УКАЗ
ГУБЕРНАТОРА ВОРОНЕЖСКОЙ ОБЛАСТИ

от 16 июня 2025 г. № 105-у

г. Воронеж

Об утверждении схемы размещения, использования и охраны охотничьих угодий на территории Воронежской области

В соответствии с Федеральным законом от 24 июля 2009 года № 209-ФЗ «Об охоте и о сохранении охотничьих ресурсов и о внесении изменений в отдельные законодательные акты Российской Федерации», приказом Министерства природных ресурсов и экологии Российской Федерации от 31 августа 2010 года № 335 «Об утверждении порядка составления схемы размещения, использования и охраны охотничьих угодий на территории субъекта Российской Федерации, а также требований к ее составу и структуре», в целях обеспечения рационального использования и сохранения охотничьих ресурсов и осуществления видов деятельности в сфере охотничьего хозяйства на территории Воронежской области

ПОСТАНОВЛЯЮ:

1. Утвердить схему размещения, использования и охраны охотничьих угодий на территории Воронежской области согласно приложению к настоящему указу.

2. Контроль за исполнением настоящего указа возложить на заместителя председателя Правительства Воронежской области Логвинова В.И.

Губернатор
Воронежской области А.В. Гусев

Правительство Воронежской области
Правовое управление

Приложение

УТВЕРЖДЕНА
указом Губернатора
Воронежской области
от 16 июня 2025 г. № 105-у

Схема
размещения, использования и охраны охотничьих угодий на территории Воронежской области

I. Вводная часть

Схема размещения, использования и охраны охотничьих угодий на территории Воронежской области (далее – Схема) разработана на основании положений статей 34 и 39 Федерального закона от 24.07.2009 № 209-ФЗ «Об охоте и о сохранении охотничьих ресурсов и о внесении изменений в отдельные законодательные акты Российской Федерации» (далее - Федеральный закон от 24.07.2009 № 209-ФЗ), а также в соответствии с приказом Министерства природных ресурсов и экологии Российской Федерации от 31.08.2010 № 335 «Об утверждении порядка составления схемы размещения, использования и охраны охотничьих угодий на территории субъекта Российской Федерации, а также требований к ее составу и структуре».

Схема размещения, использования и охраны охотничьих угодий на территории Воронежской области является документом территориального охотустройства, осуществляемого в целях планирования в области охоты и сохранения охотничьих ресурсов и направленного на обеспечение рационального использования и сохранения охотничьих ресурсов и осуществления видов деятельности в сфере охотничьего хозяйства на территории Воронежской области.

Целями планирования в области охоты и сохранения охотничьих ресурсов в Воронежской области являются:

- обеспечение устойчивого существования и устойчивого использования охотничьих ресурсов;

- достижение оптимальной численности охотничьих ресурсов на основе научно обоснованных приемов их охраны, воспроизводства и использования;

- организация охраны и рационального использования охотничьих ресурсов;

- обеспечение эффективной деятельности в сфере охотничьего хозяйства;

- формирование бережного отношения к природе.

Схема разработана в ходе исполнения государственного контракта от 31.01.2023 № 01312000010220164300001.

II. Физико-географическое описание территории Воронежской области

Воронежская область входит в состав Центрального федерального округа и граничит с семью областями Российской Федерации: Белгородской, Волгоградской, Курской, Липецкой, Ростовской, Саратовской и Тамбовской, а также с Луганской Народной Республикой. Административным центром является город Воронеж.

В административно-территориальном отношении область разделена на 3 городских округа (Борисоглебский городской округ, городской округ город Воронеж и городской округ город Нововоронеж) и 31 муниципальный район.

Карта-схема
административно-территориального деления
Воронежской области

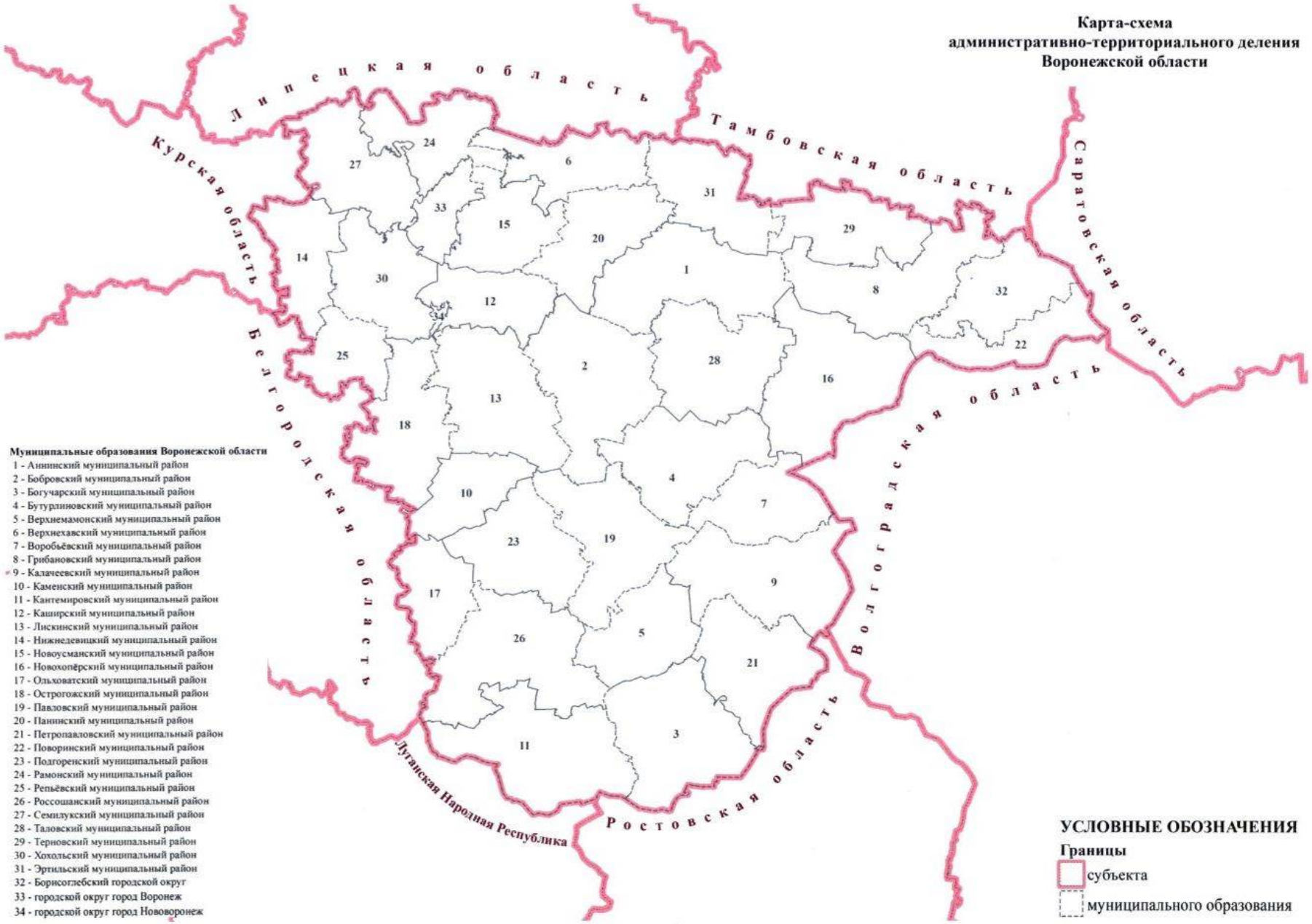

Муниципальные образования Воронежской области

1 - Аннинский муниципальный район
2 - Бобровский муниципальный район
3 - Богучарский муниципальный район
4 - Бутурлиновский муниципальный район
5 - Верхнемамонский муниципальный район
6 - Верхнехавский муниципальный район
7 - Воробьёвский муниципальный район
8 - Грибановский муниципальный район
9 - Калачеевский муниципальный район
10 - Каменский муниципальный район
11 - Кантемировский муниципальный район
12 - Каширский муниципальный район
13 - Лискинский муниципальный район
14 - Нижнедевицкий муниципальный район
15 - Новоусманский муниципальный район
16 - Новохопёрский муниципальный район
17 - Ольховатский муниципальный район
18 - Острогожский муниципальный район
19 - Павловский муниципальный район
20 - Панинский муниципальный район
21 - Петропавловский муниципальный район
22 - Поворинский муниципальный район
23 - Подгоренский муниципальный район
24 - Рамонский муниципальный район
25 - Репьёвский муниципальный район
26 - Россошанский муниципальный район
27 - Семилукский муниципальный район
28 - Таловский муниципальный район
29 - Терновский муниципальный район
30 - Хохольский муниципальный район
31 - Эртильский муниципальный район
32 - Борисоглебский городской округ
33 - городской округ город Воронеж
34 - городской округ город Нововоронеж

УСЛОВНЫЕ ОБОЗНАЧЕНИЯ

Границы

субъекта

муниципального образования

2.1. Климатические условия

Воронежская область находится между 52° и 49° северной широты в умеренном климатическом поясе. Континентальность климата возрастает с северо-запада на юго-восток.

Местоположение Воронежской области в центре Русской равнины обусловливает поступление на ее территорию довольно значительного количества солнечной радиации. Годовой приток суммарной солнечной радиации на территории области составляет 90 ккал/см^2 на северо-западе и 96 ккал/см^2 на юго-востоке. Летом большая доля солнечной энергии приходится на прямую радиацию, зимой в связи с увеличением облачности количество рассеянной радиации больше, чем летом. Радиационный баланс на территории области почти 8 месяцев в году положительный. Наибольшее значение его наблюдается в июне, наименьшее - в декабре-январе. От величины солнечного баланса зависит распределение температур в почве и прилегающих слоях воздуха, интенсивность испарения и таяния снега. Число дней без солнца в среднем составляет от 103 (на северо-западе) до 83 (на юго-востоке).

Температура воздуха на территории Воронежской области зависит как от поступления солнечного тепла, так и от динамики воздушных масс, которые приносят холодный или теплый воздух с отдаленных от Воронежской области территорий. Постоянно поступают воздушные массы с Атлантического океана. Зимой они теплее, чем местный воздух, и вызывают оттепели, а летом, наоборот, холоднее в сравнении с местным воздухом и вызывают похолодание. Летом влияние оси Воейкова заметно ослабевает, так как Сибирский антициклон исчезает. Но при этом направление преобладающих ветров сохраняется из-за влияния Азорского максимума.

Согласно проведенному анализу за последние 10 лет по пяти населенным пунктам Воронежской области средняя температура воздуха в зимний период колеблется от -3 до -5°С, в весенний от +1 до +16°С, в летний

+21 до +22°С и осенний период от +1 до +15°С. Самыми холодными месяцами являются январь и февраль, в отдельных населенных пунктах за последние 10 лет фиксировались температуры ниже -30°С. Пик высоких температур приходится на июль – август, максимальная температура воздуха достигала +40°С. Переход средней суточной температуры через 0°С в сторону отрицательных значений происходит, как правило, в декабре, а положительные температуры устанавливаются уже в марте. Средняя температура воздуха за последние 10 лет по 5 населенным пунктам Воронежской области представлена на графике ниже по тексту.



Перепады ночных и дневных температур в зимний период вызывают образование «наста». Это препятствует благополучному переживанию копытными животными зимних условий. Глубокоснежье, в совокупности с образовавшейся настовой коркой, способствует увеличению доли копытных животных, уничтожаемой хищниками, прежде всего волком (*Canis lupus*).

Промерзание верхних слоев почвы в Воронежской области начинается с наступлением отрицательных температур. Средняя глубина промерзания суглинистых почв составляет 50 - 80 см, а наибольшая - 150 см и больше. Условия одновременного бесснежья и отрицательных температур воздуха приводят к промерзанию почвы. Промерзание почв наиболее негативно влияет на кабана *(Sus scrofa)*.

Таблица 1

Средняя температура воздуха за 10 лет по месяцам, °С
(анализ проведен по 5 населенным пунктам Воронежской области)

Населенный пункт	Месяц												Год
	1	2	3	4	5	6	7	8	9	10	11	12	
город Воронеж	-5	-3	1	9	16	20	21	21	14	8	1	-3	8
город Борисоглебск	-6	-4	0	9	16	21	22	22	14	7	1	-4	8
город Лиски	-5	-3	1	10	16	21	22	22	15	8	1	-2	9
город Павловск	-5	-4	1	9	16	20	22	22	14	8	1	-3	9
город Богучар	-5	-3	2	10	17	21	23	23	15	8	2	-2	9
Средняя температура	-5	-3	1	10	16	21	22	22	15	8	1	-3	9

Ветровой режим Воронежской области характеризуется преобладанием западных, юго-западных, южных, северо-северо-восточных и северо-восточных ветров. Направление ветра на примере отдельных населенных пунктов Воронежской области представлено на графике ниже по тексту.

Направление ветров за 10 лет

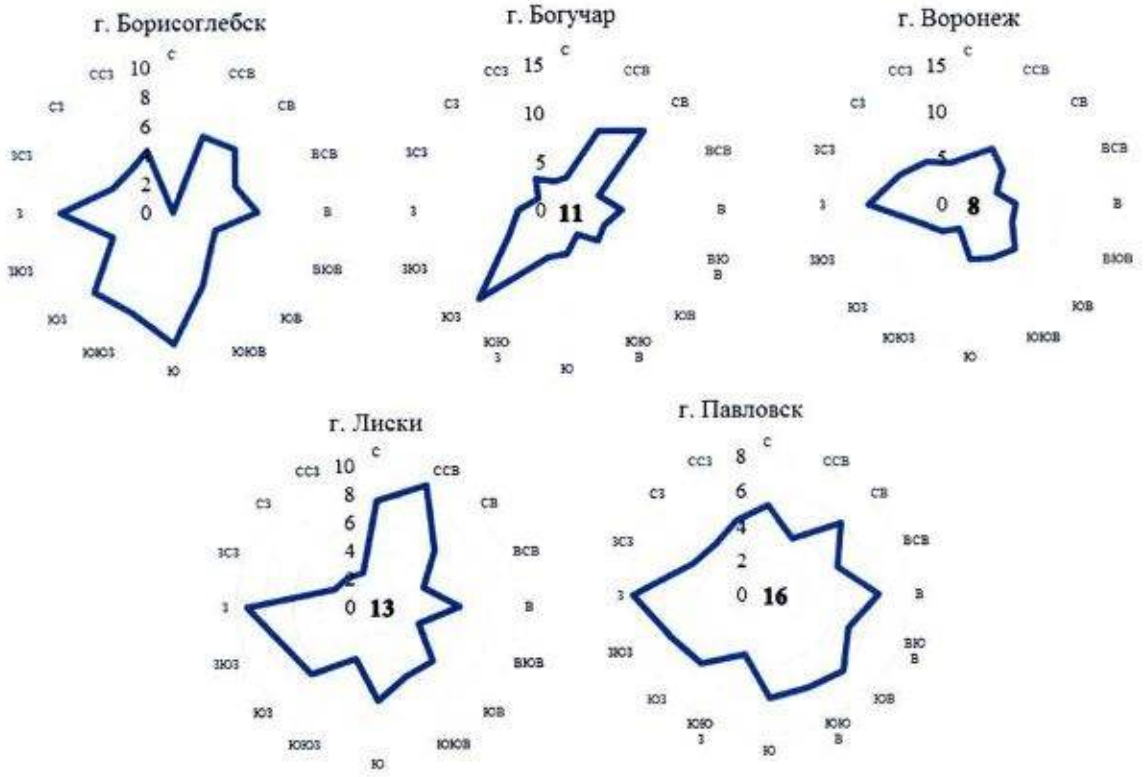

Среднегодовая скорость ветра составляет 3,3-5,2 м/с. Летом ветры более слабые - 2,7-4,2 м/с. Зимой скорость ветра возрастает до 4,8-6,2 м/с.

Минимум приходится на август, максимум - на февраль. Более сильные ветра на Среднерусской и Калачской возвышенностях. На Окско-Донской низменности слабее.

Среднее атмосферное давление в области колеблется от 745 мм до 760 мм ртутного столба. Минимум атмосферного давления приходится на летние месяцы, максимум на конец осени – начало зимы. Средние показатели атмосферного давления за 10 лет на примере 5 городов Воронежской области представлены на графике ниже по тексту.

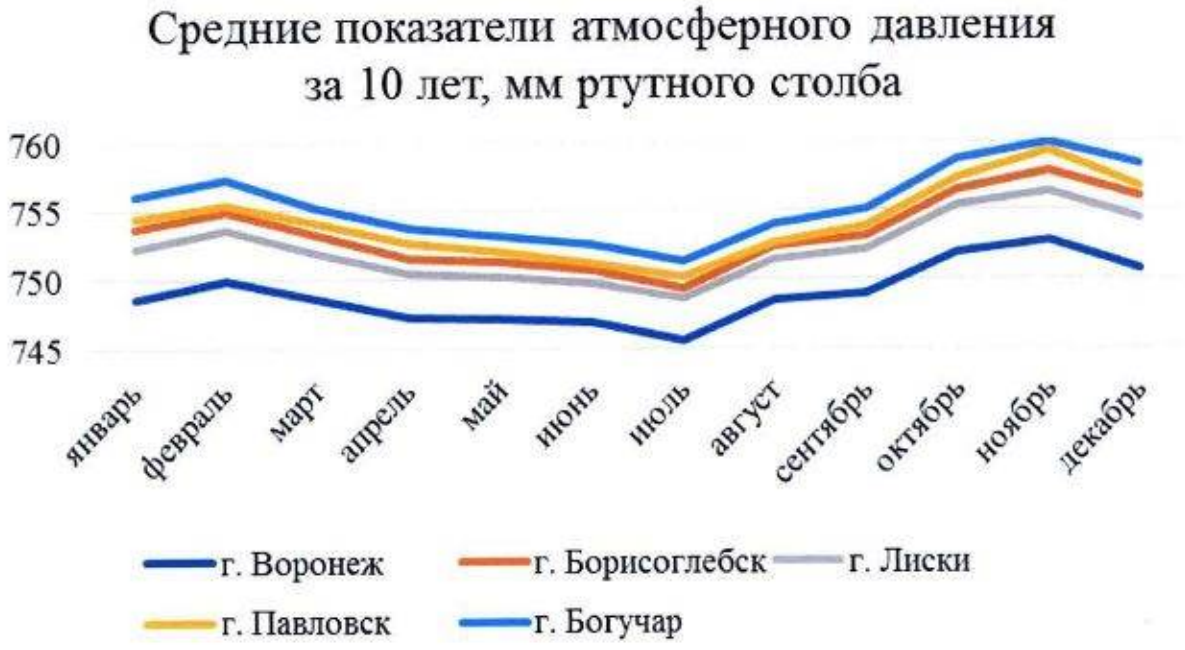

Относительная влажность воздуха заметно меняется в течение года. При ослаблении западного переноса на территорию Воронежской области вторгаются воздушные массы с севера или с юга. Чаще всего это холодные северные массы, образовавшиеся над Баренцевым морем. Летом они приносят похолодание и моросящие дожди, а зимой – ясную солнечную погоду с сильными морозами.

В течение года на территории Воронежской области выпадает около 500 мм осадков. Большая их часть приходится на зиму. При этом районы Воронежской области увлажнены неравномерно. В некоторых выпадает менее 450 мм осадков, в других – более 550 мм с заметным смещением

максимальных значений среднегодового количества осадков с севера и запада на восток и юг.

Заметное воздействие на распределение осадков оказывает рельеф, а именно положение склонов по отношению к влагонесущим ветрам. В пределах Среднерусской и Калачской возвышенностей отмечается сложный «рисунок» распределения осадков. На Окско-Донской равнине осадков несколько меньше, чем на возвышенностях. Нередки засушливые годы, с меньшим количеством осадков. Они повторяются в среднем 2-3 раза в 10 лет. Большая часть осадков выпадает в теплое время года, с апреля по октябрь (от 60 до 70 %).

Таблица 2

Месячное и годовое количество осадков
с поправками на смачивание, мм

Населенный пункт	Месяц														Год
	1	2	3	4	5	6	7	8	9	10	11	12	11-3	4-10	
город Воронеж	33	26	30	38	51	58	71	59	45	45	41	42	172	367	539
город Богучар	39	32	30	37	45	51	61	54	33	43	43	46	190	324	514

Среднее количество осадков на примере 2 населенных пунктов Воронежской области представлено на графике ниже по тексту.

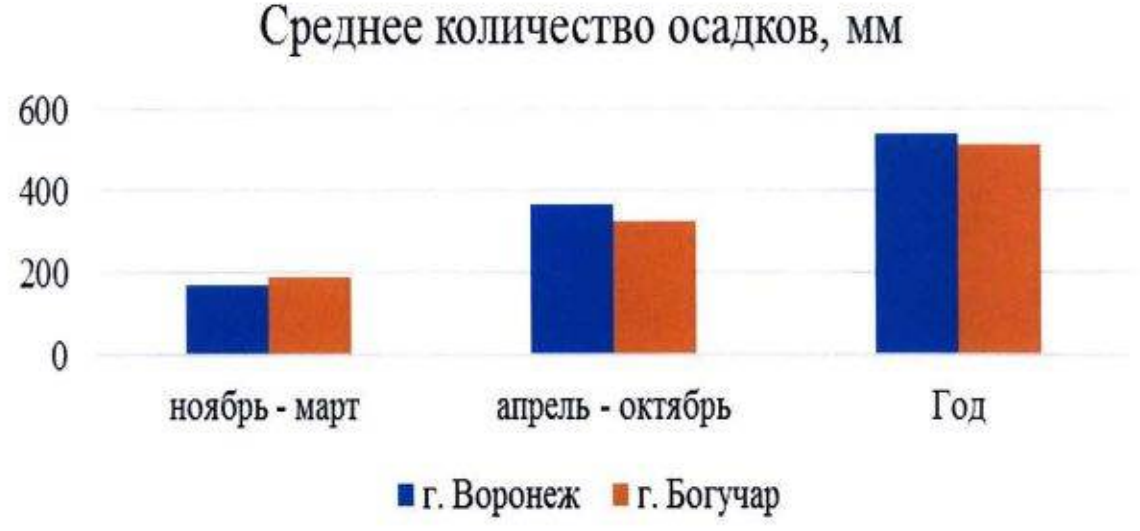

Распространение охотничьих ресурсов, как и динамика численности их популяций, во многом определяется высотой и продолжительностью залегания снежного покрова. Усилия, затрачиваемые при кормодобывании в условиях многоснежья, не покрываются съеденной за сутки пищей. Снежный покров вызывает сложные взаимоотношения между хищниками и добычей.

В таблице 3 приведены показатели критической высоты снежного покрова для основных видов охотничьих ресурсов Воронежской области.

Таблица 3

Критическая высота снежного покрова, см

Лось *(Alces alces)*	Олень благородный *(Cervus elaphus)*	Косуля европейская *(Capreolus capreolus)*	Кабан *(Sus scrofa)*	Заяц-русак *(Lepus europaeus)*	Степная и полевая дичь
70 – 80	40 – 50	30 – 40	40 – 50	20	20-30

В среднем на территории Воронежской области снег выпадает в первой – второй декаде ноября и лежит до конца марта. Средняя высота снежного покрова от 21 до 27 см. На высоту снежного покрова влияют ветра и рельеф. Из-за переноса снега ветром большая его высота фиксируется в понижениях и на подветренных склонах. График средней высоты снежного покрова на примере городов Воронежа и Богучара приведен ниже по тексту.

Таблица 4

Средняя высота снежного покрова и продолжительность его залегания на территории Воронежской области

№ п/п	Высота и сроки залегания снежного покрова		Населенный пункт	
			город Воронеж	город Богучар
1	Число дней со снежным покровом		119	101
2.1	Высота снежного покрова, см	средняя	27	21
2.2		максимальная	58	49
2.3		минимальная	9	4
3.1	Дата появления снежного покрова	средняя	06.11	16.11
3.2		самая ранняя	06.10	10.10
3.3		самая поздняя	09.12	29.12
4.1	Дата образования устойчивого	средняя	11.12	19.12

4.2	снежного покрова	самая ранняя	16.11	17.11
4.3		самая поздняя	06.11	08.11
5.1	Дата разрушения устойчивого снежного покрова	средняя	29.03	17.03
5.2		самая ранняя	01.03	09.02
5.3		самая поздняя	22.04	17.04
6.1	Дата схода снежного покрова	средняя	06.04	28.03
6.2		самая ранняя	21.03	22.02
6.3		самая поздняя	24.04	19.04

В Воронежской области средняя высота снежного покрова критична для зайца-русака *(Lepus europaeus),* степной и полевой дичи. В связи с этим в зимний период наблюдаются сезонные кочевки зайца-русака *(Lepus europaeus)* в сторону населенных пунктов с меньшим количеством снега. Иногда на севере области максимальная высота снежного покрова достигает аномальных отметок для многих животных, в том числе оленя благородного *(Cervus elaphus)*, косули европейской *(Capreolus capreolus)*, кабана *(Sus scrofa)*. В связи с этим происходят сезонные кочевки животных в южные районы области либо другие регионы.

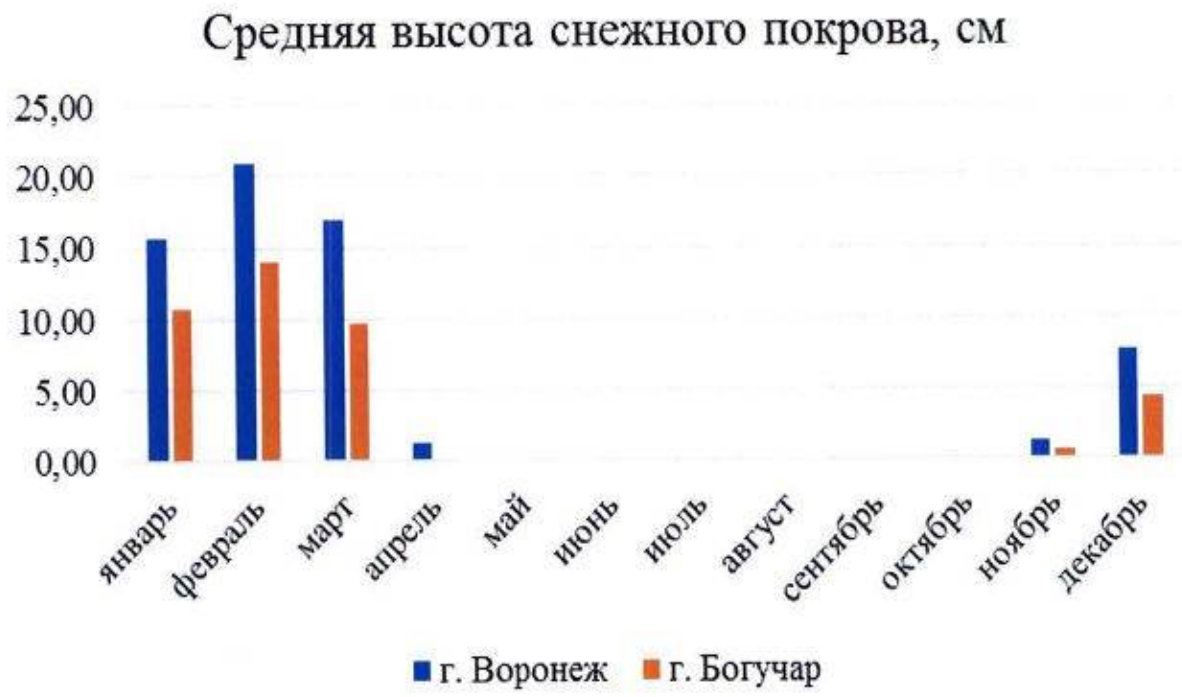

Схема распределения высоты снежного покрова в конце зимы представлена на карте-схеме ниже по тексту.

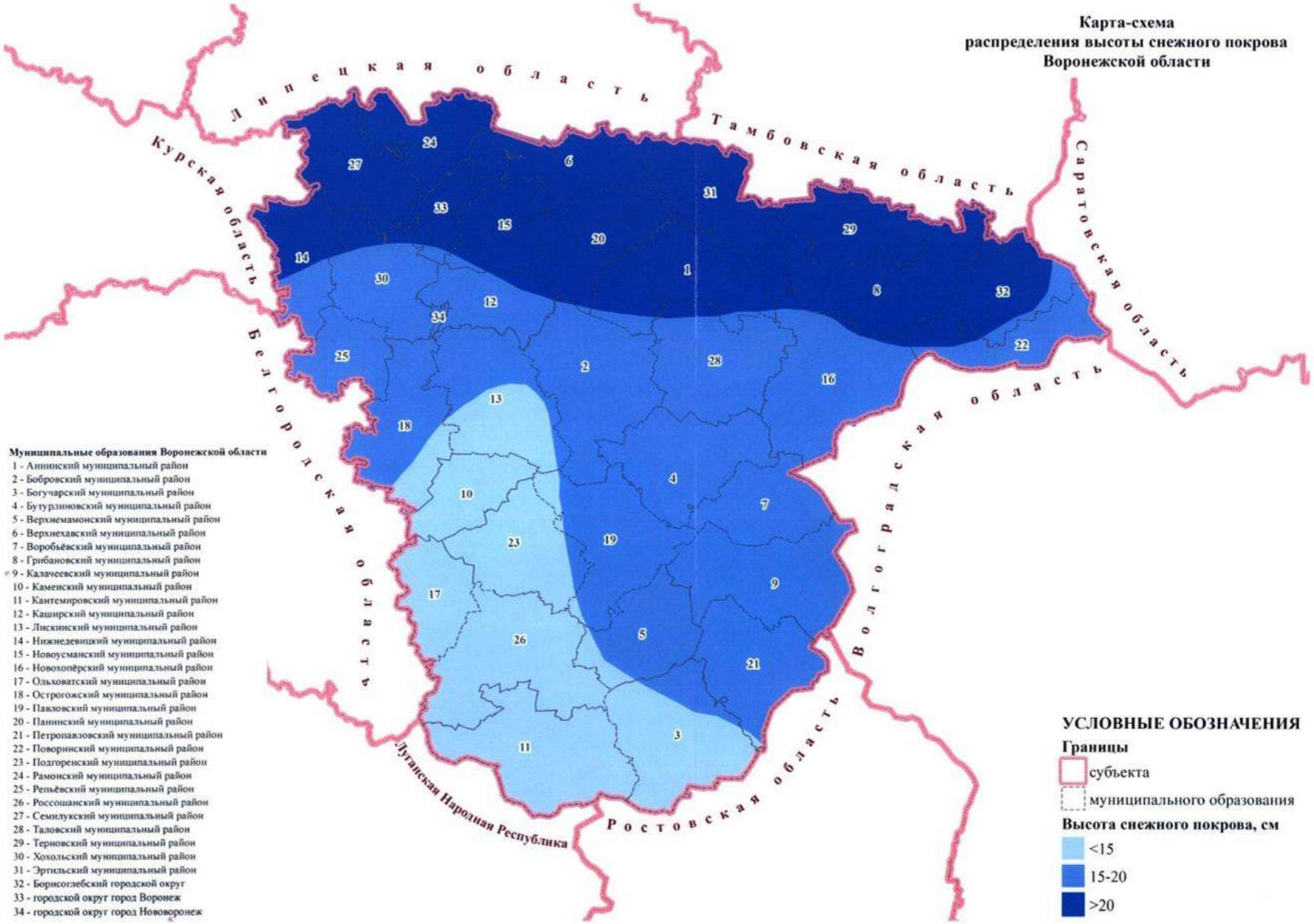
Карта-схема
распределения высоты снежного покрова
Воронежской области
Липецкая область
Тамбовская область
Саратовская область
Курская область
Белгородская область
Волгоградская область
Луганская Народная Республика
Ростовская область
Муниципальные образования Воронежской области
1 - Аннинский муниципальный район
2 - Бобровский муниципальный район
3 - Богучарский муниципальный район
4 - Бутурлиновский муниципальный район
5 - Верхнемамонский муниципальный район
6 - Верхнехавский муниципальный район
7 - Воробьёвский муниципальный район
8 - Грибановский муниципальный район
9 - Калачеевский муниципальный район
10 - Каменский муниципальный район
11 - Кантемировский муниципальный район
12 - Каширский муниципальный район
13 - Лискинский муниципальный район
14 - Нижнедевицкий муниципальный район
15 - Новоусманский муниципальный район
16 - Новохопёрский муниципальный район
17 - Ольховатский муниципальный район
18 - Острогожский муниципальный район
19 - Павловский муниципальный район
20 - Панинский муниципальный район
21 - Петропавловский муниципальный район
22 - Поворинский муниципальный район
23 - Подгоренский муниципальный район
24 - Рамонский муниципальный район
25 - Репьёвский муниципальный район
26 - Россошанский муниципальный район
27 - Семилукский муниципальный район
28 - Таловский муниципальный район
29 - Терновский муниципальный район
30 - Хохольский муниципальный район
31 - Эртильский муниципальный район
32 - Борисоглебский городской округ
33 - городской округ город Воронеж
34 - городской округ город Нововоронеж
УСЛОВНЫЕ ОБОЗНАЧЕНИЯ
Границы
субъекта
муниципального образования
Высота снежного покрова, см
<15
15-20
>20

На распространение охотничьих животных влияют не только высота снежного покрова и продолжительность его залегания. Важна также структура снежного покрова, которая зависит от рельефа, растительности и почв. В каждый конкретный момент она может существенно различаться даже на близлежащих участках. Отличия в структуре снежной толщи, на первый взгляд незначительные, могут оказывать решающее влияние на жизнедеятельность птиц и млекопитающих зимой. Так, глубокий и рыхлый снежный покров способствует сохранению растений, насекомых, боровой дичи, но затрудняет кабанам *(Sus scrofa)*, благородному оленю *(Cervus elaphus)* и европейской косуле *(Capreolus capreolus)* передвижение по угодьям в поисках корма.

Таблица 5

Плотность снежного покрова
на территории Воронежской области, кг/м^3

Населенный пункт	Месяцы												
	1			2			3			12			Средняя
	Декада												
	I	II	III	I	II	III	I	II	III	I	II	III	
город Воронеж	230	240	250	270	290	300	300	340	-	230	230	230	230
город Богучар	230	240	250	280	280	290	310	-	-	-	210	220	220

В климате Воронежской области четко выражены все сезоны года. В метеорологии о смене сезона судят при устойчивом переходе температур через 0°С и через +15°С.

Зима в Воронежской области длится 4,5-5 месяцев. Она наступает в ноябре и длится почти до конца марта (в южных районах на неделю меньше). Погода зимой преобладает пасмурная. Наиболее пасмурное небо в декабре (до 84 %). Солнце в декабре и январе может не показываться до 23 дней.

Весна наступает с переходом среднесуточных температур через 0°С - это происходит в конце марта – начале апреля. Длится весна менее 2 месяцев.

Лето наступает с третьей декады мая, когда среднесуточная температура переходит через +15°С, на юге области это происходит раньше. Длится лето 3,5-4 месяца. В летние месяцы в Воронежской области солнечное сияние занимает от 42 до 45 % от годовой суммы.

Осень начинается в первой декаде сентября и длится до второй декады ноября. За это время среднесуточная температура понижается от +15°С до 0°С. Длится осень, таким образом, от 60 до 66 дней.

2.2. Характер рельефа

Для Воронежской области в целом характерен слабоволнистый равнинный рельеф. Высшая точка области находится в северо-западной части Нижнедевицкого муниципального района около хутора Губаново и имеет отметку 259 м над уровнем моря. Низшая – на крайнем юге, у села Белая Горка 2-я Богучарского муниципального района, где река Дон пересекает южную границу области – 57 м.

К основным формам рельефа, определяющим характер поверхности Воронежской области, относятся речные долины с террасами, водоразделы, ложбины, балки и овраги. Местами встречаются плоские западины на водоразделах, оползни на склонах.

Склоны речных долин, особенно левобережные, имеют ясно выраженные террасы. Распространенными формами рельефа в Воронежской области являются балки (летом они или совершенно сухие, или же местами заболоченные).

Территория Воронежской области по характеру рельефа делится на Среднерусскую возвышенность, занимающую правобережье Дона, Калачскую возвышенность, расположенную в междуречье реки Дон и реки Хопер, Восточно-Донскую гряду, пролегающую на юге области, и Окско-Донскую низменность, расположенную на северо-востоке.

Долины рек в пределах возвышенности врезаны на глубину до 140 м. Сеть глубоких балок и оврагов с крутыми склонами и узкими днищами делит

Среднерусскую и Калачскую возвышенности на ряд изолированных массивов. Плоских и узких водоразделов мало. Абсолютные отметки междуречий Калачской возвышенности составляют 200-234 м.

Территория Среднерусской и Калачской возвышенностей характеризуется увалистым и пологохолмистым рельефом, образованным эрозионно-денудационными процессами. Восточно-Донская гряда, ответвляющаяся от Среднерусской возвышенности на юге области, является узким водоразделом между рекой Тихая Сосна и верховьями рек Черная Калитва и Богучарка. Абсолютные отметки гряды изменяются от 210 до 240 м. Гряда сильно расчленена речными долинами, балками и оврагами.

Окско-Донская низменность располагается на севере области и характеризуется пологоувалистым рельефом. Ее абсолютные отметки составляют 130-180 м на междуречьях и 60-120 м в долинах рек. Междуречья широкие, плоские, слабоволнистые. На них нередко развиты западины глубиной от 0,5 до 1,5 м, а также заболоченные и заторфованные ложбины. Придолинные склоны междуречий пологие и расчленены неглубокими притоками рек.

Западная, правобережная, часть области занята отрогами Среднерусской возвышенности и представляет собой возвышенную и сильно изрезанную балками и оврагами местность.

На территории Воронежской области выявлен довольно обширный комплекс экзогенных геологических процессов, развитие которых предопределено особенностями геологического строения территории, разнообразием типов рельефа, новейшими тектоническими движениями в сочетании с активным техногенным воздействием районов сильно урбанизированной территории на геологическую среду.

Основные генетические типы экзогенных геологических процессов, развитые на территории Воронежской области: эрозионный (донный временных водотоков, боковой по склонам временных и постоянных водотоков, плоскостной), оползневой, карстовый, суффозионный, просадочный, а также заболачивание.

Наиболее поражены экзогенными процессами западная часть области – краевая часть Среднерусской возвышенности (правобережье реки Дон), юго-восточная (Калачская возвышенность) и северо-восточная части области в пределах Окско-Донской низменности.

2.3. Преобладающие типы почв и их распределение

Почвенный покров Воронежской области неоднороден. Широкая расчлененность водоразделов овражно-балочной системой привела к размыву и смыву почв, расположенных на склонах. На территории области преобладающее развитие получили почвы черноземного типа, которые являются зональными и с севера на юг чередуются в таком порядке: выщелоченные и типичные (43 %), обыкновенные (30 %), южные (5 %).

По уровню плодородия почвы области располагаются в следующем порядке: черноземы типичные → лугово-черноземные черноземы → выщелоченные черноземы → обыкновенные аллювиально-луговые почвы → черноземы оподзоленные → темно-серые лесостепные почвы → черноземы южные.

Типичные черноземы имеют широкое распространение в лесостепной части Воронежской области и занимают площадь примерно равную половине территории области. Они образуют самостоятельную подзону, вытянутую с запада на восток.

Обыкновенные черноземы занимают южную половину области. Они также обособлены в виде самостоятельной подзоны, которая широкой полосой тянется с юго-запада на северо-восток. Подзона обыкновенных черноземов на территории Воронежской области расположена примерно южнее линии Борисоглебск – Новохопёрск - Елань-Коленовский – Таловая – Лиски - Острогожск.

Южные черноземы получили распространение на крайнем юге и юго-востоке. На территории Калачеевского и Богучарского муниципальных

районов, южнее рек Криуша и Богучар они являются зональными почвами и преобладают по площади, образуя самостоятельную подзону.

Выщелоченные черноземы получили господствующее распространение в Хохольском и Семилукском муниципальных районах, в низовьях рек Елань и Савала и по долине реки Ворона. Пятна выщелоченных черноземов встречаются и в других районах.

Кроме зональных почв черноземного типа на территории области развиты в большом количестве интразональные почвы, сформировавшиеся под преобладающим воздействием того или иного фактора почвообразования, превалирующего над зональным фактором. К таким почвам относятся лугово-черноземные, пойменные луговые, серые лесные, черноземовидные супесчаные и песчаные, овражно-балочные комплексы и другие.

На территории области получила распространение и водная эрозия почв. Она проявляется как в плоскостной форме в виде смыва почв и уменьшения гумусового горизонта, так и в линейной форме в виде размыва почв, образования промоин и оврагов.

Особенно сильно подвержены эрозии земельные угодья Кантемировского, Богучарского, Острогожского, Россошанского и Ольховатского муниципальных районов.

Схема почвенного покрова Воронежской области представлена на карте-схеме ниже по тексту.

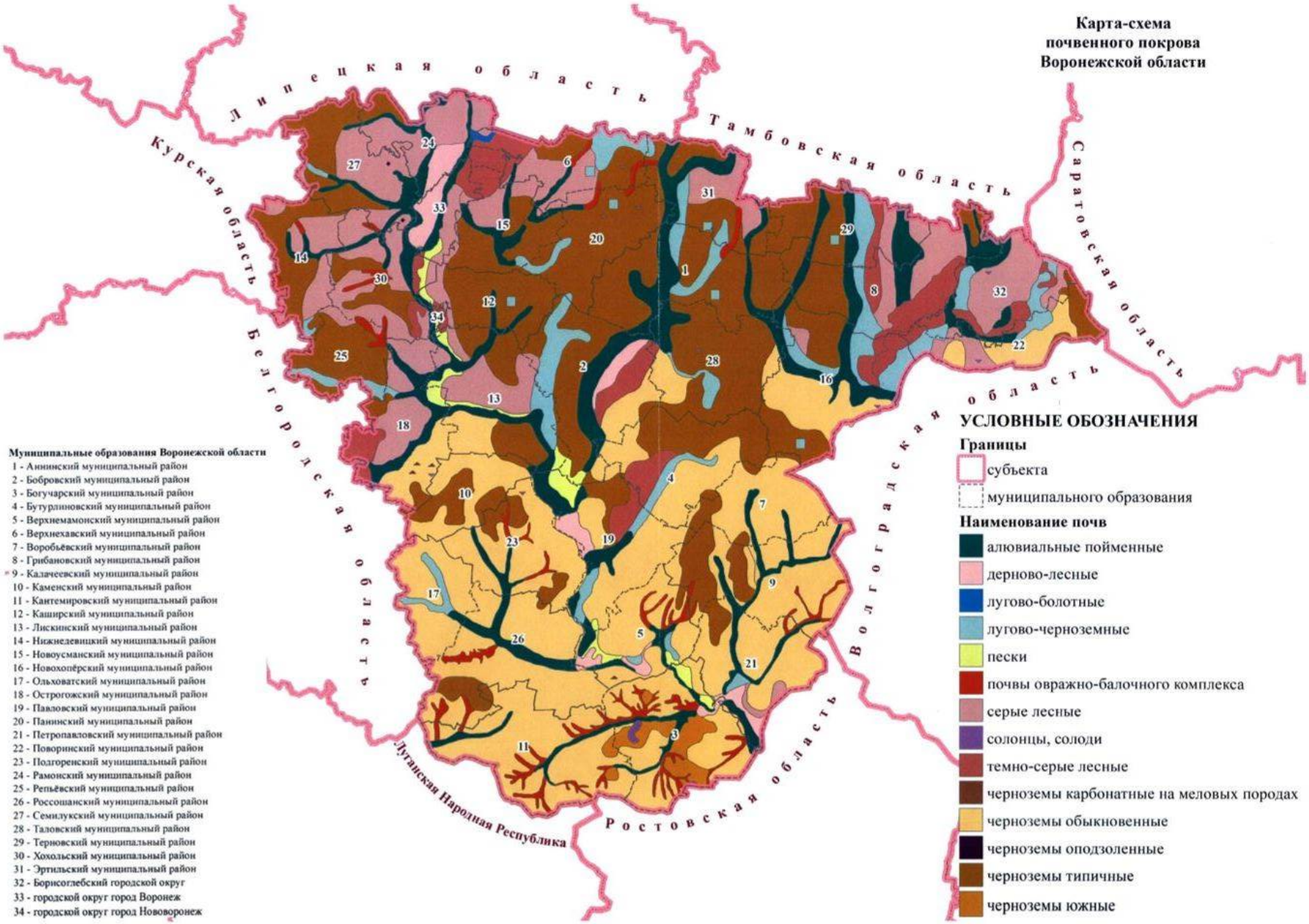
Карта-схема
почвенного покрова
Воронежской области
Липецкая область
Тамбовская область
Саратовская область
Курская область
Белгородская область
Волгоградская область
Ростовская область
Луганская Народная Республика
Муниципальные образования Воронежской области
1 - Аннинский муниципальный район
2 - Бобровский муниципальный район
3 - Богучарский муниципальный район
4 - Бутурлиновский муниципальный район
5 - Верхнемамонский муниципальный район
6 - Верхнехавский муниципальный район
7 - Воробьёвский муниципальный район
8 - Грибановский муниципальный район
9 - Калачеевский муниципальный район
10 - Каменский муниципальный район
11 - Кантемировский муниципальный район
12 - Каширский муниципальный район
13 - Лискинский муниципальный район
14 - Нижнедевицкий муниципальный район
15 - Новоусманский муниципальный район
16 - Новохопёрский муниципальный район
17 - Ольховатский муниципальный район
18 - Острогожский муниципальный район
19 - Павловский муниципальный район
20 - Панинский муниципальный район
21 - Петропавловский муниципальный район
22 - Поворинский муниципальный район
23 - Подгоренский муниципальный район
24 - Рамонский муниципальный район
25 - Репьёвский муниципальный район
26 - Россошанский муниципальный район
27 - Семилукский муниципальный район
28 - Таловский муниципальный район
29 - Терновский муниципальный район
30 - Хохольский муниципальный район
31 - Эртильский муниципальный район
32 - Борисоглебский городской округ
33 - городской округ город Воронеж
34 - городской округ город Нововоронеж
УСЛОВНЫЕ ОБОЗНАЧЕНИЯ
Границы
субъекта
муниципального образования
Наименование почв
алювиальные пойменные
дерново-лесные
лугово-болотные
лугово-черноземные
пески
почвы овражно-балочного комплекса
серые лесные
солонцы, солоди
темно-серые лесные
черноземы карбонатные на меловых породах
черноземы обыкновенные
черноземы оподзоленные
черноземы типичные
черноземы южные

2.4. Гидрографическая сеть

В Воронежской области выделяются 5 гидрологических районов. Чернокалитвенский, Девицкий, Подгоренский гидрологические районы расположены на Среднерусской и Калачской возвышенностях. Воронежский и Битюго-Хоперский гидрологические районы – на Окско-Донской низменности.

Основной рекой Воронежской области является Дон. На территории Воронежской области лежит значительная часть его верхнего и среднего течения. Все крупные и мелкие реки питают Дон своими водами.

Долина главной реки области – реки Дон имеет ширину в среднем 10-12 км. Правый берег долины крутой (высотой 60-90 м), сильно расчлененный оврагами, левый – пологий, террасированный. Пойма реки Дон развита в основном по левому берегу. Ее высота - 4-6 м, средняя ширина - 1,5-2,5 км. В местах впадения в реку Дон рек Воронеж, Хопер, Битюг, Тихая Сосна ее ширина увеличивается до 5-6 км. Низкие надпойменные террасы высотой 8-14 м и 25-35 м сохраняются почти на всем протяжении реки Дон. Они отделяются друг от друга уступом высотой 10-15 м. Поверхности террас ровные, слабо наклоненные к руслу.

Водный режим Дона типичен для степных рек. Преобладает снеговое питание (до 70 %). Грунтовое и дождевое питание представлено меньше. Весеннее половодье высокое, а летние и осенние паводки незначительны. Продолжительные весенние паводки способствуют и благоприятному гнездованию водоплавающей дичи, но сильно осложняют существование околоводных и других животных, затапливая их убежища и вынуждая ютиться на островах в ожидании спада воды.

Ледостав на реке Дон происходит с начала декабря, иногда задерживается до января. Вскрывается река в пределах области обычно в третьей декаде марта. Промерзание рек оказывает негативное воздействие на околоводных животных.

Восточную часть области занимает бассейн реки Хопер. Это крупный приток Дона 1-го порядка, не соединяющийся с главной рекой в границах области. Ширина реки достигает местами 100 м, а глубина - до 10 м. Дно Хопра песчаное, течение довольно быстрое. Питание реки в основном снеговое. Половодье происходит в апреле – мае. Замерзает река обычно в декабре, а вскрывается ото льда в конце марта – начале апреля. Максимальный расход воды реки Хопер – 3720 $м^3/с$, минимальный – 45,4 $м^3/с$, средний – 150 $м^3/с$. В речной долине много старичных озер.

Характеристика наиболее крупных рек Воронежской области представлена в таблице 6.

Таблица 6

Характеристики наиболее крупных рек Воронежской области

№ п/п	Название реки	Название реки, в которую впадает		Длина реки		Площадь водосбора, $км^2$
		с какого берега	расстояние от устья, км	всего	в т. ч. в пределах области	
1	Дон	-	-	1870	530	422000
2	Ведуга	Дон, пр.	1439	94,0	85,0	1570
3	Девица	Дон, пр.	1425	89,0	89,0	1520
4	Воронеж	Дон, лв.	1403	342,0	80,0	21600
5	Усмань	Воронеж, лв.	64,0	151,0	118,0	2840
6	Хава	Усмань, лв.	54	97,0	97,0	1460
7	Хворостань	Дон, лв.	1340	79,0	79,0	1080
8	Девица	Дон, пр.	1322	54,0	54,0	612,0
9	Потудань	Дон, пр.	1317	100,0	70,0	2180
10	Тихая Сосна	Дон, пр.	1299	161,0	60,0	4350
11	Икорец	Дон, лв.	1262	97,0	97,0	2000
12	Берёзовка	Икорец, лв.	43,0	83,0	83,0	703.0
13	Битюг	Дон, лв.	1197	379,0	287,0	8840
14	Эртиль	Битюг, лв.	229,0	92,0	50.0	931,0
15	Курлак	Битюг, лв.	170,0	78,0	78,0	709,0
16	Сухая Тишанка	Битюг, лв.	144,0	56,0	56,0	443,0
17	Чигла	Битюг, лв.	132,0	75,0	75,0	1340
18	Тамлык	Хава, лв.	5,0	57,0	57,0	392,0
19	Осередь	Дон, лв.	1161	89,0	89,0	2420
20	Черная Калитва	Дон, пр.	1105	162,0	150,0	5750

21	Россошь	Черная Калитва, лв.	59,0	70,0	70,0	1570
22	Богучарка	Дон, пр.	1022	101,0	101,0	3240
23	Левая Богучарка	Богучарка, пр.	8,6	61,0	61,0	1110
24	Подгорная	Дон, лв.	983	138,0	138,0	5050
25	Толучеевка	Подгорная, пр.	70,0	72,0	72,0	968,0
26	Криуша	Подгорная, лв.	21,0	77,0	77,0	1000
27	Хопер	Дон, лв.	823	979,0	218,0	61100
28	Ворона	Хопер, пр.	403	454,0	70,0	13200
29	Большая Алабушка	Ворона, пр.	48,0	61,0	45,0	364,0
30	Карачан	Хопер, пр.	342	95,0	73,0	1300
31	Савала	Хопер, пр.	315	285,0	178,0	7720
32	Елань	Савала, пр.	50,0	165,0	150,0	3630
33	Токай	Елань, пр.	67,0	131,0	105,0	957
34	Тойда	Битюг, пр.	143,0	63,0	63,0	492

Реки возвышенных территорий области имеют корытообразные долины глубиной 40-50 м и более, шириной 0,5-1,5 км. Склоны долин ассиметричные, крутые, изрезанные оврагами, балками. Долины имеют пойму (иногда двухстороннюю) высотой до 2 м и две – три надпойменные террасы высотой 6-8, 12-14, 35-30 м. Наиболее крупные реки Окско-Донской низменности (реки Воронеж, Битюг, Ворона) имеют ширину долин до 15 км. Их правый берег, как правило, крутой (10 – 20 %), высотой до 40 м с очень плохой сохранностью террас. Левый – пологий, высотой около 10-20 м, террасированный (3-4 террасы). Пойма рек имеет ширину 2-5 км, высоту 0,5-3,5 м. Ее поверхность часто осложнена береговыми валами, озерами и старицами. Поверхности террас неровные (встречаются дюны, заболоченные понижения).

Гидрографическая сеть Воронежской области представлена на карте-схеме ниже по тексту.

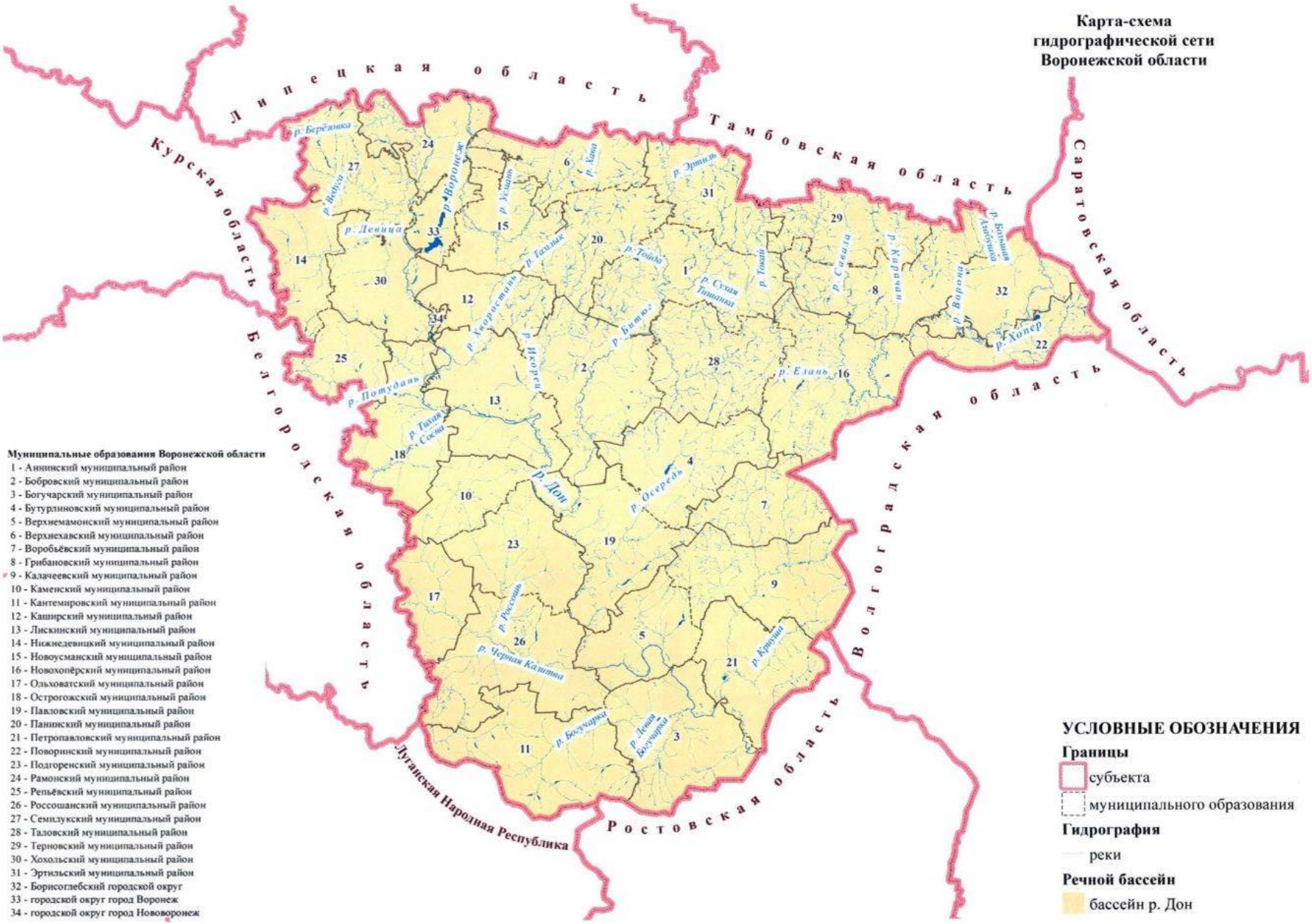
Карта-схема
гидрографической сети
Воронежской области
Липецкая область
Тамбовская область
Саратовская область
Курская область
Белгородская область
Волгоградская область
Ростовская область
Луганская Народная Республика
р. Берёзовка
р. Воронеж
р. Девица
р. Усмань
р. Хава
р. Эртиль
р. Тамлык
р. Тойда
р. Сухая Тишанка
р. Токай
р. Савала
р. Карачан
р. Ворона
р. Большая Алабушка
р. Хопер
р. Хворостань
р. Икорец
р. Битюг
р. Елань
р. Потудань
р. Тихая Сосна
р. Дон
р. Осередь
р. Россошь
р. Черная Калитва
р. Криуша
р. Богучарка
р. Левая Богучарка
Муниципальные образования Воронежской области
1 - Аннинский муниципальный район
2 - Бобровский муниципальный район
3 - Богучарский муниципальный район
4 - Бутурлиновский муниципальный район
5 - Верхнемамонский муниципальный район
6 - Верхнехавский муниципальный район
7 - Воробьёвский муниципальный район
8 - Грибановский муниципальный район
9 - Калачеевский муниципальный район
10 - Каменский муниципальный район
11 - Кантемировский муниципальный район
12 - Каширский муниципальный район
13 - Лискинский муниципальный район
14 - Нижнедевицкий муниципальный район
15 - Новоусманский муниципальный район
16 - Новохопёрский муниципальный район
17 - Ольховатский муниципальный район
18 - Острогожский муниципальный район
19 - Павловский муниципальный район
20 - Панинский муниципальный район
21 - Петропавловский муниципальный район
22 - Поворинский муниципальный район
23 - Подгоренский муниципальный район
24 - Рамонский муниципальный район
25 - Репьёвский муниципальный район
26 - Россошанский муниципальный район
27 - Семилукский муниципальный район
28 - Таловский муниципальный район
29 - Терновский муниципальный район
30 - Хохольский муниципальный район
31 - Эртильский муниципальный район
32 - Борисоглебский городской округ
33 - городской округ город Воронеж
34 - городской округ город Нововоронеж
УСЛОВНЫЕ ОБОЗНАЧЕНИЯ
Границы
субъекта
муниципального образования
Гидрография
реки
Речной бассейн
бассейн р. Дон

Озерность Воронежской области невысока. К озерам региона относятся прежде всего пойменные озера рек Дон, Хопер, Воронеж и Битюг.

Большая часть пойменных озер в Воронежской области является остатками прежних русел, оставленных рекой, положившей себе путь где-то в стороне.

Пойменные озера тянутся полосой вдоль реки Дон. В верхнем течении Дона, благодаря особенностям геологического строения, пойменных озер мало. Ниже устья реки Воронеж, на левом берегу Дона, среди густых зарослей Жировского леса расположена целая группа озер, из которых наиболее крупные - Погоново, Кременчуг, Жировское длиною по несколько километров каждое.

На водоразделах Среднерусской возвышенности иногда встречаются карстовые озера. Наиболее заметное из таких озер находится на водоразделе рек Левая Богучарка и Богучарка, недалеко от села Титаревка.

Прудов в Воронежской области больше, чем озер, – около 2,5 тыс. с общей площадью водного зеркала примерно 300 км^2. Больше всего прудов в Таловском муниципальном районе (более 300), также много их в Каширском, Панинском, Эртильском и Верхнехавском муниципальных районах.

Самый же большой искусственный водоем области – Воронежское водохранилище. Также крупным водохранилищем на реке Дон является пруд-охладитель Нововоронежской АЭС.

Пруды и водохранилища – регуляторы речного стока. Они запасают вешние воды, а затем человек использует этот резерв на свои хозяйственные нужды. После появления столь большой площади искусственных водоемов общий объем водных ресурсов области снизился. Это объясняется тем, что с увеличившейся площади водоемов испаряется много воды. Однако пользу пруды приносят немалую. Они, наряду с лесополосами, закрывают посевы и почвы от суховеев. Запасенная человеком в прудах вода – подчас единственный источник влаги в летнюю засуху для зверей и птиц.

2.5. Растительный покров

Охотничьи ресурсы зависят от растительности, а их распределение – от размещения растительного покрова. Растительность определяет кормовые, защитные и гнездопригодные свойства угодий, то есть основные требования охотничьих ресурсов к среде обитания.

В Воронежской области представлены две растительные зоны – лесостепная и степная. Своей северной половиной область расположена в зоне лесостепей. Юг и юго-восток области лежит уже в пределах степной зоны. Граница между лесостепью и степью проводится ботаниками примерно по линии: несколько севернее г. Валуйки, г. Острогожска, южнее г. Боброва и р.п. Таловая, г. Новохопёрска, г. Борисоглебска. Основное различие этих двух зон заключается в том, что в лесостепи еще можно встретить значительные массивы лесов, занимающих водораздельное пространство. В степи, за редким исключением, леса на водоразделах отсутствуют.

Современная растительность на территории Воронежской области формировалась в различные периоды голоцена. В доагрикультурный период вся северная часть области была представлена лесостепью, в которой широколиственные, в основном дубовые, леса занимали на плакорах большие площади, между ними располагались луговые степи с большим количеством разнотравья. В южной половине области располагались ковыльные степи.

В настоящее время вся растительность сильно нарушена, особенно степи, освоение которых под сельскохозяйственные угодья началось в XII-XIII века. Довольно полно сохранились только небольшие участки на охраняемых территориях. Площади лесов тоже уменьшились, но все же в лесостепи сохранились такие большие массивы, как Усманский и Хреновской боры, а из дубрав – Теллермановский лес. В южной части области леса остались в основном на поймах и на склонах балок (байрачные леса). Из нагорных дубрав сохранился лишь Шипов лес на правобережье реки Осередь.

Ботанико-географическое районирование представлено на карте-схеме ниже по тексту.

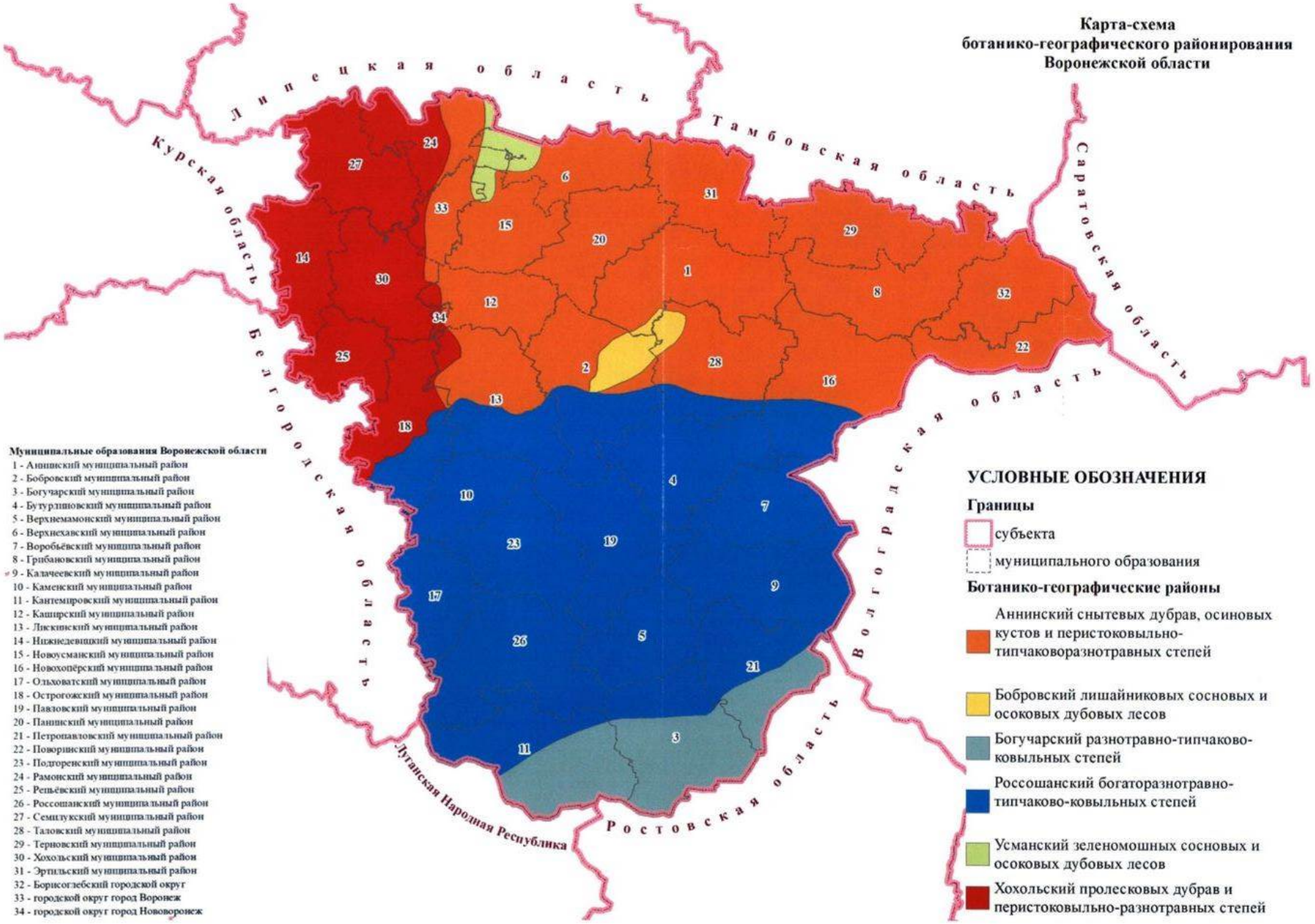
Карта-схема
ботанико-географического районирования
Воронежской области
Липецкая область
Тамбовская область
Саратовская область
Курская область
Белгородская область
Волгоградская область
Ростовская область
Луганская Народная Республика
Муниципальные образования Воронежской области
1 - Аннинский муниципальный район
2 - Бобровский муниципальный район
3 - Богучарский муниципальный район
4 - Бутурлиновский муниципальный район
5 - Верхнемамонский муниципальный район
6 - Верхнехавский муниципальный район
7 - Воробьёвский муниципальный район
8 - Грибановский муниципальный район
9 - Калачеевский муниципальный район
10 - Каменский муниципальный район
11 - Кантемировский муниципальный район
12 - Каширский муниципальный район
13 - Лискинский муниципальный район
14 - Нижнедевицкий муниципальный район
15 - Новоусманский муниципальный район
16 - Новохопёрский муниципальный район
17 - Ольховатский муниципальный район
18 - Острогожский муниципальный район
19 - Павловский муниципальный район
20 - Панинский муниципальный район
21 - Петропавловский муниципальный район
22 - Поворинский муниципальный район
23 - Подгоренский муниципальный район
24 - Рамонский муниципальный район
25 - Репьёвский муниципальный район
26 - Россошанский муниципальный район
27 - Семилукский муниципальный район
28 - Таловский муниципальный район
29 - Терновский муниципальный район
30 - Хохольский муниципальный район
31 - Эртильский муниципальный район
32 - Борисоглебский городской округ
33 - городской округ город Воронеж
34 - городской округ город Нововоронеж
УСЛОВНЫЕ ОБОЗНАЧЕНИЯ
Границы
субъекта
муниципального образования
Ботанико-географические районы
Аннинский снытевых дубрав, осиновых кустов и перистоковыльно-типчаковоразнотравных степей
Бобровский лишайниковых сосновых и осоковых дубовых лесов
Богучарский разнотравно-типчаково-ковыльных степей
Россошанский богаторазнотравно-типчаково-ковыльных степей
Усманский зеленомошных сосновых и осоковых дубовых лесов
Хохольский пролесковых дубрав и перистоковыльно-разнотравных степей

На равнинных пространствах восточной части лесостепи характерно засоление и развитие галофитных степных сообществ. На водораздельных блюдцеобразных понижениях обычно осиновые заросли, так называемые «осиновые кусты» с травяными болотами и ивняками в центре.

В речных долинах, на поймах – пойменные луга, часто болота, пойменные леса. На каменистых склонах, меловых и известняковых обнажениях – петрофитная растительность (иссопники, тимьянники, местами меловые боры и другие).

Вследствие значительного воздействия человека на естественный растительный покров (вырубка лесов, распашка степей и лугов, усиленный выпас скота и пр.) частично или полностью исчезли в Воронежской области некоторые растительные группировки и отдельные виды растений.

В настоящее время в Воронежской области произрастает около 2000 видов высших растений, из которых 85 % приходится на долю трав.

2.6. Животный мир

В Воронежской области соседство крупных лесных массивов, отдельных урочищ с открытыми угодьями создает благоприятные условия для существования многочисленных видов животных.

Охотничьими ресурсами на территории Воронежской области являются 86 видов животных, из них – 5 видов копытных животных, 26 видов пушных животных и 55 видов птиц.

Список охотничьих ресурсов, обитающих на территории Воронежской области, представлен в таблице 7.

Таблица 7

Перечень охотничьих ресурсов Воронежской области

Наименование охотничьего ресурса			Статус на территории Воронежской области
Копытные	Кабан	*Sus scrofa*	Обычный, широко распространенный вид
	Косуля европейская	*Capreolus capreolus*	Обычный, широко распространенный вид
	Лось	*Alces alces*	Обычный, широко распространенный вид
	Олень благородный	*Cervus elaphus*	Обычный, спорадически распространенный вид
	Олень пятнистый	*Cervus nippon*	Акклиматизированный, полувольное содержание
Пушные	Суслик малый	*Citellus pygmaeus*	Неопределенный по статусу вид, Красная книга Воронежской области
	Суслик крапчатый	*Citellus suslicus*	Находящийся под угрозой исчезновения вид, Красная книга Воронежской области
	Крот европейский обыкновенный	*Talpa europaea*	Редкий вид, Красная книга Воронежской области
	Сурок степной (байбак)	*Marmota bobac*	Обычный, широко распространенный вид
	Хомяк обыкновенный	*Cricetus cricetus*	Неопределенный по статусу вид, Красная книга Воронежской области
	Барсук обыкновенный	*Meles meles*	Немногочисленный, широко распространенный вид
	Заяц-русак	*Lepus europaeus*	Обычный, широко распространенный вид
	Лисица обыкновенная	*Vulpes vulpes*	Обычный, широко распространенный вид
	Корсак	*Vulpes corsac*	Неопределенный по статусу вид, Красная книга Воронежской области
	Собака енотовидная	*Nyctereutes procyonides*	Немногочисленный, широко распространенный вид
	Полевка водяная	*Arvicola terrestris*	Обычный, широко распространенный вид
	Ондатра	*Ondatra zibethica*	Интродуцированный, само расселяющийся вид
	Бобр европейский обыкновенный	*Castor fiber*	Обычный, широко распространенный вид
	Выдра речная	*Lutra lutra*	Редкий вид, Красная книга Воронежской области
	Белка обыкновенная	*Sciurus vulgaris*	Редкий вид, Красная книга Воронежской области
	Горностай	*Mustela erminea*	Малочисленный вид с нестабильной численностью
	Куница лесная	*Martes martes*	Обычный, широко распространенный вид
	Куница каменная	*Martes foina*	Обычный, немногочисленный вид
	Ласка	*Mustela nivalis*	Обычный, широко распространенный вид

	Норка европейская	*Mustela lutreola*	Находящийся под угрозой исчезновения вид, Красная книга Воронежской области
	Норка американская	*Mustela vison*	Обычный, акклиматизированный вид
	Хорь лесной	*Mustela putorius*	Обычный, широко распространенный вид
	Хорь степной	*Mustela eversmanni*	Находящийся под угрозой исчезновения вид, Красная книга Воронежской области
	Волк	*Canis lupus*	Обычный, широко распространенный вид
	Перевязка	*Vormela perigusna*	Сокращающийся в численности вид, Красная книга Воронежской области
	Шакал	*Canis aureus*	Ранее не встречался, с 2020 года началось освоение территории области в связи с расширением ареала в северном направлении
Птицы			
боровая дичь	Вальдшнеп	*Scolopax rusticola*	Малочисленный гнездящийся и обычный пролетный вид
болотно-луговая дичь (кулики)	Дупель обыкновенный	*Gallinago media*	Неопределенный по статусу вид, Красная книга Воронежской области
	Бекас обыкновенный	*Gallinago gallinago*	Немногочисленный гнездящийся и обычный пролетный вид
	Гаршнеп	*Lymnocryptes minimus*	Редкий пролетный вид
	Турухтан	*Phylomachus pugnax*	Обычный, в отдельные годы многочисленный пролетный, редкий летующий вид
	Травник	*Tringa totanus*	Редкий вид, Красная книга Воронежской области
	Чибис	*Vanellus vanellus*	Обычный гнездящийся и пролетный вид
	Тулес	*Pluvialis squatarola*	Очень редкий пролетный вид
	Большой улит	*Tringa nebularia*	Редкий пролетный, очень редкий летующий вид
	Веретенник большой	*Limosa limosa*	Редкий вид, Красная книга Воронежской области
	Кроншнеп средний	*Numenius phaeopus*	Очень редкий пролетный вид
	Кроншнеп большой	*Numenius arquata*	Находящийся под угрозой исчезновения вид, Красная книга Воронежской области
	Мородунка	*Xenus cinereus*	Очень редкий гнездящийся и редкий пролетный вид
	Камнешарка	*Arenaria interpres*	Очень редкий залетный вид

	Коростель	*Crex crex*	Обычный гнездящийся и пролетный вид
	Обыкновенный погоныш	*Porzana porzana*	Немногочисленный гнездящийся и пролетный вид
	Пастушок	*Rallus aquaticus*	Малочисленный, в Воронежской области во многих местах редкий, гнездящийся, перелетный вид, отмечены случаи зимовок
водоплавающая дичь	Гусь серый	*Anser anser*	Редкий вид, Красная книга Воронежской области
	Гуменник	*Anser fabalis*	Обычный пролетный вид
	Гусь белолобый	*Anser albifrons*	Обычный пролетный вид
	Пискулька	*Anser erythropus*	Редкий с нерегулярным пребыванием вид, Красная книга Воронежской области
	Казарка черная	*Branta bernicla*	Очень редкий залетный в период сезонных миграций вид
	Казарка краснозобая	*Rufibrenta ruficollis*	Редкий с нерегулярным пребыванием вид, Красная книга Воронежской области
	Кряква	*Anas platyrhynchos*	Обычный гнездящийся и пролетный, малочисленный зимующий вид
	Широконоска	*Anas clypeata*	Редкий, местами малочисленный гнездящийся и немногочисленный пролетный вид
	Чирок-свистунок	*Anas crecca*	Редкий, местами малочисленный гнездящийся и обычный пролетный вид
	Чирок-трескунок	*Anas querquedula*	Обычный гнездящийся и пролетный вид
	Свиязь	*Anas penelope*	Очень редкий гнездящийся и обычный пролетный вид
	Обыкновенный гоголь	*Bucephala clangula*	Малочисленный пролетный, редкий зимующий и летующий, возможно, единично гнездящийся
	Огарь	*Tadorna ferruginea*	Редкий вид, Красная книга Воронежской области
	Хохлатая чернеть	*Aythya fuligula*	Очень редкий гнездящийся и малочисленный пролетный вид
	Морская чернеть	*Aythya marila*	Редкий пролетный вид с нерегулярным появлением на территории области
	Пеганка	*Tadorna tadorna*	Неопределенный по статусу вид, Красная книга Воронежской области
	Серая утка	*Anas strepera*	Редкий вид, Красная книга Воронежской области

	Шилохвость	*Anas acuta*	Единично гнездящийся и малочисленный пролетный вид
	Красноголовый нырок	*Aythya ferina*	Малочисленный гнездящийся и пролетный вид
	Белоглазый нырок	*Aythya nyroca*	Находящийся под угрозой исчезновения вид, Красная книга Воронежской области
	Красноносый нырок	*Netta rufina*	Редкий залетный вид
	Большой крохаль	*Mergus merganser*	Редкий пролетный и очень редкий зимующий вид
	Средний (длинноносый) крохаль	*Mergus serrator*	Очень редкий залетный в период сезонных миграций вид
	Луток или малый крохаль	*Mergus albellus*	Редкий пролетный и очень редкий гнездящийся вид
	Савка	*Oxiyra leucocephala*	Очень редкий залетный вид
	Обыкновенный турпан	*Melanaitta fusca*	Очень редкий залетный в период сезонных миграций вид
	Морянка	*Clangula hyemalis*	Очень редкий залетный в период сезонных миграций вид
	Лысуха	*Fulica atra*	Обычный гнездящийся и пролетный, единично зимующий вид
	Камышница	*Gallinula chloropus*	Обычный, но немногочисленный гнездящийся и пролетный вид
степная и полевая дичь	Куропатка серая	*Perdix perdix*	Малочисленный, в отдельные годы обычный, гнездящийся, оседло-кочующий вид
	Перепел обыкновенный	*Coturnix coturnix*	Малочисленный гнездящийся, перелетный вид
	Саджа	*Syrrhaptes paradoxus*	Редкий залетный вид
	Фазан обыкновенный	*Phasianus colchicus*	Акклиматизированный вид
	Вяхирь, или витютень	*Columba palumbus*	Малочисленный гнездящийся и обычный пролетный вид
	Клинтух	*Columba oenas*	Редкий вид, Красная книга Воронежской области
	Сизый голубь	*Columba livia*	Обычный, многочисленный гнездящийся оседлый вид
	Горлица обыкновенная	*Streptopelia turtur*	Сокращающийся в численности вид, Красная книга Воронежской области
	Горлица кольчатая	*Streptopelia decaocto*	Обычный гнездящийся и местами зимующий вид

III. Социально-экономическая характеристика Воронежской области

Законом Воронежской области от 20.12.2018 № 168-ОЗ утверждена Стратегия социально-экономического развития Воронежской области на период до 2035 года. Согласно данной стратегии в составе сильных сторон области выделены в том числе значительные площадь и численность населения, выгодное экономико-географическое и транспортное положение, крупный индустриальный центр Центрального Федерального округа с диверсифицированной структурой производства, высокий уровень развития сельского хозяйства и другие.

В соответствии с данными статистического обследования ниже по тексту представлен график распределения валового регионального продукта по видам экономической деятельности за 2020 год.

Валовый региональный продукт по видам экономической деятельности
Воронежская область, 2020 год

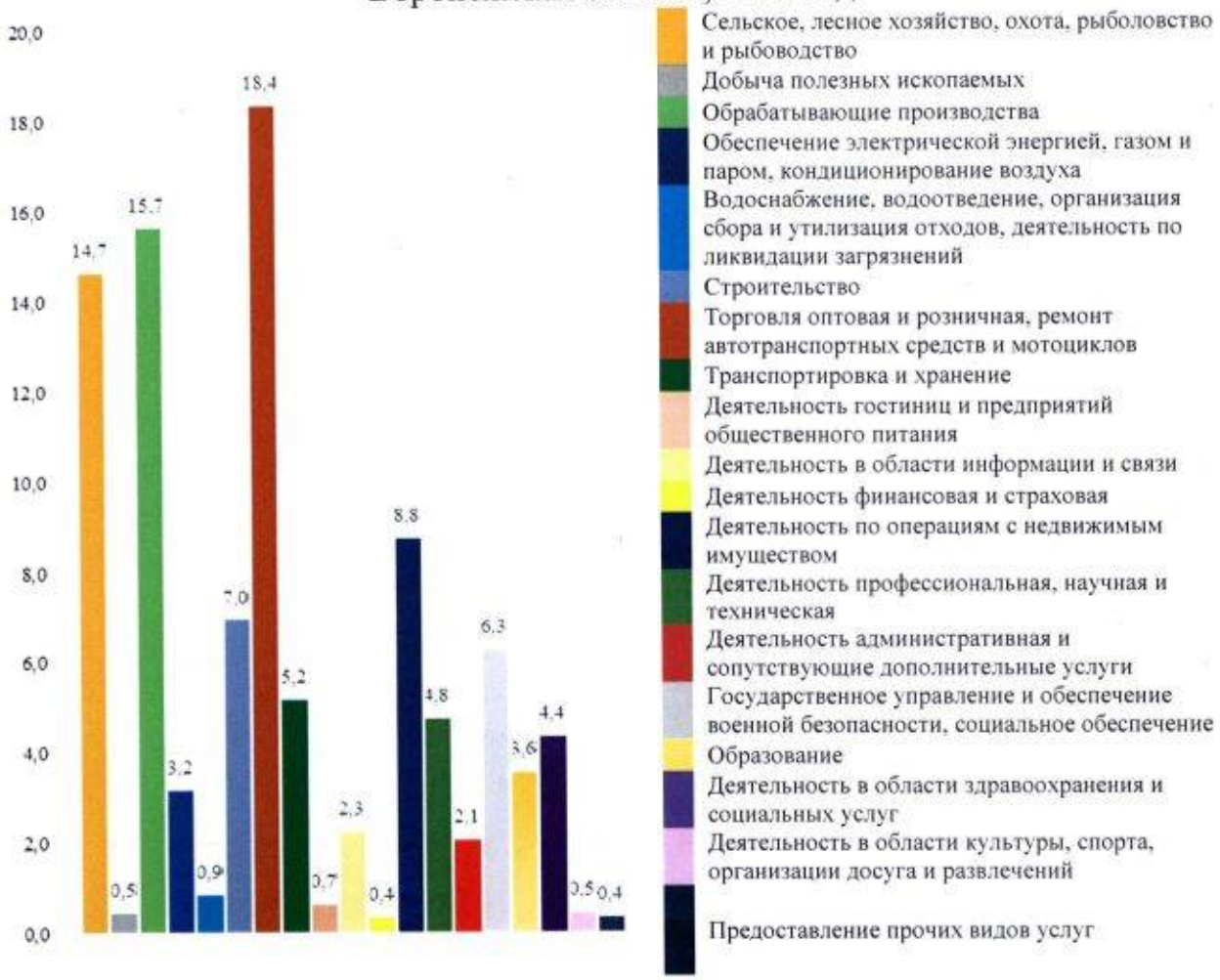

3.1. Карта-схема административного деления территории Воронежской области с указанием границ: охотничьих угодий, особо охраняемых природных территорий, зеленых зон вокруг населенных пунктов и других территорий, имеющих ограничение для осуществления охоты и ведения охотничьего хозяйства

Карта-схема административного деления территории Воронежской области с указанием границ: охотничьих угодий, особо охраняемых природных территорий, зеленых зон вокруг населенных пунктов и других территорий, имеющих ограничение для осуществления охоты и ведения охотничьего хозяйства, приведена в приложении № 1 к Схеме.

3.2. Сведения о численности охотников на территории Воронежской области

В соответствии со статьей 20 Федерального закона от 24.07.2009 № 209-ФЗ охотником признается физическое лицо, сведения о котором содержатся в государственном охотхозяйственном реестре, или иностранный гражданин, временно пребывающий в Российской Федерации и заключивший договор об оказании услуг в сфере охотничьего хозяйства. К охотнику приравнивается работник юридического лица или индивидуального предпринимателя, выполняющий обязанности, связанные с осуществлением охоты и сохранением охотничьих ресурсов, на основании трудового или гражданско-правового договора.

Все охотники (за исключением иностранных граждан, временно пребывающих в Российской Федерации и заключивших договор об оказании услуг в сфере охотничьего хозяйства) и указанные в абзаце первом настоящего подраздела, приравненные к ним работники должны иметь охотничий билет.

В соответствии с пунктом 3 статьи 34 Федерального закона от 24.07.2009 № 209-ФЗ выдача и аннулирование охотничьих билетов осуществляется органами государственной власти субъекта Российской Федерации в области охоты и сохранения охотничьих ресурсов в порядке, установленном уполномоченным федеральным органом исполнительной власти.

Охотничий билет выдается физическим лицам, соответствующим требованиям части 1 статьи 21 Федерального закона от 24.07.2009 № 209-ФЗ, исполнительным органом субъекта Российской Федерации, на территории которого расположено место жительства данного физического лица, а при отсутствии места жительства - место его пребывания.

Охотничий билет признается действующим со дня внесения сведений о нем в государственный охотхозяйственный реестр.

Таким образом, целесообразно оценивать численность охотников на территории Воронежской области исходя из количества действующих охотничьих билетов.

В период с 2011 года иностранные граждане, временно пребывающие в Российской Федерации, не заключали договоры об оказании услуг в сфере охотничьего хозяйства на территории Воронежской области.

Динамика численности охотников Воронежской области приведена на основании данных государственного охотхозяйственного реестра в таблице 8.

Таблица 8

Динамика численности охотников Воронежской области, ед.

№ п/п	Год	Количество выданных охотничьих билетов за отчетный год	Количество аннулированных охотничьих билетов за отчетный год	Количество действующих охотничьих билетов (количество охотников)
1	2023	1589	87	69484
2	2022	2229	109	67072
3	2021	2407	70	64952
4	2020	2217	64	62615
5	2019	2035	66	60462
6	2018	2352	61	58493
7	2017	2175	82	56202
8	2016	4229	72	54109
9	2015	4090	81	49952

10	2014	4762	43	45943

3.3. Описание характера и интенсивности антропогенного воздействия на охотничьи ресурсы и среду их обитания на территории Воронежской области

С целью планирования деятельности по рациональному использованию и охране охотничьих ресурсов был выполнен анализ условий и факторов, характера и интенсивности антропогенного воздействия на охотничьи ресурсы и среду их обитания. Антропогенное воздействие может влиять на охотничьи ресурсы прямым и косвенным образом.

Прямое влияние имеют три направления:

- фактор беспокойства - распугивание охотничьих ресурсов в процессе каких-либо работ или просто как результат присутствия в природе людей или домашних животных (в этом отношении большое негативное значение имеет использование человеком сельскохозяйственной, лесохозяйственной, мелиоративной, транспортной и другой техники, а также выпас скота, сенокошение, туризм);

- повреждение или уничтожение всевозможных убежищ животных: гнезд, дупел в деревьях, нор, хаток (оно может быть сопутствующим, то есть при выполнении каких-либо работ или при перемещениях техники, людей, скота, либо специальным);

- уничтожение самих охотничьих ресурсов непроизвольное или произвольное: кладок яиц и птенцов, молодняка млекопитающих, взрослых животных, например отдыхающих или находящихся в спячке, а также в результате браконьерства.

Косвенное действие деятельности человека проявляется в изменении окружающей среды. Оно обусловлено трансформацией растительного и почвенного покрова, а также микроклимата. Если прямое отрицательное воздействие на фауну можно несколько локализовать, регулируя сроки, технику и технологию проведения работ, а также нехозяйственную

деятельность людей, то косвенное воздействие изменить значительно сложнее.

Оценка характера и интенсивности антропогенного воздействия на охотничьи ресурсы и среду их обитания выполнена по итогам анализа развития и функционирования отраслей хозяйственной деятельности Воронежской области, влияющих на численность охотничьих ресурсов. Для такого анализа использован метод балльной экспресс-оценки по группе наиболее значимых факторов воздействия:

- население Воронежской области (по численности, динамике и плотности населения);

- промышленность Воронежской области (по размеру земель промышленности, энергетики, транспорта, связи, радиовещания, телевидения, информатики, земель для обеспечения космической деятельности, земель обороны, безопасности и земель иного специального назначения);

- сельское хозяйство Воронежской области (по численности поголовья скота, по посевным площадям сельскохозяйственных культур, по объемам внесения минеральных удобрений под посевы сельскохозяйственных культур);

- лесное хозяйство Воронежской области (по фактическому освоению использования лесов);

- рыболовство и рыбоводство в Воронежской области (по общей площади рыбоводных участков);

- транспорт и связь Воронежской области (по густоте дорожной сети);

- туризм и рекреация Воронежской области (по плотности туристических предприятий);

- степень проектируемой антропогенной нагрузки на лесные угодья при заготовке пищевых лесных ресурсов и сборе лекарственных растений.

При этом муниципальные образования разделены на три группы по интенсивности антропогенного воздействия в зависимости от показателей по каждому из факторов.

3.3.1. Население Воронежской области

Рост численности населения сопровождается разрастанием границ населенных пунктов и приводит, прежде всего, к серьезному сокращению естественных местообитаний охотничьих ресурсов. Именно поэтому важно учитывать численность населения и ее динамику (таблица 9).

Карта-схема распределения муниципальных образований Воронежской области по плотности населения на 01.01.2022 представлена ниже по тексту.

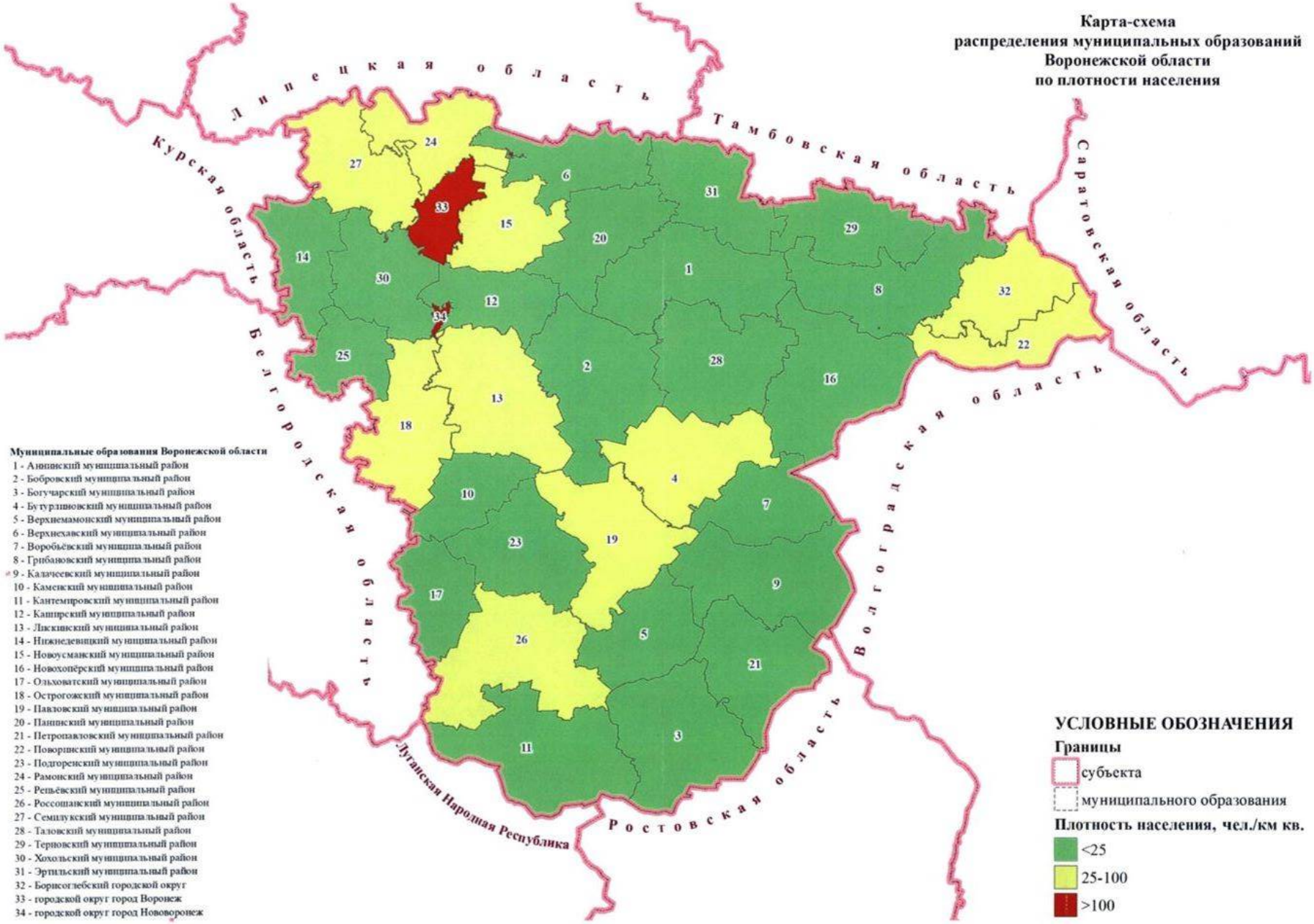
Карта-схема
распределения муниципальных образований
Воронежской области
по плотности населения
Липецкая область
Тамбовская область
Саратовская область
Курская область
Белгородская область
Волгоградская область
Ростовская область
Луганская Народная Республика
Муниципальные образования Воронежской области
1 - Аннинский муниципальный район
2 - Бобровский муниципальный район
3 - Богучарский муниципальный район
4 - Бутурлиновский муниципальный район
5 - Верхнемамонский муниципальный район
6 - Верхнехавский муниципальный район
7 - Воробьёвский муниципальный район
8 - Грибановский муниципальный район
9 - Калачеевский муниципальный район
10 - Каменский муниципальный район
11 - Кантемировский муниципальный район
12 - Каширский муниципальный район
13 - Лискинский муниципальный район
14 - Нижнедевицкий муниципальный район
15 - Новоусманский муниципальный район
16 - Новохопёрский муниципальный район
17 - Ольховатский муниципальный район
18 - Острогожский муниципальный район
19 - Павловский муниципальный район
20 - Панинский муниципальный район
21 - Петропавловский муниципальный район
22 - Поворинский муниципальный район
23 - Подгоренский муниципальный район
24 - Рамонский муниципальный район
25 - Репьёвский муниципальный район
26 - Россошанский муниципальный район
27 - Семилукский муниципальный район
28 - Таловский муниципальный район
29 - Терновский муниципальный район
30 - Хохольский муниципальный район
31 - Эртильский муниципальный район
32 - Борисоглебский городской округ
33 - городской округ город Воронеж
34 - городской округ город Нововоронеж
УСЛОВНЫЕ ОБОЗНАЧЕНИЯ
Границы
субъекта
муниципального образования
Плотность населения, чел./км кв.
<25
25-100
>100

Таблица 9

Динамика численности и плотность населения Воронежской области

№ п/п	Наименование муниципального образования	Площадь, тыс. км^2	Численность постоянного населения на начало года, тыс. человек					Динамика	Плотность чел./тыс. км кв. (на 2022 год)
			2018	2019	2020	2021	2022		
1	2	3	4	5	6	7	8	9	10
1	Аннинский муниципальный район	2,10	39,0	38,5	38,2	37,7	36,9	↓	17,6
2	Бобровский муниципальный район	2,24	50,2	49,4	48,9	48,5	47,9	↓	21,4
3	Богучарский муниципальный район	2,18	37,1	37,1	37,0	36,9	36,6	↓	16,8
4	Бутурлиновский муниципальный район	1,80	45,9	45,2	44,8	44,0	42,9	↓	23,8
5	Верхнемамонский муниципальный район	1,35	18,6	18,4	18,3	18,3	18,1	↓	13,4
6	Верхнехавский муниципальный район	1,28	24,0	23,5	23,1	22,7	22,4	↓	17,5
7	Воробьёвский муниципальный район	1,24	16,0	15,8	15,6	15,5	15,3	↓	12,3
8	Грибановский муниципальный район	2,02	30,1	29,6	29,4	28,9	28,6	↓	14,2
9	Калачеевский муниципальный район	2,11	51,7	50,5	49,8	48,9	47,6	↓	22,6
10	Каменский муниципальный район	1,00	18,1	17,8	17,6	17,4	17,1	↓	17,1
11	Кантемировский муниципальный район	2,35	34,0	33,5	32,9	32,4	31,7	↓	13,5
12	Каширский муниципальный район	1,06	23,8	23,3	23,2	22,8	22,5	↓	21,2
13	Лискинский муниципальный район	2,03	99,4	98,5	97,6	96,1	94,3	↓	46,5
14	Нижнедевицкий муниципальный район	1,20	18,5	18,3	18,1	17,8	17,6	↓	14,7
15	Новоусманский муниципальный район	1,25	83,4	83,8	85,4	86,4	86,7	↑	69,4

16	Новохопёрский муниципальный район	2,33	38,0	37,4	37,1	36,6	36,1	↓	15,5
17	Ольховатский муниципальный район	1,05	22,7	22,5	22,2	22,0	21,7	↓	20,7
18	Острогожский муниципальный район	1,73	58,3	57,7	57,0	56,1	55,0	↓	31,8
19	Павловский муниципальный район	1,89	54,5	53,4	53,2	52,6	51,9	↓	27,5
20	Панинский муниципальный район	1,40	25,5	25,5	24,9	24,6	24,2	↓	17,3
21	Петропавловский муниципальный район	1,64	17,2	17,0	16,8	16,7	16,6	↓	10,1
22	Поворинский муниципальный район	1,08	32,1	31,7	31,4	31,3	31,1	↓	28,8
23	Подгоренский муниципальный район	1,58	24,3	24,0	23,7	23,4	22,9	↓	14,5
24	Рамонский муниципальный район	1,26	34,0	35,0	36,0	36,7	37,8	↑	30,0
25	Репьёвский муниципальный район	0,93	15,7	15,5	15,4	15,2	15,2	↓	16,3
26	Россошанский муниципальный район	2,37	92,9	92,4	91,9	91,3	90,2	↓	38,1
27	Семилукский муниципальный район	1,58	67,3	67,0	67,1	67,3	66,9	↓	42,3
28	Таловский муниципальный район	1,91	38,1	37,5	37,0	36,5	35,9	↓	18,8
29	Терновский муниципальный район	1,39	18,8	18,5	18,3	17,9	17,5	↓	12,6
30	Хохольский муниципальный район	1,45	29,7	29,6	29,6	29,6	29,6	↓	20,4
31	Эртильский муниципальный район	1,46	22,8	22,4	22,0	21,7	21,2	↓	14,5
32	Городской округ город Воронеж	0,60	1047,5	1054,1	1058,3	1050,6	1048,7	↓↑	1747,8
33	Борисоглебский городской округ	1,36	73,1	72,1	70,9	69,6	67,7	↓	49,8
34	Городской округ город Нововоронеж	0,05	31,5	31,6	31,5	31,6	31,3	↓	626,0

Разные виды охотничьих ресурсов по-разному реагируют на изменение естественных местообитаний в результате разрастания границ населенных пунктов. Одни виды не приемлют изменений мест обитания и их численность сокращается, другие в той или иной степени адаптируются к новым условиям и становятся синантропными жителями человеческих поселений.

Из птиц нередко в населенных пунктах гнездятся кряква *(Anas platyrhynchos)*, у искусственных водоемов поселяются лысухи *(Fulica atra)*, камышницы *(Gallinula chloropus)*, а во время миграций в населенных пунктах встречаются многие водоплавающие птицы. Из млекопитающих в постройках поселяются и выводят потомство ласка *(Mustela nivalis)*, хорь лесной *(Mustela putorius)*, хорь степной *(Mustela eversmanni)*, каменная куница *(Martes foina)*, у водоемов – ондатра *(Ondatra zibethica)*, в парках и лесопарках – белка обыкновенная *(Sciurus vulgaris)*. В последние годы в заброшенных постройках на территории населенных пунктах селятся лисы *(Vulpes vulpes)*.

3.3.2. Промышленность Воронежской области

Воронежская область является одним из наиболее крупных индустриальных центров Центрального федерального округа. Его отличает диверсифицированная структура, элементная база которой представлена машиностроением и металлообработкой, химической, нефтехимической, электронной, авиастроительной, ракетно-космической промышленностью, промышленностью строительных материалов, промышленностью, ориентированной на удовлетворение конечных потребностей населения (пищевая, легкая). Ведущими промышленными производствами Воронежской области выступают производство электроэнергии, пищевых продуктов, химическое производство, производство резиновых и пластмассовых изделий, транспортных средств и оборудования, машин и оборудования, электрооборудования, электронного и оптического оборудования,

металлургическое производство и производство готовых металлических изделий, производство прочих неметаллических минеральных продуктов.

В Воронежской области сосредоточены все важнейшие виды обрабатывающих производств: производятся оборудование для нефтегазовой промышленности, тяжелые механические прессы, горно-обогатительное оборудование, станки, самолеты, ракетно-космические двигатели, синтетический каучук, автомобильные шины, мостовые конструкции, средства связи, сложные радиоэлектронные комплексы. Также воронежские предприятия производят минеральные удобрения, электродвигатели малой мощности, горно-обогатительное оборудование, цемент, железобетонные изделия и конструкции, сахар, растительное масло, кондитерские и макаронные изделия, майонез, спирт и другое.

На долю Воронежской области приходится более 10 % общероссийского производства синтетических каучуков, 10 % - электроэнергии, выработанной атомными электростанциями, около 4 % - минеральных удобрений.

Промышленное производство и другая хозяйственная деятельность обычно сопряжены с изъятием земель под промышленные и прочие объекты и приводят к серьезному сокращению естественных местообитаний охотничьих ресурсов. Также промышленное производство зачастую приводит к нарушению почвенного покрова и изменению микрорельефа местности, а плодородие почв и рельеф создают условия для высокой производительности растительных сообществ и определяют высокую естественную кормовую емкость угодий. Для экспресс-оценки муниципальных образований Воронежской области использованы данные о доле земель промышленности, энергетики, транспорта, связи, радиовещания, телевидения, информатики, земель для обеспечения космической деятельности, земель обороны, безопасности и земель иного специального назначения от общей площади муниципальных образований (таблица 10).

Таблица 10

Доля территорий, занятых землями промышленности, энергетики, транспорта, связи, радиовещания, телевидения, информатики, землями для обеспечения космической деятельности, землями обороны, безопасности и землями иного специального назначения, от общей площади муниципальных образований Воронежской области по состоянию на 20.06.2023, %

№ п/п	Наименование муниципального образования	Площадь, тыс. км²	Площадь земель промышленности, энергетики, транспорта, связи, радиовещания, телевидения, информатики, земель для обеспечения космической деятельности, земель обороны, безопасности и земель иного специального назначения, км²	Доля от общей площади муниципального образования, %
1	Аннинский муниципальный район	2,1	7,77	0,37
2	Бобровский муниципальный район	2,24	17,07	0,76
3	Богучарский муниципальный район	2,18	73,85	3,39
4	Бутурлиновский муниципальный район	1,8	8,71	0,48
5	Верхнемамонский муниципальный район	1,35	10,40	0,77
6	Верхнехавский муниципальный район	1,28	6,78	0,53
7	Воробьёвский муниципальный район	1,24	1,85	0,15
8	Грибановский муниципальный район	2,02	120,76	5,98
9	Калачеевский муниципальный район	2,11	6,64	0,31
10	Каменский муниципальный район	1	2,56	0,26
11	Кантемировский муниципальный район	2,35	9,11	0,39
12	Каширский муниципальный район	1,06	9,96	0,94
13	Лискинский муниципальный район	2,03	14,32	0,71
14	Нижнедевицкий муниципальный район	1,2	5,09	0,42
15	Новоусманский муниципальный район	1,25	19,38	1,55
16	Новохопёрский	2,33	21,71	0,93

	муниципальный район			
17	Ольховатский муниципальный район	1,05	5,97	0,57
18	Острогожский муниципальный район	1,73	14,62	0,85
19	Павловский муниципальный район	1,89	37,18	1,97
20	Панинский муниципальный район	1,4	6,06	0,43
21	Петропавловский муниципальный район	1,64	2,17	0,13
22	Поворинский муниципальный район	1,08	8,61	0,80
23	Подгоренский муниципальный район	1,58	12,94	0,82
24	Рамонский муниципальный район	1,26	27,42	2,18
25	Репьёвский муниципальный район	0,93	3,03	0,33
26	Россошанский муниципальный район	2,37	8,56	0,36
27	Семилукский муниципальный район	1,58	17,94	1,14
28	Таловский муниципальный район	1,91	12,45	0,65
29	Терновский муниципальный район	1,39	7,75	0,56
30	Хохольский муниципальный район	1,45	18,88	1,30
31	Эртильский муниципальный район	1,46	2,75	0,19
32	Городской округ город Воронеж	0,6	3,24	0,54
33	Борисоглебский городской округ	1,36	12,66	0,93
34	Городской округ город Нововоронеж	0,05	1,69	3,38

Распределение муниципальных образований Воронежской области по доле территорий, занятых землями промышленности, энергетики, транспорта, связи, радиовещания, телевидения, информатики, землями для обеспечения космической деятельности, землями обороны, безопасности и землями иного специального назначения, представлено на карте-схеме ниже по тексту.

Карта-схема
распределения муниципальных образований Воронежской области
по доле территорий, занятых землями промышленности,
энергетики, транспорта, связи, радиовещания,
телевидения, информатики,
землями для обеспечения космической деятельности,
землями обороны, безопасности и
землями иного специального назначения

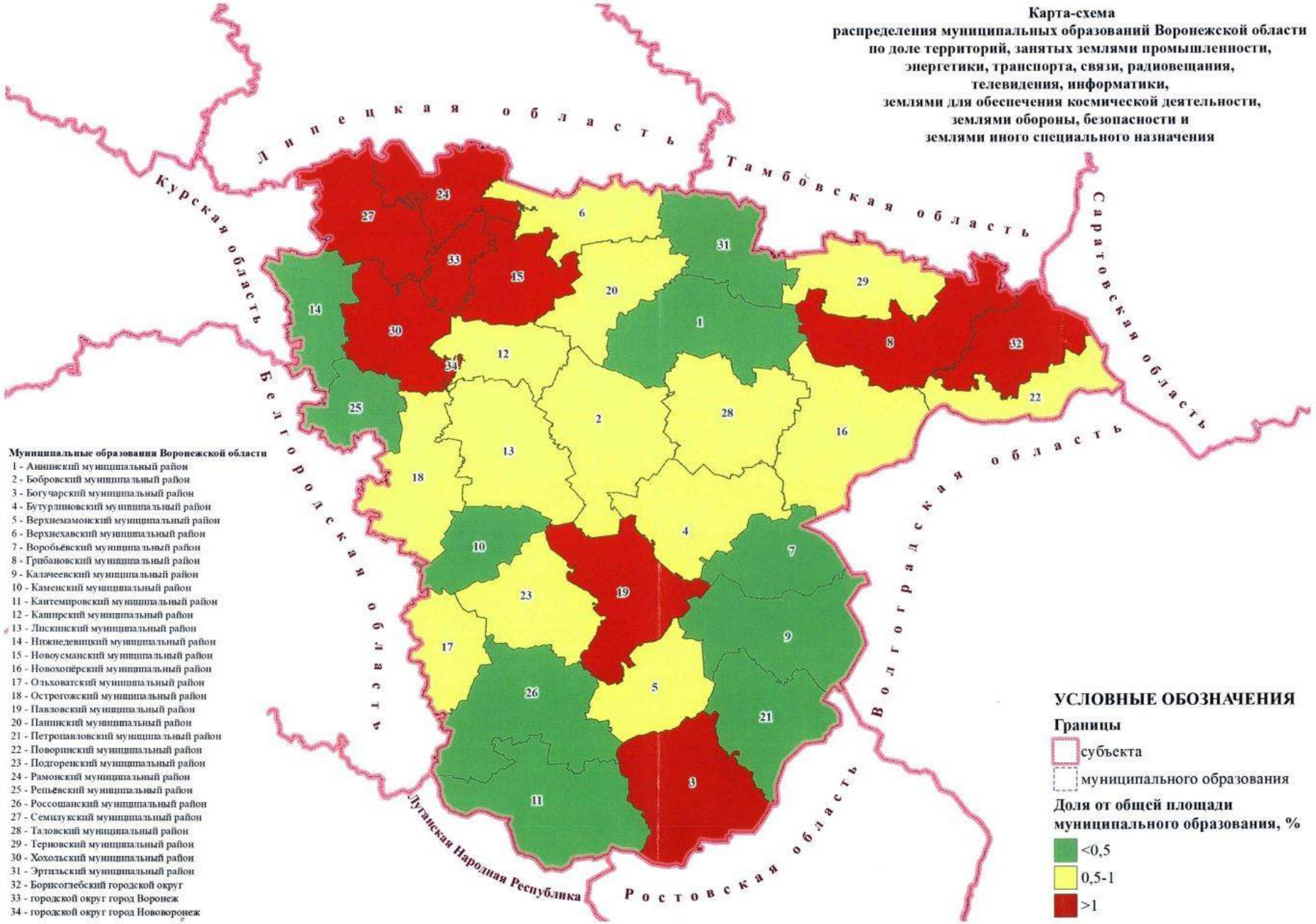

Муниципальные образования Воронежской области

1 - Аннинский муниципальный район
2 - Бобровский муниципальный район
3 - Богучарский муниципальный район
4 - Бутурлиновский муниципальный район
5 - Верхнемамонский муниципальный район
6 - Верхнехавский муниципальный район
7 - Воробьёвский муниципальный район
8 - Грибановский муниципальный район
9 - Калачеевский муниципальный район
10 - Каменский муниципальный район
11 - Кантемировский муниципальный район
12 - Каширский муниципальный район
13 - Лискинский муниципальный район
14 - Нижнедевицкий муниципальный район
15 - Новоусманский муниципальный район
16 - Новохопёрский муниципальный район
17 - Ольховатский муниципальный район
18 - Острогожский муниципальный район
19 - Павловский муниципальный район
20 - Панинский муниципальный район
21 - Петропавловский муниципальный район
22 - Поворинский муниципальный район
23 - Подгоренский муниципальный район
24 - Рамонский муниципальный район
25 - Репьёвский муниципальный район
26 - Россошанский муниципальный район
27 - Семилукский муниципальный район
28 - Таловский муниципальный район
29 - Терновский муниципальный район
30 - Хохольский муниципальный район
31 - Эртильский муниципальный район
32 - Борисоглебский городской округ
33 - городской округ город Воронеж
34 - городской округ город Нововоронеж

3.3.3. Сельское хозяйство Воронежской области

Воронежская область является одним из крупнейших сельскохозяйственных регионов в Центральном федеральном округе.

Воронежская область не только полностью обеспечивает свои внутренние продовольственные потребности, но и выступает регионом-донором по производству зерна, масла растительного, сахара, мяса и молокопродуктов. Основными потребителями являются регионы, расположенные в европейской части страны.

Природно-климатические условия благоприятны для развития сельского хозяйства, для возделывания основных районированных сельскохозяйственных культур, однако в вегетационный период наблюдается избыток тепла и относительный недостаток влаги.

Воронежская область расположена в зоне рискованного земледелия, поэтому результаты сельскохозяйственной деятельности в растениеводстве в значительной мере зависят от складывающихся агрометеорологических условий в период зимовки и вегетации растений.

На территории области с учетом разнообразия почвенно-климатических и иных условий выделены пять микрозон: Северо-западная, Центральная, Восточная, Юго-восточная, Юго-западная.

Микрозоны существенно отличаются по размерам земельных ресурсов и по их качественным характеристикам, по иным природно-климатическим условиям, по обеспеченности материальными и трудовыми ресурсами.

Северо-западная микрозона – зерново-скотоводческая с развитым птицеводством, производством технических культур, картофеля. В ее составе 6 муниципальных районов: Нижнедевицкий, Острогожский, Рамонский, Репьёвский, Семилукский, Хохольский.

Центральная микрозона – свекловично-зерново-скотоводческая с развитым птицеводством, свиноводством, коневодством, овцеводством, производством подсолнечника. В нее входят 9 муниципальных районов: Аннинский, Бобровский, Верхнехавский, Каширский, Лискинский,

Новоусманский, Панинский, Таловский, Эртильский и городской округ город Воронеж.

Восточная микрозона – зерново-свекловично-овцеводческая с развитым производством подсолнечника, птицеводством, скотоводством, свиноводством, рыбоводством; в её составе 4 муниципальных района: Грибановский, Новохопёрский, Поворинский, Терновский и Борисоглебский городской округ.

Юго-восточная микрозона – зерново-свекловично-скотоводческо-свиноводческая с развитым производством подсолнечника, птицеводством; в её составе 6 муниципальных районов: Бутурлиновский, Верхнемамонский, Воробьёвский, Калачеевский, Павловский, Петропавловский.

Юго-западная микрозона – зерново-свекловично-скотоводческо-свиноводческая с развитым производством подсолнечника; в её составе 6 муниципальных районов: Богучарский, Каменский, Кантемировский, Ольховатский, Подгоренский, Россошанский.

Распределение муниципальных образований Воронежской области по микрозонам представлено на карте-схеме ниже по тексту.

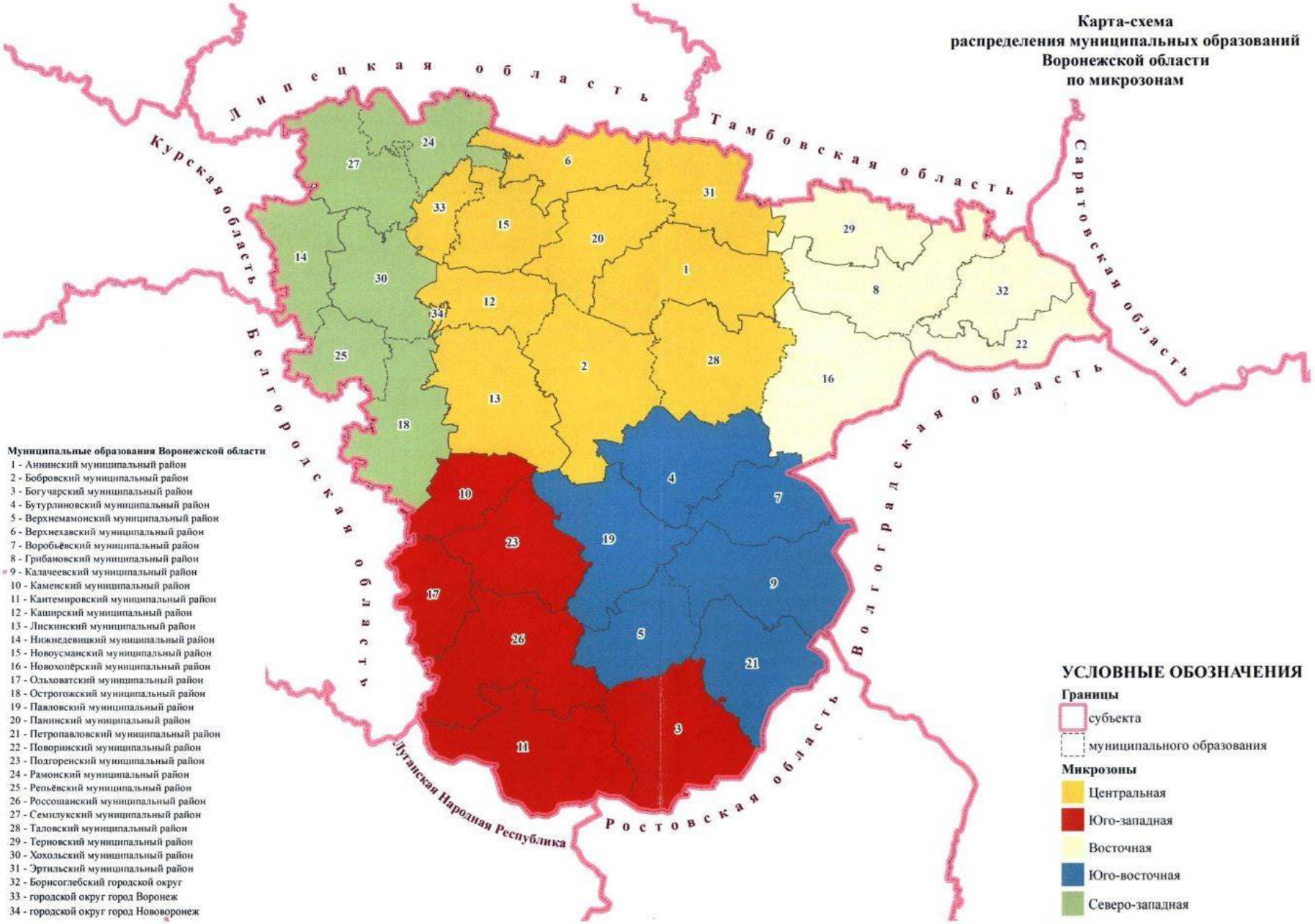
Карта-схема
распределения муниципальных образований
Воронежской области
по микрозонам
Липецкая область
Тамбовская область
Саратовская область
Курская область
Белгородская область
Волгоградская область
Луганская Народная Республика
Ростовская область
Муниципальные образования Воронежской области
1 - Аннинский муниципальный район
2 - Бобровский муниципальный район
3 - Богучарский муниципальный район
4 - Бутурлиновский муниципальный район
5 - Верхнемамонский муниципальный район
6 - Верхнехавский муниципальный район
7 - Воробьёвский муниципальный район
8 - Грибановский муниципальный район
9 - Калачеевский муниципальный район
10 - Каменский муниципальный район
11 - Кантемировский муниципальный район
12 - Каширский муниципальный район
13 - Лискинский муниципальный район
14 - Нижнедевицкий муниципальный район
15 - Новоусманский муниципальный район
16 - Новохопёрский муниципальный район
17 - Ольховатский муниципальный район
18 - Острогожский муниципальный район
19 - Павловский муниципальный район
20 - Панинский муниципальный район
21 - Петропавловский муниципальный район
22 - Поворинский муниципальный район
23 - Подгоренский муниципальный район
24 - Рамонский муниципальный район
25 - Репьёвский муниципальный район
26 - Россошанский муниципальный район
27 - Семилукский муниципальный район
28 - Таловский муниципальный район
29 - Терновский муниципальный район
30 - Хохольский муниципальный район
31 - Эртильский муниципальный район
32 - Борисоглебский городской округ
33 - городской округ город Воронеж
34 - городской округ город Нововоронеж
УСЛОВНЫЕ ОБОЗНАЧЕНИЯ
Границы
субъекта
муниципального образования
Микрозоны
Центральная
Юго-западная
Восточная
Юго-восточная
Северо-западная

Влияние антропогенных факторов, связанных с производственной деятельностью в области сельского хозяйства, на степень пригодности территории для обитания охотничьих ресурсов всегда оценивалось очень неоднозначно. Не подлежит сомнению, что наличие в полевых угодьях зерновых, овощных и других кормовых культур улучшает кормовые условия для многих видов охотничьих ресурсов. В то же время такие факторы, как использование механизированных средств обработки земель и уборки сельскохозяйственных культур, химизация отрасли, существенно ухудшают качество полевых охотничьих угодий. Степень влияния того или иного фактора Воронежской области во многом определяется конкретными условиями.

Огромные площади естественных сенокосных угодий, а также площади, засеянные кормовыми травами, ежегодно переживают резкие изменения экологических условий в результате сенокошения. Сенокошение препятствует зарастанию древесно-кустарниковой растительностью участков открытых угодий в лесу – важнейших кормовых стаций косули европейской *(Capreolus capreolus)*, кабана *(Sus scrofa)* и других охотничьих ресурсов. Следовательно, данный вид побочного пользования имеет положительное значение для ведения охотничьего хозяйства, однако рано выкашиваемые сенокосы теряют свою ценность для охотничьих ресурсов. Сенокошение нередко ведет к гибели значительного числа гнезд охотничьих птиц. При работе косилками часто погибают или тяжело травмируются охотничьи ресурсы. При этом ручное сенокошение приносит иногда больший урон, чем машинное, так как работа с ручной косой сопровождается меньшим шумом, чем использование сенокосилки, особенно если она снабжена специальным выпугивающим животных устройством.

Земледельческая культура коренным образом изменяет облик естественных стаций охотничьих ресурсов, превращает их в культурные площади с комплексом особых, свойственных только им экологических условий. Распашка сопровождается уничтожением основной массы диких

растений, изменением поверхностных горизонтов почвы и микроклимата. Немногие виды охотничьих ресурсов способны выживать на сельскохозяйственных угодьях, на которых проводятся многочисленные и разнообразные работы.

В соответствии с кратким статистическим сборником «Воронежская область в цифрах» ниже по тексту представлен график структуры посевных площадей в 2021 году.

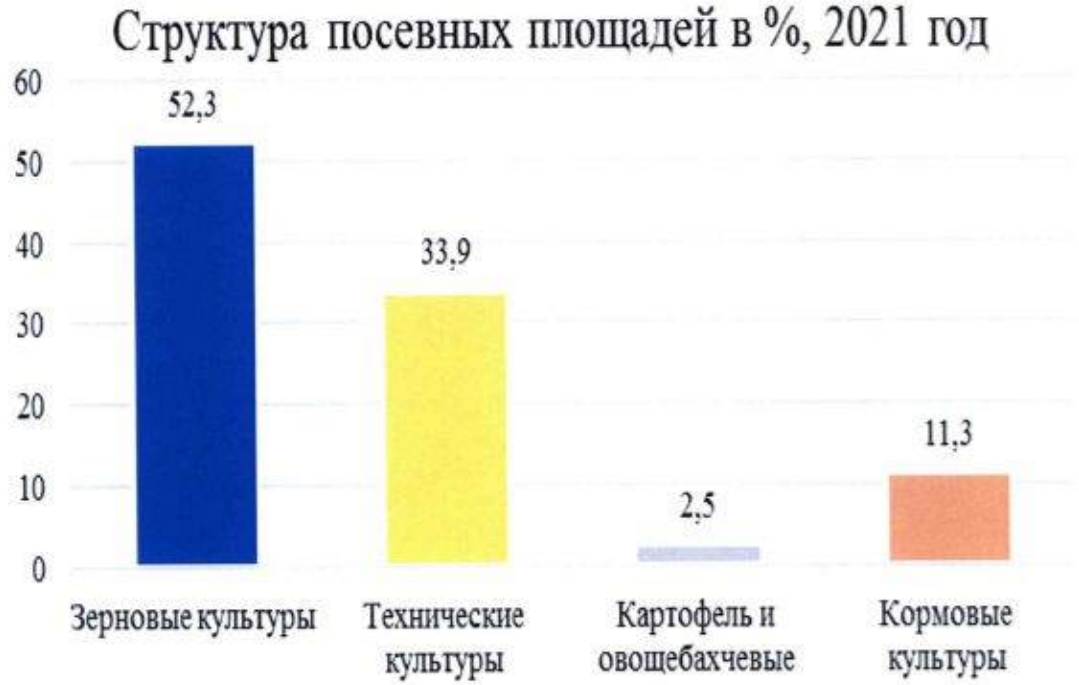

Карта-схема распределения муниципальных образований Воронежской области по посевной площади сельскохозяйственных культур в хозяйствах всех категорий представлена ниже по тексту.

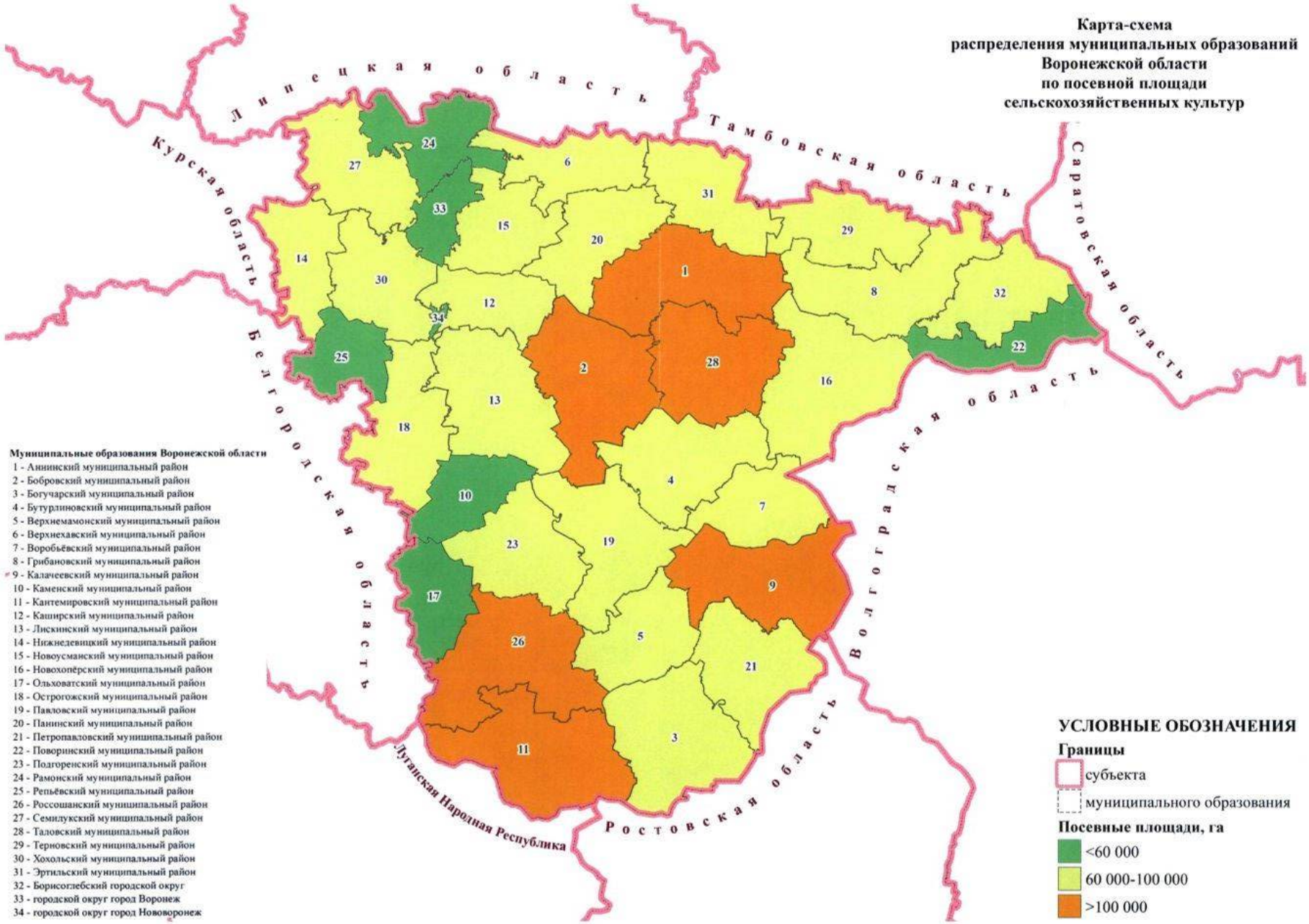
Карта-схема
распределения муниципальных образований
Воронежской области
по посевной площади
сельскохозяйственных культур
Липецкая область
Тамбовская область
Саратовская область
Курская область
Белгородская область
Волгоградская область
Луганская Народная Республика
Ростовская область
Муниципальные образования Воронежской области
1 - Аннинский муниципальный район
2 - Бобровский муниципальный район
3 - Богучарский муниципальный район
4 - Бутурлиновский муниципальный район
5 - Верхнемамонский муниципальный район
6 - Верхнехавский муниципальный район
7 - Воробьёвский муниципальный район
8 - Грибановский муниципальный район
9 - Калачеевский муниципальный район
10 - Каменский муниципальный район
11 - Кантемировский муниципальный район
12 - Каширский муниципальный район
13 - Лискинский муниципальный район
14 - Нижнедевицкий муниципальный район
15 - Новоусманский муниципальный район
16 - Новохопёрский муниципальный район
17 - Ольховатский муниципальный район
18 - Острогожский муниципальный район
19 - Павловский муниципальный район
20 - Панинский муниципальный район
21 - Петропавловский муниципальный район
22 - Поворинский муниципальный район
23 - Подгоренский муниципальный район
24 - Рамонский муниципальный район
25 - Репьёвский муниципальный район
26 - Россошанский муниципальный район
27 - Семилукский муниципальный район
28 - Таловский муниципальный район
29 - Терновский муниципальный район
30 - Хохольский муниципальный район
31 - Эртильский муниципальный район
32 - Борисоглебский городской округ
33 - городской округ город Воронеж
34 - городской округ город Нововоронеж
УСЛОВНЫЕ ОБОЗНАЧЕНИЯ
Границы
субъекта
муниципального образования
Посевные площади, га
<60 000
60 000-100 000
>100 000

Таблица 11

Посевные площади сельскохозяйственных культур в хозяйствах всех категорий Воронежской области, га

№ п/п	Наименование муниципального образования	Год						Средняя
		2017	2018	2019	2020	2021	2022	
1	2	3	4	5	6	7	8	9
1	Аннинский муниципальный район	122681,9	118210,1	124724,5	126837,2	128630,6	130900,2	125330,8
2	Бобровский муниципальный район	99770,5	102192,3	103894,6	104470,1	102648,6	105663,2	103106,6
3	Богучарский муниципальный район	96916,8	96687,9	94664,7	96444,5	95560,6	98383,2	96442,9
4	Бутурлиновский муниципальный район	90324,9	89521,6	91990,3	92951,9	92965,7	98135,4	92648,3
5	Верхнемамонский муниципальный район	65636,8	62892,2	66322,1	65633,7	64639,5	66647,6	65295,3
6	Верхнехавский муниципальный район	66505,6	61407,4	67501,2	70727,1	68508,0	70828,4	67579,6
7	Воробьёвский муниципальный район	68439,8	68644,4	68414,8	71390,1	70866,5	71453,7	69868,2
8	Грибановский муниципальный район	88176,4	85016,0	88910,2	91554,6	87974,2	93086,9	89119,7
9	Калачеевский муниципальный район	112447,2	112314,5	113092,2	113952,2	114415,8	114633,4	113475,9
10	Каменский муниципальный район	48445,4	45641,9	48042,9	48138,4	49745,7	49905,2	48319,9
11	Кантемировский муниципальный район	118898,3	123964,9	120902,2	125825,4	126435,7	128393,2	124070,0
12	Каширский муниципальный район	70602,9	70060,9	72995,4	74116,5	73124,7	73709,6	72435,0
13	Лискинский муниципальный район	95628,6	95591,9	98312,1	97485,6	99460,8	100073,2	97758,7
14	Нижнедевицкий муниципальный район	62249,5	59763,1	62794,5	65919,6	66561,7	66678,9	63994,6
15	Новоусманский муниципальный район	57781,1	57817,9	62522,8	63230,4	65537,3	67769,0	62443,1
16	Новохопёрский муниципальный район	97056,7	91781,7	99070,5	97067,3	95814,1	100213,7	96834,0

17	Ольховатский муниципальный район	53895,8	53158,1	53889,1	54038,9	53795,9	54813,5	53931,8
18	Острогожский муниципальный район	69808,6	67518,2	66886,3	69468,9	68100,6	68828,7	68435,2
19	Павловский муниципальный район	88749,3	89618,7	88445,5	90020,2	89994,5	93763,9	90098,7
20	Панинский муниципальный район	86522,7	82632,9	89542,9	96508,2	95028,0	96449,7	91114,1
21	Петропавловский муниципальный район	84799,3	86137,1	87554,4	89354,7	89145,9	90510,6	87917,0
22	Поворинский муниципальный район	54527,6	54642,3	56946,8	58381,0	56645,3	59489,2	56772,0
23	Подгоренский муниципальный район	65400,2	67399,8	67363,3	69401,4	69568,4	69279,8	68068,8
24	Рамонский муниципальный район	54937,9	53893,6	55696,2	57804,8	57541,4	58922,1	56466,0
25	Репьёвский муниципальный район	48781,4	49334,8	50069,2	49903,7	49829,9	50865,9	49797,5
26	Россошанский муниципальный район	123850,7	125925,9	125134,3	126578,8	128081,8	128705,0	126379,4
27	Семилукский муниципальный район	89505,6	86371,9	89795,7	90839,03	90391,5	88389,3	89215,5
28	Таловский муниципальный район	113392,0	113962,4	110689,3	116232,3	117740,3	119677,1	115282,2
29	Терновский муниципальный район	84673,8	82684,8	82484,8	82570,9	81252,2	83120,1	82797,8
30	Хохольский муниципальный район	67236,1	67781,5	70858,6	69524,6	70241,5	69780,8	69237,2
31	Эртильский муниципальный район	91706,8	89875,5	91608,8	92951,4	93402,6	96455,0	92666,7
32	Городской округ город Воронеж	987,5	976,3	910,4	875,4	797,5	795,5	890,4
33	Борисоглебский городской округ	62712,3	63331,8	66361,4	65630,2	65345,5	68126,9	65251,4
34	Городской округ город Нововоронеж	132,6	131,2	120,9	112,9	100,7	97,2	115,9

Использование химических веществ в сельском хозяйстве отрицательно воздействует на охотничьи ресурсы, отравление ими может приводить к снижению интенсивности размножения (снижается яйценоскость, оплодотворяемость, выводимость и выживаемость потомства) и даже гибели охотничьих ресурсов.

Для экспресс-оценки муниципальных образований Воронежской области по степени воздействия химизации сельского хозяйства на охотничьи ресурсы использованы данные об объемах внесения минеральных удобрений под посевы сельскохозяйственных культур (таблица 12).

Таблица 12

Внесение минеральных удобрений
(в пересчете на 100 % питательных веществ) под посевы
сельскохозяйственных культур в сельскохозяйственных организациях, ц

№ п/п	Наименование муниципального образования	Год						Среднее
		2017	2018	2019	2020	2021	2022	
1	Аннинский муниципальный район	82298	99289	109924	106277	109975	113481	101553
2	Бобровский муниципальный район	49581	57644	59543	50598	43806	55280	52234
3	Богучарский муниципальный район	42575	37853	42995	39834	43042	52361	41260
4	Бутурлиновский муниципальный район	35283	53463	64300	69882	57965	70747	56179
5	Верхнемамонский муниципальный район	21416	22625	30210	36465	31627	28962	28469
6	Верхнехавский муниципальный район	40442	40715	50269	43596	35548	23303	42114
7	Воробьёвский муниципальный район	30704	30105	35595	43829	40051	41340	36057
8	Грибановский муниципальный район	55849	52551	49708	57323	46351	41926	52356
9	Калачеевский муниципальный район	31746	30991	41446	46218	59594	64903	41999

10	Каменский муниципальный район	25391	27121	22251	30219	29317	25857	26859
11	Кантемировский муниципальный район	55781	58834	69373	78881	87325	74719	70038
12	Каширский муниципальный район	20845	12877	22242	23635	32805	28511	22481
13	Лискинский муниципальный район	82192	102129	82795	82813	53771	66753	80739
14	Нижнедевицкий муниципальный район	67903	43652	45347	70596	70293	71208	59558
15	Новоусманский муниципальный район	32488	26497	26301	30725	36926	33853	30587
16	Новохопёрский муниципальный район	32949	20988	35438	41134	44039	35211	34909
17	Ольховатский муниципальный район	22997	22327	22845	23542	18862	26628	22115
18	Острогожский муниципальный район	62209	65220	63920	59531	62497	65342	62675
19	Павловский муниципальный район	61839	59189	69875	69449	79993	84768	68069
20	Панинский муниципальный район	58171	60941	63753	67306	58156	65435	61665
21	Петропавловский муниципальный район	13815	17300	14836	23003	33633	32871	20517,3
22	Поворинский муниципальный район	27639	18226	19472	27254	28860	22976	24290
23	Подгоренский муниципальный район	42203	50376	52002	53939	58077	47426	51319
24	Рамонский муниципальный район	52404	52915	52919	47153	59103	59888	52898
25	Репьёвский муниципальный район	48932	45298	50096	51961	53765	51565	50010
26	Россошанский муниципальный район	57097	56868	59697	62312	83975	78130	63989
27	Семилукский муниципальный район	61388	66360	70762	75782	72615	78513	69381

28	Таловский муниципальный район	60239	60289	60723	71592	65265	66205	63622
29	Терновский муниципальный район	41145	65142	45755	37223	37199	44573	45293
30	Хохольский муниципальный район	29886	33098	40790	42663	48241	49929	38936
31	Эртильский муниципальный район	67839	65606	63697	58976	69548	65538	65133
32	Борисоглебский городской округ	17110	7029	19905	24624	33396	23914	20413

Ниже по тексту представлена карта-схема распределения муниципальных образований Воронежской области по внесению минеральных удобрений под посевы сельскохозяйственных культур в сельскохозяйственных организациях.

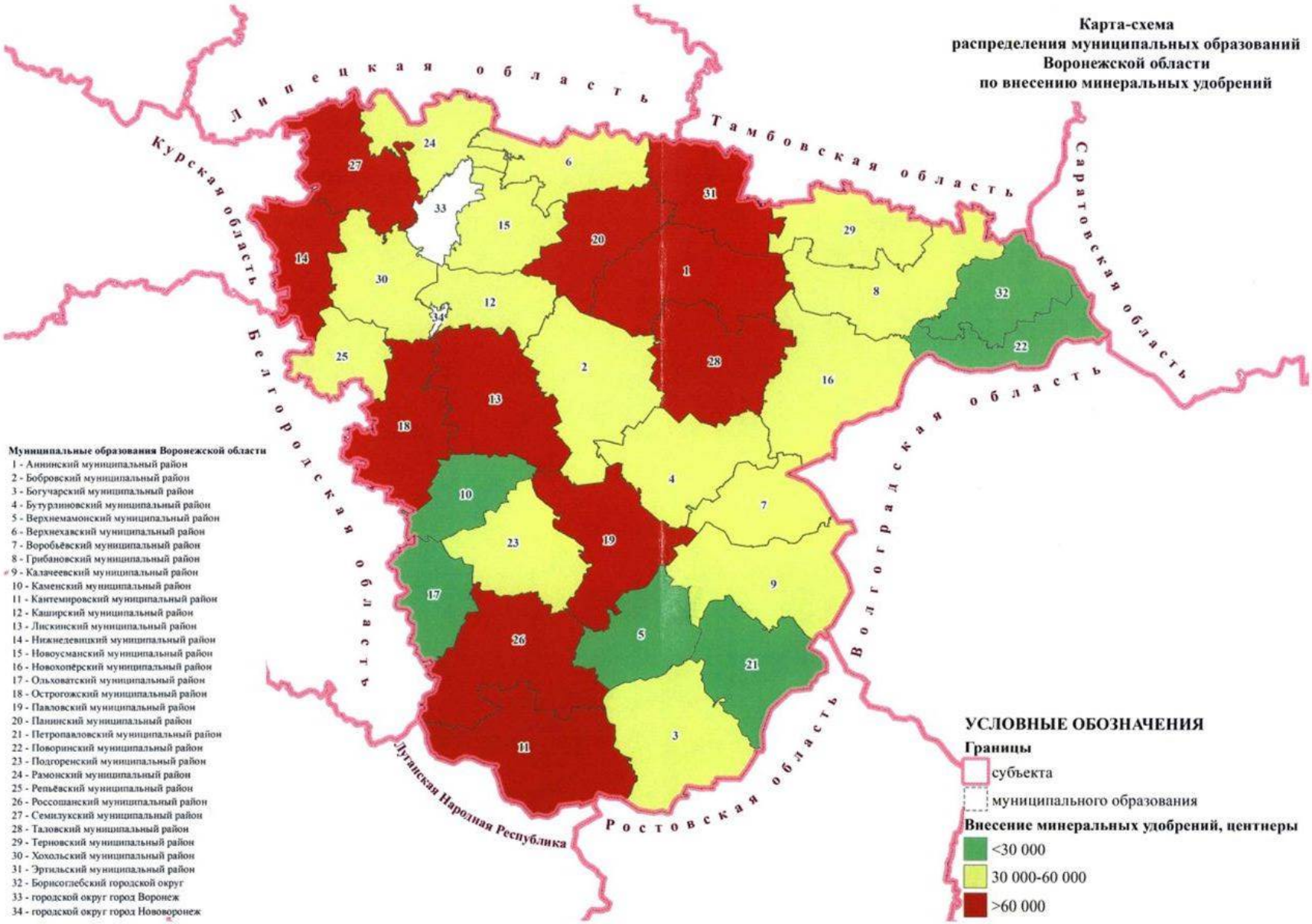
Карта-схема
распределения муниципальных образований
Воронежской области
по внесению минеральных удобрений
Липецкая область
Тамбовская область
Саратовская область
Курская область
Белгородская область
Волгоградская область
Луганская Народная Республика
Ростовская область
Муниципальные образования Воронежской области
1 - Аннинский муниципальный район
2 - Бобровский муниципальный район
3 - Богучарский муниципальный район
4 - Бутурлиновский муниципальный район
5 - Верхнемамонский муниципальный район
6 - Верхнехавский муниципальный район
7 - Воробьёвский муниципальный район
8 - Грибановский муниципальный район
9 - Калачеевский муниципальный район
10 - Каменский муниципальный район
11 - Кантемировский муниципальный район
12 - Каширский муниципальный район
13 - Лискинский муниципальный район
14 - Нижнедевицкий муниципальный район
15 - Новоусманский муниципальный район
16 - Новохопёрский муниципальный район
17 - Ольховатский муниципальный район
18 - Острогожский муниципальный район
19 - Павловский муниципальный район
20 - Панинский муниципальный район
21 - Петропавловский муниципальный район
22 - Поворинский муниципальный район
23 - Подгоренский муниципальный район
24 - Рамонский муниципальный район
25 - Репьёвский муниципальный район
26 - Россошанский муниципальный район
27 - Семилукский муниципальный район
28 - Таловский муниципальный район
29 - Терновский муниципальный район
30 - Хохольский муниципальный район
31 - Эртильский муниципальный район
32 - Борисоглебский городской округ
33 - городской округ город Воронеж
34 - городской округ город Нововоронеж
УСЛОВНЫЕ ОБОЗНАЧЕНИЯ
Границы
субъекта
муниципального образования
Внесение минеральных удобрений, центнеры
<30 000
30 000-60 000
>60 000

Животноводство в Воронежской области представлено в основном птицеводством, свиноводством, скотоводством, овцеводством и козоводством. Позитивная динамика в животноводстве обеспечена Воронежской области во многом благодаря реализации на территории Воронежской области крупных инвестиционных проектов. В рамках государственной программы Воронежской области «Развитие сельского хозяйства, производства пищевых продуктов и инфраструктуры агропродовольственного рынка», утвержденной постановлением Правительства Воронежской области от 13.12.2013 № 1088, реализуются инвестиционные проекты по развитию животноводства. Структура животноводства Воронежской области представлена ниже по тексту.



Таблица 13

Поголовье скота Воронежской области, голов

№ п/п	Наименование муниципального образования	Год					Среднее
		2017	2018	2019	2020	2021	
1. Крупный рогатый скот							
1.1	Аннинский муниципальный район	24556	20696	23341	26278	29586	24891
1.2	Бобровский муниципальный район	32769	35856	46073	47778	49228	42341
1.3	Богучарский муниципальный	14599	15569	15482	15636	15291	15315

	район						
1.4	Бутурлиновский муниципальный район	11403	10526	10287	13797	16327	12468
1.5	Верхнемамонский муниципальный район	13621	15369	15370	15010	15066	14887
1.6	Верхнехавский муниципальный район	1859	1399	1434	1385	1445	1504
1.7	Воробьёвский муниципальный район	11922	11503	11085	10822	10715	11209
1.8	Грибановский муниципальный район	9176	9222	8996	8539	5929	8372
1.9	Калачеевский муниципальный район	16702	16459	15802	16218	17301	16496
1.10	Каменский муниципальный район	15465	13769	12544	13163	10527	13094
1.11	Кантемировский муниципальный район	28718	26252	25821	25673	24236	26140
1.12	Каширский муниципальный район	6810	6189	6321	5118	3425	5573
1.13	Лискинский муниципальный район	58113	61287	67849	73269	73366	66777
1.14	Нижнедевицкий муниципальный район	7029	6861	6515	6755	6975	6827
1.15	Новоусманский муниципальный район	4783	5294	5318	4331	3234	4592
1.16	Новохопёрский муниципальный район	4939	4696	4845	4511	4300	4658
1.17	Ольховатский муниципальный район	15527	12838	12128	10672	10781	12389
1.18	Острогожский муниципальный район	11025	10735	10686	9857	9350	10331
1.19	Павловский муниципальный район	18695	17800	17822	17879	17622	17964
1.20	Панинский муниципальный	5983	5735	5426	2779	2025	4390

	район						
1.21	Петропавловский муниципальный район	10163	9847	10133	10169	10704	10203
1.22	Поворинский муниципальный район	3285	3333	3610	3226	3874	3466
1.23	Подгоренский муниципальный район	15699	12592	13121	12444	13398	13451
1.24	Рамонский муниципальный район	16879	29693	48159	70890	71220	47368
1.25	Репьёвский муниципальный район	5921	5877	5541	5695	5648	5736
1.26	Россошанский муниципальный район	26955	25898	21589	21686	21843	23594
1.27	Семилукский муниципальный район	5735	5746	5574	5209	3839	5221
1.28	Таловский муниципальный район	17587	16456	12816	12473	11571	14181
1.29	Терновский муниципальный район	11034	10829	10197	9630	9080	10154
1.30	Хохольский муниципальный район	20978	20941	21191	20068	17522	20140
1.31	Эртильский муниципальный район	13171	13253	12273	12003	7809	11702
1.32	Городской округ город Воронеж	168	168	168	168	150	164
1.33	Борисоглебский городской округ	2463	2219	2273	1798	1748	2100
1.34	Городской округ город Нововоронеж	-	-	-	-	-	-
Итого по Воронежской области		463732	464907	489790	514929	505135	487699
2. Овцы и козы							
2.1	Аннинский муниципальный район	5533	5559	4913	4566	4343	4983
2.2	Бобровский муниципальный район	8760	8766	9078	9538	9022	9033
2.3	Богучарский муниципальный район	8630	8380	8937	8769	9249	8793

2.4	Бутурлиновский муниципальный район	2506	2540	2416	1792	1725	2196
2.5	Верхнемамонский муниципальный район	4896	4788	4829	6249	6345	5421
2.6	Верхнехавский муниципальный район	3920	3394	2582	2645	2525	3013
2.7	Воробьёвский муниципальный район	9444	6897	7349	6970	6864	7505
2.8	Грибановский муниципальный район	24436	18748	18799	19822	16988	19759
2.9	Калачеевский муниципальный район	11605	10307	10843	10461	9251	10493
2.10	Каменский муниципальный район	3087	2900	2947	3116	3192	3048
2.11	Кантемировский муниципальный район	5492	4745	4441	4143	3777	4520
2.12	Каширский муниципальный район	3398	2125	2319	2351	1563	2351
2.13	Лискинский муниципальный район	4039	2628	2414	1855	1749	2537
2.14	Нижнедевицкий муниципальный район	5549	4912	5242	4617	4326	4929
2.15	Новоусманский муниципальный район	7766	7356	8088	8294	4860	7273
2.16	Новохопёрский муниципальный район	12731	14345	11884	12796	9890	12329
2.17	Ольховатский муниципальный район	5363	5148	4296	3898	3646	4470
2.18	Острогожский муниципальный район	12513	13261	12969	12333	11913	12598
2.19	Павловский муниципальный район	3775	2970	3076	3093	3210	3225
2.20	Панинский муниципальный район	7038	7151	6534	5760	5267	6350

2.21	Петропавловский муниципальный район	12812	12784	12625	12416	12253	12578
2.22	Поворинский муниципальный район	5385	4644	4044	3343	2551	3993
2.23	Подгоренский муниципальный район	7926	7236	5743	6302	6604	6762
2.24	Рамонский муниципальный район	4512	4196	3899	4052	2376	3807
2.25	Репьёвский муниципальный район	7947	8304	8600	8855	9674	8676
2.26	Россошанский муниципальный район	8434	6630	5743	5081	4604	6098
2.27	Семилукский муниципальный район	6136	7456	7637	8095	7451	7355
2.28	Таловский муниципальный район	7828	7282	7731	6216	6826	7177
2.29	Терновский муниципальный район	6281	5591	4833	5527	4564	5359
2.30	Хохольский муниципальный район	3075	3650	3087	4665	4503	3796
2.31	Эртильский муниципальный район	9696	8591	7912	6895	5471	7713
2.32	Городской округ город Воронеж	1029	839	757	771	595	798
2.33	Борисоглебский городской округ	3451	5539	5225	5523	4953	4938
2.34	Городской округ город Нововоронеж	93	93	93	93	87	92
Итого по Воронежской области		235086	219755	211885	210902	192217	213969
3. Свиньи							
3.1	Аннинский муниципальный район	1195	1343	1376	1190	305	1082
3.2	Бобровский муниципальный район	111643	105518	117714	252531	277802	173042
3.3	Богучарский муниципальный район	260	319	327	919	917	548

3.4	Бутурлиновский муниципальный район	28857	39934	45166	42877	-	39209
3.5	Верхнемамонский муниципальный район	107255	108652	126574	134713	137053	122849
3.6	Верхнехавский муниципальный район	-	-	-	-	-	-
3.7	Воробьёвский муниципальный район	1674	1736	1840	31445	32947	13928
3.8	Грибановский муниципальный район	2996	3000	3144	3000	1974	2823
3.9	Калачеевский муниципальный район	128826	155454	165726	128605	196045	154931
3.10	Каменский муниципальный район	17515	34790	43830	45759	49890	38357
3.11	Кантемировский муниципальный район	-	-	-	-	-	-
3.12	Каширский муниципальный район	1784	1704	1514	1376	1072	1490
3.13	Лискинский муниципальный район	29242	29350	31418	11774	1228	20602
3.14	Нижнедевицкий муниципальный район	86264	111993	117278	108488	-	106006
3.15	Новоусманский муниципальный район	523	498	446	328	890	537
3.16	Новохопёрский муниципальный район	133780	167559	165459	195986	359457	204448
3.17	Ольховатский муниципальный район	705	611	619	568	548	610
3.18	Острогожский муниципальный район	76445	107826	122598	118620	112510	107600
3.19	Павловский муниципальный район	81899	88608	88874	84413	82811	85321
3.20	Панинский муниципальный район	1861	2170	2211	1929	1165	1867

3.21	Петропавловский муниципальный район	-	-	-	-	-	-
3.22	Поворинский муниципальный район	42682	45751	46415	45771	-	45155
3.23	Подгоренский муниципальный район	947	905	838	854	829	875
3.24	Рамонский муниципальный район	365	296	272	250	217	280
3.25	Репьёвский муниципальный район	1150	825	810	807	416	802
3.26	Россошанский муниципальный район	21166	4285	4126	3969	3256	7360
3.27	Семилукский муниципальный район	83952	104885	106867	101987	122118	103962
3.28	Таловский муниципальный район	202927	218631	219472	215699	255325	222411
3.29	Терновский муниципальный район	1255	1179	1675	1032	- 1100	1248
3.30	Хохольский муниципальный район	431	413	262	583	671	472
.3.31	Эртильский муниципальный район	1224	1214	1122	1060	1032	1130
3.32	Городской округ город Воронеж	97	97	97	97	44	86
3.33	Борисоглебский городской округ	384	409	303	105	143	269
3.34	Городской округ город Нововоронеж	-	-	-	-	-	-
Итого по Воронежской области		1169304	1339955	1418373	1536735	1641765	1421226
4. Лошадь							
4.1	Аннинский муниципальный район	240	218	191	164	123	187
4.2	Бобровский муниципальный район	690	731	708	692	667	698
4.3	Богучарский муниципальный район	175	175	185	128	116	156

4.4	Бутурлиновский муниципальный район	150	133	118	59	49	102
4.5	Верхнемамонский муниципальный район	148	127	130	123	101	126
4.6	Верхнехавский муниципальный район	69	58	47	48	-	56
4.7	Воробьёвский муниципальный район	87	59	54	41	37	56
4.8	Грибановский муниципальный район	278	279	276	273	118	245
4.9	Калачеевский муниципальный район	159	170	178	155	177	168
4.10	Каменский муниципальный район	58	55	56	51	39	52
4.11	Кантемировский муниципальный район	112	100	95	79	84	94
4.12	Каширский муниципальный район	149	129	126	128	153	137
4.13	Лискинский муниципальный район	132	138	120	146	-	134
4.14	Нижнедевицкий муниципальный район	302	268	263	196	189	244
4.15	Новоусманский муниципальный район	74	64	66	63	46	63
4.16	Новохопёрский муниципальный район	122	114	65	67	69	87
4.17	Ольховатский муниципальный район	99	93	81	68	69	82
4.18	Острогожский муниципальный район	113	106	101	95	84	100
4.19	Павловский муниципальный район	116	109	110	94	96	105
4.20	Панинский муниципальный район	152	118	113	94	85	112

4.21	Петропавловский муниципальный район	22	25	32	34	33	29
4.22	Поворинский муниципальный район	41	40	37	31	32	36
4.23	Подгоренский муниципальный район	31	33	30	21	23	28
4.24	Рамонский муниципальный район	65	60	78	65	-	67
4.25	Репьёвский муниципальный район	128	131	115	72	77	105
4.26	Россошанский муниципальный район	251	223	184	212	212	216
4.27	Семилукский муниципальный район	231	195	192	195	190	201
4.28	Таловский муниципальный район	178	169	143	133	108	146
4.29	Терновский муниципальный район	249	224	153	133	-	190
4.30	Хохольский муниципальный район	120	112	105	87	76	100
4.31	Эртильский муниципальный район	176	202	138	131	88	147
4.32	Городской округ город Воронеж	1	1	1	1	1	1
4.33	Борисоглебский городской округ	71	62	52	70	58	63
4.34	Городской округ город Нововоронеж	-	-	-	-	-	-
Итого по Воронежской области		4989	4721	4343	3949	3200	4240

Распределение муниципальных образований Воронежской области по численности поголовья скота, содержащегося в хозяйствах всех категорий, представлено на схеме ниже по тексту.

Карта-схема
распределения муниципальных образований
Воронежской области
по численности поголовья скота

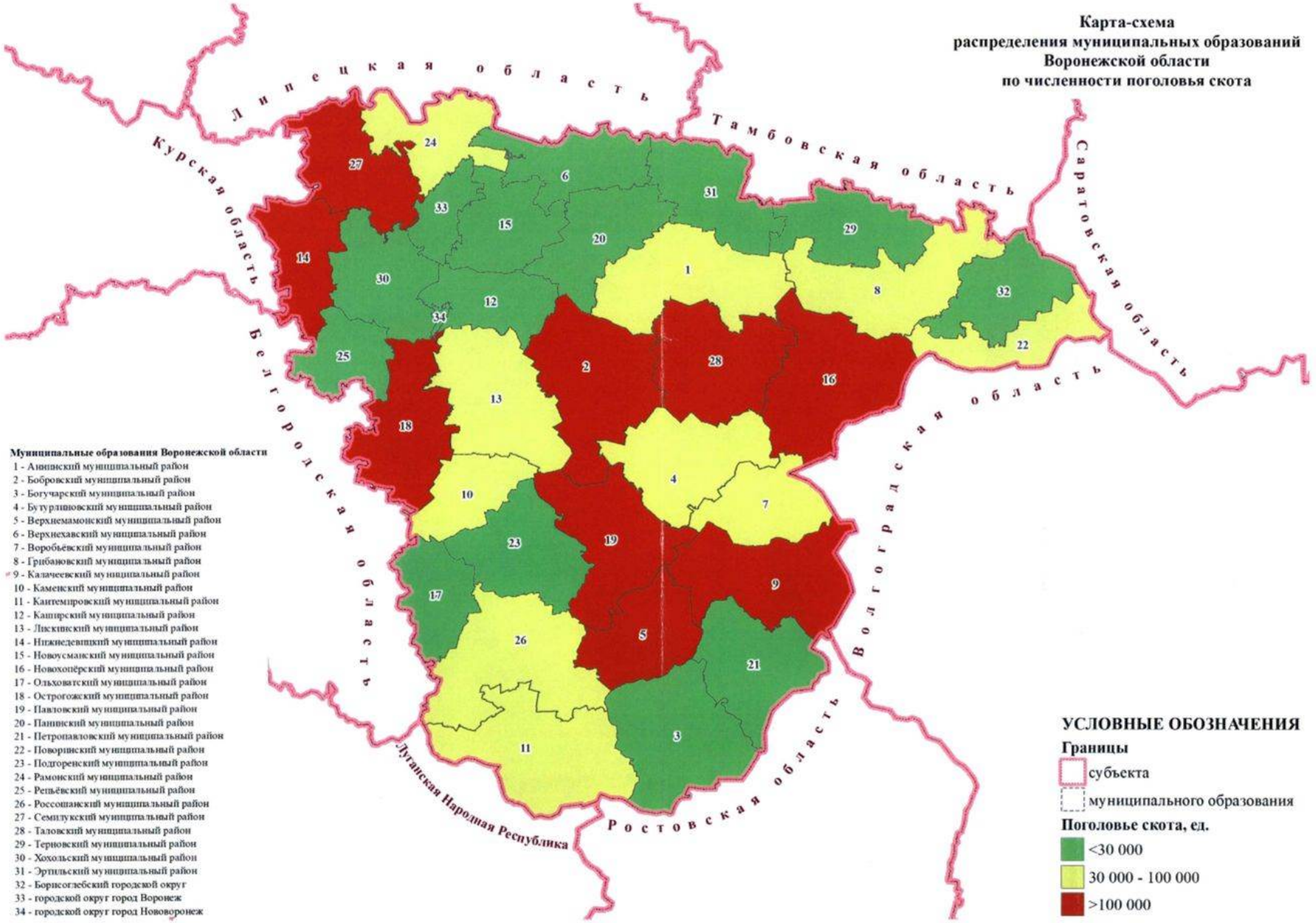

Муниципальные образования Воронежской области

1 - Аннинский муниципальный район
2 - Бобровский муниципальный район
3 - Богучарский муниципальный район
4 - Бутурлиновский муниципальный район
5 - Верхнемамонский муниципальный район
6 - Верхнехавский муниципальный район
7 - Воробьёвский муниципальный район
8 - Грибановский муниципальный район
9 - Калачеевский муниципальный район
10 - Каменский муниципальный район
11 - Кантемировский муниципальный район
12 - Каширский муниципальный район
13 - Лискинский муниципальный район
14 - Нижнедевицкий муниципальный район
15 - Новоусманский муниципальный район
16 - Новохопёрский муниципальный район
17 - Ольховатский муниципальный район
18 - Острогожский муниципальный район
19 - Павловский муниципальный район
20 - Панинский муниципальный район
21 - Петропавловский муниципальный район
22 - Поворинский муниципальный район
23 - Подгоренский муниципальный район
24 - Рамонский муниципальный район
25 - Репьёвский муниципальный район
26 - Россошанский муниципальный район
27 - Семилукский муниципальный район
28 - Таловский муниципальный район
29 - Терновский муниципальный район
30 - Хохольский муниципальный район
31 - Эртильский муниципальный район
32 - Борисоглебский городской округ
33 - городской округ город Воронеж
34 - городской округ город Нововоронеж

УСЛОВНЫЕ ОБОЗНАЧЕНИЯ

Границы

субъекта

муниципального образования

Поголовье скота, ед.

<30 000

30 000 - 100 000

>100 000

3.3.4. Лесное хозяйство Воронежской области

Леса Воронежской области по целевому назначению относятся к защитным лесам, подлежащим освоению в целях сохранения средообразующих, водоохранных, защитных, санитарно-гигиенических, оздоровительных и иных полезных функций лесов с одновременным использованием лесов при условии, если это использование совместимо с целевым назначением защитных лесов и выполняемыми ими полезными функциями. Эксплуатационных и резервных лесов на территории Воронежской области нет.

За период с 2011 по 2021 год заготовка древесины осуществлялась при рубках спелых и перестойных насаждений, при рубках лесных насаждений при уходе за лесами, при вырубке поврежденных и погибших лесных насаждений, при рубках лесных насаждений на лесных участках, предназначенных для строительства, реконструкции и эксплуатации объектов лесной инфраструктуры и объектов, не связанных с созданием лесной инфраструктуры. Заготовка древесины осуществлялась как на участках, не переданных в аренду, так и на арендуемых лесных участках.

Влияние рубок на среду обитания охотничьих ресурсов сказывается двояким образом. С одной стороны, рубки способствуют осветлению древостоев, вызывая, как правило, увеличение массы веточных, травянистых и ягодных кормов. В то же время, благодаря улучшению обзора местности, повышаются защитные свойства угодий. Этот фактор немаловажен для ряда видов охотничьих ресурсов.

С другой стороны, при проведении рубок распугиваются или гибнут охотничьи ресурсы, населяющие отведенную под рубку площадь леса.

Косвенное действие рубок проявляется в коренном изменении окружающей среды, что выражается в практически полной и быстрой элиминации лесной обстановки при рубках, а затем в ее постепенной реставрации в результате лесовозобновления (если оно происходит) и в ряде последовательных стадий возрастных изменений древесной растительности вплоть до возраста спелости или стадии климакса. Сукцессии растительности

тесно связаны с типами леса и вырубок и сопровождаются другими, в том числе фаунистическими, изменениями.

Карта-схема распределения муниципальных образований Воронежской области фактического освоения использования лесов за период 2011 – 2021 годов представлена ниже по тексту.

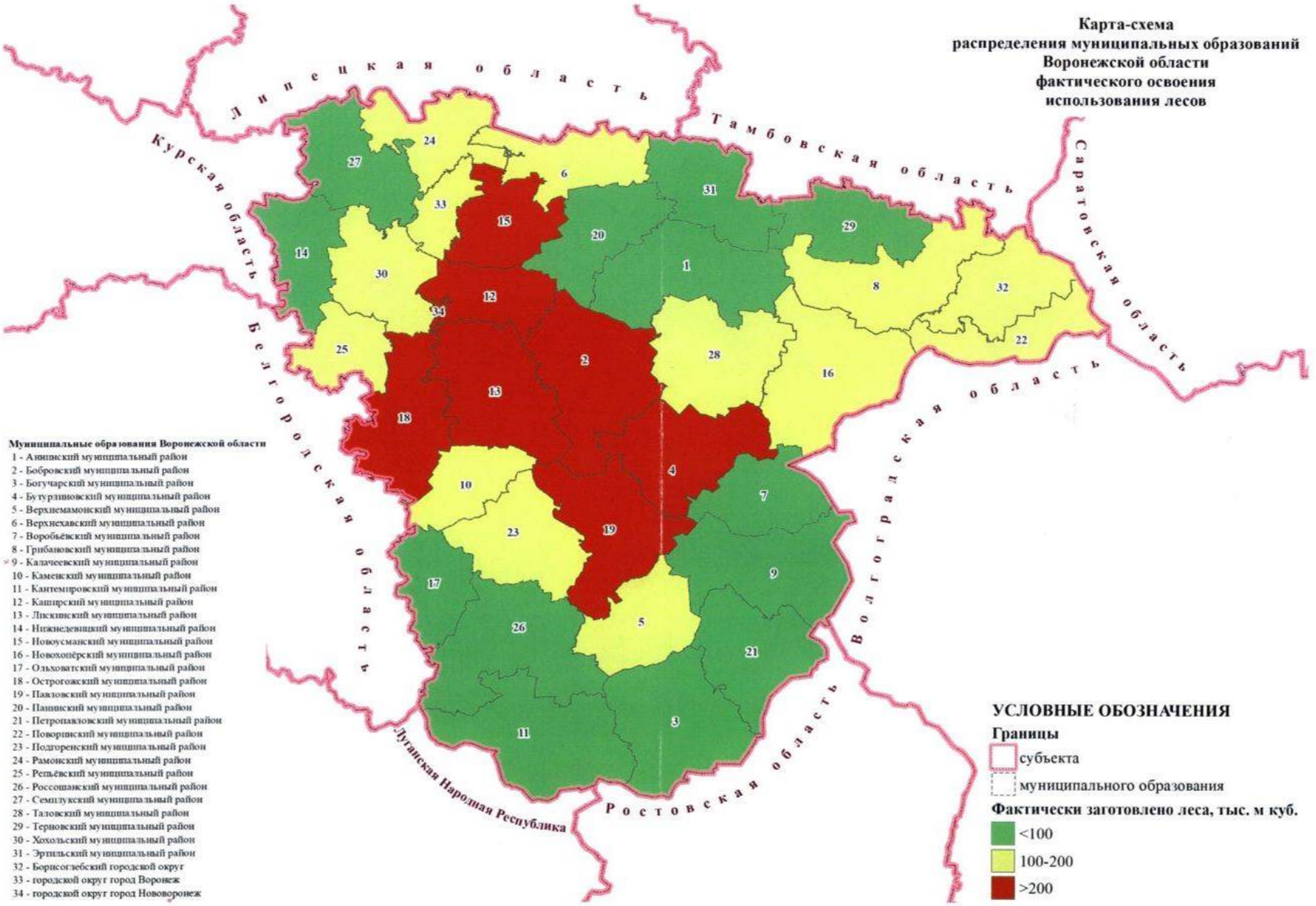
Карта-схема
распределения муниципальных образований
Воронежской области
фактического освоения
использования лесов
Липецкая область
Тамбовская область
Саратовская область
Курская область
Белгородская область
Волгоградская область
Ростовская область
Луганская Народная Республика
Муниципальные образования Воронежской области
1 - Аннинский муниципальный район
2 - Бобровский муниципальный район
3 - Богучарский муниципальный район
4 - Бутурлиновский муниципальный район
5 - Верхнемамонский муниципальный район
6 - Верхнехавский муниципальный район
7 - Воробьёвский муниципальный район
8 - Грибановский муниципальный район
9 - Калачеевский муниципальный район
10 - Каменский муниципальный район
11 - Кантемировский муниципальный район
12 - Каширский муниципальный район
13 - Лискинский муниципальный район
14 - Нижнедевицкий муниципальный район
15 - Новоусманский муниципальный район
16 - Новохопёрский муниципальный район
17 - Ольховатский муниципальный район
18 - Острогожский муниципальный район
19 - Павловский муниципальный район
20 - Панинский муниципальный район
21 - Петропавловский муниципальный район
22 - Поворинский муниципальный район
23 - Подгоренский муниципальный район
24 - Рамонский муниципальный район
25 - Репьёвский муниципальный район
26 - Россошанский муниципальный район
27 - Семилукский муниципальный район
28 - Таловский муниципальный район
29 - Терновский муниципальный район
30 - Хохольский муниципальный район
31 - Эртильский муниципальный район
32 - Борисоглебский городской округ
33 - городской округ город Воронеж
34 - городской округ город Нововоронеж
УСЛОВНЫЕ ОБОЗНАЧЕНИЯ
Границы
субъекта
муниципального образования
Фактически заготовлено леса, тыс. м куб.
<100
100-200
>200

Таблица 14

Фактическое освоение использования лесов Воронежской области за период 2011 – 2021 годов, тыс. м^3

№ п/п	Наименование лесничества	Фактически заготовлено (тыс. м^3)				
		при рубке спелых и перестойных лесных насаждений	при рубке лесных насаждений, при уходе за лесами	при вырубке поврежденных и погибших лесных насаждений	при рубке лесных насаждений на лесных участках, предназначенных для строительства, реконструкции и эксплуатации объектов лесной, лесоперерабатывающей инфраструктуры и объектов, не связанных с созданием лесной инфраструктуры	всего
1	Аннинское	66,302	1,073	17,035	0,200	84,610
2	Бобровское	5,213	30,862	349,457	14,057	399,589
3	Богучарское	26,549	7,028	17,494	5,000	56,071
4	Бутурлиновское	237,494	14,146	9,869	0,239	261,748
5	Воронежское	68,275	41,682	165,542	10,600	286,099
6	Воронцовское	210,322	27,355	2,542	1,225	241,444
7	Давыдовское	2,200	28,100	257,319	34,803	322,422
8	Донское	17,548	6,053	170,317	0,294	194,212
9	Калачеевское	46,599	5,753	14,406	5,100	71,858
10	Кантемировское	1,420	-	4,479	1,731	7,630
11	Новоусманское	1,975	35,772	57,372	17,413	112,532
12	Новохопёрское	-	7,655	132,925	2,700	143,280
13	Острогожское	60,408	29,960	39,780	3,716	133,864
14	Павловское	53,188	14,574	62,187	3,784	133,733
15	Песковское	1,300	4,997	42,089	2,700	51,086
16	Пригородное	-	4,332	566,411	8,847	579,590
17	Россошанское	-	0,700	19,968	5,336	26,004
18	Савальское	7,216	2,120	78,200	2,600	90,136
19	Семилукское	2,808	10,582	54,294	31,239	98,923
20	Сомовское	-	13,266	217,933	17,154	248,353

21	Теллермановское	151,364	8,610	71,011	4,100	235,085
22	Хреновское	18,696	33,518	170,385	0,711	223,310
23	Эртильское	3,197	3,741	5,389	-	12,327
Итого по Воронежской области		982,074	331,879	2526,4	173,549	4013,906

3.3.5. Рыбоводство и рыболовство Воронежской области

Воронежская область относится к Азово-Черноморскому рыбохозяйственному бассейну, на территории которого действуют Правила рыболовства для Азово-Черноморского рыбохозяйственного бассейна, утвержденные приказом Министерства сельского хозяйства Российской Федерации от 09.01.2020 № 1.

В соответствии с частью 2 статьи 45 Федерального закона от 20.12.2004 № 166-ФЗ «О рыболовстве и сохранении водных биологических ресурсов», приказом Министерства сельского хозяйства Российской Федерации от 20.10.2014 № 395 «Об утверждении Порядка подготовки и утверждении планов искусственного воспроизводства водных биологических ресурсов» и приказом Федерального агентства по рыболовству от 31.01.2020 № 61 «Об утверждении Административного регламента Федерального агентства по рыболовству по предоставлению государственной услуги по заключению договоров на выполнение работ по искусственному воспроизводству водных биологических ресурсов» в целях пополнения запасов водных биологических ресурсов осуществлялся выпуск рыбоводной продукции в реку Дон с притоками и в Воронежское водохранилище.

В 2021 году в реку Дон и в Воронежское водохранилище в административных границах Воронежской области было выпущено около 2,746 млн шт. молоди рыб, из них осетровые (стерлядь) – 0,445 млн шт., частиковых (сазан) – 2,026 млн шт., растительноядных (толстолобик белый) – 0,275 млн шт.

В соответствии со статьей 6 Федерального закона от 25.12.2018 № 475-ФЗ «О любительском рыболовстве и о внесении изменений в отдельные законодательные акты Российской Федерации» (далее - Федеральный закон от 25.12.2018 № 475-ФЗ) любительское рыболовство осуществляется гражданами Российской Федерации свободно и бесплатно на водных объектах общего пользования, за исключением случаев, предусмотренных Федеральным законом от 25.12.2018 № 475-ФЗ и другими федеральными законами.

Кроме того, Федеральным законом от 25.12.2018 № 475-ФЗ установлено, что любительское рыболовство запрещается осуществлять:

1) на используемых для прудовой аквакультуры не находящихся в собственности граждан или юридических лиц обводненных карьерах, прудах (в том числе образованных водоподпорными сооружениями на водотоках) и используемых в процессе функционирования мелиоративных систем (включая ирригационные системы) водных объектах;

2) иных водных объектах, предоставленных для осуществления товарной аквакультуры (товарного рыбоводства), за исключением случаев, если в соответствии с федеральными законами на указанных водных объектах допускается осуществлять добычу (вылов) водных животных и растений, не являющихся объектами аквакультуры.

Согласно Федеральному закону от 20.12.2004 № 166-ФЗ «О рыболовстве и сохранении водных биологических ресурсов» рыболовный участок выделяется для осуществления рыболовства в целях обеспечения ведения традиционного образа жизни и осуществления традиционной хозяйственной деятельности коренных малочисленных народов Севера, Сибири и Дальнего Востока Российской Федерации, а также для организации любительского рыболовства. На территории Воронежской области рыболовные участки не выделялись.

В соответствии с Федеральным законом от 02.07.2013 № 148-ФЗ «Об аквакультуре (рыбоводстве) и о внесении изменений в отдельные законодательные акты Российской Федерации» рыбоводный участок – это водный объект и (или) его часть, используемые для осуществления аквакультуры (рыбоводства).

В Воронежской области выделено 6 рыбоводных участков общей площадью 234,11 га.

Таблица 15

Рыбоводные участки Воронежской области, га
(данные по состоянию на 2018 год)

№ п/п	Наименование муниципального образования	Количество рыбоводных участков, шт.	Общая площадь, га
1	Аннинский муниципальный район	1	75
2	Бобровский муниципальный район	1	1,74
3	Лискинский муниципальный район	2	91,76
4	Эртильский муниципальный район	2	65,61
Итого по Воронежской области		6	234,11

Карта-схема распределения муниципальных образований Воронежской области по общей площади рыбоводных участков представлена ниже по тексту.

Антропогенное воздействие испытывают все задействованные в рыбоводстве и рыболовстве водоемы в зависимости от интенсивности их использования. Основными неблагоприятными факторами антропогенного воздействия при этом являются: регулярный фактор беспокойства (особенно в гнездовой и выводковый периоды – для водоплавающих птиц) и лов рыбы ставными орудиями лова, в которые, как правило, попадают и гибнут околоводные охотничьи ресурсы и водоплавающие птицы.

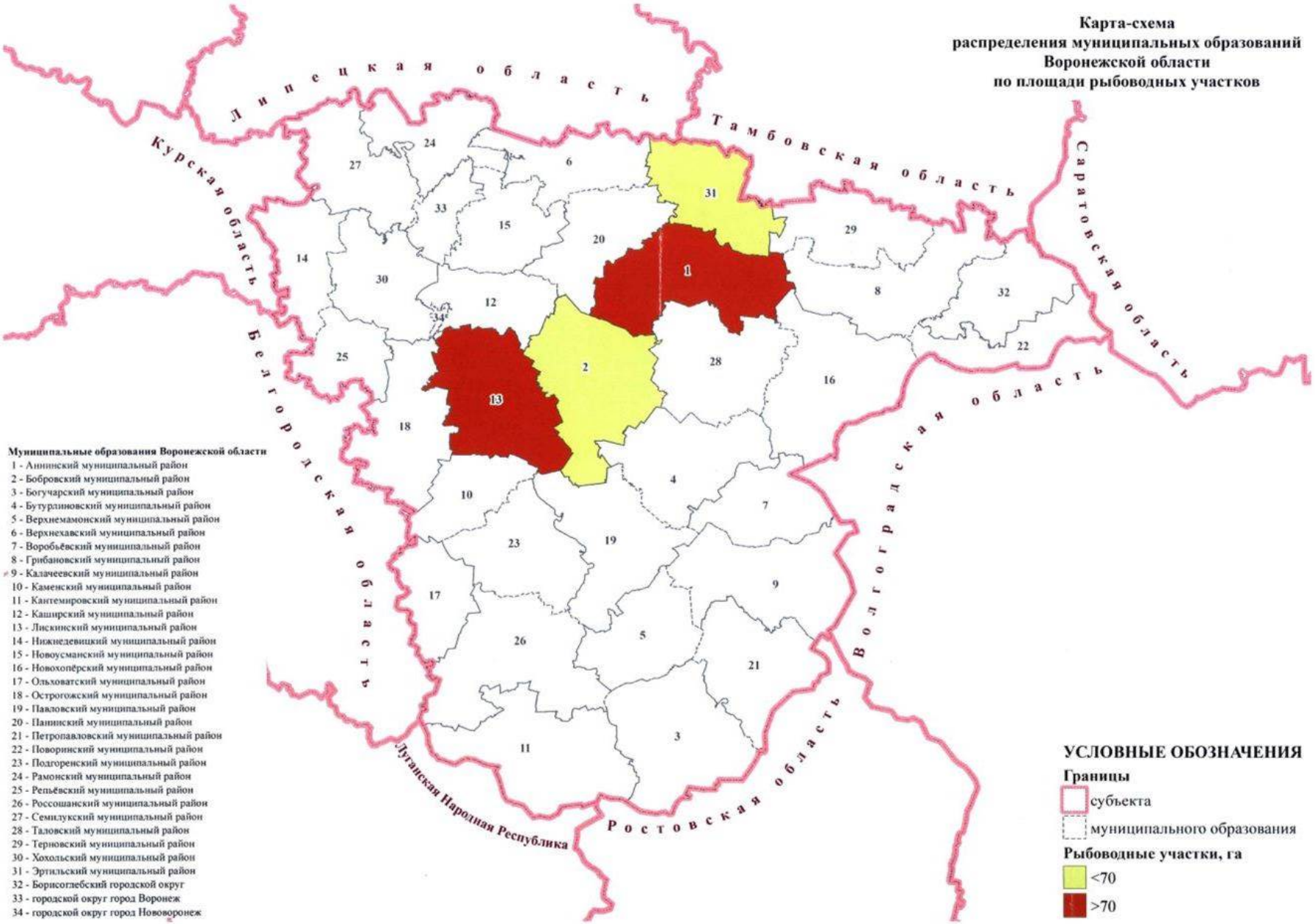
Карта-схема
распределения муниципальных образований
Воронежской области
по площади рыбоводных участков
Липецкая область
Тамбовская область
Саратовская область
Курская область
Белгородская область
Волгоградская область
Ростовская область
Луганская Народная Республика
Муниципальные образования Воронежской области
1 - Аннинский муниципальный район
2 - Бобровский муниципальный район
3 - Богучарский муниципальный район
4 - Бутурлиновский муниципальный район
5 - Верхнемамонский муниципальный район
6 - Верхнехавский муниципальный район
7 - Воробьёвский муниципальный район
8 - Грибановский муниципальный район
9 - Калачеевский муниципальный район
10 - Каменский муниципальный район
11 - Кантемировский муниципальный район
12 - Каширский муниципальный район
13 - Лискинский муниципальный район
14 - Нижнедевицкий муниципальный район
15 - Новоусманский муниципальный район
16 - Новохопёрский муниципальный район
17 - Ольховатский муниципальный район
18 - Острогожский муниципальный район
19 - Павловский муниципальный район
20 - Панинский муниципальный район
21 - Петропавловский муниципальный район
22 - Поворинский муниципальный район
23 - Подгоренский муниципальный район
24 - Рамонский муниципальный район
25 - Репьёвский муниципальный район
26 - Россошанский муниципальный район
27 - Семилукский муниципальный район
28 - Таловский муниципальный район
29 - Терновский муниципальный район
30 - Хохольский муниципальный район
31 - Эртильский муниципальный район
32 - Борисоглебский городской округ
33 - городской округ город Воронеж
34 - городской округ город Нововоронеж
УСЛОВНЫЕ ОБОЗНАЧЕНИЯ
Границы
субъекта
муниципального образования
Рыбоводные участки, га
<70
>70

3.3.6. Транспорт и связь Воронежской области

Воронежская область расположена на пересечении транспортных потоков, связывающих север европейской части России с югом и запад с востоком. Через нее проходит меридиональный транспортный коридор «Санкт-Петербург – Москва – Воронеж – Ростов – Новороссийск» - магистральная федеральная дорога «Дон» (М-4) и широтный коридор «Саратов – Воронеж – Курск» - федеральная автодорога «Курск – Воронеж – Саратов» (А-144). Меридиональная железная дорога «Москва – Воронеж – Ростов – Новороссийск» связывает Центральный федеральный округ с Черноморским побережьем Кавказа, зоной отдыха и крупным российским портом на Черном море – городом Новороссийском. В Воронежской области находится один речной порт общего пользования – Лиски, который расположен на левом берегу реки Дон в 1280,5 км от устья. Также на территории Воронежской области расположен Международный аэропорт Воронеж имени Петра I.

Развитие транспортных услуг и услуг связи не оказывает непосредственного влияния на охотничьи ресурсы. Основное влияние на охотничье хозяйство в целом связано с формированием транспортной инфраструктуры и расширением услуг пассажирского транспорта, что повышает степень доступности отдельных районов Воронежской области и увеличивает поток людей, неконтролируемо посещающих в разное время года охотничьи угодья, что может привести к увеличению нагрузки на охотничьи угодья и усиливать фактор беспокойства.

Таблица 16

Густота дорожной сети Воронежской области, тыс. км/тыс. км^2

№	Наименование муниципального образования	Площадь, тыс. км^2	Протяженность автомобильных дорог общего пользования, км		Густота дорожной сети, тыс. км/ тыс. км^2
			регионального значения	межмуниципального значения	
1	Аннинский муниципальный район	2,10	292,075	9,687	0,14

2	Бобровский муниципальный район	2,24	320,735	20,977	0,15
3	Богучарский муниципальный район	2,18	306,367	9,951	0,15
4	Бутурлиновский муниципальный район	1,80	239,241	11,587	0,14
5	Верхнемамонский муниципальный район	1,35	227,39	0,297	0,17
6	Верхнехавский муниципальный район	1,28	261,674	0	0,20
7	Воробьёвский муниципальный район	1,24	211,83	3,624	0,17
8	Грибановский муниципальный район	2,02	231,811	0	0,11
9	Калачеевский муниципальный район	2,11	323,031	17,776	0,16
10	Каменский муниципальный район	1,00	215,961	0	0,22
11	Кантемировский муниципальный район	2,35	337,888	3,372	0,15
12	Каширский муниципальный район	1,06	181,183	9,236	0,18
13	Лискинский муниципальный район	2,03	389,477	13,363	0,20
14	Нижнедевицкий муниципальный район	1,20	199,686	3,273	0,17
15	Новоусманский муниципальный район	1,25	245,62	8,818	0,20
16	Новохопёрский муниципальный район	2,33	404,392	4,715	0,18
17	Ольховатский муниципальный район	1,05	207,405	4,593	0,20
18	Острогожский муниципальный район	1,73	368,378	2,625	0,21
19	Павловский муниципальный район	1,89	246,425	0	0,13
20	Панинский муниципальный район	1,40	281,703	8,485	0,21
21	Петропавловский муниципальный район	1,64	208,753	0	0,13
22	Поворинский муниципальный район	1,08	120,21	0	0,11
23	Подгоренский муниципальный район	1,58	276,443	12,225	0,18
24	Рамонский муниципальный район	1,26	253,969	6,603	0,21
25	Репьёвский муниципальный район	0,93	171,44	0	0,18
26	Россошанский муниципальный район	2,37	412,845	35,292	0,19
27	Семилукский муниципальный район	1,58	353,557	4,525	0,23
28	Таловский муниципальный район	1,91	411,4	0	0,22

29	Терновский муниципальный район	1,39	253,07	0	0,18
30	Хохольский муниципальный район	1,45	285,625	1,25	0,20
31	Эртильский муниципальный район	1,46	282,062	0	0,19
32	Городской округ город Воронеж	0,60	23,563	0	0,04
33	Борисоглебский городской округ	1,36	163,016	5,2	0,12
34	Городской округ город Нововоронеж	0,05	0	3,39	0,07
Итого по Воронежской области		52,25	8708,225	200,864	0,17

Распределение муниципальных образований Воронежской области по густоте дорожной сети представлено на карте-схеме ниже по тексту.

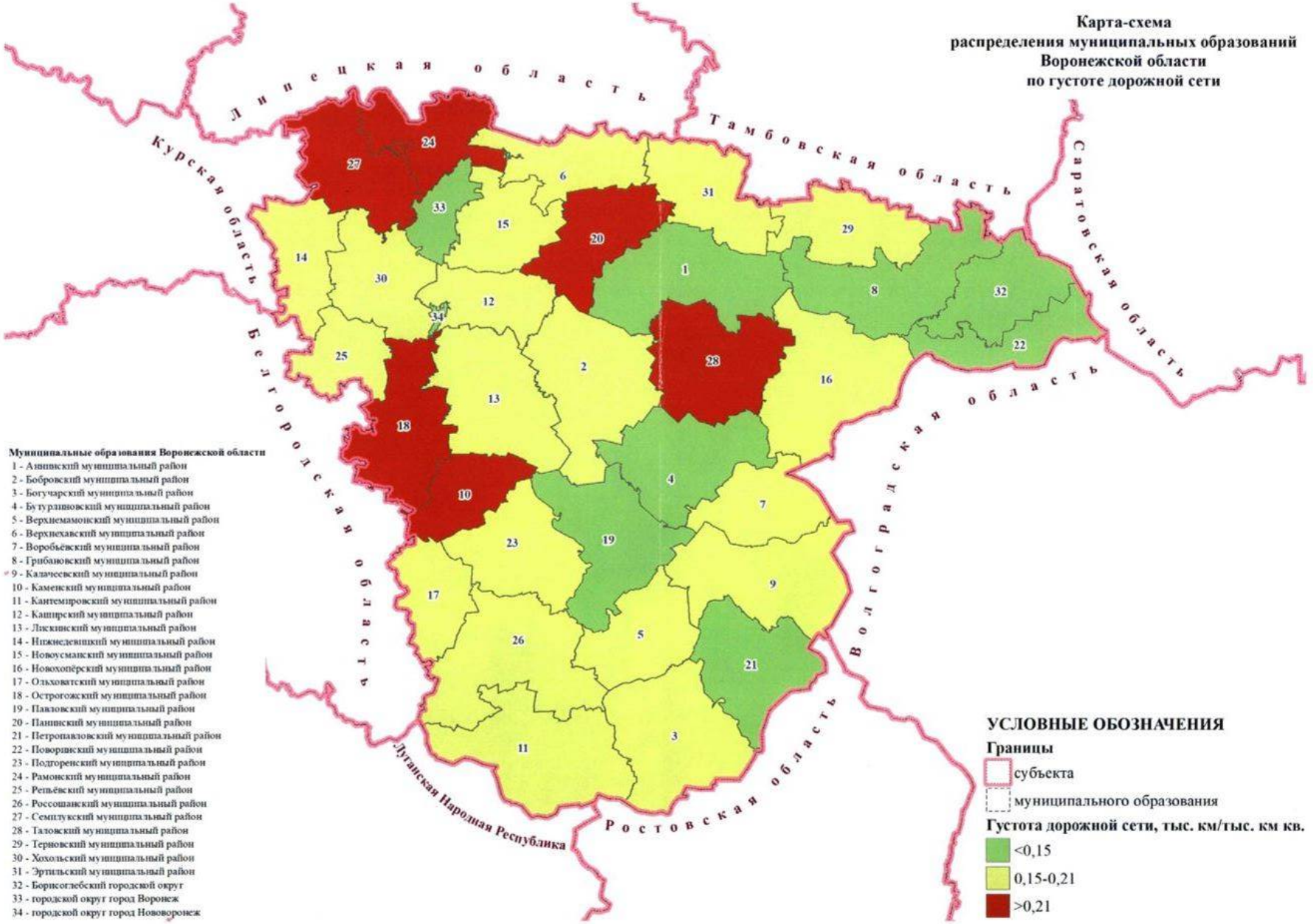
Карта-схема
распределения муниципальных образований
Воронежской области
по густоте дорожной сети
Липецкая область
Тамбовская область
Саратовская область
Курская область
Белгородская область
Волгоградская область
Ростовская область
Луганская Народная Республика
Муниципальные образования Воронежской области
1 - Аннинский муниципальный район
2 - Бобровский муниципальный район
3 - Богучарский муниципальный район
4 - Бутурлиновский муниципальный район
5 - Верхнемамонский муниципальный район
6 - Верхнехавский муниципальный район
7 - Воробьёвский муниципальный район
8 - Грибановский муниципальный район
9 - Калачеевский муниципальный район
10 - Каменский муниципальный район
11 - Кантемировский муниципальный район
12 - Каширский муниципальный район
13 - Лискинский муниципальный район
14 - Нижнедевицкий муниципальный район
15 - Новоусманский муниципальный район
16 - Новохопёрский муниципальный район
17 - Ольховатский муниципальный район
18 - Острогожский муниципальный район
19 - Павловский муниципальный район
20 - Панинский муниципальный район
21 - Петропавловский муниципальный район
22 - Поворинский муниципальный район
23 - Подгоренский муниципальный район
24 - Рамонский муниципальный район
25 - Репьёвский муниципальный район
26 - Россошанский муниципальный район
27 - Семилукский муниципальный район
28 - Таловский муниципальный район
29 - Терновский муниципальный район
30 - Хохольский муниципальный район
31 - Эртильский муниципальный район
32 - Борисоглебский городской округ
33 - городской округ город Воронеж
34 - городской округ город Нововоронеж
УСЛОВНЫЕ ОБОЗНАЧЕНИЯ
Границы
субъекта
муниципального образования
Густота дорожной сети, тыс. км/тыс. км кв.
<0,15
0,15-0,21
>0,21

3.3.7. Туризм и рекреация Воронежской области

Для охотничьего хозяйства степень рекреационной нагрузки на угодья является одним из значимых факторов, определяющих в совокупности с другими характеристиками качество среды обитания охотничьих ресурсов. С позиций охотничьего хозяйства важно учитывать степень нагрузки на угодья не только как антропогенного фактора, способного привести к изменению качества угодий как среды обитания животных, но и как фактора прямого беспокойства животных из-за присутствия людей в их среде обитания.

Развитая транспортная инфраструктура Воронежской области, наличие международного аэропорта Воронеж имени Петра I являются ключевыми конкурентными преимуществами и позволяют обеспечить прибытие и комфортное перемещение по территории Воронежской области туристов из разных регионов Российской Федерации, а также иностранных граждан. Область славится многовековыми традициями, богатым историческим наследием, оригинальной народной культурой.

По данным Федеральной службы государственной статистики на территории Воронежской области в 2021 году действовало 269 коллективных средств размещения (гостиничное хозяйство, санаторно-курортные организации и организации отдыха), в том числе 206 организаций гостиничного типа, 63 санаторно-курортные организации и организации отдыха. На территории субъекта в 2021 году осуществляли деятельность 145 туристских фирм, из них 133 занимались турагентской деятельностью, 12 – туроператорской.

В области по состоянию на 01.10.2023 расположено 2725 объектов культурного наследия, включенных в Единый государственный реестр объектов культурного наследия (памятников истории и культуры) народов Российской Федерации, из них 1349 объектов федерального значения (в том числе 1306 объектов археологического наследия) и 1376 объектов регионального значения, а также 1678 выявленных объектов культурного

наследия. В административном центре области – городе Воронеже – расположено 310 объектов культурного наследия, включенных в Единый государственный реестр объектов культурного наследия (памятников истории и культуры) народов Российской Федерации и 94 выявленных объекта культурного наследия. В области действует 4 туристско-информационных центра в Бобровском, Рамонском, Хохольском муниципальных районах и в городе Воронеж.

В Воронежской области есть города, которые включены в список исторических городов России. Речь идет о Боброве, Богучаре, Борисоглебске, Новохопёрске, Острогожске, Павловске и Воронеже.

В соответствии с Законом Воронежской области от 06.10.2011 № 124-ОЗ «О развитии туризма в Воронежской области» к полномочиям уполномоченного органа в сфере туризма на территории Воронежской области относится в том числе ведение Реестра туристических ресурсов Воронежской области. В настоящее время в данный реестр включено 344 туристических ресурса, из них: 95 музеев, музеев-заповедников, заповедников; 66 достопримечательных мест; 183 иных объекта познавательного, делового, лечебно-оздоровительного, физкультурно-спортивного и иного назначения. Кроме того, в данном реестре числится 102 туристических маршрута.

Таблица 17

Распределение туристических ресурсов в разрезе муниципальных образований Воронежской области в соответствии с Реестром туристических ресурсов Воронежской области, шт.

№ п/п	Наименование муниципального образования	Количество туристических ресурсов
1	Аннинский муниципальный район	3
2	Бобровский муниципальный район	13
3	Богучарский муниципальный район	8
4	Бутурлиновский муниципальный район	15
5	Верхнемамонский муниципальный район	4
6	Верхнехавский муниципальный район	4
7	Воробьёвский муниципальный район	2

8	Грибановский муниципальный район	4
9	Калачеевский муниципальный район	5
10	Каменский муниципальный район	2
11	Кантемировский муниципальный район	3
12	Каширский муниципальный район	3
13	Лискинский муниципальный район	10
14	Нижнедевицкий муниципальный район	2
15	Новоусманский муниципальный район	9
16	Новохопёрский муниципальный район	5
17	Ольховатский муниципальный район	5
18	Острогожский муниципальный район	7
19	Павловский муниципальный район	7
20	Панинский муниципальный район	3
21	Петропавловский муниципальный район	4
22	Поворинский муниципальный район	1
23	Подгоренский муниципальный район	4
24	Рамонский муниципальный район	32
25	Репьёвский муниципальный район	2
26	Россошанский муниципальный район	21
27	Семилукский муниципальный район	8
28	Таловский муниципальный район	11
29	Терновский муниципальный район	8
30	Хохольский муниципальный район	28
31	Эртильский муниципальный район	5
32	Городской округ город Воронеж	104
33	Борисоглебский городской округ	18
34	Городской округ город Нововоронеж	1

Рекреационное воздействие затрагивает все структурные элементы биогеоценозов, нарушает связи между их компонентами и снижает устойчивость, происходит замена коренных биогеоценозов производными. Соответственно, изменяются условия существования охотничьих ресурсов, в основном в худшую сторону, что приводит к перемещению животных в более отдаленные участки, снижению плотности населения на территориях, подверженных сравнительно высоким рекреационным нагрузкам.

Распределение муниципальных образований Воронежской области по плотности туристических ресурсов представлено на карте-схеме ниже по тексту.

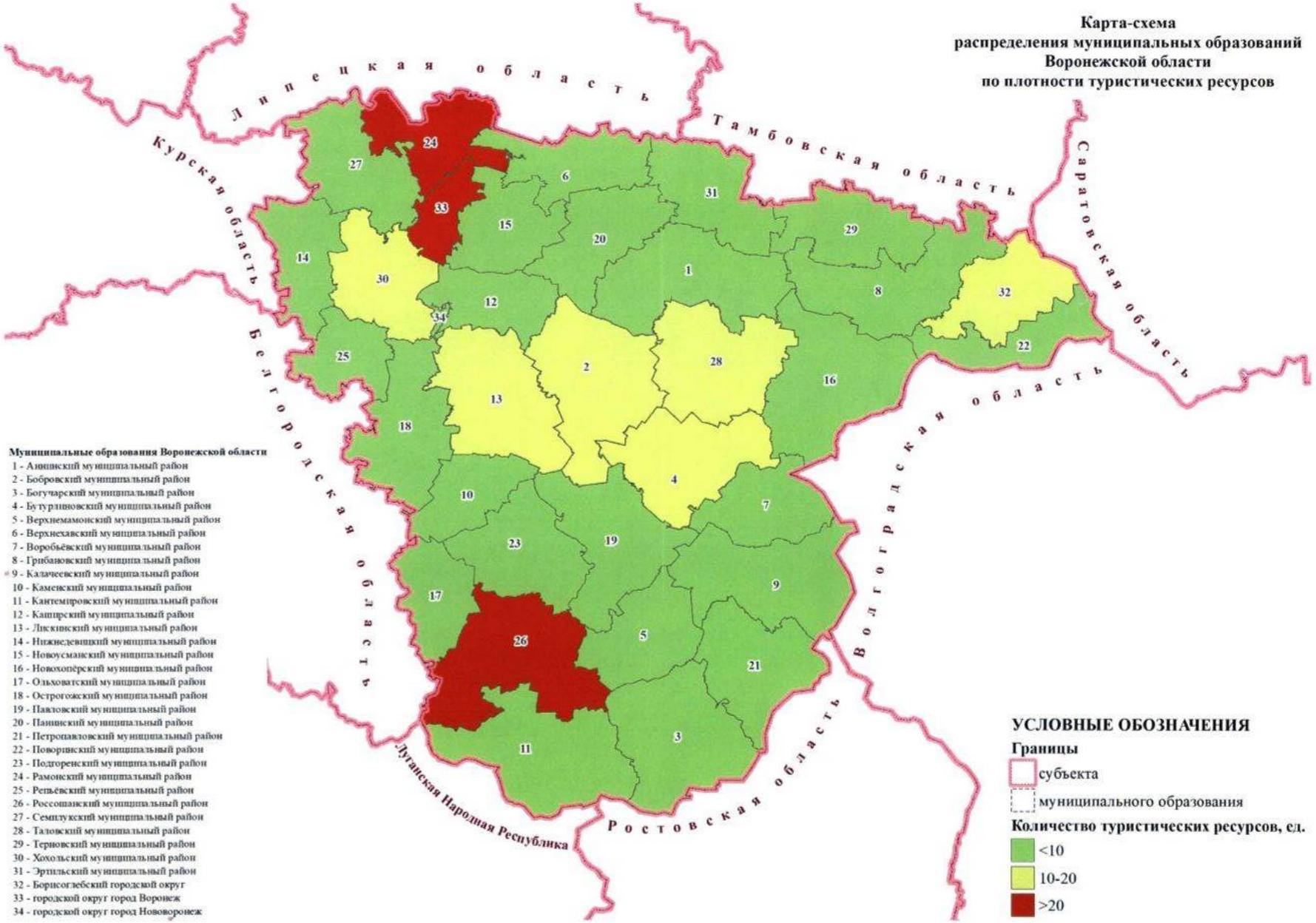
Карта-схема
распределения муниципальных образований
Воронежской области
по плотности туристических ресурсов
Липецкая область
Тамбовская область
Саратовская область
Курская область
Белгородская область
Волгоградская область
Луганская Народная Республика
Ростовская область
Муниципальные образования Воронежской области
1 - Аннинский муниципальный район
2 - Бобровский муниципальный район
3 - Богучарский муниципальный район
4 - Бутурлиновский муниципальный район
5 - Верхнемамонский муниципальный район
6 - Верхнехавский муниципальный район
7 - Воробьёвский муниципальный район
8 - Грибановский муниципальный район
9 - Калачеевский муниципальный район
10 - Каменский муниципальный район
11 - Кантемировский муниципальный район
12 - Каширский муниципальный район
13 - Лискинский муниципальный район
14 - Нижнедевицкий муниципальный район
15 - Новоусманский муниципальный район
16 - Новохопёрский муниципальный район
17 - Ольховатский муниципальный район
18 - Острогожский муниципальный район
19 - Павловский муниципальный район
20 - Панинский муниципальный район
21 - Петропавловский муниципальный район
22 - Поворинский муниципальный район
23 - Подгоренский муниципальный район
24 - Рамонский муниципальный район
25 - Репьёвский муниципальный район
26 - Россошанский муниципальный район
27 - Семилукский муниципальный район
28 - Таловский муниципальный район
29 - Терновский муниципальный район
30 - Хохольский муниципальный район
31 - Эртильский муниципальный район
32 - Борисоглебский городской округ
33 - городской округ город Воронеж
34 - городской округ город Нововоронеж
УСЛОВНЫЕ ОБОЗНАЧЕНИЯ
Границы
субъекта
муниципального образования
Количество туристических ресурсов, ед.
<10
10-20
>20

3.3.8. Степень проектируемой антропогенной нагрузки на лесные угодья при заготовке пищевых лесных ресурсов и сборе лекарственных растений

Для охотничьего хозяйства степень антропогенной нагрузки на лесные угодья при заготовке пищевых лесных ресурсов и сборе лекарственных растений является одним из значимых факторов, определяющих, в совокупности с другими характеристиками, качество среды обитания охотничьих ресурсов.

Антропогенная нагрузка на лесные угодья при заготовке пищевых лесных ресурсов и сборе лекарственных растений – это степень непосредственного влияния людей (посетителей) на охотничье угодье, выраженная их присутствием в лесных угодьях при заготовке пищевых лесных ресурсов и сборе лекарственных растений в определенный промежуток времени. Однако необходимо оценивать не только организованные рекреационные мероприятия, но и развитие спонтанного посещения территории местными жителями.

На территории Воронежской области наиболее востребованнымы пищевыми лесными ресурсами являются грибы. Их сбор осуществляется практически во всех лесах области, начиная с ранней весны и заканчивая поздней осенью.

С позиций охотничьего хозяйства важно учитывать не только степень нагрузки на угодья как антропогенного фактора, способного привести к изменению их качества, но и как фактора прямого беспокойства, причиняемого животным присутствием в среде обитания людей. Так же важно учитывать, что при заготовке пищевых лесных ресурсов и сборе лекарственных растений происходит изъятие части урожая, что влияет также и на состояние кормовой базы животных.

Распределение муниципальных образований Воронежской области по степени проектируемой антропогенной нагрузки на лесные угодья при

заготовке пищевых лесных ресурсов и сборе лекарственных растений представлено на карте-схеме ниже по тексту.

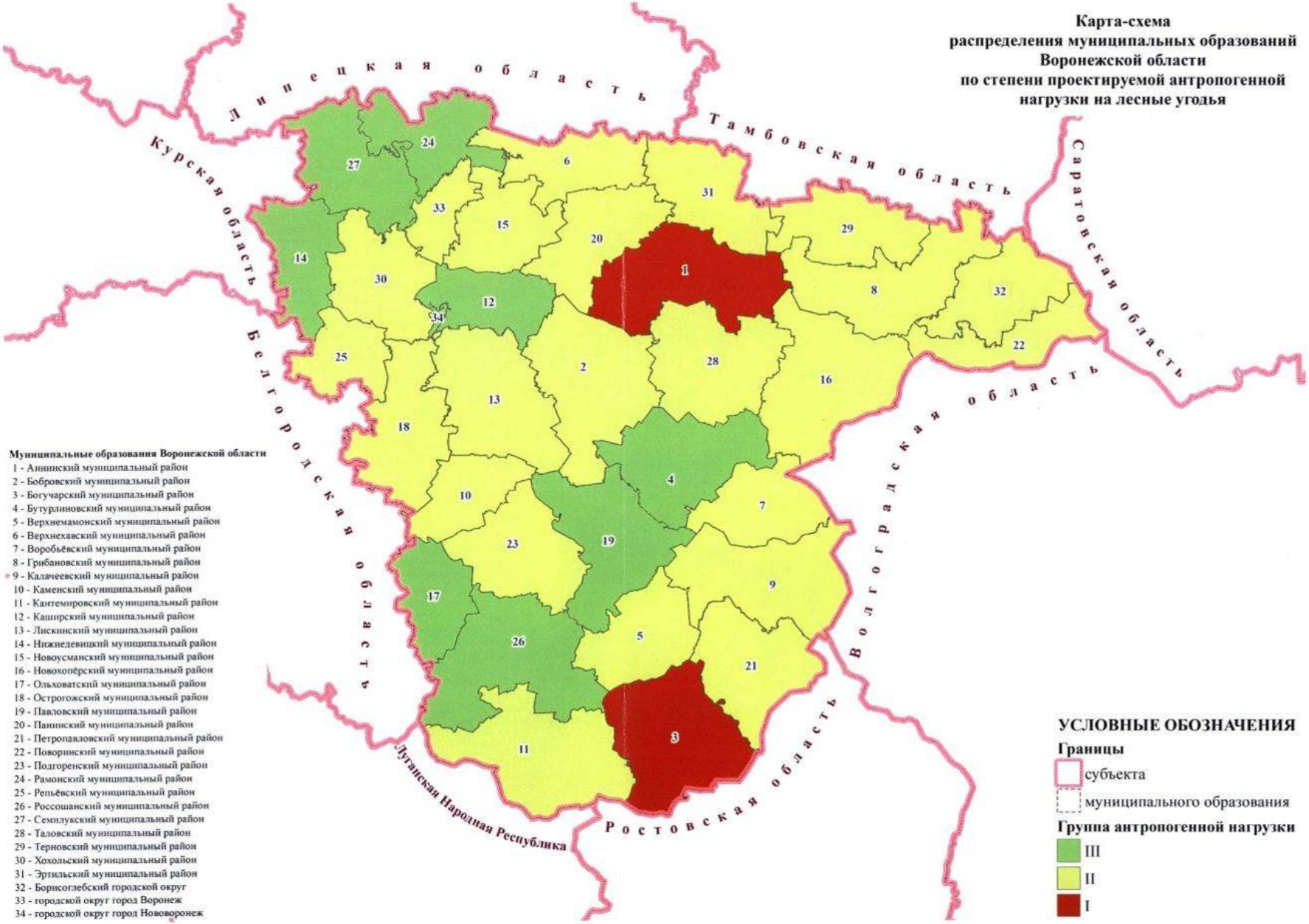
Карта-схема
распределения муниципальных образований
Воронежской области
по степени проектируемой антропогенной
нагрузки на лесные угодья
Липецкая область
Тамбовская область
Саратовская область
Курская область
Белгородская область
Волгоградская область
Ростовская область
Луганская Народная Республика
Муниципальные образования Воронежской области
1 - Аннинский муниципальный район
2 - Бобровский муниципальный район
3 - Богучарский муниципальный район
4 - Бутурлиновский муниципальный район
5 - Верхнемамонский муниципальный район
6 - Верхнехавский муниципальный район
7 - Воробьёвский муниципальный район
8 - Грибановский муниципальный район
9 - Калачеевский муниципальный район
10 - Каменский муниципальный район
11 - Кантемировский муниципальный район
12 - Каширский муниципальный район
13 - Лискинский муниципальный район
14 - Нижнедевицкий муниципальный район
15 - Новоусманский муниципальный район
16 - Новохопёрский муниципальный район
17 - Ольховатский муниципальный район
18 - Острогожский муниципальный район
19 - Павловский муниципальный район
20 - Панинский муниципальный район
21 - Петропавловский муниципальный район
22 - Поворинский муниципальный район
23 - Подгоренский муниципальный район
24 - Рамонский муниципальный район
25 - Репьёвский муниципальный район
26 - Россошанский муниципальный район
27 - Семилукский муниципальный район
28 - Таловский муниципальный район
29 - Терновский муниципальный район
30 - Хохольский муниципальный район
31 - Эртильский муниципальный район
32 - Борисоглебский городской округ
33 - городской округ город Воронеж
34 - городской округ город Нововоронеж
УСЛОВНЫЕ ОБОЗНАЧЕНИЯ
Границы
субъекта
муниципального образования
Группа антропогенной нагрузки
III
II
I

Таблица 18

Степень проектируемой антропогенной нагрузки на лесные угодья при заготовке пищевых лесных ресурсов и сборе лекарственных растений

№ п/п	Наименование лесничества	Общая площадь лесничества, га	Ежегодный допустимый объем заготовки, т							Группа антропогенной нагрузки*
			Пищевые лесные ресурсы, т					Лекарственное сырье	Всего	
			Орехи	Ягоды	Грибы	Березовый сок	Дикорастущие плоды			
1	2	3	4	5	6	7	8	9	10	11
1	Аннинское	20235	-	2,7	350,0	1,2	4,5	1,0	359,4	I
2	Бобровское	26147	-	5,4	21,0	2,4	9,0	2,6	40,4	II
3	Богучарское	14782	-	2,7	350,0	1,2	4,5	1,0	359,4	I
4	Бутурлиновское	24146	-	2,0	7,7	0,9	3,3	0,9	14,8	III
5	Воронежское	27172	-	2,5	2,5	2,0	4,5	2,3	13,8	III
6	Воронцовское	15913	-	-	-	-	-	1,0	1,0	III
7	Давыдовское	31676	-	-	-	-	-	-	0,0	III
8	Донское	20467	-	3,5	13,6	-	5,8	1,8	24,7	II
9	Калачеевское	31821	-	5,8	22,7	2,6	9,8	3,0	43,9	II
10	Кантемировское	8285	-	1,4	5,4	0,6	2,3	0,6	10,3	II
11	Новоусманское	22876	-	4,1	16,2	1,9	6,9	1,7	30,8	II
12	Новохоперское	22655	-	3,7	14,3	1,6	6,1	1,5	27,2	II
13	Острогожское	26463	-	1,6	140,8	-	-	-	142,4	II
14	Павловское	26807	-	4,5	17,5	-	7,5	2,1	31,6	II
15	Песковское	19622	-	3,8	14,8	1,7	6,4	12,4	39,1	II
16	Пригородное	12252	-	2,6	10,2	1,2	4,4	1,1	19,5	II
17	Россошанское	12546	-	1,5	4,5	1,0	2,5	2,1	11,6	III
18	Савальское	18499	-	3,7	14,4	1,6	6,2	1,8	27,7	II
19	Семилукское	21121	-	4,0	5,4	1,7	3,6	1,6	16,3	III
20	Сомовское	9374	-	2,0	7,7	0,9	3,3	0,9	14,8	II
21	Теллермановское	41128	-	8,7	33,9	3,9	14,5	4,4	65,4	II
22	Хреновское	17260	-	1,5	5,0	8,5	1,5	0,9	17,4	II

23	Эртильское	4762	-	0,7	2,7	0,3	1,2	0,4	5,3	II
Итого по Воронежской области		476012	-	68,4	1060,3	35,2	107,8	44,9	1316,6	

* III – антропогенная нагрузка ниже среднего уровня;

II – антропогенная нагрузка среднего уровня;

I – антропогенная нагрузка выше среднего уровня.

3.3.9. Воздействие незаконной охоты на состояние охотничьих ресурсов Воронежской области

Среди наименее изученных факторов, приводящих к снижению численности охотничьих ресурсов, находится незаконная добыча (браконьерство). Неконтролируемое изъятие охотничьих ресурсов представляет собой потенциальную опасность для населения охотничьих ресурсов в виде снижения численности.

Таблица 19

Незаконная добыча охотничьих ресурсов на территории Воронежской области, особей

№ п/п	Наименование охотничьего ресурса	Год									
		2013	2014	2015	2016	2017	2018	2019	2020	2021	2022
1	Кабан *(Sus scrofa)*	-	-	3	13	8	2	20	5	6	4
2	Косуля европейская *(Capreolus capreolu)*	-	-	-	4	-	10	3	8	1	14
3	Лось *(Alces alces)*	-	-	2	6	5	7	4	3	2	6
4	Олень благородный *(Cervus elaphu)*	-	-	-	2	1	1	-	1	1	0
5	Лисица обыкновенная *(Vulpes vulpe)*	-	-	-	-	-	-	-	-	-	1
6	Барсук обыкновенный *(Meles meles)*	-	-	-	-	2	-	-	-	1	-
7	Хорь лесной *(Mustela putorius)*	-	-	-	-	-	1	-	-	-	-
8	Заяц-русак *(Lepus europaeus.)*	-	-	3	-	1	5	2	1	3	2
9	Бобр европейский обыкновенный *(Castor fiber)*	-	-	-	1	-	-	-	-	-	-
10	Сурок степной (байбак) *(Marmota bobac)*	-	-	2	-	1	1	1	1	1	-
11	Куропатка серая *(Perdix perdix)*	-	-	-	7	3	-	3	1	-	-
12	Перепел обыкновенный *(Coturnix coturnix)*	-	-	-	-	-	-	-	-	-	4
13	Кряква *(Anas platyrhynchos)*	-	-	4	-	-	-	1	-	-	-
14	Чирок-свистунок *(Anas crecca)*	-	-	-	-	-	-	1	-	-	-
15	Гусь белолобый *(Anser albifrons)*	-	-	1	-	-	-	-	-	-	-
Итого по Воронежской области		-	-	16	33	21	27	35	20	15	31

3.3.10. Направление развития основных отраслей экономики области, которые оказывают или могут оказывать в дальнейшем влияние на среду обитания охотничьих ресурсов

Стратегией социально-экономического развития Воронежской области на период до 2035 года, утвержденной Законом Воронежской области от 20.12.2018 № 168-ОЗ предусмотрена перспективная экономическая специализация муниципальных образований Воронежской области по зонам влияния регионального и субрегиональных центров. Согласно данной стратегии в муниципальных образованиях Воронежской области основными эффективными экономическими специализациями являются растениеводство и животноводство, предоставление соответствующих услуг в этих областях, а также производство пищевых продуктов. В крупных городах Воронежской области больше развито промышленное производство, в том числе производство готовых металлических изделий, кроме машин и оборудования, производство прочей неметаллической минеральной продукции и другие направления.

Развитие основных направлений экономики в разрезе муниципальных образований Воронежской области представлено в таблице 20.

Таблица 20

Развитие основных направлений экономики в разрезе муниципальных образований Воронежской области

№ п/п	Наименование муниципального образования	Промышленность	Сельское хозяйство	Транспорт и связь	Туризм	Итого
1	Аннинский муниципальный район	+	+	+	+	4
2	Бобровский муниципальный район	+	+	+	+	4
3	Богучарский муниципальный район	+	+	+	+	4
4	Бутурлиновский муниципальный район	+	+	+	+	4
5	Верхнемамонский муниципальный район	+	+	+	+	4
6	Верхнехавский муниципальный район	+	+	+	+	4
7	Воробьёвский муниципальный район	+	+	-	+	3

8	Грибановский муниципальный район	+	+	+	+	4
9	Калачеевский муниципальный район	+	+	+	-	3
10	Каменский муниципальный район	+	+	-	-	2
11	Кантемировский муниципальный район	+	+	+	-	3
12	Каширский муниципальный район	+	+	+	-	3
13	Лискинский муниципальный район	+	+	+	+	4
14	Нижнедевицкий муниципальный район	+	+	+	-	3
15	Новоусманский муниципальный район	+	+	+	+	4
16	Новохопёрский муниципальный район	+	+	+	+	4
17	Ольховатский муниципальный район	+	+	-	-	2
18	Острогожский муниципальный район	+	+	+	+	4
19	Павловский муниципальный район	+	+	+	+	4
20	Панинский муниципальный район	+	+	+	-	3
21	Петропавловский муниципальный район	-	+	-	+	2
22	Поворинский муниципальный район	+	+	+	-	3
23	Подгоренский муниципальный район	+	+	+	+	4
24	Рамонский муниципальный район	+	+	+	+	4
25	Репьёвский муниципальный район	+	+	-	-	2
26	Россошанский муниципальный район	+	+	+	+	4
27	Семилукский муниципальный район	+	+	+	+	4
28	Таловский муниципальный район	-	+	-	+	2
29	Терновский муниципальный район	+	+	+	-	3
30	Хохольский муниципальный район	+	+	+	+	4
31	Эртильский муниципальный район	+	+	+	-	3
32	Городской округ город Воронеж	+	-	+	+	3
33	Борисоглебский	+	+	+	+	4

	городской округ					
34	Городской округ город Нововоронеж	+	-	-	+	2

3.3.11. Интеграция оценочных показателей интенсивности антропогенного воздействия на территории Воронежской области

Интеграция оценочных показателей по перечисленным выше факторам позволила получить итоговую балльную оценку муниципальных образований Воронежской области по величине антропогенного воздействия на охотничьи ресурсы и среду их обитания. Муниципальным образованиям Воронежской области присвоены баллы от 1 до 3 по признакам, указанным в таблице 21. Результаты комплексной оценки муниципальных образований Воронежской области по уровню антропогенного воздействия на охотничьи ресурсы и среду их обитания представлены в таблице 22.

Таблица 21

Оценочные показатели

№ п/п	Показатель	1 балл	2 балла	3 балла
1	Плотность населения, чел/тыс. км²	<20	20-100	>100
2	Доля территорий, занятых землями промышленности, энергетики, транспорта, связи, радиовещания, телевидения, информатики, землями для обеспечения космической деятельности, землями обороны, безопасности и землями иного специального назначения от общей площади муниципальных образований Воронежской области, %	<0,5	0,5-1	>1
3	Посевные площади сельскохозяйственных культур в хозяйствах всех категорий (га)	<60 000	60 000-100 000	>100 000
4	Внесение минеральных удобрений (в пересчете на 100 % питательных веществ) под посевы сельскохозяйственных культур в сельскохозяйственных организациях, ц	<30 000	30 000-60 000	>60 000
5	Поголовье скота, голов	<30 000	30 000-100 000	>100 000
6	Фактическое освоение	<100	100-200	>200

	использования лесов, тыс. га[3]			
7	Общая площадь рыбоводных участков (га)	<1	1-70	>80
8	Густота дорожной сети (тыс. км/тыс. км^2)	<0,10	0,11-0,19	>0,20
9	Распределение туристических ресурсов в разрезе муниципальных образований в соответствии с реестром туристических ресурсов (штук)	<10	10-20	>20
10	Степень проектируемой антропогенной нагрузки на лесные угодья при заготовке пищевых лесных ресурсов и сборе лекарственных растений	I	II	III
11	Развитие основных направлений экономики в разрезе муниципальных образований	2	3	4

Таблица 22

Результаты комплексной оценки муниципальных образований Воронежской области по уровню антропогенного воздействия на охотничьи ресурсы и среду их обитания

№ п/п	Наименование муниципального образования	Плотность населения	Доля территорий, занятых землями промышленности, энергетики, транспорта, связи, радиовещания, телевидения, информатики, землями для обеспечения космической деятельности, землями обороны, безопасности и землями иного специального назначения	Посевные площади сельскохозяйственных культур	Внесение минеральных удобрений	Поголовье скота	Фактическое освоение использования лесов	Общая площадь рыбоводных участков	Густота дорожной сети	Распределение туристических ресурсов	Степень проектируемой антропогенной нагрузки	Развитие основных направлений экономики	Сумма
1	Аннинский муниципальный район	1	1	3	3	2	1	3	2	1	3	3	23
2	Бобровский муниципальный район	2	2	3	2	3	3	2	2	2	2	3	26
3	Богучарский муниципальный район	1	3	2	2	1	1	1	2	1	3	3	20
4	Бутурлиновский муниципальный район	2	1	2	2	2	3	1	2	2	1	3	21
5	Верхнемамонский муниципальный район	1	2	2	1	3	2	1	2	1	2	3	20
6	Верхнехавский муниципальный район	1	2	2	2	1	2	1	3	1	2	3	20
7	Воробьёвский муниципальный район	1	1	2	2	2	1	1	2	1	2	2	17
8	Грибановский муниципальный район	1	3	2	2	2	3	1	2	1	2	3	22
9	Калачеевский муниципальный район	2	1	3	2	3	1	1	2	1	2	2	20
10	Каменский	1	1	1	1	2	2	1	3	1	2	1	16

	муниципальный район												
11	Кантемировский муниципальный район	1	1	3	3	2	1	1	2	1	2	2	19
12	Каширский муниципальный район	2	2	2	1	1	3	1	2	1	1	2	18
13	Лискинский муниципальный район	2	2	2	3	2	3	3	3	2	1	3	26
14	Нижнедевицкий муниципальный район	1	1	2	2	3	1	1	2	1	1	2	17
15	Новоусманский муниципальный район	2	3	2	2	1	3	1	3	1	1	3	22
16	Новохопёрский муниципальный район	1	2	2	2	3	2	1	2	1	2	3	21
17	Ольховатский муниципальный район	2	2	1	1	1	1	1	3	1	1	1	15
18	Острогожский муниципальный район	2	2	2	3	3	2	1	3	1	2	3	24
19	Павловский муниципальный район	2	3	2	3	3	3	1	2	1	2	3	25
20	Панинский муниципальный район	1	1	2	3	1	1	1	3	1	2	2	18
21	Петропавловский муниципальный район	1	1	2	1	1	1	1	2	1	2	1	14
22	Поворинский муниципальный район	2	2	1	1	2	2	1	2	1	2	2	18
23	Подгоренский муниципальный район	1	2	2	2	1	2	1	2	1	2	3	19
24	Рамонский муниципальный район	2	3	1	2	2	3	1	3	3	1	3	24
25	Репьёвский муниципальный район	1	1	1	2	1	2	1	2	1	2	1	15
26	Россошанский муниципальный район	2	1	3	3	2	1	1	2	3	1	3	22
27	Семилукский муниципальный район	2	3	2	3	3	1	1	3	1	1	3	23
28	Таловский муниципальный район	1	2	3	3	3	2	1	3	2	2	1	23

29	Терновский муниципальный район	1	2	2	2	1	1	1	2	1	2	2	17
30	Хохольский муниципальный район	2	3	2	2	1	2	1	3	3	2	3	24
31	Эртильский муниципальный район	1	1	2	1	1	1	2	2	1	2	2	16
32	Городской округ город Воронеж	3	2	1	1	1	3	1	1	3	2	2	20
33	Борисоглебский городской округ	2	2	2	1	1	2	1	2	2	2	3	20
34	Городской округ город Нововоронеж	3	3	1	1	1	3	1	1	1	1	1	17

Карта-схема
результатов комплексной оценки
муниципальных образований Воронежской области
по уровню антропогенного воздействия
на охотничьи ресурсы и среду их обитания

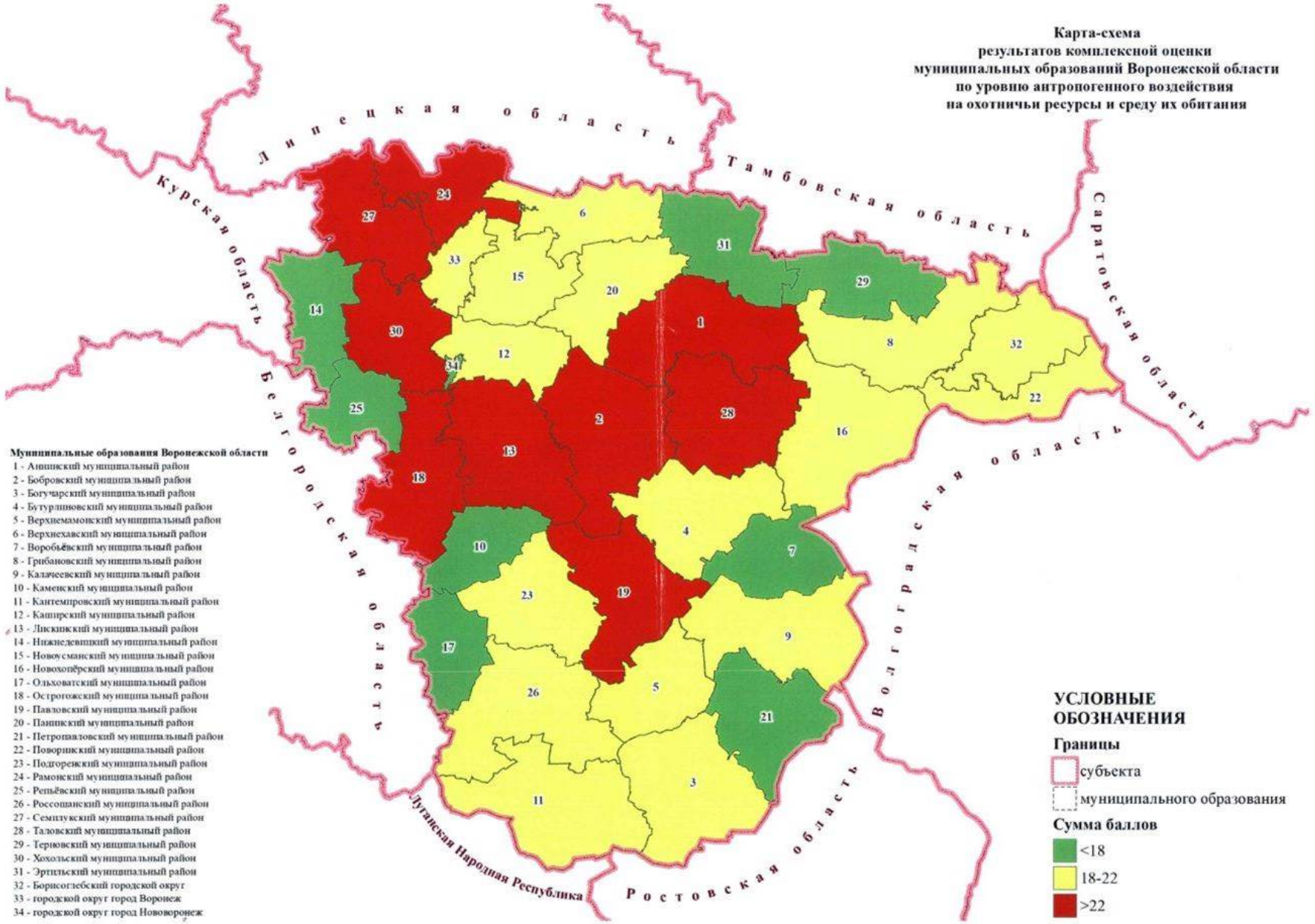

IV. Характеристика размещения и состояния использования охотничьих угодий и иных территорий, являющихся средой обитания охотничьих ресурсов на территории Воронежской области

4.1. Информация о принадлежности охотничьих угодий и иных территорий, являющихся средой обитания охотничьих ресурсов Воронежской области

В соответствии с Федеральным законом от 24.04.1995 № 52-ФЗ «О животном мире» среда обитания животного мира – природная среда, в которой объекты животного мира обитают в состоянии естественной свободы.

В соответствии с Федеральным законом от 24.07.2009 № 209-ФЗ в границы охотничьих угодий включаются земли, правовой режим которых допускает осуществление видов деятельности в сфере охотничьего хозяйства.

Охотничьи угодья подразделяются:

1) на охотничьи угодья, которые используются юридическими лицами, индивидуальными предпринимателями на основаниях, предусмотренных Федеральным законом от 24.07.2009 № 209-ФЗ (далее – закрепленные охотничьи угодья);

2) охотничьи угодья, в которых физические лица имеют право свободно пребывать в целях охоты (далее – общедоступные охотничьи угодья).

В таблице 23 приведена информация о видах, местоположении, границах, принадлежности и состоянии охотничьих угодий по состоянию на 20.06.2023.

Таблица 23

Информация о видах, местоположении, границах, принадлежности и состоянии охотничьих угодий по состоянию на 20.06.2023

№ п/п	Наименование муниципального образования (района, округа)	Общая площадь муниципального образования (муниципального района, городского округа), тыс. га	Общая площадь охотничьих угодий		Площадь общедоступных охотничьих угодий		Площадь закрепленных охотничьих угодий		Площадь особо охраняемых природных территорий		Площадь иных территорий, являющихся средой обитания охотничьих ресурсов	
			тыс. га	% от общей площади муниципального образования	тыс. га	% от общей площади муниципального образования	тыс. га	% от общей площади муниципального образования	тыс. га	% от общей площади муниципального образования	тыс. га	% от общей площади муниципального образования
1	2	3	4	5	6	7	8	9	10	11	12	13
1	Аннинский муниципальный район	209,825867	188,400098	89,79	48,018701	22,89	140,381397	66,90	2,441544	1,16	18,984225	9,05
2	Бобровский муниципальный район	223,49183	201,783198	90,29	36,354142	16,27	165,429056	74,02	0,030455	0,01	21,678177	9,70
3	Богучарский муниципальный район	218,008624	194,147875	89,06	54,50007	25,00	139,647805	64,06	1,334766	0,61	22,525983	10,33
4	Борисоглебский городской округ	136,299167	121,528966	89,16	50,779749	37,26	70,749217	51,91	0,000208	0,00	14,769993	10,84
5	Бутурлиновский муниципальный район	180,153929	158,125839	87,77	47,060648	26,12	111,065191	61,65	3,96957	2,20	18,05852	10,02
6	Верхнемамонский муниципальный район	134,726848	125,327888	93,02	33,768576	25,06	91,559312	67,96	–	–	9,39896	6,98

1	2	3	4	5	6	7	8	9	10	11	12	13
7	Верхнехавский муниципальный район	127,510583	88,856251	69,69	3,599393	2,82	85,256858	66,86	25,484172	19,99	13,17016	10,33
8	Воробьёвский муниципальный район	123,666146	110,400305	89,27	44,991137	36,38	65,409168	52,89	3,243722	2,62	10,022119	8,10
9	Городской округ город Воронеж	59,97977	5,213013	8,69	–	–	5,213013	8,69	6,056055	10,10	48,710702	81,21
10	Городской округ город Нововоронеж	4,614858	0,691189	14,98	0,691189	14,98	–	–	–	–	3,923669	85,02
11	Грибановский муниципальный район	201,931969	163,914042	81,17	22,387285	11,09	141,526757	70,09	8,419791	4,17	29,598136	14,66
12	Калачеевский муниципальный район	210,501185	179,814175	85,42	48,515067	23,05	131,299108	62,37	11,654672	5,54	19,032338	9,04
13	Каменский муниципальный район	99,959611	91,634629	91,67	60,343125	60,37	31,291504	31,30	–	–	8,324982	8,33
14	Кантемировский муниципальный район	234,819287	219,235048	93,36	89,377489	38,06	129,857559	55,30	0,010505	0,00	15,573734	6,63
15	Каширский муниципальный район	106,07903	92,321308	87,03	11,336027	10,69	80,985281	76,34	0,114737	0,11	13,642985	12,86
16	Лискинский муниципальный район	203,13126	182,194551	89,69	28,120532	13,84	154,074019	75,85	2,165979	1,07	18,77073	9,24
17	Нижнедевицкий муниципальный район	119,749076	106,518251	88,95	–	–	106,518251	88,95	–	–	13,230825	11,05
18	Новоусманский муниципальный район	124,617541	92,61645	74,32	22,257258	17,86	70,359192	56,46	8,787443	7,05	23,213648	18,63
19	Новохопёрский муниципальный район	233,177508	206,647293	88,62	62,520892	26,81	144,126401	61,81	10,990852	4,71	15,539363	6,66
20	Ольховатский муниципальный район	104,566503	96,11927	91,92	47,59578	45,52	48,52349	46,40	–	–	8,447233	8,08

1	2	3	4	5	6	7	8	9	10	11	12	13
21	Острогожский муниципальный район	173,021135	148,369467	85,75	12,982723	7,50	135,386744	78,25	10,96120	6,34	13,690468	7,91
22	Павловский муниципальный район	188,705689	171,234051	90,74	16,890441	8,95	154,34361	81,79	0,019086	0,01	17,452552	9,25
23	Панинский муниципальный район	139,84329	109,796871	78,51	–	–	109,796871	78,51	17,74828	12,69	12,298139	8,79
24	Петропавловский муниципальный район	164,373043	154,57793	94,04	45,944195	27,95	108,633735	66,09	0,291328	0,18	9,503785	5,78
25	Поворинский муниципальный район	107,698283	91,387311	84,85	19,858136	18,44	71,529175	66,42	6,778204	6,29	9,532768	8,85
26	Подгоренский муниципальный район	158,102213	143,444788	90,73	55,037495	34,81	88,407293	55,92	4,032714	2,55	10,624711	6,72
27	Рамонский муниципальный район	125,888804	84,002631	66,73	19,396514	15,41	64,606117	51,32	16,961958	13,47	24,924215	19,80
28	Репьёвский муниципальный район	93,110547	74,924668	80,47	2,252884	2,42	72,671784	78,05	10,173638	10,93	8,012241	8,61
29	Россошанский муниципальный район	237,19845	215,568796	90,88	42,400806	17,88	173,16799	73,01	–	–	21,629654	9,12
30	Семилукский муниципальный район	158,413148	112,343442	70,92	16,424039	10,37	95,919403	60,55	20,19652	12,75	25,873186	16,33
31	Таловский муниципальный район	191,185649	167,146827	87,43	57,431667	30,04	109,71516	57,39	5,233923	2,74	18,804899	9,84
32	Терновский муниципальный район	139,119568	126,12016	90,66	29,044349	20,88	97,075811	69,78	–	–	12,999408	9,34
33	Хохольский	145,184905	123,799553	85,27	2,341724	1,61	121,457829	83,66	0,000729	0,00	21,384623	14,73

1	2	3	4	5	6	7	8	9	10	11	12	13
	муниципальный район											
34	Эртильский муниципальный район	145,883394	131,565442	90,19	–	–	131,565442	90,19	–	–	14,317952	9,81
35	Итого по Воронежской области	5224,53871	4479,771576	85,74	1032,222033	19,76	3447,549543	65,99	177,102051	3,39	567,665083	10,87

4.1.1. Информация о принадлежности закрепленных охотничьих угодий Воронежской области

На территории Воронежской области юридические лица и индивидуальные предприниматели используют охотничьи угодья на основании охотхозяйственых соглашений. Охотхозяйственные соглашения заключены на основании статьи 28, частей 3, 10 статьи 71 Федерального закона от 24.07.2009 № 209-ФЗ.

В соответствии с частью 4 статьи 27 Федерального закона от 24.07.2009 № 209-ФЗ охотхозяйственное соглашение включает в себя в том числе сведения о местоположении, границах и площади охотничьего угодья. Информация о закрепленных охотничьих угодьях Воронежской области приведена в Схеме согласно сведениям о местоположении, границах охотничьего угодья, указанных в охотхозяйственных соглашениях. Площади охотничих угодий уточнены с использованием современных программных средств по работе с картографическими материалами, материалов аэросъемки и космической съемки поверхности Земли.

Таким образом, в Воронежской области по состоянию на 01.10.2024 деятельность в сфере охотничьего хозяйства осуществляют 45 юридических лиц и 2 индивидуальных предпринимателя (далее – охотпользователи).

Описание границ и карты-схемы территорий закрепленных охотничьих угодий Воронежской области представлены в приложении № 2 к Схеме.

Таблица 24

Документированная информация о юридических лицах и индивидуальных предпринимателях, осуществляющих виды деятельности в сфере охотничьего хозяйства, по состоянию на 01.10.2024

№ п/п	Наименование юридического лица или фамилия, имя, отчество (при наличии) индивидуального предпринимателя		Расположение охотничьего угодья (муниципальное образование (муниципальный район, городской округ))	Площадь закрепленных охотничьих угодий, тыс. га				Сведения об охотхозяйственных соглашениях		
				по охотхозяйственному соглашению	включая земли, земельные участки, правовой режим которых не допускает осуществление видов деятельности в сфере охотничьего хозяйства и которые не подлежат включению в состав охотничьего угодья	за исключением земель, земельных участков, правовой режим которых не допускает осуществление видов деятельности в сфере охотничьего хозяйства и которые не подлежат включению в состав охотничьего угодья		серия, номер	дата заключения	срок действия
						фактическая, тыс. га	фактическая общая, тыс. га			
1	2		3	4	5	6	7	8	9	10
1	Автономная некоммерческая организация «Охотничье и рыболовное хозяйство «Динамо» (далее – АНО «ОРХ «Динамо»)		Хохольский муниципальный район, городской округ город Нововоронеж	8,5	16,194443	12,652681	12,652681	№ 36-26	28.01.2015	49
2	Общество с ограниченной ответственностью «ИнвестСтрой XXI век» (далее – ООО «ИнвестСтрой XXI век»)		Острогожский муниципальный район	17,6	17,913639	16,802499	16,802499	№ 36-30	20.08.2015	49
3	Общество с ограниченной ответственностью «Охота» (далее – ООО «Охота»)		Россошанский муниципальный район	6,76	7,734228	7,378862	7,378862	№ 36-11	27.06.2012	49
4	Бобровская районная общественная организация охотников и рыболовов (далее – БРОООиР)	участок № 1	Лискинский, Бобровский муниципальные районы	44,148	44,454480	38,700777	73,099958	№ 36-46	10.08.2020	49
		участок № 2	Бобровский муниципальный район	27,019	26,937456	24,864756				
		участок № 3		11,109	11,118812	9,534425				
5	Воронежская региональная общественная организация охотников и рыболовов (далее – ВРОООиР)	охотхозяйство «Аннинское», охотничий участок «Архангельский»	Аннинский муниципальный район	126,332	72,343136	66,59038	2612,227486	№ 36-33	08.11.2017	49
		охотхозяйство «Аннинское», охотничий участок «Николаевский»			53,870350	49,484571				
		охотхозяйство «Богучарское», охотничий участок «Богучарский»	Богучарский муниципальный район	138,282	138,156708	120,413798				
		охотхозяйство «Борисоглебское», охотничий участок «Богана»	Борисоглебский городской округ	43,298	11,972600	10,219956				
		охотхозяйство «Борисоглебское», охотничий участок «Борисоглебский»			4,828043	4,803880				
		охотхозяйство «Борисоглебское», охотничий участок «Макашевский»			26,447496	23,802254				
		охотхозяйство «Бутурлиновское», охотничий участок «Великоархангельский»	Бутурлиновский муниципальный район	72,56	40,672016	38,276364				
		охотхозяйство «Бутурлиновское», охотничий участок «Козловский»			31,901665	28,237056				
		охотхозяйство «Верхнемамонское»,	Верхнемамонский	79,488	26,285360	25,287056				

1	2		3	4	5	6	7	8	9	10
		охотничий участок «Верхнемамонский»	муниципальный район							
		охотхозяйство «Верхнемамонское», охотничий участок «Нижнемамонский»			53,234029	49,703571				
		охотхозяйство «Верхнехавское», охотничий участок «Верхнехавский»	Верхнехавский муниципальный район	95,321	96,561582	85,187016				
		охотхозяйство «Воробьевское», охотничий участок «Воробьевский»	Воробьёвский муниципальный район	71,934	71,859945	65,409168				
		охотхозяйство «Грибановское», охотничий участок «Грибановский»	Грибановский муниципальный район	148,779	151,969030	131,226928				
		охотхозяйство «Калачеевское», охотничий участок «Калачеевский»	Калачеевский муниципальный район	147,743	147,729549	131,299108				
		охотхозяйство «Каменское», охотничий участок «Каменский»	Каменский муниципальный район	34,215	34,238197	31,291504				
		охотхозяйство «Кантемировское», охотничий участок «Волоконовский»	Кантемировский муниципальный район	112,187	8,187648	7,342844				
		охотхозяйство «Кантемировское», охотничий участок «Кантемировский»			63,134381	57,491187				
		охотхозяйство «Кантемировское», охотничий участок «Митрофановский»			40,950992	38,063039				
		охотхозяйство «Каширское», охотничий участок «Каширский»	Каширский муниципальный район	90,192	90,191910	80,985281				
		охотхозяйство «Лискинское», охотничий участок «Лискинский»	Лискинский муниципальный район	149,141	149,171275	134,680034				
		охотхозяйство «Нижнедевицкое», охотничий участок «Нижнедевицкий»	Нижнедевицкий муниципальный район	119,62	119,749076	106,518251				
		охотхозяйство «Новоусманское», охотничий участок «Новоусманский»	Новоусманский муниципальный район	81,464	81,084523	70,350641				
		охотхозяйство «Новохоперское», охотничий участок «Новохоперский»	Новохопёрский муниципальный район	127,655	127,677787	117,056076				
		охотхозяйство «Ольховатское», охотничий участок «Ольховатский»	Ольховатский муниципальный район	46,793	46,802923	42,995942				
		охотхозяйство «Острогожское», охотничий участок «Острогожский»	Острогожский муниципальный район	67,09	67,159101	62,121377				
		охотхозяйство «Павловское», охотничий участок «Воронцовский»	Верхнемамонский, Павловский муниципальные районы	114,07	47,526931	44,001821				
		охотхозяйство «Павловское», охотничий участок «Лосевский»	Павловский муниципальный район		35,692206	32,797399				
		охотхозяйство «Павловское», охотничий участок «Павловский»			32,201108	28,345793				
		охотхозяйство «Панинское», охотничий участок «Панинский»	Панинский муниципальный район	121,577	122,095001	109,796871				
		охотхозяйство «Петропавловское», охотничий участок «Петропавловский»	Петропавловский муниципальный район	83,84	83,978003	78,434055				
		охотхозяйство «Поворинское», охотничий участок «Байчуровский»	Поворинский муниципальный район	64,638	40,556238	38,788267				
		охотхозяйство «Поворинское», охотничий участок «Октябрьский»	Борисоглебский городской округ, Поворинский муниципальный район		24,228144	22,132138				
		охотхозяйство «Подгоренское»,	Подгоренский	61,249	50,446899	45,472948				

1	2		3	4	5	6	7	8	9	10
		охотничий участок «Подгоренский»	муниципальный район							
		охотхозяйство «Подгоренское», охотничий участок «Юровский»			10,833134	10,124704				
		охотхозяйство «Рамонское», охотничий участок «Рамонский»	Рамонский муниципальный район	71,341	71,312335	59,431771				
		охотхозяйство «Репьевское», охотничий участок «Репьевский»	Репьёвский муниципальный район	55,655	55,558940	51,074659				
		охотхозяйство «Россошанское», охотничий участок «Поповский»	Россошанский муниципальный район	146,739	13,025948	12,453647				
		охотхозяйство «Россошанское», охотничий участок «Россошанский»			133,628256	123,727476				
		охотхозяйство «Семилукское», охотничий участок «Семилукский»	Семилукский муниципальный район	109,653	109,670430	95,641094				
		охотхозяйство «Таловское», охотничий участок «Таловский»	Таловский муниципальный район	106,674	106,659082	96,593545				
		охотхозяйство «Терновское», охотничий участок «Терновский»	Терновский муниципальный район	100,024	100,047019	90,284911				
		охотхозяйство «Хохольское», охотничий участок «Хохольский»	Семилукский, Хохольский муниципальные районы	112,157	112,376182	94,289105				
6	Воронежская региональная общественная организация охотников и рыболовов «Дубрава» (далее – ВРОООиР «Дубрава»)		Россошанский муниципальный район	4,48	4,414352	4,061369	4,061369	№ 36-07	25.10.2011	49
7	Глава крестьянского (фермерского) хозяйства, индивидуальный предприниматель Толубаева Инна Дмитриевна (далее – Глава КФХ ИП Толубаева Инна Дмитриевна)		Верхнехавский муниципальный район	0,0692	0,069842	0,069842	0,069842	№ 36-35	26.03.2018	49
8	Закрытое акционерное общество «Ульяновское» (далее – ЗАО «Ульяновское»)		Борисоглебский городской округ, Грибановский, Поворинский муниципальные районы	11,13	11,207540	10,386313	10,386313	№ 36-32	30.12.2016	49
9	Индивидуальный предприниматель Карташов Юрий Алексеевич (далее – ИП Карташов Юрий Алексеевич)		Терновский муниципальный район	6,995	7,339319	6,790900	6,7909	№ 36-05	16.08.2011	49
10	Некоммерческое партнерство «Организация Лесного и Рыбного хозяйства «Берендеи» (далее – НП «ОЛРХ «Берендеи»)		Рамонский муниципальный район	5,61	5,622767	4,946667	4,92832	№ 36-29	20.07.2015	49
11	Общество с ограниченной ответственностью «Сосновый бор» (далее – ООО «Сосновый бор»)		Аннинский муниципальный район	1,98	1,997516	1,948590	1,94857	№ 36-31	21.08.2015	49
12	Союз содействия охране заповедных территорий «Регион 1» (далее – Союз СОЗТ «Регион 1»)		Подгоренский муниципальный район	9,5	9,491616	9,242217	9,23683	№ 36-27	14.07.2015	49
13	Общество с ограниченной ответственностью «Агрофирма Тихий Дон» (далее – ООО «Агрофирма Тихий Дон»)		Подгоренский, Павловский муниципальные районы	24,125	26,437787	24,930906	24,88197	№ 36-01	11.11.2010	49
14	Общество с ограниченной ответственностью «Амарант» (далее – ООО «Амарант»)		Острогожский, Репьёвский, Хохольский муниципальные районы	57,607	57,611309	52,801790	52,801790	№ 36-28	17.06.2015	49
15	Общество с ограниченной ответственностью «Артемида» (далее – ООО «Артемида»)		Бобровский муниципальный район	45,532	45,176828	40,838722	40,838722	№ 36-38	12.02.2019	49
16	Общество с ограниченной ответственностью «Атамановское» (далее – ООО «Атамановское»)	охотхозяйственное соглашение № 36-24	Россошанский муниципальный район	15,4	13,261973	12,855294	25,546636	№ 36-24	28.06.2014	49
		охотхозяйственное соглашение № 36-25		8,03	13,611110	12,691342		№ 36-25	28.06.2014	49
17	Общество с ограниченной ответственностью «Битюгское» (далее – ООО «Битюгское»)		Бобровский муниципальный район	20,384	20,726517	19,047401	19,047401	№ 36-02	04.08.2011	49
18	Общество с ограниченной ответственностью «Бобровское охот-		Бобровский	21,427	20,323314	19,287109	19,287109	№ 36-16	30.11.2012	49

1	2		3	4	5	6	7	8	9	10
	ничье хозяйство» (далее – ООО «Бобровское охотничье хозяйство»)		муниципальный район							
19	Общество с ограниченной ответственностью «Боярский лес» (далее – ООО «Боярский лес»)		Бобровский муниципальный район	11,698	11,699739	10,074067	10,074067	№ 36-47	10.08.2020	49
20	Общество с ограниченной ответственностью «Бутурлиновский лес» (далее – ООО «Бутурлиновский лес»)		Бутурлиновский муниципальный район	33,714	33,505101	28,831493	28,831493	№ 36-48	07.09.2020	49
21	Общество с ограниченной ответственностью «Дон-строй» (далее – ООО «Дон-строй»)		Подгоренский муниципальный район	10,497	10,878584	10,522149	10,522149	№ 36-08	01.03.2012	49
22	Общество с ограниченной ответственностью «Застава» (далее – ООО «Застава»)		Острогожский муниципальный район	8,457	8,457106	7,964670	7,964670	№ 36-39	09.04.2019	49
23	Общество с ограниченной ответственностью «Икорецкое» (далее – ООО «Икорецкое»)		Лискинский, Бобровский муниципальные районы	17,58	23,346948	22,475784	22,475784	№ 36-22	23.06.2014	49
24	Общество с ограниченной ответственностью «Кардинал» (далее – ООО «Кардинал»)	охотхозяйственное соглашение № 36-20	Кантемировский муниципальный район	11,436	11,524760	11,097857	13,953392	№ 36-20	28.02.2014	49
		охотхозяйственное соглашение № 36-45		3,18	3,143490	2,855535		№ 36-45	13.04.2020	49
25	Общество с ограниченной ответственностью «Корсар» (далее – ООО «Корсар»)		Острогожский муниципальный район	14,61	11,624012	10,754036	10,754036	№ 36-17	02.04.2013	49
26	Общество с ограниченной ответственностью «Междуречье» (далее – ООО «Междуречье»)		Аннинский муниципальный район	23,794	23,769045	19,080387	19,080387	№ 36-41	11.06.2019	49
27	Общество с ограниченной ответственностью «Недропром» (далее – ООО «Недропром»)		Новохопёрский муниципальный район	5,005	4,014942	3,808286	3,808286	№ 36-10	21.03.2012	49
28	Общество с ограниченной ответственностью «Ольховатское охотничье хозяйство» (далее – ООО «Ольховатское охотничье хозяйство»)		Верхнемамонский муниципальный район	16,701	16,736347	14,962960	14,962960	№ 36-42	25.06.2019	49
29	Общество с ограниченной ответственностью «Охотничье-рыболовное хозяйство «Ульяновское» (далее – ООО «ОРХ «Ульяновское»)	охотхозяйственное соглашение № 36-03	Грибановский муниципальный район, Борисоглебский городской округ	7,8	9,337895	8,517176	10,278050	№ 36-03	11.08.2011	49
		охотхозяйственное соглашение № 36-36		7,216	7,277820	1,760874		№ 36-36	03.05.2018	49
30	Общество с ограниченной ответственностью «Петропавловское охотничье хозяйство» (далее – ООО «Петропавловское охотничье хозяйство»)		Петропавловский муниципальный район	12,151	16,337264	15,738877	15,738877	№ 36-23	17.07.2014	49
31	Общество с ограниченной ответственностью «Погоново» (далее – ООО «Погоново»)		Хохольский муниципальный район	18,4	13,219580	13,177412	13,177412	№ 36-18	19.06.2013	49
32	Общество с ограниченной ответственностью «Придонье» (далее – ООО «Придонье»)		Павловский муниципальный район	21,445	21,462949	19,817646	19,817646	№ 36-49	05.11.2020	49
33	Общество с ограниченной ответственностью «Природа» (далее – ООО «Природа»)		Ольховатский муниципальный район	6,182	5,828791	5,527548	5,527548	№ 36-12	27.06.2012	49
34	Общество с ограниченной ответственностью «Продвижение» (далее – ООО «Продвижение»)	охотхозяйственное соглашение № 36-21	Кантемировский муниципальный район	10,465	10,468830	9,610433	13,007097	№ 36-21	23.06.2014	49
		охотхозяйственное соглашение № 36-44		3,655	3,647667	3,396664		№ 36-44	10.04.2020	49
35	Общество с ограниченной ответственностью «СВМ Реком» (далее – ООО «СВМ Реком»)		Борисоглебский городской округ, Поворинский муниципальный район	12,133	12,139479	10,598518	10,598518	№ 36-40	11.04.2019	49
36	Общество с ограниченной ответственностью «Рыбак» (далее –		Бутурлиновский	3,102	3,082888	2,318946	2,318946	№ 36-34	02.03.2018	49

1	2	3	4	5	6	7	8	9	10
	ООО «Рыбак»)	муниципальный район							
37	Общество с ограниченной ответственностью «СтройПласт» (далее – ООО «СтройПласт»)	Новохопёрский муниципальный район	24,57	24,705290	23,262039	23,262039	№ 36-09	21.03.2012	49
38	Общество с ограниченной ответственностью «Тайфун» (далее – ООО «Тайфун»)	Бутурлиновский муниципальный район	11,16	14,345361	13,401332	13,401332	№ 36-06	30.09.2011	49
39	Общество с ограниченной ответственностью «Техпромсервис» (далее – ООО «Техпромсервис»)	Богучарский муниципальный район	10,134	10,720211	10,303180	10,303180	№ 36-19	16.10.2013	49
40	Общество с ограниченной ответственностью «Тихий Дон» (далее – ООО «Тихий Дон»)	Острогожский муниципальный район	9,041	9,084002	8,156437	8,156437	№ 36-43	08.10.2019	49
41	Общество с ограниченной ответственностью «Фирма «Шипов лес» (далее – ООО «Фирма «Шипов лес»)	Павловский муниципальный район	19,967	19,994079	19,101045	19,101045	№ 36-15	30.11.2012	49
42	Общество с ограниченной ответственностью «Хопер Эко» (далее – ООО «Хопер Эко»)	Борисоглебский городской округ, Поворинский муниципальный район	23,099	23,055880	21,568845	21,568845	№ 36-51	18.07.2022	49
43	Общество с ограниченной ответственностью магазин «Охотник и рыболов» (далее – ООО магазин «Охотник и рыболов»)	Богучарский, Петропавловский муниципальные районы	22,798	24,423129	23,391630	23,391630	№ 36-14	30.11.2012	49
44	Общество с ограниченной ответственностью рыболовно-охотничье хозяйство «Тишанское» (далее – ООО РОХ «Тишанское»)	Аннинский, Таловский муниципальные районы	13,8643	14,637010	13,237727	13,237727	№ 36-13	28.09.2012	49
45	Общество с ограниченной ответственностью частное охранное предприятие «Бумеранг-плюс» (далее – ООО ЧОП «Бумеранг-плюс»)	Аннинский муниципальный район	3,881	3,833415	3,161357	3,161357	№ 36-04	11.08.2011	49
46	Федеральное государственное бюджетное образовательное учреждение высшего образования «Воронежский государственный лесотехнический университет имени Г.Ф. Морозова» (далее – ФГБОУ ВО «ВГЛТУ»)	Новоусманский муниципальный район, городской округ город Воронеж, Рамонский муниципальный район	6,092	6,104907	5,449243	5,449243	№ 36-50	18.12.2020	49
47	Эртильская районная общественная организация охотников и рыболовов «Эртилец» (далее – ЭРООиР «Эртилец»)	Эртильский муниципальный район	145,781	145,883394	131,565442	131,565442	№ 36-37	27.11.2018	49

4.1.2. Перечень общедоступных охотничьих угодий Воронежской области

Описание границ и карты-схемы территорий общедоступных охотничьих угодий Воронежской области представлены в приложении № 3 к Схеме.

Таблица 25

Информация об общедоступных охотничьих угодьях Воронежской области по состоянию на 01.10.2024

№ п/п	Наименование общедоступного охотничьего угодья Воронежской области (ООУ ВО)	Расположение охотничьего угодья (муниципальное образование (муниципальный район, городской округ))	Площадь		
			включая земли, земельные участки, правовой режим которых не допускает осуществление видов деятельности в сфере охотничьего хозяйства и которые не подлежат включению в состав охотничьего угодья	за исключением земель, земельных участков, правовой режим которых не допускает осуществление видов деятельности в сфере охотничьего хозяйства и которые не подлежат включению в состав охотничьего угодья	
				фактическая, тыс. га	фактическая общая, тыс. га
1	2	3	4	5	6
1	Общедоступное охотничье угодье Аннинского муниципального района, участок № 1 (далее – ООУ ВО Аннинского муниципального района, участок № 1)	Аннинский муниципальный район	6,387143	5,259121	48,01870
2	Общедоступное охотничье угодье Аннинского муниципального района, участок № 2 (далее – ООУ ВО Аннинского муниципального района, участок № 2)		9,521743	8,805595	
3	Общедоступное охотничье угодье Аннинского муниципального района, участок № 3 (далее – ООУ ВО Аннинского муниципального района, участок № 3)		35,276026	33,662786	

1	2	3	4	5	6
4	Общедоступное охотничье угодье Аннинского муниципального района, участок № 4 (далее – ООУ ВО Аннинского муниципального района, участок № 4)		0,291199	0,291199	
5	Общедоступное охотничье угодье Бобровского муниципального района (далее – ООУ ВО Бобровского муниципального района)	Бобровский муниципальный район	39,941749	36,354142	36,354142
6	Общедоступное охотничье угодье Богучарского муниципального района, участок № 1 (далее – ООУ ВО Богучарского муниципального района, участок № 1)	Богучарский муниципальный район	40,348676	37,489338	54,50007
7	Общедоступное охотничье угодье Богучарского муниципального района, участок № 2 (далее – ООУ ВО Богучарского муниципального района, участок № 2)		18,213862	17,010732	
8	Общедоступное охотничье угодье Борисоглебского городского округа, участок № 1 (далее – ООУ ВО Борисоглебского городского округа, участок № 1)	Борисоглебский городской округ	19,832776	19,399157	50,779749
9	Общедоступное охотничье угодье Борисоглебского городского округа, участок № 2 (далее – ООУ ВО Борисоглебского городского округа, участок № 2)		38,543956	31,380592	
10	Общедоступное охотничье угодье Бутурлиновского муниципального района, участок № 1 (далее – ООУ ВО Бутурлиновского муниципального района, участок № 1)	Бутурлиновский муниципальный район	25,539362	23,458655	47,060648
11	Общедоступное охотничье угодье Бутурлиновского муниципального района, участок № 2 (далее – ООУ ВО Бутурлиновского муниципального района, участок № 2)		27,139371	23,601993	
12	Общедоступное охотничье угодье Верхнемамонского муниципального района (далее – ООУ ВО Верхнемамонского муниципального района)	Верхнемамонский муниципальный район	36,845643	33,768576	33,768576
13	Общедоступное охотничье угодье Верхнехавского муниципального района (далее – ООУ ВО Верхнехавского муниципального района)	Верхнехавский муниципальный район	4,975049	3,599393	3,599393
14	Общедоступное охотничье угодье Воробьёвского муниципального района, участок № 1 (далее – ООУ ВО Воробьёвского муниципального района, участок № 1)	Воробьёвский муниципальный район	19,544178	18,076603	44,991137

1	2	3	4	5	6
15	Общедоступное охотничье угодье Воробьёвского муниципального района, участок № 2 (далее – ООУ ВО Воробьёвского муниципального района, участок № 2)		29,018279	26,914534	
16	Общедоступное охотничье угодье Городского округа город Нововоронеж (далее – ООУ ВО Городского округа город Нововоронеж)	Городской округ город Нововоронеж	4,587162	0,691189	0,691189
17	Общедоступное охотничье угодье Грибановского муниципального района (далее – ООУ ВО Грибановского муниципального района)	Грибановский муниципальный район	23,774261	22,387285	22,387285
18	Общедоступное охотничье угодье Калачеевского муниципального района (далее – ООУ ВО Калачеевского муниципального района)	Калачеевский муниципальный район	50,885407	48,515067	48,515067
19	Общедоступное охотничье угодье Каменского муниципального района (далее – ООУ ВО Каменского муниципального района)	Каменский муниципальный район	65,721414	60,343125	60,343125
20	Общедоступное охотничье угодье Кантемировского муниципального района, участок № 1 (далее – ООУ ВО Кантемировского муниципального района, участок № 1)	Кантемировский муниципальный район	14,279598	13,304027	89,377489
21	Общедоступное охотничье угодье Кантемировского муниципального района, участок № 2 (далее – ООУ ВО Кантемировского муниципального района, участок № 2)		35,653049	33,594953	
22	Общедоступное охотничье угодье Кантемировского муниципального района, участок № 3 (далее – ООУ ВО Кантемировского муниципального района, участок № 3)		43,828872	42,478509	
23	Общедоступное охотничье угодье Каширского муниципального района (далее – ООУ ВО Каширского муниципального района)	Каширский муниципальный район	15,88712	11,336027	11,336027
24	Общедоступное охотничье угодье Лискинского муниципального района (далее – ООУ ВО Лискинского муниципального района)	Лискинский муниципальный район	31,563540	28,120532	28,120532
25	Общедоступное охотничье угодье Новоусманского муниципального района (далее – ООУ ВО Новоусманского муниципального района)	Новоусманский муниципальный район	34,688114	22,257258	22,257258

1	2	3	4	5	6
26	Общедоступное охотничье угодье Новохопёрского муниципального района, участок № 1 (далее – ООУ ВО Новохопёрского муниципального района, участок № 1)	Новохопёрский муниципальный район	32,664354	31,439167	62,520892
27	Общедоступное охотничье угодье Новохопёрского муниципального района, участок № 2 (далее – ООУ ВО Новохопёрского муниципального района, участок № 2)		3,452484	3,240246	
28	Общедоступное охотничье угодье Новохопёрского муниципального района, участок № 3 (далее – ООУ ВО Новохопёрского муниципального района, участок № 3)		24,90617	24,392457	
29	Общедоступное охотничье угодье Новохопёрского муниципального района, участок № 4 (далее – ООУ ВО Новохопёрского муниципального района, участок № 4)		4,766603	3,449022	
30	Общедоступное охотничье угодье Ольховатского муниципального района, участок № 1 (далее – ООУ ВО Ольховатского муниципального района, участок № 1)	Ольховатский муниципальный район	29,300083	27,417028	47,59578
31	Общедоступное охотничье угодье Ольховатского муниципального района, участок № 2 (далее – ООУ ВО Ольховатского муниципального района, участок № 2)		22,634706	20,178752	
32	Общедоступное охотничье угодье Острогожского муниципального района, участок № 1 (далее – ООУ ВО Острогожского муниципального района, участок № 1)	Острогожский муниципальный район	0,972057	0,972057	12,982723
33	Общедоступное охотничье угодье Острогожского муниципального района, участок № 2 (далее – ООУ ВО Острогожского муниципального района, участок № 2)		2,304886	2,203763	
34	Общедоступное охотничье угодье Острогожского муниципального района, участок № 3 (далее – ООУ ВО Острогожского муниципального района, участок № 3)		9,909242	9,300013	
35	Общедоступное охотничье угодье Острогожского муниципального района, участок № 4 (далее – ООУ ВО Острогожского муниципального района, участок № 4)		2,560086	0,50689	
36	Общедоступное охотничье угодье Павловского муниципального района, участок № 1 (далее – ООУ ВО Павловского муниципального района, участок № 1)	Павловский муниципальный район	0,231005	0,110346	16,890441

1	2	3	4	5	6
37	Общедоступное охотничье угодье Павловского муниципального района, участок № 2 (далее – ООУ ВО Павловского муниципального района, участок № 2)		20,428896	16,780095	
38	Общедоступное охотничье угодье Петропавловского муниципального района, участок № 1 (далее – ООУ ВО Петропавловского муниципального района, участок № 1)	Петропавловский муниципальный район	17,381374	16,278218	45,944195
39	Общедоступное охотничье угодье Петропавловского муниципального района, участок № 2 (далее – ООУ ВО Петропавловского муниципального района, участок № 2)		31,489925	29,665977	
40	Общедоступное охотничье угодье Поворинского муниципального района (далее – ООУ ВО Поворинского муниципального района)	Поворинский муниципальный район	24,455571	19,858136	19,858136
41	Общедоступное охотничье угодье Подгоренского муниципального района, участок № 1 (далее – ООУ ВО Подгоренского муниципального района, участок № 1)	Подгоренский муниципальный район	43,79861	41,267692	55,037495
42	Общедоступное охотничье угодье Подгоренского муниципального района, участок № 2 (далее – ООУ ВО Подгоренского муниципального района, участок № 2)		14,969147	13,769803	
43	Общедоступное охотничье угодье Рамонского муниципального района, участок № 1 (далее – ООУ ВО Рамонского муниципального района, участок № 1)	Рамонский муниципальный район	4,688627	3,778398	19,396514
44	Общедоступное охотничье угодье Рамонского муниципального района, участок № 2 (далее – ООУ ВО Рамонского муниципального района, участок № 2)		14,417444	10,578745	
45	Общедоступное охотничье угодье Рамонского муниципального района, участок № 3 (далее – ООУ ВО Рамонского муниципального района, участок № 3)		10,452601	5,039371	
46	Общедоступное охотничье угодье Репьёвского муниципального района (далее – ООУ ВО Репьёвского муниципального района)	Репьёвский муниципальный район	2,726668	2,252884	2,252884
47	Общедоступное охотничье угодье Россошанского муниципального района, участок № 1 (далее – ООУ ВО Россошанского муниципального района, участок № 1)	Россошанский муниципальный район	40,95147	32,845758	42,400806

1	2	3	4	5	6
48	Общедоступное охотничье угодье Россошанского муниципального района, участок № 2 (далее – ООУ ВО Россошанского муниципального района, участок № 2)		10,571113	9,555048	
49	Общедоступное охотничье угодье Семилукского муниципального района (далее – ООУ ВО Семилукского муниципального района)	Семилукский муниципальный район	27,557223	16,424039	16,424039
50	Общедоступное охотничье угодье Таловского муниципального района, участок № 1 (далее – ООУ ВО Таловского муниципального района, участок № 1)	Таловский муниципальный район	29,048539	26,463494	57,431667
51	Общедоступное охотничье угодье Таловского муниципального района, участок № 2 (далее – ООУ ВО Таловского муниципального района, участок № 2)		34,861489	30,497673	
52	Общедоступное охотничье угодье Таловского муниципального района, участок № 3 (далее – ООУ ВО Таловского муниципального района, участок № 3)		0,4705	0,4705	
53	Общедоступное охотничье угодье Терновского муниципального района (далее – ООУ ВО Терновского муниципального района)	Терновский муниципальный район	31,73323	29,044349	29,044349
54	Общедоступное охотничье угодье Хохольского муниципального района, участок № 1 (далее – ООУ ВО Хохольского муниципального района, участок № 1)	Хохольский муниципальный район	1,166707	1,15143	2,341724
55	Общедоступное охотничье угодье Хохольского муниципального района, участок № 2 (далее – ООУ ВО Хохольского муниципального района, участок № 2)		0,808751	0,605073	
56	Общедоступное охотничье угодье Хохольского муниципального района, участок № 3 (далее – ООУ ВО Хохольского муниципального района, участок № 3)		0,219321	0,219321	
57	Общедоступное охотничье угодье Хохольского муниципального района, участок № 4 (далее – ООУ ВО Хохольского муниципального района, участок № 4)		0,3659	0,3659	
	Итого площадь общедоступных охотничьих угодий, тыс. га		1187,696772	1032,222033	

4.1.3. Перечень иных территорий, являющихся средой обитания охотничьих ресурсов в Воронежской области

Согласно части 1 статьи 7 Федерального закона от 24.07.2009 № 209-ФЗ в границы охотничьих угодий включаются земли, правовой режим которых допускает осуществление видов деятельности в сфере охотничьего хозяйства.

В соответствии с пунктом 1 статьи 3 Земельного кодекса Российской Федерации земельное законодательство регулирует отношения по использованию и охране земель в Российской Федерации.

Статьей 7 Земельного кодекса Российской Федерации земли по целевому назначению подразделены на следующие категории: земли сельскохозяйственного назначения; земли населенных пунктов; земли промышленности, энергетики, транспорта, связи, радиовещания, телевидения, информатики, земли для обеспечения космической деятельности, земли обороны, безопасности и земли иного специального назначения; земли особо охраняемых территорий и объектов; земли лесного фонда; земли водного фонда; земли запаса.

Границы земель разных категорий представлены в Схеме по состоянию на 25.10.2023 на основе материалов Лесного плана Воронежской области, утвержденного указом Губернатора Воронежской области от 15.11.2021 № 200-у, документов территориального планирования, схемы развития и размещения особо охраняемых природных территорий областного значения Воронежской области, утвержденной приказом департамента природных ресурсов и экологии Воронежской области от 02.08.2019 № 320, схем землеустройства по состоянию на 01.10.2023.

Также были учтены данные Единого государственного реестра недвижимости (далее – ЕГРН) по состоянию на 01.10.2023, имеющихся ведомственных материалов, картографических материалов, литературных источников, а также материалов космической съемки поверхности Земли, имеющих давность не более 5 лет на момент составления Схемы и отражающих реальное состояние экосистем.

Земли сельскохозяйственного назначения – земли, находящиеся за границами населенного пункта и предоставленные для нужд сельского хозяйства, а также предназначенные для этих целей.

Согласно пункту 3 статьи 78 Земельного кодекса Российской Федерации допускается использование земель сельскохозяйственного назначения для осуществления видов деятельности в сфере охотничьего хозяйства, если иное не предусмотрено Земельным кодексом Российской Федерации. Таким образом, земли сельскохозяйственного назначения не были исключены из границ охотничьих угодий Воронежской области, за исключением случаев, предусмотренных Земельным кодексом Российской Федерации.

Так как согласно пункту 1 статьи 262 Гражданского кодекса Российской Федерации граждане имеют право свободно, без каких-либо разрешений находиться на не закрытых для общего доступа земельных участках, находящихся в государственной или муниципальной собственности, и использовать имеющиеся на этих участках природные объекты в пределах, допускаемых законом и иными правовыми актами, а также собственником соответствующего земельного участка; из границ охотничьих угодий были исключены огороженные земельные участки, относящиеся к землям сельскохозяйственного назначения, на которых располагаются сельскохозяйственные фермы и иные сельскохозяйственные производства.

Земли населенных пунктов – земли, используемые и предназначенные для застройки и развития населенных пунктов.

В пункте 2 статьи 83 Земельного кодекса Российской Федерации указано, что границы городских и сельских населенных пунктов отделяют земли населенных пунктов от земель иных категорий. Таким образом, Земельный кодекс Российской Федерации не предусматривает возможность осуществления на землях населенных пунктов видов деятельности в сфере охотничьего хозяйства.

Границы муниципальных образований Воронежской области установлены законами Воронежской области. Границы населенных пунктов приведены: до данным ЕГРН (по состоянию на 01.10.2023) и данным генеральных планов поселений и городских округов.

Земли промышленности, энергетики, транспорта, связи, радиовещания, телевидения, информатики, земли для обеспечения космической деятельности, земли обороны, безопасности и земли иного специального назначения – земли, которые расположены за границами населенных пунктов и используются или предназначены для обеспечения деятельности организаций и (или) эксплуатации объектов промышленности, энергетики, транспорта, связи, радиовещания, телевидения, информатики, объектов для обеспечения космической деятельности, объектов обороны и безопасности, осуществления иных специальных задач и права на которые возникли у участников земельных отношений по основаниям, предусмотренным Земельным кодексом Российской Федерации, федеральными законами и законами субъектов Российской Федерации.

Земельный кодекс Российской Федерации не предусматривает возможность осуществления видов деятельности в сфере охотничьего хозяйства на землях промышленности, энергетики, транспорта, связи, радиовещания, телевидения, информатики, землях для обеспечения космической деятельности, землях обороны, безопасности и землях иного специального назначения.

В пункте 5.1 статьи 93 Земельного кодекса Российской Федерации указано, что земли обороны и безопасности, временно не используемые по целевому назначению, с согласия федерального органа исполнительной власти, уполномоченного в области обороны, или федерального органа исполнительной власти, уполномоченного в области безопасности, могут включаться в границы охотничьих угодий в порядке, установленном Правительством Российской Федерации.

Земли особо охраняемых территорий и объектов – земли, которые имеют особое природоохранное, научное, историко-культурное, эстетическое, рекреационное, оздоровительное и иное ценное значение, которые изъяты в соответствии с постановлениями федеральных органов государственной власти, органов государственной власти субъектов Российской Федерации или решениями органов местного самоуправления полностью или частично из хозяйственного использования и оборота и для которых установлен особый правовой режим.

В Схеме данные о землях особо охраняемых территорий и объектов приведены по состоянию на 01.10.2023.

Пунктом 6 статьи 94 Земельного кодекса Российской Федерации установлено, что земли особо охраняемых природных территорий, земли, занятые объектами культурного наследия Российской Федерации, используются для соответствующих целей. Использование этих земель для иных целей ограничивается или запрещается в случаях, установленных Земельным кодексом Российской Федерации, федеральными законами.

В соответствии с частью 2 статьи 14 Федерального закона от 24.07.2009 № 209-ФЗ любительская и спортивная охота осуществляется на особо охраняемых природных территориях в соответствии с Федеральным законом от 24.07.2009 № 209-ФЗ и законодательством об особо охраняемых природных территориях.

Из границ охотничьих угодий Воронежской области исключены все особо охраняемые природные территории федерального значения, так как согласно режиму особой охраны проведение охоты на их территории запрещено, за исключением охоты в целях регулирования численности охотничьих ресурсов, решение о которой принимается Министерством природных ресурсов и экологии Российской Федерации.

Также из границ охотничьих угодий Воронежской области исключены особо охраняемые природные территории регионального значения, созданные до предоставления охотничьих угодий охотпользователям.

На территории иных особо охраняемых природных территорий Воронежской области режим особой охраны не запрещает проведение охоты. Помимо запрета на проведение охоты в границах особо охраняемых природных территорий могут вводиться и другие ограничения, которые необходимо учитывать при осуществлении видов деятельности в сфере охотничьего хозяйства.

Информация о землях, земельных участках, правовой режим которых не допускает осуществление видов деятельности в сфере охотничьего хозяйства и которые не подлежат включению в состав конкретного охотничьего угодья, в том числе об особо охраняемых природных территориях регионального и местного значения, содержится в приложениях № 2 и 3 к Схеме.

Перечень особо охраняемых природных территорий на территории Воронежской области (по состоянию на 1 октября 2023 года) приведен в приложении № 4 к Схеме.

Земли лесного фонда – лесные земли и нелесные земли, состав которых устанавливается лесным законодательством. Порядок использования и охраны земель лесного фонда устанавливается Земельным кодексом Российской Федерации и лесным законодательством.

В соответствии со статьей 114 Лесного кодекса Российской Федерации в лесах, расположенных в лесопарковых зонах, запрещается осуществление видов деятельности в сфере охотничьего хозяйства.

Статьей 82 Лесного кодекса Российской Федерации принятие решений об отнесении лесов к лесам, расположенным в лесопарковых зонах, отнесено к полномочиям органов государственной власти субъектов Российской Федерации (министерство лесного хозяйства Воронежской области).

На основании вышеизложенного из границ охотничьих угодий Воронежской области исключены леса, расположенные в лесопарковых зонах.

Ниже по тексту представлены границы лесов, расположенных в лесопарковых зонах Воронежской области.

Таблица 26

Леса, расположенные в лесопарковых зонах Воронежской области

№ п/п	Наименование лесничества	Наименование участкового лесничества	Номера кварталов или их частей	Реквизиты нормативного правового акта субъекта Российской Федерации
1	2	3	4	5
1	Аннинское	Первомайское	Кварталы: 1-6, 8, 9, 11, 13-16, 20-23, 26-31, 34-38, 43-45, 49-50, 52: части кварталов: 7, 51, 62	Приказ управления лесного хозяйства Воронежской области от 03.09.2018 № 843 «Об утверждении лесохозяйственного регламента Аннинского лесничества Воронежской области»
2	Калачеевское	Калачеевское	Кварталы: 39-42, 48, 49, 57, 61, 67, 68, 71, 74; части кварталов: 43 (выдел 1-4, 6-11,14-22), 72 (выдел 1-3, 6-8, 11-13, 16-18), 73 (выдел 8-14, 16, 18, 24)	Приказ управления лесного хозяйства Воронежской области от 10.02.2022 № 106 «Об установлении границ лесов, расположенных в лесопарковых зонах на территории Калачеевского лесничества Воронежской области»
3	Новохоперское	Новохоперское	Части кварталов: 61, 64, 65, 69	Приказ управления лесного хозяйства Воронежской области от 16.11.2022 № 991 «Об установлении границ земель, на которых расположены леса, выполняющие функции защиты природных и иных объектов (леса, расположенные в лесопарковых зонах) на территории Новохоперского лесничества Воронежской области»
4	Павловское	Павловское	Кварталы: 46, 48, 49, 51, 52, 59, 77; части кварталов: 45, 47, 50, 57-58, 60, 68, 69, 70, 78, 79	Приказ управления лесного хозяйства Воронежской области от 03.09.2018 № 852 «Об утверждении лесохозяйственного регламента Павловского лесничества Воронежской области». Приказ министерства лесного хозяйства Воронежской области от 16.10.2023 № 1103 «Об изменении границ земель, на которых расположены леса, выполняющие функции защиты природных и иных объектов (леса, расположенные в лесопарковых зонах) Павловского лесничества Воронежской области»
5	Пригородное	Животинновское	Кварталы: 71	Приказ управления лесного хозяйства Воронежской области от 31.01.2023 № 62 «Об изменении границ земель, на которых расположены леса, выполняющие функции защиты природных и иных объектов (леса, расположенные в
		Правобережное	Кварталы: 20, 22, 24; части кварталов: 18, 19, 21, 23, 25-55	

				лесопарковых зонах) Пригородного лесничества Воронежской области». Приказ управления лесного хозяйства Воронежской области от 29.04.2022 № 355 «Об утверждении проектной документации»
6	Россошанское	Ольховатское	Кварталы: 39; части кварталов: 38, 40	Приказ управления лесного хозяйства Воронежской области от 03.09.2018 № 854 «Об утверждении лесохозяйственного регламента Россошанского лесничества Воронежской области»
		Россошанское	Кварталы: 38-41; части кварталов: 45, 46, 48, 49, 50, 51, 52, 78	
7	Теллермановское	Грибановское	Кварталы: 178; части кварталов: 179, 190, 231, 240, 249, 258	Приказ управления лесного хозяйства Воронежской области от 01.10.2018 № 961 «Об утверждении лесохозяйственного регламента Теллермановского лесничества Воронежской области»
		Пригородное	Кварталы: 32, 184, 185; части кварталов: 1, 5, 9, 19, 178-183, 186	
		Хопёрское	Части кварталов: 62, 65, 77-79, 101-103	

В соответствии со статьей 116 Лесного кодекса Российской Федерации в городских лесах запрещается осуществление видов деятельности в сфере охотничьего хозяйства. На территории Воронежской области городские леса отсутствуют.

Лесопарковый зеленый пояс города Воронеж создан постановлением Воронежской областной думы от 07.03.2019 № 1665-VI-ОД «О создании лесопаркового зеленого пояса города Воронежа и о его площади», а границы его установлены приказом управления лесного хозяйства Воронежской области от 27.12.2019 № 1889 «Об установлении границ лесопаркового зеленого пояса города Воронежа». Вышеуказанные нормативные правовые акты не содержат ограничений в отношении осуществления видов деятельности в сфере охотничьего хозяйства.

Частью 4 статьи 114 Лесного кодекса Российской Федерации установлено, что в лесах, расположенных в зеленых зонах, запрещается осуществление видов деятельности в сфере охотничьего хозяйства, если

осуществление указанных видов деятельности влечет за собой проведение рубок лесных насаждений или создание объектов охотничьей инфраструктуры. Леса, расположенные в зеленых зонах, не исключены из границ охотничьих угодий Воронежской области, но отображаются на картах-схемах приложений к Схеме.

Ниже по тексту представлены границы лесов, расположенных в зеленых зонах Воронежской области.

Таблица 27

Леса, расположенные в зеленых зонах Воронежской области

№ п/п	Наименование лесничества	Наименование участкового лесничества	Номера кварталов или их частей	Реквизиты нормативного правового акта субъекта Российской Федерации
1	2	3	4	5
1	Воронежское	Борское	Кварталы: 31-34, 51-53, 70, 71, 80, 81, 89, 98, 99; части кварталов: 8, 9, 19-23, 69, 79, 88, 96, 97	Приказ управления лесного хозяйства Воронежской области от 18.09.2018 № 926 «Об утверждении лесохозяйственного регламента Воронежского лесничества Воронежской области»
		Краснолесненское	Кварталы: 10, 11, 20, 21, 26; части кварталов: 2, 5-7, 22, 27, 33, 34	
		Рамонское	Кварталы: 99-103, 112, 113, 116, 121, 123; части кварталов: 16, 48, 52, 100, 114, 115, 117-120, 122	
		Тресвятское	Кварталы: 1-3, 12-14, 19-21, 26-28, 33-35, 39-41, 45-47, 50, 51, 55, 56	
2	Давыдовское	Нововоронежское	Кварталы: 60-64, 69, 72, 73, 74, 75, 77, 78, 81, 84-90, 94-99; части кварталов: 70, 71, 76, 79, 80	Приказ управления лесного хозяйства Воронежской области от 03.09.2018 № 845 «Об утверждении лесохозяйственного регламента Давыдовского лесничества Воронежской области»
3	Новоусманское	Гремяченское	Кварталы: 22, 23, 24, 25, 26, 27, 28, 29, 31, 51, 54, 55, 69, 77, 79, 80; части кварталов: 9, 20, 30, 32, 33, 49, 50, 52, 68, 70, 71, 72, 73, 74, 75, 76, 78, 81	Приказ управления лесного хозяйства Воронежской области от 03.09.2018 № 848 «Об утверждении лесохозяйственного регламента

		Новоусманское	Кварталы: 25, 26, 27, 28, 31, 32, 33, 34, 54, 30, 50; части кварталов: 29, 38, 39, 40, 41, 43, 44, 45, 46, 47, 48, 49, 51, 52, 53, 55, 56, 37, 62	Новоусманского лесничества Воронежской области»
4	Пригородное	Правобережное	Части кварталов: 32, 33, 38, 39, 40, 41, 42, 43, 44, 45, 53, 54	Приказ управления лесного хозяйства Воронежской области от 17.10.2018 № 1035 «Об утверждении лесохозяйственного регламента Пригородного лесничества Воронежской области»
5	Семилукское	Подгоренское	Кварталы: 5, 6, 8, 12, 16, 17, 22, 25-29, 35, 37, 39-47, 51, 52, 56-60, 63, 65-67, 71, 74, 76-78, 83-88, 90-101, 103, 104, 106, 111-118, 129, 131, 132, 134, 144-146, 152-154; части кварталов: 1, 2, 3, 4, 9, 10, 11, 14, 15, 18, 19, 20, 21, 23, 24, 31, 32, 33, 34, 36, 38, 48, 49, 50, 53, 54, 55, 61, 62, 64, 68, 69, 70, 72, 73, 75, 79, 80, 81, 82, 89, 102, 105, 107, 108, 119, 121, 122, 123, 124, 125, 126, 127, 128, 130, 136, 137, 138, 139, 141, 143, 147, 148, 151	Приказ управления лесного хозяйства Воронежской области от 03.09.2018 № 856 «Об утверждении лесохозяйственного регламента Семилукского лесничества Воронежской области»
6	Сомовское	Без деления на участковые лесничества	Части кварталов: 1-102, 104-123, 125-169, 173-180, 182-186, 188-194, 196-200, 202-204, 206, 208-209, 211-213, 217-231	Приказ управления лесного хозяйства Воронежской области от 07.12.2018 № 1231 «Об утверждении лесохозяйственного регламента Сомовского лесничества Воронежской области»

Земли водного фонда – земли, на которых находятся поверхностные водные объекты. Порядок использования и охраны земель водного фонда определяется Земельным кодексом Российской Федерации и водным законодательством.

В статье 51 Водного кодекса Российской Федерации указано, что использование водных объектов для целей охоты осуществляется в

соответствии с водным законодательством и законодательством в области охоты и сохранения охотничьих ресурсов.

Таким образом, земли водного фонда не были исключены из границ охотничьих угодий Воронежской области, за исключением случаев, предусмотренных Водным кодексом Российской Федерации.

Земли запаса – земли, находящиеся в государственной или муниципальной собственности и не предоставленные гражданам или юридическим лицам, за исключением земель фонда перераспределения земель.

Пунктом 2 статьи 103 Земельного кодекса Российской Федерации установлено, что использование земель запаса допускается после перевода их в другую категорию, за исключением случаев, если земли запаса включены в границы охотничьих угодий, случаев осуществления пользования недрами на таких землях и иных предусмотренных федеральными законами случаев.

Помимо категорий земель, предусмотренных Земельным кодексом Российской Федерации, ограничение охоты на территории Воронежской области предусмотрено приказами Федеральной службы безопасности Российской Федерации.

Приказом Федеральной службы безопасности Российской Федерации от 17.12.2020 № 593 «О пределах пограничной зоны на территории Воронежской области» установлена пограничная зона на территории Воронежской области, прилегающей к государственной границе Российской Федерации с Украиной, в Кантемировском и Россошанском муниципальных районах.

Согласно приказу Федеральной службы безопасности Российской Федерации от 07.08.2017 № 454 «Об утверждении правил пограничного режима» хозяйственная, промысловая и иная деятельность, связанная с пользованием землями, лесами, недрами, водными ресурсами, в том числе охота, осуществляются:

а) в пограничной зоне, установленной шириной менее пяти километров, в пятикилометровой полосе местности, на островах на пограничных реках, озерах и иных водных объектах или до рубежа инженерно-технических сооружений в случаях, если он (рубеж) расположен за пределами пятикилометровой полосы местности (за исключением работ оборонного значения и работ, связанных с ликвидацией чрезвычайных ситуаций природного и техногенного характера или особо опасными инфекционными болезнями), - на основании разрешения пограничного органа или подразделения пограничного органа;

б) в остальной части пограничной зоны, установленной шириной от пяти и более километров, - с уведомлением пограничного органа или подразделения пограничного органа.

Таким образом, пограничная зона не была исключена из границ охотничьих угодий Воронежской области, но отображается на картах-схемах приложений к Схеме.

Каталог координат границ земель и земельных участков, правовой режим которых не допускает осуществление видов деятельности в сфере охотничьего хозяйства в системе координат МСК-36 и WGS-84, представлен в приложении № 5 к Схеме.

4.2. Информация о состоянии ведения охотничьего хозяйства в Воронежской области

Согласно пункту 2 статьи 1 Федерального закона от 24.07.2009 № 209-ФЗ охотничье хозяйство – сфера деятельности по сохранению и использованию охотничьих ресурсов и среды их обитания, по созданию охотничьей инфраструктуры, оказанию услуг в данной сфере, а также по закупке, производству и продаже продукции охоты.

Министерство лесного хозяйства Воронежской области обеспечивает осуществление полномочий, в том числе переданных Российской Федерацией, в области охоты и сохранения охотничьих ресурсов, в том числе

осуществление федерального государственного охотничьего контроля (надзора) на территории Воронежской области, за исключением особо охраняемых природных территорий федерального значения.

Далее по тексту представлены показатели реализации отдельных полномочий в области охоты и сохранения охотничьих ресурсов.

Таблица 28

Данные о состоянии ведения охотничьего хозяйства в Воронежской области за период с 2013 по 2022 год

Показатель	Год									
	2013	2014	2015	2016	2017	2018	2019	2020	2021	2022
1	2	3	4	5	6	7	8	9	10	11
Осуществление пользования животным миром на основании охотхозяйственных соглашений, шт.	16	21	25	31	32	33	37	43	50	50
Осуществление пользования животным миром на основании долгосрочных лицензий, шт.	27	24	18	12	11	10	7	3	0	0
Охотпользователями оказано услуг в сфере охотничьего хозяйства, тыс. руб.	21 663,4	25 328,2	30 051,1	30 247,9	46 755,0	39 683,1	37 082,3	40 489,1	40 626,3	58 406,5
Численность госохотинспекторов, ед.										
Департамента природных ресурсов и экологии Воронежской области	15	17	17	16	17	17	15	16	16	15
КУВО «Охрана животного мира Воронежской области»	28	28	28	28	28	28	28	28	28	28
Численность работников закрепленных охотничьих угодий, ед.										
охотоведы	65	62	95,5	61,5	62,5	59,5	63,5	62	70	79
егеря	151	157	172	137	129	135	130	134	161	161
штатные охотники	17	10	28	0	0	0	0	0	0	0
производственные инспектора	-	-	61	47,5	51	61	69	79	95	112
прочие работники	-	-	106	106	103	118	107	109	155	180
Количество проведенных контрольно-надзорных мероприятий, шт.	4350	3772	4107	4395	4901	4993	4702	4693	4350	4310
Количество лиц, привлеченных к административной ответственности, шт.										

1	2	3	4	5	6	7	8	9	10	11
юридических лиц	1	0	1	0	0	0	0	0	17	1
должностных лиц	14	18	6	6	42	14	0	0	24	0
физических лиц	331	565	305	328	359	344	278	334	299	166
Наложено штрафов на сумму, тыс. руб.	527,25	497,5	548,9	479	686,9	465,8	341,6	399	475,6	182,5
Взыскано штрафов, тыс. руб.	416,95	382,5	411,7	388,4	517,9	254,9	160,4	290,4	347,8	164,75
Изъятие незаконно добытых охотничьих ресурсов, особ.										
Пернатая дичь	6	3	1	7	3	0	5	1	0	4
Пушные звери	1	4	6	1	4	7	3	2	5	3
Копытные животные	-	6	5	25	14	20	27	17	10	24
Изъятие орудий незаконной охоты, шт.										
огнестрельное оружие	303	374	286	281	252	199	168	150	122	61
иные орудия охоты	161	197	171	230	341	411	312	328	315	224
Возмещено за вред, причиненный охотничьим ресурсам, тыс. руб.										
Кабан *(Sus scrofa)*	-	-	33,75	-	45	45	45	135	20	90
Косуля европейская *(Capreolus capreolus)*	-	-	-	60	-	160	120	60	334	160
Лисица обыкновенная *(Vulpes vulpes)*	-	-	-	-	-	-	-	-	-	0,6
Бобр европейский обыкновенный *(Castor fiber)*	-	-	15	5,1	-	-	-	-	-	-
Барсук обыкновенный *(Meles meles)*	-	-	-	-	12	-	-	-	-	-
Заяц-русак *(Lepus europaeus.)*	-	-	-	-	-	6,5	2,5	1,5	14	3
Гусь белолобый *(Anser albifrons)*	-	-	1,5	-	-	-	-	-	-	-
Кряква *(Anas platyrhynchos)*	-	-	4,8	-	-	-	3	3	-	-
Куропатка серая *(Perdix perdix)*	-	-	-	4,5	59,7	-	-	1,8	-	-
Чирок-свистунок *(Anas crecca)*	-	-	-	-	-	-	3	-	-	-
Перепел обыкновенный *(Coturnix coturnix)*	-	-	-	-	-	-	-	-	-	2,4
Установленные лимиты добычи охотничьих ресурсов, особ.										

1	2	3	4	5	6	7	8	9	10	11
Олень благородный *(Cervus elaphus)*	24	27	17	0	0	0	0	17	26	26
Косуля европейская *(Capreolus capreolus)*	352	381	440	588	625	642	595	638	649	824
Лось *(Alces alces)*	41	51	43	53	59	55	63	63	52	57
Барсук обыкновенный *(Meles meles)*	107	138	171	185	214	216	216	247	279	284
Регулирование численности охотничьих ресурсов, особ.										
Кабан *(Sus scrofa)*	-	-	600	141	317	95	65	73	188	333
Лисица обыкновенная *(Vulpes vulpes)*	1799	1096	1019	2578	1728	2795	2335	1513	1224	303
Волк *(Canis lupus)*	4	8	29	17	26	38	14	18	11	3

Таблица 29

Сведения о разведении охотничьих ресурсов в полувольных условиях и искусственно созданной среде обитания в Воронежской области за период с 2013 по 2022 год

Наименование юридического лица или фамилия, имя, отчество (при наличии) индивидуального предпринимателя	Наименование охотничьего ресурса	Количество охотничьих ресурсов, содержащихся в полувольных условиях и искусственно созданной среде обитания, по годам, особей									
		2013	2014	2015	2016	2017	2018	2019	2020	2021	2022
1	2	3	4	5	6	7	8	9	10	11	12
ООО ЧОП «Бумеранг-плюс»	Кабан *(Sus scrofa)*	60	60	40	0	40	0	0	0	0	0
ООО «Строй Пласт»	Кабан *(Sus scrofa)*	-	-	0	0	0	0	0	24	0	0
	Лань европейская *(Dama dama)*	-	-	30	30	31	33	45	89	126	146
	Олень пятнистый (*Cervus nippon)*	-	14	20	25	28	30	46	93	115	143
	Олень благородный *(Cervus*	-	-	0	0	0	0	0	0	0	10

1	2	3	4	5	6	7	8	9	10	11	12
	elaphus)										
	Муфлон европейский *(Ovis gmelini musimon)*	-	-	0	0	0	0	0	0	3	4
ООО «Недропром»	Кабан *(Sus scrofa)*	-	-	0	0	0	0	0	10	0	0
	Олень пятнистый *(Cervus nippon)*	-	-	0	0	0	0	3	3	3	30
	Лань европейская *(Dama dama)*	-	-	-	-	-	17	17	17	20	20
	Олень благородный *(Cervus elaphus)*	-	-	-	-	5	5	5	5	6	6
	Муфлон европейский *(Ovis gmelini musimon)*	-	-	-	-	-	19	19	19	23	23
ООО «Природа»	Кабан *(Sus scrofa)*	-	-	-	-	80	50	50	84	204	354
	Лань европейская *(Dama dama)*	-	-	-	-	132	84	141	134	187	230
	Олень благородный *(Cervus elaphus)*	-	-	-	-	14	33	58	79	118	153
	Косуля европейская *(Capreolus capreolus)*	-	-	-	-	100	90	90	120	40	60
	Муфлон европейский *(Ovis gmelini musimon)*	-	-	-	-	-	0	0	0	41	57
ООО «Корсар»	Кабан *(Sus scrofa)*	-	-	-	-	-	10	0	30	15	6
	Олень благородный *(Cervus elaphus)*	-	-	-	-	-	3	4	8	21	22
АНО «ОРХ «Динамо»	Кабан *(Sus scrofa)*	-	-	-	-	-	0	0	21	26	16
ООО «Продвижение»	Кабан *(Sus scrofa)*	-	-	-	-	-	-	-	-	0	0
	Лань европейская *(Dama dama)*	-	-	-	-	-	-	53	80	49	65
	Олень пятнистый *(Cervus nippon)*	-	-	-	-	-	-	-	50	45	0
	Олень благородный *(Cervus elaphus)*	-	-	-	-	-	-	53	220	126	50
	Муфлон европейский *(Ovis gmelini musimon)*	-	-	-	-	-	-	-	0	0	30
ВРОООиР «Дубрава»	Олень благородный *(Cervus elaphus)*	-	-	-	-	-	-	15	15	15	95
	Лань европейская *(Dama dama)*	-	-	-	-	-	-	15	60	60	101
	Муфлон европейский *(Ovis gmelini*	-	-	-	-	-	-	7	7	7	22

1	2	3	4	5	6	7	8	9	10	11	12
	musimon)										
ООО «Артемида»	Лань европейская *(Dama dama)*	-	-	-	-	-	-	-	240	240	240
ООО «СВМ Реком»	Кабан *(Sus scrofa)*	-	-	-	-	-	-	-	-	0	4
	Олень пятнистый *(Cervus nippon)*	-	-	-	-	-	-	-	-	0	32
ООО «Погоново»	Лань европейская *(Dama dama)*	-	-	-	-	-	-	-	-	-	0
	Олень благородный *(Cervus elaphus)*	-	-	-	-	-	-	-	-	-	48
ООО «Междуречье»	Олень благородный *(Cervus elaphus)*	-	-	-	-	-	-	-	-	-	10

4.3. Картографический материал, содержащий графическое отображение и данные о площадях категорий и классов элементов среды обитания охотничьих ресурсов на территории Воронежской области

Картографический материал, содержащий графическое отображение и данные о площадях категорий и классов элементов среды обитания охотничьих ресурсов на территории Воронежской области, представлен в приложении № 6 к Схеме.

Площади категорий и классов элементов среды обитания охотничьих ресурсов рассчитаны в проекции МСК 36 (местная система координат Воронежской области) по состоянию на 25.10.2023.

Сведения о структуре, составе и площади категорий и классов элементов среды обитания охотничьих ресурсов Воронежской области получены в результате обработки данных архивной космической съемки (имеющих давность не более 5 лет на момент составления Схемы) в программном обеспечении ScanEx IMAGE Processor v.5.3 с учетом данных Лесного плана Воронежской области, документов территориального планирования, схем землеустройства и ЕГРН.

Сведения о структуре, составе и площади категорий и классов элементов среды обитания охотничьих ресурсов Воронежской области являются основой для проведения повидовой бонитировки.

Особенности физико-географического положения и социально-экономического развития Воронежской области обусловили наличие на ее территории 10 категорий и 23 классов элементов среды обитания охотничьих ресурсов.

Таблица 30

Данные о состоянии элементов среды обитания охотничьих ресурсов в Воронежской области, за исключением особо охраняемых природных территорий федерального значения, по состоянию на 25.10.2023

№ п/п	Категории среды обитания охотничьих ресурсов	Классы среды обитания охотничьих ресурсов	Площадь, га	Доля от общей площади Воронежской области, %
1	2	3	4	5
1	Леса (территории, покрытые кронами древесной и древесно-кустарниковой растительности более чем на 20 % площади и с высотой растений более 5 м)	Хвойные вечнозеленые (хвойных вечнозеленых пород более 80 %)	94172,955	1,80
2		Хвойные листопадные (хвойных листопадных пород более 80%)	-	-
3		Мелколиственные (мелколиственных пород более 80 %)	85544,398	1,64
4		Широколиственные (широколиственных пород более 30 %)	234881,98	4,50
5		Смешанные с преобладанием хвойных пород (хвойных пород 60-80 %)	1946,897	0,04
6		Смешанные с преобладанием мелколиственных пород (мелколиственных пород 60-80 %)	2000,147	0,04
7		Смешанные с присутствием широколиственных пород (широколиственных пород менее 30 %)	3841,132	0,07
8		Искусственно созданные (кроме посадок на месте вырубок)	52857,189	1,01
9	Молодняки и кустарники (территории, покрытые кронами древесной и древесно-кустарниковой растительности более чем на 20 % площади и с высотой растений до 5 м)	Вырубки и зарастающие поля	37989,91	0,73
10		Вечнозеленые кустарники, в т.ч. высокогорные	-	-
11		Лиственные кустарники	275,594	0,01
12	Тундры (безлесные территории приполярных областей, расположенные за северными пределами лесной растительности,	Кустарничковые	-	-
13		Кустарниковые	-	-
14		Моховые, лишайниковые и травянистые	-	-
15		Заболоченная тундра	-	-

1	2	3	4	5
	а также территории с вечномерзлой почвой, не заливаемые морскими или речными водами)			
16	Болота (территории, постоянно или большую часть года избыточно насыщенные водой и покрытые специфической гигрофитной растительностью)	Верховые	-	-
17		Травяные	23065,19	0,44
18		Трясины	-	-
19	Лугово-степные комплексы (территории, занятые многолетней мезофитной и ксерофитной травянистой растительностью)	Луга	3515,52	0,07
20		Степи	138795,11	2,66
21	Альпийские луга (территории, занятые высокогорной травянистой растительностью, расположенные за верхними пределами горных лесов)	Полностью покрытые травой (камней, лесов или кустарников до 20 %)	-	-
22		Высокогорные и с каменистыми россыпями (камней до 80 %)	-	-
23	Пустыни и камни (территории, покрытые растительностью менее чем на 20 % площади). К данной категории также относят солончаки, ледники, скалы и каменистые россыпи без растительности	Горы без растительности	-	-
24		Ледники	-	-
25		Пустыни	-	-
26	Сельхозугодья (территории, вовлеченные в сельскохозяйственный оборот, пашни (в т.ч. заливные), залежи, сенокосы)	Пашни	3087402,8	59,09
27		Луга сельскохозяйственного назначения (сенокосы и пастбища)	778907,75	14,91
28		Заливные пашни	14121,072	0,27
29	Внутренние водные объекты (все акватории водотоков (рек, ручьев, мелиоративных каналов), озер, прудов и водохранилищ)	Водотоки	12763,692	0,24
30		Водохранилища	0,046	0,00
31		Озера, пруды	15960,614	0,31
32	Пойменные комплексы	С преобладанием леса (лес более 80 %)	986,59	0,02

1	2	3	4	5
33	(территории, затопляемые в период половодья водотоков, находящиеся между среднестатистическим минимальным и максимальным урезами воды, в том числе покрытые древесно-кустарниковой растительностью)	С преобладанием травянистой растительности (лес и кустарники до 20 %)	8466,412	0,16
34		Смешанный лесной	-	-
35		Смешанный кустарниковый	-	-
36	Береговые комплексы (периодически затапливаемые прибрежные территории (в том числе приливно-отливные) озер, прудов, водохранилищ, морей и океанов, находящиеся между среднестатистическим минимальным и максимальным урезами воды, а также мелководные участки этих водных объектов, занятые прикрепленной надводной гигрофитной растительностью)	Береговой комплекс внутренних водных объектов	292,043	0,01
37		Береговой комплекс внешних водных объектов	-	-
38	Преобразованные и поврежденные участки (леса, поврежденные пожарами (гари), территории ветровалов, торфоразработок, участки с нарушенным почвенным покровом в результате добычи полезных ископаемых и других техногенных воздействий)	Преобразованные и поврежденные участки (гари, торфоразработки, ветровалы и др.)	2774,088	0,05
39	Непригодные для ведения охотничьего хозяйства (территории, занятые населенными пунктами, промышленными	Промышленные и рудеральные комплексы, населенные пункты и др.	557420,75	10,67

1	2	3	4	5
	комплексами, рудеральные территории (свалки, кладбища и др.)			
40	Итого по Воронежской области		5157981,876	98,73

Категории среды обитания охотничьих ресурсов (далее – категория) – леса

В Воронежской области основными лесообразующими породами являются сосна обыкновенная, дуб высокоствольный, дуб низкоствольный, ясень, клен, вяз, акация белая, береза, осина, ольха черная, липа, тополь, ивы древовидные. На основании вышеизложенного на территории Воронежской области были выделены хвойные вечнозеленые, мелколиственные, широколиственные и смешанные леса.

Размещены лесные массивы по территории области неравномерно. Представлены нагорными дубравами (Теллермановский лес, Шипов лес, лес Закалач, лес Третьяк, Сторожевский лес и пр.), сосновыми лесами (борами) - естественными (Усманский бор, Хреновской бор) и рукотворными. При продвижении от северных районов к южным в составе боров начинают появляться дубы, и формируются субори и судубравы.

Пойменные леса наиболее разнообразны по составу лесообразующих пород. Преобладают в пойменных лесах области дубравы, тополевые и ивовые леса, а также ольховые леса. В правобережье Дона и в южных районах области широко распространены байрачные дубравы. В Эртильском, Терновском, Панинском, Верхнехавском и Аннинском муниципальных районах по суффозионным западинам на плохо дренированных междуречьях распространены осиновые, ивовые и реже дубовые леса.

Лесные полосы Воронежской области относятся к искусственным лесным насаждениям. По функциональному назначению подразделяются: полезащитные, противоэрозионные, водорегулирующие, придорожные и другие лесные полосы.

Также к данной категории были отнесены земли, занятые многолетними насаждениями (садами и другими).

Категория – молодняки и кустарники

В данной категории на территории Воронежской области представлены вырубки, зарастающие поля и лиственные кустарники.

Вырубки на территории Воронежской области за период с 2011 по 2021 год образовывались при рубках спелых и перестойных насаждений, при рубках лесных насаждений при уходе за лесами, при вырубке поврежденных и погибших лесных насаждений, при рубках лесных насаждений на лесных участках, предназначенных для строительства, реконструкции и эксплуатации объектов лесной инфраструктуры и объектов, не связанных с созданием лесной инфраструктуры.

К зарастающим полям (залежам) относят участки бывшей пашни, не используемые более одного года (начиная с осени) для посева сельскохозяйственных культур и не подготовленные под пар.

Кустарниковые сообщества встречаются на всех элементах рельефа Воронежской области: на водоразделах, склонах речных долин и балок, в поймах. Кустарники, произрастающие не под пологом леса, были выделены в отдельную категорию – лиственные кустарники. На территории области наиболее распространенными из них являются терновники, сообщества с господством бобовника или миндаля, заросли шиповников или роз, заросли степной вишни, сообщества с господством дерезы, спирейники, ракитники.

Категория – тундры

Особенности физико-географического положения Воронежской области обусловили отсутствие на ее территории данной категории.

Категория – болота

В данной категории на территории Воронежской области представлены травяные болота. Болота на территории области в основном располагаются в поймах рек, по берегам озер, в местах выхода ключей, в низких местах.

Категория – лугово-степные комплексы

В прошлом лугово-степные комплексы в Воронежской области были распространены повсеместно. В современных ландшафтах луга и степи остались только фрагментами и имеют островной характер.

Сейчас степи сохранились на склонах балок, на полосах вдоль дорог и в других неудобьях. Для сохранения степей на территории области создаются памятники природы (Хреновская степь, Каменная степь и др.). Существенной характеристикой степного комплекса Воронежской области является наличие меловых обнажений и песков.

Из лугов на территории Воронежской области преобладают пойменные и водораздельные. Луга в основном косятся или служат пастбищами.

Категории – альпийские луга

Особенности физико-географического положения Воронежской области обусловили отсутствие на ее территории данной категории.

Категории – пустыни и камни

Особенности физико-географического положения Воронежской области обусловили отсутствие на ее территории данной категории.

Категория – сельхозугодья

Согласно данным документов территориального планирования, материалам Министерства сельского хозяйства Российской Федерации и данным ЕГРН на территории Воронежской области есть все классы данной категории.

Пашня – земельный участок, систематически обрабатываемый и используемый под посевы сельскохозяйственных культур, включая посевы многолетних трав, а также пары.

Луга сельскохозяйственного назначения – это сенокосы и пастбища. К сенокосам относят земельные участки, травостой которых систематически используют для сенокошения. Пастбища – земельный участок, травостой

которого систематически используется или пригоден для выпаса скота, но не используется как сенокос и не является залежью.

Пашни, расположенные в пойме рек, а также покрытые сетью оросительных каналов, отнесены к заливным пашням.

Категория – внутренние водные объекты

На территории Воронежской области представлены все классы в данной категории.

Основной рекой Воронежской области является Дон. Самый большой искусственный водоем области – Воронежское водохранилище. Озерность Воронежской области невысока, в основном это пойменные озера. Прудов в Воронежской области больше, чем озер.

Категория – пойменные комплексы

На территории Воронежской области пойменные комплексы представлены поймами с преобладанием леса и с преобладанием травянистой растительности. На территории Воронежской области происходит условно естественная трансформация пойменных комплексов (наиболее широко распространены процессы заболачивания пойменных комплексов, при этом данный процесс происходит в двух направлениях: болотные урочища образуются в результате пересыхания окраинных участков озер-стариц, а также в результате заболачивания урочищ с луговой растительностью в низкой пойме). Помимо развития процессов заболачивания к трансформации пойменных комплексов приводят проявления экзогенных геологических процессов и лесные пожары.

Категория – береговые комплексы

Береговые комплексы на территории Воронежской области представлены только береговыми комплексами внутренних водных объектов.

Категория – преобразованные и поврежденные участки

Преобразованные и поврежденные участки на территории Воронежской области представлены в основном земельными участками, поврежденными лесными пожарами и болезнями растений.

Категория – непригодные для ведения охотничьего хозяйства

К непригодным для ведения охотничьего хозяйства относятся земли, правовой режим которых не допускает осуществление видов деятельности в сфере охотничьего хозяйства. Более подробная информация о таких землях представлена в подразделе 4.1.3 «Перечень иных территорий, являющихся средой обитания охотничьих ресурсов в Воронежской области» Схемы.

По итогам исследования структуры, состава и площадей категорий и классов элементов среды обитания охотничьих ресурсов проведена их последующая классификация и инвентаризация.

Таблица 31

Площади элементов среды обитания охотничьих ресурсов по муниципальным образованиям Воронежской области (городским округам, муниципальным районам), за исключением особо охраняемых природных территорий федерального значения, по состоянию на 25.10.2023

№ п/п	Наименование муниципального образования (муниципального района, городского округа)	Площадь категорий среды обитания, тыс. га													Итого
		леса (территории, покрытые кронами древесной и древесно-кустарниковой растительности более чем на 20 % площади и с высотой растений более 5 м)	молодняки и кустарники (территории, покрытые кронами древесной и древесно-кустарниковой растительности более чем на 20 % площади и с высотой растений до 5 м)	тундры (безлесные территории приполярных областей, расположенные за северными пределами лесной растительности, а также территории с вечномерзлой почвой, не заливаемые морскими или речными водами)	болота (территории, постоянно или большую часть года избыточно насыщенные водой и покрытые специфической гитрофитной растительностью)	лугово-степные комплексы (территории, занятые многолетней мезофитной и ксерофитной травянистой растительностью)	альпийские луга (территории, занятые высокогорной травянистой растительностью, расположенные за верхними пределами горных лесов)	пустыни и камни (территории, покрытые растительностью менее чем на 20 % площади, к данной категории также относят солончаки, ледники, скалы и каменистые россыпи без растительности)	сельхозугодья (территории, вовлеченные в сельскохозяйственный оборот, пашни (в т.ч. заливные), залежи, сенокосы)	внутренние водные объекты (все акватории водотоков (рек, ручьев, мелиоративных каналов), озер, прудов и водохранилищ)	пойменные комплексы (территории, затопляемые в период половодья водотоков, находящиеся между среднестатистическим минимальным и максимальным урезами воды, в том числе покрытые древесно-кустарниковой растительностью)	береговые комплексы (периодически затапливаемые прибрежные территории (в том числе приливно-отливные) озер, прудов, водохранилищ, морей и океанов, находящиеся между среднестатистическим минимальным и максимальным урезами воды, а также мелководные участки этих водных объектов, занятые прикрепленной надводной гигрофитной растительностью)	преобразованные и поврежденные участки (леса, поврежденные пожарами (гари), территории ветровалов, торфоразработок, участки с нарушенным почвенным покровом в результате добычи полезных ископаемых и других техногенных воздействий)	непригодные для ведения охотничьего хозяйства (территории, занятые населенными пунктами, промышленными комплексами, рудеральные территории (свалки, кладбища и др.))	
1	2	3	4	5	6	7	8	9	10	11	12	13	14	15	16
1	Аннинский муниципальный район	17,774576	0,253282	0	1,324983	0,183661	0	0	169,727235	1,788729	1,370112	0,000832	0	17,402457	209,825867
2	Бобровский муниципальный район	46,338456	1,320676	0	2,870909	1,072164	0	0	145,068812	0,981529	2,433925	0	1,69942	21,705939	223,49183
3	Богучарский муниципальный район	16,666541	0,170724	0	0,370888	13,899656	0	0	162,81166	1,431829	0,041497	0,086982	0	22,528847	218,008624
4	Борисоглебский городской округ	24,874808	1,101691	0	1,014917	1,976407	0	0	90,83326	1,048595	0,768206	0,000524	0,138493	14,542266	136,299167
5	Бутурлиновский муниципальный район	19,745515	0,920714	0	0,201278	5,12102	0	0	135,315652	0,7898	0	0	0	18,05995	180,153929
6	Верхнемамонский муниципальный район	15,11376	7,073292	0	0,631055	5,740049	0	0	95,309714	1,430743	0,029275	0	0	9,39896	134,726848
7	Верхнехавский муниципальный	2,678352	0,074089	0	0,308905	0,48018	0	0	89,492401	0,851926	0	0	0	13,177178	107,063031

1	2	3	4	5	6	7	8	9	10	11	12	13	14	15	16
	район														
8	Воробьёвский муниципальный район	6,211426	0,026391	0	0	5,111946	0	0	101,985372	0,308914	0	0	0	10,022097	123,666146
9	Городской округ город Воронеж	13,90125	3,730546	0	0,198224	0,0001	0	0	0,031557	0,156481	0,601163	0	0	38,523806	57,143127
10	Городской округ город Нововоронеж	0,433346	0,257843	0	0	0	0	0	0	0	0	0	0	3,923669	4,614858
11	Грибановский муниципальный район	32,702358	0,758893	0	1,11203	1,168233	0	0	133,005702	1,282578	0,001149	0	0	29,397331	199,428274
12	Калачеевский муниципальный район	12,648456	0,082206	0	0	12,916383	0	0	166,111593	0,284063	0	0	0	18,458477	210,501178
13	Каменский муниципальный район	3,585083	0	0	0	8,812126	0	0	79,156961	0,080459	0	0	0	8,324982	99,959611
14	Кантемировский муниципальный район	10,499515	0,007878	0	1,71005	8,303309	0	0	198,123429	0,590867	0	0	0	15,584239	234,819287
15	Каширский муниципальный район	3,582829	3,095894	0	0,091518	0,01488	0	0	85,130706	0,520218	0	0	0	13,642985	106,07903
16	Лискинский муниципальный район	24,382475	4,970538	0	0,630352	9,373654	0	0	142,254737	1,951485	0,099414	0	0,685213	18,783392	203,13126
17	Нижнедевицкий муниципальный район	7,988755	0	0	0,04303	4,850432	0	0	93,520489	0,115545	0	0	0	13,230825	119,749076
18	Новоусманский муниципальный район	9,641764	0,173448	0	0,482915	0,478111	0	0	81,307059	0,5013	0,068077	0	0	23,177424	115,830098
19	Новохопёрский муниципальный район	19,307201	3,963635	0	6,314292	5,780504	0	0	170,017264	1,447559	0,033269	0	0	15,324337	222,188061
20	Ольховатский муниципальный район	5,655597	0,009776	0	0,361029	7,153952	0	0	83,034216	0,10517	0	0	0	8,246763	104,566503
21	Острогожский муниципальный район	24,880898	1,539167	0	0,994143	6,423625	0	0	124,371276	0,835268	0,122311	0	0	13,854447	173,021135
22	Павловский муниципальный район	31,594196	1,433603	0	0,401178	5,199726	0	0	131,495392	1,513587	0,068792	0	0,250962	16,748253	188,705689
23	Панинский муниципальный район	3,805335	0	0	0,235575	1,394724	0	0	119,887683	1,109428	0	0,001693	0	13,408852	139,84329
24	Петропавловский муниципальный	19,082423	0,546656	0	0,188518	6,203867	0	0	128,241588	0,605118	0	0	0	9,504873	164,373043

1	2	3	4	5	6	7	8	9	10	11	12	13	14	15	16
	район														
25	Поворинский муниципальный район	6,775454	0,077553	0	1,538548	0,687973	0	0	82,936794	1,317086	1,360564	0,202001	0	9,537347	104,43332
26	Подгоренский муниципальный район	15,190688	0,140841	0	0,030227	8,812192	0	0	122,674869	0,58261	0,02951	0	0	10,641276	158,102213
27	Рамонский муниципальный район	15,65066	1,115355	0	0,123084	0,009148	0	0	69,197912	1,114732	1,313743	0	0	24,869209	113,393843
28	Репьёвский муниципальный район	5,583804	0,083536	0	0,011033	3,509251	0	0	76,198236	0,178847	0	0,000011	0	7,545829	93,110547
29	Россошанский муниципальный район	12,594604	0,067421	0	0,983163	6,973524	0	0	194,518037	0,833655	0,080011	0	0	21,148035	237,19845
30	Семилукский муниципальный район	10,294082	0,008694	0	0,044961	2,273246	0	0	115,58612	0,862809	0,131872	0	0	29,211364	158,413148
31	Таловский муниципальный район	8,708886	0,470263	0	0,467519	0,15735	0	0	155,525001	1,219672	0,598221	0	0	18,806614	185,953526
32	Терновский муниципальный район	11,049047	0,606773	0	0,224271	0,012664	0	0	113,463564	0,763841	0	0	0	12,999408	139,119568
33	Хохольский муниципальный район	13,444406	4,088481	0	0,01724	7,848915	0	0	96,892354	1,220252	0,301891	0	0	21,371366	145,184905
34	Эртильский муниципальный район	2,858148	0,095645	0	0,139355	0,367657	0	0	127,20498	0,899657	0	0	0	14,317952	145,883394

Таблица 32

Площади элементов среды обитания охотничьих ресурсов по охотничьим угодьям и иным территориям, являющимся средой обитания охотничьих ресурсов, за исключением особо охраняемых природных территорий федерального значения, по состоянию на 25.10.2023

№ п/п	Наименование охотничьего угодья и иной территории, являющейся средой обитания охотничьих ресурсов	Площадь категорий среды обитания, тыс. га													
		леса (территории, покрытые кронами древесной и древесно-кустарниковой растительности более чем на 20 % площади и с высотой растений более 5 м)	молодняки и кустарники (территории, покрытые кронами древесной и древесно-кустарниковой растительности более чем на 20 % площади и с высотой растений до 5 м)	тундры (безлесные территории приполярных областей, расположенные за северными пределами лесной растительности, а также территории с вечномерзлой почвой, не заливаемые морскими или речными водами)	болота (территории, постоянно или большую часть года избыточно насыщенные водой и покрытые специфической гигрофитной растительностью)	лугово-степные комплексы (территории, занятые многолетней мезофитной и ксерофитной травянистой растительностью)	альпийские луга (территории, занятые высокогорной травянистой растительностью, расположенные за верхними пределами горных лесов)	пустыни и камни (территории, покрытые растительностью менее чем на 20 % площади, к данной категории также относят солончаки, ледники, скалы и каменистые россыпи без растительности)	сельхозугодья (территории, вовлеченные в сельскохозяйственный оборот, пашни (в т.ч. заливные), залежи, сенокосы)	внутренние водные объекты (все акватории водотоков (рек, ручьев, мелиоративных каналов), озер, прудов и водохранилищ)	пойменные комплексы (территории, затопляемые в период половодья водотоков, находящиеся между среднестатистическим минимальным и максимальным урезами воды, в том числе покрытые древесно-кустарниковой растительностью)	береговые комплексы (периодически затапливаемые прибрежные территории (в том числе приливно-отливные) озер, прудов, водохранилищ, морей и океанов, находящиеся между среднестатистическим минимальным и максимальным урезами воды, а также мелководные участки этих водных объектов, занятые прикрепленной надводной гигрофитной растительностью)	преобразованные и поврежденные участки (леса, поврежденные пожарами (гари), территории ветровалов, торфоразработок, участки с нарушенным почвенным покровом в результате добычи полезных ископаемых и других техногенных воздействий)	непригодные для ведения охотничьего хозяйства (территории, занятые населенными пунктами, промышленными комплексами, рудеральные территории (свалки, кладбища и др.))	Итого
1	2	3	4	5	6	7	8	9	10	11	12	13	14	15	16
Аннинский муниципальный район															
1	ВРОООиР, охотхозяйство «Аннинское», охотничий участок «Архангельский», за исключением:	1,8345	0,006806	-	0,194634	0,085972	-	-	63,950132	0,518336	-	-	-	-	66,59038

1	2	3	4	5	6	7	8	9	10	11	12	13	14	15	16
	земель, земельных участков, правовой режим которых не допускает осуществление видов деятельности в сфере охотничьего хозяйства и которые не подлежат включению в состав охотничьего угодья (земли сельскохозяйственного назначения: № 1, 2; земли населенных пунктов: № 1, посёлок Бабинка, посёлок Комсомольского отделения совхоза «Красное Знамя», посёлок Красный Лог, посёлок Красный, посёлок Кругловский, посёлок Октябрьского отделения совхоза «Пугачёвский», посёлок отделения «2-я Пятилетка» совхоза «Красное Знамя», посёлок Первомайского отделения совхоза «Пугачёвский», посёлок Прогресс, посёлок Рубашевка, посёлок Суровский, посёлок Центральной усадьбы совхоза «Пугачёвский», село Артюшкино, село Архангельское, село Бобяково, село Большая Алексеевка, село Большие Ясырки, село Бродовое, село Дерябкино, село Никольское, село Островки, село Садовое, село Хлебородное; земли промышленности: № 1; земли транспорта: № 1; земли связи, радиовещания, телевидения, информатики: № 1; земли иного специального назначения: № 1, 2)	-	-	-	-	-	-	-	-	-	-	-	-	5,752756	5,752756
2	ВРООО и Р, охотхозяйство «Аннинское», охотничий участок «Николаевский», за исключением:	1,939844	-	-	0,072236	0,01502	-	-	46,340026	0,602827	0,513786	0,000832	-	-	49,484571
	земель, земельных участков, правовой режим которых не допускает осуществление видов деятельности в сфере охотничьего хозяйства и которые не подлежат включению в состав охотничьего угодья (земли сельскохозяйственного назначения: № 3; земли населенных пунктов: № 3, посёлок городского типа Анна, посёлок Зеленёвка, посёлок Козловский, посёлок Круглоподпольное, посёлок Новонадеждинский, село Берёзовка, село Васильевка, село Верхняя Тойда, село Загорщино, село Левашовка, село Нащёкино, село Николаевка, село Романовка, село Софьинка, село Старая Тойда, село Старая Чигла, село Студёное; земли промышленности: № 3; земли транспорта: № 3; земли иного специального назначения: № 3)	-	-	-	-	-	-	-	-	-	-	-	-	4,385779	4,385779
3	ООО «Сосновый бор», за исключением:	0,904018	-	-	0,026405	0,001503	-	-	0,995594	0,02107	-	-	-	-	1,94859
	земель, земельных участков, правовой режим которых не допускает осуществление видов деятельности в сфере охотничьего хозяйства и которые не подлежат включению в состав охотничьего угодья (земли населенных пунктов: № 4, посёлок Прогресс, село Большие Ясырки, село Садовое)	-	-	-	-	-	-	-	-	-	-	-	-	0,048926	0,048926
4	ООО «Междуречье», за исключением:	7,0647	0,199444	-	0,908101	-	-	-	10,169398	0,191934	0,54681	-	-	-	19,080387

1	2	3	4	5	6	7	8	9	10	11	12	13	14	15	16
	земель, земельных участков, правовой режим которых не допускает осуществление видов деятельности в сфере охотничьего хозяйства и которые не подлежат включению в состав охотничьего угодья (земли сельскохозяйственного назначения: № 8; земли населенных пунктов: № 8, посёлок городского типа Анна, посёлок Дмитровский, посёлок Кушлев, посёлок Панкратовский, посёлок Светлый Путь, село Бродовое, село Верхняя Тойда, село Левашовка, село Новый Курлак, село Старая Тойда, село Старый Курлак, хутор Фоминовка; земли промышленности: № 8; земли энергетики: № 8; земли транспорта: № 8; земли иного специального назначения: № 8; земли особо охраняемых природных территорий: памятник природы областного значения «Парк пгт Анна» (охранная зона), памятник природы областного значения «Парк пгт Анна»; земли лесов, расположенные в лесопарковых зонах: Первомайское участковое лесничество Аннинского лесничества)	1,279624	0,004458	-	-	0,014164	-	-	0,035225	0,014938	-	-	-	3,340249	4,688658
5	ООО РОХ «Тишанское»	0,000283	-	-	-	-	-	-	-	0,00812	0,107709	-	-	-	0,116112
6	ООО ЧОП «Бумеранг-плюс», за исключением:	1,66749	-	-	0,014056	0,038231	-	-	1,385517	0,056063	-	-	-	-	3,161357
	земель, земельных участков, правовой режим которых не допускает осуществление видов деятельности в сфере охотничьего хозяйства и которые не подлежат включению в состав охотничьего угодья (земли сельскохозяйственного назначения: № 9; земли населенных пунктов: посёлок городского типа Анна, посёлок Денисовка, село Желанное, село Мосоловка, село Садовое; земли промышленности: № 9; земли транспорта: № 9; земли иного специального назначения: № 9; земли лесов, расположенные в лесопарковых зонах: Первомайское участковое лесничество Аннинского лесничества)	0,254722	-	-	-	-	-	-	-	-	-	-	-	0,417336	0,672058
7	ООУ ВО Аннинского муниципального района, участок № 1, за исключением:	0,266823	-	-	-	0,008291	-	-	4,962823	0,021184	-	-	-	-	5,259121
	земель, земельных участков, правовой режим которых не допускает осуществление видов деятельности в сфере охотничьего хозяйства и которые не подлежат включению в состав охотничьего угодья (земли сельскохозяйственного назначения: № 5; земли населенных пунктов: № 5, посёлок городского типа Анна, посёлок Первомайское, село Желанное, село Мосоловка, село Сабуровка; земли транспорта: № 5)	-	-	-	-	-	-	-	-	-	-	-	-	1,128022	1,128022
8	ООУ ВО Аннинского муниципального района, участок № 2, за исключением:	0,092311	-	-	0,109551	-	-	-	8,50308	0,100653	-	-	-	-	8,805595

1	2	3	4	5	6	7	8	9	10	11	12	13	14	15	16
	земель, земельных участков, правовой режим которых не допускает осуществление видов деятельности в сфере охотничьего хозяйства и которые не подлежат включению в состав охотничьего угодья (земли сельскохозяйственного назначения: № 6; земли населенных пунктов: № 6, посёлок Бабинка, посёлок Гусевка, посёлок Красный Лог, посёлок Красный, посёлок Новомакаровский, посёлок Трежесковка, село Рамонье; земли транспорта: № 6; земли иного специального назначения: № 6)	-	-	-	-	-	-	-	-	-	-	-	-	0,716148	0,716148
9	ООУ ВО Аннинского муниципального района, участок № 3, за исключением:	0,305833	-	-	-	0,02048	-	-	33,093359	0,243108	0,000006	-	-	-	33,662786
	земель, земельных участков, правовой режим которых не допускает осуществление видов деятельности в сфере охотничьего хозяйства и которые не подлежат включению в состав охотничьего угодья (земли сельскохозяйственного назначения: № 7; земли населенных пунктов: № 7, посёлок Александровка, посёлок Гусевка 2-я, посёлок Дубровка, посёлок Николаевка, посёлок Новая Жизнь, посёлок Новоникольский, посёлок Петровка, посёлок Сергеевка, село Архангельское, село Моховое, село Островки, село Хлебородное; земли транспорта: № 7; земли иного специального назначения: № 7)	-	-	-	-	-	-	-	-	-	-	-	-	1,61324	1,61324
10	ООУ ВО Аннинского муниципального района, участок № 4	0,000065	-	-	-	-	-	-	0,078837	0,010496	0,201801	-	-	-	0,291199
11	Государственный комплексный природный заказник областного значения «Михайловский»	-	-	-	-	-	-	-	0,000552	-	-	-	-	-	0,000552
12	Государственный природный заказник областного значения «Рамонье»	2,164363	0,042574	-	-	-	-	-	0,212692	-	-	-	-	0,000001	2,41963
	Бобровский муниципальный район														
13	БРОООиР, участок № 1, за исключением:	5,28541	0,034834	-	0,487394	0,266807	-	-	31,328775	0,130372	0,6744	-	-	-	38,207992
	земель, земельных участков, правовой режим которых не допускает осуществление видов деятельности в сфере охотничьего хозяйства и которые не подлежат включению в состав охотничьего угодья (земли сельскохозяйственного назначения: № 10; земли населенных пунктов: № 10, город Бобров, посёлок Заречный, посёлок Ильича, посёлок Карандеевка, посёлок Копаня, посёлок Лугань, посёлок Неждановка, посёлок Нескучный, посёлок Петрово-Борковский, посёлок Ясенки, село Верхний Икорец, село Липовка, село Николо-Варваринка, село Никольское 2-е, село Песковатка, село Пчелиновка, хутор Раздольный, хутор Хренище; земли промышленности: № 10; земли энергетики: № 10; земли транспорта: № 10; земли иного специального назначения: № 10; земли рекреационного назначения: № 10)	-	-	-	-	-	-	-	0,002693	-	-	-	-	5,659416	5,662109

1	2	3	4	5	6	7	8	9	10	11	12	13	14	15	16
14	БРООООиР, участок № 2, за исключением:	0,195929	-	-	0,006766	0,007247	-	-	24,59035	0,064464	-	-	-	-	24,864756
	земель, земельных участков, правовой режим которых не допускает осуществление видов деятельности в сфере охотничьего хозяйства и которые не подлежат включению в состав охотничьего угодья (земли сельскохозяйственного назначения: № 11; земли населенных пунктов: посёлок Кистенёвка, посёлок Красный, посёлок Митрофановка, посёлок Морозовка, посёлок Советский, посёлок Филатовка, рабочий посёлок Нижний Кисляй, село Анновка, село Мечётка, село Новый Буравль, село Тройня; земли энергетики: № 11; земли транспорта: № 11; земли иного специального назначения: № 11)	-	-	-	-	-	-	-	-	-	-	-	-	2,0727	2,0727
15	БРООООиР, участок № 3, за исключением:	0,654768	-	-	0,188158	0,005665	-	-	8,478892	0,04973	0,157212	-	-	-	9,534425
	земель, земельных участков, правовой режим которых не допускает осуществление видов деятельности в сфере охотничьего хозяйства и которые не подлежат включению в состав охотничьего угодья (земли сельскохозяйственного назначения: № 12; земли населенных пунктов: село Шестаково; земли промышленности: № 12; земли транспорта: № 12)	-	-	-	-	-	-	-	-	-	-	-	-	1,584387	1,584387
16	ООО «Артемида», за исключением:	14,057201	0,183769	-	0,747178	0,144522	-	-	24,194313	0,263902	0,444862	-	0,802975	-	40,838722
	земель, земельных участков, правовой режим которых не допускает осуществление видов деятельности в сфере охотничьего хозяйства и которые не подлежат включению в состав охотничьего угодья (земли сельскохозяйственного назначения: № 15; земли населенных пунктов: № 15, город Бобров, посёлок Висленского лесничества, посёлок Дугинка, посёлок Заречный, посёлок Красный, посёлок Лушниковка, посёлок Погромок, посёлок Центральная усадьба Бобровского лесничества, село Верхний Икорец, село Песковатка, село Слобода, село Сухая Берёзовка, село Тройня, село Хреновое, село Юдановка, хутор Шестикурганный; земли энергетики: № 15; земли транспорта: № 15; земли обороны и безопасности: территориальная зона 36:02-7.599; земли иного специального назначения: № 15; земли рекреационного назначения: № 15)	-	-	-	-	-	-	-	-	-	-	-	-	4,338106	4,338106
17	ООО «Битюгское», за исключением:	7,725221	1,015115	-	1,327063	0,045931	-	-	8,289983	0,080387	0,563701	-	-	-	19,047401
	земель, земельных участков, правовой режим которых не допускает осуществление видов деятельности в сфере охотничьего хозяйства и которые не подлежат включению в состав охотничьего угодья (земли сельскохозяйственного назначения: № 16; земли населенных пунктов: № 16, город Бобров, посёлок Заводской, посёлок Зелёный Луг, посёлок Лушниковка, село Мечётка,	-	-	-	-	-	-	-	-	-	-	-	-	1,679116	1,679116

1	2	3	4	5	6	7	8	9	10	11	12	13	14	15	16
	село Павловка, село Семёно-Александровка; земли промышленности: № 16; земли транспорта: № 16; земли рекреационного назначения: № 16)														
18	ООО «Бобровское охотничье хозяйство», за исключением:	12,472459	0,011016	-	0,060043	0,042852	-	-	5,503787	0,07522	0,225287	-	0,896445	-	19,287109
	земель, земельных участков, правовой режим которых не допускает осуществление видов деятельности в сфере охотничьего хозяйства и которые не подлежат включению в состав охотничьего угодья (земли сельскохозяйственного назначения: № 17; земли населенных пунктов: № 17, посёлок Брагинского лесничества, село Слобода, село Хреновое, село Шишовка, хутор Заря, хутор Шкарин; земли транспорта: № 17; земли особо охраняемых природных территорий: памятник природы областного значения «Парк-усадьба Хреновского конного завода» (охранная зона), памятник природы областного значения «Парк-усадьба Хреновского конного завода»; земли рекреационного назначения: № 17)	-	-	-	-	-	-	-	-	-	-	-	-	1,036205	1,036205
19	ООО «Боярский лес», за исключением:	3,93635	0,065759	-	-	0,55914	-	-	5,340855	0,040048	0,131915	-	-	-	10,074067
	земель, земельных участков, правовой режим которых не допускает осуществление видов деятельности в сфере охотничьего хозяйства и которые не подлежат включению в состав охотничьего угодья (земли сельскохозяйственного назначения: № 18; земли населенных пунктов: село Липовка, село Шестаково, хутор Серов; земли промышленности: № 18; земли транспорта: № 18; земли особо охраняемых природных территорий: памятник природы областного значения «Степные склоны у с. Шестаково» (охранная зона), памятник природы областного значения «Степные склоны у с. Шестаково»)	-	-	-	-	-	-	-	-	-	-	-	-	1,625672	1,625672
20	ООО «Икорецкое», за исключением:	0,19146	0,010183	-	-	-	-	-	3,366579	0,006362	-	-	-	-	3,574584
	земель, земельных участков, правовой режим которых не допускает осуществление видов деятельности в сфере охотничьего хозяйства и которые не подлежат включению в состав охотничьего угодья (земли сельскохозяйственного назначения: № 19; земли населенных пунктов: хутор Соколовский; земли транспорта: № 19; земли иного специального назначения: № 19)	-	-	-	-	-	-	-	-	-	-	-	-	0,12273	0,12273
21	ООУ ВО Бобровского муниципального района, за исключением:	1,819658	-	-	0,054307	-	-	-	33,972585	0,271044	0,236548	-	-	-	36,354142
	земель, земельных участков, правовой режим которых не допускает осуществление видов деятельности в сфере охотничьего хозяйства и которые не подлежат включению в состав охотничьего угодья (земли сельскохозяйственного назначения: № 13, 14; земли населенных пунктов:	-	-	-	-	-	-	-	-	-	-	-	-	3,587607	3,587607

1	2	3	4	5	6	7	8	9	10	11	12	13	14	15	16
	№ 13, посёлок Бобровский 1-й, посёлок Красный, посёлок Липов Лог, посёлок Люблинский, посёлок Пятилетка 2-я, село Коршево, село Песковатка, село Сухая Берёзовка, село Чесменка, село Шишовка, село Юдановка, хутор Прохладный; земли энергетики: № 13)														
	Богучарский муниципальный район														
22	ВРОООиР, охотхозяйство «Богучарское», охотничий участок «Богучарский», за исключением:	7,762968	0,025548	-	0,177582	11,235688	-	-	100,309139	0,779514	0,03834	0,085019	-	-	120,413798
	земель, земельных участков, правовой режим которых не допускает осуществление видов деятельности в сфере охотничьего хозяйства и которые не подлежат включению в состав охотничьего угодья (земли сельскохозяйственного назначения: № 20, 21; земли населенных пунктов: № 20, 21, город Богучар, посёлок Вишнёвый, посёлок Дубрава, посёлок Южный, село Белая Горка 1-я, село Белая Горка 2-я, село Вервековка, село Грушовое, село Дубовиково, село Дьяченково, село Журавка, село Залиман, село Каразеево, село Красногоровка, село Криница, село Купянка, село Лебединка, село Лофицкое, село Луговое, село Мёдово, село Монастырщина, село Новоникольск, село Плесновка, село Подколодновка, село Полтавка, село Поповка, село Расковка, село Свобода, село Сухой Донец, село Твердохлебовка, село Терешково, село Филоново, хутор Батовка, хутор Галиёвка, хутор Дядин, хутор Кравцово, хутор Малёванный, хутор Перещепное, хутор Тихий Дон; земли промышленности: № 20, № 21; земли энергетики: № 20; земли транспорта: № 20; земли обороны и безопасности: земельный участок 36:03:0100002:3, земельный участок 36:03:0100024:2, земельный участок 36:03:0100024:3, земельный участок 36:03:0100026:1293, земельный участок 36:03:0100026:2, земельный участок 36:03:5200015:49, земельный участок 36:03:5200015:50, земельный участок 36:03:5200015:51, земельный участок 36:03:5400005:19, земельный участок 36:03:5400005:20, земельный участок 36:03:5400006:6, земельный участок 36:03:5400014:9, земельный участок 36:03:5400017:6, земельный участок 36:03:5400024:30, земельный участок 36:03:5400025:28, земельный участок 36:03:5400026:13; земли иного специального назначения: № 20; земли особо охраняемых природных территорий: памятник природы	-	-	-	-	-	-	-	-	-	-	-	-	-	17,74291	17,74291

1	2	3	4	5	6	7	8	9	10	11	12	13	14	15	16
	областного значения «Геологический разрез в устье р. Богучарка» (охранная зона), памятник природы областного значения «Геологический разрез в устье р. Богучарка»)														
23	ООО «Техпромсервис», за исключением:	2,009387	0,006757	-	-	0,341987	-	-	7,698044	0,243848	0,003157	-	-	-	10,30318
	земель, земельных участков, правовой режим которых не допускает осуществление видов деятельности в сфере охотничьего хозяйства и которые не подлежат включению в состав охотничьего угодья (земли населенных пунктов: № 24, село Абросимово, село Красногоровка, село Монастырщина)	-	-	-	-	-	-	-	-	-	-	-	-	0,417031	0,417031
24	ООО магазин «Охотник и рыболов», за исключением:	5,811435	0,134653	-	0,047858	0,022764	-	-	2,592638	0,321479	-	-	-	-	8,930827
	земель, земельных участков, правовой режим которых не допускает осуществление видов деятельности в сфере охотничьего хозяйства и которые не подлежат включению в состав охотничьего угодья (земли сельскохозяйственного назначения: № 25; земли населенных пунктов: № 25, село Подколодновка, село Старотолучеево; земли транспорта: № 25; земли рекреационного назначения: № 25)	-	-	-	-	-	-	-	-	-	-	-	-	0,305825	0,305825
25	ООУ ВО Богучарского муниципального района, участок № 1, за исключением:	0,710865	0,000468	-	0,145448	0,417875	-	-	36,201515	0,011204	-	0,001963	-	-	37,489338
	земель, земельных участков, правовой режим которых не допускает осуществление видов деятельности в сфере охотничьего хозяйства и которые не подлежат включению в состав охотничьего угодья (земли сельскохозяйственного назначения: № 22; земли населенных пунктов: село Данцевка, село Липчанка, село Лофицкое, село Луговое, село Писаревка, село Поповка, село Радченское, село Твердохлебовка, село Травкино, село Шуриновка, хутор Белый Колодезь, хутор Варваровка, хутор Дядин, хутор Краснодар, хутор Марьевка; земли промышленности: № 22; земли энергетики: № 22; земли транспорта: № 22; земли иного специального назначения: № 22)	-	-	-	-	-	-	-	-	-	-	-	-	2,859338	2,859338
26	ООУ ВО Богучарского муниципального района, участок № 2, за исключением:	0,292861	0,003298	-	-	1,881342	-	-	14,757447	0,075784	-	-	-	-	17,010732
	земель, земельных участков, правовой режим которых не допускает осуществление видов деятельности в сфере охотничьего хозяйства и которые не подлежат включению в состав охотничьего угодья (земли населенных пунктов: № 23, село Лебединка, село Липчанка, село Новоникольск, село Плесновка, село Радченское, село Шуриновка, хутор Варваровка, хутор Дядин, хутор Марьевка; земли транспорта: № 23; земли иного специального назначения: № 23)	-	-	-	-	-	-	-	-	-	-	-	-	1,20313	1,20313

1	2	3	4	5	6	7	8	9	10	11	12	13	14	15	16
27	Государственный природный заказник областного значения «Липчанская гора»	0,079025	-	-	-	-	-	-	1,252877	-	-	-	-	0,000613	1,332515
	Борисоглебский городской округ														
28	ВРОООиР, охотхозяйство «Борисоглебское», охотничий участок «Богана», за исключением:	3,676958	0,016262	-	0,189741	-	-	-	6,203252	0,133219	-	0,000524	-	-	10,219956
	земель, земельных участков, правовой режим которых не допускает осуществление видов деятельности в сфере охотничьего хозяйства и которые не подлежат включению в состав охотничьего угодья (земли населенных пунктов: № 26, город Борисоглебск, посёлок Миролюбие, село Богана, село Махровка, село Чигорак; земли промышленности: № 27; земли транспорта: № 26, № 27; земли лесов, расположенные в лесопарковых зонах: Пригородное участковое лесничество Теллермановского лесничества)	0,226846	-	-	-	-	-	-	-	0,000881	-	-	-	1,524917	1,752644
29	ВРОООиР, охотхозяйство «Борисоглебское», охотничий участок «Борисоглебский», за исключением:	2,630659	0,685873	-	0,080379	-	-	-	0,999432	0,148956	0,258581	-	-	-	4,80388
	земель, земельных участков, правовой режим которых не допускает осуществление видов деятельности в сфере охотничьего хозяйства и которые не подлежат включению в состав охотничьего угодья (земли населенных пунктов: № 28; земли транспорта: № 28; земли иного специального назначения: № 28)	-	-	-	-	-	-	-	-	-	-	-	-	0,024163	0,024163
30	ВРОООиР, охотхозяйство «Борисоглебское», охотничий участок «Макашевский», за исключением:	5,167086	0,06101	-	0,01718	1,897945	-	-	16,371268	0,287765	-	-	-	-	23,802254
	земель, земельных участков, правовой режим которых не допускает осуществление видов деятельности в сфере охотничьего хозяйства и которые не подлежат включению в состав охотничьего угодья (земли сельскохозяйственного назначения: № 29, 30; земли населенных пунктов: № 30, деревня Селома, посёлок Чибизовка, село Горелка, село Губари, село Макашевка, село Нововоскресеновка, село Старовоскресеновка, село Третьяки, село Тюковка; земли энергетики: № 30; земли транспорта: № 29, 30; земли иного специального назначения: № 29, 30)	-	-	-	-	-	-	-	-	-	-	-	-	2,645242	2,645242
31	ВРОООиР, охотхозяйство «Поворинское», охотничий участок «Октябрьский»	0,000004	-	-	-	-	-	-	-	-	-	-	-	-	0,000004
32	ЗАО «Ульяновское», за исключением:	4,809473	0,039001	-	0,228227	0,049606	-	-	4,750461	0,18977	0,264089	-	-	-	10,330627
	земель, земельных участков, правовой режим которых не допускает осуществление видов деятельности в сфере охотничьего хозяйства и которые не подлежат включению в состав охотничьего угодья (земли населенных пунктов: № 31, посёлок Ивановка, посёлок Подстёпки, посёлок Чуриловка, село Ульяновка; земли	-	-	-	-	-	-	-	-	-	-	-	-	0,778028	0,778028

1	2	3	4	5	6	7	8	9	10	11	12	13	14	15	16
	транспорта: № 31; земли обороны и безопасности: ЗОУИТ 36:09-6.1188)														
33	ООО «ОРХ «Ульяновское», участок № 2 (охотхозяйственное соглашение № 36-36), за исключением:	0,017577	-	-	-	-	-	-	-	0,010892	-	-	-	-	0,028469
	земель, земельных участков, правовой режим которых не допускает осуществление видов деятельности в сфере охотничьего хозяйства и которые не подлежат включению в состав охотничьего угодья (земли обороны и безопасности: ЗОУИТ 36:09-6.1188)	-	-	-	-	-	-	-	-	-	-	-	-	0,011833	0,011833
34	ООО «СВМ Реком», за исключением:	1,411919	-	-	0,1751	-	-	-	2,711791	0,085039	-	-	-	-	4,383849
	земель, земельных участков, правовой режим которых не допускает осуществление видов деятельности в сфере охотничьего хозяйства и которые не подлежат включению в состав охотничьего угодья (земли сельскохозяйственного назначения: № 34; земли населенных пунктов: № 34, село Третьяки; земли энергетики: № 34; земли транспорта: № 34; земли иного специального назначения: № 34)	-	-	-	-	-	-	-	-	-	-	-	-	0,614715	0,614715
35	ООО «Хопер Эко», за исключением:	6,042034	0,015901	-	0,319456	-	-	-	10,399788	0,136742	0,127764	-	0,138493	-	17,180178
	земель, земельных участков, правовой режим которых не допускает осуществление видов деятельности в сфере охотничьего хозяйства и которые не подлежат включению в состав охотничьего угодья (земли населенных пунктов: № 35, посёлок Звегинцево, посёлок Калинино, село Калинино, село Петровское, село Танцырей, село Третьяки; земли промышленности: № 35; земли транспорта: № 35; земли иного специального назначения: № 35)	-	-	-	-	-	-	-	-	-	-	-	-	1,346385	1,346385
36	ООУ ВО Борисоглебского городского округа, участок № 1, за исключением:	0,192403	-	-	0,004834	-	-	-	19,187249	0,014671	-	-	-	-	19,399157
	земель, земельных участков, правовой режим которых не допускает осуществление видов деятельности в сфере охотничьего хозяйства и которые не подлежат включению в состав охотничьего угодья (земли сельскохозяйственного назначения: № 32; земли населенных пунктов: посёлок Ростань, село Губари, село Махровка; земли энергетики: № 32; земли транспорта: № 32)	-	-	-	-	-	-	-	-	-	-	-	-	0,433619	0,433619
37	ООУ ВО Борисоглебского городского округа, участок № 2, за исключением:	0,699657	0,283644	-	-	0,028856	-	-	30,210005	0,040658	0,117772	-	-	-	31,380592
	земель, земельных участков, правовой режим которых не допускает осуществление видов деятельности в сфере охотничьего хозяйства и которые не подлежат включению в состав охотничьего угодья (земли сельскохозяйственного назначения: № 33; земли населенных пунктов:	-	-	-	-	-	-	-	-	-	-	-	-	7,163364	7,163364

1	2	3	4	5	6	7	8	9	10	11	12	13	14	15	16
	№ 33, город Борисоглебск, посёлок Мировой Октябрь, посёлок Миролюбие, село Богана, село Махровка, село Танцырей, село Третьяки, село Чигорак; земли промышленности: № 33; земли энергетики: № 33; земли транспорта: № 33; земли обороны и безопасности: земельный участок 36:04:0102046:30, земельный участок 36:04:2517001:3, земельный участок 36:04:2517009:2; земли иного специального назначения: № 33)														
38	Государственный природный заказник областного значения «Песковский»	0,000192	-	-	-	-	-	-	0,000014	0,000002	-	-	-	-	0,000208
	Бутурлиновский муниципальный район														
39	ВРОООиР, охотхозяйство «Бутурлиновское», охотничий участок «Великоархангельский», за исключением:	1,003623	-	-	-	0,812345	-	-	36,322949	0,137447	-	-	-	-	38,276364
	земель, земельных участков, правовой режим которых не допускает осуществление видов деятельности в сфере охотничьего хозяйства и которые не подлежат включению в состав охотничьего угодья (земли сельскохозяйственного назначения: № 36; земли населенных пунктов: № 36, село Васильевка, село Великоархангельское, село Елизаветино, село Колодеевка, село Кучеряевка, село Макогоново, село Патокино, село Сериково, село Тулучеевка; земли промышленности: № 36; земли транспорта: № 36; земли иного специального назначения: № 36)	-	-	-	-	-	-	-	-	-	-	-	-	2,395652	2,395652
40	ВРОООиР, охотхозяйство «Бутурлиновское», охотничий участок «Козловский», за исключением:	5,9035	0,422139	-	0,022954	-	-	-	21,720589	0,167874	-	-	-	-	28,237056
	земель, земельных участков, правовой режим которых не допускает осуществление видов деятельности в сфере охотничьего хозяйства и которые не подлежат включению в состав охотничьего угодья (земли сельскохозяйственного назначения: № 37, 38, 39; земли населенных пунктов: № 39, город Бутурлиновка, посёлок Алексеевский, посёлок Благовещенский, посёлок Верхние Озёрки, посёлок Зелёный Гай, посёлок Земледелец, посёлок Малый Кисляй, посёлок Репный, посёлок Троицкий, рабочий посёлок Нижний Кисляй, село Гвазда, село Карайчевка, село Козловка, село Озёрки, село Пирамиды; земли энергетики: № 37; земли транспорта: № 37, 38, 39; земли обороны и безопасности: земельный участок 36:05:1100001:7, земельный участок 36:05:4403000:1, земельный участок 36:05:4405007:4; земли иного специального назначения: № 37)	-	-	-	-	-	-	-	-	-	-	-	-	3,664609	3,664609
41	ООО «Бутурлиновский лес», за исключением:	5,403121	0,235742	-	-	3,122933	-	-	20,038849	0,030848	-	-	-	-	28,831493

1	2	3	4	5	6	7	8	9	10	11	12	13	14	15	16
	земель, земельных участков, правовой режим которых не допускает осуществление видов деятельности в сфере охотничьего хозяйства и которые не подлежат включению в состав охотничьего угодья (земли сельскохозяйственного назначения: № 42; земли населенных пунктов: № 42, деревня Чернавка, посёлок Красный, село Гвазда, село Клёповка, село Пузево, хутор Данило; земли промышленности: № 42; земли энергетики: № 42; земли транспорта: № 42; земли иного специального назначения: № 42)	-	-	-	-	-	-	-	-	-	-	-	-	4,673608	4,673608
42	ООО «Рыбак», за исключением:	0,595736	-	-	0,031234	-	-	-	1,388827	0,303149	-	-	-	-	2,318946
	земель, земельных участков, правовой режим которых не допускает осуществление видов деятельности в сфере охотничьего хозяйства и которые не подлежат включению в состав охотничьего угодья (земли сельскохозяйственного назначения: № 43; земли населенных пунктов: город Бутурлиновка, посёлок Зелёный Гай, село Гвазда, село Дмитриевка, село Марьевка; земли обороны и безопасности: земельный участок 36:05:0100216:98, земельный участок 36:05:4405007:5, земельный участок 36:05:4405008:1; земли иного специального назначения: № 43)	-	-	-	-	-	-	-	-	-	-	-	-	0,763942	0,763942
43	ООО «Тайфун», за исключением:	6,043501	0,262833	-	0,14709	0,011753	-	-	6,926862	0,009293	-	-	-	-	13,401332
	земель, земельных участков, правовой режим которых не допускает осуществление видов деятельности в сфере охотничьего хозяйства и которые не подлежат включению в состав охотничьего угодья (земли сельскохозяйственного назначения: № 44; земли населенных пунктов: посёлок Алексеевский, посёлок Комсомольский, посёлок Малый Кисляй, рабочий посёлок Нижний Кисляй, село Пирамиды, хутор Рахмановка; земли промышленности: № 44; земли транспорта: № 44; земли особо охраняемых природных территорий: памятник природы областного значения «Родник «Нижний Кисляй» (охранная зона), памятник природы областного значения «Родник «Нижний Кисляй»)	-	-	-	-	-	-	-	-	-	-	-	-	0,944029	0,944029
44	ООУ ВО Бутурлиновского муниципального района, участок № 1, за исключением:	0,41113	-	-	-	0,071303	-	-	22,925291	0,050931	-	-	-	-	23,458655
	земель, земельных участков, правовой режим которых не допускает осуществление видов деятельности в сфере охотничьего хозяйства и которые не подлежат включению в состав охотничьего угодья (земли сельскохозяйственного назначения: № 40; земли населенных пунктов: № 40, город Бутурлиновка, посёлок Круглый, село Великоархангельское, село Макогоново, село	-	-	-	-	-	-	-	-	-	-	-	-	2,080707	2,080707

1	2	3	4	5	6	7	8	9	10	11	12	13	14	15	16
	Озёрки, село Отрадное, село Тюниково, село Ударник, село Чулок; земли промышленности: № 40; земли транспорта: № 40; земли иного специального назначения: № 40)														
45	ООУ ВО Бутурлиновского муниципального района, участок № 2, за исключением:	0,286249	-	-	-	0,506874	-	-	22,721268	0,087602	-	-	-	-	23,601993
	земель, земельных участков, правовой режим которых не допускает осуществление видов деятельности в сфере охотничьего хозяйства и которые не подлежат включению в состав охотничьего угодья (земли населенных пунктов: № 41, город Бутурлиновка, посёлок Зелёный, посёлок Красный, село Гвазда, село Дмитриевка, село Елизаветино, село Масычево, село Патокино, село Филиппенково; земли промышленности: № 41; земли транспорта: № 41; земли обороны и безопасности: земельный участок 36:05:4405009:10, земельный участок 36:05:4405009:11, земельный участок 36:05:4504001:8, земельный участок 36:05:4504002:14, земельный участок 36:05:4504002:15; земли иного специального назначения: № 41; земли рекреационного назначения: № 41)	-	-	-	-	-	-	-	-	-	-	-	-	3,537378	3,537378
46	Государственный комплексный природный заказник областного значения «Великоархангельский»	0,098655	-	-	-	0,595812	-	-	3,271017	0,002656	-	-	-	0,000025	3,968165
	Верхнемамонский муниципальный район														
47	ВРОООиР, охотхозяйство «Верхнемамонское», охотничий участок «Верхнемамонский», за исключением:	2,612607	0,94187	-	0,08983	0,228596	-	-	21,374802	0,039351	-	-	-	-	25,287056
	земель, земельных участков, правовой режим которых не допускает осуществление видов деятельности в сфере охотничьего хозяйства и которые не подлежат включению в состав охотничьего угодья (земли сельскохозяйственного назначения: № 45; земли населенных пунктов: село Верхний Мамон, село Гороховка, село Ольховатка; земли транспорта: № 45; земли иного специального назначения: № 45)	-	-	-	-	-	-	-	-	-	-	-	-	0,998304	0,998304
48	ВРОООиР, охотхозяйство «Верхнемамонское», охотничий участок «Нижнемамонский», за исключением:	6,3484	0,063111	-	0,094293	3,830219	-	-	38,602768	0,737513	0,027267	-	-	-	49,703571
	земель, земельных участков, правовой режим которых не допускает осуществление видов деятельности в сфере охотничьего хозяйства и которые не подлежат включению в состав охотничьего угодья (земли сельскохозяйственного назначения: № 46; земли населенных пунктов: село Верхний Мамон, село Дерезовка, село Нижний	-	-	-	-	-	-	-	-	-	-	-	-	3,530458	3,530458

1	2	3	4	5	6	7	8	9	10	11	12	13	14	15	16
	Мамон, село Осетровка, село Приречное, село Русская Журавка, село Цапково, хутор Донской, хутор Лукьянчиков, хутор Оробинский; земли промышленности: № 46; земли транспорта: № 46; земли иного специального назначения: № 46; земли рекреационного назначения: № 46)														
49	ВРООО и Р, охотхозяйство «Павловское», охотничий участок «Воронцовский», за исключением:	-	-	-	-	0,111677	-	-	1,491217	0,002831	-	-	-	-	1,605725
	земель, земельных участков, правовой режим которых не допускает осуществление видов деятельности в сфере охотничьего хозяйства и которые не подлежат включению в состав охотничьего угодья (земли транспорта: № 47)	-	-	-	-	-	-	-	-	-	-	-	-	0,019744	0,019744
50	ООО «Ольховатское охотничье хозяйство», за исключением:	5,1956	6,063367	-	0,446932	0,010717	-	-	2,631679	0,612657	0,002008	-	-	-	14,96296
	земель, земельных участков, правовой режим которых не допускает осуществление видов деятельности в сфере охотничьего хозяйства и которые не подлежат включению в состав охотничьего угодья (земли сельскохозяйственного назначения: № 49; земли населенных пунктов: село Верхний Мамон, село Гороховка, село Ольховатка; земли транспорта: № 49; земли обороны и безопасности: земельный участок 36:06:1500008:1, земельный участок 36:06:1500022:3)	-	-	-	-	-	-	-	-	-	-	-	-	1,773387	1,773387
51	ООУ ВО Верхнемамонского муниципального района, за исключением:	0,957153	0,004944	-	-	1,55884	-	-	31,209248	0,038391	-	-	-	-	33,768576
	земель, земельных участков, правовой режим которых не допускает осуществление видов деятельности в сфере охотничьего хозяйства и которые не подлежат включению в состав охотничьего угодья (земли сельскохозяйственного назначения: № 48; земли населенных пунктов: № 48, село Верхний Мамон, село Лозовое, село Мамоновка, село Приречное, село Русская Журавка, хутор Красноярский; земли промышленности: № 48; земли транспорта: № 48)	-	-	-	-	-	-	-	-	-	-	-	-	3,077067	3,077067
	Верхнехавский муниципальный район														
52	ВРООО и Р, охотхозяйство «Верхнехавское», охотничий участок «Верхнехавский», за исключением:	0,846463	0,015361	-	0,301238	0,464498	-	-	82,772142	0,787314	-	-	-	-	85,187016

1	2	3	4	5	6	7	8	9	10	11	12	13	14	15	16
	земель, земельных участков, правовой режим которых не допускает осуществление видов деятельности в сфере охотничьего хозяйства и которые не подлежат включению в состав охотничьего угодья (земли сельскохозяйственного назначения: № 51, 52; земли населенных пунктов: № 51, 52, деревня Абрамовка, деревня Андреевка 1-я, деревня Архангельское, деревня Ильиновка, деревня Мокруша, деревня Никольское 3-е, деревня Покровка, деревня Семёновка 1-я, деревня Семёновка 2-я, деревня Таловая, посёлок Большая Михайловка, посёлок Верхняя Маза, посёлок Виноградовка, посёлок Вишнёвка, посёлок Владимировка, посёлок Воля, посёлок Малиновка, посёлок Малый Самовец, посёлок Марьевка, посёлок Митрофановка, посёлок Нескучное, посёлок НИИОХ, посёлок Николаевка, посёлок Никольское, посёлок Приобретенка, посёлок Синицино, посёлок Степановка, посёлок Троицкий, посёлок Фоминичи, посёлок Хлопотное, посёлок Черняхи, село Александровка, село Архангельское, село Беловка, село Богословка, село Большая Приваловка, село Васильевка 1-я, село Васильевка 2-я, село Верхняя Байгора, село Верхняя Луговатка, село Верхняя Плавица, село Верхняя Хава, село Грушино, село Дмитро-Покровское, село Малая Приваловка, село Марьевка, село Нижняя Байгора, село Нижняя Маза, село Охочевка, село Парижская Коммуна, село Перовка, село Плясоватка, село Правая Хава, село Семёновка, село Спасское, село Сухие Гаи, село Шукавка, хутор Эртель; земли промышленности: № 51, № 52; земли энергетики: № 51; земли транспорта: № 51, 52; земли иного специального назначения: № 51; земли особо охраняемых природных территорий: памятник природы областного значения «Парк-усадьба х. Эртель» (охранная зона), памятник природы областного значения «Парк-усадьба х. Эртель»; земли рекреационного назначения: № 51)	-	-	-	-	-	-	-	-	-	-	-	-	11,374566	11,374566
53	Глава КФХ ИП Толубаева Инна Дмитриевна	0,068971	0,000871	-	-	-	-	-	-	-	-	-	-	-	0,069842
54	ООУ ВО Верхнехавского муниципального района, за исключением:	1,728387	0,057857	-	-	-	-	-	1,805985	0,007164	-	-	-	-	3,599393
	земель, земельных участков, правовой режим которых не допускает осуществление видов деятельности в сфере охотничьего хозяйства и которые не подлежат включению в состав охотничьего угодья (земли населенных пунктов: № 54, посёлок Енино, посёлок Желдаевка, посёлок Лукичёвка, посёлок Подлесный, село Забугорье,	-	-	-	-	-	-	-	-	-	-	-	-	1,375656	1,375656

1	2	3	4	5	6	7	8	9	10	11	12	13	14	15	16
	село Малая Приваловка, село Никоново, село Парижская Коммуна, село Углянец; земли промышленности: № 53; земли транспорта: № 53, 54; земли рекреационного назначения: № 54)														
55	Государственный комплексный природный заказник областного значения «Байгоровский»	0,014819	-	-	0,007667	0,015682	-	-	4,913832	0,057448	-	-	-	0,005146	5,014594
56	Иные земли, земельные участки, правовой режим которых не допускает осуществление видов деятельности в сфере охотничьего хозяйства и которые не подлежат включению в состав охотничьего угодья	0,019712	-	-	-	-	-	-	0,000442	-	-	-	-	0,42181	0,441964
	Воробьёвский муниципальный район														
57	ВРОООиР, охотхозяйство «Воробьевское», охотничий участок «Воробьевский», за исключением:	5,145845	0,026391	-	-	1,896302	-	-	58,197756	0,142874	-	-	-	-	65,409168
	земель, земельных участков, правовой режим которых не допускает осуществление видов деятельности в сфере охотничьего хозяйства и которые не подлежат включению в состав охотничьего угодья (земли сельскохозяйственного назначения: № 55, 56; земли населенных пунктов: посёлок 1-го отделения совхоза «Краснопольский», посёлок 2-го отделения совхоза «Краснопольский», посёлок Мирный, посёлок Первомайский, посёлок Центральной усадьбы совхоза «Воробьёвский», село Берёзовка, село Верхнетолучеево, село Воробьёвка, село Елизаветовка, село Краснополье, село Лещаное, село Нижний Бык, село Никольское 1-е, село Никольское 2-е, село Новотолучеево, село Рудня, хутор Горюшкин, хутор Луговской, хутор Нагольный; земли промышленности: № 55; земли энергетики: № 55; земли транспорта: № 55; земли иного специального назначения: № 55, 56)	-	-	-	-	-	-	-	-	-	-	-	-	6,450777	6,450777
58	ООУ ВО Воробьёвского муниципального района, участок № 1, за исключением:	0,474755	-	-	-	1,152038	-	-	16,347624	0,102186	-	-	-	-	18,076603
	земель, земельных участков, правовой режим которых не допускает осуществление видов деятельности в сфере охотничьего хозяйства и которые не подлежат включению в состав охотничьего угодья (земли сельскохозяйственного назначения: № 57; земли населенных пунктов: № 57, посёлок Первомайский, село Затон, село Каменка, село Квашино, село Лещаное, село Солонцы, хутор Гринев; земли энергетики: № 57; земли транспорта: № 57; земли иного специального назначения: № 57)	-	-	-	-	-	-	-	-	-	-	-	-	1,467575	1,467575
59	ООУ ВО Воробьёвского муниципального района, участок № 2, за исключением:	0,377301	-	-	-	1,214083	-	-	25,274638	0,048512	-	-	-	-	26,914534

1	2	3	4	5	6	7	8	9	10	11	12	13	14	15	16
	земель, земельных участков, правовой режим которых не допускает осуществление видов деятельности в сфере охотничьего хозяйства и которые не подлежат включению в состав охотничьего угодья (земли сельскохозяйственного назначения: № 58; земли населенных пунктов: посёлок 2-го отделения совхоза «Краснопольский», посёлок Высокое, село Банное, село Берёзовка, село Верхнетолучеево, село Верхний Бык, село Краснополье, село Мужичье, село Нижний Бык, хутор Землянка, хутор Нагольный; земли иного специального назначения: № 58)	-	-	-	-	-	-	-	-	-	-	-	-	2,103745	2,103745
60	Государственный природный заказник областного значения «Ясиновский яр»	0,036059	-	-	-	0,507609	-	-	0,007396	0,001198	-	-	-	-	0,552262
61	Природный парк областного значения «Ломовской природный ландшафтный парк»	0,176575	-	-	-	0,320298	-	-	2,029576	0,014144	-	-	-	-	2,540593
62	Природный парк областного значения «Ломовской природный ландшафтный парк» (охранная зона)	0,000891	-	-	-	0,021616	-	-	0,12836	-	-	-	-	-	0,150867
63	Иные земли, земельные участки, правовой режим которых не допускает осуществление видов деятельности в сфере охотничьего хозяйства и которые не подлежат включению в состав охотничьего угодья	-	-	-	-	-	-	-	0,000022	-	-	-	-	-	0,000022
	Городской округ город Воронеж														
64	ФГБОУ ВО «ВГЛТУ», за исключением:	1,855873	2,543189	-	0,198224	-	-	-	0,001169	0,096653	0,517905	-	-	-	5,213013
	земель, земельных участков, правовой режим которых не допускает осуществление видов деятельности в сфере охотничьего хозяйства и которые не подлежат включению в состав охотничьего угодья (земли населенных пунктов: № 60, город Воронеж; земли транспорта: № 60)	-	-	-	-	-	-	-	-	-	-	-	-	0,65423	0,65423
65	Государственный природный заказник областного значения «Воронежская нагорная дубрава»	2,586123	-	-	-	-	-	-	-	-	-	-	-	0,049574	2,635697
66	Иные земли, земельные участки, правовой режим которых не допускает осуществление видов деятельности в сфере охотничьего хозяйства и которые не подлежат включению в состав охотничьего угодья	9,459254	1,187357	-	-	0,0001	-	-	0,030388	0,059828	0,083258	-	-	37,820002	48,640187
	Городской округ город Нововоронеж														
67	ООУ ВО городского округа город Нововоронеж, за исключением:	0,433346	0,257843	-	-	-	-	-	-	-	-	-	-	-	0,691189
	земель, земельных участков, правовой режим которых не допускает осуществление видов деятельности в сфере охотничьего хозяйства и которые не подлежат включению в состав охотничьего угодья (земли сельскохозяйственного назначения: № 61; земли населенных пунктов: город Нововоронеж; земли промышленности: № 61; земли обороны и безопасности: земельный участок 36:33:0003206:8; земли рекреационного назначения: № 61)	-	-	-	-	-	-	-	-	-	-	-	-	3,895973	3,895973

1	2	3	4	5	6	7	8	9	10	11	12	13	14	15	16
68	АНО «ОРХ «Динамо», за исключением:	-	-	-	-	-	-	-	-	-	-	-	-	-	-
	земель, земельных участков, правовой режим которых не допускает осуществление видов деятельности в сфере охотничьего хозяйства и которые не подлежат включению в состав охотничьего угодья (земли населенных пунктов: город Нововоронеж)	-	-	-	-	-	-	-	-	-	-	-	-	0,027696	0,027696
	Грибановский муниципальный район														
69	ВРОООиР, охотхозяйство «Грибановское», охотничий участок «Грибановский», за исключением:	21,955834	0,529018	-	1,092451	0,732322	-	-	105,885068	1,031086	0,001149	-	-	-	131,226928
	земель, земельных участков, правовой режим которых не допускает осуществление видов деятельности в сфере охотничьего хозяйства и которые не подлежат включению в состав охотничьего угодья (земли сельскохозяйственного назначения: № 63, 64; земли населенных пунктов: № 63, город Борисоглебск, деревня Красовка, посёлок Верхний Затон, посёлок городского типа Грибановский, посёлок Дмитриевка 2-я, посёлок Емельяновка, посёлок Красная Заря, посёлок Маяк, посёлок Межевихин, посёлок Новая Жизнь, посёлок Первомайского отделения совхоза «Грибановский», посёлок Симкин, посёлок совхоза «Павловка», посёлок Теллермановский, посёлок Чичерино, село Алексеевка, село Большие Алабухи, село Васильевка, село Верхний Карачан, село Власовка, село Дмитриевка, село Кирсановка, село Краснореченка, село Кутки, село Лавровка, село Листопадовка, село Малая Грибановка, село Малые Алабухи 1-е, село Малые Алабухи 2-е, село Нижний Карачан, село Новогольское, село Новомакарово, село Поляна, село Посевкино, село Средний Карачан, село Старогольское, село Таволжанка, село Тихвинка; земли промышленности: № 63; земли энергетики: № 63; земли транспорта: № 63; земли обороны и безопасности: ЗОУИТ 36:09-6.1188, ЗОУИТ 36:09-6.1190, ЗОУИТ 36:09-6.1193, ЗОУИТ 36:09-6.61, лесные кварталы 144-146 Савальское лесничество Полянское участковое лесничество; земли иного специального назначения: № 63, 64; земли особо охраняемых природных территорий: памятник природы областного значения «Аллея «Таежницы» (охранная зона), памятник природы областного значения «Аллея «Таежницы», памятник природы областного значения «Верхний Карачан» (охранная зона), памятник природы областного значения «Верхний Карачан», садово-парковый ландшафт местного значения «Парковая зона по ул. Центральная в пгт. Грибановский»; земли лесов,	0,179148	0,004613	-	-	-	-	-	0,000405	-	-	-	-	20,557936	20,742102

1	2	3	4	5	6	7	8	9	10	11	12	13	14	15	16
	расположенные в лесопарковых зонах: Грибановское участковое лесничество Теллермановского лесничества, Пригородное участковое лесничество Теллермановского лесничества)														
70	ЗАО «Ульяновское», за исключением:	0,029012	-	-	-	-	-	-	-	0,021236	-	-	-	-	0,050248
	земель, земельных участков, правовой режим которых не допускает осуществление видов деятельности в сфере охотничьего хозяйства и которые не подлежат включению в состав охотничьего угодья (земли обороны и безопасности: ЗОУИТ 36:09-6.1188)	-	-	-	-	-	-	-	-	-	-	-	-	0,043199	0,043199
71	ООО «ОРХ «Ульяновское», участок № 1 (охотхозяйственное соглашение № 36-030), за исключением:	6,001566	0,130016	-	0,011715	-	-	-	2,326551	0,047328	-	-	-	-	8,517176
	земель, земельных участков, правовой режим которых не допускает осуществление видов деятельности в сфере охотничьего хозяйства и которые не подлежат включению в состав охотничьего угодья (земли сельскохозяйственного назначения: № 66; земли населенных пунктов: № 66, деревня Красовка, посёлок Бирючий, посёлок Савельевский, посёлок Тупки, село Дмитриевка, село Калиново, село Новогольское, село Поляна; земли энергетики: № 66; земли транспорта: № 66; земли рекреационного назначения: № 66)	-	-	-	-	-	-	-	-	-	-	-	-	0,820719	0,820719
72	ООО «ОРХ «Ульяновское», участок № 2 (охотхозяйственное соглашение № 36-360), за исключением:	1,638739	0,041811	-	-	0,002286	-	-	0,016933	0,032636	-	-	-	-	1,732405
	земель, земельных участков, правовой режим которых не допускает осуществление видов деятельности в сфере охотничьего хозяйства и которые не подлежат включению в состав охотничьего угодья (земли транспорта: № 67; земли обороны и безопасности: ЗОУИТ 36:09-6.1188, ЗОУИТ 36:09-6.61; земли лесов, расположенные в лесопарковых зонах: Грибановское участковое лесничество Теллермановского лесничества)	0,088883	-	-	-	-	-	-	-	-	-	-	-	5,41623	5,505113
73	ООУ ВО Грибановского муниципального района, за исключением:	0,188803	-	-	0,007864	-	-	-	22,065118	0,1255	-	-	-	-	22,387285
	земель, земельных участков, правовой режим которых не допускает осуществление видов деятельности в сфере охотничьего хозяйства и которые не подлежат включению в состав охотничьего угодья (земли сельскохозяйственного назначения: № 65; земли населенных пунктов: № 65, село Листопадовка, село Новогольелань, село Новомакарово, село Новоспасовка, село Хомутовка; земли транспорта: № 65; земли обороны и безопасности: лесные кварталы 144-146	-	-	-	-	-	-	-	-	-	-	-	-	1,386976	1,386976

1	2	3	4	5	6	7	8	9	10	11	12	13	14	15	16
	Полянское участковое лесничество Савальского лесничества)														
74	Государственный комплексный природный заказник областного значения «Хоперский»	2,620373	0,053435	-	-	0,433623	-	-	2,711626	0,021315	-	-	-	0,002805	5,843177
75	Иные земли, земельные участки, правовой режим которых не допускает осуществление видов деятельности в сфере охотничьего хозяйства и которые не подлежат включению в состав охотничьего угодья	-	-	-	-	0,000002	-	-	0,000001	0,003477	-	-	-	1,169466	1,172946
	Калачеевский муниципальный район														
76	ВРООО и Р, охотхозяйство «Калачеевское», охотничий участок «Калачеевский», за исключением:	11,181575	0,050083	-	-	9,622726	-	-	110,220972	0,223745	-	-	-	-	131,299101
	земель, земельных участков, правовой режим которых не допускает осуществление видов деятельности в сфере охотничьего хозяйства и которые не подлежат включению в состав охотничьего угодья (земли сельскохозяйственного назначения: № 69, 71, 73; земли населенных пунктов: № 69, 70, 71, 73, город Калач, посёлок Калачеевский, посёлок Пригородный, посёлок Чернозёмный, село Заброды, село Ильинка, село Коренное, село Лесково, село Манино, село Медвежье, село Никольское 1-е, село Новомеловатка, село Переволочное, село Пирогово, село Подгорное, село Попасное, село Пришиб, село Россыпное, село Семёновка, село Серяково, село Хрещатое, село Четвериково, село Ширяево, село Юнаково, село Ясеновка, хутор Благовещенский, хутор Блощицын, хутор Гаранькин, хутор Гринев, хутор Грушовое, хутор Долбнёвка, хутор Журавлёво, хутор Залесный, хутор Крутой, хутор Морозов, хутор Морозовка, хутор Николенков, хутор Поплавский, хутор Репяховка, хутор Россоховатое, хутор Рыбкин, хутор Сереженков, хутор Хвощеватое, хутор Яроватое; земли промышленности: № 69, 73; земли энергетики: № 69, 72; земли транспорта: № 69, 70, 71, 73; земли иного специального назначения: № 69, 70; земли особо охраняемых природных территорий: памятник природы областного значения «Пеньковая гора» (охранная зона), памятник природы областного значения «Пеньковая гора»; земли рекреационного назначения: № 69; земли лесов, расположенные в лесопарковых зонах: Калачеевское участковое лесничество Калачеевского лесничества)	0,610077	-	-	-	-	-	-	-	-	-	-	-	15,820364	16,430441
77	ООУ ВО Калачеевского муниципального района, за исключением:	0,856802	-	-	-	1,6734	-	-	45,93371	0,051155	-	-	-	-	48,515067

1	2	3	4	5	6	7	8	9	10	11	12	13	14	15	16
	земель, земельных участков, правовой режим которых не допускает осуществление видов деятельности в сфере охотничьего хозяйства и которые не подлежат включению в состав охотничьего угодья (земли сельскохозяйственного назначения: № 74; земли населенных пунктов: № 74, посёлок Колос, село Новая Криуша, село Скрипниково, село Советское, хутор Хлебороб; земли промышленности: № 74; земли энергетики: № 74; земли транспорта: № 74; земли иного специального назначения: № 74)	-	-	-	-	-	-	-	-	-	-	-	-	2,37034	2,37034
78	Государственный природный заказник областного значения «Ясиновский яр»	-	-	-	-	-	-	-	-	-	-	-	-	-	0
79	Государственный природный заказник областного значения «Яр Рассыпной»	0,000002	0,032123	-	-	1,620257	-	-	9,925438	0,009163	-	-	-	0,000485	11,587468
80	Иные земли, земельные участки, правовой режим которых не допускает осуществление видов деятельности в сфере охотничьего хозяйства и которые не подлежат включению в состав охотничьего угодья	-	-	-	-	-	-	-	0,031473	-	-	-	-	0,267288	0,298761
	Каменский муниципальный район														
81	ВРОООиР, охотхозяйство «Каменское», охотничий участок «Каменский», за исключением:	1,205423	-	-	-	6,593696	-	-	23,458922	0,033463	-	-	-	-	31,291504
	земель, земельных участков, правовой режим которых не допускает осуществление видов деятельности в сфере охотничьего хозяйства и которые не подлежат включению в состав охотничьего угодья (земли сельскохозяйственного назначения: № 75, 76; земли населенных пунктов: № 75, посёлок городского типа Каменка, село Верхние Марки, село Волчанское, село Евдаково, село Марки, село Сончино, хутор Козки, хутор Крутец, хутор Лесково, хутор Новиковский, хутор Рождественский, хутор Рыбальчино, хутор Себелево, хутор Солонцы, хутор Ясеново; земли энергетики: № 75; земли транспорта: № 75, 76; земли иного специального назначения: № 75)	-	-	-	-	-	-	-	-	-	-	-	-	2,946693	2,946693
82	ООУ ВО Каменского муниципального района, за исключением:	2,37966	-	-	-	2,21843	-	-	55,698039	0,046996	-	-	-	-	60,343125
	земель, земельных участков, правовой режим которых не допускает осуществление видов деятельности в сфере охотничьего хозяйства и которые не подлежат включению в состав охотничьего угодья (земли сельскохозяйственного назначения: № 77, 78, 79; земли населенных пунктов: № 77, посёлок городского типа Каменка, село Дегтярное, село Евдаково, село Карпенково, село Кириченково, село Коденцово, село Ольхов Лог, село Пилипы, село Сончино, село Татарино, село Тимирязево, село Трехстенки, село Тхоревка, село Щербаково, село Ярки, хутор Атамановка,	-	-	-	-	-	-	-	-	-	-	-	-	5,378289	5,378289

1	2	3	4	5	6	7	8	9	10	11	12	13	14	15	16
	хутор Воронец, хутор Гойкалово, хутор Дальнее Стояново, хутор Ивченково, хутор Ляпино, хутор Михново, хутор Молчаново, хутор Новиковский, хутор Орехово, хутор Панково, хутор Свистовка, хутор Ситниково, хутор Фриденфельд, хутор Хвощеватый, хутор Шапошниково; земли промышленности: № 79; земли энергетики: № 79; земли транспорта: № 77, 78, 79; земли иного специального назначения: № 77, 78)														
Кантемировский муниципальный район															
83	ВРОООиР, охотхозяйство «Кантемировское», охотничий участок «Волоконовский», за исключением:	0,218978	-	-	0,031904	2,173418	-	-	4,91633	0,002214	-	-	-	-	7,342844
	земель, земельных участков, правовой режим которых не допускает осуществление видов деятельности в сфере охотничьего хозяйства и которые не подлежат включению в состав охотничьего угодья (земли населенных пунктов: село Волоконовка, село Новобелая)	-	-	-	-	-	-	-	-	-	-	-	-	0,844804	0,844804
84	ВРОООиР, охотхозяйство «Кантемировское», охотничий участок «Кантемировский», за исключением:	3,306085	-	-	0,020657	2,161061	-	-	51,821001	0,182383	-	-	-	-	57,491187
	земель, земельных участков, правовой режим которых не допускает осуществление видов деятельности в сфере охотничьего хозяйства и которые не подлежат включению в состав охотничьего угодья (земли сельскохозяйственного назначения: № 80; земли населенных пунктов: № 80, рабочий посёлок Кантемировка, село Андрюшевка, село Бугаевка, село Викторовка, село Гармашевка, село Зайцевка, село Колесниковка, село Колещатовка, село Новомарковка, село Осиковка, село Попасное, село Титаревка, село Федоровка, станция Гартмашевка, хутор Бык, хутор Дальний Россоховатый, хутор Казимировка, хутор Криничный, хутор Сергеевка, хутор Хрещатый, хутор Штеповка; земли промышленности: № 80; земли энергетики: № 80; земли транспорта: № 80, 81; земли иного специального назначения: № 80; земли особо охраняемых природных территорий: памятник природы областного значения «Кантемировка» (охранная зона), памятник природы областного значения «Кантемировка»)	-	-	-	-	-	-	-	-	-	-	-	-	5,643194	5,643194
85	ВРОООиР, охотхозяйство «Кантемировское», охотничий участок «Митрофановский», за исключением:	2,788307	0,007878	-	0,012799	1,196902	-	-	34,011521	0,045632	-	-	-	-	38,063039

1	2	3	4	5	6	7	8	9	10	11	12	13	14	15	16
	земель, земельных участков, правовой режим которых не допускает осуществление видов деятельности в сфере охотничьего хозяйства и которые не подлежат включению в состав охотничьего угодья (земли сельскохозяйственного назначения: № 82; земли населенных пунктов: № 82, 83, посёлок Охрового Завода, село Валентиновка, село Евдокиевка, село Журавка, село Ивановка, село Митрофановка, село Михайловка, село Пасюковка, село Смаглеевка, село Софиевка, село Фисенково, село Шевченково, хутор Лебедев, хутор Лиман, хутор Новопавловка, хутор Пасеково, хутор Солонцы, хутор Шевченко; земли промышленности: № 83; земли энергетики: № 82; земли транспорта: № 82, 83; земли иного специального назначения: № 82)	-	-	-	-	-	-	-	-	-	-	-	-	2,887953	2,887953
86	ООО «Кардинал» (охотхозяйственное соглашение № 36-20), за исключением:	0,756949	-	-	0,234682	0,005573	-	-	10,093155	0,007498	-	-	-	-	11,097857
	земель, земельных участков, правовой режим которых не допускает осуществление видов деятельности в сфере охотничьего хозяйства и которые не подлежат включению в состав охотничьего угодья (земли населенных пунктов: село Бугаевка, село Скнаровка, село Смаглеевка, село Фисенково, село Шевченково)	-	-	-	-	-	-	-	-	-	-	-	-	0,426903	0,426903
87	ООО «Кардинал» (охотхозяйственное соглашение № 36-45), за исключением:	0,046589	-	-	0,604195	-	-	-	2,198643	0,006108	-	-	-	-	2,855535
	земель, земельных участков, правовой режим которых не допускает осуществление видов деятельности в сфере охотничьего хозяйства и которые не подлежат включению в состав охотничьего угодья (земли населенных пунктов: село Бугаевка, село Скнаровка, село Талы, село Чехуровка)	-	-	-	-	-	-	-	-	-	-	-	-	0,287955	0,287955
88	ООО «Продвижение» (охотхозяйственное соглашение № 36-21), за исключением:	1,087323	-	-	0,304037	0,487938	-	-	7,713457	0,017678	-	-	-	-	9,610433
	земель, земельных участков, правовой режим которых не допускает осуществление видов деятельности в сфере охотничьего хозяйства и которые не подлежат включению в состав охотничьего угодья (земли населенных пунктов: село Писаревка, село Талы; земли промышленности: № 87; земли транспорта: № 87)	-	-	-	-	-	-	-	-	-	-	-	-	0,858397	0,858397
89	ООО «Продвижение» (охотхозяйственное соглашение № 36-44), за исключением:	0,107806	-	-	0,235585	-	-	-	3,047629	0,005644	-	-	-	-	3,396664
	земель, земельных участков, правовой режим которых не допускает осуществление видов деятельности в сфере охотничьего хозяйства и которые не подлежат включению в состав охотничьего угодья (земли сельскохозяйственного назначения: № 88; земли населенных пунктов: село	-	-	-	-	-	-	-	-	-	-	-	-	0,251003	0,251003

1	2	3	4	5	6	7	8	9	10	11	12	13	14	15	16
	Талы; земли транспорта: № 88; земли иного специального назначения: № 88)														
90	ООУ ВО Кантемировского муниципального района, участок № 1, за исключением:	0,455834	-	-	0,093752	0,228652	-	-	12,44854	0,077249	-	-	-	-	13,304027
	земель, земельных участков, правовой режим которых не допускает осуществление видов деятельности в сфере охотничьего хозяйства и которые не подлежат включению в состав охотничьего угодья (земли сельскохозяйственного назначения: № 84; земли населенных пунктов: № 84, село Куликовка, село Митрофановка, село Михайловка, хутор Васильевка, хутор Златополь, хутор Солёный; земли иного специального назначения: № 84)	-	-	-	-	-	-	-	-	-	-	-	-	0,975571	0,975571
91	ООУ ВО Кантемировского муниципального района, участок № 2, за исключением:	0,596382	-	-	0,026473	0,988129	-	-	31,893598	0,090371	-	-	-	-	33,594953
	земель, земельных участков, правовой режим которых не допускает осуществление видов деятельности в сфере охотничьего хозяйства и которые не подлежат включению в состав охотничьего угодья (земли сельскохозяйственного назначения: № 85; земли населенных пунктов: № 85, село Бондарево, село Волоконовка, село Касьяновка, село Куликовка, село Новобелая, село Новомарковка, село Попасное; земли иного специального назначения: № 85)	-	-	-	-	-	-	-	-	-	-	-	-	2,058096	2,058096
92	ООУ ВО Кантемировского муниципального района, участок № 3, за исключением:	1,135262	-	-	0,145966	1,061636	-	-	39,979555	0,15609	-	-	-	-	42,478509
	земель, земельных участков, правовой режим которых не допускает осуществление видов деятельности в сфере охотничьего хозяйства и которые не подлежат включению в состав охотничьего угодья (земли сельскохозяйственного назначения: № 86; земли населенных пунктов: № 86, посёлок Коваленковский, посёлок Кузнецовский, посёлок Новопавловка, посёлок Первомайский, рабочий посёлок Кантемировка, село Викторовка, село Ивановка, село Осиковка, село Писаревка, село Рудаевка, село Талы, село Титаревка, село Чехуровка, хутор Каплин, хутор Криничный, хутор Романенков; земли промышленности: № 86; земли энергетики: № 86; земли транспорта: № 86; земли иного специального назначения: № 86)	-	-	-	-	-	-	-	-	-	-	-	-	1,350363	1,350363
Каширский муниципальный район															
93	ВРОООиР, охотхозяйство «Каширское», охотничий участок «Каширский», за исключением:	1,755822	0,604788	-	0,088433	0,01488	-	-	78,067726	0,453632	-	-	-	-	80,985281

1	2	3	4	5	6	7	8	9	10	11	12	13	14	15	16
	земель, земельных участков, правовой режим которых не допускает осуществление видов деятельности в сфере охотничьего хозяйства и которые не подлежат включению в состав охотничьего угодья (земли сельскохозяйственного назначения: № 89, 90, 91; земли населенных пунктов: № 89, 91, посёлок Ильича, посёлок Карамышево, посёлок Колодезный, посёлок Коммуна, посёлок Красная Хворостань, посёлок Красные Солонцы, посёлок Рябчево, посёлок Степной, село Бирюченское, село Боево, село Верхнее Марьино, село Данково, село Запрудское, село Каширское, село Коломенское, село Кондрашкино, село Красный Лог, село Круглое, село Левая Россошь, село Можайское, село Мосальское, село Солонцы, село Старина, хутор Ламакин, хутор Михайловка, хутор Михалёвский; земли промышленности: № 89, 91; земли энергетики: № 91; земли транспорта: № 89, 90, 91; земли иного специального назначения: № 89, 91; земли особо охраняемых природных территорий: памятник природы областного значения «Почвенный разрез у с. Боево» (охрнная зона), памятник природы областного значения «Почвенный разрез у с. Боево», памятник природы областного значения «Почвенный разрез у с. Запрудское» (охранная зона), памятник природы областного значения «Почвенный разрез у с. Запрудское», памятник природы областного значения «Почвенный разрез у с. Красный Лог» (охранная зона), памятник природы областного значения «Почвенный разрез у с. Красный Лог»)	-	-	-	-	-	-	-	0,081572	0,033165	-	-	-	9,091892	9,206629
94	ООУ ВО Каширского муниципального района, за исключением:	1,827007	2,491106	-	0,003085	-	-	-	6,981408	0,033421	-	-	-	-	11,336027
	земель, земельных участков, правовой режим которых не допускает осуществление видов деятельности в сфере охотничьего хозяйства и которые не подлежат включению в состав охотничьего угодья (земли сельскохозяйственного назначения: № 92; земли населенных пунктов: № 92, посёлок 40 лет Октября, посёлок им. Дзержинского, посёлок Колодезный, село Каменно - Верховка, село Олень - Колодезь; земли промышленности: № 92; земли транспорта: № 92; земли обороны и безопасности: земельный участок 36:13:3100001:51; земли иного специального назначения: № 92; земли рекреационного назначения: № 92)	-	-	-	-	-	-	-	-	-	-	-	-	4,551093	4,551093
	Лискинский муниципальный район														
95	БРООО и Р, участок № 1, за исключением:	-	-	-	-	-	-	-	0,492785	-	-	-	-	-	0,492785

1	2	3	4	5	6	7	8	9	10	11	12	13	14	15	16
	земель, земельных участков, правовой режим которых не допускает осуществление видов деятельности в сфере охотничьего хозяйства и которые не подлежат включению в состав охотничьего угодья (земли населенных пунктов: посёлок подсобного хозяйства санатория им. Цюрупы; земли транспорта: № 93)	-	-	-	-	-	-	-	-	-	-	-	-	0,091594	0,091594
96	ВРООО и Р, охотхозяйство «Лискинское», охотничий участок «Лискинский», за исключением:	15,967798	3,237134	-	0,523195	2,868094	-	-	109,792754	1,506432	0,099414	-	0,685213	-	134,680034
	земель, земельных участков, правовой режим которых не допускает осуществление видов деятельности в сфере охотничьего хозяйства и которые не подлежат включению в состав охотничьего угодья (земли сельскохозяйственного назначения: № 94, 95, 96; земли населенных пунктов: № 94, 96, город Лиски, посёлок 2-го отделения совхоза «2-я Пятилетка», посёлок Аношкино, посёлок санатория им. Цюрупы, посёлок совхоза «2-я Пятилетка», рабочий посёлок Давыдовка, село Аношкино, село Бодеевка, село Владимировка, село Вознесеновка, село Высокое, село Дмитриевка, село Добрино, село Дракино, село Ермоловка, село Колыбелка, село Копанище, село Лискинское, село Машкино, село Нижнемарьино, село Нижний Икорец, село Переезжее, село Песковатка, село Петровское, село Петропавловка, село Почепское, село Рождествено, село Селявное, село Средний Икорец, село Старая Хворостань, село Сторожевое 2-е, село Тресоруково, село Троицкое, село Щучье, слобода Екатериновка, хутор Берёзово, хутор Дубовый, хутор Калач, хутор Луговой, хутор Михайловский, хутор Никольский, хутор Новая Грань, хутор Новозадонский, хутор Новониколаевский, хутор Осинки, хутор Первое Мая, хутор Подлесный, хутор Прияр, хутор Прогонный, хутор Свобода, хутор Старая Покровка, хутор Стрелка, хутор Студёновка, хутор Титчиха, хутор Федоровский; земли промышленности: № 94, 96; земли энергетики: № 94, 96; земли транспорта: № 94, 95, 96; земли иного специального назначения: № 94, 96; земли особо охраняемых природных территорий: садово-парковый ландшафт местного значения «50 лет Победы в ВОВ 1941-1945 г.г.»)	-	-	-	-	-	-	-	-	-	-	-	-	14,491241	14,491241
97	ООО «Икорецкое», за исключением:	6,915838	1,733404	-	0,088606	-	-	-	9,882126	0,281226	-	-	-	-	18,9012
	земель, земельных участков, правовой режим которых не допускает осуществление видов деятельности в сфере охотничьего хозяйства и которые не подлежат включению в состав охотничьего угодья (земли сельскохозяйственного	-	-	-	-	-	-	-	-	-	-	-	-	0,748434	0,748434

1	2	3	4	5	6	7	8	9	10	11	12	13	14	15	16
	назначения: № 98; земли населенных пунктов: № 98, посёлок подсобного хозяйства санатория им. Цюрупы, посёлок санатория им. Цюрупы, посёлок Среднеикорецкой больницы, село Владимировка, село Духовое, село Масловка, село Николаевка, село Петропавловка, хутор Солонцы; земли транспорта: № 98; земли иного специального назначения: № 98; земли рекреационного назначения: № 98)														
98	ООУ ВО Лискинского муниципального района, за исключением:	1,437084	-	-	0,018551	5,513719	-	-	20,997431	0,153747	-	-	-	-	28,120532
	земель, земельных участков, правовой режим которых не допускает осуществление видов деятельности в сфере охотничьего хозяйства и которые не подлежат включению в состав охотничьего угодья (земли сельскохозяйственного назначения: № 97; земли населенных пунктов: № 97, город Лиски, посёлок Дивногорский Монастырь, село Залужное, село Ковалёво, село Коломыцево, село Лиски, село Мелахино, село Мисево, село Петровское, село Пухово, село Селявное, слобода Екатериновка, хутор Вязники, хутор Демченков, хутор Дивногорье, хутор Никольский, хутор Попасное, хутор Путчино, хутор Шепелев; земли промышленности: № 97; земли энергетики: № 97; земли транспорта: № 97; земли иного специального назначения: № 97)	-	-	-	-	-	-	-	-	-	-	-	-	3,443008	3,443008
99	Государственный природный заказник областного значения «Дивногорье»	0,061755	-	-	-	0,991841	-	-	1,089641	0,01008	-	-	-	0,009115	2,162432
	Нижнедевицкий муниципальный район														
100	ВРОООиР, охотхозяйство «Нижнедевицкое», охотничий участок «Нижнедевицкий», за исключением:	7,988755	-	-	0,04303	4,850432	-	-	93,520489	0,115545	-	-	-	-	106,518251
	земель, земельных участков, правовой режим которых не допускает осуществление видов деятельности в сфере охотничьего хозяйства и которые не подлежат включению в состав охотничьего угодья (земли сельскохозяйственного назначения: № 100, 99; земли населенных пунктов: № 99, посёлок Курбатово, посёлок Нижнедевицк, посёлок Петровка, посёлок совхоза «Кучугуровский», посёлок совхоза «Нижнедевицкий», село Андреевка, село Бор, село Верхнее Турово, село Вязноватовка, село Глазово, село Кучугуры, село Лебяжье, село Лог, село Михнево, село Нижнедевицк, село Нижнее Турово, село Новая Ольшанка, село Острянка, село Першино, село Синие Липяги, село Скупая Потудань, село Хвощеватовка, хутор Афонино, хутор Бобров, хутор Большая Мездрянка, хутор Верховье, хутор Губаново, хутор Дмитриевский,	-	-	-	-	-	-	-	-	-	-	-	-	13,230825	13,230825

1	2	3	4	5	6	7	8	9	10	11	12	13	14	15	16
	хутор Долгий, хутор Дружба, хутор Золотой, хутор Каменный Буерак, хутор Ключи, хутор Князев, хутор Колесников, хутор Комяга, хутор Лавров, хутор Малиновка, хутор Моховой, хутор Парный, хутор Парточки, хутор Плотницкий, хутор Подорожное, хутор Поляна, хутор Проточный, хутор Семёнов, хутор Скупой, хутор Старых, хутор Сычёвка, хутор Фролов, хутор Широкий; земли промышленности: № 99; земли энергетики: № 99; земли транспорта: № 99; земли иного специального назначения: № 99)														
	Новоусманский муниципальный район														
101	ВРОООиР, охотхозяйство «Новоусманское», охотничий участок «Новоусманский», за исключением:	5,437194	0,030851	-	0,284256	0,460965	-	-	63,765479	0,371896	-	-	-	-	70,350641
	земель, земельных участков, правовой режим которых не допускает осуществление видов деятельности в сфере охотничьего хозяйства и которые не подлежат включению в состав охотничьего угодья (земли сельскохозяйственного назначения: № 102; земли населенных пунктов: № 102, 103, деревня Лутовиновка, деревня Михайловка, посёлок 1-го отделения совхоза «Масловский», посёлок 2-го отделения совхоза «Масловский», посёлок Андреевка, посёлок Битюг, посёлок Благодатный, посёлок Волна-Шепелиновка, посёлок Дружелюбие, посёлок Лекарственный, посёлок Луч, посёлок Малые Горки, посёлок Никольское, посёлок Новосёлки, посёлок Петропавловка, посёлок Плясово-Китаево, посёлок Плясово-Снежково, посёлок Садовый, посёлок Софьино, посёлок Тамлык, посёлок Тимирязево, посёлок Трудовое, посёлок Успенская Хава, посёлок Южного отделения совхоза им. Дзержинского, село Горенские Выселки, село Горки, село Казанская Хава, село Крыловка, село Макарье, село Нижняя Катуховка, село Новая Усмань, село Орлово, село Парусное, село Подклетное, село Рогачёвка, село Рождественская Хава, село Рыкань, село Трудолюбовка, село Ушановка, село Хлебное, село Хреновое; земли промышленности: № 102; земли энергетики: № 102; земли транспорта: № 102, 103; земли иного специального назначения: № 102; земли природоохранного назначения: № 103; земли рекреационного назначения: № 102)	-	-	-	-	-	-	-	-	-	-	-	-	10,733882	10,733882
102	ФГБОУ ВО «ВГЛТУ»	0,008551	-	-	-	-	-	-	-	-	-	-	-	-	0,008551
103	ООУ ВО Новоусманского муниципального района, за исключением:	4,195063	0,142597	-	0,198659	0,017146	-	-	17,51923	0,116554	0,068009	-	-	-	22,257258

1	2	3	4	5	6	7	8	9	10	11	12	13	14	15	16
	земель, земельных участков, правовой режим которых не допускает осуществление видов деятельности в сфере охотничьего хозяйства и которые не подлежат включению в состав охотничьего угодья (земли сельскохозяйственного назначения: № 104; земли населенных пунктов: № 104, город Воронеж, посёлок 1-го отделения совхоза «Масловский», посёлок 1-го отделения совхоза «Новоусманский», посёлок 2-го отделения совхоза «Новоусманский», посёлок Волна-Шепелиновка, посёлок Воля, посёлок Отрадное, посёлок Плясово-Снежково, посёлок совхоза «Воронежский», посёлок Тимирязево, посёлок Шуберское, село Александровка, село Бабяково, село Нечаевка, село Новая Усмань, село Орлово, село Рождественская Хава, село Рыкань, село Хреновое; земли промышленности: № 104; земли энергетики: № 104; земли транспорта: № 104, 105; земли иного специального назначения: № 104; земли рекреационного назначения: № 104; земли лесов, расположенные в лесопарковых зеленых поясах: ЛЗП города Воронежа)	0,000871	-	-	-	-	-	-	0,02235	-	-	-	-	12,407635	12,430856
104	Иные земли, земельные участки, правовой режим которых не допускает осуществление видов деятельности в сфере охотничьего хозяйства и которые не подлежат включению в состав охотничьего угодья	0,000085	-	-	-	-	-	-	-	0,01285	0,000068	-	-	0,035907	0,04891
	Новохопёрский муниципальный район														
105	ВРОООиР, охотхозяйство «Новохоперское», охотничий участок «Новохоперский», за исключением:	7,572902	2,412262	-	5,087022	1,642735	-	-	99,427082	0,914073	-	-	-	-	117,056076
	земель, земельных участков, правовой режим которых не допускает осуществление видов деятельности в сфере охотничьего хозяйства и которые не подлежат включению в состав охотничьего угодья (земли сельскохозяйственного назначения: № 106, 107; земли населенных пунктов: № 106, город Новохопёрск, деревня Ивановка, посёлок Алексеевский, посёлок Башковский, посёлок Берёзовка, посёлок Большевик, посёлок Бороздиновский, посёлок Горелые Ольхи, посёлок Димитровский, посёлок Долиновский, посёлок Еланский, посёлок Ёлка, посёлок Жёлтые Пруды, посёлок Заря, посёлок Камышановский, посёлок Ленинский, посёлок Московский 2-й, посёлок Некрылово, посёлок Новопокровский, посёлок Новоржавец, посёлок Пески, посёлок Плаутино, посёлок Согласие, посёлок Соколовский, посёлок Соловки, посёлок Сорокинский, посёлок Сосновский, посёлок Студёный, посёлок Терновский, посёлок Централь,	0,00266	-	-	-	-	-	-	0,014138	0,000012	-	-	-	10,604901	10,621711

1	2	3	4	5	6	7	8	9	10	11	12	13	14	15	16
	посёлок Шевлягинский, рабочий посёлок Елань-Коленовский, рабочий посёлок Новохопёрский, село Елань-Колено, село Каменка - Садовка, село Красное, село Подгорное, село Подосиновка, село Пыховка, село Русаново, село Троицкое, село Ярки; земли промышленности: № 106, 107; земли энергетики: № 106; земли транспорта: № 106, 107; земли иного специального назначения: № 106, 107; земли особо охраняемых природных территорий: садово-парковый ландшафт местного значения «Парк культуры и отдыха им. С.М. Заборьева»; земли рекреационного назначения: № 106)														
106	ООО «Недропром», за исключением:	0,772561	-	-	0,086727	-	-	-	2,944981	0,004017	-	-	-	-	3,808286
	земель, земельных участков, правовой режим которых не допускает осуществление видов деятельности в сфере охотничьего хозяйства и которые не подлежат включению в состав охотничьего угодья (земли населенных пунктов: село Алфёровка; земли транспорта: № 112; земли иного специального назначения: № 112)	-	-	-	-	-	-	-	-	-	-	-	-	0,206656	0,206656
107	ООО «СтройПласт», за исключением:	8,261783	0,833641	-	1,025713	0,10037	-	-	12,676436	0,356296	0,0078	-	-	-	23,262039
	земель, земельных участков, правовой режим которых не допускает осуществление видов деятельности в сфере охотничьего хозяйства и которые не подлежат включению в состав охотничьего угодья (земли населенных пунктов: № 113, город Новохопёрск, посёлок Глинкино, посёлок Новоильменский, посёлок Озёрный, посёлок Плаутино, посёлок Половцево, село Каменка - Садовка, станция Половцево, хутор Богдань, хутор Замельничный; земли промышленности: № 113; земли транспорта: № 113; земли обороны и безопасности: территориальная зона 36:17-7.101; земли иного специального назначения: № 113; земли лесов, расположенные в лесопарковых зонах: Новохоперское участковое лесничество Новохоперского лесничества)	0,13781	-	-	-	-	-	-	0,026494	0,004901	0,002974	-	-	1,271072	1,443251
108	ООУ ВО Новохопёрского муниципального района, участок № 1, за исключением:	0,747676	-	-	0,009478	3,171388	-	-	27,482029	0,028596	-	-	-	-	31,439167
	земель, земельных участков, правовой режим которых не допускает осуществление видов деятельности в сфере охотничьего хозяйства и которые не подлежат включению в состав охотничьего угодья (земли сельскохозяйственного назначения: № 108; земли населенных пунктов: посёлок Аверинка, посёлок Владимировка, посёлок Михайловский, посёлок Некрыловский, посёлок Пионерский, посёлок Синичкин, посёлок Централь, посёлок Щепетное, село Бурляевка; земли промышленности: № 108; земли транспорта: №	-	-	-	-	-	-	-	-	-	-	-	-	1,225187	1,225187

1	2	3	4	5	6	7	8	9	10	11	12	13	14	15	16
	108; земли иного специального назначения: № 108)														
109	ООУ ВО Новохопёрского муниципального района, участок № 2, за исключением:	0,056576	-	-	0,105352	0,05228	-	-	3,00034	0,025698	-	-	-	-	3,240246
	земель, земельных участков, правовой режим которых не допускает осуществление видов деятельности в сфере охотничьего хозяйства и которые не подлежат включению в состав охотничьего угодья (земли сельскохозяйственного назначения: № 109; земли населенных пунктов: № 109, село Подгорное, село Ярки; земли транспорта: № 109; земли иного специального назначения: № 109)	-	-	-	-	-	-	-	-	-	-	-	-	0,212238	0,212238
110	ООУ ВО Новохопёрского муниципального района, участок № 3, за исключением:	0,5108	-	-	-	0,813731	-	-	22,973099	0,094827	-	-	-	-	24,392457
	земель, земельных участков, правовой режим которых не допускает осуществление видов деятельности в сфере охотничьего хозяйства и которые не подлежат включению в состав охотничьего угодья (земли сельскохозяйственного назначения: № 110; земли населенных пунктов: посёлок Долгинка, посёлок Долиновский, посёлок Карачановский, посёлок Лепёхинка, посёлок Полежаевский, посёлок Солонцов, посёлок Терновский, посёлок Тулучеевка; земли промышленности: № 110; земли транспорта: № 110; земли иного специального назначения: № 110)	-	-	-	-	-	-	-	-	-	-	-	-	0,513713	0,513713
111	ООУ ВО Новохопёрского муниципального района, участок № 4, за исключением:	1,224046	0,717732	-	-	-	-	-	1,46611	0,018639	0,022495	-	-	-	3,449022
	земель, земельных участков, правовой режим которых не допускает осуществление видов деятельности в сфере охотничьего хозяйства и которые не подлежат включению в состав охотничьего угодья (земли сельскохозяйственного назначения: № 111; земли населенных пунктов: № 111, город Новохопёрск, посёлок Варварино, посёлок Калиново, село Алфёровка, хутор Замельничный; земли энергетики: № 111; земли транспорта: № 111; земли обороны и безопасности: территориальная зона 36:17-7.101; земли иного специального назначения: № 111; земли лесов, расположенные в лесопарковых зонах: Новохоперское участковое лесничество Новохоперского лесничества)	0,020387	-	-	-	-	-	-	0,006124	0,0005	-	-	-	1,29057	1,317581
112	Государственный комплексный природный заказник областного значения «Хоперский»	-	-	-	-	-	-	-	0,000431	-	-	-	-	-	0,000431
	Ольховатский муниципальный район														
113	ВРОООиР, охотхозяйство «Ольховатское», охотничий участок «Ольховатский», за исключением:	2,753141	0,009776	-	0,082415	3,699978	-	-	36,411496	0,039136	-	-	-	-	42,995942

1	2	3	4	5	6	7	8	9	10	11	12	13	14	15	16
	земель, земельных участков, правовой режим которых не допускает осуществление видов деятельности в сфере охотничьего хозяйства и которые не подлежат включению в состав охотничьего угодья (земли сельскохозяйственного назначения: № 114; земли населенных пунктов: № 114, посёлок Большие Базы, посёлок Бугаевка, посёлок Заболотовка, посёлок Комсомольское, посёлок Малые Базы, посёлок Первомайское, посёлок Политотдельское, рабочий посёлок Ольховатка, слобода Караяшник, слобода Неровновка, слобода Новокараяшник, слобода Новохарьковка, слобода Шапошниковка, хутор Андриановка, хутор Высокий, хутор Дроздово, хутор Кошарный, хутор Крюков, хутор Новомосковский, хутор Песчаный, хутор Постоялый, хутор Ремезово, хутор Родина Героя; земли промышленности: № 114; земли транспорта: № 114; земли обороны и безопасности: земельный участок 36:18:5600004:45, земельный участок 36:18:5600005:2, земельный участок 36:18:5600006:10, земельный участок 36;18:5600008:4; земли иного специального назначения: № 114, 115; земли рекреационного назначения: № 114)	-	-	-	-	-	-	-	-	-	-	-	-	3,806981	3,806981
114	ООО «Природа», за исключением:	0,823617	-	-	0,040983	0,442846	-	-	4,220102	-	-	-	-	-	5,527548
	земель, земельных участков, правовой режим которых не допускает осуществление видов деятельности в сфере охотничьего хозяйства и которые не подлежат включению в состав охотничьего угодья (земли сельскохозяйственного назначения: № 118; земли населенных пунктов: посёлок Новокулишовка, посёлок Раковка, слобода Марьевка, слобода Новохарьковка, хутор Долгенький, хутор Красный Октябрь; земли транспорта: № 119)	-	-	-	-	-	-	-	-	-	-	-	-	0,301243	0,301243
115	ООУ ВО Ольховатского муниципального района, участок № 1, за исключением:	1,363989	-	-	0,058132	0,888984	-	-	25,081335	0,024588	-	-	-	-	27,417028
	земель, земельных участков, правовой режим которых не допускает осуществление видов деятельности в сфере охотничьего хозяйства и которые не подлежат включению в состав охотничьего угодья (земли сельскохозяйственного назначения: № 116; земли населенных пунктов: посёлок Ленина, слобода Караяшник, слобода Копаная 1-я, слобода Копаная 2-я, слобода Марьевка, слобода Новокараяшник, слобода Новохарьковка, слобода Юрасовка, хутор Андриановка, хутор Высокий, хутор Ерёмино, хутор Кирьянов, хутор Колесниково, хутор Кравцовка, хутор Кривая Берёза, хутор Лесное	-	-	-	-	-	-	-	-	-	-	-	-	1,883055	1,883055

1	2	3	4	5	6	7	8	9	10	11	12	13	14	15	16
	Уколово, хутор Лимарев, хутор Назаровка, хутор Новая Сотня, хутор Новогеоргиевка, хутор Новодмитриевка, хутор Рыбный, хутор Ясиновка; земли транспорта: № 116; земли иного специального назначения: № 116)														
116	ООУ ВО Ольховатского муниципального района, участок № 2, за исключением:	0,545326	-	-	0,179499	2,122144	-	-	17,290337	0,041446	-	-	-	-	20,178752
	земель, земельных участков, правовой режим которых не допускает осуществление видов деятельности в сфере охотничьего хозяйства и которые не подлежат включению в состав охотничьего угодья (земли сельскохозяйственного назначения: № 117; земли населенных пунктов: № 117, посёлок Большие Базы, посёлок Бугаевка, посёлок Заболотовка, посёлок Загирянка, посёлок Конное, посёлок Красный Курган, посёлок Кулишовка, посёлок Новокулишовка, посёлок Саловка, посёлок Степное, рабочий посёлок Ольховатка, село Костово, слобода Марченковка, слобода Марьевка, хутор Гвоздовка, хутор Назаровка; земли промышленности: № 117; земли транспорта: № 117; земли обороны и безопасности: земельный участок 36:18:5600004:44, земельный участок 36:18:5600004:45, земельный участок 36:18:5600007:11; земли иного специального назначения: № 117; земли лесов, расположенные в лесопарковых зонах: Ольховатское участковое лесничество Россошанского лесничества)	0,169524	-	-	-	-	-	-	0,030946	-	-	-	-	2,255484	2,455954
	Острогожский муниципальный район														
117	ООО «ИнвестСтрой XXI век», за исключением:	3,048956	0,972218	-	0,114617	0,387407	-	-	11,984491	0,219088	0,075722	-	-	-	16,802499
	земель, земельных участков, правовой режим которых не допускает осуществление видов деятельности в сфере охотничьего хозяйства и которые не подлежат включению в состав охотничьего угодья (земли сельскохозяйственного назначения: № 121; земли населенных пунктов: № 121, город Острогожск, посёлок 2-го отделения совхоза «Победа», посёлок Луки, посёлок Павловский, посёлок Пески-Харьковские, посёлок Таволжанка, село Коротояк, село Петропавловка, село Покровка, село Рыбное, село Средне-Воскресенское, село Успенское, хутор Александровка; земли промышленности: № 121; земли транспорта: № 121; земли иного специального назначения: № 121)	-	-	-	-	-	-	-	-	-	-	-	-	1,11114	1,11114
118	ВРООО и Р, охотхозяйство «Острогожское», охотничий участок «Острогожский», за исключением:	5,591966	0,058126	-	0,310139	0,748861	-	-	55,341037	0,071248	-	-	-	-	62,121377

1	2	3	4	5	6	7	8	9	10	11	12	13	14	15	16
	земель, земельных участков, правовой режим которых не допускает осуществление видов деятельности в сфере охотничьего хозяйства и которые не подлежат включению в состав охотничьего угодья (земли сельскохозяйственного назначения: № 122, 123; земли населенных пунктов: № 122, 124, город Острогожск, деревня Коловатовка, посёлок 1-го отделения совхоза «Острогожский», посёлок 1-го отделения совхоза «Победа», посёлок 2-го отделения совхоза «Победа», посёлок 3-го отделения совхоза «Победа», посёлок Грушевая Поляна, посёлок Сибирский, посёлок Стрелица, посёлок Элеваторный, село Ближняя Полубянка, село Веретье, село Верхний Ольшан, село Гнилое, село Дальняя Полубянка, село Кривая Поляна, село Нижний Ольшан, село Новая Мельница, село Новая Осиновка, село Петренково, село Русская Тростянка, село Хохол-Тростянка, село Шубное, хутор Ближнее Стояново, хутор Владимировка, хутор Засосна, хутор Паленин, хутор Пахолок, хутор Прилепы, хутор Прокопец, хутор Растыкайловка, хутор Шинкин; земли промышленности: № 122, 125; земли энергетики: № 122; земли транспорта: № 122, 123, 124, 125, 126; земли иного специального назначения: № 122)	-	-	-	-	-	-	-	-	-	-	-	-	5,037724	5,037724
119	ООО «Амарант», за исключением:	9,955088	0,146678	-	-	2,608213	-	-	16,78731	0,090436	-	-	-	-	29,587725
	земель, земельных участков, правовой режим которых не допускает осуществление видов деятельности в сфере охотничьего хозяйства и которые не подлежат включению в состав охотничьего угодья (земли сельскохозяйственного назначения: № 130, 131; земли населенных пунктов: № 130, 131, посёлок 2-го отделения совхоза «Острогожский», посёлок Труд, посёлок Центрального отделения совхоза «Острогожский», село Берёзово, село Болдыревка, село Волошино, село Девица, село Ездочное, село Завершье, село Мастюгино, село Прилепы, село Солдатское, село Терновое, село Урыв-Покровка, хутор Бузенки, хутор Губаревка, хутор Лобкин, хутор Ново-Успенка, хутор Ушаков; земли промышленности: № 130, 131; земли транспорта: № 130, 131; земли обороны и безопасности: земельный участок 36:19:8200006:6; земли иного специального назначения: № 131)	-	-	-	-	-	-	-	-	-	-	-	-	2,345573	2,345573
120	ООО «Застава», за исключением:	0,204328	0,012734	-	-	0,000087	-	-	7,722538	0,024983	-	-	-	-	7,96467
	земель, земельных участков, правовой режим которых не допускает осуществление видов деятельности в сфере охотничьего хозяйства и которые не подлежат включению в состав	-	-	-	-	-	-	-	-	-	-	-	-	0,492436	0,492436

1	2	3	4	5	6	7	8	9	10	11	12	13	14	15	16
	охотничьего угодья (земли населенных пунктов: посёлок Гослесопитомника, село Коротояк, село Покровка; земли промышленности: № 132; земли транспорта: № 132)														
121	ООО «Корсар», за исключением:	2,210422	-	-	0,54882	0,250219	-	-	7,607611	0,136964	-	-	-	-	10,754036
	земель, земельных участков, правовой режим которых не допускает осуществление видов деятельности в сфере охотничьего хозяйства и которые не подлежат включению в состав охотничьего угодья (земли сельскохозяйственного назначения: № 133; земли населенных пунктов: № 133, село Болдыревка, село Девица, село Коротояк, село Солдатское, хутор Аверино, хутор Гостинный, хутор Калинин, хутор Клин, хутор Мостище; земли промышленности: № 133; земли транспорта: № 133; земли иного специального назначения: № 133)	-	-	-	-	-	-	-	-	-	-	-	-	0,869976	0,869976
122	ООО «Тихий Дон», за исключением:	0,456329	-	-	0,007164	-	-	-	7,495552	0,157891	0,039501	-	-	-	8,156437
	земель, земельных участков, правовой режим которых не допускает осуществление видов деятельности в сфере охотничьего хозяйства и которые не подлежат включению в состав охотничьего угодья (земли сельскохозяйственного назначения: № 134, 135; земли населенных пунктов: село Сторожевое 1-е, село Урыв-Покровка, хутор Ново-Успенка)	-	-	-	-	-	-	-	-	-	-	-	-	0,927565	0,927565
123	ООУ ВО Острогожского муниципального района, участок № 1	0,711077	0,010966	-	-	-	-	-	0,230002	0,019511	0,000501	-	-	-	0,972057
124	ООУ ВО Острогожского муниципального района, участок № 2, за исключением:	1,512051	0,299141	-	-	-	-	-	0,333429	0,059046	0,000096	-	-	-	2,203763
	земель, земельных участков, правовой режим которых не допускает осуществление видов деятельности в сфере охотничьего хозяйства и которые не подлежат включению в состав охотничьего угодья (земли населенных пунктов: село Петропавловка, хутор Ивановский; земли иного специального назначения: № 127)	-	-	-	-	-	-	-	-	-	-	-	-	0,101123	0,101123
125	ООУ ВО Острогожского муниципального района, участок № 3, за исключением:	0,176644	0,03834	-	-	1,864169	-	-	7,220559	0,000301	-	-	-	-	9,300013

1	2	3	4	5	6	7	8	9	10	11	12	13	14	15	16
	земель, земельных участков, правовой режим которых не допускает осуществление видов деятельности в сфере охотничьего хозяйства и которые не подлежат включению в состав охотничьего угодья (земли сельскохозяйственного назначения: № 128; земли населенных пунктов: посёлок Пески-Харьковские, село Криница, хутор Александровка, хутор Должик, хутор Кодубец, хутор Литвиновка; земли промышленности: № 128; земли энергетики: № 128; земли транспорта: № 128; земли иного специального назначения: № 128)	-	-	-	-	-	-	-	-	-	-	-	-	0,609229	0,609229
126	ООУ ВО Острогожского муниципального района, участок № 4, за исключением:	0,034925	-	-	0,00005	-	-	-	0,455965	0,01595	-	-	-	-	0,50689
	земель, земельных участков, правовой режим которых не допускает осуществление видов деятельности в сфере охотничьего хозяйства и которые не подлежат включению в состав охотничьего угодья (земли населенных пунктов: № 129, город Острогожск, посёлок 2-го отделения совхоза «Победа», посёлок Сельхозтехника, хутор Самопомощь; земли промышленности: № 129; земли транспорта: № 129; земли обороны и безопасности: земельный участок 36:19:0101002:4, земельный участок 36:19:0101007:24, земельный участок 36:19:8200006:6)	-	-	-	-	-	-	-	-	-	-	-	-	2,053196	2,053196
127	Государственный природный заказник областного значения «Дивногорье»	0,002445	-	-	-	-	-	-	-	-	-	-	-	-	0,002445
128	Государственный комплексный природный заказник регионального значения «Коротоякские акваорешники»	0,117209	-	-	-	-	-	-	0,477107	0,027797	0,006491	-	-	0,005577	0,634181
129	Государственный комплексный природный заказник областного значения «Родники»	0,858782	0,000964	-	0,013353	0,564669	-	-	8,71348	0,012053	-	-	-	0,161273	10,324574
130	Иные земли, земельные участки, правовой режим которых не допускает осуществление видов деятельности в сфере охотничьего хозяйства и которые не подлежат включению в состав охотничьего угодья	0,000676	-	-	-	-	-	-	0,002195	-	-	-	-	0,139635	0,142506
	Павловский муниципальный район														
131	ВРООО и Р, охотхозяйство «Павловское», охотничий участок «Воронцовский», за исключением:	0,132535	-	-	0,015761	4,134904	-	-	38,03031	0,082586	-	-	-	-	42,396096
	земель, земельных участков, правовой режим которых не допускает осуществление видов деятельности в сфере охотничьего хозяйства и которые не подлежат включению в состав охотничьего угодья (земли сельскохозяйственного назначения: № 136; земли населенных пунктов: № 136, посёлок Каменск, село Александровка, село Воронцовка, село Гаврильск, село Елизаветовка, село Момотов, село Петровка, село Шувалов, хутор	-	-	-	-	-	-	-	-	-	-	-	-	3,505366	3,505366

1	2	3	4	5	6	7	8	9	10	11	12	13	14	15	16
	Данило, хутор Переездной, хутор Сухое Данило; земли промышленности: № 136; земли энергетики: № 136; земли транспорта: № 136; земли иного специального назначения: № 136)														
132	ВРОООиР, охотхозяйство «Павловское», охотничий участок «Лосевский», за исключением:	4,482619	0,298542	-	0,049733	0,375042	-	-	27,062164	0,395735	0,048064	-	0,0855	-	32,797399
	земель, земельных участков, правовой режим которых не допускает осуществление видов деятельности в сфере охотничьего хозяйства и которые не подлежат включению в состав охотничьего угодья (земли сельскохозяйственного назначения: № 137; земли населенных пунктов: № 137, деревня Антиповка, село Берёзово, село Грань, село Ерышевка, село Ливенка, село Лосево, село Пески, село Покровка, село Черкасское, хутор Безымянный, хутор Максимово, хутор Новомаксимово, хутор Подгоры, хутор Ступино, хутор Тумановка, хутор Хвощеватый, хутор Чугуновка; земли энергетики: № 137; земли транспорта: № 137; земли иного специального назначения: № 137; земли рекреационного назначения: № 137)	-	-	-	-	-	-	-	-	-	-	-	-	2,894807	2,894807
133	ВРОООиР, охотхозяйство «Павловское», охотничий участок «Павловский», за исключением:	6,639818	0,390714	-	0,147756	0,07993	-	-	20,385539	0,541142	-	-	0,160894	-	28,345793
	земель, земельных участков, правовой режим которых не допускает осуществление видов деятельности в сфере охотничьего хозяйства и которые не подлежат включению в состав охотничьего угодья (земли сельскохозяйственного назначения: № 138, 139; земли населенных пунктов: № 138, город Павловск, посёлок Желдаковка, посёлок Заосередные Сады, посёлок им. Жданова, село Александровка Донская, село Большая Казинка, село Варваровка, село Николаевка, село Русская Буйловка; земли промышленности: № 138, 139; земли энергетики: № 138; земли транспорта: № 138, 139; земли иного специального назначения: № 138, 139; земли особо охраняемых природных территорий: памятник природы областного значения «Парк с. Большая Казинка» (охранная зона), памятник природы областного значения «Парк с. Большая Казинка»; земли рекреационного назначения: № 138, 139; земли лесов, расположенные в лесопарковых зонах: Павловское участковое лесничество Павловского лесничества)	0,65946	0,016038	-	0,000778	-	-	-	0,040292	0,002249	-	-	0,004568	3,13193	3,855315
134	ООО «Агрофирма Тихий Дон», за исключением:	3,526049	0,221605	-	0,152148	-	-	-	7,655615	0,309486	0,020728	-	-	-	11,885631
	земель, земельных участков, правовой режим которых не допускает осуществление видов деятельности в сфере охотничьего хозяйства и	-	-	-	-	-	-	-	-	-	-	-	-	0,908353	0,908353

1	2	3	4	5	6	7	8	9	10	11	12	13	14	15	16
	которые не подлежат включению в состав охотничьего угодья (земли сельскохозяйственного назначения: № 141; земли населенных пунктов: № 141, посёлок Карла Маркса, село Бабка, село Лосево, хутор Крицкий; земли промышленности: № 141; земли энергетики: № 141; земли транспорта: № 141; земли иного специального назначения: № 141)														
135	ООО «Придонье», за исключением:	0,65421	-	-	0,018637	0,490242	-	-	18,645969	0,008588	-	-	-	-	19,817646
	земель, земельных участков, правовой режим которых не допускает осуществление видов деятельности в сфере охотничьего хозяйства и которые не подлежат включению в состав охотничьего угодья (земли сельскохозяйственного назначения: № 142; земли населенных пунктов: № 142, город Павловск, посёлок Белая Деревня, посёлок Заосередные Сады, посёлок Копанки, посёлок Рассвет, село Александровка Донская, село Березки, село Елизаветовка, село Княжево, село Лосево, село Михайловка, село Петровка, хутор Поддубный; земли промышленности: № 142; земли энергетики: № 142; земли транспорта: № 142; земли иного специального назначения: № 142)	-	-	-	-	-	-	-	-	-	-	-	-	1,645303	1,645303
136	ООО «Фирма «Шипов лес», за исключением:	15,267946	0,506704	-	0,016365	0,119608	-	-	3,17297	0,017452	-	-	-	-	19,101045
	земель, земельных участков, правовой режим которых не допускает осуществление видов деятельности в сфере охотничьего хозяйства и которые не подлежат включению в состав охотничьего угодья (земли сельскохозяйственного назначения: № 143; земли населенных пунктов: № 143, посёлок Новенький, село Александровка, село Воронцовка, село Ерышевка, село Ливенка, село Михайловка, хутор Поддубный, хутор Сын Революции, хутор Тумановка; земли транспорта: № 143; земли иного специального назначения: № 143; земли особо охраняемых природных территорий: памятник природы областного значения «Дендропарк с. Тумановка» (охранная зона), памятник природы областного значения «Дендропарк с. Тумановка», памятник природы областного значения «Парк с. Воронцовка» (охранная зона), памятник природы областного значения «Парк с. Воронцовка»)	-	-	-	-	-	-	-	-	-	-	-	-	0,893034	0,893034
137	ООУ ВО Павловского муниципального района, участок № 1, за исключением:	-	-	-	-	-	-	-	0,108807	0,001539	-	-	-	-	0,110346
	земель, земельных участков, правовой режим которых не допускает осуществление видов деятельности в сфере охотничьего хозяйства и которые не подлежат включению в состав охотничьего угодья (земли населенных пунктов: село Михайловка, село Петровка)	-	-	-	-	-	-	-	-	-	-	-	-	0,120659	0,120659

1	2	3	4	5	6	7	8	9	10	11	12	13	14	15	16
138	ООУ ВО Павловского муниципального района, участок № 2, за исключением:	0,231559	-	-	-	-	-	-	16,393726	0,15481	-	-	-	-	16,780095
	земель, земельных участков, правовой режим которых не допускает осуществление видов деятельности в сфере охотничьего хозяйства и которые не подлежат включению в состав охотничьего угодья (земли сельскохозяйственного назначения: № 140; земли населенных пунктов: № 140, город Павловск, посёлок Шкурлат 3-й, село Гаврильск, село Гаврильские Сады, село Елизаветовка, село Малая Казинка, село Преображенка, село Царёвка; земли промышленности: № 140; земли энергетики: № 140; земли транспорта: № 140; земли иного специального назначения: № 140)	-	-	-	-	-	-	-	-	-	-	-	-	3,648801	3,648801
	Панинский муниципальный район														
139	ВРОООиР, охотхозяйство «Панинское», охотничий участок «Панинский», за исключением:	3,383833	-	-	0,217774	0,145044	-	-	105,084674	0,963853	-	0,001693	-	-	109,796871
	земель, земельных участков, правовой режим которых не допускает осуществление видов деятельности в сфере охотничьего хозяйства и которые не подлежат включению в состав охотничьего угодья (земли сельскохозяйственного назначения: № 145; земли населенных пунктов: № 145, 146, посёлок 3-го отделения племсовхоза «Победа Октября», посёлок Агарков, посёлок Алексеевка, посёлок Алое Поле, посёлок Барсучье, посёлок Березняги, посёлок Богородицкое, посёлок Большие Ясырки, посёлок Икорецкое, посёлок Казиновка, посёлок Капканчиковы Дворики, посёлок Катуховские Выселки 2-е, посёлок Кировское, посёлок Козьминский, посёлок Криушанские Выселки 1-е, посёлок Майский, посёлок Малые Ясырки, посёлок Малый Мартын, посёлок Нащёкинские Выселки, посёлок Никольское 1-е, посёлок Никольское 2-е, посёлок Новоданковский, посёлок Новоепифановка, посёлок Новопокровка, посёлок Октябрьский, посёлок Павловка, посёлок Партизан, посёлок Первомайский, посёлок Первомайского отделения конезавода № 11, посёлок Перелешино, посёлок Пылевка, посёлок Росташевка, посёлок Тарасовка, посёлок Тойда 1-я, посёлок Тойда 2-я, посёлок Тойда, посёлок Тойденский, посёлок Фёдоровка, посёлок Хавёнка, посёлок Шанинский, посёлок Шарко-Бакумовка, посёлок Щербачёвка, рабочий посёлок Панино, рабочий посёлок Перелешинский, село Александровка 2-я, село Александровка, село Большой Мартын, село Борщево, село Верхняя Катуховка, село Георгиевка, село Дмитриевка, село Ивановка 1-я, село Калмычек, село Красное, село	-	-	-	-	-	-	-	-	-	-	-	-	12,29813	12,29813

1	2	3	4	5	6	7	8	9	10	11	12	13	14	15	16
	Красные Холмы, село Красный Лиман 2-й, село Красный Лиман, село Криуша, село Мировка, село Михайловка 1-я, село Михайловка 2-я, село Новоалександровка, село Новохреновое, село Пады, село Петровское, село Сергеевка, село Софьинка, село Усманские Выселки, село Хитровка, село Чернавка; земли промышленности: № 145; земли энергетики: № 145; земли транспорта: № 145, 146; земли иного специального назначения: № 145, 146; земли рекреационного назначения: № 145)														
140	Государственный комплексный природный заказник областного значения «Михайловский»	0,421502	-	-	0,017801	1,24968	-	-	14,803	0,145575	-	-	-	1,110722	17,74828
141	Иные земли, земельные участки, правовой режим которых не допускает осуществление видов деятельности в сфере охотничьего хозяйства и которые не подлежат включению в состав охотничьего угодья	-	-	-	-	-	-	-	0,000009	-	-	-	-	-	0,000009
	Петропавловский муниципальный район														
142	ВРОООиР, охотхозяйство «Петропавловское», охотничий участок «Петропавловский», за исключением:	3,702248	-	-	0,085399	3,194057	-	-	71,260808	0,191543	-	-	-	-	78,434055
	земель, земельных участков, правовой режим которых не допускает осуществление видов деятельности в сфере охотничьего хозяйства и которые не подлежат включению в состав охотничьего угодья (земли сельскохозяйственного назначения: № 147, 148, 149; земли населенных пунктов: № 147, 148, 149, 150, посёлок 1-го отделения совхоза «Старокриушанский», село Бычок, село Красносёловка, село Новобогородицкое, село Новотроицкое, село Пески, село Петропавловка, село Старая Криуша, село Старая Меловая, село Фоменково, хутор Александровка, хутор Берёзовый, хутор Гондарев, хутор Замостье, хутор Индычий, хутор Котовка, хутор Червоно-Чехурский; земли промышленности: № 147; земли энергетики: № 147; земли транспорта: № 147, 149; земли иного специального назначения: № 147; земли особо охраняемых природных территорий: садово-парковый ландшафт местного значения «Парк «Школьный»; земли рекреационного назначения: № 147)	-	-	-	-	-	-	-	-	-	-	-	-	5,543948	5,543948
143	ООО «Петропавловское охотничье хозяйство», за исключением:	4,181414	0,248472	-	-	0,24985	-	-	11,055461	0,00368	-	-	-	-	15,738877
	земель, земельных участков, правовой режим которых не допускает осуществление видов деятельности в сфере охотничьего хозяйства и которые не подлежат включению в состав охотничьего угодья (земли сельскохозяйственного назначения: № 153; земли населенных пунктов:	0,038208	-	-	-	0,230779	-	-	0,021253	-	-	-	-	0,308147	0,598387

1	2	3	4	5	6	7	8	9	10	11	12	13	14	15	16
	№ 153, село Березняги, село Глубокое, село Дедовка, село Новобогородицкое, село Новый Лиман; земли транспорта: № 153; земли иного специального назначения: № 153; земли особо охраняемых природных территорий: памятник природы областного значения «Урочище «Дюнные всхолмления» (охранная зона), памятник природы областного значения «Урочище «Дюнные всхолмления»)														
144	ООО магазин «Охотник и рыболов», за исключением:	10,143334	0,158205	-	0,103119	0,165654	-	-	3,602324	0,288167	-	-	-	-	14,460803
	земель, земельных участков, правовой режим которых не допускает осуществление видов деятельности в сфере охотничьего хозяйства и которые не подлежат включению в состав охотничьего угодья (земли сельскохозяйственного назначения: № 154; земли населенных пунктов: № 154, село Бычок, село Глубокое, село Дедовка, село Дедовочка, село Новый Лиман, село Прогорелое, хутор Замостье, хутор Котовка, хутор Рубеж; земли транспорта: № 154; земли иного специального назначения: № 154)	-	-	-	-	-	-	-	-	-	-	-	-	0,725674	0,725674
145	ООУ ВО Петропавловского муниципального района, участок № 1, за исключением:	0,289311	0,038134	-	-	0,174413	-	-	15,75989	0,01647	-	-	-	-	16,278218
	земель, земельных участков, правовой режим которых не допускает осуществление видов деятельности в сфере охотничьего хозяйства и которые не подлежат включению в состав охотничьего угодья (земли сельскохозяйственного назначения: № 151; земли населенных пунктов: № 151, посёлок совхоза «Маяк», село Березняги, село Краснофлотское, село Новотроицкое, село Старая Криуша, село Фоменково; земли иного специального назначения: № 151)	-	-	-	-	-	-	-	-	-	-	-	-	1,103156	1,103156
146	ООУ ВО Петропавловского муниципального района, участок № 2, за исключением:	0,727908	0,101845	-	-	2,189114	-	-	26,541852	0,105258	-	-	-	-	29,665977
	земель, земельных участков, правовой режим которых не допускает осуществление видов деятельности в сфере охотничьего хозяйства и которые не подлежат включению в состав охотничьего угодья (земли сельскохозяйственного назначения: № 152; земли населенных пунктов: № 152, посёлок совхоза «Труд», село Березняги, село Краснофлотское, село Старая Криуша, хутор Огарев; земли энергетики: № 152; земли транспорта: № 152; земли иного специального назначения: № 152)	-	-	-	-	-	-	-	-	-	-	-	-	1,823948	1,823948
	Поворинский муниципальный район														
147	ВРОООиР, охотхозяйство «Поворинское», охотничий участок «Байчуровский», за исключением:	0,708141	-	-	0,009788	0,604424	-	-	37,152262	0,313652	-	-	-	-	38,788267

1	2	3	4	5	6	7	8	9	10	11	12	13	14	15	16
	земель, земельных участков, правовой режим которых не допускает осуществление видов деятельности в сфере охотничьего хозяйства и которые не подлежат включению в состав охотничьего угодья (земли сельскохозяйственного назначения: № 156; земли населенных пунктов: № 156, посёлок Взаимопомощь, посёлок Калмычек, посёлок Красное Знамя, посёлок Кривченково, посёлок Октябрьский, село Байчурово, село Вихляевка, село Каменка, село Кардаиловка, село Мазурка; земли транспорта: № 156)	-	-	-	-	-	-	-	-	-	-	-	-	1,767971	1,767971
148	ВРОООиР, охотхозяйство «Поворинское» охотничий участок «Октябрьский», за исключением:	2,164935	0,070876	-	0,984849	0,027336	-	-	17,295096	0,228478	1,360564	-	-	-	22,132134
	земель, земельных участков, правовой режим которых не допускает осуществление видов деятельности в сфере охотничьего хозяйства и которые не подлежат включению в состав охотничьего угодья (земли сельскохозяйственного назначения: № 157; земли населенных пунктов: город Поворино, посёлок Чибизовка, село Октябрьское, село Поляна, село Рождественское, станция Поляна; земли промышленности: № 157; земли энергетики: № 157; земли транспорта: № 157; земли иного специального назначения: № 157)	-	-	-	-	-	-	-	-	-	-	-	-	2,096006	2,096006
149	ЗАО «Ульяновское»	0,002854	-	-	-	-	-	-	-	0,002584	-	-	-	-	0,005438
150	ООО «СВМ Реком», за исключением:	1,066054	0,006662	-	0,493383	0,056213	-	-	3,930102	0,460254	-	0,202001	-	-	6,214669
	земель, земельных участков, правовой режим которых не допускает осуществление видов деятельности в сфере охотничьего хозяйства и которые не подлежат включению в состав охотничьего угодья (земли населенных пунктов: село Байчурово, село Ильмень, село Мазурка, село Пески; земли транспорта: № 159; земли иного специального назначения: № 159)	-	-	-	-	-	-	-	-	-	-	-	-	0,926246	0,926246
151	ООО «Хопер Эко», за исключением:	0,342132	-	-	0,03496	-	-	-	4,010594	0,000981	-	-	-	-	4,388667
	земель, земельных участков, правовой режим которых не допускает осуществление видов деятельности в сфере охотничьего хозяйства и которые не подлежат включению в состав охотничьего угодья (земли сельскохозяйственного назначения: № 160; земли населенных пунктов: село Пески, село Самодуровка; земли транспорта: № 160; земли иного специального назначения: № 160)	-	-	-	-	-	-	-	-	-	-	-	-	0,14065	0,14065
152	ООУ ВО Поворинского муниципального района, за исключением:	0,450954	-	-	0,015568	-	-	-	19,22453	0,167084	-	-	-	-	19,858136
	земель, земельных участков, правовой режим которых не допускает осуществление видов деятельности в сфере охотничьего хозяйства и которые не подлежат включению в состав	-	-	-	-	-	-	-	-	-	-	-	-	4,597435	4,597435

1	2	3	4	5	6	7	8	9	10	11	12	13	14	15	16
	охотничьего угодья (земли сельскохозяйственного назначения: № 158; земли населенных пунктов: № 158, город Поворино, посёлок Моховое, село Пески, село Самодуровка; земли энергетики: № 158; земли транспорта: № 158; земли иного специального назначения: № 158)														
153	Государственный природный заказник областного значения «Песковский»	1,978821	-	-	-	-	-	-	0,278839	0,143977	-	-	-	0,000544	2,402181
154	Государственный комплексный природный заказник областного значения «Хоперский»	0,057179	0,000015	-	-	-	-	-	1,045371	-	-	-	-	0,008495	1,11106
155	Иные земли, земельные участки, правовой режим которых не допускает осуществление видов деятельности в сфере охотничьего хозяйства и которые не подлежат включению в состав охотничьего угодья	0,004384	-	-	-	-	-	-	-	0,000076	-	-	-	-	0,00446
	Подгоренский муниципальный район														
156	ВРОООиР, охотхозяйство «Подгоренское», охотничий участок «Подгоренский», за исключением:	2,702547	0,003516	-	0,001433	1,531471	-	-	41,224004	0,009977	-	-	-	-	45,472948
	земель, земельных участков, правовой режим которых не допускает осуществление видов деятельности в сфере охотничьего хозяйства и которые не подлежат включению в состав охотничьего угодья (земли сельскохозяйственного назначения: № 162, 163; земли населенных пунктов: № 162, 164, посёлок городского типа Подгоренский, посёлок Опыт, посёлок Пробуждение, село Андреевка, село Кулешовка, село Лыково, село Покровка, село Саприно, село Сергеевка, слобода Подгорное, слобода Сагуны, хутор Большая Дмитровка, хутор Большой Скорорыб, хутор Гальский, хутор Голубин, хутор Гришевка, хутор Даньковский, хутор Должик, хутор Коренщина, хутор Красюковский, хутор Куренное, хутор Луговой, хутор Малая Судьёвка, хутор Марс, хутор Никольский, хутор Новоандреевка, хутор Окраюшкин, хутор Песчаный, хутор Петропавловка, хутор Побединщина, хутор Погореловка, хутор Самойленко, хутор Серпанки, хутор Суд - Николаевка, хутор Щедрин; земли промышленности: № 162; земли транспорта: № 162, 164; земли иного специального назначения: № 162, 164; земли рекреационного назначения: № 162)	-	-	-	-	-	-	-	0,00388	0,003853	-	-	-	4,966218	4,973951
157	ВРОООиР, охотхозяйство «Подгоренское», охотничий участок «Юровский», за исключением:	1,484776	-	-	-	2,426948	-	-	6,113079	0,097621	0,00228	-	-	-	10,124704
	земель, земельных участков, правовой режим которых не допускает осуществление видов деятельности в сфере охотничьего хозяйства и которые не подлежат включению в состав охотничьего угодья (земли сельскохозяйственного	-	-	-	-	-	-	-	0,00112	-	-	-	-	0,70731	0,70843

1	2	3	4	5	6	7	8	9	10	11	12	13	14	15	16
	назначения: № 165; земли населенных пунктов: село Колодежное, село Костомарово, село Юдино, хутор Большая Хвощеватка, хутор Студенок; земли иного специального назначения: № 165; земли рекреационного назначения: № 165)														
158	Союз СОЗТ «Регион 1», за исключением:	2,709642	0,06356	-	-	1,023156	-	-	5,253979	0,16465	0,02723	-	-	-	9,242217
	земель, земельных участков, правовой режим которых не допускает осуществление видов деятельности в сфере охотничьего хозяйства и которые не подлежат включению в состав охотничьего угодья (земли сельскохозяйственного назначения: № 166; земли населенных пунктов: село Басовка, село Белогорье, село Украинская Буйловка, хутор Кирпичи, хутор Красный, хутор Кувшин; земли иного специального назначения: № 166; земли рекреационного назначения: № 166)	-	-	-	-	-	-	-	0,008819	0,001744	-	-	-	0,238836	0,249399
159	ООО «Агрофирма Тихий Дон», за исключением:	2,576498	0,041014	-	0,004814	1,446542	-	-	8,79292	0,183487	-	-	-	-	13,045275
	земель, земельных участков, правовой режим которых не допускает осуществление видов деятельности в сфере охотничьего хозяйства и которые не подлежат включению в состав охотничьего угодья (земли населенных пунктов: село Белогорье, село Верхний Карабут, село Колодежное, слобода Сагуны, хутор Гарусёнок; земли промышленности: № 171; земли транспорта: № 171; земли иного специального назначения: № 171; земли рекреационного назначения: № 171)	0,019129	-	-	-	0,000217	-	-	0,000614	0,000006	-	-	-	0,578562	0,598528
160	ООО «Дон-строй», за исключением:	2,677578	0,008183	-	-	0,982407	-	-	6,807587	0,046394	-	-	-	-	10,522149
	земель, земельных участков, правовой режим которых не допускает осуществление видов деятельности в сфере охотничьего хозяйства и которые не подлежат включению в состав охотничьего угодья (земли сельскохозяйственного назначения: № 172, 173; земли населенных пунктов: село Саприно, село Семейка, хутор Духовое, хутор Киров, хутор Красный Пахарь, хутор Кувшин, хутор Становой; земли промышленности: № 172, 173; земли иного специального назначения: № 172)	-	-	-	-	-	-	-	-	-	-	-	-	0,356435	0,356435
161	ООУ ВО Подгоренского муниципального района, участок № 1, за исключением:	1,644629	-	-	0,022575	0,388662	-	-	39,205848	0,005978	-	-	-	-	41,267692
	земель, земельных участков, правовой режим которых не допускает осуществление видов деятельности в сфере охотничьего хозяйства и которые не подлежат включению в состав охотничьего угодья (земли сельскохозяйственного назначения: № 167, 168, 169; земли населенных пунктов: посёлок Кошарное, посёлок Красный Восход, посёлок Опыт, посёлок Пробуждение, посёлок Сагуны, посёлок Терновое, село Берёзово, село Гончаровка, село Костюковка, село	-	-	-	-	-	-	-	-	-	-	-	-	2,530918	2,530918

1	2	3	4	5	6	7	8	9	10	11	12	13	14	15	16
	Перевальное, село Юдино, слобода Сагуны, хутор Белореченский, хутор Большая Хвощеватка, хутор Варваровка, хутор Высокий Байрак, хутор Григорьевка, хутор Гришевка, хутор Крамарев, хутор Красюковский, хутор Медведевка, хутор Новоалександровка, хутор Репьев, хутор Саприно, хутор Скорынин, хутор Степановка, хутор Студенок, хутор Сухая Россошь; земли транспорта: № 168, 169; земли иного специального назначения: № 168, 169)														
162	ООУ ВО Подгоренского муниципального района, участок № 2, за исключением:	1,11307	0,024568	-	0,001405	0,35829	-	-	12,205287	0,067183	-	-	-	-	13,769803
	земель, земельных участков, правовой режим которых не допускает осуществление видов деятельности в сфере охотничьего хозяйства и которые не подлежат включению в состав охотничьего угодья (земли сельскохозяйственного назначения: № 170; земли населенных пунктов: № 170, село Андреевка, село Белогорье, село Саприно, село Сергеевка, хутор Витебск, хутор Должик, хутор Морозовка; земли энергетики: № 170; земли транспорта: № 170; земли иного специального назначения: № 170)	-	-	-	-	-	-	-	-	-	-	-	-	1,199344	1,199344
163	Государственный комплексный природный заказник областного значения «Гарус»	0,262819	-	-	-	0,654499	-	-	3,054827	0,001717	-	-	-	0,058852	4,032714
164	Иные земли, земельные участки, правовой режим которых не допускает осуществление видов деятельности в сфере охотничьего хозяйства и которые не подлежат включению в состав охотничьего угодья	-	-	-	-	-	-	-	0,002905	-	-	-	-	0,004801	0,007706
	Рамонский муниципальный район														
165	ВРОООиР, охотхозяйство «Рамонское», охотничий участок «Рамонский», за исключением:	5,506715	0,11436	-	-	0,00196	-	-	52,642028	0,662854	0,503854	-	-	-	59,431771
	земель, земельных участков, правовой режим которых не допускает осуществление видов деятельности в сфере охотничьего хозяйства и которые не подлежат включению в состав охотничьего угодья (земли сельскохозяйственного назначения: № 175, 176; земли населенных пунктов: № 175, 176, деревня Богданово, деревня Вериловка, деревня Галкино, деревня Гнездилово, деревня Емань, деревня Князево, деревня Кривоборье, деревня Кулешовка, деревня Малая Трещевка, деревня Ольховатка, деревня Писаревка, деревня Репное, деревня Ситная, посёлок Архангельское, посёлок Петровское, посёлок Пчельное, посёлок Сергеевское, село Большая Верейка, село Большая Трещевка, село Васильевка, село Васильевские Выселки, село Высочкино, село Гвоздёвка, село Глушицы, село Горожанка, село Гремячье, село Каверье, село Карачун, село	-	-	-	-	-	-	-	-	-	0,001001	-	-	11,879563	11,880564

1	2	3	4	5	6	7	8	9	10	11	12	13	14	15	16
	Лебяжье, село Ломово, село Нижняя Верейка, село Новоживотинное, село Павловка, село Пекшево, село Русская Гвоздёвка, село Сенное, село Скляево 4-е, село Скляево 5-е, село Скляево, село Солнце-Дубрава, село Сомово, село Трещевка, село Хвощеватка, село Чистая Поляна, хутор Камышовка, хутор Панково, хутор Руда, хутор Сапожок; земли промышленности: № 175, 176; земли энергетики: № 175; земли транспорта: № 175, 176; земли обороны и безопасности: территориальная зона 36:25-7.301; земли иного специального назначения: № 175, 176; земли особо охраняемых природных территорий: дендрологический парк областного значения «Опытный дендрарий Автон-11»; земли рекреационного назначения: № 176)														
166	НП «ОЛРХ «Берендеи», за исключением:	2,51326	0,895482	-	0,012083	-	-	-	0,828125	0,124685	0,573032	-	-	-	4,946667
	земель, земельных участков, правовой режим которых не допускает осуществление видов деятельности в сфере охотничьего хозяйства и которые не подлежат включению в состав охотничьего угодья (земли сельскохозяйственного назначения: № 177; земли населенных пунктов: № 177, деревня Борки, село Карачун, село Нелжа, село Ступино)	-	-	-	-	-	-	-	-	-	-	-	-	0,6761	0,6761
167	ФГБОУ ВО «ВГЛТУ»	0,088015	-	-	0,069973	-	-	-	0,036372	0,030515	0,002804	-	-	-	0,227679
168	ООУ ВО Рамонского муниципального района, участок № 1, за исключением:	0,10227	-	-	0,010957	-	-	-	3,665171	-	-	-	-	-	3,778398
	земель, земельных участков, правовой режим которых не допускает осуществление видов деятельности в сфере охотничьего хозяйства и которые не подлежат включению в состав охотничьего угодья (земли сельскохозяйственного назначения: № 178; земли населенных пунктов: № 178, село Нелжа, село Ступино)	-	-	-	-	-	-	-	-	-	-	-	-	0,910229	0,910229
169	ООУ ВО Рамонского муниципального района, участок № 2, за исключением:	1,327171	0,019297	-	0,002227	0,00317	-	-	9,044463	0,089344	0,093073	-	-	-	10,578745
	земель, земельных участков, правовой режим которых не допускает осуществление видов деятельности в сфере охотничьего хозяйства и которые не подлежат включению в состав охотничьего угодья (земли сельскохозяйственного назначения: № 179; земли населенных пунктов: № 179, деревня Борки, деревня Галкино, деревня Ивницы, посёлок ВНИИСС, посёлок Комсомольский, рабочий посёлок Рамонь, село Айдарово, село Берёзово, село Карачун, село Лопатки, село Староживотинное, хутор Красное; земли промышленности: № 179; земли энергетики: № 179; земли транспорта: № 179; земли иного	0,001	-	-	-	-	-	-	-	-	-	-	-	3,837699	3,838699

1	2	3	4	5	6	7	8	9	10	11	12	13	14	15	16
	специального назначения: № 179; земли особо охраняемых природных территорий: природный парк областного значения «Парковая зона историко-культурного центра «Дворцовый комплекс Ольденбургских» (Верхний и Нижний парк)» (охранная зона); природный парк областного значения «Парковая зона историко-культурного центра «Дворцовый комплекс Ольденбургских» (Верхний и Нижний парк)»; земли рекреационного назначения: № 179; земли лесов, расположенные в лесопарковых зеленых поясах: ЛЗП города Воронежа; земли лесов, расположенные в лесопарковых зонах: Животинновское участковое лесничество Пригородного лесничества)														
170	ООУ ВО Рамонского муниципального района, участок № 3, за исключением:	1,715403	0,085988	-	0,018936	0,004018	-	-	2,954007	0,123256	0,137763	-	-	-	5,039371
	земель, земельных участков, правовой режим которых не допускает осуществление видов деятельности в сфере охотничьего хозяйства и которые не подлежат включению в состав охотничьего угодья (земли сельскохозяйственного назначения: № 180; земли населенных пунктов: № 180, деревня Медовка, деревня Моховатка, деревня Новоподклетное, посёлок Солнечный, село Новоживотинное, село Ямное, хутор Ветряк; земли промышленности: № 180; земли энергетики: № 180; земли транспорта: № 180; земли иного специального назначения: № 180; земли особо охраняемых природных территорий: памятник природы областного значения «Урочище «Солодь» (охранная зона), памятник природы областного значения «Урочище «Солодь»; земли рекреационного назначения: № 180)	0,002769	-	-	-	-	-	-	-	-	-	-	-	5,410461	5,41323
171	Государственный природный заказник областного значения «Воронежская нагорная дубрава»	4,380587	0,000228	-	-	-	-	-	0,014362	0,003194	-	-	-	0,012835	4,411206
172	Государственный комплексный природный заказник областного значения «Семилукский»	-	-	-	-	-	-	-	0,000149	0,041902	0,002216	-	-	-	0,044267
173	Иные земли, земельные участки, правовой режим которых не допускает осуществление видов деятельности в сфере охотничьего хозяйства и которые не подлежат включению в состав охотничьего угодья	0,01347	-	-	0,008908	-	-	-	0,013235	0,038982	-	-	-	2,142322	2,216917
	Репьёвский муниципальный район														
174	ВРООО и Р, охотхозяйство «Репьевское», охотничий участок «Репьевский», за исключением:	2,544741	-	-	-	1,283048	-	-	47,167698	0,079172	-	-	-	-	51,074659
	земель, земельных участков, правовой режим которых не допускает осуществление видов деятельности в сфере охотничьего хозяйства и которые не подлежат включению в состав охотничьего угодья (земли сельскохозяйственного	0,072569	-	-	-	0,021352	-	-	0,115384	0,00029	-	-	-	4,274686	4,484281

1	2	3	4	5	6	7	8	9	10	11	12	13	14	15	16
	назначения: № 182, 183; земли населенных пунктов: № 182, посёлок Комсомолец, село Бутырки, село Истобное, село Краснолипье, село Новосолдатка, село Одинцовка, село Осадчее, село Репьёвка, село Россошь, село Скорицкое, село Фабрицкое, хутор Александровка 2-я, хутор Верхняя Мельница, хутор Дракино, хутор Дружба, хутор Дубинин, хутор Екатериновка, хутор Заросльй, хутор Какуринка, хутор Ключи, хутор Корнеевка, хутор Красная Поляна, хутор Крестьянский, хутор Обрез, хутор Репье, хутор Родники, хутор Сердюки, хутор Токари; земли промышленности: № 182; земли энергетики: № 182; земли транспорта: № 182, 183; земли иного специального назначения: № 182, 183; земли рекреационного назначения: № 182)														
175	ООО «Амарант», за исключением:	2,008975	0,083536	-	0,011033	1,380694	-	-	18,01596	0,096916	-	0,000011	-	-	21,597125
	земель, земельных участков, правовой режим которых не допускает осуществление видов деятельности в сфере охотничьего хозяйства и которые не подлежат включению в состав охотничьего угодья (земли сельскохозяйственного назначения: № 184; земли населенных пунктов: № 184, село Колбино, село Краснолипье, село Новосолдатка, село Платава, село Прилепы, село Россошки, село Скорицкое, село Усть-Муравлянка, село Фабрицкое, хутор Заречье, хутор Прудовый, хутор Сасовка 1-я, хутор Сасовка 2-я, хутор Ульяновка; земли энергетики: № 184; земли транспорта: № 184; земли иного специального назначения: № 184; земли рекреационного назначения: № 184)	0,083612	-	-	-	-	-	-	0,152271	0,00112	-	-	-	2,034968	2,271971
176	ООУ ВО Репьёвского муниципального района, за исключением:	0,132492	-	-	-	0,109197	-	-	2,011195	-	-	-	-	-	2,252884
	земель, земельных участков, правовой режим которых не допускает осуществление видов деятельности в сфере охотничьего хозяйства и которые не подлежат включению в состав охотничьего угодья (земли населенных пунктов: село Истобное, село Краснолипье, село Новосолдатка)	-	-	-	-	-	-	-	-	-	-	-	-	0,473784	0,473784
177	Государственный комплексный природный заказник областного значения «Краснолипьевский»	0,530538	-	-	-	0,714926	-	-	3,545476	-	-	-	-	0,035023	4,825963
178	Государственный комплексный природный заказник областного значения «Родники»	0,193815	-	-	-	-	-	-	5,108769	0,001349	-	-	-	0,043742	5,347675
179	Иные земли, земельные участки, правовой режим которых не допускает осуществление видов деятельности в сфере охотничьего хозяйства и которые не подлежат включению в состав охотничьего угодья	0,017062	-	-	-	0,000034	-	-	0,081483	-	-	-	-	0,683626	0,782205
Россошанский муниципальный район															

1	2	3	4	5	6	7	8	9	10	11	12	13	14	15	16
180	ООО «Охота», за исключением:	0,341209	-	-	0,14513	0,570155	-	-	6,297114	0,025254	-	-	-	-	7,378862
	земель, земельных участков, правовой режим которых не допускает осуществление видов деятельности в сфере охотничьего хозяйства и которые не подлежат включению в состав охотничьего угодья (земли населенных пунктов: село Криничное, село Лебедь-Сергеевка, хутор Голубая Криница, хутор Григорьевка, хутор Новая Мельница, хутор Поддубновка; земли промышленности: № 185; земли иного специального назначения: № 185)	-	-	-	-	-	-	-	-	-	-	-	-	0,355366	0,355366
181	ВРОООиР «Дубрава», за исключением:	0,613717	-	-	-	0,244304	-	-	3,203348	-	-	-	-	-	4,061369
	земель, земельных участков, правовой режим которых не допускает осуществление видов деятельности в сфере охотничьего хозяйства и которые не подлежат включению в состав охотничьего угодья (земли сельскохозяйственного назначения: № 186; земли населенных пунктов: № 186, село Кривоносово, село Поддубное, хутор Крамаренков; земли транспорта: № 186; земли иного специального назначения: № 186)	-	-	-	-	-	-	-	-	-	-	-	-	0,352983	0,352983
182	ВРОООиР, охотхозяйство «Россошанское», охотничий участок «Поповский», за исключением:	0,881493	-	-	-	-	-	-	11,553446	0,018708	-	-	-	-	12,453647
	земель, земельных участков, правовой режим которых не допускает осуществление видов деятельности в сфере охотничьего хозяйства и которые не подлежат включению в состав охотничьего угодья (земли сельскохозяйственного назначения: № 187; земли населенных пунктов: село Алейниково, хутор Архангельск, хутор Березняги, хутор Вакуловка, хутор Верхний Киев, хутор Водяное, хутор Иголкино, хутор Комарово, хутор Мирошников; земли транспорта: № 187; земли иного специального назначения: № 187)	-	-	-	-	-	-	-	-	-	-	-	-	0,572301	0,572301
183	ВРОООиР, охотхозяйство «Россошанское», охотничий участок «Россошанский», за исключением:	6,986142	0,062264	-	0,698168	4,429003	-	-	111,176574	0,334074	0,041251	-	-	-	123,727476
	земель, земельных участков, правовой режим которых не допускает осуществление видов деятельности в сфере охотничьего хозяйства и которые не подлежат включению в состав охотничьего угодья (земли сельскохозяйственного назначения: № 188, 189, 190; земли населенных пунктов: № 188, 191, город Россошь, посёлок Ворошиловский, посёлок Копёнкина, посёлок Райновское, посёлок совхоза «Россошанский», село Александровка, село Анцелович, село Архиповка, село Евстратовка, село Екатериновка, село Еленовка, село Жилино, село Ивановка, село Колбинка, село Кривоносово, село Криничное, село Лебедь-Сергеевка, село Лизиновка, село	0,184388	0,005157	-	0,000179	-	-	-	-	-	-	-	-	9,711056	9,90078

1	2	3	4	5	6	7	8	9	10	11	12	13	14	15	16
	Морозовка, село Новая Калитва, село Первомайское, село Подгорное, село Поддубное, село Старая Калитва, село Стеценково, село Терновка, село Цапково, село Шекаловка, хутор Атамановка, хутор Богоносово, хутор Владимировка, хутор Волкодав, хутор Григорьевка, хутор Ендовино, хутор Копани, хутор Легкодымовка 1-я, хутор Легкодымовка 2-я, хутор Лещенково, хутор Лощина, хутор Малая Меженка, хутор Малый Лес, хутор Новая Мельница, хутор Новосёловка, хутор Перещепное, хутор Подорожный, хутор Пшеничный, хутор Ростовец, хутор Чагари, хутор Чернышовка; земли промышленности: № 188, 189, 191; земли энергетики: № 188; земли транспорта: № 188, 191; земли иного специального назначения: № 188, 189, 191; земли рекреационного назначения: № 188; земли лесов, расположенные в лесопарковых зонах: Россошанское участковое лесничество Россошанского лесничества)														
184	ООО «Атамановское» (охотхозяйственное соглашение № 36-24), за исключением:	1,22179	-	-	-	0,312686	-	-	11,3122	0,008618	-	-	-	-	12,855294
	земель, земельных участков, правовой режим которых не допускает осуществление видов деятельности в сфере охотничьего хозяйства и которые не подлежат включению в состав охотничьего угодья (земли сельскохозяйственного назначения: № 195; земли населенных пунктов: село Кулаковка, село Нижний Карабут, село Старая Калитва; земли транспорта: № 195)	-	-	-	-	-	-	-	-	-	-	-	-	0,406679	0,406679
185	ООО «Атамановское» (охотхозяйственное соглашение № 36-25), за исключением:	0,670603	-	-	0,0128	0,881965	-	-	10,804742	0,282472	0,03876	-	-	-	12,691342
	земель, земельных участков, правовой режим которых не допускает осуществление видов деятельности в сфере охотничьего хозяйства и которые не подлежат включению в состав охотничьего угодья (земли сельскохозяйственного назначения: № 196; земли населенных пунктов: № 196, село Алейниково, село Евстратовка, село Кулаковка, село Нижний Карабут, село Старая Калитва, село Терновка, хутор Иловка, хутор Лощина, хутор Никоноровка, хутор Павловка, хутор Славянка; земли промышленности: № 196; земли энергетики: № 196; земли транспорта: № 196; земли иного специального назначения: № 196; земли рекреационного назначения: № 196)	-	-	-	-	-	-	-	-	-	-	-	-	0,919768	0,919768
186	ООУ ВО Россошанского муниципального района, участок № 1, за исключением:	1,245817	-	-	0,126886	0,27132	-	-	31,06749	0,134245	-	-	-	-	32,845758

1	2	3	4	5	6	7	8	9	10	11	12	13	14	15	16
	земель, земельных участков, правовой режим которых не допускает осуществление видов деятельности в сфере охотничьего хозяйства и которые не подлежат включению в состав охотничьего угодья (земли сельскохозяйственного назначения: № 192, 193; земли населенных пунктов: № 192, 193, город Россошь, посёлок Молодёжный, посёлок Начало, посёлок Опытной плодово-ягодной станции, село Алейниково, село Анцелович, село Архиповка, село Евстратовка, село Подгорное, село Поповка, хутор Артёмово, хутор Бабки, хутор Бещий, хутор Вершина, хутор Высокая Дача, хутор Иванченково, хутор Иголкино, хутор Каменев, хутор Кокаревка, хутор Копанки, хутор Нагорное, хутор Никоноровка, хутор Новопостояловка, хутор Пинчук, хутор Славянка, хутор Стефанидовка, хутор Субботино, хутор Украинский, хутор Херсонский, хутор Царевский; земли промышленности: № 192; земли транспорта: № 192, 193; земли иного специального назначения: № 192, 193; земли рекреационного назначения: № 192, 193; земли лесов, расположенные в лесопарковых зонах: Россошанское участковое лесничество Россошанского лесничества)	0,291791	-	-	-	-	-	-	0,000104	-	-	-	-	7,813817	8,105712
187	ООУ ВО Россошанского муниципального района, участок № 2, за исключением:	0,157654	-	-	-	0,264091	-	-	9,103019	0,030284	-	-	-	-	9,555048
	земель, земельных участков, правовой режим которых не допускает осуществление видов деятельности в сфере охотничьего хозяйства и которые не подлежат включению в состав охотничьего угодья (земли населенных пунктов: № 194, село Еленовка, село Жилино, село Поддубное, село Шрамовка; земли промышленности: № 194; земли энергетики: № 194)	-	-	-	-	-	-	-	-	-	-	-	-	1,016065	1,016065
Семилукский муниципальный район															
188	ВРОООиР, охотхозяйство «Семилукское», охотничий участок «Семилукский», за исключением:	6,680194	-	-	0,008807	0,473279	-	-	87,916696	0,548513	0,013605	-	-	-	95,641094

1	2	3	4	5	6	7	8	9	10	11	12	13	14	15	16
	земель, земельных участков, правовой режим которых не допускает осуществление видов деятельности в сфере охотничьего хозяйства и которые не подлежат включению в состав охотничьего угодья (земли сельскохозяйственного назначения: № 198; земли населенных пунктов: № 198, деревня Александровка, деревня Верхосновка, деревня Дмитриевка, деревня Ивановка, деревня Кузиха, деревня Ливенка, деревня Никандровка, деревня Новая Покровка, деревня Ольшанец, деревня Сапруновка, деревня Спасское, деревня Фёдоровка, деревня Фетисовка, посёлок Гослесопитомника, посёлок Катино, посёлок совхоза «Раздолье», село Берёзовка, село Богоявленка, село Гнилуша, село Голосновка, село Губарёво, село Гудовка, село Долгое, село Долго-Маховатка, село Ендовище, село Землянск, село Избище, село Каверье, село Казинка, село Кондрашовка, село Малая Верейка, село Малая Покровка, село Медвежье, село Меловатка, село Нижняя Ведуга, село Никольское, село Новосильское, село Перекоповка, село Перлёвка, село Поляна, село Приволье, село Раздолье, село Русская Гвоздёвка, село Русско-Гвоздёвские Выселки, село Серебрянка, село Стадница, село Старая Ведуга, село Старая Ольшанка, село Студёновка, село Терновое, село Троицкое, село Чудовка, хутор Быстрик, хутор Весёлая Долина, хутор Головище, хутор Зацепное, хутор Каменка, хутор Красный, хутор Луженки, хутор Овсянников, хутор Рогачиха, хутор Устье, хутор Яновка; земли промышленности: № 198, 199; земли энергетики: № 198; земли транспорта: № 198, 199; земли иного специального назначения: № 198; земли особо охраняемых природных территорий: памятник природы областного значения «Урочище «Семидубравное» (охранная зона), памятник природы областного значения «Урочище «Семидубравное»; земли рекреационного назначения: № 198)	0,006045	-	-	-	-	-	-	0,001185	-	-	-	-	14,022106	14,029336
189	ВРООО и Р, охотхозяйство «Хохольское», охотничий участок «Хохольский», за исключением:	0,054493	-	-	-	-	-	-	0,22356	0,000256	-	-	-	-	0,278309
	земель, земельных участков, правовой режим которых не допускает осуществление видов деятельности в сфере охотничьего хозяйства и которые не подлежат включению в состав охотничьего угодья (земли населенных пунктов: № 200, рабочий посёлок Стрелица, село Девица; земли промышленности: № 200; земли транспорта: № 200; земли рекреационного назначения: № 200)	-	-	-	-	-	-	-	-	-	-	-	-	0,668889	0,668889

1	2	3	4	5	6	7	8	9	10	11	12	13	14	15	16
190	ООУ ВО Семилукского муниципального района, за исключением:	1,587678	-	-	0,036154	0,000154	-	-	14,462966	0,231698	0,105389	-	-	-	16,424039
	земель, земельных участков, правовой режим которых не допускает осуществление видов деятельности в сфере охотничьего хозяйства и которые не подлежат включению в состав охотничьего угодья (земли сельскохозяйственного назначения: № 201; земли населенных пунктов: № 201, город Семилуки, деревня Красные Солонцы, деревня Кузиха, посёлок Бахчеево, посёлок Орлов Лог, посёлок Орловка, рабочий посёлок Латная, рабочий посёлок Стрелица, село Вознесенка, село Дальнее Ляпино, село Девица, село Ендовище, село Латное, село Лосево, село Семилуки, село Старое, хутор Точильное; земли промышленности: № 201; земли энергетики: № 201; земли транспорта: № 201; земли иного специального назначения: № 201; земли особо охраняемых природных территорий: памятник природы областного значения «Дача Башкирцева» (охранная зона), памятник природы областного значения «Дача Башкирцева», памятник природы областного значения «Семилуки» (охранная зона), памятник природы областного значения «Семилуки»; земли рекреационного назначения: № 201)	-	-	-	-	-	-	-	-	-	-	-	-	-	11,133184	11,133184
191	Государственный комплексный природный заказник областного значения «Землянский»	0,912756	-	-	-	1,799813	-	-	12,60379	0,033421	-	-	-	2,123054	17,472834
192	Государственный комплексный природный заказник областного значения «Семилукский»	1,042477	0,008694	-	-	-	-	-	0,367086	0,045823	0,012339	-	-	1,206925	2,683344
193	Иные земли, земельные участки, правовой режим которых не допускает осуществление видов деятельности в сфере охотничьего хозяйства и которые не подлежат включению в состав охотничьего угодья	0,010439	-	-	-	-	-	-	0,010837	0,003098	0,000539	-	-	0,057206	0,082119
	Таловский муниципальный район														
194	ВРООО и Р, охотхозяйство «Таловское», охотничий участок «Таловский», за исключением:	2,784334	0,470263	-	0,277237	0,099823	-	-	92,228411	0,733477	-	-	-	-	96,593545
	земель, земельных участков, правовой режим которых не допускает осуществление видов деятельности в сфере охотничьего хозяйства и которые не подлежат включению в состав охотничьего угодья (земли сельскохозяйственного назначения: № 203; земли населенных пунктов: № 203, посёлок Абрамовка, посёлок Анохинка, посёлок Берёзовка, посёлок Богатырь, посёлок Бражников, посёлок Васильевский, посёлок Верёвкин 1-й, посёлок Верёвкин 2-й, посёлок Видный, посёлок Вознесеновка, посёлок Георгиевский, посёлок Гуляй Поле, посёлок Дубовый, посёлок Еланка, посёлок Зареченский,	-	-	-	-	-	-	-	-	-	-	-	-	-	10,065537	10,065537

1	2	3	4	5	6	7	8	9	10	11	12	13	14	15	16
	посёлок Ильинка, посёлок Казанка, посёлок Козловский, посёлок Коминтерн, посёлок Комсомольский, посёлок Красный, посёлок Крутинский, посёлок Купальный, посёлок Ленинградский, посёлок Леоновка, посёлок Львов, посёлок Макаровский, посёлок Михинский, посёлок Московский, посёлок Нехворощанка, посёлок Нива, посёлок Нижняя Ведуга, посёлок Нижняя Каменка, посёлок Новитченко, посёлок Новогольский 2-й, посёлок Новоградский, посёлок Новоникольский, посёлок Новотроицкий, посёлок Новый Мир, посёлок Новый Путь, посёлок Осинки, посёлок отделения Откормсовхоза, посёлок Порохово, посёлок Светлый, посёлок Солонцовка, посёлок Солонцовский, посёлок Сороковой, посёлок Тамбовка, посёлок Терехово, посёлок Успенский, посёлок Утиновка, посёлок Участок № 12, посёлок Участок № 14, посёлок Участок № 15, посёлок Участок № 16, посёлок Участок № 22, посёлок Участок № 26, посёлок Участок № 28, посёлок Участок № 37, посёлок Участок № 4, посёлок Хлебороб, посёлок Хорольский, посёлок Центральный, рабочий посёлок Таловая, село Абрамовка, село Александровка, село Вязовка, село Знаменка, село Новая Чигла, село Синявка, хутор Новенький, хутор Сергиевский; земли промышленности: № 203, 204; земли энергетики: № 203; земли транспорта: № 203, 204; земли обороны и безопасности: земельный участок 36:29:8000004:14, земельный участок 36:29:9400006:3, земельный участок 36:29:9400011:8; земли иного специального назначения: № 203)														
195	ООО РОХ «Тишанское», за исключением:	4,66831	-	-	0,006979	-	-	-	8,189057	0,065886	0,191383	-	-	-	13,121615
	земель, земельных участков, правовой режим которых не допускает осуществление видов деятельности в сфере охотничьего хозяйства и которые не подлежат включению в состав охотничьего угодья (земли сельскохозяйственного назначения: № 207; земли населенных пунктов: № 207, посёлок Введенский, посёлок Манидинский, село Александровка, село Верхняя Тишанка, село Новая Чигла; земли промышленности: № 207; земли энергетики: № 207; земли транспорта: № 207; земли особо охраняемых природных территорий: ландшафтный памятник местного значения «Садово-парковый комплекс усадьбы Трощинских - Шлихтингов»)	-	-	-	-	-	-	-	-	-	-	-	-	1,399283	1,399283
196	ООУ ВО Таловского муниципального района, участок № 1, за исключением:	0,613243	-	-	0,14319	0,03343	-	-	25,029945	0,245436	0,39825	-	-	-	26,463494

198

1	2	3	4	5	6	7	8	9	10	11	12	13	14	15	16
	земель, земельных участков, правовой режим которых не допускает осуществление видов деятельности в сфере охотничьего хозяйства и которые не подлежат включению в состав охотничьего угодья (земли сельскохозяйственного назначения: № 205; земли населенных пунктов: № 205, посёлок Ильинка, посёлок Казанка, посёлок Казачок, посёлок Красный, посёлок Троицкий, село Александровка, село Бирюч, село Верхняя Тишанка; земли транспорта: № 205; земли иного специального назначения: № 205)	-	-	-	-	-	-	-	-	-	-	-	-	2,585045	2,585045
197	ООУ ВО Таловского муниципального района, участок № 2, за исключением:	0,610734	-	-	0,040113	0,024097	-	-	29,666498	0,156231	-	-	-	-	30,497673
	земель, земельных участков, правовой режим которых не допускает осуществление видов деятельности в сфере охотничьего хозяйства и которые не подлежат включению в состав охотничьего угодья (земли сельскохозяйственного назначения: № 206; земли населенных пунктов: посёлок Верхнеозёрский, посёлок Верхняя Орловка, посёлок Вознесенский, посёлок Воскресенский, посёлок Докучаевский, посёлок Коломенский, посёлок Маклика, посёлок Михайловский, посёлок Новый Пахарь, посёлок Осиновый, посёлок Первомайский, посёлок Покровский, посёлок Шишлянников, рабочий посёлок Таловая, село Никольское, село Новая Чигла, село Орловка; земли промышленности: № 206; земли транспорта: № 206; земли иного специального назначения: № 206)	-	-	-	-	-	-	-	-	-	-	-	-	4,363816	4,363816
198	ООУ ВО Таловского муниципального района, участок № 3	0,032265	-	-		-	-	-	0,411005	0,018642	0,008588	-			0,4705
199	Иные земли, земельные участки, правовой режим которых не допускает осуществление видов деятельности в сфере охотничьего хозяйства и которые не подлежат включению в состав охотничьего угодья	-	-	-		-	-	-	0,000085	-	-	-		0,392933	0,393018
						Терновский муниципальный район									
200	ВРООО иР, охотхозяйство «Терновское», охотничий участок «Терновский», за исключением:	8,700389	0,192034	-	0,136387	0,012664			80,688461	0,554976	-	-			90,284911
	земель, земельных участков, правовой режим которых не допускает осуществление видов деятельности в сфере охотничьего хозяйства и которые не подлежат включению в состав охотничьего угодья (земли сельскохозяйственного назначения: № 208; земли населенных пунктов: № 208, 209, деревня Бабино, деревня Дмитриевка, деревня Коршуновка, деревня Красивка, деревня Михайловка, деревня Никитская, деревня Орловка, деревня Раздольное, деревня Сергеевка, деревня Тагайка, деревня Тюменевка, деревня Чубровка;	-	-	-	-	-	-	-	-	-	-	-	-	9,762108	9,762108

1	2	3	4	5	6	7	8	9	10	11	12	13	14	15	16
	посёлок Есипово, посёлок Заречье, посёлок Красные Выселки, посёлок Савальского лесничества, посёлок Савальского лесхоза, село Александровка, село Алешки, село Братки, село Костино-Отделец, село Липяги, село Народное, село Новокирсановка, село Новотроицкое, село Поляна, село Поповка, село Ржавец, село Русаново, село Терновка; земли промышленности: № 208; земли энергетики: № 208; земли транспорта: № 208, 209; земли обороны и безопасности: территориальная зона 36:30-7.66; земли иного специального назначения: № 208, 209)														
201	ИП Карташов Юрий Алексеевич, за исключением:	2,120982	0,414739	-	0,070429	-	-	-	4,180825	0,003925	-	-	-	-	6,7909
	земель, земельных участков, правовой режим которых не допускает осуществление видов деятельности в сфере охотничьего хозяйства и которые не подлежат включению в состав охотничьего угодья (земли сельскохозяйственного назначения: № 210; земли населенных пунктов: деревня Бабино, деревня Долина, деревня Тюменевка, село Братки, село Новокирсановка, село Терновка; земли промышленности: № 210; земли транспорта: № 210; земли иного специального назначения: № 210)	-	-	-	-	-	-	-	-	-	-	-	-	0,548419	0,548419
202	ООУ ВО Терновского муниципального района, за исключением:	0,227676	-	-	0,017455	-	-	-	28,594278	0,20494	-	-	-	-	29,044349
	земель, земельных участков, правовой режим которых не допускает осуществление видов деятельности в сфере охотничьего хозяйства и которые не подлежат включению в состав охотничьего угодья (земли сельскохозяйственного назначения: № 211; земли населенных пунктов: № 211, деревня Платоновка, деревня Семигоровка, посёлок Александровка, посёлок Вознесеновка, посёлок Дубровка, посёлок Луначаровка, село Кисельное, село Козловка, село Николаевка, село Тамбовка; земли промышленности: № 211; земли транспорта: № 211; земли обороны и безопасности: территориальная зона 36:30-7.66; земли иного специального назначения: № 211)	-	-	-	-	-	-	-	-	-	-	-	-	2,688881	2,688881
	Хохольский муниципальный район														
203	АНО «ОРХ «Динамо», за исключением:	4,249662	-	-	-	-	-	-	8,037137	0,256958	0,108924	-	-	-	12,652681
	земель, земельных участков, правовой режим которых не допускает осуществление видов деятельности в сфере охотничьего хозяйства и которые не подлежат включению в состав охотничьего угодья (земли населенных пунктов: № 212, город Нововоронеж, село Архангельское, село Борщёво, село Костёнки, хутор Маслов Лог, хутор Пашенково; земли промышленности: № 212; земли транспорта: № 212; земли иного	-	-	-	-	-	-	-	-	-	-	-	-	3,514066	3,514066

1	2	3	4	5	6	7	8	9	10	11	12	13	14	15	16
	специального назначения: № 212)														
204	ВРОООиР, охотхозяйство «Хохольское», охотничий участок «Хохольский», за исключением:	6,690982	0,004803	-	0,012267	4,88874	-	-	81,941197	0,418914	0,053893	-	-	-	94,010796
	земель, земельных участков, правовой режим которых не допускает осуществление видов деятельности в сфере охотничьего хозяйства и которые не подлежат включению в состав охотничьего угодья (земли сельскохозяйственного назначения: № 213, 214; земли населенных пунктов: № 213, посёлок Кузиха, посёлок Мамончиха, посёлок опытной станции ВНИИК, посёлок Орловка, посёлок Роза Люксембург, рабочий посёлок Хохольский, село Верхненикольское, село Гремячье, село Дмитриевка, село Еманча 1-я, село Еманча 2-я, село Ивановка, село Костёнки, село Кочетовка, село Никольское-на-Еманче, село Новогремяченское, село Оськино, село Петино, село Рудкино, село Семидесятное, село Староникольское, село Устье, село Хохол, село Яблочное, хутор Албовский, хутор Борок, хутор Должёнки, хутор Заречье, хутор Парничный, хутор Перерывный, хутор Россошка, хутор Силипяги; земли промышленности: № 213; земли энергетики: № 213; земли транспорта: № 213; земли обороны и безопасности: территориальная зона 36:31-7.319; земли иного специального назначения: № 213; земли особо охраняемых природных территорий: памятник природы областного значения «Ключ Гремячий» (охранная зона), памятник природы областного значения «Ключ Гремячий», памятник природы местного значения «Парковая зона по ул. Кирова в с. Семидесятное»; земли рекреационного назначения: № 213)	-	-	-	-	-	-	-	-	-	-	-	-	17,418188	17,418188
205	ООО «Амарант», за исключением:	0,207289	-	-	-	0,062593	-	-	1,347058	-	-	-	-	-	1,61694
	земель, земельных участков, правовой режим которых не допускает осуществление видов деятельности в сфере охотничьего хозяйства и которые не подлежат включению в состав охотничьего угодья (земли населенных пунктов: село Оськино; земли транспорта: № 217)	-	-	-	-	-	-	-	-	-	-	-	-	0,191975	0,191975
206	ООО «Погоново», за исключением:	1,928445	4,083678	-	0,004973	2,897582	-	-	3,9273	0,335434	-	-	-	-	13,177412
	земель, земельных участков, правовой режим которых не допускает осуществление видов деятельности в сфере охотничьего хозяйства и которые не подлежат включению в состав охотничьего угодья (земли сельскохозяйственного назначения: № 218; земли населенных пунктов:	-	-	-	-	-	-	-	-	-	-	-	-	0,042168	0,042168

1	2	3	4	5	6	7	8	9	10	11	12	13	14	15	16
	№ 218; земли рекреационного назначения: № 218)														
207	ООУ ВО Хохольского муниципального района, участок № 1, за исключением:	0,208419	-	-	-	-	-	-	0,696644	0,127587	0,11878	-	-	-	1,15143
	земель, земельных участков, правовой режим которых не допускает осуществление видов деятельности в сфере охотничьего хозяйства и которые не подлежат включению в состав охотничьего угодья (земли сельскохозяйственного назначения: № 215; земли транспорта: № 215; земли лесов, расположенные в лесопарковых зеленых поясах: ЛЗП города Воронежа)	0,013986	-	-	-	-	-	-	-	-	-	-	-	0,001291	0,015277
208	ООУ ВО Хохольского муниципального района, участок № 2, за исключением:	0,029881	-	-	-	-	-	-	0,571229	-0,003963	-	-	-	-	0,605073
	земель, земельных участков, правовой режим которых не допускает осуществление видов деятельности в сфере охотничьего хозяйства и которые не подлежат включению в состав охотничьего угодья (земли населенных пунктов: № 216; земли транспорта: № 216)	-	-	-	-	-	-	-	-	-	-	-	-	0,203678	0,203678
209	ООУ ВО Хохольского муниципального района, участок № 3	0,031517	-	-	-	-	-	-	0,148041	0,039763	-	-	-	-	0,219321
210	ООУ ВО Хохольского муниципального района, участок № 4	0,084225	-	-	-	-	-	-	0,223748	0,037633	0,020294	-	-	-	0,3659
	Эртильский муниципальный район														
211	ЭРООиР «Эртилец», за исключением:	2,858148	0,095645	-	0,139355	0,367657	-	-	127,20498	0,899657	-	-	-	-	131,565442
	земель, земельных участков, правовой режим которых не допускает осуществление видов деятельности в сфере охотничьего хозяйства и которые не подлежат включению в состав охотничьего угодья (земли сельскохозяйственного назначения: № 219, 220; земли населенных пунктов: город Эртиль, деревня Бегичево, деревня Буравцовка, деревня Грязцы, деревня Колодеевка, посёлок Баженовка, посёлок Васильевка, посёлок Введенка, посёлок Веселовка, посёлок Виноградовка, посёлок Владимировка, посёлок Вознесеновка, посёлок Возрождение, посёлок Голевка, посёлок Дзержинский, посёлок Дмитриевка, посёлок Знаменка, посёлок Ивановка, посёлок Израильский, посёлок Комсомольское, посёлок Красинка, посёлок Красноармейский, посёлок Малореченский 1-й, посёлок Малореченский 2-й, посёлок Марьевка, посёлок Михайлов, посёлок Михайловка, посёлок Мичуринский, посёлок Морозовка, посёлок МТФ «Восход», посёлок Никольский, посёлок Новогеоргиевка, посёлок Октябрьский, посёлок Орляновка, посёлок Первомайский, посёлок Перво-Эртиль, посёлок Привольный, посёлок Прудки, посёлок Садовский, посёлок Семёновский, посёлок	-	-	-	-	-	-	-	-	-	-	-	-	14,317952	14,317952

202

1	2	3	4	5	6	7	8	9	10	11	12	13	14	15	16
	Сергеевка, посёлок Сосновка, посёлок Средний Самовец, посёлок Студёновка, посёлок Чапаевское, село Александровка, село Битюг-Матрёновка, село Большая Добринка, село Большой Самовец, село Борщевские Пески, село Вязковка, село Гнилуша, село Гороховка, село Копыл, село Малые Ясырки, село Ростоши, село Сластёнка, село Старый Эртиль, село Шукавка, село Щучинские Пески, село Щучье, село Ячейка; земли промышленности: № 219; земли транспорта: № 219, 220; земли иного специального назначения: № 219; земли рекреационного назначения: № 219)														

4.4. Комплексная качественная оценка элементов среды обитания охотничьих ресурсов на территории Воронежской области с учетом биотических, абиотических и антропогенных факторов, влияющих на распространение и жизнедеятельность охотничьих ресурсов

Комплексная качественная оценка элементов среды обитания охотничьих ресурсов (бонитировка) – это обобщенная оценка качества условий обитания какого-либо одного вида охотничьего ресурса на определенной территории. Оценка бонитируемых территорий проведена на основе набора элементов среды обитания охотничьих ресурсов и разделения их на пригодные и непригодные для обитания каждого вида охотничьего ресурса. Бонитировка проведена в отношении охотничьих угодий, свойственных для обитания конкретного вида или группы видов. Охотничьи угодья подразделены на три основных категории: хорошие, средние и плохие.

Хорошие угодья - основные стации обитания определенного вида. Они отличаются высокими защитными свойствами, имеют обильную, разнообразную и устойчивую по годам кормовую базу. Плотность заселения животных в них, как правило, более высокая, чем в угодьях других категорий.

Плохие угодья характеризуются противоположными свойствами. Они малокормны, не имеют убежищ и укрытий. Эти стации малосвойственны виду охотничьих ресурсов, отличаются невысокой плотностью заселения животных или посещаются случайно. Угодья этой категории не имеют существенного значения для популяции. Биотехнические мероприятия здесь малоэффективны.

Средние угодья по всем показателям занимают промежуточное положение. Кормовая база в них более однообразна по видовому составу, чем в хороших угодьях, урожаи кормов более редкие и не столь значительные по размеру, защитные условия удовлетворительные. Плотность заселения неравномерна по годам и не очень высока. При биотехническом

вмешательстве, направленном на уменьшение или смягчение отрицательных факторов, численность животных может быть значительно повышена. Угодья этой категории, особенно если они занимают большую площадь, служат основным объектом охотхозяйственной деятельности и резервом для повышения производительности.

Выделенные при инвентаризации элементы среды обитания охотничьих ресурсов распределены по указанным категориям качества угодий. На основе значения площади каждого из элементов среды обитания охотничьих ресурсов определена общая площадь свойственных угодий для данного вида охотничьих ресурсов, отнесенных к той или иной категории качества.

Таблица 33

Определение бонитета по средневзвешенному показателю качества угодий

№ п/п	Класс бонитета	Оценка угодий	Средневзвешенный показатель качества угодий
1	I	хорошие	200 и более
2	II	выше среднего	200 - 130
3	III	средние	130 - 70
4	IV	ниже среднего	70 - 30
5	V	плохие	30 и менее

При проведении комплексной качественной оценки элементов среды обитания охотничьих ресурсов (бонитировки) Воронежской области принят во внимание следующий перечень видов охотничьих ресурсов, имеющих на территории области наиболее важное охотхозяйственное значение:

Копытные	Пушные	Птицы
Кабан *(Sus scrofa)*	Сурок степной (байбак) *(Marmota bobac)*	Боровая дичь
Косуля европейская *(Capreolus capreolus)*	Барсук обыкновенный (*Meles meles)*	Болотно-луговая дичь
Лось *(Alces alces)*	Заяц-русак *(Lepus europaeus.)*	Водоплавающая дичь
Олень благородный *(Cervus elaphus)*	Лисица обыкновенная *(Vulpes vulpes)*	Степная и полевая дичь
	Собака енотовидная *(Nyctereutes procyonides)*	
	Полевка водяная *(Arvicola terrestris)*	
	Ондатра *(Ondatra zibethica)*	

	Бобр европейский обыкновенный *(Castor fiber)* Горностай *(Mustela erminea)* Куницы *(Martes)* Ласка *(Mustela nivalis)* Норка американская *(Mustela vison)* Хорь лесной *(Mustela putorius)* Волк *(Canis lupus)* Шакал *(Canis aureus)*	

Таблица 34

Комплексная качественная оценка элементов среды обитания охотничьих ресурсов (бонитировка) Воронежской области (часть 1)

№ п/п	Категории среды обитания охотничьих ресурсов	Классы среды обитания охотничьих ресурсов	Копытные				Пушные							
			Кабан (*Sus scrofa*)	Косуля европейская (*Capreolus capreolus*)	Лось (*Alces alces*)	Олень благородный (*Cervus elaphus*)	Сурок степной (байбак) (*Marmota bobac*)	Барсук обыкновенный (*Meles meles*)	Заяц-русак (*Lepus europaeus*)	Лисица обыкновенная (*Vulpes vulpes*)	Собака енотовидная (*Nyctereutes procyonides*)	Полевка водяная (*Arvicola terrestris*)	Ондатра (*Ondatra zibethica*)	Бобр европейский обыкновенный (*Castor fiber*)
1	2	3	4	5	6	7	8	9	10	11	12	13	14	15
1	Леса (территории, покрытые кронами древесной и древесно-кустарниковой растительности более чем на 20 % площади и с высотой растений более 5 м)	Хвойные вечнозеленые (хвойных вечнозеленых пород более 80 %)	пл	пл	пл	пл	-	хор***/ср	пл**	хор**/ср	хор***/пл	-	пл***	пл***
2		Хвойные листопадные (хвойных листопадных пород более 80 %)	-	-	-	-	-	-	-	-	-	-	-	-
3		Мелколиственные (мелколиственных пород более 80 %)	ср	хор	хор	хор	-	хор***/ср	пл**	хор**/ср	хор***/пл	-	хор***	хор***
4		Широколиственные (широколиственных пород более 30 %)	хор	хор	хор	хор	-	хор***/ср	пл**	хор**/ср	хор***/пл	-	ср***	ср***
5		Смешанные с преобладанием хвойных пород (хвойных пород 60-80 %)	пл	пл	пл	пл	-	хор***/ср	пл**	хор**/ср	хор***/пл	-	ср***	ср***
6		Смешанные с преобладанием мелколиственных пород (мелколиственных пород 60-80 %)	ср	ср	ср	ср	-	хор***/ср	пл**	хор**/ср	хор***/пл	-	ср***	ср***
7		Смешанные с присутствием широколиственных пород (широколиственных пород менее 30 %)	хор	ср	ср	ср	-	хор***/ср	пл**	хор**/ср	хор***/пл	-	ср***	ср***
8		Искусственно созданные	пл	пл	пл	пл	-	ср	ср**	хор**/ср	хор***/пл	-	-	-

1	2	3	4	5	6	7	8	9	10	11	12	13	14	15
		(кроме посадок на месте вырубок)												
9	Молодняки и кустарники (территории, покрытые кронами древесной и древесно-кустарниковой растительности более чем на 20 % площади и с высотой растений до 5 м)	Вырубки и зарастающие поля	хор	хор	хор	хор	ср**	хор***/ср	хор**	хор**/ср	хор***/пл	-	-	-
10		Вечнозеленые кустарники, в т.ч. высокогорные	-	-	-	-	-	-	-	-	-	-	-	-
11		Лиственные кустарники	ср	ср	хор	ср	-	хор***/ср	хор**	хор**/ср	хор***	-	-	-
12	Тундры (безлесные территории приполярных областей, расположенные за северными пределами лесной растительности, а также территории с вечномерзлой почвой, не заливаемые морскими или речными водами)	Кустарничковые	-	-	-	-								
13		Кустарниковые	-	-	-	-	-	-	-	-	-	-	-	-
14		Моховые, лишайниковые и травянистые	-	-	-	-	-	-	-	-	-	-	-	-
15		Заболоченная тундра	-	-	-	-	-	-	-	-	-	-	-	-
16	Болота (территории, постоянно или большую часть года избыточно насыщенные водой и покрытые специфической гигрофитной растительностью)	Верховые	-	-	-	-	-	-	-	-	-	-	-	-
17		Травяные	хор*	ср*	хор*	ср*	-	пл***	пл	хор	хор***	ср	пл***	пл***
18		Трясины	-	-	-	-	-	-	-	-	-	-	-	-
19	Лугово-степные комплексы (территории, занятые многолетней мезофитной и ксерофитной травянистой растительностью)	Луга	ср*	ср*	ср*	ср*	ср	пл***	хор	хор	хор***	хор***/ср	-	-
20		Степи	ср*	ср*	ср*	ср*	хор	пл***	хор	хор	-	ср***/пл	-	-
21	Альпийские луга (территории, занятые высокогорной травянистой растительностью, расположенные за верхними пределами	Полностью покрытые травой (камней, лесов или кустарников до 20 %)	-	-	-	-	-	-	-	-	-	-	-	-
22		Высокогорные и с каменистыми россыпями	-	-	-	-	-	-	-	-	-	-	-	-

1	2	3	4	5	6	7	8	9	10	11	12	13	14	15
	горных лесов)	(камней до 80 %)												
23	Пустыни и камни (территории, покрытые растительностью менее чем на 20 % площади. К данной категории также относят солончаки, ледники, скалы и каменистые россыпи без растительности)	Горы без растительности	-	-	-	-	-	-	-	-	-	-	-	-
24		Ледники	-	-	-	-	-	-	-	-	-	-	-	-
25		Пустыни	-	-	-	-	-	-	-	-	-	-	-	-
26	Сельхозугодья (территории, вовлеченные в сельскохозяйственный оборот, пашни (в т.ч. заливные), залежи, сенокосы)	Пашни	пл*	пл*	-	-	пл	-	пл	пл	-	ср***/пл	-	-
27		Луга сельскохозяйственного назначения (сенокосы и пастбища)	ср*	ср*	-	-	ср	пл***	хор	хор	хор***	хор***/ср	-	-
28		Заливные пашни	ср*	ср*	-	-	-	-	пл	пл	пл	ср***/пл	-	-
29	Внутренние водные объекты (все акватории водотоков (рек, ручьев, мелиоративных каналов), озер, прудов и водохранилищ)	Водотоки	-	-	-	-	-	-	-	-	-	-	-	-
30		Водохранилища	-	-	-	-	-	-	-	-	-	-	-	-
31		Озера, пруды	-	-	-	-	-	-	-	-	-	-	-	-
32	Пойменные комплексы (территории, затопляемые в период половодья водотоков, находящиеся между среднестатистическим минимальным и максимальным урезами воды, в том числе покрытые древесно-кустарниковой растительностью)	С преобладанием леса (лес более 80 %)	хор	ср	ср	ср	-	хор***/ср	пл**	хор	хор	-	ср***	ср***
33		С преобладанием травянистой растительности (лес и кустарники до 20 %)	ср*	ср*	ср*	ср*	ср	пл***	ср	хор	хор***	ср	ср***	ср***
34		Смешанный лесной	-	-	-	-	-	-	-	-	-	-	-	-
35		Смешанный кустарниковый	-	-	-	-	-	-	-	-	-	-	-	-
36	Береговые комплексы (периодически затапливаемые прибрежные территории (в том числе приливно-отливные) озер, прудов, водохранилищ, морей и океанов, находящиеся между	Береговой комплекс внутренних водных объектов	ср*	ср*	ср*	ср*	ср	пл***	ср	хор	хор***	ср	ср***	ср***
37		Береговой комплекс внешних водных объектов	-	-	-	-	-	-	-	-	-	-	-	-

1	2	3	4	5	6	7	8	9	10	11	12	13	14	15
	среднестатистическим минимальным и максимальным урезами воды, а также мелководные участки этих водных объектов, занятые прикрепленной надводной гигрофитной растительностью)													
38	Преобразованные и поврежденные участки (леса, поврежденные пожарами (гари), территории ветровалов, торфоразработок, участки с нарушенным почвенным покровом в результате добычи полезных ископаемых и других техногенных воздействий)	Преобразованные и поврежденные участки (гари, торфоразработки, ветровалы и др.)	ср	ср	хор	ср	-	хор***/ср	пл**	хор	ср	-	-	-
39	Непригодные для ведения охотничьего хозяйства (территории, занятые населенными пунктами, промышленными комплексами, рудеральные территории (свалки, кладбища и др.))	Промышленные и рудеральные комплексы, населенные пункты и др.	-	-	-	-	-	-	-	-	-	-	-	-

пл – плохие угодья;

ср –средние угодья;

хор – хорошие угодья;

* В расчет берутся 500 м, примыкающие к лесу.

** В расчет берутся 500 м от луга, поля.

*** В расчет берутся 100 м от береговой линии гидрографии.

Таблица 35

Комплексная качественная оценка элементов среды обитания охотничьих ресурсов (бонитировка) Воронежской области (часть 2)

№ п/п	Категории среды обитания охотничьих ресурсов	Классы среды обитания охотничьих ресурсов	Пушные							Птицы			
			Горностай (*Mustela erminea*)	Куницы (*Martes*)	Ласка (*Mustela nivalis*)	Норка американская (*Mustela vison*)	Хорь лесной (*Mustela putorius*)	Волк (*Canis lupus*)	Шакал (*Canis aureus*)	Боровая дичь	Болотно-луговая дичь	Водоплавающая дичь	Степная и полевая дичь
1	2	3	4	5	6	7	8	9	10	11	12	13	14
1	Леса (территории, покрытые кронами древесной и древесно-кустарниковой растительности более чем на 20 % площади и с высотой растений более 5 м)	Хвойные вечнозеленые (хвойных вечнозеленых пород более 80 %)	хор***/ср	хор***/ср	хор***/ср	пл***	ср**/пл	ср**/пл	ср**/пл	хор***/ср	-	-	пл**
2		Хвойные листопадные (хвойных листопадных пород более 80 %)	-	-	-	-	-	-	-	-	-	-	-
3		Мелколиственные (мелколиственных пород более 80 %)	ср	ср	ср	хор***	хор**/пл	ср**/пл	ср**/пл	хор***/ср	-	-	пл**
4		Широколиственные (широколиственных пород более 30 %)	хор***/ср	хор***/ср	хор***/ср	ср***	хор**/пл	ср**/пл	ср**/пл	хор***/ср	-	-	пл**
5		Смешанные с преобладанием хвойных пород (хвойных пород 60-80 %)	ср	ср	ср	ср***	хор**/пл	ср**/пл	ср**/пл	хор***/ср	-	-	пл**
6		Смешанные с преобладанием мелколиственных пород (мелколиственных пород 60-80 %)	ср	ср	ср	ср***	хор**/пл	ср**/пл	ср**/пл	хор***/ср	-	-	пл**
7		Смешанные с присутствием широколиственных пород (широколиственных пород менее 30 %)	хор***/ср	хор***/ср	хор***/ср	ср***	хор**/пл	ср**/пл	ср**/пл	хор***/ср	-	-	пл**
8		Искусственно созданные	пл	ср	ср	-	ср**/пл	хор**/ср	хор**/ср	пл	-	-	ср**

1	2	3	4	5	6	7	8	9	10	11	12	13	14
		(кроме посадок на месте вырубок)											
9	Молодняки и кустарники (территории, покрытые кронами древесной и древесно-кустарниковой растительности более чем на 20 % площади и с высотой растений до 5 м)	Вырубки и зарастающие поля	пл	пл	пл	-	ср	хор**/ср	хор**/ср	хор	ср**	хор***	хор**
10		Вечнозеленые кустарники, в т.ч. высокогорные	-	-	-	-	-	-	-	-	-	-	-
11		Лиственные кустарники	пл	пл	пл	-	ср	хор**/ср	хор**/ср	хор	ср**	хор***	хор**
12	Тундры (безлесные территории приполярных областей, расположенные за северными пределами лесной растительности, а также территории с вечномерзлой почвой, не заливаемые морскими или речными водами)	Кустарничковые	-	-	-	-	-	-	-	-	-	-	-
13		Кустарниковые	-	-	-	-	-	-	-	-	-	-	-
14		Моховые, лишайниковые и травянистые	-	-	-	-	-	-	-	-	-	-	-
15		Заболоченная тундра	-	-	-	-	-	-	-	-	-	-	-
16	Болота (территории, постоянно или большую часть года избыточно насыщенные водой и покрытые специфической гигрофитной растительностью)	Верховые	-	-	-	-	-	-	-	-	-	-	-
17		Травяные	-	-	пл***	пл***	-	ср	ср	-	хор	хор	пл
18		Трясины	-	-	-	-	-	-	-	-	-	-	-
19	Лугово-степные комплексы (территории, занятые многолетней мезофитной и ксерофитной травянистой растительностью)	Луга	-	-	пл***	-	-	хор	хор	-	хор	ср***	хор
20		Степи	-	-	пл***	-	-	хор	хор	-	ср	ср***	хор
21	Альпийские луга (территории, занятые высокогорной травянистой растительностью, расположенные за верхними пределами	Полностью покрытые травой (камней, лесов или кустарников до 20 %)	-	-	-	-	-	-	-	-	-	-	-
22		Высокогорные и с каменистыми	-	-	-	-	-	-	-	-	-	-	-

1	2	3	4	5	6	7	8	9	10	11	12	13	14
	горных лесов)	россыпями (камней до 80 %)											
23	Пустыни и камни (территории, покрытые растительностью менее чем на 20 % площади. К данной категории также относят солончаки, ледники, скалы и каменистые россыпи без растительности)	Горы без растительности	-	-	-	-	-	-	-	-	-	-	-
24		Ледники	-	-	-	-	-	-	-	-	-	-	-
25		Пустыни	-	-	-	-	-	-	-	-	-	-	-
26	Сельхозугодья (территории, вовлеченные в сельскохозяйственный оборот, пашни (в т.ч. заливные), залежи, сенокосы)	Пашни	-	-	пл***	-	-	ср	ср	-	-	ср***	пл
27		Луга сельскохозяйственного назначения (сенокосы и пастбища)	-	-	пл***	-	-	хор	хор	-	ср	ср***	хор
28		Заливные пашни	-	-	пл***	-	-	ср	ср	-	-	ср***	пл
29	Внутренние водные объекты (все акватории водотоков (рек, ручьев, мелиоративных каналов), озер, прудов и водохранилищ)	Водотоки	-	-	-	ср	-	-	-	-	-	ср	-
30		Водохранилища	-	-	-	ср	-	-	-	-	-	хор	-
31		Озера, пруды	-	-	-	хор	-	-	-	-	-	хор	-
32	Пойменные комплексы (территории, затопляемые в период половодья водотоков, находящиеся между среднестатистическим минимальным и максимальным урезами воды, в том числе покрытые древесно-кустарниковой растительностью)	С преобладанием леса (лес более 80 %)	хор	хор	хор	ср***	хор	ср**/пл	ср**/пл	хор	-	-	пл**
33		С преобладанием травянистой растительности (лес и кустарники до 20 %)	-	-	пл***	ср***	-	ср	ср	-	хор	хор	ср
34		Смешанный лесной	-	-	-	-	-	-	-	-	-	-	-
35		Смешанный кустарниковый	-	-	-	-	-	-	-	-	-	-	-
36	Береговые комплексы (периодически затапливаемые прибрежные территории (в том числе приливно-отливные) озер, прудов, водохранилищ, морей и	Береговой комплекс внутренних водных объектов	-	-	пл***	ср***	-	ср	ср	-	хор	хор	ср
37		Береговой комплекс внешних водных объектов	-	-	-	-	-	-	-	-	-	-	-

1	2	3	4	5	6	7	8	9	10	11	12	13	14
	океанов, находящиеся между среднестатистическим минимальным и максимальным урезами воды, а также мелководные участки этих водных объектов, занятые прикрепленной надводной гигрофитной растительностью)												
38	Преобразованные и поврежденные участки (леса, поврежденные пожарами (гари), территории ветровалов, торфоразработок, участки с нарушенным почвенным покровом в результате добычи полезных ископаемых и других техногенных воздействий)	Преобразованные и поврежденные участки (гари, торфоразработки, ветровалы и др.)	пл	пл	пл	-	хор	ср	ср	-	ср**	-	пл**
39	Непригодные для ведения охотничьего хозяйства (территории, занятые населенными пунктами, промышленными комплексами, рудеральные территории (свалки, кладбища и др.))	Промышленные и рудеральные комплексы, населенные пункты и др.	-	-	-	-	-	-	-	-	-	-	-

пл – плохие угодья;

ср –средние угодья;

хор – хорошие угодья;

* В расчет берутся 500 м примыкающие к лесу.

** В расчет берутся 500 м от луга, поля.

*** В расчет берутся 100 м от береговой линии гидрографии.

Возможность обитания охотничьих ресурсов определяется не только естественной пригодностью и качеством среды обитания. В каждом местообитании дополнительно действует ряд факторов, влияющих на жизнедеятельность охотничьих ресурсов.

Абиотические, биотические и в особенности антропогенные факторы в условиях Воронежской области для некоторых видов охотничьих ресурсов выходят по значимости на первое место, имея большее значение, чем качество угодий. Такое влияние учтено через изменение качества угодий.

При оценке качества местообитаний учитывались географические, орографические, климатические факторы, которые определяют состав растительности, высоту снежного покрова, количество осадков.

Анализ воздействия антропогенных факторов на охотничьи ресурсы приведен в подразделе 3.3 Схемы.

Из биотических факторов учитывалось влияние на степень пригодности территории для обитания определенного вида охотничьих ресурсов хищников и конкурентов, болезней и паразитов (таблица 36).

Таблица 36

Характеристика воздействия биотических факторов на качество среды обитания охотничьих ресурсов

№ п/п	Наименование охотничьего ресурса	Биотические факторы	
		пресс хищников	межвидовая конкуренция
1	2	3	4
1	Кабан *(Sus scrofa)*	волк *(Canis lupus)*, бродячие собаки	
2	Косуля европейская *(Capreolus capreolus)*	волк *(Canis lupus)*, лисица обыкновенная *(Vulpes vulpes)*	лось *(Alces alces)*, олень благородный *(Cervus elaphus)*
3	Лось *(Alces alces)*	волк *(Canis lupus)*	косуля европейская *(Capreolus capreolus)*, олень благородный *(Cervus elaphus)*
4	Олень благородный *(Cervus elaphus)*	волк *(Canis lupus)*, лисица обыкновенная *(Vulpes vulpes)* (для молодняка)	косуля европейская *(Capreolus capreolus)*, лось *(Alces alces)*
5	Сурок степной (байбак) *(Marmota bobac)*	волк *(Canis lupus)*, лисица обыкновенная *(Vulpes vulpes)*,	

		бродячие собаки	
6	Барсук обыкновенный *(Meles meles)*	волк *(Canis lupus)*, бродячие собаки	лисица обыкновенная *(Vulpes vulpes)*, собака енотовидная *(Nyctereutes procyonides)*
7	Лисица обыкновенная *(Vulpes vulpes)*		барсук обыкновенный *(Meles meles)*, собака енотовидная *(Nyctereutes procyonides)*
8	Собака енотовидная *(Nyctereutes procyonides)*		барсук обыкновенный *(Meles meles)*, лисица обыкновенная *(Vulpes vulpes)*
9	Заяц-русак *(Lepus europaeus)*	хищные птицы, волк *(Canis lupus)*, лисица обыкновенная *(Vulpes vulpes)*, бродячие собаки	
10	Полевка водяная *(Arvicola terrestris)*	хищные птицы, волк *(Canis lupus)*, лисица обыкновенная *(Vulpes vulpes)*, бродячие собаки	
11	Ондатра *(Ondatra zibethica)*	хорь лесной *(Mustela putorius)*, лисица обыкновенная *(Vulpes vulpes)*, горностай *(Mustela erminea)*	норка американская *(Mustela vison)*, бобр европейский обыкновенный *(Castor fiber)*
12	Бобр европейский обыкновенный *(Castor fiber)*	волк *(Canis lupus)*, лисица обыкновенная *(Vulpes vulpes)*, бродячие собаки	норка американская *(Mustela vison)*, ондатра *(Ondatra zibethica)*
13	Норка американская *(Mustela vison)*	хищные птицы, лисица обыкновенная *(Vulpes vulpes)*, бродячие собаки	ондатра *(Ondatra zibethica)*, бобр европейский обыкновенный *(Castor fiber)*
14	Горностай *(Mustela erminea)*		куницы *(Martes)*, ласка *(Mustela nivalis)*, хорь лесной *(Mustela putorius)*
15	Куницы *(Martes)*		горностай *(Mustela erminea)*, ласка *(Mustela nivalis)*, хорь лесной *(Mustela putorius)*
16	Ласка *(Mustela nivalis)*		горностай *(Mustela erminea)*, куницы *(Martes)*, хорь лесной *(Mustela putorius)*
17	Хорь лесной *(Mustela putorius)*		горностай *(Mustela erminea)*, куницы *(Martes)*, ласка *(Mustela nivalis)*
18	Волк *(Canis lupus)*		
19	Шакал *(Canis aureus)*		волк *(Canis lupus)* лисица обыкновенная *(Vulpes vulpes)*
20	Боровая дичь	волк *(Canis lupus)*, лисица обыкновенная *(Vulpes vulpes)*,	
21	Болотно-луговая дичь		
22	Водоплавающая дичь		

23	Степная и полевая дичь	бродячие собаки, хищные птицы	

Действие отрицательных факторов на разные охотничьи ресурсы неодинаково и зависит от того, насколько интенсивно они проявляются. Для каждого вида охотничьего ресурса может быть выделен основной фактор, резко ухудшающий условия обитания и вызывающий сокращение численности, а следовательно, препятствующий ориентированию охотничьего хозяйства на данный вид. Некоторые факторы служат основанием для снижения бонитета оцениваемой территории. Из-за негативного влияния большинства отрицательных факторов, среди которых немаловажное значение имеют антропогенные факторы, вызванные функционированием ряда отраслей хозяйственной деятельности (в большей степени сельскохозяйственной, лесохозяйственной и добывающей отраслей), влияющих на численность охотничьих ресурсов, качество среды обитания по большинству рассматриваемых видов охотничьих ресурсов в среднем соответствует III и IV классам бонитетов.

Комплексная качественная оценка (бонитировка) элементов среды обитания охотничьих ресурсов представлена в нижеследующих таблицах. Площади свойственных угодий были получены при проведении бонитировки среды обитания охотничьих ресурсов.

Средневзвешенный бонитет определялся по формуле:

$Ср_{бонитет} = ((S_{хор}*250) + (S_{ср}*100) + (S_{пл}*15))/ S_{общ}$, где:

$S_{хор}$ – площадь хороших угодий,

$S_{ср}$ – площадь угодий среднего бонитета,

$S_{пл}$ – площадь плохих угодий,

$S_{общ}$ – площадь всех свойственных угодий,

250, 100, 15 – продуктивность угодий, %.

Таблица 37

Комплексная качественная оценка среды обитания охотничьих ресурсов (бонитировка)

№ п/п	Наименование охотничьего ресурса	Площадь свойственных угодий, тыс. га	Площадь разных категорий элементов среды обитания охотничьих ресурсов			Значения средневзвешенного показателя качества угодий	Расчетный класс бонитета	Бонитет с учетом воздействия факторов окружающей среды
			хорошие	средние	плохие			
1	2	3	4	5	6	7	8	9
1	Кабан *(Sus scrofa)*	1305,20369	267,907517	357,308	679,988	88	III	III
2	Косуля европейская *(Capreolus capreolus)*	1528,31003	357,49107	343,955	826,864	90	III	IV
3	Лось *(Alces alces)*	439,66655	277,51913	48,6216	113,526	175	II	III
4	Олень благородный *(Cervus elaphus)*	280,87670	150,749826	39,9594	90,1675	156	II	III
5	Сурок степной (байбак) *(Marmota bobac)*	3014,75560	135,32952	624,408	2255,02	43	IV	IV
6	Барсук обыкновенный *(Meles meles)*	716,98094	34,15294	495,599	187,229	81	III	III
7	Заяц-русак *(Lepus europaeus)*	4375,62156	932,80517	56,0301	3386,79	63	IV	IV
8	Лисица обыкновенная *(Vulpes vulpes)*	4564,14163	1280,49868	186,394	3097,25	84	III	III
9	Собака енотовидная *(Nyctereutes procyonides)*	447,13590	125,07473	2,08887	319,972	88	III	III
10	Полевка водяная *(Arvicola terrestris)*	4218,47008	163,710337	749,664	3305,1	41	IV	IV
11	Ондатра *(Ondatra zibethica)*	64,89042	23,60597	34,8973	6,38725	156	II	III
12	Бобр европейский обыкновенный *(Castor fiber)*	70,54833	26,4636	36,8579	7,22696	159	II	III

№ п/п	Наименование охотничьего ресурса	Площадь свойственных угодий, тыс. га	Площадь разных категорий элементов среды обитания охотничьих ресурсов			Значения средневзвешенного показателя качества угодий	Расчетный класс бонитета	Бонитет с учетом воздействия факторов окружающей среды
			хорошие	средние	плохие			
1	2	3	4	5	6	7	8	9
13	Горностай *(Mustela erminea)*	233,60454	10,60717	173,341	49,6564	88	III	III
14	Куницы *(Martes)*	527,59748	22,55782	464,236	40,8035	100	III	III
15	Ласка *(Mustela nivalis)*	423,37299	18,44743	231,448	173,478	69	IV	IV
16	Норка американская *(Mustela vison)*	70,54833	26,4636	36,8579	7,22696	159	II	III
17	Хорь лесной *(Mustela putorius)*	412,20645	179,23182	97,3816	135,593	153	II	III
18	Волк *(Canis lupus)*	4564,14163	980,06687	3427,45	156,622	124	III	III
19	Шакал *(Canis aureus)*	1289,33743	292,44986	968,028	28,8597	131	II	II
20	Боровая дичь	429,33066	62,90875	330,837	35,5854	114	III	IV
21	Болотно-луговая дичь	965,33815	35,36199	929,976	0	110	III	IV
22	Водоплавающая дичь	293,14664	48,33979	244,807	0	129	III	IV
23	Степная и полевая дичь	4375,62156	932,80517	56,0301	3386,79	63	IV	IV

Таблица 38

Комплексная качественная оценка среды обитания кабана *(Sus scrofa)*
в разрезе муниципальных образований (муниципальных районов, городских округов) Воронежской области

№ п/п	Наименование муниципального образования (муниципального района, городского округа)	Площадь свойственных угодий, тыс. га	Оценка качества среды обитания, тыс. га			Бонитет с учетом воздействия факторов окружающей среды
			хорошие	средние	плохие	
1	2	3	4	5	6	7
1	Аннинский муниципальный район	45,98902	13,11931	10,33308	22,53664	III
2	Бобровский муниципальный район	81,42223	18,70381	22,26485	40,45357	III
3	Богучарский муниципальный район	66,14933	7,267502	24,11617	34,76566	III
4	Бутурлиновский муниципальный район	52,24217	17,75737	9,485067	24,99973	III
5	Верхнемамонский муниципальный район	52,88965	15,38499	15,13833	22,36632	III
6	Верхнехавский муниципальный район	-	-	-	-	-
7	Воробьёвский муниципальный район	50,69228	3,462004	14,07807	33,1522	IV
8	Грибановский муниципальный район	63,01474	24,25983	12,17722	26,57769	III
9	Калачеевский муниципальный район	51,89379	8,762547	13,76091	29,37034	III
10	Каменский муниципальный район	-	-	-	-	-
11	Кантемировский муниципальный район	68,66552	7,378704	20,34078	40,94603	IV
12	Каширский муниципальный район	-	-	-	-	-
13	Лискинский муниципальный район	72,0121	13,88324	24,84554	33,28332	III
14	Нижнедевицкий муниципальный район	-	-	-	-	-
15	Новоусманский муниципальный район	-	-	-	-	-
16	Новохопёрский муниципальный район	82,53503	12,42673	22,92875	47,17955	III
17	Ольховатский муниципальный район	33,21838	3,199882	10,29087	19,72763	IV
18	Острогожский муниципальный район	66,04959	11,53493	26,00877	28,50589	III
19	Павловский муниципальный район	62,61895	21,14579	16,60643	24,86673	III
20	Панинский муниципальный район	-	-	-	-	-
21	Петропавловский муниципальный	46,72329	4,341291	12,92908	29,45291	IV

1	2	3	4	5	6	7
	район					
22	Поворинский муниципальный район	23,71253	4,415649	5,775069	13,52181	III
23	Подгоренский муниципальный район	69,7902	9,773468	25,1398	34,87693	III
24	Рамонский муниципальный район	40,15046	11,67832	5,916101	22,55604	III
25	Репьёвский муниципальный район	-	-	-	-	-
26	Россошанский муниципальный район	65,36831	7,162192	19,41151	38,79461	IV
27	Семилукский муниципальный район	50,57064	7,068169	8,034202	35,46827	IV
28	Таловский муниципальный район	30,74	3,410798	6,526498	20,80271	IV
29	Терновский муниципальный район	28,39555	6,600176	6,510306	15,28507	III
30	Хохольский муниципальный район	20,27994	8,179487	5,009274	7,09118	II
31	Эртильский муниципальный район	11,7989	1,737105	3,504346	6,557449	III
32	Городской округ город Воронеж	18,21313	9,159103	2,183289	6,87074	II
33	Борисоглебский городской округ	50,06796	16,09512	13,99379	19,97906	III
34	Городской округ город Нововоронеж	-	-	-	-	-

Примечание: комплексная качественная оценка среды обитания кабана *(Sus scrofa)* не проводилась для муниципальных образований Воронежской области, в которых за последние 10 лет не фиксировалась численность охотничьего ресурса (или были зафиксированы лишь единичные заходы).

Ниже по тексту представлена карта-схема угодий, пригодных для обитания (ареал обитания) кабана *(Sus scrofa)* на территории Воронежской области.

КАРТА-СХЕМА УГОДИЙ, ПРИГОДНЫХ ДЛЯ ОБИТАНИЯ (АРЕАЛ ОБИТАНИЯ) КАБАНА (SUS SCROFA) НА ТЕРРИТОРИИ ВОРОНЕЖСКОЙ ОБЛАСТИ

МАСШТАБ 1:1 250 000

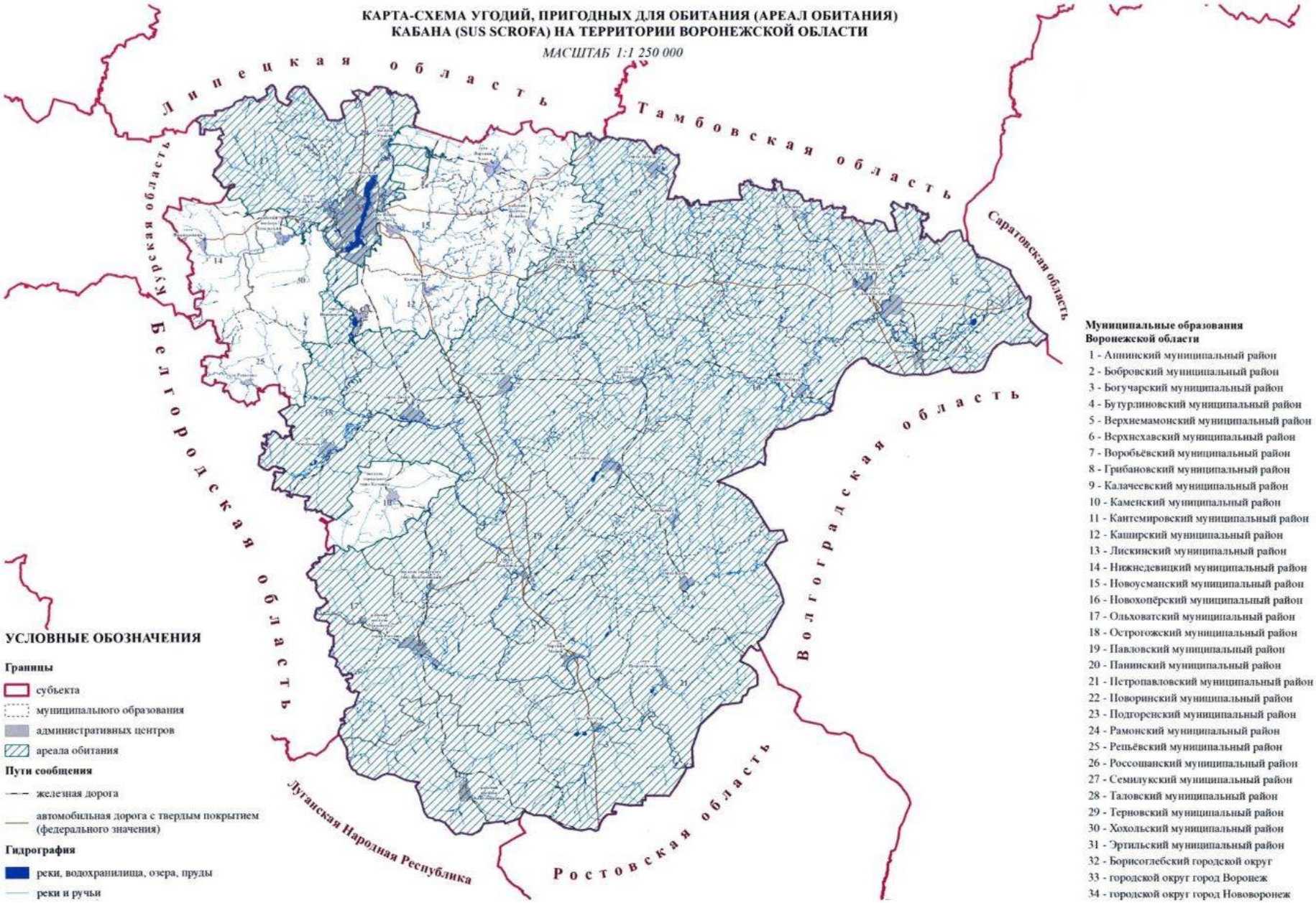

УСЛОВНЫЕ ОБОЗНАЧЕНИЯ

Границы
- субъекта
- муниципального образования
- административных центров
- ареала обитания

Пути сообщения
- железная дорога
- автомобильная дорога с твердым покрытием (федерального значения)

Гидрография
- реки, водохранилища, озера, пруды
- реки и ручьи

Муниципальные образования Воронежской области

1 - Аннинский муниципальный район
2 - Бобровский муниципальный район
3 - Богучарский муниципальный район
4 - Бутурлиновский муниципальный район
5 - Верхнемамонский муниципальный район
6 - Верхнехавский муниципальный район
7 - Воробьёвский муниципальный район
8 - Грибановский муниципальный район
9 - Калачеевский муниципальный район
10 - Каменский муниципальный район
11 - Кантемировский муниципальный район
12 - Каширский муниципальный район
13 - Лискинский муниципальный район
14 - Нижнедевицкий муниципальный район
15 - Новоусманский муниципальный район
16 - Новохопёрский муниципальный район
17 - Ольховатский муниципальный район
18 - Острогожский муниципальный район
19 - Павловский муниципальный район
20 - Панинский муниципальный район
21 - Петропавловский муниципальный район
22 - Поворинский муниципальный район
23 - Подгоренский муниципальный район
24 - Рамонский муниципальный район
25 - Репьёвский муниципальный район
26 - Россошанский муниципальный район
27 - Семилукский муниципальный район
28 - Таловский муниципальный район
29 - Терновский муниципальный район
30 - Хохольский муниципальный район
31 - Эртильский муниципальный район
32 - Борисоглебский городской округ
33 - городской округ город Воронеж
34 - городской округ город Нововоронеж

Таблица 39

Комплексная качественная оценка среды обитания косули европейской *(Capreolus capreolus)* в разрезе муниципальных образований (муниципальных районов, городских округов) Воронежской области

№ п/п	Наименование муниципального образования (муниципального района, городского округа)	Площадь свойственных угодий, тыс. га	Оценка качества среды обитания, тыс. га			Бонитет с учетом воздействия факторов окружающей среды
			хорошие	средние	плохие	
1	2	3	4	5	6	7
1	Аннинский муниципальный район	45,989	14,2999	9,15252	22,5366	III
2	Бобровский муниципальный район	81,4222	21,399	19,5697	40,4536	III
3	Богучарский муниципальный район	66,1493	11,5639	19,8197	34,7657	IV
4	Бутурлиновский муниципальный район	52,2422	18,6757	8,5667	24,9997	III
5	Верхнемамонский муниципальный район	52,8896	18,488	12,0353	22,3663	IV
6	Верхнехавский муниципальный район	10,4592	1,1679	2,25224	7,03908	V
7	Воробьёвский муниципальный район	50,6923	4,91724	12,6228	33,1522	V
8	Грибановский муниципальный район	63,0147	26,1561	10,2809	26,5777	III
9	Калачеевский муниципальный район	51,8938	10,9363	11,5872	29,3703	IV
10	Каменский муниципальный район	28,5447	2,90638	8,5865	17,0518	V
11	Кантемировский муниципальный район	68,6655	8,80512	18,9144	40,946	V
12	Каширский муниципальный район	13,3199	4,68199	0,65668	7,98128	IV
13	Лискинский муниципальный район	72,0121	17,3309	21,3979	33,2833	IV
14	Нижнедевицкий муниципальный район	42,5026	6,75427	8,67269	27,0757	V
15	Новоусманский муниципальный район	22,5639	3,31701	3,30517	15,9417	V
16	Новохопёрский муниципальный район	82,535	13,2062	22,1492	47,1795	III
17	Ольховатский муниципальный район	33,2184	4,82698	8,66377	19,7276	IV
18	Острогожский муниципальный район	66,0496	20,734	16,8097	28,5059	III
19	Павловский муниципальный район	62,6189	24,8317	12,9205	24,8667	III
20	Панинский муниципальный район	36,6487	1,85647	6,43152	28,3607	V
21	Петропавловский муниципальный район	46,7233	7,36362	9,90676	29,4529	IV

1	2	3	4	5	6	7
22	Поворинский муниципальный район	23,7125	4,27406	5,91666	13,5218	IV
23	Подгоренский муниципальный район	69,7902	13,6779	21,2353	34,8769	III
24	Рамонский муниципальный район	40,1505	12,5914	5,00299	22,556	IV
25	Репьёвский муниципальный район	28,2581	3,86624	6,76262	17,6292	V
26	Россошанский муниципальный район	65,3683	9,41147	17,1622	38,7946	III
27	Семилукский муниципальный район	50,5706	8,89183	6,21054	35,4683	V
28	Таловский муниципальный район	30,74	3,9331	6,0042	20,8027	V
29	Терновский муниципальный район	28,3955	8,75883	4,35166	15,2851	IV
30	Хохольский муниципальный район	60,3603	15,7228	11,9626	32,6749	IV
31	Эртильский муниципальный район	11,7989	2,192	3,04945	6,55745	IV
32	Городской округ город Воронеж	18,2131	10,5522	0,79024	6,87074	III
33	Борисоглебский городской округ	50,068	18,8845	11,2044	19,9791	III
34	Городской округ город Нововоронеж	0,72913	0,51606	0	0,21307	IV

Ниже по тексту представлена карта-схема угодий, пригодных для обитания (ареал обитания) косули европейской *(Capreolus capreolus)* на территории Воронежской области.

КАРТА-СХЕМА УГОДИЙ, ПРИГОДНЫХ ДЛЯ ОБИТАНИЯ (АРЕАЛ ОБИТАНИЯ)
КОСУЛИ ЕВРОПЕЙСКОЙ (CAPREOLUS CAPREOLUS) НА ТЕРРИТОРИИ ВОРОНЕЖСКОЙ ОБЛАСТИ

МАСШТАБ 1:1 250 000

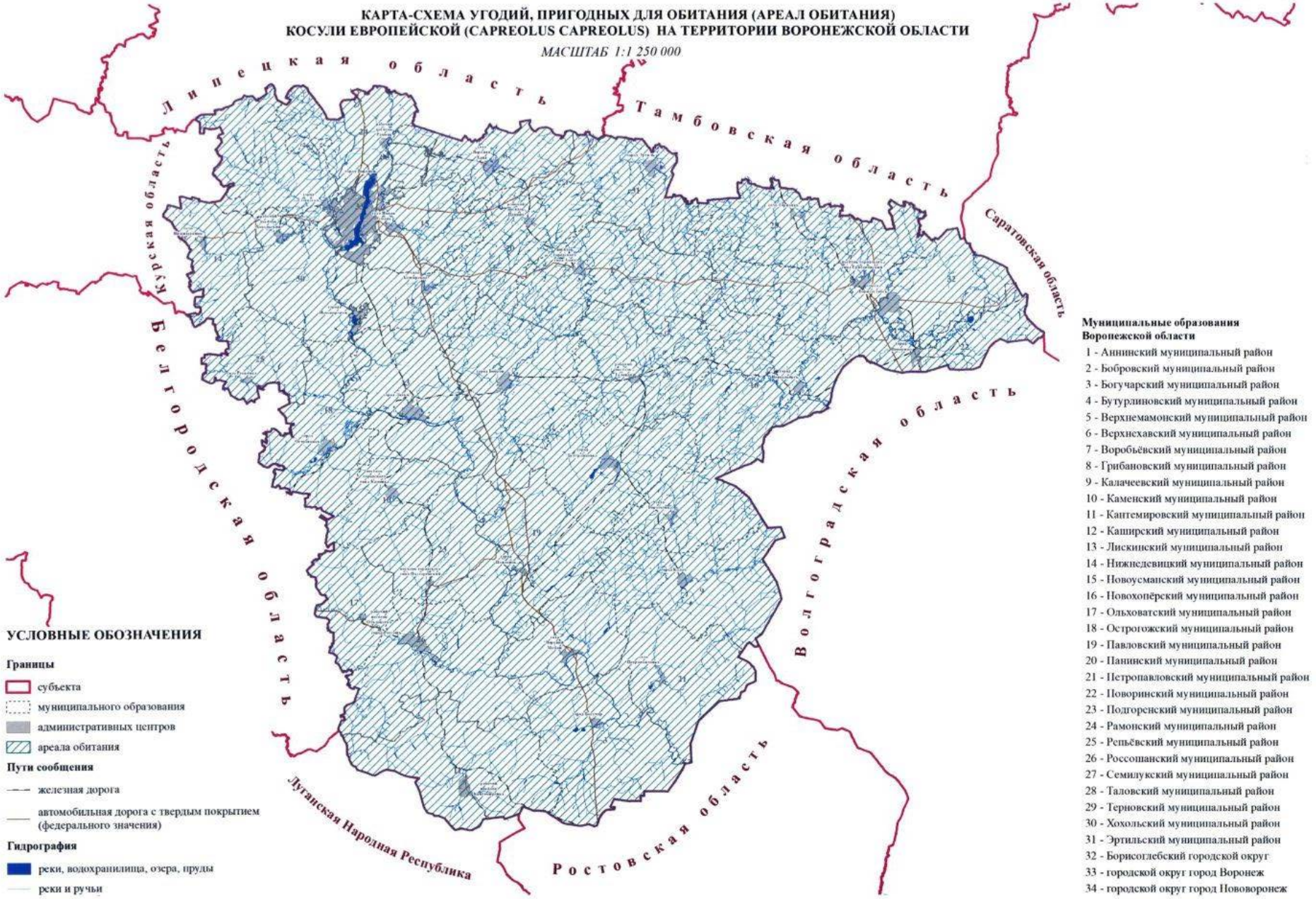

УСЛОВНЫЕ ОБОЗНАЧЕНИЯ

Границы
- субъекта
- муниципального образования
- административных центров
- ареала обитания

Пути сообщения
- железная дорога
- автомобильная дорога с твердым покрытием (федерального значения)

Гидрография
- реки, водохранилища, озера, пруды
- реки и ручьи

Муниципальные образования Воронежской области

1 - Аннинский муниципальный район
2 - Бобровский муниципальный район
3 - Богучарский муниципальный район
4 - Бутурлиновский муниципальный район
5 - Верхнемамонский муниципальный район
6 - Верхнехавский муниципальный район
7 - Воробьёвский муниципальный район
8 - Грибановский муниципальный район
9 - Калачеевский муниципальный район
10 - Каменский муниципальный район
11 - Кантемировский муниципальный район
12 - Каширский муниципальный район
13 - Лискинский муниципальный район
14 - Нижнедевицкий муниципальный район
15 - Новоусманский муниципальный район
16 - Новохопёрский муниципальный район
17 - Ольховатский муниципальный район
18 - Острогожский муниципальный район
19 - Павловский муниципальный район
20 - Панинский муниципальный район
21 - Петропавловский муниципальный район
22 - Поворинский муниципальный район
23 - Подгоренский муниципальный район
24 - Рамонский муниципальный район
25 - Репьёвский муниципальный район
26 - Россошанский муниципальный район
27 - Семилукский муниципальный район
28 - Таловский муниципальный район
29 - Терновский муниципальный район
30 - Хохольский муниципальный район
31 - Эртильский муниципальный район
32 - Борисоглебский городской округ
33 - городской округ город Воронеж
34 - городской округ город Нововоронеж

Таблица 40

Комплексная качественная оценка среды обитания лося *(Alces Alces)*
в разрезе муниципальных образований (муниципальных районов, городских округов) Воронежской области

№ п/п	Наименование муниципального образования (муниципального района, городского округа)	Площадь свойственных угодий, тыс. га	Оценка качества среды обитания, тыс. га			Бонитет с учетом воздействия факторов окружающей среды
			хорошие	средние	плохие	
1	2	3	4	5	6	7
1	Аннинский муниципальный район	20,0798	15,2038	1,25265	3,62341	IV
2	Бобровский муниципальный район	54,0593	25,4812	5,26675	23,3114	II
3	Богучарский муниципальный район	22,3591	11,8984	5,53064	4,92999	IV
4	Бутурлиновский муниципальный район	21,4709	18,8467	0,6285	1,99566	II
5	Верхнемамонский муниципальный район	25,2608	19,0492	2,61565	3,59591	III
6	Верхнехавский муниципальный район	-	-	-	-	-
7	Воробьёвский муниципальный район	8,62688	4,91724	2,38561	1,32402	IV
8	Грибановский муниципальный район	34,7995	27,0177	0,53995	7,24184	IV
9	Калачеевский муниципальный район	16,4951	10,9363	3,77453	1,78429	IV
10	Каменский муниципальный район	-	-	-	-	-
11	Кантемировский муниципальный район	13,5247	9,21751	2,67244	1,63472	IV
12	Каширский муниципальный район	-	-	-	-	-
13	Лискинский муниципальный район	33,9367	18,6193	3,61009	11,7073	IV
14	Нижнедевицкий муниципальный район	-	-	-	-	-
15	Новоусманский муниципальный район	-	-	-	-	-
16	Новохопёрский муниципальный район	28,6511	15,2533	3,68387	9,71393	III
17	Ольховатский муниципальный район	8,00051	4,91344	2,25087	0,83621	IV
18	Острогожский муниципальный район	-	-	-	-	-
19	Павловский муниципальный район	34,3104	25,4386	1,04565	7,82614	III
20	Панинский муниципальный район	-	-	-	-	-
21	Петропавловский муниципальный район	21,5592	7,51963	1,86461	12,175	IV
22	Поворинский муниципальный район	8,44667	4,8066	1,09283	2,54725	IV

1	2	3	4	5	6	7
23	Подгоренский муниципальный район	19,6822	13,7219	4,36423	1,59604	IV
24	Рамонский муниципальный район	-	-	-	-	-
25	Репьёвский муниципальный район	-	-	-	-	-
26	Россошанский муниципальный район	15,8584	9,81684	2,95977	3,08179	IV
27	Семилукский муниципальный район	-	-	-	-	-
28	Таловский муниципальный район	9,98066	4,17362	1,15748	4,64956	V
29	Терновский муниципальный район	11,7491	8,85607	0	2,89299	IV
30	Хохольский муниципальный район	-	-	-	-	-
31	Эртильский муниципальный район	3,16403	2,24978	0,15633	0,75792	IV
32	Городской округ город Воронеж	-	-	-	-	-
33	Борисоглебский городской округ	27,6515	19,582	1,76911	6,30038	II
34	Городской округ город Нововоронеж	-	-	-	-	-

Примечание: комплексная качественная оценка среды обитания лося *(Alces Alces)* не проводилась для муниципальных образований Воронежской области, в которых за последние 10 лет не фиксировалась численность охотничьего ресурса (или были зафиксированы лишь единичные заходы).

Ниже по тексту представлена карта-схема угодий, пригодных для обитания (ареал обитания) лося *(Alces Alces)* на территории Воронежской области.

КАРТА-СХЕМА УГОДИЙ, ПРИГОДНЫХ ДЛЯ ОБИТАНИЯ (АРЕАЛ ОБИТАНИЯ) ЛОСЯ (ALCES ALCES) НА ТЕРРИТОРИИ ВОРОНЕЖСКОЙ ОБЛАСТИ

МАСШТАБ 1:1 250 000

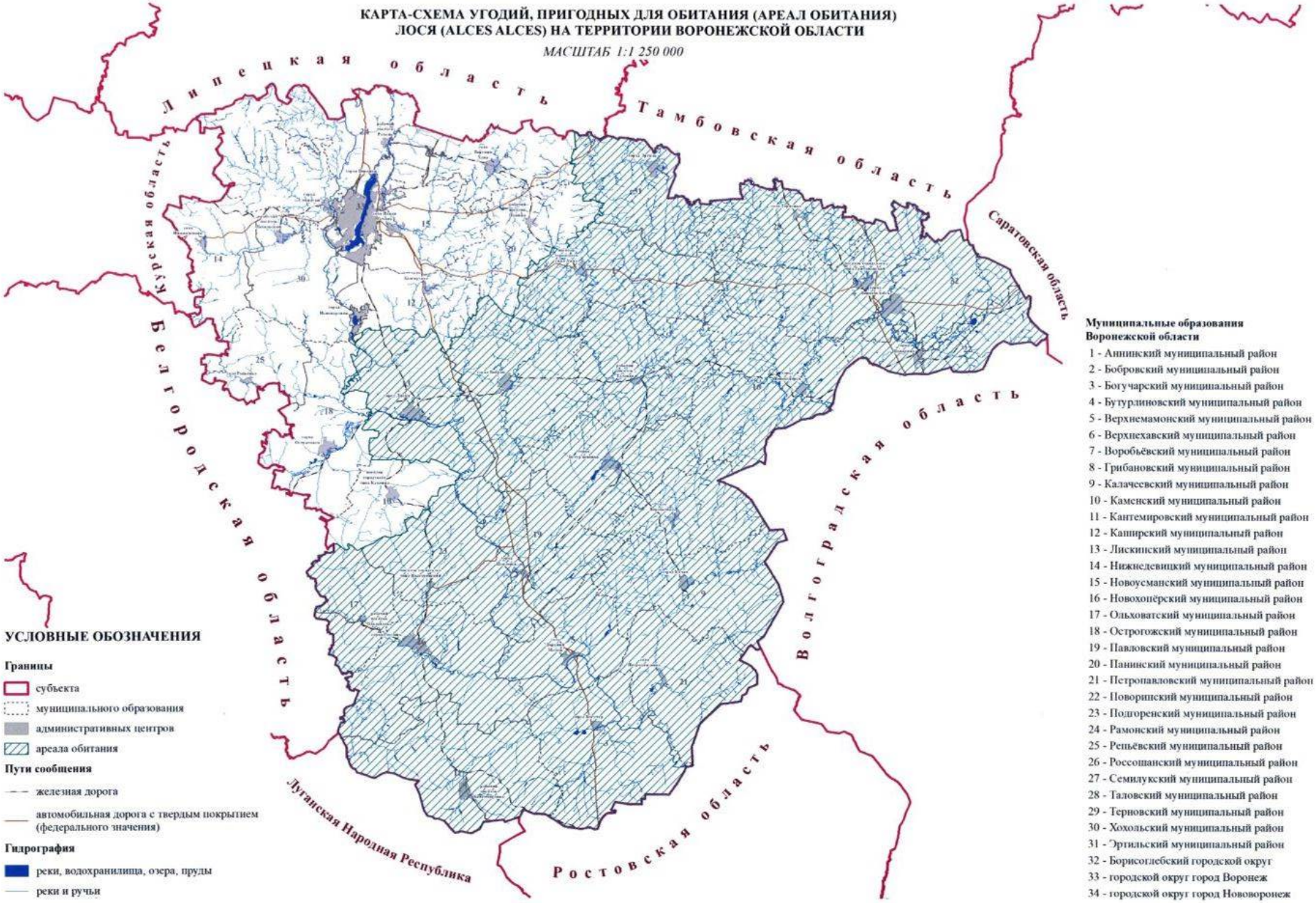

УСЛОВНЫЕ ОБОЗНАЧЕНИЯ

Границы

- субъекта
- муниципального образования
- административных центров
- ареала обитания

Пути сообщения

- железная дорога
- автомобильная дорога с твердым покрытием (федерального значения)

Гидрография

- реки, водохранилища, озера, пруды
- реки и ручьи

Муниципальные образования Воронежской области

1 - Аннинский муниципальный район
2 - Бобровский муниципальный район
3 - Богучарский муниципальный район
4 - Бутурлиновский муниципальный район
5 - Верхнемамонский муниципальный район
6 - Верхнехавский муниципальный район
7 - Воробьёвский муниципальный район
8 - Грибановский муниципальный район
9 - Калачеевский муниципальный район
10 - Каменский муниципальный район
11 - Кантемировский муниципальный район
12 - Каширский муниципальный район
13 - Лискинский муниципальный район
14 - Нижнедевицкий муниципальный район
15 - Новоусманский муниципальный район
16 - Новохопёрский муниципальный район
17 - Ольховатский муниципальный район
18 - Острогожский муниципальный район
19 - Павловский муниципальный район
20 - Панинский муниципальный район
21 - Петропавловский муниципальный район
22 - Поворинский муниципальный район
23 - Подгоренский муниципальный район
24 - Рамонский муниципальный район
25 - Репьёвский муниципальный район
26 - Россошанский муниципальный район
27 - Семилукский муниципальный район
28 - Таловский муниципальный район
29 - Терновский муниципальный район
30 - Хохольский муниципальный район
31 - Эртильский муниципальный район
32 - Борисоглебский городской округ
33 - городской округ город Воронеж
34 - городской округ город Нововоронеж

Таблица 41

Комплексная качественная оценка среды обитания оленя благородного (европейского) *(Cervus elaphus)* в разрезе муниципальных образований (муниципальных районов, городских округов) Воронежской области

№ п/п	Наименование муниципального образования (муниципального района, городского округа)	Площадь свойственных угодий, тыс. га	Оценка качества среды обитания, тыс. га			Бонитет с учетом воздействия факторов окружающей среды
			хорошие	средние	плохие	
1	2	3	4	5	6	7
1	Аннинский муниципальный район	20,07982	14,29987	2,156545	3,623408	II
2	Бобровский муниципальный район	54,05931	21,39901	9,348915	23,31139	III
3	Богучарский муниципальный район	22,35907	11,56393	5,865149	4,929992	II
4	Бутурлиновский муниципальный район	-	-	-	-	-
5	Верхнемамонский муниципальный район	-	-	-	-	-
6	Верхнехавский муниципальный район	-	-	-	-	-
7	Воробьёвский муниципальный район	-	-	-	-	-
8	Грибановский муниципальный район	-	-	-	-	-
9	Калачеевский муниципальный район	-	-	-	-	-
10	Каменский муниципальный район	-	-	-	-	-
11	Кантемировский муниципальный район	-	-	-	-	-
12	Каширский муниципальный район	-	-	-	-	-
13	Лискинский муниципальный район	33,93667	17,33087	4,898474	11,70733	III
14	Нижнедевицкий муниципальный район	-	-	-	-	-
15	Новоусманский муниципальный район	-	-	-	-	-
16	Новохопёрский муниципальный район	28,65113	13,20624	5,730958	9,71393	III
17	Ольховатский муниципальный район	-	-	-	-	-
18	Острогожский муниципальный район	-	-	-	-	-
19	Павловский муниципальный район	34,31039	24,83168	1,652573	7,826137	II
20	Панинский муниципальный район	-	-	-	-	-
21	Петропавловский муниципальный район	21,55923	7,363615	2,020625	12,17499	III
22	Поворинский муниципальный район	-	-	-	-	-

1	2	3	4	5	6	7
23	Подгоренский муниципальный район	19,68215	13,67793	4,40818	1,596042	III
24	Рамонский муниципальный район	18,0745	12,59143	1,696931	3,786137	III
25	Репьёвский муниципальный район	-	-	-	-	-
26	Россошанский муниципальный район	-	-	-	-	-
27	Семилукский муниципальный район	-	-	-	-	-
28	Таловский муниципальный район	9,980661	3,933101	1,398003	4,649557	IV
29	Терновский муниципальный район	-	-	-	-	-
30	Хохольский муниципальный район	-	-	-	-	-
31	Эртильский муниципальный район	-	-	-	-	-
32	Городской округ город Воронеж	18,18377	10,55215	0,783033	6,84859	III
33	Борисоглебский городской округ	-	-	-	-	-
34	Городской округ город Нововоронеж	-	-	-	-	-

Примечание: комплексная качественная оценка среды обитания оленя благородного (европейского) *(Cervus elaphus)* не проводилась для муниципальных образований Воронежской области, в которых за последние 10 лет не фиксировалась численность охотничьего ресурса (или были зафиксированы лишь единичные заходы).

Ниже по тексту представлена карта-схема угодий, пригодных для обитания (ареал обитания) оленя благородного (европейского) *(Cervus elaphus)* на территории Воронежской области.

КАРТА-СХЕМА УГОДИЙ, ПРИГОДНЫХ ДЛЯ ОБИТАНИЯ (АРЕАЛ ОБИТАНИЯ)
ОЛЕНЯ БЛАГОРОДНОГО (ЕВРОПЕЙСКОГО) (CERVUS ELAPHUS) НА ТЕРРИТОРИИ ВОРОНЕЖСКОЙ ОБЛАСТИ

МАСШТАБ 1:1 250 000

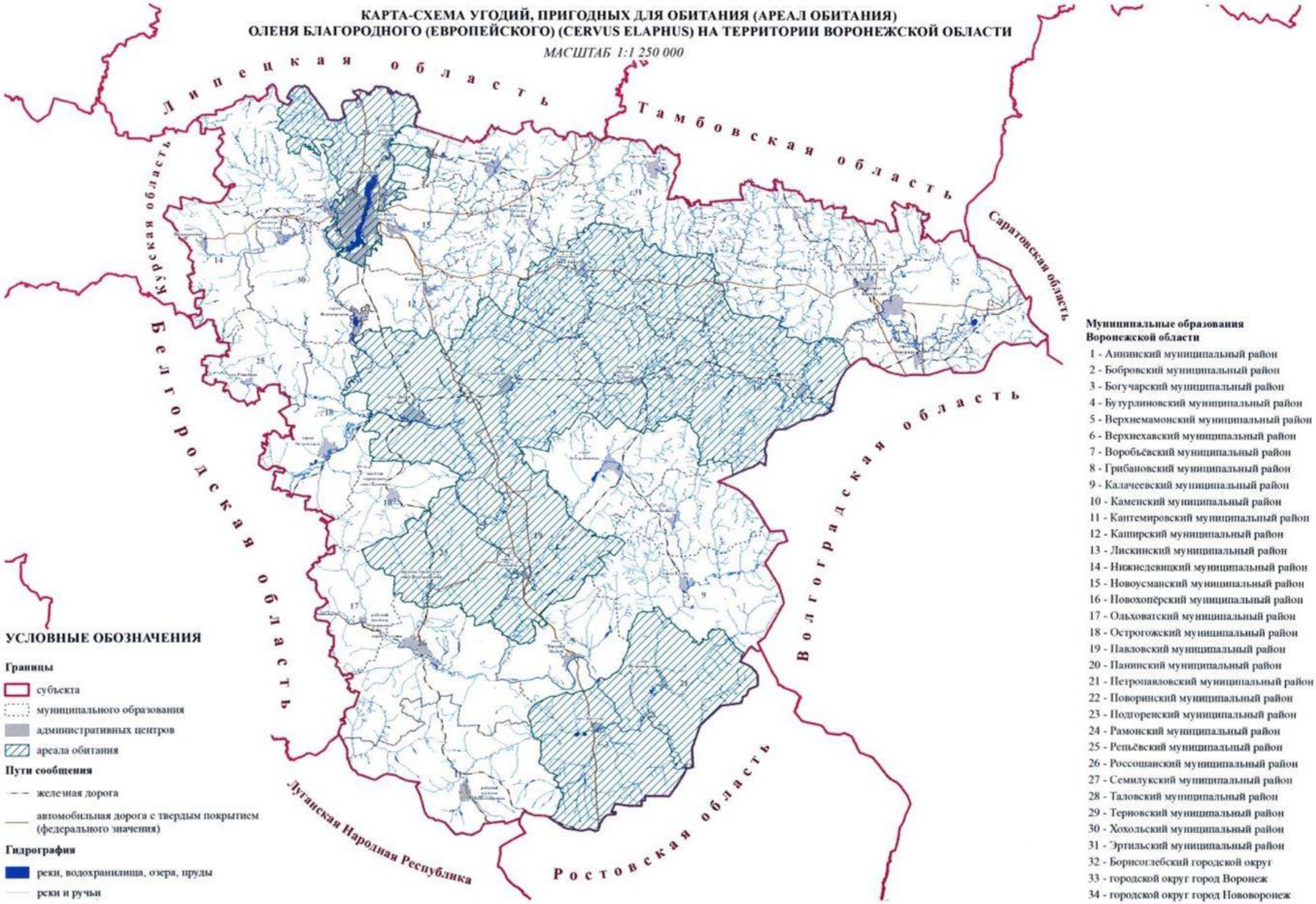

УСЛОВНЫЕ ОБОЗНАЧЕНИЯ

Границы
- субъекта
- муниципального образования
- административных центров
- ареала обитания

Пути сообщения
- железная дорога
- автомобильная дорога с твердым покрытием (федерального значения)

Гидрография
- реки, водохранилища, озера, пруды
- реки и ручьи

Муниципальные образования Воронежской области

1 - Аннинский муниципальный район
2 - Бобровский муниципальный район
3 - Богучарский муниципальный район
4 - Бутурлиновский муниципальный район
5 - Верхнемамонский муниципальный район
6 - Верхнехавский муниципальный район
7 - Воробьёвский муниципальный район
8 - Грибановский муниципальный район
9 - Калачеевский муниципальный район
10 - Каменский муниципальный район
11 - Кантемировский муниципальный район
12 - Каширский муниципальный район
13 - Лискинский муниципальный район
14 - Нижнедевицкий муниципальный район
15 - Новоусманский муниципальный район
16 - Новохопёрский муниципальный район
17 - Ольховатский муниципальный район
18 - Острогожский муниципальный район
19 - Павловский муниципальный район
20 - Панинский муниципальный район
21 - Петропавловский муниципальный район
22 - Поворинский муниципальный район
23 - Подгоренский муниципальный район
24 - Рамонский муниципальный район
25 - Репьёвский муниципальный район
26 - Россошанский муниципальный район
27 - Семилукский муниципальный район
28 - Таловский муниципальный район
29 - Терновский муниципальный район
30 - Хохольский муниципальный район
31 - Эртильский муниципальный район
32 - Борисоглебский городской округ
33 - городской округ город Воронеж
34 - городской округ город Нововоронеж

Таблица 42

Комплексная качественная оценка среды обитания сурка степного (байбака) *(Marmota bobac)* в разрезе муниципальных образований (муниципальных районов, городских округов) Воронежской области

№ п/п	Наименование муниципального образования (муниципального района, городского округа)	Площадь свойственных угодий, тыс. га	Оценка качества среды обитания, тыс. га			Бонитет с учетом воздействия факторов окружающей среды
			хорошие	средние	плохие	
1	2	3	4	5	6	7
1	Аннинский муниципальный район	-	-	-	-	-
2	Бобровский муниципальный район	149,538	0,90865	31,9148	116,715	IV
3	Богучарский муниципальный район	175,392	13,8064	35,3865	126,199	IV
4	Бутурлиновский муниципальный район	140,383	5,10134	24,1104	111,172	IV
5	Верхнемамонский муниципальный район	102,909	5,66307	21,3788	75,867	IV
6	Верхнехавский муниципальный район	-	-	-	-	-
7	Воробьёвский муниципальный район	106,282	5,1061	20,5204	80,6558	IV
8	Грибановский муниципальный район	-	-	-	-	-
9	Калачеевский муниципальный район	177,556	12,9114	26,1614	138,483	IV
10	Каменский муниципальный район	87,4719	8,80085	23,1624	55,5087	IV
11	Кантемировский муниципальный район	205,732	8,19909	46,871	150,662	IV
12	Каширский муниципальный район	-	-	-	-	-
13	Лискинский муниципальный район	151,612	9,39384	36,0294	106,188	IV
14	Нижнедевицкий муниципальный район	98,0189	4,66512	18,1615	75,1923	IV
15	Новоусманский муниципальный район	-	-	-	-	-
16	Новохопёрский муниципальный район	177,796	5,54411	43,6635	128,588	IV
17	Ольховатский муниципальный район	89,5868	6,99964	19,4774	63,1098	IV
18	Острогожский муниципальный район	128,889	6,36486	37,635	84,8888	IV
19	Павловский муниципальный район	136,276	4,7342	28,0424	103,499	IV
20	Панинский муниципальный район	-	-	-	-	-
21	Петропавловский муниципальный район	134,229	6,02089	24,4928	103,715	IV
22	Поворинский муниципальный район	-	-	-	-	-

1	2	3	4	5	6	7
23	Подгоренский муниципальный район	129,997	8,69399	40,3935	80,9097	IV
24	Рамонский муниципальный район	69,8783	0	9,41435	60,4639	V
25	Репьёвский муниципальный район	78,8652	3,44604	15,4305	59,9886	IV
26	Россошанский муниципальный район	200,833	6,95868	46,9628	146,912	IV
27	Семилукский муниципальный район	117,456	2,26221	14,6005	100,594	IV
28	Таловский муниципальный район	156,441	0,08806	23,4888	132,864	V
29	Терновский муниципальный район	-	-	-	-	-
30	Хохольский муниципальный район	105,958	7,71012	21,6749	76,5725	IV
31	Эртильский муниципальный район	-	-	-	-	-
32	Городской округ город Воронеж	-	-	-	-	-
33	Борисоглебский городской округ	93,6555	1,95086	15,4345	76,2702	IV
34	Городской округ город Нововоронеж	-	-	-	-	-

Примечание: комплексная качественная оценка среды обитания сурка степного (байбака) *(Marmota bobac)* не проводилась для муниципальных образований Воронежской области, в которых за последние 10 лет не фиксировалась численность охотничьего ресурса (или были зафиксированы лишь единичные заходы).

Ниже по тексту представлена карта-схема угодий, пригодных для обитания (ареал обитания) сурка степного (байбака) *(Marmota bobac)* на территории Воронежской области.

КАРТА-СХЕМА УГОДИЙ, ПРИГОДНЫХ ДЛЯ ОБИТАНИЯ (АРЕАЛ ОБИТАНИЯ) СУРКА СТЕПНОГО (БАЙБАКА) (MARMOTA BOBAC) НА ТЕРРИТОРИИ ВОРОНЕЖСКОЙ ОБЛАСТИ

МАСШТАБ 1:1 250 000

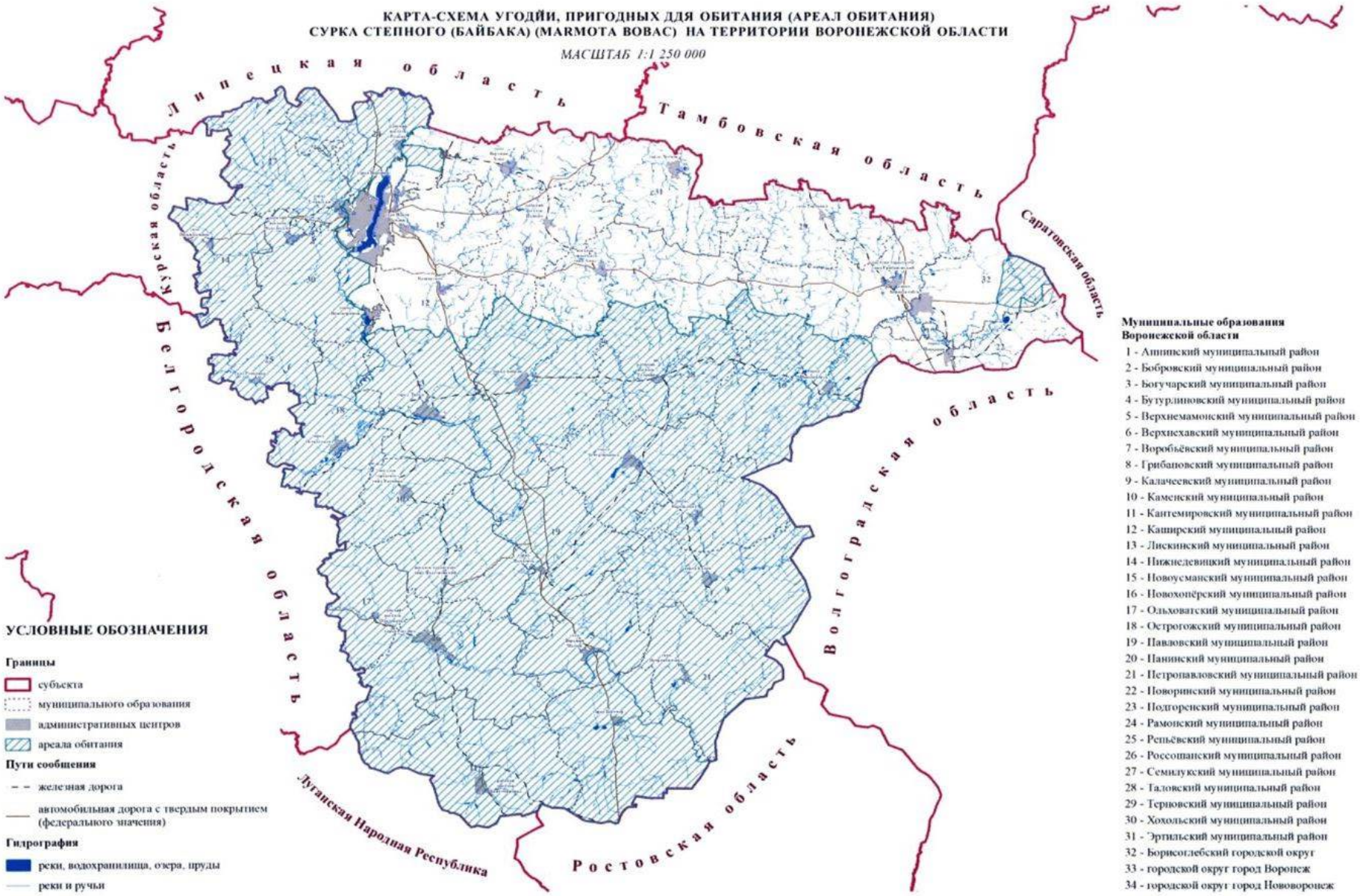

УСЛОВНЫЕ ОБОЗНАЧЕНИЯ

Границы
- субъекта
- муниципального образования
- административных центров
- ареала обитания

Пути сообщения
- железная дорога
- автомобильная дорога с твердым покрытием (федерального значения)

Гидрография
- реки, водохранилища, озера, пруды
- реки и ручьи

Муниципальные образования Воронежской области

1 - Аннинский муниципальный район
2 - Бобровский муниципальный район
3 - Богучарский муниципальный район
4 - Бутурлиновский муниципальный район
5 - Верхнемамонский муниципальный район
6 - Верхнехавский муниципальный район
7 - Воробьёвский муниципальный район
8 - Грибановский муниципальный район
9 - Калачеевский муниципальный район
10 - Каменский муниципальный район
11 - Кантемировский муниципальный район
12 - Каширский муниципальный район
13 - Лискинский муниципальный район
14 - Нижнедевицкий муниципальный район
15 - Новоусманский муниципальный район
16 - Новохопёрский муниципальный район
17 - Ольховатский муниципальный район
18 - Острогожский муниципальный район
19 - Павловский муниципальный район
20 - Панинский муниципальный район
21 - Петропавловский муниципальный район
22 - Поворинский муниципальный район
23 - Подгоренский муниципальный район
24 - Рамонский муниципальный район
25 - Репьёвский муниципальный район
26 - Россошанский муниципальный район
27 - Семилукский муниципальный район
28 - Таловский муниципальный район
29 - Терновский муниципальный район
30 - Хохольский муниципальный район
31 - Эртильский муниципальный район
32 - Борисоглебский городской округ
33 - городской округ город Воронеж
34 - городской округ город Нововоронеж

Таблица 43

Комплексная качественная оценка среды обитания барсука обыкновенного *(Meles meles)* в разрезе муниципальных образований (муниципальных районов, городских округов) Воронежской области

№ п/п	Наименование муниципального образования (муниципального района, городского округа)	Площадь свойственных угодий, тыс. га	Оценка качества среды обитания, тыс. га			Бонитет с учетом воздействия факторов окружающей среды
			хорошие	средние	плохие	
1	2	3	4	5	6	7
1	Аннинский муниципальный район	30,5229	1,58103	16,4327	12,5091	III
2	Бобровский муниципальный район	57,5723	2,61373	46,7535	8,20505	III
3	Богучарский муниципальный район	22,6059	1,54156	15,1692	5,89513	III
4	Бутурлиновский муниципальный район	28,0425	0,16516	20,5062	7,37115	III
5	Верхнемамонский муниципальный район	25,9081	1,72571	20,4482	3,73416	III
6	Верхнехавский муниципальный район	6,79035	0,04983	2,68274	4,05777	IV
7	Воробьёвский муниципальный район	11,6773	0,91668	5,32458	5,43599	III
8	Грибановский муниципальный район	43,6032	2,2089	31,2113	10,183	III
9	Калачеевский муниципальный район	20,4736	1,4612	11,2664	7,74601	III
10	Каменский муниципальный район	6,99503	0,17629	3,40576	3,41298	IV
11	Кантемировский муниципальный район	16,9483	0,25113	10,2108	6,48637	IV
12	Каширский муниципальный район	10,2876	0,0799	6,58603	3,62169	III
13	Лискинский муниципальный район	34,5385	1,82116	28,0552	4,66219	III
14	Нижнедевицкий муниципальный район	10,9775	0,31065	7,61458	3,05232	III
15	Новоусманский муниципальный район	13,1117	0,28841	9,33355	3,48977	III
16	Новохопёрский муниципальный район	35,9582	1,84711	21,4028	12,7083	III
17	Ольховатский муниципальный район	8,30467	0,11951	5,54556	2,63959	III
18	Острогожский муниципальный район	31,7793	1,61806	24,8012	5,36005	III
19	Павловский муниципальный район	40,4524	1,75423	31,3241	7,37408	III
20	Панинский муниципальный район	11,0736	0,12269	3,67672	7,27422	IV
21	Петропавловский муниципальный район	23,9798	1,01087	18,6197	4,34931	III
22	Поворинский муниципальный район	11,3422	1,00708	5,8326	4,50254	III

1	2	3	4	5	6	7
23	Подгоренский муниципальный район	19,0803	0,87433	14,4498	3,75617	III
24	Рамонский муниципальный район	20,4194	1,83376	15,2613	3,32437	III
25	Репьёвский муниципальный район	8,33039	0,37816	5,28396	2,66826	III
26	Россошанский муниципальный район	19,3419	0,59273	12,054	6,69524	III
27	Семилукский муниципальный район	14,9184	0,72934	9,60363	4,5854	III
28	Таловский муниципальный район	18,7139	0,90134	8,27872	9,53382	IV
29	Терновский муниципальный район	20,2547	0,55084	11,101	8,60284	IV
30	Хохольский муниципальный район	19,4803	1,18676	16,2723	2,02131	III
31	Эртильский муниципальный район	12,0637	0,24538	2,70454	9,11378	IV
32	Городской округ город Воронеж	17,7657	0,49654	17,0514	0,21774	III
33	Борисоглебский городской округ	28,7454	3,67295	22,4332	2,63927	III
34	Городской округ город Нововоронеж	14,9219	0,01992	14,902	0	III

Ниже по тексту представлена карта-схема угодий, пригодных для обитания (ареал обитания) барсука обыкновенного *(Meles meles)* на территории Воронежской области.

КАРТА-СХЕМА УГОДИЙ, ПРИГОДНЫХ ДЛЯ ОБИТАНИЯ (АРЕАЛ ОБИТАНИЯ)
БАРСУКА ОБЫКНОВЕННОГО (MELES MELES) НА ТЕРРИТОРИИ ВОРОНЕЖСКОЙ ОБЛАСТИ

МАСШТАБ 1:1 250 000

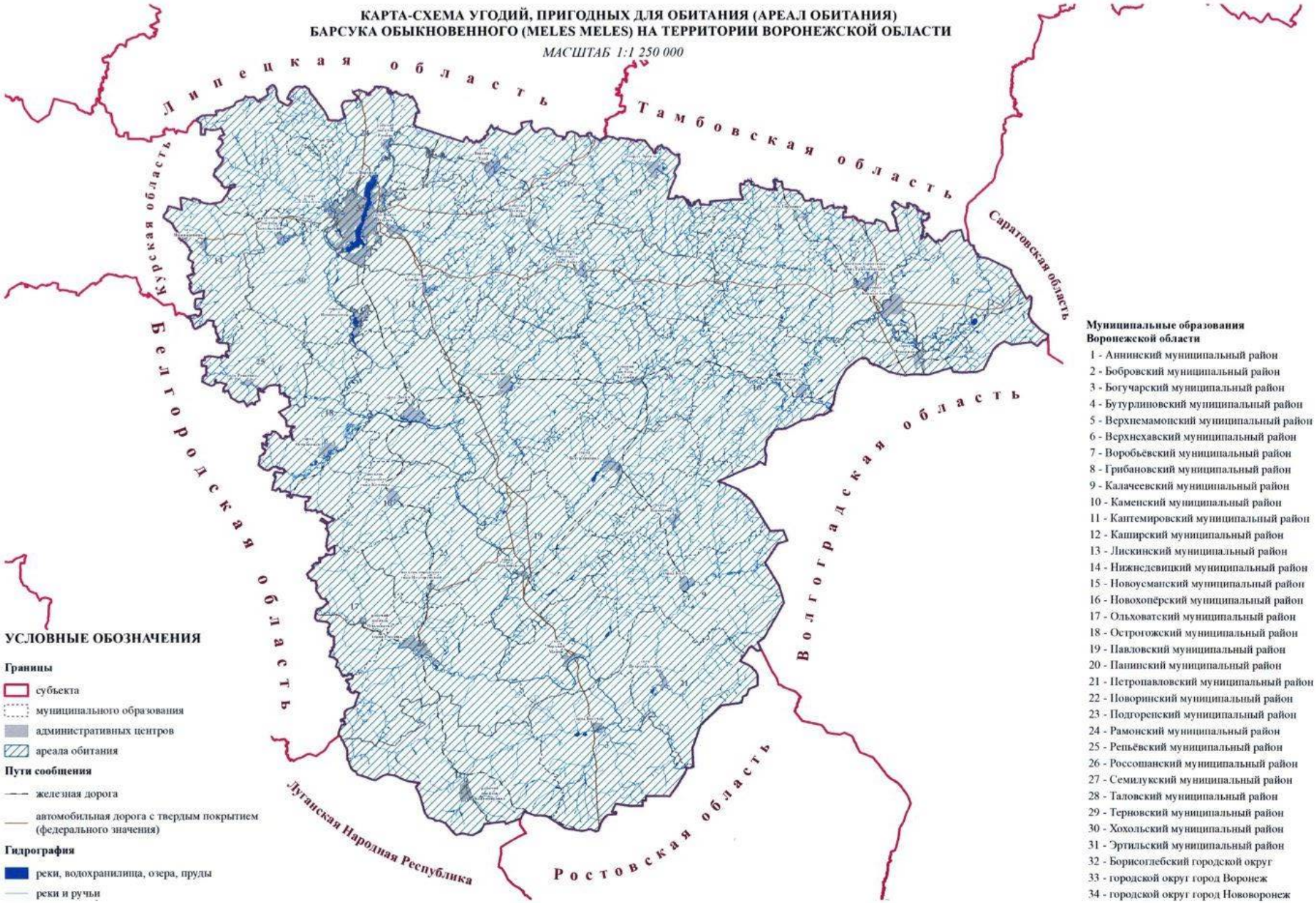

УСЛОВНЫЕ ОБОЗНАЧЕНИЯ

Границы
- субъекта
- муниципального образования
- административных центров
- ареала обитания

Пути сообщения
- железная дорога
- автомобильная дорога с твердым покрытием (федерального значения)

Гидрография
- реки, водохранилища, озера, пруды
- реки и ручьи

Муниципальные образования Воронежской области

1 - Аннинский муниципальный район
2 - Бобровский муниципальный район
3 - Богучарский муниципальный район
4 - Бутурлиновский муниципальный район
5 - Верхнемамонский муниципальный район
6 - Верхнехавский муниципальный район
7 - Воробьёвский муниципальный район
8 - Грибановский муниципальный район
9 - Калачеевский муниципальный район
10 - Каменский муниципальный район
11 - Кантемировский муниципальный район
12 - Каширский муниципальный район
13 - Лискинский муниципальный район
14 - Нижнедевицкий муниципальный район
15 - Новоусманский муниципальный район
16 - Новохопёрский муниципальный район
17 - Ольховатский муниципальный район
18 - Острогожский муниципальный район
19 - Павловский муниципальный район
20 - Панинский муниципальный район
21 - Петропавловский муниципальный район
22 - Поворинский муниципальный район
23 - Подгоренский муниципальный район
24 - Рамонский муниципальный район
25 - Репьёвский муниципальный район
26 - Россошанский муниципальный район
27 - Семилукский муниципальный район
28 - Таловский муниципальный район
29 - Терновский муниципальный район
30 - Хохольский муниципальный район
31 - Эртильский муниципальный район
32 - Борисоглебский городской округ
33 - городской округ город Воронеж
34 - городской округ город Нововоронеж

Таблица 44

Комплексная качественная оценка среды обитания зайца-русака *(Lepus europaeus)* в разрезе муниципальных образований (муниципальных районов, городских округов) Воронежской области

№ п/п	Наименование муниципального образования (муниципального района, городского округа)	Площадь свойственных угодий, тыс. га	Оценка качества среды обитания, тыс. га			Бонитет с учетом воздействия факторов окружающей среды
			хорошие	средние	плохие	
1	2	3	4	5	6	7
1	Аннинский муниципальный район	185,935	32,3266	4,23023	149,378	IV
2	Бобровский муниципальный район	171,354	30,4458	4,41028	136,498	IV
3	Богучарский муниципальный район	190,189	49,2063	1,87077	139,111	III
4	Бутурлиновский муниципальный район	147,618	29,2118	1,77009	116,636	IV
5	Верхнемамонский муниципальный район	116,443	27,0386	1,23319	88,1711	III
6	Верхнехавский муниципальный район	91,7996	15,7301	0,72351	75,346	IV
7	Воробьёвский муниципальный район	113,014	25,6265	1,21622	86,171	IV
8	Грибановский муниципальный район	152,313	30,2249	1,59794	120,49	IV
9	Калачеевский муниципальный район	188,588	39,0728	1,35935	148,156	IV
10	Каменский муниципальный район	91,505	31,9632	0,67208	58,8697	III
11	Кантемировский муниципальный район	217,979	55,0701	1,62606	161,283	III
12	Каширский муниципальный район	86,9339	8,88588	0,75544	77,2926	IV
13	Лискинский муниципальный район	172,074	45,4418	3,34459	123,287	III
14	Нижнедевицкий муниципальный район	106,273	22,8266	0,93038	82,5161	IV
15	Новоусманский муниципальный район	87,8335	13,6141	3,9435	70,2759	IV
16	Новохопёрский муниципальный район	198,479	49,1743	2,49213	146,813	III
17	Ольховатский муниципальный район	96,0989	26,477	0,31022	69,3117	III
18	Острогожский муниципальный район	149,869	43,8781	2,14738	103,844	III
19	Павловский муниципальный район	152,729	32,7331	1,40252	118,594	IV
20	Панинский муниципальный район	124,98	18,5682	1,84175	104,57	IV
21	Петропавловский муниципальный	147,841	30,546	1,42704	115,868	IV

1	2	3	4	5	6	7
	район					
22	Поворинский муниципальный район	91,2762	14,9074	3,12631	73,2425	IV
23	Подгоренский муниципальный район	145,67	49,0979	1,56303	95,0086	III
24	Рамонский муниципальный район	78,5013	8,4778	1,31772	68,7058	IV
25	Репьёвский муниципальный район	84,7984	18,8766	0,32875	65,5931	IV
26	Россошанский муниципальный район	214,424	53,8408	2,52331	158,059	III
27	Семилукский муниципальный район	126,828	16,8627	1,05189	108,913	IV
28	Таловский муниципальный район	162,68	22,9787	1,97066	137,731	IV
29	Терновский муниципальный район	121,563	20,6848	1,15094	99,7276	IV
30	Хохольский муниципальный район	117,325	29,3391	1,24969	86,7366	III
31	Эртильский муниципальный район	130,476	23,005	0,30049	107,171	IV
32	Городской округ город Воронеж	2,3273	0,05599	0,57903	1,69228	IV
33	Борисоглебский городской округ	109,895	16,6166	1,56357	91,7144	IV
34	Городской округ город Нововоронеж	0,00846	0	0	0,00846	V

Ниже по тексту представлена карта-схема угодий, пригодных для обитания (ареал обитания) зайца-русака *(Lepus europaeus)* на территории Воронежской области.

КАРТА-СХЕМА УГОДИЙ, ПРИГОДНЫХ ДЛЯ ОБИТАНИЯ (АРЕАЛ ОБИТАНИЯ) ЗАЙЦА-РУСАКА (LEPUS EUROPAEUS) НА ТЕРРИТОРИИ ВОРОНЕЖСКОЙ ОБЛАСТИ

МАСШТАБ 1:1 250 000

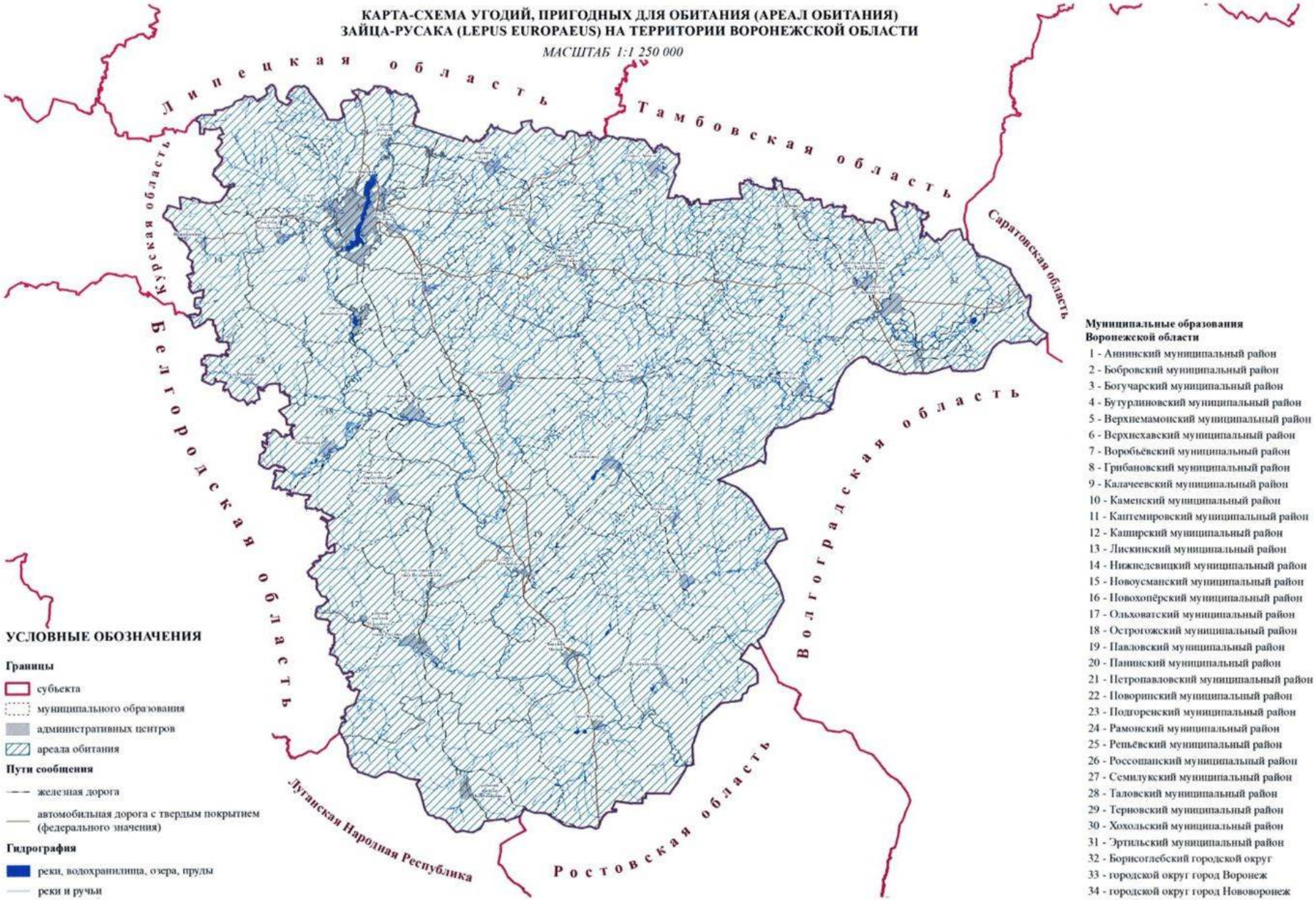

УСЛОВНЫЕ ОБОЗНАЧЕНИЯ

Границы

- субъекта
- муниципального образования
- административных центров
- ареала обитания

Пути сообщения

- железная дорога
- автомобильная дорога с твердым покрытием (федерального значения)

Гидрография

- реки, водохранилища, озера, пруды
- реки и ручьи

Муниципальные образования Воронежской области

1 - Аннинский муниципальный район
2 - Бобровский муниципальный район
3 - Богучарский муниципальный район
4 - Бутурлиновский муниципальный район
5 - Верхнемамонский муниципальный район
6 - Верхнехавский муниципальный район
7 - Воробьёвский муниципальный район
8 - Грибановский муниципальный район
9 - Калачеевский муниципальный район
10 - Каменский муниципальный район
11 - Каптемировский муниципальный район
12 - Каширский муниципальный район
13 - Лискинский муниципальный район
14 - Нижнедевицкий муниципальный район
15 - Новоусманский муниципальный район
16 - Новохопёрский муниципальный район
17 - Ольховатский муниципальный район
18 - Острогожский муниципальный район
19 - Павловский муниципальный район
20 - Панинский муниципальный район
21 - Петропавловский муниципальный район
22 - Поворинский муниципальный район
23 - Подгоренский муниципальный район
24 - Рамонский муниципальный район
25 - Репьевский муниципальный район
26 - Россошанский муниципальный район
27 - Семилукский муниципальный район
28 - Таловский муниципальный район
29 - Терновский муниципальный район
30 - Хохольский муниципальный район
31 - Эртильский муниципальный район
32 - Борисоглебский городской округ
33 - городской округ город Воронеж
34 - городской округ город Нововоронеж

Таблица 45

Комплексная качественная оценка среды обитания лисицы обыкновенной *(Vulpes vulpes)* в разрезе муниципальных образований (муниципальных районов, городских округов) Воронежской области

№ п/п	Наименование муниципального образования (муниципального района, городского округа)	Площадь свойственных угодий, тыс. га	Оценка качества среды обитания, тыс. га			Бонитет с учетом воздействия факторов окружающей среды
			хорошие	средние	плохие	
1	2	3	4	5	6	7
1	Аннинский муниципальный район	190,597	48,2405	4,66137	137,695	III
2	Бобровский муниципальный район	201,519	56,2573	28,5473	116,715	III
3	Богучарский муниципальный район	193,722	62,7095	3,53362	127,479	III
4	Бутурлиновский муниципальный район	161,244	36,3062	13,6259	111,312	III
5	Верхнемамонский муниципальный район	123,958	40,3681	7,51552	76,0748	III
6	Верхнехавский муниципальный район	92,9183	17,6302	1,11874	74,1694	IV
7	Воробьёвский муниципальный район	113,395	31,4682	0,38163	81,5455	III
8	Грибановский муниципальный район	168,646	48,1887	16,3323	104,125	III
9	Калачеевский муниципальный район	191,473	48,8495	2,88484	139,739	III
10	Каменский муниципальный район	91,5308	35,5195	0,02579	55,9855	III
11	Кантемировский муниципальный район	217,987	67,2257	0,00783	150,753	III
12	Каширский муниципальный район	92,0192	10,2811	5,08529	76,6528	IV
13	Лискинский муниципальный район	181,771	64,3034	9,42972	108,038	III
14	Нижнедевицкий муниципальный район	106,306	30,7618	0,03252	75,5112	III
15	Новоусманский муниципальный район	91,0788	20,4531	3,24526	67,3804	III
16	Новохопёрский муниципальный район	205,151	69,8908	6,67146	128,588	III
17	Ольховатский муниципальный район	96,1668	32,4255	0,06786	63,6734	III
18	Острогожский муниципальный район	157,978	62,1754	8,10875	87,6938	III
19	Павловский муниципальный район	169,428	49,0592	16,6102	103,758	III
20	Панинский муниципальный район	125,049	22,5359	0,06933	102,444	IV
21	Петропавловский муниципальный район	153,715	44,1231	5,87407	103,718	III
22	Поворинский муниципальный район	93,4964	22,5504	2,22022	68,7258	III

1	2	3	4	5	6	7
23	Подгоренский муниципальный район	146,526	63,5004	0,85645	82,1691	III
24	Рамонский муниципальный район	86,7712	18,0374	8,26985	60,4639	III
25	Репьёвский муниципальный район	85,3322	23,9324	0,53383	60,866	III
26	Россошанский муниципальный район	214,853	67,0581	0,42898	147,365	III
27	Семилукский муниципальный район	128,031	26,0441	1,19255	100,794	IV
28	Таловский муниципальный район	165,794	29,8161	3,11352	132,864	IV
29	Терновский муниципальный район	125,338	28,1857	3,77514	93,3777	III
30	Хохольский муниципальный район	122,149	40,7551	4,8213	76,5725	III
31	Эртильский муниципальный район	130,714	25,7703	0,23767	104,706	IV
32	Городской округ город Воронеж	18,3568	2,32372	16,011	0,02215	III
33	Борисоглебский городской округ	120,398	33,7438	10,384	76,2702	III
34	Городской округ город Нововоронеж	0,72913	0,00846	0,72067	0	III

Ниже по тексту представлена карта-схема угодий, пригодных для обитания (ареал обитания) лисицы обыкновенной *(Vulpes vulpes)* на территории Воронежской области.

КАРТА-СХЕМА УГОДИЙ, ПРИГОДНЫХ ДЛЯ ОБИТАНИЯ (АРЕАЛ ОБИТАНИЯ)
ЛИСИЦЫ ОБЫКНОВЕННОЙ (VULPES VULPES) НА ТЕРРИТОРИИ ВОРОНЕЖСКОЙ ОБЛАСТИ

МАСШТАБ 1:1 250 000

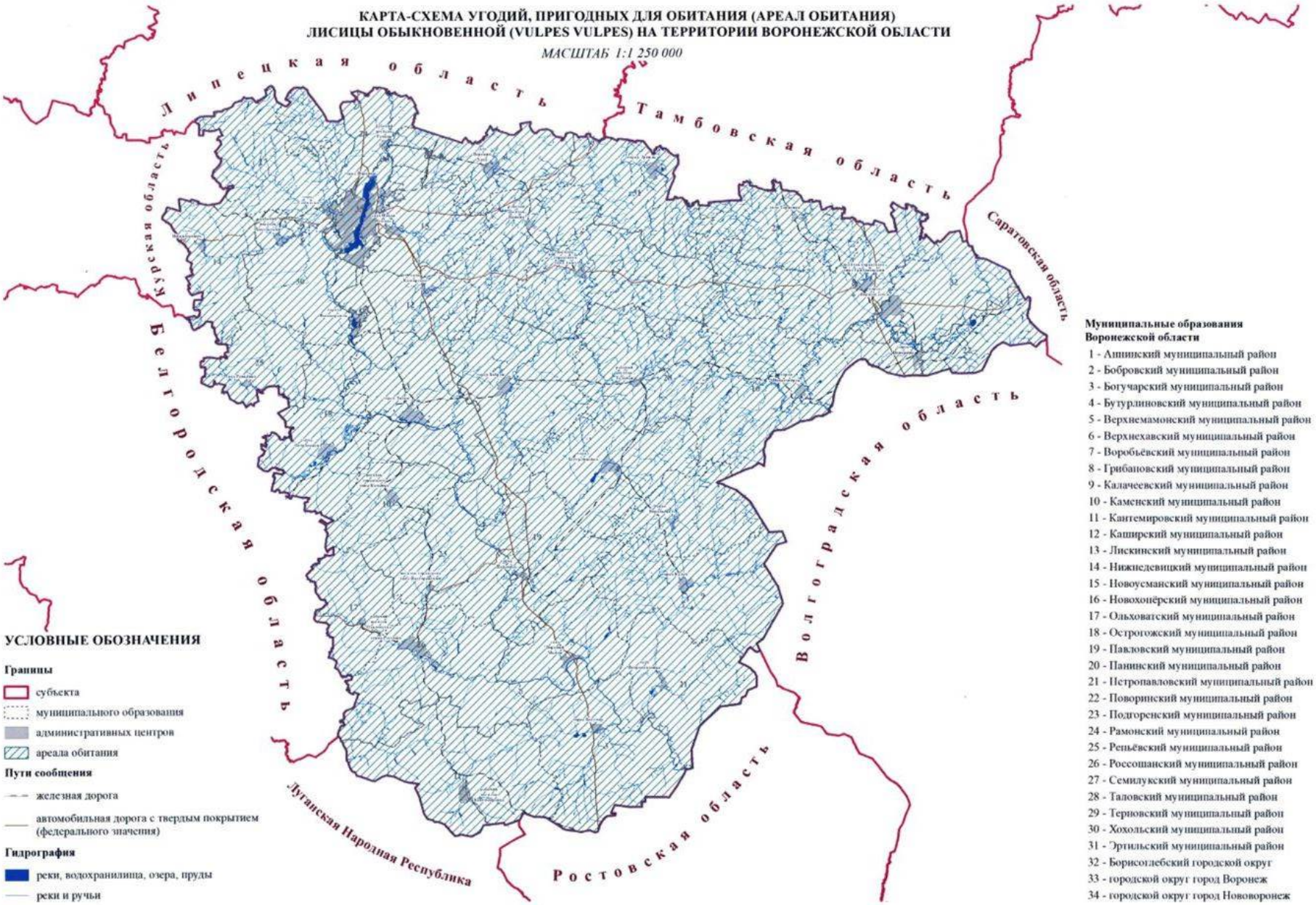

УСЛОВНЫЕ ОБОЗНАЧЕНИЯ

Границы

- субъекта
- муниципального образования
- административных центров
- ареала обитания

Пути сообщения

- железная дорога
- автомобильная дорога с твердым покрытием (федерального значения)

Гидрография

- реки, водохранилища, озера, пруды
- реки и ручьи

Муниципальные образования Воронежской области

1 - Аннинский муниципальный район
2 - Бобровский муниципальный район
3 - Богучарский муниципальный район
4 - Бутурлиновский муниципальный район
5 - Верхнемамонский муниципальный район
6 - Верхнехавский муниципальный район
7 - Воробьёвский муниципальный район
8 - Грибановский муниципальный район
9 - Калачеевский муниципальный район
10 - Каменский муниципальный район
11 - Кантемировский муниципальный район
12 - Каширский муниципальный район
13 - Лискинский муниципальный район
14 - Нижнедевицкий муниципальный район
15 - Новоусманский муниципальный район
16 - Новохопёрский муниципальный район
17 - Ольховатский муниципальный район
18 - Острогожский муниципальный район
19 - Павловский муниципальный район
20 - Панинский муниципальный район
21 - Петропавловский муниципальный район
22 - Поворинский муниципальный район
23 - Подгоренский муниципальный район
24 - Рамонский муниципальный район
25 - Репьёвский муниципальный район
26 - Россошанский муниципальный район
27 - Семилукский муниципальный район
28 - Таловский муниципальный район
29 - Терновский муниципальный район
30 - Хохольский муниципальный район
31 - Эртильский муниципальный район
32 - Борисоглебский городской округ
33 - городской округ город Воронеж
34 - городской округ город Нововоронеж

Таблица 46

Комплексная качественная оценка среды обитания собаки енотовидной *(Nyctereutes procyonides)* в разрезе муниципальных образований (муниципальных районов, городских округов) Воронежской области

№ п/п	Наименование муниципального образования (муниципального района, городского округа)	Площадь свойственных угодий, тыс. га	Оценка качества среды обитания, тыс. га			Бонитет с учетом воздействия факторов окружающей среды
			хорошие	средние	плохие	
1	2	3	4	5	6	7
1	Аннинский муниципальный район	30,5206	14,156	0	16,3646	III
2	Бобровский муниципальный район	57,4566	10,678	1,69942	45,0792	IV
3	Богучарский муниципальный район	22,5056	6,20176	0	16,3038	III
4	Бутурлиновский муниципальный район	-	-	-	-	-
5	Верхнемамонский муниципальный район	25,3276	4,70021	0	20,6274	IV
6	Верхнехавский муниципальный район	-	-	-	-	-
7	Воробьёвский муниципальный район	11,4224	5,32065	0	6,10178	III
8	Грибановский муниципальный район	-	-	-	-	-
9	Калачеевский муниципальный район	-	-	-	-	-
10	Каменский муниципальный район	-	-	-	-	-
11	Кантемировский муниципальный район	-	-	-	-	-
12	Каширский муниципальный район	-	-	-	-	-
13	Лискинский муниципальный район	-	-	-	-	-
14	Нижнедевицкий муниципальный район	-	-	-	-	-
15	Новоусманский муниципальный район	-	-	-	-	-
16	Новохопёрский муниципальный район	34,8648	13,5372	0	21,3276	III
17	Ольховатский муниципальный район	-	-	-	-	-
18	Острогожский муниципальный район	34,3995	6,8102	0	27,5893	IV
19	Павловский муниципальный район	39,5537	8,03921	0,25096	31,2635	IV
20	Панинский муниципальный район	-	-	-	-	-
21	Петропавловский муниципальный район	23,3815	4,81025	0	18,5713	IV
22	Поворинский муниципальный район	12,3939	5,42575	0	6,96813	III

1	2	3	4	5	6	7
23	Подгоренский муниципальный район	19,7839	4,14247	0	15,6414	IV
24	Рамонский муниципальный район	20,4194	5,18855	0	15,2309	III
25	Репьёвский муниципальный район	-	-	-	-	-
26	Россошанский муниципальный район	18,9414	6,4686	0	12,4728	III
27	Семилукский муниципальный район	-	-	-	-	-
28	Таловский муниципальный район	18,7042	10,5171	0	8,18714	II
29	Терновский муниципальный район	-	-	-	-	-
30	Хохольский муниципальный район	19,2996	3,09248	0	16,2071	IV
31	Эртильский муниципальный район	12,0584	9,37371	0	2,68466	II
32	Городской округ город Воронеж	17,7657	0,71802	0	17,0477	V
33	Борисоглебский городской округ	28,3371	5,89457	0,13849	22,3041	IV
34	Городской округ город Нововоронеж	-	-	-	-	-

Примечание: комплексная качественная оценка среды обитания собаки енотовидной *(Nyctereutes procyonides)* не проводилась для муниципальных образований Воронежской области, в которых за последние 10 лет не фиксировалась численность охотничьего ресурса (или были зафиксированы лишь единичные заходы).

Ниже по тексту представлена карта-схема угодий, пригодных для обитания (ареал обитания) собаки енотовидной *(Nyctereutes procyonides)* на территории Воронежской области.

КАРТА-СХЕМА УГОДИЙ, ПРИГОДНЫХ ДЛЯ ОБИТАНИЯ (АРЕАЛ ОБИТАНИЯ)
ЕНОТОВИДНОЙ СОБАКИ (NYCTEREUTES PROCYONIDES) НА ТЕРРИТОРИИ ВОРОНЕЖСКОЙ ОБЛАСТИ

МАСШТАБ 1:1 250 000

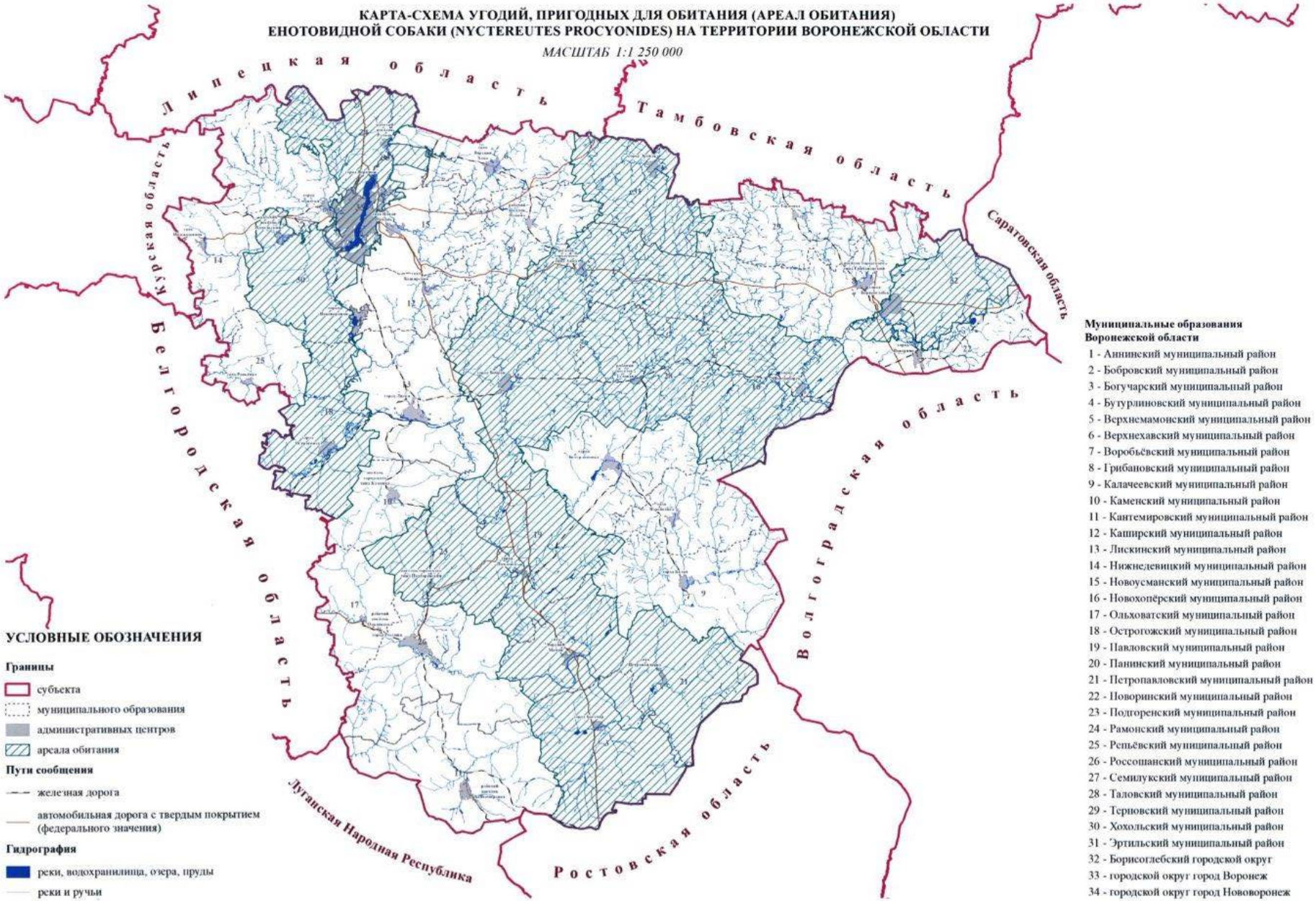

УСЛОВНЫЕ ОБОЗНАЧЕНИЯ

Границы
- субъекта
- муниципального образования
- административных центров
- ареала обитания

Пути сообщения
- железная дорога
- автомобильная дорога с твердым покрытием (федерального значения)

Гидрография
- реки, водохранилища, озера, пруды
- реки и ручьи

Муниципальные образования Воронежской области

1 - Аннинский муниципальный район
2 - Бобровский муниципальный район
3 - Богучарский муниципальный район
4 - Бутурлиновский муниципальный район
5 - Верхнемамонский муниципальный район
6 - Верхнехавский муниципальный район
7 - Воробьёвский муниципальный район
8 - Грибановский муниципальный район
9 - Калачеевский муниципальный район
10 - Каменский муниципальный район
11 - Кантемировский муниципальный район
12 - Каширский муниципальный район
13 - Лискинский муниципальный район
14 - Нижнедевицкий муниципальный район
15 - Новоусманский муниципальный район
16 - Новохопёрский муниципальный район
17 - Ольховатский муниципальный район
18 - Острогожский муниципальный район
19 - Павловский муниципальный район
20 - Панинский муниципальный район
21 - Петропавловский муниципальный район
22 - Поворинский муниципальный район
23 - Подгоренский муниципальный район
24 - Рамонский муниципальный район
25 - Репьёвский муниципальный район
26 - Россошанский муниципальный район
27 - Семилукский муниципальный район
28 - Таловский муниципальный район
29 - Терновский муниципальный район
30 - Хохольский муниципальный район
31 - Эртильский муниципальный район
32 - Борисоглебский городской округ
33 - городской округ город Воронеж
34 - городской округ город Нововоронеж

Таблица 47

Комплексная качественная оценка среды обитания полевки водяной *(Arvicola terrestris)* в разрезе муниципальных образований (муниципальных районов, городских округов) Воронежской области

№ п/п	Наименование муниципального образования (муниципального района, городского округа)	Площадь свойственных угодий, тыс. га	Оценка качества среды обитания, тыс. га			Бонитет с учетом воздействия факторов окружающей среды
			хорошие	средние	плохие	
1	2	3	4	5	6	7
1	Аннинский муниципальный район	172,5829	11,83716	26,84629	133,8995	IV
2	Бобровский муниципальный район	152,1523	6,963984	29,83551	115,3528	IV
3	Богучарский муниципальный район	177,0115	4,472794	34,40718	138,1315	IV
4	Бутурлиновский муниципальный район	140,5726	6,346599	19,99477	114,2312	IV
5	Верхнемамонский муниципальный район	101,7845	2,733493	18,83966	80,21135	IV
6	Верхнехавский муниципальный район	90,18575	4,039428	13,78545	72,36087	IV
7	Воробьёвский муниципальный район	107,1541	4,291409	18,80148	84,06117	IV
8	Грибановский муниципальный район	135,2257	9,847903	22,61805	102,7598	IV
9	Калачеевский муниципальный район	178,7453	5,661687	25,91709	147,1666	IV
10	Каменский муниципальный район	87,94872	2,896576	21,7288	63,32335	IV
11	Кантемировский муниципальный район	207,5249	5,296696	44,85193	157,3763	IV
12	Каширский муниципальный район	85,35322	3,618189	6,135424	75,59961	IV
13	Лискинский муниципальный район	151,8951	4,34163	31,13753	116,4159	IV
14	Нижнедевицкий муниципальный район	98,38032	2,906281	16,11446	79,35958	IV
15	Новоусманский муниципальный район	81,45682	3,343398	11,88067	66,23276	IV
16	Новохопёрский муниципальный район	181,9008	9,770254	41,09835	131,0322	IV
17	Ольховатский муниципальный район	90,50168	1,982274	18,97197	69,54743	IV
18	Острогожский муниципальный район	131,5587	4,776134	35,70751	91,07506	IV
19	Павловский муниципальный район	136,3496	6,034073	24,49481	105,8207	IV
20	Панинский муниципальный район	121,25	6,578236	14,23155	100,4402	IV
21	Петропавловский муниципальный	134,0846	3,706915	22,00107	108,3766	IV

1	2	3	4	5	6	7
	район					
22	Поворинский муниципальный район	86,65675	3,674329	14,8886	68,09382	IV
23	Подгоренский муниципальный район	131,2019	3,201229	38,86279	89,13787	IV
24	Рамонский муниципальный район	69,67613	2,861261	7,779349	59,03552	IV
25	Репьёвский муниципальный район	79,67011	2,484746	13,89904	63,28632	IV
26	Россошанский муниципальный район	202,2059	5,526154	45,14995	151,5298	IV
27	Семилукский муниципальный район	117,6981	3,983828	12,8341	100,8802	IV
28	Таловский муниципальный район	156,6136	9,286217	18,67124	128,6561	IV
29	Терновский муниципальный район	113,6867	8,570437	14,87555	90,24068	IV
30	Хохольский муниципальный район	104,6899	1,809848	19,44297	83,43706	IV
31	Эртильский муниципальный район	127,7639	9,087311	15,88627	102,7904	IV
32	Городской округ город Воронеж	0,808909	0,004619	0,78204	0,02225	III
33	Борисоглебский городской округ	94,29177	1,775245	15,00259	77,51394	IV
34	Городской округ город Нововоронеж	169,8873	0	32,19003	137,6972	IV

Примечание: согласно данным кадастра наземных позвоночных Воронежской области, полевка водяная *(Arvicola terrestris)* является обычным, широко распространенным видом. Несмотря на широкое распространение вид не многочислен. В последние три десятилетия, начиная с 1980-1990-х численность полевки водяной *(Arvicola terrestris L.)* на большей части территории страны была очень низкой, низкой и средней. Депрессия численности этого вида сохраняется в настоящее время и на территории Воронежской области. Предполагаемый ареал ее обитания охватывает всю территорию области.

Ниже по тексту представлена карта-схема угодий, пригодных для обитания (ареал обитания) полевки водяной *(Arvicola terrestris)* на территории Воронежской области.

**КАРТА-СХЕМА УГОДИЙ, ПРИГОДНЫХ ДЛЯ ОБИТАНИЯ (АРЕАЛ ОБИТАНИЯ)
ПОЛЕВКИ ВОДЯНОЙ (ARVICOLA TERRESTRIS) НА ТЕРРИТОРИИ ВОРОНЕЖСКОЙ ОБЛАСТИ**

МАСШТАБ 1:1 250 000

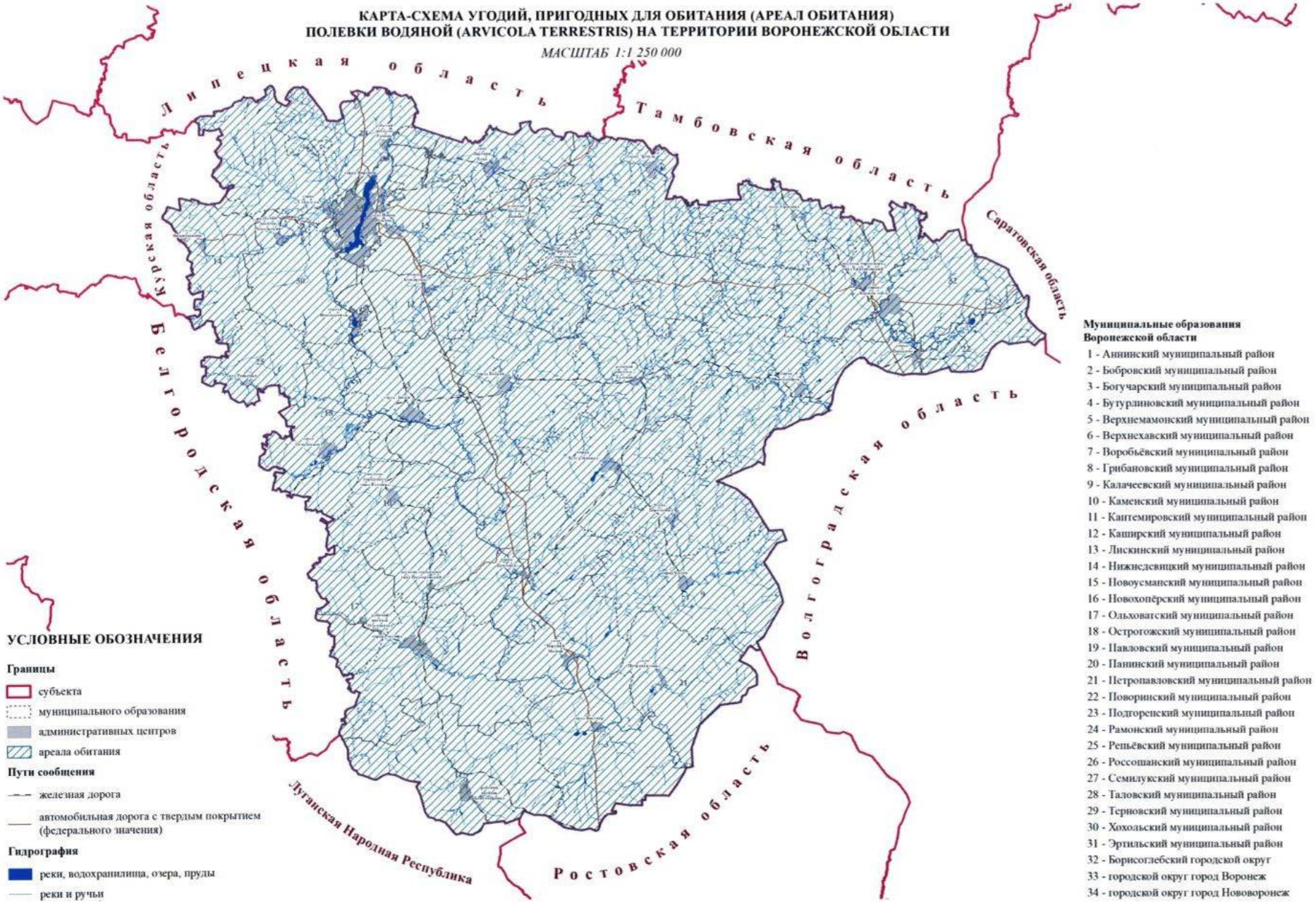

УСЛОВНЫЕ ОБОЗНАЧЕНИЯ

Границы

- субъекта
- муниципального образования
- административных центров
- ареала обитания

Пути сообщения

- железная дорога
- автомобильная дорога с твердым покрытием (федерального значения)

Гидрография

- реки, водохранилища, озера, пруды
- реки и ручьи

Муниципальные образования Воронежской области

1 - Аннинский муниципальный район
2 - Бобровский муниципальный район
3 - Богучарский муниципальный район
4 - Бутурлиновский муниципальный район
5 - Верхнемамонский муниципальный район
6 - Верхнехавский муниципальный район
7 - Воробьёвский муниципальный район
8 - Грибановский муниципальный район
9 - Калачеевский муниципальный район
10 - Каменский муниципальный район
11 - Кантемировский муниципальный район
12 - Каширский муниципальный район
13 - Лискинский муниципальный район
14 - Нижнедевицкий муниципальный район
15 - Новоусманский муниципальный район
16 - Новохопёрский муниципальный район
17 - Ольховатский муниципальный район
18 - Острогожский муниципальный район
19 - Павловский муниципальный район
20 - Панинский муниципальный район
21 - Петропавловский муниципальный район
22 - Поворинский муниципальный район
23 - Подгоренский муниципальный район
24 - Рамонский муниципальный район
25 - Репьёвский муниципальный район
26 - Россошанский муниципальный район
27 - Семилукский муниципальный район
28 - Таловский муниципальный район
29 - Терновский муниципальный район
30 - Хохольский муниципальный район
31 - Эртильский муниципальный район
32 - Борисоглебский городской округ
33 - городской округ город Воронеж
34 - городской округ город Нововоронеж

Таблица 48

Комплексная качественная оценка среды обитания ондатры *(Ondatra zibethica)* в разрезе муниципальных образований (муниципальных районов, городских округов) Воронежской области

№ п/п	Наименование муниципального образования (муниципального района, городского округа)	Площадь свойственных угодий, тыс. га	Оценка качества среды обитания, тыс. га			Бонитет с учетом воздействия факторов окружающей среды
			хорошие	средние	плохие	
1	2	3	4	5	6	7
1	Аннинский муниципальный район	4,03596	1,45777	2,3965	0,18169	III
2	Бобровский муниципальный район	4,66221	0,98892	2,92491	0,74839	IV
3	Богучарский муниципальный район	3,1171	1,1223	1,89129	0,10351	III
4	Бутурлиновский муниципальный район	1,01861	0,71484	0,2374	0,06636	III
5	Верхнемамонский муниципальный район	3,36044	0,8976	2,24361	0,21923	III
6	Верхнехавский муниципальный район	0,91009	0,81967	0,07077	0,01966	II
7	Воробьёвский муниципальный район	-	-	-	-	-
8	Грибановский муниципальный район	3,81784	1,10568	2,29472	0,41744	III
9	Калачеевский муниципальный район	-	-	-	-	-
10	Каменский муниципальный район	-	-	-	-	-
11	Кантемировский муниципальный район	-	-	-	-	-
12	Каширский муниципальный район	0,60212	0,53803	0,05492	0,00917	II
13	Лискинский муниципальный район	3,90874	1,20058	2,50388	0,20429	III
14	Нижнедевицкий муниципальный район	0,45444	0,39999	0,02323	0,03123	II
15	Новоусманский муниципальный район	0,89643	0,37409	0,42284	0,0995	III
16	Новохопёрский муниципальный район	5,04573	1,42614	1,70344	1,91615	IV
17	Ольховатский муниципальный район	-	-	-	-	-
18	Острогожский муниципальный район	2,46499	1,26072	0,88812	0,31615	III
19	Павловский муниципальный район	3,2849	0,99201	1,99602	0,29688	III
20	Панинский муниципальный район	1,23209	0,98278	0,24152	0,0078	II
21	Петропавловский муниципальный район	1,54634	0,62017	0,76956	0,15661	III
22	Поворинский муниципальный район	3,03608	1,04279	1,58876	0,40453	III

1	2	3	4	5	6	7
23	Подгоренский муниципальный район	1,48049	0,35828	1,10451	0,01771	III
24	Рамонский муниципальный район	3,36345	0,45767	2,77061	0,13518	IV
25	Репьёвский муниципальный район	-	-	-	-	-
26	Россошанский муниципальный район	1,73142	0,65022	0,81726	0,26393	III
27	Семилукский муниципальный район	1,64036	0,93824	0,66168	0,04045	III
28	Таловский муниципальный район	2,35517	1,27109	0,95693	0,12714	III
29	Терновский муниципальный район	1,33469	0,92924	0,3421	0,06335	V
30	Хохольский муниципальный район	2,41307	1,28715	1,12593	0	III
31	Эртильский муниципальный район	1,16594	0,67041	0,46807	0,02746	III
32	Городской округ город Воронеж	0,84624	0,15368	0,51308	0,17948	IV
33	Борисоглебский городской округ	5,14605	0,94591	3,88401	0,31613	IV
34	Городской округ город Нововоронеж	0,01943	0	0,00161	0,01783	V

Примечание: комплексная качественная оценка среды обитания ондатры *(Ondatra zibethica)* не проводилась для муниципальных образований Воронежской области, в которых за последние 10 лет не фиксировалась численность охотничьего ресурса (или были зафиксированы лишь единичные заходы).

Ниже по тексту представлена карта-схема угодий, пригодных для обитания (ареал обитания) ондатры *(Ondatra zibethica)* на территории Воронежской области.

КАРТА-СХЕМА УГОДИЙ, ПРИГОДНЫХ ДЛЯ ОБИТАНИЯ (АРЕАЛ ОБИТАНИЯ) ОНДАТРЫ (ONDATRA ZIBETHICA) НА ТЕРРИТОРИИ ВОРОНЕЖСКОЙ ОБЛАСТИ

МАСШТАБ 1:1 250 000

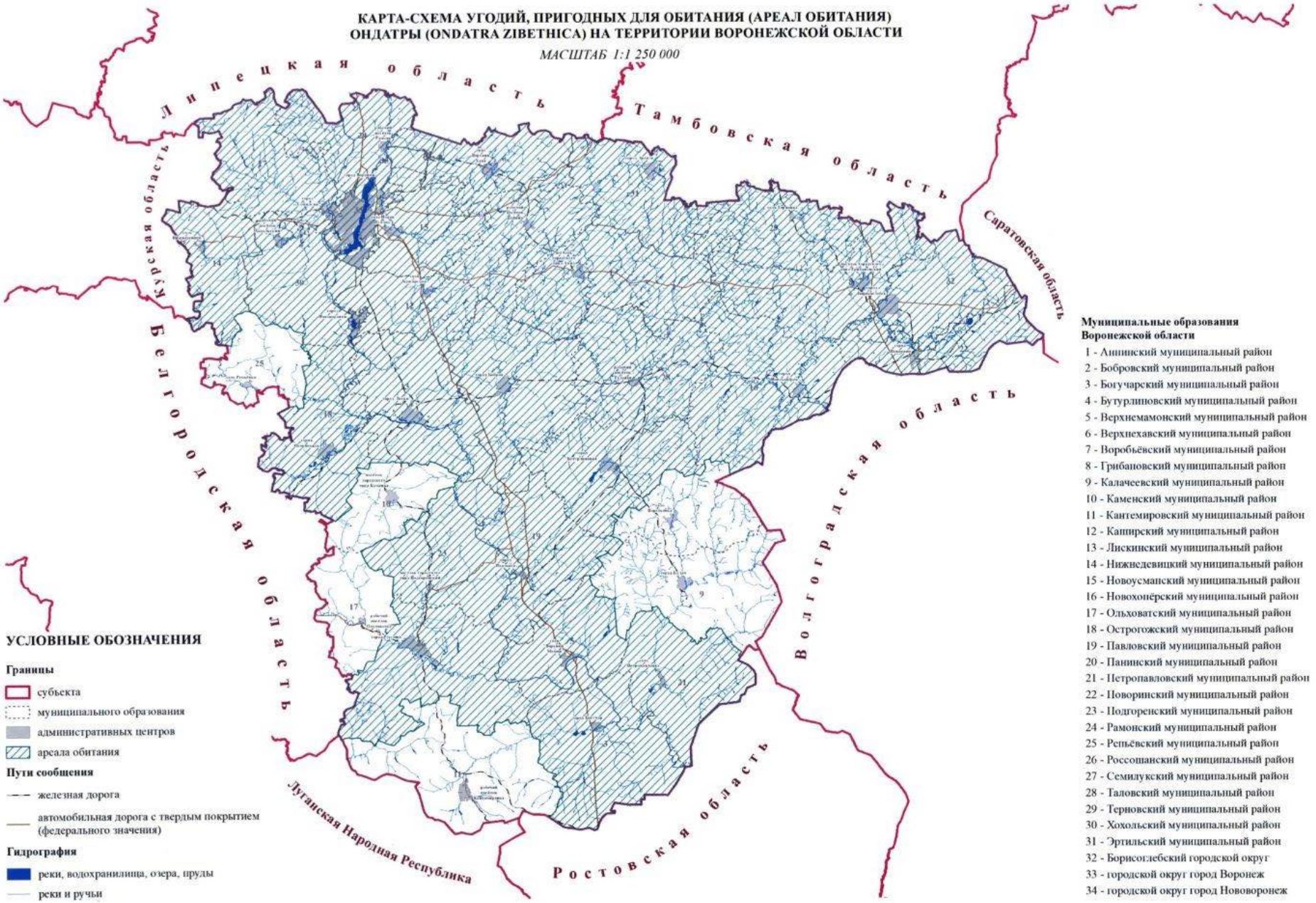

УСЛОВНЫЕ ОБОЗНАЧЕНИЯ

Границы

- субъекта
- муниципального образования
- административных центров
- ареала обитания

Пути сообщения

- железная дорога
- автомобильная дорога с твердым покрытием (федерального значения)

Гидрография

- реки, водохранилища, озера, пруды
- реки и ручьи

Муниципальные образования Воронежской области

1 - Аннинский муниципальный район
2 - Бобровский муниципальный район
3 - Богучарский муниципальный район
4 - Бутурлиновский муниципальный район
5 - Верхнемамонский муниципальный район
6 - Верхнехавский муниципальный район
7 - Воробьёвский муниципальный район
8 - Грибановский муниципальный район
9 - Калачеевский муниципальный район
10 - Каменский муниципальный район
11 - Кантемировский муниципальный район
12 - Каширский муниципальный район
13 - Лискинский муниципальный район
14 - Нижнедевицкий муниципальный район
15 - Новоусманский муниципальный район
16 - Новохопёрский муниципальный район
17 - Ольховатский муниципальный район
18 - Острогожский муниципальный район
19 - Павловский муниципальный район
20 - Панинский муниципальный район
21 - Петропавловский муниципальный район
22 - Поворинский муниципальный район
23 - Подгоренский муниципальный район
24 - Рамонский муниципальный район
25 - Репьёвский муниципальный район
26 - Россошанский муниципальный район
27 - Семилукский муниципальный район
28 - Таловский муниципальный район
29 - Терновский муниципальный район
30 - Хохольский муниципальный район
31 - Эртильский муниципальный район
32 - Борисоглебский городской округ
33 - городской округ город Воронеж
34 - городской округ город Нововоронеж

Таблица 49

Комплексная качественная оценка среды обитания бобра европейского обыкновенного *(Castor fiber)* в разрезе муниципальных образований (муниципальных районов, городских округов) Воронежской области

№ п/п	Наименование муниципального образования (муниципального района, городского округа)	Площадь свойственных угодий, тыс. га	Оценка качества среды обитания, тыс. га			Бонитет с учетом воздействия факторов окружающей среды
			хорошие	средние	плохие	
1	2	3	4	5	6	7
1	Аннинский муниципальный район	4,03596	1,45777	2,3965	0,18169	III
2	Бобровский муниципальный район	4,66221	0,98892	2,92491	0,74839	IV
3	Богучарский муниципальный район	3,1171	1,1223	1,89129	0,10351	II
4	Бутурлиновский муниципальный район	1,01861	0,71484	0,2374	0,06636	III
5	Верхнемамонский муниципальный район	3,36044	0,8976	2,24361	0,21923	II
6	Верхнехавский муниципальный район	0,91009	0,81967	0,07077	0,01966	II
7	Воробьёвский муниципальный район	1,22554	0,64761	0,57785	7,7E-05	III
8	Грибановский муниципальный район	3,81784	1,10568	2,29472	0,41744	III
9	Калачеевский муниципальный район	1,74116	0,76131	0,97006	0,00979	II
10	Каменский муниципальный район	0,25674	0,17597	0,08077	0	II
11	Кантемировский муниципальный район	1,53832	0,6784	0,16766	0,69226	III
12	Каширский муниципальный район	0,60212	0,53803	0,05492	0,00917	II
13	Лискинский муниципальный район	3,90874	1,20058	2,50388	0,20429	III
14	Нижнедевицкий муниципальный район	0,45444	0,39999	0,02323	0,03123	II
15	Новоусманский муниципальный район	0,89643	0,37409	0,42284	0,0995	III
16	Новохопёрский муниципальный район	5,04573	1,42614	1,70344	1,91615	III
17	Ольховатский муниципальный район	0,33963	0,10349	0,11195	0,12419	IV
18	Острогожский муниципальный район	2,46499	1,26072	0,88812	0,31615	II
19	Павловский муниципальный район	3,2849	0,99201	1,99602	0,29688	II
20	Панинский муниципальный район	1,23209	0,98278	0,24152	0,0078	II
21	Петропавловский муниципальный	1,54634	0,62017	0,76956	0,15661	III

1	2	3	4	5	6	7
	район					
22	Поворинский муниципальный район	3,03608	1,04279	1,58876	0,40453	III
23	Подгоренский муниципальный район	1,48049	0,35828	1,10451	0,01771	III
24	Рамонский муниципальный район	3,36345	0,45767	2,77061	0,13518	III
25	Репьёвский муниципальный район	0,55652	0,49085	0,05228	0,01339	II
26	Россошанский муниципальный район	1,73142	0,65022	0,81726	0,26393	II
27	Семилукский муниципальный район	1,64036	0,93824	0,66168	0,04045	III
28	Таловский муниципальный район	2,35517	1,27109	0,95693	0,12714	III
29	Терновский муниципальный район	1,33469	0,92924	0,3421	0,06335	II
30	Хохольский муниципальный район	2,41307	1,28715	1,12593	0	III
31	Эртильский муниципальный район	1,16594	0,67041	0,46807	0,02746	II
32	Городской округ город Воронеж	0,84624	0,15368	0,51308	0,17948	IV
33	Борисоглебский городской округ	5,14605	0,94591	3,88401	0,31613	III
34	Городской округ город Нововоронеж	0,01943	0	0,00161	0,01783	V

Ниже по тексту представлена карта-схема угодий, пригодных для обитания (ареал обитания) бобра европейского обыкновенного *(Castor fiber)* на территории Воронежской области.

КАРТА-СХЕМА УГОДИЙ, ПРИГОДНЫХ ДЛЯ ОБИТАНИЯ (АРЕАЛ ОБИТАНИЯ)
БОБРА ЕВРОПЕЙСКОГО ОБЫКНОВЕННОГО (CASTOR FIBER) НА ТЕРРИТОРИИ ВОРОНЕЖСКОЙ ОБЛАСТИ

МАСШТАБ 1:1 250 000

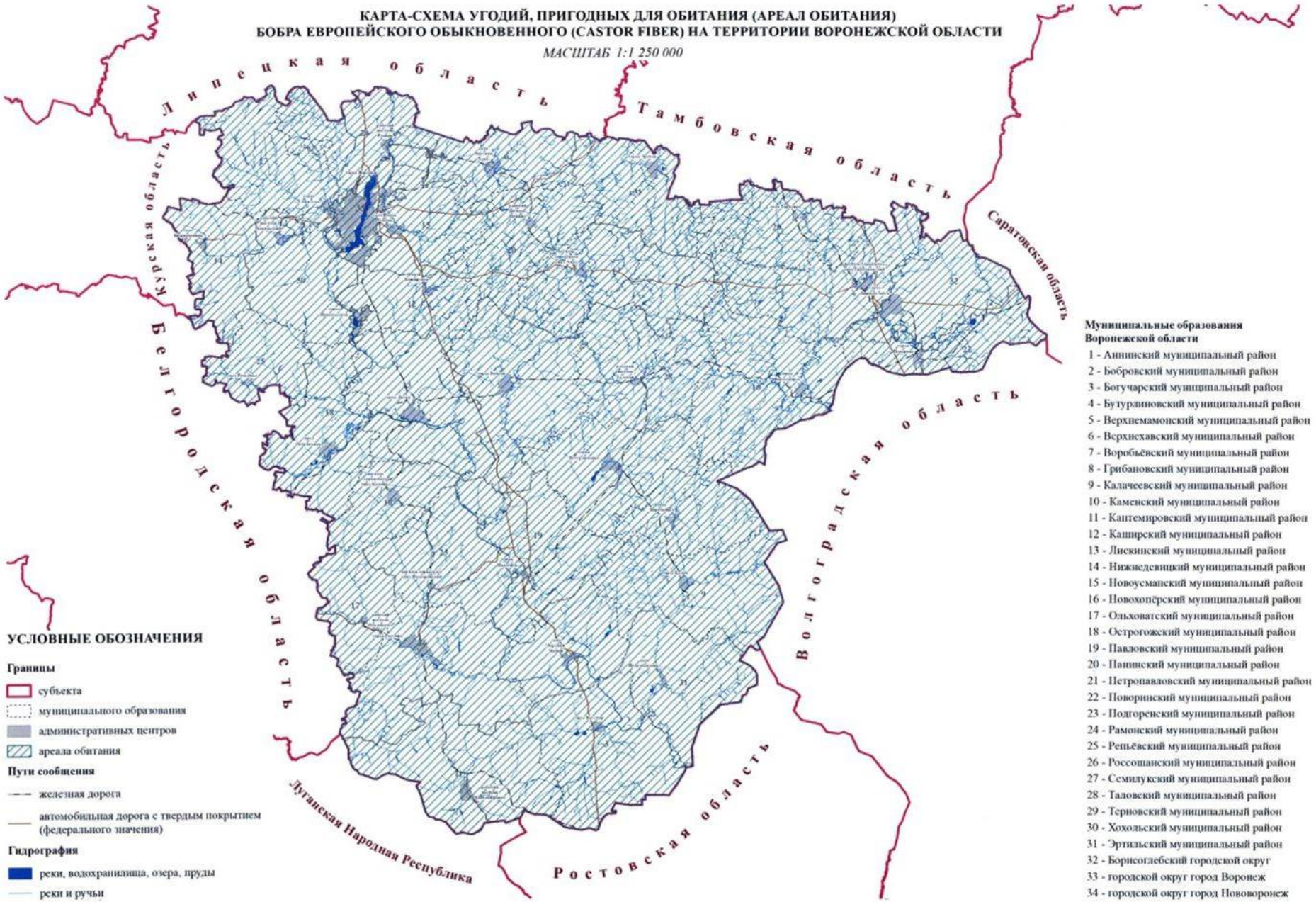

УСЛОВНЫЕ ОБОЗНАЧЕНИЯ

Границы
- субъекта
- муниципального образования
- административных центров
- ареала обитания

Пути сообщения
- железная дорога
- автомобильная дорога с твердым покрытием (федерального значения)

Гидрография
- реки, водохранилища, озера, пруды
- реки и ручьи

Муниципальные образования Воронежской области

1 - Аннинский муниципальный район
2 - Бобровский муниципальный район
3 - Богучарский муниципальный район
4 - Бутурлиновский муниципальный район
5 - Верхнемамонский муниципальный район
6 - Верхнехавский муниципальный район
7 - Воробьёвский муниципальный район
8 - Грибановский муниципальный район
9 - Калачеевский муниципальный район
10 - Каменский муниципальный район
11 - Каптемировский муниципальный район
12 - Каширский муниципальный район
13 - Лискинский муниципальный район
14 - Нижнедевицкий муниципальный район
15 - Новоусманский муниципальный район
16 - Новохопёрский муниципальный район
17 - Ольховатский муниципальный район
18 - Острогожский муниципальный район
19 - Павловский муниципальный район
20 - Панинский муниципальный район
21 - Петропавловский муниципальный район
22 - Поворинский муниципальный район
23 - Подгоренский муниципальный район
24 - Рамонский муниципальный район
25 - Репьёвский муниципальный район
26 - Россошанский муниципальный район
27 - Семилукский муниципальный район
28 - Таловский муниципальный район
29 - Терновский муниципальный район
30 - Хохольский муниципальный район
31 - Эртильский муниципальный район
32 - Борисоглебский городской округ
33 - городской округ город Воронеж
34 - городской округ город Нововоронеж

Таблица 50

Комплексная качественная оценка среды обитания горностая *(Mustela erminea)* в разрезе муниципальных образований (муниципальных районов, городских округов) Воронежской области

№ п/п	Наименование муниципального образования (муниципального района, городского округа)	Площадь свойственных угодий, тыс. га	Оценка качества среды обитания, тыс. га			Бонитет с учетом воздействия факторов окружающей среды
			хорошие	средние	плохие	
1	2	3	4	5	6	7
1	Аннинский муниципальный район	18,0138	1,35319	13,3023	3,35824	III
2	Бобровский муниципальный район	49,3672	1,98106	42,2739	5,11227	III
3	Богучарский муниципальный район	-	-	-	-	-
4	Бутурлиновский муниципальный район	-	-	-	-	-
5	Верхнемамонский муниципальный район	22,1739	1,22377	12,5118	8,43836	III
6	Верхнехавский муниципальный район	-	-	-	-	-
7	Воробьёвский муниципальный район	-	-	-	-	-
8	Грибановский муниципальный район	-	-	-	-	-
9	Калачеевский муниципальный район	-	-	-	-	-
10	Каменский муниципальный район	-	-	-	-	-
11	Кантемировский муниципальный район	-	-	-	-	-
12	Каширский муниципальный район	-	-	-	-	-
13	Лискинский муниципальный район	29,8763	1,17168	18,6179	10,0867	III
14	Нижнедевицкий муниципальный район	-	-	-	-	-
15	Новоусманский муниципальный район	9,62196	0,18217	3,82853	5,61127	IV
16	Новохопёрский муниципальный район	23,2499	1,13645	15,6648	6,44871	III
17	Ольховатский муниципальный район	-	-	-	-	-
18	Острогожский муниципальный район	26,4193	0,18767	22,2808	3,95078	III
19	Павловский муниципальный район	-	-	-	-	-
20	Панинский муниципальный район	-	-	-	-	-
21	Петропавловский муниципальный	-	-	-	-	-

1	2	3	4	5	6	7
	район					
22	Поворинский муниципальный район	-	-	-	-	-
23	Подгоренский муниципальный район	15,3241	0,54926	13,0784	1,69645	III
24	Рамонский муниципальный район	17,0951	1,63243	13,8476	1,61505	III
25	Репьёвский муниципальный район	-	-	-	-	-
26	Россошанский муниципальный район	-	-	-	-	-
27	Семилукский муниципальный район	10,333	0,4143	8,85313	1,06554	III
28	Таловский муниципальный район	9,18006	0,57781	6,72533	1,87691	III
29	Терновский муниципальный район	-	-	-	-	-
30	Хохольский муниципальный район	-	-	-	-	-
31	Эртильский муниципальный район	2,94992	0,19738	2,3564	0,39614	III
32	Городской округ город Воронеж	-	-	-	-	-
33	Борисоглебский городской округ	-	-	-	-	-
34	Городской округ город Нововоронеж	-	-	-	-	-

Примечание: комплексная качественная оценка среды обитания горностая *(Mustela erminea)* не проводилась для муниципальных образований Воронежской области, в которых за последние 10 лет не фиксировалась численность охотничьего ресурса (или были зафиксированы лишь единичные заходы).

Ниже по тексту представлена карта-схема угодий, пригодных для обитания (ареал обитания) горностая *(Mustela erminea)* на территории Воронежской области.

КАРТА-СХЕМА УГОДИЙ, ПРИГОДНЫХ ДЛЯ ОБИТАНИЯ (АРЕАЛ ОБИТАНИЯ) ГОРНОСТАЯ (MUSTELA ERMINEA) НА ТЕРРИТОРИИ ВОРОНЕЖСКОЙ ОБЛАСТИ

МАСШТАБ 1:1 250 000

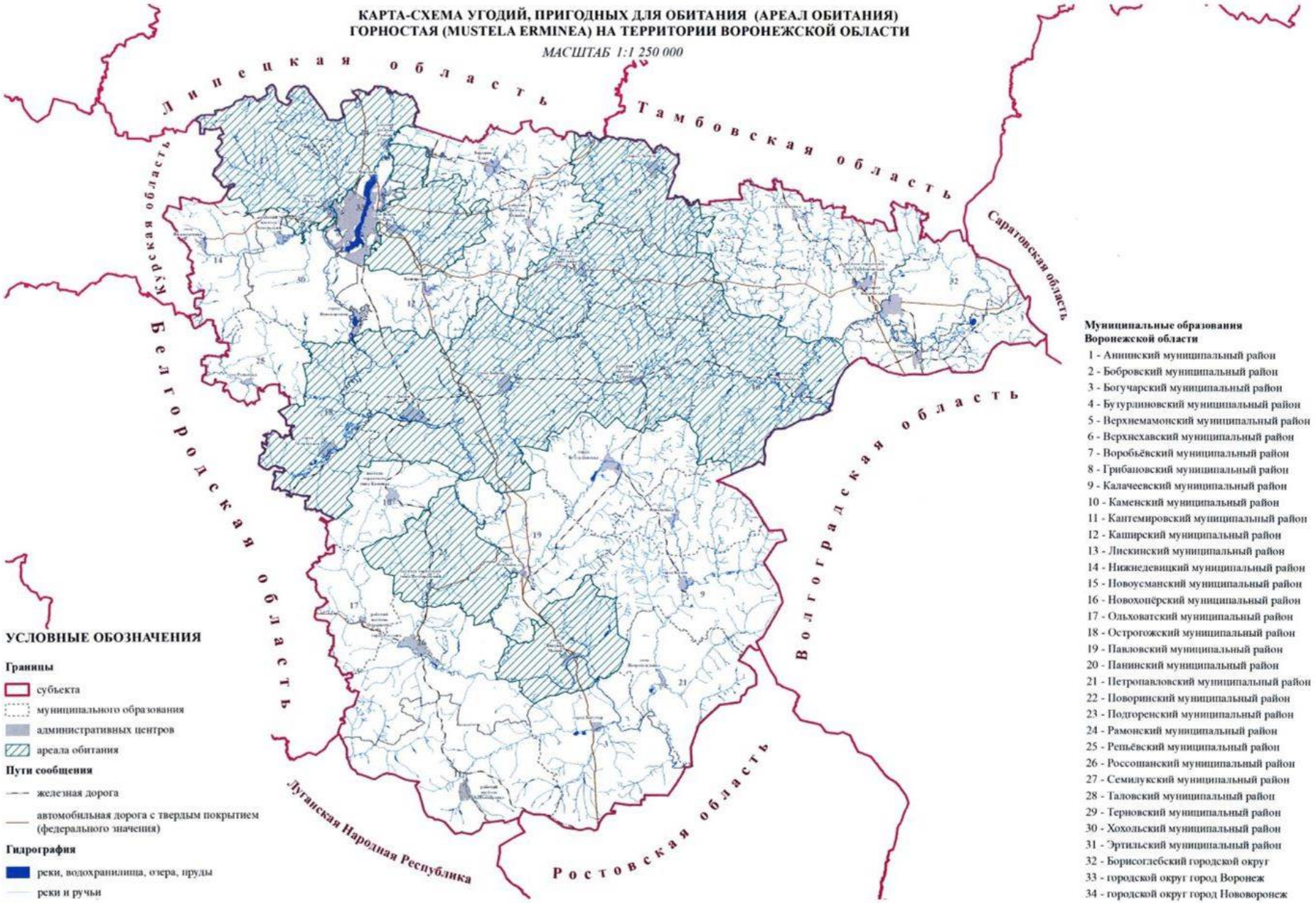

УСЛОВНЫЕ ОБОЗНАЧЕНИЯ

Границы

- субъекта
- муниципального образования
- административных центров
- ареала обитания

Пути сообщения

- железная дорога
- автомобильная дорога с твердым покрытием (федерального значения)

Гидрография

- реки, водохранилища, озера, пруды
- реки и ручьи

Муниципальные образования Воронежской области

1 - Аннинский муниципальный район
2 - Бобровский муниципальный район
3 - Богучарский муниципальный район
4 - Бутурлиновский муниципальный район
5 - Верхнемамонский муниципальный район
6 - Верхнехавский муниципальный район
7 - Воробьёвский муниципальный район
8 - Грибановский муниципальный район
9 - Калачеевский муниципальный район
10 - Каменский муниципальный район
11 - Кантемировский муниципальный район
12 - Каширский муниципальный район
13 - Лискинский муниципальный район
14 - Нижнедевицкий муниципальный район
15 - Новоусманский муниципальный район
16 - Новохопёрский муниципальный район
17 - Ольховатский муниципальный район
18 - Острогожский муниципальный район
19 - Павловский муниципальный район
20 - Панинский муниципальный район
21 - Петропавловский муниципальный район
22 - Поворинский муниципальный район
23 - Подгоренский муниципальный район
24 - Рамонский муниципальный район
25 - Репьёвский муниципальный район
26 - Россошанский муниципальный район
27 - Семилукский муниципальный район
28 - Таловский муниципальный район
29 - Терновский муниципальный район
30 - Хохольский муниципальный район
31 - Эртильский муниципальный район
32 - Борисоглебский городской округ
33 - городской округ город Воронеж
34 - городской округ город Нововоронеж

Таблица 51

Комплексная качественная оценка среды обитания куниц *(Martes)*
в разрезе муниципальных образований (муниципальных районов, городских округов) Воронежской области

№ п/п	Наименование муниципального образования (муниципального района, городского округа)	Площадь свойственных угодий, тыс. га	Оценка качества среды обитания, тыс. га			Бонитет с учетом воздействия факторов окружающей среды
			хорошие	средние	плохие	
1	2	3	4	5	6	7
1	Аннинский муниципальный район	18,0138	1,35319	16,4141	0,24648	III
2	Бобровский муниципальный район	49,3672	1,98106	44,3661	3,0201	III
3	Богучарский муниципальный район	16,7108	0,82627	15,7176	0,16696	III
4	Бутурлиновский муниципальный район	20,6714	0,14441	19,6063	0,92071	III
5	Верхнемамонский муниципальный район	22,1739	1,22377	13,877	7,07312	III
6	Верхнехавский муниципальный район	2,73257	0,01248	2,646	0,07409	III
7	Воробьёвский муниципальный район	6,24126	0,51952	5,69535	0,02639	III
8	Грибановский муниципальный район	33,4202	2,00066	30,6607	0,7589	III
9	Калачеевский муниципальный район	12,7276	0,95078	11,6946	0,08221	III
10	Каменский муниципальный район	3,58205	0,05323	3,52882	0	III
11	Кантемировский муниципальный район	10,4619	0,13559	10,3184	0,00788	III
12	Каширский муниципальный район	6,66594	0,00566	3,57722	3,08305	IV
13	Лискинский муниципальный район	29,8763	1,17168	23,1136	5,59101	III
14	Нижнедевицкий муниципальный район	7,92523	0,0099	7,91533	0	III
15	Новоусманский муниципальный район	9,62196	0,18217	9,28597	0,15382	III
16	Новохопёрский муниципальный район	23,2499	1,13645	18,1498	3,96364	III
17	Ольховатский муниципальный район	5,66508	0,05701	5,59829	0,00978	III
18	Острогожский муниципальный район	26,4193	0,18767	24,6924	1,53917	III
19	Павловский муниципальный район	33,0783	1,20091	30,1928	1,68457	III
20	Панинский муниципальный район	3,79941	0,10328	3,69613	0	III
21	Петропавловский муниципальный район	19,6305	0,58829	18,4956	0,54666	III
22	Поворинский муниципальный район	6,83968	0,95174	5,81038	0,07755	III

1	2	3	4	5	6	7
23	Подгоренский муниципальный район	15,3241	0,54926	14,634	0,14084	III
24	Рамонский муниципальный район	17,0951	1,63243	14,3545	1,10815	III
25	Репьёвский муниципальный район	5,66212	0,03194	5,54665	0,08354	III
26	Россошанский муниципальный район	12,6467	0,24219	12,3371	0,06742	III
27	Семилукский муниципальный район	10,333	0,4143	9,90997	0,00869	III
28	Таловский муниципальный район	9,18006	0,57781	8,13198	0,47026	III
29	Терновский муниципальный район	11,6518	0,24386	10,8012	0,60677	III
30	Хохольский муниципальный район	17,459	0,4325	13,0931	3,93343	III
31	Эртильский муниципальный район	2,94992	0,19738	2,65689	0,09564	III
32	Городской округ город Воронеж	17,5479	0,36156	13,4558	3,73055	III
33	Борисоглебский городской округ	26,1062	3,05944	21,8068	1,23989	III
34	Городской округ город Нововоронеж	12,7673	0,01943	12,4556	0,29225	III

Ниже по тексту представлена карта-схема угодий, пригодных для обитания (ареал обитания) куниц *(Martes)* на территории Воронежской области.

КАРТА-СХЕМА УГОДИЙ, ПРИГОДНЫХ ДЛЯ ОБИТАНИЯ (АРЕАЛ ОБИТАНИЯ) КУНИЦ (MARTES) НА ТЕРРИТОРИИ ВОРОНЕЖСКОЙ ОБЛАСТИ

МАСШТАБ 1:1 250 000

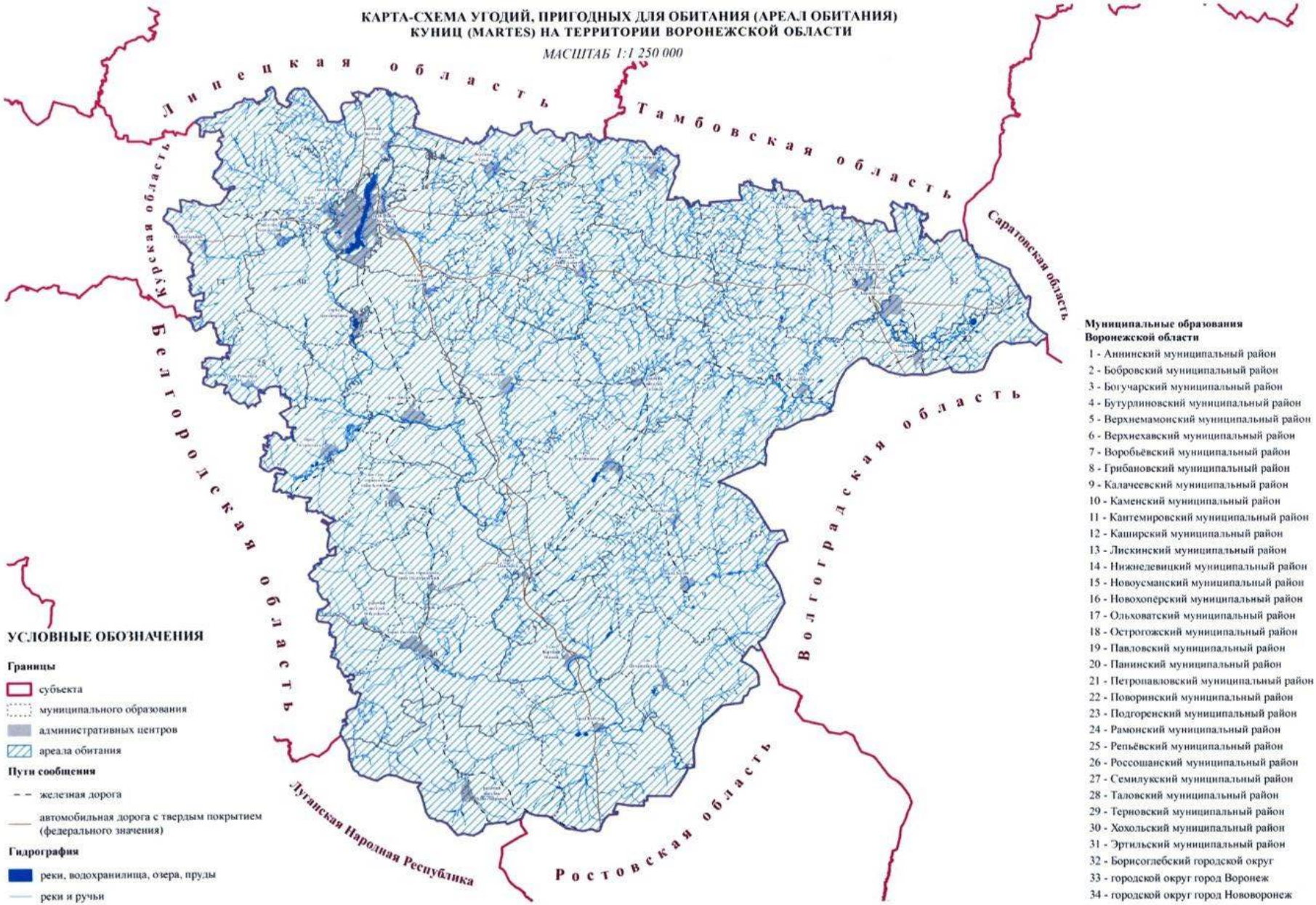

УСЛОВНЫЕ ОБОЗНАЧЕНИЯ

Границы

- субъекта
- муниципального образования
- административных центров
- ареала обитания

Пути сообщения

- железная дорога
- автомобильная дорога с твердым покрытием (федерального значения)

Гидрография

- реки, водохранилища, озера, пруды
- реки и ручьи

Муниципальные образования Воронежской области

1 - Аннинский муниципальный район
2 - Бобровский муниципальный район
3 - Богучарский муниципальный район
4 - Бутурлиновский муниципальный район
5 - Верхнемамонский муниципальный район
6 - Верхнехавский муниципальный район
7 - Воробьёвский муниципальный район
8 - Грибановский муниципальный район
9 - Калачеевский муниципальный район
10 - Каменский муниципальный район
11 - Кантемировский муниципальный район
12 - Каширский муниципальный район
13 - Лискинский муниципальный район
14 - Нижнедевицкий муниципальный район
15 - Новоусманский муниципальный район
16 - Новохопёрский муниципальный район
17 - Ольховатский муниципальный район
18 - Острогожский муниципальный район
19 - Павловский муниципальный район
20 - Панинский муниципальный район
21 - Петропавловский муниципальный район
22 - Поворинский муниципальный район
23 - Подгоренский муниципальный район
24 - Рамонский муниципальный район
25 - Репьёвский муниципальный район
26 - Россошанский муниципальный район
27 - Семилукский муниципальный район
28 - Таловский муниципальный район
29 - Терновский муниципальный район
30 - Хохольский муниципальный район
31 - Эртильский муниципальный район
32 - Борисоглебский городской округ
33 - городской округ город Воронеж
34 - городской округ город Нововоронеж

Таблица 52

Комплексная качественная оценка среды обитания ласки *(Mustela nivalis)*
в разрезе муниципальных образований (муниципальных районов, городских округов) Воронежской области

№ п/п	Наименование муниципального образования (муниципального района, городского округа)	Площадь свойственных угодий, тыс. га	Оценка качества среды обитания, тыс. га			Бонитет с учетом воздействия факторов окружающей среды
			хорошие	средние	плохие	
1	2	3	4	5	6	7
1	Аннинский муниципальный район	29,0316	1,35319	11,1274	16,551	IV
2	Бобровский муниципальный район	50,7168	1,98106	35,3334	13,4024	III
3	Богучарский муниципальный район	-	-	-	-	-
4	Бутурлиновский муниципальный район	-	-	-	-	-
5	Верхнемамонский муниципальный район	21,6405	1,22377	8,85805	11,5587	IV
6	Верхнехавский муниципальный район	-	-	-	-	-
7	Воробьёвский муниципальный район	-	-	-	-	-
8	Грибановский муниципальный район	41,6773	2,00066	26,2446	13,4321	III
9	Калачеевский муниципальный район	-	-	-	-	-
10	Каменский муниципальный район	-	-	-	-	-
11	Кантемировский муниципальный район	-	-	-	-	-
12	Каширский муниципальный район	-	-	-	-	-
13	Лискинский муниципальный район	26,8296	1,17168	14,5337	11,1243	III
14	Нижнедевицкий муниципальный район	-	-	-	-	-
15	Новоусманский муниципальный район	-	-	-	-	-
16	Новохопёрский муниципальный район	32,4959	1,13645	12,6805	18,6789	IV
17	Ольховатский муниципальный район	-	-	-	-	-
18	Острогожский муниципальный район	22,2535	0,18767	12,3678	9,69802	IV
19	Павловский муниципальный район	36,3757	1,20091	24,602	10,5727	III
20	Панинский муниципальный район	-	-	-	-	-
21	Петропавловский муниципальный	20,0913	0,58829	13,8133	5,68967	III

1	2	3	4	5	6	7
	район					
22	Поворинский муниципальный район	10,5297	0,95174	3,82098	5,75695	IV
23	Подгоренский муниципальный район	14,8036	0,54926	9,15525	5,09911	III
24	Рамонский муниципальный район	19,6657	1,63243	12,1724	5,8609	III
25	Репьёвский муниципальный район	7,12499	0,03194	3,49883	3,59422	IV
26	Россошанский муниципальный район	16,1066	0,24219	7,16157	8,70286	IV
27	Семилукский муниципальный район	-	-	-	-	-
28	Таловский муниципальный район	20,2333	0,57781	5,36511	14,2904	IV
29	Терновский муниципальный район	-	-	-	-	-
30	Хохольский муниципальный район	-	-	-	-	-
31	Эртильский муниципальный район	13,3805	0,19738	1,84373	11,3394	IV
32	Городской округ город Воронеж	16,0432	0,36156	11,7334	3,94829	III
33	Борисоглебский городской округ	24,3732	3,05944	17,1358	4,17792	III
34	Городской округ город Нововоронеж	-	-	-	-	-

Примечание: комплексная качественная оценка среды обитания ласки *(Mustela nivalis)* не проводилась для муниципальных образований Воронежской области, в которых за последние 10 лет не фиксировалась численность охотничьего ресурса (или были зафиксированы лишь единичные заходы).

Ниже по тексту представлена карта-схема угодий, пригодных для обитания (ареал обитания) ласки *(Mustela nivalis)* на территории Воронежской области.

КАРТА-СХЕМА УГОДИЙ, ПРИГОДНЫХ ДЛЯ ОБИТАНИЯ (АРЕАЛ ОБИТАНИЯ) ЛАСКИ (MUSTELLA NIVALIS) НА ТЕРРИТОРИИ ВОРОНЕЖСКОЙ ОБЛАСТИ

МАСШТАБ 1:1 250 000

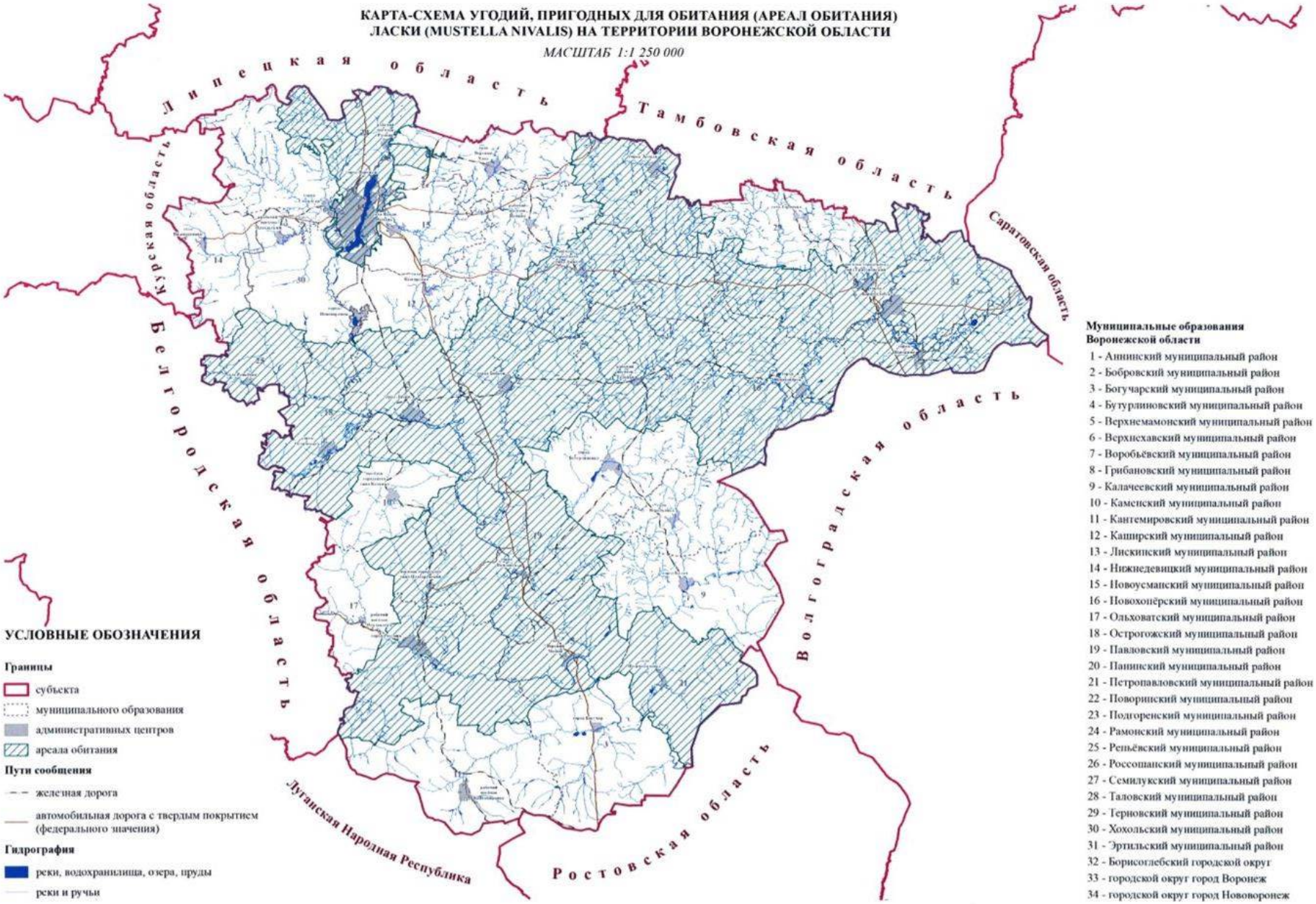

УСЛОВНЫЕ ОБОЗНАЧЕНИЯ

Границы

- субъекта
- муниципального образования
- административных центров
- ареала обитания

Пути сообщения

- железная дорога
- автомобильная дорога с твердым покрытием (федерального значения)

Гидрография

- реки, водохранилища, озера, пруды
- реки и ручьи

Муниципальные образования Воронежской области

1 - Аннинский муниципальный район
2 - Бобровский муниципальный район
3 - Богучарский муниципальный район
4 - Бутурлиновский муниципальный район
5 - Верхнемамонский муниципальный район
6 - Верхнехавский муниципальный район
7 - Воробьёвский муниципальный район
8 - Грибановский муниципальный район
9 - Калачеевский муниципальный район
10 - Каменский муниципальный район
11 - Кантемировский муниципальный район
12 - Каширский муниципальный район
13 - Лискинский муниципальный район
14 - Нижнедевицкий муниципальный район
15 - Новоусманский муниципальный район
16 - Новохопёрский муниципальный район
17 - Ольховатский муниципальный район
18 - Острогожский муниципальный район
19 - Павловский муниципальный район
20 - Панинский муниципальный район
21 - Петропавловский муниципальный район
22 - Поворинский муниципальный район
23 - Подгоренский муниципальный район
24 - Рамонский муниципальный район
25 - Репьёвский муниципальный район
26 - Россошанский муниципальный район
27 - Семилукский муниципальный район
28 - Таловский муниципальный район
29 - Терновский муниципальный район
30 - Хохольский муниципальный район
31 - Эртильский муниципальный район
32 - Борисоглебский городской округ
33 - городской округ город Воронеж
34 - городской округ город Нововоронеж

Таблица 53

Комплексная качественная оценка среды обитания норки американской *(Mustela vison)* в разрезе муниципальных образований (муниципальных районов, городских округов) Воронежской области

№ п/п	Наименование муниципального образования (муниципального района, городского округа)	Площадь свойственных угодий, тыс. га	Оценка качества среды обитания, тыс. га			Бонитет с учетом воздействия факторов окружающей среды
			хорошие	средние	плохие	
1	2	3	4	5	6	7
1	Аннинский муниципальный район	4,03596	1,45777	2,3965	0,18169	II
2	Бобровский муниципальный район	4,66221	0,98892	2,92491	0,74839	IV
3	Богучарский муниципальный район	3,1171	1,1223	1,89129	0,10351	III
4	Бутурлиновский муниципальный район	1,01861	0,71484	0,2374	0,06636	III
5	Верхнемамонский муниципальный район	3,36044	0,8976	2,24361	0,21923	III
6	Верхнехавский муниципальный район	0,91009	0,81967	0,07077	0,01966	I
7	Воробьёвский муниципальный район	1,22554	0,64761	0,57785	7,7E-05	III
8	Грибановский муниципальный район	3,81784	1,10568	2,29472	0,41744	II
9	Калачеевский муниципальный район	1,74116	0,76131	0,97006	0,00979	III
10	Каменский муниципальный район	0,25674	0,17597	0,08077	0	II
11	Кантемировский муниципальный район	1,53832	0,6784	0,16766	0,69226	IV
12	Каширский муниципальный район	0,60212	0,53803	0,05492	0,00917	I
13	Лискинский муниципальный район	3,90874	1,20058	2,50388	0,20429	II
14	Нижнедевицкий муниципальный район	0,45444	0,39999	0,02323	0,03123	II
15	Новоусманский муниципальный район	0,89643	0,37409	0,42284	0,0995	II
16	Новохопёрский муниципальный район	5,04573	1,42614	1,70344	1,91615	III
17	Ольховатский муниципальный район	0,33963	0,10349	0,11195	0,12419	IV
18	Острогожский муниципальный район	2,46499	1,26072	0,88812	0,31615	II
19	Павловский муниципальный район	3,2849	0,99201	1,99602	0,29688	II
20	Панинский муниципальный район	1,23209	0,98278	0,24152	0,0078	I
21	Петропавловский муниципальный район	1,54634	0,62017	0,76956	0,15661	III
22	Поворинский муниципальный район	3,03608	1,04279	1,58876	0,40453	II

1	2	3	4	5	6	7
23	Подгоренский муниципальный район	1,48049	0,35828	1,10451	0,01771	II
24	Рамонский муниципальный район	3,36345	0,45767	2,77061	0,13518	III
25	Репьёвский муниципальный район	0,55652	0,49085	0,05228	0,01339	II
26	Россошанский муниципальный район	1,73142	0,65022	0,81726	0,26393	III
27	Семилукский муниципальный район	1,64036	0,93824	0,66168	0,04045	III
28	Таловский муниципальный район	2,35517	1,27109	0,95693	0,12714	II
29	Терновский муниципальный район	1,33469	0,92924	0,3421	0,06335	I
30	Хохольский муниципальный район	2,41307	1,28715	1,12593	0	II
31	Эртильский муниципальный район	1,16594	0,67041	0,46807	0,02746	II
32	Городской округ город Воронеж	0,84624	0,15368	0,51308	0,17948	IV
33	Борисоглебский городской округ	5,14605	0,94591	3,88401	0,31613	III
34	Городской округ город Нововоронеж	0,01943	0	0,00161	0,01783	V

Ниже по тексту представлена карта-схема угодий, пригодных для обитания (ареал обитания) норки американской *(Mustela vison)* на территории Воронежской области.

**КАРТА-СХЕМА УГОДИЙ, ПРИГОДНЫХ ДЛЯ ОБИТАНИЯ (АРЕАЛ ОБИТАНИЯ)
НОРКИ АМЕРИКАНСКОЙ (MUSTELA VISON) НА ТЕРРИТОРИИ ВОРОНЕЖСКОЙ ОБЛАСТИ**

МАСШТАБ 1:1 250 000

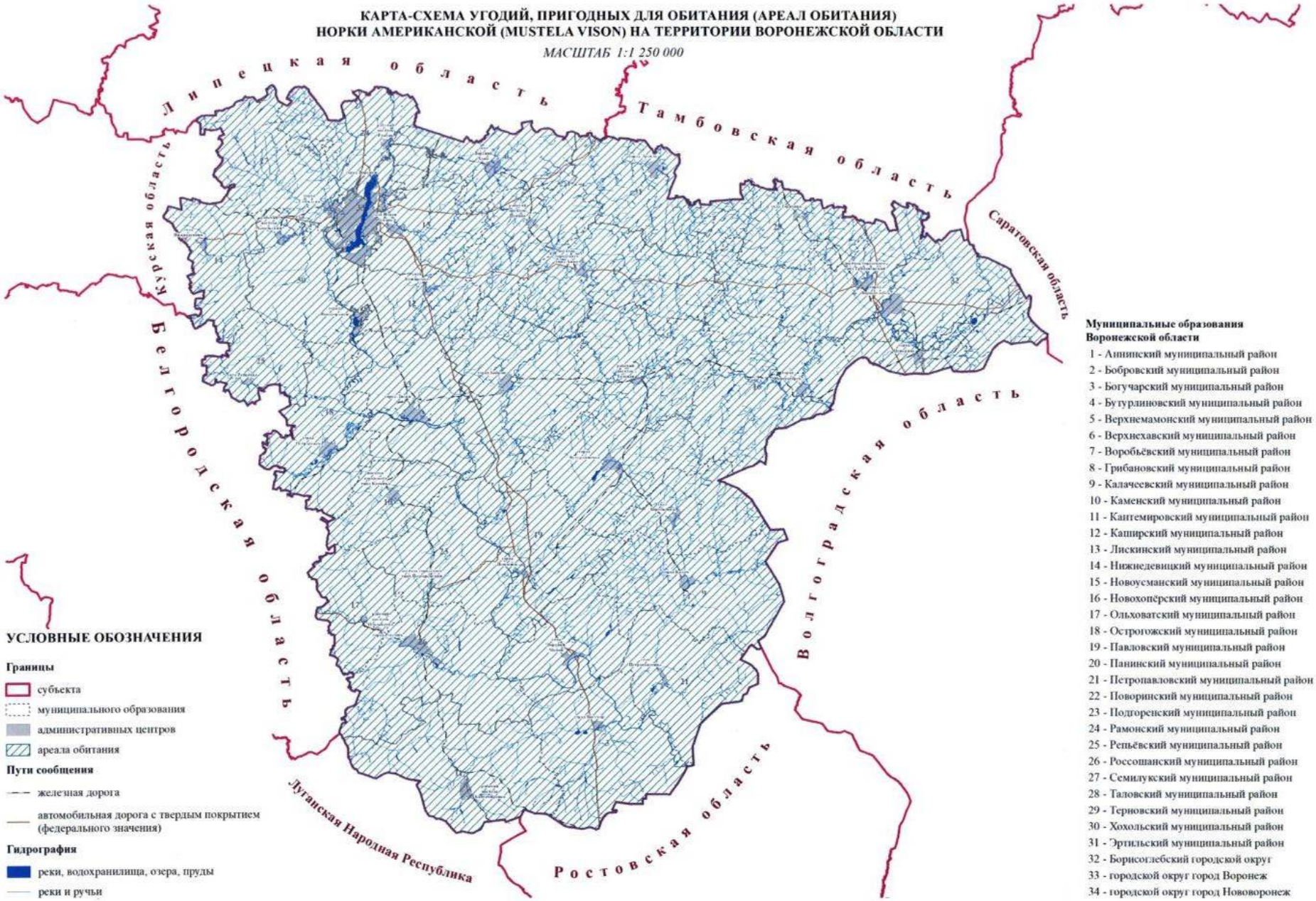

УСЛОВНЫЕ ОБОЗНАЧЕНИЯ

Границы

- субъекта
- муниципального образования
- административных центров
- ареала обитания

Пути сообщения

- железная дорога
- автомобильная дорога с твердым покрытием (федерального значения)

Гидрография

- реки, водохранилища, озера, пруды
- реки и ручьи

Муниципальные образования Воронежской области

1 - Аннинский муниципальный район
2 - Бобровский муниципальный район
3 - Богучарский муниципальный район
4 - Бутурлиновский муниципальный район
5 - Верхнемамонский муниципальный район
6 - Верхнехавский муниципальный район
7 - Воробьёвский муниципальный район
8 - Грибановский муниципальный район
9 - Калачеевский муниципальный район
10 - Каменский муниципальный район
11 - Кантемировский муниципальный район
12 - Каширский муниципальный район
13 - Лискинский муниципальный район
14 - Нижнедевицкий муниципальный район
15 - Новоусманский муниципальный район
16 - Новохопёрский муниципальный район
17 - Ольховатский муниципальный район
18 - Острогожский муниципальный район
19 - Павловский муниципальный район
20 - Панинский муниципальный район
21 - Петропавловский муниципальный район
22 - Поворинский муниципальный район
23 - Подгоренский муниципальный район
24 - Рамонский муниципальный район
25 - Репьёвский муниципальный район
26 - Россошанский муниципальный район
27 - Семилукский муниципальный район
28 - Таловский муниципальный район
29 - Терновский муниципальный район
30 - Хохольский муниципальный район
31 - Эртильский муниципальный район
32 - Борисоглебский городской округ
33 - городской округ город Воронеж
34 - городской округ город Нововоронеж

Таблица 54

Комплексная качественная оценка среды обитания хоря лесного *(Mustela putorius)* в разрезе муниципальных образований (муниципальных районов, городских округов) Воронежской области

№ п/п	Наименование муниципального образования (муниципального района, городского округа)	Площадь свойственных угодий, тыс. га	Оценка качества среды обитания, тыс. га			Бонитет с учетом воздействия факторов окружающей среды
			хорошие	средние	плохие	
1	2	3	4	5	6	7
1	Аннинский муниципальный район	18,0138	9,89709	3,56762	4,54904	II
2	Бобровский муниципальный район	49,3672	13,14	8,72149	27,5058	III
3	Богучарский муниципальный район	16,7108	10,3824	2,82986	3,49857	II
4	Бутурлиновский муниципальный район	-	-	-	-	-
5	Верхнемамонский муниципальный район	-	-	-	-	-
6	Верхнехавский муниципальный район	-	-	-	-	-
7	Воробьёвский муниципальный район	-	-	-	-	-
8	Грибановский муниципальный район	33,4202	11,5675	6,04317	15,8095	IV
9	Калачеевский муниципальный район	-	-	-	-	-
10	Каменский муниципальный район	3,58205	2,88058	0,67567	0,02579	III
11	Кантемировский муниципальный район	-	-	-	-	-
12	Каширский муниципальный район	-	-	-	-	-
13	Лискинский муниципальный район	29,8763	11,0887	12,0149	6,77278	II
14	Нижнедевицкий муниципальный район	7,92523	6,72239	1,17032	0,03252	I
15	Новоусманский муниципальный район	-	-	-	-	-
16	Новохопёрский муниципальный район	23,2499	8,04517	10,2874	4,91738	IV
17	Ольховатский муниципальный район	-	-	-	-	-
18	Острогожский муниципальный район	26,4193	13,7299	4,99069	7,69871	II
19	Павловский муниципальный район	33,0783	10,7274	6,58759	15,7633	III
20	Панинский муниципальный район	3,79941	1,8457	1,88438	0,06933	IV
21	Петропавловский муниципальный	19,6305	7,06001	6,87524	5,69529	III

1	2	3	4	5	6	7
	район					
22	Поворинский муниципальный район	6,83968	2,47938	2,14007	2,22022	V
23	Подгоренский муниципальный район	15,3241	12,7688	1,71707	0,8382	I
24	Рамонский муниципальный район	17,0951	6,80297	2,8051	7,487	III
25	Репьёвский муниципальный район	-	-	-	-	-
26	Россошанский муниципальный район	12,6467	9,36436	2,85621	0,42614	I
27	Семилукский муниципальный район	10,333	7,91075	1,23437	1,18785	I
28	Таловский муниципальный район	9,18006	3,19529	3,04664	2,93813	III
29	Терновский муниципальный район	11,6518	5,18269	2,70065	3,76847	IV
30	Хохольский муниципальный район	17,459	10,1347	5,15159	2,17274	II
31	Эртильский муниципальный район	2,94992	1,87009	0,85151	0,22832	II
32	Городской округ город Воронеж	17,5479	1,15665	4,06437	12,3269	IV
33	Борисоглебский городской округ	26,1062	11,2793	5,16567	9,66123	II
34	Городской округ город Нововоронеж	-	-	-	-	-

Примечание: комплексная качественная оценка среды обитания хоря лесного *(Mustela putorius)* не проводилась для муниципальных образований Воронежской области, в которых за последние 10 лет не фиксировалась численность охотничьего ресурса (или были зафиксированы лишь единичные заходы).

Ниже по тексту представлена карта-схема угодий, пригодных для обитания (ареал обитания) хоря лесного *(Mustela putorius)* на территории Воронежской области.

КАРТА-СХЕМА УГОДИЙ, ПРИГОДНЫХ ДЛЯ ОБИТАНИЯ (АРЕАЛ ОБИТАНИЯ)
ХОРЯ ЛЕСНОГО (MUSTELLA PUTORIUS) НА ТЕРРИТОРИИ ВОРОНЕЖСКОЙ ОБЛАСТИ

МАСШТАБ 1:1 250 000

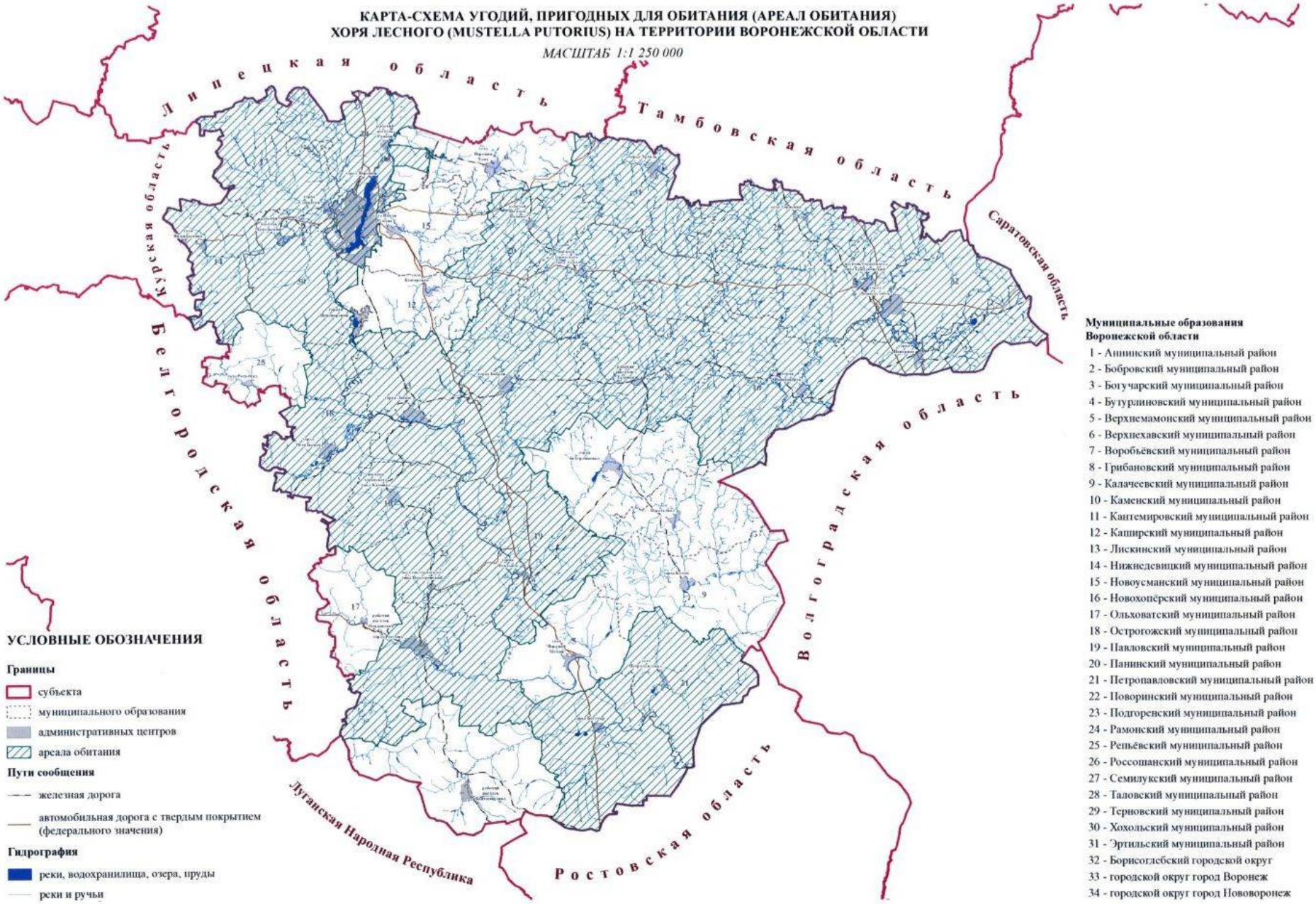

УСЛОВНЫЕ ОБОЗНАЧЕНИЯ

Границы
- субъекта
- муниципального образования
- административных центров
- ареала обитания

Пути сообщения
- железная дорога
- автомобильная дорога с твердым покрытием (федерального значения)

Гидрография
- реки, водохранилища, озера, пруды
- реки и ручьи

Муниципальные образования Воронежской области

1 - Аннинский муниципальный район
2 - Бобровский муниципальный район
3 - Богучарский муниципальный район
4 - Бутурлиновский муниципальный район
5 - Верхнемамонский муниципальный район
6 - Верхнехавский муниципальный район
7 - Воробьёвский муниципальный район
8 - Грибановский муниципальный район
9 - Калачеевский муниципальный район
10 - Каменский муниципальный район
11 - Кантемировский муниципальный район
12 - Каширский муниципальный район
13 - Лискинский муниципальный район
14 - Нижнедевицкий муниципальный район
15 - Новоусманский муниципальный район
16 - Новохопёрский муниципальный район
17 - Ольховатский муниципальный район
18 - Острогожский муниципальный район
19 - Павловский муниципальный район
20 - Панинский муниципальный район
21 - Петропавловский муниципальный район
22 - Поворинский муниципальный район
23 - Подгоренский муниципальный район
24 - Рамонский муниципальный район
25 - Репьёвский муниципальный район
26 - Россошанский муниципальный район
27 - Семилукский муниципальный район
28 - Таловский муниципальный район
29 - Терновский муниципальный район
30 - Хохольский муниципальный район
31 - Эртильский муниципальный район
32 - Борисоглебский городской округ
33 - городской округ город Воронеж
34 - городской округ город Нововоронеж

Таблица 55

Комплексная качественная оценка среды обитания волка *(Canis lupus)*
в разрезе муниципальных образований (муниципальных районов, городских округов) Воронежской области

№ п/п	Наименование муниципального образования (муниципального района, городского округа)	Площадь свойственных угодий, тыс. га	Оценка качества среды обитания, тыс. га			Бонитет с учетом воздействия факторов окружающей среды
			хорошие	средние	плохие	
1	2	3	4	5	6	7
1	Аннинский муниципальный район	190,597	35,1862	151,113	4,2971	III
2	Бобровский муниципальный район	201,519	32,4561	141,639	27,4239	III
3	Богучарский муниципальный район	193,722	50,9901	139,251	3,48075	II
4	Бутурлиновский муниципальный район	161,244	30,9818	117,601	12,661	III
5	Верхнемамонский муниципальный район	123,958	28,2425	93,4457	2,27024	II
6	Верхнехавский муниципальный район	-	-	-	-	-
7	Воробьёвский муниципальный район	-	-	-	-	-
8	Грибановский муниципальный район	168,646	31,8228	121,051	15,7726	III
9	Калачеевский муниципальный район	191,473	40,4322	148,374	2,66638	II
10	Каменский муниципальный район	91,5308	32,6353	58,8697	0,02579	II
11	Кантемировский муниципальный район	217,987	56,6961	161,283	0,00748	II
12	Каширский муниципальный район	-	-	-	-	-
13	Лискинский муниципальный район	181,771	48,7724	127,391	5,60766	II
14	Нижнедевицкий муниципальный район	-	-	-	-	-
15	Новоусманский муниципальный район	-	-	-	-	-
16	Новохопёрский муниципальный район	205,151	51,6332	148,626	4,89117	II
17	Ольховатский муниципальный район	96,1668	26,7872	69,3117	0,06786	II
18	Острогожский муниципальный район	157,978	45,9036	104,762	7,31266	II
19	Павловский муниципальный район	169,428	34,0921	119,595	15,741	III
20	Панинский муниципальный район	-	-	-	-	-
21	Петропавловский муниципальный район	153,715	31,9731	116,138	5,6045	III
22	Поворинский муниципальный район	93,4964	16,4711	74,8214	2,20388	III

1	2	3	4	5	6	7
23	Подгоренский муниципальный район	146,526	50,6337	95,0739	0,81839	II
24	Рамонский муниципальный район	86,7712	8,85896	70,551	7,36126	III
25	Репьёвский муниципальный район	85,3322	19,2053	65,5931	0,53383	II
26	Россошанский муниципальный район	214,853	56,2835	158,216	0,35304	II
27	Семилукский муниципальный район	-	-	-	-	-
28	Таловский муниципальный район	165,794	24,3511	138,539	2,90392	III
29	Терновский муниципальный район	125,338	21,8358	99,7391	3,76359	III
30	Хохольский муниципальный район	122,149	30,5428	89,6464	1,95974	II
31	Эртильский муниципальный район	130,714	23,3055	107,18	0,22832	III
32	Городской округ город Воронеж	-	-	-	-	-
33	Борисоглебский городской округ	120,398	17,4114	93,3298	9,65675	III
34	Городской округ город Нововоронеж	-	-	-	-	-

Примечание: комплексная качественная оценка среды обитания волка *(Canis lupus)* не проводилась для муниципальных образований Воронежской области, в которых за последние 10 лет не фиксировалась численность охотничьего ресурса (или были зафиксированы лишь единичные заходы).

Ниже по тексту представлена карта-схема угодий, пригодных для обитания (ареал обитания) волка *(Canis lupus)* на территории Воронежской области.

КАРТА-СХЕМА УГОДИЙ, ПРИГОДНЫХ ДЛЯ ОБИТАНИЯ (АРЕАЛ ОБИТАНИЯ) ВОЛКА (CANIS LUPUS) НА ТЕРРИТОРИИ ВОРОНЕЖСКОЙ ОБЛАСТИ

МАСШТАБ 1:1 250 000

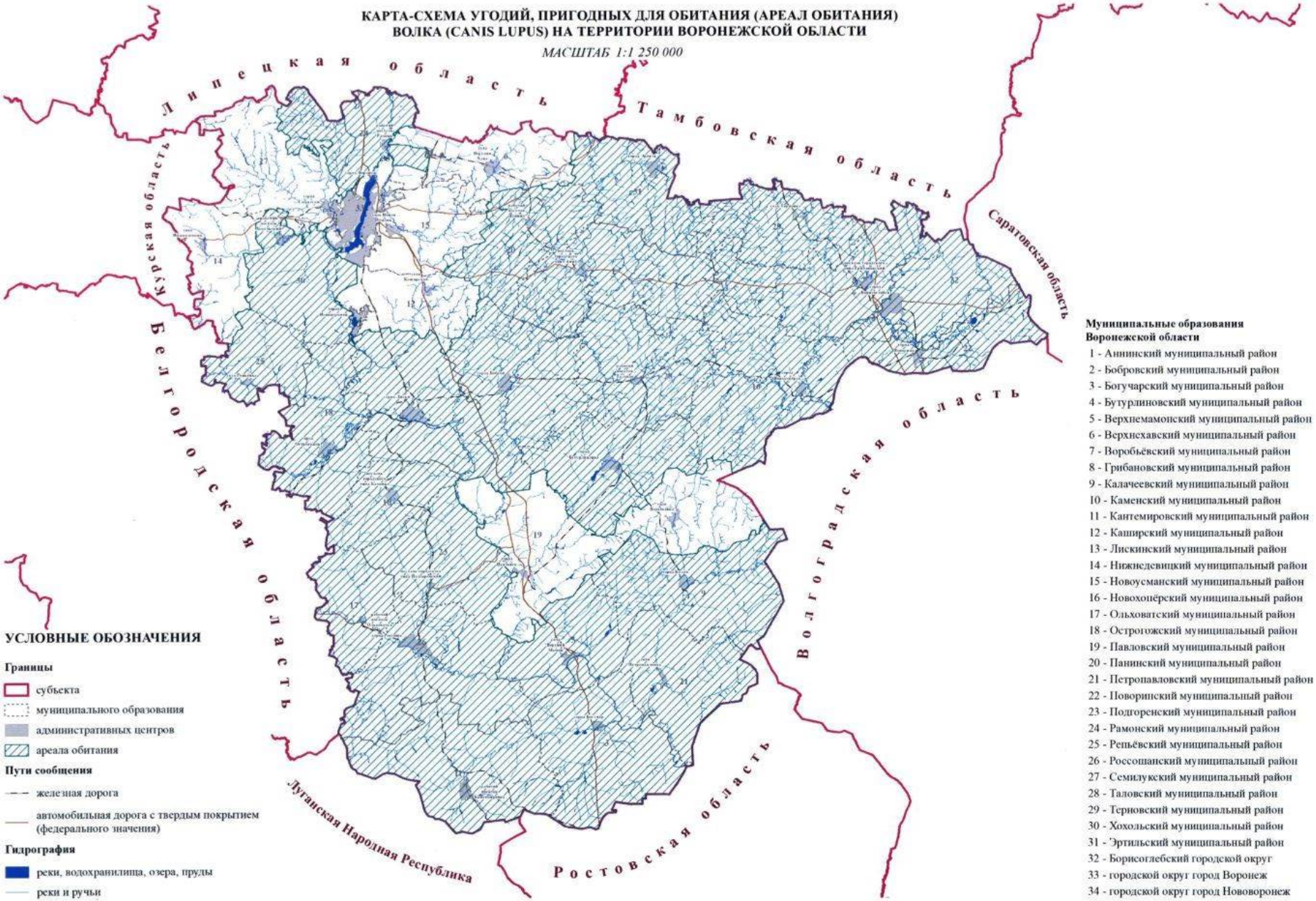

УСЛОВНЫЕ ОБОЗНАЧЕНИЯ

Границы
- субъекта
- муниципального образования
- административных центров
- ареала обитания

Пути сообщения
- железная дорога
- автомобильная дорога с твердым покрытием (федерального значения)

Гидрография
- реки, водохранилища, озера, пруды
- реки и ручьи

Муниципальные образования Воронежской области

1 - Аннинский муниципальный район
2 - Бобровский муниципальный район
3 - Богучарский муниципальный район
4 - Бутурлиновский муниципальный район
5 - Верхнемамонский муниципальный район
6 - Верхнехавский муниципальный район
7 - Воробьёвский муниципальный район
8 - Грибановский муниципальный район
9 - Калачеевский муниципальный район
10 - Каменский муниципальный район
11 - Кантемировский муниципальный район
12 - Каширский муниципальный район
13 - Лискинский муниципальный район
14 - Нижнедевицкий муниципальный район
15 - Новоусманский муниципальный район
16 - Новохопёрский муниципальный район
17 - Ольховатский муниципальный район
18 - Острогожский муниципальный район
19 - Павловский муниципальный район
20 - Панинский муниципальный район
21 - Петропавловский муниципальный район
22 - Поворинский муниципальный район
23 - Подгоренский муниципальный район
24 - Рамонский муниципальный район
25 - Репьёвский муниципальный район
26 - Россошанский муниципальный район
27 - Семилукский муниципальный район
28 - Таловский муниципальный район
29 - Терновский муниципальный район
30 - Хохольский муниципальный район
31 - Эртильский муниципальный район
32 - Борисоглебский городской округ
33 - городской округ город Воронеж
34 - городской округ город Нововоронеж

Таблица 56

Комплексная качественная оценка среды обитания шакала *(Canis aureus)*
в разрезе муниципальных образований (муниципальных районов, городских округов) Воронежской области

№ п/п	Наименование муниципального образования (муниципального района, городского округа)	Площадь свойственных угодий, тыс. га	Оценка качества среды обитания, тыс. га			Бонитет с учетом воздействия факторов окружающей среды
			хорошие	средние	плохие	
1	2	3	4	5	6	7
1	Аннинский муниципальный район	-	-	-	-	-
2	Бобровский муниципальный район	-	-	-	-	-
3	Богучарский муниципальный район	193,7223	50,99013	139,2514	3,480746	II
4	Бутурлиновский муниципальный район	-	-	-	-	-
5	Верхнемамонский муниципальный район	-	-	-	-	-
6	Верхнехавский муниципальный район	-	-	-	-	-
7	Воробьёвский муниципальный район	113,3953	26,84268	86,20386	0,348775	II
8	Грибановский муниципальный район	-	-	-	-	-
9	Калачеевский муниципальный район	191,4729	40,43217	148,3744	2,666377	II
10	Каменский муниципальный район	-	-	-	-	-
11	Кантемировский муниципальный район	217,9868	56,69615	161,2832	0,007476	II
12	Каширский муниципальный район	-	-	-	-	-
13	Лискинский муниципальный район	-	-	-	-	-
14	Нижнедевицкий муниципальный район	-	-	-	-	-
15	Новоусманский муниципальный район	-	-	-	-	-
16	Новохопёрский муниципальный район	205,1507	51,63315	148,6264	4,891165	II
17	Ольховатский муниципальный район	-	-	-	-	-
18	Острогожский муниципальный район	-	-	-	-	-
19	Павловский муниципальный район	-	-	-	-	-
20	Панинский муниципальный район	-	-	-	-	-
21	Петропавловский муниципальный район	153,7151	31,97305	116,1376	5,604504	III
22	Поворинский муниципальный район	93,49643	16,4711	74,82144	2,203885	III

1	2	3	4	5	6	7
23	Подгоренский муниципальный район	-	-	-	-	-
24	Рамонский муниципальный район	-	-	-	-	-
25	Репьёвский муниципальный район	-	-	-	-	-
26	Россошанский муниципальный район	-	-	-	-	-
27	Семилукский муниципальный район	-	-	-	-	-
28	Таловский муниципальный район	-	-	-	-	-
29	Терновский муниципальный район	-	-	-	-	-
30	Хохольский муниципальный район	-	-	-	-	-
31	Эртильский муниципальный район	-	-	-	-	-
32	Городской округ город Воронеж	-	-	-	-	-
33	Борисоглебский городской округ	120,3979	17,41143	93,32977	9,656749	III
34	Городской округ город Нововоронеж	-	-	-	-	-

Примечание: согласно данным кадастра наземных позвоночных Воронежской области, первый экземпляр шакала *(Canis aureus)* был добыт охотником 28.11.2020 в Борисоглебском городском округе, а затем еще две особи - в Кантемировском муниципальном районе. В последние годы происходит расширение ареала шакала *(Canis aureus)* в северном направлении и шакал *(Canis aureus)* начал осваиваться на территории Воронежской области. Так как на момент разработки Схемы обитание шакала *(Canis aureus)* на пограничных субъектах зафиксировано на территориях Ростовской, Волгоградской и Саратовской областей, то в качестве его предполагаемого ареала на территории Воронежской области были обозначены пограничные муниципальные образования на юге и востоке Воронежской области. Комплексная качественная оценка среды обитания шакала *(Canis aureus)* проводилась для муниципальных образований Воронежской области, которые были обозначены как предполагаемый ареал обитания.

Ниже по тексту представлена карта-схема угодий, пригодных для обитания (ареал обитания) шакала *(Canis aureus)* на территории Воронежской области.

КАРТА-СХЕМА УГОДИЙ, ПРИГОДНЫХ ДЛЯ ОБИТАНИЯ (АРЕАЛ ОБИТАНИЯ) ШАКАЛА (CANIS AUREUS) НА ТЕРРИТОРИИ ВОРОНЕЖСКОЙ ОБЛАСТИ

МАСШТАБ 1:1 250 000

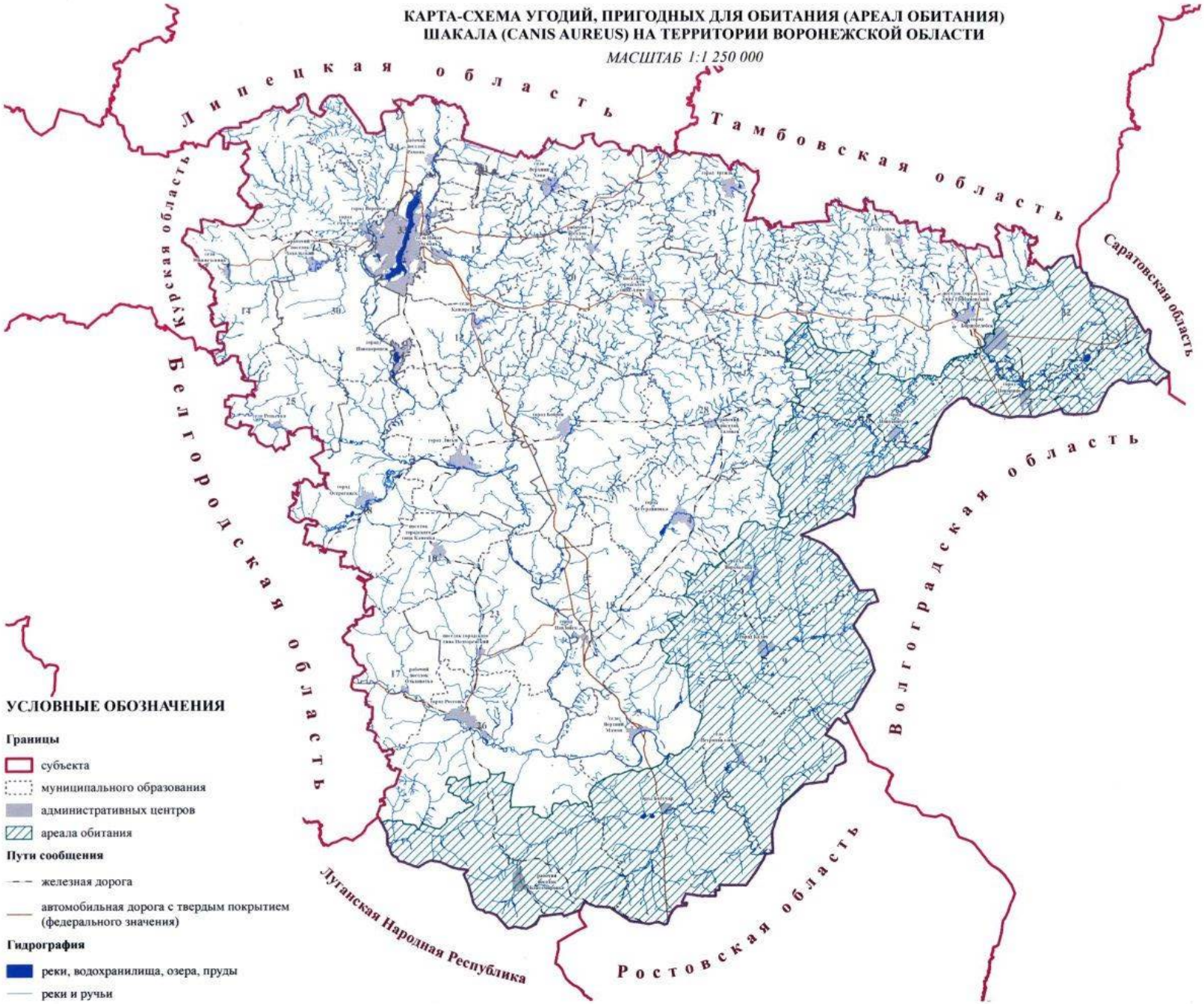

УСЛОВНЫЕ ОБОЗНАЧЕНИЯ

Границы

- субъекта
- муниципального образования
- административных центров
- ареала обитания

Пути сообщения

- железная дорога
- автомобильная дорога с твердым покрытием (федерального значения)

Гидрография

- реки, водохранилища, озера, пруды
- реки и ручьи

Муниципальные образования Воронежской области

1 - Аннинский муниципальный район
2 - Бобровский муниципальный район
3 - Богучарский муниципальный район
4 - Бутурлиновский муниципальный район
5 - Верхнемамонский муниципальный район
6 - Верхнехавский муниципальный район
7 - Воробьёвский муниципальный район
8 - Грибановский муниципальный район
9 - Калачеевский муниципальный район
10 - Каменский муниципальный район
11 - Кантемировский муниципальный район
12 - Каширский муниципальный район
13 - Лискинский муниципальный район
14 - Нижнедевицкий муниципальный район
15 - Новоусманский муниципальный район
16 - Новохопёрский муниципальный район
17 - Ольховатский муниципальный район
18 - Острогожский муниципальный район
19 - Павловский муниципальный район
20 - Панинский муниципальный район
21 - Петропавловский муниципальный район
22 - Поворинский муниципальный район
23 - Подгоренский муниципальный район
24 - Рамонский муниципальный район
25 - Репьёвский муниципальный район
26 - Россошанский муниципальный район
27 - Семилукский муниципальный район
28 - Таловский муниципальный район
29 - Терновский муниципальный район
30 - Хохольский муниципальный район
31 - Эртильский муниципальный район
32 - Борисоглебский городской округ
33 - городской округ город Воронеж
34 - городской округ город Нововоронеж

Таблица 57

Комплексная качественная оценка среды обитания боровой дичи (вальдшнепа)
в разрезе муниципальных образований (муниципальных районов, городских округов) Воронежской области

№ п/п	Наименование муниципального образования (муниципального района, городского округа)	Площадь свойственных угодий, тыс. га	Оценка качества среды обитания, тыс. га			Бонитет с учетом воздействия факторов окружающей среды
			хорошие	средние	плохие	
1	2	3	4	5	6	7
1	Аннинский муниципальный район	18,0138	1,82567	13,0763	3,11177	IV
2	Бобровский муниципальный район	47,6678	3,86838	41,7072	2,09217	III
3	Богучарский муниципальный район	16,7108	1,71145	13,1977	1,80167	III
4	Бутурлиновский муниципальный район	20,6714	1,08587	17,6189	1,9666	III
5	Верхнемамонский муниципальный район	22,1739	8,77721	12,0315	1,36524	III
6	Верхнехавский муниципальный район	-	-	-	-	-
7	Воробьёвский муниципальный район	-	-	-	-	-
8	Грибановский муниципальный район	33,4202	2,96544	28,8188	1,63603	III
9	Калачеевский муниципальный район	-	-	-	-	-
10	Каменский муниципальный район	-	-	-	-	-
11	Кантемировский муниципальный район	-	-	-	-	-
12	Каширский муниципальный район	-	-	-	-	-
13	Лискинский муниципальный район	29,1716	6,66947	18,0064	4,49574	IV
14	Нижнедевицкий муниципальный район	-	-	-	-	-
15	Новоусманский муниципальный район	-	-	-	-	-
16	Новохопёрский муниципальный район	23,2499	5,72471	15,0401	2,48508	III
17	Ольховатский муниципальный район	-	-	-	-	-
18	Острогожский муниципальный район	26,4193	2,77169	21,236	2,41161	III
19	Павловский муниципальный район	32,8273	3,16605	28,2801	1,38122	III
20	Панинский муниципальный район	-	-	-	-	-

1	2	3	4	5	6	7
21	Петропавловский муниципальный район	19,6305	1,55446	16,5582	1,51782	III
22	Поворинский муниципальный район	6,83968	1,08463	4,17496	1,58009	IV
23	Подгоренский муниципальный район	15,3241	1,0069	12,7616	1,55562	III
24	Рамонский муниципальный район	17,0951	2,94084	13,6473	0,50689	IV
25	Репьёвский муниципальный район	5,66212	0,4617	4,87168	0,32874	IV
26	Россошанский муниципальный район	12,6467	0,65029	9,48066	2,51576	IV
27	Семилукский муниципальный район	-	-	-	-	-
28	Таловский муниципальный район	9,18006	1,3716	6,40181	1,40665	III
29	Терновский муниципальный район	11,6518	1,14694	9,34906	1,15582	IV
30	Хохольский муниципальный район	17,459	5,1464	10,8936	1,419	III
31	Эртильский муниципальный район	-	-	-	-	-
32	Городской округ город Воронеж	17,5479	4,21519	13,2802	0,05251	III
33	Борисоглебский городской округ	25,9677	4,76386	20,4045	0,79933	III
34	Городской округ город Нововоронеж	-	-	-	-	-

Примечание: комплексная качественная оценка среды обитания боровой дичи не проводилась для муниципальных образований Воронежской области, в которых за последние 10 лет не фиксировалась численность охотничьего ресурса (или были зафиксированы лишь единичные заходы).

Ниже по тексту представлена карта-схема угодий, пригодных для обитания (ареал обитания) боровой дичи на территории Воронежской области.

КАРТА-СХЕМА УГОДИЙ, ПРИГОДНЫХ ДЛЯ ОБИТАНИЯ (АРЕАЛ ОБИТАНИЯ) БОРОВОЙ ДИЧИ (ВАЛЬДШНЕПА) НА ТЕРРИТОРИИ ВОРОНЕЖСКОЙ ОБЛАСТИ

МАСШТАБ 1:1 250 000

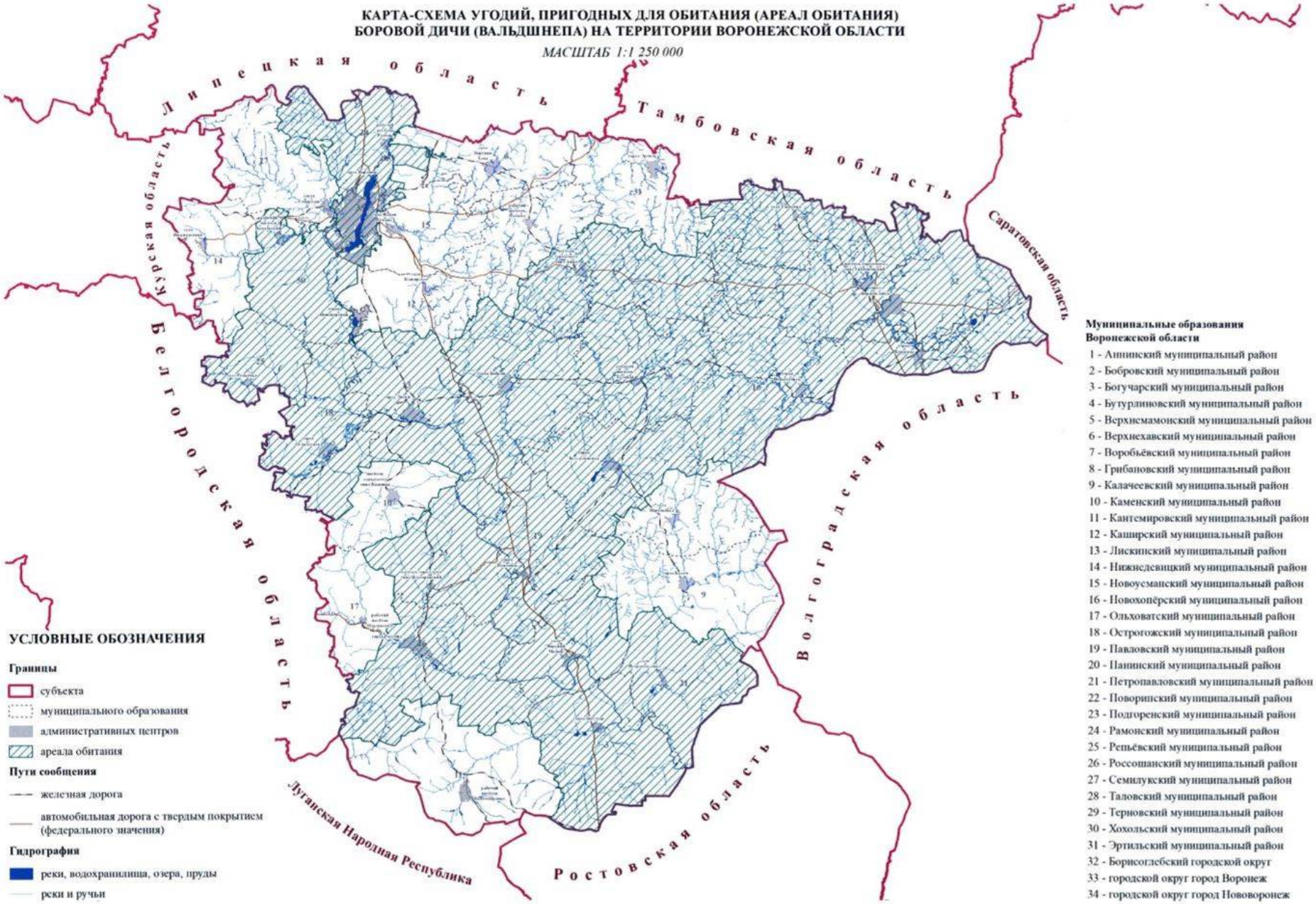

УСЛОВНЫЕ ОБОЗНАЧЕНИЯ

Границы

- субъекта
- муниципального образования
- административных центров
- ареала обитания

Пути сообщения

- железная дорога
- автомобильная дорога с твердым покрытием (федерального значения)

Гидрография

- реки, водохранилища, озера, пруды
- реки и ручьи

Муниципальные образования Воронежской области

1 - Аннинский муниципальный район
2 - Бобровский муниципальный район
3 - Богучарский муниципальный район
4 - Бутурлиновский муниципальный район
5 - Верхнемамонский муниципальный район
6 - Верхнехавский муниципальный район
7 - Воробьёвский муниципальный район
8 - Грибановский муниципальный район
9 - Калачеевский муниципальный район
10 - Каменский муниципальный район
11 - Кантемировский муниципальный район
12 - Каширский муниципальный район
13 - Лискинский муниципальный район
14 - Нижнедевицкий муниципальный район
15 - Новоусманский муниципальный район
16 - Новохопёрский муниципальный район
17 - Ольховатский муниципальный район
18 - Острогожский муниципальный район
19 - Павловский муниципальный район
20 - Панинский муниципальный район
21 - Петропавловский муниципальный район
22 - Поворинский муниципальный район
23 - Подгоренский муниципальный район
24 - Рамонский муниципальный район
25 - Репьёвский муниципальный район
26 - Россошанский муниципальный район
27 - Семилукский муниципальный район
28 - Таловский муниципальный район
29 - Терновский муниципальный район
30 - Хохольский муниципальный район
31 - Эртильский муниципальный район
32 - Борисоглебский городской округ
33 - городской округ город Воронеж
34 - городской округ город Нововоронеж

Таблица 58

Комплексная качественная оценка среды обитания болотно-луговой дичи
в разрезе муниципальных образований (муниципальных районов, городских округов) Воронежской области

№ п/п	Наименование муниципального образования (муниципального района, городского округа)	Площадь свойственных угодий, тыс. га	Оценка качества среды обитания, тыс. га			Бонитет с учетом воздействия факторов окружающей среды
			хорошие	средние	плохие	
1	2	3	4	5	6	7
1	Аннинский муниципальный район	35,0223	2,87687	32,1454	0	IV
2	Бобровский муниципальный район	35,7983	5,44915	30,3491	0	IV
3	Богучарский муниципальный район	49,6642	0,55186	49,1123	0	IV
4	Бутурлиновский муниципальный район	29,413	0,22096	29,1921	0	IV
5	Верхнемамонский муниципальный район	27,6989	0,74096	26,9579	0	IV
6	Верхнехавский муниципальный район	16,039	0,73998	15,299	0	IV
7	Воробьёвский муниципальный район	25,6265	0,00411	25,6224	0	IV
8	Грибановский муниципальный район	31,3369	1,14476	30,1921	0	III
9	Калачеевский муниципальный район	39,0728	0,02021	39,0526	0	III
10	Каменский муниципальный район	31,9632	0,0093	31,9539	0	IV
11	Кантемировский муниципальный район	56,7796	1,81119	54,9684	0	IV
12	Каширский муниципальный район	8,97747	0,10647	8,871	0	IV
13	Лискинский муниципальный район	46,5229	0,66329	45,8597	0	III
14	Нижнедевицкий муниципальный район	22,8691	0,22507	22,644	0	IV
15	Новоусманский муниципальный район	14,165	0,94297	13,222	0	IV
16	Новохопёрский муниципальный район	55,5219	6,57825	48,9436	0	IV
17	Ольховатский муниципальный район	26,838	0,5114	26,3266	0	IV
18	Острогожский муниципальный район	44,994	1,13843	43,8556	0	IV
19	Павловский муниципальный район	33,3404	0,91023	32,4302	0	III
20	Панинский муниципальный район	18,8058	0,39661	18,4092	0	III
21	Петропавловский муниципальный	30,7345	0,35417	30,3804	0	III

1	2	3	4	5	6	7
	район					
22	Поворинский муниципальный район	18,0085	3,12845	14,88	0	IV
23	Подгоренский муниципальный район	49,1554	0,16879	48,9866	0	IV
24	Рамонский муниципальный район	9,53753	1,06888	8,46865	0	III
25	Репьёвский муниципальный район	18,8876	0,07422	18,8134	0	III
26	Россошанский муниципальный район	54,905	1,06416	53,8408	0	III
27	Семилукский муниципальный район	16,9076	0,06098	16,8467	0	III
28	Таловский муниципальный район	24,0444	1,13503	22,9094	0	III
29	Терновский муниципальный район	20,9091	0,23693	20,6722	0	III
30	Хохольский муниципальный район	29,4023	0,15421	29,2481	0	IV
31	Эртильский муниципальный район	23,1443	0,28724	22,8571	0	IV
32	Городской округ город Воронеж	0,83325	0,77725	0,05599	0	I
33	Борисоглебский городской округ	18,4194	1,80961	16,6098	0	IV
34	Городской округ город Нововоронеж	-	-	-	-	-

Ниже по тексту представлена карта-схема угодий, пригодных для обитания (ареал обитания) болотно-луговой дичи на территории Воронежской области.

КАРТА-СХЕМА УГОДИЙ, ПРИГОДНЫХ ДЛЯ ОБИТАНИЯ (АРЕАЛ ОБИТАНИЯ) БОЛОТНО-ЛУГОВОЙ ДИЧИ НА ТЕРРИТОРИИ ВОРОНЕЖСКОЙ ОБЛАСТИ

МАСШТАБ 1:1 250 000

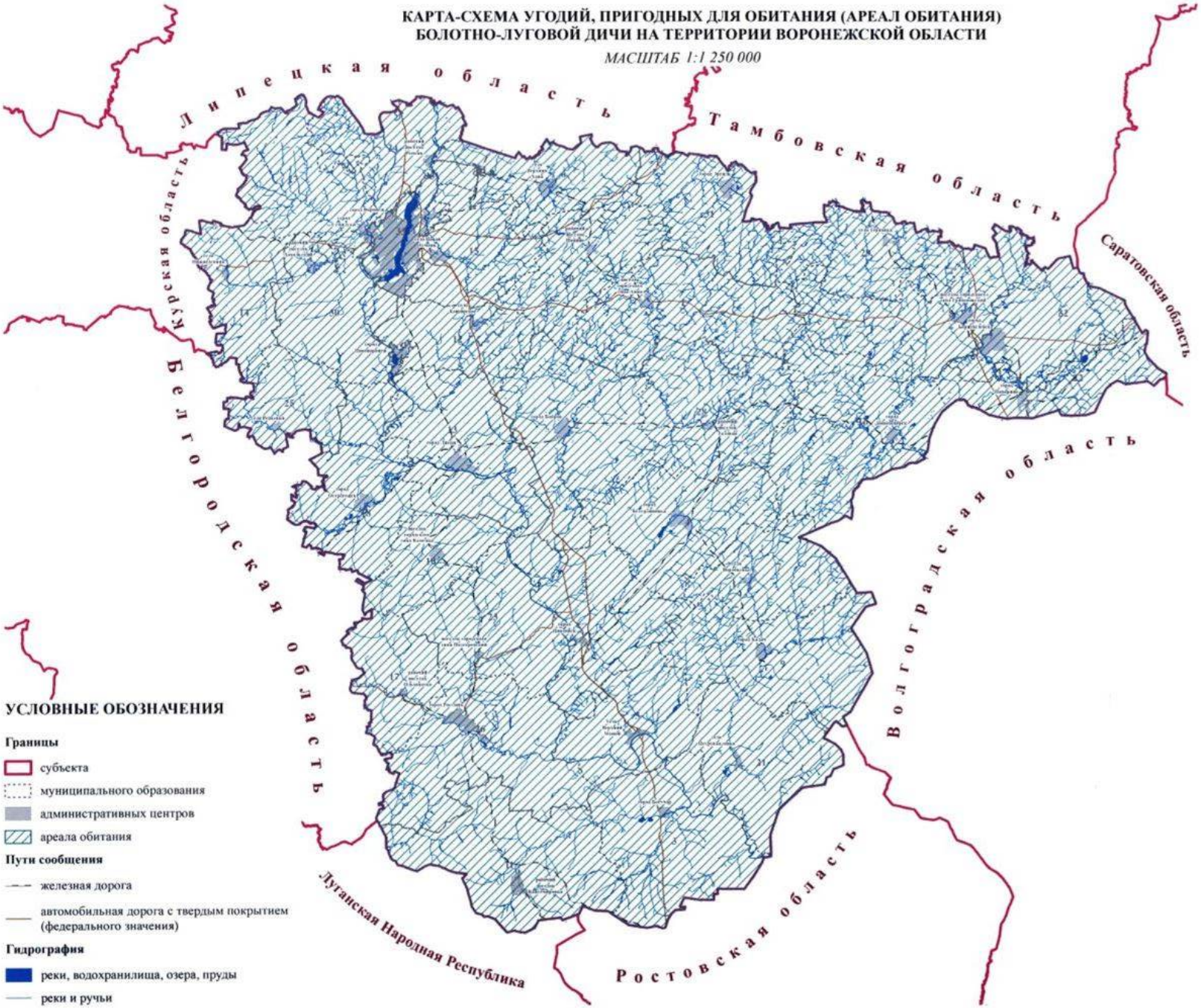

УСЛОВНЫЕ ОБОЗНАЧЕНИЯ

Границы

- субъекта
- муниципального образования
- административных центров
- ареала обитания

Пути сообщения

- железная дорога
- автомобильная дорога с твердым покрытием (федерального значения)

Гидрография

- реки, водохранилища, озера, пруды
- реки и ручьи

Муниципальные образования Воронежской области

1 - Аннинский муниципальный район
2 - Бобровский муниципальный район
3 - Богучарский муниципальный район
4 - Бутурлиновский муниципальный район
5 - Верхнемамонский муниципальный район
6 - Верхнехавский муниципальный район
7 - Воробьёвский муниципальный район
8 - Грибановский муниципальный район
9 - Калачеевский муниципальный район
10 - Каменский муниципальный район
11 - Кантемировский муниципальный район
12 - Каширский муниципальный район
13 - Лискинский муниципальный район
14 - Нижнедевицкий муниципальный район
15 - Новоусманский муниципальный район
16 - Новохопёрский муниципальный район
17 - Ольховатский муниципальный район
18 - Острогожский муниципальный район
19 - Павловский муниципальный район
20 - Панинский муниципальный район
21 - Петропавловский муниципальный район
22 - Поворинский муниципальный район
23 - Подгоренский муниципальный район
24 - Рамонский муниципальный район
25 - Репьёвский муниципальный район
26 - Россошанский муниципальный район
27 - Семилукский муниципальный район
28 - Таловский муниципальный район
29 - Терновский муниципальный район
30 - Хохольский муниципальный район
31 - Эртильский муниципальный район
32 - Борисоглебский городской округ
33 - городской округ город Воронеж
34 - городской округ город Нововоронеж

Таблица 59

Комплексная качественная оценка среды обитания водоплавающей дичи
в разрезе муниципальных образований (муниципальных районов, городских округов) Воронежской области

№ п/п	Наименование муниципального образования (муниципального района, городского округа)	Площадь свойственных угодий, тыс. га	Оценка качества среды обитания, тыс. га			Бонитет с учетом воздействия факторов окружающей среды
			хорошие	средние	плохие	
1	2	3	4	5	6	7
1	Аннинский муниципальный район	20,1196	3,92926	16,1903	0	III
2	Бобровский муниципальный район	15,4907	5,7737	9,71695	0	III
3	Богучарский муниципальный район	9,53014	0,87714	8,653	0	IV
4	Бутурлиновский муниципальный район	9,51873	0,89537	8,62336	0	IV
5	Верхнемамонский муниципальный район	6,37266	1,09922	5,27344	0	IV
6	Верхнехавский муниципальный район	7,04793	1,09122	5,95671	0	III
7	Воробьёвский муниципальный район	7,19083	0,25181	6,93902	0	III
8	Грибановский муниципальный район	14,7445	2,01419	12,7303	0	III
9	Калачеевский муниципальный район	11,4314	0,25773	11,1736	0	III
10	Каменский муниципальный район	4,44002	0,05291	4,38711	0	IV
11	Кантемировский муниципальный район	9,17714	2,27234	6,9048	0	III
12	Каширский муниципальный район	5,28414	0,55782	4,72632	0	IV
13	Лискинский муниципальный район	7,99235	1,27202	6,72033	0	III
14	Нижнедевицкий муниципальный район	3,88084	0,14175	3,73909	0	III
15	Новоусманский муниципальный район	5,62885	0,83567	4,79319	0	IV
16	Новохопёрский муниципальный район	20,7443	7,23512	13,5092	0	II
17	Ольховатский муниципальный район	3,56824	0,40201	3,16623	0	IV
18	Острогожский муниципальный район	10,0946	1,71736	8,37727	0	IV
19	Павловский муниципальный район	10,5407	0,926	9,61473	0	III
20	Панинский муниципальный район	11,1558	1,201	9,95477	0	IV
21	Петропавловский муниципальный	5,72536	0,39528	5,33008	0	III

1	2	3	4	5	6	7
	район					
22	Поворинский муниципальный район	9,38469	4,08857	5,29612	0	III
23	Подгоренский муниципальный район	5,57478	0,1072	5,46758	0	IV
24	Рамонский муниципальный район	6,46758	1,36966	5,09792	0	II
25	Репьёвский муниципальный район	3,69971	0,15567	3,54405	0	IV
26	Россошанский муниципальный район	10,2282	1,46085	8,76739	0	IV
27	Семилукский муниципальный район	7,07638	0,64736	6,42902	0	III
28	Таловский муниципальный район	15,8638	2,01331	13,8505	0	III
29	Терновский муниципальный район	12,7045	0,86787	11,8366	0	IV
30	Хохольский муниципальный район	3,96265	0,60481	3,35784	0	IV
31	Эртильский муниципальный район	12,2614	0,76176	11,4996	0	IV
32	Городской округ город Воронеж	0,94971	0,82351	0,1262	0	II
33	Борисоглебский городской округ	5,29393	2,23982	3,0541	0	II
34	Городской округ город Нововоронеж	0,00048	0,00048	0	0	II

Ниже по тексту представлена карта-схема угодий, пригодных для обитания (ареал обитания) водоплавающей дичи на территории Воронежской области.

КАРТА-СХЕМА УГОДИЙ, ПРИГОДНЫХ ДЛЯ ОБИТАНИЯ (АРЕАЛ ОБИТАНИЯ) ВОДОПЛАВАЮЩЕЙ ДИЧИ НА ТЕРРИТОРИИ ВОРОНЕЖСКОЙ ОБЛАСТИ

МАСШТАБ 1:1 250 000

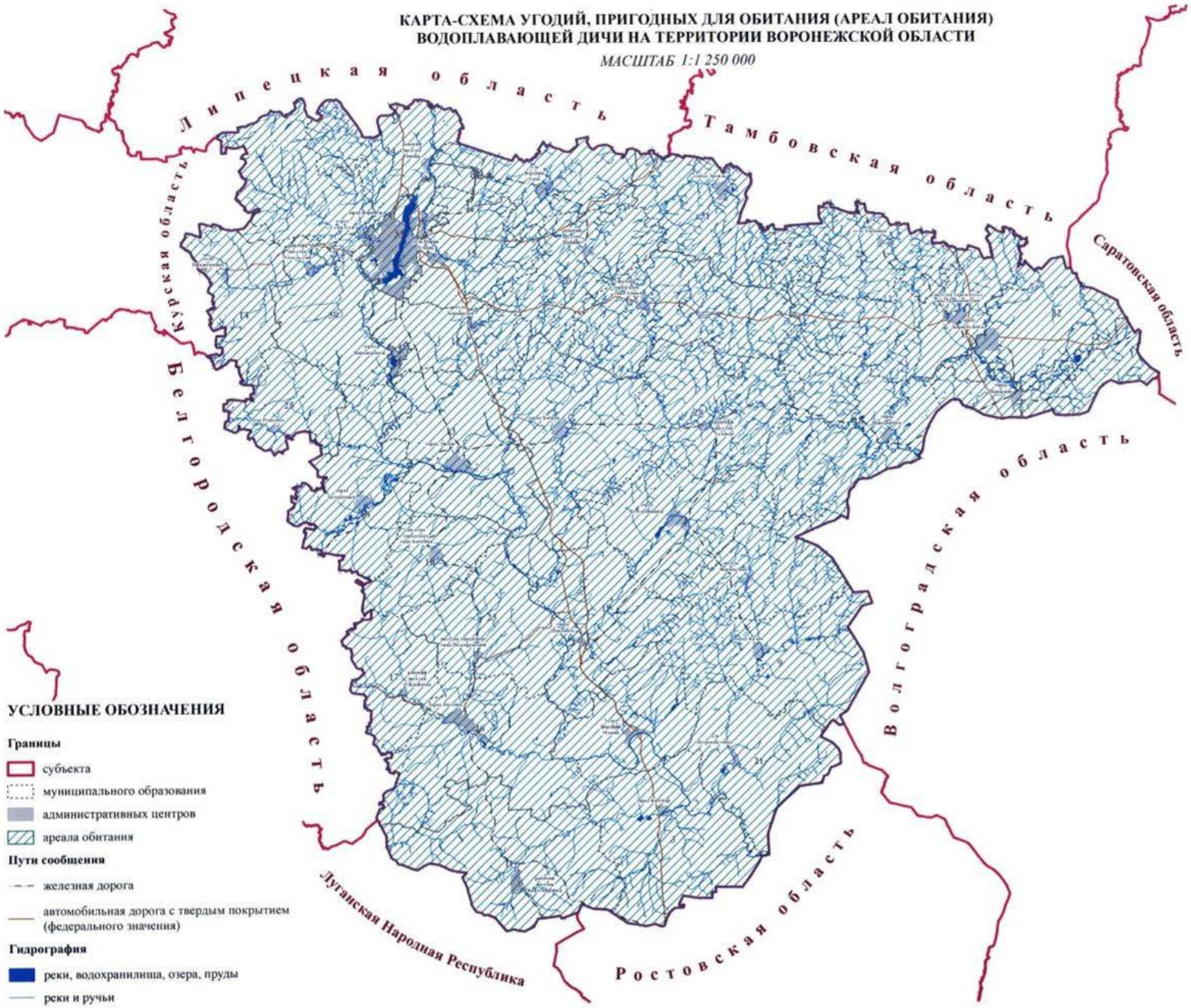

УСЛОВНЫЕ ОБОЗНАЧЕНИЯ

Границы

- субъекта
- муниципального образования
- административных центров
- ареала обитания

Пути сообщения

- железная дорога
- автомобильная дорога с твердым покрытием (федерального значения)

Гидрография

- реки, водохранилища, озера, пруды
- реки и ручьи

Муниципальные образования Воронежской области

1 - Аннинский муниципальный район
2 - Бобровский муниципальный район
3 - Богучарский муниципальный район
4 - Бутурлиновский муниципальный район
5 - Верхнемамонский муниципальный район
6 - Верхнехавский муниципальный район
7 - Воробьёвский муниципальный район
8 - Грибановский муниципальный район
9 - Калачеевский муниципальный район
10 - Каменский муниципальный район
11 - Кантемировский муниципальный район
12 - Каширский муниципальный район
13 - Лискинский муниципальный район
14 - Нижнедевицкий муниципальный район
15 - Новоусманский муниципальный район
16 - Новохопёрский муниципальный район
17 - Ольховатский муниципальный район
18 - Острогожский муниципальный район
19 - Павловский муниципальный район
20 - Панинский муниципальный район
21 - Петропавловский муниципальный район
22 - Поворинский муниципальный район
23 - Подгоренский муниципальный район
24 - Рамонский муниципальный район
25 - Репьёвский муниципальный район
26 - Россошанский муниципальный район
27 - Семилукский муниципальный район
28 - Таловский муниципальный район
29 - Терновский муниципальный район
30 - Хохольский муниципальный район
31 - Эртильский муниципальный район
32 - Борисоглебский городской округ
33 - городской округ город Воронеж
34 - городской округ город Нововоронеж

Таблица 60

Комплексная качественная оценка среды обитания степной и полевой дичи
в разрезе муниципальных образований (муниципальных районов, городских округов) Воронежской области

№ п/п	Наименование муниципального образования (муниципального района, городского округа)	Площадь свойственных угодий, тыс. га	Оценка качества среды обитания, тыс. га			Бонитет с учетом воздействия факторов окружающей среды
			хорошие	средние	плохие	
1	2	3	4	5	6	7
1	Аннинский муниципальный район	185,935	32,3266	4,23023	149,378	IV
2	Бобровский муниципальный район	171,354	30,4458	4,41028	136,498	IV
3	Богучарский муниципальный район	190,189	49,2063	1,87077	139,111	III
4	Бутурлиновский муниципальный район	147,618	29,2118	1,77009	116,636	IV
5	Верхнемамонский муниципальный район	116,443	27,0386	1,23319	88,1711	III
6	Верхнехавский муниципальный район	91,7996	15,7301	0,72351	75,346	IV
7	Воробьёвский муниципальный район	113,014	25,6265	1,21622	86,171	IV
8	Грибановский муниципальный район	152,313	30,2249	1,59794	120,49	IV
9	Калачеевский муниципальный район	188,588	39,0728	1,35935	148,156	IV
10	Каменский муниципальный район	91,505	31,9632	0,67208	58,8697	III
11	Кантемировский муниципальный район	217,979	55,0701	1,62606	161,283	III
12	Каширский муниципальный район	86,9339	8,88588	0,75544	77,2926	IV
13	Лискинский муниципальный район	172,074	45,4418	3,34459	123,287	III
14	Нижнедевицкий муниципальный район	106,273	22,8266	0,93038	82,5161	IV
15	Новоусманский муниципальный район	87,8335	13,6141	3,9435	70,2759	IV
16	Новохопёрский муниципальный район	198,479	49,1743	2,49213	146,813	III
17	Ольховатский муниципальный район	96,0989	26,477	0,31022	69,3117	III
18	Острогожский муниципальный район	149,869	43,8781	2,14738	103,844	III
19	Павловский муниципальный район	152,729	32,7331	1,40252	118,594	IV
20	Панинский муниципальный район	124,98	18,5682	1,84175	104,57	IV
21	Петропавловский муниципальный	147,841	30,546	1,42704	115,868	IV

1	2	3	4	5	6	7
	район					
22	Поворинский муниципальный район	91,2762	14,9074	3,12631	73,2425	IV
23	Подгоренский муниципальный район	145,67	49,0979	1,56303	95,0086	III
24	Рамонский муниципальный район	78,5013	8,4778	1,31772	68,7058	IV
25	Репьёвский муниципальный район	84,7984	18,8766	0,32875	65,5931	IV
26	Россошанский муниципальный район	214,424	53,8408	2,52331	158,059	III
27	Семилукский муниципальный район	126,828	16,8627	1,05189	108,913	IV
28	Таловский муниципальный район	162,68	22,9787	1,97066	137,731	IV
29	Терновский муниципальный район	121,563	20,6848	1,15094	99,7276	IV
30	Хохольский муниципальный район	117,325	29,3391	1,24969	86,7366	III
31	Эртильский муниципальный район	130,476	23,005	0,30049	107,171	IV
32	Городской округ город Воронеж	2,3273	0,05599	0,57903	1,69228	IV
33	Борисоглебский городской округ	109,895	16,6166	1,56357	91,7144	IV
34	Городской округ город Нововоронеж	0,00846	0	0	0,00846	V

Ниже по тексту представлена карта-схема угодий, пригодных для обитания (ареал обитания) степной и полевой дичи на территории Воронежской области.

КАРТА-СХЕМА УГОДИЙ, ПРИГОДНЫХ ДЛЯ ОБИТАНИЯ (АРЕАЛ ОБИТАНИЯ) СТЕПНОЙ И ПОЛЕВОЙ ДИЧИ НА ТЕРРИТОРИИ ВОРОНЕЖСКОЙ ОБЛАСТИ

МАСШТАБ 1:1 250 000

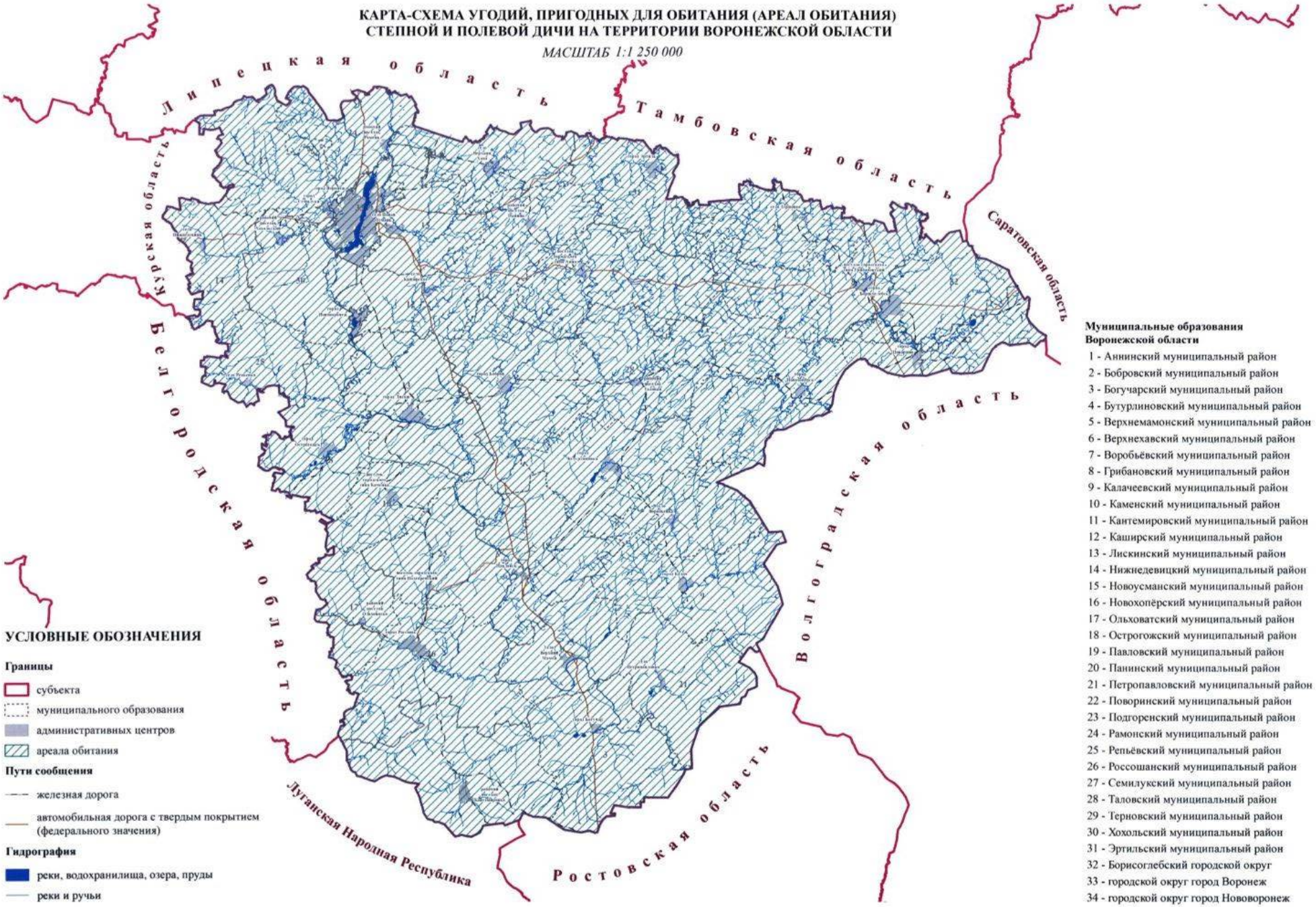

УСЛОВНЫЕ ОБОЗНАЧЕНИЯ

Границы

- субъекта
- муниципального образования
- административных центров
- ареала обитания

Пути сообщения

- железная дорога
- автомобильная дорога с твердым покрытием (федерального значения)

Гидрография

- реки, водохранилища, озера, пруды
- реки и ручьи

Муниципальные образования Воронежской области

1 - Аннинский муниципальный район
2 - Бобровский муниципальный район
3 - Богучарский муниципальный район
4 - Бутурлиновский муниципальный район
5 - Верхнемамонский муниципальный район
6 - Верхнехавский муниципальный район
7 - Воробьёвский муниципальный район
8 - Грибановский муниципальный район
9 - Калачеевский муниципальный район
10 - Каменский муниципальный район
11 - Кантемировский муниципальный район
12 - Каширский муниципальный район
13 - Лискинский муниципальный район
14 - Нижнедевицкий муниципальный район
15 - Новоусманский муниципальный район
16 - Новохопёрский муниципальный район
17 - Ольховатский муниципальный район
18 - Острогожский муниципальный район
19 - Павловский муниципальный район
20 - Панинский муниципальный район
21 - Петропавловский муниципальный район
22 - Поворинский муниципальный район
23 - Подгоренский муниципальный район
24 - Рамонский муниципальный район
25 - Репьёвский муниципальный район
26 - Россошанский муниципальный район
27 - Семилукский муниципальный район
28 - Таловский муниципальный район
29 - Терновский муниципальный район
30 - Хохольский муниципальный район
31 - Эртильский муниципальный район
32 - Борисоглебский городской округ
33 - городской округ город Воронеж
34 - городской округ город Нововоронеж

Комплексная качественная оценка среды обитания охотничьих ресурсов в отношении закрепленных и общедоступных охотничьих угодий приведена в приложении № 7 к Схеме.

V. Характеристика состояния численности и размещения охотничьих ресурсов на территории Воронежской области

5.1. Сведения о численности и размещении охотничьих ресурсов на территории Воронежской области в целом, а также в разрезе муниципальных районов и охотничьих угодий Воронежской области за последние 10 лет

Материалы, характеризующие численность охотничьих ресурсов в Воронежской области и ее динамику, территориальное распределение охотничьих ресурсов по административно-территориальным образованиям Воронежской области подготовлены по данным государственного мониторинга численности охотничьих ресурсов и среды их обитания.

Таблица 61

Данные о численности охотничьих ресурсов на территории Воронежской области за период с 2013 по 2022 год

№ п/п	Наименование охотничьего ресурса	Год										
		2013	2014	2015	2016	2017	2018	2019	2020	2021	2022	Среднее
1	2	3	4	5	6	7	8	9	10	11	12	13
1	Олень благородный *(Cervus elaphus)*	448	488	492	506	548	546	547	536	533	593	524
2	Косуля европейская *(Capreolus capreolus)*	4105	4944	5366	6278	7503	7482	6848	7311	7980	9950	6777
3	Лось *(Alces alces)*	788	947	977	1045	1139	1071	1122	1164	1248	1404	1091
4	Кабан *(Sus scrofa)*	3468	1746	495	693	651	561	648	1041	696	694	1069
5	Волк *(Canis lupus)*	46	38	41	42	63	42	46	87	54	40	50
6	Лисица обыкновенная *(Vulpes vulpes)*	17769	12344	16339	11440	11625	10702	6907	6716	6756	6394	10699
7	Собака енотовидная *(Nyctereutes procyonides)*	н/д	197	229	298	259	207	203	102	148	387	226
8	Барсук обыкновенный (*Meles meles*)	2226	1965	2620	3652	3492	3164	3226	3241	3696	3622	3090

1	2	3	4	5	6	7	8	9	10	11	12	13
9	Выдра речная (*Lutra lutra)*	н/д	286	277	402	637	543	616	556	590	744	517
10	Горностай *(Mustela erminea)*	4	68	150	57	102	72	5	227	21	553	126
11	Норка европейская *(Mustela lutreola)*	н/д	1482	1423	1975	3102	3023	3921	3681	1896	2488	2555
12	Куницы *(Martes)*	1578	1425	1085	1721	2309	1682	2519	2142	2067	2796	1932
13	Хорь степной и лесной *(Mustela putorius, eversmanii)*	110	42	225	н/д	135	155	136	233	71	215	147
14	Белка обыкновенная (*Sciurus vulgaris)*	н/д	451	130	245	271	30	126	103	441	403	220
15	Заяц-русак *(Lepus europaeus)*	21982	23954	24873	21421	21459	19026	16872	16291	15644	14549	19607
16	Суслики *(Citellus)*	н/д	н/д	н/д	н/д	н/д	н/д	н/д	н/д	н/д	45	45
17	Сурок степной (байбак) *(Marmota bobac)*	64630	66114	64024	62207	52321	35266	34026	33681	43599	33900	48977
18	Бобр европейский обыкновенный (*Castor fiber)*	7366	7771	7865	8668	8852	8919	9165	8625	8206	8764	8420
19	Ондатра *(Ondatra zibethica)*	н/д	455	11279	9547	10840	8121	5593	4176	4924	3263	6466
20	Ласка *(Mustela nivalis)*	н/д	50	167	н/д	174	117	90	245	н/д	758	229
21	Хомяк обыкновенный (*Cricetus cricetus)*	н/д	н/д	н/д	н/д	н/д	н/д	н/д	н/д	н/д	464	464
22	Водяная полевка *(Arvicola terrestris)*	н/д	н/д	н/д	н/д	н/д	н/д	н/д	н/д	н/д	639	639
23	Крот европейский обыкновенный (*Talpidae)*	н/д	н/д	н/д	н/д	н/д	н/д	н/д	н/д	н/д	73	73
24	Перевязка *(Vormela perigusna)*	н/д	н/д	н/д	н/д	н/д	3	8	3	н/д	н/д	5
25	Вальдшнеп *(Scolopax rusticola)*	н/д	н/д	н/д	1525	1068	1790	4737	5847	н/д	н/д	2993
26	Куропатка серая *(Perdix perdix)*	н/д	н/д	20577	2476	12443	20385	15689	23338	75594	34755	25657
27	Вяхирь *(Columba palumbus)*	н/д	н/д	37015	36635	30214	25098	55980	47835	46840	45849	40683
28	Сизый голубь *(Columba livia)*	н/д	н/д	38466	59239	33363	35921	73998	64227	51976	47565	50594
29	Горлица кольчатая *(Streptopelia decaocto)*	н/д	н/д	17864	28168	23407	23035	38695	30841	27768	26368	27018
30	Горлица обыкновенная *(Streptopelia turtur)*	н/д	н/д	32075	33552	25822	23750	37387	29621	29808	31680	30462
31	Клинтух *(Columba oenas)*	н/д	н/д	н/д	5772	49	461	622	7408	7536	7175	4146
32	Перепел обыкновенный *(Coturnix coturnix)*	н/д	н/д	239096	597584	225815	133708	319237	214250	200786	168580	262382
33	Бекас обыкновенный *(Gallinago gallinago)*	н/д	н/д	21140	23361	18984	13868	27193	19713	16328	15385	19497
34	Веретенник большой *(Limosa limosa)*	н/д	н/д	н/д	10	80	4	4	н/д	н/д	314	82
35	Гаршнеп *(Lymnocryptes minimus)*	н/д	н/д	н/д	11	н/д	н/д	н/д	н/д	н/д	250	131
36	Дупель обыкновенный *(Gallinago media)*	н/д	н/д	н/д	12	2	84	91	200	268	105	109
37	Гусь серый *(Anser anser)*	н/д	н/д	754	739	293	114	189	145	130	1466	479
38	Кряква *(Anas platyrhynchos)*	н/д	н/д	91583	71267	55032	62765	77421	58905	69866	69112	69494
39	Чирок-свистунок *(Anas crecca)*	н/д	н/д	25782	77836	20264	22157	26979	19968	21566	17165	28965

1	2	3	4	5	6	7	8	9	10	11	12	13
40	Чирок-трескунок *(Anas querquedula)*	н/д	н/д	25689	25680	15723	20010	22985	20348	23374	21393	21900
41	Серая утка *(Anas strepera)*	н/д	н/д	1248	21	730	356	570	472	395	434	528
42	Гоголь обыкновенный *(Bucephala clangula)*	н/д	н/д	н/д	н/д	30	н/д	н/д	н/д	н/д	10	20
43	Свиязь *(Anas penelope)*	н/д	н/д	25	25	75	50	50	470	380	431	188
44	Красноголовый нырок *(Netta rufina)*	н/д	н/д	10411	9302	7589	6004	12918	8400	7615	7427	8708
45	Хохлатая чернеть *(Aythya fuligula)*	н/д	н/д	1348	1335	1462	771	605	533	580	566	900
46	Огарь *(Tadorna ferruginea)*	н/д	н/д	778	1310	1330	415	976	400	1105	528	855
47	Шилохвость *(Anas acuta)*	н/д	н/д	н/д	60	230	140	11	158	35	84	103
48	Широконоска *(Anas clypeata)*	н/д	н/д	2331	3095	2564	1845	2297	1074	1370	2756	2167
49	Пеганка *(Tadorna tadorna)*	н/д	н/д	3173	159	253	н/д	1	200	113	258	594
50	Улиты *(Tringa)*	н/д	н/д	н/д	20	150	150	76	76	45	60	82
51	Чибис *(Vanellus vanellus)*	н/д	н/д	3968	1124	2268	6292	5282	6501	3892	4428	4219
52	Обыкновенный погоныш *(Porzana porzana)*	н/д	н/д	1275	969	1442	1363	1276	1831	1697	2570	1553
53	Травник *(Tringa totanus)*	н/д	н/д	н/д	н/д	80	10	8	208	173	16	83
54	Тулес *(Pluvialis squatarola)*	н/д	н/д	н/д	н/д	н/д	н/д	н/д	н/д	20	н/д	20
55	Камнешарка *(Arenaria interpres)*	н/д	н/д	н/д	н/д	н/д	н/д	38	н/д	н/д	н/д	38
56	Камышница *(Gallinula chloropus)*	н/д	н/д	4695	4718	4553	5416	6272	6803	5195	4854	5313
57	Коростель *(Crex crex)*	н/д	н/д	21564	20443	18091	18754	22575	18042	16451	15128	18881
58	Фазан обыкновенный (*Phasianus colchicus)*	н/д	н/д	2482	2324	2368	579	1561	1446	3763	11630	3269
59	Кроншнеп большой *(Numenius arquata)*	н/д	н/д	239	54	300	322	30	334	50	102	179
60	Кроншнеп средний *(Numenius phaeopus)*	н/д	н/д	н/д	23	40	69	17	н/д	5	8	27
61	Пастушок *(Rallus aquaticus)*	н/д	н/д	922	522	1671	1660	1618	2324	2018	1985	1590
62	Лысуха *(Fulica atra)*	н/д	н/д	101995	74054	79647	58689	77854	62333	63389	60885	72356
63	Крохали (в т.ч. луток) *(Mergus)*	н/д	н/д	н/д	163	80	н/д	н/д	н/д	н/д	27	90

Сведения о численности и размещении охотничьих ресурсов на территории Воронежской области в разрезе муниципальных образований (муниципальных районов, городских округов) Воронежской области за период с 2013 по 2022 год, карты-схемы их среднемноголетней численности на 1000 га приведены в приложении № 8 к Схеме.

5.2. Графики, характеризующие состояние использования охотничьих ресурсов на территории Воронежской области

До 13.08.2013 добыча кабана *(Sus scrofa)* осуществлялась в соответствии с установленным лимитом и квотами добычи. Приказом Министерства природных ресурсов и экологии Российской Федерации от 11.07.2013 № 236 кабан был исключен из перечня видов охотничьих ресурсов, добыча которых осуществляется в соответствии с лимитами их добычи. С 13.08.2013 добыча кабана *(Sus scrofa)* осуществлялась в соответствии с нормами допустимой добычи, устанавливаемыми постановлениями Правительства Воронежской области.

Наибольший объем добычи кабана *(Sus scrofa)* пришелся на 2013 год (1311 особей), наименьший - в 2016 году (233 особи). Средний объем добычи за 10 лет составляет около 501 особи. Средняя реализация выданных разрешений составляет 77,6 %: наивысший уровень реализации разрешений на добычу кабана приходится на 2021 год (89,7 %), наименьший - на 2014 год (59,8 %).

Данные о добыче кабана *(Sus scrofa)* представлены на графике ниже по тексту.

Данные о добыче кабана *(Sus scrofa)*



За период с 2013 по 2022 год наблюдается рост количества добываемых особей косули европейской *(Capreolus capreolus)* вместе с ростом квоты и количества выданных разрешений на добычу. Наибольший объем добычи косули европейской *(Capreolus capreolus)* приходится на 2022 год (569 особей), наименьший объем - на 2013 год (252 особи). Реализация выданных разрешений на добычу косули европейской *(Capreolus capreolus)* за последние 10 лет остается на высоком уровне, ежегодно реализуется более

80 % разрешений. Средний показатель реализации - 94 %: наивысший уровень приходится на 2015 год (99,5 %), наименьший - на 2013 год (81,5 %).

Данные о добыче косули европейской *(Capreolus capreolus)* представлены на графике ниже по тексту.

Данные о добыче косули европейской
(Capreolus capreolus)



Общее количество добытых лосей *(Alces alces)* за период 2013-2022 годов составляет 484 особи, средний уровень добычи за указанный период - 48 особей. Наивысшие показатели добычи приходятся на 2018 и 2020 годы (56 особей), наименьшие - на 2013 год (33 особи). За исследуемые 10 лет реализация выданных разрешений на добычу лося *(Alces alces)* не опускалась ниже 92 %, что является высоким показателем среди прочих лимитируемых копытных в Воронежской области. В периоды 2015-2017 годов и 2021-2022 годов реализация разрешений находилась на уровне 100 %.

Данные о добыче лося *(Alces alces)* представлены на графике ниже по тексту.

Данные о добыче лося *(Alces alces)*

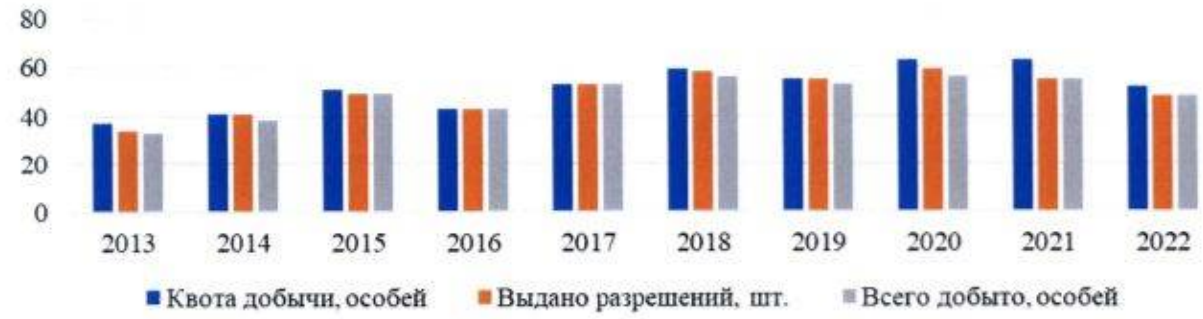

Данные о добыче благородного оленя *(Cervus elaphus)* за период 2013-2022 годов показывают колебания из года в год. Устойчивого тренда на повышение или понижение уровня добычи данного вида не прослеживается.

Наивысшие показатели добычи оленя благородного *(Cervus elaphus)* приходятся на 2015 год (22 особи), наименьшие показатели - на 2013 год. При этом пики реализации выданных разрешений на добычу так же приходятся на эти же периоды: наибольший уровень реализации - в 2014-2016 годах и 2021 году (100 %), наименьший уровень - в 2013 году (86 %).

Данные о добыче оленя благородного *(Cervus elaphus)* представлены на графике ниже по тексту.

Данные о добыче оленя благородного *(Cervus elaphus)*

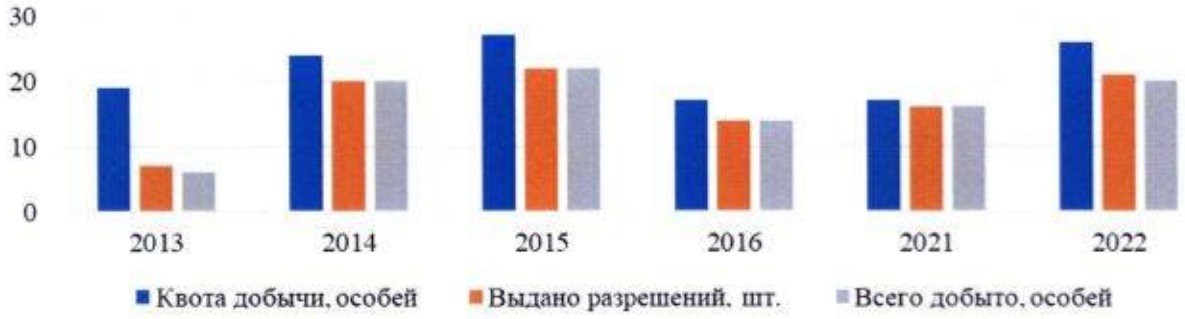

Наибольше количество разрешений на добычу волка *(Canis lupus)* выдано на ВРООООиР и общедоступные охотничьи угодья Воронежской области (более 99 %). При этом в среднем за 7 лет реализовано 14 % от общего количества выданных разрешений на добычу волка *(Canis lupus)*. Прослеживается увеличение количества выдаваемых разрешений с 2015 по 2020 год, однако количество добытых животных за этот же период остается на прежнем уровне (в среднем 10 особей в год).

Данные о добыче волка *(Canis lupus)* представлены на графике ниже по тексту.

Данные о добыче волка *(Canis lupus)*

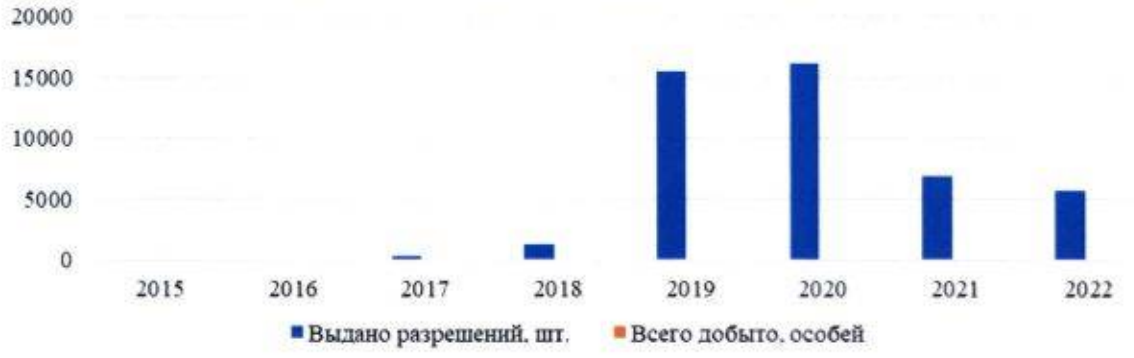

Общее количество добытых лисиц *(Vulpes vulpes)* за период 2013 – 2022 годов составило 59 649 особей, что составляет около 33 % от общего количества выданных разрешений на добычу данного вида за тот же период. Максимум добычи пришелся на 2013 год (9275 особей), а минимум - на 2021 год (2750 особей). Наиболее продуктивным в плане реализации выданных разрешений на охоту стал 2018 год с более чем 50 % реализованных разрешений.

Данные о добыче лисицы обыкновенной *(Vulpes vulpes)* представлены на графике ниже по тексту.

Данные о добыче лисицы обыкновенной *(Vulpes vulpes)*



Линия тренда для данных по количеству выданных на добычу бобра европейского обыкновенного (*Castor fiber*) разрешений и добытых особей за последние 10 лет имеет восходящих характер. Наибольшее количество выданных разрешений (470) и количество добытых особей (268 особей) наблюдалось в 2021 году. Однако средний показатель реализации разрешений находится на среднем уровне (49 %) с максимумом в 2015 году (58 %) и минимумом в 2014 году (31 %).

Данные о добыче бобра европейского обыкновенного *(Castor fiber)* представлены на графике ниже по тексту.

Данные о добыче бобра европейского обыкновенного *(Castor fiber)*



Среднее количество добытых за период 2013-2022 годов особей зайца-русака *(Lepus europaeus)* составляет 5856 особей, при этом максимум пришелся на 2022 год (7461 особь), а минимум - на 2014 год (4103 особи). Средний показатель реализации выданных на добычу разрешений ниже среднего и составляет 34 %. Максимум и минимум соответственно приходится на те же годы: 2022 год с показателем в 44 % и 2014 год с показателем в 24 %.

Данные о добыче зайца-русака *(Lepus europaeus)* представлены на графике ниже по тексту.

Данные о добыче зайца-русака *(Lepus europaeus)*



Общее количество добытых куниц *(Martes)* за период 2013-2022 годов составляет 976 особей, средний уровень добычи за указанный период - 98 особей. Наивысшие показатели добычи приходятся на 2022 год (143 особи), наименьшие - на 2014 год (32 особи). За исследуемые 10 лет реализация выданных разрешений на добычу куниц *(Martes)* выше среднего (61 %). Наибольший показатель реализации разрешений приходился на 2022 год (86 %), наименьший - на 2014 год (32 %).

Данные о добыче куниц *(Martes)* представлены на графике ниже по тексту.



За период с 2013 по 2022 год общее количество добытых норок американских *(Mustela vison)* составило 108 особей. Среднее количество добытых особей за 10 лет составило 12 особей, что составляет 16 % от средней нормы добычи за аналогичный период.

Данные о добыче норки американской *(Mustela vison)* представлены на графике ниже по тексту.



Информация о показателях добычи ондатры *(Ondatra zibethica)* представлена за 2017 и 2020 годы. Однако наиболее информативен именно 2020 год. В этот год было добыто 17 особей ондатры *(Ondatra zibethica)*, что составило 9 % от нормы добычи и 30 % от общего количества выданных за 2020 год разрешений на добычу.

Данные о добыче ондатры *(Ondatra zibethica)* представлены на графике ниже по тексту.

Данные о добыче ондатры *(Ondatra zibethica)*



Общее количество добытых за период с 2013 по 2022 год особей сурка степного (байбака) *(Marmota bobac)* составило 10 446 особей. Линия тренда для данных по количеству выданных на добычу сурка степного (байбака) *(Marmota bobac)* разрешений и добытых особей за последние 10 лет имеет восходящий характер. Наибольшее количество разрешений (2960 особей) и количество добытых особей (1869 особей) наблюдалось в 2022 году. При этом средний показатель реализации разрешений находится на среднем уровне (48 %) с максимумом в 2022 году (63 %) и минимумом в 2014 году (25 %).

Данные о добыче сурка степного (байбака) *(Marmota bobac)* представлены ниже по тексту.

Данные о добыче сурка степного (байбака)
(Marmota bobac)



Из общей суммы выданных разрешений на добычу болотно-луговой дичи за 2013-2022 годы (178 517 шт.) возвращено было около 49 % (89043 шт.). Общее количество добытых по этим разрешениям птиц составило 2 141

особь с максимумом добычи в 2020 году (339 особей) и минимумом в 2014 году (103 особи).

Данные о добыче болотно-луговой дичи представлены на графике ниже по тексту.

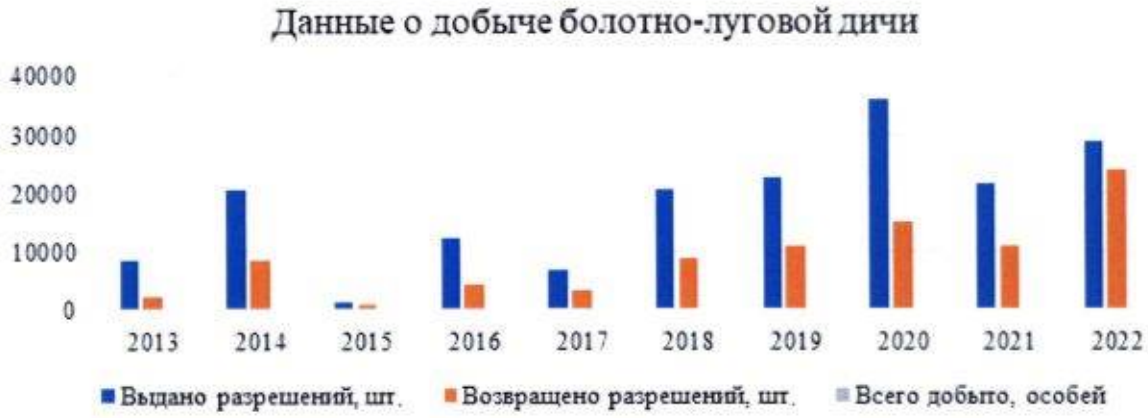

Добыча боровой дичи за последние 10 лет имеет незначительный тренд на повышение с просадками в 2015 и 2021 годах. Максимум добычи приходится на 2022 год (1417 особей), а минимум - на 2015 год (235 особей). С 2013 по 2022 год 59 % выдаваемых разрешений на добычу боровой дичи были возвращены.

Данные о добыче боровой дичи представлены ниже по тексту.



Линия тренда данных о добыче водоплавающей дичи за последние 10 лет ближе к горизонтальной, то есть данные из года в год меняются не значительно, а максимумы и минимумы зачастую поочередно сменяют друг друга по прошествии лет. Общее количество добытой водоплавающей дичи за период с 2013 по 2022 год составило 110 133 особи. Максимум добычи

пришелся на 2022 год (16 784 особи), а минимум - на 2013 год (6702 особи). 47 % выдаваемых за последние 10 лет разрешений на добычу водоплавающей дичи были возвращены.

Данные о добыче водоплавающей дичи представлены на графике ниже по тексту.



Общее количество добытых голубей *(Columba)* и горлиц *(Streptopelia)* за период с 2013 по 2022 год составило 5311 особей. В 2022 году наблюдался максимум добычи (1209 особей), в 2015 году - минимум (142 особи). 48 % выдаваемых за последние 10 лет разрешений на добычу данных видов птиц были возвращены.

Данные о добыче степной и полевой дичи (голуби *(Columba)* и горлицы *(Streptopelia)*) представлены на графике ниже по тексту.



Линия тренда данных по количеству добытых особей перепелов обыкновенных *(Coturnix coturnix)* и куропаток серых *(Perdix perdix)* за последние 10 лет имеет незначительный восходящий характер. Общее

количество добытых особей за период с 2013 по 2022 год составило 15 261 особь. Максимум пришелся на 2022 год (2935 особей), минимум - на 2013 год (319 особей). 44 % выдаваемых за последние 10 лет разрешений на добычу данных видов птиц были возвращены.

Данные о добыче степной и полевой дичи (перепел обыкновенный *(Coturnix coturnix)*, куропатка серая *(Perdix perdix)*) представлены на графике ниже по тексту.

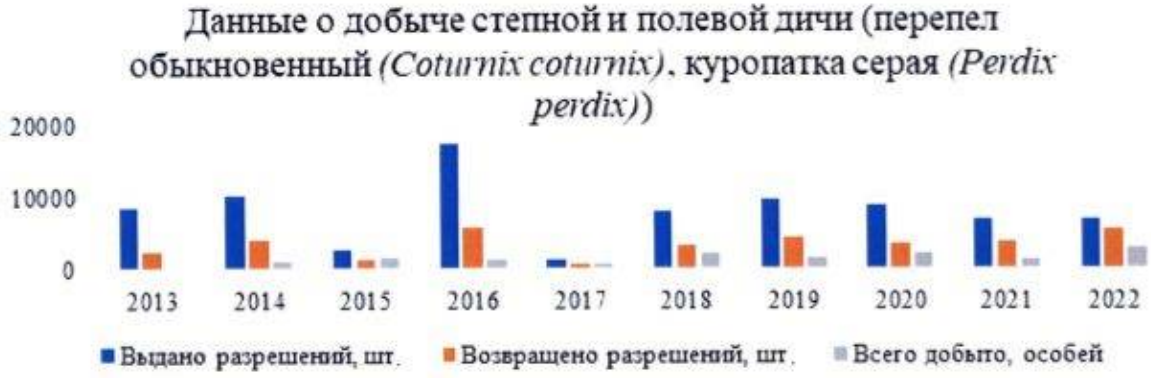

Информация о добыче прочих видов степной и полевой дичи, а именно фазанов обыкновенных *(Phasianus colchicus)* имеется за 2019-2022 годы. За 2019-2021 годы были возвращены 100 % выданных разрешений на добычу данного вида птиц (157 шт.). Всего за 4 года было добыто 225 особей, из которых 46 % пришлось на 2022 год (105 особей).

Данные о добыче прочей степной и полевой дичи (фазан обыкновенный *(Phasianus colchicus)*) представлены на графике ниже по тексту.

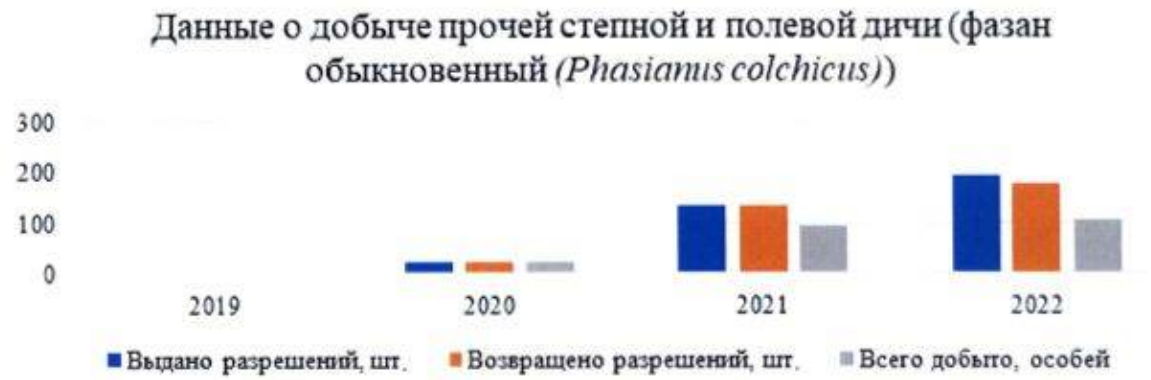

5.3. Информация о динамике использования охотничьих ресурсов на территории Воронежской области

Данные о добыче охотничьих ресурсов в Воронежской области за период с 2013 по 2022 год подготовлены на основании данных государственного охотхозяйственного реестра.

Таблица 62

Данные о добыче охотничьих ресурсов на территории Воронежской области за период с 2013 по 2022 год

№ п/п	Вид охотничьего ресурса		Год									
			2013	2014	2015	2016	2017	2018	2019	2020	2021	2022
			Всего добыто, особей									
1	Кабан *(Sus scrofa)*		1311	769	582	233	340	237	268	313	567	398
2	Косуля европейская *(Capreolus capreolus)*		252	304	343	411	528	538	552	507	551	569
3	Лось *(Alces alces)*		33	38	49	43	53	56	53	56	55	48
4	Олень благородный *(Cervus elaphus)*		6	20	22	14	н/д	н/д	н/д	н/д	16	20
5	Барсук обыкновенный (*Meles meles*)		42	63	101	143	123	135	122	145	133	145
6	Бобр европейский обыкновенный (*Castor fiber*)		34	40	98	145	160	144	171	211	268	224
7	Волк *(Canis lupus)*		н/д	н/д	15	16	30	35	23	13	14	6
8	Заяц-русак *(Lepus europaeus)*		4811	4103	4871	5278	6217	5902	6304	7261	6358	7461
9	Куницы *(Martes)*		47	56	77	67	99	102	119	131	135	143
10	Лисица обыкновенная (*Vulpes vulpes*)		9275	3969	7551	6353	7225	8451	3761	5467	2750	4847
11	Норка американская *(Mustela vison)*		2	10	15	10	12	13	34	н/д	6	6
12	Ондатра *(Ondatra zibethica)*		н/д	н/д	н/д	н/д	0	н/д	н/д	17	н/д	н/д
13	Сурок степной (байбак) *(Marmota bobac)*		639	4	1054	925	1177	1116	1261	1272	1129	1869
14	Болотно-луговая дичь		194	103	263	208	266	216	282	339	131	139
15	Боровая дичь		246	327	235	522	520	626	715	1181	390	1417
16	Водоплавающая дичь		6702	12135	11355	8990	11308	11484	9448	11581	10346	16784
17	Степная и полевая дичь	голуби *(Columba)*, горлицы *(Streptopelia)*	437	142	206	401	514	777	1068	396	1209	1209
18		перепел обыкновенный *(Coturnix coturnix)*, серая куропатка *(Perdix perdix)*	963	1682	1424	680	2162	1557	2218	1321	2935	2935
19		прочая (фазан обыкновенный *(Phasianus colchicus)*)	н/д	н/д	н/д	н/д	н/д	3	22	95	105	105
Итого по Воронежской области			24074	23341	28455	24988	29139	31731	25450	31802	24661	38325

Информация о добыче охотничьих ресурсов на территории Воронежской области за последние 10 лет в разрезе охотничьих угодий представлена в приложении № 8 к Схеме.

VI. Мероприятия по организации рационального использования охотничьих угодий на территории Воронежской области

6.1. Основные направления и мероприятия по развитию охотничьего хозяйства Воронежской области

Основные направления развития охотничьего хозяйства Воронежской области определены с учетом Стратегии развития охотничьего хозяйства в Российской Федерации до 2030 года, утвержденной распоряжением Правительства Российской Федерации от 03.07.2014 № 1216-р, и государственной программы Воронежской области «Развитие лесного хозяйства», утвержденной постановлением Правительства Воронежской области от 10.12.2013 № 1077.

Основными направлениями развития охотничьего хозяйства Воронежской области являются:

обеспечение сохранности естественных экологических систем и природных комплексов, а также охраны и расширенного воспроизводства охотничьих животных;

развитие малого и среднего предпринимательства (повышение экономической привлекательности) в сфере охотничьего хозяйства наряду с повышением социальной ответственности представителей бизнес-сообщества;

совершенствование нормативно-правового регулирования в области охраны и использования животного мира и среды его обитания (в том числе путем снижения административных барьеров);

информатизация в сфере охотничьего хозяйства;

внедрение интенсивных форм ведения охотничьего хозяйства, в том числе разведение охотничьих животных (копытных животных,

водоплавающей и иной дичи) с целью восстановления их численности.

С целью реализации основных направлений развития охотничьего хозяйства Воронежской области необходимо выполнить комплекс мероприятий по развитию охотничьего хозяйства. Основными мероприятиями по развитию охотничьего хозяйства Воронежской области являются:

- совершенствование системы охраны охотничьих животных на территории Воронежской области, предусматривающей постоянное осуществление федерального государственного охотничьего контроля (надзора) и производственного охотничьего контроля уполномоченными лицами;

- расширенное воспроизводство охотничьих животных посредством проведения комплекса биотехнических мероприятий, дичеразведения, а также посредством борьбы с болезнями диких животных;

- совершенствование принципов распределения разрешений на добычу охотничьих животных между охотниками на территории общедоступных охотничьих угодий;

- предоставление лицам, добросовестно исполнявшим обязанности в соответствии с охотхозяйственным соглашением в течение срока его действия, права на продление срока действия охотхозяйственного соглашения;

- введение ответственности юридических лиц и индивидуальных предпринимателей за невыполнение условий охотхозяйственного соглашения, а также за нарушение правил пользования охотничьими ресурсами и нанесение вреда среде их обитания;

- сокращение административных барьеров при содержании и разведении охотничьих животных в полувольных условиях и искусственно созданной среде обитания в целях сохранения и расширенного воспроизводства охотничьих ресурсов исходя из экологической емкости охотничьих угодий;

- стимулирование привлечения инвестиций для обеспечения устойчивого и экономически эффективного использования охотничьих ресурсов;

- развитие системы подготовки кадров, повышения квалификации специалистов и руководителей органов исполнительной власти в Воронежской области, осуществляющих полномочия в области охоты и сохранения охотничьих ресурсов.

6.2. Нормы пропускной способности охотничьих угодий Воронежской области

В соответствии с Федеральным законом от 24.07.2009 № 209-ФЗ поддержание охотничьих ресурсов в состоянии, позволяющем сохранить их численность в пределах, необходимых для их расширенного воспроизводства, обеспечивается путем разработки, установления и соблюдения нормативов и норм в области охоты и сохранения охотничьих ресурсов.

К нормам в области охоты и сохранения охотничьих ресурсов относятся нормы допустимой добычи охотничьих ресурсов и нормы пропускной способности охотничьих угодий, которые разрабатываются и утверждаются исполнительным органом субъекта Российской Федерации.

Пропускная способность охотничьего хозяйства может быть подразделена на территориальную (число охотников, которые могут охотиться на территории хозяйства без нарушения принципов рационального пользования угодьями и правил безопасности при охоте) и фактическую (число охотников, которым может быть представлена возможность охоты в зависимости от численности охотничьих ресурсов в хозяйстве).

Различают дневную и сезонную территориальную пропускную способность. С учетом того, что угодья в течение года могут быть использованы для проведения охоты на различные охотничьи ресурсы,

пропускная способность хозяйства вычисляется отдельно для конкретного вида или группы видов охотничьих ресурсов.

Под дневной территориальной пропускной способностью понимается максимальное количество охотников, которое может принять хозяйство при одновременном проведении различных видов охот за один день (сутки).

Расчет дневной территориальной пропускной способности производится по следующей формуле:

$$ПС_{т/сут} = \frac{S_{ох} \times К_{ох}}{N_н}$$ (человеко/дней), где:

$ПС_{т/сут}$ – дневная территориальная пропускная способность;

$S_{ох}$ – площадь доступных для охоты угодий;

$К_{ох}$ – количество охотников в команде;

$N_н$ – норма пропускной способности охотничьих угодий.

Площади охотничьих угодий, используемые для расчета территориальной пропускной способности, приведены в таблице 63.

Нормы пропускной способности охотничьих угодий установлены:

- при осуществлении любительской и спортивной охоты на пернатую дичь в охотничьих угодьях на территории Воронежской области постановлением Правительства Воронежской области от 21.07.2017 № 576 «Об утверждении норм допустимой добычи охотничьих ресурсов и норм пропускной способности охотничьих угодий при осуществлении любительской и спортивной охоты на пернатую дичь на территории Воронежской области»;

- при осуществлении любительской и спортивной охоты в период осенне-зимней охоты в охотничьих угодьях на территории Воронежской области (на копытных животных, зайца-русака, лисицу, куниц, бобра, норку американскую) постановлением Правительства Воронежской области от 19.10.2010 № 866 «Об утверждении норм пропускной способности охотничьих угодий на территории Воронежской области».

Ежегодно постановлением Правительства Воронежской области устанавливается норма пропускной способности охотничьих угодий при осуществлении любительской и спортивной охоты на степного сурка (сурка-байбака) в охотничьих угодьях Воронежской области.

Единовременное проведение охоты на всей территории пригодных угодий отрицательно сказывается на условиях существования охотничьих ресурсов, нередко вызывая их откочевку за пределы хозяйства, поэтому единовременно охота должна проектироваться только на 60-75 % пригодных угодий, что заметно снижает территориальную пропускную способность охотничьего хозяйства.

Расчет площади охотничьих угодий для расчета дневной территориальной пропускной способности производится по следующей формуле:

$$S_{ох} = \frac{S_{вида} \times 75\%}{100\%} \text{ (га), где:}$$

$S_{ох}$ – площадь доступных для охоты угодий;

$S_{вида}$ – площадь угодий пригодных для обитания вида.

Расчет дневной территориальной пропускной способности (таблица 64) проведен на основании норм пропускной способности охотничьих угодий, установленных вышеуказанными постановлениями Правительства Воронежской области.

Нормы пропускной способности охотничьих угодий не определяются для охотничьих ресурсов, добыча которых осуществляется в соответствии с лимитом, квотами их добычи. На территории Воронежской области лимит и квоты добычи охотничьих ресурсов устанавливаются в отношении следующих видов охотничьих ресурсов: лося, оленя благородного, косули европейской, барсука обыкновенного.

Также расчет норм пропускной способности охотничьих угодий не производится для охотничьих ресурсов, в отношении которых

устанавливаются нормы допустимой добычи охотничьих ресурсов в разрезе конкретных охотничьих угодий: куниц, бобра европейского обыкновенного, норки американской, степного сурка (байбака), фазана и других видов охотничьих ресурсов.

Таблица 63

Площади охотничьих угодий, используемые для расчета дневной территориальной пропускной способности, тыс. га

№ п/п	Наименование охотничьего угодья	Площадь лесных угодий	Площадь полевых угодий	Площадь водно-болотных угодий	Сумма площадей
1	2	3	4	5	6
1	АНО «ОРХ «Динамо»	4,312599	8,083124	0,256958	12,652681
2	ООО «ИнвестСтрой XXI век»	4,021174	12,44762	0,333705	16,802499
3	ООО «Охота»	0,341209	6,867269	0,170384	7,378862
4	БРОООиР, участок № 1	5,320244	32,762767	0,617766	38,700777
5	БРОООиР, участок № 2	0,195929	24,597597	0,07123	24,864756
6	БРОООиР, участок № 3	0,657766	8,638771	0,237888	9,534425
7	ВРОООиР «Дубрава»	0,613717	3,447652	0	4,061369
8	ВРОООиР, охотхозяйство «Аннинское», охотничий участок «Архангельский»	1,841306	64,036104	0,71297	66,59038
9	ВРОООиР, охотхозяйство «Аннинское», охотничий участок «Николаевский»	1,939844	46,869664	0,675063	49,484571
10	ВРОООиР, охотхозяйство «Богучарское», охотничий участок «Богучарский»	7,826856	111,629846	0,957096	120,413798
11	ВРОООиР, охотхозяйство «Борисоглебское», охотничий участок «Богана»	3,69322	6,203776	0,32296	10,219956
12	ВРОООиР, охотхозяйство «Борисоглебское», охотничий участок «Борисоглебский»	3,316532	1,258013	0,229335	4,80388
13	ВРОООиР, охотхозяйство «Борисоглебское», охотничий участок «Макашевский»	5,228096	18,269213	0,304945	23,802254
14	ВРОООиР, охотхозяйство «Бутурлиновское», охотничий участок	1,003623	37,135294	0,137447	38,276364

1	2	3	4	5	6
	«Великоархангельский»				
15	ВРОООиР, охотхозяйство «Бутурлиновское», охотничий участок «Козловский»	6,325639	21,720589	0,190828	28,237056
16	ВРОООиР, охотхозяйство «Верхнемамонское», охотничий участок «Верхнемамонский»	3,554477	21,603398	0,129181	25,287056
17	ВРОООиР, охотхозяйство «Верхнемамонское», охотничий участок «Нижнемамонский»	6,411511	42,460254	0,831806	49,703571
18	ВРОООиР, охотхозяйство «Верхнехавское», охотничий участок «Верхнехавский»	0,861824	83,23664	1,088552	85,187016
19	ВРОООиР, охотхозяйство «Воробьевское», охотничий участок «Воробьевский»	5,172236	60,094058	0,142874	65,409168
20	ВРОООиР, охотхозяйство «Грибановское», охотничий участок «Грибановский»	22,486001	106,61739	2,123537	131,226928
21	ВРОООиР, охотхозяйство «Калачеевское», охотничий участок «Калачеевский»	11,231658	119,843698	0,223745	131,299101
22	ВРОООиР, охотхозяйство «Каменское», охотничий участок «Каменский»	1,205423	30,052618	0,033463	31,291504
23	ВРОООиР, охотхозяйство «Кантемировское», охотничий участок «Волоконовский»	0,218978	7,089748	0,034118	7,342844
24	ВРОООиР, охотхозяйство «Кантемировское», охотничий участок «Кантемировский»	3,306085	53,982062	0,20304	57,491187
25	ВРОООиР, охотхозяйство «Кантемировское», охотничий участок «Митрофановский»	2,796185	35,208423	0,058431	38,063039
26	ВРОООиР, охотхозяйство «Каширское», охотничий участок «Каширский»	2,36061	78,082606	0,542065	80,985281
27	ВРОООиР, охотхозяйство «Лискинское», охотничий участок «Лискинский»	19,97559	112,674817	2,029627	134,680034

1	2	3	4	5	6
28	ВРООО и Р, охотхозяйство «Нижнедевицкое», охотничий участок «Нижнедевицкий»	7,988755	98,370921	0,158575	106,518251
29	ВРООО и Р, охотхозяйство «Новоусманское», охотничий участок «Новоусманский»	5,468045	64,226444	0,656152	70,350641
30	ВРООО и Р, охотхозяйство «Новохоперское», охотничий участок «Новохоперский»	9,985164	101,069817	6,001095	117,056076
31	ВРООО и Р, охотхозяйство «Ольховатское», охотничий участок «Ольховатский»	2,762917	40,111474	0,121551	42,995942
32	ВРООО и Р, охотхозяйство «Острогожское», охотничий участок «Острогожский»	5,650092	56,089898	0,381387	62,121377
33	ВРООО и Р, охотхозяйство «Павловское», охотничий участок «Воронцовский»	0,132535	43,768108	0,101178	44,001821
34	ВРООО и Р, охотхозяйство «Павловское», охотничий участок «Лосевский»	4,886294	27,465637	0,445468	32,797399
35	ВРООО и Р, охотхозяйство «Павловское», охотничий участок «Павловский»	7,191426	20,465469	0,688898	28,345793
36	ВРООО и Р, охотхозяйство «Панинское», охотничий участок «Панинский»	3,383833	105,231411	1,181627	109,796871
37	ВРООО и Р, охотхозяйство «Петропавловское», охотничий участок «Петропавловский»	3,702248	74,454865	0,276942	78,434055
38	ВРООО и Р, охотхозяйство «Поворинское», охотничий участок «Байчуровский»	0,708141	37,756686	0,32344	38,788267
39	ВРООО и Р, охотхозяйство «Поворинское», охотничий участок «Октябрьский»	2,235815	18,682996	1,213327	22,132138
40	ВРООО и Р, охотхозяйство «Подгоренское», охотничий участок «Подгоренский»	2,706063	42,755475	0,01141	45,472948
41	ВРООО и Р, охотхозяйство «Подгоренское», охотничий участок «Юровский»	1,487056	8,540027	0,097621	10,124704
42	ВРООО и Р, охотхозяйство «Рамонское»,	5,868553	52,900364	0,662854	59,431771

1	2	3	4	5	6
	охотничий участок «Рамонский»				
43	ВРОООиР, охотхозяйство «Репьевское», охотничий участок «Репьевский»	2,544741	48,450746	0,079172	51,074659
44	ВРОООиР, охотхозяйство «Россошанское», охотничий участок «Поповский»	0,881493	11,553446	0,018708	12,453647
45	ВРОООиР, охотхозяйство «Россошанское», охотничий участок «Россошанский»	7,048406	115,646828	1,032242	123,727476
46	ВРОООиР, охотхозяйство «Семилукское», охотничий участок «Семилукский»	6,693799	88,389975	0,55732	95,641094
47	ВРОООиР, охотхозяйство «Таловское», охотничий участок «Таловский»	3,254597	92,328234	1,010714	96,593545
48	ВРОООиР, охотхозяйство «Терновское», охотничий участок «Терновский»	8,892423	80,701125	0,691363	90,284911
49	ВРОООиР, охотхозяйство «Хохольское», охотничий участок «Хохольский»	6,804171	87,053497	0,431437	94,289105
50	Глава КФХ ИП Толубаева Инна Дмитриевна	0,069842	0	0	0,069842
51	ЗАО «Ульяновское»	4,88034	5,064156	0,441817	10,386313
52	ИП Карташов Юрий Алексеевич	2,535721	4,180825	0,074354	6,7909
53	НП «ОЛРХ «Берендеи»	3,408742	1,401157	0,136768	4,946667
54	ООО «Сосновый бор»	0,904018	0,997097	0,047475	1,94859
55	Союз СОЗТ «Регион 1»	2,773202	6,304365	0,16465	9,242217
56	ООО «Агрофирма Тихий Дон»	6,370792	17,910179	0,649935	24,930906
57	ООО «Амарант»	12,401566	40,201839	0,198385	52,80179
58	ООО «Артемида»	15,043945	24,783697	1,01108	40,838722
59	ООО «Атамановское» (охотхозяйственное соглашение № 36-24)	1,22179	11,624886	0,008618	12,855294
60	ООО «Атамановское» (охотхозяйственное соглашение № 36-25)	0,670603	11,725467	0,295272	12,691342
61	ООО «Битюгское»	8,740336	8,899615	1,40745	19,047401
62	ООО «Бобровское охотничье хозяйство»	13,37992	5,771926	0,135263	19,287109
63	ООО «Боярский лес»	4,03218	6,001839	0,040048	10,074067
64	ООО «Бутурлиновский лес»	5,638863	23,161782	0,030848	28,831493

1	2	3	4	5	6
65	ООО «Дон-строй»	2,685761	7,789994	0,046394	10,522149
66	ООО «Застава»	0,217062	7,722625	0,024983	7,96467
67	ООО «Икорецкое»	8,850885	13,248705	0,376194	22,475784
68	ООО «Кардинал» (охотхозяйственное соглашение № 36-20)	0,756949	10,098728	0,24218	11,097857
69	ООО «Кардинал» (охотхозяйственное соглашение № 36-45)	0,046589	2,198643	0,610303	2,855535
70	ООО «Корсар»	2,210422	7,85783	0,685784	10,754036
71	ООО «Междуречье»	7,264409	10,715943	1,100035	19,080387
72	ООО «Недропром»	0,772561	2,944981	0,090744	3,808286
73	ООО «Ольховатское охотничье хозяйство»	11,258967	2,644404	1,059589	14,96296
74	ООО «ОРХ «Ульяновское» (охотхозяйственное соглашение № 36-03)	6,131582	2,326551	0,059043	8,517176
75	ООО «ОРХ «Ульяновское» (охотхозяйственное соглашение № 36-36)	1,698127	0,019219	0,043528	1,760874
76	ООО «Петропавловское охотничье хозяйство»	4,429886	11,305311	0,00368	15,738877
77	ООО «Погоново»	6,012123	6,824882	0,340407	13,177412
78	ООО «Придонье»	0,65421	19,136211	0,027225	19,817646
79	ООО «Природа»	0,823617	4,662948	0,040983	5,527548
80	ООО «Продвижение» (охотхозяйственное соглашение № 36-21)	1,087323	8,201395	0,321715	9,610433
81	ООО «Продвижение» (охотхозяйственное соглашение № 36-44)	0,107806	3,047629	0,241229	3,396664
82	ООО «СВМ Реком»	2,484635	6,900107	1,213776	10,598518
83	ООО «Рыбак»	0,595736	1,388827	0,334383	2,318946
84	ООО «СтройПласт»	9,095424	12,784606	1,382009	23,262039
85	ООО «Тайфун»	6,306334	6,938615	0,156383	13,401332
86	ООО «Техпромсервис»	2,019301	8,040031	0,243848	10,30318
87	ООО «Тихий Дон»	0,456329	7,535053	0,165055	8,156437
88	ООО «Фирма «Шипов лес»	15,77465	3,292578	0,033817	19,101045
89	ООО «Хопер Эко»	6,53856	14,538146	0,492139	21,568845

1	2	3	4	5	6
90	ООО магазин «Охотник и рыболов»	16,247627	6,38338	0,760623	23,39163
91	ООО РОХ «Тишанское»	4,668593	8,488149	0,080985	13,237727
92	ООО ЧОП «Бумеранг-плюс»	1,66749	1,423748	0,070119	3,161357
93	ФГБОУ ВО «ВГЛТУ»	4,495628	0,55825	0,395365	5,449243
94	ЭРООиР «Эртилец»	2,953793	127,572637	1,039012	131,565442
95	ООУ ВО Аннинского муниципального района, участок № 1	0,266823	4,971114	0,021184	5,259121
96	ООУ ВО Аннинского муниципального района, участок № 2	0,092311	8,50308	0,210204	8,805595
97	ООУ ВО Аннинского муниципального района, участок № 3	0,305833	33,113845	0,243108	33,662786
98	ООУ ВО Аннинского муниципального района, участок № 4	0,000065	0,280638	0,010496	0,291199
99	ООУ ВО Бобровского муниципального района	1,819658	34,209133	0,325351	36,354142
100	ООУ ВО Богучарского муниципального района, участок № 1	0,711333	36,621353	0,156652	37,489338
101	ООУ ВО Богучарского муниципального района, участок № 2	0,296159	16,638789	0,075784	17,010732
102	ООУ ВО Борисоглебского городского округа, участок № 1	0,192403	19,187249	0,019505	19,399157
103	ООУ ВО Борисоглебского городского округа, участок № 2	0,983301	30,356633	0,040658	31,380592
104	ООУ ВО Бутурлиновского муниципального района, участок № 1	0,41113	22,996594	0,050931	23,458655
105	ООУ ВО Бутурлиновского муниципального района, участок № 2	0,286249	23,228142	0,087602	23,601993
106	ООУ ВО Верхнемамонского муниципального района	0,962097	32,768088	0,038391	33,768576
107	ООУ ВО Верхнехавского муниципального района	1,786244	1,805985	0,007164	3,599393
108	ООУ ВО Воробьёвского муниципального района, участок № 1	0,474755	17,499662	0,102186	18,076603

1	2	3	4	5	6
109	ООУ ВО Воробьёвского муниципального района, участок № 2	0,377301	26,488721	0,048512	26,914534
110	ООУ ВО городского округа город Нововоронеж	0,691189	0	0	0,691189
111	ООУ ВО Грибановского муниципального района	0,188803	22,065118	0,133364	22,387285
112	ООУ ВО Калачеевского муниципального района	0,856802	47,60711	0,051155	48,515067
113	ООУ ВО Каменского муниципального района	2,37966	57,916469	0,046996	60,343125
114	ООУ ВО Кантемировского муниципального района, участок № 1	0,455834	12,677192	0,171001	13,304027
115	ООУ ВО Кантемировского муниципального района, участок № 2	0,596382	32,881727	0,116844	33,594953
116	ООУ ВО Кантемировского муниципального района, участок № 3	1,135262	41,041191	0,302056	42,478509
117	ООУ ВО Каширского муниципального района	4,318113	6,981408	0,036506	11,336027
118	ООУ ВО Лискинского муниципального района	1,437084	26,51115	0,172298	28,120532
119	ООУ ВО Новоусманского муниципального района	4,33766	17,604385	0,315213	22,257258
120	ООУ ВО Новохопёрского муниципального района, участок № 1	0,747676	30,653417	0,038074	31,439167
121	ООУ ВО Новохопёрского муниципального района, участок № 2	0,056576	3,05262	0,13105	3,240246
122	ООУ ВО Новохопёрского муниципального района, участок № 3	0,5108	23,78683	0,094827	24,392457
123	ООУ ВО Новохопёрского муниципального района, участок № 4	1,941778	1,488605	0,018639	3,449022
124	ООУ ВО Ольховатского муниципального района, участок № 1	1,363989	25,970319	0,08272	27,417028
125	ООУ ВО Ольховатского муниципального	0,545326	19,412481	0,220945	20,178752

1	2	3	4	5	6
	района, участок № 2				
126	ООУ ВО Острогожского муниципального района, участок № 1	0,722544	0,230002	0,019511	0,972057
127	ООУ ВО Острогожского муниципального района, участок № 2	1,811192	0,333525	0,059046	2,203763
128	ООУ ВО Острогожского муниципального района, участок № 3	0,214984	9,084728	0,000301	9,300013
129	ООУ ВО Острогожского муниципального района, участок № 4	0,034925	0,455965	0,016	0,50689
130	ООУ ВО Павловского муниципального района, участок № 1	0	0,108807	0,001539	0,110346
131	ООУ ВО Павловского муниципального района, участок № 2	0,231559	16,393726	0,15481	16,780095
132	ООУ ВО Петропавловского муниципального района, участок № 1	0,327445	15,934303	0,01647	16,278218
133	ООУ ВО Петропавловского муниципального района, участок № 2	0,829753	28,730966	0,105258	29,665977
134	ООУ ВО Поворинского муниципального района	0,450954	19,22453	0,182652	19,858136
135	ООУ ВО Подгоренского муниципального района, участок № 1	1,644629	39,59451	0,028553	41,267692
136	ООУ ВО Подгоренского муниципального района, участок № 2	1,137638	12,563577	0,068588	13,769803
137	ООУ ВО Рамонского муниципального района, участок № 1	0,10227	3,665171	0,010957	3,778398
138	ООУ ВО Рамонского муниципального района, участок № 2	1,346468	9,140706	0,091571	10,578745
139	ООУ ВО Рамонского муниципального района, участок № 3	1,939154	2,958025	0,142192	5,039371
140	ООУ ВО Репьёвского муниципального района	0,132492	2,120392	0	2,252884
141	ООУ ВО Россошанского муниципального района, участок № 1	1,245817	31,33881	0,261131	32,845758

1	2	3	4	5	6
142	ООУ ВО Россошанского муниципального района, участок № 2	0,157654	9,36711	0,030284	9,555048
143	ООУ ВО Семилукского муниципального района	1,693067	14,46312	0,267852	16,424039
144	ООУ ВО Таловского муниципального района, участок № 1	0,613243	25,461625	0,388626	26,463494
145	ООУ ВО Таловского муниципального района, участок № 2	0,610734	29,690595	0,196344	30,497673
146	ООУ ВО Таловского муниципального района, участок № 3	0,032265	0,419593	0,018642	0,4705
147	ООУ ВО Терновского муниципального района	0,227676	28,594278	0,222395	29,044349
148	ООУ ВО Хохольского муниципального района, участок № 1	0,327199	0,696644	0,127587	1,15143
149	ООУ ВО Хохольского муниципального района, участок № 2	0,029881	0,571229	0,003963	0,605073
150	ООУ ВО Хохольского муниципального района, участок № 3	0,031517	0,148041	0,039763	0,219321
151	ООУ ВО Хохольского муниципального района, участок № 4	0,104519	0,223748	0,037633	0,3659

Таблица 64

Дневная территориальная пропускная способность охотничьих угодий Воронежской области

№ п/п	Наименование охотничьего угодья	Период весенней охоты			Период летне-осенней охоты			Заяц-русак, лисица обыкновенная
		Селезни уток из укрытия	Гуси из укрытия	Вальдшнеп на тяге	Водоплавающая и болотно-луговая дичь	Степная и полевая дичь	Вальдшнеп	
1	2	3	4	5	6	7	8	9
1	АНО «ОРХ «Динамо»	19	250	129	19	30	129	47
2	ООО «ИнвестСтрой XXI век»	25	383	121	25	47	121	63
3	ООО «Охота»	13	211	10	13	26	10	28
4	БРОООиР, участок № 1	46	1001	160	46	123	160	145
5	БРОООиР, участок № 2	5	740	6	5	92	6	93
6	БРОООиР, участок № 3	18	266	20	18	32	20	36
7	ВРОООиР «Дубрава»	0	103	18	0	13	18	15
8	ВРОООиР, охотхозяйство «Аннинское», охотничий участок «Архангельский»	53	1942	55	53	240	55	250
9	ВРОООиР, охотхозяйство «Аннинское», охотничий участок «Николаевский»	51	1426	58	51	176	58	186
10	ВРОООиР, охотхозяйство «Богучарское», охотничий участок «Богучарский»	72	3378	235	72	419	235	452
11	ВРОООиР, охотхозяйство «Борисоглебское», охотничий участок «Богана»	24	196	111	24	23	111	38
12	ВРОООиР, охотхозяйство «Борисоглебское», охотничий участок «Борисоглебский»	17	45	99	17	5	99	18
13	ВРОООиР, охотхозяйство «Борисоглебское», охотничий участок «Макашевский»	23	557	157	23	69	157	89

1	2	3	4	5	6	7	8	9
14	ВРООО иР, охотхозяйство «Бутурлиновское», охотничий участок «Великоархангельский»	10	1118	30	10	139	30	144
15	ВРООО иР, охотхозяйство «Бутурлиновское», охотничий участок «Козловский»	14	657	190	14	81	190	106
16	ВРООО иР, охотхозяйство «Верхнемамонское», охотничий участок «Верхнемамонский»	10	652	107	10	81	107	95
17	ВРООО иР, охотхозяйство «Верхнемамонское», охотничий участок «Нижнемамонский»	62	1299	192	62	159	192	186
18	ВРООО иР, охотхозяйство «Верхнехавское», охотничий участок «Верхнехавский»	82	2530	-	82	312	-	319
19	ВРООО иР, охотхозяйство «Воробьевское», охотничий участок «Воробьевский»	11	1807	-	11	225	-	245
20	ВРООО иР, охотхозяйство «Грибановское», охотничий участок «Грибановский»	159	3262	675	159	400	675	492
21	ВРООО иР, охотхозяйство «Калачеевское», охотничий участок «Калачеевский»	17	3602	-	17	449	-	492
22	ВРООО иР, охотхозяйство «Каменское», охотничий участок «Каменский»	3	903	-	3	113	-	117
23	ВРООО иР, охотхозяйство «Кантемировское», охотничий участок «Волоконовский»	3	214	-	3	27	-	28
24	ВРООО иР, охотхозяйство «Кантемировское», охотничий участок «Кантемировский»	15	1626	-	15	202	-	216

1	2	3	4	5	6	7	8	9
25	ВРООО иР, охотхозяйство «Кантемировское», охотничий участок «Митрофановский»	4	1058	-	4	132	-	143
26	ВРООО иР, охотхозяйство «Каширское», охотничий участок «Каширский»	41	2359	-	41	293	-	304
27	ВРООО иР, охотхозяйство «Лискинское», охотничий участок «Лискинский»	152	3441	599	152	423	599	505
28	ВРООО иР, охотхозяйство «Нижнедевицкое», охотничий участок «Нижнедевицкий»	12	2956	-	12	369	-	399
29	ВРООО иР, охотхозяйство «Новоусманское», охотничий участок «Новоусманский»	49	1946	-	49	241	-	264
30	ВРООО иР, охотхозяйство «Новохоперское», охотничий участок «Новохоперский»	450	3212	300	450	379	300	439
31	ВРООО иР, охотхозяйство «Ольховатское», охотничий участок «Ольховатский»	9	1207	-	9	150	-	161
32	ВРООО иР, охотхозяйство «Острогожское», охотничий участок «Острогожский»	29	1694	170	29	210	170	233
33	ВРООО иР, охотхозяйство «Павловское», охотничий участок «Воронцовский»	8	1316	4	8	164	4	165
34	ВРООО иР, охотхозяйство «Павловское», охотничий участок «Лосевский»	33	837	147	33	103	147	123
35	ВРООО иР, охотхозяйство «Павловское», охотничий участок «Павловский»	52	635	216	52	77	216	106

1	2	3	4	5	6	7	8	9
36	ВРООО иР, охотхозяйство «Панинское», охотничий участок «Панинский»	89	3192	-	89	395	-	412
37	ВРООО иР, охотхозяйство «Петропавловское», охотничий участок «Петропавловский»	21	2242	111	21	279	111	294
38	ВРООО иР, охотхозяйство «Поворинское», охотничий участок «Байчуровский»	24	1142	21	24	142	21	145
39	ВРООО иР, охотхозяйство «Поворинское», охотничий участок «Октябрьский»	91	597	67	91	70	67	83
40	ВРООО иР, охотхозяйство «Подгоренское», охотничий участок «Подгоренский»	1	1283	81	1	160	81	171
41	ВРООО иР, охотхозяйство «Подгоренское», охотничий участок «Юровский»	7	259	45	7	32	45	38
42	ВРООО иР, охотхозяйство «Рамонское», охотничий участок «Рамонский»	50	1607	176	50	198	176	223
43	ВРООО иР, охотхозяйство «Репьевское», охотничий участок «Репьевский»	6	1456	76	6	182	76	192
44	ВРООО иР, охотхозяйство «Россошанское», охотничий участок «Поповский»	1	347	26	1	43	26	47
45	ВРООО иР, охотхозяйство «Россошанское», охотничий участок «Россошанский»	77	3500	211	77	434	211	464
46	ВРООО иР, охотхозяйство «Семилукское», охотничий участок «Семилукский»	42	2668	-	42	331	-	359

1	2	3	4	5	6	7	8	9
47	ВРООО и Р, охотхозяйство «Таловское», охотничий участок «Таловский»	76	2800	98	76	346	98	362
48	ВРООО и Р, охотхозяйство «Терновское», охотничий участок «Терновский»	52	2442	267	52	303	267	339
49	ВРООО и Р, охотхозяйство «Хохольское», охотничий участок «Хохольский»	32	2625	204	32	326	204	354
50	Глава КФХ ИП Толубаева Инна Дмитриевна	0	0	-	0	0	-	0
51	ЗАО «Ульяновское»	33	165	146	33	19	146	39
52	ИП Карташов Юрий Алексеевич	6	128	76	6	16	76	25
53	НП «ОЛРХ «Берендеи»	10	46	102	10	5	102	19
54	ООО «Сосновый бор»	4	31	27	4	4	27	7
55	Союз СОЗТ «Регион 1»	12	194	83	12	24	83	35
56	ООО «Агрофирма Тихий Дон»	49	557	191	49	67	191	93
57	ООО «Амарант»	15	1212	372	15	151	372	198
58	ООО «Артемида»	76	774	451	76	93	451	153
59	ООО «Атамановское» (охотхозяйственное соглашение № 36-24)	1	349	37	1	44	37	48
60	ООО «Атамановское» (охотхозяйственное соглашение № 36-25)	22	361	20	22	44	20	48
61	ООО «Битюгское»	106	309	262	106	33	262	71
62	ООО «Бобровское охотничье хозяйство»	10	177	401	10	22	401	72
63	ООО «Боярский лес»	3	181	121	3	23	121	38
64	ООО «Бутурлиновский лес»	2	696	169	2	87	169	108
65	ООО «Дон-строй»	3	235	81	3	29	81	39
66	ООО «Застава»	2	232	7	2	29	7	30
67	ООО «Икорецкое»	28	409	266	28	50	266	84

1	2	3	4	5	6	7	8	9
68	ООО «Кардинал» (охотхозяйственное соглашение № 36-20)	18	310	23	18	38	23	42
69	ООО «Кардинал» (охотхозяйственное соглашение № 36-45)	46	84	-	46	8	-	11
70	ООО «Корсар»	51	256	66	51	29	66	40
71	ООО «Междуречье»	83	354	218	83	40	218	72
72	ООО «Недропром»	7	91	23	7	11	23	14
73	ООО «Ольховатское охотничье хозяйство»	79	111	338	79	10	338	56
74	ООО «ОРХ «Ульяновское», участок № 1 (охотхозяйственное соглашение № 36-03)	4	72	184	4	9	184	32
75	ООО «ОРХ «Ульяновское», участок № 2 (охотхозяйственное соглашение № 36-36)	3	2	51	3	0	51	7
76	ООО «Петропавловское охотничье хозяйство»	0	339	133	0	42	133	59
77	ООО «Погоново»	26	215	180	26	26	180	49
78	ООО «Придонье»	2	575	20	2	72	20	74
79	ООО «Природа»	3	141	-	3	17	-	21
80	ООО «Продвижение» (охотхозяйственное соглашение № 36-21)	24	256	-	24	31	-	36
81	ООО «Продвижение» (охотхозяйственное соглашение № 36-44)	18	99	-	18	11	-	13
82	ООО «СВМ Реком»	91	243	75	91	26	75	40
83	ООО «Рыбак»	25	52	18	25	5	18	9
84	ООО «СтройПласт»	104	425	273	104	48	273	87
85	ООО «Тайфун»	12	213	189	12	26	189	50

1	2	3	4	5	6	7	8	9
86	ООО «Техпромсервис»	18	249	61	18	30	61	39
87	ООО «Тихий Дон»	12	231	14	12	28	14	31
88	ООО «Фирма «Шипов лес»	3	100	473	3	12	473	72
89	ООО «Хопер Эко»	37	451	196	37	55	196	81
90	ООО магазин «Охотник и рыболов»	57	214	487	57	24	487	88
91	ООО РОХ «Тишанское»	6	257	140	6	32	140	50
92	ООО ЧОП «Бумеранг-плюс»	5	45	50	5	5	50	12
93	ФГБОУ ВО «ВГЛТУ»	30	29	135	30	2	135	20
94	ЭРООиР «Эртилец»	78	3858	-	78	478	-	493
95	ООУ ВО Аннинского муниципального района, участок № 1	2	150	8	2	19	8	20
96	ООУ ВО Аннинского муниципального района, участок № 2	16	261	3	16	32	3	33
97	ООУ ВО Аннинского муниципального района, участок № 3	18	1001	9	18	124	9	126
98	ООУ ВО Аннинского муниципального района, участок № 4	1	9	0	1	1	0	1
99	ООУ ВО Бобровского муниципального района	24	1036	55	24	128	55	136
100	ООУ ВО Богучарского муниципального района, участок № 1	12	1103	21	12	137	21	141
101	ООУ ВО Богучарского муниципального района, участок № 2	6	501	9	6	62	9	64
102	ООУ ВО Борисоглебского городского округа, участок № 1	1	576	6	1	72	6	73

1	2	3	4	5	6	7	8	9
103	ООУ ВО Борисоглебского городского округа, участок № 2	3	912	29	3	114	29	118
104	ООУ ВО Бутурлиновского муниципального района, участок № 1	4	691	12	4	86	12	88
105	ООУ ВО Бутурлиновского муниципального района, участок № 2	7	699	9	7	87	9	89
106	ООУ ВО Верхнемамонского муниципального района	3	984	29	3	123	29	127
107	ООУ ВО Верхнехавского муниципального района	1	54	-	1	7	-	13
108	ООУ ВО Воробьёвского муниципального района, участок № 1	8	528	-	8	66	-	68
109	ООУ ВО Воробьёвского муниципального района, участок № 2	4	796	-	4	99	-	101
110	ООУ ВО городского округ города Нововоронеж	0	0	-	0	0	-	3
111	ООУ ВО Грибановского муниципального района	10	666	6	10	83	6	84
112	ООУ ВО Калачеевского муниципального района	4	1430	-	4	179	-	182
113	ООУ ВО Каменского муниципального района	4	1739	-	4	217	-	226
114	ООУ ВО Кантемировского муниципального района, участок № 1	13	385	-	13	48	-	50
115	ООУ ВО Кантемировского муниципального района, участок № 2	9	990	-	9	123	-	126

1	2	3	4	5	6	7	8	9
116	ООУ ВО Кантемировского муниципального района, участок № 3	23	1240	-	23	154	-	159
117	ООУ ВО Каширского муниципального района	3	211	-	3	26	-	43
118	ООУ ВО Лискинского муниципального района	13	801	43	13	99	43	105
119	ООУ ВО Новоусманского муниципального района	24	538	-	24	66	-	83
120	ООУ ВО Новохопёрского муниципального района, участок № 1	3	921	22	3	115	22	118
121	ООУ ВО Новохопёрского муниципального района, участок № 2	10	96	2	10	11	2	12
122	ООУ ВО Новохопёрского муниципального района, участок № 3	7	716	15	7	89	15	91
123	ООУ ВО Новохопёрского муниципального района, участок № 4	1	45	58	1	6	58	13
124	ООУ ВО Ольховатского муниципального района, участок № 1	6	782	-	6	97	-	103
125	ООУ ВО Ольховатского муниципального района, участок № 2	17	589	-	17	73	-	76
126	ООУ ВО Острогожского муниципального района, участок № 1	1	7	22	1	1	22	4
127	ООУ ВО Острогожского муниципального района, участок № 2	4	12	54	4	1	54	8

1	2	3	4	5	6	7	8	9
128	ООУ ВО Острогожского муниципального района, участок № 3	0	273	6	0	34	6	35
129	ООУ ВО Острогожского муниципального района, участок № 4	1	14	1	1	2	1	2
130	ООУ ВО Павловского муниципального района, участок № 1	0	3	0	0	0	0	0
131	ООУ ВО Павловского муниципального района, участок № 2	12	496	7	12	61	7	63
132	ООУ ВО Петропавловского муниципального района, участок № 1	1	479	10	1	60	10	61
133	ООУ ВО Петропавловского муниципального района, участок № 2	8	865	25	8	108	25	111
134	ООУ ВО Поворинского муниципального района	14	582	14	14	72	14	74
135	ООУ ВО Подгоренского муниципального района, участок № 1	2	1189	49	2	148	49	155
136	ООУ ВО Подгоренского муниципального района, участок № 2	5	379	34	5	47	34	52
137	ООУ ВО Рамонского муниципального района, участок № 1	1	110	3	1	14	3	14
138	ООУ ВО Рамонского муниципального района, участок № 2	7	277	40	7	34	40	40

1	2	3	4	5	6	7	8	9
139	ООУ ВО Рамонского муниципального района, участок № 3	11	93	58	11	11	58	19
140	ООУ ВО Репьёвского муниципального района	0	64	4	0	8	4	8
141	ООУ ВО Россошанского муниципального района, участок № 1	20	948	37	20	118	37	123
142	ООУ ВО Россошанского муниципального района, участок № 2	2	282	5	2	35	5	36
143	ООУ ВО Семилукского муниципального района	20	442	-	20	54	-	62
144	ООУ ВО Таловского муниципального района, участок № 1	29	776	18	29	95	18	99
145	ООУ ВО Таловского муниципального района, участок № 2	15	897	18	15	111	18	114
146	ООУ ВО Таловского муниципального района, участок № 3	1	13	1	1	2	1	2
147	ООУ ВО Терновского муниципального района	17	865	7	17	107	7	109
148	ООУ ВО Хохольского муниципального района, участок № 1	10	25	10	10	3	10	4
149	ООУ ВО Хохольского муниципального района, участок № 2	0	17	1	0	2	1	2
150	ООУ ВО Хохольского муниципального района, участок № 3	3	6	1	3	1	1	1

1	2	3	4	5	6	7	8	9
151	ООУ ВО Хохольского муниципального района, участок № 4	3	8	3	3	1	3	1

Под сезонной территориальной пропускной способностью понимается максимальное количество охотников, которое может принять охотничье хозяйство при одновременном проведении различных видов охот в охотничьем сезоне.

Территориальная пропускная способность хозяйства нередко не совпадает с его фактической (установленной по количеству возможной добычи животных) пропускной способностью. В зависимости от той или иной ситуации хозяйству приходится снижать или увеличивать индивидуальные нормы добычи охотничьих ресурсов, приводя фактическую и территориальную пропускную способность к взаимному соответствию.

При расчете сезонной территориальной пропускной способности (количестве выдаваемых в соответствующий сезон охоты разрешений на добычу охотничьих ресурсов) расчет возможно производить исходя из 100 % площади соответствующих категорий охотничьих угодий.

6.3. Информация о выделении зон, планируемых для создания охотничьих угодий: общедоступных охотничьих угодий, закрепленных охотничьих угодий

Согласно статье 7 Федерального закона от 24.07.2009 № 209-ФЗ общедоступные охотничьи угодья должны составлять не менее чем двадцать процентов от общей площади охотничьих угодий субъекта Российской Федерации.

На территории Воронежской области есть 47 охотпользователей, за которыми закреплено 3447,549543 тыс. га, или 77 % от общей площади охотничьих угодий. Площадь общедоступных охотничьих угодий составляет 1032,222033 тыс. га, или 23 % от общей площади охотничьих угодий. Доля общедоступных охотничьих угодий Воронежской области позволяет планировать предоставление охотничьих угодий в пользование юридическим лицам и индивидуальным предпринимателям на площади до 136 тыс. га.

Приказом Министерства природных ресурсов и экологии Российской Федерации от 18.05.2012 № 137 «Об установлении максимальной площади охотничьих угодий, в отношении которых могут быть заключены охотхозяйственные соглашения одним лицом или группой лиц, за исключенем случаев, предусмотренных частью 31 статьи 28 Федерального закона «Об охоте и о сохранении охотничьих ресурсов и о внесени изменений в отдельные законодательные акты Российской Федерации» установлена максимальная площадь охотничьих угодий, в отношении которых могут быть заключены охотхозяйственные соглашения одним лицом или группой лиц, за исключением случаев, предусмотренных частью 31 статьи 28 Федерального закона от 24.07.2009 № 209-ФЗ, которая в отношении Воронежской области составляет 45 тыс. га.

Таблица 65

Зоны, планируемые для создания охотничьих угодий

№ п/п	Наименование зоны, планируемой для создания охотничьих угодий	Наименование охотничьего угодья	Наименование муниципального образования	Площадь, тыс. га
1	2	3	4	5
1	Планируемое охотничье угодье Бобровского района	ООУ ВО Бобровского муниципального района	Бобровский муниципальный район	2,92
2	Планируемое охотничье угодье Верхнехавского и Новоусманского районов	ООУ ВО Верхнехавского муниципального района, ООУ ВО Новоусманского муниципального района	Верхнехавский муниципальный район, Новоусманский муниципальный район	3,52
3	Планируемое охотничье угодье Кантемировского района	ООУ ВО Кантемировского муниципального района, участок № 1	Кантемировский муниципальный район	13,30
4	Планируемое охотничье угодье Подгоренского района, участок № 1	ООУ ВО Каменского муниципального района, ООУ ВО Подгоренского муниципального района, участок № 1	Каменский муниципальный район, Подгоренский муниципальный район	23,75

1	2	3	4	5
5	Планируемое охотничье угодье Подгоренского района, участок № 2	ООУ ВО Каменского муниципального района, ООУ ВО Подгоренского муниципального района, участок № 1	Каменский муниципальный район, Подгоренский муниципальный район	33,05
6	Планируемое охотничье угодье Подгоренского района, участок № 3	ООУ ВО Подгоренского муниципального района, участок № 2	Подгоренский муниципальный район	13,77
7	Планируемое охотничье угодье Россошанского района	ООУ ВО Россошанского муниципального района, участок № 1	Россошанский муниципальный район	14,77

Описание границ и карты-схемы с обозначением границ зон планируемого создания охотничьих угодий для территории Воронежской области представлено в приложении № 9 к Схеме.

6.4. Карта-схема с обозначением зон планируемого создания охотничьих угодий и каталог координат границы для каждой зоны в системе координат WGS 84 и МСК 36

Карты-схемы с обозначением зон планируемого создания охотничьих угодий и каталог координат границы для каждой зоны в системе координат WGS 84 и МСК 36 приведены в приложении № 9 к Схеме.

6.5. Информация о выделении планируемых зон охраны охотничьих ресурсов, зон нагонки и натаски собак охотничьих пород

Согласно части 1 статьи 51 Федерального закона от 24.07.2009 № 209-ФЗ в целях сохранения охотничьих ресурсов в соответствии с Лесным кодексом Российской Федерации и другими федеральными законами создаются особо защитные участки лесов и другие зоны охраны охотничьих ресурсов, в которых их использование ограничивается.

В соответствии с приказом Министерства природных ресурсов и экологии Российской Федерации от 24.12.2010 № 560 «Об утверждении видов и состава биотехнических мероприятий, а также порядка их проведения в целях сохранения охотничьих ресурсов» создание в охотничьих угодьях зон охраны охотничьих ресурсов является биотехническим мероприятием по предотвращению гибели охотничьих ресурсов, проводимым в целях поддержания и увеличения численности охотничьих ресурсов.

Приказом Министерства природных ресурсов и экологии Российской Федерации от 24.07.2020 № 477 «Об утверждении Правил охоты» установлено, что при проведении на территории общедоступных охотничьих угодий биотехнических мероприятий, направленных на поддержание и увеличение численности охотничьих ресурсов, органами исполнительной власти субъектов Российской Федерации, уполномоченными в области охоты и сохранения охотничьих ресурсов, могут создаваться зоны охраны охотничьих ресурсов, площадь которых не должна превышать 10 процентов от площади общедоступных охотничьих угодий в каждом муниципальном образовании соответствующего субъекта Российской Федерации. В зонах охраны охотничьих ресурсов высшее должностное лицо субъекта Российской Федерации определяет сроки охоты, допустимые для использования орудия охоты и иные ограничения охоты.

В соответствии с частью 2 статьи 47 Федерального закона от 24.07.2009 № 209-ФЗ охотпользователи вправе создавать зоны охраны охотничьих ресурсов в закрепленных за ними охотничьих угодьях, в которых они вправе вводить ограничения использования охотничьих ресурсов, включая запрет на их использование, на основании части 1 статьи 51 Федерального закона от 24.07.2009 № 209-ФЗ.

В соответствии с приказом Министерства природных ресурсов и экологии Российской Федерации от 06.07.2020 № 412 «Об утверждении Порядка установления на местности границ зон охраны охотничьих

ресурсов» границы зоны охраны охотничьих ресурсов обозначаются на местности специальными информационными знаками, на которых содержатся сведения о вводимых в целях защиты охотничьих ресурсов ограничениях охоты, названии охотничьего угодья (иной территории), где устанавливается зона охраны охотничьих ресурсов.

На территории закрепленных охотничьих угодий организация и выполнение работ по оснащению специальными информационными знаками осуществляется юридическим лицом, индивидуальным предпринимателем, заключившими охотхозяйственные соглашения. На территории общедоступных охотничьих угодий организация и выполнение работ по оснащению специальными информационными знаками осуществляется уполномоченным органом исполнительной власти субъекта Российской Федерации в области охоты и сохранения охотничьих ресурсов.

Сведения о планируемых зонах охраны охотничьих ресурсов на территории охотничьих угодий Воронежской области приведены в таблице 66.

Таблица 66

Сведения о планируемых зонах охраны охотничьих ресурсов на территории охотничьих угодий Воронежской области

№ п/п	Наименование муниципального образования	Наименование охотничьего угодья	Наименование зон охраны охотничьих ресурсов	Площадь охотничьего угодья, тыс. га	Площадь зон охраны охотничьих ресурсов, тыс. га	% от площади охотничьего угодья
1	2	3	4	5	6	7
1	Аннинский муниципальный район	ВРООО иР, охотхозяйство «Аннинское», охотничий участок «Архангельский»	ВРООО иР, охотхозяйство «Аннинское», охотничий участок «Архангельский»	66,59038	1,65	2,5
2	Богучарский муниципальный район	ВРООО иР, охотхозяйство «Богучарское», охотничий участок «Богучарский»	ВРООО иР, охотхозяйство «Богучарское», охотничий участок «Богучарский»	120,413798	5,27	4,4
3	Борисоглебский городской округ	ВРООО иР, охотхозяйство «Борисоглебское», охотничий участок «Богана»	ВРООО иР, охотхозяйство «Борисоглебское», охотничий участок «Богана»	10,219956	3,4	33,3
4	Борисоглебский городской округ	ВРООО иР, охотхозяйство «Борисоглебское», охотничий участок «Макашевский»	ВРООО иР, охотхозяйство «Борисоглебское», охотничий участок «Макашевский»	23,802254	8,29	34,8
5	Бутурлиновский муниципальный район	ВРООО иР, охотхозяйство «Бутурлиновское», охотничий участок «Козловский»	ВРООО иР, охотхозяйство «Бутурлиновское», охотничий участок «Козловский», участок № 1	28,237056	5,87	20,8
6	Бутурлиновский муниципальный район	ВРООО иР, охотхозяйство «Бутурлиновское», охотничий участок «Козловский»	ВРООО иР, охотхозяйство «Бутурлиновское», охотничий участок «Козловский», участок № 2	28,237056	4,49	15,9
7	Верхнемамонский муниципальный район	ВРООО иР, охотхозяйство «Верхнемамонское», охотничий участок «Верхнемамонский»	ВРООО иР, охотхозяйство «Верхнемамонское», охотничий участок «Верхнемамонский»	25,287056	1,36	5,4

1	2	3	4	5	6	7
8	Верхнемамонский муниципальный район	ВРОООиР, охотхозяйство «Верхнемамонское», охотничий участок «Нижнемамонский»	ВРОООиР, охотхозяйство «Верхнемамонское», охотничий участок «Нижнемамонский»	49,703571	3,37	6,8
9	Верхнехавский муниципальный район	ВРОООиР, охотхозяйство «Верхнехавское», охотничий участок «Верхнехавский»	ВРОООиР, охотхозяйство «Верхнехавское», охотничий участок «Верхнехавский»	85,187016	6,28	7,4
10	Воробьёвский муниципальный район	ВРОООиР, охотхозяйство «Воробьевское», охотничий участок «Воробьевский»	ВРОООиР, охотхозяйство «Воробьевское», охотничий участок «Воробьевский»	65,409168	7,37	11,3
11	Грибановский муниципальный район	ВРОООиР, охотхозяйство «Грибановское», охотничий участок «Грибановский»	ВРОООиР, охотхозяйство «Грибановское», охотничий участок «Грибановский»	131,226928	2,88	2,2
12	Калачеевский муниципальный район	ВРОООиР, охотхозяйство «Калачеевское», охотничий участок «Калачеевский»	ВРОООиР, охотхозяйство «Калачеевское», охотничий участок «Калачеевский», участок № 1	131,299108	8,82	6,7
13	Калачеевский муниципальный район	ВРОООиР, охотхозяйство «Калачеевское», охотничий участок «Калачеевский»	ВРОООиР, охотхозяйство «Калачеевское», охотничий участок «Калачеевский», участок № 2	131,299108	6,3	4,8
14	Каменский муниципальный район	ВРОООиР, охотхозяйство «Каменское», охотничий участок «Каменский»	ВРОООиР, охотхозяйство «Каменское», охотничий участок «Каменский»	31,291504	2,31	7,4
15	Кантемировский муниципальный район	ВРОООиР, охотхозяйство «Кантемировское», охотничий участок «Митрофановский»	ВРОООиР, охотхозяйство «Кантемировское», охотничий участок «Митрофановский»	38,063039	11,33	29,8
16	Каширский муниципальный район	ООУ ВО Каширского муниципального района	ООУ ВО Каширского муниципального района	11,336027	1,02	9,0
17	Лискинский муниципальный район	ВРОООиР, охотхозяйство «Лискинское», охотничий участок «Лискинский»	ВРОООиР, охотхозяйство «Лискинское», охотничий участок «Лискинский», участок № 1	134,680034	4,02	3,0
18	Лискинский муниципальный район	ВРОООиР, охотхозяйство «Лискинское», охотничий участок «Лискинский»	ВРОООиР, охотхозяйство «Лискинское», охотничий участок «Лискинский», участок № 2	134,680034	4,09	3,0

1	2	3	4	5	6	7
19	Нижнедевицкий муниципальный район	ВРООО и Р, охотхозяйство «Нижнедевицкое», охотничий участок «Нижнедевицкий»	ВРООО и Р, охотхозяйство «Нижнедевицкое», охотничий участок «Нижнедевицкий»	106,518251	2,81	2,6
20	Новоусманский муниципальный район	ООУ ВО Новоусманского муниципального района	ООУ ВО Новоусманского муниципального района	22,257258	2,11	9,5
21	Новохопёрский муниципальный район	ВРООО и Р, охотхозяйство «Новохоперское», охотничий участок «Новохоперский»	ВРООО и Р, охотхозяйство «Новохоперское», охотничий участок «Новохоперский»	117,056076	5,94	5,1
22	Ольховатский муниципальный район	ВРООО и Р, охотхозяйство «Ольховатское», охотничий участок «Ольховатский»	ВРООО и Р, охотхозяйство «Ольховатское», охотничий участок «Ольховатский»	42,995942	1,99	4,6
23	Ольховатский муниципальный район	ООО «Природа»	ООО «Природа»	5,527548	1,72	31,1
24	Острогожский муниципальный район	ВРООО и Р, охотхозяйство «Острогожское», охотничий участок «Острогожский»	ВРООО и Р, охотхозяйство «Острогожское», охотничий участок «Острогожский», участок № 1	62,121377	3,96	6,4
25	Острогожский муниципальный район	ВРООО и Р, охотхозяйство «Острогожское», охотничий участок «Острогожский»	ВРООО и Р, охотхозяйство «Острогожское», охотничий участок «Острогожский», участок № 2	62,121377	3,34	5,4
26	Острогожский муниципальный район	ООО «Амарант»	ООО «Амарант»	52,80179	15,77	29,9
27	Павловский муниципальный район	ВРООО и Р, охотхозяйство «Павловское», охотничий участок «Лосевский»	ВРООО и Р, охотхозяйство «Павловское», охотничий участок «Лосевский»	32,797399	2,76	8,4
28	Павловский муниципальный район	ВРООО и Р, охотхозяйство «Павловское», охотничий участок «Павловский»	ВРООО и Р, охотхозяйство «Павловское», охотничий участок «Павловский»	28,345793	3,5	12,3
29	Панинский	ВРООО и Р, охотхозяйство	ВРООО и Р, охотхозяйство	109,796871	2,75	2,5

1	2	3	4	5	6	7
	муниципальный район	«Панинское», охотничий участок «Панинский»	«Панинское», охотничий участок «Панинский»			
30	Петропавловский муниципальный район	ВРООО иР, охотхозяйство «Петропавловское», охотничий участок «Петропавловский»	ВРООО иР, охотхозяйство «Петропавловское», охотничий участок «Петропавловское», участок № 1	78,434055	2	2,5
31	Петропавловский муниципальный район	ВРООО иР, охотхозяйство «Петропавловское», охотничий участок «Петропавловский»	ВРООО иР, охотхозяйство «Петропавловское», охотничий участок «Петропавловское», участок № 2	78,434055	2,21	2,8
32	Поворинский муниципальный район	ВРООО иР, охотхозяйство «Поворинское», охотничий участок «Октябрьский»	ВРООО иР, охотхозяйство «Поворинское», охотничий участок «Октябрьский»	22,132138	2,22	10,0
33	Подгоренский муниципальный район	ВРООО иР, охотхозяйство «Подгоренское», охотничий участок «Подгоренский»	ВРООО иР, охотхозяйство «Подгоренское», охотничий участок «Подгоренский», участок № 1	45,472948	0,92	2,0
34	Подгоренский муниципальный район	ВРООО иР, охотхозяйство «Подгоренское», охотничий участок «Подгоренский»	ВРООО иР, охотхозяйство «Подгоренское», охотничий участок «Подгоренский», участок № 2	45,472948	4,11	9,0
35	Подгоренский муниципальный район	ООО «Дон-строй»	ООО «Дон-строй»	10,522149	5,3	50,4
36	Рамонский муниципальный район	ВРООО иР, охотхозяйство «Рамонское», охотничий участок «Рамонский»	ВРООО иР, охотхозяйство «Рамонское», охотничий участок «Рамонский»	59,431771	4,2	7,1
37	Рамонский муниципальный район	ООУ ВО Рамонского муниципального района	ООУ ВО Рамонского муниципального района	19,396514	9,8	1,9
38	Россошанский муниципальный район	ВРООО иР, охотхозяйство «Россошанское», охотничий участок «Поповский»	ВРООО иР, охотхозяйство «Россошанское», охотничий участок «Поповский»	12,453647	2,82	22,6

1	2	3	4	5	6	7
39	Россошанский муниципальный район	ВРООО иР, охотхозяйство «Россошанское», охотничий участок «Россошанский»	ВРООО иР, охотхозяйство «Россошанское», охотничий участок «Россошанское», участок № 1	123,727476	4,68	3,8
40	Россошанский муниципальный район	ВРООО иР, охотхозяйство «Россошанское», охотничий участок «Россошанский»	ВРООО иР, охотхозяйство «Россошанское», охотничий участок «Россошанское», участок № 2	123,727476	2,77	2,2
41	Россошанский муниципальный район	ВРООО иР, охотхозяйство «Россошанское», охотничий участок «Россошанский»	ВРООО иР, охотхозяйство «Россошанское», охотничий участок «Россошанское», участок № 3	123,727476	4,66	3,8
42	Терновский муниципальный район	ВРООО иР, охотхозяйство «Терновское», охотничий участок «Терновский»	ВРООО иР, охотхозяйство «Терновское», охотничий участок «Терновский»	90,284911	3,47	3,8
43	Эртильский муниципальный район	ЭРООО иР «Эртилец»	ЭРООО иР «Эртилец»	131,565442	5,24	4,0

Согласно Федеральному закону от 24.07.2009 № 209-ФЗ осуществление охоты с использованием собак охотничьих пород является одним из способов охоты. Подготовка и дрессировка собак охотничьих пород (собак, используемых при осуществлении охоты) в целях осуществления охоты допускаются только в охотничьих угодьях и только способами, не допускающими жестокого обращения с животными и причинения им физического вреда.

Приказом Министерства природных ресурсов и экологии Российской Федерации от 24.07.2020 № 477 «Об утверждении Правил охоты» установлено, что запрещается нахождение в охотничьих угодьях вне сроков охоты, а в сроки охоты без разрешения на добычу охотничьих ресурсов с собаками, не находящимися на привязи, за исключением нахождения с собаками охотничьих пород в зонах нагонки и натаски, которые определены в документах территориального охотустройства. Нахождение с собаками, не находящимися на привязи, в зонах нагонки и натаски собак охотничьих пород, выделенных на территории закрепленных охотничьих угодий в соответствии с документами территориального охотустройства, осуществляется при наличии путевки.

Создание зон нагонки и натаски собак охотничьих пород в закрепленных охотничьих угодьях является возможностью использования этих участков для нагонки и натаски собак охотничьих пород независимо от сроков охоты.

Таблица 67

Сведения о существующих и планируемых зонах нагонки и натаски собак на территории охотничьих угодий Воронежской области

№ п/п	Наименование муниципального образования	Наименование охотничьего угодья	Наименование зон нагонки и натаски собак	Площадь, тыс. га
1	2	3	4	5
1	Верхнемамонский муниципальный район	ВРООО иР, охотхозяйство «Верхнемамонское»,	ВРООО иР, охотхозяйство «Верхнемамонское»,	3,09

1	2	3	4	5
		охотничий участок «Верхнемамонский»	охотничий участок «Верхнемамонский»	
2	Верхнемамонский муниципальный район	ВРООО иР, охотхозяйство «Верхнемамонское», охотничий участок «Нижнемамонский»	ВРООО иР, охотхозяйство «Верхнемамонское», охотничий участок «Нижнемамонский»	1,91
3	Верхнехавский муниципальный район	ВРООО иР, охотхозяйство «Верхнехавское», охотничий участок «Верхнехавский»	ВРООО иР, охотхозяйство «Верхнехавское», охотничий участок «Верхнехавский»	2,17
4	Грибановский муниципальный район	ВРООО иР, охотхозяйство «Грибановское», охотничий участок «Грибановский»	ВРООО иР, охотхозяйство «Грибановское», охотничий участок «Грибановский»	1,53
5	Калачеевский муниципальный район	ВРООО иР, охотхозяйство «Калачеевское», охотничий участок «Калачеевский»	ВРООО иР, охотхозяйство «Калачеевское», охотничий участок «Калачеевский»	1,58
6	Каменский муниципальный район	ВРООО иР, охотхозяйство «Каменское», охотничий участок «Каменский»	ВРООО иР, охотхозяйство «Каменское», охотничий участок «Каменский»	1,16
7	Кантемировский муниципальный район	ВРООО иР, охотхозяйство «Кантемировское», охотничий участок «Кантемировский»	ВРООО иР, охотхозяйство «Кантемировское», охотничий участок «Кантемировский»	3,03
8	Кантемировский муниципальный район	ВРООО иР, охотхозяйство «Кантемировское», охотничий участок «Митрофановский»	ВРООО иР, охотхозяйство «Кантемировское», охотничий участок «Митрофановский»	0,86
9	Каширский муниципальный район	ВРООО иР, охотхозяйство «Каширское», охотничий участок «Каширский»	ВРООО иР, охотхозяйство «Каширское», охотничий участок «Каширский», участок № 1	1,74
	Каширский муниципальный район	ВРООО иР, охотхозяйство «Каширское», охотничий участок «Каширский»	ВРООО иР, охотхозяйство «Каширское», охотничий участок «Каширский», участок № 2	2,33
10	Нижнедевицкий муниципальный	ВРООО иР, охотхозяйство	ВРООО иР, охотхозяйство	1,65

1	2	3	4	5
	район	«Нижнедевицкое», охотничий участок «Нижнедевицкий»	«Нижнедевицкое», охотничий участок «Нижнедевицкий», участок № 1	
11	Нижнедевицкий муниципальный район	ВРООО иР, охотхозяйство «Нижнедевицкое», охотничий участок «Нижнедевицкий»	ВРООО иР, охотхозяйство «Нижнедевицкое», охотничий участок «Нижнедевицкий», участок № 2	2,65
12	Новоусманский муниципальный район	ВРООО иР, охотхозяйство «Новоусманское», охотничий участок «Новоусманский»	ВРООО иР, охотхозяйство «Новоусманское», охотничий участок «Новоусманский»	1,69
13	Новохопёрский муниципальный район	ВРООО иР, охотхозяйство «Новохоперское», охотничий участок «Новохоперский»	ВРООО иР, охотхозяйство «Новохоперское», охотничий участок «Новохоперский»	2,78
14	Ольховатский муниципальный район	ВРООО иР, охотхозяйство «Ольховатское», охотничий участок «Ольховатский»	ВРООО иР, охотхозяйство «Ольховатское», охотничий участок «Ольховатский»	2,01
15	Острогожский муниципальный район	ВРООО иР, охотхозяйство «Острогожское», охотничий участок «Острогожский»	ВРООО иР, охотхозяйство «Острогожское», охотничий участок «Острогожский»	1,35
16	Острогожский муниципальный район, Хохольский муниципальный район	ООО «Амарант»	ООО «Амарант»	3,6
17	Острогожский муниципальный район	ООО «Тихий Дон»	ООО «Тихий Дон»	3,05
18	Павловский муниципальный район	ВРООО иР, охотхозяйство «Павловское», охотничий участок «Павловский»	ВРООО иР, охотхозяйство «Павловское», охотничий участок «Павловский»	1,59
19	Петропавловский муниципальный район	ВРООО иР, охотхозяйство «Петропавловское», охотничий участок «Петропавловский»	ВРООО иР, охотхозяйство «Петропавловское», охотничий участок «Петропавловское»	1,79
20	Рамонский муниципальный район	ВРООО иР, охотхозяйство «Рамонское»,	ВРООО иР, охотхозяйство «Рамонское»,	3,14

1	2	3	4	5
		охотничий участок «Рамонский»	охотничий участок «Рамонский»	
21	Рамонский муниципальный район	ООУ ВО Рамонского муниципального района	ООУ ВО Рамонского муниципального района	0,97
22	Репьёвский муниципальный район	ВРОООиР, охотхозяйство «Репьевское», охотничий участок «Репьевский»	ВРОООиР, охотхозяйство «Репьевское», охотничий участок «Репьевский»	2,85
23	Россошанский муниципальный район	ВРОООиР, охотхозяйство «Россошанское», охотничий участок «Россошанский»	ВРОООиР, охотхозяйство «Россошанское», охотничий участок «Россошанский»	4,65
24	Семилукский муниципальный район	ВРОООиР, охотхозяйство «Семилукское», охотничий участок «Семилукский»	ВРОООиР, охотхозяйство «Семилукское», охотничий участок «Семилукский»	3,31
25	Таловский муниципальный район	ВРОООиР, охотхозяйство «Таловское», охотничий участок «Таловский»	ВРОООиР, охотхозяйство «Таловское», охотничий участок «Таловский»	2,44
26	Терновский муниципальный район	ВРОООиР, охотхозяйство «Терновское», охотничий участок «Терновский»	ВРОООиР, охотхозяйство «Терновское», охотничий участок «Терновский»	3,21
27	Хохольский муниципальный район	ВРОООиР, охотхозяйство «Хохольское», охотничий участок «Хохольский»	ВРОООиР, охотхозяйство «Хохольское», охотничий участок «Хохольский»	4,37

Описание границ существующих и планируемых зон нагонки и натаски собак на территории Воронежской области приведено в приложении № 10 к Схеме. Графическое изображение зон нагонки и натаски собак размещено в приложениях № 2 и 3 к Схеме на картах-схемах соответствующих охотничьих угодий.

VII. Мероприятия по организации рационального использования охотничьих ресурсов на территории Воронежской области

7.1. Планируемые к проведению биотехнические мероприятия (в том числе мероприятия по охране охотничьих ресурсов)

Согласно статье 47 Федерального закона от 24.07.2009 № 209-ФЗ к биотехническим мероприятиям относятся меры по поддержанию и увеличению численности охотничьих ресурсов. Содержание биотехнических мероприятий, порядок их проведения устанавливаются уполномоченным федеральным органом исполнительной власти – Министерством природных ресурсов и экологии Российской Федерации.

Виды и состав биотехнических мероприятий, а также порядок их проведения в целях сохранения охотничьих ресурсов определены приказом Министерства природных ресурсов и экологии Российской Федерации от 24.12.2010 № 560 «Об утверждении видов и состава биотехнических мероприятий, а также порядка их проведения в целях сохранения охотничьих ресурсов».

Биотехнические мероприятия проводятся в закрепленных и общедоступных охотничьих угодьях. Проведение биотехнических мероприятий в закрепленных охотничьих угодьях обеспечивается юридическими лицами и индивидуальными предпринимателями, заключившими охотхозяйственные соглашения.

В охотничьих угодьях проводятся следующие виды биотехнических мероприятий:

- предотвращение гибели охотничьих ресурсов;

- подкормка охотничьих ресурсов и улучшение кормовых условий среды их обитания;

- улучшение условий защиты и естественного воспроизводства охотничьих ресурсов;

- расселение охотничьих ресурсов.

Одним из мероприятий по предотвращению гибели охотничьих ресурсов является предотвращение незаконной добычи охотничьих ресурсов, а также разрушения и уничтожения среды их обитания. В целях предотвращения незаконной добычи охотничьих ресурсов проводятся контрольные (надзорные) и профилактические мероприятия в рамках осуществления федерального государственного охотничьего контроля (надзора).

Федеральный государственный охотничий контроль (надзор) осуществляется федеральным органом исполнительной власти, уполномоченным Правительством Российской Федерации, уполномоченными исполнительными органами субъектов Российской Федерации в рамках переданных полномочий Российской Федерации по осуществлению федерального государственного охотничьего контроля (надзора) в пределах их компетенции.

Предметом федерального государственного охотничьего контроля (надзора) является соблюдение юридическими лицами, индивидуальными предпринимателями и гражданами требований, установленных Федеральным законом от 24.07.2009 № 209-ФЗ, другими федеральными законами, принимаемыми в соответствии с ними иными нормативными правовыми актами Российской Федерации, нормативными правовыми актами субъектов Российской Федерации в области охоты и сохранения охотничьих ресурсов.

Важное значение имеет осуществление федерального государственного охотничьего контроля (надзора) в рамках постоянного рейда. Территориями (акваториями) осуществления постоянного рейда являются охотничьи угодья и иные территории, являющиеся средой обитания охотничьих ресурсов, в соответствии с решением надзорного органа. Постоянный рейд заключается в возможности перемещения государственных охотничьих инспекторов по территории постоянного рейда в целях предупреждения, выявления и пресечения нарушений обязательных требований. Постоянный рейд осуществляется в отношении транспортных средств, деятельности и

действий граждан на территории постоянного рейда.

В целях предотвращения разрушения и уничтожения среды обитания охотничьих ресурсов на территории Воронежской области рекомендуется расчистка дорог в глубокоснежье, создание резервного фонда кормов на случай стихийного бедствия, оказание непосредственной помощи охотничьим ресурсам при стихийных бедствиях, выпугивание охотничьих ресурсов с сельхозугодий перед их обработкой, а также использование приспособлений, выпугивающих дичь, непосредственно на работающих сельхозмашинах и др.

Что касается биотехнических мероприятий в части изъятия хищных животных, влияющих на сокращение численности охотничьих ресурсов, необходимо отметить, что многие виды хищных животных малочисленны, некоторые полезны для сельского и лесного хозяйств, некоторые имеют исключительную зоологическую ценность, и истребление их было нерационально. Однако численность тех видов хищных животных, которые наносят ощутимый ущерб запасам охотничьих ресурсов Воронежской области, являются источниками возникновения и распространения болезней охотничьих ресурсов, наносят ущерб здоровью граждан, объектам животного мира и среде их обитания, будет регулироваться в соответствии с требованиями действующего законодательства.

Общие требования по охране объектов животного мира и среды их обитания, направленные на предотвращение гибели объектов животного мира, установлены главой III Федерального закона от 24.04.1995 № 52-ФЗ «О животном мире» и постановлением Правительства Российской Федерации от 13.08.1996 № 997 «Об утверждении Требований по предотвращению гибели объектов животного мира при осуществлении производственных процессов, а также при эксплуатации транспортных магистралей, трубопроводов, линий связи и электропередачи».

Требования по предотвращению гибели объектов животного мира при осуществлении производственных процессов, а также при эксплуатации

транспортных магистралей, трубопроводов, линий связи и электропередачи на территории Воронежской области, утвержденные постановлением администрации Воронежской области от 23.12.2008 № 1133 (далее – требования), направлены на снижение техногенного и антропогенного воздействия со стороны физических и юридических лиц на объекты животного мира и среду их обитания, создание благоприятных условий для их естественного воспроизводства.

Одной из основных задач охраны охотничьих ресурсов является минимизация гибели животных при проведении механизированных полевых работ. Рекомендуется проводить механизированную уборку сельскохозяйственных культур «в разгон» (когда комбайн, косилка или силосоуборочная машина начинают свое движение - от центра поля к периферии), так как данный вид уборки почти полностью устраняет гибель дичи под ножами машин. Данная схема движения сельскохозяйственной техники дает возможность охотничьим ресурсам покинуть сельскохозяйственное угодье и укрыться на территориях, прилегающих к сельскохозяйственным угодьям.

Рекомендуется обеспечить соблюдение всеми хозяйствующими субъектами утвержденных требований при применении и хранении пестицидов, минеральных удобрений. Зооциды рекомендуется вносить дозированно в убежища грызунов, чтобы обеспечить недоступность отравленных приманок для прочих видов животных.

При создании и эксплуатации ирригационных и мелиоративных сооружений в местах естественного обитания, на путях миграции и в местах сезонной концентрации объектов животного мира рекомендуется обеспечивать условия для свободного и безопасного их передвижения через указанные сооружения, оснащать водозаборные сооружения и каналы гидромелиоративных систем специальными защитными устройствами.

Промышленные и водохозяйственные процессы рекомендуется осуществлять на производственных площадках, имеющих специальные

ограждения, предотвращающие появление на территории этих площадок диких животных.

В целях сохранения охотничьих ресурсов в соответствии с Лесным кодексом Российской Федерации и иными нормативными правовыми актами Российской Федерации создаются зоны охраны охотничьих ресурсов, в которых их использование ограничивается. Более подробная информация о зонах охраны охотничьих ресурсов Воронежской области представлена в подразделе 6.5 Схемы.

Рекомендуемые нормы проведения биотехнических мероприятий на территории охотничьих угодий Воронежской области спроектированы на основе бонитировки и анализа охотхозяйственной деятельности и представлены ниже по тексту.

Перечень и масштабы рекомендуемых биотехнических мероприятий зависят от видового направления, класса бонитета, материальных возможностей и уровня интенсивности хозяйства.

В угодьях I класса бонитета ведение хозяйства по данному виду охотничьих ресурсов может осуществляться практически без проведения биотехнических мероприятий, за исключением устройства солонцов, подкормочных точек с целью концентрации животных в определенных местах.

В угодьях II класса бонитета должен быть реализован некоторый минимальный объем биотехнических мероприятий для поддержания устойчивой численности животных на оптимальном уровне. Здесь необходимы наряду с охраной, уничтожением хищников и меры по частичному повышению качества локальных участков угодий путем подкормки, создания ремизов и кормовых полей. Однако и без проведения этих мероприятий в угодьях второго бонитета возможно высокопродуктивное ведение хозяйства.

В угодьях III класса бонитета кормовые и защитные свойства, а также климатические или антропогенные факторы определяют непостоянную и

обычно недостаточную численность животных. Стабилизация и поддержание численности на необходимом уровне невозможны без регулярного проведения биотехнии. В зависимости от качества угодий основное внимание должно уделяться или повышению кормности угодий (кормовые поля), или повышению защитных свойств (ремизы, биотехнические рубки и т.п.), или зимней подкормке. Тем не менее угодья третьего бонитета как угодья среднего качества пригодны для ведения охотничьего хозяйства на соответствующий вид дичи. Объем необходимых биотехнических мероприятий в них обычно доступен любому охотхозяйству. В них возможно планирование ежегодного прироста поголовья.

Угодья IV и V классов бонитетов в своем естественном состоянии не могут обеспечить стабильную численность животных и регулярное изъятие на достаточном для охотничьего хозяйства уровне. Обе эти группы угодий не отвечают жизненным потребностям диких животных, отличаются малой продуктивностью. Ведение в них охотничьего хозяйства невозможно без проведения систематических, а в угодьях V бонитета – интенсивных и масштабных биотехнических мероприятий. Мероприятия, направленные на повышение кормовых и защитных свойств этих угодий, являются достаточно затратными, при этом не приведут к значительному повышению численности охотничьих ресурсов. Тем не менее в охотничьих угодьях IV и V классов бонитета возможно использование охотничьих ресурсов в количествах, предусмотренных установленными нормативами и нормами добычи для соответствующих видов.

Нормы биотехнических мероприятий могут зависеть и от площади хозяйства. Так, в небольших хозяйствах, даже в результате обычной суточной подвижки дикие копытные могут выйти за границы хозяйства, что в день организации и проведения коллективной охоты было бы крайне нежелательно. Для снижения подвижки зверя в периферийные части территории хозяйства и частичного предотвращения выхода за его границы целесообразно значительно увеличить нормы таких биотехнических

мероприятий, как возделывание кормовых полей, устройство кормушек, выкладка кормов.

В указаниях по проектированию охотничьих и лесоохотничьих хозяйств определено, что «хорошие угодья» по своей производительности приблизительно в 2-2,5 раза «вышесредних угодий», «вышесредние угодья» в 1,65 раза выше «средних угодий», «нижесредние угодья» в 2 раза ниже «средних угодий», а «плохие угодья» в 6-7 раз ниже «средних угодий». Поскольку в указаниях по проектированию охотничьих и лесоохотничьих хозяйств установлена производительность разных угодий и их приблизительные показатели друг относительно друга, то нормирование отдельных видов биотехнических мероприятий можно корректировать приблизительно в соответствии с коэффициентами производительности разных угодий относительно «средних угодий».

Одно из основных биотехнических мероприятий – подкормка охотничьих ресурсов. В эту группу входят все мероприятия по подкормке охотничьих животных: выкладка кормов, создание искусственных водопоев, создание сооружений для выкладки кормов, минеральная подкормка, устройство кормовых полей.

Добывание кормов является основным занятием животных. На этот процесс они затрачивают до 90 % активного времени. По спектрам питания животные делятся на растительные, плотоядные и всеядные. Корма животных делятся на основные, второстепенные, случайные и балансные.

Кормовая база охотничьего хозяйства – это общая масса кормовых компонентов в конкретном биоценозе (биотопе) для отдельных видов и их популяций на единицу площади. При оценке кормовой базы необходимо учитывать, что запасы летних кормов в десятки раз больше, чем зимних.

Роль и необходимость подкормки возникает при нехватке природных кормов. Подкормка совместно с другими биотехническими мероприятиями, является способом управления поведением животных и регулирования численности. При систематической подкормке у животных снижаются энергозатраты по перемещению по угодьям с целью поиска кормов, вдвое

уменьшается длина суточного хода. Однако следует четко знать, что подкормка не должна заменять природных кормов.

Таблица 68

Классификация кормов растительного происхождения

№ п/п	Зеленые	Грубые	Сочные	Концентрированные	Отходы производства
1	2	3	4	5	6
1	Травы, листья, молодые побеги	Сено, солома, веточный ком	Силос, корнеплоды, клубнеплоды	Зерно (кукуруза, пшеница, овес, рожь, ячмень), зерносмеси, отруби, жмых	Жом, мезга, барда

Корма животного происхождения – это мясные продукты, костная мука, технический жир. Комбинированные корма – это комбикорм, минеральные добавки. Зеленые корма используют в свежем виде, все остальные пригодны для хранения и применяются для зимней подкормки.

При планировании работ по повышению кормности угодий определяются задачи: обеспечение кормами видов, испытывающих недостаток в пище, создание резервов кормов на случай стихийных бедствий, концентрация зверей и птиц в местах, наиболее удобных по тем или иным хозяйственным соображениям.

Размер и характер подкормки определяются видовым составом фауны охотничьих ресурсов, численностью различных видов, распределением по угодьям, урожаем естественных кормов, их доступностью, специфическими требованиями различных охотничьих ресурсов к кормам в разные сезоны года. Потребность в подкормке у различных охотничьих ресурсов не одинакова.

Обычно подкормку проводят не круглогодично, а лишь в периоды недостатка или труднодоступности естественных кормов в местах обитания охотничьих ресурсов. Сроки окончания подкормки Воронежской области во многом зависят от погодных условий. При ранней и теплой весне сроки

следует сократить, при поздней и холодной весне – удлинить на 15-20 дней, для чего в хозяйстве нужно иметь резерв кормов.

Ниже по тексту приведены рекомендуемые нормы выкладки кормов для «средних угодий» на территории Воронежской области (таблица 69).

Таблица 69

Рекомендуемые нормы выкладки кормов для «средних угодий» на территории Воронежской области

№ п/п	Тип корма (подкормки)	Ед. изм.	Значение объема выкладки кормов						
			Лось *(Alces alces)*	Кабан *(Sus scrofa)*	Олень благородный *(Cervus elaphus)*	Косуля европейская *(Capreolus capreolus)*	Заяц-русак *(Lepus europaeus.)*	Водопла-вающая дичь	Куропатка серая *(Perdix perdix)*, фазан обыкновенный *(Phasianus colchicus)*
1	2	3	4	5	6	7	8	9	10
1	Период подкормки	дней	200-210	150	100	90	100	-	180
2	Минеральная подкормка	шт. на 1000 га угодий	1,5	-	1,0	1,0			
3		шт. на 10 особей	2,5	-					
4		кг соли на 1 солонец	25	-	25	10	3	-	-
5	Подкормочных точек	на 10 особей		1					
6		на 1000 га			3	6			3
7	Создание кормовых полей	на 10 особей		1					
8		на 1000 га		-			1	1	
9	Комбикорм	кг на корм. единиц		0,3 (01.11-10.12) 0,45 (11.12-15.01) 0,7 (16.01-01.04)					
10	Концентрированные корма			0,2 (01.11-10.12) 0,35 (11.12-15.01)	0,1 (до 30.11) 0,2 (01.12-31.12)	0,03 (до 30.11) 0,07 (01.12-31.12)	2/2		15,5/15,5

				0,5 (16.01-01.04)	0,3 (с 01.01)	0,15 (с 01.01)			
11	Сочные корма			0,6 (01.11-10.12) 1,2 (11.12-15.01) 2,4 (16.01-01.04)	0,2 (до 30.11) 0,3 (01.12-31.12) 0,5 (с 01.01)	0,05 (до 30.11) 0,1 (01.12-31.12) 0,3 (с 01.01)	15/1,8		
12	Грубые корма		-	-	0,5 (до 30.11) 1,0 (01.12-31.12) 2,0 (с 01.01)	0,2 (до 30.11) 0,4 (01.12-31.12) 0,7 (с 01.01)	7,5/0,9	-	-
13	Веники	шт.	-	-	100	45	10	-	-

При отсутствии естественных водоемов на территории охотничьего угодья рекомендуется сооружать искусственные, при этом рекомендуется подбирать места с неглубоким залеганием грунтовых вод. Достаточно простым и эффективным способом является сооружение запруд и плотин на небольших водотоках и в пределах овражно-балочных систем.

Под защитными условиями мест обитания охотничьих ресурсов понимается наличие, обилие и надежность в них различных убежищ и укрытий, которые дают возможность охотничьим ресурсами скрываться от врагов и спасаться от других неблагоприятных факторов среды, а под гнездовыми условиями угодий – наличие в них мест и возможностей для устройства охотничьими ресурсами своих гнезд, хаток и нор. Во многих случаях численность зверей и птиц лимитируется отсутствием необходимых защитных и гнездовых условий.

Численность некоторых видов птиц и зверей ограничивается отсутствием необходимых защитных условий, особенно в зимний период. Именно этим обстоятельством Воронежской области во многом определяется поголовье зайца-русака *(Lepus europaeus)*, серой куропатки *(Perdix perdix)*, фазана *(Phasianus colchicus)* и других видов. В условиях больших массивов полей эти виды не находят защитных условий в зимний период. В хозяйствах, где эти животные имеют важное значение как объект охоты, при нехватке лесополос, зарослей кустарников и рогоза возможно проведение посева и посадки специальных ремизных полос (до 600 $м^2$ 1000 га). В ремизные полосы вводятся обычно растения, имеющие также и кормовое значение, поэтому участки становятся очагами, где животные перезимовывают и весной расходятся по окрестным полям. Однако на территории Воронежской области создание ремизов необязательно, так как имеется большое количество лесополос и кустарниковых зарослей в оврагах и балках.

На территории Воронежской области водоплавающая дичь является одним из основных охотничьих ресурсов. Установка искусственных

гнездовий создает благоприятные условия для гнездования различных видов водоплавающих птиц, предохраняет их кладки от нападения хищников, уменьшает вредное влияние фактора беспокойства, смягчает воздействие на процесс развития зародыша в яйце неблагоприятных погодных условий. Конструкция и размещение искусственного гнезда должны отвечать требованиям тех видов водоплавающей дичи, для которых они предназначены. Рекомендуемые объемы создания искусственных гнезд для водоплавающей дичи до 20 шт. на 1 га с учетом особенностей местности и кормовых характеристик водоемов.

Зимой, особенно во время метелей и сильных морозов, фазаны *(Phasianus colchicus)* и серые куропатки (*Perdix perdix*) охотно пользуются различными искусственными укрытиями, особенно если в них проводят подкормку этих птиц. Ставить укрытия рекомендуется летом в местах концентрации птиц.

Также к важным биотехническим мероприятиям относится расселение охотничьих ресурсов. В целях расселения охотничьих ресурсов в новой для них среде обитания и обеспечения сохранения их видового разнообразия проводятся акклиматизация, переселение, гибридизация охотничьих ресурсов. Расселение охотничьих ресурсов в новой для них среде обитания проводится на основе научно обоснованных рекомендаций. Акклиматизация, переселение, гибридизация охотничьих ресурсов должна проводиться в соответствии с требованиями, утвержденными приказом Министерства природных ресурсов и экологии Российской Федерации от 08.09.2023 № 588 «Об утверждении порядка подачи заявления о получении разрешения на проведение акклиматизации, переселения или гибридизации охотничьих ресурсов, перечня документов, представляемых одновременно с таким заявлением, порядка принятия решения о выдаче такого разрешения или об отказе в его выдаче, порядка аннулирования такого разрешения, порядка ведения государственного реестра разрешений на проведение

акклиматизации, переселения или гибридизации охотничьих ресурсов, формы такого разрешения».

Данные по акклиматизации и реакклиматизации охотничьих ресурсов на территории Воронежской области представлены в подразделе 7.2 Схемы. На территории Воронежской области проведение мероприятий по акклиматизации и гибридизации охотничьих ресурсов нецелесообразно. Переселение возможно в случаях расселения животных, разведенных в полувольных условиях и искусственно созданной среде обитания.

В соответствии с приказом Министерства природных ресурсов и экологии Российской Федерации от 07.10.2020 № 778 «Об утверждении Порядка содержания и разведения охотничьих ресурсов в полувольных условиях и искусственно созданной среде обитания, в том числе требований к содержанию и разведению охотничьих ресурсов с использованием объектов охотничьей инфраструктуры» (далее - приказ Министерства природных ресурсов и экологии Российской Федерации от 07.10.2020 № 778) содержание и разведение охотничьих ресурсов в полувольных условиях и искусственно созданной среде обитания осуществляются в целях обеспечения их воспроизводства, размещения охотничьих ресурсов в среде их обитания, а также в целях их реализации (включая осуществление любительской и спортивной охоты в отношении таких охотничьих ресурсов).

На территории Воронежской области охотпользователями осуществляется содержание и разведение охотничьих ресурсов в полувольных условиях и искусственно созданной среде обитания в соответствии с приказом Министерства природных ресурсов и экологии Российской Федерации от 07.10.2020 № 778.

Основная цель выпусков искусственно выращенных охотничьих ресурсов – насыщение угодий к сезону охоты. Выпуски искусственно выращенных охотничьих ресурсов могут в короткие сроки создать высокую их концентрацию к сезону охоты, увеличить количество охотничьих

ресурсов в антропогенных ландшафтах в десятки раз и тем самым удовлетворить потребности охотников-спортсменов.

Если охотничьи угодья обладают комплексом условий для круглогодичного обитания в них какого-либо вида охотничьих ресурсов, то в них можно выпускать охотничьи ресурсы, выращенные в полувольных условиях и искусственно созданной среде обитания. Через несколько лет, когда охотничьи ресурсы приживутся и размножатся, на них можно открывать охоту.

7.2. Мероприятия по проведению работ по акклиматизации на территории Воронежской области новых видов охотничьих ресурсов

Согласно Федеральному закону от 24.07.2009 № 209-ФЗ акклиматизация, переселение, гибридизация охотничьих ресурсов проводятся в целях расселения охотничьих ресурсов в новой для них среде обитания и обеспечения сохранения их видового разнообразия.

Под акклиматизацией обычно понимают сложный, многоступенчатый биологический процесс. Он складывается из интродукции (выпуска) животных в местность, где они ранее никогда не обитали; адаптации животных к новым природным условиям; формирования устойчивой популяции нового вида при одновременном вхождении его в автохтонные сообщества; возвращения аборигенных экосистем к устойчивому состоянию, нарушенному инвазией нового вида.

В XX веке на территории Воронежской области проводились работы по акклиматизации выхухоли *(Desmana moschata)*, норки американской *(Mustela vison)*, бобра европейского обыкновенного *(Castor fiber)*, ондатры *(Ondatra zibethica)*, собаки енотовидной *(Nyctereutes procyonides)*, зайца-русака *(Lepus europaeus)*, зайца-беляка *(Lepus timidus)*, канадской лисицы *(Vulpes fiulvus)*, скунса *(Mephitidae)*, пятнистого *(Cervus nippon)* и благородного оленей *(Cervus elaphus)*, а также асканийского гибридного

оленя. Основная часть работ по акклиматизации прошла в период с 1932 по 1946 год и с 1966 по 1972 год.

В последнее время акклиматизационные работы на территории Воронежской области не проводились и в ближайшие 10 лет не планируются.

Реакклиматизация – это возвращение некогда обитавших, но исчезнувших по какой-либо причине животных в их исконные места, то есть восстановление вида в пределах его прежнего ареала.

Переселение охотничьих ресурсов включает работы, связанные с выбором места отлова животных и самим отловом, завозом, передержкой и выпуском их, а также подготовительные к завозу животных работы: обследование угодий с целью выбора места выпуска, отстрел хищников в предполагаемом месте выпуска и в смежных с ним районах и подготовительные работы для охраны животных от хищников после выпуска, заготовка кормов и другие подготовительные работы по организации подкормки завозимых животных, проведение мероприятий по мелиорации угодий и предупреждению заболеваний животных еще до их ввоза, строительство вольеров для передержки, наблюдения за выпущенными животными с целью оказания своевременной помощи им, проведение обследовательских работ для выявления результатов выпуска.

При акклиматизации охотничьих ресурсов не следует заселять территорию Воронежской области видами, близкородственными эндемикам в целях сохранения генетического фонда последних.

Окончательное решение о целесообразности мероприятий по акклиматизации или реакклиматизации охотничьих ресурсов для каждого охотничьего угодья может быть принято только после всестороннего изучения условий обитания, прогнозирования возможных последствий, проведения необходимых экспертиз, в том числе государственной экологической экспертизы, и научно-исследовательских работ в соответствии с требованиями законодательства Российской Федерации и нормативными правовыми актами Воронежской области.

Акклиматизация новых для фауны Воронежской области охотничьих ресурсов, переселение охотничьих ресурсов в новые места обитания осуществляется только при наличии разрешения на проведение акклиматизации, переселения или гибридизации охотничьих ресурсов, выданного Федеральной службой по надзору в сфере природопользования.

7.3. Ветеринарно-профилактические и противоэпизоотические мероприятия по защите охотничьих ресурсов от болезней и рекомендации по их проведению в охотничьих угодьях Воронежской области

7.3.1. Перечень ветеринарно-профилактических и противоэпизоотических мероприятий по защите охотничьих ресурсов от болезней

Дикие животные, так же как и домашние, восприимчивы ко многим заболеваниям. Болезни могут проявляться в виде единичных случаев или поражать большие группы животных, приобретая характер эпизоотии – массовых вспышек заразных заболеваний, когда в определенные промежутки времени поражаются животные на большой территории. Появление заболеваний среди диких животных зависит от вида животных, их экологии (условий обитания) и численности, что является определяющим в развитии эпизоотии. Возникновение и развитие эпизоотии чаще является результатом заноса инфекции от домашних животных к диким. Реже возбудители заразных заболеваний заносятся от диких животных к сельскохозяйственным. Существует также целый ряд инфекционных болезней, общих для животных и человека.

Заболевания диких животных отличаются значительным многообразием вследствие большого количества возбудителей, к которым восприимчивы дикие животные, и разнообразием видов диких животных.

Так, заразные болезни подразделяются:

- на инвазионные и паразитарные (возбудители – простейшие организмы или низшие животные);

- инфекционные (вызываемые патогенными микроорганизмами).

В динамике численности охотничьих ресурсов большое значение имеют инвазионные и паразитарные болезни, которые наносят охотничьему хозяйству ощутимый ущерб. По мере роста численности животных растет и их зараженность паразитами.

Одним из важнейших факторов в динамике численности охотничьих ресурсов являются гельминтозы. Гельминтозы чаще возникают среди грызунов и хищных животных. Часто они встречаются и среди копытных животных. Гельминты оказывают серьезное деструктивное влияние на численность и структуры популяций животных, вызывая опасные паразитарные заболевания (трематодозы, нематодозы, цестодозы и другие). Они становятся причиной снижения веса, отставания в развитии, снижения рождаемости, потери трофейных качеств, порой полной утилизации туш при их обработке, отходов при смертности и т.д.

Наибольший ущерб охотничьему хозяйству приносят инфекционные заболевания, так как они отличаются более острым течением и чаще приводят к гибели животных. В зависимости от характера возбудителя различают: бактериальную, вирусную, грибковую и другие инфекции.

Защита охотничьих ресурсов от болезней осуществляется в соответствии с Федеральным законом от 24.07.2009 № 209-ФЗ и Законом Российской Федерации от 14.05.1993 № 4979-1 «О ветеринарии».

В соответствии с Федеральным законом от 24.07.2009 № 209-ФЗ к мероприятиям по защите охотничьих ресурсов от болезней относятся:

- профилактические;

- диагностические;

- лечебные;

- ограничительные и иные мероприятия, установление и отмена карантина и иных ограничений, направленных на предотвращение распространения и ликвидацию очагов заразных и иных болезней охотничьих ресурсов.

7.3.2. Меры по снижению рисков возникновения заболеваний (по конкретным видам охотничьих животных) с учетом возможных трансграничных заболеваний

Меры по снижению рисков возникновения заболеваний среди охотничьих ресурсов считаются самыми эффективными для сохранения их здоровья и состоят из общей и специфической профилактики.

Общая профилактика включает меры:

- по охране территории от заноса заразных и иных болезней животных;

- по локализации и ликвидации имеющихся очагов заражения;

- по охране благополучных территорий и хозяйств от возможного проникновения возбудителей заразных и иных болезней животных и предупреждению их выноса за пределы эпизоотических очагов.

В охотничьих угодьях рекомендуется планирование и проведение следующих общих ветеринарно-профилактических мероприятий:

- осуществлять мониторинг охотничьих угодий, окрестностей подкормочных площадок и мест концентрации охотничьих ресурсов на наличие павших животных или заболевших;

- устройство достаточного количества подкормочных площадок со значительным разрывом друг от друга, вдали от магистральных дорог и населенных пунктов в целях рассредоточения животных в охотничьих угодьях;

- регулярно очищать подкормочные площадки от остатков корма и навоза (дезинфекцию, опаливание или перепахивание и даже перенос их на новое место проводят по показаниям);

- постоянно контролировать полноту выкладки кормов, их качество и обеспечение водопоем животных, выкладывать с кормом микроэлементы, лечебные и профилактические средства;

- увеличивать в зимний период подкормку, чтобы исключить посещение дикими животными животноводческих ферм,

сельскохозяйственных предприятий, населенных пунктов, свалок и скотомогильников в поисках корма;

- систематически проводить наблюдения и осмотры диких животных в вольерах и на подкормочных площадках;

- у входов в вольеры оборудовать и постоянно поддерживать в рабочем состоянии дезинфекционные барьеры;

- в вольерах и загонах для животных ежемесячно проводить санитарный день, во время которого территорию очищают от остатков корма и навоза, а при необходимости производить дезинфекцию кормушек и вольеров.

Меры общей профилактики должны проводиться постоянно вне зависимости от наличия заразной и иной болезни животных.

Охотничьи ресурсы Воронежской области восприимчивы ко многим заразным и иным болезням животных. Однако большинство из общего перечня болезней животных либо никогда ранее не были зафиксированы на территории Воронежской области, либо не фиксировались на протяжении последних 10 лет, поэтому проведение специфических ветеринарно-профилактических мероприятий по таким болезням охотничьих ресурсов нецелесообразно и до момента регистрации случаев заражения рекомендуем ограничиться общими ветеринарно-профилактическими и ветеринарно-зоотехническими мероприятиями.

Специфические ветеринарно-профилактические мероприятия рекомендуется проводить в отношении тех болезней животных, случаи заражения которыми были зафиксированы на протяжении последних 10 лет.

По данным государственного мониторинга охотничьих ресурсов и среды их обитания, за последние 10 лет на территории Воронежской области были зафиксированы случаи заболевания охотничьих ресурсов: бешенством, африканской чумой свиней; в отношении данных заболеваний требуется проведение специфических профилактических мероприятий.

7.3.3. Рекомендации по проведению ветеринарно-профилактических и противоэпизоотических мероприятий

При осуществлении профилактических, диагностических, лечебных, ограничительных и иных мероприятий, установлении и отмене карантина и иных ограничений, направленных на предотвращение распространения и ликвидацию очагов заразных и иных болезней животных, требованиями, обязательными для исполнения, являются ветеринарные правила, которые разрабатывает и утверждает по отдельным болезням животных федеральный орган исполнительной власти в области нормативно-правового регулирования в ветеринарии – Министерство сельского хозяйства Российской Федерации.

Министерством сельского хозяйства Российской Федерации разработан и утвержден ряд ветеринарных правил осуществления профилактических, диагностических, ограничительных и иных мероприятий, установления и отмены карантина и иных ограничений, направленных на предотвращение распространения и ликвидацию очагов заразных и иных болезней животных, которые действуют и в отношении охотничьих ресурсов.

В целях предотвращения возникновения и распространения заразных и иных болезней животных проводятся профилактические мероприятия. Проведение профилактических мероприятий в закрепленных охотничьих угодьях обеспечивается юридическими лицами и индивидуальными предпринимателями, заключившими охотхозяйственные соглашения, а в общедоступных охотничьих угодьях и на территориях особо охраняемых природных территорий регионального значения – органом государственной власти в области охоты и сохранения охотничьих ресурсов.

Обязательные для проведения профилактические мероприятия утверждены ветеринарными правилами осуществления профилактических, диагностических, лечебных, ограничительных и иных мероприятий, установления и отмены карантина и иных ограничений, направленных на

предотвращение распространения и ликвидацию очагов заразных и иных болезней животных по отдельным болезням животных.

При установлении диагноза в соответствии со статьей 17 Закона Российской Федерации от 14.05.1993 № 4979-1 «О ветеринарии», ветеринарными правилами и на основании представления руководителя управления ветеринарии Воронежской области Губернатором Воронежской области принимаются решения об установлении ограничительных мероприятий (карантина).

Из перечня особо опасных болезней животных, ранее зафиксированных на территории Воронежской области, охотничьи ресурсы области наиболее восприимчивы к африканской чуме свиней, бешенству, высокопатогенному гриппу птиц, сибирской язве. Поэтому ниже по тексту приводятся рекомендации по проведению ветеринарно-профилактических и противоэпизоотических мероприятий именно по этим особо опасным заболеваниям животных.

Африканская чума свиней (АЧС)

Ветеринарные правила осуществления профилактических, диагностических, ограничительных и иных мероприятий, установления и отмены карантина и иных ограничений, направленных на предотвращение распространения и ликвидацию очагов африканской чумы свиней, утверждены приказом Министерства сельского хозяйства Российской Федерации от 28.01.2021 № 37.

В целях предотвращения возникновения и распространения африканской чумы свиней на территории охотничьих угодий Воронежской области в соответствии с вышеуказанными ветеринарными правилами:

- к ввозу на территорию охотничьих угодий допускаются клинически здоровые дикие кабаны *(Sus scrofa),* не являющиеся вирусоносителями и происходящие из охотничьих хозяйств, расположенных на благополучных территориях;

- дикие кабаны *(Sus scrofa),* ввозимые на территорию охотничьих угодий с целью переселения, акклиматизации, содержания и разведения в полувольных условиях и искусственно созданной среде обитания, в том числе дикие кабаны *(Sus scrofa),* отловленные в охотничьих угодьях в указанных целях, подлежат изолированному содержанию в течение не менее 30 календарных дней со дня ввоза (отлова) для проведения лабораторных исследований на африканскую чуму свиней.

Лечение животных при африканской чуме свиней не проводится. Все находившиеся в эпизоотическом очаге животные подлежат ликвидации. Специфическая профилактика при африканской чуме свиней не разработана.

Охотники и приравненные к ним лица обязаны обеспечить уничтожение отходов после разделки туш добытых кабанов путем сжигания.

В целях доказательства отсутствия циркуляции возбудителя на территории охотничьих угодий осуществляется отбор проб биологического и (или) патологического материала от обнаруженных трупов диких кабанов, диких кабанов, добытых в рамках мероприятий по регулированию численности диких кабанов, от отловленных живых диких кабанов.

Планом мероприятий («дорожной картой») по совершенствованию системы ветеринарной безопасности Российской Федерации, утвержденным распоряжением Правительства Российской Федерации от 07.12.2022 № 3789-р, определены мероприятия по предотвращению заноса африканской чумы свиней и ее распространения на территории охотничьих угодий.

Бешенство

Много лет Воронежская область является стационарно неблагополучным регионом по заболеванию бешенством.

Ветеринарные правила осуществления профилактических, диагностических, ограничительных и иных мероприятий, установления и отмены карантина и иных ограничений, направленных на предотвращение распространения и ликвидацию очагов бешенства, утверждены приказом Министерства сельского хозяйства Российской Федерации от 25.11.2020 № 705.

Ежегодно для профилактики бешенства в Воронежской области проводится оральная вакцинация диких плотоядных животных против бешенства по мере поступления вакцины по федеральной поставке.

Высокопатогенный грипп птиц

По данным ФГБУ «ВНИИЗЖ», особую опасность в эволюции, поддержании и распространении высокопатогенного гриппа птиц представляют дикие птицы, которые являются естественными хозяевами и резервуарами для всех типов вирусов птичьего гриппа и многочисленные миграционные пути которых проходят через территорию Российской Федерации. Дикие водоплавающие птицы представляют собой основной резервуар вирусов гриппа птиц. Заболевание протекает без явных клинических признаков, и птицы могут переносить вирус на дальние расстояния по пути перелета, контаминируя вирусом места остановок.

Ветеринарные правила осуществления профилактических, диагностических, ограничительных и иных мероприятий, установления и отмены карантина и иных ограничений, направленных на предотвращение распространения и ликвидацию очагов высокопатогенного гриппа птиц, утверждены приказом Министерства сельского хозяйства Российской Федерации от 24.03.2021 № 158.

Первоочередным способом защиты от птичьего гриппа является раннее выявление и сообщение о вспышках заболевания, что позволяет быстро реагировать.

В соответствии с вышеуказанными ветеринарными правилами в целях доказательства отсутствия циркуляции возбудителя на территории охотничьих угодий осуществляется отбор проб биологического материала от диких птиц в сроки охоты, в течение которых допускается добыча охотничьих ресурсов.

Сибирская язва

Воронежская область является регионом с неопределенным статусом по заболеваемости сибирской язвой.

Ветеринарные правила осуществления профилактических, диагностических, лечебных, ограничительных и иных мероприятий, установления и отмены карантина и иных ограничений, направленных на предотвращение распространения и ликвидацию очагов сибирской язвы, утверждены приказом Министерства сельского хозяйства Российской Федерации от 23.09.2021 № 648.

7.4. Показатели максимально возможной и хозяйственно-целесообразной численности основных видов охотничьих ресурсов на территории Воронежской области

Максимально возможная численность устанавливается для тех видов охотничьих ресурсов, которые в результате своей жизнедеятельности способны оказывать выраженное влияние на состояние среды обитания или популяции других видов. При превышении максимальных пределов плотности населения такие виды животных угнетающе воздействуют на экосистему, нарушая ее равновесие.

Показатели максимально возможной численности охотничьих ресурсов в настоящее время не рассчитываются в связи с признанием утратившим силу приказа Министерства природных ресурсов и экологии Российской Федерации от 25.11.2020 № 965 «Об утверждении нормативов допустимого изъятия охотничьих ресурсов и нормативов численности охотничьих ресурсов в охотничьих угодьях».

Плотность населения охотничьих ресурсов считается оптимальной в том случае, когда наиболее полно реализуются свойства угодий, причем кормовые ресурсы их не истощаются и отсутствуют какие-либо отрицательные явления, связанные с перенаселенностью. Доведение численности охотничьих ресурсов до оптимального уровня и ее поддержание является важнейшей задачей охотничьего хозяйства.

Для поддержания численности основных видов охотничьих ресурсов в пределах, необходимых для их устойчивого воспроизводства,

разрабатываются показатели хозяйственно-целесообразной численности, при которых животные не нанесут вреда лесному и сельскому хозяйству и будут обеспечивать максимальный выход продукции охотничьего хозяйства с единицы площади на протяжении длительного времени. Соответствующие расчеты произведены на основе выполненной комплексной качественной оценки элементов среды обитания охотничьих ресурсов с учетом биотических, абиотических и антропогенных факторов, влияющих на распространение и жизнедеятельность охотничьих ресурсов, и оригинальной шкалы оптимальных показателей численности основных видов охотничьих ресурсов Воронежской области на 1000 га свойственных угодий разных бонитетов и носят рекомендательный характер.

Таблица 70

Шкала показателей хозяйственно-целесообразной численности основных видов охотничьих ресурсов Воронежской области на 1000 га свойственных угодий разных бонитетов

№ п/п	Вид охотничьих ресурсов	Значения хозяйственно-целесообразной численности, особей/1000 га				
		Классы бонитета				
		I	II	III	IV	V
		мин.-макс. сред.				
1	2	3	4	5	6	7
1	Кабан *(Sus scrofa)*	15 и более	2-6	6-10	10-15	2 и менее
		20	12	8	4	1
2	Косуля европейская *(Capreolus capreolus)**	80 и более	10-30	30-50	50-80	10 и менее
		100	60	40	20	5
3	Лось *(Alces alces)**	10 и более	2-4	4-6	6-10	2 и менее
		13	8	5	3	1
4	Олень благородный *(Cervus elaphus)**	20 и более	2-8	8-12	12-20	2 и менее
		30	16	10	5	1
5	Сурок степной (байбак) *(Marmota bobac)*	60 и более	10-20	20-40	40-60	10 и менее
		80	50	30	15	5
6	Барсук обыкновенный (*Meles meles)*	20 и более	3-6	6-10	10-20	3 и менее
		30	15	8	4	2
7	Заяц-русак *(Lepus europaeus)*	40 и более	1-10	10-20	20-40	1 и менее
		50	30	15	5	0,5
8	Лисица обыкновенная *(Vulpes vulpes)*	2	1,5	1	0,5	0,3

1	2	3	4	5	6	7
9	Собака енотовидная *(Nyctereutes procyonides)*	2	1,5	1	0,5	0,3
10	Ондатра *(Ondatra zibethica)*	600 и более	60-150	150-300	300-600	60 и менее
		750	450	225	105	45
11	Бобр европейский обыкновенный *(Castor fiber)*	400 и более	40-100	100-200	200-400	40 и менее
		500	300	150	70	30
12	Горностай *(Mustela erminea)*	4,5 и более	0,5-1,5	1,5-3,5	3,5-4,5	0,5 и менее
		6	4	2,5	1	0,3
13	Куница *(Martes)*	15 и более	2-4	4-6	6-15	2 и менее
		20	10	5	3	1
14	Ласка *(Mustela nivalis)*	4,5 и более	0,5-1,5	1,5-3,5	3,5-4,5	0,5 и менее
		6	4	2,5	1	0,3
15	Норка американская *(Mustela vison)*	60 и более	10-20	20-40	40-60	10 и менее
		75	50	30	15	5
16	Хорь лесной *(Mustela putorius)*	4,5 и более	0,5-1,5	1,5-3,5	3,5-4,5	0,5 и менее
		6	4	2,5	1	0,3
17	Волк *(Canis lupus)*	0,05	0,03	0,015	0,01	0,005
18	Шакал *(Canis aureus)*	0,1	0,05	0,03	0,02	0,01
19	Боровая дичь	80 и более	5-20	20-60	60-80	5 и менее
		90	70	40	10	3
20	Болотно-луговая дичь	225 и более	50-100	100-150	150-225	50 и менее
		250	175	125	75	25
21	Водоплавающая дичь	1500 и более	480-520	520-980	980-1500	480 и менее
		1900	1240	750	500	300
22	Степная и полевая дичь	300 и более	40-100	100-200	200-300	40 и менее
		370	250	150	70	20

Примечание: приведенная шкала хозяйственно-целесообразной численности животных-конкурентов для угодий разных бонитетов рассчитана при условии, что в угодьях будет обитать только один из этих видов. В тех случаях, когда в угодьях обитает два или три конкурирующих вида, расчет оптимальной численности производится в так называемых условных косульих единицах (1 косуля = 0,25 оленя = 0,125 лося, или 1 лось = 2 оленя = 8 косуль, или 1 олень = 4 косули = 0,5 лося).

Показатели хозяйственно-целесообразной численности охотничьих ресурсов в разрезе муниципальных образований (муниципальных районов, городских округов) Воронежской области приведены в приложении № 11 к Схеме.

7.5. Нормы допустимой добычи охотничьих ресурсов, в отношении которых не устанавливается лимит добычи в охотничьих угодьях Воронежской области

В соответствии с частью 1 статьи 38 Федерального закона от 24.07.2009 № 209-ФЗ поддержание охотничьих ресурсов в состоянии, позволяющем сохранить их численность в пределах, необходимых для их расширенного воспроизводства, обеспечивается путем разработки, установления и соблюдения нормативов и норм в области охоты и сохранения охотничьих ресурсов.

Согласно части 4 статьи 38 Федерального закона от 24.07.2009 № 209-ФЗ разработка и утверждение нормативов допустимого изъятия охотничьих ресурсов находится в исключительной компетенции федеральных органов исполнительной власти.

Приказом Министерства природных ресурсов и экологии Российской Федерации от 27.01.2022 № 49 «Об утверждении нормативов допустимого изъятия охотничьих ресурсов, нормативов биотехнических мероприятий и о признании утратившим силу приказа Министерства природных ресурсов и экологии Российской Федерации от 25 ноября 2020 г. № 965» установлены нормативы допустимого изъятия охотничьих ресурсов, в отношении которых не устанавливается лимит добычи.

Частью 5 статьи 38 Федерального закона от 24.07.2009 № 209-ФЗ определено, что разработка и утверждение норм допустимой добычи охотничьих ресурсов отнесены к компетенции исполнительного органа субъекта Российской Федерации.

На основании вышеизложенного постановлениями Правительства Воронежской области от 12.08.2022 № 546 «Об утверждении норм допустимой добычи зайца-русака и лисицы в охотничьих угодьях на территории Воронежской области», от 21.07.2017 № 576 «Об утверждении норм допустимой добычи охотничьих ресурсов и норм пропускной способности охотничьих угодий при осуществлении любительской и спортивной охоты на пернатую дичь на территории Воронежской области»

установлены нормы допустимой добычи охотничьих ресурсов, в отношении которых не устанавливается лимит добычи (таблица 71).

Таблица 71

Нормы допустимой добычи охотничьих ресурсов, в отношении которых не устанавливается лимит добычи, при осуществлении любительской и спортивной охоты в охотничьем угодье на одного охотника

№ п/п	Вид или группа видов охотничьих ресурсов	Норма допустимой добычи
1	2	3
Пушные животные (с 15 сентября по 28 (29) февраля)		
1	Лисица обыкновенная *(Vulpes vulpes)*	не более 20 особей в сезон охоты
2	Заяц-русак *(Lepus europaeus)*	не более 1 особи в день, но не более 3 особей в сезон охоты
Пернатая дичь (весенняя охота)		
3	Гуси	25 особей в сезон
4	Селезни кряквы *(Anas platyrhynchos)*	15 особей в сезон
5	Селезни других видов уток	15 особей в сезон
6	Вальдшнеп *(Scolopax rusticola)*	25 особей в сезон
Пернатая дичь (летне-осенняя, осенне-зимняя охота)		
7	Водоплавающая дичь	50 особей в сезон
8	Болотно-луговая дичь	50 особей в сезон
9	Боровая дичь (вальдшнеп *(Scolopax rusticola)*)	50 особей в сезон
10	Перепел обыкновенный *(Coturnix coturnix)*	100 особей в сезон
11	Серая куропатка *(Perdix perdix)*	20 особей в сезон
12	Голуби *(Columba)*, горлицы *(Streptopelia)*	50 особей в сезон

Кроме того, на основании данных государственного мониторинга численности охотничьих ресурсов и среды их обитания Правительством Воронежской области ежегодно утверждаются нормы допустимой добычи в разрезе конкретных охотничьих угодий или участков охотничьих угодий в отношении следующих охотничьих ресурсов: кабан *(Sus scrofa)*, сурок степной (байбак) *(Marmota bobac)*, фазан обыкновенный *(Phasianus colchicus)*, куницы *(Martes)*, норка американская *(Mustela vison)*, бобр европейский обыкновенный *(Castor fiber)*, волк *(Canis lupus)*, шакал *(Canis aureus)*.

7.6. Рекомендации по проведению учета охотничьих ресурсов на территории Воронежской области

В соответствии со статьей 36 Федерального закона от 24.07.2009 № 209-ФЗ учет численности охотничьих ресурсов является частью государственного мониторинга охотничьих ресурсов и среды их обитания.

Учет численности охотничьих ресурсов и объемов их изъятия осуществляется:

- в общедоступных охотничьих угодьях и на иных территориях, являющихся средой обитания охотничьих ресурсов, - исполнительным органом субъекта Российской Федерации, уполномоченным в области охоты и сохранения охотничьих ресурсов;

- в закрепленных охотничьих угодьях - юридическими лицами, индивидуальными предпринимателями, заключившими охотхозяйственные соглашения;

- на особо охраняемых территориях федерального значения - федеральными государственными бюджетными учреждениями, осуществляющими управление особо охраняемыми природными территориями.

Данные о численности охотничьих ресурсов, входящие в состав государственного мониторинга охотничьих ресурсов и среды их обитания, используются при исчислении лимита добычи охотничьих ресурсов, норм допустимой добычи охотничьих ресурсов, принятии решения органами государственной власти о регулировании численности охотничьих ресурсов, осуществлении анализа состояния популяций охотничьих ресурсов.

Частью 7 статьи 36 Федерального закона от 24.07.2009 № 209-ФЗ установлено, что учет охотничьих ресурсов, в отношении которых устанавливается лимит добычи и квота их добычи, осуществляется на основании научно обоснованных методик, не являющихся нормативными правовыми актами, рекомендованными уполномоченным федеральным органом исполнительной власти и размещенными в информационно-

телекоммуникационной сети «Интернет» на официальном сайте уполномоченного федерального органа исполнительной власти.

На сайте Министерства природных ресурсов и экологии Российской Федерации размещены следующие рекомендованные методики учета численности охотничьих ресурсов:

- методика учета численности охотничьих ресурсов методом зимнего маршрутного учета (далее – зимний маршрутный учет);

- методика учета численности охотничьих ресурсов в местах искусственных концентраций (далее - учет в местах искусственных концентраций);

- методика учета численности охотничьих ресурсов методом шумового прогона;

- методика учета численности охотничьих ресурсов методом авиаучета;

- методика учета численности кабана в местах концентрации (на подкормочных площадках, кормовых полях, а также в иных местах концентрации) при угрозе возникновения и распространения заразных, в том числе особо опасных, болезней животных.

Зимний маршрутный учет является общепринятым методом для ежегодной оценки состояния ресурсов охотничьих животных в равнинных местностях с устойчивым снежным покровом. На территории Воронежской области он может быть использован для определения численности лося (*Alces alces*), косули европейской *(Capreolus capreolus)*, кабана *(Sus scrofa)*, оленя благородного *(Cervus elaphus)*, оленя пятнистого *(Cervus nippon)*, волка *(Canis lupus)*, лисицы обыкновенной *(Vulpes vulpes)*, куниц *(Martes)*, хорей *(Mustela putorius)*, горностая *(Mustela erminea)*, белки обыкновенной *(Sciurus vulgaris)*, зайца-русака *(Lepus europaeus)*, серой куропатки *(Perdix perdix)*, фазана обыкновенного *(Phasianus colchicus)*.

Учет в местах искусственных концентраций на территории Воронежской области может быть использован для определения численности кабана *(Sus scrofa)*, оленя благородного *(Cervus elaphus)*, косули европейской

(Capreolus capreolus). Учет проводится в местах искусственных концентраций (биотехнические сооружения, на которых осуществляется подкормка копытных животных путем выкладки заранее заготовленных кормов (подкормочные площадки)) путем визуальной регистрации учетчиком копытных животных учитываемого вида, находящихся на подкормочной площадке, или путем регистрации учетчиком копытных животных учитываемого вида при изучении фотоматериалов, полученных с помощью фотоловушек.

Учет методом шумового прогона на территории Воронежской области может быть использован для определения численности лося *(Alces alces)*, косули европейской *(Capreolus capreolus)*, оленя благородного *(Cervus elaphus)*, кабана *(Sus scrofa)*, волка *(Canis lupus)*, шакала *(Canis aureus)*, лисицы обыкновенной *(Vulpes vulpes)*, зайца-русака *(Lepus europaeus)*, серой куропатки *(Perdix perdix)*, фазана обыкновенного *(Phasianus colchicus)*.

Авиаучет – самый дорогостоящий вид учетных работ. Авиаучет на территории Воронежской области может быть использован для определения численности лося *(Alces alces)*. Авиаучет проводится с помощью беспилотных и/или пилотируемых воздушных судов. При проведении авиаучета используется фотоаппаратура. Дополнительно допускается применять видео- и/или тепловизионную аппаратуру.

В случае угрозы возникновения и распространения заразных, в том числе особо опасных, болезней животных для оперативного определения численности кабана на исследуемых территориях, где имеются кормовые поля и/или подкормочные площадки, проводится учет численности кабана в местах концентрации (на подкормочных площадках (биотехнические сооружения, на которых осуществляется подкормка копытных животных путем выкладки заранее заготовленных кормов), кормовых полях (площади, на которых выращиваются сельскохозяйственные кормовые культуры (пшеница, овес, ячмень, кукуруза и т.д.), которые поедаются кабанами), а также иных местах концентрации кабанов (болота, дубравы и др.).

Учет численности охотничьих ресурсов, видов или групп видов охотничьих ресурсов, в отношении которых не устанавливаются лимит добычи и квота их добычи, осуществляется на основании имеющихся научных подходов для видов или групп видов охотничьих ресурсов. В качестве научных подходов их учета допускается использование методик учета, которые предусматривают учет указанных видов или групп видов охотничьих ресурсов.

Методы учета охотничьих ресурсов, которые могут быть использованы на территории Воронежской области, приведены в таблице 72.

Таблица 72

Методы учета охотничьих ресурсов,
которые могут быть использованы на территории Воронежской области

№ п/п	Наименование методики учета	Виды охотничьих ресурсов	Методические рекомендации
1	2	3	4
Принятые методики			
1	Зимний маршрутный учет (ЗМУ)	Лось *(Alces alces)*, косуля европейская *(Capreolus capreolus)*, кабан *(Sus scrofa)*, олень благородный *(Cervus elaphus)*, волк *(Canis lupus)*, лисица обыкновенная *(Vulpes vulpes)*, куница *(Martes)*, хорь *(Mustela putorius)*, горностай *(Mustela erminea)*, белка обыкновенная *(Sciurus vulgaris)*, заяц-русак *(Lepus europaeus)*, серая куропатка *(Perdix perdix)*, фазан обыкновенный *(Phasianus colchicus)*	Приказ ФГБУ «ФНИЦ Охота» от 22.11.2023 № 49 «Методика учета численности охотничьих ресурсов методом зимнего маршрутного учета»
2	Учет в местах искусственных концентраций	Кабан *(Sus scrofa)*, олень благородный *(Cervus elaphus)*, косуля европейская *(Capreolus capreolus)*	Приказ ФГБУ «ФНИЦ Охота» от 22.11.2023 № 49 «Методика учета численности охотничьих ресурсов в местах искусственных концентраций»
3	Учет методом шумового прогона	Лось *(Alces alces)*, косуля европейская *(Capreolus capreolus)*, олень благородный *(Cervus elaphus)*, кабан *(Sus scrofa)*, волк *(Canis lupus)*, шакал *(Canis aureus)*, лисица обыкновенная *(Vulpes vulpes)*, заяц-русак *(Lepus europaeus)*, серая куропатка *(Perdix perdix)*, фазан обыкновенный *(Phasianus colchicus)*	Приказ ФГБУ «ФНИЦ Охота» от 22.11.2023 № 49 «Методика учета численности охотничьих ресурсов методом шумового прогона»
4	Авиаучет	Лось *(Alces alces)*	Приказ ФГБУ «ФНИЦ Охота» от 22.11.2023 № 49 «Методика учета численности охотничьих ресурсов методом авиаучета»

1	2	3	4
5	Учет численности кабана в местах концентрации	Кабан *(Sus scrofa)*	Приказ ФГБУ «ФЦРОХ» от 16.08.2022 № 53 «Методика учета численности кабана в местах концентрации (на подкормочных площадках, кормовых полях, а также в иных местах концентрации) при угрозе возникновения и распространения заразных, в том числе особо опасных, болезней животных»
Иные методики			
6	Учет на реву	Косуля европейская *(Capreolus capreolus)*, олень благородный *(Cervus elaphus)*	Указания Государственного комитета СССР по лесному хозяйству от 31.03.1989 «По проектированию охотничьих и лесоохотничьих хозяйств»
7	Учет по экскрементам	Лось *(Alces alces)*, косуля европейская *(Capreolus capreolus)*, олень благородный *(Cervus elaphus)*	Указания Государственного комитета СССР по лесному хозяйству от 31.03.1989 «По проектированию охотничьих и лесоохотничьих хозяйств». Методические указания по учету кабарги. Москва, «Главохота», 1988 г.
8	Учет численности волка методом картирования участков обитания по следам	Волк *(Canis lupus)*	Методические указания по учету волка методом картирования участков обитания. Москва, «Главохота», 1987 г.
9	Учет численности собаки енотовидной методами: - учета по норам, - зимнего учета по следам	Собака енотовидная (*Nyctereutes procyonides*)	Варнаков А.П., Мирутенко В.С. Методические рекомендации по учету численности енотовидной собаки. М.: Товарищество научных изданий КМК, 2013. 22 с.
10	Учет по норам	Барсук (*Meles meles*), лисица *(Vulpes vulpes)*, полевка водяная *(Arvicola terrestris)*, хомяк обыкновенный *(Cricetus cricetus)*, суслик малый *(Citellus pygmaeus)*, суслик крапчатый *(Citellus suslicus)*, сурок степной (байбак) *(Marmota bobac)*, бобр европейский обыкновенный *(Castor fiber)*, ондатра	Методические руководства по учету численности охотничьих животных в лесном фонде Российской Федерации, утвержденные Федеральной службой лесного хозяйства России, 1999 г. Карасева Е.В., Телицына А.Ю., Жигальский О.А. Методы изучения грызунов в полевых условиях. М. Из-во ЛКИ, 2008. 416 с.

1	2	3	4
		(Ondatra zibethica), перевязка *(Vormela peregusna)*	
11	Учет численности бобра методом учета по поселениям	Бобр европейский обыкновенный *(Castor fiber)*	Методические указания по учету численности речного бобра на больших территориях. Москва, «Главохота», 1986 г. Методические рекомендации по учету речного бобра на территории России. Москва, 2008 г.
12	Учет численности ондатры методами: - весеннего учета по жилищам, - осеннего учета, - учета на постоянных маршрутах	Ондатра *(Ondatra zibethica)*	Методические указания по проведению всероссийских учетов ондатры. Москва, «Главохота», 1987 г. Методические указания по учету ондатры. Москва, «Главохота», 1977 г. Методические рекомендации по проведению учетов ондатры. Москва, 2008 г.
13	Учет численности выдры и норки методами: - учета на маршрутах - учета по береговой линии водоемов	Выдра речная (*Lutra lutra*), норки (*Mustela*)	Методические указания по учету выдры и норки. Москва, «Главохота», 1983 г. Методические рекомендации по учету выдры и норки на территории России, 2008 г.
14	Учет численности куньих методами: - картирования участков обитания, - учета на пробных площадках, - учета на маршрутной ленте, - тропления «модельных» соболей	Горностай (*Mustela erminea*), ласка (*Mustela nivalis*), куницы *(Martes)*, хори *(Mustela)*	Методические указания по учету численности соболя. Москва, «Главохота», 1976 г. Граков Н.Н. Учет лесной куницы, соболя и других наземных зверей семейства куньих. В кн. «Методы учета охотничьих животных в лесной зоне». Рязань, «Московский рабочий» (Рязанское отделение), 1973 г.
15	Учет численности	Сурки (*Marmota*), суслики (*Citellus*)	Методические указания по проведению Всероссийских

1	2	3	4
	сурка методом картирования участков обитания с последующим учетом на пробных площадках		учетов сурков и слежению за состоянием их численности. Москва, «Главохота», 1983 г. Инструкция по организации и проведению учета сурков в СССР. Москва, ВНИИОЗ. Сост.: В. И. Машкин, Н. Г. Челинцев, 1989 г.
16	Учет численности белки обыкновенной методом учета на маршрутной ленте с помощью лайки	Белка обыкновенная (*Sciurus vulgaris*)	Методические указания по учету численности обыкновенной белки с лайкой. Москва, «Главохота», 1987 г.
17	Учет численности крота методами: - учета кротовин, - учета по числу жилых ходов	Крот европейский обыкновенный (*Talpa*)	Русаков О.С. Методика учета обыкновенного крота. В кн. «Методы учета охотничьих животных в лесной зоне». Рязань, «Московский рабочий» (Рязанское отделение), 1973 г. Методические указания по проведению учета численности европейского, алтайского и уссурийского (могеры) кротов. Москва, «Главохота», 1988 г.
18	Учет численности водоплавающей дичи методом: - учета на пролете и дневке, - маршрутного учета (весенний и летне-осенний), - учета по выводкам	Водоплавающая дичь	Указания Государственного комитета СССР по лесному хозяйству от 31.03.1989 «По проектированию охотничьих и лесоохотничьих хозяйств». Методические указания по учету водоплавающих птиц / М-во сельск. хоз-ва СССР. Гл. упр. по охране природы, заповедникам и охотничьему хоз-ву. М.: Космос, 1971 г.
19	Учет на тяге	Вальдшнеп (*Scolopax rusticola*)	Указания Государственного комитета СССР по лесному хозяйству от 31.03.1989 «По проектированию охотничьих и лесоохотничьих хозяйств»
20	Учет по брачным крикам самцов	Степная и полевая дичь	Указания Государственного комитета СССР по лесному хозяйству от 31.03.1989 «По проектированию охотничьих и лесоохотничьих хозяйств»

1	2	3	4
21	Учет на пробных лентах	Вальдшнеп (*Scolopax rusticola*), степная и полевая дичь	Методические указания по осеннему маршрутному учету численности боровой и полевой дичи. Москва, «Главохота», 1980 г. Указания Государственного комитета СССР по лесному хозяйству от 31.03.1989 «По проектированию охотничьих и лесоохотничьих хозяйств»
22	Учет с собаками	Вальдшнеп (*Scolopax rusticola*), степная и полевая дичь	Указания Государственного комитета СССР по лесному хозяйству от 31.03.1989 «По проектированию охотничьих и лесоохотничьих хозяйств»
23	Комплексный маршрутный учет	Все виды птиц	Методические рекомендации по комплексному маршрутному учету птиц. М.: ВНИИприроды, 1990 г.
24		Прочие виды	Любые научно обоснованные методы учета

Помимо перечисленных в таблице 72 методов учета охотничьих ресурсов допускается использование оценки их численности, основанной на изучении следов их жизнедеятельности, состояния кормовой базы, свойств мест обитания, экологических и поведенческих особенностей учитываемых видов охотничьих ресурсов. Пример формы анкеты по оценке численности охотничьих ресурсов размещен на сайте ФГБУ «ФНИЦ Охота».

Для всех методик учета определен единый порядок определения исследуемой территории. К исследуемым территориям относятся отдельные закрепленные и общедоступные охотничьи угодья, каждое из которых расположено в единых границах, а также иные территории, являющиеся средой обитания охотничьих ресурсов (не являющиеся охотничьими угодьями, в том числе особо охраняемые природные территории регионального значения), каждая из которых также расположена в единых границах. Если закрепленное, общедоступное охотничье угодье, иная территория состоят из нескольких участков, расположенных не в единых границах, то каждый участок охотничьего угодья, участок иной территории рассматривается как отдельная исследуемая территория.

Для проведения учетов численности охотничьих ресурсов (в рамках проведения государственного мониторинга охотничьих ресурсов и среды их обитания) на территории общедоступных охотничьих угодий Воронежской области формируются следующие участки общедоступных охотничьих угодий (исследуемые территории (далее - ИТ), в том числе состоящие из участков общедоступных охотничьих угодий разных муниципальных образований, расположенных в единых границах, на которых проводятся учеты численности охотничьих ресурсов, и в отношении данных участков (ИТ) устанавливаются квоты и нормы допустимой добычи охотничьих ресурсов.

На обособленных участках общедоступных охотничьих угодий площадью менее 2 000 га учет численности охотничьих ресурсов осуществляется методом опроса (анкетирования).

Таблица 73

Участки общедоступных охотничьих угодий Воронежской области (ИТ)
для проведения государственного мониторинга охотничьих ресурсов и среды их обитания
(нумерация участков в соответствии с приложением № 1 к Схеме)

№ п/п	Наименование участка общедоступных охотничьих угодий Воронежской области (ИТ)	Расположение участка ООУ ВО (муниципальные образования)	Участки общедоступных охотничьих угодий, входящие в состав (ИТ)	Площадь, тыс. га	
				участков, входящих в ИТ	общая ИТ
1	2	3	4	5	6
1	Участок (ИТ) «Мосоловский» (№ 1)	Аннинский муниципальный район	ООУ ВО Аннинского муниципального района, участок № 1	5,259121	5,259121
2	Участок (ИТ) «Аннинско-Таловский» (№ 3 + № 50)	Аннинский, Таловский муниципальные районы	ООУ ВО Аннинского муниципального района, участок № 3	33,662786	60,12628
			ООУ ВО Таловского муниципального района, участок № 1	26,463494	
3	Участок (ИТ) «Бобровский» (№ 5)	Бобровский муниципальный район	ООУ ВО Бобровского муниципального района	36,354142	36,354142
4	Участок (ИТ) «Богучарско-Кантемировский» (№ 6 + № 7 + № 22)	Богучарский, Кантемировский муниципальные районы	ООУ ВО Богучарского муниципального района, участок № 1	37,489338	96,978579
			ООУ ВО Богучарского муниципального района, участок № 2	17,010732	
			ООУ ВО Кантемировского муниципального района, участок № 3	42,478509	
5	Участок (ИТ) «Борисоглебский» (№ 8 + № 9)	Борисоглебский городской округ	ООУ ВО Борисоглебского городского округа, участок № 1	19,399157	50,779749
			ООУ ВО Борисоглебского городского округа, участок № 2	31,380592	

1	2	3	4	5	6
6	Участок (ИТ) «Бутурлиновско-Воробьевско-Таловский» (№ 10 + № 11 + № 14 + № 51)	Бутурлиновский, Воробьёвский, Таловский муниципальные районы	ООУ ВО Бутурлиновского муниципального района, участок № 1	23,458655	95,634924
			ООУ ВО Бутурлиновского муниципального района, участок № 2	23,601993	
			ООУ ВО Воробьёвского муниципального района, участок № 1	18,076603	
			ООУ ВО Таловского муниципального района, участок № 2	30,497673	
7	Участок (ИТ) «Верхнемамонско-Павловский» (№ 12 + № 37)	Верхнемамонский, Павловский муниципальные районы	ООУ ВО Верхнемамонского муниципального района	33,768576	50,548671
			ООУ ВО Павловского муниципального района, участок № 2	16,780095	
8	Участок (ИТ) «Воробьевско-Новохоперский» (№ 15 + № 26 + № 28)	Воробьёвский, Новохопёрский муниципальные районы	ООУ ВО Воробьёвского муниципального района, участок № 2	26,914534	82,746158
			ООУ ВО Новохопёрского муниципального района, участок № 1	31,439167	
			ООУ ВО Новохопёрского муниципального района, участок № 3	24,392457	
9	Участок (ИТ) «Грибановско-Терновский» (№ 2 + № 17 + № 27 + № 53)	Аннинский, Грибановский Новохопёрский, Терновский муниципальные районы	ООУ ВО Аннинского муниципального района, участок № 2	8,805595	63,477475
			ООУ ВО Грибановского муниципального района	22,387285	
			ООУ ВО Новохопёрского муниципального района, участок № 2	3,240246	
			ООУ ВО Терновского муниципального района	29,044349	
10	Участок (ИТ) «Калачеевско-Петропавловский» (№ 18 + № 38 + № 39)	Калачеевский, Петропавловский муниципальные районы	ООУ ВО Калачеевского муниципального района	48,515067	94,459262
			ООУ ВО Петропавловского муниципального района, участок № 1	16,278218	
			ООУ ВО Петропавловского муниципального района, участок № 2	29,665977	

1	2	3	4	5	6
11	Участок (ИТ) «Каменско-Ольховатско-Подгоренский» (№ 19 + № 30 + № 31 + № 41)	Каменский, Ольховатский, Подгоренский муниципальные районы	ООУ ВО Каменского муниципального района	60,343125	149,206597
			ООУ ВО Ольховатского муниципального района, участок № 1	27,417028	
			ООУ ВО Ольховатского муниципального района, участок № 2	20,178752	
			ООУ ВО Подгоренского муниципального района, участок № 1	41,267692	
12	Участок (ИТ) «Кантемировско-Россошанский» (№ 20 + № 21 + № 48)	Кантемировский, Россошанский муниципальные районы	ООУ ВО Кантемировского муниципального района, участок № 1	13,304027	56,454028
			ООУ ВО Кантемировского муниципального района, участок № 2	33,594953	
			ООУ ВО Россошанского муниципального района, участок № 2	9,555048	
13	Участок (ИТ) «Большая сосна» (№ 33)	Острогожский муниципальный район	ООУ ВО Острогожского муниципального района, участок № 3	9,300013	9,300013
14	Участок (ИТ) «Лискинско-Острогожский» (№ 24 + № 34)	Лискинский, Острогожский муниципальные районы	ООУ ВО Лискинского муниципального района	28,120532	37,420545
			ООУ ВО Острогожского муниципального района, участок № 3	9,300013	
15	Участок (ИТ) «Новоусманский» (№ 25 + № 13 + № 23)	Верхнехавский, Каширский, Новоусманский муниципальный районы	ООУ ВО Новоусманского муниципального района	22,257258	37,192678
			ООУ ВО Верхнехавского муниципального района	3,599393	
			ООУ ВО Каширского муниципального района	11,336027	
16	Участок (ИТ) «Поворинский» (№ 40)	Поворинский муниципальный район	ООУ ВО Поворинского муниципального района	19,858136	19,858136
17	Участок (ИТ) «Белогорьевский» (№ 42)	Подгоренский муниципальный район	ООУ ВО Подгоренского муниципального района, участок № 2	13,769803	13,769803
18	Участок (ИТ) «Ступинский» (№ 43)	Рамонский муниципальный район	ООУ ВО Рамонского муниципального района, участок № 1	3,778398	3,778398

1	2	3	4	5	6
19	Участок (ИТ) «Рамонский» (№ 44)	Рамонский муниципальный район	ООУ ВО Рамонского муниципального района, участок № 2	10,578745	10,578745
20	Участок (ИТ) «Яменский» (№ 45)	Рамонский муниципальный район	ООУ ВО Рамонского муниципального района, участок № 3	5,039371	5,039371
21	Участок (ИТ) «Репьевский» (№ 46)	Репьёвский муниципальный район	ООУ ВО Репьёвского муниципального района	2,252884	2,252884
22	Участок (ИТ) «Россошанский» (№ 47)	Россошанский муниципальный район	ООУ ВО Россошанского муниципального района, участок № 1	32,845758	32,845758
23	Участок (ИТ) «Латненский» (№ 49 + № 55)	Семилукский, Хохольский муниципальные районы	ООУ ВО Семилукского муниципального района	16,424039	17,029112
			ООУ ВО Хохольского муниципального района, участок № 2	0,605073	

Приложение № 1
к схеме размещения, использования и охраны охотничьих угодий
на территории Воронежской области

КАРТА-СХЕМА АДМИНИСТРАТИВНОГО ДЕЛЕНИЯ ТЕРРИТОРИИ ВОРОНЕЖСКОЙ ОБЛАСТИ С УКАЗАНИЕМ ГРАНИЦ: ОХОТНИЧЬИХ УГОДИЙ, ОСОБО ОХРАНЯЕМЫХ ПРИРОДНЫХ ТЕРРИТОРИЙ, ЗЕЛЕНЫХ ЗОН ВОКРУГ НАСЕЛЕННЫХ ПУНКТОВ И ДРУГИХ ТЕРРИТОРИЙ, ИМЕЮЩИХ ОГРАНИЧЕНИЕ ДЛЯ ОСУЩЕСТВЛЕНИЯ ОХОТЫ И ВЕДЕНИЯ ОХОТНИЧЬЕГО ХОЗЯЙСТВА

МАСШТАБ 1:420 000

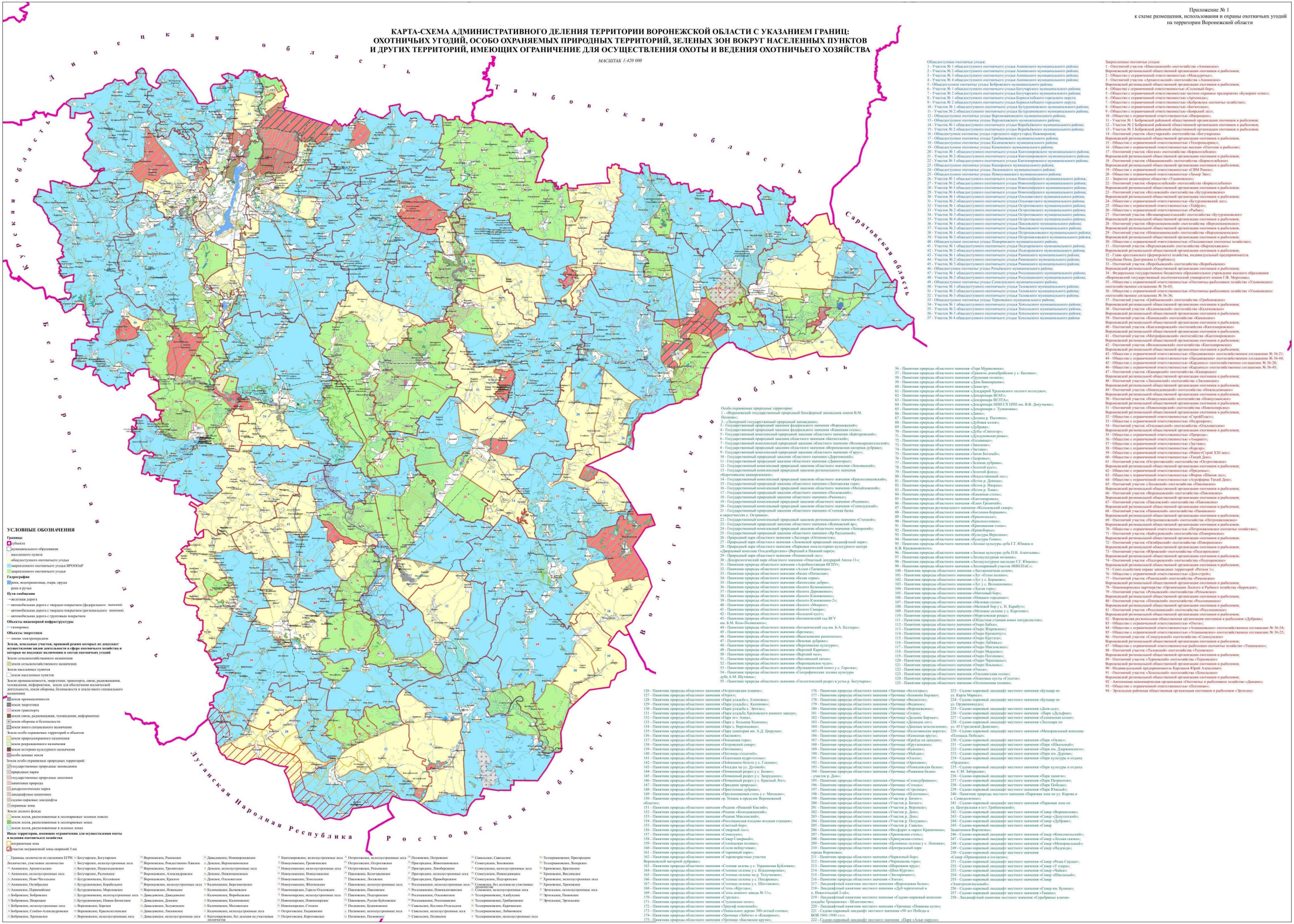

УСЛОВНЫЕ ОБОЗНАЧЕНИЯ

Границы
- субъекта
- муниципального образования
- населенного пункта
- общедоступного охотничьего угодья
- закрепленного охотничьего угодья ВРООООиР
- закрепленного охотничьего угодья

Гидрография
- реки, водохранилища, озера, пруды
- реки и ручьи

Пути сообщения
- железная дорога
- автомобильная дорога с твердым покрытием (федерального значения)
- автомобильная дорога с твердым покрытием (регионального значения)
- автомобильная дорога с грунтовым покрытием

Объекты инженерной инфраструктуры
- газопровод

Объекты энергетики
- линии электропередачи

Земли, земельные участки, правовой режим которых не допускает осуществление видов деятельности в сфере охотничьего хозяйства и которые не подлежат включению в состав охотничьих угодий
- Земли сельскохозяйственного назначения
- земли сельскохозяйственного назначения
- Земли населенных пунктов
- земли населенных пунктов
- Земли промышленности, энергетики, транспорта, связи, радиовещания, телевидения, информатики, земли для обеспечения космической деятельности, земли обороны, безопасности и земли иного специального назначения
- земли промышленности
- земли энергетики
- земли транспорта
- земли связи, радиовещания, телевидения, информатики
- земли обороны и безопасности
- Земли иного специального назначения
- Земли особо охраняемых территорий и объектов
- земли природоохранного назначения
- земли рекреационного назначения
- земли историко-культурного назначения
- особо ценные земли
- Земли особо охраняемых природных территорий:
- государственные природные заповедники
- природные парки
- государственные природные заказники
- памятники природы
- дендрологические парки
- ландшафтные памятники
- садово-парковые ландшафты
- охранные зоны
- Земли лесного фонда
- земли лесов, расположенных в лесопарковых зеленых поясах
- земли лесов, расположенных в лесопарковых зонах
- земли лесов, расположенных в зеленых зонах

Иные территории, имеющие ограничения для осуществления охоты и ведения охотничьего хозяйства
- пограничная зона
- участок пограничной зоны шириной 5 км

Границы лесничеств по сведениям ЕГРН
Лесничество, участковое лесничество
1 Аннинское, Аннинское
2 Аннинское, Архангельское
3 Аннинское, Верхнехавское
4 Аннинское, Ново-Чигольское
5 Аннинское, Октябрьское
6 Аннинское, Первомайское
7 Бобровское, Бобровское
8 Бобровское, Ивановское
9 Бобровское, Новохоперское
10 Бобровское, Семено-Александровское
11 Бобровское, Хреновское
12 Богучарское, Богучарское
13 Богучарское, Подколодновское
14 Богучарское, Радченское
15 Богучарское, Кегичевское
16 Богучарское, Мирошниковское
17 Богучарское, Нижне-Байгорское
18 Богучарское, Покровское
19 Воронежское, Краснолесновское
20 Воронежское, Рамонское
21 Воронежское, Рождественско-Хавское
22 Воронежское, Трехостянское
23 Воронежское, Александровское
24 Воронежское, Красное
25 Воронежское, Новокуликовское
26 Воронежское, Новоладожское
27 Давыдовское, Давыдовское
28 Давыдовское, Дивное
29 Давыдовское, Залужное
30 Давыдовское, Лискинское
31 Давыдовское, Новоживотинное
32 Давыдовское, Верхнемамонское
33 Давыдовское, Нижнемамонское
34 Давыдовское, Ольховатское
35 Калачеевское, Березовское
36 Калачеевское, Бобровское
37 Калачеевское, Воробейское
38 Калачеевское, Калачеевское
39 Калачеевское, Меловское
40 Калачеевское, Новогольское
41 Калачеевское, Подгоренское
42 Калачеевское, Сухое
43 Калачеевское, Хохольское
44 Калачеевское, без деления на участковые лесничества
45 Каширское, Каширское
46 Каширское, Ольшанское
47 Каширское, Подгорное
48 Каширское, Старотитаровское
49 Каширское, Чернавское
50 Новоусманское, Гремячее
51 Новоусманское, Новоусманское
52 Новоусманское, Хвойное
53 Новоусманское, Ямное
54 Новоусманское, Ямполь
55 Новоусманское, Ясеновское
56 Новоусманское, Новоусманское
57 Новоусманское, Хвойное
58 Новоусманское, Ямное
59 Новоусманское, Ямполь
60 Новоусманское, Ясеновское
61 Новоусманское, Новоусманское
62 Новоусманское, Хвойное
63 Новоусманское, Ямное
64 Новоусманское, Ямполь
65 Новоусманское, Ясеновское
66 Острогожское, Архангельское
67 Острогожское, Острогожское
68 Острогожское, Ретяженское
69 Павловское, Белогорьевское
70 Павловское, Павловское
71 Павловское, Лосевское
72 Павловское, Подгоренское
73 Павловское, Русско-Буйловское
74 Павловское, Сухое
75 Острогожское, Евдаковское
76 Острогожское, Коротоякское
77 Песковское, Песковское
78 Песковское, Петровское
79 Пригородное, Животинненское
80 Пригородное, Лебедянское
81 Пригородное, Пригородное
82 Пригородное, Приосерское
83 Рассошанское, Рассошанское
84 Рассошанское, Новокалитвенское
85 Рассошанское, Ольховатское
86 Рассошанское, Рассошанское
87 Семилукское, Кантемировское
88 Семилукское, Семилукское
89 Семилукское, Хохольское
90 Семилукское, Новокалитвенское
91 Семилукское, Ольховатское
92 Семилукское, Подгоренское
93 Семилукское, Семилукское
94 Семилукское, Хохольское
95 Семилукское, Новокалитвенское
96 Семилукское, Ольховатское
97 Семилукское, Подгоренское
98 Семилукское, Семилукское
99 Семилукское, Хохольское
100 Семилукское, Новокалитвенское
101 Семилукское, Ольховатское
102 Семилукское, Подгоренское
103 Семилукское, Семилукское
104 Семилукское, Хохольское
105 Семилукское, Новокалитвенское
106 Семилукское, Ольховатское
107 Семилукское, Подгоренское
108 Семилукское, Семилукское
109 Семилукское, Хохольское
110 Семилукское, Новокалитвенское
111 Семилукское, Ольховатское
112 Семилукское, Подгоренское
113 Семилукское, Семилукское
114 Семилукское, Хохольское
115 Семилукское, Новокалитвенское
116 Семилукское, Ольховатское
117 Семилукское, Подгоренское
118 Семилукское, Семилукское
119 Семилукское, Хохольское
120 Семилукское, Новокалитвенское
121 Семилукское, Ольховатское
122 Семилукское, Подгоренское
123 Семилукское, Семилукское
124 Семилукское, Хохольское
125 Семилукское, Новокалитвенское
126 Семилукское, Ольховатское
127 Семилукское, Подгоренское
128 Семилукское, Семилукское
129 Семилукское, Хохольское
130 Семилукское, Новокалитвенское
131 Семилукское, Ольховатское
132 Семилукское, Подгоренское
133 Семилукское, Семилукское
134 Семилукское, Хохольское
135 Семилукское, Новокалитвенское
136 Семилукское, Ольховатское
137 Семилукское, Подгоренское
138 Семилукское, Семилукское
139 Семилукское, Хохольское
140 Семилукское, Новокалитвенское
141 Семилукское, Ольховатское
142 Семилукское, Подгоренское
143 Семилукское, Семилукское
144 Семилукское, Хохольское
145 Семилукское, Новокалитвенское
146 Семилукское, Ольховатское
147 Семилукское, Подгоренское
148 Семилукское, Семилукское
149 Семилукское, Хохольское
150 Семилукское, Новокалитвенское
151 Семилукское, Ольховатское
152 Семилукское, Подгоренское
153 Семилукское, Семилукское
154 Семилукское, Хохольское
155 Семилукское, Новокалитвенское
156 Семилукское, Ольховатское
157 Семилукское, Подгоренское
158 Семилукское, Семилукское
159 Семилукское, Хохольское
160 Семилукское, Новокалитвенское
161 Семилукское, Ольховатское
162 Семилукское, Подгоренское
Воронежский заповедный дубравы;
163 Семилукское, Семилукское
164 Семилукское, Хохольское
165 Семилукское, Новокалитвенское
166 Семилукское, Ольховатское
167 Семилукское, Подгоренское
168 Семилукское, Семилукское
169 Семилукское, Хохольское
170 Семилукское, Новокалитвенское
171 Семилукское, Ольховатское
172 Семилукское, Подгоренское
173 Семилукское, Семилукское
174 Семилукское, Хохольское
175 Семилукское, Новокалитвенское

Особо охраняемые природные территории:
1 – Воронежский государственный природный биосферный заповедник имени В.М. Пескова;
2 – «Хоперский» государственный природный заповедник;
3 - Государственный природный заказник федерального значения «Воронежский»;
4 - Государственный природный заказник федерального значения «Каменная степь»;
5 - Государственный комплексный природный заказник областного значения «Байгорский»;
6 - Государственный природный заказник областного значения «Хреновской»;
7 - Государственный комплексный природный заказник областного значения «Великомартыновский»;
8 - Государственный природный заказник областного значения «Воронежская натурная дубрава»;
9 - Государственный комплексный природный заказник областного значения «Гарус»;
10 - Государственный природный заказник областного значения «Дерезовский»;
11 - Государственный природный заказник областного значения «Дивногорье»;
12 - Государственный комплексный природный заказник областного значения «Лесницкий»;
13 - Государственный комплексный природный заказник областного значения «Воронежское акваозеленение»;
14 - Государственный комплексный природный заказник областного значения «Краснолесновский»;
15 - Государственный природный заказник областного значения «Липчанская гора»;
16 - Государственный природный заказник областного значения «Меловой каньон»;
17 - Государственный природный заказник областного значения «Песковский»;
18 - Государственный природный заказник областного значения «Рамонье»;
19 - Государственный природный заказник областного значения «Родники»;
20 - Государственный комплексный природный заказник областного значения «Семилукский»;
21 - Государственный природный заказник областного значения «Степная балка в окрестностях с. Острявка»;
22 - Государственный природный заказник регионального значения «Степной»;
23 - Государственный природный заказник областного значения «Ясеновский яр»;
24 - Государственный природный комплексный заказник областного значения «Хотперский»;
25 - Государственный природный заказник областного значения «Яр Рассыпной»;
26 - Природный парк областного значения «Лесопарк Семилуки»;
27 - Природный парк областного значения «Ломовской природный ландшафтный парк»;
28 - Природный парк областного значения «Парковая зона историко-культурного центра «Дворянское гнездо» Елецкого уезда» (Верхний парк);
29 - Природный парк областного значения «Репяховский лес»;
30 - Дендрологический парк областного значения «Степная балка в окрестностях с. Острявка»;
31 - Памятник природы областного значения «Агробиостанция ВГПУ»;
32 - Памятник природы областного значения «Алея «Таежная»;
33 - Памятник природы областного значения «Балка «Поляшкин»;
34 - Памятник природы областного значения «Белая горка»;
35 - Памятник природы областного значения «Битюгские дубы»;
36 - Памятник природы областного значения «Болото Безымянное»;
37 - Памятник природы областного значения «Болото Дерюжинское»;
38 - Памятник природы областного значения «Болото Клюквенное»;
39 - Памятник природы областного значения «Болото Малиновское-2»;
40 - Памятник природы областного значения «Болото «Моховое»;
41 - Памятник природы областного значения «Болото «Сазанье»;
42 - Памятник природы областного значения «Большой куст»;
43 - Памятник природы областного значения «Ботанический сад ВГУ им. Б.М. Козо-Полянского»;
44 - Памятник природы областного значения «Ботанический сад им. Б.А. Келлера»;
45 - Памятник природы областного значения «Бреневка»;
46 - Памятник природы областного значения «Васильевские равнолесье»;
47 - Памятник природы областного значения «Вековая дубравка»;
48 - Памятник природы областного значения «Верхнемакаровские культуры»;
49 - Памятник природы областного значения «Верхний ларчик»;
50 - Памятник природы областного значения «Верхний лесь»;
51 - Памятник природы областного значения «Вислинский затон»;
52 - Памятник природы областного значения «Воронцовское чудо»;
53 - Памятник природы областного значения «Вучкашевский питон у с. Горелки»;
54 - Памятник природы областного значения «Географические лесные культуры дуба А.М. Шутяева»;
55 - Памятник природы областного значения «Геологический разрез в устье р. Богучарка»;
56 - Памятник природы областного значения «Гора Муравьиная»;
57 - Памятник природы областного значения «Гранитец дендрейшие у с. Бахтина»;
58 - Памятник природы областного значения «Грушевая поляна»;
59 - Памятник природы областного значения «Дача Бакшеевская»;
60 - Памятник природы областного значения «Дендрарий»;
61 - Памятник природы областного значения «Дендрарий Хреновского лесного колледжа»;
62 - Памятник природы областного значения «Дендрарий ВГАУ»;
63 - Памятник природы областного значения «Дендрарий ВГЛТА»;
64 - Памятник природы областного значения «Дендрарий ИФИ СХ ЦЧП им. В.В. Докучаева»;
65 - Памятник природы областного значения «Дендрарий с. Тумановка»;
66 - Памятник природы областного значения «Дивье»;
67 - Памятник природы областного значения «Дозлор р. Пахловка»;
68 - Памятник природы областного значения «Дубовая аллея»;
69 - Памятник природы областного значения «Дубравка»;
70 - Памятник природы областного значения «Дубы «Сметерог»;
71 - Памятник природы областного значения «Дуплянская решка»;
72 - Памятник природы областного значения «Еланивая»;
73 - Памятник природы областного значения «Заказник»;
74 - Памятник природы областного значения «Застава»;
75 - Памятник природы областного значения «Затон Богатый»;
76 - Памятник природы областного значения «Здоровье»;
77 - Памятник природы областного значения «Зеленая дубравка»;
78 - Памятник природы областного значения «Золотой куст»;
79 - Памятник природы областного значения «Золотой фонд»;
80 - Памятник природы областного значения «Искусственный лес»;
81 - Памятник природы областного значения «Кетлов р. Девица»;
82 - Памятник природы областного значения «Кетлов р. Ворона»;
83 - Памятник природы областного значения «Кетлов р. Хава»;
84 - Памятник природы областного значения «Каменная степь»;
85 - Памятник природы областного значения «Квитенировка»;
86 - Памятник природы областного значения «Клен Гроховій»;
87 - Памятник природы областного значения «Кольцовский сквер»;
88 - Памятник природы областного значения «Костенки-Боршево»;
89 - Памятник природы областного значения «Краснолесье»;
90 - Памятник природы областного значения «Луг у с. Волковщина»;
91 - Памятник природы областного значения «Красивая степь»;
92 - Памятник природы областного значения «Кривобород»;
93 - Памятник природы областного значения «Культуры Воронежа»;
94 - Памятник природы областного значения «Культуры Генпо»;
95 - Памятник природы областного значения «Лесные культуры дубы Г.Г. Юнацки и К.В. Крыжановского»;
96 - Памятник природы областного значения «Лесные культуры дуба П.Н. Алексеева»;
97 - Памятник природы областного значения «Лесокультурная мозаика»;
98 - Памятник природы областного значения «Лесокультурное наследие Г.Г. Юнацки»;
99 - Памятник природы областного значения «Лесопарковый участок НИИЛПиСХ»;
100 - Памятник природы областного значения «Лиственничная аллея»;
101 - Памятник природы областного значения «Луг «Голое колено»;
102 - Памятник природы областного значения «Луг у с. Боршево»;
103 - Памятник природы областного значения «Луг у с. Волковщина»;
104 - Памятник природы областного значения «Ласая гора»;
105 - Памятник природы областного значения «Мачтовый бор»;
106 - Памятник природы областного значения «Манцкое городище»;
107 - Памятник природы областного значения «Медовая сосна»;
108 - Памятник природы областного значения «Медовый бор у с. Карабуты»;
109 - Памятник природы областного значения «Меловые склоны у с. Боровое»;
110 - Памятник природы областного значения «Морозовская роща»;
111 - Памятник природы областного значения «Ольховый ствол юных натуралистов»;
112 - Памятник природы областного значения «Озеро Бабье»;
113 - Памятник природы областного значения «Озеро Жеребковое»;
114 - Памятник природы областного значения «Озеро Кремянуха»;
115 - Памятник природы областного значения «Озеро Крутое»;
116 - Памятник природы областного значения «Озеро Лабежье»;
117 - Памятник природы областного значения «Озеро Максловское»;
118 - Памятник природы областного значения «Озеро Медовое»;
119 - Памятник природы областного значения «Озеро Погожее»;
120 - Памятник природы областного значения «Озеро Чернышевское»;
121 - Памятник природы областного значения «Озеро Ямленое»;
122 - Памятник природы областного значения «Остепненная»;
123 - Памятник природы областного значения «Ольховатская сосна»;
124 - Памятник природы областного значения «Осиновые кусты «Сосенки»;
125 - Памятник природы областного значения «Остепненная поляна»;
126 - Памятник природы областного значения «Острогожские планины»;
127 - Памятник природы областного значения «Отрог»;
128 - Памятник природы областного значения «Парк-усадьба с. Еленовка»;
129 - Памятник природы областного значения «Парк-усадьба с. Калиново»;
130 - Памятник природы областного значения «Парк-усадьба с. Ярцево»;
131 - Памятник природы областного значения «Парк-усадьба Хреновского конного завода»;
132 - Памятник природы областного значения «Парк пгт. Анна»;
133 - Памятник природы областного значения «Парк с. Большая Калитва»;
134 - Памятник природы областного значения «Парк с. Воронцово»;
135 - Памятник природы областного значения «Парк санатория им. А.Д. Цюрупы»;
136 - Памятник природы областного значения «Пасечное»;
137 - Памятник природы областного значения «Пепельная гора»;
138 - Памятник природы областного значения «Петровский сквер»;
139 - Памятник природы областного значения «Питомник»;
140 - Памятник природы областного значения «Питомцы стоветний»;
141 - Памятник природы областного значения «Плантация ящуро-сосны»;
142 - Памятник природы областного значения «Повёменое болото у с. Глазовое»;
143 - Памятник природы областного значения «Поездки на ул. Дуговой»;
144 - Памятник природы областного значения «Почвенный разрез у с. Боево»;
145 - Памятник природы областного значения «Почвенный разрез у с. Запрудское»;
146 - Памятник природы областного значения «Почвенный разрез у с. Красный Лог»;
147 - Памятник природы областного значения «Предания природы»;
148 - Памятник природы областного значения «Приствольная дубрава»;
149 - Памятник природы областного значения «Прохоповская степь у с. Михляево»;
150 - Памятник природы областного значения «Ручеек в окрестностях Воронежской области»;
151 - Памятник природы областного значения «Ручеек «Нижний Кисляй»;
152 - Памятник природы областного значения «Ручеек «Колодезянский»;
153 - Памятник природы областного значения «Ручеек Максимовский»;
154 - Памятник природы областного значения «Рассошанская плодово-ягодная станция»;
155 - Памятник природы областного значения «Сжатый бор»;
156 - Памятник природы областного значения «Северный лес»;
157 - Памятник природы областного значения «Семилунье»;
158 - Памятник природы областного значения «Склер Северный»;
159 - Памятник природы областного значения «Солонцовая поляна»;
160 - Памятник природы областного значения «Сосна-патриарх»;
161 - Памятник природы областного значения «Старинный парк»;
162 - Памятник природы областного значения «Старовозрастные участки Воронежской натурной дубравы»;
163 - Памятник природы областного значения «Степная залежь у с. Украинская Буйловка»;
164 - Памятник природы областного значения «Степные склоны у с. Владимировка»;
165 - Памятник природы областного значения «Степные склоны по р. Толучеевка»;
166 - Памятник природы областного значения «Степные склоны у с. Писаревка»;
167 - Памятник природы областного значения «Степные склоны у с. Шестаково»;
168 - Памятник природы областного значения «Степь «Крутушка»;
169 - Памятник природы областного значения «Степь конного завода № 11»;
170 - Памятник природы областного значения «Сурская»;
171 - Памятник природы областного значения «Сухинское поле»;
172 - Памятник природы областного значения «Тригуб пономарёв»;
173 - Памятник природы областного значения «Уникальное дерево 300-летней сосны»;
174 - Памятник природы областного значения «Урочище «Бабятино в «Кашарах»»;
175 - Памятник природы областного значения «Урочище «Бесовские кручи»;
176 - Памятник природы областного значения «Урочище «Белогорье»;
177 - Памятник природы областного значения «Урочище «Близкие Борщаки»;
178 - Памятник природы областного значения «Урочище «Видопуск»;
179 - Памятник природы областного значения «Урочище «Водяное»;
180 - Памятник природы областного значения «Урочище «Воронежское»;
181 - Памятник природы областного значения «Урочище «Голое»;
182 - Памятник природы областного значения «Урочище «Дальние Борщаки»;
183 - Памятник природы областного значения «Урочище «Демидов лес»;
184 - Памятник природы областного значения «Урочище «Дубовые исполины»;
185 - Памятник природы областного значения «Урочище «Калитвинские коретаг»;
186 - Памятник природы областного значения «Урочище «Кленовая круча»;
187 - Памятник природы областного значения «Урочище «Кребцы на западе»;
188 - Памятник природы областного значения «Урочище «Кругляшкино»;
189 - Памятник природы областного значения «Урочище «Куница»;
190 - Памятник природы областного значения «Урочище «Майдан»;
191 - Памятник природы областного значения «Урочище «Оладин»;
192 - Памятник природы областного значения «Урочище «Орехово»;
193 - Памятник природы областного значения «Урочище «Покопская балка»;
194 - Памятник природы областного значения «Урочище «Ракитна балка» - участок р. Дон»;
195 - Памятник природы областного значения «Урочище «Семидубравное»;
196 - Памятник природы областного значения «Урочище «Следцо»;
197 - Памятник природы областного значения «Урочище «Стрелица»;
198 - Памятник природы областного значения «Урочище «Шапкинцо»;
199 - Памятник природы областного значения «Участок р. Битюг»;
200 - Памятник природы областного значения «Участок р. Воронеж»;
202 - Памятник природы областного значения «Участок р. Дон»;
203 - Памятник природы областного значения «Участок р. Дон»;
204 - Памятник природы областного значения «Участок р. Потудань»;
205 - Памятник природы областного значения «Участок р. Самара»;
206 - Памятник природы областного значения «Фосфорит в овраге Криничном»;
207 - Памятник природы областного значения «Хреновская степь»;
208 - Памятник природы областного значения «Хрящевская степь»;
209 - Памятник природы областного значения «Целинные склоны у с. Липовка»;
210 - Памятник природы областного значения «Центральный парк города Воронежа»;
211 - Памятник природы областного значения «Черкасный бор»;
212 - Памятник природы областного значения «Чернышова гора»;
213 - Памятник природы областного значения «Черноярка урочище»;
214 - Памятник природы областного значения «Шип-Курган»;
215 - Памятник природы областного значения «Экспериментик»;
216 - Памятник природы областного значения «Элита»;
217 - Ландшафтный памятник местного значения «Воронцовая балка»;
218 - Ландшафтный памятник местного значения «Дуб черешчатый в п. Новохопский 2-ой»;
219 - Ландшафтный памятник местного значения «Садово-парковый комплекс усадьбы Трощинских - Шапп-липово»;
220 - Ландшафтный памятник местного значения «Урочище «Пашевы кучи»;
223 - Садово-парковый ландшафт местного значения «50 лет Победы в ВОВ 1941-1945 г.г.»;
222 - Садово-парковый ландшафт местного значения «Аллея парусов»;
223 - Садово-парковый ландшафт местного значения «Бульвар по ул. Карла Маркса»;
224 - Садово-парковый ландшафт местного значения «Бульвар по ул. Орджоникидзе»;
225 - Садово-парковый ландшафт местного значения «Дом сад»;
226 - Садово-парковый ландшафт местного значения «Парк «Дельфин»;
227 - Садово-парковый ландшафт местного значения «Елизаветинская аллея»;
228 - Садово-парковый ландшафт местного значения «Лесопарк по ул. 45-Стрелковой Дивизии»;
229 - Садово-парковый ландшафт местного значения «Мемориальный комплекс «Площадь Победы»;
230 - Садово-парковый ландшафт местного значения «Парк «Олимп»;
231 - Садово-парковый ландшафт местного значения «Парк «Шиповый»;
232 - Садово-парковый ландшафт местного значения «Парк им. Дарвинского»;
233 - Садово-парковый ландшафт местного значения «Парк им. Дурова»;
234 - Садово-парковый ландшафт местного значения «Парк культуры и отдыха «Орленок»;
235 - Садово-парковый ландшафт местного значения «Парк культуры и отдыха им. С.М. Заборщика»;
236 - Садово-парковый ландшафт местного значения «Парк памятно;
237 - Садово-парковый ландшафт местного значения «Парк Патриотов;
238 - Садово-парковый ландшафт местного значения «Парк Победы»;
239 - Садово-парковый ландшафт местного значения «Парк Южный»;
240 - Памятник природы местного значения «Парковая зона по ул. Кирова в с. Семидесятное»;
241 - Садово-парковый ландшафт местного значения «Парковая зона по ул. Центральная в пгт. Грибановский»;
242 - Садово-парковый ландшафт местного значения «Сквер «Вороцилова»;
243 - Садово-парковый ландшафт местного значения «Сквер «Двухголовый»;
244 - Садово-парковый ландшафт местного значения «Сквер «Дубравный»;
245 - Садово-парковый ландшафт местного значения «Сквер Защитников Воронежа»;
246 - Садово-парковый ландшафт местного значения «Сквер «Комсомольский»;
247 - Садово-парковый ландшафт местного значения «Сквер «Лесная сказка»;
248 - Садово-парковый ландшафт местного значения «Сквер «Мемориальный»;
249 - Садово-парковый ландшафт местного значения «Сквер «Надежда»;
250 - Садово-парковый ландшафт местного значения «Сквер «Привокзальный»;
251 - Садово-парковый ландшафт местного значения «Сквер «Роща Сердце»;
252 - Садово-парковый ландшафт местного значения «Сквер «У елочки»;
253 - Садово-парковый ландшафт местного значения «Сквер «Чайка»;
254 - Садово-парковый ландшафт местного значения «Сквер «Шиповый»;
255 - Садово-парковый ландшафт местного значения «Сквер «Электроотстойный»;
256 - Садово-парковый ландшафт местного значения «Сквер им. Бунина»;
257 - Садово-парковый ландшафт местного значения «Танцы»;
258 - Ландшафтный памятник местного значения «Серебряные ключи»

Общедоступные охотничьи угодья:
1 - Участок № 1 общедоступного охотничьего угодья Аннинского муниципального района;
2 - Участок № 2 общедоступного охотничьего угодья Аннинского муниципального района;
3 - Участок № 3 общедоступного охотничьего угодья Аннинского муниципального района;
4 - Участок № 4 общедоступного охотничьего угодья Аннинского муниципального района;
5 - Общедоступные охотничье угодье Бобровского муниципального района;
6 - Участок № 1 общедоступного охотничьего угодья Богучарского муниципального района;
7 - Участок № 2 общедоступного охотничьего угодья Богучарского муниципального района;
8 - Участок № 1 общедоступного охотничьего угодья Борисоглебского городского округа;
9 - Участок № 2 общедоступного охотничьего угодья Борисоглебского городского округа;
10 - Участок № 1 общедоступного охотничьего угодья Бутурлиновского муниципального района;
11 - Участок № 2 общедоступного охотничьего угодья Бутурлиновского муниципального района;
12 - Общедоступные охотничье угодья Верхнемамонского муниципального района;
13 - Общедоступные охотничье угодья Верхнехавского муниципального района;
14 - Участок № 1 общедоступного охотничьего угодья Воробьёвского муниципального района;
15 - Участок № 2 общедоступного охотничьего угодья Воробьёвского муниципального района;
16 - Общедоступные охотничье угодья городского округа город Поворино;
17 - Общедоступные охотничье угодья Грибановского муниципального района;
18 - Общедоступные охотничье угодья Калачеевского муниципального района;
19 - Общедоступные охотничье угодья Каменского муниципального района;
20 - Участок № 1 общедоступного охотничьего угодья Каширского муниципального района;
21 - Участок № 2 общедоступного охотничьего угодья Каширского муниципального района;
22 - Участок № 3 общедоступного охотничьего угодья Каширского муниципального района;
23 - Общедоступные охотничье угодья Кашарского муниципального района;
24 - Общедоступные охотничье угодья Лискинского муниципального района;
25 - Общедоступные охотничье угодья Новохопского муниципального района;
26 - Участок № 1 общедоступного охотничьего угодья Новохопского муниципального района;
27 - Участок № 2 общедоступного охотничьего угодья Новохопского муниципального района;
28 - Участок № 3 общедоступного охотничьего угодья Новохопского муниципального района;
29 - Участок № 4 общедоступного охотничьего угодья Новохопского муниципального района;
30 - Участок № 1 общедоступного охотничьего угодья Ольховатского муниципального района;
31 - Участок № 2 общедоступного охотничьего угодья Ольховатского муниципального района;
32 - Участок № 1 общедоступного охотничьего угодья Острогожского муниципального района;
33 - Участок № 2 общедоступного охотничьего угодья Острогожского муниципального района;
34 - Участок № 3 общедоступного охотничьего угодья Острогожского муниципального района;
35 - Участок № 4 общедоступного охотничьего угодья Острогожского муниципального района;
36 - Участок № 1 общедоступного охотничьего угодья Павловского муниципального района;
37 - Участок № 2 общедоступного охотничьего угодья Павловского муниципального района;
38 - Участок № 1 общедоступного охотничьего угодья Петропавловского муниципального района;
39 - Участок № 2 общедоступного охотничьего угодья Петропавловского муниципального района;
40 - Общедоступные охотничье угодье Поворинского муниципального района;
41 - Участок № 1 общедоступного охотничьего угодья Подгоренского муниципального района;
42 - Участок № 2 общедоступного охотничьего угодья Подгоренского муниципального района;
43 - Участок № 1 общедоступного охотничьего угодья Рамонского муниципального района;
44 - Участок № 2 общедоступного охотничьего угодья Рамонского муниципального района;
45 - Участок № 3 общедоступного охотничьего угодья Рамонского муниципального района;
46 - Общедоступные охотничье угодье Репьёвского муниципального района;
47 - Участок № 1 общедоступного охотничьего угодья Россошанского муниципального района;
48 - Участок № 2 общедоступного охотничьего угодья Россошанского муниципального района;
49 - Общедоступные охотничье угодье Семилукского муниципального района;
50 - Участок № 1 общедоступного охотничьего угодья Таловского муниципального района;
51 - Участок № 2 общедоступного охотничьего угодья Таловского муниципального района;
52 - Участок № 3 общедоступного охотничьего угодья Таловского муниципального района;
53 - Общедоступные охотничье угодье Терновского муниципального района;
54 - Участок № 1 общедоступного охотничьего угодья Хохольского муниципального района;
55 - Участок № 2 общедоступного охотничьего угодья Хохольского муниципального района;
56 - Участок № 3 общедоступного охотничьего угодья Хохольского муниципального района;
57 - Участок № 4 общедоступного охотничьего угодья Хохольского муниципального района

Закрепленные охотничьи угодья:
1 - Охотничий участок «Николаевский» охотхозяйства «Аннинское»
Воронежский региональный общественный организации охотников и рыболовов;
2 - Общество с ограниченной ответственностью «Междуречье»;
3 - Охотничий участок «Архангельский» охотхозяйства «Аннинское»
Воронежский региональный общественный организации охотников и рыболовов;
4 - Общество с ограниченной ответственностью «Сосновый бор»;
5 - Общество с ограниченной ответственностью частное охранное предприятие «Бумеранг-плюс»;
6 - Общество с ограниченной ответственностью «Артемида»;
7 - Общество с ограниченной ответственностью «бобровское охотничье хозяйство»;
8 - Общество с ограниченной ответственностью «Антюгогино»;
9 - Общество с ограниченной ответственностью «Боярский лес»;
10 - Общество с ограниченной ответственностью «Нижнедевицк»;
11 - Участок № 1 Бобровский районной общественной организации охотников и рыболовов;
12 - Участок № 2 Бобровский районной общественной организации охотников и рыболовов;
13 - Участок № 3 Бобровский районной общественной организации охотников и рыболовов;
14 - Охотничий участок «Богучарский» охотхозяйства «Богучарское»
Воронежский региональный общественный организации охотников и рыболовов;
15 - Общество с ограниченной ответственностью «Тетеревомерье»;
16 - Общество с ограниченной ответственностью магазин «Охотник и рыболов»;
17 - Охотничий участок «Весна» охотхозяйства «Борисоглебское»
Воронежский региональный общественный организации охотников и рыболовов;
18 - Охотничий участок «Мишенский» охотхозяйства «Борисоглебское»
Воронежский региональный общественный организации охотников и рыболовов;
19 - Общество с ограниченной ответственностью «ЛВМ Ремонт»;
20 - Общество с ограниченной ответственностью «Хомут Экспо»;
21 - Закрытое акционерное общество «Ульяновское»;
22 - Охотничий участок «Воронежский» охотхозяйства «Боровскохозяйство»
Воронежский региональный общественный организации охотников и рыболовов;
23 - Охотничий участок «Колковский» охотхозяйства «Бутурлиновское»
Воронежский региональный общественный организации охотников и рыболовов;
24 - Общество с ограниченной ответственностью «Бутурлиновский лес»;
25 - Общество с ограниченной ответственностью «Тайфун»;
26 - Общество с ограниченной ответственностью «Рыбак»;
27 - Охотничий участок «Весновершинский» охотхозяйства «Бутурлиновское»
Воронежский региональный общественный организации охотников и рыболовов;
28 - Охотничий участок «Верхнемамонский» охотхозяйства «Верхнемамонское»
Воронежский региональный общественный организации охотников и рыболовов;
29 - Охотничий участок «Новомеловской» охотхозяйства «Верхнехавское»
Воронежский региональный общественный организации охотников и рыболовов;
30 - Общество с ограниченной ответственностью «Охотничье-рыболовное хозяйство «Ульяновское» охотхозяйственное соглашение № 36-03;
31 - Охотничий участок «Верхнехавский» охотхозяйства «Верхнехавское»
Воронежский региональный общественный организации охотников и рыболовов;
32 - Глава крестьянского (фермерского) хозяйства, индивидуальный предприниматель Толубаева Инна Дмитриевна («Торбино»).
33 - Охотничий участок «Воробьёвский» охотхозяйства «Воробьёвское»
Воронежский региональный общественный организации охотников и рыболовов;
34 - Федеральное государственное бюджетное образовательное учреждение высшего образования «Воронежский государственный аграрный университет имени Г.Ф. Морозова»;
35 - Общество с ограниченной ответственностью «Охотничье-рыболовное хозяйство «Ульяновское» охотхозяйственное соглашение № 36-03;
36 - Общество с ограниченной ответственностью «Охотничье-рыболовное хозяйство «Ульяновское» охотхозяйственное соглашение № 36-38;
37 - Охотничий участок «Грибановский» охотхозяйства «Грибановское»
Воронежский региональный общественный организации охотников и рыболовов;
38 - Охотничий участок «Калачеевский» охотхозяйства «Калачеевское»
Воронежский региональный общественный организации охотников и рыболовов;
39 - Охотничий участок «Каменский» охотхозяйства «Каменское»
Воронежский региональный общественный организации охотников и рыболовов;
40 - Охотничий участок «Каширский» охотхозяйства «Каширское»
Воронежский региональный общественный организации охотников и рыболовов;
41 - Охотничий участок «Митрофановский» охотхозяйства «Каширское»
Воронежский региональный общественный организации охотников и рыболовов;
42 - Охотничий участок «Новомихайловский» охотхозяйства «Каширское»
Воронежский региональный общественный организации охотников и рыболовов;
43 - Общество с ограниченной ответственностью «Продвижение» охотхозяйственное соглашение № 36-21;
44 - Общество с ограниченной ответственностью «Продвижение» охотхозяйственное соглашение № 36-44;
45 - Общество с ограниченной ответственностью «Кедровое» охотхозяйственное соглашение № 36-20;
46 - Общество с ограниченной ответственностью «Кедровое» охотхозяйственное соглашение № 36-45;
47 - Охотничий участок «Хохольский» охотхозяйства «Хохольское»
Воронежский региональный общественный организации охотников и рыболовов;
48 - Охотничий участок «Лискинский» охотхозяйства «Лискинское»
Воронежский региональный общественный организации охотников и рыболовов;
49 - Охотничий участок «Новохоперский» охотхозяйства «Новохоперское»
Воронежский региональный общественный организации охотников и рыболовов;
50 - Охотничий участок «Новомучкапский» охотхозяйства «Новомучкапское»
Воронежский региональный общественный организации охотников и рыболовов;
51 - Охотничий участок «Новоспасский» охотхозяйства «Новоспасское»
Воронежский региональный общественный организации охотников и рыболовов;
52 - Общество с ограниченной ответственностью «СтройПласт»;
53 - Общество с ограниченной ответственностью «Недорогово»;
54 - Охотничий участок «Ольховатский» охотхозяйства «Ольховатское»
Воронежский региональный общественный организации охотников и рыболовов;
55 - Общество с ограниченной ответственностью «Природа»;
56 - Общество с ограниченной ответственностью «Аквапарк»;
57 - Общество с ограниченной ответственностью «Застава»;
58 - Общество с ограниченной ответственностью «Кирс

Приложение № 2
к схеме размещения, использования
и охраны охотничьих угодий
на территории Воронежской области

Описание границ и карты-схемы территорий закрепленных охотничьих угодий Воронежской области

Аннинский муниципальный район

Воронежская региональная общественная организация охотников и рыболовов, охотхозяйство «Аннинское», охотничий участок «Архангельский»

Описание границ охотничьего угодья:

северная граница: от точки 1, расположенной в месте пересечения смежных административных границ Аннинского, Панинского и Эртильского муниципальных районов, граница идет в общем юго-восточном направлении по смежной административной границе Аннинского и Эртильского муниципальных районов до места пересечения смежных административных границ Аннинского, Терновского и Эртильского муниципальных районов, далее в восточном направлении по смежной административной границе Аннинского и Терновского муниципальных районов до места пересечения с автомобильной дорогой с грунтовым покрытием из посёлка Красный Лог в посёлок Вознесеновка в точке 2;

восточная граница: от точки 2, расположенной в месте пересечения смежной административной границы Аннинского и Терновского муниципальных районов и автомобильной дороги с грунтовым покрытием из посёлка Красный Лог в посёлок Вознесеновка, граница идет в общем южном направлении по автомобильной дороге с грунтовым покрытием через точки 3 - 5 до точки 6, расположенной на восточной границе посёлка Красный Лог, далее по улице Коммунальная в западном направлении до пересечения с автомобильной дорогой с твердым покрытием 20 ОП РЗ Н 3-1 «Курск – Борисоглебск» - п. Красный Лог», далее в южном направлении по

автомобильной дороге с твердым покрытием 20 ОП РЗ Н 3-1 «Курск – Борисоглебск» - п. Красный Лог» через посёлок Красный Лог, посёлок Красный до места пересечения с автомобильной дорогой с твердым покрытием 00 ОП ФЗ Р-298 «Курск - Воронеж – автомобильная дорога Р-22 «Каспий», далее в западном направлении по автомобильной дороге с твердым покрытием 00 ОП ФЗ Р-298 «Курск - Воронеж – автомобильная дорога Р-22 «Каспий» до места примыкания к полосе отвода автомобильной дороги с грунтовым покрытием, идущей вдоль квартала № 5 Архангельского участкового лесничества Аннинского лесничества, в точке 7, далее в юго - западном направлении по автомобильной дороге с грунтовым покрытием, идущей вдоль квартала № 5 Архангельского участкового лесничества Аннинского лесничества до пересечения с границей государственного природного заказника областного значения «Рамонье» (в ЕГРН зона или территория 36:01-6.109) в точке 8, далее в общем юго-восточном направлении по западной и южной границе государственного природного заказника областного значения «Рамонье» (в ЕГРН зона или территория 36:01-6.109) до пересечения с южной границей села Рамонье в точке 9, далее в юго-восточном направлении по южной границе села Рамонье до точки 10, далее граница идет в северо-восточном направлении по условной прямой линии до пересечения с автомобильной дорогой с твердым покрытием 20 ОП РЗ Н 14-1 «Курск - Борисоглебск» - Рамонье - Елань-Колено» - п. Бабинка» в точке 11, далее в юго-западном направлении по автомобильной дороге с твердым покрытием 20 ОП РЗ Н 14-1 «Курск - Борисоглебск» - Рамонье - Елань-Колено» - п. Бабинка» через посёлок Бабинка до точки 12, расположенной на переходе автомобильной дороги с твердым покрытием 20 ОП РЗ Н 14-1 «Курск - Борисоглебск» - Рамонье - Елань-Колено» - п. Бабинка» в автомобильную дорогу с грунтовым покрытием, далее граница идет в юго-западном направлении по автомобильной дороге с грунтовым покрытием до пересечения с рекой Токай (смежной административной границей Аннинского и Таловского муниципальных районов) в точке 13;

южная граница: от точки 13, расположенной в месте пересечения автомобильной дороги с грунтовым покрытием и реки Токай (смежной административной границы Аннинского и Таловского муниципальных районов), граница идет в юго-западном направлении по смежной административной границе Аннинского и Таловского муниципальных районов до пересечения с автомобильной дорогой с твердым покрытием 20 ОП РЗ Н В8-0 «Архангельское - п. Абрамовка», далее в северном направлении по автомобильной дороге с твердым покрытием 20 ОП РЗ Н В8-0 «Архангельское - п. Абрамовка» через село Артюшкино, село Островки, село Архангельское до места пересечения с автомобильной дорогой с твердым покрытием 00 ОП ФЗ Р-298 «Курск - Воронеж – автомобильная дорога Р-22 «Каспий», далее в западном направлении по автомобильной дороге с твердым покрытием 00 ОП ФЗ Р-298 «Курск - Воронеж – автомобильная дорога Р-22 «Каспий» через село Архангельское, село Хлебородное, село Бродовое до моста на реке Битюг в точке 14;

западная граница: от точки 14, расположенной на мосту через реку Битюг на автомобильной дороге с твердым покрытием 00 ОП ФЗ Р-298 «Курск - Воронеж – автомобильная дорога Р-22 «Каспий», граница идет в общем северном направлении по средней линии русла реки Битюг до места пересечения с ЛЭП в точке 15, далее в юго-восточном направлении вдоль ЛЭП до пересечения с автомобильной дорогой с грунтовым покрытием, ведущей на базу отдыха «Сосновый бор» ФГБОУ ВО «Воронежский государственный университет инженерных технологий» в точке 16, далее в восточном направлении по автомобильной дороге с грунтовым покрытием, ведущей на базу отдыха «Сосновый бор» ФГБОУ ВО «Воронежский государственный университет инженерных технологий», через точки 17 - 19 до пересечения с автомобильной дорогой с твердым покрытием 20 ОП РЗ Н В4-0 «Курск - Борисоглебск» - Садовое - Щучинские Пески» в точке 20, далее в северном направлении по автомобильной дороге с твердым покрытием 20 ОП РЗ Н В4-0 «Курск - Борисоглебск» - Садовое - Щучинские

Пески» через посёлок Прогресс до пересечения с автомобильной дорогой с твердым покрытием подъезд к п. Большие Ясырки, далее по автомобильной дороге с твердым покрытием подъезд к п. Большие Ясырки в северо-западном направлении до пересечения с южной границей села Большие Ясырки в точке 21, далее в общем западном направлении по улице Ленина села Большие Ясырки до пересечения с условной прямой, далее граница идет в западном направлении по условной прямой до точки 22, расположенной на юго-западном углу села Большие Ясырки, далее в западном направлении по условной прямой до пересечения со средней линией русла реки Битюг в точке 23, далее в общем северо-западном направлении по средней линии русла реки Битюг до пересечения смежных административных границ Аннинского, Панинского и Эртильского муниципальных районов в точке 1.

На территории охотничьего угодья находится государственный природный заказник областного значения «Битюгский» (в ЕГРН зона или территория 36:01-9.4), границы которого утверждены постановлением Правительства Воронежской области от 02.06.2020 № 486 «О создании государственного природного заказника областного значения «Битюгский».

В границах охотничьего угодья расположены: лесные кварталы № 1-4, 13 (часть), 23 (часть), 26 (часть), 36 (часть), 39, 41 (часть)–43 (часть), 49 (часть), 50 (часть), 52 (часть), 53 (часть), 54, 55 (часть), 57 Архангельского участкового лесничества Аннинского лесничества; лесные кварталы № 1 (часть), 2, 3 (часть), 4, 5, 9 (часть), 10 (часть), 23, 24, 25 (часть), 61, 62, 67-69 Октябрьского участкового лесничества Аннинского лесничества; нелесоустроенные леса Аннинского лесничества.

К землям, земельным участкам, правовой режим которых не допускает осуществление видов деятельности в сфере охотничьего хозяйства и которые не подлежат включению в состав охотничьего угодья в вышеописанных границах, относятся:

- земли сельскохозяйственного назначения: № 1, 2;

- земли населённых пунктов: № 1, посёлок Бабинка, посёлок Комсомольского отделения совхоза «Красное Знамя», посёлок Красный Лог, посёлок Красный, посёлок Кругловский, посёлок Октябрьского отделения совхоза «Пугачёвский», посёлок отделения «2-я Пятилетка» совхоза «Красное Знамя», посёлок Первомайского отделения совхоза «Пугачёвский», посёлок Прогресс, посёлок Рубашевка, посёлок Суровский, посёлок Центральной усадьбы совхоза «Пугачёвский», село Артюшкино, село Архангельское, село Бобяково, село Большая Алексеевка, село Большие Ясырки, село Бродовое, село Дерябкино, село Никольское, село Островки, село Садовое, село Хлебородное;

- земли промышленности, энергетики, транспорта, связи, радиовещания, телевидения, информатики, земли для обеспечения космической деятельности, земли обороны, безопасности и земли иного специального назначения:

земли промышленности: № 1;

земли транспорта: № 1;

земли связи, радиовещания, телевидения, информатики: № 1;

земли иного специального назначения: № 1, 2.

Сведения о границах населенных пунктов, особо охраняемых природных территорий утверждены соответствующими нормативными правовыми актами.

Сведения о границах других земель и земельных участков, правовой режим которых не допускает осуществление видов деятельности в сфере охотничьего хозяйства и которые не подлежат включению в состав охотничьего угодья, приведены в приложении № 5 к Схеме.

Сведения о характерных точках границ охотничьего угодья - Воронежская региональная общественная организация охотников и рыболовов, охотхозяйство «Аннинское», охотничий участок «Архангельский» (в системе координат WGS-84 и МСК-36 зона 2)

№ п/п	Координата X	Координата Y	Координата X	Координата Y
	градусы, минуты, секунды		метры	
1	51° 39' 26,103"	40° 29' 13,259"	512873,87	2181166,01
2	51° 33' 16,188"	41° 4' 43,902"	501048,69	2222058,41
3	51° 32' 40,995"	41° 4' 50,088"	499960,39	2222171,60
4	51° 32' 29,700"	41° 4' 33,792"	499613,06	2221855,63
5	51° 32' 8,007"	41° 4' 58,717"	498940,00	2222332,31
6	51° 31' 59,343"	41° 4' 40,434"	498674,17	2221978,43
7	51° 27' 17,106"	41° 3' 29,213"	489959,52	2220554,96
8	51° 27' 14,294"	41° 3' 27,939"	489872,75	2220529,85
9	51° 23' 31,225"	41° 5' 18,312"	482966,98	2222623,80
10	51° 23' 29,182"	41° 5' 24,850"	482903,17	2222749,88
11	51° 23' 29,355"	41° 5' 25,404"	482908,46	2222760,62
12	51° 20' 6,102"	41° 1' 28,472"	476653,74	2218140,31
13	51° 20' 3,655"	41° 1' 25,842"	476578,44	2218088,91
14	51° 29' 27,603"	40° 28' 53,712"	494382,81	2180536,84
15	51° 34' 4,232"	40° 26' 57,782"	502962,86	2178421,12
16	51° 34' 2,883"	40° 27' 9,925"	502917,85	2178654,40
17	51° 34' 0,696"	40° 27' 37,040"	502842,95	2179175,70
18	51° 33' 45,629"	40° 28' 21,609"	502365,38	2180027,66
19	51° 33' 46,964"	40° 28' 42,624"	502401,04	2180433,02
20	51° 33' 50,150"	40° 29' 55,711"	502480,35	2181842,13
21	51° 36' 48,381"	40° 29' 36,964"	507993,36	2181555,61
22	51° 36' 46,982"	40° 28' 28,645"	507968,10	2180240,52
23	51° 36' 47,093"	40° 28' 22,707"	507973,11	2180126,33

Карта-схема закрепленного охотничьего угодья
Воронежской региональной общественной организации охотников и рыболовов (охотничий участок «Архангельский» охотхозяйства «Аннинское»)

МАСШТАБ 1:160 000

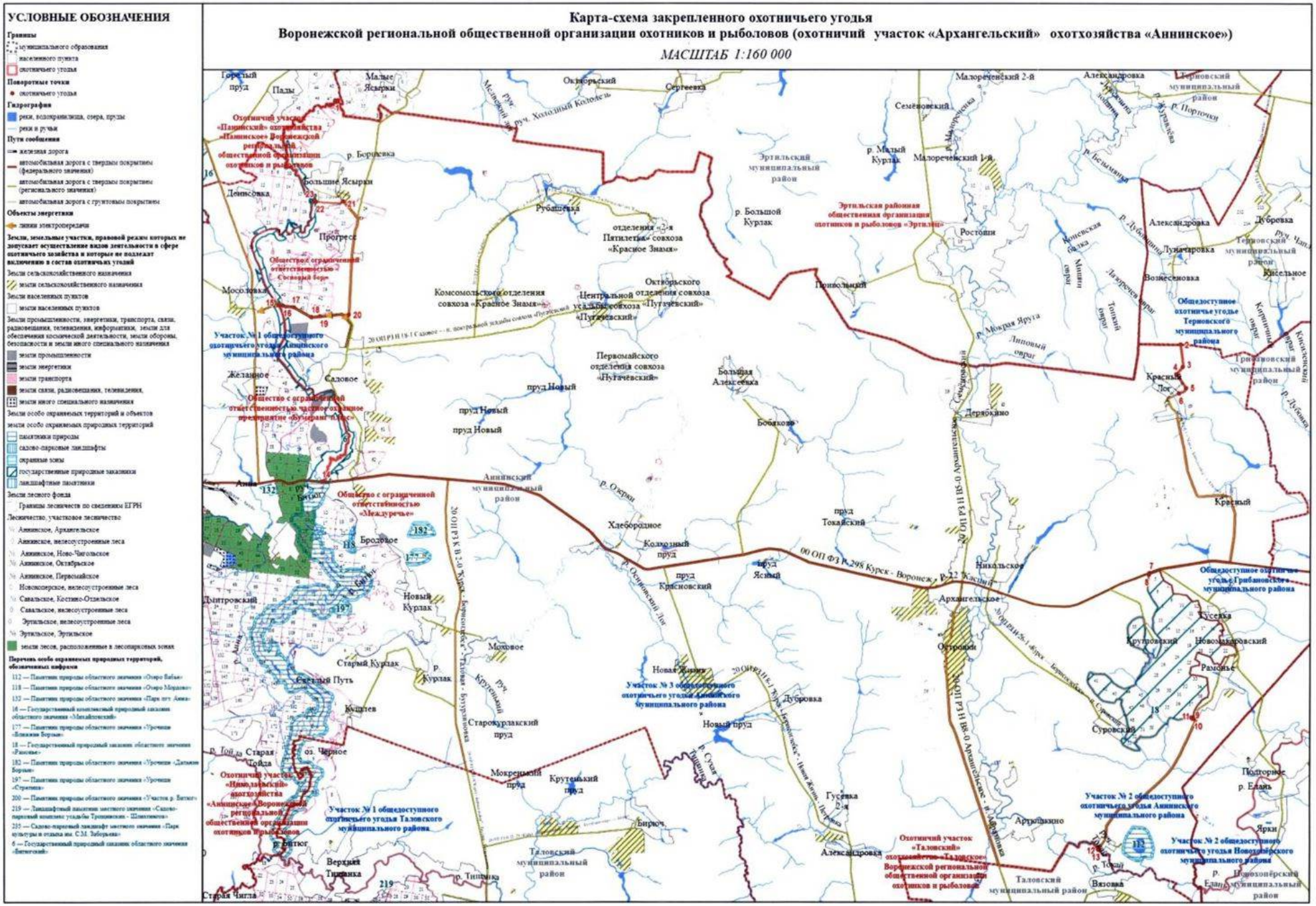

Воронежская региональная общественная организация охотников и рыболовов, охотхозяйство «Аннинское», охотничий участок «Николаевский»

Описание границ охотничьего угодья:

северная граница: от точки 1, расположенной в месте пересечения смежной административной границы Аннинского и Панинского муниципальных районов и автомобильной дороги с твердым покрытием 00 ОП ФЗ Р-298 «Курск - Воронеж – автомобильная дорога Р-22 «Каспий», граница идет в общем северо-восточном направлении по смежной административной границе Аннинского и Панинского муниципальных районов до пересечения с железной дорогой ЮВЖД «Графская - Анна» в точке 2, далее в юго-восточном направлении по железной дороге через посёлок городского типа Анна до пересечения с автомобильной дорогой с твердым покрытием 00 ОП ФЗ Р-298 «Курск - Воронеж – автомобильная дорога Р-22 «Каспий», далее в северо-западном направлении по автомобильной дороге с твердым покрытием 00 ОП ФЗ Р-298 «Курск - Воронеж – автомобильная дорога Р-22 «Каспий» через посёлок городского типа Анна до пересечения с западной границей посёлка городского типа Анна в точке 3;

восточная граница: от точки 3, расположенной в месте пересечения западной границы посёлка городского типа Анна и автомобильной дороги с твердым покрытием 00 ОП ФЗ Р-298 «Курск - Воронеж – автомобильная дорога Р-22 «Каспий», граница идет в северо-западном направлении по автомобильной дороге с твердым покрытием 00 ОП ФЗ Р-298 «Курск - Воронеж – автомобильная дорога Р-22 «Каспий» через хутор Фоминовка до моста через реку Тойда, далее в юго-восточном направлении по средней линии русла реки Тойда до ее впадения в реку Битюг, далее в юго-западном направлении по средней линии русла реки Битюг до пересечения со смежной административной границей Аннинского и Бобровского муниципальных районов в точке 4;

южная граница: от точки 4, расположенной в месте пересечения средней линии русла реки Битюг и смежной административной границы Аннинского и Бобровского муниципальных районов, граница идет в общем северо-западном направлении по смежной административной границе Аннинского и Бобровского муниципальных районов до места пересечения смежных административных границ Аннинского, Бобровского и Панинского муниципальных районов в точке 5;

западная граница: от точки 5, расположенной в месте пересечения смежных административных границ Аннинского, Бобровского и Панинского муниципальных районов, граница идет в общем северо-восточном направлении по смежной административной границе Аннинского и Панинского муниципальных районов до места пересечения с автомобильной дорогой с твердым покрытием 00 ОП ФЗ Р-298 «Курск - Воронеж – автомобильная дорога Р-22 «Каспий» в точке 1.

В границах охотничьего угодья расположены: лесные кварталы № 9-18, 111, 113 Ново-Чигольского участкового лесничества Аннинского лесничества; нелесоустроенные леса Аннинского лесничества; лесные кварталы № 76, 179, 181, 182, 184-186, 188-190, 192 Первомайского участкового лесничества Аннинского лесничества; лесные кварталы № 1, 34 Брагинского участкового лесничества Хреновского лесничества; лесной квартал № 76 Панинского участкового лесничества Эртильского лесничества.

К землям, земельным участкам, правовой режим которых не допускает осуществление видов деятельности в сфере охотничьего хозяйства и которые не подлежат включению в состав охотничьего угодья в вышеописанных границах, относятся:

- земли сельскохозяйственного назначения: № 3;

- земли населённых пунктов: № 3, посёлок городского типа Анна, посёлок Зеленёвка, посёлок Козловский, посёлок Круглоподпольное, посёлок Новонадеждинский, село Берёзовка, село Васильевка, село Верхняя Тойда, село Загорщино, село Левашовка, село Нащёкино, село Николаевка, село

Романовка, село Софьинка, село Старая Тойда, село Старая Чигла, село Студёное;

- земли промышленности, энергетики, транспорта, связи, радиовещания, телевидения, информатики, земли для обеспечения космической деятельности, земли обороны, безопасности и земли иного специального назначения:

земли промышленности: № 3;

земли транспорта: № 3;

земли иного специального назначения: № 3.

Сведения о границах населенных пунктов утверждены соответствующими нормативными правовыми актами.

Сведения о границах других земель и земельных участков, правовой режим которых не допускает осуществление видов деятельности в сфере охотничьего хозяйства и которые не подлежат включению в состав охотничьего угодья, приведены в приложении № 5 к Схеме.

Сведения о характерных точках границ охотничьего угодья - Воронежская региональная общественная организация охотников и рыболовов, охотхозяйство «Аннинское», охотничий участок «Николаевский» (в системе координат WGS-84 и МСК-36 зона 2)

№ п/п	Координата X	Координата Y	Координата X	Координата Y
	градусы, минуты, секунды		метры	
1	51° 27' 55,298"	40° 7' 52,466"	491921,56	2156152,31
2	51° 33' 53,677"	40° 15' 36,721"	502839,11	2165298,76
3	51° 29' 34,295"	40° 23' 8,888"	494685,03	2173887,56
4	51° 15' 48,384"	40° 20' 23,308"	469210,83	2170295,19
5	51° 19' 33,029"	40° 3' 24,947"	476498,29	2150686,46

Карта-схема закрепленного охотничьего угодья
Воронежской региональной общественной организации охотников и рыболовов (охотничий участок «Николаевский» охотхозяйства «Аннинское»)
МАСШТАБ 1:130 000

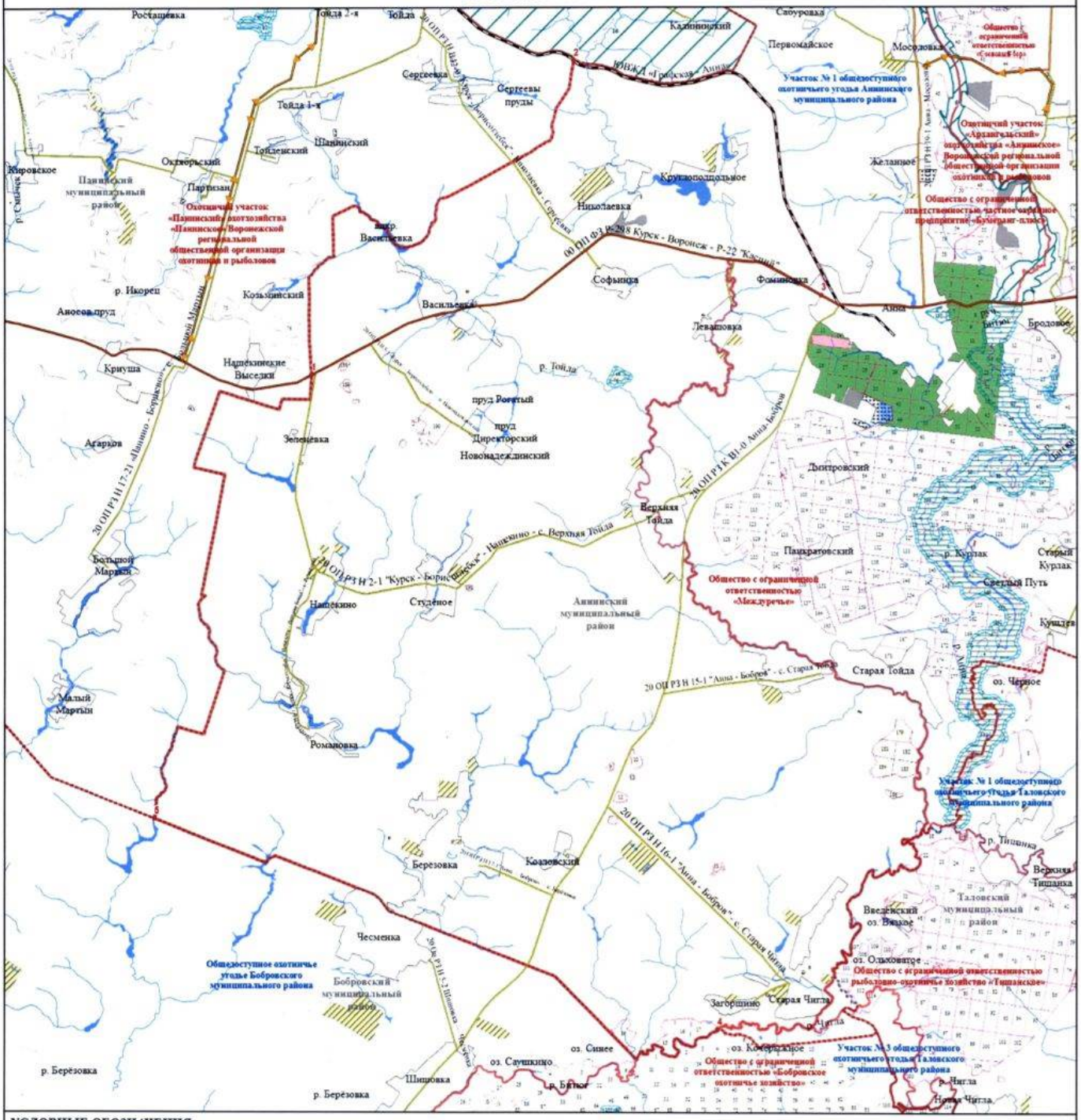
Ростащевка
Тойда 2-я
Тойда
Калиновский
Слоуровка
Первомайское
Мосоловка
Сергеевка
Сергеевы пруды
Тойда 1-я
Шанчинский
Октябрьский
Кировское
Паншинский муниципальный район
Партизан
Троицкий
Желанное
Круглополицкое
Николаевка
Васильевка
Софьинка
Фоминовка
Анна
Бродовое
р. Икорец
Козьминский
Васильевка
Аносов пруд
Левашовка
Крнуша
Нащекинские Выселки
р. Тойда
пруд Розетый
пруд Директорский
Новонадеждинский
Агарков
Зеленовка
Дмитровский
Верхняя Тойда
Панкратовский
р. Курлак
Старый Курлак
Светлый Путь
Большой Мартын
Нащекино
Студеное
Аннинский муниципальный район
Кушлея
Старая Тойда
оз. Черное
Малый Мартын
Ромашовка
Березовка
Козловский
Чесменка
Таловский муниципальный район
Введенский
оз. Вязкое
оз. Ольховатое
Бобровский муниципальный район
Загоршино
Старая Чигла
оз. Синее
оз. Комсомольское
оз. Слушкино
Шишовка
р. Берёзовка
р. Битюг
р. Чигла
Новая Чигла
Общество с ограниченной ответственностью «Сосновый бор»
Участок № 1 общедоступного охотничьего угодья Аннинского муниципального района
Охотничий участок «Архангельский» охотхозяйства «Аннинское» Воронежской региональной общественной организации охотников и рыболовов
Общество с ограниченной ответственностью частное чарковое предприятие «Кучеранг-плюс»
Охотничий участок «Паншинский» охотхозяйства «Паншинское» Воронежской региональной общественной организации охотников и рыболовов
Общество с ограниченной ответственностью «Междуречье»
Участок № 1 общедоступного охотничьего угодья Таловского муниципального района
Общедоступное охотничье угодье Бобровского муниципального района
Общество с ограниченной ответственностью «Бобровское охотничье хозяйство»
Общество с ограниченной ответственностью рыболовно-охотничье хозяйство «Тишанское»
Участок № 3 общедоступного охотничьего угодья Таловского муниципального района
20 ОП РЗ Н 17-21 "Панино - Боровское - с. Большой Мартын"
20 ОП РЗ Н 2-1 "Курск - Борисоглебск" - Нащекино - с. Верхняя Тойда
20 ОП РЗ К Ш1-0 Анна-Бобров
20 ОП РЗ Н 15-1 "Анна - Бобров" - с. Старая Тойда
20 ОП РЗ Н 16-1 "Анна - Бобров" - с. Старая Чигла
20 ОП РЗ Н 5-2 Шишовка - Чесменка
20 ОП РЗ Н 1 "Курск - Воронеж - Р-22 "Каспий"
20 ОП РЗ Н 208 Курск - Воронеж - Р-22 "Каспий"
Курск - Воронеж - Р-22 "Каспий"
Р-208 "Тамбов - Пенза - Самара"
Р-22 "Каспий"
Р-119 "Анна - Мосоловка"
Р-119 "Анна - Мосоловка"
Р-119 "Анна - Мосоловка

Общество с ограниченной ответственностью «Сосновый бор»

Описание границ охотничьего угодья:

северная граница: от точки 1, расположенной на средней линии русла реки Битюг, граница идет в восточном направлении по условной прямой до точки 2, расположенной на юго-западном углу села Большие Ясырки, далее в восточном направлении по условной прямой до пересечения с улицей Ленина села Большие Ясырки, далее в восточном направлении по улице Ленина села Большие Ясырки до пересечения с автомобильной дорогой с твердым покрытием подъезд к п. Большие Ясырки в точке 3, далее в юго-восточном направлении по автомобильной дороге с твердым покрытием подъезд к п. Большие Ясырки до пересечения с автомобильной дорогой с твердым покрытием 20 ОП РЗ Н В4-0 «Курск - Борисоглебск» - Садовое - Щучинские Пески» в точке 4;

восточная граница: от точки 4, расположенной в месте пересечения автомобильной дороги с твердым покрытием подъезд к п. Большие Ясырки и автомобильной дороги с твердым покрытием 20 ОП РЗ Н В4-0 «Курск - Борисоглебск» - Садовое - Щучинские Пески», граница идет в южном направлении по автомобильной дороге с твердым покрытием 20 ОП РЗ Н В4-0 «Курск - Борисоглебск» - Садовое - Щучинские Пески» через посёлок Прогресс до места пересечения с автомобильной дорогой с грунтовым покрытием, ведущей на базу отдыха «Сосновый бор» ФГБОУ ВО «Воронежский государственный университет инженерных технологий», в точке 5;

южная граница: от точки 5, расположенной в месте пересечения автомобильной дороги с твердым покрытием 20 ОП РЗ Н В4-0 «Курск - Борисоглебск» - Садовое - Щучинские Пески» и автомобильной дороги с грунтовым покрытием, ведущей на базу отдыха «Сосновый бор» ФГБОУ ВО «Воронежский государственный университет инженерных технологий», граница идет в западном направлении по автомобильной дороге с грунтовым

покрытием, ведущей на базу отдыха «Сосновый бор» ФГБОУ ВО «Воронежский государственный университет инженерных технологий», через точки 6 – 8 до пересечения с ЛЭП в точке 9, далее в северо-западном направлении вдоль ЛЭП до пересечения со средней линией русла реки Битюг в точке 10;

западная граница: от точки 10, расположенной в месте пересечения ЛЭП и средней линиии русла реки Битюг, граница идет в общем северо-восточном направлении по средней линии русла реки Битюг до исходной точки 1, расположенной в месте пересечения средней линии русла реки Битюг и условной прямой.

На территории охотничьего угодья находится государственный природный заказник областного значения «Битюгский» (в ЕГРН зона или территория 36:01-9.4), границы которого утверждены постановлением Правительства Воронежской области от 02.06.2020 № 486 «О создании государственного природного заказника областного значения «Битюгский».

В границах охотничьего угодья расположены: лесные кварталы № 21-23, 25-44, 65, 66 Октябрьского участкового лесничества Аннинского лесничества; нелесоустроенные леса Аннинского лесничества.

К землям, земельным участкам, правовой режим которых не допускает осуществление видов деятельности в сфере охотничьего хозяйства и которые не подлежат включению в состав охотничьего угодья, в вышеописанных границах относятся земли населённых пунктов: № 4, посёлок Прогресс, село Большие Ясырки, село Садовое.

Сведения о границах населенных пунктов, особо охраняемых природных территорий утверждены соответствующими нормативными правовыми актами.

Сведения о характерных точках границ охотничьего угодья - общество с ограниченной ответсвенностью «Сосновый бор» (в системе координат WGS-84 и МСК-36 зона 2)

№ п/п	Координата X	Координата Y	Координата X	Координата Y
	градусы, минуты, секунды		метры	
1	51°36'47,093"	40°28'22,707"	507973,11	2180126,33
2	51°36'46,982"	40°28'28,645"	507968,10	2180240,52
3	51° 36' 48,381"	40° 29' 36,964"	507993,36	2181555,61
4	51° 36' 21,374"	40° 30' 14,070"	507149,08	2182258,36
5	51° 33' 50,150"	40° 29' 55,711"	502480,35	2181842,13
6	51° 33' 46,964"	40° 28' 42,624"	502401,04	2180433,02
7	51° 33' 45,629"	40° 28' 21,609"	502365,38	2180027,66
8	51° 34' 0,696"	40° 27' 37,040"	502842,95	2179175,70
9	51° 34' 2,883"	40° 27' 9,925"	502917,85	2178654,40
10	51° 34' 4,232"	40° 26' 57,782"	502962,86	2178421,12

Карта-схема закрепленного охотничьего угодья общества с ограниченной ответственностью «Сосновый бор»

МАСШТАБ 1:24 000

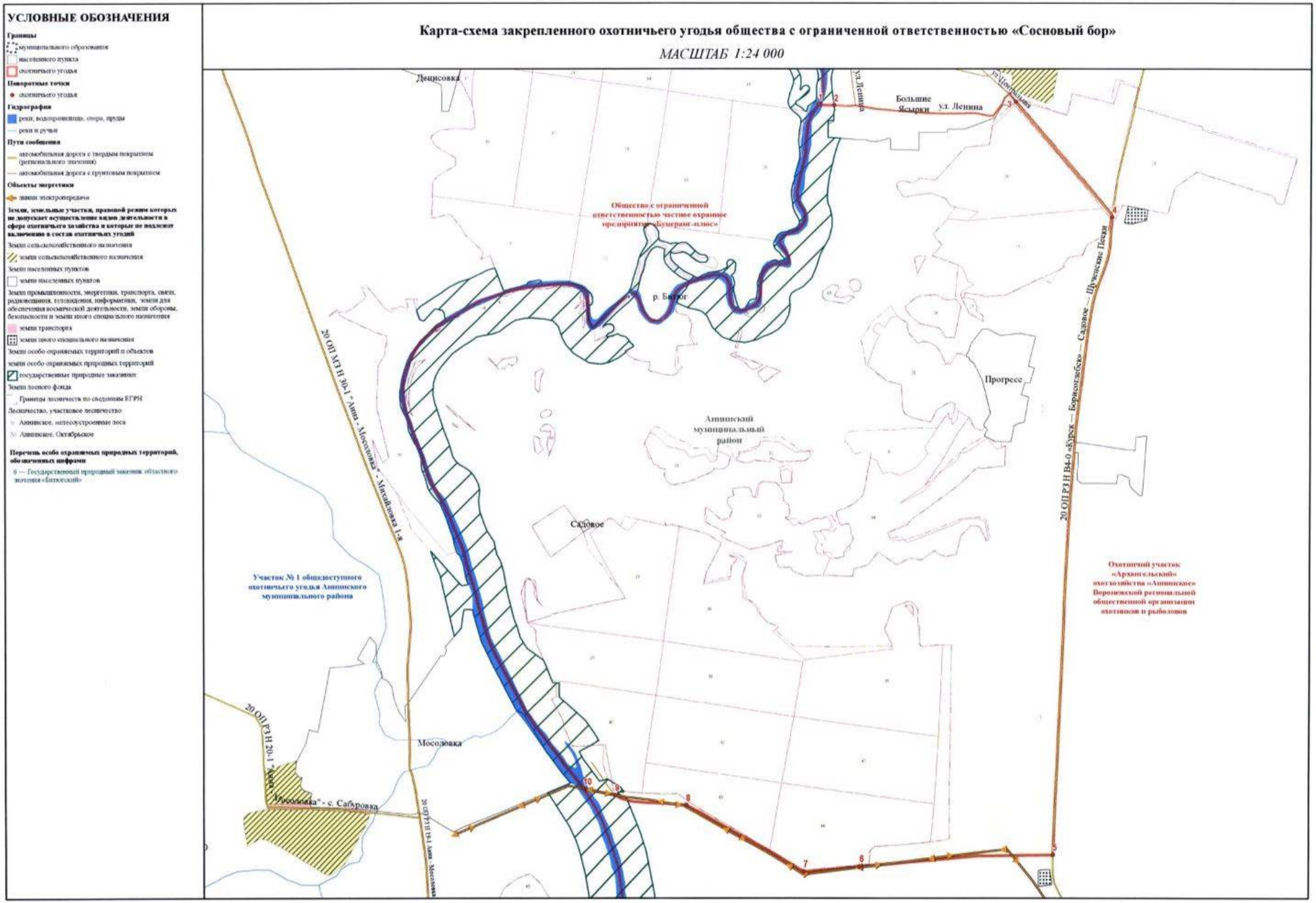

Общество с ограниченной ответственностью «Междуречье»

Описание границ охотничьего угодья:

северная граница: от точки 1, расположенной на мосту на автомобильной дороге с твердым покрытием 00 ОП ФЗ Р-298 «Курск - Воронеж – автомобильная дорога Р-22 «Каспий» через реку Тойда на автомобильной дороге с твердым покрытием 00 ОП ФЗ Р-298 «Курск - Воронеж – автомобильная дорога Р-22 «Каспий», граница идет в восточном направлении по автомобильной дороге с твердым покрытием 00 ОП ФЗ Р-298 «Курск - Воронеж – автомобильная дорога Р-22 «Каспий» через хутор Фоминовка, посёлок городского типа Анна, село Бродовое до пересечения с автомобильной дорогой с твердым покрытием 20 ОП РЗ К В2-0 «Курск - Борисоглебск» - Таловая – Бутурлиновка» в точке 2;

восточная граница: от точки 2, расположенной в месте пересечения автомобильной дороги с твердым покрытием 00 ОП ФЗ Р-298 «Курск - Воронеж – автомобильная дорога Р-22 «Каспий» и автомобильной дороги с твердым покрытием 20 ОП РЗ К В2-0 «Курск - Борисоглебск» - Таловая – Бутурлиновка», граница идет в южном направлении по автомобильной дороге с твердым покрытием 20 ОП РЗ К В2-0 «Курск - Борисоглебск» - Таловая – Бутурлиновка» до места пересечения со смежной административной границей Аннинского и Таловского муниципальных районов в точке 3;

южная граница: от точки 3, расположенной в месте пересечения автомобильной дороги с твердым покрытием 20 ОП РЗ К В2-0 «Курск - Борисоглебск» - Таловая – Бутурлиновка» и смежной административной границы Аннинского и Таловского муниципальных районов, граница идет в западном направлении по смежной административной границе Аннинского и Таловского муниципальных районов до места пересечения с рекой Битюг в точке 4, далее в общем южном направлении по средней линии русла реки Битюг до места впадения в нее реки Тойда в точке 5;

западная граница: от точки 5, расположенной в месте впадения реки Тойда в реку Битюг, граница идет в общем северо-западном направлении по средней линии русла реки Тойда до места пересечения с мостом на автомобильной дороге с твердым покрытием 00 ОП ФЗ Р-298 «Курск - Воронеж – автомобильная дорога Р-22 «Каспий» в точке 1.

В границах охотничьего угодья расположены: лесные кварталы № 1-5, 7, 8, 18 Ново-Чигольского участкового лесничества Аннинского лесничества; лесные кварталы № 63, 64 Октябрьского участкового лесничества Аннинского лесничества; лесные кварталы № 10, 12, 17-19, 24, 25, 32, 33, 39-42, 46-48, 53-75, 77-178, 180, 182, 183 (часть), 185-187, 191 Первомайского участкового лесничества Аннинского лесничества; нелесоустроенные леса Аннинского лесничества.

К землям, земельным участкам, правовой режим которых не допускает осуществление видов деятельности в сфере охотничьего хозяйства и которые не подлежат включению в состав охотничьего угодья в вышеописанных границах, относятся:

- земли сельскохозяйственного назначения: № 8;

- земли населённых пунктов: № 8, посёлок городского типа Анна, посёлок Дмитровский, посёлок Кушлев, посёлок Панкратовский, посёлок Светлый Путь, село Бродовое, село Верхняя Тойда, село Левашовка, село Новый Курлак, село Старая Тойда, село Старый Курлак, хутор Фоминовка;

- земли промышленности, энергетики, транспорта, связи, радиовещания, телевидения, информатики, земли для обеспечения космической деятельности, земли обороны, безопасности и земли иного специального назначения:

земли промышленности: № 8;

земли энергетики: № 8;

земли транспорта: № 8;

земли иного специального назначения: № 8;

- земли особо охраняемых территорий и объектов:

земли особо охраняемых природных территорий: памятник природы областного значения «Парк пгт Анна» (охранная зона), памятник природы областного значения «Парк пгт Анна»;

- земли лесного фонда:

земли лесов, расположенные в лесопарковых зонах: Первомайское участковое лесничество Аннинского лесничества.

Сведения о границах населенных пунктов, особо охраняемых природных территорий, лесов, расположенных в лесопарковых зонах, утверждены соответствующими нормативными правовыми актами.

Сведения о границах других земель и земельных участков, правовой режим которых не допускает осуществление видов деятельности в сфере охотничьего хозяйства и которые не подлежат включению в состав охотничьего угодья, приведены в приложении № 5 к Схеме.

Сведения о характерных точках границ охотничьего угодья - общество с ограниченной ответственностью «Междуречье» (в системе координат WGS-84 и МСК-36 зона 2)

№ п/п	Координата X	Координата Y	Координата X	Координата Y
	градусы, минуты, секунды		метры	
1	51°30'12,758"	40°20'22,178"	495922,91	2170690,10
2	51°29'34,329"	40°34'8,693"	494511,13	2186616,12
3	51°21'58,371"	40°35'4,092"	480407,11	2187511,95
4	51°22'47,267"	40°28'5,909"	482023,72	2179443,17
5	51°19'36,604"	40°26'26,621"	476158,59	2177439,27

Карта-схема закрепленного охотничьего угодья общества с ограниченной ответственностью «Междуречье»

МАСШТАБ 1:80 000

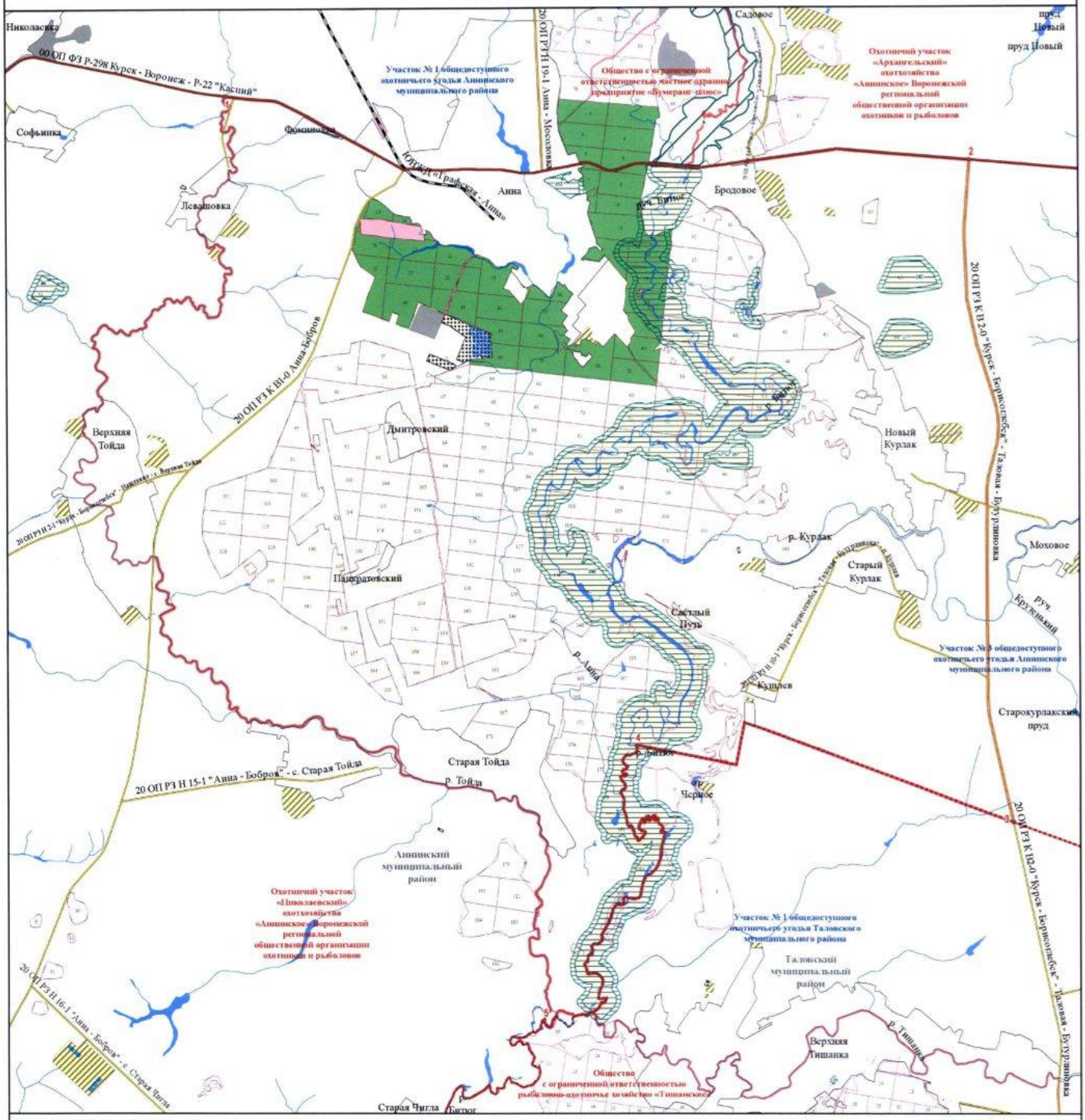

УСЛОВНЫЕ ОБОЗНАЧЕНИЯ

Границы
- муниципального образования
- населенного пункта
- охотничьего угодья

Поворотные точки
- охотничьего угодья

Гидрография
- реки, водохранилища, озера, пруды
- реки и ручьи

Пути сообщения
- железная дорога
- автомобильная дорога с твердым покрытием (федерального значения)
- автомобильная дорога с твердым покрытием (регионального значения)

Земли, земельные участки, правовой режим которых не допускает осуществление видов деятельности в сфере охотничьего хозяйства и которые не подлежат включению в состав охотничьих угодий

Земли сельскохозяйственного назначения
- земли сельскохозяйственного назначения

Земли населенных пунктов
- земли населенных пунктов

Земли промышленности, энергетики, транспорта, связи, радиовещания, телевидения, информатики, земли для обеспечения космической деятельности, земли обороны, безопасности и земли иного специального назначения
- земли промышленности
- земли энергетики
- земли транспорта
- земли связи, радиовещания, телевидения, информатики
- земли иного специального назначения

Земли особо охраняемых территорий и объектов
- земли особо охраняемых природных территорий
- памятники природы
- охранные зоны
- государственные природные заказники
- ландшафтные памятники

Земли лесного фонда
- Границы лесничеств по сведениям ЕГРН

Лесничество, участковое лесничество
- Аннинское, нелесоустроенные леса
- Аннинское, Ново-Чигольское
- Аннинское, Октябрьское
- Аннинское, Первомайское
- земли лесов, расположенные в лесопарковых зонах

Перечень особо охраняемых природных территорий, обозначенных цифрами

118 — Памятник природы областного значения «Озеро Мордово»

132 — Памятник природы областного значения «Парк пгт Анна»

177 — Памятник природы областного значения «Урочище «Ближние Борзые»

182 — Памятник природы областного значения «Урочище «Дальние Борзые»

197 — Памятник природы областного значения «Урочище «Стрелица»

200 — Памятник природы областного значения «Участок р. Битюг»

219 — Ландшафтный памятник местного значения «Садово-парковый комплекс усадьбы Трощинских - Шлиссингов»

46 — Памятник природы областного значения «Васильевское разнолесье»

Общество с ограниченной ответственностью частное охранное предприятие «Бумеранг-плюс»

Описание границ охотничьего угодья:

северная граница: от точки 1, расположенной в месте пересечения смежной административной границы Аннинского и Панинского муниципальных районов и автомобильной дороги с твердым покрытием 20 ОП МЗ Н 30-1 «Анна - Мосоловка - Михайловка 1-я», граница идет в общем северо-восточном направлении по смежной административной границе Аннинского и Панинского муниципальных районов до пересечения с рекой Битюг в точке 2;

восточная граница: от точки 2, расположенной в месте пересечения смежной административной границы Аннинского и Панинского муниципальных районов и реки Битюг, граница идет в общем южном направлении по средней линии русла реки Битюг до моста на автомобильной дороге с твердым покрытием 00 ОП ФЗ Р-298 «Курск - Воронеж – автомобильная дорога Р-22 «Каспий» в точке 3;

южная граница: от точки 3, расположенной в месте пересечения реки Битюг и моста на автомобильной дороге с твердым покрытием 00 ОП ФЗ Р-298 «Курск - Воронеж – автомобильная дорога Р-22 «Каспий», граница идет в западном направлении по автомобильной дороге с твердым покрытием 00 ОП ФЗ Р-298 «Курск - Воронеж – автомобильная дорога Р-22 «Каспий» через посёлок городского типа Анна до пересечения с автомобильной дорогой с твердым покрытием 20 ОП РЗ Н 19-1 «Анна – Мосоловка», далее в северном направлении по автомобильной дороге с твердым покрытием 20 ОП РЗ Н 19-1 «Анна – Мосоловка» через посёлок городского типа Анна до пересечения с северной границей посёлка городского типа Анна в точке 4;

западная граница: от точки 4, расположенной в месте пересечения автомобильной дороги с твердым покрытием 20 ОП РЗ Н 19-1 «Анна – Мосоловка» и северной границы посёлка городского типа Анна, граница идет

в северном направлении по автомобильной дороге с твердым покрытием 20 ОП РЗ Н 19-1 «Анна – Мосоловка» через село Желанное, село Мосоловка, до пересечения с автомобильной дорогой с твердым покрытием 20 ОП МЗ Н 30-1 «Анна - Мосоловка - Михайловка 1-я» в селе Мосоловка, далее в северо-западном направлении по автомобильной дороге с твердым покрытием 20 ОП МЗ Н 30-1 «Анна - Мосоловка - Михайловка 1-я» через село Мосоловка до пересечения со смежной административной границей Аннинского и Панинского муниципальных районов в точке 1.

На территории охотничьего угодья находится государственный природный заказник областного значения «Битюгский» (в ЕГРН зона или территория 36:01-9.4), границы которого утверждены постановлением Правительства Воронежской области от 02.06.2020 № 486 «О создании государственного природного заказника областного значения «Битюгский».

В границах охотничьего угодья расположены: лесные кварталы № 6, 7 (часть), 8-22, 29, 30, 45-60 Октябрьского участкового лесничества Аннинского лесничества; нелесоустроенные леса Аннинского лесничества.

К землям, земельным участкам, правовой режим которых не допускает осуществление видов деятельности в сфере охотничьего хозяйства и которые не подлежат включению в состав охотничьего угодья в вышеописанных границах, относятся:

- земли сельскохозяйственного назначения: № 9;

- земли населённых пунктов: посёлок городского типа Анна, посёлок Денисовка, село Желанное, село Мосоловка, село Садовое;

- земли промышленности, энергетики, транспорта, связи, радиовещания, телевидения, информатики, земли для обеспечения космической деятельности, земли обороны, безопасности и земли иного специального назначения:

земли промышленности: № 9;

земли транспорта: № 9;

земли иного специального назначения: № 9;

- земли лесного фонда:

земли лесов, расположенные в лесопарковых зонах: Первомайское участковое лесничество Аннинского лесничества.

Сведения о границах населенных пунктов, особо охраняемых природных территорий, лесов, расположенных в лесопарковых зонах, утверждены соответствующими нормативными правовыми актами.

Сведения о границах других земель и земельных участков, правовой режим которых не допускает осуществление видов деятельности в сфере охотничьего хозяйства и которые не подлежат включению в состав охотничьего угодья, приведены в приложении № 5 к Схеме.

Сведения о характерных точках границ охотничьего угодья - общество с ограниченной ответственностью частное охранное предприятие «Бумеранг-плюс» (в системе координат WGS-84 и МСК-36 зона 2)

№ п/п	Координата X	Координата Y	Координата X	Координата Y
	градусы, минуты, секунды		метры	
1	51° 37' 16,546"	40° 24' 25,403"	508948,52	2175573,88
2	51° 37' 53,664"	40° 27' 10,118"	510049,95	2178758,69
3	51° 29' 27,603"	40° 28' 53,712"	494382,81	2180536,84
4	51° 31' 7,222"	40° 26' 5,423"	497506,90	2177334,29

Карта-схема закрепленного охотничьего угодья общества с ограниченной ответственностью частное охранное предприятие «Бумеранг-плюс»

МАСШТАБ 1:60 000

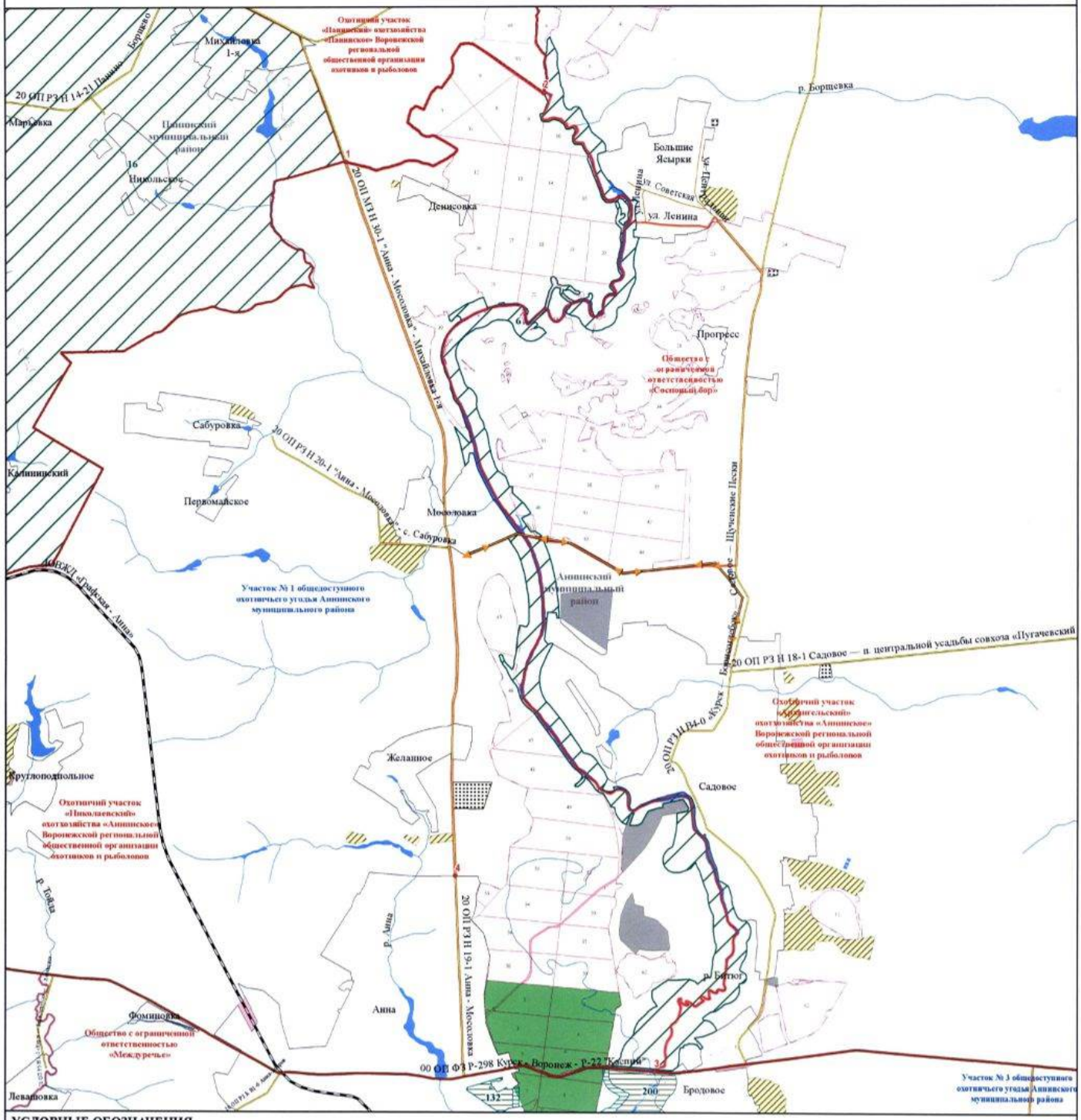

УСЛОВНЫЕ ОБОЗНАЧЕНИЯ

Границы
- муниципального образования
- населенного пункта
- охотничьего угодья

Поворотные точки
- охотничьего угодья

Гидрография
- реки, водохранилища, озера, пруды
- реки и ручьи

Пути сообщения
- железная дорога
- автомобильная дорога с твердым покрытием (федерального значения)
- автомобильная дорога с твердым покрытием (регионального значения)
- автомобильная дорога с грунтовым покрытием

Объекты энергетики
- линии электропередачи

Земли, земельные участки, правовой режим которых не допускает осуществление видов деятельности в сфере охотничьего хозяйства и которые не подлежат включению в состав охотничьих угодий

Земли сельскохозяйственного назначения
- земли сельскохозяйственного назначения

Земли населенных пунктов
- земли населенных пунктов

Земли промышленности, энергетики, транспорта, связи, радиовещания, телевидения, информатики, земли для обеспечения космической деятельности, земли обороны, безопасности и земли иного специального назначения
- земли промышленности
- земли транспорта
- земли связи, радиовещания, телевидения, информатики
- земли иного специального назначения

Земли особо охраняемых территорий и объектов
- земли особо охраняемых природных территорий
- памятники природы
- охранные зоны
- государственные природные заказники

Земли лесного фонда
- Границы лесничеств по сведениям ЕГРН

Лесничество, участковое лесничество
- Аннинское, нелесоустроенные леса
- Аннинское, Октябрьское
- Аннинское, Первомайское
- Эртильское, нелесоустроенные леса
- Эртильское, Эртильское
- земли лесов, расположенные в лесопарковых зонах

Перечень особо охраняемых природных территорий, обозначенных цифрами

132 — Памятник природы областного значения «Парк пгт. Анна»

16 — Государственный комплексный природный заказник областного значения «Михайловский»

200 — Памятник природы областного значения «Участок р. Битюг»

6 — Государственный природный заказник областного значения «Битюгский»

Бобровский муниципальный район

Бобровская районная общественная организация охотников и рыболовов (участок № 1)

Описание границ охотничьего угодья:

северная граница: от точки 1, расположенной на пересечении смежной административной границы Бобровского и Каширского муниципальных районов с автомобильной дорогой с грунтовым покрытием из посёлка Степной в посёлок Красный, граница идет в юго-восточном направлении по автомобильной дороге с грунтовым покрытием до пересечения с автомобильной дорогой с твердым покрытием 20 ОП РЗ Н 33-2 «Бобров - Верхний Икорец - Ильича» - Юдановка» в точке 2, далее в южном направлении по автомобильной дороге с твердым покрытием 20 ОП РЗ Н 33-2 «Бобров - Верхний Икорец - Ильича» - Юдановка» через село Верхний Икорец до пересечения с автомобильной дорогой с твердым покрытием 20 ОП РЗ Н В10-0 «Бобров - Верхний Икорец – Ильича», далее по автомобильной дороге с твердым покрытием 20 ОП РЗ Н В10-0 «Бобров - Верхний Икорец – Ильича» до пересечения с северо-западной границей города Боброва в точке 3;

восточная граница: от точки 3, расположенной в месте пересечения автомобильной дороги с твердым покрытием 20 ОП РЗ Н В10-0 «Бобров - Верхний Икорец – Ильича» с северо-западной границей города Боброва, граница идет по автомобильной дороге с твердым покрытием 20 ОП РЗ Н В10-0 «Бобров - Верхний Икорец – Ильича» до места пересечения с автомобильной дорогой с твердым покрытием 20 ОП РЗ К В7-0 М «Дон» - Бобров - Таловая – Новохопёрск», далее по автомобильной дороге с твердым покрытием 20 ОП РЗ К В7-0 М «Дон» - Бобров - Таловая – Новохопёрск» до пересечения со средней линией русла реки Битюг, далее граница идет по средней линии русла реки Битюг в южном направлении до места пересечения

с высоковольтной линией электропередачи ВЛ 35 кВ ПС Липовка – ПС Мечетка в точке 4;

южная граница: от точки 4, расположенной в месте пересечения средней линии русла реки Битюг с высоковольтной линией электропередачи ВЛ 35 кВ ПС Липовка – ПС Мечетка, граница идет в юго-западном направлении по высоковольтной линии электропередачи ВЛ 35 кВ ПС Липовка – ПС Мечетка через точки 5 - 11 до пересечения с автомобильной дорогой с грунтовым покрытием в точке 12, далее по автомобильной дороге с грунтовым покрытием до пересечения с северной границей села Липовка в точке 13, далее граница идет в южном направлении по грунтовой дороге между домами 150 и 152 на улице Колхозная до пересечения с улицей Колхозная, далее в юго-западном направлении по улицам Колхозная, 70 лет Октября, Победы, Кооперативная, Красноармейская, Молодежная и Дзержинского через село Липовка до места пересечения с автомобильной дорогой с твердым покрытием 20 ОП РЗ Н 13-2 «М «Дон» - с. Липовка», далее граница идет по автомобильной дороге с твердым покрытием 20 ОП РЗ Н 13-2 «М «Дон» - с. Липовка» до пересечения с автомобильной дорогой с твердым покрытием 00 ОП ФЗ М - 4 «Дон» - Москва – Воронеж – Ростов-на-Дону – Новороссийск» в точке 14;

западная граница: от точки 14, расположенной в месте пересечения автомобильной дороги с твердым покрытием 20 ОП РЗ Н 13-2 «М «Дон» - с. Липовка» с автомобильной дорогой с твердым покрытием 00 ОП ФЗ М - 4 «Дон» - Москва – Воронеж – Ростов-на-Дону – Новороссийск», граница идет в северо-западном направлении по автомобильной дороге с твердым покрытием 00 ОП ФЗ М - 4 «Дон» - Москва – Воронеж – Ростов-на-Дону – Новороссийск» через посёлок подсобного хозяйства санатория им. Цюрупы до пересечения с автомобильной дорогой с твердым покрытием 20 ОП РЗ Н В30-0 М «Дон» - сан. им. Цюрупы - Владимировка – М «Дон», далее по автомобильной дороге с твердым покрытием 20 ОП РЗ Н В30-0 М «Дон» - сан. им. Цюрупы - Владимировка – М «Дон» граница идет до пересечения со

смежной административной границей Бобровского и Лискинского муниципальных районов в точке 15, далее граница идет в северном направлении по смежной административной границе Бобровского и Лискинского муниципальных районов до точки 1, расположенной в месте пересечения с автомобильной дорогой с грунтовым покрытием из посёлка Степной в посёлок Красный.

В границах охотничьего угодья расположены: лесные кварталы № 56-73, 75, 77, 79, 89-116, 118, 124, 125 Бобровского участкового лесничества Бобровского лесничества; лесные кварталы № 32-53, 54 (часть), 55-75, 77-80, 84 Икорецкого участкового лесничества Бобровского лесничества; нелесоустроенные леса Бобровского лесничества; лесные кварталы № 85, 119 Семёно-Александровского участкового лесничества Бобровского лесничества; нелесоустроенные леса Бутурлиновского лесничества; лесные кварталы № 1-3 Нижне-Битюгского участкового лесничества Бутурлиновского лесничества; лесной квартал № 65 (часть) Лискинского участкового лесничества Давыдовского лесничества; нелесоустроенные леса Давыдовского лесничества.

К землям, земельным участкам, правовой режим которых не допускает осуществление видов деятельности в сфере охотничьего хозяйства и которые не подлежат включению в состав охотничьего угодья в вышеописанных границах, относятся:

- земли сельскохозяйственного назначения: № 10;

- земли населённых пунктов: № 10, город Бобров, посёлок Заречный, посёлок Ильича, посёлок Карандеевка, посёлок Копаня, посёлок Лугань, посёлок Неждановка, посёлок Нескучный, посёлок Петрово-Борковский, посёлок Ясенки, село Верхний Икорец, село Липовка, село Николо-Варваринка, село Никольское 2-е, село Песковатка, село Пчелиновка, хутор Раздольный, хутор Хренище, посёлок подсобного хозяйства санатория им. Цюрупы;

- земли промышленности, энергетики, транспорта, связи, радиовещания, телевидения, информатики, земли для обеспечения космической деятельности, земли обороны, безопасности и земли иного специального назначения:

земли промышленности: № 10;

земли энергетики: № 10;

земли транспорта: № 10, 93;

земли иного специального назначения: № 10;

- земли особо охраняемых территорий и объектов:

земли рекреационного назначения: № 10.

Сведения о границах населенных пунктов, особо охраняемых природных территорий утверждены соответствующими нормативными правовыми актами.

Сведения о границах других земель и земельных участков, правовой режим которых не допускает осуществление видов деятельности в сфере охотничьего хозяйства и которые не подлежат включению в состав охотничьего угодья, приведены в приложении № 5 к Схеме.

Сведения о характерных точках границ охотничьего угодья - Бобровская районная общественная организация охотников и рыболовов (участок № 1) (в системе координат WGS-84 и МСК-36 зона 2)

№ п/п	Координата X	Координата Y	Координата X	Координата Y
	градусы, минуты, секунды		метры	
1	51° 15' 37,674"	39° 46' 49,700"	469636,59	2131248,86
2	51° 15' 5,228"	39° 48' 46,074"	468585,39	2133368,94
3	51° 6' 39,795"	40° 0' 1,830"	452682,36	2146271,65
4	50° 54' 58,961"	40° 3' 22,269"	430949,24	2149751,03
5	50° 54' 42,226"	40° 2' 56,369"	430441,94	2149235,07
6	50° 54' 26,456"	40° 2' 52,554"	429956,10	2149151,06
7	50° 53' 54,103"	40° 1' 44;495"	428982,43	2147801,69
8	50° 53' 49,316"	40° 1' 45,185"	428834,26	2147812,27
9	50° 52' 59,018"	40° 2' 41,115"	427258,65	2148874,91
10	50° 52' 31,632"	40° 2' 42,297"	426411,98	2148881,53
11	50° 52' 29,883"	40° 2' 39,306"	426359,06	2148822,00
12	50° 52' 29,618"	40° 2' 37,441"	426351,60	2148785,39
13	50° 52' 27,613"	40° 2' 37,879"	426289,45	2148792,73

№ п/п	Координата X	Координата Y	Координата X	Координата Y
	градусы, минуты, секунды		метры	
14	50° 51' 22,821"	39° 59' 5,172"	424370,19	2144593,54
15	51° 3' 20,389"	39° 47' 30,971"	446835,78	2131524,95

Карта-схема закрепленного охотничьего угодья Бобровской районной общественной организации охотников и рыболовов (участок № 1)

МАСШТАБ 1:170 000

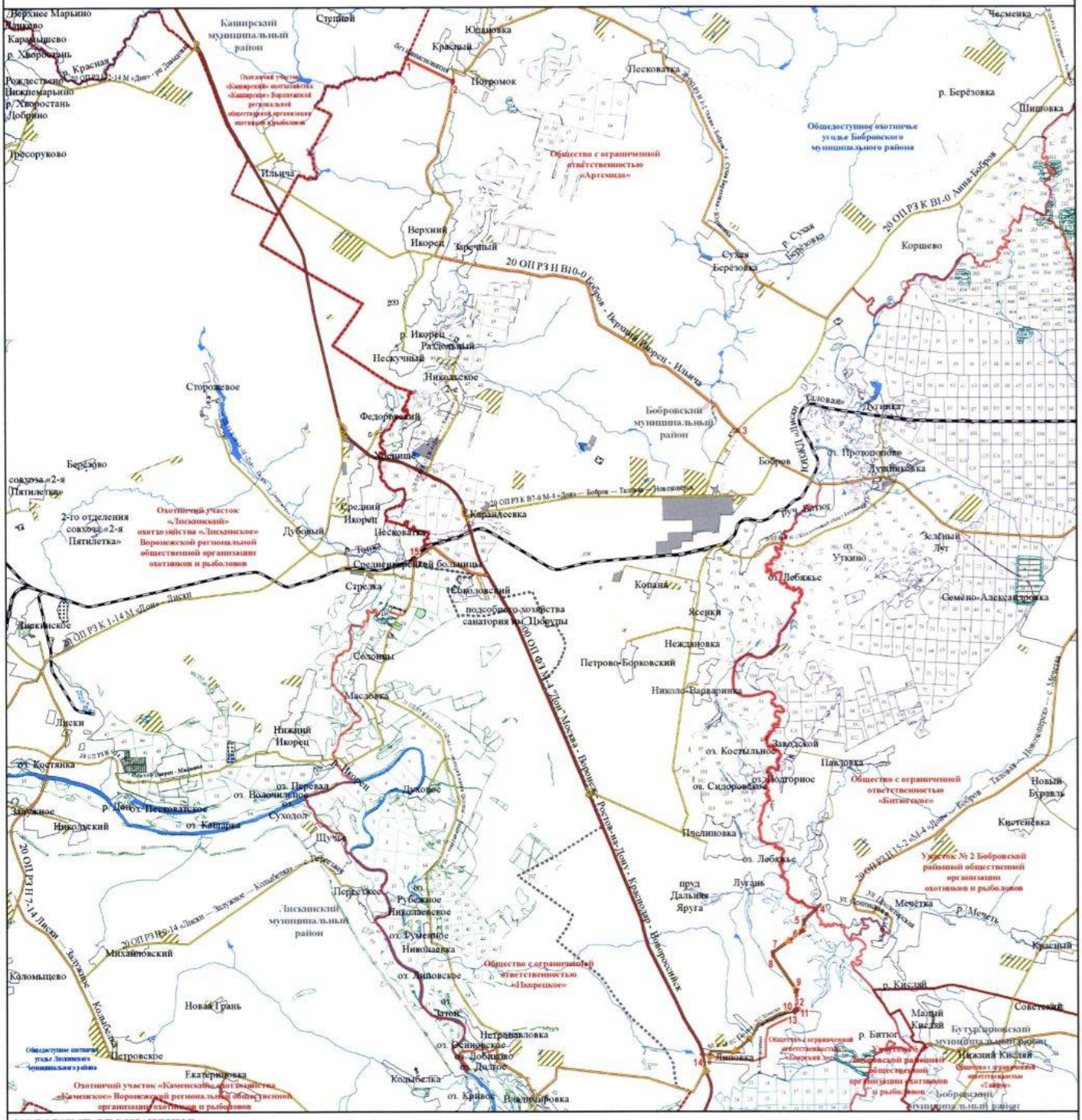

УСЛОВНЫЕ ОБОЗНАЧЕНИЯ

Границы
- муниципального образования
- населенного пункта
- охотничьего угодья

Поворотные точки
- охотничьего угодья

Гидрография
- реки, водохранилища, озера, пруды
- реки и ручьи

Пути сообщения
- железная дорога
- автомобильная дорога с твердым покрытием (федерального значения)
- автомобильная дорога с твердым покрытием (регионального значения)
- автомобильная дорога с грунтовым покрытием

Объекты энергетики
- линии электропередачи

Земли, земельные участки, правовой режим которых не допускает осуществление видов деятельности в сфере охотничьего хозяйства и которые не подлежат включению в состав охотничьих угодий

Земли сельскохозяйственного назначения
- земли сельскохозяйственного назначения

Земли населенных пунктов
- земли населенных пунктов

Земли промышленности, энергетики, транспорта, связи, радиовещания, телевидения, информатики, земли для обеспечения космической деятельности, земли обороны, безопасности и земли иного специального назначения
- земли промышленности
- земли энергетики
- земли транспорта
- земли обороны и безопасности
- земли иного специального назначения

Земли особо охраняемых территорий и объектов
- земли рекреационного назначения

Земли особо охраняемых территорий и объектов

земли особо охраняемых природных территорий
- памятники природы
- охранные зоны

Земли лесного фонда
- Границы лесничеств по сведениям ЕГРН

Лесничество, участковое лесничество
- Бобровское, Бобровское
- Бобровское, Икорецкое
- Бобровское, нелесоустроенные леса
- Бобровское, Семено-Александровское
- Бобровское, Хреновское
- Бутурлиновское, Морозовское
- Бутурлиновское, нелесоустроенные леса
- Бутурлиновское, Нижне-Битюгское
- Давыдовское, Донское
- Давыдовское, Залуженское
- Давыдовское, Лискинское
- Давыдовское, нелесоустроенные леса
- Острогожское, Евдаковское
- Острогожское, нелесоустроенные леса
- Хреновское, Вислинское
- Хреновское, нелесоустроенные леса
- Хреновское, Хреновское

Перечень особо охраняемых природных территорий, обозначенных цифрами

110 — Памятник природы областного значения «Морозовская роща»
116 — Памятник природы областного значения «Озеро Лебяжье»
135 — Памятник природы областного значения «Парк санатория им. А.Д. Цюрупы»
151 — Памятник природы областного значения «Родник «Нижний Кисляй»
172 — Памятник природы областного значения «Триумф поколений»
187 — Памятник природы областного значения «Урочище «Крейда на западе»
209 — Памятник природы областного значения «Целинные склоны у с. Липовка»
214 — Памятник природы областного значения «Шип-Курган»
35 — Памятник природы областного значения «Битюгские дебри»
51 — Памятник природы областного значения «Лискинский затон»
77 — Памятник природы областного значения «Зеленая дубрава»

Бобровская районная общественная организация охотников и рыболовов (участок № 2)

Описание границ охотничьего угодья:

северная граница: от точки 1, расположенной в месте пересечения автомобильной дороги с твердым покрытием 20 ОП РЗ Н 15-2 «М «Дон» - Бобров - Таловая - Новохопёрск» - с. Мечетка» с автомобильной дорогой с твердым покрытием 20 ОП РЗ К В7-0 М «Дон» - Бобров - Таловая – Новохопёрск», граница идет в восточном направлении по автомобильной дороге с твердым покрытием 20 ОП РЗ К В7-0 М «Дон» - Бобров - Таловая – Новохопёрск» через село Тройня до пересечения со смежной административной границей Бобровского и Таловского муниципальных районов в точке 2;

восточная граница: от точки 2, расположенной в месте пересечения автомобильной дороги с твердым покрытием 20 ОП РЗ К В7-0 М «Дон» - Бобров - Таловая – Новохопёрск» со смежной административной границей Бобровского и Таловского муниципальных районов, граница идет в южном направлении по смежной административной границе Бобровского и Таловского муниципальных районов до пересечения смежных административных границ Бобровского, Таловского и Бутурлиновского муниципальных районов, далее граница идет в юго-западном направлении по смежной административной границе Бобровского и Бутурлиновского муниципальных районов до точки 3, расположенной в юго-восточном углу административной границы Бобровского муниципального района юго-восточнее посёлка Морозовка;

южная граница: от точки 3, расположенной в юго-восточном углу смежной административной границы Бобровского и Бутурлиновского муниципальных районов юго-восточнее посёлка Морозовка, граница идет в западном направлении по смежной административной границе Бобровского и

Бутурлиновского муниципальных районов до точки 4, расположенной в месте пересечения со средней линией русла реки Битюг;

западная граница: от точки 4, расположенной в месте пересечения смежной административной границы Бобровского и Бутурлиновского муниципальных районов со средней линией русла реки Битюг, граница идет в северо-западном направлении по средней линии русла реки Битюг до места впадения реки Мечеть в реку Битюг, далее граница идет в северо-восточном направлении по средней линии русла реки Мечеть до точки 5, расположенной в месте пересечения с западной границей села Мечётка, далее граница идет по средней линии русла реки Мечеть до места пересечения с мостом через реку Мечеть, далее граница идет по улицам Фрунзе, Пролетарская, Ленинская в северо-западном направлении до места пересечения с автомобильной дорогой с твердым покрытием 20 ОП РЗ Н 15-2 «М «Дон» - Бобров - Таловая - Новохопёрск» - с. Мечетка», далее граница идет в северо-западном направлении по автомобильной дороге с твердым покрытием 20 ОП РЗ Н 15-2 «М «Дон» - Бобров - Таловая - Новохопёрск» - с. Мечетка» до точки 6, расположенной в месте пересечения с северной границей села Мечётка, далее граница идет в северо-восточном направлении по автомобильной дороге с твердым покрытием 20 ОП РЗ Н 15-2 «М «Дон» - Бобров - Таловая - Новохопёрск» - с. Мечетка» до точки 1, расположенной в месте пересечения с автомобильной дорогой с твердым покрытием 20 ОП РЗ К В7-0 М «Дон» - Бобров - Таловая – Новохопёрск».

В границах охотничьего угодья расположены: лесной квартал № 92 Семёно-Александровского участкового лесничества Бобровского лесничества; нелесоустроенные леса Бутурлиновского лесничества; лесной квартал № 112 Козловского участкового лесничества Бутурлиновского лесничества; нелесоустроенные леса Хреновского лесничества.

К землям, земельным участкам, правовой режим которых не допускает осуществление видов деятельности в сфере охотничьего хозяйства и которые

не подлежат включению в состав охотничьего угодья в вышеописанных границах, относятся:

- земли сельскохозяйственного назначения: № 11;

- земли населённых пунктов: посёлок Кистенёвка, посёлок Красный, посёлок Митрофановка, посёлок Морозовка, посёлок Советский, посёлок Филатовка, рабочий посёлок Нижний Кисляй, село Анновка, село Мечётка, село Новый Буравль, село Тройня;

- земли промышленности, энергетики, транспорта, связи, радиовещания, телевидения, информатики, земли для обеспечения космической деятельности, земли обороны, безопасности и земли иного специального назначения:

земли энергетики: № 11;

земли транспорта: № 11;

земли иного специального назначения: № 11.

Сведения о границах населенных пунктов утверждены соответствующими нормативными правовыми актами.

Сведения о границах других земель и земельных участков, правовой режим которых не допускает осуществление видов деятельности в сфере охотничьего хозяйства и которые не подлежат включению в состав охотничьего угодья, приведены в приложении № 5 к Схеме.

Сведения о характерных точках границ охотничьего угодья - Бобровская районная общественная организация охотников и рыболовов (участок № 2) (в системе координат WGS-84 и МСК-36 зона 2)

№ п/п	Координата X	Координата Y	Координата X	Координата Y
	градусы, минуты, секунды		метры	
1	51° 4' 7,830"	40° 15' 11,970"	447660,12	447660,12
2	51° 2' 15,489"	40° 27' 53,504"	443962,21	443962,21
3	50° 52' 14,202"	40° 15' 29,331"	425602,89	425602,89
4	50° 53' 2,202"	40° 5' 41,216"	427289,63	427289,63
5	50° 54' 22,862"	40° 6' 1,177"	429774,68	429774,68
6	50° 55' 12,647"	40° 4' 50,133"	431339,24	431339,24

Карта-схема закрепленного охотничьего угодья Бобровской районной общественной организации охотников и рыболовов (участок № 2)

МАСШТАБ 1:100 000

УСЛОВНЫЕ ОБОЗНАЧЕНИЯ

Границы

- муниципального образования
- населенного пункта
- охотничьего угодья

Поворотные точки

- охотничьего угодья

Гидрография

- реки, водохранилища, озера, пруды
- реки и ручьи

Пути сообщения

- железная дорога
- автомобильная дорога с твердым покрытием (регионального значения)
- автомобильная дорога с грунтовым покрытием

Объекты энергетики

- линии электропередачи

Земли, земельные участки, правовой режим которых не допускает осуществление видов деятельности в сфере охотничьего хозяйства и которые не подлежат включению в состав охотничьих угодий

Земли сельскохозяйственного назначения

- земли сельскохозяйственного назначения

Земли населенных пунктов

- земли населенных пунктов

Земли промышленности, энергетики, транспорта, связи, радиовещания, телевидения, информатики, земли для обеспечения космической деятельности, земли обороны, безопасности и земли иного специального назначения

- земли промышленности
- земли энергетики
- земли транспорта
- земли иного специального назначения

Земли особо охраняемых территорий и объектов

- земли рекреационного назначения

Земли особо охраняемых территорий и объектов

земли особо охраняемых природных территорий

- памятники природы
- охранные зоны

Земли лесного фонда

- Границы лесничеств по сведениям ЕГРН

Лесничество, участковое лесничество

- Бобровское, Бобровское
- Бобровское, нелесоустроенные леса
- Бобровское, Семёно-Александровское
- Бобровское, Хреновское
- Бутурлиновское, Козловское
- Бутурлиновское, Морозовское
- Бутурлиновское, нелесоустроенные леса
- Бутурлиновское, Нижне-Битюгское
- Хреновское, нелесоустроенные леса

Перечень особо охраняемых природных территорий, обозначенных цифрами

151 — Памятник природы областного значения «Родник «Нижний Кисляй»

209 — Памятник природы областного значения «Целинные склоны у с. Липовка»

77 — Памятник природы областного значения «Зеленая дубрава»

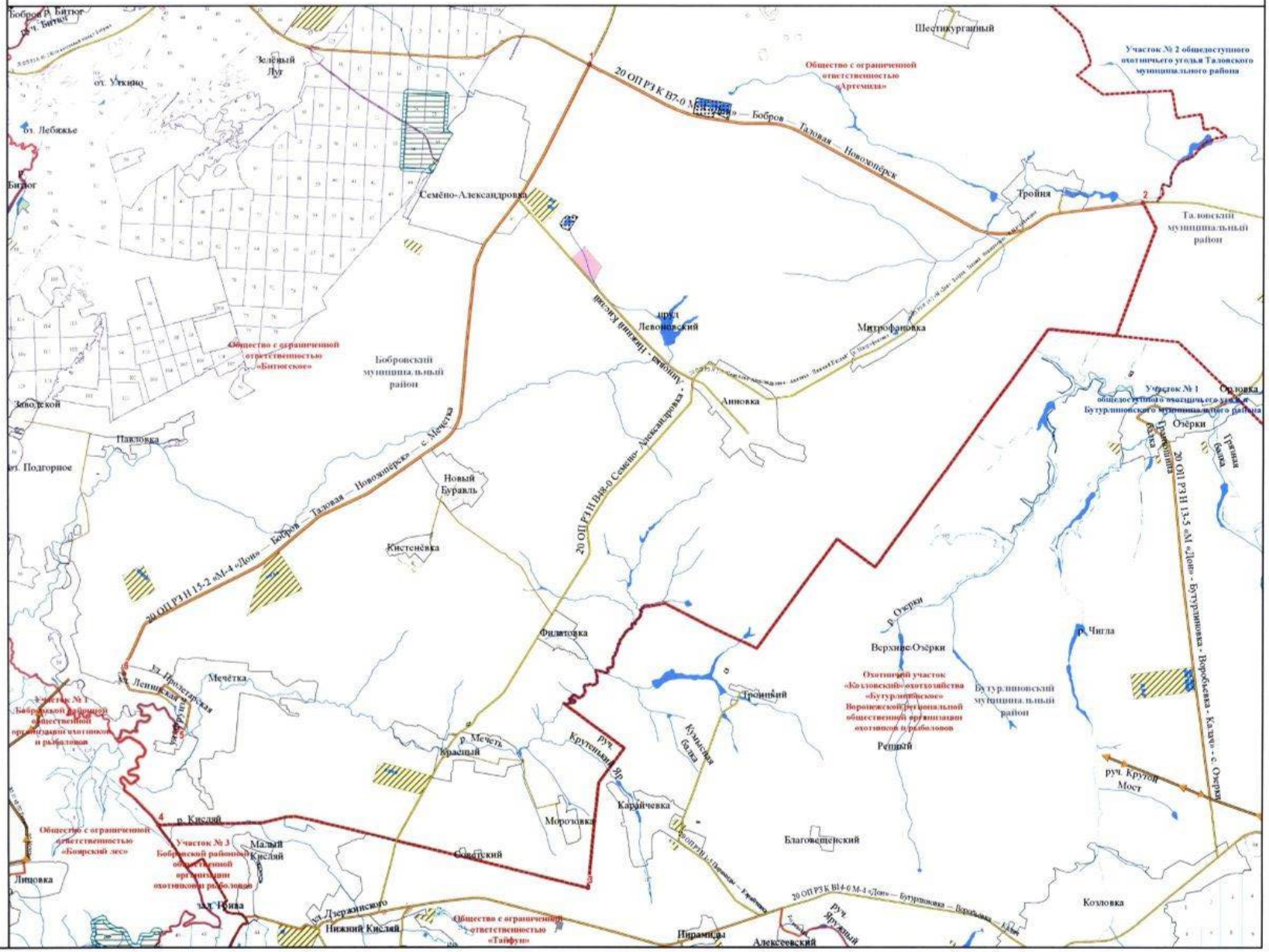

Бобровская районная общественная организация охотников и рыболовов (участок № 3)

Описание границ охотничьего угодья:

северная граница: от точки 1, расположенной в месте пересечения смежной административной границы Бутурлиновского и Бобровского муниципальных районов со средней линией русла реки Битюг, граница идет в северо-восточном направлении по смежной административной границе Бутурлиновского и Бобровского муниципальных районов до точки 2, расположенной на восточной границе Бобровского муниципального района возле посёлка Малый Кисляй;

восточная граница: от точки 2, расположенной на восточной границе Бобровского муниципального района возле посёлка Малый Кисляй, граница идет в юго-восточном направлении по смежной административной границе Бобровского и Бутурлиновского муниципальных районов до пересечения с административной границей Павловского муниципального района, далее граница идет в южном направлении по смежной административной границе Павловского и Бобровского муниципальных районов до точки 3, расположенной на юго-восточной границе Бобровского муниципального района западнее села Ливенка;

южная граница: от точки 3, расположенной на юго-восточной границе Бобровского муниципального района западнее села Ливенка, граница идет в западном направлении по смежной административной границе Бобровского и Павловского муниципальных районов до точки 4, расположенной в месте пересечения со средней линией русла реки Битюг;

западная граница: от точки 4, расположенной в месте пересечения смежной административной границы Бобровского и Павловского муниципальных районов со средней линией русла реки Битюг, граница идет в северо-восточном направлении по средней линии русла реки Битюг через село Шестаково до точки 1, расположенной в месте пересечения со смежной

административной границей Бутурлиновского и Бобровского муниципальных районов.

В границах охотничьего угодья расположены: лесной квартал № 125 Бобровского участкового лесничества Бобровского лесничества; лесной квартал № 203 Морозовского участкового лесничества Бутурлиновского лесничества; лесные кварталы № 12, 22, 35, 38-43, 46, 47, 69, 74, 81, 82, 83 (часть), 91-93 Нижне-Битюгского участкового лесничества Бутурлиновского лесничества; нелесоустроенные леса Бутурлиновского лесничества.

К землям, земельным участкам, правовой режим которых не допускает осуществление видов деятельности в сфере охотничьего хозяйства и которые не подлежат включению в состав охотничьего угодья в вышеописанных границах, относятся:

- земли сельскохозяйственного назначения: № 12;

- земли населённых пунктов: село Шестаково;

- земли промышленности, энергетики, транспорта, связи, радиовещания, телевидения, информатики, земли для обеспечения космической деятельности, земли обороны, безопасности и земли иного специального назначения:

земли промышленности: № 12;

земли транспорта: № 12.

Сведения о границах населенных пунктов утверждены соответствующими нормативными правовыми актами.

Сведения о границах других земель и земельных участков, правовой режим которых не допускает осуществление видов деятельности в сфере охотничьего хозяйства и которые не подлежат включению в состав охотничьего угодья, приведены в приложении № 5 к Схеме.

Сведения о характерных точках границ охотничьего угодья -
Бобровская районная общественная организация
охотников и рыболовов (участок № 3)
(в системе координат WGS-84 и МСК-36 зона 2)

№ п/п	Координата X	Координата Y	Координата X	Координата Y
	градусы, минуты, секунды		метры	
1	50° 52' 25,915"	40° 6' 20,608"	426153,91	2153146,29
2	50° 52' 34,113"	40° 6' 42,055"	426399,43	2153570,30
3	50° 44' 21,719"	40° 9' 46,639"	411118,84	2156907,10
4	50° 43' 42,157"	40° 0' 13,451"	410109,13	2145644,01

Карта-схема закрепленного охотничьего угодья Бобровской районной общественной организации охотников и рыболовов (участок № 3)

МАСШТАБ 1:60 000

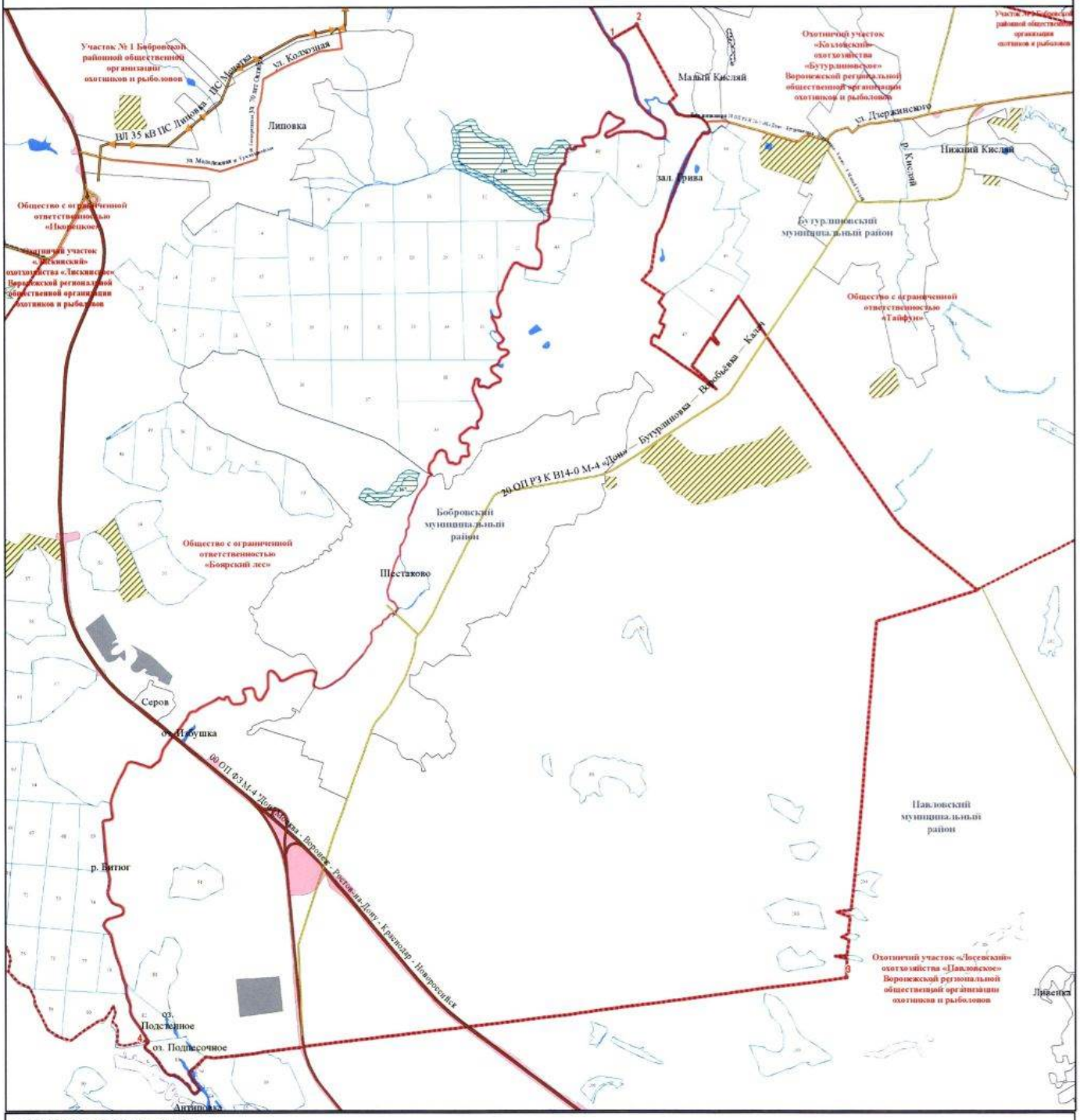

УСЛОВНЫЕ ОБОЗНАЧЕНИЯ

Границы
- муниципального образования
- населенного пункта
- охотничьего угодья

Поворотные точки
- охотничьего угодья

Гидрография
- реки, водохранилища, озера, пруды
- реки и ручьи

Пути сообщения
- автомобильная дорога с твердым покрытием (федерального значения)
- автомобильная дорога с твердым покрытием (регионального значения)
- автомобильная дорога с грунтовым покрытием

Объекты энергетики
- линии электропередачи

Земли, земельные участки, правовой режим которых не допускает осуществление видов деятельности в сфере охотничьего хозяйства и которые не подлежат включению в состав охотничьих угодий

Земли сельскохозяйственного назначения
- земли сельскохозяйственного назначения

Земли населенных пунктов
- земли населенных пунктов

Земли промышленности, энергетики, транспорта, связи, радиовещания, телевидения, информатики, земли для обеспечения космической деятельности, земли обороны, безопасности и земли иного специального назначения
- земли промышленности
- земли транспорта
- земли иного специального назначения

Земли особо охраняемых территорий и объектов
- земли особо охраняемых природных территорий
- памятники природы
- охранные зоны

Земли лесного фонда
- Границы лесничеств по сведениям ЕГРН

Лесничество, участковое лесничество
- Бобровское, Бобровское
- Бобровское, нелесоустроенные леса
- Бутурлиновское, Морозовское
- Бутурлиновское, нелесоустроенные леса
- Бутурлиновское, Нижне-Битюгское
- Воронцовское, Красное
- Давыдовское, нелесоустроенные леса
- Павловское, нелесоустроенные леса

Перечень особо охраняемых природных территорий, обозначенных цифрами

151 — Памятник природы областного значения «Родник «Нижний Кисляй»

167 — Памятник природы областного значения «Степные склоны у с. Шестаково»

209 — Памятник природы областного значения «Целинные склоны у с. Липовка»

Общество с ограниченной ответственностью «Артемида»

Описание границ охотничьего угодья:

северная граница: от точки 1, расположенной в месте пересечения автомобильной дороги с твердым покрытием 20 ОП РЗ Н 3-2 «Анна – Бобров» - с. Сухая Берёзовка - Юдановка», автомобильной дороги с твердым покрытием 20 ОП РЗ Н 6-2 «Юдановка - Люблинский - Бобровский 1-й» и автомобильной дороги с твердым покрытием 20 ОП РЗ Н 33-2 «Бобров - Верхний Икорец - Ильича» - Юдановка», граница идет в юго-восточном направлении по автомобильной дороге с твердым покрытием 20 ОП РЗ Н 3-2 «Анна – Бобров» - с. Сухая Берёзовка – Юдановка» через село Песковатка, село Сухая Берёзовка до места пересечения с автомобильной дорогой с твердым покрытием 20 ОП РЗ К В1-0 «Анна - Бобров», далее граница идет в северо-восточном направлении по автомобильной дороге с твердым покрытием 20 ОП РЗ К В1-0 «Анна - Бобров» до места ее пересечения с южной границей села Коршево в точке 2, далее от точки 2 в юго-восточном направлении по южной границе села Коршево до точки 3, расположенной в юго-восточном углу села Коршево, далее от точки 3 в юго-восточном направлении по условной прямой линии до места пересечения со средней линией русла реки Битюг в точке 4, далее от точки 4 вверх по течению по средней линии русла реки Битюг до точки 5, расположенной на средней линии русла реки Битюг рядом с северной границей посёлка Висленского лесничества (кордон Вислый), далее от точки 5 в юго-западном направлении по условной прямой линии до точки 6, расположенной в месте пересечения с северной границей посёлка Висленского лесничества (кордон Вислый), далее от точки 6 вдоль восточной границы посёлка Висленского лесничества (кордон Вислый) до точки 7, расположенной в месте пересечения границы посёлка Висленского лесничества (кордон Вислый) с автомобильной дорогой с грунтовым покрытием, далее от точки 7 в юго-восточном направлении по автомобильной дороге с грунтовым покрытием через точки 8 - 10 до кордона

«Застава» ГБПОУ ВО «Хреновской лесной колледж имени Г.Ф. Морозова», далее от кордона «Застава» ГБПОУ ВО «Хреновской лесной колледж имени Г.Ф. Морозова», в юго-восточном направлении по автомобильной дороге с грунтовым покрытием до пересечения с западной границей села Слобода в точке 11, далее в юго-восточном направлении по улице Большая через село Слобода до пересечения с автомобильной дорогой с твердым покрытием 20 ОП РЗ Н 16-2 «М «Дон» – Бобров – Таловая – Новохопёрск» – Хреновое – Шкарин», далее в юго-западном направлении по автомобильной дороге с твердым покрытием 20 ОП РЗ Н 16-2 «М «Дон» – Бобров – Таловая – Новохопёрск» – Хреновое – Шкарин» через село Слобода, село Хреновое до места пересечения с железной дорогой участок ЮВЖД «Лиски – Таловая» (вблизи остановочной площадки 229 км), далее в восточном направлении по железной дороге участок ЮВЖД «Лиски – Таловая» через село Хреновое до точки 12, расположенной в месте пересечения со смежной административной границей Бобровского и Таловского муниципальных районов;

восточная граница - от точки 12, расположенной в месте пересечения железной дороги участок ЮВЖД «Лиски – Таловая» со смежной административной границей Бобровского и Таловского муниципальных районов, граница идет в южном направлении вдоль смежной административной границы Бобровского и Таловского муниципальных районов до точки 13, расположенной в месте пересечения с автомобильной дорогой с твердым покрытием 20 ОП РЗ К В7-0 «М «Дон» – Бобров – Таловая – Новохопёрск»;

южная граница: от точки 13, расположенной в месте пересечения смежной административной границы Бобровского и Таловского муниципальных районов с автомобильной дорогой с твердым покрытием 20 ОП РЗ К В7-0 «М «Дон» – Бобров – Таловая – Новохопёрск», в западном направлении по автомобильной дороге с твердым покрытием 20 ОП РЗ К В7-0 «М «Дон» – Бобров – Таловая – Новохопёрск» через село Тройня, посёлок Лушниковка, город Бобров до пересечения с автомобильной дорогой с

твердым покрытием 20 ОП РЗ Н В10-0 «Бобров - Верхний Икорец – Ильича», далее в северо-западном направлении по автомобильной дороге с твердым покрытием 20 ОП РЗ Н В10-0 «Бобров - Верхний Икорец – Ильича» через город Бобров, посёлок Заречный до пересечения с границей села Верхний Икорец в точке 14;

западная граница: от точки 14, расположенной в месте пересечения автомобильной дороги с твердым покрытием 20 ОП РЗ Н В10-0 «Бобров - Верхний Икорец – Ильича» с западной границей села Верхний Икорец, граница идет в северо-западном направлении по автомобильной дороге с твердым покрытием 20 ОП РЗ Н В10-0 «Бобров - Верхний Икорец – Ильича» до места пересечения с автомобильной дорогой с твердым покрытием 20 ОП РЗ Н 33-2 «Бобров - Верхний Икорец - Ильича» - Юдановка», далее граница идет в северном направлении по автомобильной дороге с твердым покрытием 20 ОП РЗ Н 33-2 «Бобров - Верхний Икорец - Ильича» - Юдановка» через село Верхний Икорец, посёлок Красный, посёлок Погромок, село Юдановка до точки 1, расположенной в месте пересечения автомобильной дороги с твердым покрытием 20 ОП РЗ Н 3-2 «Анна – Бобров» - с. Сухая Берёзовка - Юдановка», автомобильной дороги с твердым покрытием 20 ОП РЗ Н 6-2 «Юдановка - Люблинский - Бобровский 1-й» и автомобильной дороги с твердым покрытием 20 ОП РЗ Н 33-2 «Бобров - Верхний Икорец - Ильича» - Юдановка».

В границах охотничьего угодья расположены: лесные кварталы № 1-24, 26-36, 38-41, 121, 122 Бобровского участкового лесничества Бобровского лесничества; лесные кварталы № 7-31 Икорецкого участкового лесничества Бобровского лесничества; лесные кварталы № 1-9, 125 Семёно-Александровского участкового лесничества Бобровского лесничества; нелесоустроенные леса Бобровского лесничества; лесные кварталы № 1-158 Хреновского участкового лесничества Бобровского лесничества; лесные кварталы № 204, 256-259, 283-288, 307-313, 335-340, 359-367, 386-395 Вислинского участкового лесничества Хреновского лесничества; лесные

кварталы № 314, 341, 368, 396, 397, 412-425, 438-453, 463-474, 481-488, 495-500, 505-510 Хреновского участкового лесничества Хреновского лесничества; нелесоустроенные леса Хреновского лесничества.

К землям, земельным участкам, правовой режим которых не допускает осуществление видов деятельности в сфере охотничьего хозяйства и которые не подлежат включению в состав охотничьего угодья в вышеописанных границах, относятся:

- земли сельскохозяйственного назначения: № 15;

- земли населённых пунктов: № 15, город Бобров, посёлок Висленского лесничества, посёлок Дугинка, посёлок Заречный, посёлок Красный, посёлок Лушниковка, посёлок Погромок, посёлок Центральная усадьба Бобровского лесничества, село Верхний Икорец, село Песковатка, село Слобода, село Сухая Берёзовка, село Тройня, село Хреновое, село Юдановка, хутор Шестикурганный;

- земли промышленности, энергетики, транспорта, связи, радиовещания, телевидения, информатики, земли для обеспечения космической деятельности, земли обороны, безопасности и земли иного специального назначения:

земли энергетики: № 15;

земли транспорта: № 15;

земли обороны и безопасности: территориальная зона 36:02-7.599;

земли иного специального назначения: № 15;

- земли особо охраняемых территорий и объектов:

земли рекреационного назначения: № 15.

Сведения о границах населенных пунктов, особо охраняемых природных территорий утверждены соответствующими нормативными правовыми актами.

Сведения о границах других земель и земельных участков, правовой режим которых не допускает осуществление видов деятельности в сфере

охотничьего хозяйства и которые не подлежат включению в состав охотничьего угодья, приведены в приложении № 5 к Схеме.

Сведения о характерных точках границ охотничьего угодья - общество с ограниченной ответственностью «Артемида» (в системе координат WGS-84 и МСК-36 зона 2)

№ п/п	Координата X	Координата Y	Координата X	Координата Y
	градусы, минуты, секунды		метры	
1	51° 16' 20,648"	39° 50' 5,244"	470877,99	2135069,92
2	51° 10' 13,434"	40° 4' 25,631"	459183,20	2151529,49
3	51° 9' 32,817"	40° 5' 16,545"	457909,20	2152494,75
4	51° 9' 31,284"	40° 5' 19,607"	457860,71	2152553,34
5	51° 12' 4,095"	40° 11' 52,391"	462443,72	2160268,36
6	51° 12' 2,985"	40° 11' 50,793"	462409,98	2160236,73
7	51° 12' 0,002"	40° 11' 48,082"	462318,70	2160182,49
8	51° 11' 35,762"	40° 12' 38,147"	461552,74	2161141,50
9	51° 10' 27,087"	40° 13' 12,326"	459419,12	2161768,68
10	51° 9' 59,800"	40° 14' 2,657"	458559,18	2162732,06
11	51° 8' 36,307"	40° 16' 27,084"	455932,19	2165495,63
12	51° 7' 13,033"	40° 24' 42,484"	453209,59	2175087,91
13	51° 2' 15,489"	40° 27' 53,504"	443962,21	2178675,69
14	51° 10' 45,643"	39° 48' 21,159"	460571,81	2132816,04

Карта-схема закрепленного охотничьего угодья общества с ограниченной ответственностью «Артемида»

МАСШТАБ 1:160 000

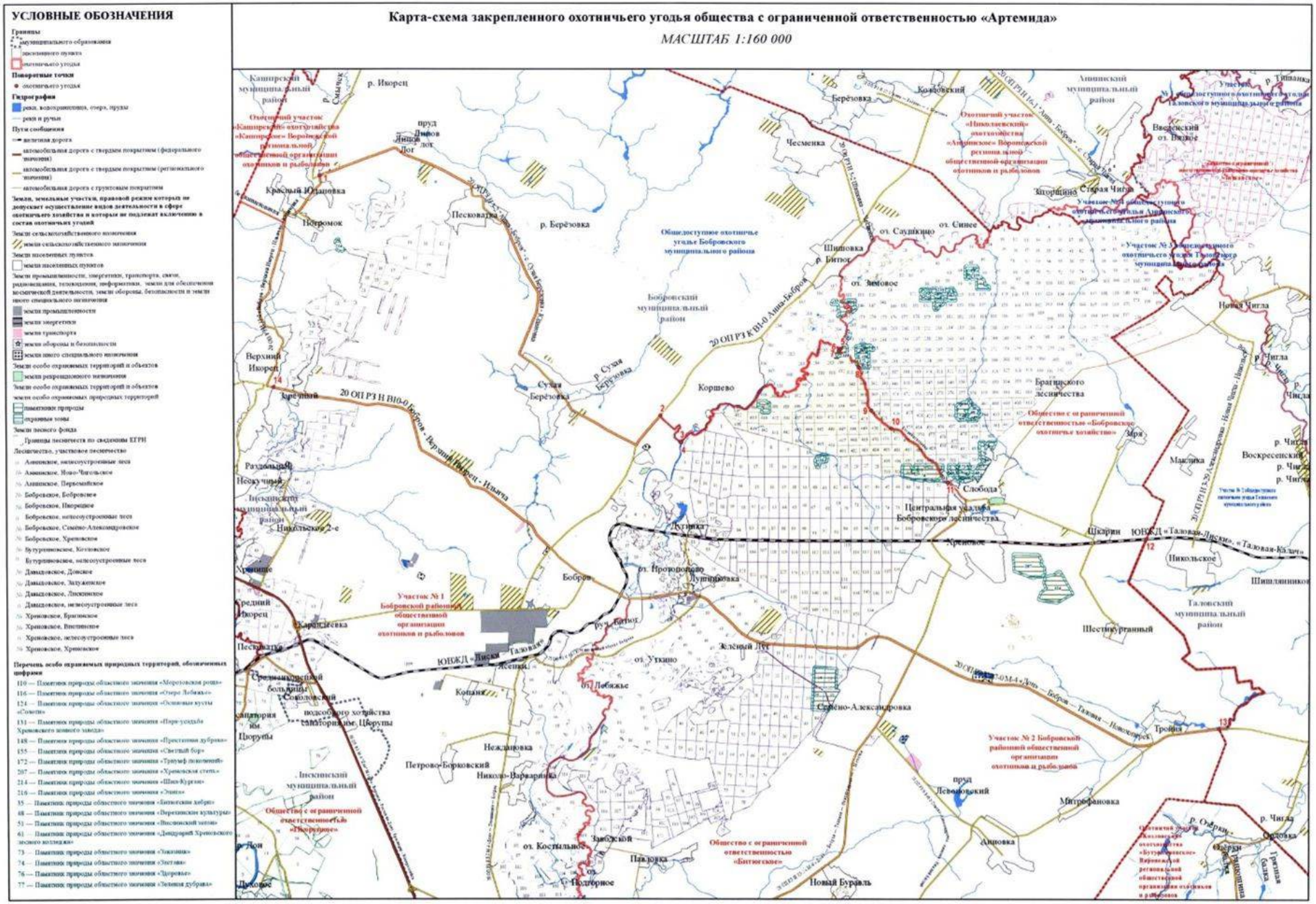

Общество с ограниченной ответственностью «Битюгское»

Описание границ охотничьего угодья:

северная граница: от точки 1, расположенной на пересечении автомобильной дороги с твердым покрытием 20 ОП РЗ К В7-0 М «Дон» - Бобров - Таловая – Новохопёрск» и восточной границы города Боброва, граница идет в восточном направлении по автомобильной дороге с твердым покрытием 20 ОП РЗ К В7-0 М «Дон» - Бобров - Таловая – Новохопёрск» через город Бобров, посёлок Лушниковка до точки 2, расположенной в месте пересечения с автомобильной дорогой с твердым покрытием 20 ОП РЗ Н 15-2 «М «Дон» - Бобров - Таловая - Новохопёрск» - с. Мечетка»;

восточная граница: от точки 2, расположенной в месте пересечения автомобильной дороги с твердым покрытием 20 ОП РЗ К В7-0 М «Дон» - Бобров - Таловая – Новохопёрск» с автомобильной дорогой с твердым покрытием 20 ОП РЗ Н 15-2 «М «Дон» - Бобров - Таловая - Новохопёрск» - с. Мечетка», граница идет в южном направлении по автомобильной дороге с твердым покрытием 20 ОП РЗ Н 15-2 «М «Дон» - Бобров - Таловая - Новохопёрск» - с. Мечетка» через село Семёно-Александровка, село Новый Буравль, село Мечётка до точки 3, расположенной в месте пересечения с северной границей села Мечётка, далее от точки 3 граница идет в южном направлении по автомобильной дороге с твердым покрытием 20 ОП РЗ Н 15-2 «М «Дон» - Бобров - Таловая - Новохопёрск» - с. Мечетка» до пересечения с улицей Ленинской, далее в юго-восточном направлении по улице Ленинской, Пролетарской, Фрунзе до места пересечения моста через реку Мечеть по улице Фрунзе со средней линией русла реки Мечеть, далее граница идет по средней линии русла реки Мечеть до точки 4, расположенной в месте пересечения с южной границей села Мечётка;

южная граница: от точки 4, расположенной в месте пересечения южной границы села Мечётка со средней линией русла реки Мечеть, граница идет по средней линии русла реки Мечеть в западном направлении до места

пересечения со средней линией русла реки Битюг, далее по средней линии русла реки Битюг до точки 5, расположенной в месте пересечения с высоковольтной линией электропередачи ВЛ 35 кВ ПС Липовка – ПС Мечетка;

западная граница: от точки 5, расположенной в месте пересечения средней линии русла реки Битюг и высоковольтной линией электропередачи ВЛ 35 кВ ПС Липовка – ПС Мечетка, граница идет по средней линии русла реки Битюг до пересечения с автомобильной дорогой с твердым покрытием 20 ОП РЗ К В7-0 М «Дон» - Бобров - Таловая – Новохопёрск», далее граница идет в восточном направлении по автомобильной дороге с твердым покрытием 20 ОП РЗ К В7-0 М «Дон» - Бобров - Таловая – Новохопёрск» до пересечения с восточной границей города Боброва в точке 1.

В границах охотничьего угодья расположены: лесные кварталы № 24, 25, 36-55, 74-88, 116, 119, 120, 123 Бобровского участкового лесничества Бобровского лесничества; лесные кварталы № 8-91, 93-124 Семёно-Александровского участкового лесничества Бобровского лесничества; нелесоустроенные леса Бобровского лесничества.

К землям, земельным участкам, правовой режим которых не допускает осуществление видов деятельности в сфере охотничьего хозяйства и которые не подлежат включению в состав охотничьего угодья в вышеописанных границах, относятся:

- земли сельскохозяйственного назначения: № 16;

- земли населённых пунктов: № 16, город Бобров, посёлок Заводской, посёлок Зелёный Луг, посёлок Лушниковка, село Мечётка, село Павловка, село Семёно-Александровка;

- земли промышленности, энергетики, транспорта, связи, радиовещания, телевидения, информатики, земли для обеспечения космической деятельности, земли обороны, безопасности и земли иного специального назначения:

земли промышленности: № 16;

земли транспорта: № 16;

- земли особо охраняемых территорий и объектов:

земли рекреационного назначения: № 16.

Сведения о границах населенных пунктов, особо охраняемых природных территорий утверждены соответствующими нормативными правовыми актами.

Сведения о границах других земель и земельных участков, правовой режим которых не допускает осуществление видов деятельности в сфере охотничьего хозяйства и которые не подлежат включению в состав охотничьего угодья, приведены в приложении № 5 к Схеме.

Сведения о характерных точках границ охотничьего угодья - общество с ограниченной ответственностью «Битюгское» (в системе координат WGS-84 и МСК-36 зона 2)

№ п/п	Координата X	Координата Y	Координата X	Координата Y
	градусы, минуты, секунды		метры	
1	51° 5' 24,380"	40° 3' 48,146"	450265,16	2150628,85
2	51° 4' 7,830"	40° 15' 11,970"	447660,12	2163896,88
3	50° 55' 12,647"	40° 4' 50,133"	431339,24	2151475,33
4	50° 54' 22,862"	40° 6' 1,177"	429774,68	2152834,10
5	50° 54' 58,961"	40° 3' 22,269"	430949,24	2149751,03

Карта-схема закрепленного охотничьего угодья общества с ограниченной ответственностью «Битюгское»

МАСШТАБ 1:80 000

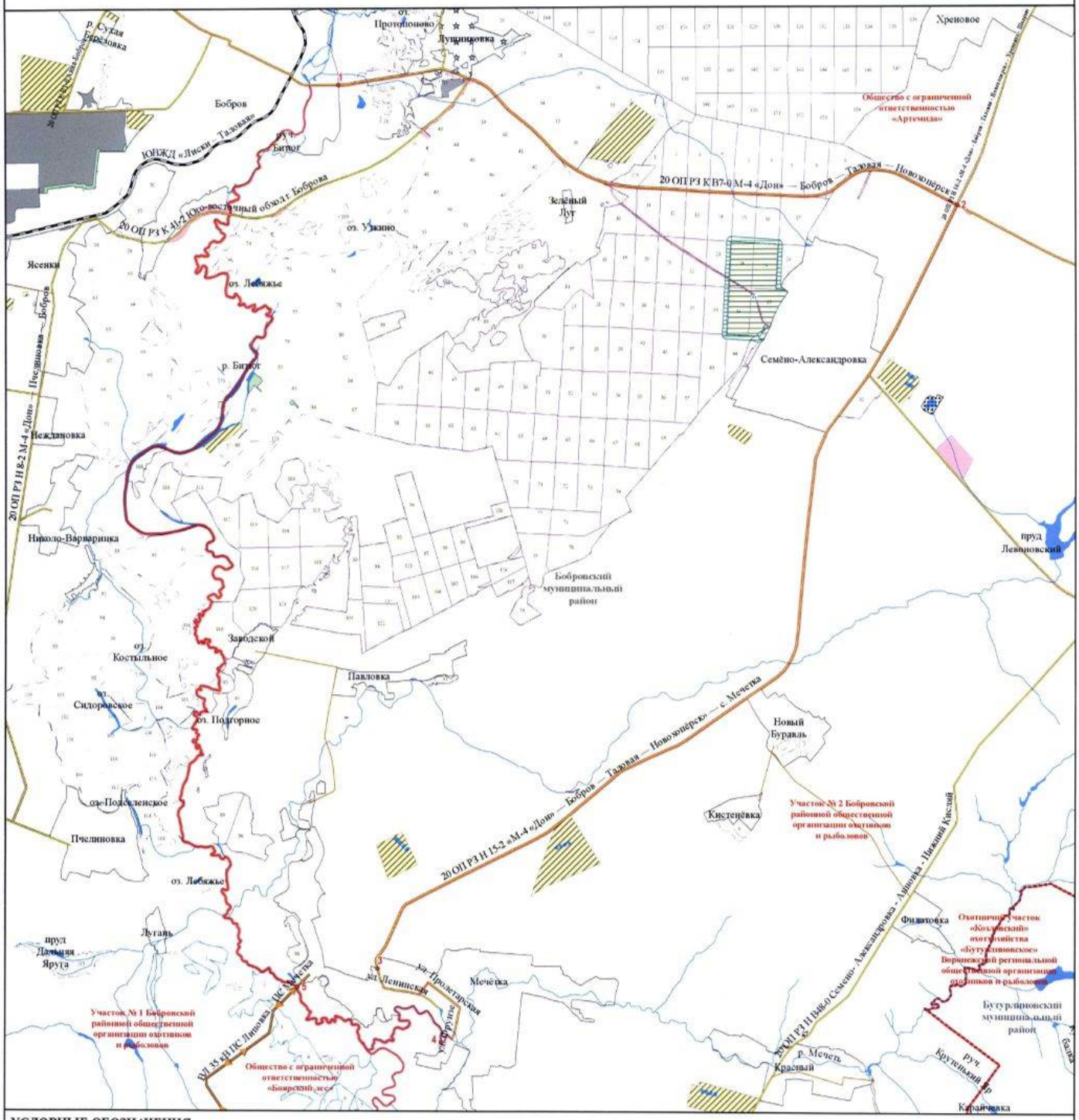

УСЛОВНЫЕ ОБОЗНАЧЕНИЯ

Границы
- муниципального образования
- населенного пункта
- охотничьего угодья

Поворотные точки
- охотничьего угодья

Гидрография
- реки, водохранилища, озера, пруды
- реки и ручьи

Пути сообщения
- железная дорога
- автомобильная дорога с твердым покрытием (регионального значения)
- автомобильная дорога с грунтовым покрытием

Объекты энергетики
- линии электропередачи

Земли, земельные участки, правовой режим которых не допускает осуществление видов деятельности в сфере охотничьего хозяйства и которые не подлежат включению в состав охотничьих угодий

Земли сельскохозяйственного назначения
- земли сельскохозяйственного назначения

Земли населенных пунктов
- земли населенных пунктов

Земли промышленности, энергетики, транспорта, связи, радиовещания, телевидения, информатики, земли для обеспечения космической деятельности, земли обороны, безопасности и земли иного специального назначения
- земли промышленности
- земли энергетики
- земли транспорта
- земли обороны и безопасности
- земли иного специального назначения

Земли особо охраняемых территорий и объектов
- земли рекреационного назначения

Земли особо охраняемых территорий и объектов
- земли особо охраняемых природных территорий
- памятники природы
- охранные зоны

Земли лесного фонда
- Границы лесничеств по сведениям ЕГРН

Лесничество, участковое лесничество
- Бобровское, Бобровское
- Бобровское, нелесоустроенные леса
- Бобровское, Семёно-Александровское
- Бобровское, Хреновское
- Бутурлиновское, нелесоустроенные леса
- Бутурлиновское, Нижне-Битюгское
- Хреновское, нелесоустроенные леса

Перечень особо охраняемых природных территорий, обозначенных цифрами

77 — Памятник природы областного значения «Зеленая дубрава»

Общество с ограниченной ответственностью
«Бобровское охотничье хозяйство»

Описание границ охотничьего угодья:

северная граница: от точки 1, расположенной в месте пересечения смежной административной границы Бобровского и Аннинского муниципальных районов со средней линией русла реки Битюг, граница идет в восточном направлении по смежной административной границе Бобровского и Аннинского муниципальных районов до точки 2, расположенной в месте пересечения смежной административной границы Бобровского, Аннинского и Таловского муниципальных районов;

восточная граница: от точки 2, расположенной в месте пересечения смежной административной границы Бобровского, Аннинского и Таловского муниципальных районов, граница идет в южном направлении по смежной административной границе Бобровского и Таловского муниципальных районов до точки 3, расположенной в месте пересечения смежной административной границы Бобровского и Таловского муниципальных районов с железной дорогой участок ЮВЖД «Лиски – Таловая»;

южная граница: от точки 3, расположенной в месте пересечения смежной административной границы Бобровского и Таловского муниципальных районов с железной дорогой участок ЮВЖД «Лиски – Таловая» (перегон между остановочными площадками 237 км и 242 км), граница идет в западном направлении по железной дороге участок ЮВЖД «Лиски – Таловая» через село Хреновое до места пересечения с автомобильной дорогой с твердым покрытием 20 ОП РЗ Н 16-2 «М «Дон» - Бобров - Таловая - Новохопёрск» - Хреновое – Шкарин», далее в северо-восточном направлении по автомобильной дороге с твердым покрытием 20 ОП РЗ Н 16-2 «М «Дон» - Бобров - Таловая - Новохопёрск» - Хреновое – Шкарин» через село Хреновое, село Слобода до места пересечения с улицей Большая, далее в северо-западном направлении по улице Большая до точки 4,

далее по автомобильной дороге с грунтовым покрытием в северо-западном направлении через точки 5 - 7 до места пересечения с восточной границей посёлка Висленского лесничества (кордон Вислый) в точке 8;

западная граница: от точки 8, расположенной в месте пересечения автомобильной дороги с грунтовым покрытием с восточной границей посёлка Висленского лесничества (кордон Вислый), граница идет в северо-восточном направлении по восточной границе посёлка Висленского лесничества (кордон Вислый) до точки 5, расположенной в северо-восточном углу посёлка Висленского лесничества (кордон Вислый), далее от точки 9 граница идет по условной прямой линии до места пересечения со средней линией русла реки Битюг в точке 10, далее граница идет в северо-восточном направлении по средней линии русла реки Битюг до точки 1, расположенной на пересечении смежной административной границы Бобровского и Аннинского муниципальных районов со средней линией русла реки Битюг.

В границах охотничьего угодья расположены: лесной квартал № 15 Ново-Чигольского участкового лесничества Аннинского лесничества; лесные кварталы № 4-6 Икорецкого участкового лесничества Бобровского лесничества; лесные кварталы № 1-25, 33-62, 65-81, 92-114, 126-143, 156-171, 183-199, 216-230, 242-253, 270-279, 298-305, 324-334, 351-358, 378-385 Брагинского участкового лесничества Хреновского лесничества; лесные кварталы № 26-32, 63, 64, 82-91, 117-125, 144-155, 172-182, 204-215, 231-241, 258-269, 287-297 Вислинского участкового лесничества Хреновского лесничества; лесные кварталы № 314-323, 341-350, 368-377, 396-411, 424-437, 451-462, 473-480, 488-494, 498-504, 510-517 Хреновского участкового лесничества Хреновского лесничества; нелесоустроенные леса Хреновского лесничества.

К землям, земельным участкам, правовой режим которых не допускает осуществление видов деятельности в сфере охотничьего хозяйства и которые не подлежат включению в состав охотничьего угодья в вышеописанных границах, относятся:

- земли сельскохозяйственного назначения: № 17;

- земли населённых пунктов: № 17, посёлок Брагинского лесничества, село Слобода, село Хреновое, село Шишовка, хутор Заря, хутор Шкарин;

- земли промышленности, энергетики, транспорта, связи, радиовещания, телевидения, информатики, земли для обеспечения космической деятельности, земли обороны, безопасности и земли иного специального назначения:

земли транспорта: № 17;

- земли особо охраняемых территорий и объектов:

земли особо охраняемых природных территорий: памятник природы областного значения «Парк - усадьба Хреновского конного завода» (охранная зона), памятник природы областного значения «Парк - усадьба Хреновского конного завода»;

земли рекреационного назначения: № 17.

Сведения о границах населенных пунктов, особо охраняемых природных территорий утверждены соответствующими нормативными правовыми актами.

Сведения о границах других земель и земельных участков, правовой режим которых не допускает осуществление видов деятельности в сфере охотничьего хозяйства и которые не подлежат включению в состав охотничьего угодья, приведены в приложении № 5 к Схеме.

Сведения о характерных точках границ охотничьего угодья - общество с ограниченной ответственностью «Бобровское охотничье хозяйство» (в системе координат WGS-84 и МСК-36 зона 2)

№ п/п	Координата X	Координата Y	Координата X	Координата Y
	градусы, минуты, секунды		метры	
1	51° 15' 15,131"	40° 18' 0,633"	468227,07	2167512,47
2	51° 15' 48,463"	40° 25' 10,194"	469129,68	2175857,35
3	51° 7' 13,033"	40° 24' 42,484"	453209,59	2175087,91
4	51° 8' 36,307"	40° 16' 27,084"	455932,19	2165495,63
5	51° 9' 59,800"	40° 14' 2,657"	458559,18	2162732,06

№ п/п	Координата X	Координата Y	Координата X	Координата Y
	градусы, минуты, секунды		метры	
6	51° 10' 27,087"	40° 13' 12,326"	459419,12	2161768,68
7	51° 11' 35,762"	40° 12' 38,147"	461552,74	2161141,50
8	51° 12' 0,002"	40° 11' 48,082"	462318,70	2160182,49
9	51° 12' 2,985"	40° 11' 50,793"	462409,98	2160236,73
10	51° 12' 4,095"	40° 11' 52,391"	462443,72	2160268,36

Карта-схема закрепленного охотничьего угодья общества с ограниченной ответственностью «Бобровское охотничье хозяйство»

МАСШТАБ 1:70 000

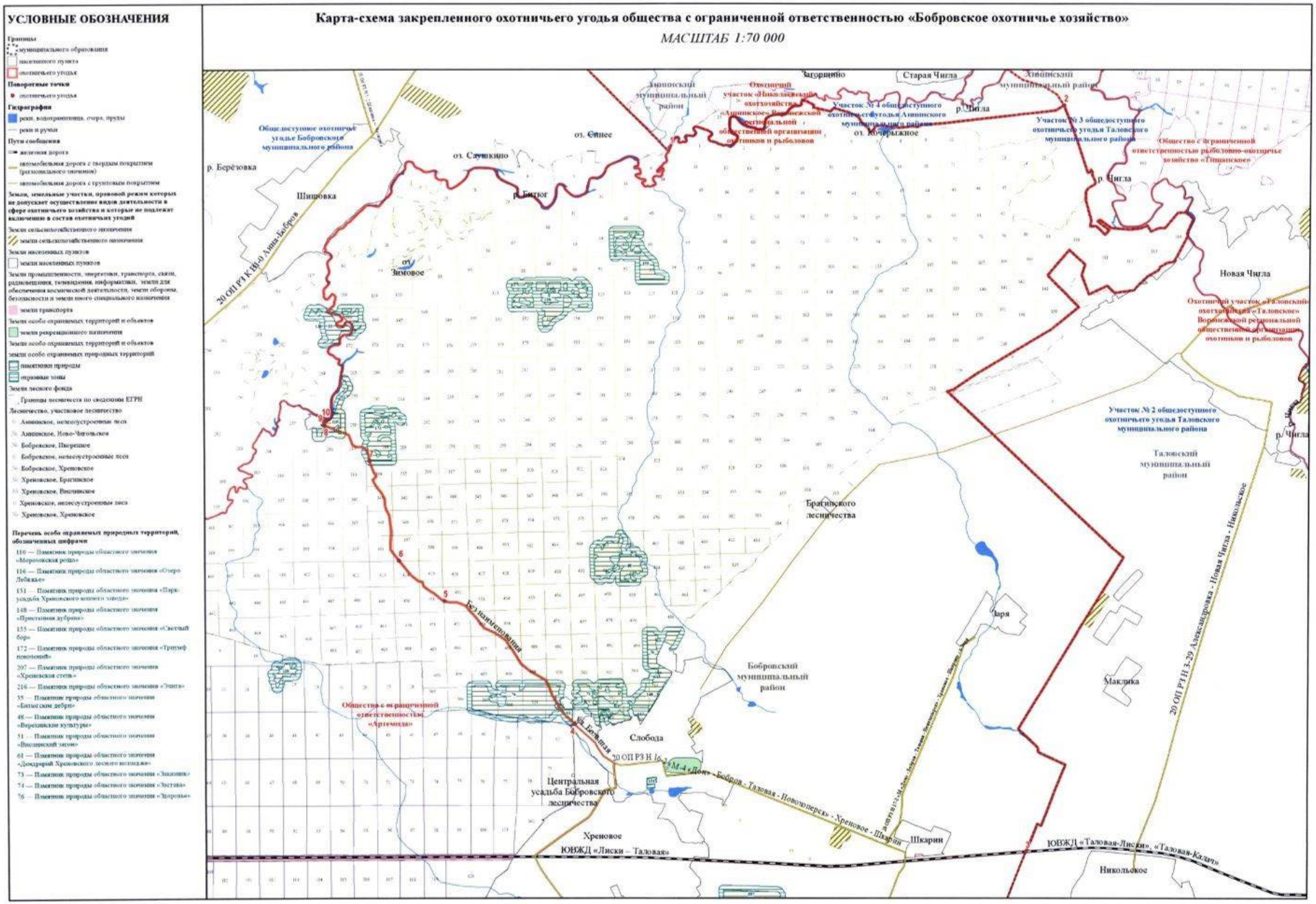

Общество с ограниченной ответственностью «Боярский лес»

Описание границ охотничьего угодья:

северная граница: от точки 1, расположенной в месте пересечения автомобильной дороги с твердым покрытием 00 ОП ФЗ М-4 «Дон» Москва - Воронеж - Ростов-на-Дону - Краснодар – Новороссийск» с автомобильной дорогой с твердым покрытием 20 ОП РЗ Н 13-2 М «Дон» - с. Липовка», граница идет в восточном, а затем в северо-восточном направлении по автомобильной дороге с твердым покрытием 20 ОП РЗ Н 13-2 М «Дон» - с. Липовка», далее в северо-восточном направлении через село Липовка затем по улицам Дзержинского, Молодежная, Красноармейская, Кооперативная, Победы, 70 лет Октября, Колхозная через село Липовка до проезда между домами 150 и 152 на улице Колхозная, далее в северном направлении по грунтовой дороге до точки 2, расположенной в месте пересечения с северной границей села Липовка, далее по грунтовой дороге до пересечения с высоковольтной линией электропередачи ВЛ 35 кВ ПС Липовка – ПС Мечетка в точке 3, далее в северном направлении через точки 4 - 10 по высоковольтной линии электропередачи ВЛ 35 кВ ПС Липовка – ПС Мечетка до пересечения со средней линией русла реки Битюг в точке 11;

восточная граница: от точки 11, расположенной в месте пересечения высоковольтной линии электропередачи ВЛ 35 кВ ПС Липовка – ПС Мечетка со средней линией русла реки Битюг, граница идет в юго-восточном направлении по средней линии русла реки Битюг до точки 12, расположенной в месте пересечения со смежной административной границей Бобровского и Бутурлиновского муниципальных районов, далее от точки 12 граница идет в юго-восточном направлении по смежной административной границе Бобровского и Бутурлиновского муниципальных районов до точки 13, расположенной в месте пересечения смежной административной границы Бобровского и Бутурлиновского муниципальных районов со средней линией русла реки Битюг, далее от точки 13 в юго-западном направлении граница

идет по средней линии русла реки Битюг через село Шестаково до места пересечения с мостом на автомобильной дороге с твердым покрытием 00 ОП ФЗ М-4 «Дон» Москва - Воронеж – Ростов-на-Дону - Краснодар – Новороссийск» в точке 14;

южная граница: от точки 14, расположенной в месте пересечения средней линии русла реки Битюг с мостом на автомобильной дороге с твердым покрытием 00 ОП ФЗ М-4 «Дон» Москва - Воронеж – Ростов-на-Дону - Краснодар – Новороссийск», граница идет в юго-западном направлении по средней линии русла реки Битюг до точки 15, расположенной в месте пересечения со смежной административной границей Бобровского и Павловского муниципальных районов, далее граница идет в северо-западном направлении по смежной административной границе Бобровского и Павловского муниципальных районов до точки 16, расположенной в месте пересечения со смежной административной границей Лискинского, Павловского и Бобровского муниципальных районов;

западная граница: от точки 16, расположенной в месте пересечения смежных административных границ Лискинского, Бобровского и Павловского муниципальных районов, граница идет в северо-восточном направлении по смежной административной границе Бобровского и Лискинского муниципальных районов до пересечения с автомобильной дорогой с твердым покрытием 20 ОП РЗ Н В30-0 М «Дон» - сан. им. Цюрупы - Владимировка – М «Дон» в точке 17, далее граница идет в северном направлении по автомобильной дороге с твердым покрытием 20 ОП РЗ Н В30-0 М «Дон» - сан. им. Цюрупы - Владимировка – М «Дон» до пересечения с автомобильной дорогой с твердым покрытием 00 ОП ФЗ М-4 «Дон» Москва - Воронеж - Ростов-на-Дону - Краснодар – Новороссийск», далее в северном направлении по автомобильной дороге с твердым покрытием 00 ОП ФЗ М-4 «Дон» Москва - Воронеж - Ростов-на-Дону - Краснодар – Новороссийск» до точки 1, расположенной в месте пересечения

с автомобильной дорогой с твердым покрытием 20 ОП РЗ Н 13-2 М «Дон» - с. Липовка».

В границах охотничьего угодья расположены: нелесоустроенные леса Бобровского лесничества; лесной квартал № 125 Бобровского участкового лесничества Бобровского лесничества; лесные кварталы № 3-40, 42, 43, 48-64, 65 (часть), 66-69, 70 (часть), 71-74, 75 (часть), 76-80, 82 Нижне-Битюгского участкового лесничества Бутурлиновского лесничества; нелесоустроенные леса Бутурлиновского лесничества.

К землям, земельным участкам, правовой режим которых не допускает осуществление видов деятельности в сфере охотничьего хозяйства и которые не подлежат включению в состав охотничьего угодья в вышеописанных границах, относятся:

- земли сельскохозяйственного назначения: № 18;

- земли населённых пунктов: село Липовка, село Шестаково, хутор Серов;

- земли промышленности, энергетики, транспорта, связи, радиовещания, телевидения, информатики, земли для обеспечения космической деятельности, земли обороны, безопасности и земли иного специального назначения:

земли промышленности: № 18;

земли транспорта: № 18;

- земли особо охраняемых территорий и объектов:

земли особо охраняемых природных территорий: памятник природы областного значения «Степные склоны у с. Шестаково» (охранная зона), памятник природы областного значения «Степные склоны у с. Шестаково».

Сведения о границах населенных пунктов, особо охраняемых природных территорий утверждены соответствующими нормативными правовыми актами.

Сведения о границах других земель и земельных участков, правовой режим которых не допускает осуществление видов деятельности в сфере

охотничьего хозяйства и которые не подлежат включению в состав охотничьего угодья, приведены в приложении № 5 к Схеме.

Сведения о характерных точках границ охотничьего угодья - общество с ограниченной ответственностью «Боярский лес» (в системе координат WGS-84 и МСК-36 зона 2)

№ п/п	Координата X	Координата Y	Координата X	Координата Y
	градусы, минуты, секунды		метры	
1	50° 51' 22,821"	39° 59' 5,172"	424370,19	2144593,54
2	50° 52' 27,613"	40° 2' 37,879"	426289,45	2148792,73
3	50° 52' 29,618"	40° 2' 37,441"	426351,60	2148785,39
4	50° 52' 29,883"	40° 2' 39,306"	426359,06	2148822,00
5	50° 52' 31,632"	40° 2' 42,297"	426411,98	2148881,53
6	50° 52' 59,018"	40° 2' 41,115"	427258,65	2148874,91
7	50° 53' 49,316"	40° 1' 45,185"	428834,26	2147812,27
8	50° 53' 54,103"	40° 1' 44,495"	428982,43	2147801,69
9	50° 54' 26,456"	40° 2' 52,554"	429956,10	2149151,06
10	50° 54' 42,226"	40° 2' 56,369"	430441,94	2149235,07
11	50° 54' 58,961"	40° 3' 22,269"	430949,24	2149751,03
12	50° 53' 2,202"	40° 5' 41,216"	427289,63	2152397,23
13	50° 52' 25,915"	40° 6' 20,608"	426153,91	2153146,29
14	50° 46' 20,595"	40° 0' 30,727"	414997,94	2146080,44
15	50° 43' 42,157"	40° 0' 13,451"	410109,13	2145644,01
16	50° 46' 47,632"	39° 54' 36,874"	415976,26	2139165,10
17	50° 50' 27,360"	39° 58' 38,054"	422667,26	2144028,21

Карта-схема закрепленного охотничьего угодья общества с ограниченной ответственностью «Боярский лес»

МАСШТАБ 1:80 000

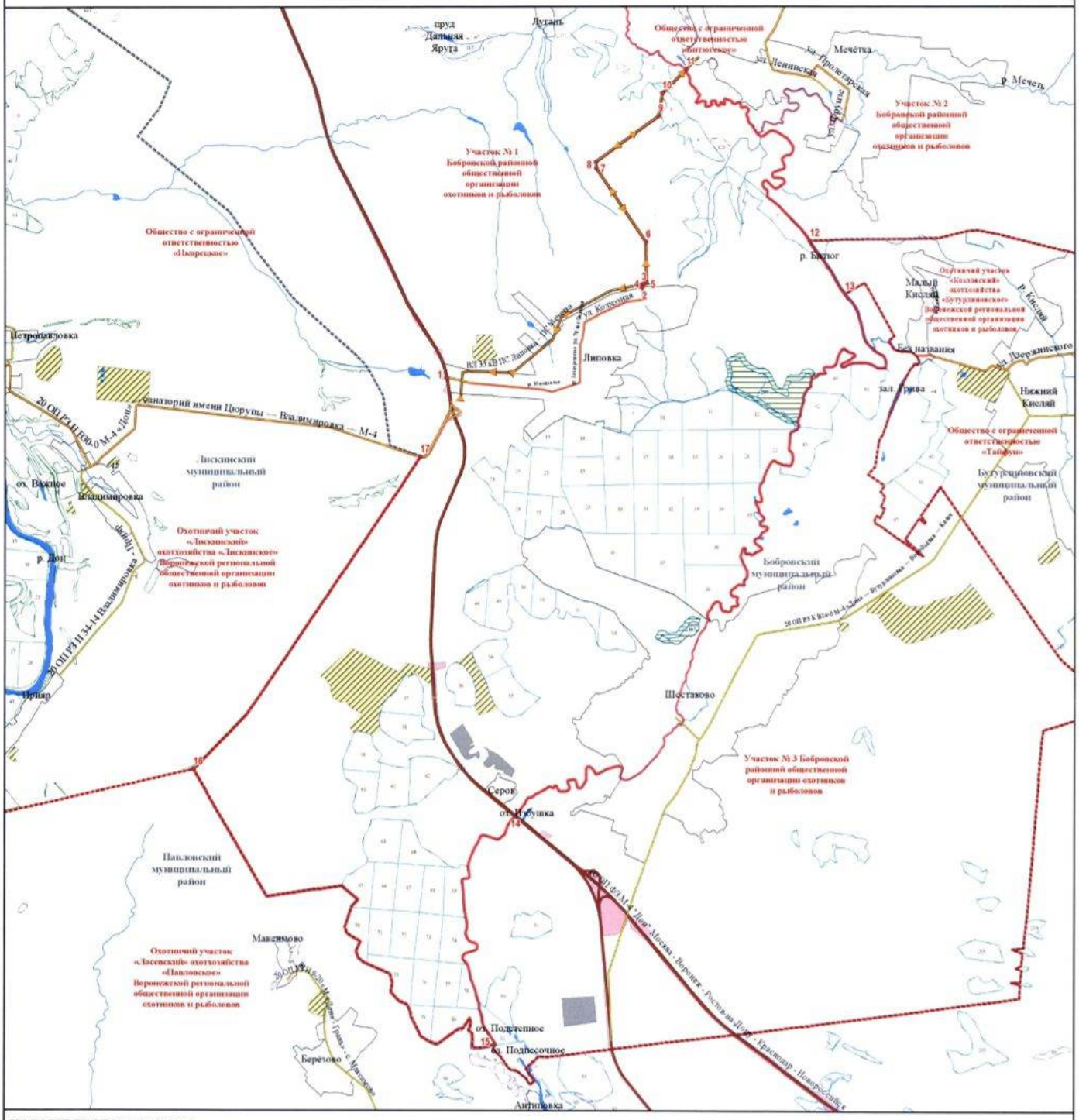

УСЛОВНЫЕ ОБОЗНАЧЕНИЯ

Границы
- муниципального образования
- населенного пункта
- охотничьего угодья

Поворотные точки
- охотничьего угодья

Гидрография
- реки, водохранилища, озера, пруды
- реки и ручьи

Пути сообщения
- автомобильная дорога с твердым покрытием (федерального значения)
- автомобильная дорога с твердым покрытием (регионального значения)
- автомобильная дорога с грунтовым покрытием

Объекты энергетики
- линии электропередачи

Земли, земельные участки, правовой режим которых не допускает осуществление видов деятельности в сфере охотничьего хозяйства и которые не подлежат включению в состав охотничьих угодий

Земли сельскохозяйственного назначения
- земли сельскохозяйственного назначения

Земли населенных пунктов
- земли населенных пунктов

Земли промышленности, энергетики, транспорта, связи, радиовещания, телевидения, информатики, земли для обеспечения космической деятельности, земли обороны, безопасности и земли иного специального назначения
- земли промышленности
- земли энергетики
- земли транспорта

- земли иного специального назначения

Земли особо охраняемых территорий и объектов
- земли особо охраняемых природных территорий
- памятники природы
- охранные зоны

Земли лесного фонда
- Границы лесничеств по сведениям ЕГРН

Лесничество, участковое лесничество
- Бобровское, Бобровское
- Бобровское, нелесоустроенные леса
- Бобровское, Семено-Александровское
- Бутурлиновское, Морозовское
- Бутурлиновское, нелесоустроенные леса
- Бутурлиновское, Нижне-Питогское
- Воронцовское, Красное
- Давыдовское, Донское
- Давыдовское, Залужское
- Давыдовское, нелесоустроенные леса
- Павловское, нелесоустроенные леса

Перечень особо охраняемых природных территорий, обозначенных цифрами

167 — Памятник природы областного значения «Степные склоны у с. Шестаково»

209 — Памятник природы областного значения «Целинные склоны у с. Липовка»

Богучарский муниципальный район

Воронежская региональная общественная организация охотников и рыболовов, охотхозяйство «Богучарское», охотничий участок «Богучарский»

Описание границ охотничьего угодья:

северная граница: от точки 1, расположенной в месте пересечения смежных административных границ Богучарского, Верхнемамонского и Россошанского муниципальных районов с автомобильной дорогой с твердым покрытием 20 ОП РЗ К В13-0 «Богучар - Старая Калитва – Россошь», граница идет в восточном направлении по смежной административной границе Богучарского и Верхнемамонского муниципальных районов до места пересечения смежных административных границ Богучарского, Верхнемамонского и Петропавловского муниципальных районов в точке 2;

восточная граница: от точки 2, расположенной в месте пересечения смежных административных границ Богучарского, Верхнемамонского и Петропавловского муниципальных районов, граница идет в общем южном направлении по смежной административной границе Богучарского и Петропавловского муниципальных районов до пересечения с автомобильной дорогой с твердым покрытием 20 ОП РЗ К В12-0 М «Дон» - Богучар – Петропавловка» в точке 3, далее граница идет в западном направлении по автомобильной дороге с твердым покрытием 20 ОП РЗ К В12-0 М «Дон» - Богучар – Петропавловка» через село Подколодновка до пересечения понтонного моста через реку Дон со средней линией русла реки Дон, далее граница идет в южном направлении по средней линии русла реки Дон до точки 4, расположенной севернее от границы села Красногоровка, далее граница идет в южном направлении по условной прямой линии через реку Дон до точки 5, расположенной в месте пересечения условной прямой линии с северо-восточной границей села Красногоровка, далее граница идет в юго-восточном направлении по улицам Беговая, Дорожная села Красногоровка до места пересечения с автомобильной дорогой с твердым покрытием 20 ОП РЗ

Н 15-3 «Богучар - Монастырщина - Сухой Донец - 1-я Белая Горка - с. Красногоровка», далее на юго-запад по автомобильной дороге с твердым покрытием 20 ОП РЗ Н 15-3 «Богучар - Монастырщина - Сухой Донец - 1-я Белая Горка - с. Красногоровка» до места пересечения с северной границей села Красногоровка в точке 6, далее граница идет в южном направлении по автомобильной дороге с твердым покрытием 20 ОП РЗ Н 15-3 «Богучар - Монастырщина - Сухой Донец - 1-я Белая Горка - с. Красногоровка» до места пересечения с автомобильной дорогой с твердым покрытием 20 ОП РЗ Н 13-3 «Богучар - Монастырщина - Сухой Донец - 1-я Белая Горка», далее в юго-восточном направлении по автомобильной дороге с твердым покрытием 20 ОП РЗ Н 13-3 «Богучар - Монастырщина - Сухой Донец - 1-я Белая Горка» через село Монастырщина, затем по улице Центральная до пересечения с автомобильной дорогой с грунтовым покрытием на перекрестке с улицей Центральная вблизи жилого дома 116, далее граница идет в восточном направлении через село Монастырщина по автомобильной дороге с грунтовым покрытием до восточной границы села Монастырщина в точке 7, затем в северо-западном направлении до пересечения с понтонным мостом через реку Дон в точке 8, далее граница идет в северном направлении по понтонному мосту через реку Дон до точки 9, расположенной на средней линии русла реки Дон, далее граница идет в юго-восточном направлении по средней линии русла реки Дон до пересечения со смежной административной границей Богучарского муниципального района Воронежской области и Ростовской области в точке 10;

южная граница: от точки 10, расположенной в месте пересечения средней линии русла реки Дон со смежной административной границей Богучарского муниципального района Воронежской области и Ростовской области, граница идет в западном направлении по смежной административной границе Богучарского муниципального района Воронежской области и Ростовской области до пересечения с автомобильной дорогой с грунтовым покрытием в точке 11;

западная граница: от точки 11, расположенной в месте пересечения смежной административной границы Богучарского муниципального района Воронежской области и Ростовской области с автомобильной дорогой с грунтовым покрытием, граница идет в северо-восточном направлении по автомобильной дороге с грунтовым покрытием через точки 12 - 14 до пересечения с улицей Кирова на северной границе села Новоникольск в точке 15, далее граница идет в юго-западном направлении через село Новоникольск по улице Кирова до пересечения с автомобильной дорогой с твердым покрытием 20 ОП РЗ Н 9-3 М «Дон» - с. Новоникольск», далее граница идет в восточном направлении по автомобильной дороге с твердым покрытием 20 ОП РЗ Н 9-3 М «Дон» - с. Новоникольск» через села Лебединка, Плесновка до места пересечения с автомобильной дорогой с твердым покрытием 00 ОП ФЗ М-4 «Дон» Москва - Воронеж - Ростов-на-Дону - Краснодар – Новороссийск», далее в северном направлении по автомобильной дороге с твердым покрытием 00 ОП ФЗ М-4 «Дон» Москва - Воронеж - Ростов-на-Дону - Краснодар – Новороссийск» через хутор Дядин до пересечения с автомобильной дорогой с твердым покрытием 20 ОП РЗ К В11-0 «Богучар – Кантемировка», далее в западном направлении по автомобильной дороге с твердым покрытием 20 ОП РЗ К В11-0 «Богучар – Кантемировка» через села Поповка, Лофицкое, Расковка до пересечения с автомобильной дорогой с твердым покрытием 20 ОП РЗ Н 21-3 «Богучар - Кантемировка - с. Луговое», далее в северном направлении, а затем в западном направлении по автомобильной дороге с твердым покрытием 20 ОП РЗ Н 21-3 «Богучар - Кантемировка - с. Луговое» через села Расковка, Луговое до перекрестка автомобильных дорог с твердым покрытием 20 ОП РЗ Н 21-3 «Богучар - Кантемировка - с. Луговое» и улицы Шолохова села Луговое, далее граница идет в северном направлении по улице Шолохова до пересечения северной границы села Луговое с автомобильной дорогой с грунтовым покрытием в точке 16, далее граница идет в северо-восточном направлении по автомобильной дороге с грунтовым покрытием до

пересечения с улицей Чехова на юго-западной границе села Твердохлебовка в точке 17, далее граница идет по улице Чехова через село Твердохлебовка до пересечения с автомобильной дорогой с твердым покрытием 20 ОП РЗ К В13-0 «Богучар - Старая Калитва – Россошь», далее в северо-западном направлении по автомобильной дороге с твердым покрытием 20 ОП РЗ К В13-0 «Богучар - Старая Калитва – Россошь» через село Твердохлебовка, хутор Белый Колодезь до места пересечения смежных административных границ Богучарского, Верхнемамонского и Россошанского муниципальных районов с автомобильной дорогой с твердым покрытием 20 ОП РЗ К В13-0 «Богучар - Старая Калитва – Россошь» в точке 1.

В границах охотничьего угодья расположены: лесные кварталы № 1-20, 22-43, 45-47, 49-53 Богучарского участкового лесничества Богучарского лесничества; лесные кварталы № 1-21, 55 Подколодновского участкового лесничества Богучарского лесничества; нелесоустроенные леса Богучарского лесничества; лесные кварталы № 1-4, 6, 34, 41-54, 64, 72 Радченского участкового лесничества Богучарского лесничества; лесной квартал № 123 Верхнемамонского участкового лесничества Донского лесничества; нелесоустроенные леса Донского лесничества.

К землям, земельным участкам, правовой режим которых не допускает осуществление видов деятельности в сфере охотничьего хозяйства и которые не подлежат включению в состав охотничьего угодья в вышеописанных границах, относятся:

- земли сельскохозяйственного назначения: № 20, 21;

- земли населённых пунктов: № 20, 21, город Богучар, посёлок Вишнёвый, посёлок Дубрава, посёлок Южный, село Белая Горка 1-я, село Белая Горка 2-я, село Вервековка, село Грушовое, село Дубовиково, село Дьяченково, село Журавка, село Залиман, село Каразеево, село Красногоровка, село Криница, село Купянка, село Лебединка, село Лофицкое, село Луговое, село Мёдово, село Монастырщина, село Новоникольск, село Плесновка, село Подколодновка, село Полтавка, село

Поповка, село Расковка, село Свобода, село Сухой Донец, село Твердохлебовка, село Терешково, село Филоново, хутор Батовка, хутор Галиёвка, хутор Дядин, хутор Кравцово, хутор Малёванный, хутор Перещепное, хутор Тихий Дон;

- земли промышленности, энергетики, транспорта, связи, радиовещания, телевидения, информатики, земли для обеспечения космической деятельности, земли обороны, безопасности и земли иного специального назначения:

земли промышленности: № 20, 21;

земли энергетики: № 20;

земли транспорта: № 20;

земли обороны и безопасности: земельный участок 36:03:0100002:3, земельный участок 36:03:0100024:2, земельный участок 36:03:0100024:3, земельный участок 36:03:0100026:1293, земельный участок 36:03:0100026:2, земельный участок 36:03:5200015:49, земельный участок 36:03:5200015:50, земельный участок 36:03:5200015:51, земельный участок 36:03:5400005:19, земельный участок 36:03:5400005:20, земельный участок 36:03:5400006:6, земельный участок 36:03:5400014:9, земельный участок 36:03:5400017:6, земельный участок 36:03:5400024:30, земельный участок 36:03:5400025:28, земельный участок 36:03:5400026:13;

земли иного специального назначения: № 20;

- земли особо охраняемых территорий и объектов:

земли особо охраняемых природных территорий: памятник природы областного значения «Геологический разрез в устье р. Богучарка» (охранная зона), памятник природы областного значения «Геологический разрез в устье р. Богучарка».

Сведения о границах населенных пунктов, особо охраняемых природных территорий утверждены соответствующими нормативными правовыми актами.

Сведения о границах других земель и земельных участков, правовой режим которых не допускает осуществление видов деятельности в сфере охотничьего хозяйства и которые не подлежат включению в состав охотничьего угодья, приведены в приложении № 5 к Схеме.

Сведения о характерных точках границ охотничьего угодья - охотхозяйство «Богучарское», охотничий участок «Богучарский» (в системе координат WGS-84 и МСК-36 зона 2)

№ п/п	Координата X	Координата Y	Координата X	Координата Y
	градусы, минуты, секунды		метры	
1	50°0'27,683"	40°12'37,549"	329674,86	2158865,05
2	50°7'16,746"	40°38'1,521"	341882,81	2189353,69
3	50°0'40,109"	40°43'34,687"	329556,74	2195847,83
4	49°55'54,160"	40°45'43,216"	320696,64	2198321,72
5	49°55'50,262"	40°45'48,362"	320575,12	2198423,18
6	49°54'55,124"	40°45'31,837"	318874,86	2198077,12
7	49°49'56,586"	40°55'37,711"	309547,80	2210095,95
8	49°50'13,689"	40°55'41,936"	310075,57	2210184,30
9	49°50'15,080"	40°55'43,152"	310118,39	2210208,92
10	49°47'54,996"	41°0'43,574"	305749,28	2216184,85
11	49°36'49,587"	40°18'47,446"	285742,61	2165546,48
12	49°37'7,646"	40°19'23,996"	286289,15	2166288,79
13	49°37'38,393"	40°20'16,651"	287222,85	2167360,15
14	49°37'29,400"	40°21'7,987"	286929,42	2168386,21
15	49°37'51,966"	40°22'54,418"	287594,86	2170532,42
16	49°55'13,941"	40°19'40,814"	319844,72	2167143,21
17	49°55'38,632"	40°20'4,926"	320600,14	2167635,89

Карта-схема закрепленного охотничьего угодья
Воронежской региональной общественной организации охотников и рыболовов (охотничий участок «Богучарский» охотхозяйства «Богучарское»)
МАСШТАБ 1:230 000

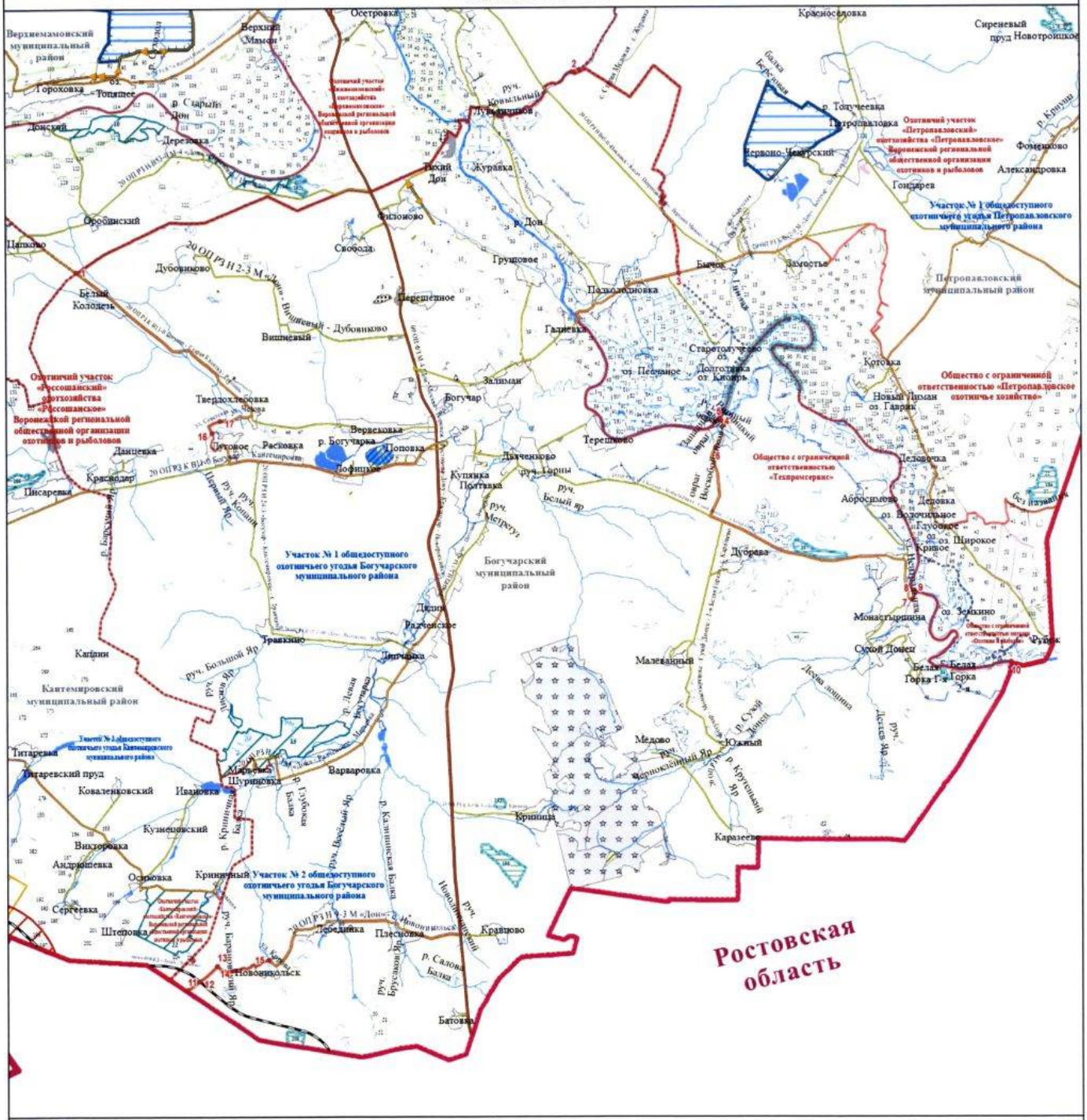

УСЛОВНЫЕ ОБОЗНАЧЕНИЯ

Границы
- муниципального образования
- субъекта
- населенного пункта
- охотничьего угодья

Поворотные точки
- охотничьего угодья

Гидрография
- реки, водохранилища, озера, пруды
- реки и ручьи

Пути сообщения
- железная дорога
- автомобильная дорога с твердым покрытием (федерального значения)
- автомобильная дорога с твердым покрытием (регионального значения)
- автомобильная дорога с грунтовым покрытием

Объекты энергетики
- линии электропередачи

Земли, земельные участки, правовой режим которых не допускает осуществление видов деятельности в сфере охотничьего хозяйства и которые не подлежат включению в состав охотничьих угодий

Земли сельскохозяйственного назначения
- земли сельскохозяйственного назначения

Земли населенных пунктов
- земли населенных пунктов

Земли промышленности, энергетики, транспорта, связи, радиовещания, телевидения, информатики, земли для обеспечения космической деятельности, земли обороны, безопасности и земли иного специального назначения
- земли промышленности
- земли энергетики
- земли транспорта
- земли обороны и безопасности
- земли иного специального назначения

Земли особо охраняемых территорий и объектов
- земли рекреационного назначения

Земли особо охраняемых территорий и объектов
- памятники природы
- садово-парковые ландшафты
- охранные зоны
- государственные природные заказники

Земли лесного фонда
- Границы лесничеств по сведениям ЕГРН

Лесничество, участковое лесничество
- Богучарское, Богучарское
- Богучарское, нелесоустроенные леса
- Богучарское, Подколодновское
- Богучарское, Радченское
- Донское, Верхнемамонское
- Донское, нелесоустроенные леса
- Донское, Нижнемамонское
- Донское, Ольховатское
- Калачеевское, Березняговское
- Калачеевское, Бычковское
- Калачеевское, нелесоустроенные леса
- Кантемировское, без деления на участковые лесничества
- Кантемировское, нелесоустроенные леса
- Россошанское, Новокалитвянское

Иные территории, имеющие ограничения для осуществления охоты и ведения охотничьего хозяйства
- пограничная зона
- участок пограничной зоны шириной 5 км

Перечень особо охраняемых природных территорий, обозначенных цифрами

10 — Государственный природный заказник областного значения «Деревенский»
11 — Государственный природный заказник областного значения «Лапчатковая гора»
166 — Памятник природы областного значения «Степные склоны у с. Писаревка»
173 — Памятник природы областного значения «Урочище «Вишнёвое»
174 — Памятник природы областного значения «Урочище «Девяная вспольчина»
182 — Памятник природы областного значения «Урочище «Орешное»
183 — Памятник природы областного значения «Урочище «Поколовская балка»
194 — Памятник природы областного значения «Урочище «Рыжалова балка» (участок р. Дон»
196 — Памятник природы областного значения «Урочище «Шалочина»
208 — Памятник природы областного значения «Крапивная степь»
22 — Государственный комплексный природный заказник регионального значения «Степной»
231 — Садово-парковый ландшафт местного значения «Парк «Школьный»
32 — Памятник природы областного значения «Балка «Полянка»
34 — Памятник природы областного значения «Балка гора»
55 — Памятник природы областного значения «Геологический разрез в устье р. Богучарка»

Общество с ограниченной ответственностью
магазин «Охотник и рыболов»

Описание границ охотничьего угодья:

северная граница: от точки 1, расположенной в месте пересечения понтонного моста через реку Дон со средней линией русла реки Дон, граница идет в северо-восточном направлении по автомобильной дороге с твердым покрытием 20 ОП РЗ К В12-0 М «Дон» - Богучар – Петропавловка» через села Подколодновка, Бычок и хутор Замостье до места пересечения с автомобильной дорогой с грунтовым покрытием в точке 2, далее граница идет в юго-восточном направлении по автомобильной дороге с грунтовым покрытием через точки 3 - 6 до места пересечения с границей Калачеевского лесничества в точке 7, далее граница идет в северо-восточном направлении по границе Калачеевского лесничества до точки 8, расположенной на границе Калачеевского лесничества, далее граница идет в восточном направлении по условной прямой линии до точки 9, расположенной на границе Калачеевского лесничества, далее граница идет в южном направлении по границе Калачеевского лесничества до точки 10, расположенной на границе Калачеевского лесничества, далее граница идет в юго-западном направлении по условной прямой до места пересечения с автомобильной дорогой с грунтовым покрытием в точке 11, далее граница идет в южном направлении по автомобильной дороге с грунтовым покрытием через точки 12 - 13 через хутор Котовка до места пересечения с автомобильной дорогой с твердым покрытием 20 ОП РЗ Н 8-22 «Новобогородицкое - Новый Лиман – Рубеж» в точке 14;

восточная граница: от точки 14, расположенной в месте пересечения автомобильной дороги с грунтовым покрытием и автомобильной дороги с твердым покрытием 20 ОП РЗ Н 8-22 «Новобогородицкое - Новый Лиман – Рубеж», граница идет в южном направлении по автомобильной дороге с твердым покрытием 20 ОП РЗ Н 8-22 «Новобогородицкое - Новый Лиман –

Рубеж» через село Новый Лиман, село Дедовочка, село Дедовка, село Глубокое до места пересечения с границей Калачеевского лесничества в точке 15, далее граница идет в восточном направлении по границе Калачеевского лесничества до точки 16, затем в северо-восточном направлении по западной и северной границе квартала № 40 Березняговского участкового лесничества Калачеевского лесничества до точки 17, расположенной на северной границе квартала № 40, далее граница идет в восточном направлении по условной прямой линии до точки 18, расположенной на границе Калачеевского лесничества, далее граница идет в восточном направлении по границе Калачеевского лесничества до места пересечения с автомобильной дорогой с грунтовым покрытием в точке 19, далее граница идет в юго-восточном направлении по автомобильной дороге с грунтовым покрытием через кварталы № 38-39 Березняговского участкового лесничества Калачеевского лесничества до места пересечения смежной административной границы Петропавловского муниципального района Воронежской области и Ростовской области в точке 20, далее граница идет в южном направлении по смежной административной границе Петропавловского муниципального района Воронежской области и Ростовской области до пересечения смежных административных границ Петропавловского и Богучарского муниципальных районов Воронежской области и Ростовской области, затем по смежной административной границе Богучарского муниципального района Воронежской области и Ростовской области до места пересечения со средней линией русла реки Дон в точке 21;

южная граница: от точки 21, расположенной в месте пересечения смежной административной границы Богучарского муниципального района Воронежской области и Ростовской области со средней линией русла реки Дон, граница идет в северо-западном направлении по средней линии русла реки Дон до точки 22, расположенной на средней линии реки Дон вблизи северо-западной границы села Красногоровка;

западная граница: от точки 22, расположенной на средней линии реки Дон вблизи северо-западной границы села Красногоровка, граница идет в северо-западном направлении по средней линии русла реки Дон до пересечения с понтонным мостом через реку Дон в точке 1.

В границах охотничьего угодья расположены: лесные кварталы № 22-108 Подколодновского участкового лесничества Богучарского лесничества; нелесоустроенные леса Богучарского лесничества; лесные кварталы № 55-71 Радченского участкового лесничества Богучарского лесничества; лесные кварталы № 38-97, 101 Березняговского участкового лесничества Калачеевского лесничества; лесные кварталы № 1, 3-125, 129-145, 148-154, 161-166 Бычковского участкового лесничества Калачеевского лесничества; нелесоустроенные леса Калачеевского лесничества.

К землям, земельным участкам, правовой режим которых не допускает осуществление видов деятельности в сфере охотничьего хозяйства и которые не подлежат включению в состав охотничьего угодья в вышеописанных границах, относятся:

- земли сельскохозяйственного назначения: № 25, 154;

- земли населённых пунктов: № 25, село Подколодновка, село Старотолучеево, № 154, село Бычок, село Глубокое, село Дедовка, село Дедовочка, село Новый Лиман, село Прогорелое, хутор Замостье, хутор Котовка, хутор Рубеж;

- земли промышленности, энергетики, транспорта, связи, радиовещания, телевидения, информатики, земли для обеспечения космической деятельности, земли обороны, безопасности и земли иного специального назначения:

земли транспорта: № 25, 154;

земли иного специального назначения: № 154;

- земли особо охраняемых территорий и объектов:

земли рекреационного назначения: № 25.

Сведения о границах населенных пунктов, особо охраняемых природных территорий утверждены соответствующими нормативными правовыми актами.

Сведения о границах других земель и земельных участков, правовой режим которых не допускает осуществление видов деятельности в сфере охотничьего хозяйства и которые не подлежат включению в состав охотничьего угодья, приведены в приложении № 5 к Схеме.

Сведения о характерных точках границ охотничьего угодья -
общество с ограниченной ответственностью
магазин «Охотник и рыболов»
(в системе координат WGS-84 и МСК-36 зона 2)

№ п/п	Координата X	Координата Y	Координата X	Координата Y
	градусы, минуты, секунды		метры	
1	49° 59' 2,518"	40° 38' 23,176"	326607,94	2189611,45
2	50° 1' 53,242"	40° 50' 2,894"	331743,58	2203596,90
3	50° 1' 46,258"	40° 50' 25,107"	331524,00	2204037,13
4	50° 1' 23,858"	40° 51' 6,775"	330824,84	2204860,60
5	50° 1' 15,089"	40° 51' 19,680"	330551,74	2205115,20
6	50° 1' 8,539"	40° 51' 24,360"	330348,59	2205206,67
7	50° 0' 57,079"	40° 51' 11,803"	329996,60	2204953,71
8	50° 2' 18,918"	40° 53' 27,155"	332503,13	2207668,44
9	50° 2' 18,054"	40° 53' 34,894"	332475,22	2207822,23
10	49° 58' 43,358"	40° 53' 36,006"	325841,64	2207792,01
11	49° 58' 43,036"	40° 53' 35,569"	325831,76	2207783,21
12	49° 58' 22,281"	40° 53' 58,538"	325186,90	2208235,86
13	49° 58' 0,079"	40° 54' 2,590"	324500,30	2208311,26
14	49° 57' 51,540"	40° 54' 20,623"	324233,69	2208668,60
15	49° 52' 23,369"	40° 57' 26,689"	314067,08	2212305,65
16	49° 52' 33,533"	40° 58' 28,117"	314372,63	2213534,36
17	49° 52' 47,396"	40° 58' 30,405"	314800,62	2213582,95
18	49° 52' 47,408"	40° 58' 30,708"	314800,95	2213589,00
19	49° 53' 17,096"	41° 0' 25,214"	315703,16	2215880,94
20	49° 53' 4,477"	41° 3' 3,821"	315294,07	2219044,75
21	49° 47' 54,996"	41° 0' 43,574"	305749,28	2216184,85
22	49° 55' 54,160"	40° 45' 43,216"	320696,64	2198321,72

Карта-схема закрепленного охотничьего угодья
общества с ограниченной ответственностью магазин «Охотник и рыболов»
МАСШТАБ 1:110 000

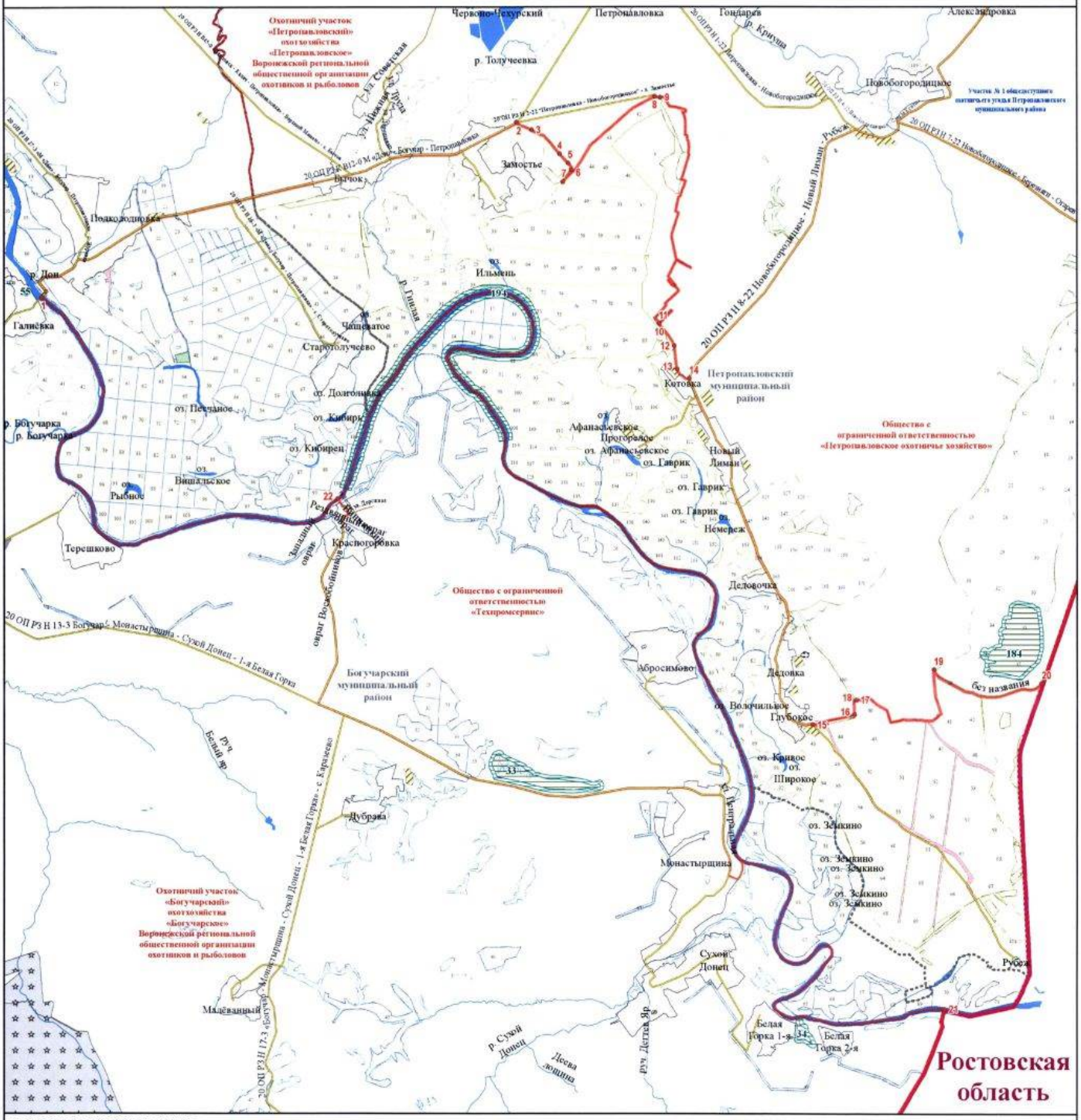

УСЛОВНЫЕ ОБОЗНАЧЕНИЯ

Границы
- муниципального образования
- субъекта
- населенного пункта
- охотничьего угодья

Поворотные точки
- охотничьего угодья

Гидрография
- реки, водохранилища, озера, пруды
- реки и ручьи

Пути сообщения
- автомобильная дорога с твердым покрытием (регионального значения)
- автомобильная дорога с грунтовым покрытием

Земли, земельные участки, правовой режим которых не допускает осуществление видов деятельности в сфере охотничьего хозяйства и которые не подлежат включению в состав охотничьих угодий

Земли сельскохозяйственного назначения
- земли сельскохозяйственного назначения

Земли населенных пунктов
- земли населенных пунктов

Земли промышленности, энергетики, транспорта, связи, радиовещания, телевидения, информатики, земли для обеспечения космической деятельности, земли обороны, безопасности и земли иного специального назначения
- земли промышленности
- земли энергетики
- земли транспорта
- земли обороны и безопасности
- земли иного специального назначения

Земли особо охраняемых территорий и объектов
- земли рекреационного назначения

Земли особо охраняемых территорий и объектов
земли особо охраняемых природных территорий
- памятники природы
- охранные зоны

Земли лесного фонда
- Границы лесничеств по сведениям ЕГРН

Лесничество, участковое лесничество
- Богучарское, Богучарское
- Богучарское, нелесоустроенные леса
- Богучарское, Подколодновское
- Богучарское, Радченское
- Калачеевское, Березняговское
- Калачеевское, Бычковское
- Калачеевское, нелесоустроенные леса

Перечень особо охраняемых природных территорий, обозначенных цифрами

184 — Памятник природы областного значения «Урочище «Донные всхолмления»

194 — Памятник природы областного значения «Урочище «Рыжкина балка» - участок р. Дон»

33 — Памятник природы областного значения «Балка «Попасная»

34 — Памятник природы областного значения «Белая горка»

55 — Памятник природы областного значения «Геологический разрез в устье р. Богучарка»

Общество с ограниченной ответственностью «Техпромсервис»

Описание границ охотничьего угодья:

северная граница: от точки 1, расположенной в месте пересечения условной прямой линии с северо-восточной границей села Красногоровка, граница идет в северном направлении по условной прямой линии через реку Дон до места пересечения со средней линией русла реки Дон в точке 2, далее граница идет в северо-восточном направлении по средней линии русла реки Дон до точки 3, расположенной вблизи юго-западного угла квартала № 18 Радченского участкового лесничества Богучарского лесничества;

восточная граница: от точки 3, расположенной на средней линии русла реки Дон вблизи юго-западного угла квартала № 18 Радченского участкового лесничества Богучарского лесничества, граница идет в общем южном направлении по средней линии русла реки Дон до места пересечения с понтонным мостом через реку Дон в точке 4;

южная граница: от точки 4, расположенной в месте пересечения средней линии русла реки Дон с понтонным мостом через реку Дон, граница идет в юго-западном направлении по понтонному мосту через реку Дон до пересечения с автомобильной дорогой с грунтовым покрытием в точке 5, далее граница идет в юго-восточном направлении через село Монастырщина по автомобильной дороге с грунтовым покрытием через точку 6, расположенную на восточной границе села Монастырщина, затем в западном направлении до пересечения с улицей Центральная вблизи жилого дома 116, далее граница идет в северо-западном направлении по улице Центральная, затем по автомобильной дороге с твердым покрытием 20 ОП РЗ Н 13-3 «Богучар – Монастырщина - Сухой Донец - 1-я Белая Горка» через село Монастырщина до пересечения с автомобильной дорогой с твердым покрытием 20 ОП РЗ Н 15-3 «Богучар – Монастырщина - Сухой Донец - 1-я Белая Горка - с. Красногоровка» в точке 7;

западная граница: от точки 7, расположенной в месте пересечения автомобильных дорог с твердым покрытием 20 ОП РЗ Н 13-3 «Богучар - Монастырщина - Сухой Донец - 1-я Белая Горка» и 20 ОП РЗ Н 15-3 «Богучар - Монастырщина - Сухой Донец - 1-я Белая Горка - с. Красногоровка», граница идет в северном направлении по автомобильной дороге с твердым покрытием 20 ОП РЗ Н 15-3 «Богучар - Монастырщина - Сухой Донец - 1-я Белая Горка - с. Красногоровка» до места пересечения с юго-западной границей села Красногоровка в точке 8, далее граница идет в северо-восточном направлении по автомобильной дороге с твердым покрытием 20 ОП РЗ Н 15-3 «Богучар - Монастырщина - Сухой Донец - 1-я Белая Горка - с. Красногоровка» до места пересечения с улицей Дорожная села Красногоровка, далее граница идет по улицам Дорожная, Беговая села Красногоровка до места пересечения с северной границей села Красногоровка в точке 1.

В границах охотничьего угодья расположены: лесные кварталы № 5-35 Радченского участкового лесничества Богучарского лесничества; нелесоустроенные леса Богучарского лесничества.

К землям, земельным участкам, правовой режим которых не допускает осуществление видов деятельности в сфере охотничьего хозяйства и которые не подлежат включению в состав охотничьего угодья в вышеописанных границах, относятся земли населённых пунктов: № 24, село Абросимово, село Красногоровка, село Монастырщина.

Сведения о границах населенных пунктов утверждены соответствующими нормативными правовыми актами.

Сведения о границах других земель и земельных участков, правовой режим которых не допускает осуществление видов деятельности в сфере охотничьего хозяйства и которые не подлежат включению в состав охотничьего угодья, приведены в приложении № 5 к Схеме.

Сведения о характерных точках границ охотничьего угодья - общество с ограниченной ответственностью «Техпромсервис» (в системе координат WGS-84 и МСК-36 зона 2)

№ п/п	Координата X	Координата Y	Координата X	Координата Y
	градусы, минуты, секунды		метры	
1	49° 55' 50,262"	40° 45' 48,362"	320575,20	2198423,18
2	49° 55' 54,160"	40° 45' 43,216"	320696,64	2198321,72
3	49° 57' 5,335"	40° 49' 44,196"	322851,50	2203146,92
4	49° 50' 15,080"	40° 55' 43,152"	310118,39	2210208,92
5	49° 50' 13,689"	40° 55' 41,936"	310075,57	2210184,30
6	49° 49' 56,586"	40° 55' 37,711"	309547,80	2210095,95
7	49° 52' 39,240"	40° 45' 16,661"	314679,52	2197733,49
8	49° 54' 55,124"	40° 45' 31,837"	318874,86	2198077,12

Карта-схема закрепленного охотничьего угодья общества с ограниченной ответственностью «Техпромсервис»

МАСШТАБ 1:60 000

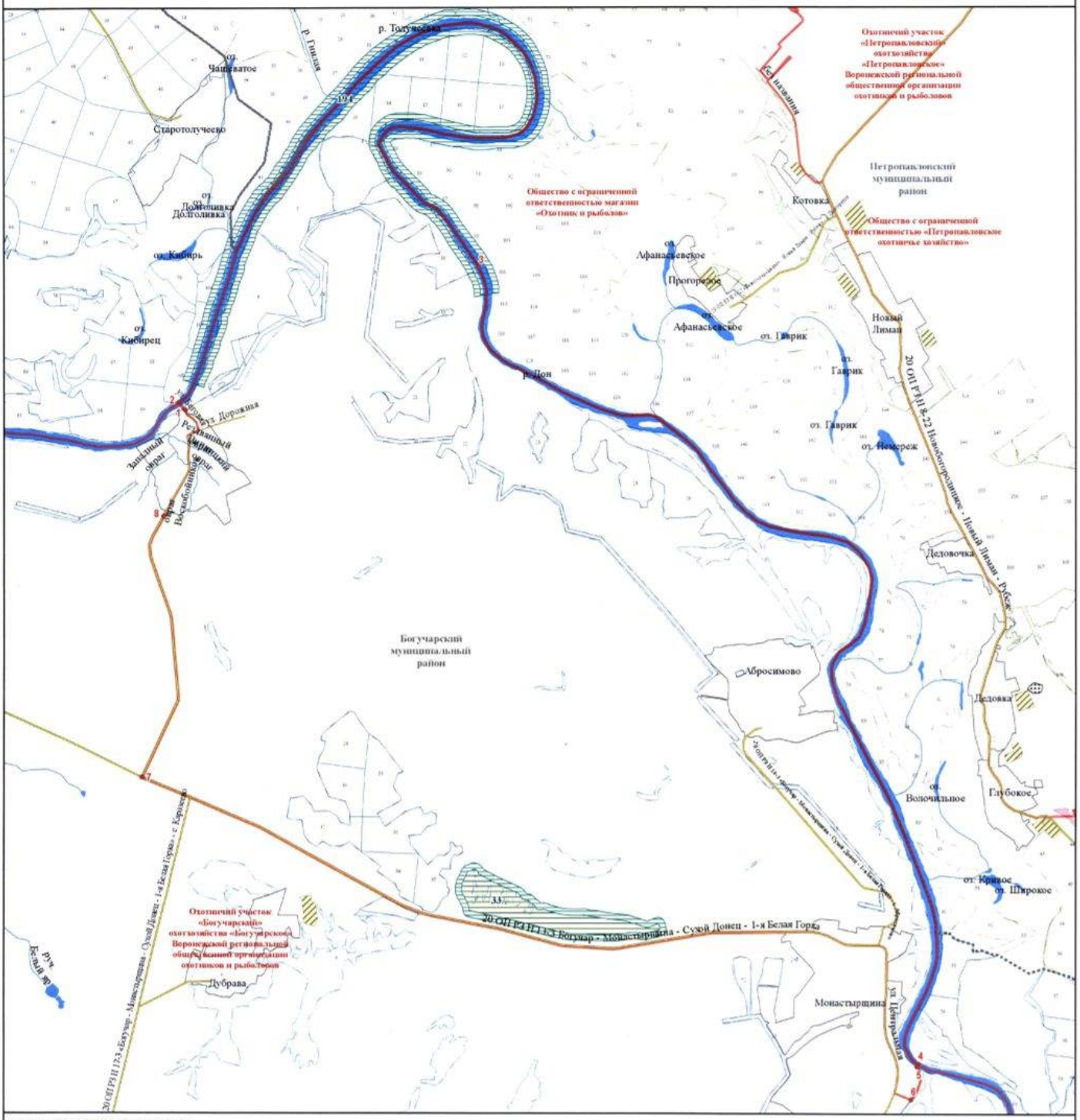

УСЛОВНЫЕ ОБОЗНАЧЕНИЯ

Границы
- муниципального образования
- населенного пункта
- охотничьего угодья

Поворотные точки
- охотничьего угодья

Гидрография
- реки, водохранилища, озера, пруды
- реки и ручьи

Пути сообщения
- автомобильная дорога с твердым покрытием (регионального значения)
- автомобильная дорога с грунтовым покрытием

Земли, земельные участки, правовой режим которых не допускает осуществление видов деятельности в сфере охотничьего хозяйства и которые не подлежат включению в состав охотничьих угодий

Земли сельскохозяйственного назначения
- земли сельскохозяйственного назначения

Земли населенных пунктов
- земли населенных пунктов

Земли промышленности, энергетики, транспорта, связи, радиовещания, телевидения, информатики, земли для обеспечения космической деятельности, земли обороны, безопасности и земли иного специального назначения
- земли энергетики
- земли транспорта
- земли иного специального назначения

Земли особо охраняемых территорий и объектов
- земли особо охраняемых природных территорий
- памятники природы
- охранные зоны

Земли лесного фонда
- Границы лесничеств по сведениям ЕГРН

Лесничество, участковое лесничество
- Богучарское, нелесоустроенные леса
- Богучарское, Подколодновское
- Богучарское, Радченское
- Калиновское, Березняговское
- Калиновское, Бычковское
- Калиновское, нелесоустроенные леса

Перечень особо охраняемых природных территорий, обозначенных цифрами

194 — Памятник природы областного значения «Урочище «Рыжкина балка» - участок р. Дон»

33 — Памятник природы областного значения «Балка «Попасная»

Бутурлиновский муниципальный район

Воронежская региональная общественная организация охотников и рыболовов, охотхозяйство «Бутурлиновское», охотничий участок «Великоархангельский»

Описание границ охотничьего угодья:

северная граница: от точки 1, расположенной на пересечении смежной административной границы Бутурлиновского и Таловского муниципальных районов с автомобильной дорогой с грунтовым покрытием, граница идет в восточном направлении по смежной административной границе Бутурлиновского и Таловского муниципальных районов до пересечения смежных административных границ Бутурлиновского, Таловского и Новохопёрского муниципальных районов, затем по смежной административной границе Бутурлиновского и Новохопёрского муниципальных районов до места пересечения с автомобильной дорогой 20 ОП РЗ К В15-0 «Елань-Колено – Бутурлиновка» в точке 2;

восточная граница: от точки 2, расположенной на пересечении смежной административной границы Бутурлиновского и Новохопёрского муниципальных районов с автомобильной дорогой 20 ОП РЗ К В15-0 «Елань-Колено – Бутурлиновка», граница идет в южном направлении по смежной административной границе Бутурлиновского и Новохопёрского муниципальных районов до места пересечения смежных административных границ Бутурлиновского, Новохопёрского, Воробьёвского муниципальных районов в точке 3;

южная граница: от точки 3, расположенной на пересечении смежных административных границ Бутурлиновского, Новохопёрского, Воробьёвского муниципальных районов, граница идет в западном направлении по смежной административной границе Бутурлиновского и Воробьёвского муниципальных районов до пересечения с автомобильной дорогой с грунтовым покрытием в точке 4, далее граница идет в западном

направлении по автомобильной дороге с грунтовым покрытием через точки 5 - 6 до западной границы села Елизаветино в точке 7, затем в западном направлении по автомобильной дороге с грунтовым покрытием через село Елизаветино до перекрестка улицы Горького села Елизаветино и автомобильной дороги с твердым покрытием 20 ОП РЗ Н 3-5 «Елань-Колено - Бутурлиновка» - с. Елизаветино», далее граница идет в северо-западном направлении по автомобильной дороге с твердым покрытием 20 ОП РЗ Н 3-5 «Елань-Колено - Бутурлиновка» - с. Елизаветино» через село Патокино до места пересечения с автомобильной дорогой 20 ОП РЗ К В15-0 «Елань-Колено – Бутурлиновка» в точке 8;

западная граница: от точки 8, расположенной на пересечении автомобильных дорог с твердым покрытием 20 ОП РЗ Н 3-5 «Елань-Колено - Бутурлиновка» - с. Елизаветино» и 20 ОП РЗ К В15-0 «Елань-Колено – Бутурлиновка», граница идет в северном направлении по автомобильной дороге с твердым покрытием 20 ОП РЗ К В15-0 «Елань-Колено – Бутурлиновка» до пересечения с южной границей села Великоархангельское в точке 9, далее граница идет в северном направлении по западной границе села Великоархангельское до пересечения с автомобильной дорогой с твердым покрытием 20 ОП МЗ Н 28-5 «Елань-Колено - Бутурлиновка» - с. Тюниково» в точке 10, далее граница идет в восточном направлении по автомобильной дороге с твердым покрытием 20 ОП МЗ Н 28-5 «Елань-Колено - Бутурлиновка» - с. Тюниково» до пересечения с автомобильной дорогой с твердым покрытием 20 ОП РЗ К В15-0 «Елань-Колено – Бутурлиновка», далее граница идет в северо-восточном направлении по автомобильной дороге с твердым покрытием 20 ОП РЗ К В15-0 «Елань-Колено – Бутурлиновка» до пересечения с автомобильной дорогой с твердым покрытием 20 ОП РЗ Н В49-5 «Елань-Колено - Бутурлиновка» - п. Терехово», далее граница идет в север-западном направлении по автомобильной дороге с твердым покрытием 20 ОП РЗ Н В49-5 «Елань-Колено - Бутурлиновка» - п. Терехово» до пересечения с улицей Садовая села Макогоново, далее через

село Макогоново по улице Садовая до пересечения с автомобильной дорогой с грунтовым покрытием на северной границе села Макогоново в точке 11, далее в северо-западном направлении по автомобильной дороге с грунтовым покрытием через точки 12 - 15 до пересечения со смежной административной границей Бутурлиновского и Таловского муниципальных районов в точке 1.

В границах охотничьего угодья расположены: лесные кварталы № 99-105, 113-116, 118 Козловского участкового лесничества Бутурлиновского лесничества; нелесоустроенные леса Бутурлиновского лесничества; лесной квартал № 209 Корабельного участкового лесничества Бутурлиновского лесничества; лесные кварталы № 4, 5 Воробьевского участкового лесничества Калачеевского лесничества.

К землям, земельным участкам, правовой режим которых не допускает осуществление видов деятельности в сфере охотничьего хозяйства и которые не подлежат включению в состав охотничьего угодья в вышеописанных границах, относятся:

- земли сельскохозяйственного назначения: № 36;

- земли населённых пунктов: № 36, село Васильевка, село Великоархангельское, село Елизаветино, село Колодеевка, село Кучеряевка, село Макогоново, село Патокино, село Сериково, село Тулучеевка;

- земли промышленности, энергетики, транспорта, связи, радиовещания, телевидения, информатики, земли для обеспечения космической деятельности, земли обороны, безопасности и земли иного специального назначения:

земли промышленности: № 36;

земли транспорта: № 36;

земли иного специального назначения: № 36.

Сведения о границах населенных пунктов утверждены соответствующими нормативными правовыми актами.

Сведения о границах других земель и земельных участков, правовой режим которых не допускает осуществление видов деятельности в сфере

охотничьего хозяйства и которые не подлежат включению в состав охотничьего угодья, приведены в приложении № 5 к Схеме.

Сведения о характерных точках границ охотничьего угодья - Воронежская региональная общественная организация охотников и рыболовов, охотхозяйство «Бутурлиновское», охотничий участок «Великоархангельский» (в системе координат WGS-84 и МСК-36 зона 2)

№ п/п	Координата X	Координата Y	Координата X	Координата Y
	градусы, минуты, секунды		метры	
1	50° 56' 51,573"	40° 46' 31,644"	433697,32	2200364,39
2	50° 57' 12,092"	41° 1' 51,705"	434190,12	2218328,86
3	50° 50' 3,151"	41° 6' 40,351"	420903,66	2223896,05
4	50° 46' 7,224"	40° 52' 3,664"	413728,01	2206679,75
5	50° 46' 12,219"	40° 50' 38,149"	413896,59	2205005,34
6	50° 46' 27,087"	40° 50' 11,182"	414360,61	2204480,94
7	50° 45' 50,571"	40° 48' 49,928"	413246,44	2202878,67
8	50° 48' 39,044"	40° 42' 4,036"	418530,44	2194979,17
9	50° 50' 1,502"	40° 44' 38,871"	421047,24	2198036,05
10	50° 51' 35,914"	40° 44' 31,944"	423966,02	2197929,77
11	50° 56' 7,460"	40° 48' 42,666"	432310,24	2202909,67
12	50° 56' 11,660"	40° 48' 30,410"	432442,23	2202671,55
13	50° 56' 13,793"	40° 48' 20,319"	432509,94	2202475,11
14	50° 56' 19,753"	40° 47' 52,106"	432699,21	2201925,96
15	50° 56' 28,406"	40° 47' 11,130"	432974,08	2201128,45

Карта-схема закрепленного охотничьего угодья
Воронежской региональной общественной организации охотников и рыболовов
(охотничий участок «Великоархангельский» охотхозяйства «Бутурлиновское»)

МАСШТАБ 1:110 000

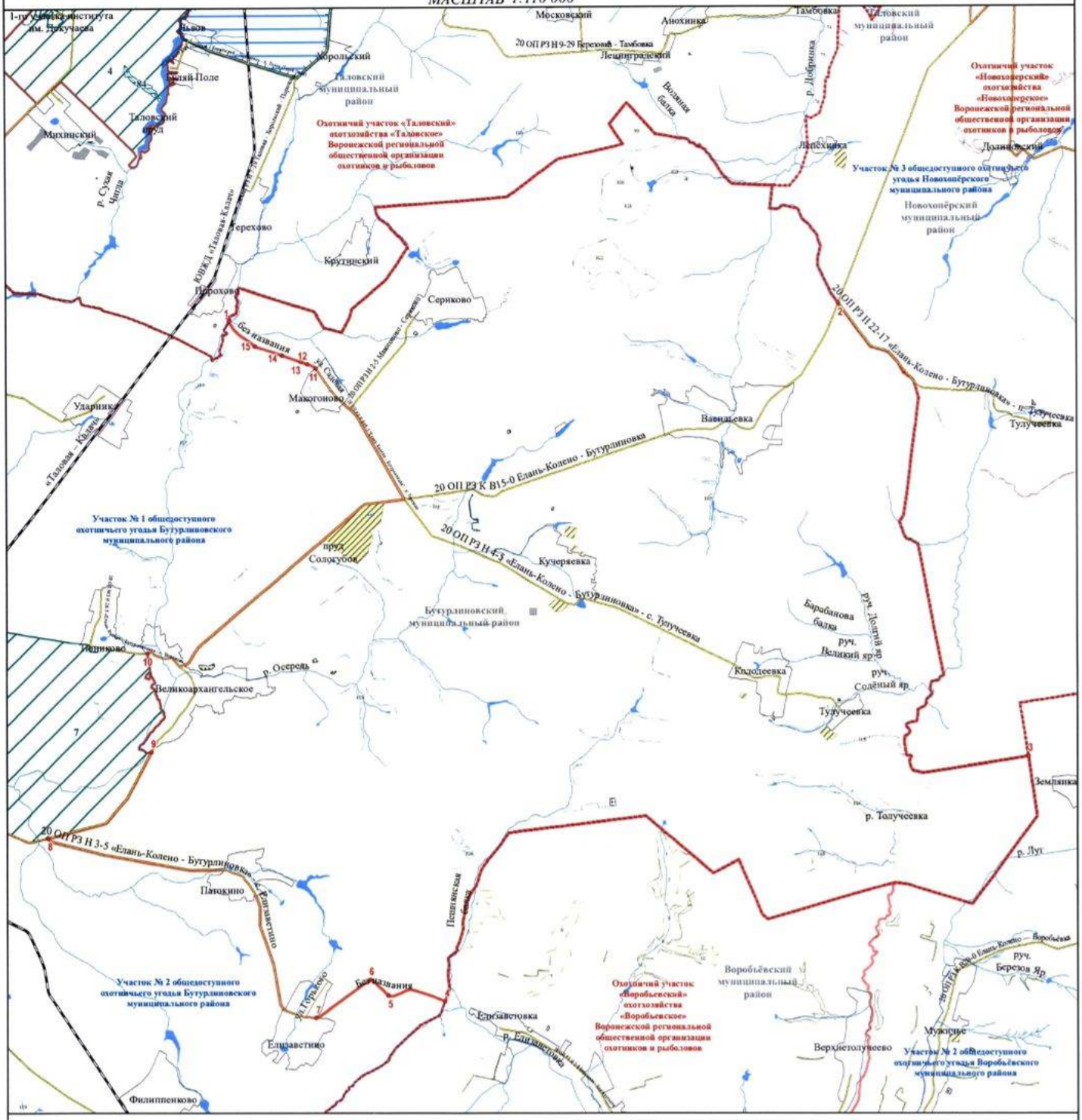

УСЛОВНЫЕ ОБОЗНАЧЕНИЯ

Границы
- муниципального образования
- населенного пункта
- охотничьего угодья
- существующих и планируемых зон нагонки и натаски собак

Поворотные точки
- охотничьего угодья

Гидрография
- реки, водохранилища, озера, пруды
- реки и ручьи

Пути сообщения
- железная дорога
- автомобильная дорога с твердым покрытием (регионального значения)
- автомобильная дорога с грунтовым покрытием

Земли, земельные участки, правовой режим которых не допускает осуществление видов деятельности в сфере охотничьего хозяйства и которые не подлежат включению в состав охотничьих угодий

Земли сельскохозяйственного назначения
- земли сельскохозяйственного назначения

Земли населенных пунктов
- земли населенных пунктов

Земли промышленности, энергетики, транспорта, связи, радиовещания, телевидения, информатики, земли для обеспечения космической деятельности, земли обороны, безопасности и земли иного специального назначения
- земли промышленности
- земли энергетики
- земли транспорта
- земли обороны и безопасности
- земли иного специального назначения

Земли особо охраняемых территорий и объектов
- земли особо охраняемых природных территорий
- памятники природы
- государственные природные заказники

Земли лесного фонда
- Границы лесничеств по сведениям ЕГРН

Лесничество, участковое лесничество
- Бутурлиновское, Колловское
- Бутурлиновское, Корабельное
- Бутурлиновское, нелесоустроенные леса
- Калачеевское, Воробьевское
- Калачеевское, нелесоустроенные леса
- Новохоперское, Горедо-Ольховское
- Новохоперское, нелесоустроенные леса

Перечень особо охраняемых природных территорий, обозначенных цифрами

4 — Государственный природный заказник федерального значения «Каменная степь»

7 — Государственный комплексный природный заказник областного значения «Великоархангельский»

84 — Памятник природы областного значения «Каменная степь»

Воронежская региональная общественная организация охотников и рыболовов, охотхозяйство «Бутурлиновское», охотничий участок «Козловский»

Описание границ охотничьего угодья:

северная граница: от точки 1, расположенной в месте пересечения смежных административных границ Бобровского, Таловского, Бутурлиновского муниципальных районов, граница идет в восточном направлении по смежной административной границе Бутурлиновского и Таловского муниципальных районов до места пересечения с автомобильной дорогой с твердым покрытием 20 ОП РЗ Н В58-0 «М «Дон» - Бобров - Таловая - Новохопёрск» - Орловка» - Озерки» в точке 2;

восточная граница: от точки 2, расположенной в месте пересечения смежной административной границы Бутурлиновского и Таловского муниципальных районов с автомобильной дорогой с твердым покрытием 20 ОП РЗ Н В58-0 «М «Дон» - Бобров - Таловая - Новохопёрск» - Орловка» - Озерки», граница идет в юго-западном направлении по автомобильной дороге с твердым покрытием 20 ОП РЗ Н В58-0 «М «Дон» - Бобров - Таловая - Новохопёрск» - Орловка» - Озерки» через село Озёрки до места пересечения с автомобильной дорогой с твердым покрытием 20 ОП РЗ Н 13-5 «М «Дон» - Бутурлиновка - Воробьёвка - Калач» - с. Озерки», далее граница идет в северном направлении по автомобильной дороге с твердым покрытием 20 ОП РЗ Н 13-5 «М «Дон» - Бутурлиновка - Воробьёвка - Калач» - с. Озерки» через село Озёрки до места пересечения с ЛЭП в точке 3, далее граница идет в юго-восточном направлении по ЛЭП до места пересечения с автомобильной дорогой с твердым покрытием 20 ОП РЗ К В2-0 «Курск - Борисоглебск» - Таловая – Бутурлиновка» в точке 4, далее граница идет в юго-западном направлении по автомобильной дороге с твердым покрытием 20 ОП РЗ К В2-0 «Курск - Борисоглебск» - Таловая – Бутурлиновка» через город Бутурлиновку до места пересечения с автомобильной дорогой с твердым покрытием 20 ОП РЗ К В14-0 М «Дон» - Бутурлиновка - Воробьёвка

– Калач», далее граница идет в южном направлении по автомобильной дороге с твердым покрытием 20 ОП РЗ К В14-0 М «Дон» - Бутурлиновка - Воробьёвка – Калач» через город Бутурлиновку до места пересечения с автомобильной дорогой с твердым покрытием 20 ОП МЗ Н 26-5 «г. Бутурлиновка - п. Зеленый Гай» (улица 1 Мая), далее граница идет в юго-западном направлении по автомобильной дороге с твердым покрытием 20 ОП МЗ Н 26-5 «г. Бутурлиновка - п. Зеленый Гай» (улица 1 Мая) через город Бутурлиновку до места пересечения с мостом на автомобильной дороге с твердым покрытием 20 ОП МЗ Н 26-5 «г. Бутурлиновка - п. Зеленый Гай» через реку Осередь на западной границе города Бутурлиновки в точке 5;

южная граница: от точки 5, расположенной в месте пересечения с мостом на автомобильной дороге с твердым покрытием 20 ОП МЗ Н 26-5 «г. Бутурлиновка - п. Зеленый Гай» через реку Осередь на западной границе города Бутурлиновки, граница идет в юго-западном направлении по автомобильной дороге с твердым покрытием 20 ОП МЗ Н 26-5 «г. Бутурлиновка - п. Зеленый Гай» до места пересечения с северо-восточной границей посёлка Зелёный Гай в точке 6, далее граница идет в юго-западном направлении по автомобильной дороге с твердым покрытием 20 ОП МЗ Н 26-5 «г. Бутурлиновка - п. Зеленый Гай» через посёлок Зелёный Гай до пересечения с автомобильной дорогой с грунтовым покрытием, затем в северо-западном направлении по автомобильной дороге с грунтовым покрытием через посёлок Зелёный Гай до северной границы посёлка Зелёный Гай в точке 7, далее в северо-западном направлении по автомобильной дороге с грунтовым покрытием до пересечения границы Бутурлиновского лесничества в точке 8, затем в юго-западном направлении по границе Бутурлиновского лесничества до пересечения с автомобильной дорогой с грунтовым покрытием в точке 9, далее граница идет в юго-западном направлении по автомобильной дороге с грунтовым покрытием через точки 10 - 12 до места пересечения с улицей Ленина на северной границе села Гвазда в точке 13, далее граница идет в северо-западном направлении по

улице Ленина села Гвазда до места пересечения с автомобильной дорогой с грунтовым покрытием в точке 14, далее граница идет в общем северо-западном направлении по автомобильной дороге с грунтовым покрытием через точки 15 - 16 по границе Бутурлиновского лесничества через кордон Яружный до места пересечения с ручьем Яружный в точке 17, далее граница идет в общем северо-западном направлении по средней линии русла ручья Яружный до пересечения с плотиной пруда Алексеевский у истока ручья Яружный в точке 18, далее граница идет в западном направлении по средней линии русла пруда Алексеевский до условной прямой линии в точке 19 на западном берегу пруда Алексеевский, далее граница идет в юго-западном направлении по условной прямой линии через точку 20, расположенную на восточной границе посёлка Алексеевский до пересечения с автомобильной дорогой с грунтовым покрытием, далее граница идет в западном направлении через посёлок Алексеевский по автомобильной дороге с грунтовым покрытием до пересечения с северной границей посёлка Алексеевский в точке 21, затем в северном направлении по автомобильной дороге с грунтовым покрытием до пересечения с автомобильной дорогой с твердым покрытием 20 ОП РЗ К В14-0 «М «Дон» - Бутурлиновка - Воробьёвка – Калач» в точке 22, далее граница идет в западном направлении по автомобильной дороге с твердым покрытием 20 ОП РЗ К В14-0 «М «Дон» - Бутурлиновка - Воробьёвка – Калач» через село Пирамиды, рабочий посёлок Нижний Кисляй до места пересечения с автомобильной дорогой с твердым покрытием 20 ОП РЗ Н В48-0 «Семено-Александровка - Анновка - Нижний Кисляй», далее граница идет в западном направлении по автомобильной дороге с твердым покрытием 20 ОП РЗ Н В48-0 «Семёно-Александровка – Анновка - Нижний Кисляй» до ее пересечения с улицей Дзержинского в рабочем посёлке Нижний Кисляй, далее граница идет в западном направлении через рабочий посёлок Нижний Кисляй по улице Дзержинского до ее пересечения с переулком Почтовый в рабочем посёлке Нижний Кисляй и автомобильной дороги с твердым покрытием 20 ОП РЗ Н

24-5 «М» Дон» - Бутурлиновка - Воробьёвка - Калач» - п. Малый Кисляй», далее граница идет в западном направлении по автомобильной дороге с твердым покрытием 20 ОП РЗ Н 24-5 «М» Дон» - Бутурлиновка - Воробьёвка - Калач» - п. Малый Кисляй» до пересечения с автомобильной дорогой с грунтовым покрытием на юго-восточной границе посёлка Малый Кисляй в точке 23, далее граница идет в западном направлении по автомобильной дороге с грунтовым покрытием до залива Грива, далее граница идет в юго-западном направлении по условной прямой линии через залив Грива до места пересечения смежных административных границ Бутурлиновского и Бобровского муниципальных районов в точке 24;

западная граница: от точки 24, расположенной в месте пересечения условной прямой линии со смежной административной границей Бутурлиновского и Бобровского муниципальных районов, граница идет в северо-восточном направлении по смежной административной границе Бутурлиновского и Бобровского муниципальных районов до места пересечения смежных административных границ Бобровского, Таловского, Бутурлиновского муниципальных районов в точке 1.

В границах охотничьего угодья расположены: лесные кварталы № 1-98, 109-112, 117 Козловского участкового лесничества Бутурлиновского лесничества; лесной квартал № 54 Корабельного участкового лесничества Бутурлиновского лесничества; лесной квартал № 211 Морозовского участкового лесничества Бутурлиновского лесничества; лесной квартал № 7 Нижне - Битюгского участкового лесничества Бутурлиновского лесничества; нелесоустроенные леса Бутурлиновского лесничества.

К землям, земельным участкам, правовой режим которых не допускает осуществление видов деятельности в сфере охотничьего хозяйства и которые не подлежат включению в состав охотничьего угодья в вышеописанных границах, относятся:

- земли сельскохозяйственного назначения: № 37, 38, 39;

- земли населённых пунктов: № 39, город Бутурлиновка, посёлок Алексеевский, посёлок Благовещенский, посёлок Верхние Озёрки, посёлок Зелёный Гай, посёлок Земледелец, посёлок Малый Кисляй, посёлок Репный, посёлок Троицкий, рабочий посёлок Нижний Кисляй, село Гвазда, село Карайчевка, село Козловка, село Озёрки, село Пирамиды;

- земли промышленности, энергетики, транспорта, связи, радиовещания, телевидения, информатики, земли для обеспечения космической деятельности, земли обороны, безопасности и земли иного специального назначения:

земли энергетики: № 37;

земли транспорта: № 37, 38, 39;

земли обороны и безопасности: земельный участок 36:05:1100001:7, земельный участок 36:05:4403000:1, земельный участок 36:05:4405007:4;

земли иного специального назначения: № 37.

Сведения о границах населенных пунктов утверждены соответствующими нормативными правовыми актами.

Сведения о границах других земель и земельных участков, правовой режим которых не допускает осуществление видов деятельности в сфере охотничьего хозяйства и которые не подлежат включению в состав охотничьего угодья, приведены в приложении № 5 к Схеме.

Сведения о характерных точках границ охотничьего угодья - Воронежская региональная общественная организация охотников и рыболовов, охотхозяйство «Бутурлиновское», охотничий участок «Козловский»
(в системе координат WGS-84 и МСК-36 зона 2)

№ п/п	Координата X	Координата Y	Координата X	Координата Y
	градусы, минуты, секунды		метры	
1	51° 0' 19,926"	40° 27' 19,611"	440400,31	2177965,54
2	50° 59' 28,916"	40° 30' 3,682"	438780,40	2181143,32
3	50° 53' 39,949"	40° 29' 38,603"	428003,50	2180509,59
4	50° 52' 19,553"	40° 35' 38,730"	425429,62	2187517,64
5	50° 49' 25,804"	40° 32' 49,576"	420101,56	2184142,22
6	50° 48' 56,173"	40° 31' 54,360"	419199,76	2183049,70

№ п/п	Координата X	Координата Y	Координата X	Координата Y
	градусы, минуты, секунды		метры	
7	50° 48' 52,776"	40° 31' 45,253"	419097,09	2182870,06
8	50° 49' 7,929"	40° 31' 14,324"	419573,17	2182270,70
9	50° 47' 29,941"	40° 28' 10,042"	416593,55	2178621,90
10	50° 47' 7,601"	40° 28' 1,230"	415905,63	2178439,83
11	50° 46' 52,930"	40° 27' 46,885"	415456,17	2178152,58
12	50° 46' 37,865"	40° 28' 5,093"	414985,72	2178502,87
13	50° 45' 56,952"	40° 27' 16,431"	413734,70	2177531,91
14	50° 46' 44,080"	40° 25' 16,807"	415224,10	2175208,58
15	50° 46' 55,687"	40° 25' 7,995"	415585,25	2175041,11
16	50° 48' 26,604"	40° 23' 5,875"	418429,57	2172690,54
17	50° 48' 36,589"	40° 23' 20,180"	418733,95	2172975,20
18	50° 51' 44,275"	40° 20' 56,704"	424575,84	2170255,26
19	50° 51' 37,989"	40° 20' 23,118"	424391,73	2169595,45
20	50° 51' 37,699"	40° 20' 22,424"	424383,00	2169581,72
21	50° 51' 45,543"	40° 19' 52,914"	424634,33	2169008,39
22	50° 51' 59,365"	40° 19' 54,293"	425061,01	2169042,01
23	50° 51' 44,169"	40° 7' 59,705"	424828,18	2155060,15
24	50° 51' 44,039"	40° 7' 40,464"	424831,07	2154683,80

Карта-схема закрепленного охотничьего угодья
Воронежской региональной общественной организации охотников и рыболовов (охотничий участок «Козловский» охотхозяйства «Бутурлиновское»)
МАСШТАБ 1:120 000

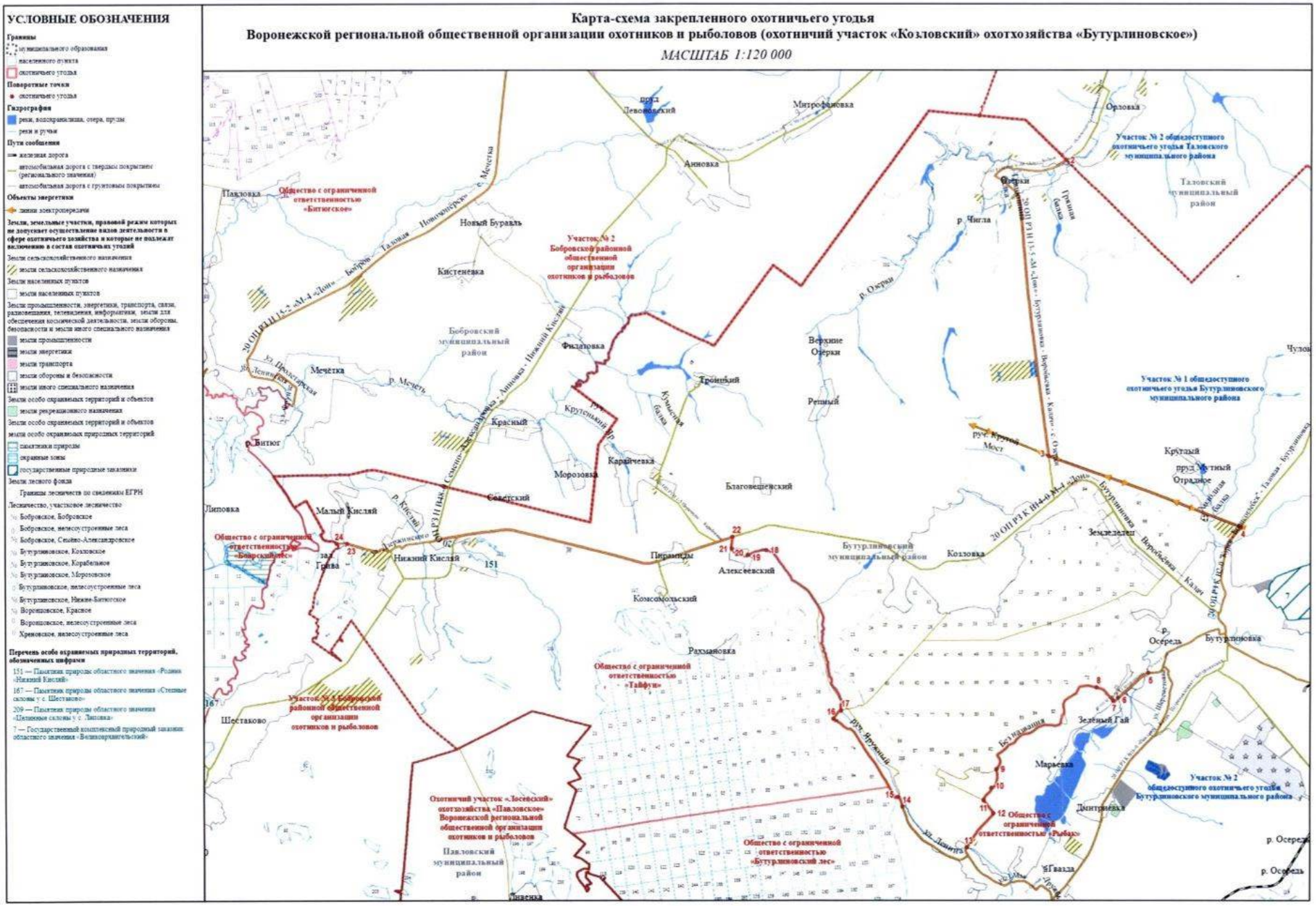
УСЛОВНЫЕ ОБОЗНАЧЕНИЯ
Границы
муниципального образования
населенного пункта
охотничьего угодья
Поворотные точки
охотничьего угодья
Гидрография
реки, водохранилища, озера, пруды
реки и ручьи
Пути сообщения
железная дорога
автомобильная дорога с твердым покрытием (регионального значения)
автомобильная дорога с грунтовым покрытием
Объекты энергетики
линии электропередачи
Земли, земельные участки, правовой режим которых не допускает осуществление видов деятельности в сфере охотничьего хозяйства и которые не подлежат включению в состав охотничьих угодий
Земли сельскохозяйственного назначения
земли сельскохозяйственного назначения
Земли населенных пунктов
земли населенных пунктов
Земли промышленности, энергетики, транспорта, связи, радиовещания, телевидения, информатики, земли для обеспечения космической деятельности, земли обороны, безопасности и земли иного специального назначения
земли промышленности
земли энергетики
земли транспорта
земли обороны и безопасности
земли иного специального назначения
Земли особо охраняемых территорий и объектов
земли рекреационного назначения
Земли особо охраняемых территорий и объектов
земли особо охраняемых природных территорий
памятники природы
охранные зоны
государственные природные заказники
Земли лесного фонда
Границы лесничеств по сведениям ЕГРН
Лесничество, участковое лесничество
Бобровское, Бобровское
Бобровское, нелесоустроенные леса
Бобровское, Семёно-Александровское
Бутурлиновское, Козловское
Бутурлиновское, Корабельное
Бутурлиновское, Моревское
Бутурлиновское, нелесоустроенные леса
Бутурлиновское, Нижне-Битюгское
Воронцовское, Красное
Воронцовское, нелесоустроенные леса
Хреновское, нелесоустроенные леса
Перечень особо охраняемых природных территорий, обозначенных цифрами
151 — Памятник природы областного значения «Родник «Нижний Кисляй»
167 — Памятник природы областного значения «Степные склоны у с. Шестаково»
209 — Памятник природы областного значения «Меловые склоны у с. Липовка»
7 — Государственный комплексный природный заказник областного значения «Великоорлигельский»
Павловка
Общество с ограниченной ответственностью «Битюгское»
Новый Буравль
Кистеневка
Бобровский муниципальный район
Мечетка
р. Мечеть
р. Битюг
Липовка
Малый Кисляй
Общество с ограниченной ответственностью «Боярский лес»
Нижний Кисляй
151
Шестаково
Участок № 2 Бобровской районной общественной организации охотников и рыболовов
Охотничий участок «Лесовский» охотхозяйства «Павловское» Воронежской региональной общественной организации охотников и рыболовов
Павловский муниципальный район
Гнилушка
пруд Левомосковский
Митрофановка
Аниновка
Участок № 2 Бобровской районной общественной организации охотников и рыболовов
Филаповка
Красный
Советский
Морозовка
Карайчевка
Благовещенский
Пирамиды
Алексеевский
Комсомольский
Рахмановка
Общество с ограниченной ответственностью «Тайфун»
Общество с ограниченной ответственностью «Бутурлиновский лес»
Верхние Озерки
Троицкий
Решмый
р. Чигла
р. Осетры
Орловка
Участок № 2 общедоступного охотничьего угодья Таловского муниципального района
Таловский муниципальный район
Участок № 1 общедоступного охотничьего угодья Бутурлиновского муниципального района
Круглый
пруд Крутой
Отрадное
Земледелец
Бутурлиновский муниципальный район
Козловка
р. Осередь
Бутурлиновка
Зелёный Гай
Марьевка
Участок № 2 общедоступного охотничьего угодья Бутурлиновского муниципального района
Дмитриевка
Общество с ограниченной ответственностью «Рыбак»
Гвазда
р. Осередь
р. Осередь
Чулов
20 ОП РЗ К (Н4-М-4 «Дон» - Бутурлиновка - Воробьевка - Калач - с. Озерки)
20 ОП РЗ Н (Н4-М-4 «Дон» - Бобров - Таловая - Новохоперск - с. Мечетка)
20 ОП РЗ Н (Н4-Семено-Александровка - Аниновка - Нижний Кисляй)
Без названия
руч. Ягодный
ул. Ленинская
ул. Пролетарская
ул. Дмитриевка
Грязная балка
Кузьмина балка
Крутенький пр.
Мостовая балка
Отрадненская балка
Без названия
Без названия
Без названия

Общество с ограниченной ответственностью «Бутурлиновский лес»

Описание границ охотничьего угодья:

северная граница: от точки 1, расположенной в месте пересечения южной границы квартала № 75 Морозовского участкового лесничества Бутурлиновского лесничества и смежной административной границы Бутурлиновского и Павловского муниципальных районов, граница идет в восточном направлении по южным границам кварталов № 75, 76, 77, 78, 79, 80, 81, 82, 83, 84, 85, 86 Морозовского участкового лесничества Бутурлиновского лесничества и кварталов № 87, 88, 89, 90, 91, 92, 93, 94, 95 Корабельного участкового лесничества Бутурлиновского лесничества до пересечения с автомобильной дорогой с грунтовым покрытием в точке 2, далее граница идет в южном направлении по автомобильной дороге с грунтовым покрытием через точку 3 до места пересечения с улицей Ленина на северо-западе границы села Гвазда в точке 4;

восточная граница: от точки 4, расположенной в месте пересечения автомобильной дороги с грунтовым покрытием с улицей Ленина на северо-западной границе села Гвазда, граница идет в юго-восточном направлении по улице Ленина села Гвазда до улицы 1 Мая, затем в юго-восточном направлении по улице 1 Мая до улицы Садовая, далее граница идет восточном направлении по улице Садовая до улицы Дружбы, затем в юго-восточном направлении по улице Дружбы села Гвазда до места пересечения с автомобильной дорогой с твердым покрытием 20 ОП РЗ К В16-0 «Павловск - Калач - Петропавловка» - Бутурлиновка», далее граница идет в юго-западном направлении по автомобильной дороге с твердым покрытием 20 ОП РЗ К В16-0 «Павловск - Калач - Петропавловка» - Бутурлиновка» через село Гвазда до места пересечения с автомобильной дорогой с грунтовым покрытием, далее граница идет в юго-восточном направлении по автомобильной дороге с грунтовым покрытием до южной границы села Гвазда в точке 5, далее граница идет в юго-восточном направлении по автомобильной дороге с грунтовым покрытием через точки 6 - 8 вдоль

высоковольтной линии электропередачи ВЛ 35 кВ ПС Великий Октябрь - ПС Солонцы до места пересечения со смежной административной границей Бутурлиновского и Воробьёвского муниципальных районов в точке 9;

южная граница: от точки 9, расположенной в месте пересечения автомобильной дороги с грунтовым покрытием и смежной административной границы Бутурлиновского и Воробьёвского муниципальных районов, граница идет в юго-западном направлении по смежной административной границе Бутурлиновского и Воробьёвского муниципальных районов до пересечения смежных административных границ Бутурлиновского, Воробьёвского и Павловского муниципальных районов, затем в северо-западном направлении по смежной административной границе Бутурлиновского и Павловского муниципальных районов до места пересечения с левым берегом реки Осередь в точке 10;

западная граница: от точки 10, расположенной в месте пересечения смежной административной границы Бутурлиновского и Павловского муниципальных районов и левого берега реки Осередь, граница идет в северо-западном направлении по смежной административной границе Бутурлиновского и Павловского муниципальных районов до места пересечения с юго-западным углом квартала № 75 Морозовского участкового лесничества Бутурлиновского лесничества в точке 1.

В границах охотничьего угодья расположены: лесные кварталы № 108-117, 129-138, 146-155, 159-186 Корабельного участкового лесничества Бутурлиновского лесничества; нелесоустроенные леса Бутурлиновского лесничества; лесные кварталы № 96 (часть), 97-107, 118 (часть), 119-128, 139-145, 156-158, 187-190, 191 (часть), 192-195 Морозовского участкового лесничества Бутурлиновского лесничества; лесные кварталы № 1, 4- , 26, 58, 68, 69 Красного участкового лесничества Воронцовского лесничества; нелесоустроенные леса Воронцовского лесничества.

К землям, земельным участкам, правовой режим которых не допускает осуществление видов деятельности в сфере охотничьего хозяйства и которые

не подлежат включению в состав охотничьего угодья в вышеописанных границах, относятся:

- земли сельскохозяйственного назначения: № 43;

- земли населённых пунктов: город Бутурлиновка, посёлок Зелёный Гай, село Гвазда, село Дмитриевка, село Марьевка;

- земли промышленности, энергетики, транспорта, связи, радиовещания, телевидения, информатики, земли для обеспечения космической деятельности, земли обороны, безопасности и земли иного специального назначения:

земли обороны и безопасности: земельный участок 36:05:0100216:98, земельный участок 36:05:4405007:5, земельный участок 36:05:4405008:1;

земли иного специального назначения: № 43.

Сведения о границах населенных пунктов утверждены соответствующими нормативными правовыми актами.

Сведения о границах других земель и земельных участков, правовой режим которых не допускает осуществление видов деятельности в сфере охотничьего хозяйства и которые не подлежат включению в состав охотничьего угодья, приведены в приложении № 5 к Схеме.

Сведения о характерных точках границ охотничьего угодья - общество с ограниченной ответственностью «Бутурлиновский лес» (в системе координат WGS-84 и МСК-36 зона 2)

№ п/п	Координата X	Координата Y	Координата X	Координата Y
	градусы, минуты, секунды		метры	
1	50° 46' 6,557"	40° 15' 4,583"	414250,75	2163195,12
2	50° 47' 7,350"	40° 24' 51,269"	415950,35	2174718,66
3	50° 46' 55,687"	40° 25' 7,995"	415585,25	2175041,11
4	50° 46' 44,080"	40° 25' 16,807"	415224,10	2175208,58
5	50° 44' 30,336"	40° 30' 9,312"	411012,23	2180884,32
6	50° 44' 10,457"	40° 30' 57,817"	410385,43	2181827,30
7	50° 43' 20,259"	40° 32' 56,328"	408804,45	2184131,63
8	50° 41' 31,841"	40° 37' 17,450"	405392,16	2189214,53
9	50° 40' 2,588"	40° 40' 56,905"	402585,87	2193492,08
10	50° 39' 3,939"	40° 22' 48,515"	401048,43	2172091,40

Карта-схема закрепленного охотничьего угодья общества с ограниченной ответственностью «Бутурлиновский лес»

МАСШТАБ 1:100 000

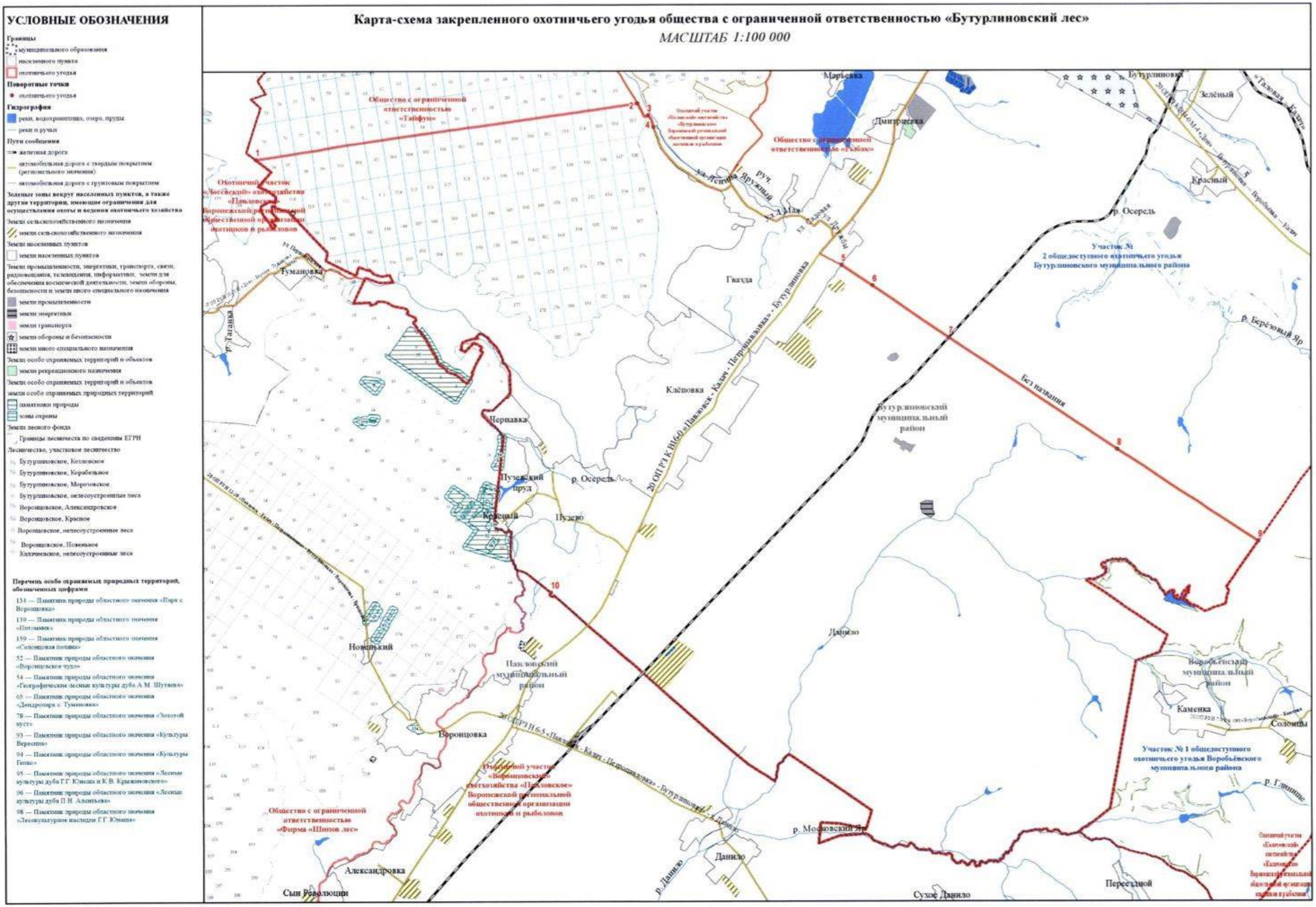

Общество с ограниченной ответственностью «Рыбак»

Описание границ охотничьего угодья:

северная граница: от точки 1, расположенной в месте пересечения северо-восточной границы посёлка Зелёный Гай с автомобильной дорогой с твердым покрытием 20 ОП МЗ Н 26-5 «г. Бутурлиновка - п. Зелёный Гай», граница идет в северо-восточном направлении по автомобильной дороге с твердым покрытием 20 ОП МЗ Н 26-5 «г. Бутурлиновка - п. Зелёный Гай» до моста на автомобильной дороге с твердым покрытием 20 ОП МЗ Н 26-5 «г. Бутурлиновка - п. Зелёный Гай» через реку Осередь на западной границе города Бутурлиновки в точке 2;

восточная граница: от моста на автомобильной дороге с твердым покрытием 20 ОП МЗ Н 26-5 «г. Бутурлиновка - п. Зелёный Гай» через реку Осередь на западной границе города Бутурлиновки в точке 2, граница идет в северо-восточном направлении по автомобильной дороге с твердым покрытием 20 ОП МЗ Н 26-5 «г. Бутурлиновка - п. Зелёный Гай» (улица 1 Мая) через город Бутурлиновку до переулка Зелёный, далее в юго-западном направлении через город Бутурлиновку по переулку Зелёный до улицы Шереметовка, затем в юго-западном направлении через город Бутурлиновку по улице Шереметовка до места пересечения с автомобильной дорогой с твердым покрытием 20 ОП РЗ К В16-0 «Павловск - Калач - Петропавловка» - Бутурлиновка», далее граница идет в юго-западном направлении по автомобильной дороге с твердым покрытием 20 ОП РЗ К В16-0 «Павловск - Калач - Петропавловка» - Бутурлиновка» через село Дмитриевка, село Гвазда до пересечения с северо-восточной границей села Гвазда в точке 3;

южная граница: от точки 3, расположенной в месте пересечения автомобильной дороги с твердым покрытием 20 ОП РЗ К В16-0 «Павловск - Калач - Петропавловка» - Бутурлиновка» с северо-восточной границей села Гвазда, граница идет в юго-западном направлении по автомобильной дороге с твердым покрытием 20 ОП РЗ К В16-0 «Павловск - Калач - Петропавловка»

- Бутурлиновка» через село Гвазда до пересечения с улицей Дружбы, затем в северо-западном направлении через село Гвазда по улице Дружбы до улицы Садовая, затем в западном направлении через село Гвазда по улице Садовая до пересечения с улицей 1 Мая, далее граница идет в северо-западном направлении через село Гвазда по улице 1 Мая до пересечения с улицей Ленина, затем в северо-западном направлении через село Гвазда по улице Ленина до места пересечения с автомобильной дорогой с грунтовым покрытием на северо-восточной границе села Гвазда в точке 4;

западная граница: от точки 4, расположенной в месте пересечения улицы Ленина села Гвазда и автомобильной дороги с грунтовым покрытием на северо-восточной границе села Гвазда, граница идет в северо-западном направлении по автомобильной дороге с грунтовым покрытием через точки 5 - 7 до пересечения с границей Бутурлиновского лесничества в точке 8, далее граница идет в северо-восточном направлении по границе Бутурлиновского лесничества до пересечения с автомобильной дорогой с грунтовым покрытием в точке 9, затем в юго-восточном направлении до места пересечения автомобильной дороги с грунтовым покрытием с северной границей посёлка Зелёный Гай в точке 10, далее граница идет в юго-восточном направлении по автомобильной дороге с грунтовым покрытием через посёлок Зелёный Гай до пересечения с автомобильной дорогой с твердым покрытием 20 ОП МЗ Н 26-5 «г. Бутурлиновка - п. Зелёный Гай», далее в северо-восточном направлении по автомобильной дороге с твердым покрытием 20 ОП МЗ Н 26-5 «г. Бутурлиновка - п. Зелёный Гай» до пересечения с северо-восточной границей посёлка Зелёный Гай в точке 1.

В границах охотничьего угодья расположены: лесные кварталы № 111, 119 Козловского участкового лесничества Бутурлиновского лесничества; нелесоустроенные леса Бутурлиновского лесничества.

К землям, земельным участкам, правовой режим которых не допускает осуществление видов деятельности в сфере охотничьего хозяйства и которые

не подлежат включению в состав охотничьего угодья в вышеописанных границах, относятся:

- земли сельскохозяйственного назначения: № 43;

- земли населённых пунктов: город Бутурлиновка, посёлок Зелёный Гай, село Гвазда, село Дмитриевка, село Марьевка;

- земли промышленности, энергетики, транспорта, связи, радиовещания, телевидения, информатики, земли для обеспечения космической деятельности, земли обороны, безопасности и земли иного специального назначения:

земли обороны и безопасности: земельный участок 36:05:0100216:98, земельный участок 36:05:4405007:5, земельный участок 36:05:4405008:1;

земли иного специального назначения: № 43.

Сведения о границах населенных пунктов утверждены соответствующими нормативными правовыми актами.

Сведения о границах других земель и земельных участков, правовой режим которых не допускает осуществление видов деятельности в сфере охотничьего хозяйства и которые не подлежат включению в состав охотничьего угодья, приведены в приложении № 5 к Схеме.

Сведения о характерных точках границ охотничьего угодья - общество с ограниченной ответственностью «Рыбак» (в системе координат WGS-84 и МСК-36 зона 2)

№ п/п	Координата X	Координата Y	Координата X	Координата Y
	градусы, минуты, секунды		метры	
1	50° 48' 56,173"	40° 31' 54,360"	419199,76	2183049,70
2	50° 49' 25,804"	40° 32' 49,576"	420101,56	2184142,22
3	50° 45' 15,516"	40° 30' 24,499"	412404,35	2181200,51
4	50° 45' 56,952"	40° 27' 16,431"	413734,70	2177531,91
5	50° 46' 37,865"	40° 28' 5,093"	414985,72	2178502,87
6	50° 46' 52,930"	40° 27' 46,885"	415456,17	2178152,58
7	50° 47' 7,601"	40° 28' 1,230"	415905,63	2178439,83
8	50° 47' 29,941"	40° 28' 10,042"	416593,55	2178621,90
9	50° 49' 7,929"	40° 31' 14,324"	419573,17	2182270,70
10	50° 48' 52,776"	40° 31' 45,253"	419097,09	2182870,06

Карта-схема закрепленного охотничьего угодья общества с ограниченной ответственностью «Рыбак»

МАСШТАБ 1:30 000

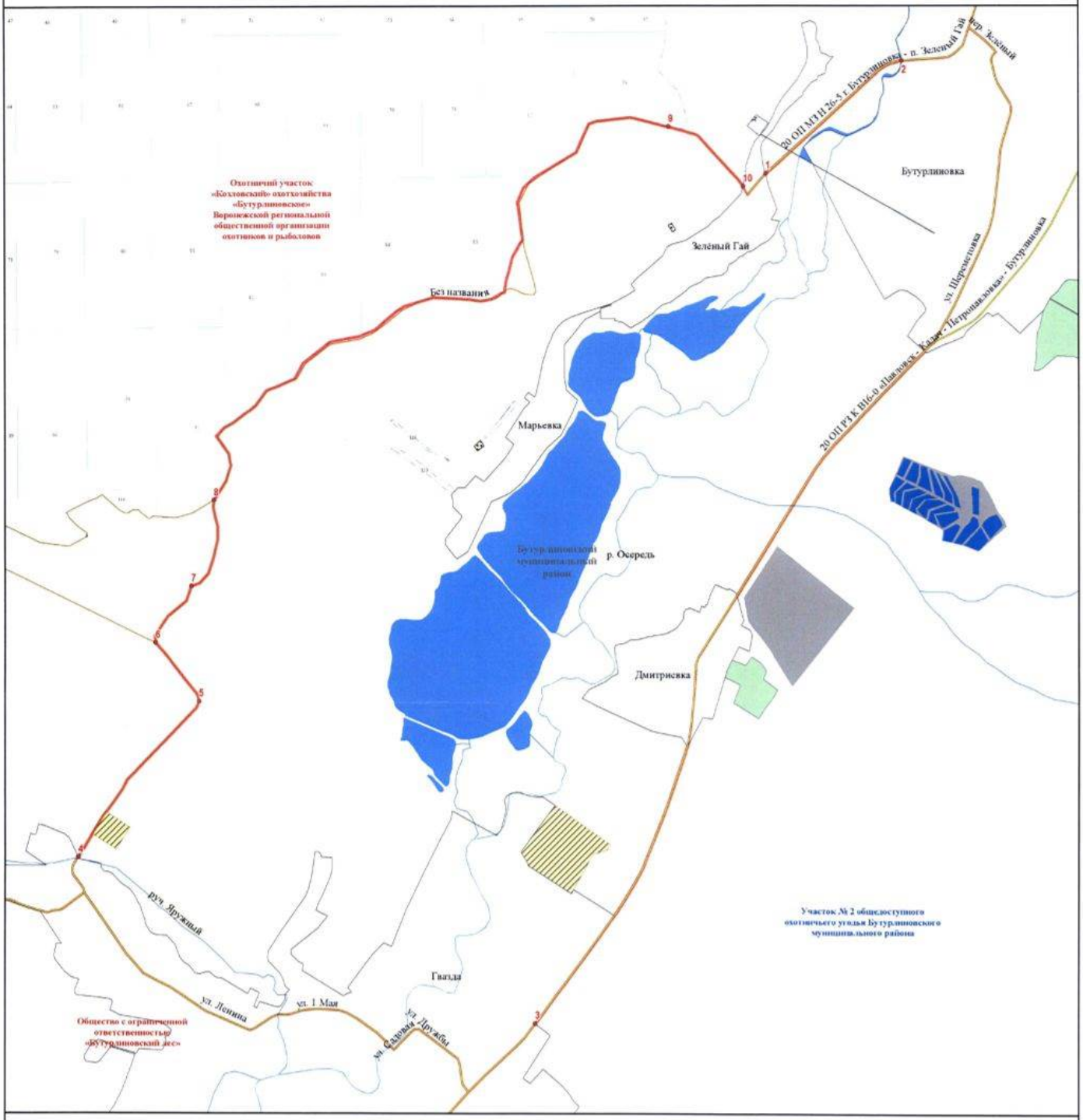

УСЛОВНЫЕ ОБОЗНАЧЕНИЯ

Границы

- муниципального образования
- населенного пункта
- охотничьего угодья

Поворотные точки

- охотничьего угодья

Гидрография

- реки, водохранилища, озера, пруды
- реки и ручьи

Пути сообщения

- автомобильная дорога с твердым покрытием (регионального значения)
- автомобильная дорога с грунтовым покрытием

Земли, земельные участки, правовой режим которых не допускает осуществление видов деятельности в сфере охотничьего хозяйства и которые не подлежат включению в состав охотничьих угодий

Земли сельскохозяйственного назначения

- земли сельскохозяйственного назначения

Земли населенных пунктов

- земли населенных пунктов

Земли промышленности, энергетики, транспорта, связи, радиовещания, телевидения, информатики, земли для обеспечения космической деятельности, земли обороны, безопасности и земли иного специального назначения

- земли промышленности
- земли обороны и безопасности
- земли иного специального назначения

Земли особо охраняемых территорий и объектов

- земли рекреационного назначения

Земли лесного фонда

- Границы лесничеств по сведениям ЕГРН

Лесничество, участковое лесничество

- Бутурлиновское, Кохловское
- Бутурлиновское, нелесоустроенные леса

Общество с ограниченной ответственностью «Тайфун»

Описание границ охотничьего угодья:

северная граница: от точки 1, расположенной в месте пересечения западной границы посёлка Малый Кисляй и смежной административной границы Бобровского и Бутурлиновского муниципальных районов, граница идет в восточном направлении по условной прямой линии через залив Грива до места пересечения с автомобильной дорогой с грунтовым покрытием, далее граница идет в восточном направлении по автомобильной дороге с грунтовым покрытием через посёлок Малый Кисляй до места пересечения с автомобильной дорогой с твердым покрытием 20 ОП РЗ Н 24-5 «М» Дон» - Бутурлиновка - Воробьёвка - Калач» - п. Малый Кисляй» в точке 2, далее граница идет в восточном направлении по автомобильной дороге с твердым покрытием 20 ОП РЗ Н 24-5 «М» Дон» - Бутурлиновка - Воробьёвка - Калач» - п. Малый Кисляй» через рабочий посёлок Нижний Кисляй до ее пересечения с переулком Почтовый и улицей Дзержинского в рабочем посёлке Нижний Кисляй, далее граница идет в восточном направлении через рабочий посёлок Нижний Кисляй по улице Дзержинского до места пересечения с автомобильной дорогой с твердым покрытием 20 ОП РЗ Н В48-0 «Семёно-Александровка – Анновка - Нижний Кисляй», далее граница идет в восточном направлении по автомобильной дороге с твердым покрытием 20 ОП РЗ Н В48-0 «Семёно-Александровка – Анновка - Нижний Кисляй» до места пересечения с автомобильной дорогой с твердым покрытием 20 ОП РЗ К В14-0 М «Дон» - Бутурлиновка - Воробьёвка – Калач», далее граница идет в восточном направлении по автомобильной дороге с твердым покрытием 20 ОП РЗ К В14-0 М «Дон» - Бутурлиновка - Воробьёвка – Калач» через рабочий посёлок Нижний Кисляй, село Пирамиды до места пересечения с автомобильной дорогой с грунтовым покрытием в точке 3, далее граница идет в южном направлении по автомобильной дороге

с грунтовым покрытием до северо-западной границы посёлка Алексеевский в точке 4;

восточная граница: от точки 4, расположенной в месте пересечения автомобильной дороги с грунтовым покрытием и северо-западной границы посёлка Алексеевский, граница идет в юго-восточном направлении по автомобильной дороге с грунтовым покрытием, далее граница идет в северо-восточном направлении по условной прямой линии через точку 5, расположенную на восточной границе посёлка Алексеевский до пересечения с западным берегом пруда Алексеевский в точке 6, далее граница идет в восточном направлении по средней линии русла пруда Алексеевский до места пересечения с плотиной пруда Алексеевский у истока ручья Яружный в точке 7, далее граница идет в юго-восточном направлении по средней линии русла ручья Яружный до места пересечения с автомобильной дорогой с грунтовым покрытием в точке 8, далее граница идет в западном направлении по автомобильной дороге с грунтовым покрытием через точку 9 через кордон Яружный по границе Бутурлиновского лесничества до точки 10, расположенной на границе Бутурлиновского лесничества;

южная граница: от точки 10, расположенной на границе Бутурлиновского лесничества, граница идет в западном направлении по южным границам кварталов № 95, 94, 93, 92, 91, 90, 89, 88, 87 Корабельного участкового лесничества Бутурлиновского лесничества и кварталов № 86, 85, 84, 83, 82, 81, 80, 79, 78, 77, 76, 75 Морозовского участкового лесничества Бутурлиновского лесничества до пересечения со смежной административной границей Бутурлиновского и Павловского муниципальных районов в точке 11;

западная граница: от точки 11, расположенной в месте пересечения южной границы квартала № 75 Морозовского участкового лесничества Бутурлиновского лесничества и смежной административной границы Бутурлиновского и Павловского муниципальных районов, граница идет в северо-западном направлении по смежной административной границе

Бутурлиновского и Павловского муниципальных районов до места пересечения с западной границей посёлка Малый Кисляй в точке 1.

В границах охотничьего угодья расположены: лесные кварталы № 109, 117 Козловского участкового лесничества Бутурлиновского лесничества; лесные кварталы № 1-5, 15-20, 31-36, 48-54, 67-74, 87-95 Корабельного участкового лесничества Бутурлиновского лесничества; лесные кварталы № 6-14, 21 (часть), 22-30, 37 (часть), 38-47, 55 (часть), 56-66, 75 (часть), 76-86, 201, 208, 211 Морозовского участкового лесничества Бутурлиновского лесничества; лесные кварталы № 44-46, 47 (часть) Нижне - Битюгского участкового лесничества Бутурлиновского лесничества; нелесоустроенные леса Бутурлиновского лесничества.

К землям, земельным участкам, правовой режим которых не допускает осуществление видов деятельности в сфере охотничьего хозяйства и которые не подлежат включению в состав охотничьего угодья в вышеописанных границах, относятся:

- земли сельскохозяйственного назначения: № 44;

- земли населённых пунктов: посёлок Алексеевский, посёлок Комсомольский, посёлок Малый Кисляй, рабочий посёлок Нижний Кисляй, село Пирамиды, хутор Рахмановка;

- земли промышленности, энергетики, транспорта, связи, радиовещания, телевидения, информатики, земли для обеспечения космической деятельности, земли обороны, безопасности и земли иного специального назначения:

земли промышленности: № 44;

земли транспорта: № 44;

- земли особо охраняемых территорий и объектов:

земли особо охраняемых природных территорий: памятник природы областного значения «Родник «Нижний Кисляй» (охранная зона), памятник природы областного значения «Родник «Нижний Кисляй».

Сведения о границах населенных пунктов, особо охраняемых природных территорий утверждены соответствующими нормативными правовыми актами.

Сведения о границах других земель и земельных участков, правовой режим которых не допускает осуществление видов деятельности в сфере охотничьего хозяйства и которые не подлежат включению в состав охотничьего угодья, приведены в приложении № 5 к Схеме.

Сведения о характерных точках границ охотничьего угодья - общество с ограниченной ответственностью «Тайфун» (в системе координат WGS-84 и МСК-36 зона 2)

№ п/п	Координата X	Координата Y	Координата X	Координата Y
	градусы, минуты, секунды		метры	
1	50° 51' 44,039"	40° 7' 40,464"	424831,07	2154683,80
2	50° 51' 44,169"	40° 7' 59,705"	424828,18	2155060,15
3	50° 51' 59,365"	40° 19' 54,293"	425061,01	2169042,01
4	50° 51' 45,543"	40° 19' 52,914"	424634,33	2169008,39
5	50° 51' 37,699"	40° 20' 22,424"	424383,00	2169581,72
6	50° 51' 37,989"	40° 20' 23,118"	424391,73	2169595,45
7	50° 51' 44,275"	40° 20' 56,704"	424575,84	2170255,26
8	50° 48' 36,589"	40° 23' 20,180"	418733,95	2172975,20
9	50° 48' 26,604"	40° 23' 5,875"	418429,57	2172690,54
10	50° 47' 7,350"	40° 24' 51,269"	415950,35	2174718,66
11	50° 46' 6,557"	40° 15' 4,583"	414250,75	2163195,12

Карта-схема закрепленного охотничьего угодья общества с ограниченной ответственностью «Тайфун»

МАСШТАБ 1:70 000

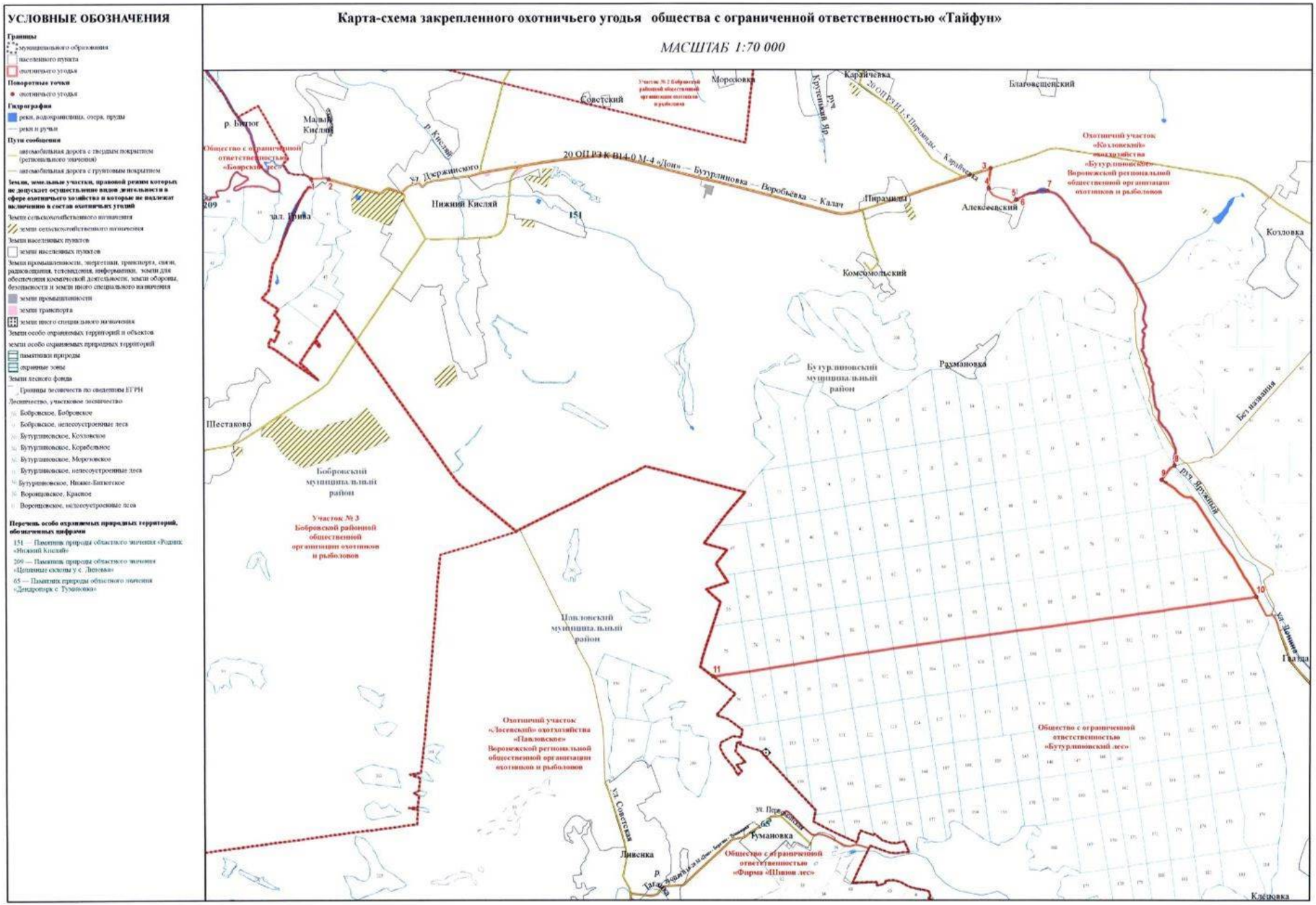

южная граница: от точки 3, расположенной в месте пересечения западной границы села Верхний Мамон с автомобильной дорогой 20 ОП РЗ Н 7-6 «Верхний Мамон - Гороховка – Ольховатка», граница идет в юго-западном направлении по автомобильной дороге с твердым покрытием 20 ОП РЗ Н 7-6 «Верхний Мамон - Гороховка – Ольховатка» через село Верхний Мамон до точки 4, которая находится севернее границы села Гороховка;

западная граница: от точки 4, расположенной на автомобильной дороге с твердым покрытием 20 ОП РЗ Н 7-6 «Верхний Мамон - Гороховка – Ольховатка» севернее границы села Гороховка, граница идет в северо-западном направлении по автомобильной дороге с твердым покрытием 20 ОП РЗ Н 7-6 «Верхний Мамон - Гороховка – Ольховатка» через село Ольховатка до перекрёстка автомобильных дорог с твердым покрытием 20 ОП РЗ Н 7-6 «Верхний Мамон - Гороховка – Ольховатка», улицы Ленина и улицы Дьячкова, далее граница идёт в северном направлении по улице Ленина до места пересечения улицы Ленина, улицы Мира и автомобильной дороги с грунтовым покрытием, далее граница идет в северо-западном направлении по автомобильной дороге с грунтовым покрытием (через точки 5-14), проходящей через лесные кварталы № 23, 16, 15, 10, 9, 8 Ольховатского участкового лесничества Донского лесничества до точки 15, далее граница идет в юго-западном направлении по условной прямой линии до точки 16 до места пересечения со смежной административной границей Россошанского и Верхнемамонского муниципальных районов, далее граница идет в северном направлении по смежной административной границе Россошанского и Верхнемамонского муниципальных районов до места пересечения смежных административных границ Россошанского, Павловского и Верхнемамонского муниципальных районов в точке 1.

В границах охотничьего угодья расположены: лесные кварталы № 92-103 Верхнемамонского участкового лесничества Донского лесничества; нелесоустроенные леса Донского лесничества; лесные кварталы № 1, 2

(часть), 3-13, 15-20, 23, 24, 46, 52, 131-133 Ольховатского участкового лесничества Донского лесничества; лесные кварталы № 44, 45 Русско-Буйловского участкового лесничества Павловского лесничества, нелесоустроенные леса Павловского лесничества.

К землям, земельным участкам, правовой режим которых не допускает осуществление видов деятельности в сфере охотничьего хозяйства и которые не подлежат включению в состав охотничьего угодья в вышеописанных границах, относятся:

- земли сельскохозяйственного назначения: № 45;

- земли населённых пунктов: село Верхний Мамон, село Гороховка, село Ольховатка;

- земли промышленности, энергетики, транспорта, связи, радиовещания, телевидения, информатики, земли для обеспечения космической деятельности, земли обороны, безопасности и земли иного специального назначения:

земли транспорта: № 45;

земли иного специального назначения: № 45.

Сведения о границах населенных пунктов утверждены соответствующими нормативными правовыми актами.

Сведения о границах других земель и земельных участков, правовой режим которых не допускает осуществление видов деятельности в сфере охотничьего хозяйства и которые не подлежат включению в состав охотничьего угодья, приведены в приложении № 5 к Схеме.

Сведения о характерных точках границ охотничьего угодья - Воронежская региональная общественная организация охотников и рыболовов, охотхозяйство «Верхнемамонское», охотничий участок «Верхнемамонский»
(в системе координат WGS-84 и МСК-36 зона 2)

№ п/п	Координата X	Координата Y	Координата X	Координата Y
	градусы, минуты, секунды		метры	
1	50° 14' 15,045"	40° 3' 12,164"	355440,48	2148097,25
2	50° 18' 6,995"	40° 14' 22,581"	362368,68	2161502,08
3	50° 8' 57,034"	40° 21' 25,419"	345243,28	2169613,10
4	50° 6' 29,096"	40° 9' 22,813"	340908,43	2155185,94
5	50° 10' 46,551"	40° 5' 29,983"	348947,05	2150708,02
6	50° 11' 1,790"	40° 5' 11,426"	349424,77	2150348,67
7	50° 11' 12,149"	40° 4' 52,638"	349751,79	2149981,96
8	50° 11' 24,003"	40° 3' 54,307"	350139,94	2148831,81
9	50° 11' 40,059"	40° 4' 4,773"	350632,07	2149048,84
10	50° 11' 42,755"	40° 4' 38,454"	350702,71	2149718,43
11	50° 12' 12,183"	40° 4' 30,972"	351614,73	2149587,20
12	50° 12' 38,913"	40° 4' 23,459"	352443,41	2149453,85
13	50° 12' 46,323"	40° 4' 32,849"	352668,83	2149644,35
14	50° 13' 8,805"	40° 4' 15,464"	353369,98	2149312,83
15	50° 13' 7,485"	40° 3' 58,459"	353335,58	2148974,95
16	50° 13' 4,626"	40° 3' 53,857"	353249,00	2148882,04

Верхнемамонский муниципальный район

Воронежская региональная общественная организация охотников и рыболовов, охотхозяйство «Верхнемамонское», охотничий участок «Верхнемамонский»

Описание границ охотничьего угодья:

северная граница: от точки 1, расположенной на смежных административных границах Россошанского, Павловского и Верхнемамонского муниципальных районов, граница идет в северо-восточном направлении по смежной административной границе Павловского и Верхнемамонского муниципальных районов до места пересечения с автомобильной дорогой твердым покрытием 00 ОП ФЗ М-4 «Дон» Москва - Воронеж - Ростов-на-Дону - Краснодар – Новороссийск» в точке 2;

восточная граница: от точки 2, расположенной в месте пересечения смежной административной границы Павловского и Верхнемамонского муниципальных районов с автомобильной дорогой с твердым покрытием 00 ОП ФЗ М-4 «Дон» Москва - Воронеж - Ростов-на-Дону - Краснодар – Новороссийск», граница идет в юго-восточном направлении по автомобильной дороге с твердым покрытием 00 ОП ФЗ М-4 «Дон» Москва - Воронеж - Ростов-на-Дону - Краснодар – Новороссийск» до пересечения с автомобильной дорогой с твердым покрытием 20 ОП РЗ Н 4-6 «Верхний Мамон - Лозовое - Русская Журавка», далее граница идет в южном направлении по автомобильной дороге с твердым покрытием 20 ОП РЗ Н 4-6 «Верхний Мамон - Лозовое - Русская Журавка» через село Верхний Мамон до места пересечения с автомобильной дорогой с твердым покрытием 20 ОП РЗ Н 7-6 «Верхний Мамон - Гороховка – Ольховатка», далее граница идет в юго-западном направлении по автомобильной дороге с твердым покрытием 20 ОП РЗ Н 7-6 «Верхний Мамон - Гороховка – Ольховатка» до места пересечения с западной границей села Верхний Мамон в точке 3;

Карта-схема закрепленного охотничьего угодья
Воронежской региональной общественной организации охотников и рыболовов (охотничий участок «Верхнемамонский» охотхозяйства «Верхнемамонское»)
МАСШТАБ 1:90 000

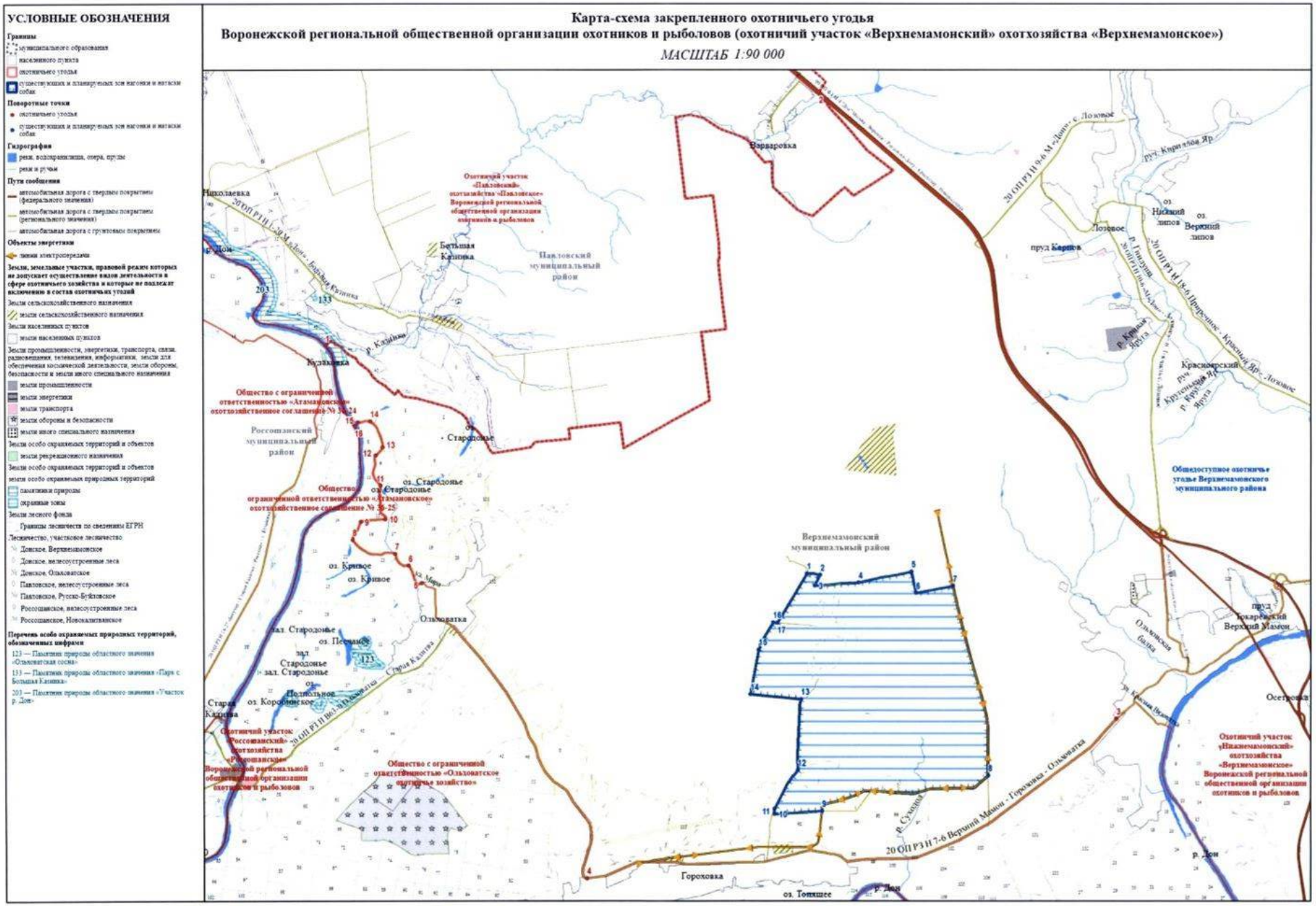

Воронежская региональная общественная организация охотников и рыболовов, охотхозяйство «Верхнемамонское», охотничий участок «Нижнемамонский»

Описание границ охотничьего угодья:

северная граница: от точки 1, расположенной в месте пересечения автомобильной дороги с грунтовым покрытием и смежной административной границы Калачеевского и Верхнемамонского муниципальных районов, граница идет в юго-восточном направлении по смежной административной границе Калачеевского и Верхнемамонского муниципальных районов до места пересечения смежных административных границ Петропавловского, Калачеевского и Верхнемамонского муниципальных районов в точке 2;

восточная граница: от точки 2, расположенной в месте пересечения смежных административных границ Петропавловского, Калачеевского и Верхнемамонского муниципальных районов, граница идет в южном направлении по смежной административной границе Петропавловского и Верхнемамонского муниципальных районов до места пересечения смежных административных границ Петропавловского, Богучарского и Верхнемамонского муниципальных районов в точке 3;

южная граница: от точки 3, расположенной в месте пересечения смежных административных границ Петропавловского, Богучарского и Верхнемамонского муниципальных районов, граница идет в западном направлении по смежной административной границе Богучарского и Верхнемамонского муниципальных районов до места пересечения смежных административных границ Россошанского, Богучарского и Верхнемамонского муниципальных районов в точке 4;

западная граница: от точки 4, расположенной в месте пересечения смежных административных границ Россошанского, Богучарского и Верхнемамонского муниципальных районов, граница идет в северо-западном направлении по смежной административной границе Россошанского и

Верхнемамонского муниципальных районов до места пересечения с рекой Дон, далее граница идет в восточном направлении по средней линии русла реки Дон до точки 5, далее граница идет в северо-западном направлении по условной прямой линии до места пересечения с границей села Верхний Мамон в точке 6, далее граница идет в северо-западном направлении до пересечения улиц Красная Вязовка, Красный Дон, далее граница идет в северо-западном направлении по улице Красная Вязовка через село Верхний Мамон до места пересечения с автомобильной дорогой с твердым покрытием 20 ОП РЗ Н 7-6 «Верхний Мамон - Гороховка – Ольховатка», далее граница идет в восточном направлении по автомобильной дороге с твердым покрытием 20 ОП РЗ Н 7-6 «Верхний Мамон - Гороховка – Ольховатка» через село Верхний Мамон до места пересечения с автомобильной дорогой с твердым покрытием 20 ОП РЗ Н 1-6 «Павловск - Калач – Петропавловка» - с. Верхний Мамон», далее граница идет в северо-восточном направлении по автомобильной дороге с твердым покрытием 20 ОП РЗ Н 1-6 «Павловск – Калач – Петропавловка» - с. Верхний Мамон» через село Приречное, село Русская Журавка до места пересечения с автомобильной дорогой с грунтовым покрытием, далее граница идет в северном направлении по автомобильной дороге с грунтовым покрытием до места пересечения со смежной административной границей Калачеевского и Верхнемамонского муниципальных районов в точке 1.

На территории охотничьего угодья находится государственный природный заказник областного значения «Дерезовский» (в ЕГРН зона или территория 36:06-9.2), границы которого утверждены постановлением Правительства Воронежской области от 15.01.2021 № 9 «О создании государственного природного заказника областного значения «Дерезовский».

В границах охотничьего угодья расположены: лесные кварталы № 22 (часть), 23 Богучарского участкового лесничества Богучарского лесничества; нелесоустроенные леса Богучарского лесничества; лесной квартал № 1 Подколодновского участкового лесничества Богучарского лесничества;

лесные кварталы № 5-15, 17, 77, 82, 100, 108, 114-118, 121-124, 127-129 Верхнемамонского участкового лесничества Донского лесничества; лесные кварталы № 1-89 Нижнемамонского участкового лесничества Донского лесничества; нелесоустроенные леса Донского лесничества; лесные кварталы № 115-130 Ольховатского участкового лесничества Донского лесничества, лесной квартал № 49 Новокалитвянского участкового лесничества Россошанского лесничества; нелесоустроенные леса Россошанского лесничества.

К землям, земельным участкам, правовой режим которых не допускает осуществление видов деятельности в сфере охотничьего хозяйства и которые не подлежат включению в состав охотничьего угодья в вышеописанных границах, относятся:

- земли сельскохозяйственного назначения: № 46;

- земли населённых пунктов: село Верхний Мамон, село Дерезовка, село Нижний Мамон, село Осетровка, село Приречное, село Русская Журавка, село Цапково, хутор Донской, хутор Лукьянчиков, хутор Оробинский;

- земли промышленности, энергетики, транспорта, связи, радиовещания, телевидения, информатики, земли для обеспечения космической деятельности, земли обороны, безопасности и земли иного специального назначения:

земли промышленности: № 46;

земли транспорта: № 46;

земли иного специального назначения: № 46;

- земли особо охраняемых территорий и объектов:

земли рекреационного назначения: № 46.

Сведения о границах населенных пунктов, особо охраняемых природных территорий утверждены соответствующими нормативными правовыми актами.

Сведения о границах других земель и земельных участков, правовой режим которых не допускает осуществление видов деятельности в сфере охотничьего хозяйства и которые не подлежат включению в состав охотничьего угодья, приведены в приложении № 5 к Схеме.

Сведения о характерных точках границ охотничьего угодья - Воронежская региональная общественная организация охотников и рыболовов, охотхозяйство «Верхнемамонское», охотничий участок «Нижнемамонский» (в системе координат WGS-84 и МСК-36 зона 2)

№ п/п	Координата X	Координата Y	Координата X	Координата Y
	градусы, минуты, секунды		метры	
1	50° 22' 38,902"	40° 33' 21,256"	370441,46	2184140,99
2	50° 13' 50,248"	40° 41' 28,178"	353995,83	2193588,08
3	50° 7' 16,746"	40° 38' 1,521"	341882,81	2189353,69
4	50° 0' 27,683"	40° 12' 37,549"	329674,86	2158865,05
5	50°8'49,914"	40°22'42,524"	345000,41	2171140,62
6	50°8'51,282"	40°22'37,063"	345044,30	2171032,83

Карта-схема закрепленного охотничьего угодья
Воронежской региональной общественной организации охотников и рыболовов
(охотничий участок «Нижнемамонский» охотхозяйства «Верхнемамонское»)

МАСШТАБ 1:160 000

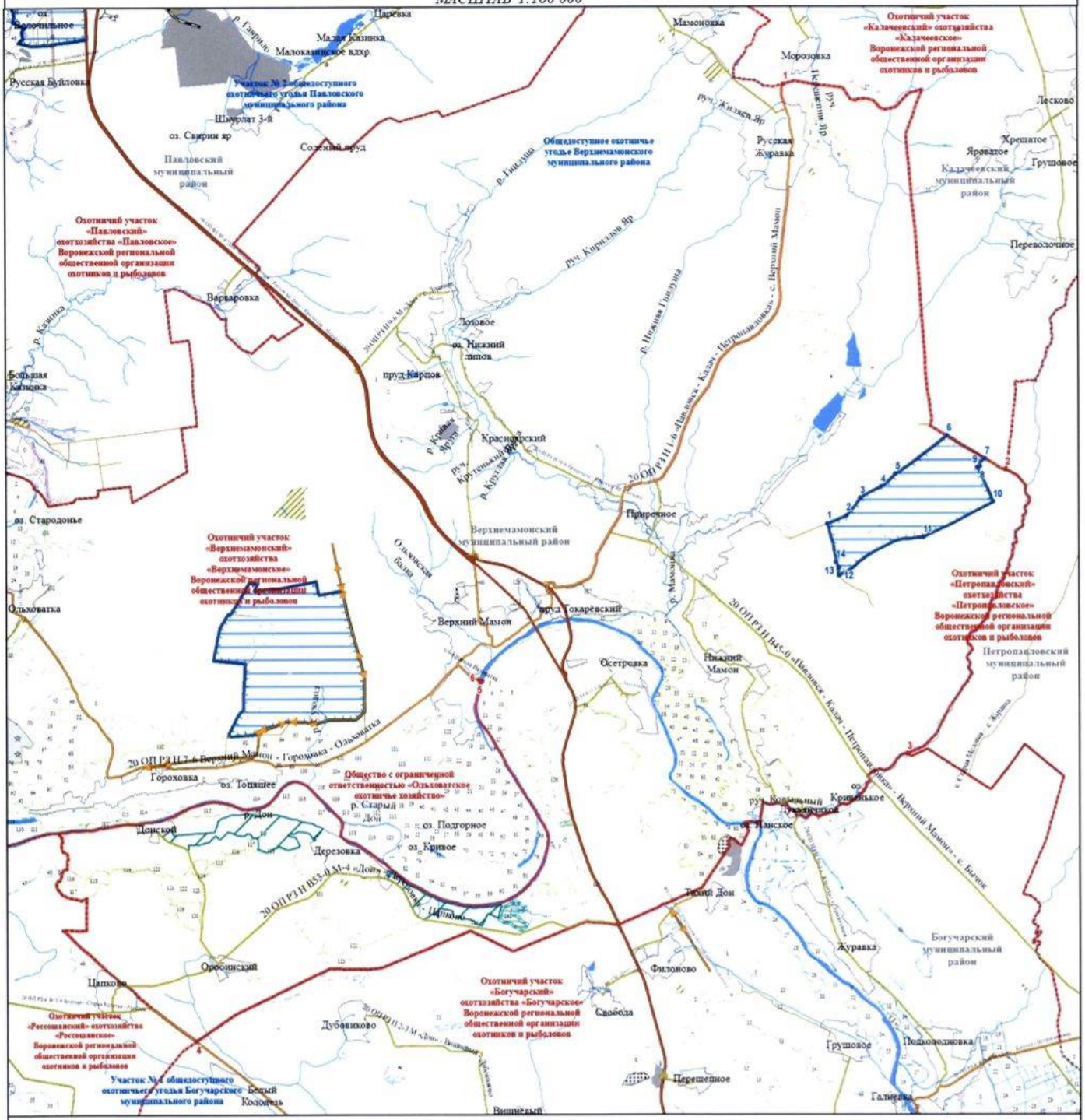

УСЛОВНЫЕ ОБОЗНАЧЕНИЯ

Границы
- муниципального образования
- населенного пункта
- охотничьего угодья
- существующих и планируемых зон натаски и натаски собак

Поворотные точки
- охотничьего угодья
- существующих и планируемых зон натаски и натаски собак

Гидрография
- реки, водохранилища, озера, пруды
- реки и ручьи

Пути сообщения
- железная дорога
- автомобильная дорога с твердым покрытием (федерального значения)
- автомобильная дорога с твердым покрытием (регионального значения)
- автомобильная дорога с грунтовым покрытием

Объекты энергетики
- линии электропередачи

Земли, земельные участки, правовой режим которых не допускает осуществление видов деятельности в сфере охотничьего хозяйства и которые не подлежат включению в состав охотничьих угодий

Земли сельскохозяйственного назначения
- земли сельскохозяйственного назначения

Земли населенных пунктов
- земли населенных пунктов

Земли промышленности, энергетики, транспорта, связи, радиовещания, телевидения, информатики, земли для обеспечения космической деятельности, земли обороны, безопасности и земли иного специального назначения
- земли промышленности
- земли энергетики
- земли транспорта
- земли обороны и безопасности
- земли иного специального назначения

Земли особо охраняемых территорий и объектов
- земли рекреационного назначения

Земли особо охраняемых территорий и объектов
земли особо охраняемых природных территорий
- памятники природы
- охранные зоны
- государственные природные заказники

Земли лесного фонда
- Границы лесничеств по сведениям ЕГРН

Лесничество, участковое лесничество
- Богучарское, Богучарское
- Богучарское, нелесоустроенные леса
- Богучарское, Подколодновское
- Доисковое, Верхнемамонское
- Доисковое, нелесоустроенные леса
- Доисковое, Нижнемамонское
- Доисковое, Ольховатское
- Калачеевское, Бычковское
- Калачеевское, Меловатское
- Калачеевское, нелесоустроенные леса
- Павловское, нелесоустроенные леса
- Павловское, Русско-Буйловское
- Россошанское, нелесоустроенные леса
- Россошанское, Новокалитвянское

Перечень особо охраняемых природных территорий, обозначенных цифрами

10 — Государственный природный заказник областного значения «Дерезовский»
192 — Памятник природы областного значения «Урочище «Орехово»
55 — Памятник природы областного значения «Геологический разрез в устье р. Богучарка»

Общество с ограниченной ответственностью «Ольховатское охотничье хозяйство»

Описание границ охотничьего угодья:

северная граница: от точки 1, расположенной в месте пересечения смежной административной границы Россошанского и Верхнемамонского муниципальных районов и автомобильной дороги с твердым покрытием 20 ОП РЗ Н В63-0 «Ольховатка - Старая Калитва», граница идет в северо-восточном направлении по смежной административной границе Россошанского и Верхнемамонского муниципальных районов до точки 2, далее граница идет в северо-восточном направлении по условной прямой линии до места пересечения с автомобильной дорогой с грунтовым покрытием в точке 3, далее граница идет в юго-восточном направлении по автомобильной дороге с грунтовым покрытием через точки 4 - 12, через лесные кварталы № 8, 9, 10, 15, 16, 23 Ольховатского участкового лесничества Донского лесничества до перекрестка улицы Ленина и улицы Мира села Ольховатка, далее граница идет в юго-восточном направлении по автомобильной дороге с твердым покрытием по улице Ленина в селе Ольховатка до места пересечения автомобильных дорог с твердым покрытием 20 ОП РЗ Н 7-6 «Верхний Мамон - Гороховка – Ольховатка», улицы Ленина и улицы Дьячкова, далее граница идет в юго-восточном направлении по автомобильной дороге с твердым покрытием 20 ОП РЗ Н 7-6 «Верхний Мамон - Гороховка – Ольховатка» до места пересечения с автомобильной дорогой 20 ОП РЗ Н В63-0 «Ольховатка - Старая Калитва» в точке 13;

восточная граница: от точки 13, расположенной в месте пересечения автомобильных дорог с твердым покрытием 20 ОП РЗ Н В63-0 «Ольховатка - Старая Калитва» и 20 ОП РЗ Н 7-6 «Верхний Мамон - Гороховка – Ольховатка», граница идет в юго-восточном направлении по автомобильной дороге 20 ОП РЗ Н 7-6 «Верхний Мамон - Гороховка – Ольховатка» через

село Гороховка, село Верхний Мамон до места пересечения с автомобильной дорогой с твердым покрытием по улице Красная Вязоватка в селе Верхний Мамон, далее граница идет в восточном направлении по улице Красная Вязоватка до места пересечения с улицей Красный Дон в селе Верхний Мамон, далее граница идет по условной прямой до места пересечения реки Дон с границей села Верхний Мамон в точке 14, далее граница идет в восточном направлении по условной прямой линии до места пересечения с рекой Дон в точке 15;

южная граница: от точки 15, расположенной в месте пересечения условной прямой линии и места пересечения с рекой Дон, граница идет в юго-западном направлении по средней линии русла реки Дон до места пересечения со смежной административной границей Россошанского и Верхнемамонского муниципальных районов в точке 16;

западная граница: от точки 16, расположенной в месте пересечения реки Дон и смежных административных границ Россошанского и Верхнемамонского муниципальных районов, граница идет в северном направлении по смежной административной границе Россошанского и Верхнемамонского муниципальных районов до места пересечения с автомобильной дорогой с твердым покрытием 20 ОП РЗ Н В63-0 «Ольховатка - Старая Калитва» в точке 1.

В границах охотничьего угодья расположены: лесные кварталы № 5, 6, 9, 11, 13, 15-91, 98-114, 118-120, 125, 130-133 Верхнемамонского участкового лесничества Донского лесничества; лесные кварталы № 8-10, 14-16, 21-114, 132, 133 Ольховатского участкового лесничества Донского лесничества; нелесоустроенные леса Донского лесничества.

К землям, земельным участкам, правовой режим которых не допускает осуществление видов деятельности в сфере охотничьего хозяйства и которые не подлежат включению в состав охотничьего угодья в вышеописанных границах, относятся:

- земли сельскохозяйственного назначения: № 49;

- земли населённых пунктов: село Верхний Мамон, село Гороховка, село Ольховатка;

- земли промышленности, энергетики, транспорта, связи, радиовещания, телевидения, информатики, земли для обеспечения космической деятельности, земли обороны, безопасности и земли иного специального назначения:

земли транспорта: № 49;

земли обороны и безопасности: земельный участок 36:06:1500008:1, земельный участок 36:06:1500022:3.

Сведения о границах населенных пунктов утверждены соответствующими нормативными правовыми актами.

Сведения о границах других земель и земельных участков, правовой режим которых не допускает осуществление видов деятельности в сфере охотничьего хозяйства и которые не подлежат включению в состав охотничьего угодья, приведены в приложении № 5 к Схеме.

Сведения о характерных точках границ охотничьего угодья - общество с ограниченной ответственностью «Ольховатское охотничье хозяйство» (в системе координат WGS-84 и МСК-36 зона 2)

№ п/п	Координата X	Координата Y	Координата X	Координата Y
	градусы, минуты, секунды		метры	
1	50° 7' 47,903"	40° 1' 22,774"	343521,34	2145695,31
2	50° 13' 4,626"	40° 3' 53,857"	353249,00	2148882,04
3	50° 13' 7,485"	40° 3' 58,459"	353335,58	2148974,95
4	50° 13' 8,805"	40° 4' 15,464"	353369,98	2149312,83
5	50° 12' 46,323"	40° 4' 32,849"	352668,83	2149644,35
6	50° 12' 12,183"	40° 4' 30,972"	351614,73	2149587,20
7	50° 11' 42,755"	40° 4' 38,454"	350702,71	2149718,43
8	50° 11' 40,059"	40° 4' 4,773"	350632,07	2149048,84
9	50° 11' 24,003"	40° 3' 54,307"	350139,94	2148831,81
10	50° 11' 12,149"	40° 4' 52,638"	349751,79	2149981,96
11	50° 11' 1,790"	40° 5' 11,426"	349424,77	2150348,67
12	50° 10' 46,551"	40° 5' 29,983"	348947,05	2150708,02
13	50° 10' 9,502"	40° 6' 12,422"	347786,72	2151528,84
14	50° 8' 51,282"	40° 22' 37,063"	345044,30	2171032,83
15	50° 8' 49,914"	40° 22' 42,524"	345000,41	2171140,62
16	50° 5' 11,548"	40° 7' 34,423"	338551,25	2152988,69

Карта-схема закрепленного охотничьего угодья общества с ограниченной ответственностью «Ольховатское охотничье хозяйство»

МАСШТАБ 1:100 000

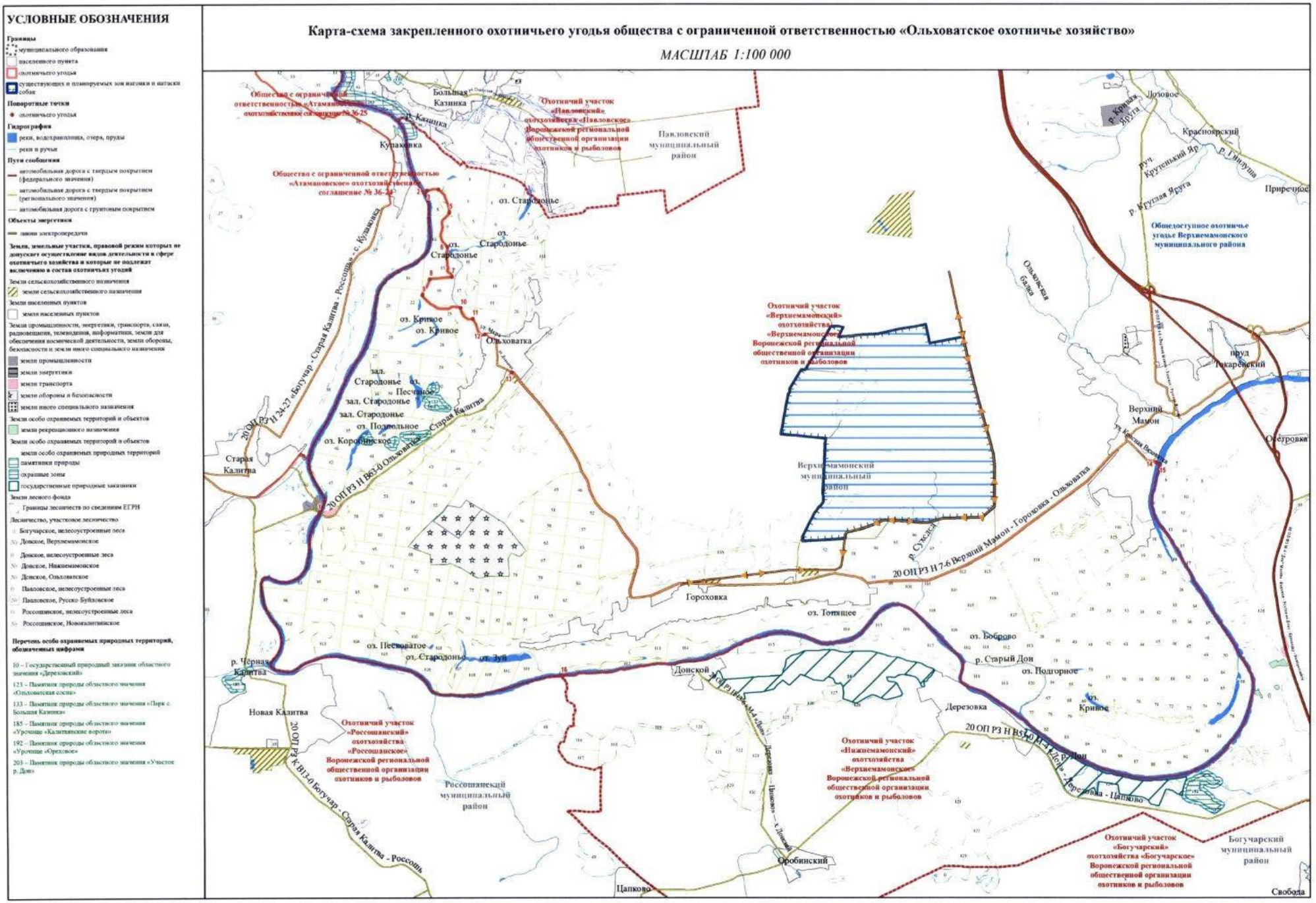

Верхнехавский муниципальный район

Воронежская региональная общественная организация охотников и рыболовов, охотхозяйство «Верхнехавское», охотничий участок «Верхнехавский»

Описание границ охотничьего угодья:

северная граница: от точки 1, расположенной в месте пересечения высоковольтной линии электропередачи и смежной административной границы Верхнехавского муниципального района Воронежской области и Липецкой области, граница идет в восточном направлении по смежной административной границе Верхнехавского муниципального района Воронежской области и Липецкой области до места пересечения смежных административных границ Эртильского и Верхнехавского муниципальных районов Воронежской области и Липецкой области в точке 2;

восточная граница: от точки 2, расположенной в месте пересечения смежных административных границ Эртильского и Верхнехавского муниципальных районов Воронежской области и Липецкой области, граница идет в южном направлении по смежной административной границе Эртильского и Верхнехавского муниципальных районов до места пересечения смежных административных границ Эртильского, Панинского и Верхнехавского муниципальных районов в точке 3;

южная граница: от точки 3, расположенной в месте пересечения смежных административных границ Эртильского, Панинского и Верхнехавского муниципальных районов, граница идет в западном направлении по смежной административной границе Панинского и Верхнехавского муниципальных районов до места пересечения смежных административных границ Панинского, Новоусманского и Верхнехавского муниципальных районов, далее граница идет в северо-западном направлении по смежной административной границе Новоусманского и Верхнехавского муниципальных районов до места пересечения с автомобильной дорогой с

твердым покрытием 20 ОП РЗ К В18-0 М «Дон» - Малая Приваловка - гр. Липецкой обл.» в точке 4;

западная граница: от точки 4, расположенной в месте пересечения смежной административной границы Новоусманского и Верхнехавского муниципальных районов и автомобильной дороги с твердым покрытием 20 ОП РЗ К В18-0 М «Дон» - Малая Приваловка - гр. Липецкой обл.», граница идет в северо-восточном направлении по автомобильной дороге с твердым покрытием 20 ОП РЗ К В18-0 М «Дон» - Малая Приваловка - гр. Липецкой обл.» через село Парижской Коммуны, село Забугорье, посёлок Желдаевка, село Малая Приваловка, через железнодорожный переезд (линия ЮВЖД «Графская – Анна») до пересечения с границей зоны охраны федерального государственного бюджетного учреждения «Воронежский государственный природный биосферный заповедник имени В.М. Пескова» (ЗОУИТ 36:00-6.482) в точке 5, далее граница идет в общем северо-восточном направлении по границе зоны охраны федерального государственного бюджетного учреждения «Воронежский государственный природный биосферный заповедник имени В.М. Пескова» (ЗОУИТ 36:00-6.482), далее граница идет в северном направлении по высоковольтной линии электропередачи до места пересечения со смежной административной границей Верхнехавского муниципального района Воронежской области и Липецкой области в точке 1;

за исключением территории государственного комплексного природного заказника областного значения «Байгоровский» (в ЕГРН зона или территория 36:07-9.1).

В границах охотничьего угодья расположены: нелесоустроенные леса Воронежского лесничества; лесные кварталы № 15-17 Краснолесненского участкового лесничества Воронежского лесничества; нелесоустроенные леса Эртильского лесничества.

К землям, земельным участкам, правовой режим которых не допускает осуществление видов деятельности в сфере охотничьего хозяйства и которые

не подлежат включению в состав охотничьего угодья в вышеописанных границах, относятся:

- земли сельскохозяйственного назначения: № 51, 52;

- земли населённых пунктов: № 51, 52, деревня Абрамовка, деревня Андреевка 1-я, деревня Архангельское, деревня Ильиновка, деревня Мокруша, деревня Никольское 3-е, деревня Покровка, деревня Семёновка 1-я, деревня Семёновка 2-я, деревня Таловая, посёлок Большая Михайловка, посёлок Верхняя Маза, посёлок Виноградовка, посёлок Вишнёвка, посёлок Владимировка, посёлок Воля, посёлок Малиновка, посёлок Малый Самовец, посёлок Марьевка, посёлок Митрофановка, посёлок Нескучное, посёлок НИИОХ, посёлок Николаевка, посёлок Никольское, посёлок Приобретенка, посёлок Синицино, посёлок Степановка, посёлок Троицкий, посёлок Фоминичи, посёлок Хлопотное, посёлок Черняхи, село Александровка, село Архангельское, село Беловка, село Богословка, село Большая Приваловка, село Васильевка 1-я, село Васильевка 2-я, село Верхняя Байгора, село Верхняя Луговатка, село Верхняя Плавица, село Верхняя Хава, село Грушино, село Дмитро-Покровское, село Малая Приваловка, село Марьевка, село Нижняя Байгора, село Нижняя Маза, село Охочевка, село Парижская Коммуна, село Перовка, село Плясоватка, село Правая Хава, село Семёновка, село Спасское, село Сухие Гаи, село Шукавка, хутор Эртель;

земли промышленности, энергетики, транспорта, связи, радиовещания, телевидения, информатики, земли для обеспечения космической деятельности, земли обороны, безопасности и земли иного специального назначения:

земли промышленности: № 51, 52;

земли энергетики: № 51;

земли транспорта: № 51, 52;

земли иного специального назначения: № 51;

- земли особо охраняемых территорий и объектов:

земли особо охраняемых природных территорий: памятник природы областного значения «Парк - усадьба х. Эртель» (охранная зона), памятник природы областного значения «Парк - усадьба х. Эртель»;

земли рекреационного назначения: № 51.

Сведения о границах населенных пунктов, особо охраняемых природных территорий утверждены соответствующими нормативными правовыми актами.

Сведения о границах других земель и земельных участков, правовой режим которых не допускает осуществление видов деятельности в сфере охотничьего хозяйства и которые не подлежат включению в состав охотничьего угодья, приведены в приложении № 5 к Схеме.

Сведения о характерных точках границ охотничьего угодья - Воронежская региональная общественная организация охотников и рыболовов, охотхозяйство «Верхнехавское», охотничий участок «Верхнехавский» (в системе координат WGS-84 и МСК-36 зона 1)

№ п/п	Координата X	Координата Y	Координата X	Координата Y
	градусы, минуты, секунды		метры	
1	51°55'15,389"	39°49'7,814"	542590,61	1341994,51
2	51°57'42,492"	40°22'6,197"	547973,03	1379681,65
3	51°47'13,773"	40°21'40,106"	528530,83	1379684,59
4	51°47'10,874"	39°37'15,278"	527385,16	1328611,90
5	51°51'41,384"	39°40'51,320"	535811,61	1332615,41

Карта-схема закрепленного охотничьего угодья
Воронежской региональной общественной организации охотников и рыболовов (охотничий участок «Верхнехавский» охотхозяйства «Верхнехавское»)
МАСШТАБ 1:170 000

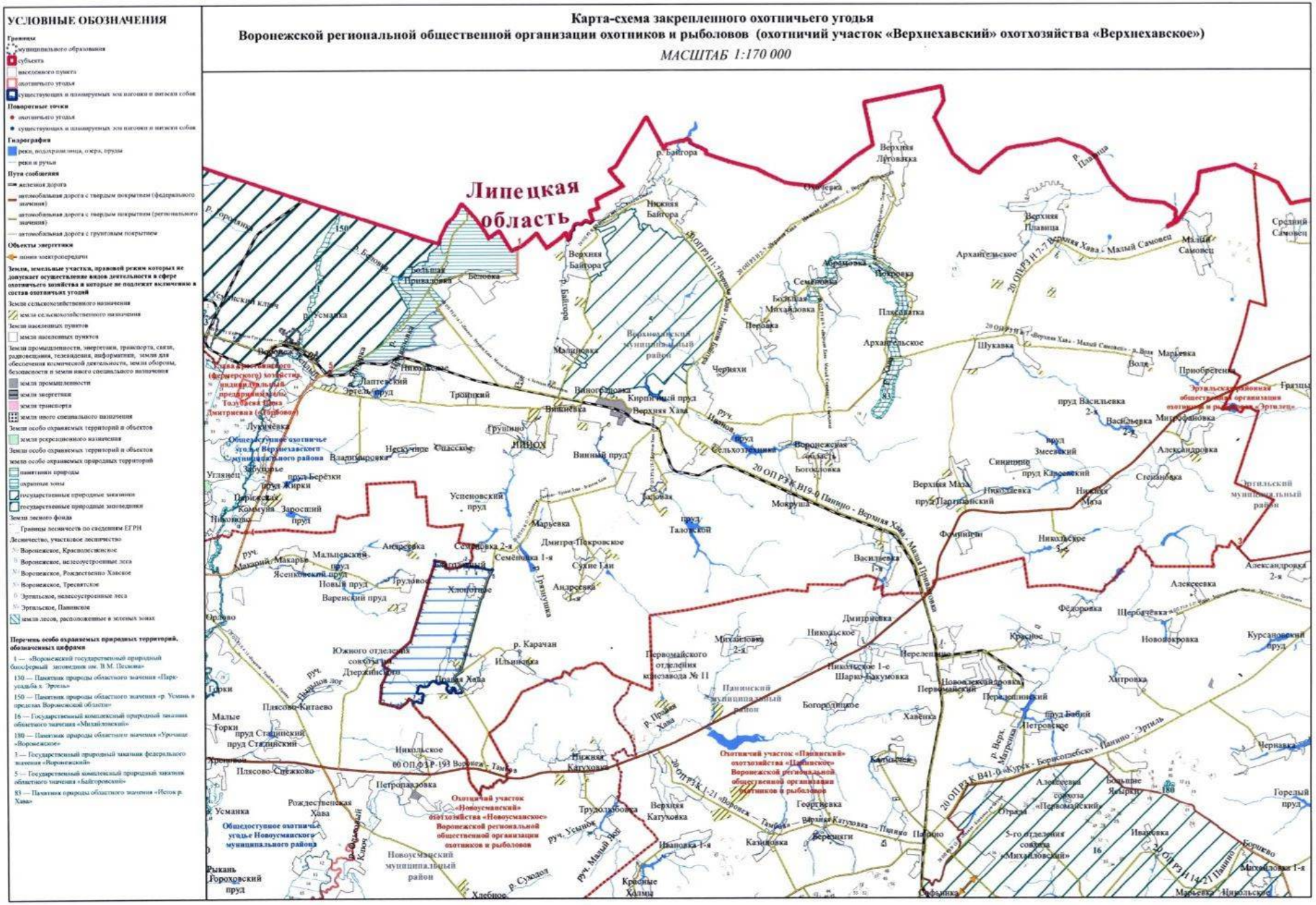

Глава крестьянского (фермерского) хозяйства, индивидуальный предприниматель Толубаева Инна Дмитриевна

Описание границ охотничьего угодья:

северная граница: от точки 1, расположенной на северо-западном углу лесного квартала № 44 Краснолесненского участкового лесничества Воронежского лесничества, граница идет в восточном направлении по северной границе лесного квартала № 44 Краснолесненского участкового лесничества Воронежского лесничества до точки 2, расположенной на северной границе лесного квартала № 44 Краснолесненского участкового лесничества Воронежского лесничества;

восточная граница: от точки 2, расположенной на северной границе лесного квартала № 44 Краснолесненского участкового лесничества Воронежского лесничества, граница идет в южном направлении по условной прямой до места пересечения с границей Воронежского лесничества в точке 3, далее граница идет в юго-западном направлении по границе Воронежского лесничества до точки 4, расположенной на углу Воронежского лесничества;

южная граница: от точки 4, расположенной на углу Воронежского лесничества, граница идет в западном направлении по границе Воронежского лесничества до точки 5, расположенной на границе Воронежского лесничества, далее граница идет в северо-западном направлении по южной границе лесного квартала № 44 Краснолесненского участкового лесничества Воронежского лесничества до точки 6, расположенной на юго-западном углу лесного квартала № 44 Краснолесненского участкового лесничества Воронежского лесничества;

западная граница: от точки 6, расположенной на юго-западном углу лесного квартала № 44 Краснолесненского участкового лесничества Воронежского лесничества, граница идет в северном направлении по западной границе лесного квартала № 44 Краснолесненского участкового лесничества Воронежского лесничества до точки 1, расположенной на

северо-западном углу лесного квартала № 44 Краснолесненского участкового лесничества Воронежского лесничества.

В границах охотничьего угодья расположены: лесной квартал № 44 (часть) Краснолесненского участкового лесничества Воронежского лесничества; нелесоустроенные леса Воронежского лесничества.

Сведения о характерных точках границ охотничьего угодья - глава крестьянского (фермерского) хозяйства, индивидуальный предприниматель Толубаева Инна Дмитриевна (в системе координат WGS-84 и МСК-36 зона 1)

№ п/п	Координата X	Координата Y	Координата X	Координата Y
	градусы, минуты, секунды		метры	
1	51° 51' 28,237"	39° 36' 57,936"	535333,88	1328155,90
2	51° 51' 20,443"	39° 37' 37,076"	535104,69	1328908,68
3	51° 51' 14,148"	39° 37' 32,832"	534908,88	1328830,52
4	51° 50' 52,191"	39° 37' 4,594"	534221,82	1328300,66
5	51° 50' 58,724"	39° 36' 46,729"	534418,43	1327955,57
6	51° 50' 59,127"	39° 36' 42,485"	534429,62	1327874,14

Карта-схема закрепленного охотничьего угодья
главы крестьянского (фермерского) хозяйства, индивидуального предпринимателя Толубаевой Инны Дмитриевны («Торбово»)

МАСШТАБ 1:5 000

УСЛОВНЫЕ ОБОЗНАЧЕНИЯ

Границы
- муниципального образования
- охотничьего угодья

Поворотные точки
- охотничьего угодья

Земли лесного фонда
- Границы лесничеств по сведениям ЕГРН

Лесничество, участковое лесничество
- Воронежское, Краснолесненское
- Воронежское, малолесистые леса
- Эртильское, малолесистые леса

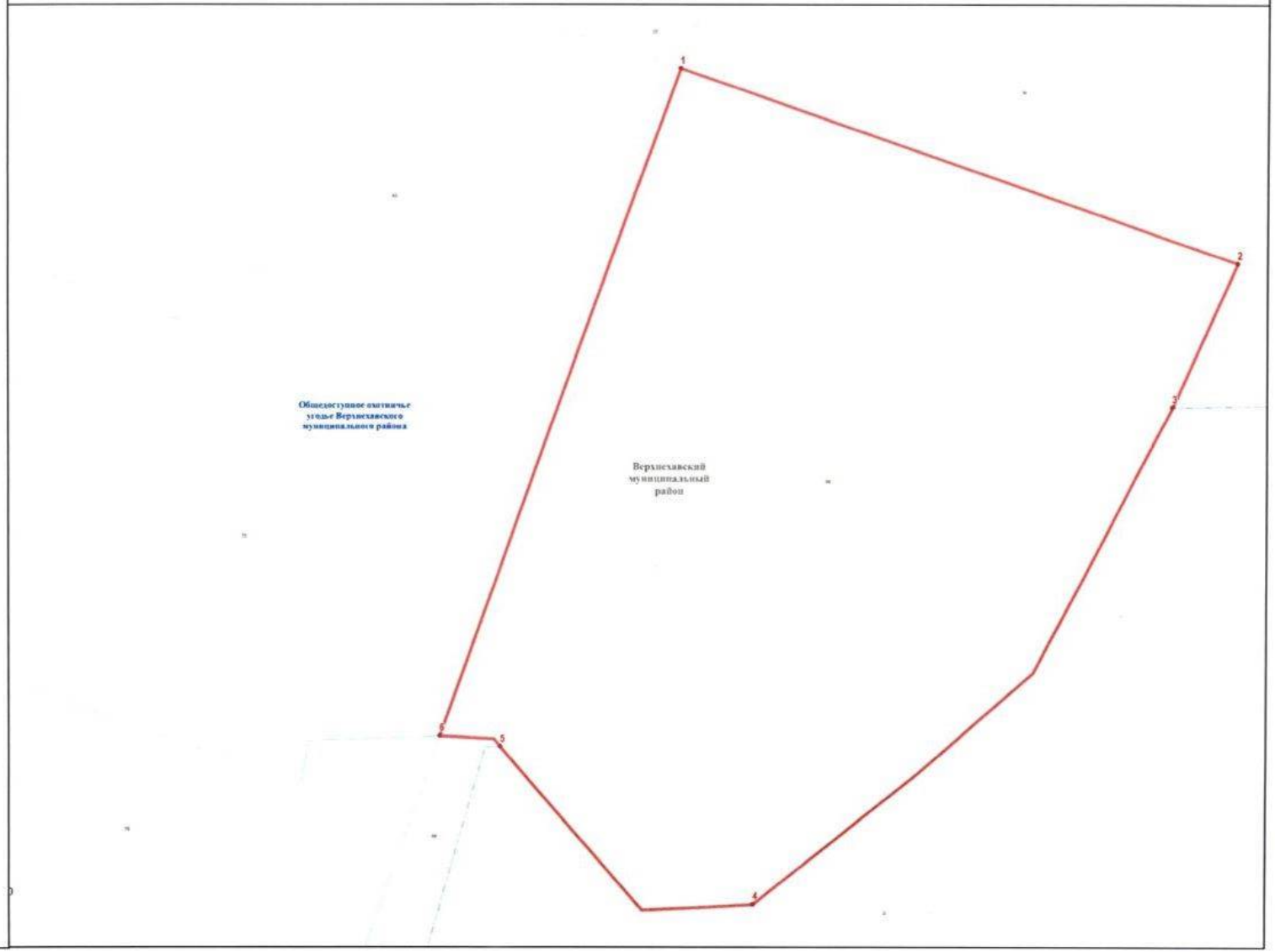

Воробьёвский муниципальный район

Воронежская региональная общественная организация охотников и рыболовов, охотхозяйство «Воробьевское», охотничий участок «Воробьевский»

Описание границ охотничьего угодья:

северная граница: от точки 1, расположенной в месте пересечения железной дороги «Таловая – Калач» и смежной административной границы Бутурлиновского и Воробьёвского муниципальных районов, граница идет в северо-восточном направлении по смежной административной границе Бутурлиновского и Воробьёвского муниципальных районов до места пересечения с рекой Толучеевка в точке 2;

восточная граница: от точки 2, расположенной в месте пересечения смежной административной границы Бутурлиновского и Воробьёвского муниципальных районов и реки Толучеевка, граница идет в юго-западном направлении по средней линии русла реки Толучеевка через село Верхнетолучеево, село Берёзовка до места пересечения с автомобильной дорогой с твердым покрытием 20 ОП РЗ Н 10-8 «Елань-Колено – Воробьёвка» - с. Берёзовка» в селе Берёзовка, далее граница идет в южном направлении по автомобильной дороге с твердым покрытием 20 ОП РЗ Н 10-8 «Елань-Колено – Воробьёвка» - с. Берёзовка» через село Берёзовка до места пересечения с автомобильной дорогой с твердым покрытием 20 ОП РЗ К В20-0 «Елань-Колено - Воробьёвка», далее граница идет в восточном направлении по автомобильной дороге 20 ОП РЗ К В20-0 «Елань-Колено - Воробьёвка» через село Берёзовка до места пересечения с автомобильной дорогой с твердым покрытием 20 ОП РЗ Н 11-8 «Мужичье - Верхний Бык», далее граница идет в юго-восточном направлении по автомобильной дороге с твердым покрытием 20 ОП РЗ Н 11-8 «Мужичье - Верхний Бык» через село Мужичье, село Нижний Бык до места пересечения с улицей Мира в селе Нижний Бык, далее граница идет в южном направлении по улице Мира в

селе Нижний Бык до места пересечения с автомобильной дорогой с грунтовым покрытием в точке 3, далее граница идет в южном направлении по автомобильной дороге с грунтовым покрытием (через точки 4 - 7) через село Нижний Бык, посёлок 2-го отделения совхоза «Краснопольский» до места пересечения с автомобильной дорогой с твердым покрытием 20 ОП РЗ Н 9-8 «Краснополье - п. 2-го отд. свх «Краснопольский» в точке 8, далее граница идет в южном направлении по автомобильной дороге с твердым покрытием 20 ОП РЗ Н 9-8 «Краснополье - п. 2-го отд. свх «Краснопольский» через село Краснополье до места пересечения с автомобильной дорогой с твердым покрытием 20 ОП РЗ Н В57-0 «Воробьёвка - Никольское 2-е – Коренное» в селе Краснополье, далее граница идет в восточном направлении по автомобильной дороге с твердым покрытием 20 ОП РЗ Н В57-0 «Воробьёвка - Никольское 2-е – Коренное» через село Краснополье, посёлок 1-го отделения совхоза «Краснопольский» до места пересечения с автомобильной дорогой с твердым покрытием 20 ОП РЗ Н 1-8 «Воробьёвка - Никольское 2-е - Коренное» - х. Нагольный», далее граница идет в северном направлении по автомобильной дороге с твердым покрытием 20 ОП РЗ Н 1-8 «Воробьёвка - Никольское 2-е - Коренное» - х. Нагольный» через посёлок 1-го отделения совхоза «Краснопольский», хутор Нагольный до места пересечения с автомобильной дорогой с твердым покрытием 20 ОП РЗ Н 18-8 «Воробьёвка - Никольское 2-е - Коренное» - х. Нагольный» - гр. Волгоградской обл.», далее в восточном направлении по автомобильной дороге с твердым покрытием 20 ОП РЗ Н 18-8 «Воробьёвка - Никольское 2-е - Коренное» - х. Нагольный» - гр. Волгоградской обл.» до места пересечения со смежной административной границей Воробьёвского муниципального района Воронежской области и Волгоградской области в точке 9;

южная граница: от точки 9, расположенной в месте пересечения автомобильной дороги с твердым покрытием 20 ОП РЗ Н 18-8 «Воробьёвка - Никольское 2-е - Коренное» - х. Нагольный» - гр. Волгоградской обл.» и смежной административной границы Воробьёвского муниципального района

Воронежской области и Волгоградской области, граница идет в юго-восточном направлении по смежной административной границе Воробьёвского муниципального района Воронежской области и Волгоградской области до места пересечения смежных административных границ Воробьёвского и Калачеевского муниципальных районов Воронежской области и Волгоградской области, далее в юго-западном направлении по смежной административной границе Воробьёвского и Калачеевского муниципальных районов до места пересечения с железной дорогой «Таловая – Калач» в точке 10;

западная граница: от точки 10, расположенной в месте пересечения смежной административной границы Воробьёвского и Калачеевского муниципальных районов и железной дороги «Таловая – Калач», граница идет в северном направлении по железной дороге «Таловая – Калач» до места пересечения со смежной административной границей Бутурлиновского и Воробьёвского муниципальных районов в точке 1.

На территории охотничьего угодья находится государственный природный заказник областного значения «Яр Рассыпной» (в ЕГРН зона или территория 36:10-9.1), границы которого утверждены постановлением Правительства Воронежской области от 09.06.2018 № 526 «О создании государственного природного заказника областного значения «Яр Рассыпной».

В границах охотничьего угодья расположены: лесные кварталы № 1-11, 15-45, 46 (часть), 47-77 Воробьевского участкового лесничества Калачеевского лесничества; лесные кварталы № 91-94, 101, 127, 142, 143 Калачеевского участкового лесничества Калачеевского лесничества; нелесоустроенные леса Калачеевского лесничества.

К землям, земельным участкам, правовой режим которых не допускает осуществление видов деятельности в сфере охотничьего хозяйства и которые не подлежат включению в состав охотничьего угодья в вышеописанных границах, относятся:

- земли сельскохозяйственного назначения: № 55, 56;

- земли населённых пунктов: посёлок 1-го отделения совхоза «Краснопольский», посёлок 2-го отделения совхоза «Краснопольский», посёлок Мирный, посёлок Первомайский, посёлок Центральной усадьбы совхоза «Воробьёвский», село Берёзовка, село Верхнетолучеево, село Воробьёвка, село Елизаветовка, село Краснополье, село Лещаное, село Нижний Бык, село Никольское 1-е, село Никольское 2-е, село Новотолучеево, село Рудня, хутор Горюшкин, хутор Луговской, хутор Нагольный;

- земли промышленности, энергетики, транспорта, связи, радиовещания, телевидения, информатики, земли для обеспечения космической деятельности, земли обороны, безопасности и земли иного специального назначения:

земли промышленности: № 55;

земли энергетики: № 55;

земли транспорта: № 55;

земли иного специального назначения: № 55, 56.

Сведения о границах населенных пунктов, особо охраняемых природных территорий утверждены соответствующими нормативными правовыми актами.

Сведения о границах других земель и земельных участков, правовой режим которых не допускает осуществление видов деятельности в сфере охотничьего хозяйства и которые не подлежат включению в состав охотничьего угодья, приведены в приложении № 5 к Схеме.

Сведения о характерных точках границ охотничьего угодья - Воронежская региональная общественная организация охотников и рыболовов, охотхозяйство «Воробьевское», охотничий участок «Воробьевский» (в системе координат WGS-84 и МСК-36 зона 2)

№ п/п	Координата X	Координата Y	Координата X	Координата Y
	градусы, минуты, секунды		метры	
1	50° 43' 4,711"	40° 46' 35,962"	408145,71	2200204,26

№ п/п	Координата X	Координата Y	Координата X	Координата Y
	градусы, минуты, секунды		метры	
2	50° 48' 3,129"	41° 3' 21,518"	417215,91	2219983,69
3	50° 40' 53,117"	41° 10' 50,541"	403884,72	2228722,34
4	50° 40' 26,989"	41° 11' 35,494"	403073,84	2229601,71
5	50° 40' 1,718"	41° 12' 19,786"	402289,61	2230468,49
6	50° 39' 29,053"	41° 13' 7,717"	401276,78	2231406,18
7	50° 38' 44,061"	41° 13' 59,951"	399882,95	2232427,47
8	50° 38' 53,936"	41° 14' 57,902"	400184,38	2233567,02
9	50° 39' 13,199"	41° 24' 6,474"	400756,62	2244345,14
10	50° 31' 24,946"	40° 54' 40,627"	386440,83	2209545,01

Карта-схема закрепленного охотничьего угодья
Воронежской региональной общественной организации охотников и рыболовов (охотничий участок «Воробьевский» охотхозяйства «Воробьевское»)
МАСШТАБ 1:150 000

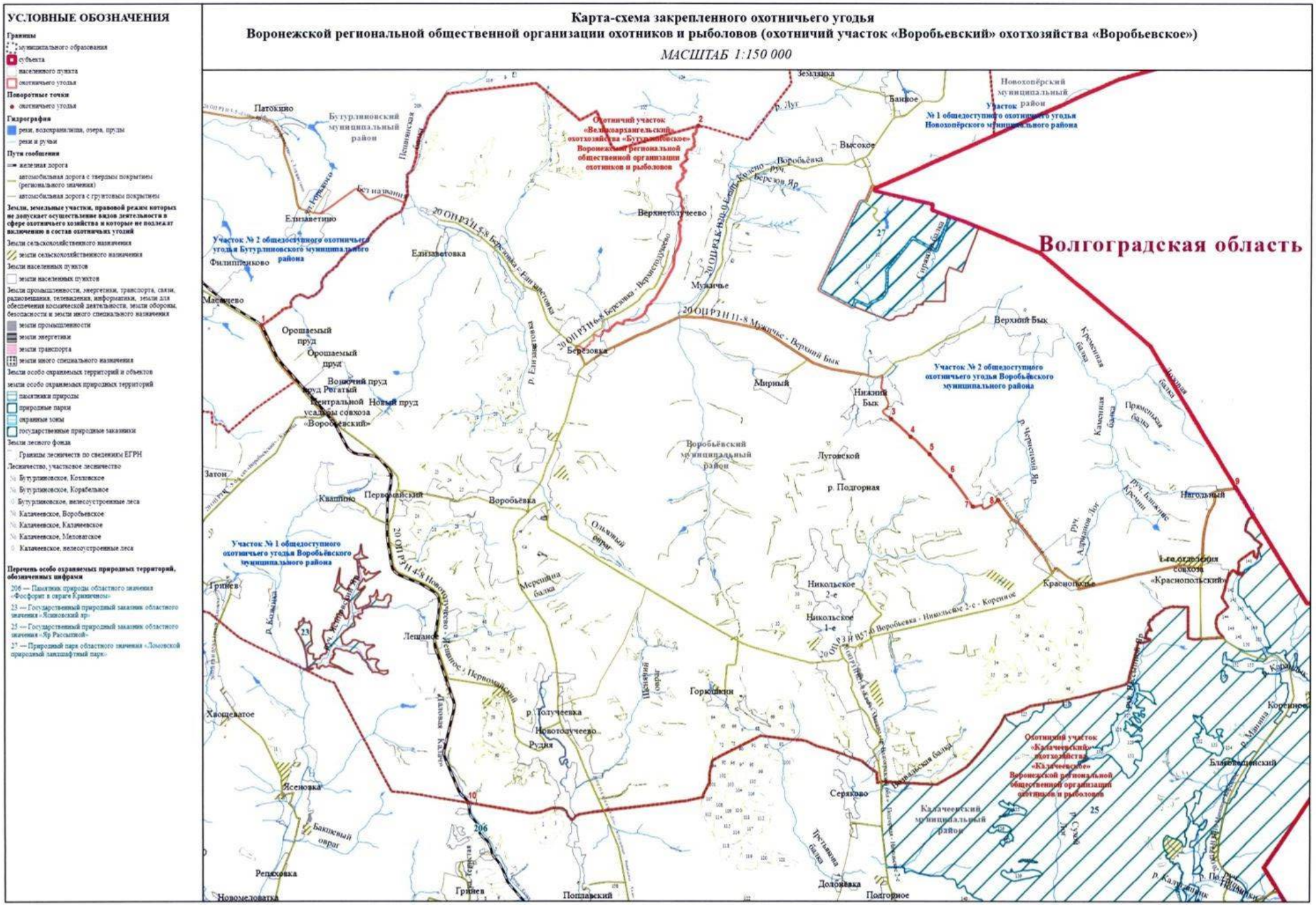

Грибановский муниципальный район

Воронежская региональная общественная организация охотников и рыболовов, охотхозяйство «Грибановское», охотничий участок «Грибановский»

Описание границ охотничьего угодья:

северная граница: от точки 1, расположенной в месте пересечения автомобильной дороги с твердым покрытием 20 ОП РЗ К В23-0 «Курск - Борисоглебск» - Терновка» со смежной административной границей Грибановского и Терновского муниципальных районов, граница идет в восточном направлении по смежной административной границе Грибановского и Терновского муниципальных районов до точки 2, расположенной в месте пересечения смежной административной границы Грибановского и Терновского муниципальных районов со средней линией русла реки Савала, далее граница идет в южном направлении по средней линии русла реки Савала до места пересечения со средней линией русла реки Обрыв, далее граница идет в восточном направлении по средней линии русла реки Обрыв до пересечения с берегом озера Обрыв в точке 3, далее граница идет по левому берегу озера Обрыв до точки 4, далее граница идет по условной прямой до точки 5, расположенной посередине между цепями высоковольтной линии электропередачи ПС 500 кВ «Липецкая» Западная и ПС 500 кВ «Липецкая» Восточная, далее граница идет в северном направлении посередине между цепями высоковольтной линии электропередачи ПС 500 кВ «Липецкая» Западная и ПС 500 кВ «Липецкая» Восточная через точки 6 - 25, через село Дмитриевка до точки 26, расположенной на пересечении смежной административной границы Грибановского и Терновского муниципальных районов и середины между цепями высоковольтной линии электропередачи ПС 500 кВ «Липецкая» Западная и ПС 500 кВ «Липецкая» Восточная граница, далее граница идет в восточном направлении по смежной административной границе

Грибановского и Терновского муниципальных районов до места пересечения смежной административной границы Грибановского и Терновского муниципальных районов со смежной административной границей Воронежской области и Тамбовской области, далее граница идет в восточном направлении по смежной административной границе Грибановского района Воронежской области и Тамбовской области до места пересечения смежных административных границ Грибановского района и Борисоглебского городского округа Воронежской области и Тамбовской области в точке 27;

восточная граница: от точки 27, расположенной в месте пересечения смежных административных границ Грибановского муниципального района и Борисоглебского городского округа Воронежской области и Тамбовской области, граница идет в южном направлении по смежной административной границе Грибановского муниципального района и Борисоглебского городского округа до места пересечения с автомобильной дорогой с твердым покрытием 00 ОП ФЗ Р-22 «Каспий» автомобильная дорога М-4 «Дон» - Тамбов - Волгоград – Астрахань» в точке 28;

южная граница: от точки 28, расположенной в месте пересечения смежной административной границы Грибановского муниципального района и Борисоглебского городского округа с автомобильной дорогой с твердым покрытием 00 ОП ФЗ Р-22 «Каспий» автомобильная дорога М-4 «Дон» - Тамбов - Волгоград – Астрахань», граница идет в северном направлении по автомобильной дороге с твердым покрытием 00 ОП ФЗ Р-22 «Каспий» автомобильная дорога М-4 «Дон» - Тамбов - Волгоград – Астрахань» до точки 29, далее граница идет в северо-западном направлении по условной прямой до точки 30, расположенной на юго-восточной границе Теллермановского лесничества, далее граница идет в юго-западном направлении по границе Теллермановского лесничества до точки 31, далее по юго-восточной границе квартала № 162 Грибановского участкового лесничества Теллермановского лесничества в юго-западном направлении до точки 32, расположенной на юго-западном углу квартала № 162

Грибановского участкового лесничества Теллермановского лесничества, далее по условной прямой в юго-западном направлении до точки 33, расположенной на северо-восточном углу квартала № 162, далее граница идет в юго-западном направлении по юго-восточной границе кварталов № 162, 170, 180 до точки 34, расположенной на южном углу квартала № 180 Грибановского участкового лесничества Теллермановского лесничества, далее в юго-западном направлении по условной прямой до точки 35, расположенной на восточном углу квартала № 191 Грибановского участкового лесничества Теллермановского лесничества, далее граница идет в юго-западном направлении по юго-восточной границе лесных кварталов № 191, 202, 212, 223, 232 Грибановского участкового лесничества Теллермановского лесничества до южного угла квартала № 232 Грибановского участкового лесничества Теллермановского лесничества, далее по северо-западной границе квартала № 242 Грибановского участкового лесничества Теллермановского лесничества в юго-западном направлении до точки 36, расположенной на северо-западной границе квартала № 242, далее граница идет в северо-западном направлении по условной прямой до точки 37, расположенной на границе Теллермановского лесничества, далее граница идет в общем западном направлении по границе Теллермановского лесничества до точки 38, расположенной на юго-восточной границе квартала № 134 Грибановского участкового лесничества Теллермановского лесничества, далее граница идет в юго-западном направлении по юго-восточной границе квартала № 134 до южного угла квартала № 134, далее граница идет в северо-западном направлении по юго-западной границе кварталов № 134, 133 Грибановского участкового лесничества Теллермановского лесничества до точки 39, расположенной на юго-западном углу квартала № 133 Грибановского участкового лесничества Теллермановского лесничества, далее граница идет в северно-западном направлении по условной прямой линии до точки 40, расположенной на границе Теллермановского лесничества, далее граница идет в общем юго-

западном направлении по границе Теллермановского лесничества до пересечения с границей государственного комплексного природного заказника областного значения «Хопёрский» (в ЕГРН зона или территория 36:00-6.335) в точке 41, далее граница идет в общем юго-западном направлении по северной границе государственного комплексного природного заказника областного значения «Хопёрский» (в ЕГРН зона или территория 36:00-6.335) до точки 42, расположенной на пересечении со смежной административной границей Грибановского и Новохопёрского муниципальных районов, далее граница идет в западном направлении по смежной административной границе Грибановского и Новохопёрского муниципальных районов до ее пересечения с автомобильной дорогой с грунтовым покрытием из села Краснореченка Грибановского муниципального района в село Подгорное Новохопёрского муниципального района в точке 43;

западная граница: от точки 43, расположенной в месте пересечения смежной административной границы Грибановского и Новохопёрского муниципальных районов с автомобильной дорогой с грунтовым покрытием из села Краснореченка Грибановского муниципального района в село Подгорное Новохопёрского муниципального района, граница идет в северном направлении по смежной административной границе Грибановского и Новохопёрского муниципальных районов до ее пересечения со средней линией русла реки Елань, далее граница идет в северном направлении по средней линии русла реки Елань до моста на автомобильной дороге с твердым покрытием 00 ОП ФЗ Р-298 Курск - Воронеж - автомобильная дорога Р-22 «Каспий», далее граница идет в восточном направлении по автомобильной дороге с твердым покрытием 00 ОП ФЗ Р-298 Курск - Воронеж - автомобильная дорога Р-22 «Каспий» через село Новомакарово, село Листопадовка до ее пересечения с автомобильной дорогой с твердым покрытием 20 ОП РЗ К В23-0 «Курск - Борисоглебск» - Терновка», далее граница идет в северном направлении по автомобильной

дороге с твердым покрытием 20 ОП РЗ К В23-0 «Курск – Борисоглебск» - Терновка» через село Листопадовка до ее пересечения со смежной административной границей Грибановского и Терновского муниципальных районов в точке 1.

В границах охотничьего угодья расположены: лесные кварталы № 77-92 Горело-Ольховского участкового лесничества Новохопёрского лесничества; нелесоустроенные леса Новохопёрского лесничества; лесные кварталы № 57-66 Степного участкового лесничества Новохопёрского лесничества; лесные кварталы № 7, 12-14 Костино-Отдельского участкового лесничества Савальского лесничества; нелесоустроенные леса Савальского лесничества; лесные кварталы № 41, 46, 52, 56, 65, 69-71, 74-76, 84-86, 101-106, 108-120, 122-128, 130, 131, 133-142, 147 Полянского участкового лесничества Савальского лесничества; лесные кварталы № 1-38, 39 (часть), 40-73, 75, 76, 81, 82, 107, 109-113, 118-120, 126, 130-132, 137 Алабухского участкового лесничества Теллермановского лесничества; лесные кварталы № 12, 23, 34, 72, 162-177, 179, 180, 186-190, 199-201, 211, 222 Грибановского участкового лесничества Теллермановского лесничества; лесные кварталы № 1-158 Лобановского участкового лесничества Теллермановского лесничества; лесные кварталы № 1-31, 33-164, 171-180, 182, 186 Пригородного участкового лесничества Теллермановского лесничества; лесной квартал № 64 Хопёрского участкового лесничества Теллермановского лесничества; нелесоустроенные леса Теллермановского лесничества.

К землям, земельным участкам, правовой режим которых не допускает осуществление видов деятельности в сфере охотничьего хозяйства и которые не подлежат включению в состав охотничьего угодья в вышеописанных границах, относятся:

- земли сельскохозяйственного назначения: № 63, 64;

- земли населённых пунктов: № 63, город Борисоглебск, деревня Красовка, посёлок Верхний Затон, посёлок городского типа Грибановский, посёлок Дмитриевка 2-я, посёлок Емельяновка, посёлок Красная Заря,

посёлок Маяк, посёлок Межевихин, посёлок Новая Жизнь, посёлок Первомайского отделения совхоза «Грибановский», посёлок Симкин, посёлок совхоза «Павловка», посёлок Теллермановский, посёлок Чичерино, село Алексеевка, село Большие Алабухи, село Васильевка, село Верхний Карачан, село Власовка, село Дмитриевка, село Кирсановка, село Краснореченка, село Кутки, село Лавровка, село Листопадовка, село Малая Грибановка, село Малые Алабухи 1-е, село Малые Алабухи 2-е, село Нижний Карачан, село Новогольское, село Новомакарово, село Поляна, село Посевкино, село Средний Карачан, село Старогольское, село Таволжанка, село Тихвинка;

- земли промышленности, энергетики, транспорта, связи, радиовещания, телевидения, информатики, земли для обеспечения космической деятельности, земли обороны, безопасности и земли иного специального назначения:

земли промышленности: № 63;

земли энергетики: № 63;

земли транспорта: № 63;

земли обороны и безопасности: ЗОУИТ 36:09-6.1188, ЗОУИТ 36:09-6.1190, ЗОУИТ 36:09-6.1193, ЗОУИТ 36:09-6.61, лесные кварталы № 144-146 Савальское лесничество Полянское участковое лесничество;

земли иного специального назначения: № 63, 64;

- земли особо охраняемых территорий и объектов:

земли особо охраняемых природных территорий: памятник природы областного значения «Аллея «Таежницы» (охранная зона), памятник природы областного значения «Аллея «Таежницы», памятник природы областного значения «Верхний Карачан» (охранная зона), памятник природы областного значения «Верхний Карачан», садово-парковый ландшафт местного значения «Парковая зона по ул. Центральная в пгт. Грибановский»;

- земли лесного фонда:

земли лесов, расположенные в лесопарковых зонах: Грибановское участковое лесничество Теллермановского лесничества, Пригородное участковое лесничество Теллермановского лесничества.

Сведения о границах населенных пунктов, особо охраняемых природных территорий, лесов, расположенных в лесопарковых зонах, утверждены соответствующими нормативными правовыми актами.

Сведения о границах других земель и земельных участков, правовой режим которых не допускает осуществление видов деятельности в сфере охотничьего хозяйства и которые не подлежат включению в состав охотничьего угодья, приведены в приложении № 5 к Схеме.

Сведения о характерных точках границ охотничьего угодья - Воронежская региональная общественная организация охотников и рыболовов, охотхозяйство «Грибановское», охотничий участок «Грибановский» (в системе координат WGS-84 и МСК-36 зона 2)

№ п/п	Координата X	Координата Y	Координата X	Координата Y
	градусы, минуты, секунды		метры	
1	51° 30' 26,831"	41° 25' 18,966"	495738,84	2245848,72
2	51° 30' 29,768"	41° 28' 34,336"	495827,84	2249616,61
3	51° 25' 1,022"	41° 37' 6,711"	485676,63	2259516,76
4	51° 25' 8,043"	41° 37' 55,930"	485895,45	2260467,41
5	51° 25' 7,539"	41° 38' 13,001"	485880,55	2260797,31
6	51° 25' 23,887"	41° 38' 8,846"	486385,62	2260715,99
7	51° 25' 38,243"	41° 38' 5,467"	486829,15	2260649,79
8	51° 25' 53,424"	41° 38' 1,414"	487298,16	2260570,52
9	51° 26' 7,654"	41° 37' 58,381"	487737,79	2260511,02
10	51° 26' 19,461"	41° 37' 55,329"	488102,56	2260451,33
11	51° 26' 33,773"	41° 37' 51,787"	488544,76	2260382,03
12	51° 26' 51,115"	41° 37' 47,904"	489080,54	2260305,97
13	51° 27' 2,055"	41° 37' 45,193"	489418,54	2260252,95
14	51° 27' 5,716"	41° 37' 44,289"	489531,65	2260235,27
15	51° 27' 12,602"	41° 37' 40,758"	489744,32	2260166,67
16	51° 27' 22,744"	41° 37' 35,326"	490057,53	2260061,17
17	51° 27' 37,096"	41° 37' 28,516"	490500,85	2259928,83
18	51° 27' 57,900"	41° 37' 17,256"	491143,36	2259710,25
19	51° 28' 11,926"	41° 37' 10,103"	491576,58	2259571,35
20	51° 28' 29,940"	41° 37' 0,375"	492132,94	2259382,59
21	51° 28' 42,828"	41° 36' 53,424"	492531,00	2259247,71
22	51° 28' 54,410"	41° 36' 48,135"	492888,78	2259145,01
23	51° 29' 8,715"	41° 36' 40,084"	493330,60	2258988,88

№ п/п	Координата X	Координата Y	Координата X	Координата Y
	градусы, минуты, секунды		метры	
24	51° 29' 27,204"	41° 36' 30,212"	493901,65	2258797,43
25	51° 29' 45,921"	41° 36' 20,502"	494479,78	2258609,12
26	51° 30' 3,634"	41° 36' 11,496"	495026,93	2258434,51
27	51° 35' 39,341"	42° 21' 16,179"	505754,65	2310480,05
28	51° 20' 57,802"	42° 1' 58,414"	478294,71	2288398,71
29	51° 24' 1,458"	42° 0' 23,804"	483957,03	2286527,30
30	51° 24' 2,079"	42° 0' 22,566"	483976,03	2286503,23
31	51° 23' 59,285"	42° 0' 21,533"	483889,56	2286483,87
32	51° 23' 58,127"	42° 0' 19,848"	483853,55	2286451,55
33	51° 23' 57,347"	42° 0' 18,854"	483829,31	2286432,52
34	51° 23' 22,270"	41° 59' 30,196"	482738,68	2285499,40
35	51° 23' 20,987"	41° 59' 28,457"	482698,80	2285466,05
36	51° 22' 6,519"	41° 57' 44,407"	480383,90	2283469,20
37	51° 22' 6,530"	41° 57' 44,389"	480384,22	2283468,85
38	51° 22' 42,756"	41° 53' 4,917"	481471,32	2278056,52
39	51° 22' 59,721"	41° 52' 32,315"	481992,21	2277423,19
40	51° 23' 0,206"	41° 52' 31,397"	482007,12	2277405,35
41	51° 20' 53,365"	41° 49' 18,633"	478068,64	2273695,73
42	51° 16' 11,154"	41° 35' 7,076"	469297,81	2257227,62
43	51° 21' 48,328"	41° 13' 54,748"	479742,99	2232597,92

Карта-схема закрепленного охотничьего угодья
Воронежской региональной общественной организации охотников и рыболовов (охотничий участок «Грибановский» охотхозяйства «Грибановское»)
МАСШТАБ 1:250 000

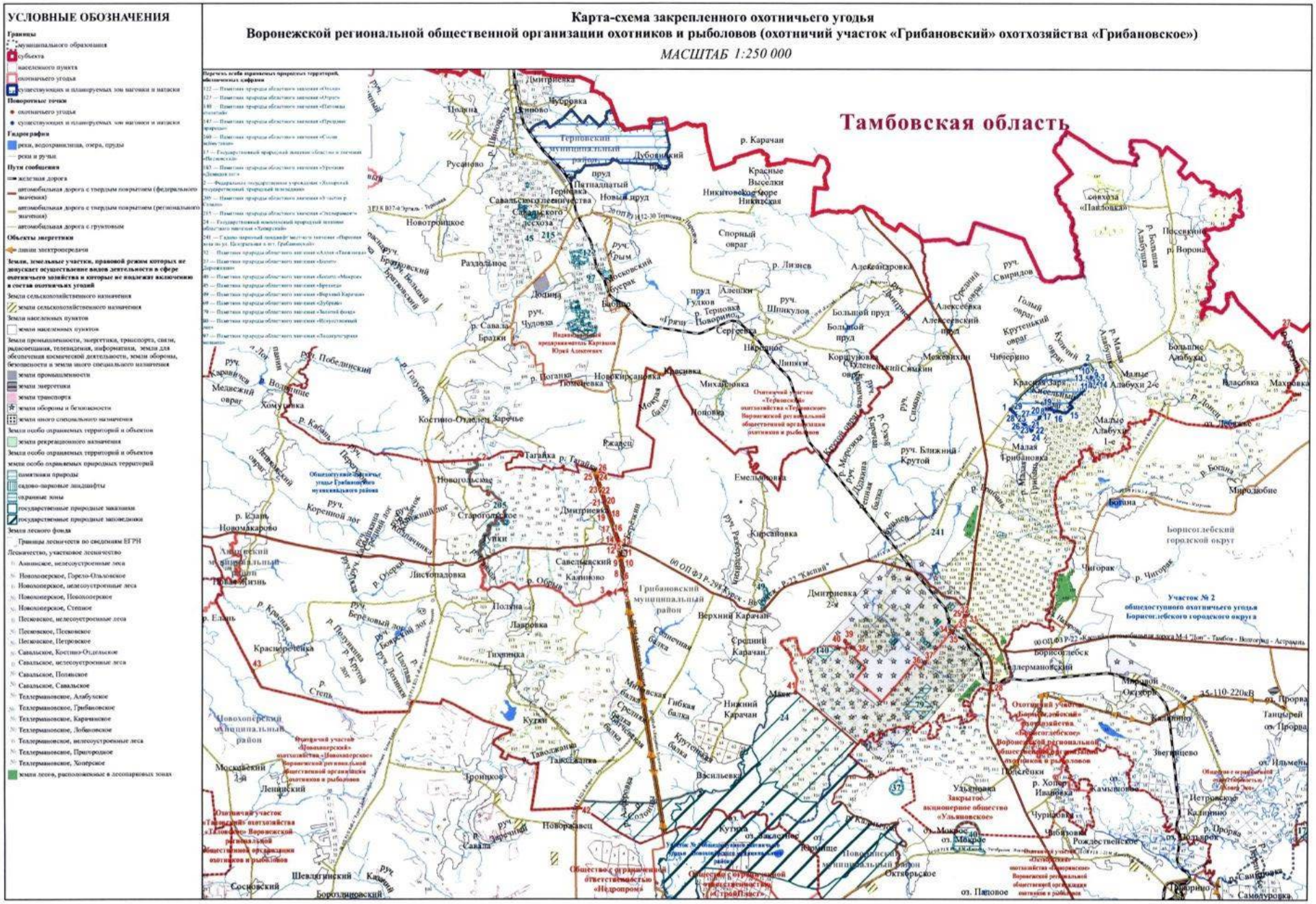
УСЛОВНЫЕ ОБОЗНАЧЕНИЯ
Границы
муниципального образования
субъекта
населенного пункта
охотничьего угодья
существующих и планируемых зон нагонки и натаски
Поворотные точки
охотничьего угодья
существующих и планируемых зон нагонки и натаски
Гидрография
реки, водохранилища, озера, пруды
реки и ручьи
Пути сообщения
железная дорога
автомобильная дорога с твердым покрытием (федерального значения)
автомобильная дорога с твердым покрытием (регионального значения)
автомобильная дорога с грунтовым
Объекты энергетики
линии электропередачи
Земли, земельные участки, правовой режим которых не допускает осуществление видов деятельности в сфере охотничьего хозяйства и которые не подлежат включению в состав охотничьих угодий
Земли сельскохозяйственного назначения
земли сельскохозяйственного назначения
Земли населенных пунктов
земли населенных пунктов
Земли промышленности, энергетики, транспорта, связи, радиовещания, телевидения, информатики, земли для обеспечения космической деятельности, земли обороны, безопасности и земли иного специального назначения
земли промышленности
земли энергетики
земли транспорта
земли обороны и безопасности
земли иного специального назначения
Земли особо охраняемых территорий и объектов
земли рекреационного назначения
Земли особо охраняемых территорий и объектов
земли особо охраняемых природных территорий
памятники природы
садово-парковые ландшафты
охранные зоны
государственные природные заказники
государственные природные заповедники
Земли лесного фонда
Границы лесничеств по сведениям ЕГРН
Лесничество, участковое лесничество
Аннинское, нелесоустроенные леса
Новохоперское, Горело-Ольховское
Новохоперское, нелесоустроенные леса
Новохоперское, Новохоперское
Новохоперское, Степное
Песковское, нелесоустроенные леса
Песковское, Песковское
Песковское, Петровское
Савальское, Костино-Отдельское
Савальское, нелесоустроенные леса
Савальское, Полянское
Савальское, Савальское
Теллермановское, Алабухское
Теллермановское, Грибановское
Теллермановское, Карачанское
Теллермановское, Лобановское
Теллермановское, нелесоустроенные леса
Теллермановское, Пригородное
Теллермановское, Хоперское
земли лесов, расположенные в лесопарковых зонах
Тамбовская область
р. Карачан
Терновский муниципальный район
Грибановский муниципальный район
Новохоперский муниципальный район
Борисоглебский городской округ
Участок № 2 общедоступного охотничьего угодья Борисоглебского городского округа
Общедоступные охотничьи угодья Грибановского муниципального района
Охотничий участок «Терновский» охотхозяйства «Терновское» Воронежской региональной общественной организации охотников и рыболовов
Охотничий участок «Новохоперский» охотхозяйства «Новохоперское» Воронежской региональной общественной организации охотников и рыболовов
Охотничий участок «Теллермановский» охотхозяйства «Теллермановское» Воронежской региональной общественной организации охотников и рыболовов
Охотничий участок «Борисоглебский» охотхозяйства «Борисоглебское» Воронежской региональной общественной организации охотников и рыболовов
Закрытое акционерное общество «Ульяновское»
Общество с ограниченной ответственностью «Недропром»
Общество с ограниченной ответственностью «СтройПласт»
Индивидуальный предприниматель Карташов Юрий Алексеевич
Дмитриевка
Тулина
Куженово
Трубровка
Русаново
Новотроицкое
Раздольное
Спорный овраг
Красные Выселки
Никитовское Горе
Никитская
Пятиплатный
Новый пруд
Савальского лесничества
Савальского лесхоза
Алексеевка
Алексеевский пруд
Большой пруд
Чичерино
Малые Алабухи 2-е
Большие Алабухи
Малые Алабухи 1-е
Малая Грибановка
Мирославовка
Борисоглебский городской округ
Чигорак
Костино-Отдельское
Заречье
Ржавец
Таганка
Новогольское
Старогольское
Емельяновка
Кирсановка
Листопадовка
Калиново
Полтина
Лавровка
Тихинка
Верхний Карачан
Средний Карачан
Нижний Карачан
Васильевка
Теллермановский
Борисоглебск
Ульяновка
Звегинцево
Рождественское
Новоржавец
Троицкое
Ленинский
Московский
Шевлягинский
Сосновский
Бороздиновский
Новокирсановка
Михайловка
Поповка
Ближний Крутой
Дмитриевка 2-я
Самулуровка
Петровское
Калинино
Камышовка
Иванова
Чурилово
Рябцево
Хопер
Степь
Полевая
Гиблая балка
Крутенькая балка
Средняя балка
Солонка
Ольшанка
Ольшанец
Ольшанец Большой
Ольшанец Малый
Ольшанец Средний
Ольшанец Крутой
Ольшанец Ближний
Ольшанец Голый
Ольшанец Крутенький
Ольшанец Коренной
Ольшанец Ближний
Ольшанец Средний
Ольшанец Крутой

Общество с ограниченной ответственностью
«Охотничье - рыболовное хозяйство «Ульяновское»
(охотхозяйственное соглашение № 36-03)

Описание границ охотничьего угодья:

северная граница: от точки 1, расположенной в месте пересечения средней линии русла реки Савала со смежной административной границей Грибановского и Терновского муниципальных районов, граница идет в восточном направлении по смежной административной границе Грибановского и Терновского муниципальных районов до точки 2, расположенной в месте пересечения смежной административной границы Грибановского и Терновского муниципальных районов и середины между цепями высоковольтной линии электропередачи ПС 500 кВ «Липецкая» Западная и ПС 500 кВ «Липецкая» Восточная;

восточная граница: от точки 2, расположенной на пересечении смежной административной границы Грибановского и Терновского муниципальных районов и середины между цепями высоковольтной линии электропередачи ПС 500 кВ «Липецкая» Западная и ПС 500 кВ «Липецкая» Восточная, граница идет в южном направлении посередине между цепями высоковольтной линии электропередачи ПС 500 кВ «Липецкая» Западная и ПС 500 кВ «Липецкая» Восточная через точки 3 - 22 через село Дмитриевка до точки 23, далее граница идет в западном направлении по условной прямой линии до точки 24, расположенной на берегу озера Обрыв;

южная граница: от точки 24, расположенной на пересечении условной прямой линии и берега озера Обрыв, граница идет в западном направлении по левому берегу озера Обрыв до пересечения с рекой Обрыв в точке 25, далее граница идет в западном направлении по средней линии русла реки Обрыв до места пересечения со средней линией русла реки Савала в точке 26;

западная граница: от точки 26, расположенной на пересечении средней линии русла реки Обрыв со средней линией русла реки Савала, граница идет в северном направлении по средней линии русла реки Савала до пересечения

средней линии русла реки Савала со смежной административной границей Грибановского и Терновского муниципальных районов в точке 1.

В границах охотничьего угодья расположены: лесные кварталы № 13-40, 42-44, 48-51, 54, 55, 59, 60, 63, 64, 208-211 Костино-Отдельского участкового лесничества Савальского лесничества; лесные кварталы № 41, 45, 47, 53, 56-63, 65-68, 71-73, 76-83, 87-91, 93-100 Полянского участкового лесничества Савальского лесничества; нелесоустроенные леса Савальского лесничества.

К землям, земельным участкам, правовой режим которых не допускает осуществление видов деятельности в сфере охотничьего хозяйства и которые не подлежат включению в состав охотничьего угодья в вышеописанных границах, относятся:

- земли сельскохозяйственного назначения: № 66;

- земли населённых пунктов: № 66, деревня Красовка, посёлок Бирючий, посёлок Савельевский, посёлок Тупки, село Дмитриевка, село Калиново, село Новогольское, село Поляна;

- земли промышленности, энергетики, транспорта, связи, радиовещания, телевидения, информатики, земли для обеспечения космической деятельности, земли обороны, безопасности и земли иного специального назначения:

земли энергетики: № 66;

земли транспорта: № 66;

- земли особо охраняемых территорий и объектов:

земли рекреационного назначения: № 66.

Сведения о границах населенных пунктов, особо охраняемых природных территорий утверждены соответствующими нормативными правовыми актами.

Сведения о границах других земель и земельных участков, правовой режим которых не допускает осуществление видов деятельности в сфере

охотничьего хозяйства и которые не подлежат включению в состав охотничьего угодья, приведены в приложении № 5 к Схеме.

Сведения о характерных точках границ охотничьего угодья - общество с ограниченной ответственностью «Охотничье - рыболовное хозяйство «Ульяновское» (охотхозяйственное соглашение № 36-03) (в системе координат WGS-84 и МСК-36 зона 2)

№ п/п	Координата X	Координата Y	Координата X	Координата Y
	градусы, минуты, секунды		метры	
1	51°30'29,768"	41°28'34,336"	495827,84	2249616,61
2	51°30'3,634"	41°36'11,496"	495026,93	2258434,51
3	51°29'45,921"	41°36'20,502"	494479,78	2258609,12
4	51°29'27,204"	41°36'30,212"	493901,65	2258797,43
5	51°29'8,715"	41°36'40,084"	493330,60	2258988,88
6	51°28'54,410"	41°36'48,135"	492888,78	2259145,01
7	51°28'42,828"	41°36'53,424"	492531,00	2259247,71
8	51°28'29,940"	41°37'0,375"	492132,94	2259382,59
9	51°28'11,926"	41°37'10,103"	491576,58	2259571,35
10	51°27'57,900"	41°37'17,256"	491143,36	2259710,25
11	51°27'37,096"	41°37'28,516"	490500,85	2259928,83
12	51°27'22,744"	41°37'35,326"	490057,53	2260061,17
13	51°27'12,602"	41°37'40,758"	489744,32	2260166,67
14	51°27'5,716"	41°37'44,289"	489531,65	2260235,27
15	51°27'2,055"	41°37'45,193"	489418,54	2260252,95
16	51°26'51,115"	41°37'47,904"	489080,54	2260305,97
17	51°26'33,773"	41°37'51,787"	488544,76	2260382,03
18	51°26'19,461"	41°37'55,329"	488102,56	2260451,33
19	51°26'7,654"	41°37'58,381"	487737,79	2260511,02
20	51°25'53,424"	41°38'1,414"	487298,16	2260570,52
21	51°25'38,243"	41°38'5,467"	486829,15	2260649,79
22	51°25'23,887"	41°38'8,846"	486385,62	2260715,99
23	51°25'7,539"	41°38'13,001"	485880,55	2260797,31
24	51°25'8,043"	41°37'55,930"	485895,45	2260467,41
25	51°25'1,022"	41°37'6,711"	485676,63	2259516,76
26	51°25'9,448"	41°31'14,452"	485929,05	2252709,55

Карта-схема закрепленного охотничьего угодья
общества с ограниченной ответственностью «Охотничье-рыболовное хозяйство «Ульяновское» (охотхозяйственное соглашение № 36-03)

МАСШТАБ 1:50 000

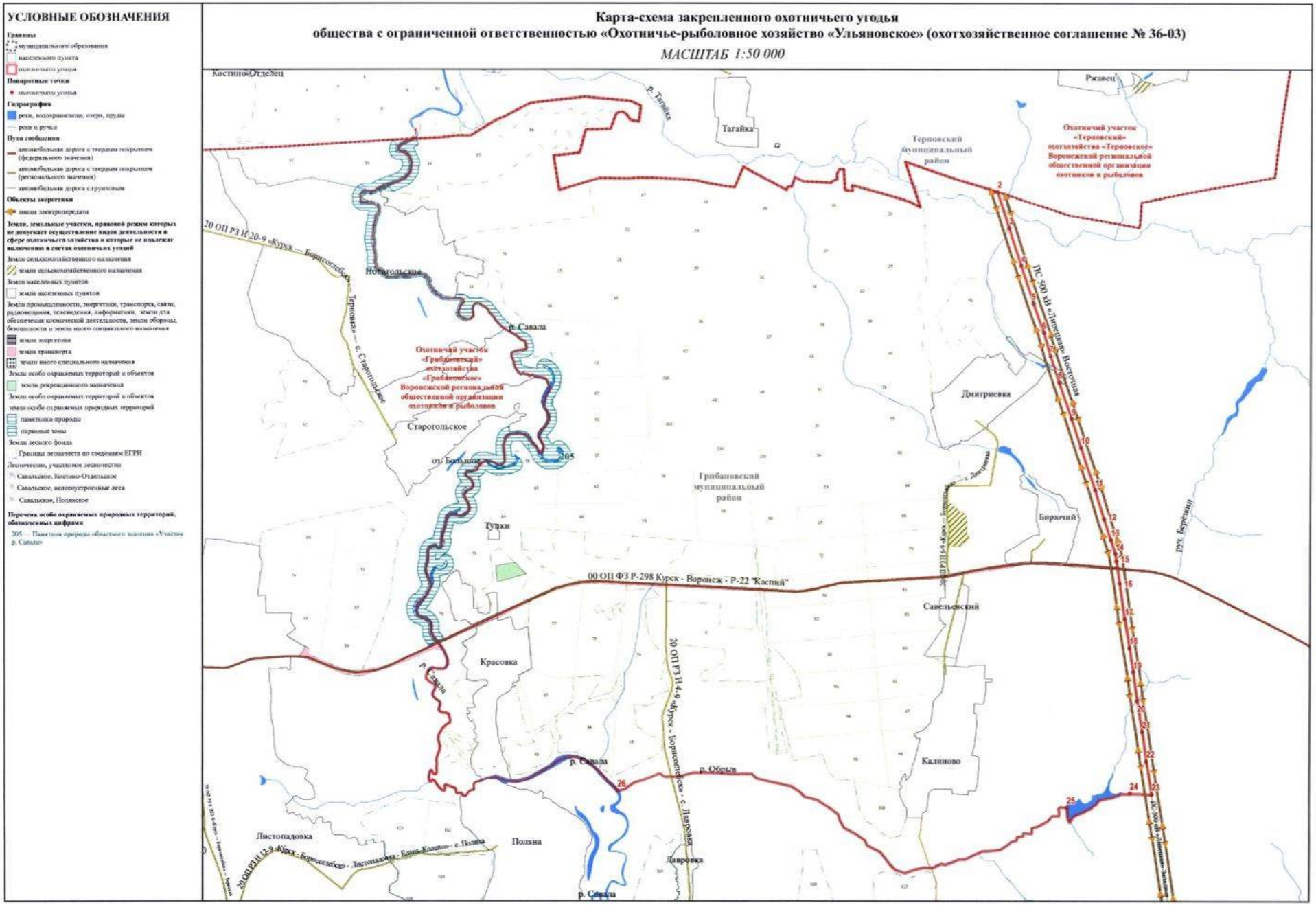

Общество с ограниченной ответственностью «Охотничье - рыболовное хозяйство «Ульяновское» (охотхозяйственное соглашение № 36-36)

Описание границ охотничьего угодья:

северная граница: от точки 1, расположенной в северо-западном углу Теллермановского лесничества, граница идет в общем восточном направлении по границе Теллермановского лесничества до точки 2, расположенной на границе Теллермановского лесничества, далее граница идет в юго-восточном направлении по условной прямой до точки 3, расположенной на юго-западном углу квартала № 133 Грибановского участкового лесничества Теллермановского лесничества, далее граница идет в юго-восточном направлении по юго-западным границам лесных кварталов № 133, 134 Грибановского участкового лесничества Теллермановского лесничества до точки 4, расположенной на юго-восточной границе квартала № 134, далее граница идет в общем восточном направлении по границе Теллермановского лесничества до точки 5, расположенной на границе Теллермановского лесничества, далее граница идет в юго-восточном направлении по условной прямой до точки 6, расположенной на северо-западной границе квартала № 242 Грибановского участкового лесничества Теллермановского лесничества, далее граница идет в северо-восточном направлении по северо-западной границе квартала № 242 Грибановского участкового лесничества Теллермановского лесничества, далее граница идет в северо-восточном направлении по юго-западной границе кварталов № 232, 223, 212, 202, 191 Грибановского участкового лесничества Теллермановского лесничества до точки 7, расположенной на восточном углу квартала № 191 Грибановского участкового лесничества Теллермановского лесничества, далее граница идет в северо-восточном направлении по условной прямой до точки 8, расположенной на южном углу квартала № 180 Грибановского участкового лесничества Теллермановского лесничества, далее граница идет в северо-восточном направлении по юго-восточным границам лесных

кварталов № 180, 170, 162 Грибановского участкового лесничества Теллермановского лесничества до точки 9, расположенной на восточном углу квартала № 162 Грибановского участкового лесничества Теллермановского лесничества, далее в северо-восточном направлении по условной прямой до точки 10, расположенной на юго-западном углу квартала № 162 Грибановского участкового лесничества Теллермановского лесничества, далее граница идет в северо-восточном направлении по юго-восточной границе квартала № 162 Грибановского участкового лесничества Теллермановского лесничества до точки 11, расположенной на границе Теллермановского лесничества, далее граница идет в северо-восточном направлении по границе Теллермановского лесничества до точки 12, расположенной на границе Теллермановского лесничества;

восточная граница: от точки 12, расположенной на границе Теллермановского лесничества, граница идет по условной прямой в юго-восточном направлении до пересечения с автомобильной дорогой с твердым покрытием 00 ОП ФЗ Р-22 «Каспий» автомобильная дорога М-4 «Дон» - Тамбов - Волгоград – Астрахань» в точке 13, далее граница идет в южном направлении по автомобильной дороге с твердым покрытием 00 ОП ФЗ Р-22 «Каспий» автомобильная дорога М-4 «Дон» - Тамбов - Волгоград – Астрахань» до ее пересечения со средней линией русла реки Хопёр в точке 14;

южная граница: от точки 14, расположенной в месте пересечения автомобильной дороги с твердым покрытием 00 ОП ФЗ Р-22 «Каспий» автомобильная дорога М-4 «Дон» - Тамбов - Волгоград – Астрахань» со средней линией русла реки Хопёр, граница идет в юго-западном направлении по средней линии русла реки Хопёр до точки 15, далее граница идет в западном направлении по условной прямой до точки 16, расположенной на границе государственного комплексного природного заказника областного значения «Хопёрский» (в ЕГРН зона или территория 36:00-6.335);

западная граница: от точки 16, расположенной на границе государственного комплексного природного заказника областного значения

«Хопёрский» (в ЕГРН зона или территория 36:00-6.335), граница идет в северо-западном направлении по северной границе государственного комплексного природного заказника областного значения «Хопёрский» (в ЕГРН зона или территория 36:00-6.335) до точки 17, расположенной на границе Теллермановского лесничества, далее граница идет в северном направлении по границе Теллермановского лесничества до точки 1, расположенной на границе Теллермановского лесничества.

В границах охотничьего угодья расположены: лесные кварталы № 7-11, 18-22, 29-31, 38, 39, 46, 47, 53-56, 61, 62, 163, 171, 172, 181-188, 197-200, 208-211, 218-221, 229-231, 238-240, 247-249, 256-258 Грибановского участкового лесничества Теллермановского лесничества; лесные кварталы № 1, 14-20, 33-40, 52-64 Карачанского участкового лесничества Теллермановского лесничества; лесные кварталы № 62, 63, 65, 70, 71, 77-81, 90, 101-103, 130 Хопёрского участкового лесничества Теллермановского лесничества; нелесоустроенные леса Теллермановского лесничества.

К землям, земельным участкам, правовой режим которых не допускает осуществление видов деятельности в сфере охотничьего хозяйства и которые не подлежат включению в состав охотничьего угодья в вышеописанных границах, относятся:

- земли промышленности, энергетики, транспорта, связи, радиовещания, телевидения, информатики, земли для обеспечения космической деятельности, земли обороны, безопасности и земли иного специального назначения:

земли транспорта: № 67;

земли обороны и безопасности: ЗОУИТ 36:09-6.1188, ЗОУИТ 36:09-6.61;

- земли лесного фонда:

земли лесов, расположенные в лесопарковых зонах: Грибановское участковое лесничество Теллермановского лесничества.

Сведения о границах населенных пунктов, особо охраняемых природных территорий, лесов, расположенных в лесопарковых зонах, утверждены соответствующими нормативными правовыми актами.

Сведения о границах других земель и земельных участков, правовой режим которых не допускает осуществление видов деятельности в сфере охотничьего хозяйства и которые не подлежат включению в состав охотничьего угодья, приведены в приложении № 5 к Схеме.

Сведения о характерных точках границ охотничьего угодья - общество с ограниченной ответственностью «Охотничье - рыболовное хозяйство «Ульяновское» (охотхозяйственное соглашение № 36-36) (в системе координат WGS-84 и МСК-36 зона 2)

№ п/п	Координата X	Координата Y	Координата X	Координата Y
	градусы, минуты, секунды		метры	
1	51°22'55,805"	41°48'18,939"	481847,36	2272523,88
2	51°23'0,206"	41°52'31,397"	482007,12	2277405,35
3	51°22'59,721"	41°52'32,315"	481992,21	2277423,19
4	51°22'42,756"	41°53'4,917"	481471,32	2278056,52
5	51°22'6,530"	41°57'44,389"	480384,22	2283468,85
6	51°22'6,519"	41°57'44,407"	480383,90	2283469,20
7	51°23'20,987"	41°59'28,457"	482698,80	2285466,05
8	51°23'22,270"	41°59'30,196"	482738,68	2285499,40
9	51°23'57,347"	42°0'18,854"	483829,31	2286432,52
10	51°23'58,127"	42°0'19,848"	483853,55	2286451,55
11	51°23'59,285"	42°0'21,533"	483889,56	2286483,87
12	51°24'2,079"	42°0'22,566"	483976,03	2286503,23
13	51°24'1,458"	42°0'23,804"	483957,03	2286527,30
14	51°20'57,802"	42°1'58,414"	478294,71	2288398,71
15	51°18'45,541"	41°53'19,550"	474142,00	2278380,01
16	51°18'46,229"	41°53'18,253"	474163,13	2278354,78
17	51°20'53,365"	41°49'18,633"	478068,64	2273695,73

Карта-схема закрепленного охотничьего угодья
общества с ограниченной ответственностью «Охотничье-рыболовное хозяйство «Ульяновское» (охотхозяйственное соглашение № 36-36)

МАСШТАБ 1:50 000

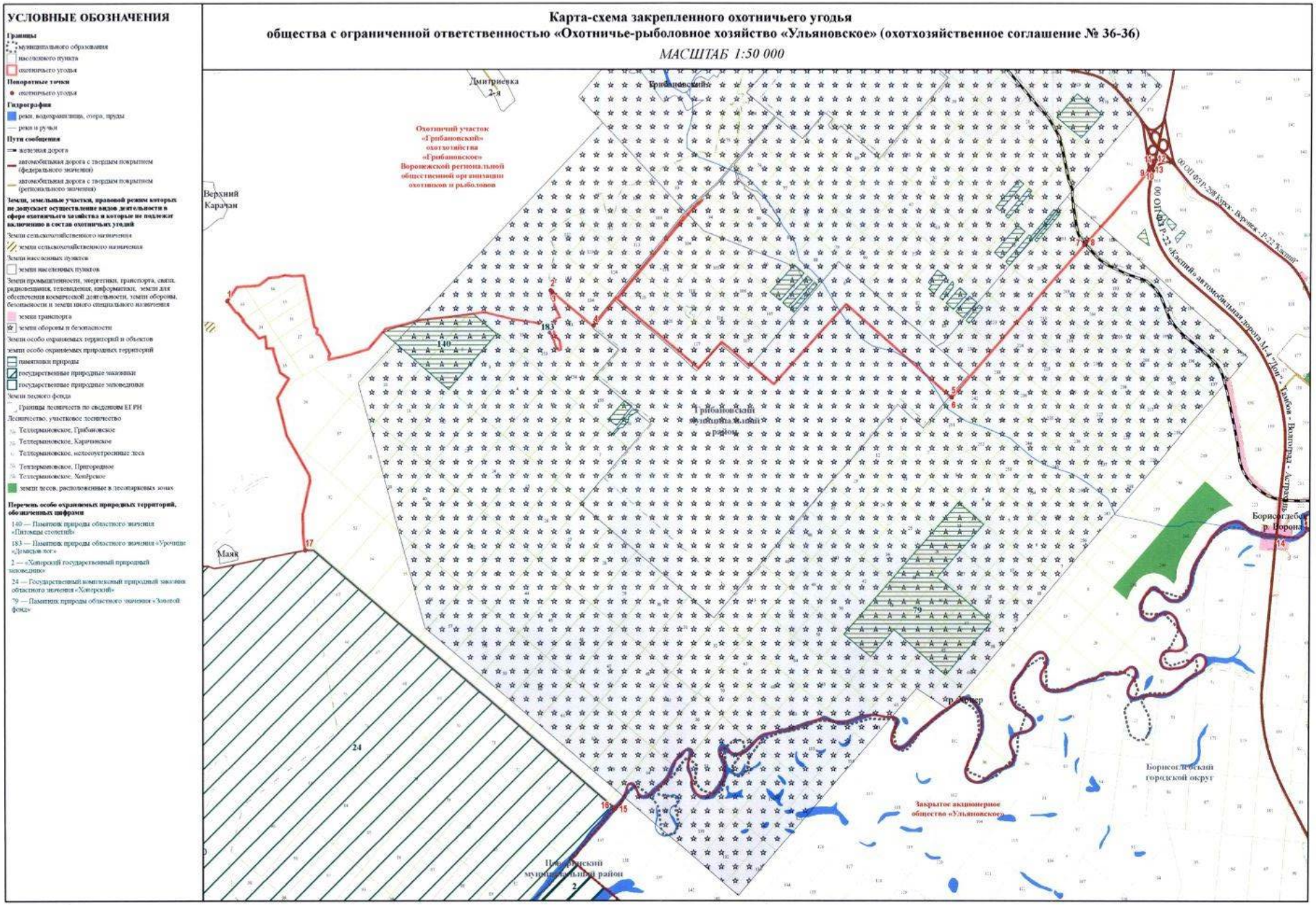

Калачеевский муниципальный район

Воронежская региональная общественная организация охотников и рыболовов, охотхозяйство «Калачеевское», охотничий участок «Калачеевский»

Описание границ охотничьего угодья:

северная граница: от точки 1, расположенной в месте пересечения смежных административных границ Павловского, Воробьёвского и Калачеевского муниципальных районов, граница идет в восточном направлении по смежной административной границе Воробьёвского и Калачеевского муниципальных районов до места пересечения смежных административных границ Воробьёвского и Калачеевского муниципальных районов Воронежской области и Волгоградской области в точке 2;

восточная граница: от точки 2, расположенной в месте пересечения смежных административных границ Воробьёвского и Калачеевского муниципальных районов Воронежской области и Волгоградской области, граница идет в юго-восточном направлении по смежной границе Калачеевского муниципального района Воронежской области и Волгоградской области до места пересечения с автомобильной дорогой с твердым покрытием 20 ОП РЗ К 1-10 «Калач - Манино - гр. Волгоградской обл.», далее граница идет в юго-западном направлении по автомобильной дороге с твердым покрытием 20 ОП РЗ К 1-10 «Калач - Манино - гр. Волгоградской обл.» через село Манино, хутор Блощицын до пересечения с высоковольтной линией электропередачи «ВЛ 35 кВ «Калач-1 - Подгорная - Большевик - Рудня - Воробьёвка» в точке 3, далее граница идет в южном направлении по высоковольтной линии электропередачи «ВЛ 35 кВ «Калач-1 - Подгорная - Большевик - Рудня - Воробьёвка» до места пересечения с высоковольтной линией электропередачи «ВЛ 110 кВ «Калач-1 - Манино» в точке 4, далее граница идет в западном направлении по высоковольтной линии электропередачи «ВЛ 110 кВ «Калач-1 - Манино» до места пересечения с автомобильной дорогой с твердым покрытием 20 ОП РЗ Н 6-10

«Калач - Новая Криуша – Скрипниково» в точке 5, далее граница идет в юго-восточном направлении по автомобильной дороге с твердым покрытием 20 ОП РЗ Н 6-10 «Калач - Новая Криуша – Скрипниково» через посёлок Калачеевский до места пересечения с автомобильной дорогой с грунтовым покрытием в точке 6, далее граница идет в юго-западном направлении по автомобильной дороге с грунтовым покрытием через точку 7 до места пересечения с автомобильной дорогой с твердым покрытием 20 ОП РЗ Н В25-0 «Калач - Старая Криуша» в точке 8, далее в южном направлении до места пересечения со смежной административной границей Петропавловского и Калачеевского муниципальных районов в точке 9;

южная граница: от точки 9, расположенной в месте пересечения автомобильной дороги с твердым покрытием 20 ОП РЗ Н В25-0 «Калач - Старая Криуша» и смежной административной границей Петропавловского и Калачеевского муниципальных районов, граница идет в западном направлении по смежной административной границе Петропавловского и Калачеевского муниципальных районов до места пересечения смежных административных границ Верхнемамонского, Петропавловского и Калачеевского муниципальных районов в точке 10;

западная граница: от точки 10, расположенной в месте пересечения смежных административных границ Верхнемамонского, Петропавловского и Калачеевского муниципальных районов, граница идет в северном направлении по смежной административной границе Верхнемамонского и Калачеевского муниципальных районов до места пересечения смежных административных границ Павловского, Верхнемамонского и Калачеевского муниципальных районов, далее граница идет в северо-восточном направлении по смежной административной границе Павловского и Калачеевского муниципальных районов до места пересечения смежных административных границ Павловского, Воробьёвского и Калачеевского муниципальных районов в точке 1.

На территории охотничьего угодья находится государственный природный заказник областного значения «Ясиновский яр» (в ЕГРН зона или территория 36:08-6.326), границы которого утверждены постановлением Правительства Воронежской области от 12.02.2021 № 65 «О создании государственного природного заказника областного значения «Ясиновский яр» и государственный природный заказник областного значения «Яр Рассыпной» (в ЕГРН зона или территория 36:10-9.1), границы которого утверждены постановлением Правительства Воронежской области от 09.06.2018 № 526 «О создании государственного природного заказника областного значения «Яр Рассыпной».

В границах охотничьего угодья расположены: лесные кварталы № 46, 68, 72, 73 Воробьевского участкового лесничества Калачеевского лесничества; лесные кварталы № 1-38, 43-47, 50-56, 58-60, 62-66, 69, 70, 72, 73, 75-100, 101 (часть), 102-141, 142 (часть), 143 (часть), 144-158 Калачеевского участкового лесничества Калачеевского лесничества; лесные кварталы № 1-33 Меловатского участкового лесничества Калачеевского лесничества; нелесоустроенные леса Калачеевского лесничества.

К землям, земельным участкам, правовой режим которых не допускает осуществление видов деятельности в сфере охотничьего хозяйства и которые не подлежат включению в состав охотничьего угодья в вышеописанных границах, относятся:

- земли сельскохозяйственного назначения: № 69, 71, 73;

- земли населённых пунктов: № 69, 70, 71, 73, город Калач, посёлок Калачеевский, посёлок Пригородный, посёлок Чернозёмный, село Забродцы, село Ильинка, село Коренное, село Лесково, село Манино, село Медвежье, село Никольское 1-е, село Новомеловатка, село Переволочное, село Пирогово, село Подгорное, село Попасное, село Пришиб, село Россыпное, село Семёновка, село Серяково, село Хрещатое, село Четвериково, село Ширяево, село Юнаково, село Ясеновка, хутор Благовещенский, хутор Блощицын, хутор Гаранькин, хутор Гринев, хутор Грушовое, хутор

Долбнёвка, хутор Журавлёво, хутор Залесный, хутор Крутой, хутор Морозов, хутор Морозовка, хутор Николенков, хутор Поплавский, хутор Репяховка, хутор Россоховатое, хутор Рыбкин, хутор Сереженков, хутор Хвощеватое, хутор Яроватое;

- земли промышленности, энергетики, транспорта, связи, радиовещания, телевидения, информатики, земли для обеспечения космической деятельности, земли обороны, безопасности и земли иного специального назначения:

земли промышленности: № 69, 73;

земли энергетики: № 69, 72;

земли транспорта: № 69, 70, 71, 73;

земли иного специального назначения: № 69, 70;

- земли особо охраняемых территорий и объектов:

земли особо охраняемых природных территорий: памятник природы областного значения «Пеньковая гора» (охранная зона), памятник природы областного значения «Пеньковая гора»;

земли рекреационного назначения: № 69;

- земли лесного фонда:

земли лесов, расположенные в лесопарковых зонах: Калачеевское участковое лесничество Калачеевского лесничества.

Сведения о границах населенных пунктов, особо охраняемых природных территорий, лесов, расположенных в лесопарковых зонах, утверждены соответствующими нормативными правовыми актами.

Сведения о границах других земель и земельных участков, правовой режим которых не допускает осуществление видов деятельности в сфере охотничьего хозяйства и которые не подлежат включению в состав охотничьего угодья, приведены в приложении № 5 к Схеме.

Сведения о характерных точках границ охотничьего угодья - Воронежская региональная общественная организация охотников и рыболовов, охотхозяйство «Калачеевское», охотничий участок «Калачеевский»
(в системе координат WGS-84 и МСК-36 зона 2)

№ п/п	Координата X	Координата Y	Координата X	Координата Y
	градусы, минуты, секунды		метры	
1	50° 33' 47,933"	40° 40' 33,376"	391014,16	2192903,88
2	50° 38' 30,693"	41° 24' 47,398"	399442,34	2245147,81
3	50° 24' 57,658"	41° 6' 32,922"	374384,41	2223515,64
4	50° 22' 37,590"	41° 7' 29,625"	370050,93	2224614,26
5	50° 22' 1,779"	41° 5' 46,327"	368954,63	2222567,41
6	50° 19' 23,488"	41° 10' 42,959"	364036,37	2228409,79
7	50° 18' 22,522"	41° 9' 3,334"	362161,04	2226430,63
8	50° 17' 1,493"	41° 6' 50,196"	359669,80	2223783,60
9	50° 14' 16,741"	41° 5' 18,090"	354588,62	2221933,07
10	50° 13' 50,248"	40° 41' 28,178"	353995,83	2193588,08

Карта-схема закрепленного охотничьего угодья
Воронежской региональной общественной организации охотников и рыболовов (охотничий участок «Калачеевский» охотхозяйства «Калачеевское»)

МАСШТАБ 1:240 000

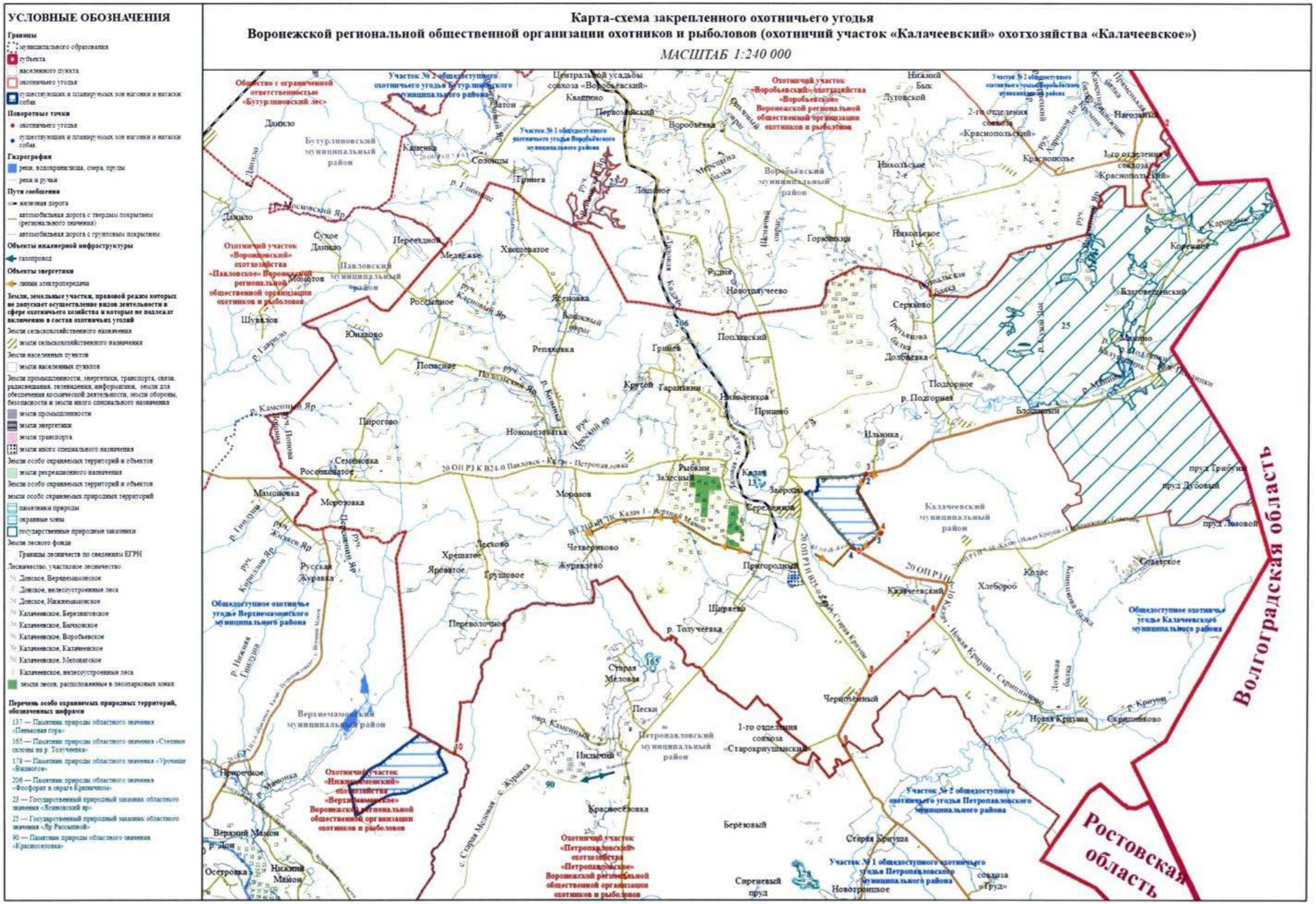

Каменский муниципальный район

Воронежская региональная общественная организация охотников и рыболовов, охотхозяйство «Каменское», охотничий участок «Каменский»

Описание границ охотничьего угодья:

северная граница: от точки 1, расположенной в месте пересечения автомобильной дороги с твердым покрытием 20 ОП РЗ Н В27-0 «Воронеж - Луганск» - с. Пухово» и смежной административной границы Лискинского и Каменского муниципальных районов, граница идет в восточном направлении по смежной административной границе Лискинского и Каменского муниципальных районов до места пересечения смежных административных границ Лискинского, Павловского и Каменского муниципальных районов в точке 2;

восточная граница: от точки 2, расположенной в месте пересечения смежных административных границ Лискинского, Павловского и Каменского муниципальных районов, граница идет в южном направлении по смежной административной границе Павловского и Каменского муниципальных районов до места пересечения смежных административных границ Павловского, Подгоренского и Каменского муниципальных районов, далее граница идет в юго-западном направлении по смежной административной границе Подгоренского и Каменского муниципальных районов до места пересечения с автомобильной дорогой с твердым покрытием 20 ОП РЗ Н 22-11 «Каменка - Подгоренский» - Новиковский - гр. Каменского р-на» в точке 3;

южная граница: от точки 3, расположенной в месте пересечения смежной административной границы Подгоренского и Каменского муниципальных районов и автомобильной дороги с твердым покрытием 20 ОП РЗ Н 22-11 «Каменка - Подгоренский» - Новиковский - гр. Каменского р-на», граница идет в западном направлении по автомобильной дороге с твердым покрытием 20 ОП РЗ Н 22-11 «Каменка - Подгоренский» -

Новиковский - гр. Каменского р-на» через хутор Новиковский, хутор Солонцы, хутор Лесково, село Сончино до места пересечения с автомобильной дорогой с твердым покрытием 20 ОП РЗ Н В26-0 «Каменка – Подгоренский», далее граница идет в северо-западном направлении по автомобильной дороге с твердым покрытием 20 ОП РЗ Н В26-0 «Каменка – Подгоренский» до места пересечения с юго-восточной границей посёлка городского типа Каменка в точке 4;

западная граница: от точки 4, расположенной в месте пересечения границы посёлка городского типа Каменка и автомобильной дороги с твердым покрытием 20 ОП РЗ Н В26-0 «Каменка – Подгоренский», граница идет в северо-западном направлении по автомобильной дороге с твердым покрытием 20 ОП РЗ Н В26-0 «Каменка – Подгоренский» через посёлок городского типа Каменка до места пересечения с автомобильной дорогой с твердым покрытием 20 ОП РЗ Н 18-11 «Каменка – Марки», далее граница идет в северо-западном направлении по автомобильной дороге с твердым покрытием 20 ОП РЗ Н 18-11 «Каменка – Марки» через посёлок городского типа Каменка до места пересечения с автомобильной дорогой с твердым покрытием 20 ОП РЗ К В38-0 «Воронеж – Луганск», далее граница идет в северном направлении по автомобильной дороге с твердым покрытием 20 ОП РЗ К В38-0 «Воронеж – Луганск» через посёлок городского типа Каменка, село Евдаково, хутор Ляпино до места пересечения с автомобильной дорогой с твердым покрытием 20 ОП РЗ Н В27-0 «Воронеж - Луганск» - с. Пухово», далее граница идет в северо-восточном направлении по автомобильной дороге с твердым покрытием 20 ОП РЗ Н В27-0 «Воронеж - Луганск» - с. Пухово» до места пересечения со смежной административной границей Лискинского и Каменского муниципальных районов в точке 1.

В границах охотничьего угодья расположены: нелесоустроенные леса Давыдовского лесничества; лесной квартал № 39 Залуженского участкового лесничества Давыдовского лесничества; лесные кварталы № 1-10, 12-15, 28-

34, 36, 54, 55 Евдаковского участкового лесничества Острогожского лесничества; нелесоустроенные леса Острогожского лесничества.

К землям, земельным участкам, правовой режим которых не допускает осуществление видов деятельности в сфере охотничьего хозяйства и которые не подлежат включению в состав охотничьего угодья в вышеописанных границах, относятся:

- земли сельскохозяйственного назначения: № 75, 76;

- земли населённых пунктов: № 75, посёлок городского типа Каменка, село Верхние Марки, село Волчанское, село Евдаково, село Марки, село Сончино, хутор Козки, хутор Крутец, хутор Лесково, хутор Новиковский, хутор Рождественский, хутор Рыбальчино, хутор Себелево, хутор Солонцы, хутор Ясеново;

- земли промышленности, энергетики, транспорта, связи, радиовещания, телевидения, информатики, земли для обеспечения космической деятельности, земли обороны, безопасности и земли иного специального назначения:

земли энергетики: № 75;

земли транспорта: № 75, 76;

земли иного специального назначения: № 75.

Сведения о границах населенных пунктов утверждены соответствующими нормативными правовыми актами.

Сведения о границах других земель и земельных участков, правовой режим которых не допускает осуществление видов деятельности в сфере охотничьего хозяйства и которые не подлежат включению в состав охотничьего угодья, приведены в приложении № 5 к Схеме.

Сведения о характерных точках границ охотничьего угодья - Воронежская региональная общественная организация охотников и рыболовов, охотхозяйство «Каменское», охотничий участок «Каменский»
(в системе координат WGS-84 и МСК-36 зона 1)

№ п/п	Координата X	Координата Y	Координата X	Координата Y
	градусы, минуты, секунды		метры	
1	50° 49' 32,465"	39° 22' 41,260"	420276,10	1313161,82
2	50° 46' 17,776"	39° 46' 52,242"	414681,48	1341665,48
3	50° 41' 33,314"	39° 37' 49,243"	405715,87	1331162,14
4	50° 41' 48,018"	39° 27' 26,598"	405995,23	1318935,34

Карта-схема закрепленного охотничьего угодья
Воронежской региональной общественной организации охотников и рыболовов (охотничий участок «Каменский» охотхозяйства «Каменское»)
МАСШТАБ 1:100 000

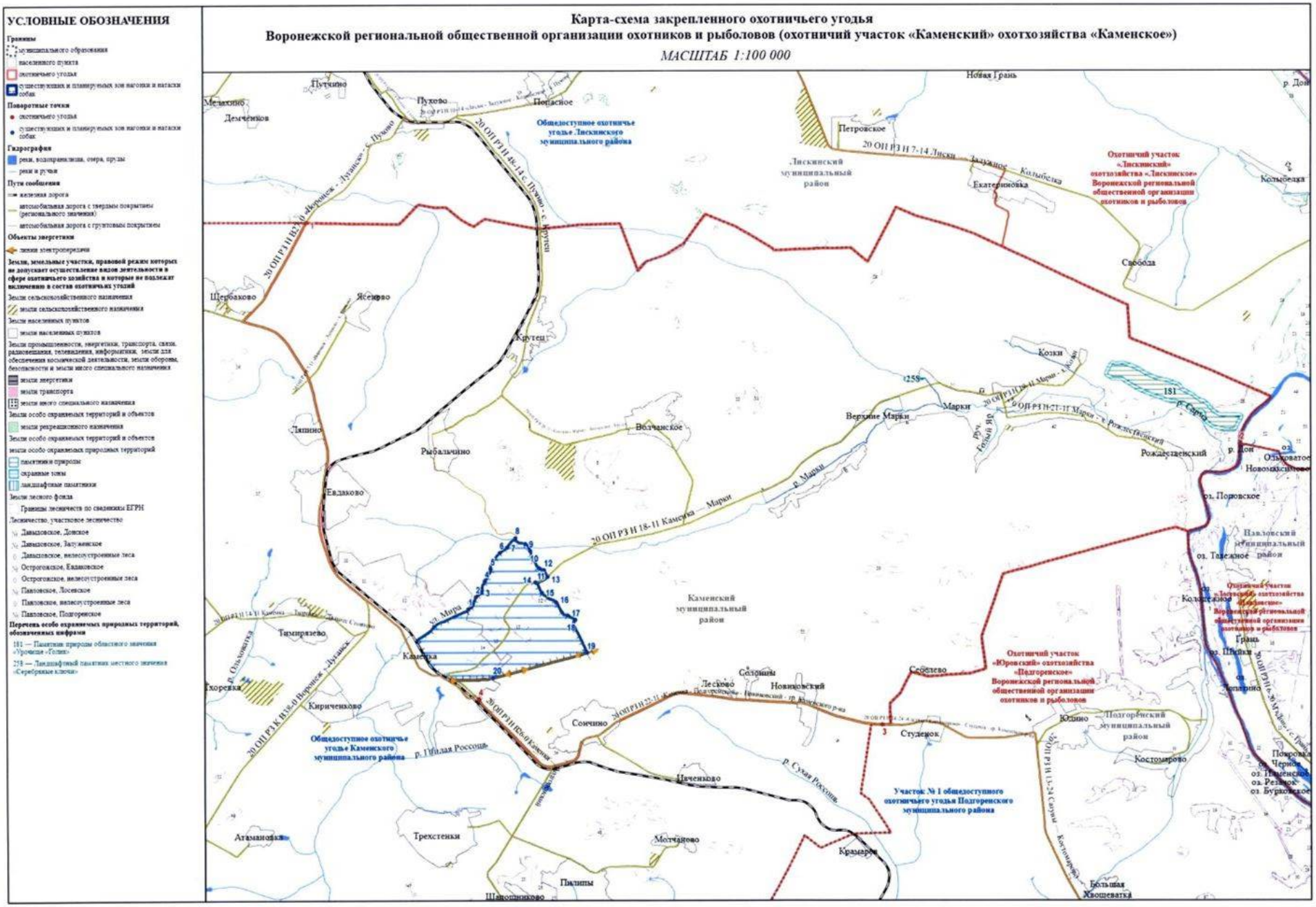

Кантемировский муниципальный район

Воронежская региональная общественная организация охотников и рыболовов, охотхозяйство «Кантемировское», охотничий участок «Волоконовский»

Описание границ охотничьего угодья:

северная граница: от точки 1, расположенной на пересечении смежных административных границ Кантемировского и Россошанского муниципальных районов Воронежской области и Луганской Народной Республики, граница идет в восточном направлении по смежной административной границе Кантемировского и Россошанского муниципальных районов до места пересечения с автомобильной дорогой с твердым покрытием 20 ОП РЗ Н В44-0 «Еленовка – Волоконовка» в точке 2;

восточная граница: от точки 2, расположенной на пересечении смежной административной границы Кантемировского и Россошанского муниципальных районов с автомобильной дорогой с твердым покрытием 20 ОП РЗ Н В44-0 «Еленовка – Волоконовка», граница идет в южном направлении по автомобильной дороге с твердым покрытием 20 ОП РЗ Н В44-0 «Еленовка – Волоконовка» через село Волоконовка до пересечения с автомобильной дорогой с твердым покрытием 20 ОП РЗ Н 8-12 «Воронеж - Луганск» - Волоконовка - Новобелая - гр. Луганской обл.» в точке 3;

южная граница: от точки 3, расположенной на пересечении автомобильных дорог с твердым покрытием 20 ОП РЗ Н В44-0 «Еленовка – Волоконовка» и 20 ОП РЗ Н 8-12 «Воронеж - Луганск» - Волоконовка - Новобелая - гр. Луганской обл.», граница идет в юго-западном направлении по автомобильной дороге с твердым покрытием 20 ОП РЗ Н 8-12 «Воронеж - Луганск» - Волоконовка - Новобелая - гр. Луганской обл.» через села Волоконовка, Новобелая до пересечения со смежной административной границей Кантемировского муниципального района Воронежской области и Луганской Народной Республики в точке 4;

западная граница: от точки 4, расположенной на пересечении автомобильной дороги с твердым покрытием 20 ОП РЗ Н 8-12 «Воронеж - Луганск» - Волоконовка - Новобелая - гр. Луганской обл.» со смежной административной границей Кантемировского муниципального района Воронежской области и Луганской Народной Республики, граница идет в северном направлении по смежной административной границе Кантемировского муниципального района Воронежской области и Луганской Народной Республики до места пересечения смежных административных границ Кантемировского и Россошанского муниципальных районов Воронежской области и Луганской Народной Республики в точке 1.

В границах охотничьего угодья расположены: нелесоустроенные леса Кантемировского лесничества; лесные кварталы № 27, 28 без деления на участковые лесничества Кантемировского лесничества; лесной квартал № 123 Россошанского участкового лесничества Россошанского лесничества.

К землям, земельным участкам, правовой режим которых не допускает осуществление видов деятельности в сфере охотничьего хозяйства и которые не подлежат включению в состав охотничьего угодья в вышеописанных границах, относятся:

- земли населённых пунктов: село Волоконовка, село Новобелая.

Сведения о границах населенных пунктов утверждены соответствующими нормативными правовыми актами.

Сведения о границах других земель и земельных участков, правовой режим которых не допускает осуществление видов деятельности в сфере охотничьего хозяйства и которые не подлежат включению в состав охотничьего угодья, приведены в приложении № 5 к Схеме.

Сведения о характерных точках границ охотничьего угодья - Воронежская региональная общественная организация охотников и рыболовов, охотхозяйство «Кантемировское», охотничий участок «Волоконовский»
(в системе координат WGS-84 и МСК-36 зона 1)

№ п/п	Координата X	Координата Y	Координата X	Координата Y
	градусы, минуты, секунды		метры	
1	49° 52' 22,381"	39° 11' 43,420"	314152,04	1301300,40
2	49° 52' 12,673"	39° 24' 15,193"	314015,63	1316315,20
3	49° 50' 7,736"	39° 23' 11,778"	310140,22	1315095,40
4	49° 47' 32,385"	39° 14' 28,247"	305224,70	1304682,15

Карта-схема закрепленного охотничьего угодья
Воронежской региональной общественной организации охотников и рыболовов (охотничий участок «Волоконовский» охотхозяйства «Кантемировское»)

МАСШТАБ 1:50 000

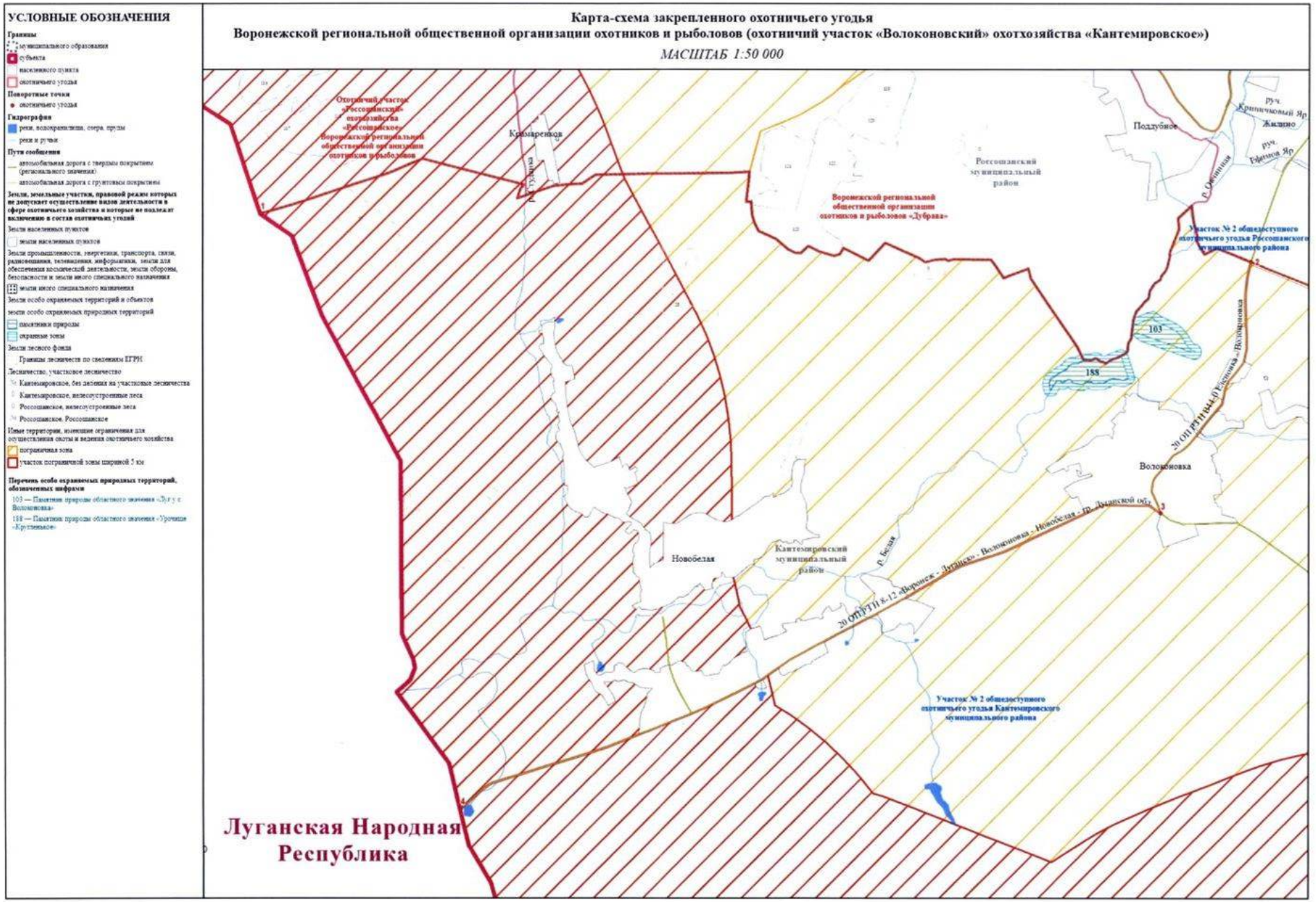

Воронежская региональная общественная организация охотников и рыболовов, охотхозяйство «Кантемировское», охотничий участок «Кантемировский»

Описание границ охотничьего угодья:

северная граница: от точки 1, расположенной в месте пересечения моста на автомобильной дороге с твердым покрытием через реку Богучарка у западной границы села Новомарковка, граница идет в северо-восточном направлении по средней линии русла реки Богучарка до места пересечения с мостом через реку Богучарка на автомобильной дороге с твердым покрытием 20 ОП РЗ К В38-0 «Воронеж – Луганск» в точке 2, далее граница идет в восточном направлении по автомобильной дороге с твердым покрытием 20 ОП РЗ К В38-0 «Воронеж – Луганск» до пересечения с автомобильными дорогами с твердым покрытием 20 ОП РЗ К В11-0 «Богучар – Кантемировка» и 20 ОП РЗ Н 31-12 «Северный подъезд к р. п. Кантемировка», далее граница идет в южном направлении по автомобильной дороге с твердым покрытием 20 ОП РЗ Н 31-12 «Северный подъезд к р. п. Кантемировка» через рабочий посёлок Кантемировка до пересечения с железной дорогой (линия ЮВЖД «Лиски - Чертково») в точке 3, далее в южном направлении по железной дороге (линия ЮВЖД «Лиски - Чертково») до пересечения с автомобильной дорогой с твердым покрытием 20 ОП РЗ Н 15-12 «Кантемировка - Титаревка – Ивановка» в точке 4, далее граница идет в восточном направлении по автомобильной дороге с твердым покрытием 20 ОП РЗ Н 15-12 «Кантемировка - Титаревка – Ивановка» через рабочий посёлок Кантемировка до пересечения с западной границей села Титаревка в точке 5;

восточная граница: от точки 5, расположенной на пересечении автомобильной дороги с твердым покрытием 20 ОП РЗ Н 15-12 «Кантемировка - Титаревка – Ивановка» с западной границей села Титаревка, граница идет в юго-восточном направлении по автомобильной дороге с твердым покрытием 20 ОП РЗ Н 15-12 «Кантемировка - Титаревка – Ивановка» через село Титаревка, село Викторовка до пересечения с

автомобильной дорогой с твердым покрытием 20 ОП РЗ Н 17-12 «Кантемировка - Титаревка - Ивановка» - х. Криничный», далее граница идет в восточном направлении по автомобильной дороге с твердым покрытием 20 ОП РЗ Н 17-12 «Кантемировка - Титаревка - Ивановка» - х. Криничный» через село Осиковка до места пересечения автомобильной дороги с грунтовым покрытием с улицей Садовая хутора Криничный в точке 6, далее граница идет в юго-восточном направлении по автомобильной дороге с грунтовым покрытием через хутор Криничный до пересечения с северной границей хутора Криничный в точке 7, затем в юго-восточном направлении по автомобильной дороге с грунтовым покрытием до пересечения со смежной административной границей Кантемировского и Богучарского муниципальных районов в точке 8, далее граница идет в южном направлении по смежной административной границе Кантемировского и Богучарского муниципального районов до места пересечения смежных административных границ Кантемировского и Богучарского муниципальных районов Воронежской области и Ростовской области в точке 9;

южная граница: от точки 9, расположенной на пересечении смежных административных границ Кантемировского и Богучарского муниципальных районов Воронежской области и Ростовской области, граница идет в западном направлении по смежной административной границе Кантемировского муниципального района Воронежской области и Ростовской области до пересечения смежных административных границ Кантемировского муниципального района Воронежской области, Ростовской области и Луганской Народной Республики, затем по смежной административной границе Кантемировского муниципального района Воронежской области и Луганской Народной Республики до места пересечения с автомобильной дорогой с грунтовым покрытием в точке 10;

западная граница: от точки 10, расположенной на пересечении смежной административной границы Кантемировского муниципального района Воронежской области и Луганской Народной Республики с

автомобильной дорогой с грунтовым покрытием, граница идет в северо-восточном направлении по автомобильной дороге с грунтовым покрытием через точки 11 - 12 до пересечения с восточной границей села Попасное в точке 13, далее граница идет в северном направлении по автомобильной дороге с грунтовым покрытием через село Попасное до пересечения с улицей Лесная села Попасное, затем в северо-восточном направлении через село Попасное до пересечения с автомобильной дорогой с твердым покрытием 20 ОП РЗ Н 28-12 «Новомарковка – Попасное» на восточной границе села Попасное, далее граница идет в северо-восточном направлении по автомобильной дороге с твердым покрытием 20 ОП РЗ Н 28-12 «Новомарковка – Попасное» до пересечения с автомобильной дорогой с твердым покрытием на западной границе села Новомарковка в точке 14, далее граница идет в северном направлении по автомобильной дороге с твердым покрытием до пересечения с мостом через реку Богучарка у западной границы села Новомарковка в точке 1.

На территории охотничьего угодья находится государственный комплексный природный заказник регионального значения «Степной» (в ЕГРН зона или территория 36:12-6.91), границы которого утверждены постановлением администрации Воронежской области от 25.10.2000 № 1001 «О развитии сети особо охраняемых природных территорий».

В границах охотничьего угодья расположены: лесные кварталы № 66-72, 75-96, 98-119, 177-185, 187-205, 207, 208 без деления на участковые лесничества Кантемировского лесничества; нелесоустроенные леса Кантемировского лесничества.

К землям, земельным участкам, правовой режим которых не допускает осуществление видов деятельности в сфере охотничьего хозяйства и которые не подлежат включению в состав охотничьего угодья в вышеописанных границах, относятся:

- земли сельскохозяйственного назначения: № 80;

- земли населённых пунктов: № 80, рабочий посёлок Кантемировка, село Андрюшевка, село Бугаевка, село Викторовка, село Гармашевка, село Зайцевка, село Колесниковка, село Колещатовка, село Новомарковка, село Осиковка, село Попасное, село Титаревка, село Федоровка, станция Гартмашевка, хутор Бык, хутор Дальний Россоховатый, хутор Казимировка, хутор Криничный, хутор Сергеевка, хутор Хрещатый, хутор Штеповка;

- земли промышленности, энергетики, транспорта, связи, радиовещания, телевидения, информатики, земли для обеспечения космической деятельности, земли обороны, безопасности и земли иного специального назначения:

земли промышленности: № 80;

земли энергетики: № 80;

земли транспорта: № 80, 81;

земли иного специального назначения: № 80;

- земли особо охраняемых территорий и объектов:

земли особо охраняемых природных территорий: памятник природы областного значения «Кантемировка» (охранная зона), памятник природы областного значения «Кантемировка».

Сведения о границах населенных пунктов, особо охраняемых природных территорий утверждены соответствующими нормативными правовыми актами.

Сведения о границах других земель и земельных участков, правовой режим которых не допускает осуществление видов деятельности в сфере охотничьего хозяйства и которые не подлежат включению в состав охотничьего угодья, приведены в приложении № 5 к Схеме.

Сведения о характерных точках границ охотничьего угодья - Воронежская региональная общественная организация охотников и рыболовов, охотхозяйство «Кантемировское», охотничий участок «Кантемировский» (в системе координат WGS-84 и МСК-36 зона 1)

№ п/п	Координата X	Координата Y	Координата X	Координата Y
	градусы, минуты, секунды		метры	
1	49° 42' 39,779"	39° 43' 1,611"	296639,60	1339099,09
2	49° 45' 28,158"	39° 50' 29,687"	301996,40	1347981,65
3	49° 43' 18,609"	39° 51' 18,086"	298011,69	1349023,44
4	49° 42' 38,998"	39° 51' 23,728"	296790,01	1349158,84
5	49° 44' 16,292"	40° 7' 47,458"	300191,93	1368800,54
6	49° 40' 7,024"	40° 19' 59,603"	292832,73	1383649,25
7	49° 40' 3,796"	40° 20' 4,072"	292735,22	1383741,32
8	49° 39' 48,447"	40° 20' 25,320"	292271,56	1384179,08
9	49° 37' 12,276"	40° 17' 52,747"	287372,29	1381236,05
10	49° 38' 41,697"	39° 38' 6,206"	289190,26	1333293,69
11	49° 38' 52,970"	39° 38' 37,103"	289548,06	1333908,15
12	49° 39' 58,019"	39° 39' 4,468"	291566,17	1334425,86
13	49° 40' 35,322"	39° 39' 0,230"	292717,32	1334323,01
14	49° 42' 32,310"	39° 43' 5,002"	296409,95	1339170,82

Карта-схема закрепленного охотничьего угодья
Воронежской региональной общественной организации охотников и рыболовов (охотничий участок «Кантемировский» охотхозяйства «Кантемировское»)

МАСШТАБ 1:160 000

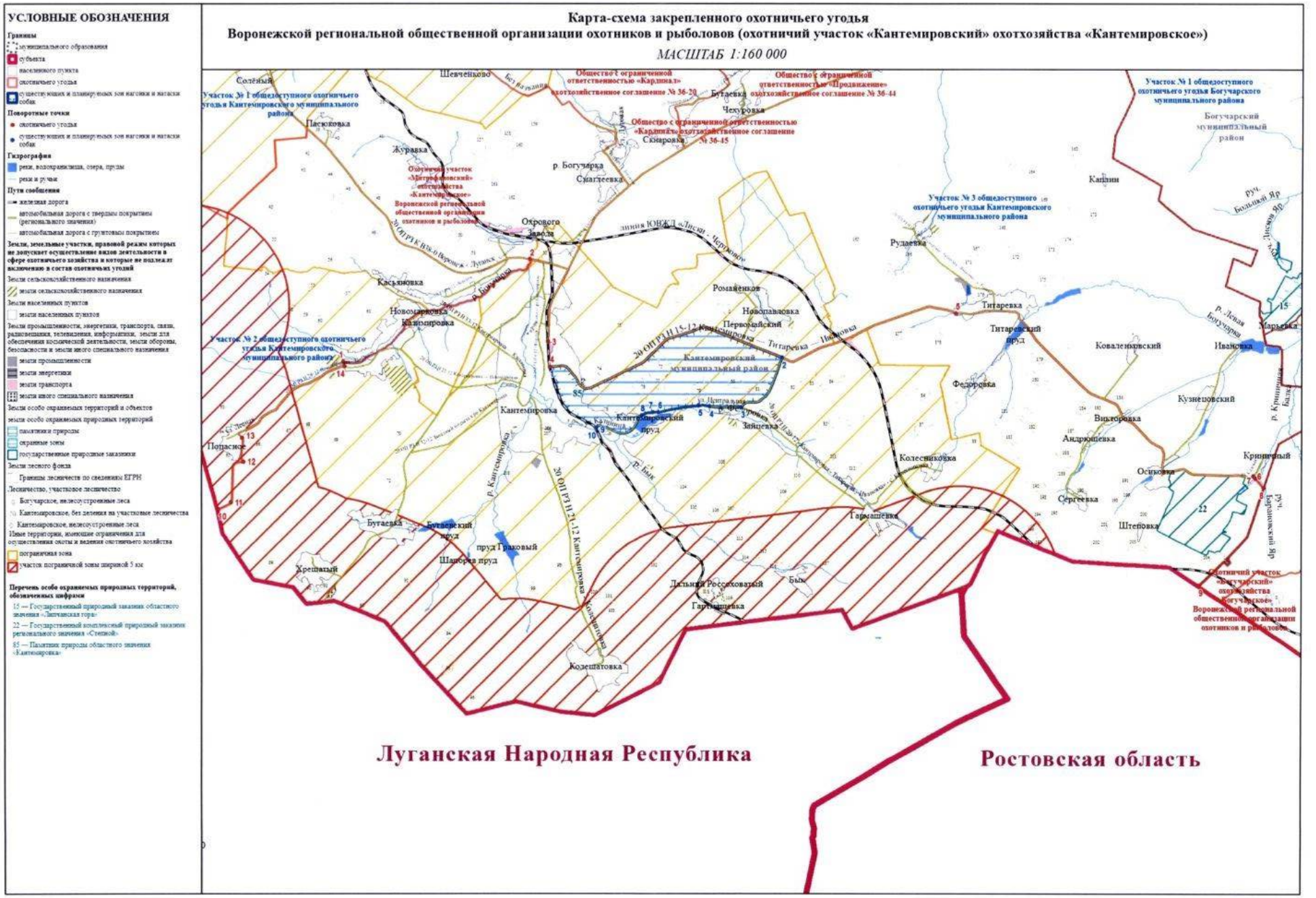

Воронежская региональная общественная организация охотников и рыболовов, охотхозяйство «Кантемировское», охотничий участок «Митрофановский»

Описание границ охотничьего угодья:

северная граница: от точки 1, расположенной на пересечении смежной административной границы Кантемировского и Россошанского муниципальных районов с автомобильной дорогой с грунтовым покрытием из села Ивановка Кантемировского муниципального района в село Еленовка Россошанского муниципального района, граница идет в восточном направлении по смежной административной границе Кантемировского и Россошанского муниципальных районов до места пересечения с автомобильной дорогой с твердым покрытием 20 ОП РЗ Н В43-0 «Воронеж - Луганск» - Криничное - Новая Калитва» в точке 2;

восточная граница: от точки 2, расположенной на пересечении смежной административной границы Кантемировского и Россошанского муниципальных районов с автомобильной дорогой с твердым покрытием 20 ОП РЗ Н В43 - 0 «Воронеж - Луганск» - Криничное - Новая Калитва», граница идет в южном направлении по смежной административной границе Кантемировского и Россошанского муниципальных районов до пересечения с автомобильной дорогой с грунтовым покрытием, ведущей из села Фисенково Кантемировского муниципального района в село Первомайское Россошанского муниципального района, в точке 3, далее граница идет в южном направлении по автомобильной дороге с грунтовым покрытием из села Фисенково Кантемировского муниципального района в село Первомайское Россошанского муниципального района через точки 4 - 6 до пересечения с северной границей села Фисенково в точке 7, далее граница идет в южном направлении через село Фисенково по автомобильной дороге с грунтовым покрытием до улицы Советская села Фисенково, затем в юго-восточном направлении по улице Советская до пересечения с автомобильной дорогой с грунтовым покрытием восточнее жилого дома 71, затем в южном

направлении по автомобильной дороге с грунтовым покрытием через село Фисенково между жилыми домами 71 и 72 до пересечения с южной границей села Фисенково в точке 8, далее граница идет в южном направлении по автомобильной дороге с грунтовым покрытием через точки 9 - 14 до пересечения с северной границей села Шевченково в точке 15, далее в южном направлении по автомобильной дороге с грунтовым покрытием через село Шевченково до улицы Советская вблизи жилого дома 42, затем в восточном направлении через село Шевченково по улице Советская до пересечения с автомобильной дорогой с грунтовым покрытием восточнее жилого дома 8, далее граница идет в южном направлении по автомобильной дороге с грунтовым покрытием через село Шевченково до пересечения с улицей Степная вблизи жилого дома 38 села Шевченково, далее граница идет в юго-восточном направлении через село Шевченково по улице Степная до пересечения с автомобильной дорогой с грунтовым покрытием на юго-восточной границе села Шевченково в точке 16, далее граница идет в юго-восточном направлении по автомобильной дороге с грунтовым покрытием через точки 17 - 21 до пересечения с улицей Садовая на северо-западной границе села Смаглеевка в точке 22, далее граница идет в юго-восточном направлении через село Смаглеевка по улице Садовая, улице Луговая, улице 50 лет Октября, улице Дорожная села Смаглеевка до пересечения с автомобильной дорогой с твердым покрытием 20 ОП РЗ Н 24-12 «Богучар - Кантемировка» - с. Смаглеевка», далее в юго-восточном направлении по автомобильной дороге с твердым покрытием 20 ОП РЗ Н 24-12 «Богучар - Кантемировка» - с. Смаглеевка» до пересечения с автомобильной дорогой с твердым покрытием 20 ОП РЗ К В11-0 «Богучар – Кантемировка» в точке 23;

южная граница: от точки 23, расположенной на пересечении автомобильных дорог с твердым покрытием 20 ОП РЗ Н 24-12 «Богучар - Кантемировка» - с. Смаглеевка» и 20 ОП РЗ К В11-0 «Богучар – Кантемировка», граница идет в юго-западном направлении по автомобильной дороге с твердым покрытием 20 ОП РЗ К В11-0 «Богучар –

Кантемировка» через село Смаглеевка до пересечения с автомобильной дорогой с твердым покрытием 20 ОП РЗ К В38-0 «Воронеж – Луганск», далее в западном направлении по автомобильной дороге с твердым покрытием 20 ОП РЗ К В38-0 «Воронеж – Луганск» до пересечения с автомобильной дорогой с твердым покрытием 20 ОП РЗ Н 7-12 «Воронеж - Луганск» - с. Журавка» в точке 24;

западная граница: от точки 24, расположенной на пересечении автомобильных дорог с твердым покрытием 20 ОП РЗ К В38-0 «Воронеж – Луганск» и 20 ОП РЗ Н 7-12 «Воронеж - Луганск» - с. Журавка», граница идет в северо-западном направлении по автомобильной дороге с твердым покрытием 20 ОП РЗ К В38-0 «Воронеж – Луганск» через село Пасюковка, хутор Солёный, село Михайловка, хутор Васильевка, село Митрофановка до пересечения с автомобильной дорогой с твердым покрытием 20 ОП РЗ Н 10-12 «Воронеж - Луганск» - с. Фисенково» и автомобильной дорогой с грунтовым покрытием в точке 25, далее граница идет в западном направлении по автомобильной дороге с грунтовым покрытием через хутор Васильевка через точки 26 - 28 до пересечения со смежной административной границей Кантемировского и Россошанского муниципальных районов в точке 29, далее граница идет в северо-западном направлении по смежной административной границе Кантемировского и Россошанского муниципальных районов до пересечения с автомобильной дорогой с грунтовым покрытием из села Ивановка Кантемировского муниципального района в село Еленовка Россошанского муниципального района в точке 1.

В границах охотничьего угодья расположены: лесные кварталы № 1-23, 25, 26, 34-41, 47, 48, 50-52, 157-162 без деления на участковые лесничества Кантемировского лесничества; нелесоустроенные леса Кантемировского лесничества.

К землям, земельным участкам, правовой режим которых не допускает осуществление видов деятельности в сфере охотничьего хозяйства и которые

не подлежат включению в состав охотничьего угодья в вышеописанных границах, относятся:

- земли сельскохозяйственного назначения: № 82;

- земли населённых пунктов: № 82, 83, посёлок Охрового Завода, село Валентиновка, село Евдокиевка, село Журавка, село Ивановка, село Митрофановка, село Михайловка, село Пасюковка, село Смаглеевка, село Софиевка, село Фисенково, село Шевченково, хутор Лебедев, хутор Лиман, хутор Новопавловка, хутор Пасеково, хутор Солонцы, хутор Шевченко;

- земли промышленности, энергетики, транспорта, связи, радиовещания, телевидения, информатики, земли для обеспечения космической деятельности, земли обороны, безопасности и земли иного специального назначения:

земли промышленности: № 83;

земли энергетики: № 82;

земли транспорта: № 82, 83;

земли иного специального назначения: № 82.

Сведения о границах населенных пунктов утверждены соответствующими нормативными правовыми актами.

Сведения о границах других земель и земельных участков, правовой режим которых не допускает осуществление видов деятельности в сфере охотничьего хозяйства и которые не подлежат включению в состав охотничьего угодья, приведены в приложении № 5 к Схеме.

Сведения о характерных точках границ охотничьего угодья - Воронежская региональная общественная организация охотников и рыболовов, охотхозяйство «Кантемировское», охотничий участок «Митрофановский» (в системе координат WGS-84 и МСК-36 зона 1)

№ п/п	Координата X	Координата Y	Координата X	Координата Y
	градусы, минуты, секунды		метры	
1	49° 59' 15,495"	39° 31' 14,991"	327188,56	1324516,97
2	50° 0' 0,355"	39° 48' 28,696"	328899,58	1345083,72
3	49° 55' 49,206"	39° 51' 2,807"	321195,49	1348294,54

№ п/п	Координата X	Координата Y	Координата X	Координата Y
	градусы, минуты, секунды		метры	
4	49° 55' 29,063"	39° 51' 4,808"	320573,91	1348345,83
5	49° 55' 28,690"	39° 50' 25,868"	320548,24	1347569,35
6	49° 54' 44,373"	39° 50' 30,563"	319180,79	1347687,83
7	49° 54' 31,481"	39° 50' 16,166"	318777,27	1347407,80
8	49° 53' 58,185"	39° 49' 54,537"	317740,80	1346994,78
9	49° 53' 53,509"	39° 49' 52,102"	317595,48	1346948,78
10	49° 53' 34,993"	39° 48' 59,250"	317004,55	1345904,21
11	49° 52' 41,514"	39° 48' 26,974"	315340,88	1345289,23
12	49° 52' 14,350"	39° 47' 46,732"	314487,51	1344500,51
13	49° 51' 47,758"	39° 48' 49,785"	313688,15	1345774,13
14	49° 51' 10,074"	39° 47' 58,050"	312505,67	1344761,37
15	49° 51' 0,933"	39° 47' 47,284"	312219,49	1344551,28
16	49° 50' 25,897"	39° 48' 38,240"	311155,00	1345588,35
17	49° 50' 16,103"	39° 48' 57,262"	310859,16	1345973,80
18	49° 49' 47,735"	39° 50' 17,484"	310011,47	1347592,60
19	49° 50' 2,012"	39° 51' 2,329"	310468,81	1348480,76
20	49° 49' 34,500"	39° 51' 38,000"	309631,90	1349209,19
21	49° 49' 39,845"	39° 51' 52,766"	309802,46	1349501,27
22	49° 49' 5,244"	39° 52' 53,062"	308755,79	1350726,25
23	49° 47' 27,939"	39° 54' 25,477"	305784,40	1352630,64
24	49° 45' 28,504"	39° 49' 35,418"	301987,55	1346895,31
25	49° 56' 57,476"	39° 40' 16,741"	323084,88	1335376,32
26	49° 56' 54,405"	39° 40' 14,461"	322989,25	1335332,37
27	49° 56' 19,671"	39° 39' 32,512"	321902,93	1334512,92
28	49° 56' 14,117"	39° 39' 20,875"	321727,72	1334283,56
29	49° 55' 51,280"	39° 37' 23,965"	320986,14	1331963,04

Карта-схема закрепленного охотничьего угодья
Воронежской региональной общественной организации охотников и рыболовов
(охотничий участок «Митрофановский» охотхозяйства «Кантемировское»)

МАСШТАБ 1:120 000

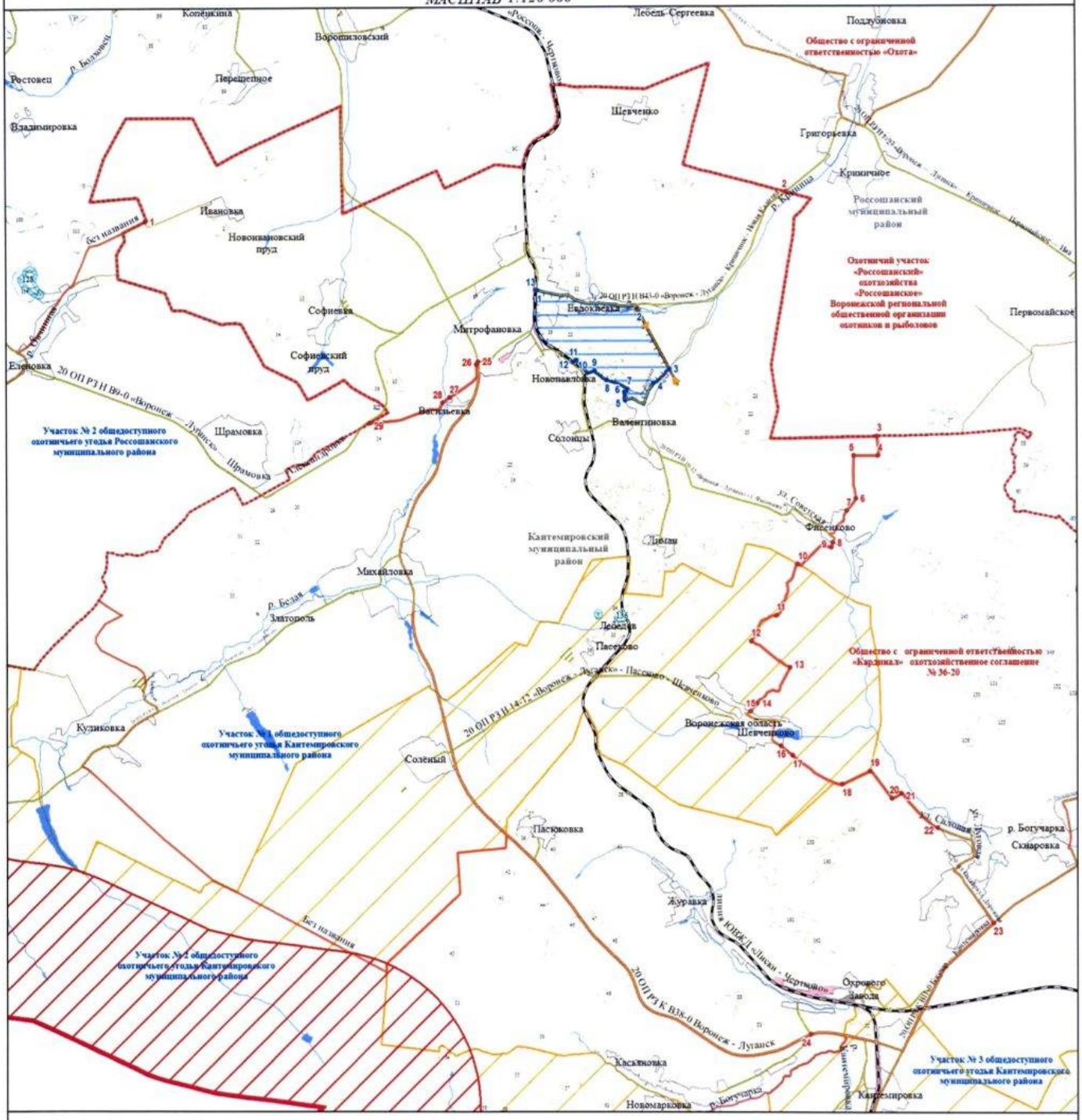

УСЛОВНЫЕ ОБОЗНАЧЕНИЯ

Границы
- муниципального образования
- субъекта
- населенного пункта
- охотничьего угодья
- существующих и планируемых зон нагонки и натаски собак

Поворотные точки
- охотничьего угодья
- существующих и планируемых зон нагонки и натаски собак

Гидрография
- реки, водохранилища, озера, пруды
- реки и ручьи

Пути сообщения
- железная дорога
- автомобильная дорога с твердым покрытием (регионального значения)
- автомобильная дорога с грунтовым покрытием

Объекты энергетики
- линии электропередачи

Земли, земельные участки, правовой режим которых не допускает осуществление видов деятельности в сфере охотничьего хозяйства и которые не подлежат включению в состав охотничьих угодий

Земли сельскохозяйственного назначения
- земли сельскохозяйственного назначения

Земли населенных пунктов
- земли населенных пунктов

Земли промышленности, энергетики, транспорта, связи, радиовещания, телевидения, информатики, земли для обеспечения космической деятельности, земли обороны, безопасности и земли иного специального назначения
- земли промышленности
- земли энергетики
- земли транспорта
- земли иного специального назначения

Земли особо охраняемых территорий и объектов
- земли особо охраняемых природных территорий
- памятники природы
- охранные зоны

Земли лесного фонда
- Границы лесничеств по сведениям ЕГРН
- Лесничество, участковое лесничество
- Кантемировское, без деления на участковые лесничества
- Кантемировское, нелесоустроенные леса
- Россошанское, нелесоустроенные леса
- Россошанское, Новокалитвянское
- Россошанское, Россошанское

Иные территории, имеющие ограничения для осуществления охоты и ведения охотничьего хозяйства
- пограничная зона
- участок пограничной зоны шириной 5 км

Перечень особо охраняемых природных территорий, обозначенных цифрами

128 — Памятник природы областного значения «Парк-усадьба с. Еленовка»

136 — Памятник природы областного значения «Пасеково»

Общество с ограниченной ответственностью «Кардинал»
(охотхозяйственное соглашение № 36-45)

Описание границ охотничьего угодья:

северная граница: от точки 1, расположенной на пересечении смежной административной границы Кантемировского и Россошанского муниципальных районов с автомобильной дорогой с грунтовым покрытием из села Бугаевка Кантемировского муниципального района в хутор Атамановка Россошанского муниципального района, граница идет в восточном направлении по смежной административной границе Кантемировского и Россошанского муниципальных районов до пересечения с северо-западным углом земельного участка с кадастровым номером 36:12:0000000:681 в точке 2;

восточная граница: от точки 2, расположенной на пересечении смежной административной границы Кантемировского и Россошанского муниципальных районов с северо-западным углом земельного участка с кадастровым номером 36:12:0000000:681, граница идет в юго-восточном направлении (по кромке пахотных полей и лесополосам) по юго-западной части земельного участка с кадастровым номером 36:12:0000000:681 через точки 3 - 12 до северо-восточной границы земельного участка с кадастровым номером 36:12:6100011:84 в точке 13, далее граница идет в юго-восточном направлении по северо-восточным границам земельных участков с кадастровыми номерами 36:12:6100011:84, 36:12:6100019:83, далее в юго-восточном направлении по юго-западным границам земельных участков с кадастровыми номерами 36:12:6100019:72, 36:12:6100019:114 через точки 14 - 16 до пересечения с южным углом земельного участка с кадастровым номером 36:12:6100019:114 (лесополоса вблизи юго-западного склона балки Широкий Яр) в точке 17, далее граница идет в юго-восточном направлении по условной прямой линии через точку 18, расположенную на пересечении с северной границей села Талы, до пересечения с улицей Чкалова села Талы

около жилого дома 41, далее в юго-западном направлении по улице Чкалова села Талы до пересечения с автомобильной дорогой с твердым покрытием 20 ОП РЗ К В11-0 «Богучар – Кантемировка» в точке 19;

южная граница: от точки 19, расположенной на пересечении автомобильной дороги с твердым покрытием 20 ОП РЗ К В11-0 «Богучар – Кантемировка» с улицей Чкалова села Талы, граница идет в юго-западном направлении по автомобильной дороге с твердым покрытием 20 ОП РЗ К В11-0 «Богучар – Кантемировка» через село Чехуровка, село Скнаровка до пересечения с автомобильной дорогой с твердым покрытием 20 ОП РЗ Н 30-12 «Богучар - Кантемировка» - Скнаровка» в точке 20;

западная граница: от точки 20, расположенной на пересечении автомобильных дорог с твердым покрытием 20 ОП РЗ К В11-0 «Богучар – Кантемировка» и 20 ОП РЗ Н 30-12 «Богучар - Кантемировка» - Скнаровка», граница идет в северном направлении по автомобильной дороге с твердым покрытием 20 ОП РЗ Н 30-12 «Богучар - Кантемировка» - Скнаровка» (улица Широкая) до улицы Октябрьская, затем в северо-западном направлении по улице Октябрьская до пересечения с автомобильной дорогой с твердым покрытием вблизи Дома культуры села Скнаровка, далее в северном направлении по автомобильной дороге с твердым покрытием через село Скнаровка до пересечения с улицей Пионерская села Скнаровка, далее в северо-восточном направлении по улице Пионерская, улице Ленина до пересечения с автомобильной дорогой с грунтовым покрытием на северо-восточной границе села Скнаровка в точке 21, далее граница идет в восточном направлении по автомобильной дороге с грунтовым покрытием до пересечения с улицей Советская на западной границе села Бугаевка в точке 22, далее граница идет в восточном направлении по улице Советская до пересечения с автомобильной дорогой с грунтовым покрытием вблизи жилого дома 12, далее граница идет в северном направлении по автомобильной дороге с грунтовым покрытием через село Бугаевка между жилыми домами 11 и 12 до северной границы села Бугаевка в точке 23, далее

граница идет в северном направлении по автомобильной дороге с грунтовым покрытием из села Бугаевка Кантемировского муниципального района в хутор Атамановка Россошанского муниципального района через точки 24 - 31 до места пересечения со смежной административной границей Кантемировского и Россошанского муниципальных районов в точке 1.

В границах охотничьего угодья расположены: лесной квартал № 154 Кантемировского лесничества; нелесоустроенные леса Кантемировского лесничества.

К землям, земельным участкам, правовой режим которых не допускает осуществление видов деятельности в сфере охотничьего хозяйства и которые не подлежат включению в состав охотничьего угодья в вышеописанных границах, относятся земли населённых пунктов: село Бугаевка, село Скнаровка, село Талы, село Чехуровка.

Сведения о границах населенных пунктов утверждены соответствующими нормативными правовыми актами.

Сведения о границах других земель и земельных участков, правовой режим которых не допускает осуществление видов деятельности в сфере охотничьего хозяйства и которые не подлежат включению в состав охотничьего угодья, приведены в приложении № 5 к Схеме.

Сведения о характерных точках границ охотничьего угодья - общество с ограниченной ответственностью «Кардинал» (охотхозяйственное соглашение № 36-45) (в системе координат WGS-84 и МСК-36 зона 1)

№ п/п	Координата X	Координата Y	Координата X	Координата Y
	градусы, минуты, секунды		метры	
1	49° 53' 57,665"	39° 56' 57,741"	317883,40	1355440,55
2	49° 53' 57,471"	39° 57' 18,201"	317885,41	1355848,96
3	49° 53' 53,335"	39° 57' 19,273"	317758,07	1355872,85
4	49° 53' 52,620"	39° 57' 52,221"	317748,95	1356530,82
5	49° 53' 47,998"	39° 58' 1,160"	317609,67	1356712,03
6	49° 53' 45,126"	39° 58' 3,912"	317522,02	1356768,71
7	49° 53' 29,583"	39° 58' 36,312"	317054,69	1357424,91
8	49° 53' 11,092"	39° 58' 9,543"	316472,78	1356901,95
9	49° 52' 58,441"	39° 58' 27,126"	316088,91	1357260,72

№ п/п	Координата X	Координата Y	Координата X	Координата Y
	градусы, минуты, секунды		метры	
10	49° 52' 55,802"	39° 58' 27,005"	316007,35	1357259,92
11	49° 52' 49,027"	39° 58' 41,048"	315803,60	1357544,43
12	49° 52' 41,408"	39° 58' 45,773"	315570,10	1357643,47
13	49° 52' 37,694"	39° 58' 46,493"	315455,64	1357660,14
14	49° 52' 11,917"	39° 59' 38,767"	314680,23	1358719,84
15	49° 51' 59,768"	40° 0' 3,813"	314314,99	1359227,57
16	49° 51' 33,169"	40° 0' 51,634"	313512,67	1360199,29
17	49° 51' 22,906"	40° 1' 7,550"	313202,09	1360523,68
18	49° 50' 54,107"	40° 2' 9,093"	312337,71	1361771,34
19	49° 50' 10,572"	40° 1' 58,853"	310988,47	1361594,58
20	49° 48' 29,456"	39° 56' 38,665"	307736,11	1355257,48
21	49° 49' 49,119"	39° 57' 22,848"	310214,51	1356092,51
22	49° 50' 10,567"	39° 58' 21,421"	310900,28	1357249,89
23	49° 50' 22,498"	39° 58' 16,769"	311267,03	1357149,62
24	49° 50' 23,142"	39° 58' 16,013"	311286,61	1357134,11
25	49° 50' 35,575"	39° 57' 59,268"	311664,10	1356791,94
26	49° 51' 42,550"	39° 57' 3,610"	313711,36	1355639,44
27	49° 51' 43,903"	39° 57' 8,215"	313754,99	1355730,57
28	49° 51' 50,141"	39° 57' 27,987"	313955,46	1356121,66
29	49° 52' 10,173"	39° 57' 6,335"	314565,85	1355677,13
30	49° 52' 40,234"	39° 57' 22,176"	315500,78	1355975,19
31	49° 53' 13,569"	39° 56' 28,945"	316509,87	1354892,41

Карта-схема закрепленного охотничьего угодья общества с ограниченной ответственностью «Кардинал» (охотхозяйственное соглашение № 36-45)

МАСШТАБ 1:45 000

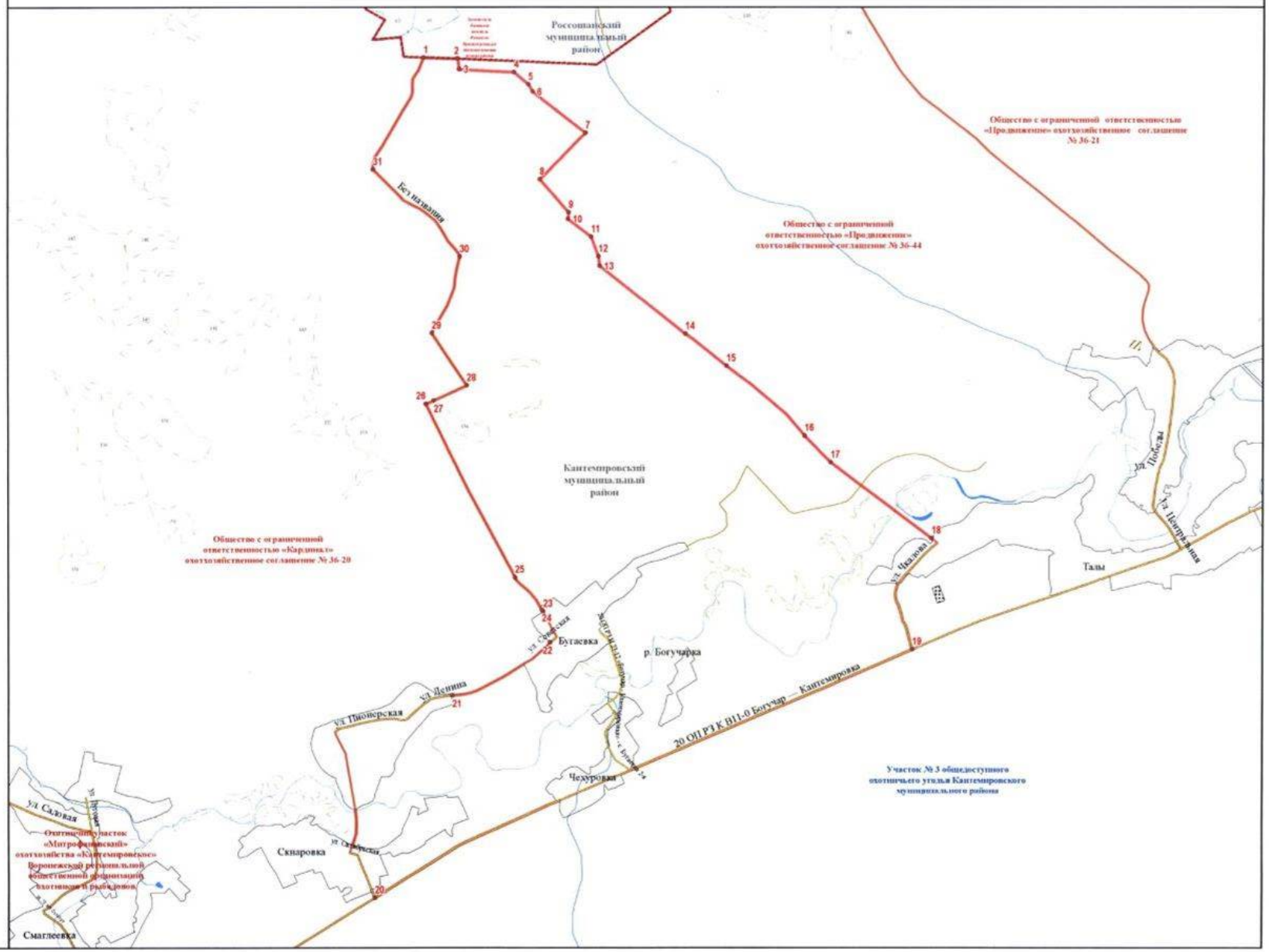

Общество с ограниченной ответственностью «Кардинал»
(охотхозяйственное соглашение № 36-20)

Описание границ охотничьего угодья:

северная граница: от точки 1, расположенной на пересечении смежной административной границы Кантемировского и Россошанского муниципальных районов с автомобильной дорогой с грунтовым покрытием из села Фисенково Кантемировского муниципального района в село Первомайское Россошанского муниципального района, граница идет в восточном направлении по смежной административной границе Кантемировского и Россошанского муниципальных районов до пересечения с автомобильной дорогой с грунтовым покрытием в точке 2;

восточная граница: от точки 2, расположенной на пересечении смежной административной границы Кантемировского и Россошанского муниципальных районов с автомобильной дорогой с грунтовым покрытием, граница идет в южном направлении по автомобильной дороге с грунтовым покрытием из села Бугаевка Кантемировского муниципального района в хутор Атамановка Россошанского муниципального района через точки 3 - 10 до пересечения с северной границей села Бугаевка точке 11, далее граница идет в южном направлении по автомобильной дороге с грунтовым покрытием через село Бугаевка между жилыми домами 11 и 12 до пересечения с улицей Советская села Бугаевка, далее в западном направлении по улице Советская до пересечения с автомобильной дорогой с грунтовым покрытием на западной границе села Бугаевка в точке 12;

южная граница: от точки 12, расположенной на пересечении улицы Советская села Бугаевка с автомобильной дорогой с грунтовым покрытием на западной границе села Бугаевка, граница идет в западном направлении по автомобильной дороге с грунтовым покрытием до пересечения с улицей Ленина села Скнаровка в точке 13, далее граница идет в юго-западном направлении по улице Ленина, улице Пионерская до пересечения с

автомобильной дорогой с твердым покрытием, далее в южном направлении по автомобильной дороге с твердым покрытием через село Скнаровка до пересечения с улицей Октябрьская села Скнаровка, далее в юго-восточном направлении по улице Октябрьская до автомобильной дороги с твердым покрытием 20 ОП РЗ Н 30-12 «Богучар - Кантемировка» - Скнаровка» (улица Широкая), затем в южном направлении по автомобильной дороге с твердым покрытием 20 ОП РЗ Н 30-12 «Богучар - Кантемировка» - Скнаровка» до пересечения с автомобильной дорогой с твердым покрытием 20 ОП РЗ К В11-0 «Богучар – Кантемировка» в точке 14, далее граница идет в западном направлении по автомобильной дороге с твердым покрытием 20 ОП РЗ К В11-0 «Богучар – Кантемировка» до пересечения с автомобильной дорогой с твердым покрытием 20 ОП РЗ Н 24-12 «Богучар - Кантемировка» - с. Смаглеевка», далее граница идет в северо-западном направлении по автомобильной дороге с твердым покрытием 20 ОП РЗ Н 24-12 «Богучар - Кантемировка» - с. Смаглеевка» до улицы Дорожная села Смаглеевка, затем в северо-западном направлении по улице Дорожная до улицы 50 лет Октября в точке 15;

западная граница: от точки 15, расположенной на стыке улиц Дорожная и 50 лет Октября села Смаглеевка, граница идет в северо-западном направлении через село Смаглеевка по улице 50 лет Октября, улице Луговая, улице Садовая до пересечения с автомобильной дорогой с грунтовым покрытием на северо-западной границе села Смаглеевка в точке 16, далее граница идет в северо-западном направлении по автомобильной дороге с грунтовым покрытием через точки 17 - 21 до пересечения с улицей Степная села Шевченково в точке 22, далее граница идет в северо-западном направлении по улице Степная до пересечения с автомобильной дорогой с грунтовым покрытием вблизи жилого дома 38, затем в северном направлении через село Шевченково по автомобильной дороге с грунтовым покрытием до пересечения с улицей Советская восточнее жилого дома 8, затем в западном направлении по улице Советская до пересечения с автомобильной дорогой с

грунтовым покрытием вблизи жилого дома 42, далее в северном направлении по автомобильной дороге с грунтовым покрытием до пересечения с северной границей села Шевченково в точке 23, далее граница идет в общем северном направлении по автомобильной дороге с грунтовым покрытием через точки 24 - 29 до пересечения с южной границей села Фисенково в точке 30, далее граница идет в северном направлении через село Фисенково по автомобильной дороге с грунтовым покрытием между жилыми домами 71 и 72 до улицы Советская, далее в северо-западном направлении по улице Советская до пересечения с автомобильной дорогой с грунтовым покрытием около Дома культуры села Фисенково, далее в северном направлении через село Фисенково по автомобильной дороге с грунтовым покрытием до северной границы села Фисенково в точке 31, далее граница идет в северном направлении по автомобильной дороге с грунтовым покрытием из села Фисенково Кантемировского муниципального района в село Первомайское Россошанского муниципального района через точки 32 - 34 до пересечения со смежной административной границей Кантемировского и Россошанского муниципальных районов в точке 1.

В границах охотничьего угодья расположены: нелесоустроенные леса Кантемировского лесничества; лесные кварталы № 145-153, 155, 156 без деления на участковые лесничества Кантемировского лесничества; лесные кварталы № 57, 58, 60 Новокалитвянского участкового лесничества Россошанского лесничества.

К землям, земельным участкам, правовой режим которых не допускает осуществление видов деятельности в сфере охотничьего хозяйства и которые не подлежат включению в состав охотничьего угодья в вышеописанных границах, относятся земли населённых пунктов: село Бугаевка, село Скнаровка, село Смаглеевка, село Фисенково, село Шевченково.

Сведения о границах населенных пунктов утверждены соответствующими нормативными правовыми актами.

Сведения о границах других земель и земельных участков, правовой режим которых не допускает осуществление видов деятельности в сфере охотничьего хозяйства и которые не подлежат включению в состав охотничьего угодья, приведены в приложении № 5 к Схеме.

Сведения о характерных точках границ охотничьего угодья - общество с ограниченной ответственностью «Кардинал» (охотхозяйственное соглашение № 36-20) (в системе координат WGS-84 и МСК-36 зона 1)

№ п/п	Координата X	Координата Y	Координата X	Координата Y
	градусы, минуты, секунды		метры	
1	49° 55' 49,206"	39° 51' 2,807"	321195,49	1348294,54
2	49° 53' 57,665"	39° 56' 57,741"	317883,40	1355440,55
3	49° 53' 13,569"	39° 56' 28,945"	316509,87	1354892,41
4	49° 52' 40,234"	39° 57' 22,176"	315500,78	1355975,19
5	49° 52' 10,173"	39° 57' 6,335"	314565,85	1355677,13
6	49° 51' 50,141"	39° 57' 27,987"	313955,46	1356121,66
7	49° 51' 43,903"	39° 57' 8,215"	313754,99	1355730,57
8	49° 51' 42,550"	39° 57' 3,610"	313711,36	1355639,44
9	49° 50' 35,575"	39° 57' 59,268"	311664,10	1356791,94
10	49° 50' 23,142"	39° 58' 16,013"	311286,61	1357134,11
11	49° 50' 22,498"	39° 58' 16,769"	311267,03	1357149,62
12	49° 50' 10,567"	39° 58' 21,421"	310900,28	1357249,89
13	49° 49' 49,119"	39° 57' 22,848"	310214,51	1356092,51
14	49° 48' 29,456"	39° 56' 38,665"	307736,11	1355257,48
15	49° 47' 50,669"	39° 53' 59,718"	306476,87	1352102,19
16	49° 49' 5,244"	39° 52' 53,062"	308755,79	1350726,25
17	49° 49' 39,845"	39° 51' 52,766"	309802,46	1349501,27
18	49° 49' 34,500"	39° 51' 38,000"	309631,90	1349209,19
19	49° 50' 2,012"	39° 51' 2,329"	310468,81	1348480,76
20	49° 49' 47,735"	39° 50' 17,484"	310011,47	1347592,60
21	49° 50' 16,103"	39° 48' 57,262"	310859,16	1345973,80
22	49° 50' 25,897"	39° 48' 38,240"	311155,00	1345588,35
23	49° 51' 0,933"	39° 47' 47,284"	312219,49	1344551,28
24	49° 51' 10,074"	39° 47' 58,050"	312505,67	1344761,37
25	49° 51' 47,758"	39° 48' 49,785"	313688,15	1345774,13
26	49° 52' 14,350"	39° 47' 46,732"	314487,51	1344500,51
27	49° 52' 41,514"	39° 48' 26,974"	315340,88	1345289,23
28	49° 53' 34,993"	39° 48' 59,250"	317004,55	1345904,21
29	49° 53' 53,509"	39° 49' 52,102"	317595,48	1346948,78
30	49° 53' 58,185"	39° 49' 54,537"	317740,80	1346994,78
31	49° 54' 31,481"	39° 50' 16,166"	318777,27	1347407,80
32	49° 54' 44,373"	39° 50' 30,563"	319180,79	1347687,83
33	49° 55' 28,690"	39° 50' 25,868"	320548,24	1347569,35
34	49° 55' 29,063"	39° 51' 4,808"	320573,91	1348345,83

Карта-схема закрепленного охотничьего угодья общества с ограниченной ответственностью «Кардинал» (охотхозяйственное соглашение № 36-20)

МАСШТАБ 1:60 000

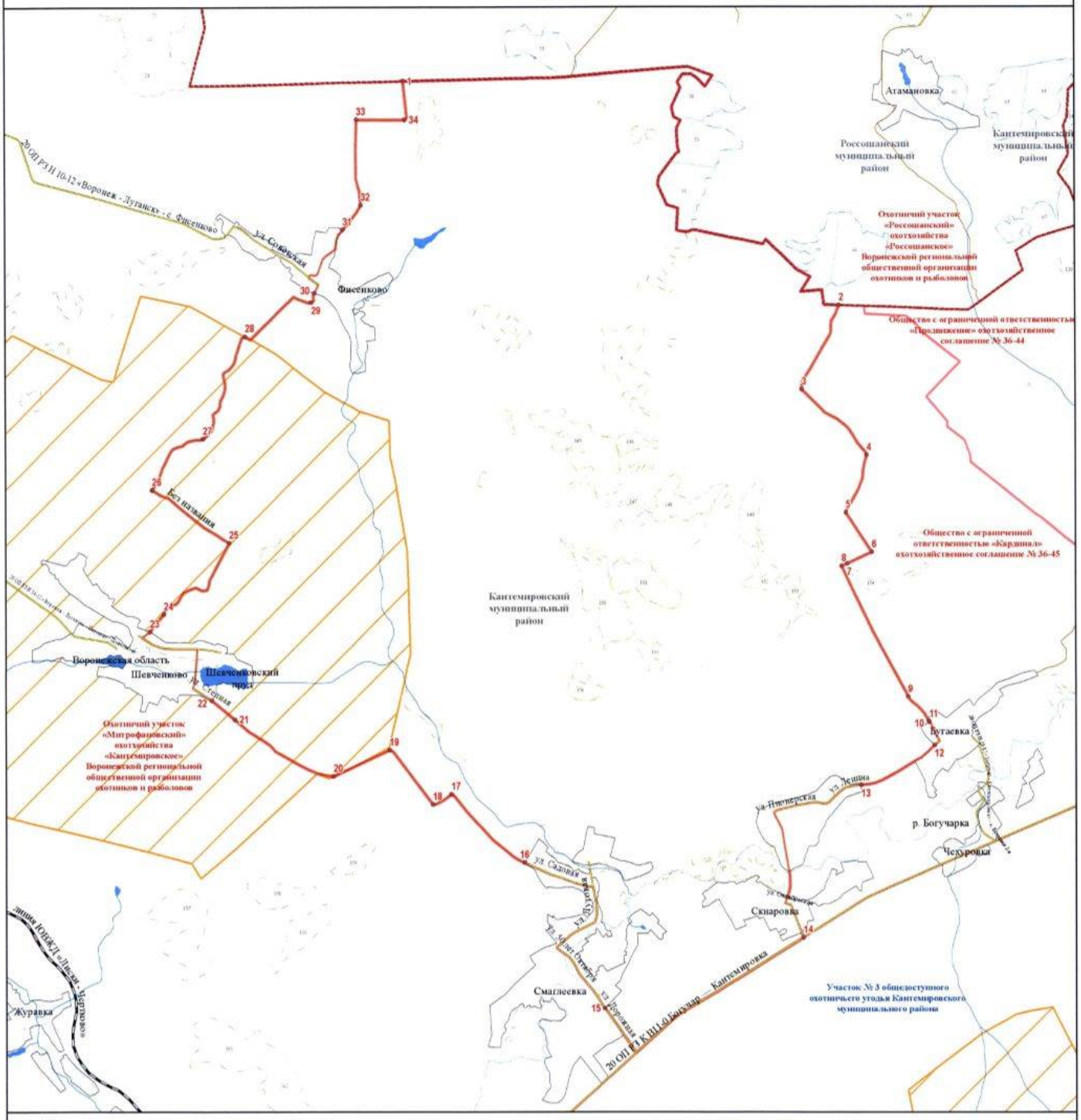

УСЛОВНЫЕ ОБОЗНАЧЕНИЯ

Границы
- муниципального образования
- населенного пункта
- охотничьего угодья

Поворотные точки
- охотничьего угодья

Гидрография
- реки, водохранилища, озера, пруды
- реки и ручьи

Пути сообщения
- железная дорога
- автомобильная дорога с твердым покрытием (регионального значения)
- автомобильная дорога с грунтовым покрытием

Земли, земельные участки, правовой режим которых не допускает осуществление видов деятельности в сфере охотничьего хозяйства и которые не подлежат включению в состав охотничьих угодий

Земли населенных пунктов
- земли населенных пунктов

Земли промышленности, энергетики, транспорта, связи, радиовещания, телевидения, информатики, земли для обеспечения космической деятельности, земли обороны, безопасности и земли иного специального назначения
- земли транспорта

Земли лесного фонда
- Границы лесничеств по сведениям ЕГРН

Лесничество, участковое лесничество
- Кантемировское, без деления на участковые лесничества
- Кантемировское, нелесоустроенные леса
- Россошанское, нелесоустроенные леса
- Россошанское, Новокалитвянское

Иные территории, имеющие ограничения для осуществления охоты и ведения охотничьего хозяйства
- пограничная зона

Общество с ограниченной ответственностью «Продвижение» (охотхозяйственное соглашение № 36-21)

Описание границ охотничьего угодья:

северная граница: от точки 1, расположенной на пересечении смежной административной границы Кантемировского и Россошанского муниципальных районов с автомобильной дорогой с грунтовым покрытием из села Талы Кантемировского муниципального района в хутор Лещенково Россошанского муниципального района, граница идет в восточном направлении по смежной административной границе Кантемировского и Россошанского муниципальных районов до места пересечения смежных административных границ Кантемировского, Россошанского и Богучарского муниципальных районов в точке 2;

восточная граница: от точки 2, расположенной на пересечении смежных административных границ Кантемировского, Россошанского и Богучарского муниципальных районов, граница идет в южном направлении по смежной административной границе Кантемировского и Богучарского муниципальных районов до пересечения с автомобильной дорогой с твердым покрытием 20 ОП РЗ К В11-0 «Богучар – Кантемировка» в точке 3;

южная граница: от точки 3, расположенной на пересечении смежной административной границы Кантемировского и Богучарского муниципальных районов с автомобильной дорогой с твердым покрытием 20 ОП РЗ К В11-0 «Богучар – Кантемировка», граница идет в юго-западном направлении по автомобильной дороге с твердым покрытием 20 ОП РЗ К В11-0 «Богучар – Кантемировка» через село Писаревка, село Талы до пересечения с улицей Центральная села Талы, далее граница идет в северном направлении через село Талы по улице Центральная до пересечения с северной границей села Талы в точке 4;

западная граница: от точки 4, расположенной на пересечении улицы Центральная села Талы с северной границей села Талы, граница идет в

северном направлении через село Талы по улице Центральная до места пересечения с улицей Победы села Талы, далее в северном направлении через село Талы по улице Победы, затем по улице Луговая до пересечения с автомобильной дорогой с грунтовым покрытием на северной границе села Талы в точке 5, далее граница идет в северо-западном направлении по автомобильной дороге с грунтовым покрытием из села Талы Кантемировского муниципального района в хутор Лещенково Россошанского муниципального района через точки 6 - 10 до места пересечения со смежной административной границей Кантемировского и Россошанского муниципальных районов в точке 1.

В границах охотничьего угодья расположены: лесные кварталы № 120-123, 126-138, 141-144 без деления на участковые лесничества Кантемировского лесничества; нелесоустроенные леса Кантемировского лесничества.

К землям, земельным участкам, правовой режим которых не допускает осуществление видов деятельности в сфере охотничьего хозяйства и которые не подлежат включению в состав охотничьего угодья в вышеописанных границах, относятся:

- земли населённых пунктов: село Писаревка, село Талы;

- земли промышленности, энергетики, транспорта, связи, радиовещания, телевидения, информатики, земли для обеспечения космической деятельности, земли обороны, безопасности и земли иного специального назначения:

земли промышленности: № 87;

земли транспорта: № 87.

Сведения о границах населенных пунктов утверждены соответствующими нормативными правовыми актами.

Сведения о границах других земель и земельных участков, правовой режим которых не допускает осуществление видов деятельности в сфере

охотничьего хозяйства и которые не подлежат включению в состав охотничьего угодья, приведены в приложении № 5 к Схеме.

Сведения о характерных точках границ охотничьего угодья - общество с ограниченной ответственностью «Продвижение» (охотхозяйственное соглашение № 36-21) (в системе координат WGS-84 и МСК-36 зона 1)

№ п/п	Координата X	Координата Y	Координата X	Координата Y
	градусы, минуты, секунды		метры	
1	49° 56' 6,393"	40° 0' 9,733"	321936,78	1359191,22
2	49° 56' 14,160"	40° 11' 20,142"	322464,69	1372554,34
3	49° 53' 17,307"	40° 13' 30,395"	317060,81	1375278,65
4	49° 50' 52,245"	40° 4' 39,757"	312343,36	1364782,36
5	49° 52' 11,192"	40° 4' 20,343"	314774,12	1364342,80
6	49° 52' 16,400"	40° 4' 15,681"	314933,05	1364246,30
7	49° 52' 34,231"	40° 4' 17,475"	315484,67	1364270,45
8	49° 53' 47,895"	40° 1' 55,276"	317701,07	1361384,35
9	49° 54' 31,192"	40° 1' 8,951"	319019,68	1360432,42
10	49° 55' 35,495"	40° 0' 43,925"	320996,06	1359892,54

Карта-схема закрепленного охотничьего угодья общества с ограниченной ответственностью «Продвижение» (охотхозяйственное соглашение № 36-21)

МАСШТАБ 1:50 000

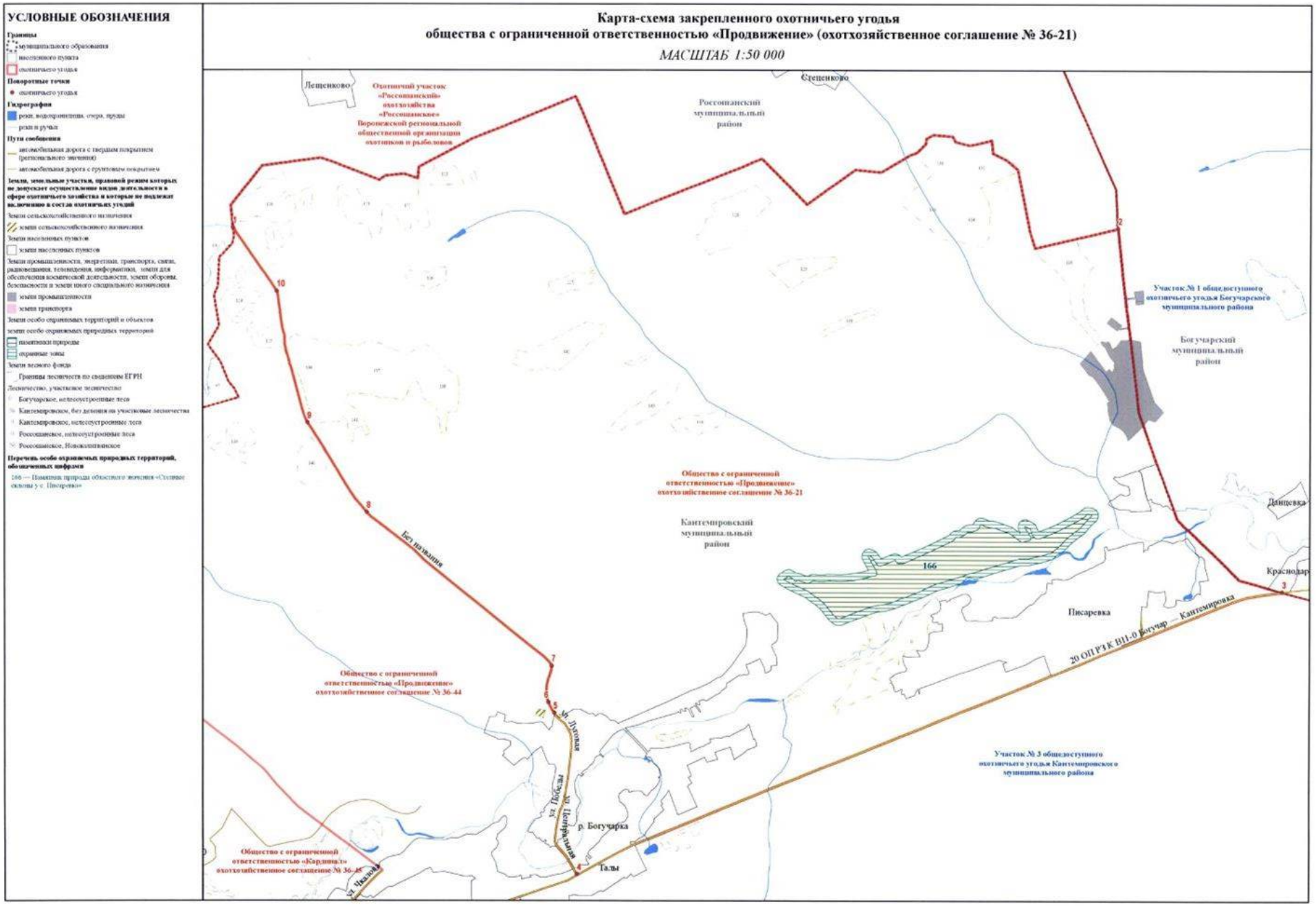

Общество с ограниченной ответственностью «Продвижение» (охотхозяйственное соглашение № 36-44)

Описание границ охотничьего угодья:

северная граница: от точки 1, расположенной на пересечении смежной административной границы Кантемировского и Россошанского муниципальных районов и северо-западного угла земельного участка с кадастровым номером 36:12:0000000:681, граница идет в северо-восточном направлении по смежной административной границе Кантемировского и Россошанского муниципальных районов до места пересечения с автомобильной дорогой с грунтовым покрытием в точке 2;

восточная граница: от точки 2, расположенной на пересечении смежной административной границы Кантемировского и Россошанского муниципальных районов с автомобильной дорогой с грунтовым покрытием, граница идет в юго-восточном направлении по автомобильной дороге с грунтовым покрытием из села Талы Кантемировского муниципального района в хутор Лещенково Россошанского муниципального района через точки 3 - 7 до пересечения с улицей Луговая на северной границе села Талы в точке 8, далее граница идет в юго-западном направлении через село Талы по улице Луговая, затем по улице Победы до улицы Центральной села Талы, далее граница идет в южном направлении через село Талы по улице Центральная до пересечения с северной границей села Талы в точке 9;

южная граница: от точки 9, расположенной на пересечении улицы Центральная села Талы с северной границей села Талы, граница идет в южном направлении через село Талы по улице Центральная до пересечения с автомобильной дорогой с твердым покрытием 20 ОП РЗ К В11-0 «Богучар – Кантемировка», далее граница идет в юго-западном направлении по автомобильной дороге с твердым покрытием 20 ОП РЗ К В11-0 «Богучар – Кантемировка» через село Талы до пересечения с улицей Чкалова села Талы в точке 10;

западная граница: от точки 10, расположенной на пересечении автомобильной дороги с твердым покрытием 20 ОП РЗ К В11-0 «Богучар – Кантемировка» с улицей Чкалова села Талы, граница идет в северо-восточном направлении по улице Чкалова через село Талы до жилого дома 41, далее граница идет в северо-западном направлении по условной прямой линии через точку 11, расположенную на пересечении с северной границей села Талы, до пересечения с южным углом земельного участка с кадастровым номером 36:12:6100019:114 (лесополоса вблизи юго-западного склона балки Широкий Яр) в точке 12, далее граница идет в северо-западном направлении по юго-западным границам земельных участков с кадастровыми номерами 36:12:6100019:114, 36:12:6100019:72, а затем по северо-восточным границам земельных участков с кадастровыми номерами 36:12:6100019:83, 36:12:6100011:84 через точки 13 - 15 до границы пахотных полей в точке 16, далее граница идет в северо-западном направлении (по кромке пахотных полей и лесополосам) по юго-западной части земельного участка с кадастровым номером 36:12:0000000:681 через точки 16 - 25 до пересечения со смежной административной границей Кантемировского и Россошанского муниципальных районов в точке 1.

В границах охотничьего угодья расположены: нелесоустроенные леса Кантемировского лесничества; лесные кварталы № 124, 125, 139, 140 Кантемировского лесничества; лесные кварталы № 64, 67 Новокалитвянского участкового лесничества Россошанского лесничества; нелесоустроенные леса Россошанского лесничества.

К землям, земельным участкам, правовой режим которых не допускает осуществление видов деятельности в сфере охотничьего хозяйства и которые не подлежат включению в состав охотничьего угодья в вышеописанных границах, относятся:

- земли сельскохозяйственного назначения: № 88;

- земли населённых пунктов: село Талы;

- земли промышленности, энергетики, транспорта, связи, радиовещания, телевидения, информатики, земли для обеспечения космической деятельности, земли обороны, безопасности и земли иного специального назначения:

земли транспорта: № 88;

земли иного специального назначения: № 88.

Сведения о границах населенных пунктов утверждены соответствующими нормативными правовыми актами.

Сведения о границах других земель и земельных участков, правовой режим которых не допускает осуществление видов деятельности в сфере охотничьего хозяйства и которые не подлежат включению в состав охотничьего угодья, приведены в приложении № 5 к Схеме.

Сведения о характерных точках границ охотничьего угодья – общество с ограниченной ответственностью «Продвижение» (охотхозяйственное соглашение № 36-44) (в системе координат WGS-84 и МСК-36 зона 1)

№ п/п	Координата X	Координата Y	Координата X	Координата Y
	градусы, минуты, секунды		метры	
1	49°53'57,471"	39°57'18,201"	317885,41	1355848,96
2	49°56'6,393"	40°0'9,733"	321936,78	1359191,22
3	49°55'35,495"	40°0'43,925"	320996,06	1359892,54
4	49°54'31,192"	40°1'8,951"	319019,68	1360432,42
5	49°53'47,895"	40°1'55,276"	317701,07	1361384,35
6	49°52'34,231"	40°4'17,475"	315484,67	1364270,45
7	49°52'16,400"	40°4'15,681"	314933,05	1364246,30
8	49°52'11,192"	40°4'20,343"	314774,12	1364342,80
9	49°50'52,245"	40°4'39,757"	312343,36	1364782,36
10	49°50'10,572"	40°1'58,853"	310988,47	1361594,58
11	49°50'54,107"	40°2'9,093"	312337,71	1361771,34
12	49°51'22,906"	40°1'7,550"	313202,09	1360523,68
13	49°51'33,169"	40°0'51,634"	313512,67	1360199,29
14	49°51'59,768"	40°0'3,813"	314314,99	1359227,57
15	49°52'11,917"	39°59'38,767"	314680,23	1358719,84
16	49°52'37,694"	39°58'46,493"	315455,64	1357660,14
17	49°52'41,408"	39°58'45,773"	315570,10	1357643,47
18	49°52'49,027"	39°58'41,048"	315803,60	1357544,43
19	49°52'55,802"	39°58'27,005"	316007,35	1357259,92
20	49°52'58,441"	39°58'27,126"	316088,91	1357260,72
21	49°53'47,998"	39°58'1,160"	317609,67	1356712,03

№ п/п	Координата X	Координата Y	Координата X	Координата Y
	градусы, минуты, секунды		метры	
22	49°53'11,092"	39°58'9,543"	316472,78	1356901,95
23	49°53'29,583"	39°58'36,312"	317054,69	1357424,91
24	49°53'45,126"	39°58'3,912"	317522,02	1356768,71
25	49°53'52,620"	39°57'52,221"	317748,95	1356530,82

Карта-схема закрепленного охотничьего угодья
общества с ограниченной ответственностью «Продвижение» (охотхозяйственное соглашение № 36-44)
МАСШТАБ 1:40 000

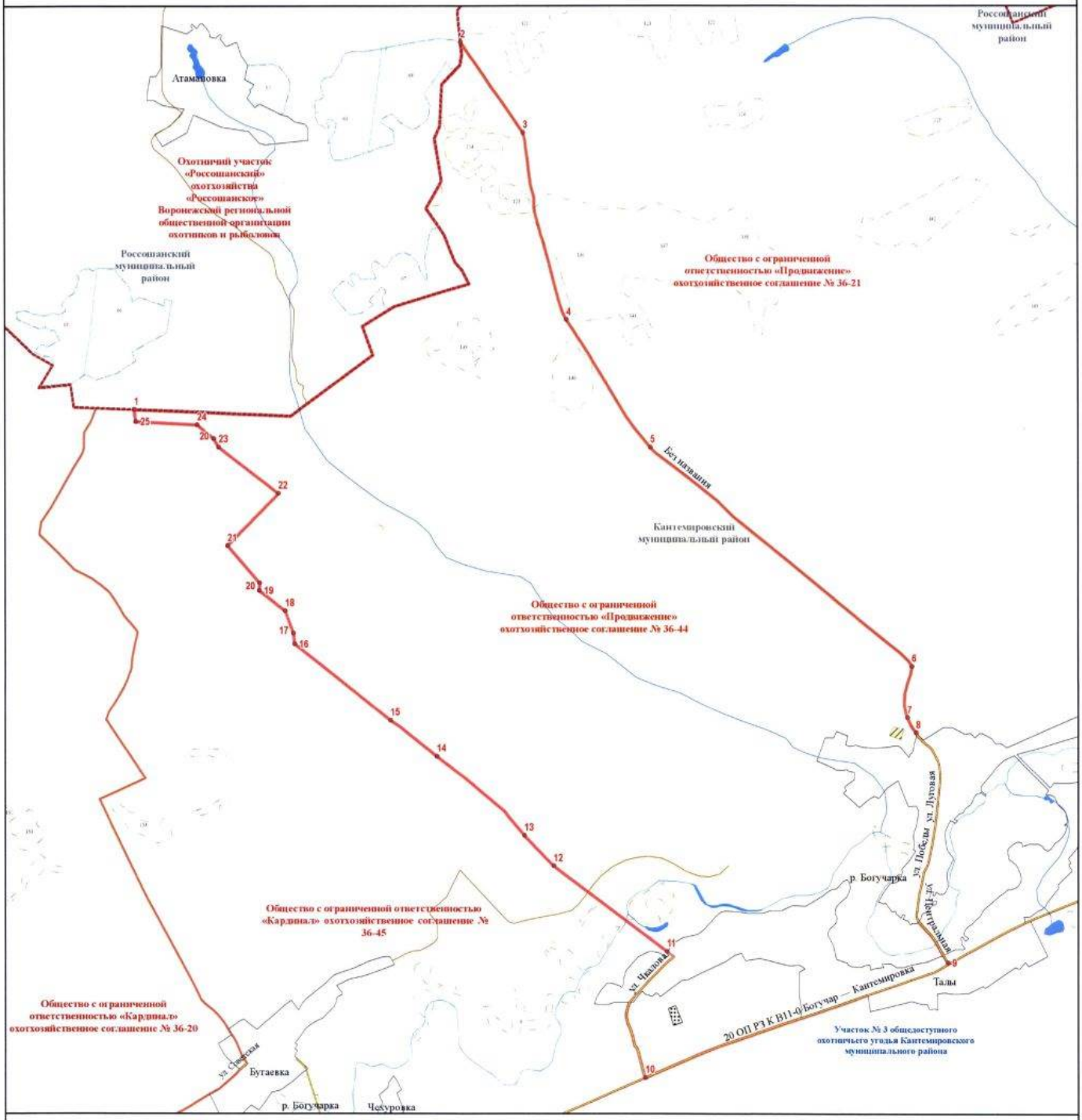

УСЛОВНЫЕ ОБОЗНАЧЕНИЯ

Границы
- муниципального образования
- населенного пункта
- охотничьего угодья

Поворотные точки
- охотничьего угодья

Гидрография
- реки, водохранилища, озера, пруды
- реки и ручьи

Пути сообщения
- автомобильная дорога с твердым покрытием (регионального значения)
- автомобильная дорога с грунтовым покрытием

Земли, земельные участки, правовой режим которых не допускает осуществление видов деятельности в сфере охотничьего хозяйства и которые не подлежат включению в состав охотничьих угодий

Земли сельскохозяйственного назначения
- земли сельскохозяйственного назначения

Земли населенных пунктов
- земли населенных пунктов

Земли промышленности, энергетики, транспорта, связи, радиовещания, телевидения, информатики, земли для обеспечения космической деятельности, земли обороны, безопасности и земли иного специального назначения
- земли транспорта
- земли иного специального назначения

Земли лесного фонда
- Границы лесничеств по сведениям ЕГРН

Лесничество, участковое лесничество
- Кантемировское, без деления на участковые лесничества
- Кантемировское, лесоустроенные леса
- Россошанское, лесоустроенные леса
- Россошанское, Новокалитвенское

Каширский муниципальный район

Воронежская региональная общественная организация охотников и рыболовов, охотхозяйство «Каширское», охотничий участок «Каширский»

Описание границ охотничьего угодья:

северная граница: от точки 1, расположенной в месте пересечения автомобильной дороги с твердым покрытием 20 ОП РЗ К В28-0 «Воронеж – Нововоронеж» и смежной административной границы Новоусманского и Каширского муниципальных районов, граница идет в восточном направлении по смежной административной границе Новоусманского и Каширского муниципальных районов до места пересечения смежных административных границ Новоусманского, Панинского и Каширского муниципальных районов, далее граница идет в юго-восточном направлении по смежной административной границе Панинского и Каширского муниципальных районов до места пересечения смежных административных границ Панинского, Бобровского и Каширского муниципальных районов в точке 2;

восточная граница: от точки 2, расположенной в месте пересечения смежных административных границ Панинского, Бобровского и Каширского муниципальных районов, граница идет в юго-западном направлении по смежной административной границе Бобровского и Каширского муниципальных районов до места пересечения смежных административных границ Бобровского, Лискинского и Каширского муниципальных районов в точке 3;

южная граница: от точки 3, расположенной в месте пересечения смежных административных границ Бобровского, Лискинского и Каширского муниципальных районов, граница идет в северо-западном направлении по смежной административной границе Лискинского и Каширского муниципальных районов до места пересечения смежных

административных границ Лискинского, Острогожского и Каширского муниципальных районов, далее граница идет в западном направлении по смежной административной границе Острогожского и Каширского муниципальных районов до места пересечения смежных административных границ Острогожского и Каширского муниципальных районов и городского округа город Нововоронеж в точке 4;

западная граница: от точки 4, расположенной в месте пересечения смежных административных границ Острогожского и Каширского муниципальных районов и городского округа город Нововоронеж, граница идет в северном направлении по смежной административной границе Каширского муниципального района и городского округа город Нововоронеж до места пересечения с железной дорогой «ст. Колодезная - г. Нововоронеж» в точке 5, дальше граница идет в восточном направлении по железной дороге «ст. Колодезная - г. Нововоронеж» до места пересечения с железной дорогой «Воронеж – Лиски» в точке 6, далее граница идет в северо-западном направлении по железной дороге «Воронеж – Лиски» до места пересечения с автомобильной дорогой с твердым покрытием 20 ОП РЗ К В28-0 «Воронеж – Нововоронеж» в точке 7, далее граница идет в северо-восточном направлении по автомобильной дороге с твердым покрытием 20 ОП РЗ К В28-0 «Воронеж – Нововоронеж» через посёлок Колодезный, посёлок им. Дзержинского до места пересечения со смежной административной границей Новоусманского и Каширского муниципальных районов в точке 1.

В границах охотничьего угодья расположены: лесные кварталы № 1-3, 5, 83, 85 Давыдовского участкового лесничества Давыдовского лесничества; лесные кварталы № 72-81, 85 (часть), 86-90, 93-99, 103-118 Нововоронежского участкового лесничества Давыдовского лесничества; нелесоустроенные леса Давыдовского лесничества.

К землям, земельным участкам, правовой режим которых не допускает осуществление видов деятельности в сфере охотничьего хозяйства и которые

не подлежат включению в состав охотничьего угодья в вышеописанных границах, относятся:

- земли сельскохозяйственного назначения: № 89, 90, 91;

- земли населённых пунктов: № 89, 91, посёлок Ильича, посёлок Карамышево, посёлок Колодезный, посёлок Коммуна, посёлок Красная Хворостань, посёлок Красные Солонцы, посёлок Рябчево, посёлок Степной, село Бирюченское, село Боево, село Верхнее Марьино, село Данково, село Запрудское, село Каширское, село Коломенское, село Кондрашкино, село Красный Лог, село Круглое, село Левая Россошь, село Можайское, село Мосальское, село Солонцы, село Старина, хутор Ламакин, хутор Михайловка, хутор Михалёвский;

- земли промышленности, энергетики, транспорта, связи, радиовещания, телевидения, информатики, земли для обеспечения космической деятельности, земли обороны, безопасности и земли иного специального назначения:

земли промышленности: № 89, 91;

земли энергетики: № 91;

земли транспорта: № 89, 90, 91;

земли иного специального назначения: № 89, 91;

- земли особо охраняемых территорий и объектов:

земли особо охраняемых природных территорий: памятник природы областного значения «Почвенный разрез у с. Боево» (охранная зона), памятник природы областного значения «Почвенный разрез у с. Боево», памятник природы областного значения «Почвенный разрез у с. Запрудское» (охранная зона), памятник природы областного значения «Почвенный разрез у с. Запрудское», памятник природы областного значения «Почвенный разрез у с. Красный Лог» (охранная зона), памятник природы областного значения «Почвенный разрез у с. Красный Лог».

Сведения о границах населенных пунктов, особо охраняемых природных территорий утверждены соответствующими нормативными правовыми актами.

Сведения о границах других земель и земельных участков, правовой режим которых не допускает осуществление видов деятельности в сфере охотничьего хозяйства и которые не подлежат включению в состав охотничьего угодья, приведены в приложении № 5 к Схеме.

Сведения о характерных точках границ охотничьего угодья - Воронежская региональная общественная организация охотников и рыболовов, охотхозяйство «Каширское», охотничий участок «Каширский» (в системе координат WGS-84 и МСК-36 зона 1)

№ п/п	Координата X	Координата Y	Координата X	Координата Y
	градусы, минуты, секунды		метры	
1	51° 28' 30,785"	39° 18' 22,667"	492477,13	1307292,57
2	51° 23' 10,372"	39° 52' 49,194"	483179,90	1347362,57
3	51° 11' 43,543"	39° 41' 51,866"	461728,94	1335003,53
4	51° 14' 41,073"	39° 11' 49,443"	466756,35	1299953,09
5	51° 20' 13,998"	39° 17' 14,006"	477109,80	1306135,78
6	51° 20' 26,228"	39° 18' 34,146"	477504,95	1307682,82
7	51° 21' 42,470"	39° 17' 24,357"	479846,09	1306306,10

Карта-схема закрепленного охотничьего угодья
Воронежской региональной общественной организации охотников и рыболовов (охотничий участок «Каширский» охотхозяйства «Каширское»)

МАСШТАБ 1:150 000

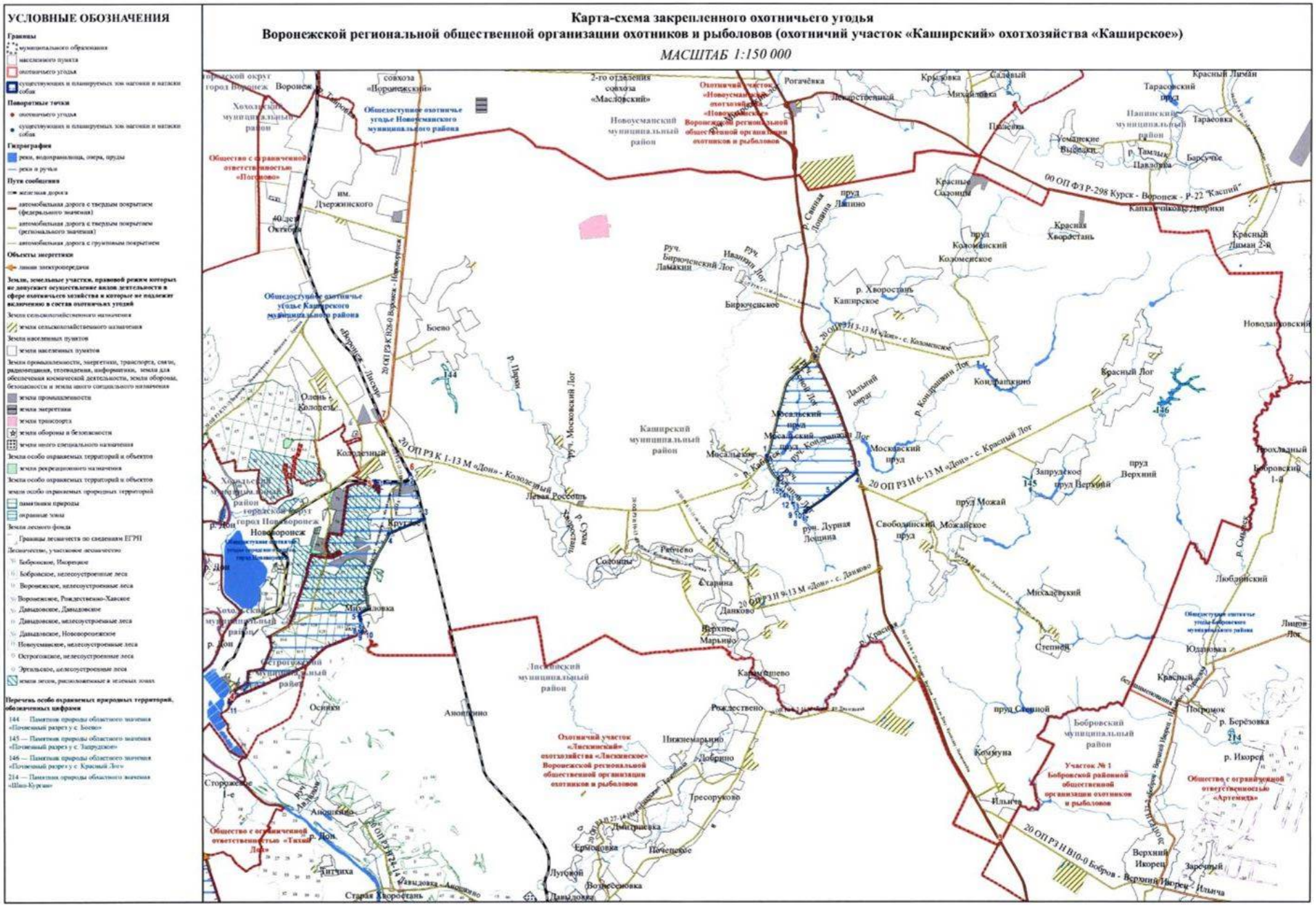
УСЛОВНЫЕ ОБОЗНАЧЕНИЯ
Границы
муниципального образования
населенного пункта
охотничьего угодья
существующих и планируемых хоз нагонки и натаски собак
Поворотные точки
охотничьего угодья
существующих и планируемых хоз нагонки и натаски собак
Гидрография
реки, водохранилища, озера, пруды
реки и ручьи
Путь сообщения
железная дорога
автомобильная дорога с твердым покрытием (федерального значения)
автомобильная дорога с твердым покрытием (регионального значения)
автомобильная дорога с грунтовым покрытием
Объекты энергетики
линии электропередачи
Земли, земельные участки, правовой режим которых не допускает осуществление видов деятельности в сфере охотничьего хозяйства и которые не подлежат включению в состав охотничьих угодий
Земли сельскохозяйственного назначения
земли сельскохозяйственного назначения
Земли населенных пунктов
земли населенных пунктов
Земли промышленности, энергетики, транспорта, связи, радиовещания, телевидения, информатики, земли для обеспечения космической деятельности, земли обороны, безопасности и земли иного специального назначения
земли промышленности
земли энергетики
земли транспорта
земли обороны и безопасности
земли иного специального назначения
Земли особо охраняемых территорий и объектов
земли рекреационного назначения
Земли особо охраняемых территорий и объектов
земли особо охраняемых природных территорий
памятники природы
охранные зоны
Земли лесного фонда
Границы лесничеств по сведениям ЕГРН
Лесничество, участковое лесничество
Бобровское, Икорецкое
Бобровское, нелесоустроенные леса
Воронежское, нелесоустроенные леса
Воронежское, Рождественно-Хавское
Давыдовское, Давыдовское
Давыдовское, нелесоустроенные леса
Давыдовское, Новохоперское
Новоусманское, нелесоустроенные леса
Острогожское, нелесоустроенные леса
Эртильское, нелесоустроенные леса
земли лесов, расположенные в лесных зонах
Перечень особо охраняемых природных территорий, обозначенных цифрами
144 — Памятник природы областного значения «Почвенный разрез у с. Боево»
145 — Памятник природы областного значения «Почвенный разрез у с. Запрудное»
146 — Памятник природы областного значения «Почвенный разрез у с. Красный Лог»
214 — Памятник природы областного значения «Шиш-Куртан»
Воронеж
Новоусманский муниципальный район
Каширский муниципальный район
Лискинский муниципальный район
Бобровский муниципальный район
Хохольский муниципальный район
Острогожский муниципальный район
Панинский муниципальный район
Общедоступное охотничье угодье Новоусманского муниципального района
Общедоступное охотничье угодье Каширского муниципального района
Общедоступное охотничье угодье Бобровского муниципального района
Охотничий участок «Новоусманский» охотхозяйства «Новоусманское» Воронежской региональной общественной организации охотников и рыболовов
Охотничий участок «Лискинский» охотхозяйства «Лискинское» Воронежской региональной общественной организации охотников и рыболовов
Участок № 1 Бобровской районной общественной организации охотников и рыболовов
Общество с ограниченной ответственностью «Тихий Дон»
Общество с ограниченной ответственностью «Артемида»
Общество с ограниченной ответственностью «Поповское»
20 ОП РЗ К 1-13 М «Дон» - Колодезный
20 ОП РЗ Н 6-13 М «Дон» - с. Красный Лог
20 ОП РЗ Н 9-13 М «Дон» - с. Данково
00 ОП ФЗ Р-298 Курск - Воронеж - Р-22 "Каспий"
Воронеж - Лиски
Новохоперск - Новохоперск
Колодезный
Боево
Каширское
Бирючинское
Красный Лог
Коноплянино
Москаевский
Свободинский
Можайское
Данково
Рождествено
Бобровский
Любимский
Красный Лиман
Тарасовский
Тарасовка
Барсучье
Капкачиков Дворики
Красная Хворостань
Новоданковский
Запрудское
Верхний
Ильича
Верхний Икорец
Заречный
Старая Хворостань
Давыдовка
Анохино
Ольшанец
Ольшанец-Колодезный
Новохоперск
Осинки
Сторожевое 1-е
Рождествено
Нижнемарьино
Добрино
Тресорукова
Дмитриевка
Ермоловка
Почепское
Луговой
Вознесеновка
Степной
Коммуна
Юдановка
Лицов Лог
Постромок
Р. Дон
Р. Хворостань
Р. Тамлык
Р. Икорец
Р. Березовка
Р. Смородка
Р. Кондрашкин Лог
Р. Савинка
Р. Ворона
Р. Подгорная
Р. Сухая Лощина
Руч. Дурная Лощина
Руч. Бирючинский Лог
Руч. Ивашкин Лог
Руч. Московский Лог
Руч. Ольшанец
Руч. Ольшанец-Колодезный
Руч. Лощина
Руч. Ольшанец-Анохино
Руч. Ольшанец-Давыдовка
Руч. Давыдовка-Анохино
Руч. Давыдовка-Старая Хворостань
Руч. Старая Хворостань
Руч. Анохино
Руч. Анохино-Давыдовка
Руч. Анохино-Ольшанец
Руч. Ольшанец-Давыдовка
Руч. Ольшанец-Старая Хворостань
Руч. Старая Хворостань-Давыдовка
Руч. Давыдовка-Анохино
Руч. Анохино-Ольшанец
Руч. Ольшанец-Давыдовка
Руч. Давыдовка-Старая Хворостань
Руч. Старая Хворостань
Руч. Анохино
Руч. Анохино-Давыдовка

Лискинский муниципальный район

Воронежская региональная общественная организация охотников и рыболовов, охотхозяйство «Лискинское», охотничий участок «Лискинский»

Описание границ охотничьего угодья:

северная граница: от точки 1, расположенной в месте пересечения смежных административных границ Острогожского, Каширского и Лискинского муниципальных районов, граница идет в восточном направлении по смежной административной границе Каширского и Лискинского муниципальных районов до места пересечения смежных административных границ Каширского, Бобровского и Лискинского муниципальных районов в точке 2;

восточная граница: от точки 2, расположенной в месте пересечения смежных административных границ Каширского, Бобровского и Лискинского муниципальных районов, граница идет в юго-восточном направлении по смежной административной границе Бобровского и Лискинского муниципальных районов до места пересечения с автомобильной дорогой с твердым покрытием 20 ОП РЗ Н В30-0 М «Дон» - сан. им. Цюрупы - Владимировка – М «Дон», далее граница идет в южном направлении по автомобильной дороге с твердым покрытием 20 ОП РЗ Н В30-0 М «Дон» - сан. им. Цюрупы - Владимировка – М «Дон» до места пересечения с улицей Солнечная в посёлке санатория им. Цюрупы в точке 3, далее граница идет в западном направлении по улице Солнечная до места пересечения с северо-западной границей посёлка санатория им. Цюрупы в точке 4, далее граница идет в юго-западном направлении по границе посёлка санаторий им. Цюрупы до точки 5, расположенной на западной границе посёлка санатория им. Цюрупы, далее граница идет в северо-западном направлении по условной прямой линии до места пересечения с рекой Икорец в точке 6, далее граница идет в юго-западном направлении по средней линии русла реки Икорец до

места впадения в реку Дон в точке 7, далее граница идет в юго-западном направлении по средней линии русла реки Дон до места впадения протоки Кирпичная, далее граница идет в юго-восточном направлении по средней линии русла протоки Кирпичная до места впадения в реку Дон, далее граница идет в юго-восточном направлении по средней линии русла реки Дон до точки 8, далее граница идет в северо-восточном направлении по условной прямой линии до места пересечения с автомобильной дорогой с грунтовым покрытием в точке 9, далее граница идет в северо-восточном направлении по автомобильной дороге с грунтовым покрытием через точки 10 - 13 до места пересечения с западной границей села Петропавловка в точке 14, затем в северо-восточном направлении по проулку между домами 7 и 9 по улице Советская до пересечения с улицей Советская, затем в юго-восточном направлении по улице Советская до места пересечения с улицей Колхозная, затем в северо-восточном направлении по улице Колхозная до места пересечения с автомобильной дорогой с твердым покрытием 20 ОП РЗ Н В30-0 М «Дон» - сан. им. Цюрупы - Владимировка – М «Дон» в точке 15, далее граница идет в восточном направлении по автомобильной дороге с твердым покрытием 20 ОП РЗ Н В30-0 М «Дон» - сан. им. Цюрупы - Владимировка – М «Дон» через село Петропавловка, село Владимировка до места пересечения со смежной административной границей Бобровского и Лискинского муниципальных районов, далее граница идет в юго-западном направлении по смежной административной границе Бобровского и Лискинского муниципальных районов до места пересечения смежных административных границ Бобровского, Павловского и Лискинского муниципальных районов в точке 16;

южная граница: от точки 16, расположенной в месте пересечения смежных административных границ Бобровского, Павловского и Лискинского муниципальных районов, граница идет в западном направлении по смежной административной границе Павловского и Лискинского муниципальных районов до места пересечения с автомобильной дорогой с

грунтовым покрытием в точке 17, далее граница идет в северном направлении по автомобильной дороге с грунтовым покрытием через точки 18 - 20, через слободу Екатериновка до места пересечения с автомобильной дорогой с твердым покрытием 20 ОП РЗ Н 7-14 «Лиски - Залужное - Колыбелка» в точке 21, далее граница идет в северо-западном направлении по автомобильной дороге с твердым покрытием 20 ОП РЗ Н 7-14 «Лиски - Залужное - Колыбелка» через село Петровское, хутор Никольский до места пересечения с автомобильной дорогой с твердым покрытием 20 ОП РЗ К 39-14 «Мостовой переход через р. Дон в г. Лиски», далее граница идет в северо-восточном направлении по автомобильной дороге с твердым покрытием 20 ОП РЗ К 39-14 «Мостовой переход через р. Дон в г. Лиски» через город Лиски до места пересечения с автомобильной дорогой с твердым покрытием 20 ОП РЗ К 1-14 «М «Дон» - Лиски», далее граница идет в юго-западном направлении по автомобильной дороге с твердым покрытием 20 ОП РЗ К 1-14 «М «Дон» - Лиски» через город Лиски до места пересечения с железной дорогой, далее граница идет в южном направлении по железной дороге через город Лиски до места пересечения с рекой Дон в точке 22, далее граница идет в западном направлении по средней линии русла реки Дон до места пересечения со смежной административной границей Острогожского и Лискинского муниципальных районов в точке 23;

западная граница: от точки 23, расположенной в месте пересечения реки Дон и смежной административной границы Острогожского и Лискинского муниципальных районов, граница идет в северном направлении по смежной административной границе Острогожского и Лискинского муниципальных районов до места пересечения смежных административных границ Острогожского, Каширского и Лискинского муниципальных районов в точке 1.

На территории охотничьего угодья находятся государственный природный заказник областного значения «Дивногорье» (в ЕГРН зона или территория 36:00-6.337), границы которого утверждены постановлением

Правительства Воронежской области от 22.12.2017 № 1066 «О создании государственного природного заказника областного значения «Дивногорье», и государственный комплексный природный заказник регионального значения «Коротоякские акваорешники» (в ЕГРН зона или территория 36:19-6.74), границы которого утверждены постановлением администрации Воронежской области от 25.10.2000 № 1001 «О развитии сети особо охраняемых природных территорий».

В границах охотничьего угодья расположены: нелесоустроенные леса Бобровского лесничества; лесные кварталы № 52, 54, 56-59, 67, 84 Икорецкого участкового лесничества Бобровского лесничества; лесные кварталы № 1 (часть), 2-30, 31 (часть), 32-67, 69-82, 86-88 Давыдовского участкового лесничества Давыдовского лесничества; лесные кварталы № 47-52, 53 (часть), 56 Донского участкового лесничества Давыдовского лесничества; лесные кварталы № 10-29, 33-39 Залуженского участкового лесничества Давыдовского лесничества; нелесоустроенные леса Давыдовского лесничества; лесные кварталы № 1-32, 34, 35, 37-44, 47-67, 69, 70, 73, 74, 77, 79-81 Лискинского участкового лесничества Давыдовского лесничества; лесной квартал № 30 Евдаковского участкового лесничества Острогожского лесничества; лесные кварталы № 59-62, 64, 65, 99, 101, 108, 165 Коротоякского участкового лесничества Острогожского лесничества; нелесоустроенные леса Острогожского лесничества.

К землям, земельным участкам, правовой режим которых не допускает осуществление видов деятельности в сфере охотничьего хозяйства и которые не подлежат включению в состав охотничьего угодья в вышеописанных границах, относятся:

- земли сельскохозяйственного назначения: № 94, 95, 96;

- земли населённых пунктов: № 94, 96, город Лиски, посёлок 2-го отделения совхоза «2-я Пятилетка», посёлок Аношкино, посёлок санатория им. Цюрупы, посёлок совхоза «2-я Пятилетка», рабочий посёлок Давыдовка, село Аношкино, село Бодеевка, село Владимировка, село Вознесеновка, село

Высокое, село Дмитриевка, село Добрино, село Дракино, село Ермоловка, село Колыбелка, село Копанище, село Лискинское, село Машкино, село Нижнемарьино, село Нижний Икорец, село Переезжее, село Песковатка, село Петровское, село Петропавловка, село Почепское, село Рождествено, село Селявное, село Средний Икорец, село Старая Хворостань, село Сторожевое 2-е, село Тресоруково, село Троицкое, село Щучье, слобода Екатериновка, хутор Берёзово, хутор Дубовый, хутор Калач, хутор Луговой, хутор Михайловский, хутор Никольский, хутор Новая Грань, хутор Новозадонский, хутор Новониколаевский, хутор Осинки, хутор Первое Мая, хутор Подлесный, хутор Прияр, хутор Прогонный, хутор Свобода, хутор Старая Покровка, хутор Стрелка, хутор Студёновка, хутор Титчиха, хутор Федоровский;

- земли промышленности, энергетики, транспорта, связи, радиовещания, телевидения, информатики, земли для обеспечения космической деятельности, земли обороны, безопасности и земли иного специального назначения:

земли промышленности: № 94, 96;

земли энергетики: № 94, 96;

земли транспорта: № 94, 95, 96;

земли иного специального назначения: № 94, 96;

- земли особо охраняемых территорий и объектов:

земли особо охраняемых природных территорий: садово-парковый ландшафт местного значения «50 лет Победы в ВОВ 1941-1945 г.г.».

Сведения о границах населенных пунктов, особо охраняемых природных территорий утверждены соответствующими нормативными правовыми актами.

Сведения о границах других земель и земельных участков, правовой режим которых не допускает осуществление видов деятельности в сфере охотничьего хозяйства и которые не подлежат включению в состав охотничьего угодья, приведены в приложении № 5 к Схеме.

Сведения о характерных точках границ охотничьего угодья - Воронежская региональная общественная организация охотников и рыболовов, охотхозяйство «Лискинское», охотничий участок «Лискинский»
(в системе координат WGS-84 и МСК-36 зона 1)

№ п/п	Координата X	Координата Y	Координата X	Координата Y
	градусы, минуты, секунды		метры	
1	51° 15' 39,928"	39° 14' 44,802"	468609,29	1303335,53
2	51° 11' 43,532"	39° 41' 51,815"	461728,59	1335002,55
3	51° 1' 59,147"	39° 46' 57,906"	443771,98	1341264,50
4	51° 2' 3,364"	39° 46' 41,806"	443894,96	1340835,13
5	51° 2' 3,493"	39° 46' 15,655"	443891,80	1340438,90
6	51° 2' 3,922"	39° 46' 14,706"	443904,73	1340420,18
7	50° 57' 51,844"	39° 45' 15,199"	436095,21	1339395,02
8	50° 50' 50,409"	39° 49' 56,138"	423170,20	1345115,00
9	50° 50' 53,141"	39° 49' 59,825"	423255,92	1345185,57
10	50° 51' 11,232"	39° 49' 40,315"	423807,97	1344793,76
11	50° 51' 17,514"	39° 49' 39,484"	424001,79	1344773,97
12	50° 51' 20,847"	39° 49' 51,642"	424109,13	1345009,88
13	50° 51' 24,027"	39° 50' 15,096"	424215,76	1345466,81
14	50° 51' 23,698"	39° 50' 38,331"	424211,85	1345808,23
15	50° 51' 25,090"	39° 51' 5,058"	424266,61	1346443,37
16	50° 46' 47,632"	39° 54' 36,874"	415771,70	1350751,60
17	50° 49' 25,838"	39° 40' 37,440"	420368,88	1334227,78
18	50° 49' 44,218"	39° 40' 41,782"	420938,20	1334303,58
19	50° 49' 56,799"	39° 40' 45,862"	421328,26	1334377,13
20	50° 50' 7,654"	39° 40' 24,315"	421656,88	1333950,09
21	50° 50' 40,875"	39° 40' 38,519"	422687,90	1334211,43
22	50° 57' 52,825"	39° 30' 51,955"	435862,71	1322549,72
23	50° 59' 15,404"	39° 18' 18,668"	438229,94	1307821,91

Карта-схема закрепленного охотничьего угодья
Воронежской региональной общественной организации охотников и рыболовов (охотничий участок «Лискинский» охотхозяйства «Лискинское»)
МАСШТАБ 1:210 000

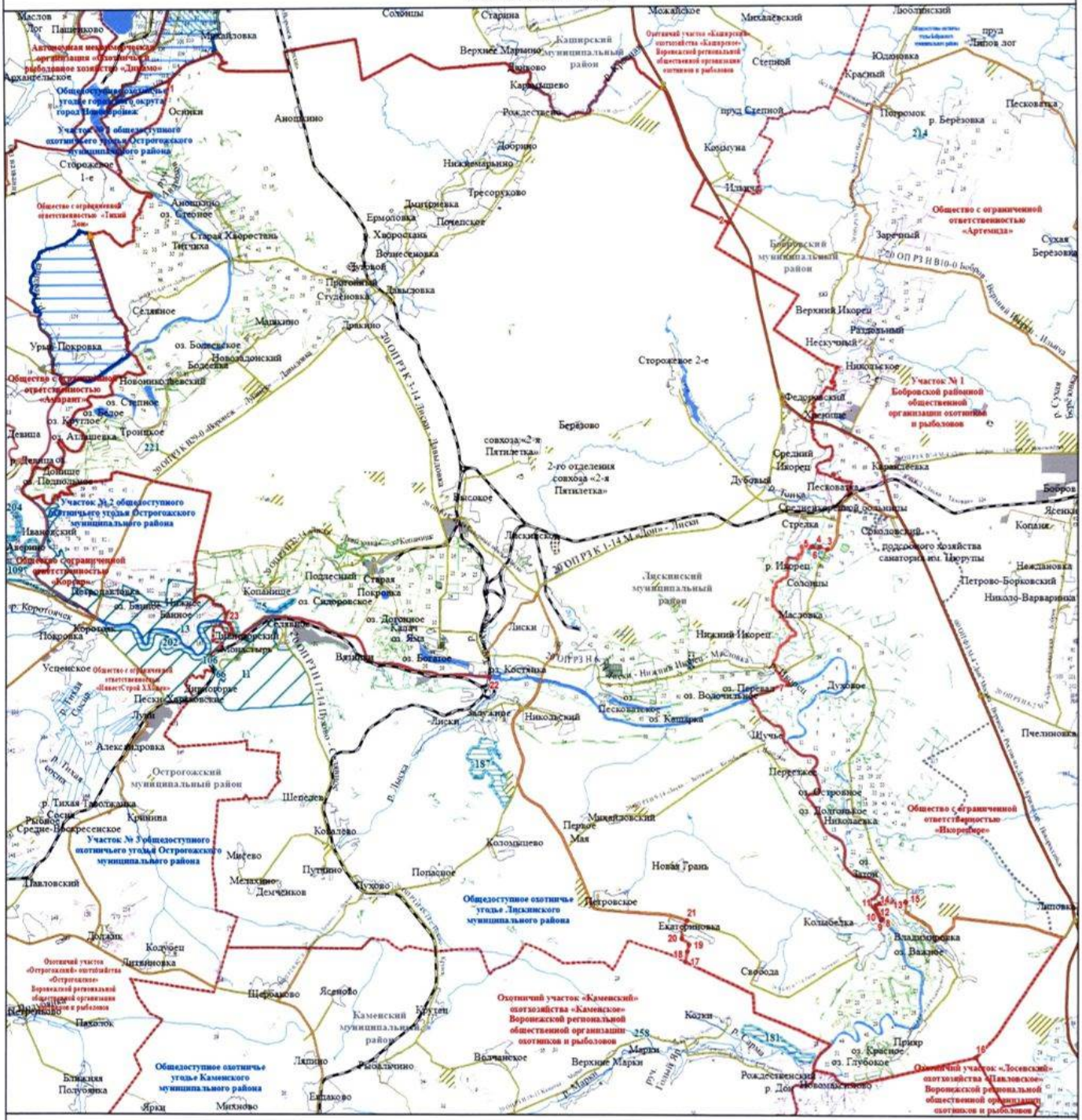

УСЛОВНЫЕ ОБОЗНАЧЕНИЯ

Границы
- муниципального образования
- населенного пункта
- охотничьего угодья
- существующих и планируемых зон нагонки и натаски собак

Поворотные точки
- охотничьего угодья

Гидрография
- реки, водохранилища, озера, пруды
- реки и ручьи

Пути сообщения
- железная дорога
- автомобильная дорога с твердым покрытием (федерального значения)
- автомобильная дорога с твердым покрытием (регионального значения)
- автомобильная дорога с грунтовым покрытием

Объекты энергетики
- линии электропередачи

Земли, земельные участки, правовой режим которых не допускает осуществление видов деятельности в сфере охотничьего хозяйства и которые не подлежат включению в состав охотничьих угодий

Земли сельскохозяйственного назначения
- земли сельскохозяйственного назначения

Земли населенных пунктов
- земли населенных пунктов

Земли промышленности, энергетики, транспорта, связи, радиовещания, телевидения, информатики, земли для обеспечения космической деятельности, земли обороны, безопасности и земли иного специального назначения
- земли промышленности
- земли энергетики
- земли транспорта
- земли обороны и безопасности
- земли иного специального назначения

Земли особо охраняемых территорий и объектов
- земли рекреационного назначения

Земли особо охраняемых территорий и объектов
- земли особо охраняемых природных территорий
- памятники природы
- садово-парковые ландшафты
- охранные зоны
- государственные природные заказники
- ландшафтные памятники

Земли лесного фонда
- Границы лесничеств по сведениям ЕГРН

Лесничество, участковое лесничество
- Бобровское, Бобровское
- Бобровское, Икорецкое
- Бобровское, нелесоустроенные леса
- Бутурлиновское, нелесоустроенные леса
- Бутурлиновское, Нижне-Битюгское
- Давыдовское, Давыдовское
- Давыдовское, Донское
- Давыдовское, Залуженское
- Давыдовское, Лискинское
- Давыдовское, нелесоустроенные леса
- Давыдовское, Новоорежевское
- Новоусманское, нелесоустроенные леса
- Новоусманское, Яблоченское
- Острогожское, Евдаковское
- Острогожское, Коротоякское
- Острогожское, нелесоустроенные леса
- Острогожское, Острогожское
- Павловское, Лосевское
- Павловское, нелесоустроенные леса
- земли лесов, расположенные в зеленых зонах

Перечень особо охраняемых природных территорий, обозначенных
- 106 — Памятник природы областного значения «Лавшин холмы»
- 110 — Памятник природы областного значения «Меловые склоны у с. Коротояк»
- 111 — Государственный природный заказник областного значения «Дивногорье»
- 113 — Государственный комплексный природный заказник регионального значения «Коротоякские водохранилища»
- 135 — Памятник природы областного значения «Парк санатория им. А.Д. Цюрупы»
- 181 — Памятник природы областного значения «Урочище «Грайда на западе»
- 182 — Памятник природы областного значения «Участок у р. Дон»
- 204 — Памятник природы областного значения «Участок у р. Потудань»
- 214 — Памятник природы областного значения «Шаи-Курган»
- 221 — Садово-парковый ландшафт местного значения «50 лет Победы в ВОВ 1941-1945 гг.»
- 258 — Ландшафтный памятник местного значения «Серебряные ключи»
- 66 — Памятник природы областного значения «Дубы»
- 73 — Памятник природы областного значения «Липа Богатый»

Общество с ограниченной ответственностью «Икорецкое»

Описание границ охотничьего угодья:

северная граница: от точки 1, расположенной на автомобильной дороге с твердым покрытием 20 ОП РЗ Н В30-0 М «Дон» - сан. им. Цюрупы - Владимировка – М «Дон» рядом с восточной границей посёлка санатория им. Цюрупы, граница идет в восточном направлении по автомобильной дороге с твердым покрытием 20 ОП РЗ Н В30-0 М «Дон» - сан. им. Цюрупы - Владимировка – М «Дон» до точки 2, расположенной в месте пересечения с автомобильной дорогой с твердым покрытием 00 ОП ФЗ М-4 «Дон» Москва - Воронеж - Ростов-на-Дону - Краснодар – Новороссийск»;

восточная граница: от точки 2, расположенной в месте пересечения автомобильной дороги с твердым покрытием 20 ОП РЗ Н В30-0 М «Дон» - сан. им. Цюрупы - Владимировка – М «Дон» с автомобильной дорогой с твердым покрытием 00 ОП ФЗ М-4 «Дон» Москва - Воронеж - Ростов-на-Дону - Краснодар – Новороссийск», граница идет в южном направлении по автомобильной дороге 00 ОП ФЗ М-4 «Дон» Москва - Воронеж - Ростов-на-Дону - Краснодар – Новороссийск» до точки 3, расположенной в месте пересечения с автомобильной дорогой с твердым покрытием 20 ОП РЗ Н В30-0 М «Дон» - сан. им. Цюрупы - Владимировка – М «Дон»;

южная граница: от точки 3, расположенной в месте пересечения автомобильной дороги с твердым покрытием 00 ОП ФЗ М-4 «Дон» Москва - Воронеж - Ростов-на-Дону - Краснодар – Новороссийск» с автомобильной дорогой с твердым покрытием 20 ОП РЗ Н В30-0 М «Дон» - сан. им. Цюрупы - Владимировка – М «Дон», граница идет в западном направлении по автомобильной дороге с твердым покрытием 20 ОП РЗ Н В30-0 М «Дон» - сан. им. Цюрупы - Владимировка – М «Дон» через село Владимировка, село Петропавловка до точки 4, расположенной в месте пересечения с улицей Колхозная, далее по улице Колхозная в юго-западном направлении до точки 5, расположенной в месте пересечения с восточной границей села

Петропавловка, далее граница идет в юго-западном направлении по улице Колхозная до пересечения с улицей Советская, далее граница идет в северо-западном направлении по улице Советская до места пересечения с проулком между домами 7 и 9 по улице Советская, затем в западном направлении по проулку между домами 7 и 9 по улице Колхозная до места пересечения с границей села Петропавловка в точке 6, далее граница идет по автомобильной дороге с грунтовым покрытием через село Петропавловка до точки 7, расположенной в месте пересечения с левым берегом реки Дон, далее по условной прямой линии через паромную переправу до места пересечения со средней линией русла реки Дон в точке 8;

западная граница: от точки 8, расположенной в точке пересечения средней линии русла реки Дон с паромной переправой через реку Дон, граница идет в северном направлении по средней линии русла реки Дон до пересечения со средней линией русла протоки Кирпичной, далее в северо-западном направлении по средней линии русла протоки Кирпичной до места пересечения со средней линией русла реки Дон, далее граница идет в северо-восточном направлении по средней линии русла реки Дон до места пересечения со средней линией реки Икорец, далее граница идет в северном направлении по средней линии русла реки Икорец до точки 9, расположенной рядом с западной границей посёлка санатория им. Цюрупы, далее по условной прямой линии до точки 10, расположенной в северо-западном углу посёлка санатория им. Цюрупы, далее граница идет в юго-восточном направлении по северо-западной границе посёлка санатория им. Цюрупы до места пересечения с улицей Солнечная в точке 11, далее граница идет в восточном направлении по улице Солнечная до точки 1, расположенной на автомобильной дороге с твердым покрытием 20 ОП РЗ Н В30-0 М «Дон» - сан. им. Цюрупы - Владимировка – М «Дон».

В границах охотничьего угодья расположены: лесной квартал № 117 Бобровского участкового лесничества Бобровского лесничества; нелесоустроенные леса Бобровского лесничества, лесные кварталы № 74, 76,

81 Икорецкого участкового лесничества Бобровского лесничества; лесные кварталы № 1-46, 54-64 Донского участкового лесничества Давыдовского лесничества; лесные кварталы № 1-7, 12 Залуженского участкового лесничества Давыдовского лесничества; лесные кварталы № 66-68, 70-80, 82 Лискинского участкового лесничества Давыдовского лесничества; нелесоустроенные леса Давыдовского лесничества.

К землям, земельным участкам, правовой режим которых не допускает осуществление видов деятельности в сфере охотничьего хозяйства и которые не подлежат включению в состав охотничьего угодья в вышеописанных границах, относятся:

- земли сельскохозяйственного назначения: № 98, 19;

- земли населённых пунктов: № 98, посёлок подсобного хозяйства санатория им. Цюрупы, посёлок санатория им. Цюрупы, посёлок Среднеикорецкой больницы, село Владимировка, село Духовое, село Масловка, село Николаевка, село Петропавловка, хутор Солонцы, хутор Соколовский;

- земли промышленности, энергетики, транспорта, связи, радиовещания, телевидения, информатики, земли для обеспечения космической деятельности, земли обороны, безопасности и земли иного специального назначения:

земли транспорта: № 98, 19;

земли иного специального назначения: № 98, 19;

- земли особо охраняемых территорий и объектов:

земли рекреационного назначения: № 98.

Сведения о границах населенных пунктов, особо охраняемых природных территорий утверждены соответствующими нормативными правовыми актами.

Сведения о границах других земель и земельных участков, правовой режим которых не допускает осуществление видов деятельности в сфере

охотничьего хозяйства и которые не подлежат включению в состав охотничьего угодья, приведены в приложении № 5 к Схеме.

Сведения о характерных точках границ охотничьего угодья - общество с ограниченной ответственностью «Икорецкое» (в системе координат WGS-84 и МСК-36 зона 2)

№ п/п	Координата X	Координата Y	Координата X	Координата Y
	градусы, минуты, секунды		метры	
1	51°1'59,147"	39°46'57,906"	444340,27	2130823,08
2	51°3'0,390"	39°50'23,450"	446141,75	2134870,08
3	50°51'3,644"	39°59'10,281"	423775,58	2144681,44
4	50°51'25,090"	39°51'5,058"	424639,32	2135204,99
5	50°51'25,053"	39°51'4,691"	424638,34	2135197,80
6	50°51'23,697"	39°50'32,543"	424610,38	2134568,13
7	50°50'51,998"	39°49'58,283"	423645,85	2133876,18
8	50°50'50,409"	39°49'56,138"	423597,69	2133833,14
9	51°2'3,922"	39°46'14,706"	444507,29	2129984,80
10	51°2'3,493"	39°46'15,655"	444493,61	2130002,98
11	51°2'3,364"	39°46'41,806"	444480,64	2130399,05

Карта-схема закрепленного охотничьего угодья общества с ограниченной ответственностью «Икорецкое»

МАСШТАБ 1:90 000

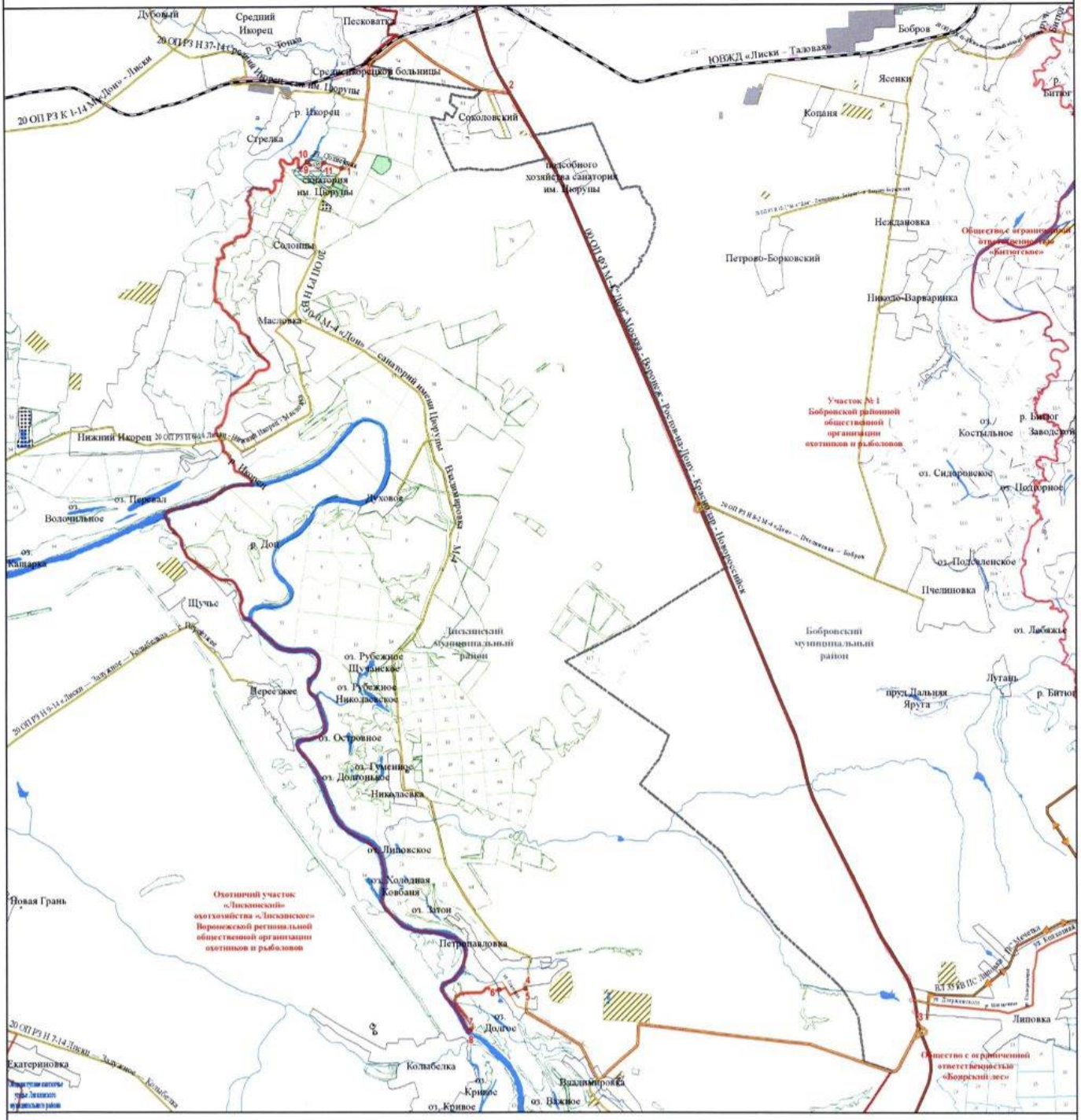

УСЛОВНЫЕ ОБОЗНАЧЕНИЯ

Границы
- муниципального образования
- населенного пункта
- охотничьего угодья

Поворотные точки
- охотничьего угодья

Гидрография
- реки, водохранилища, озера, пруды
- реки и ручьи

Пути сообщения
- железная дорога
- автомобильная дорога с твердым покрытием (федерального значения)
- автомобильная дорога с твердым покрытием (регионального значения)
- автомобильная дорога с грунтовым покрытием

Объекты энергетики
- линии электропередачи

Земли, земельные участки, правовой режим которых не допускает осуществление видов деятельности в сфере охотничьего хозяйства и которые не подлежат включению в состав охотничьих угодий

Земли сельскохозяйственного назначения
- земли сельскохозяйственного назначения

Земли населенных пунктов
- земли населенных пунктов

Земли промышленности, энергетики, транспорта, связи, радиовещания, телевидения, информатики, земли для обеспечения космической деятельности, земли обороны, безопасности и земли иного специального назначения
- земли промышленности
- земли энергетики
- земли транспорта
- земли иного специального назначения

Земли особо охраняемых территорий и объектов
- земли рекреационного назначения

Земли особо охраняемых территорий и объектов
- земли особо охраняемых природных территорий
- памятники природы
- охранные зоны

Земли лесного фонда
- Границы лесничеств по сведениям ЕГРН

Лесничество, участковое лесничество
- Бобровское, Бобровское
- Бобровское, Икорецкое
- Бобровское, нелесоустроенные леса
- Бобровское, Семено-Александровское
- Бутурлиновское, нелесоустроенные леса
- Бутурлиновское, Нижне-Битюгское
- Давыдовское, Донское
- Давыдовское, Залуженское
- Давыдовское, Лискинское
- Давыдовское, нелесоустроенные леса

Перечень особо охраняемых природных территорий, обозначенных цифрами

135 — Памятник природы областного значения «Парк санатория им. А.Д. Цюрупы»

Нижнедевицкий муниципальный район

Воронежская региональная общественная организация охотников и рыболовов, охотхозяйство «Нижнедевицкое», охотничий участок «Нижнедевицкий»

Описание границ охотничьего угодья:

северная граница: от точки 1, расположенной в месте пересечения смежной административной границы Нижнедевицкого муниципального района Воронежской области и Курской области с железной дорогой линия ЮВЖД «Отрожка - Касторная», граница идет в общем северо-восточном направлении по смежной административной границе Нижнедевицкого муниципального района Воронежской области и Курской области до места пересечения смежных административных границ Нижнедевицкого и Семилукского муниципальных районов Воронежской области и Курской области, далее граница идет в общем юго-восточном направлении по смежной административной границе Нижнедевицкого и Семилукского муниципальных районов до места пересечения смежных административных границ Нижнедевицкого, Семилукского и Хохольского муниципальных районов в точке 2;

восточная граница: от точки 2, расположенной в месте пересечения смежных административных границ Нижнедевицкого, Семилукского и Хохольского муниципальных районов, граница идет в общем южном направлении по смежной административной границе Нижнедевицкого и Хохольского муниципальных районов до пересечения смежных административных границ Нижнедевицкого, Хохольского и Репьёвского муниципальных районов в точке 3;

южная граница: от точки 3, расположенной в месте пересечения смежных административных границ Нижнедевицкого, Хохольского и Репьёвского муниципальных районов, граница идет в общем юго-западном направлении по смежной административной границе Нижнедевицкого и

Репьёвского муниципальных районов до пересечения смежных административных границ Нижнедевицкого и Репьёвского муниципальных районов Воронежской области с Белгородской областью, далее граница идет в общем северо-западном направлении по смежной административной границе Нижнедевицкого муниципального района Воронежской области и Белгородской области до пересечения смежных административных границ Нижнедевицкого муниципального района Воронежской области с Белгородской и Курской областями в точке 4;

западная граница: от точки 4, расположенной в месте пересечения смежных административных границ Нижнедевицкого муниципального района Воронежской области с Белгородской и Курской областями, граница идет в общем северном направлении по смежной административной границе Нижнедевицкого муниципального района Воронежской области и Курской области до пересечения с железной дорогой линия ЮВЖД «Отрожка - Касторная» в точке 1.

На территории охотничьего угодья находится государственный природный заказник областного значения «Степная балка в окрестностях с. Острянка» (в ЕГРН зона или территория 36:15-6.80), границы которого утверждены постановлением Правительства Воронежской области от 05.06.2017 № 455 «О создании государственного природного заказника областного значения «Степная балка в окрестностях с. Острянка».

В границах охотничьего угодья расположены: лесной квартал № 11 Хохольского участкового лесничества Новоусманского лесничества; лесные кварталы № 1-81, 83-119 Нижнедевицкого участкового лесничества Семилукского лесничества; нелесоустроенные леса Семилукского лесничества.

К землям, земельным участкам, правовой режим которых не допускает осуществление видов деятельности в сфере охотничьего хозяйства и которые не подлежат включению в состав охотничьего угодья в вышеописанных границах, относятся:

- земли сельскохозяйственного назначения: № 100, 99;

- земли населённых пунктов: № 99, посёлок Курбатово, посёлок Нижнедевицк, посёлок Петровка, посёлок совхоза «Кучугуровский», посёлок совхоза «Нижнедевицкий», село Андреевка, село Бор, село Верхнее Турово, село Вязноватовка, село Глазово, село Кучугуры, село Лебяжье, село Лог, село Михнево, село Нижнедевицк, село Нижнее Турово, село Новая Ольшанка, село Острянка, село Першино, село Синие Липяги, село Скупая Потудань, село Хвощеватовка, хутор Афонино, хутор Бобров, хутор Большая Мездрянка, хутор Верховье, хутор Губаново, хутор Дмитриевский, хутор Долгий, хутор Дружба, хутор Золотой, хутор Каменный Буерак, хутор Ключи, хутор Князев, хутор Колесников, хутор Комяга, хутор Лавров, хутор Малиновка, хутор Моховой, хутор Парный, хутор Парточки, хутор Плотницкий, хутор Подорожное, хутор Поляна, хутор Проточный, хутор Семёнов, хутор Скупой, хутор Старых, хутор Сычёвка, хутор Фролов, хутор Широкий;

- земли промышленности, энергетики, транспорта, связи, радиовещания, телевидения, информатики, земли для обеспечения космической деятельности, земли обороны, безопасности и земли иного специального назначения:

земли промышленности: № 99;

земли энергетики: № 99;

земли транспорта: № 99;

земли иного специального назначения: № 99.

Сведения о границах населенных пунктов, особо охраняемых природных территорий утверждены соответствующими нормативными правовыми актами.

Сведения о границах других земель и земельных участков, правовой режим которых не допускает осуществление видов деятельности в сфере охотничьего хозяйства и которые не подлежат включению в состав охотничьего угодья, приведены в приложении № 5 к Схеме.

Сведения о характерных точках границ охотничьего угодья - Воронежская региональная общественная организация охотников и рыболовов, охотхозяйство «Нижнедевицкое», охотничий участок «Нижнедевицкий»
(в системе координат WGS-84 и МСК-36 зона 1)

№ п/п	Координата X	Координата Y	Координата X	Координата Y
	градусы, минуты, секунды		метры	
1	51°42'2,566"	38°14'9,538"	517273,55	1233014,50
2	51°40'17,052"	38°41'50,205"	514005,13	1264915,79
3	51°19'44,478"	38°38'30,463"	475902,71	1261159,74
4	51°17'24,173"	38°18'10,831"	471570,34	1237535,63

Карта-схема закрепленного охотничьего угодья
Воронежской региональной общественной организации охотников и рыболовов
(охотничий участок «Нижнедевицкий» охотхозяйства «Нижнедевицкое»)
МАСШТАБ 1:210 000



УСЛОВНЫЕ ОБОЗНАЧЕНИЯ

Границы
- муниципального образования
- субъекта
- населенного пункта
- охотничьего угодья
- существующих и планируемых зон выгонки и натаски собак

Поворотные точки
- охотничьего угодья
- существующих и планируемых зон охраны охотничьих ресурсов
- существующих и планируемых зон выгонки и натаски собак

Гидрография
- реки, водохранилища, озера, пруды
- реки и ручьи

Пути сообщения
- железная дорога
- автомобильная дорога с твердым покрытием (федерального значения)
- автомобильная дорога с твердым покрытием (регионального значения)
- автомобильная дорога с грунтовым покрытием

Объекты энергетики
- линии электропередачи

Земли, земельные участки, правовой режим которых не допускает осуществление видов деятельности в сфере охотничьего хозяйства и которые не подлежат включению в состав охотничьих угодий
- земли сельскохозяйственного назначения
- земли сельскохозяйственного назначения
- земли населенных пунктов
- земли населенных пунктов
- земли промышленности, энергетики, транспорта, связи, радиовещания, телевидения, информатики, земли для обеспечения космической деятельности, земли обороны, безопасности и земли иного специального назначения
- земли промышленности
- земли энергетики
- земли транспорта
- земли иного специального назначения

Земли особо охраняемых территорий и объектов
- земли рекреационного назначения

Земли особо охраняемых территорий и объектов
- земли особо охраняемых природных территорий
- памятники природы
- садово-парковые ландшафты
- охранные зоны
- государственные природные заказники

Земли лесного фонда
- Границы лесничеств по сведениям ЕГРН

Лесничество, участковое лесничество
- Новоусманское, нелесоустроенные леса
- Новоусманское, Хохольское
- Острогожское, нелесоустроенные леса
- Острогожское, Репьевское
- Семилукское, Землинское
- Семилукское, нелесоустроенные леса
- Семилукское, Нижнедевицкое

Перечень особо охраняемых природных территорий, обозначенных цифрами

12 — Государственный комплексный природный заказник областного значения «Землинский»
14 — Государственный комплексный природный заказник областного значения «Красноплиньевский»
142 — Памятник природы областного значения «Пойменное болото у с. Глазово»
149 — Памятник природы областного значения «Проломниковая степь у с. Михнево»
168 — Памятник природы областного значения «Степь «Крутцы»
21 — Государственный природный заказник областного значения «Степная балка в окрестностях с. Острянка»
240 — Памятник природы местного значения «Парковая зона по ул. Кирова в с. Семидесятное»
56 — Памятник природы областного значения «Гора Муравлянка»
91 — Памятник природы областного значения «Исток р. Девица»

Новоусманский муниципальный район

Воронежская региональная общественная организация охотников и рыболовов, охотхозяйство «Новоусманское», охотничий участок «Новоусманский»

Описание границ охотничьего угодья:

северная граница: от точки 1, расположенной на пересечении смежной административной границы Новоусманского и Верхнехавского муниципальных районов с автомобильной дорогой с твердым покрытием 20 ОП РЗ К В18-0 М «Дон» - Малая Приваловка - гр. Липецкой обл.», граница идет в общем юго-восточном направлении по смежной административной границе Новоусманского и Верхнехавского муниципальных районов до места пересечения смежных административных границ Новоусманского, Верхнехавского и Панинского муниципальных районов в точке 2;

восточная граница: от точки 2, расположенной в месте пересечения смежных административных границ Новоусманского, Верхнехавского и Панинского муниципальных районов, граница идет в общем южном направлении по смежной административной границе Новоусманского и Панинского муниципальных районов до места пересечения смежных административных границ Новоусманского, Каширского и Панинского муниципальных районов в точке 3;

южная граница: от точки 3, расположенной в месте пересечения смежных административных границ Новоусманского, Каширского и Панинского муниципальных районов, граница идет в общем западном направлении по смежной административной границе Новоусманского и Каширского муниципальных районов до пересечения с автомобильной дорогой с твердым покрытием 20 ОП РЗ К В28-0 «Воронеж – Нововоронеж» в точке 4;

западная граница: от точки 4, расположенной на пересечении смежной административной границы Новоусманского и Каширского муниципальных

районов с автомобильной дорогой с твердым покрытием 20 ОП РЗ К В28-0 «Воронеж – Нововоронеж», граница идет в северном направлении по автомобильной дороге с твердым покрытием 20 ОП РЗ К В28-0 «Воронеж – Нововоронеж» через посёлок совхоза «Воронежский» до пересечения с автомобильной дорогой с твердым покрытием 20 ОП РЗ Н 13-16 М «Дон» - п. 1-го отд. свх «Масловский», далее в северо-восточном направлении по автомобильной дороге с твердым покрытием 20 ОП РЗ Н 13-16 М «Дон» - п. 1-го отд. свх «Масловский» через посёлок 1-го отделения совхоза «Масловский», село Новая Усмань до пересечения с автомобильной дорогой с твёрдым покрытием 00 ОП ФЗ М-4 «Дон» Москва - Воронеж - Ростов-на-Дону - Краснодар – Новороссийск», далее граница идет в юго-восточном направлении по автомобильной дороге с твердым покрытием 00 ОП ФЗ М-4 «Дон» Москва - Воронеж - Ростов-на-Дону - Краснодар – Новороссийск» через село Новая Усмань до пересечения с автомобильной дорогой с твердым покрытием 20 ОП РЗ К В18-0 М «Дон» - Малая Приваловка - гр. Липецкой обл.», далее граница идет в северо-восточном направлении по автомобильной дороге с твердым покрытием 20 ОП РЗ К В18-0 М «Дон» - Малая Приваловка - гр. Липецкой обл.» через село Новая Усмань до пересечения с автомобильной дорогой с твердым покрытием 20 ОП РЗ Н 10-16 «Новая Усмань - Тимирязево - Горенские Выселки», далее в юго-восточном направлении по автомобильной дороге с твердым покрытием 20 ОП РЗ Н 10-16 «Новая Усмань - Тимирязево - Горенские Выселки» через село Рыкань, посёлок Волна-Шепелиновка, посёлок Тимирязево до пересечения с автомобильной дорогой с твердым покрытием 20 ОП РЗ Н 31-16 «Новая Усмань - Тимирязево - Горенские Выселки» - п. Успенская Хава», далее граница идет в северо-западном направлении по автомобильной дороге с твердым покрытием 20 ОП РЗ Н 31-16 «Новая Усмань - Тимирязево - Горенские Выселки» - п. Успенская Хава» до пересечения с автомобильной дорогой с грунтовым покрытием, ведущей к улице Луговая в посёлке Успенская Хава и пляжу на реке Хава в точке 5, далее в северном

направлении по автомобильной дороге с грунтовым покрытием, ведущей к улице Луговая в посёлке Успенская Хава и пляжу на реке Хава через точки 6 - 9, до пересечения с рекой Хава в точке 10, далее в северо-восточном направлении по средней линии русла реки Хава до пересечения с автомобильной дорогой с твердым покрытием 20 ОП РЗ Н 3-16 «Воронеж - Тамбов» - Рождественская Хава - Хлебное – Битюг», далее граница идет в северо-западном направлении по автомобильной дороге с твердым покрытием 20 ОП РЗ Н 3-16 «Воронеж - Тамбов» - Рождественская Хава - Хлебное – Битюг» через село Рождественская Хава до пересечения с автомобильной дорогой с твердым покрытием 00 ОП ФЗ Р-193 «Воронеж – Тамбов», далее в западном направлении по автомобильной дороге 00 ОП ФЗ Р-193 «Воронеж – Тамбов» через посёлок Плясово-Снежково, село Хреновое до пересечения с автомобильной дорогой с твердым покрытием 20 ОП РЗ К В18-0 М «Дон» - Малая Приваловка - гр. Липецкой обл.», далее в северо-восточном направлении по автомобильной дороге с твердым покрытием 20 ОП РЗ К В18-0 М «Дон» - Малая Приваловка - гр. Липецкой обл.» через село Орлово до пересечения со смежной административной границей Новоусманского и Верхнехавского муниципальных районов в точке 1.

В границах охотничьего угодья расположены: нелесоустроенные леса Воронежского лесничества; лесные кварталы № 1, 2, 6-8, 12, 18, 21-23, 27-31 Рождественно-Хавского участкового лесничества Воронежского лесничества; лесные кварталы № 3-24 Новоусманского участкового лесничества Новоусманского лесничества; нелесоустроенные леса Новоусманского лесничества.

К землям, земельным участкам, правовой режим которых не допускает осуществление видов деятельности в сфере охотничьего хозяйства и которые не подлежат включению в состав охотничьего угодья в вышеописанных границах, относятся:

- земли сельскохозяйственного назначения: № 102;

- земли населённых пунктов: № 102, 103, деревня Лутовиновка, деревня Михайловка, посёлок 1-го отделения совхоза «Масловский», посёлок 2-го отделения совхоза «Масловский», посёлок Андреевка, посёлок Битюг, посёлок Благодатный, посёлок Волна-Шепелиновка, посёлок Дружелюбие, посёлок Лекарственный, посёлок Луч, посёлок Малые Горки, посёлок Никольское, посёлок Новосёлки, посёлок Петропавловка, посёлок Плясово-Китаево, посёлок Плясово-Снежково, посёлок Садовый, посёлок Софьино, посёлок Тамлык, посёлок Тимирязево, посёлок Трудовое, посёлок Успенская Хава, посёлок Южного отделения совхоза им. Дзержинского, село Горенские Выселки, село Горки, село Казанская Хава, село Крыловка, село Макарье, село Нижняя Катуховка, село Новая Усмань, село Орлово, село Парусное, село Подклетное, село Рогачёвка, село Рождественская Хава, село Рыкань, село Трудолюбовка, село Ушановка, село Хлебное, село Хреновое;

- земли промышленности, энергетики, транспорта, связи, радиовещания, телевидения, информатики, земли для обеспечения космической деятельности, земли обороны, безопасности и земли иного специального назначения:

земли промышленности: № 102;

земли энергетики: № 102;

земли транспорта: № 102, 103;

земли иного специального назначения: № 102;

- земли особо охраняемых территорий и объектов:

земли природоохранного назначения: № 103;

земли рекреационного назначения: № 102.

Сведения о границах населенных пунктов, особо охраняемых природных территорий утверждены соответствующими нормативными правовыми актами.

Сведения о границах других земель и земельных участков, правовой режим которых не допускает осуществление видов деятельности в сфере

охотничьего хозяйства и которые не подлежат включению в состав охотничьего угодья, приведены в приложении № 5 к Схеме.

Сведения о характерных точках границ охотничьего угодья - Воронежская региональная общественная организация охотников и рыболовов, охотхозяйство «Новоусманское», охотничий участок «Новоусманский» (в системе координат WGS-84 и МСК-36 зона 1)

№ п/п	Координата X	Координата Y	Координата X	Координата Y
	градусы, минуты, секунды		метры	
1	51° 47' 10,871"	39° 37' 15,221"	527385,06	1328610,80
2	51° 43' 13,256"	39° 54' 34,229"	520391,83	1348668,82
3	51° 28' 35,588"	39° 40' 26,504"	492976,70	1332838,66
4	51° 28' 30,785"	39° 18' 22,667"	492477,13	1307292,57
5	51° 35' 36,653"	39° 40' 42,221"	505994,09	1332929,46
6	51° 35' 44,454"	39° 40' 37,700"	506233,77	1332838,51
7	51° 35' 48,811"	39° 40' 37,032"	506368,19	1332823,45
8	51° 35' 57,104"	39° 40' 28,454"	506621,78	1332654,18
9	51° 36' 5,960"	39° 40' 29,752"	506895,87	1332674,69
10	51° 36' 12,128"	39° 40' 27,915"	507085,92	1332636,23

Карта-схема закрепленного охотничьего угодья
Воронежской региональной общественной организации охотников и рыболовов (охотничий участок «Новоусманский» охотхозяйства «Новоусманское»)

МАСШТАБ 1:170 000

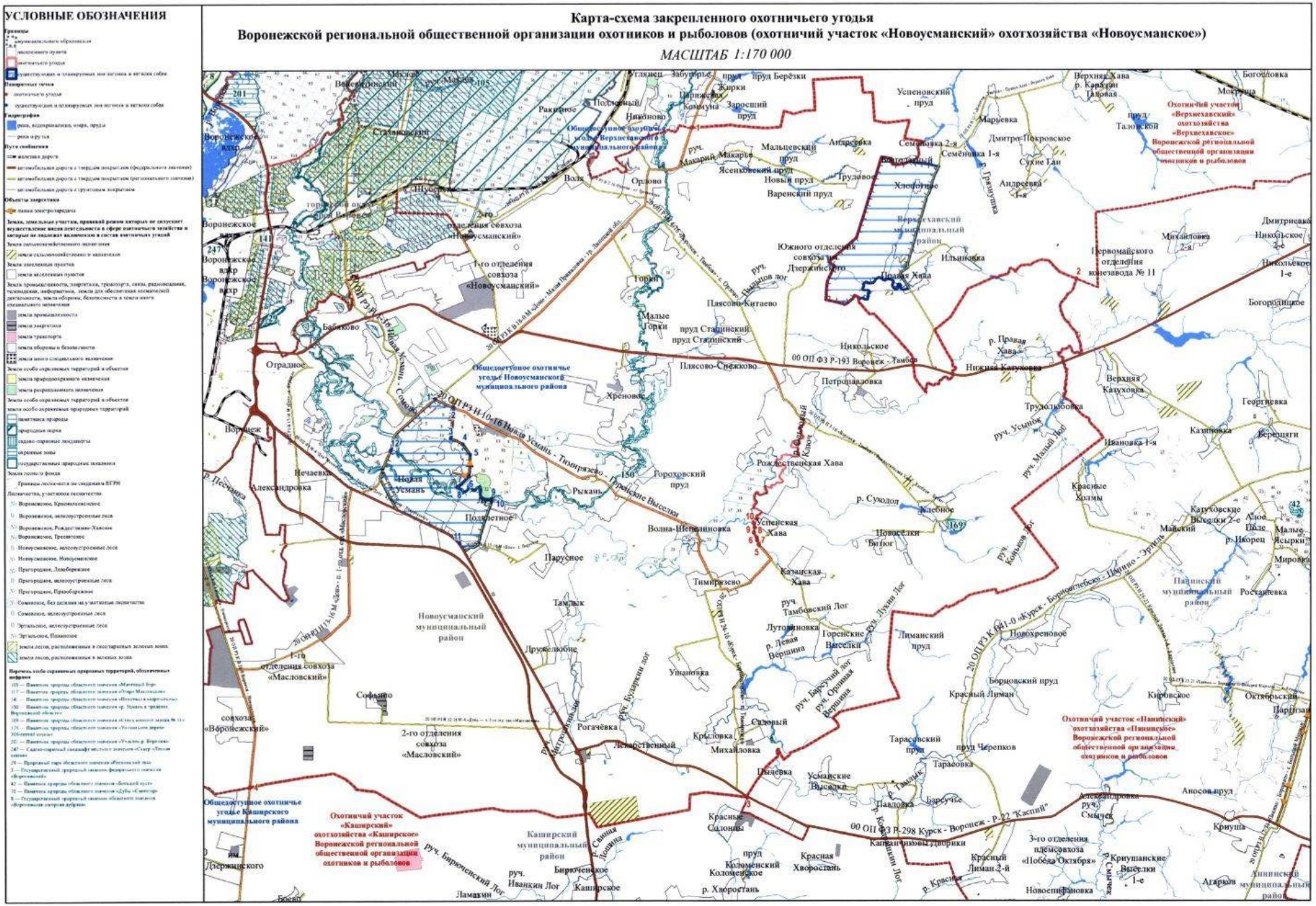
УСЛОВНЫЕ ОБОЗНАЧЕНИЯ
Общедоступное охотничье угодье Новоусманского муниципального района
Охотничий участок «Верхнехавский» охотхозяйства «Верхнехавское» Воронежской региональной общественной организации охотников и рыболовов
Общедоступное охотничье угодье Верхнехавского муниципального района
Общедоступное охотничье угодье Каширского муниципального района
Охотничий участок «Каширский» охотхозяйства «Каширское» Воронежской региональной общественной организации охотников и рыболовов
Охотничий участок «Панинский» охотхозяйства «Панинское» Воронежской региональной общественной организации охотников и рыболовов
Новоусманский муниципальный район
Верхнехавский муниципальный район
Каширский муниципальный район
Панинский муниципальный район
Воронежское вдхр.
Воронежское вдхр.
Воронежское вдхр.
Воронеж
Новая Усмань
Бабяково
Отрадное
Нечаевка
Александровка
Подгорное
Рыкань
Гороховский пруд
Волна-Шепелиновка
Успенская Хава
Рождественская Хава
Плясово-Китаево
Плясово-Снежково
Никольское
Петропавловка
Нижняя Катуховка
Верхняя Катуховка
Трудолюбовка
Ивановка 1-я
Красные Холмы
Катуховские Выселки 2-е
Майский
Мировка
Ростаневка
Новохреновое
Борковский пруд
Красный Лиман
Кировское
Октябрьский
Партизан
Лиманский пруд
Горенские Выселки
Луговиновка
Тимирязево
Парусное
Тамлык
Дружелюбие
Упаковка
Софьино
Рогачёвка
Крыловка
Михайловка
Сидовый
Тарасовский пруд
Пруд Черепков
Тарасовка
Усманские Выселки
Павловка
Барсучье
Александровка
Аносов пруд
Криуша
Криушанские Выселки 1-е
Агарков
Красные Соломы
Коломенское
Красная Хворостань
Капитанщинские дворики
Красный Лиман 2-й
Новоепифановка
Бирюченское
Каширское
Ламакин
Дзержинского
Ильиновка
Правая Хава
Первомайского отделения конезавода № 11
Дмитриевка
Никольское 2-е
Никольское 1-е
Богородицкое
Георгиевка
Казинка
Верещяги
Аное
Пазе
р. Икорец
Малые Ясырки
Ростаневка
Успеновский пруд
Марьевка
Дмитро-Покровское
Семеновка 2-я
Семеновка 1-я
Сухие Ели
Андреевка 1-я
Хлоротное
Трудовое
Новый пруд
Варенский пруд
Мальцевский пруд
Ясеновский пруд
Ореховое
Воля
Никоново
Раквинское
Подлесный
Коммуна
Заросший пруд
Жирки
пруд Берёзки
Забугорье
Утянец
Богословка
Мокрушка
Верхняя Хава
Талинский пруд
Малые Горки
Горки
пруд Старинский
Хреновое
Отрадное
Бабяково
Воронеж

Новохопёрский муниципальный район

Воронежская региональная общественная организация охотников и рыболовов, охотхозяйство «Новохоперское», охотничий участок «Новохоперский»

Описание границ охотничьего угодья:

северная граница: от точки 1, расположенной на пересечении средней линии русла реки Елань со смежной административной границей Новохопёрского и Грибановского муниципальных районов, граница идет в юго-восточном направлении по смежной административной границе Новохопёрского и Грибановского муниципальных районов до пересечения с автомобильной дорогой с твердым покрытием 20 ОП РЗ К В22-0 «Курск - Борисоглебск» - Новохопёрск» в точке 2;

восточная граница: от точки 2, расположенной на пересечении смежной административной границы Новохопёрского и Грибановского муниципальных районов с автомобильной дорогой с твердым покрытием 20 ОП РЗ К В22-0 «Курск - Борисоглебск» - Новохопёрск», граница идет в южном направлении по автомобильной дороге с твердым покрытием 20 ОП РЗ К В22-0 «Курск - Борисоглебск» - Новохопёрск» через посёлок Новоржавец до пересечения с автомобильной дорогой с твердым покрытием 20 ОП РЗ К В7-0 М «Дон» - Бобров - Таловая – Новохопёрск», далее в южном направлении по автомобильной дороге с твердым покрытием 20 ОП РЗ К В7-0 М «Дон» - Бобров - Таловая – Новохопёрск» через город Новохопёрск до автомобильной дороги с твердым покрытием 20 ОП РЗ Н 7-17 «Елань-Колено - Воробьёвка» - Новохопёрск» в городе Новохопёрск, затем в западном направлении через город Новохопёрск по автомобильной дороге с твердым покрытием 20 ОП РЗ Н 7-17 «Елань-Колено - Воробьёвка» - Новохопёрск» до пересечения с автомобильной дорогой с твердым покрытием 20 ОП РЗ Н 13-17 «Новохопёрск – Каменка-Садовка», далее в южном направлении по автомобильной дороге с твердым покрытием 20 ОП РЗ Н 13-17

«Новохопёрск – Каменка-Садовка» через город Новохопёрск, посёлок Плаутино, село Каменка-Садовка до улицы Ленина села Каменка-Садовка, далее в южном направлении через село Каменка-Садовка по улице Ленина до пересечения с автомобильной дорогой с грунтовым покрытием из села Каменка-Садовка (Новохопёрский район Воронежской области) в хутор Вихлянцевский (Волгоградская область) на южной границе села Каменка-Садовка в точке 3, далее граница идет в южном направлении по автомобильной дороге с грунтовым покрытием из села Каменка-Садовка (Новохопёрский район Воронежской области) в хутор Вихлянцевский (Волгоградская область) через точки 4 - 7 до пересечения со смежной административной границей Новохопёрского муниципального района Воронежской области и Волгоградской области в точке 8;

южная граница: от точки 8, расположенной на пересечении автомобильной дороги с грунтовым покрытием из села Каменка-Садовка (Новохопёрский район Воронежской области) в хутор Вихлянцевский (Волгоградская область) со смежной административной границей Новохопёрского муниципального района Воронежской области и Волгоградской области, граница идет в юго-западном направлении по смежной административной границе Новохопёрского муниципального района Воронежской области и Волгоградской области до пересечения с автомобильной дорогой с грунтовым покрытием из посёлка Аверинка (Новохопёрский муниципальный район Воронежской области) на хутор Розовский (Волгоградская область) в точке 9, далее граница идет в северо-западном направлении по автомобильной дороге с грунтовым покрытием из посёлка Аверинка (Новохопёрский муниципальный район Воронежской области) на хутор Розовский (Волгоградская область) через посёлок Аверинка до пересечения с автомобильной дорогой с твердым покрытием 20 ОП РЗ Н 10-17 «п. Централь – Аверинка» в точке 10, далее граница идет в северном направлении по автомобильной дороге с твердым покрытием 20 ОП РЗ Н 10-17 «п. Централь – Аверинка» через посёлок Централь до

пересечения с автомобильной дорогой с твердым покрытием 20 ОП РЗ Н 7-17 «Елань-Колено - Воробьевка» - Новохопёрск», далее в северном направлении по автомобильной дороге с твердым покрытием 20 ОП РЗ Н 7-17 «Елань-Колено - Воробьёвка» - Новохопёрск» через посёлок Централь, посёлок Камышановский до пересечения с ЛЭП в точке 11, далее граница идет в северо-западном направлении по ЛЭП через точки 12 - 13 до пересечения с автомобильной дорогой с твердым покрытием 20 ОП РЗ К В20-0 «Елань-Колено – Воробьёвка» в точке 14, далее граница идет в южном направлении по автомобильной дороге с твердым покрытием 20 ОП РЗ К В20-0 «Елань-Колено – Воробьёвка» через посёлок Еланский до пересечения с автомобильной дорогой с твердым покрытием 20 ОП РЗ Н 12-17 «Елань-Колено - Бутурлиновка» - п. свх «XXII партсъезда» - Желтые Пруды», далее в западном направлении по автомобильной дороге с твердым покрытием 20 ОП РЗ Н 12-17 «Елань-Колено - Бутурлиновка» - п. свх «XXII партсъезда» - Желтые Пруды» через посёлок Жёлтые Пруды, посёлок Соколовский, посёлок Долиновский до пересечения с автомобильной дорогой с твердым покрытием 20 ОП РЗ К В15-0 «Елань-Колено – Бутурлиновка», далее в юго-западном направлении по автомобильной дороге с твердым покрытием 20 ОП РЗ К В15-0 «Елань-Колено – Бутурлиновка» до пересечения с автомобильной дорогой с твердым покрытием 20 ОП РЗ Н 25-17 «Елань-Колено - Бутурлиновка» - п. Терновский» в точке 15;

западная граница: от точки 15, расположенной на пересечении автомобильных дорог с твердым покрытием 20 ОП РЗ К В15-0 «Елань-Колено – Бутурлиновка» и 20 ОП РЗ Н 25-17 «Елань-Колено - Бутурлиновка» - п. Терновский», граница идет в северном направлении по автомобильной дороге с твердым покрытием 20 ОП РЗ Н 25-17 «Елань-Колено - Бутурлиновка» - п. Терновский» через посёлок Терновский до пересечения улицы Новая посёлка Терновский с автомобильной дорогой с грунтовым покрытием из посёлка Терновский (Новохопёрский муниципальный район) в посёлок Новитченко (Таловский муниципальный район) в точке 16, далее

граница идет в северном направлении по автомобильной дороге с грунтовым покрытием из посёлка Терновский (Новохопёрский муниципальный район) в посёлок Новитченко (Таловский муниципальный район) до пересечения со смежной административной границей Новохопёрского и Таловского муниципальных районов в точке 17, далее граница идет в северном направлении по смежной административной границе Новохопёрского и Таловского муниципальных районов до пересечения смежных административных границ Новохопёрского, Таловского и Аннинского муниципальных районов, далее в северном направлении по смежной административной границе Новохопёрского и Аннинского муниципальных районов до пересечения со средней линией русла реки Елань в точке 18, далее граница идет в северном направлении по средней линии русла реки Елань до пересечения со смежной административной границей Новохопёрского и Грибановского муниципальных районов в точке 1.

В границах охотничьего угодья расположены: лесные кварталы № 1, 4, 10-25, 26 (часть), 27-48, 55-62, 93-101 Горело-Ольховского участкового лесничества Новохопёрского лесничества; лесной квартал № 78 Новохопёрского участкового лесничества Новохопёрского лесничества; нелесоустроенные леса Новохопёрского лесничества; лесные кварталы № 9-26, 48, 49, 51-54 Степного участкового лесничества Новохопёрского лесничества; лесные кварталы № 136, 147 Полянского участкового лесничества Савальского лесничества.

К землям, земельным участкам, правовой режим которых не допускает осуществление видов деятельности в сфере охотничьего хозяйства и которые не подлежат включению в состав охотничьего угодья в вышеописанных границах, относятся:

- земли сельскохозяйственного назначения: № 106, № 107;

- земли населённых пунктов: № 106, город Новохопёрск, деревня Ивановка, посёлок Алексеевский, посёлок Башковский, посёлок Берёзовка, посёлок Большевик, посёлок Бороздиновский, посёлок Горелые Ольхи,

посёлок Димитровский, посёлок Долиновский, посёлок Еланский, посёлок Ёлка, посёлок Жёлтые Пруды, посёлок Заря, посёлок Камышановский, посёлок Ленинский, посёлок Московский 2-й, посёлок Некрылово, посёлок Новопокровский, посёлок Новоржавец, посёлок Пески, посёлок Плаутино, посёлок Согласие, посёлок Соколовский, посёлок Соловки, посёлок Сорокинский, посёлок Сосновский, посёлок Студёный, посёлок Терновский, посёлок Централь, посёлок Шевлягинский, рабочий посёлок Елань-Коленовский, рабочий посёлок Новохопёрский, село Елань-Колено, село Каменка-Садовка, село Красное, село Подгорное, село Подосиновка, село Пыховка, село Русаново, село Троицкое, село Ярки;

- земли промышленности, энергетики, транспорта, связи, радиовещания, телевидения, информатики, земли для обеспечения космической деятельности, земли обороны, безопасности и земли иного специального назначения:

земли промышленности: № 106, 107;

земли энергетики: № 106;

земли транспорта: № 106, 107;

земли иного специального назначения: № 106, 107;

- земли особо охраняемых территорий и объектов:

земли особо охраняемых природных территорий:

садово-парковый ландшафт местного значения «Парк культуры и отдыха им. С.М. Заборьева»;

земли рекреационного назначения: № 106.

Сведения о границах населенных пунктов, особо охраняемых природных территорий утверждены соответствующими нормативными правовыми актами.

Сведения о границах других земель и земельных участков, правовой режим которых не допускает осуществление видов деятельности в сфере охотничьего хозяйства и которые не подлежат включению в состав охотничьего угодья, приведены в приложении № 5 к Схеме.

Сведения о характерных точках границ охотничьего угодья - Воронежская региональная общественная организация охотников и рыболовов, охотхозяйство «Новохоперское», охотничий участок «Новохоперский»
(в системе координат WGS-84 и МСК-36 зона 2)

№ п/п	Координата X	Координата Y	Координата X	Координата Y
	градусы, минуты, секунды		метры	
1	51° 24' 37,663"	41° 11' 31,679"	484986,42	2229850,84
2	51° 16' 11,187"	41° 35' 6,372"	469298,80	2257213,97
3	51° 1' 29,974"	41° 38' 19,442"	442073,15	2261014,25
4	51° 1' 14,958"	41° 38' 22,583"	441609,26	2261076,45
5	51° 0' 1,896"	41° 38' 54,027"	439352,81	2261694,36
6	50° 59' 54,565"	41° 39' 1,736"	439126,59	2261845,18
7	50° 59' 25,080"	41° 39' 8,752"	438215,76	2261984,08
8	50° 59' 16,827"	41° 39' 9,821"	437960,78	2262005,51
9	50° 50' 30,279"	41° 23' 41,902"	421679,59	2243887,50
10	50° 50' 47,886"	41° 22' 56,710"	422224,81	2243004,03
11	51° 0' 8,292"	41° 28' 3,876"	439537,67	2249017,02
12	51° 2' 26,197"	41° 22' 39,584"	443804,50	2242699,97
13	51° 6' 39,567"	41° 15' 25,428"	451653,38	2234265,69
14	51° 6' 58,847"	41° 13' 51,692"	452255,11	2232444,32
15	51° 1' 36,573"	41° 5' 10,996"	442340,73	2222262,81
16	51° 5' 53,884"	41° 5' 24,330"	450290,89	2222565,15
17	51° 6' 43,614"	41° 5' 26,694"	451827,44	2222619,35
18	51° 19' 7,161"	41° 5' 45,485"	474803,56	2223106,06

Карта-схема закрепленного охотничьего угодья
Воронежской региональной общественной организации охотников и рыболовов,
(охотничий участок «Новохоперский» охотхозяйства «Новохоперское»)

МАСШТАБ 1:225 000

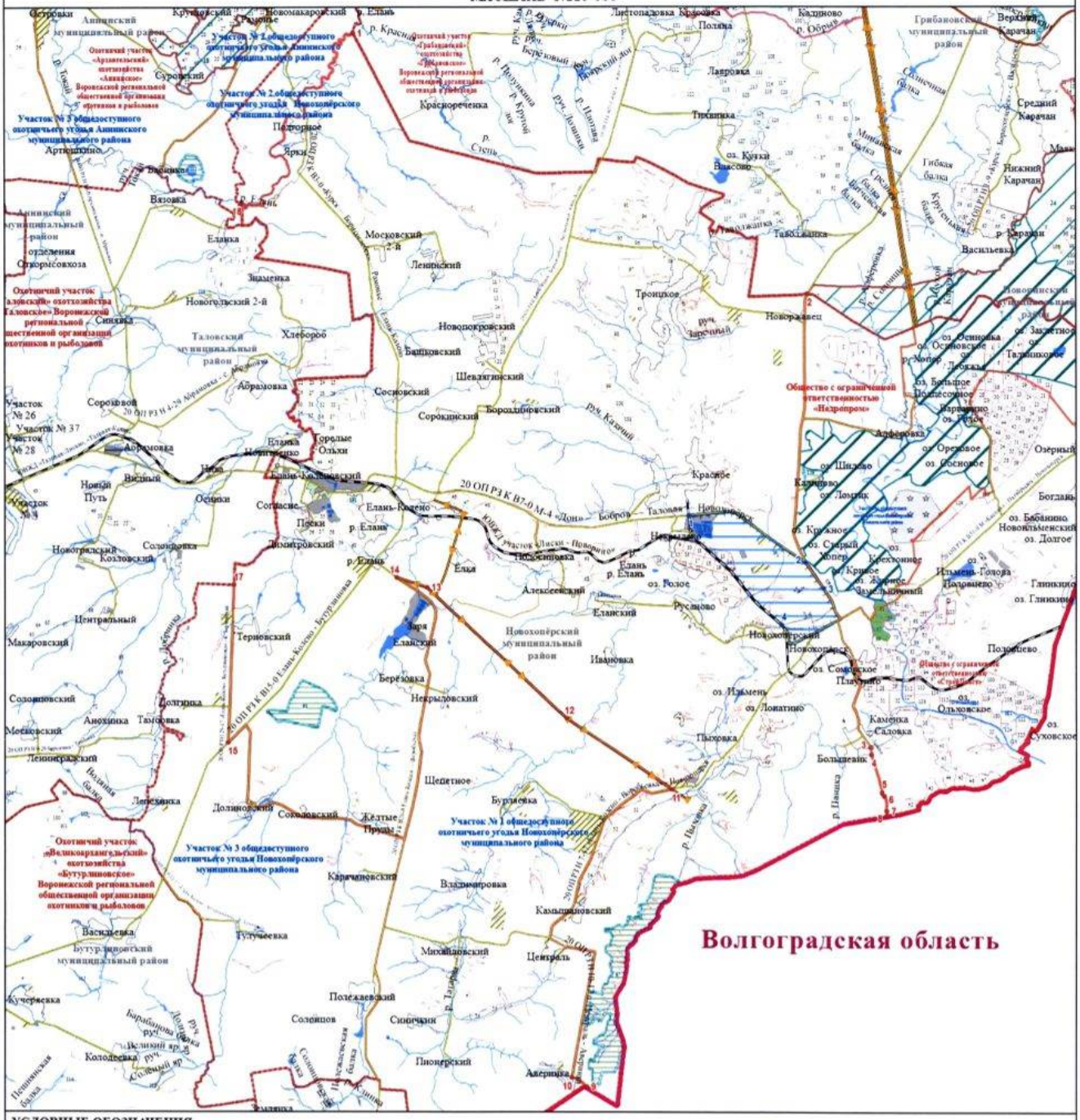
Волгоградская область
Участок № 1 общедоступного охотничьего угодья Новохопёрского муниципального района
Участок № 2 общедоступного охотничьего угодья Аннинского муниципального района
Участок № 2 общедоступного охотничьего угодья Новохопёрского муниципального района
Участок № 3 общедоступного охотничьего угодья Аннинского муниципального района
Участок № 3 общедоступного охотничьего угодья Новохопёрского муниципального района
Охотничий участок «Архангельский» охотхозяйства «Аннинское» Воронежской региональной общественной организации охотников и рыболовов
Охотничий участок «Великоархангельский» охотхозяйства «Бутурлиновское» Воронежской региональной общественной организации охотников и рыболовов
Охотничий участок «Таловский» охотхозяйства «Таловское» Воронежской региональной общественной организации охотников и рыболовов
Общество с ограниченной ответственностью «Недрепром»
Участок № 26
Участок № 37
Участок № 28
Участок № 4
20 ОП РЗ К В7-0 М-4 «Дон» Елань-Коленово - Бутурлиновка
20 ОП РЗ К В15-0 Елань-Коленово - Бутурлиновка
20 ОП РЗ К В7-0 М-4 «Дон» Лиски - Поворино
20 ОП РЗ К В7-0 М-4 «Дон» Аннаевка - Елань-Коленово
20 ОП РЗ Н А-28 Анненково - Сосновка
Аннинский муниципальный район
Бутурлиновский муниципальный район
Грибановский муниципальный район
Новохопёрский муниципальный район
Таловский муниципальный район
Островки
Крутовский
Новомакаровский
Сурковский
Артюшкино
Вязовка
Еланка
Московский 2-й
Ленинский
Знаменка
Новогольский 2-й
Синявка
Хлебороб
Новопокровский
Башковский
Шевягинский
Абрамовка
Сосновский
Сорокинский
Бороздиновский
Городские Ольхи
Елань-Колено
Высокий
Новый Путь
Осинки
Согласие
Пески
Дмитровский
Новотроицкий
Козловский
Солонцовка
Центральный
Макаровский
Терновский
Елань
Алексеевский
Еланский
Руссаново
Иванова
Берёзовка
Некрыловский
Солонцовский
Долгушка
Анохинка
Тамровка
Московский
Ленинградский
Лапсеевка
Долиновский
Соколовский
Желтые Пруды
Щепетное
Бурцевка
Карачановский
Владимировка
Камышловский
Васильевка
Тулучеевка
Бутурлиновский муниципальный район
Кучерявка
Колодеевка
Полежаевский
Солонцов
Синичкин
Пионерский
Аверинка
Красноореченка
Тихонька
Лавровка
Полина
Калиново
Верхний Карачан
Средний Карачан
Нижний Карачан
Васильевка
Троицкое
Новоржавец
Таволжанка
Ольшанка
Ольховатка
Ольховатое
Ольшанское
Ольховое
Ольховское
Ольховатские
Ольховатое
Ольховатский
Ольховатка
Ольховатка
Ольховатка

Общество с ограниченной ответственностью «Недропром»

Описание границ охотничьего угодья:

северная граница: от точки 1, расположенной на пересечении смежной административной границы Новохопёрского и Грибановского муниципальных районов с автомобильной дорогой с твердым покрытием 20 ОП РЗ К В22-0 «Курск - Борисоглебск» - Новохопёрск», граница идет в восточном направлении по смежной административной границе Новохопёрского и Грибановского муниципальных районов до пересечения с автомобильной дорогой с грунтовым покрытием из села Алфёровка (Новохопёрский муниципальный район) в село Васильевка (Грибановский муниципальный район) в точке 2;

восточная граница: от точки 2, расположенной на пересечении смежной административной границы Новохопёрского и Грибановского муниципальных районов с автомобильной дорогой с грунтовым покрытием из села Алфёровка (Новохопёрский муниципальный район) в село Васильевка (Грибановский муниципальный район), граница идет в южном направлении по автомобильной дороге с грунтовым покрытием из села Алфёровка (Новохопёрский муниципальный район) в село Васильевка (Грибановский муниципальный район) через точки 3 - 5 до пересечения с улицей Речная села Алфёровка на северной границе села Алфёровка в точке 6, далее граница идет в южном направлении через село Алфёровка по улице Речная до улицы Центральная, затем в юго-западном направлении через село Алфёровка по улице Центральная до пересечения с автомобильной дорогой с твердым покрытием 20 ОП РЗ Н 18-17 «Курск - Борисоглебск» - Новохопёрск» - с. Алферовка» на западной границе села Алфёровка в точке 7;

южная граница: от точки 7, расположенной на пересечении автомобильной дороги с твердым покрытием 20 ОП РЗ Н 18-17 «Курск - Борисоглебск» - Новохопёрск» - с. Алферовка» с западной границей села Алфёровка, граница идет в западном направлении по автомобильной дороге с

твердым покрытием 20 ОП РЗ Н 18-17 «Курск - Борисоглебск» - Новохопёрск» - с. Алферовка» до пересечения с автомобильной дорогой с твердым покрытием 20 ОП РЗ К В22-0 «Курск - Борисоглебск» - Новохопёрск» в точке 8;

западная граница: от точки 8, расположенной на пересечении автомобильных дорог с твердым покрытием 20 ОП РЗ Н 18-17 «Курск - Борисоглебск» - Новохопёрск» - с. Алферовка» и 20 ОП РЗ К В22-0 «Курск - Борисоглебск» - Новохопёрск», граница идет в северном направлении по автомобильной дороге с твердым покрытием 20 ОП РЗ К В22-0 «Курск - Борисоглебск» - Новохопёрск» через посёлок Новоржавец до пересечения со смежной административной границей Новохопёрского и Грибановского муниципальных районов в точке 1;

за исключением территории государственного комплексного природного заказника областного значения «Хопёрский» (в ЕГРН зона или территория 36:00-6.335).

В границах охотничьего угодья расположены: лесные кварталы № 1-8 Степного участкового лесничества Новохопёрского лесничества, нелесоустроенные леса Новохопёрского лесничества.

К землям, земельным участкам, правовой режим которых не допускает осуществление видов деятельности в сфере охотничьего хозяйства и которые не подлежат включению в состав охотничьего угодья в вышеописанных границах, относятся:

- земли населённых пунктов: село Алфёровка;

- земли промышленности, энергетики, транспорта, связи, радиовещания, телевидения, информатики, земли для обеспечения космической деятельности, земли обороны, безопасности и земли иного специального назначения:

земли транспорта: № 112;

земли иного специального назначения: № 112.

Сведения о границах населенных пунктов, особо охраняемых природных территорий утверждены соответствующими нормативными правовыми актами.

Сведения о границах других земель и земельных участков, правовой режим которых не допускает осуществление видов деятельности в сфере охотничьего хозяйства и которые не подлежат включению в состав охотничьего угодья, приведены в приложении № 5 к Схеме.

Сведения о характерных точках границ охотничьего угодья - общество с ограниченной ответственностью «Недропром» (в системе координат WGS-84 и МСК-36 зона 2)

№ п/п	Координата X	Координата Y	Координата X	Координата Y
	градусы, минуты, секунды		метры	
1	51° 16' 11,187"	41° 35' 6,372"	469298,80	2257213,97
2	51° 15' 5,750"	41° 40' 35,734"	467289,37	2263604,31
3	51° 14' 34,158"	41° 40' 43,036"	466313,43	2263748,51
4	51° 14' 27,554"	41° 39' 56,906"	466107,05	2262854,22
5	51° 13' 22,381"	41° 40' 4,384"	464093,33	2263004,33
6	51° 12' 56,993"	41° 40' 7,131"	463308,90	2263059,60
7	51° 11' 40,879"	41° 39' 3,734"	460953,77	2261834,50
8	51° 12' 9,507"	41° 34' 51,313"	461829,65	2256931,92

Карта-схема закрепленного охотничьего угодья общества с ограниченной ответственностью «Недропром»

МАСШТАБ 1:30 000

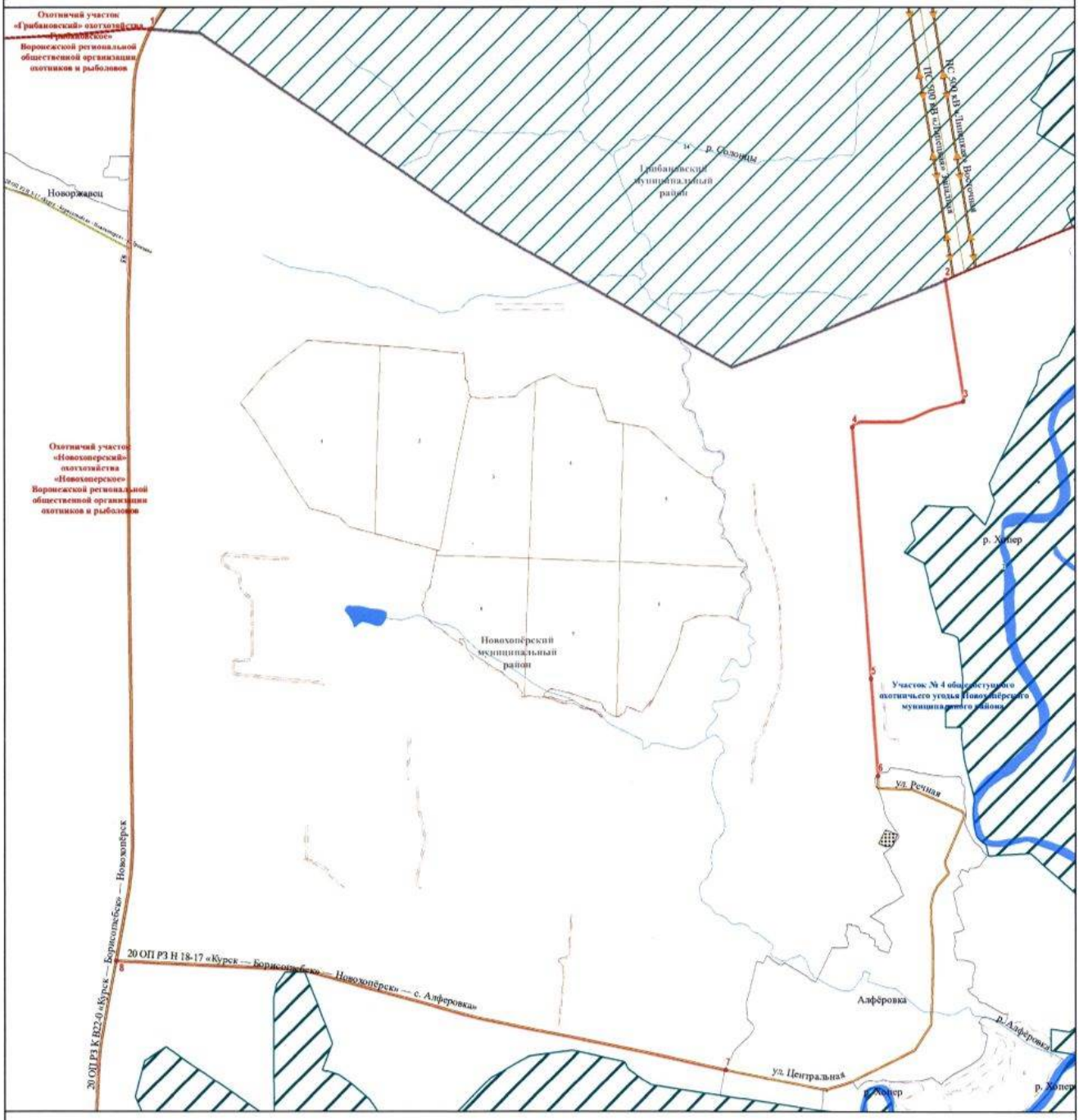

УСЛОВНЫЕ ОБОЗНАЧЕНИЯ

Границы
- муниципального образования
- населенного пункта
- охотничьего угодья

Поворотные точки
- охотничьего угодья

Гидрография
- реки, водохранилища, озера, пруды
- реки и ручьи

Пути сообщения
- автомобильная дорога с твердым покрытием (регионального значения)
- автомобильная дорога с грунтовым покрытием

Объекты энергетики
- линии электропередачи

Земли, земельные участки, правовой режим которых не допускает осуществление видов деятельности в сфере охотничьего хозяйства и которые не подлежат включению в состав охотничьих угодий

Земли населенных пунктов
- земли населенных пунктов

Земли промышленности, энергетики, транспорта, связи, радиовещания, телевидения, информатики, земли для обеспечения космической деятельности, земли обороны, безопасности и земли иного специального назначения
- земли энергетики
- земли транспорта
- земли иного специального назначения

Земли особо охраняемых территорий и объектов

земли особо охраняемых природных территорий
- государственные природные заказники
- государственные природные заповедники

Земли лесного фонда
- Границы лесничеств по сведениям ЕГРН

Лесничество, участковое лесничество
- Новохоперское, нелесоустроенные леса
- Новохоперское, Степное

Перечень особо охраняемых природных территорий, обозначенных цифрами

2 — «Хоперский государственный природный заповедник»

24 — Государственный комплексный природный заказник областного значения «Хоперский»

Общество с ограниченной ответственностью «СтройПласт»

Описание границ охотничьего угодья:

северная граница: от точки 1, расположенной на пересечении автомобильной дороги с твердым покрытием 20 ОП РЗ К В31-0 М «Каспий» - Октябрьское – Новохопёрск» с восточной границей города Новохопёрска, граница идет в восточном направлении по автомобильной дороге с твердым покрытием 20 ОП РЗ К В31-0 М «Каспий» - Октябрьское – Новохопёрск» до пересечения с автомобильной дорогой с твердым покрытием, ведущей в хутор Замельничный, в точке 2, далее граница идет в северо-западном направлении по автомобильной дороге с твердым покрытием, ведущей в хутор Замельничный, до пересечения с северной границей хутора Замельничный в точке 3, далее граница идет в северо-западном направлении через хутор Замельничный по улице Набережная до улицы Лесная, затем в северном направлении через хутор Замельничный по улице Лесная до улицы Колхозная, далее в восточном направлении через хутор Замельничный по улице Колхозная до пересечения с автомобильной дорогой с грунтовым покрытием из хутора Замельничный в посёлок Варварино на восточной границе хутора Замельничный в точке 4, далее граница идет в северо-восточном направлении по автомобильной дороге с грунтовым покрытием из хутора Замельничный в посёлок Варварино через точки 5 - 10 до угла Новохопёрского лесничества в точке 11, далее граница идет в северо-восточном направлении по границе Новохопёрского лесничества до пересечения с автомобильной дорогой с грунтовым покрытием из хутора Замельничный в посёлок Варварино в точке 12, далее граница идет в северо-восточном направлении по автомобильной дороге с грунтовым покрытием из хутора Замельничный в посёлок Варварино вдоль границы Новохопёрского лесничества через точку 13 до точки 14, расположенной на границе Новохопёрского лесничества, далее граница идет юго-восточном направлении по автомобильной дороге с грунтовым покрытием из хутора

Замельничный в посёлок Варварино через лесной квартал № 129 Новохопёрского участкового лесничества Новохопёрского лесничества до северо-западного угла лесного квартала № 130 Новохопёрского участкового лесничества Новохопёрского лесничества в точке 15, далее граница идет в северо-восточном направлении по автомобильной дороге с грунтовым покрытием из хутора Замельничный в посёлок Варварино между лесными кварталами № 129, 130 Новохопёрского участкового лесничества Новохопёрского лесничества до северо-восточного угла лесного квартала № 129 Новохопёрского участкового лесничества Новохопёрского лесничества в точке 16, затем в юго-восточном направлении по автомобильной дороге с грунтовым покрытием из хутора Замельничный в посёлок Варварино через лесной квартал № 130 Новохопёрского участкового лесничества Новохопёрского лесничества через точку 17 до пересечения с автомобильной дорогой с твердым покрытием 20 ОП РЗ Н 21-17 «М «Каспий» - Октябрьское - Новохопёрск» - п. Варварино» в точке 18, далее граница идет в северном направлении по автомобильной дороге с твердым покрытием 20 ОП РЗ Н 21-17 «М «Каспий» - Октябрьское - Новохопёрск» - п. Варварино» до юго-восточной границы лесного квартала № 42 Новохопёрского участкового лесничества Новохопёрского лесничества в точке 19, далее граница идет в северо-восточном направлении по восточной границе лесного квартала № 42 Новохопёрского участкового лесничества Новохопёрского лесничества до пересечения с ЛЭП в точке 20, далее граница идет в северо-западном направлении по ЛЭП через точку 21 до пересечения с автомобильной дорогой с грунтовым покрытием в точке 22, далее в северо-восточном направлении по автомобильной дороге с грунтовым покрытием через лесные кварталы № 27, 13, 14, 15 Новохопёрского участкового лесничества Новохопёрского лесничества через точку 23 до пересечения с границей федерального государственного бюджетного учреждения «Хопёрский государственный природный заповедник» (в ЕГРН зона или территория 36:00-9.8) в точке 24, далее граница идет в восточном направлении по

границе федерального бюджетного государственного учреждения «Хопёрский государственный природный заповедник» (в ЕГРН зона или территория 36:00-9.8) до точки 25, расположенной на границе лесного квартала № 17 Новохопёрского участкового лесничества Новохопёрского лесничества, затем в южном направлении по восточной границе лесного квартала № 17 Новохопёрского участкового лесничества Новохопёрского лесничества до северо-западного угла лесного квартала № 18 Новохопёрского участкового лесничества Новохопёрского лесничества, далее в юго-восточном направлении по северным границам лесных кварталов № 18, 19, 20, 21 Новохопёрского участкового лесничества Новохопёрского лесничества до северо-восточного угла лесного квартала № 21 Новохопёрского участкового лесничества Новохопёрского лесничества в точке 26, далее в юго-восточном направлении по условной прямой до пересечения с границей Новохопёрского лесничества в точке 27, затем в южном направлении по границе Новохопёрского лесничества до пересечения с автомобильной дорогой с грунтовым покрытием, ведущей в посёлок Озёрный, в точке 28, далее граница идет в юго-восточном направлении по автомобильной дороге с грунтовым покрытием ведущей в посёлок Озёрный, до пересечения с лесной полосой в точке 29, далее в северо-восточном направлении вдоль лесной полосы до пересечения с границей государственного комплексного природного заказника областного значения «Хопёрский» (в ЕГРН зона или территория 36:00-6.335) в точке 30;

восточная граница: от точки 30, расположенной на пересечении лесной полосы пересечения с границей государственного комплексного природного заказника областного значения «Хопёрский» (в ЕГРН зона или территория 36:00-6.335), граница идет в юго-восточном направлении по границе государственного комплексного природного заказника областного значения «Хопёрский» (в ЕГРН зона или территория 36:00-6.335) до точки 31, далее граница идет в северном направлении по условной прямой линии до пересечения со смежной административной границей Новохопёрского и

Поворинского муниципальных районов в точке 32, далее граница идет в юго-восточном направлении по смежной административной границе Новохопёрского и Поворинского муниципальных районов до пересечения смежных административных границ Новохопёрского и Поворинского муниципальных районов Воронежской области и Волгоградской области, далее в южном направлении по смежной административной границе Новохопёрского муниципального района Воронежской области и Волгоградской области до пересечения с левым берегом реки Хопёр в точке 33;

южная граница: от точки 33, расположенной на пересечении смежной административной границы Новохопёрского муниципального района Воронежской области и Волгоградской области с левым берегом реки Хопёр, граница идет в западном направлении по смежной административной границе Новохопёрского муниципального района Воронежской области и Волгоградской области до пересечения с автомобильной дорогой с грунтовым покрытием из села Каменка-Садовка (Новохопёрский район Воронежской области) в хутор Вихлянцевский (Волгоградская область) в точке 34;

западная граница: от точки 34, расположенной на пересечении смежной административной границы Новохопёрского муниципального района Воронежской области и Волгоградской области с автомобильной дорогой с грунтовым покрытием из села Каменка-Садовка (Новохопёрский район Воронежской области) в хутор Вихлянцевский (Волгоградская область), граница идет в северном направлении по автомобильной дороге с грунтовым покрытием из села Каменка-Садовка (Новохопёрский район Воронежской области) в хутор Вихлянцевский (Волгоградская область) через точки 35 - 38 до улицы Ленина села Каменка-Садовка на северной границе села Каменка-Садовка в точке 39, далее граница идет в северном направлении через село Каменка-Садовка по улице Ленина до пересечения с автомобильной дорогой с твердым покрытием 20 ОП РЗ Н 13-17 «Новохопёрск – Каменка-Садовка» в селе Каменка-Садовка, затем в северном направлении по

автомобильной дороге с твердым покрытием 20 ОП РЗ Н 13-17 «Новохопёрск - Каменка-Садовка» через село Каменка-Садовка, посёлок Плаутино, город Новохопёрск до автомобильной дороги с твердым покрытием 20 ОП РЗ Н 7-17 «Елань-Колено - Воробьёвка» - Новохопёрск» в городе Новохопёрске, затем в восточном направлении через город Новохопёрск по автомобильной дороге с твердым покрытием 20 ОП РЗ Н 7-17 «Елань-Колено - Воробьёвка» - Новохопёрск» до автомобильной дороги с твердым покрытием 20 ОП РЗ К В31-0 М «Каспий» - Октябрьское – Новохопёрск» в городе Новохопёрске, далее в восточном направлении по автомобильной дороге с твердым покрытием 20 ОП РЗ К В31-0 М «Каспий» - Октябрьское – Новохопёрск» через город Новохопёрск до восточной границы города Новохопёрска в точке 1.

В границах охотничьего угодья расположены: лесные кварталы № 13-133 Новохопёрского участкового лесничества Новохопёрского лесничества; лесные кварталы № 27-47 Степного участкового лесничества Новохопёрского лесничества; нелесоустроенные леса Новохопёрского лесничества.

К землям, земельным участкам, правовой режим которых не допускает осуществление видов деятельности в сфере охотничьего хозяйства и которые не подлежат включению в состав охотничьего угодья в вышеописанных границах, относятся:

- земли населённых пунктов: № 113, город Новохопёрск, посёлок Глинкино, посёлок Новоильменский, посёлок Озёрный, посёлок Плаутино, посёлок Половцево, село Каменка-Садовка, станция Половцево, хутор Богдань, хутор Замельничный;

- земли промышленности, энергетики, транспорта, связи, радиовещания, телевидения, информатики, земли для обеспечения космической деятельности, земли обороны, безопасности и земли иного специального назначения:

земли промышленности: № 113;

земли транспорта: № 113;

земли обороны и безопасности: территориальная зона 36:17-7.101;

земли иного специального назначения: № 113;

- земли лесного фонда:

земли лесов, расположенные в лесопарковых зонах: Новохопёрское участковое лесничество Новохопёрского лесничества.

Сведения о границах населенных пунктов, особо охраняемых природных территорий, лесов, расположенных в лесопарковых зонах, утверждены соответствующими нормативными правовыми актами.

Сведения о границах других земель и земельных участков, правовой режим которых не допускает осуществление видов деятельности в сфере охотничьего хозяйства и которые не подлежат включению в состав охотничьего угодья, приведены в приложении № 5 к Схеме.

Сведения о характерных точках границ охотничьего угодья - общество с ограниченной ответственностью «СтройПласт» (в системе координат WGS-84 и МСК-36 зона 2)

№ п/п	Координата X	Координата Y	Координата X	Координата Y
	градусы, минуты, секунды		метры	
1	51°5'55,227"	41°38'35,696"	450270,84	2261313,26
2	51°6'30,921"	41°39'57,807"	451377,61	2262908,23
3	51°6'32,009"	41°39'56,297"	451411,15	2262878,78
4	51°6'46,083"	41°39'47,421"	451845,65	2262705,04
5	51°6'46,573"	41°39'51,565"	451861,01	2262785,62
6	51°6'47,264"	41°40'2,004"	451882,84	2262988,62
7	51°6'47,146"	41°40'14,001"	451879,78	2263222,00
8	51°6'50,994"	41°40'16,907"	451998,85	2263278,22
9	51°7'28,800"	41°40'53,880"	453169,05	2263994,25
10	51°7'28,260"	41°40'37,860"	453151,54	2263682,76
11	51°8'10,198"	41°40'32,535"	454447,27	2263575,82
12	51°8'49,100"	41°41'35,312"	455652,80	2264792,91
13	51°8'59,424"	41°41'52,645"	455972,82	2265128,90
14	51°9'57,140"	41°43'27,549"	457762,13	2266967,67
15	51°9'32,497"	41°43'33,753"	457000,97	2267090,71
16	51°9'53,631"	41°44'10,310"	457656,47	2267798,86
17	51°9'41,052"	41°44'21,198"	457268,47	2268011,77
18	51°9'47,243"	41°44'42,635"	457461,24	2268427,65
19	51°11'50,821"	41°44'13,118"	461278,18	2267840,95
20	51°11'52,631"	41°44'14,783"	461334,24	2267873,08

№ п/п	Координата X	Координата Y	Координата X	Координата Y
	градусы, минуты, секунды		метры	
21	51°12'30,372"	41°43'35,487"	462497,98	2267106,24
22	51°12'44,347"	41°43'31,310"	462929,61	2267023,75
23	51°13'9,826"	41°43'53,082"	463718,40	2267443,69
24	51°13'41,566"	41°44'27,089"	464701,52	2268100,23
25	51°13'36,527"	41°45'46,307"	464551,42	2269637,93
26	51°12'57,793"	41°47'40,468"	463363,31	2271858,19
27	51°12'57,736"	41°47'40,634"	463361,56	2271861,41
28	51°12'53,000"	41°47'39,022"	463215,07	2271830,76
29	51°11'56,752"	41°48'50,578"	461482,87	2273227,40
30	51°12'46,040"	41°50'44,406"	463016,45	2275429,95
31	51°12'5,055"	41°51'18,425"	461753,18	2276096,66
32	51°12'5,056"	41°51'18,425"	461753,18	2276096,66
33	51°1'21,244"	41°45'58,450"	441829,94	2269960,81
34	50°59'16,827"	41°39'9,821"	437960,78	2262005,51
35	50°59'25,080"	41°39'8,752"	438215,76	2261984,08
36	50°59'54,565"	41°39'1,736"	439126,59	2261845,18
37	51°0'1,896"	41°38'54,027"	439352,81	2261694,36
38	51°1'14,958"	41°38'22,583"	441609,26	2261076,45
39	51°1'29,974"	41°38'19,442"	442073,15	2261014,25

Карта-схема закрепленного охотничьего угодья общества с ограниченной ответственностью «СтройПласт»

МАСШТАБ 1:100 000

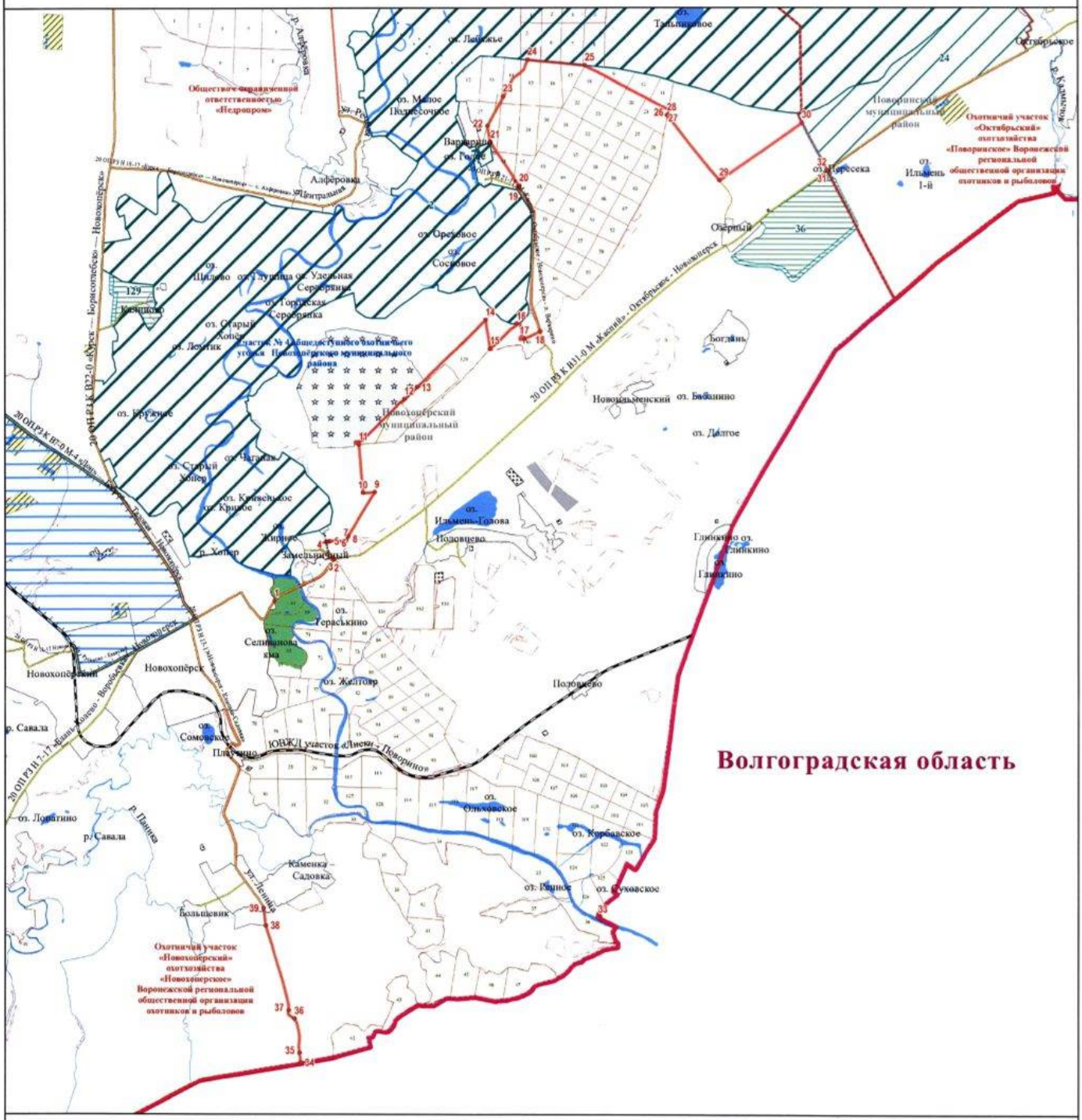
Волгоградская область
Общество с ограниченной ответственностью «Недропром»
Охотничий участок «Новохопёрский» охотхозяйства «Новохопёрское» Воронежской региональной общественной организации охотников и рыболовов
Охотничий участок «Октябрьский» охотхозяйства «Поворинское» Воронежской региональной общественной организации охотников и рыболовов
Участок № 4 общедоступного охотничьего угодья Новохопёрского муниципального района
Новохопёрский муниципальный район
Поворинский муниципальный район
Новопильменский
Новохопёрск
Поворино
Половцево
Алферовка
Варваринка
Большевик
Каменка-Садовка
Ольховое
Ольховское
Корбовское
Суховское
Ильмень 1-й
Ильмень-Голова
Глинкино
Богдань
Обрыв
Кирпичный Замельничный
Ю0ЖД участок «Лиски – Поворино»
20 ОП РЗ К-17 «Калач – Новохопёрск – Поворино»
20 ОП РЗ К-18-17 «Воронеж – Новохопёрск – Поворино»
20 ОП РЗ К-18-0 М-4 «Дон»

Ольховатский муниципальный район

Воронежская региональная общественная организация охотников и рыболовов, охотхозяйство «Ольховатское», охотничий участок «Ольховатский»

Описание границ охотничьего угодья:

северная граница: от точки 1, расположенной в месте пересечения автомобильных дорог с твердым покрытием 20 ОП РЗ Н 14-18 «Ольховатка - Караяшник – Юрасовка» и 20 ОП РЗ Н 19-18 «Ольховатка - Караяшник - Юрасовка» - х. Высокий», граница идет в восточном направлении по автомобильной дороге с твердым покрытием через хутор Высокий до места пересечения с автомобильной дорогой с грунтовым покрытием, далее граница идет в восточном направлении по автомобильной дороге с грунтовым покрытием через точки 2 - 6 до места пересечения со смежной административной границей Подгоренского и Ольховатского муниципальных районов в точке 7, далее граница идет в юго-восточном направлении по смежной административной границе Подгоренского и Ольховатского муниципальных районов до места пересечения с автомобильной дорогой с твердым покрытием 20 ОП РЗ К В38-0 «Воронеж – Луганск» в точке 8;

восточная граница: от точки 8, расположенной в месте пересечения автомобильной дороги с твердым покрытием 20 ОП РЗ К В38-0 «Воронеж – Луганск» и смежной административной границы Подгоренского и Ольховатского муниципальных районов, граница идет в южном направлении по смежной административной границе Подгоренского и Ольховатского муниципальных районов до места пересечения смежных административных границ Подгоренского, Россошанского и Ольховатского муниципальных районов, далее граница идет в юго-западном направлении по смежной административной границе Россошанского и Ольховатского муниципальных

районов до места пересечения с автомобильной дорогой с твердым покрытием 20 ОП РЗ К В33-0 «Белгород – Павловск» в точке 9;

южная граница: от точки 9, расположенной в месте пересечения автомобильной дороги с твердым покрытием 20 ОП РЗ К В33-0 «Белгород – Павловск» и смежной административной границы Россошанского и Ольховатского муниципальных районов, граница идет в юго-западном направлении по смежной административной границе Россошанского и Ольховатского муниципальных районов до места пересечения смежных административных границ Россошанского и Ольховатского муниципальных районов Воронежской области и Белгородской области, далее граница идет в западном направлении по смежной административной границе Ольховатского муниципального района Воронежской области и Белгородской области до места пересечения с автомобильной дорогой с твердым покрытием 20 ОП РЗ Н 29-18 «Большие Базы - Родина Героя» - гр. Белгородской обл.» в точке 10;

западная граница: от точки 10, расположенной в месте пересечения смежной административной границы Ольховатского муниципального района Воронежской области и Белгородской области и автомобильной дороги с твердым покрытием 20 ОП РЗ Н 29-18 «Большие Базы - Родина Героя» - гр. Белгородской обл.», граница идет в северо-восточном направлении по автомобильной дороге с твердым покрытием 20 ОП РЗ Н 29-18 «Большие Базы - Родина Героя» - гр. Белгородской обл.» через хутор Родина Героя до места пересечения с автомобильной дорогой с твердым покрытием 20 ОП РЗ Н 9-18 «Большие Базы - Родина Героя», далее граница идет в северном направлении по автомобильной дороге с твердым покрытием 20 ОП РЗ Н 9-18 «Большие Базы - Родина Героя» через посёлок Красный Курган, посёлок Малые Базы, посёлок Большие Базы до места пересечения с автомобильной дорогой с твердым покрытием 00 ОП ФЗ М-2 «Крым» Москва – Тула – Орел – Курск - Белгород - граница с Украиной, соединительная дорога «Белгород - М-4 «Дон», затем в северном направлении по автомобильной дороге с

твердым покрытием 00 ОП ФЗ М-2 «Крым» Москва - Тула - Орел - Курск - Белгород - граница с Украиной, соединительная дорога «Белгород - М-4 «Дон» до пересечения с автомобильной дорогой с твердым покрытием 20 ОП МЗ Н 30-18 «Белгород - Павловск - рп Ольховатка», далее граница идет в северном направлении по автомобильной дороге с твердым покрытием 20 ОП МЗ Н 30-18 «Белгород - Павловск - рп Ольховатка» через рабочий посёлок Ольховатка до места пересечения с автомобильной дорогой с твердым покрытием 20 ОП РЗ Н 14-18 «Ольховатка - Караяшник – Юрасовка», далее граница идет в северо-западном направлении по автомобильной дороге с твердым покрытием 20 ОП РЗ Н 14-18 «Ольховатка - Караяшник – Юрасовка» через рабочий посёлок Ольховатка, посёлок Заболотовка, посёлок Бугаевка, слобода Новохарьковка, слобода Новокараяшник, хутор Андриановка до места пересечения с автомобильной дорогой с твердым покрытием 20 ОП РЗ Н 19-18 «Ольховатка - Караяшник - Юрасовка» - х. Высокий» в точке 1.

В границах охотничьего угодья расположены: нелесоустроенные леса Павловского лесничества; лесной квартал № 107 Подгоренского участкового лесничества Павловского лесничества; лесные кварталы № 9-16, 34-37, 42-57 Ольховатского участкового лесничества Россошанского лесничества; нелесоустроенные леса Россошанского лесничества.

К землям, земельным участкам, правовой режим которых не допускает осуществление видов деятельности в сфере охотничьего хозяйства и которые не подлежат включению в состав охотничьего угодья в вышеописанных границах, относятся:

- земли сельскохозяйственного назначения: № 114;

- земли населённых пунктов: № 114, посёлок Большие Базы, посёлок Бугаевка, посёлок Заболотовка, посёлок Комсомольское, посёлок Малые Базы, посёлок Первомайское, посёлок Политотдельское, рабочий посёлок Ольховатка, слобода Караяшник, слобода Неровновка, слобода Новокараяшник, слобода Новохарьковка, слобода Шапошниковка, хутор

Андриановка, хутор Высокий, хутор Дроздово, хутор Кошарный, хутор Крюков, хутор Новомосковский, хутор Песчаный, хутор Постоялый, хутор Ремезово, хутор Родина Героя;

- земли промышленности, энергетики, транспорта, связи, радиовещания, телевидения, информатики, земли для обеспечения космической деятельности, земли обороны, безопасности и земли иного специального назначения:

земли промышленности: № 114;

земли транспорта: № 114;

земли обороны и безопасности: земельный участок 36:18:5600004:45, земельный участок 36:18:5600005:2, земельный участок 36:18:5600006:10, земельный участок 36:18:5600008:4;

земли иного специального назначения: № 114, 115;

- земли особо охраняемых территорий и объектов:

земли рекреационного назначения: № 114.

Сведения о границах населенных пунктов, особо охраняемых природных территорий утверждены соответствующими нормативными правовыми актами.

Сведения о границах других земель и земельных участков, правовой режим которых не допускает осуществление видов деятельности в сфере охотничьего хозяйства и которые не подлежат включению в состав охотничьего угодья, приведены в приложении № 5 к Схеме.

Сведения о характерных точках границ охотничьего угодья - Воронежская региональная общественная организация охотников и рыболовов, охотхозяйство «Ольховатское», охотничий участок «Ольховатский» (в системе координат WGS-84 и МСК-36 зона 1)

№ п/п	Координата X	Координата Y	Координата X	Координата Y
	градусы, минуты, секунды		метры	
1	50° 27' 21,865"	39° 11' 4,874"	379013,50	1299921,19
2	50° 28' 14,593"	39° 17' 19,995"	380717,75	1307303,23
3	50° 28' 24,118"	39° 17' 51,355"	381018,80	1307918,41

№ п/п	Координата X	Координата Y	Координата X	Координата Y
	градусы, минуты, секунды		метры	
4	50° 28' 18,443"	39° 18' 9,398"	380847,35	1308276,12
5	50° 28' 2,838"	39° 18' 26,730"	380368,98	1308623,26
6	50° 27' 56,928"	39° 18' 50,444"	380191,56	1309092,97
7	50° 27' 52,736"	39° 19' 20,582"	380068,72	1309688,81
8	50° 26' 24,582"	39° 23' 58,167"	377409,53	1315197,06
9	50° 13' 43,527"	39° 24' 27,093"	353901,50	1316059,77
10	50° 5' 46,644"	39° 11' 10,387"	338994,73	1300407,42

Карта-схема закрепленного охотничьего угодья
Воронежской региональной общественной организации охотников и рыболовов
(охотничий участок «Ольховатский» охотхозяйства «Ольховатское»)
МАСШТАБ 1:160 000

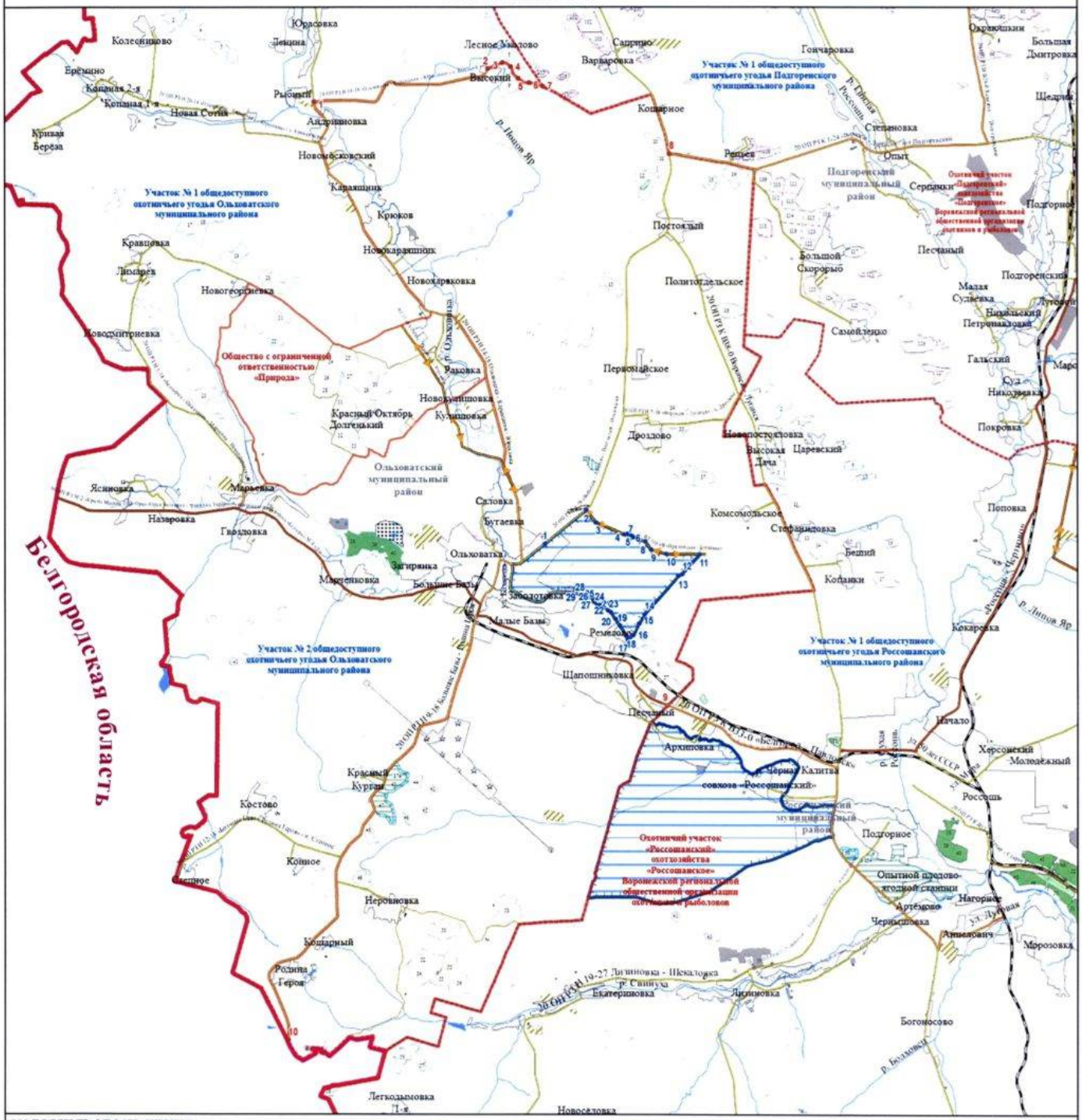
Белгородская область
Участок № 1 общедоступного охотничьего угодья Ольховатского муниципального района
Участок № 2 общедоступного охотничьего угодья Ольховатского муниципального района
Участок № 1 общедоступного охотничьего угодья Подгоренского муниципального района
Участок № 1 общедоступного охотничьего угодья Россошанского муниципального района
Общество с ограниченной ответственностью «Природа»
Ольховатский муниципальный район
Подгоренский муниципальный район
Россошанский муниципальный район
Охотничий участок «Россошанский» охотхозяйства «Россошанское» Воронежской региональной общественной организации охотников и рыболовов
совхоза «Россошанский»
Колесниково
Юрасовка
Ленина
Лесное Хвалово
Саприно
Варваровка
Гончаровка
Окраинки
Большая Дмитровка
Еремино
Копанка 2-я
Копанная 1-я
Новая Сотня
Рыбный
Высокий
Кривая Береза
Анастасиевка
Новомосковский
Р. Ивков Яр
Р. Песчанка
Р. Россошь
Щедрик
Степановка
Опыт
Карагищник
Крюков
Новокарагищник
Новохаряковка
Кравцовка
Лимарев
Новогеоргиевка
Ковсмитриевка
Раковка
Р. Ольховица
Новокупишовка
Кулишовка
Красный Октябрь
Долгенький
Ясиновка
Марьевка
Назаровка
Гвоздовка
Саловка
Бугаевка
Ольховатка
Загирянка
Малиновка
Большие Базы
Малые Базы
Заболотовка
Ремедиевка
Щапошниковка
Песчаный
Архиповка
Черная Калитва
Красный Курган
Костово
Конное
Степное
Нероновка
Кошарный
Родина Героя
Легкодымовка
Новосёловка
Р. Свинуха
Екатериновка
Лизиновка
Богомосово
Р. Бузулук
Р. Ольховая
Р. Ивков Яр
Р. Липов Яр
Р. Сухая Россошь
Р. Бузулук
Р. Калитва
Р. Свинуха
Р. Ольховица
Р. Песчанка
Р. Россошь
Р. Ивков Яр
Р. Липов Яр

Общество с ограниченной ответственностью «Природа»

Описание границ охотничьего угодья:

северная граница: от точки 1, расположенной в месте пересечения автомобильных дорог с грунтовым покрытием (вблизи северо-восточной границы хутора Новогеоргиевка), граница идет в восточном направлении по автомобильной дороге с грунтовым покрытием через точки 2 - 6 до места пересечения с западной границей слободы Новохарьковка в точке 7;

восточная граница: от точки 7, расположенной в месте пересечения западной границы слободы Новохарьковка и автомобильной дороги с грунтовым покрытием, граница идет в северо-восточном направлении по автомобильной дороге с грунтовым покрытием через слободу Новохарьковка до места пересечения с автомобильной дорогой с твердым покрытием 20 ОП РЗ Н 14-18 «Ольховатка - Караяшник – Юрасовка», далее граница идет в юго-восточном направлении по автомобильной дороге с твердым покрытием 20 ОП РЗ Н 14-18 «Ольховатка - Караяшник – Юрасовка» до точки 8, расположенной на пересечении с восточной границей слободы Новохарьковка, далее граница идет в юго-восточном направлении по автомобильной дороге с твердым покрытием 20 ОП РЗ Н 14-18 «Ольховатка - Караяшник – Юрасовка» до места пересечения с автомобильной дорогой с грунтовым покрытием в точке 9, далее граница идет в юго-западном направлении по автомобильной дороге с грунтовым покрытием до места пересечения с юго-восточной границей посёлка Новокулишовка в точке 10;

южная граница: от точки 10, расположенной в месте пересечения юго-восточной границы посёлка Новокулишовка и автомобильной дороги с грунтовым покрытием, граница идет в юго-западном направлении по условным прямым через точки 11 - 14 до места пересечения с автомобильной дорогой с грунтовым покрытием в точке 15, далее граница идет в юго-западном направлении по автомобильной дороге с грунтовым покрытием через точки 16 - 18 до пересечения с условной прямой в точке 19, далее

граница идет в юго-западном направлении по условной прямой до места пересечения с автомобильной дорогой с грунтовым покрытием в точке 20, далее граница идет в общем юго-западном направлении по автомобильной дороге с грунтовым покрытием через точки 21 - 33 до места пересечения с восточной границей слободы Марьевка в точке 34;

западная граница: от точки 34, расположенной в месте пересечения восточной границы слободы Марьевка и автомобильной дороги с грунтовым покрытием, граница идет в северном направлении по автомобильной дороге с грунтовым покрытием через слободу Марьевка до точки 35 в месте пересечения с северной границей слободы Марьевка, далее граница идет в общем северном направлении по автомобильной дороге с грунтовым покрытием через точки 36 - 58 до места пересечения с восточной границей хутора Новогеоргиевка в точке 59, далее граница идет по автомобильной дороге с грунтовым покрытием через точку 60 в месте пересечения с условной прямой, далее граница идет в северо-восточном направлении по условной прямой до места пересечения с автомобильной дорогой с твердым покрытием в точке 1.

В границах охотничьего угодья расположены: лесные кварталы № 21, 22, 24-33 Ольховатского участкового лесничества Россошанского лесничества, нелесоустроенные леса Россошанского лесничества.

К землям, земельным участкам, правовой режим которых не допускает осуществление видов деятельности в сфере охотничьего хозяйства и которые не подлежат включению в состав охотничьего угодья в вышеописанных границах, относятся:

- земли сельскохозяйственного назначения: № 118;

- земли населённых пунктов: посёлок Новокулишовка, посёлок Раковка, слобода Марьевка, слобода Новохарьковка, хутор Долгенький, хутор Красный Октябрь;

- земли промышленности, энергетики, транспорта, связи, радиовещания, телевидения, информатики, земли для обеспечения

космической деятельности, земли обороны, безопасности и земли иного специального назначения:

земли транспорта: № 119.

Сведения о границах населенных пунктов утверждены соответствующими нормативными правовыми актами.

Сведения о границах других земель и земельных участков, правовой режим которых не допускает осуществление видов деятельности в сфере охотничьего хозяйства и которые не подлежат включению в состав охотничьего угодья, приведены в приложении № 5 к Схеме.

Сведения о характерных точках границ охотничьего угодья - общество с ограниченной ответственностью «Природа» (в системе координат WGS-84 и МСК-36 зона 1)

№ п/п	Координата X	Координата Y	Координата X	Координата Y
	градусы, минуты, секунды		метры	
1	50°23'9,159"	39°8'55,338"	371181,69	1297435,80
2	50°22'49,161"	39°10'1,489"	370575,61	1298748,32
3	50°21'49,407"	39°12'2,758"	368751,86	1301162,11
4	50°21'42,734"	39°12'35,997"	368552,04	1301821,07
5	50°22'7,355"	39°13'50,560"	369327,41	1303287,21
6	50°22'17,458"	39°14'28,639"	369647,17	1304036,55
7	50°22'28,432"	39°15'22,170"	369997,13	1305090,87
8	50°22'33,311"	39°16'9,431"	370157,68	1306023,15
9	50°21'9,001"	39°17'35,036"	367570,76	1307743,01
10	50°20'40,744"	39°16'37,871"	366685,51	1306622,21
11	50°20'37,244"	39°16'27,580"	366575,19	1306419,88
12	50°20'36,636"	39°16'25,791"	366556,02	1306384,72
13	50°20'34,390"	39°16'9,524"	366483,22	1306063,80
14	50°20'34,331"	39°16'9,099"	366481,32	1306055,41
15	50°20'33,789"	39°16'7,625"	366464,27	1306026,45
16	50°20'30,563"	39°15'56,867"	366362,35	1305814,77
17	50°20'23,632"	39°15'43,373"	366145,39	1305550,19
18	50°20'18,714"	39°15'25,738"	365989,81	1305203,05
19	50°20'4,147"	39°15'6,558"	365535,79	1304828,40
20	50°19'56,136"	39°14'55,619"	365286,02	1304614,62
21	50°19'42,487"	39°14'37,896"	364860,70	1304268,41
22	50°19'39,836"	39°14'19,019"	364774,97	1303895,88
23	50°19'37,020"	39°14'9,558"	364686,07	1303709,61
24	50°19'14,843"	39°13'58,701"	363998,69	1303501,76
25	50°19'25,465"	39°13'26,450"	364320,50	1302860,50
26	50°19'16,534"	39°13'25,224"	364044,32	1302838,99
27	50°19'13,334"	39°13'19,223"	363944,27	1302721,25

№ п/п	Координата X	Координата Y	Координата X	Координата Y
	градусы, минуты, секунды		метры	
28	50°19'16,947"	39°12'52,209"	364050,62	1302185,75
29	50°18'38,366"	39°12'19,408"	362852,20	1301548,44
30	50°18'34,596"	39°12'9,113"	362733,74	1301345,85
31	50°18'34,563"	39°11'44,240"	362728,01	1300853,70
32	50°18'21,849"	39°11'14,718"	362329,59	1300273,26
33	50°18'26,069"	39°10'30,537"	362451,79	1299397,78
34	50°18'33,742"	39°9'47,040"	362680,97	1298534,90
35	50°19'28,912"	39°9'15,237"	364379,92	1297890,24
36	50°19'54,594"	39°8'58,347"	365170,43	1297549,05
37	50°20'11,512"	39°8'41,103"	365690,16	1297203,37
38	50°20'26,353"	39°8'27,313"	366146,30	1296926,60
39	50°20'31,980"	39°8'18,685"	366318,66	1296754,47
40	50°20'38,812"	39°8'15,422"	366529,17	1296688,09
41	50°20'58,861"	39°8'4,012"	367146,69	1296457,05
42	50°21'6,764"	39°7'59,553"	367390,12	1296366,76
43	50°21'14,512"	39°7'49,675"	367627,81	1296169,40
44	50°21'19,355"	39°7'49,721"	367777,45	1296169,01
45	50°21'22,165"	39°7'53,152"	367864,86	1296236,07
46	50°21'23,830"	39°7'51,927"	367916,10	1296211,42
47	50°21'36,240"	39°7'53,527"	368299,85	1296239,70
48	50°21'43,642"	39°7'55,874"	368528,94	1296284,10
49	50°21'46,188"	39°7'55,320"	368607,53	1296272,46
50	50°21'51,528"	39°7'57,341"	368772,86	1296310,97
51	50°22'6,583"	39°7'56,454"	369237,89	1296289,38
52	50°22'8,043"	39°8'16,734"	369286,52	1296689,78
53	50°22'24,040"	39°8'17,231"	369780,87	1296695,25
54	50°22'31,793"	39°8'27,991"	370022,32	1296905,75
55	50°22'52,806"	39°8'50,814"	370675,61	1297350,93
56	50°22'56,734"	39°8'57,621"	370798,17	1297484,34
57	50°23'0,293"	39°8'57,446"	370908,12	1297479,90
58	50°23'2,456"	39°8'51,411"	370973,87	1297360,07
59	50°23'4,314"	39°8'50,722"	371031,15	1297345,94
60	50°23'7,946"	39°8'54,141"	371143,99	1297412,50

Карта-схема закрепленного охотничьего угодья общества с ограниченной ответственностью «Природа»

МАСШТАБ 1:40 000

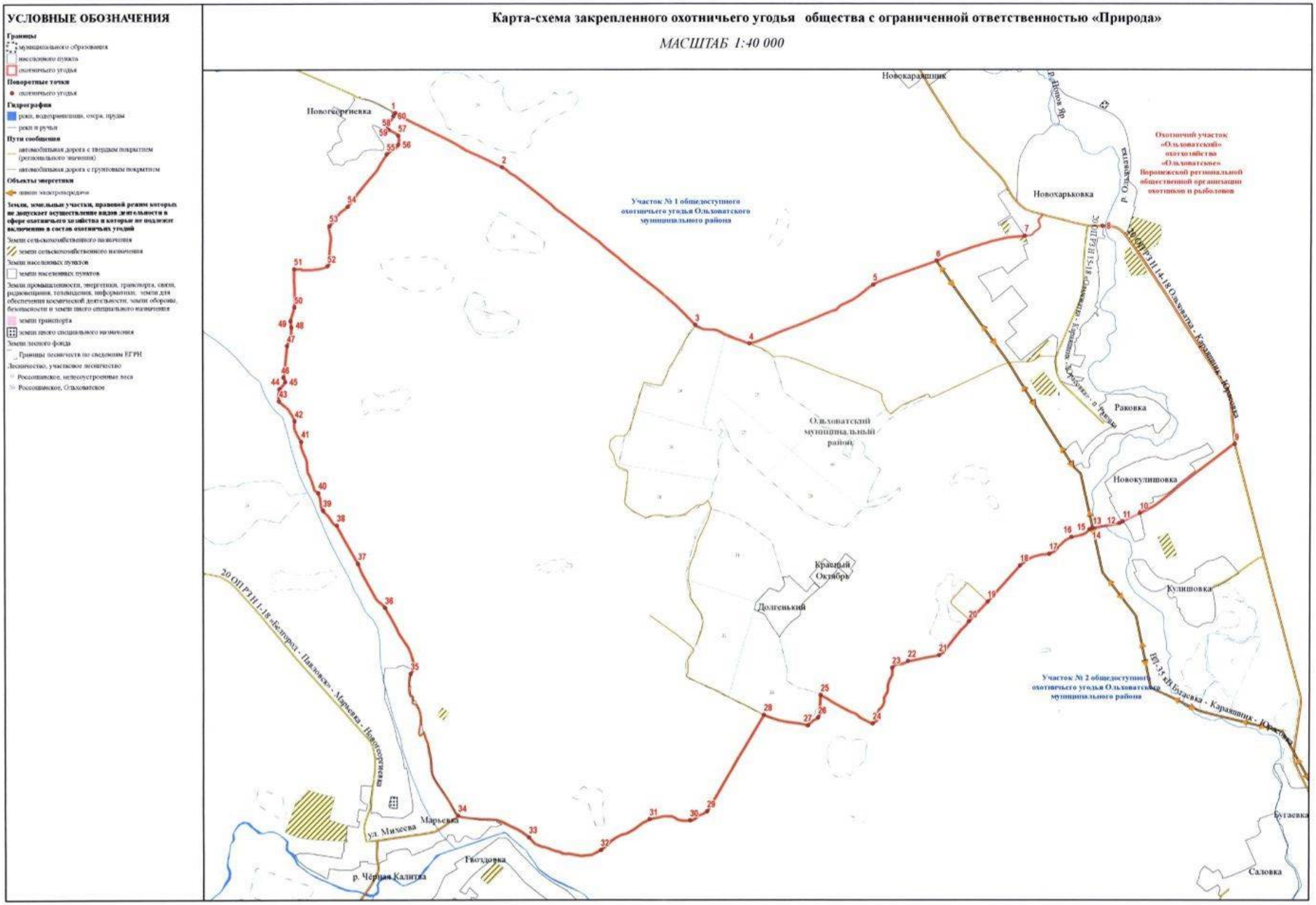

Острогожский муниципальный район

Общество с ограниченной ответственностью «ИнвестСтрой XXI век»

Описание границ охотничьего угодья:

северная граница: от точки 1, расположенной в месте пересечения автомобильной дороги с твердым покрытием 20 ОП РЗ К В29-0 «Воронеж - Луганск» - Давыдовка» со смежной административной границей Острогожского и Лискинского муниципальных районов, граница идет в восточном направлении по смежной административной границе Острогожского и Лискинского муниципальных районов до точки 2;

восточная граница: от точки 2, расположенной на смежной административной границе Острогожского и Лискинского муниципальных районов, граница идет в общем южном направлении по смежной административной границе Острогожского и Лискинского муниципальных районов до места пересечения с железной дорогой у посёлка Пески-Харьковские, далее граница идет в юго-западном направлении по железной дороге через посёлок Пески-Харьковские, посёлок Луки до пересечения с автомобильной дорогой с твердым покрытием 20 ОП РЗ Н 33-19 «Воронеж - Луганск» - п. Луки», далее граница идет в общем южном направлении по автомобильной дороге с твердым покрытием 20 ОП РЗ Н 33-19 «Воронеж - Луганск» - п. Луки» через посёлок Луки, хутор Александровка, село Криница, посёлок Таволжанка, село Средне-Воскресенское, хутор Должик до пересечения с автомобильной дорогой с твердым покрытием 20 ОП РЗ К В38-0 «Воронеж – Луганск» в точке 3;

южная граница: от точки 3, расположенной в месте пересечения автомобильной дороги с твердым покрытием 20 ОП РЗ Н 33-19 «Воронеж - Луганск» - п. Луки» и автомобильной дороги с твердым покрытием 20 ОП РЗ К В38-0 «Воронеж – Луганск», граница идет в общем северо-западном направлении по автомобильной дороге с твердым покрытием 20 ОП РЗ К В38-0 «Воронеж – Луганск» через посёлок 2-го отделения совхоза «Победа»,

город Острогожск до места пересечения с автомобильной дорогой с твердым покрытием 20 ОП РЗ К В29-0 «Воронеж - Луганск» - Давыдовка» в точке 4;

западная граница: от точки 4, расположенной в месте пересечения автомобильной дороги с твердым покрытием 20 ОП РЗ К В38-0 «Воронеж – Луганск» и автомобильной дороги с твердым покрытием 20 ОП РЗ К В29-0 «Воронеж - Луганск» - Давыдовка», граница идет в общем северо-восточном направлении по автомобильной дороге с твердым покрытием 20 ОП РЗ К В29-0 «Воронеж - Луганск» - Давыдовка» через село Покровка, село Коротояк, село Петропавловка до места пересечения со смежной административной границей Острогожского и Лискинского муниципальных районов в точке 1.

На территории охотничьего угодья находятся государственный природный заказник областного значения «Дивногорье» (в ЕГРН зона или территория 36:00-6.337), границы которого утверждены постановлением Правительства Воронежской области от 22.12.2017 № 1066 «О создании государственного природного заказника областного значения «Дивногорье», и государственный комплексный природный заказник регионального значения «Коротоякские акваорешники» (в ЕГРН зона или территория 36:19-6.74), границы которого утверждены постановлением администрации Воронежской области от 25.10.2000 № 1001 «О развитии сети особо охраняемых природных территорий».

В границах охотничьего угодья расположены: нелесоустроенные леса Давыдовского лесничества; лесные кварталы № 92-98, 99 (часть), 100-107, 108 (часть), 109, 121, 122, 134, 135, 138-150, 163-166, 168, 169 Коротоякского участкового лесничества Острогожского лесничества; лесные кварталы № 189, 234 Острогожского участкового лесничества Острогожского лесничества; нелесоустроенные леса Острогожского лесничества.

К землям, земельным участкам, правовой режим которых не допускает осуществление видов деятельности в сфере охотничьего хозяйства и которые

не подлежат включению в состав охотничьего угодья в вышеописанных границах относятся:

- земли сельскохозяйственного назначения: № 121;

- земли населённых пунктов: № 121, город Острогожск, посёлок 2-го отделения совхоза «Победа», посёлок Луки, посёлок Павловский, посёлок Пески-Харьковские, посёлок Таволжанка, село Коротояк, село Петропавловка, село Покровка, село Рыбное, село Средне-Воскресенское, село Успенское, хутор Александровка;

- земли промышленности, энергетики, транспорта, связи, радиовещания, телевидения, информатики, земли для обеспечения космической деятельности, земли обороны, безопасности и земли иного специального назначения:

земли промышленности: № 121;

земли транспорта: № 121;

земли иного специального назначения: № 121.

Сведения о границах населенных пунктов, особо охраняемых природных территорий утверждены соответствующими нормативными правовыми актами.

Сведения о границах других земель и земельных участков, правовой режим которых не допускает осуществление видов деятельности в сфере охотничьего хозяйства и которые не подлежат включению в состав охотничьего угодья, приведены в приложении № 5 к Схеме.

Сведения о характерных точках границ охотничьего угодья - общество с ограниченной ответственностью «ИнвестСтрой XXI век» (в системе координат WGS-84 и МСК-36 зона 1)

№ п/п	Координата X	Координата Y	Координата X	Координата Y
	градусы, минуты, секунды		метры	
1	51°3'29,651"	39°14'27,478"	446038,38	1303231,99
2	51°3'11,073"	39°17'13,441"	445498,52	1306470,32
3	50°49'28,671"	39°12'4,519"	420022,94	1300700,70
4	50°54'14,871"	39°4'0,922"	428783,59	1291165,65

Карта-схема закрепленного охотничьего угодья общества с ограниченной ответственностью «ИнвестСтрой XXI век»

МАСШТАБ 1:100 000

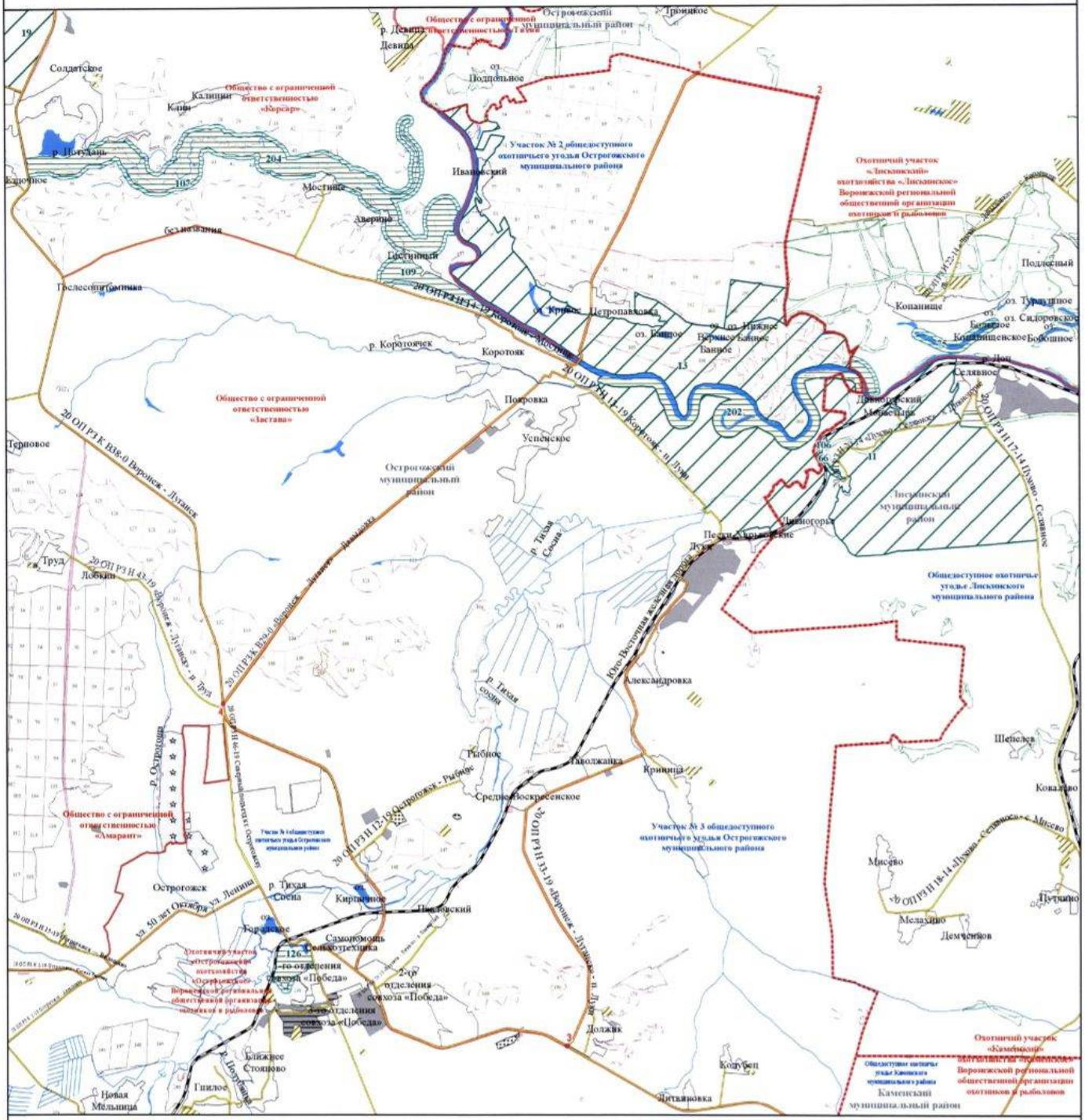

УСЛОВНЫЕ ОБОЗНАЧЕНИЯ

Границы

- муниципального образования
- населенного пункта
- охотничьего угодья

Поворотные точки

- охотничьего угодья

Гидрография

- реки, водохранилища, озера, пруды
- реки и ручьи

Пути сообщения

- железная дорога
- автомобильная дорога с твердым покрытием (регионального значения)
- автомобильная дорога с грунтовым покрытием

Земли, земельные участки, правовой режим которых не допускает осуществление видов деятельности в сфере охотничьего хозяйства и которые не подлежат включению в состав охотничьих угодий

Земли сельскохозяйственного назначения

- земли сельскохозяйственного назначения

Земли населенных пунктов

- земли населенных пунктов

Земли промышленности, энергетики, транспорта, связи, радиовещания, телевидения, информатики, земли для обеспечения космической деятельности, земли обороны, безопасности и земли иного специального назначения

- земли промышленности
- земли энергетики
- земли транспорта
- земли обороны и безопасности
- земли иного специального назначения

Земли особо охраняемых территорий и объектов

- земли особо охраняемых природных территорий
- памятники природы
- охранные зоны
- государственные природные заказники

Земли лесного фонда

- Границы лесничеств по сведениям ЕГРН

Лесничество, участковое лесничество

- Давыдовское, Давыдовское
- Давыдовское, Залуженское
- Давыдовское, Лискинское
- Давыдовское, нелесоустроенные леса
- Острогожское, Елизаветовское
- Острогожское, Коротоякское
- Острогожское, нелесоустроенные леса
- Острогожское, Острогожское

Перечень особо охраняемых природных территорий, обозначенных цифрами

106 – Памятник природы областного значения «Майорское городище»

107 – Памятник природы областного значения «Меловая сосна»

109 – Памятник природы областного значения «Меловые склоны у с. Коротояк»

126 – Памятник природы областного значения «Острогожские плавни»

202 – Памятник природы областного значения «Участок р. Дон»

204 – Памятник природы областного значения «Участок р. Подгудань»

66 – Памятник природы областного значения «Дивы»

75 – Памятник природы областного значения «Затон Богатый»

Воронежская региональная общественная организация охотников и рыболовов, охотхозяйство «Острогожское», охотничий участок «Острогожский»

Описание границ охотничьего угодья:

северная граница: от точки 1, расположенной в месте пересечения смежной административной границы Острогожского муниципального района Воронежской области и Белгородской области с автомобильной дорогой с грунтовым покрытием, идущей из села Русская Тростянка (Острогожский муниципальный район Воронежской области) в село Польниково (Белгородская область), граница идет в восточном направлении по смежной административной границе Острогожского муниципального района Воронежской области и Белгородской области до места пересечения с автомобильной дорогой с твердым покрытием 20 ОП РЗ Н 2-19 «Острогожск - Лесное Уколово», далее граница идет в юго-восточном направлении по автомобильной дороге с твердым покрытием 20 ОП РЗ Н 2-19 «Острогожск - Лесное Уколово» через село Шубное, хутор Губаревка, посёлок Грушевая Поляна до пересечения с автомобильной дорогой с твердым покрытием 20 ОП РЗ К 1-19 «Острогожск – Алексеевка», далее граница идет в северо-восточном направлении по автомобильной дороге с твердым покрытием 20 ОП РЗ К 1-19 «Острогожск – Алексеевка» через город Острогожск до перехода в улицу 50 лет Октября города Острогожска, далее граница идет в юго-восточном направлении по улице 50 лет Октября города Острогожска до перекрестка с улицей Ленина города Острогожска, далее граница идет в восточном направлении по улице Ленина города Острогожска до пересечения с автомобильной дорогой с твердым покрытием 20 ОП РЗ Н 47-19 «Южный подъезд к г. Острогожску» в городе Острогожске, далее граница идет в общем юго-восточном направлении по автомобильной дороге с твердым покрытием 20 ОП РЗ Н 47-19 «Южный подъезд к г. Острогожску» через город Острогожск, посёлок Сельхозтехника, посёлок 2-го отделения совхоза «Победа» до пересечения с автомобильной дорогой с твердым

покрытием 20 ОП РЗ К В38-0 «Воронеж – Луганск», далее граница идет в юго-восточном направлении по автомобильной дороге с твердым покрытием 20 ОП РЗ К В38-0 «Воронеж – Луганск» через посёлок 2-го отделения совхоза «Победа», хутор Должик, хутор Литвиновка до пересечения со смежной административной границей Острогожского и Каменского муниципальных районов в точке 2;

восточная граница: от точки 2, расположенной в месте пересечения автомобильной дороги с твердым покрытием 20 ОП РЗ К В38-0 «Воронеж – Луганск» со смежной административной границей Острогожского и Каменского муниципальных районов, граница идет в южном направлении по смежной административной границе Острогожского и Каменского муниципальных районов до места пересечения смежных административных границ Острогожского и Каменского муниципальных районов Воронежской области и Белгородской области в точке 3;

южная граница: от точки 3, расположенной в месте пересечения смежных административных границ Острогожского и Каменского муниципальных районов Воронежской области и Белгородской области, граница идет в западном направлении по смежной административной границе Острогожского муниципального района Воронежской области и Белгородской области до места пересечения с левым берегом реки Тихая Сосна в точке 4;

западная граница: от точки 4, расположенной в месте пересечения смежной административной границы Острогожского муниципального района Воронежской области и Белгородской области с левым берегом реки Тихая Сосна, граница идет в общем северо-западном направлении по смежной административной границе Острогожского муниципального района Воронежской области и Белгородской области до места пересечения с автомобильной дорогой с грунтовым покрытием, идущей из села Русская Тростянка (Острогожский муниципальный район Воронежской области) в село Польниково (Белгородская область), в точке 1.

В границах охотничьего угодья расположены: лесные кварталы № 169, 170 Коротоякского участкового лесничества Острогожского лесничества; лесные кварталы № 146-150, 153-186, 204, 206, 211-233, 238-240, 242-254 Острогожского участкового лесничества Острогожского лесничества; нелесоустроенные леса Острогожского лесничества.

К землям, земельным участкам, правовой режим которых не допускает осуществление видов деятельности в сфере охотничьего хозяйства и которые не подлежат включению в состав охотничьего угодья в вышеописанных границах, относятся:

- земли сельскохозяйственного назначения: № 122, 123;

- земли населённых пунктов: № 122, 124, город Острогожск, деревня Коловатовка, посёлок 1-го отделения совхоза «Острогожский», посёлок 1-го отделения совхоза «Победа», посёлок 2-го отделения совхоза «Победа», посёлок 3-го отделения совхоза «Победа», посёлок Грушевая Поляна, посёлок Сибирский, посёлок Стрелица, посёлок Элеваторный, село Ближняя Полубянка, село Веретье, село Верхний Ольшан, село Гнилое, село Дальняя Полубянка, село Кривая Поляна, село Нижний Ольшан, село Новая Мельница, село Новая Осиновка, село Петренково, село Русская Тростянка, село Хохол-Тростянка, село Шубное, хутор Ближнее Стояново, хутор Владимировка, хутор Засосна, хутор Паленин, хутор Пахолок, хутор Прилепы, хутор Прокопец, хутор Растыкайловка, хутор Шинкин;

- земли промышленности, энергетики, транспорта, связи, радиовещания, телевидения, информатики, земли для обеспечения космической деятельности, земли обороны, безопасности и земли иного специального назначения:

земли промышленности: № 122, 125;

земли энергетики: № 122;

земли транспорта: № 122, 123, 124, 125, 126;

земли иного специального назначения: № 122.

Сведения о границах населенных пунктов утверждены соответствующими нормативными правовыми актами.

Сведения о границах других земель и земельных участков, правовой режим которых не допускает осуществление видов деятельности в сфере охотничьего хозяйства и которые не подлежат включению в состав охотничьего угодья, приведены в приложении № 5 к Схеме.

Сведения о характерных точках границ охотничьего угодья - Воронежская региональная общественная организация охотников и рыболовов, охотхозяйство «Острогожское», охотничий участок «Острогожский» (в системе координат WGS-84 и МСК-36 зона 1)

№ п/п	Координата X	Координата Y	Координата X	Координата Y
	градусы, минуты, секунды		метры	
1	50°54'21,325"	38°45'12,042"	428855,59	1269107,27
2	50°48'16,034"	39°18'9,245"	417852,61	1307864,14
3	50°37'28,070"	39°7'9,559"	397703,18	1295118,85
4	50°42'44,055"	38°52'17,984"	407346,21	1277542,72

Карта-схема закрепленного охотничьего угодья
Воронежской региональной общественной организации охотников и рыболовов (охотничий участок «Острогожский» охотхозяйства «Острогожское»)

МАСШТАБ 1:140 000

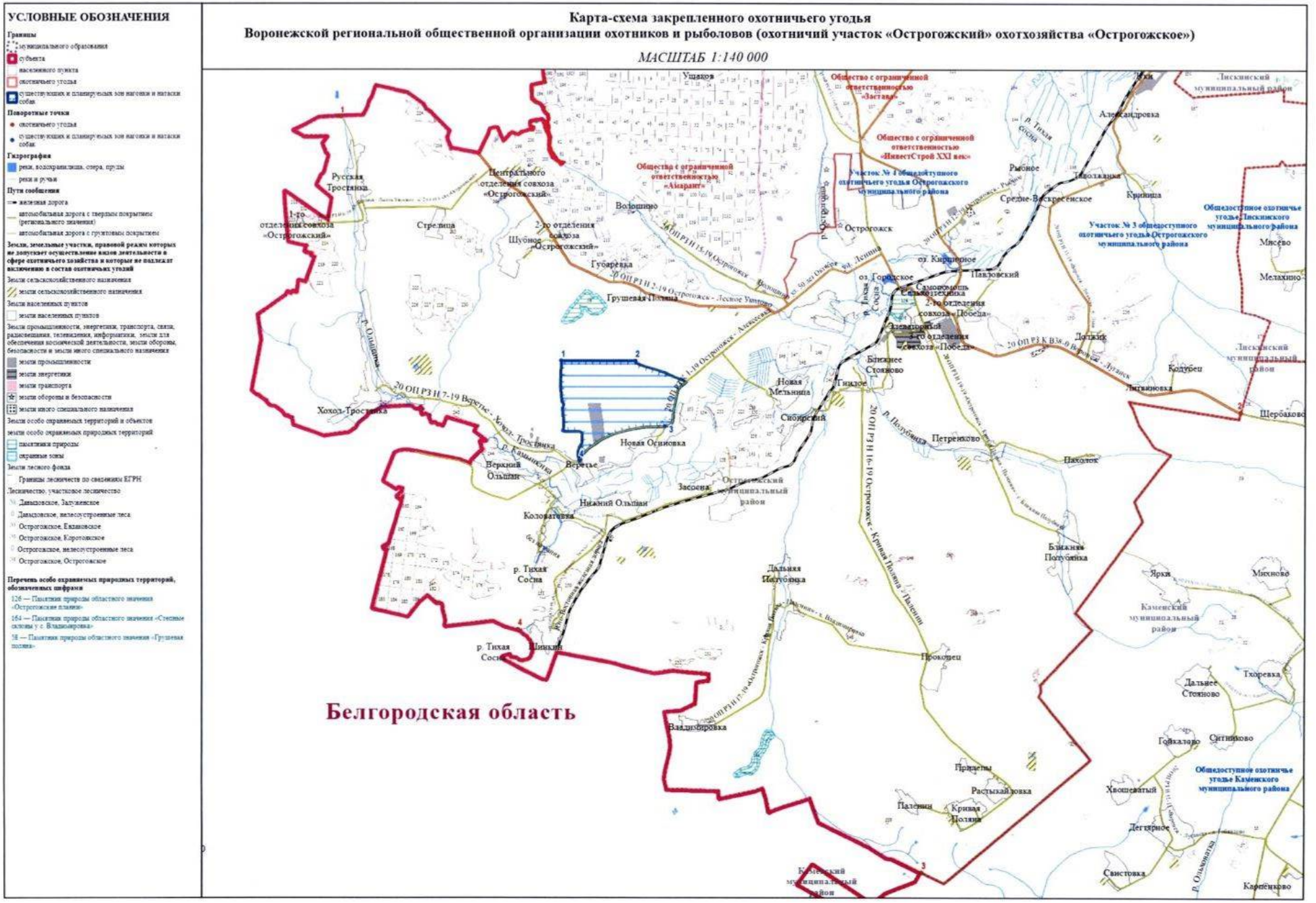

Общество с ограниченной ответственностью «Застава»

Описание границ охотничьего угодья:

северная граница: от точки 1, расположенной в месте пересечения автомобильной дороги с твердым покрытием 20 ОП РЗ К В38-0 «Воронеж – Луганск» и автомобильной дороги с грунтовым покрытием, граница идет в северо-восточном направлении по автомобильной дороге с грунтовым покрытием через точки 2 - 6 до места пересечения с автомобильной дорогой с твердым покрытием 20 ОП РЗ Н 14-19 «Коротояк – Мостище» в точке 7, далее граница идет в юго-восточном направлении по автомобильной дороге с твердым покрытием 20 ОП РЗ Н 14-19 «Коротояк – Мостище» до границы села Коротояк в точке 8;

восточная граница: от точки 8, расположенной в месте пересечения границы села Коротояк и автомобильной дороги с твердым покрытием 20 ОП РЗ Н 14-19 «Коротояк – Мостище», граница идет в юго-восточном направлении по автомобильной дороге с твердым покрытием 20 ОП РЗ Н 14-19 «Коротояк – Мостище» через село Коротояк до места пересечения с автомобильной дорогой с твердым покрытием 20 ОП РЗ К В29-0 «Воронеж - Луганск» - Давыдовка», далее граница идет в юго-западном направлении по автомобильной дороге с твердым покрытием 20 ОП РЗ К В29-0 «Воронеж - Луганск» - Давыдовка» через село Коротояк, село Покровка до пересечения с автомобильной дорогой с твердым покрытием 20 ОП РЗ К В38-0 «Воронеж – Луганск» в точке 9;

южная граница: от точки 9, расположенной в месте пересечения автомобильной дороги с твердым покрытием 20 ОП РЗ К В29-0 «Воронеж - Луганск» - Давыдовка» и автомобильной дороги с твердым покрытием 20 ОП РЗ К В38-0 «Воронеж – Луганск», граница идет в северо-западном направлении по автомобильной дороге с твердым покрытием 20 ОП РЗ К В38-0 «Воронеж – Луганск» до места пересечения с автомобильной дорогой с твердым

покрытием 20 ОП РЗ Н 21-19 «Воронеж - Луганск» - Березово – Завершье» в точке 10;

западная граница: от точки 10, расположенной в месте пересечения автомобильной дороги с твердым покрытием 20 ОП РЗ К В38-0 «Воронеж – Луганск» и автомобильной дороги с твердым покрытием 20 ОП РЗ Н 21-19 «Воронеж - Луганск» - Березово – Завершье», граница идет в северном направлении по автомобильной дороге с твердым покрытием 20 ОП РЗ К В38-0 «Воронеж – Луганск» до места пересечения с автомобильной дорогой с грунтовым покрытием в точке 1.

В границах охотничьего угодья расположены: лесные кварталы № 132, 133, 137, 162 Коротоякского участкового лесничества Острогожского лесничества, нелесоустроенные леса Острогожского лесничества.

К землям, земельным участкам, правовой режим которых не допускает осуществление видов деятельности в сфере охотничьего хозяйства и которые не подлежат включению в состав охотничьего угодья в вышеописанных границах, относятся:

- земли населённых пунктов: посёлок Гослесопитомника, село Коротояк, село Покровка;

- земли промышленности, энергетики, транспорта, связи, радиовещания, телевидения, информатики, земли для обеспечения космической деятельности, земли обороны, безопасности и земли иного специального назначения:

земли промышленности: № 132;

земли транспорта: № 132.

Сведения о границах населенных пунктов утверждены соответствующими нормативными правовыми актами.

Сведения о границах других земель и земельных участков, правовой режим которых не допускает осуществление видов деятельности в сфере охотничьего хозяйства и которые не подлежат включению в состав охотничьего угодья, приведены в приложении № 5 к Схеме.

Сведения о характерных точках границ охотничьего угодья – общество с ограниченной ответственностью «Застава» (в системе координат WGS-84 и МСК-36 зона 1)

№ п/п	Координата X	Координата Y	Координата X	Координата Y
	градусы, минуты, секунды		метры	
1	51°0'18,300"	39°0'4,269"	439979,71	1286462,80
2	51°0'32,657"	39°0'46,092"	440429,18	1287275,04
3	51°0'49,571"	39°1'47,202"	440960,55	1288462,54
4	51°1'6,685"	39°3'4,909"	441500,85	1289973,23
5	51°0'56,992"	39°4'4,339"	441210,36	1291133,98
6	51°0'49,126"	39°4'45,892"	440973,77	1291945,93
7	51°0'42,227"	39°5'22,317"	440766,36	1292657,72
8	50°59'53,429"	39°9'50,671"	439304,07	1297902,98
9	50°54'14,871"	39°4'0,922"	428783,59	1291165,65
10	50°58'38,289"	38°59'36,522"	436885,41	1285943,18

Карта-схема закрепленного охотничьего угодья общества с ограниченной ответственностью «Застава»

МАСШТАБ 1:50 000

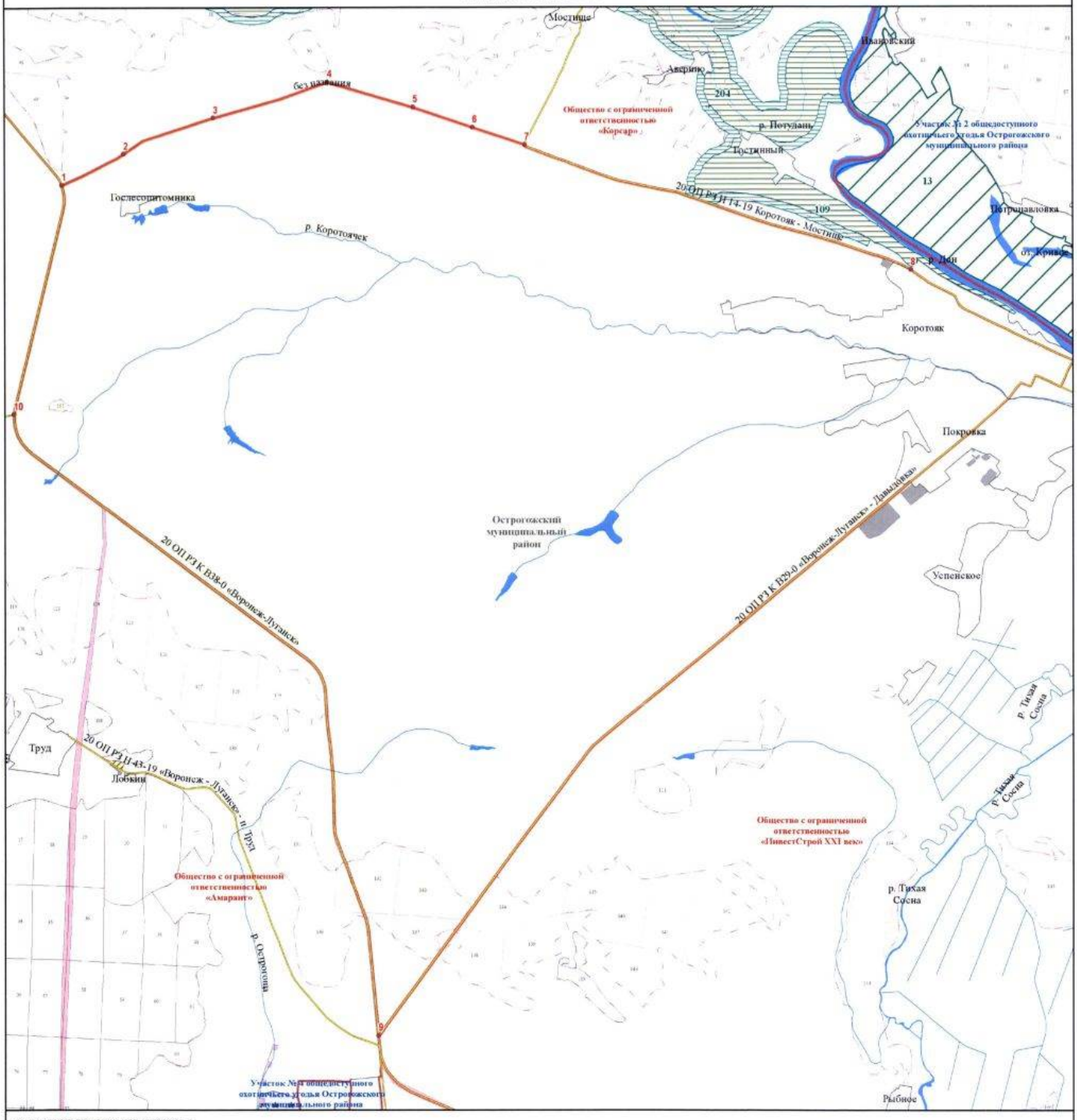

УСЛОВНЫЕ ОБОЗНАЧЕНИЯ

Границы
- муниципального образования
- населенного пункта
- охотничьего угодья

Поворотные точки
- охотничьего угодья

Гидрография
- реки, водохранилища, озера, пруды
- реки и ручьи

Пути сообщения
- автомобильная дорога с твердым покрытием (регионального значения)
- автомобильная дорога с грунтовым покрытием

Земли, земельные участки, правовой режим которых не допускает осуществление видов деятельности в сфере охотничьего хозяйства и которые не подлежат включению в состав охотничьих угодий

Земли сельскохозяйственного назначения
- земли сельскохозяйственного назначения

Земли населенных пунктов
- земли населенных пунктов

Земли промышленности, энергетики, транспорта, связи, радиовещания, телевидения, информатики, земли для обеспечения космической деятельности, земли обороны, безопасности и земли иного специального назначения
- земли промышленности
- земли транспорта
- земли обороны и безопасности
- земли иного специального назначения

Земли особо охраняемых территорий и объектов
- земли особо охраняемых природных территорий
- памятники природы
- охранные зоны
- государственные природные заказники

Земли лесного фонда
- Границы земель по сведениям ЕГРН

Лесничество, участковое лесничество
- Острогожское, Коротоякское
- Острогожское, нелесопокрытые леса
- Острогожское, Острогожское

Перечень особо охраняемых природных территорий, обозначенных цифрами

109 — Памятник природы областного значения «Меловые склоны у с. Коротояк»

204 — Памятник природы областного значения «Участок р. Потудань»

Общество с ограниченной ответственностью «Корсар»

Описание границ охотничьего угодья:

северная граница: от точки 1, расположенной на мосту через реку Девица на автомобильной дороге с твердым покрытием 20 ОП РЗ К В38-0 «Воронеж – Луганск», граница идет в общем юго-восточном направлении по средней линии русла реки Девица до места ее впадения в реку Дон в точке 2;

восточная граница: от точки 2, расположенной в месте впадения реки Девица в реку Дон, граница идет в общем юго-восточном направлении по средней линии русла реки Дон до места пересечения с автомобильной дорогой с твердым покрытием 20 ОП РЗ К В29-0 «Воронеж - Луганск» - Давыдовка» в точке 3;

южная граница: от точки 3, расположенной в месте пересечения средней линии русла реки Дон и автомобильной дороги с твердым покрытием 20 ОП РЗ К В29-0 «Воронеж - Луганск» - Давыдовка», граница идет в западном направлении по автомобильной дороге с твердым покрытием 20 ОП РЗ К В29-0 «Воронеж - Луганск» - Давыдовка» через село Коротояк до места пересечения с автомобильной дорогой с твердым покрытием 20 ОП РЗ Н 14-19 «Коротояк – Мостище», далее граница идет в северо-западном направлении по автомобильной дороге с твердым покрытием 20 ОП РЗ Н 14-19 «Коротояк – Мостище» через село Коротояк до пересечения с автомобильной дорогой с грунтовым покрытием в точке 4, далее граница идет в общем юго-западном направлении по автомобильной дороге с грунтовым покрытием через точки 5 - 9 до пересечения с автомобильной дорогой с твердым покрытием 20 ОП РЗ К В38-0 «Воронеж – Луганск» в точке 10;

западная граница: от точки 10, расположенной в месте пересечения автомобильной дороги с грунтовым покрытием и автомобильной дороги с твердым покрытием 20 ОП РЗ К В38-0 «Воронеж – Луганск», граница идет в общем северном направлении по автомобильной дороге с твердым

покрытием 20 ОП РЗ К В38-0 «Воронеж – Луганск» до моста через реку Девица в точке 1.

В границах охотничьего угодья расположены: лесные кварталы № 10-16, 18, 20-58, 158-160, 172 Коротоякского участкового лесничества Острогожского лесничества; нелесоустроенные леса Острогожского лесничества.

К землям, земельным участкам, правовой режим которых не допускает осуществление видов деятельности в сфере охотничьего хозяйства и которые не подлежат включению в состав охотничьего угодья в вышеописанных границах, относятся:

- земли сельскохозяйственного назначения: № 133;

- земли населённых пунктов: № 133, село Болдыревка, село Девица, село Коротояк, село Солдатское, хутор Аверино, хутор Гостинный, хутор Калинин, хутор Клин, хутор Мостище;

- земли промышленности, энергетики, транспорта, связи, радиовещания, телевидения, информатики, земли для обеспечения космической деятельности, земли обороны, безопасности и земли иного специального назначения:

земли промышленности: № 133;

земли транспорта: № 133;

земли иного специального назначения: № 133.

Сведения о границах населенных пунктов утверждены соответствующими нормативными правовыми актами.

Сведения о границах других земель и земельных участков, правовой режим которых не допускает осуществление видов деятельности в сфере охотничьего хозяйства и которые не подлежат включению в состав охотничьего угодья, приведены в приложении № 5 к Схеме.

Сведения о характерных точках границ охотничьего угодья - общество с ограниченной ответственностью «Корсар» (в системе координат WGS-84 и МСК-36 зона 1)

№ п/п	Координата X	Координата Y	Координата X	Координата Y
	градусы, минуты, секунды		метры	
1	51°7'50,934"	39°2'37,218"	453988,99	1289338,49
2	51°3'41,577"	39°8'40,771"	446341,90	1296476,69
3	50°59'18,643"	39°11'54,780"	438252,01	1300333,50
4	51°0'42,227"	39°5'22,317"	440766,36	1292657,72
5	51°0'49,126"	39°4'45,892"	440973,77	1291945,93
6	51°0'56,992"	39°4'4,339"	441210,36	1291133,98
7	51°1'6,685"	39°3'4,909"	441500,85	1289973,23
8	51°0'49,571"	39°1'47,202"	440960,55	1288462,54
9	51°0'32,657"	39°0'46,092"	440429,18	1287275,04
10	51°0'18,300"	39°0'4,269"	439979,71	1286462,80

Карта-схема закрепленного охотничьего угодья общества с ограниченной ответственностью «Корсар»

МАСШТАБ 1:60 000

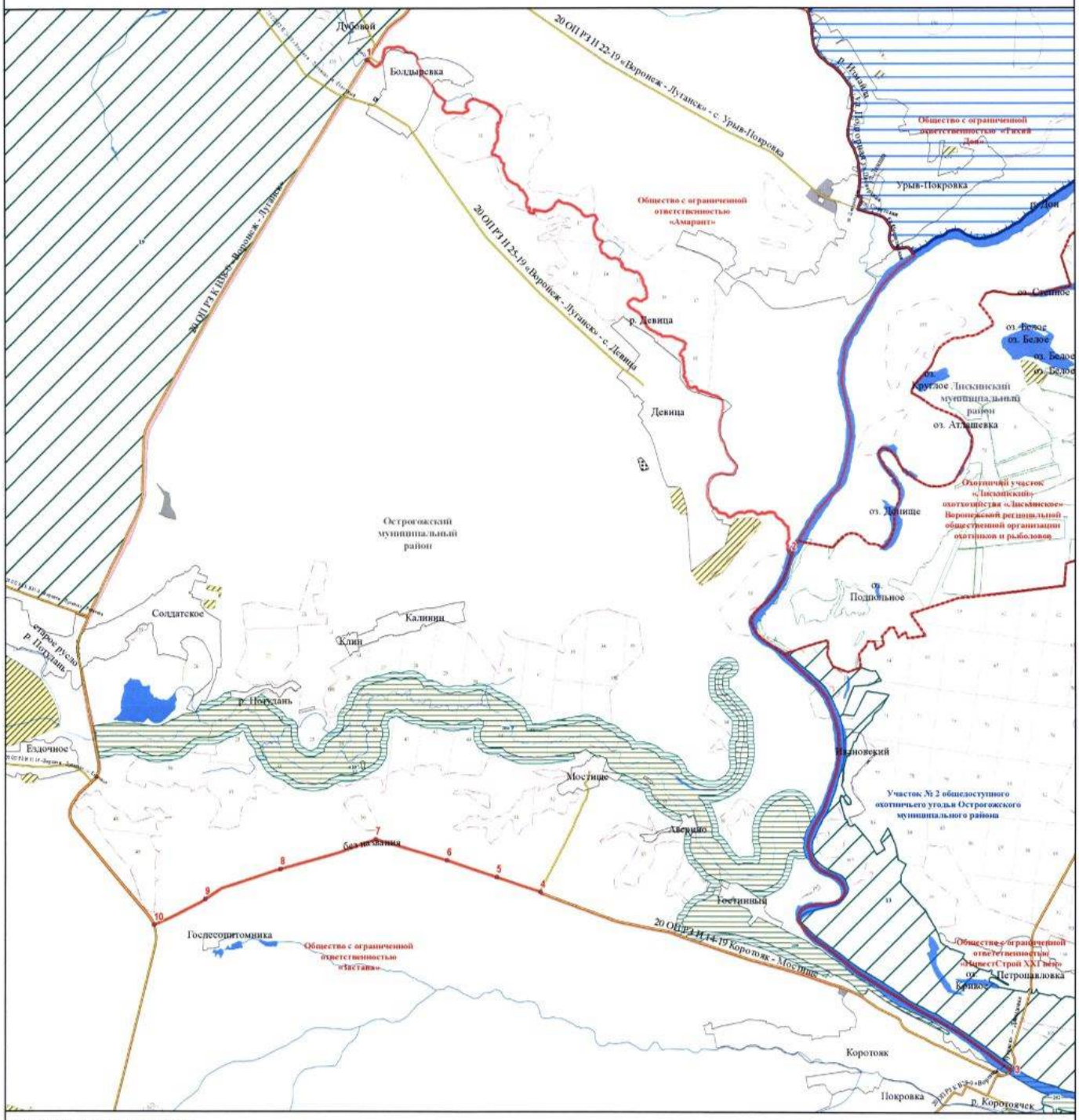

УСЛОВНЫЕ ОБОЗНАЧЕНИЯ

Границы
- муниципального образования
- населенного пункта
- охотничьего угодья
- существующих и планируемых зон натаски и натаски собак

Поворотные точки
- охотничьего угодья

Гидрография
- реки, водохранилища, озера, пруды
- реки и ручьи

Пути сообщения
- автомобильная дорога с твердым покрытием (регионального значения)
- автомобильная дорога с грунтовым покрытием

Земли, земельные участки, правовой режим которых не допускает осуществление видов деятельности в сфере охотничьего хозяйства и которые не подлежат включению в состав охотничьих угодий

Земли сельскохозяйственного назначения
- земли сельскохозяйственного назначения

Земли населенных пунктов
- земли населенных пунктов

Земли промышленности, энергетики, транспорта, связи, радиовещания, телевидения, информатики, земли для обеспечения космической деятельности, земли обороны, безопасности и земли иного специального назначения
- земли промышленности
- земли транспорта
- земли иного специального назначения

Земли особо охраняемых территорий и объектов
- земли особо охраняемых природных территорий
- памятники природы
- охранные зоны
- государственные природные заказники

Земли лесного фонда
- Границы лесничеств по сведениям ЕГРН

Лесничество, участковое лесничество
- Давыдовское, Давыдовское
- Давыдовское, нелесопригодные леса
- Острогожское, Коротоякское
- Острогожское, нелесопригодные леса
- Острогожское, Острогожское

Перечень особо охраняемых природных территорий, обозначенных цифрами

107 — Памятник природы областного значения «Меловая сосна»

109 — Памятник природы областного значения «Меловые склоны у с. Коротояк»

202 — Памятник природы областного значения «Участок р. Дон»

204 — Памятник природы областного значения «Участок р. Потудань»

Общество с ограниченной ответственностью «Тихий Дон»

Описание границ охотничьего угодья:

северная граница: от точки 1, расположенной в месте пересечения смежной административной границы Острогожского и Хохольского муниципальных районов и автомобильной дороги с грунтовым покрытием, граница идет в северо-восточном направлении по смежной административной границе Острогожского и Хохольского муниципальных районов до места стыка смежных административных границ Острогожского и Хохольского муниципальных районов и городского округа город Нововоронеж со средней линией русла реки Дон в точке 2, далее граница идет в юго-восточном направлении по средней линии русла реки Дон до пересечения со смежной административной границей Острогожского и Лискинского муниципальных районов в точке 3;

восточная граница: от точки 3, расположенной в месте пересечения средней линии русла реки Дон и смежной административной границы Острогожского и Лискинского муниципальных районов, граница идет в общем южном направлении по смежной административной границе Острогожского и Лискинского муниципальных районов до места пересечения со средней линией русла реки Дон в точке 4;

южная граница: от точки 4, расположенной в месте пересечения смежной административной границы Острогожского и Лискинского муниципальных районов и средней линии русла реки Дон, граница идет в северном направлении по средней линии русла реки Дон до точки 5, далее граница идет в западном направлении по условной прямой линии до понтонной переправы на берегу реки Дон в точке 6, затем в северо-западном направлении по грунтовой дороге до точке 7, расположенной на южной границе села Урыв-Покровка, далее в северо-западном направлении по проулку между домами 25 и 27 по улице Пролетарская до места пересечения с улицей Пролетарская, затем по улице Пролетарская в северо-западном

направлении до места пересечения с улицей Советская, затем в западном направлении по улице Советская до места пересечения с улицей Центральная, далее в северном направлении по улице Центральная идет до места пересечения с улицей Пионерская, затем в северо-западном направлении идет по улице Пионерская до пересечения с улицей Подгорная, затем в северо-западном направлении по улице Подгорная идет до западной границы села Урыв-Покровка в точке 8, далее граница идет в общем северо-западном направлении по автомобильной дороге с грунтовым покрытием через точки 9 - 14 до пересечения с юго-западной границей хутора Ново-Успенка в точке 15;

западная граница: от точки 15, расположенной в месте пересечения автомобильной дороги с грунтовым покрытием с юго-западной границей хутора Ново-Успенка, граница идет в общем северо-восточном направлении по западной и северной границам хутора Ново-Успенка до пересечения с автомобильной дорогой с грунтовым покрытием в точке 16, далее граница идет в восточном направлении по автомобильной дороге с грунтовым покрытием до точки 17, далее граница идет в северном направлении по автомобильной дороге с грунтовым покрытием до точки 18, далее граница идет в восточном направлении по автомобильной дороге с грунтовым покрытием до точки 19, далее граница идет в северном направлении по автомобильной дороге с грунтовым покрытием до пересечения с автомобильной дорогой с твердым покрытием 20 ОП РЗ Н 23-19 «Воронеж - Луганск» - с. Сторожевое 1-е» в точке 20, далее граница идет в восточном направлении по автомобильной дороге с твердым покрытием 20 ОП РЗ Н 23-19 «Воронеж - Луганск» - с. Сторожевое 1-е» до пересечения с автомобильной дорогой с грунтовым покрытием в точке 21, далее граница идет в северном направлении по автомобильной дороге с грунтовым покрытием через точки 22 - 25 до пересечения со смежной административной границей Острогожского и Хохольского муниципальных районов в точке 1.

В границах охотничьего угодья расположены: нелесоустроенные леса Давыдовского лесничества; лесные кварталы № 21, 26, 31, 62, 68, 70, 72 Давыдовского участкового лесничества Давыдовского лесничества; лесные кварталы № 19, 156, 157 Коротоякского участкового лесничества Острогожского лесничества; нелесоустроенные леса Острогожского лесничества.

К землям, земельным участкам, правовой режим которых не допускает осуществление видов деятельности в сфере охотничьего хозяйства и которые не подлежат включению в состав охотничьего угодья в вышеописанных границах, относятся:

- земли сельскохозяйственного назначения: № 134, 135;

- земли населённых пунктов: село Сторожевое 1-е, село Урыв-Покровка, хутор Ново-Успенка.

Сведения о границах населенных пунктов утверждены соответствующими нормативными правовыми актами.

Сведения о границах других земель и земельных участков, правовой режим которых не допускает осуществление видов деятельности в сфере охотничьего хозяйства и которые не подлежат включению в состав охотничьего угодья, приведены в приложении № 5 к Схеме.

Сведения о характерных точках границ охотничьего угодья - общество с ограниченной ответственностью «Тихий Дон» (в системе координат WGS-84 и МСК-36 зона 1)

№ п/п	Координата X	Координата Y	Координата X	Координата Y
	градусы, минуты, секунды		метры	
1	51°13'18,372"	39°6'49,162"	464147,36	1294150,67
2	51°13'44,386"	39°10'26,469"	464989,17	1298360,16
3	51°7'21,059"	39°13'12,289"	453174,56	1301696,19
4	51°3'49,009"	39°8'46,426"	446572,56	1296584,76
5	51°6'18,443"	39°10'14,722"	451206,17	1298261,00
6	51°6'19,550"	39°10'19,239"	451239,38	1298234,48
7	51°6'21,739"	39°10'4,581"	451304,35	1297948,67
8	51°7'42,708"	39°9'24,601"	453799,38	1297147,97
9	51°8'25,499"	39°8'25,480"	455111,34	1295986,52
10	51°8'48,482"	39°7'32,620"	455814,29	1295066,85

№ п/п	Координата X	Координата Y	Координата X	Координата Y
	градусы, минуты, секунды		метры	
11	51°9'19,023"	39°6'14,161"	456744,99	1293533,85
12	51°9'20,631"	39°6'9,879"	456794,00	1293450,20
13	51°9'38,428"	39°5'21,866"	457336,19	1292512,59
14	51°9'50,302"	39°5'5,260"	457700,48	1292186,92
15	51°9'51,099"	39°5'13,091"	457726,36	1292338,88
16	51°10'50,023"	39°5'15,816"	459547,73	1292376,86
17	51°10'49,804"	39°5'20,249"	459541,66	1292463,02
18	51°11'27,624"	39°5'47,348"	460714,76	1292979,64
19	51°11'22,373"	39°6'23,619"	460558,43	1293685,36
20	51°12'0,468"	39°6'25,001"	461735,90	1293702,22
21	51°12'1,280"	39°6'59,712"	461766,74	1294375,92
22	51°12'22,812"	39°6'59,526"	462432,12	1294366,58
23	51°12'24,422"	39°7'9,259"	462483,50	1294555,08
24	51°12'33,312"	39°7'0,058"	462756,68	1294374,10
25	51°12'48,391"	39°6'59,032"	463222,51	1294350,18

Карта-схема закрепленного охотничьего угодья общества с ограниченной ответственностью «Тихий Дон»

МАСШТАБ 1:70 000

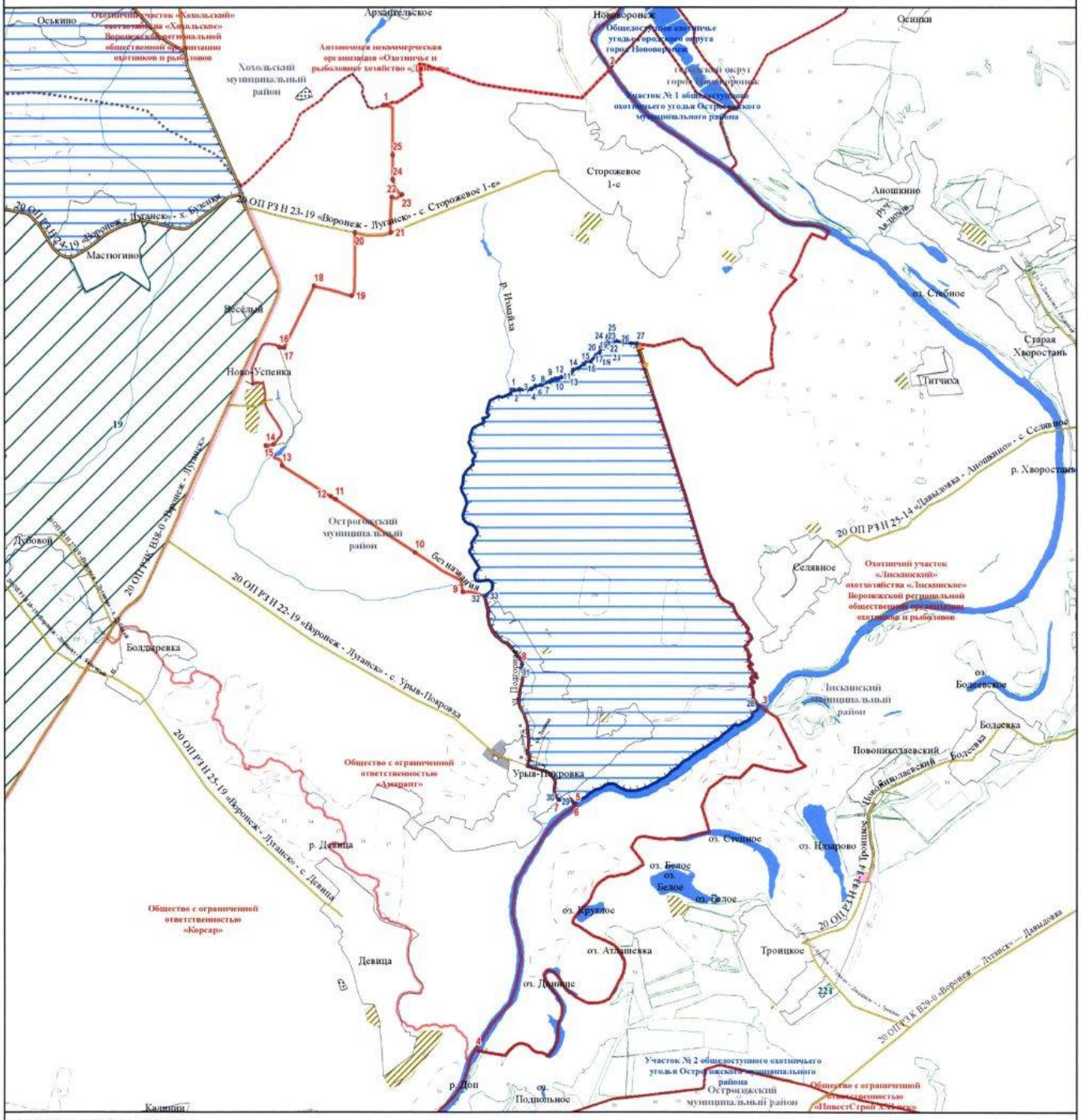

УСЛОВНЫЕ ОБОЗНАЧЕНИЯ

Границы
- муниципального образования
- населенного пункта
- охотничьего угодья
- существующих и планируемых зон выгонки и натаски собак

Поворотные точки
- охотничьего угодья
- существующих и планируемых зон выгонки и натаски собак

Гидрография
- реки, водохранилища, озера, пруды
- реки и ручьи

Пути сообщения
- автомобильная дорога с твердым покрытием (регионального значения)
- автомобильная дорога с грунтовым покрытием

Объекты энергетики
- линии электропередачи

Земли, земельные участки, правовой режим которых не допускает осуществление видов деятельности в сфере охотничьего хозяйства и которые не подлежат включению в состав охотничьих угодий

Земли сельскохозяйственного назначения
- земли сельскохозяйственного назначения

Земли населенных пунктов
- земли населенных пунктов

Земли промышленности, энергетики, транспорта, связи, радиовещания, телевидения, информатики, земли для обеспечения космической деятельности, земли обороны, безопасности и земли иного специального назначения
- земли промышленности
- земли транспорта
- земли иного специального назначения

Земли особо охраняемых территорий и объектов
- земли особо охраняемых природных территорий
- садово-парковые ландшафты
- государственные природные заказники

Земли лесного фонда
- Границы лесничеств по сведениям ЕГРН

Лесничество, участковое лесничество
- Давыдовское, Давыдовское
- Давыдовское, нелесоустроенные леса
- Новоусманское, нелесоустроенные леса
- Новоусманское, Яблоченское
- Острогожское, Коротовское
- Острогожское, нелесоустроенные леса

Перечень особо охраняемых природных территорий, обозначенных цифрами

19 — Государственный комплексный природный заказник областного значения «Родники»

221 — Садово-парковый ландшафт местного значения «50 лет Победы в ВОВ 1941-1945 г.г.»

Павловский муниципальный район

Воронежская региональная общественная организация охотников и рыболовов, охотхозяйство «Павловское», охотничий участок «Воронцовский»

Описание границ охотничьего угодья:

северная граница: от точки 1, расположенной в месте пересечения реки Осередь (северное русло реки) со смежной административной границей Павловского и Бутурлиновского муниципальных районов, граница идет в юго-восточном направлении по смежной административной границе Павловского и Бутурлиновского муниципальных районов до места пересечения смежных административных границ Павловского, Воробьёвского и Калачеевского муниципальных районов в точке 2;

восточная граница: от точки 2, расположенной в месте пересечения смежных административных границ Павловского, Воробьёвского и Калачеевского муниципальных районов, граница идет в юго-западном направлении по смежной административной границе Павловского и Калачеевского муниципальных районов до места пересечения смежных административных границ Павловского, Верхнемамонского и Калачеевского муниципальных районов, далее граница идет в южном направлении по смежной административной границе Калачеевского и Верхнемамонского муниципальных районов до места пересечения с автомобильной дорогой с твердым покрытием 20 ОП РЗ К В24-0 «Павловск - Калач – Петропавловка» в точке 3;

южная граница: от точки 3, расположенной в месте пересечения смежной административной границы Калачеевского и Верхнемамонского муниципальных районов с автомобильной дорогой с твердым покрытием 20 ОП РЗ К В24-0 «Павловск - Калач – Петропавловка», граница идет в общем западном направлении по автомобильной дороге с твердым покрытием 20 ОП РЗ К В24-0 «Павловск - Калач – Петропавловка» через село Гаврильск до

села Елизаветовка до места пересечения автомобильной дороги с твердым покрытием 20 ОП РЗ К В24-0 «Павловск - Калач – Петропавловка» с автомобильной дорогой с твердым покрытием 20 ОП РЗ К В16-0 «Павловск - Калач - Петропавловка» - Бутурлиновка» в точке 4;

западная граница: от точки 4, расположенной в месте пересечения автомобильной дороги с твердым покрытием 20 ОП РЗ К В24-0 «Павловск - Калач – Петропавловка» с автомобильной дорогой с твердым покрытием 20 ОП РЗ К В16-0 «Павловск - Калач - Петропавловка» - Бутурлиновка», граница идет в северо-восточном направлении по автомобильной дороге с твердым покрытием 20 ОП РЗ К В16-0 «Павловск - Калач - Петропавловка» - Бутурлиновка» через посёлок Белая Деревня, село Петровка, село Елизаветовка до моста на автомобильной дороге с твердым покрытием 20 ОП РЗ К В16-0 «Павловск - Калач - Петропавловка» - Бутурлиновка» через реку Данило, далее граница идет в северо-западном направлении вниз по течению по средней линии русла реки Данило до ее впадения в реку Осередь, далее граница идет в общем северо-западном направлении вверх по течению по средней линии русла реки Осередь (северное русло реки) до ее пересечения со смежной административной границей Павловского и Бутурлиновского муниципальных районов в точке 1.

В границах охотничьего угодья расположены: лесной квартал № 64 Красного участкового лесничества Воронцовского лесничества; нелесоустроенные леса Воронцовского лесничества.

К землям, земельным участкам, правовой режим которых не допускает осуществление видов деятельности в сфере охотничьего хозяйства и которые не подлежат включению в состав охотничьего угодья в вышеописанных границах, относятся:

- земли сельскохозяйственного назначения: № 136;

- земли населённых пунктов: № 136, посёлок Каменск, село Александровка, село Воронцовка, село Гаврильск, село Елизаветовка, село

Момотов, село Петровка, село Шувалов, хутор Данило, хутор Переездной, хутор Сухое Данило;

- земли промышленности, энергетики, транспорта, связи, радиовещания, телевидения, информатики, земли для обеспечения космической деятельности, земли обороны, безопасности и земли иного специального назначения:

земли промышленности: № 136;

земли энергетики: № 136;

земли транспорта: № 136, 47;

земли иного специального назначения: № 136.

Сведения о границах населенных пунктов утверждены соответствующими нормативными правовыми актами.

Сведения о границах других земель и земельных участков, правовой режим которых не допускает осуществление видов деятельности в сфере охотничьего хозяйства и которые не подлежат включению в состав охотничьего угодья, приведены в приложении № 5 к Схеме.

Сведения о характерных точках границ охотничьего угодья - Воронежская региональная общественная организация охотников и рыболовов, охотхозяйство «Павловское», охотничий участок «Воронцовский» (в системе координат WGS-84 и МСК-36 зона 2)

№ п/п	Координата X	Координата Y	Координата X	Координата Y
	градусы, минуты, секунды		метры	
1	50°39'30,991"	40°21'52,795"	401900,76	2171009,44
2	50°33'47,933"	40°40'33,376"	391014,16	2192903,88
3	50°24'36,291"	40°31'38,207"	374094,35	2182151,52
4	50°26'58,348"	40°10'59,580"	378854,81	2157771,82

Карта-схема закрепленного охотничьего угодья
Воронежской региональной общественной организации охотников и рыболовов (охотничий участок «Воронцовский» охотхозяйства «Павловское»)
МАСШТАБ 1:120 000

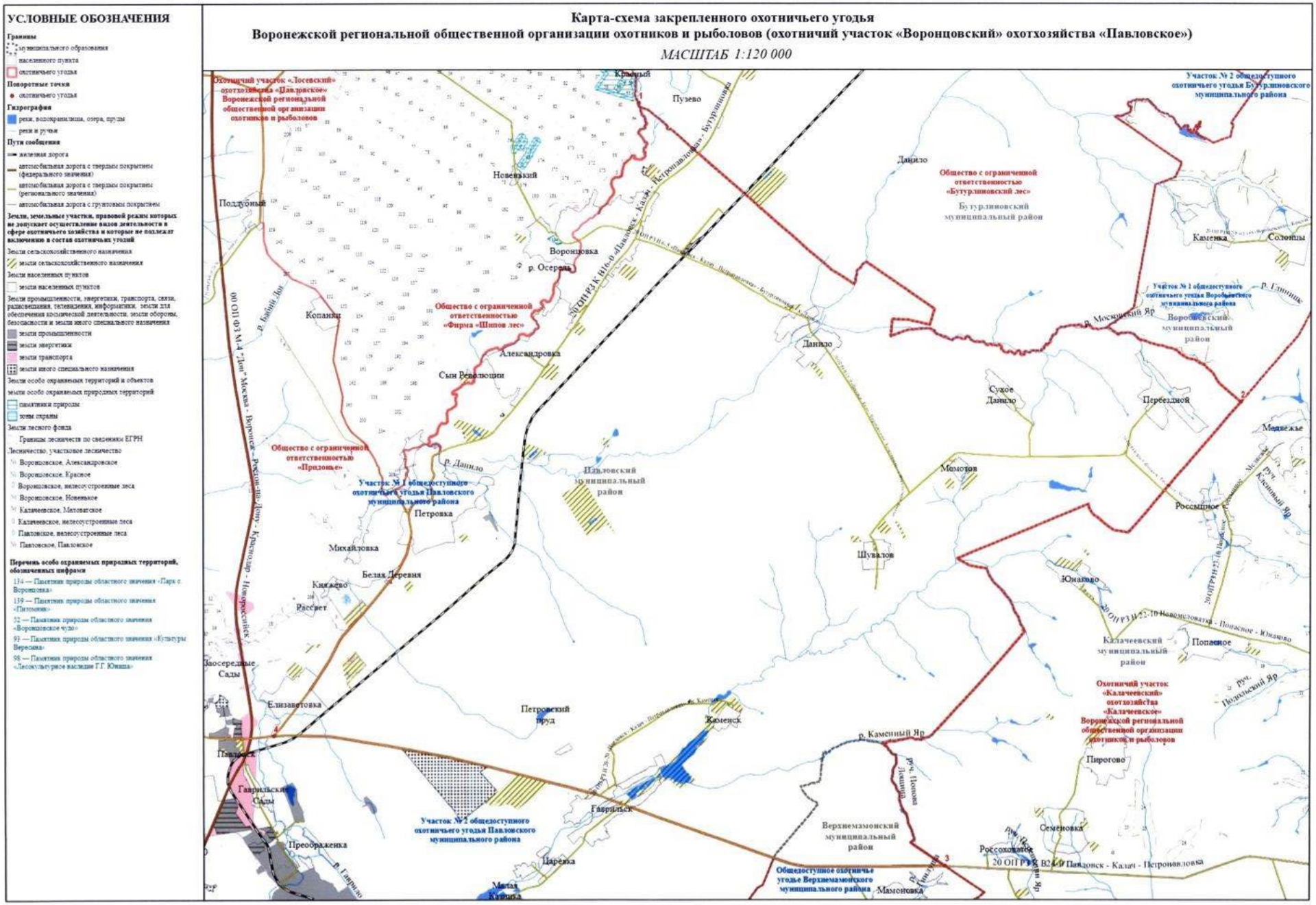

Воронежская региональная общественная организация охотников и рыболовов, охотхозяйство «Павловское», охотничий участок «Лосевский»

Описание границ охотничьего угодья:

северная граница: от точки 1, расположенной в месте пересечения смежных административных границ Каменского, Лискинского и Павловского муниципальных районов, граница идет в западном направлении по смежной административной границе Павловского и Лискинского муниципальных районов до места пересечения смежных административных границ Лискинского, Павловского и Бобровского муниципальных районов, далее граница идет в общем восточном направлении по смежной административной границе Павловского и Бобровского муниципальных районов до места пересечения смежных административных границ Бутурлиновского, Павловского и Бобровского муниципальных районов, далее граница идет в восточном направлении по смежной административной границе Павловского и Бутурлиновского муниципальных районов до юго-западного угла квартала 21 Морозовского участкового лесничества Бутурлиновского лесничества в точке 2;

восточная граница: от точки 2, расположенной в юго-западном углу квартала 21 Морозовского участкового лесничества Бутурлиновского лесничества, граница идет в общем юго-восточном направлении по смежной административной границе Павловского и Бутурлиновского муниципальных районов до пересечения с автомобильной дорогой с грунтовым покрытием к кордону Вязоватый от хутора Тумановка в точке 3, далее граница идет в северо-западном направлении через Воронцовское лесничество по автомобильной дороге с грунтовым покрытием от кордона Вязоватый до северо-восточного угла хутора Тумановка в точке 4, далее граница идет в западном направлении по северной границе хутора Тумановка до места пересечения улицы Первомайской хутора Тумановка в точке 5;

южная граница: от точки 5, расположенной в месте пересечения улицы Первомайской хутора Тумановка с северной границей хутора Тумановка, граница идет в общем западном направлении по улице Первомайская до автомобильной дороги с твердым покрытием 20 ОП РЗ Н 10-20 «М «Дон» - Березки – Тумановка», далее по автомобильной дороге с твердым покрытием 20 ОП РЗ Н 10-20 «М «Дон» - Березки – Тумановка» через село Ливенка, село Ерышевка до ее пересечения с автомобильной дорогой с твердым покрытием 20 ОП РЗ Н 11-20 «М «Дон» - Березки – Тумановка – с. Лосево», далее граница идет в западном направлении от пересечения автомобильной дороги с твердым покрытием 20 ОП РЗ Н 11-20 «М «Дон» - Березки - Тумановка» - с. Лосево» и автомобильной дороги с твердым покрытием 20 ОП РЗ Н 10-20 «М «Дон» - Березки – Тумановка» по автомобильной дороге с твердым покрытием 20 ОП РЗ Н 11-20 «М «Дон» - Березки - Тумановка» - с. Лосево» до пересечения ее с восточной границей села Лосево в точке 6, далее граница идет в западном направлении по автомобильной дороге с твердым покрытием 20 ОП РЗ Н 11-20 «М «Дон» - Березки - Тумановка» - с. Лосево» (площадь Первомайская села Лосево), далее граница идет в северном направлении по автомобильной дороге с твердым покрытием 00 ОП ФЗ М-4 «Дон» Москва - Воронеж - Ростов-на-Дону - Краснодар – Новороссийск» (проспект Революции села Лосево) до пересечения ее с автомобильной дорогой с твердым покрытием 20 ОП РЗ Н 6-20 М «Дон» - с. Грань» (улица Советская села Лосево), далее граница идет в восточном направлении по автомобильной дороге с твердым покрытием 20 ОП РЗ Н 6-20 М «Дон» - с. Грань» через село Лосево по улице Советская до места пересечения средней линии русла реки Битюг и автомобильной дороги с твердым покрытием 20 ОП РЗ Н 6-20 М «Дон» - с. Грань», далее граница идет в общем юго-западном направлении по средней линии русла реки Битюг до места впадения реки Битюг в реку Дон в точке 7;

западная граница: от точки 7, расположенной на средней линии русла реки Дон в месте впадения в нее реки Битюг, граница идет в общем северо-

западном направлении по средней линии русла реки Дон до места пересечения смежных административных границ Каменского, Лискинского и Павловского муниципальных районов в точке 1.

В границах охотничьего угодья расположены: лесные кварталы № 21, 37, 55, 75, 96, 118, 139, 156 (часть), 191, 192, 196-200, 202, 204-207 Морозовского участкового лесничества Бутурлиновского лесничества; нелесоустроенные леса Бутурлиновского лесничества; лесные кварталы № 65, 70, 75, 79, 80, 82-90 Нижне-Битюгского участкового лесничества Бутурлиновского лесничества; лесные кварталы № 89, 90 Красного участкового лесничества Воронцовского лесничества; нелесоустроенные леса Воронцовского лесничества; лесные кварталы № 205, 206 Новенького участкового лесничества Воронцовского лесничества; нелесоустроенные леса Давыдовского лесничества; лесные кварталы № 52, 53 Донского участкового лесничества Давыдовского лесничества; лесные кварталы № 1-10, 13-25, 31, 33, 34 Лосевского участкового лесничества Павловского лесничества; нелесоустроенные леса Павловского лесничества.

К землям, земельным участкам, правовой режим которых не допускает осуществление видов деятельности в сфере охотничьего хозяйства и которые не подлежат включению в состав охотничьего угодья в вышеописанных границах, относятся:

- земли сельскохозяйственного назначения: № 137;

- земли населённых пунктов: № 137, деревня Антиповка, село Берёзово, село Грань, село Ерышевка, село Ливенка, село Лосево, село Пески, село Покровка, село Черкасское, хутор Безымянный, хутор Максимово, хутор Новомаксимово, хутор Подгоры, хутор Ступино, хутор Тумановка, хутор Хвощеватый, хутор Чугуновка;

- земли промышленности, энергетики, транспорта, связи, радиовещания, телевидения, информатики, земли для обеспечения космической деятельности, земли обороны, безопасности и земли иного специального назначения:

земли энергетики: № 137;

земли транспорта: № 137;

земли иного специального назначения: № 137;

- земли особо охраняемых территорий и объектов:

земли рекреационного назначения: № 137.

Сведения о границах населенных пунктов утверждены соответствующими нормативными правовыми актами.

Сведения о границах других земель и земельных участков, правовой режим которых не допускает осуществление видов деятельности в сфере охотничьего хозяйства и которые не подлежат включению в состав охотничьего угодья, приведены в приложении № 5 к Схеме.

Сведения о характерных точках границ охотничьего угодья - Воронежская региональная общественная организация охотников и рыболовов, охотхозяйство «Павловское», охотничий участок «Лосевский» (в системе координат WGS-84 и МСК-36 зона 2)

№ п/п	Координата X	Координата Y	Координата X	Координата Y
	градусы, минуты, секунды		метры	
1	50° 46' 17,776"	39° 46' 52,242"	415255,38	2130041,79
2	50° 47' 49,927"	40° 15' 5,773"	417444,46	2163271,66
3	50° 44' 10,299"	40° 17' 55,760"	410603,59	2166491,87
4	50° 44' 18,104"	40° 16' 56,147"	410863,62	2165326,83
5	50° 44' 31,537"	40° 16' 19,874"	411290,27	2164622,40
6	50° 40' 14,653"	40° 3' 25,922"	403623,39	2149295,16
7	50° 37' 34,231"	39° 55' 18,946"	398859,53	2139628,53

Карта-схема закрепленного охотничьего угодья
Воронежской региональной общественной организации охотников и рыболовов (охотничий участок «Лосевский» охотхозяйства «Павловское»)

МАСШТАБ 1:130 000

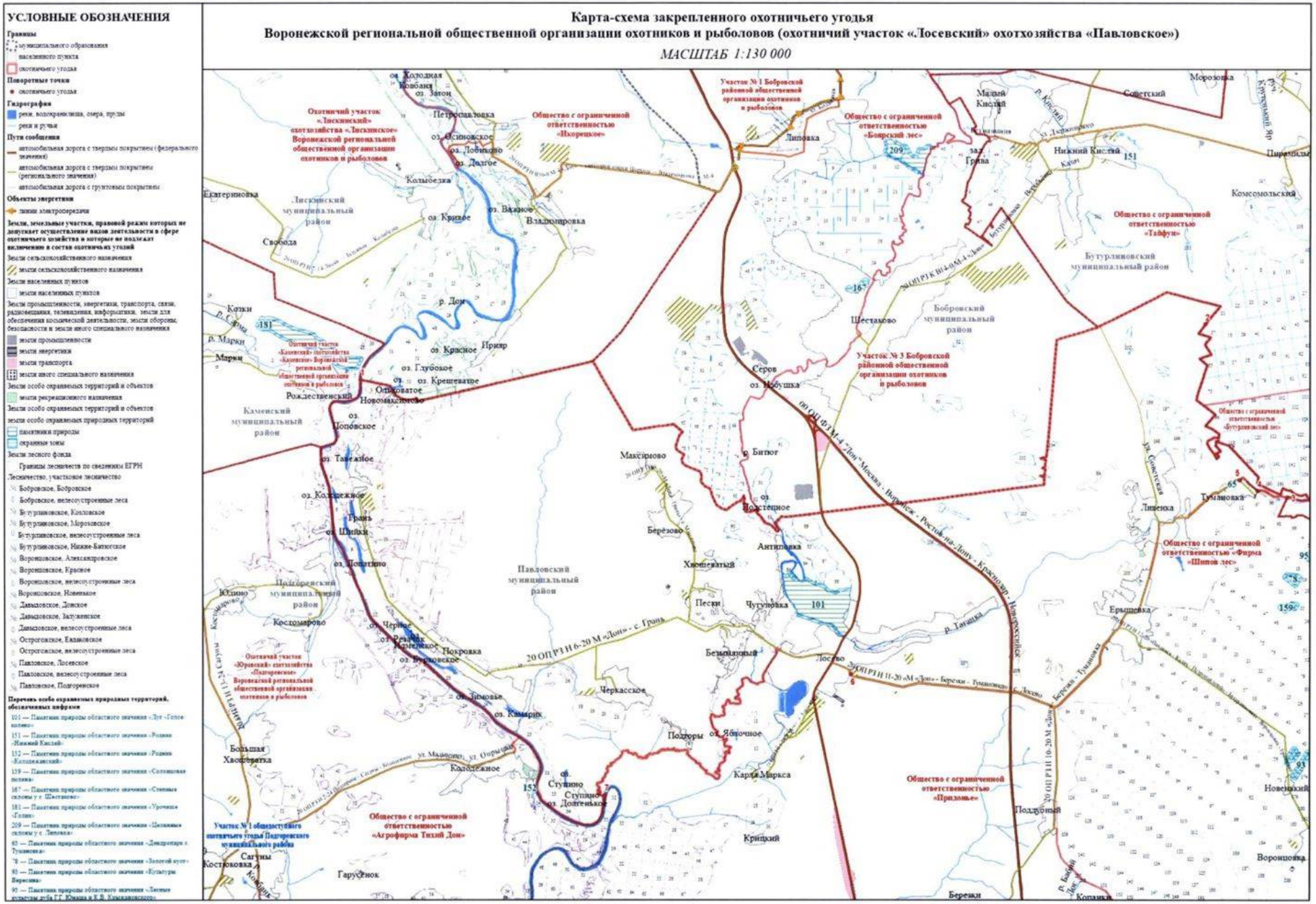

Воронежская региональная общественная организация охотников и рыболовов, охотхозяйство «Павловское», охотничий участок «Павловский»

Описание границ охотничьего угодья:

северная граница: от точки 1, расположенной в месте пересечения средней линии русла реки Дон с автомобильной дорогой с твердым покрытием 00 ОП ФЗ М-2 «Крым» Москва – Тула – Орел – Курск - Белгород - граница с Украиной, соединительная дорога «Белгород – М-4 «Дон», граница идет в восточном направлении по автомобильной дороге с твердым покрытием 00 ОП ФЗ М-2 «Крым» Москва – Тула – Орел – Курск - Белгород - граница с Украиной, соединительная дорога «Белгород – М-4 «Дон» до места пересечения ее с автомобильной дорогой с твердым покрытием 00 ОП ФЗ М-4 «Дон» Москва - Воронеж - Ростов-на-Дону - Краснодар – Новороссийск» в точке 2;

восточная граница: от точки 2, расположенной в месте пересечения автомобильной дороги с твердым покрытием 00 ОП ФЗ М-2 «Крым» Москва – Тула – Орел – Курск - Белгород - граница с Украиной, соединительная дорога «Белгород – М-4 «Дон» и автомобильной дороги с твердым покрытием 00 ОП ФЗ М-4 «Дон» Москва - Воронеж - Ростов-на-Дону - Краснодар – Новороссийск», граница идет в южном направлении по автомобильной дороге с твердым покрытием 00 ОП ФЗ М-4 «Дон» Москва - Воронеж - Ростов-на-Дону - Краснодар – Новороссийск» вдоль восточной границы села Александровка Донская через посёлок Заосередные Сады, город Павловск до места пересечения со смежной административной границей Павловского и Верхнемамонского муниципальных районов в точке 3;

южная граница: от точки 3, расположенной в месте пересечения смежной административной границы Павловского и Верхнемамонского муниципальных районов и автомобильной дороги с твердым покрытием 00 ОП ФЗ М-4 «Дон» Москва - Воронеж - Ростов-на-Дону - Краснодар –

Новороссийск», граница идет в общем западном направлении по смежной административной границе Павловского и Верхнемамонского муниципальных районов до места пересечения смежных административных границ Павловского, Россошанского и Верхнемамонского муниципальных районов в точке 4;

западная граница: от точки 4, расположенной в месте пересечения смежных административных границ Павловского, Россошанского и Верхнемамонского муниципальных районов, граница идет в северном направлении по смежной административной границе Павловского и Россошанского муниципальных районов до места пересечения смежных административных границ Павловского, Россошанского и Подгоренского муниципальных районов, далее граница идет в северном направлении по смежной административной границе Павловского и Подгоренского муниципальных районов до места пересечения средней линии русла реки Дон с автомобильной дорогой с твердым покрытием 00 ОП ФЗ М-2 «Крым» Москва – Тула – Орел – Курск - Белгород - граница с Украиной, соединительная дорога «Белгород – М-4 «Дон» точке 1.

В границах охотничьего угодья расположены: нелесоустроенные леса Донского лесничества; лесные кварталы № 1, 2 Ольховатского участкового лесничества Донского лесничества; лесной квартал № 104 Белогорьевского участкового лесничества Павловского лесничества; лесные кварталы № 4, 5, 19-42, 53-57, 61-68, 71-76, 80, 81 Павловского участкового лесничества Павловского лесничества; нелесоустроенные леса Павловского лесничества; лесные кварталы № 1-66 Русско-Буйловского участкового лесничества Павловского лесничества; лесной квартал № 12 Новокалитвянского участкового лесничества Россошанского лесничества.

К землям, земельным участкам, правовой режим которых не допускает осуществление видов деятельности в сфере охотничьего хозяйства и которые не подлежат включению в состав охотничьего угодья в вышеописанных границах, относятся:

- земли сельскохозяйственного назначения: № 138, 139;

- земли населённых пунктов: № 138, город Павловск, посёлок Желдаковка, посёлок Заосередные Сады, посёлок им. Жданова, село Александровка Донская, село Большая Казинка, село Варваровка, село Николаевка, село Русская Буйловка;

- земли промышленности, энергетики, транспорта, связи, радиовещания, телевидения, информатики, земли для обеспечения космической деятельности, земли обороны, безопасности и земли иного специального назначения:

земли промышленности: № 138, 139;

земли энергетики: № 138;

земли транспорта: № 138, 139;

земли иного специального назначения: № 138, 139;

- земли особо охраняемых территорий и объектов:

земли особо охраняемых природных территорий: памятник природы областного значения «Парк с. Большая Казинка» (охранная зона), памятник природы областного значения «Парк с. Большая Казинка»;

земли рекреационного назначения: № 138, 139;

- земли лесного фонда:

земли лесов, расположенные в лесопарковых зонах: Павловское участковое лесничество Павловского лесничества.

Сведения о границах населенных пунктов, особо охраняемых природных территорий, лесов, расположенных в лесопарковых зонах, утверждены соответствующими нормативными правовыми актами.

Сведения о границах других земель и земельных участков, правовой режим которых не допускает осуществление видов деятельности в сфере охотничьего хозяйства и которые не подлежат включению в состав охотничьего угодья, приведены в приложении № 5 к Схеме.

Сведения о характерных точках границ охотничьего угодья - Воронежская региональная общественная организация охотников и рыболовов, охотхозяйство «Павловское»,

охотничий участок «Павловский»
(в системе координат WGS-84 и МСК-36 зона 2)

№ п/п	Координата X	Координата Y	Координата X	Координата Y
	градусы, минуты, секунды		метры	
1	50°32'0,796"	40°0'36,954"	388429,04	2145674,05
2	50°32'29,686"	40°4'44,763"	389227,04	2150571,06
3	50°18'4,174"	40°14'24,402"	362280,94	2161536,66
4	50°14'15,045"	40°3'12,164"	355440,48	2148097,25

Карта-схема закрепленного охотничьего угодья
Воронежской региональной общественной организации охотников и рыболовов (охотничий участок «Павловский» охотхозяйства «Павловское»)
МАСШТАБ 1:140 000

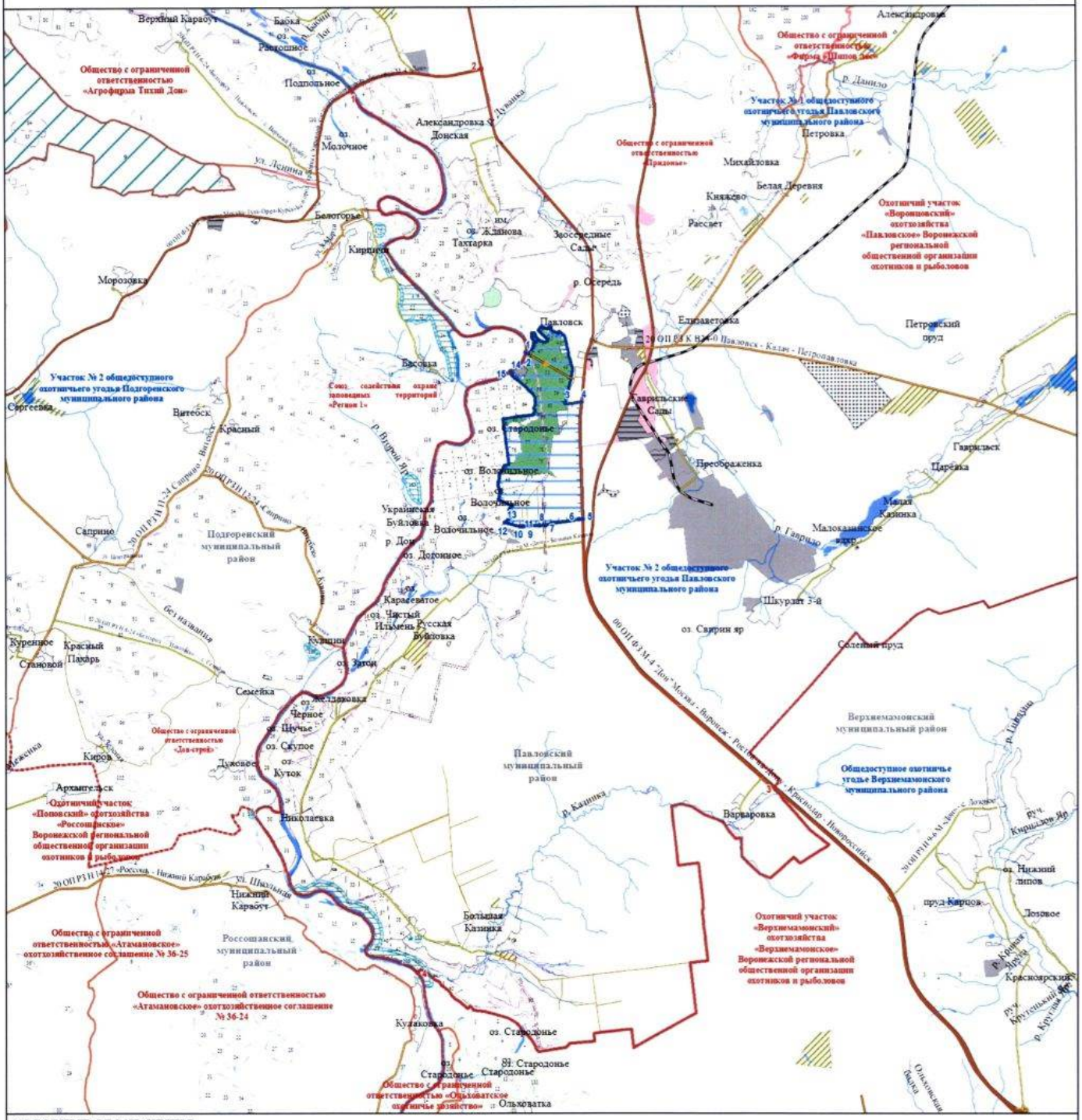

УСЛОВНЫЕ ОБОЗНАЧЕНИЯ

Границы
- муниципального образования
- населенного пункта
- охотничьего угодья
- существующих и планируемых зон натаски и натаски собак

Поворотные точки
- охотничьего угодья
- существующих и планируемых зон натаски и натаски собак

Гидрография
- реки, водохранилища, озера, пруды
- реки и ручьи

Пути сообщения
- железная дорога
- автомобильная дорога с твердым покрытием (федерального значения)
- автомобильная дорога с твердым покрытием (регионального значения)
- автомобильная дорога с грунтовым покрытием

Объекты энергетики
- линии электропередачи

Земли, земельные участки, правовой режим которых не допускает осуществление видов деятельности в сфере охотничьего хозяйства и которые не подлежат включению в состав охотничьих угодий

Земли сельскохозяйственного назначения
- земли сельскохозяйственного назначения

Земли населенных пунктов
- земли населенных пунктов

Земли промышленности, энергетики, транспорта, связи, радиовещания, телевидения, информатики, земли для обеспечения космической деятельности, земли обороны, безопасности и земли иного специального назначения
- земли промышленности
- земли энергетики
- земли транспорта
- земли иного специального назначения

Земли особо охраняемых территорий и объектов
- земли рекреационного назначения

Земли особо охраняемых территорий и объектов
земли особо охраняемых природных территорий
- памятники природы
- охранные зоны
- государственные природные заказники

Земли лесного фонда
- Границы лесничеств по сведениям ЕГРН

Лесничество, участковое лесничество
- Воронцовское, Александровское
- Воронцовское, нелесоустроенные леса
- Донское, Верхнемамонское
- Донское, нелесоустроенные леса
- Донское, Ольховатское
- Павловское, Белогорьевское
- Павловское, Лосевское
- Павловское, нелесоустроенные леса
- Павловское, Павловское
- Павловское, Подгоренское
- Павловское, Русско-Буйловское
- Россошанское, нелесоустроенные леса
- Россошанское, Новокалитвянское
- Россошанское, Россошанское
- земли лесов, расположенные в лесопарковых зонах

Перечень особо охраняемых природных территорий, обозначенных цифрами

108 — Памятник природы областного значения «Меловой бор у с. Н. Карабут»
133 — Памятник природы областного значения «Парк с. Большая Казинка»
163 — Памятник природы областного значения «Степная залежь у с. Украинская Буйловка»
175 — Памятник природы областного значения «Урочище «Басовские кручи»
176 — Памятник природы областного значения «Урочище «Белогорье»
189 — Памятник природы областного значения «Урочище «Кувшин»
203 — Памятник природы областного значения «Участок р. Дон»
57 — Памятник природы областного значения «Граниты докембрийские у с. Басовка»
9 — Государственный комплексный природный заказник областного значения «Гарус»

Общество с ограниченной ответственностью «Агрофирма Тихий Дон»

Описание границ охотничьего угодья:

северная граница: от точки 1, расположенной в месте пересечения автомобильной дороги с твердым покрытием 20 ОП РЗ Н 2-24 «Подгорное - Сагуны – Колодежное» и улицы Садовая слободы Сагуны (Подгоренский муниципальный район), граница идет в северо-западном направлении по автомобильной дороге с твердым покрытием 20 ОП РЗ Н 2-24 «Подгорное - Сагуны – Колодежное» до села Колодежное, далее граница идет через село Колодежное в восточном направлении по улице Мальченко и улице Опрышко до точки 2, расположенной на восточной границе села Колодежное, далее граница идет в северном направлении по автомобильной дороге с грунтовым покрытием до точки 3, далее граница идет в восточном направлении по условной прямой линии до точки 4, расположенной на средней линии русла реки Дон, далее граница идет в общем юго-восточном направлении по средней линии русла реки Дон до места впадения в нее реки Битюг, далее граница идет в общем северо-восточном направлении по средней линии русла реки Битюг до моста через реку Битюг на автомобильной дороге с твердым покрытием 20 ОП РЗ Н 6-20 М «Дон» - с. Грань» в точке 5;

восточная граница: от точки 5, расположенной в месте пересечения средней линии русла реки Битюг и автомобильной дороги с твердым покрытием 20 ОП РЗ Н 6-20 М «Дон» - с. Грань», граница идет в западном направлении по автомобильной дороге с твердым покрытием 20 ОП РЗ Н 6-20 «М «Дон» - с. Грань» через село Лосево по улице Советская до пересечения ее с автомобильной дорогой с твердым покрытием 00 ОП ФЗ М-4 «Дон» Москва - Воронеж - Ростов-на-Дону - Краснодар – Новороссийск» (проспект Революции села Лосево), далее граница идет в южном направлении по автомобильной дороге с твердым покрытием 00 ОП ФЗ М-4 «Дон» Москва - Воронеж - Ростов-на-Дону - Краснодар – Новороссийск» (проспект

Революции села Лосево) до южной границы села Лосево, далее граница идет в южном направлении по автомобильной дороге с твердым покрытием 00 ОП ФЗ М-4 «Дон» Москва - Воронеж - Ростов-на-Дону - Краснодар – Новороссийск» до места пересечения ее с автомобильной дорогой с твердым покрытием 00 ОП ФЗ М-2 «Крым» Москва – Тула – Орел – Курск - Белгород - граница с Украиной, соединительная дорога «Белгород – М-4 «Дон» в точке 6;

южная граница: от точки 6, расположенной в месте пересечения автомобильной дороги с твердым покрытием 00 ОП ФЗ М-4 «Дон» Москва - Воронеж - Ростов-на-Дону - Краснодар – Новороссийск» с автомобильной дорогой с твердым покрытием 00 ОП ФЗ М-2 «Крым» Москва – Тула – Орел – Курск - Белгород - граница с Украиной, соединительная дорога «Белгород – М-4 «Дон», граница идет в юго-западном направлении по автомобильной дороге с твердым покрытием 00 ОП ФЗ М-2 «Крым» Москва – Тула – Орел – Курск - Белгород - граница с Украиной, соединительная дорога «Белгород – М-4 «Дон» до места пересечения с северной границей села Белогорье в точке 7, далее граница идет в южном направлении по автомобильной дороге с твердым покрытием 00 ОП ФЗ М-2 «Крым» Москва – Тула – Орел – Курск - Белгород - граница с Украиной, соединительная дорога «Белгород – М-4 «Дон» до места пересечения с улицей Ленина села Белогорье, далее граница идет в западном направлении по улице Ленина села Белогорье до западной границы села Белогорье в точке 8, далее граница идет в западном направлении по автомобильной дороге с грунтовым покрытием до точки 9, расположенной на западной границе государственного комплексного природного заказника областного значения «Гарус» (в ЕГРН зона или территория 36:24-6.80);

западная граница: от точки 9, расположенной на западной границе государственного комплексного природного заказника областного значения «Гарус» (в ЕГРН зона или территория 36:24-6.80), граница идет в северо-западном направлении по западной границе государственного комплексного

природного заказника областного значения «Гарус» (в ЕГРН зона или территория 36:24-6.80) до точки 10, далее граница идет по автомобильной дороге с грунтовым покрытием в северо-западном направлении через точки 11 - 15 до южной границы слободы Сагуны (Подгоренский муниципальный район) в точке 16, далее граница идет в северном направлении по улице Садовая слободы Сагуны (Подгоренский муниципальный район) до места пересечения ее с автомобильной дорогой с твердым покрытием 20 ОП РЗ Н 2-24 «Подгорное - Сагуны – Колодежное» в точке 1.

В границах охотничьего угодья расположены: лесные кварталы № 1-5, 108-110 Белогорьевского участкового лесничества Павловского лесничества; лесные кварталы № 11, 12, 26-30, 32, 35-87 Лосевского участкового лесничества Павловского лесничества; лесные кварталы № 1-4, 80 Павловского участкового лесничества Павловского лесничества; лесные кварталы № 27, 31-39, 42-47, 51, 53-83 Подгоренского участкового лесничества Павловского лесничества; нелесоустроенные леса Павловского лесничества.

К землям, земельным участкам, правовой режим которых не допускает осуществление видов деятельности в сфере охотничьего хозяйства и которые не подлежат включению в состав охотничьего угодья в вышеописанных границах, относятся:

- земли сельскохозяйственного назначения: № 141;

- земли населённых пунктов: № 141, посёлок Карла Маркса, село Бабка, село Лосево, хутор Крицкий, село Белогорье, село Верхний Карабут, село Колодежное, слобода Сагуны, хутор Гарусёнок;

- земли промышленности, энергетики, транспорта, связи, радиовещания, телевидения, информатики, земли для обеспечения космической деятельности, земли обороны, безопасности и земли иного специального назначения:

земли промышленности: № 141, 171;

земли энергетики: № 141;

земли транспорта: № 141, 171;

земли иного специального назначения: № 141, 171;

- земли особо охраняемых территорий и объектов:

земли рекреационного назначения: № 171.

Сведения о границах населенных пунктов, особо охраняемых природных территорий утверждены соответствующими нормативными правовыми актами.

Сведения о границах других земель и земельных участков, правовой режим которых не допускает осуществление видов деятельности в сфере охотничьего хозяйства и которые не подлежат включению в состав охотничьего угодья, приведены в приложении № 5 к Схеме.

Сведения о характерных точках границ охотничьего угодья - общество с ограниченной ответственностью «Агрофирма Тихий Дон» (в системе координат WGS-84 и МСК-36 зона 2)

№ п/п	Координата X	Координата Y	Координата X	Координата Y
	градусы, минуты, секунды		метры	
1	50°36'27,366"	39°43'37,237"	397102,38	2125788,16
2	50°38'26,163"	39°52'15,001"	400541,56	2136048,17
3	50°38'37,065"	39°52'10,992"	400880,13	2135976,75
4	50°38'46,202"	39°52'26,115"	401155,97	2136279,99
5	50°40'45,960"	40°0'58,731"	404647,18	2146424,10
6	50°32'29,686"	40°4'44,763"	389227,04	2150571,06
7	50°30'10,941"	39°59'36,817"	385058,42	2144421,62
8	50°30'24,299"	39°57'50,865"	385513,48	2142342,23
9	50°30'28,850"	39°56'23,002"	385689,80	2140613,90
10	50°34'35,412"	39°45'9,473"	393600,62	2127520,90
11	50°34'41,161"	39°44'56,098"	393784,40	2127261,90
12	50° 34' 45,831"	39° 44' 33,924"	393938,91	2126829,04
13	50°34'44,316"	39°44'28,815"	393894,46	2126727,44
14	50°35'1,202"	39°44'7,116"	394426,25	2126312,84
15	50°35'3,594"	39°44'4,594"	394501,33	2126264,97
16	50°35'24,561"	39°43'51,790"	395155,09	2126028,41

Карта-схема закрепленного охотничьего угодья общества с ограниченной ответственностью «Агрофирма Тихий Дон»

МАСШТАБ 1:90 000

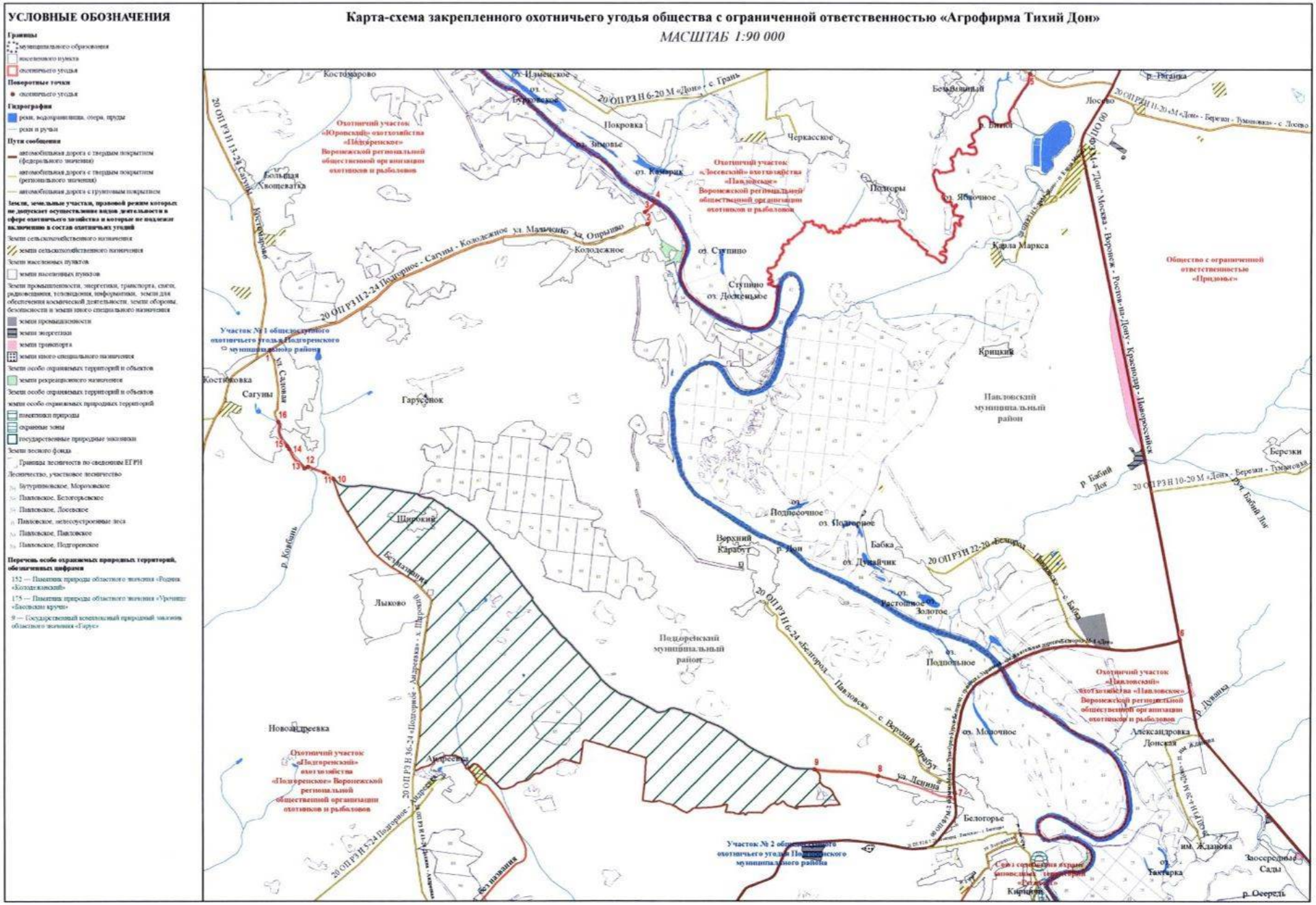

Общество с ограниченной ответственностью «Придонье»

Описание границ охотничьего угодья:

северная граница: от точки 1, расположенной в месте пересечения автомобильной дороги с твердым покрытием 20 ОП РЗ Н 11-20 «М «Дон» - Березки - Тумановка» - с. Лосево» и восточной границы села Лосево, граница идет в восточном направлении по автомобильной дороге 20 ОП РЗ Н 11-20 «М «Дон» - Березки - Тумановка» - с. Лосево» до ее пересечения с автомобильной дорогой с твердым покрытием 20 ОП РЗ Н 10-20 М «Дон» - Березки – Тумановка» в точке 2;

восточная граница: от точки 2, расположенной в месте пересечения автомобильной дороги 20 ОП РЗ Н 11-20 «М «Дон» - Березки - Тумановка» - с. Лосево» с автомобильной дорогой с твердым покрытием 20 ОП РЗ Н 10-20 «М «Дон» - Березки – Тумановка», граница идет в южном направлении по автомобильной дороге с твердым покрытием 20 ОП РЗ Н 10-20 «М «Дон» - Березки – Тумановка» до точки 3, расположенной в месте пересечения с северной границей хутора Поддубный, далее граница идет в южном направлении по автомобильной дороге с твердым покрытием 20 ОП РЗ Н 10-20 «М «Дон» - Березки – Тумановка» до проезда между домами 14 и 22 по улице Пролетарская, расположенного возле границы Воронцовского лесничества, далее граница идет в юго-восточном направлении по условной прямой до точки 4, расположенной в месте пересечения с западной границей Воронцовского лесничества, далее граница идет в юго-восточном направлении по границе Воронцовского лесничества до точки 5, далее граница идет по юго-западной границе лесных кварталов № 141, 142 Александровского участкового лесничества Воронцовского лесничества до точки 6, далее граница идет по границе Воронцовского лесничества до точки 7, расположенной в месте пересечения с автомобильной дорогой с грунтовым покрытием рядом с восточной границей посёлка Копанки, далее граница идет в южном направлении по автомобильной дороге с грунтовым покрытием

вдоль границы Воронцовского лесничества до места пересечения с автомобильной дорогой с грунтовым покрытием в точке 8, далее граница идет в юго-восточном направлении по автомобильной дороге с грунтовым покрытием до точки 9, расположенной в месте пересечения с северо-западной границей села Михайловка, далее граница идет в восточном направлении по автомобильной дороге с грунтовым покрытием через село Михайловка до места пересечения с автомобильной дорогой с твердым покрытием 20 ОП РЗ Н 14-20 «Павловск - Калач - Петропавловка» - Бутурлиновка» - с. Михайловка», далее граница идет в юго-восточном направлении по автомобильной дороге с твердым покрытием 20 ОП РЗ Н 14-20 «Павловск - Калач - Петропавловка» - Бутурлиновка» - с. Михайловка» до границы села Михайловка в точке 10, далее граница идет в юго-восточном направлении по автомобильной дороге с твердым покрытием 20 ОП РЗ Н 14-20 «Павловск - Калач - Петропавловка» - Бутурлиновка» - с. Михайловка» через село Петровка до пересечения с автомобильной дорогой с твердым покрытием 20 ОП РЗ К В16-0 «Павловск - Калач - Петропавловка» - Бутурлиновка», далее граница идет в юго-западном направлении по автомобильной дороге с твердым покрытием 20 ОП РЗ К В16-0 «Павловск - Калач - Петропавловка» - Бутурлиновка» через село Петровка, посёлок Белая Деревня, село Елизаветовка до точки 12, расположенной в точке пересечения с автомобильной дорогой с твердым покрытием 20 ОП РЗ К В24-0 «Павловск - Калач – Петропавловка»;

южная граница: от точки 11, расположенной в месте пересечения автомобильной дороги с твердым покрытием 20 ОП РЗ К В16-0 «Павловск - Калач - Петропавловка» - Бутурлиновка» с автомобильной дорогой с твердым покрытием 20 ОП РЗ К В24-0 «Павловск - Калач – Петропавловка», граница идет в западном направлении по автомобильной дороге с твердым покрытием 20 ОП РЗ К В24-0 «Павловск - Калач – Петропавловка» через город Павловск до точки 12, расположенной в месте пересечения с

автомобильной дорогой с твердым покрытием 00 ОП ФЗ М-4 «Дон» Москва - Воронеж - Ростов-на-Дону - Краснодар – Новороссийск» в городе Павловске;

западная граница: от точки 12, расположенной в месте пересечения автомобильной дороги с твердым покрытием 20 ОП РЗ К В24-0 «Павловск - Калач – Петропавловка» с автомобильной дорогой с твердым покрытием 00 ОП ФЗ М-4 «Дон» Москва - Воронеж - Ростов-на-Дону - Краснодар – Новороссийск», граница идет в северном направлении по автомобильной дороге с твердым покрытием 0 00 ОП ФЗ М-4 «Дон» Москва - Воронеж - Ростов-на-Дону - Краснодар – Новороссийск» через город Павловск, посёлок Заосредные Сады, село Александровка Донская, село Лосево до места пересечения с автомобильной дорогой с твердым покрытием 20 ОП РЗ Н 11-20 «М «Дон» - Березки - Тумановка» - с. Лосево», далее граница идет в восточном направлении по автомобильной дороге с твердым покрытием 20 ОП РЗ Н 11-20 «М «Дон» - Березки - Тумановка» - с. Лосево» через село Лосево до места пересечения восточной границы села Лосево с автомобильной дорогой с твердым покрытием 20 ОП РЗ Н 11-20 «М «Дон» - Березки - Тумановка» - с. Лосево» в точке 1.

В границах охотничьего угодья расположены: нелесоустроенные леса Воронцовского лесничества; лесные кварталы № 207-209 Александровского участкового лесничества Воронцовского лесничества; лесные кварталы № 6-18 Павловского участкового лесничества Павловского лесничества; нелесоустроенные леса Павловского лесничества.

К землям, земельным участкам, правовой режим которых не допускает осуществление видов деятельности в сфере охотничьего хозяйства и которые не подлежат включению в состав охотничьего угодья в вышеописанных границах, относятся:

- земли сельскохозяйственного назначения: № 142;

- земли населённых пунктов: № 142, город Павловск, посёлок Белая Деревня, посёлок Заосередные Сады, посёлок Копанки, посёлок Рассвет, село

Александровка Донская, село Березки, село Елизаветовка, село Княжево, село Лосево, село Михайловка, село Петровка, хутор Поддубный;

- земли промышленности, энергетики, транспорта, связи, радиовещания, телевидения, информатики, земли для обеспечения космической деятельности, земли обороны, безопасности и земли иного специального назначения:

земли промышленности: № 142;

земли энергетики: № 142;

земли транспорта: № 142;

земли иного специального назначения: № 142.

Сведения о границах населенных пунктов утверждены соответствующими нормативными правовыми актами.

Сведения о границах других земель и земельных участков, правовой режим которых не допускает осуществление видов деятельности в сфере охотничьего хозяйства и которые не подлежат включению в состав охотничьего угодья, приведены в приложении № 5 к Схеме.

Сведения о характерных точках границ охотничьего угодья – общество с ограниченной ответственностью «Придонье» (в системе координат WGS-84 и МСК-36 зона 2)

№ п/п	Координата X	Координата Y	Координата X	Координата Y
	градусы, минуты, секунды		метры	
1	50° 40' 14,653"	40° 3' 25,922"	403623,39	2149295,16
2	50° 39' 38,244"	40° 10' 15,235"	402349,75	2157312,46
3	50° 37' 38,869"	40° 10' 19,779"	398659,62	2157336,42
4	50° 37' 2,628"	40° 10' 25,784"	397537,74	2157434,65
5	50° 36' 6,859"	40° 11' 6,459"	395800,48	2158204,06
6	50° 35' 58,011"	40° 11' 19,963"	395522,42	2158464,85
7	50° 35' 10,219"	40° 12' 48,491"	394015,62	2160180,52
8	50° 32' 40,428"	40° 13' 43,348"	389368,92	2161181,32
9	50° 31' 52,980"	40° 14' 11,514"	387893,49	2161711,24
10	50° 31' 50,000"	40° 14' 34,548"	387793,80	2162163,34
11	50° 26' 58,348"	40° 10' 59,580"	378854,81	2157771,82
12	50° 27' 2,570"	40° 8' 22,825"	379040,31	2154681,69

Карта-схема закрепленного охотничьего угодья общества с ограниченной ответственностью «Придонье»

МАСШТАБ 1:90 000

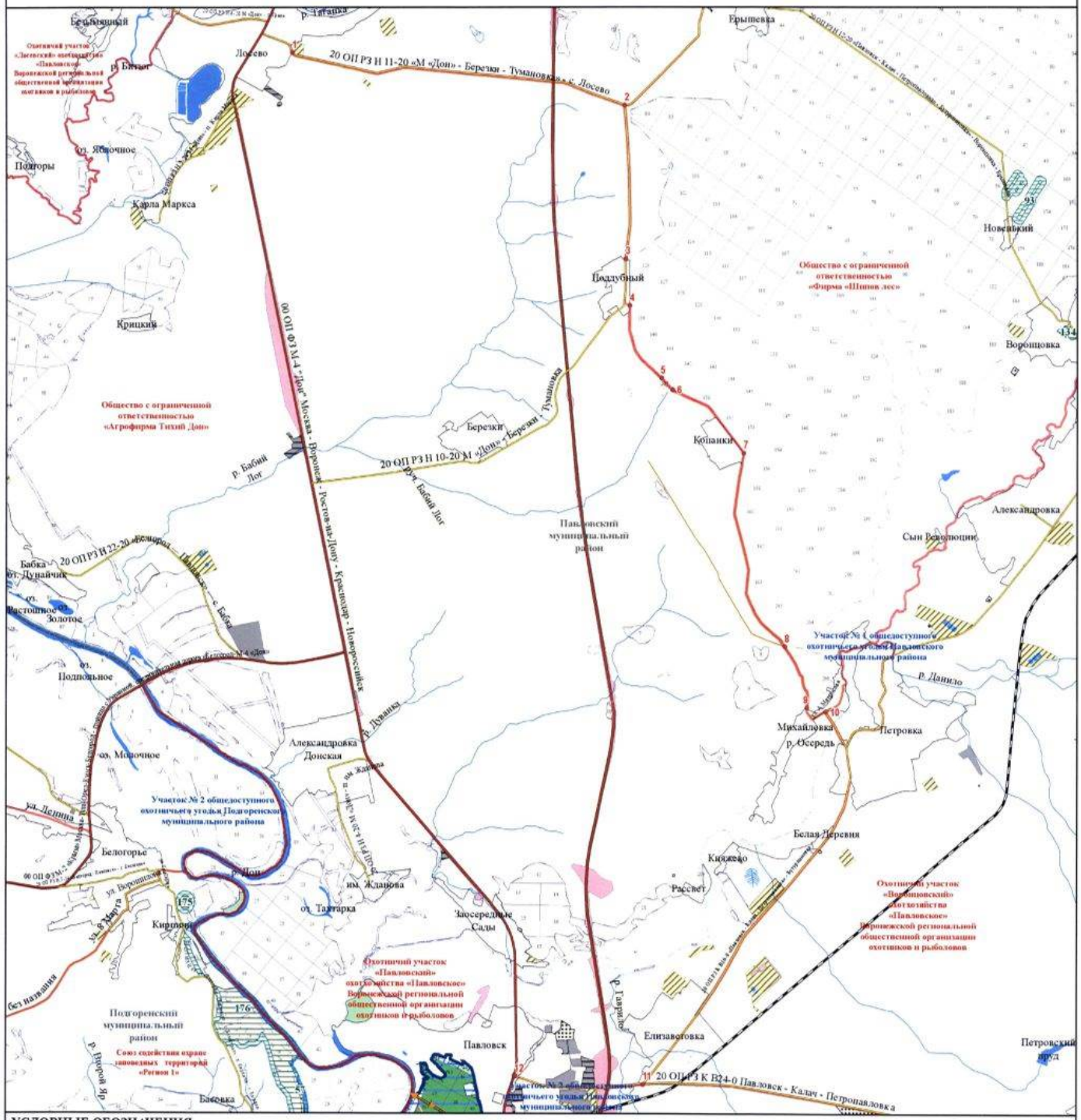

УСЛОВНЫЕ ОБОЗНАЧЕНИЯ

Границы
- муниципального образования
- населенного пункта
- охотничьего угодья
- существующих и планируемых зон натаски и натаски собак

Поворотные точки
- охотничьего угодья

Гидрография
- реки, водохранилища, озеро, пруды
- реки и ручьи

Пути сообщения
- железная дорога
- автомобильная дорога с твердым покрытием (федерального значения)
- автомобильная дорога с твердым покрытием (регионального значения)
- автомобильная дорога с грунтовым покрытием

Объекты энергетики
- линии электропередачи

Земли, земельные участки, правовой режим которых не допускает осуществление видов деятельности в сфере охотничьего хозяйства и которые не подлежат включению в состав охотничьих угодий

Земли сельскохозяйственного назначения
- земли сельскохозяйственного назначения

Земли населенных пунктов
- земли населенных пунктов

Земли промышленности, энергетики, транспорта, связи, радиовещания, телевидения, информатики, земли для обеспечения космической деятельности, земли обороны, безопасности и земли иного специального назначения
- земли промышленности
- земли энергетики
- земли транспорта
- земли иного специального назначения

Земли особо охраняемых территорий и объектов
- земли рекреационного назначения

Земли особо охраняемых территорий и объектов
- земли особо охраняемых природных территорий
- памятники природы
- охранные зоны

Земли лесного фонда
- Границы лесничеств по сведениям ЕГРН

Лесничество, участковое лесничество
- Бутурлиновское, Мореновское
- Воронцовское, Александровское
- Воронцовское, Красное
- Воронцовское, нелесоустроенные леса
- Воронцовское, Новенькое
- Павловское, Белогорьевское
- Павловское, Лосевское
- Павловское, нелесоустроенные леса
- Павловское, Павловское

- земли лесов, расположенные в лесопарковых зонах

Перечень особо охраняемых природных территорий, обозначенных цифрами

134 — Памятник природы областного значения «Перк с. Воронцовка»
175 — Памятник природы областного значения «Урочище «Басовские кручи»»
176 — Памятник природы областного значения «Урочище «Белогорье»»
57 — Памятник природы областного значения «Границы докембрийские у с. Басовка»
93 — Памятник природы областного значения «Культуры Вересина»

Общество с ограниченной ответственностью «Фирма «Шипов лес»

Описание границ охотничьего угодья:

северная граница: от точки 1, расположенной в месте пересечения улицы Первомайской хутора Тумановка с западной границей хутора Тумановка, граница идет в северном направлении по северной границе хутора Тумановка до точки 2, расположенной на пересечении границы хутора Тумановка и автомобильной дороги с грунтовым покрытием, далее граница идет по автомобильной дороге с грунтовым покрытием в юго-западном направлении через Воронцовское лесничество к кордону Вязоватый до пересечения со смежной административной границей Павловского и Бутурлиновского муниципальных районов в точке 3, далее граница идет в юго-восточном направлении по смежной административной границе Павловского и Бутурлиновского муниципальных районов до точки 4, расположенной в месте пересечения со средней линией русла реки Осередь;

восточная граница: от точки 4, расположенной в месте пересечения смежной административной границы Павловского и Бутурлиновского муниципальных районов со средней линией русла реки Осередь, граница идет в южном направлении по средней линии русла реки Осередь до пересечения с условной прямой в точке 5;

южная граница: от точки 5, расположенной в месте пересечения средней линии русла реки Осередь с условной прямой, граница идет на запад по условной прямой до пересечения с восточной границей села Михайловка, далее граница идет на запад по проулку между домами 48 и 49А по улице А. Матросова, далее граница идет на юг по улице А. Матросова до пересечения с автомобильной дороги с твердым покрытием 20 ОП РЗ Н 14-20 «Павловск - Калач - Петропавловка» - Бутурлиновка» - с. Михайловка» в точке 6, далее граница идет в западном направлении по автомобильной дороге с грунтовым покрытием до точки 7, расположенной в месте пересечения с северо-западной границей села Михайловка;

западная граница: от точки 7, расположенной в месте пересечения автомобильной дороги с грунтовым покрытием с северо-западной границей села Михайловка, граница идет в северо-западном направлении по автомобильной дороге с грунтовым покрытием через точку 8 вдоль границы Воронцовского лесничества до точки 9, расположенной в месте пересечения с границей Воронцовского лесничества, далее граница идет по границе Воронцовского лесничества до точки 10, затем по юго-западной границе лесного квартала № 142 Александровского участкового лесничества Воронцовского лесничества до точки 11, далее по границе Воронцовского лесничества до точки 12, расположенной в месте пересечения с проездом между домами 14 и 22 по улице Пролетарской хутора Поддубный, далее граница идет в северо-западном направлении по проезду между домами 14 и 22 на улице Пролетарская до места пересечения с автомобильной дорогой с твердым покрытием 20 ОП РЗ Н 10-20 «М «Дон» - Березки – Тумановка», далее граница идет в северном направлении по автомобильной дороге с твердым покрытием 20 ОП РЗ Н 10-20 «М «Дон» - Березки – Тумановка» до точки 13, расположенной в месте пересечения с северной границей хутора Поддубный, далее граница идет в северном направлении по автомобильной дороге с твердым покрытием 20 ОП РЗ Н 10-20 «М «Дон» - Березки – Тумановка» до точки 14, расположенной в месте пересечения с автомобильной дорогой с твердым покрытием 20 ОП РЗ Н 10-20 «М «Дон» - Березки – Тумановка», далее граница идет в северо-восточном направлении по автомобильной дороге с твердым покрытием 20 ОП РЗ Н 10-20 «М «Дон» - Березки – Тумановка» через село Ерышевка, село Ливенка до места пересечения с улицей Первомайская хутора Тумановка, далее по улице Первомайская хутора Тумановка до места пересечения западной границы хутора Тумановка с улицей Первомайская хутора Тумановка в точке 1.

В границах охотничьего угодья расположены: лесные кварталы № 77-82, 94-100, 108-112, 119-163, 184-204, 208, 210 Александровского участкового лесничества Воронцовского лесничества; лесные кварталы № 1-

25, 26 (часть), 27-88, 90 Красного участкового лесничества Воронцовского лесничества; лесные кварталы № 14-27, 29-76, 83-93, 101-107, 113-118, 169-183, 206 Новенького участкового лесничества Воронцовского лесничества; нелесоустроенные леса Воронцовского лесничества.

К землям, земельным участкам, правовой режим которых не допускает осуществление видов деятельности в сфере охотничьего хозяйства и которые не подлежат включению в состав охотничьего угодья в вышеописанных границах, относятся:

- земли сельскохозяйственного назначения: № 143;

- земли населённых пунктов: № 143, посёлок Новенький, село Александровка, село Воронцовка, село Ерышевка, село Ливенка, село Михайловка, хутор Поддубный, хутор Сын Революции, хутор Тумановка;

- земли промышленности, энергетики, транспорта, связи, радиовещания, телевидения, информатики, земли для обеспечения космической деятельности, земли обороны, безопасности и земли иного специального назначения:

земли транспорта: № 143;

земли иного специального назначения: № 143;

- земли особо охраняемых территорий и объектов:

земли особо охраняемых природных территорий: памятник природы областного значения «Дендропарк с. Тумановка» (охранная зона), памятник природы областного значения «Дендропарк с. Тумановка», памятник природы областного значения «Парк с. Воронцовка» (охранная зона), памятник природы областного значения «Парк с. Воронцовка».

Сведения о границах населенных пунктов, особо охраняемых природных территорий утверждены соответствующими нормативными правовыми актами.

Сведения о границах других земель и земельных участков, правовой режим которых не допускает осуществление видов деятельности в сфере

охотничьего хозяйства и которые не подлежат включению в состав охотничьего угодья, приведены в приложении № 5 к Схеме.

Сведения о характерных точках границ охотничьего угодья - общество с ограниченной ответственностью «Фирма «Шипов лес» (в системе координат WGS-84 и МСК-36 зона 2)

№ п/п	Координата X	Координата Y	Координата X	Координата Y
	градусы, минуты, секунды		метры	
1	50° 44' 31,537"	40° 16' 19,874"	411290,27	2164622,40
2	50° 44' 18,104"	40° 16' 56,147"	410863,62	2165326,83
3	50° 44' 10,299"	40° 17' 55,760"	410603,59	2166491,87
4	50° 39' 30,991"	40° 21' 52,795"	401900,76	2171009,44
5	50° 32' 12,489"	40° 14' 59,315"	388480,54	2162662,66
6	50° 31' 50,000"	40° 14' 34,548"	387793,80	2162163,34
7	50° 31' 52,980"	40° 14' 11,514"	387893,49	2161711,24
8	50° 32' 40,428"	40° 13' 43,348"	389368,92	2161181,32
9	50° 35' 10,219"	40° 12' 48,491"	394015,62	2160180,52
10	50° 35' 58,011"	40° 11' 19,963"	395522,42	2158464,85
11	50° 36' 6,859"	40° 11' 6,459"	395800,48	2158204,06
12	50° 37' 2,628"	40° 10' 25,784"	397537,74	2157434,65
13	50° 37' 38,869"	40° 10' 19,779"	398659,62	2157336,42
14	50° 39' 38,244"	40° 10' 15,235"	402349,75	2157312,46

Карта-схема закрепленного охотничьего угодья общества с ограниченной ответственностью «Фирма «Шипов лес»

МАСШТАБ 1:90 000

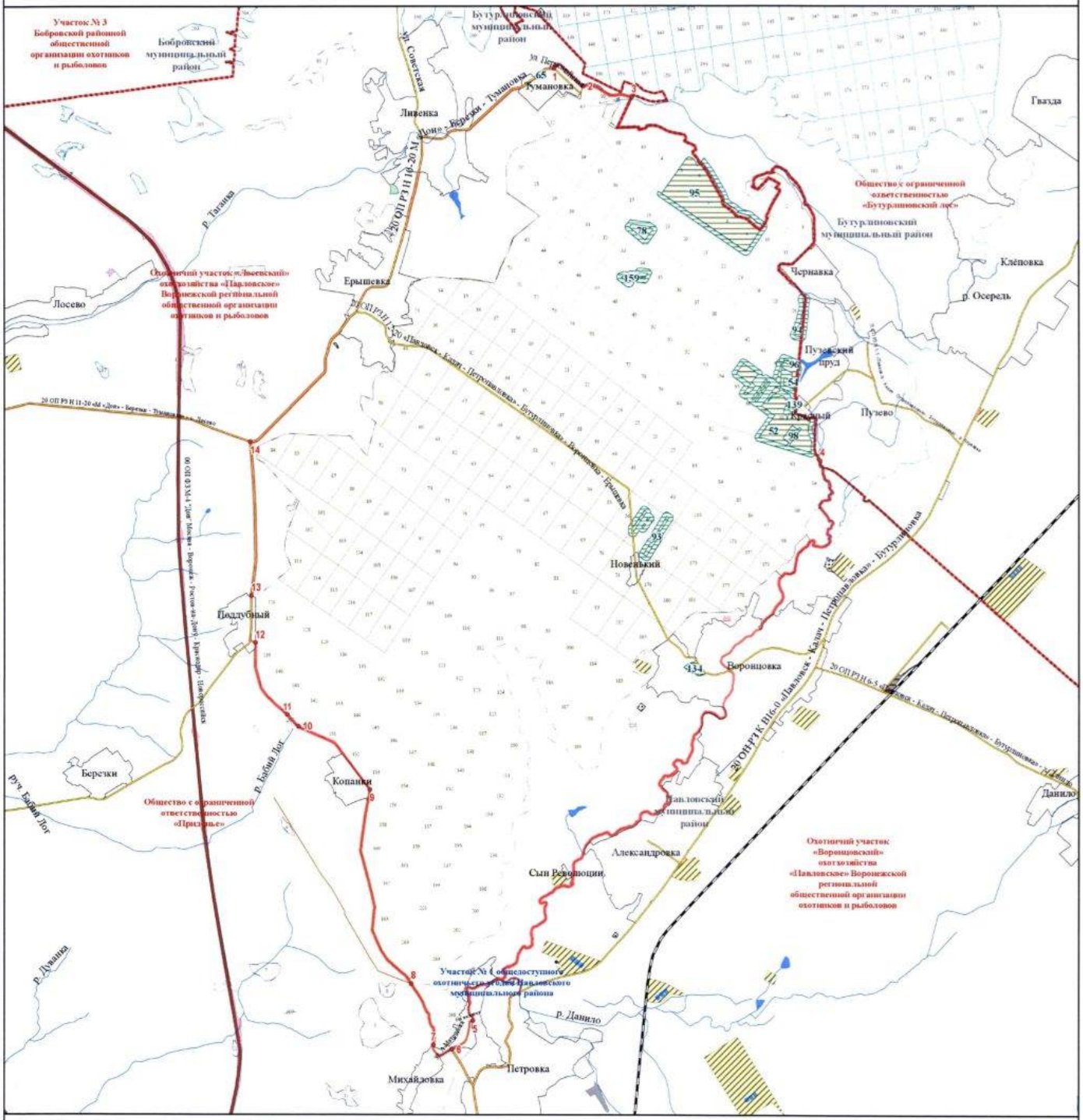

УСЛОВНЫЕ ОБОЗНАЧЕНИЯ

Границы
- муниципального образования
- населенного пункта
- охотничьего угодья

Поворотные точки
- охотничьего угодья

Гидрография
- реки, водохранилища, озера, пруды
- реки и ручьи

Пути сообщения
- железная дорога
- автомобильная дорога с твердым покрытием (федерального значения)
- автомобильная дорога с твердым покрытием (регионального значения)
- автомобильная дорога с грунтовым покрытием

Земли, земельные участки, правовой режим которых не допускает осуществление видов деятельности в сфере охотничьего хозяйства и которые не подлежат включению в состав охотничьих угодий

Земли сельскохозяйственного назначения
- земли сельскохозяйственного назначения

Земли населенных пунктов
- земли населенных пунктов

Земли промышленности, энергетики, транспорта, связи, радиовещания, телевидения, информатики, земли для обеспечения космической деятельности, земли обороны, безопасности и земли иного специального назначения
- земли промышленности
- земли энергетики
- земли транспорта
- земли иного специального назначения

Земли особо охраняемых территорий и объектов
- земли рекреационного назначения

Земли особо охраняемых территорий и объектов
- земли особо охраняемых природных территорий
- памятники природы
- охранные зоны

Земли лесного фонда
- Границы лесничеств по сведениям ЕГРН

Лесничества, участковое лесничество
- Бутурлиновское, Корабельное
- Бутурлиновское, Морозовское
- Бутурлиновское, нелесоустроенные леса
- Воронцовское, Александровское
- Воронцовское, Красное
- Воронцовское, нелесоустроенные леса
- Воронцовское, Новенькое
- Павловское, Павловское

Перечень особо охраняемых природных территорий, обозначенных цифрами

134 — Памятник природы областного значения «Парк с. Большая Казинка»
139 — Памятник природы областного значения «Питомник»
159 — Памятник природы областного значения «Солонцовая поляна»
52 — Памятник природы областного значения «Воронцовское чудо»
54 — Памятник природы областного значения «Географические лесные культуры дуба А.М. Шутяева»
65 — Памятник природы областного значения «Дендропарк с. Тумановка»
78 — Памятник природы областного значения «Золотой куст»
93 — Памятник природы областного значения «Культуры Вересина»
94 — Памятник природы областного значения «Культуры Генко»
95 — Памятник природы областного значения «Лесные культуры дуба Г.Г. Юнаша и К.В. Крыжановского»
96 — Памятник природы областного значения «Лесные культуры дуба П.Н. Алеитьева»
98 — Памятник природы областного значения «Лесокультурное наследие Г.Г. Юнаша»

Панинский муниципальный район

Воронежская региональная общественная организация охотников и рыболовов, охотхозяйство «Панинское», охотничий участок «Панинский»

Описание границ охотничьего угодья:

северная граница: от точки 1, расположенной на стыке смежных административных границ Панинского, Верхнехавского и Новоусманского муниципальных районов, граница идет в общем северо-восточном направлении по смежной административной границе Панинского и Верхнехавского муниципальных районов до места пересечения смежных административных границ Панинского, Верхнехавского и Эртильского муниципальных районов в точке 2;

восточная граница: от точки 2, расположенной в месте пересечения смежных административных границ Панинского, Верхнехавского и Эртильского муниципальных районов, граница идет в юго-восточном направлении по смежной административной границе Панинского и Эртильского муниципальных районов до места пересечения смежных административных границ Панинского, Аннинского и Эртильского муниципальных районов, далее граница идет в юго-западном направлении по смежной административной границе Панинского и Аннинского муниципальных районов до пересечения с границей государственного комплексного природного заказника областного значения «Михайловский» (в ЕГРН зона или территория 36:21-6.79) (южнее от места пересечения смежной административной границы Панинского и Аннинского муниципальных районов с автомобильной дорогой с твердым покрытием 20 ОП МЗ Н 30-1 «Анна - Мосоловка - Михайловка 1-я») в точке 3, далее граница идет сначала в западном направлении, далее в южном и восточном направлении по границе государственного комплексного природного заказника областного значения «Михайловский» (в ЕГРН зона или

территория 36:21-6.79) до пересечения со смежной административной границей Панинского и Аннинского муниципальных районов в точке 4 (севернее от места пересечения смежной административной границы Панинского и Аннинского муниципальных районов с железной дорогой ЮВЖД «Графская-Анна»), далее граница идет в южном направлении по смежной административной границе Панинского и Аннинского муниципальных районов до места пересечения смежных административных границ Панинского, Аннинского и Бобровского муниципальных районов в точке 5;

южная граница: от точки 5, расположенной в месте пересечения смежных административных границ Панинского, Аннинского и Бобровского муниципальных районов, граница идет в северо-западном направлении по смежной административной границе Панинского и Бобровского муниципальных районов до пересечения смежных административных границ Панинского, Бобровского и Каширского муниципальных районов, далее в северо-западном направлении по смежной административной границе Панинского и Каширского муниципальных районов до места пересечения смежных административных границ Панинского, Каширского и Новоусманского муниципальных районов в точке 6;

западная граница: от точки 6, расположенной в месте пересечения смежных административных границ Панинского, Каширского и Новоусманского муниципальных районов, граница идет в северо-восточном направлении по смежной административной границе Панинского и Новоусманского муниципальных районов до места пересечения смежных административных границ Панинского, Верхнехавского и Новоусманского муниципальных районов в точке 1.

В границах охотничьего угодья расположены: нелесоустроенные леса Аннинского лесничества; лесные кварталы № 1, 3, 6, 7, 12 Октябрьского участкового лесничества Аннинского лесничества; лесные кварталы № 1-16, 19, 37-76 Панинского участкового лесничества Эртильского лесничества;

лесные кварталы № 31, 34, 39, 41-50 Эртильского участкового лесничества Эртильского лесничества; нелесоустроенные леса Эртильского лесничества.

К землям, земельным участкам, правовой режим которых не допускает осуществление видов деятельности в сфере охотничьего хозяйства и которые не подлежат включению в состав охотничьего угодья в вышеописанных границах, относятся:

- земли сельскохозяйственного назначения: № 145;

- земли населённых пунктов: № 145, 146, посёлок 3-го отделения племсовхоза «Победа Октября», посёлок Агарков, посёлок Алексеевка, посёлок Алое Поле, посёлок Барсучье, посёлок Березняги, посёлок Богородицкое, посёлок Большие Ясырки, посёлок Икорецкое, посёлок Казиновка, посёлок Капканчиковы Дворики, посёлок Катуховские Выселки 2-е, посёлок Кировское, посёлок Козьминский, посёлок Криушанские Выселки 1-е, посёлок Майский, посёлок Малые Ясырки, посёлок Малый Мартын, посёлок Нащёкинские Выселки, посёлок Никольское 1-е, посёлок Никольское 2-е, посёлок Новоданковский, посёлок Новоепифановка, посёлок Новопокровка, посёлок Октябрьский, посёлок Павловка, посёлок Партизан, посёлок Первомайский, посёлок Первомайского отделения конезавода № 11, посёлок Перелешино, посёлок Пылевка, посёлок Росташевка, посёлок Тарасовка, посёлок Тойда 1-я, посёлок Тойда 2-я, посёлок Тойда, посёлок Тойденский, посёлок Фёдоровка, посёлок Хавёнка, посёлок Шанинский, посёлок Шарко-Бакумовка, посёлок Щербачёвка, рабочий посёлок Панино, рабочий посёлок Перелешинский, село Александровка 2-я, село Александровка, село Большой Мартын, село Борщево, село Верхняя Катуховка, село Георгиевка, село Дмитриевка, село Ивановка 1-я, село Калмычек, село Красное, село Красные Холмы, село Красный Лиман 2-й, село Красный Лиман, село Криуша, село Мировка, село Михайловка 1-я, село Михайловка 2-я, село Новоалександровка, село Новохреновое, село Пады, село Петровское, село Сергеевка, село Софьинка, село Усманские Выселки, село Хитровка, село Чернавка;

- земли промышленности, энергетики, транспорта, связи, радиовещания, телевидения, информатики, земли для обеспечения космической деятельности, земли обороны, безопасности и земли иного специального назначения:

земли промышленности: № 145;

земли энергетики: № 145;

земли транспорта: № 145, 146;

земли иного специального назначения: № 145, 146;

- земли особо охраняемых территорий и объектов:

земли рекреационного назначения: № 145.

Сведения о границах населенных пунктов, особо охраняемых природных территорий, лесов утверждены соответствующими нормативными правовыми актами.

Сведения о границах других земель и земельных участков, правовой режим которых не допускает осуществление видов деятельности в сфере охотничьего хозяйства и которые не подлежат включению в состав охотничьего угодья, приведены в приложении № 5 к Схеме.

Сведения о характерных точках границ охотничьего угодья - Воронежская региональная общественная организация охотников и рыболовов, охотхозяйство «Панинское», охотничий участок «Панинский» (в системе координат WGS-84 и МСК-36 зона 2)

№ п/п	Координата X	Координата Y	Координата X	Координата Y
	градусы, минуты, секунды		метры	
1	51°43'13,256"	39°54'34,229"	520596,89	2141355,40
2	51°47'13,773"	40°21'40,106"	527453,47	2172677,89
3	51°37'16,772"	40°24'23,801"	508955,96	2175543,17
4	51°33'55,755"	40°15'37,260"	502903,18	2165310,21
5	51°19'33,029"	40°3'24,947"	476498,29	2150686,46
6	51°28'35,588"	39°40'26,504"	493852,48	2124412,71

Карта-схема закрепленного охотничьего угодья
Воронежской региональной общественной организации охотников и рыболовов (охотничий участок «Панинский» охотхозяйства «Панинское»)

МАСШТАБ 1:220 000

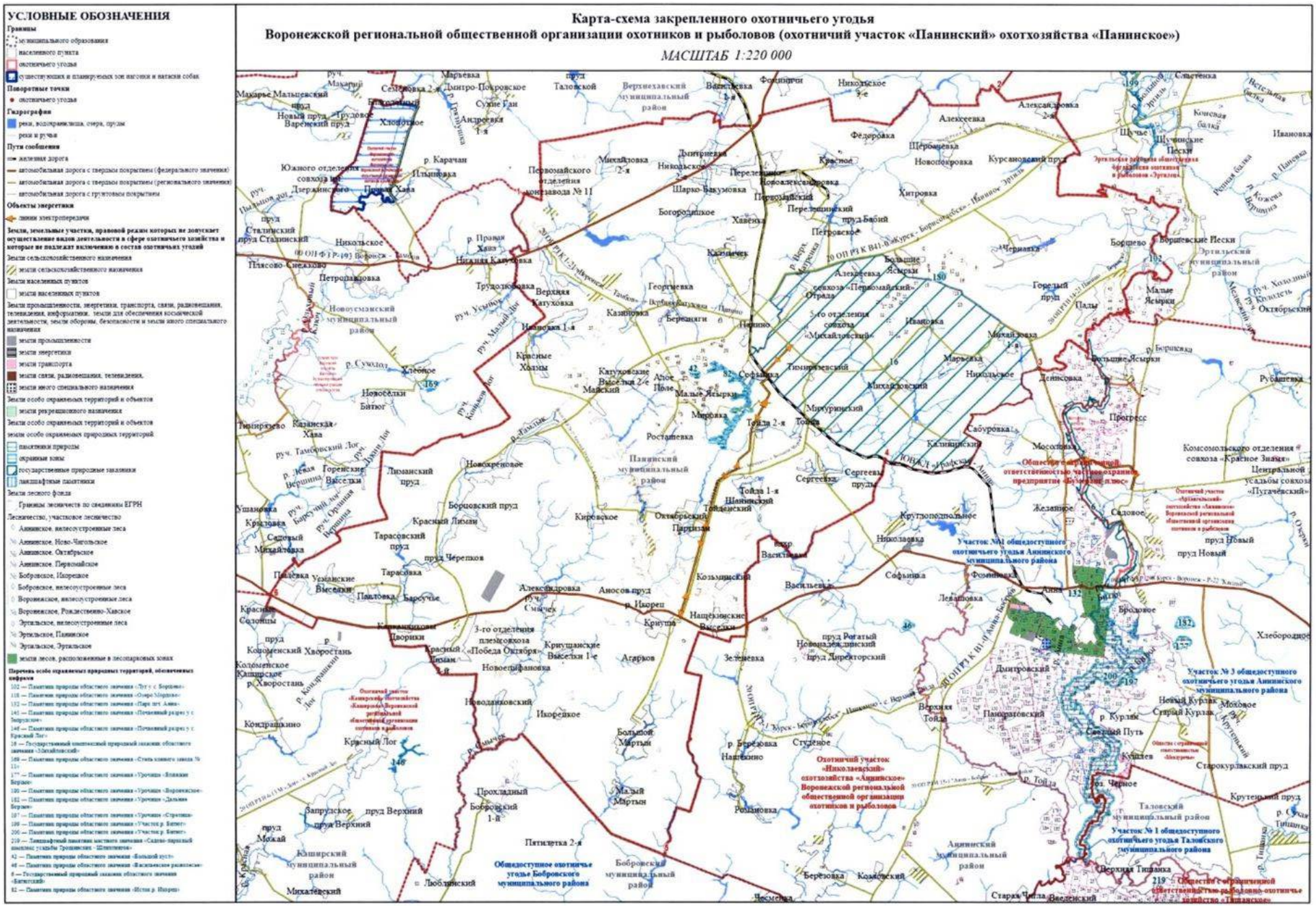
УСЛОВНЫЕ ОБОЗНАЧЕНИЯ
Границы
муниципального образования
населенного пункта
охотничьего угодья
существующих и планируемых зон выгонки и натаски собак
Поворотные точки
охотничьего угодья
Гидрография
реки, водохранилища, озера, пруды
реки и ручьи
Пути сообщения
железная дорога
автомобильная дорога с твердым покрытием (федерального значения)
автомобильная дорога с твердым покрытием (регионального значения)
автомобильная дорога с грунтовым покрытием
Объекты энергетики
линии электропередачи
Земли, земельные участки, правовой режим которых не допускает осуществление видов деятельности в сфере охотничьего хозяйства и которые не подлежат включению в состав охотничьих угодий
Земли сельскохозяйственного назначения
земли сельскохозяйственного назначения
Земли населенных пунктов
земли населенных пунктов
Земли промышленности, энергетики, транспорта, связи, радиовещания, телевидения, информатики, земли для обеспечения космической деятельности, земли обороны, безопасности и земли иного специального назначения
земли промышленности
земли энергетики
земли транспорта
земли связи, радиовещания, телевидения,
земли иного специального назначения
Земли особо охраняемых территорий и объектов
земли рекреационного назначения
Земли особо охраняемых территорий и объектов
земли особо охраняемых природных территорий
памятники природы
охранные зоны
государственные природные заказники
ландшафтные памятники
Земли лесного фонда
Границы лесничеств по сведениям ЕГРН
Лесничество, участковое лесничество
Анненское, вилеосстроенные леса
Анненское, Ново-Чигольское
Анненское, Октябрьское
Анненское, Первомайское
Бобровское, Икорецкое
Бобровское, вилеосстроенные леса
Воронежское, вилеосстроенные леса
Воронежское, Рождествено-Хавское
Эртильское, вилеосстроенные леса
Эртильское, Панинское
Эртильское, Эртильское
земли лесов, расположенные в лесопарковых зонах
Перечень особо охраняемых природных территорий, обозначенных цифрами
102 — Памятник природы областного значения «Лог у с. Бородино»
118 — Памятник природы областного значения «Озеро Мордово»
132 — Памятник природы областного значения «Парк пгт. Анна»
145 — Памятник природы областного значения «Почвенный разрез у с. Запрудское»
146 — Памятник природы областного значения «Почвенный разрез у с. Красный Лог»
158 — Государственный комплексный природный заказник областного значения «Эртильский»
168 — Памятник природы областного значения «Стиль каменного завала № 1»
177 — Памятник природы областного значения «Урочища «Вязовая Верхне»
186 — Памятник природы областного значения «Урочище «Воронежское»
192 — Памятник природы областного значения «Урочище «Дальняя Верхне»
197 — Памятник природы областного значения «Участок р. Битюг»
206 — Памятник природы областного значения «Участок р. Битюг»
219 — Ландшафтный памятник местного значения «Садово-парковый комплекс усадьбы Троицкое - Шепелевых»
42 — Памятник природы областного значения «Большой куст»
68 — Памятник природы областного значения «Васильевское редколесье»
6 — Государственный природный заказник областного значения «Битюгский»
82 — Памятник природы областного значения «Исток р. Икорец»
Участок №1 общедоступного охотничьего угодья Анненского муниципального района
Участок № 3 общедоступного охотничьего угодья Анненского муниципального района
Участок №1 общедоступного охотничьего угодья Таловского муниципального района
Охотничий участок «Николаевский» охотхозяйства «Анненское» Воронежской региональной общественной организации охотников и рыболовов
Общедоступное охотничье угодье Бобровского муниципального района
Общество с ограниченной ответственностью рыболовно-охотничье хозяйство «Тишанское»
Общество с ограниченной ответственностью «Воронежское рыболовно-охотничье хозяйство»
Эртильская районная общественная организация охотников и рыболовов «Эртильская»
Охотничий участок «Анненский» охотхозяйства «Анненское» Воронежской региональной общественной организации охотников и рыболовов
Охотничий участок «Каширский» охотхозяйства «Каширское» Воронежской региональной общественной организации охотников и рыболовов
Руднянский муниципальный район
Новоусманский муниципальный район
Панинский муниципальный район
Бобровский муниципальный район
Каширский муниципальный район
Эртильский муниципальный район
Анненский муниципальный район
Таловский муниципальный район
Михайловский
Воронеж
Курск - Воронеж - Р-22 Каспий
Курск - Воронеж - Борисоглебск - Ивановка - Эртиль
Воронеж - Тамбов
Воронеж - Рассказово - Тамбов
Воронеж - Ртищево - Саратов
Воронеж - Лиски - Старый Оскол - Белгород
Курск - Воронеж - Борисоглебск - Ивановка - Эртиль
Анна - Бобров
Верхнехавский муниципальный район
Марьевка
Дмитро-Покровское
Семеновка 2-я
Сухие Ган
Андреевка 1-я
Васильевка 1-я
Фоминичи
Никольское 2-е
Алексеевка
Алексеевка 2-я
Федоровка
Щербачевка
Новопокровка
Курсановский пруд
Красное
Шучье
Шучинские Пески
Ивановка
Никольское
Дмитриевка
Перелешинский
Новоалексеевка
Шарко-Бакумовка
Первомайский
Хитровка
Богородицкое
Хавенка
Петровское
Казинец
Большие Ясырки
Малые Ясырки
Борщево
Борщевские Пески
Эртильский муниципальный район
Октябрьский
Горелый
Пады
Черняевка
Алексеевка совхоза «Первомайский»
Отрада
Иванковка
Михайловка 1-я
Марьевка
Никольское
Тимирязевский
Михайловский
Мичуринский
Тойда
Тойда 2-я
Софьинка
Мироновка
Росташевка
Сабуровка
Калининский
Прогресс
Рубашевка
Большие Ясырки
Деевка
Комсомольского отделения совхоза «Красное Знамя»
Центральной усадьбы совхоза «Пугачевский»
Общество с ограниченной ответственностью частная охранная предприятие «Охотник плюс»
Желаное
Садовое
пруд Новый
Николаевка
Круглополье
Сергеевка
Сергеевы пруды
Тойдинский
Шанинский
Тойда 1-я
Октябрьский
Партизан
Кировское
Васильевка
Козьминский
Софьинка
Фоминовка
Левашовка
Анна
Броловое
Хлебородное
Моховое
Старый Курлак
Новый Курлак
Старокурлакский пруд
Крутенький пруд
Крутенький
Курлак
Свежий Путь
Куцелев
Пруд Черное
Панкратовский
Верхняя Тойда
Студеное
Наплехино
Романовка
Малый Мартын
Большой Мартын
Зеленовка
Агарков
Криушанские Выселки 1-е
Криушанские Выселки
Криушанский
Нащекинские Выселки
Нащекинские
Аносов пруд
Александровка
Васильевка
Новоданиловский
Икорецкое
Новоефимовка
Новоданиловский
пруд Рогатый
пруд Директорский
Дмитровский
Панкратовский
Анненский муниципальный район
Березовка
Комиссаровский
Старая Чигла
Вишенский
Чесменка
Пятилетка 2-я
Прохладный
Бобровский 1-й
Запрудское
пруд Верхний
пруд Можай
Кашарский
Михайловский
Люблинский
Ушаковка
Кривцовка
Садовый
Михайловка
Павловка
Тарасовский пруд
пруд Черепков
Тарасовка
Барсучье
Усманские Выселки
Красные Солонцы
пруд Коломенский Хворостань
Коломенское
Капцирское
р. Хворостань
Кондрашкино
Красный Лог
Красный Лиман
3-го отделения племсовхоза «Победа Октября»
Каменские Дворики
Лиманский пруд
Новохреновое
Борщовский пруд
Красный Лиман
Горенские Выселки
Бобровский
Пятилетка 2-я
Общедоступное охотничье угодье Бобровского муниципального района
Общедоступное охотничье угодье Бобровского муниципального района
Общедоступное охотничье угодье Бобровского муниципального района

Петропавловский муниципальный район

Воронежская региональная общественная организация охотников и рыболовов, охотхозяйство «Петропавловское», охотничий участок «Петропавловский»

Описание границ охотничьего угодья:

северная граница: от точки 1, расположенной на пересечении смежных административных границ Петропавловского, Калачеевского, Верхнемамонского муниципальных районов, граница идет в восточном направлении по смежной административной границе Петропавловского и Калачеевского муниципальных районов до места пересечения с автомобильной дорогой с твердым покрытием 20 ОП РЗ Н В25-0 «Калач - Старая Криуша» в точке 2;

восточная граница: от точки 2, расположенной на пересечении смежной административной границы Петропавловского и Калачеевского муниципальных районов с автомобильной дорогой с твердым покрытием 20 ОП РЗ Н В25-0 «Калач - Старая Криуша», граница идет в юго-восточном направлении по автомобильной дороге с твердым покрытием 20 ОП РЗ Н В25-0 «Калач - Старая Криуша» через село Старая Криуша до пересечения с автомобильной дорогой с твердым покрытием 20 ОП РЗ Н 4-22 «Новобогородицкое - Старая Криуша», далее граница идет в юго-западном направлении по автомобильной дороге с твердым покрытием через село Старая Криуша, село Новотроицкое, село Фоменково, село Александровка, село Новобогородицкое до пересечения с автомобильной дорогой с твердым покрытием 20 ОП РЗ Н 8-22 «Новобогородицкое - Новый Лиман – Рубеж», далее граница идет в юго-западном направлении по автомобильной дороге с твердым покрытием 20 ОП РЗ Н 8-22 «Новобогородицкое - Новый Лиман – Рубеж» до пересечения с автомобильной дорогой с грунтовым покрытием в точке 3;

южная граница: от точки 3, расположенной на пересечении автомобильной дороги с твердым покрытием 20 ОП РЗ Н 8-22 «Новобогородицкое - Новый Лиман – Рубеж» с автомобильной дорогой с грунтовым покрытием, граница идет в северо-западном направлении по автомобильной дороге с грунтовым покрытием через хутор Котовка через точки 4 - 5 до точки 6, расположенной на автомобильной дороге с грунтовым покрытием, далее в северо-западном направлении по условной прямой до пересечения с границей Калачеевского лесничества, далее граница идет в северном направлении по границе Калачеевского лесничества до точки 8, расположенной на границе Калачеевского лесничества, далее граница идет в северо-западном направлении по условной прямой до точки 9, расположенной на границе Калачеевского лесничества, далее граница идет в юго-западном направлении по границе Калачеевского лесничества до места пересечения автомобильной дороги с грунтовым покрытием в точке 10, далее граница идет в северо-западном направлении по автомобильной дороге с грунтовым покрытием через точки 11 - 14 до места пересечения с автомобильной дорогой с твердым покрытием 20 ОП РЗ К В12-0 М «Дон» - Богучар – Петропавловка» в точке 15, далее граница идет в западном направлении по автомобильной дороге с твердым покрытием 20 ОП РЗ К В12-0 М «Дон» - Богучар – Петропавловка» через хутор Замостье, село Бычок до места пересечения со смежной административной границей Петропавловского и Богучарского муниципальных районов в точке 16;

западная граница: от точки 16, расположенной на пересечении автомобильной дороги с твердым покрытием 20 ОП РЗ К В12-0 М «Дон» - Богучар – Петропавловка» со смежной административной границей Петропавловского и Богучарского муниципальных районов, граница идет в северном направлении по смежной административной границе Петропавловского и Богучарского муниципальных районов до места пересечения смежных административных границ Петропавловского, Богучарского и Верхнемамонского муниципальных районов, далее граница

идет в северном направлении по смежной административной границе Петропавловского и Верхнемамонского муниципальных районов до места пересечения смежных административных границ Петропавловского, Калачеевского, Верхнемамонского муниципальных районов в точке 1.

В границах охотничьего угодья расположены: лесные кварталы № 98, 99 Березняговского участкового лесничества Калачеевского лесничества; лесные кварталы № 1-3, 44, 171-189 Бычковского участкового лесничества Калачеевского лесничества; нелесоустроенные леса Калачеевского лесничества.

К землям, земельным участкам, правовой режим которых не допускает осуществление видов деятельности в сфере охотничьего хозяйства и которые не подлежат включению в состав охотничьего угодья в вышеописанных границах, относятся:

- земли сельскохозяйственного назначения: № 147, 148, 149;

- земли населённых пунктов: № 147, 148, 149, 150, посёлок 1-го отделения совхоза «Старокриушанский», село Бычок, село Красносёловка, село Новобогородицкое, село Новотроицкое, село Пески, село Петропавловка, село Старая Криуша, село Старая Меловая, село Фоменково, хутор Александровка, хутор Берёзовый, хутор Гондарев, хутор Замостье, хутор Индычий, хутор Котовка, хутор Червоно-Чехурский;

- земли промышленности, энергетики, транспорта, связи, радиовещания, телевидения, информатики, земли для обеспечения космической деятельности, земли обороны, безопасности и земли иного специального назначения:

земли промышленности: № 147;

земли энергетики: № 147;

земли транспорта: № 147, 149;

земли иного специального назначения: № 147;

- земли особо охраняемых территорий и объектов:

земли особо охраняемых природных территорий: садово-парковый ландшафт местного значения «Парк «Школьный»;

земли рекреационного назначения: № 147.

Сведения о границах населенных пунктов, особо охраняемых природных территорий утверждены соответствующими нормативными правовыми актами.

Сведения о границах других земель и земельных участков, правовой режим которых не допускает осуществление видов деятельности в сфере охотничьего хозяйства и которые не подлежат включению в состав охотничьего угодья, приведены в приложении № 5 к Схеме.

Сведения о характерных точках границ охотничьего угодья - Воронежская региональная общественная организация охотников и рыболовов, охотхозяйство «Петропавловское», охотничий участок «Петропавловский» (в системе координат WGS-84 и МСК-36 зона 2)

№ п/п	Координата X	Координата Y	Координата X	Координата Y
	градусы, минуты, секунды		метры	
1	50° 13' 50,248"	40° 41' 28,178"	353995,83	2193588,08
2	50° 13' 45,100"	41° 5' 46,806"	353608,01	2222497,06
3	49° 57' 51,540"	40° 54' 20,623"	324233,69	2208668,60
4	49° 58' 0,079"	40° 54' 2,590"	324500,30	2208311,26
5	49° 58' 22,281"	40° 53' 58,538"	325186,90	2208235,86
6	49° 58' 43,036"	40° 53' 35,569"	325831,76	2207783,21
7	49° 58' 43,358"	40° 53' 36,006"	325841,64	2207792,01
8	50° 2' 18,054"	40° 53' 34,894"	332475,22	2207822,23
9	50° 2' 18,918"	40° 53' 27,155"	332503,13	2207668,44
10	50° 0' 57,079"	40° 51' 11,803"	329996,60	2204953,71
11	50° 1' 8,539"	40° 51' 24,360"	330348,59	2205206,67
12	50° 1' 15,089"	40° 51' 19,680"	330551,74	2205115,20
13	50° 1' 23,858"	40° 51' 6,775"	330824,84	2204860,60
14	50° 1' 46,258"	40° 50' 25,107"	331524,00	2204037,13
15	50° 1' 53,242"	40° 50' 2,894"	331743,58	2203596,90
16	50° 0' 40,109"	40° 43' 34,687"	329556,74	2195847,83

Карта-схема закрепленного охотничьего угодья
Воронежской региональной общественной организации охотников и рыболовов
(охотничий участок «Петропавловский» охотхозяйства «Петропавловское»)

МАСШТАБ 1:160 000

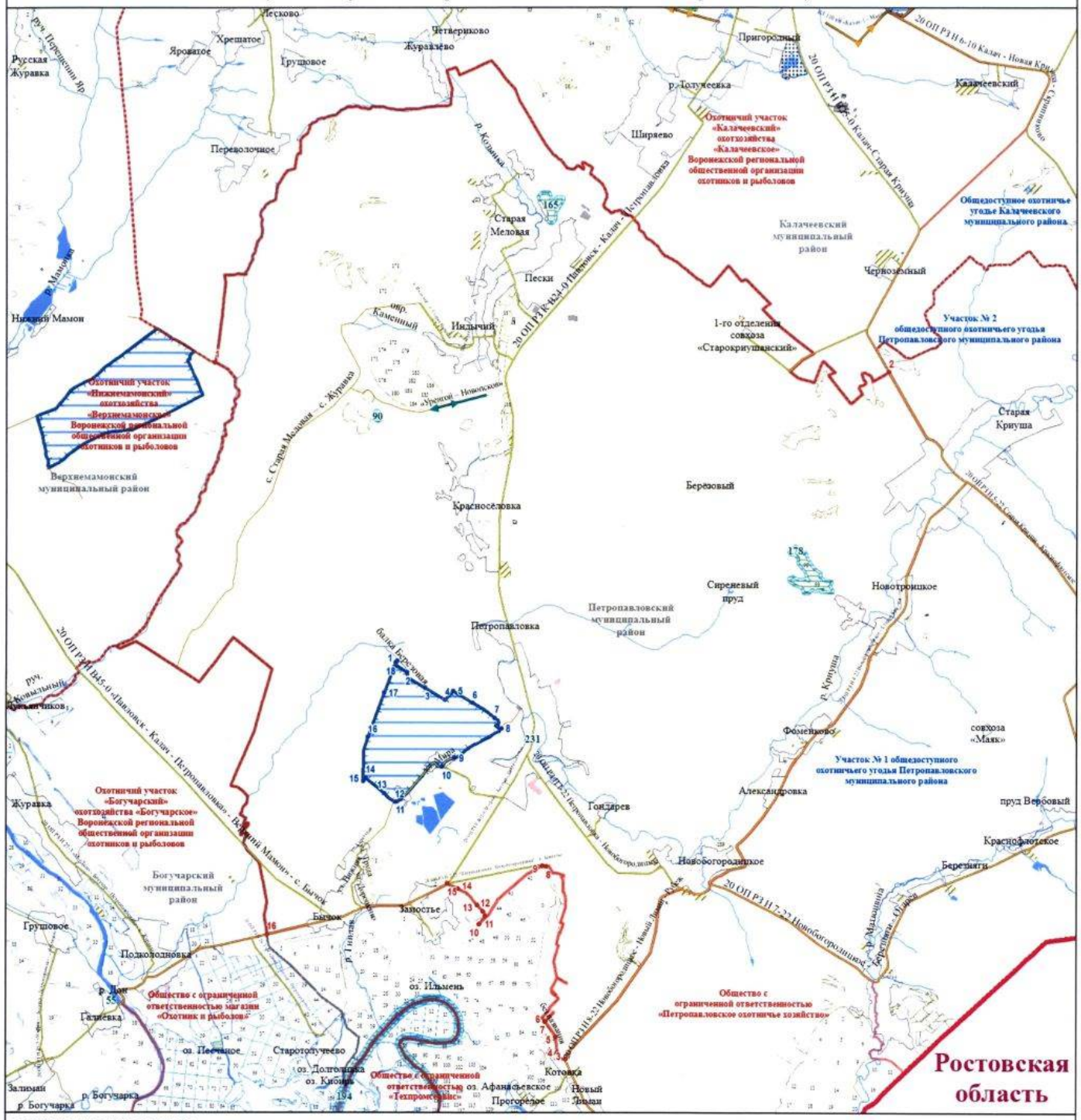

УСЛОВНЫЕ ОБОЗНАЧЕНИЯ

Границы
- муниципального образования
- субъекта
- населенного пункта
- охотничьего угодья
- существующих и планируемых зон натаски и натаски собак

Поворотные точки
- охотничьего угодья
- существующих и планируемых зон натаски и натаски собак

Гидрография
- реки, водохранилища, озера, пруды
- реки и ручьи

Пути сообщения
- автомобильная дорога с твердым покрытием (регионального значения)
- автомобильная дорога с грунтовым покрытием

Объекты инженерной инфраструктуры
- газопровод

Объекты энергетики
- линии электропередачи

Земли, земельные участки, правовой режим которых не допускает осуществление видов деятельности в сфере охотничьего хозяйства и которые не подлежат включению в состав охотничьих угодий

Земли сельскохозяйственного назначения
- земли сельскохозяйственного назначения

Земли населенных пунктов
- земли населенных пунктов

Земли промышленности, энергетики, транспорта, связи, радиовещания, телевидения, информатики, земли для обеспечения космической деятельности, земли обороны, безопасности и земли иного специального назначения
- земли промышленности
- земли энергетики
- земли транспорта
- земли иного специального назначения

Земли особо охраняемых территорий и объектов
- земли рекреационного назначения

Земли особо охраняемых территорий и объектов
- памятники природы
- садово-парковые ландшафты
- охранные зоны

Земли лесного фонда
- Границы лесничеств по сведениям ЕГРН

Лесничество, участковое лесничество
- Богучарское, Богучарское
- Богучарское, лесоустроенные леса
- Богучарское, Подколодновское
- Богучарское, Радченское
- Донское, лесоустроенные леса
- Донское, Нижнемамонское
- Калачеевское, Березняговское
- Калачеевское, Бычковское
- Калачеевское, Калачеевское
- Калачеевское, Меловатское
- Калачеевское, лесоустроенные леса
- земли лесов, расположенные в лесопарковых зонах

Перечень особо охраняемых природных территорий, обозначенных цифрами

165 — Памятник природы областного значения «Степные склоны на р. Толучеевка»

178 — Памятник природы областного значения «Урочище «Видмогое»

194 — Памятник природы областного значения «Урочище «Рыжкина балка» - участок р. Дон»

231 — Садово-парковый ландшафт местного значения «Парк «Школьный»

55 — Памятник природы областного значения «Геологический разрез в устье р. Богучарка»

90 — Памятник природы областного значения «Красносёловка»

Общество с ограниченной ответственностью «Петропавловское охотничье хозяйство»

Описание границ охотничьего угодья:

северная граница: от точки 1, расположенной на пересечении автомобильных дорог с твердым покрытием 20 ОП РЗ Н 4-22 «Новобогородицкое - Старая Криуша» и 20 ОП РЗ Н 7-22 «Новобогородицкое - Березняги – Огарев», граница идет в юго-восточном направлении по автомобильной дороге с твердым покрытием 20 ОП РЗ Н 7-22 «Новобогородицкое - Березняги – Огарев» через село Березняги до моста через реку Матюшина на автомобильной дороге с твердым покрытием 20 ОП РЗ Н 7-22 «Новобогородицкое - Березняги – Огарев» в селе Березняги, далее граница идет в южном направлении по средней линии русла реки Матюшина до северо-западной границы Калачеевского лесничества в точке 2, далее граница идет в восточном направлении по границе Калачеевского лесничества до угла Калачеевского лесничества в точке 3, далее граница идет в восточном направлении по условной прямой линии до пересечения со смежной административной границей Петропавловского муниципального района Воронежской области и Ростовской области в точке 4;

восточная граница: от точки 4, расположенной на пересечении условной прямой линии со смежной административной границей Петропавловского муниципального района Воронежской области и Ростовской области, граница идет в южном направлении по смежной административной границе Петропавловского муниципального района Воронежской области и Ростовской области до пересечения с автомобильной дорогой с грунтовым покрытием в точке 5;

южная граница: от точки 5, расположенной на пересечении смежной административной границы Петропавловского муниципального района Воронежской области и Ростовской области с автомобильной дорогой с грунтовым покрытием, граница идет в северо-западном направлении по

автомобильной дороге с грунтовым покрытием через кварталы № 39, 38 Березняговского участкового лесничества Калачеевского лесничества до границы Калачеевского лесничества в точке 6, далее граница идет в западном направлении по границе Калачеевского лесничества до точки 7, расположенной на границе Калачеевского лесничества, затем в западном направлении по условной прямой до точки 8, расположенной на северной границе квартала № 40 Березняговского участкового лесничества Калачеевского лесничества, далее по северной и западной границе квартала № 40 Березняговского участкового лесничества Калачеевского лесничества в юго-западном направлении до точки 9, расположенной на границе Калачеевского лесничества, затем в общем западном направлении по границе Калачеевского лесничества до пересечения с автомобильной дорогой с твердым покрытием 20 ОП РЗ Н 8-22 «Новобогородицкое - Новый Лиман – Рубеж» в точке 10, далее граница идет в северном направлении по автомобильной дороге с твердым покрытием 20 ОП РЗ Н 8-22 «Новобогородицкое - Новый Лиман – Рубеж» через село Глубокое, село Дедовка, село Дедовочка до пересечения с южной границей села Новый Лиман в точке 11;

западная граница: от точки 11, расположенной на пересечении автомобильной дороги с твердым покрытием 20 ОП РЗ Н 8-22 «Новобогородицкое - Новый Лиман – Рубеж» с южной границей села Новый Лиман, граница идет в северо-восточном направлении по автомобильной дороге с твердым покрытием 20 ОП РЗ Н 8-22 «Новобогородицкое - Новый Лиман – Рубеж» через село Новый Лиман, хутор Котовка до места пересечения с автомобильной дорогой с твердым покрытием 20 ОП РЗ Н 4-22 «Новобогородицкое - Старая Криуша», далее граница идет в северо-восточном направлении по автомобильной дороге с твердым покрытием 20 ОП РЗ Н 4-22 «Новобогородицкое - Старая Криуша» через село Новобогородицкое до пересечения с автомобильной дорогой с твердым

покрытием 20 ОП РЗ Н 7-22 «Новобогородицкое - Березняги – Огарев» в точке 1.

В границах охотничьего угодья расположены: лесные кварталы № 1-34, 36, 38, 39, 100 Березняговского участкового лесничества Калачеевского лесничества; лесные кварталы № 126-128, 144-147, 153-160, 165-170 Бычковского участкового лесничества Калачеевского лесничества; нелесоустроенные леса Калачеевского лесничества.

К землям, земельным участкам, правовой режим которых не допускает осуществление видов деятельности в сфере охотничьего хозяйства и которые не подлежат включению в состав охотничьего угодья в вышеописанных границах, относятся:

- земли сельскохозяйственного назначения: № 153;

- земли населённых пунктов: № 153, село Березняги, село Глубокое, село Дедовка, село Новобогородицкое, село Новый Лиман;

- земли промышленности, энергетики, транспорта, связи, радиовещания, телевидения, информатики, земли для обеспечения космической деятельности, земли обороны, безопасности и земли иного специального назначения:

земли транспорта: № 153;

земли иного специального назначения: № 153;

- земли особо охраняемых территорий и объектов:

земли особо охраняемых природных территорий: памятник природы областного значения «Урочище «Дюнные всхолмления» (охранная зона), памятник природы областного значения «Урочище «Дюнные всхолмления».

Сведения о границах населенных пунктов, особо охраняемых природных территорий утверждены соответствующими нормативными правовыми актами.

Сведения о границах других земель и земельных участков, правовой режим которых не допускает осуществление видов деятельности в сфере

охотничьего хозяйства и которые не подлежат включению в состав охотничьего угодья, приведены в приложении № 5 к Схеме.

Сведения о характерных точках границ охотничьего угодья - общество с ограниченной ответственностью «Петропавловское охотничье хозяйство» (в системе координат WGS-84 и МСК-36 зона 2)

№ п/п	Координата X	Координата Y	Координата X	Координата Y
	градусы, минуты, секунды		метры	
1	50° 1' 56,358"	40° 59' 27,505"	331754,04	2214834,60
2	49° 57' 55,845"	41° 5' 33,799"	324279,88	2222085,75
3	49° 57' 38,195"	41° 6' 29,349"	323728,88	2223190,12
4	49° 57' 38,186"	41° 6' 29,366"	323728,60	2223190,45
5	49° 53' 4,477"	41° 3' 3,821"	315294,07	2219044,75
6	49° 53' 17,096"	41° 0' 25,214"	315703,16	2215880,94
7	49° 52' 47,408"	40° 58' 30,708"	314800,95	2213589,00
8	49° 52' 47,396"	40° 58' 30,405"	314800,62	2213582,95
9	49° 52' 33,533"	40° 58' 28,117"	314372,63	2213534,36
10	49° 52' 23,369"	40° 57' 26,689"	314067,08	2212305,65
11	49° 55' 56,731"	40° 55' 32,450"	320675,65	2210073,67

Карта-схема закрепленного охотничьего угодья
общества с ограниченной ответственностью «Петропавловское охотничье хозяйство»
МАСШТАБ 1:70 000

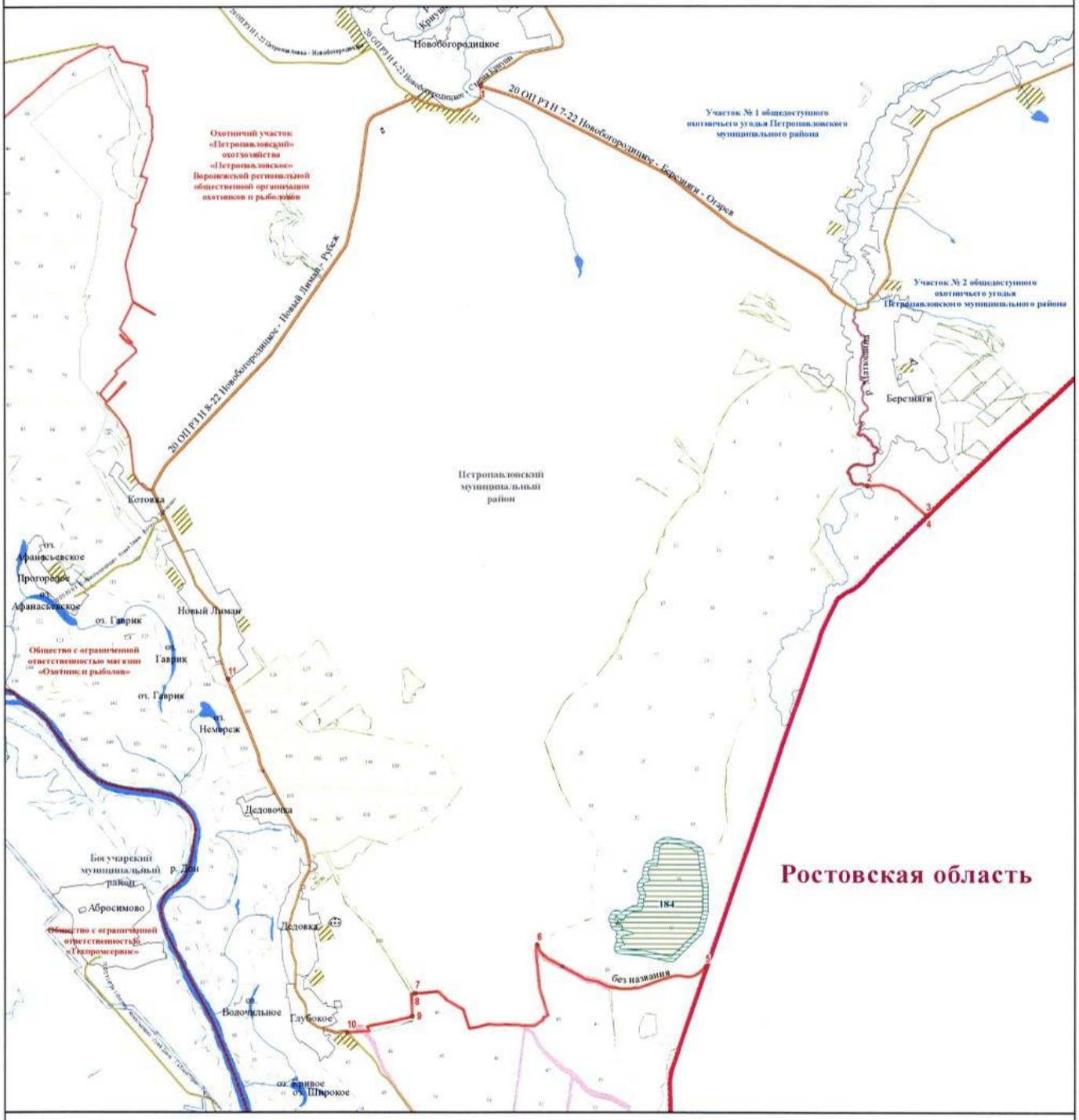

УСЛОВНЫЕ ОБОЗНАЧЕНИЯ

Границы
- муниципального образования
- субъекта
- населенного пункта
- охотничьего угодья

Поворотные точки
- охотничьего угодья

Гидрография
- реки, водохранилища, озера, пруды
- реки и ручьи

Пути сообщения
- автомобильная дорога с твердым покрытием (регионального значения)
- автомобильная дорога с грунтовым покрытием

Земли, земельные участки, правовой режим которых не допускает осуществление видов деятельности в сфере охотничьего хозяйства и которые не подлежат включению в состав охотничьих угодий

Земли сельскохозяйственного назначения
- земли сельскохозяйственного назначения

Земли населенных пунктов
- земли населенных пунктов

Земли промышленности, энергетики, транспорта, связи, радиовещания, телевидения, информатики, земли для обеспечения космической деятельности, земли обороны, безопасности и земли иного специального назначения
- земли транспорта
- земли иного специального назначения

Земли особо охраняемых территорий и объектов
- земли особо охраняемых природных территорий
- памятники природы
- охранные зоны

Земли лесного фонда
- границы лесничеств по сведениям ЕГРН

Лесничество, участковое лесничество
- Богучарское, нелесопокрытые леса
- Богучарское, Родчинское
- Калачеевское, Березняговское
- Калачеевское, Бычковское
- Калачеевское, нелесопокрытые леса

Перечень особо охраняемых природных территорий, обозначенных цифрами

184 — Памятник природы областного значения «Урочище «Дачные всхолмления»

Поворинский муниципальный район

Воронежская региональная общественная организация охотников и рыболовов, охотхозяйство «Поворинское», охотничий участок «Байчуровский»

Описание границ охотничьего угодья:

северная граница: от точки 1, расположенной в месте пересечения автомобильной дороги с твердым покрытием 00 ОП ФЗ Р-22 «Каспий» автомобильная дорога М-4 «Дон» - Тамбов - Волгоград - Астрахань» со смежной административной границей Борисоглебского городского округа и Поворинского муниципального района, граница идет в общем северо-восточном направлении по смежной административной границе Борисоглебского городского округа и Поворинского муниципального района до пересечения смежных административных границ Борисоглебского городского округа, Поворинского муниципального района Воронежской области и Саратовской области в точке 2;

восточная граница: от точки 2, расположенной в месте пересечения смежных административных границ Борисоглебского городского округа и Поворинского муниципального района Воронежской области и Саратовской области, граница идет в общем южном направлении по смежной административной границе Поворинского муниципального района Воронежской области и Саратовской области до пересечения смежных административных границ Поворинского муниципального района Воронежской области, Саратовской области и Волгоградской области в точке 3;

южная граница: от точки 3, расположенной в месте пересечения смежных административных границ Поворинского муниципального района Воронежской области, Саратовской области и Волгоградской области, граница идет в общем юго-западном направлении по смежной административной границе Поворинского муниципального района Воронежской области и Волгоградской области до пересечения с автомобильной дорогой с грунтовым покрытием, идущей из села Пески

Поворинского муниципального района Воронежской области в хутор Николаевский Волгоградской области, в точке 4;

западная граница: от точки 4, расположенной в месте пересечения смежной административной границы Поворинского муниципального района Воронежской области и Волгоградской области и автомобильной дороги с грунтовым покрытием, идущей из села Пески Поворинского муниципального района Воронежской области в хутор Николаевский Волгоградской области, граница идет в северо-западном направлении по автомобильной дороге с грунтовым покрытием, идущей из села Пески Поворинского муниципального района Воронежской области в хутор Николаевский Волгоградской области, через точки 5 - 15 до пересечения с железной дорогой (линия ЮВЖД «Поворино – Балашов») в точке 16, далее граница идет в северо-восточном направлении по железной дороге (линия ЮВЖД «Поворино – Балашов») до пересечения с автомобильной дорогой с твердым покрытием 20 ОП РЗ К 2-23 «Поворино - Пески – Байчурово» в точке 17, далее граница идет в общем северо-восточном направлении по автомобильной дороге с твердым покрытием 20 ОП РЗ К 2-23 «Поворино - Пески – Байчурово» через село Мазурка, село Байчурово до пересечения с автомобильной дорогой с твердым покрытием 20 ОП РЗ Н 4-23 «Подъезд к г. Саратову» - Байчурово – Вихляевка», далее граница идет в северном направлении по автомобильной дороге с твердым покрытием 20 ОП РЗ Н 4-23 «Подъезд к г. Саратову» - Байчурово – Вихляевка» до пересечения с автомобильной дорогой с твердым покрытием 00 ОП ФЗ Р-22 «Каспий» автомобильная дорога М-4 «Дон» - Тамбов - Волгоград – Астрахань», далее граница идет в западном направлении по автомобильной дороге с твердым покрытием 00 ОП ФЗ Р-22 «Каспий» автомобильная дорога М-4 «Дон» - Тамбов - Волгоград – Астрахань» до пересечения со смежной административной границей Борисоглебского городского округа и Поворинского муниципального района в точке 1.

В границах охотничьего угодья расположены нелесоустроенные леса Песковского лесничества.

К землям, земельным участкам, правовой режим которых не допускает осуществление видов деятельности в сфере охотничьего хозяйства и которые не подлежат включению в состав охотничьего угодья в вышеописанных границах, относятся:

- земли сельскохозяйственного назначения: № 156;

- земли населённых пунктов: № 156, посёлок Взаимопомощь, посёлок Калмычек, посёлок Красное Знамя, посёлок Кривченково, посёлок Октябрьский, село Байчурово, село Вихляевка, село Каменка, село Кардаиловка, село Мазурка;

- земли промышленности, энергетики, транспорта, связи, радиовещания, телевидения, информатики, земли для обеспечения космической деятельности, земли обороны, безопасности и земли иного специального назначения:

земли транспорта: № 156.

Сведения о границах населенных пунктов утверждены соответствующими нормативными правовыми актами.

Сведения о границах других земель и земельных участков, правовой режим которых не допускает осуществление видов деятельности в сфере охотничьего хозяйства и которые не подлежат включению в состав охотничьего угодья, приведены в приложении № 5 к Схеме.

Сведения о характерных точках границ охотничьего угодья - Воронежская региональная общественная организация охотников и рыболовов, охотхозяйство «Поворинское», охотничий участок «Байчуровский» (в системе координат WGS-84 и МСК-36 зона 2)

№ п/п	Координата X	Координата Y	Координата X	Координата Y
	градусы, минуты, секунды		метры	
1	51° 21' 30,313"	42° 37' 16,019"	479770,53	2329363,16
2	51° 26' 12,179"	42° 47' 30,299"	488679,07	2341092,66
3	51° 15' 41,154"	42° 56' 40,835"	469380,13	2352114,41
4	51° 9' 11,457"	42° 35' 42,287"	456910,28	2327895,13
5	51° 10' 33,513"	42° 33' 59,119"	459416,08	2325852,79
6	51° 10' 15,193"	42° 33' 20,324"	458838,91	2325107,47
7	51° 11' 21,917"	42° 32' 3,829"	460879,38	2323591,93
8	51° 11' 24,953"	42° 31' 46,021"	460968,28	2323244,80
9	51° 11' 33,581"	42° 31' 46,326"	461234,98	2323246,92

№ п/п	Координата X	Координата Y	Координата X	Координата Y
	градусы, минуты, секунды		метры	
10	51° 11' 39,825"	42° 31' 39,372"	461426,01	2323109,16
11	51° 11' 47,107"	42° 31' 38,856"	461650,91	2323095,93
12	51° 12' 1,330"	42° 31' 52,124"	462094,08	2323347,28
13	51° 12' 47,091"	42° 31' 3,278"	463494,79	2322379,07
14	51° 13' 24,917"	42° 30' 20,983"	464652,23	2321541,91
15	51° 14' 14,979"	42° 29' 18,595"	466182,55	2320310,10
16	51° 14' 38,567"	42° 28' 48,676"	466903,59	2319719,82
17	51° 16' 13,872"	42° 31' 5,688"	469885,49	2322335,85

Карта-схема закрепленного охотничьего угодья
Воронежской региональной общественной организации охотников и рыболовов
(охотничий участок «Байчуровский» охотхозяйства «Поворинское»)

МАСШТАБ 1:120 000

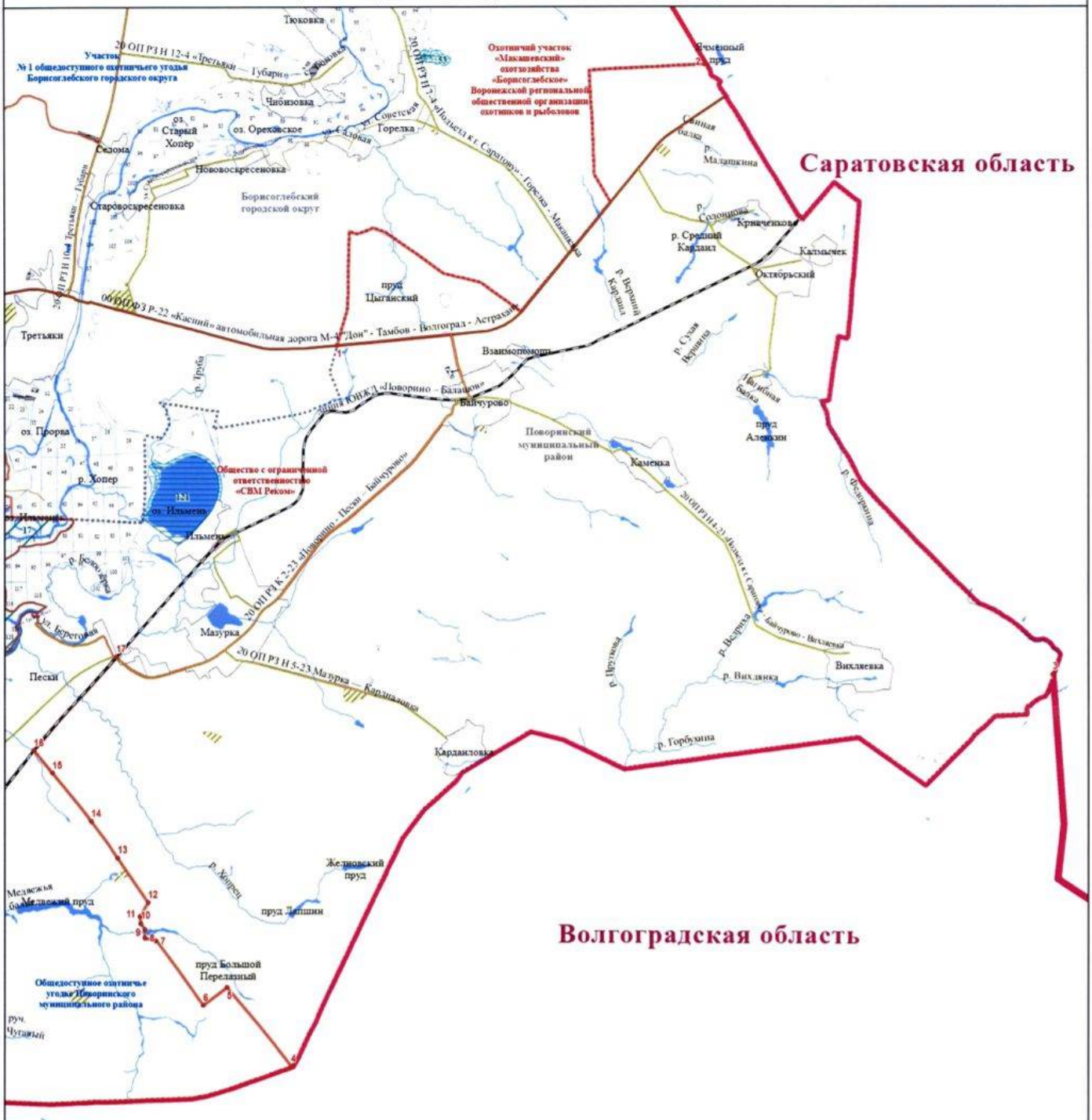

УСЛОВНЫЕ ОБОЗНАЧЕНИЯ

Границы
- муниципального образования
- субъекта
- населенного пункта
- охотничьего угодья

Поворотные точки
- охотничьего угодья

Гидрография
- реки, водохранилища, озера, пруды
- реки и ручьи

Пути сообщения
- железная дорога
- автомобильная дорога с твердым покрытием (федерального значения)
- автомобильная дорога с твердым покрытием (регионального значения)
- автомобильная дорога с грунтовым покрытием

Земли, земельные участки, правовой режим которых не допускает осуществление видов деятельности в сфере охотничьего хозяйства и которые не подлежат включению в состав охотничьих угодий

Земли сельскохозяйственного назначения
- земли сельскохозяйственного назначения

Земли населенных пунктов
- земли населенных пунктов

Земли промышленности, энергетики, транспорта, связи, радиовещания, телевидения, информатики, земли для обеспечения космической деятельности, земли обороны, безопасности и земли иного специального назначения
- земли энергетики
- земли транспорта
- земли иного специального назначения

Земли особо охраняемых территорий и объектов
- земли особо охраняемых природных территорий
- памятники природы
- охранные зоны
- государственные природные заказники

Земли лесного фонда
- Границы лесничеств по сведениям ЕГРН

Лесничество, участковое лесничество
- Песковское, Бузиновское
- Песковское, мелиоустроенные леса
- Песковское, Песковское

Перечень особо охраняемых природных территорий, обозначенных цифрами

121 — Памятник природы областного значения «Озеро Ильмень»
17 — Государственный природный заказник областного значения «Песковский»
53 — Памятник природы областного значения «Вулканический пепел у с. Горелка»

Воронежская региональная общественная организация охотников и рыболовов, охотхозяйство «Поворинское», охотничий участок «Октябрьский»

Описание границ охотничьего угодья:

северная граница: от точки 1, расположенной на границе Теллермановского лесничества, граница идет в северо-восточном направлении по условной прямой до пересечения со смежной административной границей Борисоглебского городского округа и Поворинского муниципального района в точке 2, далее граница идет в общем восточном направлении по смежной административной границе Борисоглебского городского округа и Поворинского муниципального района до пересечения с западной границей квартала № 175 Хопёрского участкового лесничества Теллермановского лесничества в точке 3, далее граница идет в западном направлении по северной границе квартала № 175 Хопёрского участкового лесничества Теллермановского лесничества до точки 4, расположенной на границе Теллермановского лесничества, далее граница идет в юго-восточном направлении по границе Теллермановского лесничества до точки 5, расположенной на границе Теллермановского лесничества, далее граница идет в восточном направлении по условной прямой до пересечения со смежной административной границей Борисоглебского городского округа и Поворинского муниципального района в точке 6, далее граница идет в общем восточном направлении по смежной административной границе Борисоглебского городского округа и Поворинского муниципального района до пересечения с железной дорогой (линия ЮВЖД участок «Грязи - Поворино») в точке 7;

восточная граница: от точки 7, расположенной в месте пересечения смежной административной границы Борисоглебского городского округа и Поворинского муниципального района с железной дорогой (линия ЮВЖД участок «Грязи - Поворино»), граница идет в общем юго-восточном направлении по смежной административной границе Борисоглебского

городского округа и Поворинского муниципального района до пересечения с автомобильной дорогой с грунтовым покрытием, идущей от села Калинино Борисоглебского городского округа в город Поворино Поворинского муниципального района, в точке 8, далее граница идет в юго-западном направлении по автомобильной дороге с грунтовым покрытием, идущей от села Калинино Борисоглебского городского округа в город Поворино Поворинского муниципального района, проходящей через кварталы № 73, 72 Петровского участкового лесничества Песковского лесничества и пересекающей реку Свинцовка, через точки 9 - 13, через город Поворино до пересечения с автомобильной дорогой с твердым покрытием 20 ОП РЗ Н 9-23 «Обход г. Поворино» в точке 14;

южная граница: от точки 14, расположенной в месте пересечения автомобильной дороги с грунтовым покрытием, идущей от села Калинино Борисоглебского городского округа в город Поворино Поворинского муниципального района, проходящей через кварталы № 73, 72 Петровского участкового лесничества Песковского лесничества и пересекающей реку Свинцовка, и автомобильной дороги с твердым покрытием 20 ОП РЗ Н 9-23 «Обход г. Поворино», граница идет в западном направлении по автомобильной дороге с твердым покрытием 20 ОП РЗ Н 9-23 «Обход г. Поворино» до пересечения с автомобильной дорогой с твердым покрытием 20 ОП РЗ К 1-23 «М «Каспий» - г. Поворино», далее граница идет в юго-восточном направлении по автомобильной дороге с твердым покрытием 20 ОП РЗ К 1-23 «М «Каспий» - г. Поворино» до пересечения с железной дорогой (линия ЮВЖД «Таловая – Поворино») в точке 15, далее граница идет в общем юго-западном направлении по железной дороге (линия ЮВЖД «Таловая – Поворино») до пересечения с железной дорогой вблизи 383 км в точке 16, далее граница идет в юго-восточном направлении по железной дороге (линия ЮВЖД «Таловая – Поворино») до пересечения с автомобильной дорогой с твердым покрытием 00 ОП ФЗ Р-22 «Каспий» автомобильная дорога М-4 «Дон» - Тамбов - Волгоград – Астрахань», далее

граница идет в юго-восточном направлении по железной дороге (линия ЮВЖД «Таловая – Поворино») до пересечения со смежной административной границей Поворинского муниципального района Воронежской области и Волгоградской области в точке 17, далее граница идет в общем западном направлении по смежной административной границе Поворинского муниципального района Воронежской области и Волгоградской области до пересечения смежных административных границ Поворинского муниципального района, Новохопёрского муниципального района Воронежской области и Волгоградской области в точке 18;

западная граница: от точки 18, расположенной в месте пересечения смежных административных границ Поворинского муниципального района, Новохопёрского муниципального района Воронежской области и Волгоградской области, граница идет в северо-западном направлении по смежной административной границе Поворинского муниципального района и Новохопёрского муниципального района до пересечения с автомобильной дорогой с твердым покрытием 20 ОП РЗ К В31-0 «М «Каспий» - Октябрьское - Новохопёрск», далее граница идет в северо-восточном направлении по автомобильной дороге с твердым покрытием 20 ОП РЗ К В31-0 «М «Каспий» - Октябрьское - Новохопёрск» до точки 19, расположенной вблизи западной окраины села Октябрьское, в месте пересечения с границей государственного комплексного природного заказника областного значения «Хопёрский» (в ЕГРН зона или территория 36:00-6.335), далее граница идет в общем северном направлении по восточной границе государственного комплексного природного заказника областного значения «Хопёрский» (в ЕГРН зона или территория 36:00-6.335) через село Октябрьское до места пересечения с границей федерального государственного бюджетного учреждения «Хопёрский государственный природный заповедник» (в ЕГРН зона или территория 36:00-9.8) в точке 20, далее граница идет в общем северо-восточном направлении по восточной границе федерального государственного бюджетного учреждения «Хопёрский государственный

природный заповедник» (в ЕГРН зона или территория 36:00-9.8) до пересечения с точкой 21, расположенной на границе Теллермановского лесничества, далее граница идет в северо-восточном направлении по условной прямой до пересечения с северо-восточной границей № 143 Хопёрского участкового лесничества Теллермановского лесничества в точке 22, далее граница идет в юго-восточном направлении по северо-восточной границе квартала № 143 Хопёрского участкового лесничества Теллермановского лесничества до точки 1, расположенной в восточном углу квартала № 143 (южный угол квартала № 142) Хопёрского участкового лесничества Теллермановского лесничества.

В границах охотничьего угодья расположены: нелесоустроенные леса Песковского лесничества; лесные кварталы № 32, 37-39, 42, 43, 45, 46, 54-73 Петровского участкового лесничества Песковского лесничества; лесные кварталы № 51, 52, 54, 58, 135, 136, 142-150, 160, 171, 172, 182 Хопёрского участкового лесничества Теллермановского лесничества; нелесоустроенные леса Теллермановского лесничества.

К землям, земельным участкам, правовой режим которых не допускает осуществление видов деятельности в сфере охотничьего хозяйства и которые не подлежат включению в состав охотничьего угодья в вышеописанных границах, относятся:

- земли сельскохозяйственного назначения: № 157;

- земли населённых пунктов: город Поворино, посёлок Чибизовка, село Октябрьское, село Поляна, село Рождественское, станция Поляна;

- земли промышленности, энергетики, транспорта, связи, радиовещания, телевидения, информатики, земли для обеспечения космической деятельности, земли обороны, безопасности и земли иного специального назначения:

земли промышленности: № 157;

земли энергетики: № 157;

земли транспорта: № 157;

земли иного специального назначения: № 157.

Сведения о границах населенных пунктов, особо охраняемых природных территорий утверждены соответствующими нормативными правовыми актами.

Сведения о границах других земель и земельных участков, правовой режим которых не допускает осуществление видов деятельности в сфере охотничьего хозяйства и которые не подлежат включению в состав охотничьего угодья, приведены в приложении № 5 к Схеме.

Сведения о характерных точках границ охотничьего угодья - Воронежская региональная общественная организация охотников и рыболовов, охотхозяйство «Поворинское», охотничий участок «Октябрьский» (в системе координат WGS-84 и МСК-36 зона 2)

№ п/п	Координата X	Координата Y	Координата X	Координата Y
	градусы, минуты, секунды		метры	
1	51° 17' 23,938"	41° 54' 31,435"	471628,05	2279786,88
2	51° 17' 24,406"	41° 54' 31,987"	471642,56	2279797,48
3	51° 15' 43,299"	42° 7' 21,198"	468626,05	2294729,91
4	51° 15' 43,418"	42° 7' 19,500"	468629,43	2294696,97
5	51° 16' 48,347"	42° 8' 31,003"	470648,19	2296065,34
6	51° 16' 48,347"	42° 8' 31,004"	470648,19	2296065,36
7	51° 14' 46,389"	42° 14' 22,276"	466944,89	2302912,31
8	51° 13' 34,115"	42° 16' 0,275"	464731,31	2304836,86
9	51° 13' 32,631"	42° 15' 54,934"	464684,35	2304733,70
10	51° 13' 30,834"	42° 15' 48,465"	464627,48	2304608,77
11	51° 13' 28,082"	42° 15' 38,560"	464540,39	2304417,46
12	51° 13' 25,751"	42° 15' 30,172"	464466,64	2304255,47
13	51° 13' 23,656"	42° 15' 22,634"	464400,36	2304109,87
14	51° 13' 8,496"	42° 15' 19,144"	463931,17	2304047,06
15	51° 12' 56,985"	42° 13' 24,121"	463552,48	2301818,38
16	51° 12' 14,298"	42° 13' 4,133"	462229,44	2301443,62
17	51° 9' 36,563"	42° 3' 14,866"	457253,43	2290041,73
18	51° 10' 14,312"	41° 52' 49,710"	458340,11	2277887,41
19	51° 13' 47,774"	41° 55' 55,931"	464957,58	2281464,98
20	51° 14' 39,121"	41° 55' 58,136"	466544,63	2281498,07
21	51° 17' 27,214"	41° 54' 22,774"	471728,30	2279618,47
22	51° 17' 27,310"	41° 54' 22,929"	471731,28	2279621,45

УСЛОВНЫЕ ОБОЗНАЧЕНИЯ

Границы

- муниципального образования
- субъекта
- населенного пункта
- охотничьего угодья

Поворотные точки

- охотничьего угодья

Гидрография

- река, водохранилища, озера, пруды
- реки и ручьи

Пути сообщения

- железная дорога
- автомобильная дорога с твердым покрытием (федерального значения)
- автомобильная дорога с твердым покрытием (регионального значения)
- автомобильная дорога с грунтовым покрытием

Объекты энергетики

- линии электропередачи

Земли, земельные участки, правовой режим которых не допускает осуществление видов деятельности в сфере охотничьего хозяйства и которые не подлежат включению в состав охотничьих угодий

Земли сельскохозяйственного назначения

- земли сельскохозяйственного назначения

Земли населенных пунктов

- земли населенных пунктов

Земли промышленности, энергетики, транспорта, связи, радиовещания, телевидения, информатики, земли для обеспечения космической деятельности, земли обороны, безопасности и земли иного специального назначения

- земли промышленности
- земли энергетики
- земли транспорта
- земли обороны и безопасности
- земли иного специального назначения

Земли особо охраняемых территорий и объектов

земли особо охраняемых природных территорий

- памятники природы
- охранные зоны
- государственные природные заказники
- государственные природные заповедники

Земли лесного фонда

- Границы лесничеств по сведениям ЕГРН

Лесничество, участковое лесничество

- Песковское, нелесоустроенные леса
- Песковское, Петровское
- Теллермановское, Грибановское
- Теллермановское, Карачанское
- Теллермановское, нелесоустроенные леса
- Теллермановское, Хопёрское
- земли лесов, расположенные в лесопарковых зонах

Перечень особо охраняемых природных территорий, обозначенных цифрами

2 — «Хоперский государственный природный заповедник»

24 — Государственный комплексный природный заказник областного значения «Хоперский»

36 — Памятник природы областного значения «Болото Безымянное»

37 — Памятник природы областного значения «Болото Деревянное»

40 — Памятник природы областного значения «Болото «Мокрое»

79 — Памятник природы областного значения «Золотой фонд»

Карта-схема закрепленного охотничьего угодья
Воронежской региональной общественной организации охотников и рыболовов (охотничий участок «Октябрьский» охотхозяйства «Поворинское»)

МАСШТАБ 1:100 000

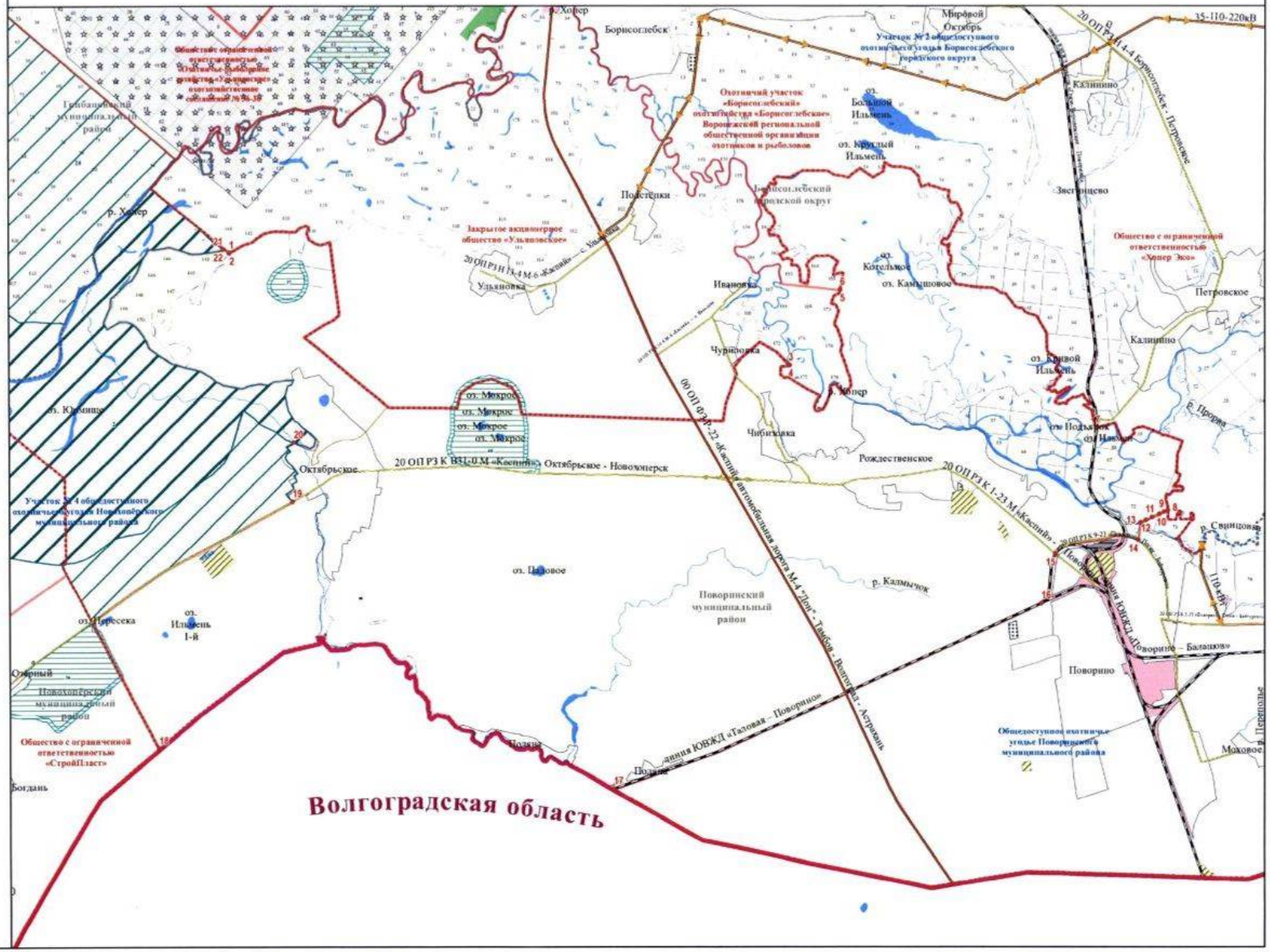

Подгоренский муниципальный район

Воронежская региональная общественная организация охотников и рыболовов, охотхозяйство «Подгоренское», охотничий участок «Подгоренский»

Описание границ охотничьего угодья:

северная граница: от точки 1, расположенной на пересечении автомобильных дорог с твердым покрытием 20 ОП РЗ Н В26-0 «Каменка – Подгоренский» и 20 ОП РЗ Н 27-24 «Каменка - Подгоренский» - п. Пробуждение», граница идет в восточном направлении по автомобильной дороге с твердым покрытием 20 ОП РЗ Н 27-24 «Каменка - Подгоренский» - п. Пробуждение» через посёлок Пробуждение до улицы Центральная посёлка Пробуждение, далее в северном направлении через посёлок Пробуждение по улице Центральная до улицы Школьная, затем в восточном направлении через посёлок Пробуждение по улице Школьная до места пересечения улиц Школьная и Садовая посёлка Пробуждение, далее граница идет в восточном направлении по автомобильной дороге с грунтовым покрытием через посёлок Пробуждение до пересечения с восточной границей посёлка Пробуждение в точке 2, далее граница идет в юго-восточном направлении по автомобильной дороге с грунтовым покрытием через точки 3 - 4 до точки 5, расположенной на автомобильной дороге с грунтовым покрытием западнее хутора Красюковский, далее граница идет в восточном направлении по условной прямой линии через точку 6, расположенную на северной границе хутора Красюковский, до пересечения автомобильных дорог с твердым покрытием 20 ОП РЗ Н 41-24 «Подгорное - Сагуны - Колодежное» - х. Большая Дмитровка» - х. Белореченский» и 20 ОП РЗ Н 4-24 «Подгорное - Сагуны - Колодежное» - х. Большая Дмитровка», далее граница идет в восточном направлении по автомобильной дороге с твердым покрытием 20 ОП РЗ Н 4-24 «Подгорное - Сагуны - Колодежное» - х. Большая Дмитровка» через хутор Красюковский до пересечения с автомобильной дорогой с

твердым покрытием 20 ОП РЗ Н 2-24 «Подгорное - Сагуны – Колодежное», далее граница идет в северо-восточном направлении по автомобильной дороге с твердым покрытием 20 ОП РЗ Н 2-24 «Подгорное - Сагуны – Колодежное» через село Костюковка, слобода Сагуны до пересечения с улицей Садовая слободы Сагуны в точке 7;

восточная граница: от точки 7, расположенной в месте пересечения автомобильной дороги с твердым покрытием 20 ОП РЗ Н 2-24 «Подгорное - Сагуны – Колодежное» и улицы Садовая слободы Сагуны, граница идет в южном направлении через слободу Сагуны по улице Садовая до пересечения с автомобильной дорогой с грунтовым покрытием на южной границе слободы Сагуны в точке 8, далее граница идет в юго-восточном направлении по автомобильной дороге с грунтовым покрытием через точки 9 - 13 до точки 14, расположенной на северо-западном углу государственного комплексного природного заказника областного значения «Гарус» (в ЕГРН зона или территория 36:24-6.80), далее граница идет в юго-восточном направлении по автомобильной дороге с грунтовым покрытием вдоль западной границы государственного комплексного природного заказника областного значения «Гарус» (в ЕГРН зона или территория 36:24-6.80) до пересечения с северной границей села Лыково в точке 15, далее граница идет в южном направлении по автомобильной дороге с грунтовым покрытием через село Лыково до пересечения с автомобильной дорогой с твердым покрытием 20 ОП РЗ Н 36-24 «Подгорное - Андреевка» - х. Широкий», далее граница идет в южном направлении по автомобильной дороге с твердым покрытием 20 ОП РЗ Н 36-24 «Подгорное - Андреевка» - х. Широкий» через село Лыково до точки 16, расположенной на автомобильной дороге с твердым покрытием 20 ОП РЗ Н 36-24 «Подгорное - Андреевка» - х. Широкий» у юго-западного угла государственного комплексного природного заказника областного значения «Гарус» (в ЕГРН зона или территория 36:24-6.80), далее граница идет в восточном направлении по условной прямой линии до точки 17, расположенной на юго-западном углу государственного комплексного

природного заказника областного значения «Гарус» (в ЕГРН зона или территория 36:24-6.80), далее граница идет в восточном направлении по южной границе государственного комплексного природного заказника областного значения «Гарус» (в ЕГРН зона или территория 36:24-6.80) до пересечения улицы Центральная села Андреевка с автомобильной дорогой с грунтовым покрытием, далее в южном направлении по автомобильной дороге с грунтовым покрытием через село Андреевка до пересечения с восточной границей села Андреевка в точке 18, далее граница идет в юго-западном направлении по автомобильной дороге с грунтовым покрытием через точки 19 - 24 до пересечения с восточной границей хутора Должик в точке 25, далее граница идет в южном направлении по автомобильной дороге с грунтовым покрытием через хутор Должик до улицы Самара восточнее жилого дома 1, далее граница идет в южном направлении через хутор Должик по улице Самара до пересечения с автомобильной дорогой с твердым покрытием 20 ОП РЗ Н 24-24 «Белгород - Павловск» - х. Должик», далее граница идет в южном направлении по автомобильной дороге с твердым покрытием 20 ОП РЗ Н 24-24 «Белгород - Павловск» - х. Должик» через хутор Должик, хутор Погореловка, село Сергеевка до пересечения с улицей Центральная села Сергеевка, далее в восточном направлении через село Сергеевка по улице Центральная до пересечения с автомобильной дорогой с твердым покрытием 20 ОП РЗ Н 8-24 «Белгород - Павловск» - с. Семейка», далее граница идет в юго-восточном направлении по автомобильной дороге с твердым покрытием 20 ОП РЗ Н 8-24 «Белгород - Павловск» - с. Семейка» через село Сергеевка, село Саприно до пересечения с автомобильной дорогой с твердым покрытием 20 ОП РЗ Н 9-24 «Белгород - Павловск» - Семейка» - х. Куренное», далее в южном направлении по автомобильной дороге с твердым покрытием 20 ОП РЗ Н 9-24 «Белгород - Павловск» - Семейка» - х. Куренное» через хутор Становой до пересечения с автомобильной дорогой с грунтовым покрытием из хутора Становой Подгоренского муниципального района в хутор Вакуловка Россошанского

муниципального района в точке 26, далее граница идет в южном направлении по автомобильной дороге с грунтовым покрытием из хутора Становой Подгоренского муниципального района в хутор Вакуловка Россошанского муниципального района через точки 27 - 29 до пересечения со смежной административной границей Подгоренского и Россошанского муниципальных районов в точке 30;

южная граница: от точки 30, расположенной на пересечении автомобильной дороги с грунтовым покрытием из хутора Становой Подгоренского муниципального района в хутор Вакуловка Россошанского муниципального района со смежной административной границей Подгоренского и Россошанского муниципальных районов, граница идет в западном направлении по смежной административной границе Подгоренского и Россошанского муниципальных районов до пересечения смежных административных границ Подгоренского, Россошанского и Ольховатского муниципальных районов в точке 31;

западная граница: от точки 31, расположенной на пересечении смежных административных границ Подгоренского, Россошанского и Ольховатского муниципальных районов, граница идет в северном направлении по смежной административной границе Подгоренского и Ольховатского муниципальных районов до пересечения с автомобильной дорогой с твердым покрытием 20 ОП РЗ Н 15-24 «Воронеж - Луганск» - Подгоренский» - х. Большой Скорорыб» в точке 32, далее граница идет в северном направлении по автомобильной дороге с твердым покрытием 20 ОП РЗ Н 15-24 «Воронеж - Луганск» - Подгоренский» - х. Большой Скорорыб» до пересечения с автомобильной дорогой с твердым покрытием 20 ОП РЗ К 1-24 «Воронеж - Луганск» - п.г.т. Подгоренский», далее в восточном направлении по автомобильной дороге с твердым покрытием 20 ОП РЗ К 1-24 «Воронеж - Луганск» - п.г.т. Подгоренский» через хутор Гришевка, хутор Степановка, посёлок Опыт до пересечения с автомобильной дорогой с твердым покрытием 20 ОП РЗ Н В26-0 «Каменка – Подгоренский»,

далее граница идет в северном направлении по автомобильной дороге с твердым покрытием 20 ОП РЗ Н В26-0 «Каменка – Подгоренский» через хутор Окраюшкин до пересечения с автомобильной дорогой с твердым покрытием 20 ОП РЗ Н 27-24 «Каменка - Подгоренский» - п. Пробуждение» в точке 1.

В границах охотничьего угодья расположены: лесные кварталы № 69, 90 - 92 Белогорьевского участкового лесничества Павловского лесничества; нелесоустроенные леса Павловского лесничества; лесные кварталы № 88 - 90, 92, 93, 96, 109 - 127 Подгоренского участкового лесничества Павловского лесничества; лесной квартал № 16 Ольховатского участкового лесничества Россошанского лесничества; лесные кварталы № 19, 20, 22, 24 Россошанского участкового лесничества Россошанского лесничества; нелесоустроенные леса Россошанского лесничества.

К землям, земельным участкам, правовой режим которых не допускает осуществление видов деятельности в сфере охотничьего хозяйства и которые не подлежат включению в состав охотничьего угодья в вышеописанных границах, относятся:

- земли сельскохозяйственного назначения: № 162, 163;

- земли населённых пунктов: № 162, 164, посёлок городского типа Подгоренский, посёлок Опыт, посёлок Пробуждение, село Андреевка, село Кулешовка, село Лыково, село Покровка, село Саприно, село Сергеевка, слобода Подгорное, слобода Сагуны, хутор Большая Дмитровка, хутор Большой Скорорыб, хутор Гальский, хутор Голубин, хутор Гришевка, хутор Даньковский, хутор Должик, хутор Коренщина, хутор Красюковский, хутор Куренное, хутор Луговой, хутор Малая Судьёвка, хутор Марс, хутор Никольский, хутор Новоандреевка, хутор Окраюшкин, хутор Песчаный, хутор Петропавловка, хутор Побединщина, хутор Погореловка, хутор Самойленко, хутор Серпанки, хутор Суд - Николаевка, хутор Щедрин;

- земли промышленности, энергетики, транспорта, связи, радиовещания, телевидения, информатики, земли для обеспечения

космической деятельности, земли обороны, безопасности и земли иного специального назначения:

земли промышленности: № 162;

земли транспорта: № 162, 164;

земли иного специального назначения: № 162, 164;

- земли особо охраняемых территорий и объектов:

земли рекреационного назначения: № 162.

Сведения о границах населенных пунктов, особо охраняемых природных территорий утверждены соответствующими нормативными правовыми актами.

Сведения о границах других земель и земельных участков, правовой режим которых не допускает осуществление видов деятельности в сфере охотничьего хозяйства и которые не подлежат включению в состав охотничьего угодья, приведены в приложении № 5 к Схеме.

Сведения о характерных точках границ охотничьего угодья - Воронежская региональная общественная организация охотников и рыболовов, охотхозяйство «Подгоренское», охотничий участок «Подгоренский» (в системе координат WGS-84 и МСК-36 зона 1)

№ п/п	Координата X	Координата Y	Координата X	Координата Y
	градусы, минуты, секунды		метры	
1	50° 31' 55,775"	39° 34' 0,990"	387802,92	1326942,99
2	50° 31' 38,370"	39° 36' 8,626"	387302,42	1329464,77
3	50° 31' 35,946"	39° 36' 52,164"	387240,52	1330323,44
4	50° 31' 32,832"	39° 38' 1,997"	387165,46	1331700,37
5	50° 30' 56,509"	39° 38' 27,039"	386050,78	1332211,12
6	50° 30' 56,038"	39° 39' 1,978"	386046,99	1332899,67
7	50° 36' 27,366"	39° 43' 37,237"	396372,61	1338150,92
8	50° 35' 24,561"	39° 43' 51,790"	394436,82	1338469,71
9	50° 35' 3,594"	39° 44' 4,594"	393793,22	1338732,50
10	50° 35' 1,202"	39° 44' 7,116"	393720,14	1338783,36
11	50° 34' 44,316"	39° 44' 28,815"	393205,60	1339219,09
12	50° 34' 45,831"	39° 44' 33,924"	393254,12	1339318,80
13	50° 34' 41,161"	39° 44' 56,098"	393117,25	1339757,52
14	50° 34' 35,412"	39° 45' 9,473"	392944,11	1340023,72
15	50° 33' 14,026"	39° 46' 45,978"	390462,25	1341966,42
16	50° 30' 20,540"	39° 47' 10,166"	385110,17	1342536,64
17	50° 30' 20,525"	39° 47' 10,404"	385109,80	1342541,34

№ п/п	Координата X	Координата Y	Координата X	Координата Y
	градусы, минуты, секунды		метры	
18	50° 30' 22,712"	39° 48' 24,864"	385203,33	1344007,35
19	50° 30' 17,513"	39° 48' 32,960"	385045,51	1344169,75
20	50° 30' 13,049"	39° 48' 36,863"	384908,98	1344249,13
21	50° 30' 9,741"	39° 48' 45,430"	384809,76	1344419,78
22	50° 29' 48,363"	39° 49' 15,427"	384159,86	1345022,79
23	50° 29' 6,557"	39° 49' 46,740"	382879,28	1345663,35
24	50° 29' 0,157"	39° 49' 33,674"	382676,87	1345409,35
25	50° 28' 24,119"	39° 48' 43,844"	381545,72	1344446,91
26	50° 20' 24,293"	39° 50' 50,942"	366765,70	1347225,06
27	50° 20' 8,692"	39° 50' 37,235"	366278,70	1346962,84
28	50° 19' 46,419"	39° 50' 25,165"	365586,17	1346736,69
29	50° 19' 26,237"	39° 50' 18,700"	364960,30	1346620,19
30	50° 18' 54,595"	39° 50' 9,238"	363979,24	1346450,78
31	50° 22' 18,065"	39° 26' 51,564"	369835,84	1318717,39
32	50° 26' 5,379"	39° 27' 3,944"	376862,62	1318870,65

Карта-схема закрепленного охотничьего угодья
Воронежской региональной общественной организации охотников и рыболовов (охотничий участок «Подгоренский» охотхозяйства «Подгоренское»)
МАСШТАБ 1:120 000

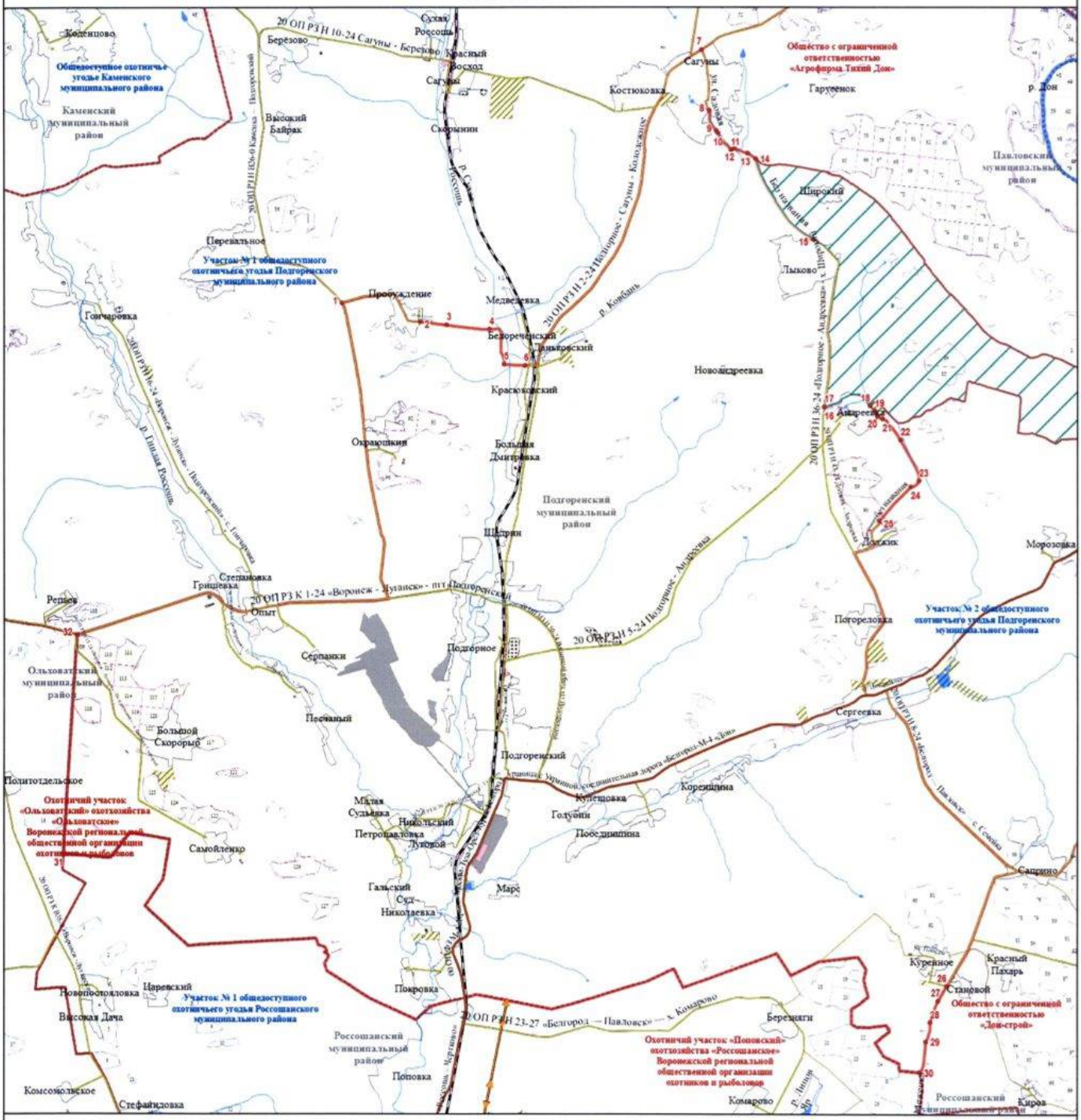

УСЛОВНЫЕ ОБОЗНАЧЕНИЯ

Границы
- муниципального образования
- населенного пункта
- охотничьего угодья

Поворотные точки
- охотничьего угодья

Гидрография
- реки, водохранилища, озера, пруды
- реки и ручьи

Пути сообщения
- железная дорога
- автомобильная дорога с твердым покрытием (федерального значения)
- автомобильная дорога с твердым покрытием (регионального значения)
- автомобильная дорога с грунтовым покрытием

Объекты энергетики
- линии электропередачи

Земли, земельные участки, правовой режим которых не допускает осуществление видов деятельности в сфере охотничьего хозяйства и которые не подлежат включению в состав охотничьих угодий

Земли сельскохозяйственного назначения
- земли сельскохозяйственного назначения

Земли населенных пунктов
- земли населенных пунктов

Земли промышленности, энергетики, транспорта, связи, радиовещания, телевидения, информатики, земли для обеспечения космической деятельности, земли обороны, безопасности и земли иного специального назначения
- земли промышленности
- земли транспорта
- земли иного специального назначения

Земли особо охраняемых территорий и объектов
- земли рекреационного назначения

Земли особо охраняемых территорий и объектов
- земли особо охраняемых природных территорий
- государственные природные заказники

Земли лесного фонда
- Границы лесничеств по сведениям ЕГРН

Лесничество, участковое лесничество
- Острогожское, Елаковское
- Острогожское, нелесоустроенные леса
- Павловское, Белогорьевское
- Павловское, Лосевское
- Павловское, нелесоустроенные леса
- Павловское, Подгоренское
- Россошанское, нелесоустроенные леса
- Россошанское, Ольховатское
- Россошанское, Россошанское

Перечень особо охраняемых природных территорий, обозначенных цифрами

9 — Государственный комплексный природный заказник областного значения «Гарус»

Воронежская региональная общественная организация охотников и рыболовов, охотхозяйство «Подгоренское», охотничий участок «Юровский»

Описание границ охотничьего угодья:

северная граница: от точки 1, расположенной в месте пересечения смежной административной границы Подгоренского и Каменского муниципальных районов с автомобильной дорогой с твердым покрытием 20 ОП РЗ Н 14-24 «Сагуны - Костомарово» - Студенок - гр. Каменского р-на», граница идет в северо-восточном направлении по смежной административной границе Подгоренского и Каменского муниципальных районов до пересечения смежных административных границ Подгоренского, Каменского и Павловского муниципальных районов в точке 2;

восточная граница: от точки 2, расположенной на пересечении смежных административных границ Подгоренского, Каменского и Павловского муниципальных районов, граница идет южном направлении по средней линии русла реки Дон (по смежной административной границе Подгоренского и Павловского муниципальных районов) до пристани паромной переправы через реку Дон в селе Колодежное в точке 3;

южная граница: от точки 3, расположенной на пересечении средней линии русла реки Дон с пристанью паромной переправы через реку Дон в селе Колодежное, граница идет в юго-западном направлении по условной прямой линии до пересечения с автомобильной дорогой с грунтовым покрытием в точке 4, далее граница идет в южном направлении по автомобильной дороге с грунтовым покрытием до пересечения с улицей Опрышко на восточной границе села Колодежное в точке 5, далее граница идет в западном направлении через село Колодежное по улице Опрышко, затем по улице Мальченко до пересечения с автомобильной дорогой с твердым покрытием 20 ОП РЗ Н 2-24 «Подгорное - Сагуны – Колодежное» в селе Колодежное, далее граница идет в западном направлении по автомобильной дороге с твердым покрытием 20 ОП РЗ Н 2-24 «Подгорное -

Сагуны – Колодежное» через село Колодежное, слобода Сагуны до пересечения с автомобильной дорогой с твердым покрытием 20 ОП РЗ Н 13-24 «Сагуны – Костомарово» в точке 6;

западная граница: от точки 6, расположенной на пересечении автомобильных дорог с твердым покрытием 20 ОП РЗ Н 2-24 «Подгорное - Сагуны – Колодежное» и 20 ОП РЗ Н 13-24 «Сагуны – Костомарово», граница идет в северном направлении через слободу Сагуны, хутор Большая Хвощеватка до пересечения с автомобильной дорогой с твердым покрытием 20 ОП РЗ Н 14-24 «Сагуны - Костомарово» - Студенок - гр. Каменского р-на», далее граница идет в западном направлении по автомобильной дороге с твердым покрытием 20 ОП РЗ Н 14-24 «Сагуны - Костомарово» - Студенок - гр. Каменского р-на» через село Юдино, хутор Студенок до пересечения со смежной административной границей Подгоренского и Каменского муниципальных районов в точке 1.

В границах охотничьего угодья расположены: лесной квартал № 30 Евдаковского участкового лесничества Острогожского лесничества; лесные кварталы №, 1-30, 40, 41, 48-50, 52, 97 Подгоренского участкового лесничества Павловского лесничества; нелесоустроенные леса Павловского лесничества.

К землям, земельным участкам, правовой режим которых не допускает осуществление видов деятельности в сфере охотничьего хозяйства и которые не подлежат включению в состав охотничьего угодья в вышеописанных границах, относятся:

- земли сельскохозяйственного назначения: № 165;

- земли населённых пунктов: село Колодежное, село Костомарово, село Юдино, хутор Большая Хвощеватка, хутор Студенок;

- земли промышленности, энергетики, транспорта, связи, радиовещания, телевидения, информатики, земли для обеспечения космической деятельности, земли обороны, безопасности и земли иного специального назначения:

земли иного специального назначения: № 165;

- земли особо охраняемых территорий и объектов:

земли рекреационного назначения: № 165.

Сведения о границах населенных пунктов, особо охраняемых природных территорий утверждены соответствующими нормативными правовыми актами.

Сведения о границах других земель и земельных участков, правовой режим которых не допускает осуществление видов деятельности в сфере охотничьего хозяйства и которые не подлежат включению в состав охотничьего угодья, приведены в приложении № 5 к Схеме.

Сведения о характерных точках границ охотничьего угодья - Воронежская региональная общественная организация охотников и рыболовов, охотхозяйство «Подгоренское», охотничий участок «Юровский»
(в системе координат WGS-84 и МСК-36 зона 1)

№ п/п	Координата X	Координата Y	Координата X	Координата Y
	градусы, минуты, секунды		метры	
1	50° 41' 33,314"	39° 37' 49,243"	405715,87	1331162,14
2	50° 44' 50,255"	39° 45' 35,240"	411950,86	1340203,35
3	50° 38' 46,202"	39° 52' 26,115"	400847,18	1348469,43
4	50° 38' 37,065"	39° 52' 10,992"	400559,30	1348177,61
5	50° 38' 26,163"	39° 52' 15,001"	400223,91	1348262,68
6	50° 36' 19,943"	39° 43' 19,418"	396137,40	1337804,39

Карта-схема закрепленного охотничьего угодья
Воронежской региональной общественной организации охотников и рыболовов (охотничий участок «Юровский» охотхозяйства «Подгоренское»)
МАСШТАБ 1:70 000

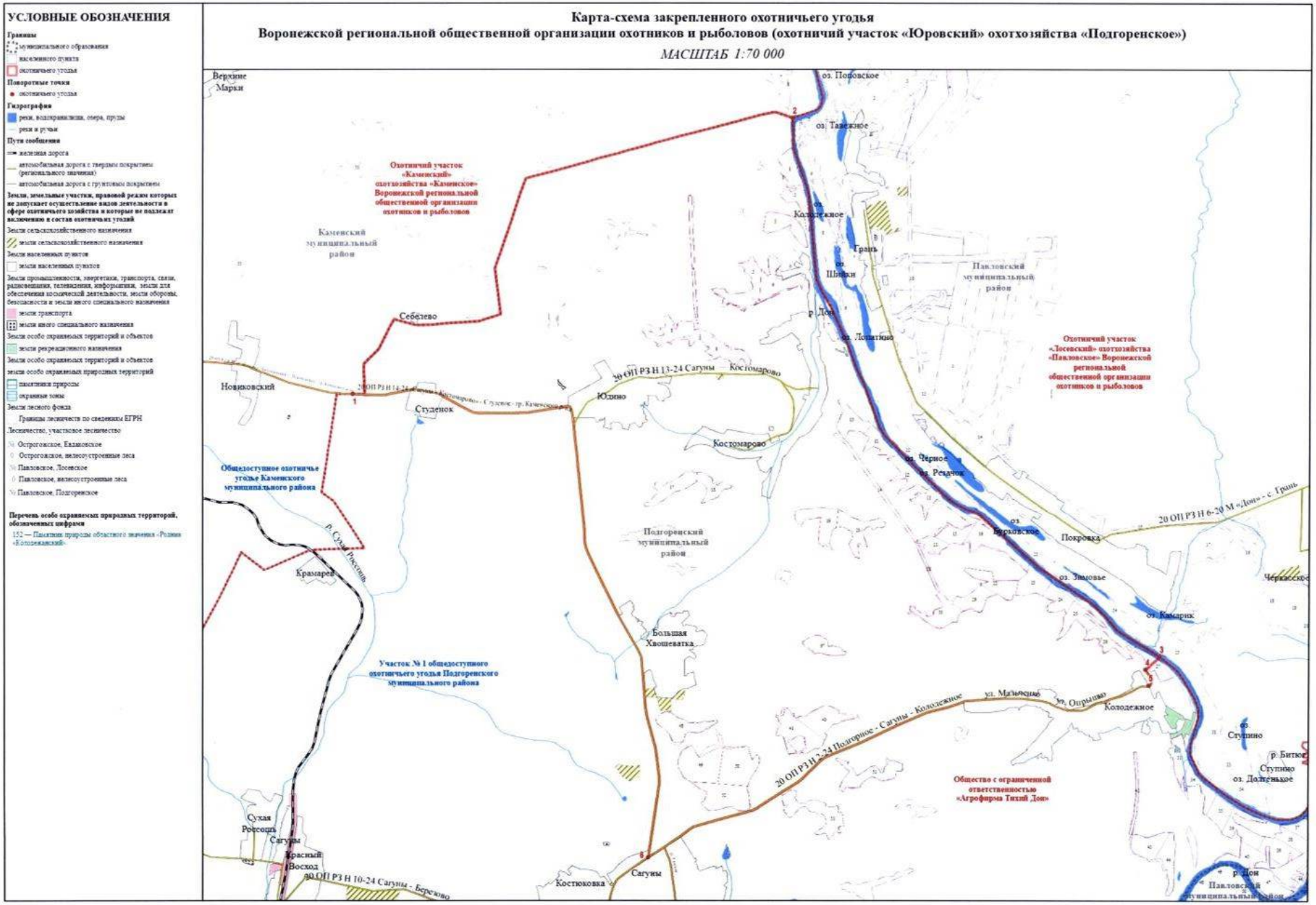

Союз
содействия охране заповедных территорий «Регион 1»

Описание границ охотничьего угодья:

северная граница: от точки 1, расположенной на пересечении улицы Коминтерна села Белогорье с автомобильной дорогой с грунтовым покрытием на восточной границе села Белогорье, граница идет в восточном направлении по автомобильной дороге с грунтовым покрытием через точку 2 до пересечения с правым берегом реки Дон в точке 3, далее граница идет в восточном направлении по условной прямой линии через реку Дон до пересечения со средней линией русла реки Дон в точке 4;

восточная граница: от точки 4, расположенной на средней линии русла реки Дон, граница идет в южном направлении по средней линии реки русла Дон до точки 5, расположенной на средней линии русла реки Дон (на 1142 километре основного судового хода);

южная граница: от точки 5, расположенной на средней линии русла реки Дон (на 1142 километре основного судового хода), граница идет в западном направлении по условной прямой линии через реку Дон до места пересечения правого берега реки Дон с автомобильной дорогой с грунтовым покрытием, идущей в 400 метрах восточнее хутора Кувшин, в точке 6, далее граница идет в западном направлении по автомобильной дороге с грунтовым покрытием через точки 7 - 8 до пересечения с северной границей хутора Кувшин в точке 9, далее граница идет в южном направлении по автомобильной дороге с грунтовым покрытием через хутор Кувшин до пересечения с улицей Речная хутора Кувшин восточнее жилого дома 1, далее граница идет в северо-западном направлении через хутор Кувшин по улице Речная до пересечения с автомобильной дорогой с твердым покрытием 20 ОП РЗ Н 12-24 «Саприно - Витебск» - х. Кувшин», далее граница идет в северо-западном направлении по автомобильной дороге с твердым покрытием 20 ОП РЗ Н 12-24 «Саприно - Витебск» - х. Кувшин» через хутор

Кувшин до пересечения с автомобильной дорогой с твердым покрытием 20 ОП РЗ Н 11-24 «Саприно – Витебск» в точке 10;

западная граница: от точки 10, расположенной на пересечении автомобильных дорог с твердым покрытием 20 ОП РЗ Н 12-24 «Саприно - Витебск» - х. Кувшин» и 20 ОП РЗ Н 11-24 «Саприно – Витебск», граница идет в северном направлении по автомобильной дороге с твердым покрытием 20 ОП РЗ Н 11-24 «Саприно – Витебск» до пересечения с автомобильной дорогой с грунтовым покрытием из хутора Витебск в село Белогорье Подгоренского муниципального района восточнее хутора Витебск в точке 11, далее граница идет в северо-восточном направлении по автомобильной дороге с грунтовым покрытием из хутора Витебск в село Белогорье Подгоренского муниципального района через точки 12 - 19 до пересечения с улицей 8 Марта села Белогорье на западной границе села Белогорье в точке 20, далее граница идет в северо-восточном направлении через село Белогорье по улице 8 Марта до улицы Ворошилова, затем в восточном направлении через село Белогорье по улице Ворошилова до улицы Слюсарева, далее граница идет в северном направлении по улице Слюсарева через село Белогорье до улицы Коминтерна, затем в восточном направлении через село Белогорье по улице Коминтерна до пересечения с автомобильной дорогой с грунтовым покрытием на восточной границе села Белогорье в точке 1.

В границах охотничьего угодья расположены: лесные кварталы № 20-53, 55-58, 112-120 Белогорьевского участкового лесничества Павловского лесничества; нелесоустроенные леса Павловского лесничества.

К землям, земельным участкам, правовой режим которых не допускает осуществление видов деятельности в сфере охотничьего хозяйства и которые не подлежат включению в состав охотничьего угодья в вышеописанных границах, относятся:

- земли сельскохозяйственного назначения: № 166;

- земли населённых пунктов: село Басовка, село Белогорье, село Украинская Буйловка, хутор Кирпичи, хутор Красный, хутор Кувшин;

- земли промышленности, энергетики, транспорта, связи, радиовещания, телевидения, информатики, земли для обеспечения космической деятельности, земли обороны, безопасности и земли иного специального назначения:

земли иного специального назначения: № 166;

- земли особо охраняемых территорий и объектов:

земли рекреационного назначения: № 166.

Сведения о границах населенных пунктов, особо охраняемых природных территорий утверждены соответствующими нормативными правовыми актами.

Сведения о границах других земель и земельных участков, правовой режим которых не допускает осуществление видов деятельности в сфере охотничьего хозяйства и которые не подлежат включению в состав охотничьего угодья, приведены в приложении № 5 к Схеме.

Сведения о характерных точках границ охотничьего угодья - Союз содействия охране заповедных территорий «Регион 1» (в системе координат WGS-84 и МСК-36 зона 1)

№ п/п	Координата X	Координата Y	Координата X	Координата Y
	градусы, минуты, секунды		метры	
1	50° 29' 37,069"	40° 1' 7,530"	384082,39	1359064,39
2	50° 29' 36,279"	40° 1' 17,553"	384062,09	1359262,45
3	50° 29' 35,923"	40° 1' 31,563"	384056,82	1359538,81
4	50° 29' 35,913"	40° 1' 36,388"	384058,48	1359633,91
5	50° 20' 46,700"	40° 0' 39,974"	367684,29	1358858,08
6	50° 20' 46,694"	40° 0' 38,114"	367683,36	1358821,31
7	50° 20' 48,290"	40° 0' 28,119"	367728,63	1358622,69
8	50° 20' 51,760"	40° 0' 16,889"	367831,28	1358398,48
9	50° 20' 51,619"	40° 0' 16,810"	367826,90	1358397,00
10	50° 24' 12,889"	39° 56' 5,587"	373946,34	1353308,91
11	50° 25' 58,992"	39° 56' 50,366"	377242,00	1354128,60
12	50° 26' 34,746"	39° 56' 48,821"	378346,09	1354076,35
13	50° 27' 4,169"	39° 57' 21,984"	379268,12	1354712,66
14	50° 27' 19,224"	39° 57' 25,887"	379734,82	1354780,43
15	50° 27' 28,388"	39° 57' 35,278"	380021,63	1354960,05
16	50° 28' 1,171"	39° 58' 57,211"	381066,91	1356555,69
17	50° 28' 4,019"	39° 59' 0,413"	381156,17	1356617,06
18	50° 28' 39,031"	39° 59' 53,080"	382259,02	1357633,59
19	50° 28' 46,674"	40° 0' 0,273"	382498,07	1357770,60
20	50° 28' 49,479"	40° 0' 3,036"	382585,86	1357823,30

Карта-схема закрепленного охотничьего угодья Союза содействия охране заповедных территорий «Регион 1»

МАСШТАБ 1:60 000

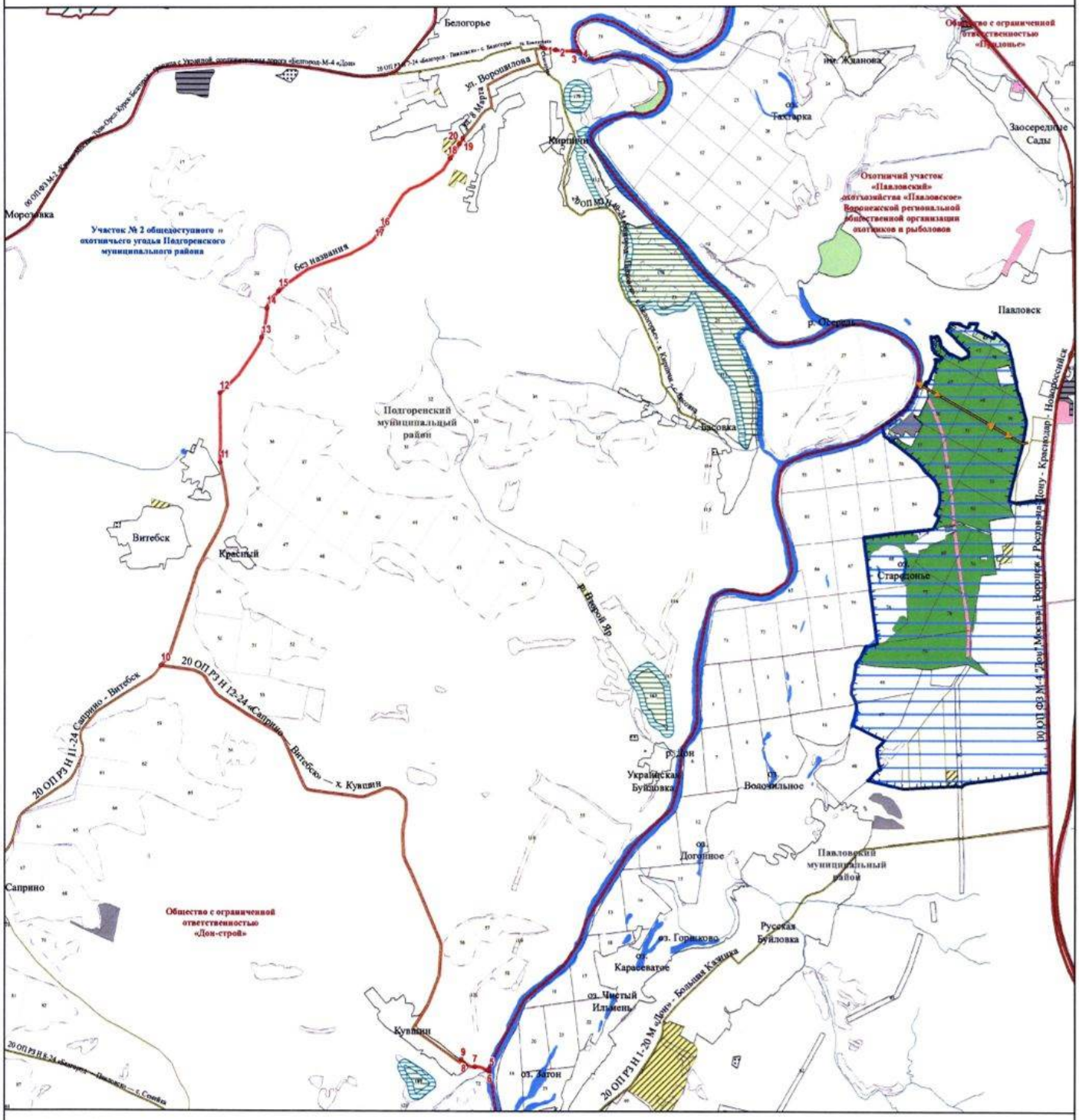

УСЛОВНЫЕ ОБОЗНАЧЕНИЯ

Границы
- муниципального образования
- населенного пункта
- охотничьего угодья
- существующих и планируемых зон выгонки и натаски собак

Поворотные точки
- охотничьего угодья

Гидрография
- реки, водохранилища, озера, пруды
- реки и ручьи

Пути сообщения
- автомобильная дорога с твердым покрытием (федерального значения)
- автомобильная дорога с твердым покрытием (регионального значения)
- автомобильная дорога с грунтовым покрытием

Объекты энергетики
- линии электропередачи

Земли, земельные участки, правовой режим которых не допускает осуществление видов деятельности в сфере охотничьего хозяйства и которые не подлежат включению в состав охотничьих угодий

Земли сельскохозяйственного назначения
- земли сельскохозяйственного назначения

Земли населенных пунктов
- земли населенных пунктов

Земли промышленности, энергетики, транспорта, связи, радиовещания, телевидения, информатики, земли для обеспечения космической деятельности, земли обороны, безопасности и земли иного специального назначения
- земли промышленности
- земли энергетики
- земли транспорта
- земли иного специального назначения

Земли особо охраняемых территорий и объектов
- земли рекреационного назначения

Земли особо охраняемых территорий и объектов
- земли особо охраняемых природных территорий
- памятники природы
- охранные зоны
- государственные природные заказники

Земли лесного фонда
- Границы лесничеств по сведениям ЕГРН

Лесничество, участковое лесничество
- Павловское, Белогорьевское
- Павловское, лесоустроенные леса
- Павловское, Павловское
- Павловское, Русско-Буйловское

- земли лесов, расположенные в лесопарковых зонах

Перечень особо охраняемых природных территорий, обозначенных

163 — Памятник природы областного значения «Степная залежь у с. Украинская Буйловка»

175 — Памятник природы областного значения «Урочище «Басовские кручи»

176 — Памятник природы областного значения «Урочище «Белогорье»

189 — Памятник природы областного значения «Урочище «Кущино»

57 — Памятник природы областного значения «Граниты докембрийские у с. Басовка»

9 — Государственный комплексный природный заказник областного значения «Гарус»

Общество с ограниченной ответственностью «Дон-строй»

Описание границ охотничьего угодья:

северная граница: от точки 1, расположенной на пересечении автомобильной дороги с твердым покрытием 20 ОП РЗ Н 8-24 «Белгород - Павловск» - с. Семейка» с западной границей села Саприно, граница идет в восточном направлении по автомобильной дороге с твердым покрытием 20 ОП РЗ Н 8-24 «Белгород - Павловск» - с. Семейка» через село Саприно до пересечения с улицей Центральная села Саприно, далее граница идет в восточном направлении через село Саприно по улице Центральная до пересечения с автомобильной дорогой с твердым покрытием 20 ОП РЗ Н 11-24 «Саприно – Витебск», далее граница идет в северо-восточном направлении по автомобильной дороге с твердым покрытием 20 ОП РЗ Н 11-24 «Саприно – Витебск» до пересечения с автомобильной дорогой с твердым покрытием 20 ОП РЗ Н 12-24 «Саприно - Витебск» - х. Кувшин», затем в юго-восточном направлении по автомобильной дороге с твердым покрытием 20 ОП РЗ Н 12-24 «Саприно - Витебск» - х. Кувшин» через хутор Кувшин до пересечения с улицей Речная хутора Кувшин, далее граница идет в юго-восточном направлении через хутор Кувшин по улице Речная до пересечения с автомобильной дорогой с грунтовым покрытием восточнее жилого дома 1, далее в северном направлении по автомобильной дороге с грунтовым покрытием через хутор Кувшин до пересечения с северной границей хутора Кувшин в точке 2, далее граница идет в восточном направлении по автомобильной дороге с грунтовым покрытием через точки 3 - 4 до пересечения с правым берегом реки Дон в точке 5, далее граница идет в восточном направлении по условной прямой линии через русло реки Дон до средней линии русла реки Дон (на 1142 километре основного судового хода) в точке 6;

восточная граница: от точки 6, расположенной на средней линии русла реки Дон (на 1142 километре основного судового хода), граница идет в

южном направлении по средней линии русла реки Дон до пересечения со смежной административной границей Подгоренского и Павловского муниципальных районов в точке 7;

южная граница: от точки 7, расположенной на пересечении средней линии русла реки Дон со смежной административной границей Подгоренского и Павловского муниципальных районов, граница идет в западном направлении по смежной административной границе Подгоренского и Павловского муниципальных районов до пересечения смежных административных границ Подгоренского, Павловского и Россошанского муниципальных районов, затем в западном направлении по смежной административной границе Подгоренского и Россошанского муниципальных районов до пересечения с автомобильной дорогой с грунтовым покрытием из хутора Становой Подгоренского муниципального района в хутор Вакуловка Россошанского муниципального района в точке 8;

западная граница: от точки 8, расположенной на пересечении смежной административной границы Подгоренского и Россошанского муниципальных районов с автомобильной дорогой с грунтовым покрытием из хутора Становой Подгоренского муниципального района в хутор Вакуловка Россошанского муниципального района, граница идет в северном направлении по автомобильной дороге с грунтовым покрытием из хутора Становой Подгоренского муниципального района в хутор Вакуловка Россошанского муниципального района через точки 9 - 11 до пересечения с автомобильной дорогой с твердым покрытием 20 ОП РЗ Н 9-24 «Белгород - Павловск» - Семейка» - х. Куренное» в точке 12, далее граница идет в северном направлении по автомобильной дороге с твердым покрытием 20 ОП РЗ Н 9-24 «Белгород - Павловск» - Семейка» - х. Куренное» через хутор Становой до пересечения с автомобильной дорогой с твердым покрытием 20 ОП РЗ Н 8-24 «Белгород - Павловск» - с. Семейка», затем в северном направлении по автомобильной дороге с твердым покрытием 20 ОП РЗ Н 8-24

«Белгород - Павловск» - с. Семейка» до пересечения с западной границей села Саприно в точке 1.

В границах охотничьего угодья расположены: нелесоустроенные леса Павловского лесничества; лесные кварталы № 54, 59-68, 70-89, 93-99, 101-107, 121-123 Белогорьевского участкового лесничества Павловского лесничества; лесной квартал № 1 Новокалитвянского участкового лесничества Россошанского лесничества.

К землям, земельным участкам, правовой режим которых не допускает осуществление видов деятельности в сфере охотничьего хозяйства и которые не подлежат включению в состав охотничьего угодья в вышеописанных границах, относятся:

- земли сельскохозяйственного назначения: № 172, 173;

- земли населённых пунктов: село Саприно, село Семейка, хутор Духовое, хутор Киров, хутор Красный Пахарь, хутор Кувшин, хутор Становой;

- земли промышленности, энергетики, транспорта, связи, радиовещания, телевидения, информатики, земли для обеспечения космической деятельности, земли обороны, безопасности и земли иного специального назначения:

земли промышленности: № 172, 173;

земли иного специального назначения: № 172.

Сведения о границах населенных пунктов утверждены соответствующими нормативными правовыми актами.

Сведения о границах других земель и земельных участков, правовой режим которых не допускает осуществление видов деятельности в сфере охотничьего хозяйства и которые не подлежат включению в состав охотничьего угодья, приведены в приложении № 5 к Схеме.

Сведения о характерных точках границ охотничьего угодья - общество с ограниченной ответственностью «Дон-строй» (в системе координат WGS-84 и МСК-36 зона 1)

№ п/п	Координата X	Координата Y	Координата X	Координата Y
	градусы, минуты, секунды		метры	
1	50° 22' 21,608"	39° 52' 24,143"	370424,51	1349000,27
2	50° 20' 51,619"	40° 0' 16,810"	367826,90	1358397,00
3	50° 20' 51,760"	40° 0' 16,889"	367831,28	1358398,48
4	50° 20' 48,290"	40° 0' 28,119"	367728,63	1358622,69
5	50° 20' 46,694"	40° 0' 38,114"	367683,36	1358821,31
6	50° 20' 46,700"	40° 0' 39,974"	367684,29	1358858,08
7	50° 17' 25,930"	39° 58' 48,818"	361436,50	1356785,17
8	50° 18' 54,595"	39° 50' 9,238"	363979,24	1346450,78
9	50° 19' 26,237"	39° 50' 18,700"	364960,30	1346620,19
10	50° 19' 46,419"	39° 50' 25,165"	365586,17	1346736,69
11	50° 20' 8,692"	39° 50' 37,235"	366278,70	1346962,84
12	50° 20' 24,293"	39° 50' 50,942"	366765,70	1347225,06

Карта-схема закрепленного охотничьего угодья общества с ограниченной ответственностью «Дон-строй»

МАСШТАБ 1:50 000

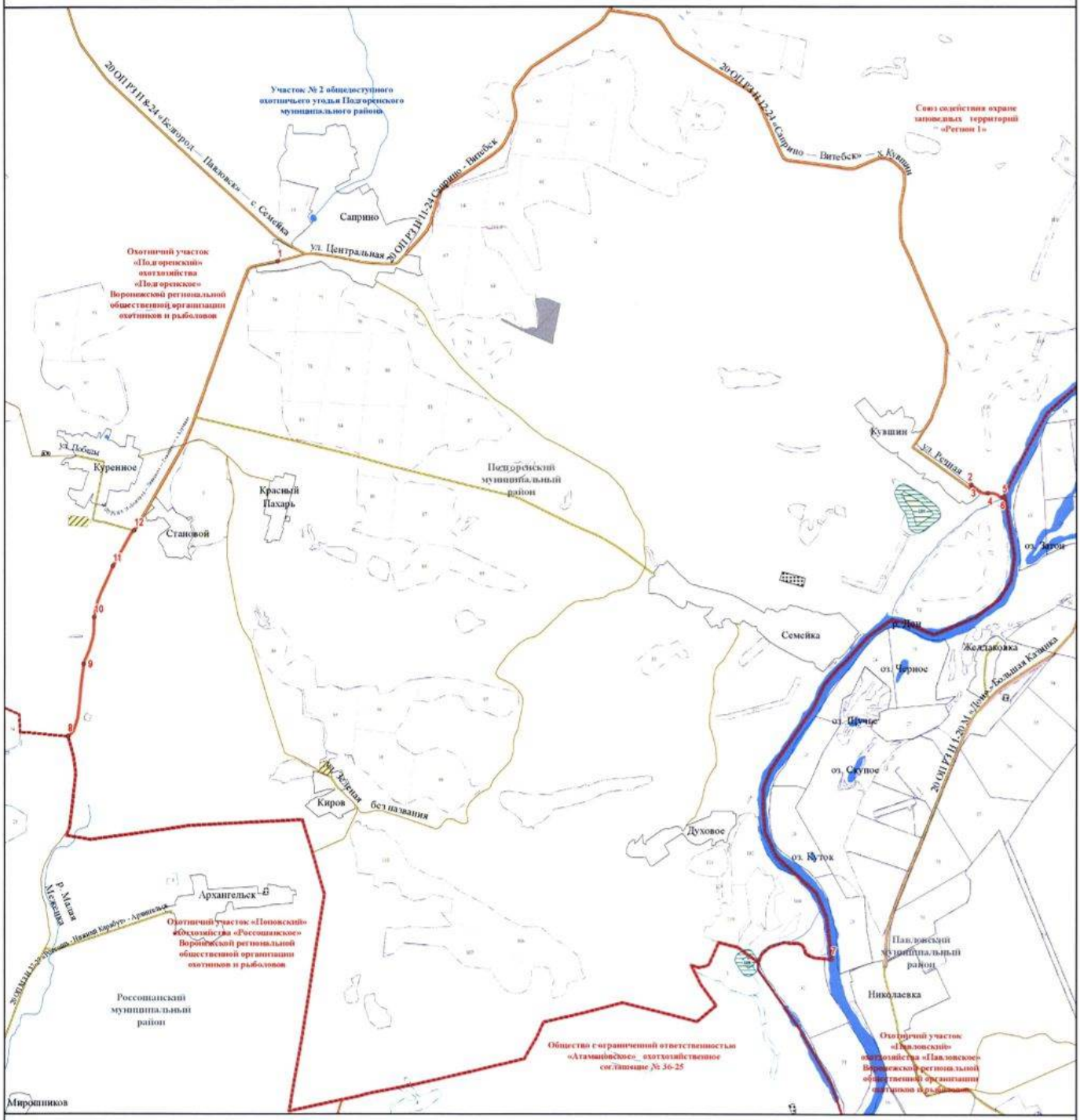

УСЛОВНЫЕ ОБОЗНАЧЕНИЯ

Границы

- муниципального образования
- населенного пункта
- охотничьего угодья

Поворотные точки

- охотничьего угодья

Гидрография

- реки, водохранилища, озера, пруды
- реки и ручьи

Пути сообщения

- автомобильная дорога с твердым покрытием (регионального значения)
- автомобильная дорога с грунтовым покрытием

Земли, земельные участки, правовой режим которых не допускает осуществление видов деятельности в сфере охотничьего хозяйства и которые не подлежат включению в состав охотничьих угодий

Земли сельскохозяйственного назначения

- земли сельскохозяйственного назначения

Земли населенных пунктов

- земли населенных пунктов

Земли промышленности, энергетики, транспорта, связи, радиовещания, телевидения, информатики, земли для обеспечения космической деятельности, земли обороны, безопасности и земли иного специального назначения

- земли промышленности
- земли транспорта
- земли иного специального назначения

Земли особо охраняемых территорий и объектов

- земли особо охраняемых природных территорий
- памятники природы
- охранные зоны

Земли лесного фонда

- границы лесничеств по сведениям ЕГРН

Лесничество, участковое лесничество

- Павловское, Белогорьевское
- Павловское, нелесоустроенные леса
- Павловское, Русско-Буйловское
- Россошанское, нелесоустроенные леса
- Россошанское, Новожилтаевское
- Россошанское, Россошанское

Перечень особо охраняемых природных территорий, обозначенных цифрами

108 — Памятник природы областного значения «Меловой бор у с. Н. Карабут»

189 — Памятник природы областного значения «Урочище «Кувшин»

Рамонский муниципальный район

Воронежская региональная общественная организация охотников и рыболовов, охотхозяйство «Рамонское», охотничий участок «Рамонский»

Описание границ охотничьего угодья:

северная граница: от точки 1, расположенной на стыке смежных административных границ Рамонского и Семилукского муниципальных районов Воронежской области и Липецкой области, граница идет в общем восточном направлении по смежной административной границе Рамонского муниципального района Воронежской области и Липецкой области до места пересечения с рекой Воронеж в точке 2;

восточная граница: от точки 2, расположенной в месте пересечения смежной административной границы Рамонского муниципального района Воронежской области и Липецкой области с рекой Воронеж, граница идет в общем юго-восточном направлении по средней линии русла реки Воронеж, далее в западном направлении через реку Воронеж по условной прямой до улицы Набережная села Карачун, далее в западном направлении по улице Набережная села Карачун до улицы Солнечная, затем в западном направлении по улице Солнечная села Карачун до пересечения с автомобильной дорогой с твердым покрытием 20 ОП РЗ Н 12-25 «М «Дон» - Карачун» в селе Карачун, далее граница идет в общем юго-западном направлении по автомобильной дороге с твердым покрытием 20 ОП РЗ Н 12-25 «М «Дон» - Карачун» через село Карачун, посёлок Сергеевское, посёлок Комсомольский до пересечения с автомобильной дорогой с твердым покрытием 00 ОП ФЗ М-4 «Дон» Москва - Воронеж - Ростов-на-Дону - Краснодар – Новороссийск», далее в южном направлении по автомобильной дороге с твердым покрытием 00 ОП ФЗ М-4 «Дон» Москва - Воронеж - Ростов-на-Дону - Краснодар – Новороссийск» через посёлок Комсомольский, деревню Галкино, деревню Богданово до пересечения с автомобильной

дорогой с твердым покрытием 20 ОП РЗ К В46-0 «Обход г. Воронежа», далее в северо-западном направлении по автомобильной дороге с твердым покрытием 20 ОП РЗ К В46-0 «Обход г. Воронежа» через село Новоживотинное до моста через реку Дон в точке 3;

южная граница: от точки 3, расположенной на мосту через реку Дон на автомобильной дороге с твердым покрытием 20 ОП РЗ К В46-0 «Обход г. Воронежа», граница идет в общем южном направлении по средней линии русла реки Дон до места пересечения со смежной административной границей Рамонского и Семилукского муниципальных районов, далее граница идет в общем северо-западном направлении по смежной административной границе Рамонского и Семилукского муниципальных районов до пересечения с автомобильной дорогой с твердым покрытием 20 ОП РЗ Н В34-0 «Землянск - Большая Верейка» в точке 4;

западная граница: от точки 4, расположенной в месте пересечения автомобильной дороги с твердым покрытием 20 ОП РЗ Н В34-0 «Землянск - Большая Верейка» и смежной административной границы Рамонского и Семилукского муниципальных районов, граница идет в общем северо-западном направлении по смежной административной границе Рамонского и Семилукского муниципальных районов до точки 1, расположенной на стыке смежных административных границ Рамонского и Семилукского муниципальных районов Воронежской области и Липецкой области;

за исключением территории государственного комплексного природного заказника областного значения «Семилукский» (в ЕГРН зона или территория 36:00-6.341).

В границах охотничьего угодья расположены: нелесоустроенные леса Воронежского лесничества; лесные кварталы № 2-16, 38-45, 82-90, 111-122, 142 Рамонского участкового лесничества Воронежского лесничества; лесные кварталы № 1-8, 17-19, 21-24, 29-36, 46, 53-60, 66-72, 74, 103-109, 110 (часть), 111-114, 118-120 Землянского участкового лесничества Семилукского лесничества; лесные кварталы № 13-17, 19-21, 31, 37-45, 47 Подгоренского

участкового лесничества Семилукского лесничества; нелесоустроенные леса Семилукского лесничества.

К землям, земельным участкам, правовой режим которых не допускает осуществление видов деятельности в сфере охотничьего хозяйства и которые не подлежат включению в состав охотничьего угодья в вышеописанных границах, относятся:

- земли сельскохозяйственного назначения: № 175, 176;

- земли населённых пунктов: № 175, 176, деревня Богданово, деревня Вериловка, деревня Галкино, деревня Гнездилово, деревня Емань, деревня Князево, деревня Кривоборье, деревня Кулешовка, деревня Малая Трещевка, деревня Ольховатка, деревня Писаревка, деревня Репное, деревня Ситная, посёлок Архангельское, посёлок Петровское, посёлок Пчельное, посёлок Сергеевское, село Большая Верейка, село Большая Трещевка, село Васильевка, село Васильевские Выселки, село Высочкино, село Гвоздёвка, село Глушицы, село Горожанка, село Гремячье, село Каверье, село Карачун, село Лебяжье, село Ломово, село Нижняя Верейка, село Новоживотинное, село Павловка, село Пекшево, село Русская Гвоздёвка, село Сенное, село Скляево 4-е, село Скляево 5-е, село Скляево, село Солнце-Дубрава, село Сомово, село Трещевка, село Хвощеватка, село Чистая Поляна, хутор Камышовка, хутор Панково, хутор Руда, хутор Сапожок;

- земли промышленности, энергетики, транспорта, связи, радиовещания, телевидения, информатики, земли для обеспечения космической деятельности, земли обороны, безопасности и земли иного специального назначения:

земли промышленности: № 175, 176;

земли энергетики: № 175;

земли транспорта: № 175, 176;

земли обороны и безопасности: территориальная зона 36:25-7.301;

земли иного специального назначения: № 175, 176;

- земли особо охраняемых территорий и объектов:

земли особо охраняемых природных территорий: дендрологический парк областного значения «Опытный дендрарий Автон-11»;

земли рекреационного назначения: № 176.

Сведения о границах населенных пунктов, особо охраняемых природных территорий утверждены соответствующими нормативными правовыми актами.

Сведения о границах других земель и земельных участков, правовой режим которых не допускает осуществление видов деятельности в сфере охотничьего хозяйства и которые не подлежат включению в состав охотничьего угодья, приведены в приложении № 5 к Схеме.

Сведения о характерных точках границ охотничьего угодья - Воронежская региональная общественная организация охотников и рыболовов, охотхозяйство «Рамонское», охотничий участок «Рамонский» (в системе координат WGS-84 и МСК-36 зона 1)

№ п/п	Координата X	Координата Y	Координата X	Координата Y
	градусы, минуты, секунды		метры	
1	52°2'6,939"	38°46'0,240"	554505,81	1269563,27
2	52°5'51,558"	39°20'25,379"	561756,89	1308847,07
3	51°53'39,964"	39°9'58,820"	539019,00	1297132,66
4	51°55'53,650"	38°47'17,041"	542974,32	1271075,57

Карта-схема закрепленного охотничьего угодья
Воронежской региональной общественной организации охотников и рыболовов (охотничий участок «Рамонский» охотхозяйства «Рамонское»)
МАСШТАБ 1:155 000

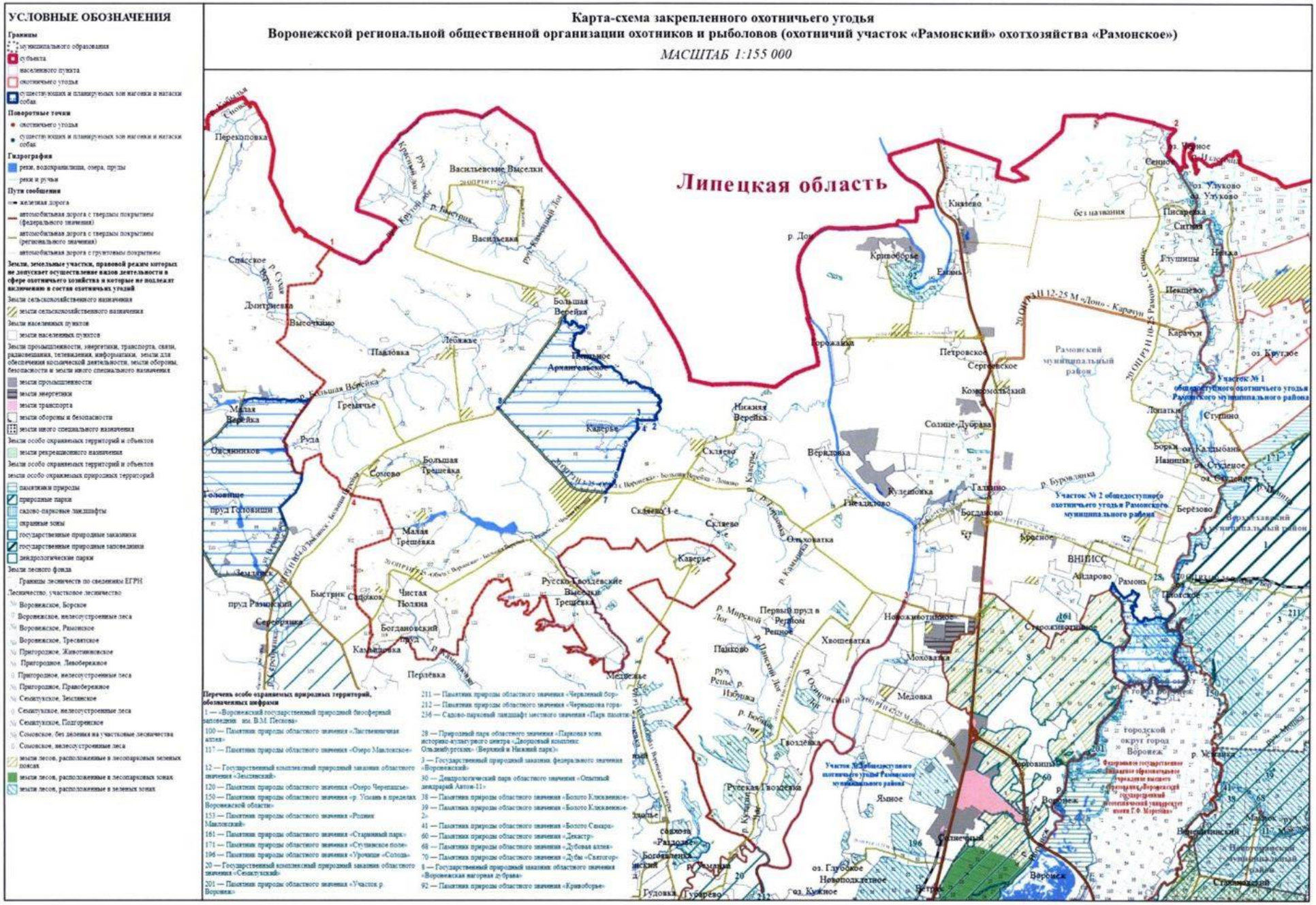

Некоммерческое партнерство
«Организация Лесного и Рыбного Хозяйства «Берендеи»

Описание границ охотничьего угодья:

северная граница: от точки 1, расположенной в месте пересечения реки Воронеж и смежной административной границы Рамонского муниципального района Воронежской области и Липецкой области, граница идет в общем юго-восточном направлении по смежной административной границе Рамонского муниципального района Воронежской области и Липецкой области до точки 2;

восточная граница: от точки 2, расположенной на смежной административной границе Рамонского муниципального района Воронежской области и Липецкой области, граница идет в северо-западном направлении по условной прямой линии до точки 3, далее граница идет в южном направлении по условной прямой линии до точки 4, далее граница идет в западном направлении вдоль лесополосы до точки 5, далее граница идет вдоль ограждения животноводческого комплекса по выращиванию элитных пород крупного рогатого скота (коров) ООО «Заречное» через точки 6 - 7 до точки 8, расположенной на границе Воронежского лесничества, далее граница идет в западном направлении по границе Воронежского лесничества до точки 9, расположенной на границе Воронежского лесничества, далее по условной прямой линии до пересечения с автомобильной дорогой с твердым покрытием 20 ОП РЗ Н 34-25 «Рамонь - Сенное» - с. Нелжа», далее граница идет в южном направлении по автомобильной дороге с твердым покрытием 20 ОП РЗ Н 34-25 «Рамонь - Сенное» - с. Нелжа» через село Нелжа до точки 10, далее граница идет в восточном направлении по условной прямой линии до точки 11, расположенной на границе Воронежского лесничества, далее граница идет по границе Воронежского лесничества до точки 12, расположенной на границе Воронежского лесничества, далее граница идет в западном направлении по условной прямой линии до точки 13, далее граница идет в северном направлении вдоль лесополосы до точки 14, расположенной

на границе Воронежского лесничества, далее граница идет в юго-западном направлении по границе Воронежского лесничества до точки 15, далее граница идет в западном направлении по условной прямой линии до пересечения с автомобильной дорогой с твердым покрытием 20 ОП РЗ Н 34-25 «Рамонь - Сенное» - с. Нелжа» в точке 16, далее граница идет в общем юго-восточном направлении по автомобильной дороге с твердым покрытием 20 ОП РЗ Н 34-25 «Рамонь - Сенное» - с. Нелжа» через село Ступино до пересечения с охранной зоной федерального государственного бюджетного учреждения «Воронежский государственный природный биосферный заповедник имени В.М. Пескова» (ЗОУИТ 36:00-6.482) в точке 17;

южная граница: от точки 17, расположенной в месте пересечения автомобильной дороги с твердым покрытием 20 ОП РЗ Н 34-25 «Рамонь - Сенное» - с. Нелжа» и охранной зоны федерального государственного бюджетного учреждения «Воронежский государственный природный биосферный заповедник имени В.М. Пескова» (ЗОУИТ 36:00-6.482), граница идет в общем западном направлении по границе охранной зоны федерального государственного бюджетного учреждения «Воронежский государственный природный биосферный заповедник имени В.М. Пескова» (ЗОУИТ 36:00-6.482) до места пересечения с рекой Воронеж в точке 18;

западная граница: от точки 18, расположенной в месте пересечения охранной зоны федерального государственного бюджетного учреждения «Воронежский государственный природный биосферный заповедник имени В.М. Пескова» (ЗОУИТ 36:00-6.482) и реки Воронеж, граница идет в общем северном направлении по средней линии русла реки Воронеж до места пересечения со смежной административной границей Рамонского муниципального района Воронежской области и Липецкой области в точке 1.

В границах охотничьего угодья расположены: лесные кварталы № 17-36, 54-60, 62-76, 124-141 Рамонского участкового лесничества Воронежского лесничества; нелесоустроенные леса Воронежского лесничества.

К землям, земельным участкам, правовой режим которых не допускает осуществление видов деятельности в сфере охотничьего хозяйства и которые

не подлежат включению в состав охотничьего угодья в вышеописанных границах, относятся:

- земли сельскохозяйственного назначения: № 177;

- земли населённых пунктов: № 177, деревня Борки, село Карачун, село Нелжа, село Ступино.

Сведения о границах населенных пунктов, особо охраняемых природных территорий утверждены соответствующими нормативными правовыми актами.

Сведения о границах других земель и земельных участков, правовой режим которых не допускает осуществление видов деятельности в сфере охотничьего хозяйства и которые не подлежат включению в состав охотничьего угодья, приведены в приложении № 5 к Схеме.

Сведения о характерных точках границ охотничьего угодья - некоммерческое партнерство «Организация Лесного и Рыбного хозяйства «Берендеи» (в системе координат WGS-84 и МСК-36 зона 1)

№ п/п	Координата X	Координата Y	Координата X	Координата Y
	градусы, минуты, секунды		метры	
1	52 4' 48,993"	39° 20' 42,582"	559827,06	1309197,47
2	52 3' 17,137"	39° 29' 31,181"	557117,66	1319302,72
3	52° 3' 7,957"	39° 28' 14,193"	556813,79	1317839,71
4	52° 2' 22,302"	39° 29' 7,038"	555416,52	1318866,08
5	52° 1' 49,332"	39° 27' 31,369"	554372,74	1317056,33
6	52° 2' 46,338"	39° 26' 45,543"	556122,96	1316159,39
7	52° 2' 43,277"	39° 26' 32,427"	556025,06	1315910,68
8	52° 3' 19,153"	39° 26' 2,939"	557126,48	1315334,21
9	52° 2' 42,937"	39° 23' 20,806"	555967,70	1312259,03
10	52° 1' 1,671"	39° 23' 16,390"	552836,84	1312213,82
11	52° 1' 2,331"	39° 23' 18,447"	552857,73	1312252,78
12	52° 0' 11,476"	39° 25' 13,970"	551313,86	1314475,99
13	52° 0' 0,138"	39° 24' 52,833"	550958,28	1314077,29
14	52° 0' 13,838"	39° 24' 31,486"	551376,50	1313664,66
15	51° 59' 41,163"	39° 23' 16,509"	550348,61	1312247,04
16	51° 59' 41,139"	39° 23' 16,281"	550347,82	1312242,69
17	51° 57' 43,493"	39° 23' 40,682"	546717,61	1312753,79
18	51° 56' 57,295"	39° 22' 58,881"	545279,85	1311973,34

Карта-схема закрепленного охотничьего угодья
некоммерческого партнерства «Организация Лесного и Рыбного хозяйства «Беренден»
МАСШТАБ 1:60 000

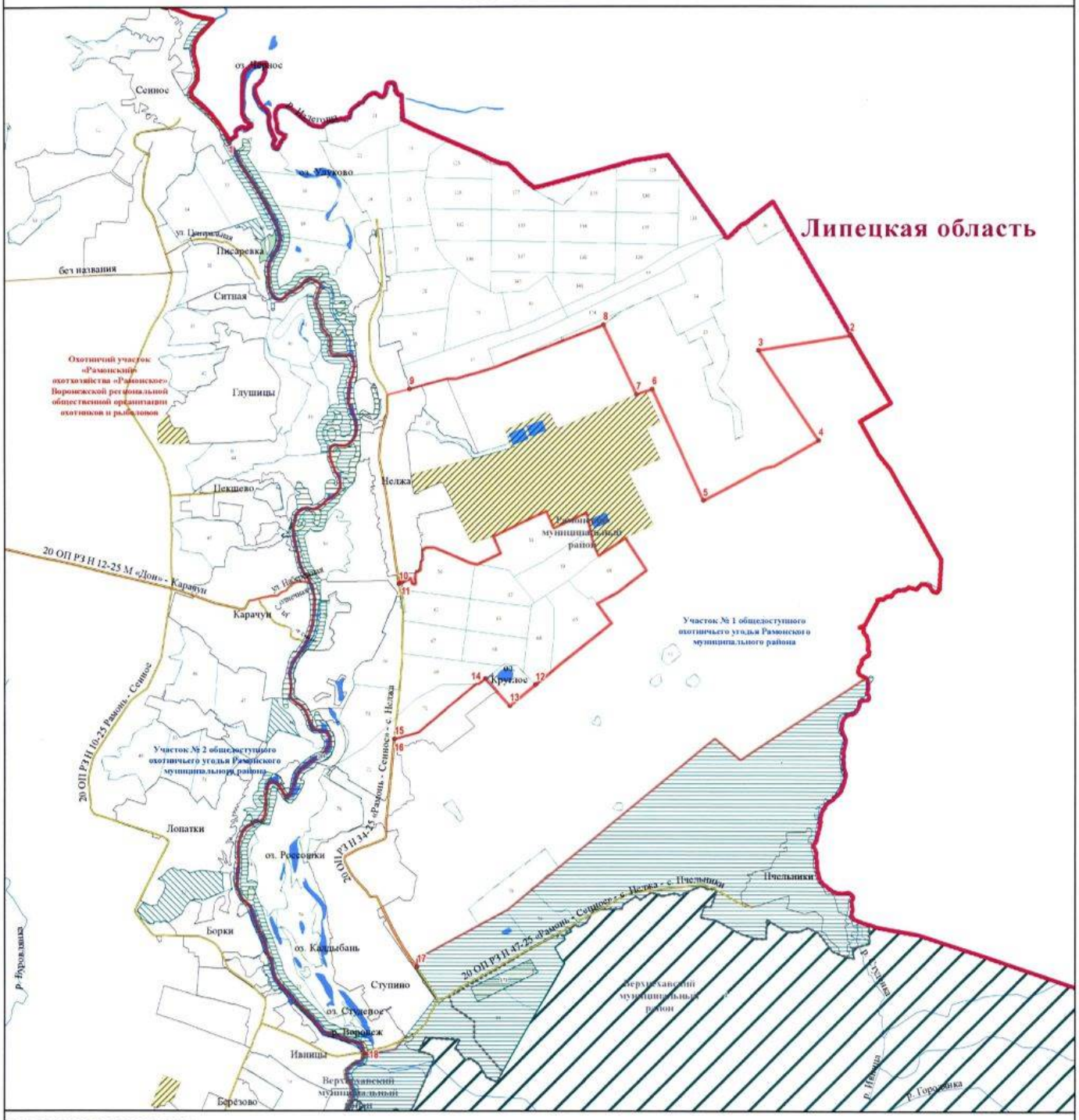

УСЛОВНЫЕ ОБОЗНАЧЕНИЯ

Границы
- муниципального образования
- субъекта
- населенного пункта
- охотничьего угодья

Поворотные точки
- охотничьего угодья

Гидрография
- реки, водохранилища, озера, пруды
- реки и ручьи

Путь сообщения
- автомобильная дорога с твердым покрытием (регионального значения)
- автомобильная дорога с грунтовым покрытием

Земли, земельные участки, правовой режим которых не допускает осуществление видов деятельности в сфере охотничьего хозяйства и которые не подлежат включению в состав охотничьих угодий

Земли сельскохозяйственного назначения
- земли сельскохозяйственного назначения

Земли населенных пунктов
- земли населенных пунктов

Земли промышленности, энергетики, транспорта, связи, радиовещания, телевидения, информатики, земли для обеспечения космической деятельности, земли обороны, безопасности и земли иного специального назначения
- земли транспорта

Земли особо охраняемых территорий и объектов
- земли рекреационного назначения

Земли особо охраняемых территорий и объектов
- земли особо охраняемых природных территорий
- памятники природы
- охранные зоны
- государственные природные заповедники
- дендрологические парки

Земли лесного фонда
- Границы лесничеств по сведениям ЕГРН

Лесничество, участковое лесничество
- Воронежское, нелесоустроенные леса
- Воронежское, Рамонское
- земли лесов, расположенные в зеленых зонах

Перечень особо охраняемых природных территорий, обозначенных цифрами

1 — «Воронежский государственный природный биосферный заповедник имени В.М. Пескова»
171 — Памятник природы областного значения «Ступинское поле»
201 — Памятник природы областного значения «Участок р. Воронеж»
30 — Дендрологический парк областного значения «Опытный дендрарий Автов-11»

Репьёвский муниципальный район

Воронежская региональная общественная организация охотников и рыболовов, охотхозяйство «Репьевское», охотничий участок «Репьевский»

Описание границ охотничьего угодья:

северная граница: от точки 1, расположенной в месте стыка смежных административных границ Репьёвского, Нижнедевицкого и Хохольского муниципальных районов, граница идет в общем юго-восточном направлении по смежной административной границе Репьёвского и Хохольского муниципальных районов до места пересечения с автомобильной дорогой с грунтовым покрытием, идущей из села Новосолдатка (Репьёвский муниципальный район) в село Семидесятное (Хохольский муниципальный район), в точке 2;

восточная граница: от точки 2, расположенной в месте пересечения смежной административной границы Репьёвского и Хохольского муниципальных районов с автомобильной дорогой с грунтовым покрытием, идущей из села Новосолдатка (Репьёвский муниципальный район) в село Семидесятное (Хохольский муниципальный район), граница идет в общем в юго-восточном направлении по автомобильной дороге с грунтовым покрытием, идущей из села Новосолдатка (Репьёвского муниципального района) в село Семидесятное (Хохольского муниципального района), через точки 3 - 6 до северной границы села Новосолдатка в точке 7, далее граница идет через село Новосолдатка по автомобильной дороге с твердым покрытием 20 ОП РЗ Н 15-26 «Репьёвка - Краснолипье - Россошки» - с. Новосолдатка» до перекрестка с улицей Ленина, далее по улице Ленина села Новосолдатка до западной границы села Новосолдатка в точке 8, далее от западной границы села Новосолдатка граница идет в общем северо-западном направлении по автомобильной дороге с грунтовым покрытием через точки 9 - 12 до места пересечения с восточной границей села Истобное в точке 13,

далее граница идет через село Истобное сначала по Новосолдатскому переулку, далее по улице Болтырева до места пересечения с автомобильной дорогой с твердым покрытием 20 ОП РЗ К В36-0 «Курск - Борисоглебск» - Хохольский - Репьёвка», далее граница идет в южном направлении по автомобильной дороге с твердым покрытием 20 ОП РЗ К В36-0 «Курск - Борисоглебск» - Хохольский - Репьёвка» через село Истобное, село Осадчее до места пересечения автомобильной дороги с твердым покрытием 20 ОП РЗ К В36-0 «Курск - Борисоглебск» - Хохольский - Репьёвка» с ручьем Мокрый у села Осадчее, далее граница идет в общем северо-восточном направлении по средней линии русла ручья Мокрый (балка Лог Большой) через точку 14 до точки 15, далее граница идет в восточном направлении вдоль поймы ручья Мокрый и балки Лог Большой через точки 16, 17 до места пересечения с автомобильной дорогой с грунтовым покрытием, расположенной между домами 50, 52 по улице Ленина села Краснолипье, далее граница идет в восточном направлении по автомобильной дороге с грунтовым покрытием до пересечения с автомобильной дорогой с твердым покрытием 20 ОП РЗ Н 1-26 «Репьёвка - Краснолипье - Россошки - гр. Хохольского р-на», далее граница идет в восточном направлении по автомобильной дороге с твердым покрытием 20 ОП РЗ Н 1-26 «Репьёвка - Краснолипье - Россошки - гр. Хохольского р-на» через село Краснолипье до пересечения с улицей Октябрьская села Краснолипье, далее граница идет в юго-восточном направлении по улице Октябрьская села Краснолипье до пересечения с улицей Комарова села Краснолипье, далее граница идет в юго-восточном направлении по улице Комарова села Краснолипье до южной границы села Краснолипье в точке 18, далее граница идет в юго-восточном направлении по автомобильной дороге с грунтовым покрытием через точки 19 - 22 до западной границы села Скорицкое в точке 23, далее граница идет в юго-западном направлении по автомобильной дороге с твердым покрытием 20 ОП РЗ Н 5-26 «Воронеж - Луганск» - Репьёвка» - с. Скорицкое» через село Скорицкое, хутор Прудовый, село Фабрицкое до пересечения со смежной

административной границей Репьёвского муниципального района Воронежской области и Белгородской области в точке 24;

южная граница: от точки 24, расположенной в месте пересечения автомобильной дороги с твердым покрытием 20 ОП РЗ Н 5-26 «Воронеж - Луганск» - Репьёвка» - с. Скорицкое» со смежной административной границей Репьёвского муниципального района Воронежской области и Белгородской области, граница идет в западном направлении по смежной административной границе Репьёвского муниципального района Воронежской области и Белгородской области до пересечения с автомобильной дорогой с твердым покрытием 20 ОП РЗ Н 13-26 «Одинцовка – Александровка (до границы с Белгородской областью)» в точке 25;

западная граница: от точки 25, расположенной в месте пересечения смежной административной границы Репьёвского муниципального района Воронежской области и Белгородской области с автомобильной дорогой с твердым покрытием 20 ОП РЗ Н 13-26 «Одинцовка - Александровка (до гр. Белгородской обл.)», граница идет в северо-восточном направлении по смежной административной границе Репьёвского муниципального района Воронежской области и Белгородской области до стыка смежных административных границ Репьёвского и Нижнедевицкого муниципальных районов Воронежской области и Белгородской области, далее граница идет в северо-восточном направлении по смежной административной границе Репьёвского и Нижнедевицкого муниципальных районов до места стыка смежных административных границ Репьёвского, Нижнедевицкого и Хохольского муниципальных районов в точке 1;

за исключением территории государственного комплексного природного заказника областного значения «Краснолипьевский» (в ЕГРН зона или территория 36:26-6.52).

В границах охотничьего угодья расположены: нелесоустроенные леса Острогожского лесничества; лесные кварталы № 1-14, 36, 42, 44, 49-63, 70, 79, 81, 82, 85, 86, 88-92, 94 Репьевского участкового лесничества

Острогожского лесничества; нелесоустроенные леса Семилукского лесничества.

К землям, земельным участкам, правовой режим которых не допускает осуществление видов деятельности в сфере охотничьего хозяйства и которые не подлежат включению в состав охотничьего угодья в вышеописанных границах, относятся:

- земли сельскохозяйственного назначения: № 182, 183;

- земли населённых пунктов: № 182, посёлок Комсомолец, село Бутырки, село Истобное, село Краснолипье, село Новосолдатка, село Одинцовка, село Осадчее, село Репьёвка, село Россошь, село Скорицкое, село Фабрицкое, хутор Александровка 2-я, хутор Верхняя Мельница, хутор Дракино, хутор Дружба, хутор Дубинин, хутор Екатериновка, хутор Заросльй, хутор Какуринка, хутор Ключи, хутор Корнеевка, хутор Красная Поляна, хутор Крестьянский, хутор Обрез, хутор Репье, хутор Родники, хутор Сердюки, хутор Токари;

- земли промышленности, энергетики, транспорта, связи, радиовещания, телевидения, информатики, земли для обеспечения космической деятельности, земли обороны, безопасности и земли иного специального назначения:

земли промышленности: № 182;

земли энергетики: № 182;

земли транспорта: № 182, 183;

земли иного специального назначения: № 182, 183;

- земли особо охраняемых территорий и объектов:

земли рекреационного назначения: № 182.

Сведения о границах населенных пунктов, особо охраняемых природных территорий утверждены соответствующими нормативными правовыми актами.

Сведения о границах других земель и земельных участков, правовой режим которых не допускает осуществление видов деятельности в сфере

охотничьего хозяйства и которые не подлежат включению в состав охотничьего угодья, приведены в приложении № 5 к Схеме.

Сведения о характерных точках границ охотничьего угодья - Воронежская региональная общественная организация охотников и рыболовов, охотхозяйство «Репьевское», охотничий участок «Репьевский» (в системе координат WGS-84 и МСК-36 зона 1)

№ п/п	Координата X	Координата Y	Координата X	Координата Y
	градусы, минуты, секунды		метры	
1	51°19'44,478"	38°38'30,463"	475902,71	1261159,74
2	51°17'19,040"	38°46'43,787"	471437,61	1270729,11
3	51°4'35,337"	38°48'6,822"	447843,47	1272440,33
4	51°17'0,258"	38°47'29,545"	470860,83	1271618,25
5	51°16'37,941"	38°48'21,242"	470175,44	1272623,18
6	51°16'51,585"	38°47'43,224"	470593,93	1271884,49
7	51°16'36,986"	38°48'27,403"	470146,45	1272742,73
8	51°16'11,445"	38°48'36,812"	469357,96	1272928,62
9	51°15'25,988"	38°48'0,149"	467950,07	1272223,91
10	51°14'33,618"	38°47'19,709"	466328,33	1271446,47
11	51°14'20,492"	38°46'3,764"	465916,79	1269974,90
12	51°14'18,793"	38°45'42,365"	465862,70	1269559,98
13	51°14'38,025"	38°44'3,856"	466450,14	1267646,96
14	51°14'57,484"	38°42'51,776"	467046,93	1266246,93
15	51°12'20,868"	38°43'34,132"	462209,59	1267084,40
16	51°12'23,498"	38°43'37,093"	462291,06	1267141,61
17	51°12'28,696"	38°44'57,668"	462457,10	1268705,19
18	51°11'16,081"	38°47'10,716"	460223,04	1271297,16
19	51°10'39,184"	38°47'40,759"	459085,24	1271885,42
20	51°10'5,044"	38°48'6,773"	458032,39	1272395,32
21	51°9'49,120"	38°48'20,282"	457541,42	1272659,94
22	51°9'28,751"	38°48'58,909"	456915,30	1273413,33
23	51°9'19,196"	38°49'18,107"	456621,73	1273787,75
24	51°11'55,087"	38°45'3,135"	461418,86	1268815,10
25	51°19'44,478"	38°38'30,463"	475902,71	1261159,74

Карта-схема закрепленного охотничьего угодья
Воронежской региональной общественной организации охотников и рыболовов (охотничий участок «Репьевский» охотхозяйства «Репьевское»)
МАСШТАБ 1:130 000

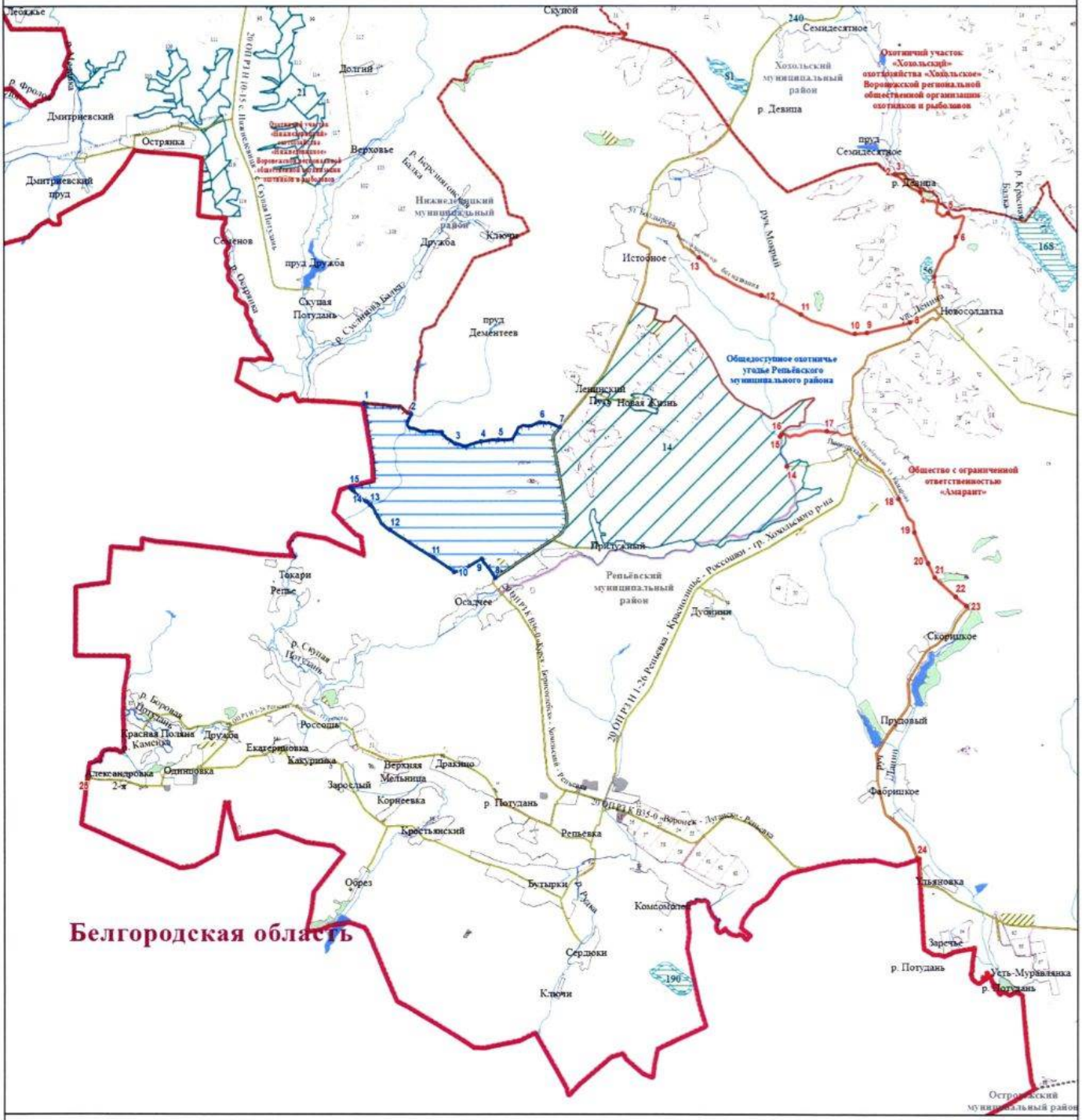

УСЛОВНЫЕ ОБОЗНАЧЕНИЯ

Границы
- муниципального образования
- субъекта
- населенного пункта
- охотничьего угодья
- существующих и планируемых зон нагонки и натаски собак

Поворотные точки
- охотничьего угодья
- существующих и планируемых зон нагонки и натаски собак

Гидрография
- реки, водохранилища, озера, пруды
- реки и ручьи

Пути сообщения
- автомобильная дорога с твердым покрытием (регионального значения)
- автомобильная дорога с грунтовым покрытием

Земли, земельные участки, правовой режим которых не допускает осуществление видов деятельности в сфере охотничьего хозяйства и которые не подлежат включению в состав охотничьих угодий

Земли сельскохозяйственного назначения
- земли сельскохозяйственного назначения

Земли населенных пунктов
- земли населенных пунктов

Земли промышленности, энергетики, транспорта, связи, радиовещания, телевидения, информатики, земли для обеспечения космической деятельности, земли обороны, безопасности и земли иного специального назначения
- земли промышленности
- земли энергетики
- земли транспорта
- земли иного специального назначения

Земли особо охраняемых территорий и объектов
- земли рекреационного назначения

Земли особо охраняемых территорий и объектов
- земли особо охраняемых природных территорий
- памятники природы
- садово-парковые ландшафты
- охранные зоны
- государственные природные заказники

Земли лесного фонда
- Границы лесничеств по сведениям ЕГРН

Лесничество, участковое лесничество
- Новоусманское, нелесостроенные леса
- Новоусманское, Хохольское
- Острогожское, нелесостроенные леса
- Острогожское, Репьевское
- Семилукское, нелесостроенные леса
- Семилукское, Нижнедевицкое

Перечень особо охраняемых природных территорий, обозначенных цифрами

14 — Государственный комплексный природный заказник областного значения «Краснолипьевский»
168 — Памятник природы областного значения «Степь «Крутцы»
190 — Памятник природы областного значения «Урочище «Майдан»
21 — Государственный природный заказник областного значения «Степная балка в окрестностях с. Остряпка»
240 — Памятник природы местного значения «Парковая зона по ул. Кирова в с. Семидесятное»
56 — Памятник природы областного значения «Гора Муравлянка»
81 — Памятник природы областного значения «Исток р. Девица»

Общество с ограниченной ответственностью «Амарант»

Описание границ охотничьего угодья:

северная граница: от точки 1, расположенной в месте пересечения смежной административной границы Репьёвского и Хохольского муниципальных районов и автомобильной дороги с грунтовым покрытием, идущей из села Новосолдатка (Репьёвского муниципального района) в село Семидесятное (Хохольского муниципального района), граница идет в общем юго-восточном направлении по смежной административной границе Репьёвского и Хохольского муниципальных районов до места пересечения с автомобильной дорогой с твердым покрытием 20 ОП РЗ Н 6-31 «Воронеж - Луганск» - с. Оськино - гр. Репьёвского р-на», далее граница идет в восточном направлении по автомобильной дороге с твердым покрытием 20 ОП РЗ Н 6-31 «Воронеж - Луганск» - с. Оськино - гр. Репьёвского р-на» через село Оськино до перекрестка с автомобильной дорогой с твердым покрытием 20 ОП РЗ К В38-0 «Воронеж – Луганск», далее в южном направлении по автомобильной дороге с твердым покрытием 20 ОП РЗ К В38-0 «Воронеж – Луганск» до пересечения со смежной административной границей Острогожского и Хохольского муниципальных районов, далее в северо-восточном направлении по смежной административной границе Острогожского и Хохольского муниципальных районов до пересечения с автомобильной дорогой с грунтовым покрытием в точке 2;

восточная граница: от точки 2, расположенной в месте пересечения смежной административной границы Острогожского и Хохольского муниципальных районов и автомобильной дороги с грунтовым покрытием, граница идет в южном направлении по автомобильной дороге с грунтовым покрытием через точки 3 - 6 до пересечения с автомобильной дорогой с твердым покрытием 20 ОП РЗ Н 23-19 «Воронеж - Луганск» - с. Сторожевое 1-е» в точке 7, далее граница идет в западном направлении по автомобильной дороге с твердым покрытием 20 ОП РЗ Н 23-19 «Воронеж - Луганск» - с.

Сторожевое 1-е» до пересечения с автомобильной дорогой с грунтовым покрытием в точке 8, далее граница идет в южном направлении по автомобильной дороге с грунтовым покрытием до точки 9, далее граница идет в западном направлении по автомобильной дороге с грунтовым покрытием до точки 10, далее граница идет в южном направлении по автомобильной дороге с грунтовым покрытием до точки 11, далее граница идет в западном направлении по автомобильной дороге с грунтовым покрытием до пересечения с северо-восточной границей хутора Ново-Успенка в точке 12, далее граница идет в общем юго-западном направлении по северной и западной границам хутора Ново-Успенка до пересечения с автомобильной дорогой с грунтовым покрытием в точке 13, далее граница идет в общем юго-восточном направлении по автомобильной дороге с грунтовым покрытием через точки 14 - 19 до пересечения с западной границей села Урыв-Покровка в точке 20, далее граница идет в южном направлении по улице Подгорная до места пересечения с улицей Пионерская, затем идет в юго-восточном направлении по улице Пионерская до места пересечения с улицей Центральная, далее в южном направлении граница идет по улице Центральная до места пересечения с улицей Советская, затем в восточном направлении по улице Советская до места пересечения с улицей Пролетарская, затем в юго-восточном направлении по улице Пролетарская до места пересечения с проулком между домами 25 и 27 по улице Пролетарская, далее в юго-восточном направлении по проулку между домами с номерами 25 и 27 по улице Пролетарская идет до места пересечения с южной границей села Урыв-Покровка в точке 21, далее граница идет в юго-восточном направлении по грунтовой дороге до понтонной переправы в точке 22, затем по условной прямой линии до места на средней линии русла реки Дон в точке 23, далее граница идет в общем южном направлении по средней линии русла реки Дон до места впадения в нее реки Девица, далее граница идет в общем северо-западном направлении по средней линии русла реки Девица до моста на автомобильной дороге с твердым покрытием 20 ОП РЗ К В38-0

«Воронеж – Луганск», далее граница идет в северном направлении по автомобильной дороге с твердым покрытием 20 ОП РЗ К В38-0 «Воронеж – Луганск» до перекрестка с автомобильной дорогой с твердым покрытием 20 ОП РЗ Н 24-19 «Воронеж - Луганск» - х. Бузенки» и автомобильной дорогой с твердым покрытием 20 ОП РЗ Н 23-19 «Воронеж - Луганск» - с. Сторожевое 1-е», далее граница идет в северо-западном направлении по автомобильной дороге с твердым покрытием 20 ОП РЗ Н 24-19 «Воронеж - Луганск» - х. Бузенки» через село Мастюгино, хутор Бузенки до перехода в автомобильную дорогу с грунтовым покрытием в хуторе Бузенки, далее граница идет в северо-западном направлении по этой автомобильной дороге с грунтовым покрытием до границы села Бузенки в точке 24, далее граница идет в северо-западном направлении по этой автомобильной дороге с грунтовым покрытием до пересечения с границей государственного комплексного природного заказника областного значения «Родники» (постановление Правительства Воронежской области от 27.01.2014 № 60 «Об утверждении Положения о государственном комплексном природном заказнике областного значения «Родники») в точке 25, далее граница идет в северо-западном направлении по этой автомобильной дороге с грунтовым покрытием вдоль границы государственного комплексного природного заказника областного значения «Родники» (постановление Правительства Воронежской области от 27.01.2014 № 60 «Об утверждении Положения о государственном комплексном природном заказнике областного значения «Родники») через село Россошки до пересечения с автомобильной дорогой с твердым покрытием 20 ОП РЗ Н 1-26 «Репьёвка - Краснолипье - Россошки - гр. Хохольского р-на» в селе Россошки, далее граница идет в южном направлении по автомобильной дороге с твердым покрытием 20 ОП РЗ Н 1-26 «Репьёвка - Краснолипье - Россошки - гр. Хохольского р-на» через село Россошки до пересечения с автомобильной дорогой с грунтовым покрытием в точке 26, далее граница идет в юго-восточном направлении по автомобильной дороге с грунтовым покрытием, идущей вдоль границы

государственного комплексного природного заказника областного значения «Родники» (постановление Правительства Воронежской области от 27.01.2014 № 60 «Об утверждении Положения о государственном комплексном природном заказнике областного значения «Родники»), через село Россошки до пересечения с северной границей села Платава в точке 27, далее граница идет в общем южном направлении через село Платава по Воронежскому переулку до перекрестка с улицей Красноармейская, далее в западном направлении по улице Красноармейская до перекрестка с улицей без названия, далее в южном направлении по улице без названия до перекрестка с улицей Воронежская, далее граница идет в западном направлении по улице Воронежская до перекрестка с улицей без названия, далее граница идет в южном направлении по улице без названия до ее перехода в автомобильную дорогу с твердым покрытием 20 ОП РЗ Н 4-26 «Воронеж - Луганск» - Репьёвка» - с. Платава» в селе Платава, далее граница идет в южном направлении по автомобильной дороге с твердым покрытием 20 ОП РЗ Н 4-26 «Воронеж - Луганск» - Репьёвка» - с. Платава» через село Платава, село Прилепы до пересечения с автомобильной дорогой с твердым покрытием 20 ОП РЗ К В35-0 «Воронеж - Луганск» - Репьевка» у села Прилепы, далее граница идет в восточном направлении по автомобильной дороге с твердым покрытием 20 ОП РЗ К В35-0 «Воронеж - Луганск» - Репьевка» через село Прилепы, село Солдатское до пересечения с автомобильной дорогой с твердым покрытием 20 ОП РЗ К В38-0 «Воронеж – Луганск», далее граница идет в общем юго-восточном направлении по автомобильной дороге с твердым покрытием 20 ОП РЗ К В38-0 «Воронеж – Луганск» через село Солдатское до пересечения с северной границей города Острогожска в точке 28, далее граница идет в общем юго-западном направлении по северной и западной границам города Острогожска до точки 29, далее граница идет в южном направлении по автомобильной дороге с твердым покрытием 20 ОП РЗ Н 15-19 «Острогожск – Волошино» до пересечения с автомобильной дорогой с твердым покрытием 20 ОП РЗ К 1-19

«Острогожск – Алексеевка», далее граница идет в юго-западном направлении по автомобильной дороге с твердым покрытием 20 ОП РЗ К 1-19 «Острогожск – Алексеевка» до пересечения с автомобильной дорогой с твердым покрытием 20 ОП РЗ Н 2-19 «Острогожск - Лесное Уколово» в точке 30;

южная граница: от точки 30, расположенной на пересечении автомобильной дороги с твердым покрытием 20 ОП РЗ К 1-19 «Острогожск – Алексеевка» и автомобильной дороги с твердым покрытием 20 ОП РЗ Н 2-19 «Острогожск - Лесное Уколово», граница идет в северо-западном направлении по автомобильной дороге с твердым покрытием 20 ОП РЗ Н 2-19 «Острогожск - Лесное Уколово» через посёлок Грушевая Поляна, хутор Губаревка, село Шубное, посёлок Центрального отделения совхоза «Острогожский» до места пересечения со смежной административной границей Острогожского муниципального района Воронежской области и Белгородской области в точке 31;

западная граница: от точки 31, расположенной в месте пересечения автомобильной дороги с твердым покрытием 20 ОП РЗ Н 2-19 «Острогожск - Лесное Уколово» и смежной административной границы Острогожского муниципального района Воронежской области и Белгородской области, граница идет в северном направлении по смежной административной границе Острогожского муниципального района Воронежской области и Белгородской области до места стыка смежных административных границ Острогожского и Репьёвского муниципальных районов Воронежской области и Белгородской области, далее граница идет в северо-западном направлении по смежной административной границе Репьёвского муниципального района Воронежской области и Белгородской области до пересечения с автомобильной дорогой с твердым покрытием 20 ОП РЗ Н 5-26 «Воронеж - Луганск» - Репьёвка» - с. Скорицкое» в точке 32, далее граница идет в северо-восточном направлении по автомобильной дороге с твердым покрытием 20 ОП РЗ Н 5-26 «Воронеж - Луганск» - Репьёвка» - с.

Скорицкое» через село Фабрицкое, хутор Прудовый, село Скорицкое до западной границы села Скорицкое в точке 33, далее граница идет в северо-западном направлении по автомобильной дороге с грунтовым покрытием через точки 34 - 37 до южной границы села Краснолипье в точке 38, далее граница идет в северо-западном направлении по улице Комарова села Краснолипье до пересечения с улицей Октябрьская села Краснолипье, далее граница идет в северо-западном направлении по улице Октябрьская села Краснолипье до пересечения с автомобильной дорогой с твердым покрытием 20 ОП РЗ Н 1-26 «Репьёвка - Краснолипье - Россошки - гр. Хохольского р-на», далее граница идет в общем северном направлении по автомобильной дороге с твердым покрытием 20 ОП РЗ Н 1-26 «Репьёвка - Краснолипье - Россошки - гр. Хохольского р-на» через село Краснолипье, село Новосолдатка до пересечения с автомобильной дорогой с твердым покрытием 20 ОП РЗ Н 15-26 «Репьёвка - Краснолипье - Россошки» - с. Новосолдатка», далее граница идет в северо-западном направлении по автомобильной дороге с твердым покрытием 20 ОП РЗ Н 15-26 «Репьёвка - Краснолипье - Россошки» - с. Новосолдатка» через село Новосолдатка до точки 39, далее граница идет в общем в северо-западном направлении по автомобильной дороге с грунтовым покрытием, идущей из села Новосолдатка (Репьёвский муниципальный район) в село Семидесятное (Хохольский муниципальный район), через точки 40 - 43 до точки 1, расположенной в месте пересечения со смежной административной границей Репьёвского и Хохольского муниципальных районов.

В границах охотничьего угодья расположены: нелесоустроенные леса Новоусманского лесничества; лесные кварталы № 124-128 Яблоченского участкового лесничества Новоусманского лесничества; лесные кварталы № 1-4, 10-12, 14-19, 110-120, 123-132, 136, 161, 162 Коротоякского участкового лесничества Острогожского лесничества; лесные кварталы № 1-120, 128-145, 187, 188, 190-210, 235, 237 Острогожского участкового лесничества Острогожского лесничества; лесные кварталы № 15-35, 37, 38, 64-67, 71-74,

78, 94, 95, 98 Репьёвского участкового лесничества Острогожского лесничества; нелесоустроенные леса Острогожского лесничества.

К землям, земельным участкам, правовой режим которых не допускает осуществление видов деятельности в сфере охотничьего хозяйства и которые не подлежат включению в состав охотничьего угодья в вышеописанных границах, относятся:

- земли сельскохозяйственного назначения: № 184, 130, 131;

- земли населённых пунктов: № 184, село Колбино, село Краснолипье, село Новосолдатка, село Платава, село Прилепы, село Россошки, село Скорицкое, село Усть-Муравлянка, село Фабрицкое, хутор Заречье, хутор Прудовый, хутор Сасовка 1-я, хутор Сасовка 2-я, хутор Ульяновка, № 130, 131, посёлок 2-го отделения совхоза «Острогожский», посёлок Труд, посёлок Центрального отделения совхоза «Острогожский», село Берёзово, село Болдыревка, село Волошино, село Девица, село Ездочное, село Завершье, село Мастюгино, село Прилепы, село Солдатское, село Терновое, село Урыв-Покровка, хутор Бузенки, хутор Губаревка, хутор Лобкин, хутор Ново-Успенка, хутор Ушаков, село Оськино;

- земли промышленности, энергетики, транспорта, связи, радиовещания, телевидения, информатики, земли для обеспечения космической деятельности, земли обороны, безопасности и земли иного специального назначения:

земли промышленности: № 130, 131;

земли энергетики: № 184;

земли транспорта: № 184, 130, 131, 217;

земли обороны и безопасности: земельный участок 36:19:8200006:6;

земли иного специального назначения: № 184, 131;

- земли особо охраняемых территорий и объектов:

земли рекреационного назначения: № 184.

Сведения о границах населенных пунктов, особо охраняемых природных территорий утверждены соответствующими нормативными правовыми актами.

Сведения о границах других земель и земельных участков, правовой режим которых не допускает осуществление видов деятельности в сфере охотничьего хозяйства и которые не подлежат включению в состав охотничьего угодья, приведены в приложении № 5 к Схеме.

Сведения о характерных точках границ охотничьего угодья - общество с ограниченной ответственностью «Амарант» (в системе координат WGS-84 и МСК-36 зона 1)

№ п/п	Координата X	Координата Y	Координата X	Координата Y
	градусы, минуты, секунды		метры	
1	51°17'19,040"	38°46'43,787"	471437,61	1270729,11
2	51°13'18,372"	39°6'49,162"	464147,36	1294150,67
3	51°12'48,391"	39°6'59,032"	463222,51	1294350,18
4	51°12'33,312"	39°7'0,058"	462756,68	1294374,10
5	51°12'24,422"	39°7'9,259"	462483,50	1294555,08
6	51°12'22,812"	39°6'59,526"	462432,12	1294366,58
7	51°12'1,280"	39°6'59,712"	461766,74	1294375,92
8	51°12'0,468"	39°6'25,001"	461735,90	1293702,22
9	51°11'22,373"	39°6'23,619"	460558,43	1293685,36
10	51°11'27,624"	39°5'47,348"	460714,76	1292979,64
11	51°10'49,804"	39°5'20,249"	459541,66	1292463,02
12	51°10'50,023"	39°5'15,816"	459547,73	1292376,86
13	51°9'51,099"	39°5'13,091"	457726,36	1292338,88
14	51°9'50,302"	39°5'5,260"	457700,48	1292186,92
15	51°9'38,428"	39°5'21,866"	457336,19	1292512,59
16	51°9'20,631"	39°6'9,879"	456794,00	1293450,20
17	51°9'19,023"	39°6'14,161"	456744,99	1293533,85
18	51°8'48,482"	39°7'32,620"	455814,29	1295066,85
19	51°8'25,474"	39°8'19,609"	455111,34	1295986,52
20	51°7'42,684"	39°9'18,733"	453799,38	1297147,97
21	51°6'21,714"	39°9'58,717"	451304,35	1297948,67
22	51°6'19,526"	39°10'13,375"	451239,38	1298234,48
23	51°6'18,443"	39°10'14,722"	451206,17	1298261,00
24	51°13'10,209"	38°56'30,480"	463806,21	1282146,04
25	51°13'11,299"	38°56'28,888"	463839,70	1282114,95
26	51°13'27,809"	38°54'24,938"	464335,50	1279706,50
27	51°11'37,852"	38°54'49,430"	460940,22	1280201,65
28	50°54'0,783"	39°4'3,530"	428348,63	1291220,03
29	50°50'24,948"	39°1'38,975"	421657,47	1288444,41
30	50°50'12,292"	39°1'9,371"	421262,15	1287868,01
31	50°53'36,826"	38°50'15,732"	427505,55	1275047,58

№ п/п	Координата X	Координата Y	Координата X	Координата Y
	градусы, минуты, секунды		метры	
32	51°4'35,337"	38°48'6,822"	447843,47	1272440,33
33	51°9'19,196"	38°49'18,107"	456621,73	1273787,75
34	51°9'28,751"	38°48'58,909"	456915,30	1273413,33
35	51°9'49,120"	38°48'20,282"	457541,42	1272659,94
36	51°10'5,044"	38°48'6,773"	458032,39	1272395,32
37	51°10'39,184"	38°47'40,759"	459085,24	1271885,42
38	51°11'16,081"	38°47'10,716"	460223,04	1271297,16
39	51°15'25,988"	38°48'0,149"	467950,07	1272223,91
40	51°16'11,445"	38°48'36,812"	469357,96	1272928,62
41	51°16'37,941"	38°48'21,242"	470175,44	1272623,18
42	51°17'0,258"	38°47'29,545"	470860,83	1271618,25
43	51°17'18,397"	38°46'45,379"	471417,86	1270760,04

Карта-схема закрепленного охотничьего угодья общества с ограниченной ответственностью «Амарант»

МАСШТАБ 1:190 000

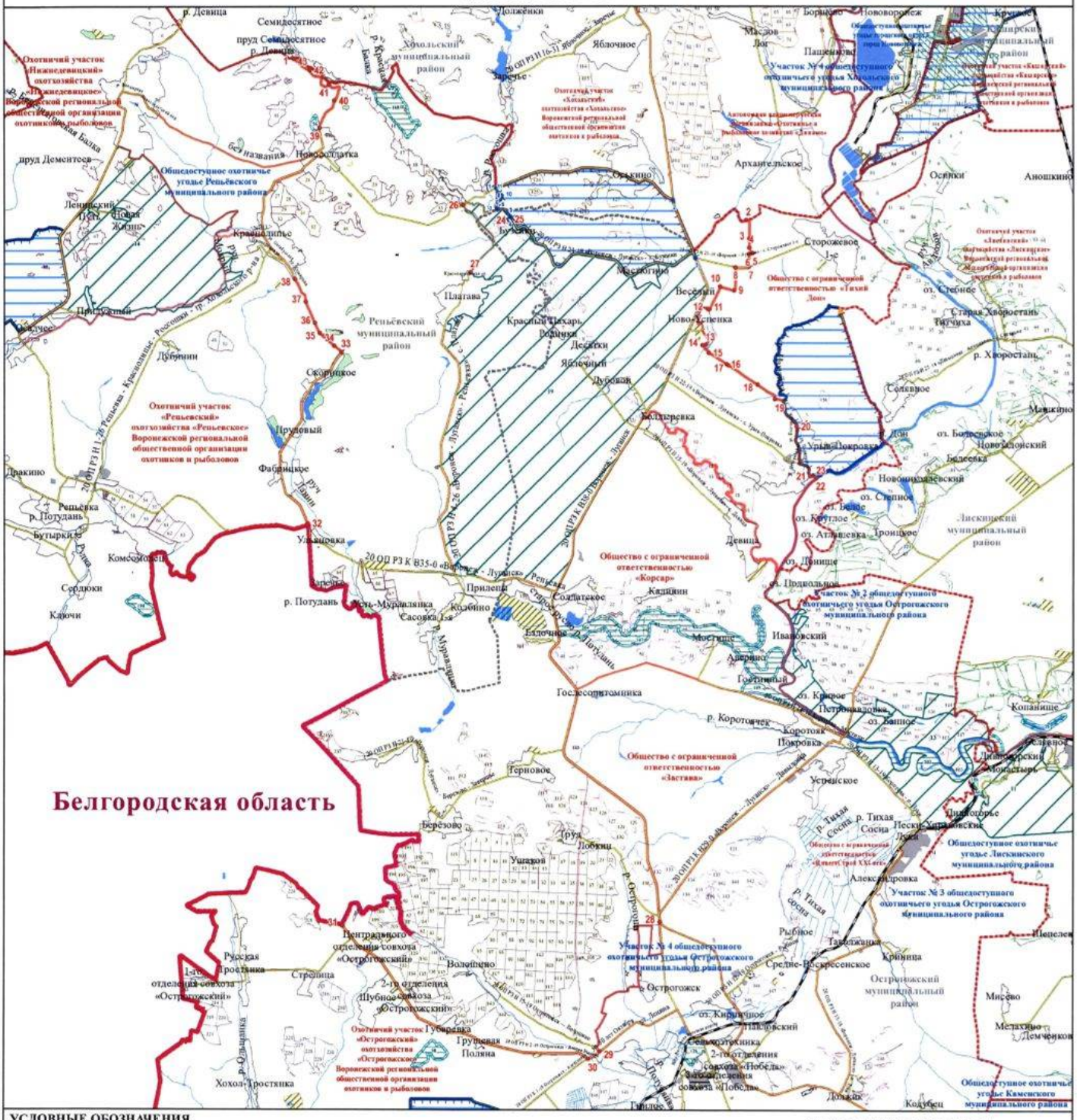
Белгородская область
Воронежская область
Общество с ограниченной ответственностью «Амарант»
Общество с ограниченной ответственностью «Корсар»
Общество с ограниченной ответственностью «Застава»
Общество с ограниченной ответственностью «Тихий Дон»
Общедоступное охотничье угодье Реньёвского муниципального района
Общедоступное охотничье угодье Лискинского муниципального района
Общедоступное охотничье угодье Каменского муниципального района
Участок № 2 общедоступного охотничьего угодья Острогожского муниципального района
Участок № 3 общедоступного охотничьего угодья Острогожского муниципального района
Участок № 4 общедоступного охотничьего угодья Острогожского муниципального района
Участок № 4 общедоступного охотничьего угодья Хохольского муниципального района
Охотничий участок «Реньёвский» охотхозяйства «Реньёвское» Воронежской региональной общественной организации охотников и рыболовов
Охотничий участок «Острогожский» охотхозяйства «Острогожское» Воронежской региональной общественной организации охотников и рыболовов
Охотничий участок «Нижнедевицкий» охотхозяйства «Нижнедевицкое» Воронежской региональной общественной организации охотников и рыболовов
Охотничий участок «Хохольское» охотхозяйства «Хохольское» Воронежской региональной общественной организации охотников и рыболовов
Охотничий участок «Лискинский» охотхозяйства «Лискинское» Воронежской региональной общественной организации охотников и рыболовов
Охотничий участок «Каширский» охотхозяйства «Каширское» Воронежской региональной общественной организации охотников и рыболовов
Автономная некоммерческая организация «Охотничье и рыболовное хозяйство «Дивное»
Семидосятное
пруд Семидосятное
р. Девица
Хохольский муниципальный район
Должёнки
Яблочное
Маслов Лог
Пашенное
Борщёво
Новохворостанский муниципальный район
Архангельское
Осинки
Аношкино
Сторожевое
Старая Хворостань
Хворостань
Платава
Реньёвский муниципальный район
Красный Пахарь
Родники
Десятки
Яблочный
Дубовой
Весёлый
Новая Успенка
Успенка-Покровка
Белдеревка
Селявное
Маяково
Дубинин
Скорняков
Пруловый
Фабричное
Дракино
Репьёвка
р. Потудань
Бутырки
Комсомолец
Сердюки
Ключи
Ульяновка
Прилепы
Солдатское
Колбино
Сасовка 1-я
Калинин
Девица
Лискинский муниципальный район
Новоникаевский
Белевка
Новопокровский
Троицкое
Ивановский
Аверино
Гостинный
Гослесопитомника
Терновое
Березово
Ушаков
Труд
Лобкин
Успенское
Копанище
Дивногорье
Пески-Украинские
Алексеевка
Рыбное
Таволжанка
Крапивка
Средне-Воскресенское
Острогожский муниципальный район
Острогожск
Мисево
Мелихино
Демченков
Кодубец
Русская Тростянка
Стрелица
1-го отделения совхоза «Острогожский»
2-го отделения Шубного совхоза «Острогожский»
Центрального отделения совхоза «Острогожский»
Губаревка
Грушевая Поляна
Хохол-Тростянка
р. Ольшанка
р. Тихая Сосна
р. Девица
р. Потудань
р. Короточек
р. Хворостань
р. Острогожка
Без названия
Ленинский
Новая Жизнь
Краснодубье
Прилепский
Новосолдатка
пруд Дементеев
Архангельское
Старая Хворостань
Титчиха
Селявное
Маяково
Белевка
Новопокровский
Новоникаевский
Лискинский муниципальный район
Дивногорье
Пески-Украинские
Общедоступное охотничье угодье Лискинского муниципального района
Участок № 3 общедоступного охотничьего угодья Острогожского муниципального района
Общедоступное охотничье угодье Каменского муниципального района
Участок № 4 общедоступного охотничьего угодья Острогожского муниципального района
Участок № 4 общедоступного охотничьего угодья Хохольского муниципального района
Общедоступное охотничье угодье Реньёвского муниципального района
Охотничий участок «Реньёвский» охотхозяйства «Реньёвское» Воронежской региональной общественной организации охотников и рыболовов
Охотничий участок «Острогожский» охотхозяйства «Острогожское» Воронежской региональной общественной организации охотников и рыболовов
Охотничий участок «Нижнедевицкий» охотхозяйства «Нижнедевицкое» Воронежской региональной общественной организации охотников и рыболовов
Охотничий участок «Хохольское» охотхозяйства «Хохольское» Воронежской региональной общественной организации охотников и рыболовов
Охотничий участок «Лискинский» охотхозяйства «Лискинское» Воронежской региональной общественной организации охотников и рыболовов
Охотничий участок «Каширский» охотхозяйства «Каширское» Воронежской региональной общественной организации охотников и рыболовов
Автономная некоммерческая организация «Охотничье и рыболовное хозяйство «Дивное»
20 ОП РЗ Н 1-26 Реньёва - Красноярье - Ротовки - р. Хохольского р-на
20 ОП РЗ Н 26 - р. Новохворостанка - р. Лучки - Реньёва
20 ОП РЗ Н 22-11 Воронеж - Лиски - Урыв-Покровка
20 ОП РЗ К 035-0 «Воронеж - Луганск» - Репьёвка
20 ОП РЗ К 035-0 «Воронеж - Луганск» - Лиски - Евдаково
20 ОП РЗ К 035-0 «Воронеж - Луганск» - Острогожск - Евдаково
20 ОП РЗ Н 16-11 Яблочное - Заречье
20 ОП РЗ Н 23-11 Острогожск - Коротояк
20 ОП РЗ Н 23-11 Острогожск - Коротояк - Покровка
20 ОП РЗ Н 23-11 Острогожск - Коротояк - Покровка - Терновое
20 ОП РЗ Н 23-11 Острогожск - Коротояк - Покровка - Терновое - Березово
20 ОП РЗ Н 23-11 Острогожск - Коротояк - Покровка - Терновое - Березово - Ушаков
20 ОП РЗ Н 23-11 Острогожск - Коротояк - Покровка - Терновое - Березово - Ушаков - Стрелица
20 ОП РЗ Н 23-11 Острогожск - Коротояк - Покровка - Терновое - Березово - Ушаков - Стрелица - Губаревка
20 ОП РЗ Н 23-11 Острогожск - Коротояк - Покровка - Терновое - Березово - Ушаков - Стрелица - Губаревка - Грушевая Поляна
20 ОП РЗ Н 23-11 Острогожск - Коротояк - Покровка - Терновое - Березово - Ушаков - Стрелица - Губаревка - Грушевая Поляна - Гвардейское
20 ОП РЗ Н 23-11 Острогожск - Коротояк - Покровка - Терновое - Березово - Ушаков - Стрелица - Губаревка - Грушевая Поляна - Гвардейское - Кодубец
20 ОП РЗ Н 23-11 Острогожск - Коротояк - Покровка - Терновое - Березово - Ушаков - Стрелица - Губаревка - Грушевая Поляна - Гвардейское - Кодубец - Девица
20 ОП РЗ Н 23-11 Острогожск - Коротояк - Покровка - Терновое - Березово - Ушаков - Стрелица - Губаревка - Грушевая Поляна - Гвардейское - Кодубец - Девица - Ивановский
20 ОП РЗ Н 23-11 Острогожск - Коротояк - Покровка - Терновое - Березово - Ушаков - Стрелица - Губаревка - Грушевая Поляна - Гвардейское - Кодубец - Девица - Ивановский - Аверино
20 ОП РЗ Н 23-11 Острогожск - Коротояк - Покровка - Терновое - Березово - Ушаков - Стрелица - Губаревка - Грушевая Поляна - Гвардейское - Кодубец - Девица - Ивановский - Аверино - Гостинный
20 ОП РЗ Н 23-11 Острогожск - Коротояк - Покровка - Терновое - Березово - Ушаков - Стрелица - Губаревка - Грушевая Поляна - Гвардейское - Кодубец - Девица - Ивановский - Аверино - Гостинный - Гослесопитомника
20 ОП РЗ Н 23-11 Острогожск - Коротояк - Покровка - Терновое - Березово - Ушаков - Стрелица - Губаревка - Грушевая Поляна - Гвардейское - Кодубец - Девица - Ивановский - Аверино - Гостинный - Гослесопитомника - Успенское
20 ОП РЗ Н 23-11 Острогожск - Коротояк - Покровка - Терновое - Березово - Ушаков - Стрелица - Губаревка - Грушевая Поляна - Гвардейское - Кодубец - Девица - Ивановский - Аверино - Гостинный - Гослесопитомника - Успенское - Дивногорье
20 ОП РЗ Н 23-11 Острогожск - Коротояк - Покровка - Терновое - Березово - Ушаков - Стрелица - Губаревка - Грушевая Поляна - Гвардейское - Кодубец - Девица - Ивановский - Аверино - Гостинный - Гослесопитомника - Успенское - Дивногорье - Пески-Украинские
20 ОП РЗ Н 23-11 Острогожск - Коротояк - Покровка - Терновое - Березово - Ушаков - Стрелица - Губаревка - Грушевая Поляна - Гвардейское - Кодубец - Девица - Ивановский - Аверино - Гостинный - Гослесопитомника - Успенское - Дивногорье - Пески-Украинские - Алексеевка
20 ОП РЗ Н 23-11 Острогожск - Коротояк - Покровка - Терновое - Березово - Ушаков - Стрелица - Губаревка - Грушевая Поляна - Гвардейское - Кодубец - Девица - Ивановский - Аверино - Гостинный - Гослесопитомника - Успенское - Дивногорье - Пески-Украинские - Алексеевка - Рыбное
20 ОП РЗ Н 23-11 Острогожск - Коротояк - Покровка - Терновое - Березово - Ушаков - Стрелица - Губаревка - Грушевая Поляна - Гвардейское - Кодубец - Девица - Ивановский - Аверино - Гостинный - Гослесопитомника - Успенское - Дивногорье - Пески-Украинские - Алексеевка - Рыбное - Таволжанка
20 ОП РЗ Н 23-11 Острогожск - Коротояк - Покровка - Терновое - Березово - Ушаков - Стрелица - Губаревка - Грушевая Поляна - Гвардейское - Кодубец - Девица - Ивановский - Аверино - Гостинный - Гослесопитомника - Успенское - Дивногорье - Пески-Украинские - Алексеевка - Рыбное - Таволжанка - Крапивка
20 ОП РЗ Н 23-11 Острогожск - Коротояк - Покровка - Терновое - Березово - Ушаков - Стрелица - Губаревка - Грушевая Поляна - Гвардейское - Кодубец - Девица - Ивановский - Аверино - Гостинный - Гослесопитомника - Успенское - Дивногорье - Пески-Украинские - Алексеевка - Рыбное - Таволжанка - Крапивка - Средне-Воскресенское
20 ОП РЗ Н 23-11 Острогожск - Коротояк - Покровка - Терновое - Березово - Ушаков - Стрелица - Губаревка - Грушевая Поляна - Гвардейское - Кодубец - Девица - Ивановский - Аверино - Гостинный - Гослесопитомника - Успенское - Дивногорье - Пески-Украинские - Алексеевка - Рыбное - Таволжанка - Крапивка - Средне-Воскресенское - Острогожск
20 ОП РЗ Н 23-11 Острогожск - Коротояк - Покровка - Терновое - Березово - Ушаков - Стрелица - Губаревка - Грушевая Поляна - Гвардейское - Кодубец - Девица - Ивановский - Аверино - Гостинный - Гослесопитомника - Успенское - Дивногорье - Пески-Украинские - Алексеевка - Рыбное - Таволжанка - Крапивка - Средне-Воскресенское - Острогожск - Мисево
20 ОП РЗ Н 23-11 Острогожск - Коротояк - Покровка - Терновое - Березово - Ушаков - Стрелица - Губаревка - Грушевая Поляна - Гвардейское - Кодубец - Девица - Ивановский - Аверино - Гостинный - Гослесопитомника - Успенское - Дивногорье - Пески-Украинские - Алексеевка - Рыбное - Таволжанка - Крапивка - Средне-Воскресенское - Острогожск - Мисево - Мелихино
20 ОП РЗ Н 23-11 Острогожск - Коротояк - Покровка - Терновое - Березово - Ушаков - Стрелица - Губаревка - Грушевая Поляна - Гвардейское - Кодубец - Девица - Ивановский - Аверино - Гостинный - Гослесопитомника - Успенское - Дивногорье - Пески-Украинские - Алексеевка - Рыбное - Таволжанка - Крапивка - Средне-Воскресенское - Острогожск - Мисево - Мелихино - Демченков
20 ОП РЗ Н 23-11 Острогожск - Коротояк - Покровка - Терновое - Березово - Ушаков - Стрелица - Губаревка - Грушевая Поляна - Гвардейское - Кодубец - Девица - Ивановский - Аверино - Гостинный - Гослесопитомника - Успенское - Дивногорье - Пески-Украинские - Алексеевка - Рыбное - Таволжанка - Крапивка - Средне-Воскресенское - Острогожск - Мисево - Мелихино - Демченков - Кодубец
20 ОП РЗ Н 23-11 Острогожск - Коротояк - Покровка - Терновое - Березово - Ушаков - Стрелица - Губаревка - Грушевая Поляна - Гвардейское - Кодубец - Девица - Ивановский - Аверино - Гостинный - Гослесопитомника - Успенское - Дивногорье - Пески-Украинские - Алексеевка - Рыбное - Таволжанка - Крапивка - Средне-Воскресенское - Острогожск - Мисево - Мелихино - Демченков - Кодубец - Девица
20 ОП РЗ Н 23-11 Острогожск - Коротояк - Покровка - Терновое - Березово - Ушаков - Стрелица - Губаревка - Грушевая Поляна - Гвардейское - Кодубец - Девица - Ивановский - Аверино - Гостинный - Гослесопитомника - Успенское - Дивногорье - Пески-Украинские - Алексеевка - Рыбное - Таволжанка - Крапивка - Средне-Воскресенское - Острогожск - Мисево - Мелихино - Демченков - Кодубец - Девица - Ивановский
20 ОП РЗ Н 23-11 Острогожск - Коротояк - Покровка - Терновое - Березово - Ушаков - Стрелица - Губаревка - Грушевая Поляна - Гвардейское - Кодубец - Девица - Ивановский - Аверино - Гостинный - Гослесопитомника - Успенское - Дивногорье - Пески-Украинские - Алексеевка - Рыбное - Таволжанка - Крапивка - Средне-Воскресенское - Острогожск - Мисево - Мелихино - Демченков - Кодубец - Девица - Ивановский - Аверино
20 ОП РЗ Н 23-11 Острогожск - Коротояк - Покровка - Терновое - Березово - Ушаков - Стрелица - Губаревка - Грушевая Поляна - Гвардейское - Кодубец - Девица - Ивановский - Аверино - Гостинный - Гослесопитомника - Успенское - Дивногорье - Пески-Украинские - Алексеевка - Рыбное - Таволжанка - Крапивка - Средне-Воскресенское - Острогожск - Мисево - Мелихино - Демченков - Кодубец - Девица - Ивановский - Аверино - Гостинный
20 ОП РЗ Н 23-11 Острогожск - Коротояк - Покровка - Терновое - Березово - Ушаков - Стрелица - Губаревка - Грушевая Поляна - Гвардейское - Кодубец - Девица - Ивановский - Аверино - Гостинный - Гослесопитомника - Успенское - Дивногорье - Пески-Украинские - Алексеевка - Рыбное - Таволжанка - Крапивка - Средне-Воскресенское - Острогожск - Мисево - Мелихино - Демченков - Кодубец - Девица - Ивановский - Аверино - Гостинный - Гослесопитомника
20 ОП РЗ Н 23-11 Острогожск - Коротояк - Покровка - Терновое - Березово - Ушаков - Стрелица - Губаревка - Грушевая Поляна - Гвардейское - Кодубец - Девица - Ивановский - Аверино - Гостинный - Гослесопитомника - Успенское - Дивногорье - Пески-Украинские - Алексеевка - Рыбное - Таволжанка - Крапивка - Средне-Воскресенское - Острогожск - Мисево - Мелихино - Демченков - Кодубец - Девица - Ивановский - Аверино - Гостинный - Гослесопитомника - Успенское
20 ОП РЗ Н 23-11 Острогожск - Коротояк - Покровка - Терновое - Березово - Ушаков - Стрелица - Губаревка - Грушевая Поляна - Гвардейское - Кодубец - Девица - Ивановский - Аверино - Гостинный - Гослесопитомника - Успенское - Дивногорье - Пески-Украинские - Алексеевка - Рыбное - Таволжанка - Крапивка - Средне-Воскресенское - Острогожск - Мисево - Мелихино - Демченков - Кодубец - Девица - Ивановский - Аверино - Гостинный - Гослесопитомника - Успенское - Дивногорье
20 ОП РЗ Н 23-11 Острогожск - Коротояк - Покровка - Терновое - Березово - Ушаков - Стрелица - Губаревка - Грушевая Поляна - Гвардейское - Кодубец - Девица - Ивановский - Аверино - Гостинный - Гослесопитомника - Успенское - Дивногорье - Пески-Украинские - Алексеевка - Рыбное - Таволжанка - Крапивка - Средне-Воскресенское - Острогожск - Мисево - Мелихино - Демченков - Кодубец - Девица - Ивановский - Аверино - Гостинный - Гослесопитомника - Успенское - Дивногорье - Пески-Украинские
20 ОП РЗ Н 23-11 Острогожск - Коротояк - Покровка - Терновое - Березово - Ушаков - Стрелица - Губаревка - Грушевая Поляна - Гвардейское - Кодубец - Девица - Ивановский - Аверино - Гостинный - Гослесопитомника - Успенское - Дивногорье - Пески-Украинские - Алексеевка - Рыбное - Таволжанка - Крапивка - Средне-Воскресенское - Острогожск - Мисево - Мелихино - Демченков - Кодубец - Девица - Ивановский - Аверино - Гостинный - Гослесопитомника - Успенское - Дивногорье - Пески-Украинские - Алексеевка
20 ОП РЗ Н 23-11 Острогожск - Коротояк - Покровка - Терновое - Березово - Ушаков - Стрелица - Губаревка - Грушевая Поляна - Гвардейское - Кодубец - Девица - Ивановский - Аверино - Гостинный - Гослесопитомника - Успенское - Дивногорье - Пески-Украинские - Алексеевка - Рыбное - Таволжанка - Крапивка - Средне-Воскресенское - Острогожск - Мисево - Мелихино - Демченков - Кодубец - Девица - Ивановский - Аверино - Гостинный - Гослесопитомника - Успенское - Дивногорье - Пески-Украинские - Алексеевка - Рыбное
20 ОП РЗ Н 23-11 Острогожск - Коротояк - Покровка - Терновое - Березово - Ушаков - Стрелица - Губаревка - Грушевая Поляна - Гвардейское - Кодубец - Девица - Ивановский - Аверино - Гостинный - Гослесопитомника - Успенское - Дивногорье - Пески-Украинские - Алексеевка - Рыбное - Таволжанка - Крапивка - Средне-Воскресенское - Острогожск - Мисево - Мелихино - Демченков - Кодубец - Девица - Ивановский - Аверино - Гостинный - Гослесопитомника - Успенское - Дивногорье - Пески-Украинские - Алексеевка - Рыбное - Таволжанка
20 ОП РЗ Н 23-11 Острогожск - Коротояк - Покровка - Терновое - Березово - Ушаков - Стрелица - Губаревка - Грушевая Поляна - Гвардейское - Кодубец - Девица - Ивановский - Аверино - Гостинный - Гослесопитомника - Успенское - Дивногорье - Пески-Украинские - Алексеевка - Рыбное - Таволжанка - Крапивка - Средне-Воскресенское - Острогожск - Мисево - Мелихино - Демченков - Кодубец - Девица - Ивановский - Аверино - Гостинный - Гослесопитомника - Успенское - Дивногорье - Пески-Украинские - Алексеевка - Рыбное - Таволжанка - Крапивка
20 ОП РЗ Н 23-11 Острогожск - Коротояк - Покровка - Терновое - Березово - Ушаков - Стрелица - Губаревка - Грушевая Поляна - Гвардейское - Кодубец - Девица - Ивановский - Аверино - Гостинный - Гослесопитомника - Успенское - Дивногорье - Пески-Украинские - Алексеевка - Рыбное - Таволжанка - Крапивка - Средне-Воскресенское - Острогожск - Мисево - Мелихино - Демченков - Кодубец - Девица - Ивановский - Аверино - Гостинный - Гослесопитомника - Успенское - Дивногорье - Пески-Украинские - Алексеевка - Рыбное - Таволжанка - Крапивка - Средне-Воскресенское
20 ОП РЗ Н 23-11 Острогожск - Коротояк - Покровка - Терновое - Березово - Ушаков - Стрелица - Губаревка - Грушевая Поляна - Гвардейское - Кодубец - Девица - Ивановский - Аверино - Гостинный - Гослесопитомника - Успенское - Дивногорье - Пески-Украинские - Алексеевка - Рыбное - Таволжанка - Крапивка - Средне-Воскресенское - Острогожск - Мисево - Мелихино - Демченков - Кодубец - Девица - Ивановский - Аверино - Гостинный - Гослесопитомника - Успенское - Дивногорье - Пески-Украинские - Алексеевка - Рыбное - Таволжанка - Крапивка - Средне-Воскресенское - Острогожск
20 ОП РЗ Н 23-11 Острогожск - Коротояк - Покровка - Терновое - Березово - Ушаков - Стрелица - Губаревка - Грушевая Поляна - Гвардейское - Кодубец - Девица - Ивановский - Аверино - Гостинный - Гослесопитомника - Успенское - Дивногорье - Пески-Украинские - Алексеевка - Рыбное - Таволжанка - Крапивка - Средне-Воскресенское - Острогожск - Мисево - Мелихино - Демченков - Кодубец - Девица - Ивановский - Аверино - Гостинный - Гослесопитомника - Успенское - Дивногорье - Пески-Украинские - Алексеевка - Рыбное - Таволжанка - Крапивка - Средне-Воскресенское - Острогожск - Мисево
20 ОП РЗ Н 23-11 Острогожск - Коротояк - Покровка - Терновое - Березово - Ушаков - Стрелица - Губаревка - Грушевая Поляна - Гвардейское - Кодубец - Девица - Ивановский - Аверино - Гостинный - Гослесопитомника - Успенское - Дивногорье - Пески-Украинские - Алексеевка - Рыбное - Таволжанка - Крапивка - Средне-Воскресенское - Острогожск - Мисево - Мелихино - Демченков - Кодубец - Девица - Ивановский - Аверино - Гостинный - Гослесопитомника - Успенское - Дивногорье - Пески-Украинские - Алексеевка - Рыбное - Таволжанка - Крапивка - Средне-Воскресенское - Острогожск - Мисево - Мелихино
20 ОП РЗ Н 23-11 Острогожск - Коротояк - Покровка - Терновое - Березово - Ушаков - Стрелица - Губаревка - Грушевая Поляна - Гвардейское - Кодубец - Девица - Ивановский - Аверино - Гостинный - Гослесопитомника - Успенское - Дивногорье - Пески-Украинские - Алексеевка - Рыбное - Таволжанка - Крапивка - Средне-Воскресенское - Острогожск - Мисево - Мелихино - Демченков - Кодубец - Девица - Ивановский - Аверино - Гостинный - Гослесопитомника - Успенское - Дивногорье - Пески-Украинские - Алексеевка - Рыбное - Таволжанка - Крапивка - Средне-Воскресенское - Острогожск - Мисево - Мелихино - Демченков
20 ОП РЗ Н 23-11 Острогожск - Коротояк - Покровка - Терновое - Березово - Ушаков - Стрелица - Губаревка - Грушевая Поляна - Гвардейское - Кодубец - Девица - Ивановский - Аверино - Гостинный - Гослесопитомника - Успенское - Дивногорье - Пески-Украинские - Алексеевка - Рыбное - Таволжанка - Крапивка - Средне-Воскресенское - Острогожск - Мисево - Мелихино - Демченков - Кодубец - Девица - Ивановский - Аверино - Гостинный - Гослесопитомника - Успенское - Дивногорье - Пески-Украинские - Алексеевка - Рыбное - Таволжанка - Крапивка - Средне-Воскресенское - Острогожск - Мисево - Мелихино - Демченков - Кодубец
20 ОП РЗ Н 23-11 Острогожск - Коротояк - Покровка - Терновое - Березово - Ушаков - Стрелица - Губаревка - Грушевая Поляна - Гвардейское - Кодубец - Девица - Ивановский - Аверино - Гостинный - Гослесопитомника - Успенское - Дивногорье - Пески-Украинские - Алексеевка - Рыбное - Таволжанка - Крапивка - Средне-Воскресенское - Острогожск - Мисево - Мелихино - Демченков

Россошанский муниципальный район

Воронежская региональная общественная организация охотников и рыболовов, охотхозяйство «Россошанское», охотничий участок «Поповский»

Описание границ охотничьего угодья:

северная граница: от точки 1, расположенной в месте пересечения ЛЭП и смежной административной границы Подгоренского и Россошанского муниципальных районов, граница идет в восточном направлении по смежной административной границе Подгоренского и Россошанского муниципальных районов до точки 2, расположенной севернее северной границы лесного квартала № 19 Россошанского участкового лесничества Россошанского лесничества;

восточная граница: от точки 2, расположенной на смежной административной границе Подгоренского и Россошанского муниципальных районов, севернее северной границы лесного квартала № 19 Россошанского участкового лесничества Россошанского лесничества граница идет в юго-восточном направлении по смежной административной границе Подгоренского и Россошанского муниципального районов до места пересечения с автомобильной дорогой с грунтовым покрытием в точке 3, далее граница идет в южном направлении по автомобильной дороге с грунтовым покрытием до места пересечения с автомобильной дорогой с твердым покрытием 20 ОП РЗ Н 14-27 «Россошь - Нижний Карабут» в точке 4;

южная граница: от точки 4, расположенной в месте пересечения автомобильной дороги с грунтовым покрытием и автомобильной дороги с твердым покрытием 20 ОП РЗ Н 14-27 «Россошь - Нижний Карабут», граница идет в западном направлении по автомобильной дороге с твердым покрытием до места пересечения с ЛЭП в точке 5;

западная граница: от точки 5, расположенной в месте пересечения автомобильной дороги с твердым покрытием 20 ОП РЗ Н 14-27 «Россошь -

Нижний Карабут» и ЛЭП, граница идет в северо-западном направлении по ЛЭП через точки 6 - 9 до места пересечения со смежной административной границей Подгоренского и Россошанского муниципальных районов в точке 1.

В границах охотничьего угодья расположены: лесные кварталы № 18, 19, 20 (часть), 21, 22 (часть), 23, 24 (часть), 25-31, 34 Россошанского участкового лесничества Россошанского лесничества; нелесоустроенные леса Россошанского лесничества.

К землям, земельным участкам, правовой режим которых не допускает осуществление видов деятельности в сфере охотничьего хозяйства и которые не подлежат включению в состав охотничьего угодья в вышеописанных границах, относятся:

- земли сельскохозяйственного назначения: № 187;

- земли населённых пунктов: село Алейниково, хутор Архангельск, хутор Березняги, хутор Вакуловка, хутор Верхний Киев, хутор Водяное, хутор Иголкино, хутор Комарово, хутор Мирошников;

- земли промышленности, энергетики, транспорта, связи, радиовещания, телевидения, информатики, земли для обеспечения космической деятельности, земли обороны, безопасности и земли иного специального назначения:

земли транспорта: № 187;

земли иного специального назначения: № 187.

Сведения о границах населенных пунктов утверждены соответствующими нормативными правовыми актами.

Сведения о границах других земель и земельных участков, правовой режим которых не допускает осуществление видов деятельности в сфере охотничьего хозяйства и которые не подлежат включению в состав охотничьего угодья, приведены в приложении № 5 к Схеме.

Сведения о характерных точках границ охотничьего угодья - Воронежская региональная общественная организация охотников и рыболовов, охотхозяйство «Россошанское»,

охотничий участок «Поповский»
(в системе координат WGS-84 и МСК-36 зона 1)

№ п/п	Координата X	Координата Y	Координата X	Координата Y
	градусы, минуты, секунды		метры	
1	50° 19' 58,396"	39° 38' 58,111"	365725,95	1333142,24
2	50° 20' 52,358"	39° 48' 25,832"	367581,01	1344340,28
3	50° 16' 20,980"	39° 53' 20,277"	359303,04	1350319,87
4	50° 16' 2,801"	39° 53' 12,590"	358738,48	1350178,23
5	50° 14' 52,730"	39° 44' 31,278"	356389,05	1339890,82
6	50° 15' 1,208"	39° 44' 15,767"	356645,82	1339579,13
7	50° 15' 2,990"	39° 44' 15,104"	356700,65	1339565,05
8	50° 15' 35,348"	39° 44' 16,301"	357700,83	1339571,94
9	50° 17' 22,705"	39° 38' 11,704"	360901,18	1332298,96

Карта-схема закрепленного охотничьего угодья
Воронежской региональной общественной организации охотников и рыболовов (охотничий участок «Поповский» охотхозяйства «Россошанское»)

МАСШТАБ 1:60 000

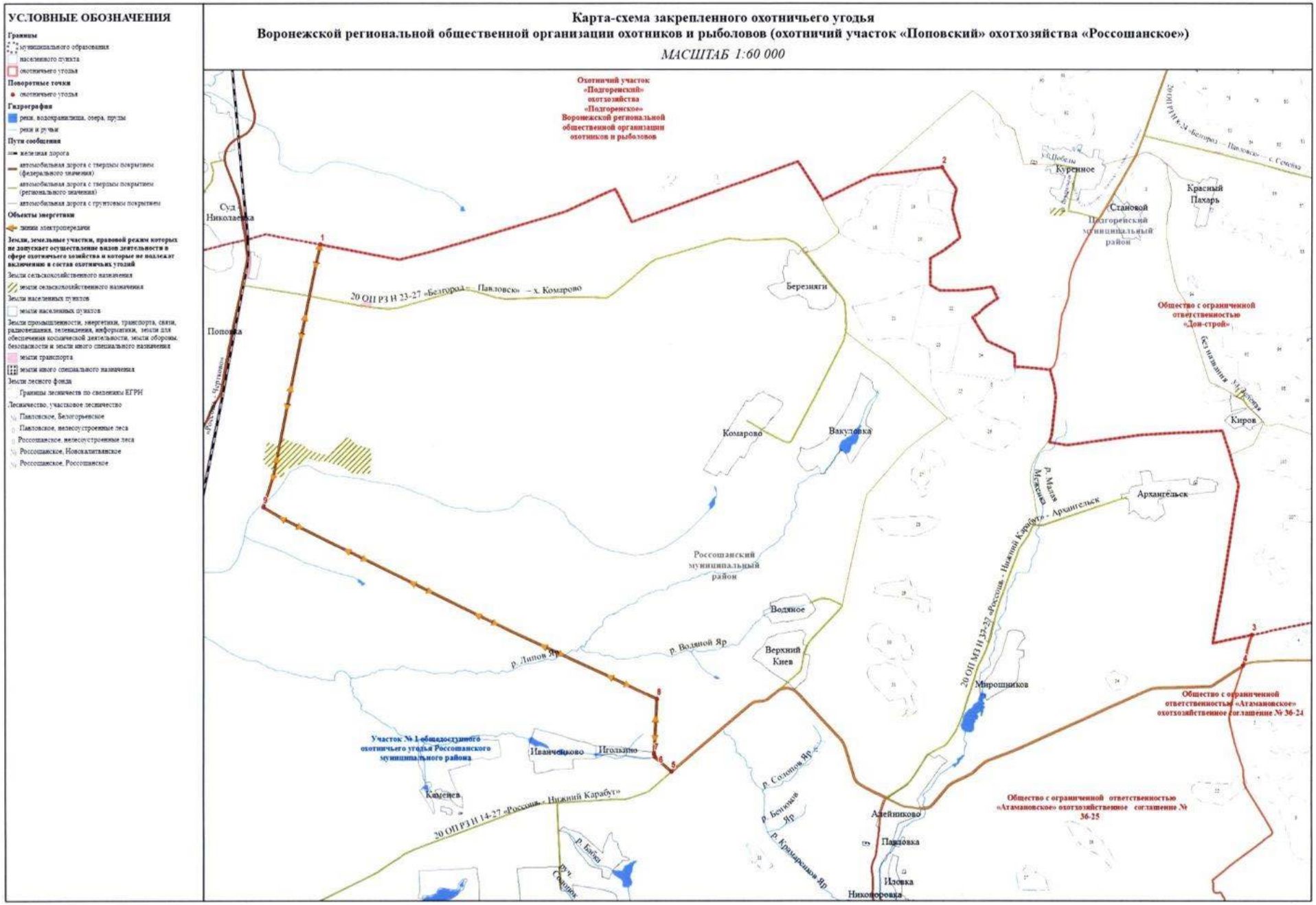

Воронежская региональная общественная организация охотников и рыболовов, охотхозяйство «Россошанское», охотничий участок «Россошанский»

Описание границ охотничьего угодья:

северная граница: от точки 1, расположенной в месте пересечения смежной административной границы Ольховатского и Россошанского муниципальных районов и автомобильной дороги с твердым покрытием 20 ОП РЗ К В33-0 «Белгород – Павловск», граница идет в восточном направлении по автомобильной дороге с твердым покрытием 20 ОП РЗ К В33-0 «Белгород – Павловск» через село Архиповка, город Россошь до места пересечения с автомобильной дорогой с твердым покрытием 20 ОП РЗ К В38-0 «Воронеж – Луганск», далее граница идет в юго-восточном направлении по автомобильной дороге с твердым покрытием 20 ОП РЗ К В38-0 «Воронеж – Луганск» через город Россошь, село Подгорное, хутор Артёмово до места пересечения с автомобильной дорогой с твердым покрытием 20 ОП РЗ Н 1-27 «Воронеж – Луганск» - Криничное - Первомайское – Ивановка», далее граница идет в северо-восточном направлении по автомобильной дороге с твердым покрытием 20 ОП РЗ Н 1-27 «Воронеж – Луганск» - Криничное - Первомайское – Ивановка» через село Анцелович до места пересечения с улицей Луговая села Анцелович, далее граница идет в северо-восточном направлении по улице Луговая села Анцелович до места пересечения с железной дорогой «Россошь - Чертково» в точке 2, далее граница идет в северном направлении по железной дороге «Россошь - Чертково» через точку 3 до места пересечения с автомобильной дорогой с твердым покрытием 20 ОП РЗ К В13-0 «Богучар - Старая Калитва – Россошь», далее граница идет в восточном направлении по автомобильной дороге с твердым покрытием 20 ОП РЗ К В13-0 «Богучар - Старая Калитва – Россошь» через город Россошь, хутор Пинчук, село Евстратовка, село Терновка, хутор Лощина, село Старая Калитва до места пересечения с автомобильной дорогой с грунтовым покрытием в точке 4, далее граница идет в северо-восточном направлении по

автомобильной дороге с грунтовым покрытием через точки 5 - 7, через старую пристань паромной (понтонной) переправы через реку Дон до точки 8, далее граница идет в юго-восточном направлении по условной прямой линии до места пересечения со смежной административной границей Верхнемамонского и Россошанского муниципальных районов в точке 9;

восточная граница: от точки 9, расположенной на смежной административной границе Верхнемамонского и Россошанского муниципальных районов, граница идет в юго-восточном направлении по смежной административной границе Верхнемамонского и Россошанского муниципальных районов до места пересечения смежных административных границ Верхнемамонского, Богучарского и Россошанского муниципальных районов, далее граница идет в юго-западном направлении по смежной административной границе Богучарского и Россошанского муниципальных районов до места пересечения смежных административных границ Богучарского, Кантемировского и Россошанского муниципальных районов в точке 10;

южная граница: от точки 10, расположенной в месте пересечения смежных административных границ Богучарского, Кантемировского и Россошанского муниципальных районов, граница идет в западном направлении по смежной административной границе Кантемировского и Россошанского муниципальных районов до места пересечения с автомобильной дорогой с грунтовым покрытием в точке 11, далее граница идет в юго-западном направлении по автомобильной дороге с грунтовым покрытием через точки 12 - 16, через село Еленовка до места пересечения с автомобильной дорогой с твердым покрытием 20 ОП РЗ Н В9-0 «Воронеж - Луганск» - Шрамовка - Александровка», далее граница идет в юго-восточном направлении по автомобильной дороге с твердым покрытием 20 ОП РЗ Н В9-0 «Воронеж - Луганск» - Шрамовка - Александровка» через село Еленовка до места пересечения с автомобильной дорогой с твердым покрытием 20 ОП РЗ Н В44-0 «Еленовка – Волоконовка», далее граница идет в южном направлении

по автомобильной дороге с твердым покрытием 20 ОП РЗ Н В44-0 «Еленовка – Волоконовка» через село Еленовка, село Жилино до места пересечения с автомобильной дорогой с твердым покрытием 20 ОП РЗ Н 18-27 «Александровка - Кривоносово» - с. Жилино», далее граница идет в западном направлении по автомобильной дороге с твердым покрытием 20 ОП РЗ Н 18-27 «Александровка - Кривоносово» - с. Жилино» через село Жилино, село Поддубное до места пересечения с автомобильной дорогой с твердым покрытием 20 ОП РЗ Н 17-27 «Александровка – Кривоносово», далее граница идет в западном направлении по автомобильной дороге с твердым покрытием 20 ОП РЗ Н 17-27 «Александровка – Кривоносово» через село Кривоносово до места пересечения с рекой Студенка в селе Кривоносово, далее граница идет в южном направлении по средней линии русла реки Студенка через село Кривоносово до места пересечения со смежной административной границей Кантемировского и Россошанского муниципальных районов в точке 17;

западная граница: от точки 17, расположенной в месте пересечения реки Студенка и смежной административной границы Кантемировского и Россошанского муниципальных районов, граница идет в западном направлении по смежной административной границе Кантемировского и Россошанского муниципальных районов до места пересечения смежных административных границ Кантемировского и Россошанского муниципальных районов Воронежской области и Луганской Народной Республики, далее граница идет в северном направлении по смежной административной границе Россошанского муниципального района Воронежской области и Луганской Народной Республики до места пересечения смежных административных границ Россошанского муниципального района Воронежской области, Луганской Народной Республики и Белгородской области, далее граница идет в северном направлении по смежной административной границе Россошанского муниципального района Воронежской области и Белгородской области до

места пересечения смежных административных границ Ольховатского и Россошанского муниципальных районов Воронежской области и Белгородской области, далее граница идет в северо-восточном направлении по смежной административной границе Ольховатского и Россошанского муниципальных районов до места пересечения с автомобильной дорогой с твердым покрытием 20 ОП РЗ К В33-0 «Белгород – Павловск» в точке 1;

за исключением территории охотничьего угодья общества с ограниченной ответственностью «Охота» в следующих границах:

северная граница: от точки 1, расположенной в месте пересечения автомобильной дороги с грунтовым покрытием и канала, граница идет в восточном направлении по каналу до места впадения в реку Чёрная Калитва в точке 2, далее граница идет в восточном направлении по средней линии русла реки Черная Калитва до места пересечения с автомобильной дорогой с грунтовым покрытием в точке 3;

восточная граница: от точки 3, расположенной в месте пересечения реки Черная Калитва и автомобильной дороги с грунтовым покрытием, граница идет в юго-западном направлении по автомобильной дороге с грунтовым покрытием через точку 4 через хутор Новая Мельница до места пересечения с автомобильной дорогой с твердым покрытием 20 ОП РЗ Н 13-27 «Воронеж - Луганск» - Новая Калитва» - х. Новая Мельница» в точке 5 на границе хутора Новая Мельница, далее граница идет в южном направлении по автомобильной дороге с твердым покрытием 20 ОП РЗ Н 13-27 «Воронеж - Луганск» - Новая Калитва» - х. Новая Мельница» до места пересечения с автомобильной дорогой с твердым покрытием 20 ОП РЗ Н В43-0 «Воронеж - Луганск» - Криничное - Новая Калитва», далее граница идет в юго-западном направлении по автомобильной дороге с твердым покрытием 20 ОП РЗ Н В43-0 «Воронеж - Луганск» - Криничное - Новая Калитва» до восточной границы села Криничное в точке 6;

южная граница: от точки 6, расположенной в месте пересечения автомобильной дороги с твердым покрытием 20 ОП РЗ Н В43-0 «Воронеж -

Луганск» - Криничное - Новая Калитва» и восточной границы села Криничное, граница идет в юго-западном направлении по автомобильной дороге с твердым покрытием 20 ОП РЗ Н В43-0 «Воронеж - Луганск» - Криничное - Новая Калитва» через село Криничное, хутор Григорьевка до места пересечения с автомобильной дорогой с твердым покрытием 20 ОП РЗ Н 1-27 «Воронеж - Луганск» - Криничное - Первомайское - Ивановка», далее граница идет в северо-западном направлении по автомобильной дороге с твердым покрытием 20 ОП РЗ Н 1-27 «Воронеж - Луганск» - Криничное - Первомайское - Ивановка» через хутор Григорьевка до места пересечения с южной границей села Лебедь-Сергеевка в точке 7;

западная граница: от точки 7, расположенной в месте пересечения южной границы села Лебедь-Сергеевка и автомобильной дороги с твердым покрытием 20 ОП РЗ Н 1-27 «Воронеж - Луганск» - Криничное - Первомайское - Ивановка», граница идет в северо-западном направлении по автомобильной дороге с твердым покрытием 20 ОП РЗ Н 1-27 «Воронеж - Луганск» - Криничное - Первомайское - Ивановка» через село Лебедь-Сергеевка до пересечения с улицей Лебедь-Сергеевка села Лебедь-Сергеевка, далее граница идет в северо-восточном направлении по улице Лебедь-Сергеевка села Лебедь-Сергеевка до места пересечения с северной границей села Лебедь-Сергеевка, далее граница идет в общем северо-западном направлении по автомобильной дороге с грунтовым покрытием через точки 8 - 10 до места пересечения с автомобильной дорогой с грунтовым покрытием села Колбинка в точке 11, далее граница идет в северо-восточном направлении по автомобильной дороге с грунтовым покрытием через точки 12 - 14 до места пересечения с каналом в точке 1.

В границах охотничьего угодья расположены: нелесоустроенные леса Кантемировского лесничества; лесные кварталы № 27, 121, 122, 131 (часть), 132, 135 Кантемировского лесничества; лесные кварталы № 40-43, 46-67 Новокалитвянского участкового лесничества Россошанского лесничества; лесные кварталы № 42, 43, 48-51, 53-77, 79-118 Россошанского участкового

лесничества Россошанского лесничества; нелесоустроенные леса Россошанского лесничества.

К землям, земельным участкам, правовой режим которых не допускает осуществление видов деятельности в сфере охотничьего хозяйства и которые не подлежат включению в состав охотничьего угодья в вышеописанных границах, относятся:

- земли сельскохозяйственного назначения: № 188, 189, 190;

- земли населённых пунктов: № 188, 191, город Россошь, посёлок Ворошиловский, посёлок Копёнкина, посёлок Райновское, посёлок совхоза «Россошанский», село Александровка, село Анцелович, село Архиповка, село Евстратовка, село Екатериновка, село Еленовка, село Жилино, село Ивановка, село Колбинка, село Кривоносово, село Криничное, село Лебедь-Сергеевка, село Лизиновка, село Морозовка, село Новая Калитва, село Первомайское, село Подгорное, село Поддубное, село Старая Калитва, село Стеценково, село Терновка, село Цапково, село Шекаловка, хутор Атамановка, хутор Богоносово, хутор Владимировка, хутор Волкодав, хутор Григорьевка, хутор Ендовино, хутор Копани, хутор Легкодымовка 1-я, хутор Легкодымовка 2-я, хутор Лещенково, хутор Лощина, хутор Малая Меженка, хутор Малый Лес, хутор Новая Мельница, хутор Новосёловка, хутор Перещепное, хутор Подорожный, хутор Пшеничный, хутор Ростовец, хутор Чагари, хутор Чернышовка;

- земли промышленности, энергетики, транспорта, связи, радиовещания, телевидения, информатики, земли для обеспечения космической деятельности, земли обороны, безопасности и земли иного специального назначения:

земли промышленности: № 188, 189, 191;

земли энергетики: № 188;

земли транспорта: № 188, 191;

земли иного специального назначения: № 188, 189, 191;

- земли особо охраняемых территорий и объектов:

земли рекреационного назначения: № 188;

- земли лесного фонда:

земли лесов, расположенные в лесопарковых зонах: Россошанское участковое лесничество Россошанского лесничества.

Сведения о границах населенных пунктов, особо охраняемых природных территорий, лесов, расположенных в лесопарковых зонах, утверждены соответствующими нормативными правовыми актами.

Сведения о границах других земель и земельных участков, правовой режим которых не допускает осуществление видов деятельности в сфере охотничьего хозяйства и которые не подлежат включению в состав охотничьего угодья, приведены в приложении № 5 к Схеме.

Сведения о характерных точках границ охотничьего угодья - Воронежская региональная общественная организация охотников и рыболовов, охотхозяйство «Россошанское», охотничий участок «Россошанский»
(в системе координат WGS-84 и МСК-36 зона 1)

№ п/п	Координата X	Координата Y	Координата X	Координата Y
	градусы, минуты, секунды		метры	
1	50° 13' 43,527"	39° 24' 27,093"	353901,50	1316059,77
2	50°9'6,007"	39°36'45,096"	345528,42	1330816,97
3	50° 13' 43,527"	39° 24' 27,093"	353901,50	1316059,77
4	50° 13' 43,527"	39° 24' 27,093"	353901,50	1316059,77
5	50° 8' 3,138"	39° 59' 48,179"	344072,11	1358313,09
6	50° 8' 32,842"	40° 0' 36,000"	345009,18	1359243,99
7	50° 8' 46,093"	40° 0' 52,869"	345425,46	1359570,52
8	50° 8' 41,817"	40° 1' 5,629"	345298,55	1359826,58
9	50° 8' 41,817"	40° 1' 5,629"	345298,55	1359826,58
10	49° 56' 14,160"	40° 11' 20,142"	322464,69	1372554,34
11	49°59'3,539"	39°30'39,273"	326809,33	1323810,55
12	49°59'2,479"	39°30'38,203"	326776,29	1323789,69
13	49°58'49,769"	39°29'58,029"	326372,68	1322994,70
14	49°58'48,249"	39°29'45,444"	326322,32	1322744,59
15	49°58'7,922"	39°29'20,330"	325069,61	1322260,98
16	49° 58' 5,421"	39° 29' 15,864"	324991,17	1322173,02
17	49° 52' 35,132"	39° 15' 3,602"	314585,45	1305293,54

Карта-схема закрепленного охотничьего угодья
Воронежской региональной общественной организации охотников и рыболовов (охотничий участок «Россошанский» охотхозяйства «Россошанское»)

МАСШТАБ 1:230 000

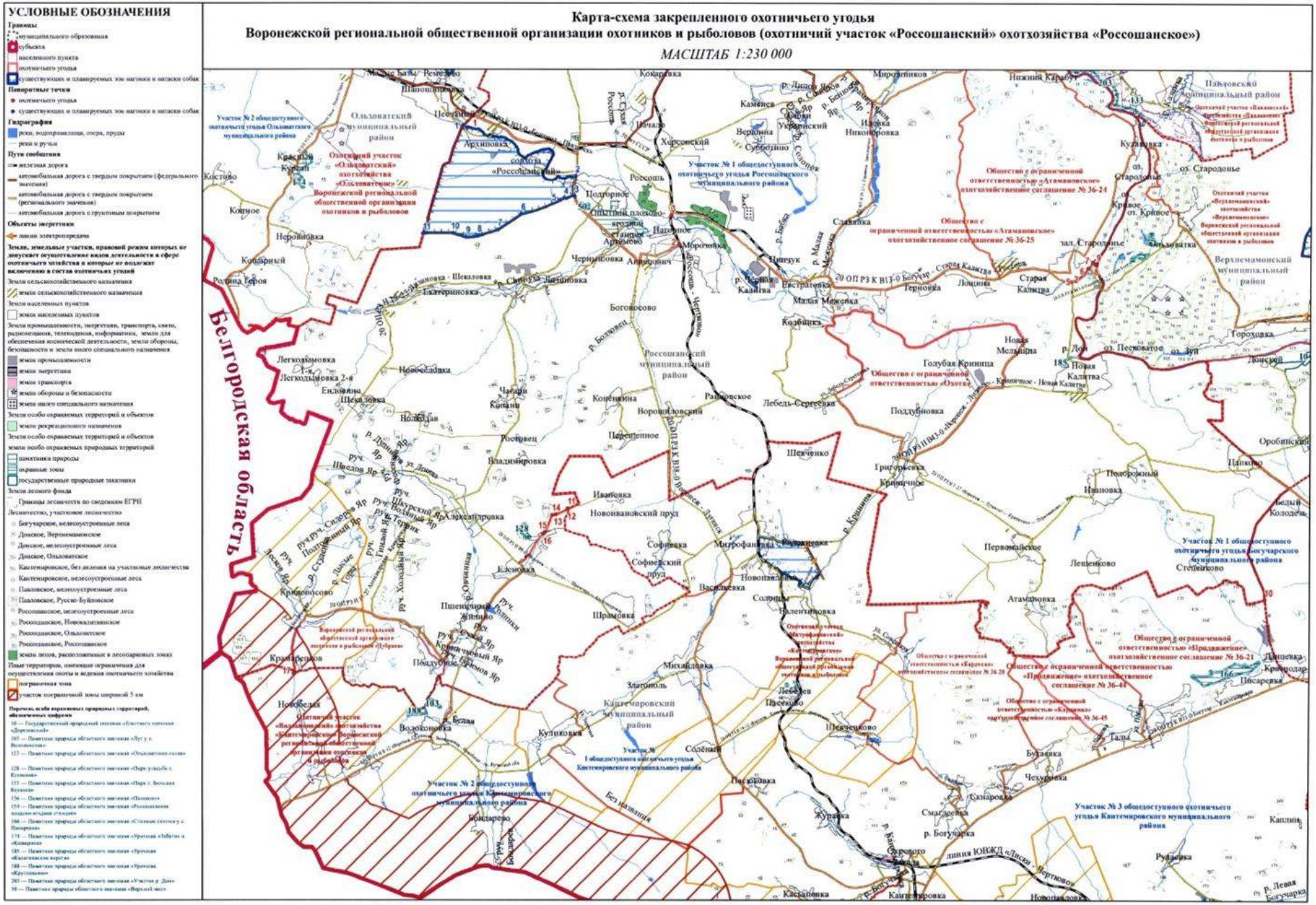

Воронежская региональная общественная организация охотников и рыболовов «Дубрава»

Описание границ охотничьего угодья:

северная граница: от точки 1, расположенной в месте пересечения автомобильной дороги с твердым покрытием 20 ОП РЗ Н 17-27 «Александровка – Кривоносово» и восточной границы села Кривоносово, граница идет в восточном направлении по автомобильной дороге с твердым покрытием 20 ОП РЗ Н 17-27 «Александровка – Кривоносово» через село Кривоносово до места пересечения с автомобильной дорогой с твердым покрытием 20 ОП РЗ Н 18-27 «Александровка - Кривоносово» - с. Жилино», далее граница идет в юго-восточном направлении по автомобильной дороге с твердым покрытием 20 ОП РЗ Н 18-27 «Александровка - Кривоносово» - с. Жилино» до места пересечения с северной границей села Поддубное в точке 2;

восточная граница: от точки 2, расположенной в месте пересечения северной границы села Поддубное и автомобильной дороги с твердым покрытием 20 ОП РЗ Н 18-27 «Александровка - Кривоносово» - с. Жилино», граница идет в юго-восточном направлении по автомобильной дороге с твердым покрытием 20 ОП РЗ Н 18-27 «Александровка - Кривоносово» - с. Жилино» через село Поддубное до места пересечения с улицей Центральная в селе Поддубное, далее граница идет в южном направлении по улице Центральная в селе Поддубное до места пересечения с ручьём, далее граница идет в юго-восточном направлении по средней линии русла ручья через точку 3, через село Поддубное до места впадения в реку Овчинная в точке 4, далее граница идет в южном направлении по средней линии русла реки Овчинная до места пересечения со смежной административной границей Кантемировского и Россошанского муниципальных районов в точке 5;

южная граница: от точки 5, расположенной в месте пересечения реки Овчинная и смежной административной границы Кантемировского и Россошанского муниципальных районов, граница идет в западном

направлении по смежной административной границе Кантемировского и Россошанского муниципальных районов до места пересечения с рекой Студенка в точке 6;

западная граница: от точки 6, расположенной в месте пересечения смежной административной границы Кантемировского и Россошанского муниципальных районов и реки Студенка, граница идет в северном направлении по средней линии русла реки Студенка до пересечения с условной прямой, идущей к улице Больничная села Кривоносово, далее по улице Больничная села Кривоносово до места пересечения с автомобильной дорогой с твердым покрытием 20 ОП РЗ Н 17-27 «Александровка – Кривоносово», далее граница идет в юго-восточном направлении по автомобильной дороге с твердым покрытием 20 ОП РЗ Н 17-27 «Александровка – Кривоносово» до места пересечения с восточной границей села Кривоносово в точке 1.

В границах охотничьего угодья расположены: нелесоустроенные леса Кантемировского лесничества; лесные кварталы № 119-123 Россошанского участкового лесничества Россошанского лесничества; нелесоустроенные леса Россошанского лесничества.

К землям, земельным участкам, правовой режим которых не допускает осуществление видов деятельности в сфере охотничьего хозяйства и которые не подлежат включению в состав охотничьего угодья в вышеописанных границах, относятся:

- земли сельскохозяйственного назначения: № 186;

- земли населённых пунктов: № 186, село Кривоносово, село Поддубное, хутор Крамаренков;

- земли промышленности, энергетики, транспорта, связи, радиовещания, телевидения, информатики, земли для обеспечения космической деятельности, земли обороны, безопасности и земли иного специального назначения:

земли транспорта: № 186;

земли иного специального назначения: № 186.

Сведения о границах населенных пунктов утверждены соответствующими нормативными правовыми актами.

Сведения о границах других земель и земельных участков, правовой режим которых не допускает осуществление видов деятельности в сфере охотничьего хозяйства и которые не подлежат включению в состав охотничьего угодья, приведены в приложении № 5 к Схеме.

Сведения о характерных точках границ охотничьего угодья - Воронежская региональная общественная организация охотников и рыболовов «Дубрава» (в системе координат WGS-84 и МСК-36 зона 1)

№ п/п	Координата X	Координата Y	Координата X	Координата Y
	градусы, минуты, секунды		метры	
1	49°54'47,352"	39°15'41,200"	318678,27	1306001,81
2	49° 54' 24,222"	39° 22' 6,804"	318049,06	1313703,43
3	49°53'11,295"	39°23'41,509"	315818,57	1315620,55
4	49°52'47,940"	39°23'43,539"	315097,51	1315669,86
5	49° 52' 39,395"	39° 23' 28,694"	314829,89	1315376,67
6	49° 52' 35,132"	39° 15' 3,602"	314585,45	1305293,54

Карта-схема закрепленного охотничьего угодья
Воронежской региональной общественной организации охотников и рыболовов «Дубрава»

МАСШТАБ 1:40 000

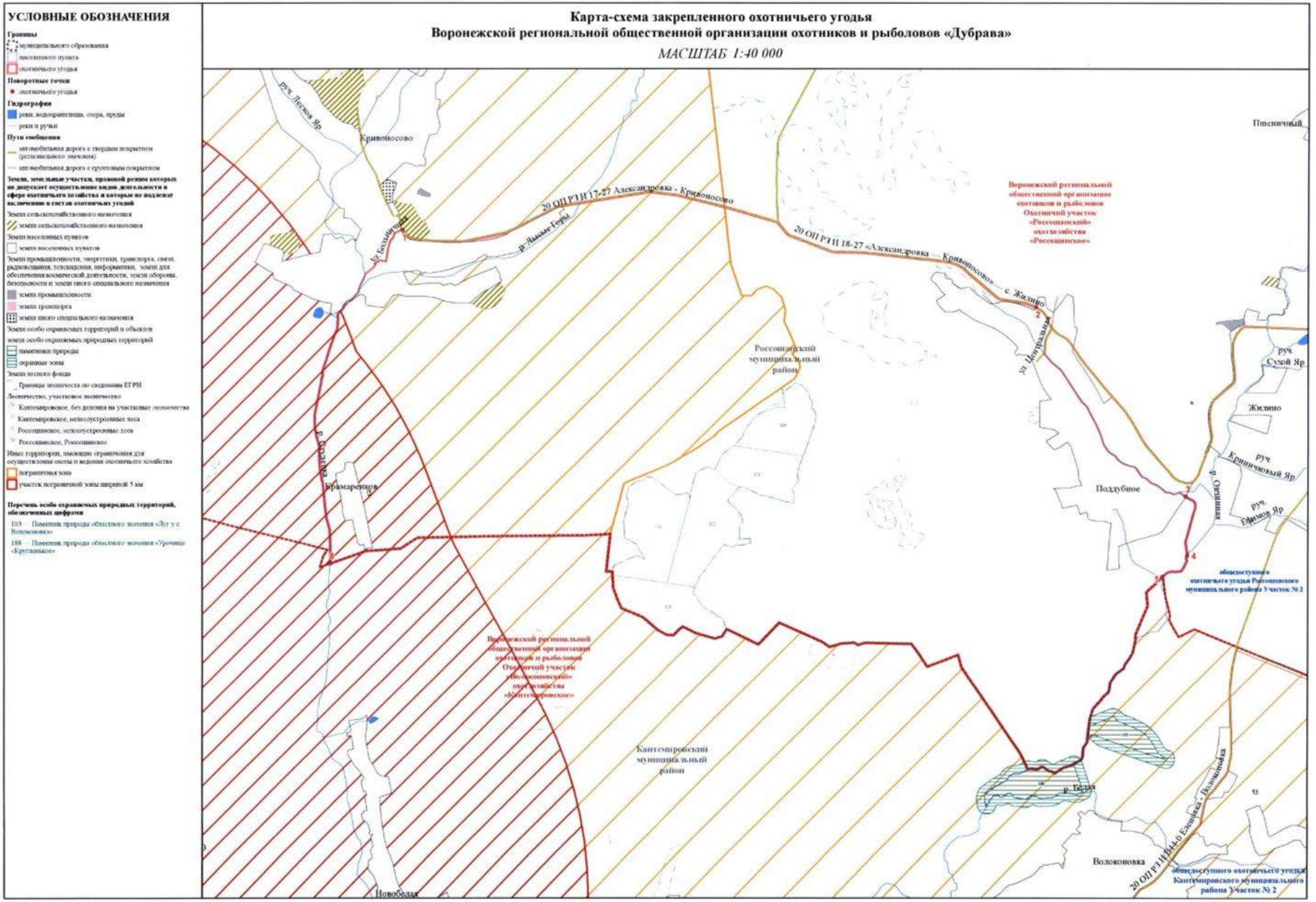

Общество с ограниченной ответственностью «Атамановское» (охотхозяйственное соглашение № 36-24)

Описание границ охотничьего угодья:

северная граница: от точки 1, расположенной в месте пересечения автомобильной дороги с грунтовым покрытием и автомобильной дороги с твердым покрытием 20 ОП РЗ Н 14-27 «Россошь - Нижний Карабут», граница идет в восточном направлении по автомобильной дороге с твердым покрытием 20 ОП РЗ Н 14-27 «Россошь - Нижний Карабут» через село Нижний Карабут до места пересечения с улицей Школьная в селе Нижний Карабут, далее граница идет в юго-восточном направлении по улице Школьная в селе Нижний Карабут до места пересечения с автомобильной дорогой с грунтовым покрытием, дальше граница идет в юго-восточном направлении по автомобильной дороге с грунтовым покрытием через село Нижний Карабут до места пересечения с юго-восточной границей села Нижний Карабут точке 2;

восточная граница: от точки 2, расположенной в месте пересечения юго-восточной границы и автомобильной дороги с грунтовым покрытием, граница идет в юго-восточном направлении по автомобильной дороге с грунтовым покрытием через точки 3 - 11, через село Кулаковка до места пересечения с автомобильной дорогой с твердым покрытием 20 ОП РЗ Н 24-27 «Богучар - Старая Калитва - Россошь» - с. Кулаковка» в точке 12, далее граница идет в юго-западном направлении по автомобильной дороге с твердым покрытием 20 ОП РЗ Н 24-27 «Богучар - Старая Калитва - Россошь» - с. Кулаковка» до места пересечения с восточной границей села Старая Калитва в точке 13;

южная граница: от точки 13, расположенной в месте пересечения восточной границы села Старая Калитва и автомобильной дороги с твердым покрытием 20 ОП РЗ Н 24-27 «Богучар - Старая Калитва - Россошь» - с. Кулаковка», граница идет в южном направлении по автомобильной дороге с твердым покрытием 20 ОП РЗ Н 24-27 «Богучар - Старая Калитва - Россошь»

- с. Кулаковка» через село Старая Калитва до места пересечения с автомобильной дорогой с твердым покрытием 20 ОП РЗ К В13-0 «Богучар - Старая Калитва – Россошь», далее граница идет в западном направлении по автомобильной дороге с твердым покрытием 20 ОП РЗ К В13-0 «Богучар - Старая Калитва – Россошь» до места пересечения с автомобильной дорогой с грунтовым покрытием в точке 14;

западная граница: от точки 14, расположенной в месте пересечения автомобильной дороги с твердым покрытием 20 ОП РЗ К В13-0 «Богучар - Старая Калитва – Россошь» и автомобильной дороги с грунтовым покрытием, граница идет в северном направлении по автомобильной дороге с грунтовым покрытием через точки 15 - 34 до места пересечения с автомобильной дорогой с твердым покрытием 20 ОП РЗ Н 14-27 «Россошь - Нижний Карабут» в точке 1.

В границах охотничьего угодья расположены: лесные кварталы № 2, 5-10, 16, 18-28, 31-37, 39 Новокалитвянского участкового лесничества Россошанского лесничества; нелесоустроенные леса Россошанского лесничества.

К землям, земельным участкам, правовой режим которых не допускает осуществление видов деятельности в сфере охотничьего хозяйства и которые не подлежат включению в состав охотничьего угодья в вышеописанных границах, относятся:

- земли сельскохозяйственного назначения: № 195;

- земли населённых пунктов: село Кулаковка, село Нижний Карабут, село Старая Калитва;

- земли промышленности, энергетики, транспорта, связи, радиовещания, телевидения, информатики, земли для обеспечения космической деятельности, земли обороны, безопасности и земли иного специального назначения:

земли транспорта: № 195.

Сведения о границах населенных пунктов утверждены соответствующими нормативными правовыми актами.

Сведения о границах других земель и земельных участков, правовой режим которых не допускает осуществление видов деятельности в сфере охотничьего хозяйства и которые не подлежат включению в состав охотничьего угодья, приведены в приложении № 5 к Схеме.

Сведения о характерных точках границ охотничьего угодья - общество с ограниченной ответственностью «Атамановское» (охотхозяйственное соглашение № 36 - 24) (в системе координат WGS-84 и МСК-36 зона 1)

№ п/п	Координата X	Координата Y	Координата X	Координата Y
	градусы, минуты, секунды		метры	
1	50° 16' 2,801"	39° 53' 12,590"	358738,48	1350178,23
2	50° 15' 35,605"	39° 58' 45,537"	358026,52	1356788,68
3	50° 15' 19,351"	39° 59' 7,624"	357533,15	1357236,27
4	50° 15' 8,410"	39° 59' 40,500"	357208,26	1357894,35
5	50° 15' 1,202"	39° 59' 33,662"	356982,82	1357763,39
6	50° 14' 38,411"	40° 0' 9,920"	356293,26	1358496,06
7	50° 14' 16,676"	40° 1' 19,664"	355650,10	1359891,77
8	50° 14' 23,847"	40° 1' 49,341"	355883,82	1360475,25
9	50° 13' 58,739"	40° 2' 57,367"	355136,24	1361839,47
10	50° 13' 32,438"	40° 3' 7,507"	354327,84	1362057,53
11	50° 13' 9,687"	40° 2' 58,338"	353621,12	1361890,56
12	50° 12' 52,491"	40° 2' 59,446"	353090,28	1361923,68
13	50° 9' 13,814"	39° 59' 51,375"	346256,99	1358332,26
14	50° 8' 8,251"	39° 55' 25,357"	344126,82	1353090,70
15	50° 8' 37,418"	39° 54' 59,214"	345017,98	1352554,24
16	50° 9' 3,485"	39° 54' 46,132"	345818,35	1352279,07
17	50° 9' 12,023"	39° 54' 9,800"	346068,38	1351552,79
18	50° 9' 50,240"	39° 53' 29,204"	347233,87	1350724,64
19	50° 10' 16,143"	39° 53' 15,165"	348028,95	1350430,95
20	50° 10' 29,601"	39° 53' 17,693"	348445,66	1350473,29
21	50° 11' 18,788"	39° 52' 57,261"	349957,76	1350039,37
22	50° 11' 34,578"	39° 52' 47,384"	350441,95	1349834,32
23	50° 12' 40,027"	39° 52' 53,718"	352466,41	1349922,03
24	50° 12' 55,408"	39° 53' 2,175"	352944,78	1350080,78
25	50° 13' 9,322"	39° 53' 2,309"	353374,73	1350075,35
26	50° 13' 18,904"	39° 52' 49,495"	353666,04	1349815,80
27	50° 13' 39,721"	39° 53' 1,677"	354313,74	1350045,19
28	50° 13' 49,282"	39° 52' 57,111"	354607,43	1349949,15
29	50° 13' 49,770"	39° 52' 50,677"	354620,13	1349821,35
30	50° 13' 56,469"	39° 52' 49,071"	354826,50	1349785,63
31	50° 14' 25,185"	39° 53' 42,747"	355733,76	1350832,59

№ п/п	Координата X	Координата Y	Координата X	Координата Y
	градусы, минуты, секунды		метры	
32	50° 14' 52,424"	39° 53' 16,748"	356565,61	1350301,57
33	50° 15' 31,459"	39° 53' 0,905"	357765,76	1349965,02
34	50° 15' 51,935"	39° 53' 7,613"	358400,91	1350085,99

Карта-схема закрепленного охотничьего угодья общества с ограниченной ответственностью «Атамановское» (охотхозяйственное соглашение № 36-24)

МАСШТАБ 1:60 000

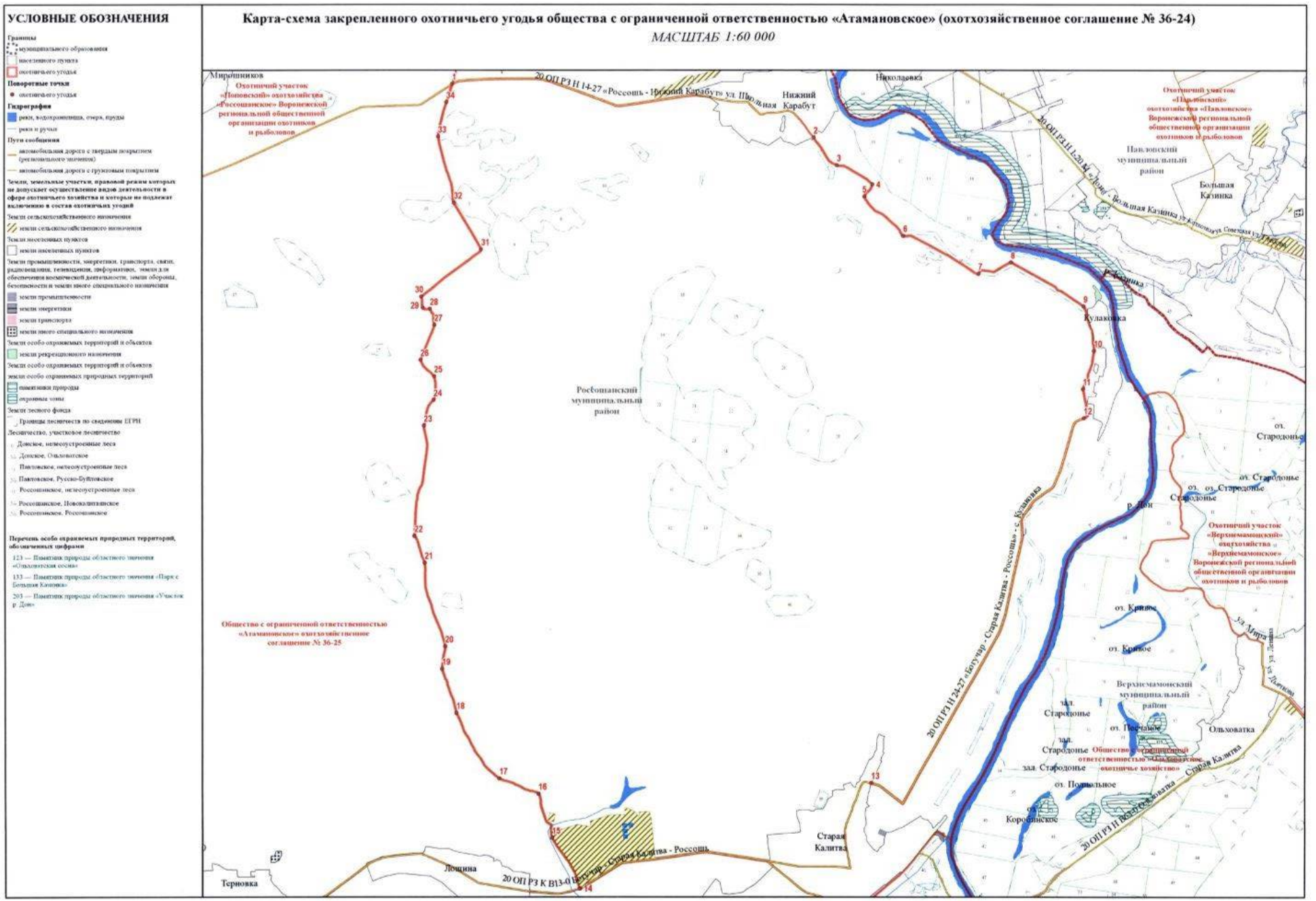

Общество с ограниченной ответственностью «Атамановское» (охотхозяйственное соглашение № 36-25)

Описание границ охотничьего угодья:

северная граница: от точки 1, расположенной в месте пересечения восточной границы села Алейниково и автомобильной дороги с твердым покрытием 20 ОП РЗ Н 14-27 «Россошь - Нижний Карабут», граница идет в восточном направлении по автомобильной дороге с твердым покрытием 20 ОП РЗ Н 14-27 «Россошь - Нижний Карабут» до места пересечения с автомобильной дорогой с грунтовым покрытием в точке 2, далее граница идет в северном направлении по автомобильной дороге с грунтовым покрытием до места пересечения со смежной административной границей Подгоренского и Россошанского муниципальных районов в точке 3, далее граница идет в восточном направлении по смежной административной границе Подгоренского и Россошанского муниципальных районов до места пересечения смежных административных границ Подгоренского, Павловского и Россошанского муниципальных районов в точке 4;

восточная граница: от точки 4, расположенной в месте пересечения смежных административных границ Подгоренского, Павловского и Россошанского муниципальных районов, граница идет в юго-восточном направлении по смежной административной границе Павловского и Россошанского муниципальных районов до места пересечения смежных административных границ Павловского, Верхнемамонского и Россошанского муниципальных районов, далее граница идет в южном направлении по смежной административной границе Верхнемамонского и Россошанского муниципальных районов до точки 5, далее граница идет в северо-западном направлении по условной прямой линии до места пересечения с автомобильной дорогой с грунтовым покрытием в точке 6, далее граница идет в юго-западном направлении по автомобильной дороге с грунтовым покрытием через точки 7 - 9 до места пересечения с автомобильной дорогой

с твердым покрытием 20 ОП РЗ К В13-0 «Богучар - Старая Калитва – Россошь» в точке 10, далее граница идет в северо-западном направлении по автомобильной дороге с твердым покрытием 20 ОП РЗ К В13-0 «Богучар - Старая Калитва – Россошь» через село Старая Калитва до места пересечения с автомобильной дорогой с твердым покрытием 20 ОП РЗ Н 24-27 «Богучар - Старая Калитва - Россошь» - с. Кулаковка», далее граница идет в северо-восточном направлении по автомобильной дороге с твердым покрытием 20 ОП РЗ Н 24-27 «Богучар - Старая Калитва - Россошь» - с. Кулаковка» через село Старая Калитва до места пересечения с автомобильной дорогой с грунтовым покрытием в точке 11, далее граница идет в северо-западном направлении по автомобильной дороге с грунтовым покрытием черед точки 12 - 20, через село Кулаковка, село Нижний Карабут до места пересечения с улицей Школьная в селе Нижний Карабут, далее граница идет в северо-западном направлении по улице Школьная села Нижний Карабут до места пересечения с автомобильной дорогой с твердым покрытием 20 ОП РЗ Н 14-27 «Россошь - Нижний Карабут», далее граница идет в западном направлении по автомобильной дороге с твердым покрытием 20 ОП РЗ Н 14-27 «Россошь - Нижний Карабут» до места пересечения с автомобильной дорогой с грунтовым покрытием в точке 21, дальше граница идет в южном направлении по автомобильной дороге с грунтовым покрытием через точки 22 - 41 до места пересечения с автомобильной дорогой с твердым покрытием 20 ОП РЗ К В13-0 «Богучар - Старая Калитва – Россошь» в точке 42;

южная граница: от точки 42, расположенной в месте пересечения автомобильной дороги с грунтовым покрытием и автомобильной дороги с твердым покрытием 20 ОП РЗ К В13-0 «Богучар - Старая Калитва – Россошь», граница идет в западном направлении по автомобильной дороге с твердым покрытием 20 ОП РЗ К В13-0 «Богучар - Старая Калитва – Россошь» через хутор Лощина, село Терновка, село Евстратовка до места пересечения с автомобильной дорогой с твердым покрытием 20 ОП РЗ Н 32-27 «Богучар - Старая Калитва - Россошь» - х. Славянка», далее граница идет в северном

направлении по автомобильной дороге с твердым покрытием 20 ОП РЗ Н 32-27 «Богучар - Старая Калитва - Россошь» - х. Славянка» через село Евстратовка до места пересечения с северной границей села Евстратовка в точке 43;

западная граница: от точки 43, расположенной в месте пересечения северной границы села Евстратовка и автомобильной дороги с твердым покрытием 20 ОП РЗ Н 32-27 «Богучар - Старая Калитва - Россошь» - х. Славянка», граница идет в северном направлении по автомобильной дороге с твердым покрытием 20 ОП РЗ Н 32-27 «Богучар - Старая Калитва - Россошь» - х. Славянка» через хутор Славянка до места пересечения с автомобильной дорогой с твердым покрытием 20 ОП МЗ Н 39-27 «х. Славянка – Никоноровка», далее граница идет в северном направлении по автомобильной дороге с твердым покрытием 20 ОП МЗ Н 39-27 «х. Славянка – Никоноровка» через хутор Славянка до пересечения с автомобильной дорогой с грунтовым покрытием в точке 44, затем в северном направлении по автомобильной дороге с грунтовым покрытием через точки 45 – 47, через хутор Никоноровка, село Алейниково до места пересечения с автомобильной дорогой с твердым покрытием 20 ОП РЗ Н 14-27 «Россошь - Нижний Карабут», далее граница идет в восточном направлении по автомобильной дороге с твердым покрытием 20 ОП РЗ Н 14-27 «Россошь - Нижний Карабут» до места пересечения с восточной границей села Алейниково в точке 1.

В границах охотничьего угодья расположены: лесной квартал № 104 Белогорьевского участкового лесничества Павловского лесничества; лесные кварталы № 1-5, 11-17, 29, 30, 37, 38 Новокалитвянского участкового лесничества Россошанского лесничества; лесные кварталы № 35-37 Россошанского участкового лесничества Россошанского лесничества; нелесоустроенные леса Россошанского лесничества.

К землям, земельным участкам, правовой режим которых не допускает осуществление видов деятельности в сфере охотничьего хозяйства и которые не подлежат включению в состав охотничьего угодья в вышеописанных границах, относятся:

- земли сельскохозяйственного назначения: № 196;

- земли населённых пунктов: № 196, село Алейниково, село Евстратовка, село Кулаковка, село Нижний Карабут, село Старая Калитва, село Терновка, хутор Иловка, хутор Лощина, хутор Никоноровка, хутор Павловка, хутор Славянка;

- земли промышленности, энергетики, транспорта, связи, радиовещания, телевидения, информатики, земли для обеспечения космической деятельности, земли обороны, безопасности и земли иного специального назначения:

земли промышленности: № 196;

земли энергетики: № 196;

земли транспорта: № 196;

земли иного специального назначения: № 196;

- земли особо охраняемых территорий и объектов:

земли рекреационного назначения: № 196.

Сведения о границах населенных пунктов, особо охраняемых природных территорий утверждены соответствующими нормативными правовыми актами.

Сведения о границах других земель и земельных участков, правовой режим которых не допускает осуществление видов деятельности в сфере охотничьего хозяйства и которые не подлежат включению в состав охотничьего угодья, приведены в приложении № 5 к Схеме.

Сведения о характерных точках границ охотничьего угодья - общество с ограниченной ответственностью «Атамановское» (охотхозяйственное соглашение № 36 - 25) (в системе координат WGS-84 и МСК-36 зона 1)

№ п/п	Координата X	Координата Y	Координата X	Координата Y
	градусы, минуты, секунды		метры	
1	50°14'34,611"	39°48'19,079"	355907,36	1344413,94
2	50°16'2,801"	39°53'12,590"	358738,48	1350178,23
3	50°16'20,980"	39°53'20,277"	359303,04	1350319,87
4	50°17'23,773"	39°57'59,462"	361350,31	1355809,53

№ п/п	Координата X	Координата Y	Координата X	Координата Y
	градусы, минуты, секунды		метры	
5	50°8'41,817"	40°1'5,629"	345298,55	1359826,58
6	50°8'43,146"	40°1'0,471"	345337,48	1359723,32
7	50°8'46,093"	40°0'52,869"	345425,46	1359570,52
8	50°8'32,842"	40°0'36,000"	345009,18	1359243,99
9	50°8'3,138"	39°59'48,179"	344072,11	1358313,09
10	50°8'2,966"	39°59'32,409"	344060,45	1358000,03
11	50°12'52,491"	40°2'59,446"	353090,28	1361923,68
12	50°13'9,687"	40°2'58,338"	353621,12	1361890,56
13	50°13'32,438"	40°3'7,507"	354327,84	1362057,53
14	50°13'58,739"	40°2'57,367"	355136,24	1361839,47
15	50°14'23,847"	40°1'49,341"	355883,82	1360475,25
16	50°14'16,676"	40°1'19,664"	355650,10	1359891,77
17	50°14'38,411"	40°0'9,920"	356293,26	1358496,06
18	50°15'1,202"	39°59'33,662"	356982,82	1357763,39
19	50°15'8,410"	39°59'40,500"	357208,26	1357894,35
20	50°15'19,351"	39°59'7,624"	357533,15	1357236,27
21	50°16'2,801"	39°53'12,590"	358738,48	1350178,23
22	50°15'51,935"	39°53'7,613"	358400,91	1350085,99
23	50°15'31,459"	39°53'0,905"	357765,76	1349965,02
24	50°14'52,424"	39°53'16,748"	356565,61	1350301,57
25	50°14'25,185"	39°53'42,747"	355733,76	1350832,59
26	50°13'56,469"	39°52'49,071"	354826,50	1349785,63
27	50°13'49,770"	39°52'50,677"	354620,13	1349821,35
28	50°13'49,282"	39°52'57,111"	354607,43	1349949,15
29	50°13'39,721"	39°53'1,677"	354313,74	1350045,19
30	50°13'18,904"	39°52'49,495"	353666,04	1349815,80
31	50°13'9,322"	39°53'2,309"	353374,73	1350075,35
32	50°12'55,408"	39°53'2,175"	352944,78	1350080,78
33	50°12'40,027"	39°52'53,718"	352466,41	1349922,03
34	50°11'34,578"	39°52'47,384"	350441,95	1349834,32
35	50°11'18,788"	39°52'57,261"	349957,76	1350039,37
36	50°10'29,601"	39°53'17,693"	348445,66	1350473,29
37	50°10'16,143"	39°53'15,165"	348028,95	1350430,95
38	50°9'50,240"	39°53'29,204"	347233,87	1350724,64
39	50°9'12,023"	39°54'9,800"	346068,38	1351552,79
40	50°9'3,485"	39°54'46,132"	345818,35	1352279,07
41	50°8'37,418"	39°54'59,214"	345017,98	1352554,24
42	50°8'8,251"	39°55'25,357"	344126,83	1353090,70
43	50°8'38,699"	39°45'29,341"	344852,30	1341238,70
44	50°12'58,118"	39°47'52,863"	352916,86	1343947,09
45	50°13'44,213"	39°47'37,163"	354335,56	1343610,80
46	50°13'59,445"	39°47'35,874"	354805,76	1343576,98
47	50°14'23,082"	39°47'41,975"	355538,17	1343685,04

Карта-схема закрепленного охотничьего угодья общества с ограниченной ответственностью «Атамановское» (охотхозяйственное соглашение № 36-25)

МАСШТАБ 1:80 000

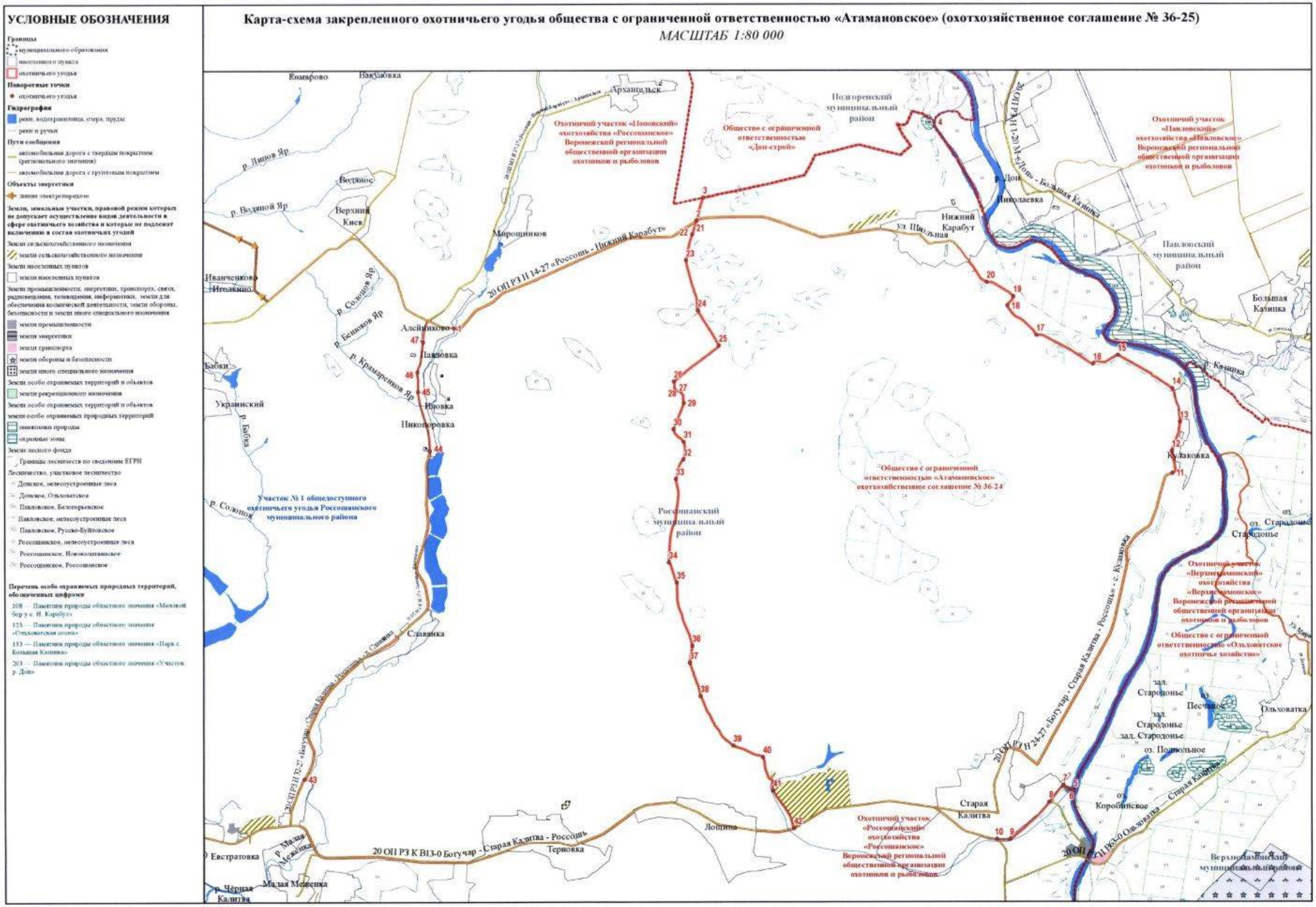

Общество с ограниченной ответственностью «Охота»

Описание границ охотничьего угодья:

северная граница: от точки 1, расположенной в месте пересечения автомобильной дороги с грунтовым покрытием и канала, граница идет в восточном направлении по каналу до места впадения в реку Чёрная Калитва в точке 2, далее граница идет в восточном направлении по средней линии русла реки Черная Калитва до места пересечения с автомобильной дорогой с грунтовым покрытием в точке 3;

восточная граница: от точки 3, расположенной в месте пересечения реки Черная Калитва и автомобильной дороги с грунтовым покрытием, граница идет в юго-западном направлении по автомобильной дороге с грунтовым покрытием через точку 4 через хутор Новая Мельница до места пересечения с автомобильной дорогой с твердым покрытием 20 ОП РЗ Н 13-27 «Воронеж - Луганск» - Новая Калитва» - х. Новая Мельница» в точке 5 на границе хутора Новая Мельница, далее граница идет в южном направлении по автомобильной дороге с твердым покрытием 20 ОП РЗ Н 13-27 «Воронеж - Луганск» - Новая Калитва» - х. Новая Мельница» до места пересечения с автомобильной дорогой с твердым покрытием 20 ОП РЗ Н В43-0 «Воронеж - Луганск» - Криничное - Новая Калитва», далее граница идет в юго-западном направлении по автомобильной дороге с твердым покрытием 20 ОП РЗ Н В43-0 «Воронеж - Луганск» - Криничное - Новая Калитва» до восточной границы села Криничное в точке 6;

южная граница: от точки 6, расположенной в месте пересечения автомобильной дороги с твердым покрытием 20 ОП РЗ Н В43-0 «Воронеж - Луганск» - Криничное - Новая Калитва» и восточной границы села Криничное, граница идет в юго-западном направлении по автомобильной дороге с твердым покрытием 20 ОП РЗ Н В43-0 «Воронеж - Луганск» - Криничное - Новая Калитва» через село Криничное, хутор Григорьевка до места пересечения с автомобильной дорогой с твердым покрытием 20 ОП РЗ

Н 1-27 «Воронеж - Луганск» - Криничное - Первомайское - Ивановка», далее граница идет в северо-западном направлении по автомобильной дороге с твердым покрытием 20 ОП РЗ Н 1-27 «Воронеж - Луганск» - Криничное - Первомайское - Ивановка» через хутор Григорьевка до места пересечения с южной границей села Лебедь-Сергеевка в точке 7;

западная граница: от точки 7, расположенной в месте пересечения южной границы села Лебедь-Сергеевка и автомобильной дороги с твердым покрытием 20 ОП РЗ Н 1-27 «Воронеж - Луганск» - Криничное - Первомайское - Ивановка», граница идет в северо-западном направлении по автомобильной дороге с твердым покрытием 20 ОП РЗ Н 1-27 «Воронеж - Луганск» - Криничное - Первомайское - Ивановка» через село Лебедь-Сергеевка до пересечения с улицей Лебедь-Сергеевка села Лебедь-Сергеевка, далее граница идет в северо-восточном направлении по улице Лебедь-Сергеевка села Лебедь-Сергеевка до места пересечения с северной границей села Лебедь-Сергеевка, далее граница идет в общем северо-западном направлении по автомобильной дороге с грунтовым покрытием через точки 8 - 10 до места пересечения с автомобильной дорогой с грунтовым покрытием села Колбинка в точке 11, далее граница идет в северо-восточном направлении по автомобильной дороге с грунтовым покрытием через точки 12 - 14 до места пересечения с каналом в точке 1.

В границах охотничьего угодья расположен лесной квартал № 44 Новокалитвянского участкового лесничества Россошанского лесничества.

К землям, земельным участкам, правовой режим которых не допускает осуществление видов деятельности в сфере охотничьего хозяйства и которые не подлежат включению в состав охотничьего угодья в вышеописанных границах, относятся:

- земли населённых пунктов: село Криничное, село Лебедь-Сергеевка, хутор Голубая Криница, хутор Григорьевка, хутор Новая Мельница, хутор Поддубновка;

- земли промышленности, энергетики, транспорта, связи, радиовещания, телевидения, информатики, земли для обеспечения космической деятельности, земли обороны, безопасности и земли иного специального назначения:

земли промышленности: № 185;

земли иного специального назначения: № 185.

Сведения о границах населенных пунктов утверждены соответствующими нормативными правовыми актами.

Сведения о границах других земель и земельных участков, правовой режим которых не допускает осуществление видов деятельности в сфере охотничьего хозяйства и которые не подлежат включению в состав охотничьего угодья, приведены в приложении № 5 к Схеме.

Сведения о характерных точках границ охотничьего угодья - общество с ограниченной ответственностью «Охота» (в системе координат WGS-84 и МСК-36 зона 1)

№ п/п	Координата X	Координата Y	Координата X	Координата Y
	градусы, минуты, секунды		метры	
1	50°6'33,589"	39°45'50,586"	340994,08	1341726,82
2	50°6'40,344"	39°46'45,414"	341221,57	1342812,61
3	50°5'40,283"	39°56'56,248"	339590,37	1354985,38
4	50°5'36,777"	39°56'50,913"	339479,95	1354881,47
5	50°5'21,602"	39°56'34,490"	339004,75	1354564,22
6	50°1'14,019"	39°50'38,000"	331221,71	1347617,33
7	50°3'27,015"	39°46'10,216"	335236,38	1342216,11
8	50°5'3,002"	39°46'57,970"	338218,44	1343114,39
9	50°5'27,995"	39°46'40,630"	338984,61	1342756,29
10	50°5'53,617"	39°45'33,365"	339753,26	1341405,76
11	50°6'11,320"	39°45'25,802"	340297,62	1341246,12
12	50°6'13,211"	39°45'50,967"	340364,60	1341745,19
13	50°6'27,937"	39°45'45,074"	340817,57	1341620,31
14	50°6'30,832"	39°45'49,626"	340908,59	1341709,21

Карта-схема закрепленного охотничьего угодья общества с ограниченной ответственностью «Охота»

МАСШТАБ 1:50 000

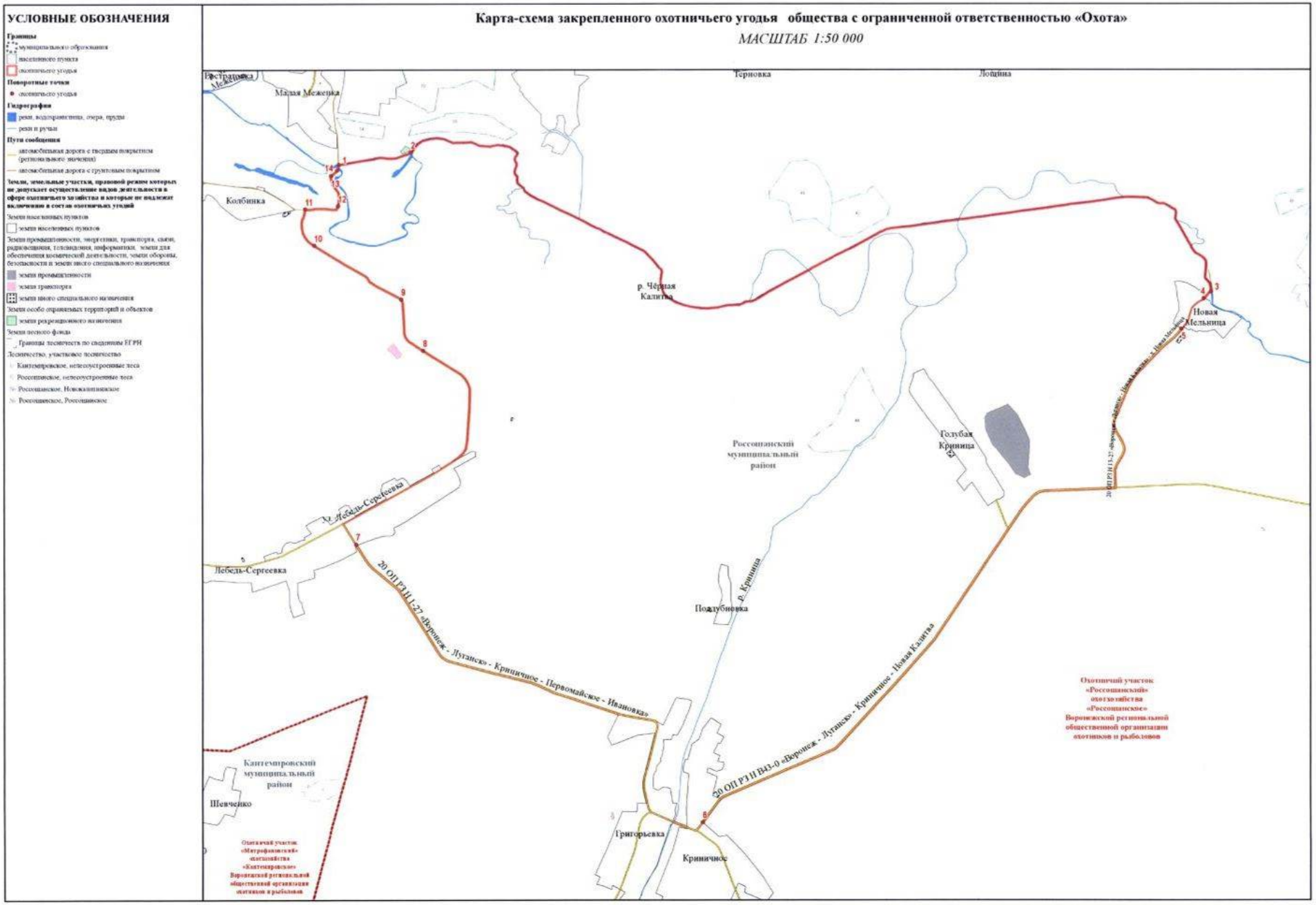

Семилукский муниципальный район

Воронежская региональная общественная организация охотников и рыболовов, охотхозяйство «Семилукское», охотничий участок «Семилукский»

Описание границ охотничьего угодья:

северная граница: от точки 1, расположенной на стыке смежных административных границ Семилукского муниципального района Воронежской области, Липецкой и Курской областей, граница идет в восточном направлении по смежной административной границе Семилукского муниципального района Воронежской области и Липецкой области до места стыка смежных административных границ Семилукского и Рамонского муниципальных районов Воронежской области и Липецкой области в точке 2;

восточная граница: от точки 2, расположенной в месте стыка смежных административных границ Семилукского и Рамонского муниципальных районов Воронежской области и Липецкой области, граница идет в южном направлении по смежной административной границе Семилукского и Рамонского муниципальных районов до места пересечения с рекой Ведуга, далее граница идет в южном направлении по средней линии русла реки Ведуга до пересечения с автомобильной дорогой с твердым покрытием 20 ОП РЗ К 1-28 «Семилуки – Землянск» в селе Ендовище, далее граница идет в северо-западном направлении по автомобильной дороге с твердым покрытием 20 ОП РЗ К 1-28 «Семилуки – Землянск» через село Ендовище, хутор Быстрик, село Землянск до пересечения с улицей Ворошилова села Землянск, далее в южном направлении по улице Ворошилова села Землянск до пересечения с автомобильной дорогой с твердым покрытием 20 ОП РЗ К В17-0 «Курск - Борисоглебск» - Курбатово – Землянск», далее граница идет в юго-западном направлении по автомобильной дороге с твердым покрытием 20 ОП РЗ К В17-0 «Курск - Борисоглебск» - Курбатово – Землянск» через

село Землянск, село Серебрянка, село Стадница, село Кондрашовка, село Нижняя Ведуга до пересечения с автомобильной дорогой с твердым покрытием 20 ОП РЗ Н 16-28 «Латная - Нижняя Ведуга» в селе Нижняя Ведуга, далее граница идет в юго-восточном направлении по автомобильной дороге с твердым покрытием 20 ОП РЗ Н 16-28 «Латная - Нижняя Ведуга» через село Нижняя Ведуга до пересечения с автомобильной дорогой с твердым покрытием 20 ОП РЗ Н 17-28 «Латная - Нижняя Ведуга» - с. Гремячий Колодезь» и автомобильной дорогой с грунтовым покрытием, идущей к деревне Кузиха, в точке 3, далее граница идет в южном направлении по автомобильной дороге с грунтовым покрытием, идущей к деревне Кузиха, через точки 4 - 10 через деревню Кузиха до точки 11, расположенной в месте пересечения автомобильной дороги с грунтовым покрытием, идущей к деревне Кузиха, и смежной административной границы Семилукского и Хохольского муниципальных районов;

южная граница: от точки 11, расположенной в месте пересечения автомобильной дороги с грунтовым покрытием, идущей к деревне Кузиха, и смежной административной границы Семилукского и Хохольского муниципальных районов, граница идет в юго-западном направлении по смежной административной границе Семилукского и Хохольского муниципальных районов до места стыка смежных административных границ Семилукского, Хохольского и Нижнедевицкого муниципальных районов, далее граница идет в общем северо-западном направлении по смежной административной границе Семилукского и Нижнедевицкого муниципальных районов до места стыка смежных административных границ Семилукского и Нижнедевицкого муниципальных районов Воронежской области и Курской области в точке 12;

западная граница: от точки 12, расположенной в месте стыка смежных административных границ Семилукского и Нижнедевицкого муниципальных районов Воронежской области и Курской области, граница идет в общем северо-западном направлении по смежной административной границе

Семилукского муниципального района Воронежской области и Курской области до места стыка смежных административных границ Семилукского муниципального района Воронежской области, Липецкой и Курской областей в точке 1;

за исключением территории государственного комплексного природного заказника областного значения «Землянский» (в ЕГРН зона или территория 36:28-6.132).

В границах охотничьего угодья расположены: лесные кварталы № 9-18, 25-28, 37, 39-52, 61-65, 73, 75-78, 80-103, 108, 110-113, 115-142, 144-148, 152-186, 192-194 Землянского участкового лесничества Семилукского лесничества; лесные кварталы № 31 (часть), 32-36, 39, 47-49, 137, 144-150 Подгоренского участкового лесничества Семилукского лесничества; нелесоустроенные леса Семилукского лесничества.

К землям, земельным участкам, правовой режим которых не допускает осуществление видов деятельности в сфере охотничьего хозяйства и которые не подлежат включению в состав охотничьего угодья в вышеописанных границах, относятся:

- земли сельскохозяйственного назначения: № 198;

- земли населённых пунктов: № 198, деревня Александровка, деревня Верхосновка, деревня Дмитриевка, деревня Ивановка, деревня Кузиха, деревня Ливенка, деревня Никандровка, деревня Новая Покровка, деревня Ольшанец, деревня Сапруновка, деревня Спасское, деревня Фёдоровка, деревня Фетисовка, посёлок Гослесопитомника, посёлок Катино, посёлок совхоза «Раздолье», село Берёзовка, село Богоявленка, село Гнилуша, село Голосновка, село Губарёво, село Гудовка, село Долгое, село Долго-Маховатка, село Ендовище, село Землянск, село Избище, село Каверье, село Казинка, село Кондрашовка, село Малая Верейка, село Малая Покровка, село Медвежье, село Меловатка, село Нижняя Ведуга, село Никольское, село Новосильское, село Перекоповка, село Перлёвка, село Поляна, село Приволье, село Раздолье, село Русская Гвоздёвка, село Русско-Гвоздёвские

Выселки, село Серебрянка, село Стадница, село Старая Ведуга, село Старая Ольшанка, село Студёновка, село Терновое, село Троицкое, село Чудовка, хутор Быстрик, хутор Весёлая Долина, хутор Головище, хутор Зацепное, хутор Каменка, хутор Красный, хутор Луженки, хутор Овсянников, хутор Рогачиха, хутор Устье, хутор Яновка;

- земли промышленности, энергетики, транспорта, связи, радиовещания, телевидения, информатики, земли для обеспечения космической деятельности, земли обороны, безопасности и земли иного специального назначения:

земли промышленности: № 198, 199;

земли энергетики: № 198;

земли транспорта: № 198, 199;

земли иного специального назначения: № 198;

- земли особо охраняемых территорий и объектов:

земли особо охраняемых природных территорий: памятник природы областного значения «Урочище «Семидубравное» (охранная зона), памятник природы областного значения «Урочище «Семидубравное»;

земли рекреационного назначения: № 198.

Сведения о границах населенных пунктов, особо охраняемых природных территорий утверждены соответствующими нормативными правовыми актами.

Сведения о границах других земель и земельных участков, правовой режим которых не допускает осуществление видов деятельности в сфере охотничьего хозяйства и которые не подлежат включению в состав охотничьего угодья, приведены в приложении № 5 к Схеме.

Сведения о характерных точках границ охотничьего угодья - Воронежская региональная общественная организация охотников и рыболовов, охотхозяйство «Семилукское», охотничий участок «Семилукский» (в системе координат WGS-84 и МСК-36 зона 1)

№ п/п	Координата X	Координата Y	Координата X	Координата Y
	градусы, минуты, секунды		метры	
1	51°57'59,541"	38°17'31,558"	546838,81	1236971,84
2	52°2'6,939"	38°46'0,240"	554505,81	1269563,27
3	51°42'47,712"	38°44'11,280"	518670,06	1267610,65
4	51°42'32,149"	38°44'7,301"	518188,80	1267535,92
5	51°42'13,772"	38°44'3,899"	517620,63	1267472,54
6	51°42'6,262"	38°44'1,961"	517388,39	1267436,12
7	51°41'55,561"	38°43'59,753"	517057,53	1267394,86
8	51°41'40,271"	38°43'56,418"	516584,76	1267332,41
9	51°41'22,863"	38°43'53,125"	516046,52	1267270,99
10	51°41'4,864"	38°43'48,945"	515489,99	1267192,59
11	51°40'32,597"	38°43'43,824"	514492,41	1267097,54
12	51°43'23,220"	38°28'51,987"	519737,21	1249961,29

Карта-схема закрепленного охотничьего угодья
Воронежской региональной общественной организации охотников и рыболовов (охотничий участок «Семилукский» охотхозяйства «Семилукское»)
МАСШТАБ 1:190 000

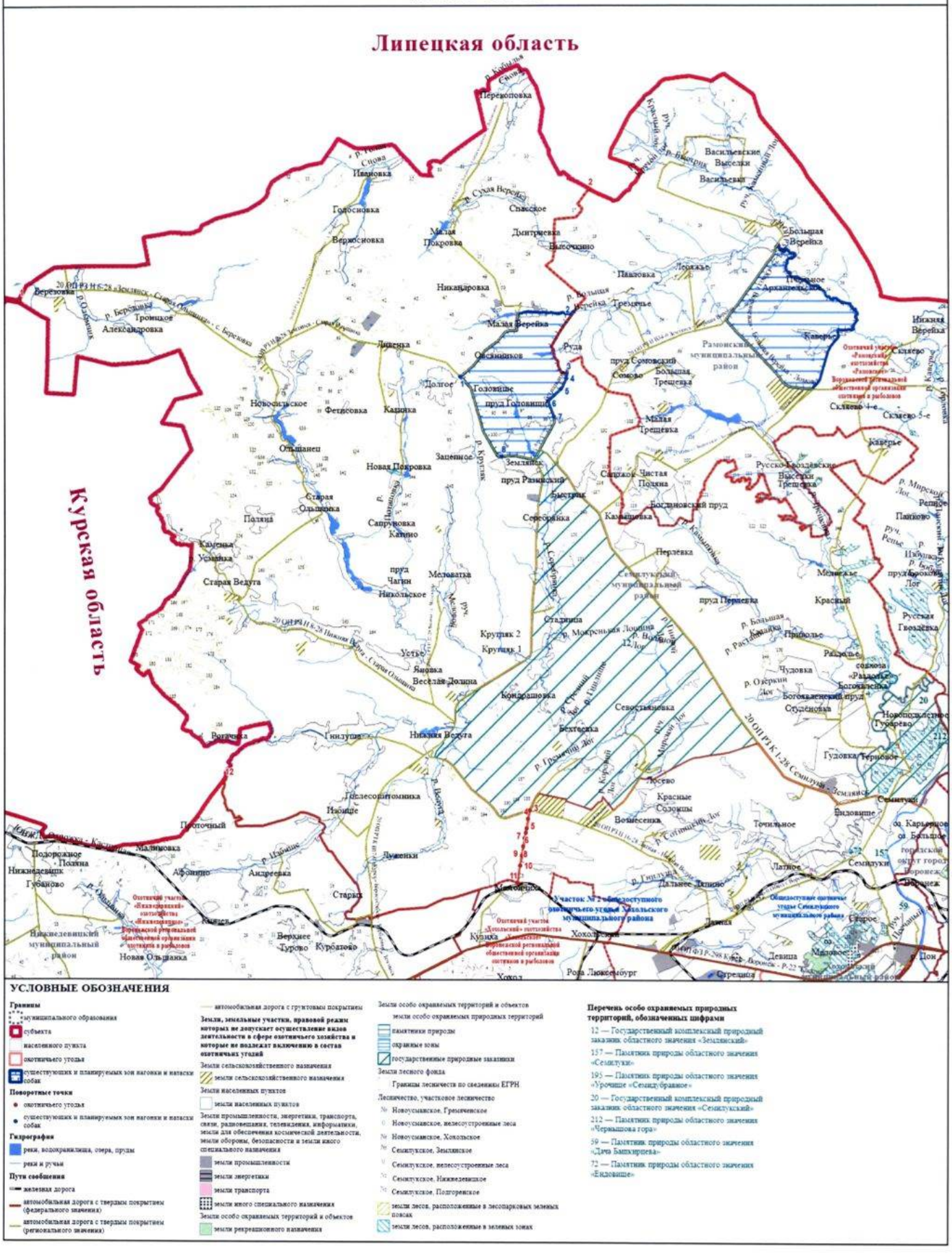

УСЛОВНЫЕ ОБОЗНАЧЕНИЯ

Границы
- муниципального образования
- субъекта
- населенного пункта
- охотничьего угодья
- существующих и планируемых зон нагонки и натаски собак

Поворотные точки
- охотничьего угодья
- существующих и планируемых зон нагонки и натаски собак

Гидрография
- реки, водохранилища, озера, пруды
- реки и ручьи

Пути сообщения
- железная дорога
- автомобильная дорога с твердым покрытием (федерального значения)
- автомобильная дорога с твердым покрытием (регионального значения)
- автомобильная дорога с грунтовым покрытием

Земли, земельные участки, правовой режим которых не допускает осуществление видов деятельности в сфере охотничьего хозяйства и которые не подлежат включению в состав охотничьих угодий
- Земли сельскохозяйственного назначения
- земли сельскохозяйственного назначения
- Земли населенных пунктов
- земли населенных пунктов
- Земли промышленности, энергетики, транспорта, связи, радиовещания, телевидения, информатики, земли для обеспечения космической деятельности, земли обороны, безопасности и земли иного специального назначения
- земли промышленности
- земли энергетики
- земли транспорта
- земли иного специального назначения
- Земли особо охраняемых территорий и объектов
- земли рекреационного назначения

Земли особо охраняемых территорий и объектов
- земли особо охраняемых природных территорий
- памятники природы
- охранные зоны
- государственные природные заказники

Земли лесного фонда
- Границы лесничеств по сведениям ЕГРН

Лесничество, участковое лесничество
- Новоусманское, Гремяченское
- Новоусманское, нелесопокрытые леса
- Новоусманское, Хохольское
- Семилукское, Землянское
- Семилукское, нелесопокрытые леса
- Семилукское, Нижнедевицкое
- Семилукское, Подгоренское
- земли лесов, расположенные в лесопарковых зеленых поясах
- земли лесов, расположенные в зеленых зонах

Перечень особо охраняемых природных территорий, обозначенных цифрами

12 — Государственный комплексный природный заказник областного значения «Землянский»
157 — Памятник природы областного значения «Семилуки»
195 — Памятник природы областного значения «Урочище «Семидубравное»
20 — Государственный комплексный природный заказник областного значения «Семилукский»
212 — Памятник природы областного значения «Черныщова гора»
59 — Памятник природы областного значения «Дача Башкирцева»
72 — Памятник природы областного значения «Ендовище»

Таловский муниципальный район

Воронежская региональная общественная организация охотников и рыболовов, охотхозяйство «Таловское», охотничий участок «Таловский»

Описание границ охотничьего угодья:

северная граница: от точки 1, расположенной на пересечении восточной границы села Новая Чигла и автомобильной дороги с твердым покрытием 20 ОП РЗ Н 3-29 «Александровка - Новая Чигла – Никольское», граница идет в юго-восточном направлении по автомобильной дороге с твердым покрытием 20 ОП РЗ Н 3-29 «Александровка - Новая Чигла – Никольское» до пересечения с автомобильной дорогой с твердым покрытием 20 ОП РЗ К В2-0 «Курск - Борисоглебск» - Таловая – Бутурлиновка», далее в юго-восточном направлении по автомобильной дороге с твердым покрытием 20 ОП РЗ К В2-0 «Курск - Борисоглебск» - Таловая – Бутурлиновка» до пересечения с автомобильной дорогой с твердым покрытием 20 ОП РЗ Н 11-29 «Курск - Борисоглебск» - Таловая - Бутурлиновка» - п. Ильинка», далее в северо-восточном направлении по автомобильной дороге с твердым покрытием 20 ОП РЗ Н 11-29 «Курск - Борисоглебск» - Таловая - Бутурлиновка» - п. Ильинка» через посёлок Красный, посёлок Казанка до пересечения с автомобильной дорогой с грунтовым покрытием в точке 2, далее граница идет в восточном направлении по автомобильной дороге с грунтовым покрытием через точки 3 - 5 до точки 6, расположенной на западной границе посёлка Ильинка, далее граница идет в северо-восточном направлении по автомобильной дороге с грунтовым покрытием от посёлка Ильинка до посёлка Петровка (Аннинский район) через посёлок Ильинка через точки 7 - 9 до пересечения со смежной административной границей Таловского и Аннинского муниципальных районов в точке 10, далее граница идет в общем северо-восточном направлении по смежной административной границе Таловского и Аннинского муниципальных районов до места

пересечения смежных административных границ Таловского, Аннинского и Новохопёрского муниципальных районов в точке 11;

восточная граница: от точки 11, расположенной в месте пересечения смежных административных границ Таловского, Аннинского и Новохопёрского муниципальных районов, граница идет в общем южном направлении по смежной административной границе Таловского и Новохопёрского муниципальных районов до места пересечения смежных административных границ Таловского, Бутурлиновского и Новохопёрского муниципальных районов в точке 12;

южная граница: от точки 12, расположенной в месте пересечения смежных административных границ Таловского, Бутурлиновского и Новохопёрского муниципальных районов, граница идет в общем западном направлении по смежной административной границе Таловского и Бутурлиновского муниципальных районов до пересечения с автомобильной дорогой с твердым покрытием 20 ОП РЗ К В2-0 «Курск - Борисоглебск» - Таловая – Бутурлиновка» в точке 13;

западная граница: от точки 13, расположенной на пересечении смежной административной границы Таловского и Бутурлиновского муниципальных районов и автомобильной дороги с твердым покрытием 20 ОП РЗ К В2-0 «Курск - Борисоглебск» - Таловая – Бутурлиновка», граница идет в северо-восточном направлении по автомобильной дороге с твердым покрытием 20 ОП РЗ К В2-0 «Курск - Борисоглебск» - Таловая – Бутурлиновка» через посёлок Осиновый, посёлок Михинский до точки 14, расположенной на границе государственного природного заказника федерального значения «Каменная степь» (в ЕГРН зона или территория 36:00-9.4), далее граница идет в общем северном направлении по границе государственного природного заказника федерального значения «Каменная степь» (в ЕГРН зона или территория 36:00-9.4) до точки 15, далее граница идет в северном направлении по условной прямой линии до пересечения с железной дорогой линии ЮВЖД «Таловая-Калач» в точке 16, далее граница

идет в общем северо-западном направлении по железной дороге ЮВЖД «Таловая-Калач», «Таловая-Лиски» через посёлок Берёзовка, рабочий посёлок Таловая, посёлок Верёвкин 1-й, посёлок Леоновка через точки 17, 18 до пересечения с рекой Чигла в точке 19, далее в северо-западном направлении по средней линии русла реки Чигла до пересечения с мостом на автомобильной дороге с твердым покрытием 20 ОП РЗ Н 3-29 «Александровка - Новая Чигла – Никольское» в селе Новая Чигла, далее в восточном направлении по автомобильной дороге с твердым покрытием 20 ОП РЗ Н 3-29 «Александровка - Новая Чигла – Никольское» до пересечения с восточной границей села Новая Чигла в точке 1.

В границах охотничьего угодья расположены: нелесоустроенные леса Аннинского лесничества; нелесоустроенные леса Бутурлиновского лесничества, лесные кварталы № 106, 107, 114 (часть) Козловского участкового лесничества Бутурлиновского лесничества; нелесоустроенные леса Новохопёрского лесничества; лесные кварталы № 1 (часть), 2, 3, 4 (часть), 5-9, 22-26, 40, 42, 44, 49-54, 63-73, 74 (часть), 75, 76 Горело-Ольховского участкового лесничества Новохопёрского лесничества; нелесоустроенные леса Хреновского лесничества.

К землям, земельным участкам, правовой режим которых не допускает осуществление видов деятельности в сфере охотничьего хозяйства и которые не подлежат включению в состав охотничьего угодья в вышеописанных границах, относятся:

- земли сельскохозяйственного назначения: № 203;

- земли населённых пунктов: № 203, посёлок Абрамовка, посёлок Анохинка, посёлок Берёзовка, посёлок Богатырь, посёлок Бражников, посёлок Васильевский, посёлок Верёвкин 1-й, посёлок Верёвкин 2-й, посёлок Видный, посёлок Вознесеновка, посёлок Георгиевский, посёлок Гуляй Поле, посёлок Дубовый, посёлок Еланка, посёлок Зареченский, посёлок Ильинка, посёлок Казанка, посёлок Козловский, посёлок Коминтерн, посёлок Комсомольский, посёлок Красный, посёлок Крутинский, посёлок Купальный,

посёлок Ленинградский, посёлок Леоновка, посёлок Львов, посёлок Макаровский, посёлок Михинский, посёлок Московский, посёлок Нехворощанка, посёлок Нива, посёлок Нижняя Ведуга, посёлок Нижняя Каменка, посёлок Новитченко, посёлок Новогольский 2-й, посёлок Новоградский, посёлок Новоникольский, посёлок Новотроицкий, посёлок Новый Мир, посёлок Новый Путь, посёлок Осинки, посёлок отделения Откормсовхоза, посёлок Порохово, посёлок Светлый, посёлок Солонцовка, посёлок Солонцовский, посёлок Сороковой, посёлок Тамбовка, посёлок Терехово, посёлок Успенский, посёлок Утиновка, посёлок Участок № 12, посёлок Участок № 14, посёлок Участок № 15, посёлок Участок № 16, посёлок Участок № 22, посёлок Участок № 26, посёлок Участок № 28, посёлок Участок № 37, посёлок Участок № 4, посёлок Хлебороб, посёлок Хорольский, посёлок Центральный, рабочий посёлок Таловая, село Абрамовка, село Александровка, село Вязовка, село Знаменка, село Новая Чигла, село Синявка, хутор Новенький, хутор Сергиевский;

- земли промышленности, энергетики, транспорта, связи, радиовещания, телевидения, информатики, земли для обеспечения космической деятельности, земли обороны, безопасности и земли иного специального назначения:

земли промышленности: № 203, 204;

земли энергетики: № 203;

земли транспорта: № 203, 204;

земли обороны и безопасности: земельный участок 36:29:8000004:14, земельный участок 36:29:9400006:3, земельный участок 36:29:9400011:8;

земли иного специального назначения: № 203.

Сведения о границах населенных пунктов, особо охраняемых природных территорий утверждены соответствующими нормативными правовыми актами.

Сведения о границах других земель и земельных участков, правовой режим которых не допускает осуществление видов деятельности в сфере

охотничьего хозяйства и которые не подлежат включению в состав охотничьего угодья, приведены в приложении № 5 к Схеме.

Сведения о характерных точках границ охотничьего угодья - Воронежская региональная общественная организация охотников и рыболовов, охотхозяйство «Таловское», охотничий участок «Таловский» (в системе координат WGS-84 и МСК-36 зона 2)

№ п/п	Координата X	Координата Y	Координата X	Координата Y
	градусы, минуты, секунды		метры	
1	51°13'52,009"	40°30'6,840"	465450,84	2181560,65
2	51°14'35,851"	40°48'3,969"	466569,03	2202471,56
3	51°14'32,368"	40°48'36,392"	466455,60	2203099,48
4	51°14'27,837"	40°49'21,533"	466307,63	2203973,83
5	51°14'36,617"	40°49'40,504"	466575,66	2204344,25
6	51°14'39,817"	40°51'0,778"	466660,90	2205902,16
7	51°14'59,353"	40°51'36,140"	467258,73	2206593,19
8	51°15'7,123"	40°52'13,865"	467492,70	2207326,85
9	51°15'21,637"	40°53'23,514"	467930,14	2208681,20
10	51°15'45,260"	40°53'25,498"	468659,85	2208725,55
11	51°18'23,679"	41°5'47,067"	473459,62	2223129,60
12	50°59'3,911"	41°0'11,737"	437657,87	2216400,13
13	50°58'40,943"	40°38'49,113"	437171,55	2191373,71
14	51°0'18,568"	40°41'39,754"	440151,64	2194734,89
15	51°5'7,992"	40°47'1,087"	449032,16	2201084,84
16	51°5'7,789"	40°47'2,870"	449025,52	2201119,48
17	51°7'2,572"	40°45'18,007"	452592,38	2199113,62
18	51°7'23,178"	40°44'16,064"	453241,22	2197915,30
19	51°6'28,970"	40°33'18,201"	451711,62	2185100,52

Карта-схема закрепленного охотничьего угодья
Воронежской региональной общественной организации охотников и рыболовов (охотничий участок «Таловский» охотхозяйства «Таловское»)

МАСШТАБ 1:180 000

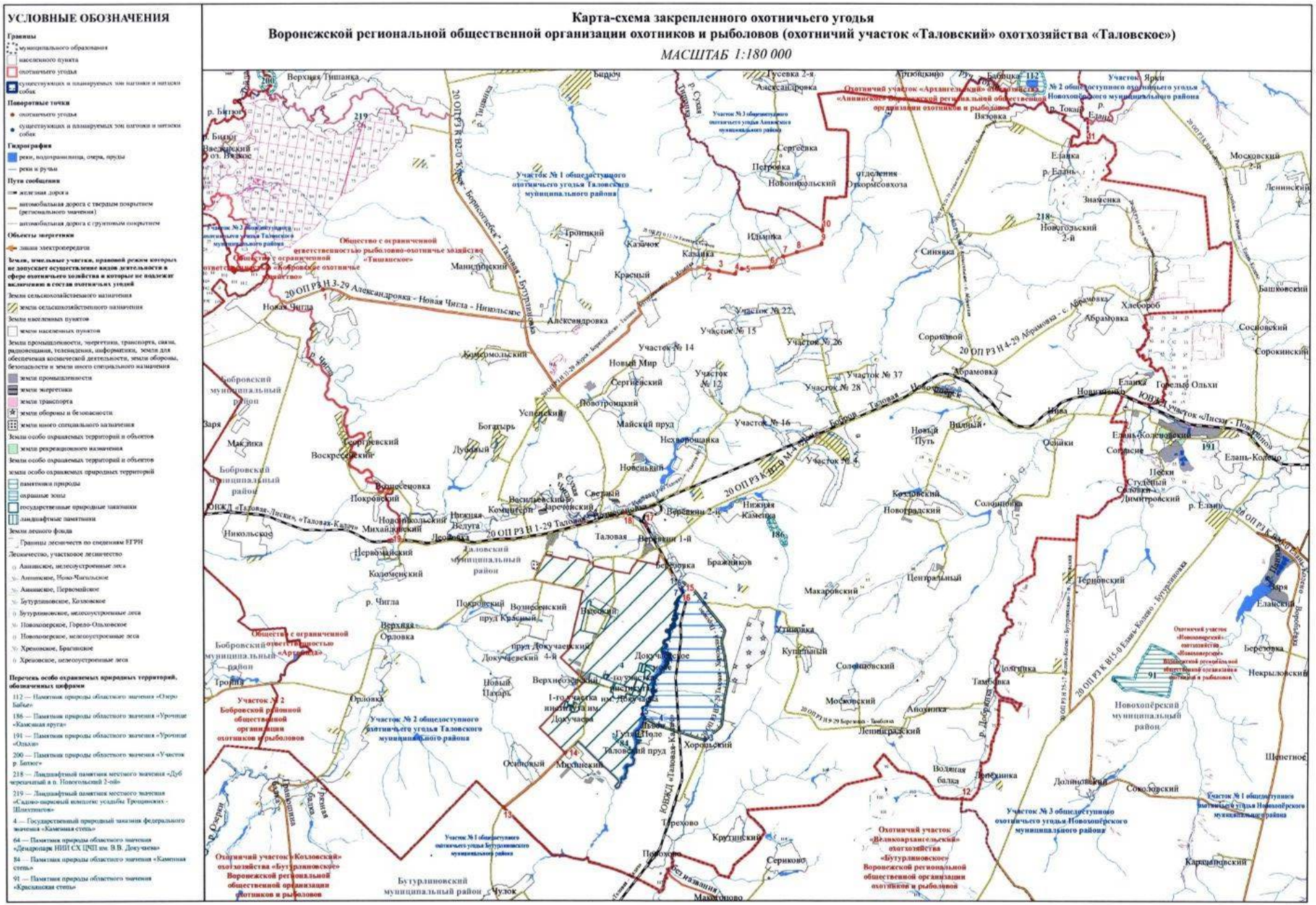

Общество с ограниченной ответственностью рыболовно - охотничье хозяйство «Тишанское»

Описание границ охотничьего угодья:

северная граница: от точки 1, расположенной в месте впадения реки Тишанка в реку Битюг, граница идет в общем восточном направлении по средней линии русла реки Тишанка до пересечения с автомобильной дорогой с твердым покрытием 20 ОП РЗ К В2-0 «Курск - Борисоглебск» - Таловая – Бутурлиновка» в точке 2;

восточная граница: от точки 2, расположенной в месте пересечения реки Тишанка и автомобильной дороги с твердым покрытием 20 ОП РЗ К В2-0 «Курск - Борисоглебск» - Таловая – Бутурлиновка», граница идет в юго-восточном направлении по автомобильной дороге с твердым покрытием 20 ОП РЗ К В2-0 «Курск - Борисоглебск» - Таловая – Бутурлиновка» через село Верхняя Тишанка, село Александровка до пересечения с автомобильной дорогой с твердым покрытием 20 ОП РЗ Н 3-29 «Александровка - Новая Чигла – Никольское», далее в западном направлении по автомобильной дороге с твердым покрытием 20 ОП РЗ Н 3-29 «Александровка - Новая Чигла – Никольское» через село Александровка до пересечения с западной границей села Александровка в точке 3;

южная граница: от точки 3, расположенной в месте пересечения автомобильной дороги с твердым покрытием 20 ОП РЗ Н 3-29 «Александровка - Новая Чигла – Никольское» и западной границы села Александровка, граница идет в западном направлении по автомобильной дороге с твердым покрытием 20 ОП РЗ Н 3-29 «Александровка - Новая Чигла – Никольское» через село Новая Чигла до пересечения моста на автомобильной дороге с твердым покрытием 20 ОП РЗ Н 3-29 «Александровка - Новая Чигла – Никольское» и реки Чигла в селе Новая Чигла, далее в северо-западном направлении по средней линии русла реки Чигла до пересечения с северо-западной границей села Новая Чигла в точке 4;

западная граница: от точки 4, расположенной в месте пересечения реки Чигла и северо-западной границы села Новая Чигла, граница идет в северо-западном направлении по средней линии русла реки Чигла до ее впадения в реку Битюг, далее в общем северном направлении по средней линии русла реки Битюг до места впадения в нее реки Тишанка в точке 1.

В границах охотничьего угодья расположены: лесные кварталы № 18-104, 107-114 Ново-Чигольского участкового лесничества Аннинского лесничества; лесной квартал № 186 Первомайского участкового лесничества Аннинского лесничества; нелесоустроенные леса Аннинского лесничества.

К землям, земельным участкам, правовой режим которых не допускает осуществление видов деятельности в сфере охотничьего хозяйства и которые не подлежат включению в состав охотничьего угодья в вышеописанных границах, относятся:

- земли сельскохозяйственного назначения: № 207;

- земли населённых пунктов: № 207, посёлок Введенский, посёлок Манидинский, село Александровка, село Верхняя Тишанка, село Новая Чигла;

- земли промышленности, энергетики, транспорта, связи, радиовещания, телевидения, информатики, земли для обеспечения космической деятельности, земли обороны, безопасности и земли иного специального назначения:

земли промышленности: № 207;

земли энергетики: № 207;

земли транспорта: № 207;

- земли особо охраняемых территорий и объектов:

земли особо охраняемых природных территорий: ландшафтный памятник местного значения «Садово-парковый комплекс усадьбы Трощинских - Шлихтингов».

Сведения о границах населенных пунктов, особо охраняемых природных территорий утверждены соответствующими нормативными правовыми актами.

Сведения о границах других земель и земельных участков, правовой режим которых не допускает осуществление видов деятельности в сфере охотничьего хозяйства и которые не подлежат включению в состав охотничьего угодья, приведены в приложении № 5 к Схеме.

Сведения о характерных точках границ охотничьего угодья - общество с ограниченной ответственностью рыболовно - охотничье хозяйство «Тишанское» (в системе координат WGS-84 и МСК-36 зона 2)

№ п/п	Координата X	Координата Y	Координата X	Координата Y
	градусы, минуты, секунды		метры	
1	51° 19' 43,623"	40° 27' 20,508"	476360,795400	2178485,630200
2	51° 19' 2,383"	40° 35' 56,979"	474956,054100	2188469,479500
3	51° 13' 1,199"	40° 39' 25,623"	463747,267500	2192384,393800
4	51° 14' 13,948"	40° 27' 36,048"	466168,708700	2178644,479800

Карта-схема закрепленного охотничьего угодья общества с ограниченной ответственностью рыболовно-охотничье хозяйство «Тишанское»

МАСШТАБ 1:60 000

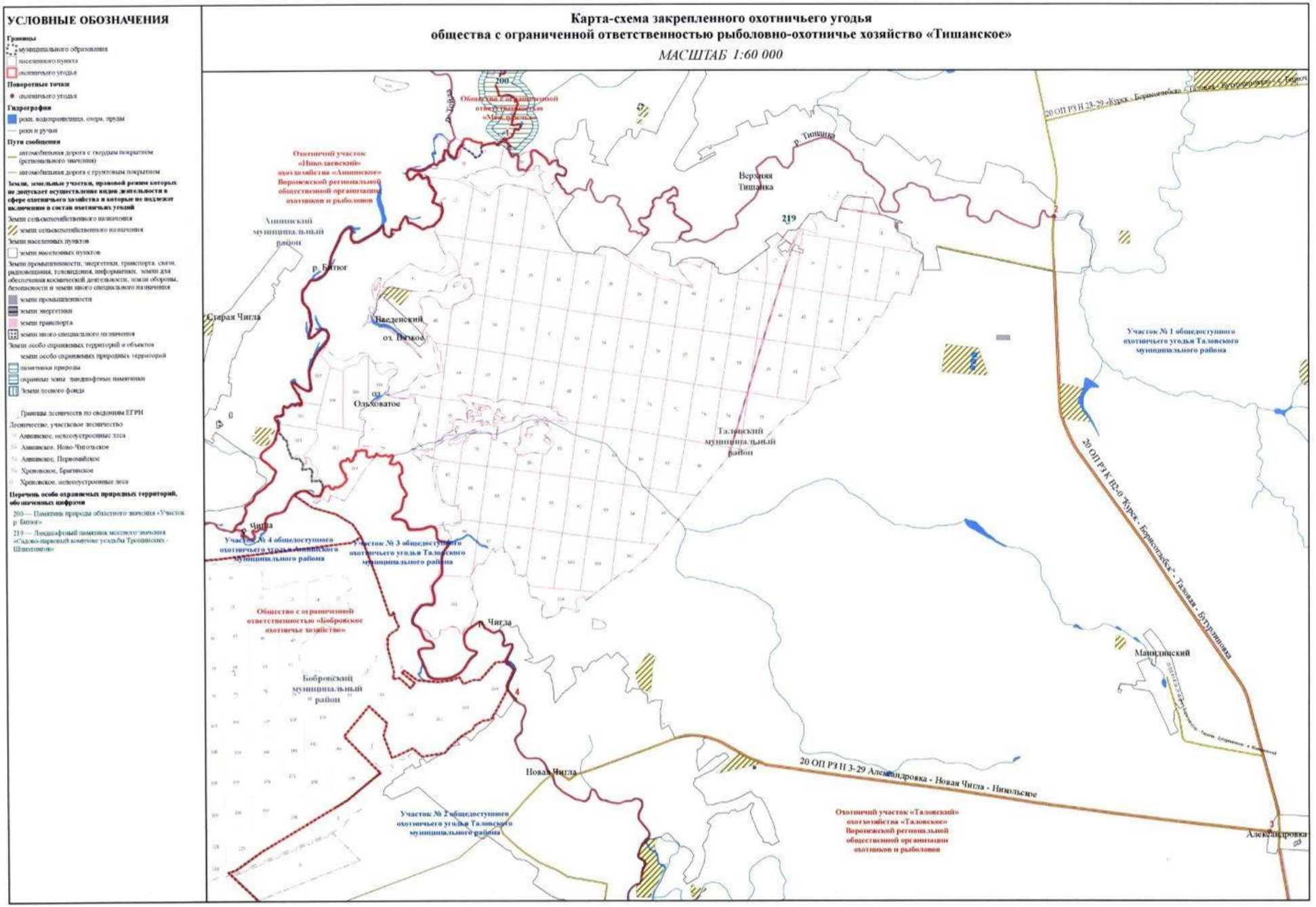

Терновский муниципальный район

Воронежская региональная общественная организация охотников и рыболовов, охотхозяйство «Терновское», охотничий участок «Терновский»

Описание границ охотничьего угодья:

северная граница: от точки 1, расположенной в месте пересечения реки Елань и смежной административной границы Терновского муниципального района Воронежской области и Тамбовской области, граница идет в восточном направлении по смежной административной границе Терновского муниципального района Воронежской области и Тамбовской области до места пересечения смежных административных границ Терновского и Грибановского муниципальных районов Воронежской области и Тамбовской области в точке 2;

восточная граница: от точки 2, расположенной в месте пересечения смежных административных границ Терновского и Грибановского муниципальных районов Воронежской области и Тамбовской области, граница идет в южном направлении по смежной административной границе Терновского и Грибановского муниципальных районов до места пересечения с железной дорогой «Грязи – Поворино» в точке 3;

южная граница: от точки 3, расположенной в месте пересечения железной дороги «Грязи – Поворино» и смежной административной границы Терновского и Грибановского муниципальных районов, граница идет в западном направлении по смежной административной границе Терновского и Грибановского муниципальных районов до места пересечения с рекой Елань в точке 4;

западная граница: от точки 4, расположенной в месте пересечения смежной административной границы Терновского и Грибановского муниципальных районов и реки Елань, граница идет в северном направлении по средней линии русла реки Елань до места пересечения со смежной

административной границей Терновского муниципального района и Тамбовской области в точке 1;

за исключением территории охотничьего угодья индивидуального предпринимателя Карташова Юрия Алексеевича в следующих границах:

северная граница: от точки 1, расположенной в месте пересечения юго-западной границы села Терновка и автомобильной дороги с твердым покрытием 20 ОП РЗ К В23-0 «Курск — Борисоглебск» — Терновка», граница идет в северо-восточном направлении по автомобильной дороге с твердым покрытием 20 ОП РЗ К В23-0 «Курск - Борисоглебск» - Терновка» до места пересечения с автомобильной дорогой с твердым покрытием 20 ОП РЗ Н 12-30 «Терновка – Народное», далее граница идет в восточном направлении по автомобильной дороге с твердым покрытием 20 ОП РЗ Н 12-30 «Терновка – Народное» через село Терновка до места пересечения с автомобильной дорогой с твердым покрытием 20 ОП РЗ Н 16-30 «Терновка - Новокирсановка – Ржавец», далее граница идет в южном направлении по автомобильной дороге с твердым покрытием 20 ОП РЗ Н 16-30 «Терновка - Новокирсановка – Ржавец» через село Терновка до места пересечения с южной границей села Терновка в точке 2;

восточная граница: от точки 2, расположенной в месте пересечения южной границы села Терновка и автомобильной дороги с твердым покрытием 20 ОП РЗ Н 16-30 «Терновка - Новокирсановка – Ржавец», граница идет в южном направлении по автомобильной дороге с твердым покрытием 20 ОП РЗ Н 16-30 «Терновка - Новокирсановка – Ржавец» через деревню Бабино, село Новокирсановка до места пересечения с автомобильной дорогой с твердым покрытием 20 ОП РЗ Н 20-30 «Новокирсановка — Тюменевка» в точке 3;

южная граница: от точки 3, расположенной в месте пересечения автомобильной дороги с твердым покрытием 20 ОП РЗ Н 16-30 «Терновка - Новокирсановка – Ржавец» и автомобильной дороги с твердым покрытием 20 ОП РЗ Н 20-30 «Новокирсановка — Тюменевка», граница идет в западном

направлении по автомобильной дороге с твердым покрытием 20 ОП РЗ Н 20-30 «Новокирсановка — Тюменевка» через село Новокирсановка до места пересечения с автомобильной дорогой с грунтовым покрытием в точке 4, далее граница идет в северо-западном направлении по автомобильной дороге с грунтовым покрытием через точки 5 - 16 до места пересечения с восточной границей села Братки в точке 17;

западная граница: от точки 17, расположенной в месте пересечения восточной границы села Братки и автомобильной дороги с грунтовым покрытием, граница идет в северном направлении по улице Мокроусова села Братки до места пересечения с автомобильной дорогой с твердым покрытием 20 ОП РЗ К В23-0 «Курск - Борисоглебск» - Терновка», далее граница идет в северо-восточном направлении по автомобильной дороге с твердым покрытием 20 ОП РЗ К В23-0 «Курск - Борисоглебск» - Терновка» в точке 1.

В границах охотничьего угодья расположены: лесные кварталы № 1-15, 19, 84, 160-164, 190-194, 196-207 Костино-Отдельского участкового лесничества Савальского лесничества; лесные кварталы № 1-101, 107-109, 116-118, 125-127, 133-138, 160-164, 177, 178, 190-194, 196-207 Савальского участкового лесничества Савальского лесничества; нелесоустроенные леса Савальского лесничества.

К землям, земельным участкам, правовой режим которых не допускает осуществление видов деятельности в сфере охотничьего хозяйства и которые не подлежат включению в состав охотничьего угодья в вышеописанных границах, относятся:

- земли сельскохозяйственного назначения: № 208;

- земли населённых пунктов: № 208, 209, деревня Бабино, деревня Дмитриевка, деревня Коршуновка, деревня Красивка, деревня Михайловка, деревня Никитская, деревня Орловка, деревня Раздольное, деревня Сергеевка, деревня Тагайка, деревня Тюменевка, деревня Чубровка, посёлок Есипово, посёлок Заречье, посёлок Красные Выселки, посёлок Савальского лесничества, посёлок Савальского лесхоза, село Александровка, село

Алешки, село Братки, село Костино-Отделец, село Липяги, село Народное, село Новокирсановка, село Новотроицкое, село Поляна, село Поповка, село Ржавец, село Русаново, село Терновка;

- земли промышленности, энергетики, транспорта, связи, радиовещания, телевидения, информатики, земли для обеспечения космической деятельности, земли обороны, безопасности и земли иного специального назначения:

земли промышленности: № 208;

земли энергетики: № 208;

земли транспорта: № 208, № 209;

земли обороны и безопасности: территориальная зона 36:30-7.66;

земли иного специального назначения: № 208, 209.

Сведения о границах населенных пунктов утверждены соответствующими нормативными правовыми актами.

Сведения о границах других земель и земельных участков, правовой режим которых не допускает осуществление видов деятельности в сфере охотничьего хозяйства и которые не подлежат включению в состав охотничьего угодья, приведены в приложении № 5 к Схеме.

Сведения о характерных точках границ охотничьего угодья - Воронежская региональная общественная организация охотников и рыболовов, охотхозяйство «Терновское», охотничий участок «Терновский» (в системе координат WGS-84 и МСК-36 зона 2)

№ п/п	Координата X	Координата Y	Координата X	Координата Y
	градусы, минуты, секунды		метры	
1	51° 47' 15,333"	41° 21' 9,686"	526913,64	2241096,98
2	51° 39' 23,016"	41° 57' 38,033"	512415,79	2283137,17
3	51° 30' 50,780"	41° 50' 38,749"	496538,80	2275155,41
4	51° 35' 58,756"	41° 17' 55,499"	506011,44	2237321,98

Карта-схема закрепленного охотничьего угодья
Воронежской региональной общественной организации охотников и рыболовов (охотничий участок «Терновский» охотхозяйства «Терновское»)
МАСШТАБ 1:160 000

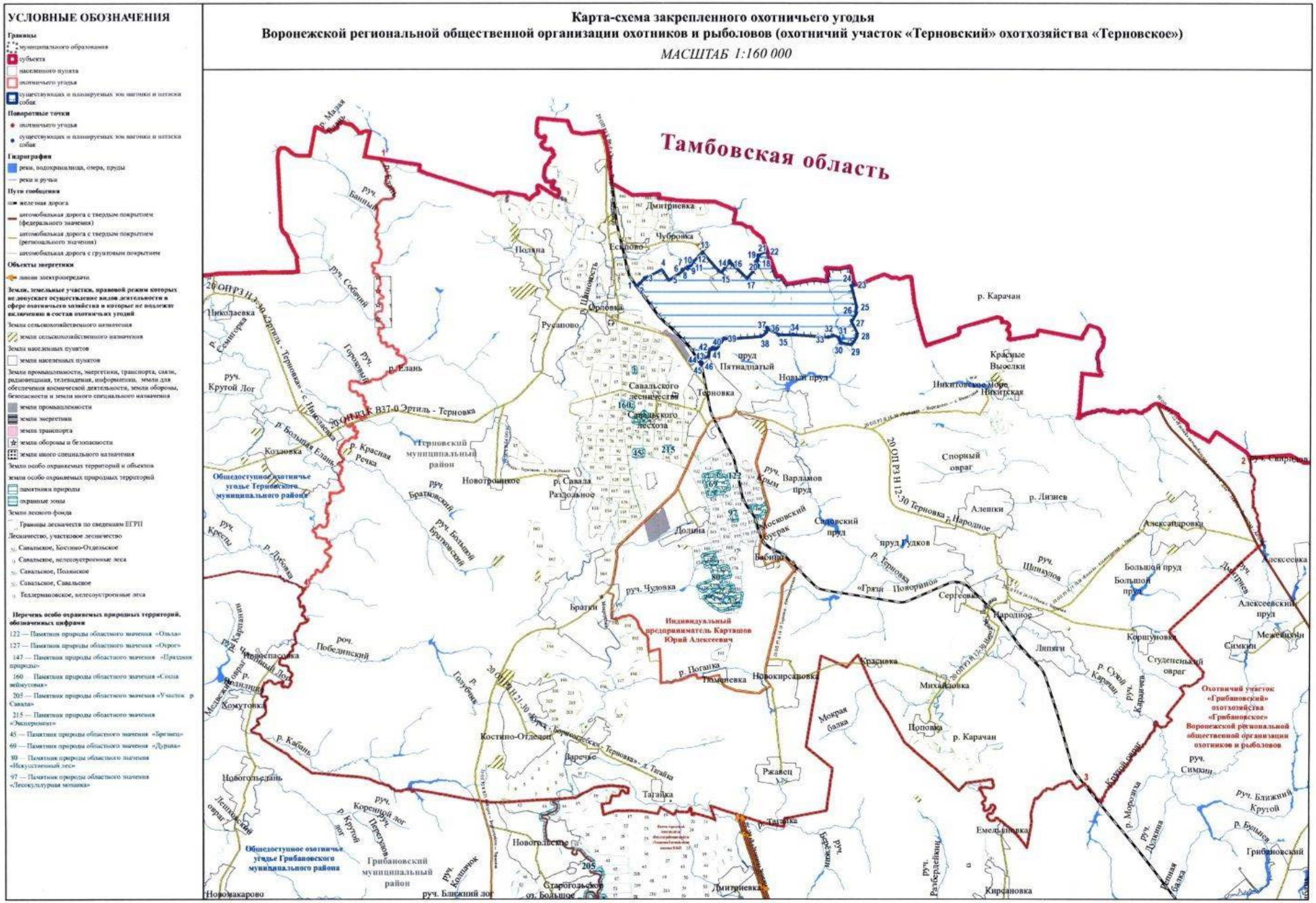

Индивидуальный предприниматель Карташов Юрий Алексеевич

Описание границ охотничьего угодья:

северная граница: от точки 1, расположенной в месте пересечения юго-западной границы села Терновка и автомобильной дороги с твердым покрытием 20 ОП РЗ К В23-0 «Курск - Борисоглебск» - Терновка», граница идет в северо-восточном направлении по автомобильной дороге с твердым покрытием 20 ОП РЗ К В23-0 «Курск - Борисоглебск» - Терновка» до места пересечения с автомобильной дорогой с твердым покрытием 20 ОП РЗ Н 12-30 «Терновка - Народное», далее граница идет в восточном направлении по автомобильной дороге с твердым покрытием 20 ОП РЗ Н 12-30 «Терновка – Народное» через село Терновка до места пересечения с автомобильной дорогой с твердым покрытием 20 ОП РЗ Н 16-30 «Терновка - Новокирсановка – Ржавец», далее граница идет в южном направлении по автомобильной дороге с твердым покрытием 20 ОП РЗ Н 16-30 «Терновка - Новокирсановка – Ржавец» через село Терновка до места пересечения с южной границей села Терновка в точке 2;

восточная граница: от точки 2, расположенной в месте пересечения южной границы села Терновка и автомобильной дороги с твердым покрытием 20 ОП РЗ Н 16-30 «Терновка - Новокирсановка – Ржавец», граница идет в южном направлении по автомобильной дороге с твердым покрытием 20 ОП РЗ Н 16-30 «Терновка - Новокирсановка – Ржавец» через деревню Бабино, село Новокирсановка до места пересечения с автомобильной дорогой с твердым покрытием 20 ОП РЗ Н 20-30 «Новокирсановка - Тюменевка» в точке 3;

южная граница: от точки 3, расположенной в месте пересечения автомобильной дороги с твердым покрытием 20 ОП РЗ Н 16-30 «Терновка - Новокирсановка - Ржавец» и автомобильной дороги с твердым покрытием 20 ОП РЗ Н 20-30 «Новокирсановка - Тюменевка», граница идет в западном направлении по автомобильной дороге с твердым покрытием 20 ОП РЗ Н 20-30

«Новокирсановка - Тюменевка» через село Новокирсановка до места пересечения с автомобильной дорогой с грунтовым покрытием в точке 4, далее граница идет в северо-западном направлении по автомобильной дороге с грунтовым покрытием через точки 5 - 16 до места пересечения с восточной границей села Братки в точке 17;

западная граница: от точки 17, расположенной в месте пересечения восточной границы села Братки и автомобильной дороги с грунтовым покрытием, граница идет в северном направлении по улице Мокроусова села Братки до места пересечения с автомобильной дорогой с твердым покрытием 20 ОП РЗ К В23-0 «Курск - Борисоглебск» - Терновка», далее граница идет в северо-восточном направлении по автомобильной дороге с твердым покрытием 20 ОП РЗ К В23-0 «Курск - Борисоглебск» - Терновка» в точке 1.

В границах охотничьего угодья расположены: лесные кварталы № 178, 191, 192 Костино-Отдельского участкового лесничества Савальского лесничества; лесные кварталы № 96, 102-106, 110-115, 119-124, 128-132, 139-159, 165-176, 179-189, 195 Савальского участкового лесничества Савальского лесничества; нелесоустроенные леса Савальского лесничества.

К землям, земельным участкам, правовой режим которых не допускает осуществление видов деятельности в сфере охотничьего хозяйства и которые не подлежат включению в состав охотничьего угодья в вышеописанных границах, относятся:

- земли сельскохозяйственного назначения: № 210;

- земли населённых пунктов: деревня Бабино, деревня Долина, деревня Тюменевка, село Братки, село Новокирсановка, село Терновка;

- земли промышленности, энергетики, транспорта, связи, радиовещания, телевидения, информатики, земли для обеспечения космической деятельности, земли обороны, безопасности и земли иного специального назначения:

земли промышленности: № 210;

земли транспорта: № 210;

земли иного специального назначения: № 210.

Сведения о границах населенных пунктов утверждены соответствующими нормативными правовыми актами.

Сведения о границах других земель и земельных участков, правовой режим которых не допускает осуществление видов деятельности в сфере охотничьего хозяйства и которые не подлежат включению в состав охотничьего угодья, приведены в приложении № 5 к Схеме.

Сведения о характерных точках границ охотничьего угодья - индивидуальный предприниматель Карташов Юрий Алексеевич (в системе координат WGS-84 и МСК-36 зона 2)

№ п/п	Координата X	Координата Y	Координата X	Координата Y
	градусы, минуты, секунды		метры	
1	51° 39' 59,374"	41° 34' 36,079"	513435,81	2256570,61
2	51° 40' 11,333"	41° 37' 18,441"	513810,35	2259690,28
3	51° 33' 27,488"	41° 37' 29,655"	501329,74	2259929,92
4	51°33'27,376"	41°35'34,080"	501322,47	2257703,41
5	51°33'44,383"	41°35'21,600"	501847,71	2257462,22
6	51°33'39,925"	41°34'26,860"	501708,53	2256407,95
7	51°33'42,918"	41°34'6,445"	501800,54	2256014,59
8	51°33'35,858"	41°33'29,554"	501581,60	2255304,19
9	51°33'32,177"	41°32'54,010"	501467,17	2254619,57
10	51°34'25,022"	41°32'51,255"	503100,31	2254565,08
11	51°34'21,329"	41°32'23,412"	502985,74	2254028,96
12	51° 34' 45,833"	41° 32' 18,962"	503742,98	2253942,70
13	51° 35' 7,429"	41° 31' 55,136"	504410,08	2253483,46
14	51° 35' 18,052"	41° 31' 37,074"	504738,17	2253135,54
15	51° 35' 12,733"	41° 31' 4,327"	504573,47	2252505,16
16	51° 35' 14,150"	41° 30' 49,073"	504617,12	2252211,48
17	51° 35' 22,626"	41° 30' 48,931"	504879,07	2252208,63

Карта-схема закрепленного охотничьего угодья индивидуального предпринимателя Карташова Юрия Алексеевича

МАСШТАБ 1:50 000

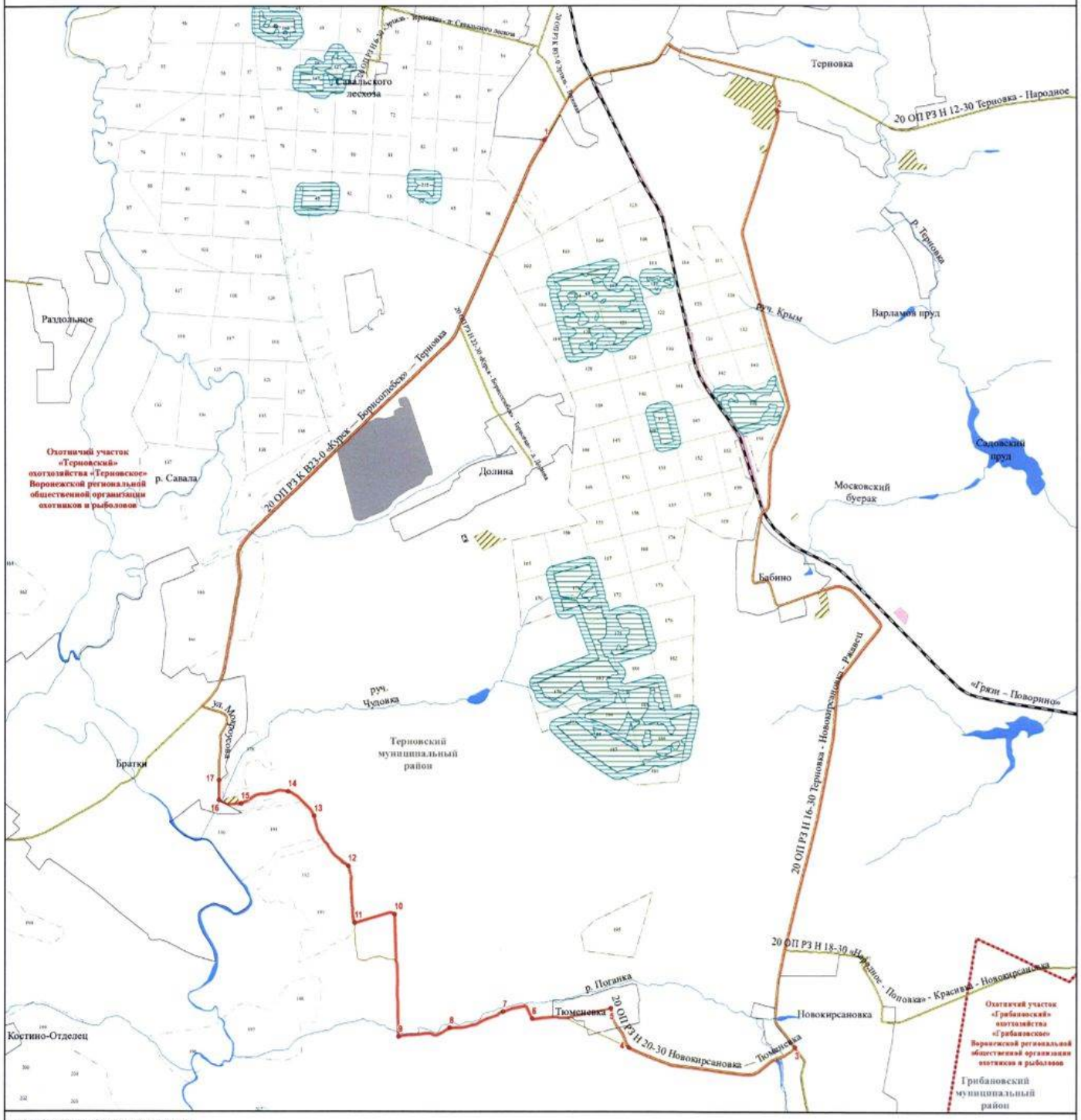

УСЛОВНЫЕ ОБОЗНАЧЕНИЯ

Границы
- муниципального образования
- населенного пункта
- охотничьего угодья

Поворотные точки
- охотничьего угодья

Гидрография
- реки, водохранилища, озера, пруды
- реки и ручьи

Пути сообщения
- железная дорога
- автомобильная дорога с твердым покрытием (регионального значения)
- автомобильная дорога с грунтовым покрытием

Земли, земельные участки, правовой режим которых не допускает осуществление видов деятельности в сфере охотничьего хозяйства и которые не подлежат включению в состав охотничьих угодий

Земли сельскохозяйственного назначения
- земли сельскохозяйственного назначения

Земли населенных пунктов
- земли населенных пунктов

Земли промышленности, энергетики, транспорта, связи, радиовещания, телевидения, информатики, земли для обеспечения космической деятельности, земли обороны, безопасности и земли иного специального назначения
- земли промышленности
- земли энергетики
- земли транспорта
- земли иного специального назначения

Земли особо охраняемых территорий и объектов
- земли особо охраняемых природных территорий
- памятники природы
- охранные зоны

Земли лесного фонда
- Границы лесничеств по сведениям ЕГРН

Лесничество, участковое лесничество
- Савальское, Костино-Отделецкое
- Савальское, мелиоустроенные леса
- Савальское, Савальское

Перечень особо охраняемых природных территорий, обозначенных цифрами

122 — Памятник природы областного значения «Ольха»
127 — Памятник природы областного значения «Отрог»
147 — Памятник природы областного значения «Праздник природы»
160 — Памятник природы областного значения «Сосна эйлмутовая»
215 — Памятник природы областного значения «Эксперимент»
45 — Памятник природы областного значения «Брешец»
69 — Памятник природы областного значения «Дубрава»
80 — Памятник природы областного значения «Искусственный лес»
97 — Памятник природы областного значения «Лесокультурная мозаика»

Хохольский муниципальный район

Автономная некоммерческая организация «Охотничье и рыболовное хозяйство «Динамо»

Описание границ охотничьего угодья:

северная граница: от точки 1, расположенной в месте пересечения автомобильной дороги с твердым покрытием 20 ОП РЗ К В38-0 «Воронеж – Луганск» с автомобильной дорогой с твердым покрытием 20 ОП РЗ Н 4-31 «Воронеж – Луганск» - с. Костенки», граница идет в восточном направлении по автомобильной дороге с твердым покрытием 20 ОП РЗ Н 4-31 «Воронеж – Луганск» - с. Костенки» через село Костёнки до пересечения с улицей Набережная села Костёнки, далее граница идет в северном направлении по улицей Набережная села Костёнки, далее граница идет по условной прямой линии до восточной границы села Костёнки в точке 2, далее граница идет в восточном направлении по условной прямой линии до пристани паромной переправы на реке Дон в точке 3;

восточная граница: от точки 3, расположенной на пристани паромной переправы на реке Дон у села Костёнки, граница идет в общем южном направлении по средней линии русла реки Дон до стыка смежных административных границ Хохольского и Острогожского муниципальных районов и городского округа город Нововоронеж в точке 4;

южная граница: от точки 4, расположенной на месте пересечения срединной линии русла реки Дон со смежной административной границей Хохольского и Острогожского муниципальных районов и городского округа город Нововоронеж, граница идет в западном направлении по смежной административной границе Хохольского и Острогожского муниципальных районов до места пересечения с автомобильной дорогой с твердым покрытием 20 ОП РЗ К В38-0 «Воронеж – Луганск» в точке 5;

западная граница: от точки 5, расположенной на стыке смежной административной границы Хохольского и Острогожского муниципальных

районов с автомобильной дорогой с твердым покрытием 20 ОП РЗ К В38-0 «Воронеж – Луганск», граница идет в северном направлении по автомобильной дороге с твердым покрытием 20 ОП РЗ К В38-0 «Воронеж – Луганск» через село Яблочное, село Костёнки до места пересечения с автомобильной дорогой с твердым покрытием 20 ОП РЗ Н 4-31 «Воронеж - Луганск - с. Костенки» в точке 1.

В границах охотничьего угодья расположены: лесные кварталы № 29-31, 33-113 Яблоченского участкового лесничества Новоусманского лесничества; нелесоустроенные леса Новоусманского лесничества.

К землям, земельным участкам, правовой режим которых не допускает осуществление видов деятельности в сфере охотничьего хозяйства и которые не подлежат включению в состав охотничьего угодья в вышеописанных границах, относятся:

- земли населённых пунктов: № 212, город Нововоронеж, село Архангельское, село Борщёво, село Костёнки, хутор Маслов Лог, хутор Пашенково;

- земли промышленности, энергетики, транспорта, связи, радиовещания, телевидения, информатики, земли для обеспечения космической деятельности, земли обороны, безопасности и земли иного специального назначения:

земли промышленности: № 212;

земли транспорта: № 212;

земли иного специального назначения: № 212.

Сведения о границах населенных пунктов утверждены соответствующими нормативными правовыми актами.

Сведения о границах других земель и земельных участков, правовой режим которых не допускает осуществление видов деятельности в сфере охотничьего хозяйства и которые не подлежат включению в состав охотничьего угодья, приведены в приложении № 5 к Схеме.

Сведения о характерных точках границ охотничьего угодья -
автономная некоммерческая организация
«Охотничье и рыболовное хозяйство «Динамо»
(в системе координат WGS-84 и МСК-36 зона 1)

№ п/п	Координата X	Координата Y	Координата X	Координата Y
	градусы, минуты, секунды		метры	
1	51°23'45,026"	39°0'9,593"	483452,67	1286259,67
2	51°24'46,739"	39°2'37,764"	485380,93	1289109,65
3	51°24'45,584"	39°2'44,082"	485346,18	1289232,02
4	51°13'44,386"	39°10'26,469"	464989,17	1298360,16
5	51°12'31,070"	39°4'28,385"	462662,90	1291430,49

Карта-схема закрепленного охотничьего угодья
автономной некоммерческой организации «Охотничье и рыболовное хозяйство «Динамо»
МАСШТАБ 1:90 000

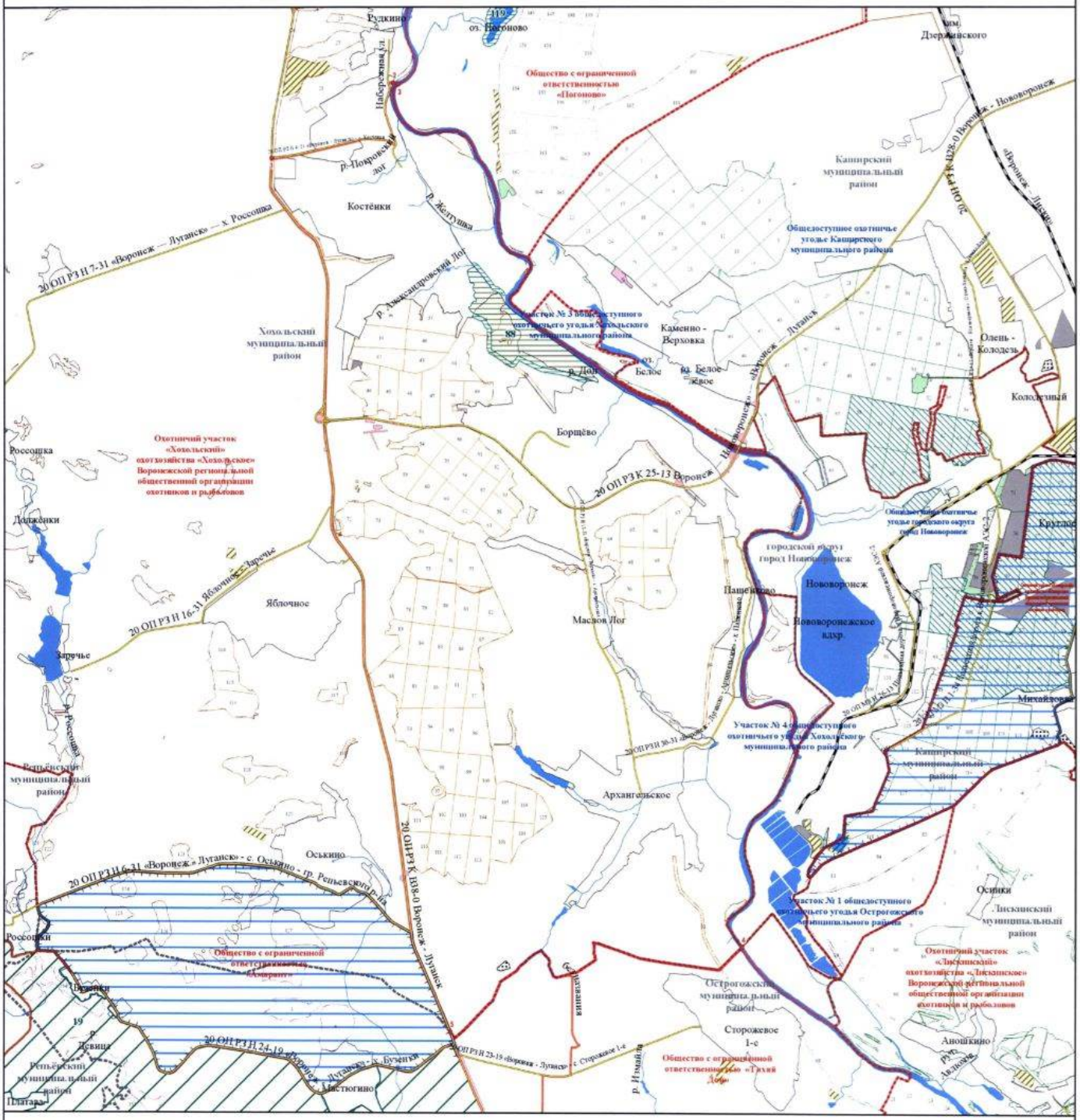

УСЛОВНЫЕ ОБОЗНАЧЕНИЯ

Границы
- муниципального образования
- населенного пункта
- охотничьего угодья
- существующих и планируемых зон вагонки и натаски собак

Поворотные точки
- охотничьего угодья

Гидрография
- реки, водохранилища, озера, пруды
- реки и ручьи

Пути сообщения
- железная дорога
- автомобильная дорога с твердым покрытием (регионального значения)
- автомобильная дорога с грунтовым покрытием

Земли, земельные участки, правовой режим которых не допускает осуществление видов деятельности в сфере охотничьего хозяйства и которые не подлежат включению в состав охотничьих угодий

Земли сельскохозяйственного назначения
- земли сельскохозяйственного назначения

Земли населенных пунктов
- земли населенных пунктов

Земли промышленности, энергетики, транспорта, связи, радиовещания, телевидения, информатики, земли для обеспечения космической деятельности, земли обороны, безопасности и земли иного специального назначения
- земли промышленности
- земли транспорта
- земли обороны и безопасности
- земли иного специального назначения

Земли особо охраняемых территорий и объектов
- земли рекреационного назначения

Земли особо охраняемых территорий и объектов
- земли лесов, расположенные в зеленых зонах

земли особо охраняемых природных территорий
- памятники природы
- охранные зоны
- государственные природные заказники

Земли лесного фонда
- Границы лесничеств по сведениям ЕГРН

Лесничество, участковое лесничество
- Давыдовское, Давыдовское
- Давыдовское, нелесоустроенные леса
- Давыдовское, Нововоронежское
- Новоусманское, нелесоустроенные леса
- Новоусманское, Новоусманское
- Новоусманское, Яблоченское
- Острогожское, Коротоякское
- Острогожское, нелесоустроенные леса
- Острогожское, Репьевское

Перечень особо охраняемых природных территорий, обозначенных цифрами

119 – Памятник природы областного значения «Озеро Погоново»

19 – Государственный комплексный природный заказник областного значения «Родники»

88 – Памятник природы областного значения «Костенки-Борщево»

Воронежская региональная общественная организация охотников и рыболовов, охотхозяйство «Хохольское», охотничий участок «Хохольский»

Описание границ охотничьего угодья:

северная граница: от точки 1, расположенной на стыке смежных административных границ Хохольского, Нижнедевицкого и Семилукского муниципальных районов, граница идет в общем восточном направлении по смежной административной границе Семилукского и Хохольского муниципальных районов до точки 2, далее граница идет в южном направлении по условной прямой линии до железной дороги линия ЮВЖД «Отрожка - Касторная» в точке 3, далее граница идет в общем восточном направлении по железной дороге линия ЮВЖД «Отрожка - Касторная» до пересечения со смежной административной границей Семилукского и Хохольского муниципальных районов, далее граница идет в общем юго-восточном направлении по смежной административной границе Семилукского и Хохольского муниципальных районов до пересечения с рекой Девица у села Еманча 1-я, далее граница идет в общем северо-восточном направлении по средней линии русла реки Девица до пересечения с автомобильной дорогой с твердым покрытием 00 ОП ФЗ Р-298 Курск - Воронеж – автомобильная дорога Р-22 «Каспий», далее граница идет в общем восточном направлении по автомобильной дороге с твердым покрытием 00 ОП ФЗ Р-298 Курск - Воронеж – автомобильная дорога Р-22 «Каспий» через село Девица до пересечения с автомобильной дорогой с твердым покрытием 20 ОП РЗ К В38-0 «Воронеж – Луганск», далее граница идет в общем южном направлении по автомобильной дороге с твердым покрытием 20 ОП РЗ К В38-0 «Воронеж – Луганск» до пересечения со смежной административной границей Семилукского и Хохольского муниципальных районов, далее граница идет в восточном направлении, а затем в северном направлении по смежной административной границе Семилукского и Хохольского муниципальных районов до стыка смежных

административных границ Хохольского и Семилукского муниципальных районов с границей городского округа город Воронеж, далее граница идет в юго-западном направлении по смежной административной границе Хохольского муниципального района и городского округа город Воронеж до пересечения со средней линией русла реки Дон в точке 4, далее граница идет в юго-восточном направлении по средней линии русла реки Дон до места пересечения с автомобильной дорогой с твердым покрытием 20 ОП РЗ Н 15-31 «Воронеж - Малышево – Гремячье» в точке 5;

восточная граница: от точки 5, расположенной в месте пересечения автомобильной дороги с твердым покрытием 20 ОП РЗ Н 15-31 «Воронеж - Малышево – Гремячье» с рекой Дон, граница идет в южном направлении по средней линии русла реки Дон до причала, расположенного возле села Костёнки в точке 6, далее граница идет в западном направлении по условной прямой линии до пересечения с восточной границей села Костёнки в точке 7, далее граница идет в западном направлении по условной прямой линии до пересечения с улицей Набережная села Костёнки, далее граница идет в южном направлении через село Костёнки по улице Набережная до места пересечения с автомобильной дорогой с твердым покрытием 20 ОП РЗ Н 4-31 «Воронеж - Луганск» - с. Костенки», далее граница идет в западном направлении по автомобильной дороге с твердым покрытием 20 ОП РЗ Н 4-31 «Воронеж – Луганск» - с. Костенки» через село Костёнки до пересечения с автомобильной дорогой с твердым покрытием 20 ОП РЗ К В38-0 «Воронеж – Луганск», далее граница идет в южном направлении по автомобильной дороге с твердым покрытием 20 ОП РЗ К В38-0 «Воронеж – Луганск» через село Костёнки, село Яблочное до пересечения с автомобильной дорогой с твердым покрытием 20 ОП РЗ Н 6-31 «Воронеж – Луганск» - с. Оськино - гр. Репьёвского р-на» в точке 8;

южная граница: от точки 8, расположенной в месте пересечения автомобильной дороги с твердым покрытием 20 ОП РЗ К В38-0 «Воронеж – Луганск» с автомобильной дорогой с твердым покрытием 20 ОП РЗ Н 6-31

«Воронеж – Луганск» - с. Оськино - гр. Репьёвского р-на», граница идет в западном направлении по автомобильной дороге с твердым покрытием 20 ОП РЗ Н 6-31 «Воронеж – Луганск» - с. Оськино - гр. Репьёвского р-на» через село Оськино до места пересечения со смежной административной границей Хохольского и Репьёвского муниципальных районов, далее граница идет в общем западном направлении по смежной административной границе Хохольского и Репьёвского муниципальных районов до места стыка смежных административных границ Хохольского, Репьёвского и Нижнедевицкого муниципальных районов в точке 9;

западная граница: от точки 9, расположенной в месте стыка смежных административных границ Хохольского, Репьёвского и Нижнедевицкого муниципальных районов, граница идет в северном направлении по смежной административной границе Хохольского и Нижнедевицкого муниципальных районов до места стыка смежных административных границ Хохольского, Нижнедевицкого и Семилукского муниципальных районов в точке 1.

В границах охотничьего угодья расположены: лесные кварталы № 1-47 Хохольского участкового лесничества Новоусманского лесничества; нелесоустроенные леса Новоусманского лесничества; лесные кварталы № 1-29, 114-123 Яблоченского участкового лесничества Новоусманского лесничества; нелесоустроенные леса Острогожского лесничества; лесные кварталы № 3, 15 Репьёвского участкового лесничества Острогожского лесничества; лесной квартал № 83 (часть) Нижнедевицкого участкового лесничества Семилукского лесничества; лесные кварталы № 125, 128, 130, 131, 136 Подгоренского участкового лесничества Семилукского лесничества; нелесоустроенные леса Семилукского лесничества.

К землям, земельным участкам, правовой режим которых не допускает осуществление видов деятельности в сфере охотничьего хозяйства и которые не подлежат включению в состав охотничьего угодья в вышеописанных границах, относятся:

- земли сельскохозяйственного назначения: № 213, 214;

- земли населённых пунктов: № 213, посёлок Кузиха, посёлок Мамончиха, посёлок опытной станции ВНИИК, посёлок Орловка, посёлок Роза Люксембург, рабочий посёлок Хохольский, село Верхненикольское, село Гремячье, село Дмитриевка, село Еманча 1-я, село Еманча 2-я, село Ивановка, село Костёнки, село Кочетовка, село Никольское-на-Еманче, село Новогремяченское, село Оськино, село Петино, село Рудкино, село Семидесятное, село Староникольское, село Устье, село Хохол, село Яблочное, хутор Албовский, хутор Борок, хутор Должёнки, хутор Заречье, хутор Парничный, хутор Перерывный, хутор Россошка, хутор Силипяги, № 200, рабочий посёлок Стрелица, село Девица;

- земли промышленности, энергетики, транспорта, связи, радиовещания, телевидения, информатики, земли для обеспечения космической деятельности, земли обороны, безопасности и земли иного специального назначения:

земли промышленности: № 213, 200;

земли энергетики: № 213;

земли транспорта: № 213, 200;

земли обороны и безопасности: территориальная зона 36:31-7.319;

земли иного специального назначения: № 213;

- земли особо охраняемых территорий и объектов:

земли особо охраняемых природных территорий: памятник природы областного значения «Ключ Гремячий» (охранная зона), памятник природы областного значения «Ключ Гремячий», памятник природы местного значения «Парковая зона по ул. Кирова в с. Семидесятное»;

земли рекреационного назначения: № 213, 200.

Сведения о границах населенных пунктов, особо охраняемых природных территорий утверждены соответствующими нормативными правовыми актами.

Сведения о границах других земель и земельных участков, правовой режим которых не допускает осуществление видов деятельности в сфере

охотничьего хозяйства и которые не подлежат включению в состав охотничьего угодья, приведены в приложении № 5 к Схеме.

Сведения о характерных точках границ охотничьего угодья - Воронежская региональная общественная организация охотников и рыболовов, охотхозяйство «Хохольское», охотничий участок «Хохольский» (в системе координат WGS-84 и МСК-36 зона 1)

№ п/п	Координата X	Координата Y	Координата X	Координата Y
	градусы, минуты, секунды		метры	
1	51°40'17,052"	38°41'50,205"	514005,13	1264915,79
2	51°40'10,947"	38°45'22,301"	513830,00	1268992,25
3	51°40'8,445"	38°45'22,281"	513752,68	1268992,15
4	51°36'15,796"	39°0'49,186"	506660,44	1286857,11
5	51°32'28,371"	39°4'44,658"	499666,75	1291445,93
6	51°24'45,584"	39°2'44,082"	485346,18	1289232,02
7	51°24'46,739"	39°2'37,764"	485380,93	1289109,65
8	51°13'47,285"	39°3'35,562"	465010,02	1290386,64
9	51°19'44,478"	38°38'30,463"	475902,71	1261159,74

Карта-схема закрепленного охотничьего угодья
Воронежская региональная общественная организация охотников и рыболовов (охотничий участок «Хохольский охотхозяйства «Хохольское»)
МАСШТАБ 1:175 000

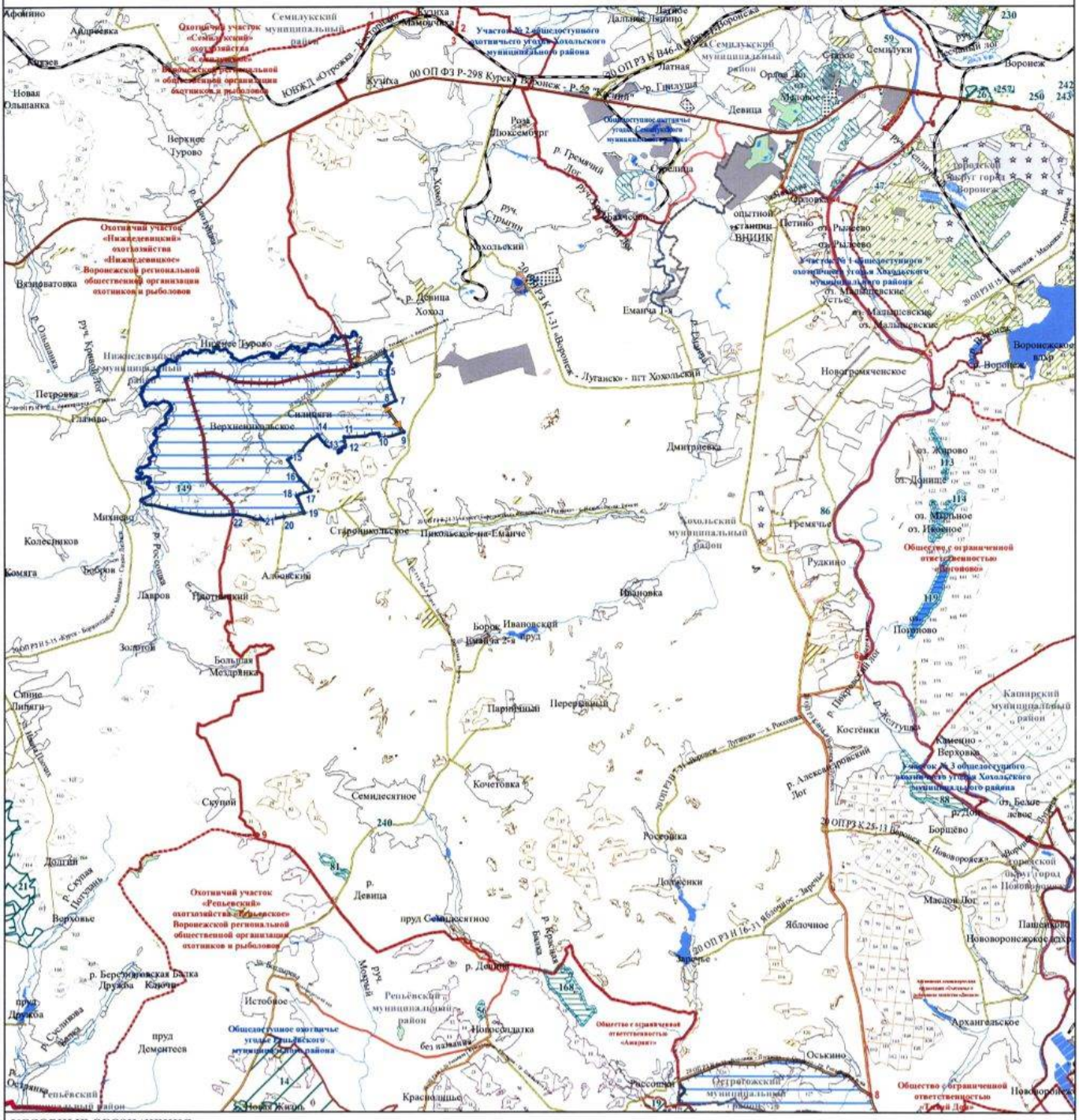
Охотничий участок «Семилукский» охотхозяйства «Семилукское» Воронежской региональной общественной организации охотников и рыболовов
Участок № 2 общедоступного охотничьего угодья Хохольского муниципального района
Охотничий участок «Нижнедевицкий» охотхозяйства «Нижнедевицкое» Воронежской региональной общественной организации охотников и рыболовов
Участок № 1 общедоступного охотничьего угодья Хохольского муниципального района
Охотничий участок «Репьевский» охотхозяйства «Репьевское» Воронежской региональной общественной организации охотников и рыболовов
Общедоступное охотничье угодье Репьевского муниципального района
Участок № 3 общедоступного охотничьего угодья Хохольского муниципального района
Общество с ограниченной ответственностью «Антоново»
Общество с ограниченной ответственностью «Аморит»
Общество с ограниченной ответственностью «Белый Дом»
Семилукский муниципальный район
Нижнедевицкий муниципальный район
Хохольский муниципальный район
Репьёвский муниципальный район
Острогожский муниципальный район
Каширский муниципальный район
Воронеж
Новая Ольшанка
Верхнее Турово
Нижнее Турово
Вязоватовка
Петровка
Галаново
Верхнемакарье
Силинки
Михнево
Колесников
Комяга
Бобрик
Лавров
Протопопский
Алфёровский
Старохохольское
Пикольское-на-Ёманче
Золотой
Большая Медвёдка
Синие Липяги
Скупой
Долгий
Верховье
Семилетское
Кочетовка
Парижины
Перекопщина
Ивановка
Борок Ивановский
Рудкино
Гремячье
Дмитриевка
Новогремяченское
Петино
Рыбсово
Маяцкие
Устье
Девица
Латная
Орлово
Семилуки
Воронеж
Хохольский
Емапча 1-я
Емапча 2-я
Борщево
Россошка
Долгосмки
Яблочное
Маслов Лог
Пашенковка
Новохопёрский
Архангельское
Оськино
Рассошки
Краснолипье
Истобное
Новоселдатка
Дементеев
Верхнее
Роза Люксембург
Ольшанка
Куликовка
Мамонтовка
Латное
Девица
Ольшанка
Ямное
Ольшанка
Ольшанка
Ольшанка

Общество с ограниченной ответственностью «Погоново»

Описание границ охотничьего угодья:

северная граница: от точки 1, расположенной в месте пересечения средней линии русла реки Дон со смежной административной границей Хохольского муниципального района и городского округа города Воронеж, граница идет в юго-восточном направлении по смежной административной границе Хохольского муниципального района с городским округом города Воронеж до стыка смежных административных границ Хохольского и Каширского муниципальных районов и городского округа город Воронеж в точке 2;

восточная граница: от точки 2, расположенной на стыке смежных административных границ Хохольского и Каширского муниципальных районов и городского округа город Воронеж, граница идет в южном направлении по смежной административной границе Хохольского и Каширского муниципальных районов до места пересечения с автомобильной дорогой с грунтовым покрытием в точке 3;

южная граница: от точки 3, расположенной на месте пересечения смежной административной границы Хохольского и Каширского муниципальных районов с автомобильной дорогой с грунтовым покрытием, граница идет в юго-западном направлении по смежной административной границе Хохольского и Каширского муниципальных районов до места пересечения с рекой Дон в точке 4;

западная граница: от точки 4, расположенной в месте пересечения смежной административной границы Хохольского и Каширского муниципальных районов с рекой Дон, граница идет вверх по течению по средней линии русла реки Дон до места пересечения со смежной административной границей Хохольского муниципального района с городским округом город Воронеж в точке 1.

В границах охотничьего угодья расположены: нелесоустроенные леса Давыдовского лесничества; лесные кварталы № 6, 15, 22 Нововоронежского участкового лесничества Давыдовского лесничества; лесные кварталы № 97-100, 102-151, 153-165 Новоусманского участкового лесничества Новоусманского лесничества; нелесоустроенные леса Новоусманского лесничества.

К землям, земельным участкам, правовой режим которых не допускает осуществление видов деятельности в сфере охотничьего хозяйства и которые не подлежат включению в состав охотничьего угодья в вышеописанных границах, относятся:

- земли сельскохозяйственного назначения: № 218;

- земли населённых пунктов: № 218;

- земли особо охраняемых территорий и объектов:

земли рекреационного назначения: № 218.

Сведения о границах населенных пунктов, особо охраняемых природных территорий утверждены соответствующими нормативными правовыми актами.

Сведения о границах других земель и земельных участков, правовой режим которых не допускает осуществление видов деятельности в сфере охотничьего хозяйства и которые не подлежат включению в состав охотничьего угодья, приведены в приложении № 5 к Схеме.

Сведения о характерных точках границ охотничьего угодья – общество с ограниченной ответственностью «Погоново» (в системе координат WGS-84 и МСК-36 зона 1)

№ п/п	Координата X	Координата Y	Координата X	Координата Y
	градусы, минуты, секунды		метры	
1	51°31'15,322"	39°5'12,156"	497413,55	1291994,47
2	51°29'36,000"	39°12'33,621"	494421,32	1300536,31
3	51°25'46,118"	39°12'25,652"	487315,47	1300452,75
4	51°22'34,720"	39°5'32,867"	481328,00	1292527,50

Карта-схема закрепленного охотничьего угодья
общества с ограниченной ответственностью «Погоново»
МАСШТАБ 1:60 000

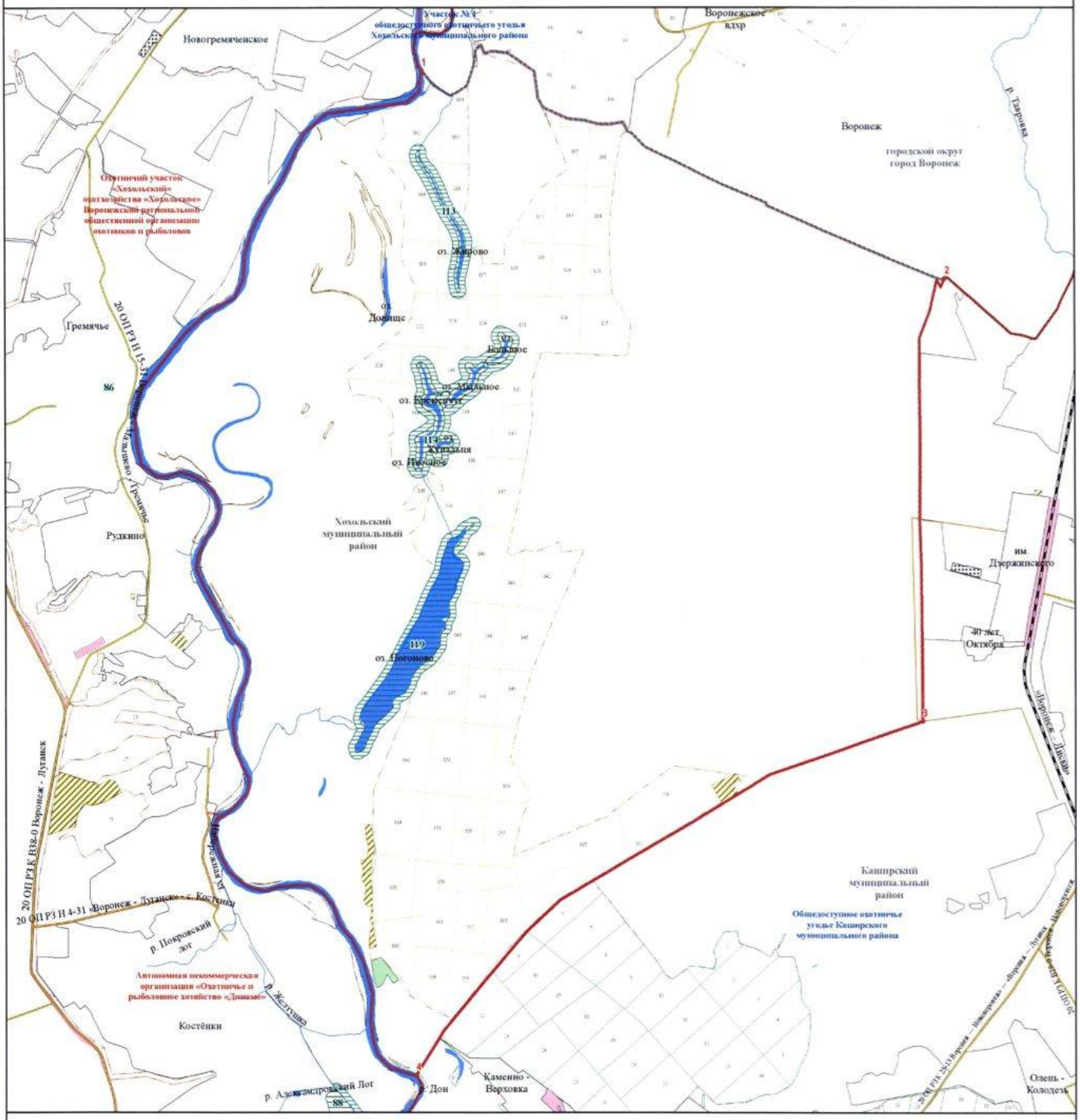

УСЛОВНЫЕ ОБОЗНАЧЕНИЯ

Границы
- муниципального образования
- населенного пункта
- охотничьего угодья

Поворотные точки
- охотничьего угодья

Гидрография
- реки, водохранилища, озеро, пруды
- реки и ручьи

Пути сообщения
- железная дорога
- автомобильная дорога с твердым покрытием (регионального значения)
- автомобильная дорога с грунтовым покрытием

Земли, земельные участки, правовой режим которых не допускает осуществление видов деятельности в сфере охотничьего хозяйства и которые не подлежат включению в состав охотничьих угодий

Земли сельскохозяйственного назначения
- земли сельскохозяйственного назначения

Земли населенных пунктов
- земли населенных пунктов

Земли промышленности, энергетики, транспорта, связи, радиовещания, телевидения, информатики, земли для обеспечения космической деятельности, земли обороны, безопасности и земли иного специального назначения
- земли энергетики
- земли транспорта
- земли иного специального назначения

Земли особо охраняемых территорий и объектов
- земли рекреационного назначения

Земли особо охраняемых территорий и объектов
- земли особо охраняемых природных территорий
- памятники природы
- охранные зоны

Земли лесного фонда
- границы лесничеств по сведениям ЕГРН

Лесничество, участковое лесничество
- Давыдовское, нелесопокрытые леса
- Давыдовское, Нововоронежское
- Новоусманское, нелесопокрытые леса
- Новоусманское, Новоусманское
- Новоусманское, Яблоченское
- земли лесов, расположенные в лесопарковых зеленых поясах

Перечень особо охраняемых природных территорий, обозначенных цифрами

113 — Памятник природы областного значения «Озеро Жировское»
114 — Памятник природы областного значения «Озеро Кремечут»
119 — Памятник природы областного значения «Озеро Погоново»
86 — Памятник природы областного значения «Ключ Гремячий»
88 — Памятник природы областного значения «Костенки-Борщево»

Эртильский муниципальный район

Эртильская районная общественная организация охотников и рыболовов «Эртилец»

Описание границ охотничьего угодья:

северная граница: от точки 1, расположенной в месте пересечения смежных административных границ Эртильского и Верхнехавского муниципальных районов Воронежской области и Липецкой области, граница идет в восточном направлении по смежной административной границе Эртильского муниципального района Воронежской области и Липецкой области до места пересечения смежных административных границ Эртильского муниципального района Воронежской области, Липецкой и Тамбовской областей, далее граница идет в восточном направлении по смежной административной границе Эртильского муниципального района Воронежской области и Тамбовской области до пересечения с рекой Большой Эртиль в точке 2;

восточная граница: от точки 2, расположенной на пересечении смежной административной границы Эртильского муниципального района Воронежской области и Тамбовской области с рекой Большой Эртиль, граница идет в юго-восточном направлении по смежной административной границе Эртильского муниципального района Воронежской области и Тамбовской области до места пересечения смежных административных границ Эртильского и Терновского муниципальных районов Воронежской области и Тамбовской области, далее граница идет в общем южном направлении по смежной административной границе Эртильского и Терновского муниципальных районов до места пересечения смежных административных границ Эртильского, Аннинского и Терновского муниципальных районов в точке 3;

южная граница: от точки 3, расположенной в месте пересечения смежных административных границ Эртильского, Аннинского и Терновского

муниципальных районов, граница идет в северо-западном направлении по смежной административной границе Эртильского и Аннинского муниципальных районов до пересечения смежных административных границ Эртильского, Аннинского и Панинского муниципальных районов в точке 4;

западная граница: от точки 4, расположенной на пересечении смежных административных границ Эртильского, Аннинского и Панинского муниципальных районов, граница идет в северо-западном направлении по смежной административной границе Эртильского и Панинского муниципальных районов до места пересечения смежных административных границ Эртильского, Верхнехавского и Панинского муниципальных районов, далее граница идет в северном направлении по смежной административной границе Эртильского и Верхнехавского муниципальных районов Воронежской области до пересечения с административной границей Липецкой области в точке 1.

В границах охотничьего угодья расположены: лесные кварталы № 1-30, 32-38, 40, 41, 45, 47, 51 Эртильского участкового лесничества Эртильского лесничества; нелесоустроенные леса Эртильского лесничества.

К землям, земельным участкам, правовой режим которых не допускает осуществление видов деятельности в сфере охотничьего хозяйства и которые не подлежат включению в состав охотничьего угодья в вышеописанных границах, относятся:

- земли сельскохозяйственного назначения: № 219, 220;

- земли населённых пунктов: город Эртиль, деревня Бегичево, деревня Буравцовка, деревня Грязцы, деревня Колодеевка, посёлок Баженовка, посёлок Васильевка, посёлок Введенка, посёлок Веселовка, посёлок Виноградовка, посёлок Владимировка, посёлок Вознесеновка, посёлок Возрождение, посёлок Голевка, посёлок Дзержинский, посёлок Дмитриевка, посёлок Знаменка, посёлок Ивановка, посёлок Израильский, посёлок Комсомольское, посёлок Красинка, посёлок Красноармейский, посёлок Малореченский 1-й, посёлок Малореченский 2-й, посёлок Марьевка, посёлок

Михайлов, посёлок Михайловка, посёлок Мичуринский, посёлок Морозовка, посёлок МТФ «Восход», посёлок Никольский, посёлок Новогеоргиевка, посёлок Октябрьский, посёлок Орляновка, посёлок Первомайский, посёлок Перво-Эртиль, посёлок Привольный, посёлок Прудки, посёлок Садовский, посёлок Семёновский, посёлок Сергеевка, посёлок Сосновка, посёлок Средний Самовец, посёлок Студёновка, посёлок Чапаевское, село Александровка, село Битюг-Матрёновка, село Большая Добринка, село Большой Самовец, село Борщевские Пески, село Вязковка, село Гнилуша, село Гороховка, село Копыл, село Малые Ясырки, село Ростоши, село Сластёнка, село Старый Эртиль, село Шукавка, село Щучинские Пески, село Щучье, село Ячейка;

- земли промышленности, энергетики, транспорта, связи, радиовещания, телевидения, информатики, земли для обеспечения космической деятельности, земли обороны, безопасности и земли иного специального назначения:

земли промышленности: № 219;

земли транспорта: № 219, 220;

земли иного специального назначения: № 219;

- земли особо охраняемых территорий и объектов:

земли рекреационного назначения: № 219.

Сведения о границах населенных пунктов, особо охраняемых природных территорий утверждены соответствующими нормативными правовыми актами.

Сведения о границах других земель и земельных участков, правовой режим которых не допускает осуществление видов деятельности в сфере охотничьего хозяйства и которые не подлежат включению в состав охотничьего угодья, приведены в приложении № 5 к Схеме.

Сведения о характерных точках границ охотничьего угодья - Эртильская районная общественная организация охотников и рыболовов «Эртилец»

(в системе координат WGS-84 и МСК-36 зона 2)

№ п/п	Координата X	Координата Y	Координата X	Координата Y
	градусы, минуты, секунды		метры	
1	51° 57' 42,492"	40° 22' 6,197"	546876,70	2173475,51
2	51° 54' 33,172"	40° 51' 37,344"	540621,31	2207241,76
3	51° 33' 16,594"	41° 2' 56,879"	501073,06	2219996,60
4	51° 39' 26,103"	40° 29' 13,259"	512873,87	2181166,01

Карта-схема закрепленного охотничьего угодья Эртильской районной общественной организации охотников и рыболовов «Эртилец»

МАСШТАБ 1:210 000

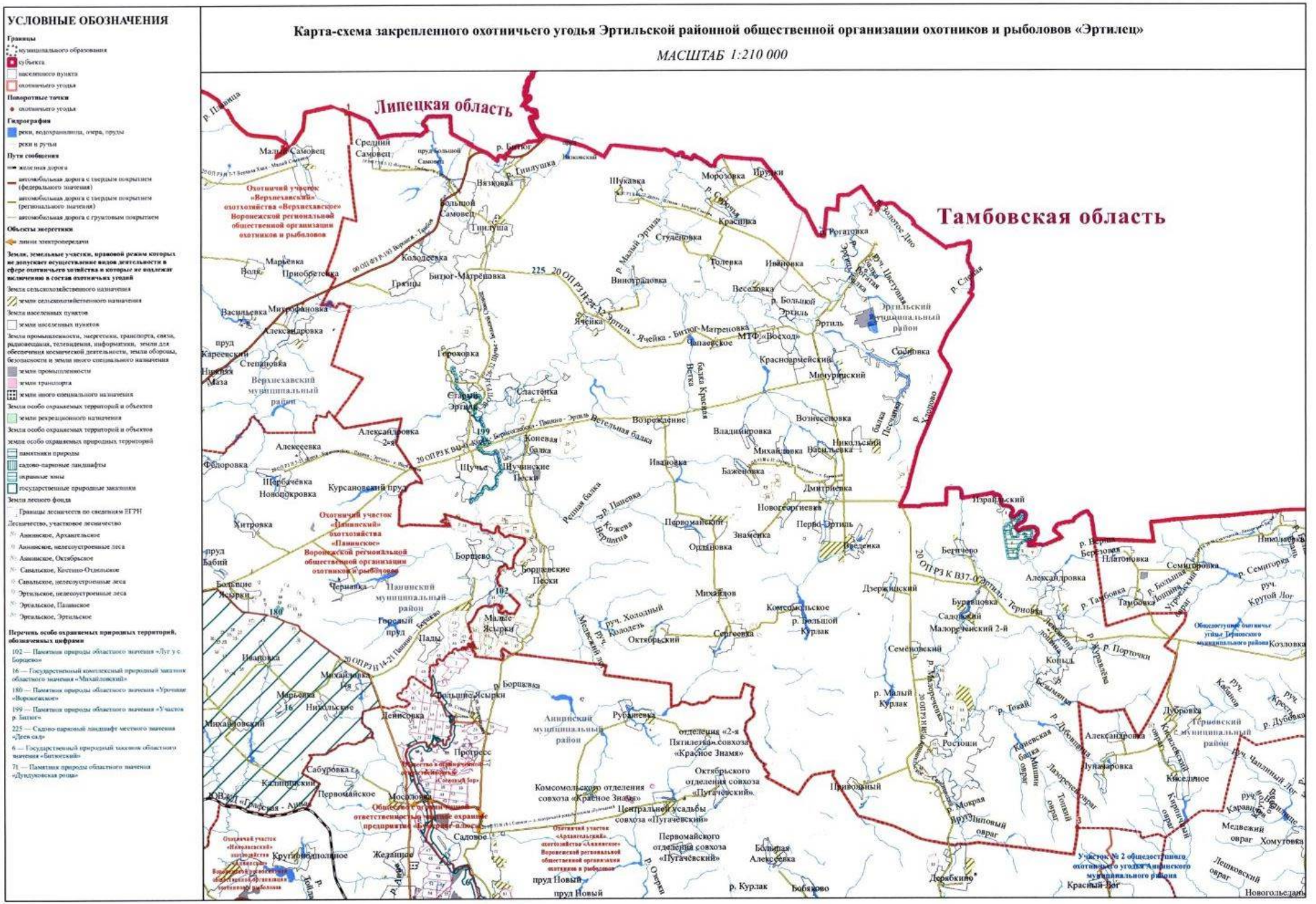
УСЛОВНЫЕ ОБОЗНАЧЕНИЯ
Границы
муниципального образования
субъекта
населенного пункта
охотничьего угодья
Поворотные точки
охотничьего угодья
Гидрография
реки, водохранилища, озера, пруды
реки и ручьи
Пути сообщения
железная дорога
автомобильная дорога с твердым покрытием (федерального значения)
автомобильная дорога с твердым покрытием (регионального значения)
автомобильная дорога с грунтовым покрытием
Объекты энергетики
линии электропередачи
Земля, земельные участки, правовой режим которых не допускает осуществление видов деятельности в сфере охотничьего хозяйства и которые не подлежат включению в состав охотничьих угодий
Земли сельскохозяйственного назначения
земли сельскохозяйственного назначения
Земли населенных пунктов
земли населенных пунктов
Земли промышленности, энергетики, транспорта, связи, радиовещания, телевидения, информатики, земли для обеспечения космической деятельности, земли обороны, безопасности и земли иного специального назначения
земли промышленности
земли транспорта
земли иного специального назначения
Земли особо охраняемых территорий и объектов
земли рекреационного назначения
Земли особо охраняемых территорий и объектов
земли особо охраняемых природных территорий
памятники природы
садово-парковые ландшафты
охранные зоны
государственные природные заказники
Земли лесного фонда
Границы лесничеств по сведениям ЕГРН
Лесничество, участковое лесничество
Анненское, Архангельское
Анненское, нелесоустроенные леса
Анненское, Октябрьское
Савальское, Костюко-Отдельское
Савальское, нелесоустроенные леса
Эртильское, нелесоустроенные леса
Эртильское, Паниское
Эртильское, Эртильское
Перечень особо охраняемых природных территорий, обозначенных цифрами
102 — Памятник природы областного значения «Луг у с Борщево»
16 — Государственный комплексный природный заказник областного значения «Михайловский»
180 — Памятник природы областного значения «Урочище «Воронежское»
199 — Памятник природы областного значения «Участок р. Битюг»
225 — Садово-парковый ландшафт местного значения «Дуев сад»
6 — Государственный природный заказник областного значения «Битюгский»
78 — Памятник природы областного значения «Дундуковская роща»
Липецкая область
Тамбовская область
Охотничий участок «Верхнехавский» охотхозяйства «Верхнехавское» Воронежской региональной общественной организации охотников и рыболовов
Охотничий участок «Паниский» охотхозяйства «Паниское» Воронежской региональной общественной организации охотников и рыболовов
Верхнехавский муниципальный район
Паниский муниципальный район
Аннинский муниципальный район
Эртильский муниципальный район
Терновский муниципальный район
Общедоступное охотничье угодье Терновского муниципального района
Участок № 2 общедоступного охотничьего угодья Аннинского муниципального района
Общедоступное охотничье угодье «Эртильское»
Общедоступное охотничье угодье «Паниское»
Общедоступное охотничье угодье «Верхнехавское»
Общедоступное охотничье угодье «Аннинское»
Общедоступное охотничье угодье «Тернов

Городской округ город Воронеж

Федеральное государственное бюджетное образовательное учреждение высшего образования «Воронежский государственный лесотехнический университет имени Г.Ф. Морозова»

Описание границ охотничьего угодья:

северная граница: от точки 1, расположенной на пересечении северной границы кадастрового квартала 36:25:6945019 с руслом реки Воронеж, граница идет вверх по течению по средней линии русла реки Воронеж до места впадения в нее реки Усманка в точке 2;

восточная граница: от точки 2, расположенной в месте впадения реки Усманка в реку Воронеж, граница идет вверх по течению реки Усманка по левому берегу реки Усманка вдоль границы государственного природного заказника федерального значения «Воронежский» (в ЕГРН зона или территория 36:00-9.4), левого берега реки Усманка близ кордона Ближний Бор Левобережного участкового лесничества Пригородного лесничества (пляж клуба активного отдыха «Сосновый Бор»), далее в юго-западном направлении по условной прямой до пересечения с углом Пригородного лесничества (квартал № 97 Левобережного участкового лесничества), далее граница идет в юго-западном направлении по южным границам кварталов № 97 и 101 Левобережного участкового лесничества Пригородного лесничества через точку 3 до точки 4, расположенной на границе Пригородного лесничества, затем в юго-западном направлении по границе Пригородного лесничества до точки 5, расположенной на границе Пригородного лесничества, затем в северо-западном направлении по юго-западной границе квартала № 104 Левобережного участкового лесничества Пригородного лесничества до точки 6, расположеной на юго-западном углу квартала № 104, далее в северо-западном направлении по условной прямой до пересечения с автомобильной дорогой с твердым покрытием 00 ОП ФЗ М-4 «Дон» Москва – Воронеж – Ростов-на-Дону – Новороссийск» в точке 7;

южная граница: от точки 7, расположенной на пересечении условной прямой и автомобильной дороги с твердым покрытием 00 ОП ФЗ М-4 «Дон» Москва – Воронеж – Ростов-на-Дону – Новороссийск», граница идет в северо-западном направлении по автомобильной дороге с твердым покрытием 00 ОП ФЗ М-4 «Дон» Москва – Воронеж – Ростов-на-Дону – Новороссийск» через город Воронеж до моста через реку Воронеж на автомобильной дороге 00 ОП ФЗ М-4 «Дон» Москва – Воронеж – Ростов-на-Дону – Новороссийск» в точке 8;

западная граница: от точки 8, расположенной на мосту через реку Воронеж на автомобильной дороге с твердым покрытием 00 ОП ФЗ М-4 «Дон» Москва – Воронеж – Ростов-на-Дону – Новороссийск», граница идет в северо-восточном направлении по средней линии русла реки Воронеж до пересечения с северной границей кадастрового квартала 36:25:6945019 в точке 1;

за исключением территории государственного природного заказника федерального значения «Воронежский» (в ЕГРН зона или территория 36:00-9.4).

В границах охотничьего угодья расположены: лесные кварталы № 69, 96, 110 Борского участкового лесничества Воронежского лесничества; нелесоустроенные леса Воронежского лесничества; лесные кварталы № 109, 144 Рамонского участкового лесничества Воронежского лесничества; нелесоустроенные леса Пригородного лесничества; лесные кварталы № 1-101, 103, 104 Левобережного участкового лесничества Пригородного лесничества; лесные кварталы № 1, 11, 16, 21, 26 Сомовского лесничества; нелесоустроенные леса Сомовского лесничества.

К землям, земельным участкам, правовой режим которых не допускает осуществление видов деятельности в сфере охотничьего хозяйства и которые не подлежат включению в состав охотничьего угодья в вышеописанных границах, относятся:

- земли населённых пунктов: № 60, город Воронеж;

- земли промышленности, энергетики, транспорта, связи, радиовещания, телевидения, информатики, земли для обеспечения космической деятельности, земли обороны, безопасности и земли иного специального назначения:

земли транспорта: № 60.

Сведения о границах населенных пунктов, особо охраняемых природных территорий утверждены соответствующими нормативными правовыми актами.

Сведения о границах других земель и земельных участков, правовой режим которых не допускает осуществление видов деятельности в сфере охотничьего хозяйства и которые не подлежат включению в состав охотничьего угодья, приведены в приложении № 5 к Схеме.

Сведения о характерных точках границ охотничьего угодья - Федеральное государственное бюджетное образовательное учреждение высшего образования «Воронежский государственный лесотехнический университет имени Г.Ф. Морозова» (в системе координат WGS-84 и МСК-36 зона 1)

№ п/п	Координата X	Координата Y	Координата X	Координата Y
	градусы, минуты, секунды		метры	
1	51° 51' 44,147"	39° 19' 19,442"	535551,55	1307893,91
2	51° 52' 49,396"	39° 21' 18,568"	537594,88	1310149,29
3	51° 46' 18,482"	39° 20' 16,866"	525499,34	1309110,72
4	51° 46' 4,280"	39° 19' 45,098"	525053,35	1308506,70
5	51° 45' 49,832"	39° 18' 31,969"	524590,74	1307109,48
6	51° 45' 52,459"	39° 18' 22,421"	524669,86	1306925,46
7	51° 45' 52,826"	39° 18' 21,085"	524680,93	1306899,72
8	51° 47' 36,636"	39° 15' 58,280"	527859,13	1304126,76

Карта-схема закрепленного охотничьего угодья
федерального государственного бюджетного образовательного учреждения высшего образования «Воронежский государственный лесотехнический университет имени Г.Ф. Морозова»

МАСШТАБ 1:50 000

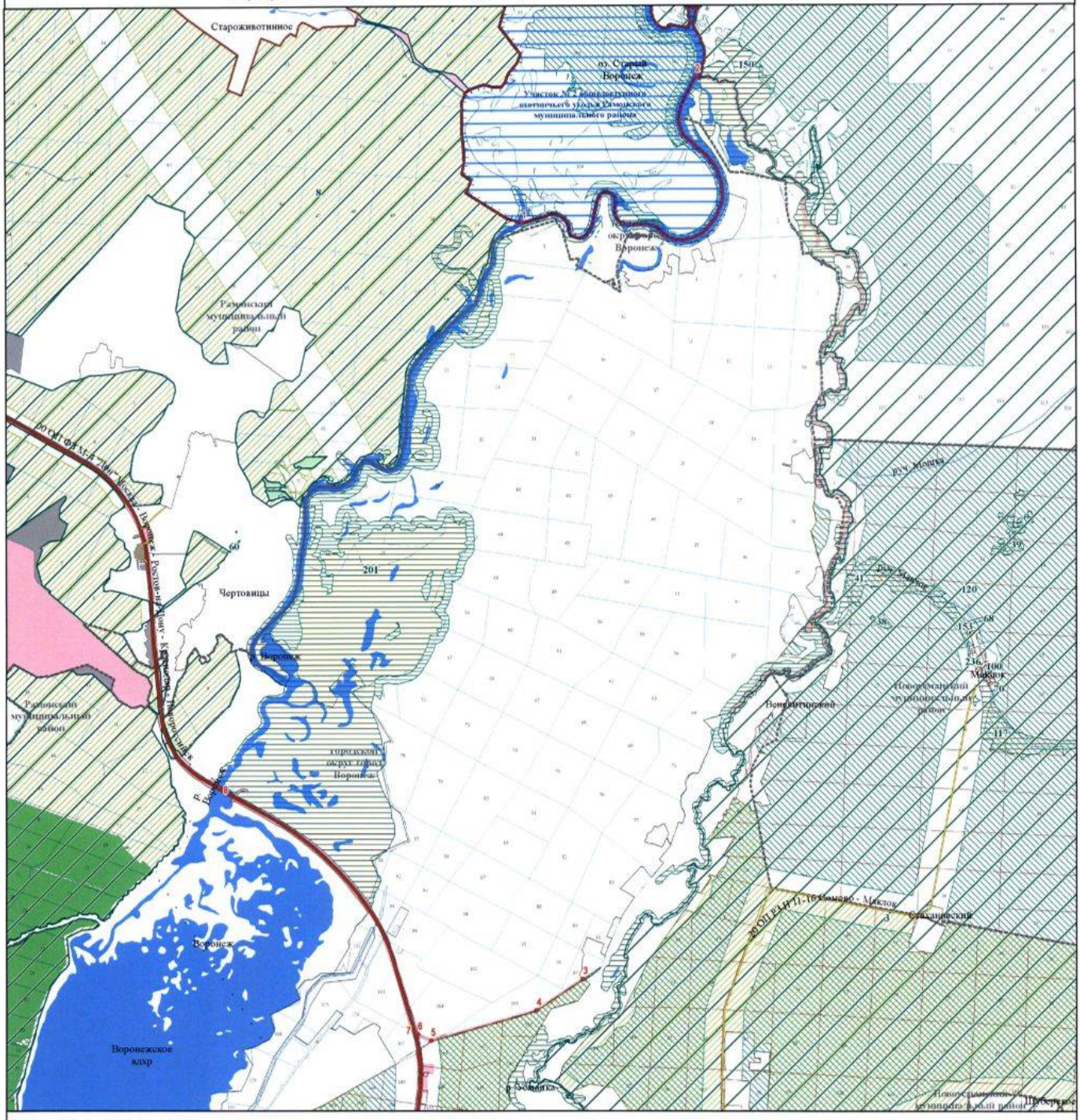

УСЛОВНЫЕ ОБОЗНАЧЕНИЯ

Границы
- муниципального образования
- населенного пункта
- охотничьего угодья
- существующих и планируемых зон натаски и травли собак

Поворотные точки
- охотничьего угодья

Гидрография
- реки, водохранилища, озера, пруды
- реки и ручьи

Пути сообщения
- автомобильная дорога с твердым покрытием (федерального значения)
- автомобильная дорога с твердым покрытием (регионального значения)

Земли, земельные участки, правовой режим которых не допускает осуществление видов деятельности в сфере охотничьего хозяйства и которые не подлежат включению в состав охотничьих угодий

Земли населенных пунктов
- земли населенных пунктов

Земли промышленности, энергетики, транспорта, связи, радиовещания, телевидения, информатики, земли для обеспечения космической деятельности, земли обороны, безопасности и земли иного специального назначения
- земли промышленности
- земли транспорта

Земли особо охраняемых территорий и объектов
- земли рекреационного назначения

Земли особо охраняемых территорий и объектов
- земли особо охраняемых природных территорий
- памятники природы
- садово-парковые ландшафты
- охранные зоны
- государственные природные заказники

Земли лесного фонда
- Границы лесничеств по сведениям ЕГРН

Лесничество, участковое лесничество
- Воронежское, Борское
- Воронежское, нелесоустроенные леса
- Воронежское, Рамонское
- Придонское, Животинновское
- Придонское, Левобережное
- Придонское, нелесоустроенные леса
- Придонское, Правобережное
- Сомовское, без деления на участковые лесничества
- Сомовское, нелесоустроенные леса
- земли лесов, расположенные в лесопарковых зеленых поясах
- земли лесов, расположенные в лесопарковых зонах
- земли лесов, расположенные в зеленых зонах

Перечень особо охраняемых природных территорий, обозначенных

100 — Памятник природы областного значения «Лиственничная аллея»
117 — Памятник природы областного значения «Озеро Маклокское»
120 — Памятник природы областного значения «Озеро Черепашье»
150 — Памятник природы областного значения «р. Усмань в пределах Воронежской области»
153 — Памятник природы областного значения «Родник Маклокский»
201 — Памятник природы областного значения «Участок р. Воронеж»
236 — Садово-парковый ландшафт местного значения «Парк памяти»
8 — Государственный природный заказник федерального значения «Воронежский»
38 — Памятник природы областного значения «Болото Клюквенное»
39 — Памятник природы областного значения «Болото Клюквенное-2»
41 — Памятник природы областного значения «Болото Самара»
60 — Памятник природы областного значения «Декастр»
68 — Памятник природы областного значения «Дубовая аллея»
70 — Памятник природы областного значения «Дубы Святогор»
8 — Государственный природный заказник областного значения «Воронежская нагорная дубрава»

Борисоглебский городской округ

Воронежская региональная общественная организация охотников и рыболовов, охотхозяйство «Борисоглебское», охотничий участок «Богана»

Описание границ охотничьего угодья:

северная граница: от точки 1, расположенной на пересечении автомобильной дороги с твердым покрытием 20 ОП РЗ Н В39-0 «Богана - Затон» со смежной административной границей Борисоглебского городского округа и Грибановского муниципального района, граница идет в восточном направлении по смежной административной границе Борисоглебского городского округа и Грибановского муниципального района до пересечения с автомобильной дорогой с грунтовым покрытием из села Власовка Грибановского района в село Махровка Борисоглебского городского округа в точке 2, далее граница идет в восточном направлении по автомобильной дороге с грунтовым покрытием через точки 3 - 6 до пересечения с западной границей села Махровка в точке 7;

восточная граница: от точки 7, расположенной на пересечении автомобильной дороги с грунтовым покрытием с западной границей села Махровка, граница идет в восточном направлении по автомобильной дороге с грунтовым покрытием до пересечения с автомобильной дорогой с твердым покрытием 20 ОП РЗ Н 1-4 «Борисоглебск - Богана – Махровка» в селе Махровка, далее граница идет в юго-западном направлении по автомобильной дороге с твердым покрытием 20 ОП РЗ Н 1-4 «Борисоглебск - Богана – Махровка» через село Махровка, посёлок Миролюбие до пересечения с западной границей посёлка Миролюбие в точке 8;

южная граница: от точки 8, расположенной в месте пересечения западной границы посёлка Миролюбие с автомобильной дорогой с твердым покрытием 20 ОП РЗ Н 1-4 «Борисоглебск - Богана – Махровка», граница идет в юго-западном направлении, далее в южном направлении по

автомобильной дороге с твердым покрытием 20 ОП РЗ Н 1-4 «Борисоглебск - Богана – Махровка» через село Богана, село Чигорак до пересечения с улицей Назарова города Борисоглебска, далее граница идет в западном направлении по улице Назарова города Борисоглебска до точки 9, расположенной на пересечении границы города Борисоглебска с левым берегом реки Ворона (западная граница города Борисоглебска), далее граница идет по условной прямой до пересечения со смежной административной границей Борисоглебского городского округа и Грибановского муниципального района в точке 10;

западная граница: от точки 10, расположенной на пересечении условной прямой, идущей от левого берега реки Ворона (западная граница города Борисоглебска) до смежной административной границы Грибановского муниципального района и Борисоглебского городского округа, граница идет в северном направлении по смежной административной границе Грибановского муниципального района и Борисоглебского городского округа до пересечения с автомобильной дорогой с твердым покрытием 20 ОП РЗ Н В39-0 «Богана – Затон» в точке 1.

В границах охотничьего угодья расположены: лесные кварталы № 33, 36, 38, 39, 62, 70-136 Алабухского участкового лесничества Теллермановского лесничества; лесные кварталы № 67, 74, 79, 83, 87, 91, 95, 112, 119, 138, 139, 151, 155, 156 Лобановского участкового лесничества Теллермановского лесничества; лесные кварталы № 18, 31, 45, 69, 84, 93, 98, 99, 179-183, 186 Пригородного участкового лесничества Теллермановского лесничества; нелесоустроенные леса Теллермановского лесничества.

К землям, земельным участкам, правовой режим которых не допускает осуществление видов деятельности в сфере охотничьего хозяйства и которые не подлежат включению в состав охотничьего угодья в вышеописанных границах, относятся:

- земли населённых пунктов: № 26, город Борисоглебск, посёлок Миролюбие, село Богана, село Махровка, село Чигорак;

- земли промышленности, энергетики, транспорта, связи, радиовещания, телевидения, информатики, земли для обеспечения космической деятельности, земли обороны, безопасности и земли иного специального назначения:

земли промышленности: № 27;

земли транспорта: № 26, 27;

- земли лесного фонда:

земли лесов, расположенные в лесопарковых зонах: Пригородное участковое лесничество Теллермановского лесничества.

Сведения о границах населенных пунктов, лесов, расположенных в лесопарковых зонах, утверждены соответствующими нормативными правовыми актами.

Сведения о границах других земель и земельных участков, правовой режим которых не допускает осуществление видов деятельности в сфере охотничьего хозяйства и которые не подлежат включению в состав охотничьего угодья, приведены в приложении № 5 к Схеме.

Сведения о характерных точках границ охотничьего угодья - Воронежская региональная общественная организация охотников и рыболовов, охотхозяйство «Борисоглебское», охотничий участок «Богана»
(в системе координат WGS-84 и МСК-36 зона 2)

№ п/п	Координата X	Координата Y	Координата X	Координата Y
	градусы, минуты, секунды		метры	
1	51° 32' 6,006"	42° 13' 38,957"	499064,41	2301746,14
2	51°33'55,527"	42°22'11,628"	502559,17	2311586,25
3	51°33'53,996"	42°22'18,751"	502513,52	2311724,03
4	51°33'57,973"	42°22'30,727"	502639,23	2311953,19
5	51°34'2,327"	42°22'35,563"	502774,92	2312044,71
6	51°34'3,438"	42°22'38,113"	502809,85	2312093,39
7	51°34'3,423"	42°22'43,895"	502810,74	2312204,75
8	51° 29' 10,116"	42° 18' 49,296"	493692,99	2307789,20
9	51° 23' 48,667"	42° 6' 3,054"	483612,75	2293088,62
10	51° 23' 49,616"	42° 5' 59,795"	483641,52	2293025,37

Карта-схема закрепленного охотничьего угодья
Воронежской региональной общественной организации охотников и рыболовов (охотничий участок «Богана» охотхозяйства «Борисоглебское»)
МАСШТАБ 1:80 000

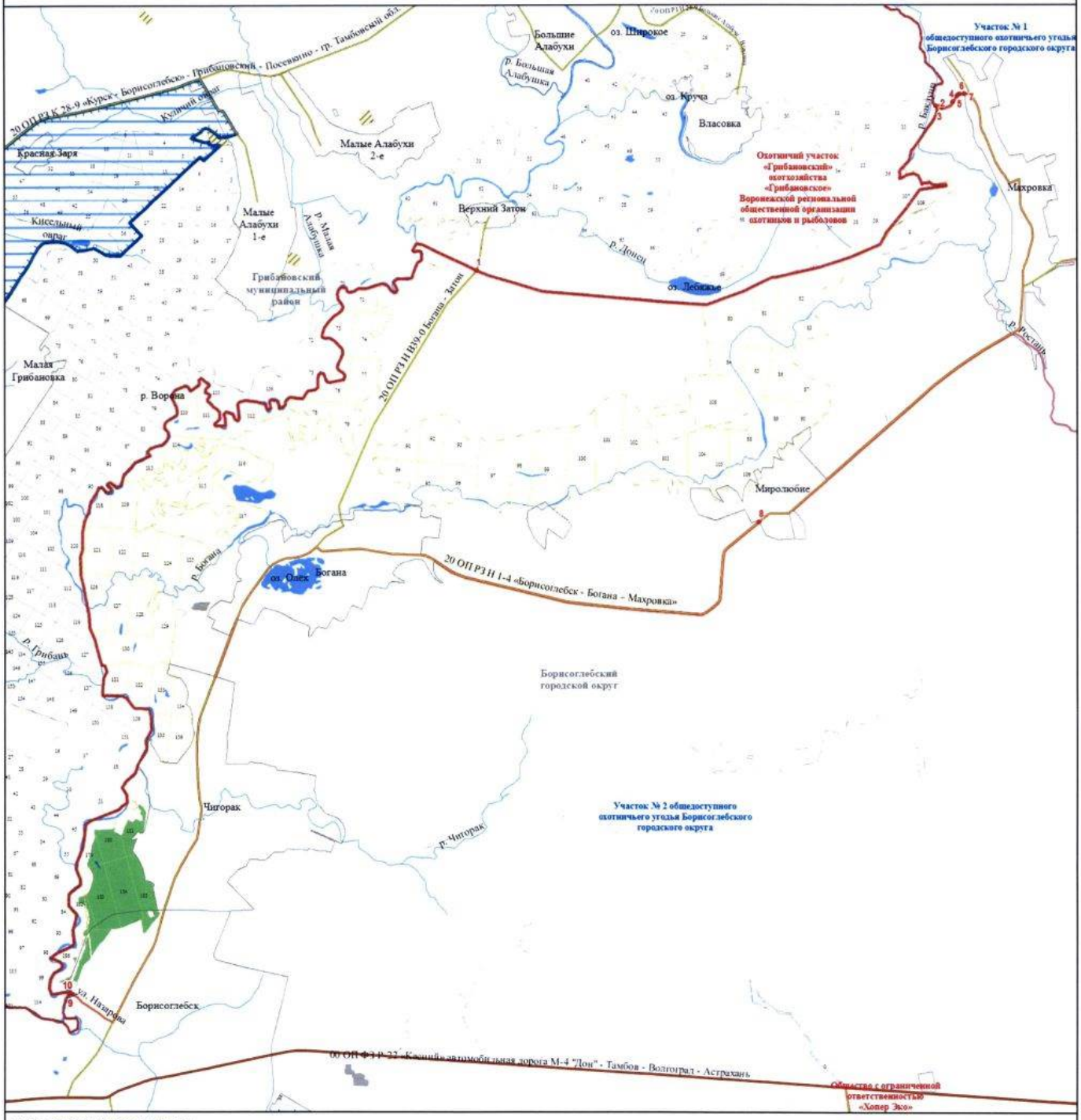

УСЛОВНЫЕ ОБОЗНАЧЕНИЯ

Границы
- муниципального образования
- населенного пункта
- охотничьего угодья
- существующих и планируемых зон натаски и натаски собак

Поворотные точки
- охотничьего угодья

Гидрография
- реки, водохранилища, озера, пруды
- реки и ручьи

Пути сообщения
- автомобильная дорога с твердым покрытием (федерального значения)
- автомобильная дорога с твердым покрытием (регионального значения)
- автомобильная дорога с грунтовым покрытием

Земли, земельные участки, правовой режим которых не допускает осуществление видов деятельности в сфере охотничьего хозяйства и которые не подлежат включению в состав охотничьих угодий

Земли сельскохозяйственного назначения
- земли сельскохозяйственного назначения

Земли населенных пунктов
- земли населенных пунктов

Земли промышленности, энергетики, транспорта, связи, радиовещания, телевидения, информатики, земли для обеспечения космической деятельности, земли обороны, безопасности и земли иного специального назначения
- земли промышленности
- земли транспорта
- земли обороны и безопасности

Земли лесного фонда
- Границы лесничеств по сведениям ЕГРН

Лесничество, участковое лесничество
- Песковское, нелесоустроенные леса
- Теллермановское, Алабухское
- Теллермановское, Лобановское
- Теллермановское, нелесоустроенные леса
- Теллермановское, Пригородное
- земли лесов, расположенные в лесопарковых зонах

Воронежская региональная общественная организация охотников и рыболовов, охотхозяйство «Борисоглебское», охотничий участок «Борисоглебский»

Описание границ охотничьего угодья:

северная граница: от точки 1, расположенной на пересечении южной границы города Борисоглебска (улица Южная) с высоковольтной линией электропередачи 35-110-220кВ, граница идет в восточном направлении по высоковольтной линии электропередачи 35-110-220 кВ через точки 2 - 4 до пересечения с железной дорогой (линия ЮВЖД участок «Грязи-Воронежские – Поворино») в точке 5;

восточная граница: от точки 5, расположенной на пересечении железной дороги (линия ЮВЖД участок «Грязи-Воронежские – Поворино») с высоковольтной линией электропередачи 35-110-220кВ, граница идет в южном направлении по железной дороге (линия ЮВЖД участок «Грязи-Воронежские – Поворино») до пересечения со смежной административной границей Борисоглебского городского округа и Поворинского муниципального района в точке 6;

южная граница: от точки 6, расположенной в месте пересечения железной дороги (линия ЮВЖД участок «Грязи-Воронежские – Поворино») со смежной административной границей Борисоглебского городского округа и Поворинского муниципального района, граница идет по смежной административной границе Борисоглебского городского округа и Поворинского муниципального района до точки 7, расположенной на смежной административной границе Борисоглебского городского округа и Поворинского муниципального района вблизи Теллермановского лесничества, далее граница идет по условной прямой в западном направлении до точки 8, расположенной на границе Теллермановского лесничества, далее граница идет в северо-западном направлении по условной прямой до точки 9, расположенной в юго-западном углу лесного квартала № 165 Хопёрского участкового лесничества Теллермановского лесничества,

далее граница идет в западном направлении по южной границе кварталов № 165, 164, 163 Хопёрского участкового лесничества Теллермановского лесничества до точки 10, расположенной в юго-западном углу квартала № 163 Хопёрского участкового лесничества Теллермановского лесничества;

западная граница: от точки 10, расположенной в юго-западном углу квартала № 163 Хопёрского участкового лесничества Теллермановского лесничества, граница идет по условной прямой до точки 11, расположенной на пересечении условной прямой и средней линии русла реки Хопёр, далее граница идет в северном направлении, далее в северо-восточном направлении по средней линии русла реки Хопёр до пересечения с высоковольтной линией электропередачи, идущей на посёлок Подстёпки от города Борисоглебска, в точке 12, далее граница идет в северном направлении по высоковольтной линии электропередачи, идущей на посёлок Подстёпки от города Борисоглебска, через точки 13 - 20 до точки 1.

В границах охотничьего угодья расположены: нелесоустроенные леса Песковского лесничества; лесные кварталы № 32 (часть), 33-37, 38 (часть), 39-41, 42 (часть), 43 (часть), 44, 45 (часть), 46 (часть) Петровского участкового лесничества Песковского лесничества; лесные кварталы № 2-6, 13-61, 151-165, 167, 184 Хопёрского участкового лесничества Теллермановского лесничества; нелесоустроенные леса Теллермановского лесничества.

К землям, земельным участкам, правовой режим которых не допускает осуществление видов деятельности в сфере охотничьего хозяйства и которые не подлежат включению в состав охотничьего угодья в вышеописанных границах, относятся:

- земли населённых пунктов: № 28;

- земли промышленности, энергетики, транспорта, связи, радиовещания, телевидения, информатики, земли для обеспечения космической деятельности, земли обороны, безопасности и земли иного специального назначения:

земли транспорта: № 28;

земли иного специального назначения: № 28.

Сведения о границах населенных пунктов утверждены соответствующими нормативными правовыми актами.

Сведения о границах других земель и земельных участков, правовой режим которых не допускает осуществление видов деятельности в сфере охотничьего хозяйства и которые не подлежат включению в состав охотничьего угодья, приведены в приложении № 5 к Схеме.

Сведения о характерных точках границ охотничьего угодья - Воронежская региональная общественная организация охотников и рыболовов, охотхозяйство «Борисоглебское», охотничий участок «Борисоглебский» (в системе координат WGS-84 и МСК-36 зона 2)

№ п/п	Координата X	Координата Y	Координата X	Координата Y
	градусы, минуты, секунды		метры	
1	51° 20' 46,690"	42° 5' 25,210"	477982,83	2292403,52
2	51° 20' 28,890"	42° 7' 3,895"	477448,89	2294318,18
3	51° 19' 58,183"	42° 9' 53,786"	476529,42	2297615,36
4	51° 19' 31,712"	42° 12' 21,782"	475738,79	2300488,50
5	51° 19' 58,712"	42° 13' 40,098"	476588,31	2301996,40
6	51° 14' 46,389"	42° 14' 22,276"	466944,89	2302912,31
7	51° 16' 48,347"	42° 8' 31,004"	470648,19	2296065,36
8	51° 16' 48,347"	42° 8' 31,003"	470648,19	2296065,34
9	51° 16' 48,350"	42° 8' 30,954"	470648,28	2296064,41
10	51° 16' 54,045"	42° 7' 9,019"	470810,27	2294474,86
11	51° 16' 54,437"	42° 7' 9,062"	470822,40	2294475,59
12	51° 19' 0,294"	42° 4' 31,871"	474686,35	2291397,74
13	51° 19' 9,699"	42° 4' 40,904"	474978,44	2291570,34
14	51° 19' 26,798"	42° 4' 57,330"	475509,44	2291884,11
15	51° 19' 39,814"	42° 5' 9,836"	475913,65	2292122,96
16	51° 19' 50,344"	42° 5' 12,068"	476239,45	2292163,50
17	51° 20' 4,332"	42° 5' 15,033"	476672,18	2292217,34
18	51° 20' 22,082"	42° 5' 18,796"	477221,33	2292285,67
19	51° 20' 35,488"	42° 5' 21,639"	477636,09	2292337,27
20	51° 20' 41,795"	42° 5' 19,238"	477830,61	2292289,20

Карта-схема закрепленного охотничьего угодья
Воронежской региональной общественной организации охотников и рыболовов
(охотничий участок «Борисоглебский» охотхозяйства «Борисоглебское»)

МАСШТАБ 1:42 000

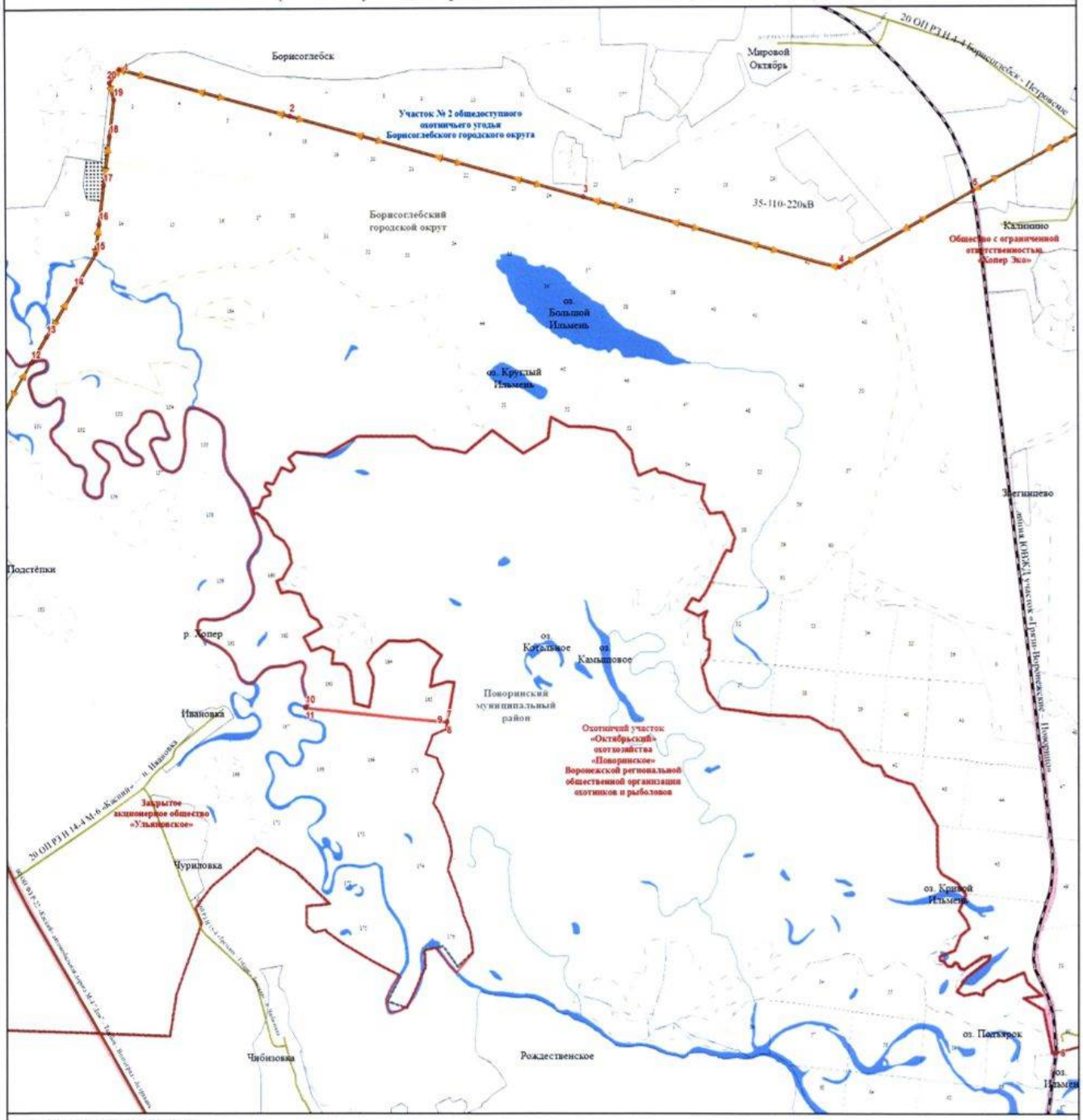

УСЛОВНЫЕ ОБОЗНАЧЕНИЯ

Границы
- муниципального образования
- населенного пункта
- охотничьего угодья

Поворотные точки
- охотничьего угодья

Гидрография
- реки, водохранилища, озера, пруды
- реки и ручьи

Пути сообщения
- железная дорога
- автомобильная дорога с твердым покрытием (федерального значения)
- автомобильная дорога с твердым покрытием (регионального значения)

Объекты энергетики
- линии электропередачи

Земли, земельные участки, правовой режим которых не допускает осуществление видов деятельности в сфере охотничьего хозяйства и которые не подлежат включению в состав охотничьих угодий

Земли населенных пунктов
- земли населенных пунктов

Земли промышленности, энергетики, транспорта, связи, радиовещания, телевидения, информатики, земли для обеспечения космической деятельности, земли обороны, безопасности и земли иного специального назначения
- земли транспорта
- земли обороны и безопасности
- земли иного специального назначения

Земли лесного фонда
- Границы лесничеств по сведениям ЕГРН

Лесничество, участковое лесничество
- Песковское, нелесопокрытые леса
- Песковское, Петровское
- Теллермановское, нелесопокрытые леса
- Теллермановское, Хоперское

Воронежская региональная общественная организация охотников и рыболовов, охотхозяйство «Борисоглебское», охотничий участок «Макашевский»

Описание границ охотничьего угодья:

северная граница: от точки 1, расположенной, в месте пересечения средней линии русла реки Хопёр со смежной административной границей Борисоглебского городского округа Воронежской области и Саратовской области, граница идет в восточном направлении по смежной административной границе Борисоглебского городского округа Воронежской области и Саратовской области до пересечения с автомобильной дорогой с грунтовым покрытием из села Макашевка Борисоглебского городского округа Воронежской области в село Рассказань Саратовской области в точке 2;

восточная граница: от точки 2, расположенной в месте пересечения смежной административной границы Борисоглебского городского округа Воронежской области и Саратовской области с автомобильной дорогой с грунтовым покрытием из села Макашевка Борисоглебского городского округа Воронежской области в село Рассказань Саратовской области, граница идет в южном направлении по смежной административной границе Борисоглебского городского округа Воронежской области и Саратовской области до места пересечения смежных административных границ Борисоглебского городского округа, Поворинского муниципального района Воронежской области и Саратовской области, далее граница идет в западном направлении по смежным административным границам Борисоглебского городского округа и Поворинского муниципального района до пересечения с автомобильной дорогой с твердым покрытием 20 ОП РЗ Н 7-4 «Подъезд к г. Саратову» - Горелка – Макашевка» в точке 3;

южная граница: от точки 3, расположенной в месте пересечения смежных административных границ Борисоглебского городского округа и Поворинского муниципального района с автомобильной дорогой с твердым покрытием 20 ОП РЗ Н 7-4 «Подъезд к г. Саратову» - Горелка – Макашевка»,

граница идет в общем юго-западном направлении по смежной административной границе Борисоглебского городского округа и Поворинского муниципального района до пересечения с автомобильной дорогой с твердым покрытием 00 ОП ФЗ Р-22 «Каспий» автомобильная дорога М-4 «Дон» - Тамбов - Волгоград – Астрахань», далее граница идет в западном направлении по автомобильной дороге с твердым покрытием 00 ОП ФЗ Р-22 «Каспий» автомобильная дорога М-4 «Дон» - Тамбов - Волгоград – Астрахань» по мосту через реку Хопёр через село Третьяки до пересечения с автомобильной дорогой с твердым покрытием 20 ОП РЗ Н 10-4 «Третьяки – Губари», далее дорога идет по автомобильной дороге с твердым покрытием 20 ОП РЗ Н 10-4 «Третьяки – Губари» до пересечения с северной границей села Третьяки в точке 4;

западная граница: от точки 4, расположенной в месте пересечения северной границы села Третьяки и автомобильной дороги с твердым покрытием 20 ОП РЗ Н 10-4 «Третьяки – Губари», граница идет в северном направлении по автомобильной дороге с твердым покрытием 20 ОП РЗ Н 10-4 «Третьяки – Губари» через село Губари до пересечения с автомобильной дорогой с грунтовым покрытием, идущей вдоль западной границы села Губари, далее граница идет в северном направлении по автомобильной дороге с грунтовым покрытием через село Губари до места пересечения с улицей Советская села Губари, далее граница идет в северном направлении по улице Советская села Губари до пересечения с автомобильной дорогой с твердым покрытием 20 ОП РЗ Н 10-4 «Третьяки – Губари», далее граница идет в северном направлении по автомобильной дороге с твердым покрытием 20 ОП РЗ Н 10-4 «Третьяки – Губари» до точки 5, далее граница идет в восточном направлении по условной прямой до точки 6, далее граница идет в восточном направлении по условной прямой до пересечения со средней линией русла реки Хопёр в точке 7, далее граница идет в северном направлении по средней линии русла реки Хопёр до пересечения со смежной

административной границей Борисоглебского городского округа Воронежской области и Саратовской области в точке 1.

В границах охотничьего угодья расположены: лесные кварталы № 1-107 Буденновского участкового лесничества Песковского лесничества; нелесоустроенные леса Песковского лесничества.

К землям, земельным участкам, правовой режим которых не допускает осуществление видов деятельности в сфере охотничьего хозяйства и которые не подлежат включению в состав охотничьего угодья в вышеописанных границах, относятся:

- земли сельскохозяйственного назначения: № 29, 30;

- земли населённых пунктов: № 30, деревня Селома, посёлок Чибизовка, село Горелка, село Губари, село Макашевка, село Нововоскресеновка, село Старовоскресеновка, село Третьяки, село Тюковка;

- земли промышленности, энергетики, транспорта, связи, радиовещания, телевидения, информатики, земли для обеспечения космической деятельности, земли обороны, безопасности и земли иного специального назначения:

земли энергетики: № 30;

земли транспорта: № 29, 30;

земли иного специального назначения: № 29, 30.

Сведения о границах населенных пунктов утверждены соответствующими нормативными правовыми актами.

Сведения о границах других земель и земельных участков, правовой режим которых не допускает осуществление видов деятельности в сфере охотничьего хозяйства и которые не подлежат включению в состав охотничьего угодья, приведены в приложении № 5 к Схеме.

Сведения о характерных точках границ охотничьего угодья - Воронежская региональная общественная организация охотников и рыболовов, охотхозяйство «Борисоглебское», охотничий участок «Макашевский»
(в системе координат WGS-84 и МСК-36 зона 2)

№ п/п	Координата X	Координата Y	Координата X	Координата Y
	градусы, минуты, секунды		метры	
1	51° 32' 17,112"	42° 34' 10,785"	499704,53	2325482,91
2	51° 31' 28,851"	42° 38' 57,427"	498298,07	2331030,87
3	51° 23' 1,114"	42° 43' 39,599"	482697,02	2336736,98
4	51° 22' 31,613"	42° 29' 58,211"	481540,53	2320866,21
5	51°31'42,630"	42°33'39,131"	498629,88	2324888,56
6	51°31'42,953"	42°34'3,577"	498646,82	2325359,64
7	51°31'42,949"	42°34'6,006"	498647,38	2325406,47

Карта-схема закрепленного охотничьего угодья
Воронежской региональной общественной организации охотников и рыболовов
(охотничий участок «Макашевский» охотхозяйства «Борисоглебское»)

МАСШТАБ 1:80 000

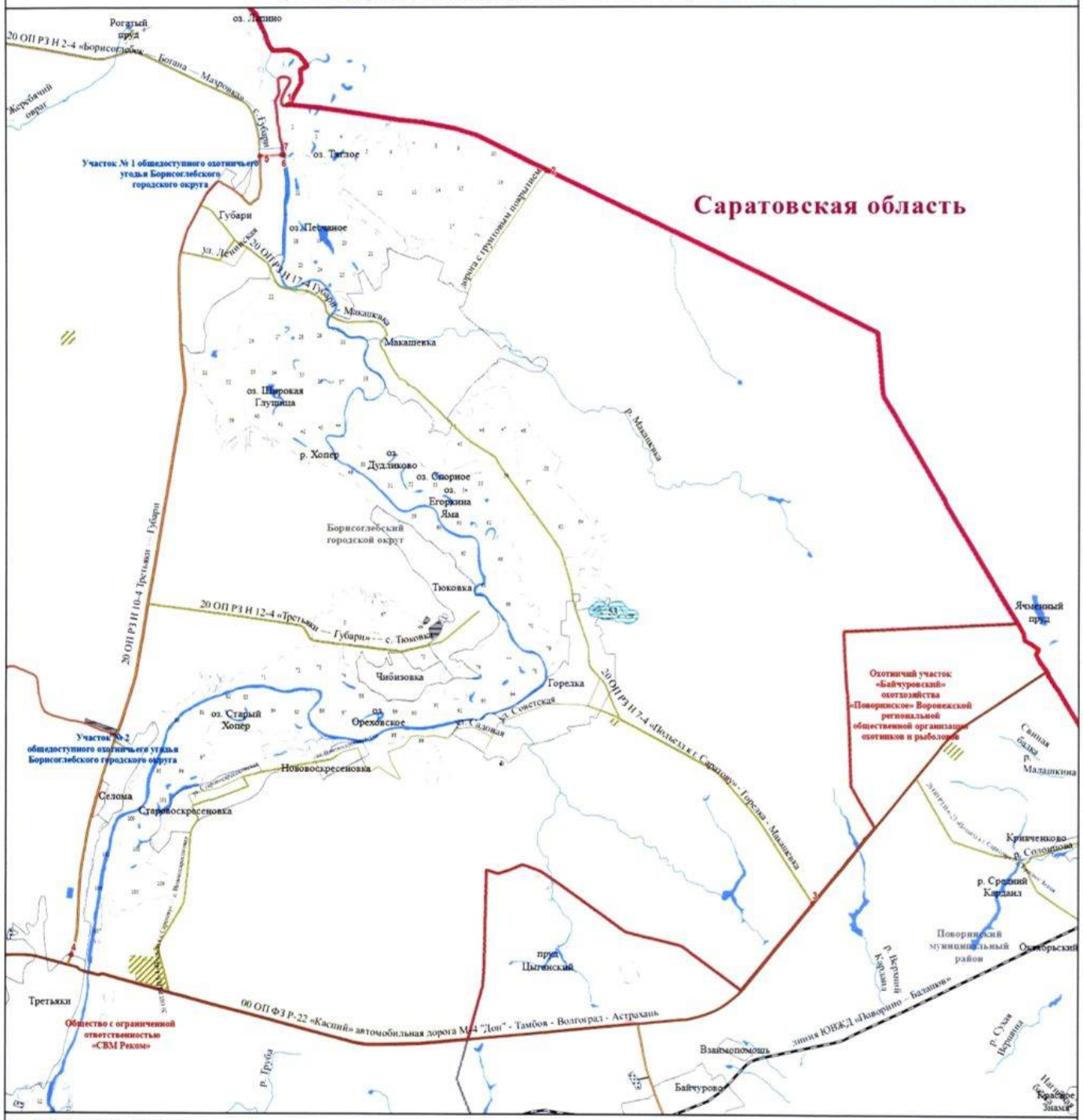

УСЛОВНЫЕ ОБОЗНАЧЕНИЯ

Границы
- муниципального образования
- субъекта
- населенного пункта
- охотничьего угодья

Поворотные точки
- охотничьего угодья

Гидрография
- реки, водохранилища, озера, пруды
- реки и ручьи

Пути сообщения
- железная дорога
- автомобильная дорога с твердым покрытием (федерального значения)
- автомобильная дорога с твердым покрытием (регионального значения)
- автомобильная дорога с грунтовым покрытием

Земли, земельные участки, правовой режим которых не допускает осуществление видов деятельности в сфере охотничьего хозяйства и которые не подлежат включению в состав охотничьих угодий

Земли сельскохозяйственного назначения
- земли сельскохозяйственного назначения

Земли населенных пунктов
- земли населенных пунктов

Земли промышленности, энергетики, транспорта, связи, радиовещания, телевидения, информатики, земли для обеспечения космической деятельности, земли обороны, безопасности и земли иного специального назначения
- земли энергетики
- земли транспорта
- земли иного специального назначения

Земли особо охраняемых территорий и объектов
- земли особо охраняемых природных территорий
- памятники природы
- охранные зоны

Земли лесного фонда
- Границы лесничеств по сведениям ЕГРН

Лесничество, участковое лесничество
- Песковское, Будениновское
- Песковское, лесоустроенные леса
- Песковское, Песковское
- Теллермановское, лесоустроенные леса

Перечень особо охраняемых природных территорий, обозначенных цифрами

53 — Памятник природы областного значения «Вулканический пепел у с. Горелка»

Закрытое акционерное общество «Ульяновское»

Описание границ охотничьего угодья:

северная граница: от точки 1, расположенной в месте пересечения моста на автомобильной дороге с твердым покрытием 00 ОП ФЗ Р-22 «Каспий» автомобильная дорога М-4 «Дон» - Тамбов - Волгоград – Астрахань» и реки Хопёр, граница идет в восточном направлении, далее в юго-восточном направлении по средней линии русла реки Хопёр до точки 2, расположенной на средней линии русла реки Хопёр, далее граница идет в южном направлении по условной прямой до точки 3, расположенной на юго-западном углу лесного квартала № 163 Хопёрского участкового лесничества Теллермановского лесничества, далее граница идет в восточном направлении по южной границе кварталов № 163, 164, 165 Хопёрского участкового лесничества Теллермановского лесничества до точки 4, расположенной в юго-восточном углу квартала № 165 Хопёрского участкового лесничества Теллермановского лесничества, далее граница идет в восточном направлении по условной прямой до точки 5, расположенной на границе Теллермановского лесничества;

восточная граница: от точки 5, расположенной на границе Теллермановского лесничества, граница идет в южном направлении по границе Теллермановского лесничества до точки 6, расположенной на границе Теллермановского лесничества;

южная граница: от точки 6, расположенной на границе Теллермановского лесничества, граница идет в западном направлении по границе Теллермановского лесничества до точки 7, расположенной на границе Теллермановского лесничества, далее граница идет в восточном направлении по южной границе № 172 квартала Хопёрского участкового лесничества Теллермановского лесничества до пересечения со смежной административной границей Борисоглебского городского округа и Поворинского муниципального района в точке 8, далее граница идет в

западном направлении по смежной административной границе Борисоглебского городского округа и Поворинского муниципального района до точки 9, расположенной вблизи юго-западного угла квартала № 137 Хопёрского участкового лесничества Теллермановского лесничества;

западная граница: от точки 9, расположенной вблизи юго-западного угла квартала № 137 Хопёрского участкового лесничества Теллермановского лесничества, граница идет в северо-восточном направлении по средней линии русла реки Хопёр до пересечения с мостом на автомобильной дороге с твердым покрытием 00 ОП ФЗ Р-22 «Каспий» автомобильная дорога М-4 «Дон» - Тамбов - Волгоград – Астрахань» в точке 1.

В границах охотничьего угодья расположены: лесные кварталы № 9-11, 21, 22, 30, 31, 39, 47, 54-56, 61, 62, 221, 231, 240, 249, 258 Грибановского участкового лесничества Теллермановского лесничества; лесные кварталы № 62-114, 116-122, 125-141, 142 (часть), 151-163, 166-176, 178-181, 183 Хопёрского участкового лесничества Теллермановского лесничества; нелесоустроенные леса Теллермановского лесничества.

К землям, земельным участкам, правовой режим которых не допускает осуществление видов деятельности в сфере охотничьего хозяйства и которые не подлежат включению в состав охотничьего угодья в вышеописанных границах, относятся:

- земли населённых пунктов: № 31, посёлок Ивановка, посёлок Подстёпки, посёлок Чуриловка, село Ульяновка;

- земли промышленности, энергетики, транспорта, связи, радиовещания, телевидения, информатики, земли для обеспечения космической деятельности, земли обороны, безопасности и земли иного специального назначения:

земли транспорта: № 31;

земли обороны и безопасности: ЗОУИТ 36:09-6.1188.

Сведения о границах населенных пунктов, утверждены соответствующими нормативными правовыми актами.

Сведения о границах других земель и земельных участков, правовой режим которых не допускает осуществление видов деятельности в сфере охотничьего хозяйства и которые не подлежат включению в состав охотничьего угодья, приведены в приложении № 5 к Схеме.

Сведения о характерных точках границ охотничьего угодья - закрытое акционерное общество «Ульяновское» (в системе координат WGS-84 и МСК-36 зона 2)

№ п/п	Координата X	Координата Y	Координата X	Координата Y
	градусы, минуты, секунды		метры	
1	51° 20' 57,802"	42° 1' 58,414"	478294,71	2288398,71
2	51° 16' 54,437"	42° 7' 9,062"	470822,40	2294475,59
3	51° 16' 54,045"	42° 7' 9,019"	470810,27	2294474,86
4	51° 16' 48,350"	42° 8' 30,954"	470648,28	2296064,41
5	51° 16' 48,347"	42° 8' 31,003"	470648,19	2296065,34
6	51° 15' 24,703"	42° 8' 44,511"	468065,67	2296350,46
7	51° 15' 43,418"	42° 7' 19,500"	468629,43	2294696,97
8	51° 15' 43,299"	42° 7' 21,198"	468626,05	2294729,91
9	51° 18' 21,120"	41° 52' 44,128"	473383,56	2277698,02

Карта-схема закрепленного охотничьего угодья закрытого акционерного общества «Ульяновское»

МАСШТАБ 1:60 000

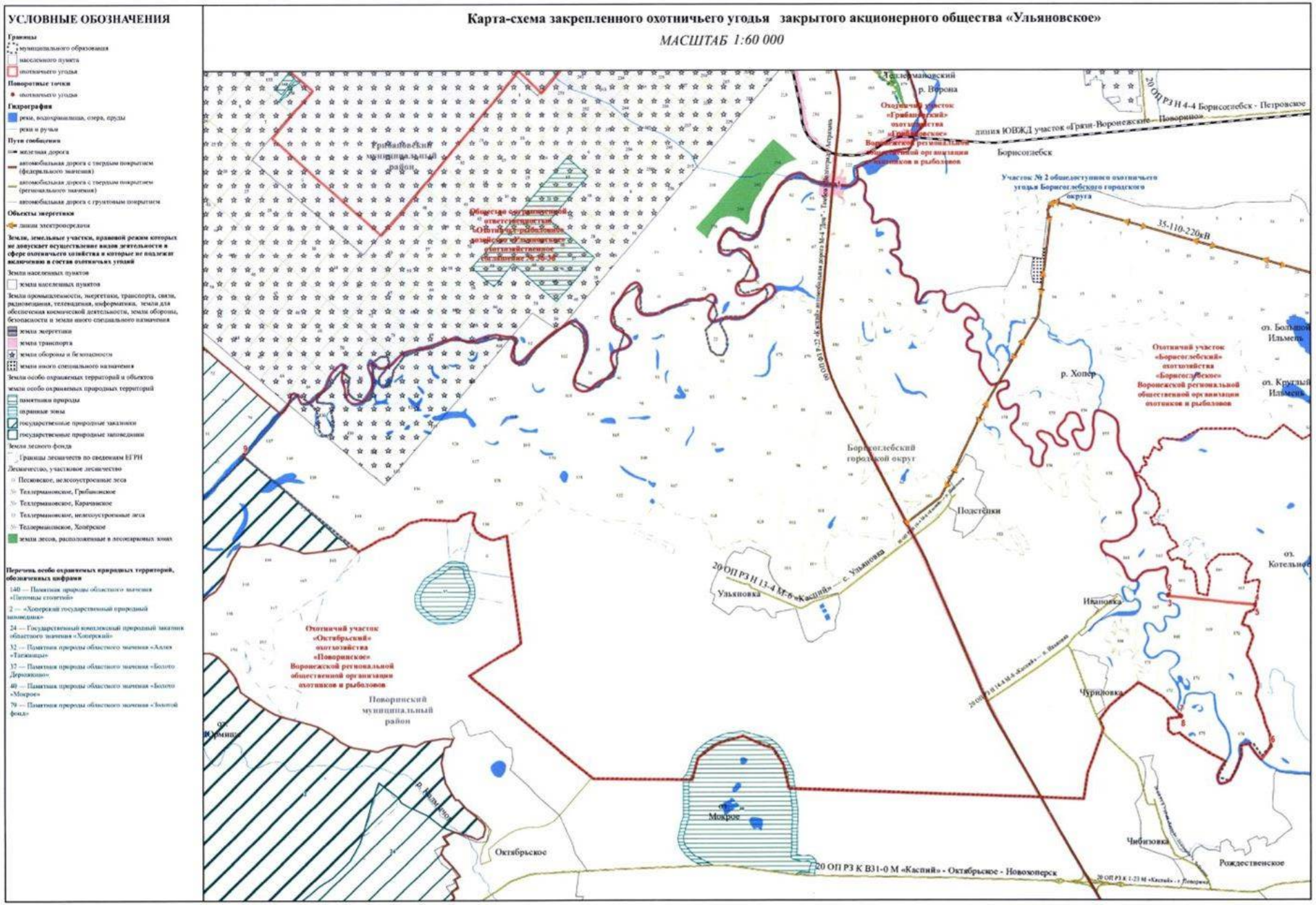

Общество с ограниченной ответственностью «СВМ Реком»

Описание границ охотничьего угодья:

северная граница: от точки 1, расположенной в месте пересечения автомобильной дороги с грунтовым покрытием, ведущей к западной окраине села Третьяки Борисоглебского городского округа, с автомобильной дорогой с твердым покрытием 00 ОП ФЗ Р-22 «Каспий» автомобильная дорога М-4 «Дон» - Тамбов - Волгоград – Астрахань», граница идет в восточном направлении по автомобильной дороге с твердым покрытием 00 ОП ФЗ Р-22 «Каспий» автомобильная дорога М-4 «Дон» - Тамбов - Волгоград – Астрахань» через село Третьяки, по мосту через реку Хопёр, пересекая смежную административную границу Борисоглебского городского округа и Поворинского муниципального района, до пересечения с автомобильной дорогой с твердым покрытием 20 ОП РЗ Н 4-23 «Подъезд к г. Саратову» - Байчурово – Вихляевка» в точке 2;

восточная граница: от точки 2, расположенной в месте пересечения автомобильной дороги с твердым покрытием 00 ОП ФЗ Р-22 «Каспий» автомобильная дорога М-4 «Дон» - Тамбов - Волгоград – Астрахань» с автомобильной дорогой с твердым покрытием 20 ОП РЗ К 2-23 «Поворино - Пески - Байчурово», далее граница идет по автомобильной дороге с твердым покрытием 20 ОП РЗ К 2-23 «Поворино - Пески - Байчурово» до пересечения с восточной границей села Мазурка Поворинского муниципального района в точке 3;

южная граница: от точки 3, расположенной в месте пересечения восточной границы села Мазурка Поворинского муниципального района с автомобильной дорогой с твердым покрытием 20 ОП РЗ К 2-23 «Поворино - Пески - Байчурово», граница идет в южном направлении по автомобильной дороге с твердым покрытием 20 ОП РЗ К 2-23 «Поворино - Пески - Байчурово» через село Мазурка Поворинского муниципального района до пересечения с автомобильной дорогой с грунтовым покрытием (съезд в село

Пески), далее граница идет в северном направлении по автомобильной дороге с грунтовым покрытием через село Пески Поворинского муниципального района до пересечения с улицей Береговой села Пески Поворинского муниципального района, далее граница идет в западном направлении по улице Береговой села Пески Поворинского муниципального района до пересечения с улицей Гражданской села Пески Поворинского муниципального района, далее в северо-восточном направлении по условной прямой до пересечения с границей села Пески Поворинского муниципального района в точке 4, далее граница идет по условной прямой до пересечения со средней линией русла реки Белозерка в точке 5, далее граница идет в северном направлении по средней линии русла реки Белозерка до пересечения с границей государственного природного заказника областного значения «Песковский» (в ЕГРН зона или территория 36:23-6.79), далее граница идет в общем северном направлении по восточной границе государственного природного заказника областного значения «Песковский» (в ЕГРН зона или территория 36:23-6.79) через точку 6 до пересечения с восточной границей квартала № 59 Песковского участкового лесничества Песковского лесничества в точке 7;

западная граница: от точки 7, расположенной в месте пересечения государственного природного заказника областного значения «Песковский» (в ЕГРН зона или территория 36:23-6.79) с восточной границей квартала № 59 Песковского участкового лесничества Песковского лесничества, граница идет в северном направлении по восточной границе квартала № 59 Песковского участкового лесничества Песковского лесничества, пересекая смежную административную границу Поворинского муниципального района и Борисоглебского городского округа, до точки 8, расположенной на границе Песковского лесничества, затем по границе Песковского лесничества до точки 9, далее граница идет по условной прямой в северо-восточном направлении до пересечения с автомобильной дорогой с грунтовым покрытием в точке 10, далее граница идет по автомобильной дороге с

грунтовым покрытием через точки 11 - 26, ведущей к западной окраине села Третьяки Борисоглебского городского округа, через село Третьяки Борисоглебского городского округа до точки 27 и далее до пересечения с автомобильной дорогой с твердым покрытием 00 ОП ФЗ Р-22 «Каспий» автомобильная дорога М-4 «Дон» - Тамбов - Волгоград – Астрахань» в точке 1.

В границах охотничьего угодья расположены: лесные кварталы № 12, 20-25, 33-39, 43-50, 60-67, 77-84, 92-102, 116-118 Песковского участкового лесничества Песковского лесничества; нелесоустроенные леса Песковского лесничества.

К землям, земельным участкам, правовой режим которых не допускает осуществление видов деятельности в сфере охотничьего хозяйства и которые не подлежат включению в состав охотничьего угодья в вышеописанных границах, относятся:

- земли сельскохозяйственного назначения: № 34;

- земли населённых пунктов: № 34, село Третьяки, село Байчурово, село Ильмень, село Мазурка, село Пески;

- земли промышленности, энергетики, транспорта, связи, радиовещания, телевидения, информатики, земли для обеспечения космической деятельности, земли обороны, безопасности и земли иного специального назначения:

земли энергетики: № 34;

земли транспорта: № 34, 159;

земли иного специального назначения: № 34, 159.

Сведения о границах населенных пунктов, особо охраняемых природных территорий утверждены соответствующими нормативными правовыми актами.

Сведения о границах других земель и земельных участков, правовой режим которых не допускает осуществление видов деятельности в сфере охотничьего хозяйства и которые не подлежат включению в состав охотничьего угодья, приведены в приложении № 5 к Схеме.

Сведения о характерных точках границ охотничьего угодья - общество с ограниченной ответственностью «СВМ Реком» (в системе координат WGS-84 и МСК-36 зона 2)

№ п/п	Координата X	Координата Y	Координата X	Координата Y
	градусы, минуты, секунды		метры	
1	51° 22' 23,272"	42° 27' 18,423"	481240,89	2317779,17
2	51° 21' 39,497"	42° 40' 24,245"	480112,12	2333000,31
3	51° 17' 1,583"	42° 35' 9,764"	471428,74	2327045,14
4	51° 16' 50,632"	42° 28' 57,882"	470987,16	2319842,86
5	51° 16' 50,838"	42° 28' 58,668"	470993,74	2319858,02
6	51° 16' 59,580"	42° 28' 56,538"	471263,34	2319813,06
7	51° 18' 39,021"	42° 28' 17,156"	474326,03	2319008,50
8	51° 18' 59,432"	42° 28' 17,201"	474956,81	2319000,87
9	51° 19' 2,237"	42° 28' 4,300"	475040,12	2318749,88
10	51° 19' 7,913"	42° 28' 1,686"	475214,85	2318696,90
11	51° 19' 10,503"	42° 27' 59,179"	475294,23	2318647,29
12	51° 19' 13,706"	42° 28' 0,102"	475393,45	2318663,82
13	51° 19' 20,190"	42° 28' 12,603"	475597,09	2318903,20
14	51° 19' 34,187"	42° 28' 10,847"	476029,19	2318863,40
15	51° 19' 47,691"	42° 28' 5,758"	476445,17	2318759,27
16	51° 20' 11,915"	42° 27' 30,266"	477184,59	2318062,18
17	51° 20' 28,515"	42° 27' 27,337"	477696,82	2317998,68
18	51° 20' 34,711"	42° 27' 12,449"	477884,50	2317707,99
19	51° 20' 42,105"	42° 27' 1,887"	478110,28	2317500,56
20	51° 20' 48,170"	42° 27' 13,661"	478300,72	2317725,94
21	51° 20' 50,856"	42° 27' 20,373"	478385,45	2317854,74
22	51° 20' 54,253"	42° 27' 22,065"	478490,86	2317886,09
23	51° 21' 3,075"	42° 27' 17,083"	478762,20	2317786,07
24	51° 21' 36,850"	42° 27' 19,859"	479806,67	2317825,96
25	51° 21' 39,201"	42° 27' 19,049"	479879,12	2317809,33
26	51° 21' 39,963"	42° 27' 19,212"	479902,70	2317812,17
27	51° 22' 4,360"	42° 27' 25,412"	480658,24	2317922,12

Карта-схема закрепленного охотничьего угодья общества с ограниченной ответственностью «СВМ Реком»

МАСШТАБ 1:50 000

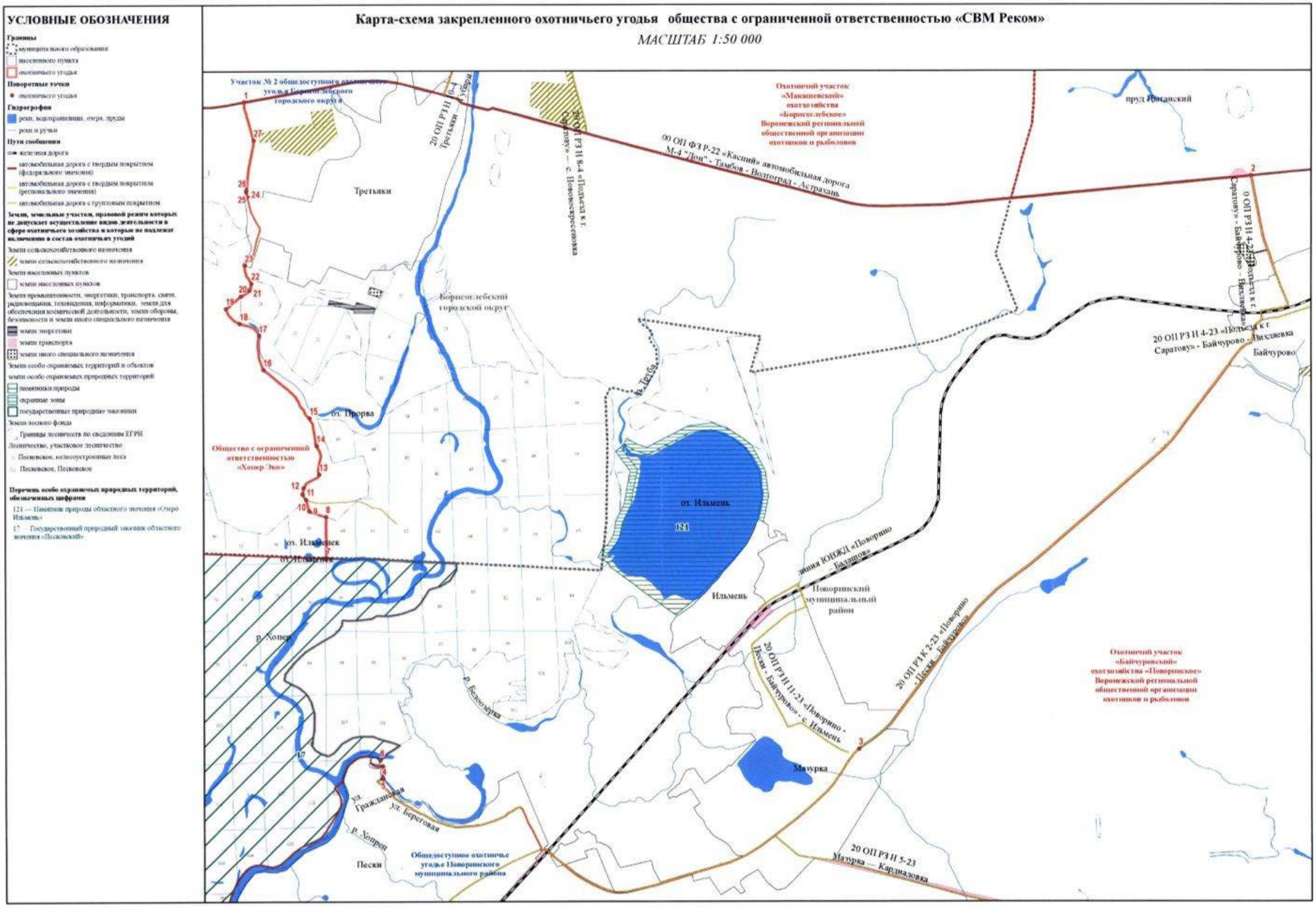

Общество с ограниченной ответственностью «Хопер Эко»

Описание границ охотничьего угодья:

северная граница: от точки 1, расположенной в месте пересечения железной дороги (линия ЮВЖД участок «Грязи-Воронежские – Поворино») с высоковольтной линией электропередачи 35-110-220кВ, граница идет в восточном направлении по высоковольтной линии электропередачи 35-110-220кВ через точки 2 - 5 до пересечения с границей села Танцырей в точке 6, далее по высоковольтной линии электропередачи 35-110-220кВ до пересечения с автомобильной дорогой с грунтовым покрытием, далее в северо-восточном направлении по автомобильной дороге с грунтовым покрытием до места ее пересечения с автомобильной дорогой с твердым покрытием 20 ОП РЗ Н 9-4 «Подъезд к г. Саратову» - с. Танцырей» в точке 7, далее граница идет в северном направлении по автомобильной дороге с твердым покрытием 20 ОП РЗ Н 9-4 «Подъезд к г. Саратову» - с. Танцырей» до пересечения с автомобильной дорогой с твердым покрытием 00 ОП ФЗ Р-22 «Каспий» автомобильная дорога М-4 «Дон» - Тамбов - Волгоград – Астрахань», далее граница идет в восточном направлении по автомобильной дороге с твердым покрытием 00 ОП ФЗ Р-22 «Каспий» автомобильная дорога М-4 «Дон» - Тамбов - Волгоград - Астрахань» до пересечения с автомобильной дорогой с грунтовым покрытием, ведущей к западной окраине села Третьяки Борисоглебского городского округа, в точке 8;

восточная граница: от точки 8, расположенной в месте пересечения автомобильной дороги с твердым покрытием 00 ОП ФЗ Р-22 «Каспий» автомобильная дорога М-4 «Дон» - Тамбов - Волгоград - Астрахань» с автомобильной дорогой с грунтовым покрытием, ведущей к западной окраине села Третьяки Борисоглебского городского округа, граница идет по автомобильной дороге с грунтовым покрытием через точки 9 - 26, далее граница идет по условной прямой до пересечения с северной границей Песковского лесничества в точке 27, далее граница идет в юго-восточном

направлении по границе Песковского лесничества до точки 28, затем в южном направлении по восточной границе квартала № 59 Песковского участкового лесничества Песковского лесничества, пересекая смежную административную границу Поворинского муниципального района и Борисоглебского городского округа, до пересечения с границей государственного природного заказника областного значения «Песковский» (в ЕГРН зона или территория 36:23-6.79) в точке 29, далее граница идет в общем юго-западном направлении по западной границе государственного природного заказника областного значения «Песковский» (в ЕГРН зона или территория 36:23-6.79) до пересечения с автомобильной дорогой с грунтовым покрытием в точке 30, далее граница идет в восточном направлении по автомобильной дороге с грунтовым покрытием до пересечения с границей села Пески Поворинского муниципального района в точке 31, далее граница идет в восточном направлении, далее в юго-восточном направлении по автомобильной дороге с грунтовым покрытием, идущей по улице Октябрьская села Пески Поворинского муниципального района, до пересечения с автомобильной дорогой с твердым покрытием 20 ОП РЗ К 2-23 «Поворино - Пески - Байчурово», далее граница идет в юго-западном направлении по автомобильной дороге с твердым покрытием 20 ОП РЗ К 2-23 «Поворино - Пески - Байчурово» до пересечения с юго-западной границей села Пески Поворинского муниципального района в точке 32;

южная граница: от точки 32, расположенной на пересечении автомобильной дороги с твердым покрытием 20 ОП РЗ К 2-23 «Поворино - Пески - Байчурово» с юго-западной границей села Пески Поворинского муниципального района, граница идет в западном направлении по автомобильной дороге с твердым покрытием 20 ОП РЗ К 2-23 «Поворино - Пески - Байчурово» через село Самодуровка Поворинского муниципального района до пересечения с высоковольтной линией электропередачи 110 кВт в точке 33;

западная граница: от точки 33, расположенной на пересечении автомобильной дороги с твердым покрытием 20 ОП РЗ К 2-23 «Поворино - Пески - Байчурово» с высоковольтной линией электропередачи 110 кВт, граница идет по высоковольтной линии электропередачи 110 кВт через точки 34 - 35 до пересечения со смежной административной границей Поворинского муниципального района и Борисоглебского городского округа в точке 36, далее граница идет по смежной административной границе Поворинского муниципального района и Борисоглебского городского округа до пересечения с железной дорогой (линия ЮВЖД участок «Грязи-Воронежские – Поворино»), далее в северном направлении по железной дороге (линия ЮВЖД участок «Грязи-Воронежские – Поворино») до пересечения с высоковольтной линией электропередачи 35-110-220кВ в точке 1.

В границах охотничьего угодья расположены: лесные кварталы № 1-11, 13-20, 26-32, 40-42, 51-59, 69-72, 86-89, 103-111, 119-123, 130-132, 136-139, 144-153, 156 Песковского участкового лесничества Песковского лесничества; лесные кварталы № 1-31, 47-53, 60-62, 68, 73-86 Петровского участкового лесничества Песковского лесничества; нелесоустроенные леса Песковского лесничества.

К землям, земельным участкам, правовой режим которых не допускает осуществление видов деятельности в сфере охотничьего хозяйства и которые не подлежат включению в состав охотничьего угодья в вышеописанных границах, относятся:

- земли сельскохозяйственного назначения: № 160;

- земли населённых пунктов: № 35, посёлок Звегинцево, посёлок Калинино, село Калинино, село Петровское, село Танцырей, село Третьяки, село Пески, село Самодуровка;

- земли промышленности, энергетики, транспорта, связи, радиовещания, телевидения, информатики, земли для обеспечения

космической деятельности, земли обороны, безопасности и земли иного специального назначения:

земли промышленности: № 35;

земли транспорта: № 35, 160;

земли иного специального назначения: № 35, 160.

Сведения о границах населенных пунктов, особо охраняемых природных территорий утверждены соответствующими нормативными правовыми актами.

Сведения о границах других земель и земельных участков, правовой режим которых не допускает осуществление видов деятельности в сфере охотничьего хозяйства и которые не подлежат включению в состав охотничьего угодья, приведены в приложении № 5 к Схеме.

Сведения о характерных точках границ охотничьего угодья - общество с ограниченной ответственностью «Хопер Эко» (в системе координат WGS-84 и МСК-36 зона 2)

№ п/п	Координата X	Координата Y	Координата X	Координата Y
	градусы, минуты, секунды		метры	
1	51° 19' 58,712"	42° 13' 40,098"	476588,31	2301996,40
2	51° 20' 19,465"	42° 14' 42,623"	477242,08	2303200,17
3	51° 20' 41,451"	42° 15' 48,910"	477935,01	2304476,04
4	51° 20' 35,092"	42° 17' 35,151"	477760,77	2306534,40
5	51° 20' 25,591"	42° 20' 22,802"	477503,99	2309782,67
6	51° 20' 6,343"	42° 21' 14,254"	476920,88	2310785,64
7	51° 20' 8,966"	42° 21' 20,028"	477003,26	2310896,44
8	51° 22' 23,272"	42° 27' 18,423"	481240,89	2317779,17
9	51° 22' 4,360"	42° 27' 25,412"	480658,24	2317922,12
10	51° 21' 39,963"	42° 27' 19,212"	479902,70	2317812,17
11	51° 21' 39,201"	42° 27' 19,049"	479879,12	2317809,33
12	51° 21' 36,850"	42° 27' 19,859"	479806,67	2317825,96
13	51° 21' 3,075"	42° 27' 17,083"	478762,20	2317786,07
14	51° 20' 54,253"	42° 27' 22,065"	478490,86	2317886,09
15	51° 20' 50,856"	42° 27' 20,373"	478385,45	2317854,74
16	51° 20' 48,170"	42° 27' 13,661"	478300,72	2317725,94
17	51° 20' 42,105"	42° 27' 1,887"	478110,28	2317500,56
18	51° 20' 34,711"	42° 27' 12,449"	477884,50	2317707,99
19	51° 20' 28,515"	42° 27' 27,337"	477696,82	2317998,68
20	51° 20' 11,915"	42° 27' 30,266"	477184,59	2318062,18
21	51° 19' 47,691"	42° 28' 5,758"	476445,17	2318759,27
22	51° 19' 34,187"	42° 28' 10,847"	476029,19	2318863,40

№ п/п	Координата X	Координата Y	Координата X	Координата Y
	градусы, минуты, секунды		метры	
23	51° 19' 20,190"	42° 28' 12,603"	475597,09	2318903,20
24	51° 19' 13,706"	42° 28' 0,102"	475393,45	2318663,82
25	51° 19' 10,503"	42° 27' 59,179"	475294,23	2318647,29
26	51° 19' 7,913"	42° 28' 1,686"	475214,85	2318696,90
27	51° 19' 2,237"	42° 28' 4,300"	475040,12	2318749,88
28	51° 18' 39,021"	42° 28' 17,156"	474326,03	2319008,50
29	51° 18' 59,432"	42° 28' 17,201"	474956,81	2319000,87
30	51° 14' 7,456"	42° 24' 54,507"	465882,57	2315190,01
31	51° 14' 7,512"	42° 24' 54,635"	465884,34	2315192,46
32	51° 12' 48,097"	42° 26' 25,273"	463452,78	2316982,79
33	51° 11' 54,226"	42° 17' 12,145"	461659,50	2306265,15
34	51° 12' 16,429"	42° 16' 59,574"	462342,99	2306013,62
35	51° 12' 43,431"	42° 16' 44,282"	463174,20	2305707,71
36	51° 13' 2,717"	42° 16' 46,765"	463770,72	2305749,45

Карта-схема закрепленного охотничьего угодья общества с ограниченной ответственностью «Хопер Эко»

МАСШТАБ 1:70 000

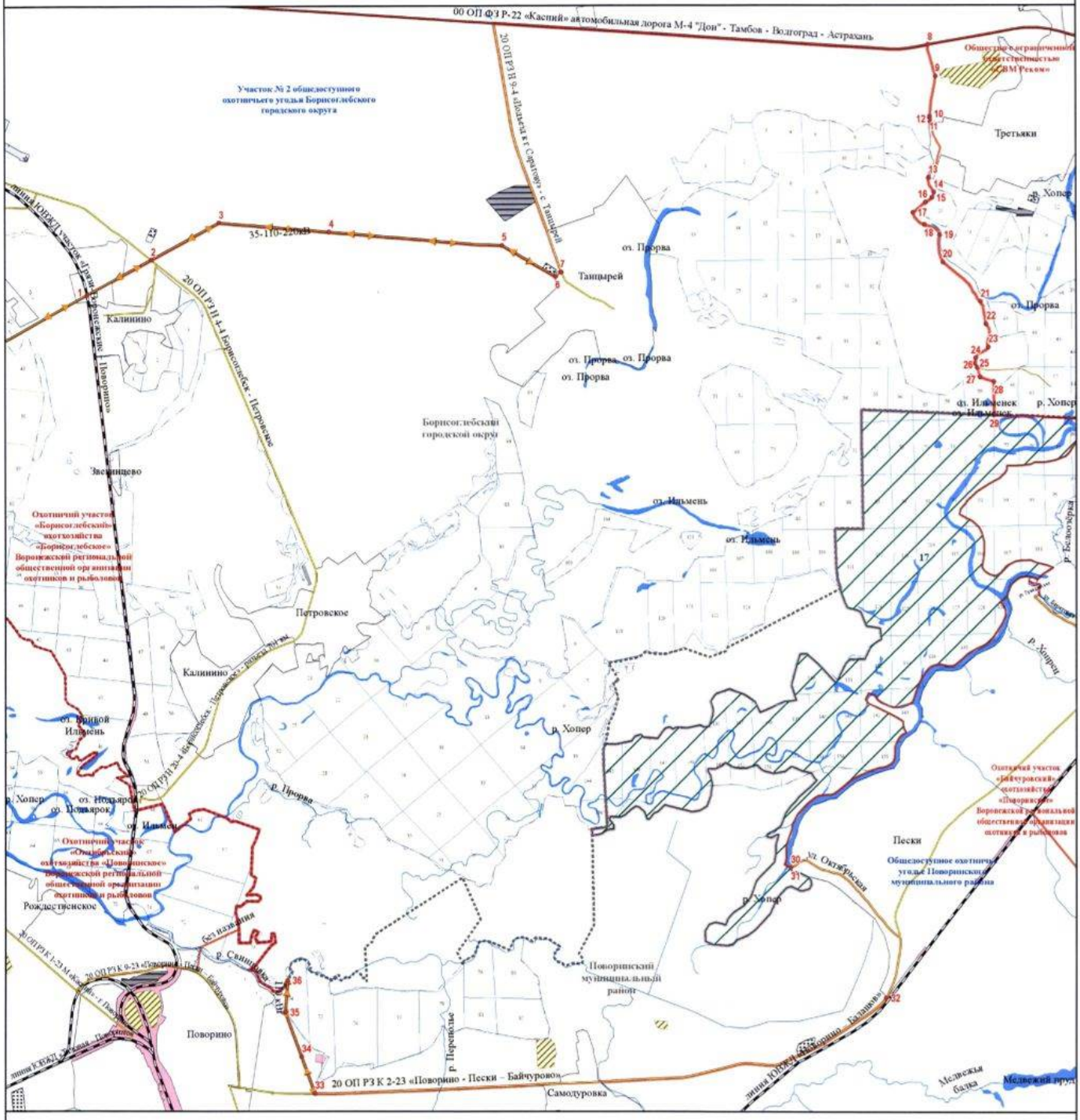

УСЛОВНЫЕ ОБОЗНАЧЕНИЯ

Границы
- муниципального образования
- населенного пункта
- охотничьего угодья

Поворотные точки
- охотничьего угодья

Гидрография
- реки, водохранилища, озеры, пруды
- реки и ручьи

Пути сообщения
- железная дорога
- автомобильная дорога с твердым покрытием (федерального значения)
- автомобильная дорога с твердым покрытием (регионального значения)
- автомобильная дорога с грунтовым покрытием

Объекты энергетики
- линии электропередачи

Земли, земельные участки, правовой режим которых не допускает осуществление видов деятельности в сфере охотничьего хозяйства и которые не подлежат включению в состав охотничьих угодий

Земли сельскохозяйственного назначения
- земли сельскохозяйственного назначения

Земли населенных пунктов
- земли населенных пунктов

Земли промышленности, энергетики, транспорта, связи, радиовещания, телевидения, информатики, земли для обеспечения космической деятельности, земли обороны, безопасности и земли иного специального назначения
- земли промышленности
- земли энергетики
- земли транспорта
- земли обороны и безопасности
- земли иного специального назначения

Земли особо охраняемых территорий и объектов
- земли особо охраняемых природных территорий
- государственные природные заказники

Земли лесного фонда
- Границы лесничеств по сведениям ЕГРН

Лесничество, участковое лесничество
- Песковское, нелесоустроенные леса
- Песковское, Песковское
- Песковское, Петровское
- Теллермановское, нелесоустроенные леса
- Теллермановское, Хопёрское

Перечень особо охраняемых природных территорий, обозначенных цифрами

17 — Государственный природный заказник областного значения «Песковский»

Приложение № 3
к схеме размещения, использования
и охраны охотничьих угодий
на территории Воронежской области

Описание границ и карты-схемы территорий общедоступных охотничьих угодий Воронежской области

Аннинский муниципальный район

Общедоступное охотничье угодье Аннинского муниципального района, участок № 1

Описание границ охотничьего угодья:

северная граница: от точки 1, расположенной в месте пересечения смежной административной границы Аннинского и Панинского муниципальных районов с железной дорогой ЮВЖД «Графская - Анна», граница идет в общем северо-восточном направлении по смежной административной границе Аннинского и Панинского муниципальных районов до пересечения с автомобильной дорогой с твердым покрытием 20 ОП МЗ Н 30-1 «Анна - Мосоловка - Михайловка 1-я» в точке 2;

восточная граница: от точки 2, расположенной в месте пересечения смежной административной границы Аннинского и Панинского муниципальных районов с автомобильной дорогой с твердым покрытием 20 ОП МЗ Н 30-1 «Анна - Мосоловка - Михайловка 1-я», граница идет в юго-восточном направлении по автомобильной дороге с твердым покрытием 20 ОП МЗ Н 30-1 «Анна - Мосоловка - Михайловка 1-я» через село Мосоловка до пересечения с автомобильной дорогой с твердым покрытием 20 ОП РЗ Н 19-1 «Анна – Мосоловка» в селе Мосоловка, далее в южном направлении по автомобильной дороге с твердым покрытием 20 ОП РЗ Н 19-1 «Анна – Мосоловка» через село Мосоловка, село Желанное до пересечения с северной границей посёлка городского типа Анна в точке 3;

южная граница: от точки 3, расположенной в месте пересечения автомобильной дороги с твердым покрытием 20 ОП РЗ Н 19-1 «Анна – Мосоловка» и северной границы посёлка городского типа Анна, граница идет в южном направлении по автомобильной дороге с твердым покрытием 20 ОП РЗ Н 19-1 «Анна – Мосоловка» до пересечения с автомобильной дорогой с твердым покрытием 00 ОП ФЗ Р-298 «Курск - Воронеж –автомобильная дорога Р-22 «Каспий», далее в западном направлении по автомобильной дороге с твердым покрытием 00 ОП ФЗ Р-298 «Курск - Воронеж – автомобильная дорога Р-22 «Каспий» через посёлок городского типа Анна до пересечения с железной дорогой ЮВЖД «Графская - Анна», далее в северо-западном направлении по железой дороге ЮВЖД «Графская - Анна» через посёлок городского типа Анна до пересечения с западной границей посёлка городского типа Анна в точке 4;

западная граница: от точки 4, расположенной в месте пересечения железной дороги ЮВЖД «Графская - Анна» и западной границы посёлка городского типа Анна, граница идет в северо-западном направлении по железной дороге ЮВЖД «Графская - Анна» до места пересечения со смежной административной границей Аннинского и Панинского муниципальных районов в точке 1;

за исключением территории государственного комплексного природного заказника областного значения «Михайловский» (в ЕГРН зона или территория 36:21-6.79).

К землям, земельным участкам, правовой режим которых не допускает осуществление видов деятельности в сфере охотничьего хозяйства и которые не подлежат включению в состав охотничьего угодья в вышеописанных границах, относятся:

- земли сельскохозяйственного назначения: № 5;

- земли населенных пунктов: № 5, посёлок городского типа Анна, посёлок Первомайское, село Желанное, село Мосоловка, село Сабуровка;

- земли промышленности, энергетики, транспорта, связи, радиовещания, телевидения, информатики, земли для обеспечения космической деятельности, земли обороны, безопасности и земли иного специального назначения:

земли транспорта: № 5.

Сведения о границах населенных пунктов, особо охраняемых природных территорий утверждены соответствующими нормативными правовыми актами.

Сведения о границах других земель и земельных участков, правовой режим которых не допускает осуществление видов деятельности в сфере охотничьего хозяйства и которые не подлежат включению в состав охотничьего угодья, приведены в приложении № 5 к Схеме.

Сведения о характерных точках границ охотничьего угодья - общедоступное охотничье угодье Аннинского муниципального района, участок № 1 (в системе координат WGS-84 и МСК-36 зона 2)

№ п/п	Координата X	Координата Y	Координата X	Координата Y
	градусы, минуты, секунды		метры	
1	51°33'53,677"	40°15'36,721"	502839,11	2165298,76
2	51°37'16,546"	40°24'25,403"	508948,52	2175573,88
3	51°31'7,222"	40°26'5,423"	497506,90	2177334,29
4	51°29'47,501"	40°23'20,427"	495089,79	2174116,27

Карта-схема участка № 1 общедоступного охотничьего угодья Аннинского муниципального района

МАСШТАБ 1:55 000

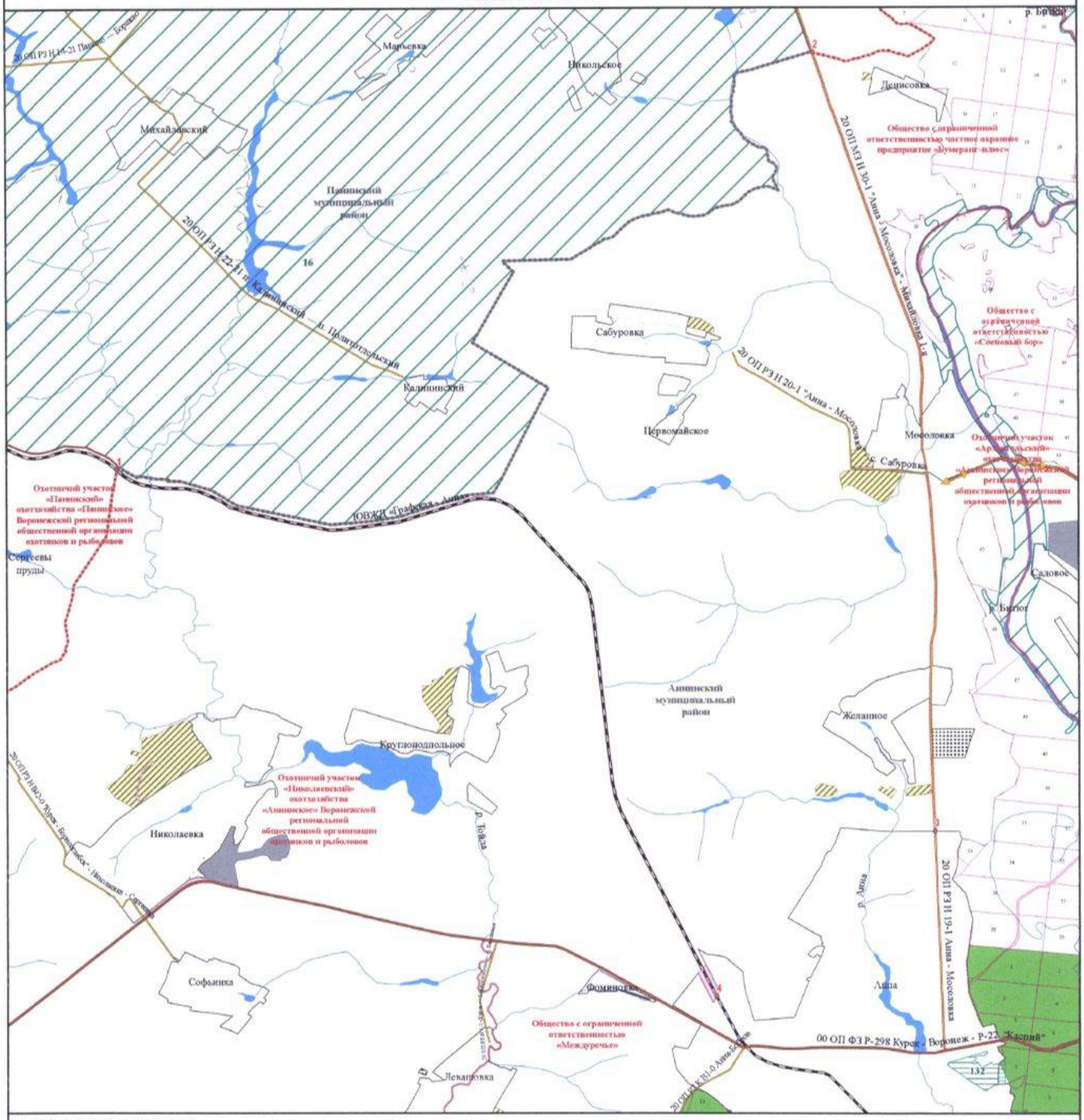

УСЛОВНЫЕ ОБОЗНАЧЕНИЯ

Границы
- муниципального образования
- населенного пункта
- охотничьего угодья

Поворотные точки
- охотничьего угодья

Гидрография
- реки, водохранилища, озера, пруды
- реки и ручьи

Пути сообщения
- железная дорога
- автомобильная дорога с твердым покрытием (федерального значения)
- автомобильная дорога с твердым покрытием (регионального значения)
- автомобильная дорога с грунтовым покрытием

Объекты энергетики
- линии электропередачи

Земли, земельные участки, правовой режим которых не допускает осуществление видов деятельности в сфере охотничьего хозяйства и которые не подлежат включению в состав охотничьих угодий

Земли сельскохозяйственного назначения
- земли сельскохозяйственного назначения

Земли населенных пунктов
- земли населенных пунктов

Земли промышленности, энергетики, транспорта, связи, радиовещания, телевидения, информатики, земли для обеспечения космической деятельности, земли обороны, безопасности и земли иного специального назначения
- земли промышленности
- земли транспорта
- земли иного специального назначения

Земли особо охраняемых территорий и объектов
- земли особо охраняемых природных территорий
- памятники природы
- неприкосновенная зона
- государственные природные заказники

Земли лесного фонда
- Границы лесничеств по сведениям ЕГРН

Лесничество, участковое лесничество
- Аннинское, целесоустроенные леса
- Аннинское, Октябрьское
- Аннинское, Первомайское
- Эртильское, целесоустроенные леса
- земли лесов, расположенные в лесопарковых зонах

Перечень особо охраняемых природных территорий, обозначенных цифрами

132 — Памятник природы областного значения «Парк пгт. Анна»

16 — Государственный комплексный природный заказник областного значения «Михайловский»

6 — Государственный природный заказник областного значения «Битюгский»

Общедоступное охотничье угодье
Аннинского муниципального района, участок № 2

Описание границ охотничьего угодья:

северная граница: от точки 1, расположенной в месте пересечения смежной административной границы Аннинского и Терновского муниципальных районов и автомобильной дороги с грунтовым покрытием из посёлка Красный Лог Аннинского муниципального района в посёлок Вознесеновка Терновского муниципального района, граница идет в восточном направлении по смежной административной границе Аннинского и Терновского муниципальных районов до пересечения смежных административных границ Аннинского, Грибановского и Терновского муниципальных районов в точке 2;

восточная граница: от точки 2, расположенной в месте пересечения смежных административных границ Аннинского, Грибановского и Терновского муниципальных районов, граница идет в общем юго-восточном направлении по смежной административной границе Аннинского и Грибановского муниципальных районов до пересечения смежных административных границ Аннинского, Грибановского и Новохопёрского муниципальных районов в точке 3;

южная граница: от точки 3, расположенной в месте пересечения смежных административных границ Аннинского, Грибановского и Новохопёрского муниципальных районов, граница идет в общем юго-западном направлении по смежной административной границе Аннинского и Новохопёрского муниципальных районов до пересечения смежных административных границ Аннинского, Новохопёрского и Таловского муниципальных районов, далее в северо-западном направлении по смежной административной границе Аннинского и Таловского муниципальных районов (река Токай) до пересечения с автомобильной дорогой с грунтовым покрытием в точке 4;

западная граница: от точки 4, расположенной в месте пересечения смежной административной границы Аннинского и Таловского муниципальных районов (река Токай) с автомобильной дорогой с грунтовым покрытием, граница идет в северо-восточном направлении по этой автомобильной дороге с грунтовым покрытием до точки 5, расположенной на стыке автомобильной дороги с твердым покрытием 20 ОП РЗ Н 14-1 «Курск - Борисоглебск» - Рамонье - Елань-Колено» - п. Бабинка» с автомобильной дорогой с грунтовым покрытием, далее в северо-восточном направлении по автомобильной дороге с твердым покрытием 20 ОП РЗ Н 14-1 «Курск - Борисоглебск» - Рамонье - Елань-Колено» - п. Бабинка» через посёлок Бабинка до южной границы села Рамонье в точке 6, далее в западном направлении по условной прямой до пересечения с южной границей села Рамонье в точке 7, далее в юго-западном, северном направлении по южной границе села Рамонье до пересечения с восточной границей государственного природного заказника областного значения «Рамонье» (в ЕГРН зона или территория 36:01-6.109) в точке 8, далее в общем северо-западном направлении по восточной границе государственного природного заказника областного значения «Рамонье» (в ЕГРН зона или территория 36:01-6.109) до пересечения с автомобильной дорогой с грунтовым покрытием у квартала № 5 Архангельского участкового лесничества Аннинского лесничества в точке 9, далее в северо-восточном направлении по автомобильной дороге с грунтовым покрытием, идущей вдоль квартала № 5 Архангельского участкового лесничества Аннинского лесничества до пересечения полосы отвода автомобильной дороги с твердым покрытием 00 ОП ФЗ Р-298 «Курск - Воронеж – автомобильная дорога Р-22 «Каспий» в точке 10, далее в восточном направлении по автомобильной дороге с твердым покрытием 00 ОП ФЗ Р-298 «Курск - Воронеж – автомобильная дорога Р-22 «Каспий» до пересечения с автомобильной дорогой с твердым покрытием 20 ОП РЗ Н 3-1 «Курск - Борисоглебск» - п. Красный Лог», далее в общем северо-западном направлении по автомобильной дороге с твердым

покрытием 20 ОП РЗ Н 3-1 «Курск - Борисоглебск» - п. Красный Лог» через посёлок Красный до пересечения с улицей Коммунальная посёлка Красный Лог, далее по улице Коммунальная в восточном направлении до пересечения с автомобильной дорогой с грунтовым покрытием из посёлка Красный Лог в посёлок Вознесеновка, далее в общем северном направлении по автомобильной дороге с грунтовым покрытием из посёлка Красный Лог в посёлок Вознесеновка через точки 11-14 до пересечения со смежной административной границей Аннинского и Терновского муниципальных районов в точке 1.

В границах охотничьего угодья расположены: лесные кварталы № 5, 7, 9-12, 18, 22, 40 Архангельского участкового лесничества Аннинского лесничества; нелесоустроенные леса Аннинского лесничества.

К землям, земельным участкам, правовой режим которых не допускает осуществление видов деятельности в сфере охотничьего хозяйства и которые не подлежат включению в состав охотничьего угодья в вышеописанных границах, относятся:

- земли сельскохозяйственного назначения: № 6;

- земли населенных пунктов: № 6, посёлок Бабинка, посёлок Гусевка, посёлок Красный Лог, посёлок Красный, посёлок Новомакаровский, посёлок Трежесковка, село Рамонье;

- земли промышленности, энергетики, транспорта, связи, радиовещания, телевидения, информатики, земли для обеспечения космической деятельности, земли обороны, безопасности и земли иного специального назначения:

земли транспорта: № 6;

земли иного специального назначения: № 6.

Сведения о границах населенных пунктов, особо охраняемых природных территорий утверждены соответствующими нормативными правовыми актами.

Сведения о границах других земель и земельных участков, правовой режим которых не допускает осуществление видов деятельности в сфере охотничьего хозяйства и которые не подлежат включению в состав охотничьего угодья, приведены в приложении № 5 к Схеме.

Сведения о характерных точках границ охотничьего угодья - общедоступное охотничье угодье Аннинского муниципального района, участок № 2 (в системе координат WGS-84 и МСК-36 зона 2)

№ п/п	Координата X	Координата Y	Координата X	Координата Y
	градусы, минуты, секунды		метры	
1	51°33'16,188"	41°4'43,902"	501048,69	2222058,41
2	51°32'58,030"	41°7'50,416"	500468,91	2225649,07
3	51°25'36,403"	41°11'51,472"	486800,24	2230240,45
4	51°20'3,655"	41°1'25,842"	476578,44	2218088,91
5	51°20'6,102"	41°1'28,472"	476653,74	2218140,31
6	51°23'29,355"	41°5'25,404"	482908,46	2222760,62
7	51°23'29,182"	41°5'24,850"	482903,17	2222749,88
8	51°23'31,225"	41°5'18,312"	482966,98	2222623,80
9	51°27'14,294"	41°3'27,939"	489872,75	2220529,85
10	51°27'17,106"	41°3'29,213"	489959,52	2220554,96
11	51°31'59,343"	41°4'40,434"	498674,17	2221978,43
12	51°32'8,007"	41°4'58,717"	498940,00	2222332,31
13	51°32'29,700"	41°4'33,792"	499613,06	2221855,63
14	51°32'40,995"	41°4'50,088"	499960,39	2222171,60

Карта-схема участка № 2 общедоступного охотничьего угодья Аннинского муниципального района

МАСШТАБ 1:100 000

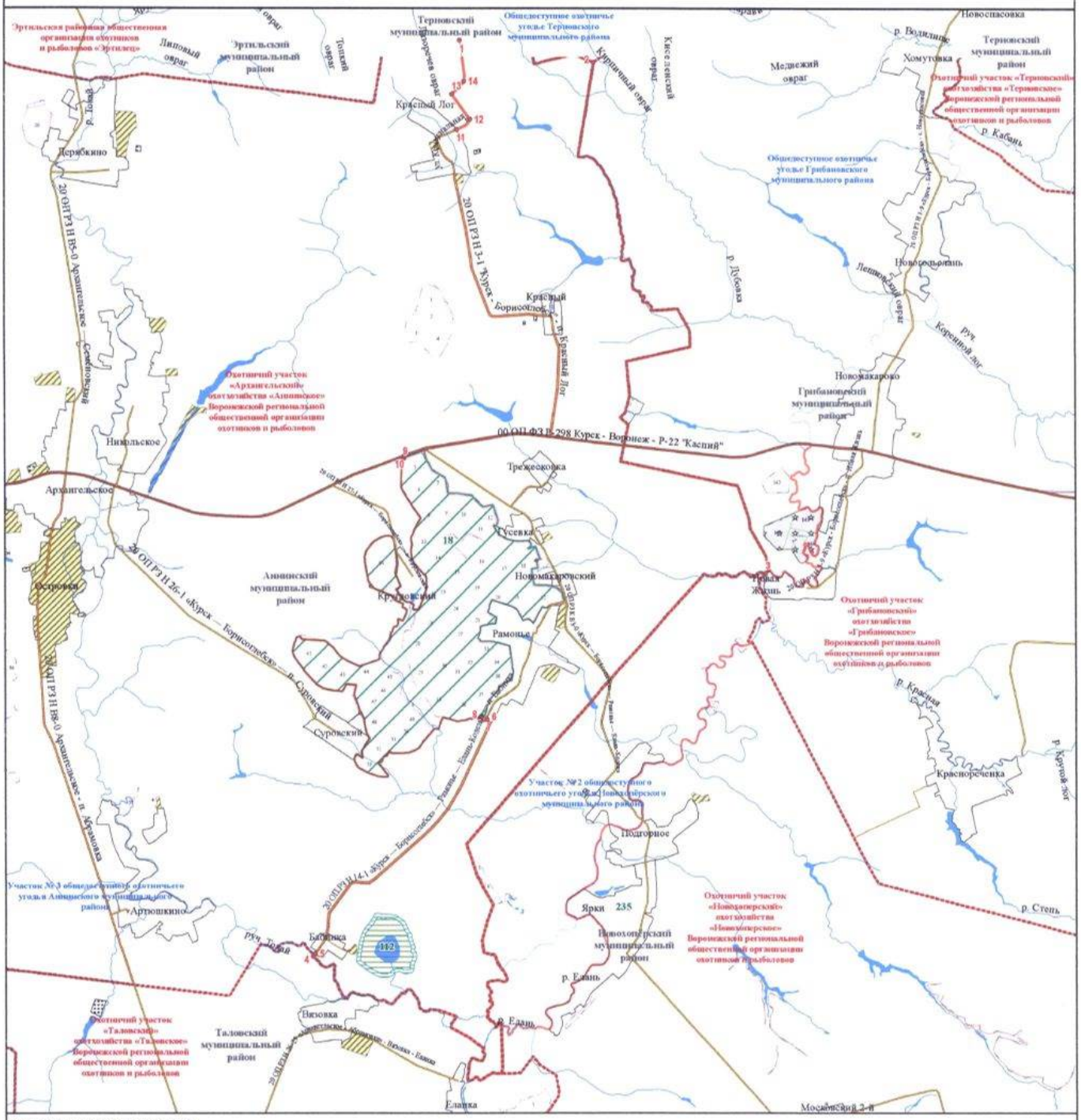
Эртильская районная общественная организация охотников и рыболовов «Эртилец»
Эртильский муниципальный район
Терновский муниципальный район
Общедоступное охотничье угодье Терновского муниципального района
Новоспасовка
Терновский муниципальный район
Охотничий участок «Терновский» охотхозяйства «Терновское» Воронежской региональной общественной организации охотников и рыболовов
Общедоступное охотничье угодье Грибановского муниципального района
Дерябкино
Красный Лог
Никольское
Архангельское
Охотничий участок «Архангельский» охотхозяйства «Аннинское» Воронежской региональной общественной организации охотников и рыболовов
00 ОП ФЗ В 298 Курск - Воронеж - Р-22 "Каспий"
Трежеголовка
Новомакаронский
Грибановский муниципальный район
Аннинский муниципальный район
Рамонье
Суровский
Охотничий участок «Грибановский» охотхозяйства «Грибановское» Воронежской региональной общественной организации охотников и рыболовов
Участок №2 общедоступного охотничьего угодья Новохоперского муниципального района
Подгорное
Ярки
Новохоперский муниципальный район
Охотничий участок «Новохоперский» охотхозяйства «Новохоперское» Воронежской региональной общественной организации охотников и рыболовов
Участок №3 общедоступного охотничьего угодья Лискинского муниципального района
Артюшкино
Бабяка
Таловский муниципальный район
Охотничий участок «Таловский» охотхозяйства «Таловское» Воронежской региональной общественной организации охотников и рыболовов
Елань
Красноречёнка
Липовый овраг
Медвежий овраг
Курпичный овраг
Хомутовка
Лещиновский овраг
Ручей Коренной Лог
Ручей Тобол
р. Тобол
р. Кабань
р. Дубовая
р. Водяница
р. Красная
р. Стень
р. Елань
р. Крутой Лог
20 ОП РЗ Н 85-0 Архангельское — Семеновка
20 ОП РЗ Н 3-1 Курск - Борисоглебск
36 ОП РЗ Н 26-1 «Курск — Борисоглебск» — п. Суровский
36 ОП РЗ Н 85-0 Архангельское - п. Артюшкино
21 ОП РЗ Н 14-1 «Курск — Борисоглебск — Ульяновка — Поворино — Волгоград — Элиста»
Ручей Жизнь
Ручей Красный Лог
Ручей Лещиновский
Ручей Новомакаронский
Ручей Суровский
Ручей Тобол
Ручей Коренной Лог
Ручей Крутой Лог
Ручей Стень
Ручей Елань
Ручей Бабяка
Ручей Красная
Ручей Водяница
Ручей Хомутовка
Ручей Медвежий
Ручей Курпичный
Ручей Липовый
Ручей Эртильский
Ручей Топкий
Ручей Терновский
Ручей Красный Лог

Общедоступное охотничье угодье
Аннинского муниципального района, участок № 3

Описание границ охотничьего угодья:

северная граница: от точки 1, расположенной в месте пересечения автомобильной дороги с твердым покрытием 00 ОП ФЗ Р-298 «Курск - Воронеж – автомобильная дорога Р 22 «Каспий» и автомобильной дороги с твердым покрытием 20 ОП РЗ К В2-0 «Курск - Борисоглебск» - Таловая – Бутурлиновка», граница идет в восточном направлении по автомобильной дороге с твердым покрытием 00 ОП ФЗ Р-298 «Курск - Воронеж – автомобильная дорога Р-22 «Каспий» через село Хлебородное до пересечения с западной границей села Архангельское в точке 2;

восточная граница: от точки 2, расположенной в месте пересечения автомобильной дороги с твердым покрытием 00 ОП ФЗ Р-298 «Курск - Воронеж – автомобильная дорога Р-22 «Каспий» и западной границы села Архангельское, граница идет в восточном направлении по автомобильной дороге с твердым покрытием 00 ОП ФЗ Р-298 «Курск – Воронеж - автомобильная дорога Р-22 «Каспий» через село Архангельское до пересечения с автомобильной дорогой с твердым покрытием 20 ОП РЗ Н В8-0 «Архангельское - п. Абрамовка», далее в южном направлении по автомобильной дороге с твердым покрытием 20 ОП РЗ Н В8-0 «Архангельское - п. Абрамовка» через село Архангельское, село Островки до пересечения со смежной административной границей Аннинского и Таловского муниципальных районов в точке 3;

южная граница: от точки 3, расположенной в месте пересечения автомобильной дороги с твердым покрытием 20 ОП РЗ Н В8-0 «Архангельское - п. Абрамовка» и смежной административной границы Аннинского и Таловского муниципальных районов, граница идет в общем западном направлении по смежной административной границе Аннинского и Таловского муниципальных районов до места пересечения с автомобильной

дорогой с твердым покрытием 20 ОП РЗ К В2-0 «Курск - Борисоглебск» - Таловая – Бутурлиновка» в точке 4;

западная граница: от точки 4, расположенной в месте пересечения смежной административной границы Аннинского и Таловского муниципального районов и автомобильной дороги с твердым покрытием 20 ОП РЗ К В2-0 «Курск - Борисоглебск» - Таловая – Бутурлиновка», граница идет в северном направлении по автомобильной дороге с твердым покрытием 20 ОП РЗ К В2-0 «Курск - Борисоглебск» - Таловая – Бутурлиновка» до места пересечения с автомобильной дорогой с твердым покрытием 00 ОП ФЗ Р-298 «Курск - Воронеж – автомобильная дорога Р-22 «Каспий» в точке 1.

В границах охотничьего угодья расположены: лесные кварталы № 54, 56 Архангельского участкового лесничества Аннинского лесничества.

К землям, земельным участкам, правовой режим которых не допускает осуществление видов деятельности в сфере охотничьего хозяйства и которые не подлежат включению в состав охотничьего угодья в вышеописанных границах, относятся:

- земли сельскохозяйственного назначения: № 7;

- земли населенных пунктов: № 7, посёлок Александровка, посёлок Гусевка 2-я, посёлок Дубровка, посёлок Николаевка, посёлок Новая Жизнь, посёлок Новоникольский, посёлок Петровка, посёлок Сергеевка, село Архангельское, село Моховое, село Островки, село Хлебородное;

- земли промышленности, энергетики, транспорта, связи, радиовещания, телевидения, информатики, земли для обеспечения космической деятельности, земли обороны, безопасности и земли иного специального назначения:

земли транспорта: № 7;

земли иного специального назначения: № 7.

Сведения о границах населенных пунктов утверждены соответствующими нормативными правовыми актами.

Сведения о границах других земель и земельных участков, правовой режим которых не допускает осуществление видов деятельности в сфере охотничьего хозяйства и которые не подлежат включению в состав охотничьего угодья, приведены в приложении № 5 к Схеме.

Сведения о характерных точках границ охотничьего угодья - общедоступное охотничье угодье Аннинского муниципального района, участок № 3 (в системе координат WGS-84 и МСК-36 зона 2)

№ п/п	Координата X	Координата Y	Координата X	Координата Y
	градусы, минуты, секунды		метры	
1	51°29'34,329"	40°34'8,693"	494511,13	2186616,12
2	51°27'0,645"	40°55'14,618"	489515,21	2211001,43
3	51°19'38,741"	40°57'17,482"	475840,89	2213275,44
4	51°21'58,371"	40°35'4,092"	480407,11	2187511,95

Карта-схема участка № 3 общедоступного охотничьего угодья Аннинского муниципального района

МАСШТАБ 1:100 000

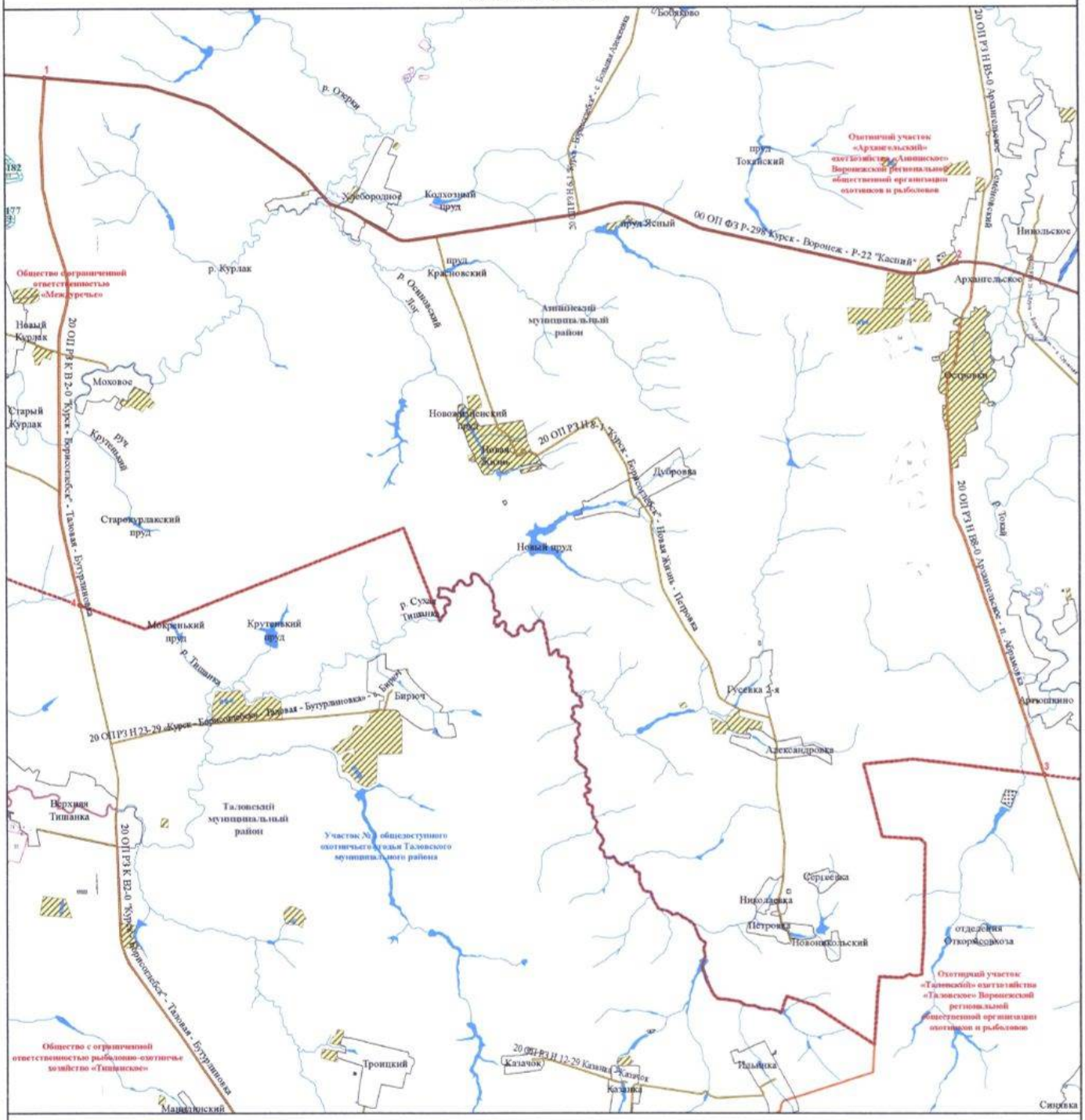

УСЛОВНЫЕ ОБОЗНАЧЕНИЯ

Границы
- муниципального образования
- населенного пункта
- охотничьего угодья

Поворотные точки
- охотничьего угодья

Гидрография
- реки, водохранилища, озера, пруды
- реки и ручьи

Пути сообщения
- автомобильная дорога с твердым покрытием (федерального значения)
- автомобильная дорога с твердым покрытием (регионального значения)
- автомобильная дорога с грунтовым покрытием

Земли, земельные участки, правовой режим которых не допускает осуществление видов деятельности в сфере охотничьего хозяйства и которые не подлежат включению в состав охотничьих угодий

Земли сельскохозяйственного назначения
- земли сельскохозяйственного назначения

Земли населенных пунктов
- земли населенных пунктов

Земли промышленности, энергетики, транспорта, связи, радиовещания, телевидения, информатики, земли для обеспечения космической деятельности, земли обороны, безопасности и земли иного специального назначения
- земли промышленности
- земли энергетики
- земли транспорта
- земли иного специального назначения

Земли особо охраняемых территорий и объектов
- земли особо охраняемых природных территорий
- памятники природы
- охранные зоны

Земли лесного фонда
- Границы лесничеств по сведениям ЕГРН

Лесничество, участковое лесничество
- № Аннинское, Архангельское
- Аннинское, нелесоустроенные леса
- № Аннинское, Ново-Чигольское
- № Аннинское, Октябрьское

Перечень особо охраняемых природных территорий, обозначенных цифрами

177 — Памятник природы областного значения «Урочище «Ближние Борлые»

182 — Памятник природы областного значения «Урочище «Дальние Борлые»

Общедоступное охотничье угодье Аннинского муниципального района, участок № 4

Описание границ охотничьего угодья:

северная граница: от точки 1, расположенной в месте пересечения смежной административной границы Аннинского и Бобровского муниципальных районов с рекой Битюг, граница идет в общем восточном направлении по средней линии русла реки Битюг до места впадения реки Чигла, затем в восточном направлении по средней линии русла реки Чигла до пересечения со смежной административной границей Аннинского и Таловского муниципальных районов в точке 2;

восточная граница: от точки 2, расположенной в месте пересечения реки Чигла и смежной административной границы Аннинского и Таловского муниципальных районов, граница идет в юго-восточном направлении по смежной административной границе Аннинского и Таловского муниципальных районов до места пересечения смежных административных границ Аннинского, Бобровского и Таловского муниципальных районов в точке 3;

южная граница: от точки 3, расположенной в месте пересечения смежных административных границ Аннинского, Бобровского и Таловского муниципальных районов, граница идет в западном направлении по смежной административной границе Аннинского и Бобровского муниципальных районов до точки 4, расположенной на смежной административной границе Аннинского и Бобровского муниципальных районов западнее озера Кочерыжное;

западная граница: от точки 4, расположенной на смежной административной границе Аннинского и Бобровского муниципальных районов западнее озера Кочерыжное, граница идет в северо-западном направлении по смежной административной границе Аннинского и Бобровского муниципальных районов до пересечения с рекой Битюг в точке 1.

В границах охотничьего угодья расположены: нелесоустроенные леса Аннинского лесничества.

К землям, земельным участкам, правовой режим которых не допускает осуществление видов деятельности в сфере охотничьего хозяйства и которые не подлежат включению в состав охотничьего угодья в вышеописанных границах, относятся:

- земли сельскохозяйственного назначения: № 8;

- земли населенных пунктов: № 8, посёлок городского типа Анна, посёлок Дмитровский, посёлок Кушлев, посёлок Панкратовский, посёлок Светлый Путь, село Бродовое, село Верхняя Тойда, село Левашовка, село Новый Курлак, село Старая Тойда, село Старый Курлак, хутор Фоминовка;

- земли промышленности, энергетики, транспорта, связи, радиовещания, телевидения, информатики, земли для обеспечения космической деятельности, земли обороны, безопасности и земли иного специального назначения:

земли промышленности: № 8;

земли энергетики: № 8;

земли транспорта: № 8;

земли иного специального назначения: № 8;

- земли особо охраняемых территорий и объектов:

земли особо охраняемых природных территорий: памятник природы областного значения «Парк пгт Анна» (охранная зона), памятник природы областного значения «Парк пгт Анна»;

- земли лесного фонда:

земли лесов, расположенные в лесопарковых зонах: Первомайское участковое лесничество Аннинского лесничества.

Сведения о границах населенных пунктов, особо охраняемых природных территорий, лесов, расположенных в лесопарковых зонах утверждены соответствующими нормативными правовыми актами.

Сведения о границах других земель и земельных участков, правовой режим которых не допускает осуществление видов деятельности в сфере охотничьего хозяйства и которые не подлежат включению в состав охотничьего угодья, приведены в приложении № 5 к Схеме.

Сведения о характерных точках границ охотничьего угодья - общедоступное охотничье угодье Аннинского муниципального района, участок № 4 (в системе координат WGS-84 и МСК-36 зона 2)

№ п/п	Координата X	Координата Y	Координата X	Координата Y
	градусы, минуты, секунды		метры	
1	51°15'48,384"	40°20'23,308"	469210,83	2170295,19
2	51°16'13,228"	40°24'6,695"	469912,95	2174637,50
3	51°15'48,463"	40°25'10,194"	469129,68	2175857,35
4	51°15'28,325"	40°21'38,457"	468568,48	2171742,69

Карта-схема участка № 4 общедоступного охотничьего угодья Аннинского муниципального района

МАСШТАБ 1:20 000

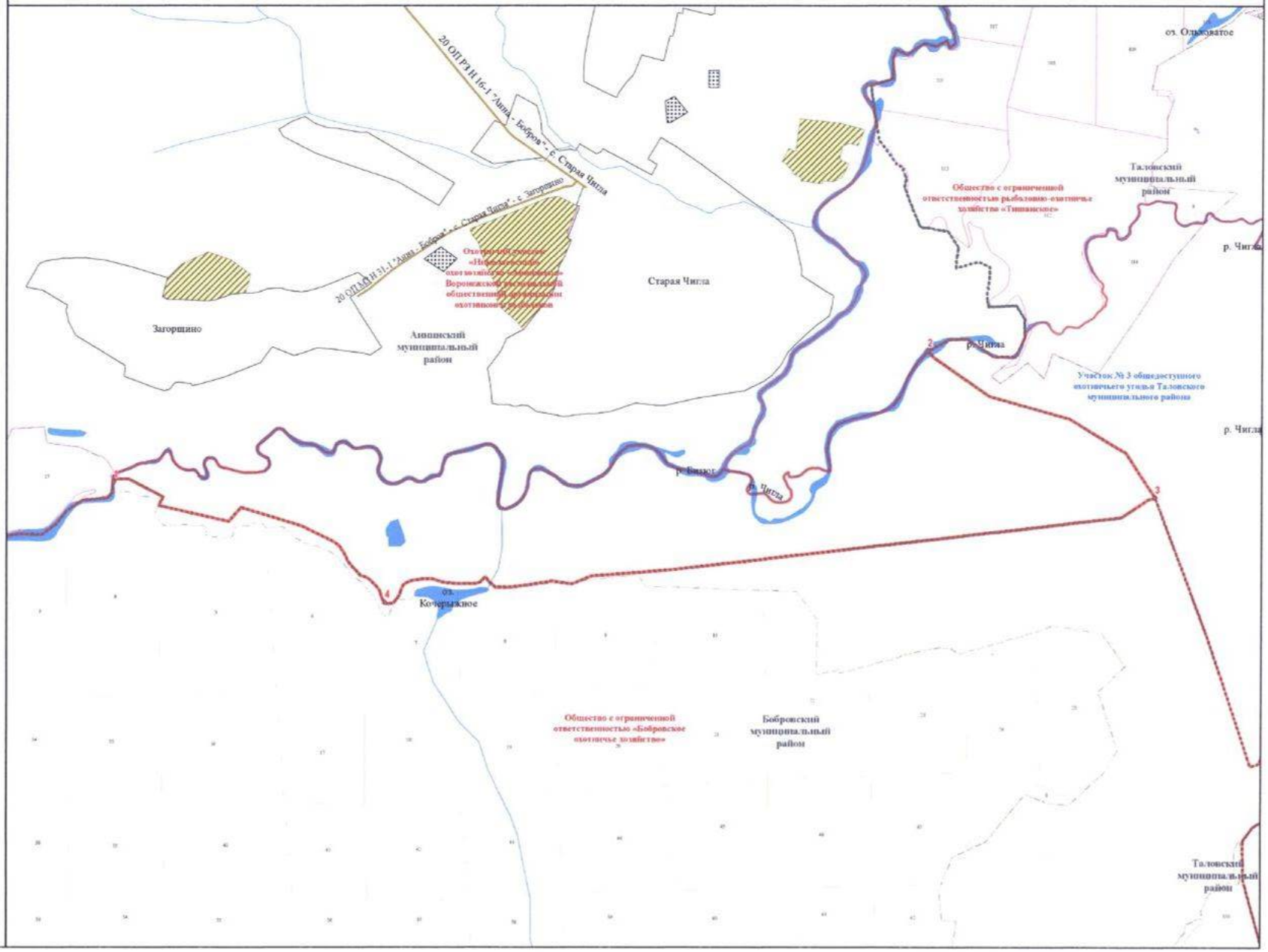

Бобровский муниципальный район

Общедоступное охотничье угодье Бобровского муниципального района

Описание границ охотничьего угодья:

северная граница: от точки 1, расположенной в месте пересечения смежных административных границ Каширского, Панинского и Бобровского муниципальных районов, граница идет в общем юго-восточном направлении по смежной административной границе Панинского и Бобровского муниципальных районов до места пересечения смежных административных границ Панинского, Аннинского и Бобровского муниципальных районов, далее граница идет в общем юго-восточном направлении по смежной административной границе Аннинского и Бобровского муниципальных районов до пересечения со средней линией русла реки Битюг в точке 2;

восточная граница: от точки 2, расположенной в месте пересечения смежной административной границы Аннинского и Бобровского муниципальных районов и средней линии русла реки Битюг, граница идет в юго-западном направлении по средней линии русла реки Битюг до точки 3, расположенной на средней линии русла реки Битюг;

южная граница: от точки 3, расположенной на средней линии русла реки Битюг, граница идет в северо-западном направлении по условной прямой линии до точки 4, расположенной на юго-восточном углу села Коршево, далее в северо-западном направлении по южной границе села Коршево до места ее пересечения с автомобильной дорогой с твердым покрытием 20 ОП РЗ К В1-0 «Анна - Бобров» в точке 5, далее граница идет в юго-западном направлении по автомобильной дороге с твердым покрытием 20 ОП РЗ К В1-0 «Анна - Бобров» до пересечения с автомобильной дорогой с твердым покрытием 20 ОП РЗ Н 3-2 «Анна – Бобров» - с. Сухая Березовка – Юдановка», далее граница идет в северо-западном направлении по автомобильной дороге с твердым покрытием 20 ОП РЗ Н 3-2 «Анна – Бобров» - с. Сухая Березовка – Юдановка» через село Сухая Берёзовка, село

Песковатка до пересечения с автомобильной дорогой с твердым покрытием 20 ОП РЗ Н 33-2 «Бобров - Верхний Икорец - Ильича» - Юдановка», далее граница идет в юго-западном направлении по автомобильной дороге с твердым покрытием 20 ОП РЗ Н 33-2 «Бобров - Верхний Икорец - Ильича» - Юдановка» через село Юдановка, посёлок Погромок до пересечения с автомобильной дорогой с грунтовым покрытием из посёлка Степной Каширского муниципального района в посёлок Красный Бобровского муниципального района в точке 6, далее граница идет в западном направлении по автомобильной дороге с грунтовым покрытием из посёлка Степной в посёлок Красный до пересечения со смежной административной границей Каширского и Бобровского муниципальных районов в точке 7;

западная граница: от точки 7, расположенной в месте пересечения автомобильной дороги с грунтовым покрытием из посёлка Степной в посёлок Красный со смежной административной границей Каширского и Бобровского муниципальных районов, граница идет в северо-восточном направлении по смежной административной границе Каширского и Бобровского муниципальных районов до места пересечения смежных административных границ Каширского, Панинского и Бобровского муниципальных районов в точке 1.

В границах охотничьего угодья расположены: лесные кварталы № 4-6 (часть), 82, 83 Икорецкого участкового лесничества Бобровского лесничества; нелесоустроенные леса Бобровского лесничества; лесные кварталы № 1 (часть), 2 (часть) Хреновского участкового лесничества Бобровского лесничества; лесные кварталы № 1 (часть), 34 (часть) Брагинского участкового лесничества Хреновского лесничества; лесные кварталы № 26-27 (часть), 31-32 (часть), 82 (часть), 115-116, 117-118 (часть), 144-145 (часть), 172 (часть), 200-203, 204-205 (часть), 231 (часть), 254-255, 256-258 (часть), 280-282, 283-284 (часть), 306, 307-309 (часть), 335-336 (часть), 359-361 (часть), 386 (часть) Вислинского участкового лесничества Хреновского лесничества; нелесоустроенные леса Хреновского лесничества.

К землям, земельным участкам, правовой режим которых не допускает осуществление видов деятельности в сфере охотничьего хозяйства и которые не подлежат включению в состав охотничьего угодья в вышеописанных границах, относятся:

- земли сельскохозяйственного назначения: № 13, 14;

- земли населенных пунктов: № 13, посёлок Бобровский 1-й, посёлок Красный, посёлок Липов Лог, посёлок Люблинский, посёлок Пятилетка 2-я, село Коршево, село Песковатка, село Сухая Берёзовка, село Чесменка, село Шишовка, село Юдановка, хутор Прохладный;

- земли промышленности, энергетики, транспорта, связи, радиовещания, телевидения, информатики, земли для обеспечения космической деятельности, земли обороны, безопасности и земли иного специального назначения:

земли энергетики: № 13.

Сведения о границах населенных пунктов утверждены соответствующими нормативными правовыми актами.

Сведения о границах других земель и земельных участков, правовой режим которых не допускает осуществление видов деятельности в сфере охотничьего хозяйства и которые не подлежат включению в состав охотничьего угодья, приведены в приложении № 5 к Схеме.

Сведения о характерных точках границ охотничьего угодья - общедоступное охотничье угодье Бобровского муниципального района (в системе координат WGS-84 и МСК-36 зона 2)

№ п/п	Координата X	Координата Y	Координата X	Координата Y
	градусы, минуты, секунды		метры	
1	51°23'10,372"	39°52'49,194"	483468,66	2138524,49
2	51°15'15,131"	40°18'0,633"	468227,07	2167512,47
3	51°9'31,284"	40°5'19,607"	457860,71	2152553,34
4	51°9'32,817"	40°5'16,545"	457909,20	2152494,75
5	51°10'13,434"	40°4'25,631"	459183,20	2151529,49
6	51°15'5,249"	39°48'40,226"	468585,39	2133368,94
7	51°15'37,674"	39°46'49,700"	469636,59	2131248,86

Карта-схема
общедоступного охотничьего угодья Бобровского муниципального района

МАСШТАБ 1:120 000

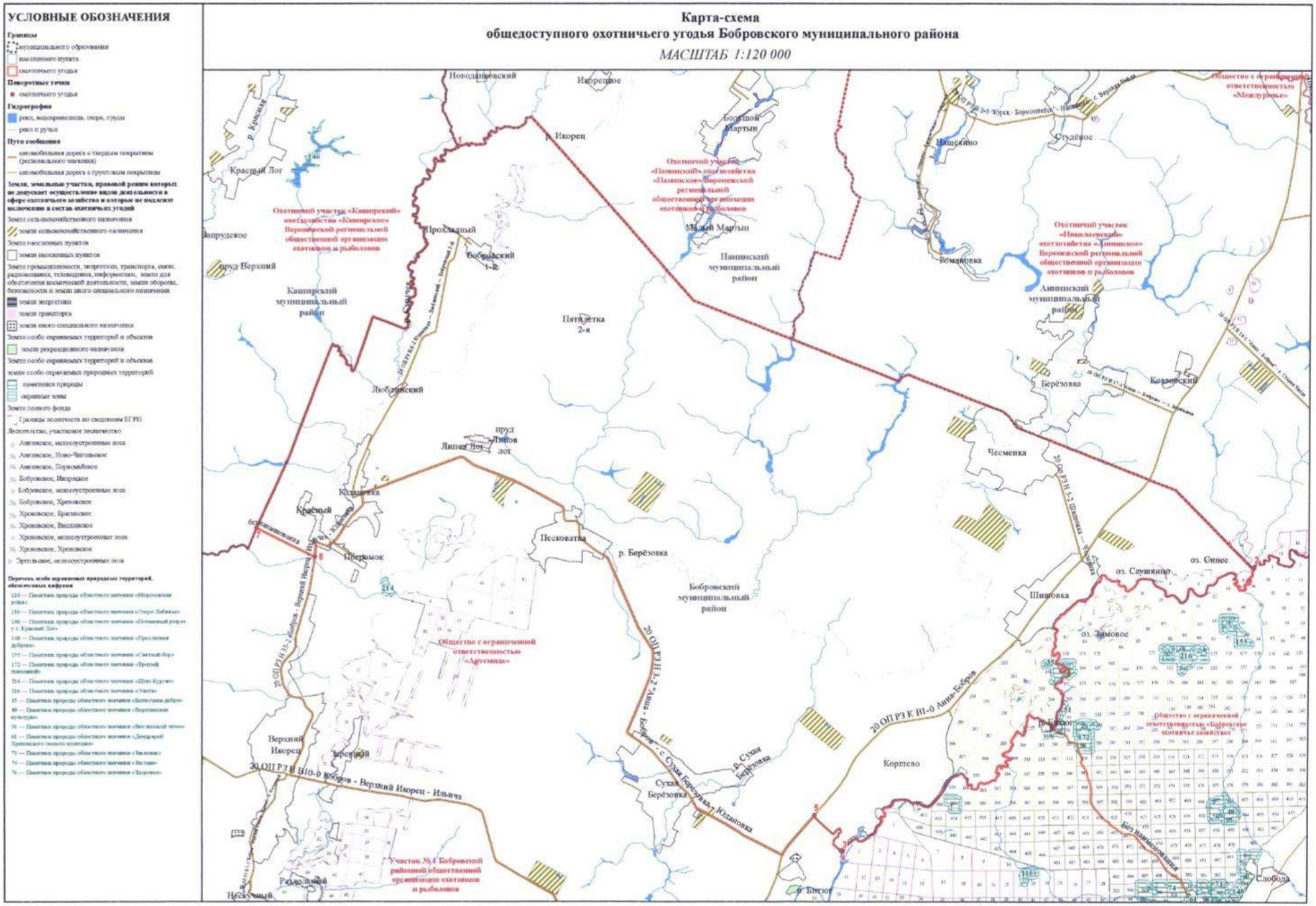

Богучарский муниципальный район

Общедоступное охотничье угодье Богучарского муниципального района, участок № 1

Описание границ охотничьего угодья:

северная граница: от точки 1, расположенной в месте пересечения смежной административной границы Богучарского и Кантемировского муниципальных районов с автомобильной дорогой с твердым покрытием 20 ОП РЗ К В11-0 «Богучар – Кантемировка», граница идет в северо-восточном направлении по смежной административной границе Богучарского и Кантемировского муниципальных районов до пересечения смежных административных границ Богучарского, Кантемировского и Россошанского муниципальных районов, далее граница идет в северо-восточном направлении по смежной административной границе Богучарского и Россошанского муниципальных районов до места пересечения смежных административных границ Богучарского, Верхнемамонского и Россошанского муниципальных районов с автомобильной дорогой с твердым покрытием 20 ОП РЗ К В13-0 «Богучар - Старая Калитва – Россошь» в точке 2, далее граница идет в юго-восточном направлении по автомобильной дороге с твердым покрытием 20 ОП РЗ К В13-0 «Богучар - Старая Калитва – Россошь» через хутор Белый Колодезь, село Твердохлебовка до улицы Чехова села Твердохлебовка, далее граница идет в западном направлении по улице Чехова до места пересечения с автомобильной дорогой с грунтовым покрытием на юго-западной границе села Твердохлебовка в точке 3, далее граница идет в юго-западном направлении по автомобильной дороге с грунтовым покрытием до места пересечения с северной границей села Луговое в точке 4, далее граница идет в южном направлении по улице Шолохова села Луговое до перекрестка автомобильной дороги с твердым покрытием 20 ОП РЗ Н 21-3 «Богучар - Кантемировка» - с. Луговое» и улицы Шолохова села Луговое, далее граница идет в южном направлении по автомобильной дороге с твердым покрытием

20 ОП РЗ Н 21-3 «Богучар – Кантемировка» - с. Луговое» через село Луговое, село Расковка до места пересечения с автомобильной дорогой с твердым покрытием 20 ОП РЗ К В11-0 «Богучар – Кантемировка», далее граница идет в восточном направлении по автомобильной дороге с твердым покрытием 20 ОП РЗ К В11-0 «Богучар – Кантемировка» через село Расковка, село Лофицкое, село Поповка до места пересечения с автомобильной дорогой с твердым покрытием 00 ОП ФЗ М-4 «Дон» Москва - Воронеж - Ростов-на-Дону - Краснодар – Новороссийск» в точке 5;

восточная граница: от точки 5, расположенной в месте пересечения автомобильных дорог с твердым покрытием 20 ОП РЗ К В11-0 «Богучар – Кантемировка» и 00 ОП ФЗ М-4 «Дон» Москва - Воронеж - Ростов-на-Дону - Краснодар – Новороссийск», граница идет в южном направлении по автомобильной дороге с твердым покрытием 00 ОП ФЗ М-4 «Дон» Москва - Воронеж - Ростов-на-Дону - Краснодар – Новороссийск» через хутор Дядин до места пересечения с автомобильной дорогой с твердым покрытием 20 ОП РЗ Н 10-3 М «Дон» - Радченское – Марьевка» в точке 6;

южная граница: от точки 6, расположенной в месте пересечения автомобильных дорог с твердым покрытием 00 ОП ФЗ М-4 «Дон» Москва - Воронеж - Ростов-на-Дону - Краснодар – Новороссийск» и 20 ОП РЗ Н 10-3 М «Дон» - Радченское – Марьевка», граница идет в юго-западном направлении по автомобильной дороге с твердым покрытием 20 ОП РЗ Н 10-3 М «Дон» - Радченское – Марьевка» через хутор Дядин, село Радченское, село Липчанка, хутор Варваровка, село Шуриновка до пересечения с границей государственного природного заказника областного значения «Липчанская гора» (в ЕГРН зона или территория 36:03-9.7) в точке 7, далее граница идет в западном направлении по южной границе государственного природного заказника областного значения «Липчанская гора» (в ЕГРН зона или территория 36:03-9.7) до места пересечения со смежной административной границей Богучарского и Кантемировского муниципальных районов в точке 8;

западная граница: от точки 8, расположенной в месте пересечения государственного природного заказника областного значения «Липчанская гора» (в ЕГРН зона или территория 36:03-9.7) со смежной административной границей Богучарского и Кантемировского муниципальных районов, граница идет в северном направлении по смежной административной границе Богучарского и Кантемировского муниципальных районов до места пересечения с автомобильной дорогой с твердым покрытием 20 ОП РЗ К В11-0 «Богучар – Кантемировка» в точке 1;

за исключением территории государственного природного заказника областного значения «Липчанская гора» (в ЕГРН зона или территория 36:03-9.7).

В границах охотничьего угодья расположены: нелесоустроенные леса Богучарского лесничества; лесной квартал № 44 Богучарского участкового лесничества; нелесоустроенные леса Кантемировского лесничества.

К землям, земельным участкам, правовой режим которых не допускает осуществление видов деятельности в сфере охотничьего хозяйства и которые не подлежат включению в состав охотничьего угодья в вышеописанных границах, относятся:

- земли сельскохозяйственного назначения: № 22;

- земли населенных пунктов: село Данцевка, село Липчанка, село Лофицкое, село Луговое, село Писаревка, село Поповка, село Радченское, село Твердохлебовка, село Травкино, село Шуриновка, хутор Белый Колодезь, хутор Варваровка, хутор Дядин, хутор Краснодар, хутор Марьевка;

- земли промышленности, энергетики, транспорта, связи, радиовещания, телевидения, информатики, земли для обеспечения космической деятельности, земли обороны, безопасности и земли иного специального назначения:

земли промышленности: № 22;

земли энергетики: № 22;

земли транспорта: № 22;

земли иного специального назначения: № 22.

Сведения о границах населенных пунктов, особо охраняемых природных территорий утверждены соответствующими нормативными правовыми актами.

Сведения о границах других земель и земельных участков, правовой режим которых не допускает осуществление видов деятельности в сфере охотничьего хозяйства и которые не подлежат включению в состав охотничьего угодья, приведены в приложении № 5 к Схеме.

Сведения о характерных точках границ охотничьего угодья - общедоступное охотничье угодье Богучарского муниципального района, участок № 1 (в системе координат WGS-84 и МСК-36 зона 2)

№ п/п	Координата X	Координата Y	Координата X	Координата Y
	градусы, минуты, секунды		метры	
1	49° 53' 17,307"	40° 13' 30,395"	316360,43	2159693,69
2	50° 0' 27,683"	40° 12' 37,549"	329674,86	2158865,05
3	49° 55' 38,632"	40° 20' 4,926"	320600,14	2167635,89
4	49°55'13,941"	40°19'40,814"	319844,72	2167143,21
5	49° 54' 58,305"	40° 31' 12,787"	319166,30	2180940,27
6	49° 49' 40,227"	40° 31' 39,946"	309332,18	2181356,71
7	49° 44' 32,597"	40° 22' 51,681"	299972,90	2170659,14
8	49° 43' 51,444"	40° 20' 19,497"	298747,12	2167592,86

Карта-схема участка № 1 общедоступного охотничьего угодья Богучарского муниципального района

МАСШТАБ 1:120 000

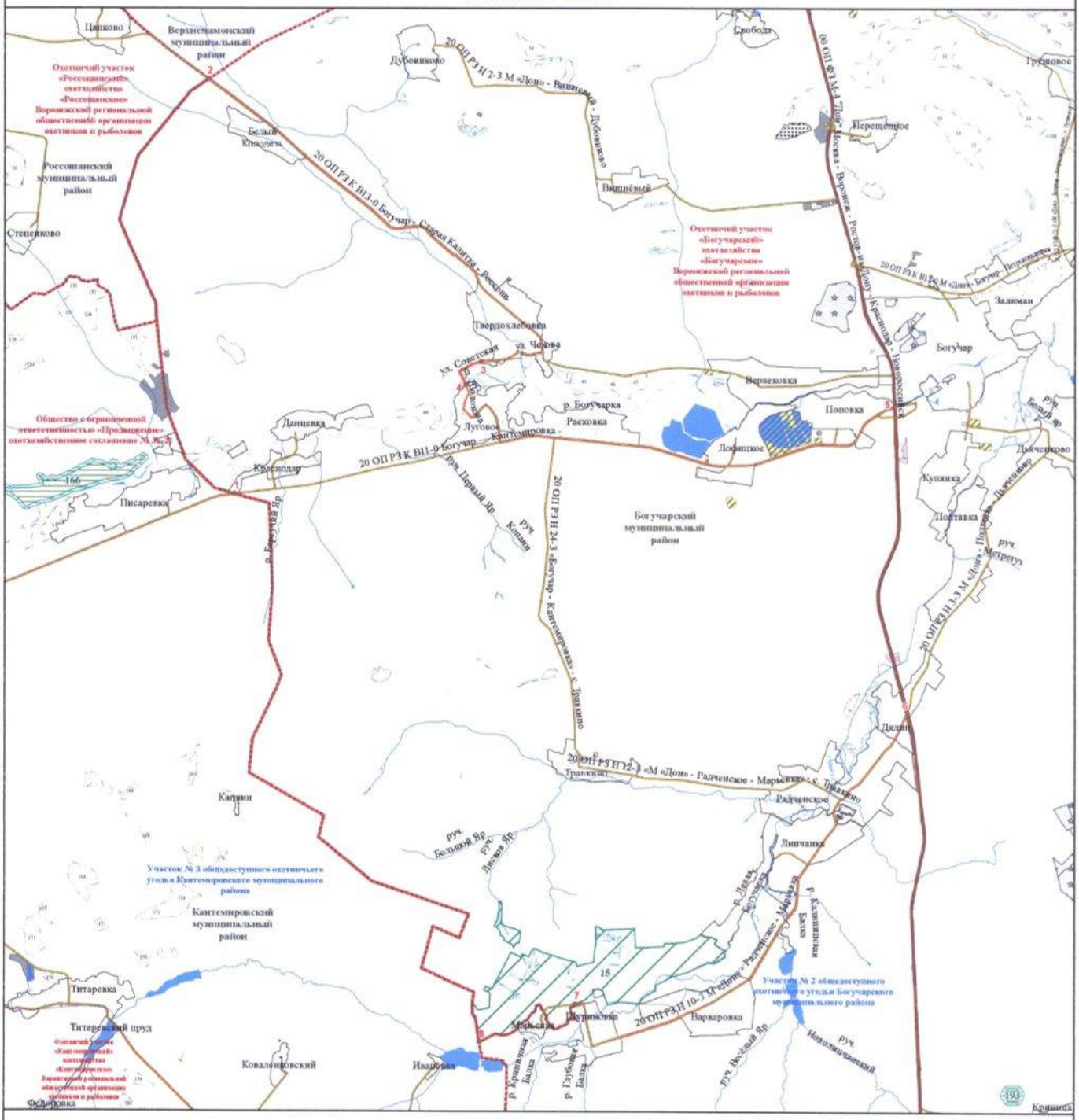

УСЛОВНЫЕ ОБОЗНАЧЕНИЯ

Границы
- муниципального образования
- населенного пункта
- охотничьего угодья

Поворотные точки
- охотничьего угодья

Гидрография
- реки, водохранилища, озера, пруды
- реки и ручьи

Пути сообщения
- автомобильная дорога с твердым покрытием (федерального значения)
- автомобильная дорога с твердым покрытием (регионального значения)
- автомобильная дорога с грунтовым покрытием

Земли, земельные участки, правовой режим которых не допускает осуществление видов деятельности в сфере охотничьего хозяйства и которые не подлежат включению в состав охотничьих угодий

Земли сельскохозяйственного назначения
- земли сельскохозяйственного назначения

Земли населенных пунктов
- земли населенных пунктов

Земли промышленности, энергетики, транспорта, связи, радиовещания, телевидения, информатики, земли для обеспечения космической деятельности, земли обороны, безопасности и земли иного специального назначения
- земли промышленности
- земли энергетики
- земли транспорта
- земли обороны и безопасности
- земли иного специального назначения

Земли особо охраняемых территорий и объектов
земли особо охраняемых природных территорий
- памятники природы
- охранные зоны
- государственные природные заказники

Земли лесного фонда
- границы лесничеств по сведениям ЕГРН

Лесничество, участковое лесничество
- Богучарское, Богучарское
- Богучарское, нелесоустроенные леса
- Кантемировское, без деления на участковые лесничества
- Кантемировское, нелесоустроенные леса
- Россошанское, нелесоустроенные леса
- Россошанское, Новокалитвянское

Перечень особо охраняемых природных территорий, обозначенных цифрами

15 — Государственный природный заказник областного значения «Липчанская гора»

166 — Памятник природы областного значения «Степные склоны у с. Писаревка»

193 — Памятник природы областного значения «Урочище «Поволоковская балка»

Общедоступное охотничье угодье
Богучарского муниципального района, участок № 2

Описание границ охотничьего угодья:

северная граница: от точки 1, расположенной в месте пересечения границы государственного природного заказника областного значения «Липчанская гора» (в ЕГРН зона или территория 36:03-9.7) со смежной административной границей Богучарского и Кантемировского муниципальных районов, граница идет в восточном направлении по южной границе государственного природного заказника областного значения «Липчанская гора» (в ЕГРН зона или территория 36:03-9.7) до места пересечения с автомобильной дорогой с твердым покрытием 20 ОП РЗ Н 10-3 М «Дон» - Радченское – Марьевка» в точке 2, далее граница идет в северо-восточном направлении по автомобильной дороге с твердым покрытием 20 ОП РЗ Н 10-3 М «Дон» - Радченское – Марьевка» через село Шуриновка, хутор Варваровка, село Липчанка, село Радченское, хутор Дядин до места пересечения с автомобильной дорогой с твердым покрытием 00 ОП ФЗ М-4 «Дон» Москва - Воронеж - Ростов-на-Дону - Краснодар – Новороссийск» в точке 3;

восточная граница: от точки 3, расположенной в месте пересечения автомобильных дорог с твердым покрытием 0 ОП РЗ Н 10-3 М «Дон» - Радченское – Марьевка» и 00 ОП ФЗ М-4 «Дон» Москва - Воронеж - Ростов-на-Дону - Краснодар – Новороссийск», граница идет в южном направлении по автомобильной дороге с твердым покрытием 00 ОП ФЗ М-4 «Дон» Москва - Воронеж – Ростов-на-Дону - Краснодар – Новороссийск» через хутор Дядин до места пересечения с автомобильной дорогой с твердым покрытием 20 ОП РЗ Н 9-3 «М «Дон» - с. Новоникольск (через Лебединку)» в точке 4;

южная граница: от точки 4, расположенной в месте пересечения автомобильных дорог с твердым покрытием 00 ОП ФЗ М-4 «Дон» Москва -

Воронеж - Ростов-на-Дону - Краснодар – Новороссийск» и 20 ОП РЗ Н 9-3 «М «Дон» - с. Новоникольск (через Лебединку)», граница идет в западном направлении по автомобильной дороге с твердым покрытием 20 ОП РЗ Н 9-3 «М «Дон» - с. Новоникольск (через Лебединку)» через село Плесновка, село Лебединка до пересечения с улицей Кирова села Новоникольск, далее граница идет в северо-западном направлении через село Новоникольск по улице Кирова до пересечения с автомобильной дорогой с грунтовым покрытием на северной границе села Новоникольск в точке 5, далее граница идет в юго-западном направлении по автомобильной дороге с грунтовым покрытием через точки 6 - 8 до пересечения со смежной административной границей Богучарского муниципального района Воронежской области и Ростовской области в точке 9, далее граница идет в западном направлении по смежной административной границе Богучарского муниципального района Воронежской области и Ростовской области до места пересечения смежных административных границ Богучарского и Кантемировского муниципальных районов Воронежской области и Ростовской области в точке 10;

западная граница: от точки 10, расположенной в месте пересечения смежных административных границ Богучарского и Кантемировского муниципальных районов Воронежской области и Ростовской области, граница идет в общем северном направлении по смежной административной границе Богучарского и Кантемировского муниципальных районов до места пересечения с границей государственного природного заказника областного значения «Липчанская гора» (в ЕГРН зона или территория 36:03-9.7) в точке 1.

В границах охотничьего угодья расположены: нелесоустроенные леса Богучарского лесничества; лесной квартал № 205 Кантемировского лесничества.

К землям, земельным участкам, правовой режим которых не допускает осуществление видов деятельности в сфере охотничьего хозяйства и которые не подлежат включению в состав охотничьего угодья в вышеописанных границах, относятся:

- земли населенных пунктов: № 23, село Лебединка, село Липчанка, село Новоникольск, село Плесновка, село Радченское, село Шуриновка, хутор Варваровка, хутор Дядин, хутор Марьевка;

- земли промышленности, энергетики, транспорта, связи, радиовещания, телевидения, информатики, земли для обеспечения космической деятельности, земли обороны, безопасности и земли иного специального назначения:

земли транспорта: № 23;

земли иного специального назначения: № 23.

Сведения о границах населенных пунктов, особо охраняемых природных территорий утверждены соответствующими нормативными правовыми актами.

Сведения о границах других земель и земельных участков, правовой режим которых не допускает осуществление видов деятельности в сфере охотничьего хозяйства и которые не подлежат включению в состав охотничьего угодья, приведены в приложении № 5 к Схеме.

Сведения о характерных точках границ охотничьего угодья - общедоступное охотничье угодье Богучарского муниципального района, участок № 2 (в системе координат WGS-84 и МСК-36 зона 2)

№ п/п	Координата X	Координата Y	Координата X	Координата Y
	градусы, минуты, секунды		метры	
1	49° 43' 51,444"	40° 20' 19,497"	298747,12	2167592,86
2	49° 44' 32,597"	40° 22' 51,681"	299972,90	2170659,14
3	49° 49' 40,227"	40° 31' 39,946"	309332,18	2181356,71
4	49° 38' 46,211"	40° 32' 39,522"	289111,36	2182294,61
5	49° 37' 51,966"	40° 22' 54,418"	287594,86	2170532,42
6	49° 37' 29,400"	40° 21' 7,987"	286929,42	2168386,21
7	49° 37' 38,393"	40° 20' 16,651"	287222,85	2167360,15
8	49° 37' 7,646"	40° 19' 23,996"	286289,15	2166288,79
9	49° 36' 49,587"	40° 18' 47,446"	285742,61	2165546,48
10	49° 37' 12,276"	40° 17' 52,747"	286460,77	2164459,51

Карта-схема участка № 2 общедоступного охотничьего угодья Богучарского муниципального района

МАСШТАБ 1:90 000

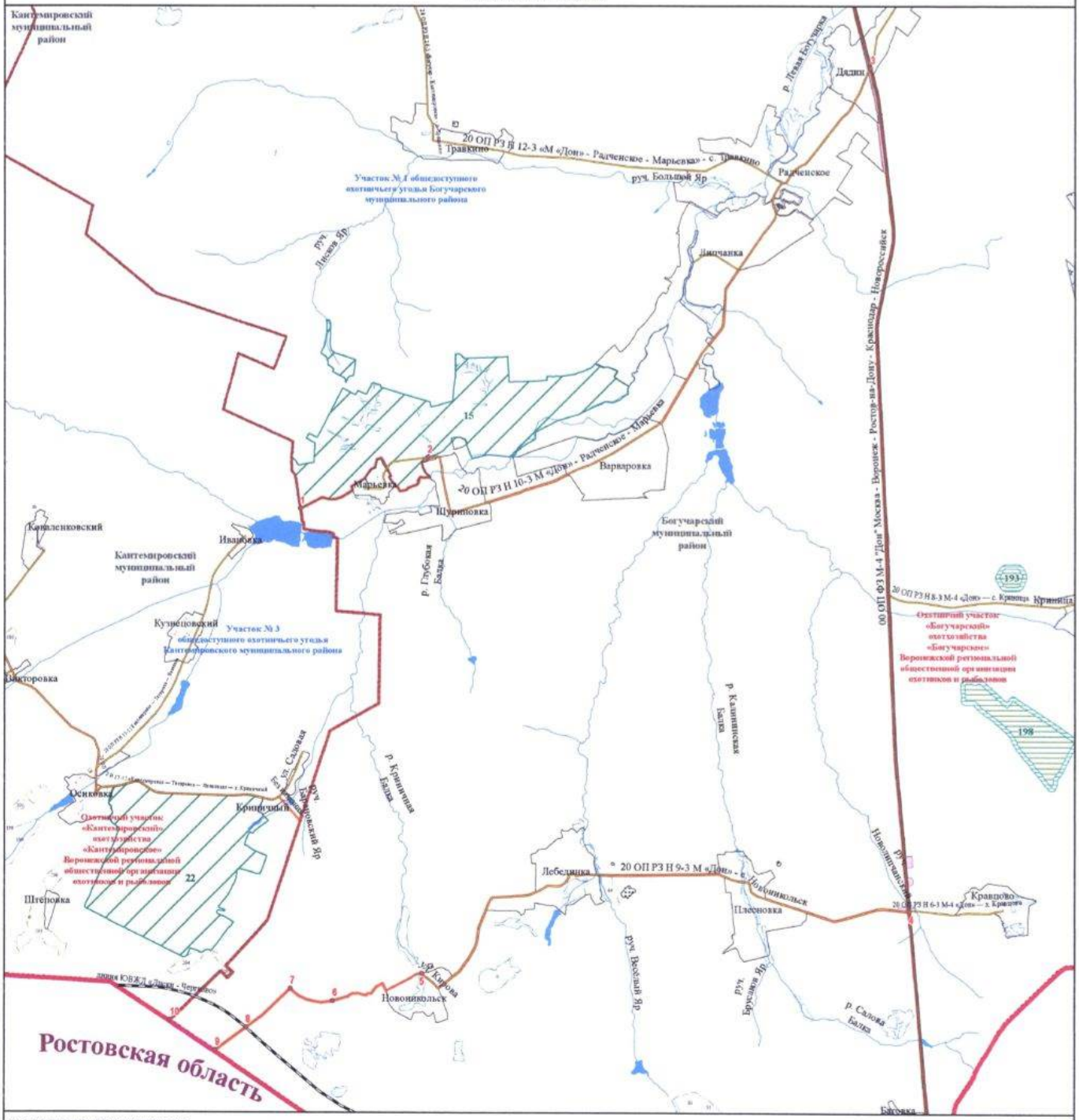

УСЛОВНЫЕ ОБОЗНАЧЕНИЯ

Границы
- муниципального образования
- субъекта
- населенного пункта
- охотничьего угодья

Поворотные точки
- охотничьего угодья

Гидрография
- реки, водохранилища, озера, пруды
- реки и ручьи

Пути сообщения
- железная дорога
- автомобильная дорога с твердым покрытием (федерального значения)
- автомобильная дорога с твердым покрытием (регионального значения)
- автомобильная дорога с грунтовым покрытием

Земли, земельные участки, правовой режим которых не допускает осуществление видов деятельности в сфере охотничьего хозяйства и которые не подлежат включению в состав охотничьих угодий

Земли сельскохозяйственного назначения
- земли сельскохозяйственного назначения

Земли населенных пунктов
- земли населенных пунктов

Земли промышленности, энергетики, транспорта, связи, радиовещания, телевидения, информатики, земли для обеспечения космической деятельности, земли обороны, безопасности и земли иного специального назначения
- земли энергетики
- земли транспорта
- земли обороны и безопасности
- земли иного специального назначения

Земли особо охраняемых территорий и объектов
- земли особо охраняемых природных территорий
- памятники природы
- охранные зоны
- государственные природные заказники

Земли лесного фонда
- Границы лесничеств по сведениям ЕГРН

Лесничество, участковое лесничество
- Богучарское, Богучарское
- Богучарское, нелесопокрытые леса
- Кантемировское, без деления на участковые лесничества
- Кантемировское, нелесопокрытые леса

Перечень особо охраняемых природных территорий, обозначенных цифрами

15 — Государственный природный заказник областного значения «Липчанская гора»

193 — Памятник природы областного значения «Урочище «Помалевская балка»

198 — Памятник природы областного значения «Урочище «Шлетчино»

22 — Государственный комплексный природный заказник регионального значения «Степной»

Бутурлиновский муниципальный район

Общедоступное охотничье угодье Бутурлиновского муниципального района, участок № 1

Описание границ охотничьего угодья:

северная граница: от точки 1, расположенной в месте пересечения смежной административной границы Бутурлиновского и Таловского муниципальных районов с автомобильной дорогой с твердым покрытием 20 ОП РЗ Н В58-0 «М «Дон» - Бобров – Таловая - Новохоперск» - Орловка» - Озерки», граница идет в восточном направлении по смежной административной границе Бутурлиновского и Таловского муниципальных районов до пересечения с автомобильной дорогой с грунтовым покрытием в точке 2;

восточная граница: от точки 2, расположенной на пересечении смежной административной границы Бутурлиновского и Таловского муниципальных районов с автомобильной дорогой с грунтовым покрытием, граница идет в юго-восточном направлении по автомобильной дороге с грунтовым покрытием через точки 3 - 6 до пересечения с улицей Садовая на северной границе села Макогоново в точке 7, далее граница идет в юго-восточном направлении через село Макогоново по улице Садовая до пересечения с автомобильной дорогой с твердым покрытием 20 ОП РЗ Н В49-5 «Елань-Колено - Бутурлиновка» - п. Терехово», далее по автомобильной дороге с твердым покрытием 20 ОП РЗ Н В49-5 «Елань-Колено - Бутурлиновка» - п. Терехово» до пересечения с автомобильной дорогой с твердым покрытием 20 ОП РЗ К В15-0 «Елань-Колено - Бутурлиновка», далее граница идет в юго-западном направлении по автомобильной дороге с твердым покрытием 20 ОП РЗ К В15-0 «Елань-Колено – Бутурлиновка» через село Великоархангельское до пересечения с автомобильной дорогой с твердым покрытием 20 ОП МЗ Н 28-5 «Елань-

Колено - Бутурлиновка» - с. Тюниково», далее граница идет в западном направлении по автомобильной дороге с твердым покрытием 20 ОП МЗ Н 28-5 «Елань-Колено - Бутурлиновка» - с. Тюниково» через село Великоархангельское до пересечения с западной границей села Великоархангельское в точке 8, далее граница идет в южном направлении по западной границе села Великоархангельское до места пересечения с автомобильной дорогой 20 ОП РЗ К В15-0 «Елань-Колено – Бутурлиновка» в точке 9, далее граница идет в юго-западном направлении по автомобильной дороге с твердым покрытием 20 ОП РЗ К В15-0 «Елань-Колено – Бутурлиновка» до пересечения с автомобильной дорогой с твердым покрытием 20 ОП РЗ Н 3-5 «Елань-Колено - Бутурлиновка» - с. Елизаветино» в точке 10;

южная граница: от точки 10, расположенной на пересечении автомобильных дорог с твердым покрытием 20 ОП РЗ Н 3-5 «Елань-Колено - Бутурлиновка» - с. Елизаветино» и 20 ОП РЗ К В15-0 «Елань-Колено – Бутурлиновка», граница идет в северо-западном направлении по автомобильной дороге с твердым покрытием 20 ОП РЗ К В15-0 «Елань-Колено – Бутурлиновка» через город Бутурлиновку до пересечения с улицей Ленина, далее граница идет в северном направлении по улице Ленина через город Бутурлиновка до пересечения с автомобильной дорогой с твердым покрытием 20 ОП РЗ К В2-0 «Курск - Борисоглебск» - Таловая – Бутурлиновка», далее граница идет в северо-восточном направлении по автомобильной дороге с твердым покрытием 20 ОП РЗ К В2-0 «Курск - Борисоглебск» - Таловая – Бутурлиновка» через город Бутурлиновка до пересечения с ЛЭП в точке 11, далее граница идет в северо-западном направлении по ЛЭП до места пересечения с автомобильной дорогой с твердым покрытием 20 ОП РЗ Н 13-5 «М «Дон» - Бутурлиновка - Воробьевка - Калач» - с. Озерки» в точке 12;

западная граница: от точки 12, расположенной на пересечении ЛЭП с автомобильной дорогой с твердым покрытием 20 ОП РЗ Н 13-5 «М «Дон» -

Бутурлиновка – Воробьевка - Калач» - с. Озерки», граница идет в южном направлении по автомобильной дороге с твердым покрытием 20 ОП РЗ Н 13-5 «М «Дон» - Бутурлиновка - Воробьевка - Калач» - с. Озерки» через село Озёрки до места пересечения с автомобильной дорогой с твердым покрытием 20 ОП РЗ Н В58-0 «М «Дон» - Бобров – Таловая - Новохоперск» - Орловка» - Озерки», далее граница идет в северо-восточном направлении по автомобильной дороге с твердым покрытием 20 ОП РЗ Н В58-0 «М «Дон» - Бобров – Таловая - Новохоперск» - Орловка» - Озерки» через село Озёрки до пересечения со смежной административной границей Бутурлиновского и Таловского муниципальных районов в точке 1;

за исключением территории государственного комплексного природного заказника областного значения «Великоархангельский» (в ЕГРН зона или территория 36:05-6.131).

В границах охотничьего угодья расположены: лесные кварталы № 107, 108, 112, 114, 118 Козловского участкового лесничества Бутурлиновского лесничества; нелесоустроенные леса Бутурлиновского лесничества.

К землям, земельным участкам, правовой режим которых не допускает осуществление видов деятельности в сфере охотничьего хозяйства и которые не подлежат включению в состав охотничьего угодья в вышеописанных границах, относятся:

- земли сельскохозяйственного назначения: № 40;

- земли населенных пунктов: № 40, город Бутурлиновка, посёлок Круглый, село Великоархангельское, село Макогоново, село Озёрки, село Отрадное, село Тюниково, село Ударник, село Чулок;

- земли промышленности, энергетики, транспорта, связи, радиовещания, телевидения, информатики, земли для обеспечения космической деятельности, земли обороны, безопасности и земли иного специального назначения:

земли промышленности: № 40;

земли транспорта: № 40;

земли иного специального назначения: № 40.

Сведения о границах населенных пунктов, особо охраняемых природных территорий утверждены соответствующими нормативными правовыми актами.

Сведения о границах других земель и земельных участков, правовой режим которых не допускает осуществление видов деятельности в сфере охотничьего хозяйства и которые не подлежат включению в состав охотничьего угодья, приведены в приложении № 5 к Схеме.

Сведения о характерных точках границ охотничьего угодья - общедоступное охотничье угодье Бутурлиновского муниципального района, участок № 1 (в системе координат WGS-84 и МСК-36 зона 2)

№ п/п	Координата X	Координата Y	Координата X	Координата Y
	градусы, минуты, секунды		метры	
1	50° 59' 28,916"	40° 30' 3,682"	438780,40	2181143,32
2	50° 56' 51,573"	40° 46' 31,644"	433697,32	2200364,39
3	50° 56' 28,406"	40° 47' 11,130"	432974,08	2201128,45
4	50° 56' 19,753"	40° 47' 52,106"	432699,21	2201925,96
5	50° 56' 13,793"	40° 48' 20,319"	432509,94	2202475,11
6	50° 56' 11,660"	40° 48' 30,410"	432442,23	2202671,55
7	50° 56' 7,460"	40° 48' 42,666"	432310,24	2202909,67
8	50° 51' 35,914"	40° 44' 31,944"	423966,02	2197929,77
9	50° 50' 1,502"	40° 44' 38,871"	421047,24	2198036,05
10	50° 48' 39,044"	40° 42' 4,036"	418530,44	2194979,17
11	50° 52' 19,553"	40° 35' 38,730"	425429,62	2187517,64
12	50° 53' 39,949"	40° 29' 38,603"	428003,50	2180509,59

Карта-схема участка № 1 общедоступного охотничьего угодья Бутурлиновского муниципального района

МАСШТАБ 1:90 000

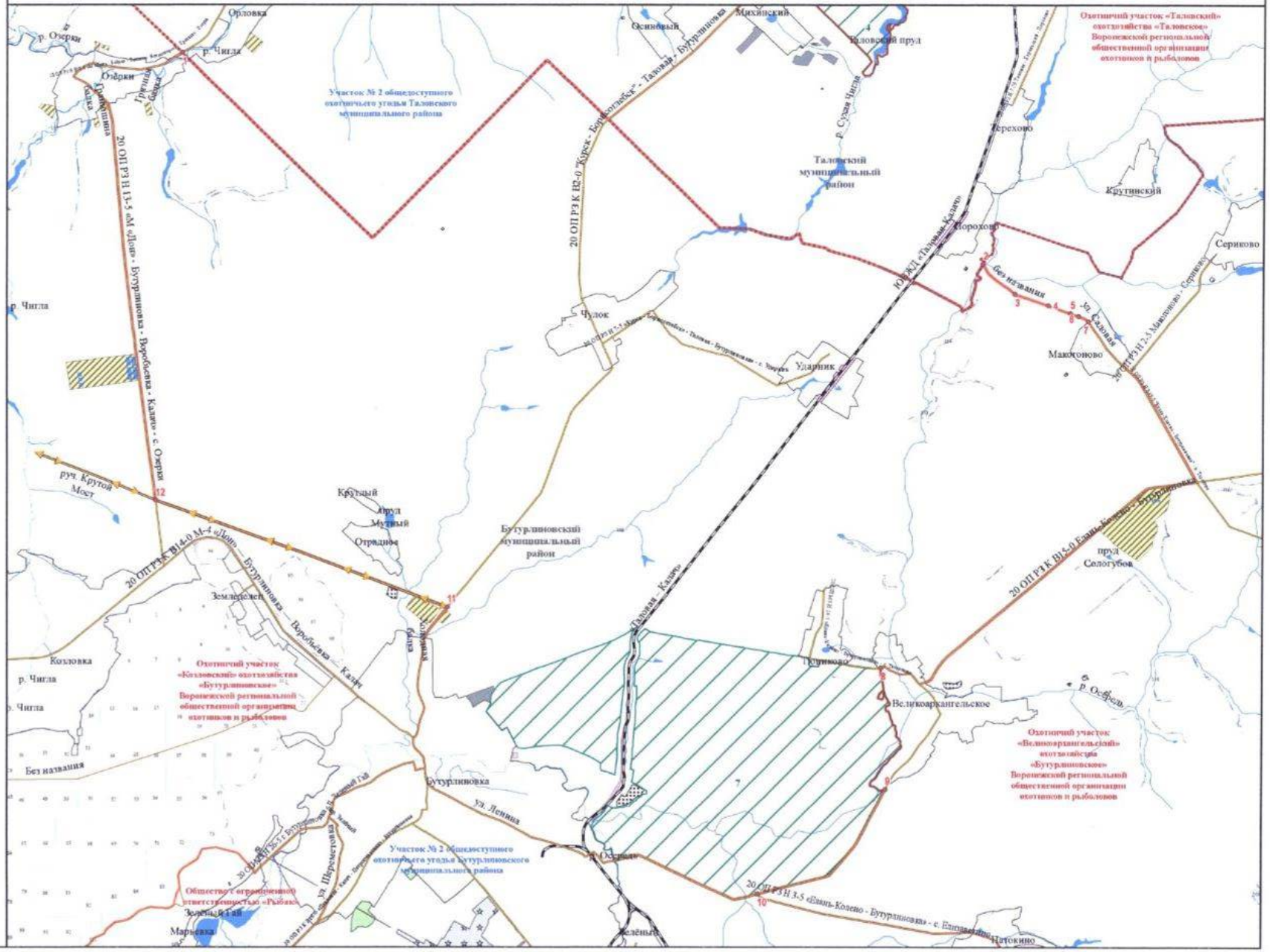

УСЛОВНЫЕ ОБОЗНАЧЕНИЯ

Границы

- муниципального образования
- населенного пункта
- охотничьего угодья

Поворотные точки

- охотничьего угодья

Гидрография

- реки, водохранилища, озера, пруды
- реки и ручьи

Пути сообщения

- железная дорога
- автомобильная дорога с твердым покрытием (регионального значения)
- автомобильная дорога с грунтовым покрытием

Объекты энергетики

- линии электропередачи

Земли, земельные участки, правовой режим которых не допускает осуществление видов деятельности в сфере охотничьего хозяйства и которые не подлежат включению в состав охотничьих угодий

Земли сельскохозяйственного назначения

- земли сельскохозяйственного назначения

Земли населенных пунктов

- земли населенных пунктов

Земли промышленности, энергетики, транспорта, связи, радиовещания, телевидения, информатики, земли для обеспечения космической деятельности, земли обороны, безопасности и земли иного специального назначения

- земли промышленности
- земли транспорта
- земли обороны и безопасности
- земли иного специального назначения

Земли особо охраняемых территорий и объектов

- земли рекреационного назначения

Земли особо охраняемых территорий и объектов

- земли особо охраняемых природных территорий
- государственные природные заказники

Земли лесного фонда

- Границы лесничеств по сведениям ЕГРН

Лесничество, участковое лесничество

- Бутурлиновское, Козловское
- Бутурлиновское, Корабельное
- Бутурлиновское, нелесоустроенные леса

Перечень особо охраняемых природных территорий, обозначенных цифрами

4 — Государственный природный заказник федерального значения «Каменная степь»

7 — Государственный комплексный природный заказник областного значения «Великоархангельский»

Общедоступное охотничье угодье
Бутурлиновского муниципального района, участок № 2

Описание границ охотничьего угодья:

северная граница: от точки 1, расположенной на пересечении автомобильной дороги с твердым покрытием 20 ОП РЗ К В16-0 «Павловск - Калач - Петропавловка» - Бутурлиновка» и западной границы города Бутурлиновки граница идет в восточном направлении по автомобильной дороге с твердым покрытием 20 ОП РЗ К В16-0 «Павловск - Калач - Петропавловка» - Бутурлиновка» через город Бутурлиновку до пересечения с улицей Шереметовка, далее граница идет в северо-восточном направлении через город Бутурлиновку по улице Шереметовка до переулка Зелёный, затем в северном направлении через город Бутурлиновку по переулку Зелёный до пересечения с автомобильной дорогой с твердым покрытием 20 ОП МЗ Н 26-5 «г. Бутурлиновка - п. Зеленый Гай» (улица 1 Мая), затем в восточном направлении через город Бутурлиновку по автомобильной дороге с твердым покрытием 20 ОП МЗ Н 26-5 «г. Бутурлиновка - п. Зеленый Гай» через город Бутурлиновка до пересечения с улицей Ленина, затем в южном направлении через город Бутурлиновку по улице Ленина до пересечения с автомобильной дорогой с твердым покрытием 20 ОП РЗ К В15-0 «Елань-Колено – Бутурлиновка», далее граница идет в юго-восточном направлении по автомобильной дороге с твердым покрытием 20 ОП РЗ К В15-0 «Елань-Колено – Бутурлиновка» через город Бутурлиновку до пересечения с автомобильной дорогой с твердым покрытием 20 ОП РЗ Н 3-5 «Елань-Колено - Бутурлиновка» - с. Елизаветино» в точке 2;

восточная граница: от точки 2, расположенной на пересечении автомобильных дорог с твердым покрытием 20 ОП РЗ К В15-0 «Елань-Колено – Бутурлиновка» и 20 ОП РЗ Н 3-5 «Елань-Колено - Бутурлиновка» - с. Елизаветино», граница идет в юго-восточном направлении по автомобильной дороге с твердым покрытием 20 ОП РЗ Н 3-5 «Елань-Колено

- Бутурлиновка» - с. Елизаветино» через село Патокино, село Елизаветино до пересечения перекрестка улицы Горького села Елизаветино и автомобильной дороги с грунтовым покрытием, далее граница идет в восточном направлении по автомобильной дороге с грунтовым покрытием через село Елизаветино до пересечения с восточной границей села Елизаветино в точке 3, далее граница идет в восточном направлении по автомобильной дороге с грунтовым покрытием через точки 4 - 5 до пересечения со смежной административной границей Бутурлиновского и Воробьёвского муниципальных районов в точке 6, далее в юго-западном направлении по смежной административной границе Бутурлиновского и Воробьёвского муниципальных районов до пересечения с железной дорогой в точке 7;

южная граница: от точки 7, расположенной на пересечении смежной административной границы Бутурлиновского и Воробьёвского муниципальных районов с железной дорогой, граница идет в юго-западном направлении по смежной административной границе Бутурлиновского и Воробьёвского муниципальных районов до пересечения с автомобильной дорогой с грунтовым покрытием в точке 8, далее граница идет в северо-западном направлении по автомобильной дороге с грунтовым покрытием через точку 9 вдоль высоковольтной линии электропередачи ВЛ 35 кВ ПС Великий Октябрь - ПС Солонцы до пересечения с железной дорогой в точке 10;

западная граница: от точки 10, расположенной на пересечении автомобильной дороги с грунтовым покрытием и железной дороги, граница идет в северо-западном направлении по автомобильной дороге с грунтовым покрытием через точку 11 вдоль высоковольтной линии электропередачи ВЛ 35 кВ ПС Великий Октябрь - ПС Солонцы до пересечения с южной границей села Гвазда в точке 12, далее граница идет в северо-западном направлении по автомобильной дороге с грунтовым покрытием через село Гвазда до пересечения с автомобильной дорогой с твердым покрытием 20 ОП РЗ К В16-0 «Павловск - Калач - Петропавловка» - Бутурлиновка», далее в северо-восточном направлении по автомобильной дороге с твердым покрытием

20 ОП РЗ К В16-0 «Павловск - Калач - Петропавловка» - Бутурлиновка» через село Гвазда, село Дмитриевка до пересечения с западной границей города Бутурлиновка в точке 1.

В границах охотничьего угодья расположены: лесной квартал № 119 Козловского участкового лесничества Бутурлиновского лесничества; лесной квартал № 210 Корабельного участкового лесничества Бутурлиновского лесничества; нелесоустроенные леса Бутурлиновского лесничества.

К землям, земельным участкам, правовой режим которых не допускает осуществление видов деятельности в сфере охотничьего хозяйства и которые не подлежат включению в состав охотничьего угодья в вышеописанных границах, относятся:

- земли населенных пунктов: № 41, город Бутурлиновка, посёлок Зелёный, посёлок Красный, село Гвазда, село Дмитриевка, село Елизаветино, село Масычево, село Патокино, село Филиппенково;

- земли промышленности, энергетики, транспорта, связи, радиовещания, телевидения, информатики, земли для обеспечения космической деятельности, земли обороны, безопасности и земли иного специального назначения:

земли промышленности: № 41;

земли транспорта: № 41;

земли обороны и безопасности: земельный участок 36:05:4405009:10, земельный участок 36:05:4405009:11, земельный участок 36:05:4504001:8, земельный участок 36:05:4504002:14, земельный участок 36:05:4504002:15;

земли иного специального назначения: № 41;

- земли особо охраняемых территорий и объектов:

земли рекреационного назначения: № 41.

Сведения о границах населенных пунктов, особо охраняемых природных территорий утверждены соответствующими нормативными правовыми актами.

Сведения о границах других земель и земельных участков, правовой режим которых не допускает осуществление видов деятельности в сфере охотничьего хозяйства и которые не подлежат включению в состав охотничьего угодья, приведены в приложении № 5 к Схеме.

Сведения о характерных точках границ охотничьего угодья - общедоступное охотничье угодье Бутурлиновского муниципального района, участок № 2 (в системе координат WGS-84 и МСК-36 зона 2)

№ п/п	Координата X	Координата Y	Координата X	Координата Y
	градусы, минуты, секунды		метры	
1	50° 48' 10,755"	40° 33' 0,329"	417779,84	2184323,39
2	50° 48' 39,044"	40° 42' 4,036"	418530,44	2194979,17
3	50° 45' 50,571"	40° 48' 49,928"	413246,44	2202878,67
4	50° 46' 27,087"	40° 50' 11,182"	414360,61	2204480,94
5	50° 46' 12,219"	40° 50' 38,149"	413896,59	2205005,34
6	50° 46' 7,224"	40° 52' 3,664"	413728,01	2206679,75
7	50° 43' 4,711"	40° 46' 35,962"	408145,71	2200204,26
8	50° 40' 2,588"	40° 40' 56,905"	402585,87	2193492,08
9	50° 41' 31,841"	40° 37' 17,450"	405392,16	2189214,53
10	50° 43' 20,259"	40° 32' 56,328"	408804,45	2184131,63
11	50° 44' 10,457"	40° 30' 57,817"	410385,43	2181827,30
12	50° 44' 30,336"	40° 30' 9,312"	411012,23	2180884,32

Карта-схема участка № 2 общедоступного охотничьего угодья Бутурлиновского муниципального района

МАСШТАБ 1:90 000

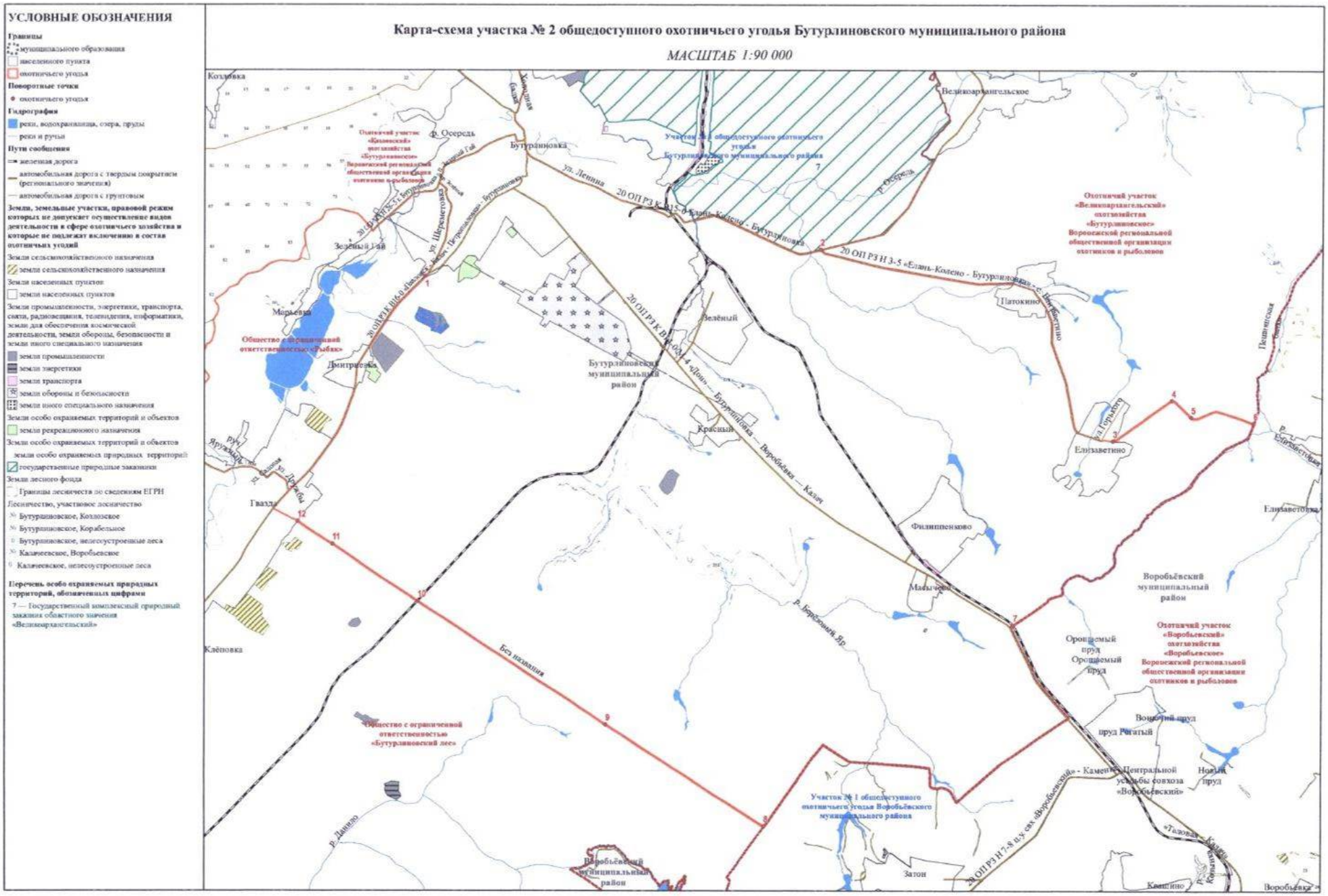

Верхнемамонский муниципальный район

Общедоступное охотничье угодье Верхнемамонского муниципального района

Описание границ охотничьего угодья:

северная граница: от точки 1, расположенной в месте пересечения автомобильной дороги с твердым покрытием 00 ОП ФЗ «М-4 «Дон» Москва - Воронеж - Ростов-на-Дону - Краснодар – Новороссийск» и смежной административной границы Павловского и Верхнемамонского муниципальных районов, граница идет в северо-восточном направлении по смежной административной границе Павловского и Верхнемамонского муниципальных районов до места пересечения с автомобильной дорогой с твердым покрытием 20 ОП РЗ К В24-0 «Павловск - Калач – Петропавловка», далее граница идет в восточном направлении по автомобильной дороге с твердым покрытием 20 ОП РЗ К В24-0 «Павловск - Калач – Петропавловка» до места пересечения со смежной административной границей Калачеевского и Верхнемамонского муниципальных районов в точке 2;

восточная граница: от точки 2, расположенной в месте пересечения смежной административной границы Калачеевского и Верхнемамонского муниципальных районов и автомобильной дороги с твердым покрытием 20 ОП РЗ К В24-0 «Павловск - Калач – Петропавловка», граница идет в юго-восточном направлении по смежной административной границе Калачеевского и Верхнемамонского муниципальных районов до места пересечения с автомобильной дорогой с грунтовым покрытием в точке 3, далее граница идет в южном направлении по автомобильной дороге с грунтовым покрытием через село Русская Журавка до места пересечения с автомобильной дорогой с твердым покрытием 20 ОП РЗ Н 1-6 «Павловск - Калач - Петропавловка» - с. Верхний Мамон», далее граница идет в южном направлении по автомобильной дороге с твердым покрытием 20 ОП РЗ Н 1-6

«Павловск - Калач - Петропавловка» - с. Верхний Мамон» через село Русская Журавка, село Приречное до места пересечения с автомобильной дорогой с твердым покрытием 20 ОП РЗ Н В45-0 «Павловск - Калач - Петропавловка» - Верхний Мамон» - с. Бычок» в точке 4;

южная граница: от точки 4, расположенной в месте пересечения автомобильной дороги с твердым покрытием 20 ОП РЗ Н 1-6 «Павловск - Калач - Петропавловка» - с. Верхний Мамон» и автомобильной дороги с твердым покрытием 20 ОП РЗ Н В45-0 «Павловск - Калач - Петропавловка» - Верхний Мамон» - с. Бычок», граница идет в юго-западном направлении по автомобильной дороге с твердым покрытием 20 ОП РЗ Н 1-6 «Павловск - Калач - Петропавловка» - с. Верхний Мамон» до места пересечения с автомобильной дорогой с твердым покрытием 20 ОП РЗ Н 7-6 «Верхний Мамон - Гороховка – Ольховатка», далее граница идет в юго-западном направлении по автомобильной дороге с твердым покрытием 20 ОП РЗ Н 7-6 «Верхний Мамон - Гороховка – Ольховатка» через село Верхний Мамон до места пересечения с автомобильной дорогой с твердым покрытием 20 ОП РЗ Н 4-6 «Верхний Мамон – Лозовое - Русская Журавка», далее граница идет в северном направлении по автомобильной дороге с твердым покрытием 20 ОП РЗ Н 4-6 «Верхний Мамон - Лозовое - Русская Журавка» до места пересечения с автомобильной дорогой с твердым покрытием 00 ОП ФЗ «М-4 «Дон» Москва - Воронеж - Ростов-на-Дону - Краснодар – Новороссийск» в точке 5;

западная граница: от точки 5, расположенной в месте пересечения автомобильной дороги с твердым покрытием 20 ОП РЗ Н 4-6 «Верхний Мамон – Лозовое - Русская Журавка» и автомобильной дороги с твердым покрытием 00 ОП ФЗ «М-4 «Дон» Москва - Воронеж - Ростов-на-Дону - Краснодар – Новороссийск», граница идет в северо-западном направлении по автомобильной дороге с твердым покрытием 00 ОП ФЗ «М-4 «Дон» Москва - Воронеж - Ростов-на-Дону - Краснодар – Новороссийск» до места

пересечения со смежной административной границей Павловского и Верхнемамонского муниципальных районов в точке 1.

В границах охотничьего угодья расположены: лесные кварталы № 1-4, 126, 127 Верхнемамонского участкового лесничества Донского лесничества; нелесоустроенные леса Донского лесничества.

К землям, земельным участкам, правовой режим которых не допускает осуществление видов деятельности в сфере охотничьего хозяйства и которые не подлежат включению в состав охотничьего угодья в вышеописанных границах, относятся:

- земли сельскохозяйственного назначения: № 48;

- земли населенных пунктов: № 48, село Верхний Мамон, село Лозовое, село Мамоновка, село Приречное, село Русская Журавка, хутор Красноярский;

- земли промышленности, энергетики, транспорта, связи, радиовещания, телевидения, информатики, земли для обеспечения космической деятельности, земли обороны, безопасности и земли иного специального назначения:

земли промышленности: № 48;

земли транспорта: № 48.

Сведения о границах населенных пунктов утверждены соответствующими нормативными правовыми актами.

Сведения о границах других земель и земельных участков, правовой режим которых не допускает осуществление видов деятельности в сфере охотничьего хозяйства и которые не подлежат включению в состав охотничьего угодья, приведены в приложении № 5 к Схеме.

Сведения о характерных точках границ охотничьего угодья –
общедоступное охотничье угодье
Верхнемамонского муниципального района
(в системе координат WGS-84 и МСК-36 зона 2)

№п/п	Координата X	Координата Y	Координата X	Координата Y
	градусы, минуты, секунды		метры	
1	50° 18' 6,995"	40° 14' 22,581"	362368,68	2161502,08
2	50° 24' 36,528"	40° 31' 37,646"	374101,83	2182140,54
3	50° 22' 38,902"	40° 33' 21,256"	370441,46	2184140,99
4	50° 12' 16,731"	40° 27' 14,537"	351313,18	2176629,36
5	50° 11' 39,573"	40° 22' 22,583"	350248,21	2170822,75

Карта-схема общедоступного охотничьего угодья Верхнемамонского муниципального района

МАСШТАБ 1:100 000

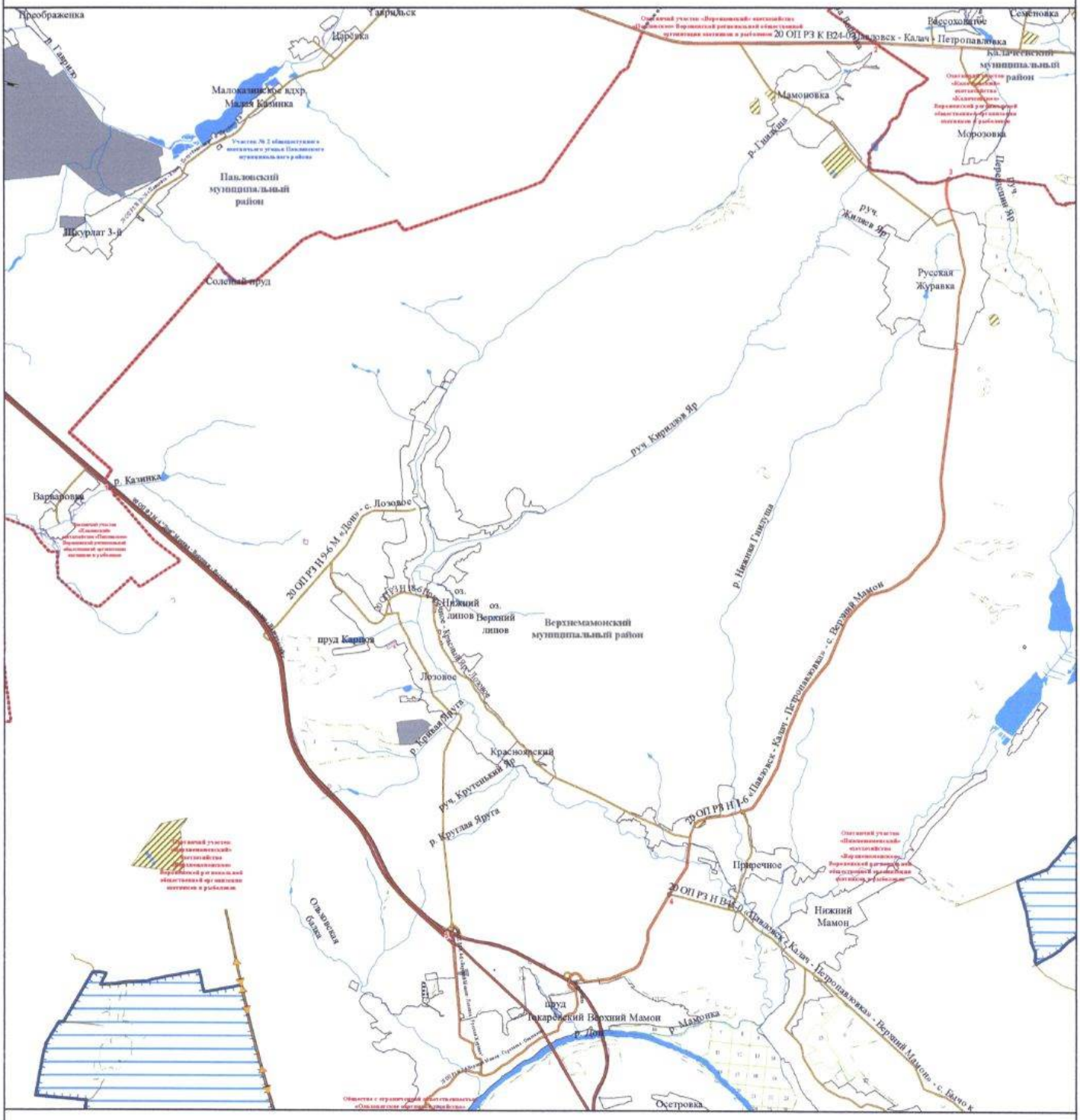

УСЛОВНЫЕ ОБОЗНАЧЕНИЯ

Границы
- муниципального образования
- населенного пункта
- охотничьего угодья
- существующих и планируемых зон выгонки и натаски собак

Поворотные точки
- охотничьего угодья

Гидрография
- реки, водохранилища, озера, пруды
- реки и ручьи

Пути сообщения
- железная дорога
- автомобильная дорога с твердым покрытием (федерального значения)
- автомобильная дорога с твердым покрытием (регионального значения)
- автомобильная дорога с грунтовым покрытием

Объекты энергетики
- линии электропередачи

Земли, земельные участки, правовой режим которых не допускает осуществление видов деятельности в сфере охотничьего хозяйства и которые не подлежат включению в состав охотничьих угодий

Земли сельскохозяйственного назначения
- земли сельскохозяйственного назначения

Земли населенных пунктов
- земли населенных пунктов

Земли промышленности, энергетики, транспорта, связи, радиовещания, телевидения, информатики, земли для обеспечения космической деятельности, земли обороны, безопасности и земли иного специального назначения
- земли промышленности
- земли энергетики
- земли транспорта
- земли иного специального назначения

Земли лесного фонда
- Границы лесничеств по сведениям ЕГРН

Лесничество, участковое лесничество
- Донское, Верхнемамонское
- Донское, нелесоустроенные леса
- Донское, Нижнемамонское
- Калачеевское, Маловатское
- Калачеевское, нелесоустроенные леса
- Павловское, нелесоустроенные леса

Верхнехавский муниципальный район

Общедоступное охотничье угодье Верхнехавского муниципального района

Описание границ охотничьего угодья:

северная граница: от точки 1, расположенной в месте пересечения железной дороги со смежной административной границей Верхнехавского муниципального района и городского округа города Воронеж, граница идет в общем северо-восточном направлении по смежной административной границе Верхнехавского муниципального района и городского округа город Воронеж до пересечения с железной дорогой в точке 2, далее граница идет в общем северо-восточном направлении по железной дороге до пересечения с автомобильной дорогой с твердым покрытием 20 ОП РЗ К В18-0 «М «Дон» - Малая Приваловка - гр. Липецкой обл.» в точке 3;

восточная граница: от точки 3, расположенной в месте пересечения железной дороги и автомобильной дороги с твердым покрытием 20 ОП РЗ К В18-0 «М «Дон» - Малая Приваловка - гр. Липецкой обл.», граница идет в юго-западном направлении по автомобильной дороге с твердым покрытием 20 ОП РЗ К В18-0 «М «Дон» - Малая Приваловка - гр. Липецкой обл.» через село Малая Приваловка, село Забугорье, село Парижская Коммуна до места пересечения со смежной административной границей Новоусманского и Верхнехавского муниципальных районов в точке 4;

южная граница: от точки 4, расположенной в месте пересечения автомобильной дороги с твердым покрытием 20 ОП РЗ К В18-0 «М «Дон» - Малая Приваловка - гр. Липецкой обл.» и смежной административной границы Новоусманского и Верхнехавского муниципальных районов, граница идет в западном направлении по смежной административной границе Новоусманского и Верхнехавского муниципальных районов до места пересечения с железной дорогой севернее посёлка Воля в точке 5;

западная граница: от точки 5, расположенной в месте пересечения смежных административных границ Новоусманского и Верхнехавского муниципальных районов с железной дорогой севернее посёлка Воля, граница идет в общем северном направлении по железной дороге до пересечения со смежной административной границей Верхнехавского муниципального района и городского округа город Воронеж в точке 1;

за исключением территории закрепленного охотничьего угодья главы КФХ, индивидуального предпринимателя Толубаевой Инны Дмитриевны в следующих границах:

северная граница: от точки 1, расположенной на северо-западном углу лесного квартала № 44 Краснолесненского участкового лесничества Воронежского лесничества, граница идет в восточном направлении по северной границе лесного квартала № 44 Краснолесненского участкового лесничества Воронежского лесничества до точки 2, расположенной на северной границе лесного квартала № 44 Краснолесненского участкового лесничества Воронежского лесничества;

восточная граница: от точки 2, расположенной на северной границе лесного квартала № 44 Краснолесненского участкового лесничества Воронежского лесничества, граница идет в южном направлении по условной прямой до места пересечения с границей Воронежского лесничества в точке 3, далее граница идет в юго-западном направлении по границе Воронежского лесничества до точки 4, расположенной на углу Воронежского лесничества;

южная граница: от точки 4, расположенной на углу Воронежского лесничества, граница идет в западном направлении по границе Воронежского лесничества до точки 5, расположенной на границе Воронежского лесничества, далее граница идет в северо-западном направлении по южной границе лесного квартала № 44 Краснолесненского участкового лесничества Воронежского лесничества до точки 6, расположенной на юго-западном углу лесного квартала № 44 Краснолесненского участкового лесничества Воронежского лесничества;

западная граница: от точки 6, расположенной на юго-западном углу лесного квартала № 44 Краснолесненского участкового лесничества Воронежского лесничества, граница идет в северном направлении по западной границе лесного квартала № 44 Краснолесненского участкового лесничества Воронежского лесничества до точки 1, расположенной на северо-западном углу лесного квартала № 44 Краснолесненского участкового лесничества Воронежского лесничества.

В границах охотничьего угодья расположены: лесные кварталы № 12-14, 28, 34-36, 42-44, 50, 51, 57, 58, 64-66, 72-74, 80-84, 90, 96 Краснолесненского участкового лесничества Воронежского лесничества; нелесоустроенные леса Воронежского лесничества; лесные кварталы № 10, 11 (часть) Тресвятского участкового лесничества Воронежского лесничества; нелесоустроенные леса Эртильского лесничества.

К землям, земельным участкам, правовой режим которых не допускает осуществление видов деятельности в сфере охотничьего хозяйства и которые не подлежат включению в состав охотничьего угодья в вышеописанных границах, относятся:

- земли населенных пунктов: № 54, посёлок Енино, посёлок Желдаевка, посёлок Лукичёвка, посёлок Подлесный, село Забугорье, село Малая Приваловка, село Никоново, село Парижская Коммуна, село Углянец, город Воронеж;

- земли промышленности, энергетики, транспорта, связи, радиовещания, телевидения, информатики, земли для обеспечения космической деятельности, земли обороны, безопасности и земли иного специального назначения:

земли промышленности: № 53;

земли транспорта: № 53, 54;

- земли особо охраняемых территорий и объектов:

земли рекреационного назначения: № 54.

Сведения о границах населенных пунктов, особо охраняемых природных территорий утверждены соответствующими нормативными правовыми актами.

Сведения о границах других земель и земельных участков, правовой режим которых не допускает осуществление видов деятельности в сфере охотничьего хозяйства и которые не подлежат включению в состав охотничьего угодья, приведены в приложении № 5 к Схеме.

Сведения о характерных точках границ охотничьего угодья - общедоступное охотничье хозяйство Верхнехавского муниципального района (в системе координат WGS-84 и МСК-36 зона 1)

№п/п	Координата X	Координата Y	Координата X	Координата Y
	градусы, минуты, секунды		метры	
1	51°52'18,377"	39°35'4,155"	536850,11	1325955,07
2	51°52'7,445"	39°35'57,807"	536527,87	1326986,66
3	51°51'38,076"	39°40'44,716"	535707,30	1332490,72
4	51°47'10,874"	39°37'15,278"	527385,16	1328611,90
5	51°46'44,612"	39°32'55,356"	526498,29	1323641,81

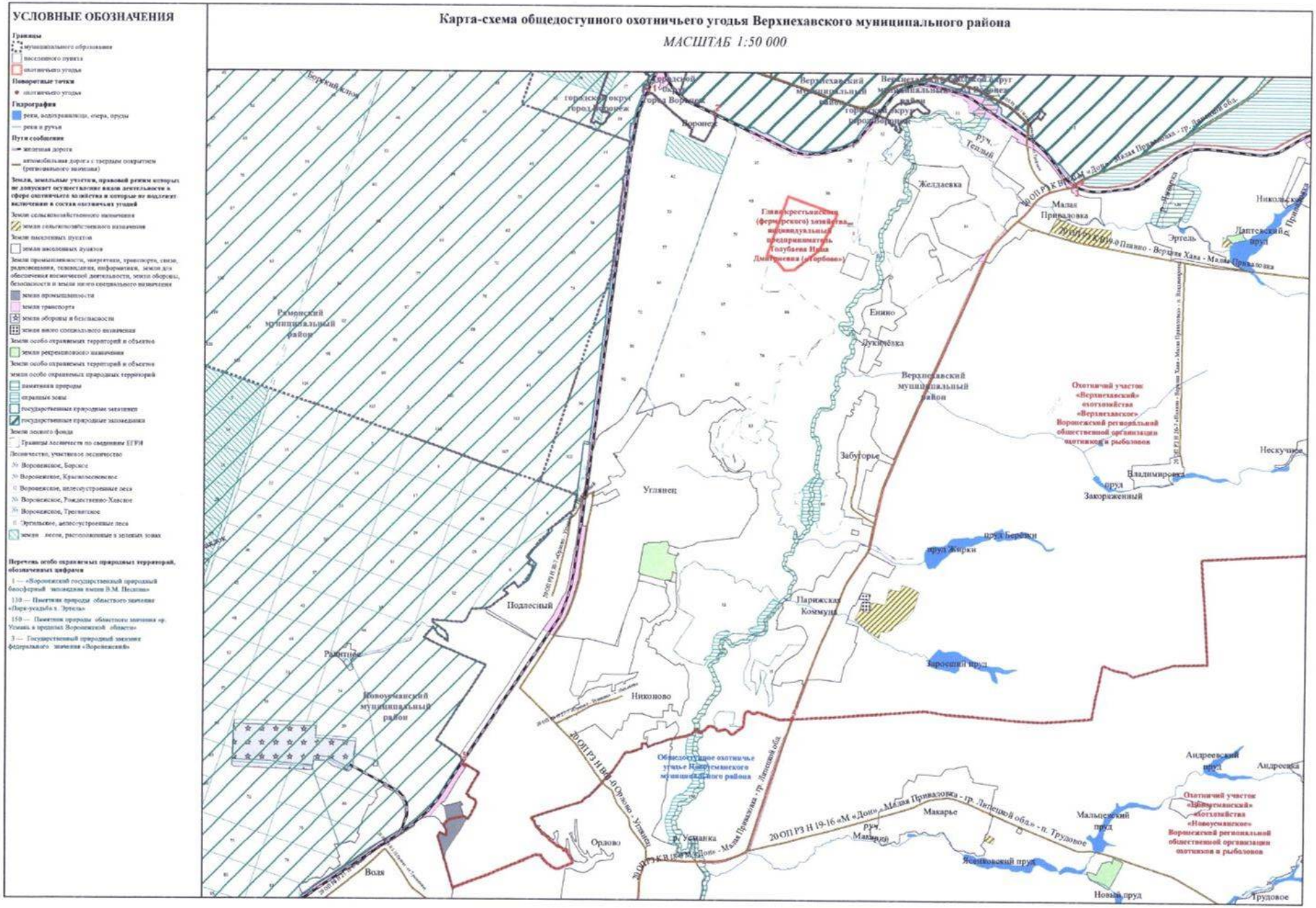
УСЛОВНЫЕ ОБОЗНАЧЕНИЯ
Границы
муниципального образования
населенного пункта
охотничьего угодья
Поворотные точки
охотничьего угодья
Гидрография
реки, водохранилища, очера, пруды
реки и ручьи
Пути сообщения
железная дорога
автомобильная дорога с твердым покрытием (регионального значения)
Земли, земельные участки, правовой режим которых не допускает осуществление видов деятельности в сфере охотничьего хозяйства и которые не подлежат включению в состав охотничьих угодий
Земли сельскохозяйственного назначения
земли сельскохозяйственного назначения
Земли населенных пунктов
земли населенных пунктов
Земли промышленности, энергетики, транспорта, связи, радиовещания, телевидения, информатики, земли для обеспечения космической деятельности, земли обороны, безопасности и земли иного специального назначения
земли промышленности
земли транспорта
земли обороны и безопасности
земли иного специального назначения
Земли особо охраняемых территорий и объектов
земли рекреационного назначения
Земли особо охраняемых территорий и объектов
земли особо охраняемых природных территорий
памятники природы
охранные зоны
государственные природные заказники
государственные природные заповедники
Земли лесного фонда
Границы лесничеств по сведениям ЕГРН
Лесничество, участковое лесничество
№ Воронежское, Борское
№ Воронежское, Крыловское
№ Воронежское, шелезоустроенные леса
№ Воронежское, Рождественно-Хавское
№ Воронежское, Трехостровское
№ Эртильское, шелезоустроенные леса
земли лесов, расположенные в зеленых зонах
Перечень особо охраняемых природных территорий, обозначенных цифрами
1 — «Воронежский государственный природный биосферный заповедник имени В.М. Пескова»
110 — Памятник природы областного значения «Парк-усадьба х. Эртель»
150 — Памятник природы областного значения «р. Усмань и пределах Воронежской области»
3 — Государственный природный заказник федерального значения «Воронежский»
Карта-схема общедоступного охотничьего угодья Верхнехавского муниципального района
МАСШТАБ 1:50 000
Рамонский муниципальный район
Новоусманский муниципальный район
Верхнехавский муниципальный район
Воронеж
Желдаевка
Малая Приваловка
Эртель
Николаевка
Дантеевский пруд
Главкрестьянское (фермерское) хозяйства, индивидуальный предприниматель Голубева Нина Дмитриевна («Горбово»)
Енино
Лукичёвка
Забугорье
Углянец
Подлесный
Ратнино
Никоново
Парижская Коммуна
Нескучное
Владимировка
пруд Закоряженный
пруд Берёзки
пруд Жирки
Ярославский пруд
Общедоступное охотничье угодье Новоусманского муниципального района
Охотничий участок «Верхнехавский» охотхозяйства «Верхнехавское» Воронежской региональной общественной организации охотников и рыболовов
Андреевский пруд
Андреевка
Макарье
Мальцевский пруд
Ручей Макарий
Ясеновский пруд
Новый пруд
Трудовое
Охотничий участок «Новоусманский» «Охотхозяйства «Новоусманское» Воронежской региональной общественной организации охотников и рыболовов
Ордово
Усманка
Воля
20 ОП РЗ Н 19-16 «М «Дон» - Малая Приваловка - гр. Липецкой обл.» - п. Трудовое
20 ОП РЗ Н 19-16 «М «Дон» - Малая Приваловка - гр. Липецкой обл.
20 ОП РЗ Н 19-16 «Дон» - Малая Приваловка - гр. Липецкой обл.
20 ОП РЗ Н 19-7 «Ордово - Углянец»
20 ОП РЗ Н 19-7 «Ратнино - Никоново»
20 ОП РЗ Н 19-7 «Ратнино - Подлесный - Углянец»
20 ОП РЗ Н 19-7 «Ратнино - Подлесный - Ордово»
20 ОП РЗ Н 19-7 «Ратнино - Никоново»
20 ОП РЗ Н 19-7 «Ратнино - Никоново - Ордово»
20 ОП РЗ Н 19-7 «Ратнино - Никоново - Углянец»
20 ОП РЗ Н 19-7 «Ратнино - Никоново - Ордово - Углянец»
20 ОП РЗ Н 19-7 «Ратнино - Никоново - Ордово - Углянец - Подлесный»
20 ОП РЗ Н 19-7 «Ратнино - Никоново - Ордово - Углянец - Подлесный - Ратнино»
20 ОП РЗ Н 19-7 «Ратнино - Никоново - Ордово - Углянец - Подлесный - Ратнино - Никоново»
20 ОП РЗ Н 19-7 «Ратнино - Никоново - Ордово - Углянец - Подлесный - Ратнино - Никоново - Ордово»
20 ОП РЗ Н 19-7 «Ратнино - Никоново - Ордово - Углянец - Подлесный - Ратнино - Никоново - Ордово - Углянец»
20 ОП РЗ Н 19-7 «Ратнино - Никоново - Ордово - Углянец - Подлесный - Ратнино - Никоново - Ордово - Углянец - Подлесный»
20 ОП РЗ Н 19-7 «Ратнино - Никоново - Ордово - Углянец - Подлесный - Ратнино - Никоново - Ордово - Углянец - Подлесный - Ратнино»
20 ОП РЗ Н 19-7 «Ратнино - Никоново - Ордово - Углянец - Подлесный - Ратнино - Никоново - Ордово - Углянец - Подлесный - Ратнино - Никоново»
20 ОП РЗ Н 19-7 «Ратнино - Никоново - Ордово - Углянец - Подлесный - Ратнино - Никоново - Ордово - Углянец - Подлесный - Ратнино - Никоново - Ордово»
20 ОП РЗ Н 19-7 «Ратнино - Никоново - Ордово - Углянец - Подлесный - Ратнино - Никоново - Ордово - Углянец - Подлесный - Ратнино - Никоново - Ордово - Углянец»
20 ОП РЗ Н 19-7 «Ратнино - Никоново - Ордово - Углянец - Подлесный - Ратнино - Никоново - Ордово - Углянец - Подлесный - Ратнино - Никоново - Ордово - Углянец - Подлесный»
20 ОП РЗ Н 19-7 «Ратнино - Никоново - Ордово - Углянец - Подлесный - Ратнино - Никоново - Ордово - Углянец - Подлесный - Ратнино - Никоново - Ордово - Углянец - Подлесный - Ратнино»
20 ОП РЗ Н 19-7 «Ратнино - Никоново - Ордово - Углянец - Подлесный - Ратнино - Никоново - Ордово - Углянец - Подлесный - Ратнино - Никоново - Ордово - Углянец - Подлесный - Ратнино - Никоново»
20 ОП РЗ Н 19-7 «Ратнино - Никоново - Ордово - Углянец - Подлесный - Ратнино - Никоново - Ордово - Углянец - Подлесный - Ратнино - Никоново - Ордово - Углянец - Подлесный - Ратнино - Никоново - Ордово»
20 ОП РЗ Н 19-7 «Ратнино - Никоново - Ордово - Углянец - Подлесный - Ратнино - Никоново - Ордово - Углянец - Подлесный - Ратнино - Никоново - Ордово - Углянец - Подлесный - Ратнино - Никоново - Ордово - Углянец»
20 ОП РЗ Н 19-7 «Ратнино - Никоново - Ордово - Углянец - Подлесный - Ратнино - Никоново - Ордово - Углянец - Подлесный - Ратнино - Никоново - Ордово - Углянец - Подлесный - Ратнино - Никоново - Ордово - Углянец - Подлесный»
20 ОП РЗ Н 19-7 «Ратнино - Никоново - Ордово - Углянец - Подлесный - Ратнино - Никоново - Ордово - Углянец - Подлесный - Ратнино - Никоново - Ордово - Углянец - Подлесный - Ратнино - Никоново - Ордово - Углянец - Подлесный - Ратнино»
20 ОП РЗ Н 19-7 «Ратнино - Никоново - Ордово - Углянец - Подлесный - Ратнино - Никоново - Ордово - Углянец - Подлесный - Ратнино - Никоново - Ордово - Углянец - Подлесный - Ратнино - Никоново - Ордово - Углянец - Подлесный - Ратнино - Никоново»
20 ОП РЗ Н 19-7 «Ратнино - Никоново - Ордово - Углянец - Подлесный - Ратнино - Никоново - Ордово - Углянец - Подлесный - Ратнино - Никоново - Ордово - Углянец - Подлесный - Ратнино - Никоново - Ордово - Углянец - Подлесный - Ратнино - Никоново - Ордово»
20 ОП РЗ Н 19-7 «Ратнино - Никоново - Ордово - Углянец - Подлесный - Ратнино - Никоново - Ордово - Углянец - Подлесный - Ратнино - Никоново - Ордово - Углянец - Подлесный - Ратнино - Никоново - Ордово - Углянец - Подлесный - Ратнино - Никоново - Ордово - Углянец»
20 ОП РЗ Н 19-7 «Ратнино - Никоново - Ордово - Углянец - Подлесный - Ратнино - Никоново - Ордово - Углянец - Подлесный - Ратнино - Никоново - Ордово - Углянец - Подлесный - Ратнино - Никоново - Ордово - Углянец - Подлесный - Ратнино - Никоново - Ордово - Углянец - Подлесный»
20 ОП РЗ Н 19-7 «Ратнино - Никоново - Ордово - Углянец - Подлесный - Ратнино - Никоново - Ордово - Углянец - Подлесный - Ратнино - Никоново - Ордово - Углянец - Подлесный - Ратнино - Никоново - Ордово - Углянец - Подлесный - Ратнино - Никоново - Ордово - Углянец - Подлесный - Ратнино»
20 ОП РЗ Н 19-7 «Ратнино - Никоново - Ордово - Углянец - Подлесный - Ратнино - Никоново - Ордово - Углянец - Подлесный - Ратнино - Никоново - Ордово - Углянец - Подлесный - Ратнино - Никоново - Ордово - Углянец - Подлесный - Ратнино - Никоново - Ордово - Углянец - Подлесный - Ратнино - Никоново»
20 ОП РЗ Н 19-7 «Ратнино - Никоново - Ордово - Углянец - Подлесный - Ратнино - Никоново - Ордово - Углянец - Подлесный - Ратнино - Никоново - Ордово - Углянец - Подлесный - Ратнино - Никоново - Ордово - Углянец - Подлесный - Ратнино - Никоново - Ордово - Углянец - Подлесный - Ратнино - Никоново - Ордово»
20 ОП РЗ Н 19-7 «Ратнино - Никоново - Ордово - Углянец - Подлесный - Ратнино - Никоново - Ордово - Углянец - Подлесный - Ратнино - Никоново - Ордово - Углянец - Подлесный - Ратнино - Никоново - Ордово - Углянец - Подлесный - Ратнино - Никоново - Ордово - Углянец - Подлесный - Ратнино - Никоново - Ордово - Углянец»
20 ОП РЗ Н 19-7 «Ратнино - Никоново - Ордово - Углянец - Подлесный - Ратнино - Никоново - Ордово - Углянец - Подлесный - Ратнино - Никоново - Ордово - Углянец - Подлесный - Ратнино - Никоново - Ордово - Углянец - Подлесный - Ратнино - Никоново - Ордово - Углянец - Подлесный -

Воробьёвский муниципальный район

Общедоступное охотничье угодье Воробьёвского муниципального района, участок № 1

Описание границ охотничьего угодья:

северная граница: от точки 1, расположенной в месте пересечения реки Берёзовый Яр и смежной административной границы Бутурлиновского и Воробьёвского муниципальных районов, граница идет в восточном направлении по смежной административной границе Бутурлиновского и Воробьёвского муниципальных районов до места пересечения с железной дорогой «Таловая – Калач» в точке 2;

восточная граница: от точки 2, расположенной в месте пересечения смежной административной границы Бутурлиновского и Воробьёвского муниципальных районов и железной дороги «Таловая – Калач», граница идет в юго-восточном направлении по железной дороге «Таловая – Калач» через посёлок Центральной усадьбы совхоза Воробьёвский, посёлок Первомайский, село Лещаное до места пересечения со смежной административной границей Калачеевского и Воробьёвского муниципальных районов в точке 3;

южная граница: от точки 3, расположенной в месте пересечения железной дороги «Таловая – Калач» и смежной административной границы Калачеевского и Воробьёвского муниципальных районов, граница идет в северо-западном направлении по смежной административной границе Калачеевского и Воробьёвского муниципальных районов до пересечения с границей государственного природного заказника областного значения «Ясиновский яр» (в ЕГРН зона или территория 36:08-6.326) в точке 4, далее граница идет по границе государственного природного заказника областного значения «Ясиновский яр» (в ЕГРН зона или территория 36:08-6.326) сначала в северном, далее в западном и южном направлении до точки 5, далее в западном направлении по смежной административной границе

Калачеевского и Воробьёвского муниципальных районов до места пересечения смежных административных границ Калачеевского, Павловского и Воробьёвского муниципальных районов, далее граница идет в северо-западном направлении по смежной административной границе Павловского и Воробьёвского муниципальных районов до места пересечения смежных административных границ Павловского, Бутурлиновского и Воробьёвского муниципальных районов в точке 6;

западная граница: от точки 6, расположенной в месте пересечения смежных административных границ Павловского, Бутурлиновского и Воробьёвского муниципальных районов, граница идет в северо-восточном направлении по смежной административной границе Бутурлиновского и Воробьёвского муниципальных районов до места пересечения с рекой Берёзовый Яр в точке 1.

В границах охотничьего угодья расположены нелесоустроенные леса Калачеевского лесничества.

К землям, земельным участкам, правовой режим которых не допускает осуществление видов деятельности в сфере охотничьего хозяйства и которые не подлежат включению в состав охотничьего угодья в вышеописанных границах, относятся:

- земли сельскохозяйственного назначения: № 57;

- земли населенных пунктов: № 57, посёлок Первомайский, село Затон, село Каменка, село Квашино, село Лещаное, село Солонцы, хутор Гринев;

- земли промышленности, энергетики, транспорта, связи, радиовещания, телевидения, информатики, земли для обеспечения космической деятельности, земли обороны, безопасности и земли иного специального назначения:

земли энергетики: № 57;

земли транспорта: № 57;

земли иного специального назначения: № 57.

Сведения о границах населенных пунктов, особо охраняемых природных территорий утверждены соответствующими нормативными правовыми актами.

Сведения о границах других земель и земельных участков, правовой режим которых не допускает осуществление видов деятельности в сфере охотничьего хозяйства и которые не подлежат включению в состав охотничьего угодья, приведены в приложении № 5 к Схеме.

Сведения о характерных точках границ охотничьего угодья – общедоступное охотничье угодье Воробьёвского муниципального района, участок № 1 (в системе координат WGS-84 и МСК-36 зона 2)

№п/п	Координата X	Координата Y	Координата X	Координата Y
	градусы, минуты, секунды		метры	
1	50°41'0,501"	40°43'16,314"	404346,47	2196248,24
2	50°43'4,711"	40°46'35,962"	408145,71	2200204,26
3	50°31'24,946"	40°54'40,627"	386440,83	2209545,01
4	50°34'36,153"	40°48'29,674"	392410,43	2202291,71
5	50°34'38,440"	40°48'21,999"	392482,48	2202141,35
6	50°35'13,715"	40°36'22,701"	393720,81	2188001,60

Карта-схема участка № 1 общедоступного охотничьего угодья Воробьёвского муниципального района

МАСШТАБ 1:80 000

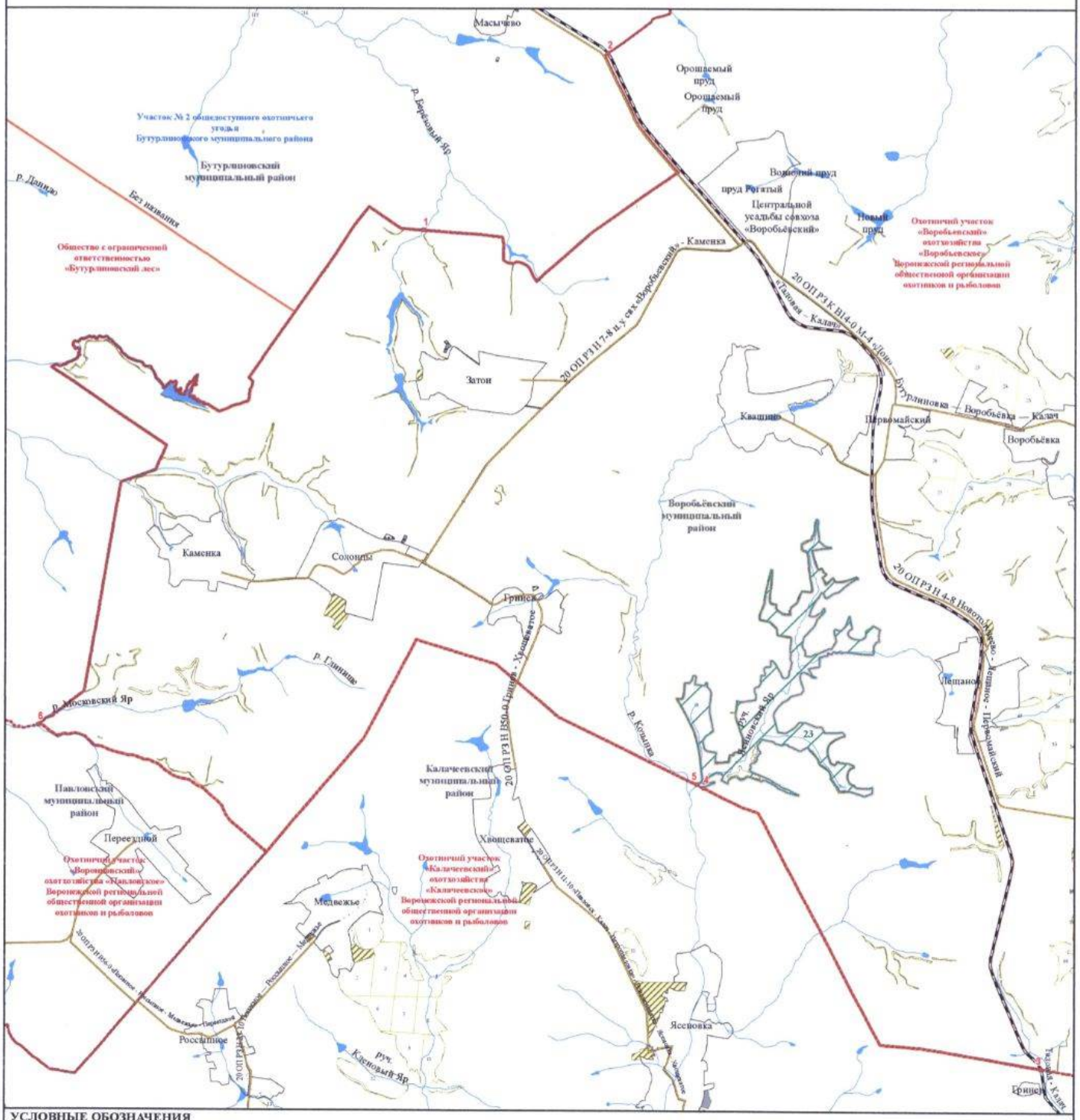

УСЛОВНЫЕ ОБОЗНАЧЕНИЯ

Границы
- муниципального образования
- населенного пункта
- охотничьего угодья

Поворотные точки
- охотничьего угодья

Гидрография
- реки, водохранилища, озера, пруды
- реки и ручьи

Пути сообщения
- железная дорога
- автомобильная дорога с твердым покрытием (регионального значения)
- автомобильная дорога с грунтовым покрытием

Земли, земельные участки, правовой режим которых не допускает осуществление видов деятельности в сфере охотничьего хозяйства и которые не подлежат включению в состав охотничьих угодий

Земли сельскохозяйственного назначения
- земли сельскохозяйственного назначения

Земли населенных пунктов
- земли населенных пунктов

Земли промышленности, энергетики, транспорта, связи, радиовещания, телевидения, информатики, земли для обеспечения космической деятельности, земли обороны, безопасности и земли иного специального назначения
- земли промышленности
- земли энергетики
- земли транспорта
- земли иного специального назначения

Земли особо охраняемых территорий и объектов
- земли особо охраняемых природных территорий
- государственные природные заказники

Земли лесного фонда
- Границы лесничеств по сведениям ЕГРН

Лесничество, участковое лесничество
- Бутурлиновское, Козловское
- Бутурлиновское, Корабельное
- Бутурлиновское, нелесоустроенные леса
- Калачеевское, Воробьевское
- Калачеевское, Меловатское
- Калачеевское, нелесоустроенные леса

Перечень особо охраняемых природных территорий, обозначенных цифрами

23 — Государственный природный заказник областного значения «Ясеновский яр»

Общедоступное охотничье угодье
Воробьёвского муниципального района, участок № 2

Описание границ охотничьего угодья:

северная граница: от точки 1, расположенной в месте пересечения реки Толучеевка и смежной административной границы Бутурлиновского и Воробьёвского муниципальных районов, граница идет в северо-восточном направлении по смежной административной границе Бутурлиновского и Воробьёвского муниципальных районов до места пересечения смежных административных границ Бутурлиновского, Новохопёрского и Воробьёвского муниципальных районов, далее граница идет в восточном направлении по смежной административной границе Новохопёрского и Воробьёвского муниципальных районов до места пересечения смежных административных границ Новохопёрского и Воробьёвского муниципальных районов Воронежской области и Волгоградской области в точке 2;

восточная граница: от точки 2, расположенной в месте пересечения смежных административных границ Новохопёрского и Воробьёвского муниципальных районов Воронежской области и Волгоградской области, граница идет в юго-восточном направлении по смежной административной границе Воробьёвского муниципального района Воронежской области и Волгоградской области до пересечения с границей зоны охраны природного парка областного значения «Ломовской природный ландшафтный парк» в точке 3, далее граница идет сначала в юго-западном направлении, затем в восточном направлении по границе зоны охраны природного парка областного значения «Ломовской природный ландшафтный парк», далее граница идет в общем северо-восточном направлении по границе природного парка областного значения «Ломовской природный ландшафтный парк», далее граница идет по условной прямой линии до пересечения с административной границей Воробьёвского муниципального района Воронежской области и Волгоградской области в точке 4, далее граница идет

в юго-восточном направлении по смежной административной границе Воробьёвского муниципального района Воронежской области и Волгоградской области до места пересечения с автомобильной дорогой с твердым покрытием 20 ОП РЗ Н 18-8 «Воробьевка - Никольское 2-е - Коренное» - х. Нагольный» - гр. Волгоградской обл.» в точке 5;

южная граница: от точки 5, расположенной в месте пересечения смежных административных границ Воробьёвского муниципального района Воронежской области и Волгоградской области с автомобильной дорогой с твердым покрытием 20 ОП РЗ Н 18-8 «Воробьевка - Никольское 2-е - Коренное» - х. Нагольный» - гр. Волгоградской обл.», граница идет в западном направлении по автомобильной дороге 20 ОП РЗ Н 18-8 «Воробьевка - Никольское 2-е - Коренное» - х. Нагольный» - гр. Волгоградской обл.» через хутор Нагольный до места пересечения с автомобильной дорогой с твердым покрытием 20 ОП РЗ Н 1-8 «Воробьевка - Никольское 2-е - Коренное» - х. Нагольный», далее граница идет в южном направлении по автомобильной дороге с твердым покрытием 20 ОП РЗ Н 1-8 «Воробьевка - Никольское 2-е - Коренное» - х. Нагольный» через хутор Нагольный, посёлок 1-го отделения совхоза «Краснопольский» до места пересечения с автомобильной дорогой с твердым покрытием 20 ОП РЗ Н В57-0 «Воробьевка - Никольское 2-е – Коренное», далее граница идет в западном направлении по автомобильной дороге с твердым покрытием 20 ОП РЗ Н В57-0 «Воробьевка - Никольское 2-е – Коренное» через посёлок 1-го отделения совхоза «Краснопольский», село Краснополье до места пересечения с автомобильной дорогой с твердым покрытием 20 ОП РЗ Н 9-8 «Краснополье - п. 2-го отд. свх «Краснопольский», далее граница идет в северо-западном направлении по автомобильной дороге с твердым покрытием 20 ОП РЗ Н 9-8 «Краснополье - п. 2-го отд. свх «Краснопольский» через село Краснополье до места пересечения с автомобильной дорогой с грунтовым покрытием в точке 6;

западная граница: от точки 6, расположенной в месте пересечения автомобильной дороги с твердым покрытием 20 ОП РЗ Н 9-8 «Краснополье -

п. 2-го отд. свх «Краснопольский» и автомобильной дороги с грунтовым покрытием, граница идет в северо-западном направлении по автомобильной дороге с грунтовым покрытием через точки 7 - 10 до места пересечения с южной границей села Нижний Бык в точке 11, далее граница идет в северо-восточном направлении по улице Мира села Нижний Бык до места пересечения с автомобильной дорогой с твердым покрытием 20 ОП РЗ Н 11-8 «Мужичье - Верхний Бык», далее граница идет в западном направлении по автомобильной дороге с твердым покрытием 20 ОП РЗ Н 11-8 «Мужичье - Верхний Бык» через село Нижний Бык, село Мужичье до места пересечения с автомобильной дорогой с твердым покрытием 20 ОП РЗ К В20-0 «Елань-Колено – Воробьевка», далее граница идет в юго-восточном направлении по автомобильной дороге 20 ОП РЗ К В20-0 «Елань-Колено – Воробьёвка» через село Мужичье, село Берёзовка до места пересечения с автомобильной дорогой с твердым покрытием 20 ОП РЗ Н 10-8 «Елань-Колено - Воробьевка» - с. Березовка», далее граница идет в северном направлении по автомобильной дороге 20 ОП РЗ Н 10-8 «Елань-Колено - Воробьевка» - с. Березовка» через село Берёзовка до места пересечения с рекой Толучеевка, далее граница идет в северо-восточном направлении по средней линии русла реки Толучеевка до места пересечения со смежной административной границей Бутурлиновского и Воробьёвского муниципальных районов в точке 1.

В границах охотничьего угодья расположены нелесоустроенные леса Калачеевского лесничества.

К землям, земельным участкам, правовой режим которых не допускает осуществление видов деятельности в сфере охотничьего хозяйства и которые не подлежат включению в состав охотничьего угодья в вышеописанных границах, относятся:

- земли сельскохозяйственного назначения: № 58;

- земли населенных пунктов: посёлок 2-го отделения совхоза «Краснопольский», посёлок Высокое, село Банное, село Берёзовка, село

Верхнетолучеево, село Верхний Бык, село Краснополье, село Мужичье, село Нижний Бык, хутор Землянка, хутор Нагольный;

- земли промышленности, энергетики, транспорта, связи, радиовещания, телевидения, информатики, земли для обеспечения космической деятельности, земли обороны, безопасности и земли иного специального назначения:

земли иного специального назначения: № 58.

Сведения о границах населенных пунктов, особо охраняемых природных территорий утверждены соответствующими нормативными правовыми актами.

Сведения о границах других земель и земельных участков, правовой режим которых не допускает осуществление видов деятельности в сфере охотничьего хозяйства и которые не подлежат включению в состав охотничьего угодья, приведены в приложении № 5 к Схеме.

Сведения о характерных точках границ охотничьего угодья - общедоступное охотничье угодье Воробьёвского муниципального района, участок № 2 (в системе координат WGS-84 и МСК-36 зона 2)

№ п/п	Координата X	Координата Y	Координата X	Координата Y
	градусы, минуты, секунды		метры	
1	50°48'3,129"	41°3'21,518"	417215,91	2219983,69
2	50°47'53,063"	41°14'42,614"	416844,76	2233320,34
3	50°46'34,937"	41°10'10,782"	414450,49	2227986,57
4	50°45'34,459"	41°14'9,251"	412563,92	2232652,61
5	50°39'13,199"	41°24'6,474"	400756,62	2244345,14
6	50°38'53,936"	41°14'57,902"	400184,38	2233567,02
7	50°38'44,061"	41°13'59,951"	399882,95	2232427,47
8	50°39'29,053"	41°13'7,717"	401276,78	2231406,18
9	50°40'1,718"	41°12'19,786"	402289,61	2230468,49
10	50°40'26,989"	41°11'35,494"	403073,84	2229601,71
11	50°40'53,117"	41°10'50,541"	403884,72	2228722,34

Карта-схема участка № 2 общедоступного охотничьего угодья Воробьёвского муниципального района

МАСШТАБ 1:110 000

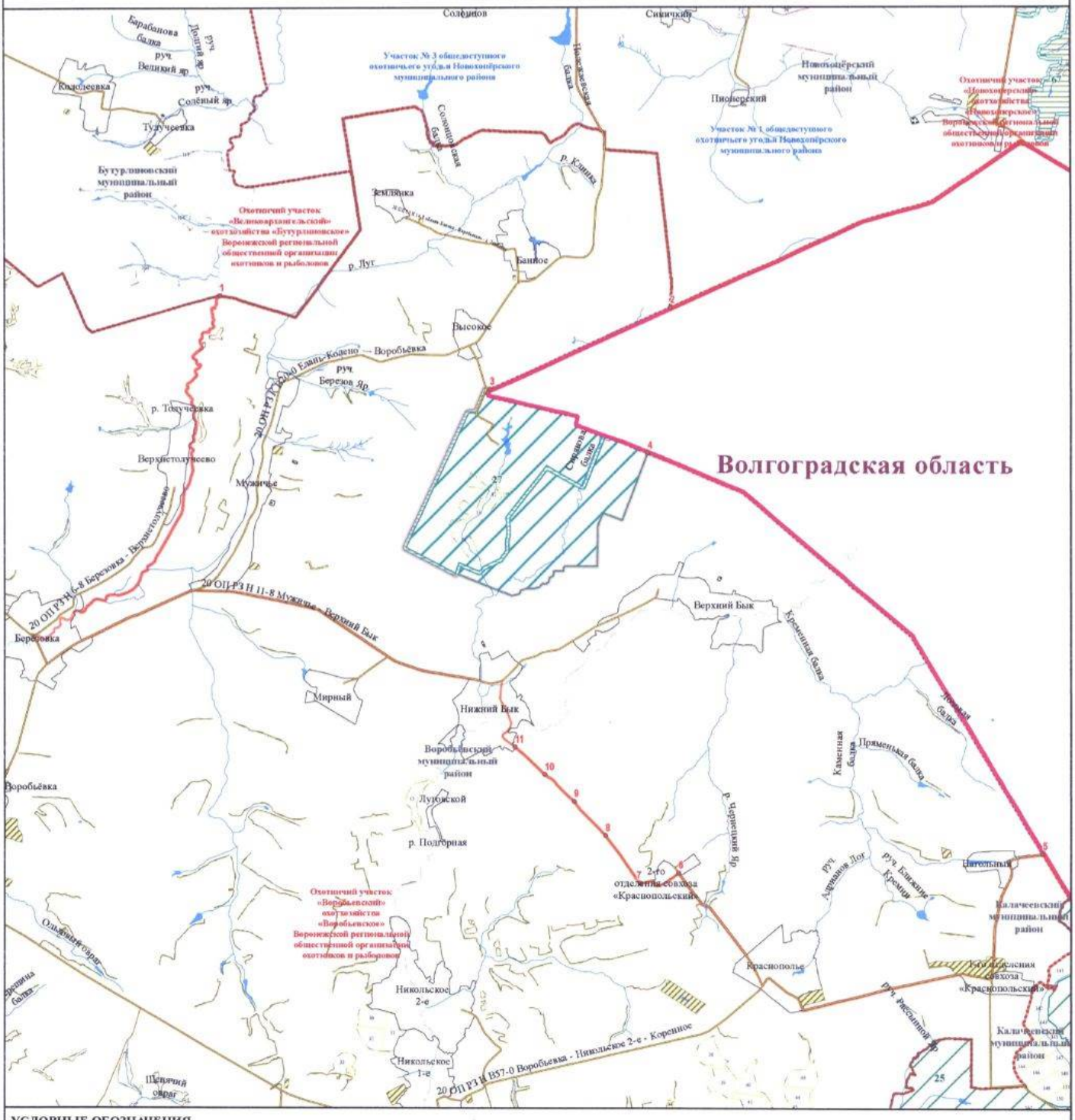

УСЛОВНЫЕ ОБОЗНАЧЕНИЯ

Границы
- муниципального образования
- субъекта
- населенного пункта
- охотничьего угодья

Поворотные точки
- охотничьего угодья

Гидрография
- реки, водохранилища, озера, пруды
- реки и ручьи

Пути сообщения
- автомобильная дорога с твердым покрытием (регионального значения)
- автомобильная дорога с грунтовым покрытием

Земли, земельные участки, правовой режим которых не допускает осуществление видов деятельности в сфере охотничьего хозяйства и которые не подлежат включению в состав охотничьих угодий

Земли сельскохозяйственного назначения
- земли сельскохозяйственного назначения

Земли населенных пунктов
- земли населенных пунктов

Земли промышленности, энергетики, транспорта, связи, радиовещания, телевидения, информатики, земли для обеспечения космической деятельности, земли обороны, безопасности и земли иного специального назначения
- земли промышленности
- земли транспорта
- земли иного специального назначения

Земли особо охраняемых территорий и объектов
- земли особо охраняемых природных территорий
- памятники природы
- природные парки
- охранные зоны
- государственные природные заказники

Земли лесного фонда
- границы лесничеств по сведениям ЕГРН

Лесничество, участковое лесничество
- Бутурлиновское, Колодеевское
- Бутурлиновское, нелесоустроенные леса
- Калачеевское, Воробьевское
- Калачеевское, Калачеевское
- Калачеевское, нелесоустроенные леса
- Новохоперское, нелесоустроенные леса
- Новохоперское, Степное

Перечень особо охраняемых природных территорий, обозначенных цифрами

25 — Государственный природный заказник областного значения «Яр Рассыпной»

27 — Природный парк областного значения «Ломовской природный ландшафтный парк»

67 — Памятник природы областного значения «Долина р. Пыховка»

Грибановский муниципальный район

Общедоступное охотничье угодье Грибановского муниципального района

Описание границ охотничьего угодья:

северная граница: от точки 1, расположенной на пересечении смежных административных границ Грибановского, Терновского и Аннинского муниципальных районов, граница идет в северо-восточном, далее в северном, далее в северо-восточном, далее в южном, далее в восточном направлении по смежной административной границе Грибановского и Терновского муниципальных районов до пересечения с автомобильной дорогой с твердым покрытием 20 ОП РЗ К В23-0 «Курск - Борисоглебск» - Терновка» в точке 2;

восточная граница: от точки 2, расположенной в месте пересечения смежной административной границы Грибановского и Терновского муниципальных районов и автомобильной дороги с твердым покрытием 20 ОП РЗ К В23-0 «Курск - Борисоглебск» - Терновка», граница идет в южном направлении по автомобильной дороге с твердым покрытием 20 ОП РЗ К В23-0 «Курск - Борисоглебск» - Терновка» через село Листопадовка до ее пересечения с автомобильной дорогой с твердым покрытием 00 ОП ФЗ Р-298 «Курск - Воронеж – автомобильная дорога Р-22 «Каспий», далее граница идет в западном направлении по автомобильной дороге с твердым покрытием 00 ОП ФЗ Р-298 «Курск - Воронеж – автомобильная дорога Р-22 «Каспий» через село Листопадовка до пересечения с западной границей села Листопадовка в точке 3;

южная граница: от точки 3, расположенной в месте пересечения автомобильной дороги с твердым покрытием 00 ОП ФЗ Р-298 «Курск - Воронеж – автомобильная дорога Р-22 «Каспий» и западной границы села Листопадовка, граница идет в западном направлении по автомобильной дороге с твердым покрытием 00 ОП ФЗ Р-298 «Курск - Воронеж – автомобильная дорога Р-22 «Каспий» через село Новомакарово до

автомобильного моста через реку Елань, далее граница идет в южном направлении по средней линии русла реки Елань до пересечения со смежной административной границей Грибановского и Аннинского муниципальных районов в точке 4;

западная граница: от точки 4, расположенной в месте пересечения средней линии русла реки Елань и смежной административной границы Грибановского и Аннинского муниципальных районов, граница идет в общем северном направлении по смежной административной границе Грибановского и Аннинского муниципальных районов до пересечения со смежной административной границей Грибановского, Аннинского и Терновского муниципальных районов в точке 1.

В границах охотничьего угодья расположены: лесной квартал № 143 Полянского участкового лесничества Савальского лесничества.

К землям, земельным участкам, правовой режим которых не допускает осуществление видов деятельности в сфере охотничьего хозяйства и которые не подлежат включению в состав охотничьего угодья в вышеописанных границах, относятся:

- земли сельскохозяйственного назначения: № 65;

- земли населенных пунктов: № 65, село Листопадовка, село Новогольелань, село Новомакарово, село Новоспасовка, село Хомутовка;

- земли промышленности, энергетики, транспорта, связи, радиовещания, телевидения, информатики, земли для обеспечения космической деятельности, земли обороны, безопасности и земли иного специального назначения:

земли транспорта: № 65;

земли обороны и безопасности: лесные кварталы № 144-146 Полянского участкового лесничества Савальского лесничества.

Сведения о границах населенных пунктов утверждены соответствующими нормативными правовыми актами.

Сведения о границах других земель и земельных участков, правовой режим которых не допускает осуществление видов деятельности в сфере охотничьего хозяйства и которые не подлежат включению в состав охотничьего угодья, приведены в приложении № 5 к Схеме.

Сведения о характерных точках границ охотничьего угодья – общедоступное охотничье угодье Грибановского муниципального района (в системе координат WGS-84 и МСК-36 зона 2)

№ п/п	Координата X	Координата Y	Координата X	Координата Y
	градусы, минуты, секунды		метры	
1	51° 32' 58,030"	41° 7' 50,416"	500468,91	2225649,07
2	51° 30' 26,831"	41° 25' 18,966"	495738,84	2245848,72
3	51° 26' 12,748"	41° 25' 12,587"	487886,55	2245718,89
4	51° 25' 38,939"	41° 11' 55,368"	486878,31	2230316,02

Карта-схема общедоступного охотничьего угодья Грибановского муниципального района

МАСШТАБ 1:80 000

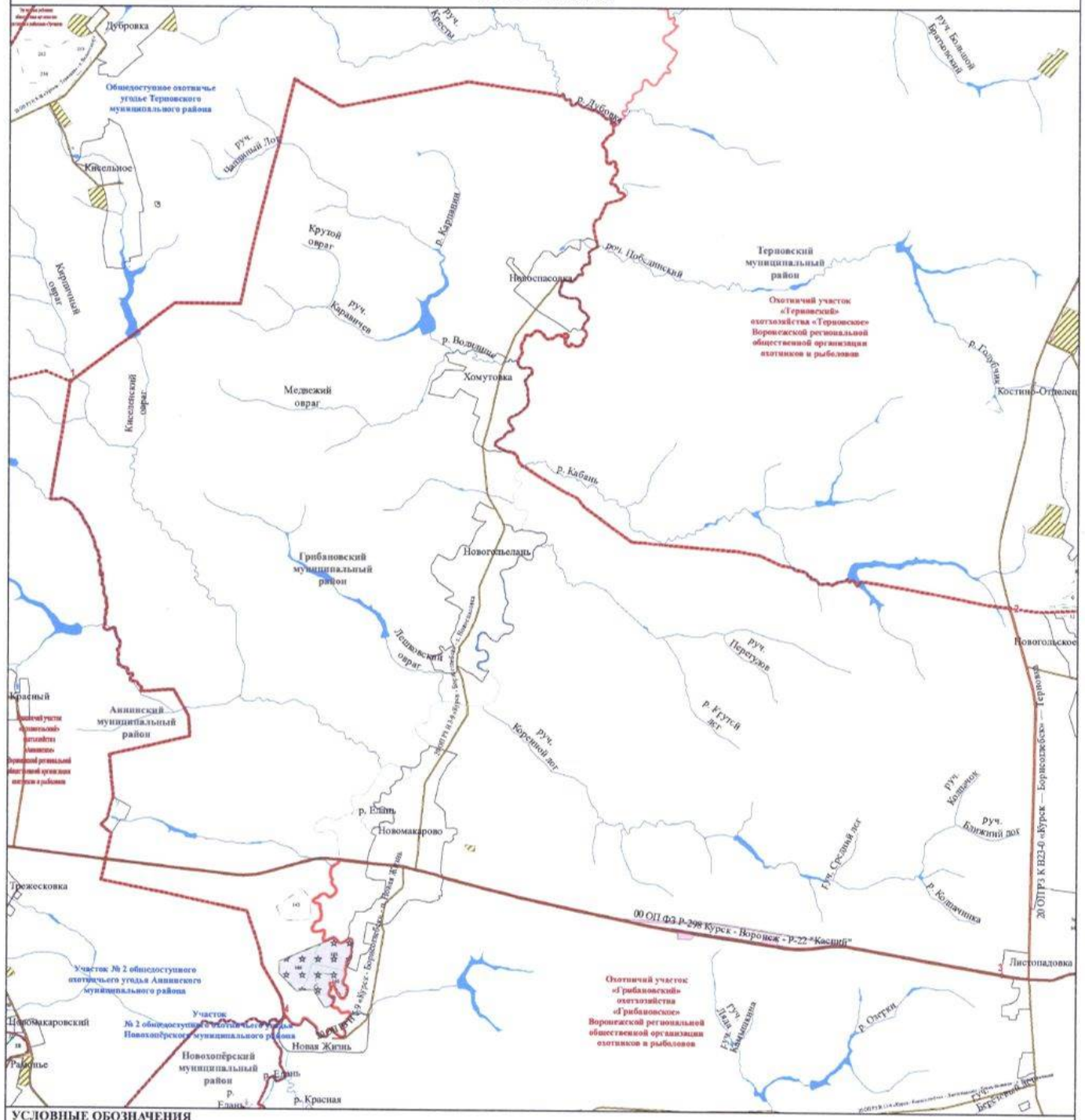

УСЛОВНЫЕ ОБОЗНАЧЕНИЯ

Границы
- муниципального образования
- населенного пункта
- охотничьего угодья

Поворотные точки
- охотничьего угодья

Гидрография
- реки, водохранилища, озера, пруды
- реки и ручьи

Пути сообщения
- автомобильная дорога с твердым покрытием (федерального значения)
- автомобильная дорога с твердым покрытием (регионального значения)

Земли, земельные участки, правовой режим которых не допускает осуществление видов деятельности в сфере охотничьего хозяйства и которые не подлежат включению в состав охотничьих угодий

Земли сельскохозяйственного назначения
- земли сельскохозяйственного назначения

Земли населенных пунктов
- земли населенных пунктов

Земли промышленности, энергетики, транспорта, связи, радиовещания, телевидения, информатики, земли для обеспечения космической деятельности, земли обороны, безопасности и земли иного специального назначения
- земли транспорта
- земли обороны и безопасности
- земли иного специального назначения

Земли особо охраняемых территорий и объектов
- земли особо охраняемых природных территорий
- государственные природные заказники

Земли лесного фонда
- Границы лесничеств по сведениям ЕГРН

Лесничество, участковое лесничество
- № Аннинское, Архангельское
- Аннинское, лесоустроенные леса
- Новохоперское, лесоустроенные леса
- № Савальское, Костино-Отдельское
- Савальское, лесоустроенные леса
- № Савальское, Полянское

Перечень особо охраняемых природных территорий, обозначенных цифрами

18 — Государственный природный заказник областного значения «Рамонье»

Калачеевский муниципальный район

Общедоступное охотничье хозяйство Калачеевского муниципального района

Описание границ охотничьего угодья:

северная граница: от точки 1, расположенной в месте пересечения высоковольтной линии электропередачи «ВЛ 35 кВ «Калач-1 - Подгорная - Большевик - Рудня - Воробьевка» и автомобильной дороги с твердым покрытием 20 ОП РЗ К 1-10 «Калач – Манино - гр. Волгоградской обл.», граница идет в восточном направлении по автомобильной дороге с твердым покрытием 20 ОП РЗ К 1-10 «Калач - Манино - гр. Волгоградской обл.» через хутор Блощицын до точки 2, далее граница идет в южном направлении по условной прямой линии до пересечения с границей государственного природного заказника областного значения «Яр Рассыпной» (в ЕГРН зона или территория 36:10-9.1) в точке 3;

восточная граница: от точки 3, расположенной на границе государственного природного заказника областного значения «Яр Рассыпной» (в ЕГРН зона или территория 36:10-9.1), граница идет сначала в южном, а затем в восточном направлении по границе государственного природного заказника областного значения «Яр Рассыпной» (в ЕГРН зона или территория 36:10-9.1) до пересечения со смежной границей Калачеевского муниципального района Воронежской области и Волгоградской области, далее граница идет в юго-западном направлении по смежной административной границе Калачеевского муниципального района Воронежской области и Волгоградской области до места пересечения смежных административных границ Калачеевского муниципального района Воронежской области, Волгоградской и Ростовской областей в точке 4;

южная граница: от точки 4, расположенной в месте пересечения смежных административных границ Калачеевского муниципального района Воронежской области, Волгоградской и Ростовской областей, граница идет в

западном направлении по смежной административной границе Калачеевского муниципального района Воронежской области и Ростовской области до места пересечения смежных административных границ Калачеевского и Петропавловского муниципальных районов Воронежской области и Ростовской области, далее граница идет в северо-восточном направлении по смежной административной границе Петропавловского и Калачеевского муниципальных районов до места пересечения с автомобильной дорогой с твердым покрытием 20 ОП РЗ Н В25-0 «Калач - Старая Криуша» в точке 5;

западная граница: от точки 5, расположенной в месте пересечения смежной административной границы Петропавловского и Калачеевского муниципальных районов и автомобильной дорогой с твердым покрытием 20 ОП РЗ Н В25-0 «Калач - Старая Криуша», граница идет в северо-восточном направлении по автомобильной дороге с твердым покрытием 20 ОП РЗ Н В25-0 «Калач - Старая Криуша» до места пересечения с автомобильной дорогой с грунтовым покрытием в точке 6, далее граница идет в северо-восточном направлении по автомобильной дороге с грунтовым покрытием через точку 7 до места пересечения с автомобильной дорогой с твердым покрытием 20 ОП РЗ Н 6-10 «Калач - Новая Криуша – Скрипниково» в точке 8, далее граница идет в северо-западном направлении по автомобильной дороге с твердым покрытием 20 ОП РЗ Н 6-10 «Калач - Новая Криуша – Скрипниково» до места пересечения с высоковольтной линией электропередачи «ВЛ 110 кВ «Калач-1 - Манино» в точке 9, далее граница идет в северо-восточном направлении по высоковольтной линии электропередачи «ВЛ 110 кВ «Калач-1 - Манино» до места пересечения с высоковольтной линией электропередачи «ВЛ 35 кВ «Калач-1 – Подгорная - Большевик - Рудня - Воробьевка» в точке 10, далее граница идет в северном направлении по высоковольтной линии электропередачи «ВЛ 35 кВ «Калач-1 – Подгорная – Большевик – Рудня - Воробьевка» до места пересечения с

автомобильной дорогой с твердым покрытием 20 ОП РЗ К 1-10 «Калач - Манино - гр. Волгоградской обл.» в точке 1.

В границах охотничьего угодья расположены нелесоустроенные леса Калачеевского лесничества.

К землям, земельным участкам, правовой режим которых не допускает осуществление видов деятельности в сфере охотничьего хозяйства и которые не подлежат включению в состав охотничьего угодья в вышеописанных границах, относятся:

- земли сельскохозяйственного назначения: № 74;

- земли населенных пунктов: № 74, посёлок Колос, село Новая Криуша, село Скрипниково, село Советское, хутор Хлебороб;

- земли промышленности, энергетики, транспорта, связи, радиовещания, телевидения, информатики, земли для обеспечения космической деятельности, земли обороны, безопасности и земли иного специального назначения:

земли промышленности: № 74;

земли энергетики: № 74;

земли транспорта: № 74;

земли иного специального назначения: № 74.

Сведения о границах населенных пунктов, особо охраняемых природных территорий утверждены соответствующими нормативными правовыми актами.

Сведения о границах других земель и земельных участков, правовой режим которых не допускает осуществление видов деятельности в сфере охотничьего хозяйства и которые не подлежат включению в состав охотничьего угодья, приведены в приложении № 5 к Схеме.

Сведения о характерных точках границ охотничьего угодья –
общедоступное охотничье угодье
Калачеевского муниципального района
(в системе координат WGS-84 и МСК-36 зона 2)

№ п/п	Координата X	Координата Y	Координата X	Координата Y
	градусы, минуты, секунды		метры	
1	50°24'57,658"	41°6'32,922"	374384,41	2223515,64
2	50°27'27,018"	41°17'17,604"	378950,72	2236255,77
3	50°27'26,457"	41°17'17,828"	378933,39	2236260,14
4	50°12'10,153"	41°24'5,190"	350605,75	2244264,46
5	50°14'16,741"	41°5'18,090"	354588,62	2221933,07
6	50°17'1,493"	41°6'50,196"	359669,80	2223783,60
7	50°18'22,522"	41°9'3,334"	362161,04	2226430,63
8	50°19'23,488"	41°10'42,959"	364036,37	2228409,79
9	50°22'1,779"	41°5'46,327"	368954,63	2222567,41
10	50°22'37,590"	41°7'29,625"	370050,93	2224614,26

Карта-схема общедоступного охотничьего угодья Калачеевского муниципального района

МАСШТАБ 1:120 000

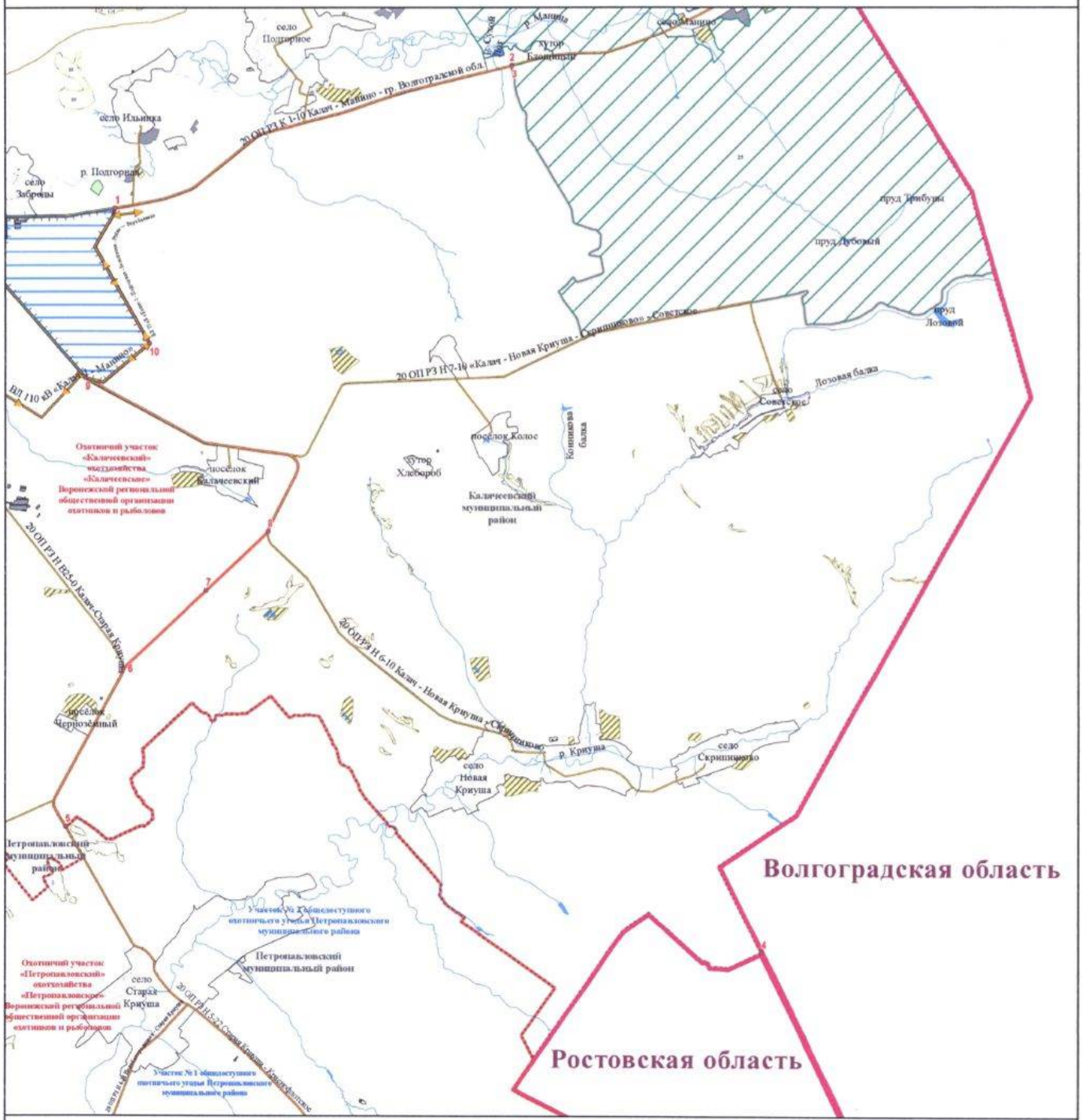

УСЛОВНЫЕ ОБОЗНАЧЕНИЯ

Границы
- муниципального образования
- субъекта
- населенного пункта
- охотничьего угодья
- существующих и планируемых зон гонных и натаски собак

Поворотные точки
- охотничьего угодья

Гидрография
- реки, водохранилища, озера, пруды
- реки и ручьи

Пути сообщения
- автомобильная дорога с твердым покрытием (регионального значения)
- автомобильная дорога с грунтовым покрытием

Объекты энергетики
- линии электропередачи

Земли, земельные участки, правовой режим которых не допускает осуществление видов деятельности в сфере охотничьего хозяйства и которые не подлежат включению в состав охотничьих угодий

Земли сельскохозяйственного назначения
- земли сельскохозяйственного назначения

Земли населенных пунктов
- земли населенных пунктов

Земли промышленности, энергетики, транспорта, связи, радиовещания, телевидения, информатики, земли для обеспечения космической деятельности, земли обороны, безопасности и земли иного специального назначения
- земли промышленности
- земли энергетики
- земли транспорта
- земли иного специального назначения

Земли особо охраняемых территорий и объектов
- земли рекреационного назначения

Земли особо охраняемых территорий и объектов
- земли особо охраняемых природных территорий
- государственные природные заказники

Земли лесного фонда
- Границы лесничеств по сведениям ЕГРН

Лесничество, участковое лесничество
- Калачеевское, Калачеевское
- Калачеевское, полезащитные леса

Перечень особо охраняемых природных территорий, обозначенных цифрами

25 — Государственный природный заказник областного значения «Яр Рассыпной»

Каменский муниципальный район

Общедоступное охотничье хозяйство Каменского муниципального района

Описание границ охотничьего угодья:

северная граница: от точки 1, расположенной в месте пересечения смежных административных границ Острогожского, Лискинского и Каменского муниципальных районов, граница идет в восточном направлении по смежной административной границе Лискинского и Каменского муниципальных районов до места пересечения с автомобильной дорогой с твердым покрытием 20 ОП РЗ Н В27-0 «Воронеж - Луганск» - с. Пухово» в точке 2;

восточная граница: от точки 2, расположенной в месте пересечения смежных административных границ Лискинского и Каменского муниципальных районов и автомобильной дороги с твердым покрытием 20 ОП РЗ Н В27-0 «Воронеж - Луганск» - с. Пухово», граница идет в юго-западном направлении по автомобильной дороге с твердым покрытием 20 ОП РЗ Н В27-0 «Воронеж - Луганск» - с. Пухово» до места пересечения с автомобильной дорогой с твердым покрытием 20 ОП РЗ К В38-0 «Воронеж - Луганск», далее граница идет в юго-восточном направлении по автомобильной дороге с твердым покрытием через хутор Ляпино, село Евдаково, посёлок городского типа Каменка до места пересечения с автомобильной дорогой с твердым покрытием 20 ОП РЗ Н 18-11 «Каменка - Марки», далее граница идет в юго-восточном направлении по автомобильной дороге с твердым покрытием 20 ОП РЗ Н 18-11 «Каменка - Марки» через посёлок городского типа Каменка до места пересечения с автомобильной дорогой с твердым покрытием 20 ОП РЗ Н В26-0 «Каменка - Подгоренский», далее граница идет в юго-восточном направлении по автомобильной дороге с грунтовым покрытием 20 ОП РЗ Н В26-0 «Каменка - Подгоренский» до места пересечения с автомобильной дорогой 20 ОП РЗ Н 22-11 «Каменка -

Подгоренский» - Новиковский - гр. Каменского р-на», далее граница идет в восточном направлении через село Сончино, хутор Лесково, хутор Солонцы, хутор Новиковский до места пересечения со смежной административной границей Подгоренского и Каменского муниципальных районов в точке 3;

южная граница: от точки 3, расположенной в месте пересечения автомобильной дороги с твердым покрытием 20 ОП РЗ Н 22-11 «Каменка - Подгоренский» - Новиковский - гр. Каменского р-на» и смежной административной границы Подгоренского и Каменского муниципальных районов, граница идет в юго-западном направлении по смежной административной границе Подгоренского и Каменского муниципальных районов до места пересечения смежных административных границ Подгоренского, Ольховатского и Каменского муниципальных районов, далее граница идет по смежной административной границе Ольховатского и Каменского муниципальных районов в западном направлении до места пересечения смежных административных границ Ольховатского и Каменского муниципальных районов Воронежской области и Белгородской области в точке 4;

западная граница: от точки 4, расположенной в месте пересечения смежных административных границ Ольховатского и Каменского муниципальных районов Воронежской области и Белгородской области, граница идет в северном направлении по смежной административной границе Каменского муниципального района Воронежской области и Белгородской области до места пересечения смежных административных границ Острогожского и Каменского муниципальных районов Воронежской области и Белгородской области, далее граница идет в северо-восточном направлении по смежной административной границе Острогожского и Каменского муниципальных районов до места пересечения с автомобильной дорогой с грунтовым покрытием в точке 1.

В границах охотничьего угодья расположены: нелесоустроенные леса Давыдовского лесничества; лесные кварталы № 16-27, 35, 36, 38-53, 55-57

Евдаковского участкового лесничества Острогожского лесничества; лесной квартал № 171 Коротоякского участкового лесничества Острогожского лесничества; нелесоустроенные леса Острогожского лесничества; лесной квартал № 254 (часть) Острогожского участкового лесничества; нелесоустроенные леса Павловского лесничества.

К землям, земельным участкам, правовой режим которых не допускает осуществление видов деятельности в сфере охотничьего хозяйства и которые не подлежат включению в состав охотничьего угодья в вышеописанных границах, относятся:

- земли сельскохозяйственного назначения: № 77, 78, 79;

- земли населенных пунктов: № 77, посёлок городского типа Каменка, село Дегтярное, село Евдаково, село Карпенково, село Кириченково, село Коденцово, село Ольхов Лог, село Пилипы, село Сончино, село Татарино, село Тимирязево, село Трехстенки, село Тхоревка, село Щербаково, село Ярки, хутор Атамановка, хутор Воронец, хутор Гойкалово, хутор Дальнее Стояново, хутор Ивченково, хутор Ляпино, хутор Михново, хутор Молчаново, хутор Новиковский, хутор Орехово, хутор Панково, хутор Свистовка, хутор Ситниково, хутор Фриденфельд, хутор Хвощеватый, хутор Шапошниково;

- земли промышленности, энергетики, транспорта, связи, радиовещания, телевидения, информатики, земли для обеспечения космической деятельности, земли обороны, безопасности и земли иного специального назначения:

земли промышленности: № 79;

земли энергетики: № 79;

земли транспорта: № 77, 78, 79;

земли иного специального назначения: № 77, 78.

Сведения о границах населенных пунктов утверждены соответствующими нормативными правовыми актами.

Сведения о границах других земель и земельных участков, правовой режим которых не допускает осуществление видов деятельности в сфере охотничьего хозяйства и которые не подлежат включению в состав охотничьего угодья, приведены в приложении № 5 к Схеме.

Сведения о характерных точках границ охотничьего угодья – общедоступное охотничье угодье Каменского муниципального района (в системе координат WGS-84 и МСК-36 зона 1)

№ п/п	Координата X	Координата Y	Координата X	Координата Y
	градусы, минуты, секунды		метры	
1	50° 49' 28,587"	39° 18' 39,765"	420101,21	1308436,64
2	50° 49' 32,465"	39° 22' 41,260"	420276,10	1313161,82
3	50° 41' 33,314"	39° 37' 49,243"	405715,87	1331162,14
4	50° 32' 4,595"	39° 7' 32,350"	387711,75	1295653,35

Карта-схема общедоступного охотничьего угодья Каменского муниципального района

МАСШТАБ 1:150 000

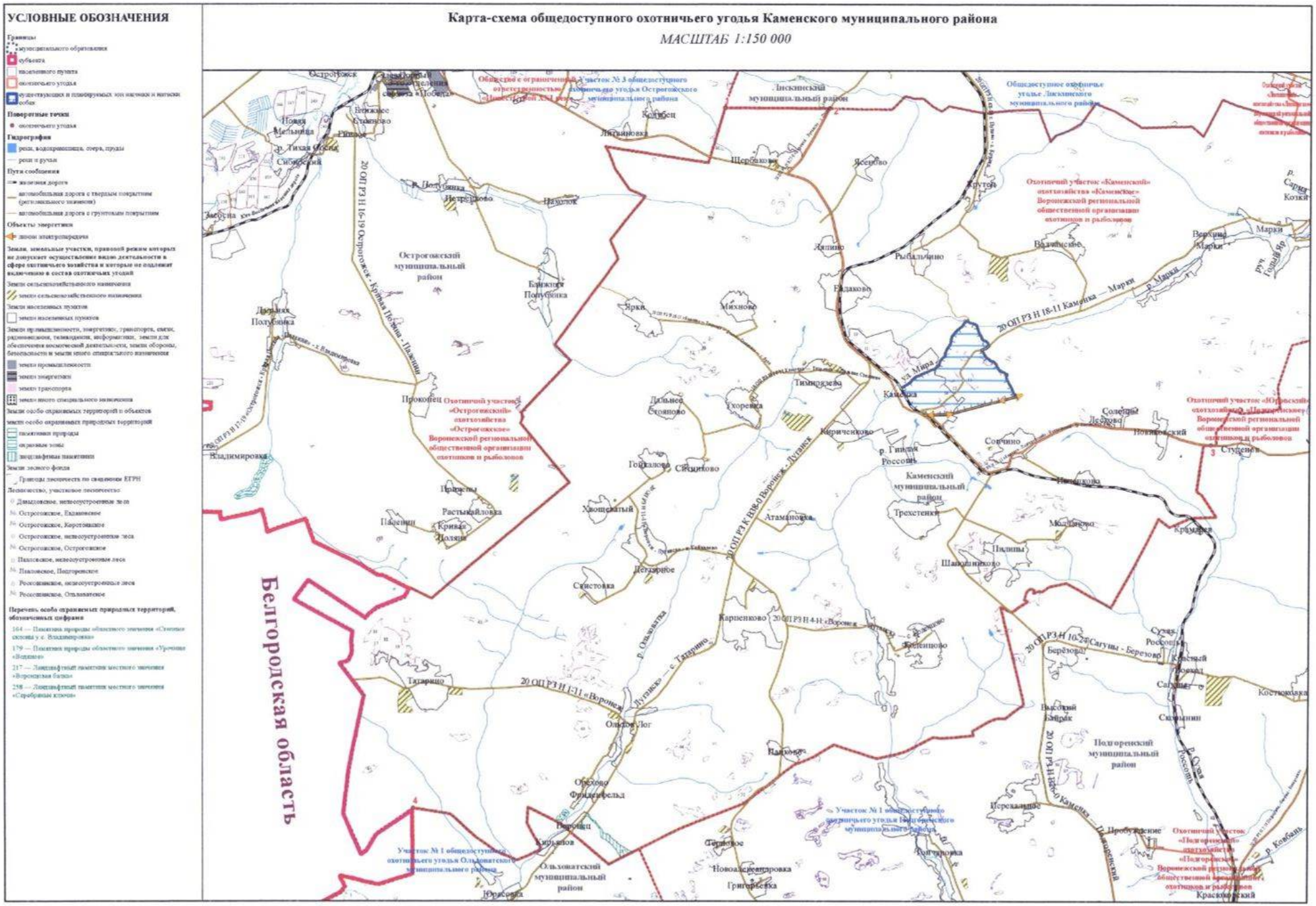

Кантемировский муниципальный район

Общедоступное охотничье угодье
Кантемировского муниципального района, участок № 1

Описание границ охотничьего угодья:

северная граница: от точки 1, расположенной в месте пересечения смежной административной границы Кантемировского и Россошанского муниципальных районов с автомобильной дорогой с грунтовым покрытием из села Куликовка Кантемировского муниципального района в село Жилино Россошанского муниципального района, граница идет в северо-восточном направлении по смежной административной границе Кантемировского и Россошанского муниципальных районов до пересечения с автомобильной дорогой с грунтовым покрытием в точке 2, далее граница идет в северо-восточном направлении по автомобильной дороге с грунтовым покрытием через хутор Васильевка через точки 3 - 5 до пересечения автомобильных дорог с твердым покрытием 20 ОП РЗ Н 10-12 «Воронеж - Луганск» - с. Фисенково» и 20 ОП РЗ К В38-0 «Воронеж – Луганск» в точке 6;

восточная граница: от точки 6, расположенной в месте пересечения автомобильных дорог с твердым покрытием 20 ОП РЗ К В38-0 «Воронеж - Луганск» и 20 ОП РЗ Н 10-12 «Воронеж – Луганск» - с. Фисенково», граница идет в южном направлении по автомобильной дороге с твердым покрытием 20 ОП РЗ К В38-0 «Воронеж – Луганск» через село Митрофановка, хутор Васильевка, село Михайловка, хутор Солёный до пересечения со смежной административной границей Пасековского и Журавского сельских поселений Кантемировского муниципального района в точке 7;

южная граница: от точки 7, расположенной на пересечении автомобильной дороги с твердым покрытием 20 ОП РЗ К В38-0 «Воронеж – Луганск» со смежной административной границей Пасековского и Журавского сельских поселений Кантемировского муниципального района, граница идет в юго-западном направлении по смежной административной

границе Пасековского и Журавского сельских поселений Кантемировского муниципального района до пересечения с автомобильной дорогой с грунтовым покрытием из села Куликовка Кантемировского муниципального района в село Новомарковка Кантемировского муниципального района в точке 8;

западная граница: от точки 8, расположенной на пересечении смежной административной границы Пасековского и Журавского сельских поселений Кантемировского муниципального района с автомобильной дорогой с грунтовым покрытием из села Куликовка Кантемировского муниципального района в село Новомарковка Кантемировского муниципального района, граница идет в северо-западном направлении по автомобильной дороге с грунтовым покрытием из села Куликовка Кантемировского муниципального района в село Новомарковка Кантемировского муниципального района вдоль линии электропередачи ВЛ 35 кВ (от ПС «Подстанция «Куликовка» 35/10 кВ до ПС «Подстанция «Дружба» 35/10 кВ) через точки 9 - 12 до пересечения с южной границей села Куликовка в точке 13, далее граница идет в северо-западном направлении по автомобильной дороге с грунтовым покрытием из села Куликовка Кантемировского муниципального района в село Новомарковка Кантемировского муниципального района через село Куликовка Кантемировского муниципального района до пересечения с автомобильной дорогой с твердым покрытием 20 ОП РЗ Н 8-12 «Воронеж – Луганск» - Волоконовка – Новобелая – гр. Луганской обл.» в селе Куликовка Кантемировского муниципального района, далее в северо-восточном направлении по автомобильной дороге с твердым покрытием 20 ОП РЗ Н 8-12 «Воронеж – Луганск» - Волоконовка – Новобелая – гр. Луганской обл.» через село Куликовка Кантемировского муниципального района до улицы Солнечная села Куликовка Кантемировского муниципального района, далее в северном направлении через село Куликовка Кантемировского муниципального района по улице Солнечная, улице Заречная села Куликовка Кантемировского муниципального района до пересечения с автомобильной

дорогой с грунтовым покрытием из села Куликовка Кантемировского муниципального района в село Жилино Россошанского муниципального района вблизи жилого дома с номером 21, далее в северо-западном направлении по автомобильной дороге с грунтовым покрытием из села Куликовка Кантемировского муниципального района в село Жилино Россошанского муниципального района до пересечения с северной границей села Куликовка Кантемировского муниципального района в точке 14, далее граница идет в северо-западном направлении по автомобильной дороге с грунтовым покрытием из села Куликовка Кантемировского муниципального района в село Жилино Россошанского муниципального района через точки 15 - 17 до пересечения со смежной административной границей Кантемировского и Россошанского муниципальных районов в точке 1.

В границах охотничьего угодья расположены: лесные кварталы № 24 (часть), 29-33 Кантемировского лесничества; нелесоустроенные леса Кантемировского лесничества.

К землям, земельным участкам, правовой режим которых не допускает осуществление видов деятельности в сфере охотничьего хозяйства и которые не подлежат включению в состав охотничьего угодья в вышеописанных границах, относятся:

- земли сельскохозяйственного назначения: № 84;

- земли населенных пунктов: № 84, село Куликовка, село Митрофановка, село Михайловка, хутор Васильевка, хутор Златополь, хутор Солёный;

- земли промышленности, энергетики, транспорта, связи, радиовещания, телевидения, информатики, земли для обеспечения космической деятельности, земли обороны, безопасности и земли иного специального назначения:

земли иного специального назначения: № 84.

Сведения о границах населенных пунктов утверждены соответствующими нормативными правовыми актами.

Сведения о границах других земель и земельных участков, правовой режим которых не допускает осуществление видов деятельности в сфере охотничьего хозяйства и которые не подлежат включению в состав охотничьего угодья, приведены в приложении № 5 к Схеме.

Сведения о характерных точках границ охотничьего угодья – Общедоступное охотничье угодье Кантемировского муниципального района, участок № 1 (в системе координат WGS-84 и МСК-36 зона 1)

№ п/п	Координата X	Координата Y	Координата X	Координата Y
	градусы, минуты, секунды		метры	
1	49° 52' 41,399"	39° 30' 13,554"	314995,81	1323459,07
2	49° 55' 51,280"	39° 37' 23,965"	320986,14	1331963,04
3	49° 56' 14,117"	39° 39' 20,875"	321727,72	1334283,56
4	49° 56' 19,671"	39° 39' 32,512"	321902,93	1334512,92
5	49° 56' 54,405"	39° 40' 14,461"	322989,25	1335332,37
6	49° 56' 57,476"	39° 40' 16,741"	323084,88	1335376,32
7	49° 48' 47,949"	39° 41' 18,307"	307980,44	1336846,91
8	49° 46' 22,054"	39° 38' 11,089"	303414,20	1333173,35
9	49° 46' 51,031"	39° 36' 42,230"	304282,43	1331381,96
10	49° 47' 26,690"	39° 34' 52,766"	305351,61	1329175,97
11	49° 47' 53,304"	39° 33' 28,611"	306149,49	1327480,99
12	49° 49' 0,569"	39° 31' 21,447"	308191,84	1324909,17
13	49° 49' 43,347"	39° 30' 5,337"	309492,60	1323369,73
14	49° 51' 15,755"	39° 31' 32,661"	312371,55	1325075,28
15	49° 51' 23,906"	39° 31' 30,119"	312622,67	1325021,00
16	49° 52' 2,699"	39° 30' 10,255"	313799,27	1323409,49
17	49° 52' 26,094"	39° 30' 52,091"	314533,49	1324234,99

Карта-схема участка № 1 общедоступного охотничьего угодья Кантемировского муниципального района

МАСШТАБ 1:70 000

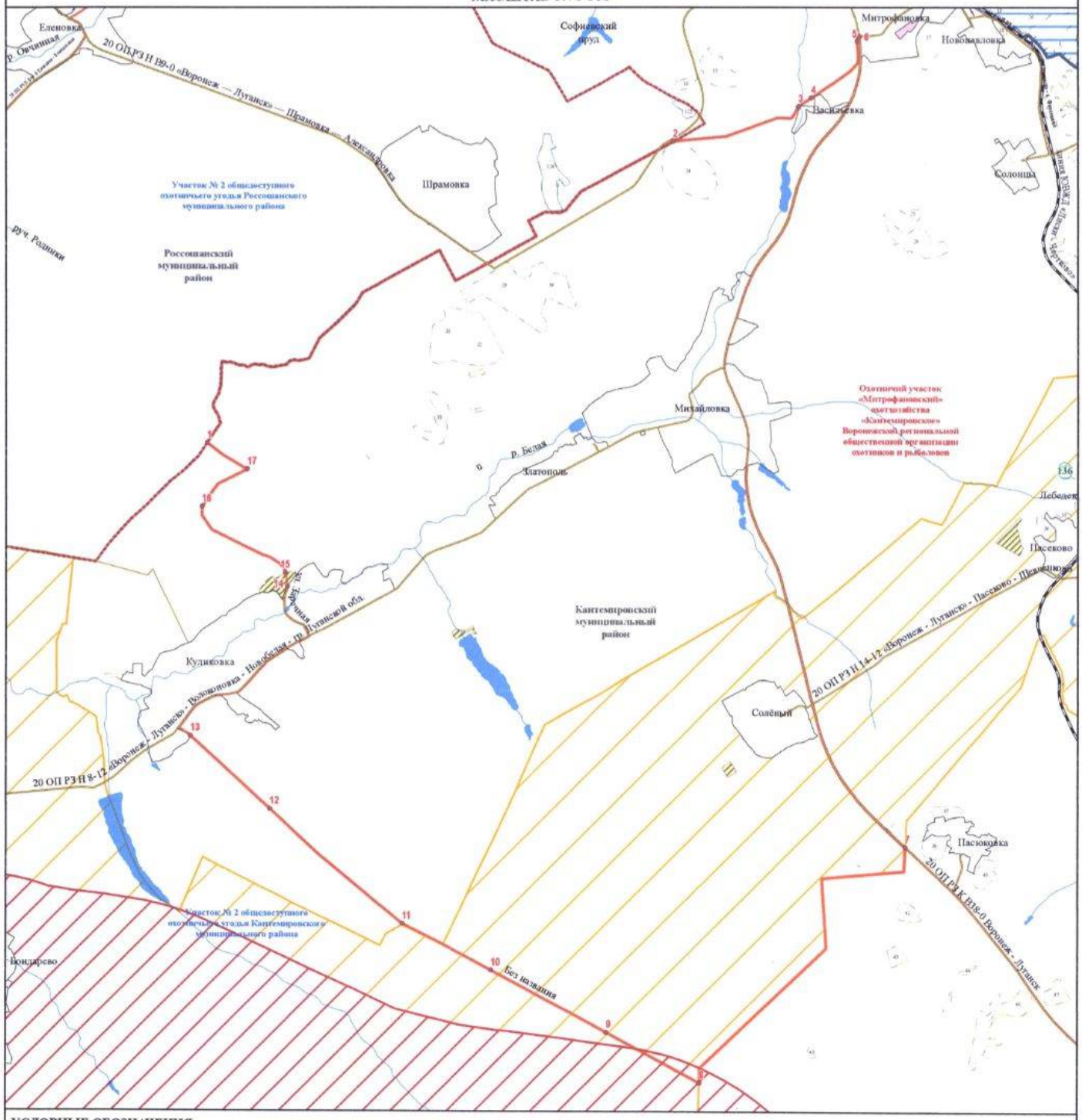

УСЛОВНЫЕ ОБОЗНАЧЕНИЯ

Границы
- муниципального образования
- населенного пункта
- охотничьего угодья
- существующих и планируемых зон наводки и напуски особи

Поворотные точки
- охотничьего угодья

Гидрография
- реки, водохранилища, озера, пруды
- реки и ручьи

Пути сообщения
- железная дорога
- автомобильная дорога с твердым покрытием (регионального значения)
- автомобильная дорога с грунтовым покрытием

Земли, земельные участки, правовой режим которых не допускает осуществление видов деятельности в сфере охотничьего хозяйства и которые не подлежат включению в состав охотничьих угодий

Земли сельскохозяйственного назначения
- земли сельскохозяйственного назначения

Земли населенных пунктов
- земли населенных пунктов

Земли промышленности, энергетики, транспорта, связи, радиовещания, телевидения, информатики, земли для обеспечения космической деятельности, земли обороны, безопасности и земли иного специального назначения
- земли энергетики
- земли транспорта
- земли иного специального назначения

Земли особо охраняемых территорий и объектов
- земли особо охраняемых природных территорий
- памятники природы
- охранные зоны

Земли лесного фонда
- Границы лесничеств по сведениям ЕГРН

Лесничество, участковое лесничество
- Кантемировское, без деления на участковые лесничества
- Кантемировское, нелесоустроенные леса
- Россошанское, нелесоустроенные леса
- Россошанское, Россошанское

Иные территории, имеющие ограничения для осуществления охоты и ведения охотничьего хозяйства
- пограничная зона
- участок пограничной зоны шириной 5 км

Перечень особо охраняемых природных территорий, обозначенных цифрами

136 — Памятник природы областного значения «Пасеково»

Общедоступное охотничье угодье
Кантемировского муниципального района, участок № 2

Описание границ охотничьего угодья:

северная граница: от точки 1, расположенной на пересечении автомобильной дороги с твердым покрытием 20 ОП РЗ Н 8-12 «Воронеж - Луганск» - Волоконовка – Новобелая - гр. Луганской обл.» со смежной административной границей Кантемировского муниципального района Воронежской области и Луганской Народной Республики, граница идет в северо-восточном направлении по автомобильной дороге с твердым покрытием 20 ОП РЗ Н 8-12 «Воронеж - Луганск» - Волоконовка – Новобелая - гр. Луганской обл.» через село Новобелая, село Волоконовка до пересечения с автомобильной дорогой с твердым покрытием 20 ОП РЗ Н В44-0 «Еленовка – Волоконовка», далее в северном направлении по автомобильной дороге с твердым покрытием 20 ОП РЗ Н В44-0 «Еленовка – Волоконовка» через село Волоконовка до пересечения со смежной административной границей Кантемировского и Россошанского муниципальных районов в точке 2, далее граница идет в восточном направлении по смежной административной границе Кантемировского и Россошанского муниципальных районов до места пересечения с автомобильной дорогой с грунтовым покрытием из села Куликовка Кантемировского муниципального района в село Жилино Россошанского муниципального района в точке 3;

восточная граница: от точки 3, расположенной в месте пересечения смежной административной границы Кантемировского и Россошанского муниципальных районов с автомобильной дорогой с грунтовым покрытием из села Куликовка Кантемировского муниципального района в село Жилино Россошанского муниципального района, граница идет в юго-восточном направлении по автомобильной дороге с грунтовым покрытием из села Куликовка Кантемировского муниципального района в село Жилино

Россошанского муниципального района через точки 4 - 6 до пересечения с северной границей села Куликовка Кантемировского муниципального района в точке 7, далее в юго-восточном направлении по автомобильной дороге с грунтовым покрытием из села Куликовка Кантемировского муниципального района в село Жилино Россошанского муниципального района до пересечения с улицей Заречная села Куликовка Кантемировского муниципального района вблизи жилого дома с номером 21, далее в южном направлении через село Куликовка по улице Заречная, улице Солнечная села Куликовка Кантемировского муниципального района до автомобильной дороги с твердым покрытием 20 ОП РЗ Н 8-12 «Воронеж – Луганск» - Волоконовка – Новобелая – гр. Луганской обл.» в селе Куликовка Кантемировского муниципального района, далее в юго-западном направлении по автомобильной дороге с твердым покрытием 20 ОП РЗ Н 8-12 «Воронеж – Луганск» - Волоконовка – Новобелая – гр. Луганской обл.» через село Куликовка Кантемировского муниципального района до пересечения с автомобильной дорогой с грунтовым покрытием из села Куликовка Кантемировского муниципального района в село Новомарковка Кантемировского муниципального района, затем в юго-восточном направлении по автомобильной дороге с грунтовым покрытием из села Куликовка Кантемировского муниципального района в село Новомарковка Кантемировского муниципального района через село Куликовка до пересечения с южной границей села Куликовка в точке 8, далее граница идет в юго-восточном направлении по автомобильной дороге с грунтовым покрытием из села Куликовка Кантемировского муниципального района в село Новомарковка Кантемировского муниципального района вдоль линии электропередачи ВЛ 35 кВ (от ПС «Подстанция «Куликовка» 35/10 кВ до ПС «Подстанция «Дружба» 35/10 кВ) через точки 9 - 12 до пересечения со смежной административной границей Пасековского и Журавского сельских поселений Кантемировского муниципального района в точке 13, далее граница идет в северо-восточном направлении по смежной

административной границе Пасековского и Журавского сельских поселений Кантемировского муниципального района до пересечения с автомобильной дорогой с твердым покрытием 20 ОП РЗ К В38-0 «Воронеж – Луганск» в точке 14, далее граница идет в юго-восточном направлении по автомобильной дороге с твердым покрытием 20 ОП РЗ К В38-0 «Воронеж – Луганск» через село Пасюковка до моста через реку Богучарка на автомобильной дороге с твердым покрытием 20 ОП РЗ К В38-0 «Воронеж – Луганск» в точке 15;

южная граница: от точки 15, расположенной в месте пересечения моста через реку Богучарка на автомобильной дороге с твердым покрытием 20 ОП РЗ К В38-0 «Воронеж – Луганск», граница идет в юго-западном направлении по средней линии русла реки Богучарка до места пересечения с мостом на автомобильной дороге с твердым покрытием через реку Богучарка у западной границы села Новомарковка в точке 16, далее граница идет в южном направлении по автомобильной дороге с твердым покрытием до пересечения с автомобильной дорогой с твердым покрытием 20 ОП РЗ Н 28-12 «Новомарковка – Попасное» на западной границе села Новомарковка в точке 17, далее граница идет в юго-западном направлении по автомобильной дороге с твердым покрытием 20 ОП РЗ Н 28-12 «Новомарковка – Попасное» до пересечения с улицей Лесная на восточной границе села Попасное, затем в юго-западном направлении через село Попасное по улице Лесная до пересечения с автомобильной дорогой с грунтовым покрытием, далее граница идет в южном направлении до пересечения с восточной границей села Попасное в точке 18, далее граница идет в юго-западном направлении по автомобильной дороге с грунтовым покрытием через точки 19 - 20 до пересечения со смежной административной границей Кантемировского муниципального района Воронежской области и Луганской Народной Республики в точке 21;

западная граница: от точки 21, расположенной на пересечении автомобильной дороги с грунтовым покрытием со смежной

административной границей Кантемировского муниципального района Воронежской области и Луганской Народной Республики, граница идет в северо-западном направлении по смежной административной границе Кантемировского муниципального района Воронежской области и Луганской Народной Республики до пересечения с автомобильной дорогой с твердым покрытием 20 ОП РЗ Н 8-12 «Воронеж - Луганск» - Волоконовка – Новобелая - гр. Луганской обл.» в точке 1.

В границах охотничьего угодья расположены: лесные кварталы № 42-46, 49, 53-65 Кантемировского лесничества; нелесоустроенные леса Кантемировского лесничества.

К землям, земельным участкам, правовой режим которых не допускает осуществление видов деятельности в сфере охотничьего хозяйства и которые не подлежат включению в состав охотничьего угодья в вышеописанных границах, относятся:

- земли сельскохозяйственного назначения: № 85;

- земли населенных пунктов: № 85, село Бондарево, село Волоконовка, село Касьяновка, село Куликовка, село Новобелая, село Новомарковка, село Попасное;

- земли промышленности, энергетики, транспорта, связи, радиовещания, телевидения, информатики, земли для обеспечения космической деятельности, земли обороны, безопасности и земли иного специального назначения:

земли иного специального назначения: № 85.

Сведения о границах населенных пунктов утверждены соответствующими нормативными правовыми актами.

Сведения о границах других земель и земельных участков, правовой режим которых не допускает осуществление видов деятельности в сфере охотничьего хозяйства и которые не подлежат включению в состав охотничьего угодья, приведены в приложении № 5 к Схеме.

Сведения о характерных точках границ охотничьего угодья – общедоступное охотничье угодье Кантемировского муниципального района, участок № 2 (в системе координат WGS-84 и МСК-36 зона 1)

№ п/п	Координата X	Координата Y	Координата X	Координата Y
	градусы, минуты, секунды		метры	
1	49° 47' 32,385"	39° 14' 28,247"	305224,70	1304682,15
2	49° 52' 12,673"	39° 24' 15,193"	314015,63	1316315,20
3	49° 52' 41,399"	39° 30' 13,554"	314995,81	1323459,07
4	49° 52' 26,094"	39° 30' 52,091"	314533,49	1324234,99
5	49° 52' 2,699"	39° 30' 10,255"	313799,27	1323409,49
6	49° 51' 23,906"	39° 31' 30,119"	312622,67	1325021,00
7	49° 51' 15,755"	39° 31' 32,661"	312371,55	1325075,28
8	49° 49' 43,347"	39° 30' 5,337"	309492,60	1323369,73
9	49° 49' 0,569"	39° 31' 21,447"	308191,84	1324909,17
10	49° 47' 53,304"	39° 33' 28,611"	306149,49	1327480,99
11	49° 47' 26,690"	39° 34' 52,766"	305351,61	1329175,97
12	49° 46' 51,031"	39° 36' 42,230"	304282,43	1331381,96
13	49° 46' 22,054"	39° 38' 11,089"	303414,20	1333173,35
14	49° 48' 47,949"	39° 41' 18,307"	307980,44	1336846,91
15	49° 45' 28,158"	39° 50' 29,687"	301996,40	1347981,65
16	49° 42' 39,779"	39° 43' 1,611"	296639,60	1339099,09
17	49° 42' 32,310"	39° 43' 5,002"	296409,95	1339170,82
18	49° 40' 35,322"	39° 39' 0,230"	292717,32	1334323,01
19	49° 39' 58,019"	39° 39' 4,468"	291566,17	1334425,86
20	49° 38' 52,970"	39° 38' 37,103"	289548,06	1333908,15
21	49° 38' 41,697"	39° 38' 6,206"	289190,26	1333293,69

Карта-схема участка № 2 общедоступного охотничьего угодья Кантемировского муниципального района

МАСШТАБ 1:140 000

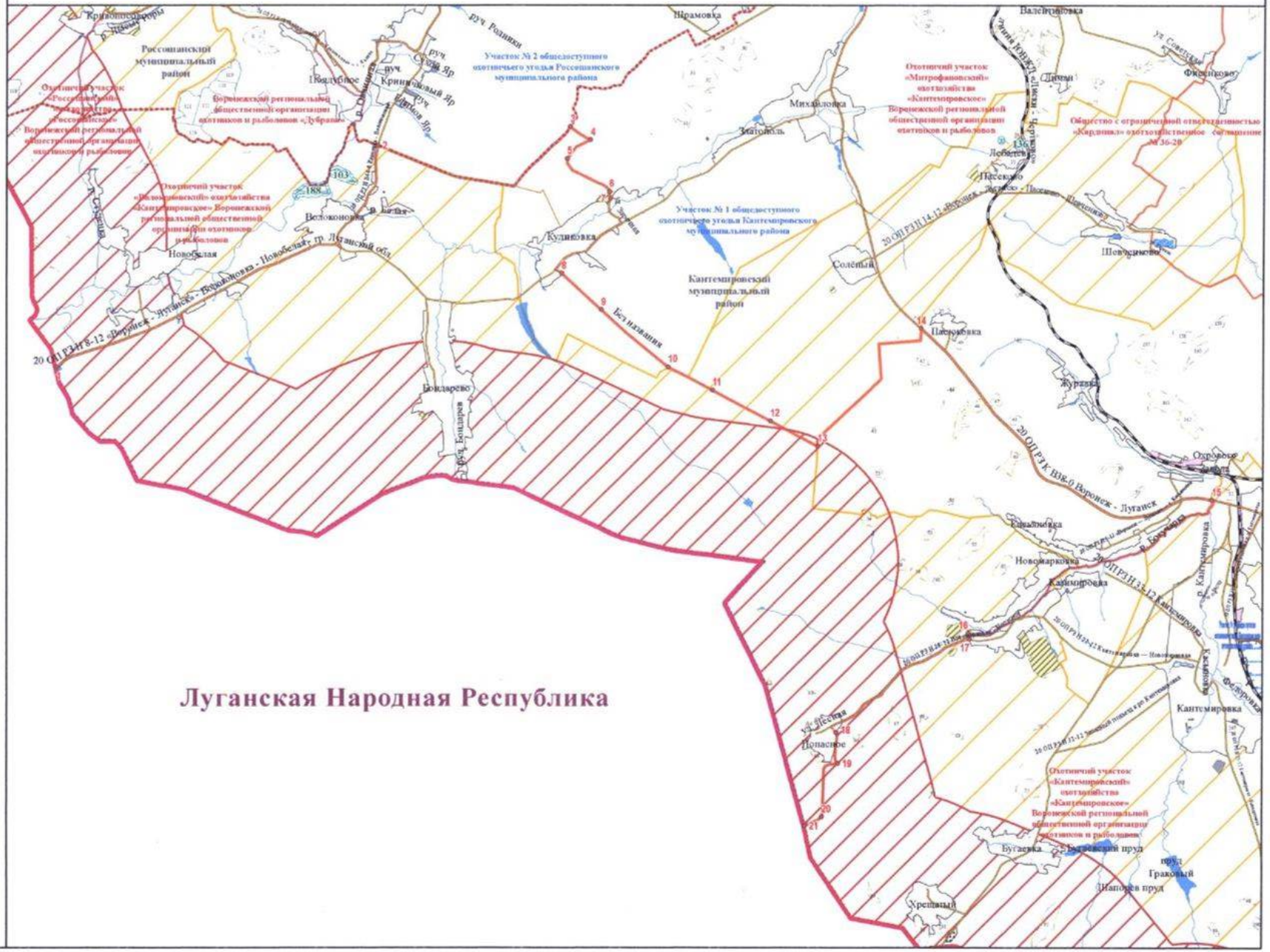
Луганская Народная Республика
Участок № 2 общедоступного охотничьего угодья Россошанского муниципального района
Участок № 1 общедоступного охотничьего угодья Кантемировского муниципального района
Охотничий участок «Россошанский» охотхозяйства «Кантемировское» Воронежской региональной общественной организации охотников и рыболовов
Охотничий участок «Митрофановский» охотхозяйства «Кантемировское» Воронежской региональной общественной организации охотников и рыболовов
Воронежской региональной общественной организации охотников и рыболовов «Дубрава»
Общество с ограниченной ответственностью «Кардинал» охотхозяйственное соглашение № 36-20
Кантемировский муниципальный район
Россошанский муниципальный район
20 ОПРЗН 8-12 «Воронеж - Ямполь - Богдановка - Новобелая - гр. Луганской обл.
20 ОПРЗН 14-12 «Воронеж - Лосево - Пасеково»
20 ОПРЗН К 138-0 Воронеж - Луганск
20 ОПРЗН 35-12 Кантемировка
Кривошеевка
Новобелая
Ямполь
Кулиновка
Бондарево
Пасековка
Журавка
Шевченково
Кантемировка
Новокантемировка
Калиновка
Донское
Бугаевка
Бугаевский пруд
Граковый пруд
Хрещатый
Шапошев пруд
Солёный
Лосево
Пасеково
Фисенково
Валентиновка
Охрябово
Фелутовка
Беспамятная
Без названия
Ольховый
Ольшанка
Ольшанский
Ольшанский
Ольшанский

Общедоступное охотничье угодье
Кантемировского муниципального района, участок № 3

Описание границ охотничьего угодья:

северная граница: от точки 1, расположенной на пересечении автомобильных дорог с твердым покрытием 20 ОП РЗ Н 24-12 «Богучар - Кантемировка» - с. Смаглеевка» и 20 ОП РЗ К В11-0 «Богучар - Кантемировка», граница идет в северо-восточном направлении по автомобильной дороге с твердым покрытием 20 ОП РЗ К В11-0 «Богучар - Кантемировка» через село Скнаровка, село Чехуровка, село Талы, село Писаревка до пересечения со смежной административной границей Кантемировского и Богучарского муниципальных районов в точке 2;

восточная граница: от точки 2, расположенной на пересечении автомобильной дороги с твердым покрытием 20 ОП РЗ К В11-0 «Богучар – Кантемировка» со смежной административной границей Кантемировского и Богучарского муниципальных районов, граница идет в южном направлении по смежной административной границе Кантемировского и Богучарского муниципальных районов до пересечения с автомобильной дорогой с грунтовым покрытием в точке 3;

южная граница: от точки 3, расположенной в месте пересечения смежной административной границы Кантемировского и Богучарского муниципальных районов с автомобильной дорогой с грунтовым покрытием, граница идет в северо-западном направлении по автомобильной дороге с грунтовым покрытием до пересечения с северной границей хутора Криничный в точке 4, далее граница идет в северо-западном направлении по автомобильной дороге с грунтовым покрытием через хутор Криничный до места пересечения автомобильной дороги с твердым покрытием 20 ОП РЗ Н 17-12 «Кантемировка – Титаревка - Ивановка» - х. Криничный» с улицей Садовая хутора Криничный в точке 5, далее граница идет в западном направлении по автомобильной дороге с твердым покрытием 20 ОП РЗ Н 17-12 «Кантемировка – Титаревка -

Ивановка» - х. Криничный» через село Осиковка до пересечения с автомобильной дорогой с твердым покрытием 20 ОП РЗ Н 15-12 «Кантемировка - Титаревка – Ивановка», далее граница идет в северо-западном направлении по автомобильной дороге с твердым покрытием 20 ОП РЗ Н 15-12 «Кантемировка - Титаревка – Ивановка» через село Викторовка, село Титаревка, рабочий посёлок Кантемировка до пересечения с железной дорогой (линия ЮВЖД «Лиски - Чертково») в точке 6;

западная граница: от точки 6, расположенной на пересечении автомобильной дороги с твердым покрытием 20 ОП РЗ Н 15-12 «Кантемировка - Титаревка – Ивановка» с железной дорогой (линия ЮВЖД «Лиски - Чертково»), граница идет в северном направлении по железной дороге (линия ЮВЖД «Лиски - Чертково») до пересечения с автомобильной дорогой с твердым покрытием 20 ОП РЗ Н 31-12 «Северный подъезд к р. п. Кантемировка» в точке 7, далее граница идет северном направлении по автомобильной дороге с твердым покрытием 20 ОП РЗ Н 31-12 «Северный подъезд к р. п. Кантемировка» до пересечения автомобильных дорог с твердым покрытием 20 ОП РЗ К В38-0 «Воронеж – Луганск» и 20 ОП РЗ К В11-0 «Богучар - Кантемировка», далее граница идет в северо-восточном направлении по автомобильной дороге с твердым покрытием 20 ОП РЗ К В11-0 «Богучар - Кантемировка» до места пересечения с автомобильной дорогой с твердым покрытием 20 ОП РЗ Н 24-12 «Богучар - Кантемировка» - с. Смаглеевка» в точке 1;

за исключением территории государственного природного заказника областного значения «Липчанская гора» (в ЕГРН зона или территория 36:03-9.7).

В границах охотничьего угодья расположены: лесные кварталы № 73, 74, 163-176, 186 Кантемировского лесничества; нелесоустроенные леса Кантемировского лесничества.

К землям, земельным участкам, правовой режим которых не допускает осуществление видов деятельности в сфере охотничьего хозяйства и которые

не подлежат включению в состав охотничьего угодья в вышеописанных границах, относятся:

- земли сельскохозяйственного назначения: № 86;

- земли населенных пунктов: № 86, посёлок Коваленковский, посёлок Кузнецовский, посёлок Новопавловка, посёлок Первомайский, рабочий посёлок Кантемировка, село Викторовка, село Ивановка, село Осиковка, село Писаревка, село Рудаевка, село Талы, село Титаревка, село Чехуровка, хутор Каплин, хутор Криничный, хутор Романенков;

- земли промышленности, энергетики, транспорта, связи, радиовещания, телевидения, информатики, земли для обеспечения космической деятельности, земли обороны, безопасности и земли иного специального назначения:

земли промышленности: № 86;

земли энергетики: № 86;

земли транспорта: № 86;

земли иного специального назначения: № 86.

Сведения о границах населенных пунктов, особо охраняемых природных территорий утверждены соответствующими нормативными правовыми актами.

Сведения о границах других земель и земельных участков, правовой режим которых не допускает осуществление видов деятельности в сфере охотничьего хозяйства и которые не подлежат включению в состав охотничьего угодья, приведены в приложении № 5 к Схеме.

Сведения о характерных точках границ охотничьего угодья – общедоступное охотничье угодье Кантемировского муниципального района, участок № 3 (в системе координат WGS-84 и МСК-36 зона 1)

№ п/п	Координата X	Координата Y	Координата X	Координата Y
	градусы, минуты, секунды		метры	
1	49° 47' 27,939"	39° 54' 25,477"	305784,40	1352630,64
2	49° 53' 17,307"	40° 13' 30,395"	317060,81	1375278,65

№ п/п	Координата X	Координата Y	Координата X	Координата Y
	градусы, минуты, секунды		метры	
3	49° 39' 48,447"	40° 20' 25,320"	292271,56	1384179,08
4	49° 40' 3,796"	40° 20' 4,072"	292735,22	1383741,32
5	49° 40' 7,024"	40° 19' 59,603"	292832,73	1383649,25
6	49° 42' 38,998"	39° 51' 23,728"	296790,01	1349158,84
7	49° 43' 18,609"	39° 51' 18,086"	298011,69	1349023,44

Карта-схема участка № 3 общедоступного охотничьего угодья Кантемировского муниципального района

МАСШТАБ 1:120 000

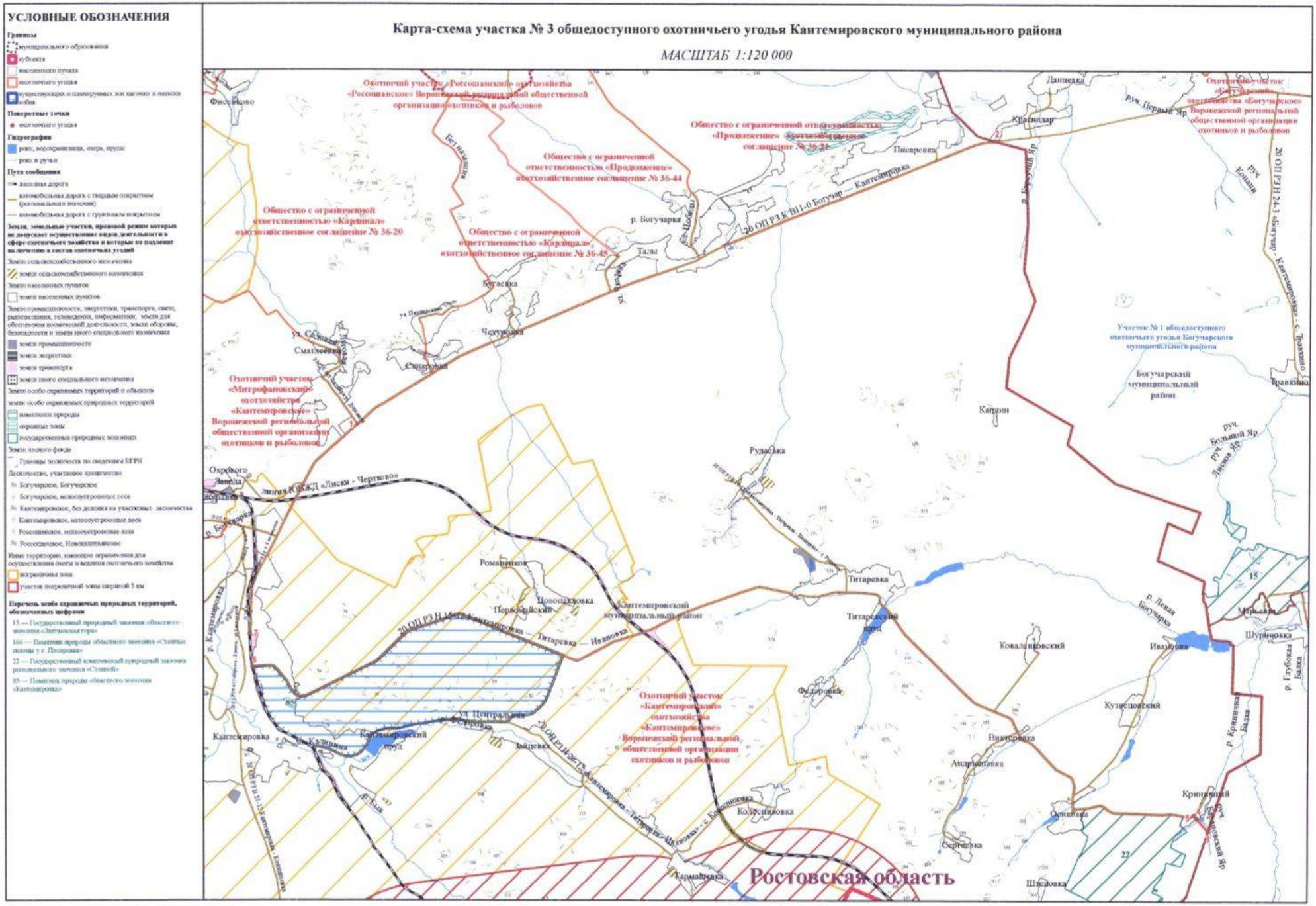

Каширский муниципальный район

Общедоступное охотничье угодье Каширского муниципального района

Описание границ охотничьего угодья:

северная граница: от точки 1, расположенной в месте пересечения смежных административных границ Хохольского и Каширского муниципальных районов и городского округа город Воронеж, граница идет в восточном направлении по смежной административной границе городского округа город Воронеж и Каширского муниципального района до места пересечения смежных административных границ городского округа город Воронеж и Новоусманского и Каширского муниципальных районов, далее граница идет в восточном направлении по смежной административной границе Новоусманского и Каширского муниципальных районов до места пересечения с автомобильной дорогой с твердым покрытием 20 ОП РЗ К В28-0 «Воронеж – Нововоронеж» в точке 2;

восточная граница: от точки 2, расположенной в месте пересечения смежной административной границы Новоусманского и Каширского муниципальных районов и автомобильной дороги с твердым покрытием 20 ОП РЗ К В28-0 «Воронеж - Нововоронеж», граница идет в южном направлении по автомобильной дороге с твердым покрытием 20 ОП РЗ К В28-0 «Воронеж – Нововоронеж» через посёлок им. Дзержинского, посёлок Колодезный до места пересечения с железной дорогой «Воронеж – Лиски» в точке 3, далее граница идет в юго-восточном направлении по железной дороге «Воронеж – Лиски» до места пересечения с железной дорогой «ст. Колодезная - г. Нововоронеж» в точке 4;

южная граница: от точки 4, расположенной в месте пересечения железной дороги «Воронеж – Лиски» и железной дороги «ст. Колодезная - г. Нововоронеж», граница идет в западном направлении по железной дороге «ст. Колодезная - г. Нововоронеж» до места пересечения со смежной

административной границей городского округа город Нововоронеж и Каширского муниципального района в точке 5, далее граница идет в западном направлении по смежной административной границе городского округа город Нововоронеж и Каширского муниципального района до места пересечения смежных административных границ городского округа город Нововоронеж , Хохольского и Каширского муниципальных районов в точке 6;

западная граница: от точки 6, расположенной в месте пересечения смежных административных границ городского округа город Нововоронеж, Хохольского и Каширского муниципальных районов, граница идет в северном направлении по смежной административной границе Хохольского и Каширского муниципальных районов до места пересечения смежных административных границ Хохольского и Каширского муниципальных районов и городского округа город Воронеж в точке 1.

В границах охотничьего угодья расположены: нелесоустроенные леса Давыдовского лесничества; лесные кварталы № 1-65, 67-69 Нововоронежского участкового лесничества Давыдовского леса Новоусманского лесничества.

К землям, земельным участкам, правовой режим которых не допускает осуществление видов деятельности в сфере охотничьего хозяйства и которые не подлежат включению в состав охотничьего угодья в вышеописанных границах, относятся:

- земли сельскохозяйственного назначения: № 92;

- земли населенных пунктов: № 92, посёлок 40 лет Октября, посёлок им. Дзержинского, посёлок Колодезный, село Каменно-Верховка, село Олень-Колодезь;

- земли промышленности, энергетики, транспорта, связи, радиовещания, телевидения, информатики, земли для обеспечения космической деятельности, земли обороны, безопасности и земли иного специального назначения:

земли промышленности: № 92;

земли транспорта: № 92;

земли обороны и безопасности: земельный участок 36:13:3100001:51;

земли иного специального назначения: № 92;

- земли особо охраняемых территорий и объектов:

земли рекреационного назначения: № 92.

Сведения о границах населенных пунктов, особо охраняемых природных территорий утверждены соответствующими нормативными правовыми актами.

Сведения о границах других земель и земельных участков, правовой режим которых не допускает осуществление видов деятельности в сфере охотничьего хозяйства и которые не подлежат включению в состав охотничьего угодья, приведены в приложении № 5 к Схеме.

Сведения о характерных точках границ охотничьего угодья - общедоступное охотничье угодье Каширского муниципального района (в системе координат WGS-84 и МСК-36 зона 1)

№ п/п	Координата X	Координата Y	Координата X	Координата Y
	градусы, минуты, секунды		метры	
1	51° 29' 36,000"	39° 12' 33,621"	494421,32	1300536,31
2	51° 28' 30,785"	39° 18' 22,667"	492477,13	1307292,57
3	51° 21' 42,470"	39° 17' 24,357"	479846,09	1306306,10
4	51° 20' 26,228"	39° 18' 34,146"	477504,95	1307682,82
5	51° 20' 13,998"	39° 17' 14,006"	477109,80	1306135,78
6	51° 20' 10,530"	39° 10' 35,852"	476924,00	1298429,60

Карта-схема общедоступного охотничьего угодья Каширского муниципального района

МАСШТАБ 1:70 000

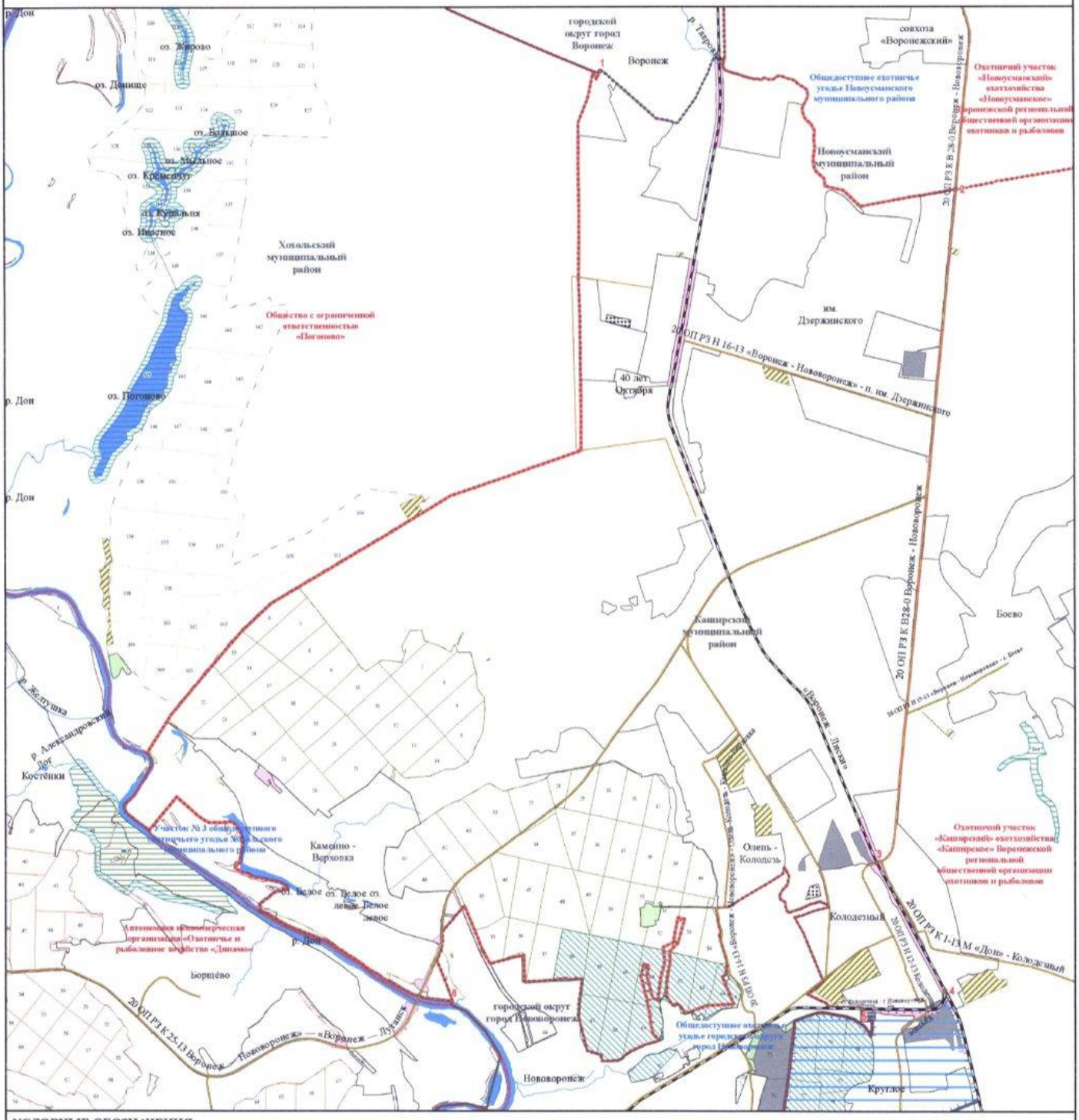

УСЛОВНЫЕ ОБОЗНАЧЕНИЯ

Границы
- муниципального образования
- населенного пункта
- охотничьего угодья
- существующих и планируемых зон выгонки и натаски собак

Поворотные точки
- охотничьего угодья

Гидрография
- реки, водохранилища, озера, пруды
- реки и ручьи

Пути сообщения
- железная дорога
- автомобильная дорога с твердым покрытием (регионального значения)
- автомобильная дорога с грунтовым покрытием

Земли, земельные участки, правовой режим которых не допускает осуществление видов деятельности в сфере охотничьего хозяйства и которые не подлежат включению в состав охотничьих угодий

Земли сельскохозяйственного назначения
- земли сельскохозяйственного назначения

Земли населенных пунктов
- земли населенных пунктов

Земли промышленности, энергетики, транспорта, связи, радиовещания, телевидения, информатики, земли для обеспечения космической деятельности, земли обороны, безопасности и земли иного специального назначения
- земли промышленности
- земли энергетики
- земли транспорта
- земли обороны и безопасности
- земли иного специального назначения

Земли особо охраняемых территорий и объектов
- земли рекреационного назначения

Земли особо охраняемых территорий и объектов
- земли особо охраняемых природных территорий
- памятники природы
- охранные зоны

Земли лесного фонда
- Границы лесничеств по сведениям ЕГРН

Лесничество, участковое лесничество
- Давыдовское, нелесоустроенные леса
- Давыдовское, Нововоронежское
- Новоусманское, нелесоустроенные леса
- Новоусманское, Новоусманское
- Новоусманское, Яблоченское
- земли лесов, расположенные в зеленых зонах

Перечень особо охраняемых природных территорий, обозначенных цифрами

113 — Памятник природы областного значения «Озеро Жировое»
114 — Памятник природы областного значения «Озеро Кременчуг»
119 — Памятник природы областного значения «Озеро Погоново»
144 — Памятник природы областного значения «Почвенный разрез у с. Боево»
88 — Памятник природы областного значения «Костенки-Борщево»

Лискинский муниципальный район

Общедоступное охотничье угодье Лискинского муниципального района

Описание границ охотничьего угодья:

северная граница: от точки 1, расположенной в месте пересечения смежной административной границы Острогожского и Лискинского муниципальных районов и реки Дон, граница идет в восточном направлении по средней линии русла реки Дон до места пересечения с железной дорогой в точке 2, далее граница идет в северном направлении по железной дороге через город Лиски до места пересечения с автомобильной дорогой с твердым покрытием 20 ОП РЗ К 1-14 «М-4 «Дон» - Лиски», далее граница идет в северо-восточном направлении по автомобильной дороге с твердым покрытием 20 ОП РЗ К 1-14 «М-4 «Дон» - Лиски» через город Лиски до места пересечения с автомобильной дорогой с твердым покрытием 20 ОП РЗ К 39-14 «Мостовой переход через р. Дон в г. Лиски», далее граница идет в южном направлении по автомобильной дороге с твердым покрытием 20 ОП РЗ К 39-14 «Мостовой переход через р. Дон в г. Лиски» через город Лиски до места пересечения с южной границей города Лиски в точке 3;

восточная граница: от точки 3, расположенной в месте пересечения южной границы города Лиски и автомобильной дороги с твердым покрытием 20 ОП РЗ К 39-14 «Мостовой переход через р. Дон в г. Лиски», граница идет в южном направлении по автомобильной дороге с твердым покрытием 20 ОП РЗ К 39-14 «Мостовой переход через р. Дон в г. Лиски» через хутор Никольский до места пересечения с автомобильной дорогой с твердым покрытием 20 ОП РЗ Н 7-14 «Лиски – Залужное - Колыбелка», далее граница идет в юго-восточном направлении по автомобильной дороге с твердым покрытием 20 ОП РЗ Н 7-14 «Лиски - Залужное - Колыбелка» через хутор Никольский, село Петровское до места пересечения с автомобильной дорогой с грунтовым покрытием в точке 4, далее граница идет в южном

направлении по автомобильной дороге с грунтовым покрытием через точки 5-6, через слободу Екатериновка до места пересечения со смежной административной границей Каменского и Лискинского муниципальных районов в точке 7;

южная граница: от точки 7, расположенной в месте пересечения автомобильной дороги с грунтовым покрытием и смежной административной границы Каменского и Лискинского муниципальных районов, граница идет в западном направлении по смежной административной границе Каменского и Лискинского муниципальных районов до места пересечения смежных административных границ Каменского, Острогожского и Лискинского муниципальных районов в точке8;

западная граница: от точки 8, расположенной в месте пересечения смежных административных границ Каменского, Острогожского и Лискинского муниципальных районов, граница идет в северном направлении по смежной административной границе Острогожского и Лискинского муниципальных районов до места пересечения с рекой Дон в точке 1;

за исключением территории государственного природного заказника областного значения «Дивногорье» (в ЕГРН зона или территория 36:00-6.337).

В границах охотничьего угодья расположены: нелесоустроенные леса Давыдовского лесничества; лесные кварталы № 8-10, 30-33 Залуженского участкового лесничества Давыдовского лесничества; лесной квартал № 36 Евдаковского участкового лесничества Острогожского лесничества, лесные кварталы № 151, 167, 171 (часть) Коротоякского участкового лесничества Острогожского лесничества, нелесоустроенные леса Острогожского лесничества.

К землям, земельным участкам, правовой режим которых не допускает осуществление видов деятельности в сфере охотничьего хозяйства и которые не подлежат включению в состав охотничьего угодья в вышеописанных границах, относятся:

- земли сельскохозяйственного назначения: № 97;

- земли населенных пунктов: № 97, город Лиски, посёлок Дивногорский Монастырь, село Залужное, село Ковалёво, село Коломыцево, село Лиски, село Мелахино, село Мисево, село Петровское, село Пухово, село Селявное, слобода Екатериновка, хутор Вязники, хутор Демченков, хутор Дивногорье, хутор Никольский, хутор Попасное, хутор Путчино, хутор Шепелев;

- земли промышленности, энергетики, транспорта, связи, радиовещания, телевидения, информатики, земли для обеспечения космической деятельности, земли обороны, безопасности и земли иного специального назначения:

земли промышленности: № 97;

земли энергетики: № 97;

земли транспорта: № 97;

земли иного специального назначения: № 97.

Сведения о границах населенных пунктов, особо охраняемых природных территорий утверждены соответствующими нормативными правовыми актами.

Сведения о границах других земель и земельных участков, правовой режим которых не допускает осуществление видов деятельности в сфере охотничьего хозяйства и которые не подлежат включению в состав охотничьего угодья, приведены в приложении № 5 к Схеме.

Сведения о характерных точках границ охотничьего угодья – общедоступное охотничье угодье Лискинского муниципального района (в системе координат WGS-84 и МСК-36 зона 1)

№ п/п	Координата X	Координата Y	Координата X	Координата Y
	градусы, минуты, секунды		метры	
1	50° 59' 15,404"	39° 18' 18,668"	438229,94	1307821,91
2	50° 57' 52,825"	39° 30' 51,955"	435862,71	1322549,72
3	50° 57' 51,659"	39° 33' 20,632"	435868,05	1325451,44
4	50° 50' 40,875"	39° 40' 38,519"	422687,90	1334211,43

№ п/п	Координата X	Координата Y	Координата X	Координата Y
	градусы, минуты, секунды		метры	
5	50° 50' 7,654"	39° 40' 24,315"	421656,88	1333950,09
6	50° 49' 56,799"	39° 40' 45,862"	421328,26	1334377,13
7	50° 49' 25,838"	39° 40' 37,440"	420368,88	1334227,78
8	50° 49' 28,587"	39° 18' 39,765"	420101,21	1308436,64

Карта-схема общедоступного охотничьего угодья Лискинского муниципального района

МАСШТАБ 1:100 000

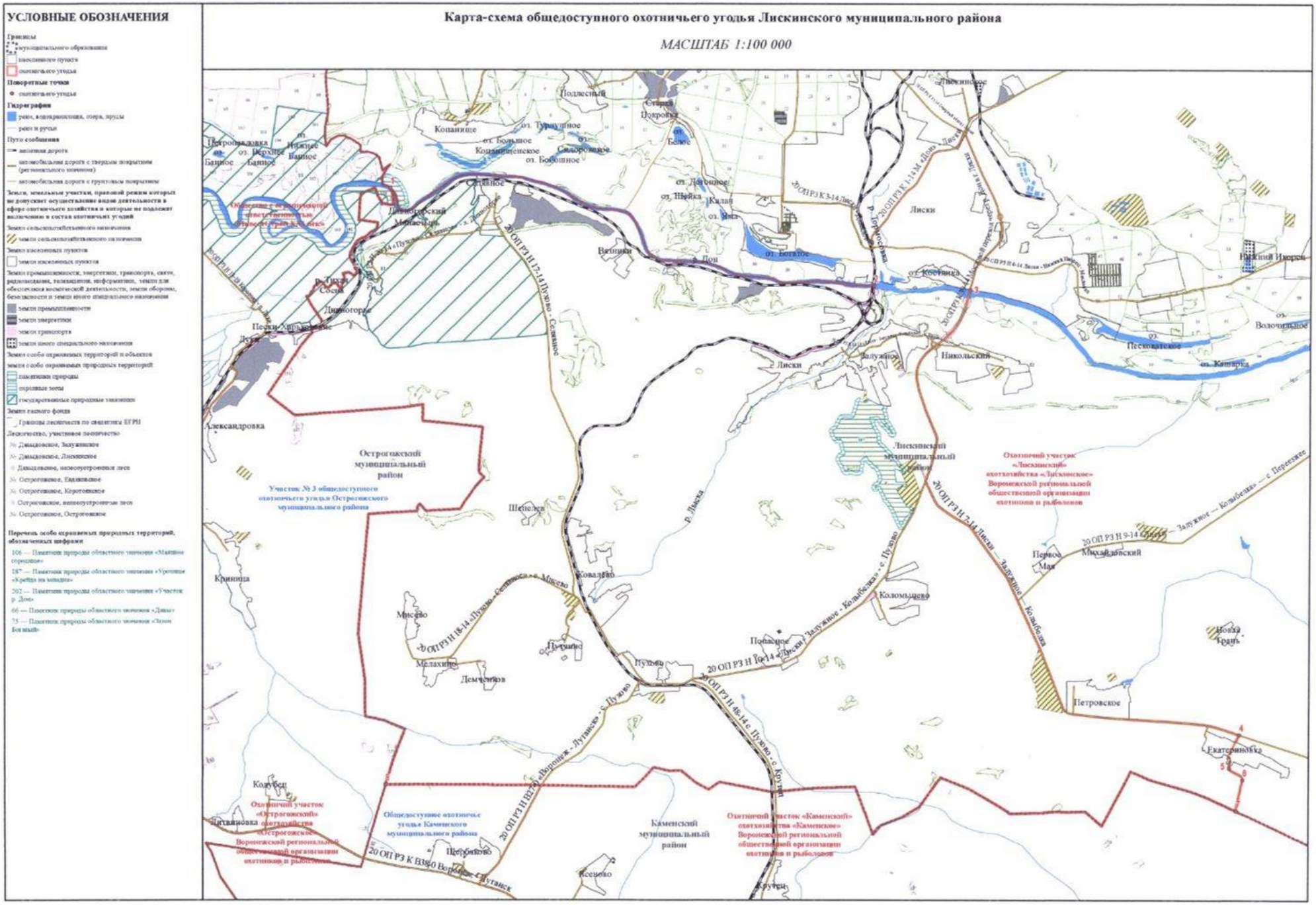

Новоусманский муниципальный район

Общедоступное охотничье угодье Новоусманского муниципального района

Описание границ охотничьего угодья:

северная граница: от точки 1, расположенной на пересечении смежной административной границы Новоусманского муниципального района и городского округа город Воронеж с железной дорогой у посёлка Шуберское, граница идет в восточном направлении по железной дороге через посёлок Шуберское, посёлок Воля до места пересечения железной дороги со смежной административной границей Новоусманского и Верхнехавского муниципальных районов в точке 2, далее граница идет в общем восточном направлении по смежной административной границе Новоусманского и Верхнехавского муниципальных районов до пересечения с автомобильной дорогой с твердым покрытием 20 ОП РЗ К В18-0 М «Дон» - Малая Приваловка - гр. Липецкой обл.» в точке 3;

восточная граница: от точки 3, расположенной на пересечении смежной административной границы Новоусманского и Верхнехавского муниципальных районов с автомобильной дорогой с твердым покрытием 20 ОП РЗ К В18-0 «М «Дон» - Малая Приваловка - гр. Липецкой обл.», граница идет в юго-западном направлении по автомобильной дороге с твердым покрытием 20 ОП РЗ К В18-0 «М «Дон» - Малая Приваловка - гр. Липецкой обл.» через село Орлово до пересечения с автомобильной дорогой с твердым покрытием 00 ОП ФЗ Р-193 «Воронеж – Тамбов», далее граница идет в восточном направлении по автомобильной дороге 00 ОП ФЗ Р-193 «Воронеж – Тамбов» через село Хреновое, посёлок Плясово - Снежково до пересечения с автомобильной дорогой с твердым покрытием 20 ОП РЗ Н 3-16 «Воронеж - Тамбов» - Рождественская Хава – Хлебное - Битюг», далее в юго-восточном направлении по автомобильной дороге с твердым покрытием 20 ОП РЗ Н 3-16 «Воронеж - Тамбов» - Рождественская

Хава - Хлебное – Битюг» через село Рождественская Хава до пересечения с мостом на автомобильной дороге 20 ОП РЗ Н 3-16 «Воронеж - Тамбов» - Рождественская Хава - Хлебное – Битюг» через реку Хава, далее в юго-западном направлении по средней линии русла реки Хава до пересечения с автомобильной дорогой с грунтовым покрытием до улицы Луговая в посёлке Успенская Хава и пляжа на реке Хава в точке 4, далее в южном направлении по автомобильной дороге с грунтовым покрытием до улицы Луговая в посёлке Успенская Хава и пляжа на реке Хава через точки 5 - 8 до пересечения с автомобильной дорогой с твердым покрытием 20 ОП РЗ Н 31-16 «Новая Усмань – Тимирязево - Горенские Выселки» - п. Успенская Хава» в точке 9;

южная граница: от точки 9, расположенной на пересечении автомобильной дороги с грунтовым покрытием до улицы Луговая в посёлке Успенская Хава и пляжа на реке Хава и автомобильной дороги с твердым покрытием 20 ОП РЗ Н 31-16 «Новая Усмань – Тимирязево - Горенские Выселки» - п. Успенская Хава», граница идет в юго-восточном направлении по автомобильной дороге с твердым покрытием 20 ОП РЗ Н 31-16 «Новая Усмань - Тимирязево - Горенские Выселки» - п. Успенская Хава» до пересечения с автомобильной дорогой с твердым покрытием 20 ОП РЗ Н 10-16 «Новая Усмань - Тимирязево - Горенские Выселки», далее граница идет в северо-западном направлении по автомобильной дороге с твердым покрытием 20 ОП РЗ Н 10-16 «Новая Усмань - Тимирязево - Горенские Выселки» через посёлок Тимирязево, посёлок Волна-Шепелиновка, село Рыкань до пересечения с автомобильной дорогой с твердым покрытием 20 ОП РЗ К В18-0 «М «Дон» - Малая Приваловка - гр. Липецкой обл.», далее в юго-западном направлении по автомобильной дороге с твердым покрытием 20 ОП РЗ К В18-0 «М «Дон» - Малая Приваловка - гр. Липецкой обл.» через село Новая Усмань до пересечения с автомобильной дорогой с твердым покрытием 00 ОП ФЗ М-4 «Дон» Москва - Воронеж - Ростов-на-Дону - Краснодар – Новороссийск», далее в западном направлении по автомобильной дороге с твердым покрытием 00 ОП ФЗ М-4 «Дон» Москва -

Воронеж - Ростов-на-Дону - Краснодар – Новороссийск» через село Новая Усмань до пересечения с автомобильной дорогой с твердым покрытием 20 ОП РЗ Н 13-16 «М «Дон» - п. 1-го отд. свх «Масловский», далее в юго-западном направлении по автомобильной дороге с твердым покрытием 20 ОП РЗ Н 13-16 «М «Дон» - п. 1-го отд. свх «Масловский» через село Новая Усмань, посёлок 1-го отделения совхоза «Масловский» до пересечения с автомобильной дорогой с твердым покрытием 20 ОП РЗ К В28-0 «Воронеж – Нововоронеж», далее в южном направлении по автомобильной дороге с твердым покрытием 20 ОП РЗ К В28-0 «Воронеж – Нововоронеж» через посёлок совхоза «Воронежский» до пересечения со смежной административной границей Новоусманского и Каширского муниципальных районов, далее граница идет в северо-западном направлении по смежной административной границе Новоусманского и Каширского муниципальных районов до пересечения смежных административных границ Новоусманского и Каширского муниципальных районов и городского округа город Воронеж в точке 10;

западная граница: от точки 10, расположенной на пересечении смежных административных границ Новоусманского и Каширского муниципальных районов и городского округа город Воронеж, граница идет в северном направлении по смежной административной границе Новоусманского муниципального района и городского округа город Воронеж до пересечения с железной дорогой у посёлка Шуберское в точке 1.

В границах охотничьего угодья расположены: лесные кварталы № 3-5, 9-20, 24-26 Рождественно-Хавского участкового лесничества Воронежского лесничества; нелесоустроенные леса Воронежского лесничества; лесные кварталы № 11, 88-97 Тресвятского участкового лесничества Воронежского лесничества, нелесоустроенные леса Новоусманского лесничества; лесные кварталы № 1, 2 Новоусманского участкового лесничества Новоусманского лесничества, лесные кварталы № 110-113, 117-120, 137-139, 217, 220, 221 Сомовского лесничества; нелесоустроенные леса Сомовского лесничества.

К землям, земельным участкам, правовой режим которых не допускает осуществление видов деятельности в сфере охотничьего хозяйства и которые не подлежат включению в состав охотничьего угодья в вышеописанных границах, относятся:

- земли сельскохозяйственного назначения: № 104;

- земли населенных пунктов: № 104, город Воронеж, посёлок 1-го отделения совхоза «Масловский», посёлок 1-го отделения совхоза «Новоусманский», посёлок 2-го отделения совхоза «Новоусманский», посёлок Волна-Шепелиновка, посёлок Воля, посёлок Отрадное, посёлок Плясово-Снежково, посёлок совхоза «Воронежский», посёлок Тимирязево, посёлок Шуберское, село Александровка, село Бабяково, село Нечаевка, село Новая Усмань, село Орлово, село Рождественская Хава, село Рыкань, село Хреновое;

- земли промышленности, энергетики, транспорта, связи, радиовещания, телевидения, информатики, земли для обеспечения космической деятельности, земли обороны, безопасности и земли иного специального назначения:

земли промышленности: № 104;

земли энергетики: № 104;

земли транспорта: № 104, 105;

земли иного специального назначения: № 104;

- земли особо охраняемых территорий и объектов:

земли рекреационного назначения: № 104;

- земли лесного фонда:

земли лесов, расположенные в лесопарковых зеленых поясах: лесопарковый зеленый пояс города Воронежа.

Сведения о границах населенных пунктов, особо охраняемых природных территорий, лесов, расположенных в лесопарковом зеленом поясе утверждены соответствующими нормативными правовыми актами.

Сведения о границах других земель и земельных участков, правовой режим которых не допускает осуществление видов деятельности в сфере охотничьего хозяйства и которые не подлежат включению в состав охотничьего угодья, приведены в приложении № 5 к Схеме.

Сведения о характерных точках границ охотничьего угодья – общедоступное охотничье угодье Новоусманского муниципального района (в системе координат WGS-84 и МСК-36 зона 1)

№ п/п	Координата X	Координата Y	Координата X	Координата Y
	градусы, минуты, секунды		метры	
1	51°45'23,570"	39°24'59,428"	523868,67	1314550,15
2	51°46'44,612"	39°32'55,356"	526498,29	1323641,81
3	51°47'10,871"	39°37'15,221"	527385,06	1328610,80
4	51°36'12,128"	39°40'27,915"	507085,92	1332636,23
5	51°36'5,960"	39°40'29,752"	506895,87	1332674,69
6	51°35'57,104"	39°40'28,454"	506621,78	1332654,18
7	51°35'48,811"	39°40'37,032"	506368,19	1332823,45
8	51°35'44,454"	39°40'37,700"	506233,77	1332838,51
9	51°35'36,653"	39°40'42,221"	505994,09	1332929,46
10	51°29'45,594"	39°14'33,239"	494741,22	1302840,85

Карта-схема общедоступного охотничьего угодья Новоусманского муниципального района

МАСШТАБ 1:130 000

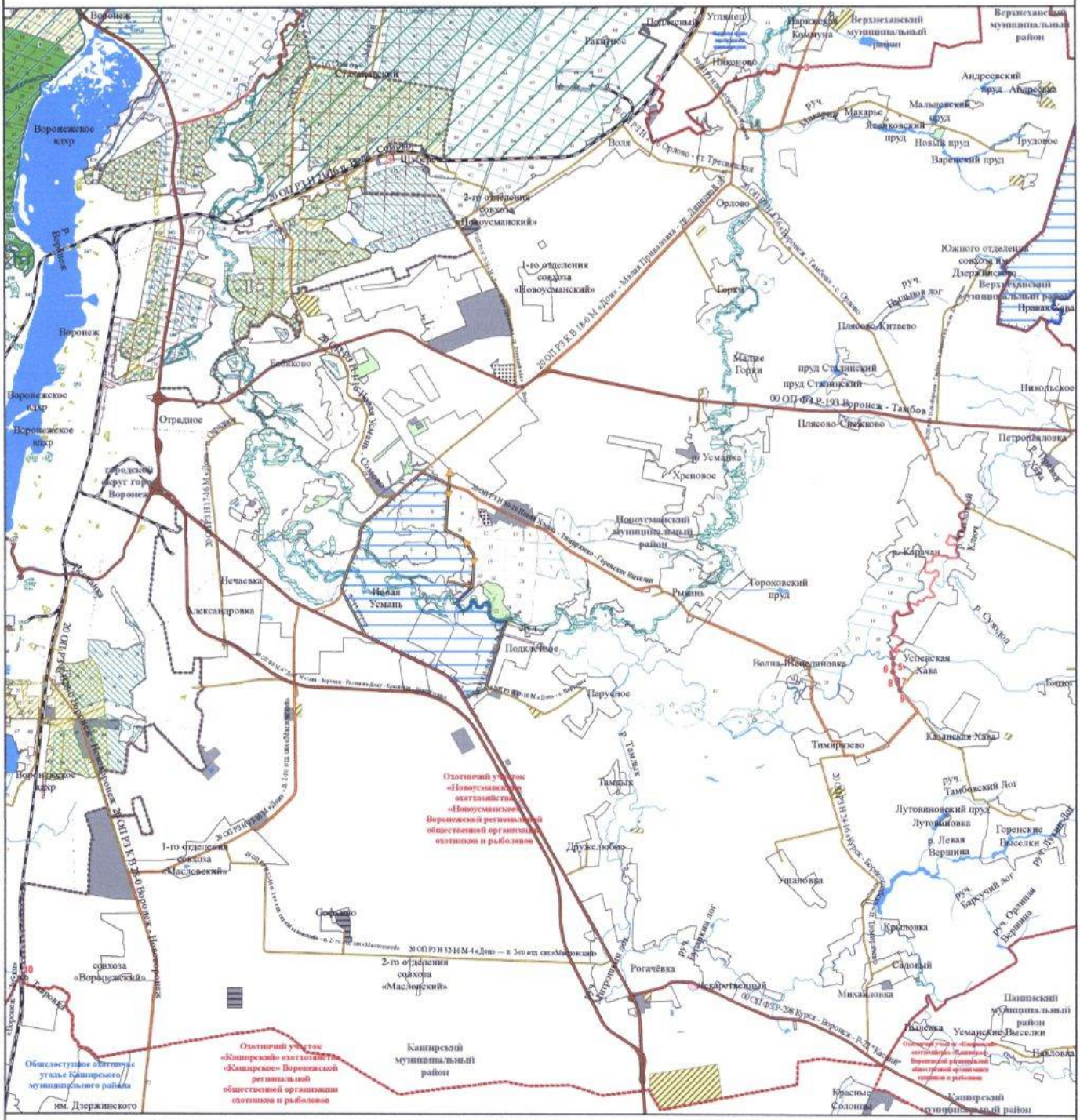
Воронеж
Воронежское вдхр
Отрадное
Нечаевка
Александровка
Новая Усмань
Подклетное
Паруново
Тимирязево
Хреновое
Новоусманский муниципальный район
Рыкань
Гороховский пруд
Волна-Конопляновка
Успенская Хава
Битюг
Каширская Хава
Лутоновский пруд
Лутоновка
Горенские Выселки
р. Левая Вершина
Упаловка
Крутовка
Салотный
Михайловка
Рогачёвка
Двужелюбово
Тамбук
Сомово
Масловка
Воля
Ракитное
Подгорный
Углянец
Парижская Коммуна
Верхнехавский муниципальный район
Никоново
Андреевский пруд
Мальцевский пруд
Ястребовский пруд
Новый пруд
Трудовое
Варенский пруд
Орлово
Горки
Плясово-Китаево
Малые Горки
пруд Сталинский
Никольское
Плясово-Сухово
Петропавловка
Южного отделения совхоза им. Дзержинского
Верхнехавский муниципальный район
Правая Хава
Безлюдовка
Городской округ город Воронеж
Пригородное
Усмань
Ольшанка
Ольшанский
Сомовка
Сомовский
Масловка
Масловский
Воронежское вдхр
Воронеж
Воронежское вдхр
Воронежское вдхр
Воронежское вдхр

Новохопёрский муниципальный район

Общедоступное охотничье угодье Новохопёрского муниципального района, участок № 1

Описание границ охотничьего угодья:

северная граница: от точки 1, расположенной на пересечении автомобильной дороги с твердым покрытием 20 ОП РЗ К В20-0 «Елань-Колено – Воробьевка» с ЛЭП, граница идет в юго-восточном направлении по ЛЭП через точку 2 до пересечения с автомобильной дорогой с твердым покрытием 20 ОП РЗ Н 7-17 «Елань-Колено - Воробьевка» - Новохоперск» в точке 3;

восточная граница: от точки 3, расположенной на пересечении ЛЭП с автомобильной дорогой с твердым покрытием 20 ОП РЗ Н 7-17 «Елань-Колено - Воробьевка» - Новохоперск», граница идет в южном направлении по автомобильной дороге с твердым покрытием 20 ОП РЗ Н 7-17 «Елань-Колено - Воробьевка» - Новохоперск» через посёлок Камышановский, посёлок Централь до пересечения с автомобильной дорогой с твердым покрытием 20 ОП РЗ Н 10-17 «п. Централь – Аверинка», далее в южном направлении по автомобильной дороге с твердым покрытием 20 ОП РЗ Н 10-17 «п. Централь – Аверинка» через посёлок Централь до пересечения с автомобильной дорогой с грунтовым покрытием из посёлка Аверинка Новохопёрского муниципального района Воронежской области на хутор Розовский Волгоградской области в точке 4, далее граница идет в восточном направлении по автомобильной дороге с грунтовым покрытием из посёлка Аверинка Новохопёрского муниципального района Воронежской области на хутор Розовский Волгоградской области до пересечения со смежной административной границей Новохопёрского муниципального района Воронежской области и Волгоградской области в точке 5;

южная граница: от точки 5, расположенной на пересечении автомобильной дороги с грунтовым покрытием из посёлка Аверинка

Новохопёрского муниципального района Воронежской области на хутор Розовский Волгоградской области со смежной административной границей Новохопёрского муниципального района Воронежской области и Волгоградской области, граница идет в северо-западном направлении по смежной административной границе Новохопёрского муниципального района Воронежской области и Волгоградской области до пересечения смежных административных границ Новохопёрского и Воробьёвского муниципальных районов Воронежской области и Волгоградской области в точке 6;

западная граница: от точки 6, расположенной на пересечении смежных административных границ Новохопёрского и Воробьёвского муниципальных районов Воронежской области и Волгоградской области, граница идет в северном направлении по смежной административной границе Новохопёрского и Воробьёвского муниципальных районов до пересечения с автомобильной дорогой с твердым покрытием 20 ОП РЗ К В20-0 «Елань-Колено – Воробьевка»в точке 7, далее граница идет в северном направлении по автомобильной дороге с твердым покрытием 20 ОП РЗ К В20-0 «Елань-Колено – Воробьевка» через посёлок Полежаевский, посёлок Еланский до пересечения с ЛЭП в точке 1.

В границах охотничьего угодья расположены: лесные кварталы № 50, 55, 56 Степного участкового лесничества Новохоперского лесничества; нелесоустроенные леса Новохоперского лесничества.

К землям, земельным участкам, правовой режим которых не допускает осуществление видов деятельности в сфере охотничьего хозяйства и которые не подлежат включению в состав охотничьего угодья в вышеописанных границах, относятся:

- земли сельскохозяйственного назначения: № 108;

- земли населенных пунктов: посёлок Аверинка, посёлок Владимировка, посёлок Михайловский, посёлок Некрыловский, посёлок

Пионерский, посёлок Синичкин, посёлок Централь, посёлок Щепетное, село Бурляевка;

- земли промышленности, энергетики, транспорта, связи, радиовещания, телевидения, информатики, земли для обеспечения космической деятельности, земли обороны, безопасности и земли иного специального назначения:

земли промышленности: № 108;

земли транспорта: № 108;

земли иного специального назначения: № 108.

Сведения о границах населенных пунктов утверждены соответствующими нормативными правовыми актами.

Сведения о границах других земель и земельных участков, правовой режим которых не допускает осуществление видов деятельности в сфере охотничьего хозяйства и которые не подлежат включению в состав охотничьего угодья, приведены в приложении № 5 к Схеме.

Сведения о характерных точках границ охотничьего угодья - общедоступное охотничье угодье Новохопёрского муниципального района, участок № 1 (в системе координат WGS-84 и МСК-36 зона 2)

№ п/п	Координата X	Координата Y	Координата X	Координата Y
	градусы, минуты, секунды		метры	
1	51° 6' 58,847"	41° 13' 51,692"	452255,11	2232444,32
2	51° 2' 26,197"	41° 22' 39,584"	443804,50	2242699,97
3	51° 0' 8,292"	41° 28' 3,876"	439537,67	2249017,02
4	50° 50' 47,886"	41° 22' 56,710"	422224,81	2243004,03
5	50° 50' 30,279"	41° 23' 41,902"	421679,59	2243887,50
6	50° 47' 53,063"	41° 14' 42,614"	416844,76	2233320,34
7	50° 50' 41,410"	41° 12' 59,454"	422053,80	2231318,86

Карта-схема участка № 1 общедоступного охотничьего угодья Новохопёрского муниципального района

МАСШТАБ 1:130 000

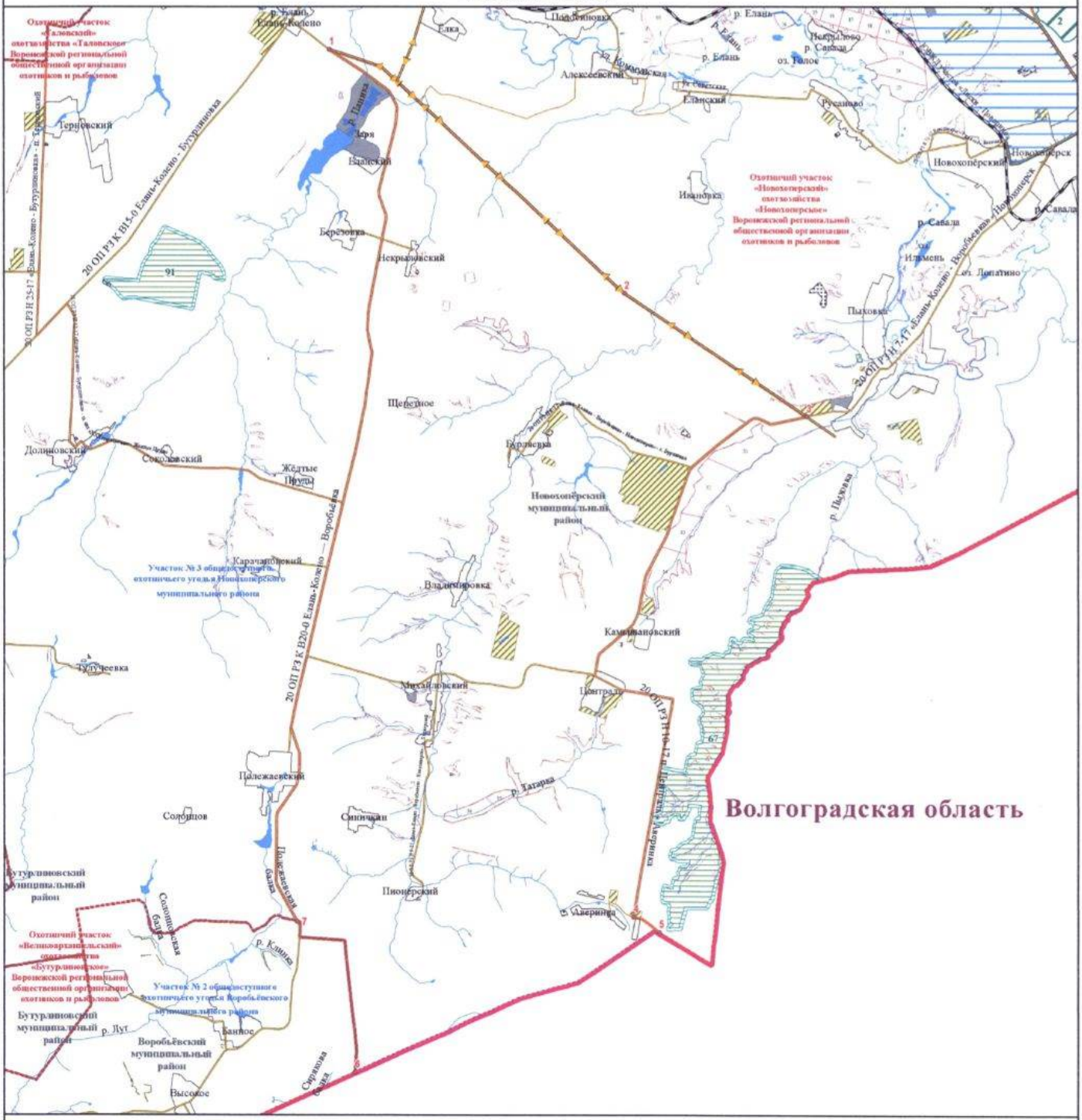

УСЛОВНЫЕ ОБОЗНАЧЕНИЯ

Границы

- муниципального образования
- субъекта
- населенного пункта
- охотничьего угодья
- существующих и планируемых зон нагонки и натаски собак

Поворотные точки

- охотничьего угодья

Гидрография

- реки, водохранилища, озера, пруды
- реки и ручьи

Пути сообщения

- железная дорога
- автомобильная дорога с твердым покрытием (регионального значения)
- автомобильная дорога с грунтовым покрытием

Объекты энергетики

- линии электропередачи

Земли, земельные участки, правовой режим которых не допускает осуществление видов деятельности в сфере охотничьего хозяйства и которые не подлежат включению в состав охотничьих угодий

Земли сельскохозяйственного назначения

- земли сельскохозяйственного назначения

Земли населенных пунктов

- земли населенных пунктов

Земли промышленности, энергетики, транспорта, связи, радиовещания, телевидения, информатики, земли для обеспечения космической деятельности, земли обороны, безопасности и земли иного специального назначения

- земли промышленности
- земли транспорта
- земли иного специального назначения

Земли особо охраняемых территорий и объектов

- земли рекреационного назначения

Земли особо охраняемых территорий и объектов

- земли особо охраняемых природных территорий
- памятники природы
- охранные зоны
- государственные природные заповедники

Земли лесного фонда

- Границы лесничеств по сведениям ЕГРН

Лесничество, участковое лесничество

- Калачеевское, нелесоустроенные леса
- Новохоперское, Горало-Ольховское
- Новохоперское, нелесоустроенные леса
- Новохоперское, Степное

Перечень особо охраняемых природных территорий, обозначенных цифрами

2 - «Хоперский государственный природный заповедник»

67 - Памятник природы областного значения «Долина р. Пыховка»

91 - Памятник природы областного значения «Красиянская степь»

Общедоступное охотничье угодье Воронежской области Новохопёрского муниципального района, участок № 2

Описание границ охотничьего угодья:

северная граница: от точки 1, расположенной на пересечении автомобильной дороги с твердым покрытием 20 ОП РЗ К В3-0 «Курск - Борисоглебск» - Рамонье - Елань-Колено» со смежной административной границей Новохопёрского и Аннинского муниципальных районов, граница идет в северо-восточном направлении по смежной административной границе Новохопёрского и Аннинского муниципальных районов до пересечения смежных административных границ Новохопёрского, Аннинского и Грибановского муниципальных районов, далее граница идет в южном направлении по смежной административной границе Новохопёрского и Грибановского муниципальных районов до пересечения со средней линией русла реки Елань в точке 2;

восточная граница: от точки 2, расположенной на пересечении смежной административной границы Новохопёрского и Грибановского муниципальных районов со средней линией русла реки Елань, граница идет в юго-западном направлении по средней линии русла реки Елань до пересечения с юго-западной границей села Ярки в точке 3;

южная граница: от точки 3, расположенной на пересечении средней линии русла реки Еланьс юго-западной границей села Ярки, граница идет в западном направлении по средней линии русла реки Елань до пересечения со смежной административной границей Новохопёрского и Аннинского муниципальных районов в точке 4;

западная граница: от точки 4, расположенной на пересечении средней линии русла реки Елань со смежной административной границей Новохопёрского и Аннинского муниципальных районов, граница идет в северном направлении по смежной административной границе Новохопёрского и Аннинского муниципальных районов до пересечения с

автомобильной дорогой с твердым покрытием 20 ОП РЗ К В3-0 «Курск - Борисоглебск» - Рамонье - Елань-Колено» в точке 1.

В границах охотничьего угодья расположены: нелесоустроенные леса Новохоперского лесничества.

К землям, земельным участкам, правовой режим которых не допускает осуществление видов деятельности в сфере охотничьего хозяйства и которые не подлежат включению в состав охотничьего угодья в вышеописанных границах, относятся:

- земли сельскохозяйственного назначения: № 109;

- земли населенных пунктов: № 109, село Подгорное, село Ярки;

- земли промышленности, энергетики, транспорта, связи, радиовещания, телевидения, информатики, земли для обеспечения космической деятельности, земли обороны, безопасности и земли иного специального назначения:

земли транспорта: № 109;

земли иного специального назначения: № 109.

Сведения о границах населенных пунктов утверждены соответствующими нормативными правовыми актами.

Сведения о границах других земель и земельных участков, правовой режим которых не допускает осуществление видов деятельности в сфере охотничьего хозяйства и которые не подлежат включению в состав охотничьего угодья, приведены в приложении № 5 к Схеме.

Сведения о характерных точках границ охотничьего угодья - общедоступное охотничье угодье Новохопёрского муниципального района, участок № 2 (в системе координат WGS-84 и МСК-36 зона 2)

№ п/п	Координата X	Координата Y	Координата X	Координата Y
	градусы, минуты, секунды		метры	
1	51° 24' 4,211"	41° 8' 15,976"	483969,03	2226063,65
2	51° 24' 37,663"	41° 11' 31,679"	484986,42	2229850,84
3	51° 19' 2,750"	41° 6' 53,547"	474660,44	2224423,43
4	51° 19' 7,161"	41° 5' 45,485"	474803,56	2223106,06

Карта-схема участка № 2 общедоступного охотничьего угодья Новохопёрского муниципального района

МАСШТАБ 1:50 000

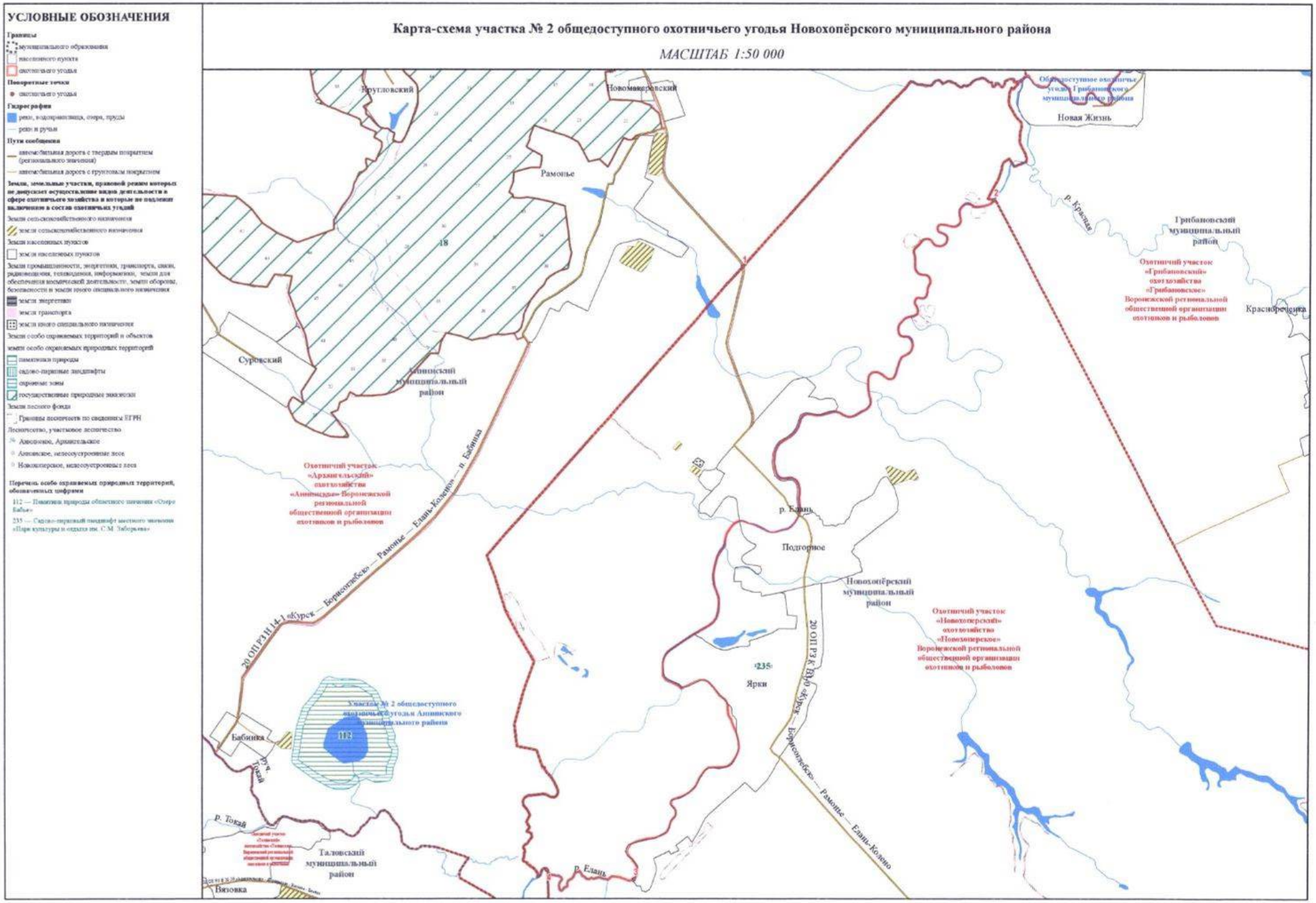

Общедоступное охотничье угодье Новохопёрского муниципального района, участок № 3

Описание границ охотничьего угодья:

северная граница: от точки 1, расположенной на смежной административной границе Новохопёрского и Таловского муниципальных районов восточнее посёлка Солонцовка Таловского муниципального района, граница идет в восточном направлении по смежной административной границе Новохопёрского и Таловского муниципальных районов до пересечения с автомобильной дорогой с грунтовым покрытием из посёлка Терновский Новохопёрского муниципального района в посёлок Новитченко Таловского муниципального района в точке 2, далее граница идет в южном направлении по автомобильной дороге с грунтовым покрытием из посёлка Терновский Новохопёрского муниципального района в посёлок Новитченко Таловского муниципального района до места пересечения автомобильной дороги с твердым покрытием 20 ОП РЗ Н 25-17 «Елань-Колено - Бутурлиновка» - п. Терновский» и улицы Новая посёлка Терновский в точке 3, далее граница идет в южном направлении по автомобильной дороге с твердым покрытием 20 ОП РЗ Н 25-17 «Елань-Колено - Бутурлиновка» - п. Терновский» через посёлок Терновский до пересечения с автомобильной дорогой с твердым покрытием 20 ОП РЗ К В15-0 «Елань-Колено – Бутурлиновка», далее в северо-восточном направлении по автомобильной дороге с твердым покрытием 20 ОП РЗ К В15-0 «Елань-Колено – Бутурлиновка» до пересечения с автомобильной дорогой с твердым покрытием 20 ОП РЗ Н 12-17 «Елань-Колено - Бутурлиновка» - п. свх «XXII партсъезда» - Желтые Пруды», далее в юго-восточном направлении по автомобильной дороге с твердым покрытием 20 ОП РЗ Н 12-17 «Елань-Колено - Бутурлиновка» - п. свх «XXII партсъезда» - Желтые Пруды» через посёлок Долиновский, посёлок Соколовский, посёлок Жёлтые Пруды до

пересечения с автомобильной дорогой с твердым покрытием 20 ОП РЗ К В20-0 «Елань-Колено – Воробьёвка» в точке 4;

восточная граница: от точки 4, расположенной на пересечении автомобильных дорог с твердым покрытием 20 ОП РЗ Н 12-17 «Елань-Колено - Бутурлиновка» - п. свх «XXII партсъезда» - Желтые Пруды» и 20 ОП РЗ К В20-0 «Елань-Колено – Воробьевка», граница идет в северном направлении по автомобильной дороге с твердым покрытием 20 ОП РЗ К В20-0 «Елань-Колено – Воробьевка» через посёлок Полежаевский до пересечения со смежной административной границей Новохопёрского и Воробьёвского муниципальных районов в точке 5;

южная граница: от точки 5, расположенной на пересечении автомобильной дороги с твердым покрытием 20 ОП РЗ К В20-0 «Елань-Колено - Воробьевка» со смежной административной границей Новохопёрского и Воробьёвского муниципальных районов, граница идет в западном направлении по смежной административной границе Новохопёрского и Воробьёвского муниципальных районов до пересечения смежных административных границ Новохопёрского, Воробьёвского и Бутурлиновского муниципальных районов, далее в западном направлении по смежной административной границе Новохопёрского и Бутурлиновского муниципальных районов до пересечения с правым берегом реки Толучеевка в точке 6;

западная граница: от точки 6, расположенной на пересечении смежной административной границы Новохопёрского и Бутурлиновского муниципальных районов с правым берегом реки Толучеевка, граница идет в северном направлении по смежной административной границе Новохопёрского и Бутурлиновского муниципальных районов до пересечения смежных административных границ Новохопёрского, Бутурлиновского и Таловского муниципальных районов, далее в северном направлении по смежной административной границе Новохопёрского и Таловского муниципальных районов до точки 1, расположенной на смежной

административной границе Новохопёрского и Таловского муниципальных районов восточнее посёлка Солонцовка Таловского муниципального района.

В границах охотничьего угодья расположены: лесные кварталы № 73-76 Горело-Ольховского участкового лесничества Новохоперского лесничества; нелесоустроенные леса Новохоперского лесничества.

К землям, земельным участкам, правовой режим которых не допускает осуществление видов деятельности в сфере охотничьего хозяйства и которые не подлежат включению в состав охотничьего угодья в вышеописанных границах, относятся:

- земли сельскохозяйственного назначения: № 110;

- земли населенных пунктов: посёлок Долгинка, посёлок Долиновский, посёлок Карачановский, посёлок Лепёхинка, посёлок Полежаевский, посёлок Солонцов, посёлок Терновский, посёлок Тулучеевка;

- земли промышленности, энергетики, транспорта, связи, радиовещания, телевидения, информатики, земли для обеспечения космической деятельности, земли обороны, безопасности и земли иного специального назначения:

земли промышленности: № 110;

земли транспорта: № 110;

земли иного специального назначения: № 110.

Сведения о границах населенных пунктов утверждены соответствующими нормативными правовыми актами.

Сведения о границах других земель и земельных участков, правовой режим которых не допускает осуществление видов деятельности в сфере охотничьего хозяйства и которые не подлежат включению в состав охотничьего угодья, приведены в приложении № 5 к Схеме.

Сведения о характерных точках границ охотничьего угодья - общедоступное охотничье угодье Новохопёрского муниципального района, участок № 3 (в системе координат WGS-84 и МСК-36 зона 2)

№ п/п	Координата X	Координата Y	Координата X	Координата Y
	градусы, минуты, секунды		метры	
1	51° 6' 46,460"	41° 3' 34,524"	451927,50	2220437,90
2	51° 6' 43,614"	41° 5' 26,694"	451827,44	2222619,35
3	51° 5' 53,884"	41° 5' 24,330"	450290,89	2222565,15
4	50° 58' 31,460"	41° 14' 17,511"	436573,90	2232894,28
5	50° 50' 41,410"	41° 12' 59,454"	422053,80	2231318,86
6	50° 49' 48,073"	41° 4' 11,417"	420453,23	2220978,98

Карта-схема участка № 3 общедоступного охотничьего угодья Новохопёрского муниципального района

МАСШТАБ 1:120 000

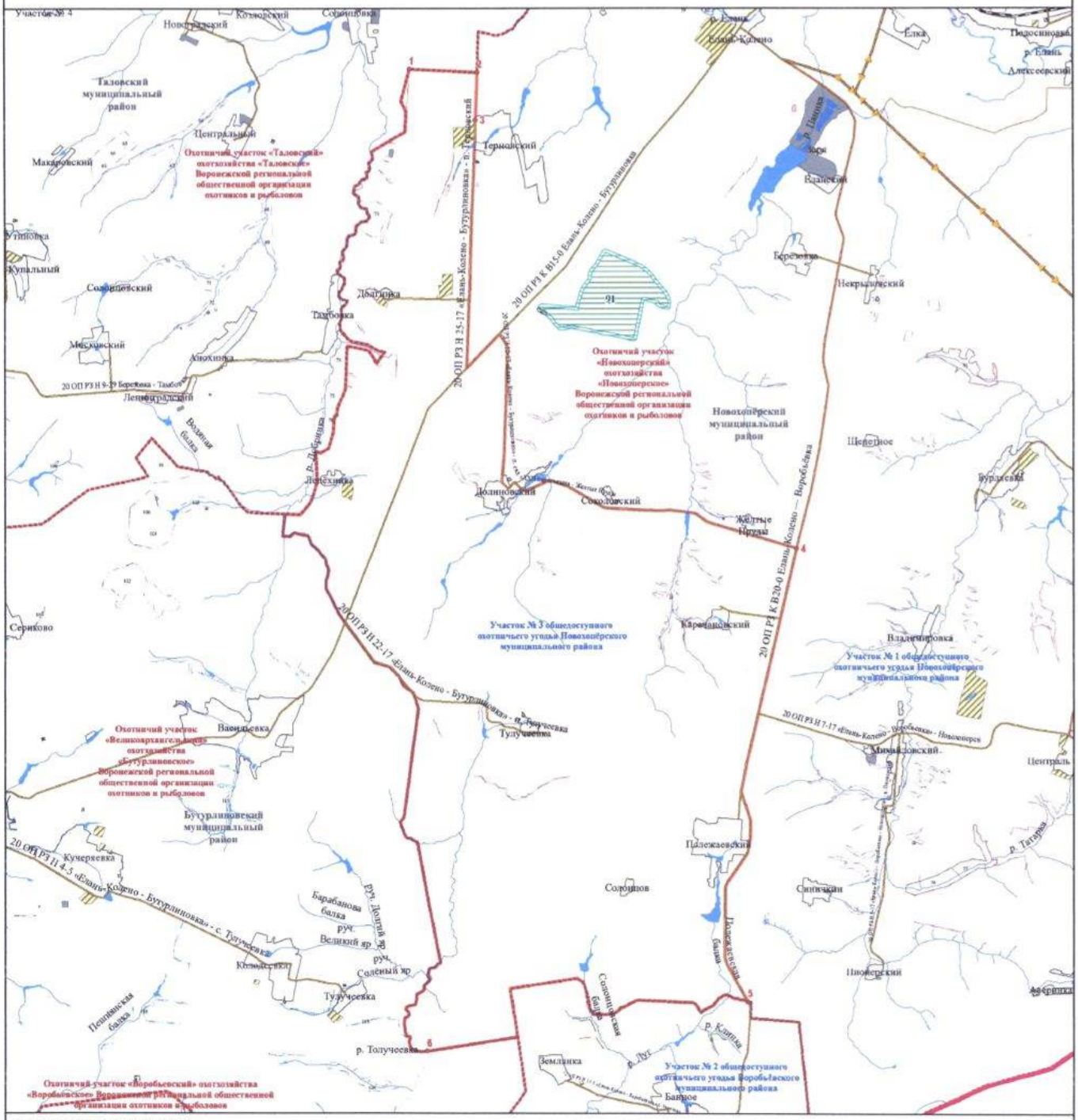

УСЛОВНЫЕ ОБОЗНАЧЕНИЯ

Границы
- муниципального образования
- субъекта
- населенного пункта
- охотничьего угодья

Поворотные точки
- охотничьего угодья

Гидрография
- реки, водохранилища, озера, пруды
- реки и ручьи

Пути сообщения
- железная дорога
- автомобильная дорога с твердым покрытием (регионального значения)
- автомобильная дорога с грунтовым покрытием

Объекты энергетики
- линии электропередачи

Земли, земельные участки, правовой режим которых не допускает осуществление видов деятельности в сфере охотничьего хозяйства и которые не подлежат включению в состав охотничьих угодий

Земли сельскохозяйственного назначения
- земли сельскохозяйственного назначения

Земли населенных пунктов
- земли населенных пунктов

Земли промышленности, энергетики, транспорта, связи, радиовещания, телевидения, информатики, земли для обеспечения космической деятельности, земли обороны, безопасности и земли иного специального назначения
- земли промышленности
- земли транспорта
- земли иного специального назначения

Земли особо охраняемых территорий и объектов
- земли особо охраняемых природных территорий
- памятники природы
- охранные зоны

Земли лесного фонда
- Границы лесничеств по сведениям ЕГРН

Лесничество, участковое лесничество
- Бутурлиновское, Колловское
- Бутурлиновское, нелесоустроенные леса
- Калачеевское, Воробьевское
- Калачеевское, нелесоустроенные леса
- Новохопёрское, Горело-Ольховское
- Новохопёрское, нелесоустроенные леса
- Новохопёрское, Степное

Перечень особо охраняемых природных территорий, обозначенных цифрами

91 — Памятник природы областного значения «Красивская степь»

Общедоступное охотничье угодье
Новохопёрского муниципального района, участок № 4

Описание границ охотничьего угодья:

северная граница: от точки 1, расположенной на пересечении автомобильных дорог с твердым покрытием 20 ОП РЗ К В22-0 «Курск - Борисоглебск» - Новохоперск» и 20 ОП РЗ Н 18-17 «Курск - Борисоглебск» - Новохоперск» - с. Алферовка», граница идет в восточном направлении по автомобильной дороге с твердым покрытием 20 ОП РЗ Н 18-17 «Курск - Борисоглебск» - Новохоперск» - с. Алферовка» до пересечения с улицей Центральная села Алфёровка на восточной границе села Алфёровка, далее граница идет в северо-восточном направлении через село Алфёровка по улице Центральная до улицы Речная, затем в северном направлении через село Алфёровка по улице Речная до пересечения с автомобильной дорогой с грунтовым покрытием из села Алфёровка Новохопёрского муниципального района в село Васильевка Грибановского муниципального района на северной границе села Алфёровка в точке 2, далее граница идет в северном направлении по автомобильной дороге с грунтовым покрытием из села Алфёровка Новохопёрского муниципального района в село Васильевка Грибановского муниципального района через точки 3 - 5 до пересечения со смежной административной границей Новохопёрского и Грибановского муниципальных районов в точке 6, далее граница идет в восточном направлении по смежной административной границе Новохопёрского и Грибановского муниципальных районов до пересечения смежных административных границ Новохопёрского, Грибановского и Поворинского муниципальных районов в точке 7;

восточная граница: от точки 7, расположенной на пересечении смежных административных границ Новохопёрского, Грибановского и Поворинского муниципальных районов, граница идет в юго-восточном направлении по смежной административной границе Новохопёрского и

Поворинского муниципальных районов до пересечения с лесной полосой в точке 8;

южная граница: от точки 8, расположенной на пересечении смежной административной границы Новохопёрского и Поворинского муниципальных районов с лесной полосой, граница идет в юго-западном направлении вдоль лесной полосы до пересечения с автомобильной дорогой с грунтовым покрытием, ведущей в посёлок Озёрный, в точке 9, далее граница идет в северо-западном направлении по автомобильной дороге с грунтовым покрытием, ведущей в посёлок Озёрный, до пересечения границей лесничества Новохоперского лесничества в точке 10, далее граница идет в северном направлении по границе Новохоперского лесничества до точки 11, далее в западном направлении по условной прямой до пересечения северо-восточного угла лесного квартала № 21 Новохоперского участкового лесничества Новохоперского лесничества в точке 12, далее в северо-западном направлении по северным границам лесных кварталов № 21, 20, 19, 18 Новохоперского участкового лесничества Новохоперского лесничества до северо-западного угла лесного квартала № 18 Новохоперского участкового лесничества Новохоперского лесничества, затем в северном направлении по восточной границе лесного квартала № 17 Новохоперского участкового лесничества Новохоперского лесничества до северо-восточного угла лесного квартала № 17 Новохоперского участкового лесничества Новохоперского лесничества, далее граница идет в западном направлении по северным границам лесных кварталов № 17, 16, 15 Новохоперского участкового лесничества Новохоперского лесничества до пересечения с автомобильной дорогой с грунтовым покрытием на северной границе лесного квартала № 15 Новохоперского участкового лесничества Новохоперского лесничества в точке 13, далее граница идет в юго-западном направлении по автомобильной дороге с грунтовым покрытием через лесные кварталы № 15, 14, 13, 27 Новохоперского участкового лесничества Новохоперского лесничества через точку 14 до пересечения с ЛЭП в точке 15, далее граница идет в юго-

восточном направлении по ЛЭП через точку 16 до пересечения с юго-восточной границей лесного квартала № 42 Новохоперского участкового лесничества Новохоперского лесничества в точке 17, далее граница идет в юго-западном направлении по восточной границе лесного квартала № 42 Новохоперского участкового лесничества Новохоперского лесничества до пересечения с автомобильной дорогой с твердым покрытием 20 ОП РЗ Н 21-17 «М «Каспий» - Октябрьское - Новохоперск» - п. Варварино» в точке 18, далее граница идет в южном направлении по автомобильной дороге с твердым покрытием 20 ОП РЗ Н 21-17 «М «Каспий» - Октябрьское - Новохоперск» - п. Варварино» до пересечения с автомобильной дорогой с грунтовым покрытием из хутора Замельничный в посёлок Варварино в точке 19, далее граница идет в северо-западном направлении по автомобильной дороге с грунтовым покрытием из хутора Замельничный в посёлок Варварино через лесной квартал № 130 Новохоперского участкового лесничества Новохоперского лесничества через точку 20 до пересечения северо-восточного угла лесного квартала № 129 Новохоперского участкового лесничества Новохоперского лесничества в точке 21, далее граница идет в юго-западном направлении по автомобильной дороге с грунтовым покрытием из хутора Замельничный в посёлок Варварино между лесными кварталами № 129, 130 Новохоперского участкового лесничества Новохоперского лесничества до пересечения северо-западного угла лесного квартала № 130 Новохоперского участкового лесничества Новохоперского лесничества в точке 22, далее граница идет в северо-западном направлении по автомобильной дороге с грунтовым покрытием из хутора Замельничный в посёлок Варварино через лесной квартал № 129 Новохоперского участкового лесничества Новохоперского лесничества до пересечения западной границы лесного квартала № 129 Новохоперского участкового лесничества Новохоперского лесничества в точке 23, далее граница идет в юго-западном направлении по автомобильной дороге с грунтовым покрытием из хутора Замельничный в посёлок Варварино вдоль границы Новохоперского

лесничества через точку 24 до точки 25, расположенной на пересечении автомобильной дороги с грунтовым покрытием из хутора Замельничный в посёлок Варварино с границей Новохоперского лесничества, далее граница идет в юго-западном направлении по границе Новохоперского лесничества до пересечения с автомобильной дорогой с грунтовым покрытием из хутора Замельничный в посёлок Варварино в точке 26, далее граница идет в юго-западном направлении по автомобильной дороге с грунтовым покрытием из хутора Замельничный в посёлок Варварино через точки 27 - 32 до пересечения с улицей Колхозная на восточной границе хутора Замельничный в точке 33, далее граница идет в западном направлении через хутор Замельничный по улице Колхозная до улицы Лесная, затем в южном направлении через хутор Замельничный по улице Лесная до улицы Набережная, далее в юго-восточном направлении через хутор Замельничный по улице Набережная до пересечения с автомобильной дорогой с твердым покрытием, ведущей в хутор Замельничный, на северной границе хутора Замельничный в точке 34, далее граница идет в юго-восточном направлении по автомобильной дороге с твердым покрытием, ведущей в хутор Замельничный, до пересечения с автомобильной дорогой с твердым покрытием 20 ОП РЗ К В31-0 «М «Каспий» - Октябрьское – Новохоперск» в точке 35, далее граница идет в западном направлении по автомобильной дороге с твердым покрытием 20 ОП РЗ К В31-0 «М «Каспий» - Октябрьское – Новохоперск» до пересечения с восточной границей города Новохопёрск в точке 36;

западная граница: от точки 36, расположенной на пересечении автомобильной дороги с твердым покрытием 20 ОП РЗ К В31-0 «М «Каспий» - Октябрьское – Новохоперск» с восточной границей города Новохопёрск, граница идет в западном направлении по автомобильной дороге с твердым покрытием 20 ОП РЗ К В31-0 «М «Каспий» - Октябрьское – Новохоперск» через город Новохопёрск до пересечения с автомобильной дорогой с твердым покрытием 20 ОП РЗ К В7-0 «М-4 «Дон» - Бобров - Таловая –

Новохоперск» в городе Новохопёрск, далее в северном направлении по автомобильной дороге с твердым покрытием 20 ОП РЗ К В7-0 «М-4 «Дон» - Бобров - Таловая – Новохоперск» через город Новохопёрск до пересечения с автомобильной дорогой с твердым покрытием 20 ОП РЗ К В22-0 «Курск - Борисоглебск» - Новохоперск», затем в северном направлении по автомобильной дороге с твердым покрытием 20 ОП РЗ К В22-0 «Курск - Борисоглебск» - Новохоперск» до пересечения с автомобильной дорогой с твердым покрытием 20 ОП РЗ Н 18-17 «Курск - Борисоглебск» - Новохоперск» - с. Алферовка» в точке 1;

за исключением территории федерального государственного учреждения «Хоперский государственный природный заповедник» (в ЕГРН зона или территория 36:00-9.8) и государственного комплексного природного заказника областного значения «Хоперский» (в ЕГРН зона или территория 36:00-6.335).

В границах охотничьего угодья расположены: лесные кварталы № 5, 8-15, 27, 41, 42, 48, 53, 57, 60-62, 129, 130 Новохоперского участкового лесничества Новохоперского лесничества; нелесоустроенные леса Новохоперского лесничества.

К землям, земельным участкам, правовой режим которых не допускает осуществление видов деятельности в сфере охотничьего хозяйства и которые не подлежат включению в состав охотничьего угодья в вышеописанных границах, относятся:

- земли сельскохозяйственного назначения: № 111;

- земли населенных пунктов: № 111, город Новохопёрск, посёлок Варварино, посёлок Калиново, село Алфёровка, хутор Замельничный;

- земли промышленности, энергетики, транспорта, связи, радиовещания, телевидения, информатики, земли для обеспечения космической деятельности, земли обороны, безопасности и земли иного специального назначения:

земли энергетики: № 111;

земли транспорта: № 111;

земли обороны и безопасности: территориальная зона 36:17-7.101;

земли иного специального назначения: № 111;

- земли лесного фонда:

земли лесов, расположенные в лесопарковых зонах: Новохоперское участковое лесничество Новохоперского лесничества.

Сведения о границах населенных пунктов, особо охраняемых природных территорий, лесов, расположенных в лесопарковых зонах, утверждены соответствующими нормативными правовыми актами.

Сведения о границах других земель и земельных участков, правовой режим которых не допускает осуществление видов деятельности в сфере охотничьего хозяйства и которые не подлежат включению в состав охотничьего угодья, приведены в приложении № 5 к Схеме.

Сведения о характерных точках границ охотничьего угодья - общедоступное охотничье угодье Новохопёрского муниципального района, участок № 4 (в системе координат WGS-84 и МСК-36 зона 2)

№ п/п	Координата X	Координата Y	Координата X	Координата Y
	градусы, минуты, секунды		метры	
1	51° 12' 9,507"	41° 34' 51,313"	461829,65	2256931,92
2	51° 12' 56,993"	41° 40' 7,131"	463308,90	2263059,60
3	51° 13' 22,381"	41° 40' 4,384"	464093,33	2263004,33
4	51° 14' 27,554"	41° 39' 56,906"	466107,05	2262854,22
5	51° 14' 34,158"	41° 40' 43,036"	466313,43	2263748,51
6	51° 15' 5,750"	41° 40' 35,734"	467289,37	2263604,31
7	51° 15' 29,551"	41° 48' 11,066"	468055,68	2272431,66
8	51° 12' 46,040"	41° 50' 44,406"	463016,45	2275429,95
9	51° 11' 56,752"	41° 48' 50,578"	461482,87	2273227,40
10	51° 12' 53,000"	41° 47' 39,022"	463215,07	2271830,76
11	51° 12' 57,736"	41° 47' 40,634"	463361,56	2271861,41
12	51° 12' 57,793"	41° 47' 40,468"	463363,31	2271858,19
13	51° 13' 41,569"	41° 44' 27,090"	464701,63	2268100,27
14	51° 13' 9,826"	41° 43' 53,082"	463718,40	2267443,69
15	51° 12' 44,347"	41° 43' 31,310"	462929,61	2267023,75
16	51° 12' 30,372"	41° 43' 35,487"	462497,98	2267106,24
17	51° 11' 52,631"	41° 44' 14,783"	461334,24	2267873,08
18	51° 11' 50,821"	41° 44' 13,118"	461278,18	2267840,95
19	51° 9' 47,243"	41° 44' 42,635"	457461,24	2268427,65

№ п/п	Координата X	Координата Y	Координата X	Координата Y
	градусы, минуты, секунды		метры	
20	51° 9' 41,052"	41° 44' 21,198"	457268,47	2268011,77
21	51° 9' 53,631"	41° 44' 10,310"	457656,47	2267798,86
22	51° 9' 32,497"	41° 43' 33,753"	457000,97	2267090,71
23	51° 9' 57,140"	41° 43' 27,549"	457762,13	2266967,67
24	51° 8' 59,424"	41° 41' 52,645"	455972,82	2265128,90
25	51° 8' 49,100"	41° 41' 35,312"	455652,80	2264792,91
26	51° 8' 10,198"	41° 40' 32,535"	454447,27	2263575,82
27	51° 7' 28,260"	41° 40' 37,860"	453151,54	2263682,76
28	51° 7' 28,800"	41° 40' 53,880"	453169,05	2263994,25
29	51° 6' 50,994"	41° 40' 16,907"	451998,85	2263278,22
30	51° 6' 47,146"	41° 40' 14,001"	451879,78	2263222,00
31	51° 6' 47,264"	41° 40' 2,004"	451882,84	2262988,62
32	51° 6' 46,573"	41° 39' 51,565"	451861,01	2262785,62
33	51° 6' 46,083"	41° 39' 47,421"	451845,65	2262705,04
34	51° 6' 32,009"	41° 39' 56,297"	451411,15	2262878,78
35	51° 6' 30,921"	41° 39' 57,807"	451377,61	2262908,23
36	51° 5' 55,227"	41° 38' 35,696"	450270,84	2261313,26

Карта-схема участка № 4 общедоступного охотничьего угодья Новохопёрского муниципального района

МАСШТАБ 1:70 000

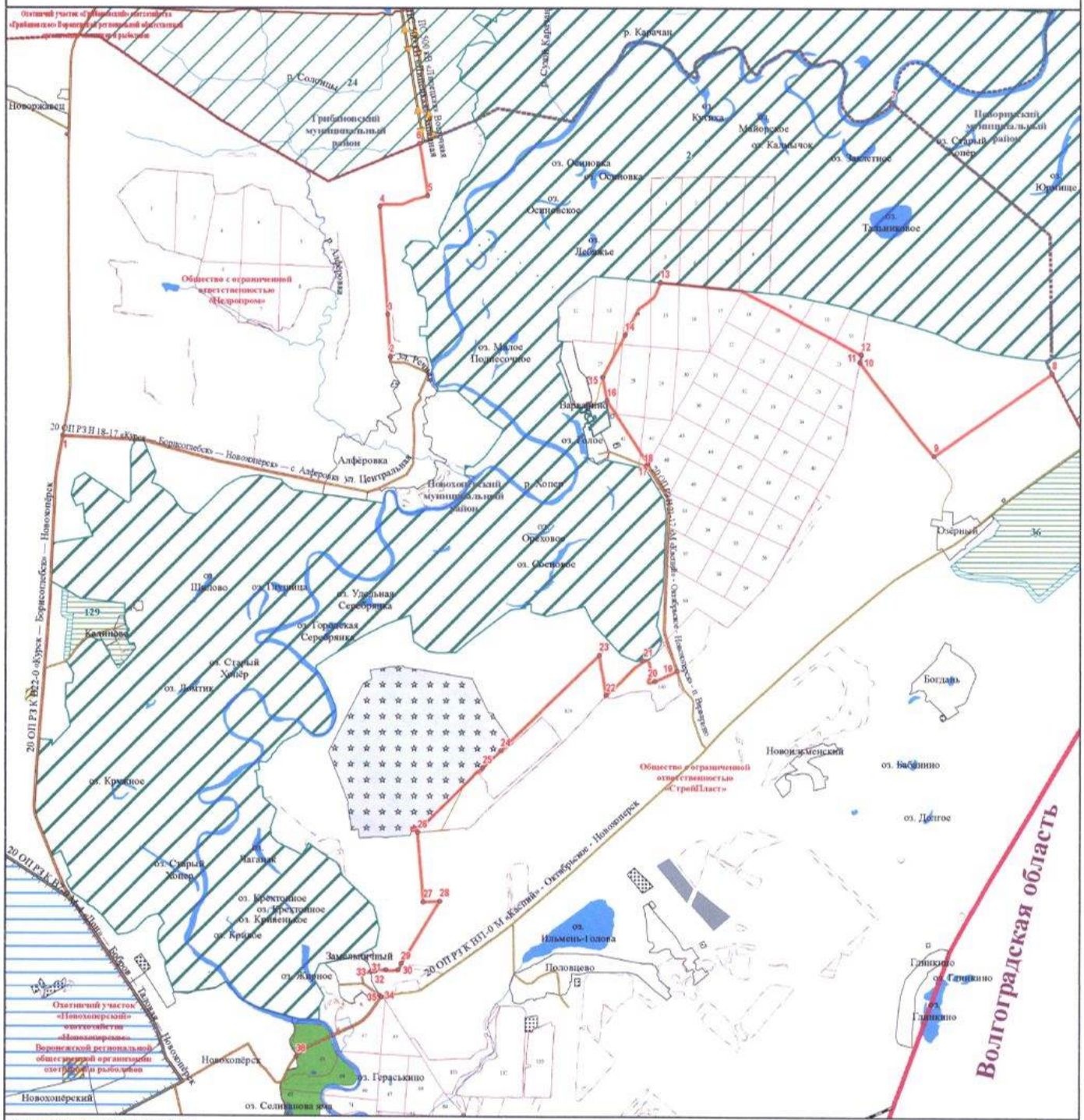

УСЛОВНЫЕ ОБОЗНАЧЕНИЯ

Границы
- муниципального образования
- субъекта
- населенного пункта
- охотничьего угодья
- существующих и планируемых зон нагонки и натаски собак

Поворотные точки
- охотничьего угодья

Гидрография
- реки, водохранилища, озера, пруды
- реки и ручьи

Пути сообщения
- железная дорога
- автомобильная дорога с твердым покрытием (регионального значения)
- автомобильная дорога с грунтовым покрытием

Объекты энергетики
- линии электропередачи

Земли, земельные участки, правовой режим которых не допускает осуществление видов деятельности в сфере охотничьего хозяйства и которые не подлежат включению в состав охотничьих угодий

Земли сельскохозяйственного назначения
- земли сельскохозяйственного назначения

Земли населенных пунктов
- земли населенных пунктов

Земли промышленности, энергетики, транспорта, связи, радиовещания, телевидения, информатики, земли для обеспечения космической деятельности, земли обороны, безопасности и земли иного специального назначения
- земли промышленности
- земли энергетики
- земли транспорта
- земли обороны и безопасности
- земли иного специального назначения

Земли особо охраняемых территорий и объектов
- земли особо охраняемых природных территорий
- памятники природы
- охранные зоны
- государственные природные заказники
- государственные природные заповедники

Земли лесного фонда
- Границы лесничеств по сведениям ЕГРН

Лесничество, участковое лесничество
- Новохоперское, нелесоустроенные леса
- № Новохоперское, Новохоперское
- № Новохоперское, Степное
- № Теплермановское, Карачанское
- земли лесов, расположенные в лесопарковых зонах

Перечень особо охраняемых природных территорий, обозначенных цифрами

129 — Памятник природы областного значения «Парк-усадьба с. Калинова»

2 — «Хоперский государственный природный заповедник»

24 — Государственный комплексный природный заказник областного значения «Хоперский»

36 — Памятник природы областного значения «Болото Безымянное»

Ольховатский муниципальный район

Общедоступное охотничье угодье Ольховатского муниципального района, участок № 1

Описание границ охотничьего угодья:

северная граница: от точки 1, расположенной в месте пересечения смежных административных границ Каменского и Ольховатского муниципальных районов Воронежской области и Белгородской области, граница идет в восточном направлении по смежной административной границе Каменского и Ольховатского муниципальных районов до места пересечения смежных административных границ Каменского, Подгоренского и Ольховатского муниципальных районов в точке 2;

восточная граница: от точки 2, расположенной в месте пересечения смежных административных границ Каменского, Подгоренского и Ольховатского муниципальных районов, граница идет в юго-восточном направлении по смежной административной границе Подгоренского и Ольховатского муниципальных районов до места пересечения с автомобильной дорогой с грунтовым покрытием в точке 3, далее граница идет в западном направлении по автомобильной дороге с грунтовым покрытием через точки 4 - 8 до места пересечения с автомобильной дорогой с твердым покрытием 20 ОП РЗ Н 19-18 «Ольховатка - Караяшник - Юрасовка» - х. Высокий» в точке 9, далее граница идет в западном направлении по автомобильной дороге с твердым покрытием 20 ОП РЗН 19-18 «Ольховатка - Караяшник - Юрасовка» - х. Высокий» через хутор Высокий до места пересечения с автомобильной дорогой с твердым покрытием 20 ОП РЗ Н 14-18 «Ольховатка - Караяшник – Юрасовка» в точке 10, далее граница идет в юго-восточном направлении по автомобильной дороге с твердым покрытием 20 ОП РЗ Н 14-18 «Ольховатка - Караяшник – Юрасовка» через хутор Андриановка, слобода Караяшник, слобода

Новокараяшник, слобода Новохарьковка до места пересечения с автомобильной дорогой с грунтовым покрытием, далее граница идет в юго-западном направлении по автомобильной дороге с грунтовым покрытием через слободу Новохарьковка до места пересечения с западной границей слободы Новохарьковка в точке 11;

южная граница: от точки 11, расположенной в месте пересечения западной границы слободы Новохарьковка и автомобильной дороги с грунтовым покрытием, граница идет в юго-восточном, а затем в юго-восточном направлении по автомобильной дороге с грунтовым покрытием до точки 12, расположенной на западной границе слободы Новохарьковка, далее граница идет в юго-западном, а затем в северо-западном направлении по автомобильной дороге с грунтовым покрытием через точки 13 - 17 до точки 18, далее граница идет в юго-западном направлении по условной прямой до места пересечения с автомобильной дорогой с грунтовым покрытием в точке 19, далее граница идет в общем северном направлении по автомобильной дороге с грунтовым покрытием через точки 20 - 43, до места пересечения с северной границей слободы Марьевка в точке 44, далее граница идет в северном направлении по автомобильной дороге с грунтовым покрытием через слободу Марьевка до места пересечения с восточной границей слободы Марьевка в точке 45, далее граница идет в юго-западном направлении по автомобильной дороге с грунтовым покрытием до места пересечения с улицей Михеева слободы Марьевка, далее граница идет в юго-западном направлении по улице Михеева слободы Марьевка до места пересечения с автомобильной дорогой с твердым покрытием 20 ОП РЗ Н 1-18 «Белгород - Павловск» - Марьевка – Новогеоргиевка», далее граница идет в южном направлении по автомобильной дороге с твердым покрытием 20 ОП РЗ Н 1-18 «Белгород - Павловск» - Марьевка – Новогеоргиевка» до места пересечения с южной границей слободы Марьевка в точке 46, далее граница идет в юго-западном направлении по автомобильной дороге с твердым покрытием 20 ОП РЗ Н 1-18 «Белгород - Павловск» - Марьевка – Новогеоргиевка» до

места пересечения с автомобильной дорогой с твердым покрытием 00 ОП ФЗ М-2 «Крым» Москва – Тула – Орел – Курск - Белгород - граница с Украиной, соединительная дорога «Белгород - М-4 «Дон», далее граница идет в западном направлении по автомобильной дороге с твердым покрытием 00 ОП ФЗ М-2 «Крым» Москва – Тула – Орел – Курск - Белгород - граница с Украиной, соединительная дорога «Белгород - М-4 «Дон» через хутор Назаровка до места пересечения со смежной границей Ольховатского муниципального района Воронежской области и Белгородской области в точке 48;

западная граница: от точки 48, расположенной в месте пересечения смежных административных границ Ольховатского муниципального района Воронежской области и Белгородской области и автомобильной дороги с твердым покрытием 00 ОП ФЗ М-2 «Крым» Москва – Тула – Орел – Курск - Белгород - граница с Украиной, соединительная дорога «Белгород - М-4 «Дон», граница идет в северном направлении по смежной административной границе Ольховатского муниципального района Воронежской области и Белгородской области до места пересечения смежных административных границ Каменского и Ольховатского муниципальных районов Воронежской области и Белгородской области в точке 1.

В границах охотничьего угодья расположены: нелесоустроенные леса Павловского лесничества; лесные кварталы № 1-9, 17-20, 23-25 Ольховатского участкового лесничества Россошанского лесничества; нелесоустроенные леса Россошанского лесничества.

К землям, земельным участкам, правовой режим которых не допускает осуществление видов деятельности в сфере охотничьего хозяйства и которые не подлежат включению в состав охотничьего угодья в вышеописанных границах, относятся:

- земли сельскохозяйственного назначения: № 116;

- земли населенных пунктов: посёлок Ленина, слобода Караяшник, слобода Копаная 1-я, слобода Копаная 2-я, слобода Марьевка, слобода

Новокараяшник, слобода Новохарьковка, слобода Юрасовка, хутор Андриановка, хутор Высокий, хутор Ерёмино, хутор Кирьянов, хутор Колесниково, хутор Кравцовка, хутор Кривая Берёза, хутор Лесное Уколово, хутор Лимарев, хутор Назаровка, хутор Новая Сотня, хутор Новогеоргиевка, хутор Новодмитриевка, хутор Рыбный, хутор Ясиновка;

- земли промышленности, энергетики, транспорта, связи, радиовещания, телевидения, информатики, земли для обеспечения космической деятельности, земли обороны, безопасности и земли иного специального назначения:

земли транспорта: № 116;

земли иного специального назначения: № 116.

Сведения о границах населенных пунктов утверждены соответствующими нормативными правовыми актами.

Сведения о границах других земель и земельных участков, правовой режим которых не допускает осуществление видов деятельности в сфере охотничьего хозяйства и которые не подлежат включению в состав охотничьего угодья, приведены в приложении № 5 к Схеме.

Сведения о характерных точках границ охотничьего угодья – общедоступное охотничье угодье Ольховатского муниципального района, участок № 1 (в системе координат WGS-84 и МСК-36 зона 1)

№ п/п	Координата X	Координата Y	Координата X	Координата Y
	градусы, минуты, секунды		метры	
1	50°32'4,595"	39°7'32,350"	387711,74	1295653,35
2	50°31'15,049"	39°16'16,638"	386280,28	1305994,66
3	50°27'52,736"	39°19'20,582"	380068,72	1309688,81
4	50°27'56,928"	39°18'50,444"	380191,56	1309092,97
5	50°28'2,838"	39°18'26,730"	380368,98	1308623,26
6	50°28'18,443"	39°18'9,398"	380847,35	1308276,12
7	50°28'21,844"	39°18'3,016"	380951,06	1308149,12
8	50°28'24,118"	39°17'51,355"	381018,80	1307918,41
9	50°28'14,593"	39°17'19,995"	380717,75	1307303,23
10	50°27'21,865"	39°11'4,874"	379013,50	1299921,19
11	50°22'44,240"	39°15'13,262"	370483,75	1304909,79
12	50°22'28,432"	39°15'22,170"	369997,13	1305090,87
13	50°22'17,458"	39°14'28,639"	369647,17	1304036,55

№ п/п	Координата X	Координата Y	Координата X	Координата Y
	градусы, минуты, секунды		метры	
14	50°22'7,355"	39°13'50,560"	369327,41	1303287,21
15	50°21'42,734"	39°12'35,997"	368552,04	1301821,07
16	50°21'49,407"	39°12'2,758"	368751,87	1301162,12
17	50°22'49,161"	39°10'1,489"	370575,61	1298748,32
18	50°23'9,159"	39°8'55,338"	371181,69	1297435,80
19	50°23'7,946"	39°8'54,141"	371143,99	1297412,50
20	50°23'4,314"	39°8'50,722"	371031,15	1297345,94
21	50°23'2,456"	39°8'51,411"	370973,87	1297360,07
22	50°23'0,293"	39°8'57,446"	370908,12	1297479,90
23	50°22'56,734"	39°8'57,621"	370798,17	1297484,34
24	50°22'52,806"	39°8'50,814"	370675,61	1297350,93
25	50°22'31,793"	39°8'27,991"	370022,32	1296905,75
26	50°22'24,040"	39°8'17,231"	369780,87	1296695,25
27	50°22'8,043"	39°8'16,734"	369286,52	1296689,78
28	50°22'6,583"	39°7'56,454"	369237,89	1296289,38
29	50°21'51,528"	39°7'57,341"	368772,86	1296310,97
30	50°21'46,188"	39°7'55,320"	368607,53	1296272,46
31	50°21'43,642"	39°7'55,874"	368528,94	1296284,10
32	50°21'36,240"	39°7'53,527"	368299,85	1296239,70
33	50°21'23,830"	39°7'51,927"	367916,10	1296211,42
34	50°21'22,165"	39°7'53,152"	367864,86	1296236,07
35	50°21'19,355"	39°7'49,721"	367777,45	1296169,01
36	50°21'14,512"	39°7'49,675"	367627,81	1296169,40
37	50°21'6,764"	39°7'59,553"	367390,12	1296366,76
38	50°20'58,861"	39°8'4,012"	367146,69	1296457,05
39	50°20'38,812"	39°8'15,422"	366529,17	1296688,09
40	50°20'31,980"	39°8'18,685"	366318,66	1296754,47
41	50°20'26,353"	39°8'27,313"	366146,30	1296926,60
42	50°20'11,512"	39°8'41,103"	365690,16	1297203,37
43	50°19'54,594"	39°8'58,347"	365170,43	1297549,05
44	50°19'28,912"	39°9'15,237"	364379,92	1297890,24
45	50°18'33,742"	39°9'47,040"	362680,97	1298534,90
46	50°18'14,026"	39°8'58,664"	362063,12	1297583,13
47	50°17'57,233"	39°8'46,188"	361542,03	1297340,84
48	50°18'4,514"	39°2'15,998"	361703,91	1289616,75

Карта-схема участка № 1 общедоступного охотничьего угодья Ольховатского муниципального района

МАСШТАБ 1:100 000

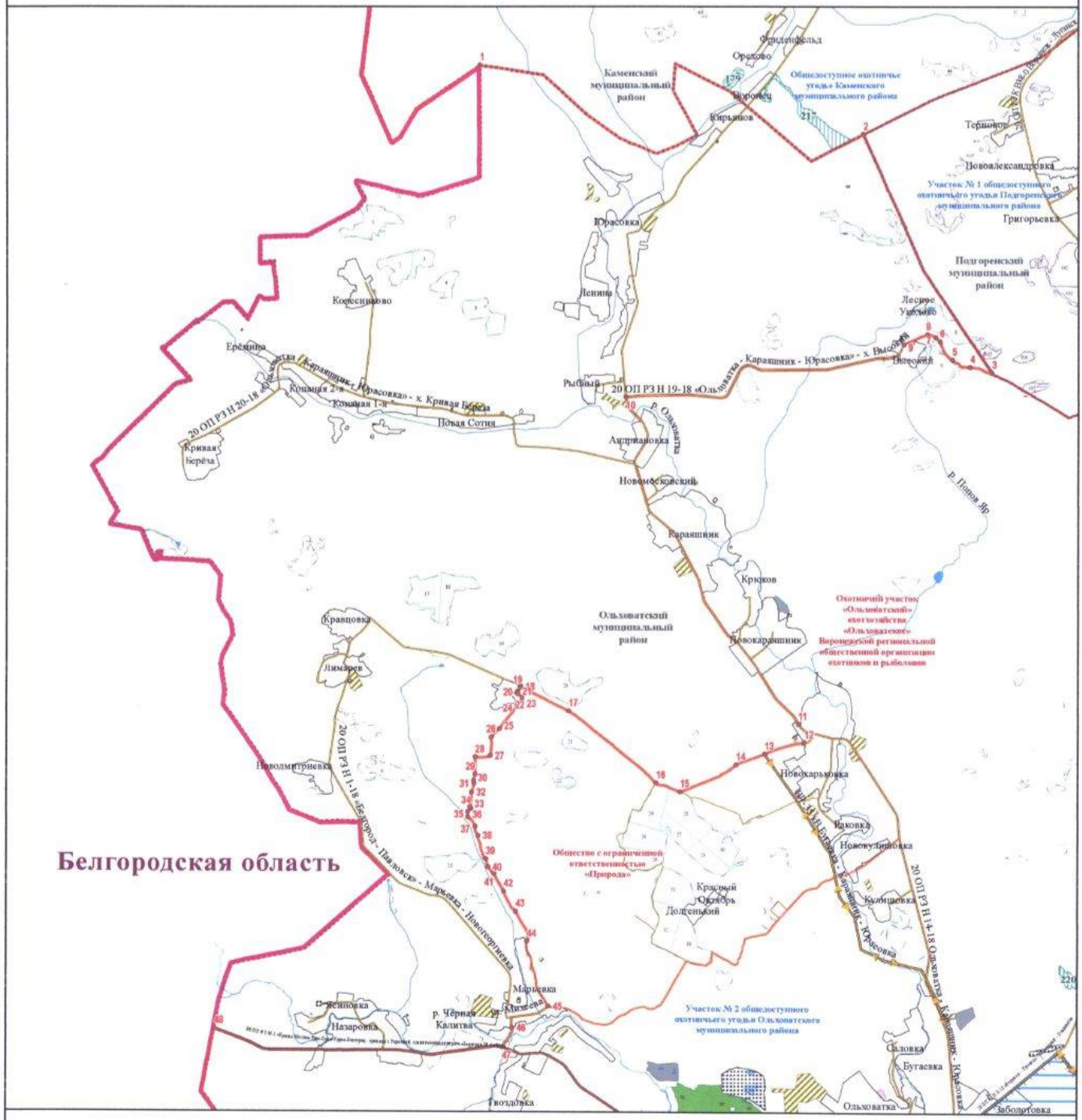

УСЛОВНЫЕ ОБОЗНАЧЕНИЯ

Границы
- муниципального образования
- субъекта
- населенного пункта
- охотничьего угодья
- существующих и планируемых зон выгонки и натаски собак

Поворотные точки
- охотничьего угодья

Гидрография
- реки, водохранилища, озера, пруды
- реки и ручьи

Пути сообщения
- автомобильная дорога с твердым покрытием (федерального значения)
- автомобильная дорога с твердым покрытием (регионального значения)
- автомобильная дорога с грунтовым покрытием

Объекты энергетики
- линии электропередачи

Земли, земельные участки, правовой режим которых не допускает осуществление видов деятельности в сфере охотничьего хозяйства и которые не подлежат включению в состав охотничьих угодий

Земли сельскохозяйственного назначения
- земли сельскохозяйственного назначения

Земли населенных пунктов
- земли населенных пунктов

Земли промышленности, энергетики, транспорта, связи, радиовещания, телевидения, информатики, земли для обеспечения космической деятельности, земли обороны, безопасности и земли иного специального назначения
- земли промышленности
- земли транспорта
- земли иного специального назначения

Земли особо охраняемых территорий и объектов
- земли особо охраняемых природных территорий
- памятники природы
- охранные зоны
- ландшафтные памятники

Земли лесного фонда
- границы лесничеств по сведениям ЕГРН

Лесничество, участковое лесничество
- Острогожское, Евдаковское
- Острогожское, нелесоустроенные леса
- Павловское, нелесоустроенные леса
- Павловское, Подгоренское
- Россошанское, нелесоустроенные леса
- Россошанское, Ольховатское
- земли лесов, расположенные в лесопарковых зонах

Перечень особо охраняемых природных территорий, обозначенных цифрами

179 — Памятник природы областного значения «Урочище «Водяное»

217 — Ландшафтный памятник местного значения «Воронцовая балка»

220 — Ландшафтный памятник местного значения «Урочище «Пяшевы кучи»

Общедоступное охотничье угодье
Ольховатского муниципального района, участок № 2

Описание границ охотничьего угодья:

северная граница: от точки 1, расположенной в месте пересечения смежных административных границ Ольховатского муниципального района Воронежской области и Белгородской области и автомобильной дороги с твердым покрытием 00 ОП ФЗ М-2 «Крым» Москва – Тула – Орел – Курск - Белгород - граница с Украиной, соединительная дорога «Белгород - М-4 «Дон», граница идет в восточном направлении по автомобильной дороге с твердым покрытием 00 ОП ФЗ М-2 «Крым» Москва – Тула – Орел – Курск - Белгород - граница с Украиной, соединительная дорога «Белгород - М-4 «Дон» через хутор Назаровка до места пересечения с автомобильной дорогой с твердым покрытием 20 ОП РЗ Н 1-18 «Белгород - Павловск» - Марьевка – Новогеоргиевка» в точке 2, далее граница идет в северном направлении по автомобильной дороге с твердым покрытием 20 ОП РЗ Н 1-18 «Белгород - Павловск» - Марьевка – Новогеоргиевка» до места пересечения с южной границей слободы Марьевка в точке 3, далее граница идет в северном направлении по автомобильной дороге с твердым покрытием 20 ОП РЗ Н 1-18 «Белгород - Павловск» - Марьевка – Новогеоргиевка» через слободу Марьевка до места пересечения с улицей Михеева в слободе Марьевка, далее граница идет в северо-восточном направлении по улице Михеева слободы Марьевка до места пересечения с автомобильной дорогой с грунтовым покрытием, далее граница идет в северо-восточном направлении по автомобильной дороге с грунтовым покрытием до места пересечения с восточной границей слободы Марьевка и автомобильной дороги с грунтовым покрытием в точке 4, далее граница идет в северо-восточном направлении по автомобильной дороге с грунтовым покрытием через точки 5 - 17, до места пересечения с условной прямой в точке 18, далее граница идет в северо-восточном направлении по условной прямой до места пересечения с автомобильной

дорогой с грунтовым покрытием в точке 19, далее граница идет в северо-восточном направлении по автомобильной дороге с грунтовым покрытием через точки 20 - 22 до места пересечения с условной прямой в точке 23, далее граница идет в северо-восточном направлении по условным прямым через точки 24 - 26 до места пересечения с западной границей посёлка Новокулишовка в точке 27, далее граница идет через посёлок Новокулишовка по условной прямой до места пересечения с автомобильной дорогой с грунтовым покрытием на восточной границе посёлка Новокулишовка в точке 28, далее граница идет в северо-восточном направлении по автомобильной дороге с грунтовым покрытием до места пересечения с автомобильной дорогой с твердым покрытием 20 ОП РЗ Н 14-18 «Ольховатка - Караяшник – Юрасовка» в точке 29;

восточная граница: от точки 29, расположенной в месте пересечения автомобильной дороги с грунтовым покрытием и автомобильной дороги твердым покрытием 20 ОП РЗ Н 14-18 «Ольховатка - Караяшник – Юрасовка», граница идет в юго-восточном направлении по автомобильной дороге с твердым покрытием 20 ОП РЗ Н 14-18 «Ольховатка - Караяшник – Юрасовка» через посёлок Бугаевка, посёлок Заболотовка, рабочий посёлок Ольховатка до места пересечения с автомобильной дорогой с твердым покрытием 20 ОП МЗ Н 30-18 «Белгород - Павловск - рп Ольховатка», далее граница идет в юго-западном направлении по автомобильной дороге с твердым покрытием 20 ОП МЗ Н 30-18 «Белгород - Павловск - рп Ольховатка» до места пересечения с автомобильной дорогой с твердым покрытием 00 ОП ФЗ М-2 «Крым» Москва – Тула – Орел – Курск - Белгород - граница с Украиной, соединительная дорога «Белгород - М-4 «Дон», затем в южном направлении по автомобильной дороге с твердым покрытием 00 ОП ФЗ М-2 «Крым» Москва – Тула – Орел – Курск - Белгород - граница с Украиной, соединительная дорога «Белгород - М-4 «Дон» до пересечения с автомобильной дорогой с твердым покрытием 20 ОП РЗ Н 9-18 «Большие Базы - Родина Героя», далее граница идет в южном направлении по

автомобильной дороге с твердым покрытием 20 ОП РЗ Н 9-18 «Большие Базы - Родина Героя» до места пересечения с автомобильной дорогой с твердым покрытием 20 ОП РЗ Н 12-18 «Большие Базы - Родина Героя» - п. Степное» до места пересечения с автомобильной дорогой с твердым покрытием 20 ОП РЗ Н 29-18 «Большие Базы - Родина Героя» - гр. Белгородской обл.», далее граница идет в юго-западном направлении по автомобильной дороге с твердым покрытием 20 ОП РЗ Н 29-18 «Большие Базы - Родина Героя» - гр. Белгородской обл.» до места пересечения со смежной административной границей Ольховатского муниципального района Воронежской области и Белгородской области с в точке 30;

южная граница: от точки 30, расположенной в месте пересечения автомобильной дороги с твердым покрытием 20 ОП РЗ Н 29-18 «Большие Базы - Родина Героя» - гр. Белгородской обл.» и смежной административной границы Ольховатского муниципального района Воронежской области и Белгородской области, граница идет в северо-западном направлении по смежной административной границе Ольховатского муниципального района Воронежской области и Белгородской области до места пересечения с автомобильной дорогой с твердым покрытием 20 ОП РЗ Н 12-18 «Большие Базы - Родина Героя» - п. Степное» в точке 31;

западная граница: от точки 31, расположенной в месте пересечения автомобильной дороги с твердым покрытием 20 ОП РЗ Н 12-18 «Большие Базы - Родина Героя» - п. Степное» и смежной административной границы Ольховатского муниципального района Воронежской области и Белгородской области, граница идет в северном направлении по смежной административной границе Ольховатского муниципального района Воронежской области и Белгородской области до места пересечения с автомобильной дорогой с твердым покрытием 00 ОП ФЗ М-2 «Крым» Москва – Тула – Орел – Курск - Белгород - граница с Украиной, соединительная дорога «Белгород - М-4 «Дон» в точке 1.

В границах охотничьего угодья расположены: лесные кварталы № 33, 38, 40, 41 Ольховатского участкового лесничества Россошанского лесничества; нелесоустроенные леса Россошанского лесничества.

К землям, земельным участкам, правовой режим которых не допускает осуществление видов деятельности в сфере охотничьего хозяйства и которые не подлежат включению в состав охотничьего угодья в вышеописанных границах, относятся:

- земли сельскохозяйственного назначения: № 117;

- земли населенных пунктов: № 117, посёлок Большие Базы, посёлок Бугаевка, посёлок Заболотовка, посёлок Загирянка, посёлок Конное, посёлок Красный Курган, посёлок Кулишовка, посёлок Новокулишовка, посёлок Саловка, посёлок Степное, рабочий посёлок Ольховатка, село Костово, слобода Марченковка, слобода Марьевка, хутор Гвоздовка, хутор Назаровка;

- земли промышленности, энергетики, транспорта, связи, радиовещания, телевидения, информатики, земли для обеспечения космической деятельности, земли обороны, безопасности и земли иного специального назначения:

земли промышленности: № 117;

земли транспорта: № 117;

земли обороны и безопасности: земельный участок 36:18:5600004:44, земельный участок 36:18:5600004:45, земельный участок 36:18:5600007:11;

земли иного специального назначения: № 117;

- земли лесного фонда:

земли лесов, расположенные в лесопарковых зонах: Ольховатское участковое лесничество Россошанского лесничества.

Сведения о границах населенных пунктов, лесов, расположенных в лесопарковых зонах, утверждены соответствующими нормативными правовыми актами.

Сведения о границах других земель и земельных участков, правовой режим которых не допускает осуществление видов деятельности в сфере

охотничьего хозяйства и которые не подлежат включению в состав охотничьего угодья, приведены в приложении № 5 к Схеме.

Сведения о характерных точках границ охотничьего угодья – общедоступное охотничье угодье Ольховатского муниципального района, участок № 2 (в системе координат WGS-84 и МСК-36 зона 1)

№ п/п	Координата X	Координата Y	Координата X	Координата Y
	градусы, минуты, секунды		метры	
1	50°18'4,514"	39°2'15,998"	361703,91	1289616,75
2	50°17'57,233"	39°8'46,188"	361542,03	1297340,84
3	50°18'14,026"	39°8'58,664"	362063,12	1297583,13
4	50°18'33,742"	39°9'47,040"	362680,97	1298534,90
5	50°18'26,069"	39°10'30,537"	362451,79	1299397,78
6	50°18'21,849"	39°11'14,718"	362329,59	1300273,26
7	50°18'34,563"	39°11'44,240"	362728,01	1300853,70
8	50°18'34,596"	39°12'9,113"	362733,74	1301345,85
9	50°18'38,366"	39°12'19,408"	362852,20	1301548,44
10	50°19'16,947"	39°12'52,209"	364050,62	1302185,75
11	50°19'13,334"	39°13'19,223"	363944,27	1302721,25
12	50°19'16,534"	39°13'25,224"	364044,32	1302838,99
13	50°19'25,465"	39°13'26,450"	364320,50	1302860,50
14	50°19'14,843"	39°13'58,701"	363998,69	1303501,76
15	50°19'37,020"	39°14'9,558"	364686,07	1303709,61
16	50°19'39,836"	39°14'19,019"	364774,97	1303895,88
17	50°19'42,487"	39°14'37,896"	364860,70	1304268,41
18	50°19'56,136"	39°14'55,619"	365286,02	1304614,62
19	50°20'4,147"	39°15'6,558"	365535,79	1304828,40
20	50°20'18,714"	39°15'25,738"	365989,81	1305203,05
21	50°20'23,632"	39°15'43,373"	366145,39	1305550,19
22	50°20'30,563"	39°15'56,867"	366362,35	1305814,77
23	50°20'33,789"	39°16'7,625"	366464,27	1306026,45
24	50°20'34,331"	39°16'9,099"	366481,32	1306055,41
25	50°20'34,390"	39°16'9,524"	366483,22	1306063,80
26	50°20'36,636"	39°16'25,791"	366556,02	1306384,72
27	50°20'37,244"	39°16'27,580"	366575,19	1306419,88
28	50°20'40,744"	39°16'37,871"	366685,51	1306622,21
29	50°21'9,001"	39°17'35,036"	367570,76	1307743,01
30	50°5'46,644"	39°11'10,387"	338994,73	1300407,42
31	50°9'45,502"	39°7'7,883"	346331,65	1295524,74

Карта-схема участка № 2 общедоступного охотничьего угодья Ольховатского муниципального района

МАСШТАБ 1:110 000

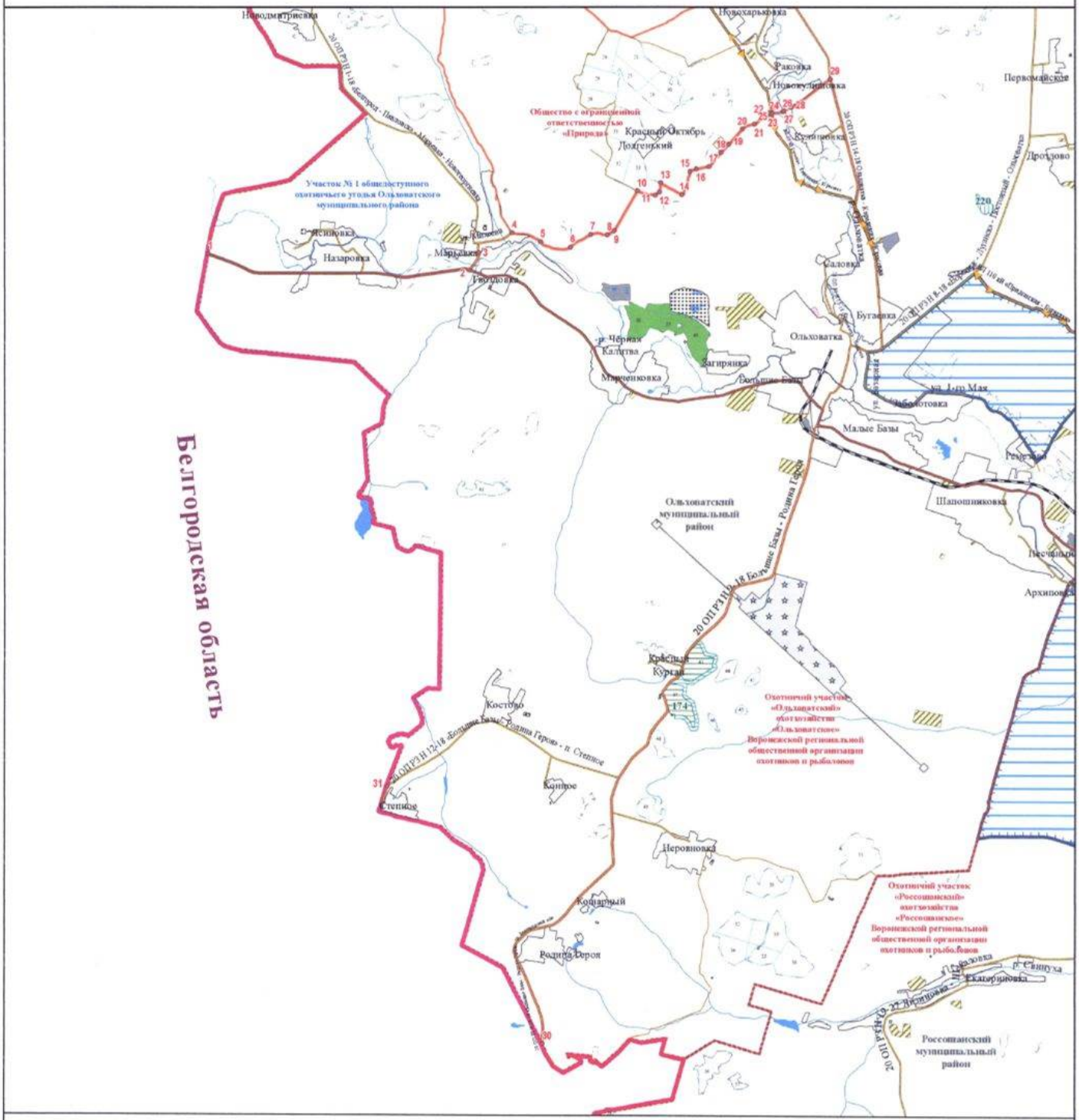

УСЛОВНЫЕ ОБОЗНАЧЕНИЯ

Границы
- муниципального образования
- субъекта
- населенного пункта
- охотничьего угодья
- существующих и планируемых зон изоляции и вакцинации собак

Поворотные точки
- охотничьего угодья

Гидрография
- реки, водохранилища, озера, пруды
- реки и ручьи

Пути сообщения
- железная дорога
- автомобильная дорога с твердым покрытием (федерального значения)
- автомобильная дорога с твердым покрытием (регионального значения)
- автомобильная дорога с грунтовым покрытием

Объекты энергетики
- линии электропередачи

Земли, земельные участки, правовой режим которых не допускает осуществление видов деятельности в сфере охотничьего хозяйства и которые не подлежат включению в состав охотничьих угодий

Земли сельскохозяйственного назначения
- земли сельскохозяйственного назначения

Земли населенных пунктов
- земли населенных пунктов

Земли промышленности, энергетики, транспорта, связи, радиовещания, телевидения, информатики, земли для обеспечения космической деятельности, земли обороны, безопасности и земли иного специального назначения
- земли промышленности
- земли транспорта
- земли обороны и безопасности
- земли иного специального назначения

Земли особо охраняемых территорий и объектов
- земли особо охраняемых природных территорий
- памятники природы
- охранные зоны
- ландшафтные памятники

Земли лесного фонда
- Границы лесничеств по сведениям ЕГРН

Лесничество, участковое лесничество
- Россошанское, нелесоустроенные леса
- Россошанское, Ольховатское
- Россошанское, Россошанское
- земли лесов, расположенные в лесопарковых зонах

Перечень особо охраняемых природных территорий, обозначенных цифрами

174 — Памятник природы областного значения «Урочища «Забеги» и «Кошарное»

220 — Ландшафтный памятник местного значения «Урочище «Пивиены кучи»

Острогожский муниципальный район

Общедоступное охотничье угодье Острогожского муниципального района, участок № 1

Описание границ охотничьего угодья:

северная граница: от точки 1, расположенной в месте стыка смежных административных границ Острогожского и Каширского муниципальных районов и городского округа город Нововоронеж, граница идет в северо-восточном направлении по смежной административной границе Острогожского и Каширского муниципальных районов до стыка смежных административных границ Острогожского, Каширского и Лискинского муниципальных районов в точке 2;

восточная граница: от точки 2, расположенной в месте стыка смежных административных границ Острогожского, Каширского и Лискинского муниципальных районов, граница идет в общем южном направлении по смежной административной границе Острогожского и Лискинского муниципальных районов до места пересечения с рекой Дон в точке 3;

южная граница: от точки 3, расположенной в месте пересечения смежной административной границы Острогожского и Лискинского муниципальных районов с рекой Дон, граница идет в северо-западном направлении по средней линии русла реки Дон до стыка смежных административных границ Острогожского и Хохольского муниципальных районов и городского округа город Нововоронеж в точке 4;

западная граница: от точки 4, расположенной в месте пересечения средней линии русла реки Дон и стыка смежных административных границ Острогожского и Хохольского муниципальных районов и городского округа город Нововоронеж, граница идет в общем восточном направлении по смежной административной границе Острогожского муниципального района и городского округа город Нововоронеж до места стыка смежных

административных границ Острогожского и Каширского муниципальных районов и городского округа город Нововоронеж в точке 1.

В границах охотничьего угодья расположены: лесные кварталы № 2, 5, 7, 11, 12, 83-85, 89 Давыдовского участкового лесничества Давыдовского лесничества; нелесоустроенные леса Давыдовского лесничества; лесной квартал № 118 Нововоронежского участкового лесничества Давыдовского лесничества; нелесоустроенные леса Острогожского лесничества.

Сведения о характерных точках границ охотничьего угодья - общедоступное охотничье угодье Острогожского муниципального района, участок № 1 (в системе координат WGS-84 и МСК-36 зона 1)

№ п/п	Координата X	Координата Y	Координата X	Координата Y
	градусы, минуты, секунды		метры	
1	51°14'41,073"	39°11'49,443"	466756,35	1299953,09
2	51°15'39,928"	39°14'44,802"	468609,29	1303335,53
3	51°12'45,739"	39°12'24,872"	463198,89	1300675,37
4	51°13'44,386"	39°10'26,469"	464989,17	1298360,16

Карта-схема участка № 1 общедоступного охотничьего угодья Острогожского муниципального района

МАСШТАБ 1:22 000

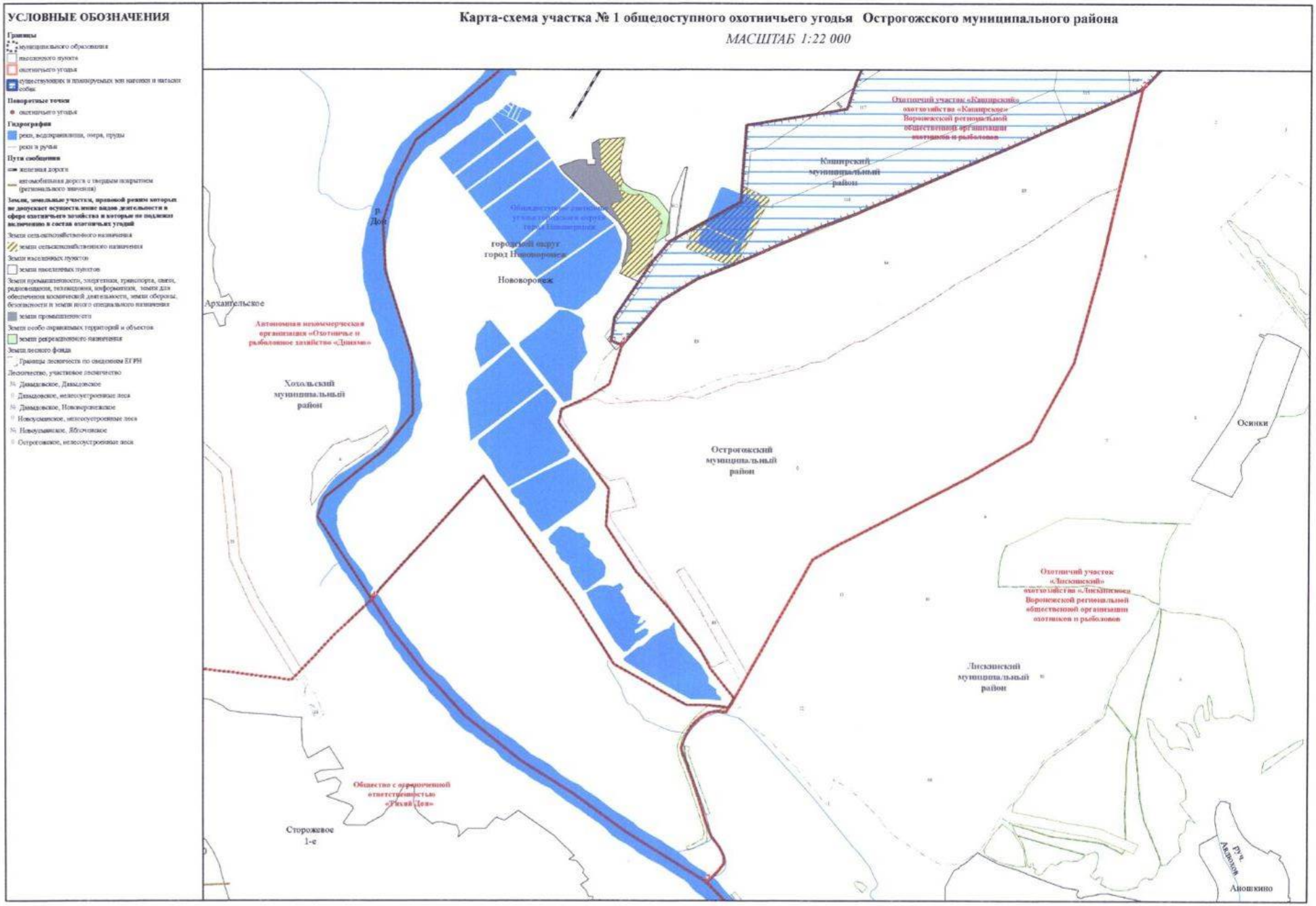

Общедоступное охотничье угодье
Острогожского муниципального района, участок № 2

Описание границ охотничьего угодья:

северная граница: от точки 1, расположенной в месте пересечения смежной административной границы Острогожского и Лискинского муниципальных районов и реки Дон, граница идет в северо-восточном направлении по смежной административной границе Острогожского и Лискинского муниципальных районов до места пересечения с автомобильной дорогой с твердым покрытием 20 ОП РЗ К В29-0 «Воронеж - Луганск» - Давыдовка» в точке 2;

восточная граница: от точки 2, расположенной в месте пересечения смежной административной границы Острогожского и Лискинского муниципальных районов и автомобильной дороги с твердым покрытием 20 ОП РЗ К В29-0 «Воронеж - Луганск» - Давыдовка», граница идет в южном направлении по автомобильной дороге с твердым покрытием 20 ОП РЗ К В29-0 «Воронеж - Луганск» - Давыдовка» через село Петропавловка до места пересечения с рекой Дон в точке 3;

южная граница: от точки 3, расположенной в месте пересечения автомобильной дороги с твердым покрытием 20 ОП РЗ К В29-0 «Воронеж - Луганск» - Давыдовка» с рекой Дон, граница идет в северо-западном направлении по средней линии русла реки Дон до точки 4;

западная граница: от точки 4, расположенной на средней линии русла реки Дон, граница идет в северо-западном направлении по средней линии русла реки Дон до места пересечения со смежной административной границей Острогожского и Лискинского муниципальных районов в точке 1;

за исключением территории государственного комплексного природного заказника регионального значения «Коротоякские акваорешники» (в ЕГРН зона или территория 36:19-6.74).

В границах охотничьего угодья расположены: нелесоустроенные леса Давыдовского лесничества, лесные кварталы № 59-92 Коротоякского участкового лесничества Острогожского лесничества; нелесоустроенные леса Острогожского лесничества.

К землям, земельным участкам, правовой режим которых не допускает осуществление видов деятельности в сфере охотничьего хозяйства и которые не подлежат включению в состав охотничьего угодья в вышеописанных границах, относятся:

- земли населенных пунктов: село Петропавловка, хутор Ивановский;

- земли промышленности, энергетики, транспорта, связи, радиовещания, телевидения, информатики, земли для обеспечения космической деятельности, земли обороны, безопасности и земли иного специального назначения:

земли иного специального назначения: № 127.

Сведения о границах населенных пунктов, особо охраняемых природных территорий утверждены соответствующими нормативными правовыми актами.

Сведения о границах других земель и земельных участков, правовой режим которых не допускает осуществление видов деятельности в сфере охотничьего хозяйства и которые не подлежат включению в состав охотничьего угодья, приведены в приложении № 5 к Схеме.

Сведения о характерных точках границ охотничьего угодья – общедоступное охотничье угодье Острогожского муниципального района, участок № 2 (в системе координат WGS-84 и МСК-36 зона 1)

№ п/п	Координата X	Координата Y	Координата X	Координата Y
	градусы, минуты, секунды		метры	
1	51°2'49,758"	39°8'37,124"	444739,96	1296420,03
2	51°3'29,651"	39°14'27,478"	446038,38	1303231,99
3	50°59'18,643"	39°11'54,780"	438252,01	1300333,50
4	51°0'31,500"	39°8'56,075"	440470,81	1296827,74

Карта-схема участка № 2 общедоступного охотничьего угодья Острогожского муниципального района

МАСШТАБ 1:30 000

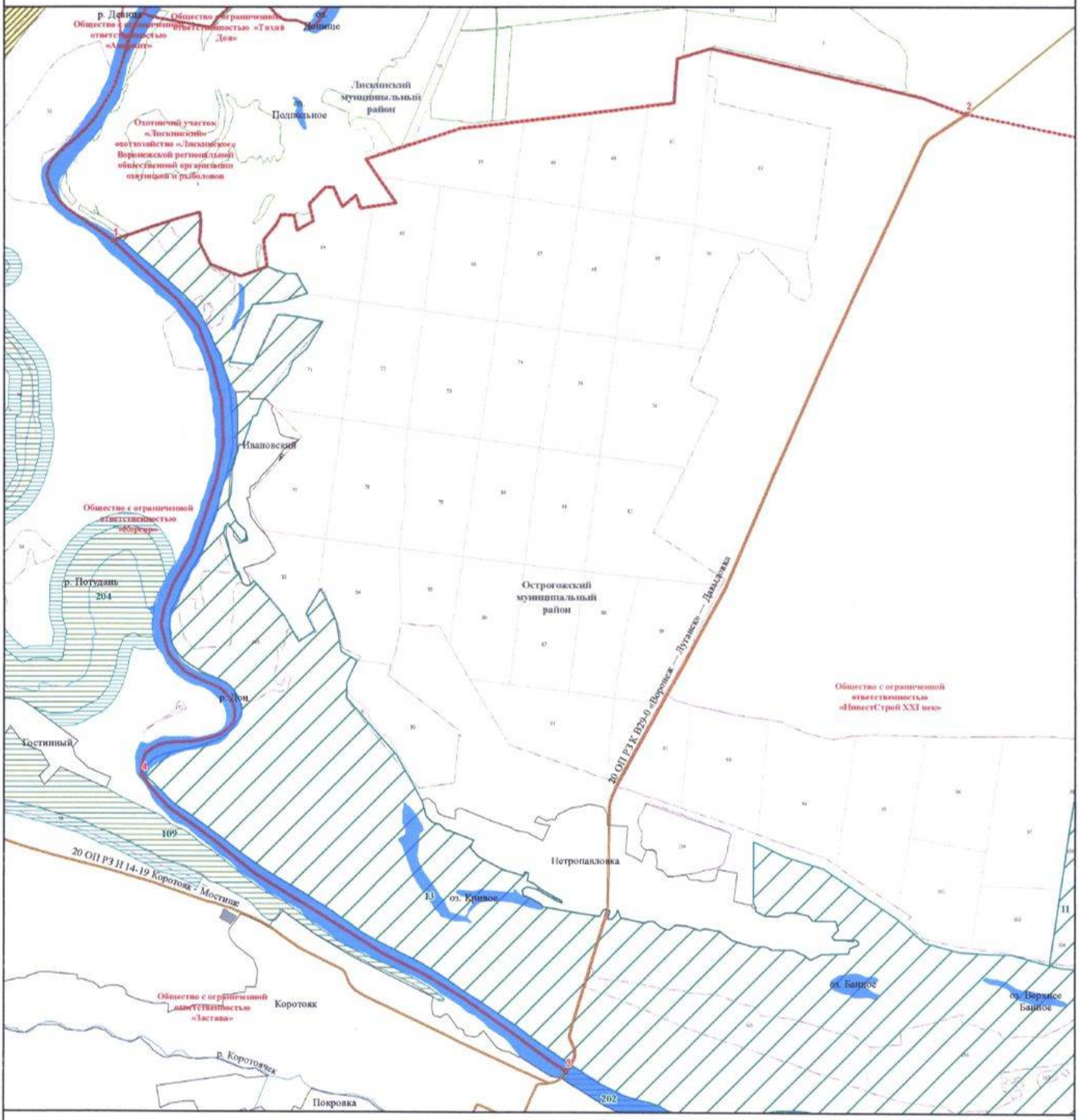

УСЛОВНЫЕ ОБОЗНАЧЕНИЯ

Границы

муниципального образования

населенного пункта

охотничьего угодья

Поворотные точки

охотничьего угодья

Гидрография

реки, водохранилища, озера, пруды

реки и ручьи

Пути сообщения

автомобильная дорога с твердым покрытием (регионального значения)

Земли, земельные участки, правовой режим которых не допускает осуществление видов деятельности в сфере охотничьего хозяйства и которые не подлежат включению в состав охотничьих угодий

Земли сельскохозяйственного назначения

земли сельскохозяйственного назначения

Земли населенных пунктов

земли населенных пунктов

Земли промышленности, энергетики, транспорта, связи, радиовещания, телевидения, информатики, земли для обеспечения космической деятельности, земли обороны, безопасности и земли иного специального назначения

земли промышленности

земли транспорта

земли иного специального назначения

Земли особо охраняемых территорий и объектов

земли особо охраняемых природных территорий

памятники природы

охранные зоны

государственные природные заказники

Земли лесного фонда

Границы лесничеств по сведениям ЕГРН

Лесничество, участковое лесничество

№ Давыдовское, Давыдовское

0 Давыдовское, нелесоустроенные леса

№ Острогожское, Коротоякское

0 Острогожское, нелесоустроенные леса

№ Острогожское, Острогожское

Перечень особо охраняемых природных территорий, обозначенных цифрами

109 — Памятник природы областного значения «Меловые склоны у с. Коротояк»

11 — Государственный природный заказник областного значения «Дивногорье»

13 — Государственный комплексный природный заказник регионального значения «Коротоякские аквоценозники»

202 — Памятник природы областного значения «Участок р. Дон»

204 — Памятник природы областного значения «Участок р. Потудань»

Общедоступное охотничье угодье
Острогожского муниципального района, участок № 3

Описание границ охотничьего угодья:

северная граница: от точки 1, расположенной в месте пересечения железной дороги и автомобильной дороги с твердым покрытием 20 ОП РЗ Н 33-19 «Воронеж - Луганск» - п. Луки», граница идет в северо-восточном направлении по железной дороге через посёлок Луки, посёлок Пески - Харьковские до места пересечения со смежной административной границей Острогожского и Лискинского муниципальных районов, далее граница идет в юго-восточном направлении по смежной административной границе Острогожского и Лискинского муниципальных районов до точки 2;

восточная граница: от точки 2, расположенной на смежной административной границе Острогожского и Лискинского муниципальных районов, граница идет в южном направлении по смежной административной границе Острогожского и Лискинского муниципальных районов до стыка смежных административных границ Острогожского, Лискинского и Каменского муниципальных районов, далее граница идет в южном направлении по смежной административной границе Острогожского и Каменского муниципальных районов до места пересечения с автомобильной дорогой с твердым покрытием 20 ОП РЗ К В38-0 «Воронеж – Луганск» в точке 3;

южная граница: от точки 3, расположенной в месте пересечения смежной административной границы Острогожского и Каменского муниципальных районов и автомобильной дороги с твердым покрытием 20 ОП РЗ К В38-0 «Воронеж – Луганск», граница идет в западном направлении по автомобильной дороге с твердым покрытием 20 ОП РЗ К В38-0 «Воронеж – Луганск» через хутор Литвиновка, хутор Должик до места пересечения с автомобильной дорогой с твердым покрытием 20 ОП РЗ Н 33-19 «Воронеж - Луганск» - п. Луки» в точке 4;

западная граница: от точки 4, расположенной в месте пересечения автомобильной дороги с твердым покрытием 20 ОП РЗ К В38-0 «Воронеж – Луганск» и автомобильной дороги с твердым покрытием 20 ОП РЗ Н 33-19 «Воронеж - Луганск» - п. Луки», граница идет в северном направлении по автомобильной дороге с твердым покрытием 20 ОП РЗ Н 33-19 «Воронеж - Луганск» - п. Луки» через хутор Должик, село Средне-Воскресенское, посёлок Таволжанка, село Криница, хутор Александровка, посёлок Луки до места пересечения с Юго-Восточной железной дорогой в точке 1;

за исключением территории государственного природного заказника областного значения «Дивногорье» (в ЕГРН зона или территория 36:00-6.337).

В границах охотничьего угодья расположены: нелесоустроенные леса Давыдовского лесничества; лесные кварталы № 151, 167, 168, 170, 171 Коротоякского участкового лесничества Острогожского лесничества; лесной квартал № 236 Острогожского участкового лесничества Острогожского лесничества; нелесоустроенные леса Острогожского лесничества.

К землям, земельным участкам, правовой режим которых не допускает осуществление видов деятельности в сфере охотничьего хозяйства и которые не подлежат включению в состав охотничьего угодья в вышеописанных границах, относятся:

- земли сельскохозяйственного назначения: № 128;

- земли населенных пунктов: посёлок Пески-Харьковские, село Криница, хутор Александровка, хутор Должик, хутор Кодубец, хутор Литвиновка;

- земли промышленности, энергетики, транспорта, связи, радиовещания, телевидения, информатики, земли для обеспечения космической деятельности, земли обороны, безопасности и земли иного специального назначения:

земли промышленности: № 128;

земли энергетики: № 128;

земли транспорта: № 128;

земли иного специального назначения: № 128.

Сведения о границах населенных пунктов, особо охраняемых природных территорий утверждены соответствующими нормативными правовыми актами.

Сведения о границах других земель и земельных участков, правовой режим которых не допускает осуществление видов деятельности в сфере охотничьего хозяйства и которые не подлежат включению в состав охотничьего угодья, приведены в приложении № 5 к Схеме.

Сведения о характерных точках границ охотничьего угодья - общедоступное охотничье угодье Острогожского муниципального района, участок № 3 (в системе координат WGS-84 и МСК-36 зона 1)

№ п/п	Координата X	Координата Y	Координата X	Координата Y
	градусы, минуты, секунды		метры	
1	50°56'14,508"	39°14'21,441"	432590,47	1303252,27
2	50°55'23,142"	39°20'53,210"	431087,19	1310920,22
3	50°48'16,034"	39°18'9,245"	417852,61	1307864,14
4	50°49'28,671"	39°12'4,519"	420022,94	1300700,70

Карта-схема участка № 3 общедоступного охотничьего угодья Острогожского муниципального района

МАСШТАБ 1:60 000

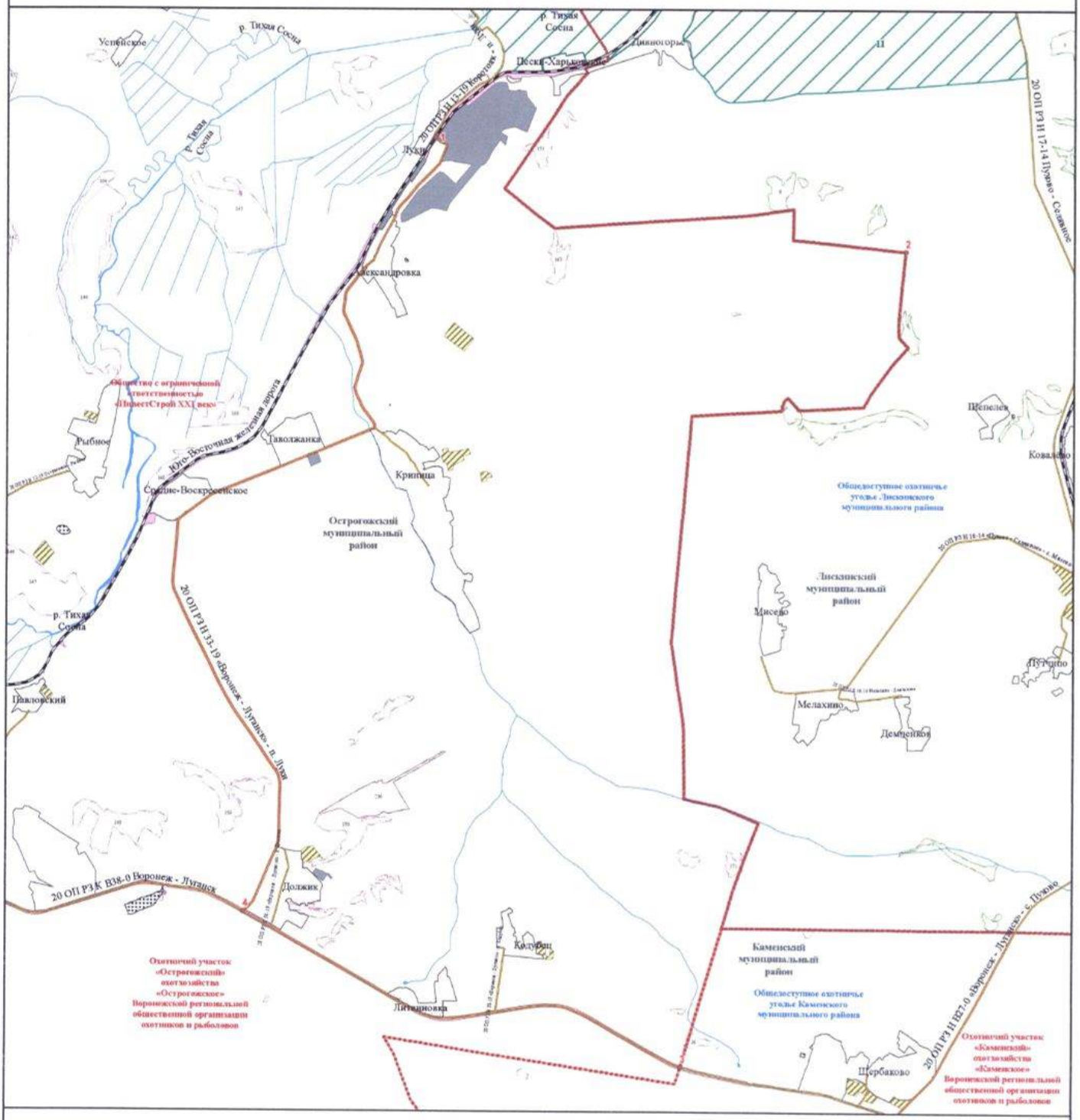

УСЛОВНЫЕ ОБОЗНАЧЕНИЯ

Границы
- муниципального образования
- населенного пункта
- охотничьего угодья

Поворотные точки
- охотничьего угодья

Гидрография
- реки, водохранилища, озера, пруды
- реки и ручьи

Пути сообщения
- железная дорога
- автомобильная дорога с твердым покрытием (регионального значения)

Зеленые зоны вокруг населенных пунктов, а также другие территории, имеющие ограничения для осуществления охоты и ведения охотничьего хозяйства

Земли сельскохозяйственного назначения
- земли сельскохозяйственного назначения

Земли населенных пунктов
- земли населенных пунктов

Земли промышленности, энергетики, транспорта, связи, радиовещания, телевидения, информатики, земли для обеспечения космической деятельности, земли обороны, безопасности и земли иного специального назначения
- земли промышленности
- земли энергетики
- земли транспорта
- земли иного специального назначения

Земли особо охраняемых территорий и объектов
- земли особо охраняемых природных территорий
- государственные природные заказники

Земли лесного фонда
- Границы лесничеств по сведениям ЕГРН

Лесничество, участковое лесничество
- Давыдовское, Залуженское
- Давыдовское, нелесоустроенные леса
- Острогожское, Евдаковское
- Острогожское, Коротоякское
- Острогожское, нелесоустроенные леса
- Острогожское, Острогожское

Перечень особо охраняемых природных территорий, обозначенных цифрами

11 — Государственный природный заказник областного значения «Дивногорье»

Общедоступное охотничье угодье
Острогожского муниципального района, участок № 4

Описание границ охотничьего угодья:

северная граница: от точки 1, расположенной в месте пересечения северной границы города Острогожск и реки Острогощa, граница идет в общем северо-восточном направлении по северной границе города Острогожск до места пересечения с автомобильной дорогой с твердым покрытием 20 ОП РЗ Н 46-19 «Северный подъезд к г. Острогожску», далее граница идет в северном направлении по автомобильной дороге с твердым покрытием 20 ОП РЗ Н 46-19 «Северный подъезд к г. Острогожску» до пересечения с автомобильной дорогой с твердым покрытием 20 ОП РЗ К В38-0 «Воронеж – Луганск», далее граница идет в юго-восточном направлении по автомобильной дороге с твердым покрытием 20 ОП РЗ К В38-0 «Воронеж – Луганск» до точки 2;

восточная граница: от точки 2, расположенной на автомобильной дороге с твердым покрытием 20 ОП РЗ К В38-0 «Воронеж – Луганск», граница идет в южном направлении по автомобильной дороге с твердым покрытием 20 ОП РЗ К В38-0 «Воронеж – Луганск» через город Острогожск до места пересечения с Юго-Восточной железной дорогой в точке 3;

южная граница: от точки 3, расположенной в месте пересечения автомобильной дороги с твердым покрытием 20 ОП РЗ К В38-0 «Воронеж – Луганск» и Юго-Восточной железной дороги, граница идет в юго-западном направлении по автомобильной дороге с твердым покрытием 20 ОП РЗ К В38-0 «Воронеж – Луганск» через посёлок 2-го отделения совхоза «Победа» до места пересечения с автомобильной дорогой с твердым покрытием 20 ОП РЗ Н 47-19 «Южный подъезд к г. Острогожску», далее граница идет в общем северо-западном направлении по автомобильной дороге с твердым покрытием 20 ОП РЗ Н 47-19 «Южный подъезд к г. Острогожску» через посёлок 2-го отделения совхоза «Победа», посёлок Сельхозтехника, город

Острогожск до пересечения с улицей Ленина города Острогожск, далее граница идет в западном направлении по улице Ленина города Острогожск до перекрестка с улицей 50 лет Октября города Острогожск, далее граница идет в северо-западном направлении по улице 50 лет Октября города Острогожск до пересечения с автомобильной дорогой с твердым покрытием 20 ОП РЗ Н 15-19 «Острогожск – Волошино», далее граница идет в северном направлении по автомобильной дороге с твердым покрытием 20 ОП РЗ Н 15-19 «Острогожск – Волошино» до пересечения с границей города Острогожск в точке 4;

западная граница: от точки 4, расположенной в месте пересечения автомобильной дороги с твердым покрытием 20 ОП РЗ Н 15-19 «Острогожск – Волошино» с границей города Острогожск, граница идет в общем северо-восточном направлении по восточной границе города Острогожск до места пересечения с рекой Острогоща в точке 1.

К землям, земельным участкам, правовой режим которых не допускает осуществление видов деятельности в сфере охотничьего хозяйства и которые не подлежат включению в состав охотничьего угодья в вышеописанных границах, относятся:

- земли населенных пунктов: № 129, город Острогожск, посёлок 2-го отделения совхоза «Победа», посёлок Сельхозтехника, хутор Самопомощь;

- земли промышленности, энергетики, транспорта, связи, радиовещания, телевидения, информатики, земли для обеспечения космической деятельности, земли обороны, безопасности и земли иного специального назначения:

земли промышленности: № 129;

земли транспорта: № 129;

земли обороны и безопасности: земельный участок 36:19:0101002:4, земельный участок 36:19:0101007:24, земельный участок 36:19:8200006:6.

Сведения о границах населенных пунктов утверждены соответствующими нормативными правовыми актами.

Сведения о границах других земель и земельных участков, правовой режим которых не допускает осуществление видов деятельности в сфере охотничьего хозяйства и которые не подлежат включению в состав охотничьего угодья, приведены в приложении № 5 к Схеме.

Сведения о характерных точках границ охотничьего угодья - общедоступное охотничье угодье Острогожского муниципального района, участок № 4 (в системе координат WGS-84 и МСК-36 зона 1)

№ п/п	Координата X	Координата Y	Координата X	Координата Y
	градусы, минуты, секунды		метры	
1	50°52'4,323"	39°2'37,719"	424736,88	1289570,51
2	50°53'21,515"	39°6'21,739"	427157,27	1293931,00
3	50°51'19,069"	39°7'49,566"	423388,30	1295680,76
4	50°50'24,948"	39°1'38,975"	421657,47	1288444,41

Карта-схема участка № 4 общедоступного охотничьего угодья Острогожского муниципального района

МАСШТАБ 1:30 000

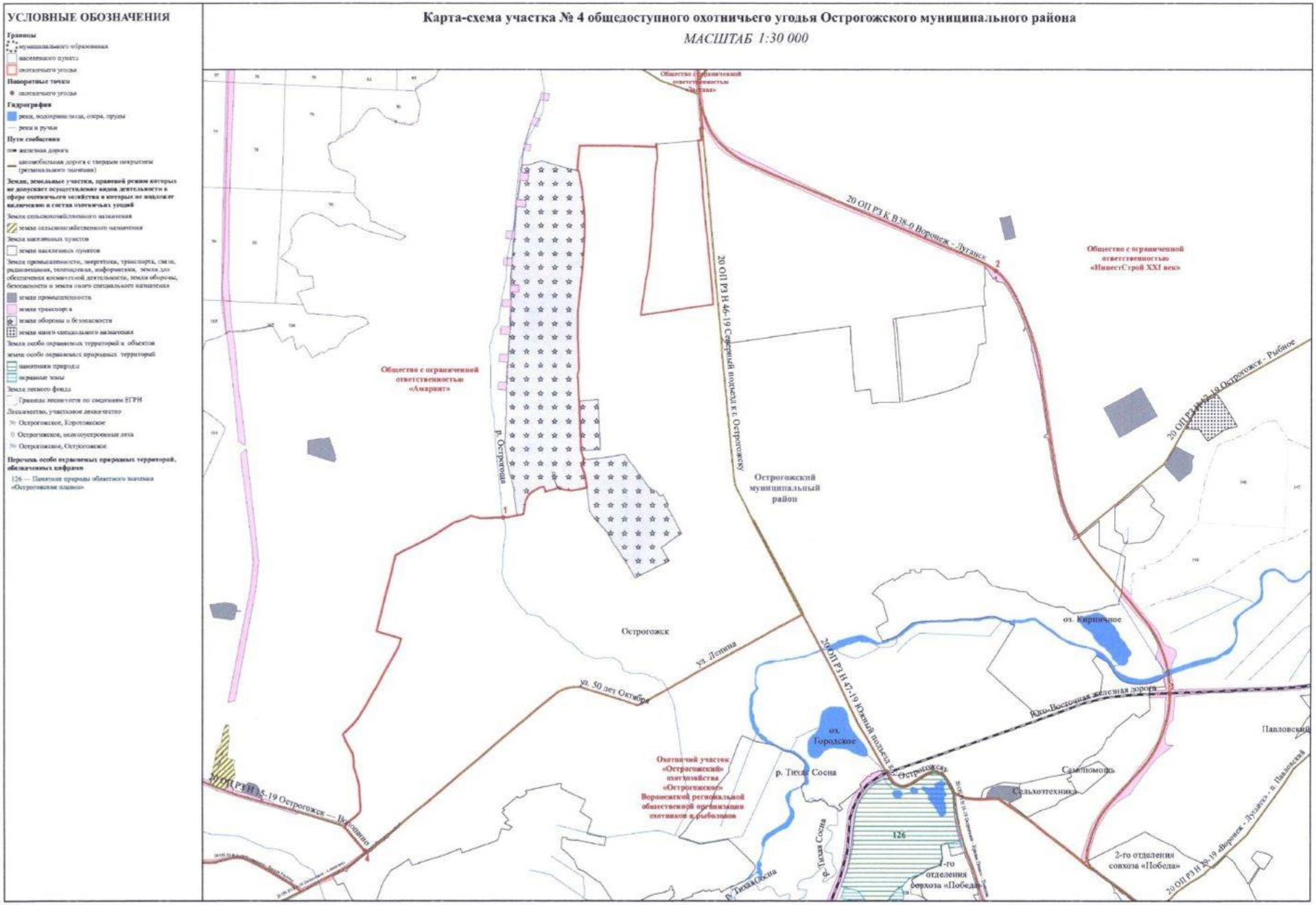

Павловский муниципальный район

Общедоступное охотничье угодье Павловского муниципального района, участок № 1

Описание границ охотничьего угодья:

северная граница: от точки 1, расположенной в месте пересечения средней линии русла реки Осередь с автомобильной дорогой с твердым покрытием 20 ОП РЗ Н 14-20 «Павловск - Калач - Петропавловка» - Бутурлиновка» - с. Михайловка», граница идет в северо-восточном направлении по средней линии русла реки Осередь до места впадения в нее реки Данило в точке 2;

восточная граница: от точки 2, расположенной на средней линии русла реки Осередь в месте впадения в нее реки Данило, граница идет в юго-восточном направлении вверх по течению по средней линии русла реки Данило до места пересечения ее с автомобильной дорогой с твердым покрытием 20 ОП РЗ К В16-0 «Павловск - Калач - Петропавловка» - Бутурлиновка» в точке 3;

южная граница: от точки 3, расположенной в месте пересечения средней линии русла реки Данило и автомобильной дороги с твердым покрытием 20 ОП РЗ К В16-0 «Павловск - Калач - Петропавловка» - Бутурлиновка», граница идет в юго-западном направлении по автомобильной дороге с твердым покрытием 20 ОП РЗ К В16-0 «Павловск - Калач - Петропавловка» - Бутурлиновка» через село Петровка до места пересечения ее с автомобильной дорогой с твердым покрытием 20 ОП РЗ Н 14-20 «Павловск - Калач - Петропавловка» - Бутурлиновка» - с. Михайловка», далее граница идет в северо-западном направлении по автомобильной дороге с твердым покрытием 20 ОП РЗ Н 14-20 «Павловск - Калач - Петропавловка» - Бутурлиновка» - с. Михайловка» до пересечения ее с западной границей села Петровка в точке 4;

западная граница: от точки 4, расположенной в месте пересечения западной границы села Петровка и автомобильной дороги с твердым покрытием 20 ОП РЗ Н 14-20 «Павловск - Калач - Петропавловка» - Бутурлиновка» - с. Михайловка», граница идет в северо-западном направлении по автомобильной дороге с твердым покрытием 20 ОП РЗ Н 14-20 «Павловск - Калач - Петропавловка» - Бутурлиновка» - с. Михайловка» до места пересечения ее со средней линией русла реки Осередь в точке 1.

К землям, земельным участкам, правовой режим которых не допускает осуществление видов деятельности в сфере охотничьего хозяйства и которые не подлежат включению в состав охотничьего угодья в вышеописанных границах, относятся:

- земли населенных пунктов: село Михайловка, село Петровка.

Сведения о границах населенных пунктов утверждены соответствующими нормативными правовыми актами.

Сведения о границах других земель и земельных участков, правовой режим которых не допускает осуществление видов деятельности в сфере охотничьего хозяйства и которые не подлежат включению в состав охотничьего угодья, приведены в приложении № 5 к Схеме.

Сведения о характерных точках границ охотничьего угодья –
общедоступное охотничье угодье
Павловского муниципального района, участок № 1
(в системе координат WGS-84 и МСК-36 зона 2)

№ п/п	Координата X	Координата Y	Координата X	Координата Y
	градусы, минуты, секунды		метры	
1	50°31'40,893"	40°14'44,476"	387509,16	2162354,17
2	50°32'44,836"	40°15'34,524"	389468,53	2163372,48
3	50°32'35,073"	40°15'55,846"	389159,97	2163787,33
4	50°31'27,608"	40°14'55,914"	387094,91	2162572,61

Карта-схема участка № 1 общедоступного охотничьего угодья Павловского муниципального района

МАСШТАБ 1:12 000

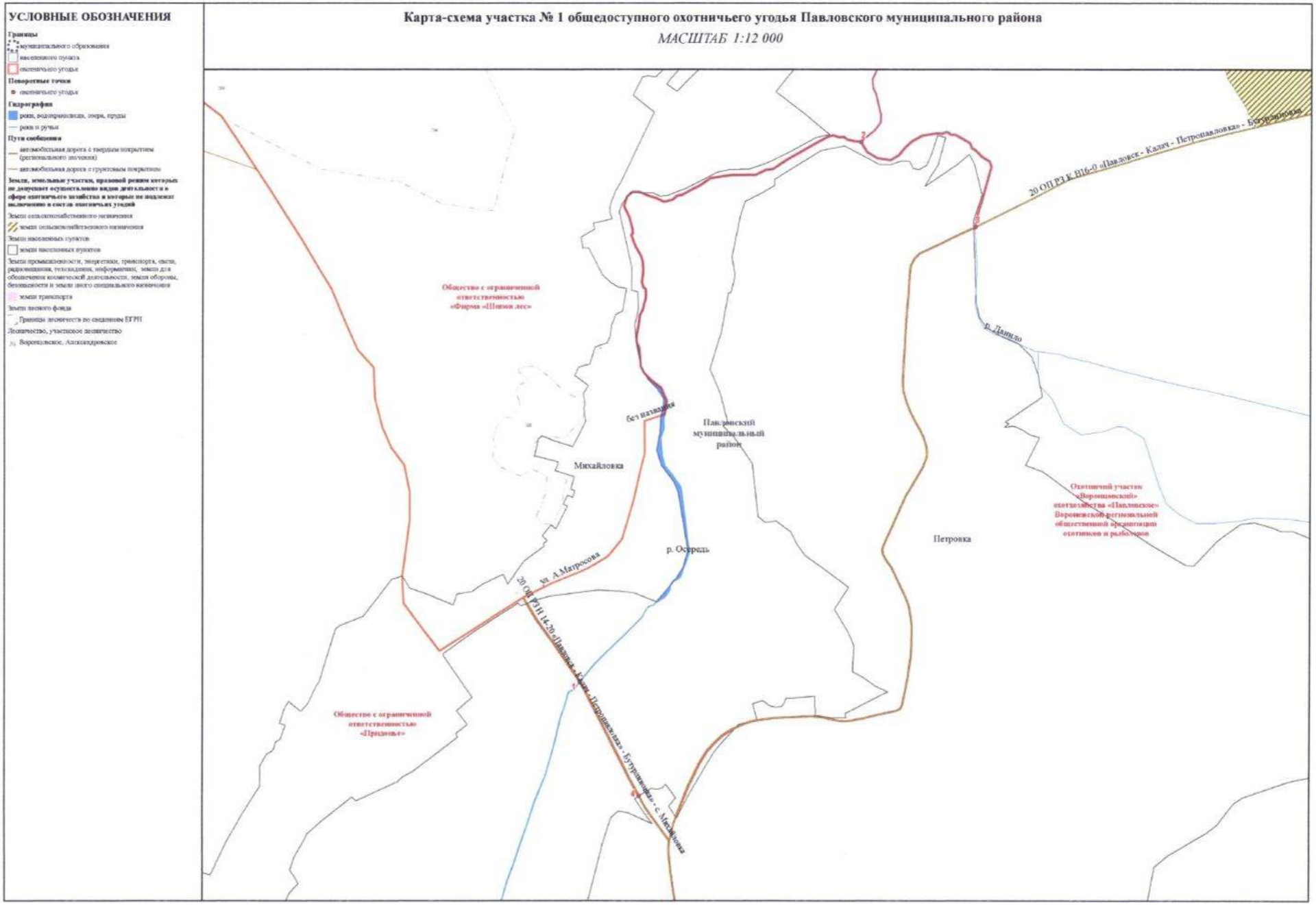

Общедоступное охотничье угодье
Павловского муниципального района, участок № 2

Описание границ охотничьего угодья:

северная граница: от точки 1, расположенной в месте пересечения автомобильной дороги с твердым покрытием 20 ОП РЗ К В24-0 «Павловск - Калач – Петропавловка» с автомобильной дорогой с твердым покрытием 00 ОП ФЗ М-4 «Дон» Москва - Воронеж - Ростов-на-Дону - Краснодар – Новороссийск», граница идет в восточном направлении по автомобильной дороге с твердым покрытием 20 ОП РЗ К В24-0 «Павловск - Калач – Петропавловка» до места пересечения с автомобильной дорогой с твердым покрытием 20 ОП РЗ К В16-0 «Павловск - Калач - Петропавловка» - Бутурлиновка» в точке 2;

восточная граница: от точки 2, расположенной в месте пересечения автомобильной дороги с твердым покрытием 20 ОП РЗ К В24-0 «Павловск - Калач – Петропавловка» и автомобильной дороги с твердым покрытием 20 ОП РЗ К В16-0 «Павловск - Калач - Петропавловка» - Бутурлиновка», граница идет в юго-восточном направлении по автомобильной дороге с твердым покрытием 20 ОП РЗ К В24-0 «Павловск - Калач – Петропавловка» до места пересечения со смежной административной границей Павловского и Верхнемамонского муниципальных районов в точке 3;

южная граница: от точки 3, расположенной в месте пересечения автомобильной дороги с твердым покрытием 20 ОП РЗ К В24-0 «Павловск - Калач – Петропавловка» и смежной административной границы Павловского и Верхнемамонского муниципальных районов, граница идет в юго-западном направлении по смежной административной границе Павловского и Верхнемамонского муниципальных районов до места пересечения с автомобильной дорогой с твердым покрытием 00 ОП ФЗ М-4 «Дон» Москва - Воронеж - Ростов-на-Дону - Краснодар – Новороссийск» в точке 4;

западная граница: от точки 4, расположенной в месте пересечения автомобильной дороги с твердым покрытием 00 ОП ФЗ М-4 «Дон» Москва - Воронеж - Ростов-на-Дону - Краснодар – Новороссийск» и смежной административной границы Павловского и Верхнемамонского муниципальных районов, граница идет в северном направлении по автомобильной дороге с твердым покрытием 00 ОП ФЗ М-4 «Дон» Москва - Воронеж – Ростов-на-Дону Краснодар – Новороссийск» до места пересечения с автомобильной дорогой с твердым покрытием 20 ОП РЗ К В24-0 «Павловск - Калач – Петропавловка» в точке 1.

В границах охотничьего угодья расположены: нелесоустроенные леса Павловского лесничества.

К землям, земельным участкам, правовой режим которых не допускает осуществление видов деятельности в сфере охотничьего хозяйства и которые не подлежат включению в состав охотничьего угодья в вышеописанных границах, относятся:

- земли сельскохозяйственного назначения: № 140;

- земли населенных пунктов: № 140, город Павловск, посёлок Шкурлат 3-й, село Гаврильск, село Гаврильские Сады, село Елизаветовка, село Малая Казинка, село Преображенка, село Царёвка;

- земли промышленности, энергетики, транспорта, связи, радиовещания, телевидения, информатики, земли для обеспечения космической деятельности, земли обороны, безопасности и земли иного специального назначения:

земли промышленности: № 140;

земли энергетики: № 140;

земли транспорта: № 140;

земли иного специального назначения: № 140.

Сведения о границах населенных пунктов утверждены соответствующими нормативными правовыми актами.

Сведения о границах других земель и земельных участков, правовой режим которых не допускает осуществление видов деятельности в сфере охотничьего хозяйства и которые не подлежат включению в состав охотничьего угодья, приведены в приложении № 5 к Схеме.

Сведения о характерных точках границ охотничьего угодья – общедоступное охотничье угодье Павловского муниципального района, участок № 2 (в системе координат WGS-84 и МСК-36 зона 2)

№ п/п	Координата X	Координата Y	Координата X	Координата Y
	градусы, минуты, секунды		метры	
1	50°27'2,570"	40°8'22,825"	379040,31	2154681,69
2	50°26'58,348"	40°10'59,580"	378854,81	2157771,82
3	50°24'42,869"	40°26'23,347"	374381,25	2175937,46
4	50°18'4,174"	40°14'24,402"	362280,94	2161536,66

Карта-схема участка № 2 общедоступного охотничьего угодья Павловского муниципального района

МАСШТАБ 1:70 000

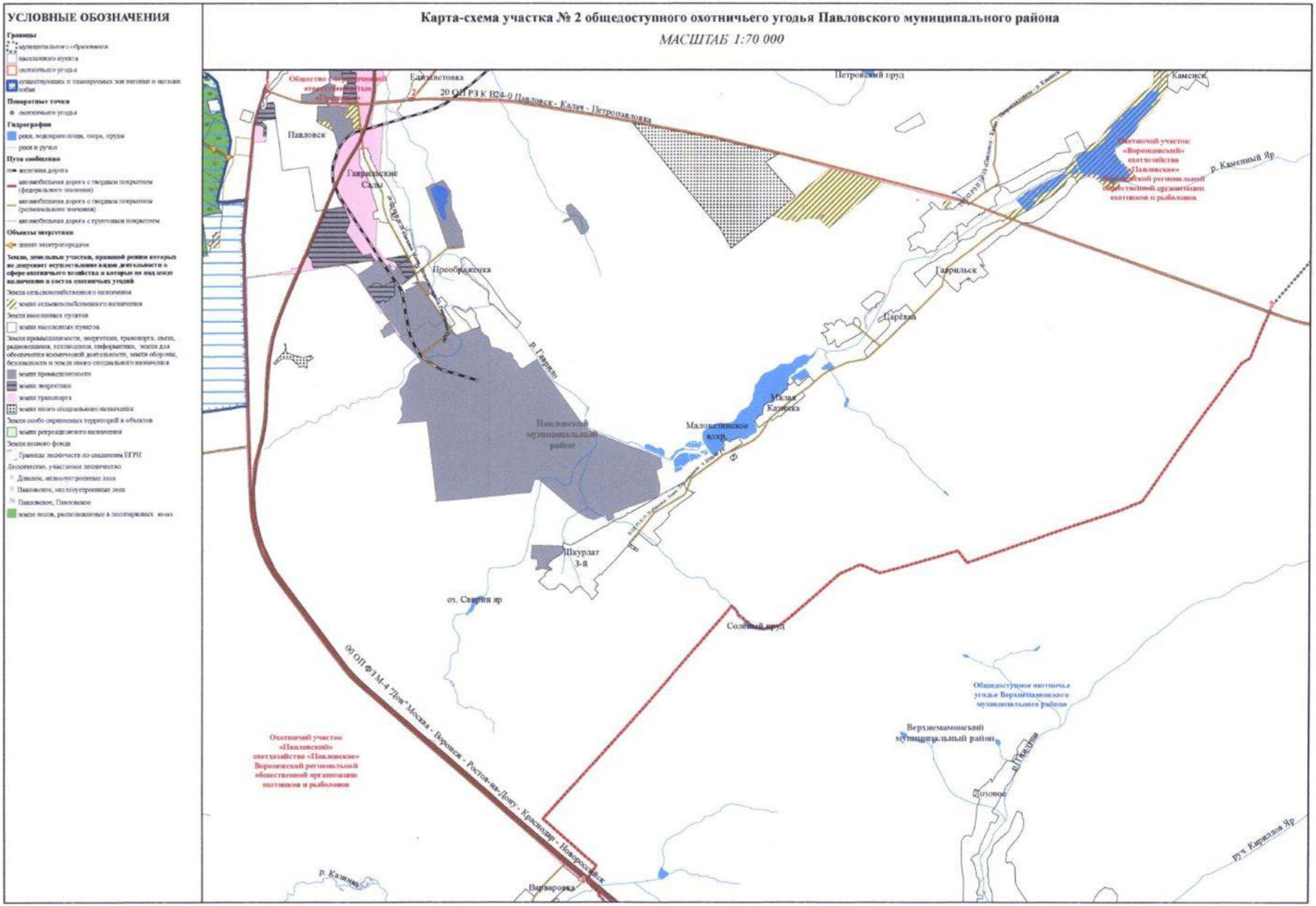

Петропавловский муниципальный район

Общедоступное охотничье угодье Петропавловского муниципального района, участок № 1

Описание границ охотничьего угодья:

северная граница: от точки 1, расположенной на пересечении автомобильной дороги с твердым покрытием 20 ОП РЗ Н 4-22 «Новобогородицкое - Старая Криуша» с северной границей села Новотроицкое, граница идет в северном направлении по автомобильной дороге с твердым покрытием 20 ОП РЗ Н 4-22 «Новобогородицкое - Старая Криуша» через село Старая Криуша до пересечения с автомобильной дорогой с твердым покрытием 20 ОП РЗ Н 5-22 «Старая Криуша – Краснофлотское» в селе Старая Криуша, далее граница идет в северо-восточном направлении по автомобильной дороге с твердым покрытием 20 ОП РЗ Н 5-22 «Старая Криуша – Краснофлотское» через село Старая Криуша до пересечения с автомобильной дорогой с твердым покрытием 20 ОП РЗ Н 6-22 «Старая Криуша - Краснофлотское» - п. свх «Труд» в точке 2;

восточная граница: от точки 2, расположенной на пересечении автомобильных дорог с твердым покрытием 20 ОП РЗ Н 5-22 «Старая Криуша – Краснофлотское» и 20 ОП РЗ Н 6-22 «Старая Криуша - Краснофлотское» - п. свх «Труд», граница идет в южном направлении по автомобильной дороге с твердым покрытием 20 ОП РЗ Н 5-22 «Старая Криуша – Краснофлотское» через село Краснофлотское до пересечения с автомобильной дорогой с твердым покрытием 20 ОП РЗ Н 7-22 «Новобогородицкое - Березняги – Огарев» в селе Краснофлотское, далее граница идет в западном направлении по автомобильной дороге с твердым покрытием 20 ОП РЗ Н 7-22 «Новобогородицкое - Березняги – Огарев» через село Краснофлотское до пересечения с западной границей села Краснофлотское в точке 3;

южная граница: от точки 3, расположенной на пересечении автомобильной дороги с твердым покрытием 20 ОП РЗ Н 7-22 «Новобогородицкое - Березняги – Огарев» с западной границей села Краснофлотское, граница идет в западном направлении по автомобильной дороге с твердым покрытием 20 ОП РЗ Н 7-22 «Новобогородицкое - Березняги – Огарев» через село Березняги до пересечения с автомобильной дорогой с твердым покрытием 20 ОП РЗ Н 4-22 «Новобогородицкое - Старая Криуша» в точке 4;

западная граница: от точки 4, расположенной на пересечении автомобильных дорог с твердым покрытием 20 ОП РЗ Н 7-22 «Новобогородицкое - Березняги – Огарев» и 20 ОП РЗ Н 4-22 «Новобогородицкое - Старая Криуша», граница идет в северо-восточном направлении по автомобильной дороге с твердым покрытием 20 ОП РЗ Н 4-22 «Новобогородицкое - Старая Криуша» через село Новобогородицкое, хутор Александровка, село Фоменково, село Новотроицкое до северной границы села Новотроицкое в точке 1.

В границах охотничьего угодья расположены: нелесоустроенные леса Калачеевского лесничества.

К землям, земельным участкам, правовой режим которых не допускает осуществление видов деятельности в сфере охотничьего хозяйства и которые не подлежат включению в состав охотничьего угодья в вышеописанных границах, относятся:

- земли сельскохозяйственного назначения: № 151;

- земли населенных пунктов: № 151, посёлок совхоза «Маяк», село Березняги, село Краснофлотское, село Новотроицкое, село Старая Криуша, село Фоменково;

- земли промышленности, энергетики, транспорта, связи, радиовещания, телевидения, информатики, земли для обеспечения космической деятельности, земли обороны, безопасности и земли иного специального назначения:

земли иного специального назначения: № 151.

Сведения о границах населенных пунктов утверждены соответствующими нормативными правовыми актами.

Сведения о границах других земель и земельных участков, правовой режим которых не допускает осуществление видов деятельности в сфере охотничьего хозяйства и которые не подлежат включению в состав охотничьего угодья, приведены в приложении № 5 к Схеме.

Сведения о характерных точках границ охотничьего угодья - общедоступное охотничье угодье Петропавловского муниципального района, участок № 1 (в системе координат WGS-84 и МСК-36 зона 2)

№ п/п	Координата X	Координата Y	Координата X	Координата Y
	градусы, минуты, секунды		метры	
1	50° 9' 4,732"	41° 6' 28,898"	344940,97	2223287,73
2	50° 8' 22,898"	41° 12' 54,515"	343615,36	2230938,67
3	50° 2' 41,743"	41° 10' 30,961"	333085,58	2228044,52
4	50° 1' 56,358"	40° 59' 27,505"	331754,04	2214834,60

Карта-схема участка № 1 общедоступного охотничьего угодья Петропавловского муниципального района

МАСШТАБ 1:80 000

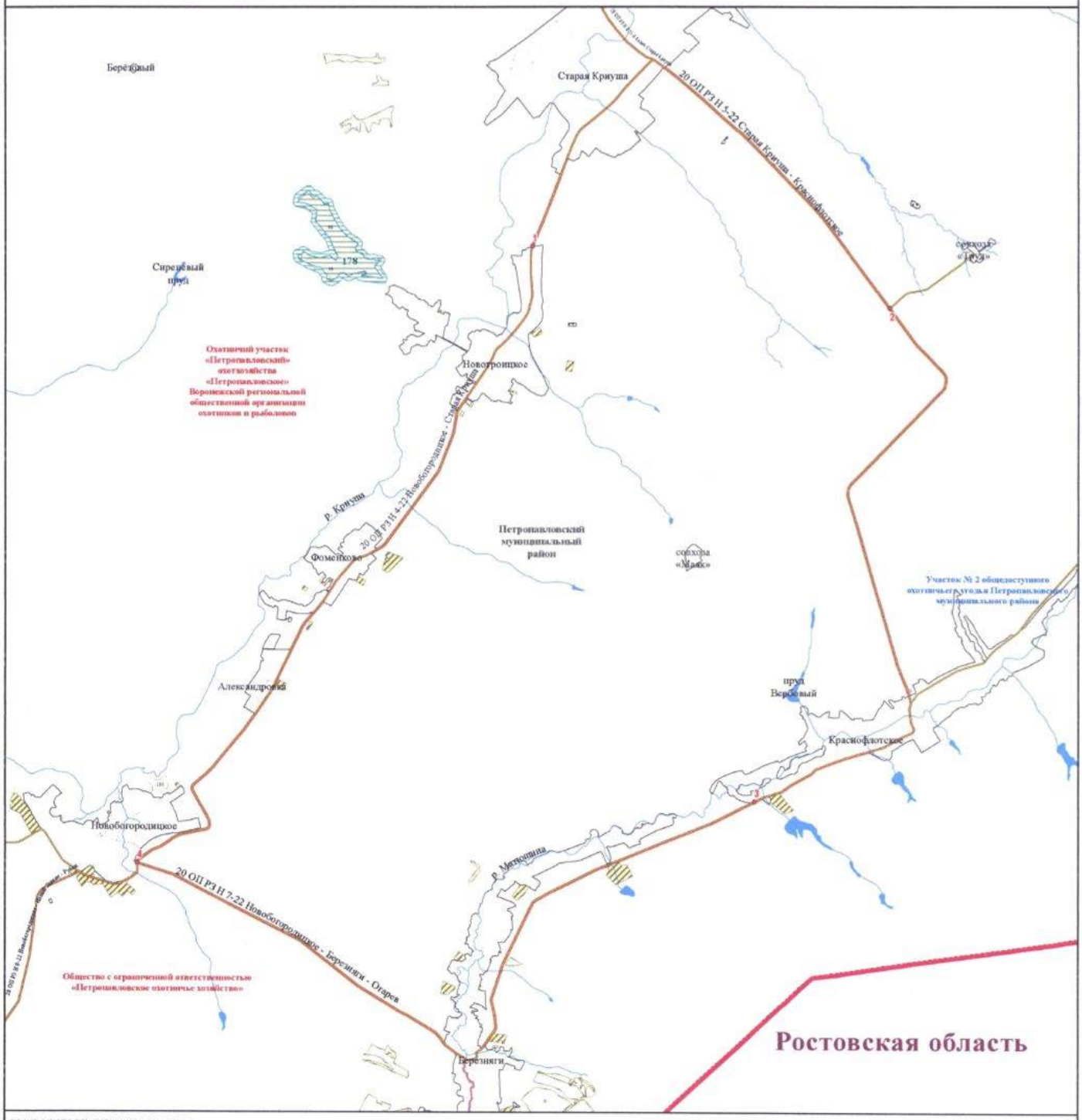

УСЛОВНЫЕ ОБОЗНАЧЕНИЯ

Границы
- муниципального образования
- субъекта
- населенного пункта
- охотничьего угодья

Поворотные точки
- охотничьего угодья

Гидрография
- реки, водохранилища, озера, пруды
- реки и ручьи

Пути сообщения
- автомобильная дорога с твердым покрытием (регионального значения)

Земли, земельные участки, правовой режим которых не допускает осуществление видов деятельности в сфере охотничьего хозяйства и которые не подлежат включению в состав охотничьих угодий

Земли сельскохозяйственного назначения
- земли сельскохозяйственного назначения

Земли населенных пунктов
- земли населенных пунктов

Земли промышленности, энергетики, транспорта, связи, радиовещания, телевидения, информатики, земли для обеспечения космической деятельности, земли обороны, безопасности и земли иного специального назначения
- земли энергетики
- земли транспорта
- земли иного специального назначения

Земли особо охраняемых территорий и объектов
- земли особо охраняемых природных территорий
- памятники природы
- охранные зоны

Земли лесного фонда
- Границы лесничеств по сведениям ЕГРН

Лесничество, участковое лесничество
- Калачеевское, Березняговское
- Калачеевское, Бычковское
- Калачеевское, великоустроенные леса

Перечень особо охраняемых природных территорий, обозначенных цифрами

178 — Памятник природы областного значения «Урочище «Водяное»

Общедоступное охотничье угодье
Петропавловского муниципального района, участок № 2

Описание границ охотничьего угодья:

северная граница: от точки 1, расположенной на пересечении смежной административной границы Петропавловского и Калачеевского муниципальных районов с автомобильной дорогой с твердым покрытием 20 ОП РЗ Н В25-0 «Калач - Старая Криуша», граница идет в восточном направлении по смежной административной границе Петропавловского и Калачеевского муниципальных районов до пересечения смежных административных границ Петропавловского и Калачеевского муниципальных районов Воронежской области и Ростовской области в точке 2;

восточная граница: от точки 2, расположенной на пересечении смежных административных границ Петропавловского и Калачеевского муниципальных районов Воронежской области и Ростовской области, граница идет в южном направлении по смежной административной границе Петропавловского муниципального района Воронежской области и Ростовской области до точки 3, расположенной на смежной административной границе Петропавловского муниципального района Воронежской области и Ростовской области вблизи Калачеевского лесничества;

южная граница: от точки 3, расположенной на смежной административной границе Петропавловского муниципального района Воронежской области и Ростовской области вблизи Калачеевского лесничества, граница идет в западном направлении по условной прямой линии до пересечения с границей Калачеевского лесничества в точке 4, далее граница идет в западном направлении по границе Калачеевского лесничества до пересечения со средней линией русла реки Матюшина в точке 5;

западная граница: от точки 5, расположенной на пересечении границы Калачеевского лесничества со средней линией русла реки Матюшина,

граница идет в северном направлении по средней линии русла реки Матюшина до моста на автомобильной дороге с твердым покрытием 20 ОП РЗ Н 7-22 «Новобогородицкое - Березняги – Огарев» в селе Березняги, далее граница идет в северо-восточном направлении по автомобильной дороге с твердым покрытием 20 ОП РЗ Н 7-22 «Новобогородицкое - Березняги – Огарев» через село Березняги, село Краснофлотское до пересечения с автомобильной дорогой с твердым покрытием 20 ОП РЗ Н 5-22 «Старая Криуша – Краснофлотское» в селе Краснофлотское, далее граница идет в северном направлении по автомобильной дороге с твердым покрытием 20 ОП РЗ Н 5-22 «Старая Криуша – Краснофлотское» через село Краснофлотское, село Старая Криуша до пересечения с автомобильной дорогой с твердым покрытием 20 ОП РЗ Н В25-0 «Калач - Старая Криуша» в селе Старая Криуша, далее граница идет в северо-западном направлении по автомобильной дороге с твердым покрытием 20 ОП РЗ Н В25-0 «Калач - Старая Криуша» через село Старая Криуша до пересечения со смежной административной границей Петропавловского и Калачеевского муниципальных районов в точке 1.

В границах охотничьего угодья расположены: нелесоустроенные леса Калачеевского лесничества.

К землям, земельным участкам, правовой режим которых не допускает осуществление видов деятельности в сфере охотничьего хозяйства и которые не подлежат включению в состав охотничьего угодья в вышеописанных границах, относятся:

- земли сельскохозяйственного назначения: № 152;

- земли населенных пунктов: № 152, посёлок совхоза «Труд», село Березняги, село Краснофлотское, село Старая Криуша, хутор Огарев;

- земли промышленности, энергетики, транспорта, связи, радиовещания, телевидения, информатики, земли для обеспечения космической деятельности, земли обороны, безопасности и земли иного специального назначения:

земли энергетики: № 152;

земли транспорта: № 152;

земли иного специального назначения: № 152.

Сведения о границах населенных пунктов утверждены соответствующими нормативными правовыми актами.

Сведения о границах других земель и земельных участков, правовой режим которых не допускает осуществление видов деятельности в сфере охотничьего хозяйства и которые не подлежат включению в состав охотничьего угодья, приведены в приложении № 5 к Схеме.

Сведения о характерных точках границ охотничьего угодья - общедоступное охотничье угодье Петропавловского муниципального района, участок № 2 (в системе координат WGS-84 и МСК-36 зона 2)

№ п/п	Координата X	Координата Y	Координата X	Координата Y
	градусы, минуты, секунды		метры	
1	50° 13' 45,100"	41° 5' 46,806"	353608,01	2222497,06
2	50° 10' 20,297"	41° 17' 57,020"	347224,49	2236954,69
3	49° 57' 38,186"	41° 6' 29,366"	323728,60	2223190,45
4	49° 57' 38,195"	41° 6' 29,349"	323728,88	2223190,12
5	49° 57' 55,845"	41° 5' 33,799"	324279,88	2222085,75

Карта-схема участка № 2 общедоступного охотничьего угодья Петропавловского муниципального района

МАСШТАБ 1:130 000

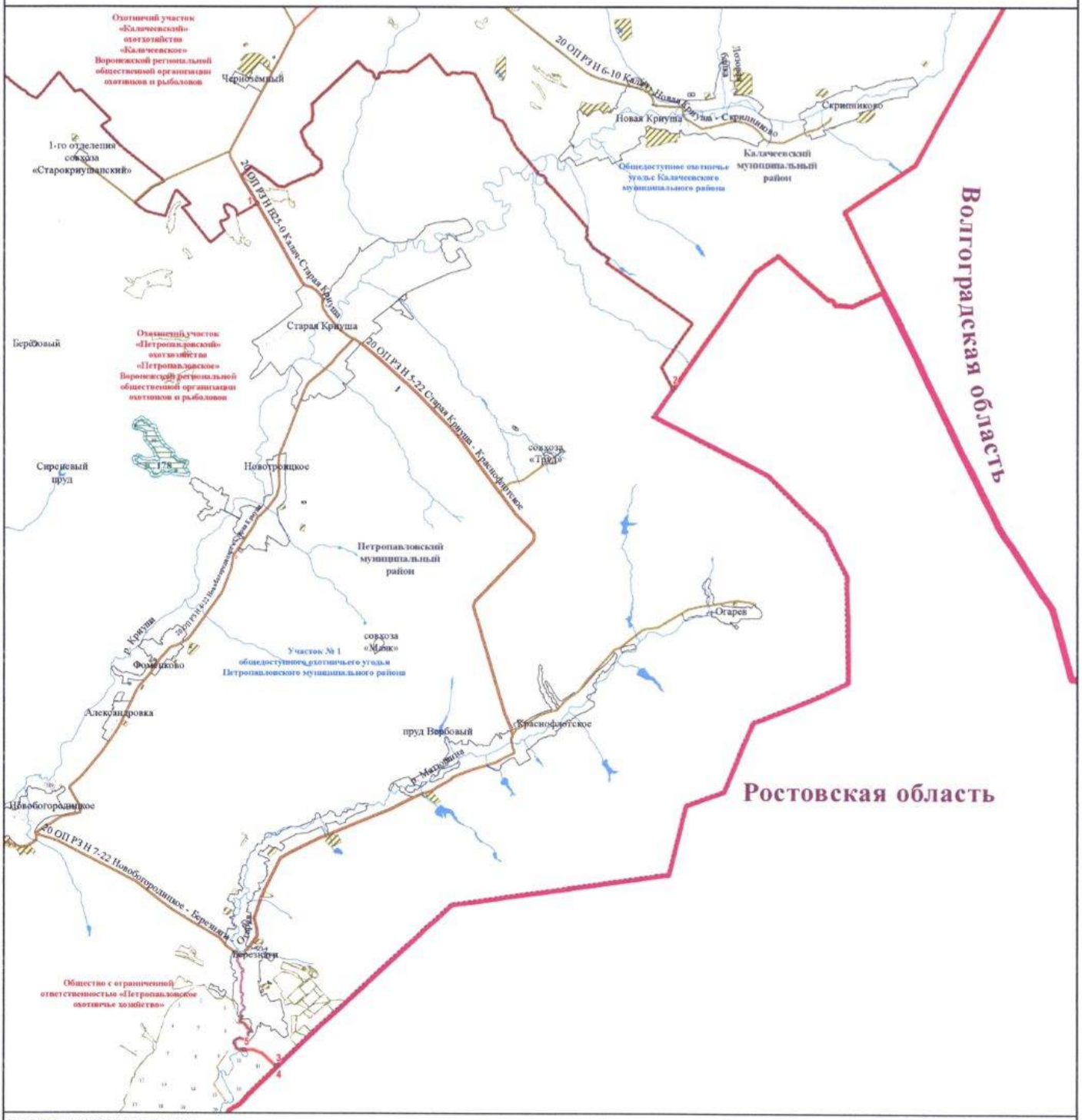

УСЛОВНЫЕ ОБОЗНАЧЕНИЯ

Границы
- муниципального образования
- субъекта
- населенного пункта
- охотничьего угодья

Поворотные точки
- охотничьего угодья

Гидрография
- реки, водохранилища, озера, пруды
- реки и ручьи

Пути сообщения
- автомобильная дорога с твердым покрытием (регионального значения)
- автомобильная дорога с грунтовым покрытием

Земли, земельные участки, правовой режим которых не допускает осуществление видов деятельности в сфере охотничьего хозяйства и которые не подлежат включению в состав охотничьих угодий

Земли сельскохозяйственного назначения
- земли сельскохозяйственного назначения

Земли населенных пунктов
- земли населенных пунктов

Земли промышленности, энергетики, транспорта, связи, радиовещания, телевидения, информатики, земли для обеспечения космической деятельности, земли обороны, безопасности и земли иного специального назначения
- земли энергетики
- земли транспорта
- земли иного специального назначения

Земли особо охраняемых территорий и объектов
- земли особо охраняемых природных территорий
- памятники природы
- охранные зоны

Земли лесного фонда
- Границы лесничеств по сведениям ЕГРН

Лесничество, участковое лесничество
- Калачеевское, Березняговское
- Калачеевское, Бычковское
- Калачеевское, нелесоустроенные леса

Перечень особо охраняемых природных территорий, обозначенных цифрами

178 — Памятник природы областного значения «Урочище «Видное»

Поворинский муниципальный район

Общедоступное охотничье угодье Поворинского муниципального района

Описание границ охотничьего угодья:

северная граница: от точки 1, расположенной в месте пересечения смежной административной границы Поворинского муниципального района и Борисоглебского городского округа и автомобильной дороги с грунтовым покрытием, идущей от села Калинино Борисоглебского городского округа в город Поворино Поворинского муниципального района, проходящей через кварталы № 73, 72 Петровского участкового лесничества Песковского лесничества и пересекающей реку Свинцовка, граница идет в общем южном направлении по смежной административной границе Поворинского муниципального района и Борисоглебского городского округа до пересечения с высоковольтной линией электропередачи 110 кВт в точке 2, далее граница идет в южном направлении по высоковольтной линии электропередачи 110 кВт через точки 3 - 4 до пересечения с автомобильной дорогой с твердым покрытием 20 ОП РЗ К 2-23 «Поворино - Пески - Байчурово» в точке 5, далее граница идет в восточном направлении по автомобильной дороге с твердым покрытием 20 ОП РЗ К 2-23 «Поворино - Пески - Байчурово» через село Самодуровка, село Пески до пересечения с автомобильной дорогой с грунтовым покрытием, идущей по улице Октябрьская села Пески Поворинского муниципального района, далее граница идет в северо-западном, далее в западном направлении по автомобильной дороге с грунтовым покрытием, идущей по улице Октябрьская села Пески Поворинского муниципального района, до пересечения с границей села Пески Поворинского муниципального района в точке 6, далее граница идет в западном направлении по автомобильной дороге с грунтовым покрытием до пересечения с границей государственного природного заказника областного значения «Песковский» (в ЕГРН зона или

территория 36:23-6.79) в точке 7, далее граница идет в общем северо-восточном направлении по южной границе государственного природного заказника областного значения «Песковский» (в ЕГРН зона или территория 36:23-6.79) до пересечения со средней линией русла реки Белозерка, далее граница идет в южном направлении по средней линии русла реки Белозерка до точки 8, расположенной вблизи западной границы села Пески, далее граница идет в западном направлении по условной прямой до пересечения с улицей Гражданская села Пески в точке 9, далее граница идет в западном направлении по улице Гражданская села Пески Поворинского муниципального района, далее граница идет в восточном направлении по улицы Береговая села Пески Поворинского муниципального района до пересечения с автомобильной дорогой с грунтовым покрытием (съезд в село Пески), далее граница идет в южном направлении по автомобильной дороге с грунтовым покрытием (съезд в село Пески) через село Пески до пересечения с автомобильной дорогой с твердым покрытием 20 ОП РЗ К 2-23 «Поворино - Пески - Байчурово», далее граница идет в восточном направлении по автомобильной дороге с твердым покрытием 20 ОП РЗ К 2-23 «Поворино - Пески - Байчурово» до пересечения с железной дорогой (линия ЮВЖД «Поворино – Балашов») в точке 10, далее граница идет в юго-западном направлении по железной дороге (линия ЮВЖД «Поворино – Балашов») до пересечения с автомобильной дорогой с грунтовым покрытием, идущей из села Пески Поворинского муниципального района Воронежской области в хутор Николаевский Волгоградской области, в точке 11;

восточная граница: от точки 11, расположенной в месте пересечения железной дороги (линия ЮВЖД «Поворино – Балашов») и автомобильной дороги с грунтовым покрытием, идущей из села Пески Поворинского муниципального района Воронежской области в хутор Николаевский Волгоградской области, граница идет в юго-восточном направлении по автомобильной дороге с грунтовым покрытием, идущей из села Пески Поворинского муниципального района Воронежской области в хутор

Николаевский Волгоградской области, через точки 12 - 22 до пересечения со смежной административной границей Поворинского муниципального района Воронежской области и Волгоградской области в точке 23;

южная граница: от точки 23, расположенной в месте пересечения смежной административной границы Поворинского муниципального района Воронежской области и Волгоградской области и автомобильной дороги с грунтовым покрытием, идущей из села Пески Поворинского района Воронежской области в хутор Николаевский Волгоградской области, граница идет в западном направлении по смежной административной границе Поворинского муниципального района Воронежской области и Волгоградской области до пересечения с железной дорогой (линия ЮВЖД «Таловая – Поворино») в точке 24;

западная граница: от точки 24, расположенной в месте пересечения смежной административной границы Поворинского муниципального района Воронежской области и Волгоградской области и железной дороги (линия ЮВЖД «Таловая – Поворино»), граница идет в общем северо-восточном направлении по железной дороге (линия ЮВЖД «Таловая – Поворино») до пересечения с автомобильной дорогой с твердым покрытием 00 ОП ФЗ Р-22 «Каспий» автомобильная дорога М-4 «Дон» - Тамбов - Волгоград – Астрахань», далее граница идет в северо-восточном направлении по железной дороге (линия ЮВЖД «Таловая – Поворино») до пересечения с железной дорогой вблизи 383 км в точке 25, далее граница идет в северо-восточном направлении по железной дороге (линия ЮВЖД «Таловая – Поворино») до пересечения с автомобильной дорогой с твердым покрытием 20 ОП РЗ К 1-23 «М «Каспий» - г. Поворино» в точке 26, далее граница идет в северо-западном направлении по автомобильной дороге с твердым покрытием 20 ОП РЗ К 1-23 «М «Каспий» - г. Поворино» до пересечения с автомобильной дорогой с твердым покрытием 20 ОП РЗ Н 9–23 «Обход г. Поворино», далее граница идет в восточном направлении по автомобильной дороге с твердым покрытием 20 ОП РЗ Н 9-23 «Обход

г. Поворино» до пересечения с автомобильной дорогой с грунтовым покрытием, идущей от села Калинино Борисоглебского городского округа в город Поворино Поворинского муниципального района, проходящей через кварталы № 73, 72 Петровского участкового лесничества Песковского лесничества и пересекающей реку Свинцовка, в точке 27, далее граница идет в северном направлении по автомобильной дороге с грунтовым покрытием, идущей от села Калинино Борисоглебского городского округа в город Поворино Поворинского муниципального района, проходящей через кварталы № 73, 72 Петровского участкового лесничества Песковского лесничества и пересекающей реку Свинцовка, через город Поворино Поворинского муниципального района через точки 28 - 32 до пересечения со смежной административной границей Поворинского муниципального района и Борисоглебского городского округа в точке 1.

В границах охотничьего угодья расположены: нелесоустроенные леса Калачеевского лесничества.

К землям, земельным участкам, правовой режим которых не допускает осуществление видов деятельности в сфере охотничьего хозяйства и которые не подлежат включению в состав охотничьего угодья в вышеописанных границах, относятся:

- земли сельскохозяйственного назначения: № 158;

- земли населенных пунктов: № 158, город Поворино, посёлок Моховое, село Пески, село Самодуровка;

- земли промышленности, энергетики, транспорта, связи, радиовещания, телевидения, информатики, земли для обеспечения космической деятельности, земли обороны, безопасности и земли иного специального назначения:

земли энергетики: № 158;

земли транспорта: № 158;

земли иного специального назначения: № 158.

Сведения о границах населенных пунктов, особо охраняемых природных территорий утверждены соответствующими нормативными правовыми актами.

Сведения о границах других земель и земельных участков, правовой режим которых не допускает осуществление видов деятельности в сфере охотничьего хозяйства и которые не подлежат включению в состав охотничьего угодья, приведены в приложении № 5 к Схеме.

Сведения о характерных точках границ охотничьего угодья – общедоступное охотничье угодье Поворинского муниципального района (в системе координат WGS-84 и МСК-36 зона 2)

№ п/п	Координата X	Координата Y	Координата X	Координата Y
	градусы, минуты, секунды		метры	
1	51° 13' 34,115"	42° 16' 0,275"	464731,31	2304836,86
2	51° 13' 2,717"	42° 16' 46,765"	463770,72	2305749,45
3	51° 12' 43,431"	42° 16' 44,282"	463174,20	2305707,71
4	51° 12' 16,429"	42° 16' 59,574"	462342,99	2306013,62
5	51° 11' 54,226"	42° 17' 12,145"	461659,50	2306265,15
6	51° 14' 7,512"	42° 24' 54,635"	465884,34	2315192,46
7	51° 14' 7,456"	42° 24' 54,507"	465882,57	2315190,01
8	51° 16' 50,838"	42° 28' 58,668"	470993,74	2319858,02
9	51° 16' 50,632"	42° 28' 57,882"	470987,16	2319842,86
10	51° 16' 13,872"	42° 31' 5,688"	469885,49	2322335,85
11	51° 14' 38,567"	42° 28' 48,676"	466903,59	2319719,82
12	51° 14' 14,979"	42° 29' 18,595"	466182,55	2320310,10
13	51° 13' 24,917"	42° 30' 20,983"	464652,23	2321541,91
14	51° 12' 47,091"	42° 31' 3,278"	463494,79	2322379,07
15	51° 12' 1,330"	42° 31' 52,124"	462094,08	2323347,28
16	51° 11' 47,107"	42° 31' 38,856"	461650,91	2323095,93
17	51° 11' 39,825"	42° 31' 39,372"	461426,01	2323109,16
18	51° 11' 33,581"	42° 31' 46,326"	461234,98	2323246,92
19	51° 11' 24,953"	42° 31' 46,021"	460968,28	2323244,80
20	51° 11' 21,917"	42° 32' 3,829"	460879,38	2323591,93
21	51° 10' 15,193"	42° 33' 20,324"	458838,91	2325107,47
22	51° 10' 33,513"	42° 33' 59,119"	459416,08	2325852,79
23	51° 9' 11,457"	42° 35' 42,287"	456910,28	2327895,13
24	51° 9' 36,563"	42° 3' 14,866"	457253,43	2290041,73
25	51° 12' 14,298"	42° 13' 4,133"	462229,44	2301443,62
26	51° 12' 56,985"	42° 13' 24,121"	463552,48	2301818,38
27	51° 13' 8,496"	42° 15' 19,144"	463931,17	2304047,06
28	51° 13' 23,656"	42° 15' 22,634"	464400,36	2304109,87
29	51° 13' 25,751"	42° 15' 30,172"	464466,64	2304255,47

№ п/п	Координата X	Координата Y	Координата X	Координата Y
	градусы, минуты, секунды		метры	
30	51° 13' 28,082"	42° 15' 38,560"	464540,39	2304417,46
31	51° 13' 30,834"	42° 15' 48,465"	464627,48	2304608,77
32	51° 13' 32,631"	42° 15' 54,934"	464684,35	2304733,70

Карта-схема общедоступного охотничьего угодья Поворинского муниципального района

МАСШТАБ 1:120 000

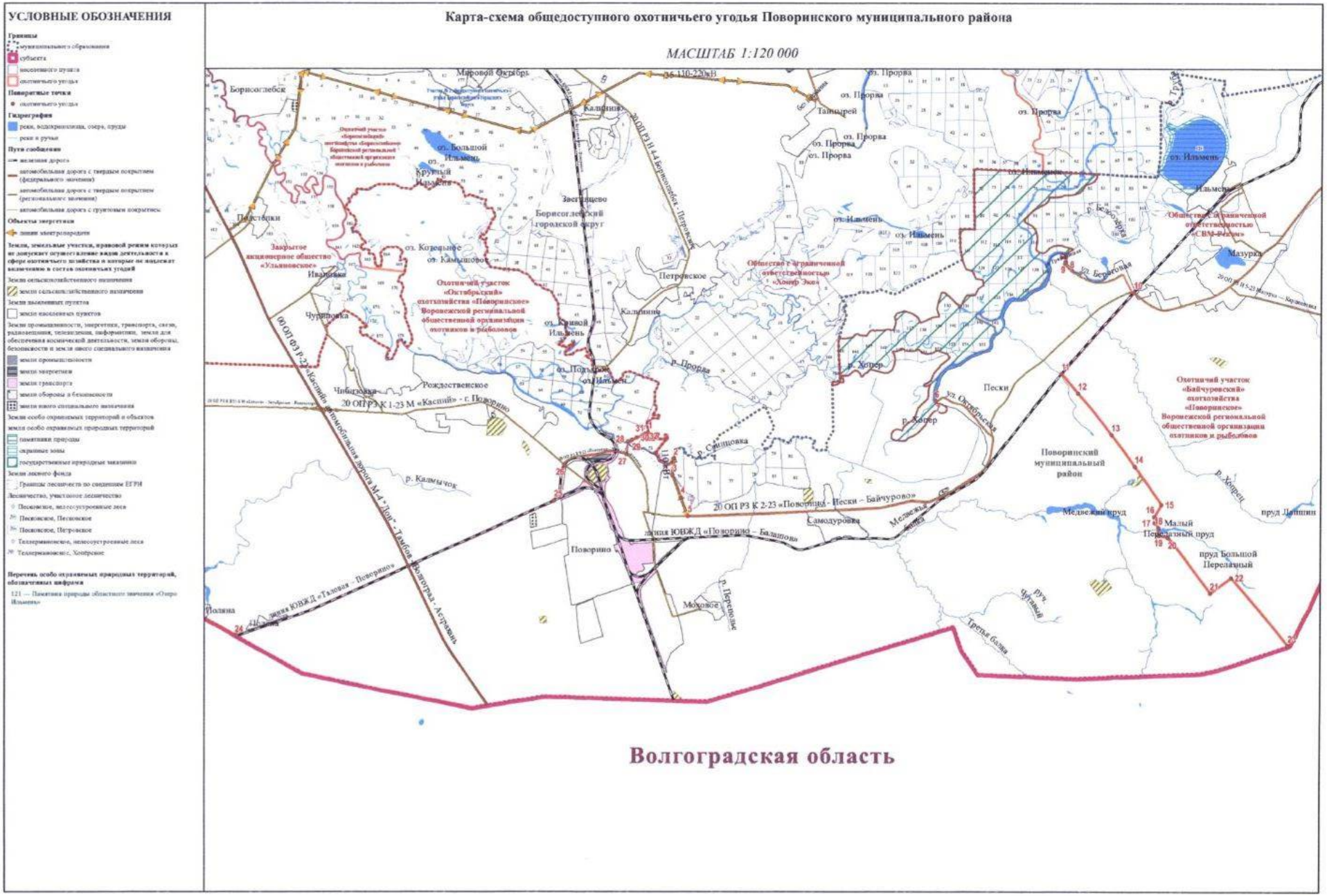

Подгоренский муниципальный район

Общедоступное охотничье угодье Подгоренского муниципального района, участок № 1

Описание границ охотничьего угодья:

северная граница: от точки 1, расположенной на пересечении смежных административных границ Подгоренского, Каменского и Ольховатского муниципальных районов, граница идет в северо-восточном направлении по смежной административной границе Подгоренского и Каменского муниципальных районов до пересечения с автомобильной дорогой с твердым покрытием 20 ОП РЗ Н 14-24 «Сагуны - Костомарово» - Студенок - гр. Каменского р-на» в точке 2, далее граница идет в восточном направлении по автомобильной дороге с твердым покрытием 20 ОП РЗ Н 14-24 «Сагуны - Костомарово» - Студенок - гр. Каменского р-на» через хутор Студенок до пересечения с западной границей села Юдино в точке 3;

восточная граница: от точки 3, расположенной на пересечении автомобильной дороги с твердым покрытием 20 ОП РЗ Н 14-24 «Сагуны - Костомарово» - Студенок - гр. Каменского р-на» с западной границей села Юдино, граница идет в южном направлении по автомобильной дороге с твердым покрытием 20 ОП РЗ Н 14-24 «Сагуны - Костомарово» - Студенок - гр. Каменского р-на» через село Юдино до пересечения с автомобильной дорогой с твердым покрытием 20 ОП РЗ Н 13-24 «Сагуны – Костомарово», далее граница идет в южном направлении по автомобильной дороге с твердым покрытием 20 ОП РЗ Н 13-24 «Сагуны – Костомарово» через хутор Большая Хвощеватка, слободу Сагуны до пересечения с автомобильной дорогой с твердым покрытием 20 ОП РЗ Н 2-24 «Подгорное - Сагуны – Колодежное», затем в юго-западном направлении по автомобильной дороге с твердым покрытием 20 ОП РЗ Н 2-24 «Подгорное - Сагуны – Колодежное» через слободу Сагуны, село Костюковка до пересечения с автомобильной дорогой с твердым покрытием 20 ОП РЗ Н 4-24 «Подгорное - Сагуны -

Колодежное» - х. Большая Дмитровка», далее граница идет в западном направлении по автомобильной дороге с твердым покрытием 20 ОП РЗ Н 4-24 «Подгорное - Сагуны - Колодежное» - х. Большая Дмитровка» через хутор Красюковский до пересечения с автомобильной дорогой с твердым покрытием 20 ОП РЗ Н 41-24 «Подгорное - Сагуны - Колодежное» - х. Большая Дмитровка» - х. Белореченский», далее граница идет в западном направлении по условной прямой линии через точку 4, расположенную на северной границе хутора Красюковский до пересечения с автомобильной дорогой с грунтовым покрытием в точке 5, далее граница идет в северо-западном направлении по автомобильной дороге с грунтовым покрытием через точки 6 - 7 до пересечения с восточной границей посёлка Пробуждение в точке 8, далее граница идет в западном направлении по автомобильной дороге с грунтовым покрытием через посёлок Пробуждение до места пересечения улиц Школьная и Садовая посёлка Пробуждение, затем в западном направлении через посёлок Пробуждение по улице Школьная до улицы Центральная, далее в северо-западном направлении через посёлок Пробуждение по улице Центральная до пересечения с автомобильной дорогой с твердым покрытием 20 ОП РЗ Н 27-24 «Каменка - Подгоренский» - п. Пробуждение», далее граница идет в западном направлении по автомобильной дороге с твердым покрытием через посёлок Пробуждение до пересечения с автомобильной дорогой с твердым покрытием 20 ОП РЗ Н В26-0 «Каменка – Подгоренский», далее граница идет в южном направлении по автомобильной дороге с твердым покрытием 20 ОП РЗ Н В26-0 «Каменка – Подгоренский» через хутор Окраюшкин до пересечения с автомобильной дорогой с твердым покрытием 20 ОП РЗ К 1-24 «Воронеж - Луганск» - пгт Подгоренский» в точке 9;

южная граница: от точки 9, расположенной на пересечении автомобильных дорог с твердым покрытием 20 ОП РЗ Н В26-0 «Каменка - Подгоренский» и 20 ОП РЗ К 1-24 «Воронеж - Луганск» - пгт Подгоренский», граница идет в западном направлении по автомобильной дороге с твердым

покрытием 20 ОП РЗ К 1-24 «Воронеж - Луганск» - пгт Подгоренский» через посёлок Опыт, хутор Степановка, хутор Гришевка до пересечения с автомобильной дорогой с твердым покрытием 20 ОП РЗ Н 15-24 «Воронеж - Луганск» - Подгоренский» - х. Большой Скорорыб», далее в южном направлении по автомобильной дороге с твердым покрытием 20 ОП РЗ Н 15-24 «Воронеж - Луганск» - Подгоренский» - х. Большой Скорорыб» до пересечения со смежной административной границей Подгоренского и Ольховатского муниципальных районов в точке 10, далее граница идет в западном направлении по смежной административной границе Подгоренского и Ольховатского муниципальных районов до пересечения с автомобильной дорогой с твердым покрытием 20 ОП РЗ К В38-0 «Воронеж – Луганск» в точке 11;

западная граница: от точки 11, расположенной на пересечении смежной административной границы Подгоренского и Ольховатского муниципальных районов с автомобильной дорогой с твердым покрытием 20 ОП РЗ К В38-0 «Воронеж – Луганск», граница идет в северо-западном направлении по смежной административной границе Подгоренского и Ольховатского муниципальных районов до места пересечения смежных административных границ Подгоренского, Каменского и Ольховатского муниципальных районов в точке 1.

В границах охотничьего угодья расположены: нелесоустроенные леса Павловского лесничества; лесные кварталы № 86, 87, 91, 94, 95, 98-106, 107 (часть), 108 Подгоренского участкового лесничества Павловского лесничества, лесной квартал № 7 Ольховатского участкового лесничества Россошанского лесничества.

К землям, земельным участкам, правовой режим которых не допускает осуществление видов деятельности в сфере охотничьего хозяйства и которые не подлежат включению в состав охотничьего угодья в вышеописанных границах, относятся:

- земли сельскохозяйственного назначения: № 167, 168, 169;

- земли населенных пунктов: посёлок Кошарное, посёлок Красный Восход, посёлок Опыт, посёлок Пробуждение, посёлок Сагуны, посёлок Терновое, село Берёзово, село Гончаровка, село Костюковка, село Перевальное, село Юдино, слобода Сагуны, хутор Белореченский, хутор Большая Хвощеватка, хутор Варваровка, хутор Высокий Байрак, хутор Григорьевка, хутор Гришевка, хутор Крамарев, хутор Красюковский, хутор Медведевка, хутор Новоалександровка, хутор Репьев, хутор Саприно, хутор Скорынин, хутор Степановка, хутор Студенок, хутор Сухая Россошь;

- земли промышленности, энергетики, транспорта, связи, радиовещания, телевидения, информатики, земли для обеспечения космической деятельности, земли обороны, безопасности и земли иного специального назначения:

земли транспорта: № 168, 169;

земли иного специального назначения: № 168, 169.

Сведения о границах населенных пунктов утверждены соответствующими нормативными правовыми актами.

Сведения о границах других земель и земельных участков, правовой режим которых не допускает осуществление видов деятельности в сфере охотничьего хозяйства и которые не подлежат включению в состав охотничьего угодья, приведены в приложении № 5 к Схеме.

Сведения о характерных точках границ охотничьего угодья – общедоступное охотничье угодье Подгоренского муниципального района, участок № 1 (в системе координат WGS-84 и МСК-36 зона 1)

№ п/п	Координата X	Координата Y	Координата X	Координата Y
	градусы, минуты, секунды		метры	
1	50° 31' 15,049"	39° 16' 16,638"	386280,28	1305994,66
2	50° 41' 33,314"	39° 37' 49,243"	405715,87	1331162,14
3	50° 41' 28,511"	39° 41' 43,048"	405640,55	1335753,49
4	50° 30' 56,038"	39° 39' 1,978"	386046,99	1332899,67
5	50° 30' 56,509"	39° 38' 27,039"	386050,78	1332211,12
6	50° 31' 32,832"	39° 38' 1,997"	387165,46	1331700,37
7	50° 31' 35,946"	39° 36' 52,164"	387240,52	1330323,44

№ п/п	Координата X	Координата Y	Координата X	Координата Y
	градусы, минуты, секунды		метры	
8	50° 31' 38,370"	39° 36' 8,626"	387302,42	1329464,77
9	50° 26' 51,034"	39° 35' 28,922"	378412,45	1328815,20
10	50° 26' 5,379"	39° 27' 3,944"	376862,62	1318870,65
11	50° 26' 24,582"	39° 23' 58,167"	377409,53	1315197,06

Карта-схема участка № 1 общедоступного охотничьего угодья Подгоренского муниципального района

МАСШТАБ 1:120 000

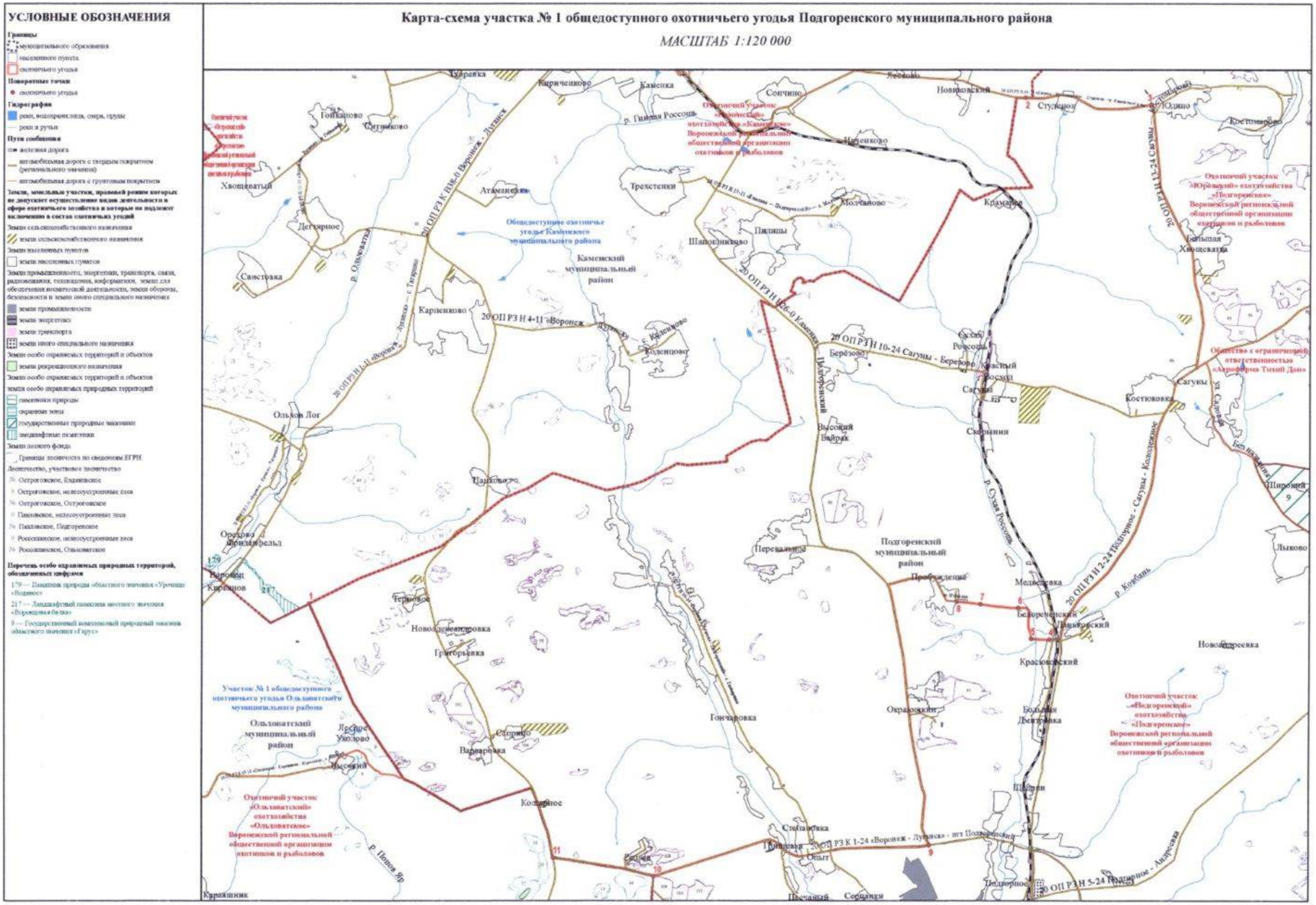

Общедоступное охотничье угодье Подгоренского муниципального района, участок № 2

Описание границ охотничьего угодья:

северная граница: от точки 1, расположенной в месте пересечения автомобильной дороги с грунтовым покрытием с границей государственного комплексного природного заказника областного значения «Гарус» (в ЕГРН зона или территория 36:24-6.80) у села Андреевка, граница идет в общем восточном направлении по границе государственного комплексного природного заказника областного значения «Гарус» (в ЕГРН зона или территория 36:24-6.80) до пересечения с автомобильной дорогой с грунтовым покрытием в точке 2, далее граница идет в восточном направлении по автомобильной дороге с грунтовым покрытием до пересечения с улицей Ленина села Белогорье на западной границе села Белогорье в точке 3, далее граница идет в восточном направлении через село Белогорье по улице Ленина до пересечения с автомобильной дорогой с твердым покрытием 00 ОП ФЗ М-2 «Крым» Москва – Тула – Орел – Курск - Белгород - граница с Украиной, соединительная дорога «Белгород - М-4 «Дон», затем в северном направлении по автомобильной дороге с твердым покрытием 00 ОП ФЗ М-2 «Крым» Москва – Тула – Орел – Курск - Белгород - граница с Украиной, соединительная дорога «Белгород - М-4 «Дон» через село Белогорье до пересечения со смежной административной границей Подгоренского и Павловского муниципальных районов в точке 4;

восточная граница: от точки 4, расположенной на пересечении автомобильной дороги с твердым покрытием 00 ОП ФЗ М-2 «Крым» Москва – Тула – Орел – Курск - Белгород - граница с Украиной, соединительная дорога «Белгород - М-4 «Дон» со смежной административной границей Подгоренского и Павловского муниципальных районов, граница идет в южном направлении по смежной административной границе Подгоренского и Павловского муниципальных районов до пересечения со средней линией

русла реки Дон в точке 5, далее граница идет в западном направлении по условной прямой линии через реку Дон до пересечения с правым берегом реки Дон в точке 6, далее граница идет в западном направлении по автомобильной дороге с грунтовым покрытием через точку 7 до пересечения с улицей Коминтерна села Белогорье на восточной границе села Белогорье в точке 8, далее граница идет в западном направлении через село Белогорье по улице Коминтерна до улицы Слюсарева, затем в южном направлении через село Белогорье по улице Слюсарева до улицы Ворошилова, далее граница идет в западном направлении через село Белогорье по улице Ворошилова до улицы 8 Марта, затем в юго-западном направлении через село Белогорье по улице 8 Марта до пересечения с автомобильной дорогой с грунтовым покрытием из хутора Витебск в село Белогорье Подгоренского муниципального района на западной границе села Белогорье в точке 9, далее граница идет в юго-западном направлении по автомобильной дороге с грунтовым покрытием из хутора Витебск в село Белогорье Подгоренского муниципального района через точки 10 - 17 до пересечения с автомобильной дорогой с твердым покрытием 20 ОП РЗ Н 11-24 «Саприно – Витебск» восточнее хутора Витебск в точке 18, далее граница идет в южном направлении по автомобильной дороге с твердым покрытием 20 ОП РЗ Н 11-24 «Саприно – Витебск» до пересечения с улицей Центральная на восточной границе села Саприно в точке 19;

южная граница: от точки 19, расположенной на пересечении автомобильной дороги с твердым покрытием 20 ОП РЗ Н 11-24 «Саприно – Витебск» с улицей Центральная на восточной границе села Саприно, граница идет в западном направлении через село Саприно по улице Центральная до пересечения с автомобильной дорогой с твердым покрытием 20 ОП РЗ Н 8-24 «Белгород - Павловск» - с. Семейка» в селе Саприно, далее в северо-западном направлении по автомобильной дороге с твердым покрытием 20 ОП РЗ Н 8-24 «Белгород - Павловск» - с. Семейка» через село Саприно до пересечения с западной границей села Саприно в точке 20;

западная граница: от точки 20, расположенной на пересечении автомобильной дороги с твердым покрытием 20 ОП РЗ Н 8-24 «Белгород - Павловск» - с. Семейка» с западной границей села Саприно, граница идет в северо-западном направлении по автомобильной дороге с твердым покрытием 20 ОП РЗ Н 8-24 «Белгород - Павловск» - с. Семейка» через село Сергеевка до пересечения с улицей Центральная села Сергеевка, далее в западном направлении через село Сергеевка по улице Центральная до пересечения с автомобильной дорогой с твердым покрытием 20 ОП РЗ Н 24-24 «Белгород - Павловск» - х. Должик», далее граница идет в северном направлении по автомобильной дороге с твердым покрытием 20 ОП РЗ Н 24-24 «Белгород - Павловск» - х. Должик» через село Сергеевка, хутор Погореловка, хутор Должик до пересечения с улицей Самара хутора Должик, далее граница идет в северном направлении через хутор Должик по улице Самара до пересечения с автомобильной дорогой с грунтовым покрытием восточнее жилого дома с номером 1, далее граница идет в северном направлении по автомобильной дороге с грунтовым покрытием через хутор Должик до пересечения с восточной границей хутора Должик в точке 21, далее граница идет в северо-восточном направлении по автомобильной дороге с грунтовым покрытием через точки 22 - 27 до пересечения с границей государственного комплексного природного заказника областного значения «Гарус» (в ЕГРН зона или территория 36:24-6.80) у села Андреевка в точке 1.

В границах охотничьего угодья расположены: лесные кварталы № 6-20, 60, 69, 111 Белогорьевского участкового лесничества Павловского лесничества; нелесоустроенные леса Павловского лесничества.

К землям, земельным участкам, правовой режим которых не допускает осуществление видов деятельности в сфере охотничьего хозяйства и которые не подлежат включению в состав охотничьего угодья в вышеописанных границах, относятся:

- земли сельскохозяйственного назначения: № 170;

- земли населенных пунктов: № 170, село Андреевка, село Белогорье, село Саприно, село Сергеевка, хутор Витебск, хутор Должик, хутор Морозовка;

- земли промышленности, энергетики, транспорта, связи, радиовещания, телевидения, информатики, земли для обеспечения космической деятельности, земли обороны, безопасности и земли иного специального назначения:

земли энергетики: № 170;

земли транспорта: № 170;

земли иного специального назначения: № 170.

Сведения о границах населенных пунктов, особо охраняемых природных территорий утверждены соответствующими нормативными правовыми актами.

Сведения о границах других земель и земельных участков, правовой режим которых не допускает осуществление видов деятельности в сфере охотничьего хозяйства и которые не подлежат включению в состав охотничьего угодья, приведены в приложении № 5 к Схеме.

Сведения о характерных точках границ охотничьего угодья – общедоступное охотничье угодье Подгоренского муниципального района, участок № 2 (в системе координат WGS-84 и МСК-36 зона 1)

№ п/п	Координата X	Координата Y	Координата X	17ордината Y
	градусы, минуты, секунды		метры	
1	50°30'23,186"	39°48'24,085"	385217,69	1343991,75
2	50°30'28,850"	39°56'23,002"	385569,34	1353425,10
3	50°30'24,299"	39°57'50,865"	385462,99	1355159,12
4	50°32'0,796"	40°0'36,954"	388510,80	1358370,42
5	50°29'35,913"	40°1'36,388"	384058,48	1359633,91
6	50°29'35,923"	40°1'31,563"	384056,82	1359538,81
7	50°29'36,279"	40°1'17,553"	384062,09	1359262,45
8	50°29'37,069"	40°1'7,530"	384082,39	1359064,39
9	50°28'49,479"	40°0'3,036"	382585,86	1357823,30
10	50°28'46,674"	40°0'0,273"	382498,07	1357770,60
11	50°28'39,031"	39°59'53,080"	382259,02	1357633,59
12	50°28'4,019"	39°59'0,413"	381156,17	1356617,06

№ п/п	Координата X	Координата Y	Координата X	Координата Y
	градусы, минуты, секунды		метры	
13	50°28'1,171"	39°58'57,211"	381066,91	1356555,69
14	50°27'28,388"	39°57'35,278"	380021,63	1354960,05
15	50°27'19,224"	39°57'25,887"	379734,82	1354780,43
16	50°27'4,169"	39°57'21,984"	379268,12	1354712,66
17	50°26'34,746"	39°56'48,821"	378346,09	1354076,35
18	50°25'58,992"	39°56'50,366"	377242,00	1354128,60
19	50°22'25,445"	39°53'49,951"	370575,01	1350693,58
20	50°22'27,872"	39°52'34,285"	370621,79	1349197,05
21	50°28'24,119"	39°48'43,844"	381545,72	1344446,91
22	50°29'0,157"	39°49'33,674"	382676,87	1345409,35
23	50°29'6,557"	39°49'46,740"	382879,28	1345663,35
24	50°29'48,363"	39°49'15,427"	384159,86	1345022,79
25	50°30'9,741"	39°48'45,430"	384809,76	1344419,78
26	50°30'13,049"	39°48'36,863"	384908,98	1344249,13
27	50°30'17,513"	39°48'32,960"	385045,51	1344169,75

Карта-схема участка № 2 общедоступного охотничьего угодья Подгоренского муниципального района

МАСШТАБ 1:70 000

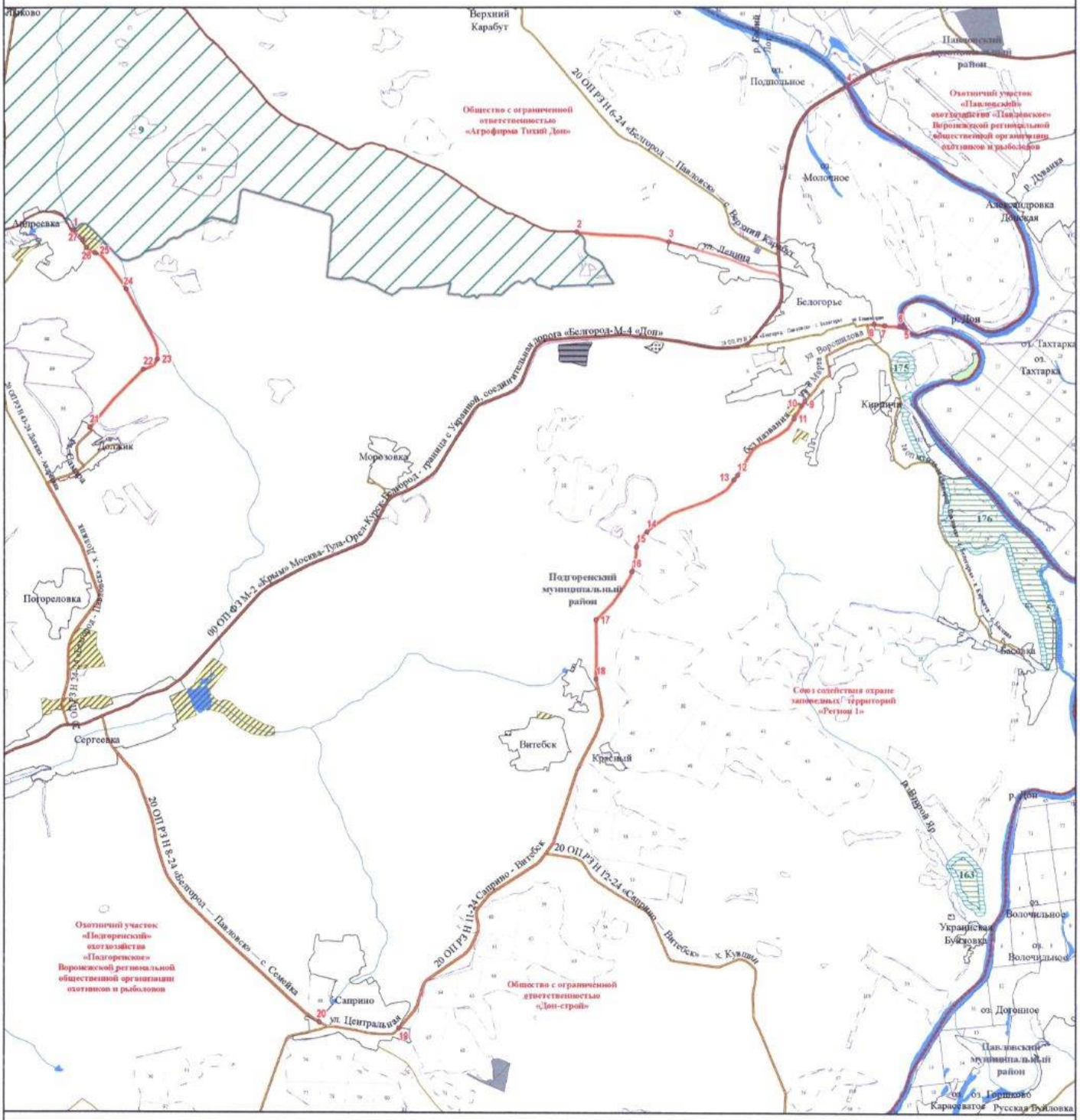

УСЛОВНЫЕ ОБОЗНАЧЕНИЯ

Границы
- муниципального образования
- населенного пункта
- охотничьего угодья

Поворотные точки
- охотничьего угодья

Гидрография
- реки, водохранилища, озера, пруды
- реки и ручьи

Пути сообщения
- автомобильная дорога с твердым покрытием (федерального значения)
- автомобильная дорога с твердым покрытием (регионального значения)
- автомобильная дорога с грунтовым покрытием

Земли, земельные участки, правовой режим которых не допускает осуществление видов деятельности в сфере охотничьего хозяйства и которые не подлежат включению в состав охотничьих угодий

Земли сельскохозяйственного назначения
- земли сельскохозяйственного назначения

Земли населенных пунктов
- земли населенных пунктов

Земли промышленности, энергетики, транспорта, связи, радиовещания, телевидения, информатики, земли для обеспечения космической деятельности, земли обороны, безопасности и земли иного специального назначения
- земли промышленности
- земли энергетики
- земли транспорта
- земли иного специального назначения

Земли особо охраняемых территорий и объектов
- земли рекреационного назначения

Земли особо охраняемых территорий и объектов
- земли особо охраняемых природных территорий
- памятники природы
- охранные зоны
- государственные природные заказники

Земли лесного фонда
- Границы лесничеств по сведениям ЕГРН

Лесничество, участковое лесничество
- № Павловское, Белогорьевское
- № Павловское, Лосевское
- 0 Павловское, насаждения
- № Павловское, Павловское
- № Павловское, Подгоренское
- № Павловское, Русско-Буйловское

Перечень особо охраняемых природных территорий, обозначенных цифрами

163 — Памятник природы областного значения «Степная залежь у с. Украинская Буйловка»

175 — Памятник природы областного значения «Урочище «Басовские кручи»

176 — Памятник природы областного значения «Урочище «Белогорье»

57 — Памятник природы областного значения «Граниты довендрийские у с. Басовка»

9 — Государственный комплексный природный заказник областного значения «Гарус»

Рамонский муниципальный район

Общедоступное охотничье угодье Рамонского муниципального района, участок № 1

Описание границ охотничьего угодья:

северная граница: от точки 1, расположенной на границе Воронежского лесничества у села Нелжа, граница идет в восточном направлении по границе Воронежского лесничества до точки 2, расположенной на границе Воронежского лесничества, далее граница идет вдоль ограждения животноводческого комплекса по выращиванию элитных пород крупного рогатого скота (коров) ООО «Заречное» через точки 3 - 4 до точки 5, далее граница идет в восточном направлении вдоль лесополосы до точки 6, далее граница идет в северном направлении по условной прямой линии до точки 7, далее граница идет в восточном направлении по условной прямой линии до точки 8, расположенной на смежной административной границе Рамонского муниципального района Воронежской области и Липецкой области;

восточная граница: от точки 8, расположенной на смежной административной границе Рамонского муниципального района Воронежской области и Липецкой области, граница идет в южном направлении по смежной административной границе Рамонского муниципального района Воронежской области и Липецкой области до места пересечения административной границы Рамонского муниципального района Воронежской области и Липецкой области с границей зоны охраны федерального государственного бюджетного учреждения «Воронежский государственный природный биосферный заповедник имени В.М. Пескова» (ЗОУИТ36:00-6.482) в точке 9;

южная граница: от точки 9, расположенной в месте пересечения административной границы Рамонского муниципального района Воронежской области и Липецкой области с границей зоны охраны федерального государственного бюджетного учреждения «Воронежский

государственный природный биосферный заповедник имени В.М. Пескова» (ЗОУИТ36:00-6.482), граница идет в юго-западном направлении по западной границе зоны охраны федерального государственного бюджетного учреждения «Воронежский государственный природный биосферный заповедник имени В.М. Пескова» (ЗОУИТ36:00-6.482) до пересечения с автомобильной дорогой с твердым покрытием 20 ОП РЗ Н 34-25 «Рамонь - Сенное» - с. Нелжа» в точке 10;

западная граница: от точки 10, расположенной в месте пересечения границы зоны охраны федерального государственного бюджетного учреждения «Воронежский государственный природный биосферный заповедник имени В.М. Пескова» (ЗОУИТ36:00-6.482) с автомобильной дорогой с твердым покрытием 20 ОП РЗ Н 34-25 «Рамонь - Сенное» - с. Нелжа», граница идет в общем северо-западном направлении по автомобильной дороге с твердым покрытием 20 ОП РЗ Н 34-25 «Рамонь - Сенное» - с. Нелжа» через село Ступино до точки 11, далее граница идет в восточном направлении по условной прямой линии до точки 12, расположенной на границе Воронежского лесничества, далее граница идет по границе Воронежского лесничества до точки 13, далее граница идет в южном направлении вдоль лесополосы до точки 14, далее граница идет в восточном направлении по условной прямой линии до точки 15, расположенной на границе Воронежского лесничества, далее граница идет по границе Воронежского лесничества, до точки 16, расположенной на границе Воронежского лесничества, далее граница идет в западном направлении по условной прямой линии до пересечения с автомобильной дорогой с твердым покрытием 20 ОП РЗ Н 34-25 «Рамонь - Сенное» - с. Нелжа» в точке 17, далее граница идет в северном направлении по автомобильной дороге с твердым покрытием 20 ОП РЗ Н 34-25 «Рамонь - Сенное» - с. Нелжа» через село Нелжа, далее по условной прямой линии до пересечения с границей Воронежского лесничества в точке 1.

В границах охотничьего угодья расположены: лесные кварталы № 37, 61, 77, 78 Рамонского участкового лесничества Воронежского лесничества; нелесоустроенные леса Воронежского лесничества.

К землям, земельным участкам, правовой режим которых не допускает осуществление видов деятельности в сфере охотничьего хозяйства и которые не подлежат включению в состав охотничьего угодья в вышеописанных границах, относятся:

- земли сельскохозяйственного назначения: № 178;

- земли населенных пунктов: № 178, село Нелжа, село Ступино.

Сведения о границах населенных пунктов, особо охраняемых природных территорий утверждены соответствующими нормативными правовыми актами.

Сведения о границах других земель и земельных участков, правовой режим которых не допускает осуществление видов деятельности в сфере охотничьего хозяйства и которые не подлежат включению в состав охотничьего угодья, приведены в приложении № 5 к Схеме.

Сведения о характерных точках границ охотничьего угодья - общедоступное охотничье угодье Рамонского муниципального района, участок № 1 (в системе координат WGS-84 и МСК-36 зона 1)

№ п/п	Координата X	Координата Y	Координата X	Координата Y
	градусы, минуты, секунды		метры	
1	52°2'42,937"	39°23'20,806"	555967,70	1312259,03
2	52°3'19,153"	39°26'2,939"	557126,48	1315334,21
3	52°2'43,277"	39°26'32,427"	556025,06	1315910,68
4	52°2'46,338"	39°26'45,543"	556122,96	1316159,39
5	52°1'49,332"	39°27'31,369"	554372,74	1317056,33
6	52°2'22,302"	39°29'7,038"	555416,52	1318866,08
7	52°3'7,957"	39°28'14,193"	556813,79	1317839,71
8	52°3'17,137"	39°29'31,181"	557117,66	1319302,72
9	52°0'19,670"	39°29'51,739"	551638,23	1319770,96
10	51°57'43,493"	39°23'40,682"	546717,61	1312753,79
11	51°59'41,139"	39°23'16,281"	550347,82	1312242,69
12	51°59'41,163"	39°23'16,509"	550348,61	1312247,04
13	52°0'13,838"	39°24'31,486"	551376,50	1313664,66
14	52°0'0,138"	39°24'52,833"	550958,28	1314077,29

№ п/п	Координата X	Координата Y	Координата X	Координата Y
	градусы, минуты, секунды		метры	
15	52°0'11,476"	39°25'13,970"	551313,86	1314475,99
16	52°1'2,331"	39°23'18,447"	552857,73	1312252,78
17	52°1'1,671"	39°23'16,390"	552836,84	1312213,82

Карта-схема участка № 1 общедоступного охотничьего угодья Рамонского муниципального района

МАСШТАБ 1:40 000

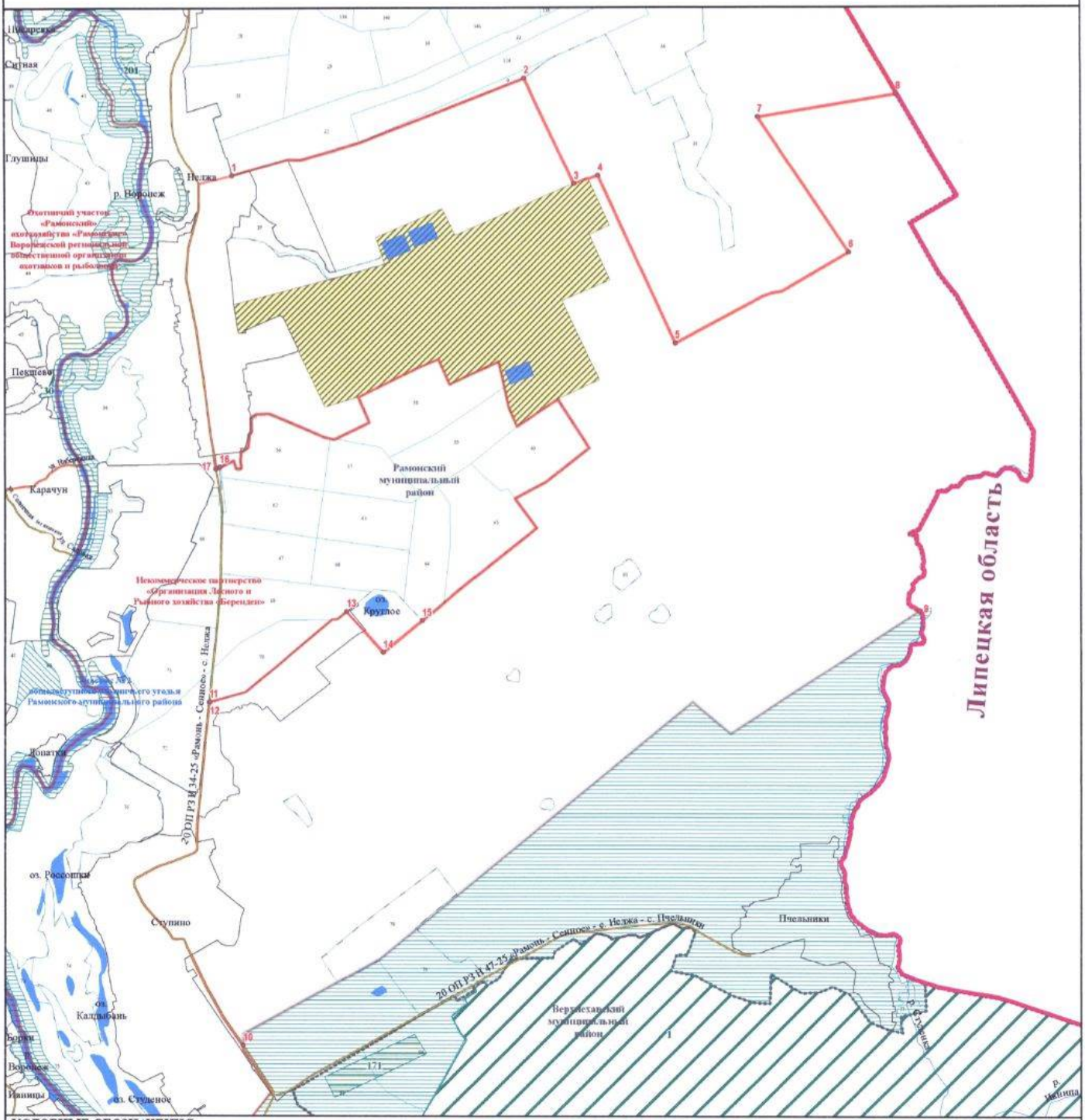

УСЛОВНЫЕ ОБОЗНАЧЕНИЯ

Границы

муниципального образования

субъекта

населенного пункта

охотничьего угодья

Поворотные точки

охотничьего угодья

Гидрография

реки, водохранилища, озера, пруды

реки и ручьи

Пути сообщения

автомобильная дорога с твердым покрытием (регионального значения)

автомобильная дорога с грунтовым покрытием

Земли, земельные участки, правовой режим которых не допускает осуществление видов деятельности в сфере охотничьего хозяйства и которые не подлежат включению в состав охотничьих угодий

Земли сельскохозяйственного назначения

земли сельскохозяйственного назначения

Земли населенных пунктов

земли населенных пунктов

Земли особо охраняемых территорий и объектов

земли особо охраняемых природных территорий

памятники природы

охранные зоны

государственные природные заповедники

дендрологические парки

Земли лесного фонда

Границы лесничеств по сведениям ЕГРН

Лесничество, участковое лесничество

Воронежское, нелесоустроенные леса

Воронежское, Рамонское

земли лесов, расположенные в зеленых зонах

Перечень особо охраняемых природных территорий, обозначенных цифрами

1 — «Воронежский государственный природный биосферный заповедник имени В.М. Пескова»

171 — Памятник природы областного значения «Ступинское поле»

201 — Памятник природы областного значения «Участок р. Воронеж»

30 — Дендрологический парк областного значения «Опытный дендрарий Антон-11»

Общедоступное охотничье угодье
Рамонского муниципального района, участок № 2

Описание границ охотничьего угодья:

северная граница: от точки 1, расположенной на пересечении автомобильной дороги с твердым покрытием 00 ОП ФЗ М-4 «Дон» Москва - Воронеж - Ростов-на-Дону - Краснодар – Новороссийск» с автомобильной дорогой с твердым покрытием 20 ОП РЗ Н 12-25 М «Дон» - Карачун», граница идет в общем северо-восточном направлении по автомобильной дороге с твердым покрытием 20 ОП РЗ Н 12-25 М «Дон» - Карачун» через посёлок Комсомольский, посёлок Сергеевское, село Карачун до улицы Солнечная села Карачун, далее в восточном направлении по улице Солнечная села Карачун до улицы Набережная села Карачун, далее в восточном направлении по улице Набережная села Карачун, далее по условной прямой через реку Воронеж до пересечения со средней линией русла реки Воронеж в точке 2;

восточная граница: от точки 2, расположенной на средней линии русла реки Воронеж, граница идет в общем южном направлении по средней линии русла реки Воронеж до пересечения с зоной охраны федерального государственного бюджетного учреждения «Воронежский государственный природный биосферный заповедник имени В.М. Пескова» (ЗОУИТ36:00-6.482) в точке 3, далее граница идет в общем южном направлении по западной границе зоны охраны федерального государственного бюджетного учреждения «Воронежский государственный природный биосферный заповедник имени В.М. Пескова» (ЗОУИТ36:00-6.482), далее граница идет по западной границе государственного природного заказника федерального значения «Воронежский» (в ЕГРН зона или территория 36:00-9.4) до точки 4, расположенной на пересечении границы государственного природного заказника федерального значения «Воронежский» (в ЕГРН зона или территория 36:00-9.4) с рекой Воронеж;

южная граница: от точки 4, расположенной на пересечении границы государственного природного заказника федерального значения «Воронежский» (в ЕГРН зона или территория 36:00-9.4) с рекой Воронеж, граница идет в общем юго-западном направлении по средней линии русла реки Воронеж до точки 5, далее граница идет в западном направлении по условной прямой линии до пересечения с границей государственного природного заказника областного значения «Воронежская нагорная дубрава» (в ЕГРН зона или территория 36:00-6.336) в точке 6, далее граница идет в северо-западном направлении по границе государственного природного заказника областного значения» Воронежская нагорная дубрава» (в ЕГРН зона или территория 36:00-6.336) до точки 7, далее граница идет в северном направлении по условной прямой линии до точки 8, расположенной на границе государственного природного заказника областного значения» Воронежская нагорная дубрава» (в ЕГРН зона или территория 36:00-6.336), далее граница идет по границе государственного природного заказника областного значения «Воронежская нагорная дубрава» (в ЕГРН зона или территория 36:00-6.336) до точки 9, далее граница идет в южном направлении по условной прямой линии до точки 10, расположенной на границе государственного природного заказника областного значения» Воронежская нагорная дубрава» (в ЕГРН зона или территория 36:00-6.336), далее граница идет в общем западном направлении по границе государственного природного заказника областного значения» Воронежская нагорная дубрава» (в ЕГРН зона или территория 36:00-6.336) до точки 11, далее граница идет в западном направлении по условной прямой линии до точки 12, расположенной на автомобильной дороге с твердым покрытием 00 ОП ФЗ М-4 «Дон» Москва - Воронеж - Ростов-на-Дону - Краснодар - Новороссийск»;

западная граница: от точки 12, расположенной на автомобильной дороге с твердым покрытием 00 ОП ФЗ М-4 «Дон» Москва - Воронеж - Ростов-на-Дону - Краснодар – Новороссийск», граница идет в северном

направлении по автомобильной дороге с твердым покрытием 00 ОП ФЗ М - 4 «Дон» Москва - Воронеж - Ростов-на-Дону - Краснодар – Новороссийск» через деревню Богдановo, деревню Галкино, посёлок Комсомольский до пересечения с автомобильной дорогой с твердым покрытием 20 ОП РЗ Н 12-25 М «Дон» - Карачун» в точке 1.

К землям, земельным участкам, правовой режим которых не допускает осуществление видов деятельности в сфере охотничьего хозяйства и которые не подлежат включению в состав охотничьего угодья в вышеописанных границах, относятся:

- земли сельскохозяйственного назначения: № 179;

- земли населенных пунктов: № 179, деревня Борки, деревня Галкино, деревня Ивницы, посёлок ВНИИСС, посёлок Комсомольский, рабочий посёлок Рамонь, село Айдарово, село Берёзово, село Карачун, село Лопатки, село Староживотинное, хутор Красное;

- земли промышленности, энергетики, транспорта, связи, радиовещания, телевидения, информатики, земли для обеспечения космической деятельности, земли обороны, безопасности и земли иного специального назначения:

земли промышленности: № 179;

земли энергетики: № 179;

земли транспорта: № 179;

земли иного специального назначения: № 179;

- земли особо охраняемых территорий и объектов:

земли особо охраняемых природных территорий: природный парк областного значения «Парковая зона историко-культурного центра «Дворцовый комплекс Ольденбургских» (Верхний и Нижний парк)» (охранная зона), природный парк областного значения «Парковая зона историко-культурного центра «Дворцовый комплекс Ольденбургских» (Верхний и Нижний парк)»;

земли рекреационного назначения: № 179;

- земли лесного фонда:

земли лесов, расположенные в лесопарковых зеленых поясах: лесопарковый зеленый пояс города Воронежа;

земли лесов, расположенные в лесопарковых зонах: Животинновское участковое лесничество Пригородного лесничества.

Сведения о границах населенных пунктов, особо охраняемых природных территорий, лесов, расположенных в лесопарковых зонах, лесов, расположенных в лесопарковом зеленом поясе, утверждены соответствующими нормативными правовыми актами.

Сведения о границах других земель и земельных участков, правовой режим которых не допускает осуществление видов деятельности в сфере охотничьего хозяйства и которые не подлежат включению в состав охотничьего угодья, приведены в приложении № 5 к Схеме.

Сведения о характерных точках границ охотничьего угодья – общедоступное охотничье угодье Рамонского муниципального района, участок № 2 (в системе координат WGS-84 и МСК-36 зона 1)

№ п/п	Координата X	Координата Y	Координата X	Координата Y
	градусы, минуты, секунды		метры	
1	51°59'38,148"	39°13'13,948"	550125,69	1300751,73
2	52°1'1,383"	39°22'1,254"	552810,32	1310781,13
3	51°56'57,295"	39°22'58,881"	545279,85	1311973,34
4	51°52'48,886"	39°21'21,714"	537579,86	1310209,65
5	51°51'44,147"	39°19'19,442"	535551,55	1307893,91
6	51°51'45,884"	39°19'8,792"	535602,89	1307689,49
7	51°52'39,726"	39°18'37,644"	537260,12	1307074,59
8	51°52'41,267"	39°18'40,387"	537308,34	1307126,52
9	51°53'12,803"	39°17'20,940"	538265,96	1305596,04
10	51°53'10,729"	39°17'20,179"	538201,70	1305582,18
11	51°53'58,309"	39°13'8,207"	539621,26	1300748,34
12	51°53'58,349"	39°13'7,358"	539622,34	1300732,10

Карта-схема участка № 2 общедоступного охотничьего угодья Рамонского муниципального района

МАСШТАБ 1:70 000

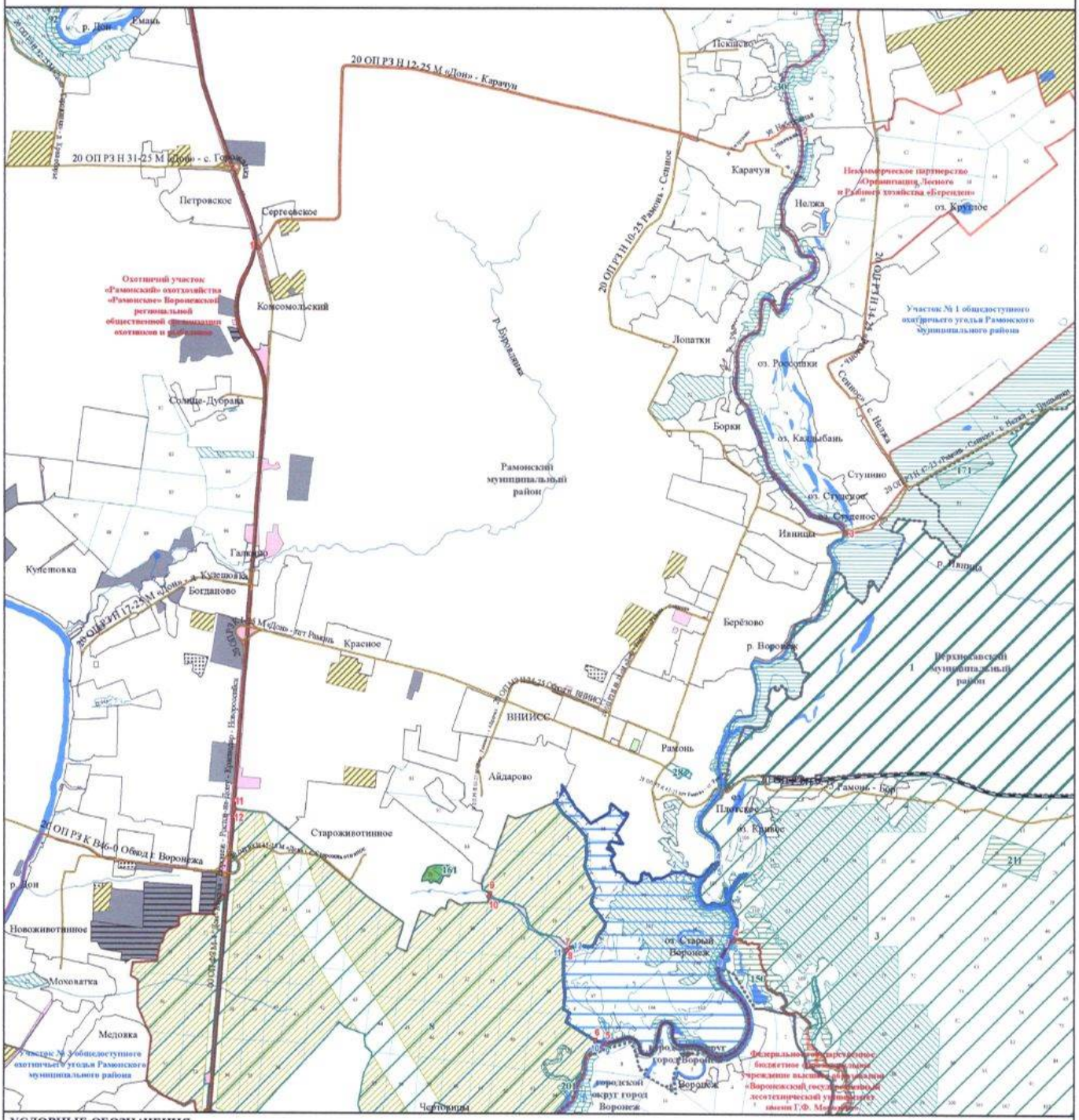

УСЛОВНЫЕ ОБОЗНАЧЕНИЯ

Границы

- муниципального образования
- населенного пункта
- охотничьего угодья
- существующих и планируемых зон выгонки и натаска собак

Поворотные точки

- охотничьего угодья
- существующих и планируемых зон выгонки и натаска собак

Гидрография

- реки, водохранилища, озера, пруды
- реки и ручьи

Пути сообщения

- железная дорога
- автомобильная дорога с твердым покрытием (федерального значения)
- автомобильная дорога с твердым покрытием (регионального значения)
- автомобильная дорога с грунтовым покрытием

Земли, земельные участки, правовой режим которых не допускает осуществление видов деятельности в сфере охотничьего хозяйства и которые не подлежат включению в состав охотничьих угодий

Земли сельскохозяйственного назначения
- земли сельскохозяйственного назначения

Земли населенных пунктов
- земли населенных пунктов

Земли промышленности, энергетики, транспорта, связи, радиовещания, телевидения, информатики, земли для обеспечения космической деятельности, земли обороны, безопасности и земли иного специального назначения
- земли промышленности
- земли энергетики
- земли транспорта
- земли иного специального назначения

Земли особо охраняемых территорий и объектов
- земли рекреационного назначения

Земли особо охраняемых территорий и объектов

Земли особо охраняемых природных территорий
- памятники природы
- природные парки
- охранные зоны
- государственные природные заказники
- государственные природные заповедники
- дендрологические парки

Земли лесного фонда
- Границы лесничеств по сведениям ЕГРН

Лесничество, участковое лесничество
- Воронежское, Борское
- Воронежское, нелесоустроенные леса
- Воронежское, Рамонское
- Пригородное, Животинновское
- Пригородное, Левобережное
- Пригородное, нелесоустроенные леса
- Семилукское, нелесоустроенные леса
- Семилукское, Подгоренское
- земли лесов, расположенные в лесопарковых зеленых поясах
- земли лесов, расположенные в лесопарковых зонах
- земли лесов, расположенные в зеленых зонах

Перечень особо охраняемых природных территорий, обозначенных

1 — «Воронежский государственный природный биосферный заповедник имени В.М. Пескова»
150 — Памятник природы областного значения «Р. Узмань в пределах Воронежской области»
161 — Памятник природы областного значения «Старинный парк»
171 — Памятник природы областного значения «Ступинское поле»
201 — Памятник природы областного значения «Участок р. Воронеж»
211 — Памятник природы областного значения «Черлевый бор»
28 — Природный парк областного значения «Парковая зона историко-культурного центра «Дворцовый комплекс Ольденбургских» (Верхний и Нижний парк)»
3 — Государственный природный заказник федерального значения «Воронежский»
30 — Дендрологический парк областного значения «Опытный дендрарий Автон-11»
8 — Государственный природный заказник областного значения «Воронежская нагорная дубрава»
92 — Памятник природы областного значения «Крайоберье»

Общедоступное охотничье угодье
Рамонского муниципального района, участок № 3

Описание границ охотничьего угодья:

северная граница: от точки 1, расположенной на мосту через реку Дон на автомобильной дороге с твердым покрытием 20 ОП РЗ К В46-0 «Обход г. Воронежа», граница идет в восточном направлении по автомобильной дороге с твердым покрытием 20 ОП РЗ К В46-0 «Обход г. Воронежа» через село Новоживотинное до места пересечения с автомобильной дорогой с твердым покрытием 00 ОП ФЗ М-4 «Дон» Москва - Воронеж - Ростов-на-Дону - Краснодар – Новороссийск» в точке 2;

восточная граница: от точки 2, расположенной на пересечении автомобильной дороги с твердым покрытием 20 ОП РЗ К В46-0 «Обход г. Воронежа» с автомобильной дорогой с твердым покрытием 00 ОП ФЗ М-4 «Дон» Москва - Воронеж - Ростов-на-Дону - Краснодар – Новороссийск», граница идет в южном направлении по автомобильной дороге с твердым покрытием 00 ОП ФЗ М-4 «Дон» Москва - Воронеж - Ростов-на-Дону - Краснодар – Новороссийск» до точки 3, далее граница идет в западном направлении по условной прямой линии до пересечения с границей государственного природного заказника областного значения «Воронежская нагорная дубрава» (в ЕГРН зона или территория 36:00-6.336), далее граница идет в общем южном направлении по границе государственного природного заказника областного значения «Воронежская нагорная дубрава» (в ЕГРН зона или территория 36:00-6.336) до точки 5, далее граница идет в восточном направлении по условной прямой линии до пересечения с автомобильной дорогой с твердым покрытием 00 ОП ФЗ М-4 «Дон» Москва - Воронеж - Ростов-на-Дону - Краснодар – Новороссийск» в точке 6, далее граница идет в общем южном направлении по автомобильной дороге с твердым покрытием 00 ОП ФЗ М-4 «Дон» Москва - Воронеж - Ростов-на-Дону - Краснодар –

Новороссийск» через село Ямное, посёлок Солнечный, хутор Ветряк до пересечения со смежной административной границей Рамонского муниципального района и городского округа города Воронеж в точке 7;

южная граница: от точки 7, расположенной на пересечении автомобильной дороги с твердым покрытием 00 ОП ФЗ М-4 «Дон» Москва - Воронеж - Ростов-на-Дону - Краснодар – Новороссийск» со смежной административной границей Рамонского муниципального района и городского округа город Воронеж, граница идет в общем юго-западном направлении по смежной административной границе Рамонского муниципального района и городского округа город Воронеж до места стыка смежных административных границ Рамонского и Семилукского муниципальных районов и городского округа город Воронеж, далее граница идет в северо-западном направлении по смежной административной границе Рамонского и Семилукского муниципальных районов до пересечения с рекой Дон в точке 8;

западная граница: от точки 8, расположенной на пересечении смежной административной границы Рамонского и Семилукского муниципальных районов с рекой Дон, граница идет в северном направлении по средней линии русла реки Дон до моста через реку Дон на автомобильной дороге с твердым покрытием 20 ОП РЗ К В46-0 «Обход г. Воронежа» в точке 1;

за исключением территории государственного комплексного природного заказника областного значения «Семилукский» (в ЕГРН зона или территория 36:00-6.341).

В границах охотничьего угодья расположены: лесные кварталы № 22-29, 74, 77-98, 111 Подгоренского участкового лесничества Семилукского лесничества; нелесоустроенные леса Семилукского лесничества.

К землям, земельным участкам, правовой режим которых не допускает осуществление видов деятельности в сфере охотничьего хозяйства и которые не подлежат включению в состав охотничьего угодья в вышеописанных границах, относятся:

- земли сельскохозяйственного назначения: № 180;

- земли населенных пунктов: № 180, деревня Медовка, деревня Моховатка, деревня Новоподклетное, посёлок Солнечный, село Новоживотинное, село Ямное, хутор Ветряк;

- земли промышленности, энергетики, транспорта, связи, радиовещания, телевидения, информатики, земли для обеспечения космической деятельности, земли обороны, безопасности и земли иного специального назначения:

земли промышленности: № 180;

земли энергетики: № 180;

земли транспорта: № 180;

земли иного специального назначения: № 180;

- земли особо охраняемых территорий и объектов:

земли особо охраняемых природных территорий: памятник природы областного значения «Урочище «Солодь» (охранная зона), памятник природы областного значения «Урочище «Солодь»;

земли рекреационного назначения: № 180.

Сведения о границах населенных пунктов, особо охраняемых природных территорий утверждены соответствующими нормативными правовыми актами.

Сведения о границах других земель и земельных участков, правовой режим которых не допускает осуществление видов деятельности в сфере охотничьего хозяйства и которые не подлежат включению в состав охотничьего угодья, приведены в приложении № 5 к Схеме.

Сведения о характерных точках границ охотничьего угодья –
общедоступное охотничье угодье
Рамонского муниципального района, участок № 3
(в системе координат WGS-84 и МСК-36 зона 1)

№ п/п	Координата X	Координата Y	Координата X	Координата Y
	градусы, минуты, секунды		метры	
1	51°53'39,964"	39°9'58,820"	539019,00	1297132,66
2	51°53'19,740"	39°13'4,522"	538428,51	1300689,91
3	51°53'5,258"	39°13'3,211"	537980,67	1300669,34
4	51°53'6,455"	39°13'0,446"	538017,13	1300616,09
5	51°50'56,390"	39°12'50,313"	533995,37	1300462,60
6	51°50'56,075"	39°12'52,578"	533986,07	1300506,05
7	51°46'11,161"	39°11'31,945"	525165,26	1299048,25
8	51°46'55,201"	39°4'38,235"	526455,52	1291104,41

Карта-схема участка № 3 общедоступного охотничьего угодья Рамонского муниципального района

МАСШТАБ 1:70 000

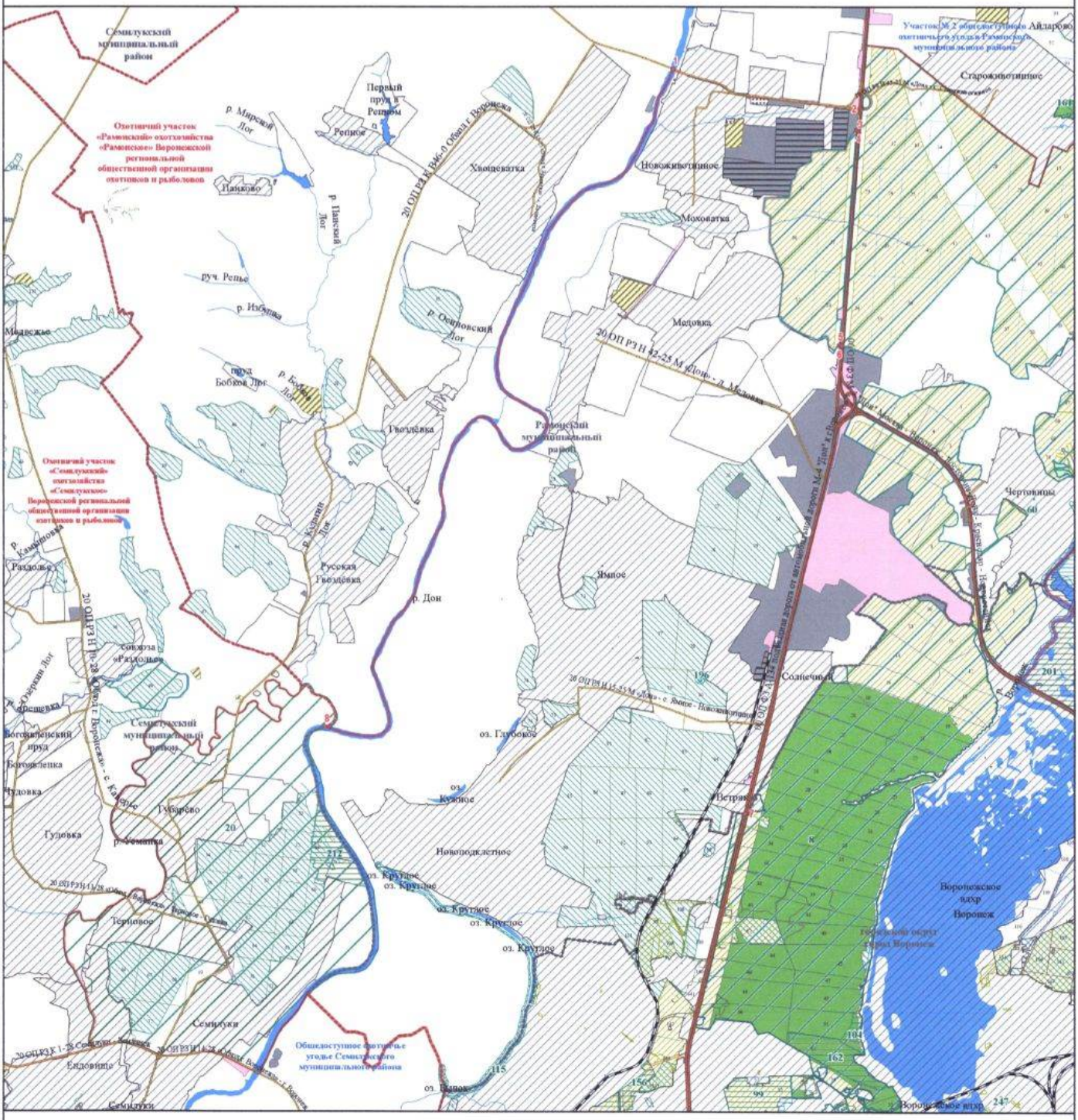

УСЛОВНЫЕ ОБОЗНАЧЕНИЯ

Границы
- муниципального образования
- населенного пункта
- охотничьего угодья

Поворотные точки
- охотничьего угодья

Гидрография
- реки, водохранилища, озера, пруды
- реки и ручьи

Пути сообщения
- железная дорога
- автомобильная дорога с твердым покрытием (федерального значения)
- автомобильная дорога с твердым покрытием (регионального значения)

Земли, земельные участки, правовой режим которых не допускает осуществление видов деятельности в сфере охотничьего хозяйства и которые не подлежат включению в состав охотничьих угодий

Земли сельскохозяйственного назначения
- земли сельскохозяйственного назначения

Земли населенных пунктов
- земли населенных пунктов

Земли промышленности, энергетики, транспорта, связи, радиовещания, телевидения, информатики, земли для обеспечения космической деятельности, земли обороны, безопасности и земли иного специального назначения
- земли промышленности
- земли энергетики
- земли транспорта
- земли иного специального назначения

Земли особо охраняемых территорий и объектов
- земли рекреационного назначения

Земли особо охраняемых территорий и объектов
- памятники природы
- садово-парковые ландшафты
- охранные зоны
- государственные природные заказники

Земли лесного фонда
- Границы лесничеств по сведениям ЕГРН

Лесничество, участковое лесничество
- Воронежское, нелесоустроенные леса
- Воронежское, Рамонское
- Пригородное, Животинновское
- Пригородное, Левобережное
- Пригородное, нелесоустроенные леса
- Пригородное, Правобережное
- Семилукское, нелесоустроенные леса
- Семилукское, Подгоренское
- Сомовское, без деления на участковые лесничества
- Сомовское, нелесоустроенные леса
- земли лесов, расположенные в лесопарковых зеленых поясах
- земли лесов, расположенные в лесопарковых зонах
- земли лесов, расположенные в зеленых зонах

Перечень особо охраняемых природных территорий, обозначенных цифрами

104 — Памятник природы областного значения «Лысая гора»
115 — Памятник природы областного значения «Озеро Круглое»
156 — Памятник природы областного значения «Северный лес»
161 — Памятник природы областного значения «Старинный парк»
162 — Памятник природы областного значения «Старовозрастные участки Воронежской нагорной дубравы»
196 — Памятник природы областного значения «Урочище «Солоды»
20 — Государственный комплексный природный заказник областного значения «Семилукский»
201 — Памятник природы областного значения «Участок р. Воронеж»
212 — Памятник природы областного значения «Чернышова гора»
247 — Садово-парковый ландшафт местного значения «Сквер «Лесная сказка»
60 — Памятник природы областного значения «Декстр»
8 — Государственный природный заказник областного значения «Воронежская нагорная дубрава»
99 — Памятник природы областного значения «Лесопарковый участок НИИЛГиС»

Репьёвский муниципальный район

Общедоступное охотничье угодье Репьёвского муниципального района

Описание границ охотничьего угодья:

северная граница: от точки 1, расположенной на восточной границе села Истобное, граница идет в общем юго-восточном направлении по автомобильной дороге с грунтовым покрытием через точки 2-5 до западной границы села Новосолдатка в точке 6;

восточная граница: от точки 6, расположенной на западной границе села Новосолдатка, граница идет в северо-восточном направлении по улице Ленина села Новосолдатка до перекрестка с автомобильной дорогой с твердым покрытием 20 ОП РЗ Н 15-26 «Репьевка - Краснолипье - Россошки» - с. Новосолдатка», далее граница идет через село Новосолдатка по автомобильной дороге с твердым покрытием 20 ОП РЗ Н 15-26 «Репьевка - Краснолипье - Россошки» - с. Новосолдатка» до перекрестка с автомобильной дорогой с твердым покрытием 20 ОП РЗ Н 1-26 «Репьевка - Краснолипье - Россошки - гр. Хохольского р-на», далее граница идет в общем юго-западном направлении по автомобильной дороге с твердым покрытием 20 ОП РЗ Н 1-26 «Репьевка - Краснолипье - Россошки - гр. Хохольского р-на» через село Новосолдатка, село Краснолипье до перекрестка с автомобильной дорогой с грунтовым покрытием, расположенной между домами 50, 52 по улице Ленина села Краснолипье, далее граница идет в западном направлении по автомобильной дороге с грунтовым покрытием до пересечения с точкой 7, далее граница идет в западном направлении вдоль поймы ручья Мокрый и балки Лог Большой до места пересечения с границей государственного комплексного природного заказника областного значения «Краснолипьевский» (в ЕГРН зона или территория 36:26-6.52) в точке 8;

южная граница: от точки 8, расположенной на границе государственного комплексного природного заказника областного значения «Краснолипьевский» (в ЕГРН зона или территория 36:26-6.52), граница идет в общем юго-западном направлении по границе государственного комплексного природного заказника областного значения «Краснолипьевский» (в ЕГРН зона или территория 36:26-6.52)до точки 9, расположенной на пересечении с границей села Истобное, далее граница идет в западном направлении по границе села Истобное до пересечения с автомобильной дорогой с твердым покрытием 20 ОП РЗ К В36-0 «Курск - Борисоглебск» - Хохольский - Репьевка» в точке 10;

западная граница: от точки 10, расположенной на пересечении границы села Истобное с автомобильной дорогой с твердым покрытием 20 ОП РЗ К В36-0 «Курск - Борисоглебск» - Хохольский - Репьевка», граница идет в общем северном направлении по автомобильной дороге с твердым покрытием 20 ОП РЗ К В36-0 «Курск - Борисоглебск» - Хохольский – Репьевка» через село Истобное до места пересечения с улицей Болдырева села Истобное, далее граница идет в юго-восточном направлении по улице Болдырева села Истобное до перекрестка с Новосолдатским переулком села Истобное, далее граница идет в юго-восточном направлении по Новосолдатскому переулку села Истобное до восточной границы села Истобное в точке 1.

К землям, земельным участкам, правовой режим которых не допускает осуществление видов деятельности в сфере охотничьего хозяйства и которые не подлежат включению в состав охотничьего угодья в вышеописанных границах, относятся:

- земли населенных пунктов: село Истобное, село Краснолипье, село Новосолдатка.

Сведения о границах населенных пунктов, особо охраняемых природных территорий утверждены соответствующими нормативными правовыми актами.

Сведения о границах других земель и земельных участков, правовой режим которых не допускает осуществление видов деятельности в сфере охотничьего хозяйства и которые не подлежат включению в состав охотничьего угодья, приведены в приложении № 5 к Схеме.

Сведения о характерных точках границ охотничьего угодья – общедоступное охотничье угодье Репьёвского муниципального района (в системе координат WGS-84 и МСК-36 зона 1)

№ п/п	Координата X	Координата Y	Координата X	Координата Y
	градусы, минуты, секунды		метры	
1	51°15'37,133"	38°40'58,189"	468265,78	1264040,62
2	51°14'57,484"	38°42'51,776"	467046,93	1266246,93
3	51°14'38,025"	38°44'3,856"	466450,14	1267646,96
4	51°14'18,793"	38°45'42,365"	465862,70	1269559,98
5	51°14'20,492"	38°46'3,764"	465916,79	1269974,90
6	51°14'33,618"	38°47'19,709"	466328,33	1271446,47
7	51°12'28,696"	38°44'57,668"	462457,10	1268705,19
8	51°12'23,781"	38°43'41,751"	462300,11	1267231,99
9	51°14'43,543"	38°39'11,085"	466604,42	1261967,69
10	51°14'43,675"	38°39'10,394"	466608,48	1261954,29

Карта-схема общедоступного охотничьего угодья Репьёвского муниципального района

МАСШТАБ 1:32 000

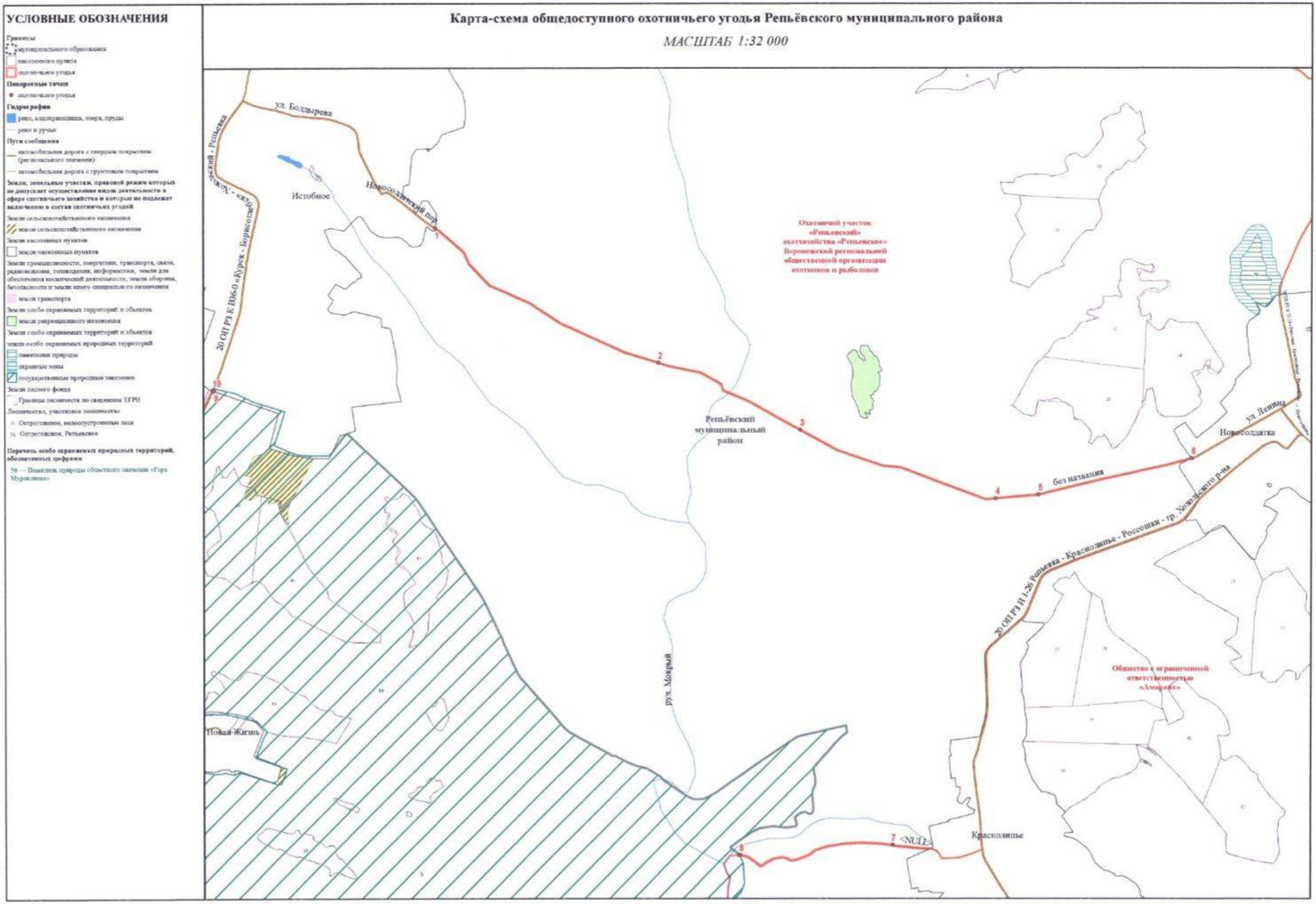

Россошанский муниципальный район

Общедоступное охотничье угодье Россошанского муниципального район, участок № 1

Описание границ охотничьего угодья:

северная граница: от точки 1, расположенной в месте пересечения смежных административных границ Ольховатского, Подгоренского и Россошанского муниципальных районов, граница идет в восточном направлении по смежной административной границе Подгоренского и Россошанского муниципальных районов до места пересечения с высоковольтной линией электропередачи в точке 2;

восточная граница: от точки 2, расположенной в месте пересечения смежной административной границы Подгоренского и Россошанского муниципальных районов и высоковольтной линии электропередачи, граница идет в юго-восточном направлении по высоковольтной линии электропередачи через точки 3-6 до места пересечения с автомобильной дорогой с твердым покрытием 20 ОП РЗ Н 14-27 «Россошь - Нижний Карабут» в точке 7, далее граница идет в восточном направлении по автомобильной дороге с твердым покрытием 20 ОП РЗ Н 14-27 «Россошь - Нижний Карабут» через село Алейниково до места пересечения с автомобильной дорогой с грунтовым покрытием, далее граница идет в южном направлении по автомобильной дороге с грунтовым покрытием через точки 8 - 10, через село Алейниково, хутор Павловка, Хутор Никоноровка до места пересечения с автомобильной дорогой с твердым покрытием 20 ОП МЗ Н 39-27 «х. Славянка – Никоноровка» в точке 11, далее граница идет в южном направлении по автомобильной дороге с твердым покрытием 20 ОП МЗ Н 39-27 «х. Славянка – Никоноровка» через хутор Славянка до места пересечения с автомобильной дорогой с твердым покрытием 20 ОП РЗ Н 32-27 «Богучар - Старая Калитва - Россошь» - х. Славянка», далее граница идет в юго-западном направлении по автомобильной дороге с твердым покрытием 20 ОП РЗ Н 32-27 «Богучар -

Старая Калитва - Россошь» - х. Славянка» до места пересечения с северной границей села Евстратовка в точке 12;

южная граница: от точки 12, расположенной в месте пересечения северной границы села Евстратовка и автомобильной дороги с твердым покрытием 20 ОП РЗ Н 32-27 «Богучар - Старая Калитва - Россошь» - х. Славянка», граница идет в южном направлении по автомобильной дороге с твердым покрытием 20 ОП РЗ Н 32-27 «Богучар - Старая Калитва - Россошь» - х. Славянка» через село Евстратовка до места пересечения с автомобильной дорогой с твердым покрытием 20 ОП РЗ К В13-0 «Богучар - Старая Калитва – Россошь», далее граница идет в западном направлении по автомобильной дороге с твердым покрытием 20 ОП РЗ К В13-0 «Богучар - Старая Калитва – Россошь» через село Евстратовка, город Россошь до места пересечения с железной дорогой «Россошь - Чертково», далее граница идет в южном направлении по железной дороге «Россошь - Чертково» через точку 13 до места пересечения с улицей Луговая села Анцелович в точке 14, далее граница идет в западном направлении по улице Луговая села Анцелович до места пересечения с автомобильной дорогой с твердым покрытием 20 ОП РЗ Н 1-27 «Воронеж – Луганск» - Криничное - Первомайское – Ивановка», далее граница идет по автомобильной дороге с твердым покрытием 20 ОП РЗ Н 1-27 «Воронеж – Луганск» - Криничное - Первомайское – Ивановка» через село Анцелович до места пересечения с автомобильной дорогой с твердым покрытием 20 ОП РЗ К В38-0 «Воронеж – Луганск», далее граница идет в северо-западном направлении по автомобильной дороге с твердым покрытием 20 ОП РЗ К В38-0 «Воронеж – Луганск» через хутор Артёмово, село Подгорное, город Россошь до места пересечения с автомобильной дорогой 20 ОП РЗ К В33-0 «Белгород – Павловск», далее граница идет в западном направлении по автомобильной дороге с твердым покрытием 20 ОП РЗ К В33-0 «Белгород – Павловск» через город Россошь, село Архиповка до места пересечения со смежной административной границей Ольховатского и Россошанского муниципальных районов в точке15;

западная граница: от точки 15, расположенной в месте пересечения автомобильной дороги с твердым покрытием 20 ОП РЗ К В33-0 «Белгород – Павловск» и смежной административной границы Ольховатского и Россошанского муниципальных районов, граница идет в северном направлении по смежной административной границе Ольховатского и Россошанского муниципальных районов до места пересечения смежных административных границ Ольховатского, Подгоренского и Россошанского муниципальных районов в точке 1.

В границах охотничьего угодья расположены: нелесоустроенные леса Павловского лесничества, лесной квартал № 57 Ольховатского участкового лесничества Россошанского лесничества, лесные кварталы № 1-17, 32, 33, 44 Россошанского участкового лесничества Россошанского лесничества» нелесоустроенные леса Россошанского лесничества.

К землям, земельным участкам, правовой режим которых не допускает осуществление видов деятельности в сфере охотничьего хозяйства и которые не подлежат включению в состав охотничьего угодья в вышеописанных границах, относятся:

- земли сельскохозяйственного назначения: № 192, 193;

- земли населенных пунктов: № 192, 193, город Россошь, посёлок Молодёжный, посёлок Начало, посёлок Опытной плодово-ягодной станции, село Алейниково, село Анцелович, село Архиповка, село Евстратовка, село Подгорное, село Поповка, хутор Артёмово, хутор Бабки, хутор Бещий, хутор Вершина, хутор Высокая Дача, хутор Иванченково, хутор Иголкино, хутор Каменев, хутор Кокаревка, хутор Копанки, хутор Нагорное, хутор Никоноровка, хутор Новопостояловка, хутор Пинчук, хутор Славянка, хутор Стефанидовка, хутор Субботино, хутор Украинский, хутор Херсонский, хутор Царевский;

- земли промышленности, энергетики, транспорта, связи, радиовещания, телевидения, информатики, земли для обеспечения космической деятельности, земли обороны, безопасности и земли иного специального назначения:

земли промышленности: № 192;

земли транспорта: № 192, 193;

земли иного специального назначения: № 192, 193;

- земли особо охраняемых территорий и объектов:

земли рекреационного назначения: № 192, 193;

- земли лесного фонда:

земли лесов, расположенные в лесопарковых зонах: Россошанское участковое лесничество Россошанского лесничества.

Сведения о границах населенных пунктов, особо охраняемых природных территорий, лесов, расположенных в лесопарковых зонах, утверждены соответствующими нормативными правовыми актами.

Сведения о границах других земель и земельных участков, правовой режим которых не допускает осуществление видов деятельности в сфере охотничьего хозяйства и которые не подлежат включению в состав охотничьего угодья, приведены в приложении № 5 к Схеме.

Сведения о характерных точках границ охотничьего угодья – общедоступное охотничье угодье Россошанского муниципального района, участок № 1 (в системе координат WGS-84 и МСК-36 зона 1)

№ п/п	Координата X	Координата Y	Координата X	Координата Y
	градусы, минуты, секунды		метры	
1	50° 22' 18,065"	39° 26' 51,564"	369835,84	1318717,39
2	50° 19' 58,396"	39° 38' 58,111"	365725,95	1333142,24
3	50° 17' 22,705"	39° 38' 11,704"	360901,18	1332298,96
4	50° 15' 35,348"	39° 44' 16,301"	357700,83	1339571,94
5	50° 15' 2,990"	39° 44' 15,104"	356700,65	1339565,05
6	50° 15' 1,208"	39° 44' 15,767"	356645,82	1339579,13
7	50° 14' 52,730"	39° 44' 31,278"	356389,06	1339890,82
8	50° 14' 23,082"	39° 47' 41,975"	355538,17	1343685,04
9	50° 13' 59,445"	39° 47' 35,874"	354805,76	1343576,98
10	50° 13' 44,213"	39° 47' 37,163"	354335,56	1343610,80
11	50° 12' 58,118"	39° 47' 52,863"	352916,86	1343947,09
12	50° 8' 38,699"	39° 45' 29,341"	344852,30	1341238,70
13	50° 10' 10,794"	39° 36' 12,597"	347520,40	1330141,76
14	50°9'6,007"	39°36'45,096"	345528,42	1330816,97
15	50° 13' 43,527"	39° 24' 27,093"	353901,50	1316059,77

Карта-схема участка № 1 общедоступного охотничьего угодья Россошанского муниципального района

МАСШТАБ 1:110 000

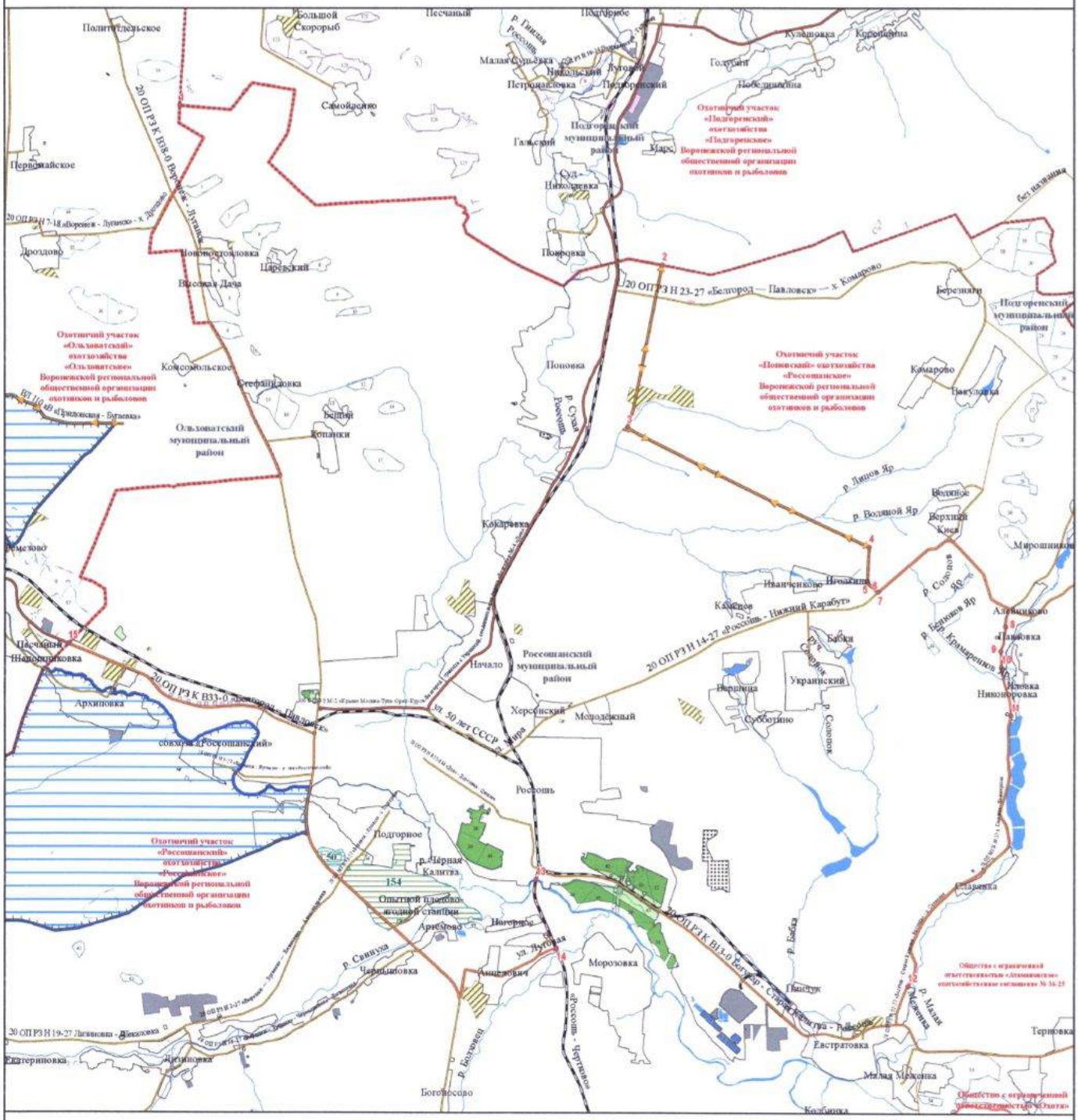

УСЛОВНЫЕ ОБОЗНАЧЕНИЯ

Границы
- муниципального образования
- населенного пункта
- охотничьего угодья
- существующих и планируемых зон наездки и натаски собак

Поворотные точки
- охотничьего угодья

Гидрография
- реки, водохранилища, озера, пруды
- реки и ручьи

Пути сообщения
- железная дорога
- автомобильная дорога с твердым покрытием (федерального значения)
- автомобильная дорога с твердым покрытием (регионального значения)
- автомобильная дорога с грунтовым покрытием

Объекты энергетики
- линии электропередачи

Земли, земельные участки, правовой режим которых не допускает осуществление видов деятельности в сфере охотничьего хозяйства и которые не подлежат включению в состав охотничьих угодий

Земли сельскохозяйственного назначения
- земли сельскохозяйственного назначения

Земли населенных пунктов
- земли населенных пунктов

Земли промышленности, энергетики, транспорта, связи, радиовещания, телевидения, информатики, земли для обеспечения космической деятельности, земли обороны, безопасности и земли иного специального назначения
- земли промышленности
- земли энергетики
- земли транспорта
- земли иного специального назначения

Земли особо охраняемых территорий и объектов
- земли рекреационного назначения

Земли особо охраняемых территорий и объектов
земли особо охраняемых природных территорий
- памятники природы
- охранные зоны

Земли лесного фонда
- границы лесничеств по сведениям ЕГРН

Лесничество, участковое лесничество
- Павловское, малолесопокрытые леса
- Павловское, Подгоренское
- Россошанское, малолесопокрытые леса
- Россошанское, Ольховатское
- Россошанское, Россошанское
- земли лесов, расположенные в лесопарковых зонах

Перечень особо охраняемых природных территорий, обозначенных цифрами

154 — Памятник природы областного значения «Россошанская плодово-ягодная станция»

50 — Памятник природы областного значения «Верхний мел»

Общедоступное охотничье угодье
Россошанского муниципального района, участок № 2

Описание границ охотничьего угодья:

северная граница: от точки 1, расположенной в месте пересечения автомобильной дороги с грунтовым покрытием и смежной административной границы Кантемировского и Россошанского муниципальных районов, граница идет в восточном направлении по смежной административной границе Кантемировского и Россошанского муниципальных районов до места пересечения с автомобильной дорогой с твердым покрытием 20 ОП РЗ Н В9-0 «Воронеж - Луганск» - Шрамовка - Александровка» в точке 2;

восточная граница: от точки 2, расположенной в месте пересечения автомобильной дороги с твердым покрытием 20 ОП РЗ Н В9-0 «Воронеж - Луганск» - Шрамовка - Александровка» и смежной административной границы Кантемировского и Россошанского муниципальных районов, граница идет в юго-западном направлении по смежной административной границе Кантемировского и Россошанского муниципальных районов до места пересечения с автомобильной дорогой с грунтовым покрытием в точке 3;

южная граница: от точки 3, расположенной в месте пересечения автомобильной дороги с грунтовым покрытием и смежной административной границы Кантемировского и Россошанского муниципальных районов, граница идет в западном направлении по смежной административной границе Кантемировского и Россошанского муниципальных районов до места пересечения с рекой Овчинная в точке 4;

западная граница: от точки 4, расположенной в месте пересечения смежной административной границы Кантемировского и Россошанского муниципальных районов и рекой Овчинная, граница идет в северном направлении по средней линии русла реки Овчинная до места впадения ручья в реку Овчинная в точке 5, далее граница идет в западном направлении по средней линии русла ручья через точку 6, через село Поддубное до места

пересечения с улицей Центральная села Поддубное, далее граница идет в северном направлении по улице Центральная села Поддубное до места пересечения с автомобильной дорогой с твердым покрытием 20 ОП РЗ Н 18-27 «Александровка - Кривоносово» - с. Жилино», далее граница идет в восточном направлении по автомобильной дороге с твердым покрытием 20 ОП РЗ Н 18-27 «Александровка - Кривоносово» - с. Жилино» через село Поддубное, село Жилино до места пересечения с автомобильной дорогой с твердым покрытием 20 ОП РЗ Н В44-0 «Еленовка – Волоконовка», далее граница идет в северном направлении по автомобильной дороге с твердым покрытием 20 ОП РЗ Н В44-0 «Еленовка – Волоконовка» через село Жилино, село Еленовка до места пересечения с автомобильной дорогой с твердым покрытием 20 ОП РЗ Н В9-0 «Воронеж - Луганск» - Шрамовка - Александровка», далее граница идет в западном направлении по автомобильной дороге с твердым покрытием 20 ОП РЗ Н В9-0 «Воронеж - Луганск» - Шрамовка - Александровка» через село Еленовка до места пересечения с автомобильной дорогой с грунтовым покрытием, далее граница идет в северо-восточном направлении по автомобильной дороге с грунтовым покрытием через точки 7 - 11, через село Еленовка до места пересечения со смежной административной границей Кантемировского и Россошанского муниципальных районов в точке 1.

В границах охотничьего угодья расположены: лесной квартал № 24 без деления на участковые лесничества Кантемировского лесничества; лесные кварталы № 124, 125 Россошанского участкового лесничества Россошанского лесничества; нелесоустроенные леса Россошанского лесничества.

К землям, земельным участкам, правовой режим которых не допускает осуществление видов деятельности в сфере охотничьего хозяйства и которые не подлежат включению в состав охотничьего угодья в вышеописанных границах, относятся:

- земли населенных пунктов: № 194, село Еленовка, село Жилино, село Поддубное, село Шрамовка;

- земли промышленности, энергетики, транспорта, связи, радиовещания, телевидения, информатики, земли для обеспечения космической деятельности, земли обороны, безопасности и земли иного специального назначения:

земли промышленности: № 194;

земли энергетики: № 194.

Сведения о границах населенных пунктов утверждены соответствующими нормативными правовыми актами.

Сведения о границах других земель и земельных участков, правовой режим которых не допускает осуществление видов деятельности в сфере охотничьего хозяйства и которые не подлежат включению в состав охотничьего угодья, приведены в приложении № 5 к Схеме.

Сведения о характерных точках границ охотничьего угодья – общедоступное охотничье угодье Россошанского муниципального района, участок № 2 (в системе координат WGS-84 и МСК-36 зона 1)

№ п/п	Координата X	Координата Y	Координата X	Координата Y
	градусы, минуты, секунды		метры	
1	49°59'3,539"	39°30'39,273"	326809,33	1323810,55
2	49° 56' 7,214"	39° 37' 48,623"	321485,93	1332447,26
3	49° 51' 27,557"	39° 28' 31,657"	312687,11	1321454,88
4	49° 52' 39,395"	39° 23' 28,694"	314829,89	1315376,67
5	49° 53' 10,687"	39° 23' 59,317"	315804,14	1315976,26
6	49° 53' 11,295"	39° 23' 41,509"	315818,57	1315620,55
7	49° 58' 5,421"	39° 29' 15,864"	324991,17	1322173,02
8	49°58'7,922"	39°29'20,330"	325069,61	1322260,98
9	49°58'48,249"	39°29'45,444"	326322,32	1322744,59
10	49°58'49,769"	39°29'58,029"	326372,68	1322994,70
11	49°59'2,479"	39°30'38,203"	326776,29	1323789,69

Карта-схема участка № 2 общедоступного охотничьего угодья Россошанского муниципального района

МАСШТАБ 1:60 000

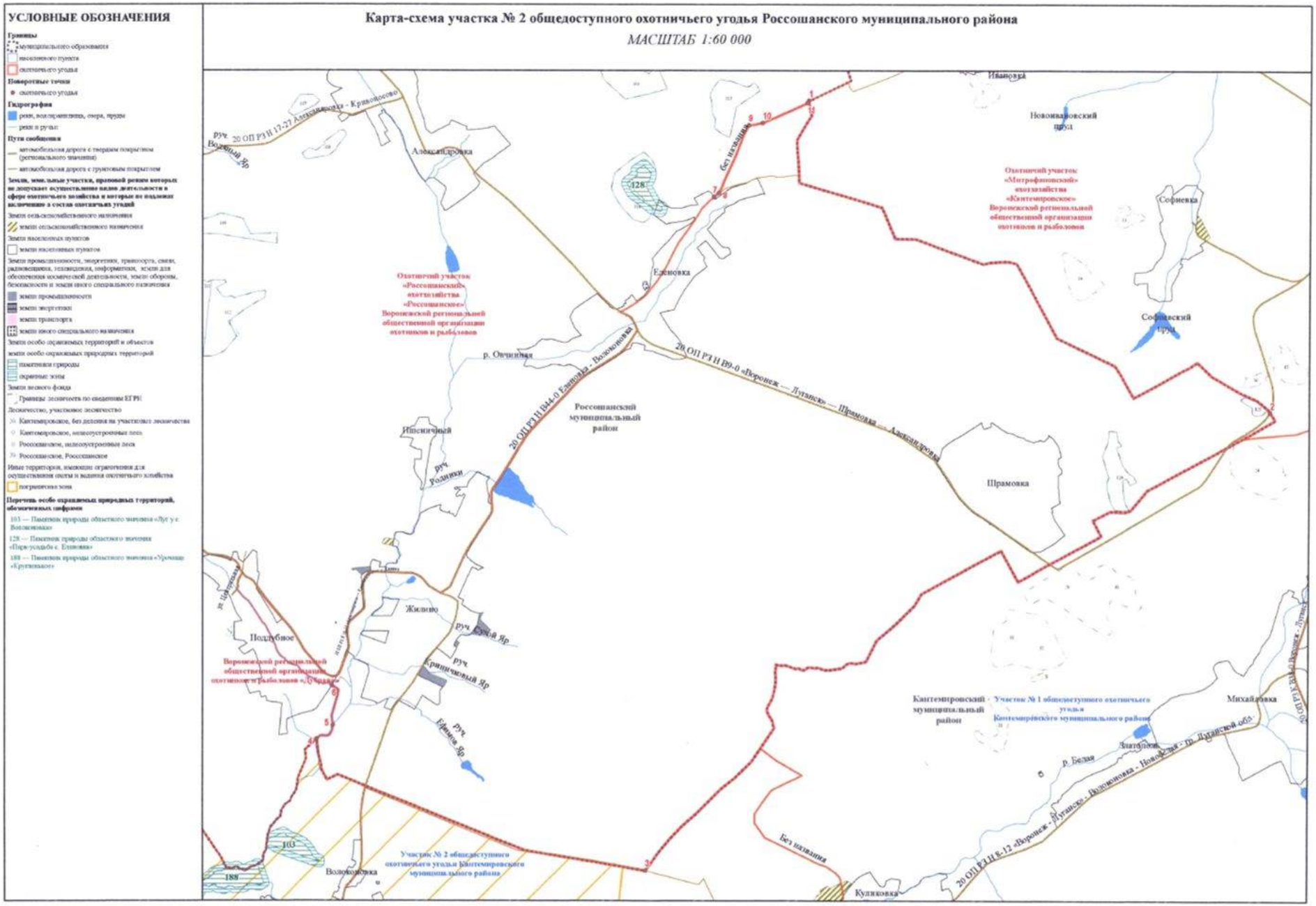

Семилукский муниципальный район

Общедоступное охотничье угодье Семилукского муниципального района

Описание границ охотничьего угодья:

северная граница: от точки 1, расположенной на границе государственного комплексного природного заказника областного значения «Землянский» (в ЕГРН зона или территория 36:28-6.132), граница идет в восточном направлении по границе государственного комплексного природного заказника областного значения «Землянский» (в ЕГРН зона или территория 36:28-6.132) до точки 2, далее граница идет в восточном направлении по условной прямой линии до пересечения с автомобильной дорогой с твердым покрытием 20 ОП РЗ К 1-28 «Семилуки – Землянск» в точке 3, далее граница идет в юго-восточном направлении по автомобильной дороге с твердым покрытием 20 ОП РЗ К 1-28 «Семилуки – Землянск» через село Ендовище до пересечения с рекой Ведуга, далее граница идет в общем северном направлении по средней линии русла реки Ведуга до пересечения с границей государственного комплексного природного заказника областного значения «Семилукский» (в ЕГРН зона или территория 36:00-6.341), далее граница идет в северо-восточном направлении по границе государственного комплексного природного заказника областного значения «Семилукский» (в ЕГРН зона или территория 36:00-6.341) до пересечения со смежной административной границей Семилукского и Рамонского муниципальных районов в точке 4;

восточная граница: от точки 4, расположенной в месте пересечения границы государственного комплексного природного заказника областного значения «Семилукский» (в ЕГРН зона или территория 36:00-6.341) со смежной административной границей Семилукского и Рамонского муниципальных районов, граница идет в общем юго-восточном направлении по смежной административной границе Семилукского и Рамонского

муниципальных районов до места стыка смежных административных границ Семилукского и Рамонского муниципальных районов и городского округа город Воронеж, далее граница идет в общем юго-западном направлении по смежной административной границе Семилукского муниципального района и городского округа города Воронеж до места стыка смежных административных границ Семилукского и Хохольского муниципальных районов и городского округа города Воронеж в точке 5;

южная граница: от точки 5, расположенной в месте стыка смежных административных границ Семилукского и Хохольского муниципальных районов и городского округа город Воронеж, граница идет в общем юго-западном направлении по смежной административной границе Семилукского и Хохольского муниципальных районов до пересечения с автомобильной дорогой с твердым покрытием 20 ОП РЗ К В38-0 «Воронеж – Луганск», далее в северном направлении по автомобильной дороге с твердым покрытием 20 ОП РЗ К В38-0 «Воронеж – Луганск» до перекрестка с автомобильной дорогой с твердым покрытием 00 ОП ФЗ Р-298 «Курск - Воронеж – автомобильная дорога Р-22 «Каспий», далее граница идет в западном направлении по автомобильной дороге с твердым покрытием 00 ОП ФЗ Р-298 «Курск - Воронеж – автомобильная дорога Р-22 «Каспий» через село Девица до моста на реке Девица, далее граница идет в общем юго-западном направлении по средней линии русла реки Девица до пересечения со смежной административной границей Семилукского и Хохольского муниципальных районов у села Еманча 1-я, далее граница идет в общем северо-западном направлении по смежной административной границе Семилукского и Хохольского муниципальных районов до места пересечения с автомобильной дорогой с грунтовым покрытием, идущей к деревне Кузиха в точке 6;

западная граница: от точки 6, расположенной в месте пересечения смежной административной границы Семилукского и Хохольского муниципальных районов и автомобильной дороги с грунтовым покрытием, идущей к деревне Кузиха, граница идет в общем северном направлении по

автомобильной дороге с грунтовым покрытием, идущей к деревне Кузиха, через точки 7 - 13 через деревню Кузиха до точки 14, расположенной на перекрестке автомобильной дороги с грунтовым покрытием, идущей к деревне Кузиха, с автомобильной дорогой с твердым покрытием 20 ОП РЗ Н 17-28 «Латная - Нижняя Ведуга» - с. Гремячий Колодезь» и автомобильной дорогой с твердым покрытием 20 ОП РЗ Н 16-28 «Латная - Нижняя Ведуга», далее граница идет в северном направлении по условной прямой линии до пересечения с границей государственного комплексного природного заказника областного значения «Землянский» (в ЕГРН зона или территория 36:28-6.132) в точке 1.

В границах охотничьего угодья расположены: нелесоустроенные леса Новоусманского лесничества; лесные кварталы № 112, 113, 115-129, 130 (часть), 131 (часть), 132-136, 151-154 Подгоренского участкового лесничества Семилукского лесничества; нелесоустроенные леса Семилукского лесничества.

К землям, земельным участкам, правовой режим которых не допускает осуществление видов деятельности в сфере охотничьего хозяйства и которые не подлежат включению в состав охотничьего угодья в вышеописанных границах, относятся:

- земли сельскохозяйственного назначения: № 201;

- земли населенных пунктов: № 201, город Семилуки, деревня Красные Солонцы, деревня Кузиха, посёлок Бахчеево, посёлок Орлов Лог, посёлок Орловка, рабочий посёлок Латная, рабочий посёлок Стрелица, село Вознесенка, село Дальнее Ляпино, село Девица, село Ендовище, село Латное, село Лосево, село Семилуки, село Старое, хутор Точильное;

- земли промышленности, энергетики, транспорта, связи, радиовещания, телевидения, информатики, земли для обеспечения космической деятельности, земли обороны, безопасности и земли иного специального назначения:

земли промышленности: № 201;

земли энергетики: № 201;

земли транспорта: № 201;

земли иного специального назначения: № 201;

- земли особо охраняемых территорий и объектов:

земли особо охраняемых природных территорий: памятник природы областного значения «Дача Башкирцева» (охранная зона), памятник природы областного значения «Дача Башкирцева», памятник природы областного значения «Семилуки» (охранная зона), памятник природы областного значения «Семилуки»;

земли рекреационного назначения: № 201.

Сведения о границах населенных пунктов, особо охраняемых природных территорий утверждены соответствующими нормативными правовыми актами.

Сведения о границах других земель и земельных участков, правовой режим которых не допускает осуществление видов деятельности в сфере охотничьего хозяйства и которые не подлежат включению в состав охотничьего угодья, приведены в приложении № 5 к Схеме.

Сведения о характерных точках границ охотничьего угодья – общедоступное охотничье угодье Семилукского муниципального района (в системе координат WGS-84 и МСК-36 зона 1)

№ п/п	Координата X	Координата Y	Координата X	Координата Y
	градусы, минуты, секунды		метры	
1	51°42'48,254"	38°44'10,818"	518686,77	1267601,72
2	51°45'9,987"	38°55'30,203"	523129,21	1280618,55
3	51°45'10,234"	38°55'31,334"	523136,96	1280640,21
4	51°44'14,888"	39°4'32,724"	521500,05	1291038,99
5	51°37'4,448"	39°2'20,490"	508177,08	1288602,81
6	51°40'32,597"	38°43'43,824"	514492,41	1267097,54
7	51°41'4,864"	38°43'48,945"	515489,99	1267192,59
8	51°41'22,863"	38°43'53,125"	516046,52	1267270,99
9	51°41'40,271"	38°43'56,418"	516584,76	1267332,41
10	51°41'55,561"	38°43'59,753"	517057,53	1267394,86
11	51°42'6,262"	38°44'1,961"	517388,39	1267436,12
12	51°42'13,772"	38°44'3,899"	517620,63	1267472,54
13	51°42'32,149"	38°44'7,301"	518188,80	1267535,92
14	51°42'47,712"	38°44'11,280"	518670,06	1267610,65

Карта-схема общедоступного охотничьего угодья Семилукского муниципального района

МАСШТАБ 1:90 000

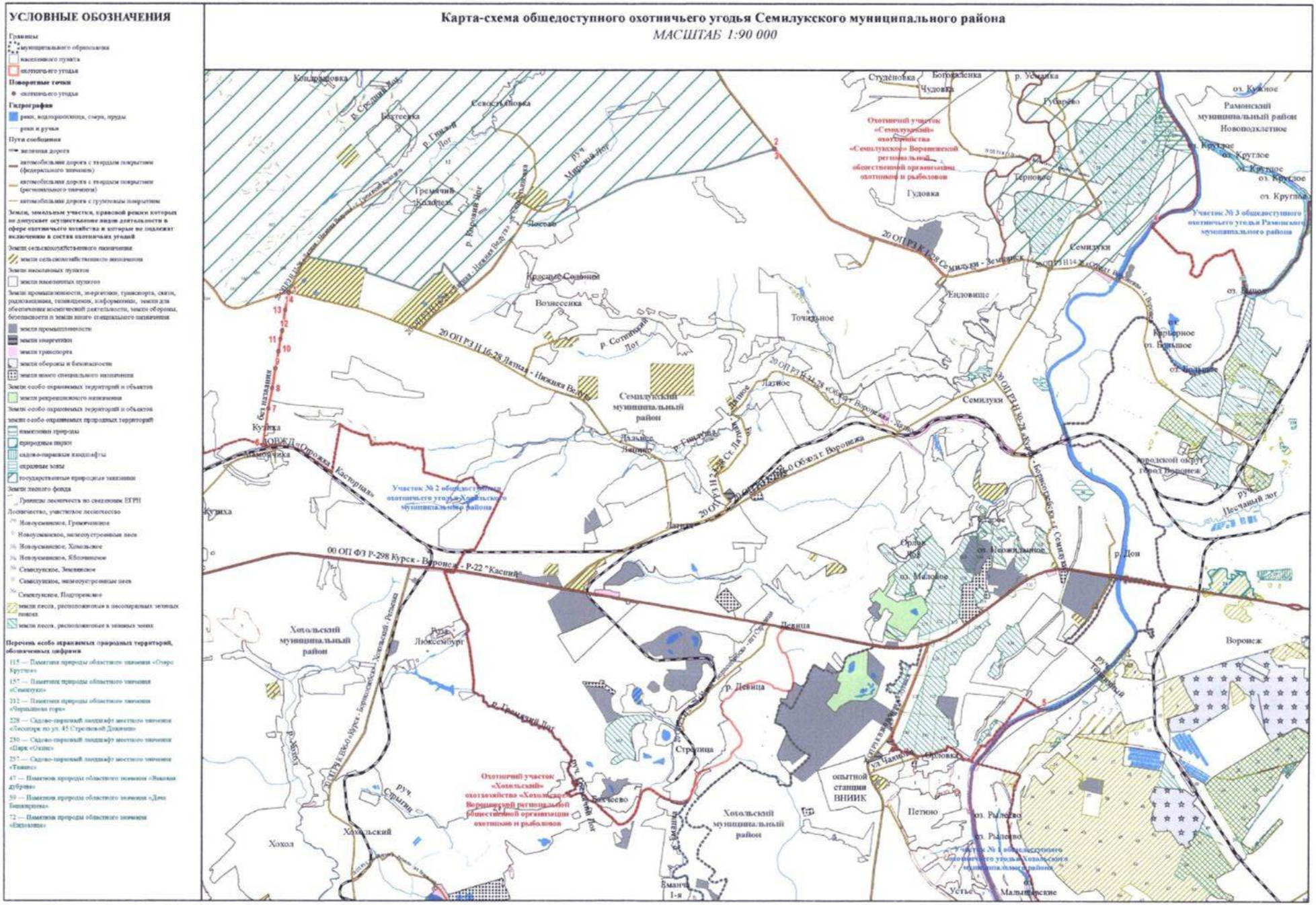

Таловский муниципальный район

Общедоступное охотничье угодье Таловского муниципального района, участок № 1

Описание границ охотничьего угодья:

северная граница: от точки 1, расположенной на пересечении реки Битюг и смежной административной границы Таловского и Аннинского муниципальных районов, граница идет в восточном направлении по смежной административной границе Таловского и Аннинского муниципальных районов до точки 2, расположенной на пересечении смежной административной границы Таловского и Аннинского муниципальных районов и реки Сухая Тишанка;

восточная граница: от точки 2, расположенной на пересечении смежной административной границы Таловского и Аннинского муниципальных районов и реки Сухая Тишанка, граница идет в юго-восточном направлении по смежной административной границе Таловского и Аннинского муниципальных районов до пересечения с автомобильной дорогой с грунтовым покрытием из посёлка Ильинка Таловского муниципального района в посёлок Петровка Аннинского муниципального района в точке 3;

южная граница: от точки 3, расположенной на пересечении смежной административной границы Таловского и Аннинского муниципальных районов и автомобильной дороги с грунтовым покрытием из посёлка Ильинка Таловского муниципального района в посёлок Петровка Аннинского муниципального района, граница идет в юго-западном направлении по автомобильной дороге с грунтовым покрытием из посёлка Ильинка Таловского муниципального района в посёлок Петровка Аннинского муниципального района через точки 4, 5 до пересечения с границей посёлка Ильинка в точке 6, далее граница идет в западном

направлении по автомобильной дороге с грунтовым покрытием через посёлок Ильинка до точки 7, далее через точки 8 - 10 до пересечения с автомобильной дорогой с твердым покрытием 20 ОП РЗ Н 11-29 «Курск - Борисоглебск» - Таловая - Бутурлиновка» - п. Ильинка» в точке 11, далее в юго-западном направлении по автомобильной дороге с твердым покрытием 20 ОП РЗ Н 11-29 «Курск - Борисоглебск» - Таловая - Бутурлиновка» - п. Ильинка» через посёлок Казинка, посёлок Красный до пересечения с автомобильной дорогой с твердым покрытием 20 ОП РЗ К В2-0 «Курск - Борисоглебск» - Таловая – Бутурлиновка» в точке 12;

западная граница: от точки 12, расположенной на пересечении автомобильной дороги с твердым покрытием 20 ОП РЗ Н 11-29 «Курск - Борисоглебск» - Таловая - Бутурлиновка» - п. Ильинка» с автомобильной дорогой с твердым покрытием 20 ОП РЗ К В2-0 «Курск - Борисоглебск» - Таловая – Бутурлиновка», граница идет в северо-западном направлении по автомобильной дороге с твердым покрытием 20 ОП РЗ К В2-0 «Курск - Борисоглебск» - Таловая – Бутурлиновка» через село Александровка, село Верхняя Тишанка до пересечения с рекой Тишанка, далее в западном направлении по средней линии русла реки Тишанка до ее впадения в реку Битюг, далее в северо-восточном направлении по средней линии русла реки Битюг до места пересечения реки Битюг и смежной административной границы Таловского и Аннинского муниципальных районов в точке 1.

В границах охотничьего угодья расположены: лесные кварталы № 5-8, 19, 115 Ново-Чигольского участкового лесничества Аннинского лесничества, лесные кварталы № 177, 178, 180, 183 Первомайского участкового лесничества Аннинского лесничества; нелесоустроенные леса Аннинского лесничества.

К землям, земельным участкам, правовой режим которых не допускает осуществление видов деятельности в сфере охотничьего хозяйства и которые не подлежат включению в состав охотничьего угодья в вышеописанных границах, относятся:

- земли сельскохозяйственного назначения: № 205;

- земли населенных пунктов: № 205, посёлок Ильинка, посёлок Казанка, посёлок Казачок, посёлок Красный, посёлок Троицкий, село Александровка, село Бирюч, село Верхняя Тишанка;

- земли промышленности, энергетики, транспорта, связи, радиовещания, телевидения, информатики, земли для обеспечения космической деятельности, земли обороны, безопасности и земли иного специального назначения:

земли транспорта: № 205;

земли иного специального назначения: № 205.

Сведения о границах населенных пунктов утверждены соответствующими нормативными правовыми актами.

Сведения о границах других земель и земельных участков, правовой режим которых не допускает осуществление видов деятельности в сфере охотничьего хозяйства и которые не подлежат включению в состав охотничьего угодья, приведены в приложении № 5 к Схеме.

Сведения о характерных точках границ охотничьего угодья – общедоступное охотничье угодье Таловского муниципального района, участок № 1 (в системе координат WGS-84 и МСК-36 зона 2)

№ п/п	Координата X	Координата Y	Координата X	Координата Y
	градусы, минуты, секунды		метры	
1	51° 22' 47,267"	40° 28' 5,909"	482023,72	2179443,17
2	51° 21' 47,977"	40° 43' 20,907"	479977,11	2197119,51
3	51° 15' 45,260"	40° 53' 25,498"	468659,85	2208725,55
4	51° 15' 21,637"	40° 53' 23,514"	467930,14	2208681,20
5	51° 15' 7,123"	40° 52' 13,865"	467492,70	2207326,85
6	51°14'59,353"	40°51'36,140"	467258,73	2206593,19
7	51°14'39,817"	40°51'0,778"	466660,90	2205902,16
8	51°14'36,617"	40°49'40,504"	466575,66	2204344,25
9	51°14'27,837"	40°49'21,533"	466307,63	2203973,83
10	51° 14' 32,368"	40° 48' 36,392"	466455,60	2203099,48
11	51° 14' 35,851"	40° 48' 3,969"	466569,03	2202471,56
12	51° 10' 58,927"	40° 41' 8,166"	459946,74	2194333,50

Карта-схема участка № 1 общедоступного охотничьего угодья Таловского муниципального района

МАСШТАБ 1:100 000

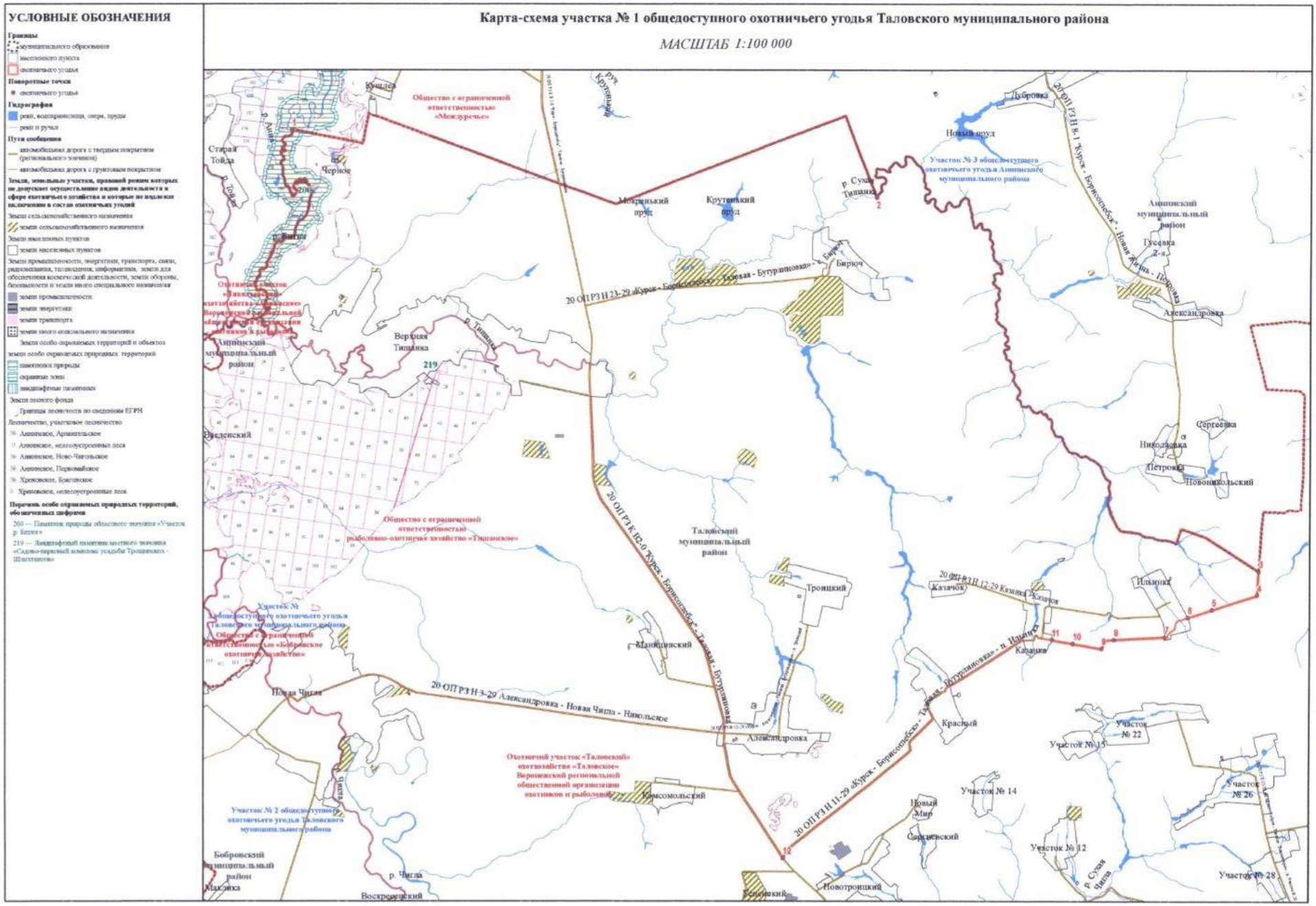

Общедоступное охотничье угодье
Таловского муниципального района, участок № 2

Описание границ охотничьего угодья:

северная граница: от точки 1, расположенной на пересечении смежной административной границы Таловского и Бобровского муниципальных районов с рекой Чигла, граница идет в юго-восточном направлении по средней линии русла реки Чигла до пересечения с железной дорогой ЮВЖД «Таловая - Лиски» в точке 2, далее граница идет в восточном направлении по железной дороге ЮВЖД «Таловая - Лиски» через посёлок Леоновка до места пересечения железных дорог ЮВЖД «Таловая - Лиски» и «Таловая - Калач» в рабочем посёлке Таловая в точке 3, далее граница идет в юго-восточном направлении по железной дороге ЮВЖД «Таловая - Калач» через точку 4,посёлок Верёвкин 1-й, посёлок Берёзовка до точки 5, далее граница идет в южном направлении по условной прямой линии до пересечения с границей государственного природного заказника федерального значения» Каменная степь» (в ЕГРН зона или территория 36:00-9.4) в точке 6;

восточная граница: от точки 6, расположенной на границе государственного природного заказника федерального значения «Каменная степь» (в ЕГРН зона или территория 36:00-9.4), граница идет сначала в западном, а затем в южном направлении по границе государственного природного заказника федерального значения «Каменная степь» (в ЕГРН зона или территория 36:00-9.4) до точки 7, далее граница идет в юго-западном направлении по автомобильной дороге с твердым покрытием 20 ОП РЗ К В2-0 «Курск - Борисоглебск» - Таловая – Бутурлиновка» через посёлок Михинский, посёлок Осиновый до пересечения со смежной административной границей Таловского и Бутурлиновского муниципальных районов в точке 8;

южная граница: от точки 8, расположенной в месте пересечения автомобильной дороги с твердым покрытием 20 ОП РЗ К В2-0 «Курск -

Борисоглебск» - Таловая – Бутурлиновка» со смежной административной границей Таловского и Бутурлиновского муниципальных районов, граница идет в общем западном направлении по смежной административной границе Таловского и Бутурлиновского муниципальных районов до места пересечения смежных административных границ Таловского, Бобровского и Бутурлиновского муниципальных районов в точке 9;

западная граница: от точки 9, расположенной в месте пересечения смежных административных границ Таловского, Бобровского и Бутурлиновского муниципальных районов, граница идет в общем северном направлении по смежной административной границе Таловского и Бобровского муниципальных районов до пересечения с рекой Чигла в точке 1.

В границах охотничьего угодья расположены: нелесоустроенные леса Аннинского лесничества; нелесоустроенные леса Бутурлиновского лесничества; лесной квартал № 112 Козловского участкового лесничества Бутурлиновского лесничества; лесные кварталы № 110-112, 143, 199, 229, 230 Брагинского участкового лесничества Хреновского лесничества; нелесоустроенные леса Хреновского лесничества.

К землям, земельным участкам, правовой режим которых не допускает осуществление видов деятельности в сфере охотничьего хозяйства и которые не подлежат включению в состав охотничьего угодья в вышеописанных границах, относятся:

- земли сельскохозяйственного назначения: № 206;

- земли населенных пунктов: посёлок Верхнеозёрский, посёлок Верхняя Орловка, посёлок Вознесенский, посёлок Воскресенский, посёлок Докучаевский, посёлок Коломенский, посёлок Маклика, посёлок Михайловский, посёлок Новый Пахарь, посёлок Осиновый, посёлок Первомайский, посёлок Покровский, посёлок Шишлянников, рабочий посёлок Таловая, село Никольское, село Новая Чигла, село Орловка;

- земли промышленности, энергетики, транспорта, связи, радиовещания, телевидения, информатики, земли для обеспечения

космической деятельности, земли обороны, безопасности и земли иного специального назначения:

земли промышленности: № 206;

земли транспорта: № 206;

земли иного специального назначения: № 206.

Сведения о границах населенных пунктов, особо охраняемых природных территорий утверждены соответствующими нормативными правовыми актами.

Сведения о границах других земель и земельных участков, правовой режим которых не допускает осуществление видов деятельности в сфере охотничьего хозяйства и которые не подлежат включению в состав охотничьего угодья, приведены в приложении № 5 к Схеме.

Сведения о характерных точках границ охотничьего угодья – общедоступное охотничье угодье Таловского муниципального района, участок № 2 (в системе координат WGS-84 и МСК-36 зона 2)

№ п/п	Координата X	Координата Y	Координата X	Координата Y
	градусы, минуты, секунды		метры	
1	51°14'19,234"	40°27'28,947"	466334,00	2178509,01
2	51°6'28,970"	40°33'18,201"	451711,62	2185100,52
3	51°7'23,178"	40°44'16,064"	453241,22	2197915,30
4	51°7'2,572"	40°45'18,007"	452592,38	2199113,62
5	51°5'7,789"	40°47'2,870"	449025,52	2201119,48
6	51°5'7,992"	40°47'1,087"	449032,16	2201084,84
7	51°0'18,568"	40°41'39,754"	440151,64	2194734,89
8	50°58'40,949"	40°38'49,102"	437171,75	2191373,49
9	51°0'19,926"	40°27'19,611"	440400,31	2177965,54

Карта-схема участка № 2 общедоступного охотничьего угодья Таловского муниципального района

МАСШТАБ 1:120 000

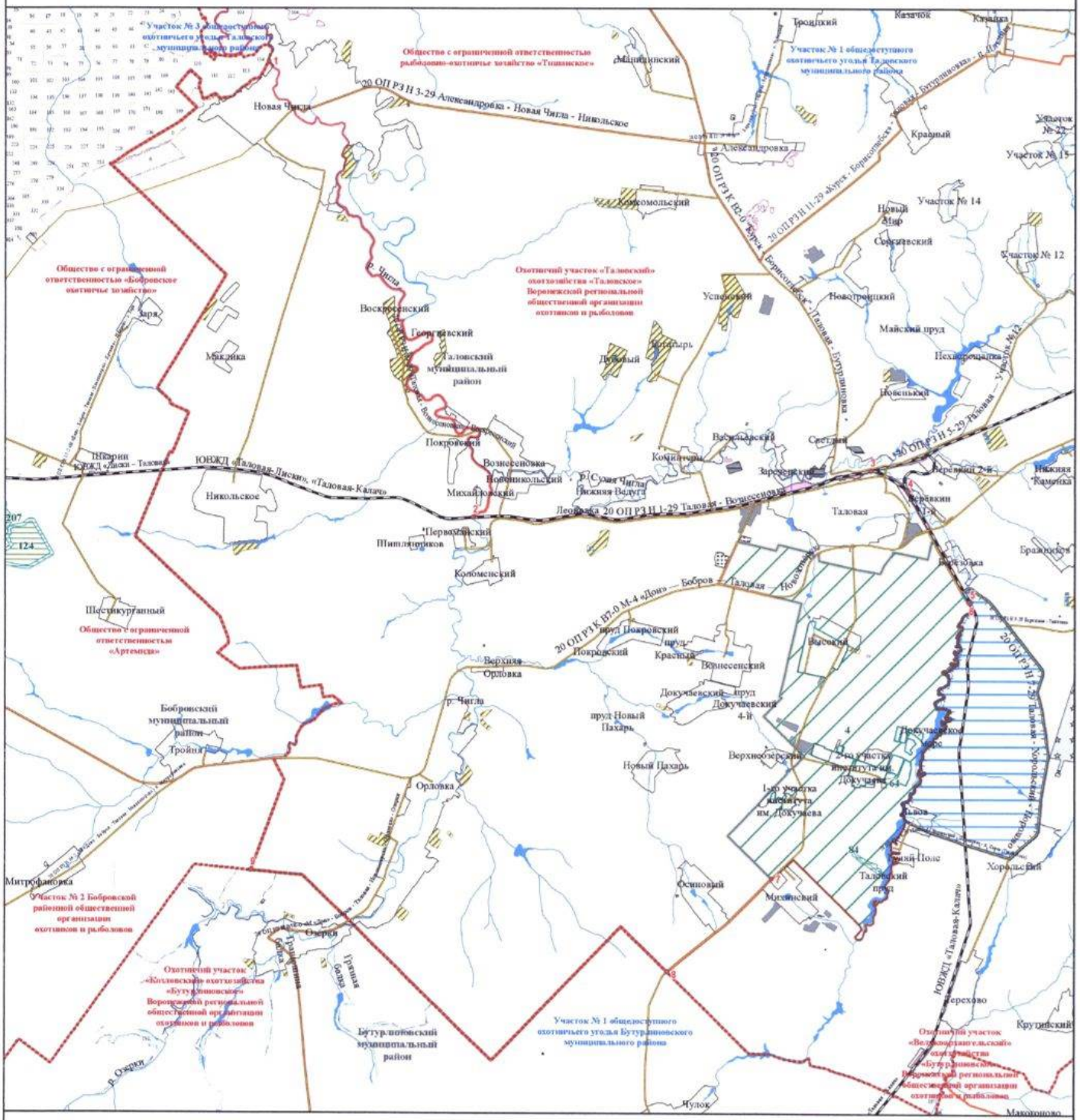

УСЛОВНЫЕ ОБОЗНАЧЕНИЯ

Границы

- муниципального образования
- населенного пункта
- охотничьего угодья
- существующих и планируемых зон вагонки и выгонки собак

Поворотные точки

- охотничьего угодья

Гидрография

- реки, водохранилища, озера, пруды
- реки и ручьи

Пути сообщения

- железная дорога
- автомобильная дорога с твердым покрытием (регионального значения)
- автомобильная дорога с грунтовым покрытием

Земли, земельные участки, правовой режим которых не допускает осуществление видов деятельности в сфере охотничьего хозяйства и которые не подлежат включению в состав охотничьих угодий

Земли сельскохозяйственного назначения

- земли сельскохозяйственного назначения

Земли населенных пунктов

- земли населенных пунктов

Земли промышленности, энергетики, транспорта, связи, радиовещания, телевидения, информатики, земли для обеспечения космической деятельности, земли обороны, безопасности и земли иного специального назначения

- земли промышленности
- земли энергетики
- земли транспорта
- земли обороны и безопасности
- земли иного специального назначения

Земли особо охраняемых территорий и объектов

- земли особо охраняемых природных территорий
- памятники природы
- охранные зоны
- государственные природные заказники

Земли лесного фонда

- границы лесничеств по сведениям ЕГРН

Лесничество, участковое лесничество

- Алешинское, нелесоустроенные леса
- Алешинское, Ново-Чигольское
- Бутурлиновское, Колловское
- Бутурлиновское, нелесоустроенные леса
- Хреновское, Бригинское
- Хреновское, нелесоустроенные леса

Перечень особо охраняемых природных территорий, обозначенных цифрами

124 — Памятник природы областного значения «Осиновые кусты «Сологи»

207 — Памятник природы областного значения «Хреновская степь»

4 — Государственный природный заказник федерального значения «Каменная степь»

64 — Памятник природы областного значения «Дендропарк НИИ СХ ЦЧП им. В.В. Докучаева»

84 — Памятник природы областного значения «Каменная степь»

Общедоступное охотничье угодье Таловского муниципального района, участок № 3

Описание границ охотничьего угодья:

северная граница: от точки 1, расположенной на пересечении реки Чигла и смежной административной границы Таловского и Аннинского муниципальных районов, граница идет в северо-восточном направлении по средней линии русла реки Чигла до точки 2, расположенной на средней линии русла реки Чигла;

восточная граница: от точки 2, расположенной на средней линии русла реки Чигла, граница идет в общем юго-восточном направлении по средней линии русла реки Чигла до пересечения со смежной административной границей Таловского и Бобровского муниципальных районов в точке 3;

южная граница: от точки 3, расположенной на пересечении реки Чигла и смежной административной границы Таловского и Бобровского муниципальных районов, граница идет в общем западном направлении по смежной административной границе Таловского и Бобровского муниципальных районов до точки 4, расположенной у северо-восточного угла лесного квартала № 110 Брагинского участкового лесничества Хреновского лесничества;

западная граница: от точки 4, расположенной на смежной административной границе Таловского и Бобровского муниципальных районов у северо-восточного угла лесного квартала № 110 Брагинского участкового лесничества Хреновского лесничества, граница идет в северо-западном направлении по смежной административной границе Таловского и Бобровского муниципальных районов до пересечения смежных административных границ Таловского, Аннинского и Бобровского муниципальных районов, далее в северо-западном направлении по смежной административной границе Таловского и Аннинского муниципальных районов до пересечения с рекой Чигла в точке 1.

В границах охотничьего угодья расположены: нелесоустроенные леса Аннинского лесничества; лесные кварталы № 96, 112, 114 Ново-Чигольского участкового лесничества Аннинского лесничества; лесные кварталы № 111, 113, 114 Брагинского участкового лесничества Хреновского лесничества.

Сведения о характерных точках границ охотничьего угодья – общедоступное охотничье угодье Таловского муниципального района, участок № 3 (в системе координат WGS-84 и МСК-36 зона 2)

№ п/п	Координата X	Координата Y	Координата X	Координата Y
	градусы, минуты, секунды		метры	
1	51° 16' 13,228"	40° 24' 6,695"	469912,95	2174637,50
2	51° 16' 36,462"	40° 25' 39,108"	470604,86	2176439,26
3	51° 14' 36,721"	40° 27' 26,651"	466875,00	2178472,01
4	51° 14' 24,737"	40° 25' 49,221"	466531,42	2176576,90

Карта-схема участка № 3 общедоступного охотничьего угодья Таловского муниципального района

МАСШТАБ 1:20 000

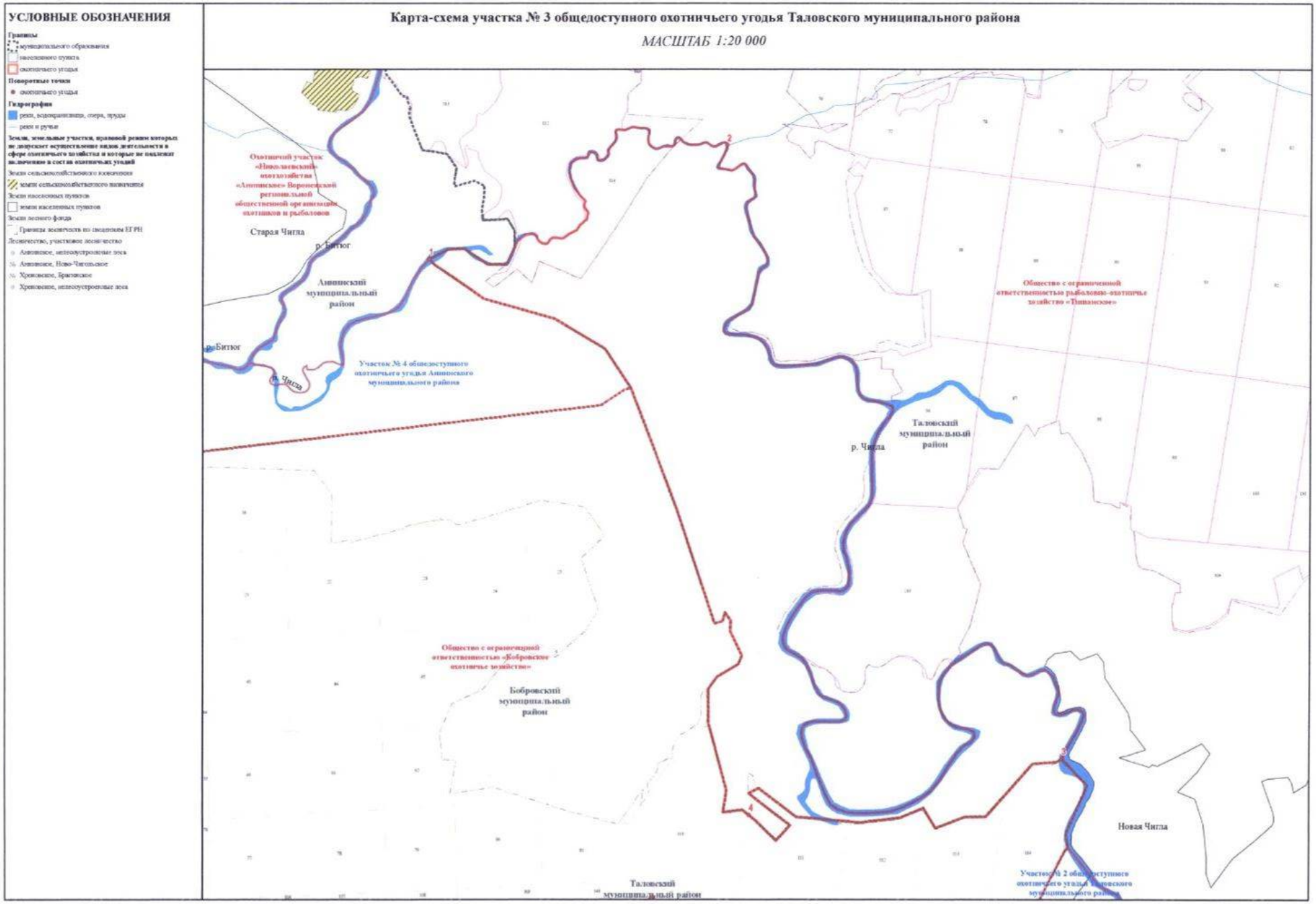

Терновский муниципальный район

Общедоступное охотничье угодье Терновского муниципального района

Описание границ охотничьего угодья:

северная граница: от точки 1, расположенной в месте пересечения смежных административных границ Эртильского и Терновского муниципальных районов Воронежской области и Тамбовской области, граница идет в восточном направлении по смежной административной границе Терновского муниципального района Воронежской области и Тамбовской области до места пересечения с рекой Елань в точке 2;

восточная граница: от точки 2, расположенной в месте пересечения смежной административной границы Терновского муниципального района Воронежской области, Тамбовской области и реки Елань, граница идет в южном направлении по средней линии русла реки Елань до места пересечения со смежной административной границей Грибановского и Терновского муниципальных районов в точке3;

южная граница: от точки 3, расположенной в месте пересечения реки Елань и смежной административной границы Терновского муниципального района Воронежской области и Тамбовской области, граница идет в западном направлении по смежной административной границе Терновского муниципального района Воронежской области и Тамбовской области до места пересечения смежных административных границ Грибановского, Аннинского и Терновского муниципальных районов, далее граница идет в западном направлении по смежной административной границе Аннинского и Терновского муниципальных районов до места пересечения смежных административных границ Аннинского, Эртильского и Терновского муниципальных районов в точке 4;

западная граница: от точки 4, расположенной в месте пересечения смежных административных границ Аннинского, Эртильского и Терновского муниципальных районов, граница идет в северном направлении по смежной административной границе Эртильского и Терновского муниципальных

районов до места пересечения смежных административных границ Эртильского и Терновского муниципальных районов Воронежской области и Тамбовской области в точке 1.

В границах охотничьего угодья расположены: лесные кварталы № 84, 212-214 Костино-Отдельского участкового лесничества Савальского лесничества; нелесоустроенные леса Савальского лесничества.

К землям, земельным участкам, правовой режим которых не допускает осуществление видов деятельности в сфере охотничьего хозяйства и которые не подлежат включению в состав охотничьего угодья в вышеописанных границах, относятся:

- земли сельскохозяйственного назначения: № 211;

- земли населенных пунктов: № 211, деревня Платоновка, деревня Семигоровка, посёлок Александровка, посёлок Вознесеновка, посёлок Дубровка, посёлок Луначаровка, село Кисельное, село Козловка, село Николаевка, село Тамбовка;

- земли промышленности, энергетики, транспорта, связи, радиовещания, телевидения, информатики, земли для обеспечения космической деятельности, земли обороны, безопасности и земли иного специального назначения:

земли промышленности: № 211;

земли транспорта: № 211;

земли обороны и безопасности: территориальная зона 36:30-7.66;

земли иного специального назначения: № 211.

Сведения о границах населенных пунктов утверждены соответствующими нормативными правовыми актами.

Сведения о границах других земель и земельных участков, правовой режим которых не допускает осуществление видов деятельности в сфере охотничьего хозяйства и которые не подлежат включению в состав охотничьего угодья, приведены в приложении № 5 к Схеме.

Сведения о характерных точках границ охотничьего угодья –
общедоступное охотничье угодье
Терновского муниципального района
(в системе координат WGS-84 и МСК-36 зона 2)

№ п/п	Координата X	Координата Y	Координата X	Координата Y
	градусы, минуты, секунды		метры	
1	51° 43' 13,234"	41° 3' 46,341"	519506,95	2221055,69
2	51° 47' 15,333"	41° 21' 9,686"	526913,64	2241096,98
3	51° 35' 58,756"	41° 17' 55,499"	506011,44	2237321,98
4	51° 33' 16,637"	41° 2' 57,915"	501074,27	2220016,56

Карта-схема общедоступного охотничьего угодья Терновского муниципального района

МАСШТАБ 1:110 000

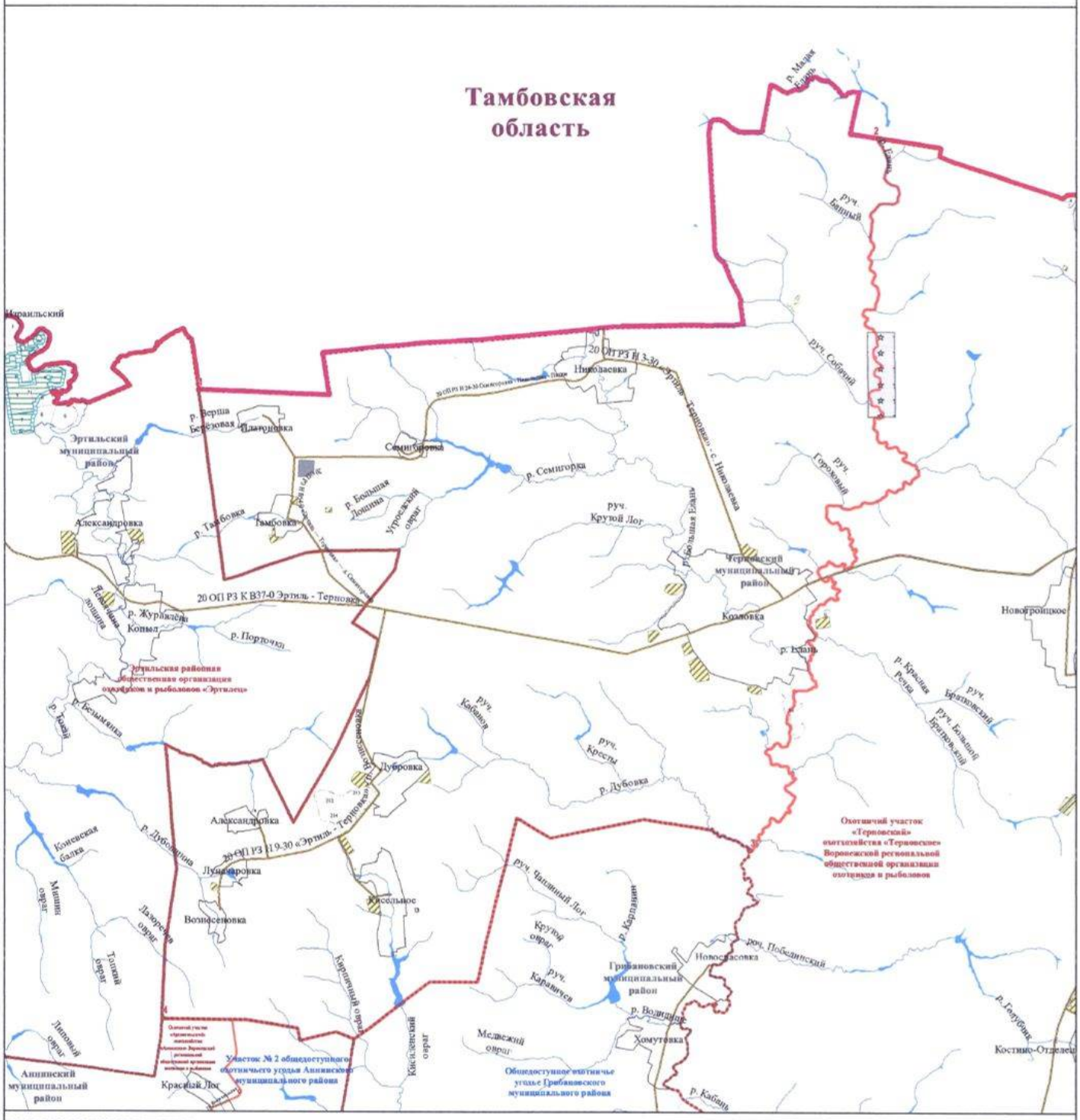

УСЛОВНЫЕ ОБОЗНАЧЕНИЯ

Границы
- муниципального образования
- субъекта
- населенного пункта
- охотничьего угодья

Поворотные точки
- охотничьего угодья

Гидрография
- реки, водохранилища, озера, пруды
- реки и ручьи

Пути сообщения
- автомобильная дорога с твердым покрытием (регионального значения)
- автомобильная дорога с грунтовым покрытием

Земли, земельные участки, правовой режим которых не допускает осуществление видов деятельности в сфере охотничьего хозяйства и которые не подлежат включению в состав охотничьих угодий

Земли сельскохозяйственного назначения
- земли сельскохозяйственного назначения

Земли населенных пунктов
- земли населенных пунктов

Земли промышленности, энергетики, транспорта, связи, радиовещания, телевидения, информатики, земли для обеспечения космической деятельности, земли обороны, безопасности и земли иного специального назначения
- земли промышленности
- земли транспорта
- земли обороны и безопасности
- земли иного специального назначения

Земли особо охраняемых территорий и объектов
- земли особо охраняемых природных территорий
- памятники природы
- охранные зоны

Земли лесного фонда
- Границы лесничеств по сведениям ЕГРН

Лесничество, участковое лесничество
- № Савальское, Костино-Отдельское
- Савальское, лесоустроенные леса
- № Савальское, Савальское
- Эртильское, лесоустроенные леса
- № Эртильское, Эртильское

Перечень особо охраняемых природных территорий, обозначенных цифрами

71 — Памятник природы областного значения «Лудуковская роща»

Хохольский муниципальный район

Общедоступное охотничье угодье Хохольского муниципального района, участок № 1

Описание границ охотничьего угодья:

северная граница: от точки 1, расположенной на месте пересечения смежной административной границы Хохольского муниципального района и городского округа города Воронеж со средней линией русла реки Дон, граница идет в восточном направлении по смежной административной границе Хохольского муниципального района и городского округа город Воронеж до точки 2;

восточная граница: от точки 2, расположенной на смежной административной границе Хохольского муниципального района и городского округа город Воронеж, граница идет в юго-восточном направлении по смежной административной границе Хохольского муниципального района и городского округа город Воронеж до места пересечения с автомобильной дорогой с твердым покрытием 20 ОП РЗ Н 15-31 «Воронеж - Малышево – Гремячье» в точке 3;

южная граница: от точки 3, расположенной в месте пересечения автомобильной дороги с твердым покрытием 20 ОП РЗ Н 15-31 «Воронеж - Малышево – Гремячье» со смежной административной границей Хохольского муниципального района и городского округа город Воронеж, граница идет в общем восточном, а затем в юго-западном направлении по смежной административной границе Хохольского муниципального района и городского округа город Воронеж до места пересечения со средней линией русла реки Дон в точке 4;

западная граница: от точки 4, расположенной в месте пересечения смежной административной границы Хохольского муниципального района и городского округа город Воронеж и средней линии русла реки Дон, граница идет в общем северном направлении по средней линии русла реки Дон до

места пересечения со смежной административной границей Хохольского муниципального района и городского округа город Воронеж в точке 1.

В границах охотничьего угодья расположены: лесной квартал № 7 Гремяченского участкового лесничества Новоусманского лесничества; нелесоустроенные леса Новоусманского лесничества.

К землям, земельным участкам, правовой режим которых не допускает осуществление видов деятельности в сфере охотничьего хозяйства и которые не подлежат включению в состав охотничьего угодья в вышеописанных границах, относятся:

- земли сельскохозяйственного назначения: № 215;

- земли промышленности, энергетики, транспорта, связи, радиовещания, телевидения, информатики, земли для обеспечения космической деятельности, земли обороны, безопасности и земли иного специального назначения:

земли транспорта: № 215;

- земли лесного фонда:

земли лесов, расположенные в лесопарковых зеленых поясах: лесопарковый зеленый пояс города Воронежа.

Сведения о границах населенных пунктов, лесов, расположенных в лесопарковом зеленом поясе, утверждены соответствующими нормативными правовыми актами.

Сведения о границах других земель и земельных участков, правовой режим которых не допускает осуществление видов деятельности в сфере охотничьего хозяйства и которые не подлежат включению в состав охотничьего угодья, приведены в приложении № 5 к Схеме.

Сведения о характерных точках границ охотничьего угодья –
общедоступное охотничье угодье
Хохольского муниципального района, участок № 1
(в системе координат WGS-84 и МСК-36 зона 1)

№ п/п	Координата X	Координата Y	Координата X	Координата Y
	градусы, минуты, секунды		метры	
1	51°36'15,796"	39°0'49,186"	506660,44	1286857,11
2	51°36'5,849"	39°1'52,299"	506361,97	1288074,01
3	51°32'45,989"	39°5'3,335"	500214,20	1291801,41
4	51°31'34,481"	39°5'6,290"	498004,71	1291876,51

Карта-схема участка № 1 общедоступного охотничьего угодья Хохольского муниципального района

МАСШТАБ 1:32 000

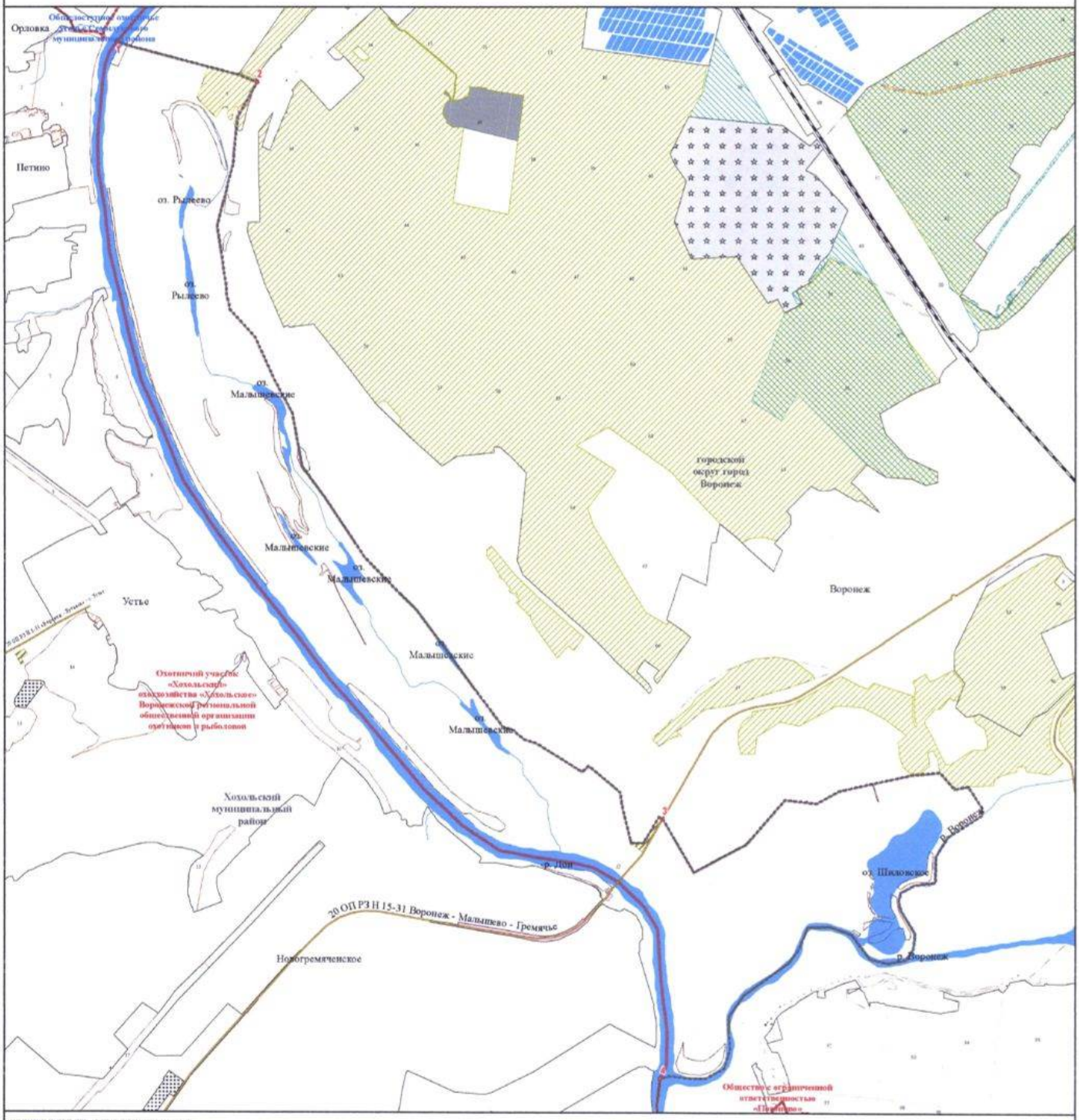

УСЛОВНЫЕ ОБОЗНАЧЕНИЯ

Границы

- муниципального образования
- населенного пункта
- охотничьего угодья

Поворотные точки

- охотничьего угодья

Гидрография

- реки, водохранилища, озера, пруды
- реки и ручьи

Пути сообщения

- железная дорога
- автомобильная дорога с твердым покрытием (регионального значения)

Земли, земельные участки, правовой режим которых не допускает осуществление видов деятельности в сфере охотничьего хозяйства и которые не подлежат включению в состав охотничьих угодий

Земли сельскохозяйственного назначения

- земли сельскохозяйственного назначения

Земли населенных пунктов

- земли населенных пунктов

Земля промышленности, энергетики, транспорта, связи, радиовещания, телевидения, информатики, земли для обеспечения космической деятельности, земли обороны, безопасности и земли иного специального назначения

- земли промышленности
- земли энергетики
- земли транспорта
- земли обороны и безопасности
- земли иного специального назначения

Земля лесного фонда

- Границы лесничеств по сведениям ЕГРН

Лесничество, участковое лесничество

- Новоусманское, Гремячинское
- Новоусманское, нелесоустроенные леса
- Новоусманское, Новоусманское
- Новоусманское, Яблоченское

- земли лесов, расположенные в лесопарковых зеленых поясах
- земли лесов, расположенные в зеленых зонах

Общедоступное охотничье угодье Хохольского муниципального района, участок № 2

Описание границ охотничьего угодья:

северная граница: от точки 1, расположенной на смежной административной границе Хохольского и Семилукского муниципальных районов, граница идет в восточном направлении по смежной административной границе Хохольского и Семилукского муниципальных районов до точки 2;

восточная граница: от точки 2, расположенной на смежной административной границе Хохольского и Семилукского муниципальных районов, граница идет в юго-западном направлении по смежной административной границе Хохольского и Семилукского муниципальных районов до места пересечения с железной дорогой линия ЮВЖД «Отрожка - Касторная» в точке 3;

южная граница: от точки 3, расположенной в месте пересечения смежной административной границы Хохольского и Семилукского муниципальных районов с железной дорогой линия ЮВЖД «Отрожка - Касторная», граница идет в северо-западном направлении по железной дороге линия ЮВЖД «Отрожка - Касторная» до точки 4;

западная граница: от точки 4, расположенной на железной дороге линия ЮВЖД «Отрожка - Касторная», граница идет в северном направлении по условной прямой линии до пересечения со смежной административной границей Хохольского и Семилукского муниципальных районов в точке 5, далее граница идет в общем северном направлении по смежной административной границе Хохольского и Семилукского муниципальных районов до точки 1.

В границах охотничьего угодья расположены: лесные кварталы № 6-20, 60, 69, 111 Белогорьевского участкового лесничества Павловского лесничества; нелесоустроенные леса Павловского лесничества.

К землям, земельным участкам, правовой режим которых не допускает осуществление видов деятельности в сфере охотничьего хозяйства и которые не подлежат включению в состав охотничьего угодья в вышеописанных границах, относятся:

- земли населенных пунктов: № 216;

- земли промышленности, энергетики, транспорта, связи, радиовещания, телевидения, информатики, земли для обеспечения космической деятельности, земли обороны, безопасности и земли иного специального назначения:

земли транспорта: № 216.

Сведения о границах населенных пунктов утверждены соответствующими нормативными правовыми актами.

Сведения о границах других земель и земельных участков, правовой режим которых не допускает осуществление видов деятельности в сфере охотничьего хозяйства и которые не подлежат включению в состав охотничьего угодья, приведены в приложении № 5 к Схеме.

Сведения о характерных точках границ охотничьего угодья – общедоступное охотничье угодье Хохольского муниципального района, участок № 2 (в системе координат WGS-84 и МСК-36 зона 1)

№ п/п	Координата X	Координата Y	Координата X	Координата Y
	градусы, минуты, секунды		метры	
1	51°40'53,441"	38°45'31,482"	515143,98	1269163,75
2	51°39'57,834"	38°49'24,083"	513444,22	1273640,52
3	51°39'5,001"	38°48'34,043"	511806,99	1272686,10
4	51°40'8,445"	38°45'22,281"	513752,68	1268992,15
5	51°40'10,947"	38°45'22,301"	513830,00	1268992,25

Карта-схема участка № 2 общедоступного охотничьего угодья Хохольского муниципального района

МАСШТАБ 1:20 000

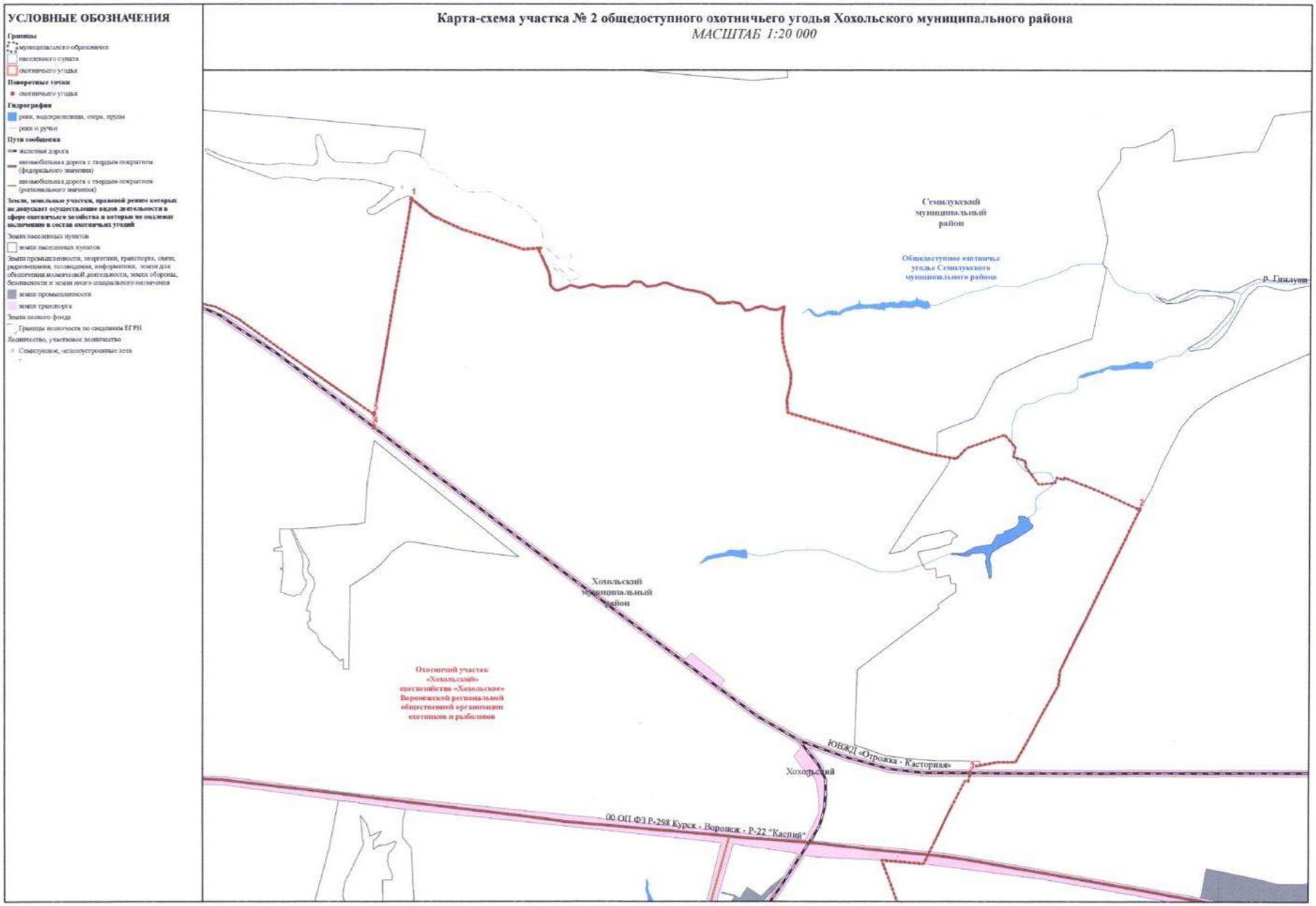

Общедоступное охотничье угодье Хохольского муниципального района, участок № 3

Описание границ охотничьего угодья:

северная граница: от точки 1, расположенной на смежной административной границе Хохольского и Каширского муниципальных районов, граница идет в общем юго-восточном направлении по смежной административной границе Хохольского и Каширского муниципальных районов до стыка смежных административных границ Хохольского и Каширского муниципальных районов с городским округом город Нововоронеж в точке 2;

восточная граница: от точки 2, расположенной на стыке смежных административных границ Хохольского и Каширского муниципальных районов с городским округом город Нововоронеж, граница идет в южном направлении по смежной административной границе Хохольского муниципального района и городского округа город Нововоронеж до точки 3;

южная граница: от точки 3, расположенной на смежной административной границе Хохольского муниципального района и городского округа город Нововоронеж, граница идет в северо-западном направлении по средней линии русла реки Дон до места пересечения со смежной административной границей Хохольского и Каширского муниципальных районов в точке 4;

западная граница: от точки 4, расположенной в месте пересечения средней линии русла реки Дон со смежной административной границей Хохольского и Каширского муниципальных районов, граница идет в северном направлении по смежной административной границе Хохольского и Каширского муниципальных районов до точки 1.

В границах охотничьего угодья расположены: нелесоустроенные леса Давыдовского лесничества; нелесоустроенные леса Новоусманского лесничества.

Сведения о характерных точках границ охотничьего угодья –
общедоступное охотничье угодье
Хохольского муниципального района, участок № 3
(в системе координат WGS-84 и МСК-36 зона 1)

№ п/п	Координата X	Координата Y	Координата X	Координата Y
	градусы, минуты, секунды		метры	
1	51°22'8,859"	39°6'2,895"	480533,64	1293114,99
2	51°20'10,530"	39°10'35,852"	476924,00	1298429,60
3	51°20'8,201"	39°10'35,749"	476852,03	1298428,28
4	51°21'47,991"	39°5'36,616"	479884,50	1292612,00

Карта-схема участка № 3 общедоступного охотничьего угодья Хохольского муниципального района

МАСШТАБ 1:20 000

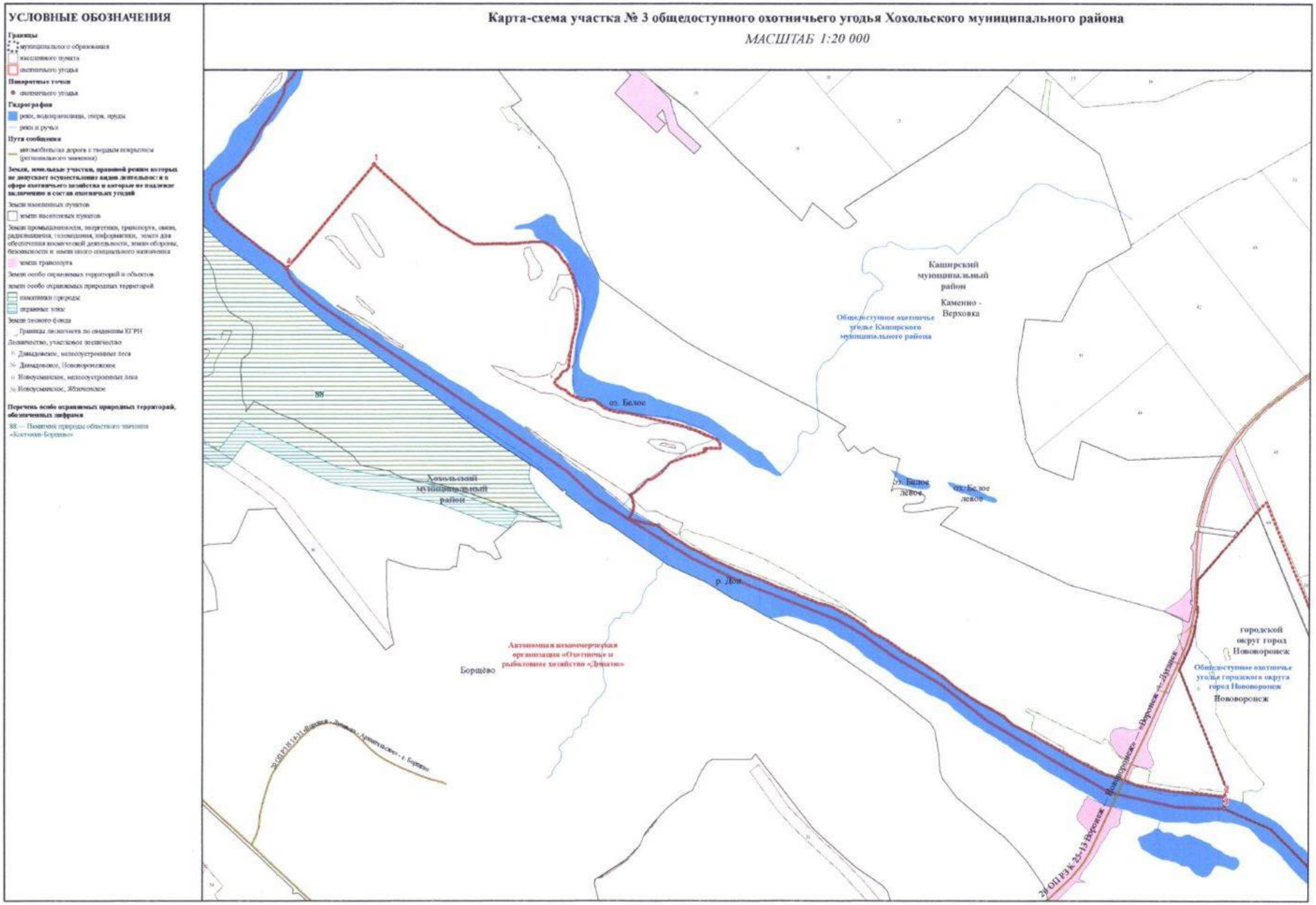

Общедоступное охотничье угодье
Хохольского муниципального района, участок № 4

Описание границ охотничьего угодья:

северная граница: от точки 1, расположенной в месте пересечения средней линии русла реки Дон со смежной административной границей Хохольского муниципального района и городского округа город Нововоронеж, граница идет в восточном направлении по смежной административной границе Хохольского муниципального района и городского округа город Нововоронеж до точки 2;

восточная граница: от точки 2, расположенной на смежной административной границе Хохольского муниципального района и городского округа город Нововоронеж, граница идет в юго-восточном направлении по смежной административной границе Хохольского муниципального района и городского округа город Нововоронеж до точки 3;

южная граница: от точки 3, расположенной на смежной административной границе Хохольского муниципального района и городского округа город Нововоронеж, граница идет в юго-западном направлении по смежной административной границе Хохольского муниципального района и городского округа город Нововоронеж до места пересечения со средней линией русла реки Дон в точке 4;

западная граница: от точки 4, расположенной в месте пересечения смежной административной границы Хохольского муниципального района и городского округа город Нововоронеж и средней линии русла реки Дон, граница идет в общем северо-западном направлении по средней линии русла реки Дон до места пересечения со смежной административной границей Хохольского муниципального района и городского округа город Нововоронеж в точке 1.

В границах охотничьего угодья расположены: нелесоустроенные леса Новоусманского лесничества.

Сведения о характерных точках границ охотничьего угодья – общедоступное охотничье угодье
Хохольского муниципального района, участок № 4
(в системе координат WGS-84 и МСК-36 зона 1)

№ п/п	Координата X	Координата Y	Координата X	Координата Y
	градусы, минуты, секунды		метры	
1	51°18'19,807"	39°10'33,902"	473501,91	1298424,14
2	51°18'17,968"	39°11'20,630"	473453,70	1299329,85
3	51°16'56,540"	39°12'10,963"	470946,76	1300329,49
4	51°16'15,427"	39°11'27,486"	469668,06	1299499,13

Карта-схема участка № 4 общедоступного охотничьего угодья Хохольского муниципального района

МАСШТАБ 1:14 000

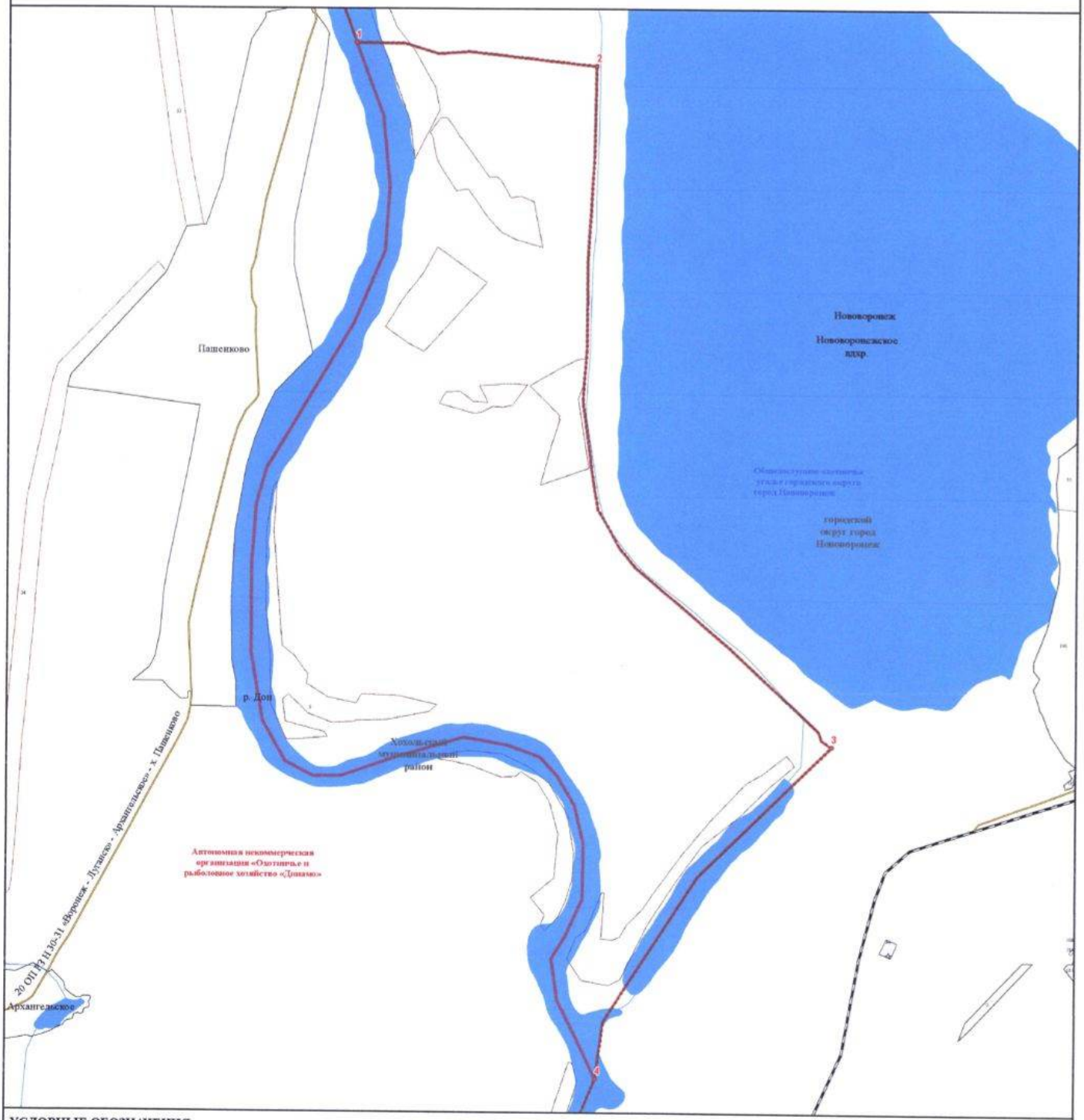

УСЛОВНЫЕ ОБОЗНАЧЕНИЯ

Границы

- муниципального образования
- населенного пункта
- охотничьего угодья

Поворотные точки

- охотничьего угодья

Гидрография

- реки, водохранилища, озера, пруды
- реки и ручьи

Пути сообщения

- железная дорога
- автомобильная дорога с твердым покрытием (регионального значения)

Земли, земельные участки, правовой режим которых не допускает осуществление видов деятельности в сфере охотничьего хозяйства и которые не подлежат включению в состав охотничьих угодий

Земли населенных пунктов

- земли населенных пунктов

Земли промышленности, энергетики, транспорта, связи, радиовещания, телевидения, информатики, земли для обеспечения космической деятельности, земли обороны, безопасности и земли иного специального назначения

- земли обороны и безопасности

Земли лесного фонда

- Границы лесничеств по сведениям ЕГРН

Лесничество, участковое лесничество

- Давыдовское, нелесоустроенные леса
- Давыдовское, Нововоронежское
- Новоусмпнское, нелесоустроенные леса
- Новоусмпнское, Яблоченское

Борисоглебский городской округ

Общедоступное охотничье угодье Борисоглебского городского округа, участок № 1

Описание границ охотничьего угодья:

северная граница: от точки 1, расположенной на пересечении смежных административных границ Грибановского муниципального района и Борисоглебского городского округа Воронежской области и Тамбовской области, граница идет в северо-восточном, далее в южном направлении по смежной административной границе Борисоглебского городского округа Воронежской области и Тамбовской области до пересечения со смежной административной границей Борисоглебского городского округа Воронежской области и Саратовской области, далее граница идет в южном направлении по смежной административной границе Борисоглебского городского округа Воронежской области и Саратовской области до пересечения со средней линией русла реки Хопер в точке 2;

восточная граница: от точки 2, расположенной в месте пересечения смежной административной границы Борисоглебского городского округа Воронежской области и Саратовской области и средней линии русла реки Хопер, граница идет в северном, далее в южном направлении по средней линии русла реки Хопер до точки 3 (расположенной вблизи села Губари), далее граница идет по условной прямой до точки 4, расположенной в северо-восточном углу села Губари, далее граница идет в западном направлении по условной прямой до пересечения с автомобильной дорогой с твердым покрытием 20 ОП РЗ Н 10-4 «Третьяки – Губари» в точке 5, далее граница идет по автомобильной дороге с твердым покрытием 20 ОП РЗ Н 10-4 «Третьяки – Губари» до пересечения с улицей Советская села Губари, далее граница идет в южном направлении по улице Советская села Губари до пересечения с автомобильной дорогой с грунтовым покрытием, далее граница идет в западном, а затем в южном направлении вдоль западной

границы села Губари по автомобильной дороге с грунтовым покрытием до места пересечения с автомобильной дорогой с твердым покрытием 20 ОП РЗ Н 10-4 «Третьяки – Губари», далее граница идет в южном направлении по автомобильной дороге с твердым покрытием 20 ОП РЗ Н 10-4 «Третьяки – Губари» до пересечения с автомобильной дорогой с грунтовым покрытием (западная граница деревни Селома) в точке 6;

южная граница: от точки 6, расположенной на пересечении автомобильной дороги с твердым покрытием 20 ОП РЗ Н 10-4 «Третьяки – Губари» и автомобильной дороги с грунтовым покрытием (западная граница деревни Селома), граница идет в общем западном направлении по автомобильной дороге с грунтовым покрытием через точки 7 - 14 до пересечения со средней линией русла реки Ростань в точке 15, далее граница идет в северном направлении по средней линии русла реки Ростань до пересечения с южной границей села Махровка в точке 16;

западная граница: от точки 16, расположенной на пересечении средней линии русла реки Ростань и южной границы села Махровка, граница идет в северном направлении по средней линии русла реки Ростань до пересечения с мостом на автомобильной дороге с твердым покрытием 20 ОП РЗ Н 1-4 «Борисоглебск - Богана – Махровка», далее граница идет в северном направлении по автомобильной дороге с твердым покрытием 20 ОП РЗ Н 1-4 «Борисоглебск - Богана – Махровка» через село Махровка до пересечения с автомобильной дорогой с грунтовым покрытием (вблизи улицы Октябрьская села Махровка), далее граница идет в западном направлении по автомобильной дороге с грунтовым покрытием до пересечения с западной границей села Махровка в точке 17, далее граница идет в западном направлении по автомобильной дороге с грунтовым покрытием через точки 18 - 21 до пересечения со смежной административной границей Борисоглебского городского округа и Грибановского муниципального района в точке 22, далее граница идет в северном направлении по смежной административной границе Борисоглебского городского округа и

Грибановского муниципального района до пересечения со смежной административной границей Грибановского муниципального района и Борисоглебского городского округа Воронежской области и Тамбовской области в точке 1.

В границах охотничьего угодья расположены: нелесоустроенные леса Песковского лесничества; лесные кварталы № 1, 2 Буденновского участкового лесничества Песковского лесничества; нелесоустроенные леса Теллермановского лесничества.

К землям, земельным участкам, правовой режим которых не допускает осуществление видов деятельности в сфере охотничьего хозяйства и которые не подлежат включению в состав охотничьего угодья в вышеописанных границах, относятся:

- земли сельскохозяйственного назначения: № 32;

- земли населенных пунктов: посёлок Ростань, село Губари, село Махровка;

- земли промышленности, энергетики, транспорта, связи, радиовещания, телевидения, информатики, земли для обеспечения космической деятельности, земли обороны, безопасности и земли иного специального назначения:

земли энергетики: № 32;

земли транспорта: № 32.

Сведения о границах населенных пунктов утверждены соответствующими нормативными правовыми актами.

Сведения о границах других земель и земельных участков, правовой режим которых не допускает осуществление видов деятельности в сфере охотничьего хозяйства и которые не подлежат включению в состав охотничьего угодья, приведены в приложении № 5 к Схеме.

Сведения о характерных точках границ охотничьего угодья –
общедоступное охотничье угодье
Борисоглебского городского округа, участок № 1
(в системе координат WGS-84 и МСК-36 зона 2)

№ п/п	Координата X	Координата Y	Координата X	Координата Y
	градусы, минуты, секунды		метры	
1	51° 35' 39,341"	42° 21' 16,179"	505754,65	2310480,05
2	51° 32' 17,112"	42° 34' 10,785"	499704,53	2325482,91
3	51° 31' 47,845"	42° 34' 5,105"	498798,42	2325386,86
4	51° 31' 47,715"	42° 34' 2,304"	498793,62	2325332,93
5	51° 31' 47,226"	42° 33' 39,070"	498771,90	2324885,30
6	51° 25' 1,262"	42° 30' 50,361"	486179,26	2321809,83
7	51° 25' 5,455"	42° 30' 40,501"	486306,17	2321617,48
8	51° 25' 20,308"	42° 29' 31,611"	486746,70	2320280,01
9	51° 25' 44,654"	42° 29' 23,107"	487496,79	2320105,39
10	51° 25' 51,521"	42° 28' 45,866"	487699,20	2319383,07
11	51° 25' 39,018"	42° 28' 5,768"	487302,33	2318613,66
12	51° 25' 25,488"	42° 27' 25,079"	486873,70	2317833,14
13	51° 25' 33,276"	42° 26' 43,885"	487103,89	2317034,10
14	51° 25' 42,842"	42° 26' 15,325"	487392,28	2316478,47
15	51° 25' 45,014"	42° 26' 0,183"	487455,62	2316185,09
16	51° 31' 4,059"	42° 24' 3,006"	497286,52	2313797,93
17	51°34'3,423"	42°22'43,895"	502810,74	2312204,75
18	51°34'3,438"	42°22'38,113"	502809,85	2312093,39
19	51°34'2,327"	42°22'35,563"	502774,92	2312044,71
20	51°33'57,973"	42°22'30,727"	502639,23	2311953,19
21	51°33'53,996"	42°22'18,751"	502513,52	2311724,03
22	51°33'55,527"	42°22'11,628"	502559,17	2311586,25

Карта-схема участка № 1 общедоступного охотничьего угодья Борисоглебского городского округа

МАСШТАБ 1:90 000

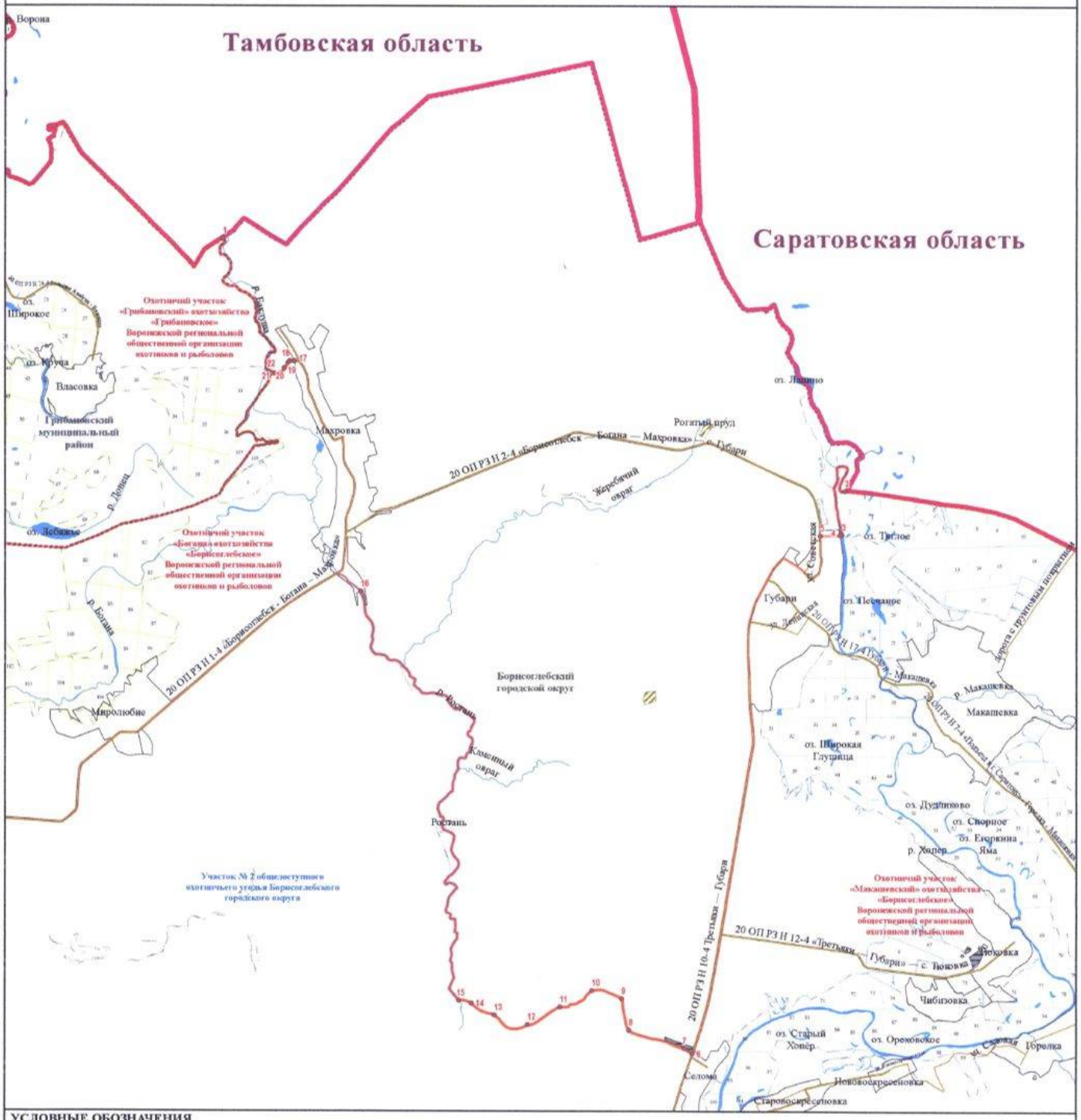

УСЛОВНЫЕ ОБОЗНАЧЕНИЯ

Границы
- муниципального образования
- субъекта
- населенного пункта
- охотничьего угодья

Поворотные точки
- охотничьего угодья

Гидрография
- реки, водохранилища, озера, пруды
- реки и ручьи

Пути сообщения
- автомобильная дорога с твердым покрытием (регионального значения)
- автомобильная дорога с грунтовым покрытием

Земли, земельные участки, правовой режим которых не допускает осуществление видов деятельности в сфере охотничьего хозяйства и которые не подлежат включению в состав охотничьих угодий

Земли сельскохозяйственного назначения
- земли сельскохозяйственного назначения

Земли населенных пунктов
- земли населенных пунктов

Земли промышленности, энергетики, транспорта, связи, радиовещания, телевидения, информатики, земли для обеспечения космической деятельности, земли обороны, безопасности и земли иного специального назначения
- земли энергетики
- земли транспорта
- земли иного специального назначения

Земли лесного фонда
- Границы лесничеств по сведениям ЕГРН

Лесничество, участковое лесничество
- Песковское, Будениновское
- Песковское, нелесоустроенные леса
- Теллермановское, Алабухское
- Теллермановское, нелесоустроенные леса

Общедоступное охотничье угодье
Борисоглебского городского округа, участок № 2

Описание границ охотничьего угодья:

северная граница: от точки 1, расположенной в месте пересечения западной границы села Богана и автомобильной дороги с твердым покрытием 20 ОП РЗ Н 1-4 «Борисоглебск - Богана – Махровка», граница идет в северо-восточном направлении по автомобильной дороге с твердым покрытием 20 ОП РЗ Н 1-4 «Борисоглебск - Богана – Махровка» через посёлок Миролюбие до точки 2, расположенной на пересечении автомобильной дороги с твердым покрытием 20 ОП РЗ Н 1-4 «Борисоглебск - Богана – Махровка» и западной границы села Махровка;

восточная граница: от точки 2, расположенной на пересечении автомобильной дороги с твердым покрытием 20 ОП РЗ Н 1-4 «Борисоглебск - Богана – Махровка» и западной границы села Махровка, граница идет по автомобильной дороге с твердым покрытием 20 ОП РЗ Н 1-4 «Борисоглебск - Богана – Махровка» до пересечения моста на автомобильной дороге с твердым покрытием 20 ОП РЗ Н 1-4 «Борисоглебск - Богана – Махровка» со средней линией русла реки Ростань, далее граница идет в южном направлении по средней линии русла реки Ростань до пересечения с автомобильной дорогой с грунтовым покрытием в точке 3, далее граница идет в общем восточном направлении по автомобильной дороге с грунтовым покрытием через точки 4 - 11 до пересечения с автомобильной дорогой с твердым покрытием 20 ОП РЗ Н 10-4 «Третьяки – Губари» (западная граница деревни Селома) в точке 12, далее граница идет в южном направлении по автомобильной дороге с твердым покрытием 20 ОП РЗ Н 10-4 «Третьяки – Губари» до пересечения с северной границей села Третьяки в точке 13;

южная граница: от точки 13, расположенной на пересечении автомобильной дороги с твердым покрытием 20 ОП РЗ Н 10-4 «Третьяки – Губари» и северной границы села Третьяки, граница идет в южном

направлении по автомобильной дороге с твердым покрытием 20 ОП РЗ Н 10-4 «Третьяки – Губари» до пересечения с автомобильной дорогой с твердым покрытием 00 ОП ФЗ Р-22 «Каспий» автомобильная дорога М-4 «Дон» - Тамбов - Волгоград – Астрахань» в селе Третьяки, далее граница идет в западном направлении по автомобильной дороге с твердым покрытием 00 ОП ФЗ Р-22 «Каспий» автомобильная дорога М-4 «Дон» - Тамбов - Волгоград – Астрахань» до пересечения с автомобильной дорогой с твердым покрытием 20 ОП РЗ Н 9-4 «Подъезд к г. Саратову» - с. Танцырей, далее граница идет в южном направлении по автомобильной дороге с твердым покрытием 20 ОП РЗ Н 9-4 «Подъезд к г. Саратову» - с. Танцырей» до пересечения с автомобильной дорогой с грунтовым покрытием в точке 14, далее граница идет в юго-западном направлении по автомобильной дороге с грунтовым покрытием до места пересечения с высоковольтной линией электропередачи 35-110–220 кВ, далее в западном направлении по высоковольтной линии электропередачи 35-110–220 кВ через точку 15 на границе села Танцырей, далее граница идет в западном направлении по высоковольтной линии электропередачи 35-110–220 кВ через точки 16 - 22 пересекая железную дорогу до точки 23, расположенной на пересечении высоковольтной линии электропередачи 35-110–220 кВ и южной границы города Борисоглебска, далее граница идет в южном направлении по высоковольтной линии электропередачи 35-110–220 кВ через точки 24 - 31 до пересечения со средней линией русла реки Хопер в точке 32;

западная граница: от точки 32, расположенной на пересечении высоковольтной линии электропередачи 35-110–220 кВ и средней линии русла реки Хопер, граница идет в северо-западном направлении по средней линии русла реки Хопер до пересечения со смежной административной границей Борисоглебского городского округа и Грибановского муниципального района, далее граница идет по смежной административной границе Борисоглебского городского округа и Грибановского муниципального района до точки 33, расположенной на смежной

административной границе Борисоглебского городского округа и Грибановского муниципального района вблизи улицы Назарова города Борисоглебска, далее граница идет по условной прямой до точки 34, расположенной на пересечении границы города Борисоглебска с левым берегом реки Ворона, далее граница идет в восточном направлении по улице Назарова города Борисоглебска до пересечения с автомобильной дорогой с твердым покрытием 20 ОП РЗ Н 1-4 «Борисоглебск - Богана – Махровка», далее граница идет в северном направлении по автомобильной дороге с твердым покрытием 20 ОП РЗ Н 1-4 «Борисоглебск - Богана – Махровка» через город Борисоглебск, село Чигорак, село Богана до пересечения с западной границей села Богана в точке 1.

В границах охотничьего угодья расположены: нелесоустроенные леса Песковского лесничества; лесные кварталы № 1, 3-13, 18-29, 41, 42, 151, 177 Хопёрского участкового лесничества Теллермановского лесничества; нелесоустроенные леса Теллермановского лесничества.

К землям, земельным участкам, правовой режим которых не допускает осуществление видов деятельности в сфере охотничьего хозяйства и которые не подлежат включению в состав охотничьего угодья в вышеописанных границах, относятся:

- земли сельскохозяйственного назначения: № 33;

- земли населенных пунктов: № 33, город Борисоглебск, посёлок Мировой Октябрь, посёлок Миролюбие, село Богана, село Махровка, село Танцырей, село Третьяки, село Чигорак;

- земли промышленности, энергетики, транспорта, связи, радиовещания, телевидения, информатики, земли для обеспечения космической деятельности, земли обороны, безопасности и земли иного специального назначения:

земли промышленности: № 33;

земли энергетики: № 33;

земли транспорта: № 33;

земли обороны и безопасности: земельный участок 36:04:0102046:30, земельный участок 36:04:2517001:3, земельный участок 36:04:2517009:2;

земли иного специального назначения: № 33.

Сведения о границах населенных пунктов утверждены соответствующими нормативными правовыми актами.

Сведения о границах других земель и земельных участков, правовой режим которых не допускает осуществление видов деятельности в сфере охотничьего хозяйства и которые не подлежат включению в состав охотничьего угодья, приведены в приложении № 5 к Схеме.

Сведения о характерных точках границ охотничьего угодья – общедоступное охотничье угодье Борисоглебского городского округа, участок № 2 (в системе координат WGS-84 и МСК-36 зона 2)

№ п/п	Координата X	Координата Y	Координата X	Координата Y
	градусы, минуты, секунды		метры	
1	51° 28' 46,137"	42° 12' 48,024"	492877,68	2300826,03
2	51° 31' 17,768"	42° 23' 32,383"	497702,83	2313202,22
3	51° 25' 45,014"	42° 26' 0,183"	487455,62	2316185,09
4	51° 25' 42,842"	42° 26' 15,325"	487392,28	2316478,47
5	51° 25' 33,276"	42° 26' 43,885"	487103,89	2317034,10
6	51° 25' 25,488"	42° 27' 25,079"	486873,70	2317833,14
7	51° 25' 39,018"	42° 28' 5,768"	487302,33	2318613,66
8	51° 25' 51,521"	42° 28' 45,866"	487699,20	2319383,07
9	51° 25' 44,654"	42° 29' 23,107"	487496,79	2320105,39
10	51° 25' 20,308"	42° 29' 31,611"	486746,70	2320280,01
11	51° 25' 5,455"	42° 30' 40,501"	486306,17	2321617,48
12	51° 25' 1,262"	42° 30' 50,361"	486179,26	2321809,83
13	51° 22' 31,613"	42° 29' 58,211"	481540,53	2320866,21
14	51°20'8,966"	42°21'20,028"	477003,26	2310896,44
15	51°20'6,343"	42°21'14,254"	476920,88	2310785,64
16	51°20'25,591"	42°20'22,802"	477503,99	2309782,67
17	51°20'35,092"	42°17'35,151"	477760,77	2306534,40
18	51°20'41,451"	42°15'48,910"	477935,01	2304476,04
19	51°20'19,465"	42°14'42,623"	477242,08	2303200,17
20	51° 19' 31,712"	42° 12' 21,782"	475738,79	2300488,50
21	51° 19' 58,183"	42° 9' 53,786"	476529,42	2297615,36
22	51° 20' 28,890"	42° 7' 3,895"	477448,89	2294318,18
23	51° 20' 46,690"	42° 5' 25,210"	477982,83	2292403,52
24	51° 20' 41,795"	42° 5' 19,238"	477830,61	2292289,20
25	51° 20' 35,488"	42° 5' 21,639"	477636,09	2292337,27
26	51° 20' 22,082"	42° 5' 18,796"	477221,33	2292285,67

№ п/п	Координата X	Координата Y	Координата X	Координата Y
	градусы, минуты, секунды		метры	
27	51° 20' 4,332"	42° 5' 15,033"	476672,18	2292217,34
28	51° 19' 50,344"	42° 5' 12,068"	476239,45	2292163,50
29	51° 19' 39,814"	42° 5' 9,836"	475913,65	2292122,96
30	51° 19' 26,798"	42° 4' 57,330"	475509,44	2291884,11
31	51° 19' 9,699"	42° 4' 40,904"	474978,44	2291570,34
32	51° 19' 0,294"	42° 4' 31,871"	474686,35	2291397,74
33	51° 23' 49,616"	42° 5' 59,795"	483641,52	2293025,37
34	51° 23' 48,667"	42° 6' 3,054"	483612,75	2293088,62

Карта-схема участка № 2 общедоступного охотничьего угодья Борисоглебского городского округа

МАСШТАБ 1:110 000

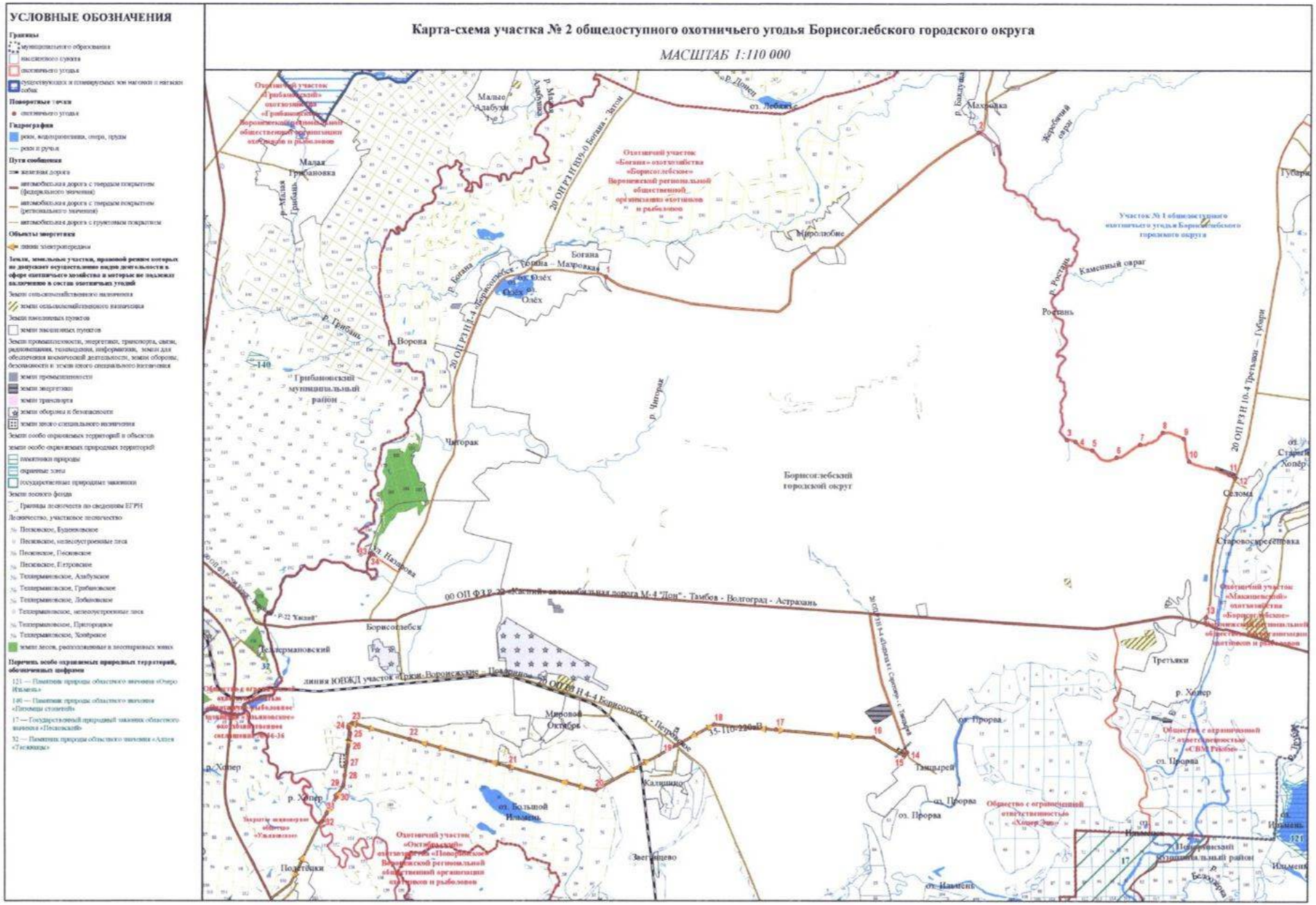

Городской округ город Нововоронеж

Общедоступное охотничье угодье городского округа город Нововоронеж

Описание границ охотничьего угодья:

северная граница: от точки 1, расположенной на пересечении смежных административных границ городского округа город Нововоронеж, Каширского и Хохольского муниципальных районов, граница идет в восточном направлении по смежной административной границе городского округа город Нововоронеж и Каширского муниципального района до пересечения с южной границей посёлка Колодезный в точке 2;

восточная граница: от точки 2, расположенной на пересечении смежной административной границы городского округа город Нововоронеж и Каширского муниципального района с южной границей посёлка Колодезный, граница идет в юго-западном направлении по смежной административной границе городского округа город Нововоронеж и Каширского муниципального района до пересечения смежных административных границ городского округа город Нововоронеж, Каширского и Острогожского муниципальных районов, затем в юго-восточном направлении по смежной административной границе городского округа город Нововоронеж и Острогожского муниципального района до точки 3, расположенной на смежной административной границе городского округа город Нововоронеж и Острогожского муниципального района;

южная граница: от точки 3, расположенной на смежной административной границе городского округа город Нововоронеж и Острогожского муниципального района, граница идет в западном направлении по смежной административной границе городского округа город Нововоронеж и Острогожского муниципального района до пересечения смежных административных границ городского округа город Нововоронеж, Каширского и Хохольского муниципальных районов в точке 4;

западная граница: от точки 4, расположенной на пересечении смежных административных границ городского округа город Нововоронеж, Каширского и Хохольского муниципальных районов, граница идет в северном направлении по средней линии русла реки Дон до пересечения со смежными административными границами городского округа город Нововоронеж и Хохольского муниципального района, далее граница идет в северном направлении по смежной административной границе городского округа город Нововоронеж и Хохольского муниципального района до точки 1, расположенной на пересечении смежных административных границ городского округа город Нововоронеж, Каширского и Хохольского муниципальных районов.

В границах охотничьего угодья расположены: лесные кварталы № 79, 83-85, 91-94, 100-103, 105, 106, 112-114 Нововоронежского участкового лесничества Давыдовского лесничества; нелесоустроенные леса Давыдовского лесничества.

К землям, земельным участкам, правовой режим которых не допускает осуществление видов деятельности в сфере охотничьего хозяйства и которые не подлежат включению в состав охотничьего угодья в вышеописанных границах, относятся:

- земли сельскохозяйственного назначения: № 61;

- земли населенных пунктов: город Нововоронеж;

- земли промышленности, энергетики, транспорта, связи, радиовещания, телевидения, информатики, земли для обеспечения космической деятельности, земли обороны, безопасности и земли иного специального назначения:

земли промышленности: № 61;

земли обороны и безопасности: земельный участок 36:33:0003206:8;

-земли особо охраняемых территорий и объектов:

земли рекреационного назначения: № 61.

Сведения о границах населенных пунктов, особо охраняемых природных территорий утверждены соответствующими нормативными правовыми актами.

Сведения о границах других земель и земельных участков, правовой режим которых не допускает осуществление видов деятельности в сфере охотничьего хозяйства и которые не подлежат включению в состав охотничьего угодья, приведены в приложении № 5 к Схеме.

Сведения о характерных точках границ охотничьего угодья –
общедоступное охотничье угодье
городского округа город Нововоронеж
(в системе координат WGS-84 и МСК-36 зона 1)

№ п/п	Координата X	Координата Y	Координата X	Координата Y
	градусы, минуты, секунды		метры	
1	51° 20' 10,530"	39° 10' 35,852"	476924,00	1298429,60
2	51° 20' 30,321"	39° 16' 35,325"	477606,07	1305381,57
3	51° 13' 25,597"	39° 12' 32,054"	464432,01	1300802,62
4	51° 13' 44,386"	39° 10' 26,469"	464989,17	1298360,16

Карта-схема общедоступного охотничьего угодья городского округа город Нововоронеж

МАСШТАБ 1:60 000

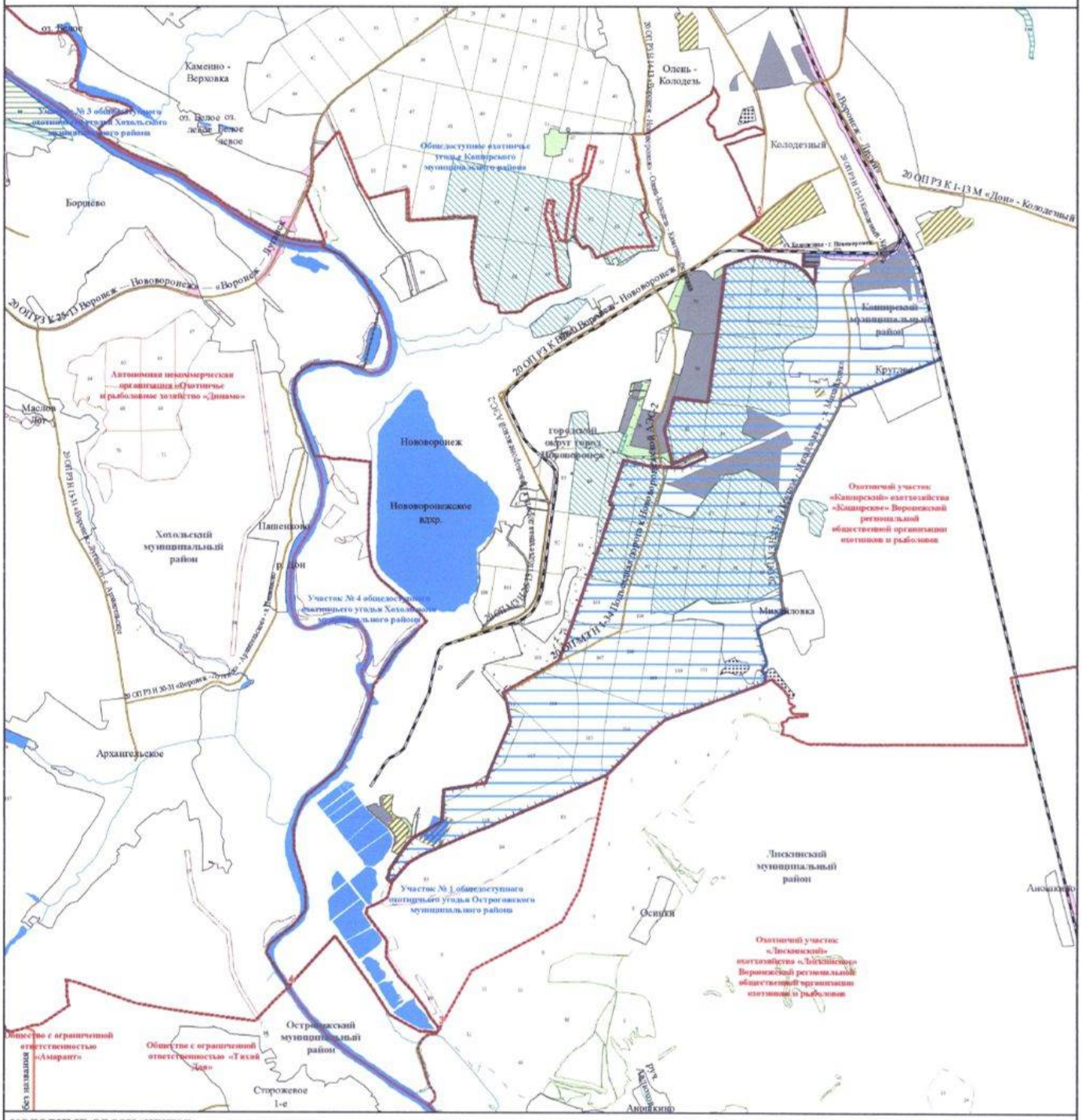
Каменно - Верховка
Олень - Колодезь
Колодезный
Борщёво
Маслов Лог
Нововоронеж
Нововоронежское вдхр.
городской округ город Нововоронеж
Пашенково
Хохольский муниципальный район
Архангельское
Михайловка
Лискинский муниципальный район
Осинки
Острогожский муниципальный район
Строгожское 1-е
Автономная некоммерческая организация «Охотничье и рыболовное хозяйство «Динамо»
Общедоступные охотничьи угодья Каширского муниципального района
Участок № 4 общедоступного охотничьего угодья Хохольского муниципального района
Участок № 3 общедоступного охотничьего угодья Острогожского муниципального района
Охотничий участок «Каширский» охотхозяйства «Каширское» Воронежской региональной общественной организации охотников и рыболовов
Охотничий участок «Лискинский» охотхозяйства «Лискинское» Воронежской региональной общественной организации охотников и рыболовов
Общество с ограниченной ответственностью «Амарант»
Общество с ограниченной ответственностью «Тихий Дон»
20 ОП РЗ К 25-РТ Воронеж — Нововоронеж — «Воронеж — Лиски»
20 ОП РЗ К 1-13 М «Дон» - Колодезный
20 ОП РЗ К 1-13 М «Воронеж — Лиски» — Нововоронеж
20 ОП РЗ К 1-13 М «Воронеж — Лиски» — Архангельское
20 ОП РЗ К 1-13 М «Воронеж — Лиски» — Пашенково
20 ОП РЗ К 1-13 М «Воронеж — Лиски» — Михайловка
20 ОП РЗ К 1-13 М «Воронеж — Лиски» — Осинки
20 ОП РЗ К 1-13 М «Воронеж — Лиски» — Аношкино
Нововоронеж — Новая Калитва — Лиски
Нововоронеж — Острогожск
Нововоронеж — Новая Калитва

Приложение № 4
к Схеме размещения, использования
и охраны охотничьих угодий
на территории Воронежской области

Перечень особо охраняемых природных территорий на территории Воронежской области (по состоянию на 1 октября 2023 года)

№ п/п	Название	Площадь, га	Площадь охранной зоны, га	Категория	Местоположение (административно-территориальные единицы, в границах которых находится особо охраняемая природная территория (далее - ООПТ))	Реквизиты нормативных правовых актов об организации ООПТ
1	2	3	4	5	6	7
1. ООПТ федерального значения						
1	Воронежский государственный природный биосферный заповедник имени В.М. Пескова	31053	9120	Государственный природный заповедник	Верхнехавский муниципальный район Воронежской области и Железнодорожный район городского округа города Воронеж, Усманский муниципальный район Липецкой области	Приказ Министерства природных ресурсов и экологии Российской Федерации от 21.01.2022 № 31 «Об утверждении Устава Федерального государственного бюджетного учреждения «Воронежский государственный природный биосферный заповедник имени В.М. Пескова»
2	Хоперский государственный природный заповедник	16758,1048	13680	Государственный природный заповедник	Грибановский, Новохопёрский, Поворинский муниципальные районы Воронежской области	Приказ Министерства природных ресурсов и экологии Российской Федерации от 09.12.2022 № 860 «Об утверждении Положения о Хоперском государственном природном заповеднике»
3	Государственный природный заказник федерального значения «Воронежский»	22999,7	отсутствует	Государственный природный заказник	Рамонский и Новоусманский муниципальные районы Воронежской области, Железнодорожный район городского округа город Воронеж	Приказ Министерства природных ресурсов и экологии Российской Федерации от 31.03.2023 № 167 «Об утверждении Положения о государственном природном заказнике федерального значения «Воронежский»
4	Государственный природный заказник федерального значения «Каменная степь»	5232	отсутствует	Государственный природный заказник	Таловский муниципальный район Воронежской области	Постановление Правительства Российской Федерации от 25.05.1996 № 639 «Об учреждении государственного природного заказника «Каменная степь» Министерства охраны окружающей среды и природных ресурсов Российской Федерации»,

1	2	3	4	5	6	7
						приказ Министерства природных ресурсов и экологии Российской Федерации от 18.01.2024 № 25 «Об утверждении Положения о государственном природном заказнике федерального значения «Каменная степь»
2. ООПТ регионального значения						
5	Государственный комплексный природный заказник областного значения «Байгоровский»	5009,46	отсутствует	Государственный природный заказник	Верхнехавский муниципальный район	Постановление администрации Воронежской области от 18.09.2000 № 859 «Об усилении охраны и рациональном использовании ресурсов животного мира», постановление Правительства Воронежской области от 04.05.2016 № 315 «Об утверждении Положения о государственном комплексном природном заказнике областного значения «Байгоровский»
6	Государственный природный заказник областного значения «Битюгский»	806,85	отсутствует	Государственный природный заказник	Аннинский муниципальный район	Постановлением Правительства Воронежской области от 02.06.2020 № 486 «О создании государственного природного заказника областного значения «Битюгский»
7	Государственный комплексный природный заказник областного значения «Великоархангельский»	3968,2	отсутствует	Государственный природный заказник	Бутурлиновский муниципальный район	Постановление администрации Воронежской области от 18.09.2000 № 859 «Об усилении охраны и рациональном использовании ресурсов животного мира», постановление Правительства Воронежской области от 27.01.2014 № 63 «Об утверждении Положения о государственном комплексном природном заказнике областного значения «Великоархангельский»
8	Государственный природный заказник областного значения «Воронежская нагорная дубрава»	7043,2726	отсутствует	Государственный природный заказник	Городской округ город Воронеж, Рамонский муниципальный район	Постановление Правительства Воронежской области от 17.04.2013 № 321 «Об образовании государственного природного заказника областного значения «Воронежская нагорная дубрава»
9	Государственный комплексный природный заказник областного значения «Гарус»	4032,3	отсутствует	Государственный природный заказник	Подгоренский муниципальный район	Постановление администрации Воронежской области от 18.09.2000 № 859 «Об усилении охраны и рациональном использовании ресурсов животного мира», постановление Правительства Воронежской области от 27.01.2014 № 64 «Об утверждении

1	2	3	4	5	6	7
						Положения о государственном комплексном природном заказнике областного значения «Гарус»
10	Государственный природный заказник областного значения «Дерезовский»	800,98	отсутствует	Государственный природный заказник	Верхнемамонский муниципальный район	Постановление Правительства Воронежской области от 15.01.2021 № 9 «О создании государственного природного заказника областного значения «Дерезовский»
11	Государственный природный заказник областного значения «Дивногорье»	3398,87	отсутствует	Государственный природный заказник	Лискинский муниципальный район, Острогожский муниципальный район	Постановление Правительства Воронежской области от 22.12.2017 № 1066 «О создании государственного природного заказника областного значения «Дивногорье»
12	Государственный комплексный природный заказник областного значения «Землянский»	17458,12	отсутствует	Государственный природный заказник	Семилукский муниципальный район	Постановление администрации Воронежской области от 18.09.2000 № 859 «Об усилении охраны и рациональном использовании ресурсов животного мира», постановление Правительства Воронежской области от 10.10.2014 № 918 «Об утверждении Положения о государственном комплексном природном заказнике областного значения «Землянский»
13	Государственный комплексный природный заказник регионального значения «Коротоякские акваорешники»	1889,97	отсутствует	Государственный природный заказник	Острогожский муниципальный район	Постановление администрации Воронежской области от 25.10.2000 № 1001 «О развитии сети особо охраняемых природных территорий»
14	Государственный комплексный природный заказник областного значения «Краснолипьев-ский»	4821,41	отсутствует	Государственный природный заказник	Репьёвский муниципальный район	Постановление администрации Воронежской области от 18.09.2000 № 859 «Об усилении охраны и рациональном использовании ресурсов животного мира», постановление Правительства Воронежской области от 04.05.2016 № 316 «Об утверждении Положения о государственном комплексном природном заказнике областного значения «Краснолипьевский»
15	Государственный природный заказник	1332,52	отсутствует	Государственный природный	Богучарский муниципальный район	Постановление Правительства Воронежской области от 12.04.2023 № 263 «О создании

1	2	3	4	5	6	7
	областного значения «Липчанская гора»			заказник		государственного природного заказника областного значения «Липчанская гора»
16	Государственный комплексный природный заказник областного значения «Михайловский»	17745,15	отсутствует	Государственный природный заказник	Панинский муниципальный район	Постановление администрации Воронежской области от 18.09.2000 № 859 «Об усилении охраны и рациональном использовании ресурсов животного мира», постановление Правительства Воронежской области от 27.01.2014 № 62 «Об утверждении Положения о государственном комплексном природном заказнике областного значения «Михайловский»
17	Государственный природный заказник областного значения «Песковский»	2402	отсутствует	Государственный природный заказник	Поворинский муниципальный район	Постановление Правительства Воронежской области от 19.10.2015 № 816 «Об образовании государственного природного заказника областного значения «Песковский»
18	Государственный природный заказник областного значения «Рамонье»	2419,49	отсутствует	Государственный природный заказник	Аннинский муниципальный район	Постановление Правительства Воронежской области от 10.10.2014 № 919 «Об образовании государственного природного заказника областного значения «Рамонье»
19	Государственный комплексный природный заказник областного значения «Родники»	15660,87	отсутствует	Государственный природный заказник	Острогожский и Репьёвский муниципальные районы	Постановление администрации Воронежской области от 18.09.2000 № 859 «Об усилении охраны и рациональном использовании ресурсов животного мира», постановление Правительства Воронежской области от 27.01.2014 № 60 «Об утверждении Положения о государственном комплексном природном заказнике областного значения «Родники»
20	Государственный комплексный природный заказник областного значения «Семилукский»	2725,83	отсутствует	Государственный природный заказник	Семилукский муниципальный район	Постановление администрации Воронежской области от 18.09.2000 № 859 «Об усилении охраны и рациональном использовании ресурсов животного мира», постановление Правительства Воронежской области от 27.01.2014 № 61 «Об утверждении Положения о государственном комплексном природном заказнике областного значения «Семилукский»
21	Государственный природный заказник	1130,01	отсутствует	Государственный природный	Нижнедевицкий муниципальный район	Постановление Правительства Воронежской области от 05.06.2017 № 455 «О создании

1	2	3	4	5	6	7
	областного значения «Степная балка в окрестностях с. Острянка»			заказник		государственного природного заказника областного значения «Степная балка в окрестностях с. Острянка»
22	Государственный комплексный природный заказник регионального значения «Степной»	1206,87	отсутствует	Государственный природный заказник	Кантемировский муниципальный район	Постановление администрации Воронежской области от 25.10.2000 № 1001 «О развитии сети особо охраняемых природных территорий»
23	Государственный природный заказник областного значения «Ясиновский яр»	552,26	отсутствует	Государственный природный заказник	Воробьёвский муниципальный район	Постановление Правительства Воронежской области от 12.02.2021 № 65 «О создании государственного природного заказника областного значения «Ясиновский яр»
24	Государственный комплексный природный заказник областного значения «Хоперский»	6954,67	отсутствует	Государственный природный заказник	Грибановский, Поворинский муниципальные районы	Постановление администрации Воронежской области от 18.09.2000 № 859 «Об усилении охраны и рациональном использовании ресурсов животного мира», постановление Правительства Воронежской области от 04.05.2016 № 314 «Об утверждении Положения о государственном комплексном природном заказнике областного значения «Хоперский»
25	Государственный природный заказник областного значения «Яр Рассыпной»	32590,43	отсутствует	Государственный природный заказник	Калачеевский муниципальный район	Постановление Правительства Воронежской области от 09.06.2018 № 526 «О создании государственного природного заказника областного значения «Яр Рассыпной»
26	Природный парк областного значения «Ломовской природный ландшафтный парк»	2540,59	150,87	Природный парк	Воробьёвский муниципальный район	Постановление Правительства Воронежской области от 05.06.2015 № 454 «Об образовании природного парка областного значения «Ломовской природный ландшафтный парк»
27	Природный парк областного значения «Лесопарк «Оптимистов»	69,53	1,77	Природный парк	Городской округ город Воронеж	Постановление Правительства Воронежской области от 30.03.2015 № 218 «Об образовании природного парка областного значения «Лесопарк «Оптимистов»

1	2	3	4	5	6	7
28	Природный парк областного значения «Репнинский лес»	36,99	20,8	Природный парк	Городской округ город Воронеж	Постановление Правительства Воронежской области от 17.08.2020 № 775 «О создании природного парка областного значения «Репнинский лес»
29	Природный парк областного значения «Парковая зона историко-культурного центра «Дворцовый комплекс Ольденбургских» (Верхний и Нижний парк)»	6,937	0,15	Природный парк	Рамонский муниципальный район	Постановление Правительства Воронежской области от 22.01.2016 № 35 «Об образовании природного парка областного значения «Парковая зона историко-культурного центра «Дворцовый комплекс Ольденбургских» (Верхний и Нижний парк)»
30	Дендрологический парк областного значения «Опытный дендрарий Автон-11»	1	отсутствует	Дендрологический парк	Рамонский муниципальный район	Постановление администрации Воронежской области от 25.10.2000 № 1001 «О развитии сети особо охраняемых природных территорий»
31	Памятник природы областного значения «Агробиостанция ВГПУ»	3,1	0,52	Памятник природы	Городской округ город Воронеж	Постановление администрации Воронежской области от 28.05.1998 № 500 «О памятниках природы на территории Воронежской области»
32	Памятник природы областного значения «Аллея «Таежницы»	0,7	0,49	Памятник природы	Грибановский муниципальный район	Постановление администрации Воронежской области от 28.05.1998 № 500 «О памятниках природы на территории Воронежской области»
33	Памятник природы областного значения «Балка «Попасная»	104,55	75,32	Памятник природы	Богучарский муниципальный район	Постановление администрации Воронежской области от 28.05.1998 № 500 «О памятниках природы на территории Воронежской области»
34	Памятник природы областного значения «Белая горка»	15,3	16,73	Памятник природы	Богучарский муниципальный район	Постановление администрации Воронежской области от 28.05.1998 № 500 «О памятниках природы на территории Воронежской области»
35	Памятник природы областного значения «Битюгские дебри»	45,4	58,47	Памятник природы	Бобровский муниципальный район	Постановление администрации Воронежской области от 28.05.1998 № 500 «О памятниках природы на территории Воронежской области»
36	Памятник природы областного значения «Болото Безымянное»	432,62	57,47	Памятник природы	Новохопёрский муниципальный район	Постановление администрации Воронежской области от 28.05.1998 № 500 «О памятниках природы на территории Воронежской области»

1	2	3	4	5	6	7
37	Памятник природы областного значения «Болото Дерюжкино»	60,99	31,9	Памятник природы	Поворинский муниципальный район	Постановление администрации Воронежской области от 28.05.1998 № 500 «О памятниках природы на территории Воронежской области»
38	Памятник природы областного значения «Болото Клюквенное»	2,61	отсутствует	Памятник природы	Новоусманский муниципальный район	Постановление администрации Воронежской области от 28.05.1998 № 500 «О памятниках природы на территории Воронежской области»
39	Памятник природы областного значения «Болото Клюквенное-2»	13,18	отсутствует	Памятник природы	Новоусманский муниципальный район	Постановление администрации Воронежской области от 28.05.1998 № 500 «О памятниках природы на территории Воронежской области»
40	Памятник природы областного значения «Болото «Мокрое»	407,05	67,37	Памятник природы	Поворинский муниципальный район	Постановление администрации Воронежской области от 25.10.2000 № 1001 «О развитии сети особо охраняемых природных территорий»
41	Памятник природы областного значения «Болото Самара»	51,3	отсутствует	Памятник природы	Новоусманский муниципальный район	Постановление администрации Воронежской области от 28.05.1998 № 500 «О памятниках природы на территории Воронежской области»
42	Памятник природы областного значения «Большой куст»	16	26,61	Памятник природы	Панинский муниципальный район	Постановление администрации Воронежской области от 28.05.1998 № 500 «О памятниках природы на территории Воронежской области»
43	Памятник природы областного значения «Ботанический сад ВГУ им. Б.М. Козо-Полянского»	72,33	0,96	Памятник природы	Городской округ город Воронеж	Постановление администрации Воронежской области от 28.05.1998 № 500 «О памятниках природы на территории Воронежской области»
44	Памятник природы областного значения «Ботанический сад им. Б.А. Келлера»	3,07	0,04	Памятник природы	Городской округ город Воронеж	Постановление администрации Воронежской области от 28.05.1998 № 500 «О памятниках природы на территории Воронежской области»
45	Памятник природы областного значения «Брезнец»	9	15,72	Памятник природы	Терновский муниципальный район	Постановление администрации Воронежской области от 28.05.1998 № 500 «О памятниках природы на территории Воронежской области»
46	Памятник природы областного значения «Васильевское разнолесье»	19	22,5	Памятник природы	Аннинский муниципальный район	Постановление администрации Воронежской области от 28.05.1998 № 500 «О памятниках природы на территории Воронежской области»

1	2	3	4	5	6	7
47	Памятник природы областного значения «Вековая дубрава»	4,5	19,1	Памятник природы	Городской округ город Воронеж	Постановление администрации Воронежской области от 28.05.1998 № 500 «О памятниках природы на территории Воронежской области»
48	Памятник природы областного значения «Верехинские культуры»	53,2	54,89	Памятник природы	Бобровский муниципальный район	Постановление администрации Воронежской области от 28.05.1998 № 500 «О памятниках природы на территории Воронежской области»
49	Памятник природы областного значения «Верхний Карачан»	30,2	47,99	Памятник природы	Грибановский муниципальный район	Постановление администрации Воронежской области от 28.05.1998 № 500 «О памятниках природы на территории Воронежской области»
50	Памятник природы областного значения «Верхний мел»	15,54	17,38	Памятник природы	Россошанский муниципальный район	Постановление администрации Воронежской области от 25.10.2000 № 1001 «О развитии сети особо охраняемых природных территорий», постановление Правительства Воронежской области от 09.12.2015 № 938 «Об утверждении границ и режимов особой охраны территорий отдельных памятников природы областного значения»
51	Памятник природы областного значения «Вислинский затон»	5,83	24,08	Памятник природы	Бобровский муниципальный район	Постановление администрации Воронежской области от 28.05.1998 № 500 «О памятниках природы на территории Воронежской области»
52	Памятник природы областного значения «Воронцовское чудо»	113,4	92,91	Памятник природы	Павловский муниципальный район	Постановление администрации Воронежской области от 28.05.1998 № 500 «О памятниках природы на территории Воронежской области»
53	Памятник природы областного значения «Вулканический пепел у с. Горелка»	8,83	25,63	Памятник природы	Борисоглебский городской округ	Постановление администрации Воронежской области от 28.05.1998 № 500 «О памятниках природы на территории Воронежской области»
54	Памятник природы областного значения «Географические лесные культуры дуба А.М. Шутяева»	12,1	17,65	Памятник природы	Павловский муниципальный район	Постановление администрации Воронежской области от 28.05.1998 № 500 «О памятниках природы на территории Воронежской области», постановление Правительства Воронежской области от 11.11.2011 № 994 «О создании памятников природы областного значения в Павловском муниципальном районе Воронежской области»

1	2	3	4	5	6	7
55	Памятник природы областного значения «Геологический разрез в устье р. Богучарка»	1,69	0,56	Памятник природы	Богучарский муниципальный район	Постановление администрации Воронежской области от 28.05.1998 № 500 «О памятниках природы на территории Воронежской области»
56	Памятник природы областного значения «Гора Муравлянка»	13,04	17,02	Памятник природы	Репьёвский муниципальный район	Постановление администрации Воронежской области от 28.05.1998 № 500 «О памятниках природы на территории Воронежской области»
57	Памятник природы областного значения «Граниты докембрийские у с. Басовка»	3,08	123,4	Памятник природы	Подгоренский муниципальный район	Постановление администрации Воронежской области от 28.05.1998 № 500 «О памятниках природы на территории Воронежской области»
58	Памятник природы областного значения «Грушевая поляна»	85,88	54,57	Памятник природы	Острогожский муниципальный район	Постановление администрации Воронежской области от 25.10.2000 № 1001 «О развитии сети особо охраняемых природных территорий», постановление Правительства Воронежской области от 09.12.2015 № 938 «Об утверждении границ и режимов особой охраны территорий отдельных памятников природы областного значения»
59	Памятник природы областного значения «Дача Башкирцева»	18,99	0,05	Памятник природы	Семилукский муниципальный район	Постановление администрации Воронежской области от 28.05.1998 № 500 «О памятниках природы на территории Воронежской области»
60	Памятник природы областного значения «Декастр»	0,12	0,2	Памятник природы	Рамонский муниципальный район	Постановление администрации Воронежской области от 28.05.1998 № 500 «О памятниках природы на территории Воронежской области»
61	Памятник природы областного значения «Дендрарий Хреновского лесного колледжа»	3,6	67,06	Памятник природы	Бобровский муниципальный район	Постановление администрации Воронежской области от 28.05.1998 № 500 «О памятниках природы на территории Воронежской области»
62	Памятник природы областного значения «Дендропарк ВГАУ»	11,81	0,53	Памятник природы	Городской округ город Воронеж	Постановление администрации Воронежской области от 28.05.1998 № 500 «О памятниках природы на территории Воронежской области»

1	2	3	4	5	6	7
63	Памятник природы областного значения «Дендропарк ВГЛТА»	4	отсутствует	Памятник природы	Городской округ город Воронеж	Постановление администрации Воронежской области от 28.05.1998 № 500 «О памятниках природы на территории Воронежской области»
64	Памятник природы областного значения «Дендропарк НИИ СХ ЦЧП им. В.В. Докучаева»	14	отсутствует	Памятник природы	Таловский муниципальный район	Постановление администрации Воронежской области от 28.05.1998 № 500 «О памятниках природы на территории Воронежской области»
65	Памятник природы областного значения «Дендропарк с. Тумановка»	0,46	1,28	Памятник природы	Павловский муниципальный район	Постановление администрации Воронежской области от 28.05.1998 № 500 «О памятниках природы на территории Воронежской области»
66	Памятник природы областного значения «Дивы»	14	отсутствует	Памятник природы	Лискинский муниципальный район	Постановление администрации Воронежской области от 28.05.1998 № 500 «О памятниках природы на территории Воронежской области»
67	Памятник природы областного значения «Долина реки Пыховка»	1411,6	268,82	Памятник природы	Новохопёрский муниципальный район	Постановление администрации Воронежской области от 25.10.2000 № 1001 «О развитии сети особо охраняемых природных территорий»
68	Памятник природы областного значения «Дубовая аллея»	1,24	отсутствует	Памятник природы	Новоусманский муниципальный район	Постановление администрации Воронежской области от 28.05.1998 № 500 «О памятниках природы на территории Воронежской области»
69	Памятник природы областного значения «Дубрава»	90	95,68	Памятник природы	Терновский муниципальный район	Постановление администрации Воронежской области от 28.05.1998 № 500 «О памятниках природы на территории Воронежской области»
70	Памятник природы областного значения «Дубы «Святогор»	0,19	отсутствует	Памятник природы	Новоусманский муниципальный район	Постановление администрации Воронежской области от 28.05.1998 № 500 «О памятниках природы на территории Воронежской области»
71	Памятник природы областного значения «Дундуковская роща»	157,9	109,44	Памятник природы	Эртильский муниципальный район	Постановление администрации Воронежской области от 28.05.1998 № 500 «О памятниках природы на территории Воронежской области»
72	Памятник природы областного значения «Ендовище»	7,7	6,52	Памятник природы	Семилукский муниципальный район	Постановление администрации Воронежской области от 28.05.1998 № 500 «О памятниках природы на территории Воронежской области»

1	2	3	4	5	6	7
73	Памятник природы областного значения «Заказник»	31	101,32	Памятник природы	Бобровский муниципальный район	Постановление администрации Воронежской области от 28.05.1998 № 500 «О памятниках природы на территории Воронежской области»
74	Памятник природы областного значения «Застава»	103,3	67,06	Памятник природы	Бобровский муниципальный район	Постановление администрации Воронежской области от 28.05.1998 № 500 «О памятниках природы на территории Воронежской области»
75	Памятник природы областного значения «Затон Богатый»	25,78	52,1	Памятник природы	Лискинский муниципальный район	Постановление администрации Воронежской области от 28.05.1998 № 500 «О памятниках природы на территории Воронежской области»
76	Памятник природы областного значения «Здоровье»	22,1	101,32	Памятник природы	Бобровский муниципальный район	Постановление администрации Воронежской области от 28.05.1998 № 500 «О памятниках природы на территории Воронежской области»
77	Памятник природы областного значения «Зеленая дубрава»	201	50,58	Памятник природы	Бобровский муниципальный район	Постановление администрации Воронежской области от 28.05.1998 № 500 «О памятниках природы на территории Воронежской области»
78	Памятник природы областного значения «Золотой куст»	10,9	17,42	Памятник природы	Павловский муниципальный район	Постановление администрации Воронежской области от 28.05.1998 № 500 «О памятниках природы на территории Воронежской области»
79	Памятник природы областного значения «Золотой фонд»	245,7	отсутствует	Памятник природы	Грибановский муниципальный район	Постановление администрации Воронежской области от 28.05.1998 № 500 «О памятниках природы на территории Воронежской области»
80	Памятник природы областного значения «Искусственный лес»	168,8	168,89	Памятник природы	Терновский муниципальный район	Постановление администрации Воронежской области от 28.05.1998 № 500 «О памятниках природы на территории Воронежской области»
81	Памятник природы областного значения «Исток р. Девица»	27	34,59	Памятник природы	Хохольский муниципальный район	Постановление администрации Воронежской области от 28.05.1998 № 500 «О памятниках природы на территории Воронежской области»
82	Памятник природы областного значения «Исток р. Икорец»	177,06	247,43	Памятник природы	Панинский муниципальный район	Постановление администрации Воронежской области от 28.05.1998 № 500 «О памятниках природы на территории Воронежской области»
83	Памятник природы областного значения «Исток р. Хава»	647,31	111,27	Памятник природы	Верхнехавский муниципальный район	Постановление администрации Воронежской области от 28.05.1998 № 500 «О памятниках природы на территории Воронежской области»

1	2	3	4	5	6	7
84	Памятник природы областного значения «Каменная степь»	62,3	отсутствует	Памятник природы	Таловский муниципальный район	Постановление администрации Воронежской области от 28.05.1998 № 500 «О памятниках природы на территории Воронежской области»
85	Памятник природы областного значения «Кантемировка»	2,13	9,07	Памятник природы	Кантемировский муниципальный район	Постановление администрации Воронежской области от 28.05.1998 № 500 «О памятниках природы на территории Воронежской области»
86	Памятник природы областного значения «Ключ Гремячий»	0,02	0,11	Памятник природы	Хохольский муниципальный район	Постановление администрации Воронежской области от 28.05.1998 № 500 «О памятниках природы на территории Воронежской области»
87	Памятник природы областного значения «Кольцовский сквер»	1,86	0,14	Памятник природы	Городской округ город Воронеж	Постановление администрации Воронежской области от 28.05.1998 № 500 «О памятниках природы на территории Воронежской области»
88	Памятник природы областного значения «Костенки-Борщево»	253,9	48,54	Памятник природы	Хохольский муниципальный район	Постановление администрации Воронежской области от 28.05.1998 № 500 «О памятниках природы на территории Воронежской области»
89	Памятник природы областного значения «Краснолесье»	9	отсутствует	Памятник природы	Рамонский муниципальный район	Постановление администрации Воронежской области от 28.05.1998 № 500 «О памятниках природы на территории Воронежской области»
90	Памятник природы областного значения «Красноселовка»	3,7	12,45	Памятник природы	Петропавловский муниципальный район	Постановление администрации Воронежской области от 28.05.1998 № 500 «О памятниках природы на территории Воронежской области»
91	Памятник природы областного значения «Краснянская степь»	511,24	118,85	Памятник природы	Новохопёрский муниципальный район	Постановление администрации Воронежской области от 28.05.1998 № 500 «О памятниках природы на территории Воронежской области»
92	Памятник природы областного значения «Кривоборье»	11,2	17,21	Памятник природы	Рамонский муниципальный район	Постановление администрации Воронежской области от 28.05.1998 № 500 «О памятниках природы на территории Воронежской области»
93	Памятник природы областного значения «Культуры Вересина»	11,6	47,92	Памятник природы	Павловский муниципальный район	Постановление администрации Воронежской области от 28.05.1998 № 500 «О памятниках природы на территории Воронежской области»

1	2	3	4	5	6	7
94	Памятник природы областного значения «Культуры Генко»	9,9	29,23	Памятник природы	Павловский муниципальный район	Постановление администрации Воронежской области от 28.05.1998 № 500 «О памятниках природы на территории Воронежской области»
95	Памятник природы областного значения «Лесные культуры дуба Г.Г. Юнаша и К.В. Крыжановского»	213,84	72,48	Памятник природы	Павловский муниципальный район	Постановление администрации Воронежской области от 28.05.1998 № 500 «О памятниках природы на территории Воронежской области», постановление Правительства Воронежской области от 11.11.2011 № 994 «О создании памятников природы областного значения в Павловском муниципальном районе Воронежской области»
96	Памятник природы областного значения «Лесные культуры дуба П.Н. Алентьева»	2,3	6,38	Памятник природы	Павловский муниципальный район	Постановление администрации Воронежской области от 28.05.1998 № 500 «О памятниках природы на территории Воронежской области», постановление Правительства Воронежской области от 11.11.2011 № 994 «О создании памятников природы областного значения в Павловском муниципальном районе Воронежской области»
97	Памятник природы областного значения «Лесокультурная мозаика»	7,3	15,28	Памятник природы	Терновский муниципальный район	Постановление администрации Воронежской области от 28.05.1998 № 500 «О памятниках природы на территории Воронежской области»
98	Памятник природы областного значения «Лесокультурное наследие Г.Г. Юнаша»	7,82	0,76	Памятник природы	Павловский муниципальный район	Постановление администрации Воронежской области от 28.05.1998 № 500 «О памятниках природы на территории Воронежской области», постановление Правительства Воронежской области от 11.11.2011 № 994 «О создании памятников природы областного значения в Павловском муниципальном районе Воронежской области»
99	Памятник природы областного значения «Лесопарковый участок НИИЛГиС»	92,64	8,43	Памятник природы	Городской округ город Воронеж	Постановление администрации Воронежской области от 28.05.1998 № 500 «О памятниках природы на территории Воронежской области»
100	Памятник природы областного значения «Лиственничная аллея»	0,3	отсутствует	Памятник природы	Новоусманский муниципальный район	Постановление администрации Воронежской области от 28.05.1998 № 500 «О памятниках природы на территории Воронежской области»

1	2	3	4	5	6	7
101	Памятник природы областного значения «Луг «Голое колено»	323,17	47,38	Памятник природы	Павловский муниципальный район	Постановление администрации Воронежской области от 28.05.1998 № 500 «О памятниках природы на территории Воронежской области»
102	Памятник природы областного значения «Луг у с. Борщево»	12,05	17,29	Памятник природы	Панинский муниципальный район	Постановление администрации Воронежской области от 28.05.1998 № 500 «О памятниках природы на территории Воронежской области»
103	Памятник природы областного значения «Луг у с. Волоконовка»	19,24	26,44	Памятник природы	Кантемировский муниципальный район	Постановление администрации Воронежской области от 28.05.1998 № 500 «О памятниках природы на территории Воронежской области»
104	Памятник природы областного значения «Лысая гора»	18,2	отсутствует	Памятник природы	Городской округ город Воронеж	Постановление администрации Воронежской области от 28.05.1998 № 500 «О памятниках природы на территории Воронежской области»
105	Памятник природы областного значения «Мачтовый бор»	10,5	отсутствует	Памятник природы	Новоусманский муниципальный район	Постановление администрации Воронежской области от 28.05.1998 № 500 «О памятниках природы на территории Воронежской области»
106	Памятник природы областного значения «Маяцкое городище»	6,5	отсутствует	Памятник природы	Лискинский муниципальный район	Постановление администрации Воронежской области от 28.05.1998 № 500 «О памятниках природы на территории Воронежской области»
107	Памятник природы областного значения «Меловая сосна»	1,59	354,8	Памятник природы	Острогожский муниципальный район	Постановление администрации Воронежской области от 28.05.1998 № 500 «О памятниках природы на территории Воронежской области»
108	Памятник природы областного значения «Меловой бор у с. Н. Карабут»	1	6,31	Памятник природы	Россошанский муниципальный район	Постановление администрации Воронежской области от 28.05.1998 № 500 «О памятниках природы на территории Воронежской области»
109	Памятник природы областного значения «Меловые склоны у с. Коротояк»	117,67	354,8	Памятник природы	Острогожский муниципальный район	Постановление администрации Воронежской области от 28.05.1998 № 500 «О памятниках природы на территории Воронежской области»
110	Памятник природы областного значения «Морозовская роща»	12	24,08	Памятник природы	Бобровский муниципальный район	Постановление администрации Воронежской области от 28.05.1998 № 500 «О памятниках природы на территории Воронежской области»

1	2	3	4	5	6	7
111	Памятник природы областного значения «Областная станция юных натуралистов»	1,6	0,04	Памятник природы	Городской округ город Воронеж	Постановление администрации Воронежской области от 28.05.1998 № 500 «О памятниках природы на территории Воронежской области»
112	Памятник природы областного значения «Озеро Бабье»	156,98	50,78	Памятник природы	Аннинский муниципальный район	Постановление администрации Воронежской области от 28.05.1998 № 500 «О памятниках природы на территории Воронежской области»
113	Памятник природы областного значения «Озеро Жировское»	20,39	53,17	Памятник природы	Хохольский муниципальный район	Постановление администрации Воронежской области от 28.05.1998 № 500 «О памятниках природы на территории Воронежской области»
114	Памятник природы областного значения «Озеро Кременчуг»	71,2	90,01	Памятник природы	Хохольский муниципальный район	Постановление администрации Воронежской области от 28.05.1998 № 500 «О памятниках природы на территории Воронежской области»
115	Памятник природы областного значения «Озеро Круглое»	67,03	41,64	Памятник природы	Рамонский муниципальный район, Семилукский муниципальный район, Городской округ город Воронеж	Постановление Правительства Воронежской области от 28.06.2018 № 572 «О создании памятника природы областного значения «Озеро Круглое» и его охранной зоны»
116	Памятник природы областного значения «Озеро Лебяжье»	11,3	23,4	Памятник природы	Бобровский муниципальный район	Постановление администрации Воронежской области от 28.05.1998 № 500 «О памятниках природы на территории Воронежской области»
117	Памятник природы областного значения «Озеро Маклокское»	51,7	отсутствует	Памятник природы	Новоусманский муниципальный район	Постановление администрации Воронежской области от 28.05.1998 № 500 «О памятниках природы на территории Воронежской области»
118	Памятник природы областного значения «Озеро Мордово»	12,4	27,05	Памятник природы	Аннинский муниципальный район	Постановление администрации Воронежской области от 28.05.1998 № 500 «О памятниках природы на территории Воронежской области», постановление Правительства Воронежской области от 30.11.2015 № 918 «О создании памятников природы областного значения»
119	Памятник природы областного значения «Озеро Погоново»	130,62	92,69	Памятник природы	Хохольский муниципальный район	Постановление администрации Воронежской области от 28.05.1998 № 500 «О памятниках природы на территории Воронежской области»
120	Памятник природы областного значения «Озеро Черепашье»	0,21	отсутствует	Памятник природы	Новоусманский муниципальный район	Постановление администрации Воронежской области от 28.05.1998 № 500 «О памятниках природы на территории Воронежской области»

1	2	3	4	5	6	7
121	Памятник природы областного значения «Озеро Ильмень»	433,75	51,02	Памятник природы	Поворинский муниципальный район	Постановление администрации Воронежской области от 28.05.1998 № 500 «О памятниках природы на территории Воронежской области»
122	Памятник природы областного значения «Ольха»	1	95,68	Памятник природы	Терновский муниципальный район	Постановление администрации Воронежской области от 28.05.1998 № 500 «О памятниках природы на территории Воронежской области»
123	Памятник природы областного значения «Ольховатская сосна»	28,6	72,31	Памятник природы	Верхнемамонский муниципальный район	Постановление администрации Воронежской области от 25.10.2000 № 1001 «О развитии сети особо охраняемых природных территорий»
124	Памятник природы областного значения «Осиновые кусты «Солоти»	134,17	52,33	Памятник природы	Бобровский муниципальный район	Постановление администрации Воронежской области от 28.05.1998 № 500 «О памятниках природы на территории Воронежской области»
125	Памятник природы областного значения «Остепненная поляна»	0,1	0,37	Памятник природы	Городской округ город Воронеж	Постановление администрации Воронежской области от 28.05.1998 № 500 «О памятниках природы на территории Воронежской области»
126	Памятник природы областного значения «Острогожские плавни»	85,03	9,43	Памятник природы	Острогожский муниципальный район	Постановление администрации Воронежской области от 28.05.1998 № 500 «О памятниках природы на территории Воронежской области»
127	Памятник природы областного значения «Отрог»	5,4	26,36	Памятник природы	Терновский муниципальный район	Постановление администрации Воронежской области от 28.05.1998 № 500 «О памятниках природы на территории Воронежской области»
128	Памятник природы областного значения «Парк-усадьба с. Еленовка»	21	26,75	Памятник природы	Россошанский муниципальный район	Постановление администрации Воронежской области от 28.05.1998 № 500 «О памятниках природы на территории Воронежской области»
129	Памятник природы областного значения «Парк-усадьба с. Калиново»	100,1	14,38	Памятник природы	Новохопёрский муниципальный район	Постановление администрации Воронежской области от 28.05.1998 № 500 «О памятниках природы на территории Воронежской области»
130	Памятник природы областного значения «Парк-усадьба х. Эртель»	22,02	10,18	Памятник природы	Верхнехавский муниципальный район	Постановление администрации Воронежской области от 28.05.1998 № 500 «О памятниках природы на территории Воронежской области»

1	2	3	4	5	6	7
131	Памятник природы областного значения «Парк-усадьба Хреновского конного завода»	2,45	1,63	Памятник природы	Бобровский муниципальный район	Постановление администрации Воронежской области от 28.05.1998 № 500 «О памятниках природы на территории Воронежской области»
132	Памятник природы областного значения «Парк пгт Анна»	20,9	3,8	Памятник природы	Аннинский муниципальный район	Постановление администрации Воронежской области от 28.05.1998 № 500 «О памятниках природы на территории Воронежской области»
133	Памятник природы областного значения «Парк с. Большая Казинка»	6,97	1,05	Памятник природы	Павловский муниципальный район	Постановление администрации Воронежской области от 28.05.1998 № 500 «О памятниках природы на территории Воронежской области»
134	Памятник природы областного значения «Парк с. Воронцовка»	9,14	0,19	Памятник природы	Павловский муниципальный район	Постановление администрации Воронежской области от 28.05.1998 № 500 «О памятниках природы на территории Воронежской области»
135	Памятник природы областного значения «Парк санатория им. А.Д. Цюрупы»	28,77	10,08	Памятник природы	Лискинский муниципальный район	Постановление администрации Воронежской области от 28.05.1998 № 500 «О памятниках природы на территории Воронежской области»
136	Памятник природы областного значения «Пасеково»	2,46	11,92	Памятник природы	Кантемировский муниципальный район	Постановление администрации Воронежской области от 28.05.1998 № 500 «О памятниках природы на территории Воронежской области»
137	Памятник природы областного значения «Пеньковая гора»	35	31,82	Памятник природы	Калачеевский муниципальный район	Постановление администрации Воронежской области от 28.05.1998 № 500 «О памятниках природы на территории Воронежской области», постановление Правительства Воронежской области от 30.11.2015 № 918 «О создании памятников природы областного значения»
138	Памятник природы областного значения «Петровский сквер»	0,82	0,03	Памятник природы	Городской округ город Воронеж	Постановление администрации Воронежской области от 28.05.1998 № 500 «О памятниках природы на территории Воронежской области»
139	Памятник природы областного значения «Питомник»	1,4	92,91	Памятник природы	Павловский муниципальный район	Постановление администрации Воронежской области от 28.05.1998 № 500 «О памятниках природы на территории Воронежской области»

1	2	3	4	5	6	7
140	Памятник природы областного значения «Питомцы столетий»	239,5	отсутствует	Памятник природы	Грибановский муниципальный район	Постановление администрации Воронежской области от 28.05.1998 № 500 «О памятниках природы на территории Воронежской области»
141	Памятник природы областного значения «Плантация кедро-сосны»	0,5	0,95	Памятник природы	Городской округ город Воронеж	Постановление администрации Воронежской области от 28.05.1998 № 500 «О памятниках природы на территории Воронежской области»
142	Памятник природы областного значения «Пойменное болото у с. Глазово»	26	15,37	Памятник природы	Нижнедевицкий муниципальный район	Постановление администрации Воронежской области от 28.05.1998 № 500 «О памятниках природы на территории Воронежской области»
143	Памятник природы областного значения «Посадки на ул. Дуговой»	0,03	0,05	Памятник природы	Городской округ город Воронеж	Постановление администрации Воронежской области от 28.05.1998 № 500 «О памятниках природы на территории Воронежской области»
144	Памятник природы областного значения «Почвенный разрез у с. Боево»	35,51	3,28	Памятник природы	Каширский муниципальный район	Постановление Правительства Воронежской области от 27.12.2021 № 797 «О создании памятников природы областного значения «Почвенный разрез у с. Боево», «Почвенный разрез у с. Запрудское», «Почвенный разрез у с. Красный Лог» и о внесении изменений в постановление администрации Воронежской области от 28.05.1998 № 500»
145	Памятник природы областного значения «Почвенный разрез у с. Запрудское»	3,12	1,3	Памятник природы	Каширский муниципальный район	Постановление Правительства Воронежской области от 27.12.2021 № 797 «О создании памятников природы областного значения «Почвенный разрез у с. Боево», «Почвенный разрез у с. Запрудское», «Почвенный разрез у с. Красный Лог» и о внесении изменений в постановление администрации Воронежской области от 28.05.1998 № 500»
146	Памятник природы областного значения «Почвенный разрез у с. Красный Лог»	65,13	6,38	Памятник природы	Каширский муниципальный район	Постановление Правительства Воронежской области от 27.12.2021 № 797 «О создании памятников природы областного значения «Почвенный разрез у с. Боево», «Почвенный разрез у с. Запрудское», «Почвенный разрез у с. Красный Лог» и о внесении изменений в постановление администрации Воронежской

1	2	3	4	5	6	7
						области от 28.05.1998 № 500»
147	Памятник природы областного значения «Праздник природы»	7,3	26,36	Памятник природы	Терновский муниципальный район	Постановление администрации Воронежской области от 28.05.1998 № 500 «О памятниках природы на территории Воронежской области»
148	Памятник природы областного значения «Пристепная дубрава»	43	101,32	Памятник природы	Бобровский муниципальный район	Постановление администрации Воронежской области от 28.05.1998 № 500 «О памятниках природы на территории Воронежской области»
149	Памятник природы областного значения «Проломниковая степь у с. Михнево»	13,02	16,47	Памятник природы	Нижнедевицкий муниципальный район	Постановление администрации Воронежской области от 28.05.1998 № 500 «О памятниках природы на территории Воронежской области»
150	Памятник природы областного значения «р. Усмань в пределах Воронежской области»	1735,46	194,95	Памятник природы	Новоусманский муниципальный район	Постановление администрации Воронежской области от 28.05.1998 № 500 «О памятниках природы на территории Воронежской области»
151	Памятник природы областного значения «Родник «Нижний Кисляй»	0,1	0,1	Памятник природы	Бутурлиновский муниципальный район	Постановление администрации Воронежской области от 28.05.1998 № 500 «О памятниках природы на территории Воронежской области»
152	Памятник природы областного значения «Родник «Колодежанский»	0,1	0,5	Памятник природы	Подгоренский муниципальный район	Постановление администрации Воронежской области от 25.10.2000 № 1001 «О развитии сети особо охраняемых природных территорий», постановление Правительства Воронежской области от 09.12.2015 № 938 «Об утверждении границ и режимов особой охраны территорий отдельных памятников природы областного значения»
153	Памятник природы областного значения «Родник Маклокский»	0,1	отсутствует	Памятник природы	Новоусманский муниципальный район	Постановление администрации Воронежской области от 28.05.1998 № 500 «О памятниках природы на территории Воронежской области»

1	2	3	4	5	6	7
154	Памятник природы областного значения «Россошанская плодово-ягодная станция»	428	1,4817	Памятник природы	Россошанский муниципальный район	Постановление администрации Воронежской области от 28.05.1998 № 500 «О памятниках природы на территории Воронежской области»
155	Памятник природы областного значения «Светлый бор»	32,6	54,96	Памятник природы	Бобровский муниципальный район	Постановление администрации Воронежской области от 28.05.1998 № 500 «О памятниках природы на территории Воронежской области»
156	Памятник природы областного значения «Северный лес»	51,57	0,1317	Памятник природы	Городской округ город Воронеж	Постановление Правительства Воронежской области от 08.06.2021 № 342 «О создании памятника природы областного значения «Северный лес» и о признании утратившими силу отдельных положений постановлений правительства Воронежской области»
157	Памятник природы областного значения «Семилуки»	2,6	8,04	Памятник природы	Семилукский муниципальный район	Постановление администрации Воронежской области от 28.05.1998 № 500 «О памятниках природы на территории Воронежской области»
158	Памятник природы областного значения «Сквер Северный»	1,86	0,37	Памятник природы	Городской округ город Воронеж	Постановление администрации Воронежской области от 28.05.1998 № 500 «О памятниках природы на территории Воронежской области», постановление Правительства Воронежской области от 30.12.2011 № 1147 «О создании памятника природы областного значения «Сквер Северный»
159	Памятник природы областного значения «Солонцовая поляна»	5,1	18,98	Памятник природы	Павловский муниципальный район	Постановление администрации Воронежской области от 28.05.1998 № 500 «О памятниках природы на территории Воронежской области»
160	Памятник природы областного значения «Сосна веймутовая»	9,1	28,02	Памятник природы	Терновский муниципальный район	Постановление администрации Воронежской области от 28.05.1998 № 500 «О памятниках природы на территории Воронежской области»
161	Памятник природы областного значения «Старинный парк»	7,1	отсутствует	Памятник природы	Рамонский муниципальный район	Постановление администрации Воронежской области от 28.05.1998 № 500 «О памятниках природы на территории Воронежской области»
162	Памятник природы областного значения «Старовозрастные участки	71,52	отсутствует	Памятник природы	Городской округ город Воронеж	Постановление администрации Воронежской области от 28.05.1998 № 500 «О памятниках природы на территории Воронежской области»

1	2	3	4	5	6	7
	Воронежской нагорной дубравы»					
163	Памятник природы областного значения «Степная залежь у с. Украинская Буйловка»	25,06	27,38	Памятник природы	Подгоренский муниципальный район	Постановление администрации Воронежской области от 28.05.1998 № 500 «О памятниках природы на территории Воронежской области»
164	Памятник природы областного значения «Степные склоны у с. Владимировка»	36,1	56,87	Памятник природы	Острогожский муниципальный район	Постановление администрации Воронежской области от 28.05.1998 № 500 «О памятниках природы на территории Воронежской области»
165	Памятник природы областного значения «Степные склоны на р. Толучеевка»	55,07	32,76	Памятник природы	Петропавловский муниципальный район	Постановление администрации Воронежской области от 28.05.1998 № 500 «О памятниках природы на территории Воронежской области»
166	Памятник природы областного значения «Степные склоны у с. Писаревка»	193,65	114,72	Памятник природы	Кантемировский муниципальный район	Постановление администрации Воронежской области от 28.05.1998 № 500 «О памятниках природы на территории Воронежской области»
167	Памятник природы областного значения «Степные склоны у с. Шестаково»	14,34	12,03	Памятник природы	Бобровский муниципальный район	Постановление администрации Воронежской области от 28.05.1998 № 500 «О памятниках природы на территории Воронежской области»
168	Памятник природы областного значения «Степь «Крутцы»	215,79	93,95	Памятник природы	Репьёвский муниципальный район	Постановление администрации Воронежской области от 28.05.1998 № 500 «О памятниках природы на территории Воронежской области»
169	Памятник природы областного значения «Степь конного завода № 11»	30,04	18,25	Памятник природы	Новоусманский муниципальный район	Постановление администрации Воронежской области от 28.05.1998 № 500 «О памятниках природы на территории Воронежской области»
170	Памятник природы областного значения «Стрелка»	11	отсутствует	Памятник природы	Рамонский муниципальный район	Постановление администрации Воронежской области от 28.05.1998 № 500 «О памятниках природы на территории Воронежской области»
171	Памятник природы областного значения «Ступинское поле»	26,1	отсутствует	Памятник природы	Рамонский муниципальный район	Постановление администрации Воронежской области от 28.05.1998 № 500 «О памятниках природы на территории Воронежской области»

1	2	3	4	5	6	7
172	Памятник природы областного значения «Триумф поколений»	45	49,14	Памятник природы	Бобровский муниципальный район	Постановление администрации Воронежской области от 28.05.1998 № 500 «О памятниках природы на территории Воронежской области»
173	Памятник природы областного значения «Уникальное дерево 300-летней сосны»	0,003	отсутствует	Памятник природы	Городской округ город Воронеж	Постановление администрации Воронежской области от 28.05.1998 № 500 «О памятниках природы на территории Воронежской области»
174	Памятник природы областного значения «Урочища «Забеги» и «Кошарное»	125,6	52,49	Памятник природы	Ольховатский муниципальный район	Постановление администрации Воронежской области от 28.05.1998 № 500 «О памятниках природы на территории Воронежской области»
175	Памятник природы областного значения «Урочище «Басовские кручи»	6,8	12,3	Памятник природы	Подгоренский муниципальный район	Постановление администрации Воронежской области от 28.05.1998 № 500 «О памятниках природы на территории Воронежской области»
176	Памятник природы областного значения «Урочище «Белогорье»	219,1	123,4	Памятник природы	Подгоренский муниципальный район	Постановление администрации Воронежской области от 28.05.1998 № 500 «О памятниках природы на территории Воронежской области»
177	Памятник природы областного значения «Урочище «Ближние Борзые»	47	29,81	Памятник природы	Аннинский муниципальный район	Постановление администрации Воронежской области от 28.05.1998 № 500 «О памятниках природы на территории Воронежской области», постановление Правительства Воронежской области от 30.11.2015 № 918 «О создании памятников природы областного значения»
178	Памятник природы областного значения «Урочище «Видногое»	112,07	84,66	Памятник природы	Петропавловский муниципальный район	Постановление администрации Воронежской области от 28.05.1998 № 500 «О памятниках природы на территории Воронежской области», постановление Правительства Воронежской области от 25.12.2013 № 1161 «О создании памятников природы областного значения «Урочище «Видногое» и «Урочище «Дюнные всхолмления»
179	Памятник природы областного значения «Урочище «Водяное»	3,84	13,74	Памятник природы	Каменский муниципальный район	Постановление администрации Воронежской области от 28.05.1998 № 500 «О памятниках природы на территории Воронежской области»

1	2	3	4	5	6	7
180	Памятник природы областного значения «Урочище «Воронежское»	3,9	25,42	Памятник природы	Панинский муниципальный район	Постановление администрации Воронежской области от 28.05.1998 № 500 «О памятниках природы на территории Воронежской области»
181	Памятник природы областного значения «Урочище «Голик»	152,17	97,99	Памятник природы	Каменский муниципальный район	Постановление администрации Воронежской области от 28.05.1998 № 500 «О памятниках природы на территории Воронежской области»
182	Памятник природы областного значения «Урочище «Дальние Борзые»	52	32,96	Памятник природы	Аннинский муниципальный район	Постановление администрации Воронежской области от 28.05.1998 № 500 «О памятниках природы на территории Воронежской области», постановление Правительства Воронежской области от 30.11.2015 № 918 «О создании памятников природы областного значения»
183	Памятник природы областного значения «Урочище «Демидов лог»	0,6	отсутствует	Памятник природы	Грибановский муниципальный район	Постановление администрации Воронежской области от 28.05.1998 № 500 «О памятниках природы на территории Воронежской области»
184	Памятник природы областного значения «Урочище «Дюнные всхолмления»	218,45	71,86	Памятник природы	Петропавловский муниципальный район	Постановление администрации Воронежской области от 28.05.1998 № 500 «О памятниках природы на территории Воронежской области», постановление Правительства Воронежской области от 25.12.2013 № 1161 «О создании памятников природы областного значения «Урочище «Видногое» и «Урочище «Дюнные всхолмления»
185	Памятник природы областного значения «Урочище «Калитвянские ворота»	20,13	15,26	Памятник природы	Россошанский муниципальный район	Постановление администрации Воронежской области от 28.05.1998 № 500 «О памятниках природы на территории Воронежской области»
186	Памятник природы областного значения «Урочище «Каменная яруга»	35	40,76	Памятник природы	Таловский муниципальный район	Постановление администрации Воронежской области от 28.05.1998 № 500 «О памятниках природы на территории Воронежской области»

1	2	3	4	5	6	7
187	Памятник природы областного значения «Урочище «Крейда на западне»	306,7	114,79	Памятник природы	Лискинский муниципальный район	Постановление администрации Воронежской области от 28.05.1998 № 500 «О памятниках природы на территории Воронежской области»
188	Памятник природы областного значения «Урочище «Кругленькое»	30,48	33,89	Памятник природы	Кантемировский муниципальный район	Постановление администрации Воронежской области от 28.05.1998 № 500 «О памятниках природы на территории Воронежской области»
189	Памятник природы областного значения «Урочище «Кувшин»	7,4	15,63	Памятник природы	Подгоренский муниципальный район	Постановление администрации Воронежской области от 28.05.1998 № 500 «О памятниках природы на территории Воронежской области»
190	Памятник природы областного значения «Урочище «Майдан»	60,04	36,69	Памятник природы	Репьёвский муниципальный район	Постановление администрации Воронежской области от 28.05.1998 № 500 «О памятниках природы на территории Воронежской области»
191	Памятник природы областного значения «Урочище «Ольхи»	2,02	8,01	Памятник природы	Новохопёрский муниципальный район	Постановление администрации Воронежской области от 28.05.1998 № 500 «О памятниках природы на территории Воронежской области»
192	Памятник природы областного значения «Урочище «Ореховое»	53,3	47,73	Памятник природы	Верхнемамонский муниципальный район	Постановление администрации Воронежской области от 28.05.1998 № 500 «О памятниках природы на территории Воронежской области»
193	Памятник природы областного значения «Урочище «Помяловская балка»	20,17	19,45	Памятник природы	Богучарский муниципальный район	Постановление администрации Воронежской области от 28.05.1998 № 500 «О памятниках природы на территории Воронежской области»
194	Памятник природы областного значения «Урочище «Рыжкина балка» - участок р. Дон»	291,98	315,58	Памятник природы	Богучарский муниципальный район	Постановление администрации Воронежской области от 28.05.1998 № 500 «О памятниках природы на территории Воронежской области»
195	Памятник природы областного значения «Урочище «Семидубравное»	7,35	4,89	Памятник природы	Семилукский муниципальный район	Постановление администрации Воронежской области от 28.05.1998 № 500 «О памятниках природы на территории Воронежской области»

1	2	3	4	5	6	7
196	Памятник природы областного значения «Урочище «Солодь»	1,2	1,97	Памятник природы	Рамонский муниципальный район	Постановление администрации Воронежской области от 28.05.1998 № 500 «О памятниках природы на территории Воронежской области»
197	Памятник природы областного значения «Урочище «Стрелица»	22	637,16	Памятник природы	Аннинский муниципальный район	Постановление администрации Воронежской области от 28.05.1998 № 500 «О памятниках природы на территории Воронежской области»
198	Памятник природы областного значения «Урочище «Шлепчино»	205,54	81,71	Памятник природы	Богучарский муниципальный район	Постановление администрации Воронежской области от 28.05.1998 № 500 «О памятниках природы на территории Воронежской области»
199	Памятник природы областного значения «Участок р. Битюг»	1870,83	637,16	Памятник природы	Аннинский муниципальный район	Постановление администрации Воронежской области от 28.05.1998 № 500 «О памятниках природы на территории Воронежской области»
200	Памятник природы областного значения «Участок р. Битюг»	119,68	233,9	Памятник природы	Эртильский муниципальный район	Постановление администрации Воронежской области от 28.05.1998 № 500 «О памятниках природы на территории Воронежской области»
201	Памятник природы областного значения «Участок р. Воронеж»	1520,38	444,04	Памятник природы	Рамонский муниципальный район	Постановление администрации Воронежской области от 28.05.1998 № 500 «О памятниках природы на территории Воронежской области»
202	Памятник природы областного значения «Участок р. Дон»	470,97	145,4	Памятник природы	Лискинский и Острогожский муниципальные районы	Постановление администрации Воронежской области от 28.05.1998 № 500 «О памятниках природы на территории Воронежской области»
203	Памятник природы областного значения «Участок р. Дон»	447,16	15,22	Памятник природы	Верхнемамонский, Павловский, Россошанский муниципальные районы	Постановление Правительства Воронежской области от 21.02.2018 № 180 «Об утверждении границ и режимов особой охраны территорий отдельных памятников природы областного значения и о внесении изменений в постановление администрации Воронежской области от 28.05.1998 № 500»
204	Памятник природы областного значения «Участок р. Потудань»	763,06	354,8	Памятник природы	Острогожский муниципальный район	Постановление администрации Воронежской области от 28.05.1998 № 500 «О памятниках природы на территории Воронежской области»

1	2	3	4	5	6	7
205	Памятник природы областного значения «Участок р. Савала»	55,72	231,48	Памятник природы	Грибановский муниципальный район	Постановление администрации Воронежской области от 28.05.1998 № 500 «О памятниках природы на территории Воронежской области»
206	Памятник природы областного значения «Фосфорит в овраге Криничном»	0,27	0,54	Памятник природы	Калачеевский муниципальный район	Постановление администрации Воронежской области от 28.05.1998 № 500 «О памятниках природы на территории Воронежской области»
207	Памятник природы областного значения «Хреновская степь»	122,02	47,94	Памятник природы	Бобровский муниципальный район	Постановление администрации Воронежской области от 28.05.1998 № 500 «О памятниках природы на территории Воронежской области»
208	Памятник природы областного значения «Хрипунская степь»	61,92	24,75	Памятник природы	Богучарский муниципальный район	Постановление администрации Воронежской области от 28.05.1998 № 500 «О памятниках природы на территории Воронежской области»
209	Памятник природы областного значения «Целинные склоны у с. Липовка»	93,31	48,7	Памятник природы	Бобровский муниципальный район	Постановление администрации Воронежской области от 28.05.1998 № 500 «О памятниках природы на территории Воронежской области»
210	Памятник природы областного значения «Центральный парк города Воронежа»	100,27	0,54	Памятник природы	Городской округ город Воронеж	Постановление администрации Воронежской области от 28.05.1998 № 500 «О памятниках природы на территории Воронежской области»
211	Памятник природы областного значения «Червленый бор»	57	отсутствует	Памятник природы	Рамонский муниципальный район	Постановление администрации Воронежской области от 28.05.1998 № 500 «О памятниках природы на территории Воронежской области»
212	Памятник природы областного значения «Чернышова гора»	90,29	отсутствует	Памятник природы	Семилукский муниципальный район	Постановление администрации Воронежской области от 28.05.1998 № 500 «О памятниках природы на территории Воронежской области»
213	Памятник природы областного значения «Шерешков пруд»	12,9	отсутствует	Памятник природы	Рамонский муниципальный район	Постановление администрации Воронежской области от 28.05.1998 № 500 «О памятниках природы на территории Воронежской области»
214	Памятник природы областного значения «Шип-Курган»	13	8,57	Памятник природы	Бобровский муниципальный район	Постановление администрации Воронежской области от 28.05.1998 № 500 «О памятниках природы на территории Воронежской области»

1	2	3	4	5	6	7
215	Памятник природы областного значения «Эксперимент»	4,7	12,78	Памятник природы	Терновский муниципальный район	Постановление администрации Воронежской области от 28.05.1998 № 500 «О памятниках природы на территории Воронежской области»
216	Памятник природы областного значения «Элита»	52	92,11	Памятник природы	Бобровский муниципальный район	Постановление администрации Воронежской области от 28.05.1998 № 500 «О памятниках природы на территории Воронежской области»
3. ООПТ местного значения						
217	Ландшафтный памятник местного значения «Воронцовая балка»	62,7	отсутствует	Ландшафтный памятник	Каменский муниципальный район	Постановление администрации Каменского муниципального района Воронежской области от 20.09.2017 № 401 «О создании особо охраняемой природной территории местного значения»
218	Ландшафтный памятник местного значения «Дуб черешчатый в п. Новогольский 2-ой»	0,04	отсутствует	Ландшафтный памятник	Таловский муниципальный район	Постановление администрации Таловского муниципального района Воронежской области от 31.10.2017 № 1021 «Об утверждении Положения об особо охраняемых природных территориях местного значения в Таловском муниципальном районе Воронежской области»
219	Ландшафтный памятник местного значения «Садово-парковый комплекс усадьбы Трощинских - Шлихтингов»	1,8	отсутствует	Ландшафтный памятник	Таловский муниципальный район	Постановление администрации Таловского муниципального района Воронежской области от 31.10.2017 № 1021 «Об утверждении Положения об особо охраняемых природных территориях местного значения в Таловском муниципальном районе Воронежской области»
220	Ландшафтный памятник местного значения «Урочище «Пивневы кучи»	17	отсутствует	Ландшафтный памятник	Ольховатский муниципальный район	Постановление администрации Ольховатского городского поселения Ольховатского муниципального района Воронежской области от 26.09.2017 № 493 «О создании особо охраняемой природной территории местного значения в Ольховатском городском поселении»
221	Садово-парковый ландшафт местного значения «50 лет Победы в ВОВ 1941-1945 г.г.»	3,545	отсутствует	Садово-парковый ландшафт	Лискинский муниципальный район	Постановление администрации Троицкого сельского поселения Лискинского муниципального района Воронежской области от 12.07.2017 № 53 «О создании особо охраняемой природной территории местного значения в Троицком сельском поселении»

1	2	3	4	5	6	7
222	Садово-парковый ландшафт местного значения «Парк «Алые паруса»	6,9328	отсутствует	Садово-парковый ландшафт	Городской округ город Воронеж	Постановление администрации городского округа город Воронеж от 02.03.2016 № 105 «О создании особо охраняемых природных территорий местного значения в городском округе город Воронеж»
223	Садово-парковый ландшафт местного значения «Бульвар по ул. Карла Маркса»	2,7037	отсутствует	Садово-парковый ландшафт	Городской округ город Воронеж	Постановление администрации городского округа город Воронеж от 21.12.2016 № 1082 «О внесении изменений в постановление администрации городского округа город Воронеж от 02.03.2016 № 105»
224	Садово-парковый ландшафт местного значения «Бульвар по ул. Орджоникидзе»	0,9566	отсутствует	Садово-парковый ландшафт	Городской округ город Воронеж	Постановление администрации городского округа город Воронеж от 12.12.2018 № 815 «О внесении изменений в постановление администрации городского округа город Воронеж от 02.03.2016 № 105»
225	Садово-парковый ландшафт местного значения «Деев сад»	2,18	отсутствует	Садово-парковый ландшафт	Эртильский муниципальный район	Постановление администрации Эртильского муниципального района Воронежской области от 30.10.2017 № 961 «О создании особо охраняемой природной территории местного значения Эртильского муниципального района»
226	Садово-парковый ландшафт местного значения «Дельфин»	5,8824	отсутствует	Садово-парковый ландшафт	Городской округ город Воронеж	Постановление администрации городского округа город Воронеж от 02.03.2016 № 105 «О создании особо охраняемых природных территорий местного значения в городском округе город Воронеж»
227	Садово-парковый ландшафт местного значения «Есенинская аллея»	0,2535	отсутствует	Садово-парковый ландшафт	Городской округ город Воронеж	Постановление администрации городского округа город Воронеж от 21.12.2016 № 1082 «О внесении изменений в постановление администрации городского округа город Воронеж от 02.03.2016 № 105»
228	Садово-парковый ландшафт местного значения «Лесопарк по ул. 45 Стрелковой Дивизии»	3,3244	отсутствует	Садово-парковый ландшафт	Городской округ город Воронеж	Постановление администрации городского округа город Воронеж от 12.12.2018 № 815 «О внесении изменений в постановление администрации городского округа город Воронеж от 02.03.2016 № 105»

1	2	3	4	5	6	7
229	Садово-парковый ландшафт местного значения «Мемориальный комплекс «Площадь Победы»	1,6901	отсутствует	Садово-парковый ландшафт	Городской округ город Воронеж	Постановление администрации городского округа город Воронеж от 06.12.2017 № 688 «О внесении изменений в постановление администрации городского округа город Воронеж от 02.03.2016 № 105»
230	Садово-парковый ландшафт местного значения «Парк «Оазис»	2,6151	отсутствует	Садово-парковый ландшафт	Городской округ город Воронеж	Постановление администрации городского округа город Воронеж от 12.12.2018 № 815 «О внесении изменений в постановление администрации городского округа город Воронеж от 02.03.2016 № 105»
231	Садово-парковый ландшафт местного значения «Парк «Школьный»	1,0884	отсутствует	Садово-парковый ландшафт	Петропавловский муниципальный район	Решение Совета народных депутатов Петропавловского сельского поселения Петропавловского муниципального района Воронежской области от 31.10.2014 № 19 «Об определении особо охраняемой природной территории местного значения»
232	Садово-парковый ландшафт местного значения «Парк им. Дзержинского»	0,4118	отсутствует	Садово-парковый ландшафт	Городской округ город Воронеж	Постановление администрации городского округа город Воронеж от 06.12.2017 № 688 «О внесении изменений в постановление администрации городского округа город Воронеж от 02.03.2016 № 105»
233	Садово-парковый ландшафт местного значения «Парк им. Дурова»	3,0688	отсутствует	Садово-парковый ландшафт	Городской округ город Воронеж	Постановление администрации городского округа город Воронеж от 02.03.2016 № 105 «О создании особо охраняемых природных территорий местного значения в городском округе город Воронеж»
234	Садово-парковый ландшафт местного значения «Парк культуры и отдыха «Орленок»	4,9320	отсутствует	Садово-парковый ландшафт	Городской округ город Воронеж	Постановление администрации городского округа город Воронеж от 02.03.2016 № 105 «О создании особо охраняемых природных территорий местного значения в городском округе город Воронеж»
235	Садово-парковый ландшафт местного значения «Парк культуры и отдыха им. С.М. Заборьева»	0,9739	отсутствует	Садово-парковый ландшафт	Новохопёрский муниципальный район	Постановление администрации Ярковского сельского поселения Новохопёрского муниципального района Воронежской области от 05.08.2019 № 29 «О создании особо охраняемой природной территории местного значения в Ярковском сельском поселении

1	2	3	4	5	6	7
						Новохоперского муниципального района Воронежской области»
236	Садово-парковый ландшафт местного значения «Парк памяти»	0,3824	отсутствует	Садово-парковый ландшафт	Новоусманский муниципальный район	Постановление администрации Новоусманского муниципального района Воронежской области от 05.07.2017 № 1127 «О создании охраняемой природной территории местного значения в Новоусманском муниципальной районе Воронежской области»
237	Садово-парковый ландшафт местного значения «Парк Патриотов»	4,982	отсутствует	Садово-парковый ландшафт	Городской округ город Воронеж	Постановление администрации городского округа город Воронеж от 06.12.2017 № 688 «О внесении изменений в постановление администрации городского округа город Воронеж от 02.03.2016 № 105»
238	Садово-парковый ландшафт местного значения «Парк Победы»	6,83	отсутствует	Садово-парковый ландшафт	Городской округ город Воронеж	Постановление администрации городского округа город Воронеж от 20.01.2022 № 44 «О внесении изменений в постановление администрации городского округа город Воронеж от 02.03.2016 № 105»
239	Садово-парковый ландшафт местного значения «Парк Южный»	8,9721	отсутствует	Садово-парковый ландшафт	Городской округ город Воронеж	Постановление администрации городского округа город Воронеж от 06.12.2017 № 688 «О внесении изменений в постановление администрации городского округа город Воронеж от 02.03.2016 № 105»
240	Садово-парковый ландшафт местного значения «Парковая зона по ул. Кирова в с. Семидесятное»	0,592	отсутствует	Садово-парковый ландшафт	Хохольский муниципальный район	Решение Совета народных депутатов Семидесятского сельского поселения Хохольского муниципального района Воронежской области от 10.08.2020 № 30 «О создании особо охраняемой природной территории местного значения в Семидесятском сельском поселении Хохольского муниципального района Воронежской области»
241	Садово-парковый ландшафт местного значения «Парковая зона по ул. Центральная в пгт. Грибановский»	0,9079	отсутствует	Садово-парковый ландшафт	Грибановский муниципальный район	Постановление администрации Грибановского муниципального района Воронежской области от 14.08.2017 № 410 «О создании особо охраняемой природной территории местного значения в Грибановском муниципальном районе Воронежской области»

1	2	3	4	5	6	7
242	Садово-парковый ландшафт местного значения «Сквер Ворошилова»	1,5648	отсутствует	Садово-парковый ландшафт	Городской округ город Воронеж	Постановление администрации городского округа город Воронеж от 06.12.2017 № 688 «О внесении изменений в постановление администрации городского округа город Воронеж от 02.03.2016 № 105»
243	Садово-парковый ландшафт местного значения «Сквер Депутатский»	3,0677	отсутствует	Садово-парковый ландшафт	Городской округ город Воронеж	Постановление администрации городского округа город Воронеж от 06.12.2017 № 688 «О внесении изменений в постановление администрации городского округа город Воронеж от 02.03.2016 № 105»
244	Садово-парковый ландшафт местного значения «Сквер «Дубрава»	2,7137	отсутствует	Садово-парковый ландшафт	Городской округ город Воронеж	Постановление администрации городского округа город Воронеж от 12.12.2018 № 815 «О внесении изменений в постановление администрации городского округа город Воронеж от 02.03.2016 № 105»
245	Садово-парковый ландшафт местного значения «Сквер Защитников Воронежа»	2,1124	отсутствует	Садово-парковый ландшафт	Городской округ город Воронеж	Постановление администрации городского округа город Воронеж от 06.12.2017 № 688 «О внесении изменений в постановление администрации городского округа город Воронеж от 02.03.2016 № 105»
246	Садово-парковый ландшафт местного значения «Сквер Комсомольский»	1,5301	отсутствует	Садово-парковый ландшафт	Городской округ город Воронеж	Постановление администрации городского округа город Воронеж от 06.12.2017 № 688 «О внесении изменений в постановление администрации городского округа город Воронеж от 02.03.2016 № 105»
247	Садово-парковый ландшафт местного значения «Сквер «Лесная сказка»	0,6573	отсутствует	Садово-парковый ландшафт	Городской округ город Воронеж	Постановление администрации городского округа город Воронеж от 06.12.2017 № 688 «О внесении изменений в постановление администрации городского округа город Воронеж от 02.03.2016 № 105»
248	Садово-парковый ландшафт местного значения «Сквер Мемориальный»	0,7735	отсутствует	Садово-парковый ландшафт	Городской округ город Воронеж	Постановление администрации городского округа город Воронеж от 06.12.2017 № 688 «О внесении изменений в постановление администрации городского округа город Воронеж от 02.03.2016 № 105»

1	2	3	4	5	6	7
249	Садово-парковый ландшафт местного значения «Сквер «Надежда»	0,3551	отсутствует	Садово-парковый ландшафт	Городской округ город Воронеж	Постановление администрации городского округа город Воронеж от 06.12.2017 № 688 «О внесении изменений в постановление администрации городского округа город Воронеж от 02.03.2016 № 105»
250	Садово-парковый ландшафт местного значения «Сквер Примирения и согласия»	2,4586	отсутствует	Садово-парковый ландшафт	Городской округ город Воронеж	Постановление администрации городского округа город Воронеж от 21.12.2016 № 1082 «О внесении изменений в постановление администрации городского округа город Воронеж от 02.03.2016 № 105»
251	Садово-парковый ландшафт местного значения «Сквер «Роща Сердца»	1,8094	отсутствует	Садово-парковый ландшафт	Городской округ город Воронеж	Постановление администрации городского округа город Воронеж от 06.12.2017 № 688 «О внесении изменений в постановление администрации городского округа город Воронеж от 02.03.2016 № 105»
252	Садово-парковый ландшафт местного значения «Сквер «У озера»	1,1471	отсутствует	Садово-парковый ландшафт	Городской округ город Воронеж	Постановление администрации городского округа город Воронеж от 21.12.2016 № 1082 «О внесении изменений в постановление администрации городского округа город Воронеж от 02.03.2016 № 105»
253	Садово-парковый ландшафт местного значения «Сквер «Чайка»	1,1723	отсутствует	Садово-парковый ландшафт	Городской округ город Воронеж	Постановление администрации городского округа город Воронеж от 21.12.2016 № 1082 «О внесении изменений в постановление администрации городского округа город Воронеж от 02.03.2016 № 105»
254	Садово-парковый ландшафт местного значения «Сквер Школьный»	2,3287	отсутствует	Садово-парковый ландшафт	Городской округ город Воронеж	Постановление администрации городского округа город Воронеж от 21.12.2016 № 1082 «О внесении изменений в постановление администрации городского округа город Воронеж от 02.03.2016 № 105»
255	Садово-парковый ландшафт местного значения «Сквер «Электросигналь-ный»	0,5096	отсутствует	Садово-парковый ландшафт	Городской округ город Воронеж	Постановление администрации городского округа город Воронеж от 06.12.2017 № 688 «О внесении изменений в постановление администрации городского округа город Воронеж от 02.03.2016 № 105»

1	2	3	4	5	6	7
256	Садово-парковый ландшафт местного значения «Сквер им. Бунина»	1,0509	отсутствует	Садово-парковый ландшафт	Городской округ город Воронеж	Постановление администрации городского округа город Воронеж от 02.03.2016 № 105 «О создании особо охраняемых природных территорий местного значения в городском округе город Воронеж»
257	Садово-парковый ландшафт местного значения «Танаис»	21,1466	отсутствует	Садово-парковый ландшафт	Городской округ город Воронеж	Постановление администрации городского округа город Воронеж от 02.03.2016 № 105 «О создании особо охраняемых природных территорий местного значения в городском округе город Воронеж»
258	Ландшафтный памятник местного значения «Серебряные ключи»	5,14	отсутствует	Ландшафтный памятник	Каменский муниципальный район	Решение Совета народных депутатов Каменского муниципального района Воронежской области от 20.02.2023 № 80 «О создании особо охраняемой природной территории местного значения»

Приложение № 5
к схеме размещения, использования
и охраны охотничьих угодий
на территории Воронежской области

КАТАЛОГ КООРДИНАТ ГРАНИЦ ЗЕМЕЛЬ И ЗЕМЕЛЬНЫХ УЧАСТКОВ, ПРАВОВОЙ РЕЖИМ КОТОРЫХ НЕ ДОПУСКАЕТ ОСУЩЕСТВЛЕНИЕ ВИДОВ ДЕЯТЕЛЬНОСТИ В СФЕРЕ ОХОТНИЧЬЕГО ХОЗЯЙСТВА В СИСТЕМЕ КООРДИНАТ МСК-36 И WGS-84

№ п/п	№ характерной точки	Наименование земель и земельных участков, правовой режим которых не допускает осуществление видов деятельности в сфере охотничьего хозяйства	МСК-36		WGS-84	
			Координата X	Координата Y	Координата X	Координата Y
			метры		градусы минуты секунды	
1	1	Земли иного специального назначения № 102	511470,62	1318358,75	51° 38' 40,829"	39° 28' 15,167"
2	2	Земли иного специального назначения № 102	511462,45	1318355,04	51° 38' 40,567"	39° 28' 14,968"
3	3	Земли иного специального назначения № 102	511218,47	1318464,44	51° 38' 32,626"	39° 28' 20,485"
4	4	Земли иного специального назначения № 102	511209,83	1318468,32	51° 38' 32,344"	39° 28' 20,681"
5	5	Земли иного специального назначения № 102	511090,96	1318518,96	51° 38' 28,477"	39° 28' 23,230"
6	6	Земли иного специального назначения № 102	511081,82	1318451,56	51° 38' 28,211"	39° 28' 19,719"
7	7	Земли иного специального назначения № 102	511076,98	1318297,08	51° 38' 28,121"	39° 28' 11,684"
8	8	Земли иного специального назначения № 102	511125,75	1318229,57	51° 38' 29,729"	39° 28' 8,208"
9	9	Земли иного специального назначения № 102	511172,31	1318214,46	51° 38' 31,242"	39° 28' 7,455"
10	10	Земли иного специального назначения № 102	511202,76	1318204,29	51° 38' 32,231"	39° 28' 6,947"
11	11	Земли иного специального назначения № 102	511319,69	1318150,17	51° 38' 36,038"	39° 28' 4,215"
12	12	Земли иного специального назначения № 102	511395,94	1318081,79	51° 38' 38,534"	39° 28' 0,713"
13	13	Земли иного специального назначения № 102	511537,39	1318049,90	51° 38' 43,124"	39° 27' 59,154"
14	14	Земли иного специального назначения № 102	511569,78	1318038,42	51° 38' 44,177"	39° 27' 58,579"
15	15	Земли иного специального назначения № 102	511616,53	1318026,88	51° 38' 45,694"	39° 27' 58,012"
16	16	Земли иного специального назначения № 102	511626,74	1318090,70	51° 38' 45,997"	39° 28' 1,338"
17	17	Земли иного специального назначения № 102	511630,62	1318117,38	51° 38' 46,111"	39° 28' 2,728"
18	18	Земли иного специального назначения № 102	511629,75	1318122,92	51° 38' 46,080"	39° 28' 3,015"
19	19	Земли иного специального назначения № 102	511623,63	1318127,82	51° 38' 45,880"	39° 28' 3,266"
20	20	Земли иного специального назначения № 102	511616,03	1318131,58	51° 38' 45,633"	39° 28' 3,456"
21	21	Земли иного специального назначения № 102	511625,86	1318258,77	51° 38' 45,895"	39° 28' 10,077"
22	22	Земли иного специального назначения № 102	511622,15	1318283,39	51° 38' 45,764"	39° 28' 11,355"
23	23	Земли иного специального назначения № 102	511471,98	1318350,74	51° 38' 40,877"	39° 28' 14,751"
24	24	Земли иного специального назначения № 102	511470,62	1318358,75	51° 38' 40,829"	39° 28' 15,167"
25		**Земли иного специального назначения № 102 Количество**		24		24
26	1	Земли иного специального назначения № 104	516170,95	1319141,17	51° 41' 12,545"	39° 28' 59,198"
27	2	Земли иного специального назначения № 104	516169,89	1319099,88	51° 41' 12,529"	39° 28' 57,048"
28	3	Земли иного специального назначения № 104	515959,52	1319127,50	51° 41' 5,711"	39° 28' 58,336"
29	4	Земли иного специального назначения № 104	515968,27	1319084,01	51° 41' 6,013"	39° 28' 56,078"
30	5	Земли иного специального назначения № 104	515983,19	1319027,87	51° 41' 6,521"	39° 28' 53,167"
31	6	Земли иного специального назначения № 104	516001,54	1318974,96	51° 41' 7,138"	39° 28' 50,426"

32	7	Земли иного специального назначения № 104	516021,60	1318923,45	51° 41' 7,810"	39° 28' 47,760"
33	8	Земли иного специального назначения № 104	516056,84	1318836,79	51° 41' 8,988"	39° 28' 43,275"
34	9	Земли иного специального назначения № 104	516074,63	1318793,01	51° 41' 9,583"	39° 28' 41,009"
35	10	Земли иного специального назначения № 104	516128,88	1318659,71	51° 41' 11,396"	39° 28' 34,109"
36	11	Земли иного специального назначения № 104	516220,84	1318433,74	51° 41' 14,471"	39° 28' 22,413"
37	12	Земли иного специального назначения № 104	516236,35	1318423,81	51° 41' 14,977"	39° 28' 21,907"
38	13	Земли иного специального назначения № 104	516266,34	1318404,71	51° 41' 15,955"	39° 28' 20,934"
39	14	Земли иного специального назначения № 104	516299,27	1318414,81	51° 41' 17,016"	39° 28' 21,483"
40	15	Земли иного специального назначения № 104	516330,93	1318334,55	51° 41' 18,076"	39° 28' 17,328"
41	16	Земли иного специального назначения № 104	516360,24	1318342,92	51° 41' 19,020"	39° 28' 17,784"
42	17	Земли иного специального назначения № 104	516443,89	1318366,85	51° 41' 21,716"	39° 28' 19,089"
43	18	Земли иного специального назначения № 104	516471,19	1318374,71	51° 41' 22,596"	39° 28' 19,517"
44	19	Земли иного специального назначения № 104	516514,24	1318385,37	51° 41' 23,984"	39° 28' 20,102"
45	20	Земли иного специального назначения № 104	516532,00	1318314,76	51° 41' 24,589"	39° 28' 16,439"
46	21	Земли иного специального назначения № 104	516584,42	1318277,27	51° 41' 26,301"	39° 28' 14,525"
47	22	Земли иного специального назначения № 104	516602,73	1318284,96	51° 41' 26,890"	39° 28' 14,938"
48	23	Земли иного специального назначения № 104	516635,88	1318234,76	51° 41' 27,985"	39° 28' 12,348"
49	24	Земли иного специального назначения № 104	516710,37	1318308,62	51° 41' 30,362"	39° 28' 16,245"
50	25	Земли иного специального назначения № 104	516737,69	1318344,91	51° 41' 31,230"	39° 28' 18,154"
51	26	Земли иного специального назначения № 104	516883,35	1318495,72	51° 41' 35,876"	39° 28' 26,107"
52	27	Земли иного специального назначения № 104	516807,29	1318481,55	51° 41' 33,422"	39° 28' 25,315"
53	28	Земли иного специального назначения № 104	516728,08	1318472,56	51° 41' 30,863"	39° 28' 24,792"
54	29	Земли иного специального назначения № 104	516652,14	1318479,99	51° 41' 28,403"	39° 28' 25,125"
55	30	Земли иного специального назначения № 104	516709,55	1319066,99	51° 41' 30,002"	39° 28' 55,720"
56	31	Земли иного специального назначения № 104	516633,61	1319074,42	51° 41' 27,542"	39° 28' 56,053"
57	32	Земли иного специального назначения № 104	516561,67	1319087,01	51° 41' 25,209"	39° 28' 56,657"
58	33	Земли иного специального назначения № 104	516521,44	1319092,49	51° 41' 23,905"	39° 28' 56,914"
59	34	Земли иного специального назначения № 104	516518,03	1319094,88	51° 41' 23,794"	39° 28' 57,036"
60	35	Земли иного специального назначения № 104	516171,03	1319144,33	51° 41' 12,546"	39° 28' 59,362"
61	36	Земли иного специального назначения № 104	516170,95	1319141,17	51° 41' 12,545"	39° 28' 59,198"
62		**Земли иного специального пазначения № 104 Количество**		36		36
63	1	Земли иного специального назначения № 114	342612,43	1301917,60	50° 7' 43,335"	39° 12' 33,849"
64	2	Земли иного специального назначения № 114	342576,02	1301904,24	50° 7' 42,161"	39° 12' 33,159"
65	3	Земли иного специального назначения № 114	342611,74	1301812,59	50° 7' 43,346"	39° 12' 28,563"
66	4	Земли иного специального назначения № 114	342642,29	1301834,45	50° 7' 44,328"	39° 12' 29,678"
67	5	Земли иного специального назначения № 114	342612,43	1301917,60	50° 7' 43,335"	39° 12' 33,849"
68	6	Земли иного специального назначения № 114	345067,93	1308948,57	50° 9' 0,435"	39° 18' 29,161"
69	7	Земли иного специального назначения № 114	345061,82	1308940,65	50° 9' 0,240"	39° 18' 28,759"
70	8	Земли иного специального назначения № 114	345063,21	1308936,27	50° 9' 0,286"	39° 18' 28,539"
71	9	Земли иного специального назначения № 114	345082,45	1308936,12	50° 9' 0,909"	39° 18' 28,542"
72	10	Земли иного специального назначения № 114	345094,01	1308937,16	50° 9' 1,283"	39° 18' 28,601"

73	11	Земли иного специального назначения № 114	345121,95	1308945,29	50° 9' 2,184"	39° 18' 29,026"
74	12	Земли иного специального назначения № 114	345144,36	1308950,15	50° 9' 2,907"	39° 18' 29,283"
75	13	Земли иного специального назначения № 114	345141,65	1308960,54	50° 9' 2,816"	39° 18' 29,805"
76	14	Земли иного специального назначения № 114	345139,29	1308960,09	50° 9' 2,740"	39° 18' 29,781"
77	15	Земли иного специального назначения № 114	345134,93	1308960,01	50° 9' 2,599"	39° 18' 29,774"
78	16	Земли иного специального назначения № 114	345095,67	1308950,64	50° 9' 1,332"	39° 18' 29,280"
79	17	Земли иного специального назначения № 114	345091,51	1308951,63	50° 9' 1,197"	39° 18' 29,328"
80	18	Земли иного специального назначения № 114	345082,76	1308955,88	50° 9' 0,912"	39° 18' 29,537"
81	19	Земли иного специального назначения № 114	345079,05	1308955,80	50° 9' 0,792"	39° 18' 29,531"
82	20	Земли иного специального назначения № 114	345074,60	1308953,58	50° 9' 0,649"	39° 18' 29,417"
83	21	Земли иного специального назначения № 114	345067,93	1308948,57	50° 9' 0,435"	39° 18' 29,161"
84	22	Земли иного специального назначения № 114	348752,50	1303839,17	50° 11' 1,420"	39° 14' 13,707"
85	23	Земли иного специального назначения № 114	348745,53	1303819,31	50° 11' 1,201"	39° 14' 12,702"
86	24	Земли иного специального назначения № 114	348756,55	1303805,97	50° 11' 1,562"	39° 14' 12,036"
87	25	Земли иного специального назначения № 114	348770,25	1303812,52	50° 11' 2,004"	39° 14' 12,373"
88	26	Земли иного специального назначения № 114	348773,40	1303815,34	50° 11' 2,105"	39° 14' 12,516"
89	27	Земли иного специального назначения № 114	348775,17	1303818,25	50° 11' 2,161"	39° 14' 12,664"
90	28	Земли иного специального назначения № 114	348775,70	1303822,08	50° 11' 2,177"	39° 14' 12,857"
91	29	Земли иного специального назначения № 114	348767,68	1303835,19	50° 11' 1,913"	39° 14' 13,514"
92	30	Земли иного специального назначения № 114	348763,04	1303865,09	50° 11' 1,753"	39° 14' 15,019"
93	31	Земли иного специального назначения № 114	348756,11	1303860,70	50° 11' 1,530"	39° 14' 14,794"
94	32	Земли иного специального назначения № 114	348754,17	1303846,67	50° 11' 1,472"	39° 14' 14,086"
95	33	Земли иного специального назначения № 114	348752,50	1303839,17	50° 11' 1,420"	39° 14' 13,707"
96	34	Земли иного специального назначения № 114	361587,93	1319231,42	50° 17' 51,010"	39° 27' 17,865"
97	35	Земли иного специального назначения № 114	361571,86	1319178,35	50° 17' 50,512"	39° 27' 15,174"
98	36	Земли иного специального назначения № 114	361635,97	1319164,60	50° 17' 52,593"	39° 27' 14,522"
99	37	Земли иного специального назначения № 114	361652,24	1319211,66	50° 17' 53,099"	39° 27' 16,910"
100	38	Земли иного специального назначения № 114	361587,93	1319231,42	50° 17' 51,010"	39° 27' 17,865"
101	39	Земли иного специального назначения № 114	362082,99	1311888,20	50° 18' 9,966"	39° 21' 7,194"
102	40	Земли иного специального назначения № 114	361951,97	1311547,97	50° 18' 5,855"	39° 20' 49,928"
103	41	Земли иного специального назначения № 114	361961,18	1311471,33	50° 18' 6,181"	39° 20' 46,061"
104	42	Земли иного специального назначения № 114	361974,16	1311463,40	50° 18' 6,604"	39° 20' 45,668"
105	43	Земли иного специального назначения № 114	361988,66	1311454,55	50° 18' 7,077"	39° 20' 45,230"
106	44	Земли иного специального назначения № 114	362074,77	1311481,18	50° 18' 9,853"	39° 20' 46,626"
107	45	Земли иного специального назначения № 114	362086,75	1311559,71	50° 18' 10,212"	39° 20' 50,600"
108	46	Земли иного специального назначения № 114	362095,62	1311599,90	50° 18' 10,484"	39° 20' 52,636"
109	47	Земли иного специального назначения № 114	362157,12	1311878,40	50° 18' 12,369"	39° 21' 6,743"
110	48	Земли иного специального назначения № 114	362261,85	1312056,88	50° 18' 15,690"	39° 21' 15,823"
111	49	Земли иного специального назначения № 114	362276,82	1312154,63	50° 18' 16,138"	39° 21' 20,770"
112	50	Земли иного специального назначения № 114	362302,74	1312370,66	50° 18' 16,894"	39° 21' 31,701"
113	51	Земли иного специального назначения № 114	362272,48	1312384,27	50° 18' 15,910"	39° 21' 32,370"

114	52	Земли иного специального назначения № 114	362137,05	1312077,90	50° 18' 11,644"	39° 21' 16,811"
115	53	Земли иного специального назначения № 114	362088,40	1311978,30	50° 18' 10,107"	39° 21' 11,750"
116	54	Земли иного специального назначения № 114	362082,99	1311888,20	50° 18' 9,966"	39° 21' 7,194"
117	55	Земли иного специального назначения № 114	368605,28	1314808,66	50° 21' 39,893"	39° 23' 38,778"
118	56	Земли иного специального назначения № 114	368519,29	1314810,59	50° 21' 37,110"	39° 23' 38,822"
119	57	Земли иного специального назначения № 114	368517,74	1314755,22	50° 21' 37,082"	39° 23' 36,020"
120	58	Земли иного специального назначения № 114	368585,91	1314752,49	50° 21' 39,289"	39° 23' 35,924"
121	59	Земли иного специального назначения № 114	368605,28	1314808,66	50° 21' 39,893"	39° 23' 38,778"
122	60	Земли иного специального назначения № 114	370644,96	1316628,31	50° 22' 45,164"	39° 25' 12,123"
123	61	Земли иного специального назначения № 114	370619,00	1316598,10	50° 22' 44,336"	39° 25' 10,578"
124	62	Земли иного специального назначения № 114	370678,28	1316512,87	50° 22' 46,289"	39° 25' 6,303"
125	63	Земли иного специального назначения № 114	370704,62	1316540,76	50° 22' 47,130"	39° 25' 7,731"
126	64	Земли иного специального назначения № 114	370644,96	1316628,31	50° 22' 45,164"	39° 25' 12,123"
127	65	Земли иного специального назначения № 114	371638,81	1306029,24	50° 23' 21,301"	39° 16' 16,286"
128	66	Земли иного специального назначения № 114	371578,87	1305992,08	50° 23' 19,374"	39° 16' 14,373"
129	67	Земли иного специального назначения № 114	371610,41	1305922,52	50° 23' 20,418"	39° 16' 10,869"
130	68	Земли иного специального назначения № 114	371647,03	1305949,24	50° 23' 21,594"	39° 16' 12,241"
131	69	Земли иного специального назначения № 114	371677,57	1305984,77	50° 23' 22,570"	39° 16' 14,056"
132	70	Земли иного специального назначения № 114	371638,81	1306029,24	50° 23' 21,301"	39° 16' 16,286"
133	71	Земли иного специального назначения № 114	373362,63	1304599,78	50° 24' 17,567"	39° 15' 4,832"
134	72	Земли иного специального назначения № 114	373355,71	1304559,29	50° 24' 17,357"	39° 15' 2,779"
135	73	Земли иного специального назначения № 114	373361,51	1304545,82	50° 24' 17,549"	39° 15' 2,100"
136	74	Земли иного специального назначения № 114	373365,32	1304489,28	50° 24' 17,691"	39° 14' 59,239"
137	75	Земли иного специального назначения № 114	373441,11	1304491,25	50° 24' 20,143"	39° 14' 59,378"
138	76	Земли иного специального назначения № 114	373453,71	1304514,83	50° 24' 20,543"	39° 15' 0,579"
139	77	Земли иного специального назначения № 114	373427,37	1304583,66	50° 24' 19,668"	39° 15' 4,050"
140	78	Земли иного специального назначения № 114	373362,63	1304599,78	50° 24' 17,567"	39° 15' 4,832"
141	79	Земли иного специального назначения № 114	375165,88	1302933,42	50° 25' 16,469"	39° 13' 41,374"
142	80	Земли иного специального назначения № 114	375110,87	1302934,58	50° 25' 14,688"	39° 13' 41,405"
143	81	Земли иного специального назначения № 114	375111,48	1302871,03	50° 25' 14,729"	39° 13' 38,186"
144	82	Земли иного специального назначения № 114	375168,16	1302871,91	50° 25' 16,563"	39° 13' 38,259"
145	83	Земли иного специального назначения № 114	375165,88	1302933,42	50° 25' 16,469"	39° 13' 41,374"
146	84	Земли иного специального назначения № 114	376391,12	1302493,57	50° 25' 56,260"	39° 13' 19,712"
147	85	Земли иного специального назначения № 114	376308,21	1302420,15	50° 25' 53,600"	39° 13' 15,950"
148	86	Земли иного специального назначения № 114	376366,42	1302353,74	50° 25' 55,505"	39° 13' 12,615"
149	87	Земли иного специального назначения № 114	376454,57	1302425,89	50° 25' 58,335"	39° 13' 16,315"
150	88	Земли иного специального назначения № 114	376391,12	1302493,57	50° 25' 56,260"	39° 13' 19,712"
151	89	Земли иного специального назначения № 114	376847,26	1300743,48	50° 26' 11,574"	39° 11' 51,269"
152	90	Земли иного специального назначения № 114	376816,69	1300704,22	50° 26' 10,597"	39° 11' 49,264"
153	91	Земли иного специального назначения № 114	376867,28	1300678,74	50° 26' 12,242"	39° 11' 47,998"
154	92	Земли иного специального назначения № 114	376890,24	1300716,33	50° 26' 12,973"	39° 11' 49,914"

155	93	Земли иного специального назначения № 114	376847,26	1300743,48	50° 26' 11,574"	39° 11' 51,269"
156		**Земли иного специального назначения № 114 Количество**		93		93
157	1	Земли иного специального назначения № 115	341172,91	1305356,55	50° 6' 55,632"	39° 15' 26,220"
158	2	Земли иного специального назначения № 115	341115,60	1305335,75	50° 6' 53,784"	39° 15' 25,143"
159	3	Земли иного специального назначения № 115	341120,26	1305322,28	50° 6' 53,940"	39° 15' 24,468"
160	4	Земли иного специального назначения № 115	341138,22	1305311,71	50° 6' 54,524"	39° 15' 23,945"
161	5	Земли иного специального назначения № 115	341165,17	1305319,37	50° 6' 55,394"	39° 15' 24,344"
162	6	Земли иного специального назначения № 115	341181,79	1305330,11	50° 6' 55,928"	39° 15' 24,894"
163	7	Земли иного специального назначения № 115	341172,91	1305356,55	50° 6' 55,632"	39° 15' 26,220"
164	8	Земли иного специального назначения № 115	344583,43	1305238,13	50° 8' 46,041"	39° 15' 22,037"
165	9	Земли иного специального назначения № 115	344445,77	1305178,60	50° 8' 41,606"	39° 15' 18,967"
166	10	Земли иного специального назначения № 115	344503,30	1305124,11	50° 8' 43,486"	39° 15' 16,253"
167	11	Земли иного специального назначения № 115	344603,78	1305178,22	50° 8' 46,719"	39° 15' 19,030"
168	12	Земли иного специального назначения № 115	344583,43	1305238,13	50° 8' 46,041"	39° 15' 22,037"
169		**Земли иного специального назначения № 115 Количество**		12		12
170	1	Земли иного специального назначения № 116	362261,38	1294800,93	50° 18' 21,300"	39° 6' 43,921"
171	2	Земли иного специального назначения № 116	362251,26	1294767,20	50° 18' 20,981"	39° 6' 42,212"
172	3	Земли иного специального назначения № 116	362289,66	1294753,96	50° 18' 22,228"	39° 6' 41,560"
173	4	Земли иного специального назначения № 116	362298,62	1294790,69	50° 18' 22,507"	39° 6' 43,420"
174	5	Земли иного специального назначения № 116	362261,38	1294800,93	50° 18' 21,300"	39° 6' 43,921"
175	6	Земли иного специального назначения № 116	362545,13	1292462,78	50° 18' 31,105"	39° 4' 45,889"
176	7	Земли иного специального назначения № 116	362407,77	1292460,23	50° 18' 26,660"	39° 4' 45,705"
177	8	Земли иного специального назначения № 116	362406,50	1292334,86	50° 18' 26,651"	39° 4' 39,369"
178	9	Земли иного специального назначения № 116	362540,44	1292333,47	50° 18' 30,986"	39° 4' 39,353"
179	10	Земли иного специального назначения № 116	362546,52	1292343,56	50° 18' 31,180"	39° 4' 39,865"
180	11	Земли иного специального назначения № 116	362545,13	1292462,78	50° 18' 31,105"	39° 4' 45,889"
181	12	Земли иного специального назначения № 116	362875,47	1297789,55	50° 18' 40,328"	39° 9' 15,214"
182	13	Земли иного специального назначения № 116	362739,55	1297792,53	50° 18' 35,929"	39° 9' 15,302"
183	14	Земли иного специального назначения № 116	362747,16	1297703,48	50° 18' 36,201"	39° 9' 10,806"
184	15	Земли иного специального назначения № 116	362766,60	1297704,56	50° 18' 36,830"	39° 9' 10,869"
185	16	Земли иного специального назначения № 116	362768,97	1297702,86	50° 18' 36,907"	39° 9' 10,784"
186	17	Земли иного специального назначения № 116	362771,15	1297690,99	50° 18' 36,981"	39° 9' 10,186"
187	18	Земли иного специального назначения № 116	362884,12	1297712,11	50° 18' 40,631"	39° 9' 11,304"
188	19	Земли иного специального назначения № 116	362880,29	1297736,05	50° 18' 40,500"	39° 9' 12,512"
189	20	Земли иного специального назначения № 116	362876,38	1297773,50	50° 18' 40,362"	39° 9' 14,403"
190	21	Земли иного специального назначения № 116	362875,47	1297789,55	50° 18' 40,328"	39° 9' 15,214"
191	22	Земли иного специального назначения № 116	371132,72	1292902,15	50° 23' 8,896"	39° 5' 11,610"
192	23	Земли иного специального назначения № 116	371082,85	1292794,69	50° 23' 7,310"	39° 5' 6,150"
193	24	Земли иного специального назначения № 116	371144,65	1292770,79	50° 23' 9,317"	39° 5' 4,966"
194	25	Земли иного специального назначения № 116	371153,11	1292773,48	50° 23' 9,590"	39° 5' 5,105"
195	26	Земли иного специального назначения № 116	371199,14	1292857,76	50° 23' 11,057"	39° 5' 9,390"

196	27	Земли иного специального назначения № 116	371132,72	1292902,15	50° 23' 8,896"	39° 5' 11,610"
197	28	Земли иного специального назначения № 116	377661,40	1293215,36	50° 26' 40,088"	39° 5' 30,167"
198	29	Земли иного специального назначения № 116	377621,11	1293190,58	50° 26' 38,791"	39° 5' 28,895"
199	30	Земли иного специального назначения № 116	377655,72	1293130,28	50° 26' 39,927"	39° 5' 25,853"
200	31	Земли иного специального назначения № 116	377676,78	1293130,88	50° 26' 40,608"	39° 5' 25,892"
201	32	Земли иного специального назначения № 116	377728,03	1293154,93	50° 26' 42,260"	39° 5' 27,132"
202	33	Земли иного специального назначения № 116	377729,19	1293186,12	50° 26' 42,289"	39° 5' 28,713"
203	34	Земли иного специального назначения № 116	377661,40	1293215,36	50° 26' 40,088"	39° 5' 30,167"
204	35	Земли иного специального назначения № 116	377894,20	1292538,44	50° 26' 47,799"	39° 4' 55,958"
205	36	Земли иного специального назначения № 116	377826,22	1292491,96	50° 26' 45,612"	39° 4' 53,574"
206	37	Земли иного специального назначения № 116	377852,57	1292421,26	50° 26' 46,483"	39° 4' 50,002"
207	38	Земли иного специального назначения № 116	377939,72	1292486,15	50° 26' 49,286"	39° 4' 53,326"
208	39	Земли иного специального назначения № 116	377894,20	1292538,44	50° 26' 47,799"	39° 4' 55,958"
209	40	Земли иного специального назначения № 116	378473,82	1296668,74	50° 27' 5,427"	39° 8' 25,538"
210	41	Земли иного специального назначения № 116	378402,45	1296666,45	50° 27' 3,118"	39° 8' 25,390"
211	42	Земли иного специального назначения № 116	378402,87	1296589,25	50° 27' 3,153"	39° 8' 21,477"
212	43	Земли иного специального назначения № 116	378472,29	1296594,13	50° 27' 5,398"	39° 8' 21,755"
213	44	Земли иного специального назначения № 116	378473,82	1296668,74	50° 27' 5,427"	39° 8' 25,538"
214	45	Земли иного специального назначения № 116	378536,62	1295303,06	50° 27' 7,844"	39° 7' 16,346"
215	46	Земли иного специального назначения № 116	378476,46	1295298,87	50° 27' 5,898"	39° 7' 16,108"
216	47	Земли иного специального назначения № 116	378485,45	1295257,60	50° 27' 6,201"	39° 7' 14,020"
217	48	Земли иного специального назначения № 116	378539,35	1295261,48	50° 27' 7,944"	39° 7' 14,240"
218	49	Земли иного специального назначения № 116	378536,62	1295303,06	50° 27' 7,844"	39° 7' 16,346"
219	50	Земли иного специального назначения № 116	378665,84	1293699,48	50° 27' 12,463"	39° 5' 55,122"
220	51	Земли иного специального назначения № 116	378614,13	1293693,86	50° 27' 10,791"	39° 5' 54,816"
221	52	Земли иного специального назначения № 116	378620,81	1293645,05	50° 27' 11,021"	39° 5' 52,345"
222	53	Земли иного специального назначения № 116	378655,96	1293653,09	50° 27' 12,156"	39° 5' 52,767"
223	54	Земли иного специального назначения № 116	378665,84	1293699,48	50° 27' 12,463"	39° 5' 55,122"
224	55	Земли иного специального назначения № 116	378671,91	1290862,26	50° 27' 13,396"	39° 3' 31,314"
225	56	Земли иного специального назначения № 116	378672,06	1290862,06	50° 27' 13,400"	39° 3' 31,304"
226	57	Земли иного специального назначения № 116	378720,74	1290792,77	50° 27' 14,993"	39° 3' 27,811"
227	58	Земли иного специального назначения № 116	378775,37	1290830,55	50° 27' 16,751"	39° 3' 29,748"
228	59	Земли иного специального назначения № 116	378775,48	1290830,67	50° 27' 16,755"	39° 3' 29,754"
229	60	Земли иного специального назначения № 116	378746,03	1290860,52	50° 27' 15,794"	39° 3' 31,255"
230	61	Земли иного специального назначения № 116	378720,51	1290886,38	50° 27' 14,962"	39° 3' 32,556"
231	62	Земли иного специального назначения № 116	378714,63	1290883,46	50° 27' 14,772"	39° 3' 32,406"
232	63	Земли иного специального назначения № 116	378671,91	1290862,26	50° 27' 13,396"	39° 3' 31,314"
233	64	Земли иного специального назначения № 116	379428,51	1299829,35	50° 27' 35,385"	39° 11' 6,187"
234	65	Земли иного специального назначения № 116	379424,50	1299782,39	50° 27' 35,270"	39° 11' 3,804"
235	66	Земли иного специального назначения № 116	379458,96	1299783,65	50° 27' 36,385"	39° 11' 3,885"
236	67	Земли иного специального назначения № 116	379460,19	1299748,65	50° 27' 36,435"	39° 11' 2,111"

237	68	Земли иного специального назначения № 116	379517,87	1299747,91	50° 27' 38,302"	39° 11' 2,101"
238	69	Земли иного специального назначения № 116	379523,76	1299828,15	50° 27' 38,468"	39° 11' 6,171"
239	70	Земли иного специального назначения № 116	379436,21	1299836,45	50° 27' 35,632"	39° 11' 6,550"
240	71	Земли иного специального назначения № 116	379428,51	1299829,35	50° 27' 35,385"	39° 11' 6,187"
241	72	Земли иного специального назначения № 116	380959,57	1307263,65	50° 28' 22,488"	39° 17' 23,887"
242	73	Земли иного специального назначения № 116	380864,07	1307252,15	50° 28' 19,401"	39° 17' 23,252"
243	74	Земли иного специального назначения № 116	380892,57	1307184,29	50° 28' 20,347"	39° 17' 19,826"
244	75	Земли иного специального назначения № 116	380983,25	1307194,39	50° 28' 23,278"	39° 17' 20,388"
245	76	Земли иного специального назначения № 116	380959,57	1307263,65	50° 28' 22,488"	39° 17' 23,887"
246	77	Земли иного специального назначения № 116	380385,74	1289590,58	50° 28' 9,170"	39° 2' 27,508"
247	78	Земли иного специального назначения № 116	380347,78	1289564,04	50° 28' 7,948"	39° 2' 26,148"
248	79	Земли иного специального назначения № 116	380377,03	1289530,35	50° 28' 8,903"	39° 2' 24,451"
249	80	Земли иного специального назначения № 116	380421,97	1289562,88	50° 28' 10,349"	39° 2' 26,117"
250	81	Земли иного специального назначения № 116	380385,74	1289590,58	50° 28' 9,170"	39° 2' 27,508"
251	82	Земли иного специального назначения № 116	383625,16	1305664,80	50° 29' 49,298"	39° 16' 4,244"
252	83	Земли иного специального назначения № 116	383616,08	1305544,98	50° 29' 49,045"	39° 15' 58,161"
253	84	Земли иного специального назначения № 116	383630,14	1305552,35	50° 29' 49,498"	39° 15' 58,542"
254	85	Земли иного специального назначения № 116	383640,74	1305670,52	50° 29' 49,801"	39° 16' 4,543"
255	86	Земли иного специального назначения № 116	383625,16	1305664,80	50° 29' 49,298"	39° 16' 4,244"
256	87	Земли иного специального назначения № 116	384906,52	1305682,24	50° 30' 30,756"	39° 16' 5,816"
257	88	Земли иного специального назначения № 116	384865,45	1305682,74	50° 30' 29,427"	39° 16' 5,819"
258	89	Земли иного специального назначения № 116	384862,00	1305584,40	50° 30' 29,349"	39° 16' 0,827"
259	90	Земли иного специального назначения № 116	384901,82	1305583,91	50° 30' 30,638"	39° 16' 0,824"
260	91	Земли иного специального назначения № 116	384906,52	1305682,24	50° 30' 30,756"	39° 16' 5,816"
261	92	Земли иного специального назначения № 116	385949,82	1302117,94	50° 31' 5,697"	39° 13' 5,472"
262	93	Земли иного специального назначения № 116	385905,72	1302087,96	50° 31' 4,280"	39° 13' 3,928"
263	94	Земли иного специального назначения № 116	385930,04	1302047,80	50° 31' 5,080"	39° 13' 1,902"
264	95	Земли иного специального назначения № 116	385974,77	1302080,40	50° 31' 6,517"	39° 13' 3,580"
265	96	Земли иного специального назначения № 116	385949,82	1302117,94	50° 31' 5,697"	39° 13' 5,472"
266		**Земли иного специального назначения № 116 Количество**		96		96
267	1	Земли иного специального назначения № 117	346037,84	1300374,30	50° 9' 34,666"	39° 11' 17,785"
268	2	Земли иного специального назначения № 117	346008,74	1300373,55	50° 9' 33,725"	39° 11' 17,734"
269	3	Земли иного специального назначения № 117	346011,30	1300360,66	50° 9' 33,812"	39° 11' 17,086"
270	4	Земли иного специального назначения № 117	346018,89	1300338,77	50° 9' 34,064"	39° 11' 15,987"
271	5	Земли иного специального назначения № 117	346037,72	1300347,86	50° 9' 34,670"	39° 11' 16,453"
272	6	Земли иного специального назначения № 117	346044,82	1300327,94	50° 9' 34,906"	39° 11' 15,453"
273	7	Земли иного специального назначения № 117	346081,88	1300351,84	50° 9' 36,098"	39° 11' 16,675"
274	8	Земли иного специального назначения № 117	346059,56	1300366,69	50° 9' 35,371"	39° 11' 17,412"
275	9	Земли иного специального назначения № 117	346037,84	1300374,30	50° 9' 34,666"	39° 11' 17,785"
276	10	Земли иного специального назначения № 117	346293,92	1296199,65	50° 9' 44,177"	39° 7' 47,599"
277	11	Земли иного специального назначения № 117	346258,38	1296178,36	50° 9' 43,033"	39° 7' 46,511"

278	12	Земли иного специального назначения № 117	346269,69	1296162,00	50° 9' 43,403"	39° 7' 45,692"
279	13	Земли иного специального назначения № 117	346283,22	1296167,66	50° 9' 43,840"	39° 7' 45,983"
280	14	Земли иного специального назначения № 117	346298,96	1296158,31	50° 9' 44,352"	39° 7' 45,519"
281	15	Земли иного специального назначения № 117	346309,28	1296172,09	50° 9' 44,682"	39° 7' 46,217"
282	16	Земли иного специального назначения № 117	346293,92	1296199,65	50° 9' 44,177"	39° 7' 47,599"
283	17	Земли иного специального назначения № 117	348575,11	1299633,68	50° 10' 57,001"	39° 10' 41,667"
284	18	Земли иного специального назначения № 117	348547,04	1299626,80	50° 10' 56,095"	39° 10' 41,308"
285	19	Земли иного специального назначения № 117	348577,96	1299490,91	50° 10' 57,137"	39° 10' 34,473"
286	20	Земли иного специального назначения № 117	348583,71	1299464,90	50° 10' 57,331"	39° 10' 33,165"
287	21	Земли иного специального назначения № 117	348589,23	1299438,79	50° 10' 57,517"	39° 10' 31,852"
288	22	Земли иного специального назначения № 117	348671,04	1299454,87	50° 11' 0,160"	39° 10' 32,701"
289	23	Земли иного специального назначения № 117	348656,62	1299536,74	50° 10' 59,668"	39° 10' 36,820"
290	24	Земли иного специального назначения № 117	348654,50	1299548,76	50° 10' 59,596"	39° 10' 37,425"
291	25	Земли иного специального назначения № 117	348644,52	1299614,18	50° 10' 59,254"	39° 10' 40,717"
292	26	Земли иного специального назначения № 117	348638,61	1299643,22	50° 10' 59,054"	39° 10' 42,178"
293	27	Земли иного специального назначения № 117	348620,83	1299644,97	50° 10' 58,478"	39° 10' 42,258"
294	28	Земли иного специального назначения № 117	348575,11	1299633,68	50° 10' 57,001"	39° 10' 41,667"
295	29	Земли иного специального назначения № 117	360424,04	1303960,20	50° 17' 19,083"	39° 14' 25,782"
296	30	Земли иного специального назначения № 117	360442,88	1303929,29	50° 17' 19,703"	39° 14' 24,231"
297	31	Земли иного специального назначения № 117	360506,07	1303742,99	50° 17' 21,809"	39° 14' 14,853"
298	32	Земли иного специального назначения № 117	360531,95	1303601,96	50° 17' 22,692"	39° 14' 7,743"
299	33	Земли иного специального назначения № 117	360587,44	1303301,73	50° 17' 24,586"	39° 13' 52,606"
300	34	Земли иного специального назначения № 117	360706,96	1303267,51	50° 17' 28,465"	39° 13' 50,938"
301	35	Земли иного специального назначения № 117	360802,25	1303285,83	50° 17' 31,542"	39° 13' 51,912"
302	36	Земли иного специального назначения № 117	360819,95	1303289,23	50° 17' 32,114"	39° 13' 52,092"
303	37	Земли иного специального назначения № 117	361059,08	1303254,49	50° 17' 39,864"	39° 13' 50,459"
304	38	Земли иного специального назначения № 117	361082,46	1303256,73	50° 17' 40,620"	39° 13' 50,584"
305	39	Земли иного специального назначения № 117	361229,18	1303455,18	50° 17' 45,303"	39° 14' 0,683"
306	40	Земли иного специального назначения № 117	361234,01	1303496,28	50° 17' 45,446"	39° 14' 2,762"
307	41	Земли иного специального назначения № 117	361239,95	1303538,40	50° 17' 45,624"	39° 14' 4,893"
308	42	Земли иного специального назначения № 117	361294,49	1303656,92	50° 17' 47,351"	39° 14' 10,908"
309	43	Земли иного специального назначения № 117	361293,11	1303701,44	50° 17' 47,291"	39° 14' 13,157"
310	44	Земли иного специального назначения № 117	361266,03	1303791,48	50° 17' 46,386"	39° 14' 17,692"
311	45	Земли иного специального назначения № 117	361260,41	1303941,02	50° 17' 46,155"	39° 14' 25,243"
312	46	Земли иного специального назначения № 117	361242,81	1304029,61	50° 17' 45,556"	39° 14' 29,710"
313	47	Земли иного специального назначения № 117	361207,54	1304179,28	50° 17' 44,365"	39° 14' 37,252"
314	48	Земли иного специального назначения № 117	361142,29	1304294,16	50° 17' 42,215"	39° 14' 43,022"
315	49	Земли иного специального назначения № 117	361099,81	1304369,99	50° 17' 40,816"	39° 14' 46,831"
316	50	Земли иного специального назначения № 117	361036,51	1304402,19	50° 17' 38,757"	39° 14' 48,425"
317	51	Земли иного специального назначения № 117	360978,84	1304416,16	50° 17' 36,886"	39° 14' 49,100"
318	52	Земли иного специального назначения № 117	360904,96	1304422,32	50° 17' 34,493"	39° 14' 49,373"

319	53	Земли иного специального назначения № 117	360845,93	1304428,93	50° 17' 32,581"	39° 14' 49,677"
320	54	Земли иного специального назначения № 117	360773,79	1304451,96	50° 17' 30,239"	39° 14' 50,802"
321	55	Земли иного специального назначения № 117	360712,56	1304430,08	50° 17' 28,264"	39° 14' 49,665"
322	56	Земли иного специального назначения № 117	360666,50	1304417,11	50° 17' 26,778"	39° 14' 48,986"
323	57	Земли иного специального назначения № 117	360178,43	1304471,72	50° 17' 10,966"	39° 14' 51,492"
324	58	Земли иного специального назначения № 117	360283,47	1304319,24	50° 17' 14,415"	39° 14' 43,845"
325	59	Земли иного специального назначения № 117	360493,36	1303957,11	50° 17' 21,327"	39° 14' 25,662"
326	60	Земли иного специального назначения № 117	360424,04	1303960,20	50° 17' 19,083"	39° 14' 25,782"
327		**Земли иного специального назначения № 117 Количество**		60		60
328	1	Земли иного специального назначения № 121	425965,73	1297616,34	50° 52' 41,950"	39° 9' 35,550"
329	2	Земли иного специального назначения № 121	425940,97	1297538,47	50° 52' 41,171"	39° 9' 31,556"
330	3	Земли иного специального назначения № 121	425970,15	1297473,32	50° 52' 42,135"	39° 9' 28,238"
331	4	Земли иного специального назначения № 121	426016,70	1297428,11	50° 52' 43,655"	39° 9' 25,947"
332	5	Земли иного специального назначения № 121	426047,02	1297424,96	50° 52' 44,637"	39° 9' 25,800"
333	6	Земли иного специального назначения № 121	426081,69	1297458,52	50° 52' 45,749"	39° 9' 27,533"
334	7	Земли иного специального назначения № 121	426092,53	1297517,57	50° 52' 46,082"	39° 9' 30,558"
335	8	Земли иного специального назначения № 121	426068,02	1297592,44	50° 52' 45,267"	39° 9' 34,376"
336	9	Земли иного специального назначения № 121	425994,09	1297649,38	50° 52' 42,858"	39° 9' 37,254"
337	10	Земли иного специального назначения № 121	425965,73	1297616,34	50° 52' 41,950"	39° 9' 35,550"
338	11	Земли иного специального назначения № 121	425803,26	1296067,25	50° 52' 37,144"	39° 8' 16,247"
339	12	Земли иного специального назначения № 121	425694,61	1295922,36	50° 52' 33,670"	39° 8' 8,788"
340	13	Земли иного специального назначения № 121	425800,09	1295841,29	50° 52' 37,106"	39° 8' 4,689"
341	14	Земли иного специального назначения № 121	425799,79	1295720,23	50° 52' 37,131"	39° 7' 58,497"
342	15	Земли иного специального назначения № 121	425879,41	1295761,11	50° 52' 39,696"	39° 8' 0,624"
343	16	Земли иного специального назначения № 121	425980,91	1295813,22	50° 52' 42,965"	39° 8' 3,335"
344	17	Земли иного специального назначения № 121	426010,72	1295831,04	50° 52' 43,925"	39° 8' 4,260"
345	18	Земли иного специального назначения № 121	426023,65	1295840,39	50° 52' 44,341"	39° 8' 4,744"
346	19	Земли иного специального назначения № 121	426037,16	1295854,90	50° 52' 44,774"	39° 8' 5,492"
347	20	Земли иного специального назначения № 121	426050,02	1295872,82	50° 52' 45,185"	39° 8' 6,415"
348	21	Земли иного специального назначения № 121	426094,50	1295944,19	50° 52' 46,603"	39° 8' 10,085"
349	22	Земли иного специального назначения № 121	426124,06	1295991,60	50° 52' 47,546"	39° 8' 12,523"
350	23	Земли иного специального назначения № 121	425841,27	1296184,38	50° 52' 38,341"	39° 8' 22,255"
351	24	Земли иного специального назначения № 121	425803,26	1296067,25	50° 52' 37,144"	39° 8' 16,247"
352		**Земли иного специального назначения № 121 Количество**		24		24
353	1	Земли иного специального назначения № 122	407507,93	1288271,16	50° 42' 47,169"	39° 1' 30,657"
354	2	Земли иного специального назначения № 122	407487,37	1288103,64	50° 42' 46,543"	39° 1' 22,111"
355	3	Земли иного специального назначения № 122	407483,59	1287984,15	50° 42' 46,449"	39° 1' 16,019"
356	4	Земли иного специального назначения № 122	407509,34	1287992,63	50° 42' 47,280"	39° 1' 16,461"
357	5	Земли иного специального назначения № 122	407586,84	1288128,19	50° 42' 49,756"	39° 1' 23,399"
358	6	Земли иного специального назначения № 122	407603,67	1288282,10	50° 42' 50,264"	39° 1' 31,250"
359	7	Земли иного специального назначения № 122	407507,93	1288271,16	50° 42' 47,169"	39° 1' 30,657"

360	8	Земли иного специального назначения № 122	411251,60	1281352,72	50° 44' 49,805"	38° 55' 39,186"
361	9	Земли иного специального назначения № 122	411250,12	1281328,07	50° 44' 49,762"	38° 55' 37,928"
362	10	Земли иного специального назначения № 122	411259,40	1281295,02	50° 44' 50,068"	38° 55' 36,245"
363	11	Земли иного специального назначения № 122	411266,98	1281256,26	50° 44' 50,321"	38° 55' 34,271"
364	12	Земли иного специального назначения № 122	411290,40	1281262,52	50° 44' 51,078"	38° 55' 34,597"
365	13	Земли иного специального назначения № 122	411505,46	1281333,42	50° 44' 58,023"	38° 55' 38,279"
366	14	Земли иного специального назначения № 122	411522,73	1281345,83	50° 44' 58,580"	38° 55' 38,918"
367	15	Земли иного специального назначения № 122	411509,77	1281347,94	50° 44' 58,160"	38° 55' 39,021"
368	16	Земли иного специального назначения № 122	411494,61	1281364,40	50° 44' 57,666"	38° 55' 39,856"
369	17	Земли иного специального назначения № 122	411482,91	1281399,70	50° 44' 57,281"	38° 55' 41,653"
370	18	Земли иного специального назначения № 122	411475,33	1281410,74	50° 44' 57,033"	38° 55' 42,214"
371	19	Земли иного специального назначения № 122	411465,15	1281417,88	50° 44' 56,702"	38° 55' 42,575"
372	20	Земли иного специального назначения № 122	411448,91	1281418,32	50° 44' 56,177"	38° 55' 42,592"
373	21	Земли иного специального назначения № 122	411277,31	1281367,47	50° 44' 50,634"	38° 55' 39,946"
374	22	Земли иного специального назначения № 122	411251,60	1281352,72	50° 44' 49,805"	38° 55' 39,186"
375	23	Земли иного специального назначения № 122	420372,43	1299406,75	50° 49' 40,422"	39° 11' 4,406"
376	24	Земли иного специального назначения № 122	420372,31	1299411,32	50° 49' 40,416"	39° 11' 4,640"
377	25	Земли иного специального назначения № 122	420319,40	1299402,32	50° 49' 38,707"	39° 11' 4,154"
378	26	Земли иного специального назначения № 122	420296,64	1299401,26	50° 49' 37,971"	39° 11' 4,089"
379	27	Земли иного специального назначения № 122	420273,89	1299401,26	50° 49' 37,235"	39° 11' 4,078"
380	28	Земли иного специального назначения № 122	420268,07	1299401,79	50° 49' 37,046"	39° 11' 4,102"
381	29	Земли иного специального назначения № 122	420258,54	1299394,91	50° 49' 36,740"	39° 11' 3,746"
382	30	Земли иного специального назначения № 122	420251,13	1299394,38	50° 49' 36,501"	39° 11' 3,716"
383	31	Земли иного специального назначения № 122	420233,67	1299393,33	50° 49' 35,936"	39° 11' 3,653"
384	32	Земли иного специального назначения № 122	420222,56	1299387,50	50° 49' 35,578"	39° 11' 3,350"
385	33	Земли иного специального назначения № 122	420179,17	1299345,70	50° 49' 34,187"	39° 11' 1,194"
386	34	Земли иного специального назначения № 122	420114,08	1299307,07	50° 49' 32,092"	39° 10' 59,189"
387	35	Земли иного специального назначения № 122	420088,15	1299291,20	50° 49' 31,258"	39° 10' 58,365"
388	36	Земли иного специального назначения № 122	420064,87	1299273,20	50° 49' 30,510"	39° 10' 57,435"
389	37	Земли иного специального назначения № 122	420057,99	1299267,38	50° 49' 30,290"	39° 10' 57,134"
390	38	Земли иного специального назначения № 122	419996,61	1299140,38	50° 49' 28,342"	39° 10' 50,616"
391	39	Земли иного специального назначения № 122	419967,50	1299078,47	50° 49' 27,419"	39° 10' 47,439"
392	40	Земли иного специального назначения № 122	419961,15	1299057,30	50° 49' 27,220"	39° 10' 46,355"
393	41	Земли иного специального назначения № 122	419944,75	1299020,26	50° 49' 26,701"	39° 10' 44,455"
394	42	Земли иного специального назначения № 122	419925,17	1298986,92	50° 49' 26,077"	39° 10' 42,742"
395	43	Земли иного специального назначения № 122	419895,01	1298940,89	50° 49' 25,115"	39° 10' 40,376"
396	44	Земли иного специального назначения № 122	419889,71	1298916,02	50° 49' 24,952"	39° 10' 39,103"
397	45	Земли иного специального назначения № 122	419880,19	1298862,57	50° 49' 24,660"	39° 10' 36,368"
398	46	Земли иного специального назначения № 122	420029,41	1298793,78	50° 49' 29,509"	39° 10' 32,925"
399	47	Земли иного специального назначения № 122	420057,46	1298858,34	50° 49' 30,397"	39° 10' 36,237"
400	48	Земли иного специального назначения № 122	420093,97	1298933,48	50° 49' 31,556"	39° 10' 40,093"

401	49	Земли иного специального назначения № 122	420100,85	1298958,88	50° 49' 31,771"	39° 10' 41,394"
402	50	Земли иного специального назначения № 122	420105,08	1298968,93	50° 49' 31,905"	39° 10' 41,910"
403	51	Земли иного специального назначения № 122	420154,30	1299045,66	50° 49' 33,474"	39° 10' 45,853"
404	52	Земли иного специального назначения № 122	420162,76	1299070,00	50° 49' 33,740"	39° 10' 47,101"
405	53	Земли иного специального назначения № 122	420172,82	1299110,75	50° 49' 34,053"	39° 10' 49,187"
406	54	Земли иного специального назначения № 122	420182,34	1299135,09	50° 49' 34,354"	39° 10' 50,436"
407	55	Земли иного специального назначения № 122	420192,40	1299156,26	50° 49' 34,673"	39° 10' 51,522"
408	56	Земли иного специального назначения № 122	420200,86	1299189,60	50° 49' 34,937"	39° 10' 53,229"
409	57	Земли иного специального назначения № 122	420222,03	1299232,46	50° 49' 35,608"	39° 10' 55,429"
410	58	Земли иного специального назначения № 122	420245,84	1299270,03	50° 49' 36,367"	39° 10' 57,360"
411	59	Земли иного специального назначения № 122	420250,61	1299283,26	50° 49' 36,517"	39° 10' 58,038"
412	60	Земли иного специального назначения № 122	420264,36	1299313,95	50° 49' 36,953"	39° 10' 59,613"
413	61	Земли иного специального назначения № 122	420284,47	1299362,10	50° 49' 37,589"	39° 11' 2,083"
414	62	Земли иного специального назначения № 122	420294,00	1299374,27	50° 49' 37,894"	39° 11' 2,709"
415	63	Земли иного специального назначения № 122	420308,29	1299382,74	50° 49' 38,353"	39° 11' 3,149"
416	64	Земли иного специального назначения № 122	420372,84	1299390,68	50° 49' 40,440"	39° 11' 3,585"
417	65	Земли иного специального назначения № 122	420372,43	1299406,75	50° 49' 40,422"	39° 11' 4,406"
418	66	Земли иного специального назначения № 122	421590,78	1282582,08	50° 50' 24,133"	38° 56' 45,188"
419	67	Земли иного специального назначения № 122	421548,56	1282546,44	50° 50' 22,774"	38° 56' 43,353"
420	68	Земли иного специального назначения № 122	421596,10	1282491,90	50° 50' 24,323"	38° 56' 40,581"
421	69	Земли иного специального назначения № 122	421631,46	1282521,65	50° 50' 25,461"	38° 56' 42,112"
422	70	Земли иного специального назначения № 122	421590,78	1282582,08	50° 50' 24,133"	38° 56' 45,188"
423		**Земли иного специального назначения № 122 Количество**		70		70
424	1	Земли иного специального назначения № 127	443084,26	1297866,89	51° 1' 55,787"	39° 9' 56,463"
425	2	Земли иного специального назначения № 127	443035,11	1297824,19	51° 1' 54,210"	39° 9' 54,249"
426	3	Земли иного специального назначения № 127	443090,36	1297833,94	51° 1' 55,995"	39° 9' 54,776"
427	4	Земли иного специального назначения № 127	443084,26	1297866,89	51° 1' 55,787"	39° 9' 56,463"
428		**Земли иного специального назначения № 127 Количество**		4		4
429	1	Земли иного специального назначения № 128	430606,00	1302899,53	50° 55' 10,443"	39° 14' 8,177"
430	2	Земли иного специального назначения № 128	430575,31	1302899,80	50° 55' 9,450"	39° 14' 8,175"
431	3	Земли иного специального назначения № 128	430575,31	1302868,84	50° 55' 9,460"	39° 14' 6,590"
432	4	Земли иного специального назначения № 128	430605,21	1302840,79	50° 55' 10,437"	39° 14' 5,170"
433	5	Земли иного специального назначения № 128	430628,75	1302847,14	50° 55' 11,197"	39° 14' 5,508"
434	6	Земли иного специального назначения № 128	430606,00	1302899,53	50° 55' 10,443"	39° 14' 8,177"
435		**Земли иного специального назначения № 128 Количество**		6		6
436	1	Земли иного специального назначения № 131	425307,72	1281621,08	50° 52' 24,602"	38° 55' 57,230"
437	2	Земли иного специального назначения № 131	425291,09	1281631,99	50° 52' 24,062"	38° 55' 57,783"
438	3	Земли иного специального назначения № 131	425330,22	1281724,57	50° 52' 25,310"	38° 56' 2,530"
439	4	Земли иного специального назначения № 131	425320,88	1281763,89	50° 52' 25,000"	38° 56' 4,538"
440	5	Земли иного специального назначения № 131	425315,78	1281745,40	50° 52' 24,839"	38° 56' 3,591"
441	6	Земли иного специального назначения № 131	425246,15	1281625,23	50° 52' 22,609"	38° 55' 57,423"

442	7	Земли иного специального назначения № 131	425201,75	1281494,50	50° 52' 21,198"	38° 55' 50,724"
443	8	Земли иного специального назначения № 131	425203,39	1281483,46	50° 52' 21,253"	38° 55' 50,160"
444	9	Земли иного специального назначения № 131	425266,28	1281481,49	50° 52' 23,289"	38° 55' 50,079"
445	10	Земли иного специального назначения № 131	425307,72	1281621,08	50° 52' 24,602"	38° 55' 57,230"
446	11	Земли иного специального назначения № 131	427089,40	1277268,58	50° 53' 23,054"	38° 52' 15,110"
447	12	Земли иного специального назначения № 131	427053,70	1277227,63	50° 53' 21,906"	38° 52' 13,005"
448	13	Земли иного специального назначения № 131	427074,96	1277178,07	50° 53' 22,602"	38° 52' 10,475"
449	14	Земли иного специального назначения № 131	427097,44	1277145,11	50° 53' 23,335"	38° 52' 8,795"
450	15	Земли иного специального назначения № 131	427120,49	1277151,03	50° 53' 24,080"	38° 52' 9,104"
451	16	Земли иного специального назначения № 131	427172,02	1277187,38	50° 53' 25,741"	38° 52' 10,978"
452	17	Земли иного специального назначения № 131	427196,27	1277205,75	50° 53' 26,523"	38° 52' 11,924"
453	18	Земли иного специального назначения № 131	427174,88	1277230,01	50° 53' 25,827"	38° 52' 13,159"
454	19	Земли иного специального назначения № 131	427089,40	1277268,58	50° 53' 23,054"	38° 52' 15,110"
455	20	Земли иного специального назначения № 131	432275,66	1286048,43	50° 56' 9,144"	38° 59' 46,129"
456	21	Земли иного специального назначения № 131	432226,86	1286050,42	50° 56' 7,564"	38° 59' 46,214"
457	22	Земли иного специального назначения № 131	432228,90	1285968,33	50° 56' 7,648"	38° 59' 42,011"
458	23	Земли иного специального назначения № 131	432311,29	1285978,77	50° 56' 10,312"	38° 59' 42,575"
459	24	Земли иного специального назначения № 131	432340,46	1286005,19	50° 56' 11,250"	38° 59' 43,938"
460	25	Земли иного специального назначения № 131	432325,27	1286060,04	50° 56' 10,746"	38° 59' 46,741"
461	26	Земли иного специального назначения № 131	432275,66	1286048,43	50° 56' 9,144"	38° 59' 46,129"
462		**Земли иного специального назначения № 131 Количество**		26		26
463	1	Земли иного специального назначения № 133	447616,29	1294124,62	51° 4' 23,509"	39° 6' 46,416"
464	2	Земли иного специального назначения № 133	447581,34	1294033,16	51° 4' 22,403"	39° 6' 41,703"
465	3	Земли иного специального назначения № 133	447584,14	1294015,23	51° 4' 22,499"	39° 6' 40,783"
466	4	Земли иного специального назначения № 133	447588,78	1294008,58	51° 4' 22,651"	39° 6' 40,444"
467	5	Земли иного специального назначения № 133	447594,91	1294003,42	51° 4' 22,851"	39° 6' 40,181"
468	6	Земли иного специального назначения № 133	447622,79	1293991,19	51° 4' 23,756"	39° 6' 39,565"
469	7	Земли иного специального назначения № 133	447667,22	1293971,75	51° 4' 25,199"	39° 6' 38,586"
470	8	Земли иного специального назначения № 133	447715,68	1293956,48	51° 4' 26,771"	39° 6' 37,823"
471	9	Земли иного специального назначения № 133	447762,00	1293941,70	51° 4' 28,274"	39° 6' 37,084"
472	10	Земли иного специального назначения № 133	447787,40	1293985,49	51° 4' 29,084"	39° 6' 39,345"
473	11	Земли иного специального назначения № 133	447763,20	1294027,61	51° 4' 28,289"	39° 6' 41,498"
474	12	Земли иного специального назначения № 133	447729,25	1294052,89	51° 4' 27,184"	39° 6' 42,781"
475	13	Земли иного специального назначения № 133	447664,21	1294094,33	51° 4' 25,068"	39° 6' 44,881"
476	14	Земли иного специального назначения № 133	447616,29	1294124,62	51° 4' 23,509"	39° 6' 46,416"
477	15	Земли иного специального назначения № 133	453366,13	1289548,65	51° 7' 30,759"	39° 2' 53,654"
478	16	Земли иного специального назначения № 133	453324,54	1289519,14	51° 7' 29,420"	39° 2' 52,121"
479	17	Земли иного специального назначения № 133	453357,46	1289463,19	51° 7' 30,499"	39° 2' 49,257"
480	18	Земли иного специального назначения № 133	453401,91	1289492,56	51° 7' 31,930"	39° 2' 50,785"
481	19	Земли иного специального назначения № 133	453366,13	1289548,65	51° 7' 30,759"	39° 2' 53,654"
482		**Земли иного специального назначения № 133 Количество**		19		19

483	1	Земли иного специального назначения № 162	366385,49	1330106,55	50° 20' 21,293"	39° 36' 30,882"
484	2	Земли иного специального назначения № 162	366378,47	1330078,72	50° 20' 21,079"	39° 36' 29,469"
485	3	Земли иного специального назначения № 162	366496,55	1330053,55	50° 20' 24,912"	39° 36' 28,287"
486	4	Земли иного специального назначения № 162	366496,17	1330113,08	50° 20' 24,871"	39° 36' 31,296"
487	5	Земли иного специального назначения № 162	366470,56	1330115,86	50° 20' 24,041"	39° 36' 31,417"
488	6	Земли иного специального назначения № 162	366421,73	1330118,18	50° 20' 22,460"	39° 36' 31,497"
489	7	Земли иного специального назначения № 162	366385,49	1330106,55	50° 20' 21,293"	39° 36' 30,882"
490	8	Земли иного специального назначения № 162	367753,12	1346063,41	50° 20' 56,957"	39° 49' 58,835"
491	9	Земли иного специального назначения № 162	367715,28	1346052,06	50° 20' 55,739"	39° 49' 58,226"
492	10	Земли иного специального назначения № 162	367716,54	1345947,36	50° 20' 55,842"	39° 49' 52,933"
493	11	Земли иного специального назначения № 162	367778,35	1345959,98	50° 20' 57,834"	39° 49' 53,628"
494	12	Земли иного специального назначения № 162	367753,12	1346063,41	50° 20' 56,957"	39° 49' 58,835"
495	13	Земли иного специального назначения № 162	367643,95	1330398,31	50° 21' 1,870"	39° 36' 46,598"
496	14	Земли иного специального назначения № 162	367601,39	1330317,24	50° 21' 0,532"	39° 36' 42,466"
497	15	Земли иного специального назначения № 162	367686,41	1330327,75	50° 21' 3,278"	39° 36' 43,063"
498	16	Земли иного специального назначения № 162	367697,79	1330402,74	50° 21' 3,609"	39° 36' 46,864"
499	17	Земли иного специального назначения № 162	367643,95	1330398,31	50° 21' 1,870"	39° 36' 46,598"
500	18	Земли иного специального назначения № 162	367837,90	1330497,21	50° 21' 8,097"	39° 36' 51,749"
501	19	Земли иного специального назначения № 162	367812,49	1330435,43	50° 21' 7,305"	39° 36' 48,605"
502	20	Земли иного специального назначения № 162	367896,51	1330391,25	50° 21' 10,045"	39° 36' 46,435"
503	21	Земли иного специального назначения № 162	367918,29	1330450,77	50° 21' 10,721"	39° 36' 49,462"
504	22	Земли иного специального назначения № 162	367837,90	1330497,21	50° 21' 8,097"	39° 36' 51,749"
505	23	Земли иного специального назначения № 162	369789,19	1324482,80	50° 22' 14,084"	39° 31' 48,970"
506	24	Земли иного специального назначения № 162	369754,28	1324446,24	50° 22' 12,971"	39° 31' 47,096"
507	25	Земли иного специального назначения № 162	369859,35	1324360,60	50° 22' 16,409"	39° 31' 42,837"
508	26	Земли иного специального назначения № 162	369882,63	1324393,74	50° 22' 17,148"	39° 31' 44,531"
509	27	Земли иного специального назначения № 162	369789,19	1324482,80	50° 22' 14,084"	39° 31' 48,970"
510	28	Земли иного специального назначения № 162	370691,47	1329105,07	50° 22' 41,108"	39° 35' 43,503"
511	29	Земли иного специального назначения № 162	370676,16	1329089,85	50° 22' 40,620"	39° 35' 42,721"
512	30	Земли иного специального назначения № 162	370698,46	1329066,44	50° 22' 41,353"	39° 35' 41,553"
513	31	Земли иного специального назначения № 162	370716,99	1329084,56	50° 22' 41,944"	39° 35' 42,484"
514	32	Земли иного специального назначения № 162	370691,47	1329105,07	50° 22' 41,108"	39° 35' 43,503"
515	33	Земли иного специального назначения № 162	371405,56	1330006,84	50° 23' 3,775"	39° 36' 29,678"
516	34	Земли иного специального назначения № 162	371368,77	1329947,62	50° 23' 2,614"	39° 36' 26,653"
517	35	Земли иного специального назначения № 162	371384,85	1329932,59	50° 23' 3,141"	39° 36' 25,905"
518	36	Земли иного специального назначения № 162	371405,43	1329936,25	50° 23' 3,805"	39° 36' 26,106"
519	37	Земли иного специального назначения № 162	371417,13	1329953,56	50° 23' 4,175"	39° 36' 26,991"
520	38	Земли иного специального назначения № 162	371430,72	1329997,79	50° 23' 4,594"	39° 36' 29,240"
521	39	Земли иного специального назначения № 162	371405,56	1330006,84	50° 23' 3,775"	39° 36' 29,678"
522	40	Земли иного специального назначения № 162	371981,50	1328323,78	50° 23' 23,226"	39° 35' 4,936"
523	41	Земли иного специального назначения № 162	371972,23	1328282,81	50° 23' 22,945"	39° 35' 2,856"

524	42	Земли иного специального назначения № 162	372018,68	1328272,88	50° 23' 24,453"	39° 35' 2,388"
525	43	Земли иного специального назначения № 162	372027,47	1328313,98	50° 23' 24,718"	39° 35' 4,475"
526	44	Земли иного специального назначения № 162	371981,50	1328323,78	50° 23' 23,226"	39° 35' 4,936"
527	45	Земли иного специального назначения № 162	373448,72	1331292,80	50° 24' 9,250"	39° 37' 36,346"
528	46	Земли иного специального назначения № 162	373439,73	1331306,50	50° 24' 8,952"	39° 37' 37,032"
529	47	Земли иного специального назначения № 162	373446,31	1331310,97	50° 24' 9,163"	39° 37' 37,264"
530	48	Земли иного специального назначения № 162	373439,00	1331323,26	50° 24' 8,920"	39° 37' 37,880"
531	49	Земли иного специального назначения № 162	373408,15	1331298,92	50° 24' 7,934"	39° 37' 36,624"
532	50	Земли иного специального назначения № 162	373425,80	1331275,28	50° 24' 8,517"	39° 37' 35,441"
533	51	Земли иного специального назначения № 162	373448,72	1331292,80	50° 24' 9,250"	39° 37' 36,346"
534	52	Земли иного специального назначения № 162	373116,58	1320670,70	50° 24' 3,443"	39° 28' 38,352"
535	53	Земли иного специального назначения № 162	373106,85	1320655,72	50° 24' 3,135"	39° 28' 37,587"
536	54	Земли иного специального назначения № 162	373163,80	1320617,17	50° 24' 4,994"	39° 28' 35,674"
537	55	Земли иного специального назначения № 162	373163,13	1320577,76	50° 24' 4,990"	39° 28' 33,679"
538	56	Земли иного специального назначения № 162	373183,24	1320576,73	50° 24' 5,641"	39° 28' 33,640"
539	57	Земли иного специального назначения № 162	373182,37	1320635,68	50° 24' 5,587"	39° 28' 36,624"
540	58	Земли иного специального назначения № 162	373116,58	1320670,70	50° 24' 3,443"	39° 28' 38,352"
541	59	Земли иного специального назначения № 162	375196,00	1325950,79	50° 25' 8,358"	39° 33' 7,171"
542	60	Земли иного специального назначения № 162	375141,59	1325964,04	50° 25' 6,591"	39° 33' 7,802"
543	61	Земли иного специального назначения № 162	375143,60	1325901,81	50° 25' 6,685"	39° 33' 4,652"
544	62	Земли иного специального назначения № 162	375189,99	1325903,54	50° 25' 8,185"	39° 33' 4,774"
545	63	Земли иного специального назначения № 162	375196,00	1325950,79	50° 25' 8,358"	39° 33' 7,171"
546	64	Земли иного специального назначения № 162	376708,95	1333047,85	50° 25' 53,855"	39° 39' 7,790"
547	65	Земли иного специального назначения № 162	376607,44	1332720,32	50° 25' 50,737"	39° 38' 51,118"
548	66	Земли иного специального назначения № 162	377312,09	1332738,05	50° 26' 13,528"	39° 38' 52,576"
549	67	Земли иного специального назначения № 162	377305,65	1333063,72	50° 26' 13,154"	39° 39' 9,070"
550	68	Земли иного специального назначения № 162	377199,81	1333060,90	50° 26' 9,731"	39° 39' 8,843"
551	69	Земли иного специального назначения № 162	377182,57	1333060,43	50° 26' 9,173"	39° 39' 8,805"
552	70	Земли иного специального назначения № 162	376863,17	1333051,91	50° 25' 58,843"	39° 39' 8,119"
553	71	Земли иного специального назначения № 162	376847,55	1333051,50	50° 25' 58,338"	39° 39' 8,086"
554	72	Земли иного специального назначения № 162	376708,95	1333047,85	50° 25' 53,855"	39° 39' 7,790"
555	73	Земли иного специального назначения № 162	377248,52	1336202,00	50° 26' 9,678"	39° 41' 48,011"
556	74	Земли иного специального назначения № 162	377243,73	1336158,42	50° 26' 9,546"	39° 41' 45,799"
557	75	Земли иного специального назначения № 162	377425,27	1336064,29	50° 26' 15,469"	39° 41' 41,180"
558	76	Земли иного специального назначения № 162	377500,45	1336181,68	50° 26' 17,840"	39° 41' 47,190"
559	77	Земли иного специального назначения № 162	377471,79	1336231,93	50° 26' 16,886"	39° 41' 49,712"
560	78	Земли иного специального назначения № 162	377431,45	1336252,19	50° 26' 15,570"	39° 41' 50,705"
561	79	Земли иного специального назначения № 162	377323,22	1336346,74	50° 26' 12,018"	39° 41' 55,405"
562	80	Земли иного специального назначения № 162	377248,52	1336202,00	50° 26' 9,678"	39° 41' 48,011"
563	81	Земли иного специального назначения № 162	377523,13	1335564,36	50° 26' 18,898"	39° 41' 15,933"
564	82	Земли иного специального назначения № 162	377517,74	1335589,51	50° 26' 18,711"	39° 41' 17,203"

565	83	Земли иного специального назначения № 162	377530,32	1335639,79	50° 26' 19,091"	39° 41' 19,761"
566	84	Земли иного специального назначения № 162	377390,06	1335783,60	50° 26' 14,478"	39° 41' 26,931"
567	85	Земли иного специального назначения № 162	377326,92	1335899,76	50° 26' 12,374"	39° 41' 32,764"
568	86	Земли иного специального назначения № 162	377337,71	1335986,87	50° 26' 12,677"	39° 41' 37,186"
569	87	Земли иного специального назначения № 162	377323,78	1336068,58	50° 26' 12,183"	39° 41' 41,314"
570	88	Земли иного специального назначения № 162	377225,62	1336094,55	50° 26' 8,993"	39° 41' 42,548"
571	89	Земли иного специального назначения № 162	377209,39	1335964,72	50° 26' 8,537"	39° 41' 35,958"
572	90	Земли иного специального назначения № 162	377167,54	1335648,28	50° 26' 7,349"	39° 41' 19,893"
573	91	Земли иного специального назначения № 162	377197,42	1335629,95	50° 26' 8,326"	39° 41' 18,989"
574	92	Земли иного специального назначения № 162	377261,32	1335617,71	50° 26' 10,399"	39° 41' 18,421"
575	93	Земли иного специального назначения № 162	377326,74	1335580,21	50° 26' 12,536"	39° 41' 16,575"
576	94	Земли иного специального назначения № 162	377400,55	1335544,02	50° 26' 14,943"	39° 41' 14,802"
577	95	Земли иного специального назначения № 162	377423,65	1335498,51	50° 26' 15,714"	39° 41' 12,516"
578	96	Земли иного специального назначения № 162	377525,85	1335412,14	50° 26' 19,066"	39° 41' 8,224"
579	97	Земли иного специального назначения № 162	377655,58	1335193,94	50° 26' 23,378"	39° 40' 57,275"
580	98	Земли иного специального назначения № 162	377674,44	1335167,45	50° 26' 24,002"	39° 40' 55,949"
581	99	Земли иного специального назначения № 162	377694,65	1335154,43	50° 26' 24,663"	39° 40' 55,305"
582	100	Земли иного специального назначения № 162	377720,69	1335148,15	50° 26' 25,508"	39° 40' 55,009"
583	101	Земли иного специального назначения № 162	377752,57	1335149,94	50° 26' 26,539"	39° 40' 55,125"
584	102	Земли иного специального назначения № 162	377755,26	1335177,78	50° 26' 26,611"	39° 40' 56,538"
585	103	Земли иного специального назначения № 162	377742,24	1335368,60	50° 26' 26,090"	39° 41' 6,195"
586	104	Земли иного специального назначения № 162	377726,97	1335422,48	50° 26' 25,568"	39° 41' 8,913"
587	105	Земли иного специального назначения № 162	377621,01	1335530,69	50° 26' 22,083"	39° 41' 14,308"
588	106	Земли иного специального назначения № 162	377599,46	1335538,32	50° 26' 21,382"	39° 41' 14,677"
589	107	Земли иного специального назначения № 162	377541,54	1335547,75	50° 26' 19,503"	39° 41' 15,107"
590	108	Земли иного специального назначения № 162	377523,13	1335564,36	50° 26' 18,898"	39° 41' 15,933"
591	109	Земли иного специального назначения № 162	377958,90	1323086,06	50° 26' 39,066"	39° 30' 44,025"
592	110	Земли иного специального назначения № 162	377910,93	1322942,10	50° 26' 37,578"	39° 30' 36,697"
593	111	Земли иного специального назначения № 162	377952,20	1322928,48	50° 26' 38,920"	39° 30' 36,035"
594	112	Земли иного специального назначения № 162	378014,16	1323106,13	50° 26' 40,845"	39° 30' 45,081"
595	113	Земли иного специального назначения № 162	378062,62	1323211,40	50° 26' 42,366"	39° 30' 50,449"
596	114	Земли иного специального назначения № 162	378023,86	1323223,82	50° 26' 41,106"	39° 30' 51,051"
597	115	Земли иного специального назначения № 162	377958,90	1323086,06	50° 26' 39,066"	39° 30' 44,025"
598	116	Земли иного специального назначения № 162	378228,43	1323146,96	50° 26' 47,760"	39° 30' 47,300"
599	117	Земли иного специального назначения № 162	378187,84	1323033,54	50° 26' 46,497"	39° 30' 41,524"
600	118	Земли иного специального назначения № 162	378270,25	1322997,61	50° 26' 49,180"	39° 30' 39,761"
601	119	Земли иного специального назначения № 162	378305,83	1323079,04	50° 26' 50,295"	39° 30' 43,913"
602	120	Земли иного специального назначения № 162	378302,31	1323102,60	50° 26' 50,170"	39° 30' 45,104"
603	121	Земли иного специального назначения № 162	378228,43	1323146,96	50° 26' 47,760"	39° 30' 47,300"
604	122	Земли иного специального назначения № 162	386902,26	1334863,82	50° 31' 22,729"	39° 40' 48,099"
605	123	Земли иного специального назначения № 162	386856,46	1334811,09	50° 31' 21,275"	39° 40' 45,386"

606	124	Земли иного специального назначения № 162	386893,50	1334746,57	50° 31' 22,507"	39° 40' 42,141"
607	125	Земли иного специального назначения № 162	386943,97	1334821,26	50° 31' 24,101"	39° 40' 45,973"
608	126	Земли иного специального назначения № 162	386902,26	1334863,82	50° 31' 22,729"	39° 40' 48,099"
609		**Земли иного специального назначения № 162 Количество**		126		126
610	1	Земли иного специального назначения № 164	382744,32	1329140,25	50° 29' 11,080"	39° 35' 54,434"
611	2	Земли иного специального назначения № 164	382740,99	1329097,09	50° 29' 10,993"	39° 35' 52,243"
612	3	Земли иного специального назначения № 164	382787,79	1329095,60	50° 29' 12,508"	39° 35' 52,202"
613	4	Земли иного специального назначения № 164	382805,50	1329091,71	50° 29' 13,083"	39° 35' 52,019"
614	5	Земли иного специального назначения № 164	382804,05	1329144,19	50° 29' 13,010"	39° 35' 54,679"
615	6	Земли иного специального назначения № 164	382744,32	1329140,25	50° 29' 11,080"	39° 35' 54,434"
616	7	Земли иного специального назначения № 164	382835,99	1329138,53	50° 29' 14,047"	39° 35' 54,416"
617	8	Земли иного специального назначения № 164	382832,32	1329096,98	50° 29' 13,948"	39° 35' 52,306"
618	9	Земли иного специального назначения № 164	382876,70	1329094,39	50° 29' 15,385"	39° 35' 52,209"
619	10	Земли иного специального назначения № 164	382897,55	1329089,57	50° 29' 16,062"	39° 35' 51,980"
620	11	Земли иного специального назначения № 164	382896,96	1329143,61	50° 29' 16,017"	39° 35' 54,721"
621	12	Земли иного специального назначения № 164	382835,99	1329138,53	50° 29' 14,047"	39° 35' 54,416"
622	13	Земли иного специального назначения № 164	382726,54	1332755,49	50° 29' 8,708"	39° 38' 57,765"
623	14	Земли иного специального назначения № 164	382710,61	1332687,44	50° 29' 8,227"	39° 38' 54,302"
624	15	Земли иного специального назначения № 164	382780,83	1332670,06	50° 29' 10,508"	39° 38' 53,476"
625	16	Земли иного специального назначения № 164	382798,93	1332737,39	50° 29' 11,059"	39° 38' 56,905"
626	17	Земли иного специального назначения № 164	382726,54	1332755,49	50° 29' 8,708"	39° 38' 57,765"
627		**Земли иного спецнального назначения № 164 Количество**		17		17
628	1	Земли иного специального назначения № 165	406008,86	1335617,33	50° 41' 40,518"	39° 41' 42,194"
629	2	Земли иного специального назначения № 165	405988,58	1335605,56	50° 41' 39,868"	39° 41' 41,577"
630	3	Земли иного специального назначения № 165	406005,86	1335588,14	50° 41' 40,437"	39° 41' 40,704"
631	4	Земли иного специального назначения № 165	406042,33	1335570,02	50° 41' 41,626"	39° 41' 39,812"
632	5	Земли иного специального назначения № 165	406066,46	1335534,97	50° 41' 42,425"	39° 41' 38,046"
633	6	Земли иного специального назначения № 165	406093,97	1335502,93	50° 41' 43,332"	39° 41' 36,437"
634	7	Земли иного специального назначения № 165	406139,65	1335476,13	50° 41' 44,825"	39° 41' 35,110"
635	8	Земли иного специального назначения № 165	406149,70	1335484,17	50° 41' 45,145"	39° 41' 35,528"
636	9	Земли иного специального назначения № 165	406198,21	1335487,29	50° 41' 46,713"	39° 41' 35,727"
637	10	Земли иного специального назначения № 165	406142,19	1335516,34	50° 41' 44,885"	39° 41' 37,160"
638	11	Земли иного специального назначения № 165	406078,05	1335580,48	50° 41' 42,776"	39° 41' 40,374"
639	12	Земли иного специального назначения № 165	406037,53	1335651,38	50° 41' 41,428"	39° 41' 43,952"
640	13	Земли иного специального назначения № 165	406033,47	1335659,95	50° 41' 41,292"	39° 41' 44,385"
641	14	Земли иного специального назначения № 165	406024,81	1335639,74	50° 41' 41,022"	39° 41' 43,348"
642	15	Земли иного специального назначения № 165	406008,86	1335617,33	50° 41' 40,518"	39° 41' 42,194"
643		**Земли иного специального назначения № 165 Количество**		15		15
644	1	Земли иного специального назначения № 166	373141,31	1361011,01	50° 23' 41,815"	40° 2' 40,317"
645	2	Земли иного специального назначения № 166	373055,07	1361027,31	50° 23' 39,014"	40° 2' 41,050"
646	3	Земли иного специального назначения № 166	373052,26	1360905,03	50° 23' 39,006"	40° 2' 34,859"

647	4	Земли иного специального назначения № 166	373143,00	1360898,84	50° 23' 41,946"	40° 2' 34,642"
648	5	Земли иного специального назначения № 166	373141,31	1361011,01	50° 23' 41,815"	40° 2' 40,317"
649	6	Земли иного специального назначения № 166	377690,10	1362130,21	50° 26' 8,207"	40° 3' 41,846"
650	7	Земли иного специального назначения № 166	377671,92	1362039,47	50° 26' 7,681"	40° 3' 37,230"
651	8	Земли иного специального назначения № 166	377772,78	1362026,15	50° 26' 10,953"	40° 3' 36,664"
652	9	Земли иного специального назначения № 166	377782,16	1362086,32	50° 26' 11,215"	40° 3' 39,722"
653	10	Земли иного специального назначения № 166	377690,10	1362130,21	50° 26' 8,207"	40° 3' 41,846"
654		**Земли иного специального назначения № 166 Количество**		10		10
655	1	Земли иного специального назначения № 168	388792,79	1332222,66	50° 32' 25,255"	39° 38' 35,551"
656	2	Земли иного специального назначения № 168	388772,18	1332182,51	50° 32' 24,608"	39° 38' 33,496"
657	3	Земли иного специального назначения № 168	388828,10	1332160,34	50° 32' 26,429"	39° 38' 32,414"
658	4	Земли иного специального назначения № 168	388842,89	1332194,03	50° 32' 26,890"	39° 38' 34,137"
659	5	Земли иного специального назначения № 168	388792,79	1332222,66	50° 32' 25,255"	39° 38' 35,551"
660	6	Земли иного специального назначения № 168	389086,98	1331218,63	50° 32' 35,278"	39° 37' 44,804"
661	7	Земли иного специального назначения № 168	389050,60	1331170,12	50° 32' 34,125"	39° 37' 42,313"
662	8	Земли иного специального назначения № 168	389102,39	1331133,28	50° 32' 35,819"	39° 37' 40,482"
663	9	Земли иного специального назначения № 168	389136,08	1331180,57	50° 32' 36,886"	39° 37' 42,910"
664	10	Земли иного специального назначения № 168	389086,98	1331218,63	50° 32' 35,278"	39° 37' 44,804"
665	11	Земли иного специального назначения № 168	394825,20	1330693,37	50° 35' 41,203"	39° 37' 22,610"
666	12	Земли иного специального назначения № 168	394815,42	1330693,85	50° 35' 40,886"	39° 37' 22,627"
667	13	Земли иного специального назначения № 168	394814,04	1330772,85	50° 35' 40,802"	39° 37' 26,642"
668	14	Земли иного специального назначения № 168	394805,99	1331233,36	50° 35' 40,312"	39° 37' 50,044"
669	15	Земли иного специального назначения № 168	394804,35	1331320,04	50° 35' 40,215"	39° 37' 54,448"
670	16	Земли иного специального назначения № 168	394746,61	1331320,35	50° 35' 38,347"	39° 37' 54,419"
671	17	Земли иного специального назначения № 168	394693,07	1331282,46	50° 35' 36,634"	39° 37' 52,450"
672	18	Земли иного специального назначения № 168	394627,62	1331236,65	50° 35' 34,539"	39° 37' 50,070"
673	19	Земли иного специального назначения № 168	394647,69	1331151,85	50° 35' 35,231"	39° 37' 45,776"
674	20	Земли иного специального назначения № 168	394709,19	1331110,64	50° 35' 37,241"	39° 37' 43,730"
675	21	Земли иного специального назначения № 168	394803,75	1331132,14	50° 35' 40,290"	39° 37' 44,897"
676	22	Земли иного специального назначения № 168	394811,31	1330694,11	50° 35' 40,753"	39° 37' 22,637"
677	23	Земли иного специального назначения № 168	394769,58	1330696,28	50° 35' 39,402"	39° 37' 22,715"
678	24	Земли иного специального назначения № 168	394712,90	1330706,25	50° 35' 37,563"	39° 37' 23,177"
679	25	Земли иного специального назначения № 168	394692,07	1330715,06	50° 35' 36,884"	39° 37' 23,609"
680	26	Земли иного специального назначения № 168	394668,67	1330716,66	50° 35' 36,127"	39° 37' 23,672"
681	27	Земли иного специального назначения № 168	394648,50	1330713,38	50° 35' 35,476"	39° 37' 23,489"
682	28	Земли иного специального назначения № 168	394629,26	1330695,81	50° 35' 34,862"	39° 37' 22,581"
683	29	Земли иного специального назначения № 168	394615,95	1330677,33	50° 35' 34,440"	39° 37' 21,632"
684	30	Земли иного специального назначения № 168	394614,11	1330568,64	50° 35' 34,435"	39° 37' 16,105"
685	31	Земли иного специального назначения № 168	394629,74	1330507,86	50° 35' 34,971"	39° 37' 13,028"
686	32	Земли иного специального назначения № 168	394634,40	1330437,96	50° 35' 35,156"	39° 37' 9,479"
687	33	Земли иного специального назначения № 168	394684,13	1330443,35	50° 35' 36,762"	39° 37' 9,792"

688	34	Земли иного специального назначения № 168	394690,54	1330462,21	50° 35' 36,961"	39° 37' 10,755"
689	35	Земли иного специального назначения № 168	394737,80	1330467,08	50° 35' 38,487"	39° 37' 11,040"
690	36	Земли иного специального назначения № 168	394752,70	1330486,20	50° 35' 38,960"	39° 37' 12,023"
691	37	Земли иного специального назначения № 168	394732,85	1330544,30	50° 35' 38,289"	39° 37' 14,961"
692	38	Земли иного специального назначения № 168	394742,80	1330547,60	50° 35' 38,609"	39° 37' 15,136"
693	39	Земли иного специального назначения № 168	394749,27	1330595,93	50° 35' 38,794"	39° 37' 17,598"
694	40	Земли иного специального назначения № 168	394745,42	1330618,26	50° 35' 38,659"	39° 37' 18,730"
695	41	Земли иного специального назначения № 168	394731,59	1330620,56	50° 35' 38,210"	39° 37' 18,836"
696	42	Земли иного специального назначения № 168	394727,94	1330649,64	50° 35' 38,078"	39° 37' 20,312"
697	43	Земли иного специального назначения № 168	394723,65	1330657,14	50° 35' 37,935"	39° 37' 20,689"
698	44	Земли иного специального назначения № 168	394712,29	1330658,94	50° 35' 37,567"	39° 37' 20,772"
699	45	Земли иного специального назначения № 168	394713,93	1330694,41	50° 35' 37,602"	39° 37' 22,576"
700	46	Земли иного специального назначения № 168	394677,86	1330712,14	50° 35' 36,426"	39° 37' 23,449"
701	47	Земли иного специального назначения № 168	394690,51	1330711,38	50° 35' 36,836"	39° 37' 23,421"
702	48	Земли иного специального назначения № 168	394711,99	1330702,35	50° 35' 37,535"	39° 37' 22,978"
703	49	Земли иного специального назначения № 168	394769,25	1330692,29	50° 35' 39,393"	39° 37' 22,512"
704	50	Земли иного специального назначения № 168	394825,59	1330689,33	50° 35' 41,217"	39° 37' 22,405"
705	51	Земли иного специального назначения № 168	394825,20	1330693,37	50° 35' 41,203"	39° 37' 22,610"
706	52	Земли иного специального назначения № 168	395723,85	1329464,18	50° 36' 10,886"	39° 36' 20,820"
707	53	Земли иного специального назначения № 168	395651,11	1329459,84	50° 36' 8,534"	39° 36' 20,544"
708	54	Земли иного специального назначения № 168	395649,37	1329435,83	50° 36' 8,490"	39° 36' 19,322"
709	55	Земли иного специального назначения № 168	395681,00	1329269,65	50° 36' 9,594"	39° 36' 10,897"
710	56	Земли иного специального назначения № 168	395722,13	1329227,37	50° 36' 10,946"	39° 36' 8,779"
711	57	Земли иного специального назначения № 168	395733,56	1329227,20	50° 36' 11,316"	39° 36' 8,780"
712	58	Земли иного специального назначения № 168	395735,29	1329290,54	50° 36' 11,341"	39° 36' 12,001"
713	59	Земли иного специального назначения № 168	395726,25	1329439,92	50° 36' 10,975"	39° 36' 19,589"
714	60	Земли иного специального назначения № 168	395723,85	1329464,18	50° 36' 10,886"	39° 36' 20,820"
715	61	Земли иного специального назначения № 168	395764,79	1325997,18	50° 36' 13,872"	39° 33' 24,584"
716	62	Земли иного специального назначения № 168	395729,76	1325943,07	50° 36' 12,764"	39° 33' 21,807"
717	63	Земли иного специального назначения № 168	395745,70	1325918,94	50° 36' 13,291"	39° 33' 20,592"
718	64	Земли иного специального назначения № 168	395820,62	1325909,64	50° 36' 15,719"	39° 33' 20,175"
719	65	Земли иного специального назначения № 168	395823,80	1325945,01	50° 36' 15,805"	39° 33' 21,975"
720	66	Земли иного специального назначения № 168	395764,79	1325997,18	50° 36' 13,872"	39° 33' 24,584"
721	67	Земли иного специального назначения № 168	396417,10	1336958,96	50° 36' 29,471"	39° 42' 42,431"
722	68	Земли иного специального назначения № 168	396358,50	1336979,31	50° 36' 27,564"	39° 42' 43,416"
723	69	Земли иного специального назначения № 168	396360,97	1336859,03	50° 36' 27,708"	39° 42' 37,303"
724	70	Земли иного специального назначения № 168	396416,48	1336837,44	50° 36' 29,516"	39° 42' 36,252"
725	71	Земли иного специального назначения № 168	396417,10	1336958,96	50° 36' 29,471"	39° 42' 42,431"
726		**Земли иного специального назначения № 168 Количество**		71		71
727	1	Земли иного специального назначения № 169	380042,12	1321844,08	50° 27' 47,025"	39° 29' 42,529"
728	2	Земли иного специального назначения № 169	380032,68	1321824,77	50° 27' 46,728"	39° 29' 41,544"

729	3	Земли иного специального назначения № 169	380056,77	1321810,66	50° 27' 47,514"	39° 29' 40,845"
730	4	Земли иного специального назначения № 169	380064,59	1321836,27	50° 27' 47,756"	39° 29' 42,149"
731	5	Земли иного специального назначения № 169	380042,12	1321844,08	50° 27' 47,025"	39° 29' 42,529"
732	6	Земли иного специального назначения № 169	380354,58	1323514,98	50° 27' 56,391"	39° 31' 7,451"
733	7	Земли иного специального назначения № 169	380345,12	1323472,98	50° 27' 56,104"	39° 31' 5,315"
734	8	Земли иного специального назначения № 169	380385,42	1323461,98	50° 27' 57,413"	39° 31' 4,786"
735	9	Земли иного специального назначения № 169	380395,13	1323501,89	50° 27' 57,709"	39° 31' 6,816"
736	10	Земли иного специального назначения № 169	380354,58	1323514,98	50° 27' 56,391"	39° 31' 7,451"
737	11	Земли иного специального назначения № 169	380621,15	1316025,68	50° 28' 8,222"	39° 24' 47,944"
738	12	Земли иного специального назначения № 169	380606,61	1315993,79	50° 28' 7,765"	39° 24' 46,318"
739	13	Земли иного специального назначения № 169	380639,65	1315976,19	50° 28' 8,841"	39° 24' 45,447"
740	14	Земли иного специального назначения № 169	380655,32	1316006,14	50° 28' 9,336"	39° 24' 46,975"
741	15	Земли иного специального назначения № 169	380621,15	1316025,68	50° 28' 8,222"	39° 24' 47,944"
742	16	Земли иного специального назначения № 169	385040,46	1311280,06	50° 30' 33,079"	39° 20' 49,946"
743	17	Земли иного специального назначения № 169	384974,32	1311168,67	50° 30' 30,981"	39° 20' 44,255"
744	18	Земли иного специального назначения № 169	385065,36	1311121,50	50° 30' 33,944"	39° 20' 41,915"
745	19	Земли иного специального назначения № 169	385120,62	1311229,23	50° 30' 35,692"	39° 20' 47,414"
746	20	Земли иного специального назначения № 169	385040,46	1311280,06	50° 30' 33,079"	39° 20' 49,946"
747	21	Земли иного специального назначения № 169	387273,92	1319927,63	50° 31' 41,862"	39° 28' 10,249"
748	22	Земли иного специального назначения № 169	387208,77	1319784,27	50° 31' 39,815"	39° 28' 2,928"
749	23	Земли иного специального назначения № 169	387208,96	1319770,51	50° 31' 39,827"	39° 28' 2,229"
750	24	Земли иного специального назначения № 169	387268,03	1319721,31	50° 31' 41,760"	39° 27' 59,772"
751	25	Земли иного специального назначения № 169	387320,58	1319683,00	50° 31' 43,477"	39° 27' 57,862"
752	26	Земли иного специального назначения № 169	387338,93	1319687,03	50° 31' 44,069"	39° 27' 58,079"
753	27	Земли иного специального назначения № 169	387350,44	1319696,37	50° 31' 44,437"	39° 27' 58,561"
754	28	Земли иного специального назначения № 169	387397,14	1319775,61	50° 31' 45,914"	39° 28' 2,615"
755	29	Земли иного специального назначения № 169	387404,02	1319810,59	50° 31' 46,122"	39° 28' 4,395"
756	30	Земли иного специального назначения № 169	387405,26	1319906,58	50° 31' 46,121"	39° 28' 9,269"
757	31	Земли иного специального назначения № 169	387396,96	1319914,85	50° 31' 45,849"	39° 28' 9,683"
758	32	Земли иного специального назначения № 169	387347,64	1319903,38	50° 31' 44,258"	39° 28' 9,067"
759	33	Земли иного специального назначения № 169	387273,92	1319927,63	50° 31' 41,862"	39° 28' 10,249"
760	34	Земли иного специального назначения № 169	388084,58	1318052,21	50° 32' 8,888"	39° 26' 35,580"
761	35	Земли иного специального назначения № 169	388022,23	1318004,24	50° 32' 6,891"	39° 26' 33,103"
762	36	Земли иного специального назначения № 169	388100,09	1317896,67	50° 32' 9,455"	39° 26' 27,693"
763	37	Земли иного специального назначения № 169	388141,89	1317980,75	50° 32' 10,773"	39° 26' 31,989"
764	38	Земли иного специального назначения № 169	388084,58	1318052,21	50° 32' 8,888"	39° 26' 35,580"
765		**Земли иного специального назначения № 169 Количество**		38		38
766	1	Земли иного специального назначения № 170	376119,38	1352458,40	50° 25' 23,750"	39° 55' 30,387"
767	2	Земли иного специального назначения № 170	376202,74	1352464,28	50° 25' 26,443"	39° 55' 30,766"
768	3	Земли иного специального назначения № 170	376216,14	1352565,58	50° 25' 26,813"	39° 55' 35,910"
769	4	Земли иного специального назначения № 170	376182,06	1352565,44	50° 25' 25,710"	39° 55' 35,869"

770	5	Земли иного специального назначения № 170	376139,69	1352564,00	50° 25' 24,341"	39° 55' 35,754"
771	6	Земли иного специального назначения № 170	376129,68	1352563,66	50° 25' 24,017"	39° 55' 35,727"
772	7	Земли иного специального назначения № 170	376119,38	1352458,40	50° 25' 23,750"	39° 55' 30,387"
773	8	Земли иного специального назначения № 170	377361,22	1353687,88	50° 26' 3,150"	39° 56' 33,884"
774	9	Земли иного специального назначения № 170	377372,09	1353657,82	50° 26' 3,521"	39° 56' 32,372"
775	10	Земли иного специального назначения № 170	377381,44	1353631,98	50° 26' 3,839"	39° 56' 31,073"
776	11	Земли иного специального назначения № 170	377513,13	1353682,82	50° 26' 8,068"	39° 56' 33,779"
777	12	Земли иного специального назначения № 170	377496,42	1353732,57	50° 26' 7,495"	39° 56' 36,282"
778	13	Земли иного специального назначения № 170	377494,48	1353735,91	50° 26' 7,430"	39° 56' 36,449"
779	14	Земли иного специального назначения № 170	377361,22	1353687,88	50° 26' 3,150"	39° 56' 33,884"
780	15	Земли иного специального назначения № 170	383445,70	1355079,95	50° 29' 19,103"	39° 57' 50,539"
781	16	Земли иного специального назначения № 170	383375,28	1355015,15	50° 29' 16,866"	39° 57' 47,182"
782	17	Земли иного специального назначения № 170	383479,04	1354775,00	50° 29' 20,378"	39° 57' 35,109"
783	18	Земли иного специального назначения № 170	383480,90	1354783,93	50° 29' 20,432"	39° 57' 35,563"
784	19	Земли иного специального назначения № 170	383499,56	1354872,78	50° 29' 20,979"	39° 57' 40,088"
785	20	Земли иного специального назначения № 170	383572,41	1354948,74	50° 29' 23,286"	39° 57' 44,014"
786	21	Земли иного специального назначения № 170	383583,07	1354973,17	50° 29' 23,616"	39° 57' 45,263"
787	22	Земли иного специального назначения № 170	383578,63	1355051,80	50° 29' 23,421"	39° 57' 49,246"
788	23	Земли иного специального назначения № 170	383579,52	1355101,11	50° 29' 23,418"	39° 57' 51,748"
789	24	Земли иного специального назначения № 170	383558,97	1355135,65	50° 29' 22,731"	39° 57' 53,478"
790	25	Земли иного специального назначения № 170	383499,55	1355117,09	50° 29' 20,821"	39° 57' 52,477"
791	26	Земли иного специального назначения № 170	383445,70	1355079,95	50° 29' 19,103"	39° 57' 50,539"
792		**Земли иного специального назначения № 170 Количество**		26		26
793	1	Земли иного специального назначения № 171	391131,24	1351251,42	50° 33' 30,171"	39° 54' 43,893"
794	2	Земли иного специального назначения № 171	391017,65	1351258,00	50° 33' 26,492"	39° 54' 44,116"
795	3	Земли иного специального назначения № 171	391017,02	1351160,71	50° 33' 26,532"	39° 54' 39,175"
796	4	Земли иного специального назначения № 171	391135,45	1351142,68	50° 33' 30,375"	39° 54' 38,375"
797	5	Земли иного специального назначения № 171	391131,24	1351251,42	50° 33' 30,171"	39° 54' 43,893"
798	6	Земли иного специального назначения № 171	395285,20	1342458,89	50° 35' 49,808"	39° 47' 21,049"
799	7	Земли иного специального назначения № 171	395264,40	1342409,83	50° 35' 49,163"	39° 47' 18,537"
800	8	Земли иного специального назначения № 171	395347,77	1342411,32	50° 35' 51,859"	39° 47' 18,687"
801	9	Земли иного специального назначения № 171	395349,74	1342460,09	50° 35' 51,895"	39° 47' 21,168"
802	10	Земли иного специального назначения № 171	395285,20	1342458,89	50° 35' 49,808"	39° 47' 21,049"
803		**Земли иного специального назначения № 171 Количество**		10		10
804	1	Земли иного специального назначения № 172	366490,70	1356227,19	50° 20' 9,834"	39° 58' 31,457"
805	2	Земли иного специального назначения № 172	366376,16	1356205,37	50° 20' 6,143"	39° 58' 30,238"
806	3	Земли иного специального назначения № 172	366455,25	1355887,65	50° 20' 8,907"	39° 58' 14,258"
807	4	Земли иного специального назначения № 172	366565,70	1355917,65	50° 20' 12,461"	39° 58' 15,886"
808	5	Земли иного специального назначения № 172	366490,70	1356227,19	50° 20' 9,834"	39° 58' 31,457"
809		**Земли иного специального назначения № 172 Количество**		5		5
810	1	Земли иного специального назначения № 175	530771,72	1292658,14	51° 49' 14,415"	39° 6' 7,161"

811	2	Земли иного специального назначения № 175	530784,99	1292664,11	51° 49' 14,842"	39° 6' 7,479"
812	3	Земли иного специального назначения № 175	530777,64	1292677,61	51° 49' 14,601"	39° 6' 8,180"
813	4	Земли иного специального назначения № 175	530771,36	1292689,73	51° 49' 14,395"	39° 6' 8,810"
814	5	Земли иного специального назначения № 175	530759,06	1292713,47	51° 49' 13,990"	39° 6' 10,044"
815	6	Земли иного специального назначения № 175	530685,74	1292684,70	51° 49' 11,626"	39° 6' 8,510"
816	7	Земли иного специального назначения № 175	530712,52	1292642,32	51° 49' 12,504"	39° 6' 6,309"
817	8	Земли иного специального назначения № 175	530721,46	1292627,21	51° 49' 12,797"	39° 6' 5,524"
818	9	Земли иного специального назначения № 175	530771,72	1292658,14	51° 49' 14,415"	39° 6' 7,161"
819	10	Земли иного специального назначения № 175	531384,62	1291407,84	51° 49' 34,583"	39° 5' 2,151"
820	11	Земли иного специального назначения № 175	531378,54	1291391,14	51° 49' 34,390"	39° 5' 1,277"
821	12	Земли иного специального назначения № 175	531378,98	1291378,15	51° 49' 34,408"	39° 5' 0,599"
822	13	Земли иного специального назначения № 175	531406,94	1291363,31	51° 49' 35,316"	39° 4' 59,836"
823	14	Земли иного специального назначения № 175	531418,93	1291361,80	51° 49' 35,705"	39° 4' 59,762"
824	15	Земли иного специального назначения № 175	531427,78	1291366,05	51° 49' 35,990"	39° 4' 59,988"
825	16	Земли иного специального назначения № 175	531432,66	1291372,23	51° 49' 36,146"	39° 5' 0,313"
826	17	Земли иного специального назначения № 175	531435,83	1291380,62	51° 49' 36,247"	39° 5' 0,752"
827	18	Земли иного специального назначения № 175	531435,57	1291389,25	51° 49' 36,236"	39° 5' 1,203"
828	19	Земли иного специального назначения № 175	531431,22	1291398,13	51° 49' 36,093"	39° 5' 1,664"
829	20	Земли иного специального назначения № 175	531421,78	1291412,78	51° 49' 35,783"	39° 5' 2,425"
830	21	Земли иного специального назначения № 175	531412,68	1291421,79	51° 49' 35,487"	39° 5' 2,892"
831	22	Земли иного специального назначения № 175	531393,84	1291415,85	51° 49' 34,879"	39° 5' 2,573"
832	23	Земли иного специального назначения № 175	531384,62	1291407,84	51° 49' 34,583"	39° 5' 2,151"
833	24	Земли иного специального назначения № 175	536648,19	1289784,01	51° 52' 25,300"	39° 3' 39,545"
834	25	Земли иного специального назначения № 175	536546,08	1289758,89	51° 52' 22,003"	39° 3' 38,190"
835	26	Земли иного специального назначения № 175	536551,17	1289743,69	51° 52' 22,171"	39° 3' 37,397"
836	27	Земли иного специального назначения № 175	536619,29	1289736,14	51° 52' 24,377"	39° 3' 37,031"
837	28	Земли иного специального назначения № 175	536644,73	1289742,08	51° 52' 25,199"	39° 3' 37,352"
838	29	Земли иного специального назначения № 175	536648,19	1289784,01	51° 52' 25,300"	39° 3' 39,545"
839	30	Земли иного специального назначения № 175	537678,35	1291618,75	51° 52' 58,147"	39° 5' 15,890"
840	31	Земли иного специального назначения № 175	537668,59	1291616,86	51° 52' 57,832"	39° 5' 15,787"
841	32	Земли иного специального назначения № 175	537677,41	1291596,50	51° 52' 58,122"	39° 5' 14,726"
842	33	Земли иного специального назначения № 175	537688,77	1291545,31	51° 52' 58,504"	39° 5' 12,055"
843	34	Земли иного специального назначения № 175	537693,11	1291541,00	51° 52' 58,645"	39° 5' 11,832"
844	35	Земли иного специального назначения № 175	537701,41	1291542,13	51° 52' 58,914"	39° 5' 11,894"
845	36	Земли иного специального назначения № 175	537766,25	1291554,09	51° 53' 1,008"	39° 5' 12,548"
846	37	Земли иного специального назначения № 175	537759,08	1291581,32	51° 53' 0,769"	39° 5' 13,968"
847	38	Земли иного специального назначения № 175	537745,52	1291614,11	51° 53' 0,321"	39° 5' 15,676"
848	39	Земли иного специального назначения № 175	537732,08	1291614,30	51° 52' 59,886"	39° 5' 15,680"
849	40	Земли иного специального назначения № 175	537705,25	1291616,42	51° 52' 59,018"	39° 5' 15,780"
850	41	Земли иного специального назначения № 175	537678,35	1291618,75	51° 52' 58,147"	39° 5' 15,890"
851	42	Земли иного специального назначения № 175	542371,54	1300106,38	51° 55' 27,469"	39° 12' 42,055"

852	43	Земли иного специального назначения № 175	542208,70	1300064,01	51° 55' 22,215"	39° 12' 39,753"
853	44	Земли иного специального назначения № 175	542205,93	1300063,29	51° 55' 22,125"	39° 12' 39,713"
854	45	Земли иного специального назначения № 175	542158,58	1300050,96	51° 55' 20,597"	39° 12' 39,044"
855	46	Земли иного специального назначения № 175	542066,25	1299996,54	51° 55' 17,628"	39° 12' 36,148"
856	47	Земли иного специального назначения № 175	542131,89	1299927,74	51° 55' 19,774"	39° 12' 32,582"
857	48	Земли иного специального назначения № 175	542167,82	1299869,19	51° 55' 20,955"	39° 12' 29,538"
858	49	Земли иного специального назначения № 175	542172,87	1299850,29	51° 55' 21,124"	39° 12' 28,551"
859	50	Земли иного специального назначения № 175	542174,06	1299845,83	51° 55' 21,164"	39° 12' 28,319"
860	51	Земли иного специального назначения № 175	542175,93	1299838,84	51° 55' 21,227"	39° 12' 27,954"
861	52	Земли иного специального назначения № 175	542318,87	1299850,20	51° 55' 25,848"	39° 12' 28,623"
862	53	Земли иного специального назначения № 175	542321,57	1299830,38	51° 55' 25,941"	39° 12' 27,587"
863	54	Земли иного специального назначения № 175	542322,13	1299746,03	51° 55' 25,987"	39° 12' 23,174"
864	55	Земли иного специального назначения № 175	542295,54	1299745,70	51° 55' 25,127"	39° 12' 23,143"
865	56	Земли иного специального назначения № 175	542294,01	1299689,15	51° 55' 25,095"	39° 12' 20,183"
866	57	Земли иного специального назначения № 175	542498,42	1299666,28	51° 55' 31,716"	39° 12' 19,092"
867	58	Земли иного специального назначения № 175	542497,00	1299729,91	51° 55' 31,649"	39° 12' 22,421"
868	59	Земли иного специального назначения № 175	542494,38	1299847,59	51° 55' 31,527"	39° 12' 28,578"
869	60	Земли иного специального назначения № 175	542491,68	1299867,41	51° 55' 31,433"	39° 12' 29,613"
870	61	Земли иного специального назначения № 175	542455,57	1300132,49	51° 55' 30,179"	39° 12' 43,465"
871	62	Земли иного специального назначения № 175	542398,27	1300114,69	51° 55' 28,331"	39° 12' 42,503"
872	63	Земли иного специального назначения № 175	542371,54	1300106,38	51° 55' 27,469"	39° 12' 42,055"
873	64	Земли иного специального назначения № 175	542769,29	1288014,66	51° 55' 43,780"	39° 2' 9,493"
874	65	Земли иного специального назначения № 175	542703,41	1287991,65	51° 55' 41,654"	39° 2' 8,263"
875	66	Земли иного специального назначения № 175	542739,86	1287881,04	51° 55' 42,860"	39° 2' 2,489"
876	67	Земли иного специального назначения № 175	542807,58	1287911,09	51° 55' 45,044"	39° 2' 4,088"
877	68	Земли иного специального назначения № 175	542769,29	1288014,66	51° 55' 43,780"	39° 2' 9,493"
878	69	Земли иного специального назначения № 175	545462,23	1292981,99	51° 57' 9,603"	39° 6' 30,653"
879	70	Земли иного специального назначения № 175	545459,39	1292980,40	51° 57' 9,511"	39° 6' 30,568"
880	71	Земли иного специального назначения № 175	545466,32	1292962,71	51° 57' 9,740"	39° 6' 29,645"
881	72	Земли иного специального назначения № 175	545495,73	1292953,33	51° 57' 10,694"	39° 6' 29,167"
882	73	Земли иного специального назначения № 175	545496,12	1292956,22	51° 57' 10,706"	39° 6' 29,319"
883	74	Земли иного специального назначения № 175	545500,01	1292997,56	51° 57' 10,821"	39° 6' 31,485"
884	75	Земли иного специального назначения № 175	545462,23	1292981,99	51° 57' 9,603"	39° 6' 30,653"
885	76	Земли иного специального назначения № 175	546310,39	1288070,58	51° 57' 38,330"	39° 2' 13,830"
886	77	Земли иного специального назначения № 175	546266,27	1287968,59	51° 57' 36,928"	39° 2' 8,471"
887	78	Земли иного специального назначения № 175	546319,06	1287930,81	51° 57' 38,645"	39° 2' 6,514"
888	79	Земли иного специального назначения № 175	546328,45	1287936,12	51° 57' 38,948"	39° 2' 6,795"
889	80	Земли иного специального назначения № 175	546372,59	1287961,04	51° 57' 40,370"	39° 2' 8,118"
890	81	Земли иного специального назначения № 175	546391,48	1287974,79	51° 57' 40,977"	39° 2' 8,846"
891	82	Земли иного специального назначения № 175	546406,53	1287974,21	51° 57' 41,464"	39° 2' 8,821"
892	83	Земли иного специального назначения № 175	546406,92	1287948,57	51° 57' 41,483"	39° 2' 7,479"

893	84	Земли иного специального назначения № 175	546412,81	1287940,54	51° 57' 41,676"	39° 2' 7,060"
894	85	Земли иного специального назначения № 175	546438,16	1287947,53	51° 57' 42,494"	39° 2' 7,437"
895	86	Земли иного специального назначения № 175	546450,37	1287983,11	51° 57' 42,881"	39° 2' 9,305"
896	87	Земли иного специального назначения № 175	546425,41	1287999,39	51° 57' 42,069"	39° 2' 10,147"
897	88	Земли иного специального назначения № 175	546355,60	1288026,14	51° 57' 39,804"	39° 2' 11,521"
898	89	Земли иного специального назначения № 175	546328,99	1288052,30	51° 57' 38,937"	39° 2' 12,880"
899	90	Земли иного специального назначения № 175	546310,39	1288070,58	51° 57' 38,330"	39° 2' 13,830"
900	91	Земли иного специального назначения № 175	548861,58	1272273,91	51° 59' 3,954"	38° 48' 27,143"
901	92	Земли иного специального назначения № 175	548921,86	1272247,68	51° 59' 5,908"	38° 48' 25,782"
902	93	Земли иного специального назначения № 175	548975,16	1272309,67	51° 59' 7,624"	38° 48' 29,043"
903	94	Земли иного специального назначения № 175	548899,52	1272400,06	51° 59' 5,163"	38° 48' 33,762"
904	95	Земли иного специального назначения № 175	548867,28	1272427,54	51° 59' 4,116"	38° 48' 35,194"
905	96	Земли иного специального назначения № 175	548858,84	1272421,27	51° 59' 3,844"	38° 48' 34,863"
906	97	Земли иного специального назначения № 175	548883,16	1272336,17	51° 59' 4,643"	38° 48' 30,410"
907	98	Земли иного специального назначения № 175	548861,58	1272273,91	51° 59' 3,954"	38° 48' 27,143"
908		**Земли иного специального назначения № 175 Количество**		98		98
909	1	Земли иного специального назначения № 176	558362,56	1299769,73	52° 4' 4,909"	39° 12' 32,792"
910	2	Земли иного специального назначения № 176	558315,10	1299762,20	52° 4' 3,376"	39° 12' 32,372"
911	3	Земли иного специального назначения № 176	558319,03	1299686,36	52° 4' 3,528"	39° 12' 28,393"
912	4	Земли иного специального назначения № 176	558255,31	1299681,49	52° 4' 1,468"	39° 12' 28,104"
913	5	Земли иного специального назначения № 176	558252,43	1299646,11	52° 4' 1,386"	39° 12' 26,245"
914	6	Земли иного специального назначения № 176	558356,31	1299659,42	52° 4' 4,743"	39° 12' 26,998"
915	7	Земли иного специального назначения № 176	558362,56	1299769,73	52° 4' 4,909"	39° 12' 32,792"
916		**Земли иного специального назначения № 176 Количество**		7		7
917	1	Земли иного специального назначения № 179	542496,25	1307626,29	51° 55' 28,886"	39° 19' 15,603"
918	2	Земли иного специального назначения № 179	542298,26	1307555,08	51° 55' 22,507"	39° 19' 11,757"
919	3	Земли иного специального назначения № 179	542399,86	1307257,03	51° 55' 25,905"	39° 18' 56,224"
920	4	Земли иного специального назначения № 179	542476,83	1307281,25	51° 55' 28,386"	39° 18' 57,537"
921	5	Земли иного специального назначения № 179	542525,70	1307195,91	51° 55' 29,999"	39° 18' 53,101"
922	6	Земли иного специального назначения № 179	542621,21	1307222,16	51° 55' 33,079"	39° 18' 54,531"
923	7	Земли иного специального назначения № 179	542496,25	1307626,29	51° 55' 28,886"	39° 19' 15,603"
924		**Земли иного специального назначения № 179 Количество**		7		7
925	1	Земли иного специального назначения № 180	538138,94	1298329,73	51° 53' 11,101"	39° 11' 6,955"
926	2	Земли иного специального назначения № 180	538138,32	1298329,87	51° 53' 11,081"	39° 11' 6,962"
927	3	Земли иного специального назначения № 180	538054,64	1298328,33	51° 53' 8,374"	39° 11' 6,840"
928	4	Земли иного специального назначения № 180	538032,12	1298166,87	51° 53' 7,696"	39° 10' 58,387"
929	5	Земли иного специального назначения № 180	538031,72	1298165,88	51° 53' 7,683"	39° 10' 58,335"
930	6	Земли иного специального назначения № 180	538035,41	1298166,02	51° 53' 7,802"	39° 10' 58,344"
931	7	Земли иного специального назначения № 180	538141,66	1298170,06	51° 53' 11,238"	39° 10' 58,609"
932	8	Земли иного специального назначения № 180	538138,94	1298329,73	51° 53' 11,101"	39° 11' 6,955"
933	9	Земли иного специального назначения № 180	538541,37	1298942,21	51° 53' 23,928"	39° 11' 39,182"

934	10	Земли иного специального назначения № 180	538511,96	1298943,12	51° 53' 22,976"	39° 11' 39,215"
935	11	Земли иного специального назначения № 180	538511,78	1298944,39	51° 53' 22,970"	39° 11' 39,281"
936	12	Земли иного специального назначения № 180	538512,88	1298944,56	51° 53' 23,005"	39° 11' 39,290"
937	13	Земли иного специального назначения № 180	538512,54	1298949,12	51° 53' 22,993"	39° 11' 39,529"
938	14	Земли иного специального назначения № 180	538443,70	1298938,24	51° 53' 20,769"	39° 11' 38,925"
939	15	Земли иного специального назначения № 180	538443,83	1298933,62	51° 53' 20,775"	39° 11' 38,683"
940	16	Земли иного специального назначения № 180	538444,47	1298911,87	51° 53' 20,803"	39° 11' 37,546"
941	17	Земли иного специального назначения № 180	538429,26	1298911,31	51° 53' 20,311"	39° 11' 37,509"
942	18	Земли иного специального назначения № 180	538428,54	1298931,20	51° 53' 20,281"	39° 11' 38,549"
943	19	Земли иного специального назначения № 180	538425,17	1298930,67	51° 53' 20,172"	39° 11' 38,519"
944	20	Земли иного специального назначения № 180	538413,14	1298928,76	51° 53' 19,784"	39° 11' 38,414"
945	21	Земли иного специального назначения № 180	538435,91	1298608,85	51° 53' 20,621"	39° 11' 21,699"
946	22	Земли иного специального назначения № 180	538537,33	1298613,67	51° 53' 23,901"	39° 11' 22,002"
947	23	Земли иного специального назначения № 180	538544,15	1298526,79	51° 53' 24,149"	39° 11' 17,463"
948	24	Земли иного специального назначения № 180	538569,27	1298528,23	51° 53' 24,961"	39° 11' 17,551"
949	25	Земли иного специального назначения № 180	538569,57	1298528,63	51° 53' 24,970"	39° 11' 17,572"
950	26	Земли иного специального назначения № 180	538569,99	1298529,18	51° 53' 24,984"	39° 11' 17,601"
951	27	Земли иного специального назначения № 180	538573,45	1298539,84	51° 53' 25,092"	39° 11' 18,160"
952	28	Земли иного специального назначения № 180	538573,36	1298540,93	51° 53' 25,089"	39° 11' 18,217"
953	29	Земли иного специального назначения № 180	538569,99	1298583,24	51° 53' 24,967"	39° 11' 20,428"
954	30	Земли иного специального назначения № 180	538558,27	1298735,01	51° 53' 24,540"	39° 11' 28,357"
955	31	Земли иного специального назначения № 180	538548,36	1298856,51	51° 53' 24,181"	39° 11' 34,705"
956	32	Земли иного специального назначения № 180	538541,37	1298942,21	51° 53' 23,928"	39° 11' 39,182"
957		**Земли иного специального назначения № 180 Количество**		32		32
958	1	Земли иного специального назначения № 182	444957,83	1263640,56	51° 3' 3,003"	38° 40' 40,293"
959	2	Земли иного специального назначения № 182	444950,57	1263628,52	51° 3' 2,769"	38° 40' 39,674"
960	3	Земли иного специального назначения № 182	444957,88	1263602,61	51° 3' 3,008"	38° 40' 38,345"
961	4	Земли иного специального назначения № 182	445001,17	1263606,89	51° 3' 4,409"	38° 40' 38,570"
962	5	Земли иного специального назначения № 182	444998,86	1263622,80	51° 3' 4,333"	38° 40' 39,387"
963	6	Земли иного специального назначения № 182	444988,82	1263640,01	51° 3' 4,006"	38° 40' 40,269"
964	7	Земли иного специального назначения № 182	444975,55	1263645,71	51° 3' 3,576"	38° 40' 40,560"
965	8	Земли иного специального назначения № 182	444957,83	1263640,56	51° 3' 3,003"	38° 40' 40,293"
966	9	Земли иного специального назначения № 182	445963,62	1252844,70	51° 3' 36,107"	38° 31' 26,073"
967	10	Земли иного специального назначения № 182	445887,64	1252806,59	51° 3' 33,649"	38° 31' 24,114"
968	11	Земли иного специального назначения № 182	445930,09	1252721,96	51° 3' 35,024"	38° 31' 19,770"
969	12	Земли иного специального назначения № 182	446006,07	1252760,07	51° 3' 37,482"	38° 31' 21,729"
970	13	Земли иного специального назначения № 182	445963,62	1252844,70	51° 3' 36,107"	38° 31' 26,073"
971	14	Земли иного специального назначения № 182	450090,12	1251981,70	51° 5' 49,650"	38° 30' 41,840"
972	15	Земли иного специального назначения № 182	450086,00	1251897,54	51° 5' 49,518"	38° 30' 37,515"
973	16	Земли иного специального назначения № 182	450161,36	1251893,92	51° 5' 51,956"	38° 30' 37,330"
974	17	Земли иного специального назначения № 182	450216,60	1251918,40	51° 5' 53,743"	38° 30' 38,589"

975	18	Земли иного специального назначения № 182	450221,93	1251947,40	51° 5' 53,916"	38° 30' 40,080"
976	19	Земли иного специального назначения № 182	450205,39	1251971,50	51° 5' 53,380"	38° 30' 41,318"
977	20	Земли иного специального назначения № 182	450168,10	1251977,89	51° 5' 52,173"	38° 30' 41,646"
978	21	Земли иного специального назначения № 182	450090,12	1251981,70	51° 5' 49,650"	38° 30' 41,840"
979	22	Земли иного специального назначения № 182	455878,59	1251309,22	51° 8' 56,965"	38° 30' 7,357"
980	23	Земли иного специального назначения № 182	455851,63	1251279,01	51° 8' 56,093"	38° 30' 5,802"
981	24	Земли иного специального назначения № 182	455888,31	1251250,66	51° 8' 57,280"	38° 30' 4,344"
982	25	Земли иного специального назначения № 182	455909,85	1251280,31	51° 8' 57,977"	38° 30' 5,870"
983	26	Земли иного специального назначения № 182	455878,59	1251309,22	51° 8' 56,965"	38° 30' 7,357"
984	27	Земли иного специального назначения № 182	456475,16	1249726,33	51° 9' 16,274"	38° 28' 45,919"
985	28	Земли иного специального назначения № 182	456460,31	1249698,46	51° 9' 15,794"	38° 28' 44,485"
986	29	Земли иного специального назначения № 182	456498,56	1249675,55	51° 9' 17,031"	38° 28' 43,306"
987	30	Земли иного специального назначения № 182	456511,84	1249705,48	51° 9' 17,461"	38° 28' 44,846"
988	31	Земли иного специального назначения № 182	456475,16	1249726,33	51° 9' 16,274"	38° 28' 45,919"
989		**Земли иного специального назначения № 182 Количество**		31		31
990	1	Земли иного специального назначения № 183	457110,74	1257627,63	51° 9' 36,658"	38° 35' 32,520"
991	2	Земли иного специального назначения № 183	457060,93	1257556,57	51° 9' 35,050"	38° 35' 28,860"
992	3	Земли иного специального назначения № 183	457088,08	1257535,19	51° 9' 35,929"	38° 35' 27,761"
993	4	Земли иного специального назначения № 183	457166,39	1257474,79	51° 9' 38,466"	38° 35' 24,659"
994	5	Земли иного специального назначения № 183	457217,80	1257550,86	51° 9' 40,126"	38° 35' 28,578"
995	6	Земли иного специального назначения № 183	457123,95	1257625,23	51° 9' 37,086"	38° 35' 32,398"
996	7	Земли иного специального назначения № 183	457121,26	1257624,57	51° 9' 36,999"	38° 35' 32,363"
997	8	Земли иного специального назначения № 183	457110,74	1257627,63	51° 9' 36,658"	38° 35' 32,520"
998		**Земли иного специального назначения № 183 Количество**		8		8
999	1	Земли иного специального назначения № 184	443646,12	1278690,31	51° 2' 18,563"	38° 53' 32,543"
1000	2	Земли иного специального назначения № 184	443623,68	1278635,84	51° 2' 17,847"	38° 53' 29,741"
1001	3	Земли иного специального назначения № 184	443694,81	1278609,23	51° 2' 20,153"	38° 53' 28,396"
1002	4	Земли иного специального назначения № 184	443717,07	1278667,69	51° 2' 20,863"	38° 53' 31,403"
1003	5	Земли иного специального назначения № 184	443646,12	1278690,31	51° 2' 18,563"	38° 53' 32,543"
1004	6	Земли иного специального назначения № 184	446628,12	1273063,82	51° 3' 55,968"	38° 48' 44,450"
1005	7	Земли иного специального назначения № 184	446612,66	1273005,34	51° 3' 55,477"	38° 48' 41,444"
1006	8	Земли иного специального назначения № 184	446648,87	1272996,08	51° 3' 56,650"	38° 48' 40,976"
1007	9	Земли иного специального назначения № 184	446662,93	1273055,92	51° 3' 57,096"	38° 48' 44,053"
1008	10	Земли иного специального назначения № 184	446647,95	1273059,32	51° 3' 56,611"	38° 48' 44,224"
1009	11	Земли иного специального назначения № 184	446643,10	1273060,42	51° 3' 56,454"	38° 48' 44,279"
1010	12	Земли иного специального назначения № 184	446628,12	1273063,82	51° 3' 55,968"	38° 48' 44,450"
1011	13	Земли иного специального назначения № 184	451891,66	1276649,12	51° 6' 45,729"	38° 51' 49,968"
1012	14	Земли иного специального назначения № 184	451878,26	1276601,58	51° 6' 45,303"	38° 51' 47,520"
1013	15	Земли иного специального назначения № 184	451932,33	1276586,34	51° 6' 47,056"	38° 51' 46,751"
1014	16	Земли иного специального назначения № 184	451946,06	1276635,05	51° 6' 47,492"	38° 51' 49,259"
1015	17	Земли иного специального назначения № 184	451891,66	1276649,12	51° 6' 45,729"	38° 51' 49,968"

1016	18	Земли иного специального назначения № 184	461705,89	1276501,99	51° 12' 3,322"	38° 51' 45,005"
1017	19	Земли иного специального назначения № 184	461621,80	1276502,65	51° 12' 0,601"	38° 51' 45,016"
1018	20	Земли иного специального назначения № 184	461620,89	1276385,91	51° 12' 0,591"	38° 51' 39,004"
1019	21	Земли иного специального назначения № 184	461704,98	1276385,25	51° 12' 3,312"	38° 51' 38,992"
1020	22	Земли иного специального назначения № 184	461705,89	1276501,99	51° 12' 3,322"	38° 51' 45,005"
1021		**Земли иного специального назначения № 184 Количество**		22		22
1022	1	Земли иного специального назначения № 185	334433,95	1347613,81	50° 2' 58,006"	39° 50' 46,435"
1023	2	Земли иного специального назначения № 185	334426,49	1347610,43	50° 2' 57,767"	39° 50' 46,258"
1024	3	Земли иного специального назначения № 185	334444,19	1347558,88	50° 2' 58,370"	39° 50' 43,684"
1025	4	Земли иного специального назначения № 185	334485,61	1347573,28	50° 2' 59,702"	39° 50' 44,446"
1026	5	Земли иного специального назначения № 185	334473,02	1347615,71	50° 2' 59,269"	39° 50' 46,566"
1027	6	Земли иного специального назначения № 185	334433,95	1347613,81	50° 2' 58,006"	39° 50' 46,435"
1028	7	Земли иного специального назначения № 185	336962,52	1351204,29	50° 4' 17,660"	39° 53' 49,253"
1029	8	Земли иного специального назначения № 185	336907,43	1351139,67	50° 4' 15,917"	39° 53' 45,952"
1030	9	Земли иного специального назначения № 185	336975,66	1351080,45	50° 4' 18,161"	39° 53' 43,040"
1031	10	Земли иного специального назначения № 185	337031,18	1351150,50	50° 4' 19,915"	39° 53' 46,614"
1032	11	Земли иного специального назначения № 185	336962,52	1351204,29	50° 4' 17,660"	39° 53' 49,253"
1033	12	Земли иного специального назначения № 185	337252,05	1344509,41	50° 4' 30,992"	39° 48' 12,943"
1034	13	Земли иного специального назначения № 185	337205,76	1344496,63	50° 4' 29,502"	39° 48' 12,260"
1035	14	Земли иного специального назначения № 185	337213,12	1344475,51	50° 4' 29,752"	39° 48' 11,204"
1036	15	Земли иного специального назначения № 185	337258,63	1344488,30	50° 4' 31,217"	39° 48' 11,888"
1037	16	Земли иного специального назначения № 185	337252,05	1344509,41	50° 4' 30,992"	39° 48' 12,943"
1038		**Земли иного специального назначения № 185 Количество**		16		16
1039	1	Земли иного специального назначения № 186	315440,54	1305757,70	49° 53' 2,743"	39° 15' 32,975"
1040	2	Земли иного специального назначения № 186	315430,94	1305720,08	49° 53' 2,445"	39° 15' 31,085"
1041	3	Земли иного специального назначения № 186	315491,40	1305703,18	49° 53' 4,407"	39° 15' 30,270"
1042	4	Земли иного специального назначения № 186	315500,41	1305740,53	49° 53' 4,686"	39° 15' 32,146"
1043	5	Земли иного специального назначения № 186	315440,54	1305757,70	49° 53' 2,743"	39° 15' 32,975"
1044		**Земли иного специального назначения № 186 Количество**		5		5
1045	1	Земли иного специального назначения № 187	361999,09	1349213,03	50° 17' 48,914"	39° 52' 32,649"
1046	2	Земли иного специального назначения № 187	361981,50	1349210,67	50° 17' 48,346"	39° 52' 32,513"
1047	3	Земли иного специального назначения № 187	361988,55	1349143,47	50° 17' 48,615"	39° 52' 29,125"
1048	4	Земли иного специального назначения № 187	362067,05	1349157,37	50° 17' 51,146"	39° 52' 29,902"
1049	5	Земли иного специального назначения № 187	362065,22	1349206,71	50° 17' 51,057"	39° 52' 32,392"
1050	6	Земли иного специального назначения № 187	361999,09	1349213,03	50° 17' 48,914"	39° 52' 32,649"
1051		**Земли иного специального назначения № 187 Количество**		6		6
1052	1	Земли иного специального назначения № 188	319016,12	1305872,65	49° 54' 58,420"	39° 15' 40,592"
1053	2	Земли иного специального назначения № 188	318997,35	1305803,54	49° 54' 57,836"	39° 15' 37,119"
1054	3	Земли иного специального назначения № 188	318995,09	1305798,02	49° 54' 57,764"	39° 15' 36,841"
1055	4	Земли иного специального назначения № 188	319139,63	1305726,45	49° 55' 2,466"	39° 15' 33,329"
1056	5	Земли иного специального назначения № 188	319226,61	1305692,49	49° 55' 5,292"	39° 15' 31,672"

1057	6	Земли иного специального назначения № 188	319283,55	1305673,33	49° 55' 7,141"	39° 15' 30,741"
1058	7	Земли иного специального назначения № 188	319287,28	1305678,72	49° 55' 7,260"	39° 15' 31,013"
1059	8	Земли иного специального назначения № 188	319214,40	1305703,70	49° 55' 4,893"	39° 15' 32,227"
1060	9	Земли иного специального назначения № 188	319212,02	1305705,77	49° 55' 4,816"	39° 15' 32,330"
1061	10	Земли иного специального назначения № 188	319212,02	1305711,44	49° 55' 4,814"	39° 15' 32,614"
1062	11	Земли иного специального назначения № 188	319290,24	1305787,49	49° 55' 7,320"	39° 15' 36,466"
1063	12	Земли иного специального назначения № 188	319292,40	1305789,59	49° 55' 7,389"	39° 15' 36,573"
1064	13	Земли иного специального назначения № 188	319250,90	1305909,36	49° 55' 6,006"	39° 15' 42,554"
1065	14	Земли иного специального назначения № 188	319082,57	1305859,77	49° 55' 0,575"	39° 15' 39,981"
1066	15	Земли иного специального назначения № 188	319016,12	1305872,65	49° 54' 58,420"	39° 15' 40,592"
1067	16	Земли иного специального назначения № 188	324521,90	1357156,05	49° 57' 31,405"	39° 58' 35,952"
1068	17	Земли иного специального назначения № 188	324514,63	1357116,36	49° 57' 31,196"	39° 58' 33,954"
1069	18	Земли иного специального назначения № 188	324527,65	1357083,89	49° 57' 31,638"	39° 58' 32,339"
1070	19	Земли иного специального назначения № 188	324545,19	1357065,74	49° 57' 32,217"	39° 58' 31,446"
1071	20	Земли иного специального назначения № 188	324629,77	1357057,79	49° 57' 34,959"	39° 58' 31,132"
1072	21	Земли иного специального назначения № 188	324646,75	1357065,40	49° 57' 35,503"	39° 58' 31,531"
1073	22	Земли иного специального назначения № 188	324652,88	1357099,58	49° 57' 35,679"	39° 58' 33,251"
1074	23	Земли иного специального назначения № 188	324646,52	1357137,90	49° 57' 35,449"	39° 58' 35,167"
1075	24	Земли иного специального назначения № 188	324634,17	1357161,90	49° 57' 35,034"	39° 58' 36,358"
1076	25	Земли иного специального назначения № 188	324617,41	1357185,57	49° 57' 34,476"	39° 58' 37,528"
1077	26	Земли иного специального назначения № 188	324586,52	1357188,73	49° 57' 33,475"	39° 58' 37,656"
1078	27	Земли иного специального назначения № 188	324551,10	1357175,35	49° 57' 32,338"	39° 58' 36,950"
1079	28	Земли иного специального назначения № 188	324521,90	1357156,05	49° 57' 31,405"	39° 58' 35,952"
1080	29	Земли иного специального назначения № 188	323311,58	1321060,63	49° 57' 11,623"	39° 28' 24,623"
1081	30	Земли иного специального назначения № 188	323244,71	1320988,71	49° 57' 9,490"	39° 28' 20,972"
1082	31	Земли иного специального назначения № 188	323330,70	1320950,36	49° 57' 12,289"	39° 28' 19,105"
1083	32	Земли иного специального назначения № 188	323391,11	1320956,24	49° 57' 14,242"	39° 28' 19,440"
1084	33	Земли иного специального назначения № 188	323404,21	1321018,53	49° 57' 14,639"	39° 28' 22,573"
1085	34	Земли иного специального назначения № 188	323311,58	1321060,63	49° 57' 11,623"	39° 28' 24,623"
1086	35	Земли иного специального назначения № 188	332803,73	1313584,66	50° 2' 21,834"	39° 22' 15,305"
1087	36	Земли иного специального назначения № 188	332822,22	1313471,10	50° 2' 22,476"	39° 22' 9,610"
1088	37	Земли иного специального назначения № 188	332768,38	1313436,90	50° 2' 20,746"	39° 22' 7,860"
1089	38	Земли иного специального назначения № 188	332741,18	1313406,52	50° 2' 19,878"	39° 22' 6,317"
1090	39	Земли иного специального назначения № 188	332717,24	1313347,20	50° 2' 19,126"	39° 22' 3,322"
1091	40	Земли иного специального назначения № 188	332747,42	1313197,07	50° 2' 20,160"	39° 21' 55,797"
1092	41	Земли иного специального назначения № 188	332836,81	1313037,88	50° 2' 23,113"	39° 21' 47,851"
1093	42	Земли иного специального назначения № 188	332857,12	1313039,25	50° 2' 23,770"	39° 21' 47,932"
1094	43	Земли иного специального назначения № 188	332856,71	1313129,59	50° 2' 23,722"	39° 21' 52,471"
1095	44	Земли иного специального назначения № 188	332951,83	1313146,95	50° 2' 26,794"	39° 21' 53,400"
1096	45	Земли иного специального назначения № 188	332959,44	1313160,76	50° 2' 27,035"	39° 21' 54,098"
1097	46	Земли иного специального назначения № 188	332940,70	1313177,40	50° 2' 26,422"	39° 21' 54,923"

1098	47	Земли иного специального назначения № 188	332943,03	1313235,54	50° 2' 26,475"	39° 21' 57,846"
1099	48	Земли иного специального назначения № 188	332946,64	1313281,29	50° 2' 26,574"	39° 22' 0,147"
1100	49	Земли иного специального назначения № 188	332957,07	1313321,46	50° 2' 26,897"	39° 22' 2,172"
1101	50	Земли иного специального назначения № 188	332941,43	1313349,44	50° 2' 26,380"	39° 22' 3,568"
1102	51	Земли иного специального назначения № 188	332904,29	1313589,20	50° 2' 25,086"	39° 22' 15,593"
1103	52	Земли иного специального назначения № 188	332803,73	1313584,66	50° 2' 21,834"	39° 22' 15,305"
1104	53	Земли иного специального назначения № 188	333653,32	1331998,50	50° 2' 41,225"	39° 37' 41,132"
1105	54	Земли иного специального назначения № 188	333613,39	1331932,14	50° 2' 39,966"	39° 37' 37,767"
1106	55	Земли иного специального назначения № 188	333687,63	1331895,70	50° 2' 42,386"	39° 37' 35,993"
1107	56	Земли иного специального назначения № 188	333715,31	1331970,07	50° 2' 43,245"	39° 37' 39,751"
1108	57	Земли иного специального назначения № 188	333653,32	1331998,50	50° 2' 41,225"	39° 37' 41,132"
1109	58	Земли иного специального назначения № 188	334924,83	1340544,31	50° 3' 17,911"	39° 44' 51,608"
1110	59	Земли иного специального назначения № 188	334911,28	1340519,32	50° 3' 17,486"	39° 44' 50,341"
1111	60	Земли иного специального назначения № 188	334962,02	1340488,53	50° 3' 19,144"	39° 44' 48,836"
1112	61	Земли иного специального назначения № 188	334975,00	1340512,74	50° 3' 19,551"	39° 44' 50,064"
1113	62	Земли иного специального назначения № 188	334924,83	1340544,31	50° 3' 17,911"	39° 44' 51,608"
1114	63	Земли иного специального назначения № 188	334055,43	1318348,31	50° 3' 0,440"	39° 26' 15,461"
1115	64	Земли иного специального назначения № 188	334024,86	1318299,36	50° 2' 59,471"	39° 26' 12,981"
1116	65	Земли иного специального назначения № 188	334033,30	1318266,44	50° 2' 59,758"	39° 26' 11,332"
1117	66	Земли иного специального назначения № 188	334057,91	1318251,28	50° 3' 0,560"	39° 26' 10,586"
1118	67	Земли иного специального назначения № 188	334074,37	1318236,19	50° 3' 1,099"	39° 26' 9,838"
1119	68	Земли иного специального назначения № 188	334091,97	1318234,75	50° 3' 1,669"	39° 26' 9,777"
1120	69	Земли иного специального назначения № 188	334106,01	1318249,64	50° 3' 2,117"	39° 26' 10,535"
1121	70	Земли иного специального назначения № 188	334111,94	1318270,63	50° 3' 2,301"	39° 26' 11,593"
1122	71	Земли иного специального назначения № 188	334101,10	1318300,15	50° 3' 1,938"	39° 26' 13,070"
1123	72	Земли иного специального назначения № 188	334096,87	1318335,14	50° 3' 1,786"	39° 26' 14,826"
1124	73	Земли иного специального назначения № 188	334072,58	1318357,92	50° 3' 0,991"	39° 26' 15,955"
1125	74	Земли иного специального назначения № 188	334055,43	1318348,31	50° 3' 0,440"	39° 26' 15,461"
1126	75	Земли иного специального назначения № 188	334421,27	1318857,80	50° 3' 12,067"	39° 26' 41,303"
1127	76	Земли иного специального назначения № 188	334375,87	1318778,64	50° 3' 10,631"	39° 26' 37,295"
1128	77	Земли иного специального назначения № 188	334394,56	1318767,64	50° 3' 11,240"	39° 26' 36,754"
1129	78	Земли иного специального назначения № 188	334451,12	1318735,17	50° 3' 13,084"	39° 26' 35,159"
1130	79	Земли иного специального назначения № 188	334558,47	1318672,39	50° 3' 16,584"	39° 26' 32,073"
1131	80	Земли иного специального назначения № 188	334563,76	1318677,35	50° 3' 16,753"	39° 26' 32,325"
1132	81	Земли иного специального назначения № 188	334554,30	1318715,79	50° 3' 16,431"	39° 26' 34,251"
1133	82	Земли иного специального назначения № 188	334559,47	1318742,05	50° 3' 16,588"	39° 26' 35,574"
1134	83	Земли иного специального назначения № 188	334555,89	1318755,74	50° 3' 16,466"	39° 26' 36,260"
1135	84	Земли иного специального назначения № 188	334478,47	1318813,32	50° 3' 13,937"	39° 26' 39,104"
1136	85	Земли иного специального назначения № 188	334470,92	1318824,42	50° 3' 13,688"	39° 26' 39,657"
1137	86	Земли иного специального назначения № 188	334472,14	1318848,07	50° 3' 13,717"	39° 26' 40,847"
1138	87	Земли иного специального назначения № 188	334478,35	1318872,21	50° 3' 13,908"	39° 26' 42,064"

1139	88	Земли иного специального назначения № 188	334441,18	1318895,08	50° 3' 12,696"	39° 26' 43,189"
1140	89	Земли иного специального назначения № 188	334422,15	1318857,23	50° 3' 12,096"	39° 26' 41,275"
1141	90	Земли иного специального назначения № 188	334421,27	1318857,80	50° 3' 12,067"	39° 26' 41,303"
1142	91	Земли иного специального назначения № 188	335525,28	1305781,50	50° 3' 52,723"	39° 15' 44,642"
1143	92	Земли иного специального назначения № 188	335460,28	1305789,58	50° 3' 50,616"	39° 15' 45,014"
1144	93	Земли иного специального назначения № 188	335475,11	1305720,15	50° 3' 51,120"	39° 15' 41,531"
1145	94	Земли иного специального назначения № 188	335532,91	1305715,35	50° 3' 52,992"	39° 15' 41,320"
1146	95	Земли иного специального назначения № 188	335545,02	1305733,72	50° 3' 53,377"	39° 15' 42,250"
1147	96	Земли иного специального назначения № 188	335525,28	1305781,50	50° 3' 52,723"	39° 15' 44,642"
1148	97	Земли иного специального назначения № 188	338867,84	1354593,18	50° 5' 17,195"	39° 56' 41,486"
1149	98	Земли иного специального назначения № 188	338783,37	1354529,50	50° 5' 14,503"	39° 56' 38,201"
1150	99	Земли иного специального назначения № 188	338811,99	1354485,98	50° 5' 15,456"	39° 56' 36,041"
1151	100	Земли иного специального назначения № 188	338901,50	1354552,29	50° 5' 18,310"	39° 56' 39,463"
1152	101	Земли иного специального назначения № 188	338867,84	1354593,18	50° 5' 17,195"	39° 56' 41,486"
1153	102	Земли иного специального назначения № 188	338161,30	1328642,77	50° 5' 8,727"	39° 34' 55,843"
1154	103	Земли иного специального назначения № 188	338146,31	1328589,04	50° 5' 8,267"	39° 34' 53,129"
1155	104	Земли иного специального назначения № 188	338180,16	1328567,42	50° 5' 9,373"	39° 34' 52,067"
1156	105	Земли иного специального назначения № 188	338207,64	1328568,74	50° 5' 10,261"	39° 34' 52,154"
1157	106	Земли иного специального назначения № 188	338222,07	1328623,44	50° 5' 10,702"	39° 34' 54,916"
1158	107	Земли иного специального назначения № 188	338161,30	1328642,77	50° 5' 8,727"	39° 34' 55,843"
1159	108	Земли иного специального назначения № 188	340248,07	1340931,59	50° 6' 9,941"	39° 45' 15,624"
1160	109	Земли иного специального назначения № 188	340264,91	1341001,19	50° 6' 10,447"	39° 45' 19,139"
1161	110	Земли иного специального назначения № 188	340260,39	1341015,60	50° 6' 10,293"	39° 45' 19,860"
1162	111	Земли иного специального назначения № 188	340258,44	1341021,84	50° 6' 10,226"	39° 45' 20,173"
1163	112	Земли иного специального назначения № 188	340241,93	1341030,05	50° 6' 9,688"	39° 45' 20,571"
1164	113	Земли иного специального назначения № 188	340184,04	1340952,60	50° 6' 7,857"	39° 45' 16,626"
1165	114	Земли иного специального назначения № 188	340177,66	1340920,17	50° 6' 7,668"	39° 45' 14,989"
1166	115	Земли иного специального назначения № 188	340225,03	1340916,86	50° 6' 9,203"	39° 45' 14,863"
1167	116	Земли иного специального назначения № 188	340248,07	1340931,59	50° 6' 9,941"	39° 45' 15,624"
1168	117	Земли иного специального назначения № 188	340059,10	1310669,13	50° 6' 17,720"	39° 19' 52,948"
1169	118	Земли иного специального назначения № 188	340056,80	1310611,87	50° 6' 17,667"	39° 19' 50,065"
1170	119	Земли иного специального назначения № 188	340141,55	1310612,87	50° 6' 20,409"	39° 19' 50,164"
1171	120	Земли иного специального назначения № 188	340144,70	1310669,22	50° 6' 20,490"	39° 19' 53,001"
1172	121	Земли иного специального назначения № 188	340059,10	1310669,13	50° 6' 17,720"	39° 19' 52,948"
1173	122	Земли иного специального назначения № 188	341741,77	1321891,17	50° 7' 7,665"	39° 29' 18,710"
1174	123	Земли иного специального назначения № 188	341726,40	1321901,41	50° 7' 7,163"	39° 29' 19,214"
1175	124	Земли иного специального назначения № 188	341695,61	1321898,81	50° 7' 6,168"	39° 29' 19,063"
1176	125	Земли иного специального назначения № 188	341680,66	1321883,72	50° 7' 5,691"	39° 29' 18,293"
1177	126	Земли иного специального назначения № 188	341676,01	1321873,25	50° 7' 5,545"	39° 29' 17,763"
1178	127	Земли иного специального назначения № 188	341690,37	1321862,02	50° 7' 6,014"	39° 29' 17,208"
1179	128	Земли иного специального назначения № 188	341703,98	1321833,26	50° 7' 6,468"	39° 29' 15,769"

1180	129	Земли иного специального назначения № 188	341742,28	1321836,25	50° 7' 7,706"	39° 29' 15,946"
1181	130	Земли иного специального назначения № 188	341737,74	1321870,16	50° 7' 7,544"	39° 29' 17,650"
1182	131	Земли иного специального назначения № 188	341744,57	1321876,09	50° 7' 7,762"	39° 29' 17,952"
1183	132	Земли иного специального назначения № 188	341741,77	1321891,17	50° 7' 7,665"	39° 29' 18,710"
1184	133	Земли иного специального назначения № 188	341974,47	1321866,23	50° 7' 15,206"	39° 29' 17,612"
1185	134	Земли иного специального назначения № 188	341954,17	1321880,79	50° 7' 14,543"	39° 29' 18,331"
1186	135	Земли иного специального назначения № 188	341954,67	1321824,87	50° 7' 14,583"	39° 29' 15,517"
1187	136	Земли иного специального назначения № 188	341986,40	1321823,19	50° 7' 15,611"	39° 29' 15,454"
1188	137	Земли иного специального назначения № 188	342004,16	1321842,76	50° 7' 16,177"	39° 29' 16,451"
1189	138	Земли иного специального назначения № 188	341993,02	1321869,49	50° 7' 15,805"	39° 29' 17,789"
1190	139	Земли иного специального назначения № 188	341974,47	1321866,23	50° 7' 15,206"	39° 29' 17,612"
1191	140	Земли иного специального назначения № 188	342153,70	1321768,54	50° 7' 21,048"	39° 29' 12,816"
1192	141	Земли иного специального назначения № 188	342135,37	1321700,11	50° 7' 20,485"	39° 29' 9,360"
1193	142	Земли иного специального назначения № 188	342232,51	1321682,11	50° 7' 23,636"	39° 29' 8,520"
1194	143	Земли иного специального назначения № 188	342259,74	1321744,10	50° 7' 24,490"	39° 29' 11,658"
1195	144	Земли иного специального назначения № 188	342153,70	1321768,54	50° 7' 21,048"	39° 29' 12,816"
1196	145	Земли иного специального назначения № 188	342076,57	1311770,20	50° 7' 22,599"	39° 20' 49,522"
1197	146	Земли иного специального назначения № 188	342038,04	1311760,10	50° 7' 21,356"	39° 20' 48,992"
1198	147	Земли иного специального назначения № 188	342043,15	1311729,19	50° 7' 21,533"	39° 20' 47,439"
1199	148	Земли иного специального назначения № 188	342062,73	1311715,69	50° 7' 22,171"	39° 20' 46,771"
1200	149	Земли иного специального назначения № 188	342076,77	1311722,54	50° 7' 22,623"	39° 20' 47,124"
1201	150	Земли иного специального назначения № 188	342089,21	1311742,16	50° 7' 23,018"	39° 20' 48,118"
1202	151	Земли иного специального назначения № 188	342076,57	1311770,20	50° 7' 22,599"	39° 20' 49,522"
1203	152	Земли иного специального назначения № 188	342493,46	1318202,81	50° 7' 33,556"	39° 26' 13,564"
1204	153	Земли иного специального назначения № 188	342423,71	1318213,53	50° 7' 31,294"	39° 26' 14,058"
1205	154	Земли иного специального назначения № 188	342395,08	1318211,63	50° 7' 30,368"	39° 26' 13,944"
1206	155	Земли иного специального назначения № 188	342337,07	1318173,44	50° 7' 28,507"	39° 26' 11,985"
1207	156	Земли иного специального назначения № 188	342327,88	1318136,23	50° 7' 28,225"	39° 26' 10,106"
1208	157	Земли иного специального назначения № 188	342299,17	1318083,40	50° 7' 27,318"	39° 26' 7,429"
1209	158	Земли иного специального назначения № 188	342341,75	1318053,44	50° 7' 28,708"	39° 26' 5,948"
1210	159	Земли иного специального назначения № 188	342371,25	1318030,14	50° 7' 29,672"	39° 26' 4,794"
1211	160	Земли иного специального назначения № 188	342401,97	1318031,77	50° 7' 30,666"	39° 26' 4,895"
1212	161	Земли иного специального назначения № 188	342447,92	1318070,30	50° 7' 32,137"	39° 26' 6,864"
1213	162	Земли иного специального назначения № 188	342440,08	1318113,40	50° 7' 31,865"	39° 26' 9,029"
1214	163	Земли иного специального назначения № 188	342448,02	1318123,32	50° 7' 32,118"	39° 26' 9,534"
1215	164	Земли иного специального назначения № 188	342470,04	1318118,44	50° 7' 32,832"	39° 26' 9,302"
1216	165	Земли иного специального назначения № 188	342486,99	1318102,05	50° 7' 33,388"	39° 26' 8,488"
1217	166	Земли иного специального назначения № 188	342513,84	1318114,20	50° 7' 34,252"	39° 26' 9,117"
1218	167	Земли иного специального назначения № 188	342529,66	1318124,33	50° 7' 34,760"	39° 26' 9,637"
1219	168	Земли иного специального назначения № 188	342541,08	1318143,42	50° 7' 35,121"	39° 26' 10,605"
1220	169	Земли иного специального назначения № 188	342536,29	1318171,27	50° 7' 34,955"	39° 26' 12,004"

1221	170	Земли иного специального назначения № 188	342521,75	1318193,95	50° 7' 34,475"	39° 26' 13,136"
1222	171	Земли иного специального назначения № 188	342493,46	1318202,81	50° 7' 33,556"	39° 26' 13,564"
1223	172	Земли иного специального назначения № 188	342355,40	1312599,96	50° 7' 31,309"	39° 21' 31,452"
1224	173	Земли иного специального назначения № 188	342348,80	1312567,58	50° 7' 31,108"	39° 21' 29,818"
1225	174	Земли иного специального назначения № 188	342354,93	1312544,39	50° 7' 31,315"	39° 21' 28,655"
1226	175	Земли иного специального назначения № 188	342364,27	1312535,19	50° 7' 31,621"	39° 21' 28,197"
1227	176	Земли иного специального назначения № 188	342385,16	1312528,17	50° 7' 32,300"	39° 21' 27,856"
1228	177	Земли иного специального назначения № 188	342400,67	1312540,78	50° 7' 32,797"	39° 21' 28,500"
1229	178	Земли иного специального назначения № 188	342403,39	1312564,50	50° 7' 32,876"	39° 21' 29,696"
1230	179	Земли иного специального назначения № 188	342394,34	1312602,81	50° 7' 32,568"	39° 21' 31,619"
1231	180	Земли иного специального назначения № 188	342374,36	1312610,67	50° 7' 31,919"	39° 21' 32,003"
1232	181	Земли иного специального назначения № 188	342355,40	1312599,96	50° 7' 31,309"	39° 21' 31,452"
1233	182	Земли иного специального назначения № 188	343245,94	1324418,31	50° 7' 55,218"	39° 31' 26,949"
1234	183	Земли иного специального назначения № 188	343236,79	1324425,70	50° 7' 54,919"	39° 31' 27,315"
1235	184	Земли иного специального назначения № 188	343243,26	1324441,41	50° 7' 55,121"	39° 31' 28,110"
1236	185	Земли иного специального назначения № 188	343242,87	1324449,18	50° 7' 55,105"	39° 31' 28,501"
1237	186	Земли иного специального назначения № 188	343231,53	1324460,87	50° 7' 54,733"	39° 31' 29,082"
1238	187	Земли иного специального назначения № 188	343217,30	1324444,52	50° 7' 54,280"	39° 31' 28,249"
1239	188	Земли иного специального назначения № 188	343210,44	1324453,90	50° 7' 54,053"	39° 31' 28,716"
1240	189	Земли иного специального назначения № 188	343189,08	1324446,42	50° 7' 53,366"	39° 31' 28,324"
1241	190	Земли иного специального назначения № 188	343181,26	1324459,06	50° 7' 53,107"	39° 31' 28,955"
1242	191	Земли иного специального назначения № 188	343171,46	1324455,69	50° 7' 52,791"	39° 31' 28,779"
1243	192	Земли иного специального назначения № 188	343186,45	1324418,88	50° 7' 53,293"	39° 31' 26,936"
1244	193	Земли иного специального назначения № 188	343226,45	1324382,98	50° 7' 54,603"	39° 31' 25,157"
1245	194	Земли иного специального назначения № 188	343240,43	1324381,53	50° 7' 55,056"	39° 31' 25,094"
1246	195	Земли иного специального назначения № 188	343248,83	1324392,70	50° 7' 55,323"	39° 31' 25,662"
1247	196	Земли иного специального назначения № 188	343245,94	1324418,31	50° 7' 55,218"	39° 31' 26,949"
1248	197	Земли иного специального назначения № 188	343083,10	1321030,87	50° 7' 51,443"	39° 28' 36,311"
1249	198	Земли иного специального назначения № 188	343065,45	1320926,22	50° 7' 50,916"	39° 28' 31,031"
1250	199	Земли иного специального назначения № 188	343165,13	1320920,49	50° 7' 54,144"	39° 28' 30,809"
1251	200	Земли иного специального назначения № 188	343176,04	1321014,21	50° 7' 54,457"	39° 28' 35,534"
1252	201	Земли иного специального назначения № 188	343083,10	1321030,87	50° 7' 51,443"	39° 28' 36,311"
1253		**Земли иного специального назначения № 188 Количество**		201		201
1254	1	Земли иного специального назначения № 189	316954,46	1315658,60	49° 53' 48,123"	39° 23' 49,787"
1255	2	Земли иного специального назначения № 189	316948,82	1315635,27	49° 53' 47,950"	39° 23' 48,614"
1256	3	Земли иного специального назначения № 189	316973,12	1315629,40	49° 53' 48,739"	39° 23' 48,335"
1257	4	Земли иного специального назначения № 189	316978,76	1315652,73	49° 53' 48,912"	39° 23' 49,507"
1258	5	Земли иного специального назначения № 189	316954,46	1315658,60	49° 53' 48,123"	39° 23' 49,787"
1259		**Земли иного специального назначения № 189 Количество**		5		5
1260	1	Земли иного специального назначения № 191	350366,70	1319532,11	50° 11' 47,775"	39° 27' 25,648"
1261	2	Земли иного специального назначения № 191	350279,38	1319507,58	50° 11' 44,960"	39° 27' 24,354"

1262	3	Земли иного специального назначения № 191	350308,65	1319410,76	50° 11' 45,948"	39° 27' 19,492"
1263	4	Земли иного специального назначения № 191	350393,54	1319435,78	50° 11' 48,684"	39° 27' 20,809"
1264	5	Земли иного специального назначения № 191	350366,70	1319532,11	50° 11' 47,775"	39° 27' 25,648"
1265		**Земли иного специального назначения № 191 Количество**		5		5
1266	1	Земли иного специального назначения № 192	345758,14	1327498,73	50° 9' 15,091"	39° 34' 3,857"
1267	2	Земли иного специального назначения № 192	345698,45	1327502,19	50° 9' 13,157"	39° 34' 3,987"
1268	3	Земли иного специального назначения № 192	345696,81	1327448,25	50° 9' 13,130"	39° 34' 1,269"
1269	4	Земли иного специального назначения № 192	345754,26	1327441,70	50° 9' 14,992"	39° 34' 0,982"
1270	5	Земли иного специального назначения № 192	345758,14	1327498,73	50° 9' 15,091"	39° 34' 3,857"
1271	6	Земли иного специального назначения № 192	345806,98	1330471,30	50° 9' 15,246"	39° 36' 33,601"
1272	7	Земли иного специального назначения № 192	345854,08	1330462,06	50° 9' 16,775"	39° 36' 33,172"
1273	8	Земли иного специального назначения № 192	345891,89	1330437,68	50° 9' 18,010"	39° 36' 31,973"
1274	9	Земли иного специального назначения № 192	345914,09	1330479,07	50° 9' 18,708"	39° 36' 34,074"
1275	10	Земли иного специального назначения № 192	345960,73	1330473,29	50° 9' 20,220"	39° 36' 33,818"
1276	11	Земли иного специального назначения № 192	345980,23	1330509,36	50° 9' 20,834"	39° 36' 35,650"
1277	12	Земли иного специального назначения № 192	345983,00	1330516,00	50° 9' 20,920"	39° 36' 35,986"
1278	13	Земли иного специального назначения № 192	345851,00	1330583,00	50° 9' 16,616"	39° 36' 39,260"
1279	14	Земли иного специального назначения № 192	345833,67	1330539,37	50° 9' 16,077"	39° 36' 37,050"
1280	15	Земли иного специального назначения № 192	345806,98	1330471,30	50° 9' 15,246"	39° 36' 33,601"
1281	16	Земли иного специального назначения № 192	348330,23	1343051,70	50° 10' 30,265"	39° 47' 9,374"
1282	17	Земли иного специального назначения № 192	348304,09	1342999,02	50° 10' 29,449"	39° 47' 6,697"
1283	18	Земли иного специального назначения № 192	348363,08	1342968,95	50° 10' 31,375"	39° 47' 5,234"
1284	19	Земли иного специального назначения № 192	348371,29	1342998,91	50° 10' 31,623"	39° 47' 6,750"
1285	20	Земли иного специального назначения № 192	348383,21	1343024,26	50° 10' 31,995"	39° 47' 8,038"
1286	21	Земли иного специального назначения № 192	348330,23	1343051,70	50° 10' 30,265"	39° 47' 9,374"
1287	22	Земли иного специального назначения № 192	348311,25	1335327,88	50° 10' 33,834"	39° 40' 40,208"
1288	23	Земли иного специального назначения № 192	348302,98	1335381,25	50° 10' 33,539"	39° 40' 42,890"
1289	24	Земли иного специального назначения № 192	348343,63	1335794,37	50° 10' 34,640"	39° 41' 3,738"
1290	25	Земли иного специального назначения № 192	347412,56	1335868,02	50° 10' 4,475"	39° 41' 6,693"
1291	26	Земли иного специального назначения № 192	347404,28	1335791,04	50° 10' 4,247"	39° 41' 2,808"
1292	27	Земли иного специального назначения № 192	347444,58	1335716,56	50° 10' 5,590"	39° 40' 59,089"
1293	28	Земли иного специального назначения № 192	347456,29	1335730,03	50° 10' 5,961"	39° 40' 59,777"
1294	29	Земли иного специального назначения № 192	347472,29	1335709,32	50° 10' 6,490"	39° 40' 58,747"
1295	30	Земли иного специального назначения № 192	347483,59	1335684,85	50° 10' 6,868"	39° 40' 57,523"
1296	31	Земли иного специального назначения № 192	347482,65	1335650,96	50° 10' 6,855"	39° 40' 55,815"
1297	32	Земли иного специального назначения № 192	347482,85	1335609,04	50° 10' 6,884"	39° 40' 53,703"
1298	33	Земли иного специального назначения № 192	347480,77	1335595,42	50° 10' 6,824"	39° 40' 53,016"
1299	34	Земли иного специального назначения № 192	347472,30	1335488,10	50° 10' 6,605"	39° 40' 47,602"
1300	35	Земли иного специального назначения № 192	347463,82	1335446,68	50° 10' 6,352"	39° 40' 45,509"
1301	36	Земли иного специального назначения № 192	347438,99	1335431,82	50° 10' 5,557"	39° 40' 44,740"
1302	37	Земли иного специального назначения № 192	347435,40	1335356,89	50° 10' 5,479"	39° 40' 40,963"

1303	38	Земли иного специального назначения № 192	347435,12	1335350,90	50° 10' 5,473"	39° 40' 40,661"
1304	39	Земли иного специального назначения № 192	347434,67	1335341,89	50° 10' 5,463"	39° 40' 40,206"
1305	40	Земли иного специального назначения № 192	347567,67	1335335,51	50° 10' 9,770"	39° 40' 39,992"
1306	41	Земли иного специального назначения № 192	347577,00	1335228,84	50° 10' 10,127"	39° 40' 34,626"
1307	42	Земли иного специального назначения № 192	347576,99	1335205,33	50° 10' 10,139"	39° 40' 33,442"
1308	43	Земли иного специального назначения № 192	348261,34	1335203,49	50° 10' 32,284"	39° 40' 33,900"
1309	44	Земли иного специального назначения № 192	348286,57	1335201,97	50° 10' 33,101"	39° 40' 33,844"
1310	45	Земли иного специального назначения № 192	348279,19	1335026,46	50° 10' 32,953"	39° 40' 24,995"
1311	46	Земли иного специального назначения № 192	349185,51	1335026,46	50° 11' 2,279"	39° 40' 25,724"
1312	47	Земли иного специального назначения № 192	349211,79	1335419,51	50° 11' 2,926"	39° 40' 45,552"
1313	48	Земли иного специального назначения № 192	349192,87	1335416,59	50° 11' 2,315"	39° 40' 45,390"
1314	49	Земли иного специального назначения № 192	349191,68	1335436,85	50° 11' 2,266"	39° 40' 46,410"
1315	50	Земли иного специального назначения № 192	349152,98	1335434,62	50° 11' 1,015"	39° 40' 46,266"
1316	51	Земли иного специального назначения № 192	349124,71	1335431,09	50° 11' 0,102"	39° 40' 46,065"
1317	52	Земли иного специального назначения № 192	349092,03	1335423,16	50° 10' 59,049"	39° 40' 45,639"
1318	53	Земли иного специального назначения № 192	349074,78	1335407,48	50° 10' 58,499"	39° 40' 44,835"
1319	54	Земли иного специального назначения № 192	349045,06	1335367,22	50° 10' 57,558"	39° 40' 42,782"
1320	55	Земли иного специального назначения № 192	349009,47	1335328,95	50° 10' 56,426"	39° 40' 40,825"
1321	56	Земли иного специального назначения № 192	348977,47	1335262,33	50° 10' 55,425"	39° 40' 37,442"
1322	57	Земли иного специального назначения № 192	348946,48	1335208,78	50° 10' 54,450"	39° 40' 34,719"
1323	58	Земли иного специального назначения № 192	348903,36	1335163,57	50° 10' 53,078"	39° 40' 32,406"
1324	59	Земли иного специального назначения № 192	348849,09	1335137,30	50° 10' 51,336"	39° 40' 31,038"
1325	60	Земли иного специального назначения № 192	348806,55	1335131,33	50° 10' 49,962"	39° 40' 30,703"
1326	61	Земли иного специального назначения № 192	348709,22	1335134,79	50° 10' 46,811"	39° 40' 30,799"
1327	62	Земли иного специального назначения № 192	348427,52	1335292,19	50° 10' 37,615"	39° 40' 38,503"
1328	63	Земли иного специального назначения № 192	348400,52	1335316,42	50° 10' 36,729"	39° 40' 39,702"
1329	64	Земли иного специального назначения № 192	348311,25	1335327,88	50° 10' 33,834"	39° 40' 40,208"
1330	65	Земли иного специального назначения № 192	352943,64	1343901,74	50° 12' 59,052"	39° 47' 56,301"
1331	66	Земли иного специального назначения № 192	352918,24	1343901,73	50° 12' 58,230"	39° 47' 56,278"
1332	67	Земли иного специального назначения № 192	352931,32	1343801,43	50° 12' 58,710"	39° 47' 51,232"
1333	68	Земли иного специального назначения № 192	352968,47	1343784,56	50° 12' 59,922"	39° 47' 50,414"
1334	69	Земли иного специального назначения № 192	353014,47	1343807,49	50° 13' 1,397"	39° 47' 51,611"
1335	70	Земли иного специального назначения № 192	353011,20	1343852,97	50° 13' 1,265"	39° 47' 53,902"
1336	71	Земли иного специального назначения № 192	352991,75	1343874,88	50° 13' 0,624"	39° 47' 54,989"
1337	72	Земли иного специального назначения № 192	352943,64	1343901,74	50° 12' 59,052"	39° 47' 56,301"
1338	73	Земли иного специального назначения № 192	352946,39	1329997,03	50° 13' 6,493"	39° 36' 15,119"
1339	74	Земли иного специального назначения № 192	352904,05	1329999,30	50° 13' 5,122"	39° 36' 15,202"
1340	75	Земли иного специального назначения № 192	352922,72	1329952,54	50° 13' 5,749"	39° 36' 12,858"
1341	76	Земли иного специального назначения № 192	352967,35	1329909,46	50° 13' 7,214"	39° 36' 10,719"
1342	77	Земли иного специального назначения № 192	352991,67	1329921,52	50° 13' 7,995"	39° 36' 11,346"
1343	78	Земли иного специального назначения № 192	352946,39	1329997,03	50° 13' 6,493"	39° 36' 15,119"

1344	79	Земли иного специального назначения № 192	355233,18	1343526,78	50° 14' 13,344"	39° 47' 39,424"
1345	80	Земли иного специального назначения № 192	355194,70	1343500,77	50° 14' 12,114"	39° 47' 38,078"
1346	81	Земли иного специального назначения № 192	355201,21	1343393,77	50° 14' 12,385"	39° 47' 32,686"
1347	82	Земли иного специального назначения № 192	355267,37	1343398,78	50° 14' 14,523"	39° 47' 32,997"
1348	83	Земли иного специального назначения № 192	355257,21	1343500,78	50° 14' 14,136"	39° 47' 38,134"
1349	84	Земли иного специального назначения № 192	355233,18	1343526,78	50° 14' 13,344"	39° 47' 39,424"
1350	85	Земли иного специального назначения № 192	355491,03	1336136,02	50° 14' 25,728"	39° 41' 26,784"
1351	86	Земли иного специального назначения № 192	355464,85	1336069,83	50° 14' 24,915"	39° 41' 23,423"
1352	87	Земли иного специального назначения № 192	355508,98	1336063,22	50° 14' 26,347"	39° 41' 23,126"
1353	88	Земли иного специального назначения № 192	355491,03	1336136,02	50° 14' 25,728"	39° 41' 26,784"
1354		**Земли иного специального назначения № 192 Количество**		88		88
1355	1	Земли иного специального назначения № 193	359637,51	1323234,86	50° 16' 46,159"	39° 30' 38,743"
1356	2	Земли иного специального назначения № 193	359633,13	1323191,03	50° 16' 46,036"	39° 30' 36,527"
1357	3	Земли иного специального назначения № 193	359770,59	1323177,26	50° 16' 50,491"	39° 30' 35,927"
1358	4	Земли иного специального назначения № 193	359776,08	1323191,11	50° 16' 50,662"	39° 30' 36,631"
1359	5	Земли иного специального назначения № 193	359786,63	1323190,05	50° 16' 51,004"	39° 30' 36,584"
1360	6	Земли иного специального назначения № 193	359787,95	1323203,18	50° 16' 51,041"	39° 30' 37,248"
1361	7	Земли иного специального назначения № 193	359776,61	1323204,34	50° 16' 50,673"	39° 30' 37,299"
1362	8	Земли иного специального назначения № 193	359772,63	1323221,33	50° 16' 50,537"	39° 30' 38,154"
1363	9	Земли иного специального назначения № 193	359637,51	1323234,86	50° 16' 46,159"	39° 30' 38,743"
1364	10	Земли иного специального назначения № 193	360617,46	1330041,40	50° 17' 14,688"	39° 36' 23,188"
1365	11	Земли иного специального назначения № 193	360608,40	1330038,05	50° 17' 14,396"	39° 36' 23,012"
1366	12	Земли иного специального назначения № 193	360600,00	1330035,20	50° 17' 14,126"	39° 36' 22,862"
1367	13	Земли иного специального назначения № 193	360598,19	1330022,99	50° 17' 14,073"	39° 36' 22,244"
1368	14	Земли иного специального назначения № 193	360595,78	1330006,72	50° 17' 14,003"	39° 36' 21,420"
1369	15	Земли иного специального назначения № 193	360583,68	1329999,86	50° 17' 13,615"	39° 36' 21,065"
1370	16	Земли иного специального назначения № 193	360568,81	1330017,51	50° 17' 13,125"	39° 36' 21,945"
1371	17	Земли иного специального назначения № 193	360540,88	1330099,56	50° 17' 12,181"	39° 36' 26,067"
1372	18	Земли иного специального назначения № 193	360520,38	1330095,69	50° 17' 11,520"	39° 36' 25,856"
1373	19	Земли иного специального назначения № 193	360529,87	1330040,07	50° 17' 11,854"	39° 36' 23,054"
1374	20	Земли иного специального назначения № 193	360477,27	1329991,10	50° 17' 10,176"	39° 36' 20,541"
1375	21	Земли иного специального назначения № 193	360477,88	1329974,28	50° 17' 10,204"	39° 36' 19,692"
1376	22	Земли иного специального назначения № 193	360532,38	1329822,24	50° 17' 12,042"	39° 36' 12,055"
1377	23	Земли иного специального назначения № 193	360530,84	1329811,28	50° 17' 11,997"	39° 36' 11,501"
1378	24	Земли иного специального назначения № 193	360537,58	1329782,37	50° 17' 12,229"	39° 36' 10,045"
1379	25	Земли иного специального назначения № 193	360554,65	1329766,90	50° 17' 12,789"	39° 36' 9,277"
1380	26	Земли иного специального назначения № 193	360561,82	1329747,11	50° 17' 13,031"	39° 36' 8,283"
1381	27	Земли иного специального назначения № 193	360575,92	1329723,99	50° 17' 13,498"	39° 36' 7,126"
1382	28	Земли иного специального назначения № 193	360628,56	1329726,18	50° 17' 15,200"	39° 36' 7,277"
1383	29	Земли иного специального назначения № 193	360647,86	1329716,55	50° 17' 15,830"	39° 36' 6,805"
1384	30	Земли иного специального назначения № 193	360670,59	1329726,99	50° 17' 16,560"	39° 36' 7,350"

1385	31	Земли иного специального назначения № 193	360663,86	1329757,00	50° 17' 16,328"	39° 36' 8,860"
1386	32	Земли иного специального назначения № 193	360679,46	1329794,17	50° 17' 16,815"	39° 36' 10,749"
1387	33	Земли иного специального назначения № 193	360685,44	1329798,30	50° 17' 17,006"	39° 36' 10,963"
1388	34	Земли иного специального назначения № 193	360617,46	1330041,40	50° 17' 14,688"	39° 36' 23,188"
1389	35	Земли иного специального назначения № 193	361467,55	1329028,48	50° 17' 42,686"	39° 35' 32,672"
1390	36	Земли иного специального назначения № 193	361440,78	1328924,23	50° 17' 41,870"	39° 35' 27,385"
1391	37	Земли иного специального назначения № 193	361444,08	1328912,55	50° 17' 41,982"	39° 35' 26,798"
1392	38	Земли иного специального назначения № 193	361455,32	1328907,73	50° 17' 42,348"	39° 35' 26,563"
1393	39	Земли иного специального назначения № 193	361470,65	1328905,18	50° 17' 42,845"	39° 35' 26,446"
1394	40	Земли иного специального назначения № 193	361472,85	1328858,63	50° 17' 42,939"	39° 35' 24,096"
1395	41	Земли иного специального назначения № 193	361483,00	1328839,01	50° 17' 43,277"	39° 35' 23,112"
1396	42	Земли иного специального назначения № 193	361490,84	1328839,76	50° 17' 43,530"	39° 35' 23,157"
1397	43	Земли иного специального назначения № 193	361515,19	1328937,66	50° 17' 44,271"	39° 35' 28,120"
1398	44	Земли иного специального назначения № 193	361535,92	1328986,19	50° 17' 44,918"	39° 35' 30,587"
1399	45	Земли иного специального назначения № 193	361515,21	1329016,73	50° 17' 44,234"	39° 35' 32,114"
1400	46	Земли иного специального назначения № 193	361467,55	1329028,48	50° 17' 42,686"	39° 35' 32,672"
1401		**Земли иного специального назначения № 193 Количество**		46		46
1402	1	Земли иного специального назначения № 196	344501,59	1347641,60	50° 8' 23,732"	39° 50' 57,084"
1403	2	Земли иного специального назначения № 196	344430,39	1347609,52	50° 8' 21,447"	39° 50' 55,403"
1404	3	Земли иного специального назначения № 196	344378,65	1347534,28	50° 8' 19,818"	39° 50' 51,568"
1405	4	Земли иного специального назначения № 196	344369,33	1347460,52	50° 8' 19,560"	39° 50' 47,846"
1406	5	Земли иного специального назначения № 196	344485,47	1347451,61	50° 8' 23,323"	39° 50' 47,505"
1407	6	Земли иного специального назначения № 196	344485,61	1347507,74	50° 8' 23,294"	39° 50' 50,330"
1408	7	Земли иного специального назначения № 196	344524,66	1347530,53	50° 8' 24,544"	39° 50' 51,514"
1409	8	Земли иного специального назначения № 196	344579,05	1347539,99	50° 8' 26,299"	39° 50' 52,040"
1410	9	Земли иного специального назначения № 196	344582,28	1347593,88	50° 8' 26,371"	39° 50' 54,756"
1411	10	Земли иного специального назначения № 196	344589,65	1347645,48	50° 8' 26,579"	39° 50' 57,361"
1412	11	Земли иного специального назначения № 196	344501,59	1347641,60	50° 8' 23,732"	39° 50' 57,084"
1413	12	Земли иного специального назначения № 196	354238,78	1344379,44	50° 13' 40,683"	39° 48' 21,548"
1414	13	Земли иного специального назначения № 196	354159,41	1344382,15	50° 13' 38,113"	39° 48' 21,613"
1415	14	Земли иного специального назначения № 196	354157,62	1344329,77	50° 13' 38,085"	39° 48' 18,970"
1416	15	Земли иного специального назначения № 196	354236,92	1344325,20	50° 13' 40,654"	39° 48' 18,810"
1417	16	Земли иного специального назначения № 196	354238,78	1344379,44	50° 13' 40,683"	39° 48' 21,548"
1418	17	Земли иного специального назначения № 196	354721,25	1344205,01	50° 13' 56,393"	39° 48' 13,181"
1419	18	Земли иного специального назначения № 196	354715,32	1344134,38	50° 13' 56,242"	39° 48' 9,613"
1420	19	Земли иного специального назначения № 196	354779,48	1344139,60	50° 13' 58,315"	39° 48' 9,934"
1421	20	Земли иного специального назначения № 196	354780,74	1344192,38	50° 13' 58,325"	39° 48' 12,597"
1422	21	Земли иного специального назначения № 196	354721,25	1344205,01	50° 13' 56,393"	39° 48' 13,181"
1423	22	Земли иного специального назначения № 196	359377,17	1356393,91	50° 16' 19,586"	39° 58' 32,676"
1424	23	Земли иного специального назначения № 196	359361,06	1356341,53	50° 16' 19,099"	39° 58' 30,016"
1425	24	Земли иного специального назначения № 196	359471,68	1356293,74	50° 16' 22,709"	39° 58' 27,715"

1426	25	Земли иного специального назначения № 196	359497,26	1356364,24	50° 16' 23,491"	39° 58' 31,300"
1427	26	Земли иного специального назначения № 196	359452,15	1356381,51	50° 16' 22,020"	39° 58' 32,126"
1428	27	Земли иного специального назначения № 196	359377,17	1356393,91	50° 16' 19,586"	39° 58' 32,676"
1429		**Земли иного специального назначения № 196 Количество**		27		27
1430	1	Земли иного специального назначения № 198	530273,55	1282049,09	51° 49' 0,848"	38° 56' 53,125"
1431	2	Земли иного специального назначения № 198	530303,49	1281977,38	51° 49' 1,832"	38° 56' 49,391"
1432	3	Земли иного специального назначения № 198	530300,59	1281959,71	51° 49' 1,742"	38° 56' 48,468"
1433	4	Земли иного специального назначения № 198	530401,97	1282021,55	51° 49' 5,009"	38° 56' 51,730"
1434	5	Земли иного специального назначения № 198	530363,47	1282104,32	51° 49' 3,746"	38° 56' 56,038"
1435	6	Земли иного специального назначения № 198	530273,55	1282049,09	51° 49' 0,848"	38° 56' 53,125"
1436	7	Земли иного специального назначения № 198	534032,90	1246900,62	51° 51' 5,756"	38° 26' 18,073"
1437	8	Земли иного специального назначения № 198	533907,30	1246858,69	51° 51' 1,692"	38° 26' 15,886"
1438	9	Земли иного специального назначения № 198	533949,25	1246810,38	51° 51' 3,048"	38° 26' 13,361"
1439	10	Земли иного специального назначения № 198	534013,67	1246768,02	51° 51' 5,132"	38° 26' 11,146"
1440	11	Земли иного специального назначения № 198	534091,66	1246810,86	51° 51' 7,656"	38° 26' 13,381"
1441	12	Земли иного специального назначения № 198	534032,90	1246900,62	51° 51' 5,756"	38° 26' 18,073"
1442	13	Земли иного специального назначения № 198	534911,39	1254457,64	51° 51' 34,147"	38° 32' 52,930"
1443	14	Земли иного специального назначения № 198	534918,93	1254454,17	51° 51' 34,391"	38° 32' 52,749"
1444	15	Земли иного специального назначения № 198	534939,33	1254444,78	51° 51' 35,051"	38° 32' 52,260"
1445	16	Земли иного специального назначения № 198	534940,51	1254447,12	51° 51' 35,089"	38° 32' 52,382"
1446	17	Земли иного специального назначения № 198	534924,92	1254456,87	51° 51' 34,585"	38° 32' 52,891"
1447	18	Земли иного специального назначения № 198	534915,11	1254463,00	51° 51' 34,267"	38° 32' 53,211"
1448	19	Земли иного специального назначения № 198	534911,39	1254457,64	51° 51' 34,147"	38° 32' 52,930"
1449	20	Земли иного специального назначения № 198	534725,61	1254567,96	51° 51' 28,133"	38° 32' 58,686"
1450	21	Земли иного специального назначения № 198	534746,72	1254596,10	51° 51' 28,815"	38° 33' 0,158"
1451	22	Земли иного специального назначения № 198	534807,86	1254590,28	51° 51' 30,793"	38° 32' 59,856"
1452	23	Земли иного специального назначения № 198	534839,56	1254510,26	51° 51' 31,821"	38° 32' 55,677"
1453	24	Земли иного специального назначения № 198	534861,13	1254568,20	51° 51' 32,517"	38° 32' 58,705"
1454	25	Земли иного специального назначения № 198	534874,68	1254604,59	51° 51' 32,955"	38° 33' 0,607"
1455	26	Земли иного специального назначения № 198	534887,63	1254616,79	51° 51' 33,373"	38° 33' 1,246"
1456	27	Земли иного специального назначения № 198	534896,82	1254665,69	51° 51' 33,669"	38° 33' 3,801"
1457	28	Земли иного специального назначения № 198	534787,10	1254710,85	51° 51' 30,118"	38° 33' 6,156"
1458	29	Земли иного специального назначения № 198	534763,06	1254641,26	51° 51' 29,342"	38° 33' 2,518"
1459	30	Земли иного специального назначения № 198	534726,21	1254569,38	51° 51' 28,152"	38° 32' 58,760"
1460	31	Земли иного специального назначения № 198	534725,61	1254567,96	51° 51' 28,133"	38° 32' 58,686"
1461		**Земли иного специального назначения № 198 Количество**		31		31
1462	1	Земли иного специального назначения № 201	508091,38	1276904,74	51° 37' 4,125"	38° 52' 18,408"
1463	2	Земли иного специального назначения № 201	508268,76	1276623,07	51° 37' 9,913"	38° 52' 3,817"
1464	3	Земли иного специального назначения № 201	508309,43	1276109,30	51° 37' 11,315"	38° 51' 37,124"
1465	4	Земли иного специального назначения № 201	508402,65	1276045,12	51° 37' 14,342"	38° 51' 33,813"
1466	5	Земли иного специального назначения № 201	508423,82	1276049,08	51° 37' 15,026"	38° 51' 34,024"

1467	6	Земли иного специального назначения № 201	508389,81	1276509,29	51° 37' 13,849"	38° 51' 57,936"
1468	7	Земли иного специального назначения № 201	508469,59	1276515,19	51° 37' 16,429"	38° 51' 58,264"
1469	8	Земли иного специального назначения № 201	508460,74	1276634,87	51° 37' 16,122"	38° 52' 4,483"
1470	9	Земли иного специального назначения № 201	508380,96	1276628,97	51° 37' 13,542"	38° 52' 4,154"
1471	10	Земли иного специального назначения № 201	508379,63	1276646,92	51° 37' 13,496"	38° 52' 5,087"
1472	11	Земли иного специального назначения № 201	508182,67	1276966,24	51° 37' 7,069"	38° 52' 21,630"
1473	12	Земли иного специального назначения № 201	508091,38	1276904,74	51° 37' 4,125"	38° 52' 18,408"
1474	13	Земли иного специального назначения № 201	510544,06	1280081,59	51° 38' 22,904"	38° 55' 4,282"
1475	14	Земли иного специального назначения № 201	510544,81	1280069,48	51° 38' 22,930"	38° 55' 3,653"
1476	15	Земли иного специального назначения № 201	510504,89	1280023,14	51° 38' 21,647"	38° 55' 1,231"
1477	16	Земли иного специального назначения № 201	510521,42	1280004,24	51° 38' 22,186"	38° 55' 0,253"
1478	17	Земли иного специального назначения № 201	510467,66	1279947,60	51° 38' 20,457"	38° 54' 57,291"
1479	18	Земли иного специального назначения № 201	510530,95	1279881,49	51° 38' 22,518"	38° 54' 53,873"
1480	19	Земли иного специального назначения № 201	510675,65	1279706,12	51° 38' 27,233"	38° 54' 44,798"
1481	20	Земли иного специального назначения № 201	510714,32	1279667,95	51° 38' 28,491"	38° 54' 42,825"
1482	21	Земли иного специального назначения № 201	510775,92	1279607,16	51° 38' 30,496"	38° 54' 39,682"
1483	22	Земли иного специального назначения № 201	510776,01	1279607,07	51° 38' 30,499"	38° 54' 39,678"
1484	23	Земли иного специального назначения № 201	510803,66	1279568,68	51° 38' 31,401"	38° 54' 37,690"
1485	24	Земли иного специального назначения № 201	510808,79	1279561,57	51° 38' 31,568"	38° 54' 37,322"
1486	25	Земли иного специального назначения № 201	510859,14	1279603,63	51° 38' 33,189"	38° 54' 39,524"
1487	26	Земли иного специального назначения № 201	511121,17	1279860,54	51° 38' 41,618"	38° 54' 52,965"
1488	27	Земли иного специального назначения № 201	511110,10	1279870,99	51° 38' 41,258"	38° 54' 53,505"
1489	28	Земли иного специального назначения № 201	510672,05	1280284,52	51° 38' 27,006"	38° 55' 14,874"
1490	29	Земли иного специального назначения № 201	510563,57	1280158,48	51° 38' 23,520"	38° 55' 8,287"
1491	30	Земли иного специального назначения № 201	510545,63	1280120,95	51° 38' 22,947"	38° 55' 6,329"
1492	31	Земли иного специального назначения № 201	510548,12	1280080,69	51° 38' 23,035"	38° 55' 4,237"
1493	32	Земли иного специального назначения № 201	510544,06	1280081,59	51° 38' 22,904"	38° 55' 4,282"
1494	33	Земли иного специального назначения № 201	512002,26	1289137,81	51° 39' 8,078"	39° 2' 55,783"
1495	34	Земли иного специального назначения № 201	511888,88	1289103,95	51° 39' 4,418"	39° 2' 53,976"
1496	35	Земли иного специального назначения № 201	511807,00	1289082,46	51° 39' 1,774"	39° 2' 52,825"
1497	36	Земли иного специального назначения № 201	511689,41	1289051,99	51° 38' 57,977"	39° 2' 51,193"
1498	37	Земли иного специального назначения № 201	511649,79	1289039,88	51° 38' 56,698"	39° 2' 50,548"
1499	38	Земли иного специального назначения № 201	511646,94	1288963,38	51° 38' 56,625"	39° 2' 46,568"
1500	39	Земли иного специального назначения № 201	511844,70	1288917,56	51° 39' 3,035"	39° 2' 44,264"
1501	40	Земли иного специального назначения № 201	511968,20	1288888,14	51° 39' 7,038"	39° 2' 42,783"
1502	41	Земли иного специального назначения № 201	511970,77	1288957,16	51° 39' 7,104"	39° 2' 46,374"
1503	42	Земли иного специального назначения № 201	511972,82	1289025,89	51° 39' 7,153"	39° 2' 49,950"
1504	43	Земли иного специального назначения № 201	511974,65	1289077,17	51° 39' 7,200"	39° 2' 52,618"
1505	44	Земли иного специального назначения № 201	511975,95	1289092,82	51° 39' 7,238"	39° 2' 53,432"
1506	45	Земли иного специального назначения № 201	512002,60	1289128,13	51° 39' 8,091"	39° 2' 55,279"
1507	46	Земли иного специального назначения № 201	512002,26	1289137,81	51° 39' 8,078"	39° 2' 55,783"

1508	47	Земли иного специального назначения № 201	512297,12	1287036,90	51° 39' 18,130"	39° 1' 6,620"
1509	48	Земли иного специального назначения № 201	511997,21	1287051,03	51° 39' 8,423"	39° 1' 7,241"
1510	49	Земли иного специального назначения № 201	511984,03	1287011,71	51° 39' 8,006"	39° 1' 5,190"
1511	50	Земли иного специального назначения № 201	511975,18	1286972,70	51° 39' 7,729"	39° 1' 3,158"
1512	51	Земли иного специального назначения № 201	511884,47	1286948,03	51° 39' 4,800"	39° 1' 1,840"
1513	52	Земли иного специального назначения № 201	511885,45	1286941,68	51° 39' 4,833"	39° 1' 1,510"
1514	53	Земли иного специального назначения № 201	511879,67	1286892,01	51° 39' 4,658"	39° 0' 58,925"
1515	54	Земли иного специального назначения № 201	511807,47	1286891,39	51° 39' 2,322"	39° 0' 58,865"
1516	55	Земли иного специального назначения № 201	511683,00	1286891,34	51° 38' 58,295"	39° 0' 58,815"
1517	56	Земли иного специального назначения № 201	511661,73	1286891,33	51° 38' 57,607"	39° 0' 58,807"
1518	57	Земли иного специального назначения № 201	511661,83	1286894,65	51° 38' 57,609"	39° 0' 58,979"
1519	58	Земли иного специального назначения № 201	511625,97	1286896,40	51° 38' 56,449"	39° 0' 59,057"
1520	59	Земли иного специального назначения № 201	511565,62	1286906,25	51° 38' 54,494"	39° 0' 59,546"
1521	60	Земли иного специального назначения № 201	511496,13	1286918,04	51° 38' 52,243"	39° 1' 0,133"
1522	61	Земли иного специального назначения № 201	511394,45	1286948,04	51° 38' 48,946"	39° 1' 1,655"
1523	62	Земли иного специального назначения № 201	511370,93	1286956,46	51° 38' 48,183"	39° 1' 2,084"
1524	63	Земли иного специального назначения № 201	511316,88	1286988,96	51° 38' 46,426"	39° 1' 3,753"
1525	64	Земли иного специального назначения № 201	511303,69	1286997,30	51° 38' 45,997"	39° 1' 4,182"
1526	65	Земли иного специального назначения № 201	511287,05	1286995,68	51° 38' 45,459"	39° 1' 4,091"
1527	66	Земли иного специального назначения № 201	511263,86	1286993,05	51° 38' 44,710"	39° 1' 3,946"
1528	67	Земли иного специального назначения № 201	511243,33	1286988,83	51° 38' 44,047"	39° 1' 3,719"
1529	68	Земли иного специального назначения № 201	511231,01	1287027,22	51° 38' 43,639"	39° 1' 5,710"
1530	69	Земли иного специального назначения № 201	511204,66	1287029,72	51° 38' 42,786"	39° 1' 5,830"
1531	70	Земли иного специального назначения № 201	511182,73	1287011,46	51° 38' 42,081"	39° 1' 4,872"
1532	71	Земли иного специального назначения № 201	511154,78	1287003,34	51° 38' 41,178"	39° 1' 4,439"
1533	72	Земли иного специального назначения № 201	511140,54	1286966,25	51° 38' 40,726"	39° 1' 2,505"
1534	73	Земли иного специального назначения № 201	511142,34	1286926,25	51° 38' 40,794"	39° 1' 0,426"
1535	74	Земли иного специального назначения № 201	511149,21	1286891,29	51° 38' 41,024"	39° 0' 58,610"
1536	75	Земли иного специального назначения № 201	511182,82	1286880,03	51° 38' 42,114"	39° 0' 58,037"
1537	76	Земли иного специального назначения № 201	511218,56	1286875,70	51° 38' 43,272"	39° 0' 57,826"
1538	77	Земли иного специального назначения № 201	511257,19	1286876,60	51° 38' 44,522"	39° 0' 57,887"
1539	78	Земли иного специального назначения № 201	511298,84	1286883,54	51° 38' 45,867"	39° 0' 58,264"
1540	79	Земли иного специального назначения № 201	511348,63	1286866,53	51° 38' 47,482"	39° 0' 57,398"
1541	80	Земли иного специального назначения № 201	511359,90	1286852,57	51° 38' 47,850"	39° 0' 56,676"
1542	81	Земли иного специального назначения № 201	511406,68	1286819,66	51° 38' 49,372"	39° 0' 54,983"
1543	82	Земли иного специального назначения № 201	511413,92	1286813,39	51° 38' 49,607"	39° 0' 54,659"
1544	83	Земли иного специального назначения № 201	511439,33	1286750,79	51° 38' 50,444"	39° 0' 51,413"
1545	84	Земли иного специального назначения № 201	511418,76	1286707,13	51° 38' 49,789"	39° 0' 49,135"
1546	85	Земли иного специального назначения № 201	511382,34	1286648,39	51° 38' 48,624"	39° 0' 46,066"
1547	86	Земли иного специального назначения № 201	511313,31	1286613,28	51° 38' 46,399"	39° 0' 44,214"
1548	87	Земли иного специального назначения № 201	511313,31	1286612,50	51° 38' 46,399"	39° 0' 44,174"

1549	88	Земли иного специального назначения № 201	511209,70	1286558,61	51° 38' 43,060"	39° 0' 41,332"
1550	89	Земли иного специального назначения № 201	511154,07	1286612,01	51° 38' 41,247"	39° 0' 44,088"
1551	90	Земли иного специального назначения № 201	510988,61	1286671,61	51° 38' 35,880"	39° 0' 47,125"
1552	91	Земли иного специального назначения № 201	510907,70	1286700,76	51° 38' 33,255"	39° 0' 48,611"
1553	92	Земли иного специального назначения № 201	510843,15	1286788,09	51° 38' 31,146"	39° 0' 53,128"
1554	93	Земли иного специального назначения № 201	510821,55	1286817,30	51° 38' 30,441"	39° 0' 54,638"
1555	94	Земли иного специального назначения № 201	510834,62	1286897,23	51° 38' 30,845"	39° 0' 58,800"
1556	95	Земли иного специального назначения № 201	510662,45	1286674,57	51° 38' 25,327"	39° 0' 47,156"
1557	96	Земли иного специального назначения № 201	510644,35	1286651,16	51° 38' 24,746"	39° 0' 45,932"
1558	97	Земли иного специального назначения № 201	510631,56	1286633,03	51° 38' 24,337"	39° 0' 44,985"
1559	98	Земли иного специального назначения № 201	510602,09	1286594,69	51° 38' 23,392"	39° 0' 42,980"
1560	99	Земли иного специального назначения № 201	510523,21	1286492,49	51° 38' 20,864"	39° 0' 37,636"
1561	100	Земли иного специального назначения № 201	510506,19	1286468,88	51° 38' 20,319"	39° 0' 36,402"
1562	101	Земли иного специального назначения № 201	510440,36	1286385,81	51° 38' 18,208"	39° 0' 32,058"
1563	102	Земли иного специального назначения № 201	510423,36	1286364,36	51° 38' 17,663"	39° 0' 30,936"
1564	103	Земли иного специального назначения № 201	510508,62	1286300,06	51° 38' 20,437"	39° 0' 27,624"
1565	104	Земли иного специального назначения № 201	510629,35	1286209,00	51° 38' 24,364"	39° 0' 22,934"
1566	105	Земли иного специального назначения № 201	510951,92	1286232,34	51° 38' 34,795"	39° 0' 24,268"
1567	106	Земли иного специального назначения № 201	510960,79	1286232,98	51° 38' 35,082"	39° 0' 24,305"
1568	107	Земли иного специального назначения № 201	511313,65	1286258,49	51° 38' 46,493"	39° 0' 25,763"
1569	108	Земли иного специального назначения № 201	511494,66	1286271,58	51° 38' 52,346"	39° 0' 26,511"
1570	109	Земли иного специального назначения № 201	511523,85	1286297,38	51° 38' 53,285"	39° 0' 27,864"
1571	110	Земли иного специального назначения № 201	511550,42	1286378,19	51° 38' 54,126"	39° 0' 32,077"
1572	111	Земли иного специального назначения № 201	511563,93	1286449,09	51° 38' 54,546"	39° 0' 35,769"
1573	112	Земли иного специального назначения № 201	511564,31	1286503,09	51° 38' 54,546"	39° 0' 38,578"
1574	113	Земли иного специального назначения № 201	511591,36	1286509,90	51° 38' 55,420"	39° 0' 38,942"
1575	114	Земли иного специального назначения № 201	511731,64	1286548,91	51° 38' 59,949"	39° 0' 41,024"
1576	115	Земли иного специального назначения № 201	511810,88	1286573,18	51° 39' 2,507"	39° 0' 42,316"
1577	116	Земли иного специального назначения № 201	511823,79	1286747,52	51° 39' 2,884"	39° 0' 51,388"
1578	117	Земли иного специального назначения № 201	512010,03	1286757,33	51° 39' 8,907"	39° 0' 51,969"
1579	118	Земли иного специального назначения № 201	512306,06	1286953,54	51° 39' 18,439"	39° 1' 2,287"
1580	119	Земли иного специального назначения № 201	512297,12	1287036,90	51° 39' 18,130"	39° 1' 6,620"
1581	120	Земли иного специального назначения № 201	513611,51	1280413,05	51° 40' 2,086"	38° 55' 22,478"
1582	121	Земли иного специального назначения № 201	513624,98	1280402,61	51° 40' 2,524"	38° 55' 21,939"
1583	122	Земли иного специального назначения № 201	513800,43	1280662,05	51° 40' 8,150"	38° 55' 35,493"
1584	123	Земли иного специального назначения № 201	513664,00	1280740,00	51° 40' 3,721"	38° 55' 39,506"
1585	124	Земли иного специального назначения № 201	513592,00	1280762,00	51° 40' 1,387"	38° 55' 40,628"
1586	125	Земли иного специального назначения № 201	513579,00	1280615,00	51° 40' 0,995"	38° 55' 32,975"
1587	126	Земли иного специального назначения № 201	513542,00	1280522,00	51° 39' 59,816"	38° 55' 28,125"
1588	127	Земли иного специального назначения № 201	513578,00	1280439,00	51° 40' 0,997"	38° 55' 23,818"
1589	128	Земли иного специального назначения № 201	513611,51	1280413,05	51° 40' 2,086"	38° 55' 22,478"

1590	129	Земли иного специального назначения № 201	513874,68	1280651,33	51° 40' 10,555"	38° 55' 34,959"
1591	130	Земли иного специального назначения № 201	513684,61	1280396,20	51° 40' 4,455"	38° 55' 21,624"
1592	131	Земли иного специального назначения № 201	513717,45	1280374,27	51° 40' 5,522"	38° 55' 20,493"
1593	132	Земли иного специального назначения № 201	513720,94	1280371,94	51° 40' 5,635"	38° 55' 20,373"
1594	133	Земли иного специального назначения № 201	513987,76	1280635,83	51° 40' 14,217"	38° 55' 34,188"
1595	134	Земли иного специального назначения № 201	514071,09	1280719,48	51° 40' 16,896"	38° 55' 38,567"
1596	135	Земли иного специального назначения № 201	514129,82	1280771,94	51° 40' 18,786"	38° 55' 41,316"
1597	136	Земли иного специального назначения № 201	514151,89	1280796,53	51° 40' 19,495"	38° 55' 42,602"
1598	137	Земли иного специального назначения № 201	514542,84	1281177,60	51° 40' 32,069"	38° 56' 2,557"
1599	138	Земли иного специального назначения № 201	514544,04	1281188,03	51° 40' 32,106"	38° 56' 3,100"
1600	139	Земли иного специального назначения № 201	514278,82	1281371,35	51° 40' 23,488"	38° 56' 12,555"
1601	140	Земли иного специального назначения № 201	514153,20	1281099,38	51° 40' 19,478"	38° 55' 58,362"
1602	141	Земли иного специального назначения № 201	514118,31	1281038,52	51° 40' 18,361"	38° 55' 55,184"
1603	142	Земли иного специального назначения № 201	514109,37	1281021,95	51° 40' 18,075"	38° 55' 54,319"
1604	143	Земли иного специального назначения № 201	514100,70	1281006,38	51° 40' 17,798"	38° 55' 53,506"
1605	144	Земли иного специального назначения № 201	514093,34	1280992,82	51° 40' 17,562"	38° 55' 52,798"
1606	145	Земли иного специального назначения № 201	514064,40	1280941,21	51° 40' 16,636"	38° 55' 50,103"
1607	146	Земли иного специального назначения № 201	514058,40	1280919,04	51° 40' 16,446"	38° 55' 48,947"
1608	147	Земли иного специального назначения № 201	514057,07	1280917,02	51° 40' 16,404"	38° 55' 48,842"
1609	148	Земли иного специального назначения № 201	514051,14	1280907,01	51° 40' 16,214"	38° 55' 48,319"
1610	149	Земли иного специального назначения № 201	514050,21	1280905,83	51° 40' 16,184"	38° 55' 48,257"
1611	150	Земли иного специального назначения № 201	514039,47	1280894,05	51° 40' 15,839"	38° 55' 47,641"
1612	151	Земли иного специального назначения № 201	514029,17	1280882,80	51° 40' 15,508"	38° 55' 47,052"
1613	152	Земли иного специального назначения № 201	513991,01	1280822,13	51° 40' 14,285"	38° 55' 43,883"
1614	153	Земли иного специального назначения № 201	513928,72	1280720,22	51° 40' 12,290"	38° 55' 38,561"
1615	154	Земли иного специального назначения № 201	513921,09	1280705,71	51° 40' 12,046"	38° 55' 37,803"
1616	155	Земли иного специального назначения № 201	513874,68	1280651,33	51° 40' 10,555"	38° 55' 34,959"
1617	156	Земли иного специального назначения № 201	515296,24	1280256,10	51° 40' 56,626"	38° 55' 14,837"
1618	157	Земли иного специального назначения № 201	515289,40	1280249,49	51° 40' 56,406"	38° 55' 14,490"
1619	158	Земли иного специального назначения № 201	515303,21	1280246,39	51° 40' 56,854"	38° 55' 14,333"
1620	159	Земли иного специального назначения № 201	515321,35	1280239,29	51° 40' 57,442"	38° 55' 13,970"
1621	160	Земли иного специального назначения № 201	515428,63	1280189,13	51° 41' 0,923"	38° 55' 11,392"
1622	161	Земли иного специального назначения № 201	515455,20	1280179,08	51° 41' 1,784"	38° 55' 10,877"
1623	162	Земли иного специального назначения № 201	515535,77	1280340,96	51° 41' 4,360"	38° 55' 19,328"
1624	163	Земли иного специального назначения № 201	515512,63	1280332,56	51° 41' 3,613"	38° 55' 18,884"
1625	164	Земли иного специального назначения № 201	515446,12	1280320,97	51° 41' 1,463"	38° 55' 18,260"
1626	165	Земли иного специального назначения № 201	515388,64	1280322,13	51° 40' 59,603"	38° 55' 18,302"
1627	166	Земли иного специального назначения № 201	515361,66	1280328,08	51° 40' 58,729"	38° 55' 18,604"
1628	167	Земли иного специального назначения № 201	515296,24	1280256,10	51° 40' 56,626"	38° 55' 14,837"
1629		**Земли иного специального назначения № 201 Количество**		167		167
1630	1	Земли иного специального назначения № 212	464175,42	1292593,33	51° 13' 19,726"	39° 5' 34,815"

1631	2	Земли иного специального назначения № 212	464174,62	1292573,77	51° 13' 19,706"	39° 5' 33,807"
1632	3	Земли иного специального назначения № 212	464180,02	1292563,49	51° 13' 19,883"	39° 5' 33,280"
1633	4	Земли иного специального назначения № 212	464186,03	1292542,07	51° 13' 20,083"	39° 5' 32,179"
1634	5	Земли иного специального назначения № 212	464191,31	1292528,62	51° 13' 20,258"	39° 5' 31,488"
1635	6	Земли иного специального назначения № 212	464194,84	1292511,53	51° 13' 20,377"	39° 5' 30,609"
1636	7	Земли иного специального назначения № 212	464199,04	1292497,60	51° 13' 20,516"	39° 5' 29,893"
1637	8	Земли иного специального назначения № 212	464210,32	1292488,66	51° 13' 20,884"	39° 5' 29,437"
1638	9	Земли иного специального назначения № 212	464243,00	1292497,92	51° 13' 21,938"	39° 5' 29,928"
1639	10	Земли иного специального назначения № 212	464275,85	1292524,64	51° 13' 22,994"	39° 5' 31,319"
1640	11	Земли иного специального назначения № 212	464302,01	1292555,86	51° 13' 23,833"	39° 5' 32,939"
1641	12	Земли иного специального назначения № 212	464420,96	1292681,25	51° 13' 27,648"	39° 5' 39,451"
1642	13	Земли иного специального назначения № 212	464422,13	1292683,85	51° 13' 27,685"	39° 5' 39,585"
1643	14	Земли иного специального назначения № 212	464420,40	1292693,45	51° 13' 27,626"	39° 5' 40,079"
1644	15	Земли иного специального назначения № 212	464345,29	1292772,75	51° 13' 25,174"	39° 5' 44,133"
1645	16	Земли иного специального назначения № 212	464331,87	1292781,24	51° 13' 24,738"	39° 5' 44,565"
1646	17	Земли иного специального назначения № 212	464324,07	1292784,74	51° 13' 24,485"	39° 5' 44,742"
1647	18	Земли иного специального назначения № 212	464312,57	1292788,39	51° 13' 24,112"	39° 5' 44,925"
1648	19	Земли иного специального назначения № 212	464300,28	1292785,71	51° 13' 23,715"	39° 5' 44,782"
1649	20	Земли иного специального назначения № 212	464284,38	1292785,30	51° 13' 23,200"	39° 5' 44,754"
1650	21	Земли иного специального назначения № 212	464267,62	1292789,69	51° 13' 22,657"	39° 5' 44,973"
1651	22	Земли иного специального назначения № 212	464248,23	1292807,43	51° 13' 22,025"	39° 5' 45,878"
1652	23	Земли иного специального назначения № 212	464234,35	1292752,93	51° 13' 21,590"	39° 5' 43,064"
1653	24	Земли иного специального назначения № 212	464205,75	1292661,98	51° 13' 20,689"	39° 5' 38,365"
1654	25	Земли иного специального назначения № 212	464187,58	1292618,78	51° 13' 20,113"	39° 5' 36,132"
1655	26	Земли иного специального назначения № 212	464175,42	1292593,33	51° 13' 19,726"	39° 5' 34,815"
1656		**Земли иного специального назначения № 212 Количество**		26		26
1657	1	Земли иного специального назначения № 213	470778,93	1282066,30	51° 16' 55,873"	38° 56' 34,513"
1658	2	Земли иного специального назначения № 213	470766,10	1282109,14	51° 16' 55,449"	38° 56' 36,719"
1659	3	Земли иного специального назначения № 213	470734,40	1282097,99	51° 16' 54,426"	38° 56' 36,133"
1660	4	Земли иного специального назначения № 213	470754,83	1282026,83	51° 16' 55,101"	38° 56' 32,468"
1661	5	Земли иного специального назначения № 213	470776,37	1282033,76	51° 16' 55,797"	38° 56' 32,833"
1662	6	Земли иного специального назначения № 213	470768,52	1282062,56	51° 16' 55,537"	38° 56' 34,316"
1663	7	Земли иного специального назначения № 213	470778,93	1282066,30	51° 16' 55,873"	38° 56' 34,513"
1664	8	Земли иного специального назначения № 213	475888,18	1270710,97	51° 19' 43,087"	38° 46' 49,694"
1665	9	Земли иного специального назначения № 213	475887,95	1270705,34	51° 19' 43,080"	38° 46' 49,403"
1666	10	Земли иного специального назначения № 213	475888,50	1270699,73	51° 19' 43,099"	38° 46' 49,114"
1667	11	Земли иного специального назначения № 213	475889,83	1270694,26	51° 19' 43,143"	38° 46' 48,831"
1668	12	Земли иного специального назначения № 213	475891,91	1270689,03	51° 19' 43,211"	38° 46' 48,561"
1669	13	Земли иного специального назначения № 213	475894,70	1270684,13	51° 19' 43,302"	38° 46' 48,309"
1670	14	Земли иного специального назначения № 213	475898,14	1270679,67	51° 19' 43,414"	38° 46' 48,080"
1671	15	Земли иного специального назначения № 213	475902,16	1270675,74	51° 19' 43,544"	38° 46' 47,877"

1672	16	Земли иного специального назначения № 213	475906,70	1270672,40	51° 19' 43,692"	38° 46' 47,706"
1673	17	Земли иного специального назначения № 213	475911,66	1270669,73	51° 19' 43,852"	38° 46' 47,569"
1674	18	Земли иного специального назначения № 213	475916,94	1270667,77	51° 19' 44,023"	38° 46' 47,469"
1675	19	Земли иного специального назначения № 213	475922,44	1270666,56	51° 19' 44,202"	38° 46' 47,407"
1676	20	Земли иного специального назначения № 213	475928,06	1270666,14	51° 19' 44,383"	38° 46' 47,387"
1677	21	Земли иного специального назначения № 213	475933,68	1270666,50	51° 19' 44,565"	38° 46' 47,406"
1678	22	Земли иного специального назначения № 213	475939,19	1270667,63	51° 19' 44,744"	38° 46' 47,466"
1679	23	Земли иного специального назначения № 213	475944,50	1270669,53	51° 19' 44,915"	38° 46' 47,565"
1680	24	Земли иного специального назначения № 213	475949,49	1270672,14	51° 19' 45,076"	38° 46' 47,701"
1681	25	Земли иного специального назначения № 213	475954,06	1270675,43	51° 19' 45,224"	38° 46' 47,872"
1682	26	Земли иного специального назначения № 213	475958,14	1270679,31	51° 19' 45,355"	38° 46' 48,073"
1683	27	Земли иного специального назначения № 213	475961,63	1270683,73	51° 19' 45,468"	38° 46' 48,302"
1684	28	Земли иного специального назначения № 213	475964,48	1270688,59	51° 19' 45,559"	38° 46' 48,554"
1685	29	Земли иного специального назначения № 213	475966,62	1270693,80	51° 19' 45,628"	38° 46' 48,824"
1686	30	Земли иного специального назначения № 213	475968,01	1270699,26	51° 19' 45,672"	38° 46' 49,106"
1687	31	Земли иного специального назначения № 213	475968,63	1270704,86	51° 19' 45,691"	38° 46' 49,395"
1688	32	Земли иного специального назначения № 213	475968,47	1270710,49	51° 19' 45,685"	38° 46' 49,686"
1689	33	Земли иного специального назначения № 213	475967,53	1270716,04	51° 19' 45,654"	38° 46' 49,972"
1690	34	Земли иного специального назначения № 213	475965,82	1270721,40	51° 19' 45,598"	38° 46' 50,249"
1691	35	Земли иного специального назначения № 213	475963,38	1270726,48	51° 19' 45,518"	38° 46' 50,511"
1692	36	Земли иного специального назначения № 213	475960,26	1270731,17	51° 19' 45,417"	38° 46' 50,752"
1693	37	Земли иного специального назначения № 213	475956,51	1270735,38	51° 19' 45,295"	38° 46' 50,969"
1694	38	Земли иного специального назначения № 213	475952,22	1270739,02	51° 19' 45,156"	38° 46' 51,156"
1695	39	Земли иного специального назначения № 213	475947,46	1270742,04	51° 19' 45,001"	38° 46' 51,311"
1696	40	Земли иного специального назначения № 213	475942,33	1270744,36	51° 19' 44,835"	38° 46' 51,430"
1697	41	Земли иного специального назначения № 213	475936,93	1270745,94	51° 19' 44,660"	38° 46' 51,510"
1698	42	Земли иного специального назначения № 213	475931,35	1270746,76	51° 19' 44,480"	38° 46' 51,551"
1699	43	Земли иного специального назначения № 213	475925,72	1270746,79	51° 19' 44,297"	38° 46' 51,552"
1700	44	Земли иного специального назначения № 213	475920,14	1270746,04	51° 19' 44,117"	38° 46' 51,512"
1701	45	Земли иного специального назначения № 213	475914,72	1270744,52	51° 19' 43,942"	38° 46' 51,432"
1702	46	Земли иного специального назначения № 213	475909,56	1270742,26	51° 19' 43,775"	38° 46' 51,315"
1703	47	Земли иного специального назначения № 213	475904,76	1270739,31	51° 19' 43,620"	38° 46' 51,161"
1704	48	Земли иного специального назначения № 213	475900,43	1270735,71	51° 19' 43,480"	38° 46' 50,974"
1705	49	Земли иного специального назначения № 213	475896,64	1270731,55	51° 19' 43,358"	38° 46' 50,759"
1706	50	Земли иного специального назначения № 213	475893,46	1270726,90	51° 19' 43,256"	38° 46' 50,518"
1707	51	Земли иного специального назначения № 213	475890,96	1270721,85	51° 19' 43,176"	38° 46' 50,256"
1708	52	Земли иного специального назначения № 213	475889,19	1270716,51	51° 19' 43,119"	38° 46' 49,980"
1709	53	Земли иного специального назначения № 213	475888,18	1270710,97	51° 19' 43,087"	38° 46' 49,694"
1710	54	Земли иного специального назначения № 213	476676,31	1280148,04	51° 20' 7,071"	38° 54' 57,333"
1711	55	Земли иного специального назначения № 213	476641,21	1280151,14	51° 20' 5,934"	38° 54' 57,483"
1712	56	Земли иного специального назначения № 213	476582,86	1280079,35	51° 20' 4,060"	38° 54' 53,757"

1713	57	Земли иного специального назначения № 213	476613,22	1280024,94	51° 20' 5,053"	38° 54' 50,955"
1714	58	Земли иного специального назначения № 213	476711,78	1280090,38	51° 20' 8,229"	38° 54' 54,366"
1715	59	Земли иного специального назначения № 213	476676,31	1280148,04	51° 20' 7,071"	38° 54' 57,333"
1716	60	Земли иного специального назначения № 213	479829,18	1267514,12	51° 21' 50,994"	38° 44' 5,280"
1717	61	Земли иного специального назначения № 213	479828,55	1267508,26	51° 21' 50,974"	38° 44' 4,977"
1718	62	Земли иного специального назначения № 213	479828,70	1267502,37	51° 21' 50,980"	38° 44' 4,673"
1719	63	Земли иного специального назначения № 213	479829,61	1267496,55	51° 21' 51,010"	38° 44' 4,372"
1720	64	Земли иного специального назначения № 213	479831,28	1267490,90	51° 21' 51,064"	38° 44' 4,080"
1721	65	Земли иного специального назначения № 213	479833,66	1267485,51	51° 21' 51,142"	38° 44' 3,802"
1722	66	Земли иного специального назначения № 213	479836,73	1267480,48	51° 21' 51,242"	38° 44' 3,543"
1723	67	Земли иного специального назначения № 213	479840,43	1267475,90	51° 21' 51,362"	38° 44' 3,307"
1724	68	Земли иного специального назначения № 213	479844,70	1267471,84	51° 21' 51,501"	38° 44' 3,098"
1725	69	Земли иного специального назначения № 213	479849,46	1267468,37	51° 21' 51,655"	38° 44' 2,919"
1726	70	Земли иного специального назначения № 213	479854,63	1267465,55	51° 21' 51,823"	38° 44' 2,774"
1727	71	Земли иного специального назначения № 213	479860,13	1267463,43	51° 21' 52,001"	38° 44' 2,666"
1728	72	Земли иного специального назначения № 213	479865,85	1267462,04	51° 21' 52,186"	38° 44' 2,595"
1729	73	Земли иного специального назначения № 213	479871,71	1267461,42	51° 21' 52,376"	38° 44' 2,564"
1730	74	Земли иного специального назначения № 213	479877,60	1267461,56	51° 21' 52,566"	38° 44' 2,572"
1731	75	Земли иного специального назначения № 213	479883,42	1267462,47	51° 21' 52,755"	38° 44' 2,620"
1732	76	Земли иного специального назначения № 213	479889,07	1267464,14	51° 21' 52,937"	38° 44' 2,707"
1733	77	Земли иного специального назначения № 213	479894,46	1267466,53	51° 21' 53,111"	38° 44' 2,832"
1734	78	Земли иного специального назначения № 213	479899,49	1267469,60	51° 21' 53,274"	38° 44' 2,991"
1735	79	Земли иного специального назначения № 213	479904,07	1267473,30	51° 21' 53,422"	38° 44' 3,183"
1736	80	Земли иного специального назначения № 213	479908,13	1267477,56	51° 21' 53,553"	38° 44' 3,405"
1737	81	Земли иного специального назначения № 213	479911,60	1267482,32	51° 21' 53,664"	38° 44' 3,651"
1738	82	Земли иного специального назначения № 213	479914,42	1267487,50	51° 21' 53,755"	38° 44' 3,919"
1739	83	Земли иного специального назначения № 213	479916,54	1267492,99	51° 21' 53,823"	38° 44' 4,204"
1740	84	Земли иного специального назначения № 213	479917,93	1267498,72	51° 21' 53,867"	38° 44' 4,500"
1741	85	Земли иного специального назначения № 213	479918,55	1267504,58	51° 21' 53,887"	38° 44' 4,803"
1742	86	Земли иного специального назначения № 213	479918,41	1267510,46	51° 21' 53,881"	38° 44' 5,107"
1743	87	Земли иного специального назначения № 213	479917,50	1267516,28	51° 21' 53,851"	38° 44' 5,408"
1744	88	Земли иного специального назначения № 213	479915,83	1267521,94	51° 21' 53,797"	38° 44' 5,700"
1745	89	Земли иного специального назначения № 213	479913,45	1267527,32	51° 21' 53,719"	38° 44' 5,978"
1746	90	Земли иного специального назначения № 213	479910,38	1267532,35	51° 21' 53,619"	38° 44' 6,237"
1747	91	Земли иного специального назначения № 213	479906,68	1267536,93	51° 21' 53,499"	38° 44' 6,473"
1748	92	Земли иного специального назначения № 213	479902,41	1267541,00	51° 21' 53,360"	38° 44' 6,682"
1749	93	Земли иного специального назначения № 213	479897,65	1267544,47	51° 21' 53,206"	38° 44' 6,861"
1750	94	Земли иного специального назначения № 213	479892,48	1267547,29	51° 21' 53,038"	38° 44' 7,006"
1751	95	Земли иного специального назначения № 213	479886,98	1267549,41	51° 21' 52,860"	38° 44' 7,114"
1752	96	Земли иного специального назначения № 213	479881,25	1267550,79	51° 21' 52,675"	38° 44' 7,185"
1753	97	Земли иного специального назначения № 213	479875,40	1267551,42	51° 21' 52,485"	38° 44' 7,216"

1754	98	Земли иного специального назначения № 213	479869,51	1267551,27	51° 21' 52,295"	38° 44' 7,208"
1755	99	Земли иного специального назначения № 213	479863,69	1267550,36	51° 21' 52,106"	38° 44' 7,160"
1756	100	Земли иного специального назначения № 213	479858,04	1267548,70	51° 21' 51,924"	38° 44' 7,073"
1757	101	Земли иного специального назначения № 213	479852,65	1267546,31	51° 21' 51,750"	38° 44' 6,948"
1758	102	Земли иного специального назначения № 213	479847,62	1267543,24	51° 21' 51,587"	38° 44' 6,789"
1759	103	Земли иного специального назначения № 213	479843,04	1267539,54	51° 21' 51,439"	38° 44' 6,597"
1760	104	Земли иного специального назначения № 213	479838,98	1267535,27	51° 21' 51,308"	38° 44' 6,375"
1761	105	Земли иного специального назначения № 213	479835,50	1267530,51	51° 21' 51,197"	38° 44' 6,129"
1762	106	Земли иного специального назначения № 213	479832,69	1267525,34	51° 21' 51,106"	38° 44' 5,861"
1763	107	Земли иного специального назначения № 213	479830,56	1267519,84	51° 21' 51,038"	38° 44' 5,576"
1764	108	Земли иного специального назначения № 213	479829,18	1267514,12	51° 21' 50,994"	38° 44' 5,280"
1765	109	Земли иного специального назначения № 213	480086,12	1265552,61	51° 21' 59,513"	38° 42' 23,934"
1766	110	Земли иного специального назначения № 213	480085,50	1265547,00	51° 21' 59,494"	38° 42' 23,644"
1767	111	Земли иного специального назначения № 213	480085,66	1265541,37	51° 21' 59,499"	38° 42' 23,353"
1768	112	Земли иного специального назначения № 213	480086,58	1265535,81	51° 21' 59,530"	38° 42' 23,065"
1769	113	Земли иного специального назначения № 213	480088,25	1265530,42	51° 21' 59,584"	38° 42' 22,787"
1770	114	Земли иного специального назначения № 213	480090,64	1265525,31	51° 21' 59,662"	38° 42' 22,524"
1771	115	Земли иного специального назначения № 213	480093,70	1265520,58	51° 21' 59,761"	38° 42' 22,279"
1772	116	Земли иного специального назначения № 213	480097,37	1265516,30	51° 21' 59,881"	38° 42' 22,059"
1773	117	Земли иного специального назначения № 213	480101,60	1265512,57	51° 22' 0,018"	38° 42' 21,867"
1774	118	Земли иного специального назначения № 213	480106,29	1265509,44	51° 22' 0,170"	38° 42' 21,706"
1775	119	Земли иного специального назначения № 213	480111,37	1265506,99	51° 22' 0,334"	38° 42' 21,580"
1776	120	Земли иного специального назначения № 213	480116,73	1265505,25	51° 22' 0,508"	38° 42' 21,490"
1777	121	Земли иного специального назначения № 213	480122,28	1265504,25	51° 22' 0,688"	38° 42' 21,440"
1778	122	Земли иного специального назначения № 213	480127,91	1265504,02	51° 22' 0,870"	38° 42' 21,429"
1779	123	Земли иного специального назначения № 213	480133,52	1265504,56	51° 22' 1,052"	38° 42' 21,458"
1780	124	Земли иного специального назначения № 213	480139,01	1265505,86	51° 22' 1,229"	38° 42' 21,525"
1781	125	Земли иного специального назначения № 213	480144,27	1265507,89	51° 22' 1,399"	38° 42' 21,631"
1782	126	Земли иного специального назначения № 213	480149,20	1265510,62	51° 22' 1,558"	38° 42' 21,773"
1783	127	Земли иного специального назначения № 213	480153,72	1265514,00	51° 22' 1,704"	38° 42' 21,949"
1784	128	Земли иного специального назначения № 213	480157,73	1265517,96	51° 22' 1,834"	38° 42' 22,154"
1785	129	Земли иного специального назначения № 213	480161,17	1265522,43	51° 22' 1,944"	38° 42' 22,385"
1786	130	Земли иного специального назначения № 213	480163,97	1265527,32	51° 22' 2,034"	38° 42' 22,639"
1787	131	Земли иного специального назначения № 213	480166,07	1265532,55	51° 22' 2,102"	38° 42' 22,910"
1788	132	Земли иного специального назначения № 213	480167,44	1265538,02	51° 22' 2,146"	38° 42' 23,193"
1789	133	Земли иного специального назначения № 213	480168,06	1265543,63	51° 22' 2,165"	38° 42' 23,482"
1790	134	Земли иного специального назначения № 213	480167,90	1265549,26	51° 22' 2,160"	38° 42' 23,774"
1791	135	Земли иного специального назначения № 213	480166,98	1265554,82	51° 22' 2,129"	38° 42' 24,061"
1792	136	Земли иного специального назначения № 213	480165,31	1265560,21	51° 22' 2,075"	38° 42' 24,339"
1793	137	Земли иного специального назначения № 213	480162,93	1265565,32	51° 22' 1,997"	38° 42' 24,603"
1794	138	Земли иного специального назначения № 213	480159,87	1265570,05	51° 22' 1,898"	38° 42' 24,847"

1795	139	Земли иного специального назначения № 213	480156,19	1265574,33	51° 22' 1,778"	38° 42' 25,068"
1796	140	Земли иного специального назначения № 213	480151,96	1265578,06	51° 22' 1,641"	38° 42' 25,260"
1797	141	Земли иного специального назначения № 213	480147,27	1265581,19	51° 22' 1,489"	38° 42' 25,421"
1798	142	Земли иного специального назначения № 213	480142,20	1265583,64	51° 22' 1,324"	38° 42' 25,547"
1799	143	Земли иного специального назначения № 213	480136,83	1265585,38	51° 22' 1,151"	38° 42' 25,636"
1800	144	Земли иного специального назначения № 213	480131,28	1265586,38	51° 22' 0,971"	38° 42' 25,687"
1801	145	Земли иного специального назначения № 213	480125,65	1265586,61	51° 22' 0,789"	38° 42' 25,698"
1802	146	Земли иного специального назначения № 213	480120,04	1265586,07	51° 22' 0,607"	38° 42' 25,669"
1803	147	Земли иного специального назначения № 213	480114,55	1265584,77	51° 22' 0,430"	38° 42' 25,601"
1804	148	Земли иного специального назначения № 213	480109,29	1265582,74	51° 22' 0,260"	38° 42' 25,495"
1805	149	Земли иного специального назначения № 213	480104,36	1265580,01	51° 22' 0,100"	38° 42' 25,353"
1806	150	Земли иного специального назначения № 213	480099,84	1265576,63	51° 21' 59,955"	38° 42' 25,178"
1807	151	Земли иного специального назначения № 213	480095,83	1265572,67	51° 21' 59,825"	38° 42' 24,973"
1808	152	Земли иного специального назначения № 213	480092,39	1265568,21	51° 21' 59,714"	38° 42' 24,741"
1809	153	Земли иного специального назначения № 213	480089,60	1265563,31	51° 21' 59,624"	38° 42' 24,488"
1810	154	Земли иного специального назначения № 213	480087,49	1265558,08	51° 21' 59,557"	38° 42' 24,217"
1811	155	Земли иного специального назначения № 213	480086,12	1265552,61	51° 21' 59,513"	38° 42' 23,934"
1812	156	Земли иного специального назначения № 213	482502,18	1273019,33	51° 23' 16,777"	38° 48' 50,455"
1813	157	Земли иного специального назначения № 213	482410,01	1272953,17	51° 23' 13,804"	38° 48' 47,013"
1814	158	Земли иного специального назначения № 213	482442,57	1272901,80	51° 23' 14,865"	38° 48' 44,364"
1815	159	Земли иного специального назначения № 213	482535,89	1272962,10	51° 23' 17,876"	38° 48' 47,504"
1816	160	Земли иного специального назначения № 213	482502,18	1273019,33	51° 23' 16,777"	38° 48' 50,455"
1817	161	Земли иного специального назначения № 213	483505,22	1276033,03	51° 23' 48,763"	38° 51' 26,572"
1818	162	Земли иного специального назначения № 213	483462,69	1276011,11	51° 23' 47,391"	38° 51' 25,427"
1819	163	Земли иного специального назначения № 213	483468,12	1275986,52	51° 23' 47,571"	38° 51' 24,156"
1820	164	Земли иного специального назначения № 213	483518,45	1275983,14	51° 23' 49,200"	38° 51' 23,995"
1821	165	Земли иного специального назначения № 213	483523,16	1276032,87	51° 23' 49,344"	38° 51' 26,568"
1822	166	Земли иного специального назначения № 213	483505,22	1276033,03	51° 23' 48,763"	38° 51' 26,572"
1823	167	Земли иного специального назначения № 213	485870,26	1272125,28	51° 25' 5,885"	38° 48' 4,976"
1824	168	Земли иного специального назначения № 213	485810,92	1272126,89	51° 25' 3,965"	38° 48' 5,046"
1825	169	Земли иного специального назначения № 213	485816,03	1272075,18	51° 25' 4,137"	38° 48' 2,371"
1826	170	Земли иного специального назначения № 213	485869,42	1272087,29	51° 25' 5,863"	38° 48' 3,010"
1827	171	Земли иного специального назначения № 213	485870,26	1272125,28	51° 25' 5,885"	38° 48' 4,976"
1828	172	Земли иного специального назначения № 213	486364,89	1275918,99	51° 25' 21,311"	38° 51' 21,425"
1829	173	Земли иного специального назначения № 213	486353,74	1275869,34	51° 25' 20,959"	38° 51' 18,852"
1830	174	Земли иного специального назначения № 213	486410,99	1275855,66	51° 25' 22,813"	38° 51' 18,159"
1831	175	Земли иного специального назначения № 213	486422,14	1275903,79	51° 25' 23,166"	38° 51' 20,653"
1832	176	Земли иного специального назначения № 213	486364,89	1275918,99	51° 25' 21,311"	38° 51' 21,425"
1833	177	Земли иного специального назначения № 213	489388,38	1283916,15	51° 26' 57,620"	38° 58' 16,342"
1834	178	Земли иного специального назначения № 213	489305,81	1283869,72	51° 26' 54,959"	38° 58' 13,909"
1835	179	Земли иного специального назначения № 213	489307,29	1283863,23	51° 26' 55,008"	38° 58' 13,573"

1836	180	Земли иного специального назначения № 213	489302,16	1283864,72	51° 26' 54,842"	38° 58' 13,649"
1837	181	Земли иного специального назначения № 213	489296,37	1283928,11	51° 26' 54,641"	38° 58' 16,929"
1838	182	Земли иного специального назначения № 213	489296,07	1283949,64	51° 26' 54,626"	38° 58' 18,044"
1839	183	Земли иного специального назначения № 213	489315,75	1284011,86	51° 26' 55,250"	38° 58' 21,273"
1840	184	Земли иного специального назначения № 213	489349,02	1284106,14	51° 26' 56,306"	38° 58' 26,166"
1841	185	Земли иного специального назначения № 213	489327,97	1284115,61	51° 26' 55,623"	38° 58' 26,649"
1842	186	Земли иного специального назначения № 213	489347,65	1284178,11	51° 26' 56,246"	38° 58' 29,892"
1843	187	Земли иного специального назначения № 213	489314,11	1284187,64	51° 26' 55,159"	38° 58' 30,374"
1844	188	Земли иного специального назначения № 213	489308,63	1284171,65	51° 26' 54,985"	38° 58' 29,544"
1845	189	Земли иного специального назначения № 213	489286,43	1284178,99	51° 26' 54,265"	38° 58' 29,917"
1846	190	Земли иного специального назначения № 213	489262,14	1284099,29	51° 26' 53,496"	38° 58' 25,781"
1847	191	Земли иного специального назначения № 213	489242,37	1284034,29	51° 26' 52,871"	38° 58' 22,409"
1848	192	Земли иного специального назначения № 213	489197,99	1284044,29	51° 26' 51,433"	38° 58' 22,911"
1849	193	Земли иного специального назначения № 213	489118,73	1283953,92	51° 26' 48,888"	38° 58' 18,204"
1850	194	Земли иного специального назначения № 213	489131,24	1283899,90	51° 26' 49,304"	38° 58' 15,411"
1851	195	Земли иного специального назначения № 213	489259,10	1283931,63	51° 26' 53,434"	38° 58' 17,099"
1852	196	Земли иного специального назначения № 213	489264,67	1283952,41	51° 26' 53,610"	38° 58' 18,177"
1853	197	Земли иного специального назначения № 213	489268,44	1283956,65	51° 26' 53,731"	38° 58' 18,397"
1854	198	Земли иного специального назначения № 213	489284,18	1283965,52	51° 26' 54,238"	38° 58' 18,862"
1855	199	Земли иного специального назначения № 213	489294,11	1283970,94	51° 26' 54,558"	38° 58' 19,146"
1856	200	Земли иного специального назначения № 213	489292,13	1283950,58	51° 26' 54,499"	38° 58' 18,091"
1857	201	Земли иного специального назначения № 213	489297,66	1283860,83	51° 26' 54,697"	38° 58' 13,446"
1858	202	Земли иного специального назначения № 213	489310,80	1283857,11	51° 26' 55,123"	38° 58' 13,258"
1859	203	Земли иного специального назначения № 213	489346,06	1283798,25	51° 26' 56,277"	38° 58' 10,222"
1860	204	Земли иного специального назначения № 213	489418,53	1283830,35	51° 26' 58,614"	38° 58' 11,909"
1861	205	Земли иного специального назначения № 213	489388,38	1283916,15	51° 26' 57,620"	38° 58' 16,342"
1862	206	Земли иного специального назначения № 213	489804,70	1263050,35	51° 27' 14,204"	38° 40' 15,876"
1863	207	Земли иного специального назначения № 213	489804,08	1263044,50	51° 27' 14,185"	38° 40' 15,573"
1864	208	Земли иного специального назначения № 213	489804,22	1263038,62	51° 27' 14,190"	38° 40' 15,269"
1865	209	Земли иного специального назначения № 213	489805,13	1263032,81	51° 27' 14,220"	38° 40' 14,968"
1866	210	Земли иного специального назначения № 213	489806,80	1263027,16	51° 27' 14,274"	38° 40' 14,676"
1867	211	Земли иного специального назначения № 213	489809,18	1263021,78	51° 27' 14,352"	38° 40' 14,398"
1868	212	Земли иного специального назначения № 213	489812,25	1263016,76	51° 27' 14,451"	38° 40' 14,138"
1869	213	Земли иного специального назначения № 213	489815,94	1263012,18	51° 27' 14,571"	38° 40' 13,901"
1870	214	Земли иного специального назначения № 213	489820,20	1263008,12	51° 27' 14,709"	38° 40' 13,692"
1871	215	Земли иного специального назначения № 213	489824,96	1263004,66	51° 27' 14,863"	38° 40' 13,513"
1872	216	Земли иного специального назначения № 213	489830,12	1263001,84	51° 27' 15,031"	38° 40' 13,368"
1873	217	Земли иного специального назначения № 213	489835,61	1262999,72	51° 27' 15,209"	38° 40' 13,259"
1874	218	Земли иного специального назначения № 213	489841,33	1262998,34	51° 27' 15,394"	38° 40' 13,188"
1875	219	Земли иного специального назначения № 213	489847,18	1262997,72	51° 27' 15,583"	38° 40' 13,156"
1876	220	Земли иного специального назначения № 213	489853,06	1262997,86	51° 27' 15,773"	38° 40' 13,164"

1877	221	Земли иного специального назначения № 213	489858,87	1262998,77	51° 27' 15,961"	38° 40' 13,212"
1878	222	Земли иного специального назначения № 213	489864,52	1263000,43	51° 27' 16,144"	38° 40' 13,299"
1879	223	Земли иного специального назначения № 213	489869,90	1263002,82	51° 27' 16,318"	38° 40' 13,423"
1880	224	Земли иного специального назначения № 213	489874,92	1263005,88	51° 27' 16,480"	38° 40' 13,583"
1881	225	Земли иного специального назначения № 213	489879,50	1263009,58	51° 27' 16,628"	38° 40' 13,775"
1882	226	Земли иного специального назначения № 213	489883,56	1263013,84	51° 27' 16,759"	38° 40' 13,996"
1883	227	Земли иного специального назначения № 213	489887,02	1263018,59	51° 27' 16,871"	38° 40' 14,243"
1884	228	Земли иного специального назначения № 213	489889,84	1263023,76	51° 27' 16,961"	38° 40' 14,511"
1885	229	Земли иного специального назначения № 213	489891,96	1263029,25	51° 27' 17,029"	38° 40' 14,795"
1886	230	Земли иного специального назначения № 213	489893,34	1263034,97	51° 27' 17,074"	38° 40' 15,091"
1887	231	Земли иного специального назначения № 213	489893,96	1263040,82	51° 27' 17,093"	38° 40' 15,395"
1888	232	Земли иного специального назначения № 213	489893,82	1263046,70	51° 27' 17,088"	38° 40' 15,699"
1889	233	Земли иного специального назначения № 213	489892,91	1263052,51	51° 27' 17,058"	38° 40' 16,000"
1890	234	Земли иного специального назначения № 213	489891,25	1263058,15	51° 27' 17,004"	38° 40' 16,292"
1891	235	Земли иного специального назначения № 213	489888,86	1263063,53	51° 27' 16,926"	38° 40' 16,570"
1892	236	Земли иного специального назначения № 213	489885,80	1263068,56	51° 27' 16,827"	38° 40' 16,830"
1893	237	Земли иного специального назначения № 213	489882,10	1263073,13	51° 27' 16,707"	38° 40' 17,067"
1894	238	Земли иного специального назначения № 213	489877,84	1263077,19	51° 27' 16,569"	38° 40' 17,276"
1895	239	Земли иного специального назначения № 213	489873,09	1263080,66	51° 27' 16,415"	38° 40' 17,455"
1896	240	Земли иного специального назначения № 213	489867,92	1263083,47	51° 27' 16,247"	38° 40' 17,600"
1897	241	Земли иного специального назначения № 213	489862,43	1263085,59	51° 27' 16,069"	38° 40' 17,709"
1898	242	Земли иного специального назначения № 213	489856,71	1263086,98	51° 27' 15,884"	38° 40' 17,780"
1899	243	Земли иного специального назначения № 213	489850,86	1263087,60	51° 27' 15,695"	38° 40' 17,812"
1900	244	Земли иного специального назначения № 213	489844,98	1263087,46	51° 27' 15,505"	38° 40' 17,804"
1901	245	Земли иного специального назначения № 213	489839,17	1263086,55	51° 27' 15,317"	38° 40' 17,756"
1902	246	Земли иного специального назначения № 213	489833,53	1263084,88	51° 27' 15,134"	38° 40' 17,669"
1903	247	Земли иного специального назначения № 213	489828,15	1263082,50	51° 27' 14,960"	38° 40' 17,545"
1904	248	Земли иного специального назначения № 213	489823,12	1263079,43	51° 27' 14,798"	38° 40' 17,385"
1905	249	Земли иного специального назначения № 213	489818,55	1263075,74	51° 27' 14,650"	38° 40' 17,193"
1906	250	Земли иного специального назначения № 213	489814,49	1263071,48	51° 27' 14,519"	38° 40' 16,972"
1907	251	Земли иного специального назначения № 213	489811,02	1263066,72	51° 27' 14,407"	38° 40' 16,725"
1908	252	Земли иного специального назначения № 213	489808,21	1263061,56	51° 27' 14,317"	38° 40' 16,457"
1909	253	Земли иного специального назначения № 213	489806,09	1263056,07	51° 27' 14,249"	38° 40' 16,173"
1910	254	Земли иного специального назначения № 213	489804,70	1263050,35	51° 27' 14,204"	38° 40' 15,876"
1911	255	Земли иного специального назначения № 213	492028,48	1263354,49	51° 28' 26,133"	38° 40' 31,930"
1912	256	Земли иного специального назначения № 213	492028,23	1263348,32	51° 28' 26,125"	38° 40' 31,610"
1913	257	Земли иного специального назначения № 213	492028,77	1263342,16	51° 28' 26,143"	38° 40' 31,291"
1914	258	Земли иного специального назначения № 213	492030,09	1263336,12	51° 28' 26,187"	38° 40' 30,978"
1915	259	Земли иного специального назначения № 213	492032,17	1263330,30	51° 28' 26,255"	38° 40' 30,677"
1916	260	Земли иного специального назначения № 213	492034,98	1263324,79	51° 28' 26,346"	38° 40' 30,392"
1917	261	Земли иного специального назначения № 213	492038,48	1263319,69	51° 28' 26,459"	38° 40' 30,128"

1918	262	Земли иного специального назначения № 213	492042,59	1263315,08	51° 28' 26,593"	38° 40' 29,890"
1919	263	Земли иного специального назначения № 213	492047,26	1263311,03	51° 28' 26,744"	38° 40' 29,681"
1920	264	Земли иного специального назначения № 213	492052,41	1263307,61	51° 28' 26,911"	38° 40' 29,504"
1921	265	Земли иного специального назначения № 213	492057,96	1263304,88	51° 28' 27,091"	38° 40' 29,363"
1922	266	Земли иного специального назначения № 213	492063,81	1263302,88	51° 28' 27,281"	38° 40' 29,261"
1923	267	Земли иного специального назначения № 213	492069,87	1263301,64	51° 28' 27,477"	38° 40' 29,197"
1924	268	Земли иного специального назначения № 213	492076,03	1263301,19	51° 28' 27,676"	38° 40' 29,175"
1925	269	Земли иного специального назначения № 213	492082,21	1263301,53	51° 28' 27,876"	38° 40' 29,193"
1926	270	Земли иного специального назначения № 213	492088,28	1263302,66	51° 28' 28,072"	38° 40' 29,253"
1927	271	Земли иного специального назначения № 213	492094,17	1263304,56	51° 28' 28,263"	38° 40' 29,352"
1928	272	Земли иного специального назначения № 213	492099,76	1263307,19	51° 28' 28,443"	38° 40' 29,489"
1929	273	Земли иного специального назначения № 213	492104,97	1263310,51	51° 28' 28,612"	38° 40' 29,662"
1930	274	Земли иного специального назначения № 213	492109,72	1263314,48	51° 28' 28,765"	38° 40' 29,868"
1931	275	Земли иного специального назначения № 213	492113,91	1263319,02	51° 28' 28,900"	38° 40' 30,104"
1932	276	Земли иного специального назначения № 213	492117,49	1263324,06	51° 28' 29,016"	38° 40' 30,365"
1933	277	Земли иного специального назначения № 213	492120,40	1263329,51	51° 28' 29,109"	38° 40' 30,648"
1934	278	Земли иного специального назначения № 213	492122,59	1263335,29	51° 28' 29,180"	38° 40' 30,948"
1935	279	Земли иного специального назначения № 213	492124,02	1263341,31	51° 28' 29,225"	38° 40' 31,260"
1936	280	Земли иного специального назначения № 213	492124,67	1263347,46	51° 28' 29,246"	38° 40' 31,579"
1937	281	Земли иного специального назначения № 213	492124,52	1263353,64	51° 28' 29,241"	38° 40' 31,899"
1938	282	Земли иного специального назначения № 213	492123,59	1263359,75	51° 28' 29,210"	38° 40' 32,215"
1939	283	Земли иного специального назначения № 213	492121,89	1263365,69	51° 28' 29,154"	38° 40' 32,523"
1940	284	Земли иного специального назначения № 213	492119,43	1263371,37	51° 28' 29,075"	38° 40' 32,817"
1941	285	Земли иного специального назначения № 213	492116,28	1263376,68	51° 28' 28,972"	38° 40' 33,092"
1942	286	Земли иного специального назначения № 213	492112,47	1263381,55	51° 28' 28,848"	38° 40' 33,343"
1943	287	Земли иного специального назначения № 213	492108,06	1263385,89	51° 28' 28,705"	38° 40' 33,568"
1944	288	Земли иного специального назначения № 213	492103,14	1263389,63	51° 28' 28,546"	38° 40' 33,761"
1945	289	Земли иного специального назначения № 213	492097,78	1263392,71	51° 28' 28,372"	38° 40' 33,920"
1946	290	Земли иного специального назначения № 213	492092,07	1263395,08	51° 28' 28,187"	38° 40' 34,042"
1947	291	Земли иного специального назначения № 213	492086,11	1263396,71	51° 28' 27,994"	38° 40' 34,125"
1948	292	Земли иного специального назначения № 213	492079,98	1263397,55	51° 28' 27,796"	38° 40' 34,168"
1949	293	Земли иного специального назначения № 213	492073,80	1263397,61	51° 28' 27,596"	38° 40' 34,170"
1950	294	Земли иного специального назначения № 213	492067,66	1263396,87	51° 28' 27,397"	38° 40' 34,131"
1951	295	Земли иного специального назначения № 213	492061,67	1263395,35	51° 28' 27,203"	38° 40' 34,052"
1952	296	Земли иного специального назначения № 213	492055,92	1263393,09	51° 28' 27,018"	38° 40' 33,933"
1953	297	Земли иного специального назначения № 213	492050,50	1263390,10	51° 28' 26,843"	38° 40' 33,778"
1954	298	Земли иного специального назначения № 213	492045,52	1263386,45	51° 28' 26,682"	38° 40' 33,588"
1955	299	Земли иного специального назначения № 213	492041,04	1263382,19	51° 28' 26,537"	38° 40' 33,367"
1956	300	Земли иного специального назначения № 213	492037,14	1263377,39	51° 28' 26,411"	38° 40' 33,117"
1957	301	Земли иного специального назначения № 213	492033,89	1263372,13	51° 28' 26,307"	38° 40' 32,845"
1958	302	Земли иного специального назначения № 213	492031,34	1263366,50	51° 28' 26,224"	38° 40' 32,553"

1959	303	Земли иного специального назначения № 213	492029,52	1263360,59	51° 28' 26,166"	38° 40' 32,246"
1960	304	Земли иного специального назначения № 213	492028,48	1263354,49	51° 28' 26,133"	38° 40' 31,930"
1961	305	Земли иного специального назначения № 213	492296,12	1268840,51	51° 28' 34,231"	38° 45' 16,223"
1962	306	Земли иного специального назначения № 213	492295,87	1268834,38	51° 28' 34,224"	38° 45' 15,905"
1963	307	Земли иного специального назначения № 213	492296,40	1268828,27	51° 28' 34,242"	38° 45' 15,589"
1964	308	Земли иного специального назначения № 213	492297,71	1268822,28	51° 28' 34,285"	38° 45' 15,279"
1965	309	Земли иного специального назначения № 213	492299,78	1268816,50	51° 28' 34,353"	38° 45' 14,980"
1966	310	Земли иного специального назначения № 213	492302,57	1268811,04	51° 28' 34,444"	38° 45' 14,697"
1967	311	Земли иного специального назначения № 213	492306,03	1268805,98	51° 28' 34,556"	38° 45' 14,436"
1968	312	Земли иного специального назначения № 213	492310,12	1268801,40	51° 28' 34,689"	38° 45' 14,199"
1969	313	Земли иного специального назначения № 213	492314,75	1268797,38	51° 28' 34,839"	38° 45' 13,992"
1970	314	Земли иного специального назначения № 213	492319,87	1268793,99	51° 28' 35,005"	38° 45' 13,817"
1971	315	Земли иного специального назначения № 213	492325,37	1268791,28	51° 28' 35,184"	38° 45' 13,678"
1972	316	Земли иного специального назначения № 213	492331,17	1268789,29	51° 28' 35,372"	38° 45' 13,576"
1973	317	Земли иного специального назначения № 213	492337,18	1268788,07	51° 28' 35,566"	38° 45' 13,514"
1974	318	Земли иного специального назначения № 213	492343,30	1268787,62	51° 28' 35,764"	38° 45' 13,492"
1975	319	Земли иного специального назначения № 213	492349,43	1268787,96	51° 28' 35,963"	38° 45' 13,510"
1976	320	Земли иного специального назначения № 213	492355,46	1268789,08	51° 28' 36,158"	38° 45' 13,569"
1977	321	Земли иного специального назначения № 213	492361,30	1268790,96	51° 28' 36,346"	38° 45' 13,668"
1978	322	Земли иного специального назначения № 213	492366,85	1268793,57	51° 28' 36,526"	38° 45' 13,804"
1979	323	Земли иного специального назначения № 213	492372,02	1268796,87	51° 28' 36,692"	38° 45' 13,976"
1980	324	Земли иного специального назначения № 213	492376,73	1268800,81	51° 28' 36,844"	38° 45' 14,181"
1981	325	Земли иного специального назначения № 213	492380,89	1268805,31	51° 28' 36,978"	38° 45' 14,415"
1982	326	Земли иного специального назначения № 213	492384,44	1268810,31	51° 28' 37,093"	38° 45' 14,675"
1983	327	Земли иного специального назначения № 213	492387,33	1268815,72	51° 28' 37,186"	38° 45' 14,956"
1984	328	Земли иного специального назначения № 213	492389,50	1268821,46	51° 28' 37,255"	38° 45' 15,254"
1985	329	Земли иного специального назначения № 213	492390,92	1268827,43	51° 28' 37,300"	38° 45' 15,563"
1986	330	Земли иного специального назначения № 213	492391,56	1268833,53	51° 28' 37,320"	38° 45' 15,880"
1987	331	Земли иного специального назначения № 213	492391,42	1268839,66	51° 28' 37,315"	38° 45' 16,197"
1988	332	Земли иного специального назначения № 213	492390,50	1268845,73	51° 28' 37,284"	38° 45' 16,511"
1989	333	Земли иного специального назначения № 213	492388,80	1268851,62	51° 28' 37,229"	38° 45' 16,817"
1990	334	Земли иного специального назначения № 213	492386,37	1268857,26	51° 28' 37,150"	38° 45' 17,108"
1991	335	Земли иного специального назначения № 213	492383,24	1268862,53	51° 28' 37,048"	38° 45' 17,381"
1992	336	Земли иного специального назначения № 213	492379,45	1268867,36	51° 28' 36,925"	38° 45' 17,630"
1993	337	Земли иного специального назначения № 213	492375,09	1268871,67	51° 28' 36,783"	38° 45' 17,853"
1994	338	Земли иного специального назначения № 213	492370,20	1268875,38	51° 28' 36,624"	38° 45' 18,044"
1995	339	Земли иного специального назначения № 213	492364,88	1268878,44	51° 28' 36,452"	38° 45' 18,201"
1996	340	Земли иного специального назначения № 213	492359,22	1268880,79	51° 28' 36,268"	38° 45' 18,322"
1997	341	Земли иного специального назначения № 213	492353,30	1268882,40	51° 28' 36,076"	38° 45' 18,404"
1998	342	Земли иного специального назначения № 213	492347,22	1268883,24	51° 28' 35,880"	38° 45' 18,447"
1999	343	Земли иного специального назначения № 213	492341,09	1268883,29	51° 28' 35,681"	38° 45' 18,448"

2000	344	Земли иного специального назначения № 213	492335,00	1268882,56	51° 28' 35,484"	38° 45' 18,409"
2001	345	Земли иного специального назначения № 213	492329,05	1268881,06	51° 28' 35,292"	38° 45' 18,330"
2002	346	Земли иного специального назначения № 213	492323,34	1268878,81	51° 28' 35,108"	38° 45' 18,213"
2003	347	Земли иного специального назначения № 213	492317,97	1268875,85	51° 28' 34,934"	38° 45' 18,058"
2004	348	Земли иного специального назначения № 213	492313,02	1268872,22	51° 28' 34,774"	38° 45' 17,869"
2005	349	Земли иного специального назначения № 213	492308,58	1268867,99	51° 28' 34,631"	38° 45' 17,649"
2006	350	Земли иного специального назначения № 213	492304,71	1268863,23	51° 28' 34,507"	38° 45' 17,402"
2007	351	Земли иного специального назначения № 213	492301,48	1268858,01	51° 28' 34,403"	38° 45' 17,131"
2008	352	Земли иного специального назначения № 213	492298,95	1268852,43	51° 28' 34,322"	38° 45' 16,841"
2009	353	Земли иного специального назначения № 213	492297,15	1268846,56	51° 28' 34,264"	38° 45' 16,537"
2010	354	Земли иного специального назначения № 213	492296,12	1268840,51	51° 28' 34,231"	38° 45' 16,223"
2011	355	Земли иного специального назначения № 213	492932,49	1272469,27	51° 28' 54,345"	38° 48' 24,390"
2012	356	Земли иного специального назначения № 213	492932,24	1272463,21	51° 28' 54,338"	38° 48' 24,076"
2013	357	Земли иного специального назначения № 213	492932,77	1272457,17	51° 28' 54,356"	38° 48' 23,763"
2014	358	Земли иного специального назначения № 213	492934,07	1272451,25	51° 28' 54,399"	38° 48' 23,457"
2015	359	Земли иного специального назначения № 213	492936,11	1272445,54	51° 28' 54,466"	38° 48' 23,161"
2016	360	Земли иного специального назначения № 213	492938,87	1272440,14	51° 28' 54,556"	38° 48' 22,882"
2017	361	Земли иного специального назначения № 213	492942,29	1272435,14	51° 28' 54,667"	38° 48' 22,624"
2018	362	Земли иного специального назначения № 213	492946,33	1272430,61	51° 28' 54,799"	38° 48' 22,390"
2019	363	Земли иного специального назначения № 213	492950,91	1272426,64	51° 28' 54,947"	38° 48' 22,185"
2020	364	Земли иного специального назначения № 213	492955,96	1272423,29	51° 28' 55,111"	38° 48' 22,013"
2021	365	Земли иного специального назначения № 213	492961,40	1272420,61	51° 28' 55,288"	38° 48' 21,875"
2022	366	Земли иного специального назначения № 213	492967,13	1272418,65	51° 28' 55,474"	38° 48' 21,775"
2023	367	Земли иного специального назначения № 213	492973,07	1272417,44	51° 28' 55,666"	38° 48' 21,714"
2024	368	Земли иного специального назначения № 213	492979,12	1272417,00	51° 28' 55,862"	38° 48' 21,692"
2025	369	Земли иного специального назначения № 213	492985,17	1272417,33	51° 28' 56,057"	38° 48' 21,711"
2026	370	Земли иного специального назначения № 213	492991,13	1272418,44	51° 28' 56,250"	38° 48' 21,769"
2027	371	Земли иного специального назначения № 213	492996,90	1272420,30	51° 28' 56,437"	38° 48' 21,867"
2028	372	Земли иного специального назначения № 213	493002,39	1272422,88	51° 28' 56,614"	38° 48' 22,002"
2029	373	Земли иного специального назначения № 213	493007,50	1272426,14	51° 28' 56,779"	38° 48' 22,172"
2030	374	Земли иного специального назначения № 213	493012,15	1272430,03	51° 28' 56,928"	38° 48' 22,375"
2031	375	Земли иного специального назначения № 213	493016,27	1272434,48	51° 28' 57,061"	38° 48' 22,606"
2032	376	Земли иного специального назначения № 213	493019,78	1272439,42	51° 28' 57,174"	38° 48' 22,863"
2033	377	Земли иного специального назначения № 213	493022,63	1272444,77	51° 28' 57,265"	38° 48' 23,141"
2034	378	Земли иного специального назначения № 213	493024,78	1272450,44	51° 28' 57,334"	38° 48' 23,436"
2035	379	Земли иного специального назначения № 213	493026,18	1272456,34	51° 28' 57,379"	38° 48' 23,741"
2036	380	Земли иного специального назначения № 213	493026,81	1272462,37	51° 28' 57,398"	38° 48' 24,054"
2037	381	Земли иного специального назначения № 213	493026,67	1272468,43	51° 28' 57,393"	38° 48' 24,368"
2038	382	Земли иного специального назначения № 213	493025,76	1272474,42	51° 28' 57,362"	38° 48' 24,678"
2039	383	Земли иного специального назначения № 213	493024,09	1272480,25	51° 28' 57,307"	38° 48' 24,980"
2040	384	Земли иного специального назначения № 213	493021,68	1272485,81	51° 28' 57,229"	38° 48' 25,268"

2041	385	Земли иного специального назначения № 213	493018,58	1272491,03	51° 28' 57,128"	38° 48' 25,537"
2042	386	Земли иного специального назначения № 213	493014,85	1272495,80	51° 28' 57,006"	38° 48' 25,784"
2043	387	Земли иного специального назначения № 213	493010,53	1272500,05	51° 28' 56,866"	38° 48' 26,003"
2044	388	Земли иного специального назначения № 213	493005,70	1272503,72	51° 28' 56,709"	38° 48' 26,192"
2045	389	Земли иного специального назначения № 213	493000,45	1272506,75	51° 28' 56,539"	38° 48' 26,348"
2046	390	Земли иного специального назначения № 213	492994,85	1272509,07	51° 28' 56,357"	38° 48' 26,467"
2047	391	Земли иного специального назначения № 213	492989,00	1272510,66	51° 28' 56,168"	38° 48' 26,548"
2048	392	Земли иного специального назначения № 213	492982,99	1272511,49	51° 28' 55,973"	38° 48' 26,590"
2049	393	Земли иного специального назначения № 213	492976,93	1272511,54	51° 28' 55,777"	38° 48' 26,591"
2050	394	Земли иного специального назначения № 213	492970,91	1272510,82	51° 28' 55,583"	38° 48' 26,552"
2051	395	Земли иного спёциального назначения № 213	492965,04	1272509,34	51° 28' 55,393"	38° 48' 26,474"
2052	396	Земли иного специального назначения № 213	492959,40	1272507,11	51° 28' 55,211"	38° 48' 26,357"
2053	397	Земли иного специального назначения № 213	492954,09	1272504,18	51° 28' 55,039"	38° 48' 26,204"
2054	398	Земли иного специального назначения № 213	492949,20	1272500,60	51° 28' 54,881"	38° 48' 26,018"
2055	399	Земли иного специального назначения № 213	492944,80	1272496,42	51° 28' 54,740"	38° 48' 25,800"
2056	400	Земли иного специального назначения № 213	492940,98	1272491,72	51° 28' 54,617"	38° 48' 25,555"
2057	401	Земли иного специального назначения № 213	492937,79	1272486,56	51° 28' 54,514"	38° 48' 25,287"
2058	402	Земли иного специального назначения № 213	492935,29	1272481,04	51° 28' 54,434"	38° 48' 25,001"
2059	403	Земли иного специального назначения № 213	492933,51	1272475,24	51° 28' 54,378"	38° 48' 24,700"
2060	404	Земли иного специального назначения № 213	492932,49	1272469,27	51° 28' 54,345"	38° 48' 24,390"
2061	405	Земли иного специального назначения № 213	497764,33	1287768,30	51° 31' 27,750"	39° 1' 39,039"
2062	406	Земли иного специального назначения № 213	497673,52	1287711,70	51° 31' 24,825"	39° 1' 36,068"
2063	407	Земли иного специального назначения № 213	497695,87	1287677,47	51° 31' 25,557"	39° 1' 34,301"
2064	408	Земли иного специального назначения № 213	497444,83	1287513,55	51° 31' 17,474"	39° 1' 25,703"
2065	409	Земли иного специального назначения № 213	497500,70	1287427,98	51° 31' 19,302"	39° 1' 21,286"
2066	410	Земли иного специального назначения № 213	497814,81	1287627,59	51° 31' 29,417"	39° 1' 31,760"
2067	411	Земли иного специального назначения № 213	497820,92	1287617,97	51° 31' 29,617"	39° 1' 31,263"
2068	412	Земли иного специального назначения № 213	497893,32	1287663,97	51° 31' 31,949"	39° 1' 33,677"
2069	413	Земли иного специального назначения № 213	497819,56	1287775,74	51° 31' 29,535"	39° 1' 39,446"
2070	414	Земли иного специального назначения № 213	497806,81	1287794,77	51° 31' 29,118"	39° 1' 40,428"
2071	415	Земли иного специального назначения № 213	497764,33	1287768,30	51° 31' 27,750"	39° 1' 39,039"
2072	416	Земли иного специального назначения № 213	497585,52	1268595,78	51° 31' 25,406"	38° 45' 4,546"
2073	417	Земли иного специального назначения № 213	497581,53	1268580,85	51° 31' 25,279"	38° 45' 3,770"
2074	418	Земли иного специального назначения № 213	497598,24	1268588,78	51° 31' 25,819"	38° 45' 4,185"
2075	419	Земли иного специального назначения № 213	497618,30	1268682,74	51° 31' 26,457"	38° 45' 9,062"
2076	420	Земли иного специального назначения № 213	497663,52	1268692,25	51° 31' 27,919"	38° 45' 9,564"
2077	421	Земли иного специального назначения № 213	497671,64	1268697,35	51° 31' 28,181"	38° 45' 9,830"
2078	422	Земли иного специального назначения № 213	497729,08	1268727,99	51° 31' 30,036"	38° 45' 11,430"
2079	423	Земли иного специального назначения № 213	497817,48	1268832,95	51° 31' 32,883"	38° 45' 16,892"
2080	424	Земли иного специального назначения № 213	497738,05	1268885,08	51° 31' 30,307"	38° 45' 19,580"
2081	425	Земли иного специального назначения № 213	497697,02	1268839,94	51° 31' 28,985"	38° 45' 17,231"

2082	426	Земли иного специального назначения № 213	497630,38	1268766,63	51° 31' 26,837"	38° 45' 13,416"
2083	427	Земли иного специального назначения № 213	497591,31	1268727,99	51° 31' 25,578"	38° 45' 11,404"
2084	428	Земли иного специального назначения № 213	497611,41	1268682,27	51° 31' 26,234"	38° 45' 9,036"
2085	429	Земли иного специального назначения № 213	497587,71	1268603,98	51° 31' 25,476"	38° 45' 4,971"
2086	430	Земли иного специального назначения № 213	497585,52	1268595,78	51° 31' 25,406"	38° 45' 4,546"
2087	431	Земли иного специального назначения № 213	500936,41	1286307,96	51° 33' 10,728"	39° 0' 24,471"
2088	432	Земли иного специального назначения № 213	500928,98	1286303,18	51° 33' 10,488"	39° 0' 24,221"
2089	433	Земли иного специального назначения № 213	500941,24	1286221,55	51° 33' 10,904"	39° 0' 19,989"
2090	434	Земли иного специального назначения № 213	500967,11	1286205,18	51° 33' 11,745"	39° 0' 19,149"
2091	435	Земли иного специального назначения № 213	501005,28	1286210,71	51° 33' 12,978"	39° 0' 19,450"
2092	436	Земли иного специального назначения № 213	501067,14	1286246,56	51° 33' 14,972"	39° 0' 21,333"
2093	437	Земли иного специального назначения № 213	501134,90	1286280,11	51° 33' 17,156"	39° 0' 23,100"
2094	438	Земли иного специального назначения № 213	501176,11	1286293,12	51° 33' 18,487"	39° 0' 23,790"
2095	439	Земли иного специального назначения № 213	501172,98	1286317,71	51° 33' 18,380"	39° 0' 25,065"
2096	440	Земли иного специального назначения № 213	501176,49	1286421,47	51° 33' 18,469"	39° 0' 30,452"
2097	441	Земли иного специального назначения № 213	501169,16	1286456,07	51° 33' 18,224"	39° 0' 32,245"
2098	442	Земли иного специального назначения № 213	501151,14	1286453,77	51° 33' 17,641"	39° 0' 32,119"
2099	443	Земли иного специального назначения № 213	500936,41	1286307,96	51° 33' 10,728"	39° 0' 24,471"
2100	444	Земли иного специального назначения № 213	502765,21	1274165,17	51° 34' 12,241"	38° 49' 54,699"
2101	445	Земли иного специального назначения № 213	502533,20	1274288,30	51° 34' 4,715"	38° 50' 1,034"
2102	446	Земли иного специального назначения № 213	502386,96	1274336,66	51° 33' 59,976"	38° 50' 3,508"
2103	447	Земли иного специального назначения № 213	502221,53	1273869,50	51° 33' 54,695"	38° 49' 39,215"
2104	448	Земли иного специального назначения № 213	502177,38	1273731,87	51° 33' 53,288"	38° 49' 32,059"
2105	449	Земли иного специального назначения № 213	502078,89	1273490,09	51° 33' 50,137"	38° 49' 19,483"
2106	450	Земли иного специального назначения № 213	502062,95	1273427,30	51° 33' 49,631"	38° 49' 16,220"
2107	451	Земли иного специального назначения № 213	501999,68	1273194,74	51° 33' 47,618"	38° 49' 4,132"
2108	452	Земли иного специального назначения № 213	501983,88	1272875,82	51° 33' 47,154"	38° 48' 47,572"
2109	453	Земли иного специального назначения № 213	501983,33	1272832,89	51° 33' 47,143"	38° 48' 45,343"
2110	454	Земли иного специального назначения № 213	502000,45	1272806,05	51° 33' 47,700"	38° 48' 43,954"
2111	455	Земли иного специального назначения № 213	502127,12	1272756,23	51° 33' 51,806"	38° 48' 41,397"
2112	456	Земли иного специального назначения № 213	502423,68	1272639,58	51° 34' 1,418"	38° 48' 35,410"
2113	457	Земли иного специального назначения № 213	502477,25	1272803,80	51° 34' 3,128"	38° 48' 43,948"
2114	458	Земли иного специального назначения № 213	502578,20	1273052,39	51° 34' 6,358"	38° 48' 56,879"
2115	459	Земли иного специального назначения № 213	502633,81	1273189,34	51° 34' 8,137"	38° 49' 4,002"
2116	460	Земли иного специального назначения № 213	502747,54	1273523,30	51° 34' 11,767"	38° 49' 21,368"
2117	461	Земли иного специального назначения № 213	502775,80	1273608,97	51° 34' 12,669"	38° 49' 25,823"
2118	462	Земли иного специального назначения № 213	502901,41	1273967,38	51° 34' 16,678"	38° 49' 44,463"
2119	463	Земли иного специального назначения № 213	502945,54	1274088,08	51° 34' 18,088"	38° 49' 50,741"
2120	464	Земли иного специального назначения № 213	502939,35	1274095,25	51° 34' 17,886"	38° 49' 51,112"
2121	465	Земли иного специального назначения № 213	502906,54	1274141,28	51° 34' 16,818"	38° 49' 53,494"
2122	466	Земли иного специального назначения № 213	502803,25	1274106,63	51° 34' 13,481"	38° 49' 51,669"

2123	467	Земли иного специального назначения № 213	502743,75	1274085,82	51° 34' 11,559"	38° 49' 50,574"
2124	468	Земли иного специального назначения № 213	502727,86	1274136,35	51° 34' 11,037"	38° 49' 53,193"
2125	469	Земли иного специального назначения № 213	502765,21	1274165,17	51° 34' 12,241"	38° 49' 54,699"
2126	470	Земли иного специального назначения № 213	505254,40	1282259,51	51° 35' 31,322"	38° 56' 55,781"
2127	471	Земли иного специального назначения № 213	505182,06	1282289,18	51° 35' 28,976"	38° 56' 57,299"
2128	472	Земли иного специального назначения № 213	505245,88	1282463,12	51° 35' 31,005"	38° 57' 6,355"
2129	473	Земли иного специального назначения № 213	505104,27	1282512,59	51° 35' 26,413"	38° 57' 8,878"
2130	474	Земли иного специального назначения № 213	505013,16	1282251,81	51° 35' 23,519"	38° 56' 55,302"
2131	475	Земли иного специального назначения № 213	505221,81	1282166,21	51° 35' 30,287"	38° 56' 50,924"
2132	476	Земли иного специального назначения № 213	505254,40	1282259,51	51° 35' 31,322"	38° 56' 55,781"
2133	477	Земли иного специального назначения № 213	506475,75	1285201,93	51° 36' 10,205"	38° 59' 29,066"
2134	478	Земли иного специального назначения № 213	506473,48	1285176,44	51° 36' 10,138"	38° 59' 27,740"
2135	479	Земли иного специального назначения № 213	506474,01	1285151,37	51° 36' 10,160"	38° 59' 26,438"
2136	480	Земли иного специального назначения № 213	506475,24	1285123,64	51° 36' 10,206"	38° 59' 24,998"
2137	481	Земли иного специального назначения № 213	506486,73	1285125,46	51° 36' 10,578"	38° 59' 25,096"
2138	482	Земли иного специального назначения № 213	506490,93	1285124,12	51° 36' 10,714"	38° 59' 25,028"
2139	483	Земли иного специального назначения № 213	506538,57	1285118,33	51° 36' 12,257"	38° 59' 24,745"
2140	484	Земли иного специального назначения № 213	506589,57	1285110,95	51° 36' 13,908"	38° 59' 24,380"
2141	485	Земли иного специального назначения № 213	506654,65	1285207,32	51° 36' 15,992"	38° 59' 29,410"
2142	486	Земли иного специального назначения № 213	506626,38	1285242,32	51° 36' 15,070"	38° 59' 31,219"
2143	487	Земли иного специального назначения № 213	506475,75	1285201,93	51° 36' 10,205"	38° 59' 29,066"
2144	488	Земли иного специального назначения № 213	513636,68	1267250,06	51° 40' 4,909"	38° 43' 57,584"
2145	489	Земли иного специального назначения № 213	513690,16	1267264,39	51° 40' 6,638"	38° 43' 58,339"
2146	490	Земли иного специального назначения № 213	513697,23	1267266,46	51° 40' 6,867"	38° 43' 58,448"
2147	491	Земли иного специального назначения № 213	513707,28	1267277,43	51° 40' 7,191"	38° 43' 59,021"
2148	492	Земли иного специального назначения № 213	513651,47	1267295,29	51° 40' 5,383"	38° 43' 59,940"
2149	493	Земли иного специального назначения № 213	513636,68	1267250,06	51° 40' 4,909"	38° 43' 57,584"
2150		**Земли иного специального назначения № 213 Количество**		493		493
2151	1	Земли иного специального назначения № 219	541692,92	1389781,13	51° 54' 10,532"	40° 30' 51,559"
2152	2	Земли иного специального назначения № 219	541648,25	1389745,84	51° 54' 9,120"	40° 30' 49,649"
2153	3	Земли иного специального назначения № 219	541623,96	1389727,64	51° 54' 8,351"	40° 30' 48,662"
2154	4	Земли иного специального назначения № 219	541498,54	1389664,25	51° 54' 4,352"	40° 30' 45,166"
2155	5	Земли иного специального назначения № 219	541386,57	1389608,67	51° 54' 0,782"	40° 30' 42,097"
2156	6	Земли иного специального назначения № 219	541323,88	1389577,54	51° 53' 58,783"	40° 30' 40,379"
2157	7	Земли иного специального назначения № 219	541323,94	1389576,95	51° 53' 58,786"	40° 30' 40,349"
2158	8	Земли иного специального назначения № 219	541248,91	1389536,71	51° 53' 56,396"	40° 30' 38,136"
2159	9	Земли иного специального назначения № 219	541218,06	1389502,21	51° 53' 55,429"	40° 30' 36,288"
2160	10	Земли иного специального назначения № 219	541226,10	1389444,46	51° 53' 55,741"	40° 30' 33,281"
2161	11	Земли иного специального назначения № 219	541238,46	1389390,98	51° 53' 56,189"	40° 30' 30,503"
2162	12	Земли иного специального назначения № 219	541272,80	1389324,67	51° 53' 57,359"	40° 30' 27,088"
2163	13	Земли иного специального назначения № 219	541316,17	1389284,48	51° 53' 58,798"	40° 30' 25,050"

2164	14	Земли иного специального назначения № 219	541403,82	1389258,35	51° 54' 1,655"	40° 30' 23,812"
2165	15	Земли иного специального назначения № 219	541895,80	1389460,25	51° 54' 17,382"	40° 30' 35,081"
2166	16	Земли иного специального назначения № 219	541884,26	1389608,61	51° 54' 16,875"	40° 30' 42,819"
2167	17	Земли иного специального назначения № 219	541743,27	1389775,54	51° 54' 12,165"	40° 30' 51,340"
2168	18	Земли иного специального назначения № 219	541692,92	1389781,13	51° 54' 10,532"	40° 30' 51,559"
2169	19	Земли иного специального назначения № 219	505087,87	1414244,44	51° 34' 3,177"	40° 51' 7,934"
2170	20	Земли иного специального назначения № 219	505041,00	1414238,88	51° 34' 1,668"	40° 51' 7,567"
2171	21	Земли иного специального назначения № 219	505062,26	1414176,12	51° 34' 2,421"	40° 51' 4,347"
2172	22	Земли иного специального назначения № 219	505108,95	1414187,36	51° 34' 3,919"	40° 51' 5,008"
2173	23	Земли иного специального назначения № 219	505087,87	1414244,44	51° 34' 3,177"	40° 51' 7,934"
2174	24	Земли иного специального назначения № 219	508854,14	1421696,42	51° 35' 56,942"	40° 57' 41,101"
2175	25	Земли иного специального назначения № 219	508687,08	1421637,22	51° 35' 51,607"	40° 57' 37,734"
2176	26	Земли иного специального назначения № 219	508710,39	1421564,16	51° 35' 52,440"	40° 57' 33,982"
2177	27	Земли иного специального назначения № 219	508879,16	1421618,00	51° 35' 57,837"	40° 57' 37,074"
2178	28	Земли иного специального назначения № 219	508854,14	1421696,42	51° 35' 56,942"	40° 57' 41,101"
2179	29	Земли иного специального назначения № 219	509725,90	1419415,42	51° 36' 27,608"	40° 55' 44,215"
2180	30	Земли иного специального назначения № 219	509722,74	1419387,11	51° 36' 27,536"	40° 55' 42,739"
2181	31	Земли иного специального назначения № 219	509702,15	1419389,94	51° 36' 26,867"	40° 55' 42,851"
2182	32	Земли иного специального назначения № 219	509696,00	1419383,29	51° 36' 26,676"	40° 55' 42,495"
2183	33	Земли иного специального назначения № 219	509692,89	1419366,58	51° 36' 26,593"	40° 55' 41,622"
2184	34	Земли иного специального назначения № 219	509718,73	1419353,90	51° 36' 27,442"	40° 55' 41,008"
2185	35	Земли иного специального назначения № 219	509756,23	1419351,28	51° 36' 28,657"	40° 55' 40,938"
2186	36	Земли иного специального назначения № 219	509810,89	1419349,46	51° 36' 30,426"	40° 55' 40,938"
2187	37	Земли иного специального назначения № 219	509825,78	1419368,95	51° 36' 30,886"	40° 55' 41,976"
2188	38	Земли иного специального назначения № 219	509839,62	1419422,78	51° 36' 31,276"	40° 55' 44,795"
2189	39	Земли иного специального назначения № 219	509886,59	1419441,66	51° 36' 32,774"	40° 55' 45,856"
2190	40	Земли иного специального назначения № 219	509898,36	1419455,58	51° 36' 33,139"	40° 55' 46,599"
2191	41	Земли иного специального назначения № 219	509888,95	1419468,84	51° 36' 32,821"	40° 55' 47,272"
2192	42	Земли иного специального назначения № 219	509867,77	1419468,19	51° 36' 32,137"	40° 55' 47,201"
2193	43	Земли иного специального назначения № 219	509815,60	1419457,44	51° 36' 30,462"	40° 55' 46,552"
2194	44	Земли иного специального назначения № 219	509790,54	1419445,69	51° 36' 29,664"	40° 55' 45,899"
2195	45	Земли иного специального назначения № 219	509776,68	1419439,20	51° 36' 29,223"	40° 55' 45,538"
2196	46	Земли иного специального назначения № 219	509725,90	1419415,42	51° 36' 27,608"	40° 55' 44,215"
2197	47	Земли иного специального назначения № 219	516210,68	1419822,05	51° 39' 56,796"	40° 56' 16,642"
2198	48	Земли иного специального назначения № 219	516202,57	1419797,62	51° 39' 56,560"	40° 56' 15,358"
2199	49	Земли иного специального назначения № 219	516211,74	1419756,06	51° 39' 56,902"	40° 56' 13,214"
2200	50	Земли иного специального назначения № 219	516221,47	1419741,91	51° 39' 57,232"	40° 56' 12,495"
2201	51	Земли иного специального назначения № 219	516263,18	1419735,98	51° 39' 58,587"	40° 56' 12,259"
2202	52	Земли иного специального назначения № 219	516303,47	1419741,88	51° 39' 59,882"	40° 56' 12,636"
2203	53	Земли иного специального назначения № 219	516328,00	1419777,77	51° 40' 0,636"	40° 56' 14,545"
2204	54	Земли иного специального назначения № 219	516338,00	1419815,05	51° 40' 0,919"	40° 56' 16,501"

2205	55	Земли иного специального назначения № 219	516330,10	1419840,25	51° 40' 0,636"	40° 56' 17,797"
2206	56	Земли иного специального назначения № 219	516308,35	1419865,45	51° 39' 59,906"	40° 56' 19,069"
2207	57	Земли иного специального назначения № 219	516284,56	1419873,28	51° 39' 59,128"	40° 56' 19,434"
2208	58	Земли иного специального назначения № 219	516241,21	1419852,07	51° 39' 57,750"	40° 56' 18,256"
2209	59	Земли иного специального назначения № 219	516210,68	1419822,05	51° 39' 56,796"	40° 56' 16,642"
2210	60	Земли иного специального назначения № 219	516633,73	1425787,97	51° 40' 3,872"	41° 1' 27,519"
2211	61	Земли иного специального назначения № 219	516629,16	1425761,59	51° 40' 3,754"	41° 1' 26,139"
2212	62	Земли иного специального назначения № 219	516630,73	1425701,86	51° 40' 3,872"	41° 1' 23,038"
2213	63	Земли иного специального назначения № 219	516645,56	1425666,63	51° 40' 4,391"	41° 1' 21,233"
2214	64	Земли иного специального назначения № 219	516680,10	1425652,50	51° 40' 5,523"	41° 1' 20,561"
2215	65	Земли иного специального назначения № 219	516738,03	1425650,03	51° 40' 7,398"	41° 1' 20,537"
2216	66	Земли иного специального назначения № 219	516732,60	1425693,33	51° 40' 7,174"	41° 1' 22,778"
2217	67	Земли иного специального назначения № 219	516722,58	1425730,43	51° 40' 6,809"	41° 1' 24,689"
2218	68	Земли иного специального назначения № 219	516683,88	1425750,84	51° 40' 5,535"	41° 1' 25,680"
2219	69	Земли иного специального назначения № 219	516655,59	1425776,55	51° 40' 4,591"	41° 1' 26,965"
2220	70	Земли иного специального назначения № 219	516633,73	1425787,97	51° 40' 3,872"	41° 1' 27,519"
2221	71	Земли иного специального назначения № 219	517269,27	1413592,65	51° 40' 37,665"	40° 50' 54,583"
2222	72	Земли иного специального назначения № 219	517213,57	1413582,55	51° 40' 35,875"	40° 50' 53,964"
2223	73	Земли иного специального назначения № 219	517226,09	1413505,32	51° 40' 36,361"	40° 50' 49,969"
2224	74	Земли иного специального назначения № 219	517285,89	1413517,31	51° 40' 38,281"	40° 50' 50,694"
2225	75	Земли иного специального назначения № 219	517269,27	1413592,65	51° 40' 37,665"	40° 50' 54,583"
2226	76	Земли иного специального назначения № 219	519890,95	1415562,79	51° 42' 0,341"	40° 52' 41,502"
2227	77	Земли иного специального назначения № 219	519876,01	1415559,97	51° 41' 59,861"	40° 52' 41,330"
2228	78	Земли иного специального назначения № 219	519895,42	1415462,54	51° 42' 0,592"	40° 52' 36,294"
2229	79	Земли иного специального назначения № 219	519959,41	1415487,96	51° 42' 2,634"	40° 52' 37,726"
2230	80	Земли иного специального назначения № 219	519949,38	1415552,60	51° 42' 2,241"	40° 52' 41,071"
2231	81	Земли иного специального назначения № 219	519901,19	1415541,56	51° 42' 0,695"	40° 52' 40,415"
2232	82	Земли иного специального назначения № 219	519890,95	1415562,79	51° 42' 0,341"	40° 52' 41,502"
2233	83	Земли иного специального назначения № 219	521624,98	1414043,43	51° 42' 58,003"	40° 51' 25,392"
2234	84	Земли иного специального назначения № 219	521536,87	1413997,68	51° 42' 55,203"	40° 51' 22,861"
2235	85	Земли иного специального назначения № 219	521575,25	1413924,35	51° 42' 56,521"	40° 51' 19,110"
2236	86	Земли иного специального назначения № 219	521661,62	1413972,89	51° 42' 59,262"	40° 51' 21,782"
2237	87	Земли иного специального назначения № 219	521624,98	1414043,43	51° 42' 58,003"	40° 51' 25,392"
2238	88	Земли иного специального назначения № 219	522591,75	1415962,94	51° 43' 27,225"	40° 53' 6,946"
2239	89	Земли иного специального назначения № 219	522551,19	1415955,87	51° 43' 25,922"	40° 53' 6,508"
2240	90	Земли иного специального назначения № 219	522562,23	1415920,02	51° 43' 26,317"	40° 53' 4,661"
2241	91	Земли иного специального назначения № 219	522597,81	1415927,40	51° 43' 27,459"	40° 53' 5,106"
2242	92	Земли иного специального назначения № 219	522591,75	1415962,94	51° 43' 27,225"	40° 53' 6,946"
2243	93	Земли иного специального назначения № 219	524991,79	1387771,10	51° 45' 12,298"	40° 28' 42,580"
2244	94	Земли иного специального назначения № 219	524963,64	1387768,39	51° 45' 11,391"	40° 28' 42,399"
2245	95	Земли иного специального назначения № 219	524970,46	1387702,68	51° 45' 11,669"	40° 28' 38,985"

2246	96	Земли иного специального назначения № 219	524976,55	1387644,05	51° 45' 11,918"	40° 28' 35,939"
2247	97	Земли иного специального назначения № 219	524967,10	1387643,13	51° 45' 11,613"	40° 28' 35,878"
2248	98	Земли иного специального назначения № 219	524948,28	1387535,75	51° 45' 11,100"	40° 28' 30,256"
2249	99	Земли иного специального назначения № 219	524998,05	1387540,57	51° 45' 12,705"	40° 28' 30,578"
2250	100	Земли иного специального назначения № 219	525016,87	1387647,95	51° 45' 13,218"	40° 28' 36,200"
2251	101	Земли иного специального назначения № 219	525036,29	1387649,83	51° 45' 13,845"	40° 28' 36,325"
2252	102	Земли иного специального назначения № 219	525030,52	1387705,39	51° 45' 13,609"	40° 28' 39,211"
2253	103	Земли иного специального назначения № 219	525030,09	1387709,43	51° 45' 13,592"	40° 28' 39,421"
2254	104	Земли иного специального назначения № 219	525029,70	1387713,19	51° 45' 13,576"	40° 28' 39,617"
2255	105	Земли иного специального назначения № 219	525023,37	1387774,13	51° 45' 13,317"	40° 28' 42,783"
2256	106	Земли иного специального назначения № 219	524991,79	1387771,10	51° 45' 12,298"	40° 28' 42,580"
2257	107	Земли иного специального назначения № 219	536090,70	1397695,69	51° 51' 2,058"	40° 37' 36,621"
2258	108	Земли иного специального назначения № 219	536078,65	1397634,73	51° 51' 1,726"	40° 37' 33,419"
2259	109	Земли иного специального назначения № 219	536109,47	1397648,49	51° 51' 2,710"	40° 37' 34,185"
2260	110	Земли иного специального назначения № 219	536163,63	1397662,45	51° 51' 4,447"	40° 37' 34,997"
2261	111	Земли иного специального назначения № 219	536238,65	1397676,23	51° 51' 6,860"	40° 37' 35,832"
2262	112	Земли иного специального назначения № 219	536246,34	1397709,07	51° 51' 7,077"	40° 37' 37,558"
2263	113	Земли иного специального назначения № 219	536253,33	1397730,33	51° 51' 7,283"	40° 37' 38,679"
2264	114	Земли иного специального назначения № 219	536248,07	1397743,85	51° 51' 7,100"	40° 37' 39,376"
2265	115	Земли иного специального назначения № 219	536226,88	1397768,78	51° 51' 6,391"	40° 37' 40,646"
2266	116	Земли иного специального назначения № 219	536105,33	1397748,26	51° 51' 2,481"	40° 37' 39,388"
2267	117	Земли иного специального назначения № 219	536090,70	1397695,69	51° 51' 2,058"	40° 37' 36,621"
2268	118	Земли иного специального назначения № 219	539135,89	1413168,39	51° 52' 25,005"	40° 51' 9,481"
2269	119	Земли иного специального назначения № 219	539134,51	1413142,18	51° 52' 24,988"	40° 51' 8,110"
2270	120	Земли иного специального назначения № 219	539136,69	1413078,76	51° 52' 25,125"	40° 51' 4,801"
2271	121	Земли иного специального назначения № 219	539192,18	1413056,61	51° 52' 26,942"	40° 51' 3,739"
2272	122	Земли иного специального назначения № 219	539230,76	1413052,73	51° 52' 28,194"	40° 51' 3,602"
2273	123	Земли иного специального назначения № 219	539321,55	1413072,42	51° 52' 31,108"	40° 51' 4,785"
2274	124	Земли иного специального назначения № 219	539281,75	1413153,14	51° 52' 29,737"	40° 51' 8,933"
2275	125	Земли иного специального назначения № 219	539254,47	1413260,04	51° 52' 28,742"	40° 51' 14,470"
2276	126	Земли иного специального назначения № 219	539210,95	1413209,93	51° 52' 27,388"	40° 51' 11,778"
2277	127	Земли иного специального назначения № 219	539152,22	1413197,40	51° 52' 25,502"	40° 51' 11,024"
2278	128	Земли иного специального назначения № 219	539135,89	1413168,39	51° 52' 25,005"	40° 51' 9,481"
2279	129	Земли иного специального назначения № 219	543447,96	1397201,41	51° 55' 0,403"	40° 37' 22,105"
2280	130	Земли иного специального назначения № 219	543448,83	1397156,95	51° 55' 0,473"	40° 37' 19,782"
2281	131	Земли иного специального назначения № 219	543448,84	1397156,35	51° 55' 0,474"	40° 37' 19,750"
2282	132	Земли иного специального назначения № 219	543449,08	1397143,57	51° 55' 0,494"	40° 37' 19,083"
2283	133	Земли иного специального назначения № 219	543458,16	1397136,43	51° 55' 0,794"	40° 37' 18,723"
2284	134	Земли иного специального назначения № 219	543471,00	1397138,19	51° 55' 1,208"	40° 37' 18,835"
2285	135	Земли иного специального назначения № 219	543555,91	1397149,82	51° 55' 3,942"	40° 37' 19,573"
2286	136	Земли иного специального назначения № 219	543565,94	1397241,88	51° 55' 4,179"	40° 37' 24,402"

2287	137	Земли иного специального назначения № 219	543495,01	1397240,66	51° 55' 1,887"	40° 37' 24,229"
2288	138	Земли иного специального назначения № 219	543475,86	1397240,33	51° 55' 1,268"	40° 37' 24,183"
2289	139	Земли иного специального назначения № 219	543447,96	1397201,41	51° 55' 0,403"	40° 37' 22,105"
2290		**Земли иного специального назначения № 219 Количество**		139		139
2291	1	Земли иного специального назначения № 51	522064,79	1347608,55	51° 44' 7,981"	39° 53' 46,613"
2292	2	Земли иного специального назначения № 51	522064,29	1347604,69	51° 44' 7,967"	39° 53' 46,411"
2293	3	Земли иного специального назначения № 51	522093,94	1347572,97	51° 44' 8,946"	39° 53' 44,789"
2294	4	Земли иного специального назначения № 51	522144,96	1347631,84	51° 44' 10,559"	39° 53' 47,907"
2295	5	Земли иного специального назначения № 51	522115,20	1347662,95	51° 44' 9,577"	39° 53' 49,498"
2296	6	Земли иного специального назначения № 51	522082,31	1347629,15	51° 44' 8,534"	39° 53' 47,704"
2297	7	Земли иного специального назначения № 51	522071,66	1347617,14	51° 44' 8,197"	39° 53' 47,067"
2298	8	Земли иного специального назначения № 51	522064,79	1347608,55	51° 44' 7,981"	39° 53' 46,613"
2299	9	Земли иного специального назначения № 51	528747,99	1361341,41	51° 47' 34,924"	40° 5' 49,682"
2300	10	Земли иного специального назначения № 51	528781,77	1361224,02	51° 47' 36,101"	40° 5' 43,598"
2301	11	Земли иного специального назначения № 51	528790,48	1361226,57	51° 47' 36,381"	40° 5' 43,741"
2302	12	Земли иного специального назначения № 51	528803,27	1361230,31	51° 47' 36,792"	40° 5' 43,951"
2303	13	Земли иного специального назначения № 51	528831,02	1361238,06	51° 47' 37,684"	40° 5' 44,387"
2304	14	Земли иного специального назначения № 51	528810,05	1361324,19	51° 47' 36,944"	40° 5' 48,855"
2305	15	Земли иного специального назначения № 51	528804,45	1361339,27	51° 47' 36,752"	40° 5' 49,635"
2306	16	Земли иного специального назначения № 51	528796,18	1361345,57	51° 47' 36,480"	40° 5' 49,954"
2307	17	Земли иного специального назначения № 51	528786,01	1361346,57	51° 47' 36,150"	40° 5' 49,995"
2308	18	Земли иного специального назначения № 51	528747,99	1361341,41	51° 47' 34,924"	40° 5' 49,682"
2309	19	Земли иного специального назначения № 51	528956,77	1339684,20	51° 47' 55,677"	39° 47' 0,176"
2310	20	Земли иного специального назначения № 51	528899,94	1339675,95	51° 47' 53,844"	39° 46' 59,693"
2311	21	Земли иного специального назначения № 51	528905,49	1339596,28	51° 47' 54,069"	39° 46' 55,542"
2312	22	Земли иного специального назначения № 51	528960,55	1339604,61	51° 47' 55,846"	39° 46' 56,027"
2313	23	Земли иного специального назначения № 51	528956,77	1339684,20	51° 47' 55,677"	39° 47' 0,176"
2314	24	Земли иного специального назначения № 51	529079,74	1329628,09	51° 48' 5,131"	39° 38' 15,621"
2315	25	Земли иного специального назначения № 51	529108,24	1329582,60	51° 48' 6,077"	39° 38' 13,271"
2316	26	Земли иного специального назначения № 51	529118,87	1329565,64	51° 48' 6,429"	39° 38' 12,395"
2317	27	Земли иного специального назначения № 51	529120,49	1329562,57	51° 48' 6,483"	39° 38' 12,236"
2318	28	Земли иного специального назначения № 51	529151,37	1329571,53	51° 48' 7,477"	39° 38' 12,729"
2319	29	Земли иного специального назначения № 51	529209,06	1329588,28	51° 48' 9,335"	39° 38' 13,651"
2320	30	Земли иного специального назначения № 51	529226,14	1329610,52	51° 48' 9,876"	39° 38' 14,825"
2321	31	Земли иного специального назначения № 51	529222,26	1329674,60	51° 48' 9,718"	39° 38' 18,166"
2322	32	Земли иного специального назначения № 51	529221,65	1329684,65	51° 48' 9,693"	39° 38' 18,690"
2323	33	Земли иного специального назначения № 51	529219,97	1329712,48	51° 48' 9,624"	39° 38' 20,140"
2324	34	Земли иного специального назначения № 51	529071,85	1329701,54	51° 48' 4,839"	39° 38' 19,447"
2325	35	Земли иного специального назначения № 51	529079,74	1329628,09	51° 48' 5,131"	39° 38' 15,621"
2326	36	Земли иного специального назначения № 51	529338,89	1329704,16	51° 48' 13,476"	39° 38' 19,805"
2327	37	Земли иного специального назначения № 51	529248,08	1329690,30	51° 48' 10,545"	39° 38' 19,006"

2328	38	Земли иного специального назначения № 51	529259,16	1329556,22	51° 48' 10,972"	39° 38' 12,020"
2329	39	Земли иного специального назначения № 51	529259,71	1329549,45	51° 48' 10,994"	39° 38' 11,667"
2330	40	Земли иного специального назначения № 51	529261,10	1329532,68	51° 48' 11,047"	39° 38' 10,793"
2331	41	Земли иного специального назначения № 51	529358,71	1329573,97	51° 48' 14,183"	39° 38' 13,028"
2332	42	Земли иного специального назначения № 51	529358,67	1329574,24	51° 48' 14,182"	39° 38' 13,042"
2333	43	Земли иного специального назначения № 51	529356,07	1329591,29	51° 48' 14,089"	39° 38' 13,930"
2334	44	Земли иного специального назначения № 51	529354,19	1329603,69	51° 48' 14,022"	39° 38' 14,575"
2335	45	Земли иного специального назначения № 51	529338,89	1329704,16	51° 48' 13,476"	39° 38' 19,805"
2336	46	Земли иного специального назначения № 51	531345,48	1372450,33	51° 48' 50,576"	40° 15' 32,347"
2337	47	Земли иного специального назначения № 51	531320,51	1372391,48	51° 48' 49,814"	40° 15' 29,245"
2338	48	Земли иного специального назначения № 51	531366,41	1372371,18	51° 48' 51,315"	40° 15' 28,244"
2339	49	Земли иного специального назначения № 51	531390,01	1372428,56	51° 48' 52,033"	40° 15' 31,268"
2340	50	Земли иного специального назначения № 51	531345,48	1372450,33	51° 48' 50,576"	40° 15' 32,347"
2341	51	Земли иного специального назначения № 51	530462,11	1350114,83	51° 48' 38,000"	39° 56' 5,885"
2342	52	Земли иного специального назначения № 51	530356,38	1350109,04	51° 48' 34,584"	39° 56' 5,473"
2343	53	Земли иного специального назначения № 51	530368,74	1350083,78	51° 48' 35,000"	39° 56' 4,168"
2344	54	Земли иного специального назначения № 51	530388,09	1350042,24	51° 48' 35,653"	39° 56' 2,020"
2345	55	Земли иного специального назначения № 51	530394,61	1350028,23	51° 48' 35,873"	39° 56' 1,296"
2346	56	Земли иного специального назначения № 51	530430,51	1350039,99	51° 48' 37,027"	39° 56' 1,947"
2347	57	Земли иного специального назначения № 51	530484,59	1350086,88	51° 48' 38,746"	39° 56' 4,450"
2348	58	Земли иного специального назначения № 51	530473,44	1350100,74	51° 48' 38,376"	39° 56' 5,161"
2349	59	Земли иного специального назначения № 51	530462,11	1350114,83	51° 48' 38,000"	39° 56' 5,885"
2350	60	Земли иного специального назначения № 51	531694,96	1367949,56	51° 49' 5,360"	40° 11' 37,934"
2351	61	Земли иного специального назначения № 51	531640,81	1367958,34	51° 49' 3,602"	40° 11' 38,326"
2352	62	Земли иного специального назначения № 51	531643,02	1367928,98	51° 49' 3,695"	40° 11' 36,797"
2353	63	Земли иного специального назначения № 51	531709,61	1367913,17	51° 49' 5,861"	40° 11' 36,053"
2354	64	Земли иного специального назначения № 51	531709,20	1367939,19	51° 49' 5,828"	40° 11' 37,411"
2355	65	Земли иного специального назначения № 51	531694,96	1367949,56	51° 49' 5,360"	40° 11' 37,934"
2356	66	Земли иного специального назначения № 51	534140,57	1379452,05	51° 50' 15,287"	40° 21' 41,416"
2357	67	Земли иного специального назначения № 51	534092,14	1379373,54	51° 50' 13,786" -	40° 21' 37,252"
2358	68	Земли иного специального назначения № 51	534093,26	1379366,43	51° 50' 13,828"	40° 21' 36,883"
2359	69	Земли иного специального назначения № 51	534126,04	1379373,55	51° 50' 14,882"	40° 21' 37,299"
2360	70	Земли иного специального назначения № 51	534168,91	1379419,81	51° 50' 16,230"	40° 21' 39,771"
2361	71	Земли иного специального назначения № 51	534238,15	1379489,00	51° 50' 18,411"	40° 21' 43,476"
2362	72	Земли иного специального назначения № 51	534228,33	1379490,81	51° 50' 18,093"	40° 21' 43,557"
2363	73	Земли иного специального назначения № 51	534201,42	1379489,10	51° 50' 17,224"	40° 21' 43,432"
2364	74	Земли иного специального назначения № 51	534189,20	1379500,90	51° 50' 16,819"	40° 21' 44,031"
2365	75	Земли иного специального назначения № 51	534140,57	1379452,05	51° 50' 15,287"	40° 21' 41,416"
2366	76	Земли иного специального назначения № 51	534246,26	1373641,47	51° 50' 23,441"	40° 16' 38,223"
2367	77	Земли иного специального назначения № 51	534175,18	1373630,28	51° 50' 21,151"	40° 16' 37,547"
2368	78	Земли иного специального назначения № 51	534189,79	1373539,28	51° 50' 21,696"	40° 16' 32,816"

2369	79	Земли иного специального назначения № 51	534259,41	1373549,12	51° 50' 23,940"	40° 16' 33,419"
2370	80	Земли иного специального назначения № 51	534246,26	1373641,47	51° 50' 23,441"	40° 16' 38,223"
2371	81	Земли иного специального назначения № 51	535653,03	1342549,24	51° 51' 30,596"	39° 49' 36,085"
2372	82	Земли иного специального назначения № 51	535364,03	1342418,76	51° 51' 21,325"	39° 49' 28,991"
2373	83	Земли иного специального назначения № 51	535348,46	1342411,73	51° 51' 20,826"	39° 49' 28,609"
2374	84	Земли иного специального назначения № 51	535350,90	1342397,64	51° 51' 20,913"	39° 49' 27,875"
2375	85	Земли иного специального назначения № 51	535419,75	1342425,14	51° 51' 23,124"	39° 49' 29,378"
2376	86	Земли иного специального назначения № 51	535437,33	1342325,82	51° 51' 23,752"	39° 49' 24,207"
2377	87	Земли иного специального назначения № 51	535443,61	1342290,37	51° 51' 23,976"	39° 49' 22,361"
2378	88	Земли иного специального назначения № 51	535448,49	1342261,89	51° 51' 24,151"	39° 49' 20,878"
2379	89	Земли иного специального назначения № 51	535468,96	1342142,37	51° 51' 24,884"	39° 49' 14,654"
2380	90	Земли иного специального назначения № 51	535666,13	1342176,13	51° 51' 31,242"	39° 49' 16,607"
2381	91	Земли иного специального назначения № 51	535640,78	1342324,14	51° 51' 30,334"	39° 49' 24,315"
2382	92	Земли иного специального назначения № 51	535838,66	1342355,83	51° 51' 36,715"	39° 49' 26,160"
2383	93	Земли иного специального назначения № 51	535956,32	1342408,20	51° 51' 40,490"	39° 49' 29,009"
2384	94	Земли иного специального назначения № 51	535936,27	1342436,86	51° 51' 39,824"	39° 49' 30,487"
2385	95	Земли иного специального назначения № 51	535836,94	1342555,29	51° 51' 36,541"	39° 49' 36,579"
2386	96	Земли иного специального назначения № 51	535653,03	1342549,24	51° 51' 30,596"	39° 49' 36,085"
2387	97	Земли иного специального назначения № 51	538017,92	1344302,44	51° 52' 46,033"	39° 51' 9,993"
2388	98	Земли иного специального назначения № 51	537971,76	1344280,97	51° 52' 44,553"	39° 51' 8,825"
2389	99	Земли иного специального назначения № 51	538006,44	1344216,97	51° 52' 45,714"	39° 51' 5,514"
2390	100	Земли иного специального назначения № 51	538059,46	1344245,15	51° 52' 47,412"	39° 51' 7,039"
2391	101	Земли иного специального назначения № 51	538017,92	1344302,44	51° 52' 46,033"	39° 51' 9,993"
2392	102	Земли иного специального назначения № 51	542195,72	1360651,89	51° 54' 50,344"	40° 5' 29,204"
2393	103	Земли иного специального назначения № 51	542117,32	1360629,06	51° 54' 47,824"	40° 5' 27,920"
2394	104	Земли иного специального назначения № 51	542190,76	1360543,80	51° 54' 50,261"	40° 5' 23,546"
2395	105	Земли иного специального назначения № 51	542237,21	1360578,78	51° 54' 51,738"	40° 5' 25,429"
2396	106	Земли иного специального назначения № 51	542195,72	1360651,89	51° 54' 50,344"	40° 5' 29,204"
2397	107	Земли иного специального назначения № 51	542346,61	1360153,01	51° 54' 55,579"	40° 5' 3,288"
2398	108	Земли иного специального назначения № 51	542334,34	1360130,39	51° 54' 55,199"	40° 5' 2,091"
2399	109	Земли иного специального назначения № 51	542346,66	1360088,03	51° 54' 55,627"	40° 4' 59,889"
2400	110	Земли иного специального назначения № 51	542370,69	1360074,94	51° 54' 56,414"	40° 4' 59,233"
2401	111	Земли иного специального назначения № 51	542386,71	1360100,44	51° 54' 56,914"	40° 5' 0,584"
2402	112	Земли иного специального назначения № 51	542433,72	1360128,21	51° 54' 58,414"	40° 5' 2,091"
2403	113	Земли иного специального назначения № 51	542397,21	1360176,28	51° 54' 57,199"	40° 5' 4,563"
2404	114	Земли иного специального назначения № 51	542346,61	1360153,01	51° 54' 55,579"	40° 5' 3,288"
2405	115	Земли иного специального назначения № 51	544613,23	1346864,78	51° 56' 17,777"	39° 53' 30,575"
2406	116	Земли иного специального назначения № 51	544584,08	1346805,32	51° 56' 16,871"	39° 53' 27,434"
2407	117	Земли иного специального назначения № 51	544608,09	1346787,38	51° 56' 17,659"	39° 53' 26,519"
2408	118	Земли иного специального назначения № 51	544644,47	1346773,30	51° 56' 18,844"	39° 53' 25,819"
2409	119	Земли иного специального назначения № 51	544672,66	1346830,86	51° 56' 19,720"	39° 53' 28,860"

2410	120	Земли иного специального назначения № 51	544613,23	1346864,78	51° 56' 17,777"	39° 53' 30,575"
2411		**Земли иного специального назначения № 51 Количество**		120		120
2412	1	Земли иного специального назначения № 75	412711,18	1327287,08	50° 45' 21,569"	39° 34' 42,908"
2413	2	Земли иного специального назначения № 75	412703,24	1327256,33	50° 45' 21,327"	39° 34' 41,334"
2414	3	Земли иного специального назначения № 75	412733,67	1327246,74	50° 45' 22,316"	39° 34' 40,868"
2415	4	Земли иного специального назначения № 75	412742,93	1327276,50	50° 45' 22,602"	39° 34' 42,393"
2416	5	Земли иного специального назначения № 75	412711,18	1327287,08	50° 45' 21,569"	39° 34' 42,908"
2417	6	Земли иного специального назначения № 75	413366,82	1329821,97	50° 45' 41,548"	39° 36' 52,714"
2418	7	Земли иного специального назначения № 75	413327,79	1329780,30	50° 45' 40,306"	39° 36' 50,558"
2419	8	Земли иного специального назначения № 75	413435,28	1329689,68	50° 45' 43,828"	39° 36' 46,019"
2420	9	Земли иного специального назначения № 75	413463,06	1329730,03	50° 45' 44,707"	39° 36' 48,099"
2421	10	Земли иного специального назначения № 75	413462,07	1329742,27	50° 45' 44,669"	39° 36' 48,723"
2422	11	Земли иного специального назначения № 75	413366,82	1329821,97	50° 45' 41,548"	39° 36' 52,714"
2423	12	Земли иного специального назначения № 75	414169,77	1339477,93	50° 46' 2,458"	39° 45' 5,966"
2424	13	Земли иного специального назначения № 75	414111,23	1339464,04	50° 46' 0,572"	39° 45' 5,206"
2425	14	Земли иного специального назначения № 75	414120,49	1339424,68	50° 46' 0,894"	39° 45' 3,206"
2426	15	Земли иного специального назначения № 75	414179,03	1339438,24	50° 46' 2,780"	39° 45' 3,949"
2427	16	Земли иного специального назначения № 75	414169,77	1339477,93	50° 46' 2,458"	39° 45' 5,966"
2428	17	Земли иного специального назначения № 75	415004,27	1336056,16	50° 46' 31,320"	39° 42' 12,102"
2429	18	Земли иного специального назначения № 75	414914,31	1336044,91	50° 46' 28,415"	39° 42' 11,452"
2430	19	Земли иного специального назначения № 75	414920,27	1335962,23	50° 46' 28,652"	39° 42' 7,238"
2431	20	Земли иного специального назначения № 75	415009,56	1335972,81	50° 46' 31,535"	39° 42' 7,853"
2432	21	Земли иного специального назначения № 75	415004,27	1336056,16	50° 46' 31,320"	39° 42' 12,102"
2433	22	Земли иного специального назначения № 75	414881,43	1331605,18	50° 46' 29,660"	39° 38' 24,887"
2434	23	Земли иного специального назначения № 75	414870,20	1331539,50	50° 46' 29,329"	39° 38' 21,527"
2435	24	Земли иного специального назначения № 75	414917,84	1331531,33	50° 46' 30,875"	39° 38' 21,148"
2436	25	Земли иного специального назначения № 75	414932,48	1331594,29	50° 46' 31,317"	39° 38' 24,372"
2437	26	Земли иного специального назначения № 75	414881,43	1331605,18	50° 46' 29,660"	39° 38' 24,887"
2438	27	Земли иного специального назначения № 75	416041,58	1333834,19	50° 47' 6,051"	39° 40' 19,575"
2439	28	Земли иного специального назначения № 75	415915,90	1333829,56	50° 47' 1,987"	39° 40' 19,235"
2440	29	Земли иного специального назначения № 75	415922,52	1333712,48	50° 47' 2,262"	39° 40' 13,266"
2441	30	Земли иного специального назначения № 75	416044,23	1333731,66	50° 47' 6,190"	39° 40' 14,344"
2442	31	Земли иного специального назначения № 75	416041,58	1333834,19	50° 47' 6,051"	39° 40' 19,575"
2443	32	Земли иного специального назначения № 75	418060,45	1315459,62	50° 48' 19,885"	39° 24' 43,032"
2444	33	Земли иного специального назначения № 75	417997,63	1315438,81	50° 48' 17,861"	39° 24' 41,930"
2445	34	Земли иного специального назначения № 75	418046,15	1315348,28	50° 48' 19,468"	39° 24' 37,338"
2446	35	Земли иного специального назначения № 75	418051,80	1315350,77	50° 48' 19,650"	39° 24' 37,469"
2447	36	Земли иного специального назначения № 75	418061,17	1315328,79	50° 48' 19,962"	39° 24' 36,352"
2448	37	Земли иного специального назначения № 75	418126,99	1315358,22	50° 48' 22,079"	39° 24' 37,897"
2449	38	Земли иного специального назначения № 75	418176,57	1315381,34	50° 48' 23,674"	39° 24' 39,110"
2450	39	Земли иного специального назначения № 75	418118,38	1315481,72	50° 48' 21,751"	39° 24' 44,198"

2451	40	Земли иного специального назначения № 75	418060,45	1315459,62	50° 48' 19,885"	39° 24' 43,032"
2452	41	Земли иного специального назначения № 75	407252,15	1327071,91	50° 42' 25,045"	39° 34' 27,828"
2453	42	Земли иного специального назначения № 75	407221,94	1327020,01	50° 42' 24,092"	39° 34' 25,160"
2454	43	Земли иного специального назначения № 75	407292,44	1327001,41	50° 42' 26,382"	39° 34' 24,266"
2455	44	Земли иного специального назначения № 75	407315,29	1327054,09	50° 42' 27,096"	39° 34' 26,967"
2456	45	Земли иного специального назначения № 75	407252,15	1327071,91	50° 42' 25,045"	39° 34' 27,828"
2457	46	Земли иного специального назначения № 75	406874,84	1326382,47	50° 42' 13,164"	39° 33' 52,417"
2458	47	Земли иного специального назначения № 75	406872,53	1326352,71	50° 42' 13,103"	39° 33' 50,900"
2459	48	Земли иного специального назначения № 75	406926,76	1326352,54	50° 42' 14,858"	39° 33' 50,931"
2460	49	Земли иного специального назначения № 75	406926,93	1326379,00	50° 42' 14,851"	39° 33' 52,279"
2461	50	Земли иного специального назначения № 75	406874,84	1326382,47	50° 42' 13,164"	39° 33' 52,417"
2462		**Земли иного специального назначения № 75 Количество**		50		50
2463	1	Земли иного специального назначения № 77	392924,75	1295214,09	50° 34' 53,471"	39° 7' 18,108"
2464	2	Земли иного специального назначения № 77	392883,74	1295155,88	50° 34' 52,160"	39° 7' 15,132"
2465	3	Земли иного специального назначения № 77	392969,73	1295112,22	50° 34' 54,955"	39° 7' 12,950"
2466	4	Земли иного специального назначения № 77	392990,90	1295120,16	50° 34' 55,638"	39° 7' 13,363"
2467	5	Земли иного специального назначения № 77	393006,77	1295169,11	50° 34' 56,138"	39° 7' 15,858"
2468	6	Земли иного специального назначения № 77	392924,75	1295214,09	50° 34' 53,471"	39° 7' 18,108"
2469	7	Земли иного специального назначения № 77	410021,22	1304838,99	50° 44' 3,720"	39° 15' 36,382"
2470	8	Земли иного специального назначения № 77	409981,20	1304806,57	50° 44' 2,436"	39° 15' 34,708"
2471	9	Земли иного специального назначения № 77	410015,60	1304763,91	50° 44' 3,564"	39° 15' 32,551"
2472	10	Земли иного специального назначения № 77	410057,93	1304800,29	50° 44' 4,921"	39° 15' 34,429"
2473	11	Земли иного специального назначения № 77	410021,22	1304838,99	50° 44' 3,720"	39° 15' 36,382"
2474	12	Земли иного специального назначения № 77	411742,21	1309043,48	50° 44' 57,924"	39° 19' 11,749"
2475	13	Земли иного специального назначения № 77	411740,95	1309018,86	50° 44' 57,893"	39° 19' 10,493"
2476	14	Земли иного специального назначения № 77	411746,19	1309018,17	50° 44' 58,062"	39° 19' 10,460"
2477	15	Земли иного специального назначения № 77	411767,93	1309015,28	50° 44' 58,767"	39° 19' 10,325"
2478	16	Земли иного специального назначения № 77	411785,36	1309052,27	50° 44' 59,317"	39° 19' 12,222"
2479	17	Земли иного специального назначения № 77	411751,13	1309067,94	50° 44' 58,204"	39° 19' 13,002"
2480	18	Земли иного специального назначения № 77	411748,56	1309069,12	50° 44' 58,120"	39° 19' 13,060"
2481	19	Земли иного специального назначения № 77	411746,26	1309068,02	50° 44' 58,046"	39° 19' 13,003"
2482	20	Земли иного специального назначения № 77	411744,08	1309066,61	50° 44' 57,976"	39° 19' 12,929"
2483	21	Земли иного специального назначения № 77	411743,38	1309066,15	50° 44' 57,954"	39° 19' 12,906"
2484	22	Земли иного специального назначения № 77	411742,21	1309043,48	50° 44' 57,924"	39° 19' 11,749"
2485	23	Земли иного специального назначения № 77	418168,06	1309885,39	50° 48' 25,537"	39° 19' 58,454"
2486	24	Земли иного специального назначения № 77	418116,14	1309876,80	50° 48' 23,860"	39° 19' 57,985"
2487	25	Земли иного специального назначения № 77	418130,69	1309796,76	50° 48' 24,360"	39° 19' 53,906"
2488	26	Земли иного специального назначения № 77	418184,60	1309806,68	50° 48' 26,101"	39° 19' 54,444"
2489	27	Земли иного специального назначения № 77	418168,06	1309885,39	50° 48' 25,537"	39° 19' 58,454"
2490		**Земли иного специального назначения № 77 Количество**		27		27
2491	1	Земли иного специального назначения № 78	405188,02	1329862,60	50° 41' 16,905"	39° 36' 48,416"

2492	2	Земли иного специального назначения № 78	405129,48	1329837,14	50° 41' 15,023"	39° 36' 47,073"
2493	3	Земли иного специального назначения № 78	405149,66	1329802,41	50° 41' 15,694"	39° 36' 45,320"
2494	4	Земли иного специального назначения № 78	405213,82	1329827,55	50° 41' 17,757"	39° 36' 46,650"
2495	5	Земли иного специального назначения № 78	405188,02	1329862,60	50° 41' 16,905"	39° 36' 48,416"
2496	6	Земли иного специального назначения № 78	404263,84	1325261,17	50° 40' 49,209"	39° 32' 53,374"
2497	7	Земли иного специального назначения № 78	404223,08	1325231,32	50° 40' 47,904"	39° 32' 51,824"
2498	8	Земли иного специального назначения № 78	404224,90	1325200,89	50° 40' 47,977"	39° 32' 50,276"
2499	9	Земли иного специального назначения № 78	404278,40	1325235,70	50° 40' 49,692"	39° 32' 52,088"
2500	10	Земли иного специального назначения № 78	404263,84	1325261,17	50° 40' 49,209"	39° 32' 53,374"
2501		**Земли иного специального назначения № 78 Количество**		10		10
2502	1	Земли иного специального назначения № 80	285940,14	1357843,72	49° 36' 42,638"	39° 58' 31,949"
2503	2	Земли иного специального назначения № 80	285872,23	1357844,94	49° 36' 40,440"	39° 58' 31,943"
2504	3	Земли иного специального назначения № 80	285873,68	1357789,78	49° 36' 40,522"	39° 58' 29,198"
2505	4	Земли иного специального назначения № 80	285940,42	1357789,93	49° 36' 42,682"	39° 58' 29,271"
2506	5	Земли иного специального назначения № 80	285940,14	1357843,72	49° 36' 42,638"	39° 58' 31,949"
2507	6	Земли иного специального назначения № 80	285444,18	1339189,92	49° 36' 37,530"	39° 43' 2,605"
2508	7	Земли иного специального назначения № 80	285263,48	1339085,70	49° 36' 31,738"	39° 42' 57,268"
2509	8	Земли иного специального назначения № 80	285257,39	1339087,27	49° 36' 31,540"	39° 42' 57,341"
2510	9	Земли иного специального назначения № 80	285236,76	1339055,26	49° 36' 30,889"	39° 42' 55,730"
2511	10	Земли иного специального назначения № 80	285236,80	1339027,46	49° 36' 30,905"	39° 42' 54,346"
2512	11	Земли иного специального назначения № 80	285193,27	1339002,50	49° 36' 29,510"	39° 42' 53,068"
2513	12	Земли иного специального назначения № 80	285183,05	1338996,34	49° 36' 29,182"	39° 42' 52,753"
2514	13	Земли иного специального назначения № 80	285173,92	1339011,76	49° 36' 28,879"	39° 42' 53,513"
2515	14	Земли иного специального назначения № 80	285101,26	1338969,90	49° 36' 26,550"	39° 42' 51,369"
2516	15	Земли иного специального назначения № 80	285093,60	1338965,97	49° 36' 26,304"	39° 42' 51,167"
2517	16	Земли иного специального назначения № 80	285082,53	1338732,93	49° 36' 26,069"	39° 42' 39,554"
2518	17	Земли иного специального назначения № 80	285086,86	1338727,31	49° 36' 26,212"	39° 42' 39,278"
2519	18	Земли иного специального назначения № 80	285090,34	1338723,02	49° 36' 26,327"	39° 42' 39,067"
2520	19	Земли иного специального назначения № 80	285152,96	1338766,52	49° 36' 28,330"	39° 42' 41,284"
2521	20	Земли иного специального назначения № 80	285161,42	1338769,75	49° 36' 28,602"	39° 42' 41,452"
2522	21	Земли иного специального назначения № 80	285170,18	1338771,31	49° 36' 28,885"	39° 42' 41,536"
2523	22	Земли иного специального назначения № 80	285179,31	1338771,45	49° 36' 29,180"	39° 42' 41,551"
2524	23	Земли иного специального назначения № 80	285191,90	1338768,92	49° 36' 29,589"	39° 42' 41,435"
2525	24	Земли иного специального назначения № 80	285226,16	1338762,05	49° 36' 30,701"	39° 42' 41,121"
2526	25	Земли иного специального назначения № 80	285310,63	1338820,29	49° 36' 33,404"	39° 42' 44,090"
2527	26	Земли иного специального назначения № 80	285402,55	1338892,63	49° 36' 36,340"	39° 42' 47,767"
2528	27	Земли иного специального назначения № 80	285417,20	1338904,19	49° 36' 36,808"	39° 42' 48,354"
2529	28	Земли иного специального назначения № 80	285408,64	1338916,30	49° 36' 36,525"	39° 42' 48,951"
2530	29	Земли иного специального назначения № 80	285400,24	1338928,17	49° 36' 36,247"	39° 42' 49,535"
2531	30	Земли иного специального назначения № 80	285395,45	1338934,94	49° 36' 36,088"	39° 42' 49,868"
2532	31	Земли иного специального назначения № 80	285393,05	1338938,22	49° 36' 36,009"	39° 42' 50,029"

2533	32	Земли иного специального назначения № 80	285388,89	1338944,09	49° 36' 35,871"	39° 42' 50,318"
2534	33	Земли иного специального назначения № 80	285367,49	1338932,95	49° 36' 35,184"	39° 42' 49,746"
2535	34	Земли иного специального назначения № 80	285358,60	1338931,08	49° 36' 34,898"	39° 42' 49,646"
2536	35	Земли иного специального назначения № 80	285384,78	1338949,70	49° 36' 35,735"	39° 42' 50,594"
2537	36	Земли иного специального назначения № 80	285410,32	1338967,86	49° 36' 36,552"	39° 42' 51,520"
2538	37	Земли иного специального назначения № 80	285427,36	1338979,98	49° 36' 37,097"	39° 42' 52,137"
2539	38	Земли иного специального назначения № 80	285529,43	1339050,24	49° 36' 40,363"	39° 42' 55,719"
2540	39	Земли иного специального назначения № 80	285623,55	1339116,20	49° 36' 43,373"	39° 42' 59,081"
2541	40	Земли иного специального назначения № 80	285634,89	1339109,92	49° 36' 43,744"	39° 42' 58,777"
2542	41	Земли иного специального назначения № 80	285667,43	1339133,56	49° 36' 44,784"	39° 42' 59,981"
2543	42	Земли иного специального назначения № 80	285663,52	1339135,50	49° 36' 44,656"	39° 43' 0,074"
2544	43	Земли иного специального назначения № 80	285634,79	1339133,69	49° 36' 43,728"	39° 42' 59,961"
2545	44	Земли иного специального назначения № 80	285576,40	1339159,33	49° 36' 41,825"	39° 43' 1,190"
2546	45	Земли иного специального назначения № 80	285576,28	1339159,29	49° 36' 41,821"	39° 43' 1,188"
2547	46	Земли иного специального назначения № 80	285561,52	1339162,18	49° 36' 41,342"	39° 43' 1,320"
2548	47	Земли иного специального назначения № 80	285553,77	1339161,48	49° 36' 41,091"	39° 43' 1,279"
2549	48	Земли иного специального назначения № 80	285548,13	1339160,48	49° 36' 40,909"	39° 43' 1,224"
2550	49	Земли иного специального назначения № 80	285543,09	1339158,75	49° 36' 40,747"	39° 43' 1,134"
2551	50	Земли иного специального назначения № 80	285522,94	1339147,01	49° 36' 40,101"	39° 43' 0,533"
2552	51	Земли иного специального назначения № 80	285507,49	1339173,61	49° 36' 39,587"	39° 43' 1,845"
2553	52	Земли иного специального назначения № 80	285463,14	1339157,30	49° 36' 38,161"	39° 43' 0,996"
2554	53	Земли иного специального назначения № 80	285444,18	1339189,92	49° 36' 37,530"	39° 43' 2,605"
2555		**Земли иного специального назначения № 80 Количество**		53		53
2556	1	Земли иного специального назначения № 82	325172,06	1340240,46	49° 58' 2,504"	39° 44' 28,092"
2557	2	Земли иного специального назначения № 82	325168,89	1340209,77	49° 58' 2,418"	39° 44' 26,550"
2558	3	Земли иного специального назначения № 82	325168,89	1340166,38	49° 58' 2,442"	39° 44' 24,373"
2559	4	Земли иного специального назначения № 82	325181,59	1340161,08	49° 58' 2,856"	39° 44' 24,118"
2560	5	Земли иного специального назначения № 82	325181,59	1340137,80	49° 58' 2,868"	39° 44' 22,950"
2561	6	Земли иного специального назначения № 82	325210,16	1340132,51	49° 58' 3,796"	39° 44' 22,709"
2562	7	Земли иного специального назначения № 82	325214,40	1340207,65	49° 58' 3,892"	39° 44' 26,482"
2563	8	Земли иного специального назначения № 82	325193,23	1340210,83	49° 58' 3,205"	39° 44' 26,624"
2564	9	Земли иного специального назначения № 82	325186,88	1340239,40	49° 58' 2,984"	39° 44' 28,052"
2565	10	Земли иного специального назначения № 82	325172,06	1340240,46	49° 58' 2,504"	39° 44' 28,092"
2566	11	Земли иного специального назначения № 82	325152,64	1335226,95	49° 58' 4,527"	39° 40' 16,567"
2567	12	Земли иного специального назначения № 82	325108,19	1335179,32	49° 58' 3,114"	39° 40' 14,143"
2568	13	Земли иного специального назначения № 82	325208,73	1335163,45	49° 58' 6,375"	39° 40' 13,426"
2569	14	Земли иного специального назначения № 82	325223,55	1335196,26	49° 58' 6,838"	39° 40' 15,084"
2570	15	Земли иного специального назначения № 82	325232,02	1335217,42	49° 58' 7,101"	39° 40' 16,153"
2571	16	Земли иного специального назначения № 82	325241,54	1335257,64	49° 58' 7,388"	39° 40' 18,178"
2572	17	Земли иного специального назначения № 82	325205,56	1335279,86	49° 58' 6,213"	39° 40' 19,264"
2573	18	Земли иного специального назначения № 82	325190,74	1335262,93	49° 58' 5,742"	39° 40' 18,403"

2574	19	Земли иного специального назначения № 82	325178,04	1335248,11	49° 58' 5,338"	39° 40' 17,650"
2575	20	Земли иного специального назначения № 82	325152,64	1335226,95	49° 58' 4,527"	39° 40' 16,567"
2576		**Земли иного специального назначения № 82 Количество**		20		20
2577	1	Земли иного специального назначения № 84	314732,97	1328628,19	49° 52' 30,610"	39° 34' 37,881"
2578	2	Земли иного специального назначения № 84	314695,92	1328580,56	49° 52' 29,434"	39° 34' 35,469"
2579	3	Земли иного специального назначения № 84	314770,01	1328523,68	49° 52' 31,858"	39° 34' 32,674"
2580	4	Земли иного специального назначения № 84	314803,08	1328573,95	49° 52' 32,904"	39° 34' 35,216"
2581	5	Земли иного специального назначения № 84	314732,97	1328628,19	49° 52' 30,610"	39° 34' 37,881"
2582		**Земли иного специального назначения № 84 Количество**		5		5
2583	1	Земли иного специального назначения № 85	312242,30	1316640,47	49° 51' 15,240"	39° 24' 36,056"
2584	2	Земли иного специального назначения № 85	312235,95	1316596,02	49° 51' 15,052"	39° 24' 33,828"
2585	3	Земли иного специального назначения № 85	312283,58	1316578,56	49° 51' 16,601"	39° 24' 32,983"
2586	4	Земли иного специального назначения № 85	312286,75	1316632,54	49° 51' 16,682"	39° 24' 35,687"
2587	5	Земли иного специального назначения № 85	312242,30	1316640,47	49° 51' 15,240"	39° 24' 36,056"
2588		**Земли иного специального назначения № 85 Количество**		5		5
2589	1	Земли иного специального назначения № 86	295973,93	1350811,99	49° 42' 11,673"	39° 52' 51,087"
2590	2	Земли иного специального назначения № 86	295972,75	1350752,58	49° 42' 11,670"	39° 52' 48,122"
2591	3	Земли иного специального назначения № 86	296145,01	1350707,83	49° 42' 17,271"	39° 52' 46,049"
2592	4	Земли иного специального назначения № 86	296262,64	1350721,05	49° 42' 21,069"	39° 52' 46,817"
2593	5	Земли иного специального назначения № 86	296269,13	1350854,39	49° 42' 21,199"	39° 52' 53,476"
2594	6	Земли иного специального назначения № 86	296254,20	1350859,40	49° 42' 20,713"	39° 52' 53,712"
2595	7	Земли иного специального назначения № 86	296237,31	1350886,51	49° 42' 20,150"	39° 52' 55,049"
2596	8	Земли иного специального назначения № 86	296208,15	1350904,42	49° 42' 19,196"	39° 52' 55,916"
2597	9	Земли иного специального назначения № 86	296181,04	1350890,09	49° 42' 18,327"	39° 52' 55,175"
2598	10	Земли иного специального назначения № 86	296182,06	1350830,24	49° 42' 18,396"	39° 52' 52,190"
2599	11	Земли иного специального назначения № 86	296170,20	1350817,11	49° 42' 18,020"	39° 52' 51,524"
2600	12	Земли иного специального назначения № 86	296092,30	1350822,48	49° 42' 15,496"	39° 52' 51,720"
2601	13	Земли иного специального назначения № 86	296088,87	1350822,72	49° 42' 15,385"	39° 52' 51,729"
2602	14	Земли иного специального назначения № 86	295973,93	1350811,99	49° 42' 11,673"	39° 52' 51,087"
2603	15	Земли иного специального назначения № 86	299520,98	1377493,78	49° 43' 48,236"	40° 15' 6,227"
2604	16	Земли иного специального назначения № 86	299513,05	1377444,57	49° 43' 48,017"	40° 15' 3,761"
2605	17	Земли иного специального назначения № 86	299570,20	1377433,46	49° 43' 49,874"	40° 15' 3,274"
2606	18	Земли иного специального назначения № 86	299573,37	1377484,26	49° 43' 49,938"	40° 15' 5,813"
2607	19	Земли иного специального назначения № 86	299520,98	1377493,78	49° 43' 48,236"	40° 15' 6,227"
2608		**Земли иного специального назначения № 86 Количество**		19		19
2609	1	Земли иного специального назначения № 88	311594,72	1361962,52	49° 50' 29,990"	40° 2' 23,522"
2610	2	Земли иного специального назначения № 88	311557,42	1361871,24	49° 50' 28,845"	40° 2' 18,917"
2611	3	Земли иного специального назначения № 88	311734,42	1361807,74	49° 50' 34,614"	40° 2' 15,924"
2612	4	Земли иного специального назначения № 88	311770,94	1361885,52	49° 50' 35,743"	40° 2' 19,853"
2613	5	Земли иного специального назначения № 88	311594,72	1361962,52	49° 50' 29,990"	40° 2' 23,522"
2614		**Земли иного специального назначения № 88 Количество**		5		5

2615	1	Земли иного специального назначения № 89	466204,49	1333940,48	51° 14' 8,886"	39° 41' 6,747"
2616	2	Земли иного специального назначения № 89	466144,81	1333940,43	51° 14' 6,955"	39° 41' 6,694"
2617	3	Земли иного специального назначения № 89	466145,10	1333891,47	51° 14' 6,990"	39° 41' 4,171"
2618	4	Земли иного специального назначения № 89	466204,64	1333894,84	51° 14' 8,915"	39° 41' 4,395"
2619	5	Земли иного специального назначения № 89	466204,37	1333933,05	51° 14' 8,886"	39° 41' 6,364"
2620	6	Земли иного специального назначения № 89	466204,49	1333940,48	51° 14' 8,886"	39° 41' 6,747"
2621	7	Земли иного специального назначения № 89	469977,32	1306192,79	51° 16' 23,213"	39° 17' 18,801"
2622	8	Земли иного специального назначения № 89	470084,42	1306104,73	51° 16' 26,710"	39° 17' 14,319"
2623	9	Земли иного специального назначения № 89	470205,52	1305955,30	51° 16' 30,681"	39° 17' 6,679"
2624	10	Земли иного специального назначения № 89	470254,78	1305908,45	51° 16' 32,291"	39° 17' 4,290"
2625	11	Земли иного специального назначения № 89	470235,28	1305873,12	51° 16' 31,673"	39° 17' 2,457"
2626	12	Земли иного специального назначения № 89	470272,96	1305848,72	51° 16' 32,901"	39° 17' 1,219"
2627	13	Земли иного специального назначения № 89	470363,70	1305785,20	51° 16' 35,859"	39° 16' 57,994"
2628	14	Земли иного специального назначения № 89	470394,43	1305834,02	51° 16' 36,836"	39° 17' 0,530"
2629	15	Земли иного специального назначения № 89	470444,07	1305912,88	51° 16' 38,414"	39° 17' 4,625"
2630	16	Земли иного специального назначения № 89	470055,78	1306248,55	51° 16' 25,732"	39° 17' 21,721"
2631	17	Земли иного специального назначения № 89	470030,82	1306284,20	51° 16' 24,912"	39° 17' 23,546"
2632	18	Земли иного специального назначения № 89	469955,03	1306246,89	51° 16' 22,473"	39° 17' 21,579"
2633	19	Земли иного специального назначения № 89	469977,32	1306192,79	51° 16' 23,213"	39° 17' 18,801"
2634	20	Земли иного специального назначения № 89	471098,23	1321528,78	51° 16' 53,295"	39° 30' 30,620"
2635	21	Земли иного специального назначения № 89	471082,79	1321515,98	51° 16' 52,802"	39° 30' 29,948"
2636	22	Земли иного специального назначения № 89	471088,42	1321405,80	51° 16' 53,033"	39° 30' 24,269"
2637	23	Земли иного специального назначения № 89	471069,21	1321363,17	51° 16' 52,431"	39° 30' 22,056"
2638	24	Земли иного специального назначения № 89	471124,15	1321331,11	51° 16' 54,223"	39° 30' 20,441"
2639	25	Земли иного специального назначения № 89	471138,21	1321340,57	51° 16' 54,674"	39° 30' 20,939"
2640	26	Земли иного специального назначения № 89	471174,08	1321420,22	51° 16' 55,798"	39° 30' 25,074"
2641	27	Земли иного специального назначения № 89	471098,23	1321528,78	51° 16' 53,295"	39° 30' 30,620"
2642	28	Земли иного специального назначения № 89	473034,80	1321165,00	51° 17' 56,113"	39° 30' 13,242"
2643	29	Земли иного специального назначения № 89	472974,45	1321073,42	51° 17' 54,201"	39° 30' 8,472"
2644	30	Земли иного специального назначения № 89	473001,11	1321048,56	51° 17' 55,075"	39° 30' 7,209"
2645	31	Земли иного специального назначения № 89	473004,25	1321015,34	51° 17' 55,191"	39° 30' 5,496"
2646	32	Земли иного специального назначения № 89	473029,84	1320989,45	51° 17' 56,031"	39° 30' 4,179"
2647	33	Земли иного специального назначения № 89	473061,09	1320992,34	51° 17' 57,041"	39° 30' 4,350"
2648	34	Земли иного специального назначения № 89	473140,21	1321029,87	51° 17' 59,584"	39° 30' 6,344"
2649	35	Земли иного специального назначения № 89	473185,61	1321057,27	51° 18' 1,040"	39° 30' 7,790"
2650	36	Земли иного специального назначения № 89	473171,48	1321067,57	51° 18' 0,578"	39° 30' 8,312"
2651	37	Земли иного специального назначения № 89	473034,80	1321165,00	51° 17' 56,113"	39° 30' 13,242"
2652	38	Земли иного специального назначения № 89	469151,69	1324242,12	51° 15' 49,071"	39° 32' 49,138"
2653	39	Земли иного специального назначения № 89	469117,96	1324216,55	51° 15' 47,992"	39° 32' 47,795"
2654	40	Земли иного специального назначения № 89	469197,25	1324112,01	51° 15' 50,606"	39° 32' 42,463"
2655	41	Земли иного специального назначения № 89	469230,94	1324137,57	51° 15' 51,684"	39° 32' 43,806"

2656	42	Земли иного специального назначения № 89	469151,69	1324242,12	51° 15' 49,071"	39° 32' 49,138"
2657		**Земли иного специального назначения № 89 Количество**		42		42
2658	1	Земли иного специального назначения № 91	470311,65	1305420,45	51° 16' 34,303"	39° 16' 39,149"
2659	2	Земли иного специального назначения № 91	470303,27	1305400,73	51° 16' 34,039"	39° 16' 38,127"
2660	3	Земли иного специального назначения № 91	470297,21	1305360,39	51° 16' 33,857"	39° 16' 36,043"
2661	4	Земли иного специального назначения № 91	470307,60	1305312,31	51° 16' 34,210"	39° 16' 33,568"
2662	5	Земли иного специального назначения № 91	470328,88	1305228,49	51° 16' 34,927"	39° 16' 29,256"
2663	6	Земли иного специального назначения № 91	470336,97	1305167,27	51° 16' 35,210"	39° 16' 26,103"
2664	7	Земли иного специального назначения № 91	470293,08	1305064,93	51° 16' 33,826"	39° 16' 20,799"
2665	8	Земли иного специального назначения № 91	470331,02	1305086,32	51° 16' 35,046"	39° 16' 21,924"
2666	9	Земли иного специального назначения № 91	470353,36	1305093,35	51° 16' 35,767"	39° 16' 22,299"
2667	10	Земли иного специального назначения № 91	470373,39	1305108,42	51° 16' 36,409"	39° 16' 23,087"
2668	11	Земли иного специального назначения № 91	470389,05	1305124,54	51° 16' 36,910"	39° 16' 23,928"
2669	12	Земли иного специального назначения № 91	470400,94	1305134,65	51° 16' 37,291"	39° 16' 24,455"
2670	13	Земли иного специального назначения № 91	470425,48	1305152,18	51° 16' 38,079"	39° 16' 25,373"
2671	14	Земли иного специального назначения № 91	470449,38	1305153,85	51° 16' 38,852"	39° 16' 25,473"
2672	15	Земли иного специального назначения № 91	470504,64	1305153,92	51° 16' 40,640"	39° 16' 25,507"
2673	16	Земли иного специального назначения № 91	470579,84	1305300,42	51° 16' 43,022"	39° 16' 33,107"
2674	17	Земли иного специального назначения № 91	470543,26	1305313,26	51° 16' 41,834"	39° 16' 33,749"
2675	18	Земли иного специального назначения № 91	470524,09	1305362,58	51° 16' 41,197"	39° 16' 36,282"
2676	19	Земли иного специального назначения № 91	470510,52	1305397,55	51° 16' 40,745"	39° 16' 38,079"
2677	20	Земли иного специального назначения № 91	470508,69	1305482,34	51° 16' 40,656"	39° 16' 42,452"
2678	21	Земли иного специального назначения № 91	470499,06	1305505,68	51° 16' 40,337"	39° 16' 43,650"
2679	22	Земли иного специального назначения № 91	470481,03	1305517,89	51° 16' 39,749"	39° 16' 44,270"
2680	23	Земли иного специального назначения № 91	470442,07	1305536,25	51° 16' 38,482"	39° 16' 45,195"
2681	24	Земли иного специального назначения № 91	470379,46	1305515,87	51° 16' 36,463"	39° 16' 44,109"
2682	25	Земли иного специального назначения № 91	470322,80	1305446,70	51° 16' 34,654"	39° 16' 40,509"
2683	26	Земли иного специального назначения № 91	470311,65	1305420,45	51° 16' 34,303"	39° 16' 39,149"
2684		**Земли иного специального назначения № 91 Количество**		26		26
2685	1	Земли иного специального назначения № 92	479183,18	1305278,55	51° 21' 21,388"	39° 16' 36,777"
2686	2	Земли иного специального назначения № 92	479104,70	1304995,74	51° 21' 18,947"	39° 16' 22,119"
2687	3	Земли иного специального назначения № 92	479350,19	1305066,86	51° 21' 26,865"	39° 16' 25,931"
2688	4	Земли иного специального назначения № 92	479400,41	1305219,68	51° 21' 28,436"	39° 16' 33,856"
2689	5	Земли иного специального назначения № 92	479183,18	1305278,55	51° 21' 21,388"	39° 16' 36,777"
2690	6	Земли иного специального назначения № 92	489665,30	1301280,06	51° 27' 1,881"	39° 13' 15,606"
2691	7	Земли иного специального назначения № 92	489650,37	1301277,04	51° 27' 1,399"	39° 13' 15,442"
2692	8	Земли иного специального назначения № 92	489757,03	1300813,12	51° 27' 5,000"	39° 12' 51,475"
2693	9	Земли иного специального назначения № 92	489821,47	1300825,27	51° 27' 7,081"	39° 12' 52,137"
2694	10	Земли иного специального назначения № 92	489877,49	1300835,83	51° 27' 8,890"	39° 12' 52,713"
2695	11	Земли иного специального назначения № 92	489832,45	1301040,36	51° 27' 7,367"	39° 13' 3,281"
2696	12	Земли иного специального назначения № 92	489832,55	1301077,12	51° 27' 7,358"	39° 13' 5,185"

2697	13	Земли иного специального назначения № 92	489789,42	1301291,78	51° 27' 5,893"	39° 13' 16,278"
2698	14	Земли иного специального назначения № 92	489700,35	1301283,37	51° 27' 3,014"	39° 13' 15,796"
2699	15	Земли иного специального назначения № 92	489665,30	1301280,06	51° 27' 1,881"	39° 13' 15,606"
2700		**Земли иного специального назначения № 92 Количество**		15		15
2701	1	Земли иного специального назначения № 94	422230,57	1348879,77	50° 50' 17,742"	39° 53' 13,394"
2702	2	Земли иного специального назначения № 94	422173,55	1348851,28	50° 50' 15,915"	39° 53' 11,883"
2703	3	Земли иного специального назначения № 94	422141,61	1348814,70	50° 50' 14,904"	39° 53' 9,984"
2704	4	Земли иного специального назначения № 94	422143,34	1348805,91	50° 50' 14,966"	39° 53' 9,536"
2705	5	Земли иного специального назначения № 94	422149,27	1348798,69	50° 50' 15,162"	39° 53' 9,173"
2706	6	Земли иного специального назначения № 94	422169,28	1348774,33	50° 50' 15,824"	39° 53' 7,948"
2707	7	Земли иного специального назначения № 94	422158,83	1348766,86	50° 50' 15,491"	39° 53' 7,556"
2708	8	Земли иного специального назначения № 94	422171,16	1348752,25	50° 50' 15,899"	39° 53' 6,822"
2709	9	Земли иного специального назначения № 94	422186,15	1348771,35	50° 50' 16,372"	39° 53' 7,812"
2710	10	Земли иного специального назначения № 94	422223,50	1348735,01	50° 50' 17,602"	39° 53' 5,992"
2711	11	Земли иного специального назначения № 94	422225,27	1348732,78	50° 50' 17,661"	39° 53' 5,879"
2712	12	Земли иного специального назначения № 94	422229,58	1348737,82	50° 50' 17,797"	39° 53' 6,141"
2713	13	Земли иного специального назначения № 94	422279,49	1348781,74	50° 50' 19,385"	39° 53' 8,433"
2714	14	Земли иного специального назначения № 94	422304,04	1348811,28	50° 50' 20,161"	39° 53' 9,966"
2715	15	Земли иного специального назначения № 94	422230,57	1348879,77	50° 50' 17,742"	39° 53' 13,394"
2716	16	Земли иного специального назначения № 94	423043,24	1342904,59	50° 50' 47,596"	39° 48' 8,855"
2717	17	Земли иного специального назначения № 94	423022,89	1342885,82	50° 50' 46,948"	39° 48' 7,877"
2718	18	Земли иного специального назначения № 94	423038,52	1342866,65	50° 50' 47,465"	39° 48' 6,912"
2719	19	Земли иного специального назначения № 94	423002,32	1342835,82	50° 50' 46,311"	39° 48' 5,303"
2720	20	Земли иного специального назначения № 94	423033,87	1342791,11	50° 50' 47,358"	39° 48' 3,047"
2721	21	Земли иного специального назначения № 94	423054,07	1342806,18	50° 50' 48,003"	39° 48' 3,836"
2722	22	Земли иного специального назначения № 94	423072,44	1342789,01	50° 50' 48,607"	39° 48' 2,975"
2723	23	Земли иного специального назначения № 94	423120,83	1342833,12	50° 50' 50,147"	39° 48' 5,273"
2724	24	Земли иного специального назначения № 94	423067,04	1342903,62	50° 50' 48,366"	39° 48' 8,827"
2725	25	Земли иного специального назначения № 94	423051,78	1342893,12	50° 50' 47,878"	39° 48' 8,276"
2726	26	Земли иного специального назначения № 94	423043,24	1342904,59	50° 50' 47,596"	39° 48' 8,855"
2727	27	Земли иного специального назначения № 94	423230,33	1342863,95	50° 50' 53,672"	39° 48' 6,949"
2728	28	Земли иного специального назначения № 94	423124,23	1342798,83	50° 50' 50,277"	39° 48' 3,524"
2729	29	Земли иного специального назначения № 94	423185,79	1342712,86	50° 50' 52,318"	39° 47' 59,187"
2730	30	Земли иного специального назначения № 94	423193,56	1342709,53	50° 50' 52,571"	39° 47' 59,024"
2731	31	Земли иного специального назначения № 94	423286,19	1342762,78	50° 50' 55,537"	39° 48' 1,829"
2732	32	Земли иного специального назначения № 94	423287,30	1342769,44	50° 50' 55,569"	39° 48' 2,171"
2733	33	Земли иного специального назначения № 94	423235,71	1342849,86	50° 50' 53,854"	39° 48' 6,233"
2734	34	Земли иного специального назначения № 94	423230,33	1342863,95	50° 50' 53,672"	39° 48' 6,949"
2735	35	Земли иного специального назначения № 94	425733,96	1334211,46	50° 52' 19,436"	39° 40' 46,838"
2736	36	Земли иного специального назначения № 94	425699,40	1334197,74	50° 52' 18,325"	39° 40' 46,108"
2737	37	Земли иного специального назначения № 94	425714,93	1334161,92	50° 52' 18,846"	39° 40' 44,289"

2738	38	Земли иного специального назначения № 94	425748,21	1334175,47	50° 52' 19,916"	39° 40' 45,009"
2739	39	Земли иного специального назначения № 94	425733,96	1334211,46	50° 52' 19,436"	39° 40' 46,838"
2740	40	Земли иного специального назначения № 94	437710,87	1333975,80	50° 58' 47,047"	39° 40' 44,712"
2741	41	Земли иного специального назначения № 94	437625,46	1333988,04	50° 58' 44,277"	39° 40' 45,268"
2742	42	Земли иного специального назначения № 94	437286,27	1333983,63	50° 58' 33,306"	39° 40' 44,760"
2743	43	Земли иного специального назначения № 94	437286,27	1333950,63	50° 58' 33,323"	39° 40' 43,069"
2744	44	Земли иного специального назначения № 94	436957,27	1333950,63	50° 58' 22,679"	39° 40' 42,796"
2745	45	Земли иного специального назначения № 94	436957,27	1334039,63	50° 58' 22,632"	39° 40' 47,356"
2746	46	Земли иного специального назначения № 94	436782,27	1334040,63	50° 58' 16,970"	39° 40' 47,262"
2747	47	Земли иного специального назначения № 94	436782,27	1333679,63	50° 58' 17,159"	39° 40' 28,764"
2748	48	Земли иного специального назначения № 94	436921,27	1333679,63	50° 58' 21,656"	39° 40' 28,879"
2749	49	Земли иного специального назначения № 94	436963,27	1333705,63	50° 58' 23,002"	39° 40' 30,246"
2750	50	Земли иного специального назначения № 94	437287,27	1333705,63	50° 58' 33,484"	39° 40' 30,515"
2751	51	Земли иного специального назначения № 94	437287,27	1333679,63	50° 58' 33,497"	39° 40' 29,182"
2752	52	Земли иного специального назначения № 94	437580,05	1333680,24	50° 58' 42,969"	39° 40' 29,456"
2753	53	Земли иного специального назначения № 94	437640,55	1333680,37	50° 58' 44,927"	39° 40' 29,513"
2754	54	Земли иного специального назначения № 94	437639,25	1333882,32	50° 58' 44,779"	39° 40' 39,861"
2755	55	Земли иного специального назначения № 94	437644,56	1333882,23	50° 58' 44,951"	39° 40' 39,861"
2756	56	Земли иного специального назначения № 94	437645,16	1333679,99	50° 58' 45,076"	39° 40' 29,497"
2757	57	Земли иного специального назначения № 94	437667,66	1333680,10	50° 58' 45,804"	39° 40' 29,522"
2758	58	Земли иного специального назначения № 94	437729,63	1333680,42	50° 58' 47,808"	39° 40' 29,589"
2759	59	Земли иного специального назначения № 94	437726,12	1333865,36	50° 58' 47,598"	39° 40' 39,064"
2760	60	Земли иного специального назначения № 94	437710,87	1333975,80	50° 58' 47,047"	39° 40' 44,712"
2761	61	Земли иного специального назначения № 94	441892,85	1325506,62	51° 1' 6,569"	39° 33' 33,785"
2762	62	Земли иного специального назначения № 94	441671,24	1325467,34	51° 0' 59,418"	39° 33' 31,605"
2763	63	Земли иного специального назначения № 94	441671,21	1325469,25	51° 0' 59,416"	39° 33' 31,702"
2764	64	Земли иного специального назначения № 94	441666,66	1325468,78	51° 0' 59,269"	39° 33' 31,675"
2765	65	Земли иного специального назначения № 94	441666,11	1325475,52	51° 0' 59,248"	39° 33' 32,020"
2766	66	Земли иного специального назначения № 94	441643,83	1325473,53	51° 0' 58,528"	39° 33' 31,902"
2767	67	Земли иного специального назначения № 94	441637,06	1325467,30	51° 0' 58,312"	39° 33' 31,577"
2768	68	Земли иного специального назначения № 94	441637,61	1325460,56	51° 0' 58,333"	39° 33' 31,232"
2769	69	Земли иного специального назначения № 94	441638,95	1325456,27	51° 0' 58,378"	39° 33' 31,013"
2770	70	Земли иного специального назначения № 94	441640,35	1325452,39	51° 0' 58,425"	39° 33' 30,815"
2771	71	Земли иного специального назначения № 94	441645,69	1325449,44	51° 0' 58,600"	39° 33' 30,667"
2772	72	Земли иного специального назначения № 94	441671,58	1325442,18	51° 0' 59,441"	39° 33' 30,314"
2773	73	Земли иного специального назначения № 94	441671,55	1325444,54	51° 0' 59,439"	39° 33' 30,435"
2774	74	Земли иного специального назначения № 94	441885,78	1325386,83	51° 1' 6,397"	39° 33' 27,635"
2775	75	Земли иного специального назначения № 94	442151,99	1325322,65	51° 1' 15,040"	39° 33' 24,542"
2776	76	Земли иного специального назначения № 94	442178,83	1325569,14	51° 1' 15,792"	39° 33' 37,207"
2777	77	Земли иного специального назначения № 94	441892,85	1325506,62	51° 1' 6,569"	39° 33' 33,785"
2778	78	Земли иного специального назначения № 94	442859,77	1325970,49	51° 1' 37,633"	39° 33' 58,308"

2779	79	Земли иного специального назначения № 94	442848,34	1325939,90	51° 1' 37,277"	39° 33' 56,730"
2780	80	Земли иного специального назначения № 94	443040,19	1325868,81	51° 1' 43,518"	39° 33' 53,227"
2781	81	Земли иного специального назначения № 94	443068,78	1325779,41	51° 1' 44,486"	39° 33' 48,662"
2782	82	Земли иного специального назначения № 94	443389,34	1325708,17	51° 1' 54,891"	39° 33' 45,248"
2783	83	Земли иного специального назначения № 94	443421,84	1325662,98	51° 1' 55,964"	39° 33' 42,954"
2784	84	Земли иного специального назначения № 94	443852,01	1325815,28	51° 2' 9,809"	39° 33' 51,092"
2785	85	Земли иного специального назначения № 94	443748,95	1326187,96	51° 2' 6,297"	39° 34' 10,137"
2786	86	Земли иного специального назначения № 94	443395,45	1326143,48	51° 1' 54,881"	39° 34' 7,588"
2787	87	Земли иного специального назначения № 94	443275,26	1326122,28	51° 1' 51,003"	39° 34' 6,409"
2788	88	Земли иного специального назначения № 94	443254,01	1326123,76	51° 1' 50,315"	39° 34' 6,469"
2789	89	Земли иного специального назначения № 94	443155,51	1326152,99	51° 1' 47,114"	39° 34' 7,894"
2790	90	Земли иного специального назначения № 94	443023,44	1326197,90	51° 1' 42,820"	39° 34' 10,099"
2791	91	Земли иного специального назначения № 94	442959,02	1326199,21	51° 1' 40,735"	39° 34' 10,117"
2792	92	Земли иного специального назначения № 94	442926,82	1326186,07	51° 1' 39,699"	39° 34' 9,419"
2793	93	Земли иного специального назначения № 94	442915,99	1326145,12	51° 1' 39,368"	39° 34' 7,309"
2794	94	Земли иного специального назначения № 94	442893,30	1326090,11	51° 1' 38,661"	39° 34' 4,470"
2795	95	Земли иного специального назначения № 94	442882,78	1326039,50	51° 1' 38,344"	39° 34' 1,866"
2796	96	Земли иного специального назначения № 94	442873,58	1326007,95	51° 1' 38,062"	39° 34' 0,240"
2797	97	Земли иного специального назначения № 94	442859,77	1325970,49	51° 1' 37,633"	39° 33' 58,308"
2798	98	Земли иного специального назначения № 94	444884,10	1339216,23	51° 2' 36,276"	39° 45' 19,620"
2799	99	Земли иного специального назначения № 94	444876,86	1339190,96	51° 2' 36,056"	39° 45' 18,316"
2800	100	Земли иного специального назначения № 94	444888,11	1339145,28	51° 2' 36,446"	39° 45' 15,982"
2801	101	Земли иного специального назначения № 94	444892,16	1339145,41	51° 2' 36,577"	39° 45' 15,992"
2802	102	Земли иного специального назначения № 94	444955,38	1339162,43	51° 2' 38,612"	39° 45' 16,922"
2803	103	Земли иного специального назначения № 94	444936,24	1339226,37	51° 2' 37,957"	39° 45' 20,186"
2804	104	Земли иного специального назначения № 94	444884,10	1339216,23	51° 2' 36,276"	39° 45' 19,620"
2805	105	Земли иного специального назначения № 94	447276,37	1323949,00	51° 4' 1,475"	39° 32' 17,842"
2806	106	Земли иного специального назначения № 94	447046,54	1324011,56	51° 3' 54,010"	39° 32' 20,885"
2807	107	Земли иного специального назначения № 94	446981,86	1323790,77	51° 3' 52,019"	39° 32' 9,501"
2808	108	Земли иного специального назначения № 94	447012,15	1323789,18	51° 3' 53,000"	39° 32' 9,442"
2809	109	Земли иного специального назначения № 94	447048,18	1323777,18	51° 3' 54,171"	39° 32' 8,852"
2810	110	Земли иного специального назначения № 94	447071,66	1323764,41	51° 3' 54,937"	39° 32' 8,214"
2811	111	Земли иного специального назначения № 94	447069,20	1323732,96	51° 3' 54,872"	39° 32' 6,597"
2812	112	Земли иного специального назначения № 94	447069,59	1323714,36	51° 3' 54,893"	39° 32' 5,642"
2813	113	Земли иного специального назначения № 94	447081,60	1323645,41	51° 3' 55,313"	39° 32' 2,111"
2814	114	Земли иного специального назначения № 94	447119,17	1323630,30	51° 3' 56,536"	39° 32' 1,362"
2815	115	Земли иного специального назначения № 94	447170,68	1323746,64	51° 3' 58,149"	39° 32' 7,374"
2816	116	Земли иного специального назначения № 94	447184,17	1323763,68	51° 3' 58,577"	39° 32' 8,259"
2817	117	Земли иного специального назначения № 94	447276,37	1323949,00	51° 4' 1,475"	39° 32' 17,842"
2818	118	Земли иного специального назначения № 94	447004,87	1315137,69	51° 3' 56,531"	39° 24' 45,207"
2819	119	Земли иного специального назначения № 94	446995,28	1315133,09	51° 3' 56,222"	39° 24' 44,964"

2820	120	Земли иного специального назначения № 94	447007,17	1315099,47	51° 3' 56,621"	39° 24' 43,246"
2821	121	Земли иного специального назначения № 94	447009,79	1315091,85	51° 3' 56,708"	39° 24' 42,856"
2822	122	Земли иного специального назначения № 94	447037,52	1315091,70	51° 3' 57,606"	39° 24' 42,866"
2823	123	Земли иного специального назначения № 94	447050,75	1315091,82	51° 3' 58,034"	39° 24' 42,881"
2824	124	Земли иного специального назначения № 94	447051,52	1315137,31	51° 3' 58,040"	39° 24' 45,217"
2825	125	Земли иного специального назначения № 94	447004,87	1315137,69	51° 3' 56,531"	39° 24' 45,207"
2826	126	Земли иного специального назначения № 94	449816,79	1326805,16	51° 5' 22,316"	39° 34' 46,441"
2827	127	Земли иного специального назначения № 94	449768,37	1326780,37	51° 5' 20,761"	39° 34' 45,131"
2828	128	Земли иного специального назначения № 94	449788,52	1326731,18	51° 5' 21,437"	39° 34' 42,619"
2829	129	Земли иного специального назначения № 94	449836,55	1326755,58	51° 5' 22,979"	39° 34' 43,909"
2830	130	Земли иного специального назначения № 94	449816,79	1326805,16	51° 5' 22,316"	39° 34' 46,441"
2831	131	Земли иного специального назначения № 94	451880,95	1339703,35	51° 6' 22,358"	39° 45' 50,863"
2832	132	Земли иного специального назначения № 94	451808,70	1339624,20	51° 6' 20,066"	39° 45' 46,731"
2833	133	Земли иного специального назначения № 94	451813,54	1339588,40	51° 6' 20,242"	39° 45' 44,896"
2834	134	Земли иного специального назначения № 94	451863,90	1339543,40	51° 6' 21,897"	39° 45' 42,628"
2835	135	Земли иного специального назначения № 94	451966,32	1339561,26	51° 6' 25,200"	39° 45' 43,638"
2836	136	Земли иного специального назначения № 94	452002,84	1339602,43	51° 6' 26,358"	39° 45' 45,786"
2837	137	Земли иного специального назначения № 94	452000,99	1339666,00	51° 6' 26,263"	39° 45' 49,051"
2838	138	Земли иного специального назначения № 94	451932,96	1339709,28	51° 6' 24,038"	39° 45' 51,214"
2839	139	Земли иного специального назначения № 94	451880,95	1339703,35	51° 6' 22,358"	39° 45' 50,863"
2840	140	Земли иного специального назначения № 94	452521,04	1331958,84	51° 6' 47,238"	39° 39' 13,402"
2841	141	Земли иного специального назначения № 94	452521,89	1331962,91	51° 6' 47,264"	39° 39' 13,612"
2842	142	Земли иного специального назначения № 94	452518,91	1331984,21	51° 6' 47,156"	39° 39' 14,704"
2843	143	Земли иного специального назначения № 94	452510,32	1331998,01	51° 6' 46,871"	39° 39' 15,406"
2844	144	Земли иного специального назначения № 94	452502,73	1332006,03	51° 6' 46,622"	39° 39' 15,812"
2845	145	Земли иного специального назначения № 94	452485,11	1332018,53	51° 6' 46,045"	39° 39' 16,440"
2846	146	Земли иного специального назначения № 94	452474,87	1332023,84	51° 6' 45,711"	39° 39' 16,705"
2847	147	Земли иного специального назначения № 94	452468,35	1332016,41	51° 6' 45,504"	39° 39' 16,318"
2848	148	Земли иного специального назначения № 94	452450,66	1331995,54	51° 6' 44,943"	39° 39' 15,230"
2849	149	Земли иного специального назначения № 94	452423,52	1331963,50	51° 6' 44,081"	39° 39' 13,562"
2850	150	Земли иного специального назначения № 94	452424,11	1331930,47	51° 6' 44,117"	39° 39' 11,865"
2851	151	Земли иного специального назначения № 94	452431,89	1331900,49	51° 6' 44,384"	39° 39' 10,330"
2852	152	Земли иного специального назначения № 94	452441,91	1331889,60	51° 6' 44,714"	39° 39' 9,778"
2853	153	Земли иного специального назначения № 94	452471,60	1331870,19	51° 6' 45,684"	39° 39' 8,805"
2854	154	Земли иного специального назначения № 94	452513,10	1331884,67	51° 6' 47,020"	39° 39' 9,583"
2855	155	Земли иного специального назначения № 94	452532,82	1331854,01	51° 6' 47,673"	39° 39' 8,023"
2856	156	Земли иного специального назначения № 94	452540,13	1331858,42	51° 6' 47,908"	39° 39' 8,256"
2857	157	Земли иного специального назначения № 94	452532,31	1331866,25	51° 6' 47,651"	39° 39' 8,652"
2858	158	Земли иного специального назначения № 94	452531,50	1331867,38	51° 6' 47,624"	39° 39' 8,710"
2859	159	Земли иного специального назначения № 94	452529,75	1331866,90	51° 6' 47,567"	39° 39' 8,684"
2860	160	Земли иного специального назначения № 94	452528,04	1331872,02	51° 6' 47,510"	39° 39' 8,945"

2861	161	Земли иного специального назначения № 94	452529,49	1331872,48	51° 6' 47,556"	39° 39' 8,970"
2862	162	Земли иного специального назначения № 94	452526,46	1331902,65	51° 6' 47,443"	39° 39' 10,518"
2863	163	Земли иного специального назначения № 94	452522,11	1331947,72	51° 6' 47,279"	39° 39' 12,831"
2864	164	Земли иного специального назначения № 94	452521,13	1331957,88	51° 6' 47,242"	39° 39' 13,353"
2865	165	Земли иного специального назначения № 94	452521,04	1331958,84	51° 6' 47,238"	39° 39' 13,402"
2866	166	Земли иного специального назначения № 94	453075,69	1340596,26	51° 7' 0,504"	39° 46' 37,827"
2867	167	Земли иного специального назначения № 94	453071,99	1340573,53	51° 7' 0,397"	39° 46' 36,655"
2868	168	Земли иного специального назначения № 94	453083,69	1340569,53	51° 7' 0,778"	39° 46' 36,460"
2869	169	Земли иного специального назначения № 94	453107,38	1340561,44	51° 7' 1,549"	39° 46' 36,065"
2870	170	Земли иного специального назначения № 94	453120,28	1340557,03	51° 7' 1,969"	39° 46' 35,851"
2871	171	Земли иного специального назначения № 94	453131,70	1340553,13	51° 7' 2,340"	39° 46' 35,660"
2872	172	Земли иного специального назначения № 94	453121,50	1340589,02	51° 7' 1,990"	39° 46' 37,496"
2873	173	Земли иного специального назначения № 94	453104,48	1340591,71	51° 7' 1,438"	39° 46' 37,619"
2874	174	Земли иного специального назначения № 94	453094,87	1340593,23	51° 7' 1,126"	39° 46' 37,688"
2875	175	Земли иного специального назначения № 94	453075,69	1340596,26	51° 7' 0,504"	39° 46' 37,827"
2876	176	Земли иного специального назначения № 94	451843,33	1304009,14	51° 6' 37,239"	39° 15' 16,353"
2877	177	Земли иного специального назначения № 94	451806,65	1303954,42	51° 6' 36,071"	39° 15' 13,521"
2878	178	Земли иного специального назначения № 94	451892,04	1303909,82	51° 6' 38,849"	39° 15' 11,274"
2879	179	Земли иного специального назначения № 94	451918,20	1303949,75	51° 6' 39,682"	39° 15' 13,341"
2880	180	Земли иного специального назначения № 94	451843,33	1304009,14	51° 6' 37,239"	39° 15' 16,353"
2881	181	Земли иного специального назначения № 94	453526,26	1307740,21	51° 7' 30,382"	39° 18' 29,098"
2882	182	Земли иного специального назначения № 94	453525,86	1307755,29	51° 7' 30,364"	39° 18' 29,874"
2883	183	Земли иного специального назначения № 94	453528,24	1307769,97	51° 7' 30,436"	39° 18' 30,630"
2884	184	Земли иного специального назначения № 94	453500,46	1307772,75	51° 7' 29,536"	39° 18' 30,757"
2885	185	Земли иного специального назначения № 94	453498,08	1307787,04	51° 7' 29,454"	39° 18' 31,490"
2886	186	Земли иного специального назначения № 94	453453,63	1307790,22	51° 7' 28,014"	39° 18' 31,628"
2887	187	Земли иного специального назначения № 94	453448,47	1307718,38	51° 7' 27,873"	39° 18' 27,931"
2888	188	Земли иного специального назначения № 94	453461,96	1307713,22	51° 7' 28,312"	39° 18' 27,674"
2889	189	Земли иного специального назначения № 94	453459,58	1307687,03	51° 7' 28,244"	39° 18' 26,326"
2890	190	Земли иного специального назначения № 94	453475,06	1307684,65	51° 7' 28,746"	39° 18' 26,212"
2891	191	Земли иного специального назначения № 94	453547,69	1307677,11	51° 7' 31,099"	39° 18' 25,866"
2892	192	Земли иного специального назначения № 94	453555,23	1307737,83	51° 7' 31,321"	39° 18' 28,993"
2893	193	Земли иного специального назначения № 94	453526,26	1307740,21	51° 7' 30,382"	39° 18' 29,098"
2894	194	Земли иного специального назначения № 94	455224,49	1309744,12	51° 8' 24,590"	39° 20' 13,144"
2895	195	Земли иного специального назначения № 94	455212,34	1309762,95	51° 8' 24,189"	39° 20' 14,105"
2896	196	Земли иного специального назначения № 94	455234,07	1309775,34	51° 8' 24,888"	39° 20' 14,755"
2897	197	Земли иного специального назначения № 94	455218,18	1309804,34	51° 8' 24,363"	39°.20' 16,237"
2898	198	Земли иного специального назначения № 94	455188,09	1309802,85	51° 8' 23,390"	39° 20' 16,142"
2899	199	Земли иного специального назначения № 94	455184,81	1309808,09	51° 8' 23,282"	39° 20' 16,410"
2900	200	Земли иного специального назначения № 94	455169,74	1309799,38	51° 8' 22,798"	39° 20' 15,953"
2901	201	Земли иного специального назначения № 94	455156,26	1309791,58	51° 8' 22,364"	39° 20' 15,544"

2902	202	Земли иного специального назначения № 94	455087,63	1309751,90	51° 8' 20,159"	39° 20' 13,462"
2903	203	Земли иного специального назначения № 94	455170,25	1309643,29	51° 8' 22,873"	39° 20' 7,925"
2904	204	Земли иного специального назначения № 94	455205,10	1309665,50	51° 8' 23,992"	39° 20' 9,088"
2905	205	Земли иного специального назначения № 94	455235,23	1309684,70	51° 8' 24,960"	39° 20' 10,094"
2906	206	Земли иного специального назначения № 94	455254,34	1309696,88	51° 8' 25,573"	39° 20' 10,732"
2907	207	Земли иного специального назначения № 94	455224,49	1309744,12	51° 8' 24,590"	39° 20' 13,144"
2908	208	Земли иного специального назначения № 94	457863,51	1314298,94	51° 9' 48,199"	39° 24' 9,101"
2909	209	Земли иного специального назначения № 94	457840,73	1314222,90	51° 9' 47,493"	39° 24' 5,174"
2910	210	Земли иного специального назначения № 94	457909,46	1314189,81	51° 9' 49,730"	39° 24' 3,515"
2911	211	Земли иного специального назначения № 94	457931,80	1314268,02	51° 9' 50,421"	39° 24' 7,554"
2912	212	Земли иного специального назначения № 94	457863,51	1314298,94	51° 9' 48,199"	39° 24' 9,101"
2913	213	Земли иного специального назначения № 94	458391,72	1317989,66	51° 10' 3,753"	39° 27' 19,373"
2914	214	Земли иного специального назначения № 94	458220,65	1317889,26	51° 9' 58,261"	39° 27' 14,090"
2915	215	Земли иного специального назначения № 94	458270,07	1317798,40	51° 9' 59,899"	39° 27' 9,448"
2916	216	Земли иного специального назначения № 94	458445,69	1317901,57	51° 10' 5,537"	39° 27' 14,876"
2917	217	Земли иного специального назначения № 94	458391,72	1317989,66	51° 10' 3,753"	39° 27' 19,373"
2918	218	Земли иного специального назначения № 94	458432,86	1314204,31	51° 10' 6,658"	39° 24' 4,598"
2919	219	Земли иного специального назначения № 94	458185,18	1313943,05	51° 9' 58,750"	39° 23' 50,994"
2920	220	Земли иного специального назначения № 94	458402,89	1313736,66	51° 10' 5,877"	39° 23' 40,512"
2921	221	Земли иного специального назначения № 94	458421,94	1313671,50	51° 10' 6,519"	39° 23' 37,171"
2922	222	Земли иного специального назначения № 94	458510,55	1313591,03	51° 10' 9,418"	39° 23' 33,086"
2923	223	Земли иного специального назначения № 94	458543,56	1313624,00	51° 10' 10,473"	39° 23' 34,804"
2924	224	Земли иного специального назначения № 94	458662,30	1313746,28	51° 10' 14,266"	39° 23' 41,172"
2925	225	Земли иного специального назначения № 94	458683,08	1313766,17	51° 10' 14,930"	39° 23' 42,209"
2926	226	Земли иного специального назначения № 94	458725,79	1313830,15	51° 10' 16,286"	39° 23' 45,529"
2927	227	Земли иного специального назначения № 94	458773,95	1313880,95	51° 10' 17,824"	39° 23' 48,175"
2928	228	Земли иного специального назначения № 94	458694,12	1313956,63	51° 10' 15,211"	39° 23' 52,019"
2929	229	Земли иного специального назначения № 94	458432,86	1314204,31	51° 10' 6,658"	39° 24' 4,598"
2930	230	Земли иного специального назначения № 94	458760,83	1314659,05	51° 10' 17,085"	39° 24' 28,212"
2931	231	Земли иного специального назначения № 94	458783,38	1314646,27	51° 10' 17,820"	39° 24' 27,569"
2932	232	Земли иного специального назначения № 94	458799,19	1314638,29	51° 10' 18,335"	39° 24' 27,168"
2933	233	Земли иного специального назначения № 94	458828,75	1314630,02	51° 10' 19,294"	39° 24' 26,762"
2934	234	Земли иного специального назначения № 94	458834,80	1314643,62	51° 10' 19,485"	39° 24' 27,466"
2935	235	Земли иного специального назначения № 94	458848,22	1314638,48	51° 10' 19,921"	39° 24' 27,210"
2936	236	Земли иного специального назначения № 94	458854,42	1314654,68	51° 10' 20,115"	39° 24' 28,048"
2937	237	Земли иного специального назначения № 94	458846,79	1314657,73	51° 10' 19,867"	39° 24' 28,200"
2938	238	Земли иного специального назначения № 94	458838,19	1314663,22	51° 10' 19,586"	39° 24' 28,477"
2939	239	Земли иного специального назначения № 94	458826,98	1314668,52	51° 10' 19,221"	39° 24' 28,742"
2940	240	Земли иного специального назначения № 94	458799,30	1314676,57	51° 10' 18,323"	39° 24' 29,139"
2941	241	Земли иного специального назначения № 94	458770,49	1314678,08	51° 10' 17,390"	39° 24' 29,198"
2942	242	Земли иного специального назначения № 94	458768,60	1314677,68	51° 10' 17,329"	39° 24' 29,176"

2943	243	Земли иного специального назначения № 94	458766,90	1314676,38	51° 10' 17,274"	39° 24' 29,108"
2944	244	Земли иного специального назначения № 94	458765,98	1314674,55	51° 10' 17,245"	39° 24' 29,013"
2945	245	Земли иного специального назначения № 94	458760,83	1314659,05	51° 10' 17,085"	39° 24' 28,212"
2946	246	Земли иного специального назначения № 94	458889,23	1308005,88	51° 10' 23,806"	39° 18' 45,867"
2947	247	Земли иного специального назначения № 94	458863,11	1307919,49	51° 10' 22,993"	39° 18' 41,405"
2948	248	Земли иного специального назначения № 94	458952,17	1307887,92	51° 10' 25,886"	39° 18' 39,832"
2949	249	Земли иного специального назначения № 94	458952,01	1307893,23	51° 10' 25,879"	39° 18' 40,105"
2950	250	Земли иного специального назначения № 94	458959,42	1307988,25	51° 10' 26,084"	39° 18' 45,000"
2951	251	Земли иного специального назначения № 94	458933,01	1307994,88	51° 10' 25,227"	39° 18' 45,326"
2952	252	Земли иного специального назначения № 94	458889,23	1308005,88	51° 10' 23,806"	39° 18' 45,867"
2953	253	Земли иного специального назначения № 94	459267,76	1307532,05	51° 10' 36,226"	39° 18' 21,697"
2954	254	Земли иного специального назначения № 94	459257,85	1307510,75	51° 10' 35,913"	39° 18' 20,595"
2955	255	Земли иного специального назначения № 94	459391,78	1307475,63	51° 10' 40,259"	39° 18' 18,864"
2956	256	Земли иного специального назначения № 94	459385,86	1307577,62	51° 10' 40,031"	39° 18' 24,111"
2957	257	Земли иного специального назначения № 94	459308,68	1307600,97	51° 10' 37,525"	39° 18' 25,268"
2958	258	Земли иного специального назначения № 94	459267,76	1307532,05	51° 10' 36,226"	39° 18' 21,697"
2959	259	Земли иного специального назначения № 94	461645,57	1316052,41	51° 11' 49,845"	39° 25' 41,830"
2960	260	Земли иного специального назначения № 94	461627,85	1316033,36	51° 11' 49,280"	39° 25' 40,838"
2961	261	Земли иного специального назначения № 94	461632,03	1316014,84	51° 11' 49,423"	39° 25' 39,887"
2962	262	Земли иного специального назначения № 94	461648,66	1316007,10	51° 11' 49,964"	39° 25' 39,499"
2963	263	Земли иного специального назначения № 94	461662,50	1316000,18	51° 11' 50,415"	39° 25' 39,152"
2964	264	Земли иного специального назначения № 94	461681,91	1315922,43	51° 11' 51,075"	39° 25' 35,161"
2965	265	Земли иного специального назначения № 94	461762,77	1315948,78	51° 11' 53,680"	39° 25' 36,572"
2966	266	Земли иного специального назначения № 94	461788,89	1316000,67	51° 11' 54,504"	39° 25' 39,261"
2967	267	Земли иного специального назначения № 94	461827,90	1316126,15	51° 11' 55,714"	39° 25' 45,749"
2968	268	Земли иного специального назначения № 94	461813,68	1316140,85	51° 11' 55,247"	39° 25' 46,496"
2969	269	Земли иного специального назначения № 94	461787,22	1316132,76	51° 11' 54,395"	39° 25' 46,062"
2970	270	Земли иного специального назначения № 94	461732,08	1316130,77	51° 11' 52,611"	39° 25' 45,923"
2971	271	Земли иного специального назначения № 94	461704,39	1316126,96	51° 11' 51,717"	39° 25' 45,708"
2972	272	Земли иного специального назначения № 94	461673,29	1316091,52	51° 11' 50,726"	39° 25' 43,863"
2973	273	Земли иного специального назначения № 94	461645,57	1316052,41	51° 11' 49,845"	39° 25' 41,830"
2974	274	Земли иного специального назначения № 94	462078,11	1322194,69	51° 12' 1,166"	39° 30' 58,430"
2975	275	Земли иного специального назначения № 94	462005,11	1322156,58	51° 11' 58,822"	39° 30' 56,415"
2976	276	Земли иного специального назначения № 94	462079,19	1322002,52	51° 12' 1,288"	39° 30' 48,535"
2977	277	Земли иного специального назначения № 94	462148,40	1322040,45	51° 12' 3,510"	39° 30' 50,538"
2978	278	Земли иного специального назначения № 94	462078,11	1322194,69	51° 12' 1,166"	39° 30' 58,430"
2979		**Земли иного специального назначения № 94 Количество**		278		278
2980	1	Земли иного специального назначения № 96	440729,55	1310133,81	51° 0' 35,453"	39° 20' 24,513"
2981	2	Земли иного специального назначения № 96	440566,68	1310066,17	51° 0' 30,208"	39° 20' 20,947"
2982	3	Земли иного специального назначения № 96	440566,14	1310064,00	51° 0' 30,192"	39° 20' 20,835"
2983	4	Земли иного специального назначения № 96	440560,87	1310061,85	51° 0' 30,022"	39° 20' 20,722"

2984	5	Земли иного специального назначения № 96	440560,04	1310062,34	51° 0' 29,995"	39° 20' 20,746"
2985	6	Земли иного специального назначения № 96	440564,96	1310021,49	51° 0' 30,169"	39° 20' 18,654"
2986	7	Земли иного специального назначения № 96	440568,91	1310028,50	51° 0' 30,295"	39° 20' 19,016"
2987	8	Земли иного специального назначения № 96	440597,61	1310007,23	51° 0' 31,231"	39° 20' 17,942"
2988	9	Земли иного специального назначения № 96	440610,19	1309960,60	51° 0' 31,656"	39° 20' 15,558"
2989	10	Земли иного специального назначения № 96	440658,58	1309984,27	51° 0' 33,213"	39° 20' 16,801"
2990	11	Земли иного специального назначения № 96	440709,89	1309986,06	51° 0' 34,872"	39° 20' 16,923"
2991	12	Земли иного специального назначения № 96	440705,87	1310044,29	51° 0' 34,720"	39° 20' 19,907"
2992	13	Земли иного специального назначения № 96	440637,16	1310033,13	51° 0' 32,501"	39° 20' 19,294"
2993	14	Земли иного специального назначения № 96	440623,55	1310075,97	51° 0' 32,045"	39° 20' 21,483"
2994	15	Земли иного специального назначения № 96	440702,27	1310085,08	51° 0' 34,588"	39° 20' 21,997"
2995	16	Земли иного специального назначения № 96	440729,01	1310085,40	51° 0' 35,453"	39° 20' 22,029"
2996	17	Земли иного специального назначения № 96	440729,55	1310133,81	51° 0' 35,453"	39° 20' 24,513"
2997	18	Земли иного специального назначения № 96	442007,32	1315851,37	51° 1' 14,542"	39° 25' 18,584"
2998	19	Земли иного специального назначения № 96	442002,92	1315841,88	51° 1' 14,404"	39° 25' 18,095"
2999	20	Земли иного специального назначения № 96	442029,75	1315729,64	51° 1' 15,318"	39° 25' 12,354"
3000	21	Земли иного специального назначения № 96	442052,92	1315704,90	51° 1' 16,078"	39° 25' 11,100"
3001	22	Земли иного специального назначения № 96	442091,73	1315691,56	51° 1' 17,339"	39° 25' 10,441"
3002	23	Земли иного специального назначения № 96	442146,05	1315677,11	51° 1' 19,103"	39° 25' 9,735"
3003	24	Земли иного специального назначения № 96	442159,36	1315682,40	51° 1' 19,531"	39° 25' 10,015"
3004	25	Земли иного специального назначения № 96	442182,14	1315702,47	51° 1' 20,260"	39° 25' 11,060"
3005	26	Земли иного специального назначения № 96	442204,25	1315729,67	51° 1' 20,964"	39° 25' 12,470"
3006	27	Земли иного специального назначения № 96	442213,69	1315746,52	51° 1' 21,263"	39° 25' 13,340"
3007	28	Земли иного специального назначения № 96	442228,19	1315759,79	51° 1' 21,726"	39° 25' 14,030"
3008	29	Земли иного специального назначения № 96	442252,09	1315772,52	51° 1' 22,494"	39° 25' 14,699"
3009	30	Земли иного специального назначения № 96	442258,55	1315791,70	51° 1' 22,696"	39° 25' 15,687"
3010	31	Земли иного специального назначения № 96	442254,14	1315804,30	51° 1' 22,548"	39° 25' 16,331"
3011	32	Земли иного специального назначения № 96	442215,56	1315843,97	51° 1' 21,283"	39° 25' 18,341"
3012	33	Земли иного специального назначения № 96	442164,38	1315893,36	51° 1' 19,607"	39° 25' 20,841"
3013	34	Земли иного специального назначения № 96	442145,29	1315907,74	51° 1' 18,983"	39° 25' 21,566"
3014	35	Земли иного специального назначения № 96	442136,48	1315911,31	51° 1' 18,697"	39° 25' 21,744"
3015	36	Земли иного специального назначения № 96	442107,64	1315909,99	51° 1' 17,764"	39° 25' 21,657"
3016	37	Земли иного специального назначения № 96	442065,99	1315893,55	51° 1' 16,423"	39° 25' 20,786"
3017	38	Земли иного специального назначения № 96	442037,04	1315877,20	51° 1' 15,493"	39° 25' 19,929"
3018	39	Земли иного специального назначения № 96	442018,34	1315863,34	51° 1' 14,894"	39° 25' 19,205"
3019	40	Земли иного специального назначения № 96	442007,32	1315851,37	51° 1' 14,542"	39° 25' 18,584"
3020		**Земли иного специального назначения № 96 Количество**		40		40
3021	1	Земли иного специального назначения № 97	425233,16	1320213,96	50° 52' 9,959"	39° 28' 50,743"
3022	2	Земли иного специального назначения № 97	425188,39	1320131,21	50° 52' 8,547"	39° 28' 46,481"
3023	3	Земли иного специального назначения № 97	425256,33	1320080,46	50° 52' 10,767"	39° 28' 43,933"
3024	4	Земли иного специального назначения № 97	425295,67	1320154,51	50° 52' 12,008"	39° 28' 47,747"

3025	5	Земли иного специального назначения № 97	425301,27	1320165,43	50° 52' 12,184"	39° 28' 48,309"
3026	6	Земли иного специального назначения № 97	425233,16	1320213,96	50° 52' 9,959"	39° 28' 50,743"
3027	7	Земли иного специального назначения № 97	428530,44	1312787,63	50° 53' 59,720"	39° 22' 33,051"
3028	8	Земли иного специального назначения № 97	428516,30	1312750,06	50° 53' 59,278"	39° 22' 31,120"
3029	9	Земли иного специального назначения № 97	428564,53	1312733,59	50° 54' 0,845"	39° 22' 30,307"
3030	10	Земли иного специального назначения № 97	428576,34	1312769,04	50° 54' 1,213"	39° 22' 32,128"
3031	11	Земли иного специального назначения № 97	428530,44	1312787,63	50° 53' 59,720"	39° 22' 33,051"
3032	12	Земли иного специального назначения № 97	436479,18	1314240,61	50° 58' 16,333"	39° 23' 52,436"
3033	13	Земли иного специального назначения № 97	436477,88	1314214,66	50° 58' 16,301"	39° 23' 51,105"
3034	14	Земли иного специального назначения № 97	436522,51	1314216,76	50° 58' 17,744"	39° 23' 51,241"
3035	15	Земли иного специального назначения № 97	436519,24	1314241,61	50° 58' 17,629"	39° 23' 52,512"
3036	16	Земли иного специального назначения № 97	436479,18	1314240,61	50° 58' 16,333"	39° 23' 52,436"
3037		**Земли иного специального назначения № 97 Количество**		16		16
3038	1	Земли иного специального назначения № 98	429333,96	1343419,43	50° 54' 10,811"	39° 48' 40,945"
3039	2	Земли иного специального назначения № 98	429323,24	1343344,97	50° 54' 10,508"	39° 48' 37,125"
3040	3	Земли иного специального назначения № 98	429383,87	1343334,00	50° 54' 12,476"	39° 48' 36,620"
3041	4	Земли иного специального назначения № 98	429392,68	1343407,65	50° 54' 12,718"	39° 48' 40,396"
3042	5	Земли иного специального назначения № 98	429333,96	1343419,43	50° 54' 10,811"	39° 48' 40,945"
3043	6	Земли иного специального назначения № 98	442857,52	1341036,05	51° 1' 29,687"	39° 46' 51,177"
3044	7	Земли иного специального назначения № 98	442725,44	1341019,16	51° 1' 25,424"	39° 46' 50,191"
3045	8	Земли иного специального назначения № 98	442729,00	1341007,36	51° 1' 25,546"	39° 46' 49,589"
3046	9	Земли иного специального назначения № 98	442738,99	1340981,95	51° 1' 25,884"	39° 46' 48,295"
3047	10	Земли иного специального назначения № 98	442726,75	1340962,20	51° 1' 25,499"	39° 46' 47,271"
3048	11	Земли иного специального назначения № 98	442748,89	1340890,30	51° 1' 26,256"	39° 46' 43,602"
3049	12	Земли иного специального назначения № 98	442745,61	1340856,78	51° 1' 26,169"	39° 46' 41,880"
3050	13	Земли иного специального назначения № 98	442743,80	1340830,30	51° 1' 26,125"	39° 46' 40,520"
3051	14	Земли иного специального назначения № 98	442766,95	1340788,60	51° 1' 26,898"	39° 46' 38,402"
3052	15	Земли иного специального назначения № 98	442770,10	1340752,80	51° 1' 27,020"	39° 46' 36,568"
3053	16	Земли иного специального назначения № 98	442802,15	1340757,72	51° 1' 28,054"	39° 46' 36,850"
3054	17	Земли иного специального назначения № 98	442823,49	1340762,92	51° 1' 28,742"	39° 46' 37,136"
3055	18	Земли иного специального назначения № 98	442922,55	1340789,98	51° 1' 31,931"	39° 46' 38,613"
3056	19	Земли иного специального назначения № 98	442945,49	1340798,39	51° 1' 32,668"	39° 46' 39,065"
3057	20	Земли иного специального назначения № 98	442954,87	1340801,83	51° 1' 32,970"	39° 46' 39,250"
3058	21	Земли иного специального назначения № 98	442982,12	1340815,74	51° 1' 33,844"	39° 46' 39,988"
3059	22	Земли иного специального назначения № 98	443001,41	1340830,07	51° 1' 34,460"	39° 46' 40,741"
3060	23	Земли иного специального назначения № 98	442857,52	1341036,05	51° 1' 29,687"	39° 46' 51,177"
3061		**Земли иного специального назначения № 98 Количество**		23		23
3062	1	Земли иного специального назначения № 99	485676,31	1241028,22	51° 25' 0,907"	38° 21' 15,728"
3063	2	Земли иного специального назначения № 99	485602,20	1240943,38	51° 24' 58,504"	38° 21' 11,344"
3064	3	Земли иного специального назначения № 99	485695,98	1240880,49	51° 25' 1,535"	38° 21' 8,081"
3065	4	Земли иного специального назначения № 99	485764,47	1240972,41	51° 25' 3,757"	38° 21' 12,832"

3066	5	Земли иного специального назначения № 99	485676,31	1241028,22	51° 25' 0,907"	38° 21' 15,728"
3067	6	Земли иного специального назначения № 99	496457,55	1241733,68	51° 30' 49,793"	38° 21' 51,327"
3068	7	Земли иного специального назначения № 99	496446,29	1241730,44	51° 30' 49,428"	38° 21' 51,160"
3069	8	Земли иного специального назначения № 99	496486,88	1241717,55	51° 30' 50,741"	38° 21' 50,488"
3070	9	Земли иного специального назначения № 99	496547,13	1241684,47	51° 30' 52,689"	38° 21' 48,768"
3071	10	Земли иного специального назначения № 99	496568,17	1241673,09	51° 30' 53,369"	38° 21' 48,176"
3072	11	Земли иного специального назначения № 99	496605,56	1241668,06	51° 30' 54,578"	38° 21' 47,912"
3073	12	Земли иного специального назначения № 99	496611,45	1241679,06	51° 30' 54,770"	38° 21' 48,481"
3074	13	Земли иного специального назначения № 99	496613,00	1241681,96	51° 30' 54,820"	38° 21' 48,632"
3075	14	Земли иного специального назначения № 99	496618,31	1241696,36	51° 30' 54,992"	38° 21' 49,378"
3076	15	Земли иного специального назначения № 99	496620,92	1241716,62	51° 30' 55,078"	38° 21' 50,429"
3077	16	Земли иного специального назначения № 99	496624,53	1241730,53	51° 30' 55,196"	38° 21' 51,150"
3078	17	Земли иного специального назначения № 99	496631,30	1241732,50	51° 30' 55,415"	38° 21' 51,251"
3079	18	Земли иного специального назначения № 99	496623,82	1241743,86	51° 30' 55,173"	38° 21' 51,841"
3080	19	Земли иного специального назначения № 99	496608,38	1241750,89	51° 30' 54,674"	38° 21' 52,207"
3081	20	Земли иного специального назначения № 99	496586,32	1241762,83	51° 30' 53,961"	38° 21' 52,828"
3082	21	Земли иного специального назначения № 99	496575,41	1241775,29	51° 30' 53,609"	38° 21' 53,475"
3083	22	Земли иного специального назначения № 99	496555,70	1241790,27	51° 30' 52,972"	38° 21' 54,253"
3084	23	Земли иного специального назначения № 99	496541,77	1241801,14	51° 30' 52,521"	38° 21' 54,818"
3085	24	Земли иного специального назначения № 99	496521,37	1241775,02	51° 30' 51,860"	38° 21' 53,465"
3086	25	Земли иного специального назначения № 99	496497,51	1241752,59	51° 30' 51,087"	38° 21' 52,304"
3087	26	Земли иного специального назначения № 99	496457,55	1241733,68	51° 30' 49,793"	38° 21' 51,327"
3088	27	Земли иного специального назначения № 99	510259,06	1227289,20	51° 38' 14,927"	38° 9' 19,067"
3089	28	Земли иного специального назначения № 99	510162,95	1227259,30	51° 38' 11,813"	38° 9' 17,535"
3090	29	Земли иного специального назначения № 99	510200,98	1227131,48	51° 38' 13,024"	38° 9' 10,880"
3091	30	Земли иного специального назначения № 99	510300,36	1227167,09	51° 38' 16,245"	38° 9' 12,708"
3092	31	Земли иного специального назначения № 99	510259,06	1227289,20	51° 38' 14,927"	38° 9' 19,067"
3093	32	Земли иного специального назначения № 99	510734,31	1233760,77	51° 38' 31,110"	38° 14' 55,498"
3094	33	Земли иного специального назначения № 99	510613,01	1233707,01	51° 38' 27,179"	38° 14' 52,722"
3095	34	Земли иного специального назначения № 99	510701,26	1233458,85	51° 38' 30,009"	38° 14' 39,802"
3096	35	Земли иного специального назначения № 99	510816,22	1233512,88	51° 38' 33,734"	38° 14' 42,592"
3097	36	Земли иного специального назначения № 99	510734,31	1233760,77	51° 38' 31,110"	38° 14' 55,498"
3098	37	Земли иного специального назначения № 99	513543,76	1255050,00	51° 40' 2,774"	38° 33' 22,766"
3099	38	Земли иного специального назначения № 99	513488,20	1254966,66	51° 40' 0,979"	38° 33' 18,427"
3100	39	Земли иного специального назначения № 99	513551,43	1254926,04	51° 40' 3,026"	38° 33' 16,317"
3101	40	Земли иного специального назначения № 99	513604,48	1255009,52	51° 40' 4,740"	38° 33' 20,663"
3102	41	Земли иного специального назначения № 99	513543,76	1255050,00	51° 40' 2,774"	38° 33' 22,766"
3103	42	Земли иного специального назначения № 99	513761,78	1228800,09	51° 40' 8,471"	38° 10' 36,866"
3104	43	Земли иного специального назначения № 99	513684,98	1228790,71	51° 40' 5,985"	38° 10' 36,395"
3105	44	Земли иного специального назначения № 99	513699,09	1228693,41	51° 40' 6,428"	38° 10' 31,329"
3106	45	Земли иного специального назначения № 99	513776,58	1228703,19	51° 40' 8,937"	38° 10' 31,821"

3107	46	Земли иного специального назначения № 99	513761,78	1228800,09	51° 40' 8,471"	38° 10' 36,866"
3108		**Земли иного специального назначения № 99 Количество**		46		46
3109	1	Земли населенных пунктов № 102	495100,61	1329219,42	51° 29' 46,135"	39° 37' 26,613"
3110	2	Земли населенных пунктов № 102	495079,82	1329094,97	51° 29' 45,525"	39° 37' 20,147"
3111	3	Земли населенных пунктов № 102	495107,68	1328978,88	51° 29' 46,484"	39° 37' 14,152"
3112	4	Земли населенных пунктов № 102	495124,20	1328958,70	51° 29' 47,029"	39° 37' 13,120"
3113	5	Земли населенных пунктов № 102	495148,87	1328903,90	51° 29' 47,855"	39° 37' 10,300"
3114	6	Земли населенных пунктов № 102	495164,60	1328882,64	51° 29' 48,374"	39° 37' 9,210"
3115	7	Земли населенных пунктов № 102	495181,55	1328852,70	51° 29' 48,937"	39° 37' 7,672"
3116	8	Земли населенных пунктов № 102	495193,77	1328818,72	51° 29' 49,350"	39° 37' 5,921"
3117	9	Земли населенных пунктов № 102	495250,40	1328590,14	51° 29' 51,296"	39° 36' 54,119"
3118	10	Земли населенных пунктов № 102	495451,15	1328637,99	51° 29' 57,767"	39° 36' 56,760"
3119	11	Земли населенных пунктов № 102	495456,34	1328646,21	51° 29' 57,931"	39° 36' 57,190"
3120	12	Земли населенных пунктов № 102	495426,71	1328796,14	51° 29' 56,897"	39° 37' 4,938"
3121	13	Земли населенных пунктов № 102	495408,86	1328844,75	51° 29' 56,295"	39° 37' 7,443"
3122	14	Земли населенных пунктов № 102	495382,62	1328959,91	51° 29' 55,388"	39° 37' 13,391"
3123	15	Земли населенных пунктов № 102	495350,03	1329152,38	51° 29' 54,237"	39° 37' 23,340"
3124	16	Земли населенных пунктов № 102	495348,00	1329160,86	51° 29' 54,167"	39° 37' 23,778"
3125	17	Земли населенных пунктов № 102	495318,60	1329283,64	51° 29' 53,154"	39° 37' 30,118"
3126	18	Земли населенных пунктов № 102	495244,80	1329267,61	51° 29' 50,775"	39° 37' 29,227"
3127	19	Земли населенных пунктов № 102	495112,09	1329228,26	51° 29' 46,502"	39° 37' 27,081"
3128	20	Земли населенных пунктов № 102	495100,61	1329219,42	51° 29' 46,135"	39° 37' 26,613"
3129	21	Земли населенных пунктов № 102	495390,83	1325343,34	51° 29' 57,430"	39° 34' 5,946"
3130	22	Земли населенных пунктов № 102	495390,16	1325341,09	51° 29' 57,409"	39° 34' 5,829"
3131	23	Земли населенных пунктов № 102	495392,41	1325340,42	51° 29' 57,482"	39° 34' 5,796"
3132	24	Земли населенных пунктов № 102	495393,08	1325342,67	51° 29' 57,503"	39° 34' 5,913"
3133	25	Земли населенных пунктов № 102	495390,83	1325343,34	51° 29' 57,430"	39° 34' 5,946"
3134	26	Земли населенных пунктов № 102	495970,63	1328037,83	51° 30' 14,871"	39° 36' 26,066"
3135	27	Земли населенных пунктов № 102	495834,08	1328207,06	51° 30' 10,370"	39° 36' 34,730"
3136	28	Земли населенных пунктов № 102	495809,13	1328233,03	51° 30' 9,550"	39° 36' 36,056"
3137	29	Земли населенных пунктов № 102	495713,44	1328332,60	51° 30' 6,404"	39° 36' 41,141"
3138	30	Земли населенных пунктов № 102	495628,54	1328474,87	51° 30' 3,587"	39° 36' 48,448"
3139	31	Земли населенных пунктов № 102	495569,26	1328495,23	51° 30' 1,659"	39° 36' 49,455"
3140	32	Земли населенных пунктов № 102	495551,91	1328486,53	51° 30' 1,102"	39° 36' 48,990"
3141	33	Земли населенных пунктов № 102	495440,59	1328430,66	51° 29' 57,529"	39° 36' 46,006"
3142	34	Земли населенных пунктов № 102	495445,75	1328338,26	51° 29' 57,742"	39° 36' 41,221"
3143	35	Земли населенных пунктов № 102	495409,95	1328247,09	51° 29' 56,629"	39° 36' 36,467"
3144	36	Земли населенных пунктов № 102	495387,84	1328172,00	51° 29' 55,951"	39° 36' 32,557"
3145	37	Земли населенных пунктов № 102	495410,91	1328119,50	51° 29' 56,724"	39° 36' 29,854"
3146	38	Земли населенных пунктов № 102	495438,77	1328070,42	51° 29' 57,649"	39° 36' 27,332"
3147	39	Земли населенных пунктов № 102	495473,43	1328022,82	51° 29' 58,794"	39° 36' 24,893"

3148	40	Земли населенных пунктов № 102	495579,19	1327963,27	51° 30' 2,245"	39° 36' 21,890"
3149	41	Земли населенных пунктов № 102	495759,34	1327745,80	51° 30' 8,181"	39° 36' 10,761"
3150	42	Земли населенных пунктов № 102	495851,07	1327818,88	51° 30' 11,112"	39° 36' 14,622"
3151	43	Земли населенных пунктов № 102	495941,55	1327894,99	51° 30' 14,002"	39° 36' 18,639"
3152	44	Земли населенных пунктов № 102	495895,55	1327948,01	51° 30' 12,487"	39° 36' 21,351"
3153	45	Земли населенных пунктов № 102	495920,37	1327968,49	51° 30' 13,280"	39° 36' 22,432"
3154	46	Земли населенных пунктов № 102	495984,13	1328021,09	51° 30' 15,316"	39° 36' 25,210"
3155	47	Земли населенных пунктов № 102	495970,63	1328037,83	51° 30' 14,871"	39° 36' 26,066"
3156	48	Земли населенных пунктов № 102	496899,74	1322654,69	51° 30' 47,511"	39° 31' 47,705"
3157	49	Земли населенных пунктов № 102	496874,43	1322650,69	51° 30' 46,694"	39° 31' 47,479"
3158	50	Земли населенных пунктов № 102	496869,01	1322619,79	51° 30' 46,533"	39° 31' 45,873"
3159	51	Земли населенных пунктов № 102	496862,51	1322560,50	51° 30' 46,350"	39° 31' 42,794"
3160	52	Земли населенных пунктов № 102	496858,05	1322529,10	51° 30' 46,220"	39° 31' 41,162"
3161	53	Земли населенных пунктов № 102	496856,94	1322481,52	51° 30' 46,206"	39° 31' 38,695"
3162	54	Земли населенных пунктов № 102	496859,54	1322469,44	51° 30' 46,296"	39° 31' 38,070"
3163	55	Земли населенных пунктов № 102	496864,00	1322458,29	51° 30' 46,445"	39° 31' 37,495"
3164	56	Земли населенных пунктов № 102	496888,15	1322423,54	51° 30' 47,243"	39° 31' 35,711"
3165	57	Земли населенных пунктов № 102	496908,41	1322395,85	51° 30' 47,911"	39° 31' 34,291"
3166	58	Земли населенных пунктов № 102	496924,02	1322371,69	51° 30' 48,427"	39° 31' 33,050"
3167	59	Земли населенных пунктов № 102	496945,76	1322333,59	51° 30' 49,148"	39° 31' 31,090"
3168	60	Земли населенных пунктов № 102	496959,51	1322313,15	51° 30' 49,602"	39° 31' 30,041"
3169	61	Земли населенных пунктов № 102	496969,73	1322299,58	51° 30' 49,939"	39° 31' 29,345"
3170	62	Земли населенных пунктов № 102	496976,80	1322292,15	51° 30' 50,171"	39° 31' 28,965"
3171	63	Земли населенных пунктов № 102	496989,43	1322285,08	51° 30' 50,583"	39° 31' 28,607"
3172	64	Земли населенных пунктов № 102	497002,07	1322280,44	51° 30' 50,994"	39° 31' 28,376"
3173	65	Земли населенных пунктов № 102	497018,79	1322279,51	51° 30' 51,536"	39° 31' 28,340"
3174	66	Земли населенных пунктов № 102	497035,33	1322279,88	51° 30' 52,070"	39° 31' 28,372"
3175	67	Земли населенных пунктов № 102	497047,22	1322280,62	51° 30' 52,455"	39° 31' 28,419"
3176	68	Земли населенных пунктов № 102	497065,44	1322280,44	51° 30' 53,044"	39° 31' 28,423"
3177	69	Земли населенных пунктов № 102	497082,16	1322279,51	51° 30' 53,586"	39° 31' 28,387"
3178	70	Земли населенных пунктов № 102	497098,88	1322275,98	51° 30' 54,128"	39° 31' 28,216"
3179	71	Земли населенных пунктов № 102	497106,20	1322276,91	51° 30' 54,365"	39° 31' 28,270"
3180	72	Земли населенных пунктов № 102	497116,09	1322340,32	51° 30' 54,655"	39° 31' 31,565"
3181	73	Земли населенных пунктов № 102	497180,84	1322499,53	51° 30' 56,677"	39° 31' 39,868"
3182	74	Земли населенных пунктов № 102	497217,49	1322580,39	51° 30' 57,825"	39° 31' 44,088"
3183	75	Земли населенных пунктов № 102	497223,85	1322594,45	51° 30' 58,024"	39° 31' 44,822"
3184	76	Земли населенных пунктов № 102	497189,00	1322615,70	51° 30' 56,887"	39° 31' 45,898"
3185	77	Земли населенных пунктов № 102	497181,14	1322601,23	51° 30' 56,639"	39° 31' 45,141"
3186	78	Земли населенных пунктов № 102	497177,53	1322598,90	51° 30' 56,524"	39° 31' 45,018"
3187	79	Земли населенных пунктов № 102	497159,06	1322605,38	51° 30' 55,923"	39° 31' 45,340"
3188	80	Земли населенных пунктов № 102	497134,62	1322610,70	51° 30' 55,130"	39° 31' 45,598"

3189	81	Земли населенных пунктов № 102	496944,43	1322652,06	51° 30' 48,958"	39° 31' 47,602"
3190	82	Земли населенных пунктов № 102	496899,75	1322654,69	51° 30' 47,511"	39° 31' 47,705"
3191	83	Земли населенных пунктов № 102	496899,74	1322654,69	51° 30' 47,511"	39° 31' 47,705"
3192	84	Земли населенных пунктов № 102	497330,08	1313431,75	51° 31' 5,429"	39° 23' 49,773"
3193	85	Земли населенных пунктов № 102	497082,71	1313512,77	51° 30' 57,394"	39° 23' 53,814"
3194	86	Земли населенных пунктов № 102	497087,84	1313678,19	51° 30' 57,493"	39° 24' 2,395"
3195	87	Земли населенных пунктов № 102	497012,72	1313708,92	51° 30' 55,050"	39° 24' 3,940"
3196	88	Земли населенных пунктов № 102	496996,25	1313741,87	51° 30' 54,504"	39° 24' 5,637"
3197	89	Земли населенных пунктов № 102	496974,62	1313785,13	51° 30' 53,786"	39° 24' 7,867"
3198	90	Земли населенных пунктов № 102	496938,64	1313857,09	51° 30' 52,593"	39° 24' 11,574"
3199	91	Земли населенных пунктов № 102	496888,44	1313940,20	51° 30' 50,935"	39° 24' 15,851"
3200	92	Земли населенных пунктов № 102	496862,01	1313938,97	51° 30' 50,081"	39° 24' 15,770"
3201	93	Земли населенных пунктов № 102	496794,89	1313920,41	51° 30' 47,917"	39° 24' 14,764"
3202	94	Земли населенных пунктов № 102	496750,77	1313920,33	51° 30' 46,489"	39° 24' 14,731"
3203	95	Земли населенных пунктов № 102	496814,28	1313785,65	51° 30' 48,599"	39° 24' 7,789"
3204	96	Земли населенных пунктов № 102	496790,47	1313100,38	51° 30' 48,105"	39° 23' 32,242"
3205	97	Земли населенных пунктов № 102	497365,15	1313091,93	51° 31' 6,701"	39° 23' 32,174"
3206	98	Земли населенных пунктов № 102	497370,00	1313195,58	51° 31' 6,816"	39° 23' 37,552"
3207	99	Земли населенных пунктов № 102	497385,87	1313311,07	51° 31' 7,283"	39° 23' 43,551"
3208	100	Земли населенных пунктов № 102	497419,05	1313375,62	51° 31' 8,330"	39° 23' 46,920"
3209	101	Земли населенных пунктов № 102	497433,63	1313404,00	51° 31' 8,791"	39° 23' 48,401"
3210	102	Земли населенных пунктов № 102	497330,08	1313431,75	51° 31' 5,429"	39° 23' 49,773"
3211	103	Земли населенных пунктов № 102	498339,76	1324085,27	51° 31' 33,429"	39° 33' 2,967"
3212	104	Земли населенных пунктов № 102	498397,12	1324064,67	51° 31' 35,294"	39° 33' 1,942"
3213	105	Земли населенных пунктов № 102	498378,18	1324016,23	51° 31' 34,704"	39° 32' 59,415"
3214	106	Земли населенных пунктов № 102	498544,36	1323946,00	51° 31' 40,113"	39° 32' 55,898"
3215	107	Земли населенных пунктов № 102	498543,40	1323896,58	51° 31' 40,106"	39° 32' 53,335"
3216	108	Земли населенных пунктов № 102	498558,43	1323804,33	51° 31' 40,635"	39° 32' 48,561"
3217	109	Земли населенных пунктов № 102	498789,36	1323819,34	51° 31' 48,099"	39° 32' 49,514"
3218	110	Земли населенных пунктов № 102	498811,36	1323811,87	51° 31' 48,814"	39° 32' 49,143"
3219	111	Земли населенных пунктов № 102	498838,91	1323794,83	51° 31' 49,714"	39° 32' 48,280"
3220	112	Земли населенных пунктов № 102	498847,32	1323788,10	51° 31' 49,989"	39° 32' 47,937"
3221	113	Земли населенных пунктов № 102	498853,97	1323782,13	51° 31' 50,207"	39° 32' 47,633"
3222	114	Земли населенных пунктов № 102	498886,62	1323759,55	51° 31' 51,274"	39° 32' 46,486"
3223	115	Земли населенных пунктов № 102	498902,86	1323811,24	51° 31' 51,775"	39° 32' 49,179"
3224	116	Земли населенных пунктов № 102	498906,89	1323818,97	51° 31' 51,901"	39° 32' 49,583"
3225	117	Земли населенных пунктов № 102	498948,02	1323811,81	51° 31' 53,235"	39° 32' 49,243"
3226	118	Земли населенных пунктов № 102	498949,89	1323815,56	51° 31' 53,294"	39° 32' 49,439"
3227	119	Земли населенных пунктов № 102	498961,31	1323825,25	51° 31' 53,659"	39° 32' 49,950"
3228	120	Земли населенных пунктов № 102	498963,49	1323846,72	51° 31' 53,719"	39° 32' 51,065"
3229	121	Земли населенных пунктов № 102	498966,68	1323878,16	51° 31' 53,808"	39° 32' 52,699"

3230	122	Земли населенных пунктов № 102	498973,52	1323887,49	51° 31' 54,025"	39° 32' 53,188"
3231	123	Земли населенных пунктов № 102	498996,49	1323892,50	51° 31' 54,765"	39° 32' 53,465"
3232	124	Земли населенных пунктов № 102	499003,37	1323892,78	51° 31' 54,988"	39° 32' 53,485"
3233	125	Земли населенных пунктов № 102	499020,48	1323888,97	51° 31' 55,543"	39° 32' 53,300"
3234	126	Земли населенных пунктов № 102	499019,67	1323886,00	51° 31' 55,518"	39° 32' 53,145"
3235	127	Земли населенных пунктов № 102	499019,45	1323875,14	51° 31' 55,516"	39° 32' 52,582"
3236	128	Земли населенных пунктов № 102	499019,27	1323872,53	51° 31' 55,512"	39° 32' 52,446"
3237	129	Земли населенных пунктов № 102	499021,22	1323872,05	51° 31' 55,575"	39° 32' 52,423"
3238	130	Земли населенных пунктов № 102	499021,21	1323861,29	51° 31' 55,580"	39° 32' 51,865"
3239	131	Земли населенных пунктов № 102	499020,63	1323853,44	51° 31' 55,565"	39° 32' 51,457"
3240	132	Земли населенных пунктов № 102	499019,91	1323849,78	51° 31' 55,543"	39° 32' 51,267"
3241	133	Земли населенных пунктов № 102	499017,20	1323845,02	51° 31' 55,458"	39° 32' 51,018"
3242	134	Земли населенных пунктов № 102	499015,69	1323828,69	51° 31' 55,417"	39° 32' 50,170"
3243	135	Земли населенных пунктов № 102	499011,36	1323829,53	51° 31' 55,276"	39° 32' 50,210"
3244	136	Земли населенных пунктов № 102	499009,34	1323819,06	51° 31' 55,216"	39° 32' 49,665"
3245	137	Земли населенных пунктов № 102	499018,11	1323809,71	51° 31' 55,504"	39° 32' 49,187"
3246	138	Земли населенных пунктов № 102	499043,93	1323792,49	51° 31' 56,347"	39° 32' 48,313"
3247	139	Земли населенных пунктов № 102	499061,86	1323786,43	51° 31' 56,930"	39° 32' 48,012"
3248	140	Земли населенных пунктов № 102	499078,77	1323782,54	51° 31' 57,479"	39° 32' 47,823"
3249	141	Земли населенных пунктов № 102	499078,47	1323780,75	51° 31' 57,470"	39° 32' 47,730"
3250	142	Земли населенных пунктов № 102	499103,22	1323775,17	51° 31' 58,273"	39° 32' 47,459"
3251	143	Земли населенных пунктов № 102	499103,45	1323776,03	51° 31' 58,281"	39° 32' 47,504"
3252	144	Земли населенных пунктов № 102	499112,56	1323769,02	51° 31' 58,579"	39° 32' 47,147"
3253	145	Земли населенных пунктов № 102	499121,64	1323758,62	51° 31' 58,877"	39° 32' 46,615"
3254	146	Земли населенных пунктов № 102	499130,19	1323752,23	51° 31' 59,157"	39° 32' 46,290"
3255	147	Земли населенных пунктов № 102	499135,47	1323746,98	51° 31' 59,330"	39° 32' 46,022"
3256	148	Земли населенных пунктов № 102	499131,94	1323684,96	51° 31' 59,245"	39° 32' 42,802"
3257	149	Земли населенных пунктов № 102	499129,32	1323679,81	51° 31' 59,163"	39° 32' 42,533"
3258	150	Земли населенных пунктов № 102	499121,05	1323635,89	51° 31' 58,916"	39° 32' 40,248"
3259	151	Земли населенных пунктов № 102	499185,23	1323613,08	51° 32' 1,003"	39° 32' 39,113"
3260	152	Земли населенных пунктов № 102	499241,65	1323603,19	51° 32' 2,833"	39° 32' 38,643"
3261	153	Земли населенных пунктов № 102	499241,65	1323603,20	51° 32' 2,833"	39° 32' 38,643"
3262	154	Земли населенных пунктов № 102	499401,61	1323575,17	51° 32' 8,021"	39° 32' 37,310"
3263	155	Земли населенных пунктов № 102	499435,40	1323569,25	51° 32' 9,117"	39° 32' 37,028"
3264	156	Земли населенных пунктов № 102	499440,62	1323631,20	51° 32' 9,256"	39° 32' 40,245"
3265	157	Земли населенных пунктов № 102	499371,12	1323640,45	51° 32' 7,004"	39° 32' 40,673"
3266	158	Земли населенных пунктов № 102	499367,33	1323706,45	51° 32' 6,850"	39° 32' 44,094"
3267	159	Земли населенных пунктов № 102	499373,43	1323706,27	51° 32' 7,047"	39° 32' 44,089"
3268	160	Земли населенных пунктов № 102	499422,25	1323704,83	51° 32' 8,627"	39° 32' 44,051"
3269	161	Земли населенных пунктов № 102	499420,85	1323736,42	51° 32' 8,567"	39° 32' 45,689"
3270	162	Земли населенных пунктов № 102	499428,19	1323736,89	51° 32' 8,805"	39° 32' 45,719"

3271	163	Земли населенных пунктов № 102	499427,35	1323707,92	51° 32' 8,791"	39° 32' 44,215"
3272	164	Земли населенных пунктов № 102	499435,79	1323692,40	51° 32' 9,071"	39° 32' 43,417"
3273	165	Земли населенных пунктов № 102	499455,59	1323690,96	51° 32' 9,713"	39° 32' 43,357"
3274	166	Земли населенных пунктов № 102	499479,16	1323686,82	51° 32' 10,477"	39° 32' 43,160"
3275	167	Земли населенных пунктов № 102	499496,96	1323685,84	51° 32' 11,053"	39° 32' 43,122"
3276	168	Земли населенных пунктов № 102	499530,39	1323692,74	51° 32' 12,132"	39° 32' 43,505"
3277	169	Земли населенных пунктов № 102	499529,89	1323680,40	51° 32' 12,121"	39° 32' 42,865"
3278	170	Земли населенных пунктов № 102	499549,23	1323683,04	51° 32' 12,746"	39° 32' 43,016"
3279	171	Земли населенных пунктов № 102	499549,84	1323696,66	51° 32' 12,759"	39° 32' 43,723"
3280	172	Земли населенных пунктов № 102	499586,70	1323703,35	51° 32' 13,948"	39° 32' 44,098"
3281	173	Земли населенных пунктов № 102	499583,59	1323728,55	51° 32' 13,836"	39° 32' 45,403"
3282	174	Земли населенных пунктов № 102	499556,96	1323773,38	51° 32' 12,953"	39° 32' 47,709"
3283	175	Земли населенных пунктов № 102	499566,37	1323773,41	51° 32' 13,258"	39° 32' 47,717"
3284	176	Земли населенных пунктов № 102	499578,38	1323773,50	51° 32' 13,646"	39° 32' 47,731"
3285	177	Земли населенных пунктов № 102	499578,60	1323776,46	51° 32' 13,652"	39° 32' 47,885"
3286	178	Земли населенных пунктов № 102	499582,80	1323776,71	51° 32' 13,788"	39° 32' 47,901"
3287	179	Земли населенных пунктов № 102	499625,40	1323777,10	51° 32' 15,166"	39° 32' 47,953"
3288	180	Земли населенных пунктов № 102	499618,97	1323791,30	51° 32' 14,951"	39° 32' 48,685"
3289	181	Земли населенных пунктов № 102	499608,56	1323816,04	51° 32' 14,602"	39° 32' 49,961"
3290	182	Земли населенных пунктов № 102	499573,73	1323820,47	51° 32' 13,474"	39° 32' 50,164"
3291	183	Земли населенных пунктов № 102	499575,93	1323864,61	51° 32' 13,524"	39° 32' 52,456"
3292	184	Земли населенных пунктов № 102	499583,47	1324016,33	51° 32' 13,696"	39° 33' 0,332"
3293	185	Земли населенных пунктов № 102	499574,91	1324017,04	51° 32' 13,419"	39° 33' 0,362"
3294	186	Земли населенных пунктов № 102	499510,41	1324022,56	51° 32' 11,330"	39° 33' 0,600"
3295	187	Земли населенных пунктов № 102	499388,15	1324030,22	51° 32' 7,371"	39° 33' 0,905"
3296	188	Земли населенных пунктов № 102	499341,77	1324033,18	51° 32' 5,869"	39° 33' 1,023"
3297	189	Земли населенных пунктов № 102	499281,55	1324037,56	51° 32' 3,919"	39° 33' 1,205"
3298	190	Земли населенных пунктов № 102	499180,79	1324044,32	51° 32' 0,656"	39° 33' 1,479"
3299	191	Земли населенных пунктов № 102	499151,16	1324047,04	51° 31' 59,696"	39° 33' 1,598"
3300	192	Земли населенных пунктов № 102	499126,82	1324047,86	51° 31' 58,909"	39° 33' 1,622"
3301	193	Земли населенных пунктов № 102	498999,38	1324052,28	51° 31' 54,784"	39° 33' 1,755"
3302	194	Земли населенных пунктов № 102	498889,99	1324056,51	51° 31' 51,243"	39° 33' 1,891"
3303	195	Земли населенных пунктов № 102	498869,57	1324057,70	51° 31' 50,582"	39° 33' 1,938"
3304	196	Земли населенных пунктов № 102	498816,23	1324060,82	51° 31' 48,855"	39° 33' 2,059"
3305	197	Земли населенных пунктов № 102	498775,27	1324065,40	51° 31' 47,527"	39° 33' 2,266"
3306	198	Земли населенных пунктов № 102	498757,77	1324067,79	51° 31' 46,960"	39° 33' 2,376"
3307	199	Земли населенных пунктов № 102	498725,31	1324072,22	51° 31' 45,908"	39° 33' 2,582"
3308	200	Земли населенных пунктов № 102	498679,48	1324079,56	51° 31' 44,422"	39° 33' 2,928"
3309	201	Земли населенных пунктов № 102	498667,67	1324081,49	51° 31' 44,039"	39° 33' 3,019"
3310	202	Земли населенных пунктов № 102	498640,54	1324085,92	51° 31' 43,159"	39° 33' 3,228"
3311	203	Земли населенных пунктов № 102	498610,73	1324090,54	51° 31' 42,192"	39° 33' 3,445"

3312	204	Земли населенных пунктов № 102	498578,61	1324098,75	51° 31' 41,149"	39° 33' 3,847"
3313	205	Земли населенных пунктов № 102	498546,58	1324111,83	51° 31' 40,107"	39° 33' 4,501"
3314	206	Земли населенных пунктов № 102	498490,65	1324139,62	51° 31' 38,285"	39° 33' 5,900"
3315	207	Земли населенных пунктов № 102	498378,48	1324184,72	51° 31' 34,634"	39° 33' 8,154"
3316	208	Земли населенных пунктов № 102	498323,56	1324200,13	51° 31' 32,850"	39° 33' 8,911"
3317	209	Земли населенных пунктов № 102	498295,81	1324099,57	51° 31' 32,000"	39° 33' 3,675"
3318	210	Земли населенных пунктов № 102	498339,76	1324085,27	51° 31' 33,429"	39° 33' 2,967"
3319	211	Земли населенных пунктов № 102	501192,88	1322428,59	51° 33' 6,504"	39° 31' 39,158"
3320	212	Земли населенных пунктов № 102	501170,92	1322369,44	51° 33' 5,820"	39° 31' 36,073"
3321	213	Земли населенных пунктов № 102	501167,47	1322330,50	51° 33' 5,727"	39° 31' 34,050"
3322	214	Земли населенных пунктов № 102	501217,62	1322221,84	51° 33' 7,399"	39° 31' 28,448"
3323	215	Земли населенных пунктов № 102	501318,10	1322426,41	51° 33' 10,556"	39° 31' 39,138"
3324	216	Земли населенных пунктов № 102	501496,56	1322639,24	51° 33' 16,230"	39° 31' 50,315"
3325	217	Земли населенных пунктов № 102	501534,02	1322676,36	51° 33' 17,425"	39° 31' 52,270"
3326	218	Земли населенных пунктов № 102	501684,54	1322825,54	51° 33' 22,225"	39° 32' 0,123"
3327	219	Земли населенных пунктов № 102	501721,09	1322861,76	51° 33' 23,391"	39° 32' 2,030"
3328	220	Земли населенных пунктов № 102	501619,11	1323025,18	51° 33' 20,016"	39° 32' 10,435"
3329	221	Земли населенных пунктов № 102	501547,74	1322974,91	51° 33' 17,730"	39° 32' 7,773"
3330	222	Земли населенных пунктов № 102	501449,27	1322905,56	51° 33' 14,577"	39° 32' 4,101"
3331	223	Земли населенных пунктов № 102	501427,91	1322890,98	51° 33' 13,893"	39° 32' 3,328"
3332	224	Земли населенных пунктов № 102	501316,37	1322814,87	51° 33' 10,320"	39° 31' 59,295"
3333	225	Земли населенных пунктов № 102	501259,44	1322752,02	51° 33' 8,507"	39° 31' 55,992"
3334	226	Земли населенных пунктов № 102	501212,66	1322706,35	51° 33' 7,015"	39° 31' 53,587"
3335	227	Земли населенных пунктов № 102	501158,92	1322619,03	51° 33' 5,317"	39° 31' 49,016"
3336	228	Земли населенных пунктов № 102	501128,48	1322588,59	51° 33' 4,346"	39° 31' 47,413"
3337	229	Земли населенных пунктов № 102	501082,45	1322554,44	51° 33' 2,873"	39° 31' 45,607"
3338	230	Земли населенных пунктов № 102	501061,77	1322529,49	51° 33' 2,215"	39° 31' 44,297"
3339	231	Земли населенных пунктов № 102	501033,64	1322482,13	51° 33' 1,327"	39° 31' 41,819"
3340	232	Земли населенных пунктов № 102	501142,95	1322445,37	51° 33' 4,881"	39° 31' 39,992"
3341	233	Земли населенных пунктов № 102	501192,88	1322428,59	51° 33' 6,504"	39° 31' 39,158"
3342	234	Земли населенных пунктов № 102	501991,73	1323297,01	51° 33' 31,944"	39° 32' 24,822"
3343	235	Земли населенных пунктов № 102	502074,16	1323283,77	51° 33' 34,616"	39° 32' 24,196"
3344	236	Земли населенных пунктов № 102	502079,08	1323276,35	51° 33' 34,779"	39° 32' 23,815"
3345	237	Земли населенных пунктов № 102	502087,06	1323272,66	51° 33' 35,039"	39° 32' 23,629"
3346	238	Земли населенных пунктов № 102	502119,21	1323268,45	51° 33' 36,081"	39° 32' 23,435"
3347	239	Земли населенных пунктов № 102	502126,33	1323295,17	51° 33' 36,299"	39° 32' 24,827"
3348	240	Земли населенных пунктов № 102	502135,86	1323335,44	51° 33' 36,588"	39° 32' 26,924"
3349	241	Земли населенных пунктов № 102	502216,11	1323335,21	51° 33' 39,185"	39° 32' 26,973"
3350	242	Земли населенных пунктов № 102	502252,02	1323333,75	51° 33' 40,347"	39° 32' 26,924"
3351	243	Земли населенных пунктов № 102	502253,52	1323331,77	51° 33' 40,396"	39° 32' 26,822"
3352	244	Земли населенных пунктов № 102	502261,10	1323331,99	51° 33' 40,642"	39° 32' 26,839"

3353	245	Земли населенных пунктов № 102	502277,25	1323332,47	51° 33' 41,164"	39° 32' 26,876"
3354	246	Земли населенных пунктов № 102	502277,26	1323332,60	51° 33' 41,164"	39° 32' 26,883"
3355	247	Земли населенных пунктов № 102	502292,08	1323331,16	51° 33' 41,644"	39° 32' 26,819"
3356	248	Земли населенных пунктов № 102	502295,22	1323293,35	51° 33' 41,764"	39° 32' 24,859"
3357	249	Земли населенных пунктов № 102	502298,71	1323251,36	51° 33' 41,896"	39° 32' 22,682"
3358	250	Земли населенных пунктов № 102	502330,81	1323242,77	51° 33' 42,938"	39° 32' 22,261"
3359	251	Земли населенных пунктов № 102	502336,60	1323244,26	51° 33' 43,125"	39° 32' 22,342"
3360	252	Земли населенных пунктов № 102	502375,54	1323238,80	51° 33' 44,387"	39° 32' 22,088"
3361	253	Земли населенных пунктов № 102	502431,17	1323235,02	51° 33' 46,189"	39° 32' 21,934"
3362	254	Земли населенных пунктов № 102	502436,76	1323271,51	51° 33' 46,353"	39° 32' 23,832"
3363	255	Земли населенных пунктов № 102	502444,83	1323339,56	51° 33' 46,582"	39° 32' 27,370"
3364	256	Земли населенных пунктов № 102	502487,85	1323331,40	51° 33' 47,977"	39° 32' 26,979"
3365	257	Земли населенных пунктов № 102	502515,69	1323322,18	51° 33' 48,882"	39° 32' 26,521"
3366	258	Земли населенных пунктов № 102	502512,92	1323305,95	51° 33' 48,800"	39° 32' 25,677"
3367	259	Земли населенных пунктов № 102	502720,30	1323274,06	51° 33' 55,524"	39° 32' 24,177"
3368	260	Земли населенных пунктов № 102	502722,75	1323334,44	51° 33' 55,575"	39° 32' 27,313"
3369	261	Земли населенных пунктов № 102	502744,78	1323398,09	51° 33' 56,258"	39° 32' 30,633"
3370	262	Земли населенных пунктов № 102	502726,01	1323427,46	51° 33' 55,637"	39° 32' 32,144"
3371	263	Земли населенных пунктов № 102	502728,46	1323460,92	51° 33' 55,701"	39° 32' 33,882"
3372	264	Земли населенных пунктов № 102	502689,29	1323499,27	51° 33' 54,416"	39° 32' 35,844"
3373	265	Земли населенных пунктов № 102	502642,78	1323517,22	51° 33' 52,903"	39° 32' 36,740"
3374	266	Земли населенных пунктов № 102	502591,37	1323513,14	51° 33' 51,241"	39° 32' 36,490"
3375	267	Земли населенных пунктов № 102	502491,82	1323532,72	51° 33' 48,012"	39° 32' 37,431"
3376	268	Земли населенных пунктов № 102	502430,72	1323588,99	51° 33' 46,009"	39° 32' 40,306"
3377	269	Земли населенных пунктов № 102	502424,98	1323642,04	51° 33' 45,798"	39° 32' 43,055"
3378	270	Земли населенных пунктов № 102	502128,35	1323685,90	51° 33' 36,181"	39° 32' 45,108"
3379	271	Земли населенных пунктов № 102	501992,97	1323643,10	51° 33' 31,822"	39° 32' 42,785"
3380	272	Земли населенных пунктов № 102	501937,16	1323538,14	51° 33' 30,065"	39° 32' 37,295"
3381	273	Земли населенных пунктов № 102	502020,04	1323349,10	51° 33' 32,835"	39° 32' 27,546"
3382	274	Земли населенных пунктов № 102	501991,73	1323297,01	51° 33' 31,944"	39° 32' 24,822"
3383	275	Земли населенных пунктов № 102	502075,58	1323218,83	51° 33' 34,693"	39° 32' 20,827"
3384	276	Земли населенных пунктов № 102	501997,80	1323142,40	51° 33' 32,212"	39° 32' 16,802"
3385	277	Земли населенных пунктов № 102	501949,78	1323079,29	51° 33' 30,688"	39° 32' 13,491"
3386	278	Земли населенных пунктов № 102	501910,03	1323009,72	51° 33' 29,435"	39° 32' 9,850"
3387	279	Земли населенных пунктов № 102	501935,22	1322998,62	51° 33' 30,255"	39° 32' 9,293"
3388	280	Земли населенных пунктов № 102	501959,08	1322984,31	51° 33' 31,033"	39° 32' 8,568"
3389	281	Земли населенных пунктов № 102	502154,88	1322895,45	51° 33' 37,409"	39° 32' 4,102"
3390	282	Земли населенных пунктов № 102	502222,74	1322864,65	51° 33' 39,619"	39° 32' 2,554"
3391	283	Земли населенных пунктов № 102	502528,50	1322722,50	51° 33' 49,576"	39° 31' 55,404"
3392	284	Земли населенных пунктов № 102	502545,16	1322757,04	51° 33' 50,099"	39° 31' 57,209"
3393	285	Земли населенных пунктов № 102	502569,21	1322806,87	51° 33' 50,854"	39° 31' 59,814"

3394	286	Земли населенных пунктов № 102	502584,08	1322839,74	51° 33' 51,320"	39° 32' 1,531"
3395	287	Земли населенных пунктов № 102	502598,70	1322862,65	51° 33' 51,782"	39° 32' 2,731"
3396	288	Земли населенных пунктов № 102	502606,45	1322877,10	51° 33' 52,026"	39° 32' 3,487"
3397	289	Земли населенных пунктов № 102	502611,22	1322884,56	51° 33' 52,177"	39° 32' 3,877"
3398	290	Земли населенных пунктов № 102	502621,27	1322895,71	51° 33' 52,497"	39° 32' 4,464"
3399	291	Земли населенных пунктов № 102	502635,99	1322908,46	51° 33' 52,967"	39° 32' 5,136"
3400	292	Земли населенных пунктов № 102	502648,50	1322916,21	51° 33' 53,368"	39° 32' 5,548"
3401	293	Земли населенных пунктов № 102	502697,30	1322941,71	51° 33' 54,935"	39° 32' 6,908"
3402	294	Земли населенных пунктов № 102	502734,01	1322958,87	51° 33' 56,115"	39° 32' 7,826"
3403	295	Земли населенных пунктов № 102	502792,54	1322983,98	51° 33' 57,997"	39° 32' 9,173"
3404	296	Земли населенных пунктов № 102	502841,40	1323003,92	51° 33' 59,568"	39° 32' 10,245"
3405	297	Земли населенных пунктов № 102	502924,90	1323039,56	51° 34' 2,253"	39° 32' 12,157"
3406	298	Земли населенных пунктов № 102	503003,76	1323084,59	51° 34' 4,783"	39° 32' 14,554"
3407	299	Земли населенных пунктов № 102	502923,77	1323072,19	51° 34' 2,201"	39° 32' 13,850"
3408	300	Земли населенных пунктов № 102	502856,13	1323073,53	51° 34' 0,012"	39° 32' 13,869"
3409	301	Земли населенных пунктов № 102	502817,20	1323083,35	51° 33' 58,748"	39° 32' 14,350"
3410	302	Земли населенных пунктов № 102	502812,25	1323085,71	51° 33' 58,587"	39° 32' 14,469"
3411	303	Земли населенных пунктов № 102	502787,96	1323092,85	51° 33' 57,798"	39° 32' 14,821"
3412	304	Земли населенных пунктов № 102	502743,60	1323104,02	51° 33' 56,357"	39° 32' 15,368"
3413	305	Земли населенных пунктов № 102	502699,57	1323116,36	51° 33' 54,927"	39° 32' 15,975"
3414	306	Земли населенных пунктов № 102	502576,21	1323123,45	51° 33' 50,933"	39° 32' 16,251"
3415	307	Земли населенных пунктов № 102	502545,33	1323127,46	51° 33' 49,932"	39° 32' 16,436"
3416	308	Земли населенных пунктов № 102	502523,28	1323131,47	51° 33' 49,217"	39° 32' 16,628"
3417	309	Земли населенных пунктов № 102	502474,33	1323144,78	51° 33' 47,627"	39° 32' 17,282"
3418	310	Земли населенных пунктов № 102	502431,93	1323154,75	51° 33' 46,251"	39° 32' 17,768"
3419	311	Земли населенных пунктов № 102	502380,79	1323162,95	51° 33' 44,593"	39° 32' 18,155"
3420	312	Земли населенных пунктов № 102	502394,98	1323228,05	51° 33' 45,021"	39° 32' 21,545"
3421	313	Земли населенных пунктов № 102	502386,15	1323229,90	51° 33' 44,735"	39° 32' 21,634"
3422	314	Земли населенных пунктов № 102	502318,87	1323221,88	51° 33' 42,562"	39° 32' 21,167"
3423	315	Земли населенных пунктов № 102	502131,61	1323255,13	51° 33' 36,488"	39° 32' 22,753"
3424	316	Земли населенных пунктов № 102	502117,59	1323255,63	51° 33' 36,035"	39° 32' 22,768"
3425	317	Земли населенных пунктов № 102	502114,85	1323263,79	51° 33' 35,942"	39° 32' 23,190"
3426	318	Земли населенных пунктов № 102	502083,91	1323268,48	51° 33' 34,939"	39° 32' 23,410"
3427	319	Земли населенных пунктов № 102	502083,29	1323256,19	51° 33' 34,925"	39° 32' 22,772"
3428	320	Земли населенных пунктов № 102	502075,58	1323218,83	51° 33' 34,693"	39° 32' 20,827"
3429	321	Земли населенных пунктов № 102	504559,20	1335153,81	51° 34' 49,008"	39° 42' 42,401"
3430	322	Земли населенных пунктов № 102	504559,44	1335153,00	51° 34' 49,016"	39° 42' 42,359"
3431	323	Земли населенных пунктов № 102	504648,19	1334917,81	51° 34' 52,015"	39° 42' 30,224"
3432	324	Земли населенных пунктов № 102	504661,54	1334882,43	51° 34' 52,466"	39° 42' 28,399"
3433	325	Земли населенных пунктов № 102	504742,12	1334668,89	51° 34' 55,188"	39° 42' 17,382"
3434	326	Земли населенных пунктов № 102	504745,01	1334667,13	51° 34' 55,282"	39° 42' 17,292"

3435	327	Земли населенных пунктов № 102	504772,98	1334634,34	51° 34' 56,205"	39° 42' 15,614"
3436	328	Земли населенных пунктов № 102	504948,16	1334429,02	51° 35' 1,982"	39° 42' 5,105"
3437	329	Земли населенных пунктов № 102	505113,65	1334549,48	51° 35' 7,271"	39° 42' 11,503"
3438	330	Земли населенных пунктов № 102	505349,05	1334706,48	51° 35' 14,801"	39° 42' 19,860"
3439	331	Земли населенных пунктов № 102	505669,09	1334950,34	51° 35' 25,022"	39° 42' 32,802"
3440	332	Земли населенных пунктов № 102	505765,72	1335016,10	51° 35' 28,112"	39° 42' 36,302"
3441	333	Земли населенных пунктов № 102	505771,34	1335019,21	51° 35' 28,292"	39° 42' 36,468"
3442	334	Земли населенных пунктов № 102	505785,34	1335002,89	51° 35' 28,754"	39° 42' 35,633"
3443	335	Земли населенных пунктов № 102	505795,23	1335013,97	51° 35' 29,068"	39° 42' 36,217"
3444	336	Земли населенных пунктов № 102	505784,39	1335026,73	51° 35' 28,710"	39° 42' 36,870"
3445	337	Земли населенных пунктов № 102	506035,70	1335166,96	51° 35' 36,764"	39° 42' 44,372"
3446	338	Земли населенных пунктов № 102	505962,08	1335329,86	51° 35' 34,293"	39° 42' 52,768"
3447	339	Земли населенных пунктов № 102	505776,16	1335741,23	51° 35' 28,055"	39° 43' 13,969"
3448	340	Земли населенных пунктов № 102	505713,66	1335711,06	51° 35' 26,049"	39° 43' 12,348"
3449	341	Земли населенных пунктов № 102	504562,34	1335155,33	51° 34' 49,109"	39° 42' 42,482"
3450	342	Земли населенных пунктов № 102	504559,20	1335153,81	51° 34' 49,008"	39° 42' 42,401"
3451	343	Земли населенных пунктов № 102	506437,88	1337943,34	51° 35' 48,239"	39° 45' 8,928"
3452	344	Земли населенных пунктов № 102	506032,73	1338000,74	51° 35' 35,101"	39° 45' 11,544"
3453	345	Земли населенных пунктов № 102	506022,52	1337934,98	51° 35' 34,808"	39° 45' 8,120"
3454	346	Земли населенных пунктов № 102	506110,53	1337931,11	51° 35' 37,657"	39° 45' 7,998"
3455	347	Земли населенных пунктов № 102	506105,45	1337866,92	51° 35' 37,528"	39° 45' 4,660"
3456	348	Земли населенных пунктов № 102	506141,01	1337866,04	51° 35' 38,679"	39° 45' 4,646"
3457	349	Земли населенных пунктов № 102	506139,31	1337801,76	51° 35' 38,660"	39° 45' 1,306"
3458	350	Земли населенных пунктов № 102	506120,01	1337776,85	51° 35' 38,050"	39° 45' 0,000"
3459	351	Земли населенных пунктов № 102	506233,77	1337721,56	51° 35' 41,761"	39° 44' 57,226"
3460	352	Земли населенных пунктов № 102	506357,43	1337720,20	51° 35' 45,762"	39° 44' 57,266"
3461	353	Земли населенных пунктов № 102	506366,96	1337696,27	51° 35' 46,083"	39° 44' 56,032"
3462	354	Земли населенных пунктов № 102	506402,48	1337693,70	51° 35' 47,234"	39° 44' 55,930"
3463	355	Земли населенных пунктов № 102	506437,88	1337943,34	51° 35' 48,239"	39° 45' 8,928"
3464	356	Земли населенных пунктов № 102	505594,50	1316437,15	51° 35' 31,556"	39° 26' 31,236"
3465	357	Земли населенных пунктов № 102	505593,80	1316436,45	51° 35' 31,534"	39° 26' 31,200"
3466	358	Земли населенных пунктов № 102	505594,50	1316435,75	51° 35' 31,557"	39° 26' 31,164"
3467	359	Земли населенных пунктов № 102	505595,20	1316436,45	51° 35' 31,579"	39° 26' 31,201"
3468	360	Земли населенных пунктов № 102	505594,50	1316437,15	51° 35' 31,556"	39° 26' 31,236"
3469	361	Земли населенных пунктов № 102	505661,55	1316466,48	51° 35' 33,713"	39° 26' 32,806"
3470	362	Земли населенных пунктов № 102	505637,09	1316453,91	51° 35' 32,927"	39° 26' 32,136"
3471	363	Земли населенных пунктов № 102	505642,57	1316443,25	51° 35' 33,109"	39° 26' 31,586"
3472	364	Земли населенных пунктов № 102	505667,03	1316455,82	51° 35' 33,895"	39° 26' 32,256"
3473	365	Земли населенных пунктов № 102	505661,55	1316466,48	51° 35' 33,713"	39° 26' 32,806"
3474	366	Земли населенных пунктов № 102	506586,23	1329653,79	51° 35' 57,474"	39° 37' 58,480"
3475	367	Земли населенных пунктов № 102	506591,94	1329667,83	51° 35' 57,652"	39° 37' 59,214"

3476	368	Земли населенных пунктов № 102	506595,66	1329673,32	51° 35' 57,769"	39° 37' 59,502"
3477	369	Земли населенных пунктов № 102	506609,11	1329704,42	51° 35' 58,189"	39° 38' 1,129"
3478	370	Земли населенных пунктов № 102	506613,06	1329715,92	51° 35' 58,311"	39° 38' 1,729"
3479	371	Земли населенных пунктов № 102	506616,28	1329725,30	51° 35' 58,410"	39° 38' 2,219"
3480	372	Земли населенных пунктов № 102	506610,31	1329726,54	51° 35' 58,216"	39° 38' 2,279"
3481	373	Земли населенных пунктов № 102	506613,75	1329734,38	51° 35' 58,324"	39° 38' 2,689"
3482	374	Земли населенных пунктов № 102	506397,70	1329738,02	51° 35' 51,333"	39° 38' 2,701"
3483	375	Земли населенных пунктов № 102	506397,45	1329738,05	51° 35' 51,324"	39° 38' 2,702"
3484	376	Земли населенных пунктов № 102	506390,45	1329738,14	51° 35' 51,098"	39° 38' 2,701"
3485	377	Земли населенных пунктов № 102	506390,80	1329739,66	51° 35' 51,108"	39° 38' 2,781"
3486	378	Земли населенных пунктов № 102	506388,01	1329746,48	51° 35' 51,015"	39° 38' 3,133"
3487	379	Земли населенных пунктов № 102	506383,74	1329751,96	51° 35' 50,874"	39° 38' 3,414"
3488	380	Земли населенных пунктов № 102	506374,15	1329759,10	51° 35' 50,560"	39° 38' 3,777"
3489	381	Земли населенных пунктов № 102	506373,13	1329757,17	51° 35' 50,528"	39° 38' 3,676"
3490	382	Земли населенных пунктов № 102	506373,78	1329764,57	51° 35' 50,545"	39° 38' 4,061"
3491	383	Земли населенных пунктов № 102	506293,94	1329819,04	51° 35' 47,935"	39° 38' 6,824"
3492	384	Земли населенных пунктов № 102	506240,33	1329847,10	51° 35' 46,186"	39° 38' 8,238"
3493	385	Земли населенных пунктов № 102	506231,73	1329851,60	51° 35' 45,906"	39° 38' 8,465"
3494	386	Земли населенных пунктов № 102	506206,43	1329858,82	51° 35' 45,084"	39° 38' 8,819"
3495	387	Земли населенных пунктов № 102	506133,21	1329862,32	51° 35' 42,713"	39° 38' 8,941"
3496	388	Земли населенных пунктов № 102	506132,86	1329844,08	51° 35' 42,711"	39° 38' 7,994"
3497	389	Земли населенных пунктов № 102	506199,54	1329736,13	51° 35' 44,923"	39° 38' 2,441"
3498	390	Земли населенных пунктов № 102	506210,82	1329698,72	51° 35' 45,307"	39° 38' 0,507"
3499	391	Земли населенных пунктов № 102	506212,14	1329694,35	51° 35' 45,352"	39° 38' 0,281"
3500	392	Земли населенных пунктов № 102	506232,08	1329628,18	51° 35' 46,031"	39° 37' 56,861"
3501	393	Земли населенных пунктов № 102	506234,46	1329602,78	51° 35' 46,121"	39° 37' 55,543"
3502	394	Земли населенных пунктов № 102	506221,76	1329542,46	51° 35' 45,741"	39° 37' 52,400"
3503	395	Земли населенных пунктов № 102	506226,53	1329511,50	51° 35' 45,910"	39° 37' 50,796"
3504	396	Земли населенных пунктов № 102	506228,11	1329467,85	51° 35' 45,984"	39° 37' 48,529"
3505	397	Земли населенных пунктов № 102	506171,76	1329463,88	51° 35' 44,163"	39° 37' 48,277"
3506	398	Земли населенных пунктов № 102	506159,85	1329479,75	51° 35' 43,770"	39° 37' 49,092"
3507	399	Земли населенных пунктов № 102	506159,85	1329494,04	51° 35' 43,762"	39° 37' 49,834"
3508	400	Земли населенных пунктов № 102	506168,58	1329501,18	51° 35' 44,041"	39° 37' 50,212"
3509	401	Земли населенных пунктов № 102	506166,20	1329522,62	51° 35' 43,953"	39° 37' 51,324"
3510	402	Земли населенных пунктов № 102	506153,50	1329528,17	51° 35' 43,540"	39° 37' 51,602"
3511	403	Земли населенных пунктов № 102	506139,21	1329526,58	51° 35' 43,078"	39° 37' 51,508"
3512	404	Земли населенных пунктов № 102	506131,28	1329524,20	51° 35' 42,823"	39° 37' 51,378"
3513	405	Земли населенных пунктов № 102	506118,58	1329530,55	51° 35' 42,409"	39° 37' 51,697"
3514	406	Земли населенных пунктов № 102	506116,99	1329553,57	51° 35' 42,345"	39° 37' 52,891"
3515	407	Земли населенных пунктов № 102	506121,75	1329634,53	51° 35' 42,458"	39° 37' 57,100"
3516	408	Земли населенных пунктов № 102	506024,12	1329637,71	51° 35' 39,298"	39° 37' 57,186"

3517	409	Земли населенных пунктов № 102	505979,67	1329623,42	51° 35' 37,868"	39° 37' 56,407"
3518	410	Земли населенных пунктов № 102	505944,75	1329609,13	51° 35' 36,745"	39° 37' 55,637"
3519	411	Земли населенных пунктов № 102	505921,73	1329598,82	51° 35' 36,006"	39° 37' 55,082"
3520	412	Земли населенных пунктов № 102	505901,88	1329591,67	51° 35' 35,367"	39° 37' 54,695"
3521	413	Земли населенных пунктов № 102	505883,63	1329594,05	51° 35' 34,776"	39° 37' 54,804"
3522	414	Земли населенных пунктов № 102	505855,84	1329565,48	51° 35' 33,891"	39° 37' 53,297"
3523	415	Земли населенных пунктов № 102	505872,51	1329527,38	51° 35' 34,450"	39° 37' 51,332"
3524	416	Земли населенных пунктов № 102	505871,72	1329486,90	51° 35' 34,445"	39° 37' 49,228"
3525	417	Земли населенных пунктов № 102	505868,54	1329475,78	51° 35' 34,348"	39° 37' 48,649"
3526	418	Земли населенных пунктов № 102	505862,99	1329468,64	51° 35' 34,172"	39° 37' 48,273"
3527	419	Земли населенных пунктов № 102	505836,00	1329471,82	51° 35' 33,297"	39° 37' 48,416"
3528	420	Земли населенных пунктов № 102	505833,62	1329446,42	51° 35' 33,233"	39° 37' 47,095"
3529	421	Земли населенных пунктов № 102	505812,98	1329439,27	51° 35' 32,569"	39° 37' 46,707"
3530	422	Земли населенных пунктов № 102	505798,69	1329434,51	51° 35' 32,109"	39° 37' 46,448"
3531	423	Земли населенных пунктов № 102	505789,17	1329433,72	51° 35' 31,801"	39° 37' 46,399"
3532	424	Земли населенных пунктов № 102	505782,82	1329448,00	51° 35' 31,589"	39° 37' 47,136"
3533	425	Земли населенных пунктов № 102	505762,18	1329444,03	51° 35' 30,923"	39° 37' 46,913"
3534	426	Земли населенных пунктов № 102	505763,77	1329428,16	51° 35' 30,983"	39° 37' 46,090"
3535	427	Земли населенных пунктов № 102	505652,64	1329440,86	51° 35' 27,381"	39° 37' 46,659"
3536	428	Земли населенных пунктов № 102	505627,24	1329444,83	51° 35' 26,558"	39° 37' 46,844"
3537	429	Земли населенных пунктов № 102	505588,35	1329443,24	51° 35' 25,300"	39° 37' 46,730"
3538	430	Земли населенных пунктов № 102	505539,14	1329386,09	51° 35' 23,737"	39° 37' 43,722"
3539	431	Земли населенных пунктов № 102	505508,18	1329360,69	51° 35' 22,749"	39° 37' 42,378"
3540	432	Земли населенных пунктов № 102	505475,64	1329349,58	51° 35' 21,701"	39° 37' 41,774"
3541	433	Земли населенных пунктов № 102	505449,44	1329347,20	51° 35' 20,855"	39° 37' 41,629"
3542	434	Земли населенных пунктов № 102	505397,85	1329365,45	51° 35' 19,177"	39° 37' 42,535"
3543	435	Земли населенных пунктов № 102	505354,87	1329392,42	51° 35' 17,773"	39° 37' 43,901"
3544	436	Земли населенных пунктов № 102	505357,09	1329380,95	51° 35' 17,851"	39° 37' 43,307"
3545	437	Земли населенных пунктов № 102	505367,63	1329362,23	51° 35' 18,201"	39° 37' 42,344"
3546	438	Земли населенных пунктов № 102	505379,66	1329344,39	51° 35' 18,599"	39° 37' 41,427"
3547	439	Земли населенных пунктов № 102	505379,89	1329344,01	51° 35' 18,607"	39° 37' 41,407"
3548	440	Земли населенных пунктов № 102	505390,40	1329323,91	51° 35' 18,957"	39° 37' 40,372"
3549	441	Земли населенных пунктов № 102	505390,67	1329323,27	51° 35' 18,966"	39° 37' 40,339"
3550	442	Земли населенных пунктов № 102	505390,82	1329322,61	51° 35' 18,971"	39° 37' 40,305"
3551	443	Земли населенных пунктов № 102	505392,02	1329313,92	51° 35' 19,014"	39° 37' 39,855"
3552	444	Земли населенных пунктов № 102	505394,05	1329308,88	51° 35' 19,083"	39° 37' 39,594"
3553	445	Земли населенных пунктов № 102	505402,43	1329302,92	51° 35' 19,357"	39° 37' 39,292"
3554	446	Земли населенных пунктов № 102	505406,71	1329300,93	51° 35' 19,496"	39° 37' 39,192"
3555	447	Земли населенных пунктов № 102	505407,16	1329300,68	51° 35' 19,511"	39° 37' 39,179"
3556	448	Земли населенных пунктов № 102	505407,71	1329300,26	51° 35' 19,529"	39° 37' 39,158"
3557	449	Земли населенных пунктов № 102	505408,19	1329299,75	51° 35' 19,545"	39° 37' 39,132"

3558	450	Земли населенных пунктов № 102	505408,37	1329299,49	51° 35' 19,551"	39° 37' 39,118"
3559	451	Земли населенных пунктов № 102	505411,38	1329294,87	51° 35' 19,650"	39° 37' 38,881"
3560	452	Земли населенных пунктов № 102	505433,96	1329284,20	51° 35' 20,386"	39° 37' 38,345"
3561	453	Земли населенных пунктов № 102	505445,56	1329281,06	51° 35' 20,763"	39° 37' 38,192"
3562	454	Земли населенных пунктов № 102	505459,26	1329279,78	51° 35' 21,207"	39° 37' 38,136"
3563	455	Земли населенных пунктов № 102	505483,78	1329280,60	51° 35' 22,000"	39° 37' 38,199"
3564	456	Земли населенных пунктов № 102	505484,08	1329280,60	51° 35' 22,009"	39° 37' 38,199"
3565	457	Земли населенных пунктов № 102	505484,28	1329280,59	51° 35' 22,016"	39° 37' 38,198"
3566	458	Земли населенных пунктов № 102	505507,27	1329278,49	51° 35' 22,761"	39° 37' 38,108"
3567	459	Земли населенных пунктов № 102	505507,76	1329278,41	51° 35' 22,777"	39° 37' 38,105"
3568	460	Земли населенных пунктов № 102	505508,01	1329278,35	51° 35' 22,785"	39° 37' 38,102"
3569	461	Земли населенных пунктов № 102	505525,07	1329273,48	51° 35' 23,339"	39° 37' 37,862"
3570	462	Земли населенных пунктов № 102	505525,52	1329273,32	51° 35' 23,354"	39° 37' 37,854"
3571	463	Земли населенных пунктов № 102	505541,95	1329266,25	51° 35' 23,889"	39° 37' 37,501"
3572	464	Земли населенных пунктов № 102	505550,10	1329263,28	51° 35' 24,154"	39° 37' 37,353"
3573	465	Земли населенных пунктов № 102	505558,75	1329261,63	51° 35' 24,435"	39° 37' 37,274"
3574	466	Земли населенных пунктов № 102	505571,93	1329265,19	51° 35' 24,859"	39° 37' 37,470"
3575	467	Земли населенных пунктов № 102	505581,06	1329269,55	51° 35' 25,152"	39° 37' 37,704"
3576	468	Земли населенных пунктов № 102	505588,35	1329275,31	51° 35' 25,385"	39° 37' 38,009"
3577	469	Земли населенных пунктов № 102	505602,41	1329286,43	51° 35' 25,835"	39° 37' 38,598"
3578	470	Земли населенных пунктов № 102	505610,01	1329293,42	51° 35' 26,077"	39° 37' 38,967"
3579	471	Земли населенных пунктов № 102	505610,18	1329293,58	51° 35' 26,082"	39° 37' 38,975"
3580	472	Земли населенных пунктов № 102	505620,05	1329301,64	51° 35' 26,397"	39° 37' 39,402"
3581	473	Земли населенных пунктов № 102	505620,14	1329301,72	51° 35' 26,400"	39° 37' 39,406"
3582	474	Земли населенных пунктов № 102	505620,72	1329302,09	51° 35' 26,419"	39° 37' 39,426"
3583	475	Земли населенных пунктов № 102	505620,94	1329302,20	51° 35' 26,426"	39° 37' 39,432"
3584	476	Земли населенных пунктов № 102	505642,52	1329311,90	51° 35' 27,119"	39° 37' 39,953"
3585	477	Земли населенных пунктов № 102	505642,95	1329312,07	51° 35' 27,133"	39° 37' 39,962"
3586	478	Земли населенных пунктов № 102	505643,63	1329312,22	51° 35' 27,155"	39° 37' 39,971"
3587	479	Земли населенных пунктов № 102	505668,13	1329315,45	51° 35' 27,946"	39° 37' 40,158"
3588	480	Земли населенных пунктов № 102	505668,82	1329315,48	51° 35' 27,968"	39° 37' 40,161"
3589	481	Земли населенных пунктов № 102	505683,62	1329314,87	51° 35' 28,447"	39° 37' 40,141"
3590	482	Земли населенных пунктов № 102	505684,31	1329314,78	51° 35' 28,469"	39° 37' 40,137"
3591	483	Земли населенных пунктов № 102	505684,54	1329314,73	51° 35' 28,477"	39° 37' 40,134"
3592	484	Земли населенных пунктов № 102	505706,53	1329308,53	51° 35' 29,191"	39° 37' 39,830"
3593	485	Земли населенных пунктов № 102	505706,96	1329308,38	51° 35' 29,206"	39° 37' 39,823"
3594	486	Земли населенных пунктов № 102	505707,29	1329308,22	51° 35' 29,216"	39° 37' 39,815"
3595	487	Земли населенных пунктов № 102	505724,92	1329299,03	51° 35' 29,791"	39° 37' 39,352"
3596	488	Земли населенных пунктов № 102	505725,11	1329298,92	51° 35' 29,797"	39° 37' 39,346"
3597	489	Земли населенных пунктов № 102	505733,53	1329293,93	51° 35' 30,072"	39° 37' 39,094"
3598	490	Земли населенных пунктов № 102	505738,44	1329291,02	51° 35' 30,233"	39° 37' 38,947"

3599	491	Земли населенных пунктов № 102	505750,80	1329284,69	51° 35' 30,636"	39° 37' 38,628"
3600	492	Земли населенных пунктов № 102	505761,11	1329285,55	51° 35' 30,969"	39° 37' 38,681"
3601	493	Земли населенных пунктов № 102	505768,53	1329312,27	51° 35' 31,195"	39° 37' 40,075"
3602	494	Земли населенных пунктов № 102	505773,29	1329345,61	51° 35' 31,333"	39° 37' 41,810"
3603	495	Земли населенных пунктов № 102	505789,96	1329369,42	51° 35' 31,860"	39° 37' 43,061"
3604	496	Земли населенных пунктов № 102	505832,03	1329387,68	51° 35' 33,211"	39° 37' 44,043"
3605	497	Земли населенных пунктов № 102	505876,48	1329384,50	51° 35' 34,651"	39° 37' 43,914"
3606	498	Земли населенных пунктов № 102	505932,84	1329340,05	51° 35' 36,497"	39° 37' 41,651"
3607	499	Земли населенных пунктов № 102	505947,92	1329293,22	51° 35' 37,008"	39° 37' 39,231"
3608	500	Земли населенных пунктов № 102	505950,30	1329257,50	51° 35' 37,103"	39° 37' 37,378"
3609	501	Земли населенных пунктов № 102	505946,33	1329214,64	51° 35' 36,997"	39° 37' 35,149"
3610	502	Земли населенных пунктов № 102	505941,57	1329201,94	51° 35' 36,849"	39° 37' 34,485"
3611	503	Земли населенных пунктов № 102	505917,73	1329174,13	51° 35' 36,092"	39° 37' 33,021"
3612	504	Земли населенных пунктов № 102	505908,58	1329091,21	51° 35' 35,838"	39° 37' 28,707"
3613	505	Земли населенных пунктов № 102	505911,41	1329042,40	51° 35' 35,954"	39° 37' 26,174"
3614	506	Земли населенных пунктов № 102	505914,58	1329011,44	51° 35' 36,072"	39° 37' 24,569"
3615	507	Земли населенных пунктов № 102	505925,70	1329017,79	51° 35' 36,428"	39° 37' 24,908"
3616	508	Земли населенных пунктов № 102	505933,63	1329029,70	51° 35' 36,679"	39° 37' 25,533"
3617	509	Земли населенных пунктов № 102	505943,95	1329032,87	51° 35' 37,011"	39° 37' 25,706"
3618	510	Земли населенных пунктов № 102	506001,90	1329004,30	51° 35' 38,900"	39° 37' 24,269"
3619	511	Земли населенных пунктов № 102	506095,56	1328940,00	51° 35' 41,963"	39° 37' 21,005"
3620	512	Земли населенных пунктов № 102	506132,07	1328885,23	51° 35' 43,171"	39° 37' 18,190"
3621	513	Земли населенных пунктов № 102	506140,80	1328853,48	51° 35' 43,470"	39° 37' 16,548"
3622	514	Земли населенных пунктов № 102	506128,10	1328749,50	51° 35' 43,111"	39° 37' 11,137"
3623	515	Земли населенных пунктов № 102	506116,20	1328643,93	51° 35' 42,779"	39° 37' 5,644"
3624	516	Земли населенных пунктов № 102	506098,73	1328606,63	51° 35' 42,233"	39° 37' 3,692"
3625	517	Земли населенных пунктов № 102	506083,12	1328572,49	51° 35' 41,745"	39° 37' 1,907"
3626	518	Земли населенных пунктов № 102	506398,51	1328688,91	51° 35' 51,889"	39° 37' 8,208"
3627	519	Земли населенных пунктов № 102	506574,19	1328763,00	51° 35' 57,535"	39° 37' 12,198"
3628	520	Земли населенных пунктов № 102	506660,97	1328748,18	51° 36' 0,350"	39° 37' 11,499"
3629	521	Земли населенных пунктов № 102	506734,53	1328745,53	51° 36' 2,731"	39° 37' 11,421"
3630	522	Земли населенных пунктов № 102	506655,15	1328916,98	51° 36' 0,077"	39° 37' 20,263"
3631	523	Земли населенных пунктов № 102	506831,75	1328982,22	51° 36' 5,757"	39° 37' 23,794"
3632	524	Земли населенных пунктов № 102	506825,14	1329004,12	51° 36' 5,532"	39° 37' 24,927"
3633	525	Земли населенных пунктов № 102	506818,58	1329025,85	51° 36' 5,309"	39° 37' 26,050"
3634	526	Земли населенных пунктов № 102	506782,50	1329123,03	51° 36' 4,093"	39° 37' 31,069"
3635	527	Земли населенных пунктов № 102	506780,48	1329122,33	51° 36' 4,028"	39° 37' 31,031"
3636	528	Земли населенных пунктов № 102	506764,37	1329167,69	51° 36' 3,484"	39° 37' 33,374"
3637	529	Земли населенных пунктов № 102	506739,79	1329161,29	51° 36' 2,692"	39° 37' 33,022"
3638	530	Земли населенных пунктов № 102	506701,57	1329288,88	51° 36' 1,391"	39° 37' 39,619"
3639	531	Земли населенных пунктов № 102	506686,58	1329328,19	51° 36' 0,886"	39° 37' 41,648"

3640	532	Земли населенных пунктов № 102	506701,70	1329337,31	51° 36' 1,370"	39° 37' 42,134"
3641	533	Земли населенных пунктов № 102	506706,22	1329339,37	51° 36' 1,516"	39° 37' 42,245"
3642	534	Земли населенных пунктов № 102	506738,56	1329354,09	51° 36' 2,554"	39° 37' 43,036"
3643	535	Земли населенных пунктов № 102	506729,32	1329389,99	51° 36' 2,237"	39° 37' 44,893"
3644	536	Земли населенных пунктов № 102	506722,72	1329411,95	51° 36' 2,013"	39° 37' 46,029"
3645	537	Земли населенных пунктов № 102	506725,55	1329435,72	51° 36' 2,092"	39° 37' 47,266"
3646	538	Земли населенных пунктов № 102	506682,51	1329458,39	51° 36' 0,688"	39° 37' 48,408"
3647	539	Земли населенных пунктов № 102	506679,20	1329461,10	51° 36' 0,580"	39° 37' 48,546"
3648	540	Земли населенных пунктов № 102	506690,14	1329481,57	51° 36' 0,923"	39° 37' 49,619"
3649	541	Земли населенных пунктов № 102	506720,47	1329518,32	51° 36' 1,886"	39° 37' 51,552"
3650	542	Земли населенных пунктов № 102	506709,74	1329545,89	51° 36' 1,525"	39° 37' 52,976"
3651	543	Земли населенных пунктов № 102	506695,42	1329572,01	51° 36' 1,048"	39° 37' 54,321"
3652	544	Земли населенных пунктов № 102	506648,88	1329540,49	51° 35' 59,559"	39° 37' 52,646"
3653	545	Земли населенных пунктов № 102	506644,17	1329544,82	51° 35' 59,404"	39° 37' 52,867"
3654	546	Земли населенных пунктов № 102	506653,01	1329556,32	51° 35' 59,684"	39° 37' 53,471"
3655	547	Земли населенных пунктов № 102	506647,70	1329560,34	51° 35' 59,510"	39° 37' 53,676"
3656	548	Земли населенных пунктов № 102	506638,50	1329567,95	51° 35' 59,209"	39° 37' 54,064"
3657	549	Земли населенных пунктов № 102	506624,92	1329581,32	51° 35' 58,763"	39° 37' 54,747"
3658	550	Земли населенных пунктов № 102	506591,59	1329597,90	51° 35' 57,676"	39° 37' 55,581"
3659	551	Земли населенных пунктов № 102	506571,80	1329607,32	51° 35' 57,031"	39° 37' 56,054"
3660	552	Земли населенных пунктов № 102	506562,78	1329610,13	51° 35' 56,738"	39° 37' 56,193"
3661	553	Земли населенных пунктов № 102	506571,62	1329628,69	51° 35' 57,014"	39° 37' 57,164"
3662	554	Земли населенных пунктов № 102	506575,99	1329637,90	51° 35' 57,151"	39° 37' 57,646"
3663	555	Земли населенных пунктов № 102	506586,23	1329653,79	51° 35' 57,474"	39° 37' 58,480"
3664	556	Земли населенных пунктов № 102	506209,99	1329339,10	51° 35' 45,463"	39° 37' 41,827"
3665	557	Земли населенных пунктов № 102	506221,88	1329337,11	51° 35' 45,848"	39° 37' 41,734"
3666	558	Земли населенных пунктов № 102	506228,14	1329336,33	51° 35' 46,051"	39° 37' 41,698"
3667	559	Земли населенных пунктов № 102	506235,57	1329338,22	51° 35' 46,291"	39° 37' 41,803"
3668	560	Земли населенных пунктов № 102	506244,21	1329346,90	51° 35' 46,566"	39° 37' 42,260"
3669	561	Земли населенных пунктов № 102	506266,08	1329346,90	51° 35' 47,273"	39° 37' 42,278"
3670	562	Земли населенных пунктов № 102	506287,49	1329345,99	51° 35' 47,966"	39° 37' 42,248"
3671	563	Земли населенных пунктов № 102	506342,29	1329332,09	51° 35' 49,746"	39° 37' 41,571"
3672	564	Земли населенных пунктов № 102	506395,28	1329320,63	51° 35' 51,466"	39° 37' 41,019"
3673	565	Земли населенных пунктов № 102	506383,30	1329269,66	51° 35' 51,105"	39° 37' 38,361"
3674	566	Земли населенных пунктов № 102	506374,51	1329233,28	51° 35' 50,839"	39° 37' 36,465"
3675	567	Земли населенных пунктов № 102	506370,88	1329213,85	51° 35' 50,731"	39° 37' 35,453"
3676	568	Земли населенных пунктов № 102	506243,90	1329238,38	51° 35' 46,611"	39° 37' 36,624"
3677	569	Земли населенных пунктов № 102	506230,42	1329240,52	51° 35' 46,174"	39° 37' 36,724"
3678	570	Земли населенных пунктов № 102	506222,66	1329241,98	51° 35' 45,922"	39° 37' 36,793"
3679	571	Земли населенных пунктов № 102	506213,45	1329244,51	51° 35' 45,623"	39° 37' 36,917"
3680	572	Земли населенных пунктов № 102	506197,98	1329161,73	51° 35' 45,164"	39° 37' 32,605"

3681	573	Земли населенных пунктов № 102	506339,34	1329125,90	51° 35' 49,755"	39° 37' 30,859"
3682	574	Земли населенных пунктов № 102	506313,55	1329076,11	51° 35' 48,946"	39° 37' 28,251"
3683	575	Земли населенных пунктов № 102	506269,67	1329006,18	51° 35' 47,562"	39° 37' 24,584"
3684	576	Земли населенных пунктов № 102	506248,21	1328989,58	51° 35' 46,876"	39° 37' 23,704"
3685	577	Земли населенных пунктов № 102	506239,77	1328986,01	51° 35' 46,605"	39° 37' 23,512"
3686	578	Земли населенных пунктов № 102	506158,66	1328980,57	51° 35' 43,984"	39° 37' 23,163"
3687	579	Земли населенных пунктов № 102	506093,93	1328993,79	51° 35' 41,883"	39° 37' 23,798"
3688	580	Земли населенных пунктов № 102	506094,51	1329029,33	51° 35' 41,884"	39° 37' 25,644"
3689	581	Земли населенных пунктов № 102	506086,12	1329030,76	51° 35' 41,612"	39° 37' 25,712"
3690	582	Земли населенных пунктов № 102	506093,98	1329074,03	51° 35' 41,844"	39° 37' 27,965"
3691	583	Земли населенных пунктов № 102	506090,96	1329081,16	51° 35' 41,743"	39° 37' 28,333"
3692	584	Земли населенных пунктов № 102	506095,22	1329109,05	51° 35' 41,866"	39° 37' 29,785"
3693	585	Земли населенных пунктов № 102	506069,78	1329111,66	51° 35' 41,042"	39° 37' 29,900"
3694	586	Земли населенных пунктов № 102	506074,71	1329179,96	51° 35' 41,167"	39° 37' 33,452"
3695	587	Земли населенных пунктов № 102	506070,41	1329180,29	51° 35' 41,028"	39° 37' 33,465"
3696	588	Земли населенных пунктов № 102	506073,09	1329213,02	51° 35' 41,098"	39° 37' 35,168"
3697	589	Земли населенных пунктов № 102	506072,52	1329213,43	51° 35' 41,079"	39° 37' 35,188"
3698	590	Земли населенных пунктов № 102	506071,60	1329230,30	51° 35' 41,041"	39° 37' 36,064"
3699	591	Земли населенных пунктов № 102	506073,99	1329269,35	51° 35' 41,099"	39° 37' 38,094"
3700	592	Земли населенных пунктов № 102	506073,35	1329287,72	51° 35' 41,069"	39° 37' 39,048"
3701	593	Земли населенных пунктов № 102	506050,37	1329288,36	51° 35' 40,325"	39° 37' 39,062"
3702	594	Земли населенных пунктов № 102	506050,37	1329291,90	51° 35' 40,323"	39° 37' 39,246"
3703	595	Земли населенных пунктов № 102	506044,74	1329291,91	51° 35' 40,141"	39° 37' 39,242"
3704	596	Земли населенных пунктов № 102	506044,00	1329300,99	51° 35' 40,112"	39° 37' 39,713"
3705	597	Земли населенных пунктов № 102	506044,00	1329333,63	51° 35' 40,096"	39° 37' 41,408"
3706	598	Земли населенных пунктов № 102	506035,93	1329406,21	51° 35' 39,798"	39° 37' 45,171"
3707	599	Земли населенных пунктов № 102	506082,94	1329425,42	51° 35' 41,309"	39° 37' 46,208"
3708	600	Земли населенных пунктов № 102	506120,37	1329431,11	51° 35' 42,517"	39° 37' 46,533"
3709	601	Земли населенных пунктов № 102	506144,69	1329430,54	51° 35' 43,304"	39° 37' 46,524"
3710	602	Земли населенных пунктов № 102	506146,06	1329404,95	51° 35' 43,361"	39° 37' 45,196"
3711	603	Земли населенных пунктов № 102	506146,15	1329404,43	51° 35' 43,364"	39° 37' 45,169"
3712	604	Земли населенных пунктов № 102	506154,32	1329356,49	51° 35' 43,653"	39° 37' 42,685"
3713	605	Земли населенных пунктов № 102	506134,24	1329356,87	51° 35' 43,003"	39° 37' 42,689"
3714	606	Земли населенных пунктов № 102	506132,89	1329397,21	51° 35' 42,939"	39° 37' 44,783"
3715	607	Земли населенных пунктов № 102	506123,30	1329397,03	51° 35' 42,629"	39° 37' 44,766"
3716	608	Земли населенных пунктов № 102	506109,57	1329396,21	51° 35' 42,185"	39° 37' 44,712"
3717	609	Земли населенных пунктов № 102	506109,81	1329384,65	51° 35' 42,199"	39° 37' 44,112"
3718	610	Земли населенных пунктов № 102	506110,39	1329356,30	51° 35' 42,232"	39° 37' 42,640"
3719	611	Земли населенных пунктов № 102	506110,37	1329350,78	51° 35' 42,234"	39° 37' 42,353"
3720	612	Земли населенных пунктов № 102	506109,22	1329336,47	51° 35' 42,204"	39° 37' 41,609"
3721	613	Земли населенных пунктов № 102	506103,16	1329336,48	51° 35' 42,008"	39° 37' 41,604"

3722	614	Земли населенных пунктов № 102	506101,27	1329304,24	51° 35' 41,963"	39° 37' 39,928"
3723	615	Земли населенных пунктов № 102	506119,69	1329306,08	51° 35' 42,558"	39° 37' 40,039"
3724	616	Земли населенных пунктов № 102	506152,03	1329305,66	51° 35' 43,605"	39° 37' 40,043"
3725	617	Земли населенных пунктов № 102	506160,41	1329305,53	51° 35' 43,876"	39° 37' 40,043"
3726	618	Земли населенных пунктов № 102	506167,13	1329332,97	51° 35' 44,079"	39° 37' 41,474"
3727	619	Земли населенных пунктов № 102	506183,37	1329331,39	51° 35' 44,606"	39° 37' 41,405"
3728	620	Земли населенных пунктов № 102	506204,68	1329326,75	51° 35' 45,297"	39° 37' 41,182"
3729	621	Земли населенных пунктов № 102	506209,99	1329339,10	51° 35' 45,463"	39° 37' 41,827"
3730	622	Земли населенных пунктов № 102	507133,05	1320150,91	51° 36' 19,711"	39° 29' 45,232"
3731	623	Земли населенных пунктов № 102	507133,83	1320145,97	51° 36' 19,738"	39° 29' 44,976"
3732	624	Земли населенных пунктов № 102	507136,70	1320127,63	51° 36' 19,839"	39° 29' 44,025"
3733	625	Земли населенных пунктов № 102	507148,78	1320046,26	51° 36' 20,266"	39° 29' 39,806"
3734	626	Земли населенных пунктов № 102	507157,66	1319985,37	51° 36' 20,581"	39° 29' 36,649"
3735	627	Земли населенных пунктов № 102	507169,24	1319913,15	51° 36' 20,988"	39° 29' 32,905"
3736	628	Земли населенных пунктов № 102	507173,23	1319902,35	51° 36' 21,122"	39° 29' 32,347"
3737	629	Земли населенных пунктов № 102	507171,30	1319901,64	51° 36' 21,060"	39° 29' 32,309"
3738	630	Земли населенных пунктов № 102	507175,39	1319878,75	51° 36' 21,202"	39° 29' 31,122"
3739	631	Земли населенных пунктов № 102	507178,40	1319871,31	51° 36' 21,303"	39° 29' 30,738"
3740	632	Земли населенных пунктов № 102	507182,49	1319852,64	51° 36' 21,443"	39° 29' 29,771"
3741	633	Земли населенных пунктов № 102	507181,12	1319847,61	51° 36' 21,401"	39° 29' 29,509"
3742	634	Земли населенных пунктов № 102	507185,25	1319826,92	51° 36' 21,544"	39° 29' 28,437"
3743	635	Земли населенных пунктов № 102	507197,33	1319781,82	51° 36' 21,955"	39° 29' 26,102"
3744	636	Земли населенных пунктов № 102	507200,60	1319768,85	51° 36' 22,067"	39° 29' 25,431"
3745	637	Земли населенных пунктов № 102	507222,73	1319680,98	51° 36' 22,822"	39° 29' 20,881"
3746	638	Земли населенных пунктов № 102	507253,06	1319561,89	51° 36' 23,856"	39° 29' 14,716"
3747	639	Земли населенных пунктов № 102	507284,86	1319435,65	51° 36' 24,941"	39° 29' 8,179"
3748	640	Земли населенных пунктов № 102	507315,19	1319313,13	51° 36' 25,976"	39° 29' 1,835"
3749	641	Земли населенных пунктов № 102	507338,36	1319228,07	51° 36' 26,764"	39° 28' 57,432"
3750	642	Земли населенных пунктов № 102	507352,42	1319168,64	51° 36' 27,245"	39° 28' 54,355"
3751	643	Земли населенных пунктов № 102	507373,37	1319085,07	51° 36' 27,959"	39° 28' 50,027"
3752	644	Земли населенных пунктов № 102	507393,84	1319012,07	51° 36' 28,654"	39° 28' 46,249"
3753	645	Земли населенных пунктов № 102	507402,26	1319009,87	51° 36' 28,927"	39° 28' 46,141"
3754	646	Земли населенных пунктов № 102	507469,18	1319036,35	51° 36' 31,080"	39° 28' 47,564"
3755	647	Земли населенных пунктов № 102	507481,04	1319041,04	51° 36' 31,462"	39° 28' 47,816"
3756	648	Земли населенных пунктов № 102	507507,56	1319050,08	51° 36' 32,316"	39° 28' 48,304"
3757	649	Земли населенных пунктов № 102	507570,87	1319075,75	51° 36' 34,353"	39° 28' 49,683"
3758	650	Земли населенных пунктов № 102	507629,31	1319092,24	51° 36' 36,236"	39° 28' 50,581"
3759	651	Земли населенных пунктов № 102	507640,48	1319095,39	51° 36' 36,596"	39° 28' 50,753"
3760	652	Земли населенных пунктов № 102	507707,06	1319118,09	51° 36' 38,740"	39° 28' 51,980"
3761	653	Земли населенных пунктов № 102	507693,58	1319183,62	51° 36' 38,275"	39° 28' 55,375"
3762	654	Земли населенных пунктов № 102	507611,19	1319519,43	51° 36' 35,461"	39° 29' 12,765"

3763	655	Земли населенных пунктов № 102	507581,21	1319621,18	51° 36' 34,446"	39° 29' 18,030"
3764	656	Земли населенных пунктов № 102	507568,41	1319618,69	51° 36' 34,033"	39° 29' 17,892"
3765	657	Земли населенных пунктов № 102	507520,97	1319607,08	51° 36' 32,503"	39° 29' 17,255"
3766	658	Земли населенных пунктов № 102	507515,19	1319628,84	51° 36' 32,306"	39° 29' 18,381"
3767	659	Земли населенных пунктов № 102	507530,22	1319633,96	51° 36' 32,790"	39° 29' 18,658"
3768	660	Земли населенных пунктов № 102	507510,46	1319701,34	51° 36' 32,121"	39° 29' 22,145"
3769	661	Земли населенных пунктов № 102	507557,17	1319727,40	51° 36' 33,621"	39° 29' 23,532"
3770	662	Земли населенных пунктов № 102	507550,23	1319738,76	51° 36' 33,391"	39° 29' 24,118"
3771	663	Земли населенных пунктов № 102	507545,93	1319753,21	51° 36' 33,246"	39° 29' 24,865"
3772	664	Земли населенных пунктов № 102	507541,65	1319767,58	51° 36' 33,101"	39° 29' 25,609"
3773	665	Земли населенных пунктов № 102	507537,36	1319781,96	51° 36' 32,955"	39° 29' 26,353"
3774	666	Земли населенных пунктов № 102	507533,07	1319796,34	51° 36' 32,810"	39° 29' 27,097"
3775	667	Земли населенных пунктов № 102	507528,78	1319810,71	51° 36' 32,665"	39° 29' 27,841"
3776	668	Земли населенных пунктов № 102	507525,71	1319821,01	51° 36' 32,561"	39° 29' 28,374"
3777	669	Земли населенных пунктов № 102	507504,47	1319817,63	51° 36' 31,876"	39° 29' 28,183"
3778	670	Земли населенных пунктов № 102	507503,24	1319822,54	51° 36' 31,834"	39° 29' 28,437"
3779	671	Земли населенных пунктов № 102	507501,94	1319827,71	51° 36' 31,789"	39° 29' 28,705"
3780	672	Земли населенных пунктов № 102	507313,91	1319789,40	51° 36' 25,723"	39° 29' 26,580"
3781	673	Земли населенных пунктов № 102	507310,87	1319801,06	51° 36' 25,620"	39° 29' 27,183"
3782	674	Земли населенных пунктов № 102	507310,22	1319807,12	51° 36' 25,596"	39° 29' 27,498"
3783	675	Земли населенных пунктов № 102	507297,61	1319924,38	51° 36' 25,136"	39° 29' 33,581"
3784	676	Земли населенных пунктов № 102	507294,56	1319947,20	51° 36' 25,027"	39° 29' 34,764"
3785	677	Земли населенных пунктов № 102	507290,98	1319973,94	51° 36' 24,899"	39° 29' 36,151"
3786	678	Земли населенных пунктов № 102	507310,81	1319976,59	51° 36' 25,539"	39° 29' 36,303"
3787	679	Земли населенных пунктов № 102	507330,63	1319979,24	51° 36' 26,179"	39° 29' 36,455"
3788	680	Земли населенных пунктов № 102	507350,45	1319981,89	51° 36' 26,819"	39° 29' 36,607"
3789	681	Земли населенных пунктов № 102	507370,28	1319984,54	51° 36' 27,460"	39° 29' 36,759"
3790	682	Земли населенных пунктов № 102	507390,10	1319987,19	51° 36' 28,100"	39° 29' 36,911"
3791	683	Земли населенных пунктов № 102	507409,92	1319989,84	51° 36' 28,740"	39° 29' 37,062"
3792	684	Земли населенных пунктов № 102	507426,80	1319988,00	51° 36' 29,287"	39° 29' 36,979"
3793	685	Земли населенных пунктов № 102	507420,55	1320018,19	51° 36' 29,071"	39° 29' 38,543"
3794	686	Земли населенных пунктов № 102	507415,48	1320042,67	51° 36' 28,896"	39° 29' 39,811"
3795	687	Земли населенных пунктов № 102	507410,39	1320067,25	51° 36' 28,720"	39° 29' 41,085"
3796	688	Земли населенных пунктов № 102	507405,32	1320091,73	51° 36' 28,545"	39° 29' 42,353"
3797	689	Земли населенных пунктов № 102	507400,18	1320116,50	51° 36' 28,368"	39° 29' 43,636"
3798	690	Земли населенных пунктов № 102	507393,82	1320147,20	51° 36' 28,149"	39° 29' 45,227"
3799	691	Земли населенных пунктов № 102	507387,46	1320177,90	51° 36' 27,929"	39° 29' 46,817"
3800	692	Земли населенных пунктов № 102	507381,07	1320208,74	51° 36' 27,708"	39° 29' 48,415"
3801	693	Земли населенных пунктов № 102	507377,45	1320226,20	51° 36' 27,584"	39° 29' 49,320"
3802	694	Земли населенных пунктов № 102	507375,47	1320235,77	51° 36' 27,515"	39° 29' 49,815"
3803	695	Земли населенных пунктов № 102	507370,59	1320259,34	51° 36' 27,347"	39° 29' 51,037"

3804	696	Земли населенных пунктов № 102	507375,06	1320259,31	51° 36' 27,491"	39° 29' 51,038"
3805	697	Земли населенных пунктов № 102	507391,76	1320259,21	51° 36' 28,032"	39° 29' 51,045"
3806	698	Земли населенных пунктов № 102	507392,92	1320259,01	51° 36' 28,069"	39° 29' 51,035"
3807	699	Земли населенных пунктов № 102	507369,97	1320349,79	51° 36' 27,286"	39° 29' 55,735"
3808	700	Земли населенных пунктов № 102	507373,67	1320354,26	51° 36' 27,404"	39° 29' 55,970"
3809	701	Земли населенных пунктов № 102	507378,84	1320361,61	51° 36' 27,568"	39° 29' 56,356"
3810	702	Земли населенных пунктов № 102	507393,79	1320402,44	51° 36' 28,033"	39° 29' 58,488"
3811	703	Земли населенных пунктов № 102	507485,20	1320461,52	51° 36' 30,964"	39° 30' 1,624"
3812	704	Земли населенных пунктов № 102	507522,45	1320489,76	51° 36' 32,156"	39° 30' 3,118"
3813	705	Земли населенных пунктов № 102	507553,96	1320515,25	51° 36' 33,164"	39° 30' 4,465"
3814	706	Земли населенных пунктов № 102	507651,91	1320618,41	51° 36' 36,286"	39° 30' 9,896"
3815	707	Земли населенных пунктов № 102	507653,03	1320616,12	51° 36' 36,323"	39° 30' 9,778"
3816	708	Земли населенных пунктов № 102	507712,08	1320686,46	51° 36' 38,202"	39° 30' 13,476"
3817	709	Земли населенных пунктов № 102	507730,69	1320757,31	51° 36' 38,772"	39° 30' 17,171"
3818	710	Земли населенных пунктов № 102	507767,23	1320812,26	51° 36' 39,929"	39° 30' 20,052"
3819	711	Земли населенных пунктов № 102	507828,87	1320904,93	51° 36' 41,881"	39° 30' 24,912"
3820	712	Земли населенных пунктов № 102	507907,90	1320959,94	51° 36' 44,413"	39° 30' 27,828"
3821	713	Земли населенных пунктов № 102	507983,04	1320977,76	51° 36' 46,836"	39° 30' 28,809"
3822	714	Земли населенных пунктов № 102	508121,24	1321029,08	51° 36' 51,284"	39° 30' 31,576"
3823	715	Земли населенных пунктов № 102	508141,61	1321041,38	51° 36' 51,937"	39° 30' 32,230"
3824	716	Земли населенных пунктов № 102	508176,15	1321084,19	51° 36' 53,035"	39° 30' 34,480"
3825	717	Земли населенных пунктов № 102	508175,95	1321105,59	51° 36' 53,019"	39° 30' 35,592"
3826	718	Земли населенных пунктов № 102	508108,36	1321195,26	51° 36' 50,791"	39° 30' 40,202"
3827	719	Земли населенных пунктов № 102	508096,64	1321203,01	51° 36' 50,409"	39° 30' 40,597"
3828	720	Земли населенных пунктов № 102	508020,79	1321249,45	51° 36' 47,934"	39° 30' 42,954"
3829	721	Земли населенных пунктов № 102	507985,71	1321269,26	51° 36' 46,790"	39° 30' 43,958"
3830	722	Земли населенных пунктов № 102	507944,41	1321292,57	51° 36' 45,443"	39° 30' 45,139"
3831	723	Земли населенных пунктов № 102	507939,68	1321292,84	51° 36' 45,290"	39° 30' 45,150"
3832	724	Земли населенных пунктов № 102	507913,23	1321308,06	51° 36' 44,427"	39° 30' 45,921"
3833	725	Земли населенных пунктов № 102	507880,70	1321326,73	51° 36' 43,366"	39° 30' 46,867"
3834	726	Земли населенных пунктов № 102	507848,23	1321345,36	51° 36' 42,308"	39° 30' 47,812"
3835	727	Земли населенных пунктов № 102	507815,68	1321364,00	51° 36' 41,246"	39° 30' 48,756"
3836	728	Земли населенных пунктов № 102	507783,14	1321382,63	51° 36' 40,185"	39° 30' 49,701"
3837	729	Земли населенных пунктов № 102	507757,97	1321397,04	51° 36' 39,364"	39° 30' 50,431"
3838	730	Земли населенных пунктов № 102	507734,32	1321382,91	51° 36' 38,605"	39° 30' 49,679"
3839	731	Земли населенных пунктов № 102	507725,83	1321375,97	51° 36' 38,334"	39° 30' 49,313"
3840	732	Земли населенных пунктов № 102	507695,04	1321370,93	51° 36' 37,340"	39° 30' 49,028"
3841	733	Земли населенных пунктов № 102	507625,50	1321313,22	51° 36' 35,117"	39° 30' 45,979"
3842	734	Земли населенных пунктов № 102	507586,44	1321297,68	51° 36' 33,860"	39° 30' 45,143"
3843	735	Земли населенных пунктов № 102	507512,84	1320906,33	51° 36' 31,657"	39° 30' 24,755"
3844	736	Земли населенных пунктов № 102	507220,60	1320782,50	51° 36' 22,259"	39° 30' 18,109"

3845	737	Земли населенных пунктов № 102	507052,99	1320683,42	51° 36' 16,881"	39° 30' 12,840"
3846	738	Земли населенных пунктов № 102	506772,17	1320763,86	51° 36' 7,760"	39° 30' 16,815"
3847	739	Земли населенных пунктов № 102	506776,59	1320753,69	51° 36' 7,908"	39° 30' 16,290"
3848	740	Земли населенных пунктов № 102	506789,77	1320721,01	51° 36' 8,349"	39° 30' 14,602"
3849	741	Земли населенных пунктов № 102	506813,89	1320661,20	51° 36' 9,156"	39° 30' 11,512"
3850	742	Земли населенных пунктов № 102	506814,13	1320657,66	51° 36' 9,165"	39° 30' 11,328"
3851	743	Земли населенных пунктов № 102	507032,45	1320458,30	51° 36' 16,318"	39° 30' 1,129"
3852	744	Земли населенных пунктов № 102	507069,87	1320438,73	51° 36' 17,537"	39° 30' 0,140"
3853	745	Земли населенных пунктов № 102	507085,67	1320430,47	51° 36' 18,052"	39° 29' 59,722"
3854	746	Земли населенных пунктов № 102	507089,10	1320413,65	51° 36' 18,171"	39° 29' 58,851"
3855	747	Земли населенных пунктов № 102	507093,30	1320390,95	51° 36' 18,317"	39° 29' 57,674"
3856	748	Земли населенных пунктов № 102	507105,39	1320319,93	51° 36' 18,740"	39° 29' 53,993"
3857	749	Земли населенных пунктов № 102	507114,51	1320260,77	51° 36' 19,062"	39° 29' 50,926"
3858	750	Земли населенных пунктов № 102	507122,40	1320218,86	51° 36' 19,336"	39° 29' 48,755"
3859	751	Земли населенных пунктов № 102	507133,05	1320150,91	51° 36' 19,711"	39° 29' 45,232"
3860	752	Земли населенных пунктов № 102	507558,94	1320363,30	51° 36' 33,393"	39° 29' 56,574"
3861	753	Земли населенных пунктов № 102	507565,34	1320450,92	51° 36' 33,561"	39° 30' 1,131"
3862	754	Земли населенных пунктов № 102	507578,05	1320486,30	51° 36' 33,956"	39° 30' 2,979"
3863	755	Земли населенных пунктов № 102	507572,87	1320482,99	51° 36' 33,790"	39° 30' 2,803"
3864	756	Земли населенных пунктов № 102	507568,04	1320479,59	51° 36' 33,635"	39° 30' 2,623"
3865	757	Земли населенных пунктов № 102	507561,95	1320475,57	51° 36' 33,440"	39° 30' 2,409"
3866	758	Земли населенных пунктов № 102	507551,74	1320429,97	51° 36' 33,130"	39° 30' 0,033"
3867	759	Земли населенных пунктов № 102	507546,67	1320405,98	51° 36' 32,977"	39° 29' 58,783"
3868	760	Земли населенных пунктов № 102	507545,42	1320376,51	51° 36' 32,950"	39° 29' 57,251"
3869	761	Земли населенных пунктов № 102	507558,94	1320363,30	51° 36' 33,393"	39° 29' 56,574"
3870	762	Земли населенных пунктов № 102	507892,99	1312789,77	51° 36' 47,422"	39° 23' 23,271"
3871	763	Земли населенных пунктов № 102	507892,94	1312789,28	51° 36' 47,421"	39° 23' 23,246"
3872	764	Земли населенных пунктов № 102	507893,43	1312789,23	51° 36' 47,437"	39° 23' 23,243"
3873	765	Земли населенных пунктов № 102	507893,48	1312789,72	51° 36' 47,438"	39° 23' 23,269"
3874	766	Земли населенных пунктов № 102	507892,99	1312789,77	51° 36' 47,422"	39° 23' 23,271"
3875	767	Земли населенных пунктов № 102	507922,76	1312837,47	51° 36' 48,366"	39° 23' 25,769"
3876	768	Земли населенных пунктов № 102	507922,45	1312837,08	51° 36' 48,356"	39° 23' 25,749"
3877	769	Земли населенных пунктов № 102	507922,84	1312836,77	51° 36' 48,369"	39° 23' 25,733"
3878	770	Земли населенных пунктов № 102	507923,15	1312837,16	51° 36' 48,379"	39° 23' 25,753"
3879	771	Земли населенных пунктов № 102	507922,76	1312837,47	51° 36' 48,366"	39° 23' 25,769"
3880	772	Земли населенных пунктов № 102	507994,65	1312929,07	51° 36' 50,655"	39° 23' 30,576"
3881	773	Земли населенных пунктов № 102	507994,36	1312928,66	51° 36' 50,646"	39° 23' 30,554"
3882	774	Земли населенных пунктов № 102	507994,77	1312928,37	51° 36' 50,659"	39° 23' 30,539"
3883	775	Земли населенных пунктов № 102	507995,06	1312928,78	51° 36' 50,668"	39° 23' 30,561"
3884	776	Земли населенных пунктов № 102	507994,65	1312929,07	51° 36' 50,655"	39° 23' 30,576"
3885	777	Земли населенных пунктов № 102	508030,83	1312976,65	51° 36' 51,806"	39° 23' 33,071"

3886	778	Земли населенных пунктов № 102	508030,55	1312976,23	51° 36' 51,797"	39° 23' 33,049"
3887	779	Земли населенных пунктов № 102	508030,97	1312975,95	51° 36' 51,811"	39° 23' 33,035"
3888	780	Земли населенных пунктов № 102	508031,25	1312976,37	51° 36' 51,820"	39° 23' 33,057"
3889	781	Земли населенных пунктов № 102	508030,83	1312976,65	51° 36' 51,806"	39° 23' 33,071"
3890	782	Земли населенных пунктов № 102	508091,22	1313073,87	51° 36' 53,721"	39° 23' 38,163"
3891	783	Земли населенных пунктов № 102	508090,93	1313073,46	51° 36' 53,712"	39° 23' 38,141"
3892	784	Земли населенных пунктов № 102	508091,34	1313073,17	51° 36' 53,725"	39° 23' 38,126"
3893	785	Земли населенных пунктов № 102	508091,63	1313073,58	51° 36' 53,734"	39° 23' 38,148"
3894	786	Земли населенных пунктов № 102	508091,22	1313073,87	51° 36' 53,721"	39° 23' 38,163"
3895	787	Земли населенных пунктов № 102	508115,64	1313106,69	51° 36' 54,498"	39° 23' 39,884"
3896	788	Земли населенных пунктов № 102	508113,61	1313103,81	51° 36' 54,433"	39° 23' 39,733"
3897	789	Земли населенных пунктов № 102	508114,01	1313103,53	51° 36' 54,446"	39° 23' 39,719"
3898	790	Земли населенных пунктов № 102	508116,04	1313106,41	51° 36' 54,511"	39° 23' 39,870"
3899	791	Земли населенных пунктов № 102	508115,64	1313106,69	51° 36' 54,498"	39° 23' 39,884"
3900	792	Земли населенных пунктов № 102	508422,01	1322771,82	51° 37' 0,213"	39° 32' 2,360"
3901	793	Земли населенных пунктов № 102	508401,38	1322785,65	51° 36' 59,539"	39° 32' 3,063"
3902	794	Земли населенных пунктов № 102	508401,38	1322785,66	51° 36' 59,539"	39° 32' 3,064"
3903	795	Земли населенных пунктов № 102	508396,49	1322788,94	51° 36' 59,379"	39° 32' 3,231"
3904	796	Земли населенных пунктов № 102	508400,40	1322794,62	51° 36' 59,503"	39° 32' 3,529"
3905	797	Земли населенных пунктов № 102	508385,51	1322809,21	51° 36' 59,015"	39° 32' 4,276"
3906	798	Земли населенных пунктов № 102	508384,66	1322808,07	51° 36' 58,988"	39° 32' 4,216"
3907	799	Земли населенных пунктов № 102	508383,96	1322808,77	51° 36' 58,965"	39° 32' 4,252"
3908	800	Земли населенных пунктов № 102	508378,54	1322801,20	51° 36' 58,793"	39° 32' 3,854"
3909	801	Земли населенных пунктов № 102	508378,45	1322801,04	51° 36' 58,790"	39° 32' 3,846"
3910	802	Земли населенных пунктов № 102	508363,42	1322774,98	51° 36' 58,316"	39° 32' 2,480"
3911	803	Земли населенных пунктов № 102	508352,44	1322782,38	51° 36' 57,957"	39° 32' 2,857"
3912	804	Земли населенных пунктов № 102	508342,34	1322782,55	51° 36' 57,631"	39° 32' 2,858"
3913	805	Земли населенных пунктов № 102	508334,55	1322782,18	51° 36' 57,379"	39° 32' 2,833"
3914	806	Земли населенных пунктов № 102	508322,34	1322776,30	51° 36' 56,986"	39° 32' 2,518"
3915	807	Земли населенных пунктов № 102	508306,66	1322790,60	51° 36' 56,473"	39° 32' 3,250"
3916	808	Земли населенных пунктов № 102	508292,01	1322810,65	51° 36' 55,989"	39° 32' 4,281"
3917	809	Земли населенных пунктов № 102	508283,67	1322801,76	51° 36' 55,723"	39° 32' 3,812"
3918	810	Земли населенных пунктов № 102	508284,90	1322801,31	51° 36' 55,764"	39° 32' 3,790"
3919	811	Земли населенных пунктов № 102	508285,00	1322801,27	51° 36' 55,767"	39° 32' 3,788"
3920	812	Земли населенных пунктов № 102	508285,39	1322801,07	51° 36' 55,780"	39° 32' 3,778"
3921	813	Земли населенных пунктов № 102	508285,74	1322800,81	51° 36' 55,791"	39° 32' 3,765"
3922	814	Земли населенных пунктов № 102	508285,97	1322800,57	51° 36' 55,798"	39° 32' 3,752"
3923	815	Земли населенных пунктов № 102	508297,43	1322786,89	51° 36' 56,176"	39° 32' 3,050"
3924	816	Земли населенных пунктов № 102	508297,50	1322786,82	51° 36' 56,178"	39° 32' 3,046"
3925	817	Земли населенных пунктов № 102	508297,73	1322786,45	51° 36' 56,186"	39° 32' 3,027"
3926	818	Земли населенных пунктов № 102	508297,90	1322786,05	51° 36' 56,191"	39° 32' 3,006"

3927	819	Земли населенных пунктов № 102	508297,99	1322785,62	51° 36' 56,194"	39° 32' 2,984"
3928	820	Земли населенных пунктов № 102	508298,01	1322785,19	51° 36' 56,195"	39° 32' 2,962"
3929	821	Земли населенных пунктов № 102	508297,98	1322784,87	51° 36' 56,194"	39° 32' 2,946"
3930	822	Земли населенных пунктов № 102	508294,70	1322765,42	51° 36' 56,097"	39° 32' 1,932"
3931	823	Земли населенных пунктов № 102	508294,67	1322765,31	51° 36' 56,097"	39° 32' 1,926"
3932	824	Земли населенных пунктов № 102	508294,54	1322764,89	51° 36' 56,093"	39° 32' 1,905"
3933	825	Земли населенных пунктов № 102	508294,34	1322764,50	51° 36' 56,086"	39° 32' 1,884"
3934	826	Земли населенных пунктов № 102	508294,08	1322764,16	51° 36' 56,078"	39° 32' 1,866"
3935	827	Земли населенных пунктов № 102	508293,76	1322763,86	51° 36' 56,068"	39° 32' 1,851"
3936	828	Земли населенных пунктов № 102	508293,40	1322763,63	51° 36' 56,056"	39° 32' 1,838"
3937	829	Земли населенных пунктов № 102	508288,25	1322760,92	51° 36' 55,891"	39° 32' 1,694"
3938	830	Земли населенных пунктов № 102	508307,87	1322743,26	51° 36' 56,534"	39° 32' 0,790"
3939	831	Земли населенных пунктов № 102	508323,83	1322743,91	51° 36' 57,050"	39° 32' 0,836"
3940	832	Земли населенных пунктов № 102	508328,70	1322745,23	51° 36' 57,207"	39° 32' 0,909"
3941	833	Земли населенных пунктов № 102	508363,86	1322754,75	51° 36' 58,340"	39° 32' 1,429"
3942	834	Земли населенных пунктов № 102	508364,18	1322754,81	51° 36' 58,350"	39° 32' 1,433"
3943	835	Земли населенных пунктов № 102	508364,62	1322754,83	51° 36' 58,364"	39° 32' 1,434"
3944	836	Земли населенных пунктов № 102	508365,05	1322754,78	51° 36' 58,378"	39° 32' 1,432"
3945	837	Земли населенных пунктов № 102	508365,47	1322754,65	51° 36' 58,392"	39° 32' 1,425"
3946	838	Земли населенных пунктов № 102	508365,59	1322754,59	51° 36' 58,396"	39° 32' 1,422"
3947	839	Земли населенных пунктов № 102	508441,65	1322718,36	51° 37' 0,873"	39° 31' 59,597"
3948	840	Земли населенных пунктов № 102	508441,92	1322718,22	51° 37' 0,882"	39° 31' 59,589"
3949	841	Земли населенных пунктов № 102	508442,26	1322717,95	51° 37' 0,893"	39° 31' 59,576"
3950	842	Земли населенных пунктов № 102	508442,56	1322717,63	51° 37' 0,903"	39° 31' 59,559"
3951	843	Земли населенных пунктов № 102	508442,79	1322717,27	51° 37' 0,911"	39° 31' 59,541"
3952	844	Земли населенных пунктов № 102	508442,96	1322716,86	51° 37' 0,916"	39° 31' 59,520"
3953	845	Земли населенных пунктов № 102	508443,05	1322716,44	51° 37' 0,919"	39° 31' 59,498"
3954	846	Земли населенных пунктов № 102	508443,07	1322716,24	51° 37' 0,920"	39° 31' 59,488"
3955	847	Земли населенных пунктов № 102	508444,15	1322696,76	51° 37' 0,964"	39° 31' 58,476"
3956	848	Земли населенных пунктов № 102	508444,15	1322696,52	51° 37' 0,964"	39° 31' 58,463"
3957	849	Земли населенных пунктов № 102	508444,10	1322696,08	51° 37' 0,963"	39° 31' 58,441"
3958	850	Земли населенных пунктов № 102	508443,97	1322695,67	51° 37' 0,959"	39° 31' 58,419"
3959	851	Земли населенных пунктов № 102	508443,77	1322695,28	51° 37' 0,952"	39° 31' 58,399"
3960	852	Земли населенных пунктов № 102	508443,50	1322694,93	51° 37' 0,944"	39° 31' 58,381"
3961	853	Земли населенных пунктов № 102	508443,18	1322694,64	51° 37' 0,934"	39° 31' 58,365"
3962	854	Земли населенных пунктов № 102	508443,00	1322694,51	51° 37' 0,928"	39° 31' 58,358"
3963	855	Земли населенных пунктов № 102	508416,41	1322677,54	51° 37' 0,075"	39° 31' 57,456"
3964	856	Земли населенных пунктов № 102	508414,19	1322668,58	51° 37' 0,008"	39° 31' 56,989"
3965	857	Земли населенных пунктов № 102	508432,36	1322662,44	51° 37' 0,599"	39° 31' 56,684"
3966	858	Земли населенных пунктов № 102	508432,51	1322662,39	51° 37' 0,604"	39° 31' 56,681"
3967	859	Земли населенных пунктов № 102	508432,90	1322662,19	51° 37' 0,616"	39° 31' 56,671"

3968	860	Земли населенных пунктов № 102	508433,18	1322661,98	51° 37' 0,625"	39° 31' 56,660"
3969	861	Земли населенных пунктов № 102	508452,66	1322645,50	51° 37' 1,263"	39° 31' 55,818"
3970	862	Земли населенных пунктов № 102	508452,73	1322645,44	51° 37' 1,265"	39° 31' 55,815"
3971	863	Земли населенных пунктов № 102	508453,02	1322645,12	51° 37' 1,275"	39° 31' 55,799"
3972	864	Земли населенных пунктов № 102	508453,26	1322644,75	51° 37' 1,283"	39° 31' 55,780"
3973	865	Земли населенных пунктов № 102	508453,38	1322644,47	51° 37' 1,287"	39° 31' 55,766"
3974	866	Земли населенных пунктов № 102	508471,44	1322596,53	51° 37' 1,893"	39° 31' 53,287"
3975	867	Земли населенных пунктов № 102	508471,48	1322596,40	51° 37' 1,895"	39° 31' 53,281"
3976	868	Земли населенных пунктов № 102	508471,57	1322595,98	51° 37' 1,898"	39° 31' 53,259"
3977	869	Земли населенных пунктов № 102	508471,59	1322595,54	51° 37' 1,899"	39° 31' 53,236"
3978	870	Земли населенных пунктов № 102	508471,57	1322595,31	51° 37' 1,898"	39° 31' 53,224"
3979	871	Земли населенных пунктов № 102	508468,33	1322571,26	51° 37' 1,804"	39° 31' 51,972"
3980	872	Земли населенных пунктов № 102	508468,29	1322571,06	51° 37' 1,803"	39° 31' 51,962"
3981	873	Земли населенных пунктов № 102	508468,16	1322570,65	51° 37' 1,799"	39° 31' 51,940"
3982	874	Земли населенных пунктов № 102	508467,96	1322570,26	51° 37' 1,793"	39° 31' 51,920"
3983	875	Земли населенных пунктов № 102	508467,70	1322569,91	51° 37' 1,785"	39° 31' 51,902"
3984	876	Земли населенных пунктов № 102	508467,37	1322569,62	51° 37' 1,774"	39° 31' 51,886"
3985	877	Земли населенных пунктов № 102	508467,01	1322569,38	51° 37' 1,763"	39° 31' 51,874"
3986	878	Земли населенных пунктов № 102	508466,61	1322569,22	51° 37' 1,750"	39° 31' 51,865"
3987	879	Земли населенных пунктов № 102	508466,18	1322569,12	51° 37' 1,736"	39° 31' 51,859"
3988	880	Земли населенных пунктов № 102	508466,11	1322569,11	51° 37' 1,734"	39° 31' 51,859"
3989	881	Земли населенных пунктов № 102	508450,97	1322567,51	51° 37' 1,245"	39° 31' 51,764"
3990	882	Земли населенных пунктов № 102	508441,88	1322564,10	51° 37' 0,952"	39° 31' 51,580"
3991	883	Земли населенных пунктов № 102	508441,76	1322564,06	51° 37' 0,948"	39° 31' 51,578"
3992	884	Земли населенных пунктов № 102	508441,60	1322564,01	51° 37' 0,943"	39° 31' 51,576"
3993	885	Земли населенных пунктов № 102	508422,87	1322559,40	51° 37' 0,340"	39° 31' 51,322"
3994	886	Земли населенных пунктов № 102	508422,61	1322559,35	51° 37' 0,331"	39° 31' 51,319"
3995	887	Земли населенных пунктов № 102	508422,17	1322559,33	51° 37' 0,317"	39° 31' 51,318"
3996	888	Земли населенных пунктов № 102	508422,06	1322559,33	51° 37' 0,313"	39° 31' 51,318"
3997	889	Земли населенных пунктов № 102	508394,71	1322561,69	51° 36' 59,427"	39° 31' 51,420"
3998	890	Земли населенных пунктов № 102	508387,62	1322555,77	51° 36' 59,201"	39° 31' 51,107"
3999	891	Земли населенных пунктов № 102	508389,14	1322539,79	51° 36' 59,257"	39° 31' 50,278"
4000	892	Земли населенных пунктов № 102	508390,14	1322500,11	51° 36' 59,308"	39° 31' 48,216"
4001	893	Земли населенных пунктов № 102	508527,92	1322394,40	51° 37' 3,814"	39° 31' 42,826"
4002	894	Земли населенных пунктов № 102	508544,02	1322394,46	51° 37' 4,335"	39° 31' 42,841"
4003	895	Земли населенных пунктов № 102	508547,80	1322394,87	51° 37' 4,457"	39° 31' 42,865"
4004	896	Земли населенных пунктов № 102	508551,09	1322395,29	51° 37' 4,563"	39° 31' 42,889"
4005	897	Земли населенных пунктов № 102	508556,14	1322395,70	51° 37' 4,727"	39° 31' 42,914"
4006	898	Земли населенных пунктов № 102	508561,62	1322396,72	51° 37' 4,903"	39° 31' 42,971"
4007	899	Земли населенных пунктов № 102	508564,88	1322421,94	51° 37' 4,997"	39° 31' 44,284"
4008	900	Земли населенных пунктов № 102	508570,63	1322490,70	51° 37' 5,151"	39° 31' 47,862"

4009	901	Земли населенных пунктов № 102	508572,70	1322532,39	51° 37' 5,199"	39° 31' 50,030"
4010	902	Земли населенных пунктов № 102	508575,95	1322587,12	51° 37' 5,279"	39° 31' 52,876"
4011	903	Земли населенных пунктов № 102	508580,62	1322620,85	51° 37' 5,414"	39° 31' 54,633"
4012	904	Земли населенных пунктов № 102	508593,76	1322666,00	51° 37' 5,818"	39° 31' 56,989"
4013	905	Земли населенных пунктов № 102	508603,52	1322697,75	51° 37' 6,119"	39° 31' 58,646"
4014	906	Земли населенных пунктов № 102	508615,13	1322731,99	51° 37' 6,479"	39° 32' 0,434"
4015	907	Земли населенных пунктов № 102	508647,58	1322814,61	51° 37' 7,490"	39° 32' 4,752"
4016	908	Земли населенных пунктов № 102	508664,96	1322858,22	51° 37' 8,032"	39° 32' 7,032"
4017	909	Земли населенных пунктов № 102	508688,24	1322909,58	51° 37' 8,761"	39° 32' 9,718"
4018	910	Земли населенных пунктов № 102	508712,15	1322956,22	51° 37' 9,513"	39° 32' 12,160"
4019	911	Земли населенных пунктов № 102	508705,37	1322962,32	51° 37' 9,291"	39° 32' 12,472"
4020	912	Земли населенных пунктов № 102	508654,83	1322978,85	51° 37' 7,648"	39° 32' 13,293"
4021	913	Земли населенных пунктов № 102	508583,50	1323004,33	51° 37' 5,329"	39° 32' 14,564"
4022	914	Земли населенных пунктов № 102	508544,50	1323023,69	51° 37' 4,058"	39° 32' 15,541"
4023	915	Земли населенных пунктов № 102	508535,00	1323029,90	51° 37' 3,748"	39° 32' 15,856"
4024	916	Земли населенных пунктов № 102	508532,56	1323031,27	51° 37' 3,668"	39° 32' 15,925"
4025	917	Земли населенных пунктов № 102	508497,12	1323057,98	51° 37' 2,509"	39° 32' 17,287"
4026	918	Земли населенных пунктов № 102	508486,36	1323081,35	51° 37' 2,150"	39° 32' 18,493"
4027	919	Земли населенных пунктов № 102	508465,22	1323108,90	51° 37' 1,454"	39° 32' 19,909"
4028	920	Земли населенных пунктов № 102	508450,62	1323122,22	51° 37' 0,975"	39° 32' 20,590"
4029	921	Земли населенных пунктов № 102	508452,30	1323124,36	51° 37' 1,028"	39° 32' 20,703"
4030	922	Земли населенных пунктов № 102	508458,66	1323130,73	51° 37' 1,231"	39° 32' 21,039"
4031	923	Земли населенных пунктов № 102	508439,96	1323147,32	51° 37' 0,619"	39° 32' 21,887"
4032	924	Земли населенных пунктов № 102	508401,86	1323181,15	51° 36' 59,370"	39° 32' 23,616"
4033	925	Земли населенных пунктов № 102	508346,35	1323205,81	51° 36' 57,563"	39° 32' 24,856"
4034	926	Земли населенных пунктов № 102	508322,60	1323204,58	51° 36' 56,795"	39° 32' 24,774"
4035	927	Земли населенных пунктов № 102	508296,94	1323141,00	51° 36' 55,995"	39° 32' 21,451"
4036	928	Земли населенных пунктов № 102	508288,78	1323105,36	51° 36' 55,747"	39° 32' 19,593"
4037	929	Земли населенных пунктов № 102	508278,20	1323060,43	51° 36' 55,426"	39° 32' 17,250"
4038	930	Земли населенных пунктов № 102	508279,21	1323046,59	51° 36' 55,465"	39° 32' 16,532"
4039	931	Земли населенных пунктов № 102	508306,87	1323016,57	51° 36' 56,374"	39° 32' 14,992"
4040	932	Земли населенных пунктов № 102	508283,64	1322986,14	51° 36' 55,637"	39° 32' 13,394"
4041	933	Земли населенных пунктов № 102	508283,78	1322984,17	51° 36' 55,642"	39° 32' 13,291"
4042	934	Земли населенных пунктов № 102	508285,39	1322965,92	51° 36' 55,703"	39° 32' 12,344"
4043	935	Земли населенных пунктов № 102	508378,99	1322889,94	51° 36' 58,766"	39° 32' 8,466"
4044	936	Земли населенных пунктов № 102	508415,30	1322850,56	51° 36' 59,959"	39° 32' 6,447"
4045	937	Земли населенных пунктов № 102	508430,74	1322838,23	51° 37' 0,464"	39° 32' 5,818"
4046	938	Земли населенных пунктов № 102	508436,37	1322833,03	51° 37' 0,649"	39° 32' 5,552"
4047	939	Земли населенных пунктов № 102	508442,00	1322827,83	51° 37' 0,834"	39° 32' 5,286"
4048	940	Земли населенных пунктов № 102	508446,69	1322819,66	51° 37' 0,989"	39° 32' 4,864"
4049	941	Земли населенных пунктов № 102	508424,50	1322771,42	51° 37' 0,294"	39° 32' 2,341"

4050	942	Земли населенных пунктов № 102	508422,01	1322771,82	51° 37' 0,213"	39° 32' 2,360"
4051	943	Земли населенных пунктов № 102	508168,90	1325827,41	51° 36' 50,574"	39° 34' 40,949"
4052	944	Земли населенных пунктов № 102	508165,86	1325824,89	51° 36' 50,477"	39° 34' 40,815"
4053	945	Земли населенных пунктов № 102	508166,18	1325824,51	51° 36' 50,487"	39° 34' 40,796"
4054	946	Земли населенных пунктов № 102	508169,22	1325827,03	51° 36' 50,584"	39° 34' 40,929"
4055	947	Земли населенных пунктов № 102	508168,90	1325827,41	51° 36' 50,574"	39° 34' 40,949"
4056	948	Земли населенных пунктов № 102	508994,24	1318207,80	51° 37' 20,781"	39° 28' 5,582"
4057	949	Земли населенных пунктов № 102	508970,95	1318243,95	51° 37' 20,012"	39° 28' 7,445"
4058	950	Земли населенных пунктов № 102	508951,78	1318264,85	51° 37' 19,383"	39° 28' 8,517"
4059	951	Земли населенных пунктов № 102	508905,80	1318301,37	51° 37' 17,879"	39° 28' 10,383"
4060	952	Земли населенных пунктов № 102	508863,47	1318301,37	51° 37' 16,510"	39° 28' 10,353"
4061	953	Земли населенных пунктов № 102	508785,15	1318284,44	51° 37' 13,984"	39° 28' 9,418"
4062	954	Земли населенных пунктов № 102	508761,87	1318286,03	51° 37' 13,230"	39° 28' 9,485"
4063	955	Земли населенных пунктов № 102	508742,02	1318289,99	51° 37' 12,586"	39° 28' 9,677"
4064	956	Земли населенных пунктов № 102	508704,98	1318334,97	51° 37' 11,368"	39° 28' 11,989"
4065	957	Земли населенных пунктов № 102	508541,95	1318514,72	51° 37' 6,015"	39° 28' 21,216"
4066	958	Земли населенных пунктов № 102	508448,60	1318419,72	51° 37' 3,037"	39° 28' 16,213"
4067	959	Земли населенных пунктов № 102	508446,54	1318413,58	51° 37' 2,973"	39° 28' 15,892"
4068	960	Земли населенных пунктов № 102	508443,84	1318406,89	51° 37' 2,888"	39° 28' 15,543"
4069	961	Земли населенных пунктов № 102	508440,54	1318399,56	51° 37' 2,785"	39° 28' 15,159"
4070	962	Земли населенных пунктов № 102	508432,59	1318383,25	51° 37' 2,535"	39° 28' 14,306"
4071	963	Земли населенных пунктов № 102	508428,13	1318374,75	51° 37' 2,394"	39° 28' 13,861"
4072	964	Земли населенных пунктов № 102	508423,69	1318367,07	51° 37' 2,254"	39° 28' 13,459"
4073	965	Земли населенных пунктов № 102	508419,22	1318359,93	51° 37' 2,112"	39° 28' 13,085"
4074	966	Земли населенных пунктов № 102	508402,25	1318328,94	51° 37' 1,577"	39° 28' 11,463"
4075	967	Земли населенных пунктов № 102	508385,31	1318304,36	51° 37' 1,040"	39° 28' 10,173"
4076	968	Земли населенных пунктов № 102	508348,99	1318284,32	51° 36' 59,873"	39° 28' 9,107"
4077	969	Земли населенных пунктов № 102	508310,98	1318264,48	51° 36' 58,652"	39° 28' 8,049"
4078	970	Земли населенных пунктов № 102	508304,60	1318258,27	51° 36' 58,449"	39° 28' 7,722"
4079	971	Земли населенных пунктов № 102	508300,25	1318253,37	51° 36' 58,310"	39° 28' 7,464"
4080	972	Земли населенных пунктов № 102	508285,85	1318236,07	51° 36' 57,852"	39° 28' 6,555"
4081	973	Земли населенных пунктов № 102	508281,02	1318229,75	51° 36' 57,698"	39° 28' 6,223"
4082	974	Земли населенных пунктов № 102	508276,59	1318223,21	51° 36' 57,558"	39° 28' 5,880"
4083	975	Земли населенных пунктов № 102	508272,81	1318216,37	51° 36' 57,438"	39° 28' 5,522"
4084	976	Земли населенных пунктов № 102	508269,86	1318209,12	51° 36' 57,346"	39° 28' 5,143"
4085	977	Земли населенных пунктов № 102	508267,73	1318201,63	51° 36' 57,281"	39° 28' 4,753"
4086	978	Земли населенных пунктов № 102	508266,37	1318194,03	51° 36' 57,240"	39° 28' 4,357"
4087	979	Земли населенных пунктов № 102	508265,75	1318186,43	51° 36' 57,223"	39° 28' 3,961"
4088	980	Земли населенных пунктов № 102	508265,90	1318178,95	51° 36' 57,231"	39° 28' 3,573"
4089	981	Земли населенных пунктов № 102	508266,92	1318171,72	51° 36' 57,267"	39° 28' 3,198"
4090	982	Земли населенных пунктов № 102	508268,97	1318164,89	51° 36' 57,337"	39° 28' 2,844"

4091	983	Земли населенных пунктов № 102	508270,81	1318160,91	51° 36' 57,398"	39° 28' 2,639"
4092	984	Земли населенных пунктов № 102	508273,08	1318157,15	51° 36' 57,473"	39° 28' 2,445"
4093	985	Земли населенных пунктов № 102	508276,89	1318152,17	51° 36' 57,598"	39° 28' 2,189"
4094	986	Земли населенных пунктов № 102	508281,20	1318147,38	51° 36' 57,740"	39° 28' 1,943"
4095	987	Земли населенных пунктов № 102	508286,43	1318141,92	51° 36' 57,911"	39° 28' 1,663"
4096	988	Земли населенных пунктов № 102	508291,93	1318136,44	51° 36' 58,092"	39° 28' 1,382"
4097	989	Земли населенных пунктов № 102	508297,68	1318131,03	51° 36' 58,280"	39° 28' 1,105"
4098	990	Земли населенных пунктов № 102	508303,66	1318125,77	51° 36' 58,476"	39° 28' 0,835"
4099	991	Земли населенных пунктов № 102	508309,88	1318120,76	51° 36' 58,679"	39° 28' 0,580"
4100	992	Земли населенных пунктов № 102	508334,31	1318103,01	51° 36' 59,478"	39° 27' 59,674"
4101	993	Земли населенных пунктов № 102	508340,87	1318098,36	51° 36' 59,692"	39° 27' 59,437"
4102	994	Земли населенных пунктов № 102	508347,57	1318093,99	51° 36' 59,910"	39° 27' 59,215"
4103	995	Земли населенных пунктов № 102	508354,50	1318090,07	51° 37' 0,136"	39° 27' 59,016"
4104	996	Земли населенных пунктов № 102	508362,16	1318086,54	51° 37' 0,386"	39° 27' 58,838"
4105	997	Земли населенных пунктов № 102	508370,05	1318083,49	51° 37' 0,642"	39° 27' 58,685"
4106	998	Земли населенных пунктов № 102	508385,98	1318077,92	51° 37' 1,160"	39° 27' 58,406"
4107	999	Земли населенных пунктов № 102	508393,77	1318074,97	51° 37' 1,413"	39° 27' 58,259"
4108	1000	Земли населенных пунктов № 102	508411,34	1318067,24	51° 37' 1,985"	39° 27' 57,869"
4109	1001	Земли населенных пунктов № 102	508429,00	1318060,11	51° 37' 2,559"	39° 27' 57,511"
4110	1002	Земли населенных пунктов № 102	508434,39	1318058,08	51° 37' 2,735"	39° 27' 57,409"
4111	1003	Земли населенных пунктов № 102	508439,70	1318056,40	51° 37' 2,907"	39° 27' 57,325"
4112	1004	Земли населенных пунктов № 102	508455,13	1318052,85	51° 37' 3,408"	39° 27' 57,152"
4113	1005	Земли населенных пунктов № 102	508460,29	1318051,00	51° 37' 3,576"	39° 27' 57,060"
4114	1006	Земли населенных пунктов № 102	508465,13	1318048,43	51° 37' 3,733"	39° 27' 56,929"
4115	1007	Земли населенных пунктов № 102	508468,26	1318046,11	51° 37' 3,835"	39° 27' 56,811"
4116	1008	Земли населенных пунктов № 102	508471,11	1318043,40	51° 37' 3,929"	39° 27' 56,672"
4117	1009	Земли населенных пунктов № 102	508474,71	1318038,98	51° 37' 4,047"	39° 27' 56,445"
4118	1010	Земли населенных пунктов № 102	508478,00	1318034,05	51° 37' 4,156"	39° 27' 56,191"
4119	1011	Земли населенных пунктов № 102	508480,98	1318029,05	51° 37' 4,255"	39° 27' 55,933"
4120	1012	Земли населенных пунктов № 102	508483,82	1318023,78	51° 37' 4,349"	39° 27' 55,661"
4121	1013	Земли населенных пунктов № 102	508486,42	1318018,24	51° 37' 4,435"	39° 27' 55,375"
4122	1014	Земли населенных пунктов № 102	508488,86	1318012,11	51° 37' 4,517"	39° 27' 55,058"
4123	1015	Земли населенных пунктов № 102	508493,13	1317999,73	51° 37' 4,660"	39° 27' 54,418"
4124	1016	Земли населенных пунктов № 102	508495,01	1317993,55	51° 37' 4,724"	39° 27' 54,098"
4125	1017	Земли населенных пунктов № 102	508496,57	1317987,22	51° 37' 4,777"	39° 27' 53,770"
4126	1018	Земли населенных пунктов № 102	508497,97	1317978,41	51° 37' 4,826"	39° 27' 53,313"
4127	1019	Земли населенных пунктов № 102	508498,68	1317969,36	51° 37' 4,853"	39° 27' 52,843"
4128	1020	Земли населенных пунктов № 102	508498,84	1317960,14	51° 37' 4,862"	39° 27' 52,364"
4129	1021	Земли населенных пунктов № 102	508498,59	1317950,82	51° 37' 4,858"	39° 27' 51,880"
4130	1022	Земли населенных пунктов № 102	508497,98	1317941,44	51° 37' 4,843"	39° 27' 51,392"
4131	1023	Земли населенных пунктов № 102	508496,51	1317931,41	51° 37' 4,799"	39° 27' 50,870"

4132	1024	Земли населенных пунктов № 102	508493,99	1317920,93	51° 37' 4,723"	39° 27' 50,323"
4133	1025	Земли населенных пунктов № 102	508490,48	1317910,58	51° 37' 4,613"	39° 27' 49,783"
4134	1026	Земли населенных пунктов № 102	508486,01	1317900,93	51° 37' 4,473"	39° 27' 49,279"
4135	1027	Земли населенных пунктов № 102	508480,66	1317892,56	51° 37' 4,303"	39° 27' 48,839"
4136	1028	Земли населенных пунктов № 102	508474,53	1317885,95	51° 37' 4,108"	39° 27' 48,492"
4137	1029	Земли населенных пунктов № 102	508470,90	1317883,19	51° 37' 3,992"	39° 27' 48,346"
4138	1030	Земли населенных пунктов № 102	508467,24	1317881,10	51° 37' 3,874"	39° 27' 48,235"
4139	1031	Земли населенных пунктов № 102	508460,80	1317878,88	51° 37' 3,667"	39° 27' 48,115"
4140	1032	Земли населенных пунктов № 102	508455,92	1317878,41	51° 37' 3,509"	39° 27' 48,087"
4141	1033	Земли населенных пунктов № 102	508453,64	1317879,23	51° 37' 3,435"	39° 27' 48,128"
4142	1034	Земли населенных пунктов № 102	508452,73	1317877,91	51° 37' 3,406"	39° 27' 48,059"
4143	1035	Земли населенных пунктов № 102	508449,72	1317875,53	51° 37' 3,310"	39° 27' 47,933"
4144	1036	Земли населенных пунктов № 102	508444,84	1317872,42	51° 37' 3,153"	39° 27' 47,768"
4145	1037	Земли населенных пунктов № 102	508438,33	1317869,01	51° 37' 2,944"	39° 27' 47,586"
4146	1038	Земли населенных пунктов № 102	508430,42	1317865,72	51° 37' 2,690"	39° 27' 47,410"
4147	1039	Земли населенных пунктов № 102	508420,33	1317862,67	51° 37' 2,365"	39° 27' 47,244"
4148	1040	Земли населенных пунктов № 102	508409,24	1317860,35	51° 37' 2,007"	39° 27' 47,116"
4149	1041	Земли населенных пунктов № 102	508397,67	1317858,68	51° 37' 1,633"	39° 27' 47,021"
4150	1042	Земли населенных пунктов № 102	508386,12	1317857,56	51° 37' 1,260"	39° 27' 46,955"
4151	1043	Земли населенных пунктов № 102	508356,26	1317855,80	51° 37' 0,295"	39° 27' 46,843"
4152	1044	Земли населенных пунктов № 102	508347,47	1317854,80	51° 37' 0,011"	39° 27' 46,785"
4153	1045	Земли населенных пунктов № 102	508340,96	1317853,68	51° 36' 59,801"	39° 27' 46,722"
4154	1046	Земли населенных пунктов № 102	508328,01	1317851,14	51° 36' 59,383"	39° 27' 46,581"
4155	1047	Земли населенных пунктов № 102	508303,09	1317847,01	51° 36' 58,579"	39° 27' 46,349"
4156	1048	Земли населенных пунктов № 102	508294,94	1317845,18	51° 36' 58,316"	39° 27' 46,248"
4157	1049	Земли населенных пунктов № 102	508287,02	1317842,68	51° 36' 58,061"	39° 27' 46,113"
4158	1050	Земли населенных пунктов № 102	508279,17	1317839,19	51° 36' 57,808"	39° 27' 45,926"
4159	1051	Земли населенных пунктов № 102	508271,61	1317834,91	51° 36' 57,565"	39° 27' 45,698"
4160	1052	Земли населенных пунктов № 102	508264,30	1317830,03	51° 36' 57,331"	39° 27' 45,439"
4161	1053	Земли населенных пунктов № 102	508257,23	1317824,68	51° 36' 57,105"	39° 27' 45,156"
4162	1054	Земли населенных пунктов № 102	508250,41	1317818,94	51° 36' 56,887"	39° 27' 44,854"
4163	1055	Земли населенных пунктов № 102	508243,87	1317812,88	51° 36' 56,678"	39° 27' 44,534"
4164	1056	Земли населенных пунктов № 102	508237,68	1317806,51	51° 36' 56,480"	39° 27' 44,198"
4165	1057	Земли населенных пунктов № 102	508231,90	1317799,81	51° 36' 56,296"	39° 27' 43,847"
4166	1058	Земли населенных пунктов № 102	508213,62	1317775,46	51° 36' 55,715"	39° 27' 42,568"
4167	1059	Земли населенных пунктов № 102	508208,86	1317768,88	51° 36' 55,564"	39° 27' 42,223"
4168	1060	Земли населенных пунктов № 102	508204,37	1317762,14	51° 36' 55,421"	39° 27' 41,870"
4169	1061	Земли населенных пунктов № 102	508200,28	1317755,17	51° 36' 55,292"	39° 27' 41,505"
4170	1062	Земли населенных пунктов № 102	508196,52	1317747,47	51° 36' 55,174"	39° 27' 41,102"
4171	1063	Земли населенных пунктов № 102	508187,12	1317725,35	51° 36' 54,880"	39° 27' 39,946"
4172	1064	Земли населенных пунктов № 102	508186,48	1317723,85	51° 36' 54,860"	39° 27' 39,868"

4173	1065	Земли населенных пунктов № 102	508182,69	1317716,35	51° 36' 54,740"	39° 27' 39,475"
4174	1066	Земли населенных пунктов № 102	508176,95	1317707,43	51° 36' 54,558"	39° 27' 39,008"
4175	1067	Земли населенных пунктов № 102	508137,18	1317645,67	51° 36' 53,298"	39° 27' 35,770"
4176	1068	Земли населенных пунктов № 102	508132,59	1317634,74	51° 36' 53,155"	39° 27' 35,200"
4177	1069	Земли населенных пунктов № 102	508129,61	1317626,53	51° 36' 53,062"	39° 27' 34,771"
4178	1070	Земли населенных пунктов № 102	508121,84	1317605,10	51° 36' 52,819"	39° 27' 33,652"
4179	1071	Земли населенных пунктов № 102	508127,00	1317579,88	51° 36' 52,997"	39° 27' 32,345"
4180	1072	Земли населенных пунктов № 102	508144,56	1317569,51	51° 36' 53,570"	39° 27' 31,818"
4181	1073	Земли населенных пунктов № 102	508181,19	1317550,53	51° 36' 54,763"	39° 27' 30,857"
4182	1074	Земли населенных пунктов № 102	508181,37	1317550,43	51° 36' 54,769"	39° 27' 30,852"
4183	1075	Земли населенных пунктов № 102	508181,54	1317550,33	51° 36' 54,775"	39° 27' 30,847"
4184	1076	Земли населенных пунктов № 102	508181,72	1317550,23	51° 36' 54,781"	39° 27' 30,842"
4185	1077	Земли населенных пунктов № 102	508222,91	1317524,40	51° 36' 56,124"	39° 27' 29,528"
4186	1078	Земли населенных пунктов № 102	508223,02	1317524,32	51° 36' 56,128"	39° 27' 29,524"
4187	1079	Земли населенных пунктов № 102	508223,14	1317524,25	51° 36' 56,132"	39° 27' 29,520"
4188	1080	Земли населенных пунктов № 102	508223,25	1317524,17	51° 36' 56,135"	39° 27' 29,516"
4189	1081	Земли населенных пунктов № 102	508247,45	1317506,99	51° 36' 56,926"	39° 27' 28,641"
4190	1082	Земли населенных пунктов № 102	508291,54	1317475,69	51° 36' 58,366"	39° 27' 27,044"
4191	1083	Земли населенных пунктов № 102	508291,78	1317475,50	51° 36' 58,373"	39° 27' 27,035"
4192	1084	Земли населенных пунктов № 102	508292,02	1317475,31	51° 36' 58,381"	39° 27' 27,025"
4193	1085	Земли населенных пунктов № 102	508292,25	1317475,12	51° 36' 58,389"	39° 27' 27,015"
4194	1086	Земли населенных пунктов № 102	508292,38	1317475,00	51° 36' 58,393"	39° 27' 27,009"
4195	1087	Земли населенных пунктов № 102	508292,50	1317474,87	51° 36' 58,397"	39° 27' 27,003"
4196	1088	Земли населенных пунктов № 102	508292,63	1317474,75	51° 36' 58,401"	39° 27' 26,996"
4197	1089	Земли населенных пунктов № 102	508332,10	1317433,35	51° 36' 59,696"	39° 27' 24,872"
4198	1090	Земли населенных пунктов № 102	508332,28	1317433,16	51° 36' 59,702"	39° 27' 24,862"
4199	1091	Земли населенных пунктов № 102	508332,45	1317432,96	51° 36' 59,707"	39° 27' 24,852"
4200	1092	Земли населенных пунктов № 102	508332,61	1317432,76	51° 36' 59,713"	39° 27' 24,842"
4201	1093	Земли населенных пунктов № 102	508332,86	1317432,40	51° 36' 59,721"	39° 27' 24,824"
4202	1094	Земли населенных пунктов № 102	508333,10	1317432,03	51° 36' 59,729"	39° 27' 24,805"
4203	1095	Земли населенных пунктов № 102	508333,32	1317431,66	51° 36' 59,736"	39° 27' 24,785"
4204	1096	Земли населенных пунктов № 102	508333,44	1317431,40	51° 36' 59,740"	39° 27' 24,772"
4205	1097	Земли населенных пунктов № 102	508333,56	1317431,13	51° 36' 59,744"	39° 27' 24,758"
4206	1098	Земли населенных пунктов № 102	508333,68	1317430,86	51° 36' 59,748"	39° 27' 24,744"
4207	1099	Земли населенных пунктов № 102	508336,25	1317424,16	51° 36' 59,834"	39° 27' 24,398"
4208	1100	Земли населенных пунктов № 102	508339,06	1317416,84	51° 36' 59,928"	39° 27' 24,019"
4209	1101	Земли населенных пунктов № 102	508358,18	1317440,68	51° 37' 0,536"	39° 27' 25,271"
4210	1102	Земли населенных пунктов № 102	508399,13	1317491,72	51° 37' 1,839"	39° 27' 27,952"
4211	1103	Земли населенных пунктов № 102	508589,95	1317729,60	51° 37' 7,910"	39° 27' 40,447"
4212	1104	Земли населенных пунктов № 102	508847,13	1317978,84	51° 37' 16,122"	39° 27' 53,579"
4213	1105	Земли населенных пунктов № 102	508889,99	1317966,14	51° 37' 17,514"	39° 27' 52,949"

4214	1106	Земли населенных пунктов № 102	509031,28	1318150,29	51° 37' 22,005"	39° 28' 2,619"
4215	1107	Земли населенных пунктов № 102	508994,24	1318207,80	51° 37' 20,781"	39° 28' 5,582"
4216	1108	Земли населенных пунктов № 102	509180,95	1321900,66	51° 37' 25,168"	39° 31' 17,649"
4217	1109	Земли населенных пунктов № 102	509311,12	1321896,07	51° 37' 29,381"	39° 31' 17,507"
4218	1110	Земли населенных пунктов № 102	509313,05	1321924,08	51° 37' 29,431"	39° 31' 18,964"
4219	1111	Земли населенных пунктов № 102	509292,86	1321926,37	51° 37' 28,776"	39° 31' 19,068"
4220	1112	Земли населенных пунктов № 102	509231,72	1321933,31	51° 37' 26,795"	39° 31' 19,384"
4221	1113	Земли населенных пунктов № 102	509190,50	1321937,99	51° 37' 25,460"	39° 31' 19,596"
4222	1114	Земли населенных пунктов № 102	509156,91	1321941,81	51° 37' 24,371"	39° 31' 19,770"
4223	1115	Земли населенных пунктов № 102	509137,82	1321943,98	51° 37' 23,753"	39° 31' 19,869"
4224	1116	Земли населенных пунктов № 102	509125,28	1321945,40	51° 37' 23,346"	39° 31' 19,933"
4225	1117	Земли населенных пунктов № 102	509095,25	1321948,81	51° 37' 22,373"	39° 31' 20,088"
4226	1118	Земли населенных пунктов № 102	509091,38	1321915,04	51° 37' 22,264"	39° 31' 18,330"
4227	1119	Земли населенных пунктов № 102	509121,43	1321913,26	51° 37' 23,237"	39° 31' 18,260"
4228	1120	Земли населенных пунктов № 102	509133,78	1321912,53	51° 37' 23,636"	39° 31' 18,231"
4229	1121	Земли населенных пунктов № 102	509153,06	1321911,39	51° 37' 24,261"	39° 31' 18,186"
4230	1122	Земли населенных пунктов № 102	509172,14	1321910,26	51° 37' 24,878"	39° 31' 18,142"
4231	1123	Земли населенных пунктов № 102	509187,45	1321910,84	51° 37' 25,373"	39° 31' 18,183"
4232	1124	Земли населенных пунктов № 102	509229,40	1321912,56	51° 37' 26,730"	39° 31' 18,303"
4233	1125	Земли населенных пунктов № 102	509180,95	1321900,66	51° 37' 25,168"	39° 31' 17,649"
4234	1126	Земли населенных пунктов № 102	508755,62	1321975,29	51° 37' 11,374"	39° 31' 21,214"
4235	1127	Земли населенных пунктов № 102	508658,89	1321982,21	51° 37' 8,241"	39° 31' 21,502"
4236	1128	Земли населенных пунктов № 102	508660,78	1321958,83	51° 37' 8,313"	39° 31' 20,288"
4237	1129	Земли населенных пунктов № 102	508662,33	1321940,85	51° 37' 8,372"	39° 31' 19,355"
4238	1130	Земли населенных пунктов № 102	508663,90	1321921,90	51° 37' 8,431"	39° 31' 18,371"
4239	1131	Земли населенных пунктов № 102	508662,98	1321910,27	51° 37' 8,407"	39° 31' 17,766"
4240	1132	Земли населенных пунктов № 102	508658,00	1321839,25	51° 37' 8,278"	39° 31' 14,072"
4241	1133	Земли населенных пунктов № 102	508599,91	1321823,72	51° 37' 6,406"	39° 31' 13,222"
4242	1134	Земли населенных пунктов № 102	508591,05	1321821,07	51° 37' 6,121"	39° 31' 13,078"
4243	1135	Земли населенных пунктов № 102	508507,72	1321816,58	51° 37' 3,427"	39° 31' 12,783"
4244	1136	Земли населенных пунктов № 102	508499,32	1321817,51	51° 37' 3,155"	39° 31' 12,825"
4245	1137	Земли населенных пунктов № 102	508467,56	1321815,93	51° 37' 2,128"	39° 31' 12,719"
4246	1138	Земли населенных пунктов № 102	508449,10	1321815,01	51° 37' 1,531"	39° 31' 12,658"
4247	1139	Земли населенных пунктов № 102	508396,12	1321812,77	51° 36' 59,818"	39° 31' 12,503"
4248	1140	Земли населенных пунктов № 102	508392,14	1321835,26	51° 36' 59,679"	39° 31' 13,668"
4249	1141	Земли населенных пунктов № 102	508372,56	1321833,05	51° 36' 59,047"	39° 31' 13,539"
4250	1142	Земли населенных пунктов № 102	508372,58	1321846,12	51° 36' 59,042"	39° 31' 14,218"
4251	1143	Земли населенных пунктов № 102	508414,46	1321857,29	51° 37' 0,391"	39° 31' 14,830"
4252	1144	Земли населенных пунктов № 102	508424,17	1321859,87	51° 37' 0,704"	39° 31' 14,971"
4253	1145	Земли населенных пунктов № 102	508421,01	1321902,72	51° 37' 0,582"	39° 31' 17,195"
4254	1146	Земли населенных пунктов № 102	508417,06	1321920,12	51° 37' 0,447"	39° 31' 18,097"

4255	1147	Земли населенных пунктов № 102	508364,31	1321903,97	51° 36' 58,747"	39° 31' 17,218"
4256	1148	Земли населенных пунктов № 102	508357,71	1321915,15	51° 36' 58,529"	39° 31' 17,794"
4257	1149	Земли населенных пунктов № 102	508333,91	1321909,18	51° 36' 57,762"	39° 31' 17,467"
4258	1150	Земли населенных пунктов № 102	508289,60	1321898,04	51° 36' 56,333"	39° 31' 16,855"
4259	1151	Земли населенных пунктов № 102	508289,68	1321897,36	51° 36' 56,336"	39° 31' 16,820"
4260	1152	Земли населенных пунктов № 102	508269,03	1321894,55	51° 36' 55,669"	39° 31' 16,658"
4261	1153	Земли населенных пунктов № 102	508269,19	1321892,79	51° 36' 55,675"	39° 31' 16,567"
4262	1154	Земли населенных пунктов № 102	508244,11	1321886,48	51° 36' 54,867"	39° 31' 16,221"
4263	1155	Земли населенных пунктов № 102	508193,08	1321861,18	51° 36' 53,228"	39° 31' 14,868"
4264	1156	Земли населенных пунктов № 102	508181,11	1321859,65	51° 36' 52,841"	39° 31' 14,780"
4265	1157	Земли населенных пунктов № 102	508174,21	1321858,77	51° 36' 52,618"	39° 31' 14,729"
4266	1158	Земли населенных пунктов № 102	508135,89	1321859,39	51° 36' 51,378"	39° 31' 14,733"
4267	1159	Земли населенных пунктов № 102	508100,69	1321850,39	51° 36' 50,244"	39° 31' 14,240"
4268	1160	Земли населенных пунктов № 102	508086,81	1321847,11	51° 36' 49,796"	39° 31' 14,059"
4269	1161	Земли населенных пунктов № 102	508122,91	1321736,52	51° 36' 51,015"	39° 31' 8,339"
4270	1162	Земли населенных пунктов № 102	508127,14	1321675,14	51° 36' 51,180"	39° 31' 5,152"
4271	1163	Земли населенных пунктов № 102	508128,20	1321610,58	51° 36' 51,244"	39° 31' 1,798"
4272	1164	Земли населенных пунктов № 102	508120,79	1321534,38	51° 36' 51,039"	39° 30' 57,833"
4273	1165	Земли населенных пунктов № 102	508109,15	1321514,27	51° 36' 50,671"	39° 30' 56,780"
4274	1166	Земли населенных пунктов № 102	508066,81	1321497,34	51° 36' 49,310"	39° 30' 55,869"
4275	1167	Земли населенных пунктов № 102	508027,14	1321486,57	51° 36' 48,031"	39° 30' 55,280"
4276	1168	Земли населенных пунктов № 102	508030,18	1321469,82	51° 36' 48,137"	39° 30' 54,412"
4277	1169	Земли населенных пунктов № 102	508053,83	1321408,73	51° 36' 48,930"	39° 30' 51,255"
4278	1170	Земли населенных пунктов № 102	508053,88	1321408,58	51° 36' 48,932"	39° 30' 51,247"
4279	1171	Земли населенных пунктов № 102	508053,98	1321408,13	51° 36' 48,935"	39° 30' 51,224"
4280	1172	Земли населенных пунктов № 102	508058,96	1321363,82	51° 36' 49,116"	39° 30' 48,925"
4281	1173	Земли населенных пунктов № 102	508086,92	1321285,67	51° 36' 50,057"	39° 30' 44,885"
4282	1174	Земли населенных пунктов № 102	508107,23	1321255,64	51° 36' 50,727"	39° 30' 43,339"
4283	1175	Земли населенных пунктов № 102	508244,27	1321168,83	51° 36' 55,200"	39° 30' 38,928"
4284	1176	Земли населенных пунктов № 102	508244,61	1321168,57	51° 36' 55,211"	39° 30' 38,915"
4285	1177	Земли населенных пунктов № 102	508283,47	1321124,36	51° 36' 56,489"	39° 30' 36,646"
4286	1178	Земли населенных пунктов № 102	508301,77	1321137,46	51° 36' 57,075"	39° 30' 37,340"
4287	1179	Земли населенных пунктов № 102	508332,70	1321159,61	51° 36' 58,065"	39° 30' 38,514"
4288	1180	Земли населенных пунктов № 102	508391,04	1321200,94	51° 36' 59,934"	39° 30' 40,704"
4289	1181	Земли населенных пунктов № 102	508412,37	1321225,61	51° 37' 0,612"	39° 30' 42,002"
4290	1182	Земли населенных пунктов № 102	508384,59	1321254,55	51° 36' 59,701"	39° 30' 43,485"
4291	1183	Земли населенных пунктов № 102	508371,95	1321262,79	51° 36' 59,288"	39° 30' 43,904"
4292	1184	Земли населенных пунктов № 102	508420,47	1321325,38	51° 37' 0,829"	39° 30' 47,192"
4293	1185	Земли населенных пунктов № 102	508462,20	1321353,79	51° 37' 2,166"	39° 30' 48,699"
4294	1186	Земли населенных пунктов № 102	508468,80	1321356,73	51° 37' 2,378"	39° 30' 48,857"
4295	1187	Земли населенных пунктов № 102	508480,62	1321380,26	51° 37' 2,750"	39° 30' 50,089"

4296	1188	Земли населенных пунктов № 102	508483,94	1321386,48	51° 37' 2,855"	39° 30' 50,414"
4297	1189	Земли населенных пунктов № 102	508496,17	1321409,42	51° 37' 3,240"	39° 30' 51,615"
4298	1190	Земли населенных пунктов № 102	508496,18	1321409,44	51° 37' 3,240"	39° 30' 51,616"
4299	1191	Земли населенных пунктов № 102	508496,19	1321409,46	51° 37' 3,240"	39° 30' 51,617"
4300	1192	Земли населенных пунктов № 102	508509,74	1321426,81	51° 37' 3,671"	39° 30' 52,529"
4301	1193	Земли населенных пунктов № 102	508540,56	1321468,69	51° 37' 4,649"	39° 30' 54,728"
4302	1194	Земли населенных пунктов № 102	508545,35	1321468,51	51° 37' 4,804"	39° 30' 54,722"
4303	1195	Земли населенных пунктов № 102	508551,19	1321471,20	51° 37' 4,991"	39° 30' 54,866"
4304	1196	Земли населенных пунктов № 102	508573,88	1321496,86	51° 37' 5,714"	39° 30' 56,216"
4305	1197	Земли населенных пунктов № 102	508580,71	1321503,93	51° 37' 5,931"	39° 30' 56,588"
4306	1198	Земли населенных пунктов № 102	508586,78	1321510,21	51° 37' 6,125"	39° 30' 56,919"
4307	1199	Земли населенных пунктов № 102	508634,13	1321550,85	51° 37' 7,638"	39° 30' 59,066"
4308	1200	Земли населенных пунктов № 102	508644,03	1321552,28	51° 37' 7,958"	39° 30' 59,148"
4309	1201	Земли населенных пунктов № 102	508677,74	1321488,86	51° 37' 9,077"	39° 30' 55,877"
4310	1202	Земли населенных пунктов № 102	508673,94	1321475,35	51° 37' 8,961"	39° 30' 55,172"
4311	1203	Земли населенных пунктов № 102	508854,22	1321466,65	51° 37' 14,797"	39° 30' 54,852"
4312	1204	Земли населенных пунктов № 102	508814,00	1321602,11	51° 37' 13,434"	39° 31' 1,863"
4313	1205	Земли населенных пунктов № 102	508815,06	1321619,05	51° 37' 13,460"	39° 31' 2,743"
4314	1206	Земли населенных пунктов № 102	508821,41	1321628,57	51° 37' 13,661"	39° 31' 3,243"
4315	1207	Земли населенных пунктов № 102	508872,21	1321634,92	51° 37' 15,302"	39° 31' 3,610"
4316	1208	Земли населенных пунктов № 102	508899,72	1321694,19	51° 37' 16,165"	39° 31' 6,711"
4317	1209	Земли населенных пунктов № 102	508895,49	1321707,95	51° 37' 16,022"	39° 31' 7,423"
4318	1210	Земли населенных пунктов № 102	508889,14	1321733,35	51° 37' 15,804"	39° 31' 8,738"
4319	1211	Земли населенных пунктов № 102	508891,26	1321759,80	51° 37' 15,861"	39° 31' 10,115"
4320	1212	Земли населенных пунктов № 102	508897,61	1321778,85	51° 37' 16,057"	39° 31' 11,110"
4321	1213	Земли населенных пунктов № 102	508913,48	1321796,85	51° 37' 16,563"	39° 31' 12,056"
4322	1214	Земли населенных пунктов № 102	508929,36	1321813,78	51° 37' 17,069"	39° 31' 12,948"
4323	1215	Земли населенных пунктов № 102	508941,00	1321831,77	51° 37' 17,437"	39° 31' 13,892"
4324	1216	Земли населенных пунктов № 102	508942,06	1321846,59	51° 37' 17,464"	39° 31' 14,663"
4325	1217	Земли населенных пунктов № 102	508962,17	1321866,70	51° 37' 18,106"	39° 31' 15,722"
4326	1218	Земли населенных пунктов № 102	508984,39	1321884,69	51° 37' 18,816"	39° 31' 16,674"
4327	1219	Земли населенных пунктов № 102	509009,79	1321902,68	51° 37' 19,630"	39° 31' 17,628"
4328	1220	Земли населенных пунктов № 102	509057,76	1321904,56	51° 37' 21,181"	39° 31' 17,761"
4329	1221	Земли населенных пунктов № 102	509057,80	1321917,03	51° 37' 21,176"	39° 31' 18,409"
4330	1222	Земли населенных пунктов № 102	509085,23	1321915,41	51° 37' 22,065"	39° 31' 18,345"
4331	1223	Земли населенных пунктов № 102	509083,32	1321950,56	51° 37' 21,987"	39° 31' 20,171"
4332	1224	Земли населенных пунктов № 102	509052,33	1321953,40	51° 37' 20,983"	39° 31' 20,295"
4333	1225	Земли населенных пунктов № 102	509052,42	1321955,79	51° 37' 20,985"	39° 31' 20,420"
4334	1226	Земли населенных пунктов № 102	509015,52	1321957,48	51° 37' 19,790"	39° 31' 20,480"
4335	1227	Земли населенных пунктов № 102	509016,37	1321949,64	51° 37' 19,821"	39° 31' 20,073"
4336	1228	Земли населенных пунктов № 102	508931,03	1321958,04	51° 37' 17,056"	39° 31' 20,447"

4337	1229	Земли населенных пунктов № 102	508755,62	1321975,29	51° 37' 11,374"	39° 31' 21,214"
4338	1230	Земли населенных пунктов № 102	512419,50	1316978,08	51° 39' 12,124"	39° 27' 4,027"
4339	1231	Земли населенных пунктов № 102	512424,96	1316961,44	51° 39' 12,308"	39° 27' 3,165"
4340	1232	Земли населенных пунктов № 102	512441,71	1316962,15	51° 39' 12,850"	39° 27' 3,214"
4341	1233	Земли населенных пунктов № 102	512436,09	1316977,38	51° 39' 12,661"	39° 27' 4,002"
4342	1234	Земли населенных пунктов № 102	512419,50	1316978,08	51° 39' 12,124"	39° 27' 4,027"
4343	1235	Земли населенных пунктов № 102	513563,10	1339750,06	51° 39' 37,699"	39° 46' 49,337"
4344	1236	Земли населенных пунктов № 102	513416,03	1339849,72	51° 39' 32,884"	39° 46' 54,384"
4345	1237	Земли населенных пунктов № 102	513411,14	1339777,99	51° 39' 32,767"	39° 46' 50,649"
4346	1238	Земли населенных пунктов № 102	513462,67	1339698,02	51° 39' 34,480"	39° 46' 46,537"
4347	1239	Земли населенных пунктов № 102	513455,98	1339612,51	51° 39' 34,312"	39° 46' 42,083"
4348	1240	Земли населенных пунктов № 102	513440,09	1339593,30	51° 39' 33,810"	39° 46' 41,070"
4349	1241	Земли населенных пунктов № 102	513403,11	1339543,98	51° 39' 32,642"	39° 46' 38,471"
4350	1242	Земли населенных пунктов № 102	513371,76	1339418,96	51° 39' 31,699"	39° 46' 31,940"
4351	1243	Земли населенных пунктов № 102	513346,72	1339350,44	51° 39' 30,928"	39° 46' 28,353"
4352	1244	Земли населенных пунктов № 102	513401,00	1339318,47	51° 39' 32,702"	39° 46' 26,740"
4353	1245	Земли населенных пунктов № 102	513518,56	1339260,41	51° 39' 36,538"	39° 46' 23,828"
4354	1246	Земли населенных пунктов № 102	513623,28	1339411,81	51° 39' 39,839"	39° 46' 31,799"
4355	1247	Земли населенных пунктов № 102	513644,73	1339414,31	51° 39' 40,532"	39° 46' 31,949"
4356	1248	Земли населенных пунктов № 102	513741,05	1339554,26	51° 39' 43,567"	39° 46' 39,317"
4357	1249	Земли населенных пунктов № 102	513746,18	1339568,37	51° 39' 43,725"	39° 46' 40,055"
4358	1250	Земли населенных пунктов № 102	513734,64	1339588,36	51° 39' 43,340"	39° 46' 41,085"
4359	1251	Земли населенных пунктов № 102	513601,46	1339720,07	51° 39' 38,956"	39° 46' 47,812"
4360	1252	Земли населенных пунктов № 102	513563,10	1339750,06	51° 39' 37,699"	39° 46' 49,337"
4361	1253	Земли населенных пунктов № 102	514055,88	1338126,65	51° 39' 54,563"	39° 45' 25,347"
4362	1254	Земли населенных пунктов № 102	514066,00	1338137,56	51° 39' 54,884"	39° 45' 25,924"
4363	1255	Земли населенных пунктов № 102	514076,30	1338148,66	51° 39' 55,211"	39° 45' 26,510"
4364	1256	Земли населенных пунктов № 102	514084,27	1338157,25	51° 39' 55,464"	39° 45' 26,965"
4365	1257	Земли населенных пунктов № 102	514091,81	1338167,35	51° 39' 55,702"	39° 45' 27,497"
4366	1258	Земли населенных пунктов № 102	514110,24	1338192,04	51° 39' 56,284"	39° 45' 28,798"
4367	1259	Земли населенных пунктов № 102	514021,39	1338337,56	51° 39' 53,328"	39° 45' 36,287"
4368	1260	Земли населенных пунктов № 102	513986,75	1338375,18	51° 39' 52,186"	39° 45' 38,212"
4369	1261	Земли населенных пунктов № 102	513925,45	1338408,59	51° 39' 50,185"	39° 45' 39,894"
4370	1262	Земли населенных пунктов № 102	513894,17	1338420,46	51° 39' 49,166"	39° 45' 40,483"
4371	1263	Земли населенных пунктов № 102	513847,85	1338453,26	51° 39' 47,649"	39° 45' 42,147"
4372	1264	Земли населенных пунктов № 102	513633,30	1338644,78	51° 39' 40,600"	39° 45' 51,913"
4373	1265	Земли населенных пунктов № 102	513528,05	1338832,69	51° 39' 37,089"	39° 46' 1,590"
4374	1266	Земли населенных пунктов № 102	513417,67	1338938,73	51° 39' 33,458"	39° 46' 7,005"
4375	1267	Земли населенных пунктов № 102	513454,43	1338974,29	51° 39' 34,627"	39° 46' 8,888"
4376	1268	Земли населенных пунктов № 102	513538,26	1338952,31	51° 39' 37,351"	39° 46' 7,821"
4377	1269	Земли населенных пунктов № 102	513567,51	1338912,27	51° 39' 38,320"	39° 46' 5,766"

4378	1270	Земли населенных пунктов № 102	513736,54	1338837,36	51° 39' 43,831"	39° 46' 2,024"
4379	1271	Земли населенных пунктов № 102	513782,83	1338846,93	51° 39' 45,322"	39° 46' 2,564"
4380	1272	Земли населенных пунктов № 102	513764,93	1338948,29	51° 39' 44,686"	39° 46' 7,820"
4381	1273	Земли населенных пунктов № 102	513876,67	1339036,98	51° 39' 48,250"	39° 46' 12,535"
4382	1274	Земли населенных пунктов № 102	513886,58	1339066,52	51° 39' 48,554"	39° 46' 14,081"
4383	1275	Земли населенных пунктов № 102	513885,39	1339097,23	51° 39' 48,497"	39° 46' 15,677"
4384	1276	Земли населенных пунктов № 102	513880,11	1339120,62	51° 39' 48,313"	39° 46' 16,889"
4385	1277	Земли населенных пунктов № 102	513855,91	1339160,83	51° 39' 47,508"	39° 46' 18,959"
4386	1278	Земли населенных пунктов № 102	513824,94	1339187,95	51° 39' 46,490"	39° 46' 20,341"
4387	1279	Земли населенных пунктов № 102	513771,36	1339207,09	51° 39' 44,746"	39° 46' 21,287"
4388	1280	Земли населенных пунктов № 102	513744,62	1339207,30	51° 39' 43,881"	39° 46' 21,273"
4389	1281	Земли населенных пунктов № 102	513753,43	1339116,89	51° 39' 44,218"	39° 46' 16,579"
4390	1282	Земли населенных пунктов № 102	513424,37	1339125,69	51° 39' 33,569"	39° 46' 16,735"
4391	1283	Земли населенных пунктов № 102	513413,83	1339175,11	51° 39' 33,199"	39° 46' 19,295"
4392	1284	Земли населенных пунктов № 102	513325,45	1339166,83	51° 39' 30,345"	39° 46' 18,784"
4393	1285	Земли населенных пунктов № 102	513331,67	1339076,54	51° 39' 30,598"	39° 46' 14,094"
4394	1286	Земли населенных пунктов № 102	513337,95	1339020,02	51° 39' 30,833"	39° 46' 11,160"
4395	1287	Земли населенных пунктов № 102	513345,81	1339001,82	51° 39' 31,098"	39° 46' 10,220"
4396	1288	Земли населенных пунктов № 102	513324,10	1338924,60	51° 39' 30,439"	39° 46' 6,184"
4397	1289	Земли населенных пунктов № 102	513311,17	1338851,65	51° 39' 30,063"	39° 46' 2,379"
4398	1290	Земли населенных пунктов № 102	513299,14	1338752,19	51° 39' 29,730"	39° 45' 57,195"
4399	1291	Земли населенных пунктов № 102	513302,84	1338632,89	51° 39' 29,918"	39° 45' 50,993"
4400	1292	Земли населенных пунктов № 102	513310,48	1338464,43	51° 39' 30,260"	39° 45' 42,239"
4401	1293	Земли населенных пунктов № 102	513789,42	1337940,99	51° 39' 46,048"	39° 45' 15,448"
4402	1294	Земли населенных пунктов № 102	513837,90	1337960,85	51° 39' 47,605"	39° 45' 16,525"
4403	1295	Земли населенных пунктов № 102	513874,36	1337974,39	51° 39' 48,777"	39° 45' 17,262"
4404	1296	Земли населенных пунктов № 102	513882,66	1337977,48	51° 39' 49,044"	39° 45' 17,430"
4405	1297	Земли населенных пунктов № 102	513887,64	1337979,32	51° 39' 49,204"	39° 45' 17,531"
4406	1298	Земли населенных пунктов № 102	513925,49	1337998,29	51° 39' 50,418"	39° 45' 18,552"
4407	1299	Земли населенных пунктов № 102	513968,95	1338024,97	51° 39' 51,808"	39° 45' 19,979"
4408	1300	Земли населенных пунктов № 102	513994,46	1338049,74	51° 39' 52,620"	39° 45' 21,290"
4409	1301	Земли населенных пунктов № 102	514027,48	1338096,04	51° 39' 53,662"	39° 45' 23,729"
4410	1302	Земли населенных пунктов № 102	514055,88	1338126,65	51° 39' 54,563"	39° 45' 25,347"
4411	1303	Земли населенных пунктов № 102	514277,07	1346488,78	51° 39' 56,776"	39° 52' 40,526"
4412	1304	Земли населенных пунктов № 102	514273,11	1346455,82	51° 39' 56,669"	39° 52' 38,808"
4413	1305	Земли населенных пунктов № 102	514286,65	1346408,78	51° 39' 57,136"	39° 52' 36,375"
4414	1306	Земли населенных пунктов № 102	514306,91	1346313,67	51° 39' 57,850"	39° 52' 31,448"
4415	1307	Земли населенных пунктов № 102	514310,89	1346280,15	51° 39' 57,999"	39° 52' 29,708"
4416	1308	Земли населенных пунктов № 102	514425,56	1346291,96	51° 40' 1,701"	39° 52' 30,436"
4417	1309	Земли населенных пунктов № 102	514459,91	1346291,72	51° 40' 2,812"	39° 52' 30,457"
4418	1310	Земли населенных пунктов № 102	514509,76	1346294,79	51° 40' 4,423"	39° 52' 30,667"

4419	1311	Земли населенных пунктов № 102	514559,25	1346300,97	51° 40' 6,020"	39° 52' 31,037"
4420	1312	Земли населенных пунктов № 102	514587,38	1346303,93	51° 40' 6,928"	39° 52' 31,219"
4421	1313	Земли населенных пунктов № 102	514686,49	1346327,10	51° 40' 10,119"	39° 52' 32,523"
4422	1314	Земли населенных пунктов № 102	514696,01	1346340,84	51° 40' 10,419"	39° 52' 33,247"
4423	1315	Земли населенных пунктов № 102	514685,73	1346423,45	51° 40' 10,035"	39° 52' 37,534"
4424	1316	Земли населенных пунктов № 102	514670,70	1346544,26	51° 40' 9,475"	39° 52' 43,803"
4425	1317	Земли населенных пунктов № 102	514581,27	1346550,04	51° 40' 6,578"	39° 52' 44,015"
4426	1318	Земли населенных пунктов № 102	514463,21	1346552,51	51° 40' 2,758"	39° 52' 44,026"
4427	1319	Земли населенных пунктов № 102	514399,99	1346557,03	51° 40' 0,710"	39° 52' 44,199"
4428	1320	Земли населенных пунктов № 102	514331,47	1346563,42	51° 39' 58,490"	39° 52' 44,463"
4429	1321	Земли населенных пунктов № 102	514325,49	1346561,74	51° 39' 58,298"	39° 52' 44,370"
4430	1322	Земли населенных пунктов № 102	514277,07	1346488,78	51° 39' 56,776"	39° 52' 40,526"
4431	1323	Земли населенных пунктов № 102	515248,71	1338715,65	51° 40' 32,815"	39° 45' 57,074"
4432	1324	Земли населенных пунктов № 102	515236,58	1338597,65	51° 40' 32,489"	39° 45' 50,924"
4433	1325	Земли населенных пунктов № 102	515238,13	1338522,79	51° 40' 32,582"	39° 45' 47,030"
4434	1326	Земли населенных пунктов № 102	515229,93	1338468,18	51° 40' 32,348"	39° 45' 44,182"
4435	1327	Земли населенных пунктов № 102	515221,67	1338428,14	51° 40' 32,103"	39° 45' 42,091"
4436	1328	Земли населенных пунктов № 102	515219,46	1338390,50	51° 40' 32,053"	39° 45' 40,131"
4437	1329	Земли населенных пунктов № 102	515280,98	1338373,41	51° 40' 34,053"	39° 45' 39,297"
4438	1330	Земли населенных пунктов № 102	515249,47	1338250,91	51° 40' 33,103"	39° 45' 32,895"
4439	1331	Земли населенных пунктов № 102	515313,00	1338234,40	51° 40' 35,167"	39° 45' 32,094"
4440	1332	Земли населенных пунктов № 102	515303,53	1338181,17	51° 40' 34,891"	39° 45' 29,316"
4441	1333	Земли населенных пунктов № 102	515316,97	1338170,03	51° 40' 35,332"	39° 45' 28,748"
4442	1334	Земли населенных пунктов № 102	515324,99	1338155,80	51° 40' 35,600"	39° 45' 28,015"
4443	1335	Земли населенных пунктов № 102	515332,94	1338123,70	51° 40' 35,875"	39° 45' 26,352"
4444	1336	Земли населенных пунктов № 102	515399,34	1337993,47	51° 40' 38,096"	39° 45' 19,637"
4445	1337	Земли населенных пунктов № 102	515490,81	1337977,00	51° 40' 41,064"	39° 45' 18,863"
4446	1338	Земли населенных пунктов № 102	515470,13	1337860,29	51° 40' 40,461"	39° 45' 12,771"
4447	1339	Земли населенных пунктов № 102	515560,21	1337848,64	51° 40' 43,381"	39° 45' 12,246"
4448	1340	Земли населенных пунктов № 102	515550,22	1337799,01	51° 40' 43,086"	39° 45' 9,655"
4449	1341	Земли населенных пунктов № 102	515569,25	1337798,22	51° 40' 43,702"	39° 45' 9,631"
4450	1342	Земли населенных пунктов № 102	515578,17	1337802,62	51° 40' 43,988"	39° 45' 9,868"
4451	1343	Земли населенных пунктов № 102	515603,67	1337823,82	51° 40' 44,801"	39° 45' 10,994"
4452	1344	Земли населенных пунктов № 102	515707,60	1337917,25	51° 40' 48,111"	39° 45' 15,950"
4453	1345	Земли населенных пунктов № 102	515735,41	1337936,76	51° 40' 48,999"	39° 45' 16,990"
4454	1346	Земли населенных пунктов № 102	515813,64	1337965,32	51° 40' 51,513"	39° 45' 18,547"
4455	1347	Земли населенных пунктов № 102	516007,02	1337916,06	51° 40' 57,797"	39° 45' 16,159"
4456	1348	Земли населенных пунктов № 102	516027,55	1338028,81	51° 40' 58,397"	39° 45' 22,045"
4457	1349	Земли населенных пунктов № 102	516068,49	1338019,98	51° 40' 59,727"	39° 45' 21,623"
4458	1350	Земли населенных пунктов № 102	516073,66	1338049,16	51° 40' 59,877"	39° 45' 23,146"
4459	1351	Земли населенных пунктов № 102	516122,40	1338036,83	51° 41' 1,461"	39° 45' 22,548"

4460	1352	Земли населенных пунктов № 102	516152,40	1338211,83	51° 41' 2,333"	39° 45' 31,682"
4461	1353	Земли населенных пунктов № 102	516132,69	1338234,01	51° 41' 1,682"	39° 45' 32,819"
4462	1354	Земли населенных пунктов № 102	516103,37	1338258,04	51° 41' 0,721"	39° 45' 34,043"
4463	1355	Земли населенных пунктов № 102	516057,15	1338273,58	51° 40' 59,216"	39° 45' 34,809"
4464	1356	Земли населенных пунктов № 102	515903,61	1338316,90	51° 40' 54,225"	39° 45' 36,924"
4465	1357	Земли населенных пунктов № 102	515612,90	1338398,94	51° 40' 44,775"	39° 45' 40,928"
4466	1358	Земли населенных пунктов № 102	515656,52	1338552,96	51° 40' 46,099"	39° 45' 48,982"
4467	1359	Земли населенных пунктов № 102	515748,33	1338531,97	51° 40' 49,081"	39° 45' 47,974"
4468	1360	Земли населенных пунктов № 102	515780,38	1338683,57	51° 40' 50,031"	39° 45' 55,891"
4469	1361	Земли населенных пунктов № 102	515860,26	1338726,62	51° 40' 52,591"	39° 45' 58,205"
4470	1362	Земли населенных пунктов № 102	515918,74	1338635,52	51° 40' 54,534"	39° 45' 53,517"
4471	1363	Земли населенных пунктов № 102	515968,85	1338453,40	51° 40' 56,258"	39° 45' 44,086"
4472	1364	Земли населенных пунктов № 102	516009,95	1338358,37	51° 40' 57,642"	39° 45' 39,179"
4473	1365	Земли населенных пунктов № 102	516047,21	1338298,59	51° 40' 58,881"	39° 45' 36,102"
4474	1366	Земли населенных пунктов № 102	516071,10	1338283,71	51° 40' 59,662"	39° 45' 35,349"
4475	1367	Земли населенных пунктов № 102	516095,47	1338280,72	51° 41' 0,452"	39° 45' 35,216"
4476	1368	Земли населенных пунктов № 102	516119,34	1338281,72	51° 41' 1,224"	39° 45' 35,290"
4477	1369	Земли населенных пунктов № 102	516131,77	1338310,34	51° 41' 1,610"	39° 45' 36,790"
4478	1370	Земли населенных пунктов № 102	516068,45	1338637,97	51° 40' 59,376"	39° 45' 53,782"
4479	1371	Земли населенных пунктов № 102	516041,45	1338818,47	51° 40' 58,400"	39° 46' 3,150"
4480	1372	Земли населенных пунктов № 102	516020,59	1338842,50	51° 40' 57,711"	39° 46' 4,381"
4481	1373	Земли населенных пунктов № 102	516050,07	1338899,54	51° 40' 58,632"	39° 46' 7,376"
4482	1374	Земли населенных пунктов № 102	516115,45	1338976,29	51° 41' 0,704"	39° 46' 11,430"
4483	1375	Земли населенных пунктов № 102	516116,48	1339017,29	51° 41' 0,713"	39° 46' 13,565"
4484	1376	Земли населенных пунктов № 102	516092,96	1339073,20	51° 40' 59,921"	39° 46' 16,452"
4485	1377	Земли населенных пунктов № 102	515981,77	1339267,09	51° 40' 56,213"	39° 46' 26,440"
4486	1378	Земли населенных пунктов № 102	516028,03	1339329,40	51° 40' 57,674"	39° 46' 29,725"
4487	1379	Земли населенных пунктов № 102	515997,42	1339406,12	51° 40' 56,640"	39° 46' 33,689"
4488	1380	Земли населенных пунктов № 102	515964,34	1339471,03	51° 40' 55,533"	39° 46' 37,036"
4489	1381	Земли населенных пунктов № 102	515872,16	1339544,33	51° 40' 52,509"	39° 46' 40,765"
4490	1382	Земли населенных пунктов № 102	515658,61	1339257,60	51° 40' 45,765"	39° 46' 25,649"
4491	1383	Земли населенных пунктов № 102	515351,15	1338850,82	51° 40' 36,052"	39° 46' 4,201"
4492	1384	Земли населенных пунктов № 102	515248,71	1338715,65	51° 40' 32,815"	39° 45' 57,074"
4493	1385	Земли населенных пунктов № 102	516236,92	1337769,93	51° 41' 5,316"	39° 45' 8,763"
4494	1386	Земли населенных пунктов № 102	516218,76	1337769,98	51° 41' 4,728"	39° 45' 8,749"
4495	1387	Земли населенных пунктов № 102	516218,75	1337765,98	51° 41' 4,730"	39° 45' 8,541"
4496	1388	Земли населенных пунктов № 102	516236,98	1337765,93	51° 41' 5,320"	39° 45' 8,555"
4497	1389	Земли населенных пунктов № 102	516250,74	1337766,39	51° 41' 5,765"	39° 45' 8,591"
4498	1390	Земли населенных пунктов № 102	516250,50	1337770,38	51° 41' 5,755"	39° 45' 8,799"
4499	1391	Земли населенных пунктов № 102	516236,92	1337769,93	51° 41' 5,316"	39° 45' 8,763"
4500	1392	Земли населенных пунктов № 102	515626,44	1330791,38	51° 40' 49,335"	39° 39' 5,079"

4501	1393	Земли населенных пунктов № 102	515625,51	1330783,37	51° 40' 49,309"	39° 39' 4,661"
4502	1394	Земли населенных пунктов № 102	515623,39	1330728,72	51° 40' 49,269"	39° 39' 1,816"
4503	1395	Земли населенных пунктов № 102	515621,64	1330722,78	51° 40' 49,215"	39° 39' 1,505"
4504	1396	Земли населенных пунктов № 102	515619,06	1330717,40	51° 40' 49,135"	39° 39' 1,223"
4505	1397	Земли населенных пунктов № 102	515616,55	1330714,87	51° 40' 49,055"	39° 39' 1,090"
4506	1398	Земли населенных пунктов № 102	515601,17	1330705,19	51° 40' 48,562"	39° 39' 0,573"
4507	1399	Земли населенных пунктов № 102	515565,89	1330705,91	51° 40' 47,421"	39° 39' 0,581"
4508	1400	Земли населенных пунктов № 102	515556,20	1330706,05	51° 40' 47,107"	39° 39' 0,580"
4509	1401	Земли населенных пунктов № 102	515546,35	1330297,38	51° 40' 46,999"	39° 38' 39,307"
4510	1402	Земли населенных пунктов № 102	515542,98	1330157,33	51° 40' 46,962"	39° 38' 32,016"
4511	1403	Земли населенных пунктов № 102	515533,03	1329792,87	51° 40' 46,827"	39° 38' 13,043"
4512	1404	Земли населенных пунктов № 102	515524,93	1329460,65	51° 40' 46,734"	39° 37' 55,748"
4513	1405	Земли населенных пунктов № 102	515534,56	1329166,62	51° 40' 47,195"	39° 37' 40;456"
4514	1406	Земли населенных пунктов № 102	515543,30	1328895,81	51° 40' 47,615"	39° 37' 26,371"
4515	1407	Земли населенных пунктов № 102	515811,97	1328848,18	51° 40' 56,331"	39° 37' 24,111"
4516	1408	Земли населенных пунктов № 102	515876,94	1328958,40	51° 40' 58,377"	39° 37' 29,899"
4517	1409	Земли населенных пунктов № 102	515902,81	1329051,64	51° 40' 59,166"	39° 37' 34,773"
4518	1410	Земли населенных пунктов № 102	516005,22	1329152,07	51° 41' 2,428"	39° 37' 40,083"
4519	1411	Земли населенных пунктов № 102	516022,22	1329249,56	51° 41' 2,929"	39° 37' 45,170"
4520	1412	Земли населенных пунктов № 102	516010,72	1329269,49	51° 41' 2,547"	39° 37' 46,198"
4521	1413	Земли населенных пунктов № 102	515997,88	1329285,51	51° 41' 2,123"	39° 37' 47,021"
4522	1414	Земли населенных пунктов № 102	516011,27	1329302,03	51° 41' 2,548"	39° 37' 47,892"
4523	1415	Земли населенных пунктов № 102	516022,22	1329298,01	51° 41' 2,904"	39° 37' 47,692"
4524	1416	Земли населенных пунктов № 102	516070,96	1329375,65	51° 41' 4,441"	39° 37' 51,772"
4525	1417	Земли населенных пунктов № 102	515956,57	1329437,04	51° 41' 0,710"	39° 37' 54,873"
4526	1418	Земли населенных пунктов № 102	515861,83	1329472,18	51° 40' 57,627"	39° 37' 56,624"
4527	1419	Земли населенных пунктов № 102	515837,04	1329487,50	51° 40' 56,817"	39° 37' 57,401"
4528	1420	Земли населенных пунктов № 102	515803,68	1329526,20	51° 40' 55,719"	39° 37' 59,388"
4529	1421	Земли населенных пунктов № 102	515751,19	1329698,34	51° 40' 53,932"	39° 38' 8,303"
4530	1422	Земли населенных пунктов № 102	515721,45	1329825,07	51° 40' 52,906"	39° 38' 14,873"
4531	1423	Земли населенных пунктов № 102	515701,57	1329863,22	51° 40' 52,243"	39° 38' 16,842"
4532	1424	Земли населенных пунктов № 102	515698,16	1330050,82	51° 40' 52,037"	39° 38' 26,602"
4533	1425	Земли населенных пунктов № 102	515728,60	1330095,64	51° 40' 52,998"	39° 38' 28,959"
4534	1426	Земли населенных пунктов № 102	515743,80	1330137,11	51° 40' 53,469"	39° 38' 31,130"
4535	1427	Земли населенных пунктов № 102	515754,43	1330163,68	51° 40' 53,799"	39° 38' 32,521"
4536	1428	Земли населенных пунктов № 102	515755,98	1330220,81	51° 40' 53,820"	39° 38' 35,495"
4537	1429	Земли населенных пунктов № 102	515757,74	1330263,63	51° 40' 53,855"	39° 38' 37,725"
4538	1430	Земли населенных пунктов № 102	515750,81	1330307,61	51° 40' 53,608"	39° 38' 40,008"
4539	1431	Земли населенных пунктов № 102	515752,11	1330358,39	51° 40' 53,624"	39° 38' 42,652"
4540	1432	Земли населенных пунктов № 102	515770,59	1330460,10	51° 40' 54,169"	39° 38' 47,960"
4541	1433	Земли населенных пунктов № 102	515769,58	1330493,50	51° 40' 54,119"	39° 38' 49,697"

4542	1434	Земли населенных пунктов № 102	515764,21	1330517,55	51° 40' 53,933"	39° 38' 50,944"
4543	1435	Земли населенных пунктов № 102	515777,35	1330528,13	51° 40' 54,353"	39° 38' 51,506"
4544	1436	Земли населенных пунктов № 102	515794,63	1330600,50	51° 40' 54,875"	39° 38' 55,286"
4545	1437	Земли населенных пунктов № 102	515788,21	1330618,24	51° 40' 54,658"	39° 38' 56,204"
4546	1438	Земли населенных пунктов № 102	515775,70	1330642,58	51° 40' 54,241"	39° 38' 57,460"
4547	1439	Земли населенных пунктов № 102	515792,58	1330647,45	51° 40' 54,784"	39° 38' 57,727"
4548	1440	Земли населенных пунктов № 102	515814,00	1330646,57	51° 40' 55,477"	39° 38' 57,699"
4549	1441	Земли населенных пунктов № 102	515810,05	1330724,58	51° 40' 55,310"	39° 39' 1,756"
4550	1442	Земли населенных пунктов № 102	515743,91	1330759,07	51° 40' 53,152"	39° 39' 3,496"
4551	1443	Земли населенных пунктов № 102	515723,42	1330769,76	51° 40' 52,484"	39° 39' 4,035"
4552	1444	Земли населенных пунктов № 102	515701,17	1330774,72	51° 40' 51,761"	39° 39' 4,274"
4553	1445	Земли населенных пунктов № 102	515701,76	1330783,73	51° 40' 51,776"	39° 39' 4,744"
4554	1446	Земли населенных пунктов № 102	515703,66	1330829,99	51° 40' 51,813"	39° 39' 7,152"
4555	1447	Земли населенных пунктов № 102	515669,95	1330831,37	51° 40' 50,722"	39° 39' 7,197"
4556	1448	Земли населенных пунктов № 102	515668,05	1330785,12	51° 40' 50,685"	39° 39' 4,788"
4557	1449	Земли населенных пунктов № 102	515667,93	1330782,13	51° 40' 50,682"	39° 39' 4,632"
4558	1450	Земли населенных пунктов № 102	515626,44	1330791,38	51° 40' 49,335"	39° 39' 5,079"
4559	1451	Земли населенных пунктов № 102	517750,62	1330579,24	51° 41' 58,160"	39° 38' 55,805"
4560	1452	Земли населенных пунктов № 102	517710,11	1330588,85	51° 41' 56,844"	39° 38' 56,271"
4561	1453	Земли населенных пунктов № 102	517638,67	1330590,20	51° 41' 54,533"	39° 38' 56,282"
4562	1454	Земли населенных пунктов № 102	517658,05	1330617,21	51° 41' 55,146"	39° 38' 57,704"
4563	1455	Земли населенных пунктов № 102	517668,36	1330684,30	51° 41' 55,445"	39° 39' 1,205"
4564	1456	Земли населенных пунктов № 102	517571,59	1330726,41	51° 41' 52,293"	39° 39' 3,317"
4565	1457	Земли населенных пунктов № 102	517562,47	1330726,78	51° 41' 51,997"	39° 39' 3,329"
4566	1458	Земли населенных пунктов № 102	517547,87	1330719,44	51° 41' 51,529"	39° 39' 2,934"
4567	1459	Земли населенных пунктов № 102	517535,16	1330709,64	51° 41' 51,123"	39° 39' 2,413"
4568	1460	Земли населенных пунктов № 102	517522,46	1330661,70	51° 41' 50,737"	39° 38' 59,908"
4569	1461	Земли населенных пунктов № 102	517497,21	1330655,99	51° 41' 49,923"	39° 38' 59,589"
4570	1462	Земли населенных пунктов № 102	517409,72	1330701,69	51° 41' 47,069"	39° 39' 1,895"
4571	1463	Земли населенных пунктов № 102	517395,01	1330701,10	51° 41' 46,593"	39° 39' 1,852"
4572	1464	Земли населенных пунктов № 102	517369,87	1330650,11	51° 41' 45,807"	39° 38' 59,177"
4573	1465	Земли населенных пунктов № 102	517348,82	1330485,75	51° 41' 45,210"	39° 38' 50,604"
4574	1466	Земли населенных пунктов № 102	517299,39	1330490,96	51° 41' 43,609"	39° 38' 50,834"
4575	1467	Земли населенных пунктов № 102	517252,20	1330502,43	51° 41' 42,076"	39° 38' 51,392"
4576	1468	Земли населенных пунктов № 102	517244,12	1330528,18	51° 41' 41,802"	39° 38' 52,726"
4577	1469	Земли населенных пунктов № 102	517239,44	1331080,83	51° 41' 41,364"	39° 39' 21,489"
4578	1470	Земли населенных пунктов № 102	517184,13	1331107,33	51° 41' 39,561"	39° 39' 22,823"
4579	1471	Земли населенных пунктов № 102	516939,36	1331220,26	51° 41' 31,584"	39° 39' 28,496"
4580	1472	Земли населенных пунктов № 102	516845,33	1331290,45	51° 41' 28,506"	39° 39' 32,071"
4581	1473	Земли населенных пунктов № 102	516808,94	1331335,77	51° 41' 27,305"	39° 39' 34,399"
4582	1474	Земли населенных пунктов № 102	516808,34	1331411,52	51° 41' 27,246"	39° 39' 38,341"

4583	1475	Земли населенных пунктов № 102	516853,06	1331494,41	51° 41' 28,649"	39° 39' 42,693"
4584	1476	Земли населенных пунктов № 102	516876,49	1331549,05	51° 41' 29,379"	39° 39' 45,557"
4585	1477	Земли населенных пунктов № 102	516876,23	1331568,66	51° 41' 29,360"	39° 39' 46,577"
4586	1478	Земли населенных пунктов № 102	516870,03	1331585,33	51° 41' 29,151"	39° 39' 47,439"
4587	1479	Земли населенных пунктов № 102	516807,16	1331640,34	51° 41' 27,089"	39° 39' 50,250"
4588	1480	Земли населенных пунктов № 102	516790,85	1331694,49	51° 41' 26,533"	39° 39' 53,055"
4589	1481	Земли населенных пунктов № 102	516791,24	1331755,38	51° 41' 26,513"	39° 39' 56,224"
4590	1482	Земли населенных пунктов № 102	516842,60	1331845,41	51° 41' 28,127"	39° 40' 0,953"
4591	1483	Земли населенных пунктов № 102	516862,61	1331868,42	51° 41' 28,763"	39° 40' 2,168"
4592	1484	Земли населенных пунктов № 102	516926,45	1331927,22	51° 41' 30,797"	39° 40' 5,282"
4593	1485	Земли населенных пунктов № 102	516963,97	1331963,81	51° 41' 31,992"	39° 40' 7,218"
4594	1486	Земли населенных пунктов № 102	517000,76	1332034,31	51° 41' 33,145"	39° 40' 10,919"
4595	1487	Земли населенных пунктов № 102	517034,32	1332118,69	51° 41' 34,186"	39° 40' 15,339"
4596	1488	Земли населенных пунктов № 102	516841,46	1332209,80	51° 41' 27,899"	39° 40' 19,919"
4597	1489	Земли населенных пунктов № 102	516587,35	1332328,18	51° 41' 19,617"	39° 40' 25,864"
4598	1490	Земли населенных пунктов № 102	516401,70	1331889,48	51° 41' 13,842"	39° 40' 2,875"
4599	1491	Земли населенных пунктов № 102	516479,83	1331780,36	51° 41' 16,426"	39° 39' 57,262"
4600	1492	Земли населенных пунктов № 102	516547,35	1331722,51	51° 41' 18,641"	39° 39' 54,308"
4601	1493	Земли населенных пунктов № 102	516542,05	1331593,52	51° 41' 18,537"	39° 39' 47,590"
4602	1494	Земли населенных пунктов № 102	516528,49	1331572,89	51° 41' 18,109"	39° 39' 46,505"
4603	1495	Земли населенных пунктов № 102	516533,87	1331394,74	51° 41' 18,376"	39° 39' 37,237"
4604	1496	Земли населенных пунктов № 102	516568,89	1331009,90	51° 41' 19,709"	39° 39' 17,237"
4605	1497	Земли населенных пунктов № 102	516630,73	1330710,81	51° 41' 21,865"	39° 39' 1,722"
4606	1498	Земли населенных пунктов № 102	516694,46	1330509,08	51° 41' 24,030"	39° 38' 51,275"
4607	1499	Земли населенных пунктов № 102	516258,93	1330374,47	51° 41' 10,011"	39° 38' 43,908"
4608	1500	Земли населенных пунктов № 102	516266,75	1330104,21	51° 41' 10,403"	39° 38' 29,850"
4609	1501	Земли населенных пунктов № 102	516092,67	1330023,99	51° 41' 4,813"	39° 38' 25,531"
4610	1502	Земли населенных пунктов № 102	516152,92	1329959,96	51° 41' 6,794"	39° 38' 22,248"
4611	1503	Земли населенных пунктов № 102	516330,29	1329959,28	51° 41' 12,533"	39° 38' 22,359"
4612	1504	Земли населенных пунктов № 102	516389,14	1329989,96	51° 41' 14,421"	39° 38' 24,004"
4613	1505	Земли населенных пунктов № 102	516431,23	1330015,37	51° 41' 15,769"	39° 38' 25,361"
4614	1506	Земли населенных пунктов № 102	516480,50	1330062,66	51° 41' 17,339"	39° 38' 27,863"
4615	1507	Земли населенных пунктов № 102	516537,66	1330108,50	51° 41' 19,164"	39° 38' 30,296"
4616	1508	Земли населенных пунктов № 102	516578,86	1330131,69	51° 41' 20,485"	39° 38' 31,538"
4617	1509	Земли населенных пунктов № 102	516669,21	1330178,29	51° 41' 23,384"	39° 38' 34,037"
4618	1510	Земли населенных пунктов № 102	516742,07	1330224,54	51° 41' 25,717"	39° 38' 36,505"
4619	1511	Земли населенных пунктов № 102	516729,57	1330242,53	51° 41' 25,303"	39° 38' 37,431"
4620	1512	Земли населенных пунктов № 102	516768,76	1330281,16	51° 41' 26,551"	39° 38' 39,474"
4621	1513	Земли населенных пунктов № 102	516749,68	1330319,55	51° 41' 25,914"	39° 38' 41,456"
4622	1514	Земли населенных пунктов № 102	516806,30	1330382,88	51° 41' 27,713"	39° 38' 44,800"
4623	1515	Земли населенных пунктов № 102	516825,59	1330439,81	51° 41' 28,308"	39° 38' 47,779"

4624	1516	Земли населенных пунктов № 102	516829,75	1330476,71	51° 41' 28,424"	39° 38' 49,703"
4625	1517	Земли населенных пунктов № 102	516860,24	1330484,23	51° 41' 29,406"	39° 38' 50,119"
4626	1518	Земли населенных пунктов № 102	516859,48	1330501,88	51° 41' 29,372"	39° 38' 51,038"
4627	1519	Земли населенных пунктов № 102	516856,13	1330526,61	51° 41' 29,251"	39° 38' 52,322"
4628	1520	Земли населенных пунктов № 102	516838,77	1330567,33	51° 41' 28,669"	39° 38' 54,427"
4629	1521	Земли населенных пунктов № 102	516814,40	1330615,15	51° 41' 27,856"	39° 38' 56,895"
4630	1522	Земли населенных пунктов № 102	516805,76	1330641,68	51° 41' 27,563"	39° 38' 58,269"
4631	1523	Земли населенных пунктов № 102	516804,19	1330668,16	51° 41' 27,498"	39° 38' 59,646"
4632	1524	Земли населенных пунктов № 102	516812,95	1330659,28	51° 41' 27,786"	39° 38' 59,191"
4633	1525	Земли населенных пунктов № 102	516839,22	1330630,85	51° 41' 28,650"	39° 38' 57,734"
4634	1526	Земли населенных пунктов № 102	516877,39	1330538,82	51° 41' 29,933"	39° 38' 52,975"
4635	1527	Земли населенных пунктов № 102	516906,93	1330473,31	51° 41' 30,922"	39° 38' 49,590"
4636	1528	Земли населенных пунктов № 102	516910,27	1330446,82	51° 41' 31,044"	39° 38' 48,213"
4637	1529	Земли населенных пунктов № 102	516925,91	1330383,15	51° 41' 31,583"	39° 38' 44,913"
4638	1530	Земли населенных пунктов № 102	516928,02	1330377,12	51° 41' 31,654"	39° 38' 44,600"
4639	1531	Земли населенных пунктов № 102	516930,42	1330371,24	51° 41' 31,735"	39° 38' 44,297"
4640	1532	Земли населенных пунктов № 102	516933,01	1330365,54	51° 41' 31,821"	39° 38' 44,002"
4641	1533	Земли населенных пунктов № 102	516935,93	1330359,73	51° 41' 31,919"	39° 38' 43,702"
4642	1534	Земли населенных пунктов № 102	516939,20	1330354,27	51° 41' 32,027"	39° 38' 43,420"
4643	1535	Земли населенных пунктов № 102	516941,85	1330350,70	51° 41' 32,115"	39° 38' 43,237"
4644	1536	Земли населенных пунктов № 102	516944,78	1330347,41	51° 41' 32,211"	39° 38' 43,068"
4645	1537	Земли населенных пунктов № 102	516949,36	1330343,25	51° 41' 32,362"	39° 38' 42,855"
4646	1538	Земли населенных пунктов № 102	516954,29	1330339,51	51° 41' 32,523"	39° 38' 42,665"
4647	1539	Земли населенных пунктов № 102	516959,15	1330336,24	51° 41' 32,682"	39° 38' 42,499"
4648	1540	Земли населенных пунктов № 102	516964,17	1330333,31	51° 41' 32,846"	39° 38' 42,350"
4649	1541	Земли населенных пунктов № 102	516969,40	1330330,84	51° 41' 33,016"	39° 38' 42,226"
4650	1542	Земли населенных пунктов № 102	516975,15	1330328,85	51° 41' 33,203"	39° 38' 42,127"
4651	1543	Земли населенных пунктов № 102	516981,03	1330327,46	51° 41' 33,394"	39° 38' 42,059"
4652	1544	Земли населенных пунктов № 102	516997,80	1330324,93	51° 41' 33,938"	39° 38' 41,942"
4653	1545	Земли населенных пунктов № 102	517003,44	1330323,60	51° 41' 34,121"	39° 38' 41,877"
4654	1546	Земли населенных пунктов № 102	517015,02	1330320,27	51° 41' 34,498"	39° 38' 41,713"
4655	1547	Земли населенных пунктов № 102	517026,75	1330317,18	51° 41' 34,879"	39° 38' 41,562"
4656	1548	Земли населенных пунктов № 102	517046,84	1330311,89	51° 41' 35,531"	39° 38' 41,304"
4657	1549	Земли населенных пунктов № 102	517054,83	1330309,39	51° 41' 35,791"	39° 38' 41,180"
4658	1550	Земли населенных пунктов № 102	517073,44	1330302,84	51° 41' 36,396"	39° 38' 40,854"
4659	1551	Земли населенных пунктов № 102	517082,51	1330300,36	51° 41' 36,691"	39° 38' 40,733"
4660	1552	Земли населенных пунктов № 102	517091,80	1330298,43	51° 41' 36,993"	39° 38' 40,640"
4661	1553	Земли населенных пунктов № 102	517101,23	1330296,97	51° 41' 37,298"	39° 38' 40,572"
4662	1554	Земли населенных пунктов № 102	517110,69	1330295,93	51° 41' 37,605"	39° 38' 40,526"
4663	1555	Земли населенных пунктов № 102	517120,13	1330295,31	51° 41' 37,911"	39° 38' 40,501"
4664	1556	Земли населенных пунктов № 102	517129,44	1330295,16	51° 41' 38,212"	39° 38' 40,501"

4665	1557	Земли населенных пунктов № 102	517138,54	1330295,56	51° 41' 38,506"	39° 38' 40,530"
4666	1558	Земли населенных пунктов № 102	517147,30	1330296,66	51° 41' 38,789"	39° 38' 40,594"
4667	1559	Земли населенных пунктов № 102	517155,60	1330298,66	51° 41' 39,056"	39° 38' 40,705"
4668	1560	Земли населенных пунктов № 102	517159,77	1330300,16	51° 41' 39,190"	39° 38' 40,787"
4669	1561	Земли населенных пунктов № 102	517163,76	1330301,91	51° 41' 39,319"	39° 38' 40,881"
4670	1562	Земли населенных пунктов № 102	517174,58	1330307,50	51° 41' 39,666"	39° 38' 41,181"
4671	1563	Земли населенных пунктов № 102	517178,55	1330309,36	51° 41' 39,793"	39° 38' 41,281"
4672	1564	Земли населенных пунктов № 102	517182,67	1330311,03	51° 41' 39,926"	39° 38' 41,371"
4673	1565	Земли населенных пунктов № 102	517190,01	1330313,31	51° 41' 40,162"	39° 38' 41,496"
4674	1566	Земли населенных пунктов № 102	517197,69	1330315,09	51° 41' 40,409"	39° 38' 41,595"
4675	1567	Земли населенных пунктов № 102	517221,71	1330319,48	51° 41' 41,184"	39° 38' 41,843"
4676	1568	Земли населенных пунктов № 102	517237,87	1330327,87	51° 41' 41,703"	39° 38' 42,294"
4677	1569	Земли населенных пунктов № 102	517269,53	1330344,44	51° 41' 42,718"	39° 38' 43,183"
4678	1570	Земли населенных пунктов № 102	517407,74	1330344,32	51° 41' 47,189"	39° 38' 43,291"
4679	1571	Земли населенных пунктов № 102	517445,34	1330350,72	51° 41' 48,402"	39° 38' 43,655"
4680	1572	Земли населенных пунктов № 102	517472,24	1330367,48	51° 41' 49,264"	39° 38' 44,550"
4681	1573	Земли населенных пунктов № 102	517593,04	1330301,35	51° 41' 53,206"	39° 38' 41,208"
4682	1574	Земли населенных пунктов № 102	517574,38	1330262,49	51° 41' 52,622"	39° 38' 39,169"
4683	1575	Земли населенных пунктов № 102	517666,58	1330254,64	51° 41' 55,609"	39° 38' 38,837"
4684	1576	Земли населенных пунктов № 102	517717,24	1330240,64	51° 41' 57,255"	39° 38' 38,150"
4685	1577	Земли населенных пунктов № 102	517709,99	1330412,12	51° 41' 56,932"	39° 38' 47,071"
4686	1578	Земли населенных пунктов № 102	517755,35	1330472,21	51° 41' 58,368"	39° 38' 50,237"
4687	1579	Земли населенных пунктов № 102	517750,62	1330579,24	51° 41' 58,160"	39° 38' 55,805"
4688	1580	Земли населенных пунктов № 102	519244,36	1332437,68	51° 42' 45,510"	39° 40' 33,823"
4689	1581	Земли населенных пунктов № 102	519263,08	1332423,57	51° 42' 46,122"	39° 40' 33,104"
4690	1582	Земли населенных пунктов № 102	519300,49	1332417,69	51° 42' 47,336"	39° 40' 32,830"
4691	1583	Земли населенных пунктов № 102	519306,52	1332418,47	51° 42' 47,530"	39° 40' 32,875"
4692	1584	Земли населенных пунктов № 102	519314,32	1332417,60	51° 42' 47,783"	39° 40' 32,837"
4693	1585	Земли населенных пунктов № 102	519318,76	1332415,33	51° 42' 47,928"	39° 40' 32,722"
4694	1586	Земли населенных пунктов № 102	519323,58	1332414,24	51° 42' 48,084"	39° 40' 32,670"
4695	1587	Земли населенных пунктов № 102	519323,74	1332414,16	51° 42' 48,090"	39° 40' 32,666"
4696	1588	Земли населенных пунктов № 102	519331,63	1332412,61	51° 42' 48,346"	39° 40' 32,592"
4697	1589	Земли населенных пунктов № 102	519338,42	1332411,70	51° 42' 48,566"	39° 40' 32,550"
4698	1590	Земли населенных пунктов № 102	519339,29	1332409,98	51° 42' 48,595"	39° 40' 32,461"
4699	1591	Земли населенных пунктов № 102	519334,57	1332383,92	51° 42' 48,456"	39° 40' 31,100"
4700	1592	Земли населенных пунктов № 102	519324,88	1332386,07	51° 42' 48,141"	39° 40' 31,204"
4701	1593	Земли населенных пунктов № 102	519314,46	1332386,25	51° 42' 47,804"	39° 40' 31,204"
4702	1594	Земли населенных пунктов № 102	519310,82	1332386,73	51° 42' 47,686"	39° 40' 31,226"
4703	1595	Земли населенных пунктов № 102	519303,80	1332385,49	51° 42' 47,460"	39° 40' 31,156"
4704	1596	Земли населенных пунктов № 102	519298,75	1332363,25	51° 42' 47,308"	39° 40' 29,993"
4705	1597	Земли населенных пунктов № 102	519336,31	1332353,09	51° 42' 48,529"	39° 40' 29,496"

4706	1598	Земли населенных пунктов № 102	519373,26	1332342,70	51° 42' 49,729"	39° 40' 28,986"
4707	1599	Земли населенных пунктов № 102	519390,62	1332337,88	51° 42' 50,293"	39° 40' 28,750"
4708	1600	Земли населенных пунктов № 102	519410,86	1332331,59	51° 42' 50,951"	39° 40' 28,440"
4709	1601	Земли населенных пунктов № 102	519419,11	1332329,54	51° 42' 51,219"	39° 40' 28,340"
4710	1602	Земли населенных пунктов № 102	519417,20	1332319,04	51° 42' 51,163"	39° 40' 27,792"
4711	1603	Земли населенных пунктов № 102	519408,32	1332320,83	51° 42' 50,875"	39° 40' 27,877"
4712	1604	Земли населенных пунктов № 102	519402,28	1332320,98	51° 42' 50,680"	39° 40' 27,880"
4713	1605	Земли населенных пунктов № 102	519365,08	1332323,55	51° 42' 49,475"	39° 40' 27,982"
4714	1606	Земли населенных пунктов № 102	519360,06	1332325,59	51° 42' 49,311"	39° 40' 28,084"
4715	1607	Земли населенных пунктов № 102	519310,68	1332338,86	51° 42' 47,707"	39° 40' 28,733"
4716	1608	Земли населенных пунктов № 102	519309,47	1332338,90	51° 42' 47,668"	39° 40' 28,734"
4717	1609	Земли населенных пунктов № 102	519304,46	1332328,98	51° 42' 47,511"	39° 40' 28,213"
4718	1610	Земли населенных пунктов № 102	519300,14	1332316,92	51° 42' 47,378"	39° 40' 27,582"
4719	1611	Земли населенных пунктов № 102	519299,95	1332312,95	51° 42' 47,374"	39° 40' 27,375"
4720	1612	Земли населенных пунктов № 102	519329,36	1332302,84	51° 42' 48,330"	39° 40' 26,873"
4721	1613	Земли населенных пунктов № 102	519327,44	1332297,64	51° 42' 48,271"	39° 40' 26,601"
4722	1614	Земли населенных пунктов № 102	519299,78	1332240,10	51° 42' 47,406"	39° 40' 23,581"
4723	1615	Земли населенных пунктов № 102	519292,92	1332225,83	51° 42' 47,192"	39° 40' 22,832"
4724	1616	Земли населенных пунктов № 102	519287,39	1332217,01	51° 42' 47,018"	39° 40' 22,368"
4725	1617	Земли населенных пунктов № 102	519279,08	1332199,93	51° 42' 46,758"	39° 40' 21,472"
4726	1618	Земли населенных пунктов № 102	519269,80	1332182,23	51° 42' 46,467"	39° 40' 20,542"
4727	1619	Земли населенных пунктов № 102	519278,38	1332173,54	51° 42' 46,749"	39° 40' 20,097"
4728	1620	Земли населенных пунктов № 102	519228,30	1332090,96	51° 42' 45,173"	39° 40' 15,754"
4729	1621	Земли населенных пунктов № 102	519206,68	1332107,63	51° 42' 44,465"	39° 40' 16,604"
4730	1622	Земли населенных пунктов № 102	519196,79	1332095,01	51° 42' 44,151"	39° 40' 15,938"
4731	1623	Земли населенных пунктов № 102	519187,12	1332076,76	51° 42' 43,848"	39° 40' 14,980"
4732	1624	Земли населенных пунктов № 102	519265,35	1332030,73	51° 42' 46,403"	39° 40' 12,649"
4733	1625	Земли населенных пунктов № 102	519276,57	1332017,20	51° 42' 46,773"	39° 40' 11,954"
4734	1626	Земли населенных пунктов № 102	519280,39	1332012,60	51° 42' 46,899"	39° 40' 11,718"
4735	1627	Земли населенных пунктов № 102	519390,01	1332183,05	51° 42' 50,355"	39° 40' 20,687"
4736	1628	Земли населенных пунктов № 102	519404,42	1332209,38	51° 42' 50,808"	39° 40' 22,070"
4737	1629	Земли населенных пунктов № 102	519422,65	1332246,24	51° 42' 51,378"	39° 40' 24,005"
4738	1630	Земли населенных пунктов № 102	519424,92	1332260,86	51° 42' 51,444"	39° 40' 24,769"
4739	1631	Земли населенных пунктов № 102	519430,66	1332355,11	51° 42' 51,579"	39° 40' 29,682"
4740	1632	Земли населенных пунктов № 102	519431,90	1332375,55	51° 42' 51,609"	39° 40' 30,747"
4741	1633	Земли населенных пунктов № 102	519449,41	1332461,90	51° 42' 52,130"	39° 40' 35,259"
4742	1634	Земли населенных пунктов № 102	519470,55	1332555,52	51° 42' 52,764"	39° 40' 40,152"
4743	1635	Земли населенных пунктов № 102	519472,48	1332564,07	51° 42' 52,822"	39° 40' 40,599"
4744	1636	Земли населенных пунктов № 102	519486,23	1332619,32	51° 42' 53,237"	39° 40' 43,488"
4745	1637	Земли населенных пунктов № 102	519501,40	1332669,44	51° 42' 53,702"	39° 40' 46,111"
4746	1638	Земли населенных пунктов № 102	519525,40	1332756,86	51° 42' 54,431"	39° 40' 50,684"

4747	1639	Земли населенных пунктов № 102	519545,54	1332860,35	51° 42' 55,028"	39° 40' 56,090"
4748	1640	Земли населенных пунктов № 102	519594,35	1332991,26	51° 42' 56,537"	39° 41' 2,950"
4749	1641	Земли населенных пунктов № 102	519588,39	1332994,45	51° 42' 56,343"	39° 41' 3,110"
4750	1642	Земли населенных пунктов № 102	519656,62	1333196,68	51° 42' 58,442"	39° 41' 13,701"
4751	1643	Земли населенных пунктов № 102	519627,09	1333213,03	51° 42' 57,478"	39° 41' 14,527"
4752	1644	Земли населенных пунктов № 102	519606,42	1333153,11	51° 42' 56,841"	39° 41' 11,388"
4753	1645	Земли населенных пунктов № 102	519526,07	1333092,34	51° 42' 54,275"	39° 41' 8,155"
4754	1646	Земли населенных пунктов № 102	519520,18	1333077,75	51° 42' 54,092"	39° 41' 7,390"
4755	1647	Земли населенных пунктов № 102	519489,83	1333084,47	51° 42' 53,107"	39° 41' 7,714"
4756	1648	Земли населенных пунктов № 102	519509,44	1333131,33	51° 42' 53,716"	39° 41' 10,171"
4757	1649	Земли населенных пунктов № 102	519593,00	1333231,86	51° 42' 56,365"	39° 41' 15,478"
4758	1650	Земли населенных пунктов № 102	519357,29	1333397,27	51° 42' 48,652"	39° 41' 23,889"
4759	1651	Земли населенных пунктов № 102	519322,62	1333288,61	51° 42' 47,589"	39° 41' 18,201"
4760	1652	Земли населенных пунктов № 102	519305,54	1333125,24	51° 42' 47,123"	39° 41' 9,679"
4761	1653	Земли населенных пунктов № 102	519292,68	1333070,16	51° 42' 46,737"	39° 41' 6,800"
4762	1654	Земли населенных пунктов № 102	519314,27	1333067,16	51° 42' 47,437"	39° 41' 6,662"
4763	1655	Земли населенных пунктов № 102	519281,34	1333064,80	51° 42' 46,373"	39° 41' 6,511"
4764	1656	Земли населенных пунктов № 102	519279,63	1332842,99	51° 42' 46,436"	39° 40' 54,959"
4765	1657	Земли населенных пунктов № 102	519267,06	1332756,13	51° 42' 46,075"	39° 40' 50,425"
4766	1658	Земли населенных пунктов № 102	519266,11	1332720,16	51° 42' 46,063"	39° 40' 48,551"
4767	1659	Земли населенных пунктов № 102	519299,61	1332718,71	51° 42' 47,148"	39° 40' 48,504"
4768	1660	Земли населенных пунктов № 102	519258,99	1332582,26	51° 42' 45,906"	39° 40' 41,364"
4769	1661	Земли населенных пунктов № 102	519237,58	1332506,04	51° 42' 45,254"	39° 40' 37,377"
4770	1662	Земли населенных пунктов № 102	519244,36	1332437,68	51° 42' 45,510"	39° 40' 33,823"
4771	1663	Земли населенных пунктов № 102	521860,87	1326891,68	51° 44' 12,985"	39° 35' 47,095"
4772	1664	Земли населенных пунктов № 102	521506,16	1326532,94	51° 44' 1,687"	39° 35' 28,123"
4773	1665	Земли населенных пунктов № 102	521518,16	1326534,47	51° 44' 2,074"	39° 35' 28,212"
4774	1666	Земли населенных пунктов № 102	521519,96	1326535,36	51° 44' 2,132"	39° 35' 28,260"
4775	1667	Земли населенных пунктов № 102	521527,36	1326538,98	51° 44' 2,370"	39° 35' 28,454"
4776	1668	Земли населенных пунктов № 102	521536,99	1326543,46	51° 44' 2,679"	39° 35' 28,695"
4777	1669	Земли населенных пунктов № 102	521552,28	1326546;34	51° 44' 3,172"	39° 35' 28,857"
4778	1670	Земли населенных пунктов № 102	521556,18	1326546,49	51° 44' 3,299"	39° 35' 28,868"
4779	1671	Земли населенных пунктов № 102	521558,85	1326546,31	51° 44' 3,385"	39° 35' 28,861"
4780	1672	Земли населенных пунктов № 102	521581,51	1326543,89	51° 44' 4,119"	39° 35' 28,753"
4781	1673	Земли населенных пунктов № 102	521585,27	1326543,02	51° 44' 4,241"	39° 35' 28,710"
4782	1674	Земли населенных пунктов № 102	521589,93	1326543,61	51° 44' 4,392"	39° 35' 28,745"
4783	1675	Земли населенных пунктов № 102	521699,14	1326515,76	51° 44' 7,938"	39° 35' 27,380"
4784	1676	Земли населенных пунктов № 102	521774,44	1326531,97	51° 44' 10,366"	39° 35' 28,284"
4785	1677	Земли населенных пунктов № 102	521823,08	1326568,82	51° 44' 11,922"	39° 35' 30,243"
4786	1678	Земли населенных пунктов № 102	521828,88	1326595,63	51° 44' 12,096"	39° 35' 31,644"
4787	1679	Земли населенных пунктов № 102	521831,63	1326630,09	51° 44' 12,168"	39° 35' 33,442"

4788	1680	Земли населенных пунктов № 102	521835,99	1326660,40	51° 44' 12,294"	39° 35' 35,025"
4789	1681	Земли населенных пунктов № 102	521844,53	1326696,09	51° 44' 12,553"	39° 35' 36,891"
4790	1682	Земли населенных пунктов № 102	521846,77	1326705,46	51° 44' 12,621"	39° 35' 37,381"
4791	1683	Земли населенных пунктов № 102	521850,55	1326726,60	51° 44' 12,733"	39° 35' 38,485"
4792	1684	Земли населенных пунктов № 102	521854,85	1326741,29	51° 44' 12,864"	39° 35' 39,254"
4793	1685	Земли населенных пунктов № 102	521861,09	1326754,18	51° 44' 13,060"	39° 35' 39,931"
4794	1686	Земли населенных пунктов № 102	521871,07	1326770,02	51° 44' 13,375"	39° 35' 40,764"
4795	1687	Земли населенных пунктов № 102	521877,03	1326776,19	51° 44' 13,565"	39° 35' 41,090"
4796	1688	Земли населенных пунктов № 102	521886,55	1326782,36	51° 44' 13,870"	39° 35' 41,419"
4797	1689	Земли населенных пунктов № 102	521894,64	1326786,16	51° 44' 14,130"	39° 35' 41,624"
4798	1690	Земли населенных пунктов № 102	521907,63	1326803,30	51° 44' 14,541"	39° 35' 42,527"
4799	1691	Земли населенных пунктов № 102	521920,74	1326826,01	51° 44' 14,954"	39° 35' 43,721"
4800	1692	Земли населенных пунктов № 102	521896,00	1326853,15	51° 44' 14,140"	39° 35' 45,115"
4801	1693	Земли населенных пунктов № 102	521860,87	1326891,68	51° 44' 12,985"	39° 35' 47,095"
4802	1694	Земли населенных пунктов № 102	524053,07	1328584,38	51° 45' 23,056"	39° 37' 17,071"
4803	1695	Земли населенных пунктов № 102	523606,39	1328655,97	51° 45' 8,570"	39° 37' 20,439"
4804	1696	Земли населенных пунктов № 102	523666,19	1328581,76	51° 45' 10,542"	39° 37' 16,619"
4805	1697	Земли населенных пунктов № 102	523698,08	1328531,13	51° 45' 11,599"	39° 37' 14,006"
4806	1698	Земли населенных пунктов № 102	523733,41	1328496,14	51° 45' 12,760"	39° 37' 12,211"
4807	1699	Земли населенных пунктов № 102	523884,38	1328390,85	51° 45' 17,697"	39° 37' 6,846"
4808	1700	Земли населенных пунктов № 102	523868,63	1328229,21	51° 45' 17,268"	39° 36' 58,408"
4809	1701	Земли населенных пунктов № 102	523950,82	1328217,59	51° 45' 19,933"	39° 36' 57,869"
4810	1702	Земли населенных пунктов № 102	523935,77	1328069,81	51° 45' 19,520"	39° 36' 50,154"
4811	1703	Земли населенных пунктов № 102	524450,79	1327999,06	51° 45' 36,216"	39° 36' 46,882"
4812	1704	Земли населенных пунктов № 102	524476,48	1328036,80	51° 45' 37,028"	39° 36' 48,870"
4813	1705	Земли населенных пунктов № 102	524479,25	1328086,84	51° 45' 37,093"	39° 36' 51,481"
4814	1706	Земли населенных пунктов № 102	524517,95	1328200,06	51° 45' 38,288"	39° 36' 57,414"
4815	1707	Земли населенных пунктов № 102	524540,59	1328551,09	51° 45' 38,843"	39° 37' 15,732"
4816	1708	Земли населенных пунктов № 102	524369,85	1328534,20	51° 45' 33,329"	39° 37' 14,712"
4817	1709	Земли населенных пунктов № 102	524053,07	1328584,38	51° 45' 23,056"	39° 37' 17,071"
4818	1710	Земли населенных пунктов № 102	527036,24	1336275,84	51° 46' 55,482"	39° 44' 0,639"
4819	1711	Земли населенных пунктов № 102	527033,81	1336274,92	51° 46' 55,404"	39° 44' 0,589"
4820	1712	Земли населенных пунктов № 102	527039,31	1336260,32	51° 46' 55,590"	39° 43' 59,833"
4821	1713	Земли населенных пунктов № 102	527041,74	1336261,24	51° 46' 55,668"	39° 43' 59,883"
4822	1714	Земли населенных пунктов № 102	527036,24	1336275,84	51° 46' 55,482"	39° 44' 0,639"
4823	1715	Земли населенных пунктов № 102	507485,20	1320461,52	51° 36' 30,964"	39° 30' 1,624"
4824	1716	Земли населенных пунктов № 102	507508,35	1320438,40	51° 36' 31,723"	39° 30' 0,439"
4825	1717	Земли населенных пунктов № 102	507477,57	1320402,37	51° 36' 30,743"	39° 29' 58,545"
4826	1718	Земли населенных пунктов № 102	507490,65	1320321,79	51° 36' 31,203"	39° 29' 54,368"
4827	1719	Земли населенных пунктов № 102	507492,34	1320312,95	51° 36' 31,261"	39° 29' 53,910"
4828	1720	Земли населенных пунктов № 102	507496,25	1320292,49	51° 36' 31,397"	39° 29' 52,850"

4829	1721	Земли населенных пунктов № 102	507554,58	1320303,62	51° 36' 33,279"	39° 29' 53,470"
4830	1722	Земли населенных пунктов № 102	507558,94	1320363,30	51° 36' 33,393"	39° 29' 56,574"
4831	1723	Земли населенных пунктов № 102	507545,42	1320376,51	51° 36' 32,950"	39° 29' 57,251"
4832	1724	Земли населенных пунктов № 102	507546,67	1320405,98	51° 36' 32,977"	39° 29' 58,783"
4833	1725	Земли населенных пунктов № 102	507551,74	1320429,97	51° 36' 33,130"	39° 30' 0,033"
4834	1726	Земли населенных пунктов № 102	507561,95	1320475,57	51° 36' 33,440"	39° 30' 2,409"
4835	1727	Земли населенных пунктов № 102	507568,04	1320479,59	51° 36' 33,635"	39° 30' 2,623"
4836	1728	Земли населенных пунктов № 102	507572,87	1320482,99	51° 36' 33,790"	39° 30' 2,803"
4837	1729	Земли населенных пунктов № 102	507578,05	1320486,30	51° 36' 33,956"	39° 30' 2,979"
4838	1730	Земли населенных пунктов № 102	507582,08	1320497,54	51° 36' 34,082"	39° 30' 3,565"
4839	1731	Земли населенных пунктов № 102	507615,82	1320571,80	51° 36' 35,140"	39° 30' 7,448"
4840	1732	Земли населенных пунктов № 102	507653,03	1320616,12	51° 36' 36,323"	39° 30' 9,778"
4841	1733	Земли населенных пунктов № 102	507651,91	1320618,41	51° 36' 36,286"	39° 30' 9,896"
4842	1734	Земли населенных пунктов № 102	507553,96	1320515,25	51° 36' 33,164"	39° 30' 4,465"
4843	1735	Земли населенных пунктов № 102	507522,45	1320489,76	51° 36' 32,156"	39° 30' 3,118"
4844	1736	Земли населенных пунктов № 102	507485,20	1320461,52	51° 36' 30,964"	39° 30' 1,624"
4845	1737	Земли населенных пунктов № 102	507369,97	1320349,79	51° 36' 27,286"	39° 29' 55,735"
4846	1738	Земли населенных пунктов № 102	507431,84	1320421,05	51° 36' 29,256"	39° 29' 59,483"
4847	1739	Земли населенных пунктов № 102	507460,94	1320443,12	51° 36' 30,187"	39° 30' 0,650"
4848	1740	Земли населенных пунктов № 102	507485,20	1320461,52	51° 36' 30,964"	39° 30' 1,624"
4849	1741	Земли населенных пунктов № 102	507393,79	1320402,44	51° 36' 28,033"	39° 29' 58,488"
4850	1742	Земли населенных пунктов № 102	507378,84	1320361,61	51° 36' 27,568"	39° 29' 56,356"
4851	1743	Земли населенных пунктов № 102	507373,67	1320354,26	51° 36' 27,404"	39° 29' 55,970"
4852	1744	Земли населенных пунктов № 102	507369,97	1320349,79	51° 36' 27,286"	39° 29' 55,735"
4853	1745	Земли населенных пунктов № 102	508400,40	1322794,62	51° 36' 59,503"	39° 32' 3,529"
4854	1746	Земли населенных пунктов № 102	508396,49	1322788,94	51° 36' 59,379"	39° 32' 3,231"
4855	1747	Земли населенных пунктов № 102	508401,38	1322785,66	51° 36' 59,539"	39° 32' 3,064"
4856	1748	Земли населенных пунктов № 102	508400,40	1322794,62	51° 36' 59,503"	39° 32' 3,529"
4857	1749	Земли населенных пунктов № 102	508292,01	1322810,65	51° 36' 55,989"	39° 32' 4,281"
4858	1750	Земли населенных пунктов № 102	508306,66	1322790,60	51° 36' 56,473"	39° 32' 3,250"
4859	1751	Земли населенных пунктов № 102	508322,34	1322776,30	51° 36' 56,986"	39° 32' 2,518"
4860	1752	Земли населенных пунктов № 102	508334,55	1322782,18	51° 36' 57,379"	39° 32' 2,833"
4861	1753	Земли населенных пунктов № 102	508342,34	1322782,55	51° 36' 57,631"	39° 32' 2,858"
4862	1754	Земли населенных пунктов № 102	508352,44	1322782,38	51° 36' 57,957"	39° 32' 2,857"
4863	1755	Земли населенных пунктов № 102	508363,42	1322774,98	51° 36' 58,316"	39° 32' 2,480"
4864	1756	Земли населенных пунктов № 102	508378,45	1322801,04	51° 36' 58,790"	39° 32' 3,846"
4865	1757	Земли населенных пунктов № 102	508378,54	1322801,20	51° 36' 58,793"	39° 32' 3,854"
4866	1758	Земли населенных пунктов № 102	508383,96	1322808,77	51° 36' 58,965"	39° 32' 4,252"
4867	1759	Земли населенных пунктов № 102	508384,66	1322808,07	51° 36' 58,988"	39° 32' 4,216"
4868	1760	Земли населенных пунктов № 102	508385,51	1322809,21	51° 36' 59,015"	39° 32' 4,276"
4869	1761	Земли населенных пунктов № 102	508338,11	1322849,09	51° 36' 57,463"	39° 32' 6,313"

4870	1762	Земли населенных пунктов № 102	508292,01	1322810,65	51° 36' 55,989"	39° 32' 4,281"
4871	1763	Земли населенных пунктов № 102	508755,62	1321975,29	51° 37' 11,374"	39° 31' 21,214"
4872	1764	Земли населенных пунктов № 102	508931,03	1321958,04	51° 37' 17,056"	39° 31' 20,447"
4873	1765	Земли населенных пунктов № 102	509016,37	1321949,64	51° 37' 19,821"	39° 31' 20,073"
4874	1766	Земли населенных пунктов № 102	509015,52	1321957,48	51° 37' 19,790"	39° 31' 20,480"
4875	1767	Земли населенных пунктов № 102	509052,42	1321955,79	51° 37' 20,985"	39° 31' 20,420"
4876	1768	Земли населенных пунктов № 102	509052,33	1321953,40	51° 37' 20,983"	39° 31' 20,295"
4877	1769	Земли населенных пунктов № 102	509083,32	1321950,56	51° 37' 21,987"	39° 31' 20,171"
4878	1770	Земли населенных пунктов № 102	509085,23	1321915,41	51° 37' 22,065"	39° 31' 18,345"
4879	1771	Земли населенных пунктов № 102	509057,80	1321917,03	51° 37' 21,176"	39° 31' 18,409"
4880	1772	Земли населенных пунктов № 102	509057,76	1321904,56	51° 37' 21,181"	39° 31' 17,761"
4881	1773	Земли населенных пунктов № 102	509063,77	1321904,80	51° 37' 21,375"	39° 31' 17,778"
4882	1774	Земли населенных пунктов № 102	509180,95	1321900,66	51° 37' 25,168"	39° 31' 17,649"
4883	1775	Земли населенных пунктов № 102	509229,40	1321912,56	51° 37' 26,730"	39° 31' 18,303"
4884	1776	Земли населенных пунктов № 102	509187,45	1321910,84	51° 37' 25,373"	39° 31' 18,183"
4885	1777	Земли населенных пунктов № 102	509172,14	1321910,26	51° 37' 24,878"	39° 31' 18,142"
4886	1778	Земли населенных пунктов № 102	509153,06	1321911,39	51° 37' 24,261"	39° 31' 18,186"
4887	1779	Земли населенных пунктов № 102	509133,78	1321912,53	51° 37' 23,636"	39° 31' 18,231"
4888	1780	Земли населенных пунктов № 102	509121,43	1321913,26	51° 37' 23,237"	39° 31' 18,260"
4889	1781	Земли населенных пунктов № 102	509091,38	1321915,04	51° 37' 22,264"	39° 31' 18,330"
4890	1782	Земли населенных пунктов № 102	509095,25	1321948,81	51° 37' 22,373"	39° 31' 20,088"
4891	1783	Земли населенных пунктов № 102	509125,28	1321945,40	51° 37' 23,346"	39° 31' 19,933"
4892	1784	Земли населенных пунктов № 102	509137,82	1321943,98	51° 37' 23,753"	39° 31' 19,869"
4893	1785	Земли населенных пунктов № 102	509156,91	1321941,81	51° 37' 24,371"	39° 31' 19,770"
4894	1786	Земли населенных пунктов № 102	509190,50	1321937,99	51° 37' 25,460"	39° 31' 19,596"
4895	1787	Земли населенных пунктов № 102	509231,72	1321933,31	51° 37' 26,795"	39° 31' 19,384"
4896	1788	Земли населенных пунктов № 102	509292,86	1321926,37	51° 37' 28,776"	39° 31' 19,068"
4897	1789	Земли населенных пунктов № 102	509313,05	1321924,08	51° 37' 29,431"	39° 31' 18,964"
4898	1790	Земли населенных пунктов № 102	509313,74	1321934,09	51° 37' 29,448"	39° 31' 19,485"
4899	1791	Земли населенных пунктов № 102	509060,59	1321953,48	51° 37' 21,250"	39° 31' 20,306"
4900	1792	Земли населенных пунктов № 102	509065,23	1322020,55	51° 37' 21,369"	39° 31' 23,795"
4901	1793	Земли населенных пунктов № 102	508878,31	1322033,52	51° 37' 15,316"	39° 31' 24,331"
4902	1794	Земли населенных пунктов № 102	508872,34	1321966,95	51° 37' 15,154"	39° 31' 20,866"
4903	1795	Земли населенных пунктов № 102	508755,62	1321975,29	51° 37' 11,374"	39° 31' 21,214"
4904	1796	Земли населенных пунктов № 102	508658,89	1321982,21	51° 37' 8,241"	39° 31' 21,502"
4905	1797	Земли населенных пунктов № 102	508658,80	1321982,22	51° 37' 8,238"	39° 31' 21,502"
4906	1798	Земли населенных пунктов № 102	508660,78	1321958,83	51° 37' 8,313"	39° 31' 20,288"
4907	1799	Земли населенных пунктов № 102	508658,89	1321982,21	51° 37' 8,241"	39° 31' 21,502"
4908	1800	Земли населенных пунктов № 102	508496,18	1321409,44	51° 37' 3,240"	39° 30' 51,616"
4909	1801	Земли населенных пунктов № 102	508509,74	1321426,81	51° 37' 3,671"	39° 30' 52,529"
4910	1802	Земли населенных пунктов № 102	508496,19	1321409,46	51° 37' 3,240"	39° 30' 51,617"

4911	1803	Земли населенных пунктов № 102	508496,18	1321409,44	51° 37' 3,240"	39° 30' 51,616"
4912	1804	Земли населенных пунктов № 102	499241,65	1323603,19	51° 32' 2,833"	39° 32' 38,643"
4913	1805	Земли населенных пунктов № 102	499401,61	1323575,17	51° 32' 8,021"	39° 32' 37,310"
4914	1806	Земли населенных пунктов № 102	499241,65	1323603,20	51° 32' 2,833"	39° 32' 38,643"
4915	1807	Земли населенных пунктов № 102	499241,65	1323603,19	51° 32' 2,833"	39° 32' 38,643"
4916		**Земли населенных пунктов № 102 Количество**		1807		1807
4917	1	Земли населенных пунктов № 103	507707,06	1319118,09	51° 36' 38,740"	39° 28' 51,980"
4918	2	Земли населенных пунктов № 103	507640,48	1319095,39	51° 36' 36,596"	39° 28' 50,753"
4919	3	Земли населенных пунктов № 103	507647,39	1319097,34	51° 36' 36,819"	39° 28' 50,859"
4920	4	Земли населенных пунктов № 103	507707,82	1319114,40	51° 36' 38,766"	39° 28' 51,789"
4921	5	Земли населенных пунктов № 103	507707,06	1319118,09	51° 36' 38,740"	39° 28' 51,980"
4922	6	Земли населенных пунктов № 103	507402,26	1319009,87	51° 36' 28,927"	39° 28' 46,141"
4923	7	Земли населенных пунктов № 103	507403,01	1319009,68	51° 36' 28,951"	39° 28' 46,131"
4924	8	Земли населенных пунктов № 103	507467,70	1319031,03	51° 36' 31,035"	39° 28' 47,286"
4925	9	Земли населенных пунктов № 103	507475,04	1319035,44	51° 36' 31,270"	39° 28' 47,521"
4926	10	Земли населенных пунктов № 103	507477,80	1319025,63	51° 36' 31,364"	39° 28' 47,013"
4927	11	Земли населенных пунктов № 103	507494,91	1319044,95	51° 36' 31,909"	39° 28' 48,029"
4928	12	Земли населенных пунктов № 103	507507,56	1319050,08	51° 36' 32,316"	39° 28' 48,304"
4929	13	Земли населенных пунктов № 103	507481,04	1319041,04	51° 36' 31,462"	39° 28' 47,816"
4930	14	Земли населенных пунктов № 103	507469,18	1319036,35	51° 36' 31,080"	39° 28' 47,564"
4931	15	Земли населенных пунктов № 103	507402,26	1319009,87	51° 36' 28,927"	39° 28' 46,141"
4932	16	Земли населенных пунктов № 103	506348,37	1316823,18	51° 35' 55,781"	39° 26' 51,803"
4933	17	Земли населенных пунктов № 103	506229,57	1316770,38	51° 35' 51,960"	39° 26' 48,979"
4934	18	Земли населенных пунктов № 103	506092,50	1316709,46	51° 35' 47,552"	39° 26' 45,721"
4935	19	Земли населенных пунктов № 103	506095,10	1316703,50	51° 35' 47,638"	39° 26' 45,413"
4936	20	Земли населенных пунктов № 103	506168,20	1316533,30	51° 35' 50,076"	39° 26' 36,622"
4937	21	Земли населенных пунктов № 103	506173,61	1316531,31	51° 35' 50,252"	39° 26' 36,522"
4938	22	Земли населенных пунктов № 103	506544,15	1316723,25	51° 36' 2,157"	39° 26' 46,746"
4939	23	Земли населенных пунктов № 103	506662,33	1316456,58	51° 36' 6,094"	39° 26' 32,973"
4940	24	Земли населенных пунктов № 103	506667,36	1316445,97	51° 36' 6,261"	39° 26' 32,426"
4941	25	Земли населенных пунктов № 103	506708,44	1316355,10	51° 36' 7,629"	39° 26' 27,733"
4942	26	Земли населенных пунктов № 103	506713,25	1316344,10	51° 36' 7,789"	39° 26' 27,165"
4943	27	Земли населенных пунктов № 103	506719,36	1316330,34	51° 36' 7,993"	39° 26' 26,454"
4944	28	Земли населенных пунктов № 103	506809,04	1316128,57	51° 36' 10,979"	39° 26' 16,033"
4945	29	Земли населенных пунктов № 103	506815,96	1316113,59	51° 36' 11,209"	39° 26' 15,259"
4946	30	Земли населенных пунктов № 103	506861,39	1316012,66	51° 36' 12,722"	39° 26' 10,046"
4947	31	Земли населенных пунктов № 103	506867,92	1315998,05	51° 36' 12,939"	39° 26' 9,292"
4948	32	Земли населенных пунктов № 103	506991,44	1315711,62	51° 36' 17,056"	39° 25' 54,494"
4949	33	Земли населенных пунктов № 103	507030,59	1315727,08	51° 36' 18,316"	39° 25' 55,324"
4950	34	Земли населенных пунктов № 103	507635,81	1315992,88	51° 36' 37,784"	39° 26' 9,543"
4951	35	Земли населенных пунктов № 103	507808,60	1316070,53	51° 36' 43,341"	39° 26' 13,695"

4952	36	Земли населенных пунктов № 103	507964,87	1316136,79	51° 36' 48,369"	39° 26' 17,244"
4953	37	Земли населенных пунктов № 103	507997,37	1316150,01	51° 36' 49,415"	39° 26' 17,953"
4954	38	Земли населенных пунктов № 103	507943,53	1316349,88	51° 36' 47,588"	39° 26' 28,302"
4955	39	Земли населенных пунктов № 103	507968,99	1316441,48	51° 36' 48,373"	39° 26' 33,080"
4956	40	Земли населенных пунктов № 103	507753,21	1316944,79	51° 36' 41,178"	39° 26' 59,085"
4957	41	Земли населенных пунктов № 103	507688,84	1317072,13	51° 36' 39,041"	39° 27' 5,658"
4958	42	Земли населенных пунктов № 103	507493,42	1317325,83	51° 36' 32,610"	39° 27' 18,705"
4959	43	Земли населенных пунктов № 103	506951,46	1317095,16	51° 36' 15,176"	39° 27' 6,347"
4960	44	Земли населенных пунктов № 103	506611,99	1316949,83	51° 36' 4,255"	39° 26' 58,563"
4961	45	Земли населенных пунктов № 103	506624,58	1316927,82	51° 36' 4,672"	39° 26' 57,429"
4962	46	Земли населенных пунктов № 103	506357,89	1316814,54	51° 35' 56,093"	39° 26' 51,361"
4963	47	Земли населенных пунктов № 103	506348,37	1316823,18	51° 35' 55,781"	39° 26' 51,803"
4964	48	Земли населенных пунктов № 103	508084,60	1316187,57	51° 36' 52,221"	39° 26' 19,964"
4965	49	Земли населенных пунктов № 103	508157,58	1316225,14	51° 36' 54,566"	39° 26' 21,966"
4966	50	Земли населенных пунктов № 103	508218,87	1316280,36	51° 36' 56,525"	39° 26' 24,877"
4967	51	Земли населенных пунктов № 103	508300,59	1316357,66	51° 36' 59,136"	39° 26' 28,950"
4968	52	Земли населенных пунктов № 103	508321,10	1316360,49	51° 36' 59,799"	39° 26' 29,111"
4969	53	Земли населенных пунктов № 103	508315,31	1316388,16	51° 36' 59,600"	39° 26' 30,545"
4970	54	Земли населенных пунктов № 103	508328,01	1316413,56	51° 37' 0,000"	39° 26' 31,874"
4971	55	Земли населенных пунктов № 103	508383,58	1316443,72	51° 37' 1,785"	39° 26' 33,479"
4972	56	Земли населенных пунктов № 103	508285,15	1316683,44	51° 36' 58,498"	39° 26' 45,869"
4973	57	Земли населенных пунктов № 103	508231,18	1316691,37	51° 36' 56,749"	39° 26' 46,245"
4974	58	Земли населенных пунктов № 103	508199,43	1316702,49	51° 36' 55,717"	39° 26' 46,800"
4975	59	Земли населенных пунктов № 103	508178,79	1316732,65	51° 36' 55,036"	39° 26' 48,354"
4976	60	Земли населенных пунктов № 103	508164,50	1316758,05	51° 36' 54,563"	39° 26' 49,664"
4977	61	Земли населенных пунктов № 103	508140,69	1316767,57	51° 36' 53,789"	39° 26' 50,142"
4978	62	Земли населенных пунктов № 103	508093,06	1316765,99	51° 36' 52,249"	39° 26' 50,027"
4979	63	Земли населенных пунктов № 103	508048,61	1316751,70	51° 36' 50,817"	39° 26' 49,254"
4980	64	Земли населенных пунктов № 103	508035,91	1316723,12	51° 36' 50,418"	39° 26' 47,761"
4981	65	Земли населенных пунктов № 103	508047,02	1316685,02	51° 36' 50,794"	39° 26' 45,789"
4982	66	Земли населенных пунктов № 103	508072,42	1316629,46	51° 36' 51,639"	39° 26' 42,919"
4983	67	Земли населенных пунктов № 103	508089,89	1316588,19	51° 36' 52,222"	39° 26' 40,786"
4984	68	Земли населенных пунктов № 103	508097,82	1316542,15	51° 36' 52,498"	39° 26' 38,399"
4985	69	Земли населенных пунктов № 103	508088,30	1316481,82	51° 36' 52,216"	39° 26' 35,258"
4986	70	Земли населенных пунктов № 103	508062,90	1316445,31	51° 36' 51,410"	39° 26' 33,343"
4987	71	Земли населенных пунктов № 103	508037,50	1316416,74	51° 36' 50,600"	39° 26' 31,841"
4988	72	Земли населенных пунктов № 103	508008,92	1316375,46	51° 36' 49,693"	39° 26' 29,676"
4989	73	Земли населенных пунктов № 103	508040,67	1316275,45	51° 36' 50,763"	39° 26' 24,501"
4990	74	Земли населенных пунктов № 103	508084,60	1316187,57	51° 36' 52,221"	39° 26' 19,964"
4991	75	Земли населенных пунктов № 103	507800,48	1319109,20	51° 36' 41,766"	39° 28' 51,584"
4992	76	Земли населенных пунктов № 103	507795,97	1319092,12	51° 36' 41,628"	39° 28' 50,693"

4993	77	Земли населенных пунктов № 103	507797,11	1319082,48	51° 36' 41,669"	39° 28' 50,193"
4994	78	Земли населенных пунктов № 103	507791,05	1319055,41	51° 36' 41,485"	39° 28' 48,782"
4995	79	Земли населенных пунктов № 103	507791,60	1319054,92	51° 36' 41,503"	39° 28' 48,757"
4996	80	Земли населенных пунктов № 103	507791,17	1319053,17	51° 36' 41,490"	39° 28' 48,666"
4997	81	Земли населенных пунктов № 103	507789,59	1319052,82	51° 36' 41,439"	39° 28' 48,647"
4998	82	Земли населенных пунктов № 103	507771,29	1319022,70	51° 36' 40,860"	39° 28' 47,069"
4999	83	Земли населенных пунктов № 103	507770,85	1319019,72	51° 36' 40,847"	39° 28' 46,914"
5000	84	Земли населенных пунктов № 103	507762,20	1319019,06	51° 36' 40,568"	39° 28' 46,873"
5001	85	Земли населенных пунктов № 103	507767,01	1318919,65	51° 36' 40,767"	39° 28' 41,711"
5002	86	Земли населенных пунктов № 103	507752,62	1318896,62	51° 36' 40,312"	39° 28' 40,504"
5003	87	Земли населенных пунктов № 103	507764,61	1318814,73	51° 36' 40,736"	39° 28' 36,258"
5004	88	Земли населенных пунктов № 103	507746,83	1318749,25	51° 36' 40,189"	39° 28' 32,843"
5005	89	Земли населенных пунктов № 103	507742,98	1318750,96	51° 36' 40,064"	39° 28' 32,929"
5006	90	Земли населенных пунктов № 103	507739,20	1318752,35	51° 36' 39,941"	39° 28' 32,998"
5007	91	Земли населенных пунктов № 103	507730,92	1318749,17	51° 36' 39,674"	39° 28' 32,827"
5008	92	Земли населенных пунктов № 103	507727,73	1318748,01	51° 36' 39,572"	39° 28' 32,765"
5009	93	Земли населенных пунктов № 103	507727,73	1318748,02	51° 36' 39,572"	39° 28' 32,766"
5010	94	Земли населенных пунктов № 103	507725,74	1318754,00	51° 36' 39,505"	39° 28' 33,075"
5011	95	Земли населенных пунктов № 103	507719,34	1318760,00	51° 36' 39,295"	39° 28' 33,382"
5012	96	Земли населенных пунктов № 103	507695,55	1318750,99	51° 36' 38,529"	39° 28' 32,897"
5013	97	Земли населенных пунктов № 103	507690,06	1318749,25	51° 36' 38,353"	39° 28' 32,803"
5014	98	Земли населенных пунктов № 103	507689,51	1318751,82	51° 36' 38,334"	39° 28' 32,936"
5015	99	Земли населенных пунктов № 103	507672,22	1318744,05	51° 36' 37,778"	39° 28' 32,520"
5016	100	Земли населенных пунктов № 103	507672,86	1318741,50	51° 36' 37,799"	39° 28' 32,388"
5017	101	Земли населенных пунктов № 103	507670,51	1318741,28	51° 36' 37,724"	39° 28' 32,375"
5018	102	Земли населенных пунктов № 103	507665,01	1318738,92	51° 36' 37,547"	39° 28' 32,248"
5019	103	Земли населенных пунктов № 103	507657,27	1318734,46	51° 36' 37,298"	39° 28' 32,011"
5020	104	Земли населенных пунктов № 103	507651,29	1318731,96	51° 36' 37,106"	39° 28' 31,877"
5021	105	Земли населенных пунктов № 103	507639,75	1318762,19	51° 36' 36,719"	39° 28' 33,439"
5022	106	Земли населенных пунктов № 103	507633,77	1318762,66	51° 36' 36,526"	39° 28' 33,460"
5023	107	Земли населенных пунктов № 103	507629,57	1318760,48	51° 36' 36,391"	39° 28' 33,344"
5024	108	Земли населенных пунктов № 103	507634,36	1318751,84	51° 36' 36,549"	39° 28' 32,898"
5025	109	Земли населенных пунктов № 103	507623,84	1318746,87	51° 36' 36,211"	39° 28' 32,632"
5026	110	Земли населенных пунктов № 103	507624,91	1318744,71	51° 36' 36,247"	39° 28' 32,521"
5027	111	Земли населенных пунктов № 103	507602,75	1318733,10	51° 36' 35,535"	39° 28' 31,902"
5028	112	Земли населенных пунктов № 103	507597,91	1318743,17	51° 36' 35,374"	39° 28' 32,422"
5029	113	Земли населенных пунктов № 103	507593,34	1318752,62	51° 36' 35,222"	39° 28' 32,910"
5030	114	Земли населенных пунктов № 103	507590,13	1318758,51	51° 36' 35,116"	39° 28' 33,213"
5031	115	Земли населенных пунктов № 103	507588,81	1318759,58	51° 36' 35,072"	39° 28' 33,268"
5032	116	Земли населенных пунктов № 103	507570,76	1318747,49	51° 36' 34,494"	39° 28' 32,627"
5033	117	Земли населенных пунктов № 103	507564,18	1318743,08	51° 36' 34,283"	39° 28' 32,393"

5034	118	Земли населенных пунктов № 103	507563,64	1318780,22	51° 36' 34,249"	39° 28' 34,323"
5035	119	Земли населенных пунктов № 103	507560,16	1318779,44	51° 36' 34,137"	39° 28' 34,280"
5036	120	Земли населенных пунктов № 103	507515,45	1318769,47	51° 36' 32,695"	39° 28' 33,730"
5037	121	Земли населенных пунктов № 103	507510,26	1318788,71	51° 36' 32,518"	39° 28' 34,726"
5038	122	Земли населенных пунктов № 103	507509,60	1318791,15	51° 36' 32,496"	39° 28' 34,852"
5039	123	Земли населенных пунктов № 103	507470,91	1318781,21	51° 36' 31,249"	39° 28' 34,309"
5040	124	Земли населенных пунктов № 103	507468,28	1318791,00	51° 36' 31,159"	39° 28' 34,816"
5041	125	Земли населенных пунктов № 103	507459,69	1318788,66	51° 36' 30,882"	39° 28' 34,688"
5042	126	Земли населенных пунктов № 103	507455,33	1318803,90	51° 36' 30,735"	39° 28' 35,477"
5043	127	Земли населенных пунктов № 103	507502,89	1318815,80	51° 36' 32,268"	39° 28' 36,128"
5044	128	Земли населенных пунктов № 103	507497,01	1318835,83	51° 36' 32,069"	39° 28' 37,165"
5045	129	Земли населенных пунктов № 103	507491,59	1318858,47	51° 36' 31,884"	39° 28' 38,337"
5046	130	Земли населенных пунктов № 103	507487,89	1318857,76	51° 36' 31,764"	39° 28' 38,298"
5047	131	Земли населенных пунктов № 103	507454,03	1318848,36	51° 36' 30,673"	39° 28' 37,786"
5048	132	Земли населенных пунктов № 103	507443,44	1318845,39	51° 36' 30,332"	39° 28' 37,624"
5049	133	Земли населенных пунктов № 103	507441,23	1318852,50	51° 36' 30,257"	39° 28' 37,992"
5050	134	Земли населенных пунктов № 103	507438,49	1318863,11	51° 36' 30,164"	39° 28' 38,541"
5051	135	Земли населенных пунктов № 103	507453,10	1318867,65	51° 36' 30,635"	39° 28' 38,787"
5052	136	Земли населенных пунктов № 103	507483,17	1318876,65	51° 36' 31,603"	39° 28' 39,276"
5053	137	Земли населенных пунктов № 103	507478,24	1318896,58	51° 36' 31,435"	39° 28' 40,308"
5054	138	Земли населенных пунктов № 103	507481,78	1318897,85	51° 36' 31,549"	39° 28' 40,377"
5055	139	Земли населенных пунктов № 103	507481,84	1318899,20	51° 36' 31,550"	39° 28' 40,447"
5056	140	Земли населенных пунктов № 103	507522,05	1318916,86	51° 36' 32,844"	39° 28' 41,393"
5057	141	Земли населенных пунктов № 103	507525,59	1318918,41	51° 36' 32,957"	39° 28' 41,476"
5058	142	Земли населенных пунктов № 103	507509,45	1318963,24	51° 36' 32,415"	39° 28' 43,794"
5059	143	Земли населенных пунктов № 103	507490,93	1319014,66	51° 36' 31,794"	39° 28' 46,452"
5060	144	Земли населенных пунктов № 103	507476,34	1319018,21	51° 36' 31,320"	39° 28' 46,627"
5061	145	Земли населенных пунктов № 103	507462,20	1319015,33	51° 36' 30,864"	39° 28' 46,467"
5062	146	Земли населенных пунктов № 103	507443,70	1319011,33	51° 36' 30,267"	39° 28' 46,246"
5063	147	Земли населенных пунктов № 103	507409,93	1319000,46	51° 36' 29,179"	39° 28' 45,657"
5064	148	Земли населенных пунктов № 103	507368,02	1318988,71	51° 36' 27,829"	39° 28' 45,017"
5065	149	Земли населенных пунктов № 103	507267,98	1318958,61	51° 36' 24,606"	39° 28' 43,382"
5066	150	Земли населенных пунктов № 103	506997,24	1318884,66	51° 36' 15,879"	39° 28' 39,349"
5067	151	Земли населенных пунктов № 103	506783,69	1318824,12	51° 36' 8,997"	39° 28' 36,053"
5068	152	Земли населенных пунктов № 103	506511,84	1318747,89	51° 36' 0,236"	39° 28' 31,901"
5069	153	Земли населенных пунктов № 103	506286,16	1318682,70	51° 35' 52,964"	39° 28' 28,356"
5070	154	Земли населенных пунктов № 103	505988,81	1318598,05	51° 35' 43,381"	39° 28' 23,749"
5071	155	Земли населенных пунктов № 103	505947,05	1318589,90	51° 35' 42,034"	39° 28' 23,296"
5072	156	Земли населенных пунктов № 103	505913,92	1318579,70	51° 35' 40,966"	39° 28' 22,743"
5073	157	Земли населенных пунктов № 103	505921,71	1318234,84	51° 35' 41,369"	39° 28' 4,836"
5074	158	Земли населенных пунктов № 103	505925,10	1318084,76	51° 35' 41,544"	39° 27' 57,043"

5075	159	Земли населенных пунктов № 103	505954,38	1318092,55	51° 35' 42,488"	39° 27' 57,468"
5076	160	Земли населенных пунктов № 103	506581,28	1318259,35	51° 36' 2,696"	39° 28' 6,571"
5077	161	Земли населенных пунктов № 103	506621,39	1318118,59	51° 36' 4,055"	39° 27' 59,286"
5078	162	Земли населенных пунктов № 103	507155,40	1318284,31	51° 36' 21,259"	39° 28' 8,270"
5079	163	Земли населенных пунктов № 103	507213,65	1318314,65	51° 36' 23,130"	39° 28' 9,887"
5080	164	Земли населенных пунктов № 103	507249,99	1318333,45	51° 36' 24,298"	39° 28' 10,889"
5081	165	Земли населенных пунктов № 103	507325,81	1318025,83	51° 36' 26,885"	39° 27' 54,959"
5082	166	Земли населенных пунктов № 103	507583,63	1317564,42	51° 36' 35,425"	39° 27' 31,165"
5083	167	Земли населенных пунктов № 103	507611,80	1317523,09	51° 36' 36,354"	39° 27' 29,037"
5084	168	Земли населенных пунктов № 103	507691,41	1317410,07	51° 36' 38,979"	39° 27' 23,219"
5085	169	Земли населенных пунктов № 103	507583,98	1317364,36	51° 36' 35,523"	39° 27' 20,770"
5086	170	Земли населенных пунктов № 103	507855,52	1317338,83	51° 36' 44,319"	39° 27' 19,631"
5087	171	Земли населенных пунктов № 103	508079,34	1317325,76	51° 36' 51,565"	39° 27' 19,106"
5088	172	Земли населенных пунктов № 103	508156,55	1317408,11	51° 36' 54,027"	39° 27' 23,439"
5089	173	Земли населенных пунктов № 103	508211,55	1317466,78	51° 36' 55,782"	39° 27' 26,526"
5090	174	Земли населенных пунктов № 103	508236,28	1317496,52	51° 36' 56,569"	39° 27' 28,089"
5091	175	Земли населенных пунктов № 103	508214,74	1317511,81	51° 36' 55,865"	39° 27' 28,869"
5092	176	Земли населенных пунктов № 103	508201,17	1317520,32	51° 36' 55,423"	39° 27' 29,301"
5093	177	Земли населенных пунктов № 103	508133,91	1317550,92	51° 36' 53,234"	39° 27' 30,845"
5094	178	Земли населенных пунктов № 103	508109,90	1317559,32	51° 36' 52,453"	39° 27' 31,264"
5095	179	Земли населенных пунктов № 103	508099,85	1317572,44	51° 36' 52,122"	39° 27' 31,939"
5096	180	Земли населенных пунктов № 103	508094,16	1317588,56	51° 36' 51,931"	39° 27' 32,773"
5097	181	Земли населенных пунктов № 103	508095,11	1317611,82	51° 36' 51,952"	39° 27' 33,982"
5098	182	Земли населенных пунктов № 103	508104,81	1317632,80	51° 36' 52,257"	39° 27' 35,080"
5099	183	Земли населенных пунктов № 103	508111,23	1317646,70	51° 36' 52,458"	39° 27' 35,806"
5100	184	Земли населенных пунктов № 103	508122,40	1317670,88	51° 36' 52,809"	39° 27' 37,070"
5101	185	Земли населенных пунктов № 103	508139,26	1317707,36	51° 36' 53,339"	39° 27' 38,978"
5102	186	Земли населенных пунктов № 103	508157,26	1317746,32	51° 36' 53,904"	39° 27' 41,015"
5103	187	Земли населенных пунктов № 103	508160,32	1317752,55	51° 36' 54,001"	39° 27' 41,341"
5104	188	Земли населенных пунктов № 103	508163,03	1317757,02	51° 36' 54,087"	39° 27' 41,575"
5105	189	Земли населенных пунктов № 103	508164,07	1317758,74	51° 36' 54,119"	39° 27' 41,665"
5106	190	Земли населенных пунктов № 103	508168,27	1317764,93	51° 36' 54,253"	39° 27' 41,990"
5107	191	Земли населенных пунктов № 103	508185,14	1317788,98	51° 36' 54,788"	39° 27' 43,251"
5108	192	Земли населенных пунктов № 103	508189,98	1317795,35	51° 36' 54,942"	39° 27' 43,586"
5109	193	Земли населенных пунктов № 103	508210,35	1317820,43	51° 36' 55,590"	39° 27' 44,903"
5110	194	Земли населенных пунктов № 103	508218,90	1317831,64	51° 36' 55,862"	39° 27' 45,491"
5111	195	Земли населенных пунктов № 103	508223,99	1317837,75	51° 36' 56,024"	39° 27' 45,813"
5112	196	Земли населенных пунктов № 103	508229,30	1317843,65	51° 36' 56,193"	39° 27' 46,123"
5113	197	Земли населенных пунктов № 103	508234,73	1317849,34	51° 36' 56,366"	39° 27' 46,422"
5114	198	Земли населенных пунктов № 103	508245,66	1317860,03	51° 36' 56,715"	39° 27' 46,986"
5115	199	Земли населенных пунктов № 103	508250,44	1317864,38	51° 36' 56,868"	39° 27' 47,215"

5116	200	Земли населенных пунктов № 103	508255,42	1317868,29	51° 36' 57,027"	39° 27' 47,421"
5117	201	Земли населенных пунктов № 103	508259,18	1317870,67	51° 36' 57,148"	39° 27' 47,548"
5118	202	Земли населенных пунктов № 103	508263,17	1317872,67	51° 36' 57,276"	39° 27' 47,655"
5119	203	Земли населенных пунктов № 103	508270,74	1317875,28	51° 36' 57,520"	39° 27' 47,796"
5120	204	Земли населенных пунктов № 103	508278,81	1317876,96	51° 36' 57,780"	39° 27' 47,888"
5121	205	Земли населенных пунктов № 103	508287,26	1317877,98	51° 36' 58,053"	39° 27' 47,947"
5122	206	Земли населенных пунктов № 103	508295,94	1317878,61	51° 36' 58,334"	39° 27' 47,986"
5123	207	Земли населенных пунктов № 103	508313,65	1317879,47	51° 36' 58,906"	39° 27' 48,043"
5124	208	Земли населенных пунктов № 103	508322,51	1317880,08	51° 36' 59,192"	39° 27' 48,081"
5125	209	Земли населенных пунктов № 103	508331,26	1317881,06	51° 36' 59,475"	39° 27' 48,138"
5126	210	Земли населенных пунктов № 103	508350,59	1317884,46	51° 37' 0,099"	39° 27' 48,328"
5127	211	Земли населенных пунктов № 103	508357,40	1317885,47	51° 37' 0,319"	39° 27' 48,386"
5128	212	Земли населенных пунктов № 103	508377,47	1317888,07	51° 37' 0,967"	39° 27' 48,534"
5129	213	Земли населенных пунктов № 103	508389,33	1317889,93	51° 37' 1,350"	39° 27' 48,639"
5130	214	Земли населенных пунктов № 103	508395,03	1317890,62	51° 37' 1,534"	39° 27' 48,679"
5131	215	Земли населенных пунктов № 103	508406,06	1317891,29	51° 37' 1,891"	39° 27' 48,721"
5132	216	Земли населенных пунктов № 103	508411,48	1317891,86	51° 37' 2,066"	39° 27' 48,755"
5133	217	Земли населенных пунктов № 103	508416,88	1317892,97	51° 37' 2,240"	39° 27' 48,816"
5134	218	Земли населенных пунктов № 103	508422,25	1317894,54	51° 37' 2,413"	39° 27' 48,902"
5135	219	Земли населенных пунктов № 103	508427,57	1317896,43	51° 37' 2,584"	39° 27' 49,004"
5136	220	Земли населенных пунктов № 103	508433,12	1317898,68	51° 37' 2,763"	39° 27' 49,125"
5137	221	Земли населенных пунктов № 103	508438,42	1317901,33	51° 37' 2,933"	39° 27' 49,266"
5138	222	Земли населенных пунктов № 103	508443,64	1317904,74	51° 37' 3,100"	39° 27' 49,447"
5139	223	Земли населенных пунктов № 103	508448,31	1317908,70	51° 37' 3,250"	39° 27' 49,656"
5140	224	Земли населенных пунктов № 103	508452,31	1317913,14	51° 37' 3,377"	39° 27' 49,889"
5141	225	Земли населенных пунктов № 103	508455,47	1317917,99	51° 37' 3,478"	39° 27' 50,144"
5142	226	Земли населенных пунктов № 103	508457,51	1317922,60	51° 37' 3,542"	39° 27' 50,385"
5143	227	Земли населенных пунктов № 103	508463,77	1317942,96	51° 37' 3,735"	39° 27' 51,447"
5144	228	Земли населенных пунктов № 103	508465,15	1317948,47	51° 37' 3,777"	39° 27' 51,734"
5145	229	Земли населенных пунктов № 103	508466,31	1317955,72	51° 37' 3,812"	39° 27' 52,112"
5146	230	Земли населенных пунктов № 103	508466,71	1317963,10	51° 37' 3,821"	39° 27' 52,496"
5147	231	Земли населенных пунктов № 103	508466,30	1317970,40	51° 37' 3,805"	39° 27' 52,875"
5148	232	Земли населенных пунктов № 103	508464,93	1317977,41	51° 37' 3,758"	39° 27' 53,238"
5149	233	Земли населенных пунктов № 103	508462,41	1317983,91	51° 37' 3,673"	39° 27' 53,574"
5150	234	Земли населенных пунктов № 103	508460,29	1317987,41	51° 37' 3,603"	39° 27' 53,755"
5151	235	Земли населенных пунктов № 103	508457,72	1317990,62	51° 37' 3,519"	39° 27' 53,920"
5152	236	Земли населенных пунктов № 103	508451,81	1317995,91	51° 37' 3,325"	39° 27' 54,190"
5153	237	Земли населенных пунктов № 103	508444,92	1318000,58	51° 37' 3,100"	39° 27' 54,428"
5154	238	Земли населенных пунктов № 103	508426,59	1318011,65	51° 37' 2,503"	39° 27' 54,991"
5155	239	Земли населенных пунктов № 103	508420,96	1318014,85	51° 37' 2,319"	39° 27' 55,153"
5156	240	Земли населенных пунктов № 103	508402,73	1318024,27	51° 37' 1,725"	39° 27' 55,630"

5157	241	Земли населенных пунктов № 103	508390,82	1318030,07	51° 37' 1,337"	39° 27' 55,923"
5158	242	Земли населенных пунктов № 103	508382,98	1318033,30	51° 37' 1,082"	39° 27' 56,085"
5159	243	Земли населенных пунктов № 103	508367,04	1318039,27	51° 37' 0,564"	39° 27' 56,384"
5160	244	Земли населенных пунктов № 103	508359,20	1318042,48	51° 37' 0,309"	39° 27' 56,546"
5161	245	Земли населенных пунктов № 103	508351,61	1318046,19	51° 37' 0,062"	39° 27' 56,733"
5162	246	Земли населенных пунктов № 103	508344,31	1318050,61	51° 36' 59,824"	39° 27' 56,958"
5163	247	Земли населенных пунктов № 103	508337,31	1318055,59	51° 36' 59,595"	39° 27' 57,212"
5164	248	Земли населенных пунктов № 103	508330,49	1318060,92	51° 36' 59,372"	39° 27' 57,484"
5165	249	Земли населенных пунктов № 103	508310,27	1318077,34	51° 36' 58,711"	39° 27' 58,323"
5166	250	Земли населенных пунктов № 103	508303,32	1318082,42	51° 36' 58,484"	39° 27' 58,582"
5167	251	Земли населенных пунктов № 103	508280,38	1318097,14	51° 36' 57,735"	39° 27' 59,331"
5168	252	Земли населенных пунктов № 103	508274,78	1318100,54	51° 36' 57,553"	39° 27' 59,504"
5169	253	Земли населенных пунктов № 103	508258,99	1318109,62	51° 36' 57,038"	39° 27' 59,965"
5170	254	Земли населенных пунктов № 103	508251,64	1318114,64	51° 36' 56,798"	39° 28' 0,221"
5171	255	Земли населенных пунктов № 103	508246,33	1318119,25	51° 36' 56,624"	39° 28' 0,457"
5172	256	Земли населенных пунктов № 103	508241,57	1318124,39	51° 36' 56,468"	39° 28' 0,721"
5173	257	Земли населенных пунктов № 103	508237,40	1318130,00	51° 36' 56,330"	39° 28' 1,009"
5174	258	Земли населенных пунктов № 103	508233,90	1318136,03	51° 36' 56,215"	39° 28' 1,320"
5175	259	Земли населенных пунктов № 103	508231,29	1318142,06	51° 36' 56,127"	39° 28' 1,632"
5176	260	Земли населенных пунктов № 103	508229,18	1318148,35	51° 36' 56,056"	39° 28' 1,957"
5177	261	Земли населенных пунктов № 103	508227,40	1318154,80	51° 36' 55,996"	39° 28' 2,291"
5178	262	Земли населенных пунктов № 103	508224,40	1318167,49	51° 36' 55,894"	39° 28' 2,948"
5179	263	Земли населенных пунктов № 103	508223,21	1318173,68	51° 36' 55,852"	39° 28' 3,269"
5180	264	Земли населенных пунктов № 103	508222,44	1318179,91	51° 36' 55,825"	39° 28' 3,592"
5181	265	Земли населенных пунктов № 103	508222,35	1318188,80	51° 36' 55,818"	39° 28' 4,054"
5182	266	Земли населенных пунктов № 103	508223,07	1318194,72	51° 36' 55,839"	39° 28' 4,362"
5183	267	Земли населенных пунктов № 103	508223,43	1318197,68	51° 36' 55,849"	39° 28' 4,516"
5184	268	Земли населенных пунктов № 103	508225,69	1318206,37	51° 36' 55,918"	39° 28' 4,969"
5185	269	Земли населенных пунктов № 103	508228,01	1318212,32	51° 36' 55,991"	39° 28' 5,280"
5186	270	Земли населенных пунктов № 103	508230,79	1318218,14	51° 36' 56,078"	39° 28' 5,585"
5187	271	Земли населенных пунктов № 103	508233,85	1318223,90	51° 36' 56,175"	39° 28' 5,886"
5188	272	Земли населенных пунктов № 103	508237,30	1318229,97	51° 36' 56,284"	39° 28' 6,204"
5189	273	Земли населенных пунктов № 103	508241,04	1318235,92	51° 36' 56,402"	39° 28' 6,516"
5190	274	Земли населенных пунктов № 103	508245,77	1318242,42	51° 36' 56,552"	39° 28' 6,857"
5191	275	Земли населенных пунктов № 103	508250,90	1318248,67	51° 36' 56,715"	39° 28' 7,185"
5192	276	Земли населенных пунктов № 103	508256,27	1318254,72	51° 36' 56,887"	39° 28' 7,503"
5193	277	Земли населенных пунктов № 103	508261,76	1318260,59	51° 36' 57,062"	39° 28' 7,812"
5194	278	Земли населенных пунктов № 103	508272,02	1318271,13	51° 36' 57,389"	39° 28' 8,367"
5195	279	Земли населенных пунктов № 103	508276,92	1318275,62	51° 36' 57,545"	39° 28' 8,604"
5196	280	Земли населенных пунктов № 103	508280,57	1318278,49	51° 36' 57,662"	39° 28' 8,755"
5197	281	Земли населенных пунктов № 103	508284,37	1318281,05	51° 36' 57,784"	39° 28' 8,891"

5198	282	Земли населенных пунктов № 103	508289,95	1318284,14	51° 36' 57,963"	39° 28' 9,056"
5199	283	Земли населенных пунктов № 103	508295,63	1318286,77	51° 36' 58,146"	39° 28' 9,197"
5200	284	Земли населенных пунктов № 103	508300,94	1318288,96	51° 36' 58,317"	39° 28' 9,314"
5201	285	Земли населенных пунктов № 103	508348,29	1318309,03	51° 36' 59,840"	39° 28' 10,390"
5202	286	Земли населенных пунктов № 103	508363,37	1318320,39	51° 37' 0,323"	39° 28' 10,991"
5203	287	Земли населенных пунктов № 103	508389,80	1318370,23	51° 37' 1,156"	39° 28' 13,600"
5204	288	Земли населенных пунктов № 103	508394,64	1318387,13	51° 37' 1,305"	39° 28' 14,482"
5205	289	Земли населенных пунктов № 103	508395,95	1318393,15	51° 37' 1,345"	39° 28' 14,795"
5206	290	Земли населенных пунктов № 103	508396,87	1318399,12	51° 37' 1,372"	39° 28' 15,106"
5207	291	Земли населенных пунктов № 103	508398,30	1318412,91	51° 37' 1,412"	39° 28' 15,823"
5208	292	Земли населенных пунктов № 103	508399,43	1318418,55	51° 37' 1,446"	39° 28' 16,118"
5209	293	Земли населенных пунктов № 103	508400,99	1318423,88	51° 37' 1,494"	39° 28' 16,396"
5210	294	Земли населенных пунктов № 103	508404,68	1318434,62	51° 37' 1,609"	39° 28' 16,957"
5211	295	Земли населенных пунктов № 103	508406,47	1318440,42	51° 37' 1,665"	39° 28' 17,259"
5212	296	Земли населенных пунктов № 103	508407,91	1318445,67	51° 37' 1,709"	39° 28' 17,533"
5213	297	Земли населенных пунктов № 103	508408,05	1318446,18	51° 37' 1,713"	39° 28' 17,560"
5214	298	Земли населенных пунктов № 103	508409,30	1318451,51	51° 37' 1,751"	39° 28' 17,837"
5215	299	Земли населенных пунктов № 103	508410,09	1318456,73	51° 37' 1,775"	39° 28' 18,109"
5216	300	Земли населенных пунктов № 103	508410,12	1318461,87	51° 37' 1,773"	39° 28' 18,376"
5217	301	Земли населенных пунктов № 103	508408,78	1318468,19	51° 37' 1,727"	39° 28' 18,704"
5218	302	Земли населенных пунктов № 103	508406,09	1318474,34	51° 37' 1,637"	39° 28' 19,021"
5219	303	Земли населенных пунктов № 103	508402,31	1318480,23	51° 37' 1,513"	39° 28' 19,325"
5220	304	Земли населенных пунктов № 103	508397,62	1318485,77	51° 37' 1,358"	39° 28' 19,609"
5221	305	Земли населенных пунктов № 103	508392,14	1318490,80	51° 37' 1,179"	39° 28' 19,867"
5222	306	Земли населенных пунктов № 103	508385,92	1318495,16	51° 37' 0,976"	39° 28' 20,089"
5223	307	Земли населенных пунктов № 103	508378,07	1318499,13	51° 37' 0,720"	39° 28' 20,290"
5224	308	Земли населенных пунктов № 103	508369,57	1318502,32	51° 37' 0,444"	39° 28' 20,450"
5225	309	Земли населенных пунктов № 103	508360,68	1318505,01	51° 37' 0,155"	39° 28' 20,584"
5226	310	Земли населенных пунктов № 103	508333,50	1318512,38	51° 36' 59,272"	39° 28' 20,947"
5227	311	Земли населенных пунктов № 103	508321,09	1318516,18	51° 36' 58,869"	39° 28' 21,136"
5228	312	Земли населенных пунктов № 103	508314,88	1318517,81	51° 36' 58,668"	39° 28' 21,217"
5229	313	Земли населенных пунктов № 103	508305,91	1318519,41	51° 36' 58,377"	39° 28' 21,293"
5230	314	Земли населенных пунктов № 103	508296,82	1318520,15	51° 36' 58,083"	39° 28' 21,325"
5231	315	Земли населенных пунктов № 103	508287,71	1318520,04	51° 36' 57,788"	39° 28' 21,313"
5232	316	Земли населенных пунктов № 103	508281,29	1318519,47	51° 36' 57,580"	39° 28' 21,279"
5233	317	Земли населенных пунктов № 103	508268,36	1318517,96	51° 36' 57,163"	39° 28' 21,191"
5234	318	Земли населенных пунктов № 103	508259,26	1318517,29	51° 36' 56,869"	39° 28' 21,150"
5235	319	Земли населенных пунктов № 103	508249,98	1318517,01	51° 36' 56,568"	39° 28' 21,129"
5236	320	Земли населенных пунктов № 103	508243,72	1318517,02	51° 36' 56,366"	39° 28' 21,125"
5237	321	Земли населенных пунктов № 103	508240,56	1318517,03	51° 36' 56,264"	39° 28' 21,124"
5238	322	Земли населенных пунктов № 103	508231,06	1318517,28	51° 36' 55,956"	39° 28' 21,130"

5239	323	Земли населенных пунктов № 103	508211,87	1318518,24	51° 36' 55,335"	39° 28' 21,166"
5240	324	Земли населенных пунктов № 103	508173,27	1318520,89	51° 36' 54,085"	39° 28' 21,277"
5241	325	Земли населенных пунктов № 103	508154,03	1318522,04	51° 36' 53,462"	39° 28' 21,323"
5242	326	Земли населенных пунктов № 103	508134,97	1318522,64	51° 36' 52,845"	39° 28' 21,341"
5243	327	Земли населенных пунктов № 103	508125,55	1318522,58	51° 36' 52,541"	39° 28' 21,331"
5244	328	Земли населенных пунктов № 103	508116,24	1318522,17	51° 36' 52,240"	39° 28' 21,303"
5245	329	Земли населенных пунктов № 103	508107,08	1318521,28	51° 36' 51,944"	39° 28' 21,251"
5246	330	Земли населенных пунктов № 103	508087,40	1318518,27	51° 36' 51,308"	39° 28' 21,080"
5247	331	Земли населенных пунктов № 103	508078,40	1318517,41	51° 36' 51,017"	39° 28' 21,029"
5248	332	Земли населенных пунктов № 103	508069,26	1318517,01	51° 36' 50,722"	39° 28' 21,002"
5249	333	Земли населенных пунктов № 103	508060,03	1318516,98	51° 36' 50,423"	39° 28' 20,994"
5250	334	Земли населенных пунктов № 103	508050,74	1318517,26	51° 36' 50,123"	39° 28' 21,002"
5251	335	Земли населенных пунктов № 103	508041,42	1318517,79	51° 36' 49,821"	39° 28' 21,023"
5252	336	Земли населенных пунктов № 103	508032,11	1318518,56	51° 36' 49,520"	39° 28' 21,056"
5253	337	Земли населенных пунктов № 103	508022,84	1318519,56	51° 36' 49,219"	39° 28' 21,102"
5254	338	Земли населенных пунктов № 103	508013,65	1318520,84	51° 36' 48,921"	39° 28' 21,162"
5255	339	Земли населенных пунктов № 103	508004,58	1318522,44	51° 36' 48,627"	39° 28' 21,239"
5256	340	Земли населенных пунктов № 103	507995,70	1318524,45	51° 36' 48,339"	39° 28' 21,337"
5257	341	Земли населенных пунктов № 103	507987,07	1318526,98	51° 36' 48,059"	39° 28' 21,462"
5258	342	Земли населенных пунктов № 103	507980,87	1318529,25	51° 36' 47,857"	39° 28' 21,576"
5259	343	Земли населенных пунктов № 103	507968,67	1318534,20	51° 36' 47,460"	39° 28' 21,824"
5260	344	Земли населенных пунктов № 103	507949,08	1318541,74	51° 36' 46,823"	39° 28' 22,203"
5261	345	Земли населенных пунктов № 103	507942,67	1318544,47	51° 36' 46,614"	39° 28' 22,340"
5262	346	Земли населенных пунктов № 103	507936,75	1318547,28	51° 36' 46,422"	39° 28' 22,482"
5263	347	Земли населенных пунктов № 103	507916,81	1318557,25	51° 36' 45,773"	39° 28' 22,986"
5264	348	Земли населенных пунктов № 103	507908,65	1318561,43	51° 36' 45,507"	39° 28' 23,197"
5265	349	Земли населенных пунктов № 103	507900,83	1318566,13	51° 36' 45,252"	39° 28' 23,436"
5266	350	Земли населенных пунктов № 103	507894,37	1318570,99	51° 36' 45,041"	39° 28' 23,684"
5267	351	Земли населенных пунктов № 103	507888,34	1318576,45	51° 36' 44,843"	39° 28' 23,964"
5268	352	Земли населенных пунктов № 103	507882,70	1318582,39	51° 36' 44,658"	39° 28' 24,268"
5269	353	Земли населенных пунктов № 103	507877,45	1318588,72	51° 36' 44,485"	39° 28' 24,593"
5270	354	Земли населенных пунктов № 103	507872,64	1318595,37	51° 36' 44,327"	39° 28' 24,936"
5271	355	Земли населенных пунктов № 103	507868,33	1318602,33	51° 36' 44,184"	39° 28' 25,294"
5272	356	Земли населенных пунктов № 103	507865,39	1318607,83	51° 36' 44,087"	39° 28' 25,578"
5273	357	Земли населенных пунктов № 103	507865,07	1318608,43	51° 36' 44,076"	39° 28' 25,609"
5274	358	Земли населенных пунктов № 103	507856,06	1318626,44	51° 36' 43,777"	39° 28' 26,538"
5275	359	Земли населенных пунктов № 103	507847,18	1318645,09	51° 36' 43,481"	39° 28' 27,501"
5276	360	Земли населенных пунктов № 103	507843,17	1318652,69	51° 36' 43,348"	39° 28' 27,893"
5277	361	Земли населенных пунктов № 103	507834,03	1318668,33	51° 36' 43,046"	39° 28' 28,699"
5278	362	Земли населенных пунктов № 103	507830,05	1318675,14	51° 36' 42,914"	39° 28' 29,050"
5279	363	Земли населенных пунктов № 103	507825,83	1318682,67	51° 36' 42,774"	39° 28' 29,439"

5280	364	Земли населенных пунктов № 103	507821,96	1318690,30	51° 36' 42,645"	39° 28' 29,833"
5281	365	Земли населенных пунктов № 103	507818,65	1318698,11	51° 36' 42,535"	39° 28' 30,236"
5282	366	Земли населенных пунктов № 103	507815,80	1318706,94	51° 36' 42,439"	39° 28' 30,693"
5283	367	Земли населенных пунктов № 103	507815,56	1318707,87	51° 36' 42,431"	39° 28' 30,741"
5284	368	Земли населенных пунктов № 103	507815,18	1318709,33	51° 36' 42,418"	39° 28' 30,816"
5285	369	Земли населенных пунктов № 103	507813,47	1318715,93	51° 36' 42,360"	39° 28' 31,158"
5286	370	Земли населенных пунктов № 103	507808,16	1318737,66	51° 36' 42,178"	39° 28' 32,284"
5287	371	Земли населенных пунктов № 103	507806,82	1318744,07	51° 36' 42,132"	39° 28' 32,616"
5288	372	Земли населенных пунктов № 103	507805,55	1318752,69	51° 36' 42,087"	39° 28' 33,063"
5289	373	Земли населенных пунктов № 103	507804,71	1318761,40	51° 36' 42,056"	39° 28' 33,515"
5290	374	Земли населенных пунктов № 103	507803,52	1318778,75	51° 36' 42,010"	39° 28' 34,415"
5291	375	Земли населенных пунктов № 103	507802,77	1318787,19	51° 36' 41,982"	39° 28' 34,854"
5292	376	Земли населенных пунктов № 103	507801,66	1318795,35	51° 36' 41,943"	39° 28' 35,277"
5293	377	Земли населенных пунктов № 103	507799,95	1318803,09	51° 36' 41,884"	39° 28' 35,678"
5294	378	Земли населенных пунктов № 103	507797,39	1318810,24	51° 36' 41,798"	39° 28' 36,047"
5295	379	Земли населенных пунктов № 103	507795,46	1318813,96	51° 36' 41,734"	39° 28' 36,239"
5296	380	Земли населенных пунктов № 103	507793,21	1318817,42	51° 36' 41,660"	39° 28' 36,418"
5297	381	Земли населенных пунктов № 103	507789,60	1318821,92	51° 36' 41,541"	39° 28' 36,649"
5298	382	Земли населенных пунктов № 103	507781,85	1318830,40	51° 36' 41,286"	39° 28' 37,084"
5299	383	Земли населенных пунктов № 103	507778,25	1318834,90	51° 36' 41,168"	39° 28' 37,316"
5300	384	Земли населенных пунктов № 103	507776,02	1318838,38	51° 36' 41,094"	39° 28' 37,494"
5301	385	Земли населенных пунктов № 103	507774,12	1318842,11	51° 36' 41,031"	39° 28' 37,687"
5302	386	Земли населенных пунктов № 103	507771,57	1318849,56	51° 36' 40,946"	39° 28' 38,073"
5303	387	Земли населенных пунктов № 103	507770,01	1318857,66	51° 36' 40,891"	39° 28' 38,492"
5304	388	Земли населенных пунктов № 103	507769,18	1318866,24	51° 36' 40,861"	39° 28' 38,938"
5305	389	Земли населенных пунктов № 103	507768,88	1318875,18	51° 36' 40,847"	39° 28' 39,401"
5306	390	Земли населенных пунктов № 103	507768,97	1318884,36	51° 36' 40,846"	39° 28' 39,879"
5307	391	Земли населенных пунктов № 103	507769,35	1318893,73	51° 36' 40,854"	39° 28' 40,366"
5308	392	Земли населенных пунктов № 103	507769,94	1318903,21	51° 36' 40,869"	39° 28' 40,859"
5309	393	Земли населенных пунктов № 103	507771,52	1318922,39	51° 36' 40,912"	39° 28' 41,856"
5310	394	Земли населенных пунктов № 103	507773,53	1318941,62	51° 36' 40,968"	39° 28' 42,857"
5311	395	Земли населенных пунктов № 103	507774,71	1318951,19	51° 36' 41,002"	39° 28' 43,356"
5312	396	Земли населенных пунктов № 103	507776,03	1318960,70	51° 36' 41,041"	39° 28' 43,851"
5313	397	Земли населенных пунктов № 103	507777,54	1318970,11	51° 36' 41,086"	39° 28' 44,341"
5314	398	Земли населенных пунктов № 103	507779,32	1318979,39	51° 36' 41,139"	39° 28' 44,824"
5315	399	Земли населенных пунктов № 103	507781,45	1318988,47	51° 36' 41,204"	39° 28' 45,297"
5316	400	Земли населенных пунктов № 103	507784,05	1318997,30	51° 36' 41,284"	39° 28' 45,758"
5317	401	Земли населенных пунктов № 103	507790,96	1319015,89	51° 36' 41,499"	39° 28' 46,729"
5318	402	Земли населенных пунктов № 103	507793,64	1319023,89	51° 36' 41,583"	39° 28' 47,146"
5319	403	Земли населенных пунктов № 103	507800,76	1319048,13	51° 36' 41,802"	39° 28' 48,411"
5320	404	Земли населенных пунктов № 103	507803,26	1319056,03	51° 36' 41,880"	39° 28' 48,823"

5321	405	Земли населенных пунктов № 103	507807,47	1319068,09	51° 36' 42,011"	39° 28' 49,453"
5322	406	Земли населенных пунктов № 103	507809,35	1319074,12	51° 36' 42,069"	39° 28' 49,767"
5323	407	Земли населенных пунктов № 103	507810,93	1319080,59	51° 36' 42,117"	39° 28' 50,105"
5324	408	Земли населенных пунктов № 103	507812,09	1319087,13	51° 36' 42,152"	39° 28' 50,445"
5325	409	Земли населенных пунктов № 103	507812,87	1319093,66	51° 36' 42,174"	39° 28' 50,786"
5326	410	Земли населенных пунктов № 103	507813,30	1319100,14	51° 36' 42,185"	39° 28' 51,122"
5327	411	Земли населенных пунктов № 103	507813,46	1319107,97	51° 36' 42,186"	39° 28' 51,529"
5328	412	Земли населенных пунктов № 103	507800,48	1319109,20	51° 36' 41,766"	39° 28' 51,584"
5329	413	Земли населенных пунктов № 103	508482,07	1317114,97	51° 37' 4,684"	39° 27' 8,430"
5330	414	Земли населенных пунктов № 103	508481,01	1317095,92	51° 37' 4,658"	39° 27' 7,440"
5331	415	Земли населенных пунктов № 103	508496,88	1317059,94	51° 37' 5,187"	39° 27' 5,581"
5332	416	Земли населенных пунктов № 103	508507,47	1317011,26	51° 37' 5,551"	39° 27' 3,058"
5333	417	Земли населенных пунктов № 103	508536,04	1317015,49	51° 37' 6,473"	39° 27' 3,297"
5334	418	Земли населенных пунктов № 103	508575,20	1317037,71	51° 37' 7,731"	39° 27' 4,479"
5335	419	Земли населенных пунктов № 103	508627,06	1317072,64	51° 37' 9,393"	39° 27' 6,330"
5336	420	Земли населенных пунктов № 103	508637,64	1317100,16	51° 37' 9,724"	39° 27' 7,768"
5337	421	Земли населенных пунктов № 103	508637,64	1317137,20	51° 37' 9,708"	39° 27' 9,693"
5338	422	Земли населенных пунктов № 103	508624,94	1317153,07	51° 37' 9,290"	39° 27' 10,509"
5339	423	Земли населенных пунктов № 103	508597,43	1317161,54	51° 37' 8,396"	39° 27' 10,930"
5340	424	Земли населенных пунктов № 103	508560,38	1317175,30	51° 37' 7,192"	39° 27' 11,619"
5341	425	Земли населенных пунктов № 103	508520,17	1317172,12	51° 37' 5,892"	39° 27' 11,427"
5342	426	Земли населенных пунктов № 103	508499,00	1317152,01	51° 37' 5,216"	39° 27' 10,367"
5343	427	Земли населенных пунктов № 103	508482,07	1317114,97	51° 37' 4,684"	39° 27' 8,430"
5344	428	Земли населенных пунктов № 103	508321,10	1316360,49	51° 36' 59,799"	39° 26' 29,111"
5345	429	Земли населенных пунктов № 103	508346,42	1316336,13	51° 37' 0,628"	39° 26' 27,862"
5346	430	Земли населенных пунктов № 103	508364,09	1316325,91	51° 37' 1,204"	39° 26' 27,343"
5347	431	Земли населенных пунктов № 103	508378,17	1316323,15	51° 37' 1,661"	39° 26' 27,209"
5348	432	Земли населенных пунктов № 103	508413,51	1316315,42	51° 37' 2,807"	39° 26' 26,832"
5349	433	Земли населенных пунктов № 103	508447,74	1316312,11	51° 37' 3,916"	39° 26' 26,683"
5350	434	Земли населенных пунктов № 103	508474,53	1316305,76	51° 37' 4,786"	39° 26' 26,371"
5351	435	Земли населенных пунктов № 103	508499,37	1316305,21	51° 37' 5,589"	39° 26' 26,360"
5352	436	Земли населенных пунктов № 103	508529,47	1316312,94	51° 37' 6,560"	39° 26' 26,782"
5353	437	Земли населенных пунктов № 103	508546,58	1316314,32	51° 37' 7,113"	39° 26' 26,865"
5354	438	Земли населенных пунктов № 103	508556,80	1316309,90	51° 37' 7,445"	39° 26' 26,642"
5355	439	Земли населенных пунктов № 103	508576,95	1316295,54	51° 37' 8,103"	39° 26' 25,910"
5356	440	Земли населенных пунктов № 103	508598,49	1316285,05	51° 37' 8,805"	39° 26' 25,379"
5357	441	Земли населенных пунктов № 103	508611,46	1316265,18	51° 37' 9,233"	39° 26' 24,355"
5358	442	Земли населенных пунктов № 103	508624,44	1316239,78	51° 37' 9,663"	39° 26' 23,044"
5359	443	Земли населенных пунктов № 103	508624,72	1316218,52	51° 37' 9,681"	39° 26' 21,940"
5360	444	Земли населенных пунктов № 103	508615,33	1316201,40	51° 37' 9,385"	39° 26' 21,043"
5361	445	Земли населенных пунктов № 103	508597,38	1316196,71	51° 37' 8,806"	39° 26' 20,788"

5362	446	Земли населенных пунктов № 103	508547,14	1316177,93	51° 37' 7,189"	39° 26' 19,777"
5363	447	Земли населенных пунктов № 103	508507,93	1316149,22	51° 37' 5,932"	39° 26' 18,259"
5364	448	Земли населенных пунктов № 103	508493,93	1316109,56	51° 37' 5,496"	39° 26' 16,188"
5365	449	Земли населенных пунктов № 103	508486,11	1316070,21	51° 37' 5,260"	39° 26' 14,138"
5366	450	Земли населенных пунктов № 103	508492,48	1316070,56	51° 37' 5,466"	39° 26' 14,160"
5367	451	Земли населенных пунктов № 103	508501,63	1316071,06	51° 37' 5,762"	39° 26' 14,192"
5368	452	Земли населенных пунктов № 103	508530,35	1316072,61	51° 37' 6,690"	39° 26' 14,292"
5369	453	Земли населенных пунктов № 103	508598,51	1316077,55	51° 37' 8,893"	39° 26' 14,595"
5370	454	Земли населенных пунктов № 103	508639,87	1316080,54	51° 37' 10,230"	39° 26' 14,779"
5371	455	Земли населенных пунктов № 103	508686,41	1316083,91	51° 37' 11,734"	39° 26' 14,986"
5372	456	Земли населенных пунктов № 103	508687,87	1316084,30	51° 37' 11,781"	39° 26' 15,007"
5373	457	Земли населенных пунктов № 103	508703,94	1316088,56	51° 37' 12,299"	39° 26' 15,239"
5374	458	Земли населенных пунктов № 103	508739,70	1316098,04	51° 37' 13,452"	39° 26' 15,756"
5375	459	Земли населенных пунктов № 103	508751,51	1316068,18	51° 37' 13,847"	39° 26' 14,212"
5376	460	Земли населенных пунктов № 103	508767,06	1316028,85	51° 37' 14,367"	39° 26' 12,179"
5377	461	Земли населенных пунктов № 103	508769,43	1316022,84	51° 37' 14,446"	39° 26' 11,868"
5378	462	Земли населенных пунктов № 103	508820,66	1316046,20	51° 37' 16,093"	39° 26' 13,117"
5379	463	Земли населенных пунктов № 103	508823,27	1316047,39	51° 37' 16,177"	39° 26' 13,180"
5380	464	Земли населенных пунктов № 103	508838,86	1316054,48	51° 37' 16,679"	39° 26' 13,560"
5381	465	Земли населенных пунктов № 103	508888,38	1316076,95	51° 37' 18,271"	39° 26' 14,761"
5382	466	Земли населенных пунктов № 103	508895,73	1316060,33	51° 37' 18,516"	39° 26' 13,902"
5383	467	Земли населенных пунктов № 103	508905,99	1316064,99	51° 37' 18,846"	39° 26' 14,151"
5384	468	Земли населенных пунктов № 103	509009,06	1315877,16	51° 37' 22,260"	39° 26' 4,459"
5385	469	Земли населенных пунктов № 103	509046,25	1315809,42	51° 37' 23,491"	39° 26' 0,963"
5386	470	Земли населенных пунктов № 103	509038,21	1315796,46	51° 37' 23,237"	39° 26' 0,284"
5387	471	Земли населенных пунктов № 103	509125,27	1315707,96	51° 37' 26,090"	39° 25' 55,743"
5388	472	Земли населенных пунктов № 103	509150,34	1315682,47	51° 37' 26,912"	39° 25' 54,435"
5389	473	Земли населенных пунктов № 103	509152,31	1315706,42	51° 37' 26,966"	39° 25' 55,681"
5390	474	Земли населенных пунктов № 103	509150,65	1315840,30	51° 37' 26,856"	39° 26' 2,639"
5391	475	Земли населенных пунктов № 103	509192,40	1315910,78	51° 37' 28,177"	39° 26' 6,330"
5392	476	Земли населенных пунктов № 103	509217,70	1316014,51	51° 37' 28,951"	39° 26' 11,739"
5393	477	Земли населенных пунктов № 103	509225,87	1316080,40	51° 37' 29,188"	39° 26' 15,169"
5394	478	Земли населенных пунктов № 103	509209,62	1316132,74	51° 37' 28,640"	39° 26' 17,879"
5395	479	Земли населенных пунктов № 103	509192,35	1316163,44	51° 37' 28,068"	39° 26' 19,463"
5396	480	Земли населенных пунктов № 103	509189,16	1316199,12	51° 37' 27,950"	39° 26' 21,315"
5397	481	Земли населенных пунктов № 103	509179,26	1316245,38	51° 37' 27,610"	39° 26' 23,713"
5398	482	Земли населенных пунктов № 103	509202,87	1316263,82	51° 37' 28,366"	39° 26' 24,687"
5399	483	Земли населенных пунктов № 103	509198,95	1316272,68	51° 37' 28,236"	39° 26' 25,145"
5400	484	Земли населенных пунктов № 103	509191,56	1316281,14	51° 37' 27,993"	39° 26' 25,580"
5401	485	Земли населенных пунктов № 103	509175,07	1316291,93	51° 37' 27,455"	39° 26' 26,129"
5402	486	Земли населенных пунктов № 103	509160,16	1316300,81	51° 37' 26,969"	39° 26' 26,581"

5403	487	Земли населенных пунктов № 103	509151,34	1316306,27	51° 37' 26,681"	39° 26' 26,859"
5404	488	Земли населенных пунктов № 103	509137,80	1316324,99	51° 37' 26,235"	39° 26' 27,822"
5405	489	Земли населенных пунктов № 103	509133,09	1316338,58	51° 37' 26,077"	39° 26' 28,525"
5406	490	Земли населенных пунктов № 103	509125,66	1316349,48	51° 37' 25,832"	39° 26' 29,087"
5407	491	Земли населенных пунктов № 103	509113,16	1316357,50	51° 37' 25,424"	39° 26' 29,495"
5408	492	Земли населенных пунктов № 103	509098,54	1316367,88	51° 37' 24,947"	39° 26' 30,025"
5409	493	Земли населенных пунктов № 103	509088,71	1316377,77	51° 37' 24,625"	39° 26' 30,532"
5410	494	Земли населенных пунктов № 103	509081,26	1316386,62	51° 37' 24,380"	39° 26' 30,987"
5411	495	Земли населенных пунктов № 103	509070,77	1316397,17	51° 37' 24,036"	39° 26' 31,528"
5412	496	Земли населенных пунктов № 103	509059,95	1316413,84	51° 37' 23,679"	39° 26' 32,387"
5413	497	Земли населенных пунктов № 103	509057,61	1316424,63	51° 37' 23,599"	39° 26' 32,947"
5414	498	Земли населенных пунктов № 103	509058,61	1316429,18	51° 37' 23,629"	39° 26' 33,184"
5415	499	Земли населенных пунктов № 103	509060,82	1316431,18	51° 37' 23,700"	39° 26' 33,289"
5416	500	Земли населенных пунктов № 103	509066,30	1316436,61	51° 37' 23,875"	39° 26' 33,575"
5417	501	Земли населенных пунктов № 103	509068,16	1316440,84	51° 37' 23,933"	39° 26' 33,796"
5418	502	Земли населенных пунктов № 103	509068,54	1316443,59	51° 37' 23,944"	39° 26' 33,939"
5419	503	Земли населенных пунктов № 103	509067,85	1316446,97	51° 37' 23,921"	39° 26' 34,115"
5420	504	Земли населенных пунктов № 103	509065,84	1316451,19	51° 37' 23,854"	39° 26' 34,333"
5421	505	Земли населенных пунктов № 103	509058,72	1316460,38	51° 37' 23,619"	39° 26' 34,805"
5422	506	Земли населенных пунктов № 103	509050,28	1316475,00	51° 37' 23,340"	39° 26' 35,559"
5423	507	Земли населенных пунктов № 103	509028,32	1316517,86	51° 37' 22,612"	39° 26' 37,772"
5424	508	Земли населенных пунктов № 103	509021,25	1316534,86	51° 37' 22,376"	39° 26' 38,651"
5425	509	Земли населенных пунктов № 103	509012,83	1316563,75	51° 37' 22,091"	39° 26' 40,147"
5426	510	Земли населенных пунктов № 103	509011,87	1316582,77	51° 37' 22,052"	39° 26' 41,135"
5427	511	Земли населенных пунктов № 103	509014,50	1316596,98	51° 37' 22,131"	39° 26' 41,875"
5428	512	Земли населенных пунктов № 103	509019,41	1316606,77	51° 37' 22,285"	39° 26' 42,387"
5429	513	Земли населенных пунктов № 103	509030,46	1316617,84	51° 37' 22,638"	39° 26' 42,970"
5430	514	Земли населенных пунктов № 103	509039,38	1316622,46	51° 37' 22,925"	39° 26' 43,216"
5431	515	Земли населенных пунктов № 103	509049,31	1316626,74	51° 37' 23,244"	39° 26' 43,446"
5432	516	Земли населенных пунктов № 103	509061,63	1316631,31	51° 37' 23,641"	39° 26' 43,691"
5433	517	Земли населенных пунктов № 103	509074,28	1316635,21	51° 37' 24,048"	39° 26' 43,903"
5434	518	Земли населенных пунктов № 103	509099,55	1316641,63	51° 37' 24,863"	39° 26' 44,254"
5435	519	Земли населенных пунктов № 103	509120,69	1316644,37	51° 37' 25,546"	39° 26' 44,411"
5436	520	Земли населенных пунктов № 103	509137,36	1316644,12	51° 37' 26,085"	39° 26' 44,409"
5437	521	Земли населенных пунктов № 103	509145,90	1316646,71	51° 37' 26,361"	39° 26' 44,550"
5438	522	Земли населенных пунктов № 103	509151,05	1316649,02	51° 37' 26,526"	39° 26' 44,673"
5439	523	Земли населенных пунктов № 103	509161,03	1316657,04	51° 37' 26,846"	39° 26' 45,097"
5440	524	Земли населенных пунктов № 103	509172,10	1316669,12	51° 37' 27,199"	39° 26' 45,732"
5441	525	Земли населенных пунктов № 103	509181,40	1316677,15	51° 37' 27,496"	39° 26' 46,156"
5442	526	Земли населенных пунктов № 103	509199,98	1316690,81	51° 37' 28,091"	39° 26' 46,879"
5443	527	Земли населенных пунктов № 103	509222,98	1316703,40	51° 37' 28,830"	39° 26' 47,549"

5444	528	Земли населенных пунктов № 103	509248,75	1316720,36	51° 37' 29,657"	39° 26' 48,448"
5445	529	Земли населенных пунктов № 103	509264,94	1316733,73	51° 37' 30,175"	39° 26' 49,154"
5446	530	Земли населенных пунктов № 103	509280,20	1316753,58	51° 37' 30,660"	39° 26' 50,196"
5447	531	Земли населенных пунктов № 103	509286,60	1316771,51	51° 37' 30,859"	39° 26' 51,133"
5448	532	Земли населенных пунктов № 103	509288,21	1316788,15	51° 37' 30,904"	39° 26' 51,999"
5449	533	Земли населенных пунктов № 103	509288,74	1316800,74	51° 37' 30,916"	39° 26' 52,653"
5450	534	Земли населенных пунктов № 103	509287,52	1316809,60	51° 37' 30,873"	39° 26' 53,113"
5451	535	Земли населенных пунктов № 103	509287,00	1316820,84	51° 37' 30,851"	39° 26' 53,697"
5452	536	Земли населенных пунктов № 103	509277,11	1316842,08	51° 37' 30,522"	39° 26' 54,794"
5453	537	Земли населенных пунктов № 103	509268,78	1316853,44	51° 37' 30,248"	39° 26' 55,379"
5454	538	Земли населенных пунктов № 103	509259,77	1316864,80	51° 37' 29,951"	39° 26' 55,963"
5455	539	Земли населенных пунктов № 103	509227,91	1316882,55	51° 37' 28,913"	39° 26' 56,864"
5456	540	Земли населенных пунктов № 103	509186,72	1316912,59	51° 37' 27,568"	39° 26' 58,397"
5457	541	Земли населенных пунктов № 103	509154,40	1316936,33	51° 37' 26,512"	39° 26' 59,609"
5458	542	Земли населенных пунктов № 103	509131,80	1316939,19	51° 37' 25,780"	39° 26' 59,742"
5459	543	Земли населенных пунктов № 103	509109,78	1316931,75	51° 37' 25,070"	39° 26' 59,340"
5460	544	Земли населенных пунктов № 103	509090,54	1316921,55	51° 37' 24,452"	39° 26' 58,797"
5461	545	Земли населенных пунктов № 103	509086,04	1316919,17	51° 37' 24,308"	39° 26' 58,670"
5462	546	Земли населенных пунктов № 103	509066,59	1316920,88	51° 37' 23,678"	39° 26' 58,745"
5463	547	Земли населенных пунктов № 103	509055,14	1316932,33	51° 37' 23,302"	39° 26' 59,333"
5464	548	Земли населенных пунктов № 103	509045,21	1316953,72	51° 37' 22,972"	39° 27' 0,437"
5465	549	Земли населенных пунктов № 103	509034,29	1316957,77	51° 37' 22,617"	39° 27' 0,640"
5466	550	Земли населенных пунктов № 103	509012,81	1316943,19	51° 37' 21,928"	39° 26' 59,868"
5467	551	Земли населенных пунктов № 103	508983,06	1316942,62	51° 37' 20,966"	39° 26' 59,818"
5468	552	Земли населенных пунктов № 103	508971,05	1316954,64	51° 37' 20,572"	39° 27' 0,434"
5469	553	Земли населенных пунктов № 103	508965,67	1316968,21	51° 37' 20,393"	39° 27' 1,136"
5470	554	Земли населенных пунктов № 103	508965,55	1316982,63	51° 37' 20,383"	39° 27' 1,885"
5471	555	Земли населенных пунктов № 103	508979,63	1317002,12	51° 37' 20,830"	39° 27' 2,908"
5472	556	Земли населенных пунктов № 103	508984,46	1317005,11	51° 37' 20,985"	39° 27' 3,067"
5473	557	Земли населенных пунктов № 103	508993,07	1317010,43	51° 37' 21,261"	39° 27' 3,349"
5474	558	Земли населенных пунктов № 103	509000,29	1317009,53	51° 37' 21,495"	39° 27' 3,307"
5475	559	Земли населенных пунктов № 103	509008,01	1317008,56	51° 37' 21,745"	39° 27' 3,262"
5476	560	Земли населенных пунктов № 103	509013,35	1317007,13	51° 37' 21,918"	39° 27' 3,191"
5477	561	Земли населенных пунктов № 103	509019,94	1317008,43	51° 37' 22,131"	39° 27' 3,264"
5478	562	Земли населенных пунктов № 103	509037,21	1317013,07	51° 37' 22,688"	39° 27' 3,517"
5479	563	Земли населенных пунктов № 103	509049,51	1317017,53	51° 37' 23,084"	39° 27' 3,757"
5480	564	Земли населенных пунктов № 103	509066,55	1317023,71	51° 37' 23,632"	39° 27' 4,090"
5481	565	Земли населенных пунктов № 103	509096,90	1317033,54	51° 37' 24,610"	39° 27' 4,622"
5482	566	Земли населенных пунктов № 103	509139,24	1317047,20	51° 37' 25,974"	39° 27' 5,361"
5483	567	Земли населенных пунктов № 103	509168,03	1317051,57	51° 37' 26,903"	39° 27' 5,608"
5484	568	Земли населенных пунктов № 103	509206,64	1317051,99	51° 37' 28,152"	39° 27' 5,656"

5485	569	Земли населенных пунктов № 103	509221,55	1317053,23	51° 37' 28,634"	39° 27' 5,731"
5486	570	Земли населенных пунктов № 103	509236,20	1317054,44	51° 37' 29,108"	39° 27' 5,804"
5487	571	Земли населенных пунктов № 103	509236,21	1317054,42	51° 37' 29,108"	39° 27' 5,803"
5488	572	Земли населенных пунктов № 103	509236,72	1317054,44	51° 37' 29,124"	39° 27' 5,804"
5489	573	Земли населенных пунктов № 103	509238,71	1317062,18	51° 37' 29,186"	39° 27' 6,208"
5490	574	Земли населенных пунктов № 103	509261,09	1317149,14	51° 37' 29,872"	39° 27' 10,743"
5491	575	Земли населенных пунктов № 103	509263,38	1317254,97	51° 37' 29,901"	39° 27' 16,245"
5492	576	Земли населенных пунктов № 103	509291,98	1317257,26	51° 37' 30,825"	39° 27' 16,384"
5493	577	Земли населенных пунктов № 103	509310,86	1317236,67	51° 37' 31,445"	39° 27' 15,327"
5494	578	Земли населенных пунктов № 103	509329,74	1317235,52	51° 37' 32,056"	39° 27' 15,280"
5495	579	Земли населенных пунктов № 103	509370,36	1317265,27	51° 37' 33,357"	39° 27' 16,855"
5496	580	Земли населенных пунктов № 103	509374,98	1317274,73	51° 37' 33,503"	39° 27' 17,350"
5497	581	Земли населенных пунктов № 103	509382,94	1317291,02	51° 37' 33,753"	39° 27' 18,202"
5498	582	Земли населенных пунктов № 103	509421,84	1317315,62	51° 37' 35,001"	39° 27' 19,507"
5499	583	Земли населенных пунктов № 103	509426,49	1317324,24	51° 37' 35,148"	39° 27' 19,959"
5500	584	Земли населенных пунктов № 103	509433,86	1317337,92	51° 37' 35,380"	39° 27' 20,675"
5501	585	Земли населенных пунктов № 103	509434,37	1317341,92	51° 37' 35,395"	39° 27' 20,883"
5502	586	Земли населенных пунктов № 103	509434,76	1317344,91	51° 37' 35,407"	39° 27' 21,039"
5503	587	Земли населенных пунктов № 103	509441,87	1317400,28	51° 37' 35,613"	39° 27' 23,922"
5504	588	Земли населенных пунктов № 103	509443,32	1317457,11	51° 37' 35,635"	39° 27' 26,877"
5505	589	Земли населенных пунктов № 103	509412,16	1317474,77	51° 37' 34,619"	39° 27' 27,773"
5506	590	Земли населенных пунктов № 103	509383,59	1317484,89	51° 37' 33,691"	39° 27' 28,279"
5507	591	Земли населенных пунктов № 103	509376,23	1317489,00	51° 37' 33,451"	39° 27' 28,488"
5508	592	Земли населенных пунктов № 103	509343,06	1317491,89	51° 37' 32,377"	39° 27' 28,615"
5509	593	Земли населенных пунктов № 103	509282,81	1317515,85	51° 37' 30,417"	39° 27' 29,819"
5510	594	Земли населенных пунктов № 103	509270,65	1317505,63	51° 37' 30,028"	39° 27' 29,279"
5511	595	Земли населенных пунктов № 103	509264,16	1317508,02	51° 37' 29,817"	39° 27' 29,399"
5512	596	Земли населенных пунктов № 103	509260,09	1317511,22	51° 37' 29,684"	39° 27' 29,562"
5513	597	Земли населенных пунктов № 103	509234,92	1317479,25	51° 37' 28,884"	39° 27' 27,883"
5514	598	Земли населенных пунктов № 103	509222,21	1317481,45	51° 37' 28,471"	39° 27' 27,989"
5515	599	Земли населенных пунктов № 103	509211,11	1317471,09	51° 37' 28,117"	39° 27' 27,443"
5516	600	Земли населенных пунктов № 103	509208,52	1317457,08	51° 37' 28,039"	39° 27' 26,713"
5517	601	Земли населенных пунктов № 103	509193,89	1317474,23	51° 37' 27,558"	39° 27' 27,594"
5518	602	Земли населенных пунктов № 103	509156,87	1317516,80	51° 37' 26,342"	39° 27' 29,781"
5519	603	Земли населенных пунктов № 103	509145,12	1317533,62	51° 37' 25,955"	39° 27' 30,647"
5520	604	Земли населенных пунктов № 103	509114,24	1317574,48	51° 37' 24,938"	39° 27' 32,749"
5521	605	Земли населенных пунктов № 103	509068,94	1317658,00	51° 37' 23,437"	39° 27' 37,059"
5522	606	Земли населенных пунктов № 103	509047,32	1317678,43	51° 37' 22,728"	39° 27' 38,105"
5523	607	Земли населенных пунктов № 103	509041,02	1317688,83	51° 37' 22,520"	39° 27' 38,642"
5524	608	Земли населенных пунктов № 103	509021,65	1317678,84	51° 37' 21,898"	39° 27' 38,109"
5525	609	Земли населенных пунктов № 103	508995,90	1317666,31	51° 37' 21,070"	39° 27' 37,440"

5526	610	Земли населенных пунктов № 103	508981,18	1317656,45	51° 37' 20,598"	39° 27' 36,917"
5527	611	Земли населенных пунктов № 103	508967,48	1317646,39	51° 37' 20,159"	39° 27' 36,385"
5528	612	Земли населенных пунктов № 103	508941,60	1317628,27	51° 37' 19,330"	39° 27' 35,425"
5529	613	Земли населенных пунктов № 103	508943,85	1317615,31	51° 37' 19,408"	39° 27' 34,753"
5530	614	Земли населенных пунктов № 103	508948,24	1317594,91	51° 37' 19,559"	39° 27' 33,696"
5531	615	Земли населенных пунктов № 103	508898,67	1317582,67	51° 37' 17,961"	39° 27' 33,025"
5532	616	Земли населенных пунктов № 103	508970,04	1317423,81	51° 37' 20,338"	39° 27' 24,818"
5533	617	Земли населенных пунктов № 103	508962,71	1317418,34	51° 37' 20,103"	39° 27' 24,529"
5534	618	Земли населенных пунктов № 103	508974,88	1317358,76	51° 37' 20,523"	39° 27' 21,441"
5535	619	Земли населенных пунктов № 103	508963,21	1317357,28	51° 37' 20,146"	39° 27' 21,356"
5536	620	Земли населенных пунктов № 103	508964,03	1317348,93	51° 37' 20,176"	39° 27' 20,922"
5537	621	Земли населенных пунктов № 103	508976,60	1317351,36	51° 37' 20,582"	39° 27' 21,057"
5538	622	Земли населенных пунктов № 103	508979,95	1317325,82	51° 37' 20,701"	39° 27' 19,732"
5539	623	Земли населенных пунктов № 103	508974,02	1317324,69	51° 37' 20,510"	39° 27' 19,669"
5540	624	Земли населенных пунктов № 103	508975,33	1317320,22	51° 37' 20,554"	39° 27' 19,438"
5541	625	Земли населенных пунктов № 103	508954,24	1317322,55	51° 37' 19,871"	39° 27' 19,544"
5542	626	Земли населенных пунктов № 103	508949,23	1317343,09	51° 37' 19,700"	39° 27' 20,608"
5543	627	Земли населенных пунктов № 103	508931,79	1317340,10	51° 37' 19,137"	39° 27' 20,441"
5544	628	Земли населенных пунктов № 103	508933,66	1317329,80	51° 37' 19,202"	39° 27' 19,907"
5545	629	Земли населенных пунктов № 103	508913,63	1317325,93	51° 37' 18,555"	39° 27' 19,692"
5546	630	Земли населенных пунктов № 103	508911,86	1317336,25	51° 37' 18,494"	39° 27' 20,227"
5547	631	Земли населенных пунктов № 103	508899,34	1317333,49	51° 37' 18,090"	39° 27' 20,075"
5548	632	Земли населенных пунктов № 103	508893,81	1317330,19	51° 37' 17,912"	39° 27' 19,900"
5549	633	Земли населенных пунктов № 103	508885,76	1317335,92	51° 37' 17,650"	39° 27' 20,192"
5550	634	Земли населенных пунктов № 103	508838,92	1317361,85	51° 37' 16,123"	39° 27' 21,507"
5551	635	Земли населенных пунктов № 103	508831,81	1317349,56	51° 37' 15,898"	39° 27' 20,863"
5552	636	Земли населенных пунктов № 103	508812,08	1317319,03	51° 37' 15,273"	39° 27' 19,263"
5553	637	Земли населенных пунктов № 103	508776,06	1317338,64	51° 37' 14,099"	39° 27' 20,257"
5554	638	Земли населенных пунктов № 103	508753,33	1317350,81	51° 37' 13,359"	39° 27' 20,874"
5555	639	Земли населенных пунктов № 103	508740,67	1317357,59	51° 37' 12,946"	39° 27' 21,218"
5556	640	Земли населенных пунктов № 103	508760,79	1317390,62	51° 37' 13,583"	39° 27' 22,948"
5557	641	Земли населенных пунктов № 103	508767,22	1317401,54	51° 37' 13,786"	39° 27' 23,520"
5558	642	Земли населенных пунктов № 103	508751,69	1317410,17	51° 37' 13,280"	39° 27' 23,958"
5559	643	Земли населенных пунктов № 103	508756,88	1317418,19	51° 37' 13,445"	39° 27' 24,378"
5560	644	Земли населенных пунктов № 103	508767,83	1317436,16	51° 37' 13,791"	39° 27' 25,320"
5561	645	Земли населенных пунктов № 103	508765,70	1317437,30	51° 37' 13,722"	39° 27' 25,378"
5562	646	Земли населенных пунктов № 103	508782,44	1317456,74	51° 37' 14,255"	39° 27' 26,400"
5563	647	Земли населенных пунктов № 103	508795,84	1317477,86	51° 37' 14,679"	39° 27' 27,507"
5564	648	Земли населенных пунктов № 103	508763,66	1317495,39	51° 37' 13,631"	39° 27' 28,395"
5565	649	Земли населенных пунктов № 103	508758,02	1317498,92	51° 37' 13,447"	39° 27' 28,575"
5566	650	Земли населенных пунктов № 103	508653,23	1317327,64	51° 37' 10,130"	39° 27' 19,601"

5567	651	Земли населенных пунктов № 103	508658,39	1317325,01	51° 37' 10,298"	39° 27' 19,468"
5568	652	Земли населенных пунктов № 103	508643,11	1317297,28	51° 37' 9,816"	39° 27' 18,016"
5569	653	Земли населенных пунктов № 103	508637,89	1317300,56	51° 37' 9,646"	39° 27' 18,183"
5570	654	Земли населенных пунктов № 103	508625,15	1317278,87	51° 37' 9,243"	39° 27' 17,047"
5571	655	Земли населенных пунктов № 103	508630,95	1317275,21	51° 37' 9,432"	39° 27' 16,861"
5572	656	Земли населенных пунктов № 103	508650,00	1317263,09	51° 37' 10,054"	39° 27' 16,244"
5573	657	Земли населенных пунктов № 103	508658,92	1317257,45	51° 37' 10,345"	39° 27' 15,957"
5574	658	Земли населенных пунктов № 103	508659,49	1317258,68	51° 37' 10,363"	39° 27' 16,021"
5575	659	Земли населенных пунктов № 103	508675,55	1317251,19	51° 37' 10,885"	39° 27' 15,643"
5576	660	Земли населенных пунктов № 103	508691,81	1317243,60	51° 37' 11,415"	39° 27' 15,260"
5577	661	Земли населенных пунктов № 103	508712,95	1317233,74	51° 37' 12,103"	39° 27' 14,762"
5578	662	Земли населенных пунктов № 103	508777,08	1317203,82	51° 37' 14,190"	39° 27' 13,251"
5579	663	Земли населенных пунктов № 103	508770,23	1317186,45	51° 37' 13,976"	39° 27' 12,344"
5580	664	Земли населенных пунктов № 103	508765,46	1317150,73	51° 37' 13,837"	39° 27' 10,484"
5581	665	Земли населенных пунктов № 103	508753,71	1317132,72	51° 37' 13,465"	39° 27' 9,540"
5582	666	Земли населенных пунктов № 103	508752,22	1317129,92	51° 37' 13,418"	39° 27' 9,393"
5583	667	Земли населенных пунктов № 103	508748,04	1317119,49	51° 37' 13,287"	39° 27' 8,848"
5584	668	Земли населенных пунктов № 103	508732,00	1316987,91	51° 37' 12,825"	39° 27' 1,999"
5585	669	Земли населенных пунктов № 103	508731,54	1316984,55	51° 37' 12,811"	39° 27' 1,824"
5586	670	Земли населенных пунктов № 103	508719,16	1316902,71	51° 37' 12,446"	39° 26' 57,562"
5587	671	Земли населенных пунктов № 103	508712,29	1316890,23	51° 37' 12,229"	39° 26' 56,909"
5588	672	Земли населенных пунктов № 103	508673,70	1316860,60	51° 37' 10,993"	39° 26' 55,342"
5589	673	Земли населенных пунктов № 103	508562,20	1316810,87	51° 37' 7,407"	39° 26' 52,681"
5590	674	Земли населенных пунктов № 103	508556,71	1316808,42	51° 37' 7,230"	39° 26' 52,550"
5591	675	Земли населенных пунктов № 103	508539,52	1316775,40	51° 37' 6,688"	39° 26' 50,823"
5592	676	Земли населенных пунктов № 103	508535,90	1316773,38	51° 37' 6,572"	39° 26' 50,715"
5593	677	Земли населенных пунктов № 103	508527,56	1316790,84	51° 37' 6,295"	39° 26' 51,617"
5594	678	Земли населенных пунктов № 103	508525,87	1316790,03	51° 37' 6,241"	39° 26' 51,574"
5595	679	Земли населенных пунктов № 103	508526,62	1316788,17	51° 37' 6,266"	39° 26' 51,477"
5596	680	Земли населенных пунктов № 103	508539,55	1316761,09	51° 37' 6,695"	39° 26' 50,079"
5597	681	Земли населенных пунктов № 103	508542,36	1316755,22	51° 37' 6,789"	39° 26' 49,776"
5598	682	Земли населенных пунктов № 103	508552,49	1316734,03	51° 37' 7,126"	39° 26' 48,681"
5599	683	Земли населенных пунктов № 103	508565,42	1316706,96	51° 37' 7,556"	39° 26' 47,283"
5600	684	Земли населенных пунктов № 103	508568,01	1316701,54	51° 37' 7,642"	39° 26' 47,004"
5601	685	Земли населенных пунктов № 103	508580,95	1316674,48	51° 37' 8,072"	39° 26' 45,606"
5602	686	Земли населенных пунктов № 103	508593,88	1316647,41	51° 37' 8,502"	39° 26' 44,208"
5603	687	Земли населенных пунктов № 103	508596,55	1316646,47	51° 37' 8,588"	39° 26' 44,161"
5604	688	Земли населенных пунктов № 103	508598,08	1316647,29	51° 37' 8,638"	39° 26' 44,205"
5605	689	Земли населенных пунктов № 103	508600,17	1316643,08	51° 37' 8,707"	39° 26' 43,987"
5606	690	Земли населенных пунктов № 103	508613,34	1316610,73	51° 37' 9,147"	39° 26' 42,315"
5607	691	Земли населенных пунктов № 103	508612,31	1316581,41	51° 37' 9,126"	39° 26' 40,791"

5608	692	Земли населенных пунктов № 103	508611,58	1316577,55	51° 37' 9,104"	39° 26' 40,590"
5609	693	Земли населенных пунктов № 103	508608,94	1316561,42	51° 37' 9,025"	39° 26' 39,750"
5610	694	Земли населенных пунктов № 103	508604,92	1316561,43	51° 37' 8,895"	39° 26' 39,747"
5611	695	Земли населенных пунктов № 103	508602,50	1316531,53	51° 37' 8,830"	39° 26' 38,192"
5612	696	Земли населенных пунктов № 103	508602,01	1316525,55	51° 37' 8,816"	39° 26' 37,881"
5613	697	Земли населенных пунктов № 103	508600,40	1316505,69	51° 37' 8,773"	39° 26' 36,847"
5614	698	Земли населенных пунктов № 103	508598,69	1316485,79	51° 37' 8,726"	39° 26' 35,812"
5615	699	Земли населенных пунктов № 103	508595,66	1316446,38	51° 37' 8,645"	39° 26' 33,762"
5616	700	Земли населенных пунктов № 103	508595,52	1316434,04	51° 37' 8,645"	39° 26' 33,120"
5617	701	Земли населенных пунктов № 103	508600,41	1316425,94	51° 37' 8,807"	39° 26' 32,703"
5618	702	Земли населенных пунктов № 103	508596,53	1316424,55	51° 37' 8,682"	39° 26' 32,628"
5619	703	Земли населенных пунктов № 103	508515,85	1316388,53	51° 37' 6,087"	39° 26' 30,701"
5620	704	Земли населенных пунктов № 103	508511,80	1316386,91	51° 37' 5,957"	39° 26' 30,614"
5621	705	Земли населенных пунктов № 103	508501,39	1316383,12	51° 37' 5,622"	39° 26' 30,410"
5622	706	Земли населенных пунктов № 103	508495,16	1316381,29	51° 37' 5,421"	39° 26' 30,311"
5623	707	Земли населенных пунктов № 103	508472,57	1316378,98	51° 37' 4,691"	39° 26' 30,175"
5624	708	Земли населенных пунктов № 103	508467,18	1316378,73	51° 37' 4,517"	39° 26' 30,158"
5625	709	Земли населенных пунктов № 103	508458,13	1316378,80	51° 37' 4,224"	39° 26' 30,156"
5626	710	Земли населенных пунктов № 103	508419,82	1316379,18	51° 37' 2,985"	39° 26' 30,149"
5627	711	Земли населенных пунктов № 103	508408,34	1316379,29	51° 37' 2,613"	39° 26' 30,147"
5628	712	Земли населенных пунктов № 103	508332,88	1316360,55	51° 37' 0,180"	39° 26' 29,122"
5629	713	Земли населенных пунктов № 103	508321,10	1316360,49	51° 36' 59,799"	39° 26' 29,111"
5630	714	Земли населенных пунктов № 103	509473,31	1315477,99	51° 37' 37,446"	39° 25' 44,024"
5631	715	Земли населенных пунктов № 103	509473,08	1315477,54	51° 37' 37,439"	39° 25' 44,001"
5632	716	Земли населенных пунктов № 103	509473,53	1315477,31	51° 37' 37,454"	39° 25' 43,989"
5633	717	Земли населенных пунктов № 103	509473,76	1315477,76	51° 37' 37,461"	39° 25' 44,013"
5634	718	Земли населенных пунктов № 103	509473,31	1315477,99	51° 37' 37,446"	39° 25' 44,024"
5635	719	Земли населенных пунктов № 103	509483,17	1315353,34	51° 37' 37,817"	39° 25' 37,552"
5636	720	Земли населенных пунктов № 103	509482,72	1315353,13	51° 37' 37,803"	39° 25' 37,540"
5637	721	Земли населенных пунктов № 103	509482,93	1315352,68	51° 37' 37,810"	39° 25' 37,517"
5638	722	Земли населенных пунктов № 103	509483,38	1315352,89	51° 37' 37,824"	39° 25' 37,528"
5639	723	Земли населенных пунктов № 103	509483,17	1315353,34	51° 37' 37,817"	39° 25' 37,552"
5640	724	Земли населенных пунктов № 103	509509,46	1315667,61	51° 37' 38,536"	39° 25' 53,905"
5641	725	Земли населенных пунктов № 103	509508,27	1315666,91	51° 37' 38,498"	39° 25' 53,868"
5642	726	Земли населенных пунктов № 103	509508,53	1315666,47	51° 37' 38,507"	39° 25' 53,845"
5643	727	Земли населенных пунктов № 103	509511,80	1315668,41	51° 37' 38,612"	39° 25' 53,948"
5644	728	Земли населенных пунктов № 103	509511,54	1315668,85	51° 37' 38,603"	39° 25' 53,971"
5645	729	Земли населенных пунктов № 103	509509,46	1315667,61	51° 37' 38,536"	39° 25' 53,905"
5646	730	Земли населенных пунктов № 103	509510,69	1315551,51	51° 37' 38,625"	39° 25' 47,871"
5647	731	Земли населенных пунктов № 103	509510,46	1315551,06	51° 37' 38,618"	39° 25' 47,847"
5648	732	Земли населенных пунктов № 103	509510,91	1315550,83	51° 37' 38,632"	39° 25' 47,836"

5649	733	Земли населенных пунктов № 103	509511,14	1315551,28	51° 37' 38,640"	39° 25' 47,859"
5650	734	Земли населенных пунктов № 103	509510,69	1315551,51	51° 37' 38,625"	39° 25' 47,871"
5651	735	Земли населенных пунктов № 103	509519,90	1315695,52	51° 37' 38,862"	39° 25' 55,363"
5652	736	Земли населенных пунктов № 103	509519,77	1315695,03	51° 37' 38,858"	39° 25' 55,337"
5653	737	Земли населенных пунктов № 103	509520,26	1315694,90	51° 37' 38,874"	39° 25' 55,331"
5654	738	Земли населенных пунктов № 103	509520,39	1315695,39	51° 37' 38,878"	39° 25' 55,356"
5655	739	Земли населенных пунктов № 103	509519,90	1315695,52	51° 37' 38,862"	39° 25' 55,363"
5656	740	Земли населенных пунктов № 103	509506,89	1315297,80	51° 37' 38,608"	39° 25' 34,681"
5657	741	Земли населенных пунктов № 103	509503,79	1315293,94	51° 37' 38,509"	39° 25' 34,478"
5658	742	Земли населенных пунктов № 103	509504,18	1315293,62	51° 37' 38,522"	39° 25' 34,461"
5659	743	Земли населенных пунктов № 103	509507,28	1315297,48	51° 37' 38,621"	39° 25' 34,664"
5660	744	Земли населенных пунктов № 103	509506,89	1315297,80	51° 37' 38,608"	39° 25' 34,681"
5661	745	Земли населенных пунктов № 103	509508,56	1315302,44	51° 37' 38,660"	39° 25' 34,923"
5662	746	Земли населенных пунктов № 103	509506,06	1315298,69	51° 37' 38,581"	39° 25' 34,726"
5663	747	Земли населенных пунктов № 103	509506,48	1315298,41	51° 37' 38,595"	39° 25' 34,712"
5664	748	Земли населенных пунктов № 103	509508,98	1315302,16	51° 37' 38,674"	39° 25' 34,909"
5665	749	Земли населенных пунктов № 103	509508,56	1315302,44	51° 37' 38,660"	39° 25' 34,923"
5666	750	Земли населенных пунктов № 103	509535,80	1315755,61	51° 37' 39,352"	39° 25' 58,497"
5667	751	Земли населенных пунктов № 103	509535,67	1315755,12	51° 37' 39,348"	39° 25' 58,471"
5668	752	Земли населенных пунктов № 103	509536,16	1315754,99	51° 37' 39,363"	39° 25' 58,465"
5669	753	Земли населенных пунктов № 103	509536,29	1315755,48	51° 37' 39,367"	39° 25' 58,491"
5670	754	Земли населенных пунктов № 103	509535,80	1315755,61	51° 37' 39,352"	39° 25' 58,497"
5671	755	Земли населенных пунктов № 103	509554,19	1315823,74	51° 37' 39,918"	39° 26' 2,051"
5672	756	Земли населенных пунктов № 103	509554,07	1315823,26	51° 37' 39,914"	39° 26' 2,026"
5673	757	Земли населенных пунктов № 103	509554,55	1315823,14	51° 37' 39,930"	39° 26' 2,020"
5674	758	Земли населенных пунктов № 103	509554,67	1315823,62	51° 37' 39,933"	39° 26' 2,045"
5675	759	Земли населенных пунктов № 103	509554,19	1315823,74	51° 37' 39,918"	39° 26' 2,051"
5676	760	Земли населенных пунктов № 103	509537,34	1315251,17	51° 37' 39,613"	39° 25' 32,277"
5677	761	Земли населенных пунктов № 103	509533,22	1315247,49	51° 37' 39,481"	39° 25' 32,083"
5678	762	Земли населенных пунктов № 103	509533,56	1315247,11	51° 37' 39,492"	39° 25' 32,064"
5679	763	Земли населенных пунктов № 103	509537,68	1315250,79	51° 37' 39,624"	39° 25' 32,258"
5680	764	Земли населенных пунктов № 103	509537,34	1315251,17	51° 37' 39,613"	39° 25' 32,277"
5681	765	Земли населенных пунктов № 103	509566,18	1315874,44	51° 37' 40,284"	39° 26' 4,694"
5682	766	Земли населенных пунктов № 103	509562,66	1315871,21	51° 37' 40,172"	39° 26' 4,524"
5683	767	Земли населенных пунктов № 103	509563,00	1315870,85	51° 37' 40,183"	39° 26' 4,506"
5684	768	Земли населенных пунктов № 103	509566,52	1315874,08	51° 37' 40,296"	39° 26' 4,676"
5685	769	Земли населенных пунктов № 103	509566,18	1315874,44	51° 37' 40,284"	39° 26' 4,694"
5686	770	Земли населенных пунктов № 103	509561,70	1315669,82	51° 37' 40,226"	39° 25' 54,055"
5687	771	Земли населенных пунктов № 103	509559,13	1315668,08	51° 37' 40,143"	39° 25' 53,963"
5688	772	Земли населенных пунктов № 103	509559,41	1315667,66	51° 37' 40,152"	39° 25' 53,941"
5689	773	Земли населенных пунктов № 103	509561,98	1315669,40	51° 37' 40,235"	39° 25' 54,033"

5690	774	Земли населенных пунктов № 103	509561,70	1315669,82	51° 37' 40,226"	39° 25' 54,055"
5691	775	Земли населенных пунктов № 103	509552,28	1315231,10	51° 37' 40,104"	39° 25' 31,244"
5692	776	Земли населенных пунктов № 103	509551,95	1315230,73	51° 37' 40,094"	39° 25' 31,224"
5693	777	Земли населенных пунктов № 103	509552,32	1315230,40	51° 37' 40,106"	39° 25' 31,207"
5694	778	Земли населенных пунктов № 103	509552,65	1315230,77	51° 37' 40,116"	39° 25' 31,227"
5695	779	Земли населенных пунктов № 103	509552,28	1315231,10	51° 37' 40,104"	39° 25' 31,244"
5696	780	Земли населенных пунктов № 103	509609,59	1316026,08	51° 37' 41,625"	39° 26' 12,606"
5697	781	Земли населенных пунктов № 103	509609,41	1316025,62	51° 37' 41,619"	39° 26' 12,582"
5698	782	Земли населенных пунктов № 103	509609,87	1316025,44	51° 37' 41,634"	39° 26' 12,573"
5699	783	Земли населенных пунктов № 103	509610,05	1316025,90	51° 37' 41,640"	39° 26' 12,597"
5700	784	Земли населенных пунктов № 103	509609,59	1316026,08	51° 37' 41,625"	39° 26' 12,606"
5701	785	Земли населенных пунктов № 103	509663,65	1316169,07	51° 37' 43,313"	39° 26' 20,076"
5702	786	Земли населенных пунктов № 103	509663,48	1316168,60	51° 37' 43,308"	39° 26' 20,051"
5703	787	Земли населенных пунктов № 103	509663,95	1316168,43	51° 37' 43,323"	39° 26' 20,043"
5704	788	Земли населенных пунктов № 103	509664,12	1316168,90	51° 37' 43,329"	39° 26' 20,067"
5705	789	Земли населенных пунктов № 103	509663,65	1316169,07	51° 37' 43,313"	39° 26' 20,076"
5706	790	Земли населенных пунктов № 103	509608,77	1314037,48	51° 37' 42,425"	39° 24' 29,236"
5707	791	Земли населенных пунктов № 103	509605,20	1314042,67	51° 37' 42,308"	39° 24' 29,503"
5708	792	Земли населенных пунктов № 103	509604,78	1314042,39	51° 37' 42,294"	39° 24' 29,488"
5709	793	Земли населенных пунктов № 103	509607,69	1314038,16	51° 37' 42,390"	39° 24' 29,270"
5710	794	Земли населенных пунктов № 103	509604,31	1314038,73	51° 37' 42,280"	39° 24' 29,298"
5711	795	Земли населенных пунктов № 103	509604,23	1314038,23	51° 37' 42,278"	39° 24' 29,272"
5712	796	Земли населенных пунктов № 103	509608,77	1314037,48	51° 37' 42,425"	39° 24' 29,236"
5713	797	Земли населенных пунктов № 103	509634,69	1314038,42	51° 37' 43,263"	39° 24' 29,302"
5714	798	Земли населенных пунктов № 103	509634,62	1314037,93	51° 37' 43,261"	39° 24' 29,276"
5715	799	Земли населенных пунктов № 103	509635,11	1314037,86	51° 37' 43,277"	39° 24' 29,273"
5716	800	Земли населенных пунктов № 103	509635,18	1314038,35	51° 37' 43,279"	39° 24' 29,298"
5717	801	Земли населенных пунктов № 103	509634,69	1314038,42	51° 37' 43,263"	39° 24' 29,302"
5718	802	Земли населенных пунктов № 103	509653,21	1314424,34	51° 37' 43,704"	39° 24' 49,375"
5719	803	Земли населенных пунктов № 103	509651,91	1314421,69	51° 37' 43,663"	39° 24' 49,236"
5720	804	Земли населенных пунктов № 103	509652,35	1314421,47	51° 37' 43,677"	39° 24' 49,225"
5721	805	Земли населенных пунктов № 103	509653,65	1314424,12	51° 37' 43,718"	39° 24' 49,364"
5722	806	Земли населенных пунктов № 103	509653,21	1314424,34	51° 37' 43,704"	39° 24' 49,375"
5723	807	Земли населенных пунктов № 103	509651,25	1314283,76	51° 37' 43,698"	39° 24' 42,066"
5724	808	Земли населенных пунктов № 103	509651,16	1314283,27	51° 37' 43,696"	39° 24' 42,040"
5725	809	Земли населенных пунктов № 103	509651,65	1314283,18	51° 37' 43,712"	39° 24' 42,036"
5726	810	Земли населенных пунктов № 103	509651,74	1314283,67	51° 37' 43,714"	39° 24' 42,061"
5727	811	Земли населенных пунктов № 103	509651,25	1314283,76	51° 37' 43,698"	39° 24' 42,066"
5728	812	Земли населенных пунктов № 103	509653,80	1314354,05	51° 37' 43,752"	39° 24' 45,721"
5729	813	Земли населенных пунктов № 103	509651,21	1314352,37	51° 37' 43,669"	39° 24' 45,632"
5730	814	Земли населенных пунктов № 103	509651,49	1314351,95	51° 37' 43,678"	39° 24' 45,611"

5731	815	Земли населенных пунктов № 103	509653,66	1314353,37	51° 37' 43,748"	39° 24' 45,686"
5732	816	Земли населенных пунктов № 103	509655,22	1314351,05	51° 37' 43,799"	39° 24' 45,566"
5733	817	Земли населенных пунктов № 103	509655,64	1314351,33	51° 37' 43,813"	39° 24' 45,581"
5734	818	Земли населенных пунктов № 103	509653,80	1314354,05	51° 37' 43,752"	39° 24' 45,721"
5735	819	Земли населенных пунктов № 103	509664,54	1314436,72	51° 37' 44,065"	39° 24' 50,026"
5736	820	Земли населенных пунктов № 103	509663,64	1314433,91	51° 37' 44,037"	39° 24' 49,879"
5737	821	Земли населенных пунктов № 103	509664,12	1314433,75	51° 37' 44,053"	39° 24' 49,871"
5738	822	Земли населенных пунктов № 103	509665,02	1314436,56	51° 37' 44,081"	39° 24' 50,018"
5739	823	Земли населенных пунктов № 103	509664,54	1314436,72	51° 37' 44,065"	39° 24' 50,026"
5740	824	Земли населенных пунктов № 103	509675,47	1314473,40	51° 37' 44,404"	39° 24' 51,940"
5741	825	Земли населенных пунктов № 103	509675,38	1314472,91	51° 37' 44,401"	39° 24' 51,914"
5742	826	Земли населенных пунктов № 103	509675,87	1314472,82	51° 37' 44,417"	39° 24' 51,910"
5743	827	Земли населенных пунктов № 103	509675,96	1314473,31	51° 37' 44,420"	39° 24' 51,935"
5744	828	Земли населенных пунктов № 103	509675,47	1314473,40	51° 37' 44,404"	39° 24' 51,940"
5745	829	Земли населенных пунктов № 103	509663,33	1314034,28	51° 37' 44,192"	39° 24' 29,105"
5746	830	Земли населенных пунктов № 103	509663,26	1314033,79	51° 37' 44,189"	39° 24' 29,080"
5747	831	Земли населенных пунктов № 103	509663,75	1314033,72	51° 37' 44,205"	39° 24' 29,076"
5748	832	Земли населенных пунктов № 103	509663,82	1314034,21	51° 37' 44,207"	39° 24' 29,102"
5749	833	Земли населенных пунктов № 103	509663,33	1314034,28	51° 37' 44,192"	39° 24' 29,105"
5750	834	Земли населенных пунктов № 103	509685,37	1314527,71	51° 37' 44,702"	39° 24' 54,769"
5751	835	Земли населенных пунктов № 103	509685,28	1314527,22	51° 37' 44,699"	39° 24' 54,744"
5752	836	Земли населенных пунктов № 103	509685,77	1314527,13	51° 37' 44,715"	39° 24' 54,740"
5753	837	Земли населенных пунктов № 103	509685,86	1314527,62	51° 37' 44,718"	39° 24' 54,765"
5754	838	Земли населенных пунктов № 103	509685,37	1314527,71	51° 37' 44,702"	39° 24' 54,769"
5755	839	Земли населенных пунктов № 103	509777,37	1316465,71	51° 37' 46,867"	39° 26' 35,573"
5756	840	Земли населенных пунктов № 103	509777,08	1316463,24	51° 37' 46,858"	39° 26' 35,444"
5757	841	Земли населенных пунктов № 103	509777,58	1316463,18	51° 37' 46,874"	39° 26' 35,442"
5758	842	Земли населенных пунктов № 103	509777,87	1316465,65	51° 37' 46,883"	39° 26' 35,570"
5759	843	Земли населенных пунктов № 103	509777,37	1316465,71	51° 37' 46,867"	39° 26' 35,573"
5760	844	Земли населенных пунктов № 103	509784,71	1316482,64	51° 37' 47,097"	39° 26' 36,458"
5761	845	Земли населенных пунктов № 103	509784,42	1316482,23	51° 37' 47,088"	39° 26' 36,437"
5762	846	Земли населенных пунктов № 103	509784,83	1316481,94	51° 37' 47,101"	39° 26' 36,422"
5763	847	Земли населенных пунктов № 103	509785,12	1316482,35	51° 37' 47,110"	39° 26' 36,443"
5764	848	Земли населенных пунктов № 103	509784,71	1316482,64	51° 37' 47,097"	39° 26' 36,458"
5765	849	Земли населенных пунктов № 103	509699,04	1314028,99	51° 37' 45,349"	39° 24' 28,854"
5766	850	Земли населенных пунктов № 103	509698,96	1314028,49	51° 37' 45,347"	39° 24' 28,828"
5767	851	Земли населенных пунктов № 103	509703,36	1314027,78	51° 37' 45,489"	39° 24' 28,794"
5768	852	Земли населенных пунктов № 103	509703,44	1314028,28	51° 37' 45,492"	39° 24' 28,820"
5769	853	Земли населенных пунктов № 103	509699,04	1314028,99	51° 37' 45,349"	39° 24' 28,854"
5770	854	Земли населенных пунктов № 103	509829,00	1316558,21	51° 37' 48,498"	39° 26' 40,417"
5771	855	Земли населенных пунктов № 103	509828,57	1316557,96	51° 37' 48,484"	39° 26' 40,403"

5772	856	Земли населенных пунктов № 103	509828,82	1316557,53	51° 37' 48,492"	39° 26' 40,381"
5773	857	Земли населенных пунктов № 103	509829,25	1316557,78	51° 37' 48,506"	39° 26' 40,395"
5774	858	Земли населенных пунктов № 103	509829,00	1316558,21	51° 37' 48,498"	39° 26' 40,417"
5775	859	Земли населенных пунктов № 103	509832,16	1316564,33	51° 37' 48,597"	39° 26' 40,737"
5776	860	Земли населенных пунктов № 103	509830,35	1316560,63	51° 37' 48,540"	39° 26' 40,543"
5777	861	Земли населенных пунктов № 103	509830,79	1316560,41	51° 37' 48,555"	39° 26' 40,532"
5778	862	Земли населенных пунктов № 103	509832,60	1316564,11	51° 37' 48,611"	39° 26' 40,726"
5779	863	Земли населенных пунктов № 103	509832,16	1316564,33	51° 37' 48,597"	39° 26' 40,737"
5780	864	Земли населенных пунктов № 103	510245,77	1316529,55	51° 38' 1,993"	39° 26' 39,212"
5781	865	Земли населенных пунктов № 103	510245,44	1316529,18	51° 38' 1,982"	39° 26' 39,192"
5782	866	Земли населенных пунктов № 103	510245,81	1316528,85	51° 38' 1,994"	39° 26' 39,175"
5783	867	Земли населенных пунктов № 103	510246,14	1316529,22	51° 38' 2,005"	39° 26' 39,195"
5784	868	Земли населенных пунктов № 103	510245,77	1316529,55	51° 38' 1,993"	39° 26' 39,212"
5785	869	Земли населенных пунктов № 103	510283,86	1316497,57	51° 38' 3,239"	39° 26' 37,575"
5786	870	Земли населенных пунктов № 103	510283,53	1316497,20	51° 38' 3,228"	39° 26' 37,556"
5787	871	Земли населенных пунктов № 103	510283,90	1316496,87	51° 38' 3,240"	39° 26' 37,539"
5788	872	Земли населенных пунктов № 103	510284,23	1316497,24	51° 38' 3,251"	39° 26' 37,558"
5789	873	Земли населенных пунктов № 103	510283,86	1316497,57	51° 38' 3,239"	39° 26' 37,575"
5790	874	Земли населенных пунктов № 103	510305,92	1316493,79	51° 38' 3,954"	39° 26' 37,394"
5791	875	Земли населенных пунктов № 103	510301,19	1316491,34	51° 38' 3,802"	39° 26' 37,263"
5792	876	Земли населенных пунктов № 103	510301,42	1316490,90	51° 38' 3,810"	39° 26' 37,240"
5793	877	Земли населенных пунктов № 103	510306,15	1316493,35	51° 38' 3,962"	39° 26' 37,371"
5794	878	Земли населенных пунктов № 103	510305,92	1316493,79	51° 38' 3,954"	39° 26' 37,394"
5795	879	Земли населенных пунктов № 103	510329,11	1316461,70	51° 38' 4,718"	39° 26' 35,741"
5796	880	Земли населенных пунктов № 103	510328,78	1316461,33	51° 38' 4,707"	39° 26' 35,722"
5797	881	Земли населенных пунктов № 103	510329,15	1316461,00	51° 38' 4,719"	39° 26' 35,705"
5798	882	Земли населенных пунктов № 103	510329,48	1316461,37	51° 38' 4,730"	39° 26' 35,724"
5799	883	Земли населенных пунктов № 103	510329,11	1316461,70	51° 38' 4,718"	39° 26' 35,741"
5800	884	Земли населенных пунктов № 103	510341,96	1316513,79	51° 38' 5,111"	39° 26' 38,458"
5801	885	Земли населенных пунктов № 103	510341,52	1316513,55	51° 38' 5,097"	39° 26' 38,445"
5802	886	Земли населенных пунктов № 103	510341,76	1316513,11	51° 38' 5,105"	39° 26' 38,423"
5803	887	Земли населенных пунктов № 103	510342,20	1316513,35	51° 38' 5,119"	39° 26' 38,435"
5804	888	Земли населенных пунктов № 103	510341,96	1316513,79	51° 38' 5,111"	39° 26' 38,458"
5805	889	Земли населенных пунктов № 103	510365,42	1316423,19	51° 38' 5,909"	39° 26' 33,764"
5806	890	Земли населенных пунктов № 103	510364,26	1316419,06	51° 38' 5,873"	39° 26' 33,549"
5807	891	Земли населенных пунктов № 103	510364,74	1316418,92	51° 38' 5,889"	39° 26' 33,542"
5808	892	Земли населенных пунктов № 103	510365,90	1316423,05	51° 38' 5,924"	39° 26' 33,757"
5809	893	Земли населенных пунктов № 103	510365,42	1316423,19	51° 38' 5,909"	39° 26' 33,764"
5810	894	Земли населенных пунктов № 103	510387,93	1316538,85	51° 38' 6,588"	39° 26' 39,792"
5811	895	Земли населенных пунктов № 103	510387,49	1316538,61	51° 38' 6,574"	39° 26' 39,780"
5812	896	Земли населенных пунктов № 103	510387,73	1316538,17	51° 38' 6,582"	39° 26' 39,757"

5813	897	Земли населенных пунктов № 103	510388,17	1316538,41	51° 38' 6,596"	39° 26' 39,770"
5814	898	Земли населенных пунктов № 103	510387,93	1316538,85	51° 38' 6,588"	39° 26' 39,792"
5815	899	Земли населенных пунктов № 103	510408,91	1316409,92	51° 38' 7,322"	39° 26' 33,104"
5816	900	Земли населенных пунктов № 103	510407,84	1316406,16	51° 38' 7,288"	39° 26' 32,908"
5817	901	Земли населенных пунктов № 103	510408,32	1316406,02	51° 38' 7,304"	39° 26' 32,901"
5818	902	Земли населенных пунктов № 103	510409,39	1316409,78	51° 38' 7,337"	39° 26' 33,097"
5819	903	Земли населенных пунктов № 103	510408,91	1316409,92	51° 38' 7,322"	39° 26' 33,104"
5820	904	Земли населенных пунктов № 103	510431,92	1316560,60	51° 38' 8,002"	39° 26' 40,953"
5821	905	Земли населенных пунктов № 103	510427,43	1316557,89	51° 38' 7,858"	39° 26' 40,809"
5822	906	Земли населенных пунктов № 103	510427,69	1316557,47	51° 38' 7,866"	39° 26' 40,788"
5823	907	Земли населенных пунктов № 103	510432,18	1316560,18	51° 38' 8,010"	39° 26' 40,932"
5824	908	Земли населенных пунктов № 103	510431,92	1316560,60	51° 38' 8,002"	39° 26' 40,953"
5825	909	Земли населенных пунктов № 103	510425,45	1316375,41	51° 38' 7,871"	39° 26' 31,321"
5826	910	Земли населенных пунктов № 103	510425,01	1316375,19	51° 38' 7,857"	39° 26' 31,309"
5827	911	Земли населенных пунктов № 103	510425,23	1316374,75	51° 38' 7,864"	39° 26' 31,287"
5828	912	Земли населенных пунктов № 103	510425,67	1316374,97	51° 38' 7,879"	39° 26' 31,298"
5829	913	Земли населенных пунктов № 103	510425,45	1316375,41	51° 38' 7,871"	39° 26' 31,321"
5830	914	Земли населенных пунктов № 103	510445,77	1316327,91	51° 38' 8,549"	39° 26' 28,865"
5831	915	Земли населенных пунктов № 103	510445,32	1316327,70	51° 38' 8,534"	39° 26' 28,854"
5832	916	Земли населенных пунктов № 103	510445,53	1316327,25	51° 38' 8,541"	39° 26' 28,831"
5833	917	Земли населенных пунктов № 103	510445,98	1316327,46	51° 38' 8,556"	39° 26' 28,842"
5834	918	Земли населенных пунктов № 103	510445,77	1316327,91	51° 38' 8,549"	39° 26' 28,865"
5835	919	Земли населенных пунктов № 103	512441,71	1316962,15	51° 39' 12,850"	39° 27' 3,214"
5836	920	Земли населенных пунктов № 103	512424,96	1316961,44	51° 39' 12,308"	39° 27' 3,165"
5837	921	Земли населенных пунктов № 103	512470,18	1316823,44	51° 39' 13,830"	39° 26' 56,019"
5838	922	Земли населенных пунктов № 103	512467,91	1316739,26	51° 39' 13,793"	39° 26' 51,639"
5839	923	Земли населенных пунктов № 103	512463,07	1316560,29	51° 39' 13,712"	39° 26' 42,327"
5840	924	Земли населенных пунктов № 103	512440,19	1316420,94	51° 39' 13,032"	39° 26' 35,064"
5841	925	Земли населенных пунктов № 103	512432,25	1316392,61	51° 39' 12,787"	39° 26' 33,585"
5842	926	Земли населенных пунктов № 103	512420,43	1316350,44	51° 39' 12,422"	39° 26' 31,384"
5843	927	Земли населенных пунктов № 103	512384,00	1316188,18	51° 39' 11,312"	39° 26' 22,920"
5844	928	Земли населенных пунктов № 103	512359,91	1316083,26	51° 39' 10,578"	39° 26' 17,447"
5845	929	Земли населенных пунктов № 103	512333,39	1316044,07	51° 39' 9,736"	39° 26' 15,391"
5846	930	Земли населенных пунктов № 103	512282,33	1315984,92	51° 39' 8,109"	39° 26' 12,280"
5847	931	Земли населенных пунктов № 103	512258,08	1315957,50	51° 39' 7,336"	39° 26' 10,837"
5848	932	Земли населенных пунктов № 103	512233,50	1315923,73	51° 39' 6,555"	39° 26' 9,064"
5849	933	Земли населенных пунктов № 103	512167,95	1315832,15	51° 39' 4,473"	39° 26' 4,257"
5850	934	Земли населенных пунктов № 103	512161,06	1315838,69	51° 39' 4,248"	39° 26' 4,592"
5851	935	Земли населенных пунктов № 103	512133,36	1315809,73	51° 39' 3,364"	39° 26' 3,067"
5852	936	Земли населенных пунктов № 103	512151,62	1315792,48	51° 39' 3,962"	39° 26' 2,183"
5853	937	Земли населенных пунктов № 103	512179,18	1315821,47	51° 39' 4,841"	39° 26' 3,709"

5854	938	Земли населенных пунктов № 103	512169,13	1315805,68	51° 39' 4,523"	39° 26' 2,881"
5855	939	Земли населенных пунктов № 103	512185,69	1315822,85	51° 39' 5,051"	39° 26' 3,785"
5856	940	Земли населенных пунктов № 103	512197,14	1315834,37	51° 39' 5,417"	39° 26' 4,392"
5857	941	Земли населенных пунктов № 103	512213,36	1315848,99	51° 39' 5,935"	39° 26' 5,163"
5858	942	Земли населенных пунктов № 103	512228,40	1315864,37	51° 39' 6,415"	39° 26' 5,973"
5859	943	Земли населенных пунктов № 103	512243,25	1315881,92	51° 39' 6,888"	39° 26' 6,896"
5860	944	Земли населенных пунктов № 103	512258,08	1315899,45	51° 39' 7,361"	39° 26' 7,818"
5861	945	Земли населенных пунктов № 103	512271,22	1315912,76	51° 39' 7,780"	39° 26' 8,519"
5862	946	Земли населенных пунктов № 103	512280,89	1315924,02	51° 39' 8,088"	39° 26' 9,111"
5863	947	Земли населенных пунктов № 103	512291,74	1315936,72	51° 39' 8,434"	39° 26' 9,779"
5864	948	Земли населенных пунктов № 103	512303,13	1315949,73	51° 39' 8,797"	39° 26' 10,463"
5865	949	Земли населенных пунктов № 103	512315,54	1315962,34	51° 39' 9,193"	39° 26' 11,128"
5866	950	Земли населенных пунктов № 103	512338,41	1315986,11	51° 39' 9,923"	39° 26' 12,380"
5867	951	Земли населенных пунктов № 103	512375,19	1316023,64	51° 39' 11,097"	39° 26' 14,356"
5868	952	Земли населенных пунктов № 103	512392,18	1316041,61	51° 39' 11,639"	39° 26' 15,303"
5869	953	Земли населенных пунктов № 103	512404,34	1316055,56	51° 39' 12,027"	39° 26' 16,036"
5870	954	Земли населенных пунктов № 103	512502,27	1316160,78	51° 39' 15,150"	39° 26' 21,575"
5871	955	Земли населенных пунктов № 103	512603,34	1316263,90	51° 39' 18,376"	39° 26' 27,008"
5872	956	Земли населенных пунктов № 103	512664,61	1316326,64	51° 39' 20,332"	39° 26' 30,313"
5873	957	Земли населенных пунктов № 103	512681,79	1316342,96	51° 39' 20,881"	39° 26' 31,173"
5874	958	Земли населенных пунктов № 103	512685,58	1316348,44	51° 39' 21,001"	39° 26' 31,461"
5875	959	Земли населенных пунктов № 103	512688,21	1316353,87	51° 39' 21,084"	39° 26' 31,745"
5876	960	Земли населенных пунктов № 103	512685,76	1316360,12	51° 39' 21,002"	39° 26' 32,069"
5877	961	Земли населенных пунктов № 103	512662,90	1316411,58	51° 39' 20,240"	39° 26' 34,729"
5878	962	Земли населенных пунктов № 103	512632,62	1316485,23	51° 39' 19,230"	39° 26' 38,539"
5879	963	Земли населенных пунктов № 103	512618,60	1316520,32	51° 39' 18,761"	39° 26' 40,355"
5880	964	Земли населенных пунктов № 103	512544,97	1316694,77	51° 39' 16,305"	39° 26' 49,378"
5881	965	Земли населенных пунктов № 103	512506,31	1316783,46	51° 39' 15,016"	39° 26' 53,964"
5882	966	Земли населенных пунктов № 103	512452,29	1316933,49	51° 39' 13,204"	39° 27' 1,730"
5883	967	Земли населенных пунктов № 103	512441,71	1316962,15	51° 39' 12,850"	39° 27' 3,214"
5884	968	Земли населенных пунктов № 103	511788,39	1315345,16	51° 38' 52,398"	39° 25' 38,675"
5885	969	Земли населенных пунктов № 103	511781,81	1315338,97	51° 38' 52,188"	39° 25' 38,348"
5886	970	Земли населенных пунктов № 103	511750,81	1315328,04	51° 38' 51,190"	39° 25' 37,759"
5887	971	Земли населенных пунктов № 103	511721,47	1315321,11	51° 38' 50,243"	39° 25' 37,379"
5888	972	Земли населенных пунктов № 103	511704,20	1315323,41	51° 38' 49,684"	39° 25' 37,487"
5889	973	Земли населенных пунктов № 103	511692,43	1315336,86	51° 38' 49,297"	39° 25' 38,179"
5890	974	Земли населенных пунктов № 103	511687,12	1315342,92	51° 38' 49,123"	39° 25' 38,490"
5891	975	Земли населенных пунктов № 103	511681,86	1315347,45	51° 38' 48,951"	39° 25' 38,722"
5892	976	Земли населенных пунктов № 103	511670,01	1315357,66	51° 38' 48,563"	39° 25' 39,245"
5893	977	Земли населенных пунктов № 103	511659,49	1315363,72	51° 38' 48,221"	39° 25' 39,553"
5894	978	Земли населенных пунктов № 103	511650,44	1315368,72	51° 38' 47,926"	39° 25' 39,807"

5895	979	Земли населенных пунктов № 103	511641,70	1315372,87	51° 38' 47,641"	39° 25' 40,017"
5896	980	Земли населенных пунктов № 103	511630,90	1315375,69	51° 38' 47,291"	39° 25' 40,156"
5897	981	Земли населенных пунктов № 103	511618,03	1315377,18	51° 38' 46,874"	39° 25' 40,225"
5898	982	Земли населенных пунктов № 103	511592,98	1315347,30	51° 38' 46,076"	39° 25' 38,655"
5899	983	Земли населенных пунктов № 103	511586,42	1315336,53	51° 38' 45,868"	39° 25' 38,090"
5900	984	Земли населенных пунктов № 103	511579,55	1315327,11	51° 38' 45,650"	39° 25' 37,596"
5901	985	Земли населенных пунктов № 103	511569,60	1315314,69	51° 38' 45,333"	39° 25' 36,943"
5902	986	Земли населенных пунктов № 103	511559,26	1315299,55	51° 38' 45,005"	39° 25' 36,149"
5903	987	Земли населенных пунктов № 103	511547,21	1315281,38	51° 38' 44,622"	39° 25' 35,196"
5904	988	Земли населенных пунктов № 103	511535,83	1315262,86	51° 38' 44,262"	39° 25' 34,225"
5905	989	Земли населенных пунктов № 103	511524,12	1315245,03	51° 38' 43,891"	39° 25' 33,290"
5906	990	Земли населенных пунктов № 103	511512,81	1315233,63	51° 38' 43,530"	39° 25' 32,690"
5907	991	Земли населенных пунктов № 103	511504,31	1315229,66	51° 38' 43,256"	39° 25' 32,478"
5908	992	Земли населенных пунктов № 103	511497,51	1315227,70	51° 38' 43,037"	39° 25' 32,371"
5909	993	Земли населенных пунктов № 103	511487,69	1315227,81	51° 38' 42,719"	39° 25' 32,370"
5910	994	Земли населенных пунктов № 103	511475,52	1315230,98	51° 38' 42,324"	39° 25' 32,527"
5911	995	Земли населенных пунктов № 103	511432,80	1315214,09	51° 38' 40,949"	39° 25' 31,620"
5912	996	Земли населенных пунктов № 103	511395,23	1315185,04	51° 38' 39,746"	39° 25' 30,084"
5913	997	Земли населенных пунктов № 103	511372,76	1315181,94	51° 38' 39,020"	39° 25' 29,908"
5914	998	Земли населенных пунктов № 103	511327,44	1315217,97	51° 38' 37,539"	39° 25' 31,751"
5915	999	Земли населенных пунктов № 103	511258,10	1315213,71	51° 38' 35,298"	39° 25' 31,483"
5916	1000	Земли населенных пунктов № 103	511244,16	1315228,81	51° 38' 34,840"	39° 25' 32,259"
5917	1001	Земли населенных пунктов № 103	511229,05	1315225,33	51° 38' 34,353"	39° 25' 32,068"
5918	1002	Земли населенных пунктов № 103	511217,04	1315201,31	51° 38' 33,974"	39° 25' 30,811"
5919	1003	Земли населенных пунктов № 103	511108,19	1315157,93	51° 38' 30,471"	39° 25' 28,482"
5920	1004	Земли населенных пунктов № 103	511042,89	1315172,05	51° 38' 28,353"	39° 25' 29,173"
5921	1005	Земли населенных пунктов № 103	511017,08	1315168,09	51° 38' 27,519"	39° 25' 28,950"
5922	1006	Земли населенных пунктов № 103	510917,41	1315172,40	51° 38' 24,293"	39° 25' 29,107"
5923	1007	Земли населенных пунктов № 103	510894,61	1315166,67	51° 38' 23,558"	39° 25' 28,794"
5924	1008	Земли населенных пунктов № 103	510808,19	1315117,43	51° 38' 20,782"	39° 25' 26,176"
5925	1009	Земли населенных пунктов № 103	510756,09	1315101,56	51° 38' 19,104"	39° 25' 25,316"
5926	1010	Земли населенных пунктов № 103	510714,97	1315126,20	51° 38' 17,763"	39° 25' 26,569"
5927	1011	Земли населенных пунктов № 103	510702,66	1315144,33	51° 38' 17,357"	39° 25' 27,504"
5928	1012	Земли населенных пунктов № 103	510701,84	1315167,61	51° 38' 17,321"	39° 25' 28,713"
5929	1013	Земли населенных пунктов № 103	510672,22	1315196,94	51° 38' 16,350"	39° 25' 30,218"
5930	1014	Земли населенных пунктов № 103	510668,92	1315217,87	51° 38' 16,235"	39° 25' 31,304"
5931	1015	Земли населенных пунктов № 103	510710,90	1315246,10	51° 38' 17,581"	39° 25' 32,800"
5932	1016	Земли населенных пунктов № 103	510617,74	1315288,85	51° 38' 14,550"	39° 25' 34,961"
5933	1017	Земли населенных пунктов № 103	510637,13	1315449,60	51° 38' 15,110"	39° 25' 43,331"
5934	1018	Земли населенных пунктов № 103	510636,45	1315630,89	51° 38' 15,012"	39° 25' 52,756"
5935	1019	Земли населенных пунктов № 103	510648,35	1315693,95	51° 38' 15,370"	39° 25' 56,043"

5936	1020	Земли населенных пунктов № 103	510708,41	1315691,52	51° 38' 17,314"	39° 25' 55,957"
5937	1021	Земли населенных пунктов № 103	510711,65	1315693,91	51° 38' 17,418"	39° 25' 56,084"
5938	1022	Земли населенных пунктов № 103	510774,49	1315690,25	51° 38' 19,453"	39° 25' 55,936"
5939	1023	Земли населенных пунктов № 103	510774,06	1315650,25	51° 38' 19,455"	39° 25' 53,856"
5940	1024	Земли населенных пунктов № 103	510805,05	1315650,08	51° 38' 20,458"	39° 25' 53,868"
5941	1025	Земли населенных пунктов № 103	510805,20	1315628,52	51° 38' 20,472"	39° 25' 52,747"
5942	1026	Земли населенных пунктов № 103	510813,23	1315628,36	51° 38' 20,732"	39° 25' 52,744"
5943	1027	Земли населенных пунктов № 103	510815,68	1315625,32	51° 38' 20,812"	39° 25' 52,588"
5944	1028	Земли населенных пунктов № 103	510816,28	1315440,02	51° 38' 20,909"	39° 25' 42,954"
5945	1029	Земли населенных пунктов № 103	510816,37	1315409,91	51° 38' 20,925"	39° 25' 41,388"
5946	1030	Земли населенных пунктов № 103	510851,22	1315409,50	51° 38' 22,053"	39° 25' 41,390"
5947	1031	Земли населенных пунктов № 103	510851,38	1315419,36	51° 38' 22,054"	39° 25' 41,903"
5948	1032	Земли населенных пунктов № 103	510851,75	1315454,22	51° 38' 22,051"	39° 25' 43,716"
5949	1033	Земли населенных пунктов № 103	510894,14	1315547,61	51° 38' 23,383"	39° 25' 48,600"
5950	1034	Земли населенных пунктов № 103	510984,51	1315648,10	51° 38' 26,265"	39° 25' 53,886"
5951	1035	Земли населенных пунктов № 103	510973,30	1315666,71	51° 38' 25,894"	39° 25' 54,846"
5952	1036	Земли населенных пунктов № 103	510974,49	1315672,01	51° 38' 25,931"	39° 25' 55,122"
5953	1037	Земли населенных пунктов № 103	510975,36	1315683,02	51° 38' 25,954"	39° 25' 55,695"
5954	1038	Земли населенных пунктов № 103	510975,85	1315694,40	51° 38' 25,965"	39° 25' 56,287"
5955	1039	Земли населенных пунктов № 103	510974,59	1315700,73	51° 38' 25,922"	39° 25' 56,616"
5956	1040	Земли населенных пунктов № 103	510971,21	1315711,18	51° 38' 25,808"	39° 25' 57,157"
5957	1041	Земли населенных пунктов № 103	510958,57	1315729,68	51° 38' 25,391"	39° 25' 58,110"
5958	1042	Земли населенных пунктов № 103	510945,90	1315746,84	51° 38' 24,974"	39° 25' 58,994"
5959	1043	Земли населенных пунктов № 103	510934,30	1315768,38	51° 38' 24,590"	39° 26' 0,106"
5960	1044	Земли населенных пунктов № 103	510916,56	1315811,38	51° 38' 23,998"	39° 26' 2,330"
5961	1045	Земли населенных пунктов № 103	510889,85	1315870,13	51° 38' 23,109"	39° 26' 5,366"
5962	1046	Земли населенных пунктов № 103	510878,34	1315897,10	51° 38' 22,725"	39° 26' 6,761"
5963	1047	Земли населенных пунктов № 103	510874,26	1315910,56	51° 38' 22,588"	39° 26' 7,458"
5964	1048	Земли населенных пунктов № 103	510881,76	1315910,43	51° 38' 22,830"	39° 26' 7,456"
5965	1049	Земли населенных пунктов № 103	510882,27	1315991,75	51° 38' 22,812"	39° 26' 11,685"
5966	1050	Земли населенных пунктов № 103	510875,87	1315991,64	51° 38' 22,605"	39° 26' 11,675"
5967	1051	Земли населенных пунктов № 103	510856,54	1315991,20	51° 38' 21,980"	39° 26' 11,639"
5968	1052	Земли населенных пунктов № 103	510856,64	1315999,90	51° 38' 21,980"	39° 26' 12,091"
5969	1053	Земли населенных пунктов № 103	510857,42	1316009,21	51° 38' 22,001"	39° 26' 12,576"
5970	1054	Земли населенных пунктов № 103	510857,46	1316009,73	51° 38' 22,002"	39° 26' 12,603"
5971	1055	Земли населенных пунктов № 103	510861,38	1316023,94	51° 38' 22,123"	39° 26' 13,344"
5972	1056	Земли населенных пунктов № 103	510866,21	1316029,64	51° 38' 22,277"	39° 26' 13,644"
5973	1057	Земли населенных пунктов № 103	510883,43	1316049,59	51° 38' 22,826"	39° 26' 14,693"
5974	1058	Земли населенных пунктов № 103	510904,14	1316073,59	51° 38' 23,485"	39° 26' 15,955"
5975	1059	Земли населенных пунктов № 103	510904,19	1316077,66	51° 38' 23,485"	39° 26' 16,166"
5976	1060	Земли населенных пунктов № 103	510890,65	1316177,97	51° 38' 23,005"	39° 26' 21,373"

5977	1061	Земли населенных пунктов № 103	510867,31	1316338,06	51° 38' 22,182"	39° 26' 29,681"
5978	1062	Земли населенных пунктов № 103	510854,05	1316438,31	51° 38' 21,710"	39° 26' 34,884"
5979	1063	Земли населенных пунктов № 103	510839,79	1316555,87	51° 38' 21,199"	39° 26' 40,986"
5980	1064	Земли населенных пунктов № 103	510838,74	1316564,52	51° 38' 21,161"	39° 26' 41,435"
5981	1065	Земли населенных пунктов № 103	510824,44	1316557,63	51° 38' 20,702"	39° 26' 41,067"
5982	1066	Земли населенных пунктов № 103	510804,85	1316581,08	51° 38' 20,058"	39° 26' 42,273"
5983	1067	Земли населенных пунктов № 103	510804,23	1316580,54	51° 38' 20,038"	39° 26' 42,245"
5984	1068	Земли населенных пунктов № 103	510774,31	1316554,00	51° 38' 19,081"	39° 26' 40,844"
5985	1069	Земли населенных пунктов № 103	510787,05	1316539,63	51° 38' 19,500"	39° 26' 40,106"
5986	1070	Земли населенных пунктов № 103	510729,97	1316512,15	51° 38' 17,665"	39° 26' 38,638"
5987	1071	Земли населенных пунктов № 103	510724,16	1316509,36	51° 38' 17,478"	39° 26' 38,489"
5988	1072	Земли населенных пунктов № 103	510688,98	1316492,40	51° 38' 16,347"	39° 26' 37,583"
5989	1073	Земли населенных пунктов № 103	510697,95	1316475,17	51° 38' 16,645"	39° 26' 36,694"
5990	1074	Земли населенных пунктов № 103	510710,72	1316450,64	51° 38' 17,068"	39° 26' 35,427"
5991	1075	Земли населенных пунктов № 103	510705,05	1316447,67	51° 38' 16,886"	39° 26' 35,269"
5992	1076	Земли населенных пунктов № 103	510686,17	1316437,76	51° 38' 16,279"	39° 26' 34,741"
5993	1077	Земли населенных пунктов № 103	510676,79	1316432,83	51° 38' 15,978"	39° 26' 34,478"
5994	1078	Земли населенных пунктов № 103	510673,94	1316431,34	51° 38' 15,886"	39° 26' 34,398"
5995	1079	Земли населенных пунктов № 103	510672,56	1316430,61	51° 38' 15,842"	39° 26' 34,360"
5996	1080	Земли населенных пунктов № 103	510650,59	1316419,09	51° 38' 15,136"	39° 26' 33,746"
5997	1081	Земли населенных пунктов № 103	510643,80	1316415,53	51° 38' 14,918"	39° 26' 33,556"
5998	1082	Земли населенных пунктов № 103	510643,68	1316415,47	51° 38' 14,914"	39° 26' 33,553"
5999	1083	Земли населенных пунктов № 103	510612,26	1316399,42	51° 38' 13,905"	39° 26' 32,697"
6000	1084	Земли населенных пунктов № 103	510483,27	1316331,31	51° 38' 9,761"	39° 26' 29,068"
6001	1085	Земли населенных пунктов № 103	510429,36	1316300,96	51° 38' 8,029"	39° 26' 27,453"
6002	1086	Земли населенных пунктов № 103	510424,70	1316298,56	51° 38' 7,880"	39° 26' 27,325"
6003	1087	Земли населенных пунктов № 103	510384,90	1316275,72	51° 38' 6,602"	39° 26' 26,111"
6004	1088	Земли населенных пунктов № 103	510387,09	1316270,89	51° 38' 6,675"	39° 26' 25,861"
6005	1089	Земли населенных пунктов № 103	510375,17	1316262,11	51° 38' 6,293"	39° 26' 25,396"
6006	1090	Земли населенных пунктов № 103	510388,23	1316246,73	51° 38' 6,722"	39° 26' 24,606"
6007	1091	Земли населенных пунктов № 103	510412,92	1316217,63	51° 38' 7,533"	39° 26' 23,110"
6008	1092	Земли населенных пунктов № 103	510420,66	1316206,54	51° 38' 7,788"	39° 26' 22,538"
6009	1093	Земли населенных пунктов № 103	510428,60	1316195,18	51° 38' 8,050"	39° 26' 21,953"
6010	1094	Земли населенных пунктов № 103	510426,47	1316166,54	51° 38' 7,993"	39° 26' 20,463"
6011	1095	Земли населенных пунктов № 103	510422,37	1316111,48	51° 38' 7,883"	39° 26' 17,597"
6012	1096	Земли населенных пунктов № 103	510418,44	1316058,61	51° 38' 7,779"	39° 26' 14,846"
6013	1097	Земли населенных пунктов № 103	510415,01	1316012,47	51° 38' 7,687"	39° 26' 12,445"
6014	1098	Земли населенных пунктов № 103	510414,68	1316007,74	51° 38' 7,678"	39° 26' 12,199"
6015	1099	Земли населенных пунктов № 103	510412,86	1315981,29	51° 38' 7,631"	39° 26' 10,822"
6016	1100	Земли населенных пунктов № 103	510409,28	1315923,00	51° 38' 7,540"	39° 26' 7,790"
6017	1101	Земли населенных пунктов № 103	510402,22	1315851,28	51° 38' 7,341"	39° 26' 4,056"

6018	1102	Земли населенных пунктов № 103	510399,68	1315806,17	51° 38' 7,278"	39° 26' 1,709"
6019	1103	Земли населенных пунктов № 103	510390,29	1315673,85	51° 38' 7,030"	39° 25' 54,824"
6020	1104	Земли населенных пунктов № 103	510388,02	1315634,62	51° 38' 6,973"	39° 25' 52,783"
6021	1105	Земли населенных пунктов № 103	510383,17	1315579,44	51° 38' 6,839"	39° 25' 49,911"
6022	1106	Земли населенных пунктов № 103	510378,73	1315512,99	51° 38' 6,723"	39° 25' 46,453"
6023	1107	Земли населенных пунктов № 103	510284,06	1315366,56	51° 38' 3,722"	39° 25' 38,777"
6024	1108	Земли населенных пунктов № 103	510268,97	1315330,35	51° 38' 3,249"	39° 25' 36,884"
6025	1109	Земли населенных пунктов № 103	510109,22	1315010,84	51° 37' 58,214"	39° 25' 20,167"
6026	1110	Земли населенных пунктов № 103	510105,38	1315013,61	51° 37' 58,089"	39° 25' 20,308"
6027	1111	Земли населенных пунктов № 103	510078,57	1314976,45	51° 37' 57,237"	39° 25' 18,358"
6028	1112	Земли населенных пунктов № 103	510028,82	1314982,53	51° 37' 55,625"	39° 25' 18,641"
6029	1113	Земли населенных пунктов № 103	509976,64	1314989,51	51° 37' 53,934"	39° 25' 18,969"
6030	1114	Земли населенных пунктов № 103	509901,69	1314992,84	51° 37' 51,508"	39° 25' 19,092"
6031	1115	Земли населенных пунктов № 103	509792,96	1315013,36	51° 37' 47,981"	39° 25' 20,086"
6032	1116	Земли населенных пунктов № 103	509751,57	1315020,14	51° 37' 46,640"	39° 25' 20,411"
6033	1117	Земли населенных пунктов № 103	509740,91	1315034,39	51° 37' 46,289"	39° 25' 21,145"
6034	1118	Земли населенных пунктов № 103	509710,57	1315018,10	51° 37' 45,314"	39° 25' 20,278"
6035	1119	Земли населенных пунктов № 103	509708,98	1315020,67	51° 37' 45,261"	39° 25' 20,410"
6036	1120	Земли населенных пунктов № 103	509698,90	1315036,96	51° 37' 44,929"	39° 25' 21,250"
6037	1121	Земли населенных пунктов № 103	509703,23	1315039,05	51° 37' 45,068"	39° 25' 21,362"
6038	1122	Земли населенных пунктов № 103	509716,08	1315045,75	51° 37' 45,481"	39° 25' 21,719"
6039	1123	Земли населенных пунктов № 103	509704,62	1315070,14	51° 37' 45,100"	39° 25' 22,979"
6040	1124	Земли населенных пунктов № 103	509739,52	1315138,06	51° 37' 46,201"	39° 25' 26,533"
6041	1125	Земли населенных пунктов № 103	509679,21	1315202,18	51° 37' 44,223"	39° 25' 29,826"
6042	1126	Земли населенных пунктов № 103	509635,13	1315176,52	51° 37' 42,807"	39° 25' 28,462"
6043	1127	Земли населенных пунктов № 103	509622,21	1315195,72	51° 37' 42,381"	39° 25' 29,452"
6044	1128	Земли населенных пунктов № 103	509606,74	1315208,61	51° 37' 41,876"	39° 25' 30,111"
6045	1129	Земли населенных пунктов № 103	509585,14	1315223,06	51° 37' 41,171"	39° 25' 30,848"
6046	1130	Земли населенных пунктов № 103	509585,00	1315224,91	51° 37' 41,165"	39° 25' 30,944"
6047	1131	Земли населенных пунктов № 103	509584,90	1315228,14	51° 37' 41,161"	39° 25' 31,112"
6048	1132	Земли населенных пунктов № 103	509580,56	1315229,77	51° 37' 41,020"	39° 25' 31,194"
6049	1133	Земли населенных пунктов № 103	509559,30	1315183,52	51° 37' 40,351"	39° 25' 28,775"
6050	1134	Земли населенных пунктов № 103	509580,47	1315172,57	51° 37' 41,041"	39° 25' 28,220"
6051	1135	Земли населенных пунктов № 103	509569,70	1315152,02	51° 37' 40,701"	39° 25' 27,145"
6052	1136	Земли населенных пунктов № 103	509557,13	1315125,96	51° 37' 40,305"	39° 25' 25,782"
6053	1137	Земли населенных пунктов № 103	509574,25	1315079,31	51° 37' 40,878"	39° 25' 23,369"
6054	1138	Земли населенных пунктов № 103	509574,32	1315079,25	51° 37' 40,881"	39° 25' 23,365"
6055	1139	Земли населенных пунктов № 103	509586,72	1315068,18	51° 37' 41,286"	39° 25' 22,798"
6056	1140	Земли населенных пунктов № 103	509609,34	1315044,76	51° 37' 42,028"	39° 25' 21,596"
6057	1141	Земли населенных пунктов № 103	509628,28	1315024,31	51° 37' 42,649"	39° 25' 20,546"
6058	1142	Земли населенных пунктов № 103	509639,31	1315013,21	51° 37' 43,011"	39° 25' 19,976"

6059	1143	Земли населенных пунктов № 103	509656,10	1314994,30	51° 37' 43,562"	39° 25' 19,004"
6060	1144	Земли населенных пунктов № 103	509663,44	1314985,27	51° 37' 43,803"	39° 25' 18,540"
6061	1145	Земли населенных пунктов № 103	509669,42	1314974,39	51° 37' 44,001"	39° 25' 17,978"
6062	1146	Земли населенных пунктов № 103	509681,31	1314955,96	51° 37' 44,393"	39° 25' 17,028"
6063	1147	Земли населенных пунктов № 103	509688,24	1314940,91	51° 37' 44,624"	39° 25' 16,250"
6064	1148	Земли населенных пунктов № 103	509694,27	1314925,18	51° 37' 44,825"	39° 25' 15,437"
6065	1149	Земли населенных пунктов № 103	509697,52	1314909,42	51° 37' 44,937"	39° 25' 14,620"
6066	1150	Земли населенных пунктов № 103	509697,58	1314905,75	51° 37' 44,940"	39° 25' 14,429"
6067	1151	Земли населенных пунктов № 103	509698,90	1314895,41	51° 37' 44,987"	39° 25' 13,892"
6068	1152	Земли населенных пунктов № 103	509699,57	1314870,13	51° 37' 45,020"	39° 25' 12,579"
6069	1153	Земли населенных пунктов № 103	509695,54	1314841,65	51° 37' 44,901"	39° 25' 11,095"
6070	1154	Земли населенных пунктов № 103	509694,25	1314836,88	51° 37' 44,861"	39° 25' 10,847"
6071	1155	Земли населенных пунктов № 103	509688,02	1314810,58	51° 37' 44,671"	39° 25' 9,475"
6072	1156	Земли населенных пунктов № 103	509682,44	1314791,67	51° 37' 44,498"	39° 25' 8,489"
6073	1157	Земли населенных пунктов № 103	509680,56	1314777,69	51° 37' 44,443"	39° 25' 7,761"
6074	1158	Земли населенных пунктов № 103	509671,20	1314764,48	51° 37' 44,146"	39° 25' 7,068"
6075	1159	Земли населенных пунктов № 103	509677,63	1314755,66	51° 37' 44,357"	39° 25' 6,614"
6076	1160	Земли населенных пунктов № 103	509675,12	1314741,83	51° 37' 44,282"	39° 25' 5,893"
6077	1161	Земли населенных пунктов № 103	509673,86	1314729,80	51° 37' 44,246"	39° 25' 5,267"
6078	1162	Земли населенных пунктов № 103	509673,48	1314709,45	51° 37' 44,242"	39° 25' 4,209"
6079	1163	Земли населенных пунктов № 103	509676,71	1314691,54	51° 37' 44,354"	39° 25' 3,280"
6080	1164	Земли населенных пунктов № 103	509682,91	1314670,85	51° 37' 44,563"	39° 25' 2,208"
6081	1165	Земли населенных пунктов № 103	509675,90	1314663,45	51° 37' 44,339"	39° 25' 1,819"
6082	1166	Земли населенных пунктов № 103	509679,80	1314642,71	51° 37' 44,474"	39° 25' 0,744"
6083	1167	Земли населенных пунктов № 103	509708,39	1314614,73	51° 37' 45,411"	39° 24' 59,308"
6084	1168	Земли населенных пунктов № 103	509712,37	1314618,80	51° 37' 45,538"	39° 24' 59,522"
6085	1169	Земли населенных пунктов № 103	509723,77	1314605,87	51° 37' 45,912"	39° 24' 58,858"
6086	1170	Земли населенных пунктов № 103	509734,91	1314594,87	51° 37' 46,277"	39° 24' 58,293"
6087	1171	Земли населенных пунктов № 103	509739,54	1314591,09	51° 37' 46,428"	39° 24' 58,100"
6088	1172	Земли населенных пунктов № 103	509773,92	1314562,95	51° 37' 47,552"	39° 24' 56,660"
6089	1173	Земли населенных пунктов № 103	509776,01	1314561,48	51° 37' 47,620"	39° 24' 56,585"
6090	1174	Земли населенных пунктов № 103	509796,48	1314546,71	51° 37' 48,289"	39° 24' 55,831"
6091	1175	Земли населенных пунктов № 103	509804,36	1314555,78	51° 37' 48,540"	39° 24' 56,307"
6092	1176	Земли населенных пунктов № 103	509806,59	1314554,28	51° 37' 48,613"	39° 24' 56,231"
6093	1177	Земли населенных пунктов № 103	509809,72	1314552,08	51° 37' 48,715"	39° 24' 56,119"
6094	1178	Земли населенных пунктов № 103	509803,32	1314544,81	51° 37' 48,511"	39° 24' 55,736"
6095	1179	Земли населенных пунктов № 103	509823,18	1314522,90	51° 37' 49,162"	39° 24' 54,611"
6096	1180	Земли населенных пунктов № 103	509840,53	1314511,37	51° 37' 49,728"	39° 24' 54,023"
6097	1181	Земли населенных пунктов № 103	509852,62	1314518,53	51° 37' 50,116"	39° 24' 54,403"
6098	1182	Земли населенных пунктов № 103	509859,57	1314511,57	51° 37' 50,344"	39° 24' 54,046"
6099	1183	Земли населенных пунктов № 103	509867,74	1314504,20	51° 37' 50,611"	39° 24' 53,668"

6100	1184	Земли населенных пунктов № 103	509871,07	1314498,73	51° 37' 50,721"	39° 24' 53,386"
6101	1185	Земли населенных пунктов № 103	509881,87	1314480,94	51° 37' 51,078"	39° 24' 52,468"
6102	1186	Земли населенных пунктов № 103	509891,57	1314485,56	51° 37' 51,390"	39° 24' 52,715"
6103	1187	Земли населенных пунктов № 103	509903,53	1314465,12	51° 37' 51,785"	39° 24' 51,660"
6104	1188	Земли населенных пунктов № 103	509911,89	1314450,58	51° 37' 52,062"	39° 24' 50,910"
6105	1189	Земли населенных пунктов № 103	509918,44	1314455,47	51° 37' 52,272"	39° 24' 51,169"
6106	1190	Земли населенных пунктов № 103	509933,73	1314436,60	51° 37' 52,774"	39° 24' 50,198"
6107	1191	Земли населенных пунктов № 103	509942,62	1314426,38	51° 37' 53,066"	39° 24' 49,672"
6108	1192	Земли населенных пунктов № 103	509952,88	1314411,15	51° 37' 53,404"	39° 24' 48,887"
6109	1193	Земли населенных пунктов № 103	509954,95	1314407,66	51° 37' 53,473"	39° 24' 48,707"
6110	1194	Земли населенных пунктов № 103	509956,58	1314404,67	51° 37' 53,527"	39° 24' 48,553"
6111	1195	Земли населенных пунктов № 103	509969,55	1314378,59	51° 37' 53,957"	39° 24' 47,206"
6112	1196	Земли населенных пунктов № 103	509967,36	1314375,69	51° 37' 53,887"	39° 24' 47,054"
6113	1197	Земли населенных пунктов № 103	509980,89	1314360,79	51° 37' 54,331"	39° 24' 46,288"
6114	1198	Земли населенных пунктов № 103	509989,52	1314342,96	51° 37' 54,618"	39° 24' 45,367"
6115	1199	Земли населенных пунктов № 103	509998,62	1314333,01	51° 37' 54,916"	39° 24' 44,855"
6116	1200	Земли населенных пунктов № 103	510001,99	1314328,91	51° 37' 55,027"	39° 24' 44,645"
6117	1201	Земли населенных пунктов № 103	509998,39	1314325,34	51° 37' 54,912"	39° 24' 44,457"
6118	1202	Земли населенных пунктов № 103	510005,95	1314316,67	51° 37' 55,160"	39° 24' 44,011"
6119	1203	Земли населенных пунктов № 103	510009,14	1314321,45	51° 37' 55,261"	39° 24' 44,261"
6120	1204	Земли населенных пунктов № 103	510016,09	1314314,99	51° 37' 55,489"	39° 24' 43,930"
6121	1205	Земли населенных пунктов № 103	510017,13	1314313,78	51° 37' 55,523"	39° 24' 43,868"
6122	1206	Земли населенных пунктов № 103	510017,39	1314313,09	51° 37' 55,532"	39° 24' 43,832"
6123	1207	Земли населенных пунктов № 103	510017,48	1314312,17	51° 37' 55,535"	39° 24' 43,785"
6124	1208	Земли населенных пунктов № 103	510020,71	1314305,63	51° 37' 55,642"	39° 24' 43,447"
6125	1209	Земли населенных пунктов № 103	510026,50	1314299,34	51° 37' 55,832"	39° 24' 43,124"
6126	1210	Земли населенных пунктов № 103	510028,75	1314297,93	51° 37' 55,905"	39° 24' 43,052"
6127	1211	Земли населенных пунктов № 103	510030,30	1314297,83	51° 37' 55,956"	39° 24' 43,048"
6128	1212	Земли населенных пунктов № 103	510034,72	1314292,18	51° 37' 56,101"	39° 24' 42,757"
6129	1213	Земли населенных пунктов № 103	510055,05	1314272,47	51° 37' 56,767"	39° 24' 41,746"
6130	1214	Земли населенных пунктов № 103	510060,49	1314267,49	51° 37' 56,945"	39° 24' 41,490"
6131	1215	Земли населенных пунктов № 103	510068,25	1314260,25	51° 37' 57,199"	39° 24' 41,119"
6132	1216	Земли населенных пунктов № 103	510089,45	1314247,24	51° 37' 57,890"	39° 24' 40,457"
6133	1217	Земли населенных пунктов № 103	510099,00	1314243,31	51° 37' 58,201"	39° 24' 40,259"
6134	1218	Земли населенных пунктов № 103	510108,28	1314234,96	51° 37' 58,504"	39° 24' 39,831"
6135	1219	Земли населенных пунктов № 103	510115,73	1314210,28	51° 37' 58,755"	39° 24' 38,553"
6136	1220	Земли населенных пунктов № 103	510144,49	1314212,21	51° 37' 59,685"	39° 24' 38,672"
6137	1221	Земли населенных пунктов № 103	510168,32	1314214,39	51° 38' 0,455"	39° 24' 38,801"
6138	1222	Земли населенных пунктов № 103	510212,62	1314217,10	51° 38' 1,887"	39° 24' 38,971"
6139	1223	Земли населенных пунктов № 103	510253,28	1314219,80	51° 38' 3,201"	39° 24' 39,138"
6140	1224	Земли населенных пунктов № 103	510297,27	1314220,94	51° 38' 4,624"	39° 24' 39,227"

6141	1225	Земли населенных пунктов № 103	510305,79	1314221,44	51° 38' 4,900"	39° 24' 39,258"
6142	1226	Земли населенных пунктов № 103	510341,88	1314231,11	51° 38' 6,063"	39° 24' 39,785"
6143	1227	Земли населенных пунктов № 103	510414,59	1314248,18	51° 38' 8,408"	39° 24' 40,720"
6144	1228	Земли населенных пунктов № 103	510431,45	1314252,54	51° 38' 8,952"	39° 24' 40,958"
6145	1229	Земли населенных пунктов № 103	510447,39	1314257,81	51° 38' 9,466"	39° 24' 41,243"
6146	1230	Земли населенных пунктов № 103	510466,71	1314265,30	51° 38' 10,088"	39° 24' 41,645"
6147	1231	Земли населенных пунктов № 103	510524,37	1314292,54	51° 38' 11,942"	39° 24' 43,099"
6148	1232	Земли населенных пунктов № 103	510561,48	1314307,99	51° 38' 13,136"	39° 24' 43,927"
6149	1233	Земли населенных пунктов № 103	510596,22	1314322,69	51° 38' 14,254"	39° 24' 44,714"
6150	1234	Земли населенных пунктов № 103	510611,30	1314330,60	51° 38' 14,738"	39° 24' 45,135"
6151	1235	Земли населенных пунктов № 103	510624,50	1314336,30	51° 38' 15,163"	39° 24' 45,440"
6152	1236	Земли населенных пунктов № 103	510614,78	1314349,63	51° 38' 14,843"	39° 24' 46,127"
6153	1237	Земли населенных пунктов № 103	510599,47	1314353,23	51° 38' 14,346"	39° 24' 46,304"
6154	1238	Земли населенных пунктов № 103	510605,69	1314363,81	51° 38' 14,543"	39° 24' 46,858"
6155	1239	Земли населенных пунктов № 103	510611,15	1314364,57	51° 38' 14,720"	39° 24' 46,901"
6156	1240	Земли населенных пунктов № 103	510621,47	1314364,75	51° 38' 15,053"	39° 24' 46,917"
6157	1241	Земли населенных пунктов № 103	510616,92	1314357,35	51° 38' 14,909"	39° 24' 46,530"
6158	1242	Земли населенных пунктов № 103	510628,30	1314353,98	51° 38' 15,279"	39° 24' 46,362"
6159	1243	Земли населенных пунктов № 103	510632,00	1314351,99	51° 38' 15,399"	39° 24' 46,261"
6160	1244	Земли населенных пунктов № 103	510637,17	1314353,87	51° 38' 15,566"	39° 24' 46,362"
6161	1245	Земли населенных пунктов № 103	510647,19	1314362,11	51° 38' 15,887"	39° 24' 46,797"
6162	1246	Земли населенных пунктов № 103	510651,44	1314352,39	51° 38' 16,028"	39° 24' 46,295"
6163	1247	Земли населенных пунктов № 103	510655,13	1314350,63	51° 38' 16,148"	39° 24' 46,206"
6164	1248	Земли населенных пунктов № 103	510677,13	1314347,28	51° 38' 16,861"	39° 24' 46,046"
6165	1249	Земли населенных пунктов № 103	510683,87	1314349,17	51° 38' 17,079"	39° 24' 46,149"
6166	1250	Земли населенных пунктов № 103	510695,80	1314356,06	51° 38' 17,462"	39° 24' 46,515"
6167	1251	Земли населенных пунктов № 103	510699,96	1314350,22	51° 38' 17,599"	39° 24' 46,214"
6168	1252	Земли населенных пунктов № 103	510710,64	1314345,95	51° 38' 17,946"	39° 24' 45,999"
6169	1253	Земли населенных пунктов № 103	510709,82	1314343,57	51° 38' 17,920"	39° 24' 45,875"
6170	1254	Земли населенных пунктов № 103	510722,62	1314332,25	51° 38' 18,339"	39° 24' 45,295"
6171	1255	Земли населенных пунктов № 103	510727,63	1314327,91	51° 38' 18,503"	39° 24' 45,072"
6172	1256	Земли населенных пунктов № 103	510738,91	1314322,16	51° 38' 18,870"	39° 24' 44,781"
6173	1257	Земли населенных пунктов № 103	510740,87	1314322,15	51° 38' 18,934"	39° 24' 44,782"
6174	1258	Земли населенных пунктов № 103	510748,45	1314327,19	51° 38' 19,177"	39° 24' 45,049"
6175	1259	Земли населенных пунктов № 103	510764,51	1314313,88	51° 38' 19,702"	39° 24' 44,367"
6176	1260	Земли населенных пунктов № 103	510769,80	1314309,59	51° 38' 19,875"	39° 24' 44,148"
6177	1261	Земли населенных пунктов № 103	510773,31	1314305,80	51° 38' 19,990"	39° 24' 43,953"
6178	1262	Земли населенных пунктов № 103	510789,90	1314287,68	51° 38' 20,534"	39° 24' 43,022"
6179	1263	Земли населенных пунктов № 103	510789,63	1314287,55	51° 38' 20,525"	39° 24' 43,015"
6180	1264	Земли населенных пунктов № 103	510799,79	1314273,91	51° 38' 20,860"	39° 24' 42,312"
6181	1265	Земли населенных пунктов № 103	510800,61	1314274,56	51° 38' 20,886"	39° 24' 42,347"

6182	1266	Земли населенных пунктов № 103	510810,43	1314261,76	51° 38' 21,209"	39° 24' 41,688"
6183	1267	Земли населенных пунктов № 103	510811,55	1314262,49	51° 38' 21,245"	39° 24' 41,726"
6184	1268	Земли населенных пунктов № 103	510824,40	1314245,26	51° 38' 21,668"	39° 24' 40,839"
6185	1269	Земли населенных пунктов № 103	510836,10	1314228,85	51° 38' 22,053"	39° 24' 39,993"
6186	1270	Земли населенных пунктов № 103	510840,12	1314223,38	51° 38' 22,185"	39° 24' 39,712"
6187	1271	Земли населенных пунктов № 103	510850,33	1314210,32	51° 38' 22,521"	39° 24' 39,039"
6188	1272	Земли населенных пунктов № 103	510869,48	1314185,36	51° 38' 23,151"	39° 24' 37,754"
6189	1273	Земли населенных пунктов № 103	510883,67	1314163,02	51° 38' 23,619"	39° 24' 36,602"
6190	1274	Земли населенных пунктов № 103	510893,75	1314142,26	51° 38' 23,954"	39° 24' 35,529"
6191	1275	Земли населенных пунктов № 103	510900,72	1314121,61	51° 38' 24,187"	39° 24' 34,460"
6192	1276	Земли населенных пунктов № 103	510906,87	1314106,02	51° 38' 24,393"	39° 24' 33,654"
6193	1277	Земли населенных пунктов № 103	510920,62	1314066,73	51° 38' 24,854"	39° 24' 31,620"
6194	1278	Земли населенных пунктов № 103	510933,93	1314032,20	51° 38' 25,299"	39° 24' 29,833"
6195	1279	Земли населенных пунктов № 103	510938,45	1314034,15	51° 38' 25,444"	39° 24' 29,938"
6196	1280	Земли населенных пунктов № 103	510962,29	1314046,43	51° 38' 26,210"	39° 24' 30,592"
6197	1281	Земли населенных пунктов № 103	510979,60	1314057,40	51° 38' 26,766"	39° 24' 31,174"
6198	1282	Земли населенных пунктов № 103	511026,48	1314095,36	51° 38' 28,267"	39° 24' 33,178"
6199	1283	Земли населенных пунктов № 103	511043,71	1314110,66	51° 38' 28,818"	39° 24' 33,985"
6200	1284	Земли населенных пунктов № 103	511079,16	1314143,49	51° 38' 29,951"	39° 24' 35,716"
6201	1285	Земли населенных пунктов № 103	511109,57	1314177,58	51° 38' 30,921"	39° 24' 37,508"
6202	1286	Земли населенных пунктов № 103	511142,98	1314215,93	51° 38' 31,986"	39° 24' 39,524"
6203	1287	Земли населенных пунктов № 103	511168,26	1314242,58	51° 38' 32,793"	39° 24' 40,927"
6204	1288	Земли населенных пунктов № 103	511178,17	1314253,77	51° 38' 33,109"	39° 24' 41,515"
6205	1289	Земли населенных пунктов № 103	511186,37	1314264,58	51° 38' 33,370"	39° 24' 42,083"
6206	1290	Земли населенных пунктов № 103	511208,94	1314292,18	51° 38' 34,089"	39° 24' 43,533"
6207	1291	Земли населенных пунктов № 103	511223,13	1314307,03	51° 38' 34,542"	39° 24' 44,314"
6208	1292	Земли населенных пунктов № 103	511224,14	1314308,08	51° 38' 34,574"	39° 24' 44,370"
6209	1293	Земли населенных пунктов № 103	511265,78	1314348,64	51° 38' 35,905"	39° 24' 46,506"
6210	1294	Земли населенных пунктов № 103	511271,02	1314353,74	51° 38' 36,072"	39° 24' 46,775"
6211	1295	Земли населенных пунктов № 103	511279,32	1314361,83	51° 38' 36,337"	39° 24' 47,201"
6212	1296	Земли населенных пунктов № 103	511288,32	1314370,60	51° 38' 36,625"	39° 24' 47,663"
6213	1297	Земли населенных пунктов № 103	511363,27	1314450,21	51° 38' 39,017"	39° 24' 51,852"
6214	1298	Земли населенных пунктов № 103	511371,93	1314459,27	51° 38' 39,293"	39° 24' 52,329"
6215	1299	Земли населенных пунктов № 103	511378,49	1314466,12	51° 38' 39,502"	39° 24' 52,690"
6216	1300	Земли населенных пунктов № 103	511408,87	1314497,89	51° 38' 40,472"	39° 24' 54,362"
6217	1301	Земли населенных пунктов № 103	511416,24	1314505,60	51° 38' 40,707"	39° 24' 54,768"
6218	1302	Земли населенных пунктов № 103	511448,24	1314541,85	51° 38' 41,728"	39° 24' 56,674"
6219	1303	Земли населенных пунктов № 103	511471,32	1314568,00	51° 38' 42,464"	39° 24' 58,049"
6220	1304	Земли населенных пунктов № 103	511485,48	1314584,04	51° 38' 42,915"	39° 24' 58,892"
6221	1305	Земли населенных пунктов № 103	511493,59	1314593,02	51° 38' 43,174"	39° 24' 59,365"
6222	1306	Земли населенных пунктов № 103	511547,08	1314652,22	51° 38' 44,880"	39° 25' 2,479"

6223	1307	Земли населенных пунктов № 103	511555,72	1314665,70	51° 38' 45,154"	39° 25' 3,186"
6224	1308	Земли населенных пунктов № 103	511581,94	1314706,64	51° 38' 45,985"	39° 25' 5,332"
6225	1309	Земли населенных пунктов № 103	511605,46	1314733,64	51° 38' 46,735"	39° 25' 6,752"
6226	1310	Земли населенных пунктов № 103	511623,65	1314716,65	51° 38' 47,330"	39° 25' 5,880"
6227	1311	Земли населенных пунктов № 103	511677,89	1314773,73	51° 38' 49,061"	39° 25' 8,885"
6228	1312	Земли населенных пунктов № 103	511693,22	1314798,64	51° 38' 49,547"	39° 25' 10,190"
6229	1313	Земли населенных пунктов № 103	511767,68	1314878,10	51° 38' 51,923"	39° 25' 14,372"
6230	1314	Земли населенных пунктов № 103	511766,13	1314888,90	51° 38' 51,868"	39° 25' 14,933"
6231	1315	Земли населенных пунктов № 103	511946,84	1315083,16	51° 38' 57,634"	39° 25' 25,156"
6232	1316	Земли населенных пунктов № 103	512062,47	1315211,00	51° 39' 1,321"	39° 25' 31,882"
6233	1317	Земли населенных пунктов № 103	512249,28	1315405,94	51° 39' 7,283"	39° 25' 42,145"
6234	1318	Земли населенных пунктов № 103	512261,09	1315395,91	51° 39' 7,670"	39° 25' 41,632"
6235	1319	Земли населенных пунктов № 103	512264,68	1315401,02	51° 39' 7,784"	39° 25' 41,900"
6236	1320	Земли населенных пунктов № 103	512272,78	1315412,56	51° 39' 8,041"	39° 25' 42,506"
6237	1321	Земли населенных пунктов № 103	512299,60	1315441,02	51° 39' 8,897"	39° 25' 44,004"
6238	1322	Земли населенных пунктов № 103	512330,32	1315473,62	51° 39' 9,877"	39° 25' 45,720"
6239	1323	Земли населенных пунктов № 103	512350,34	1315494,87	51° 39' 10,516"	39° 25' 46,839"
6240	1324	Земли населенных пунктов № 103	512363,65	1315509,00	51° 39' 10,940"	39° 25' 47,583"
6241	1325	Земли населенных пунктов № 103	512394,01	1315539,01	51° 39' 11,910"	39° 25' 49,164"
6242	1326	Земли населенных пунктов № 103	512496,89	1315648,64	51° 39' 15,192"	39° 25' 54,935"
6243	1327	Земли населенных пунктов № 103	512514,02	1315666,88	51° 39' 15,739"	39° 25' 55,895"
6244	1328	Земли населенных пунктов № 103	512551,20	1315706,40	51° 39' 16,925"	39° 25' 57,976"
6245	1329	Земли населенных пунктов № 103	512626,09	1315786,00	51° 39' 19,314"	39° 26' 2,167"
6246	1330	Земли населенных пунктов № 103	512642,92	1315804,36	51° 39' 19,851"	39° 26' 3,133"
6247	1331	Земли населенных пунктов № 103	512815,30	1315994,08	51° 39' 25,348"	39° 26' 13,118"
6248	1332	Земли населенных пунктов № 103	512827,75	1316007,64	51° 39' 25,745"	39° 26' 13,832"
6249	1333	Земли населенных пунктов № 103	512826,74	1316019,30	51° 39' 25,707"	39° 26' 14,437"
6250	1334	Земли населенных пунктов № 103	512822,59	1316030,88	51° 39' 25,568"	39° 26' 15,037"
6251	1335	Земли населенных пунктов № 103	512812,22	1316055,11	51° 39' 25,222"	39° 26' 16,290"
6252	1336	Земли населенных пунктов № 103	512794,67	1316097,04	51° 39' 24,637"	39° 26' 18,459"
6253	1337	Земли населенных пунктов № 103	512772,94	1316148,38	51° 39' 23,912"	39° 26' 21,115"
6254	1338	Земли населенных пунктов № 103	512770,90	1316150,58	51° 39' 23,845"	39° 26' 21,228"
6255	1339	Земли населенных пунктов № 103	512767,83	1316151,00	51° 39' 23,746"	39° 26' 21,248"
6256	1340	Земли населенных пунктов № 103	512763,01	1316149,05	51° 39' 23,591"	39° 26' 21,143"
6257	1341	Земли населенных пунктов № 103	512760,12	1316156,51	51° 39' 23,494"	39° 26' 21,529"
6258	1342	Земли населенных пунктов № 103	512764,24	1316159,49	51° 39' 23,626"	39° 26' 21,687"
6259	1343	Земли населенных пунктов № 103	512766,63	1316165,21	51° 39' 23,701"	39° 26' 21,986"
6260	1344	Земли населенных пунктов № 103	512762,44	1316175,92	51° 39' 23,561"	39° 26' 22,540"
6261	1345	Земли населенных пунктов № 103	512733,03	1316246,92	51° 39' 22,579"	39° 26' 26,213"
6262	1346	Земли населенных пунктов № 103	512706,55	1316310,34	51° 39' 21,696"	39° 26' 29,494"
6263	1347	Земли населенных пунктов № 103	512703,65	1316318,64	51° 39' 21,598"	39° 26' 29,923"

6264	1348	Земли населенных пунктов № 103	512697,32	1316331,68	51° 39' 21,388"	39° 26' 30,597"
6265	1349	Земли населенных пунктов № 103	512693,02	1316335,33	51° 39' 21,247"	39° 26' 30,784"
6266	1350	Земли населенных пунктов № 103	512689,51	1316335,42	51° 39' 21,134"	39° 26' 30,786"
6267	1351	Земли населенных пунктов № 103	512684,83	1316335,39	51° 39' 20,982"	39° 26' 30,782"
6268	1352	Земли населенных пунктов № 103	512668,52	1316318,63	51° 39' 20,462"	39° 26' 29,899"
6269	1353	Земли населенных пунктов № 103	512609,17	1316258,06	51° 39' 18,567"	39° 26' 26,708"
6270	1354	Земли населенных пунктов № 103	512508,47	1316152,40	51° 39' 15,354"	39° 26' 21,144"
6271	1355	Земли населенных пунктов № 103	512414,57	1316053,81	51° 39' 12,358"	39° 26' 15,952"
6272	1356	Земли населенных пунктов № 103	512398,20	1316033,90	51° 39' 11,837"	39° 26' 14,906"
6273	1357	Земли населенных пунктов № 103	512396,90	1316026,49	51° 39' 11,798"	39° 26' 14,519"
6274	1358	Земли населенных пунктов № 103	512402,38	1316020,91	51° 39' 11,978"	39° 26' 14,233"
6275	1359	Земли населенных пунктов № 103	512396,16	1316014,76	51° 39' 11,779"	39° 26' 13,909"
6276	1360	Земли населенных пунктов № 103	512389,04	1316018,21	51° 39' 11,547"	39° 26' 14,083"
6277	1361	Земли населенных пунктов № 103	512383,05	1316017,76	51° 39' 11,354"	39° 26' 14,056"
6278	1362	Земли населенных пунктов № 103	512373,77	1316010,07	51° 39' 11,057"	39° 26' 13,650"
6279	1363	Земли населенных пунктов № 103	512372,47	1316008,98	51° 39' 11,015"	39° 26' 13,592"
6280	1364	Земли населенных пунктов № 103	512365,09	1316001,97	51° 39' 10,779"	39° 26' 13,222"
6281	1365	Земли населенных пунктов № 103	512354,37	1315991,61	51° 39' 10,437"	39° 26' 12,676"
6282	1366	Земли населенных пунктов № 103	512343,58	1315979,44	51° 39' 10,093"	39° 26' 12,036"
6283	1367	Земли населенных пунктов № 103	512331,92	1315967,60	51° 39' 9,721"	39° 26' 11,412"
6284	1368	Земли населенных пунктов № 103	512320,75	1315955,89	51° 39' 9,364"	39° 26' 10,796"
6285	1369	Земли населенных пунктов № 103	512308,44	1315943,37	51° 39' 8,971"	39° 26' 10,136"
6286	1370	Земли населенных пунктов № 103	512297,15	1315930,52	51° 39' 8,612"	39° 26' 9,460"
6287	1371	Земли населенных пунктов № 103	512286,41	1315917,87	51° 39' 8,270"	39° 26' 8,795"
6288	1372	Земли населенных пунктов № 103	512276,44	1315906,52	51° 39' 7,952"	39° 26' 8,198"
6289	1373	Земли населенных пунктов № 103	512263,39	1315893,16	51° 39' 7,535"	39° 26' 7,494"
6290	1374	Земли населенных пунктов № 103	512248,71	1315875,81	51° 39' 7,068"	39° 26' 6,582"
6291	1375	Земли населенных пунктов № 103	512233,39	1315858,01	51° 39' 6,580"	39° 26' 5,646"
6292	1376	Земли населенных пунктов № 103	512218,15	1315842,51	51° 39' 6,093"	39° 26' 4,830"
6293	1377	Земли населенных пунктов № 103	512201,99	1315827,93	51° 39' 5,576"	39° 26' 4,060"
6294	1378	Земли населенных пунктов № 103	512190,82	1315816,53	51° 39' 5,220"	39° 26' 3,460"
6295	1379	Земли населенных пунктов № 103	512184,18	1315808,76	51° 39' 5,008"	39° 26' 3,051"
6296	1380	Земли населенных пунктов № 103	512174,02	1315799,46	51° 39' 4,683"	39° 26' 2,561"
6297	1381	Земли населенных пунктов № 103	512165,30	1315790,52	51° 39' 4,405"	39° 26' 2,090"
6298	1382	Земли населенных пунктов № 103	512146,62	1315767,38	51° 39' 3,811"	39° 26' 0,874"
6299	1383	Земли населенных пунктов № 103	512134,02	1315753,89	51° 39' 3,409"	39° 26' 0,164"
6300	1384	Земли населенных пунктов № 103	512126,32	1315746,41	51° 39' 3,163"	39° 25' 59,770"
6301	1385	Земли населенных пунктов № 103	512116,77	1315736,18	51° 39' 2,858"	39° 25' 59,231"
6302	1386	Земли населенных пунктов № 103	512108,43	1315727,44	51° 39' 2,592"	39° 25' 58,771"
6303	1387	Земли населенных пунктов № 103	512100,88	1315718,28	51° 39' 2,351"	39° 25' 58,289"
6304	1388	Земли населенных пунктов № 103	512097,32	1315716,78	51° 39' 2,237"	39° 25' 58,209"

6305	1389	Земли населенных пунктов № 103	512093,43	1315715,42	51° 39' 2,112"	39° 25' 58,136"
6306	1390	Земли населенных пунктов № 103	512078,32	1315710,13	51° 39' 1,625"	39° 25' 57,850"
6307	1391	Земли населенных пунктов № 103	512053,63	1315701,13	51° 39' 0,830"	39° 25' 57,366"
6308	1392	Земли населенных пунктов № 103	512047,50	1315696,64	51° 39' 0,634"	39° 25' 57,128"
6309	1393	Земли населенных пунктов № 103	512041,39	1315685,64	51° 39' 0,441"	39° 25' 56,552"
6310	1394	Земли населенных пунктов № 103	512038,43	1315672,91	51° 39' 0,350"	39° 25' 55,888"
6311	1395	Земли населенных пунктов № 103	512037,37	1315661,61	51° 39' 0,321"	39° 25' 55,299"
6312	1396	Земли населенных пунктов № 103	512033,08	1315646,05	51° 39' 0,188"	39° 25' 54,487"
6313	1397	Земли населенных пунктов № 103	512032,43	1315643,67	51° 39' 0,168"	39° 25' 54,363"
6314	1398	Земли населенных пунктов № 103	512027,16	1315629,67	51° 39' 0,004"	39° 25' 53,631"
6315	1399	Земли населенных пунктов № 103	512018,38	1315618,14	51° 38' 59,725"	39° 25' 53,026"
6316	1400	Земли населенных пунктов № 103	512006,12	1315605,87	51° 38' 59,333"	39° 25' 52,379"
6317	1401	Земли населенных пунктов № 103	511988,57	1315588,80	51° 38' 58,772"	39° 25' 51,480"
6318	1402	Земли населенных пунктов № 103	511972,21	1315571,92	51° 38' 58,250"	39° 25' 50,591"
6319	1403	Земли населенных пунктов № 103	511917,98	1315518,95	51° 38' 56,518"	39° 25' 47,800"
6320	1404	Земли населенных пунктов № 103	511893,50	1315490,18	51° 38' 55,738"	39° 25' 46,287"
6321	1405	Земли населенных пунктов № 103	511857,24	1315446,70	51° 38' 54,583"	39° 25' 44,001"
6322	1406	Земли населенных пунктов № 103	511848,01	1315429,52	51° 38' 54,292"	39° 25' 43,102"
6323	1407	Земли населенных пунктов № 103	511839,93	1315415,00	51° 38' 54,037"	39° 25' 42,341"
6324	1408	Земли населенных пунктов № 103	511872,69	1315385,18	51° 38' 55,109"	39° 25' 40,813"
6325	1409	Земли населенных пунктов № 103	511866,76	1315369,90	51° 38' 54,923"	39° 25' 40,014"
6326	1410	Земли населенных пунктов № 103	511858,11	1315338,98	51° 38' 54,657"	39° 25' 38,400"
6327	1411	Земли населенных пунктов № 103	511800,52	1315269,89	51° 38' 52,822"	39° 25' 34,768"
6328	1412	Земли населенных пунктов № 103	511764,23	1315300,74	51° 38' 51,635"	39° 25' 36,348"
6329	1413	Земли населенных пунктов № 103	511751,26	1315280,64	51° 38' 51,224"	39° 25' 35,294"
6330	1414	Земли населенных пунктов № 103	511739,66	1315264,54	51° 38' 50,856"	39° 25' 34,449"
6331	1415	Земли населенных пунктов № 103	511721,33	1315242,30	51° 38' 50,272"	39° 25' 33,281"
6332	1416	Земли населенных пунктов № 103	511697,68	1315210,22	51° 38' 49,520"	39° 25' 31,596"
6333	1417	Земли населенных пунктов № 103	511664,30	1315181,59	51° 38' 48,452"	39° 25' 30,085"
6334	1418	Земли населенных пунктов № 103	511629,84	1315153,28	51° 38' 47,349"	39° 25' 28,590"
6335	1419	Земли населенных пунктов № 103	511598,73	1315120,84	51° 38' 46,356"	39° 25' 26,882"
6336	1420	Земли населенных пунктов № 103	511567,24	1315088,49	51° 38' 45,351"	39° 25' 25,179"
6337	1421	Земли населенных пунктов № 103	511534,09	1315055,49	51° 38' 44,292"	39° 25' 23,441"
6338	1422	Земли населенных пунктов № 103	511520,34	1315041,17	51° 38' 43,853"	39° 25' 22,687"
6339	1423	Земли населенных пунктов № 103	511474,56	1314992,00	51° 38' 42,393"	39° 25' 20,099"
6340	1424	Земли населенных пунктов № 103	511444,44	1314958,12	51° 38' 41,432"	39° 25' 18,317"
6341	1425	Земли населенных пунктов № 103	511411,24	1314927,63	51° 38' 40,371"	39° 25' 16,710"
6342	1426	Земли населенных пунктов № 103	511374,01	1314902,27	51° 38' 39,177"	39° 25' 15,366"
6343	1427	Земли населенных пунктов № 103	511334,38	1314878,87	51° 38' 37,905"	39° 25' 14,123"
6344	1428	Земли населенных пунктов № 103	511292,42	1314861,68	51° 38' 36,554"	39° 25' 13,201"
6345	1429	Земли населенных пунктов № 103	511250,16	1314846,92	51° 38' 35,193"	39° 25' 12,405"

6346	1430	Земли населенных пунктов № 103	511211,37	1314835,23	51° 38' 33,943"	39° 25' 11,772"
6347	1431	Земли населенных пунктов № 103	511197,27	1314824,67	51° 38' 33,491"	39° 25' 11,213"
6348	1432	Земли населенных пунктов № 103	511193,95	1314822,60	51° 38' 33,385"	39° 25' 11,103"
6349	1433	Земли населенных пунктов № 103	511192,06	1314820,03	51° 38' 33,325"	39° 25' 10,969"
6350	1434	Земли населенных пунктов № 103	511187,02	1314814,31	51° 38' 33,164"	39° 25' 10,668"
6351	1435	Земли населенных пунктов № 103	511181,49	1314817,66	51° 38' 32,984"	39° 25' 10,838"
6352	1436	Земли населенных пунктов № 103	511189,00	1314825,87	51° 38' 33,223"	39° 25' 11,270"
6353	1437	Земли населенных пунктов № 103	511205,70	1314840,31	51° 38' 33,758"	39° 25' 12,032"
6354	1438	Земли населенных пунктов № 103	511209,86	1314843,58	51° 38' 33,891"	39° 25' 12,205"
6355	1439	Земли населенных пунктов № 103	511236,62	1314851,22	51° 38' 34,753"	39° 25' 12,620"
6356	1440	Земли населенных пунктов № 103	511249,02	1314855,13	51° 38' 35,153"	39° 25' 12,832"
6357	1441	Земли населенных пунктов № 103	511290,84	1314869,49	51° 38' 36,500"	39° 25' 13,606"
6358	1442	Земли населенных пунктов № 103	511332,15	1314886,50	51° 38' 37,829"	39° 25' 14,518"
6359	1443	Земли населенных пунктов № 103	511370,56	1314909,38	51° 38' 39,063"	39° 25' 15,734"
6360	1444	Земли населенных пунктов № 103	511407,16	1314934,42	51° 38' 40,236"	39° 25' 17,060"
6361	1445	Земли населенных пунктов № 103	511439,24	1314964,13	51° 38' 41,262"	39° 25' 18,626"
6362	1446	Земли населенных пунктов № 103	511469,69	1314997,95	51° 38' 42,233"	39° 25' 20,405"
6363	1447	Земли населенных пунктов № 103	511499,16	1315030,07	51° 38' 43,173"	39° 25' 22,095"
6364	1448	Земли населенных пунктов № 103	511529,06	1315061,54	51° 38' 44,127"	39° 25' 23,752"
6365	1449	Земли населенных пунктов № 103	511562,54	1315094,64	51° 38' 45,196"	39° 25' 25,496"
6366	1450	Земли населенных пунктов № 103	511593,83	1315126,95	51° 38' 46,195"	39° 25' 27,197"
6367	1451	Земли населенных пунктов № 103	511625,15	1315159,58	51° 38' 47,195"	39° 25' 28,914"
6368	1452	Земли населенных пунктов № 103	511660,21	1315188,21	51° 38' 48,317"	39° 25' 30,427"
6369	1453	Земли населенных пунктов № 103	511693,11	1315216,52	51° 38' 49,370"	39° 25' 31,921"
6370	1454	Земли населенных пунктов № 103	511716,53	1315248,04	51° 38' 50,114"	39° 25' 33,576"
6371	1455	Земли населенных пунктов № 103	511734,88	1315270,29	51° 38' 50,699"	39° 25' 34,745"
6372	1456	Земли населенных пунктов № 103	511746,07	1315285,97	51° 38' 51,054"	39° 25' 35,568"
6373	1457	Земли населенных пунктов № 103	511755,99	1315301,33	51° 38' 51,369"	39° 25' 36,374"
6374	1458	Земли населенных пунктов № 103	511777,11	1315329,58	51° 38' 52,040"	39° 25' 37,857"
6375	1459	Земли населенных пунктов № 103	511788,39	1315345,16	51° 38' 52,398"	39° 25' 38,675"
6376	1460	Земли населенных пунктов № 103	512729,44	1316293,08	51° 39' 22,443"	39° 26' 28,612"
6377	1461	Земли населенных пунктов № 103	512727,99	1316292,41	51° 39' 22,397"	39° 26' 28,576"
6378	1462	Земли населенных пунктов № 103	512740,18	1316265,07	51° 39' 22,803"	39° 26' 27,162"
6379	1463	Земли населенных пунктов № 103	512779,80	1316170,86	51° 39' 24,124"	39° 26' 22,289"
6380	1464	Земли населенных пунктов № 103	512780,83	1316170,18	51° 39' 24,158"	39° 26' 22,254"
6381	1465	Земли населенных пунктов № 103	512777,34	1316178,51	51° 39' 24,042"	39° 26' 22,685"
6382	1466	Земли населенных пунктов № 103	512741,55	1316263,98	51° 39' 22,847"	39° 26' 27,106"
6383	1467	Земли населенных пунктов № 103	512739,38	1316269,16	51° 39' 22,775"	39° 26' 27,374"
6384	1468	Земли населенных пунктов № 103	512729,44	1316293,08	51° 39' 22,443"	39° 26' 28,612"
6385	1469	Земли населенных пунктов № 103	509221,55	1317053,23	51° 37' 28,634"	39° 27' 5,731"
6386	1470	Земли населенных пунктов № 103	509236,21	1317054,42	51° 37' 29,108"	39° 27' 5,803"

6387	1471	Земли населенных пунктов № 103	509236,20	1317054,44	51° 37' 29,108"	39° 27' 5,804"
6388	1472	Земли населенных пунктов № 103	509221,55	1317053,23	51° 37' 28,634"	39° 27' 5,731"
6389	1473	Земли населенных пунктов № 103	507727,73	1318748,02	51° 36' 39,572"	39° 28' 32,766"
6390	1474	Земли населенных пунктов № 103	507727,73	1318748,01	51° 36' 39,572"	39° 28' 32,765"
6391	1475	Земли населенных пунктов № 103	507730,92	1318749,17	51° 36' 39,674"	39° 28' 32,827"
6392	1476	Земли населенных пунктов № 103	507727,73	1318748,02	51° 36' 39,572"	39° 28' 32,766"
6393	1477	Земли населенных пунктов № 103	507481,84	1318899,20	51° 36' 31,550"	39° 28' 40,447"
6394	1478	Земли населенных пунктов № 103	507481,78	1318897,85	51° 36' 31,549"	39° 28' 40,377"
6395	1479	Земли населенных пунктов № 103	507478,24	1318896,58	51° 36' 31,435"	39° 28' 40,308"
6396	1480	Земли населенных пунктов № 103	507483,17	1318876,65	51° 36' 31,603"	39° 28' 39,276"
6397	1481	Земли населенных пунктов № 103	507453,10	1318867,65	51° 36' 30,635"	39° 28' 38,787"
6398	1482	Земли населенных пунктов № 103	507438,49	1318863,11	51° 36' 30,164"	39° 28' 38,541"
6399	1483	Земли населенных пунктов № 103	507441,23	1318852,50	51° 36' 30,257"	39° 28' 37,992"
6400	1484	Земли населенных пунктов № 103	507443,44	1318845,39	51° 36' 30,332"	39° 28' 37,624"
6401	1485	Земли населенных пунктов № 103	507454,03	1318848,36	51° 36' 30,673"	39° 28' 37,786"
6402	1486	Земли населенных пунктов № 103	507487,89	1318857,76	51° 36' 31,764"	39° 28' 38,298"
6403	1487	Земли населенных пунктов № 103	507491,59	1318858,47	51° 36' 31,884"	39° 28' 38,337"
6404	1488	Земли населенных пунктов № 103	507486,15	1318881,20	51° 36' 31,698"	39° 28' 39,515"
6405	1489	Земли населенных пунктов № 103	507486,36	1318881,27	51° 36' 31,705"	39° 28' 39,518"
6406	1490	Земли населенных пунктов № 103	507528,30	1318895,43	51° 36' 33,055"	39° 28' 40,284"
6407	1491	Земли населенных пунктов № 103	507528,23	1318895,59	51° 36' 33,053"	39° 28' 40,292"
6408	1492	Земли населенных пунктов № 103	507527,40	1318898,57	51° 36' 33,025"	39° 28' 40,446"
6409	1493	Земли населенных пунктов № 103	507522,81	1318911,26	51° 36' 32,871"	39° 28' 41,103"
6410	1494	Земли населенных пунктов № 103	507520,10	1318912,46	51° 36' 32,782"	39° 28' 41,163"
6411	1495	Земли населенных пунктов № 103	507484,18	1318899,41	51° 36' 31,626"	39° 28' 40,459"
6412	1496	Земли населенных пунктов № 103	507482,11	1318898,07	51° 36' 31,560"	39° 28' 40,388"
6413	1497	Земли населенных пунктов № 103	507481,84	1318899,20	51° 36' 31,550"	39° 28' 40,447"
6414		**Земли населенных пунктов № 103 Количество**		1497		1497
6415	1	Земли населенных пунктов № 104	511393,31	1307460,29	51° 38' 42,714"	39° 18' 48,390"
6416	2	Земли населенных пунктов № 104	511393,31	1307460,28	51° 38' 42,714"	39° 18' 48,389"
6417	3	Земли населенных пунктов № 104	511423,50	1307458,77	51° 38' 43,691"	39° 18' 48,329"
6418	4	Земли населенных пунктов № 104	511393,31	1307460,29	51° 38' 42,714"	39° 18' 48,390"
6419	5	Земли населенных пунктов № 104	511123,61	1320001,42	51° 38' 28,876"	39° 29' 40,334"
6420	6	Земли населенных пунктов № 104	511114,44	1319997,42	51° 38' 28,581"	39° 29' 40,120"
6421	7	Земли населенных пунктов № 104	511139,09	1319941,60	51° 38' 29,404"	39° 29' 37,235"
6422	8	Земли населенных пунктов № 104	511157,66	1319948,63	51° 38' 30,001"	39° 29' 37,614"
6423	9	Земли населенных пунктов № 104	511165,40	1319930,01	51° 38' 30,260"	39° 29' 36,651"
6424	10	Земли населенных пунктов № 104	511285,99	1319976,20	51° 38' 34,141"	39° 29' 39,140"
6425	11	Земли населенных пунктов № 104	511293,14	1319981,59	51° 38' 34,369"	39° 29' 39,425"
6426	12	Земли населенных пунктов № 104	511463,58	1320049,91	51° 38' 39,853"	39° 29' 43,100"
6427	13	Земли населенных пунктов № 104	511585,73	1320098,88	51° 38' 43,782"	39° 29' 45,735"

6428	14	Земли населенных пунктов № 104	511590,77	1320120,88	51° 38' 43,936"	39° 29' 46,882"
6429	15	Земли населенных пунктов № 104	511526,67	1320285,48	51° 38' 41,788"	39° 29' 55,395"
6430	16	Земли населенных пунктов № 104	511453,00	1320515,04	51° 38' 39,301"	39° 30' 7,279"
6431	17	Земли населенных пунктов № 104	511437,87	1320558,55	51° 38' 38,792"	39° 30' 9,530"
6432	18	Земли населенных пунктов № 104	511396,97	1320547,27	51° 38' 37,474"	39° 30' 8,914"
6433	19	Земли населенных пунктов № 104	511243,29	1320510,84	51° 38' 32,519"	39° 30' 6,908"
6434	20	Земли населенных пунктов № 104	511031,21	1320424,68	51° 38' 25,697"	39° 30' 2,275"
6435	21	Земли населенных пунктов № 104	511163,10	1320026,78	51° 38' 30,142"	39° 29' 41,681"
6436	22	Земли населенных пунктов № 104	511133;87	1320005,90	51° 38' 29,206"	39° 29' 40,574"
6437	23	Земли населенных пунктов № 104	511123,61	1320001,42	51° 38' 28,876"	39° 29' 40,334"
6438	24	Земли населенных пунктов № 104	505705,46	1331296,19	51° 35' 28,138"	39° 39' 23,059"
6439	25	Земли населенных пунктов № 104	505437,41	1331157,32	51° 35' 19,539"	39° 39' 15,624"
6440	26	Земли населенных пунктов № 104	505536,66	1331048,68	51° 35' 22,805"	39° 39' 10,064"
6441	27	Земли населенных пунктов № 104	505563,48	1331019,32	51° 35' 23,688"	39° 39' 8,562"
6442	28	Земли населенных пунктов № 104	505591,65	1331030,73	51° 35' 24,594"	39° 39' 9,178"
6443	29	Земли населенных пунктов № 104	505695,05	1330905,17	51° 35' 28,003"	39° 39' 2,743"
6444	30	Земли населенных пунктов № 104	505751,10	1330827,26	51° 35' 29,857"	39° 38' 58,743"
6445	31	Земли населенных пунктов № 104	505777,86	1330790,07	51° 35' 30,742"	39° 38' 56,834"
6446	32	Земли населенных пунктов № 104	505792,23	1330775,47	51° 35' 31,214"	39° 38' 56,087"
6447	33	Земли населенных пунктов № 104	505811,78	1330787,89	51° 35' 31,840"	39° 38' 56,749"
6448	34	Земли населенных пунктов № 104	505829,13	1330793,71	51° 35' 32,398"	39° 38' 57,065"
6449	35	Земли населенных пунктов № 104	505964,19	1330839,05	51° 35' 36,744"	39° 38' 59,532"
6450	36	Земли населенных пунктов № 104	505999,74	1330829,92	51° 35' 37,899"	39° 38' 59,087"
6451	37	Земли населенных пунктов № 104	506119,61	1330806,64	51° 35' 41,789"	39° 38' 57,977"
6452	38	Земли населенных пунктов № 104	506085,85	1330906,44	51° 35' 40,645"	39° 39' 3,133"
6453	39	Земли населенных пунктов № 104	505940,35	1331241,51	51° 35' 35,765"	39° 39' 20,415"
6454	40	Земли населенных пунктов № 104	505887,57	1331217,67	51° 35' 34,070"	39° 39' 19,133"
6455	41	Земли населенных пунктов № 104	505865,43	1331330,67	51° 35' 33,295"	39° 39' 24,983"
6456	42	Земли населенных пунктов № 104	505705,46	1331296,19	51° 35' 28,138"	39° 39' 23,059"
6457	43	Земли населенных пунктов № 104	506793,05	1310495,12	51° 36' 12,740"	39° 21' 23,348"
6458	44	Земли населенных пунктов № 104	506792,05	1310495,12	51° 36' 12,708"	39° 21' 23,347"
6459	45	Земли населенных пунктов № 104	506792,05	1310494,12	51° 36' 12,708"	39° 21' 23,295"
6460	46	Земли населенных пунктов № 104	506793,05	1310494,12	51° 36' 12,741"	39° 21' 23,296"
6461	47	Земли населенных пунктов № 104	506793,05	1310495,12	51° 36' 12,740"	39° 21' 23,348"
6462	48	Земли населенных пунктов № 104	507303,99	1310526,69	51° 36' 29,258"	39° 21' 25,305"
6463	49	Земли населенных пунктов № 104	507302,99	1310526,69	51° 36' 29,226"	39° 21' 25,304"
6464	50	Земли населенных пунктов № 104	507302,99	1310525,69	51° 36' 29,226"	39° 21' 25,252"
6465	51	Земли населенных пунктов № 104	507303,99	1310525,69	51° 36' 29,259"	39° 21' 25,253"
6466	52	Земли населенных пунктов № 104	507303,99	1310526,69	51° 36' 29,258"	39° 21' 25,305"
6467	53	Земли населенных пунктов № 104	507786,43	1310543,25	51° 36' 44,860"	39° 21' 26,465"
6468	54	Земли населенных пунктов № 104	507785,43	1310543,25	51° 36' 44,828"	39° 21' 26,465"

6469	55	Земли населенных пунктов № 104	507785,43	1310542,25	51° 36' 44,828"	39° 21' 26,413"
6470	56	Земли населенных пунктов № 104	507786,43	1310542,25	51° 36' 44,860"	39° 21' 26,413"
6471	57	Земли населенных пунктов № 104	507786,43	1310543,25	51° 36' 44,860"	39° 21' 26,465"
6472	58	Земли населенных пунктов № 104	508048,59	1312192,00	51° 36' 52,695"	39° 22' 52,308"
6473	59	Земли населенных пунктов № 104	508048,13	1312191,80	51° 36' 52,680"	39° 22' 52,297"
6474	60	Земли населенных пунктов № 104	508048,33	1312191,34	51° 36' 52,687"	39° 22' 52,273"
6475	61	Земли населенных пунктов № 104	508048,79	1312191,54	51° 36' 52,701"	39° 22' 52,284"
6476	62	Земли населенных пунктов № 104	508048,59	1312192,00	51° 36' 52,695"	39° 22' 52,308"
6477	63	Земли населенных пунктов № 104	508052,60	1312196,30	51° 36' 52,823"	39° 22' 52,534"
6478	64	Земли населенных пунктов № 104	508052,10	1312196,28	51° 36' 52,807"	39° 22' 52,532"
6479	65	Земли населенных пунктов № 104	508052,23	1312193,24	51° 36' 52,812"	39° 22' 52,375"
6480	66	Земли населенных пунктов № 104	508052,73	1312193,26	51° 36' 52,828"	39° 22' 52,376"
6481	67	Земли населенных пунктов № 104	508052,60	1312196,30	51° 36' 52,823"	39° 22' 52,534"
6482	68	Земли населенных пунктов № 104	508086,14	1312103,88	51° 36' 53,945"	39° 22' 47,752"
6483	69	Земли населенных пунктов № 104	508085,69	1312103,67	51° 36' 53,930"	39° 22' 47,741"
6484	70	Земли населенных пунктов № 104	508085,90	1312103,22	51° 36' 53,937"	39° 22' 47,718"
6485	71	Земли населенных пунктов № 104	508086,35	1312103,43	51° 36' 53,952"	39° 22' 47,729"
6486	72	Земли населенных пунктов № 104	508086,14	1312103,88	51° 36' 53,945"	39° 22' 47,752"
6487	73	Земли населенных пунктов № 104	508103,61	1312063,71	51° 36' 54,526"	39° 22' 45,676"
6488	74	Земли населенных пунктов № 104	508103,16	1312063,50	51° 36' 54,511"	39° 22' 45,665"
6489	75	Земли населенных пунктов № 104	508103,37	1312063,05	51° 36' 54,518"	39° 22' 45,642"
6490	76	Земли населенных пунктов № 104	508103,82	1312063,26	51° 36' 54,533"	39° 22' 45,653"
6491	77	Земли населенных пунктов № 104	508103,61	1312063,71	51° 36' 54,526"	39° 22' 45,676"
6492	78	Земли населенных пунктов № 104	508117,58	1312029,32	51° 36' 54,991"	39° 22' 43,898"
6493	79	Земли населенных пунктов № 104	508117,12	1312029,12	51° 36' 54,977"	39° 22' 43,887"
6494	80	Земли населенных пунктов № 104	508117,32	1312028,66	51° 36' 54,983"	39° 22' 43,863"
6495	81	Земли населенных пунктов № 104	508117,78	1312028,86	51° 36' 54,998"	39° 22' 43,874"
6496	82	Земли населенных пунктов № 104	508117,58	1312029,32	51° 36' 54,991"	39° 22' 43,898"
6497	83	Земли населенных пунктов № 104	508155,61	1311935,12	51° 36' 56,259"	39° 22' 39,027"
6498	84	Земли населенных пунктов № 104	508155,16	1311934,91	51° 36' 56,245"	39° 22' 39,016"
6499	85	Земли населенных пунктов № 104	508155,37	1311934,46	51° 36' 56,251"	39° 22' 38,992"
6500	86	Земли населенных пунктов № 104	508155,82	1311934,67	51° 36' 56,266"	39° 22' 39,003"
6501	87	Земли населенных пунктов № 104	508155,61	1311935,12	51° 36' 56,259"	39° 22' 39,027"
6502	88	Земли населенных пунктов № 104	508209,74	1313057,39	51° 36' 57,562"	39° 23' 37,383"
6503	89	Земли населенных пунктов № 104	508209,65	1313056,90	51° 36' 57,559"	39° 23' 37,358"
6504	90	Земли населенных пунктов № 104	508210,14	1313056,81	51° 36' 57,575"	39° 23' 37,353"
6505	91	Земли населенных пунктов № 104	508210,23	1313057,30	51° 36' 57,578"	39° 23' 37,379"
6506	92	Земли населенных пунктов № 104	508209,74	1313057,39	51° 36' 57,562"	39° 23' 37,383"
6507	93	Земли населенных пунктов № 104	508172,50	1311895,08	51° 36' 56,821"	39° 22' 36,957"
6508	94	Земли населенных пунктов № 104	508172,05	1311894,87	51° 36' 56,807"	39° 22' 36,946"
6509	95	Земли населенных пунктов № 104	508172,26	1311894,42	51° 36' 56,814"	39° 22' 36,922"

6510	96	Земли населенных пунктов № 104	508172,71	1311894,63	51° 36' 56,828"	39° 22' 36,933"
6511	97	Земли населенных пунктов № 104	508172,50	1311895,08	51° 36' 56,821"	39° 22' 36,957"
6512	98	Земли населенных пунктов № 104	508244,96	1313050,83	51° 36' 58,704"	39° 23' 37,065"
6513	99	Земли населенных пунктов № 104	508244,70	1313050,41	51° 36' 58,696"	39° 23' 37,043"
6514	100	Земли населенных пунктов № 104	508247,67	1313048,63	51° 36' 58,793"	39° 23' 36,952"
6515	101	Земли населенных пунктов № 104	508247,93	1313049,05	51° 36' 58,801"	39° 23' 36,974"
6516	102	Земли населенных пунктов № 104	508244,96	1313050,83	51° 36' 58,704"	39° 23' 37,065"
6517	103	Земли населенных пунктов № 104	508254,26	1312846,78	51° 36' 59,087"	39° 23' 26,467"
6518	104	Земли населенных пунктов № 104	508254,12	1312846,30	51° 36' 59,083"	39° 23' 26,442"
6519	105	Земли населенных пунктов № 104	508254,60	1312846,16	51° 36' 59,098"	39° 23' 26,435"
6520	106	Земли населенных пунктов № 104	508254,74	1312846,64	51° 36' 59,103"	39° 23' 26,460"
6521	107	Земли населенных пунктов № 104	508254,26	1312846,78	51° 36' 59,087"	39° 23' 26,467"
6522	108	Земли населенных пунктов № 104	508224,15	1311822,94	51° 36' 58,521"	39° 22' 33,241"
6523	109	Земли населенных пунктов № 104	508223,67	1311822,82	51° 36' 58,505"	39° 22' 33,234"
6524	110	Земли населенных пунктов № 104	508224,44	1311819,72	51° 36' 58,531"	39° 22' 33,073"
6525	111	Земли населенных пунктов № 104	508224,92	1311819,84	51° 36' 58,547"	39° 22' 33,080"
6526	112	Земли населенных пунктов № 104	508224,15	1311822,94	51° 36' 58,521"	39° 22' 33,241"
6527	113	Земли населенных пунктов № 104	508225,55	1311825,25	51° 36' 58,565"	39° 22' 33,361"
6528	114	Земли населенных пунктов № 104	508225,11	1311824,99	51° 36' 58,551"	39° 22' 33,348"
6529	115	Земли населенных пунктов № 104	508227,06	1311821,64	51° 36' 58,615"	39° 22' 33,175"
6530	116	Земли населенных пунктов № 104	508227,50	1311821,90	51° 36' 58,630"	39° 22' 33,189"
6531	117	Земли населенных пунктов № 104	508225,55	1311825,25	51° 36' 58,565"	39° 22' 33,361"
6532	118	Земли населенных пунктов № 104	508271,82	1312910,36	51° 36' 59,630"	39° 23' 29,782"
6533	119	Земли населенных пунктов № 104	508271,68	1312909,88	51° 36' 59,625"	39° 23' 29,757"
6534	120	Земли населенных пунктов № 104	508272,16	1312909,74	51° 36' 59,641"	39° 23' 29,750"
6535	121	Земли населенных пунктов № 104	508272,30	1312910,22	51° 36' 59,645"	39° 23' 29,775"
6536	122	Земли населенных пунктов № 104	508271,82	1312910,36	51° 36' 59,630"	39° 23' 29,782"
6537	123	Земли населенных пунктов № 104	508232,59	1311822,72	51° 36' 58,794"	39° 22' 33,234"
6538	124	Земли населенных пунктов № 104	508232,44	1311822,25	51° 36' 58,789"	39° 22' 33,210"
6539	125	Земли населенных пунктов № 104	508232,91	1311822,10	51° 36' 58,804"	39° 22' 33,202"
6540	126	Земли населенных пунктов № 104	508233,06	1311822,57	51° 36' 58,809"	39° 22' 33,227"
6541	127	Земли населенных пунктов № 104	508232,59	1311822,72	51° 36' 58,794"	39° 22' 33,234"
6542	128	Земли населенных пунктов № 104	508288,36	1312965,16	51° 37' 0,143"	39° 23' 32,641"
6543	129	Земли населенных пунктов № 104	508288,21	1312964,69	51° 37' 0,138"	39° 23' 32,616"
6544	130	Земли населенных пунктов № 104	508288,68	1312964,54	51° 37' 0,153"	39° 23' 32,609"
6545	131	Земли населенных пунктов № 104	508288,83	1312965,01	51° 37' 0,158"	39° 23' 32,633"
6546	132	Земли населенных пунктов № 104	508288,36	1312965,16	51° 37' 0,143"	39° 23' 32,641"
6547	133	Земли населенных пунктов № 104	508298,66	1312996,87	51° 37' 0,463"	39° 23' 34,295"
6548	134	Земли населенных пунктов № 104	508298,51	1312996,40	51° 37' 0,458"	39° 23' 34,271"
6549	135	Земли населенных пунктов № 104	508298,98	1312996,25	51° 37' 0,474"	39° 23' 34,263"
6550	136	Земли населенных пунктов № 104	508299,13	1312996,72	51° 37' 0,478"	39° 23' 34,288"

6551	137	Земли населенных пунктов № 104	508298,66	1312996;87	51° 37' 0,463"	39° 23' 34,295"
6552	138	Земли населенных пунктов № 104	508304,90	1313015,60	51° 37' 0,657"	39° 23' 35,273"
6553	139	Земли населенных пунктов № 104	508299,56	1313015,05	51° 37' 0,485"	39° 23' 35,241"
6554	140	Земли населенных пунктов № 104	508299,62	1313014,55	51° 37' 0,487"	39° 23' 35,215"
6555	141	Земли населенных пунктов № 104	508304,44	1313015,04	51° 37' 0,643"	39° 23' 35,243"
6556	142	Земли населенных пунктов № 104	508304,46	1313014,65	51° 37' 0,644"	39° 23' 35,223"
6557	143	Земли населенных пунктов № 104	508304,74	1313010,13	51° 37' 0,654"	39° 23' 34,988"
6558	144	Земли населенных пунктов № 104	508305,24	1313010,17	51° 37' 0,671"	39° 23' 34,991"
6559	145	Земли населенных пунктов № 104	508304,90	1313015,60	51° 37' 0,657"	39° 23' 35,273"
6560	146	Земли населенных пунктов № 104	508257,14	1311786,51	51° 36' 59,602"	39° 22' 31,368"
6561	147	Земли населенных пунктов № 104	508257,05	1311786,02	51° 36' 59,600"	39° 22' 31,343"
6562	148	Земли населенных пунктов № 104	508257,54	1311785,93	51° 36' 59,616"	39° 22' 31,338"
6563	149	Земли населенных пунктов № 104	508257,63	1311786,42	51° 36' 59,618"	39° 22' 31,364"
6564	150	Земли населенных пунктов № 104	508257,14	1311786,51	51° 36' 59,602"	39° 22' 31,368"
6565	151	Земли населенных пунктов № 104	508324,41	1313010,18	51° 37' 1,291"	39° 23' 35,004"
6566	152	Земли населенных пунктов № 104	508324,11	1313009,78	51° 37' 1,281"	39° 23' 34,983"
6567	153	Земли населенных пунктов № 104	508326,82	1313007,65	51° 37' 1,370"	39° 23' 34,874"
6568	154	Земли населенных пунктов № 104	508327,12	1313008,05	51° 37' 1,379"	39° 23' 34,895"
6569	155	Земли населенных пунктов № 104	508324,41	1313010,18	51° 37' 1,291"	39° 23' 35,004"
6570	156	Земли населенных пунктов № 104	508339,27	1312992,35	51° 37' 1,779"	39° 23' 34,087"
6571	157	Земли населенных пунктов № 104	508338,90	1312992,02	51° 37' 1,767"	39° 23' 34,069"
6572	158	Земли населенных пунктов № 104	508339,23	1312991,65	51° 37' 1,778"	39° 23' 34,050"
6573	159	Земли населенных пунктов № 104	508339,60	1312991,98	51° 37' 1,790"	39° 23' 34,068"
6574	160	Земли населенных пунктов № 104	508339,27	1312992,35	51° 37' 1,779"	39° 23' 34,087"
6575	161	Земли населенных пунктов № 104	508294,92	1311813,07	51° 37' 0,814"	39° 22' 32,773"
6576	162	Земли населенных пунктов № 104	508294,51	1311812,78	51° 37' 0,801"	39° 22' 32,757"
6577	163	Земли населенных пунктов № 104	508294,80	1311812,37	51° 37' 0,811"	39° 22' 32,736"
6578	164	Земли населенных пунктов № 104	508295,21	1311812,66	51° 37' 0,824"	39° 22' 32,751"
6579	165	Земли населенных пунктов № 104	508294,92	1311813,07	51° 37' 0,814"	39° 22' 32,773"
6580	166	Земли населенных пунктов № 104	508328,36	1312511,10	51° 37' 1,619"	39° 23' 9,070"
6581	167	Земли населенных пунктов № 104	508327,88	1312510,94	51° 37' 1,603"	39° 23' 9,061"
6582	168	Земли населенных пунктов № 104	508328,04	1312510,46	51° 37' 1,609"	39° 23' 9,036"
6583	169	Земли населенных пунктов № 104	508328,52	1312510,62	51° 37' 1,624"	39° 23' 9,045"
6584	170	Земли населенных пунктов № 104	508328,36	1312511,10	51° 37' 1,619"	39° 23' 9,070"
6585	171	Земли населенных пунктов № 104	508363,62	1312962,62	51° 37' 2,578"	39° 23' 32,557"
6586	172	Земли населенных пунктов № 104	508363,24	1312962,30	51° 37' 2,566"	39° 23' 32,541"
6587	173	Земли населенных пунктов № 104	508363,56	1312961,92	51° 37' 2,577"	39° 23' 32,521"
6588	174	Земли населенных пунктов № 104	508363,94	1312962,24	51° 37' 2,589"	39° 23' 32,538"
6589	175	Земли населенных пунктов № 104	508363,62	1312962,62	51° 37' 2,578"	39° 23' 32,557"
6590	176	Земли населенных пунктов № 104	508330,81	1311839,06	51° 37' 1,965"	39° 22' 34,146"
6591	177	Земли населенных пунктов № 104	508330,39	1311838,78	51° 37' 1,952"	39° 22' 34,131"

6592	178	Земли населенных пунктов № 104	508330,67	1311838,36	51° 37' 1,961"	39° 22' 34,110"
6593	179	Земли населенных пунктов № 104	508331,09	1311838,64	51° 37' 1,974"	39° 22' 34,124"
6594	180	Земли населенных пунктов № 104	508330,81	1311839,06	51° 37' 1,965"	39° 22' 34,146"
6595	181	Земли населенных пунктов № 104	508282,06	1310522,90	51° 37' 0,903"	39° 21' 25,716"
6596	182	Земли населенных пунктов № 104	508281,05	1310522,90	51° 37' 0,870"	39° 21' 25,715"
6597	183	Земли населенных пунктов № 104	508281,05	1310521,91	51° 37' 0,870"	39° 21' 25,664"
6598	184	Земли населенных пунктов № 104	508282,06	1310521,91	51° 37' 0,903"	39° 21' 25,664"
6599	185	Земли населенных пунктов № 104	508282,06	1310522,90	51° 37' 0,903"	39° 21' 25,716"
6600	186	Земли населенных пунктов № 104	508866,98	1326293,96	51° 37' 12,930"	39° 35' 5,738"
6601	187	Земли населенных пунктов № 104	508781,29	1326241,26	51° 37' 10,184"	39° 35' 2,932"
6602	188	Земли населенных пунктов № 104	508485,95	1326049,12	51° 37' 0,723"	39° 34' 52,717"
6603	189	Земли населенных пунктов № 104	508478,53	1326065,52	51° 37' 0,475"	39° 34' 53,563"
6604	190	Земли населенных пунктов № 104	508457,20	1326112,63	51° 36' 59,762"	39° 34' 55,994"
6605	191	Земли населенных пунктов № 104	508419,22	1326196,53	51° 36' 58,492"	39° 35' 0,325"
6606	192	Земли населенных пунктов № 104	508402,72	1326232,97	51° 36' 57,941"	39° 35' 2,205"
6607	193	Земли населенных пунктов № 104	508168,40	1326086,29	51° 36' 50,432"	39° 34' 54,400"
6608	194	Земли населенных пунктов № 104	508101,79	1326044,59	51° 36' 48,297"	39° 34' 52,181"
6609	195	Земли населенных пунктов № 104	508184,57	1325823,66	51° 36' 51,083"	39° 34' 40,766"
6610	196	Земли населенных пунктов № 104	508253,55	1325615,14	51° 36' 53,415"	39° 34' 29,984"
6611	197	Земли населенных пунктов № 104	508311,55	1325520,30	51° 36' 55,337"	39° 34' 25,101"
6612	198	Земли населенных пунктов № 104	508340,86	1325472,37	51° 36' 56,308"	39° 34' 22,633"
6613	199	Земли населенных пунктов № 104	508345,75	1325464,37	51° 36' 56,470"	39° 34' 22,221"
6614	200	Земли населенных пунктов № 104	508347,07	1325465,09	51° 36' 56,513"	39° 34' 22,260"
6615	201	Земли населенных пунктов № 104	508353,26	1325467,84	51° 36' 56,712"	39° 34' 22,407"
6616	202	Земли населенных пунктов № 104	508354,39	1325468,34	51° 36' 56,748"	39° 34' 22,434"
6617	203	Земли населенных пунктов № 104	508360,94	1325471,25	51° 36' 56,959"	39° 34' 22,590"
6618	204	Земли населенных пунктов № 104	508383,43	1325481,23	51° 36' 57,681"	39° 34' 23,126"
6619	205	Земли населенных пунктов № 104	508392,31	1325485,17	51° 36' 57,967"	39° 34' 23,338"
6620	206	Земли населенных пунктов № 104	508449,57	1325524,68	51° 36' 59,800"	39° 34' 25,436"
6621	207	Земли населенных пунктов № 104	508462,01	1325533,27	51° 37' 0,198"	39° 34' 25,891"
6622	208	Земли населенных пунктов № 104	508479,00	1325549,24	51° 37' 0,740"	39° 34' 26,735"
6623	209	Земли населенных пунктов № 104	508483,04	1325552,28	51° 37' 0,869"	39° 34' 26,896"
6624	210	Земли населенных пунктов № 104	508586,76	1325623,35	51° 37' 4,190"	39° 34' 30,669"
6625	211	Земли населенных пунктов № 104	508629,41	1325648,54	51° 37' 5,558"	39° 34' 32,012"
6626	212	Земли населенных пунктов № 104	508677,43	1325676,89	51° 37' 7,098"	39° 34' 33,522"
6627	213	Земли населенных пунктов № 104	508643,29	1325734,69	51° 37' 5,965"	39° 34' 36,499"
6628	214	Земли населенных пунктов № 104	508579,96	1325856,12	51° 37' 3,858"	39° 34' 42,760"
6629	215	Земли населенных пунктов № 104	508572,49	1325849,94	51° 37'·3,619"	39° 34' 42,433"
6630	216	Земли населенных пунктов № 104	508557,08	1325873,61	51° 37' 3,109"	39° 34' 43,652"
6631	217	Земли населенных пунктов № 104	508565,86	1325883,16	51° 37' 3,389"	39° 34' 44,155"
6632	218	Земли населенных пунктов № 104	508563,33	1325888,03	51° 37' 3,304"	39° 34' 44,406"

6633	219	Земли населенных пунктов № 104	508577,58	1325895,90	51° 37' 3,762"	39° 34' 44,826"
6634	220	Земли населенных пунктов № 104	508580,46	1325899,02	51° 37' 3,853"	39° 34' 44,990"
6635	221	Земли населенных пунктов № 104	508613,85	1325928,28	51° 37' 4,919"	39° 34' 46,537"
6636	222	Земли населенных пунктов № 104	508616,62	1325924,38	51° 37' 5,011"	39° 34' 46,336"
6637	223	Земли населенных пунктов № 104	508793,48	1326068,66	51° 37' 10,662"	39° 34' 53,972"
6638	224	Земли населенных пунктов № 104	508833,34	1326101,61	51° 37' 11,935"	39° 34' 55,716"
6639	225	Земли населенных пунктов № 104	508937,06	1326180,44	51° 37' 15,252"	39° 34' 59,894"
6640	226	Земли населенных пунктов № 104	508928,13	1326194,89	51° 37' 14,957"	39° 35' 0,638"
6641	227	Земли населенных пунктов № 104	508882,29	1326269,16	51° 37' 13,437"	39° 35' 4,461"
6642	228	Земли населенных пунктов № 104	508866,98	1326293,96	51° 37' 12,930"	39° 35' 5,738"
6643	229	Земли населенных пунктов № 104	508398,20	1312924,14	51° 37' 3,713"	39° 23' 30,580"
6644	230	Земли населенных пунктов № 104	508397,83	1312923,81	51° 37' 3,701"	39° 23' 30,563"
6645	231	Земли населенных пунктов № 104	508398,16	1312923,44	51° 37' 3,712"	39° 23' 30,544"
6646	232	Земли населенных пунктов № 104	508398,53	1312923,77	51° 37' 3,723"	39° 23' 30,561"
6647	233	Земли населенных пунктов № 104	508398,20	1312924,14	51° 37' 3,713"	39° 23' 30,580"
6648	234	Земли населенных пунктов № 104	508375,07	1311866,40	51° 37' 3,386"	39° 22' 35,595"
6649	235	Земли населенных пунктов № 104	508374,58	1311866,39	51° 37' 3,370"	39° 22' 35,594"
6650	236	Земли населенных пунктов № 104	508374,59	1311865,90	51° 37' 3,371"	39° 22' 35,569"
6651	237	Земли населенных пунктов № 104	508375,08	1311865,91	51° 37' 3,387"	39° 22' 35,569"
6652	238	Земли населенных пунктов № 104	508375,07	1311866,40	51° 37' 3,386"	39° 22' 35,595"
6653	239	Земли населенных пунктов № 104	508391,69	1311761,49	51° 37' 3,965"	39° 22' 30,153"
6654	240	Земли населенных пунктов № 104	508390,13	1311760,39	51° 37' 3,915"	39° 22' 30,095"
6655	241	Земли населенных пунктов № 104	508390,41	1311759,99	51° 37' 3,924"	39° 22' 30,075"
6656	242	Земли населенных пунктов № 104	508391,97	1311761,09	51° 37' 3,975"	39° 22' 30,133"
6657	243	Земли населенных пунктов № 104	508391,69	1311761,49	51° 37' 3,965"	39° 22' 30,153"
6658	244	Земли населенных пунктов № 104	508408,18	1311849,10	51° 37' 4,464"	39° 22' 34,717"
6659	245	Земли населенных пунктов № 104	508407,93	1311848,67	51° 37' 4,456"	39° 22' 34,694"
6660	246	Земли населенных пунктов № 104	508408,36	1311848,42	51° 37' 4,470"	39° 22' 34,682"
6661	247	Земли населенных пунктов № 104	508408,61	1311848,85	51° 37' 4,478"	39° 22' 34,704"
6662	248	Земли населенных пунктов № 104	508408,18	1311849,10	51° 37' 4,464"	39° 22' 34,717"
6663	249	Земли населенных пунктов № 104	508406,72	1311783,56	51° 37' 4,443"	39° 22' 31,310"
6664	250	Земли населенных пунктов № 104	508406,42	1311783,16	51° 37' 4,433"	39° 22' 31,289"
6665	251	Земли населенных пунктов № 104	508406,82	1311782,86	51° 37' 4,446"	39° 22' 31,274"
6666	252	Земли населенных пунктов № 104	508407,12	1311783,26	51° 37' 4,456"	39° 22' 31,294"
6667	253	Земли населенных пунктов № 104	508406,72	1311783,56	51° 37' 4,443"	39° 22' 31,310"
6668	254	Земли населенных пунктов № 104	508378,82	1310480,60	51° 37' 4,049"	39° 21' 23,577"
6669	255	Земли населенных пунктов № 104	508377,82	1310480,60	51° 37' 4,017"	39° 21' 23,577"
6670	256	Земли населенных пунктов № 104	508377,82	1310479,60	51° 37' 4,017"	39° 21' 23,525"
6671	257	Земли населенных пунктов № 104	508378,82	1310479,60	51° 37' 4,050"	39° 21' 23,525"
6672	258	Земли населенных пунктов № 104	508378,82	1310480,60	51° 37' 4,049"	39° 21' 23,577"
6673	259	Земли населенных пунктов № 104	508347,97	1309678,16	51° 37' 3,359"	39° 20' 41,855"

6674	260	Земли населенных пунктов № 104	508346,97	1309678,16	51° 37' 3,327"	39° 20' 41,855"
6675	261	Земли населенных пунктов № 104	508346,97	1309677,16	51° 37' 3,327"	39° 20' 41,803"
6676	262	Земли населенных пунктов № 104	508347,97	1309677,16	51° 37' 3,360"	39° 20' 41,804"
6677	263	Земли населенных пунктов № 104	508347,97	1309678,16	51° 37' 3,359"	39° 20' 41,855"
6678	264	Земли населенных пунктов № 104	508440,54	1311829,47	51° 37' 5,519"	39° 22' 33,717"
6679	265	Земли населенных пунктов № 104	508436,05	1311828,10	51° 37' 5,374"	39° 22' 33,643"
6680	266	Земли населенных пунктов № 104	508438,33	1311824,64	51° 37' 5,449"	39° 22' 33,465"
6681	267	Земли населенных пунктов № 104	508440,54	1311829,47	51° 37' 5,519"	39° 22' 33,717"
6682	268	Земли населенных пунктов № 104	508362,26	1309723,32	51° 37' 3,804"	39° 20' 44,211"
6683	269	Земли населенных пунктов № 104	508361,26	1309723,32	51° 37' 3,772"	39° 20' 44,211"
6684	270	Земли населенных пунктов № 104	508361,26	1309722,32	51° 37' 3,772"	39° 20' 44,159"
6685	271	Земли населенных пунктов № 104	508362,26	1309722,32	51° 37' 3,805"	39° 20' 44,159"
6686	272	Земли населенных пунктов № 104	508362,26	1309723,32	51° 37' 3,804"	39° 20' 44,211"
6687	273	Земли населенных пунктов № 104	508499,61	1312885,44	51° 37' 7,009"	39° 23' 28,634"
6688	274	Земли населенных пунктов № 104	508499,11	1312885,38	51° 37' 6,993"	39° 23' 28,631"
6689	275	Земли населенных пунктов № 104	508499,17	1312884,88	51° 37' 6,995"	39° 23' 28,605"
6690	276	Земли населенных пунктов № 104	508499,67	1312884,94	51° 37' 7,011"	39° 23' 28,608"
6691	277	Земли населенных пунктов № 104	508499,61	1312885,44	51° 37' 7,009"	39° 23' 28,634"
6692	278	Земли населенных пунктов № 104	508389,36	1310092,19	51° 37' 4,540"	39° 21' 3,398"
6693	279	Земли населенных пунктов № 104	508388,36	1310092,19	51° 37' 4,508"	39° 21' 3,398"
6694	280	Земли населенных пунктов № 104	508388,36	1310091,19	51° 37' 4,508"	39° 21' 3,346"
6695	281	Земли населенных пунктов № 104	508389,36	1310091,19	51° 37' 4,540"	39° 21' 3,346"
6696	282	Земли населенных пунктов № 104	508389,36	1310092,19	51° 37' 4,540"	39° 21' 3,398"
6697	283	Земли населенных пунктов № 104	508490,32	1311250,39	51° 37' 7,357"	39° 22' 3,654"
6698	284	Земли населенных пунктов № 104	508484,94	1311249,16	51° 37' 7,184"	39° 22' 3,586"
6699	285	Земли населенных пунктов № 104	508485,06	1311248,68	51° 37' 7,188"	39° 22' 3,561"
6700	286	Земли населенных пунктов № 104	508490,44	1311249,91	51° 37' 7,361"	39° 22' 3,629"
6701	287	Земли населенных пунктов № 104	508490,32	1311250,39	51° 37' 7,357"	39° 22' 3,654"
6702	288	Земли населенных пунктов № 104	508559,57	1312895,79	51° 37' 8,945"	39° 23' 29,211"
6703	289	Земли населенных пунктов № 104	508559,07	1312895,73	51° 37' 8,929"	39° 23' 29,207"
6704	290	Земли населенных пунктов № 104	508559,13	1312895,23	51° 37' 8,931"	39° 23' 29,182"
6705	291	Земли населенных пунктов № 104	508559,63	1312895,29	51° 37' 8,947"	39° 23' 29,185"
6706	292	Земли населенных пунктов № 104	508559,57	1312895,79	51° 37' 8,945"	39° 23' 29,211"
6707	293	Земли населенных пунктов № 104	508557,37	1311268,37	51° 37' 9,519"	39° 22' 4,630"
6708	294	Земли населенных пунктов № 104	508556,87	1311268,35	51° 37' 9,503"	39° 22' 4,629"
6709	295	Земли населенных пунктов № 104	508557,02	1311265,05	51° 37' 9,509"	39° 22' 4,457"
6710	296	Земли населенных пунктов № 104	508557,52	1311265,07	51° 37' 9,525"	39° 22' 4,459"
6711	297	Земли населенных пунктов № 104	508557,37	1311268,37	51° 37' 9,519"	39° 22' 4,630"
6712	298	Земли населенных пунктов № 104	508627,56	1312899,87	51° 37' 11,143"	39° 23' 29,467"
6713	299	Земли населенных пунктов № 104	508627,06	1312899,81	51° 37' 11,127"	39° 23' 29,463"
6714	300	Земли населенных пунктов № 104	508627,12	1312899,31	51° 37' 11,129"	39° 23' 29,438"

6715	301	Земли населенных пунктов № 104	508627,62	1312899,37	51° 37' 11,145"	39° 23' 29,441"
6716	302	Земли населенных пунктов № 104	508627,56	1312899,87	51° 37' 11,143"	39° 23' 29,467"
6717	303	Земли населенных пунктов № 104	508571,70	1311550,20	51° 37' 9,872"	39° 22' 19,286"
6718	304	Земли населенных пунктов № 104	508571,48	1311549,76	51° 37' 9,865"	39° 22' 19,263"
6719	305	Земли населенных пунктов № 104	508575,30	1311547,87	51° 37' 9,990"	39° 22' 19,168"
6720	306	Земли населенных пунктов № 104	508575,52	1311548,31	51° 37' 9,997"	39° 22' 19,191"
6721	307	Земли населенных пунктов № 104	508571,70	1311550,20	51° 37' 9,872"	39° 22' 19,286"
6722	308	Земли населенных пунктов № 104	508578,03	1311327,95	51° 37' 10,164"	39° 22' 7,740"
6723	309	Земли населенных пунктов № 104	508577,88	1311327,48	51° 37' 10,160"	39° 22' 7,715"
6724	310	Земли населенных пунктов № 104	508578,35	1311327,33	51° 37' 10,175"	39° 22' 7,708"
6725	311	Земли населенных пунктов № 104	508578,50	1311327,80	51° 37' 10,180"	39° 22' 7,732"
6726	312	Земли населенных пунктов № 104	508578,03	1311327,95	51° 37' 10,164"	39° 22' 7,740"
6727	313	Земли населенных пунктов № 104	508594,97	1311539,90	51° 37' 10,629"	39° 22' 18,766"
6728	314	Земли населенных пунктов № 104	508593,65	1311534,71	51° 37' 10,588"	39° 22' 18,495"
6729	315	Земли населенных пунктов № 104	508597,86	1311535,16	51° 37' 10,725"	39° 22' 18,521"
6730	316	Земли населенных пунктов № 104	508594,97	1311539,90	51° 37' 10,629"	39° 22' 18,766"
6731	317	Земли населенных пунктов № 104	508597,49	1311395,84	51° 37' 10,767"	39° 22' 11,280"
6732	318	Земли населенных пунктов № 104	508597,32	1311395,37	51° 37' 10,762"	39° 22' 11,256"
6733	319	Земли населенных пунктов № 104	508597,79	1311395,20	51° 37' 10,777"	39° 22' 11,247"
6734	320	Земли населенных пунктов № 104	508597,96	1311395,67	51° 37' 10,783"	39° 22' 11,272"
6735	321	Земли населенных пунктов № 104	508597,49	1311395,84	51° 37' 10,767"	39° 22' 11,280"
6736	322	Земли населенных пунктов № 104	508623,09	1311458,81	51° 37' 11,571"	39° 22' 14,569"
6737	323	Земли населенных пунктов № 104	508622,92	1311458,34	51° 37' 11,565"	39° 22' 14,545"
6738	324	Земли населенных пунктов № 104	508623,39	1311458,17	51° 37' 11,581"	39° 22' 14,536"
6739	325	Земли населенных пунктов № 104	508623,56	1311458,64	51° 37' 11,586"	39° 22' 14,561"
6740	326	Земли населенных пунктов № 104	508623,09	1311458,81	51° 37' 11,571"	39° 22' 14,569"
6741	327	Земли населенных пунктов № 104	508637,26	1311518,62	51° 37' 12,006"	39° 22' 17,687"
6742	328	Земли населенных пунктов № 104	508637,06	1311518,16	51° 37' 11,999"	39° 22' 17,662"
6743	329	Земли населенных пунктов № 104	508640,31	1311516,70	51° 37' 12,105"	39° 22' 17,589"
6744	330	Земли населенных пунктов № 104	508640,51	1311517,16	51° 37' 12,111"	39° 22' 17,613"
6745	331	Земли населенных пунктов № 104	508637,26	1311518,62	51° 37' 12,006"	39° 22' 17,687"
6746	332	Земли населенных пунктов № 104	508700,06	1312908,16	51° 37' 13,485"	39° 23' 29,945"
6747	333	Земли населенных пунктов № 104	508699,56	1312908,10	51° 37' 13,469"	39° 23' 29,941"
6748	334	Земли населенных пунктов № 104	508699,62	1312907,60	51° 37' 13,471"	39° 23' 29,915"
6749	335	Земли населенных пунктов № 104	508700,12	1312907,66	51° 37' 13,487"	39° 23' 29,919"
6750	336	Земли населенных пунктов № 104	508700,06	1312908,16	51° 37' 13,485"	39° 23' 29,945"
6751	337	Земли населенных пунктов № 104	508659,81	1311579,29	51° 37' 12,711"	39° 22' 20,854"
6752	338	Земли населенных пунктов № 104	508659,68	1311578,80	51° 37' 12,707"	39° 22' 20,828"
6753	339	Земли населенных пунктов № 104	508660,17	1311578,67	51° 37' 12,723"	39° 22' 20,822"
6754	340	Земли населенных пунктов № 104	508660,30	1311579,16	51° 37' 12,727"	39° 22' 20,848"
6755	341	Земли населенных пунктов № 104	508659,81	1311579,29	51° 37' 12,711"	39° 22' 20,854"

6756	342	Земли населенных пунктов № 104	508765,59	1312914,82	51° 37' 15,602"	39° 23' 30,333"
6757	343	Земли населенных пунктов № 104	508764,03	1312911,45	51° 37' 15,553"	39° 23' 30,157"
6758	344	Земли населенных пунктов № 104	508764,49	1312911,23	51° 37' 15,568"	39° 23' 30,146"
6759	345	Земли населенных пунктов № 104	508766,05	1312914,60	51° 37' 15,617"	39° 23' 30,322"
6760	346	Земли населенных пунктов № 104	508765,59	1312914,82	51° 37' 15,602"	39° 23' 30,333"
6761	347	Земли населенных пунктов № 104	508851,87	1312818,11	51° 37' 18,432"	39° 23' 25,362"
6762	348	Земли населенных пунктов № 104	508851,50	1312817,78	51° 37' 18,421"	39° 23' 25,345"
6763	349	Земли населенных пунктов № 104	508851,83	1312817,41	51° 37' 18,431"	39° 23' 25,326"
6764	350	Земли населенных пунктов № 104	508852,20	1312817,74	51° 37' 18,443"	39° 23' 25,343"
6765	351	Земли населенных пунктов № 104	508851,87	1312818,11	51° 37' 18,432"	39° 23' 25,362"
6766	352	Земли населенных пунктов № 104	508894,90	1312766,03	51° 37' 19,845"	39° 23' 22,683"
6767	353	Земли населенных пунктов № 104	508893,88	1312765,05	51° 37' 19,813"	39° 23' 22,632"
6768	354	Земли населенных пунктов № 104	508894,86	1312764,03	51° 37' 19,845"	39° 23' 22,579"
6769	355	Земли населенных пунктов № 104	508895,88	1312765,01	51° 37' 19,878"	39° 23' 22,631"
6770	356	Земли населенных пунктов № 104	508894,90	1312766,03	51° 37' 19,845"	39° 23' 22,683"
6771	357	Земли населенных пунктов № 104	508933,59	1312721,57	51° 37' 21,115"	39° 23' 20,397"
6772	358	Земли населенных пунктов № 104	508929,64	1312718,02	51° 37' 20,989"	39° 23' 20,210"
6773	359	Земли населенных пунктов № 104	508929,98	1312717,64	51° 37' 21,000"	39° 23' 20,191"
6774	360	Земли населенных пунктов № 104	508933,93	1312721,19	51° 37' 21,126"	39° 23' 20,378"
6775	361	Земли населенных пунктов № 104	508933,59	1312721,57	51° 37' 21,115"	39° 23' 20,397"
6776	362	Земли населенных пунктов № 104	508983,22	1312791,08	51° 37' 22,693"	39° 23' 24,042"
6777	363	Земли населенных пунктов № 104	508982,76	1312790,88	51° 37' 22,678"	39° 23' 24,032"
6778	364	Земли населенных пунктов № 104	508984,17	1312787,68	51° 37' 22,725"	39° 23' 23,866"
6779	365	Земли населенных пунктов № 104	508984,63	1312787,88	51° 37' 22,740"	39° 23' 23,877"
6780	366	Земли населенных пунктов № 104	508983,22	1312791,08	51° 37' 22,693"	39° 23' 24,042"
6781	367	Земли населенных пунктов № 104	508983,73	1312753,06	51° 37' 22,724"	39° 23' 22,066"
6782	368	Земли населенных пунктов № 104	508983,31	1312752,80	51° 37' 22,711"	39° 23' 22,053"
6783	369	Земли населенных пунктов № 104	508983,57	1312752,38	51° 37' 22,720"	39° 23' 22,031"
6784	370	Земли населенных пунктов № 104	508983,99	1312752,64	51° 37' 22,733"	39° 23' 22,045"
6785	371	Земли населенных пунктов № 104	508983,73	1312753,06	51° 37' 22,724"	39° 23' 22,066"
6786	372	Земли населенных пунктов № 104	509061,16	1312802,88	51° 37' 25,209"	39° 23' 24,706"
6787	373	Земли населенных пунктов № 104	509060,73	1312802,61	51° 37' 25,196"	39° 23' 24,691"
6788	374	Земли населенных пунктов № 104	509061,00	1312802,18	51° 37' 25,205"	39° 23' 24,669"
6789	375	Земли населенных пунктов № 104	509061,43	1312802,45	51° 37' 25,218"	39° 23' 24,684"
6790	376	Земли населенных пунктов № 104	509061,16	1312802,88	51° 37' 25,209"	39° 23' 24,706"
6791	377	Земли населенных пунктов № 104	509114,78	1312840,97	51° 37' 26,929"	39° 23' 26,720"
6792	378	Земли населенных пунктов № 104	509114,42	1312840,61	51° 37' 26,917"	39° 23' 26,701"
6793	379	Земли населенных пунктов № 104	509116,75	1312838,24	51° 37' 26,994"	39° 23' 26,580"
6794	380	Земли населенных пунктов № 104	509117,11	1312838,60	51° 37' 27,005"	39° 23' 26,598"
6795	381	Земли населенных пунктов № 104	509114,78	1312840,97	51° 37' 26,929"	39° 23' 26,720"
6796	382	Земли населенных пунктов № 104	509197,09	1312922,03	51° 37' 29,559"	39° 23' 30,987"

6797	383	Земли населенных пунктов № 104	509196,62	1312921,88	51° 37' 29,544"	39° 23' 30,979"
6798	384	Земли населенных пунктов № 104	509196,77	1312921,41	51° 37' 29,549"	39° 23' 30,954"
6799	385	Земли населенных пунктов № 104	509197,24	1312921,56	51° 37' 29,564"	39° 23' 30,962"
6800	386	Земли населенных пунктов № 104	509197,09	1312922,03	51° 37' 29,559"	39° 23' 30,987"
6801	387	Земли населенных пунктов № 104	509253,37	1312940,51	51° 37' 31,373"	39° 23' 31,984"
6802	388	Земли населенных пунктов № 104	509252,89	1312940,35	51° 37' 31,357"	39° 23' 31,975"
6803	389	Земли населенных пунктов № 104	509253,05	1312939,87	51° 37' 31,362"	39° 23' 31,950"
6804	390	Земли населенных пунктов № 104	509253,53	1312940,03	51° 37' 31,378"	39° 23' 31,959"
6805	391	Земли населенных пунктов № 104	509253,37	1312940,51	51° 37' 31,373"	39° 23' 31,984"
6806	392	Земли населенных пунктов № 104	509263,04	1312935,65	51° 37' 31,687"	39° 23' 31,737"
6807	393	Земли населенных пунктов № 104	509262,84	1312935,19	51° 37' 31,681"	39° 23' 31,713"
6808	394	Земли населенных пунктов № 104	509265,39	1312934,08	51° 37' 31,764"	39° 23' 31,657"
6809	395	Земли населенных пунктов № 104	509265,59	1312934,54	51° 37' 31,770"	39° 23' 31,681"
6810	396	Земли населенных пунктов № 104	509263,04	1312935,65	51° 37' 31,687"	39° 23' 31,737"
6811	397	Земли населенных пунктов № 104	509720,85	1326149,73	51° 37' 40,623"	39° 34' 58,911"
6812	398	Земли населенных пунктов № 104	509707,68	1326151,58	51° 37' 40,196"	39° 34' 58,996"
6813	399	Земли населенных пунктов № 104	509680,21	1326178,43	51° 37' 39,294"	39° 35' 0,371"
6814	400	Земли населенных пунктов № 104	509672,83	1326168,56	51° 37' 39,060"	39° 34' 59,851"
6815	401	Земли населенных пунктов № 104	509649,75	1326137,69	51° 37' 38,329"	39° 34' 58,229"
6816	402	Земли населенных пунктов № 104	509615,86	1326093,84	51° 37' 37,254"	39° 34' 55,923"
6817	403	Земли населенных пунктов № 104	509590,01	1326059,94	51° 37' 36,434"	39° 34' 54,141"
6818	404	Земли населенных пунктов № 104	509575,07	1326075,79	51° 37' 35,943"	39° 34' 54,953"
6819	405	Земли населенных пунктов № 104	509564,98	1326061,54	51° 37' 35,624"	39° 34' 54,205"
6820	406	Земли населенных пунктов № 104	509544,46	1326030,39	51° 37' 34,975"	39° 34' 52,570"
6821	407	Земли населенных пунктов № 104	509535,72	1326014,85	51° 37' 34,700"	39° 34' 51,755"
6822	408	Земли населенных пунктов № 104	509536,16	1326014,59	51° 37' 34,714"	39° 34' 51,742"
6823	409	Земли населенных пунктов № 104	509535,91	1326014,16	51° 37' 34,706"	39° 34' 51,719"
6824	410	Земли населенных пунктов № 104	509535,47	1326014,41	51° 37' 34,692"	39° 34' 51,732"
6825	411	Земли населенных пунктов № 104	509529,79	1326004,33	51° 37' 34,513"	39° 34' 51,204"
6826	412	Земли населенных пунктов № 104	509510,62	1325967,33	51° 37' 33,911"	39° 34' 49,266"
6827	413	Земли населенных пунктов № 104	509534,51	1325953,69	51° 37' 34,690"	39° 34' 48,575"
6828	414	Земли населенных пунктов № 104	509519,45	1325921,46	51° 37' 34,219"	39° 34' 46,888"
6829	415	Земли населенных пунктов № 104	509540,19	1325907,37	51° 37' 34,897"	39° 34' 46,172"
6830	416	Земли населенных пунктов № 104	509543,51	1325912,48	51° 37' 35,001"	39° 34' 46,440"
6831	417	Земли населенных пунктов № 104	509560,22	1325900,92	51° 37' 35,548"	39° 34' 45,853"
6832	418	Земли населенных пунктов № 104	509576,50	1325890,03	51° 37' 36,080"	39° 34' 45,299"
6833	419	Земли населенных пунктов № 104	509592,77	1325878,65	51° 37' 36,611"	39° 34' 44,720"
6834	420	Земли населенных пунктов № 104	509575,68	1325849,18	51° 37' 36,073"	39° 34' 43,175"
6835	421	Земли населенных пунктов № 104	509560,07	1325822,26	51° 37' 35,581"	39° 34' 41,764"
6836	422	Земли населенных пунктов № 104	509548,44	1325802,81	51° 37' 35,214"	39° 34' 40,744"
6837	423	Земли населенных пунктов № 104	509549,18	1325802,30	51° 37' 35,238"	39° 34' 40,718"

6838	424	Земли населенных пунктов № 104	509562,18	1325800,93	51° 37' 35,660"	39° 34' 40,657"
6839	425	Земли населенных пунктов № 104	509625,17	1325779,86	51° 37' 37,707"	39° 34' 39,611"
6840	426	Земли населенных пунктов № 104	509629,91	1325780,72	51° 37' 37,860"	39° 34' 39,659"
6841	427	Земли населенных пунктов № 104	509632,03	1325786,51	51° 37' 37,926"	39° 34' 39,962"
6842	428	Земли населенных пунктов № 104	509655,66	1325777,46	51° 37' 38,695"	39° 34' 39,510"
6843	429	Земли населенных пунктов № 104	509667,01	1325805,33	51° 37' 39,049"	39° 34' 40,967"
6844	430	Земли населенных пунктов № 104	509678,70	1325833,51	51° 37' 39,413"	39° 34' 42,441"
6845	431	Земли населенных пунктов № 104	509679,35	1325835,77	51° 37' 39,433"	39° 34' 42,559"
6846	432	Земли населенных пунктов № 104	509756,11	1325792,99	51° 37' 41,937"	39° 34' 40,395"
6847	433	Земли населенных пунктов № 104	509815,15	1325902,51	51° 37' 43,794"	39° 34' 46,134"
6848	434	Земли населенных пунктов № 104	509756,36	1325976,69	51° 37' 41,856"	39° 34' 49,944"
6849	435	Земли населенных пунктов № 104	509742,60	1326032,78	51° 37' 41,384"	39° 34' 52,849"
6850	436	Земли населенных пунктов № 104	509736,97	1326054,08	51° 37' 41,191"	39° 34' 53,951"
6851	437	Земли населенных пунктов № 104	509733,08	1326068,76	51° 37' 41,058"	39° 34' 54,712"
6852	438	Земли населенных пунктов № 104	509729,90	1326101,57	51° 37' 40,939"	39° 34' 56,414"
6853	439	Земли населенных пунктов № 104	509722,87	1326138,98	51° 37' 40,694"	39° 34' 58,353"
6854	440	Земли населенных пунктов № 104	509720,85	1326149,73	51° 37' 40,623"	39° 34' 58,911"
6855	441	Земли населенных пунктов № 104	509726,50	1326443,16	51° 37' 40,663"	39° 35' 14,167"
6856	442	Земли населенных пунктов № 104	509693,92	1326409,55	51° 37' 39,625"	39° 35' 12,394"
6857	443	Земли населенных пунктов № 104	509668,52	1326374,62	51° 37' 38,821"	39° 35' 10,559"
6858	444	Земли населенных пунктов № 104	509646,30	1326349,22	51° 37' 38,114"	39° 35' 9,221"
6859	445	Земли населенных пунктов № 104	509621,95	1326321,70	51° 37' 37,340"	39° 35' 7,772"
6860	446	Земли населенных пунктов № 104	509606,08	1326297,36	51° 37' 36,838"	39° 35' 6,494"
6861	447	Земли населенных пунктов № 104	509583,85	1326258,20	51° 37' 36,138"	39° 35' 4,441"
6862	448	Земли населенных пунктов № 104	509549,99	1326206,35	51° 37' 35,068"	39° 35' 1,720"
6863	449	Земли населенных пунктов № 104	509534,11	1326184,12	51° 37' 34,565"	39° 35' 0,552"
6864	450	Земли населенных пунктов № 104	509517,18	1326173,54	51° 37' 34,023"	39° 34' 59,989"
6865	451	Земли населенных пунктов № 104	509502,36	1326168,25	51° 37' 33,546"	39° 34' 59,702"
6866	452	Земли населенных пунктов № 104	509492,84	1326156,60	51° 37' 33,244"	39° 34' 59,089"
6867	453	Земли населенных пунктов № 104	509484,37	1326134,38	51° 37' 32,980"	39° 34' 57,928"
6868	454	Земли населенных пунктов № 104	509481,20	1326114,27	51° 37' 32,888"	39° 34' 56,880"
6869	455	Земли населенных пунктов № 104	509474,85	1326094,16	51° 37' 32,692"	39° 34' 55,830"
6870	456	Земли населенных пунктов № 104	509456,85	1326052,89	51° 37' 32,130"	39° 34' 53,671"
6871	457	Земли населенных пунктов № 104	509446,27	1326053,95	51° 37' 31,787"	39° 34' 53,717"
6872	458	Земли населенных пунктов № 104	509436,75	1326034,90	51° 37' 31,488"	39° 34' 52,720"
6873	459	Земли населенных пунктов № 104	509457,91	1326022,20	51° 37' 32,179"	39° 34' 52,076"
6874	460	Земли населенных пунктов № 104	509412,40	1325918,48	51° 37' 30,757"	39° 34' 46,650"
6875	461	Земли населенных пунктов № 104	509385,95	1325871,91	51° 37' 29,924"	39° 34' 44,209"
6876	462	Земли населенных пунктов № 104	509375,36	1325866,62	51° 37' 29,584"	39° 34' 43,926"
6877	463	Земли населенных пунктов № 104	509322,45	1325879,32	51° 37' 27,866"	39° 34' 44,545"
6878	464	Земли населенных пунктов № 104	509315,04	1325853,92	51° 37' 27,639"	39° 34' 43,219"

6879	465	Земли населенных пунктов № 104	509309,10	1325813,02	51° 37' 27,466"	39° 34' 41,088"
6880	466	Земли населенных пунктов № 104	509356,60	1325816,45	51° 37' 29,001"	39° 34' 41,304"
6881	467	Земли населенных пунктов № 104	509366,26	1325819,89	51° 37' 29,312"	39° 34' 41,490"
6882	468	Земли населенных пунктов № 104	509376,00	1325844,15	51° 37' 29,616"	39° 34' 42,758"
6883	469	Земли населенных пунктов № 104	509396,11	1325876,72	51° 37' 30,250"	39° 34' 44,467"
6884	470	Земли населенных пунктов № 104	509401,32	1325885,16	51° 37' 30,415"	39° 34' 44,910"
6885	471	Земли населенных пунктов № 104	509407,55	1325895,25	51° 37' 30,611"	39° 34' 45,439"
6886	472	Земли населенных пунктов № 104	509413,57	1325904,99	51° 37' 30,801"	39° 34' 45,950"
6887	473	Земли населенных пунктов № 104	509428,24	1325918,75	51° 37' 31,269"	39° 34' 46,676"
6888	474	Земли населенных пунктов № 104	509442,76	1325957,19	51° 37' 31,720"	39° 34' 48,686"
6889	475	Земли населенных пунктов № 104	509453,49	1325985,62	51° 37' 32,054"	39° 34' 50,172"
6890	476	Земли населенных пунктов № 104	509458,56	1325999,26	51° 37' 32,211"	39° 34' 50,885"
6891	477	Земли населенных пунктов № 104	509467,15	1326018,93	51° 37' 32,479"	39° 34' 51,914"
6892	478	Земли населенных пунктов № 104	509470,92	1326026,45	51° 37' 32,598"	39° 34' 52,307"
6893	479	Земли населенных пунктов № 104	509472,69	1326030,28	51° 37' 32,653"	39° 34' 52,508"
6894	480	Земли населенных пунктов № 104	509482,28	1326051,02	51° 37' 32,953"	39° 34' 53,593"
6895	481	Земли населенных пунктов № 104	509490,29	1326047,17	51° 37' 33,214"	39° 34' 53,400"
6896	482	Земли населенных пунктов № 104	509519,45	1326033,39	51° 37' 34,164"	39° 34' 52,706"
6897	483	Земли населенных пунктов № 104	509535,55	1326067,60	51° 37' 34,669"	39° 34' 54,497"
6898	484	Земли населенных пунктов № 104	509537,95	1326066,33	51° 37' 34,747"	39° 34' 54,433"
6899	485	Земли населенных пунктов № 104	509552,10	1326092,98	51° 37' 35,192"	39° 34' 55,829"
6900	486	Земли населенных пунктов № 104	509573,66	1326081,45	51° 37' 35,895"	39° 34' 55,246"
6901	487	Земли населенных пунктов № 104	509580,27	1326091,09	51° 37' 36,104"	39° 34' 55,753"
6902	488	Земли населенных пунктов № 104	509593,18	1326108,32	51° 37' 36,513"	39° 34' 56,658"
6903	489	Земли населенных пунктов № 104	509612,00	1326133,41	51° 37' 37,110"	39° 34' 57,977"
6904	490	Земли населенных пунктов № 104	509635,95	1326164,56	51° 37' 37,869"	39° 34' 59,615"
6905	491	Земли населенных пунктов № 104	509680,58	1326229,40	51° 37' 39,282"	39° 35' 3,020"
6906	492	Земли населенных пунктов № 104	509697,35	1326253,06	51° 37' 39,813"	39° 35' 4,263"
6907	493	Земли населенных пунктов № 104	509710,48	1326271,30	51° 37' 40,228"	39° 35' 5,221"
6908	494	Земли населенных пунктов № 104	509712,58	1326273,69	51° 37' 40,295"	39° 35' 5,347"
6909	495	Земли населенных пунктов № 104	509728,07	1326289,99	51° 37' 40,788"	39° 35' 6,207"
6910	496	Земли населенных пунктов № 104	509730,82	1326292,84	51° 37' 40,876"	39° 35' 6,357"
6911	497	Земли населенных пунктов № 104	509731,71	1326293,79	51° 37' 40,904"	39° 35' 6,407"
6912	498	Земли населенных пунктов № 104	509751,58	1326321,80	51° 37' 41,533"	39° 35' 7,879"
6913	499	Земли населенных пунктов № 104	509759,23	1326326,11	51° 37' 41,779"	39° 35' 8,108"
6914	500	Земли населенных пунктов № 104	509829,82	1326300,89	51° 37' 44,075"	39° 35' 6,853"
6915	501	Земли населенных пунктов № 104	509827,82	1326298,43	51° 37' 44,011"	39° 35' 6,724"
6916	502	Земли населенных пунктов № 104	509838,34	1326308,28	51° 37' 44,347"	39° 35' 7,244"
6917	503	Земли населенных пунктов № 104	509838,84	1326313,21	51° 37' 44,360"	39° 35' 7,500"
6918	504	Земли населенных пунктов № 104	509840,16	1326312,88	51° 37' 44,403"	39° 35' 7,484"
6919	505	Земли населенных пунктов № 104	509841,15	1326313,37	51° 37' 44,435"	39° 35' 7,511"

6920	506	Земли населенных пунктов № 104	509841,96	1326314,20	51° 37' 44,461"	39° 35' 7,554"
6921	507	Земли населенных пунктов № 104	509842,08	1326314,85	51° 37' 44,464"	39° 35' 7,588"
6922	508	Земли населенных пунктов № 104	509842,09	1326315,68	51° 37' 44,464"	39° 35' 7,631"
6923	509	Земли населенных пунктов № 104	509841,09	1326317,93	51° 37' 44,431"	39° 35' 7,747"
6924	510	Земли населенных пунктов № 104	509840,13	1326325,06	51° 37' 44,396"	39° 35' 8,117"
6925	511	Земли населенных пунктов № 104	509839,77	1326326,70	51° 37' 44,384"	39° 35' 8,202"
6926	512	Земли населенных пунктов № 104	509839,00	1326328,27	51° 37' 44,358"	39° 35' 8,283"
6927	513	Земли населенных пунктов № 104	509837,98	1326329,14	51° 37' 44,325"	39° 35' 8,328"
6928	514	Земли населенных пунктов № 104	509835,63	1326329,82	51° 37' 44,248"	39° 35' 8,361"
6929	515	Земли населенных пунктов № 104	509835,40	1326343,41	51° 37' 44,234"	39° 35' 9,067"
6930	516	Земли населенных пунктов № 104	509817,61	1326355,52	51° 37' 43,653"	39° 35' 9,683"
6931	517	Земли населенных пунктов № 104	509807,58	1326360,96	51° 37' 43,326"	39° 35' 9,958"
6932	518	Земли населенных пунктов № 104	509800,66	1326378,19	51° 37' 43,094"	39° 35' 10,848"
6933	519	Земли населенных пунктов № 104	509777,66	1326398,34	51° 37' 42,340"	39° 35' 11,877"
6934	520	Земли населенных пунктов № 104	509754,56	1326418,58	51° 37' 41,582"	39° 35' 12,911"
6935	521	Земли населенных пунктов № 104	509726,50	1326443,16	51° 37' 40,663"	39° 35' 14,167"
6936	522	Земли населенных пунктов № 104	509296,83	1312954,71	51° 37' 32,773"	39° 23' 32,750"
6937	523	Земли населенных пунктов № 104	509296,38	1312954,50	51° 37' 32,758"	39° 23' 32,739"
6938	524	Земли населенных пунктов № 104	509296,59	1312954,05	51° 37' 32,765"	39° 23' 32,715"
6939	525	Земли населенных пунктов № 104	509297,04	1312954,26	51° 37' 32,780"	39° 23' 32,726"
6940	526	Земли населенных пунктов № 104	509296,83	1312954,71	51° 37' 32,773"	39° 23' 32,750"
6941	527	Земли населенных пунктов № 104	509352,71	1312990,89	51° 37' 34,566"	39° 23' 34,666"
6942	528	Земли населенных пунктов № 104	509352,25	1312990,69	51° 37' 34,551"	39° 23' 34,656"
6943	529	Земли населенных пунктов № 104	509352,45	1312990,23	51° 37' 34,558"	39° 23' 34,632"
6944	530	Земли населенных пунктов № 104	509352,91	1312990,43	51° 37' 34,573"	39° 23' 34,643"
6945	531	Земли населенных пунктов № 104	509352,71	1312990,89	51° 37' 34,566"	39° 23' 34,666"
6946	532	Земли населенных пунктов № 104	509366,23	1312994,01	51° 37' 35,002"	39° 23' 34,837"
6947	533	Земли населенных пунктов № 104	509363,52	1312993,14	51° 37' 34,915"	39° 23' 34,790"
6948	534	Земли населенных пунктов № 104	509363,68	1312992,66	51° 37' 34,920"	39° 23' 34,766"
6949	535	Земли населенных пунктов № 104	509366,39	1312993,53	51° 37' 35,008"	39° 23' 34,813"
6950	536	Земли населенных пунктов № 104	509366,23	1312994,01	51° 37' 35,002"	39° 23' 34,837"
6951	537	Земли населенных пунктов № 104	509394,39	1312999,55	51° 37' 35,911"	39° 23' 35,144"
6952	538	Земли населенных пунктов № 104	509393,90	1312999,44	51° 37' 35,895"	39° 23' 35,138"
6953	539	Земли населенных пунктов № 104	509394,01	1312998,95	51° 37' 35,899"	39° 23' 35,112"
6954	540	Земли населенных пунктов № 104	509394,50	1312999,06	51° 37' 35,915"	39° 23' 35,118"
6955	541	Земли населенных пунктов № 104	509394,39	1312999,55	51° 37' 35,911"	39° 23' 35,144"
6956	542	Земли населенных пунктов № 104	509418,71	1313006,29	51° 37' 36,695"	39° 23' 35,510"
6957	543	Земли населенных пунктов № 104	509418,39	1313005,91	51° 37' 36,685"	39° 23' 35,490"
6958	544	Земли населенных пунктов № 104	509420,14	1313004,47	51° 37' 36,742"	39° 23' 35,416"
6959	545	Земли населенных пунктов № 104	509420,46	1313004,85	51° 37' 36,752"	39° 23' 35,436"
6960	546	Земли населенных пунктов № 104	509418,71	1313006,29	51° 37' 36,695"	39° 23' 35,510"

6961	547	Земли населенных пунктов № 104	509421,20	1313032,58	51° 37' 36,765"	39° 23' 36,878"
6962	548	Земли населенных пунктов № 104	509421,02	1313032,12	51° 37' 36,759"	39° 23' 36,854"
6963	549	Земли населенных пунктов № 104	509423,30	1313031,24	51° 37' 36,834"	39° 23' 36,810"
6964	550	Земли населенных пунктов № 104	509423,48	1313031,70	51° 37' 36,839"	39° 23' 36,834"
6965	551	Земли населенных пунктов № 104	509421,20	1313032,58	51° 37' 36,765"	39° 23' 36,878"
6966	552	Земли населенных пунктов № 104	509574,15	1313130,61	51° 37' 41,674"	39° 23' 42,073"
6967	553	Земли населенных пунктов № 104	509573,69	1313130,43	51° 37' 41,659"	39° 23' 42,063"
6968	554	Земли населенных пунктов № 104	509575,46	1313126,07	51° 37' 41,718"	39° 23' 41,837"
6969	555	Земли населенных пунктов № 104	509575,92	1313126,25	51° 37' 41,733"	39° 23' 41,847"
6970	556	Земли населенных пунктов № 104	509574,15	1313130,61	51° 37' 41,674"	39° 23' 42,073"
6971	557	Земли населенных пунктов № 104	509579,63	1313129,72	51° 37' 41,851"	39° 23' 42,030"
6972	558	Земли населенных пунктов № 104	509578,96	1313127,12	51° 37' 41,831"	39° 23' 41,894"
6973	559	Земли населенных пунктов № 104	509579,44	1313127,00	51° 37' 41,846"	39° 23' 41,888"
6974	560	Земли населенных пунктов № 104	509580,11	1313129,60	51° 37' 41,867"	39° 23' 42,024"
6975	561	Земли населенных пунктов № 104	509579,63	1313129,72	51° 37' 41,851"	39° 23' 42,030"
6976	562	Земли населенных пунктов № 104	509599,05	1313108,14	51° 37' 42,488"	39° 23' 40,921"
6977	563	Земли населенных пунктов № 104	509597,05	1313106,24	51° 37' 42,424"	39° 23' 40,821"
6978	564	Земли населенных пунктов № 104	509597,39	1313105,88	51° 37' 42,436"	39° 23' 40,802"
6979	565	Земли населенных пунктов № 104	509599,39	1313107,78	51° 37' 42,500"	39° 23' 40,902"
6980	566	Земли населенных пунктов № 104	509599,05	1313108,14	51° 37' 42,488"	39° 23' 40,921"
6981	567	Земли населенных пунктов № 104	509630,77	1313107,76	51° 37' 43,515"	39° 23' 40,922"
6982	568	Земли населенных пунктов № 104	509630,33	1313107,52	51° 37' 43,501"	39° 23' 40,909"
6983	569	Земли населенных пунктов № 104	509631,15	1313106,09	51° 37' 43,528"	39° 23' 40,835"
6984	570	Земли населенных пунктов № 104	509631,59	1313106,33	51° 37' 43,542"	39° 23' 40,848"
6985	571	Земли населенных пунктов № 104	509630,77	1313107,76	51° 37' 43,515"	39° 23' 40,922"
6986	572	Земли населенных пунктов № 104	509674,73	1313101,78	51° 37' 44,939"	39° 23' 40,639"
6987	573	Земли населенных пунктов № 104	509674,23	1313101,80	51° 37' 44,923"	39° 23' 40,640"
6988	574	Земли населенных пунктов № 104	509674,12	1313097,66	51° 37' 44,921"	39° 23' 40,425"
6989	575	Земли населенных пунктов № 104	509674,62	1313097,64	51° 37' 44,937"	39° 23' 40,424"
6990	576	Земли населенных пунктов № 104	509674,73	1313101,78	51° 37' 44,939"	39° 23' 40,639"
6991	577	Земли населенных пунктов № 104	509712,25	1313148,95	51° 37' 46,134"	39° 23' 43,115"
6992	578	Земли населенных пунктов № 104	509712,15	1313148,45	51° 37' 46,131"	39° 23' 43,090"
6993	579	Земли населенных пунктов № 104	509716,18	1313147,69	51° 37' 46,262"	39° 23' 43,053"
6994	580	Земли населенных пунктов № 104	509716,28	1313148,19	51° 37' 46,265"	39° 23' 43,079"
6995	581	Земли населенных пунктов № 104	509712,25	1313148,95	51° 37' 46,134"	39° 23' 43,115"
6996	582	Земли населенных пунктов № 104	509744,27	1313545,92	51° 37' 47,009"	39° 24' 3,772"
6997	583	Земли населенных пунктов № 104	509743,94	1313545,55	51° 37' 46,999"	39° 24' 3,753"
6998	584	Земли населенных пунктов № 104	509744,31	1313545,22	51° 37' 47,011"	39° 24' 3,736"
6999	585	Земли населенных пунктов № 104	509744,64	1313545,59	51° 37' 47,021"	39° 24' 3,755"
7000	586	Земли населенных пунктов № 104	509744,27	1313545,92	51° 37' 47,009"	39° 24' 3,772"
7001	587	Земли населенных пунктов № 104	509738,45	1313147,13	51° 37' 46,983"	39° 23' 43,038"

7002	588	Земли населенных пунктов № 104	509738,27	1313143,04	51° 37' 46,978"	39° 23' 42,825"
7003	589	Земли населенных пунктов № 104	509738,77	1313143,02	51° 37' 46,995"	39° 23' 42,824"
7004	590	Земли населенных пунктов № 104	509738,95	1313147,11	51° 37' 46,999"	39° 23' 43,037"
7005	591	Земли населенных пунктов № 104	509738,45	1313147,13	51° 37' 46,983"	39° 23' 43,038"
7006	592	Земли населенных пунктов № 104	509769,40	1313522,74	51° 37' 47,832"	39° 24' 2,584"
7007	593	Земли населенных пунктов № 104	509769,07	1313522,37	51° 37' 47,821"	39° 24' 2,564"
7008	594	Земли населенных пунктов № 104	509769,44	1313522,04	51° 37' 47,833"	39° 24' 2,547"
7009	595	Земли населенных пунктов № 104	509769,77	1313522,41	51° 37' 47,844"	39° 24' 2,567"
7010	596	Земли населенных пунктов № 104	509769,40	1313522,74	51° 37' 47,832"	39° 24' 2,584"
7011	597	Земли населенных пунктов № 104	509810,49	1313200,59	51° 37' 49,292"	39° 23' 45,864"
7012	598	Земли населенных пунктов № 104	509810,07	1313200,31	51° 37' 49,278"	39° 23' 45,849"
7013	599	Земли населенных пунктов № 104	509812,06	1313197,43	51° 37' 49,344"	39° 23' 45,700"
7014	600	Земли населенных пунктов № 104	509812,48	1313197,71	51° 37' 49,357"	39° 23' 45,715"
7015	601	Земли населенных пунктов № 104	509810,49	1313200,59	51° 37' 49,292"	39° 23' 45,864"
7016	602	Земли населенных пунктов № 104	509846,01	1313499,99	51° 37' 50,319"	39° 24' 1,451"
7017	603	Земли населенных пунктов № 104	509845,51	1313499,97	51° 37' 50,303"	39° 24' 1,449"
7018	604	Земли населенных пунктов № 104	509845,53	1313499,47	51° 37' 50,304"	39° 24' 1,423"
7019	605	Земли населенных пунктов № 104	509846,03	1313499,49	51° 37' 50,320"	39° 24' 1,425"
7020	606	Земли населенных пунктов № 104	509846,01	1313499,99	51° 37' 50,319"	39° 24' 1,451"
7021	607	Земли населенных пунктов № 104	509844,52	1313220,57	51° 37' 50,384"	39° 23' 46,924"
7022	608	Земли населенных пунктов № 104	509844,11	1313220,28	51° 37' 50,371"	39° 23' 46,909"
7023	609	Земли населенных пунктов № 104	509844,40	1313219,87	51° 37' 50,381"	39° 23' 46,888"
7024	610	Земли населенных пунктов № 104	509844,81	1313220,16	51° 37' 50,394"	39° 23' 46,903"
7025	611	Земли населенных пунктов № 104	509844,52	1313220,57	51° 37' 50,384"	39° 23' 46,924"
7026	612	Земли населенных пунктов № 104	509737,72	1310646,66	51° 37' 47,948"	39° 21' 33,054"
7027	613	Земли населенных пунктов № 104	509737,69	1310646,43	51° 37' 47,948"	39° 21' 33,042"
7028	614	Земли населенных пунктов № 104	509737,72	1310646,20	51° 37' 47,949"	39° 21' 33,030"
7029	615	Земли населенных пунктов № 104	509737,77	1310645,98	51° 37' 47,950"	39° 21' 33,019"
7030	616	Земли населенных пунктов № 104	509737,87	1310645,77	51° 37' 47,954"	39° 21' 33,008"
7031	617	Земли населенных пунктов № 104	509738,00	1310645,58	51° 37' 47,958"	39° 21' 32,998"
7032	618	Земли населенных пунктов № 104	509738,17	1310645,41	51° 37' 47,964"	39° 21' 32,989"
7033	619	Земли населенных пунктов № 104	509738,36	1310645,28	51° 37' 47,970"	39° 21' 32,983"
7034	620	Земли населенных пунктов № 104	509738,57	1310645,18	51° 37' 47,977"	39° 21' 32,978"
7035	621	Земли населенных пунктов № 104	509738,79	1310645,13	51° 37' 47,984"	39° 21' 32,975"
7036	622	Земли населенных пунктов № 104	509739,02	1310645,10	51° 37' 47,991"	39° 21' 32,974"
7037	623	Земли населенных пунктов № 104	509739,25	1310645,13	51° 37' 47,999"	39° 21' 32,975"
7038	624	Земли населенных пунктов № 104	509739,47	1310645,18	51° 37' 48,006"	39° 21' 32,978"
7039	625	Земли населенных пунктов № 104	509739,68	1310645,28	51° 37' 48,012"	39° 21' 32,983"
7040	626	Земли населенных пунктов № 104	509739,87	1310645,41	51° 37' 48,019"	39° 21' 32,990"
7041	627	Земли населенных пунктов № 104	509740,04	1310645,58	51° 37' 48,024"	39° 21' 32,999"
7042	628	Земли населенных пунктов № 104	509740,17	1310645,77	51° 37' 48,028"	39° 21' 33,009"

7043	629	Земли населенных пунктов № 104	509740,27	1310645,98	51° 37' 48,031"	39° 21' 33,020"
7044	630	Земли населенных пунктов № 104	509740,32	1310646,20	51° 37' 48,033"	39° 21' 33,032"
7045	631	Земли населенных пунктов № 104	509740,34	1310646,43	51° 37' 48,033"	39° 21' 33,044"
7046	632	Земли населенных пунктов № 104	509740,32	1310646,66	51° 37' 48,033"	39° 21' 33,056"
7047	633	Земли населенных пунктов № 104	509740,27	1310646,88	51° 37' 48,031"	39° 21' 33,067"
7048	634	Земли населенных пунктов № 104	509740,17	1310647,09	51° 37' 48,028"	39° 21' 33,078"
7049	635	Земли населенных пунктов № 104	509740,04	1310647,28	51° 37' 48,023"	39° 21' 33,088"
7050	636	Земли населенных пунктов № 104	509739,87	1310647,45	51° 37' 48,018"	39° 21' 33,096"
7051	637	Земли населенных пунктов № 104	509739,68	1310647,58	51° 37' 48,012"	39° 21' 33,103"
7052	638	Земли населенных пунктов № 104	509739,47	1310647,68	51° 37' 48,005"	39° 21' 33,108"
7053	639	Земли населенных пунктов № 104	509739,25	1310647,73	51° 37' 47,998"	39° 21' 33,111"
7054	640	Земли населенных пунктов № 104	509739,02	1310647,76	51° 37' 47,990"	39° 21' 33,112"
7055	641	Земли населенных пунктов № 104	509738,79	1310647,73	51° 37' 47,983"	39° 21' 33,110"
7056	642	Земли населенных пунктов № 104	509738,57	1310647,68	51° 37' 47,976"	39° 21' 33,108"
7057	643	Земли населенных пунктов № 104	509738,36	1310647,58	51° 37' 47,969"	39° 21' 33,102"
7058	644	Земли населенных пунктов № 104	509738,17	1310647,45	51° 37' 47,963"	39° 21' 33,095"
7059	645	Земли населенных пунктов № 104	509738,00	1310647,28	51° 37' 47,957"	39° 21' 33,086"
7060	646	Земли населенных пунктов № 104	509737,87	1310647,09	51° 37' 47,953"	39° 21' 33,076"
7061	647	Земли населенных пунктов № 104	509737,77	1310646,88	51° 37' 47,950"	39° 21' 33,065"
7062	648	Земли населенных пунктов № 104	509737,72	1310646,66	51° 37' 47,948"	39° 21' 33,054"
7063	649	Земли населенных пунктов № 104	509898,01	1313497,29	51° 37' 52,003"	39° 24' 1,344"
7064	650	Земли населенных пунктов № 104	509897,51	1313497,29	51° 37' 51,987"	39° 24' 1,344"
7065	651	Земли населенных пунктов № 104	509897,51	1313496,79	51° 37' 51,987"	39° 24' 1,318"
7066	652	Земли населенных пунктов № 104	509898,01	1313496,79	51° 37' 52,003"	39° 24' 1,318"
7067	653	Земли населенных пунктов № 104	509898,01	1313497,29	51° 37' 52,003"	39° 24' 1,344"
7068	654	Земли населенных пунктов № 104	509731,45	1309026,49	51° 37' 48,365"	39° 20' 8,827"
7069	655	Земли населенных пунктов № 104	509730,45	1309026,49	51° 37' 48,333"	39° 20' 8,826"
7070	656	Земли населенных пунктов № 104	509730,45	1309025,49	51° 37' 48,334"	39° 20' 8,774"
7071	657	Земли населенных пунктов № 104	509731,45	1309025,49	51° 37' 48,366"	39° 20' 8,775"
7072	658	Земли населенных пунктов № 104	509731,45	1309026,49	51° 37' 48,365"	39° 20' 8,827"
7073	659	Земли населенных пунктов № 104	509921,20	1313333,51	51° 37' 52,819"	39° 23' 52,845"
7074	660	Земли населенных пунктов № 104	509921,04	1313333,03	51° 37' 52,814"	39° 23' 52,820"
7075	661	Земли населенных пунктов № 104	509921,52	1313332,87	51° 37' 52,830"	39° 23' 52,812"
7076	662	Земли населенных пунктов № 104	509921,68	1313333,35	51° 37' 52,835"	39° 23' 52,837"
7077	663	Земли населенных пунктов № 104	509921,20	1313333,51	51° 37' 52,819"	39° 23' 52,845"
7078	664	Земли населенных пунктов № 104	509934,86	1313378,80	51° 37' 53,243"	39° 23' 55,209"
7079	665	Земли населенных пунктов № 104	509934,68	1313378,34	51° 37' 53,237"	39° 23' 55,185"
7080	666	Земли населенных пунктов № 104	509937,65	1313377,22	51° 37' 53,334"	39° 23' 55,128"
7081	667	Земли населенных пунктов № 104	509937,83	1313377,68	51° 37' 53,340"	39° 23' 55,152"
7082	668	Земли населенных пунктов № 104	509934,86	1313378,80	51° 37' 53,243"	39° 23' 55,209"
7083	669	Земли населенных пунктов № 104	509941,23	1313398,89	51° 37' 53,441"	39° 23' 56,257"

7084	670	Земли населенных пунктов № 104	509940,79	1313397,99	51° 37' 53,427"	39° 23' 56,210"
7085	671	Земли населенных пунктов № 104	509941,69	1313397,55	51° 37' 53,456"	39° 23' 56,188"
7086	672	Земли населенных пунктов № 104	509942,13	1313398,45	51° 37' 53,470"	39° 23' 56,235"
7087	673	Земли населенных пунктов № 104	509941,23	1313398,89	51° 37' 53,441"	39° 23' 56,257"
7088	674	Земли населенных пунктов № 104	509986,46	1313522,86	51° 37' 54,854"	39° 24' 2,731"
7089	675	Земли населенных пунктов № 104	509986,42	1313522,36	51° 37' 54,853"	39° 24' 2,705"
7090	676	Земли населенных пунктов № 104	509990,29	1313522,00	51° 37' 54,978"	39° 24' 2,689"
7091	677	Земли населенных пунктов № 104	509990,33	1313522,50	51° 37' 54,979"	39° 24' 2,715"
7092	678	Земли населенных пунктов № 104	509986,46	1313522,86	51° 37' 54,854"	39° 24' 2,731"
7093	679	Земли населенных пунктов № 104	509903,99	1310824,07	51° 37' 53,259"	39° 21' 42,380"
7094	680	Земли населенных пунктов № 104	509903,97	1310823,84	51° 37' 53,258"	39° 21' 42,368"
7095	681	Земли населенных пунктов № 104	509903,99	1310823,61	51° 37' 53,259"	39° 21' 42,356"
7096	682	Земли населенных пунктов № 104	509904,05	1310823,39	51° 37' 53,261"	39° 21' 42,345"
7097	683	Земли населенных пунктов № 104	509904,15	1310823,18	51° 37' 53,264"	39° 21' 42,334"
7098	684	Земли населенных пунктов № 104	509904,28	1310822,99	51° 37' 53,269"	39° 21' 42,324"
7099	685	Земли населенных пунктов № 104	509904,44	1310822,83	51° 37' 53,274"	39° 21' 42,316"
7100	686	Земли населенных пунктов № 104	509904,63	1310822,70	51° 37' 53,280"	39° 21' 42,310"
7101	687	Земли населенных пунктов № 104	509904,84	1310822,60	51° 37' 53,287"	39° 21' 42,305"
7102	688	Земли населенных пунктов № 104	509905,06	1310822,54	51° 37' 53,294"	39° 21' 42,301"
7103	689	Земли населенных пунктов № 104	509905,29	1310822,52	51° 37' 53,301"	39° 21' 42,301"
7104	690	Земли населенных пунктов № 104	509905,52	1310822,54	51° 37' 53,309"	39° 21' 42,302"
7105	691	Земли населенных пунктов № 104	509905,74	1310822,60	51° 37' 53,316"	39° 21' 42,305"
7106	692	Земли населенных пунктов № 104	509905,95	1310822,70	51° 37' 53,323"	39° 21' 42,310"
7107	693	Земли населенных пунктов № 104	509906,14	1310822,83	51° 37' 53,329"	39° 21' 42,317"
7108	694	Земли населенных пунктов № 104	509906,30	1310822,99	51° 37' 53,334"	39° 21' 42,326"
7109	695	Земли населенных пунктов № 104	509906,43	1310823,18	51° 37' 53,338"	39° 21' 42,336"
7110	696	Земли населенных пунктов № 104	509906,53	1310823,39	51° 37' 53,341"	39° 21' 42,347"
7111	697	Земли населенных пунктов № 104	509906,59	1310823,61	51° 37' 53,343"	39° 21' 42,358"
7112	698	Земли населенных пунктов № 104	509906,61	1310823,84	51° 37' 53,344"	39° 21' 42,370"
7113	699	Земли населенных пунктов № 104	509906,59	1310824,07	51° 37' 53,343"	39° 21' 42,382"
7114	700	Земли населенных пунктов № 104	509906,53	1310824,29	51° 37' 53,341"	39° 21' 42,393"
7115	701	Земли населенных пунктов № 104	509906,43	1310824,50	51° 37' 53,338"	39° 21' 42,404"
7116	702	Земли населенных пунктов № 104	509906,30	1310824,69	51° 37' 53,333"	39° 21' 42,414"
7117	703	Земли населенных пунктов № 104	509906,14	1310824,85	51° 37' 53,328"	39° 21' 42,422"
7118	704	Земли населенных пунктов № 104	509905,95	1310824,98	51° 37' 53,322"	39° 21' 42,429"
7119	705	Земли населенных пунктов № 104	509905,74	1310825,08	51° 37' 53,315"	39° 21' 42,434"
7120	706	Земли населенных пунктов № 104	509905,52	1310825,14	51° 37' 53,308"	39° 21' 42,437"
7121	707	Земли населенных пунктов № 104	509905,29	1310825,16	51° 37' 53,300"	39° 21' 42,438"
7122	708	Земли населенных пунктов № 104	509905,06	1310825,14	51° 37' 53,293"	39° 21' 42,437"
7123	709	Земли населенных пунктов № 104	509904,84	1310825,08	51° 37' 53,286"	39° 21' 42,433"
7124	710	Земли населенных пунктов № 104	509904,63	1310824,98	51° 37' 53,279"	39° 21' 42,428"

7125	711	Земли населенных пунктов № 104	509904,44	1310824,85	51° 37' 53,273"	39° 21' 42,421"
7126	712	Земли населенных пунктов № 104	509904,28	1310824,69	51° 37' 53,268"	39° 21' 42,413"
7127	713	Земли населенных пунктов № 104	509904,15	1310824,50	51° 37' 53,264"	39° 21' 42,403"
7128	714	Земли населенных пунктов № 104	509904,05	1310824,29	51° 37' 53,261"	39° 21' 42,392"
7129	715	Земли населенных пунктов № 104	509903,99	1310824,07	51° 37' 53,259"	39° 21' 42,380"
7130	716	Земли населенных пунктов № 104	510071,08	1310999,86	51° 37' 58,596"	39° 21' 51,624"
7131	717	Земли населенных пунктов № 104	510071,06	1310999,63	51° 37' 58,595"	39° 21' 51,612"
7132	718	Земли населенных пунктов № 104	510071,08	1310999,40	51° 37' 58,596"	39° 21' 51,600"
7133	719	Земли населенных пунктов № 104	510071,14	1310999,18	51° 37' 58,598"	39° 21' 51,588"
7134	720	Земли населенных пунктов № 104	510071,24	1310998,97	51° 37' 58,602"	39° 21' 51,578"
7135	721	Земли населенных пунктов № 104	510071,37	1310998,78	51° 37' 58,606"	39° 21' 51,568"
7136	722	Земли населенных пунктов № 104	510071,53	1310998,62	51° 37' 58,611"	39° 21' 51,560"
7137	723	Земли населенных пунктов № 104	510071,72	1310998,49	51° 37' 58,617"	39° 21' 51,553"
7138	724	Земли населенных пунктов № 104	510071,93	1310998,39	51° 37' 58,624"	39° 21' 51,548"
7139	725	Земли населенных пунктов № 104	510072,15	1310998,33	51° 37' 58,631"	39° 21' 51,545"
7140	726	Земли населенных пунктов № 104	510072,38	1310998,31	51° 37' 58,639"	39° 21' 51,544"
7141	727	Земли населенных пунктов № 104	510072,61	1310998,33	51° 37' 58,646"	39° 21' 51,545"
7142	728	Земли населенных пунктов № 104	510072,83	1310998,39	51° 37' 58,653"	39° 21' 51,548"
7143	729	Земли населенных пунктов № 104	510073,04	1310998,49	51° 37' 58,660"	39° 21' 51,554"
7144	730	Земли населенных пунктов № 104	510073,23	1310998,62	51° 37' 58,666"	39° 21' 51,561"
7145	731	Земли населенных пунктов № 104	510073,39	1310998,78	51° 37' 58,671"	39° 21' 51,569"
7146	732	Земли населенных пунктов № 104	510073,52	1310998,97	51° 37' 58,675"	39° 21' 51,579"
7147	733	Земли населенных пунктов № 104	510073,62	1310999,18	51° 37' 58,678"	39° 21' 51,590"
7148	734	Земли населенных пунктов № 104	510073,68	1310999,40	51° 37' 58,680"	39° 21' 51,601"
7149	735	Земли населенных пунктов № 104	510073,70	1310999,63	51° 37' 58,681"	39° 21' 51,613"
7150	736	Земли населенных пунктов № 104	510073,68	1310999,86	51° 37' 58,680"	39° 21' 51,625"
7151	737	Земли населенных пунктов № 104	510073,62	1311000,08	51° 37' 58,678"	39° 21' 51,637"
7152	738	Земли населенных пунктов № 104	510073,52	1311000,29	51° 37' 58,675"	39° 21' 51,648"
7153	739	Земли населенных пунктов № 104	510073,39	1311000,48	51° 37' 58,671"	39° 21' 51,657"
7154	740	Земли населенных пунктов № 104	510073,23	1311000,64	51° 37' 58,665"	39° 21' 51,666"
7155	741	Земли населенных пунктов № 104	510073,04	1311000,77	51° 37' 58,659"	39° 21' 51,672"
7156	742	Земли населенных пунктов № 104	510072,83	1311000,87	51° 37' 58,652"	39° 21' 51,677"
7157	743	Земли населенных пунктов № 104	510072,61	1311000,93	51° 37' 58,645"	39° 21' 51,680"
7158	744	Земли населенных пунктов № 104	510072,38	1311000,95	51° 37' 58,638"	39° 21' 51,681"
7159	745	Земли населенных пунктов № 104	510072,15	1311000,93	51° 37' 58,630"	39° 21' 51,680"
7160	746	Земли населенных пунктов № 104	510071,93	1311000,87	51° 37' 58,623"	39° 21' 51,677"
7161	747	Земли населенных пунктов № 104	510071,72	1311000,77	51° 37' 58,616"	39° 21' 51,671"
7162	748	Земли населенных пунктов № 104	510071,53	1311000,64	51° 37' 58,610"	39° 21' 51,664"
7163	749	Земли населенных пунктов № 104	510071,37	1311000,48	51° 37' 58,605"	39° 21' 51,656"
7164	750	Земли населенных пунктов № 104	510071,24	1311000,29	51° 37' 58,601"	39° 21' 51,646"
7165	751	Земли населенных пунктов № 104	510071,14	1311000,08	51° 37' 58,598"	39° 21' 51,635"

7166	752	Земли населенных пунктов № 104	510071,08	1310999,86	51° 37' 58,596"	39° 21' 51,624"
7167	753	Земли населенных пунктов № 104	510087,00	1308974,84	51° 37' 59,888"	39° 20' 6,357"
7168	754	Земли населенных пунктов № 104	510086,00	1308974,84	51° 37' 59,856"	39° 20' 6,357"
7169	755	Земли населенных пунктов № 104	510086,00	1308973,84	51° 37' 59,856"	39° 20' 6,305"
7170	756	Земли населенных пунктов № 104	510087,00	1308973,84	51° 37' 59,888"	39° 20' 6,305"
7171	757	Земли населенных пунктов № 104	510087,00	1308974,84	51° 37' 59,888"	39° 20' 6,357"
7172	758	Земли населенных пунктов № 104	510238,11	1311176,38	51° 38' 3,931"	39° 22' 0,905"
7173	759	Земли населенных пунктов № 104	510238,09	1311176,15	51° 38' 3,930"	39° 22' 0,894"
7174	760	Земли населенных пунктов № 104	510238,11	1311175,92	51° 38' 3,931"	39° 22' 0,882"
7175	761	Земли населенных пунктов № 104	510238,17	1311175,70	51° 38' 3,933"	39° 22' 0,870"
7176	762	Земли населенных пунктов № 104	510238,27	1311175,49	51° 38' 3,936"	39° 22' 0,859"
7177	763	Земли населенных пунктов № 104	510238,40	1311175,30	51° 38' 3,941"	39° 22' 0,849"
7178	764	Земли населенных пунктов № 104	510238,56	1311175,14	51° 38' 3,946"	39° 22' 0,841"
7179	765	Земли населенных пунктов № 104	510238,75	1311175,01	51° 38' 3,952"	39° 22' 0,835"
7180	766	Земли населенных пунктов № 104	510238,96	1311174,91	51° 38' 3,959"	39° 22' 0,830"
7181	767	Земли населенных пунктов № 104	510239,18	1311174,85	51° 38' 3,966"	39° 22' 0,827"
7182	768	Земли населенных пунктов № 104	510239,41	1311174,83	51° 38' 3,974"	39° 22' 0,826"
7183	769	Земли населенных пунктов № 104	510239,64	1311174,85	51° 38' 3,981"	39° 22' 0,827"
7184	770	Земли населенных пунктов № 104	510239,86	1311174,91	51° 38' 3,988"	39° 22' 0,830"
7185	771	Земли населенных пунктов № 104	510240,07	1311175,01	51° 38' 3,995"	39° 22' 0,835"
7186	772	Земли населенных пунктов № 104	510240,26	1311175,14	51° 38' 4,001"	39° 22' 0,842"
7187	773	Земли населенных пунктов № 104	510240,42	1311175,30	51° 38' 4,006"	39° 22' 0,851"
7188	774	Земли населенных пунктов № 104	510240,55	1311175,49	51° 38' 4,010"	39° 22' 0,861"
7189	775	Земли населенных пунктов № 104	510240,65	1311175,70	51° 38' 4,013"	39° 22' 0,872"
7190	776	Земли населенных пунктов № 104	510240,71	1311175,92	51° 38' 4,015"	39° 22' 0,883"
7191	777	Земли населенных пунктов № 104	510240,73	1311176,15	51° 38' 4,016"	39° 22' 0,895"
7192	778	Земли населенных пунктов № 104	510240,71	1311176,38	51° 38' 4,015"	39° 22' 0,907"
7193	779	Земли населенных пунктов № 104	510240,65	1311176,60	51° 38' 4,013"	39° 22' 0,919"
7194	780	Земли населенных пунктов № 104	510240,55	1311176,81	51° 38' 4,010"	39° 22' 0,929"
7195	781	Земли населенных пунктов № 104	510240,42	1311177,00	51° 38' 4,005"	39° 22' 0,939"
7196	782	Земли населенных пунктов № 104	510240,26	1311177,16	51° 38' 4,000"	39° 22' 0,947"
7197	783	Земли населенных пунктов № 104	510240,07	1311177,29	51° 38' 3,994"	39° 22' 0,954"
7198	784	Земли населенных пунктов № 104	510239,86	1311177,39	51° 38' 3,987"	39° 22' 0,959"
7199	785	Земли населенных пунктов № 104	510239,64	1311177,45	51° 38' 3,980"	39° 22' 0,962"
7200	786	Земли населенных пунктов № 104	510239,41	1311177,47	51° 38' 3,972"	39° 22' 0,963"
7201	787	Земли населенных пунктов № 104	510239,18	1311177,45	51° 38' 3,965"	39° 22' 0,962"
7202	788	Земли населенных пунктов № 104	510238,96	1311177,39	51° 38' 3,958"	39° 22' 0,958"
7203	789	Земли населенных пунктов № 104	510238,75	1311177,29	51° 38' 3,951"	39° 22' 0,953"
7204	790	Земли населенных пунктов № 104	510238,56	1311177,16	51° 38' 3,945"	39° 22' 0,946"
7205	791	Земли населенных пунктов № 104	510238,40	1311177,00	51° 38' 3,940"	39° 22' 0,938"
7206	792	Земли населенных пунктов № 104	510238,27	1311176,81	51° 38' 3,936"	39° 22' 0,928"

7207	793	Земли населенных пунктов № 104	510238,17	1311176,60	51° 38' 3,933"	39° 22' 0,917"
7208	794	Земли населенных пунктов № 104	510238,11	1311176,38	51° 38' 3,931"	39° 22' 0,905"
7209	795	Земли населенных пунктов № 104	510635,70	1311806,71	51° 38' 16,546"	39° 22' 33,928"
7210	796	Земли населенных пунктов № 104	510634,07	1311920,29	51° 38' 16,448"	39° 22' 39,832"
7211	797	Земли населенных пунктов № 104	510649,95	1312012,10	51° 38' 16,926"	39° 22' 44,616"
7212	798	Земли населенных пунктов № 104	510617,40	1312067,92	51° 38' 15,850"	39° 22' 47,498"
7213	799	Земли населенных пунктов № 104	510541,10	1311985,69	51° 38' 13,414"	39° 22' 43,174"
7214	800	Земли населенных пунктов № 104	510528,71	1311976,46	51° 38' 13,017"	39° 22' 42,686"
7215	801	Земли населенных пунктов № 104	510550,53	1311940,99	51° 38' 13,737"	39° 22' 40,856"
7216	802	Земли населенных пунктов № 104	510562,75	1311795,43	51° 38' 14,190"	39° 22' 33,295"
7217	803	Земли населенных пунктов № 104	510587,27	1311747,09	51° 38' 15,003"	39° 22' 30,798"
7218	804	Земли населенных пунктов № 104	510641,40	1311778,52	51° 38' 16,741"	39° 22' 32,466"
7219	805	Земли населенных пунктов № 104	510638,49	1311786,91	51° 38' 16,644"	39° 22' 32,900"
7220	806	Земли населенных пунктов № 104	510635,70	1311806,71	51° 38' 16,546"	39° 22' 33,928"
7221	807	Земли населенных пунктов № 104	510136,78	1310395,59	51° 38' 0,956"	39° 21' 20,250"
7222	808	Земли населенных пунктов № 104	510125,41	1310370,96	51° 38' 0,598"	39° 21' 18,963"
7223	809	Земли населенных пунктов № 104	510122,40	1310371,63	51° 38' 0,500"	39° 21' 18,995"
7224	810	Земли населенных пунктов № 104	510118,21	1310372,57	51° 38' 0,364"	39° 21' 19,042"
7225	811	Земли населенных пунктов № 104	510091,87	1310378,83	51° 37' 59,510"	39° 21' 19,351"
7226	812	Земли населенных пунктов № 104	510084,64	1310380,58	51° 37' 59,275"	39° 21' 19,437"
7227	813	Земли населенных пунктов № 104	510082,52	1310381,19	51° 37' 59,206"	39° 21' 19,468"
7228	814	Земли населенных пунктов № 104	510072,93	1310383,53	51° 37' 58,895"	39° 21' 19,583"
7229	815	Земли населенных пунктов № 104	510021,35	1310400,97	51° 37' 57,220"	39° 21' 20,458"
7230	816	Земли населенных пунктов № 104	509964,96	1310465,10	51° 37' 55,370"	39° 21' 23,757"
7231	817	Земли населенных пунктов № 104	509816,15	1310584,43	51° 37' 50,510"	39° 21' 29,868"
7232	818	Земли населенных пунктов № 104	509806,48	1310587,19	51° 37' 50,196"	39° 21' 30,005"
7233	819	Земли населенных пунктов № 104	509794,53	1310587,13	51° 37' 49,809"	39° 21' 29,995"
7234	820	Земли населенных пунктов № 104	509678,37	1310558,59	51° 37' 46,063"	39° 21' 28,439"
7235	821	Земли населенных пунктов № 104	509628,22	1310599,26	51° 37' 44,424"	39° 21' 30,522"
7236	822	Земли населенных пунктов № 104	509587,18	1310652,37	51° 37' 43,076"	39° 21' 33,257"
7237	823	Земли населенных пунктов № 104	509318,31	1310462,00	51° 37' 34,451"	39° 21' 23,194"
7238	824	Земли населенных пунктов № 104	509354,25	1310420,49	51° 37' 35,630"	39° 21' 21,059"
7239	825	Земли населенных пунктов № 104	509272,90	1310351,62	51° 37' 33,025"	39° 21' 17,428"
7240	826	Земли населенных пунктов № 104	509267,44	1310350,70	51° 37' 32,848"	39° 21' 17,377"
7241	827	Земли населенных пунктов № 104	509288,06	1310325,43	51° 37' 33,525"	39° 21' 16,077"
7242	828	Земли населенных пунктов № 104	509430,83	1310137,06	51° 37' 38,217"	39° 21' 6,373"
7243	829	Земли населенных пунктов № 104	509550,80	1309986,83	51° 37' 42,156"	39° 20' 58,638"
7244	830	Земли населенных пунктов № 104	509533,44	1309970,49	51° 37' 41,600"	39° 20' 57,778"
7245	831	Земли населенных пунктов № 104	509553,15	1309944,47	51° 37' 42,248"	39° 20' 56,438"
7246	832	Земли населенных пунктов № 104	509570,59	1309921,36	51° 37' 42,821"	39° 20' 55,247"
7247	833	Земли населенных пунктов № 104	509586,50	1309933,80	51° 37' 43,331"	39° 20' 55,903"

7248	834	Земли населенных пунктов № 104	509578,93	1309943,70	51° 37' 43,082"	39° 20' 56,413"
7249	835	Земли населенных пунктов № 104	509587,18	1309946,18	51° 37' 43,348"	39° 20' 56,547"
7250	836	Земли населенных пунктов № 104	509588,90	1309946,63	51° 37' 43,404"	39° 20' 56,572"
7251	837	Земли населенных пунктов № 104	509602,76	1309925,34	51° 37' 43,860"	39° 20' 55,474"
7252	838	Земли населенных пунктов № 104	509640,36	1309934,55	51° 37' 45,073"	39° 20' 55,976"
7253	839	Земли населенных пунктов № 104	509642,59	1309931,60	51° 37' 45,146"	39° 20' 55,824"
7254	840	Земли населенных пунктов № 104	509659,29	1309909,47	51° 37' 45,695"	39° 20' 54,684"
7255	841	Земли населенных пунктов № 104	509923,82	1309558,99	51° 37' 54,387"	39° 20' 36,626"
7256	842	Земли населенных пунктов № 104	510284,80	1309644,02	51° 38' 6,033"	39° 20' 41,268"
7257	843	Земли населенных пунктов № 104	510432,31	1309684,08	51° 38' 10,790"	39° 20' 43,441"
7258	844	Земли населенных пунктов № 104	510588,88	1309722,33	51° 38' 15,841"	39° 20' 45,526"
7259	845	Земли населенных пунктов № 104	510490,26	1310158,61	51° 38' 12,483"	39° 21' 8,148"
7260	846	Земли населенных пунктов № 104	510495,71	1310178,33	51° 38' 12,652"	39° 21' 9,177"
7261	847	Земли населенных пунктов № 104	510507,32	1310191,85	51° 38' 13,022"	39° 21' 9,887"
7262	848	Земли населенных пунктов № 104	510563,34	1310239,66	51° 38' 14,816"	39° 21' 12,408"
7263	849	Земли населенных пунктов № 104	510573,63	1310251,88	51° 38' 15,145"	39° 21' 13,049"
7264	850	Земли населенных пунктов № 104	510571,20	1310274,43	51° 38' 15,057"	39° 21' 14,220"
7265	851	Земли населенных пунктов № 104	510588,35	1310280,54	51° 38' 15,610"	39° 21' 14,549"
7266	852	Земли населенных пунктов № 104	510612,98	1310294,92	51° 38' 16,401"	39° 21' 15,311"
7267	853	Земли населенных пунктов № 104	510604,06	1310317,31	51° 38' 16,104"	39° 21' 16,470"
7268	854	Земли населенных пунктов № 104	510562,43	1310318,01	51° 38' 14,757"	39° 21' 16,481"
7269	855	Земли населенных пунктов № 104	510558,37	1310334,43	51° 38' 14,619"	39° 21' 17,332"
7270	856	Земли населенных пунктов № 104	510557,83	1310336,74	51° 38' 14,601"	39° 21' 17,452"
7271	857	Земли населенных пунктов № 104	510540,35	1310410,80	51° 38' 14,007"	39° 21' 21,291"
7272	858	Земли населенных пунктов № 104	510665,51	1310418,42	51° 38' 18,053"	39° 21' 21,765"
7273	859	Земли населенных пунктов № 104	510703,09	1310413,73	51° 38' 19,270"	39° 21' 21,545"
7274	860	Земли населенных пунктов № 104	510667,86	1310419,17	51° 38' 18,129"	39° 21' 21,806"
7275	861	Земли населенных пунктов № 104	510639,00	1310420,69	51° 38' 17,194"	39° 21' 21,867"
7276	862	Земли населенных пунктов № 104	510614,31	1310421,07	51° 38' 16,395"	39° 21' 21,871"
7277	863	Земли населенных пунктов № 104	510590,00	1310421,07	51° 38' 15,609"	39° 21' 21,856"
7278	864	Земли населенных пунктов № 104	510557,71	1310417,65	51° 38' 14,566"	39° 21' 21,658"
7279	865	Земли населенных пунктов № 104	510504,53	1310408,16	51° 38' 12,849"	39° 21' 21,132"
7280	866	Земли населенных пунктов № 104	510469,96	1310405,88	51° 38' 11,731"	39° 21' 20,992"
7281	867	Земли населенных пунктов № 104	510430,08	1310402,46	51° 38' 10,442"	39° 21' 20,789"
7282	868	Земли населенных пунктов № 104	510407,29	1310397,14	51° 38' 9,707"	39° 21' 20,498"
7283	869	Земли населенных пунктов № 104	510391,34	1310396,00	51° 38' 9,192"	39° 21' 20,429"
7284	870	Земли населенных пунктов № 104	510380,32	1310395,62	51° 38' 8,835"	39° 21' 20,403"
7285	871	Земли населенных пунктов № 104	510367,78	1310398,28	51° 38' 8,428"	39° 21' 20,533"
7286	872	Земли населенных пунктов № 104	510363,99	1310397,52	51° 38' 8,306"	39° 21' 20,491"
7287	873	Земли населенных пунктов № 104	510354,87	1310397,90	51° 38' 8,011"	39° 21' 20,505"
7288	874	Земли населенных пунктов № 104	510342,71	1310395,62	51° 38' 7,618"	39° 21' 20,379"

7289	875	Земли населенных пунктов № 104	510326,76	1310392,20	51° 38' 7,104"	39° 21' 20,192"
7290	876	Земли населенных пунктов № 104	510307,01	1310391,82	51° 38' 6,465"	39° 21' 20,160"
7291	877	Земли населенных пунктов № 104	510279,28	1310389,54	51° 38' 5,569"	39° 21' 20,024"
7292	878	Земли населенных пунктов № 104	510261,30	1310390,66	51° 38' 4,987"	39° 21' 20,071"
7293	879	Земли населенных пунктов № 104	510234,08	1310395,62	51° 38' 4,104"	39° 21' 20,312"
7294	880	Земли населенных пунктов № 104	510207,49	1310403,60	51° 38' 3,241"	39° 21' 20,710"
7295	881	Земли населенных пунктов № 104	510154,66	1310422,96	51° 38' 1,524"	39° 21' 21,684"
7296	882	Земли населенных пунктов № 104	510136,78	1310395,59	51° 38' 0,956"	39° 21' 20,250"
7297	883	Земли населенных пунктов № 104	510450,91	1310328,70	51° 38' 11,145"	39° 21' 16,967"
7298	884	Земли населенных пунктов № 104	510453,93	1310313,62	51° 38' 11,248"	39° 21' 16,185"
7299	885	Земли населенных пунктов № 104	510473,72	1310225,79	51° 38' 11,922"	39° 21' 11,631"
7300	886	Земли населенных пунктов № 104	510426,67	1310215,22	51° 38' 10,404"	39° 21' 11,052"
7301	887	Земли населенных пунктов № 104	510375,18	1310203,61	51° 38' 8,743"	39° 21' 10,417"
7302	888	Земли населенных пунктов № 104	510374,79	1310203,52	51° 38' 8,730"	39° 21' 10,412"
7303	889	Земли населенных пунктов № 104	510368,93	1310202,50	51° 38' 8,541"	39° 21' 10,355"
7304	890	Земли населенных пунктов № 104	510376,46	1310163,12	51° 38' 8,800"	39° 21' 8,312"
7305	891	Земли населенных пунктов № 104	510326,63	1310151,29	51° 38' 7,192"	39° 21' 7,667"
7306	892	Земли населенных пунктов № 104	510326,47	1310151,87	51° 38' 7,187"	39° 21' 7,697"
7307	893	Земли населенных пунктов № 104	510322,39	1310171,26	51° 38' 7,047"	39° 21' 8,702"
7308	894	Земли населенных пунктов № 104	510317,58	1310191,19	51° 38' 6,884"	39° 21' 9,735"
7309	895	Земли населенных пунктов № 104	510269,58	1310180,55	51° 38' 5,335"	39° 21' 9,153"
7310	896	Земли населенных пунктов № 104	510263,71	1310179,28	51° 38' 5,146"	39° 21' 9,083"
7311	897	Земли населенных пунктов № 104	510236,44	1310302,29	51° 38' 4,216"	39° 21' 15,461"
7312	898	Земли населенных пунктов № 104	510347,16	1310326,78	51° 38' 7,789"	39° 21' 16,803"
7313	899	Земли населенных пунктов № 104	510351,67	1310306,54	51° 38' 7,943"	39° 21' 15,754"
7314	900	Земли населенных пунктов № 104	510450,91	1310328,70	51° 38' 11,145"	39° 21' 16,967"
7315	901	Земли населенных пунктов № 104	511026,88	1324299,80	51° 38' 23,763"	39° 33' 23,751"
7316	902	Земли населенных пунктов № 104	510961,26	1324326,26	51° 38' 21,628"	39° 33' 25,077"
7317	903	Земли населенных пунктов № 104	510946,44	1324340,02	51° 38' 21,142"	39° 33' 25,781"
7318	904	Земли населенных пунктов № 104	510921,04	1324376,00	51° 38' 20,303"	39° 33' 27,632"
7319	905	Земли населенных пунктов № 104	510892,47	1324436,33	51° 38' 19,350"	39° 33' 30,747"
7320	906	Земли населенных пунктов № 104	510875,54	1324498,77	51° 38' 18,773"	39° 33' 33,980"
7321	907	Земли населенных пунктов № 104	510871,30	1324558,04	51° 38' 18,607"	39° 33' 37,058"
7322	908	Земли населенных пунктов № 104	510871,30	1324612,01	51° 38' 18,582"	39° 33' 39,864"
7323	909	Земли населенных пунктов № 104	510866,01	1324631,06	51° 38' 18,401"	39° 33' 40,851"
7324	910	Земли населенных пунктов № 104	510849,08	1324667,05	51° 38' 17,836"	39° 33' 42,708"
7325	911	Земли населенных пунктов № 104	510815,21	1324749,60	51° 38' 16,701"	39° 33' 46,974"
7326	912	Земли населенных пунктов № 104	510791,93	1324864,95	51° 38' 15,893"	39° 33' 52,954"
7327	913	Земли населенных пунктов № 104	510785,58	1324980,31	51° 38' 15,632"	39° 33' 58,946"
7328	914	Земли населенных пунктов № 104	510792,99	1325226,91	51° 38' 15,753"	39° 34' 11,772"
7329	915	Земли населенных пунктов № 104	510857,54	1325385,66	51° 38' 17,765"	39° 34' 20,076"

7330	916	Земли населенных пунктов № 104	510857,54	1325479,85	51° 38' 17,720"	39° 34' 24,973"
7331	917	Земли населенных пунктов № 104	510888,24	1325538,06	51° 38' 18,685"	39° 34' 28,023"
7332	918	Земли населенных пунктов № 104	510914,69	1325670,35	51° 38' 19,477"	39° 34' 34,921"
7333	919	Земли населенных пунктов № 104	510859,66	1325688,34	51° 38' 17,688"	39° 34' 35,814"
7334	920	Земли населенных пунктов № 104	510867,07	1325723,26	51° 38' 17,910"	39° 34' 37,635"
7335	921	Земли населенных пунктов № 104	510850,14	1325734,91	51° 38' 17,357"	39° 34' 38,227"
7336	922	Земли населенных пунктов № 104	510789,81	1325778,30	51° 38' 15,384"	39° 34' 40,436"
7337	923	Земли населенных пунктов № 104	510763,35	1325848,15	51° 38' 14,495"	39° 34' 44,047"
7338	924	Земли населенных пунктов № 104	510761,24	1325903,18	51° 38' 14,399"	39° 34' 46,907"
7339	925	Земли населенных пунктов № 104	510780,29	1325942,34	51° 38' 14,997"	39° 34' 48,957"
7340	926	Земли населенных пунктов № 104	510780,29	1325967,74	51° 38' 14,984"	39° 34' 50,278"
7341	927	Земли населенных пунктов № 104	510757,00	1325998,43	51° 38' 14,216"	39° 34' 51,855"
7342	928	Земли населенных пунктов № 104	510741,13	1326035,47	51° 38' 13,685"	39° 34' 53,769"
7343	929	Земли населенных пунктов № 104	510708,32	1326100,03	51° 38' 12,592"	39° 34' 57,099"
7344	930	Земли населенных пунктов № 104	510677,63	1326124,37	51° 38' 11,587"	39° 34' 58,341"
7345	931	Земли населенных пунктов № 104	510635,29	1326172,00	51° 38' 10,194"	39° 35' 0,784"
7346	932	Земли населенных пунктов № 104	510591,64	1326322,28	51° 38' 8,709"	39° 35' 8,562"
7347	933	Земли населенных пунктов № 104	510518,21	1326481,03	51° 38' 6,256"	39° 35' 16,758"
7348	934	Земли населенных пунктов № 104	510502,34	1326492,94	51° 38' 5,737"	39° 35' 17,364"
7349	935	Земли населенных пунктов № 104	510463,31	1326451,27	51° 38' 4,495"	39° 35' 15,167"
7350	936	Земли населенных пунктов № 104	510473,90	1326442,01	51° 38' 4,842"	39° 35' 14,694"
7351	937	Земли населенных пунктов № 104	510482,50	1326446,64	51° 38' 5,117"	39° 35' 14,941"
7352	938	Земли населенных пунктов № 104	510485,80	1326441,34	51° 38' 5,227"	39° 35' 14,669"
7353	939	Земли населенных пунктов № 104	510477,20	1326436,05	51° 38' 4,951"	39° 35' 14,387"
7354	940	Земли населенных пунктов № 104	510478,53	1326420,18	51° 38' 5,002"	39° 35' 13,563"
7355	941	Земли населенных пунктов № 104	510471,91	1326401,66	51° 38' 4,797"	39° 35' 12,595"
7356	942	Земли населенных пунктов № 104	510459,34	1326412,24	51° 38' 4,385"	39° 35' 13,135"
7357	943	Земли населенных пунктов № 104	510442,81	1326397,69	51° 38' 3,858"	39° 35' 12,366"
7358	944	Земли населенных пунктов № 104	510457,36	1326379,17	51° 38' 4,337"	39° 35' 11,414"
7359	945	Земли населенных пунктов № 104	510425,61	1326358,00	51° 38' 3,321"	39° 35' 10,289"
7360	946	Земли населенных пунктов № 104	510438,97	1326339,08	51° 38' 3,762"	39° 35' 9,316"
7361	947	Земли населенных пунктов № 104	510429,45	1326286,17	51° 38' 3,480"	39° 35' 6,558"
7362	948	Земли населенных пунктов № 104	510409,34	1326290,40	51° 38' 2,827"	39° 35' 6,762"
7363	949	Земли населенных пунктов № 104	510386,06	1326258,65	51° 38' 2,089"	39° 35' 5,093"
7364	950	Земли населенных пунктов № 104	510406,16	1326240,66	51° 38' 2,749"	39° 35' 4,174"
7365	951	Земли населенных пунктов № 104	510363,83	1326170,81	51° 38' 1,413"	39° 35' 0,509"
7366	952	Земли населенных пунктов № 104	510320,44	1326129,53	51° 38' 0,030"	39° 34' 58,330"
7367	953	Земли населенных пунктов № 104	510218,84	1326043,81	51° 37' 56,785"	39° 34' 53,794"
7368	954	Земли населенных пунктов № 104	510201,90	1326028,99	51° 37' 56,244"	39° 34' 53,010"
7369	955	Земли населенных пунктов № 104	510196,61	1325935,86	51° 37' 56,118"	39° 34' 48,165"
7370	956	Земли населенных пунктов № 104	510201,90	1325892,47	51° 37' 56,310"	39° 34' 45,913"

7371	957	Земли населенных пунктов № 104	510224,13	1325826,85	51° 37' 57,061"	39° 34' 42,520"
7372	958	Земли населенных пунктов № 104	510206,14	1325762,29	51° 37' 56,510"	39° 34' 39,150"
7373	959	Земли населенных пунктов № 104	510209,31	1325741,12	51° 37' 56,623"	39° 34' 38,052"
7374	960	Земли населенных пунктов № 104	510228,36	1325717,84	51° 37' 57,251"	39° 34' 36,856"
7375	961	Земли населенных пунктов № 104	510241,06	1325717,84	51° 37' 57,662"	39° 34' 36,866"
7376	962	Земли населенных пунктов № 104	510295,04	1325741,12	51° 37' 59,397"	39° 34' 38,119"
7377	963	Земли населенных пунктов № 104	510368,06	1325624,71	51° 38' 1,815"	39° 34' 32,124"
7378	964	Земли населенных пунктов № 104	510416,75	1325628,94	51° 38' 3,388"	39° 34' 32,381"
7379	965	Земли населенных пунктов № 104	510418,86	1325612,01	51° 38' 3,465"	39° 34' 31,503"
7380	966	Земли населенных пунктов № 104	510422,04	1325592,96	51° 38' 3,577"	39° 34' 30,515"
7381	967	Земли населенных пунктов № 104	510427,33	1325580,26	51° 38' 3,754"	39° 34' 29,859"
7382	968	Земли населенных пунктов № 104	510500,36	1325483,95	51° 38' 6,163"	39° 34' 24,909"
7383	969	Земли населенных пунктов № 104	510531,05	1325306,15	51° 38' 7,242"	39° 34' 15,689"
7384	970	Земли населенных пунктов № 104	510482,36	1325254,29	51° 38' 5,692"	39° 34' 12,956"
7385	971	Земли населенных пунктов № 104	510565,97	1324462,92	51° 38' 8,775"	39° 33' 31,879"
7386	972	Земли населенных пунктов № 104	510599,05	1323956,31	51° 38' 10,085"	39° 33' 5,567"
7387	973	Земли населенных пунктов № 104	510600,63	1323876,93	51° 38' 10,174"	39° 33' 1,441"
7388	974	Земли населенных пунктов № 104	510626,03	1323643,57	51° 38' 11,106"	39° 32' 49,328"
7389	975	Земли населенных пунктов № 104	510675,25	1323327,66	51° 38' 12,847"	39° 32' 32,942"
7390	976	Земли населенных пунктов № 104	510714,93	1323081,59	51° 38' 14,246"	39° 32' 20,179"
7391	977	Земли населенных пунктов № 104	510746,68	1322908,56	51° 38' 15,354"	39° 32' 11,207"
7392	978	Земли населенных пунктов № 104	510781,61	1322762,50	51° 38' 16,552"	39° 32' 3,639"
7393	979	Земли населенных пунктов № 104	510762,56	1322552,95	51° 38' 16,033"	39° 31' 52,731"
7394	980	Земли населенных пунктов № 104	510946,47	1322682,77	51° 38' 21,922"	39° 31' 59,617"
7395	981	Земли населенных пунктов № 104	510973,30	1322705,35	51° 38' 22,779"	39° 32' 0,811"
7396	982	Земли населенных пунктов № 104	510977,27	1322721,23	51° 38' 22,900"	39° 32' 1,640"
7397	983	Земли населенных пунктов № 104	510978,46	1322743,45	51° 38' 22,929"	39° 32' 2,796"
7398	984	Земли населенных пунктов № 104	510970,52	1322772,03	51° 38' 22,659"	39° 32' 4,276"
7399	985	Земли населенных пунктов № 104	510959,41	1322854,58	51° 38' 22,261"	39° 32' 8,560"
7400	986	Земли населенных пунктов № 104	511388,03	1322938,72	51° 38' 36,088"	39° 32' 13,256"
7401	987	Земли населенных пунктов № 104	511337,23	1323441,96	51° 38' 34,209"	39° 32' 39,384"
7402	988	Земли населенных пунктов № 104	511278,50	1323926,14	51° 38' 32,080"	39° 33' 4,515"
7403	989	Земли населенных пунктов № 104	511195,95	1324083,31	51° 38' 29,335"	39° 33' 12,624"
7404	990	Земли населенных пунктов № 104	511168,69	1324167,51	51° 38' 28,414"	39° 33' 16,981"
7405	991	Земли населенных пунктов № 104	511153,88	1324199,26	51° 38' 27,919"	39° 33' 18,621"
7406	992	Земли населенных пунктов № 104	511090,38	1324257,47	51° 38' 25,838"	39° 33' 21,599"
7407	993	Земли населенных пунктов № 104	511026,88	1324299,80	51° 38' 23,763"	39° 33' 23,751"
7408	994	Земли населенных пунктов № 104	510552,58	1325804,58	51° 38' 7,697"	39° 34' 41,618"
7409	995	Земли населенных пунктов № 104	510529,56	1325859,10	51° 38' 6,926"	39° 34' 44,434"
7410	996	Земли населенных пунктов № 104	510532,27	1325861,10	51° 38' 7,013"	39° 34' 44,541"
7411	997	Земли населенных пунктов № 104	510534,46	1325858,18	51° 38' 7,085"	39° 34' 44,390"

7412	998	Земли населенных пунктов № 104	510561,69	1325869,97	51° 38' 7,960"	39° 34' 45,025"
7413	999	Земли населенных пунктов № 104	510590,76	1325881,57	51° 38' 8,895"	39° 34' 45,650"
7414	1000	Земли населенных пунктов № 104	510625,18	1325894,39	51° 38' 10,002"	39° 34' 46,344"
7415	1001	Земли населенных пунктов № 104	510640,49	1325858,56	51° 38' 10,515"	39° 34' 44,493"
7416	1002	Земли населенных пунктов № 104	510688,67	1325793,76	51° 38' 12,105"	39° 34' 41,161"
7417	1003	Земли населенных пунктов № 104	510711,29	1325805,10	51° 38' 12,831"	39° 34' 41,769"
7418	1004	Земли населенных пунктов № 104	510738,76	1325818,87	51° 38' 13,713"	39° 34' 42,506"
7419	1005	Земли населенных пунктов № 104	510768,18	1325771,68	51° 38' 14,688"	39° 34' 40,076"
7420	1006	Земли населенных пунктов № 104	510794,61	1325749,60	51° 38' 15,554"	39° 34' 38,948"
7421	1007	Земли населенных пунктов № 104	510796,63	1325718,04	51° 38' 15,634"	39° 34' 37,309"
7422	1008	Земли населенных пунктов № 104	510603,38	1325671,74	51° 38' 9,405"	39° 34' 34,752"
7423	1009	Земли населенных пунктов № 104	510591,35	1325705,71	51° 38' 8,999"	39° 34' 36,508"
7424	1010	Земли населенных пунктов № 104	510583,35	1325726,72	51° 38' 8,730"	39° 34' 37,594"
7425	1011	Земли населенных пунктов № 104	510584,43	1325727,17	51° 38' 8,765"	39° 34' 37,618"
7426	1012	Земли населенных пунктов № 104	510576,33	1325746,05	51° 38' 8,494"	39° 34' 38,594"
7427	1013	Земли населенных пунктов № 104	510576,05	1325745,92	51° 38' 8,485"	39° 34' 38,587"
7428	1014	Земли населенных пунктов № 104	510566,79	1325770,24	51° 38' 8,174"	39° 34' 39,844"
7429	1015	Земли населенных пунктов № 104	510555,10	1325798,48	51° 38' 7,782"	39° 34' 41,303"
7430	1016	Земли населенных пунктов № 104	510552,58	1325804,58	51° 38' 7,697"	39° 34' 41,618"
7431	1017	Земли населенных пунктов № 104	510975,04	1308113,85	51° 38' 28,941"	39° 19' 22,126"
7432	1018	Земли населенных пунктов № 104	510969,28	1308108,67	51° 38' 28,756"	39° 19' 21,854"
7433	1019	Земли населенных пунктов № 104	510974,46	1308102,91	51° 38' 28,926"	39° 19' 21,557"
7434	1020	Земли населенных пунктов № 104	510980,22	1308108,09	51° 38' 29,110"	39° 19' 21,830"
7435	1021	Земли населенных пунктов № 104	510975,04	1308113,85	51° 38' 28,941"	39° 19' 22,126"
7436	1022	Земли населенных пунктов № 104	511119,21	1308232,56	51° 38' 33,561"	39° 19' 28,385"
7437	1023	Земли населенных пунктов № 104	511119,19	1308232,33	51° 38' 33,560"	39° 19' 28,373"
7438	1024	Земли населенных пунктов № 104	511119,21	1308232,10	51° 38' 33,561"	39° 19' 28,361"
7439	1025	Земли населенных пунктов № 104	511119,27	1308231,88	51° 38' 33,563"	39° 19' 28,350"
7440	1026	Земли населенных пунктов № 104	511119,37	1308231,67	51° 38' 33,566"	39° 19' 28,339"
7441	1027	Земли населенных пунктов № 104	511119,50	1308231,48	51° 38' 33,570"	39° 19' 28,329"
7442	1028	Земли населенных пунктов № 104	511119,66	1308231,32	51° 38' 33,576"	39° 19' 28,321"
7443	1029	Земли населенных пунктов № 104	511119,85	1308231,19	51° 38' 33,582"	39° 19' 28,314"
7444	1030	Земли населенных пунктов № 104	511120,06	1308231,09	51° 38' 33,589"	39° 19' 28,309"
7445	1031	Земли населенных пунктов № 104	511120,28	1308231,03	51° 38' 33,596"	39° 19' 28,306"
7446	1032	Земли населенных пунктов № 104	511120,51	1308231,01	51° 38' 33,603"	39° 19' 28,305"
7447	1033	Земли населенных пунктов № 104	511120,74	1308231,03	51° 38' 33,611"	39° 19' 28,307"
7448	1034	Земли населенных пунктов № 104	511120,96	1308231,09	51° 38' 33,618"	39° 19' 28,310"
7449	1035	Земли населенных пунктов № 104	511121,17	1308231,19	51° 38' 33,625"	39° 19' 28,315"
7450	1036	Земли населенных пунктов № 104	511121,36	1308231,32	51° 38' 33,631"	39° 19' 28,322"
7451	1037	Земли населенных пунктов № 104	511121,52	1308231,48	51° 38' 33,636"	39° 19' 28,330"
7452	1038	Земли населенных пунктов № 104	511121,65	1308231,67	51° 38' 33,640"	39° 19' 28,340"

7453	1039	Земли населенных пунктов № 104	511121,75	1308231,88	51° 38' 33,643"	39° 19' 28,351"
7454	1040	Земли населенных пунктов № 104	511121,81	1308232,10	51° 38' 33,645"	39° 19' 28,363"
7455	1041	Земли населенных пунктов № 104	511121,83	1308232,33	51° 38' 33,645"	39° 19' 28,375"
7456	1042	Земли населенных пунктов № 104	511121,81	1308232,56	51° 38' 33,645"	39° 19' 28,387"
7457	1043	Земли населенных пунктов № 104	511121,75	1308232,78	51° 38' 33,643"	39° 19' 28,398"
7458	1044	Земли населенных пунктов № 104	511121,65	1308232,99	51° 38' 33,639"	39° 19' 28,409"
7459	1045	Земли населенных пунктов № 104	511121,52	1308233,18	51° 38' 33,635"	39° 19' 28,419"
7460	1046	Земли населенных пунктов № 104	511121,36	1308233,34	51° 38' 33,630"	39° 19' 28,427"
7461	1047	Земли населенных пунктов № 104	511121,17	1308233,47	51° 38' 33,624"	39° 19' 28,434"
7462	1048	Земли населенных пунктов № 104	511120,96	1308233,57	51° 38' 33,617"	39° 19' 28,439"
7463	1049	Земли населенных пунктов № 104	511120,74	1308233,63	51° 38' 33,610"	39° 19' 28,442"
7464	1050	Земли населенных пунктов № 104	511120,51	1308233,65	51° 38' 33,602"	39° 19' 28,443"
7465	1051	Земли населенных пунктов № 104	511120,28	1308233,63	51° 38' 33,595"	39° 19' 28,442"
7466	1052	Земли населенных пунктов № 104	511120,06	1308233,57	51° 38' 33,588"	39° 19' 28,438"
7467	1053	Земли населенных пунктов № 104	511119,85	1308233,47	51° 38' 33,581"	39° 19' 28,433"
7468	1054	Земли населенных пунктов № 104	511119,66	1308233,34	51° 38' 33,575"	39° 19' 28,426"
7469	1055	Земли населенных пунктов № 104	511119,50	1308233,18	51° 38' 33,570"	39° 19' 28,418"
7470	1056	Земли населенных пунктов № 104	511119,37	1308232,99	51° 38' 33,566"	39° 19' 28,408"
7471	1057	Земли населенных пунктов № 104	511119,27	1308232,78	51° 38' 33,562"	39° 19' 28,397"
7472	1058	Земли населенных пунктов № 104	511119,21	1308232,56	51° 38' 33,561"	39° 19' 28,385"
7473	1059	Земли населенных пунктов № 104	511114,00	1307683,83	51° 38' 33,595"	39° 18' 59,849"
7474	1060	Земли населенных пунктов № 104	511113,00	1307683,83	51° 38' 33,563"	39° 18' 59,848"
7475	1061	Земли населенных пунктов № 104	511113,00	1307682,83	51° 38' 33,563"	39° 18' 59,796"
7476	1062	Земли населенных пунктов № 104	511114,00	1307682,83	51° 38' 33,596"	39° 18' 59,797"
7477	1063	Земли населенных пунктов № 104	511114,00	1307683,83	51° 38' 33,595"	39° 18' 59,849"
7478	1064	Земли населенных пунктов № 104	511193,87	1307579,27	51° 38' 36,218"	39° 18' 54,459"
7479	1065	Земли населенных пунктов № 104	511192,87	1307579,27	51° 38' 36,186"	39° 18' 54,458"
7480	1066	Земли населенных пунктов № 104	511192,87	1307578,27	51° 38' 36,186"	39° 18' 54,406"
7481	1067	Земли населенных пунктов № 104	511193,87	1307578,27	51° 38' 36,218"	39° 18' 54,407"
7482	1068	Земли населенных пунктов № 104	511193,87	1307579,27	51° 38' 36,218"	39° 18' 54,459"
7483	1069	Земли населенных пунктов № 104	511196,42	1307582,46	51° 38' 36,299"	39° 18' 54,626"
7484	1070	Земли населенных пунктов № 104	511195,42	1307582,46	51° 38' 36,267"	39° 18' 54,626"
7485	1071	Земли населенных пунктов № 104	511195,42	1307581,46	51° 38' 36,267"	39° 18' 54,574"
7486	1072	Земли населенных пуиктов № 104	511196,42	1307581,46	51° 38' 36,300"	39° 18' 54,574"
7487	1073	Земли населенных пунктов № 104	511196,42	1307582,46	51° 38' 36,299"	39° 18' 54,626"
7488	1074	Земли населенных пунктов № 104	511208,30	1307557,78	51° 38' 36,693"	39° 18' 53,350"
7489	1075	Земли населенных пунктов № 104	511207,30	1307557,78	51° 38' 36,660"	39° 18' 53,349"
7490	1076	Земли населенных пунктов № 104	511207,30	1307556,78	51° 38' 36,661"	39° 18' 53,297"
7491	1077	Земли населенных пунктов № 104	511208,30	1307556,78	51° 38' 36,693"	39° 18' 53,298"
7492	1078	Земли населенных пунктов № 104	511208,30	1307557,78	51° 38' 36,693"	39° 18' 53,350"
7493	1079	Земли населенных пунктов № 104	511241,11	1308336,42	51° 38' 37,466"	39° 19' 33,859"

7494	1080	Земли населенных пунктов № 104	511241,09	1308336,19	51° 38' 37,465"	39° 19' 33,847"
7495	1081	Земли населенных пунктов № 104	511241,11	1308335,96	51° 38' 37,466"	39° 19' 33,835"
7496	1082	Земли населенных пунктов № 104	511241,17	1308335,74	51° 38' 37,468"	39° 19' 33,824"
7497	1083	Земли населенных пунктов № 104	511241,27	1308335,53	51° 38' 37,471"	39° 19' 33,813"
7498	1084	Земли населенных пунктов № 104	511241,40	1308335,34	51° 38' 37,475"	39° 19' 33,803"
7499	1085	Земли населенных пунктов № 104	511241,56	1308335,18	51° 38' 37,481"	39° 19' 33,795"
7500	1086	Земли населенных пунктов № 104	511241,75	1308335,05	51° 38' 37,487"	39° 19' 33,788"
7501	1087	Земли населенных пунктов № 104	511241,96	1308334,95	51° 38' 37,494"	39° 19' 33,783"
7502	1088	Земли населенных пунктов № 104	511242,18	1308334,89	51° 38' 37,501"	39° 19' 33,780"
7503	1089	Земли населенных пунктов № 104	511242,41	1308334,87	51° 38' 37,508"	39° 19' 33,779"
7504	1090	Земли населенных пунктов № 104	511242,64	1308334,89	51° 38' 37,516"	39° 19' 33,780"
7505	1091	Земли населенных пунктов № 104	511242,86	1308334,95	51° 38' 37,523"	39° 19' 33,784"
7506	1092	Земли населенных пунктов № 104	511243,07	1308335,05	51° 38' 37,530"	39° 19' 33,789"
7507	1093	Земли населенных пунктов № 104	511243,26	1308335,18	51° 38' 37,536"	39° 19' 33,796"
7508	1094	Земли населенных пунктов № 104	511243,42	1308335,34	51° 38' 37,541"	39° 19' 33,804"
7509	1095	Земли населенных пунктов № 104	511243,55	1308335,53	51° 38' 37,545"	39° 19' 33,814"
7510	1096	Земли населенных пунктов № 104	511243,65	1308335,74	51° 38' 37,548"	39° 19' 33,825"
7511	1097	Земли населенных пунктов № 104	511243,71	1308335,96	51° 38' 37,550"	39° 19' 33,837"
7512	1098	Земли населенных пунктов № 104	511243,73	1308336,19	51° 38' 37,550"	39° 19' 33,849"
7513	1099	Земли населенных пунктов № 104	511243,71	1308336,42	51° 38' 37,550"	39° 19' 33,861"
7514	1100	Земли населенных пунктов № 104	511243,65	1308336,64	51° 38' 37,548"	39° 19' 33,872"
7515	1101	Земли населенных пунктов № 104	511243,55	1308336,85	51° 38' 37,544"	39° 19' 33,883"
7516	1102	Земли населенных пунктов № 104	511243,42	1308337,04	51° 38' 37,540"	39° 19' 33,893"
7517	1103	Земли населенных пунктов № 104	511243,26	1308337,20	51° 38' 37,535"	39° 19' 33,901"
7518	1104	Земли населенных пунктов № 104	511243,07	1308337,33	51° 38' 37,529"	39° 19' 33,907"
7519	1105	Земли населенных пунктов № 104	511242,86	1308337,43	51° 38' 37,522"	39° 19' 33,913"
7520	1106	Земли населенных пунктов № 104	511242,64	1308337,49	51° 38' 37,515"	39° 19' 33,916"
7521	1107	Земли населенных пунктов № 104	511242,41	1308337,51	51° 38' 37,507"	39° 19' 33,916"
7522	1108	Земли населенных пунктов № 104	511242,18	1308337,49	51° 38' 37,500"	39° 19' 33,915"
7523	1109	Земли населенных пунктов № 104	511241,96	1308337,43	51° 38' 37,493"	39° 19' 33,912"
7524	1110	Земли населенных пунктов № 104	511241,75	1308337,33	51° 38' 37,486"	39° 19' 33,907"
7525	1111	Земли населенных пунктов № 104	511241,56	1308337,20	51° 38' 37,480"	39° 19' 33,900"
7526	1112	Земли населенных пунктов № 104	511241,40	1308337,04	51° 38' 37,475"	39° 19' 33,891"
7527	1113	Земли населенных пунктов № 104	511241,27	1308336,85	51° 38' 37,471"	39° 19' 33,881"
7528	1114	Земли населенных пунктов № 104	511241,17	1308336,64	51° 38' 37,467"	39° 19' 33,870"
7529	1115	Земли населенных пунктов № 104	511241,11	1308336,42	51° 38' 37,466"	39° 19' 33,859"
7530	1116	Земли населенных пунктов № 104	511213,29	1307560,93	51° 38' 36,853"	39° 18' 53,517"
7531	1117	Земли населенных пунктов № 104	511212,29	1307560,93	51° 38' 36,821"	39° 18' 53,516"
7532	1118	Земли населенных пунктов № 104	511212,29	1307559,93	51° 38' 36,821"	39° 18' 53,464"
7533	1119	Земли населенных пунктов № 104	511213,29	1307559,93	51° 38' 36,853"	39° 18' 53,465"
7534	1120	Земли населенных пунктов № 104	511213,29	1307560,93	51° 38' 36,853"	39° 18' 53,517"

7535	1121	Земли населенных пунктов № 104	511275,29	1311275,64	51° 38' 37,447"	39° 22' 6,719"
7536	1122	Земли населенных пунктов № 104	511155,78	1311180,73	51° 38' 33,618"	39° 22' 1,709"
7537	1123	Земли населенных пунктов № 104	511166,82	1311180,07	51° 38' 33,975"	39° 22' 1,681"
7538	1124	Земли населенных пунктов № 104	511287,66	1311174,22	51° 38' 37,887"	39° 22' 1,453"
7539	1125	Земли населенных пунктов № 104	511303,50	1311174,71	51° 38' 38,399"	39° 22' 1,489"
7540	1126	Земли населенных пунктов № 104	511382,68	1311358,98	51° 38' 40,889"	39° 22' 11,121"
7541	1127	Земли населенных пунктов № 104	511370,38	1311369,77	51° 38' 40,486"	39° 22' 11,674"
7542	1128	Земли населенных пунктов № 104	511351,43	1311355,91	51° 38' 39,879"	39° 22' 10,941"
7543	1129	Земли населенных пунктов № 104	511344,26	1311348,19	51° 38' 39,650"	39° 22' 10,535"
7544	1130	Земли населенных пунктов № 104	511328,24	1311330,75	51° 38' 39,138"	39° 22' 9,618"
7545	1131	Земли населенных пунктов № 104	511291,02	1311294,28	51° 38' 37,949"	39° 22' 7,698"
7546	1132	Земли населенных пунктов № 104	511275,29	1311275,64	51° 38' 37,447"	39° 22' 6,719"
7547	1133	Земли населенных пунктов № 104	511248,77	1307502,17	51° 38' 38,023"	39° 18' 50,482"
7548	1134	Земли населенных пунктов № 104	511247,77	1307502,17	51° 38' 37,990"	39° 18' 50,482"
7549	1135	Земли населенных пунктов № 104	511247,77	1307501,17	51° 38' 37,991"	39° 18' 50,430"
7550	1136	Земли населенных пунктов № 104	511248,77	1307501,17	51° 38' 38,023"	39° 18' 50,430"
7551	1137	Земли населенных пунктов № 104	511248,77	1307502,17	51° 38' 38,023"	39° 18' 50,482"
7552	1138	Земли населенных пунктов № 104	511253,97	1307505,28	51° 38' 38,190"	39° 18' 50,647"
7553	1139	Земли населенных пунктов № 104	511252,97	1307505,28	51° 38' 38,157"	39° 18' 50,646"
7554	1140	Земли населенных пунктов № 104	511252,97	1307504,28	51° 38' 38,158"	39° 18' 50,594"
7555	1141	Земли населенных пунктов № 104	511253,97	1307504,28	51° 38' 38,190"	39° 18' 50,595"
7556	1142	Земли населенных пунктов № 104	511253,97	1307505,28	51° 38' 38,190"	39° 18' 50,647"
7557	1143	Земли населенных пунктов № 104	511266,36	1307475,84	51° 38' 38,601"	39° 18' 49,123"
7558	1144	Земли населенных пунктов № 104	511265,36	1307475,84	51° 38' 38,569"	39° 18' 49,123"
7559	1145	Земли населенных пунктов № 104	511265,36	1307474,84	51° 38' 38,569"	39° 18' 49,071"
7560	1146	Земли населенных пунктов № 104	511266,36	1307474,84	51° 38' 38,602"	39° 18' 49,071"
7561	1147	Земли населенных пунктов № 104	511266,36	1307475,84	51° 38' 38,601"	39° 18' 49,123"
7562	1148	Земли населенных пунктов № 104	511270,54	1307481,43	51° 38' 38,734"	39° 18' 49,417"
7563	1149	Земли населенных пунктов № 104	511269,54	1307481,43	51° 38' 38,702"	39° 18' 49,416"
7564	1150	Земли населенных пунктов № 104	511269,54	1307480,43	51° 38' 38,703"	39° 18' 49,364"
7565	1151	Земли населенных пунктов № 104	511270,54	1307480,43	51° 38' 38,735"	39° 18' 49,365"
7566	1152	Земли населенных пунктов № 104	511270,54	1307481,43	51° 38' 38,734"	39° 18' 49,417"
7567	1153	Земли населенных пунктов № 104	511374,69	1309350,62	51° 38' 41,405"	39° 20' 26,679"
7568	1154	Земли населенных пунктов № 104	511119,77	1309804,42	51° 38' 32,985"	39° 20' 50,120"
7569	1155	Земли населенных пунктов № 104	510860,43	1309752,77	51° 38' 24,615"	39° 20' 47,275"
7570	1156	Земли населенных пунктов № 104	510980,20	1309531,56	51° 38' 28,574"	39° 20' 35,847"
7571	1157	Земли населенных пунктов № 104	511073,80	1309358,67	51° 38' 31,668"	39° 20' 26,914"
7572	1158	Земли населенных пунктов № 104	511081,04	1309357,73	51° 38' 31,903"	39° 20' 26,869"
7573	1159	Земли населенных пунктов № 104	511083,36	1309353,94	51° 38' 31,979"	39° 20' 26,674"
7574	1160	Земли населенных пунктов № 104	511090,20	1309356,58	51° 38' 32,199"	39° 20' 26,815"
7575	1161	Земли населенных пунктов № 104	511274,21	1309333,09	51° 38' 38,161"	39° 20' 25,706"

7576	1162	Земли населенных пунктов № 104	511265,30	1309351,96	51° 38' 37,866"	39° 20' 26,682"
7577	1163	Земли населенных пунктов № 104	511290,04	1309358,67	51° 38' 38,664"	39° 20' 27,046"
7578	1164	Земли населенных пунктов № 104	511307,85	1309359,36	51° 38' 39,240"	39° 20' 27,093"
7579	1165	Земли населенных пунктов № 104	511326,49	1309358,43	51° 38' 39,843"	39° 20' 27,056"
7580	1166	Земли населенных пунктов № 104	511348,20	1309354,12	51° 38' 40,547"	39° 20' 26,845"
7581	1167	Земли населенных пунктов № 104	511367,99	1309351,23	51° 38' 41,188"	39° 20' 26,707"
7582	1168	Земли населенных пунктов № 104	511372,74	1309350,80	51° 38' 41,342"	39° 20' 26,687"
7583	1169	Земли населенных пунктов № 104	511374,69	1309350,62	51° 38' 41,405"	39° 20' 26,679"
7584	1170	Земли населенных пунктов № 104	511346,67	1308426,57	51° 38' 40,847"	39° 19' 38,610"
7585	1171	Земли населенных пунктов № 104	511346,65	1308426,34	51° 38' 40,847"	39° 19' 38,598"
7586	1172	Земли населенных пунктов № 104	511346,67	1308426,11	51° 38' 40,847"	39° 19' 38,586"
7587	1173	Земли населенных пунктов № 104	511346,73	1308425,89	51° 38' 40,849"	39° 19' 38,575"
7588	1174	Земли населенных пунктов № 104	511346,83	1308425,68	51° 38' 40,853"	39° 19' 38,564"
7589	1175	Земли населенных пунктов № 104	511346,96	1308425,49	51° 38' 40,857"	39° 19' 38,554"
7590	1176	Земли населенных пунктов № 104	511347,12	1308425,33	51° 38' 40,862"	39° 19' 38,546"
7591	1177	Земли населенных пунктов № 104	511347,31	1308425,20	51° 38' 40,868"	39° 19' 38,539"
7592	1178	Земли населенных пунктов № 104	511347,52	1308425,10	51° 38' 40,875"	39° 19' 38,534"
7593	1179	Земли населенных пунктов № 104	511347,74	1308425,04	51° 38' 40,882"	39° 19' 38,531"
7594	1180	Земли населенных пунктов № 104	511347,97	1308425,02	51° 38' 40,890"	39° 19' 38,530"
7595	1181	Земли населенных пунктов № 104	511348,20	1308425,04	51° 38' 40,897"	39° 19' 38,532"
7596	1182	Земли населенных пунктов № 104	511348,42	1308425,10	51° 38' 40,904"	39° 19' 38,535"
7597	1183	Земли населенных пунктов № 104	511348,63	1308425,20	51° 38' 40,911"	39° 19' 38,540"
7598	1184	Земли населенных пунктов № 104	511348,82	1308425,33	51° 38' 40,917"	39° 19' 38,547"
7599	1185	Земли населенных пунктов № 104	511348,98	1308425,49	51° 38' 40,922"	39° 19' 38,555"
7600	1186	Земли населенных пунктов № 104	511349,11	1308425,68	51° 38' 40,926"	39° 19' 38,565"
7601	1187	Земли населенных пунктов № 104	511349,21	1308425,89	51° 38' 40,930"	39° 19' 38,576"
7602	1188	Земли населенных пунктов № 104	511349,27	1308426,11	51° 38' 40,931"	39° 19' 38,588"
7603	1189	Земли населенных пунктов № 104	511349,29	1308426,34	51° 38' 40,932"	39° 19' 38,600"
7604	1190	Земли населенных пунктов № 104	511349,27	1308426,57	51° 38' 40,931"	39° 19' 38,612"
7605	1191	Земли населенных пунктов № 104	511349,21	1308426,79	51° 38' 40,929"	39° 19' 38,623"
7606	1192	Земли населенных пунктов № 104	511349,11	1308427,00	51° 38' 40,926"	39° 19' 38,634"
7607	1193	Земли населенных пунктов № 104	511348,98	1308427,19	51° 38' 40,922"	39° 19' 38,644"
7608	1194	Земли населенных пунктов № 104	511348,82	1308427,35	51° 38' 40,916"	39° 19' 38,652"
7609	1195	Земли населенных пунктов № 104	511348,63	1308427,48	51° 38' 40,910"	39° 19' 38,659"
7610	1196	Земли населенных пунктов № 104	511348,42	1308427,58	51° 38' 40,903"	39° 19' 38,664"
7611	1197	Земли населенных пунктов № 104	511348,20	1308427,64	51° 38' 40,896"	39° 19' 38,667"
7612	1198	Земли населенных пунктов № 104	511347,97	1308427,66	51° 38' 40,889"	39° 19' 38,668"
7613	1199	Земли населенных пунктов № 104	511347,74	1308427,64	51° 38' 40,881"	39° 19' 38,666"
7614	1200	Земли населенных пунктов № 104	511347,52	1308427,58	51° 38' 40,874"	39° 19' 38,663"
7615	1201	Земли населенных пунктов № 104	511347,31	1308427,48	51° 38' 40,867"	39° 19' 38,658"
7616	1202	Земли населенных пунктов № 104	511347,12	1308427,35	51° 38' 40,861"	39° 19' 38,651"

7617	1203	Земли населенных пунктов № 104	511346,96	1308427,19	51° 38' 40,856"	39° 19' 38,643"
7618	1204	Земли населенных пунктов № 104	511346,83	1308427,00	51° 38' 40,852"	39° 19' 38,633"
7619	1205	Земли населенных пунктов № 104	511346,73	1308426,79	51° 38' 40,849"	39° 19' 38,622"
7620	1206	Земли населенных пунктов № 104	511346,67	1308426,57	51° 38' 40,847"	39° 19' 38,610"
7621	1207	Земли населенных пунктов № 104	512125,45	1325128,41	51° 38' 58,906"	39° 34' 7,681"
7622	1208	Земли населенных пунктов № 104	512041,62	1325109,65	51° 38' 56,203"	39° 34' 6,641"
7623	1209	Земли населенных пунктов № 104	511952,97	1325119,83	51° 38' 53,331"	39° 34' 7,101"
7624	1210	Земли населенных пунктов № 104	511922,42	1325119,23	51° 38' 52,342"	39° 34' 7,047"
7625	1211	Земли населенных пунктов № 104	511891,58	1325103,61	51° 38' 51,352"	39° 34' 6,211"
7626	1212	Земли населенных пунктов № 104	511837,07	1325042,26	51° 38' 49,618"	39° 34' 2,978"
7627	1213	Земли населенных пунктов № 104	511796,03	1324972,59	51° 38' 48,324"	39° 33' 59,324"
7628	1214	Земли населенных пунктов № 104	511769,63	1324912,45	51° 38' 47,499"	39° 33' 56,176"
7629	1215	Земли населенных пунктов № 104	511794,71	1324689,59	51° 38' 48,417"	39° 33' 44,607"
7630	1216	Земли населенных пунктов № 104	511785,17	1324626,31	51° 38' 48,139"	39° 33' 41,309"
7631	1217	Земли населенных пунктов № 104	511770,36	1324595,69	51° 38' 47,674"	39° 33' 39,705"
7632	1218	Земли населенных пунктов № 104	511982,16	1324491,36	51° 38' 54,576"	39° 33' 34,442"
7633	1219	Земли населенных пунктов № 104	511996,97	1324491,36	51° 38' 55,055"	39° 33' 34,454"
7634	1220	Земли населенных пунктов № 104	512002,27	1324497,71	51° 38' 55,223"	39° 33' 34,788"
7635	1221	Земли населенных пунктов № 104	511999,09	1324514,65	51° 38' 55,112"	39° 33' 35,666"
7636	1222	Земли населенных пунктов № 104	512002,27	1324531,58	51° 38' 55,207"	39° 33' 36,549"
7637	1223	Земли населенных пунктов № 104	512018,14	1324556,98	51° 38' 55,708"	39° 33' 37,882"
7638	1224	Земли населенных пунктов № 104	512031,90	1324574,97	51° 38' 56,145"	39° 33' 38,828"
7639	1225	Земли населенных пунктов № 104	512037,19	1324599,31	51° 38' 56,304"	39° 33' 40,098"
7640	1226	Земли населенных пунктов № 104	512037,19	1324636,35	51° 38' 56,287"	39° 33' 42,024"
7641	1227	Земли населенных пунктов № 104	512048,83	1324680,80	51° 38' 56,642"	39° 33' 44,345"
7642	1228	Земли населенных пунктов № 104	512053,07	1324734,78	51° 38' 56,753"	39° 33' 47,155"
7643	1229	Земли населенных пунктов № 104	512052,01	1324833,20	51° 38' 56,672"	39° 33' 52,273"
7644	1230	Земли населенных пунктов № 104	512057,30	1324914,70	51° 38' 56,804"	39° 33' 56,514"
7645	1231	Земли населенных пунктов № 104	512067,88	1324998,30	51° 38' 57,106"	39° 34' 0,871"
7646	1232	Земли населенных пунктов № 104	512076,35	1325049,10	51° 38' 57,356"	39° 34' 3,519"
7647	1233	Земли населенных пунктов № 104	512121,86	1325045,93	51° 38' 58,830"	39° 34' 3,389"
7648	1234	Земли населенных пунктов № 104	512137,73	1325085,09	51° 38' 59,324"	39° 34' 5,437"
7649	1235	Земли населенных пунктов № 104	512125,45	1325128,41	51° 38' 58,906"	39° 34' 7,681"
7650	1236	Земли населенных пунктов № 104	511464,60	1308527,09	51° 38' 44,625"	39° 19' 43,908"
7651	1237	Земли населенных пунктов № 104	511464,58	1308526,86	51° 38' 44,624"	39° 19' 43,896"
7652	1238	Земли населенных пунктов № 104	511464,60	1308526,63	51° 38' 44,625"	39° 19' 43,884"
7653	1239	Земли населенных пунктов № 104	511464,66	1308526,41	51° 38' 44,627"	39° 19' 43,873"
7654	1240	Земли населенных пунктов № 104	511464,76	1308526,20	51° 38' 44,630"	39° 19' 43,862"
7655	1241	Земли населенных пунктов № 104	511464,89	1308526,01	51° 38' 44,635"	39° 19' 43,852"
7656	1242	Земли населенных пунктов № 104	511465,05	1308525,85	51° 38' 44,640"	39° 19' 43,844"
7657	1243	Земли населенных пунктов № 104	511465,24	1308525,72	51° 38' 44,646"	39° 19' 43,837"

7658	1244	Земли населенных пунктов № 104	511465,45	1308525,62	51° 38' 44,653"	39° 19' 43,832"
7659	1245	Земли населенных пунктов № 104	511465,67	1308525,56	51° 38' 44,660"	39° 19' 43,829"
7660	1246	Земли населенных пунктов № 104	511465,90	1308525,54	51° 38' 44,667"	39° 19' 43,829"
7661	1247	Земли населенных пунктов № 104	511466,13	1308525,56	51° 38' 44,675"	39° 19' 43,830"
7662	1248	Земли населенных пунктов № 104	511466,35	1308525,62	51° 38' 44,682"	39° 19' 43,833"
7663	1249	Земли населенных пунктов № 104	511466,56	1308525,72	51° 38' 44,689"	39° 19' 43,838"
7664	1250	Земли населенных пунктов № 104	511466,75	1308525,85	51° 38' 44,695"	39° 19' 43,845"
7665	1251	Земли населенных пунктов № 104	511466,91	1308526,01	51° 38' 44,700"	39° 19' 43,854"
7666	1252	Земли населенных пунктов № 104	511467,04	1308526,20	51° 38' 44,704"	39° 19' 43,864"
7667	1253	Земли населенных пунктов № 104	511467,14	1308526,41	51° 38' 44,707"	39° 19' 43,875"
7668	1254	Земли населенных пунктов № 104	511467,20	1308526,63	51° 38' 44,709"	39° 19' 43,886"
7669	1255	Земли населенных пунктов № 104	511467,22	1308526,86	51° 38' 44,710"	39° 19' 43,898"
7670	1256	Земли населенных пунктов № 104	511467,20	1308527,09	51° 38' 44,709"	39° 19' 43,910"
7671	1257	Земли населенных пунктов № 104	511467,14	1308527,31	51° 38' 44,707"	39° 19' 43,921"
7672	1258	Земли населенных пунктов № 104	511467,04	1308527,52	51° 38' 44,704"	39° 19' 43,932"
7673	1259	Земли населенных пунктов № 104	511466,91	1308527,71	51° 38' 44,699"	39° 19' 43,942"
7674	1260	Земли населенных пунктов № 104	511466,75	1308527,87	51° 38' 44,694"	39° 19' 43,950"
7675	1261	Земли населенных пунктов № 104	511466,56	1308528,00	51° 38' 44,688"	39° 19' 43,957"
7676	1262	Земли населенных пунктов № 104	511466,35	1308528,10	51° 38' 44,681"	39° 19' 43,962"
7677	1263	Земли населенных пунктов № 104	511466,13	1308528,16	51° 38' 44,674"	39° 19' 43,965"
7678	1264	Земли населенных пунктов № 104	511465,90	1308528,18	51° 38' 44,666"	39° 19' 43,966"
7679	1265	Земли населенных пунктов № 104	511465,67	1308528,16	51° 38' 44,659"	39° 19' 43,965"
7680	1266	Земли населенных пунктов № 104	511465,45	1308528,10	51° 38' 44,652"	39° 19' 43,961"
7681	1267	Земли населенных пунктов № 104	511465,24	1308528,00	51° 38' 44,645"	39° 19' 43,956"
7682	1268	Земли населенных пунктов № 104	511465,05	1308527,87	51° 38' 44,639"	39° 19' 43,949"
7683	1269	Земли населенных пунктов № 104	511464,89	1308527,71	51° 38' 44,634"	39° 19' 43,941"
7684	1270	Земли населенных пунктов № 104	511464,76	1308527,52	51° 38' 44,630"	39° 19' 43,931"
7685	1271	Земли населенных пунктов № 104	511464,66	1308527,31	51° 38' 44,627"	39° 19' 43,920"
7686	1272	Земли населенных пунктов № 104	511464,60	1308527,09	51° 38' 44,625"	39° 19' 43,908"
7687	1273	Земли населенных пунктов № 104	511575,86	1308618,55	51° 38' 48,190"	39° 19' 48,732"
7688	1274	Земли населенных пунктов № 104	511570,83	1308612,12	51° 38' 48,030"	39° 19' 48,394"
7689	1275	Земли населенных пунктов № 104	511577,26	1308607,09	51° 38' 48,240"	39° 19' 48,136"
7690	1276	Земли населенных пунктов № 104	511582,29	1308613,52	51° 38' 48,400"	39° 19' 48,474"
7691	1277	Земли населенных пунктов № 104	511575,86	1308618,55	51° 38' 48,190"	39° 19' 48,732"
7692	1278	Земли населенных пунктов № 104	511299,28	1310552,62	51° 38' 38,505"	39° 21' 29,137"
7693	1279	Земли населенных пунктов № 104	511393,88	1310449,64	51° 38' 41,605"	39° 21' 23,841"
7694	1280	Земли населенных пунктов № 104	511329,44	1310438,84	51° 38' 39,525"	39° 21' 23,239"
7695	1281	Земли населенных пунктов № 104	511336,08	1310392,29	51° 38' 39,757"	39° 21' 20,823"
7696	1282	Земли населенных пунктов № 104	511336,17	1310391,70	51° 38' 39,761"	39° 21' 20,792"
7697	1283	Земли населенных пунктов № 104	511340,92	1310359,16	51° 38' 39,927"	39° 21' 19,103"
7698	1284	Земли населенных пунктов № 104	511309,79	1310354,20	51° 38' 38,922"	39° 21' 18,826"

7699	1285	Земли населенных пунктов № 104	511303,73	1310388,64	51° 38' 38,712"	39° 21' 20,613"
7700	1286	Земли населенных пунктов № 104	511295,82	1310433,26	51° 38' 38,439"	39° 21' 22,928"
7701	1287	Земли населенных пунктов № 104	511204,36	1310418,02	51° 38' 35,486"	39° 21' 22,079"
7702	1288	Земли населенных пунктов № 104	511204,71	1310416,51	51° 38' 35,498"	39° 21' 22,001"
7703	1289	Земли населенных пунктов № 104	511210,63	1310390,78	51° 38' 35,699"	39° 21' 20,667"
7704	1290	Земли населенных пунктов № 104	511233,41	1310394,98	51° 38' 36,435"	39° 21' 20,899"
7705	1291	Земли населенных пунктов № 104	511234,86	1310382,99	51° 38' 36,486"	39° 21' 20,276"
7706	1292	Земли населенных пунктов № 104	511236,31	1310371,01	51° 38' 36,538"	39° 21' 19,654"
7707	1293	Земли населенных пунктов № 104	511237,04	1310367,36	51° 38' 36,563"	39° 21' 19,465"
7708	1294	Земли населенных пунктов № 104	511237,99	1310361,51	51° 38' 36,596"	39° 21' 19,161"
7709	1295	Земли населенных пунктов № 104	511238,89	1310353,28	51° 38' 36,628"	39° 21' 18,734"
7710	1296	Земли населенных пунктов № 104	511239,30	1310347,52	51° 38' 36,644"	39° 21' 18,435"
7711	1297	Земли населенных пунктов № 104	511239,52	1310347,08	51° 38' 36,651"	39° 21' 18,412"
7712	1298	Земли населенных пунктов № 104	511239,60	1310346,81	51° 38' 36,654"	39° 21' 18,398"
7713	1299	Земли населенных пунктов № 104	511212,69	1310345,04	51° 38' 35,784"	39° 21' 18,289"
7714	1300	Земли населенных пунктов № 104	511216,61	1310329,37	51° 38' 35,917"	39° 21' 17,477"
7715	1301	Земли населенных пунктов № 104	511270,55	1310265,68	51° 38' 37,686"	39° 21' 14,199"
7716	1302	Земли населенных пунктов № 104	511272,81	1310263,02	51° 38' 37,760"	39° 21' 14,062"
7717	1303	Земли населенных пунктов № 104	511275,52	1310259,39	51° 38' 37,849"	39° 21' 13,875"
7718	1304	Земли населенных пунктов № 104	511277,80	1310256,51	51° 38' 37,924"	39° 21' 13,726"
7719	1305	Земли населенных пунктов № 104	511273,56	1310252,94	51° 38' 37,789"	39° 21' 13,538"
7720	1306	Земли населенных пунктов № 104	511272,88	1310252,37	51° 38' 37,767"	39° 21' 13,508"
7721	1307	Земли населенных пунктов № 104	511249,92	1310233,60	51° 38' 37,031"	39° 21' 12,518"
7722	1308	Земли населенных пунктов № 104	511249,05	1310232,84	51° 38' 37,003"	39° 21' 12,478"
7723	1309	Земли населенных пунктов № 104	511244,90	1310229,52	51° 38' 36,870"	39° 21' 12,302"
7724	1310	Земли населенных пунктов № 104	511244,77	1310229,81	51° 38' 36,866"	39° 21' 12,317"
7725	1311	Земли населенных пунктов № 104	511242,67	1310232,41	51° 38' 36,797"	39° 21' 12,451"
7726	1312	Земли населенных пунктов № 104	511233,60	1310243,21	51° 38' 36,499"	39° 21' 13,007"
7727	1313	Земли населенных пунктов № 104	511243,66	1310251,90	51° 38' 36,822"	39° 21' 13,465"
7728	1314	Земли населенных пунктов № 104	511230,06	1310264,90	51° 38' 36,377"	39° 21' 14,133"
7729	1315	Земли населенных пунктов № 104	511228,06	1310266,81	51° 38' 36,311"	39° 21' 14,231"
7730	1316	Земли населенных пунктов № 104	511226,46	1310268,71	51° 38' 36,259"	39° 21' 14,329"
7731	1317	Земли населенных пунктов № 104	511223,53	1310272,20	51° 38' 36,162"	39° 21' 14,508"
7732	1318	Земли населенных пунктов № 104	511221,31	1310270,43	51° 38' 36,091"	39° 21' 14,415"
7733	1319	Земли населенных пунктов № 104	511208,72	1310260,38	51° 38' 35,688"	39° 21' 13,885"
7734	1320	Земли населенных пунктов № 104	511207,31	1310259,01	51° 38' 35,643"	39° 21' 13,812"
7735	1321	Земли населенных пунктов № 104	511184,38	1310279,49	51° 38' 34,893"	39° 21' 14,863"
7736	1322	Земли населенных пунктов № 104	511186,89	1310281,95	51° 38' 34,974"	39° 21' 14,993"
7737	1323	Земли населенных пунктов № 104	511195,28	1310290,16	51° 38' 35,242"	39° 21' 15,425"
7738	1324	Земли населенных пунктов № 104	511198,39	1310293,21	51° 38' 35,341"	39° 21' 15,585"
7739	1325	Земли населенных пунктов № 104	511177,24	1310313,89	51° 38' 34,649"	39° 21' 16,648"

7740	1326	Земли населенных пунктов № 104	511176,33	1310313,32	51° 38' 34,620"	39° 21' 16,617"
7741	1327	Земли населенных пунктов № 104	511162,95	1310329,67	51° 38' 34,180"	39° 21' 17,459"
7742	1328	Земли населенных пунктов № 104	511145,79	1310324,42	51° 38' 33,627"	39° 21' 17,176"
7743	1329	Земли населенных пунктов № 104	511124,47	1310317,37	51° 38' 32,940"	39° 21' 16,796"
7744	1330	Земли населенных пунктов № 104	511103,15	1310310,31	51° 38' 32,253"	39° 21' 16,416"
7745	1331	Земли населенных пунктов № 104	511102,57	1310311,69	51° 38' 32,234"	39° 21' 16,487"
7746	1332	Земли населенных пунктов № 104	511102,11	1310311,49	51° 38' 32,219"	39° 21' 16,476"
7747	1333	Земли населенных пунктов № 104	511102,67	1310310,14	51° 38' 32,238"	39° 21' 16,406"
7748	1334	Земли населенных пунктов № 104	511093,42	1310307,09	51° 38' 31,940"	39° 21' 16,242"
7749	1335	Земли населенных пунктов № 104	511101,50	1310294,34	51° 38' 32,206"	39° 21' 15,584"
7750	1336	Земли населенных пунктов № 104	511052,56	1310266,10	51° 38' 30,634"	39° 21' 14,085"
7751	1337	Земли населенных пунктов № 104	511035,90	1310256,49	51° 38' 30,098"	39° 21' 13,575"
7752	1338	Земли населенных пунктов № 104	511035,41	1310256,21	51° 38' 30,083"	39° 21' 13,560"
7753	1339	Земли населенных пунктов № 104	511028,10	1310251,97	51° 38' 29,848"	39° 21' 13,335"
7754	1340	Земли населенных пунктов № 104	511008,41	1310237,38	51° 38' 29,216"	39° 21' 12,565"
7755	1341	Земли населенных пунктов № 104	511019,08	1310219,01	51° 38' 29,569"	39° 21' 11,616"
7756	1342	Земли населенных пунктов № 104	511031,44	1310204,30	51° 38' 29,974"	39° 21' 10,859"
7757	1343	Земли населенных пунктов № 104	511039,05	1310195,45	51° 38' 30,224"	39° 21' 10,403"
7758	1344	Земли населенных пунктов № 104	511047,85	1310185,21	51° 38' 30,512"	39° 21' 9,876"
7759	1345	Земли населенных пунктов № 104	511050,14	1310182,54	51° 38' 30,587"	39° 21' 9,739"
7760	1346	Земли населенных пунктов № 104	511057,87	1310173,52	51° 38' 30,841"	39° 21' 9,275"
7761	1347	Земли населенных пунктов № 104	511062,25	1310168,41	51° 38' 30,985"	39° 21' 9,012"
7762	1348	Земли населенных пунктов № 104	511023,90	1310157,23	51° 38' 29,748"	39° 21' 8,407"
7763	1349	Земли населенных пунктов № 104	510977,15	1310143,83	51° 38' 28,241"	39° 21' 7,681"
7764	1350	Земли населенных пунктов № 104	510957,90	1310138,34	51° 38' 27,620"	39° 21' 7,384"
7765	1351	Земли населенных пунктов № 104	510918,92	1310127,17	51° 38' 26,364"	39° 21' 6,779"
7766	1352	Земли населенных пунктов № 104	511001,87	1309812,82	51° 38' 29,168"	39° 20' 50,485"
7767	1353	Земли населенных пунктов № 104	511055,94	1309823,65	51° 38' 30,913"	39° 20' 51,081"
7768	1354	Земли населенных пунктов № 104	511036,36	1309905,06	51° 38' 30,248"	39° 20' 55,302"
7769	1355	Земли населенных пунктов № 104	511085,80	1309928,83	51° 38' 31,839"	39° 20' 56,568"
7770	1356	Земли населенных пунктов № 104	511104,88	1309902,37	51° 38' 32,466"	39° 20' 55,204"
7771	1357	Земли населенных пунктов № 104	511117,66	1309873,62	51° 38' 32,891"	39° 20' 53,717"
7772	1358	Земли населенных пунктов № 104	511108,33	1309869,91	51° 38' 32,590"	39° 20' 53,519"
7773	1359	Земли населенных пунктов № 104	511111,18	1309837,53	51° 38' 32,695"	39° 20' 51,837"
7774	1360	Земли населенных пунктов № 104	511112,44	1309823,21	51° 38' 32,741"	39° 20' 51,093"
7775	1361	Земли населенных пунктов № 104	511298,82	1309863,01	51° 38' 38,756"	39° 20' 53,277"
7776	1362	Земли населенных пунктов № 104	511382,83	1309881,50	51° 38' 41,466"	39° 20' 54,290"
7777	1363	Земли населенных пунктов № 104	511452,25	1309897,71	51° 38' 43,706"	39° 20' 55,176"
7778	1364	Земли населенных пунктов № 104	511446,38	1309923,25	51° 38' 43,506"	39° 20' 56,501"
7779	1365	Земли населенных пунктов № 104	511457,34	1309926,24	51° 38' 43,860"	39° 20' 56,663"
7780	1366	Земли населенных пунктов № 104	511444,21	1310000,58	51° 38' 43,406"	39° 21' 0,520"

7781	1367	Земли населенных пунктов № 104	511451,85	1310004,12	51° 38' 43,652"	39° 21' 0,709"
7782	1368	Земли населенных пунктов № 104	511443,62	1310022,10	51° 38' 43,379"	39° 21' 1,639"
7783	1369	Земли населенных пунктов № 104	511439,76	1310025,78	51° 38' 43,253"	39° 21' 1,828"
7784	1370	Земли населенных пунктов № 104	511430,26	1310042,94	51° 38' 42,939"	39° 21' 2,715"
7785	1371	Земли населенных пунктов № 104	511441,47	1310048,01	51° 38' 43,300"	39° 21' 2,985"
7786	1372	Земли населенных пунктов № 104	511432,19	1310065,69	51° 38' 42,993"	39° 21' 3,899"
7787	1373	Земли населенных пунктов № 104	511420,62	1310060,35	51° 38' 42,620"	39° 21' 3,614"
7788	1374	Земли населенных пунктов № 104	511416,82	1310067,21	51° 38' 42,495"	39° 21' 3,968"
7789	1375	Земли населенных пунктов № 104	511427,09	1310072,36	51° 38' 42,825"	39° 21' 4,243"
7790	1376	Земли населенных пунктов № 104	511411,03	1310102,16	51° 38' 42,294"	39° 21' 5,782"
7791	1377	Земли населенных пунктов № 104	511401,90	1310119,11	51° 38' 41,992"	39° 21' 6,658"
7792	1378	Земли населенных пунктов № 104	511398,99	1310124,50	51° 38' 41,896"	39° 21' 6,937"
7793	1379	Земли населенных пунктов № 104	511386,45	1310147,72	51° 38' 41,481"	39° 21' 8,136"
7794	1380	Земли населенных пунктов № 104	511409,02	1310161,60	51° 38' 42,206"	39° 21' 8,872"
7795	1381	Земли населенных пунктов № 104	511457,45	1310191,40	51° 38' 43,761"	39° 21' 10,452"
7796	1382	Земли населенных пунктов № 104	511538,17	1310244,10	51° 38' 46,353"	39° 21' 13,242"
7797	1383	Земли населенных пунктов № 104	511545,62	1310248,98	51° 38' 46,592"	39° 21' 13,501"
7798	1384	Земли населенных пунктов № 104	511559,32	1310257,55	51° 38' 47,032"	39° 21' 13,955"
7799	1385	Земли населенных пунктов № 104	511575,22	1310244,00	51° 38' 47,551"	39° 21' 13,260"
7800	1386	Земли населенных пунктов № 104	511603,01	1310169,30	51° 38' 48,479"	39° 21' 9,392"
7801	1387	Земли населенных пунктов № 104	511644,23	1310185,76	51° 38' 49,806"	39° 21' 10,274"
7802	1388	Земли населенных пунктов № 104	511702,66	1310209,09	51° 38' 51,688"	39° 21' 11,523"
7803	1389	Земли населенных пунктов № 104	511658,84	1310301,59	51° 38' 50,234"	39° 21' 16,307"
7804	1390	Земли населенных пунктов № 104	511610,30	1310366,71	51° 38' 48,639"	39° 21' 19,663"
7805	1391	Земли населенных пунктов № 104	511520,41	1310424,59	51° 38' 45,708"	39° 21' 22,617"
7806	1392	Земли населенных пунктов № 104	511299,28	1310552,62	51° 38' 38,505"	39° 21' 29,137"
7807	1393	Земли населенных пунктов № 104	511477,19	1309433,63	51° 38' 44,690"	39° 20' 31,058"
7808	1394	Земли населенных пунктов № 104	511446,77	1309384,83	51° 38' 43,724"	39° 20' 28,502"
7809	1395	Земли населенных пунктов № 104	511518,90	1309354,55	51° 38' 46,070"	39° 20' 26,971"
7810	1396	Земли населенных пунктов № 104	511571,12	1309426,38	51° 38' 47,732"	39° 20' 30,739"
7811	1397	Земли населенных пунктов № 104	511648,51	1309531,45	51° 38' 50,195"	39° 20' 36,250"
7812	1398	Земли населенных пунктов № 104	511675,63	1309568,27	51° 38' 51,059"	39° 20' 38,181"
7813	1399	Земли населенных пунктов № 104	511690,43	1309588,36	51° 38' 51,530"	39° 20' 39,235"
7814	1400	Земли населенных пунктов № 104	511630,67	1309650,50	51° 38' 49,573"	39° 20' 42,430"
7815	1401	Земли населенных пунктов № 104	511574,76	1309573,66	51° 38' 47,793"	39° 20' 38,400"
7816	1402	Земли населенных пунктов № 104	511557,32	1309549,89	51° 38' 47,238"	39° 20' 37,153"
7817	1403	Земли населенных пунктов № 104	511522,34	1309501,13	51° 38' 46,125"	39° 20' 34,596"
7818	1404	Земли населенных пунктов № 104	511477,19	1309433,63	51° 38' 44,690"	39° 20' 31,058"
7819	1405	Земли населенных пунктов № 104	510943,36	1314013,81	51° 38' 25,611"	39° 24' 28,883"
7820	1406	Земли населенных пунктов № 104	510954,48	1313993,23	51° 38' 25,979"	39° 24' 27,821"
7821	1407	Земли населенных пунктов № 104	510949,19	1313989,78	51° 38' 25,810"	39° 24' 27,638"

7822	1408	Земли населенных пунктов № 104	510942,84	1313996,69	51° 38' 25,601"	39° 24' 27,993"
7823	1409	Земли населенных пунктов № 104	510942,26	1313996,29	51° 38' 25,583"	39° 24' 27,972"
7824	1410	Земли населенных пунктов № 104	510939,74	1313992,57	51° 38' 25,503"	39° 24' 27,776"
7825	1411	Земли населенных пунктов № 104	510947,22	1313979,28	51° 38' 25,750"	39° 24' 27,090"
7826	1412	Земли населенных пунктов № 104	510958,64	1313985,80	51° 38' 26,117"	39° 24' 27,437"
7827	1413	Земли населенных пунктов № 104	510961,64	1313980,01	51° 38' 26,216"	39° 24' 27,138"
7828	1414	Земли населенных пунктов № 104	510957,04	1313976,73	51° 38' 26,069"	39° 24' 26,964"
7829	1415	Земли населенных пунктов № 104	510956,57	1313976,40	51° 38' 26,054"	39° 24' 26,947"
7830	1416	Земли населенных пунктов № 104	510954,43	1313975,09	51° 38' 25,985"	39° 24' 26,877"
7831	1417	Земли населенных пунктов № 104	510957,01	1313971,23	51° 38' 26,070"	39° 24' 26,678"
7832	1418	Земли населенных пунктов № 104	510959,08	1313972,79	51° 38' 26,137"	39° 24' 26,761"
7833	1419	Земли населенных пунктов № 104	510959,56	1313973,12	51° 38' 26,152"	39° 24' 26,778"
7834	1420	Земли населенных пунктов № 104	510963,07	1313975,44	51° 38' 26,265"	39° 24' 26,901"
7835	1421	Земли населенных пунктов № 104	510963,69	1313974,54	51° 38' 26,285"	39° 24' 26,855"
7836	1422	Земли населенных пунктов № 104	510964,36	1313974,96	51° 38' 26,306"	39° 24' 26,877"
7837	1423	Земли населенных пунктов № 104	510969,32	1313965,76	51° 38' 26,471"	39° 24' 26,402"
7838	1424	Земли населенных пунктов № 104	510954,60	1313957,42	51° 38' 25,998"	39° 24' 25,959"
7839	1425	Земли населенных пунктов № 104	510959,33	1313944,95	51° 38' 26,156"	39° 24' 25,313"
7840	1426	Земли населенных пунктов № 104	510966,61	1313949,05	51° 38' 26,390"	39° 24' 25,531"
7841	1427	Земли населенных пунктов № 104	510975,34	1313930,41	51° 38' 26,680"	39° 24' 24,568"
7842	1428	Земли населенных пунктов № 104	510980,50	1313931,22	51° 38' 26,846"	39° 24' 24,613"
7843	1429	Земли населенных пунктов № 104	510982,50	1313926,72	51° 38' 26,913"	39° 24' 24,381"
7844	1430	Земли населенных пунктов № 104	510988,23	1313913,28	51° 38' 27,104"	39° 24' 23,686"
7845	1431	Земли населенных пунктов № 104	510991,14	1313906,04	51° 38' 27,201"	39° 24' 23,311"
7846	1432	Земли населенных пунктов № 104	510995,72	1313889,92	51° 38' 27,356"	39° 24' 22,476"
7847	1433	Земли населенных пунктов № 104	510998,27	1313880,75	51° 38' 27,442"	39° 24' 22,001"
7848	1434	Земли населенных пунктов № 104	511000,58	1313869,23	51° 38' 27,521"	39° 24' 21,403"
7849	1435	Земли населенных пунктов № 104	510985,41	1313863,23	51° 38' 27,033"	39° 24' 21,081"
7850	1436	Земли населенных пунктов № 104	510992,54	1313841,95	51° 38' 27,272"	39° 24' 19,980"
7851	1437	Земли населенных пунктов № 104	511007,06	1313799,73	51° 38' 27,759"	39° 24' 17,794"
7852	1438	Земли населенных пунктов № 104	511017,54	1313802,96	51° 38' 28,097"	39° 24' 17,969"
7853	1439	Земли населенных пунктов № 104	511019,12	1313795,33	51° 38' 28,151"	39° 24' 17,573"
7854	1440	Земли населенных пунктов № 104	511020,25	1313787,70	51° 38' 28,191"	39° 24' 17,177"
7855	1441	Земли населенных пунктов № 104	511020,36	1313785,17	51° 38' 28,196"	39° 24' 17,046"
7856	1442	Земли населенных пунктов № 104	511005,55	1313781,65	51° 38' 27,718"	39° 24' 16,853"
7857	1443	Земли населенных пунктов № 104	511003,63	1313768,84	51° 38' 27,661"	39° 24' 16,185"
7858	1444	Земли населенных пунктов № 104	511000,58	1313753,23	51° 38' 27,569"	39° 24' 15,372"
7859	1445	Земли населенных пунктов № 104	511001,36	1313741,81	51° 38' 27,599"	39° 24' 14,779"
7860	1446	Земли населенных пунктов № 104	510999,24	1313741,34	51° 38' 27,530"	39° 24' 14,753"
7861	1447	Земли населенных пунктов № 104	511000,76	1313732,35	51° 38' 27,583"	39° 24' 14,286"
7862	1448	Земли населенных пунктов № 104	511011,65	1313734,13	51° 38' 27,935"	39° 24' 14,386"

7863	1449	Земли населенных пунктов № 104	511013,10	1313734,37	51° 38' 27,982"	39° 24' 14,399"
7864	1450	Земли населенных пунктов № 104	511017,39	1313708,40	51° 38' 28,131"	39° 24' 13,052"
7865	1451	Земли населенных пунктов № 104	511015,43	1313708,04	51° 38' 28,068"	39° 24' 13,032"
7866	1452	Земли населенных пунктов № 104	510998,38	1313704,80	51° 38' 27,517"	39° 24' 12,852"
7867	1453	Земли населенных пунктов № 104	511001,70	1313686,50	51° 38' 27,632"	39° 24' 11,903"
7868	1454	Земли населенных пунктов № 104	511003,79	1313687,10	51° 38' 27,700"	39° 24' 11,935"
7869	1455	Земли населенных пунктов № 104	511006,85	1313670,06	51° 38' 27,806"	39° 24' 11,051"
7870	1456	Земли населенных пунктов № 104	511009,86	1313653,36	51° 38' 27,910"	39° 24' 10,185"
7871	1457	Земли населенных пунктов № 104	511014,12	1313633,83	51° 38' 28,055"	39° 24' 9,172"
7872	1458	Земли населенных пунктов № 104	511014,01	1313628,62	51° 38' 28,054"	39° 24' 8,901"
7873	1459	Земли населенных пунктов № 104	511016,64	1313613,61	51° 38' 28,145"	39° 24' 8,123"
7874	1460	Земли населенных пунктов № 104	511018,56	1313606,43	51° 38' 28,210"	39° 24' 7,751"
7875	1461	Земли населенных пунктов № 104	511022,08	1313600,66	51° 38' 28,326"	39° 24' 7,453"
7876	1462	Земли населенных пунктов № 104	511024,48	1313598,39	51° 38' 28,405"	39° 24' 7,336"
7877	1463	Земли населенных пунктов № 104	511033,17	1313598,08	51° 38' 28,686"	39° 24' 7,326"
7878	1464	Земли населенных пунктов № 104	511044,66	1313599,57	51° 38' 29,057"	39° 24' 7,411"
7879	1465	Земли населенных пунктов № 104	511047,26	1313600,64	51° 38' 29,141"	39° 24' 7,468"
7880	1466	Земли населенных пунктов № 104	511048,67	1313597,19	51° 38' 29,188"	39° 24' 7,290"
7881	1467	Земли населенных пунктов № 104	511046,77	1313596,58	51° 38' 29,127"	39° 24' 7,257"
7882	1468	Земли населенных пунктов № 104	511034,20	1313594,82	51° 38' 28,721"	39° 24' 7,157"
7883	1469	Земли населенных пунктов № 104	511039,07	1313578,07	51° 38' 28,885"	39° 24' 6,289"
7884	1470	Земли населенных пунктов № 104	511043,23	1313563,73	51° 38' 29,026"	39° 24' 5,546"
7885	1471	Земли населенных пунктов № 104	511050,12	1313566,37	51° 38' 29,248"	39° 24' 5,688"
7886	1472	Земли населенных пунктов № 104	511060,24	1313523,12	51° 38' 29,593"	39° 24' 3,446"
7887	1473	Земли населенных пунктов № 104	511066,89	1313523,61	51° 38' 29,808"	39° 24' 3,476"
7888	1474	Земли населенных пунктов № 104	511068,52	1313511,54	51° 38' 29,865"	39° 24' 2,849"
7889	1475	Земли населенных пунктов № 104	511069,34	1313497,20	51° 38' 29,897"	39° 24' 2,104"
7890	1476	Земли населенных пунктов № 104	511068,96	1313484,05	51° 38' 29,891"	39° 24' 1,420"
7891	1477	Земли населенных пунктов № 104	511068,65	1313477,55	51° 38' 29,883"	39° 24' 1,082"
7892	1478	Земли населенных пунктов № 104	511069,61	1313474,07	51° 38' 29,916"	39° 24' 0,902"
7893	1479	Земли населенных пунктов № 104	511071,89	1313469,48	51° 38' 29,991"	39° 24' 0,664"
7894	1480	Земли населенных пунктов № 104	511073,32	1313468,28	51° 38' 30,038"	39° 24' 0,603"
7895	1481	Земли населенных пунктов № 104	511076,52	1313466,23	51° 38' 30,142"	39° 24' 0,499"
7896	1482	Земли населенных пунктов № 104	511078,41	1313465,52	51° 38' 30,204"	39° 24' 0,463"
7897	1483	Земли населенных пунктов № 104	511082,61	1313463,18	51° 38' 30,341"	39° 24' 0,344"
7898	1484	Земли населенных пунктов № 104	511084,71	1313462,05	51° 38' 30,409"	39° 24' 0,287"
7899	1485	Земли населенных пунктов № 104	511087,02	1313460,08	51° 38' 30,485"	39° 24' 0,186"
7900	1486	Земли населенных пунктов № 104	511091,02	1313455,35	51° 38' 30,616"	39° 23' 59,942"
7901	1487	Земли населенных пунктов № 104	511093,34	1313446,16	51° 38' 30,695"	39° 23' 59,466"
7902	1488	Земли населенных пунктов № 104	511097,69	1313431,40	51° 38' 30,841"	39° 23' 58,701"
7903	1489	Земли населенных пунктов № 104	511099,31	1313431,86	51° 38' 30,894"	39° 23' 58,726"

7904	1490	Земли населенных пунктов № 104	511100,69	1313423,21	51° 38' 30,942"	39° 23' 58,277"
7905	1491	Земли населенных пунктов № 104	511101,83	1313416,48	51° 38' 30,981"	39° 23' 57,928"
7906	1492	Земли населенных пунктов № 104	511103,35	1313404,97	51° 38' 31,035"	39° 23' 57,331"
7907	1493	Земли населенных пунктов № 104	511108,58	1313387,25	51° 38' 31,212"	39° 23' 56,413"
7908	1494	Земли населенных пунктов № 104	511109,44	1313384,33	51° 38' 31,241"	39° 23' 56,261"
7909	1495	Земли населенных пунктов № 104	511111,26	1313378,98	51° 38' 31,302"	39° 23' 55,984"
7910	1496	Земли населенных пунктов № 104	511116,42	1313364,31	51° 38' 31,475"	39° 23' 55,225"
7911	1497	Земли населенных пунктов № 104	511124,14	1313348,05	51° 38' 31,731"	39° 23' 54,385"
7912	1498	Земли населенных пунктов № 104	511125,16	1313344,98	51° 38' 31,765"	39° 23' 54,226"
7913	1499	Земли населенных пунктов № 104	511127,20	1313345,71	51° 38' 31,831"	39° 23' 54,265"
7914	1500	Земли населенных пунктов № 104	511129,61	1313339,31	51° 38' 31,911"	39° 23' 53,934"
7915	1501	Земли населенных пунктов № 104	511126,60	1313337,31	51° 38' 31,815"	39° 23' 53,828"
7916	1502	Земли населенных пунктов № 104	511129,29	1313332,80	51° 38' 31,904"	39° 23' 53,595"
7917	1503	Земли населенных пунктов № 104	511136,95	1313319,96	51° 38' 32,157"	39° 23' 52,932"
7918	1504	Земли населенных пунктов № 104	511138,17	1313320,62	51° 38' 32,196"	39° 23' 52,967"
7919	1505	Земли населенных пунктов № 104	511141,95	1313314,35	51° 38' 32,321"	39° 23' 52,644"
7920	1506	Земли населенных пунктов № 104	511146,53	1313306,95	51° 38' 32,472"	39° 23' 52,262"
7921	1507	Земли населенных пунктов № 104	511150,22	1313302,13	51° 38' 32,593"	39° 23' 52,014"
7922	1508	Земли населенных пунктов № 104	511148,30	1313300,73	51° 38' 32,532"	39° 23' 51,940"
7923	1509	Земли населенных пунктов № 104	511150,51	1313297,66	51° 38' 32,604"	39° 23' 51,782"
7924	1510	Земли населенных пунктов № 104	511150,05	1313296,90	51° 38' 32,590"	39° 23' 51,742"
7925	1511	Земли населенных пунктов № 104	511159,73	1313282,92	51° 38' 32,909"	39° 23' 51,021"
7926	1512	Земли населенных пунктов № 104	511163,27	1313285,60	51° 38' 33,022"	39° 23' 51,163"
7927	1513	Земли населенных пунктов № 104	511185,44	1313263,35	51° 38' 33,748"	39° 23' 50,020"
7928	1514	Земли населенных пунктов № 104	511182,49	1313260,97	51° 38' 33,654"	39° 23' 49,895"
7929	1515	Земли населенных пунктов № 104	511207,33	1313245,68	51° 38' 34,464"	39° 23' 49,116"
7930	1516	Земли населенных пунктов № 104	511215,02	1313240,04	51° 38' 34,715"	39° 23' 48,827"
7931	1517	Земли населенных пунктов № 104	511235,53	1313234,99	51° 38' 35,380"	39° 23' 48,578"
7932	1518	Земли населенных пунктов № 104	511235,92	1313236,20	51° 38' 35,392"	39° 23' 48,641"
7933	1519	Земли населенных пунктов № 104	511266,45	1313234,50	51° 38' 36,381"	39° 23' 48,573"
7934	1520	Земли населенных пунктов № 104	511266,44	1313232,91	51° 38' 36,381"	39° 23' 48,490"
7935	1521	Земли населенных пунктов № 104	511278,58	1313232,63	51° 38' 36,774"	39° 23' 48,483"
7936	1522	Земли населенных пунктов № 104	511279,02	1313236,31	51° 38' 36,787"	39° 23' 48,675"
7937	1523	Земли населенных пунктов № 104	511282,57	1313235,93	51° 38' 36,902"	39° 23' 48,658"
7938	1524	Земли населенных пунктов № 104	511282,67	1313239,48	51° 38' 36,904"	39° 23' 48,842"
7939	1525	Земли населенных пунктов № 104	511282,45	1313240,97	51° 38' 36,896"	39° 23' 48,920"
7940	1526	Земли населенных пунктов № 104	511297,43	1313242,24	51° 38' 37,380"	39° 23' 48,995"
7941	1527	Земли населенных пунктов № 104	511298,19	1313236,30	51° 38' 37,407"	39° 23' 48,687"
7942	1528	Земли населенных пунктов № 104	511306,83	1313237,91	51° 38' 37,686"	39° 23' 48,776"
7943	1529	Земли населенных пунктов № 104	511316,80	1313239,91	51° 38' 38,008"	39° 23' 48,887"
7944	1530	Земли населенных пунктов № 104	511316,02	1313243,93	51° 38' 37,981"	39° 23' 49,095"

7945	1531	Земли населенных пунктов № 104	511319,71	1313245,05	51° 38' 38,100"	39° 23' 49,156"
7946	1532	Земли населенных пунктов № 104	511319,88	1313244,38	51° 38' 38,105"	39° 23' 49,121"
7947	1533	Земли населенных пунктов № 104	511321,32	1313244,89	51° 38' 38,152"	39° 23' 49,149"
7948	1534	Земли населенных пунктов № 104	511321,45	1313245,12	51° 38' 38,156"	39° 23' 49,161"
7949	1535	Земли населенных пунктов № 104	511330,23	1313248,09	51° 38' 38,439"	39° 23' 49,321"
7950	1536	Земли населенных пунктов № 104	511332,47	1313250,23	51° 38' 38,510"	39° 23' 49,434"
7951	1537	Земли населенных пунктов № 104	511339,07	1313252,60	51° 38' 38,723"	39° 23' 49,561"
7952	1538	Земли населенных пунктов № 104	511357,75	1313254,16	51° 38' 39,327"	39° 23' 49,654"
7953	1539	Земли населенных пунктов № 104	511361,88	1313254,52	51° 38' 39,460"	39° 23' 49,676"
7954	1540	Земли населенных пунктов № 104	511363,37	1313255,07	51° 38' 39,508"	39° 23' 49,705"
7955	1541	Земли населенных пунктов № 104	511363,44	1313255,53	51° 38' 39,510"	39° 23' 49,729"
7956	1542	Земли населенных пунктов № 104	511377,69	1313257,32	51° 38' 39,970"	39° 23' 49,832"
7957	1543	Земли населенных пунктов № 104	511383,06	1313258,07	51° 38' 40,144"	39° 23' 49,874"
7958	1544	Земли населенных пунктов № 104	511385,94	1313258,46	51° 38' 40,237"	39° 23' 49,896"
7959	1545	Земли населенных пунктов № 104	511391,20	1313259,60	51° 38' 40,407"	39° 23' 49,959"
7960	1546	Земли населенных пунктов № 104	511397,87	1313260,66	51° 38' 40,622"	39° 23' 50,019"
7961	1547	Земли населенных пунктов № 104	511400,30	1313260,90	51° 38' 40,700"	39° 23' 50,033"
7962	1548	Земли населенных пунктов № 104	511404,47	1313262,23	51° 38' 40,835"	39° 23' 50,104"
7963	1549	Земли населенных пунктов № 104	511410,10	1313263,50	51° 38' 41,016"	39° 23' 50,174"
7964	1550	Земли населенных пунктов № 104	511414,30	1313264,16	51° 38' 41,152"	39° 23' 50,211"
7965	1551	Земли населенных пунктов № 104	511414,28	1313264,39	51° 38' 41,151"	39° 23' 50,223"
7966	1552	Земли населенных пунктов № 104	511417,15	1313264,85	51° 38' 41,244"	39° 23' 50,249"
7967	1553	Земли населенных пунктов № 104	511419,18	1313265,25	51° 38' 41,309"	39° 23' 50,271"
7968	1554	Земли населенных пунктов № 104	511418,85	1313269,16	51° 38' 41,297"	39° 23' 50,474"
7969	1555	Земли населенных пунктов № 104	511419,94	1313269,29	51° 38' 41,332"	39° 23' 50,482"
7970	1556	Земли населенных пунктов № 104	511420,14	1313265,91	51° 38' 41,340"	39° 23' 50,306"
7971	1557	Земли населенных пунктов № 104	511431,66	1313266,56	51° 38' 41,713"	39° 23' 50,347"
7972	1558	Земли населенных пунктов № 104	511435,28	1313267,33	51° 38' 41,830"	39° 23' 50,390"
7973	1559	Земли населенных пунктов № 104	511438,98	1313267,25	51° 38' 41,949"	39° 23' 50,388"
7974	1560	Земли населенных пунктов № 104	511441,21	1313267,36	51° 38' 42,021"	39° 23' 50,395"
7975	1561	Земли населенных пунктов № 104	511455,70	1313268,23	51° 38' 42,490"	39° 23' 50,450"
7976	1562	Земли населенных пунктов № 104	511455,76	1313271,21	51° 38' 42,491"	39° 23' 50,605"
7977	1563	Земли населенных пунктов № 104	511457,65	1313271,22	51° 38' 42,552"	39° 23' 50,607"
7978	1564	Земли населенных пунктов № 104	511487,95	1313270,25	51° 38' 43,532"	39° 23' 50,576"
7979	1565	Земли населенных пунктов № 104	511487,77	1313266,62	51° 38' 43,528"	39° 23' 50,387"
7980	1566	Земли населенных пунктов № 104	511498,22	1313266,13	51° 38' 43,866"	39° 23' 50,368"
7981	1567	Земли населенных пунктов № 104	511507,91	1313265,78	51° 38' 44,180"	39° 23' 50,356"
7982	1568	Земли населенных пунктов № 104	511507,90	1313264,46	51° 38' 44,180"	39° 23' 50,288"
7983	1569	Земли населенных пунктов № 104	511513,04	1313264,46	51° 38' 44,346"	39° 23' 50,291"
7984	1570	Земли населенных пунктов № 104	511513,03	1313263,22	51° 38' 44,347"	39° 23' 50,227"
7985	1571	Земли населенных пунктов № 104	511514,94	1313263,18	51° 38' 44,408"	39° 23' 50,226"

7986	1572	Земли населенных пунктов № 104	511514,95	1313264,46	51° 38' 44,408"	39° 23' 50,292"
7987	1573	Земли населенных пунктов № 104	511523,04	1313264,45	51° 38' 44,670"	39° 23' 50,297"
7988	1574	Земли населенных пунктов № 104	511526,13	1313264,73	51° 38' 44,770"	39° 23' 50,314"
7989	1575	Земли населенных пунктов № 104	511526,33	1313269,16	51° 38' 44,774"	39° 23' 50,544"
7990	1576	Земли населенных пунктов № 104	511543,97	1313268,85	51° 38' 45,345"	39° 23' 50,539"
7991	1577	Земли населенных пунктов № 104	511543,77	1313264,36	51° 38' 45,341"	39° 23' 50,306"
7992	1578	Земли населенных пунктов № 104	511546,59	1313264,24	51° 38' 45,432"	39° 23' 50,301"
7993	1579	Земли населенных пунктов № 104	511555,81	1313264,15	51° 38' 45,730"	39° 23' 50,303"
7994	1580	Земли населенных пунктов № 104	511557,30	1313264,17	51° 38' 45,778"	39° 23' 50,305"
7995	1581	Земли населенных пунктов № 104	511557,34	1313263,98	51° 38' 45,780"	39° 23' 50,295"
7996	1582	Земли населенных пунктов № 104	511562,49	1313264,06	51° 38' 45,946"	39° 23' 50,302"
7997	1583	Земли населенных пунктов № 104	511563,02	1313263,93	51° 38' 45,964"	39° 23' 50,296"
7998	1584	Земли населенных пунктов № 104	511563,07	1313263,18	51° 38' 45,965"	39° 23' 50,257"
7999	1585	Земли населенных пунктов № 104	511578,89	1313264,22	51° 38' 46,477"	39° 23' 50,321"
8000	1586	Земли населенных пунктов № 104	511578,60	1313268,02	51° 38' 46,466"	39° 23' 50,519"
8001	1587	Земли населенных пунктов № 104	511579,57	1313268,06	51° 38' 46,497"	39° 23' 50,522"
8002	1588	Земли населенных пунктов № 104	511580,18	1313261,91	51° 38' 46,519"	39° 23' 50,202"
8003	1589	Земли населенных пунктов № 104	511587,05	1313262,77	51° 38' 46,741"	39° 23' 50,251"
8004	1590	Земли населенных пунктов № 104	511589,31	1313262,93	51° 38' 46,814"	39° 23' 50,261"
8005	1591	Земли населенных пунктов № 104	511587,93	1313272,64	51° 38' 46,766"	39° 23' 50,765"
8006	1592	Земли населенных пунктов № 104	511609,37	1313275,28	51° 38' 47,458"	39° 23' 50,916"
8007	1593	Земли населенных пунктов № 104	511611,09	1313267,06	51° 38' 47,517"	39° 23' 50,490"
8008	1594	Земли населенных пунктов № 104	511612,68	1313259,71	51° 38' 47,572"	39° 23' 50,109"
8009	1595	Земли населенных пунктов № 104	511615,63	1313260,25	51° 38' 47,667"	39° 23' 50,139"
8010	1596	Земли населенных пунктов № 104	511616,41	1313260,71	51° 38' 47,692"	39° 23' 50,163"
8011	1597	Земли населенных пунктов № 104	511620,28	1313261,54	51° 38' 47,817"	39° 23' 50,209"
8012	1598	Земли населенных пунктов № 104	511636,46	1313266,60	51° 38' 48,338"	39° 23' 50,483"
8013	1599	Земли населенных пунктов № 104	511637,35	1313268,18	51° 38' 48,366"	39° 23' 50,565"
8014	1600	Земли населенных пунктов № 104	511647,30	1313271,90	51° 38' 48,687"	39° 23' 50,765"
8015	1601	Земли населенных пунктов № 104	511660,62	1313277,57	51° 38' 49,116"	39° 23' 51,069"
8016	1602	Земли населенных пунктов № 104	511663,16	1313278,90	51° 38' 49,197"	39° 23' 51,140"
8017	1603	Земли населенных пунктов № 104	511664,64	1313279,87	51° 38' 49,245"	39° 23' 51,191"
8018	1604	Земли населенных пунктов № 104	511666,60	1313279,62	51° 38' 49,308"	39° 23' 51,179"
8019	1605	Земли населенных пунктов № 104	511674,97	1313285,14	51° 38' 49,577"	39° 23' 51,472"
8020	1606	Земли населенных пунктов № 104	511674,80	1313286,50	51° 38' 49,571"	39° 23' 51,542"
8021	1607	Земли населенных пунктов № 104	511676,05	1313287,33	51° 38' 49,611"	39° 23' 51,586"
8022	1608	Земли населенных пунктов № 104	511677,17	1313288,03	51° 38' 49,647"	39° 23' 51,624"
8023	1609	Земли населенных пунктов № 104	511678,29	1313288,73	51° 38' 49,683"	39° 23' 51,661"
8024	1610	Земли населенных пунктов № 104	511677,89	1313289,51	51° 38' 49,669"	39° 23' 51,701"
8025	1611	Земли населенных пунктов № 104	511677,84	1313289,60	51° 38' 49,668"	39° 23' 51,706"
8026	1612	Земли населенных пунктов № 104	511689,67	1313296,87	51° 38' 50,048"	39° 23' 52,091"

8027	1613	Земли населенных пунктов № 104	511692,79	1313299,36	51° 38' 50,147"	39° 23' 52,223"
8028	1614	Земли населенных пунктов № 104	511694,83	1313301,03	51° 38' 50,213"	39° 23' 52,311"
8029	1615	Земли населенных пунктов № 104	511699,41	1313304,72	51° 38' 50,359"	39° 23' 52,506"
8030	1616	Земли населенных пунктов № 104	511699,33	1313305,38	51° 38' 50,357"	39° 23' 52,540"
8031	1617	Земли населенных пунктов № 104	511700,26	1313306,10	51° 38' 50,386"	39° 23' 52,578"
8032	1618	Земли населенных пунктов № 104	511705,91	1313312,31	51° 38' 50,567"	39° 23' 52,905"
8033	1619	Земли населенных пунктов № 104	511717,27	1313325,69	51° 38' 50,929"	39° 23' 53,608"
8034	1620	Земли населенных пунктов № 104	511715,96	1313327,12	51° 38' 50,886"	39° 23' 53,682"
8035	1621	Земли населенных пунктов № 104	511718,61	1313329,54	51° 38' 50,971"	39° 23' 53,809"
8036	1622	Земли населенных пунктов № 104	511720,15	1313330,94	51° 38' 51,020"	39° 23' 53,883"
8037	1623	Земли населенных пунктов № 104	511720,86	1313330,32	51° 38' 51,043"	39° 23' 53,851"
8038	1624	Земли населенных пунктов № 104	511725,97	1313336,84	51° 38' 51,206"	39° 23' 54,194"
8039	1625	Земли населенных пунктов № 104	511726,30	1313337,01	51° 38' 51,216"	39° 23' 54,203"
8040	1626	Земли населенных пунктов № 104	511727,11	1313336,29	51° 38' 51,243"	39° 23' 54,166"
8041	1627	Земли населенных пунктов № 104	511733,73	1313342,77	51° 38' 51,454"	39° 23' 54,507"
8042	1628	Земли населенных пунктов № 104	511732,90	1313343,71	51° 38' 51,427"	39° 23' 54,555"
8043	1629	Земли населенных пунктов № 104	511732,02	1313344,75	51° 38' 51,398"	39° 23' 54,609"
8044	1630	Земли населенных пунктов № 104	511736,77	1313350,03	51° 38' 51,550"	39° 23' 54,887"
8045	1631	Земли населенных пунктов № 104	511738,52	1313348,27	51° 38' 51,607"	39° 23' 54,796"
8046	1632	Земли населенных пунктов № 104	511749,54	1313360,54	51° 38' 51,959"	39° 23' 55,441"
8047	1633	Земли населенных пунктов № 104	511751,47	1313363,29	51° 38' 52,020"	39° 23' 55,586"
8048	1634	Земли населенных пунктов № 104	511764,51	1313379,65	51° 38' 52,435"	39° 23' 56,445"
8049	1635	Земли населенных пунктов № 104	511768,37	1313391,01	51° 38' 52,555"	39° 23' 57,038"
8050	1636	Земли населенных пунктов № 104	511789,96	1313420,94	51° 38' 53,242"	39° 23' 58,609"
8051	1637	Земли населенных пунктов № 104	511801,24	1313436,40	51° 38' 53,600"	39° 23' 59,420"
8052	1638	Земли населенных пунктов № 104	511800,50	1313436,86	51° 38' 53,576"	39° 23' 59,444"
8053	1639	Земли населенных пунктов № 104	511804,81	1313443,33	51° 38' 53,713"	39° 23' 59,783"
8054	1640	Земли населенных пунктов № 104	511802,27	1313445,15	51° 38' 53,630"	39° 23' 59,876"
8055	1641	Земли населенных пунктов № 104	511803,44	1313446,58	51° 38' 53,667"	39° 23' 59,951"
8056	1642	Земли населенных пунктов № 104	511801,12	1313448,91	51° 38' 53,591"	39° 24' 0,071"
8057	1643	Земли населенных пунктов № 104	511802,53	1313450,94	51° 38' 53,636"	39° 24' 0,177"
8058	1644	Земли населенных пунктов № 104	511797,54	1313460,12	51° 38' 53,471"	39° 24' 0,651"
8059	1645	Земли населенных пунктов № 104	511789,01	1313466,50	51° 38' 53,193"	39° 24' 0,978"
8060	1646	Земли населенных пунктов № 104	511724,73	1313529,28	51° 38' 51,087"	39° 24' 4,200"
8061	1647	Земли населенных пунктов № 104	511676,41	1313577,84	51° 38' 49,505"	39° 24' 6,694"
8062	1648	Земли населенных пунктов № 104	511649,64	1313593,82	51° 38' 48,632"	39° 24' 7,508"
8063	1649	Земли населенных пунктов № 104	511631,19	1313616,04	51° 38' 48,026"	39° 24' 8,651"
8064	1650	Земли населенных пунктов № 104	511595,31	1313651,09	51° 38' 46,851"	39° 24' 10,450"
8065	1651	Земли населенных пунктов № 104	511558,13	1313683,22	51° 38' 45,635"	39° 24' 12,097"
8066	1652	Земли населенных пунктов № 104	511470,40	1313762,70	51° 38' 42,764"	39° 24' 16,172"
8067	1653	Земли населенных пунктов № 104	511470,06	1313763,01	51° 38' 42,753"	39° 24' 16,188"

8068	1654	Земли населенных пунктов № 104	511437,41	1313792,59	51° 38' 41,685"	39° 24' 17,705"
8069	1655	Земли населенных пунктов № 104	511421,58	1313812,41	51° 38' 41,165"	39° 24' 18,725"
8070	1656	Земли населенных пунктов № 104	511401,89	1313830,40	51° 38' 40,520"	39° 24' 19,648"
8071	1657	Земли населенных пунктов № 104	511386,98	1313846,14	51° 38' 40,032"	39° 24' 20,456"
8072	1658	Земли населенных пунктов № 104	511371,12	1313870,54	51° 38' 39,509"	39° 24' 21,715"
8073	1659	Земли населенных пунктов № 104	511364,36	1313895,83	51° 38' 39,279"	39° 24' 23,025"
8074	1660	Земли населенных пунктов № 104	511351,59	1313934,32	51° 38' 38,851"	39° 24' 25,018"
8075	1661	Земли населенных пунктов № 104	511344,37	1313965,74	51° 38' 38,604"	39° 24' 26,648"
8076	1662	Земли населенных пунктов № 104	511344,56	1314001,77	51° 38' 38,596"	39° 24' 28,521"
8077	1663	Земли населенных пунктов № 104	511343,40	1314006,94	51° 38' 38,556"	39° 24' 28,789"
8078	1664	Земли населенных пунктов № 104	511355,58	1314026,84	51° 38' 38,942"	39° 24' 29,832"
8079	1665	Земли населенных пунктов № 104	511366,04	1314053,13	51° 38' 39,269"	39° 24' 31,206"
8080	1666	Земли населенных пунктов № 104	511386,95	1314093,68	51° 38' 39,929"	39° 24' 33,328"
8081	1667	Земли населенных пунктов № 104	511396,10	1314104,92	51° 38' 40,221"	39° 24' 33,919"
8082	1668	Земли населенных пунктов № 104	511412,08	1314118,89	51° 38' 40,732"	39° 24' 34,656"
8083	1669	Земли населенных пунктов № 104	511429,13	1314132,20	51° 38' 41,278"	39° 24' 35,359"
8084	1670	Земли населенных пунктов № 104	511466,50	1314170,20	51° 38' 42,472"	39° 24' 37,360"
8085	1671	Земли населенных пунктов № 104	511482,65	1314196,52	51° 38' 42,983"	39° 24' 38,739"
8086	1672	Земли населенных пунктов № 104	511508,68	1314232,56	51° 38' 43,810"	39° 24' 40,631"
8087	1673	Земли населенных пунктов № 104	511534,65	1314260,69	51° 38' 44,639"	39° 24' 42,111"
8088	1674	Земли населенных пунктов № 104	511539,56	1314265,23	51° 38' 44,796"	39° 24' 42,350"
8089	1675	Земли населенных пунктов № 104	511578,32	1314291,40	51° 38' 46,039"	39° 24' 43,736"
8090	1676	Земли населенных пунктов № 104	511632,63	1314338,37	51° 38' 47,777"	39° 24' 46,215"
8091	1677	Земли населенных пунктов № 104	511677,58	1314368,94	51° 38' 49,219"	39° 24' 47,834"
8092	1678	Земли населенных пунктов № 104	511751,76	1314408,84	51° 38' 51,602"	39° 24' 49,958"
8093	1679	Земли населенных пунктов № 104	511782,84	1314426,67	51° 38' 52,600"	39° 24' 50,906"
8094	1680	Земли населенных пунктов № 104	511793,04	1314438,24	51° 38' 52,925"	39° 24' 51,515"
8095	1681	Земли населенных пунктов № 104	511798,63	1314441,61	51° 38' 53,105"	39° 24' 51,694"
8096	1682	Земли населенных пунктов № 104	511805,76	1314443,25	51° 38' 53,335"	39° 24' 51,784"
8097	1683	Земли населенных пунктов № 104	511812,58	1314449,41	51° 38' 53,553"	39° 24' 52,108"
8098	1684	Земли населенных пунктов № 104	511818,11	1314447,85	51° 38' 53,732"	39° 24' 52,031"
8099	1685	Земли населенных пунктов № 104	511846,15	1314464,54	51° 38' 54,633"	39° 24' 52,917"
8100	1686	Земли населенных пунктов № 104	511851,31	1314469,35	51° 38' 54,798"	39° 24' 53,171"
8101	1687	Земли населенных пунктов № 104	511863,30	1314476,96	51° 38' 55,182"	39° 24' 53,575"
8102	1688	Земли населенных пунктов № 104	511870,42	1314477,39	51° 38' 55,413"	39° 24' 53,602"
8103	1689	Земли населенных пунктов № 104	511883,37	1314483,22	51° 38' 55,829"	39° 24' 53,914"
8104	1690	Земли населенных пунктов № 104	511900,30	1314495,45	51° 38' 56,372"	39° 24' 54,561"
8105	1691	Земли населенных пунктов № 104	511919,81	1314500,11	51° 38' 57,001"	39° 24' 54,816"
8106	1692	Земли населенных пунктов № 104	511953,32	1314540,82	51° 38' 58,068"	39° 24' 56,956"
8107	1693	Земли населенных пунктов № 104	511960,30	1314543,38	51° 38' 58,293"	39° 24' 57,093"
8108	1694	Земли населенных пунктов № 104	511953,73	1314560,67	51° 38' 58,073"	39° 24' 57,988"

8109	1695	Земли населенных пунктов № 104	511940,65	1314594,27	51° 38' 57,636"	39° 24' 59,727"
8110	1696	Земли населенных пунктов № 104	511922,75	1314642,31	51° 38' 57,037"	39° 25' 2,213"
8111	1697	Земли населенных пунктов № 104	511916,61	1314721,76	51° 38' 56,806"	39° 25' 6,341"
8112	1698	Земли населенных пунктов № 104	511916,06	1314743,09	51° 38' 56,779"	39° 25' 7,450"
8113	1699	Земли населенных пунктов № 104	511914,45	1314806,71	51° 38' 56,701"	39° 25' 10,757"
8114	1700	Земли населенных пунктов № 104	511912,02	1314838,97	51° 38' 56,609"	39° 25' 12,433"
8115	1701	Земли населенных пунктов № 104	511908,21	1314859,19	51° 38' 56,477"	39° 25' 13,482"
8116	1702	Земли населенных пунктов № 104	511905,39	1314870,07	51° 38' 56,381"	39° 25' 14,046"
8117	1703	Земли населенных пунктов № 104	511901,94	1314877,26	51° 38' 56,267"	39° 25' 14,418"
8118	1704	Земли населенных пунктов № 104	511888,01	1314897,60	51° 38' 55,808"	39° 25' 15,466"
8119	1705	Земли населенных пунктов № 104	511874,58	1314909,97	51° 38' 55,368"	39° 25' 16,101"
8120	1706	Земли населенных пунктов № 104	511852,88	1314920,73	51° 38' 54,662"	39° 25' 16,646"
8121	1707	Земли населенных пунктов № 104	511712,48	1314775,21	51° 38' 50,180"	39° 25' 8,985"
8122	1708	Земли населенных пунктов № 104	511664,93	1314726,25	51° 38' 48,662"	39° 25' 6,407"
8123	1709	Земли населенных пунктов № 104	511654,68	1314715,30	51° 38' 48,335"	39° 25' 5,831"
8124	1710	Земли населенных пунктов № 104	511590,46	1314645,83	51° 38' 46,286"	39° 25' 2,175"
8125	1711	Земли населенных пунктов № 104	511449,85	1314506,57	51° 38' 41,794"	39° 24' 54,840"
8126	1712	Земли населенных пунктов № 104	511394,27	1314450,26	51° 38' 40,020"	39° 24' 51,875"
8127	1713	Земли населенных пунктов № 104	511391,34	1314453,24	51° 38' 39,924"	39° 24' 52,028"
8128	1714	Земли населенных пунктов № 104	511378,68	1314439,81	51° 38' 39,519"	39° 24' 51,322"
8129	1715	Земли населенных пунктов № 104	511381,41	1314437,23	51° 38' 39,609"	39° 24' 51,189"
8130	1716	Земли населенных пунктов № 104	511361,72	1314417,28	51° 38' 38,980"	39° 24' 50,139"
8131	1717	Земли населенных пунктов № 104	511314,51	1314367,58	51° 38' 37,473"	39° 24' 47,523"
8132	1718	Земли населенных пунктов № 104	511310,98	1314371,56	51° 38' 37,357"	39° 24' 47,728"
8133	1719	Земли населенных пунктов № 104	511296,34	1314345,26	51° 38' 36,895"	39° 24' 46,351"
8134	1720	Земли населенных пунктов № 104	511292,63	1314338,60	51° 38' 36,777"	39° 24' 46,002"
8135	1721	Земли населенных пунктов № 104	511276,18	1314309,04	51° 38' 36,257"	39° 24' 44,454"
8136	1722	Земли населенных пунктов № 104	511260,36	1314298,81	51° 38' 35,750"	39° 24' 43,911"
8137	1723	Земли населенных пунктов № 104	511254,90	1314295,28	51° 38' 35,574"	39° 24' 43,724"
8138	1724	Земли населенных пунктов № 104	511254,67	1314295,13	51° 38' 35,567"	39° 24' 43,716"
8139	1725	Земли населенных пунктов № 104	511240,32	1314286,01	51° 38' 35,107"	39° 24' 43,233"
8140	1726	Земли населенных пунктов № 104	511230,39	1314276,54	51° 38' 34,789"	39° 24' 42,734"
8141	1727	Земли населенных пунктов № 104	511225,79	1314272,15	51° 38' 34,642"	39° 24' 42,502"
8142	1728	Земли населенных пунктов № 104	511222,08	1314270,64	51° 38' 34,523"	39° 24' 42,421"
8143	1729	Земли населенных пунктов № 104	511217,37	1314269,62	51° 38' 34,371"	39° 24' 42,365"
8144	1730	Земли населенных пунктов № 104	511215,50	1314268,01	51° 38' 34,311"	39° 24' 42,280"
8145	1731	Земли населенных пунктов № 104	511212,05	1314264,26	51° 38' 34,201"	39° 24' 42,083"
8146	1732	Земли населенных пунктов № 104	511201,76	1314252,92	51° 38' 33,873"	39° 24' 41,487"
8147	1733	Земли населенных пунктов № 104	511206,14	1314249,24	51° 38' 34,016"	39° 24' 41,298"
8148	1734	Земли населенных пунктов № 104	511198,91	1314242,42	51° 38' 33,785"	39° 24' 40,939"
8149	1735	Земли населенных пунктов № 104	511139,59	1314178,06	51° 38' 31,892"	39° 24' 37,553"

8150	1736	Земли населенных пунктов № 104	511037,71	1314068,63	51° 38' 28,641"	39° 24' 31,796"
8151	1737	Земли населенных пунктов № 104	511025,12	1314062,82	51° 38' 28,236"	39° 24' 31,485"
8152	1738	Земли населенных пунктов № 104	510983,28	1314032,99	51° 38' 26,895"	39° 24' 29,907"
8153	1739	Земли населенных пунктов № 104	510958,36	1314020,49	51° 38' 26,094"	39° 24' 29,240"
8154	1740	Земли населенных пунктов № 104	510943,36	1314013,81	51° 38' 25,611"	39° 24' 28,883"
8155	1741	Земли населенных пунктов № 104	511783,90	'1308588,58	51° 38' 54,932"	39° 19' 47,298"
8156	1742	Земли населенных пунктов № 104	511783,88	1308588,35	51° 38' 54,931"	39° 19' 47,286"
8157	1743	Земли населенных пунктов № 104	511783,90	1308588,12	51° 38' 54,932"	39° 19' 47,274"
8158	1744	Земли населенных пунктов № 104	511783,96	1308587,90	51° 38' 54,934"	39° 19' 47,263"
8159	1745	Земли населенных пунктов № 104	511784,06	1308587,69	51° 38' 54,937"	39° 19' 47,252"
8160	1746	Земли населенных пунктов № 104	511784,19	1308587,50	51° 38' 54,942"	39° 19' 47,242"
8161	1747	Земли населенных пунктов № 104	511784,35	1308587,34	51° 38' 54,947"	39° 19' 47,234"
8162	1748	Земли населенных пунктов № 104	511784,54	1308587,21	51° 38' 54,953"	39° 19' 47,228"
8163	1749	Земли населенных пунктов № 104	511784,75	1308587,11	51° 38' 54,960"	39° 19' 47,222"
8164	1750	Земли населенных пунктов № 104	511784,97	1308587,05	51° 38' 54,967"	39° 19' 47,219"
8165	1751	Земли населенных пунктов № 104	511785,20	1308587,03	51° 38' 54,974"	39° 19' 47,218"
8166	1752	Земли населенных пунктов № 104	511785,43	1308587,05	51° 38' 54,982"	39° 19' 47,220"
8167	1753	Земли населенных пунктов № 104	511785,65	1308587,11	51° 38' 54,989"	39° 19' 47,223"
8168	1754	Земли населенных пунктов № 104	511785,86	1308587,21	51° 38' 54,996"	39° 19' 47,228"
8169	1755	Земли населенных пунктов № 104	511786,05	1308587,34	51° 38' 55,002"	39° 19' 47,235"
8170	1756	Земли населенных пунктов № 104	511786,21	1308587,50	51° 38' 55,007"	39° 19' 47,244"
8171	1757	Земли населенных пунктов № 104	511786,34	1308587,69	51° 38' 55,011"	39° 19' 47,254"
8172	1758	Земли населенных пунктов № 104	511786,44	1308587,90	51° 38' 55,014"	39° 19' 47,265"
8173	1759	Земли населенных пунктов № 104	511786,50	1308588,12	51° 38' 55,016"	39° 19' 47,276"
8174	1760	Земли населенных пунктов № 104	511786,52	1308588,35	51° 38' 55,017"	39° 19' 47,288"
8175	1761	Земли населенных пунктов № 104	511786,50	1308588,58	51° 38' 55,016"	39° 19' 47,300"
8176	1762	Земли населенных пунктов № 104	511786,44	1308588,80	51° 38' 55,014"	39° 19' 47,311"
8177	1763	Земли населенных пунктов № 104	511786,34	1308589,01	51° 38' 55,011"	39° 19' 47,322"
8178	1764	Земли населенных пунктов № 104	511786,21	1308589,20	51° 38' 55,006"	39° 19' 47,332"
8179	1765	Земли населенных пунктов № 104	511786,05	1308589,36	51° 38' 55,001"	39° 19' 47,340"
8180	1766	Земли населенных пунктов № 104	511785,86	1308589,49	51° 38' 54,995"	39° 19' 47,347"
8181	1767	Земли населенных пунктов № 104	511785,65	1308589,59	51° 38' 54,988"	39° 19' 47,352"
8182	1768	Земли населенных пунктов № 104	511785,43	1308589,65	51° 38' 54,981"	39° 19' 47,355"
8183	1769	Земли населенных пунктов № 104	511785,20	1308589,67	51° 38' 54,974"	39° 19' 47,356"
8184	1770	Земли населенных пунктов № 104	511784,97	1308589,65	51° 38' 54,966"	39° 19' 47,355"
8185	1771	Земли населенных пунктов № 104	511784,75	1308589,59	51° 38' 54,959"	39° 19' 47,351"
8186	1772	Земли населенных пунктов № 104	511784,54	1308589,49	51° 38' 54,952"	39° 19' 47,346"
8187	1773	Земли населенных пунктов № 104	511784,35	1308589,36	51° 38' 54,946"	39° 19' 47,339"
8188	1774	Земли населенных пунктов № 104	511784,19	1308589,20	51° 38' 54,941"	39° 19' 47,331"
8189	1775	Земли населенных пунктов № 104	511784,06	1308589,01	51° 38' 54,937"	39° 19' 47,321"
8190	1776	Земли населенных пунктов № 104	511783,96	1308588,80	51° 38' 54,934"	39° 19' 47,310"

8191	1777	Земли населенных пунктов № 104	511783,90	1308588,58	51° 38' 54,932"	39° 19' 47,298"
8192	1778	Земли населенных пунктов № 104	511988,08	1308558,67	51° 39' 1,549"	39° 19' 45,866"
8193	1779	Земли населенных пунктов № 104	511988,06	1308558,44	51° 39' 1,548"	39° 19' 45,854"
8194	1780	Земли населенных пунктов № 104	511988,08	1308558,21	51° 39' 1,549"	39° 19' 45,842"
8195	1781	Земли населенных пунктов № 104	511988,14	1308557,99	51° 39' 1,551"	39° 19' 45,831"
8196	1782	Земли населенных пунктов № 104	511988,24	1308557,78	51° 39' 1,554"	39° 19' 45,820"
8197	1783	Земли населенных пунктов № 104	511988,37	1308557,59	51° 39' 1,559"	39° 19' 45,810"
8198	1784	Земли населенных пунктов № 104	511988,53	1308557,43	51° 39' 1,564"	39° 19' 45,802"
8199	1785	Земли населенных пунктов № 104	511988,72	1308557,30	51° 39' 1,570"	39° 19' 45,795"
8200	1786	Земли населенных пунктов № 104	511988,93	1308557,20	51° 39' 1,577"	39° 19' 45,790"
8201	1787	Земли населенных пунктов № 104	511989,15	1308557,14	51° 39' 1,584"	39° 19' 45,787"
8202	1788	Земли населенных пунктов № 104	511989,38	1308557,12	51° 39' 1,591"	39° 19' 45,786"
8203	1789	Земли населенных пунктов № 104	511989,61	1308557,14	51° 39' 1,599"	39° 19' 45,787"
8204	1790	Земли населенных пунктов № 104	511989,83	1308557,20	51° 39' 1,606"	39° 19' 45,790"
8205	1791	Земли населенных пунктов № 104	511990,04	1308557,30	51° 39' 1,613"	39° 19' 45,796"
8206	1792	Земли населенных пунктов № 104	511990,23	1308557,43	51° 39' 1,619"	39° 19' 45,803"
8207	1793	Земли населенных пунктов № 104	511990,39	1308557,59	51° 39' 1,624"	39° 19' 45,811"
8208	1794	Земли населенных пунктов № 104	511990,52	1308557,78	51° 39' 1,628"	39° 19' 45,821"
8209	1795	Земли населенных пунктов № 104	511990,62	1308557,99	51° 39' 1,631"	39° 19' 45,832"
8210	1796	Земли населенных пунктов № 104	511990,68	1308558,21	51° 39' 1,633"	39° 19' 45,844"
8211	1797	Земли населенных пунктов № 104	511990,70	1308558,44	51° 39' 1,634"	39° 19' 45,855"
8212	1798	Земли населенных пунктов № 104	511990,68	1308558,67	51° 39' 1,633"	39° 19' 45,867"
8213	1799	Земли населенных пунктов № 104	511990,62	1308558,89	51° 39' 1,631"	39° 19' 45,879"
8214	1800	Земли населенных пунктов № 104	511990,52	1308559,10	51° 39' 1,628"	39° 19' 45,890"
8215	1801	Земли населенных пунктов № 104	511990,39	1308559,29	51° 39' 1,623"	39° 19' 45,899"
8216	1802	Земли населенных пунктов № 104	511990,23	1308559,45	51° 39' 1,618"	39° 19' 45,908"
8217	1803	Земли населенных пунктов № 104	511990,04	1308559,58	51° 39' 1,612"	39° 19' 45,914"
8218	1804	Земли населенных пунктов № 104	511989,83	1308559,68	51° 39' 1,605"	39° 19' 45,919"
8219	1805	Земли населенных пунктов № 104	511989,61	1308559,74	51° 39' 1,598"	39° 19' 45,922"
8220	1806	Земли населенных пунктов № 104	511989,38	1308559,76	51° 39' 1,590"	39° 19' 45,923"
8221	1807	Земли населенных пунктов № 104	511989,15	1308559,74	51° 39' 1,583"	39° 19' 45,922"
8222	1808	Земли населенных пунктов № 104	511988,93	1308559,68	51° 39' 1,576"	39° 19' 45,919"
8223	1809	Земли населенных пунктов № 104	511988,72	1308559,58	51° 39' 1,569"	39° 19' 45,914"
8224	1810	Земли населенных пунктов № 104	511988,53	1308559,45	51° 39' 1,563"	39° 19' 45,907"
8225	1811	Земли населенных пунктов № 104	511988,37	1308559,29	51° 39' 1,558"	39° 19' 45,898"
8226	1812	Земли населенных пунктов № 104	511988,24	1308559,10	51° 39' 1,554"	39° 19' 45,888"
8227	1813	Земли населенных пунктов № 104	511988,14	1308558,89	51° 39' 1,551"	39° 19' 45,877"
8228	1814	Земли населенных пунктов № 104	511988,08	1308558,67	51° 39' 1,549"	39° 19' 45,866"
8229	1815	Земли населенных пунктов № 104	512204,13	1308528,10	51° 39' 8,550"	39° 19' 44,406"
8230	1816	Земли населенных пунктов № 104	512204,11	1308527,87	51° 39' 8,549"	39° 19' 44,394"
8231	1817	Земли населенных пунктов № 104	512204,13	1308527,64	51° 39' 8,550"	39° 19' 44,382"

8232	1818	Земли населенных пунктов № 104	512204,19	1308527,42	51° 39' 8,552"	39° 19' 44,371"
8233	1819	Земли населенных пунктов № 104	512204,29	1308527,21	51° 39' 8,555"	39° 19' 44,360"
8234	1820	Земли населенных пунктов № 104	512204,42	1308527,02	51° 39' 8,560"	39° 19' 44,350"
8235	1821	Земли населенных пунктов № 104	512204,58	1308526,86	51° 39' 8,565"	39° 19' 44,342"
8236	1822	Земли населенных пунктов № 104	512204,77	1308526,73	51° 39' 8,571"	39° 19' 44,335"
8237	1823	Земли населенных пунктов № 104	512204,98	1308526,63	51° 39' 8,578"	39° 19' 44,330"
8238	1824	Земли населенных пунктов № 104	512205,20	1308526,57	51° 39' 8,585"	39° 19' 44,327"
8239	1825	Земли населенных пунктов № 104	512205,43	1308526,55	51° 39' 8,593"	39° 19' 44,326"
8240	1826	Земли населенных пунктов № 104	512205,66	1308526,57	51° 39' 8,600"	39° 19' 44,327"
8241	1827	Земли населенных пунктов № 104	512205,88	1308526,63	51° 39' 8,607"	39° 19' 44,331"
8242	1828	Земли населенных пунктов № 104	512206,09	1308526,73	51° 39' 8,614"	39° 19' 44,336"
8243	1829	Земли населенных пунктов № 104	512206,28	1308526,86	51° 39' 8,620"	39° 19' 44,343"
8244	1830	Земли населенных пунктов № 104	512206,44	1308527,02	51° 39' 8,625"	39° 19' 44,351"
8245	1831	Земли населенных пунктов № 104	512206,57	1308527,21	51° 39' 8,629"	39° 19' 44,361"
8246	1832	Земли населенных пунктов № 104	512206,67	1308527,42	51° 39' 8,632"	39° 19' 44,372"
8247	1833	Земли населенных пунктов № 104	512206,73	1308527,64	51° 39' 8,634"	39° 19' 44,384"
8248	1834	Земли населенных пунктов № 104	512206,75	1308527,87	51° 39' 8,635"	39° 19' 44,396"
8249	1835	Земли населенных пунктов № 104	512206,73	1308528,10	51° 39' 8,634"	39° 19' 44,408"
8250	1836	Земли населенных пунктов № 104	512206,67	1308528,32	51° 39' 8,632"	39° 19' 44,419"
8251	1837	Земли населенных пунктов № 104	512206,57	1308528,53	51° 39' 8,629"	39° 19' 44,430"
8252	1838	Земли населенных пунктов № 104	512206,44	1308528,72	51° 39' 8,624"	39° 19' 44,440"
8253	1839	Земли населенных пунктов № 104	512206,28	1308528,88	51° 39' 8,619"	39° 19' 44,448"
8254	1840	Земли населенных пунктов № 104	512206,09	1308529,01	51° 39' 8,613"	39° 19' 44,455"
8255	1841	Земли населенных пунктов № 104	512205,88	1308529,11	51° 39' 8,606"	39° 19' 44,460"
8256	1842	Земли населенных пунктов № 104	512205,66	1308529,17	51° 39' 8,599"	39° 19' 44,463"
8257	1843	Земли населенных пунктов № 104	512205,43	1308529,19	51° 39' 8,592"	39° 19' 44,463"
8258	1844	Земли населенных пунктов № 104	512205,20	1308529,17	51° 39' 8,584"	39° 19' 44,462"
8259	1845	Земли населенных пунктов № 104	512204,98	1308529,11	51° 39' 8,577"	39° 19' 44,459"
8260	1846	Земли населенных пунктов № 104	512204,77	1308529,01	51° 39' 8,570"	39° 19' 44,454"
8261	1847	Земли населенных пунктов № 104	512204,58	1308528,88	51° 39' 8,564"	39° 19' 44,447"
8262	1848	Земли населенных пунктов № 104	512204,42	1308528,72	51° 39' 8,559"	39° 19' 44,438"
8263	1849	Земли населенных пунктов № 104	512204,29	1308528,53	51° 39' 8,555"	39° 19' 44,428"
8264	1850	Земли населенных пунктов № 104	512204,19	1308528,32	51° 39' 8,552"	39° 19' 44,417"
8265	1851	Земли населенных пунктов № 104	512204,13	1308528,10	51° 39' 8,550"	39° 19' 44,406"
8266	1852	Земли населенных пунктов № 104	512420,99	1308496,55	51° 39' 15,578"	39° 19' 42,896"
8267	1853	Земли населенных пунктов № 104	512420,97	1308496,32	51° 39' 15,577"	39° 19' 42,884"
8268	1854	Земли населенных пунктов № 104	512420,99	1308496,09	51° 39' 15,578"	39° 19' 42,872"
8269	1855	Земли населенных пунктов № 104	512421,05	1308495,87	51° 39' 15,580"	39° 19' 42,860"
8270	1856	Земли населенных пунктов № 104	512421,15	1308495,66	51° 39' 15,583"	39° 19' 42,849"
8271	1857	Земли населенных пунктов № 104	512421,28	1308495,47	51° 39' 15,587"	39° 19' 42,840"
8272	1858	Земли населенных пунктов № 104	512421,44	1308495,31	51° 39' 15,593"	39° 19' 42,831"

8273	1859	Земли населенных пунктов № 104	512421,63	1308495,18	51° 39' 15,599"	39° 19' 42,825"
8274	1860	Земли населенных пунктов № 104	512421,84	1308495,08	51° 39' 15,606"	39° 19' 42,820"
8275	1861	Земли населенных пунктов № 104	512422,06	1308495,02	51° 39' 15,613"	39° 19' 42,817"
8276	1862	Земли населенных пунктов № 104	512422,29	1308495,00	51° 39' 15,620"	39° 19' 42,816"
8277	1863	Земли населенных пунктов № 104	512422,52	1308495,02	51° 39' 15,628"	39° 19' 42,817"
8278	1864	Земли населенных пунктов № 104	512422,74	1308495,08	51° 39' 15,635"	39° 19' 42,820"
8279	1865	Земли населенных пунктов № 104	512422,95	1308495,18	51° 39' 15,642"	39° 19' 42,826"
8280	1866	Земли населенных пунктов № 104	512423,14	1308495,31	51° 39' 15,648"	39° 19' 42,832"
8281	1867	Земли населенных пунктов № 104	512423,30	1308495,47	51° 39' 15,653"	39° 19' 42,841"
8282	1868	Земли населенных пунктов № 104	512423,43	1308495,66	51° 39' 15,657"	39° 19' 42,851"
8283	1869	Земли населенных пунктов № 104	512423,53	1308495,87	51° 39' 15,660"	39° 19' 42,862"
8284	1870	Земли населенных пунктов № 104	512423,59	1308496,09	51° 39' 15,662"	39° 19' 42,873"
8285	1871	Земли населенных пунктов № 104	512423,61	1308496,32	51° 39' 15,663"	39° 19' 42,885"
8286	1872	Земли населенных пунктов № 104	512423,59	1308496,55	51° 39' 15,662"	39° 19' 42,897"
8287	1873	Земли населенных пунктов № 104	512423,53	1308496,77	51° 39' 15,660"	39° 19' 42,909"
8288	1874	Земли населенных пунктов № 104	512423,43	1308496,98	51° 39' 15,656"	39° 19' 42,919"
8289	1875	Земли населенных пунктов № 104	512423,30	1308497,17	51° 39' 15,652"	39° 19' 42,929"
8290	1876	Земли населенных пунктов № 104	512423,14	1308497,33	51° 39' 15,647"	39° 19' 42,937"
8291	1877	Земли населенных пунктов № 104	512422,95	1308497,46	51° 39' 15,641"	39° 19' 42,944"
8292	1878	Земли населенных пунктов № 104	512422,74	1308497,56	51° 39' 15,634"	39° 19' 42,949"
8293	1879	Земли населенных пунктов № 104	512422,52	1308497,62	51° 39' 15,627"	39° 19' 42,952"
8294	1880	Земли населенных пунктов № 104	512422,29	1308497,64	51° 39' 15,619"	39° 19' 42,953"
8295	1881	Земли населенных пунктов № 104	512422,06	1308497,62	51° 39' 15,612"	39° 19' 42,952"
8296	1882	Земли населенных пунктов № 104	512421,84	1308497,56	51° 39' 15,605"	39° 19' 42,949"
8297	1883	Земли населенных пунктов № 104	512421,63	1308497,46	51° 39' 15,598"	39° 19' 42,943"
8298	1884	Земли населенных пунктов № 104	512421,44	1308497,33	51° 39' 15,592"	39° 19' 42,936"
8299	1885	Земли населенных пунктов № 104	512421,28	1308497,17	51° 39' 15,587"	39° 19' 42,928"
8300	1886	Земли населенных пунктов № 104	512421,15	1308496,98	51° 39' 15,583"	39° 19' 42,918"
8301	1887	Земли населенных пунктов № 104	512421,05	1308496,77	51° 39' 15,580"	39° 19' 42,907"
8302	1888	Земли населенных пунктов № 104	512420,99	1308496,55	51° 39' 15,578"	39° 19' 42,896"
8303	1889	Земли населенных пунктов № 104	511851,02	1312628,29	51° 38' 55,537"	39° 23' 17,427"
8304	1890	Земли населенных пунктов № 104	511862,99	1312506,62	51° 38' 55,973"	39° 23' 11,107"
8305	1891	Земли населенных пунктов № 104	511872,68	1312408,13	51° 38' 56,326"	39° 23' 5,992"
8306	1892	Земли населенных пунктов № 104	511875,26	1312381,99	51° 38' 56,419"	39° 23' 4,633"
8307	1893	Земли населенных пунктов № 104	511875,78	1312376,63	51° 38' 56,439"	39° 23' 4,355"
8308	1894	Земли населенных пунктов № 104	511875,89	1312375,54	51° 38' 56,442"	39° 23' 4,299"
8309	1895	Земли населенных пунктов № 104	511877,73	1312355,02	51° 38' 56,510"	39° 23' 3,233"
8310	1896	Земли населенных пунктов № 104	511872,83	1312352,64	51° 38' 56,353"	39° 23' 3,106"
8311	1897	Земли населенных пунктов № 104	511785,72	1312310,37	51° 38' 53,551"	39° 23' 0,852"
8312	1898	Земли населенных пунктов № 104	511804,89	1312271,83	51° 38' 54,187"	39° 22' 58,860"
8313	1899	Земли населенных пунктов № 104	511761,65	1312251,11	51° 38' 52,796"	39° 22' 57,754"

8314	1900	Земли населенных пунктов № 104	511734,83	1312237,78	51° 38' 51,934"	39° 22' 57,044"
8315	1901	Земли населенных пунктов № 104	511716,94	1312228,84	51° 38' 51,359"	39° 22' 56,568"
8316	1902	Земли населенных пунктов № 104	511699,06	1312264,62	51° 38' 50,766"	39° 22' 58,417"
8317	1903	Земли населенных пунктов № 104	511708,01	1312291,45	51° 38' 51,045"	39° 22' 59,818"
8318	1904	Земли населенных пунктов № 104	511712,34	1312293,62	51° 38' 51,184"	39° 22' 59,934"
8319	1905	Земли населенных пунктов № 104	511680,68	1312431,43	51° 38' 50,105"	39° 23' 7,080"
8320	1906	Земли населенных пунктов № 104	511591,92	1312421,92	51° 38' 47,237"	39° 23' 6,528"
8321	1907	Земли населенных пунктов № 104	511576,50	1312257,30	51° 38' 46,804"	39° 22' 57,958"
8322	1908	Земли населенных пунктов № 104	511414,65	1312251,64	51° 38' 41,570"	39° 22' 57,560"
8323	1909	Земли населенных пунктов № 104	511447,33	1312326,20	51° 38' 42,597"	39° 23' 1,458"
8324	1910	Земли населенных пунктов № 104	511490,17	1312450,22	51° 38' 43,934"	39° 23' 7,935"
8325	1911	Земли населенных пунктов № 104	511510,43	1312491,59	51° 38' 44,573"	39° 23' 10,099"
8326	1912	Земли населенных пунктов № 104	511575,57	1312624,66	51° 38' 46,627"	39° 23' 17,061"
8327	1913	Земли населенных пунктов № 104	511599,74	1312650,49	51° 38' 47,399"	39° 23' 18,420"
8328	1914	Земли населенных пунктов № 104	511593,59	1312656,21	51° 38' 47,197"	39° 23' 18,713"
8329	1915	Земли населенных пунктов № 104	511627,72	1312692,79	51° 38' 48,287"	39° 23' 20,637"
8330	1916	Земли населенных пунктов № 104	511661,78	1312729,39	51° 38' 49,374"	39° 23' 22,563"
8331	1917	Земли населенных пунктов № 104	511695,82	1312766,02	51° 38' 50,461"	39° 23' 24,489"
8332	1918	Земли населенных пунктов № 104	511729,91	1312802,57	51° 38' 51,549"	39° 23' 26,412"
8333	1919	Земли населенных пунктов № 104	511746,92	1312820,87	51° 38' 52,092"	39° 23' 27,375"
8334	1920	Земли населенных пунктов № 104	511763,95	1312839,19	51° 38' 52,635"	39° 23' 28,339"
8335	1921	Земли населенных пунктов № 104	511780,97	1312857,50	51° 38' 53,179"	39° 23' 29,302"
8336	1922	Земли населенных пунктов № 104	511797,99	1312875,81	51° 38' 53,722"	39° 23' 30,265"
8337	1923	Земли населенных пунктов № 104	511832,04	1312912,44	51° 38' 54,809"	39° 23' 32,192"
8338	1924	Земли населенных пунктов № 104	511854,61	1312936,72	51° 38' 55,529"	39° 23' 33,469"
8339	1925	Земли населенных пунктов № 104	511853,08	1312961,15	51° 38' 55,470"	39° 23' 34,739"
8340	1926	Земли населенных пунктов № 104	511844,11	1312969,48	51° 38' 55,176"	39° 23' 35,166"
8341	1927	Земли населенных пунктов № 104	511807,49	1313003,53	51° 38' 53,978"	39° 23' 36,913"
8342	1928	Земли населенных пунктов № 104	511792,44	1313042,32	51° 38' 53,475"	39° 23' 38,921"
8343	1929	Земли населенных пунктов № 104	511782,73	1313059,21	51° 38' 53,154"	39° 23' 39,793"
8344	1930	Земли населенных пунктов № 104	511781,93	1313088,64	51° 38' 53,116"	39° 23' 41,323"
8345	1931	Земли населенных пунктов № 104	511805,50	1313100,87	51° 38' 53,874"	39° 23' 41,974"
8346	1932	Земли населенных пунктов № 104	511829,41	1313113,28	51° 38' 54,643"	39° 23' 42,635"
8347	1933	Земли населенных пунктов № 104	511847,54	1313122,50	51° 38' 55,225"	39° 23' 43,126"
8348	1934	Земли населенных пунктов № 104	511881,62	1313159,13	51° 38' 56,313"	39° 23' 45,053"
8349	1935	Земли населенных пунктов № 104	511915,72	1313195,85	51° 38' 57,402"	39° 23' 46,985"
8350	1936	Земли населенных пунктов № 104	511929,22	1313210,61	51° 38' 57,832"	39° 23' 47,761"
8351	1937	Земли населенных пунктов № 104	511965,85	1313244,98	51° 38' 59,003"	39° 23' 49,573"
8352	1938	Земли населенных пунктов № 104	512018,97	1313286,44	51° 39' 0,705"	39° 23' 51,763"
8353	1939	Земли населенных пунктов № 104	512042,94	1313312,09	51° 39' 1,470"	39° 23' 53,113"
8354	1940	Земли населенных пунктов № 104	512033,77	1313336,16	51° 39' 1,164"	39° 23' 54,359"

8355	1941	Земли населенных пунктов № 104	512017,38	1313353,78	51° 39' 0,626"	39° 23' 55,264"
8356	1942	Земли населенных пунктов № 104	512018,27	1313354,73	51° 39' 0,655"	39° 23' 55,314"
8357	1943	Земли населенных пунктов № 104	512012,03	1313361,07	51° 39' 0,450"	39° 23' 55,640"
8358	1944	Земли населенных пунктов № 104	512008,12	1313386,11	51° 39' 0,314"	39° 23' 56,940"
8359	1945	Земли населенных пунктов № 104	512007,23	1313412,91	51° 39' 0,274"	39° 23' 58,333"
8360	1946	Земли населенных пунктов № 104	512013,12	1313461,36	51° 39' 0,445"	39° 24' 0,856"
8361	1947	Земли населенных пунктов № 104	512004,96	1313473,15	51° 39' 0,176"	39° 24' 1,464"
8362	1948	Земли населенных пунктов № 104	512004,67	1313475,10	51° 39' 0,166"	39° 24' 1,566"
8363	1949	Земли населенных пунктов № 104	512002,09	1313482,19	51° 39' 0,080"	39° 24' 1,933"
8364	1950	Земли населенных пунктов № 104	511999,00	1313484,72	51° 38' 59,979"	39° 24' 2,062"
8365	1951	Земли населенных пунктов № 104	511993,78	1313485,76	51° 38' 59,809"	39° 24' 2,113"
8366	1952	Земли населенных пунктов № 104	511987,56	1313486,46	51° 38' 59,608"	39° 24' 2,145"
8367	1953	Земли населенных пунктов № 104	511979,89	1313486,76	51° 38' 59,360"	39° 24' 2,156"
8368	1954	Земли населенных пунктов № 104	511971,65	1313488,11	51° 38' 59,093"	39° 24' 2,221"
8369	1955	Земли населенных пунктов № 104	511966,76	1313484,54	51° 38' 58,936"	39° 24' 2,032"
8370	1956	Земли населенных пунктов № 104	511952,01	1313482,06	51° 38' 58,460"	39° 24' 1,893"
8371	1957	Земли населенных пунктов № 104	511945,30	1313479,37	51° 38' 58,244"	39° 24' 1,749"
8372	1958	Земли населенных пунктов № 104	511937,02	1313476,02	51° 38' 57,977"	39° 24' 1,569"
8373	1959	Земли населенных пунктов № 104	511930,74	1313472,01	51° 38' 57,776"	39° 24' 1,357"
8374	1960	Земли населенных пунктов № 104	511924,34	1313467,11	51° 38' 57,570"	39° 24' 1,098"
8375	1961	Земли населенных пунктов № 104	511918,94	1313462,33	51° 38' 57,398"	39° 24' 0,845"
8376	1962	Земли населенных пунктов № 104	511906,64	1313448,78	51° 38' 57,005"	39° 24' 0,133"
8377	1963	Земли населенных пунктов № 104	511891,94	1313430,06	51° 38' 56,537"	39° 23' 59,150"
8378	1964	Земли населенных пунктов № 104	511870,87	1313401,28	51° 38' 55,867"	39° 23' 57,639"
8379	1965	Земли населенных пунктов № 104	511869,03	1313402,98	51° 38' 55,807"	39° 23' 57,726"
8380	1966	Земли населенных пунктов № 104	511841,95	1313359,87	51° 38' 54,949"	39° 23' 55,467"
8381	1967	Земли населенных пунктов № 104	511816,37	1313315,41	51° 38' 54,139"	39° 23' 53,138"
8382	1968	Земли населенных пунктов № 104	511818,73	1313313,21	51° 38' 54,216"	39° 23' 53,025"
8383	1969	Земли населенных пунктов № 104	511804,62	1313298,07	51° 38' 53,766"	39° 23' 52,229"
8384	1970	Земли населенных пунктов № 104	511801,79	1313300,41	51° 38' 53,673"	39° 23' 52,348"
8385	1971	Земли населенных пунктов № 104	511797,25	1313295,19	51° 38' 53,529"	39° 23' 52,074"
8386	1972	Земли населенных пунктов № 104	511776,75	1313256,65	51° 38' 52,881"	39° 23' 50,056"
8387	1973	Земли населенных пунктов № 104	511748,56	1313225,03	51° 38' 51,982"	39° 23' 48,394"
8388	1974	Земли населенных пунктов № 104	511739,88	1313220,42	51° 38' 51,703"	39° 23' 48,148"
8389	1975	Земли населенных пунктов № 104	511726,86	1313211,65	51° 38' 51,285"	39° 23' 47,684"
8390	1976	Земли населенных пунктов № 104	511705,14	1313201,19	51° 38' 50,587"	39° 23' 47,126"
8391	1977	Земли населенных пунктов № 104	511695,85	1313196,46	51° 38' 50,288"	39° 23' 46,874"
8392	1978	Земли населенных пунктов № 104	511687,22	1313192,14	51° 38' 50,011"	39° 23' 46,643"
8393	1979	Земли населенных пунктов № 104	511679,37	1313186,97	51° 38' 49,759"	39° 23' 46,370"
8394	1980	Земли населенных пунктов № 104	511671,29	1313181,67	51° 38' 49,500"	39° 23' 46,089"
8395	1981	Земли населенных пунктов № 104	511653,84	1313173,86	51° 38' 48,938"	39° 23' 45,671"

8396	1982	Земли населенных пунктов № 104	511643,68	1313171,22	51° 38' 48,611"	39° 23' 45,527"
8397	1983	Земли населенных пунктов № 104	511633,30	1313169,06	51° 38' 48,276"	39° 23' 45,408"
8398	1984	Земли населенных пунктов № 104	511623,17	1313168,84	51° 38' 47,948"	39° 23' 45,390"
8399	1985	Земли населенных пунктов № 104	511612,38	1313169,26	51° 38' 47,599"	39° 23' 45,405"
8400	1986	Земли населенных пунктов № 104	511595,17	1313171,96	51° 38' 47,041"	39° 23' 45,534"
8401	1987	Земли населенных пунктов № 104	511556,70	1313174,17	51° 38' 45,795"	39° 23' 45,624"
8402	1988	Земли населенных пунктов № 104	511550,08	1313173,87	51° 38' 45,581"	39° 23' 45,604"
8403	1989	Земли населенных пунктов № 104	511547,61	1313173,58	51° 38' 45,502"	39° 23' 45,588"
8404	1990	Земли населенных пунктов № 104	511517,05	1313168,89	51° 38' 44,515"	39° 23' 45,324"
8405	1991	Земли населенных пунктов № 104	511516,86	1313170,43	51° 38' 44,508"	39° 23' 45,404"
8406	1992	Земли населенных пунктов № 104	511490,08	1313181,43	51° 38' 43,637"	39° 23' 45,958"
8407	1993	Земли населенных пунктов № 104	511467,88	1313179,18	51° 38' 42,920"	39° 23' 45,827"
8408	1994	Земли населенных пунктов № 104	511467,82	1313176,60	51° 38' 42,919"	39° 23' 45,693"
8409	1995	Земли населенных пунктов № 104	511449,02	1313176,97	51° 38' 42,311"	39° 23' 45,700"
8410	1996	Земли населенных пунктов № 104	511425,62	1313174,42	51° 38' 41,555"	39° 23' 45,552"
8411	1997	Земли населенных пунктов № 104	511421,99	1313174,25	51° 38' 41,437"	39° 23' 45,541"
8412	1998	Земли населенных пунктов № 104	511406,98	1313170,00	51° 38' 40,953"	39° 23' 45,310"
8413	1999	Земли населенных пунктов № 104	511392,87	1313166,00	51° 38' 40,498"	39° 23' 45,093"
8414	2000	Земли населенных пунктов № 104	511391,94	1313165,74	51° 38' 40,468"	39° 23' 45,079"
8415	2001	Земли населенных пунктов № 104	511331,92	1313148,51	51° 38' 38,534"	39° 23' 44,144"
8416	2002	Земли населенных пунктов № 104	511288,45	1313131,81	51° 38' 37,134"	39° 23' 43,247"
8417	2003	Земли населенных пунктов № 104	511270,72	1313125,66	51° 38' 36,563"	39° 23' 42,916"
8418	2004	Земли населенных пунктов № 104	511257,86	1313121,95	51° 38' 36,148"	39° 23' 42,715"
8419	2005	Земли населенных пунктов № 104	511236,60	1313123,89	51° 38' 35,460"	39° 23' 42,802"
8420	2006	Земли населенных пунктов № 104	511225,29	1313127,14	51° 38' 35,093"	39° 23' 42,963"
8421	2007	Земли населенных пунктов № 104	511204,11	1313132,67	51° 38' 34,405"	39° 23' 43,237"
8422	2008	Земли населенных пунктов № 104	511192,67	1313133,62	51° 38' 34,035"	39° 23' 43,279"
8423	2009	Земли населенных пунктов № 104	511177,56	1313136,92	51° 38' 33,545"	39° 23' 43,441"
8424	2010	Земли населенных пунктов № 104	511158,38	1313139,68	51° 38' 32,923"	39° 23' 43,572"
8425	2011	Земли населенных пунктов № 104	511131,88	1313149,63	51° 38' 32,062"	39° 23' 44,072"
8426	2012	Земли населенных пунктов № 104	511123,24	1313153,06	51° 38' 31,781"	39° 23' 44,245"
8427	2013	Земли населенных пунктов № 104	511096,90	1313164,05	51° 38' 30,924"	39° 23' 44,799"
8428	2014	Земли населенных пунктов № 104	511091,95	1313167,12	51° 38' 30,763"	39° 23' 44,956"
8429	2015	Земли населенных пунктов № 104	511093,17	1313174,18	51° 38' 30,799"	39° 23' 45,324"
8430	2016	Земли населенных пунктов № 104	511089,97	1313175,17	51° 38' 30,695"	39° 23' 45,373"
8431	2017	Земли населенных пунктов № 104	511063,31	1313190,83	51° 38' 29,827"	39° 23' 46,170"
8432	2018	Земли населенных пунктов № 104	511061,07	1313186,78	51° 38' 29,756"	39° 23' 45,958"
8433	2019	Земли населенных пунктов № 104	511059,80	1313187,71	51° 38' 29,714"	39° 23' 46,005"
8434	2020	Земли населенных пунктов № 104	511054,87	1313191,96	51° 38' 29,553"	39° 23' 46,223"
8435	2021	Земли населенных пунктов № 104	511055,89	1313195,38	51° 38' 29,585"	39° 23' 46,402"
8436	2022	Земли населенных пунктов № 104	511050,80	1313198,04	51° 38' 29,419"	39° 23' 46,537"

8437	2023	Земли населенных пунктов № 104	511044,35	1313199,81	51° 38' 29,210"	39° 23' 46,625"
8438	2024	Земли населенных пунктов № 104	511038,88	1313205,76	51° 38' 29,030"	39° 23' 46,930"
8439	2025	Земли населенных пунктов № 104	511034,39	1313210,94	51° 38' 28,883"	39° 23' 47,197"
8440	2026	Земли населенных пунктов № 104	511024,55	1313223,18	51° 38' 28,560"	39° 23' 47,827"
8441	2027	Земли населенных пунктов № 104	511021,58	1313235,15	51° 38' 28,459"	39° 23' 48,447"
8442	2028	Земли населенных пунктов № 104	511015,34	1313236,38	51° 38' 28,256"	39° 23' 48,507"
8443	2029	Земли населенных пунктов № 104	511005,01	1313264,06	51° 38' 27,911"	39° 23' 49,940"
8444	2030	Земли населенных пунктов № 104	510995,79	1313292,77	51° 38' 27,601"	39° 23' 51,427"
8445	2031	Земли населенных пунктов № 104	510991,25	1313303,97	51° 38' 27,450"	39° 23' 52,006"
8446	2032	Земли населенных пунктов № 104	510993,59	1313304,81	51° 38' 27,525"	39° 23' 52,051"
8447	2033	Земли населенных пунктов № 104	510973,47	1313354,58	51° 38' 26,854"	39° 23' 54,626"
8448	2034	Земли населенных пунктов № 104	510971,16	1313354,48	51° 38' 26,779"	39° 23' 54,619"
8449	2035	Земли населенных пунктов № 104	510961,72	1313379,88	51° 38' 26,463"	39° 23' 55,934"
8450	2036	Земли населенных пунктов № 104	510952,61	1313408,07	51° 38' 26,157"	39° 23' 57,394"
8451	2037	Земли населенных пунктов № 104	510951,79	1313412,62	51° 38' 26,129"	39° 23' 57,630"
8452	2038	Земли населенных пунктов № 104	510951,18	1313412,47	51° 38' 26,109"	39° 23' 57,621"
8453	2039	Земли населенных пунктов № 104	510948,33	1313421,31	51° 38' 26,013"	39° 23' 58,079"
8454	2040	Земли населенных пунктов № 104	510946,62	1313426,87	51° 38' 25,956"	39° 23' 58,367"
8455	2041	Земли населенных пунктов № 104	510944,70	1313433,82	51° 38' 25,891"	39° 23' 58,727"
8456	2042	Земли населенных пунктов № 104	510940,91	1313452,03	51° 38' 25,761"	39° 23' 59,672"
8457	2043	Земли населенных пунктов № 104	510941,62	1313452,26	51° 38' 25,784"	39° 23' 59,684"
8458	2044	Земли населенных пунктов № 104	510938,94	1313461,53	51° 38' 25,693"	39° 24' 0,164"
8459	2045	Земли населенных пунктов № 104	510935,36	1313478,80	51° 38' 25,570"	39° 24' 1,060"
8460	2046	Земли населенных пунктов № 104	510928,66	1313503,46	51° 38' 25,344"	39° 24' 2,338"
8461	2047	Земли населенных пунктов № 104	510926,97	1313510,55	51° 38' 25,286"	39° 24' 2,705"
8462	2048	Земли населенных пунктов № 104	510924,26	1313525,19	51° 38' 25,193"	39° 24' 3,465"
8463	2049	Земли населенных пунктов № 104	510922,91	1313532,68	51° 38' 25,146"	39° 24' 3,853"
8464	2050	Земли населенных пунктов № 104	510919,87	1313556,89	51° 38' 25,038"	39° 24' 5,110"
8465	2051	Земли населенных пунктов № 104	510915,63	1313573,56	51° 38' 24,894"	39° 24' 5,974"
8466	2052	Земли населенных пунктов № 104	510905,82	1313607,53	51° 38' 24,562"	39° 24' 7,734"
8467	2053	Земли населенных пунктов № 104	510894,36	1313643,27	51° 38' 24,177"	39° 24' 9,585"
8468	2054	Земли населенных пунктов № 104	510880,98	1313685,11	51° 38' 23,727"	39° 24' 11,752"
8469	2055	Земли населенных пунктов № 104	510871,56	1313714,94	51° 38' 23,410"	39° 24' 13,296"
8470	2056	Земли населенных пунктов № 104	510869,53	1313721,47	51° 38' 23,342"	39° 24' 13,635"
8471	2057	Земли населенных пунктов № 104	510866,04	1313734,26	51° 38' 23,224"	39° 24' 14,297"
8472	2058	Земли населенных пунктов № 104	510865,49	1313737,50	51° 38' 23,205"	39° 24' 14,465"
8473	2059	Земли населенных пунктов № 104	510874,96	1313740,17	51° 38' 23,510"	39° 24' 14,610"
8474	2060	Земли населенных пунктов № 104	510874,24	1313748,41	51° 38' 23,483"	39° 24' 15,038"
8475	2061	Земли населенных пунктов № 104	510863,23	1313745,33	51° 38' 23,129"	39° 24' 14,871"
8476	2062	Земли населенных пунктов № 104	510862,41	1313748,49	51° 38' 23,101"	39° 24' 15,035"
8477	2063	Земли населенных пунктов № 104	510861,94	1313751,33	51° 38' 23,084"	39° 24' 15,182"

8478	2064	Земли населенных пунктов № 104	510880,72	1313756,18	51° 38' 23,690"	39° 24' 15,447"
8479	2065	Земли населенных пунктов № 104	510879,95	1313764,32	51° 38' 23,662"	39° 24' 15,869"
8480	2066	Земли населенных пунктов № 104	510873,69	1313765,06	51° 38' 23,459"	39° 24' 15,904"
8481	2067	Земли населенных пунктов № 104	510872,81	1313775,91	51° 38' 23,426"	39° 24' 16,467"
8482	2068	Земли населенных пунктов № 104	510858,37	1313773,30	51° 38' 22,960"	39° 24' 16,322"
8483	2069	Земли населенных пунктов № 104	510856,73	1313783,25	51° 38' 22,903"	39° 24' 16,838"
8484	2070	Земли населенных пунктов № 104	510857,21	1313803,69	51° 38' 22,910"	39° 24' 17,901"
8485	2071	Земли населенных пунктов № 104	510867,49	1313806,00	51° 38' 23,242"	39° 24' 18,028"
8486	2072	Земли населенных пунктов № 104	510864,23	1313819,94	51° 38' 23,130"	39° 24' 18,751"
8487	2073	Земли населенных пунктов № 104	510866,06	1313820,37	51° 38' 23,189"	39° 24' 18,775"
8488	2074	Земли населенных пунктов № 104	510862,99	1313838,79	51° 38' 23,083"	39° 24' 19,730"
8489	2075	Земли населенных пунктов № 104	510857,46	1313837,88	51° 38' 22,904"	39° 24' 19,679"
8490	2076	Земли населенных пунктов № 104	510857,48	1313853,90	51° 38' 22,898"	39° 24' 20,512"
8491	2077	Земли населенных пунктов № 104	510864,43	1313855,14	51° 38' 23,123"	39° 24' 20,581"
8492	2078	Земли населенных пунктов № 104	510864,87	1313857,79	51° 38' 23,136"	39° 24' 20,719"
8493	2079	Земли населенных пунктов № 104	510867,03	1313858,71	51° 38' 23,205"	39° 24' 20,769"
8494	2080	Земли населенных пунктов № 104	510864,62	1313868,58	51° 38' 23,123"	39° 24' 21,280"
8495	2081	Земли населенных пунктов № 104	510857,57	1313867,85	51° 38' 22,895"	39° 24' 21,238"
8496	2082	Земли населенных пунктов № 104	510856,64	1313881,80	51° 38' 22,860"	39° 24' 21,962"
8497	2083	Земли населенных пунктов № 104	510863,80	1313884,01	51° 38' 23,090"	39° 24' 22,082"
8498	2084	Земли населенных пунктов № 104	510857,88	1313925,83	51° 38' 22,882"	39° 24' 24,253"
8499	2085	Земли населенных пунктов № 104	510855,98	1313936,25	51° 38' 22,816"	39° 24' 24,793"
8500	2086	Земли населенных пунктов № 104	510854,15	1313943,53	51° 38' 22,754"	39° 24' 25,170"
8501	2087	Земли населенных пунктов № 104	510843,01	1313969,57	51° 38' 22,383"	39° 24' 26,517"
8502	2088	Земли населенных пунктов № 104	510837,74	1313966,49	51° 38' 22,214"	39° 24' 26,353"
8503	2089	Земли населенных пунктов № 104	510840,69	1313956,55	51° 38' 22,313"	39° 24' 25,839"
8504	2090	Земли населенных пунктов № 104	510802,21	1313945,57	51° 38' 21,073"	39° 24' 25,242"
8505	2091	Земли населенных пунктов № 104	510780,05	1313936,02	51° 38' 20,360"	39° 24' 24,731"
8506	2092	Земли населенных пунктов № 104	510766,69	1313930,26	51° 38' 19,930"	39° 24' 24,423"
8507	2093	Земли населенных пунктов № 104	510716,12	1313913,21	51° 38' 18,301"	39° 24' 23,503"
8508	2094	Земли населенных пунктов № 104	510640,69	1313908,74	51° 38' 15,862"	39° 24' 23,221"
8509	2095	Земли населенных пунктов № 104	510565,60	1313904,30	51° 38' 13,435"	39° 24' 22,941"
8510	2096	Земли населенных пунктов № 104	510565,90	1313900,73	51° 38' 13,446"	39° 24' 22,756"
8511	2097	Земли населенных пунктов № 104	510557,73	1313900,20	51° 38' 13,182"	39° 24' 22,723"
8512	2098	Земли населенных пунктов № 104	510557,43	1313903,77	51° 38' 13,171"	39° 24' 22,908"
8513	2099	Земли населенных пунктов № 104	510484,80	1313905,16	51° 38' 10,820"	39° 24' 22,933"
8514	2100	Земли населенных пунктов № 104	510459,64	1313901,10	51° 38' 10,008"	39° 24' 22,705"
8515	2101	Земли населенных пунктов № 104	510418,16	1313894,51	51° 38' 8,669"	39° 24' 22,335"
8516	2102	Земли населенных пунктов № 104	510328,87	1313876,87	51° 38' 5,787"	39° 24' 21,360"
8517	2103	Земли населенных пунктов № 104	510324,93	1313876,16	51° 38' 5,660"	39° 24' 21,320"
8518	2104	Земли населенных пунктов № 104	510316,45	1313874,64	51° 38' 5,386"	39° 24' 21,235"

8519	2105	Земли населенных пунктов № 104	510266,09	1313864,48	51° 38' 3,761"	39° 24' 20,674"
8520	2106	Земли населенных пунктов № 104	510244,50	1313860,43	51° 38' 3,065"	39° 24' 20,450"
8521	2107	Земли населенных пунктов № 104	510228,61	1313856,09	51° 38' 2,552"	39° 24' 20,213"
8522	2108	Земли населенных пунктов № 104	510138,12	1313820,83	51° 37' 59,639"	39° 24' 18,321"
8523	2109	Земли населенных пунктов № 104	510123,36	1313815,08	51° 37' 59,164"	39° 24' 18,012"
8524	2110	Земли населенных пунктов № 104	510133,50	1313779,92	51° 37' 59,506"	39° 24' 16,191"
8525	2111	Земли населенных пунктов № 104	510133,66	1313754,30	51° 37' 59,522"	39° 24' 14,859"
8526	2112	Земли населенных пунктов № 104	510133,61	1313748,56	51° 37' 59,523"	39° 24' 14,561"
8527	2113	Земли населенных пунктов № 104	510114,29	1313747,70	51° 37' 58,898"	39° 24' 14,504"
8528	2114	Земли населенных пунктов № 104	510107,01	1313747,37	51° 37' 58,663"	39° 24' 14,482"
8529	2115	Земли населенных пунктов № 104	510099,08	1313747,02	51° 37' 58,406"	39° 24' 14,458"
8530	2116	Земли населенных пунктов № 104	510094,67	1313746,82	51° 37' 58,264"	39° 24' 14,445"
8531	2117	Земли населенных пунктов № 104	510095,68	1313736,35	51° 37' 58,301"	39° 24' 13,901"
8532	2118	Земли населенных пунктов № 104	510096,32	1313732,69	51° 37' 58,323"	39° 24' 13,711"
8533	2119	Земли населенных пунктов № 104	510083,16	1313731,87	51° 37' 57,897"	39° 24' 13,660"
8534	2120	Земли населенных пунктов № 104	510086,34	1313720,23	51° 37' 58,005"	39° 24' 13,057"
8535	2121	Земли населенных пунктов № 104	510090,59	1313704,70	51° 37' 58,149"	39° 24' 12,253"
8536	2122	Земли населенных пунктов № 104	510078,22	1313703,78	51° 37' 57,749"	39° 24' 12,197"
8537	2123	Земли населенных пунктов № 104	510079,12	1313688,50	51° 37' 57,784"	39° 24' 11,403"
8538	2124	Земли населенных пунктов № 104	510062,33	1313688,84	51° 37' 57,241"	39° 24' 11,410"
8539	2125	Земли населенных пунктов № 104	510062,45	1313688,66	51° 37' 57,245"	39° 24' 11,400"
8540	2126	Земли населенных пунктов № 104	510062,45	1313685,47	51° 37' 57,246"	39° 24' 11,234"
8541	2127	Земли населенных пунктов № 104	510057,37	1313676,70	51° 37' 57,085"	39° 24' 10,775"
8542	2128	Земли населенных пунктов № 104	510047,42	1313676,37	51° 37' 56,764"	39° 24' 10,752"
8543	2129	Земли населенных пунктов № 104	510036,69	1313674,39	51° 37' 56,417"	39° 24' 10,642"
8544	2130	Земли населенных пунктов № 104	510034,25	1313674,09	51° 37' 56,339"	39° 24' 10,624"
8545	2131	Земли населенных пунктов № 104	510038,25	1313665,51	51° 37' 56,471"	39° 24' 10,181"
8546	2132	Земли населенных пунктов № 104	510040,04	1313657,50	51° 37' 56,533"	39° 24' 9,766"
8547	2133	Земли населенных пунктов № 104	510040,98	1313635,32	51° 37' 56,572"	39° 24' 8,613"
8548	2134	Земли населенных пунктов № 104	510041,29	1313619,80	51° 37' 56,588"	39° 24' 7,807"
8549	2135	Земли населенных пунктов № 104	510037,96	1313612,88	51° 37' 56,483"	39° 24' 7,445"
8550	2136	Земли населенных пунктов № 104	510032,84	1313610,18	51° 37' 56,319"	39° 24' 7,301"
8551	2137	Земли населенных пунктов № 104	509994,09	1313603,05	51° 37' 55,068"	39° 24' 6,905"
8552	2138	Земли населенных пунктов № 104	509994,75	1313599,27	51° 37' 55,091"	39° 24' 6,709"
8553	2139	Земли населенных пунктов № 104	509997,54	1313588,42	51° 37' 55,186"	39° 24' 6,147"
8554	2140	Земли населенных пунктов № 104	510005,57	1313546,85	51° 37' 55,462"	39° 24' 3,991"
8555	2141	Земли населенных пунктов № 104	509989,27	1313511,77	51° 37' 54,949"	39° 24' 2,157"
8556	2142	Земли населенных пунктов № 104	509989,50	1313482,10	51° 37' 54,969"	39° 24' 0,614"
8557	2143	Земли населенных пунктов № 104	509985,02	1313425,88	51° 37' 54,847"	39° 23' 57,689"
8558	2144	Земли населенных пунктов № 104	509983,99	1313412,93	51° 37' 54,819"	39° 23' 57,015"
8559	2145	Земли населенных пунктов № 104	509973,22	1313373,65	51° 37' 54,486"	39° 23' 54,966"

8560	2146	Земли населенных пунктов № 104	509970,24	1313363,84	51° 37' 54,394"	39° 23' 54,454"
8561	2147	Земли населенных пунктов № 104	509969,95	1313363,95	51° 37' 54,384"	39° 23' 54,460"
8562	2148	Земли населенных пунктов № 104	509969,42	1313362,62	51° 37' 54,368"	39° 23' 54,390"
8563	2149	Земли населенных пунктов № 104	509967,56	1313363,34	51° 37' 54,307"	39° 23' 54,426"
8564	2150	Земли населенных пунктов № 104	509968,10	1313364,73	51° 37' 54,324"	39° 23' 54,499"
8565	2151	Земли населенных пунктов № 104	509952,35	1313371,25	51° 37' 53,812"	39° 23' 54,828"
8566	2152	Земли населенных пунктов № 104	509941,11	1313377,83	51° 37' 53,446"	39° 23' 55,162"
8567	2153	Земли населенных пунктов № 104	509937,56	1313371,42	51° 37' 53,333"	39° 23' 54,827"
8568	2154	Земли населенных пунктов № 104	509933,50	1313362,65	51° 37' 53,206"	39° 23' 54,368"
8569	2155	Земли населенных пунктов № 104	509933,98	1313362,62	51° 37' 53,221"	39° 23' 54,367"
8570	2156	Земли населенных пунктов № 104	509929,56	1313352,05	51° 37' 53,082"	39° 23' 53,815"
8571	2157	Земли населенных пунктов № 104	509929,12	1313351,61	51° 37' 53,068"	39° 23' 53,792"
8572	2158	Земли населенных пунктов № 104	509919,12	1313319,81	51° 37' 52,758"	39° 23' 52,132"
8573	2159	Земли населенных пунктов № 104	509954,22	1313314,85	51° 37' 53,895"	39° 23' 51,897"
8574	2160	Земли населенных пунктов № 104	509942,53	1313315,09	51° 37' 53,517"	39° 23' 51,902"
8575	2161	Земли населенных пунктов № 104	509938,47	1313314,28	51° 37' 53,386"	39° 23' 51,857"
8576	2162	Земли населенных пунктов № 104	509934,53	1313291,27	51° 37' 53,268"	39° 23' 50,658"
8577	2163	Земли населенных пунктов № 104	509912,64	1313270,18	51° 37' 52,568"	39° 23' 49,548"
8578	2164	Земли населенных пунктов № 104	509894,57	1313270,44	51° 37' 51,983"	39° 23' 49,549"
8579	2165	Земли населенных пунктов № 104	509854,72	1313265,65	51° 37' 50,696"	39° 23' 49,275"
8580	2166	Земли населенных пунктов № 104	509857,99	1313234,15	51° 37' 50,815"	39° 23' 47,639"
8581	2167	Земли населенных пунктов № 104	509877,57	1313163,44	51° 37' 51,477"	39° 23' 43,976"
8582	2168	Земли населенных пунктов № 104	509893,93	1313096,27	51° 37' 52,033"	39° 23' 40,495"
8583	2169	Земли населенных пунктов № 104	509890,84	1313070,12	51° 37' 51,944"	39° 23' 39,133"
8584	2170	Земли населенных пунктов № 104	509899,02	1313016,66	51° 37' 52,230"	39° 23' 36,360"
8585	2171	Земли населенных пунктов № 104	509896,01	1312994,74	51° 37' 52,141"	39° 23' 35,218"
8586	2172	Земли населенных пунктов № 104	509888,40	1312956,01	51° 37' 51,911"	39° 23' 33,200"
8587	2173	Земли населенных пунктов № 104	509899,09	1312940,55	51° 37' 52,263"	39° 23' 32,403"
8588	2174	Земли населенных пунктов № 104	509933,51	1312885,66	51° 37' 53,398"	39° 23' 29,572"
8589	2175	Земли населенных пунктов № 104	509843,05	1312895,29	51° 37' 50,468"	39° 23' 30,014"
8590	2176	Земли населенных пунктов № 104	509885,81	1312794,55	51° 37' 51,892"	39° 23' 24,805"
8591	2177	Земли населенных пунктов № 104	509876,02	1312693,28	51° 37' 51,616"	39° 23' 19,534"
8592	2178	Земли населенных пунктов № 104	509826,72	1312685,92	51° 37' 50,024"	39° 23' 19,120"
8593	2179	Земли населенных пунктов № 104	509743,06	1312682,11	51° 37' 47,319"	39° 23' 18,868"
8594	2180	Земли населенных пунктов № 104	509743,69	1312661,64	51° 37' 47,347"	39° 23' 17,804"
8595	2181	Земли населенных пунктов № 104	509747,43	1312621,81	51° 37' 47,484"	39° 23' 15,736"
8596	2182	Земли населенных пунктов № 104	509761,94	1312487,61	51° 37' 48,007"	39° 23' 8,769"
8597	2183	Земли населенных пунктов № 104	509824,16	1312367,17	51° 37' 50,068"	39° 23' 2,548"
8598	2184	Земли населенных пунктов № 104	509859,02	1312312,63	51° 37' 51,218"	39° 22' 59,735"
8599	2185	Земли населенных пунктов № 104	509879,15	1312292,47	51° 37' 51,877"	39° 22' 58,700"
8600	2186	Земли населенных пунктов № 104	509899,30	1312272,29	51° 37' 52,537"	39° 22' 57,664"

8601	2187	Земли населенных пунктов № 104	509946,31	1312134,43	51° 37' 54,113"	39° 22' 50,527"
8602	2188	Земли населенных пунктов № 104	509967,70	1312064,61	51° 37' 54,833"	39° 22' 46,911"
8603	2189	Земли населенных пунктов № 104	509988,40	1312002,42	51° 37' 55,527"	39° 22' 43,691"
8604	2190	Земли населенных пунктов № 104	510016,21	1312034,78	51° 37' 56,414"	39° 22' 45,391"
8605	2191	Земли населенных пунктов № 104	510048,12	1312061,13	51° 37' 57,436"	39° 22' 46,781"
8606	2192	Земли населенных пунктов № 104	510084,29	1312088,23	51° 37' 58,595"	39° 22' 48,213"
8607	2193	Земли населенных пунктов № 104	510116,87	1312106,11	51° 37' 59,642"	39° 22' 49,164"
8608	2194	Земли населенных пунктов № 104	510168,54	1312130,70	51° 38' 1,304"	39° 22' 50,475"
8609	2195	Земли населенных пунктов № 104	510185,60	1312152,88	51° 38' 1,847"	39° 22' 51,639"
8610	2196	Земли населенных пунктов № 104	510193,71	1312147,01	51° 38' 2,112"	39° 22' 51,339"
8611	2197	Земли населенных пунктов № 104	510220,70	1312127,48	51° 38' 2,993"	39° 22' 50,341"
8612	2198	Земли населенных пунктов № 104	510202,97	1312090,66	51° 38' 2,434"	39° 22' 48,415"
8613	2199	Земли населенных пунктов № 104	510222,93	1312077,20	51° 38' 3,085"	39° 22' 47,728"
8614	2200	Земли населенных пунктов № 104	510240,56	1312065,30	51° 38' 3,660"	39° 22' 47,121"
8615	2201	Земли населенных пунктов № 104	510254,09	1312092,68	51° 38' 4,087"	39° 22' 48,553"
8616	2202	Земли населенных пунктов № 104	510259,16	1312102,94	51° 38' 4,247"	39° 22' 49,090"
8617	2203	Земли населенных пунктов № 104	510287,48	1312080,32	51° 38' 5,172"	39° 22' 47,932"
8618	2204	Земли населенных пунктов № 104	510274,35	1312060,32	51° 38' 4,755"	39° 22' 46,884"
8619	2205	Земли населенных пунктов № 104	510280,51	1312055,23	51° 38' 4,956"	39° 22' 46,623"
8620	2206	Земли населенных пунктов № 104	510281,08	1312054,76	51° 38' 4,975"	39° 22' 46,599"
8621	2207	Земли населенных пунктов № 104	510281,65	1312054,29	51° 38' 4,994"	39° 22' 46,575"
8622	2208	Земли населенных пунктов № 104	510282,40	1312053,67	51° 38' 5,018"	39° 22' 46,543"
8623	2209	Земли населенных пунктов № 104	510282,79	1312053,65	51° 38' 5,031"	39° 22' 46,542"
8624	2210	Земли населенных пунктов № 104	510298,80	1312052,80	51° 38' 5,549"	39° 22' 46,508"
8625	2211	Земли населенных пунктов № 104	510321,93	1312061,10	51° 38' 6,294"	39° 22' 46,954"
8626	2212	Земли населенных пунктов № 104	510351,54	1312067,29	51° 38' 7,249"	39° 22' 47,295"
8627	2213	Земли населенных пунктов № 104	510362,08	1312062,22	51° 38' 7,592"	39° 22' 47,038"
8628	2214	Земли населенных пунктов № 104	510364,01	1312067,47	51° 38' 7,653"	39° 22' 47,313"
8629	2215	Земли населенных пунктов № 104	510380,51	1312064,95	51° 38' 8,188"	39° 22' 47,192"
8630	2216	Земли населенных пунктов № 104	510402,69	1312058,73	51° 38' 8,908"	39° 22' 46,883"
8631	2217	Земли населенных пунктов № 104	510414,20	1312053,67	51° 38' 9,282"	39° 22' 46,627"
8632	2218	Земли населенных пунктов № 104	510432,28	1312048,88	51° 38' 9,869"	39° 22' 46,390"
8633	2219	Земли населенных пунктов № 104	510447,21	1312050,36	51° 38' 10,351"	39° 22' 46,476"
8634	2220	Земли населенных пунктов № 104	510462,93	1312056,07	51° 38' 10,858"	39° 22' 46,783"
8635	2221	Земли населенных пунктов № 104	510463,44	1312054,91	51° 38' 10,875"	39° 22' 46,723"
8636	2222	Земли населенных пунктов № 104	510466,49	1312056,12	51° 38' 10,973"	39° 22' 46,788"
8637	2223	Земли населенных пунктов № 104	510482,44	1312062,45	51° 38' 11,486"	39° 22' 47,127"
8638	2224	Земли населенных пунктов № 104	510482,67	1312065,43	51° 38' 11,493"	39° 22' 47,282"
8639	2225	Земли населенных пунктов № 104	510492,31	1312077,55	51° 38' 11,800"	39° 22' 47,918"
8640	2226	Земли населенных пунктов № 104	510513,24	1312095,44	51° 38' 12,470"	39° 22' 48,862"
8641	2227	Земли населенных пунктов № 104	510513,65	1312094,52	51° 38' 12,483"	39° 22' 48,814"

8642	2228	Земли населенных пунктов № 104	510525,45	1312099,76	51° 38' 12,863"	39° 22' 49,094"
8643	2229	Земли населенных пунктов № 104	510523,03	1312104,76	51° 38' 12,783"	39° 22' 49,353"
8644	2230	Земли населенных пунктов № 104	510534,67	1312114,51	51° 38' 13,155"	39° 22' 49,867"
8645	2231	Земли населенных пунктов № 104	510552,14	1312123,57	51° 38' 13,717"	39° 22' 50,349"
8646	2232	Земли населенных пунктов № 104	510569,28	1312132,71	51° 38' 14,268"	39° 22' 50,835"
8647	2233	Земли населенных пунктов № 104	510593,02	1312144,88	51° 38' 15,031"	39° 22' 51,483"
8648	2234	Земли населенных пунктов № 104	510612,53	1312157,04	51° 38' 15,657"	39° 22' 52,128"
8649	2235	Земли населенных пунктов № 104	510624,67	1312166,86	51° 38' 16,046"	39° 22' 52,646"
8650	2236	Земли населенных пунктов № 104	510637,50	1312178,68	51° 38' 16,457"	39° 22' 53,269"
8651	2237	Земли населенных пунктов № 104	510676,71	1312212,27	51° 38' 17,712"	39° 22' 55,041"
8652	2238	Земли населенных пунктов № 104	510734,66	1312254,28	51° 38' 19,570"	39° 22' 57,262"
8653	2239	Земли населенных пунктов № 104	510832,91	1312265,65	51° 38' 22,744"	39° 22' 57,916"
8654	2240	Земли населенных пунктов № 104	510899,89	1312213,50	51° 38' 24,932"	39° 22' 55,247"
8655	2241	Земли населенных пунктов № 104	510957,30	1312148,13	51° 38' 26,815"	39° 22' 51,885"
8656	2242	Земли населенных пунктов № 104	510941,49	1312130,97	51° 38' 26,310"	39° 22' 50,983"
8657	2243	Земли населенных пунктов № 104	510951,28	1312113,77	51° 38' 26,634"	39° 22' 50,095"
8658	2244	Земли населенных пунктов № 104	510968,00	1312080,47	51° 38' 27,188"	39° 22' 48,374"
8659	2245	Земли населенных пунктов № 104	510974,99	1312050,96	51° 38' 27,426"	39° 22' 46,844"
8660	2246	Земли населенных пунктов № 104	510985,03	1312016,49	51° 38' 27,764"	39° 22' 45,058"
8661	2247	Земли населенных пунктов № 104	510985,55	1311950,16	51° 38' 27,807"	39° 22' 41,609"
8662	2248	Земли населенных пунктов № 104	510984,30	1311928,60	51° 38' 27,776"	39° 22' 40,487"
8663	2249	Земли населенных пунктов № 104	510992,54	1311937,24	51° 38' 28,039"	39° 22' 40,942"
8664	2250	Земли населенных пунктов № 104	510995,47	1311934,45	51° 38' 28,135"	39° 22' 40,799"
8665	2251	Земли населенных пунктов № 104	510970,21	1311829,49	51° 38' 27,359"	39° 22' 35,325"
8666	2252	Земли населенных пунктов № 104	510965,82	1311793,93	51° 38' 27,231"	39° 22' 33,473"
8667	2253	Земли населенных пунктов № 104	510962,23	1311760,28	51° 38' 27,128"	39° 22' 31,721"
8668	2254	Земли населенных пунктов № 104	510949,19	1311642,87	51° 38' 26,753"	39° 22' 25,608"
8669	2255	Земли населенных пунктов № 104	510935,03	1311546,57	51° 38' 26,332"	39° 22' 20,592"
8670	2256	Земли населенных пунктов № 104	510908,79	1311489,81	51° 38' 25,506"	39° 22' 17,624"
8671	2257	Земли населенных пунктов № 104	510814,14	1311407,93	51° 38' 22,476"	39° 22' 13,307"
8672	2258	Земли населенных пунктов № 104	510746,20	1311407,87	51° 38' 20,278"	39° 22' 13,261"
8673	2259	Земли населенных пунктов № 104	510693,19	1311427,70	51° 38' 18,555"	39° 22' 14,258"
8674	2260	Земли населенных пунктов № 104	510618,41	1311368,99	51° 38' 16,159"	39° 22' 11,159"
8675	2261	Земли населенных пунктов № 104	510580,19	1311319,38	51° 38' 14,942"	39° 22' 8,555"
8676	2262	Земли населенных пунктов № 104	510608,57	1311303,06	51° 38' 15,866"	39° 22' 7,725"
8677	2263	Земли населенных пунктов № 104	510583,64	1311233,80	51° 38' 15,087"	39° 22' 4,108"
8678	2264	Земли населенных пунктов № 104	510676,61	1311233,03	51° 38' 18,095"	39° 22' 4,127"
8679	2265	Земли населенных пунктов № 104	510789,75	1311281,03	51° 38' 21,737"	39° 22' 6,694"
8680	2266	Земли населенных пунктов № 104	510807,67	1311288,15	51° 38' 22,314"	39° 22' 7,075"
8681	2267	Земли населенных пунктов № 104	510832,23	1311297,91	51° 38' 23,104"	39° 22' 7,598"
8682	2268	Земли населенных пунктов № 104	510976,82	1311375,96	51° 38' 27,751"	39° 22' 11,747"

8683	2269	Земли населенных пунктов № 104	511014,78	1311458,47	51° 38' 28,947"	39° 22' 16,062"
8684	2270	Земли населенных пунктов № 104	511002,00	1311513,48	51° 38' 28,512"	39° 22' 18,914"
8685	2271	Земли населенных пунктов № 104	511053,83	1311519,54	51° 38' 30,186"	39° 22' 19,262"
8686	2272	Земли населенных пунктов № 104	511108,75	1311518,92	51° 38' 31,963"	39° 22' 19,264"
8687	2273	Земли населенных пунктов № 104	511215,82	1311541,75	51° 38' 35,418"	39° 22' 20,519"
8688	2274	Земли населенных пунктов № 104	511234,59	1311548,41	51° 38' 36,023"	39° 22' 20,877"
8689	2275	Земли населенных пунктов № 104	511339,01	1311575,07	51° 38' 39,391"	39° 22' 22,330"
8690	2276	Земли населенных пунктов № 104	511437,01	1311710,26	51° 38' 42,508"	39° 22' 29,422"
8691	2277	Земли населенных пунктов № 104	511728,08	1311874,45	51° 38' 51,860"	39° 22' 38,145"
8692	2278	Земли населенных пунктов № 104	511817,89	1311900,39	51° 38' 54,755"	39° 22' 39,551"
8693	2279	Земли населенных пунктов № 104	511811,71	1311955,36	51° 38' 54,533"	39° 22' 42,406"
8694	2280	Земли населенных пунктов № 104	511799,46	1311992,18	51° 38' 54,122"	39° 22' 44,313"
8695	2281	Земли населенных пунктов № 104	511866,92	1312045,90	51° 38' 56,283"	39° 22' 47,150"
8696	2282	Земли населенных пунктов № 104	511890,19	1312064,55	51° 38' 57,029"	39° 22' 48,135"
8697	2283	Земли населенных пунктов № 104	511894,38	1311989,90	51° 38' 57,194"	39° 22' 44,255"
8698	2284	Земли населенных пунктов № 104	511908,86	1311953,56	51° 38' 57,677"	39° 22' 42,374"
8699	2285	Земли населенных пунктов № 104	511912,46	1311925,74	51° 38' 57,804"	39° 22' 40,930"
8700	2286	Земли населенных пунктов № 104	511921,09	1311912,00	51° 38' 58,089"	39° 22' 40,221"
8701	2287	Земли населенных пунктов № 104	511921,64	1311909,02	51° 38' 58,108"	39° 22' 40,066"
8702	2288	Земли населенных пунктов № 104	511923,62	1311904,44	51° 38' 58,174"	39° 22' 39,829"
8703	2289	Земли населенных пунктов № 104	511926,96	1311898,88	51° 38' 58,284"	39° 22' 39,542"
8704	2290	Земли населенных пунктов № 104	511940,96	1311888,07	51° 38' 58,741"	39° 22' 38,989"
8705	2291	Земли населенных пунктов № 104	511946,43	1311887,17	51° 38' 58,919"	39° 22' 38,946"
8706	2292	Земли населенных пунктов № 104	511951,29	1311886,73	51° 38' 59,076"	39° 22' 38,926"
8707	2293	Земли населенных пунктов № 104	511979,10	1311887,83	51° 38' 59,975"	39° 22' 39,001"
8708	2294	Земли населенных пунктов № 104	511989,54	1311886,79	51° 39' 0,314"	39° 22' 38,953"
8709	2295	Земли населенных пунктов № 104	512008,78	1311886,90	51° 39' 0,936"	39° 22' 38,971"
8710	2296	Земли населенных пунктов № 104	512020,18	1311886,97	51° 39' 1,305"	39° 22' 38,982"
8711	2297	Земли населенных пунктов № 104	512047,49	1311887,41	51° 39' 2,188"	39° 22' 39,022"
8712	2298	Земли населенных пунктов № 104	512058,15	1311886,48	51° 39' 2,533"	39° 22' 38,981"
8713	2299	Земли населенных пунктов № 104	512117,64	1311893,01	51° 39' 4,455"	39° 22' 39,358"
8714	2300	Земли населенных пунктов № 104	512117,87	1311893,10	51° 39' 4,463"	39° 22' 39,363"
8715	2301	Земли населенных пунктов № 104	512122,95	1311894,69	51° 39' 4,627"	39° 22' 39,449"
8716	2302	Земли населенных пунктов № 104	512182,50	1311898,31	51° 39' 6,552"	39° 22' 39,675"
8717	2303	Земли населенных пунктов № 104	512190,13	1311899,48	51° 39' 6,798"	39° 22' 39,741"
8718	2304	Земли населенных пунктов № 104	512190,58	1311899,51	51° 39' 6,813"	39° 22' 39,743"
8719	2305	Земли населенных пунктов № 104	512212,89	1311901,76	51° 39' 7,533"	39° 22' 39,874"
8720	2306	Земли населенных пунктов № 104	512220,75	1311902,55	51° 39' 7,787"	39° 22' 39,920"
8721	2307	Земли населенных пунктов № 104	512253,14	1311905,83	51° 39' 8,834"	39° 22' 40,111"
8722	2308	Земли населенных пунктов № 104	512257,13	1311926,39	51° 39' 8,955"	39° 22' 41,183"
8723	2309	Земли населенных пунктов № 104	512286,64	1311931,76	51° 39' 9,908"	39° 22' 41,481"

8724	2310	Земли населенных пунктов № 104	512313,81	1311960,37	51° 39' 10,775"	39° 22' 42,987"
8725	2311	Земли населенных пунктов № 104	512296,92	1312102,59	51° 39' 10,172"	39° 22' 50,373"
8726	2312	Земли населенных пунктов № 104	512302,96	1312101,13	51° 39' 10,368"	39° 22' 50,301"
8727	2313	Земли населенных пунктов № 104	512332,79	1312104,31	51° 39' 11,332"	39° 22' 50,485"
8728	2314	Земли населенных пунктов № 104	512334,92	1312084,34	51° 39' 11,409"	39° 22' 49,448"
8729	2315	Земли населенных пунктов № 104	512367,44	1312088,69	51° 39' 12,459"	39° 22' 49,695"
8730	2316	Земли населенных пунктов № 104	512365,37	1312108,36	51° 39' 12,384"	39° 22' 50,716"
8731	2317	Земли населенных пунктов № 104	512362,59	1312133,20	51° 39' 12,285"	39° 22' 52,007"
8732	2318	Земли населенных пунктов № 104	512356,57	1312182,70	51° 39' 12,070"	39° 22' 54,577"
8733	2319	Земли населенных пунктов № 104	512350,83	1312232,14	51° 39' 11,865"	39° 22' 57,145"
8734	2320	Земли населенных пунктов № 104	512353,86	1312251,70	51° 39' 11,955"	39° 22' 58,164"
8735	2321	Земли населенных пунктов № 104	512383,67	1312255,06	51° 39' 12,918"	39° 22' 58,358"
8736	2322	Земли населенных пунктов № 104	512383,05	1312260,31	51° 39' 12,896"	39° 22' 58,631"
8737	2323	Земли населенных пунктов № 104	512410,01	1312288,55	51° 39' 13,757"	39° 23' 0,117"
8738	2324	Земли населенных пунктов № 104	512415,90	1312289,05	51° 39' 13,947"	39° 23' 0,147"
8739	2325	Земли населенных пунктов № 104	512445,67	1312291,83	51° 39' 14,909"	39° 23' 0,310"
8740	2326	Земли населенных пунктов № 104	512442,86	1312316,67	51° 39' 14,809"	39° 23' 1,600"
8741	2327	Земли населенных пунктов № 104	512438,64	1312353,93	51° 39' 14,657"	39° 23' 3,536"
8742	2328	Земли населенных пунктов № 104	512434,43	1312391,19	51° 39' 14,506"	39° 23' 5,471"
8743	2329	Земли населенных пунктов № 104	512404,60	1312387,81	51° 39' 13,542"	39° 23' 5,276"
8744	2330	Земли населенных пунктов № 104	512399,43	1312387,42	51° 39' 13,375"	39° 23' 5,252"
8745	2331	Земли населенных пунктов № 104	512366,39	1312409,09	51° 39' 12,298"	39° 23' 6,358"
8746	2332	Земли населенных пунктов № 104	512335,91	1312411,71	51° 39' 11,311"	39° 23' 6,475"
8747	2333	Земли населенных пунктов № 104	512365,72	1312415,06	51° 39' 12,274"	39° 23' 6,668"
8748	2334	Земли населенных пунктов № 104	512395,54	1312418,40	51° 39' 13,237"	39° 23' 6,861"
8749	2335	Земли населенных пунктов № 104	512400,95	1312420,02	51° 39' 13,411"	39° 23' 6,949"
8750	2336	Земли населенных пунктов № 104	512430,92	1312422,00	51° 39' 14,380"	39° 23' 7,071"
8751	2337	Земли населенных пунктов № 104	512460,73	1312425,38	51° 39' 15,343"	39° 23' 7,266"
8752	2338	Земли населенных пунктов № 104	512458,47	1312445,25	51° 39' 15,262"	39° 23' 8,298"
8753	2339	Земли населенных пунктов № 104	512456,21	1312465,12	51° 39' 15,181"	39° 23' 9,330"
8754	2340	Земли населенных пунктов № 104	512452,12	1312498,79	51° 39' 15,035"	39° 23' 11,079"
8755	2341	Земли населенных пунктов № 104	512448,42	1312541,30	51° 39' 14,899"	39° 23' 13,287"
8756	2342	Земли населенных пунктов № 104	512446,23	1312563,33	51° 39' 14,819"	39° 23' 14,432"
8757	2343	Земли населенных пунктов № 104	512444,01	1312584,34	51° 39' 14,739"	39° 23' 15,523"
8758	2344	Земли населенных пунктов № 104	512440,54	1312618,31	51° 39' 14,613"	39° 23' 17,288"
8759	2345	Земли населенных пунктов № 104	512438,71	1312635,83	51° 39' 14,547"	39° 23' 18,198"
8760	2346	Земли населенных пунктов № 104	512408,09	1312630,95	51° 39' 13,558"	39° 23' 17,924"
8761	2347	Земли населенных пунктов № 104	512409,87	1312615,00	51° 39' 13,622"	39° 23' 17,096"
8762	2348	Земли населенных пунктов № 104	512410,32	1312610,93	51° 39' 13,638"	39° 23' 16,884"
8763	2349	Земли населенных пунктов № 104	512380,52	1312606,76	51° 39' 12,676"	39° 23' 16,648"
8764	2350	Земли населенных пунктов № 104	512374,57	1312604,97	51° 39' 12,484"	39° 23' 16,551"

8765	2351	Земли населенных пунктов № 104	512344,72	1312601,97	51° 39' 11,519"	39° 23' 16,376"
8766	2352	Земли населенных пунктов № 104	512314,98	1312598,41	51° 39' 10,559"	39° 23' 16,172"
8767	2353	Земли населенных пунктов № 104	512308,49	1312596,49	51° 39' 10,350"	39° 23' 16,068"
8768	2354	Земли населенных пунктов № 104	512293,01	1312594,26	51° 39' 9,850"	39° 23' 15,942"
8769	2355	Земли населенных пунктов № 104	512292,76	1312599,88	51° 39' 9,839"	39° 23' 16,234"
8770	2356	Земли населенных пунктов № 104	512258,52	1312613,34	51° 39' 8,726"	39° 23' 16,912"
8771	2357	Земли населенных пунктов № 104	512256,08	1312633,24	51° 39' 8,639"	39° 23' 17,945"
8772	2358	Земли населенных пунктов № 104	512256,00	1312633,83	51° 39' 8,636"	39° 23' 17,976"
8773	2359	Земли населенных пунктов № 104	512254,04	1312654,43	51° 39' 8,565"	39° 23' 19,046"
8774	2360	Земли населенных пунктов № 104	512252,02	1312674,52	51° 39' 8,491"	39° 23' 20,090"
8775	2361	Земли населенных пунктов № 104	512250,69	1312686,29	51° 39' 8,444"	39° 23' 20,701"
8776	2362	Земли населенных пунктов № 104	512247,52	1312706,05	51° 39' 8,333"	39° 23' 21,727"
8777	2363	Земли населенных пунктов № 104	512244,46	1312726,88	51° 39' 8,226"	39° 23' 22,808"
8778	2364	Земли населенных пунктов № 104	512241,44	1312745,23	51° 39' 8,121"	39° 23' 23,760"
8779	2365	Земли населенных пунктов № 104	512235,78	1312782,09	51° 39' 7,923"	39° 23' 25,674"
8780	2366	Земли населенных пунктов № 104	512233,92	1312808,24	51° 39' 7,852"	39° 23' 27,033"
8781	2367	Земли населенных пунктов № 104	512229,81	1312848,00	51° 39' 7,703"	39° 23' 29,098"
8782	2368	Земли населенных пунктов № 104	512225,69	1312847,48	51° 39' 7,570"	39° 23' 29,068"
8783	2369	Земли населенных пунктов № 104	512221,42	1312867,92	51° 39' 7,424"	39° 23' 30,128"
8784	2370	Земли населенных пунктов № 104	512216,99	1312907,68	51° 39' 7,264"	39° 23' 32,193"
8785	2371	Земли населенных пунктов № 104	512212,56	1312947,43	51° 39' 7,105"	39° 23' 34,258"
8786	2372	Земли населенных пунктов № 104	512242,38	1312950,75	51° 39' 8,068"	39° 23' 34,450"
8787	2373	Земли населенных пунктов № 104	512241,01	1312963,06	51° 39' 8,019"	39° 23' 35,089"
8788	2374	Земли населенных пунктов № 104	512238,80	1312982,81	51° 39' 7,940"	39° 23' 36,115"
8789	2375	Земли населенных пунктов № 104	512208,53	1312979,53	51° 39' 6,962"	39° 23' 35,925"
8790	2376	Земли населенных пунктов № 104	512206,12	1313002,41	51° 39' 6,875"	39° 23' 37,113"
8791	2377	Земли населенных пунктов № 104	512204,03	1313022,25	51° 39' 6,799"	39° 23' 38,144"
8792	2378	Земли населенных пунктов № 104	512201,95	1313042,01	51° 39' 6,724"	39° 23' 39,170"
8793	2379	Земли населенных пунктов № 104	512196,17	1313043,27	51° 39' 6,536"	39° 23' 39,232"
8794	2380	Земли населенных пунктов № 104	512166,33	1313040,18	51° 39' 5,572"	39° 23' 39,052"
8795	2381	Земли населенных пунктов № 104	512133,84	1313051,00	51° 39' 4,517"	39° 23' 39,593"
8796	2382	Земли населенных пунктов № 104	512129,62	1313050,89	51° 39' 4,380"	39° 23' 39,585"
8797	2383	Земли населенных пунктов № 104	512094,56	1313049,98	51° 39' 3,246"	39° 23' 39,515"
8798	2384	Земли населенных пунктов № 104	512060,62	1313048,68	51° 39' 2,149"	39° 23' 39,425"
8799	2385	Земли населенных пунктов № 104	512051,14	1313048,34	51° 39' 1,842"	39° 23' 39,401"
8800	2386	Земли населенных пунктов № 104	512031,85	1313032,86	51° 39' 1,224"	39° 23' 38,584"
8801	2387	Земли населенных пунктов № 104	511998,07	1313006,45	51° 39' 0,142"	39° 23' 37,188"
8802	2388	Земли населенных пунктов № 104	511970,08	1312982,36	51° 38' 59,246"	39° 23' 35,917"
8803	2389	Земли населенных пунктов № 104	511952,33	1312971,28	51° 38' 58,677"	39° 23' 35,330"
8804	2390	Земли населенных пунктов № 104	511940,63	1312961,20	51° 38' 58,302"	39° 23' 34,798"
8805	2391	Земли населенных пунктов № 104	511894,56	1312892,28	51° 38' 56,839"	39° 23' 31,184"

8806	2392	Земли населенных пунктов № 104	511888,37	1312839,65	51° 38' 56,660"	39° 23' 28,443"
8807	2393	Земли населенных пунктов № 104	511884,40	1312711,62	51° 38' 56,583"	39° 23' 21,782"
8808	2394	Земли населенных пунктов № 104	511884,89	1312691,49	51° 38' 56,607"	39° 23' 20,735"
8809	2395	Земли населенных пунктов № 104	511851,02	1312628,29	51° 38' 55,537"	39° 23' 17,427"
8810	2396	Земли населенных пунктов № 104	511291,44	1312080,66	51° 38' 37,652"	39° 22' 48,590"
8811	2397	Земли населенных пунктов № 104	511366,49	1312186,60	51° 38' 40,038"	39° 22' 54,147"
8812	2398	Земли населенных пунктов № 104	511389,83	1312218,18	51° 38' 40,780"	39° 22' 55,804"
8813	2399	Земли населенных пунктов № 104	511409,17	1312218,44	51° 38' 41,406"	39° 22' 55,830"
8814	2400	Земли населенных пунктов № 104	511425,37	1312221,65	51° 38' 41,929"	39° 22' 56,007"
8815	2401	Земли населенных пунктов № 104	511424,50	1312080,40	51° 38' 41,957"	39° 22' 48,662"
8816	2402	Земли населенных пунктов № 104	511516,62	1312039,74	51° 38' 44,953"	39° 22' 46,606"
8817	2403	Земли населенных пунктов № 104	511536,29	1312031,60	51° 38' 45,593"	39° 22' 46,195"
8818	2404	Земли населенных пунктов № 104	511542,04	1312029,21	51° 38' 45,780"	39° 22' 46,075"
8819	2405	Земли населенных пунктов № 104	511392,91	1311955,06	51° 38' 40,984"	39° 22' 42,124"
8820	2406	Земли населенных пунктов № 104	511357,13	1311937,18	51° 38' 39,834"	39° 22' 41,171"
8821	2407	Земли населенных пунктов № 104	511303,83	1311914,09	51° 38' 38,119"	39° 22' 39,936"
8822	2408	Земли населенных пунктов № 104	511277,10	1311983,05	51° 38' 37,227"	39° 22' 43,505"
8823	2409	Земли населенных пунктов № 104	511291,44	1312080,66	51° 38' 37,652"	39° 22' 48,590"
8824	2410	Земли населенных пунктов № 104	512879,71	1316015,05	51° 39' 27,423"	39° 26' 14,252"
8825	2411	Земли населенных пунктов № 104	512662,38	1315781,74	51° 39' 20,490"	39° 26' 1,970"
8826	2412	Земли населенных пунктов № 104	512574,61	1315689,30	51° 39' 17,689"	39° 25' 57,102"
8827	2413	Земли населенных пунктов № 104	512413,31	1315519,17	51° 39' 12,543"	39° 25' 48,145"
8828	2414	Земли населенных пунктов № 104	512318,55	1315419,73	51° 39' 9,519"	39° 25' 42,909"
8829	2415	Земли населенных пунктов № 104	512216,85	1315310,09	51° 39' 6,274"	39° 25' 37,139"
8830	2416	Земли населенных пунктов № 104	512136,58	1315231,44	51° 39' 3,710"	39° 25' 32,994"
8831	2417	Земли населенных пунктов № 104	512081,33	1315174,62	51° 39' 1,947"	39° 25' 30,002"
8832	2418	Земли населенных пунктов № 104	512038,09	1315130,16	51° 39' 0,566"	39° 25' 27,661"
8833	2419	Земли населенных пунктов № 104	512029,51	1315125,98	51° 39' 0,290"	39° 25' 27,438"
8834	2420	Земли населенных пунктов № 104	512053,97	1315102,31	51° 39' 1,092"	39° 25' 26,223"
8835	2421	Земли населенных пунктов № 104	512060,97	1315096,09	51° 39' 1,321"	39° 25' 25,905"
8836	2422	Земли населенных пунктов № 104	512086,46	1315073,43	51° 39' 2,155"	39° 25' 24,743"
8837	2423	Земли населенных пунктов № 104	512103,27	1315053,66	51° 39' 2,707"	39° 25' 23,726"
8838	2424	Земли населенных пунктов № 104	512219,85	1314935,55	51° 39' 6,527"	39° 25' 17,662"
8839	2425	Земли населенных пунктов № 104	512244,60	1314907,75	51° 39' 7,340"	39° 25' 16,232"
8840	2426	Земли населенных пунктов № 104	512250,45	1314913,77	51° 39' 7,526"	39° 25' 16,549"
8841	2427	Земли населенных пунктов № 104	512257,92	1314906,96	51° 39' 7,771"	39° 25' 16,200"
8842	2428	Земли населенных пунктов № 104	512285,07	1314935,90	51° 39' 8,637"	39° 25' 17,723"
8843	2429	Земли населенных пунктов № 104	512278,80	1314943,00	51° 39' 8,432"	39° 25' 18,088"
8844	2430	Земли населенных пунктов № 104	512285,92	1314952,30	51° 39' 8,658"	39° 25' 18,577"
8845	2431	Земли населенных пунктов № 104	512291,93	1314957,59	51° 39' 8,850"	39° 25' 18,856"
8846	2432	Земли населенных пунктов № 104	512296,66	1314953,30	51° 39' 9,005"	39° 25' 18,636"

8847	2433	Земли населенных пунктов № 104	512330,29	1314985,30	51° 39' 10,080"	39° 25' 20,323"
8848	2434	Земли населенных пунктов № 104	512336,98	1314987,57	51° 39' 10,295"	39° 25' 20,445"
8849	2435	Земли населенных пунктов № 104	512341,21	1314996,56	51° 39' 10,428"	39° 25' 20,916"
8850	2436	Земли населенных пунктов № 104	512366,74	1315028,00	51° 39' 11,241"	39° 25' 22,568"
8851	2437	Земли населенных пунктов № 104	512371,62	1315033,29	51° 39' 11,397"	39° 25' 22,846"
8852	2438	Земли населенных пунктов № 104	512379,56	1315044,94	51° 39' 11,649"	39° 25' 23,458"
8853	2439	Земли населенных пунктов № 104	512379,05	1315050,98	51° 39' 11,630"	39° 25' 23,771"
8854	2440	Земли населенных пунктов № 104	512397,37	1315070,94	51° 39' 12,214"	39° 25' 24,822"
8855	2441	Земли населенных пунктов № 104	512371,29	1315094,77	51° 39' 11,361"	39° 25' 26,044"
8856	2442	Земли населенных пунктов № 104	512374,98	1315100,14	51° 39' 11,478"	39° 25' 26,326"
8857	2443	Земли населенных пунктов № 104	512380,16	1315095,13	51° 39' 11,647"	39° 25' 26,068"
8858	2444	Земли населенных пунктов № 104	512380,55	1315095,78	51° 39' 11,660"	39° 25' 26,102"
8859	2445	Земли населенных пунктов № 104	512398,38	1315079,50	51° 39' 12,243"	39° 25' 25,268"
8860	2446	Земли населенных пунктов № 104	512415,45	1315131,87	51° 39' 12,774"	39° 25' 28,003"
8861	2447	Земли населенных пунктов № 104	512404,15	1315142,78	51° 39' 12,404"	39° 25' 28,563"
8862	2448	Земли населенных пунктов № 104	512405,61	1315148,38	51° 39' 12,449"	39° 25' 28,855"
8863	2449	Земли населенных пунктов № 104	512416,59	1315137,17	51° 39' 12,808"	39° 25' 28,279"
8864	2450	Земли населенных пунктов № 104	512438,17	1315158,02	51° 39' 13,498"	39° 25' 29,378"
8865	2451	Земли населенных пунктов № 104	512435,51	1315169,97	51° 39' 13,407"	39° 25' 29,998"
8866	2452	Земли населенных пунктов № 104	512455,53	1315190,26	51° 39' 14,046"	39° 25' 31,067"
8867	2453	Земли населенных пунктов № 104	512437,92	1315228,61	51° 39' 13,460"	39° 25' 33,049"
8868	2454	Земли населенных пунктов № 104	512440,58	1315238,28	51° 39' 13,542"	39° 25' 33,554"
8869	2455	Земли населенных пунктов № 104	512430,82	1315289,68	51° 39' 13,205"	39° 25' 36,221"
8870	2456	Земли населенных пунктов № 104	512425,95	1315308,77	51° 39' 13,040"	39° 25' 37,211"
8871	2457	Земли населенных пунктов № 104	512431,65	1315323,37	51° 39' 13,218"	39° 25' 37,974"
8872	2458	Земли населенных пунктов № 104	512429,45	1315337,34	51° 39' 13,141"	39° 25' 38,699"
8873	2459	Земли населенных пунктов № 104	512420,96	1315346,07	51° 39' 12,863"	39° 25' 39,147"
8874	2460	Земли населенных пунктов № 104	512411,77	1315360,51	51° 39' 12,559"	39° 25' 39,892"
8875	2461	Земли населенных пунктов № 104	512397,84	1315388,42	51° 39' 12,097"	39° 25' 41,334"
8876	2462	Земли населенных пунктов № 104	512407,58	1315398,35	51° 39' 12,408"	39° 25' 41,857"
8877	2463	Земли населенных пунктов № 104	512407,80	1315382,75	51° 39' 12,421"	39° 25' 41,046"
8878	2464	Земли населенных пунктов № 104	512437,46	1315352,63	51° 39' 13,394"	39° 25' 39,499"
8879	2465	Земли населенных пунктов № 104	512434,41	1315350,35	51° 39' 13,296"	39° 25' 39,379"
8880	2466	Земли населенных пунктов № 104	512438,94	1315345,74	51° 39' 13,444"	39° 25' 39,142"
8881	2467	Земли населенных пунктов № 104	512443,16	1315339,85	51° 39' 13,583"	39° 25' 38,839"
8882	2468	Земли населенных пунктов № 104	512445,61	1315333,10	51° 39' 13,665"	39° 25' 38,489"
8883	2469	Земли населенных пунктов № 104	512445,81	1315325,86	51° 39' 13,675"	39° 25' 38,113"
8884	2470	Земли населенных пунктов № 104	512441,48	1315305,81	51° 39' 13,543"	39° 25' 37,067"
8885	2471	Земли населенных пунктов № 104	512450,43	1315280,07	51° 39' 13,844"	39° 25' 35,734"
8886	2472	Земли населенных пунктов № 104	512454,01	1315262,38	51° 39' 13,967"	39° 25' 34,817"
8887	2473	Земли населенных пунктов № 104	512452,52	1315247,18	51° 39' 13,925"	39° 25' 34,025"

8888	2474	Земли населенных пунктов № 104	512460,89	1315220,20	51° 39' 14,207"	39° 25' 32,627"
8889	2475	Земли населенных пунктов № 104	512511,73	1315249,50	51° 39' 15,839"	39° 25' 34,185"
8890	2476	Земли населенных пунктов № 104	512546,70	1315271,00	51° 39' 16,962"	39° 25' 35,327"
8891	2477	Земли населенных пунктов № 104	512565,76	1315302,57	51° 39' 17,565"	39° 25' 36,982"
8892	2478	Земли населенных пунктов № 104	512548,53	1315340,06	51° 39' 16,992"	39° 25' 38,920"
8893	2479	Земли населенных пунктов № 104	512546,53	1315363,92	51° 39' 16,917"	39° 25' 40,160"
8894	2480	Земли населенных пунктов № 104	512541,69	1315381,95	51° 39' 16,753"	39° 25' 41,094"
8895	2481	Земли населенных пунктов № 104	512554,07	1315394,19	51° 39' 17,149"	39° 25' 41,739"
8896	2482	Земли населенных пунктов № 104	512563,62	1315376,57	51° 39' 17,465"	39° 25' 40,829"
8897	2483	Земли населенных пунктов № 104	512569,97	1315338,01	51° 39' 17,687"	39° 25' 38,828"
8898	2484	Земли населенных пунктов № 104	512586,19	1315322,44	51° 39' 18,218"	39° 25' 38,029"
8899	2485	Земли населенных пунктов № 104	512574,18	1315310,42	51° 39' 17,834"	39° 25' 37,396"
8900	2486	Земли населенных пунктов № 104	512602,59	1315282,18	51° 39' 18,765"	39° 25' 35,946"
8901	2487	Земли населенных пунктов № 104	512670,11	1315353,21	51° 39' 20,920"	39° 25' 39,686"
8902	2488	Земли населенных пунктов № 104	512666,42	1315356,93	51° 39' 20,799"	39° 25' 39,877"
8903	2489	Земли населенных пунктов № 104	512686,68	1315384,30	51° 39' 21,443"	39° 25' 41,314"
8904	2490	Земли населенных пунктов № 104	512692,02	1315393,93	51° 39' 21,612"	39° 25' 41,819"
8905	2491	Земли населенных пунктов № 104	512702,20	1315395,96	51° 39' 21,940"	39° 25' 41,931"
8906	2492	Земли населенных пунктов № 104	512714,67	1315421,33	51° 39' 22,333"	39° 25' 43,259"
8907	2493	Земли населенных пунктов № 104	512718,87	1315427,16	51° 39' 22,466"	39° 25' 43,565"
8908	2494	Земли населенных пунктов № 104	512721,91	1315427,28	51° 39' 22,565"	39° 25' 43,573"
8909	2495	Земли населенных пунктов № 104	512722,66	1315428,48	51° 39' 22,589"	39° 25' 43,636"
8910	2496	Земли населенных пунктов № 104	512724,48	1315426,84	51° 39' 22,648"	39° 25' 43,552"
8911	2497	Земли населенных пунктов № 104	512740,66	1315444,56	51° 39' 23,164"	39° 25' 44,485"
8912	2498	Земли населенных пунктов № 104	512743,98	1315448,30	51° 39' 23,270"	39° 25' 44,682"
8913	2499	Земли населенных пунктов № 104	512746,24	1315465,47	51° 39' 23,336"	39° 25' 45,576"
8914	2500	Земли населенных пунктов № 104	512753,58	1315473,48	51° 39' 23,570"	39° 25' 45,998"
8915	2501	Земли населенных пунктов № 104	512780,95	1315502,65	51° 39' 24,443"	39° 25' 47,533"
8916	2502	Земли населенных пунктов № 104	512811,51	1315535,22	51° 39' 25,418"	39° 25' 49,248"
8917	2503	Земли населенных пунктов № 104	512813,20	1315537,02	51° 39' 25,472"	39° 25' 49,343"
8918	2504	Земли населенных пунктов № 104	512815,32	1315539,28	51° 39' 25,540"	39° 25' 49,462"
8919	2505	Земли населенных пунктов № 104	512795,97	1315557,11	51° 39' 24,906"	39° 25' 50,376"
8920	2506	Земли населенных пунктов № 104	512759,28	1315604,36	51° 39' 23,699"	39° 25' 52,809"
8921	2507	Земли населенных пунктов № 104	512783,44	1315630,49	51° 39' 24,470"	39° 25' 54,185"
8922	2508	Земли населенных пунктов № 104	512810,31	1315660,12	51° 39' 25,327"	39° 25' 55,744"
8923	2509	Земли населенных пунктов № 104	512865,74	1315627,85	51° 39' 27,134"	39° 25' 54,103"
8924	2510	Земли населенных пунктов № 104	512871,22	1315622,73	51° 39' 27,313"	39° 25' 53,840"
8925	2511	Земли населенных пунктов № 104	512887,78	1315640,14	51° 39' 27,842"	39° 25' 54,757"
8926	2512	Земли населенных пунктов № 104	512896,79	1315671,64	51° 39' 28,120"	39° 25' 56,402"
8927	2513	Земли населенных пунктов № 104	512899,55	1315681,38	51° 39' 28,205"	39° 25' 56,910"
8928	2514	Земли населенных пунктов № 104	512901,04	1315688,39	51° 39' 28,250"	39° 25' 57,276"

8929	2515	Земли населенных пунктов № 104	512895,23	1315708,65	51° 39' 28,054"	39° 25' 58,326"
8930	2516	Земли населенных пунктов № 104	512890,92	1315718,88	51° 39' 27,910"	39° 25' 58,855"
8931	2517	Земли населенных пунктов № 104	512886,04	1315727,66	51° 39' 27,749"	39° 25' 59,308"
8932	2518	Земли населенных пунктов № 104	512885,67	1315739,27	51° 39' 27,732"	39° 25' 59,912"
8933	2519	Земли населенных пунктов № 104	512892,62	1315739,49	51° 39' 27,956"	39° 25' 59,928"
8934	2520	Земли населенных пунктов № 104	512897,49	1315747,44	51° 39' 28,111"	39° 26' 0,345"
8935	2521	Земли населенных пунктов № 104	512891,95	1315792,97	51° 39' 27,912"	39° 26' 2,709"
8936	2522	Земли населенных пунктов № 104	512891,29	1315814,99	51° 39' 27,882"	39° 26' 3,854"
8937	2523	Земли населенных пунктов № 104	512891,59	1315820,57	51° 39' 27,889"	39° 26' 4,145"
8938	2524	Земли населенных пунктов № 104	512889,60	1315848,82	51° 39' 27,813"	39° 26' 5,613"
8939	2525	Земли населенных пунктов № 104	512887,08	1315857,79	51° 39' 27,727"	39° 26' 6,078"
8940	2526	Земли населенных пунктов № 104	512877,38	1315864,91	51° 39' 27,411"	39° 26' 6,441"
8941	2527	Земли населенных пунктов № 104	512878,90	1315868,01	51° 39' 27,458"	39° 26' 6,604"
8942	2528	Земли населенных пунктов № 104	512889,61	1315868,03	51° 39' 27,805"	39° 26' 6,612"
8943	2529	Земли населенных пунктов № 104	512890,86	1315900,01	51° 39' 27,832"	39° 26' 8,276"
8944	2530	Земли населенных пунктов № 104	512879,49	1315934,76	51° 39' 27,449"	39° 26' 10,076"
8945	2531	Земли населенных пунктов № 104	512880,10	1315949,05	51° 39' 27,463"	39° 26' 10,820"
8946	2532	Земли населенных пунктов № 104	512900,88	1315997,04	51° 39' 28,115"	39° 26' 13,330"
8947	2533	Земли населенных пунктов № 104	512879,71	1316015,05	51° 39' 27,423"	39° 26' 14,252"
8948	2534	Земли населенных пунктов № 104	512641,50	1308464,41	51° 39' 22,724"	39° 19' 41,357"
8949	2535	Земли населенных пунктов № 104	512641,48	1308464,18	51° 39' 22,723"	39° 19' 41,345"
8950	2536	Земли населенных пунктов № 104	512641,50	1308463,95	51° 39' 22,724"	39° 19' 41,333"
8951	2537	Земли населенных пунктов № 104	512641,56	1308463,73	51° 39' 22,726"	39° 19' 41,321"
8952	2538	Земли населенных пунктов № 104	512641,66	1308463,52	51° 39' 22,729"	39° 19' 41,310"
8953	2539	Земли населенных пунктов № 104	512641,79	1308463,33	51° 39' 22,734"	39° 19' 41,301"
8954	2540	Земли населенных пунктов № 104	512641,95	1308463,17	51° 39' 22,739"	39° 19' 41,292"
8955	2541	Земли населенных пунктов № 104	512642,14	1308463,04	51° 39' 22,745"	39° 19' 41,286"
8956	2542	Земли населенных пунктов № 104	512642,35	1308462,94	51° 39' 22,752"	39° 19' 41,281"
8957	2543	Земли населенных пунктов № 104	512642,57	1308462,88	51° 39' 22,759"	39° 19' 41,278"
8958	2544	Земли населенных пунктов № 104	512642,80	1308462,86	51° 39' 22,766"	39° 19' 41,277"
8959	2545	Земли населенных пунктов № 104	512643,03	1308462,88	51° 39' 22,774"	39° 19' 41,278"
8960	2546	Земли населенных пунктов № 104	512643,25	1308462,94	51° 39' 22,781"	39° 19' 41,281"
8961	2547	Земли населенных пунктов № 104	512643,46	1308463,04	51° 39' 22,788"	39° 19' 41,287"
8962	2548	Земли населенных пунктов № 104	512643,65	1308463,17	51° 39' 22,794"	39° 19' 41,293"
8963	2549	Земли населенных пунктов № 104	512643,81	1308463,33	51° 39' 22,799"	39° 19' 41,302"
8964	2550	Земли населенных пунктов № 104	512643,94	1308463,52	51° 39' 22,803"	39° 19' 41,312"
8965	2551	Земли населенных пунктов № 104	512644,04	1308463,73	51° 39' 22,806"	39° 19' 41,323"
8966	2552	Земли населенных пунктов № 104	512644,10	1308463,95	51° 39' 22,808"	39° 19' 41,334"
8967	2553	Земли населенных пунктов № 104	512644,12	1308464,18	51° 39' 22,809"	39° 19' 41,346"
8968	2554	Земли населенных пунктов № 104	512644,10	1308464,41	51° 39' 22,808"	39° 19' 41,358"
8969	2555	Земли населенных пунктов № 104	512644,04	1308464,63	51° 39' 22,806"	39° 19' 41,370"

8970	2556	Земли населенных пунктов № 104	512643,94	1308464,84	51° 39' 22,803"	39° 19' 41,380"
8971	2557	Земли населенных пунктов № 104	512643,81	1308465,03	51° 39' 22,798"	39° 19' 41,390"
8972	2558	Земли населенных пунктов № 104	512643,65	1308465,19	51° 39' 22,793"	39° 19' 41,398"
8973	2559	Земли населенных пунктов № 104	512643,46	1308465,32	51° 39' 22,787"	39° 19' 41,405"
8974	2560	Земли населенных пунктов № 104	512643,25	1308465,42	51° 39' 22,780"	39° 19' 41,410"
8975	2561	Земли населенных пунктов № 104	512643,03	1308465,48	51° 39' 22,773"	39° 19' 41,413"
8976	2562	Земли населенных пунктов № 104	512642,80	1308465,50	51° 39' 22,765"	39° 19' 41,414"
8977	2563	Земли населенных пунктов № 104	512642,57	1308465,48	51° 39' 22,758"	39° 19' 41,413"
8978	2564	Земли населенных пунктов № 104	512642,35	1308465,42	51° 39' 22,751"	39° 19' 41,410"
8979	2565	Земли населенных пунктов № 104	512642,14	1308465,32	51° 39' 22,744"	39° 19' 41,404"
8980	2566	Земли населенных пунктов № 104	512641,95	1308465,19	51° 39' 22,738"	39° 19' 41,397"
8981	2567	Земли населенных пунктов № 104	512641,79	1308465,03	51° 39' 22,733"	39° 19' 41,389"
8982	2568	Земли населенных пунктов № 104	512641,66	1308464,84	51° 39' 22,729"	39° 19' 41,379"
8983	2569	Земли населенных пунктов № 104	512641,56	1308464,63	51° 39' 22,726"	39° 19' 41,368"
8984	2570	Земли населенных пунктов № 104	512641,50	1308464,41	51° 39' 22,724"	39° 19' 41,357"
8985	2571	Земли населенных пунктов № 104	512652,38	1316501,25	51° 39' 19,862"	39° 26' 39,386"
8986	2572	Земли населенных пунктов № 104	512738,74	1316297,42	51° 39' 22,742"	39° 26' 28,843"
8987	2573	Земли населенных пунктов № 104	512729,44	1316293,08	51° 39' 22,443"	39° 26' 28,612"
8988	2574	Земли населенных пунктов № 104	512739,38	1316269,16	51° 39' 22,775"	39° 26' 27,374"
8989	2575	Земли населенных пунктов № 104	512741,55	1316263,98	51° 39' 22,847"	39° 26' 27,106"
8990	2576	Земли населенных пунктов № 104	512777,34	1316178,51	51° 39' 24,042"	39° 26' 22,685"
8991	2577	Земли населенных пунктов № 104	512780,83	1316170,18	51° 39' 24,158"	39° 26' 22,254"
8992	2578	Земли населенных пунктов № 104	512791,88	1316162,94	51° 39' 24,519"	39° 26' 21,885"
8993	2579	Земли населенных пунктов № 104	512815,70	1316149,18	51° 39' 25,295"	39° 26' 21,185"
8994	2580	Земли населенных пунктов № 104	512824,77	1316135,56	51° 39' 25,594"	39° 26' 20,483"
8995	2581	Земли населенных пунктов № 104	512824,26	1316133,05	51° 39' 25,579"	39° 26' 20,352"
8996	2582	Земли населенных пунктов № 104	512821,93	1316121,71	51° 39' 25,508"	39° 26' 19,761"
8997	2583	Земли населенных пунктов № 104	512816,86	1316112,81	51° 39' 25,348"	39° 26' 19,294"
8998	2584	Земли населенных пунктов № 104	512822,08	1316101,67	51° 39' 25,522"	39° 26' 18,719"
8999	2585	Земли населенных пунктов № 104	512823,83	1316079,22	51° 39' 25,588"	39° 26' 17,552"
9000	2586	Земли населенных пунктов № 104	512840,68	1316039,62	51° 39' 26,150"	39° 26' 15,504"
9001	2587	Земли населенных пунктов № 104	512852,96	1316035,07	51° 39' 26,549"	39° 26' 15,275"
9002	2588	Земли населенных пунктов № 104	512872,09	1316056,21	51° 39' 27,159"	39° 26' 16,388"
9003	2589	Земли населенных пунктов № 104	512939,03	1316130,18	51° 39' 29,293"	39° 26' 20,281"
9004	2590	Земли населенных пунктов № 104	512993,09	1316189,93	51° 39' 31,016"	39° 26' 23,426"
9005	2591	Земли населенных пунктов № 104	512995,36	1316192,44	51° 39' 31,089"	39° 26' 23,558"
9006	2592	Земли населенных пунктов № 104	512913,83	1316274,48	51° 39' 28,417"	39° 26' 27,770"
9007	2593	Земли населенных пунктов № 104	512913,99	1316385,67	51° 39' 28,374"	39° 26' 33,553"
9008	2594	Земли населенных пунктов № 104	512873,40	1316364,40	51° 39' 27,070"	39° 26' 32,419"
9009	2595	Земли населенных пунктов № 104	512820,92	1316333,02	51° 39' 25,386"	39° 26' 30,751"
9010	2596	Земли населенных пунктов № 104	512786,97	1316451,79	51° 39' 24,237"	39° 26' 36,906"

9011	2597	Земли населенных пунктов № 104	512780,59	1316511,18	51° 39' 24,005"	39° 26' 39,990"
9012	2598	Земли населенных пунктов № 104	512784,10	1316532,21	51° 39' 24,110"	39° 26' 41,087"
9013	2599	Земли населенных пунктов № 104	512776,64	1316543,99	51° 39' 23,864"	39° 26' 41,694"
9014	2600	Земли населенных пунктов № 104	512652,38	1316501,25	51° 39' 19,862"	39° 26' 39,386"
9015	2601	Земли населенных пунктов № 104	512863,71	1308431,99	51° 39' 29,925"	39° 19' 39,804"
9016	2602	Земли населенных пунктов № 104	512863,69	1308431,76	51° 39' 29,924"	39° 19' 39,792"
9017	2603	Земли населенных пунктов № 104	512863,71	1308431,53	51° 39' 29,925"	39° 19' 39,780"
9018	2604	Земли населенных пунктов № 104	512863,77	1308431,31	51° 39' 29,927"	39° 19' 39,769"
9019	2605	Земли населенных пунктов № 104	512863,87	1308431,10	51° 39' 29,930"	39° 19' 39,758"
9020	2606	Земли населенных пунктов № 104	512864,00	1308430,91	51° 39' 29,935"	39° 19' 39,748"
9021	2607	Земли населенных пунктов № 104	512864,16	1308430,75	51° 39' 29,940"	39° 19' 39,740"
9022	2608	Земли населенных пунктов № 104	512864,35	1308430,62	51° 39' 29,946"	39° 19' 39,733"
9023	2609	Земли населенных пунктов № 104	512864,56	1308430,52	51° 39' 29,953"	39° 19' 39,728"
9024	2610	Земли населенных пунктов № 104	512864,78	1308430,46	51° 39' 29,960"	39° 19' 39,725"
9025	2611	Земли населенных пунктов № 104	512865,01	1308430,44	51° 39' 29,968"	39° 19' 39,724"
9026	2612	Земли населенных пунктов № 104	512865,24	1308430,46	51° 39' 29,975"	39° 19' 39,725"
9027	2613	Земли населенных пунктов № 104	512865,46	1308430,52	51° 39' 29,982"	39° 19' 39,729"
9028	2614	Земли населенных пунктов № 104	512865,67	1308430,62	51° 39' 29,989"	39° 19' 39,734"
9029	2615	Земли населенных пунктов № 104	512865,86	1308430,75	51° 39' 29,995"	39° 19' 39,741"
9030	2616	Земли населенных пунктов № 104	512866,02	1308430,91	51° 39' 30,000"	39° 19' 39,749"
9031	2617	Земли населенных пунктов № 104	512866,15	1308431,10	51° 39' 30,004"	39° 19' 39,759"
9032	2618	Земли населенных пунктов № 104	512866,25	1308431,31	51° 39' 30,007"	39° 19' 39,770"
9033	2619	Земли населенных пунктов № 104	512866,31	1308431,53	51° 39' 30,009"	39° 19' 39,782"
9034	2620	Земли населенных пунктов № 104	512866,33	1308431,76	51° 39' 30,010"	39° 19' 39,793"
9035	2621	Земли населенных пунктов № 104	512866,31	1308431,99	51° 39' 30,009"	39° 19' 39,806"
9036	2622	Земли населенных пунктов № 104	512866,25	1308432,21	51° 39' 30,007"	39° 19' 39,817"
9037	2623	Земли населенных пунктов № 104	512866,15	1308432,42	51° 39' 30,004"	39° 19' 39,828"
9038	2624	Земли населенных пунктов № 104	512866,02	1308432,61	51° 39' 29,999"	39° 19' 39,838"
9039	2625	Земли населенных пунктов № 104	512865,86	1308432,77	51° 39' 29,994"	39° 19' 39,846"
9040	2626	Земли населенных пунктов № 104	512865,67	1308432,90	51° 39' 29,988"	39° 19' 39,852"
9041	2627	Земли населенных пунктов № 104	512865,46	1308433,00	51° 39' 29,981"	39° 19' 39,858"
9042	2628	Земли населенных пунктов № 104	512865,24	1308433,06	51° 39' 29,974"	39° 19' 39,860"
9043	2629	Земли населенных пунктов № 104	512865,01	1308433,08	51° 39' 29,967"	39° 19' 39,861"
9044	2630	Земли населенных пунктов № 104	512864,78	1308433,06	51° 39' 29,959"	39° 19' 39,860"
9045	2631	Земли населенных пунктов № 104	512864,56	1308433,00	51° 39' 29,952"	39° 19' 39,857"
9046	2632	Земли населенных пунктов № 104	512864,35	1308432,90	51° 39' 29,945"	39° 19' 39,852"
9047	2633	Земли населенных пунктов № 104	512864,16	1308432,77	51° 39' 29,939"	39° 19' 39,845"
9048	2634	Земли населенных пунктов № 104	512864,00	1308432,61	51° 39' 29,934"	39° 19' 39,836"
9049	2635	Земли населенных пунктов № 104	512863,87	1308432,42	51° 39' 29,930"	39° 19' 39,826"
9050	2636	Земли населенных пунктов № 104	512863,77	1308432,21	51° 39' 29,927"	39° 19' 39,815"
9051	2637	Земли населенных пунктов № 104	512863,71	1308431,99	51° 39' 29,925"	39° 19' 39,804"

9052	2638	Земли населенных пунктов № 104	513086,50	1308399,82	51° 39' 37,145"	39° 19' 38,264"
9053	2639	Земли населенных пунктов № 104	513086,48	1308399,59	51° 39' 37,144"	39° 19' 38,252"
9054	2640	Земли населенных пунктов № 104	513086,50	1308399,36	51° 39' 37,145"	39° 19' 38,240"
9055	2641	Земли населенных пунктов № 104	513086,56	1308399,14	51° 39' 37,147"	39° 19' 38,229"
9056	2642	Земли населенных пунктов № 104	513086,66	1308398,93	51° 39' 37,150"	39° 19' 38,218"
9057	2643	Земли населенных пунктов № 104	513086,79	1308398,74	51° 39' 37,154"	39° 19' 38,208"
9058	2644	Земли населенных пунктов № 104	513086,95	1308398,58	51° 39' 37,160"	39° 19' 38,200"
9059	2645	Земли населенных пунктов № 104	513087,14	1308398,45	51° 39' 37,166"	39° 19' 38,194"
9060	2646	Земли населенных пунктов № 104	513087,35	1308398,35	51° 39' 37,173"	39° 19' 38,188"
9061	2647	Земли населенных пунктов № 104	513087,57	1308398,29	51° 39' 37,180"	39° 19' 38,185"
9062	2648	Земли населенных пунктов № 104	513087,80	1308398,27	51° 39' 37,187"	39° 19' 38,185"
9063	2649	Земли населенных пунктов № 104	513088,03	1308398,29	51° 39' 37,195"	39° 19' 38,186"
9064	2650	Земли населенных пунктов № 104	513088,25	1308398,35	51° 39' 37,202"	39° 19' 38,189"
9065	2651	Земли населенных пунктов № 104	513088,46	1308398,45	51° 39' 37,209"	39° 19' 38,194"
9066	2652	Земли населенных пунктов № 104	513088,65	1308398,58	51° 39' 37,215"	39° 19' 38,201"
9067	2653	Земли населенных пунктов № 104	513088,81	1308398,74	51° 39' 37,220"	39° 19' 38,210"
9068	2654	Земли населенных пунктов № 104	513088,94	1308398,93	51° 39' 37,224"	39° 19' 38,220"
9069	2655	Земли населенных пунктов № 104	513089,04	1308399,14	51° 39' 37,227"	39° 19' 38,231"
9070	2656	Земли населенных пунктов № 104	513089,10	1308399,36	51° 39' 37,229"	39° 19' 38,242"
9071	2657	Земли населенных пунктов № 104	513089,12	1308399,59	51° 39' 37,230"	39° 19' 38,254"
9072	2658	Земли населенных пунктов № 104	513089,10	1308399,82	51° 39' 37,229"	39° 19' 38,266"
9073	2659	Земли населенных пунктов № 104	513089,04	1308400,04	51° 39' 37,227"	39° 19' 38,277"
9074	2660	Земли населенных пунктов № 104	513088,94	1308400,25	51° 39' 37,223"	39° 19' 38,288"
9075	2661	Земли населенных пунктов № 104	513088,81	1308400,44	51° 39' 37,219"	39° 19' 38,298"
9076	2662	Земли населенных пунктов № 104	513088,65	1308400,60	51° 39' 37,214"	39° 19' 38,306"
9077	2663	Земли населенных пунктов № 104	513088,46	1308400,73	51° 39' 37,208"	39° 19' 38,313"
9078	2664	Земли населенных пунктов № 104	513088,25	1308400,83	51° 39' 37,201"	39° 19' 38,318"
9079	2665	Земли населенных пунктов № 104	513088,03	1308400,89	51° 39' 37,194"	39° 19' 38,321"
9080	2666	Земли населенных пунктов № 104	513087,80	1308400,91	51° 39' 37,186"	39° 19' 38,322"
9081	2667	Земли населенных пунктов № 104	513087,57	1308400,89	51° 39' 37,179"	39° 19' 38,321"
9082	2668	Земли населенных пунктов № 104	513087,35	1308400,83	51° 39' 37,172"	39° 19' 38,317"
9083	2669	Земли населенных пунктов № 104	513087,14	1308400,73	51° 39' 37,165"	39° 19' 38,312"
9084	2670	Земли населенных пунктов № 104	513086,95	1308400,60	51° 39' 37,159"	39° 19' 38,305"
9085	2671	Земли населенных пунктов № 104	513086,79	1308400,44	51° 39' 37,154"	39° 19' 38,297"
9086	2672	Земли населенных пунктов № 104	513086,66	1308400,25	51° 39' 37,150"	39° 19' 38,287"
9087	2673	Земли населенных пунктов № 104	513086,56	1308400,04	51° 39' 37,147"	39° 19' 38,276"
9088	2674	Земли населенных пунктов № 104	513086,50	1308399,82	51° 39' 37,145"	39° 19' 38,264"
9089	2675	Земли населенных пунктов № 104	513309,42	1308367,33	51° 39' 44,369"	39° 19' 36,708"
9090	2676	Земли населенных пунктов № 104	513309,40	1308367,10	51° 39' 44,368"	39° 19' 36,696"
9091	2677	Земли населенных пунктов № 104	513309,42	1308366,87	51° 39' 44,369"	39° 19' 36,684"
9092	2678	Земли населенных пунктов № 104	513309,48	1308366,65	51° 39' 44,371"	39° 19' 36,673"

9093	2679	Земли населенных пунктов № 104	513309,58	1308366,44	51° 39' 44,374"	39° 19' 36,662"
9094	2680	Земли населенных пунктов № 104	513309,71	1308366,25	51° 39' 44,379"	39° 19' 36,652"
9095	2681	Земли населенных пунктов № 104	513309,87	1308366,09	51° 39' 44,384"	39° 19' 36,644"
9096	2682	Земли населенных пунктов № 104	513310,06	1308365,96	51° 39' 44,390"	39° 19' 36,637"
9097	2683	Земли населенных пунктов № 104	513310,27	1308365,86	51° 39' 44,397"	39° 19' 36,632"
9098	2684	Земли населенных пунктов № 104	513310,49	1308365,80	51° 39' 44,404"	39° 19' 36,629"
9099	2685	Земли населенных пунктов № 104	513310,72	1308365,78	51° 39' 44,411"	39° 19' 36,628"
9100	2686	Земли населенных пунктов № 104	513310,95	1308365,80	51° 39' 44,419"	39° 19' 36,630"
9101	2687	Земли населенных пунктов № 104	513311,17	1308365,86	51° 39' 44,426"	39° 19' 36,633"
9102	2688	Земли населенных пунктов № 104	513311,38	1308365,96	51° 39' 44,433"	39° 19' 36,638"
9103	2689	Земли населенных пунктов № 104	513311,57	1308366,09	51° 39' 44,439"	39° 19' 36,645"
9104	2690	Земли населенных пунктов № 104	513311,73	1308366,25	51° 39' 44,444"	39° 19' 36,653"
9105	2691	Земли населенных пунктов № 104	513311,86	1308366,44	51° 39' 44,448"	39° 19' 36,663"
9106	2692	Земли населенных пунктов № 104	513311,96	1308366,65	51° 39' 44,451"	39° 19' 36,674"
9107	2693	Земли населенных пунктов № 104	513312,02	1308366,87	51° 39' 44,453"	39° 19' 36,686"
9108	2694	Земли населенных пунктов № 104	513312,04	1308367,10	51° 39' 44,454"	39° 19' 36,698"
9109	2695	Земли населенных пунктов № 104	513312,02	1308367,33	51° 39' 44,453"	39° 19' 36,710"
9110	2696	Земли населенных пунктов № 104	513311,96	1308367,55	51° 39' 44,451"	39° 19' 36,721"
9111	2697	Земли населенных пунктов № 104	513311,86	1308367,76	51° 39' 44,448"	39° 19' 36,732"
9112	2698	Земли населенных пунктов № 104	513311,73	1308367,95	51° 39' 44,443"	39° 19' 36,742"
9113	2699	Земли населенных пунктов № 104	513311,57	1308368,11	51° 39' 44,438"	39° 19' 36,750"
9114	2700	Земли населенных пунктов № 104	513311,38	1308368,24	51° 39' 44,432"	39° 19' 36,757"
9115	2701	Земли населенных пунктов № 104	513311,17	1308368,34	51° 39' 44,425"	39° 19' 36,762"
9116	2702	Земли населенных пунктов № 104	513310,95	1308368,40	51° 39' 44,418"	39° 19' 36,765"
9117	2703	Земли населенных пунктов № 104	513310,72	1308368,42	51° 39' 44,410"	39° 19' 36,766"
9118	2704	Земли населенных пунктов № 104	513310,49	1308368,40	51° 39' 44,403"	39° 19' 36,765"
9119	2705	Земли населенных пунктов № 104	513310,27	1308368,34	51° 39' 44,396"	39° 19' 36,761"
9120	2706	Земли населенных пунктов № 104	513310,06	1308368,24	51° 39' 44,389"	39° 19' 36,756"
9121	2707	Земли населенных пунктов № 104	513309,87	1308368,11	51° 39' 44,383"	39° 19' 36,749"
9122	2708	Земли населенных пунктов № 104	513309,71	1308367,95	51° 39' 44,378"	39° 19' 36,741"
9123	2709	Земли населенных пунктов № 104	513309,58	1308367,76	51° 39' 44,374"	39° 19' 36,731"
9124	2710	Земли населенных пунктов № 104	513309,48	1308367,55	51° 39' 44,371"	39° 19' 36,720"
9125	2711	Земли населенных пунктов № 104	513309,42	1308367,33	51° 39' 44,369"	39° 19' 36,708"
9126	2712	Земли населенных пунктов № 104	513482,69	1308342,65	51° 39' 49,984"	39° 19' 35,528"
9127	2713	Земли населенных пунктов № 104	513482,67	1308342,42	51° 39' 49,983"	39° 19' 35,516"
9128	2714	Земли населенных пунктов № 104	513482,69	1308342,19	51° 39' 49,984"	39° 19' 35,504"
9129	2715	Земли населенных пунктов № 104	513482,75	1308341,97	51° 39' 49,986"	39° 19' 35,493"
9130	2716	Земли населенных пунктов № 104	513482,85	1308341,76	51° 39' 49,989"	39° 19' 35,482"
9131	2717	Земли населенных пунктов № 104	513482,98	1308341,57	51° 39' 49,993"	39° 19' 35,472"
9132	2718	Земли населенных пунктов № 104	513483,14	1308341,41	51° 39' 49,999"	39° 19' 35,464"
9133	2719	Земли населенных пунктов № 104	513483,33	1308341,28	51° 39' 50,005"	39° 19' 35,457"

9134	2720	Земли населенных пунктов № 104	513483,54	1308341,18	51° 39' 50,012"	39° 19' 35,452"
9135	2721	Земли населенных пунктов № 104	513483,76	1308341,12	51° 39' 50,019"	39° 19' 35,449"
9136	2722	Земли населенных пунктов № 104	513483,99	1308341,10	51° 39' 50,026"	39° 19' 35,449"
9137	2723	Земли населенных пунктов № 104	513484,22	1308341,12	51° 39' 50,034"	39° 19' 35,450"
9138	2724	Земли населенных пунктов № 104	513484,44	1308341,18	51° 39' 50,041"	39° 19' 35,453"
9139	2725	Земли населенных пунктов № 104	513484,65	1308341,28	51° 39' 50,048"	39° 19' 35,458"
9140	2726	Земли населенных пунктов № 104	513484,84	1308341,41	51° 39' 50,054"	39° 19' 35,465"
9141	2727	Земли населенных пунктов № 104	513485,00	1308341,57	51° 39' 50,059"	39° 19' 35,474"
9142	2728	Земли населенных пунктов № 104	513485,13	1308341,76	51° 39' 50,063"	39° 19' 35,484"
9143	2729	Земли населенных пунктов № 104	513485,23	1308341,97	51° 39' 50,066"	39° 19' 35,495"
9144	2730	Земли населенных пунктов № 104	513485,29	1308342,19	51° 39' 50,068"	39° 19' 35,506"
9145	2731	Земли населенных пунктов № 104	513485,31	1308342,42	51° 39' 50,069"	39° 19' 35,518"
9146	2732	Земли населенных пунктов № 104	513485,29	1308342,65	51° 39' 50,068"	39° 19' 35,530"
9147	2733	Земли населенных пунктов № 104	513485,23	1308342,87	51° 39' 50,066"	39° 19' 35,541"
9148	2734	Земли населенных пунктов № 104	513485,13	1308343,08	51° 39' 50,062"	39° 19' 35,552"
9149	2735	Земли населенных пунктов № 104	513485,00	1308343,27	51° 39' 50,058"	39° 19' 35,562"
9150	2736	Земли населенных пунктов № 104	513484,84	1308343,43	51° 39' 50,053"	39° 19' 35,570"
9151	2737	Земли населенных пунктов № 104	513484,65	1308343,56	51° 39' 50,047"	39° 19' 35,577"
9152	2738	Земли населенных пунктов № 104	513484,44	1308343,66	51° 39' 50,040"	39° 19' 35,582"
9153	2739	Земли населенных пунктов № 104	513484,22	1308343,72	51° 39' 50,033"	39° 19' 35,585"
9154	2740	Земли населенных пунктов № 104	513483,99	1308343,74	51° 39' 50,025"	39° 19' 35,586"
9155	2741	Земли населенных пунктов № 104	513483,76	1308343,72	51° 39' 50,018"	39° 19' 35,585"
9156	2742	Земли населенных пунктов № 104	513483,54	1308343,66	51° 39' 50,011"	39° 19' 35,581"
9157	2743	Земли населенных пунктов № 104	513483,33	1308343,56	51° 39' 50,004"	39° 19' 35,576"
9158	2744	Земли населенных пунктов № 104	513483,14	1308343,43	51° 39' 49,998"	39° 19' 35,569"
9159	2745	Земли населенных пунктов № 104	513482,98	1308343,27	51° 39' 49,993"	39° 19' 35,561"
9160	2746	Земли населенных пунктов № 104	513482,85	1308343,08	51° 39' 49,989"	39° 19' 35,551"
9161	2747	Земли населенных пунктов № 104	513482,75	1308342,87	51° 39' 49,986"	39° 19' 35,540"
9162	2748	Земли населенных пунктов № 104	513482,69	1308342,65	51° 39' 49,984"	39° 19' 35,528"
9163	2749	Земли населенных пунктов № 104	513724,04	1308312,66	51° 39' 57,803"	39° 19' 34,113"
9164	2750	Земли населенных пунктов № 104	513716,42	1308309,74	51° 39' 57,558"	39° 19' 33,957"
9165	2751	Земли населенных пунктов № 104	513719,34	1308302,12	51° 39' 57,655"	39° 19' 33,562"
9166	2752	Земли населенных пунктов № 104	513726,96	1308305,04	51° 39' 57,900"	39° 19' 33,718"
9167	2753	Земли населенных пунктов № 104	513724,04	1308312,66	51° 39' 57,803"	39° 19' 34,113"
9168	2754	Земли населенных пунктов № 104	513907,66	1308276,44	51° 40' 3,757"	39° 19' 32,339"
9169	2755	Земли населенных пунктов № 104	513907,64	1308276,21	51° 40' 3,757"	39° 19' 32,327"
9170	2756	Земли населенных пунктов № 104	513907,66	1308275,98	51° 40' 3,757"	39° 19' 32,315"
9171	2757	Земли населенных пунктов № 104	513907,72	1308275,76	51° 40' 3,759"	39° 19' 32,304"
9172	2758	Земли населенных пунктов № 104	513907,82	1308275,55	51° 40' 3,763"	39° 19' 32,293"
9173	2759	Земли населенных пунктов № 104	513907,95	1308275,36	51° 40' 3,767"	39° 19' 32,283"
9174	2760	Земли населенных пунктов № 104	513908,11	1308275,20	51° 40' 3,772"	39° 19' 32,275"

9175	2761	Земли насе́ленных пунктов № 104	513908,30	1308275,07	51° 40' 3,778"	39° 19' 32,268"
9176	2762	Земли населенных пунктов № 104	513908,51	1308274,97	51° 40' 3,785"	39° 19' 32,263"
9177	2763	Земли населенных пунктов № 104	513908,73	1308274,91	51° 40' 3,792"	39° 19' 32,260"
9178	2764	Земли населенных пунктов № 104	513908,96	1308274,89	51° 40' 3,800"	39° 19' 32,259"
9179	2765	Земли населенных пунктов № 104	513909,19	1308274,91	51° 40' 3,807"	39° 19' 32,260"
9180	2766	Земли населенных пунктов № 104	513909,41	1308274,97	51° 40' 3,814"	39° 19' 32,264"
9181	2767	Земли населенных пунктов № 104	513909,62	1308275,07	51° 40' 3,821"	39° 19' 32,269"
9182	2768	Земли населенных пунктов № 104	513909,81	1308275,20	51° 40' 3,827"	39° 19' 32,276"
9183	2769	Земли населенных пунктов № 104	513909,97	1308275,36	51° 40' 3,832"	39° 19' 32,284"
9184	2770	Земли населенных пунктов № 104	513910,10	1308275,55	51° 40' 3,836"	39° 19' 32,294"
9185	2771	Земли населенных пунктов № 104	513910,20	1308275,76	51° 40' 3,840"	39° 19' 32,305"
9186	2772	Земли населенных пунктов № 104	513910,26	1308275,98	51° 40' 3,841"	39° 19' 32,317"
9187	2773	Земли населенных пунктов № 104	513910,28	1308276,21	51° 40' 3,842"	39° 19' 32,329"
9188	2774	Земли населенных пунктов № 104	513910,26	1308276,44	51° 40' 3,841"	39° 19' 32,340"
9189	2775	Земли населенных пунктов № 104	513910,20	1308276,66	51° 40' 3,839"	39° 19' 32,352"
9190	2776	Земли населенных пунктов № 104	513910,10	1308276,87	51° 40' 3,836"	39° 19' 32,363"
9191	2777	Земли населенных пунктов № 104	513909,97	1308277,06	51° 40' 3,832"	39° 19' 32,373"
9192	2778	Земли населенных пунктов № 104	513909,81	1308277,22	51° 40' 3,826"	39° 19' 32,381"
9193	2779	Земли населенных пунктов № 104	513909,62	1308277,35	51° 40' 3,820"	39° 19' 32,387"
9194	2780	Земли населенных пунктов № 104	513909,41	1308277,45	51° 40' 3,813"	39° 19' 32,393"
9195	2781	Земли населенных пунктов № 104	513909,19	1308277,51	51° 40' 3,806"	39° 19' 32,395"
9196	2782	Земли населенных пунктов № 104	513908,96	1308277,53	51° 40' 3,799"	39° 19' 32,396"
9197	2783	Земли населенных пунктов № 104	513908,73	1308277,51	51° 40' 3,791"	39° 19' 32,395"
9198	2784	Земли населенных пунктов № 104	513908,51	1308277,45	51° 40' 3,784"	39° 19' 32,392"
9199	2785	Земли населенных пунктов № 104	513908,30	1308277,35	51° 40' 3,778"	39° 19' 32,387"
9200	2786	Земли населенных пунктов № 104	513908,11	1308277,22	51° 40' 3,771"	39° 19' 32,380"
9201	2787	Земли населенных пунктов № 104	513907,95	1308277,06	51° 40' 3,766"	39° 19' 32,371"
9202	2788	Земли населенных пунктов № 104	513907,82	1308276,87	51° 40' 3,762"	39° 19' 32,361"
9203	2789	Земли населенных пунктов № 104	513907,72	1308276,66	51° 40' 3,759"	39° 19' 32,350"
9204	2790	Земли населенных пунктов № 104	513907,66	1308276,44	51° 40' 3,757"	39° 19' 32,339"
9205	2791	Земли населенных пунктов № 104	513909,13	1308162,65	51° 40' 3,847"	39° 19' 26,420"
9206	2792	Земли населенных пунктов № 104	513909,11	1308162,42	51° 40' 3,847"	39° 19' 26,408"
9207	2793	Земли населенных пунктов № 104	513909,13	1308162,19	51° 40' 3,847"	39° 19' 26,396"
9208	2794	Земли населенных пунктов № 104	513909,19	1308161,97	51° 40' 3,849"	39° 19' 26,384"
9209	2795	Земли населенных пунктов № 104	513909,29	1308161,76	51° 40' 3,853"	39° 19' 26,373"
9210	2796	Земли населенных пунктов № 104	513909,42	1308161,57	51° 40' 3,857"	39° 19' 26,363"
9211	2797	Земли населенных пунктов № 104	513909,58	1308161,41	51° 40' 3,862"	39° 19' 26,355"
9212	2798	Земли населенных пунктов № 104	513909,77	1308161,28	51° 40' 3,868"	39° 19' 26,349"
9213	2799	Земли населенных пунктов № 104	513909,98	1308161,18	51° 40' 3,875"	39° 19' 26,344"
9214	2800	Земли населенных пунктов № 104	513910,20	1308161,12	51° 40' 3,882"	39° 19' 26,341"
9215	2801	Земли населенных пунктов № 104	513910,43	1308161,10	51° 40' 3,890"	39° 19' 26,340"

9216	2802	Земли населенных пунктов № 104	513910,66	1308161,12	51° 40' 3,897"	39° 19' 26,341"
9217	2803	Земли населенных пунктов № 104	513910,88	1308161,18	51° 40' 3,904"	39° 19' 26,344"
9218	2804	Земли населенных пунктов № 104	513911,09	1308161,28	51° 40' 3,911"	39° 19' 26,349"
9219	2805	Земли населенных пунктов № 104	513911,28	1308161,41	51° 40' 3,917"	39° 19' 26,356"
9220	2806	Земли населенных пунктов № 104	513911,44	1308161,57	51° 40' 3,922"	39° 19' 26,365"
9221	2807	Земли населенных пунктов № 104	513911,57	1308161,76	51° 40' 3,926"	39° 19' 26,375"
9222	2808	Земли населенных пунктов № 104	513911,67	1308161,97	51° 40' 3,930"	39° 19' 26,386"
9223	2809	Земли населенных пунктов № 104	513911,73	1308162,19	51° 40' 3,931"	39° 19' 26,397"
9224	2810	Земли населенных пунктов № 104	513911,75	1308162,42	51° 40' 3,932"	39° 19' 26,409"
9225	2811	Земли населенных пунктов № 104	513911,73	1308162,65	51° 40' 3,931"	39° 19' 26,421"
9226	2812	Земли населенных пунктов № 104	513911,67	1308162,87	51° 40' 3,929"	39° 19' 26,432"
9227	2813	Земли населенных пунктов № 104	513911,57	1308163,08	51° 40' 3,926"	39° 19' 26,443"
9228	2814	Земли населенных пунктов № 104	513911,44	1308163,27	51° 40' 3,922"	39° 19' 26,453"
9229	2815	Земли населенных пунктов № 104	513911,28	1308163,43	51° 40' 3,916"	39° 19' 26,461"
9230	2816	Земли населенных пунктов № 104	513911,09	1308163,56	51° 40' 3,910"	39° 19' 26,468"
9231	2817	Земли населенных пунктов № 104	513910,88	1308163,66	51° 40' 3,903"	39° 19' 26,473"
9232	2818	Земли населенных пунктов № 104	513910,66	1308163,72	51° 40' 3,896"	39° 19' 26,476"
9233	2819	Земли населенных пунктов № 104	513910,43	1308163,74	51° 40' 3,889"	39° 19' 26,477"
9234	2820	Земли населенных пунктов № 104	513910,20	1308163,72	51° 40' 3,881"	39° 19' 26,476"
9235	2821	Земли населенных пунктов № 104	513909,98	1308163,66	51° 40' 3,874"	39° 19' 26,473"
9236	2822	Земли населенных пунктов № 104	513909,77	1308163,56	51° 40' 3,868"	39° 19' 26,467"
9237	2823	Земли населенных пунктов № 104	513909,58	1308163,43	51° 40' 3,861"	39° 19' 26,460"
9238	2824	Земли населенных пунктов № 104	513909,42	1308163,27	51° 40' 3,856"	39° 19' 26,452"
9239	2825	Земли населенных пунктов № 104	513909,29	1308163,08	51° 40' 3,852"	39° 19' 26,442"
9240	2826	Земли населенных пунктов № 104	513909,19	1308162,87	51° 40' 3,849"	39° 19' 26,431"
9241	2827	Земли населенных пунктов № 104	513909,13	1308162,65	51° 40' 3,847"	39° 19' 26,420"
9242	2828	Земли населенных пунктов № 104	513910,17	1308076,33	51° 40' 3,913"	39° 19' 21,929"
9243	2829	Земли населенных пунктов № 104	513910,15	1308076,10	51° 40' 3,912"	39° 19' 21,917"
9244	2830	Земли населенных пунктов № 104	513910,17	1308075,87	51° 40' 3,913"	39° 19' 21,905"
9245	2831	Земли населенных пунктов № 104	513910,23	1308075,65	51° 40' 3,915"	39° 19' 21,894"
9246	2832	Земли населенных пунктов № 104	513910,33	1308075,44	51° 40' 3,918"	39° 19' 21,883"
9247	2833	Земли населенных пунктов № 104	513910,46	1308075,25	51° 40' 3,923"	39° 19' 21,873"
9248	2834	Земли населенных пунктов № 104	513910,62	1308075,09	51° 40' 3,928"	39° 19' 21,865"
9249	2835	Земли населенных пунктов № 104	513910,81	1308074,96	51° 40' 3,934"	39° 19' 21,858"
9250	2836	Земли населенных пунктов № 104	513911,02	1308074,86	51° 40' 3,941"	39° 19' 21,853"
9251	2837	Земли населенных пунктов № 104	513911,24	1308074,80	51° 40' 3,948"	39° 19' 21,850"
9252	2838	Земли населенных пунктов № 104	513911,47	1308074,78	51° 40' 3,956"	39° 19' 21,849"
9253	2839	Земли населенных пунктов № 104	513911,70	1308074,80	51° 40' 3,963"	39° 19' 21,850"
9254	2840	Земли населенных пунктов № 104	513911,92	1308074,86	51° 40' 3,970"	39° 19' 21,854"
9255	2841	Земли населенных пунктов № 104	513912,13	1308074,96	51° 40' 3,977"	39° 19' 21,859"
9256	2842	Земли населенных пунктов № 104	513912,32	1308075,09	51° 40' 3,983"	39° 19' 21,866"

9257	2843	Земли населенных пунктов № 104	513912,48	1308075,25	51° 40' 3,988"	39° 19' 21,874"
9258	2844	Земли населенных пунктов № 104	513912,61	1308075,44	51° 40' 3,992"	39° 19' 21,884"
9259	2845	Земли населенных пунктов № 104	513912,71	1308075,65	51° 40' 3,995"	39° 19' 21,895"
9260	2846	Земли населенных пунктов № 104	513912,77	1308075,87	51° 40' 3,997"	39° 19' 21,907"
9261	2847	Земли населенных пунктов № 104	513912,79	1308076,10	51° 40' 3,998"	39° 19' 21,919"
9262	2848	Земли населенных пунктов № 104	513912,77	1308076,33	51° 40' 3,997"	39° 19' 21,931"
9263	2849	Земли населенных пунктов № 104	513912,71	1308076,55	51° 40' 3,995"	39° 19' 21,942"
9264	2850	Земли населенных пунктов № 104	513912,61	1308076,76	51° 40' 3,992"	39° 19' 21,953"
9265	2851	Земли населенных пунктов № 104	513912,48	1308076,95	51° 40' 3,987"	39° 19' 21,963"
9266	2852	Земли населенных пунктов № 104	513912,32	1308077,11	51° 40' 3,982"	39° 19' 21,971"
9267	2853	Земли населенных пунктов № 104	513912,13	1308077,24	51° 40' 3,976"	39° 19' 21,978"
9268	2854	Земли населенных пунктов № 104	513911,92	1308077,34	51° 40' 3,969"	39° 19' 21,983"
9269	2855	Земли населенных пунктов № 104	513911,70	1308077,40	51° 40' 3,962"	39° 19' 21,986"
9270	2856	Земли населенных пунктов № 104	513911,47	1308077,42	51° 40' 3,955"	39° 19' 21,987"
9271	2857	Земли населенных пунктов № 104	513911,24	1308077,40	51° 40' 3,947"	39° 19' 21,985"
9272	2858	Земли населенных пунктов № 104	513911,02	1308077,34	51° 40' 3,940"	39° 19' 21,982"
9273	2859	Земли населенных пунктов № 104	513910,81	1308077,24	51° 40' 3,933"	39° 19' 21,977"
9274	2860	Земли населенных пунктов № 104	513910,62	1308077,11	51° 40' 3,927"	39° 19' 21,970"
9275	2861	Земли населенных пунктов № 104	513910,46	1308076,95	51° 40' 3,922"	39° 19' 21,962"
9276	2862	Земли населенных пунктов № 104	513910,33	1308076,76	51° 40' 3,918"	39° 19' 21,952"
9277	2863	Земли населенных пунктов № 104	513910,23	1308076,55	51° 40' 3,915"	39° 19' 21,941"
9278	2864	Земли населенных пунктов № 104	513910,17	1308076,33	51° 40' 3,913"	39° 19' 21,929"
9279	2865	Земли населенных пунктов № 104	513911,41	1307992,65	51° 40' 3,984"	39° 19' 17,576"
9280	2866	Земли населенных пунктов № 104	513911,39	1307992,42	51° 40' 3,984"	39° 19' 17,564"
9281	2867	Земли населенных пунктов № 104	513911,41	1307992,19	51° 40' 3,984"	39° 19' 17,552"
9282	2868	Земли населенных пунктов № 104	513911,47	1307991,97	51° 40' 3,986"	39° 19' 17,541"
9283	2869	Земли населенных пунктов № 104	513911,57	1307991,76	51° 40' 3,990"	39° 19' 17,530"
9284	2870	Земли населенных пунктов № 104	513911,70	1307991,57	51° 40' 3,994"	39° 19' 17,520"
9285	2871	Земли населенных пунктов № 104	513911,86	1307991,41	51° 40' 3,999"	39° 19' 17,512"
9286	2872	Земли населенных пунктов № 104	513912,05	1307991,28	51° 40' 4,005"	39° 19' 17,505"
9287	2873	Земли населенных пунктов № 104	513912,26	1307991,18	51° 40' 4,012"	39° 19' 17,500"
9288	2874	Земли населенных пунктов № 104	513912,48	1307991,12	51° 40' 4,019"	39° 19' 17,497"
9289	2875	Земли населенных пунктов № 104	513912,71	1307991,10	51° 40' 4,027"	39° 19' 17,496"
9290	2876	Земли населенных пунктов № 104	513912,94	1307991,12	51° 40' 4,034"	39° 19' 17,498"
9291	2877	Земли населенных пунктов № 104	513913,16	1307991,18	51° 40' 4,041"	39° 19' 17,501"
9292	2878	Земли населенных пунктов № 104	513913,37	1307991,28	51° 40' 4,048"	39° 19' 17,506"
9293	2879	Земли населенных пунктов № 104	513913,56	1307991,41	51° 40' 4,054"	39° 19' 17,513"
9294	2880	Земли населенных пунктов № 104	513913,72	1307991,57	51° 40' 4,059"	39° 19' 17,521"
9295	2881	Земли населенных пунктов № 104	513913,85	1307991,76	51° 40' 4,063"	39° 19' 17,531"
9296	2882	Земли населенных пунктов № 104	513913,95	1307991,97	51° 40' 4,067"	39° 19' 17,542"
9297	2883	Земли населенных пунктов № 104	513914,01	1307992,19	51° 40' 4,068"	39° 19' 17,554"

9298	2884	Земли населенных пунктов № 104	513914,03	1307992,42	51° 40' 4,069"	39° 19' 17,566"
9299	2885	Земли населенных пунктов № 104	513914,01	1307992,65	51° 40' 4,068"	39° 19' 17,578"
9300	2886	Земли населенных пунктов № 104	513913,95	1307992,87	51° 40' 4,066"	39° 19' 17,589"
9301	2887	Земли населенных пунктов № 104	513913,85	1307993,08	51° 40' 4,063"	39° 19' 17,600"
9302	2888	Земли населенных пунктов № 104	513913,72	1307993,27	51° 40' 4,059"	39° 19' 17,610"
9303	2889	Земли населенных пунктов № 104	513913,56	1307993,43	51° 40' 4,053"	39° 19' 17,618"
9304	2890	Земли населенных пунктов № 104	513913,37	1307993,56	51° 40' 4,047"	39° 19' 17,625"
9305	2891	Земли населенных пунктов № 104	513913,16	1307993,66	51° 40' 4,040"	39° 19' 17,630"
9306	2892	Земли населенных пунктов № 104	513912,94	1307993,72	51° 40' 4,033"	39° 19' 17,633"
9307	2893	Земли населенных пунктов № 104	513912,71	1307993,74	51° 40' 4,026"	39° 19' 17,634"
9308	2894	Земли населенных пунктов № 104	513912,48	1307993,72	51° 40' 4,018"	39° 19' 17,632"
9309	2895	Земли населенных пунктов № 104	513912,26	1307993,66	51° 40' 4,011"	39° 19' 17,629"
9310	2896	Земли населенных пунктов № 104	513912,05	1307993,56	51° 40' 4,004"	39° 19' 17,624"
9311	2897	Земли населенных пунктов № 104	513911,86	1307993,43	51° 40' 3,998"	39° 19' 17,617"
9312	2898	Земли населенных пунктов № 104	513911,70	1307993,27	51° 40' 3,993"	39° 19' 17,609"
9313	2899	Земли населенных пунктов № 104	513911,57	1307993,08	51° 40' 3,989"	39° 19' 17,599"
9314	2900	Земли населенных пунктов № 104	513911,47	1307992,87	51° 40' 3,986"	39° 19' 17,588"
9315	2901	Земли населенных пунктов № 104	513911,41	1307992,65	51° 40' 3,984"	39° 19' 17,576"
9316	2902	Земли населенных пунктов № 104	513924,20	1308274,79	51° 40' 4,293"	39° 19' 32,263"
9317	2903	Земли населенных пунктов № 104	513924,18	1308274,56	51° 40' 4,292"	39° 19' 32,251"
9318	2904	Земли населенных пунктов № 104	513924,20	1308274,33	51° 40' 4,293"	39° 19' 32,239"
9319	2905	Земли населенных пунктов № 104	513924,26	1308274,11	51° 40' 4,295"	39° 19' 32,228"
9320	2906	Земли населенных пунктов № 104	513924,36	1308273,90	51° 40' 4,298"	39° 19' 32,217"
9321	2907	Земли населенных пунктов № 104	513924,49	1308273,71	51° 40' 4,303"	39° 19' 32,207"
9322	2908	Земли населенных пунктов № 104	513924,65	1308273,55	51° 40' 4,308"	39° 19' 32,199"
9323	2909	Земли населенных пунктов № 104	513924,84	1308273,42	51° 40' 4,314"	39° 19' 32,192"
9324	2910	Земли населенных пунктов № 104	513925,05	1308273,32	51° 40' 4,321"	39° 19' 32,187"
9325	2911	Земли населенных пунктов № 104	513925,27	1308273,26	51° 40' 4,328"	39° 19' 32,184"
9326	2912	Земли населенных пунктов № 104	513925,50	1308273,24	51° 40' 4,336"	39° 19' 32,183"
9327	2913	Земли населенных пунктов № 104	513925,73	1308273,26	51° 40' 4,343"	39° 19' 32,184"
9328	2914	Земли населенных пунктов № 104	513925,95	1308273,32	51° 40' 4,350"	39° 19' 32,188"
9329	2915	Земли населенных пунктов № 104	513926,16	1308273,42	51° 40' 4,357"	39° 19' 32,193"
9330	2916	Земли населенных пунктов № 104	513926,35	1308273,55	51° 40' 4,363"	39° 19' 32,200"
9331	2917	Земли населенных пунктов № 104	513926,51	1308273,71	51° 40' 4,368"	39° 19' 32,208"
9332	2918	Земли населенных пунктов № 104	513926,64	1308273,90	51° 40' 4,372"	39° 19' 32,218"
9333	2919	Земли населенных пунктов № 104	513926,74	1308274,11	51° 40' 4,375"	39° 19' 32,229"
9334	2920	Земли населенных пунктов № 104	513926,80	1308274,33	51° 40' 4,377"	39° 19' 32,241"
9335	2921	Земли населенных пунктов № 104	513926,82	1308274,56	51° 40' 4,378"	39° 19' 32,253"
9336	2922	Земли населенных пунктов № 104	513926,80	1308274,79	51° 40' 4,377"	39° 19' 32,265"
9337	2923	Земли населенных пунктов № 104	513926,74	1308275,01	51° 40' 4,375"	39° 19' 32,276"
9338	2924	Земли населенных пунктов № 104	513926,64	1308275,22	51° 40' 4,372"	39° 19' 32,287"

9339	2925	Земли населенных пунктов № 104	513926,51	1308275,41	51° 40' 4,367"	39° 19' 32,297"
9340	2926	Земли населенных пунктов № 104	513926,35	1308275,57	51° 40' 4,362"	39° 19' 32,305"
9341	2927	Земли населенных пунктов № 104	513926,16	1308275,70	51° 40' 4,356"	39° 19' 32,312"
9342	2928	Земли населенных пунктов № 104	513925,95	1308275,80	51° 40' 4,349"	39° 19' 32,317"
9343	2929	Земли населенных пунктов № 104	513925,73	1308275,86	51° 40' 4,342"	39° 19' 32,320"
9344	2930	Земли населенных пунктов № 104	513925,50	1308275,88	51° 40' 4,335"	39° 19' 32,320"
9345	2931	Земли населенных пунктов № 104	513925,27	1308275,86	51° 40' 4,327"	39° 19' 32,319"
9346	2932	Земли населенных пунктов № 104	513925,05	1308275,80	51° 40' 4,320"	39° 19' 32,316"
9347	2933	Земли населенных пунктов № 104	513924,84	1308275,70	51° 40' 4,313"	39° 19' 32,311"
9348	2934	Земли населенных пунктов № 104	513924,65	1308275,57	51° 40' 4,307"	39° 19' 32,304"
9349	2935	Земли населенных пунктов № 104	513924,49	1308275,41	51° 40' 4,302"	39° 19' 32,295"
9350	2936	Земли населенных пунктов № 104	513924,36	1308275,22	51° 40' 4,298"	39° 19' 32,285"
9351	2937	Земли населенных пунктов № 104	513924,26	1308275,01	51° 40' 4,295"	39° 19' 32,274"
9352	2938	Земли населенных пунктов № 104	513924,20	1308274,79	51° 40' 4,293"	39° 19' 32,263"
9353	2939	Земли населенных пунктов № 104	513912,38	1307905,91	51° 40' 4,048"	39° 19' 13,064"
9354	2940	Земли населенных пунктов № 104	513912,36	1307905,68	51° 40' 4,047"	39° 19' 13,052"
9355	2941	Земли населенных пунктов № 104	513912,38	1307905,45	51° 40' 4,048"	39° 19' 13,040"
9356	2942	Земли населенных пунктов № 104	513912,44	1307905,23	51° 40' 4,050"	39° 19' 13,029"
9357	2943	Земли населенных пунктов № 104	513912,54	1307905,02	51° 40' 4,053"	39° 19' 13,018"
9358	2944	Земли населенных пунктов № 104	513912,67	1307904,83	51° 40' 4,057"	39° 19' 13,008"
9359	2945	Земли населенных пунктов № 104	513912,83	1307904,67	51° 40' 4,063"	39° 19' 13,000"
9360	2946	Земли населенных пунктов № 104	513913,02	1307904,54	51° 40' 4,069"	39° 19' 12,993"
9361	2947	Земли населенных пунктов № 104	513913,23	1307904,44	51° 40' 4,076"	39° 19' 12,988"
9362	2948	Земли населенных пунктов № 104	513913,45	1307904,38	51° 40' 4,083"	39° 19' 12,985"
9363	2949	Земли населенных пунктов № 104	513913,68	1307904,36	51° 40' 4,090"	39° 19' 12,984"
9364	2950	Земли населенных пунктов № 104	513913,91	1307904,38	51° 40' 4,098"	39° 19' 12,985"
9365	2951	Земли населенных пунктов № 104	513914,13	1307904,44	51° 40' 4,105"	39° 19' 12,988"
9366	2952	Земли населенных пунктов № 104	513914,34	1307904,54	51° 40' 4,112"	39° 19' 12,994"
9367	2953	Земли населенных пунктов № 104	513914,53	1307904,67	51° 40' 4,118"	39° 19' 13,001"
9368	2954	Земли населенных пунктов № 104	513914,69	1307904,83	51° 40' 4,123"	39° 19' 13,009"
9369	2955	Земли населенных пунктов № 104	513914,82	1307905,02	51° 40' 4,127"	39° 19' 13,019"
9370	2956	Земли населенных пунктов № 104	513914,92	1307905,23	51° 40' 4,130"	39° 19' 13,030"
9371	2957	Земли населенных пунктов № 104	513914,98	1307905,45	51° 40' 4,132"	39° 19' 13,042"
9372	2958	Земли населенных пунктов № 104	513915,00	1307905,68	51° 40' 4,133"	39° 19' 13,053"
9373	2959	Земли населенных пунктов № 104	513914,98	1307905,91	51° 40' 4,132"	39° 19' 13,065"
9374	2960	Земли населенных пунктов № 104	513914,92	1307906,13	51° 40' 4,130"	39° 19' 13,077"
9375	2961	Земли населенных пунктов № 104	513914,82	1307906,34	51° 40' 4,126"	39° 19' 13,088"
9376	2962	Земли населенных пунктов № 104	513914,69	1307906,53	51° 40' 4,122"	39° 19' 13,098"
9377	2963	Земли населенных пунктов № 104	513914,53	1307906,69	51° 40' 4,117"	39° 19' 13,106"
9378	2964	Земли населенных пунктов № 104	513914,34	1307906,82	51° 40' 4,111"	39° 19' 13,112"
9379	2965	Земли населенных пунктов № 104	513914,13	1307906,92	51° 40' 4,104"	39° 19' 13,118"

9380	2966	Земли населенных пунктов № 104	513913,91	1307906,98	51° 40' 4,097"	39° 19' 13,120"
9381	2967	Земли населенных пунктов № 104	513913,68	1307907,00	51° 40' 4,089"	39° 19' 13,121"
9382	2968	Земли населенных пунктов № 104	513913,45	1307906,98	51° 40' 4,082"	39° 19' 13,120"
9383	2969	Земли населенных пунктов № 104	513913,23	1307906,92	51° 40' 4,075"	39° 19' 13,117"
9384	2970	Земли населенных пунктов № 104	513913,02	1307906,82	51° 40' 4,068"	39° 19' 13,112"
9385	2971	Земли населенных пунктов № 104	513912,83	1307906,69	51° 40' 4,062"	39° 19' 13,105"
9386	2972	Земли населенных пунктов № 104	513912,67	1307906,53	51° 40' 4,057"	39° 19' 13,096"
9387	2973	Земли населенных пунктов № 104	513912,54	1307906,34	51° 40' 4,053"	39° 19' 13,086"
9388	2974	Земли населенных пунктов № 104	513912,44	1307906,13	51° 40' 4,050"	39° 19' 13,075"
9389	2975	Земли населенных пунктов № 104	513912,38	1307905,91	51° 40' 4,048"	39° 19' 13,064"
9390	2976	Земли населенных пунктов № 104	513925,93	1308161,88	51° 40' 4,391"	39° 19' 26,390"
9391	2977	Земли населенных пунктов № 104	513925,91	1308161,65	51° 40' 4,390"	39° 19' 26,378"
9392	2978	Земли населенных пунктов № 104	513925,93	1308161,42	51° 40' 4,391"	39° 19' 26,366"
9393	2979	Земли населенных пунктов № 104	513925,99	1308161,20	51° 40' 4,393"	39° 19' 26,354"
9394	2980	Земли населенных пунктов № 104	513926,09	1308160,99	51° 40' 4,396"	39° 19' 26,343"
9395	2981	Земли населенных пунктов № 104	513926,22	1308160,80	51° 40' 4,401"	39° 19' 26,334"
9396	2982	Земли населенных пунктов № 104	513926,38	1308160,64	51° 40' 4,406"	39° 19' 26,325"
9397	2983	Земли населенных пунктов № 104	513926,57	1308160,51	51° 40' 4,412"	39° 19' 26,319"
9398	2984	Земли населенных пунктов № 104	513926,78	1308160,41	51° 40' 4,419"	39° 19' 26,314"
9399	2985	Земли населенных пунктов № 104	513927,00	1308160,35	51° 40' 4,426"	39° 19' 26,311"
9400	2986	Земли населенных пунктов № 104	513927,23	1308160,33	51° 40' 4,434"	39° 19' 26,310"
9401	2987	Земли населенных пунктов № 104	513927,46	1308160,35	51° 40' 4,441"	39° 19' 26,311"
9402	2988	Земли населенных пунктов № 104	513927,68	1308160,41	51° 40' 4,448"	39° 19' 26,314"
9403	2989	Земли населенных пунктов № 104	513927,89	1308160,51	51° 40' 4,455"	39° 19' 26,319"
9404	2990	Земли населенных пунктов № 104	513928,08	1308160,64	51° 40' 4,461"	39° 19' 26,326"
9405	2991	Земли населенных пунктов № 104	513928,24	1308160,80	51° 40' 4,466"	39° 19' 26,335"
9406	2992	Земли населенных пунктов № 104	513928,37	1308160,99	51° 40' 4,470"	39° 19' 26,345"
9407	2993	Земли населенных пунктов № 104	513928,47	1308161,20	51° 40' 4,473"	39° 19' 26,356"
9408	2994	Земли населенных пунктов № 104	513928,53	1308161,42	51° 40' 4,475"	39° 19' 26,367"
9409	2995	Земли населенных пунктов № 104	513928,55	1308161,65	51° 40' 4,476"	39° 19' 26,379"
9410	2996	Земли населенных пунктов № 104	513928,53	1308161,88	51° 40' 4,475"	39° 19' 26,391"
9411	2997	Земли населенных пунктов № 104	513928,47	1308162,10	51° 40' 4,473"	39° 19' 26,403"
9412	2998	Земли населенных пунктов № 104	513928,37	1308162,31	51° 40' 4,470"	39° 19' 26,413"
9413	2999	Земли населенных пунктов № 104	513928,24	1308162,50	51° 40' 4,465"	39° 19' 26,423"
9414	3000	Земли населенных пунктов № 104	513928,08	1308162,66	51° 40' 4,460"	39° 19' 26,431"
9415	3001	Земли населенных пунктов № 104	513927,89	1308162,79	51° 40' 4,454"	39° 19' 26,438"
9416	3002	Земли населенных пунктов № 104	513927,68	1308162,89	51° 40' 4,447"	39° 19' 26,443"
9417	3003	Земли населенных пунктов № 104	513927,46	1308162,95	51° 40' 4,440"	39° 19' 26,446"
9418	3004	Земли населенных пунктов № 104	513927,23	1308162,97	51° 40' 4,433"	39° 19' 26,447"
9419	3005	Земли населенных пунктов № 104	513927,00	1308162,95	51° 40' 4,425"	39° 19' 26,446"
9420	3006	Земли населенных пунктов № 104	513926,78	1308162,89	51° 40' 4,418"	39° 19' 26,443"

9421	3007	Земли населенных пунктов № 104	513926,57	1308162,79	51° 40' 4,411"	39° 19' 26,437"
9422	3008	Земли населенных пунктов № 104	513926,38	1308162,66	51° 40' 4,405"	39° 19' 26,430"
9423	3009	Земли населенных пунктов № 104	513926,22	1308162,50	51° 40' 4,400"	39° 19' 26,422"
9424	3010	Земли населенных пунктов № 104	513926,09	1308162,31	51° 40' 4,396"	39° 19' 26,412"
9425	3011	Земли населенных пунктов № 104	513925,99	1308162,10	51° 40' 4,393"	39° 19' 26,401"
9426	3012	Земли населенных пунктов № 104	513925,93	1308161,88	51° 40' 4,391"	39° 19' 26,390"
9427	3013	Земли населенных пунктов № 104	513913,61	1307822,11	51° 40' 4,119"	39° 19' 8,705"
9428	3014	Земли населенных пунктов № 104	513913,59	1307821,88	51° 40' 4,118"	39° 19' 8,693"
9429	3015	Земли населенных пунктов № 104	513913,61	1307821,65	51° 40' 4,119"	39° 19' 8,681"
9430	3016	Земли населенных пунктов № 104	513913,67	1307821,43	51° 40' 4,121"	39° 19' 8,669"
9431	3017	Земли населенных пунктов № 104	513913,77	1307821,22	51° 40' 4,124"	39° 19' 8,659"
9432	3018	Земли населенных пунктов № 104	513913,90	1307821,03	51° 40' 4,128"	39° 19' 8,649"
9433	3019	Земли населенных пунктов № 104	513914,06	1307820,87	51° 40' 4,134"	39° 19' 8,640"
9434	3020	Земли населенных пунктов № 104	513914,25	1307820,74	51° 40' 4,140"	39° 19' 8,634"
9435	3021	Земли населенных пунктов № 104	513914,46	1307820,64	51° 40' 4,147"	39° 19' 8,629"
9436	3022	Земли населенных пунктов № 104	513914,68	1307820,58	51° 40' 4,154"	39° 19' 8,626"
9437	3023	Земли населенных пунктов № 104	513914,91	1307820,56	51° 40' 4,161"	39° 19' 8,625"
9438	3024	Земли населенных пунктов № 104	513915,14	1307820,58	51° 40' 4,169"	39° 19' 8,626"
9439	3025	Земли населенных пунктов № 104	513915,36	1307820,64	51° 40' 4,176"	39° 19' 8,629"
9440	3026	Земли населенных пунктов № 104	513915,57	1307820,74	51° 40' 4,182"	39° 19' 8,635"
9441	3027	Земли населенных пунктов № 104	513915,76	1307820,87	51° 40' 4,189"	39° 19' 8,641"
9442	3028	Земли населенных пунктов № 104	513915,92	1307821,03	51° 40' 4,194"	39° 19' 8,650"
9443	3029	Земли населенных пунктов № 104	513916,05	1307821,22	51° 40' 4,198"	39° 19' 8,660"
9444	3030	Земли населенных пунктов № 104	513916,15	1307821,43	51° 40' 4,201"	39° 19' 8,671"
9445	3031	Земли населенных пунктов № 104	513916,21	1307821,65	51° 40' 4,203"	39° 19' 8,682"
9446	3032	Земли населенных пунктов № 104	513916,23	1307821,88	51° 40' 4,203"	39° 19' 8,694"
9447	3033	Земли населенных пунктов № 104	513916,21	1307822,11	51° 40' 4,203"	39° 19' 8,706"
9448	3034	Земли населенных пунктов № 104	513916,15	1307822,33	51° 40' 4,201"	39° 19' 8,718"
9449	3035	Земли населенных пунктов № 104	513916,05	1307822,54	51° 40' 4,197"	39° 19' 8,729"
9450	3036	Земли населенных пунктов № 104	513915,92	1307822,73	51° 40' 4,193"	39° 19' 8,738"
9451	3037	Земли населенных пунктов № 104	513915,76	1307822,89	51° 40' 4,188"	39° 19' 8,747"
9452	3038	Земли населенных пунктов № 104	513915,57	1307823,02	51° 40' 4,182"	39° 19' 8,753"
9453	3039	Земли населенных пунктов № 104	513915,36	1307823,12	51° 40' 4,175"	39° 19' 8,758"
9454	3040	Земли населенных пунктов № 104	513915,14	1307823,18	51° 40' 4,168"	39° 19' 8,761"
9455	3041	Земли населенных пунктов № 104	513914,91	1307823,20	51° 40' 4,160"	39° 19' 8,762"
9456	3042	Земли населенных пунктов № 104	513914,68	1307823,18	51° 40' 4,153"	39° 19' 8,761"
9457	3043	Земли населенных пунктов № 104	513914,46	1307823,12	51° 40' 4,146"	39° 19' 8,758"
9458	3044	Земли населенных пунктов № 104	513914,25	1307823,02	51° 40' 4,139"	39° 19' 8,752"
9459	3045	Земли населенных пунктов № 104	513914,06	1307822,89	51° 40' 4,133"	39° 19' 8,746"
9460	3046	Земли населенных пунктов № 104	513913,90	1307822,73	51° 40' 4,128"	39° 19' 8,737"
9461	3047	Земли населенных пунктов № 104	513913,77	1307822,54	51° 40' 4,124"	39° 19' 8,727"

9462	3048	Земли населенных пунктов № 104	513913,67	1307822,33	51° 40' 4,120"	39° 19' 8,716"
9463	3049	Земли населенных пунктов № 104	513913,61	1307822,11	51° 40' 4,119"	39° 19' 8,705"
9464	3050	Земли населенных пунктов № 104	513926,72	1308076,89	51° 40' 4,448"	39° 19' 21,968"
9465	3051	Земли населенных пунктов № 104	513926,70	1308076,66	51° 40' 4,448"	39° 19' 21,956"
9466	3052	Земли населенных пунктов № 104	513926,72	1308076,43	51° 40' 4,448"	39° 19' 21,944"
9467	3053	Земли населенных пунктов № 104	513926,78	1308076,21	51° 40' 4,450"	39° 19' 21,933"
9468	3054	Земли населенных пунктов № 104	513926,88	1308076,00	51° 40' 4,454"	39° 19' 21,922"
9469	3055	Земли населенных пунктов № 104	513927,01	1308075,81	51° 40' 4,458"	39° 19' 21,912"
9470	3056	Земли населенных пунктов № 104	513927,17	1308075,65	51° 40' 4,463"	39° 19' 21,904"
9471	3057	Земли населенных пунктов № 104	513927,36	1308075,52	51° 40' 4,469"	39° 19' 21,897"
9472	3058	Земли населенных пунктов № 104	513927,57	1308075,42	51° 40' 4,476"	39° 19' 21,892"
9473	3059	Земли населенных пунктов № 104	513927,79	1308075,36	51° 40' 4,483"	39° 19' 21,889"
9474	3060	Земли населенных пунктов № 104	513928,02	1308075,34	51° 40' 4,491"	39° 19' 21,888"
9475	3061	Земли населенных пунктов № 104	513928,25	1308075,36	51° 40' 4,498"	39° 19' 21,889"
9476	3062	Земли населенных пунктов № 104	513928,47	1308075,42	51° 40' 4,505"	39° 19' 21,893"
9477	3063	Земли населенных пунктов № 104	513928,68	1308075,52	51° 40' 4,512"	39° 19' 21,898"
9478	3064	Земли населенных пунктов № 104	513928,87	1308075,65	51° 40' 4,518"	39° 19' 21,905"
9479	3065	Земли населенных пунктов № 104	513929,03	1308075,81	51° 40' 4,523"	39° 19' 21,913"
9480	3066	Земли населенных пунктов № 104	513929,16	1308076,00	51° 40' 4,527"	39° 19' 21,923"
9481	3067	Земли населенных пунктов № 104	513929,26	1308076,21	51° 40' 4,531"	39° 19' 21,934"
9482	3068	Земли населенных пунктов № 104	513929,32	1308076,43	51° 40' 4,532"	39° 19' 21,946"
9483	3069	Земли населенных пунктов № 104	513929,34	1308076,66	51° 40' 4,533"	39° 19' 21,958"
9484	3070	Земли населенных пунктов № 104	513929,32	1308076,89	51° 40' 4,532"	39° 19' 21,970"
9485	3071	Земли населенных пунктов № 104	513929,26	1308077,11	51° 40' 4,530"	39° 19' 21,981"
9486	3072	Земли населенных пунктов № 104	513929,16	1308077,32	51° 40' 4,527"	39° 19' 21,992"
9487	3073	Земли населенных пунктов № 104	513929,03	1308077,51	51° 40' 4,523"	39° 19' 22,002"
9488	3074	Земли населенных пунктов № 104	513928,87	1308077,67	51° 40' 4,517"	39° 19' 22,010"
9489	3075	Земли населенных пунктов № 104	513928,68	1308077,80	51° 40' 4,511"	39° 19' 22,017"
9490	3076	Земли населенных пунктов № 104	513928,47	1308077,90	51° 40' 4,504"	39° 19' 22,022"
9491	3077	Земли населенных пунктов № 104	513928,25	1308077,96	51° 40' 4,497"	39° 19' 22,025"
9492	3078	Земли населенных пунктов № 104	513928,02	1308077,98	51° 40' 4,490"	39° 19' 22,026"
9493	3079	Земли населенных пунктов № 104	513927,79	1308077,96	51° 40' 4,482"	39° 19' 22,024"
9494	3080	Земли населенных пунктов № 104	513927,57	1308077,90	51° 40' 4,475"	39° 19' 22,021"
9495	3081	Земли населенных пунктов № 104	513927,36	1308077,80	51° 40' 4,469"	39° 19' 22,016"
9496	3082	Земли населенных пунктов № 104	513927,17	1308077,67	51° 40' 4,462"	39° 19' 22,009"
9497	3083	Земли населенных пунктов № 104	513927,01	1308077,51	51° 40' 4,457"	39° 19' 22,001"
9498	3084	Земли населенных пунктов № 104	513926,88	1308077,32	51° 40' 4,453"	39° 19' 21,991"
9499	3085	Земли населенных пунктов № 104	513926,78	1308077,11	51° 40' 4,450"	39° 19' 21,980"
9500	3086	Земли населенных пунктов № 104	513926,72	1308076,89	51° 40' 4,448"	39° 19' 21,968"
9501	3087	Земли населенных пунктов № 104	513914,54	1307737,42	51° 40' 4,180"	39° 19' 4,299"
9502	3088	Земли населенных пунктов № 104	513914,52	1307737,19	51° 40' 4,179"	39° 19' 4,287"

9503	3089	Земли населенных пунктов № 104	513914,54	1307736,96	51° 40' 4,180"	39° 19' 4,275"
9504	3090	Земли населенных пунктов № 104	513914,60	1307736,74	51° 40' 4,182"	39° 19' 4,264"
9505	3091	Земли населенных пунктов № 104	513914,70	1307736,53	51° 40' 4,185"	39° 19' 4,253"
9506	3092	Земли населенных пунктов № 104	513914,83	1307736,34	51° 40' 4,190"	39° 19' 4,243"
9507	3093	Земли населенных пунктов № 104	513914,99	1307736,18	51° 40' 4,195"	39° 19' 4,235"
9508	3094	Земли населенных пунктов № 104	513915,18	1307736,05	51° 40' 4,201"	39° 19' 4,228"
9509	3095	Земли населенных пунктов № 104	513915,39	1307735,95	51° 40' 4,208"	39° 19' 4,223"
9510	3096	Земли населенных пунктов № 104	513915,61	1307735,89	51° 40' 4,215"	39° 19' 4,220"
9511	3097	Земли населенных пунктов № 104	513915,84	1307735,87	51° 40' 4,223"	39° 19' 4,219"
9512	3098	Земли населенных пунктов № 104	513916,07	1307735,89	51° 40' 4,230"	39° 19' 4,220"
9513	3099	Земли населенных пунктов № 104	513916,29	1307735,95	51° 40' 4,237"	39° 19' 4,224"
9514	3100	Земли населенных пунктов № 104	513916,50	1307736,05	51° 40' 4,244"	39° 19' 4,229"
9515	3101	Земли населенных пунктов № 104	513916,69	1307736,18	51° 40' 4,250"	39° 19' 4,236"
9516	3102	Земли населенных пунктов № 104	513916,85	1307736,34	51° 40' 4,255"	39° 19' 4,244"
9517	3103	Земли населенных пунктов № 104	513916,98	1307736,53	51° 40' 4,259"	39° 19' 4,254"
9518	3104	Земли населенных пунктов № 104	513917,08	1307736,74	51° 40' 4,262"	39° 19' 4,265"
9519	3105	Земли населенных пунктов № 104	513917,14	1307736,96	51° 40' 4,264"	39° 19' 4,277"
9520	3106	Земли населенных пунктов № 104	513917,16	1307737,19	51° 40' 4,265"	39° 19' 4,289"
9521	3107	Земли населенных пунктов № 104	513917,14	1307737,42	51° 40' 4,264"	39° 19' 4,301"
9522	3108	Земли населенных пунктов № 104	513917,08	1307737,64	51° 40' 4,262"	39° 19' 4,312"
9523	3109	Земли населенных пунктов № 104	513916,98	1307737,85	51° 40' 4,259"	39° 19' 4,323"
9524	3110	Земли населенных пунктов № 104	513916,85	1307738,04	51° 40' 4,254"	39° 19' 4,333"
9525	3111	Земли населенных пунктов № 104	513916,69	1307738,20	51° 40' 4,249"	39° 19' 4,341"
9526	3112	Земли населенных пунктов № 104	513916,50	1307738,33	51° 40' 4,243"	39° 19' 4,348"
9527	3113	Земли населенных пунктов № 104	513916,29	1307738,43	51° 40' 4,236"	39° 19' 4,353"
9528	3114	Земли населенных пунктов № 104	513916,07	1307738,49	51° 40' 4,229"	39° 19' 4,356"
9529	3115	Земли населенных пунктов № 104	513915,84	1307738,51	51° 40' 4,222"	39° 19' 4,356"
9530	3116	Земли населенных пунктов № 104	513915,61	1307738,49	51° 40' 4,214"	39° 19' 4,355"
9531	3117	Земли населенных пунктов № 104	513915,39	1307738,43	51° 40' 4,207"	39° 19' 4,352"
9532	3118	Земли населенных пунктов № 104	513915,18	1307738,33	51° 40' 4,200"	39° 19' 4,347"
9533	3119	Земли населенных пунктов № 104	513914,99	1307738,20	51° 40' 4,194"	39° 19' 4,340"
9534	3120	Земли населенных пунктов № 104	513914,83	1307738,04	51° 40' 4,189"	39° 19' 4,331"
9535	3121	Земли населенных пунктов № 104	513914,70	1307737,85	51° 40' 4,185"	39° 19' 4,321"
9536	3122	Земли населенных пунктов № 104	513914,60	1307737,64	51° 40' 4,182"	39° 19' 4,310"
9537	3123	Земли населенных пунктов № 104	513914,54	1307737,42	51° 40' 4,180"	39° 19' 4,299"
9538	3124	Земли населенных пунктов № 104	513926,91	1307991,80	51° 40' 4,486"	39° 19' 17,541"
9539	3125	Земли населенных пунктов № 104	513926,89	1307991,57	51° 40' 4,485"	39° 19' 17,529"
9540	3126	Земли населенных пунктов № 104	513926,91	1307991,34	51° 40' 4,486"	39° 19' 17,517"
9541	3127	Земли населенных пунктов № 104	513926,97	1307991,12	51° 40' 4,488"	39° 19' 17,506"
9542	3128	Земли населенных пунктов № 104	513927,07	1307990,91	51° 40' 4,491"	39° 19' 17,495"
9543	3129	Земли населенных пунктов № 104	513927,20	1307990,72	51° 40' 4,496"	39° 19' 17,485"

9544	3130	Земли населенных пунктов № 104	513927,36	1307990,56	51° 40' 4,501"	39° 19' 17,477"
9545	3131	Земли населенных пунктов № 104	513927,55	1307990,43	51° 40' 4,507"	39° 19' 17,470"
9546	3132	Земли населенных пунктов № 104	513927,76	1307990,33	51° 40' 4,514"	39° 19' 17,465"
9547	3133	Земли населенных пунктов № 104	513927,98	1307990,27	51° 40' 4,521"	39° 19' 17,462"
9548	3134	Земли населенных пунктов № 104	513928,21	1307990,25	51° 40' 4,529"	39° 19' 17,461"
9549	3135	Земли населенных пунктов № 104	513928,44	1307990,27	51° 40' 4,536"	39° 19' 17,463"
9550	3136	Земли населенных пунктов № 104	513928,66	1307990,33	51° 40' 4,543"	39° 19' 17,466"
9551	3137	Земли населенных пунктов № 104	513928,87	1307990,43	51° 40' 4,550"	39° 19' 17,471"
9552	3138	Земли населенных пунктов № 104	513929,06	1307990,56	51° 40' 4,556"	39° 19' 17,478"
9553	3139	Земли населенных пунктов № 104	513929,22	1307990,72	51° 40' 4,561"	39° 19' 17,486"
9554	3140	Земли населенных пунктов № 104	513929,35	1307990,91	51° 40' 4,565"	39° 19' 17,496"
9555	3141	Земли населенных пунктов № 104	513929,45	1307991,12	51° 40' 4,568"	39° 19' 17,507"
9556	3142	Земли населенных пунктов № 104	513929,51	1307991,34	51° 40' 4,570"	39° 19' 17,519"
9557	3143	Земли населенных пунктов № 104	513929,53	1307991,57	51° 40' 4,571"	39° 19' 17,531"
9558	3144	Земли населенных пунктов № 104	513929,51	1307991,80	51° 40' 4,570"	39° 19' 17,543"
9559	3145	Земли населенных пунктов № 104	513929,45	1307992,02	51° 40' 4,568"	39° 19' 17,554"
9560	3146	Земли населенных пунктов № 104	513929,35	1307992,23	51° 40' 4,565"	39° 19' 17,565"
9561	3147	Земли населенных пунктов № 104	513929,22	1307992,42	51° 40' 4,560"	39° 19' 17,575"
9562	3148	Земли населенных пунктов № 104	513929,06	1307992,58	51° 40' 4,555"	39° 19' 17,583"
9563	3149	Земли населенных пунктов № 104	513928,87	1307992,71	51° 40' 4,549"	39° 19' 17,590"
9564	3150	Земли населенных пунктов № 104	513928,66	1307992,81	51° 40' 4,542"	39° 19' 17,595"
9565	3151	Земли населенных пунктов № 104	513928,44	1307992,87	51° 40' 4,535"	39° 19' 17,598"
9566	3152	Земли населенных пунктов № 104	513928,21	1307992,89	51° 40' 4,528"	39° 19' 17,599"
9567	3153	Земли населенных пунктов № 104	513927,98	1307992,87	51° 40' 4,520"	39° 19' 17,598"
9568	3154	Земли населенных пунктов № 104	513927,76	1307992,81	51° 40' 4,513"	39° 19' 17,594"
9569	3155	Земли населенных пунктов № 104	513927,55	1307992,71	51° 40' 4,506"	39° 19' 17,589"
9570	3156	Земли населенных пунктов № 104	513927,36	1307992,58	51° 40' 4,500"	39° 19' 17,582"
9571	3157	Земли населенных пунктов № 104	513927,20	1307992,42	51° 40' 4,495"	39° 19' 17,574"
9572	3158	Земли населенных пунктов № 104	513927,07	1307992,23	51° 40' 4,491"	39° 19' 17,564"
9573	3159	Земли населенных пунктов № 104	513926,97	1307992,02	51° 40' 4,488"	39° 19' 17,553"
9574	3160	Земли населенных пунктов № 104	513926,91	1307991,80	51° 40' 4,486"	39° 19' 17,541"
9575	3161	Земли населенных пунктов № 104	513915,74	1307651,24	51° 40' 4,251"	39° 18' 59,816"
9576	3162	Земли населенных пунктов № 104	513915,72	1307651,01	51° 40' 4,250"	39° 18' 59,804"
9577	3163	Земли населенных пунктов № 104	513915,74	1307650,78	51° 40' 4,251"	39° 18' 59,792"
9578	3164	Земли населенных пунктов № 104	513915,80	1307650,56	51° 40' 4,253"	39° 18' 59,781"
9579	3165	Земли населенных пунктов № 104	513915,90	1307650,35	51° 40' 4,256"	39° 18' 59,770"
9580	3166	Земли населенных пунктов № 104	513916,03	1307650,16	51° 40' 4,260"	39° 18' 59,760"
9581	3167	Земли населенных пунктов № 104	513916,19	1307650,00	51° 40' 4,266"	39° 18' 59,752"
9582	3168	Земли населенных пунктов № 104	513916,38	1307649,87	51° 40' 4,272"	39° 18' 59,745"
9583	3169	Земли населенных пунктов № 104	513916,59	1307649,77	51° 40' 4,279"	39° 18' 59,740"
9584	3170	Земли населенных пунктов № 104	513916,81	1307649,71	51° 40' 4,286"	39° 18' 59,737"

9585	3171	Земли населенных пунктов № 104	513917,04	1307649,69	51° 40' 4,293"	39° 18' 59,736"
9586	3172	Земли населенных пунктов № 104	513917,27	1307649,71	51° 40' 4,301"	39° 18' 59,737"
9587	3173	Земли населенных пунктов № 104	513917,49	1307649,77	51° 40' 4,308"	39° 18' 59,741"
9588	3174	Земли населенных пунктов № 104	513917,70	1307649,87	51° 40' 4,315"	39° 18' 59,746"
9589	3175	Земли населенных пунктов № 104	513917,89	1307650,00	51° 40' 4,321"	39° 18' 59,753"
9590	3176	Земли населенных пунктов № 104	513918,05	1307650,16	51° 40' 4,326"	39° 18' 59,761"
9591	3177	Земли населенных пунктов № 104	513918,18	1307650,35	51° 40' 4,330"	39° 18' 59,771"
9592	3178	Земли населенных пунктов № 104	513918,28	1307650,56	51° 40' 4,333"	39° 18' 59,782"
9593	3179	Земли населенных пунктов № 104	513918,34	1307650,78	51° 40' 4,335"	39° 18' 59,794"
9594	3180	Земли населенных пунктов № 104	513918,36	1307651,01	51° 40' 4,335"	39° 18' 59,806"
9595	3181	Земли населенных пунктов № 104	513918,34	1307651,24	51° 40' 4,335"	39° 18' 59,817"
9596	3182	Земли населенных пунктов № 104	513918,28	1307651,46	51° 40' 4,333"	39° 18' 59,829"
9597	3183	Земли населенных пунктов № 104	513918,18	1307651,67	51° 40' 4,329"	39° 18' 59,840"
9598	3184	Земли населенных пунктов № 104	513918,05	1307651,86	51° 40' 4,325"	39° 18' 59,850"
9599	3185	Земли населенных пунктов № 104	513917,89	1307652,02	51° 40' 4,320"	39° 18' 59,858"
9600	3186	Земли населенных пунктов № 104	513917,70	1307652,15	51° 40' 4,314"	39° 18' 59,864"
9601	3187	Земли населенных пунктов № 104	513917,49	1307652,25	51° 40' 4,307"	39° 18' 59,870"
9602	3188	Земли населенных пунктов № 104	513917,27	1307652,31	51° 40' 4,300"	39° 18' 59,873"
9603	3189	Земли населенных пунктов № 104	513917,04	1307652,33	51° 40' 4,292"	39° 18' 59,873"
9604	3190	Земли населенных пунктов № 104	513916,81	1307652,31	51° 40' 4,285"	39° 18' 59,872"
9605	3191	Земли населенных пунктов № 104	513916,59	1307652,25	51° 40' 4,278"	39° 18' 59,869"
9606	3192	Земли населенных пунктов № 104	513916,38	1307652,15	51° 40' 4,271"	39° 18' 59,864"
9607	3193	Земли населенных пунктов № 104	513916,19	1307652,02	51° 40' 4,265"	39° 18' 59,857"
9608	3194	Земли населенных пунктов № 104	513916,03	1307651,86	51° 40' 4,260"	39° 18' 59,848"
9609	3195	Земли населенных пунктов № 104	513915,90	1307651,67	51° 40' 4,256"	39° 18' 59,838"
9610	3196	Земли населенных пунктов № 104	513915,80	1307651,46	51° 40' 4,252"	39° 18' 59,827"
9611	3197	Земли населенных пунктов № 104	513915,74	1307651,24	51° 40' 4,251"	39° 18' 59,816"
9612	3198	Земли населенных пунктов № 104	513928,80	1307906,76	51° 40' 4,579"	39° 19' 13,118"
9613	3199	Земли населенных пунктов № 104	513928,78	1307906,53	51° 40' 4,578"	39° 19' 13,106"
9614	3200	Земли населенных пунктов № 104	513928,80	1307906,30	51° 40' 4,579"	39° 19' 13,094"
9615	3201	Земли населенных пунктов № 104	513928,86	1307906,08	51° 40' 4,581"	39° 19' 13,083"
9616	3202	Земли населенных пунктов № 104	513928,96	1307905,87	51° 40' 4,584"	39° 19' 13,072"
9617	3203	Земли населенных пунктов № 104	513929,09	1307905,68	51° 40' 4,588"	39° 19' 13,062"
9618	3204	Земли населенных пунктов № 104	513929,25	1307905,52	51° 40' 4,594"	39° 19' 13,054"
9619	3205	Земли населенных пунктов № 104	513929,44	1307905,39	51° 40' 4,600"	39° 19' 13,047"
9620	3206	Земли населенных пунктов № 104	513929,65	1307905,29	51° 40' 4,607"	39° 19' 13,042"
9621	3207	Земли населенных пунктов № 104	513929,87	1307905,23	51° 40' 4,614"	39° 19' 13,039"
9622	3208	Земли населенных пунктов № 104	513930,10	1307905,21	51° 40' 4,621"	39° 19' 13,038"
9623	3209	Земли населенных пунктов № 104	513930,33	1307905,23	51° 40' 4,629"	39° 19' 13,039"
9624	3210	Земли населенных пунктов № 104	513930,55	1307905,29	51° 40' 4,636"	39° 19' 13,043"
9625	3211	Земли населенных пунктов № 104	513930,76	1307905,39	51° 40' 4,643"	39° 19' 13,048"

9626	3212	Земли населенных пунктов № 104	513930,95	1307905,52	51° 40' 4,649"	39° 19' 13,055"
9627	3213	Земли населенных пунктов № 104	513931,11	1307905,68	51° 40' 4,654"	39° 19' 13,063"
9628	3214	Земли населенных пунктов № 104	513931,24	1307905,87	51° 40' 4,658"	39° 19' 13,073"
9629	3215	Земли населенных пунктов № 104	513931,34	1307906,08	51° 40' 4,661"	39° 19' 13,084"
9630	3216	Земли населенных пунктов № 104	513931,40	1307906,30	51° 40' 4,663"	39° 19' 13,096"
9631	3217	Земли населенных пунктов № 104	513931,42	1307906,53	51° 40' 4,663"	39° 19' 13,107"
9632	3218	Земли населенных пунктов № 104	513931,40	1307906,76	51° 40' 4,663"	39° 19' 13,119"
9633	3219	Земли населенных пунктов № 104	513931,34	1307906,98	51° 40' 4,661"	39° 19' 13,131"
9634	3220	Земли населенных пунктов № 104	513931,24	1307907,19	51° 40' 4,657"	39° 19' 13,142"
9635	3221	Земли населенных пунктов № 104	513931,11	1307907,38	51° 40' 4,653"	39° 19' 13,152"
9636	3222	Земли населенных пунктов № 104	513930,95	1307907,54	51° 40' 4,648"	39° 19' 13,160"
9637	3223	Земли населенных пунктов № 104	513930,76	1307907,67	51° 40' 4,642"	39° 19' 13,166"
9638	3224	Земли населенных пунктов № 104	513930,55	1307907,77	51° 40' 4,635"	39° 19' 13,172"
9639	3225	Земли населенных пунктов № 104	513930,33	1307907,83	51° 40' 4,628"	39° 19' 13,174"
9640	3226	Земли населенных пунктов № 104	513930,10	1307907,85	51° 40' 4,620"	39° 19' 13,175"
9641	3227	Земли населенных пунктов № 104	513929,87	1307907,83	51° 40' 4,613"	39° 19' 13,174"
9642	3228	Земли населенных пунктов № 104	513929,65	1307907,77	51° 40' 4,606"	39° 19' 13,171"
9643	3229	Земли населенных пунктов № 104	513929,44	1307907,67	51° 40' 4,599"	39° 19' 13,166"
9644	3230	Земли населенных пунктов № 104	513929,25	1307907,54	51° 40' 4,593"	39° 19' 13,159"
9645	3231	Земли населенных пунктов № 104	513929,09	1307907,38	51° 40' 4,588"	39° 19' 13,150"
9646	3232	Земли населенных пунктов № 104	513928,96	1307907,19	51° 40' 4,584"	39° 19' 13,140"
9647	3233	Земли населенных пунктов № 104	513928,86	1307906,98	51° 40' 4,580"	39° 19' 13,129"
9648	3234	Земли населенных пунктов № 104	513928,80	1307906,76	51° 40' 4,579"	39° 19' 13,118"
9649	3235	Земли населенных пунктов № 104	513916,63	1307567,21	51° 40' 4,310"	39° 18' 55,445"
9650	3236	Земли населенных пунктов № 104	513916,61	1307566,98	51° 40' 4,310"	39° 18' 55,433"
9651	3237	Земли населенных пунктов № 104	513916,63	1307566,75	51° 40' 4,311"	39° 18' 55,421"
9652	3238	Земли населенных пунктов № 104	513916,69	1307566,53	51° 40' 4,313"	39° 18' 55,409"
9653	3239	Земли населенных пунктов № 104	513916,79	1307566,32	51° 40' 4,316"	39° 18' 55,398"
9654	3240	Земли населенных пунктов № 104	513916,92	1307566,13	51° 40' 4,320"	39° 18' 55,389"
9655	3241	Земли населенных пунктов № 104	513917,08	1307565,97	51° 40' 4,325"	39° 18' 55,380"
9656	3242	Земли населенных пунктов № 104	513917,27	1307565,84	51° 40' 4,332"	39° 18' 55,374"
9657	3243	Земли населенных пунктов № 104	513917,48	1307565,74	51° 40' 4,338"	39° 18' 55,369"
9658	3244	Земли населенных пунктов № 104	513917,70	1307565,68	51° 40' 4,346"	39° 18' 55,366"
9659	3245	Земли населенных пунктов № 104	513917,93	1307565,66	51° 40' 4,353"	39° 18' 55,365"
9660	3246	Земли населенных пунктов № 104	513918,16	1307565,68	51° 40' 4,360"	39° 18' 55,366"
9661	3247	Земли населенных пунктов № 104	513918,38	1307565,74	51° 40' 4,368"	39° 18' 55,369"
9662	3248	Земли населенных пунктов № 104	513918,59	1307565,84	51° 40' 4,374"	39° 18' 55,374"
9663	3249	Земли населенных пунктов № 104	513918,78	1307565,97	51° 40' 4,380"	39° 18' 55,381"
9664	3250	Земли населенных пунктов № 104	513918,94	1307566,13	51° 40' 4,386"	39° 18' 55,390"
9665	3251	Земли населенных пунктов № 104	513919,07	1307566,32	51° 40' 4,390"	39° 18' 55,400"
9666	3252	Земли населенных пунктов № 104	513919,17	1307566,53	51° 40' 4,393"	39° 18' 55,411"

9667	3253	Земли населенных пунктов № 104	513919,23	1307566,75	51° 40' 4,395"	39° 18' 55,422"
9668	3254	Земли населенных пунктов № 104	513919,25	1307566,98	51° 40' 4,395"	39° 18' 55,434"
9669	3255	Земли населенных пунктов № 104	513919,23	1307567,21	51° 40' 4,395"	39° 18' 55,446"
9670	3256	Земли населенных пунктов № 104	513919,17	1307567,43	51° 40' 4,392"	39° 18' 55,457"
9671	3257	Земли населенных пунктов № 104	513919,07	1307567,64	51° 40' 4,389"	39° 18' 55,468"
9672	3258	Земли населенных пунктов № 104	513918,94	1307567,83	51° 40' 4,385"	39° 18' 55,478"
9673	3259	Земли населенных пунктов № 104	513918,78	1307567,99	51° 40' 4,380"	39° 18' 55,486"
9674	3260	Земли населенных пунктов № 104	513918,59	1307568,12	51° 40' 4,373"	39° 18' 55,493"
9675	3261	Земли населенных пунктов № 104	513918,38	1307568,22	51° 40' 4,367"	39° 18' 55,498"
9676	3262	Земли населенных пунктов № 104	513918,16	1307568,28	51° 40' 4,359"	39° 18' 55,501"
9677	3263	Земли населенных пунктов № 104	513917,93	1307568,30	51° 40' 4,352"	39° 18' 55,502"
9678	3264	Земли населенных пунктов № 104	513917,70	1307568,28	51° 40' 4,345"	39° 18' 55,501"
9679	3265	Земли населенных пунктов № 104	513917,48	1307568,22	51° 40' 4,338"	39° 18' 55,498"
9680	3266	Земли населенных пунктов № 104	513917,27	1307568,12	51° 40' 4,331"	39° 18' 55,492"
9681	3267	Земли населенных пунктов № 104	513917,08	1307567,99	51° 40' 4,325"	39° 18' 55,485"
9682	3268	Земли населенных пунктов № 104	513916,92	1307567,83	51° 40' 4,320"	39° 18' 55,477"
9683	3269	Земли населенных пунктов № 104	513916,79	1307567,64	51° 40' 4,315"	39° 18' 55,467"
9684	3270	Земли населенных пунктов № 104	513916,69	1307567,43	51° 40' 4,312"	39° 18' 55,456"
9685	3271	Земли населенных пунктов № 104	513916,63	1307567,21	51° 40' 4,310"	39° 18' 55,445"
9686	3272	Земли населенных пунктов № 104	513929,91	1307821,83	51° 40' 4,646"	39° 19' 8,700"
9687	3273	Земли населенных пунктов № 104	513929,89	1307821,60	51° 40' 4,645"	39° 19' 8,688"
9688	3274	Земли населенных пунктов № 104	513929,91	1307821,37	51° 40' 4,646"	39° 19' 8,676"
9689	3275	Земли населенных пунктов № 104	513929,97	1307821,15	51° 40' 4,648"	39° 19' 8,665"
9690	3276	Земли населенных пунктов № 104	513930,07	1307820,94	51° 40' 4,651"	39° 19' 8,654"
9691	3277	Земли населенных пунктов № 104	513930,20	1307820,75	51° 40' 4,656"	39° 19' 8,644"
9692	3278	Земли населенных пунктов № 104	513930,36	1307820,59	51° 40' 4,661"	39° 19' 8,636"
9693	3279	Земли населенных пунктов № 104	513930,55	1307820,46	51° 40' 4,667"	39° 19' 8,629"
9694	3280	Земли населенных пунктов № 104	513930,76	1307820,36	51° 40' 4,674"	39° 19' 8,624"
9695	3281	Земли населенных пунктов № 104	513930,98	1307820,30	51° 40' 4,681"	39° 19' 8,621"
9696	3282	Земли населенных пунктов № 104	513931,21	1307820,28	51° 40' 4,689"	39° 19' 8,620"
9697	3283	Земли населенных пунктов № 104	513931,44	1307820,30	51° 40' 4,696"	39° 19' 8,621"
9698	3284	Земли населенных пунктов № 104	513931,66	1307820,36	51° 40' 4,703"	39° 19' 8,624"
9699	3285	Земли населенных пунктов № 104	513931,87	1307820,46	51° 40' 4,710"	39° 19' 8,630"
9700	3286	Земли населенных пунктов № 104	513932,06	1307820,59	51° 40' 4,716"	39° 19' 8,637"
9701	3287	Земли населенных пунктов № 104	513932,22	1307820,75	51° 40' 4,721"	39° 19' 8,645"
9702	3288	Земли населенных пунктов № 104	513932,35	1307820,94	51° 40' 4,725"	39° 19' 8,655"
9703	3289	Земли населенных пунктов № 104	513932,45	1307821,15	51° 40' 4,728"	39° 19' 8,666"
9704	3290	Земли населенных пунктов № 104	513932,51	1307821,37	51° 40' 4,730"	39° 19' 8,677"
9705	3291	Земли населенных пунктов № 104	513932,53	1307821,60	51° 40' 4,731"	39° 19' 8,689"
9706	3292	Земли населенных пунктов № 104	513932,51	1307821,83	51° 40' 4,730"	39° 19' 8,701"
9707	3293	Земли населенных пунктов № 104	513932,45	1307822,05	51° 40' 4,728"	39° 19' 8,713"

9708	3294	Земли населенных пунктов № 104	513932,35	1307822,26	51° 40' 4,725"	39° 19' 8,724"
9709	3295	Земли населенных пунктов № 104	513932,22	1307822,45	51° 40' 4,720"	39° 19' 8,733"
9710	3296	Земли населенных пунктов № 104	513932,06	1307822,61	51° 40' 4,715"	39° 19' 8,742"
9711	3297	Земли населенных пунктов № 104	513931,87	1307822,74	51° 40' 4,709"	39° 19' 8,748"
9712	3298	Земли населенных пунктов № 104	513931,66	1307822,84	51° 40' 4,702"	39° 19' 8,753"
9713	3299	Земли населенных пунктов № 104	513931,44	1307822,90	51° 40' 4,695"	39° 19' 8,756"
9714	3300	Земли населенных пунктов № 104	513931,21	1307822,92	51° 40' 4,688"	39° 19' 8,757"
9715	3301	Земли населенных пунктов № 104	513930,98	1307822,90	51° 40' 4,680"	39° 19' 8,756"
9716	3302	Земли населенных пунктов № 104	513930,76	1307822,84	51° 40' 4,673"	39° 19' 8,753"
9717	3303	Земли населенных пунктов № 104	513930,55	1307822,74	51° 40' 4,666"	39° 19' 8,748"
9718	3304	Земли населенных пунктов № 104	513930,36	1307822,61	51° 40' 4,660"	39° 19' 8,741"
9719	3305	Земли населенных пунктов № 104	513930,20	1307822,45	51° 40' 4,655"	39° 19' 8,732"
9720	3306	Земли населенных пунктов № 104	513930,07	1307822,26	51° 40' 4,651"	39° 19' 8,722"
9721	3307	Земли населенных пунктов № 104	513929,97	1307822,05	51° 40' 4,648"	39° 19' 8,711"
9722	3308	Земли населенных пунктов № 104	513929,91	1307821,83	51° 40' 4,646"	39° 19' 8,700"
9723	3309	Земли населенных пунктов № 104	513917,72	1307482,71	51° 40' 4,377"	39° 18' 51,049"
9724	3310	Земли населенных пунктов № 104	513917,70	1307482,48	51° 40' 4,376"	39° 18' 51,037"
9725	3311	Земли населенных пунктов № 104	513917,72	1307482,25	51° 40' 4,377"	39° 18' 51,025"
9726	3312	Земли населенных пунктов № 104	513917,78	1307482,03	51° 40' 4,379"	39° 18' 51,014"
9727	3313	Земли населенных пунктов № 104	513917,88	1307481,82	51° 40' 4,382"	39° 18' 51,003"
9728	3314	Земли населенных пунктов № 104	513918,01	1307481,63	51° 40' 4,387"	39° 18' 50,993"
9729	3315	Земли населенных пунктов № 104	513918,17	1307481,47	51° 40' 4,392"	39° 18' 50,985"
9730	3316	Земли населенных пунктов № 104	513918,36	1307481,34	51° 40' 4,398"	39° 18' 50,978"
9731	3317	Земли населенных пунктов № 104	513918,57	1307481,24	51° 40' 4,405"	39° 18' 50,973"
9732	3318	Земли населенных пунктов № 104	513918,79	1307481,18	51° 40' 4,412"	39° 18' 50,970"
9733	3319	Земли населенных пунктов № 104	513919,02	1307481,16	51° 40' 4,419"	39° 18' 50,969"
9734	3320	Земли населенных пунктов № 104	513919,25	1307481,18	51° 40' 4,427"	39° 18' 50,970"
9735	3321	Земли населенных пунктов № 104	513919,47	1307481,24	51° 40' 4,434"	39° 18' 50,973"
9736	3322	Земли населенных пунктов № 104	513919,68	1307481,34	51° 40' 4,441"	39° 18' 50,979"
9737	3323	Земли населенных пунктов № 104	513919,87	1307481,47	51° 40' 4,447"	39° 18' 50,986"
9738	3324	Земли населенных пунктов № 104	513920,03	1307481,63	51° 40' 4,452"	39° 18' 50,994"
9739	3325	Земли населенных пунктов № 104	513920,16	1307481,82	51° 40' 4,456"	39° 18' 51,004"
9740	3326	Земли населенных пунктов № 104	513920,26	1307482,03	51° 40' 4,459"	39° 18' 51,015"
9741	3327	Земли населенных пунктов № 104	513920,32	1307482,25	51° 40' 4,461"	39° 18' 51,026"
9742	3328	Земли населенных пунктов № 104	513920,34	1307482,48	51° 40' 4,462"	39° 18' 51,038"
9743	3329	Земли населенных пунктов № 104	513920,32	1307482,71	51° 40' 4,461"	39° 18' 51,050"
9744	3330	Земли населенных пунктов № 104	513920,26	1307482,93	51° 40' 4,459"	39° 18' 51,062"
9745	3331	Земли населенных пунктов № 104	513920,16	1307483,14	51° 40' 4,456"	39° 18' 51,073"
9746	3332	Земли населенных пунктов № 104	513920,03	1307483,33	51° 40' 4,451"	39° 18' 51,083"
9747	3333	Земли населенных пунктов № 104	513919,87	1307483,49	51° 40' 4,446"	39° 18' 51,091"
9748	3334	Земли населенных пунктов № 104	513919,68	1307483,62	51° 40' 4,440"	39° 18' 51,097"

9749	3335	Земли населенных пунктов № 104	513919,47	1307483,72	51° 40' 4,433"	39° 18' 51,102"
9750	3336	Земли населенных пунктов № 104	513919,25	1307483,78	51° 40' 4,426"	39° 18' 51,105"
9751	3337	Земли населенных пунктов № 104	513919,02	1307483,80	51° 40' 4,418"	39° 18' 51,106"
9752	3338	Земли населенных пунктов № 104	513918,79	1307483,78	51° 40' 4,411"	39° 18' 51,105"
9753	3339	Земли населенных пунктов № 104	513918,57	1307483,72	51° 40' 4,404"	39° 18' 51,102"
9754	3340	Земли населенных пунктов № 104	513918,36	1307483,62	51° 40' 4,397"	39° 18' 51,097"
9755	3341	Земли населенных пунктов № 104	513918,17	1307483,49	51° 40' 4,391"	39° 18' 51,090"
9756	3342	Земли населенных пунктов № 104	513918,01	1307483,33	51° 40' 4,386"	39° 18' 51,081"
9757	3343	Земли населенных пунктов № 104	513917,88	1307483,14	51° 40' 4,382"	39° 18' 51,071"
9758	3344	Земли населенных пунктов № 104	513917,78	1307482,93	51° 40' 4,379"	39° 18' 51,060"
9759	3345	Земли населенных пунктов № 104	513917,72	1307482,71	51° 40' 4,377"	39° 18' 51,049"
9760	3346	Земли населенных пунктов № 104	513930,91	1307736,62	51° 40' 4,710"	39° 19' 4,267"
9761	3347	Земли населенных пунктов № 104	513930,89	1307736,38	51° 40' 4,709"	39° 19' 4,255"
9762	3348	Земли населенных пунктов № 104	513930,91	1307736,15	51° 40' 4,710"	39° 19' 4,243"
9763	3349	Земли населенных пунктов № 104	513930,97	1307735,93	51° 40' 4,712"	39° 19' 4,231"
9764	3350	Земли населенных пунктов № 104	513931,07	1307735,72	51° 40' 4,715"	39° 19' 4,220"
9765	3351	Земли населенных пунктов № 104	513931,20	1307735,54	51° 40' 4,720"	39° 19' 4,211"
9766	3352	Земли населенных пунктов № 104	513931,36	1307735,37	51° 40' 4,725"	39° 19' 4,202"
9767	3353	Земли населенных пунктов № 104	513931,55	1307735,24	51° 40' 4,731"	39° 19' 4,196"
9768	3354	Земли населенных пунктов № 104	513931,76	1307735,15	51° 40' 4,738"	39° 19' 4,191"
9769	3355	Земли населенных пунктов № 104	513931,98	1307735,09	51° 40' 4,745"	39° 19' 4,188"
9770	3356	Земли населенных пунктов № 104	513932,21	1307735,06	51° 40' 4,752"	39° 19' 4,187"
9771	3357	Земли населенных пунктов № 104	513932,44	1307735,09	51° 40' 4,760"	39° 19' 4,188"
9772	3358	Земли населенных пунктов № 104	513932,66	1307735,15	51° 40' 4,767"	39° 19' 4,192"
9773	3359	Земли населенных пунктов № 104	513932,87	1307735,24	51° 40' 4,774"	39° 19' 4,196"
9774	3360	Земли населенных пунктов № 104	513933,06	1307735,37	51° 40' 4,780"	39° 19' 4,203"
9775	3361	Земли населенных пунктов № 104	513933,22	1307735,54	51° 40' 4,785"	39° 19' 4,212"
9776	3362	Земли населенных пунктов № 104	513933,35	1307735,72	51° 40' 4,789"	39° 19' 4,222"
9777	3363	Земли населенных пунктов № 104	513933,45	1307735,93	51° 40' 4,792"	39° 19' 4,233"
9778	3364	Земли населенных пунктов № 104	513933,51	1307736,15	51° 40' 4,794"	39° 19' 4,244"
9779	3365	Земли населенных пунктов № 104	513933,53	1307736,38	51° 40' 4,795"	39° 19' 4,256"
9780	3366	Земли населенных пунктов № 104	513933,51	1307736,62	51° 40' 4,794"	39° 19' 4,269"
9781	3367	Земли населенных пунктов № 104	513933,45	1307736,83	51° 40' 4,792"	39° 19' 4,280"
9782	3368	Земли населенных пунктов № 104	513933,35	1307737,04	51° 40' 4,789"	39° 19' 4,290"
9783	3369	Земли населенных пунктов № 104	513933,22	1307737,23	51° 40' 4,784"	39° 19' 4,300"
9784	3370	Земли населенных пунктов № 104	513933,06	1307737,40	51° 40' 4,779"	39° 19' 4,309"
9785	3371	Земли населенных пунктов № 104	513932,87	1307737,52	51° 40' 4,773"	39° 19' 4,315"
9786	3372	Земли населенных пунктов № 104	513932,66	1307737,62	51° 40' 4,766"	39° 19' 4,320"
9787	3373	Земли населенных пунктов № 104	513932,44	1307737,68	51° 40' 4,759"	39° 19' 4,323"
9788	3374	Земли населенных пунктов № 104	513932,21	1307737,70	51° 40' 4,752"	39° 19' 4,324"
9789	3375	Земли населенных пунктов № 104	513931,98	1307737,68	51° 40' 4,744"	39° 19' 4,323"

9790	3376	Земли населенных пунктов № 104	513931,76	1307737,62	51° 40' 4,737"	39° 19' 4,320"
9791	3377	Земли населенных пунктов № 104	513931,55	1307737,52	51° 40' 4,730"	39° 19' 4,314"
9792	3378	Земли населенных пунктов № 104	513931,36	1307737,40	51° 40' 4,724"	39° 19' 4,308"
9793	3379	Земли населенных пунктов № 104	513931,20	1307737,23	51° 40' 4,719"	39° 19' 4,299"
9794	3380	Земли населенных пунктов № 104	513931,07	1307737,04	51° 40' 4,715"	39° 19' 4,289"
9795	3381	Земли населенных пунктов № 104	513930,97	1307736,83	51° 40' 4,712"	39° 19' 4,278"
9796	3382	Земли населенных пунктов № 104	513930,91	1307736,62	51° 40' 4,710"	39° 19' 4,267"
9797	3383	Земли населенных пунктов № 104	513919,13	1307397,76	51° 40' 4,454"	39° 18' 46,630"
9798	3384	Земли населенных пунктов № 104	513919,11	1307397,53	51° 40' 4,453"	39° 18' 46,618"
9799	3385	Земли населенных пунктов № 104	513919,13	1307397,30	51° 40' 4,454"	39° 18' 46,606"
9800	3386	Земли населенных пунктов № 104	513919,19	1307397,08	51° 40' 4,456"	39° 18' 46,595"
9801	3387	Земли населенных пунктов № 104	513919,29	1307396,87	51° 40' 4,459"	39° 18' 46,584"
9802	3388	Земли населенных пунктов № 104	513919,42	1307396,68	51° 40' 4,463"	39° 18' 46,574"
9803	3389	Земли населенных пунктов № 104	513919,58	1307396,52	51° 40' 4,469"	39° 18' 46,566"
9804	3390	Земли населенных пунктов № 104	513919,77	1307396,39	51° 40' 4,475"	39° 18' 46,559"
9805	3391	Земли населенных пунктов № 104	513919,98	1307396,29	51° 40' 4,482"	39° 18' 46,554"
9806	3392	Земли населенных пунктов № 104	513920,20	1307396,23	51° 40' 4,489"	39° 18' 46,551"
9807	3393	Земли населенных пунктов № 104	513920,43	1307396,21	51° 40' 4,496"	39° 18' 46,550"
9808	3394	Земли населенных пунктов № 104	513920,66	1307396,23	51° 40' 4,504"	39° 18' 46,551"
9809	3395	Земли населенных пунктов № 104	513920,88	1307396,29	51° 40' 4,511"	39° 18' 46,554"
9810	3396	Земли населенных пунктов № 104	513921,09	1307396,39	51° 40' 4,518"	39° 18' 46,560"
9811	3397	Земли населенных пунктов № 104	513921,28	1307396,52	51° 40' 4,524"	39° 18' 46,567"
9812	3398	Земли населенных пунктов № 104	513921,44	1307396,68	51° 40' 4,529"	39° 18' 46,575"
9813	3399	Земли населенных пунктов № 104	513921,57	1307396,87	51° 40' 4,533"	39° 18' 46,585"
9814	3400	Земли населенных пунктов № 104	513921,67	1307397,08	51° 40' 4,536"	39° 18' 46,596"
9815	3401	Земли населенных пунктов № 104	513921,73	1307397,30	51° 40' 4,538"	39° 18' 46,608"
9816	3402	Земли населенных пунктов № 104	513921,75	1307397,53	51° 40' 4,538"	39° 18' 46,620"
9817	3403	Земли населенных пунктов № 104	513921,73	1307397,76	51° 40' 4,538"	39° 18' 46,631"
9818	3404	Земли населенных пунктов № 104	513921,67	1307397,98	51° 40' 4,536"	39° 18' 46,643"
9819	3405	Земли населенных пунктов № 104	513921,57	1307398,19	51° 40' 4,532"	39° 18' 46,654"
9820	3406	Земли населенных пунктов № 104	513921,44	1307398,38	51° 40' 4,528"	39° 18' 46,664"
9821	3407	Земли населенных пунктов № 104	513921,28	1307398,54	51° 40' 4,523"	39° 18' 46,672"
9822	3408	Земли населенных пунктов № 104	513921,09	1307398,67	51° 40' 4,517"	39° 18' 46,678"
9823	3409	Земли населенных пунктов № 104	513920,88	1307398,77	51° 40' 4,510"	39° 18' 46,683"
9824	3410	Земли населенных пунктов № 104	513920,66	1307398,83	51° 40' 4,503"	39° 18' 46,687"
9825	3411	Земли населенных пунктов № 104	513920,43	1307398,85	51° 40' 4,495"	39° 18' 46,687"
9826	3412	Земли населенных пунктов № 104	513920,20	1307398,83	51° 40' 4,488"	39° 18' 46,686"
9827	3413	Земли населенных пунктов № 104	513919,98	1307398,77	51° 40' 4,481"	39° 18' 46,683"
9828	3414	Земли населенных пунктов № 104	513919,77	1307398,67	51° 40' 4,474"	39° 18' 46,678"
9829	3415	Земли населенных пунктов № 104	513919,58	1307398,54	51° 40' 4,468"	39° 18' 46,671"
9830	3416	Земли населенных пунктов № 104	513919,42	1307398,38	51° 40' 4,463"	39° 18' 46,662"

9831	3417	Земли населенных пунктов № 104	513919,29	1307398,19	51° 40' 4,459"	39° 18' 46,652"
9832	3418	Земли населенных пунктов № 104	513919,19	1307397,98	51° 40' 4,455"	39° 18' 46,641"
9833	3419	Земли населенных пунктов № 104	513919,13	1307397,76	51° 40' 4,454"	39° 18' 46,630"
9834	3420	Земли населенных пунктов № 104	513931,66	1307651,80	51° 40' 4,765"	39° 18' 59,855"
9835	3421	Земли населенных пунктов № 104	513931,64	1307651,57	51° 40' 4,765"	39° 18' 59,843"
9836	3422	Земли населенных пунктов № 104	513931,66	1307651,34	51° 40' 4,766"	39° 18' 59,831"
9837	3423	Земли населенных пунктов № 104	513931,72	1307651,12	51° 40' 4,768"	39° 18' 59,819"
9838	3424	Земли населенных пунктов № 104	513931,82	1307650,91	51° 40' 4,771"	39° 18' 59,808"
9839	3425	Земли населенных пунктов № 104	513931,95	1307650,72	51° 40' 4,775"	39° 18' 59,798"
9840	3426	Земли населенных пунктов № 104	513932,11	1307650,56	51° 40' 4,780"	39° 18' 59,790"
9841	3427	Земли населенных пунктов № 104	513932,30	1307650,43	51° 40' 4,787"	39° 18' 59,784"
9842	3428	Земли населенных пунктов № 104	513932,51	1307650,33	51° 40' 4,793"	39° 18' 59,779"
9843	3429	Земли населенных пунктов № 104	513932,73	1307650,27	51° 40' 4,801"	39° 18' 59,776"
9844	3430	Земли населенных пунктов № 104	513932,96	1307650,25	51° 40' 4,808"	39° 18' 59,775"
9845	3431	Земли населенных пунктов № 104	513933,19	1307650,27	51° 40' 4,816"	39° 18' 59,776"
9846	3432	Земли населенных пунктов № 104	513933,41	1307650,33	51° 40' 4,823"	39° 18' 59,779"
9847	3433	Земли населенных пунктов № 104	513933,62	1307650,43	51° 40' 4,829"	39° 18' 59,784"
9848	3434	Земли населенных пунктов № 104	513933,81	1307650,56	51° 40' 4,835"	39° 18' 59,791"
9849	3435	Земли населенных пунктов № 104	513933,97	1307650,72	51° 40' 4,841"	39° 18' 59,800"
9850	3436	Земли населенных пунктов № 104	513934,10	1307650,91	51° 40' 4,845"	39° 18' 59,810"
9851	3437	Земли населенных пунктов № 104	513934,20	1307651,12	51° 40' 4,848"	39° 18' 59,821"
9852	3438	Земли населенных пунктов № 104	513934,26	1307651,34	51° 40' 4,850"	39° 18' 59,832"
9853	3439	Земли населенных пунктов № 104	513934,28	1307651,57	51° 40' 4,850"	39° 18' 59,844"
9854	3440	Земли населенных пунктов № 104	513934,26	1307651,80	51° 40' 4,850"	39° 18' 59,856"
9855	3441	Земли населенных пунктов № 104	513934,20	1307652,02	51° 40' 4,848"	39° 18' 59,867"
9856	3442	Земли населенных пунктов № 104	513934,10	1307652,23	51° 40' 4,844"	39° 18' 59,878"
9857	3443	Земли населенных пунктов № 104	513933,97	1307652,42	51° 40' 4,840"	39° 18' 59,888"
9858	3444	Земли населенных пунктов № 104	513933,81	1307652,58	51° 40' 4,835"	39° 18' 59,896"
9859	3445	Земли населенных пунктов № 104	513933,62	1307652,71	51° 40' 4,829"	39° 18' 59,903"
9860	3446	Земли населенных пунктов № 104	513933,41	1307652,81	51° 40' 4,822"	39° 18' 59,908"
9861	3447	Земли населенных пунктов № 104	513933,19	1307652,87	51° 40' 4,815"	39° 18' 59,911"
9862	3448	Земли населенных пунктов № 104	513932,96	1307652,89	51° 40' 4,807"	39° 18' 59,912"
9863	3449	Земли населенных пунктов № 104	513932,73	1307652,87	51° 40' 4,800"	39° 18' 59,911"
9864	3450	Земли населенных пунктов № 104	513932,51	1307652,81	51° 40' 4,793"	39° 18' 59,908"
9865	3451	Земли населенных пунктов № 104	513932,30	1307652,71	51° 40' 4,786"	39° 18' 59,902"
9866	3452	Земли населенных пунктов № 104	513932,11	1307652,58	51° 40' 4,780"	39° 18' 59,895"
9867	3453	Земли населенных пунктов № 104	513931,95	1307652,42	51° 40' 4,775"	39° 18' 59,887"
9868	3454	Земли населенных пунктов № 104	513931,82	1307652,23	51° 40' 4,770"	39° 18' 59,877"
9869	3455	Земли населенных пунктов № 104	513931,72	1307652,02	51° 40' 4,767"	39° 18' 59,866"
9870	3456	Земли населенных пунктов № 104	513931,66	1307651,80	51° 40' 4,765"	39° 18' 59,855"
9871	3457	Земли населенных пунктов № 104	513919,88	1307313,17	51° 40' 4,509"	39° 18' 42,229"

9872	3458	Земли населенных пунктов № 104	513919,86	1307312,94	51° 40' 4,508"	39° 18' 42,217"
9873	3459	Земли населенных пунктов № 104	513919,88	1307312,71	51° 40' 4,509"	39° 18' 42,205"
9874	3460	Земли населенных пунктов № 104	513919,94	1307312,49	51° 40' 4,511"	39° 18' 42,194"
9875	3461	Земли населенных пунктов № 104	513920,04	1307312,28	51° 40' 4,514"	39° 18' 42,183"
9876	3462	Земли населенных пунктов № 104	513920,17	1307312,09	51° 40' 4,519"	39° 18' 42,173"
9877	3463	Земли населенных пунктов № 104	513920,33	1307311,93	51° 40' 4,524"	39° 18' 42,165"
9878	3464	Земли населенных пунктов № 104	513920,52	1307311,80	51° 40' 4,530"	39° 18' 42,158"
9879	3465	Земли населенных пунктов № 104	513920,73	1307311,70	51° 40' 4,537"	39° 18' 42,153"
9880	3466	Земли населенных пунктов № 104	513920,95	1307311,64	51° 40' 4,544"	39° 18' 42,150"
9881	3467	Земли населенных пунктов № 104	513921,18	1307311,62	51° 40' 4,552"	39° 18' 42,149"
9882	3468	Земли населенных пунктов № 104	513921,41	1307311,64	51° 40' 4,559"	39° 18' 42,151"
9883	3469	Земли населенных пунктов № 104	513921,63	1307311,70	51° 40' 4,566"	39° 18' 42,154"
9884	3470	Земли населенных пунктов № 104	513921,84	1307311,80	51° 40' 4,573"	39° 18' 42,159"
9885	3471	Земли населенных пунктов № 104	513922,03	1307311,93	51° 40' 4,579"	39° 18' 42,166"
9886	3472	Земли населенных пунктов № 104	513922,19	1307312,09	51° 40' 4,584"	39° 18' 42,174"
9887	3473	Земли населенных пунктов № 104	513922,32	1307312,28	51° 40' 4,588"	39° 18' 42,184"
9888	3474	Земли населенных пунктов № 104	513922,42	1307312,49	51° 40' 4,591"	39° 18' 42,195"
9889	3475	Земли населенных пунктов № 104	513922,48	1307312,71	51° 40' 4,593"	39° 18' 42,207"
9890	3476	Земли населенных пунктов № 104	513922,50	1307312,94	51° 40' 4,594"	39° 18' 42,219"
9891	3477	Земли населенных пунктов № 104	513922,48	1307313,17	51° 40' 4,593"	39° 18' 42,231"
9892	3478	Земли населенных пунктов № 104	513922,42	1307313,39	51° 40' 4,591"	39° 18' 42,242"
9893	3479	Земли населенных пунктов № 104	513922,32	1307313,60	51° 40' 4,588"	39° 18' 42,253"
9894	3480	Земли населенных пунктов № 104	513922,19	1307313,79	51° 40' 4,583"	39° 18' 42,263"
9895	3481	Земли населенных пунктов № 104	513922,03	1307313,95	51° 40' 4,578"	39° 18' 42,271"
9896	3482	Земли населенных пунктов № 104	513921,84	1307314,08	51° 40' 4,572"	39° 18' 42,278"
9897	3483	Земли населенных пунктов № 104	513921,63	1307314,18	51° 40' 4,565"	39° 18' 42,283"
9898	3484	Земли населенных пунктов № 104	513921,41	1307314,24	51° 40' 4,558"	39° 18' 42,286"
9899	3485	Земли населенных пунктов № 104	513921,18	1307314,26	51° 40' 4,551"	39° 18' 42,287"
9900	3486	Земли населенных пунктов № 104	513920,95	1307314,24	51° 40' 4,543"	39° 18' 42,286"
9901	3487	Земли населенных пунктов № 104	513920,73	1307314,18	51° 40' 4,536"	39° 18' 42,282"
9902	3488	Земли населенных пунктов № 104	513920,52	1307314,08	51° 40' 4,529"	39° 18' 42,277"
9903	3489	Земли населенных пунктов № 104	513920,33	1307313,95	51° 40' 4,523"	39° 18' 42,270"
9904	3490	Земли населенных пунктов № 104	513920,17	1307313,79	51° 40' 4,518"	39° 18' 42,262"
9905	3491	Земли населенных пунктов № 104	513920,04	1307313,60	51° 40' 4,514"	39° 18' 42,252"
9906	3492	Земли населенных пунктов № 104	513919,94	1307313,39	51° 40' 4,511"	39° 18' 42,241"
9907	3493	Земли населенных пунктов № 104	513919,88	1307313,17	51° 40' 4,509"	39° 18' 42,229"
9908	3494	Земли населенных пунктов № 104	513932,65	1307566,63	51° 40' 4,829"	39° 18' 55,424"
9909	3495	Земли населенных пунктов № 104	513932,63	1307566,40	51° 40' 4,828"	39° 18' 55,412"
9910	3496	Земли населенных пунктов № 104	513932,65	1307566,17	51° 40' 4,829"	39° 18' 55,400"
9911	3497	Земли населенных пунктов № 104	513932,71	1307565,95	51° 40' 4,831"	39° 18' 55,389"
9912	3498	Земли населенных пунктов № 104	513932,81	1307565,74	51° 40' 4,834"	39° 18' 55,378"

9913	3499	Земли населенных пунктов № 104	513932,94	1307565,55	51° 40' 4,839"	39° 18' 55,368"
9914	3500	Земли населенных пунктов № 104	513933,10	1307565,39	51° 40' 4,844"	39° 18' 55,360"
9915	3501	Земли населенных пунктов № 104	513933,29	1307565,26	51° 40' 4,850"	39° 18' 55,353"
9916	3502	Земли населенных пунктов № 104	513933,50	1307565,16	51° 40' 4,857"	39° 18' 55,348"
9917	3503	Земли населенных пунктов № 104	513933,72	1307565,10	51° 40' 4,864"	39° 18' 55,345"
9918	3504	Земли населенных пунктов № 104	513933,95	1307565,08	51° 40' 4,872"	39° 18' 55,344"
9919	3505	Земли населенных пунктов № 104	513934,18	1307565,10	51° 40' 4,879"	39° 18' 55,345"
9920	3506	Земли населенных пунктов № 104	513934,40	1307565,16	51° 40' 4,886"	39° 18' 55,348"
9921	3507	Земли населенных пунктов № 104	513934,61	1307565,26	51° 40' 4,893"	39° 18' 55,354"
9922	3508	Земли населенных пунктов № 104	513934,80	1307565,39	51° 40' 4,899"	39° 18' 55,361"
9923	3509	Земли населенных пунктов № 104	513934,96	1307565,55	51° 40' 4,904"	39° 18' 55,369"
9924	3510	Земли населенных пунктов № 104	513935,09	1307565,74	51° 40' 4,908"	39° 18' 55,379"
9925	3511	Земли населенных пунктов № 104	513935,19	1307565,95	51° 40' 4,911"	39° 18' 55,390"
9926	3512	Земли населенных пунктов № 104	513935,25	1307566,17	51° 40' 4,913"	39° 18' 55,402"
9927	3513	Земли населенных пунктов № 104	513935,27	1307566,40	51° 40' 4,914"	39° 18' 55,413"
9928	3514	Земли населенных пунктов № 104	513935,25	1307566,63	51° 40' 4,913"	39° 18' 55,425"
9929	3515	Земли населенных пунктов № 104	513935,19	1307566,85	51° 40' 4,911"	39° 18' 55,437"
9930	3516	Земли населенных пунктов № 104	513935,09	1307567,06	51° 40' 4,908"	39° 18' 55,448"
9931	3517	Земли населенных пунктов № 104	513934,96	1307567,25	51° 40' 4,903"	39° 18' 55,458"
9932	3518	Земли населенных пунктов № 104	513934,80	1307567,41	51° 40' 4,898"	39° 18' 55,466"
9933	3519	Земли населенных пунктов № 104	513934,61	1307567,54	51° 40' 4,892"	39° 18' 55,472"
9934	3520	Земли населенных пунктов № 104	513934,40	1307567,64	51° 40' 4,885"	39° 18' 55,478"
9935	3521	Земли населенных пунктов № 104	513934,18	1307567,70	51° 40' 4,878"	39° 18' 55,480"
9936	3522	Земли населенных пунктов № 104	513933,95	1307567,72	51° 40' 4,871"	39° 18' 55,481"
9937	3523	Земли населенных пунктов № 104	513933,72	1307567,70	51° 40' 4,863"	39° 18' 55,480"
9938	3524	Земли населенных пунктов № 104	513933,50	1307567,64	51° 40' 4,856"	39° 18' 55,477"
9939	3525	Земли населенных пунктов № 104	513933,29	1307567,54	51° 40' 4,849"	39° 18' 55,472"
9940	3526	Земли населенных пунктов № 104	513933,10	1307567,41	51° 40' 4,843"	39° 18' 55,465"
9941	3527	Земли населенных пунктов № 104	513932,94	1307567,25	51° 40' 4,838"	39° 18' 55,456"
9942	3528	Земли населенных пунктов № 104	513932,81	1307567,06	51° 40' 4,834"	39° 18' 55,446"
9943	3529	Земли населенных пунктов № 104	513932,71	1307566,85	51° 40' 4,831"	39° 18' 55,435"
9944	3530	Земли населенных пунктов № 104	513932,65	1307566,63	51° 40' 4,829"	39° 18' 55,424"
9945	3531	Земли населенных пунктов № 104	513921,11	1307227,23	51° 40' 4,580"	39° 18' 37,759"
9946	3532	Земли населенных пунктов № 104	513921,09	1307227,00	51° 40' 4,580"	39° 18' 37,747"
9947	3533	Земли населенных пунктов № 104	513921,11	1307226,77	51° 40' 4,580"	39° 18' 37,735"
9948	3534	Земли населенных пунктов № 104	513921,17	1307226,55	51° 40' 4,582"	39° 18' 37,723"
9949	3535	Земли населенных пунктов № 104	513921,27	1307226,34	51° 40' 4,586"	39° 18' 37,713"
9950	3536	Земли населенных пунктов № 104	513921,40	1307226,15	51° 40' 4,590"	39° 18' 37,703"
9951	3537	Земли населенных пунктов № 104	513921,56	1307225,99	51° 40' 4,595"	39° 18' 37,695"
9952	3538	Земли населенных пунктов № 104	513921,75	1307225,86	51° 40' 4,601"	39° 18' 37,688"
9953	3539	Земли населенных пунктов № 104	513921,96	1307225,76	51° 40' 4,608"	39° 18' 37,683"

9954	3540	Земли населенных пунктов № 104	513922,18	1307225,70	51° 40' 4,615"	39° 18' 37,680"
9955	3541	Земли населенных пунктов № 104	513922,41	1307225,68	51° 40' 4,623"	39° 18' 37,679"
9956	3542	Земли населенных пунктов № 104	513922,64	1307225,70	51° 40' 4,630"	39° 18' 37,680"
9957	3543	Земли населенных пунктов № 104	513922,86	1307225,76	51° 40' 4,637"	39° 18' 37,683"
9958	3544	Земли населенных пунктов № 104	513923,07	1307225,86	51° 40' 4,644"	39° 18' 37,689"
9959	3545	Земли населенных пунктов № 104	513923,26	1307225,99	51° 40' 4,650"	39° 18' 37,696"
9960	3546	Земли населенных пунктов № 104	513923,42	1307226,15	51° 40' 4,655"	39° 18' 37,704"
9961	3547	Земли населенных пунктов № 104	513923,55	1307226,34	51° 40' 4,660"	39° 18' 37,714"
9962	3548	Земли населенных пунктов № 104	513923,65	1307226,55	51° 40' 4,663"	39° 18' 37,725"
9963	3549	Земли населенных пунктов № 104	513923,71	1307226,77	51° 40' 4,665"	39° 18' 37,736"
9964	3550	Земли населенных пунктов № 104	513923,73	1307227,00	51° 40' 4,665"	39° 18' 37,748"
9965	3551	Земли населенных пунктов № 104	513923,71	1307227,23	51° 40' 4,664"	39° 18' 37,760"
9966	3552	Земли населенных пунктов № 104	513923,65	1307227,45	51° 40' 4,662"	39° 18' 37,772"
9967	3553	Земли населенных пунктов № 104	513923,55	1307227,66	51° 40' 4,659"	39° 18' 37,783"
9968	3554	Земли населенных пунктов № 104	513923,42	1307227,85	51° 40' 4,655"	39° 18' 37,792"
9969	3555	Земли населенных пунктов № 104	513923,26	1307228,01	51° 40' 4,650"	39° 18' 37,801"
9970	3556	Земли населенных пунктов № 104	513923,07	1307228,14	51° 40' 4,643"	39° 18' 37,807"
9971	3557	Земли населенных пунктов № 104	513922,86	1307228,24	51° 40' 4,637"	39° 18' 37,812"
9972	3558	Земли населенных пунктов № 104	513922,64	1307228,30	51° 40' 4,629"	39° 18' 37,815"
9973	3559	Земли населенных пунктов № 104	513922,41	1307228,32	51° 40' 4,622"	39° 18' 37,816"
9974	3560	Земли населенных пунктов № 104	513922,18	1307228,30	51° 40' 4,614"	39° 18' 37,815"
9975	3561	Земли населенных пунктов № 104	513921,96	1307228,24	51° 40' 4,607"	39° 18' 37,812"
9976	3562	Земли населенных пунктов № 104	513921,75	1307228,14	51° 40' 4,601"	39° 18' 37,806"
9977	3563	Земли населенных пунктов № 104	513921,56	1307228,01	51° 40' 4,595"	39° 18' 37,800"
9978	3564	Земли населенных пунктов № 104	513921,40	1307227,85	51° 40' 4,589"	39° 18' 37,791"
9979	3565	Земли населенных пунктов № 104	513921,27	1307227,66	51° 40' 4,585"	39° 18' 37,781"
9980	3566	Земли населенных пунктов № 104	513921,17	1307227,45	51° 40' 4,582"	39° 18' 37,770"
9981	3567	Земли населенных пунктов № 104	513921,11	1307227,23	51° 40' 4,580"	39° 18' 37,759"
9982	3568	Земли населенных пунктов № 104	513933,79	1307481,87	51° 40' 4,897"	39° 18' 51,015"
9983	3569	Земли населенных пунктов № 104	513933,77	1307481,64	51° 40' 4,896"	39° 18' 51,003"
9984	3570	Земли населенных пунктов № 104	513933,79	1307481,41	51° 40' 4,897"	39° 18' 50,991"
9985	3571	Земли населенных пунктов № 104	513933,85	1307481,19	51° 40' 4,899"	39° 18' 50,979"
9986	3572	Земли населенных пунктов № 104	513933,95	1307480,98	51° 40' 4,902"	39° 18' 50,968"
9987	3573	Земли населенных пунктов № 104	513934,08	1307480,79	51° 40' 4,907"	39° 18' 50,959"
9988	3574	Земли населенных пунктов № 104	513934,24	1307480,63	51° 40' 4,912"	39° 18' 50,950"
9989	3575	Земли населенных пунктов № 104	513934,43	1307480,50	51° 40' 4,918"	39° 18' 50,944"
9990	3576	Земли населенных пунктов № 104	513934,64	1307480,40	51° 40' 4,925"	39° 18' 50,939"
9991	3577	Земли населенных пунктов № 104	513934,86	1307480,34	51° 40' 4,932"	39° 18' 50,936"
9992	3578	Земли населенных пунктов № 104	513935,09	1307480,32	51° 40' 4,940"	39° 18' 50,935"
9993	3579	Земли населенных пунктов № 104	513935,32	1307480,34	51° 40' 4,947"	39° 18' 50,936"
9994	3580	Земли населенных пунктов № 104	513935,54	1307480,40	51° 40' 4,954"	39° 18' 50,939"

9995	3581	Земли населенных пунктов № 104	513935,75	1307480,50	51° 40' 4,961"	39° 18' 50,945"
9996	3582	Земли населенных пунктов № 104	513935,94	1307480,63	51° 40' 4,967"	39° 18' 50,951"
9997	3583	Земли населенных пунктов № 104	513936,10	1307480,79	51° 40' 4,972"	39° 18' 50,960"
9998	3584	Земли населенных пунктов № 104	513936,23	1307480,98	51° 40' 4,976"	39° 18' 50,970"
9999	3585	Земли населенных пунктов № 104	513936,33	1307481,19	51° 40' 4,979"	39° 18' 50,981"
10000	3586	Земли населенных пунктов № 104	513936,39	1307481,41	51° 40' 4,981"	39° 18' 50,992"
10001	3587	Земли населенных пунктов № 104	513936,41	1307481,64	51° 40' 4,982"	39° 18' 51,004"
10002	3588	Земли населенных пунктов № 104	513936,39	1307481,87	51° 40' 4,981"	39° 18' 51,016"
10003	3589	Земли населенных пунктов № 104	513936,33	1307482,09	51° 40' 4,979"	39° 18' 51,028"
10004	3590	Земли населенных пунктов № 104	513936,23	1307482,30	51° 40' 4,976"	39° 18' 51,038"
10005	3591	Земли населенных пунктов № 104	513936,10	1307482,49	51° 40' 4,971"	39° 18' 51,048"
10006	3592	Земли населенных пунктов № 104	513935,94	1307482,65	51° 40' 4,966"	39° 18' 51,056"
10007	3593	Земли населенных пунктов № 104	513935,75	1307482,78	51° 40' 4,960"	39° 18' 51,063"
10008	3594	Земли населенных пунктов № 104	513935,54	1307482,88	51° 40' 4,953"	39° 18' 51,068"
10009	3595	Земли населенных пунктов № 104	513935,32	1307482,94	51° 40' 4,946"	39° 18' 51,071"
10010	3596	Земли населенных пунктов № 104	513935,09	1307482,96	51° 40' 4,939"	39° 18' 51,072"
10011	3597	Земли населенных пунктов № 104	513934,86	1307482,94	51° 40' 4,931"	39° 18' 51,071"
10012	3598	Земли населенных пунктов № 104	513934,64	1307482,88	51° 40' 4,924"	39° 18' 51,068"
10013	3599	Земли населенных пунктов № 104	513934,43	1307482,78	51° 40' 4,917"	39° 18' 51,062"
10014	3600	Земли населенных пунктов № 104	513934,24	1307482,65	51° 40' 4,911"	39° 18' 51,055"
10015	3601	Земли населенных пунктов № 104	513934,08	1307482,49	51° 40' 4,906"	39° 18' 51,047"
10016	3602	Земли населенных пунктов № 104	513933,95	1307482,30	51° 40' 4,902"	39° 18' 51,037"
10017	3603	Земли населенных пунктов № 104	513933,85	1307482,09	51° 40' 4,899"	39° 18' 51,026"
10018	3604	Земли населенных пунктов № 104	513933,79	1307481,87	51° 40' 4,897"	39° 18' 51,015"
10019	3605	Земли населенных пунктов № 104	513922,26	1307142,68	51° 40' 4,648"	39° 18' 33,360"
10020	3606	Земли населенных пунктов № 104	513922,24	1307142,45	51° 40' 4,648"	39° 18' 33,348"
10021	3607	Земли населенных пунктов № 104	513922,26	1307142,22	51° 40' 4,649"	39° 18' 33,336"
10022	3608	Земли населенных пунктов № 104	513922,32	1307142,00	51° 40' 4,651"	39° 18' 33,325"
10023	3609	Земли населенных пунктов № 104	513922,42	1307141,79	51° 40' 4,654"	39° 18' 33,314"
10024	3610	Земли населенных пунктов № 104	513922,55	1307141,60	51° 40' 4,658"	39° 18' 33,304"
10025	3611	Земли населенных пунктов № 104	513922,71	1307141,44	51° 40' 4,663"	39° 18' 33,296"
10026	3612	Земли населенных пунктов № 104	513922,90	1307141,31	51° 40' 4,670"	39° 18' 33,289"
10027	3613	Земли населенных пунктов № 104	513923,11	1307141,21	51° 40' 4,676"	39° 18' 33,284"
10028	3614	Земли населенных пунктов № 104	513923,33	1307141,15	51° 40' 4,684"	39° 18' 33,281"
10029	3615	Земли населенных пунктов № 104	513923,56	1307141,13	51° 40' 4,691"	39° 18' 33,281"
10030	3616	Земли населенных пунктов № 104	513923,79	1307141,15	51° 40' 4,698"	39° 18' 33,282"
10031	3617	Земли населенных пунктов № 104	513924,01	1307141,21	51° 40' 4,706"	39° 18' 33,285"
10032	3618	Земли населенных пунктов № 104	513924,22	1307141,31	51° 40' 4,712"	39° 18' 33,290"
10033	3619	Земли населенных пунктов № 104	513924,41	1307141,44	51° 40' 4,718"	39° 18' 33,297"
10034	3620	Земли населенных пунктов № 104	513924,57	1307141,60	51° 40' 4,724"	39° 18' 33,306"
10035	3621	Земли населенных пунктов № 104	513924,70	1307141,79	51° 40' 4,728"	39° 18' 33,316"

10036	3622	Земли населенных пунктов № 104	513924,80	1307142,00	51° 40' 4,731"	39° 18' 33,327"
10037	3623	Земли населенных пунктов № 104	513924,86	1307142,22	51° 40' 4,733"	39° 18' 33,338"
10038	3624	Земли населенных пунктов № 104	513924,88	1307142,45	51° 40' 4,733"	39° 18' 33,350"
10039	3625	Земли населенных пунктов № 104	513924,86	1307142,68	51° 40' 4,733"	39° 18' 33,362"
10040	3626	Земли населенных пунктов № 104	513924,80	1307142,90	51° 40' 4,731"	39° 18' 33,373"
10041	3627	Земли населенных пунктов № 104	513924,70	1307143,11	51° 40' 4,727"	39° 18' 33,384"
10042	3628	Земли населенных пунктов № 104	513924,57	1307143,30	51° 40' 4,723"	39° 18' 33,394"
10043	3629	Земли населенных пунктов № 104	513924,41	1307143,46	51° 40' 4,718"	39° 18' 33,402"
10044	3630	Земли населенных пунктов № 104	513924,22	1307143,59	51° 40' 4,712"	39° 18' 33,409"
10045	3631	Земли населенных пунктов № 104	513924,01	1307143,69	51° 40' 4,705"	39° 18' 33,414"
10046	3632	Земли населенных пунктов № 104	513923,79	1307143,75	51° 40' 4,698"	39° 18' 33,417"
10047	3633	Земли населенных пунктов № 104	513923,56	1307143,77	51° 40' 4,690"	39° 18' 33,418"
10048	3634	Земли населенных пунктов № 104	513923,33	1307143,75	51° 40' 4,683"	39° 18' 33,417"
10049	3635	Земли населенных пунктов № 104	513923,11	1307143,69	51° 40' 4,676"	39° 18' 33,413"
10050	3636	Земли населенных пунктов № 104	513922,90	1307143,59	51° 40' 4,669"	39° 18' 33,408"
10051	3637	Земли населенных пунктов № 104	513922,71	1307143,46	51° 40' 4,663"	39° 18' 33,401"
10052	3638	Земли населенных пунктов № 104	513922,55	1307143,30	51° 40' 4,658"	39° 18' 33,393"
10053	3639	Земли населенных пунктов № 104	513922,42	1307143,11	51° 40' 4,653"	39° 18' 33,383"
10054	3640	Земли населенных пунктов № 104	513922,32	1307142,90	51° 40' 4,650"	39° 18' 33,372"
10055	3641	Земли населенных пунктов № 104	513922,26	1307142,68	51° 40' 4,648"	39° 18' 33,360"
10056	3642	Земли населенных пунктов № 104	513934,48	1307396,90	51° 40' 4,951"	39° 18' 46,594"
10057	3643	Земли населенных пунктов № 104	513934,46	1307396,67	51° 40' 4,950"	39° 18' 46,582"
10058	3644	Земли населенных пунктов № 104	513934,48	1307396,44	51° 40' 4,951"	39° 18' 46,570"
10059	3645	Земли населенных пунктов № 104	513934,54	1307396,22	51° 40' 4,953"	39° 18' 46,559"
10060	3646	Земли населенных пунктов № 104	513934,64	1307396,01	51° 40' 4,956"	39° 18' 46,548"
10061	3647	Земли населенных пунктов № 104	513934,77	1307395,82	51° 40' 4,960"	39° 18' 46,538"
10062	3648	Земли населенных пунктов № 104	513934,93	1307395,66	51° 40' 4,966"	39° 18' 46,530"
10063	3649	Земли населенных пунктов № 104	513935,12	1307395,53	51° 40' 4,972"	39° 18' 46,523"
10064	3650	Земли населенных пунктов № 104	513935,33	1307395,43	51° 40' 4,979"	39° 18' 46,518"
10065	3651	Земли населенных пунктов № 104	513935,55	1307395,37	51° 40' 4,986"	39° 18' 46,515"
10066	3652	Земли населенных пунктов № 104	513935,78	1307395,35	51° 40' 4,993"	39° 18' 46,514"
10067	3653	Земли населенных пунктов № 104	513936,01	1307395,37	51° 40' 5,001"	39° 18' 46,516"
10068	3654	Земли населенных пунктов № 104	513936,23	1307395,43	51° 40' 5,008"	39° 18' 46,519"
10069	3655	Земли населенных пунктов № 104	513936,44	1307395,53	51° 40' 5,014"	39° 18' 46,524"
10070	3656	Земли населенных пунктов № 104	513936,63	1307395,66	51° 40' 5,021"	39° 18' 46,531"
10071	3657	Земли населенных пунктов № 104	513936,79	1307395,82	51° 40' 5,026"	39° 18' 46,539"
10072	3658	Земли населенных пунктов № 104	513936,92	1307396,01	51° 40' 5,030"	39° 18' 46,549"
10073	3659	Земли населенных пунктов № 104	513937,02	1307396,22	51° 40' 5,033"	39° 18' 46,560"
10074	3660	Земли населенных пунктов № 104	513937,08	1307396,44	51° 40' 5,035"	39° 18' 46,572"
10075	3661	Земли населенных пунктов № 104	513937,10	1307396,67	51° 40' 5,035"	39° 18' 46,584"
10076	3662	Земли населенных пунктов № 104	513937,08	1307396,90	51° 40' 5,035"	39° 18' 46,596"

10077	3663	Земли населенных пунктов № 104	513937,02	1307397,12	51° 40' 5,033"	39° 18' 46,607"
10078	3664	Земли населенных пунктов № 104	513936,92	1307397,33	51° 40' 5,029"	39° 18' 46,618"
10079	3665	Земли населенных пунктов № 104	513936,79	1307397,52	51° 40' 5,025"	39° 18' 46,628"
10080	3666	Земли населенных пунктов № 104	513936,63	1307397,68	51° 40' 5,020"	39° 18' 46,636"
10081	3667	Земли населенных пунктов № 104	513936,44	1307397,81	51° 40' 5,014"	39° 18' 46,643"
10082	3668	Земли населенных пунктов № 104	513936,23	1307397,91	51° 40' 5,007"	39° 18' 46,648"
10083	3669	Земли населенных пунктов № 104	513936,01	1307397,97	51° 40' 5,000"	39° 18' 46,651"
10084	3670	Земли населенных пунктов № 104	513935,78	1307397,99	51° 40' 4,992"	39° 18' 46,652"
10085	3671	Земли населенных пунктов № 104	513935,55	1307397,97	51° 40' 4,985"	39° 18' 46,651"
10086	3672	Земли населенных пунктов № 104	513935,33	1307397,91	51° 40' 4,978"	39° 18' 46,647"
10087	3673	Земли населенных пунктов № 104	513935,12	1307397,81	51° 40' 4,971"	39° 18' 46,642"
10088	3674	Земли населенных пунктов № 104	513934,93	1307397,68	51° 40' 4,965"	39° 18' 46,635"
10089	3675	Земли населенных пунктов № 104	513934,77	1307397,52	51° 40' 4,960"	39° 18' 46,627"
10090	3676	Земли населенных пунктов № 104	513934,64	1307397,33	51° 40' 4,956"	39° 18' 46,617"
10091	3677	Земли населенных пунктов № 104	513934,54	1307397,12	51° 40' 4,952"	39° 18' 46,606"
10092	3678	Земли населенных пунктов № 104	513934,48	1307396,90	51° 40' 4,951"	39° 18' 46,594"
10093	3679	Земли населенных пунктов № 104	513923,55	1307058,69	51° 40' 4,721"	39° 18' 28,991"
10094	3680	Земли населенных пунктов № 104	513923,53	1307058,46	51° 40' 4,720"	39° 18' 28,979"
10095	3681	Земли населенных пунктов № 104	513923,55	1307058,23	51° 40' 4,721"	39° 18' 28,967"
10096	3682	Земли населенных пунктов № 104	513923,61	1307058,01	51° 40' 4,723"	39° 18' 28,956"
10097	3683	Земли населенных пунктов № 104	513923,71	1307057,80	51° 40' 4,726"	39° 18' 28,945"
10098	3684	Земли населенных пунктов № 104	513923,84	1307057,61	51° 40' 4,731"	39° 18' 28,935"
10099	3685	Земли населенных пунктов № 104	513924,00	1307057,45	51° 40' 4,736"	39° 18' 28,927"
10100	3686	Земли населенных пунктов № 104	513924,19	1307057,32	51° 40' 4,742"	39° 18' 28,920"
10101	3687	Земли населенных пунктов № 104	513924,40	1307057,22	51° 40' 4,749"	39° 18' 28,915"
10102	3688	Земли населенных пунктов № 104	513924,62	1307057,16	51° 40' 4,756"	39° 18' 28,912"
10103	3689	Земли населенных пунктов № 104	513924,85	1307057,14	51° 40' 4,763"	39° 18' 28,912"
10104	3690	Земли населенных пунктов № 104	513925,08	1307057,16	51° 40' 4,771"	39° 18' 28,913"
10105	3691	Земли населенных пунктов № 104	513925,30	1307057,22	51° 40' 4,778"	39° 18' 28,916"
10106	3692	Земли населенных пунктов № 104	513925,51	1307057,32	51° 40' 4,785"	39° 18' 28,921"
10107	3693	Земли населенных пунктов № 104	513925,70	1307057,45	51° 40' 4,791"	39° 18' 28,928"
10108	3694	Земли населенных пунктов № 104	513925,86	1307057,61	51° 40' 4,796"	39° 18' 28,937"
10109	3695	Земли населенных пунктов № 104	513925,99	1307057,80	51° 40' 4,800"	39° 18' 28,946"
10110	3696	Земли населенных пунктов № 104	513926,09	1307058,01	51° 40' 4,803"	39° 18' 28,957"
10111	3697	Земли населенных пунктов № 104	513926,15	1307058,23	51° 40' 4,805"	39° 18' 28,969"
10112	3698	Земли населенных пунктов № 104	513926,17	1307058,46	51° 40' 4,806"	39° 18' 28,981"
10113	3699	Земли населенных пунктов № 104	513926,15	1307058,69	51° 40' 4,805"	39° 18' 28,993"
10114	3700	Земли населенных пунктов № 104	513926,09	1307058,91	51° 40' 4,803"	39° 18' 29,004"
10115	3701	Земли населенных пунктов № 104	513925,99	1307059,12	51° 40' 4,800"	39° 18' 29,015"
10116	3702	Земли населенных пунктов № 104	513925,86	1307059,31	51° 40' 4,795"	39° 18' 29,025"
10117	3703	Земли населенных пунктов № 104	513925,70	1307059,47	51° 40' 4,790"	39° 18' 29,033"

10118	3704	Земли населенных пунктов № 104	513925,51	1307059,60	51° 40' 4,784"	39° 18' 29,040"
10119	3705	Земли населенных пунктов № 104	513925,30	1307059,70	51° 40' 4,777"	39° 18' 29,045"
10120	3706	Земли населенных пунктов № 104	513925,08	1307059,76	51° 40' 4,770"	39° 18' 29,048"
10121	3707	Земли населенных пунктов № 104	513924,85	1307059,78	51° 40' 4,763"	39° 18' 29,049"
10122	3708	Земли населенных пунктов № 104	513924,62	1307059,76	51° 40' 4,755"	39° 18' 29,048"
10123	3709	Земли населенных пунктов № 104	513924,40	1307059,70	51° 40' 4,748"	39° 18' 29,044"
10124	3710	Земли населенных пунктов № 104	513924,19	1307059,60	51° 40' 4,741"	39° 18' 29,039"
10125	3711	Земли населенных пунктов № 104	513924,00	1307059,47	51° 40' 4,735"	39° 18' 29,032"
10126	3712	Земли населенных пунктов № 104	513923,84	1307059,31	51° 40' 4,730"	39° 18' 29,024"
10127	3713	Земли населенных пунктов № 104	513923,71	1307059,12	51° 40' 4,726"	39° 18' 29,014"
10128	3714	Земли населенных пунктов № 104	513923,61	1307058,91	51° 40' 4,723"	39° 18' 29,003"
10129	3715	Земли населенных пунктов № 104	513923,55	1307058,69	51° 40' 4,721"	39° 18' 28,991"
10130	3716	Земли населенных пунктов № 104	513935,64	1307312,19	51° 40' 5,019"	39° 18' 42,188"
10131	3717	Земли населенных пунктов № 104	513935,62	1307311,96	51° 40' 5,019"	39° 18' 42,176"
10132	3718	Земли населенных пунктов № 104	513935,64	1307311,73	51° 40' 5,019"	39° 18' 42,164"
10133	3719	Земли населенных пунктов № 104	513935,70	1307311,51	51° 40' 5,021"	39° 18' 42,152"
10134	3720	Земли населенных пунктов № 104	513935,80	1307311,30	51° 40' 5,025"	39° 18' 42,141"
10135	3721	Земли населенных пунктов № 104	513935,93	1307311,11	51° 40' 5,029"	39° 18' 42,132"
10136	3722	Земли населенных пунктов № 104	513936,09	1307310,95	51° 40' 5,034"	39° 18' 42,123"
10137	3723	Земли населенных пунктов № 104	513936,28	1307310,82	51° 40' 5,040"	39° 18' 42,117"
10138	3724	Земли населенных пунктов № 104	513936,49	1307310,72	51° 40' 5,047"	39° 18' 42,112"
10139	3725	Земли населенных пунктов № 104	513936,71	1307310,66	51° 40' 5,054"	39° 18' 42,109"
10140	3726	Земли населенных пунктов № 104	513936,94	1307310,64	51° 40' 5,062"	39° 18' 42,108"
10141	3727	Земли населенных пунктов № 104	513937,17	1307310,66	51° 40' 5,069"	39° 18' 42,109"
10142	3728	Земли населенных пунктов № 104	513937,39	1307310,72	51° 40' 5,076"	39° 18' 42,112"
10143	3729	Земли населенных пунктов № 104	513937,60	1307310,82	51° 40' 5,083"	39° 18' 42,117"
10144	3730	Земли населенных пунктов № 104	513937,79	1307310,95	51° 40' 5,089"	39° 18' 42,124"
10145	3731	Земли населенных пунктов № 104	513937,95	1307311,11	51° 40' 5,094"	39° 18' 42,133"
10146	3732	Земли населенных пунктов № 104	513938,08	1307311,30	51° 40' 5,098"	39° 18' 42,143"
10147	3733	Земли населенных пунктов № 104	513938,18	1307311,51	51° 40' 5,102"	39° 18' 42,154"
10148	3734	Земли населенных пунктов № 104	513938,24	1307311,73	51° 40' 5,103"	39° 18' 42,165"
10149	3735	Земли населенных пунктов № 104	513938,26	1307311,96	51° 40' 5,104"	39° 18' 42,177"
10150	3736	Земли населенных пунктов № 104	513938,24	1307312,19	51° 40' 5,103"	39° 18' 42,189"
10151	3737	Земли населенных пунктов № 104	513938,18	1307312,41	51° 40' 5,101"	39° 18' 42,201"
10152	3738	Земли населенных пунктов № 104	513938,08	1307312,62	51° 40' 5,098"	39° 18' 42,211"
10153	3739	Земли населенных пунктов № 104	513937,95	1307312,81	51° 40' 5,094"	39° 18' 42,221"
10154	3740	Земли населенных пунктов № 104	513937,79	1307312,97	51° 40' 5,088"	39° 18' 42,229"
10155	3741	Земли населенных пунктов № 104	513937,60	1307313,10	51° 40' 5,082"	39° 18' 42,236"
10156	3742	Земли населенных пунктов № 104	513937,39	1307313,20	51° 40' 5,075"	39° 18' 42,241"
10157	3743	Земли населенных пунктов № 104	513937,17	1307313,26	51° 40' 5,068"	39° 18' 42,244"
10158	3744	Земли населенных пунктов № 104	513936,94	1307313,28	51° 40' 5,061"	39° 18' 42,245"

10159	3745	Земли населенных пунктов № 104	513936,71	1307313,26	51° 40' 5,053"	39° 18' 42,244"
10160	3746	Земли населенных пунктов № 104	513936,49	1307313,20	51° 40' 5,046"	39° 18' 42,241"
10161	3747	Земли населенных пунктов № 104	513936,28	1307313,10	51° 40' 5,040"	39° 18' 42,235"
10162	3748	Земли населенных пунктов № 104	513936,09	1307312,97	51° 40' 5,033"	39° 18' 42,228"
10163	3749	Земли населенных пунктов № 104	513935,93	1307312,81	51° 40' 5,028"	39° 18' 42,220"
10164	3750	Земли населенных пунктов № 104	513935,80	1307312,62	51° 40' 5,024"	39° 18' 42,210"
10165	3751	Земли населенных пунктов № 104	513935,70	1307312,41	51° 40' 5,021"	39° 18' 42,199"
10166	3752	Земли населенных пунктов № 104	513935,64	1307312,19	51° 40' 5,019"	39° 18' 42,188"
10167	3753	Земли населенных пунктов № 104	513924,46	1306985,70	51° 40' 4,777"	39° 18' 25,194"
10168	3754	Земли населенных пунктов № 104	513924,44	1306985,47	51° 40' 4,776"	39° 18' 25,182"
10169	3755	Земли населенных пунктов № 104	513924,46	1306985,24	51° 40' 4,777"	39° 18' 25,170"
10170	3756	Земли населенных пунктов № 104	513924,52	1306985,02	51° 40' 4,779"	39° 18' 25,159"
10171	3757	Земли населенных пунктов № 104	513924,62	1306984,81	51° 40' 4,782"	39° 18' 25,148"
10172	3758	Земли населенных пунктов № 104	513924,75	1306984,62	51° 40' 4,787"	39° 18' 25,138"
10173	3759	Земли населенных пунктов № 104	513924,91	1306984,46	51° 40' 4,792"	39° 18' 25,130"
10174	3760	Земли населенных пунктов № 104	513925,10	1306984,33	51° 40' 4,798"	39° 18' 25,123"
10175	3761	Земли населенных пунктов № 104	513925,31	1306984,23	51° 40' 4,805"	39° 18' 25,118"
10176	3762	Земли населенных пунктов № 104	513925,53	1306984,17	51° 40' 4,812"	39° 18' 25,115"
10177	3763	Земли населенных пунктов № 104	513925,76	1306984,15	51° 40' 4,820"	39° 18' 25,114"
10178	3764	Земли населенных пунктов № 104	513925,99	1306984,17	51° 40' 4,827"	39° 18' 25,116"
10179	3765	Земли населенных пунктов № 104	513926,21	1306984,23	51° 40' 4,834"	39° 18' 25,119"
10180	3766	Земли населенных пунктов № 104	513926,42	1306984,33	51° 40' 4,841"	39° 18' 25,124"
10181	3767	Земли населенных пунктов № 104	513926,61	1306984,46	51° 40' 4,847"	39° 18' 25,131"
10182	3768	Земли населенных пунктов № 104	513926,77	1306984,62	51° 40' 4,852"	39° 18' 25,139"
10183	3769	Земли населенных пунктов № 104	513926,90	1306984,81	51° 40' 4,856"	39° 18' 25,149"
10184	3770	Земли населенных пунктов № 104	513927,00	1306985,02	51° 40' 4,859"	39° 18' 25,160"
10185	3771	Земли населенных пунктов № 104	513927,06	1306985,24	51° 40' 4,861"	39° 18' 25,172"
10186	3772	Земли населенных пунктов № 104	513927,08	1306985,47	51° 40' 4,862"	39° 18' 25,184"
10187	3773	Земли населенных пунктов № 104	513927,06	1306985,70	51° 40' 4,861"	39° 18' 25,196"
10188	3774	Земли населенных пунктов № 104	513927,00	1306985,92	51° 40' 4,859"	39° 18' 25,207"
10189	3775	Земли населенных пунктов № 104	513926,90	1306986,13	51° 40' 4,856"	39° 18' 25,218"
10190	3776	Земли населенных пунктов № 104	513926,77	1306986,32	51° 40' 4,851"	39° 18' 25,228"
10191	3777	Земли населенных пунктов № 104	513926,61	1306986,48	51° 40' 4,846"	39° 18' 25,236"
10192	3778	Земли населенных пунктов № 104	513926,42	1306986,61	51° 40' 4,840"	39° 18' 25,243"
10193	3779	Земли населенных пунктов № 104	513926,21	1306986,71	51° 40' 4,833"	39° 18' 25,248"
10194	3780	Земли населенных пунктов № 104	513925,99	1306986,77	51° 40' 4,826"	39° 18' 25,251"
10195	3781	Земли населенных пунктов № 104	513925,76	1306986,79	51° 40' 4,819"	39° 18' 25,252"
10196	3782	Земли населенных пунктов № 104	513925,53	1306986,77	51° 40' 4,811"	39° 18' 25,251"
10197	3783	Земли населенных пунктов № 104	513925,31	1306986,71	51° 40' 4,804"	39° 18' 25,247"
10198	3784	Земли населенных пунктов № 104	513925,10	1306986,61	51° 40' 4,797"	39° 18' 25,242"
10199	3785	Земли населенных пунктов № 104	513924,91	1306986,48	51° 40' 4,791"	39° 18' 25,235"

10200	3786	Земли населенных пунктов № 104	513924,75	1306986,32	51° 40' 4,786"	39° 18' 25,227"
10201	3787	Земли населенных пунктов № 104	513924,62	1306986,13	51° 40' 4,782"	39° 18' 25,217"
10202	3788	Земли населенных пунктов № 104	513924,52	1306985,92	51° 40' 4,779"	39° 18' 25,206"
10203	3789	Земли населенных пунктов № 104	513924,46	1306985,70	51° 40' 4,777"	39° 18' 25,194"
10204	3790	Земли населенных пунктов № 104	513936,72	1307226,90	51° 40' 5,085"	39° 18' 37,751"
10205	3791	Земли населенных пунктов № 104	513936,70	1307226,67	51° 40' 5,085"	39° 18' 37,739"
10206	3792	Земли населенных пунктов № 104	513936,72	1307226,44	51° 40' 5,086"	39° 18' 37,727"
10207	3793	Земли населенных пунктов № 104	513936,78	1307226,22	51° 40' 5,088"	39° 18' 37,715"
10208	3794	Земли населенных пунктов № 104	513936,88	1307226,01	51° 40' 5,091"	39° 18' 37,705"
10209	3795	Земли населенных пунктов № 104	513937,01	1307225,82	51° 40' 5,095"	39° 18' 37,695"
10210	3796	Земли населенных пунктов № 104	513937,17	1307225,66	51° 40' 5,100"	39° 18' 37,687"
10211	3797	Земли населенных пунктов № 104	513937,36	1307225,53	51° 40' 5,107"	39° 18' 37,680"
10212	3798	Земли населенных пунктов № 104	513937,57	1307225,43	51° 40' 5,113"	39° 18' 37,675"
10213	3799	Земли населенных пунктов № 104	513937,79	1307225,37	51° 40' 5,121"	39° 18' 37,672"
10214	3800	Земли населенных пунктов № 104	513938,02	1307225,35	51° 40' 5,128"	39° 18' 37,671"
10215	3801	Земли населенных пунктов № 104	513938,25	1307225,37	51° 40' 5,135"	39° 18' 37,672"
10216	3802	Земли населенных пунктов № 104	513938,47	1307225,43	51° 40' 5,143"	39° 18' 37,675"
10217	3803	Земли населенных пунктов № 104	513938,68	1307225,53	51° 40' 5,149"	39° 18' 37,681"
10218	3804	Земли населенных пунктов № 104	513938,87	1307225,66	51° 40' 5,155"	39° 18' 37,688"
10219	3805	Земли населенных пунктов № 104	513939,03	1307225,82	51° 40' 5,161"	39° 18' 37,696"
10220	3806	Земли населенных пунктов № 104	513939,16	1307226,01	51° 40' 5,165"	39° 18' 37,706"
10221	3807	Земли населенных пунктов № 104	513939,26	1307226,22	51° 40' 5,168"	39° 18' 37,717"
10222	3808	Земли населенных пунктов № 104	513939,32	1307226,44	51° 40' 5,170"	39° 18' 37,728"
10223	3809	Земли населенных пунктов № 104	513939,34	1307226,67	51° 40' 5,170"	39° 18' 37,740"
10224	3810	Земли населенных пунктов № 104	513939,32	1307226,90	51° 40' 5,170"	39° 18' 37,752"
10225	3811	Земли населенных пунктов № 104	513939,26	1307227,12	51° 40' 5,168"	39° 18' 37,764"
10226	3812	Земли населенных пунктов № 104	513939,16	1307227,33	51° 40' 5,164"	39° 18' 37,775"
10227	3813	Земли населенных пунктов № 104	513939,03	1307227,52	51° 40' 5,160"	39° 18' 37,784"
10228	3814	Земли населенных пунктов № 104	513938,87	1307227,68	51° 40' 5,155"	39° 18' 37,793"
10229	3815	Земли населенных пунктов № 104	513938,68	1307227,81	51° 40' 5,148"	39° 18' 37,799"
10230	3816	Земли населенных пунктов № 104	513938,47	1307227,91	51° 40' 5,142"	39° 18' 37,804"
10231	3817	Земли населенных пунктов № 104	513938,25	1307227,97	51° 40' 5,135"	39° 18' 37,807"
10232	3818	Земли населенных пунктов № 104	513938,02	1307227,99	51° 40' 5,127"	39° 18' 37,808"
10233	3819	Земли населенных пунктов № 104	513937,79	1307227,97	51° 40' 5,120"	39° 18' 37,807"
10234	3820	Земли населенных пунктов № 104	513937,57	1307227,91	51° 40' 5,113"	39° 18' 37,804"
10235	3821	Земли населенных пунктов № 104	513937,36	1307227,81	51° 40' 5,106"	39° 18' 37,799"
10236	3822	Земли населенных пунктов № 104	513937,17	1307227,68	51° 40' 5,100"	39° 18' 37,792"
10237	3823	Земли населенных пунктов № 104	513937,01	1307227,52	51° 40' 5,095"	39° 18' 37,783"
10238	3824	Земли населенных пунктов № 104	513936,88	1307227,33	51° 40' 5,090"	39° 18' 37,773"
10239	3825	Земли населенных пунктов № 104	513936,78	1307227,12	51° 40' 5,087"	39° 18' 37,762"
10240	3826	Земли населенных пунктов № 104	513936,72	1307226,90	51° 40' 5,085"	39° 18' 37,751"

10241	3827	Земли населенных пунктов № 104	513925,58	1306898,76	51° 40' 4,845"	39° 18' 20,672"
10242	3828	Земли населенных пунктов № 104	513925,56	1306898,53	51° 40' 4,844"	39° 18' 20,660"
10243	3829	Земли населенных пунктов № 104	513925,58	1306898,30	51° 40' 4,845"	39° 18' 20,648"
10244	3830	Земли населенных пунктов № 104	513925,64	1306898,08	51° 40' 4,847"	39° 18' 20,636"
10245	3831	Земли населенных пунктов № 104	513925,74	1306897,87	51° 40' 4,850"	39° 18' 20,625"
10246	3832	Земли населенных пунктов № 104	513925,87	1306897,68	51° 40' 4,855"	39° 18' 20,616"
10247	3833	Земли населенных пунктов № 104	513926,03	1306897,52	51° 40' 4,860"	39° 18' 20,607"
10248	3834	Земли населенных пунктов № 104	513926,22	1306897,39	51° 40' 4,866"	39° 18' 20,601"
10249	3835	Земли населенных пунктов № 104	513926,43	1306897,29	51° 40' 4,873"	39° 18' 20,596"
10250	3836	Земли населенных пунктов № 104	513926,65	1306897,23	51° 40' 4,880"	39° 18' 20,593"
10251	3837	Земли населенных пунктов № 104	513926,88	1306897,21	51° 40' 4,888"	39° 18' 20,592"
10252	3838	Земли населенных пунктов № 104	513927,11	1306897,23	51° 40' 4,895"	39° 18' 20,593"
10253	3839	Земли населенных пунктов № 104	513927,33	1306897,29	51° 40' 4,902"	39° 18' 20,596"
10254	3840	Земли населенных пунктов № 104	513927,54	1306897,39	51° 40' 4,909"	39° 18' 20,602"
10255	3841	Земли населенных пунктов № 104	513927,73	1306897,52	51° 40' 4,915"	39° 18' 20,608"
10256	3842	Земли населенных пунктов № 104	513927,89	1306897,68	51° 40' 4,920"	39° 18' 20,617"
10257	3843	Земли населенных пунктов № 104	513928,02	1306897,87	51° 40' 4,924"	39° 18' 20,627"
10258	3844	Земли населенных пунктов № 104	513928,12	1306898,08	51° 40' 4,927"	39° 18' 20,638"
10259	3845	Земли населенных пунктов № 104	513928,18	1306898,30	51° 40' 4,929"	39° 18' 20,649"
10260	3846	Земли населенных пунктов № 104	513928,20	1306898,53	51° 40' 4,930"	39° 18' 20,661"
10261	3847	Земли населенных пунктов № 104	513928,18	1306898,76	51° 40' 4,929"	39° 18' 20,673"
10262	3848	Земли населенных пунктов № 104	513928,12	1306898,98	51° 40' 4,927"	39° 18' 20,685"
10263	3849	Земли населенных пунктов № 104	513928,02	1306899,19	51° 40' 4,924"	39° 18' 20,695"
10264	3850	Земли населенных пунктов № 104	513927,89	1306899,38	51° 40' 4,919"	39° 18' 20,705"
10265	3851	Земли населенных пунктов № 104	513927,73	1306899,54	51° 40' 4,914"	39° 18' 20,713"
10266	3852	Земли населенных пунктов № 104	513927,54	1306899,67	51° 40' 4,908"	39° 18' 20,720"
10267	3853	Земли населенных пунктов № 104	513927,33	1306899,77	51° 40' 4,901"	39° 18' 20,725"
10268	3854	Земли населенных пунктов № 104	513927,11	1306899,83	51° 40' 4,894"	39° 18' 20,728"
10269	3855	Земли населенных пунктов № 104	513926,88	1306899,85	51° 40' 4,887"	39° 18' 20,729"
10270	3856	Земли населенных пунктов № 104	513926,65	1306899,83	51° 40' 4,879"	39° 18' 20,728"
10271	3857	Земли населенных пунктов № 104	513926,43	1306899,77	51° 40' 4,872"	39° 18' 20,725"
10272	3858	Земли населенных пунктов № 104	513926,22	1306899,67	51° 40' 4,865"	39° 18' 20,719"
10273	3859	Земли населенных пунктов № 104	513926,03	1306899,54	51° 40' 4,859"	39° 18' 20,712"
10274	3860	Земли населенных пунктов № 104	513925,87	1306899,38	51° 40' 4,854"	39° 18' 20,704"
10275	3861	Земли населенных пунктов № 104	513925,74	1306899,19	51° 40' 4,850"	39° 18' 20,694"
10276	3862	Земли населенных пунктов № 104	513925,64	1306898,98	51° 40' 4,847"	39° 18' 20,683"
10277	3863	Земли населенных пунктов № 104	513925,58	1306898,76	51° 40' 4,845"	39° 18' 20,672"
10278	3864	Земли населенных пунктов № 104	513937,92	1307141,77	51° 40' 5,155"	39° 18' 33,322"
10279	3865	Земли населенных пунктов № 104	513937,90	1307141,54	51° 40' 5,155"	39° 18' 33,310"
10280	3866	Земли населенных пунктов № 104	513937,92	1307141,31	51° 40' 5,156"	39° 18' 33,298"
10281	3867	Земли населенных пунктов № 104	513937,98	1307141,09	51° 40' 5,158"	39° 18' 33,287"

10282	3868	Земли населенных пунктов № 104	513938,08	1307140,88	51° 40' 5,161"	39° 18' 33,276"
10283	3869	Земли населенных пунктов № 104	513938,21	1307140,69	51° 40' 5,165"	39° 18' 33,266"
10284	3870	Земли населенных пунктов № 104	513938,37	1307140,53	51° 40' 5,170"	39° 18' 33,258"
10285	3871	Земли населенных пунктов № 104	513938,56	1307140,40	51° 40' 5,177"	39° 18' 33,251"
10286	3872	Земли населенных пунктов № 104	513938,77	1307140,30	51° 40' 5,183"	39° 18' 33,246"
10287	3873	Земли населенных пунктов № 104	513938,99	1307140,24	51° 40' 5,191"	39° 18' 33,243"
10288	3874	Земли населенных пунктов № 104	513939,22	1307140,22	51° 40' 5,198"	39° 18' 33,242"
10289	3875	Земли населенных пунктов № 104	513939,45	1307140,24	51° 40' 5,205"	39° 18' 33,244"
10290	3876	Земли населенных пунктов № 104	513939,67	1307140,30	51° 40' 5,213"	39° 18' 33,247"
10291	3877	Земли населенных пунктов № 104	513939,88	1307140,40	51° 40' 5,219"	39° 18' 33,252"
10292	3878	Земли населенных пунктов № 104	513940,07	1307140,53	51° 40' 5,225"	39° 18' 33,259"
10293	3879	Земли населенных пунктов № 104	513940,23	1307140,69	51° 40' 5,231"	39° 18' 33,267"
10294	3880	Земли населенных пунктов № 104	513940,36	1307140,88	51° 40' 5,235"	39° 18' 33,277"
10295	3881	Земли населенных пунктов № 104	513940,46	1307141,09	51° 40' 5,238"	39° 18' 33,288"
10296	3882	Земли населенных пунктов № 104	513940,52	1307141,31	51° 40' 5,240"	39° 18' 33,300"
10297	3883	Земли населенных пунктов № 104	513940,54	1307141,54	51° 40' 5,240"	39° 18' 33,312"
10298	3884	Земли населенных пунктов № 104	513940,52	1307141,77	51° 40' 5,240"	39° 18' 33,324"
10299	3885	Земли населенных пунктов № 104	513940,46	1307141,99	51° 40' 5,237"	39° 18' 33,335"
10300	3886	Земли населенных пунктов № 104	513940,36	1307142,20	51° 40' 5,234"	39° 18' 33,346"
10301	3887	Земли населенных пунктов № 104	513940,23	1307142,39	51° 40' 5,230"	39° 18' 33,356"
10302	3888	Земли населенных пунктов № 104	513940,07	1307142,55	51° 40' 5,225"	39° 18' 33,364"
10303	3889	Земли населенных пунктов № 104	513939,88	1307142,68	51° 40' 5,218"	39° 18' 33,371"
10304	3890	Земли населенных пунктов № 104	513939,67	1307142,78	51° 40' 5,212"	39° 18' 33,376"
10305	3891	Земли населенных пунктов № 104	513939,45	1307142,84	51° 40' 5,205"	39° 18' 33,379"
10306	3892	Земли населенных пунктов № 104	513939,22	1307142,86	51° 40' 5,197"	39° 18' 33,380"
10307	3893	Земли населенных пунктов № 104	513938,99	1307142,84	51° 40' 5,190"	39° 18' 33,379"
10308	3894	Земли населенных пунктов № 104	513938,77	1307142,78	51° 40' 5,183"	39° 18' 33,375"
10309	3895	Земли населенных пунктов № 104	513938,56	1307142,68	51° 40' 5,176"	39° 18' 33,370"
10310	3896	Земли населенных пунктов № 104	513938,37	1307142,55	51° 40' 5,170"	39° 18' 33,363"
10311	3897	Земли населенных пунктов № 104	513938,21	1307142,39	51° 40' 5,165"	39° 18' 33,355"
10312	3898	Земли населенных пунктов № 104	513938,08	1307142,20	51° 40' 5,160"	39° 18' 33,345"
10313	3899	Земли населенных пунктов № 104	513937,98	1307141,99	51° 40' 5,157"	39° 18' 33,334"
10314	3900	Земли населенных пунктов № 104	513937,92	1307141,77	51° 40' 5,155"	39° 18' 33,322"
10315	3901	Земли населенных пунктов № 104	513926,78	1306813,90	51° 40' 4,915"	39° 18' 16,257"
10316	3902	Земли населенных пунктов № 104	513926,76	1306813,67	51° 40' 4,914"	39° 18' 16,245"
10317	3903	Земли населенных пунктов № 104	513926,78	1306813,44	51° 40' 4,915"	39° 18' 16,233"
10318	3904	Земли населенных пунктов № 104	513926,84	1306813,22	51° 40' 4,917"	39° 18' 16,222"
10319	3905	Земли населенных пунктов № 104	513926,94	1306813,01	51° 40' 4,920"	39° 18' 16,211"
10320	3906	Земли населенных пунктов № 104	513927,07	1306812,82	51° 40' 4,924"	39° 18' 16,201"
10321	3907	Земли населенных пунктов № 104	513927,23	1306812,66	51° 40' 4,930"	39° 18' 16,193"
10322	3908	Земли населенных пунктов № 104	513927,42	1306812,53	51° 40' 4,936"	39° 18' 16,186"

10323	3909	Земли населенных пунктов № 104	513927,63	1306812,43	51° 40' 4,943"	39° 18' 16,181"
10324	3910	Земли населенных пунктов № 104	513927,85	1306812,37	51° 40' 4,950"	39° 18' 16,178"
10325	3911	Земли населенных пунктов № 104	513928,08	1306812,35	51° 40' 4,957"	39° 18' 16,177"
10326	3912	Земли населенных пунктов № 104	513928,31	1306812,37	51° 40' 4,965"	39° 18' 16,179"
10327	3913	Земли населенных пунктов № 104	513928,53	1306812,43	51° 40' 4,972"	39° 18' 16,182"
10328	3914	Земли населенных пунктов № 104	513928,74	1306812,53	51° 40' 4,979"	39° 18' 16,187"
10329	3915	Земли населенных пунктов № 104	513928,93	1306812,66	51° 40' 4,985"	39° 18' 16,194"
10330	3916	Земли населенных пунктов № 104	513929,09	1306812,82	51° 40' 4,990"	39° 18' 16,202"
10331	3917	Земли населенных пунктов № 104	513929,22	1306813,01	51° 40' 4,994"	39° 18' 16,212"
10332	3918	Земли населенных пунктов № 104	513929,32	1306813,22	51° 40' 4,997"	39° 18' 16,223"
10333	3919	Земли населенных пунктов № 104	513929,38	1306813,44	51° 40' 4,999"	39° 18' 16,235"
10334	3920	Земли населенных пунктов № 104	513929,40	1306813,67	51° 40' 4,999"	39° 18' 16,247"
10335	3921	Земли населенных пунктов № 104	513929,38	1306813,90	51° 40' 4,999"	39° 18' 16,259"
10336	3922	Земли населенных пунктов № 104	513929,32	1306814,12	51° 40' 4,997"	39° 18' 16,270"
10337	3923	Земли населенных пунктов № 104	513929,22	1306814,33	51° 40' 4,993"	39° 18' 16,281"
10338	3924	Земли населенных пунктов № 104	513929,09	1306814,52	51° 40' 4,989"	39° 18' 16,291"
10339	3925	Земли населенных пунктов № 104	513928,93	1306814,68	51° 40' 4,984"	39° 18' 16,299"
10340	3926	Земли населенных пунктов № 104	513928,74	1306814,81	51° 40' 4,978"	39° 18' 16,306"
10341	3927	Земли населенных пунктов № 104	513928,53	1306814,91	51° 40' 4,971"	39° 18' 16,311"
10342	3928	Земли населенных пунктов № 104	513928,31	1306814,97	51° 40' 4,964"	39° 18' 16,314"
10343	3929	Земли населенных пунктов № 104	513928,08	1306814,99	51° 40' 4,956"	39° 18' 16,315"
10344	3930	Земли населенных пунктов № 104	513927,85	1306814,97	51° 40' 4,949"	39° 18' 16,314"
10345	3931	Земли населенных пунктов № 104	513927,63	1306814,91	51° 40' 4,942"	39° 18' 16,310"
10346	3932	Земли населенных пунктов № 104	513927,42	1306814,81	51° 40' 4,935"	39° 18' 16,305"
10347	3933	Земли населенных пунктов № 104	513927,23	1306814,68	51° 40' 4,929"	39° 18' 16,298"
10348	3934	Земли населенных пунктов № 104	513927,07	1306814,52	51° 40' 4,924"	39° 18' 16,290"
10349	3935	Земли населенных пунктов № 104	513926,94	1306814,33	51° 40' 4,920"	39° 18' 16,280"
10350	3936	Земли населенных пунктов № 104	513926,84	1306814,12	51° 40' 4,916"	39° 18' 16,269"
10351	3937	Земли населенных пунктов № 104	513926,78	1306813,90	51° 40' 4,915"	39° 18' 16,257"
10352	3938	Земли населенных пунктов № 104	513938,98	1307056,93	51° 40' 5,221"	39° 18' 28,909"
10353	3939	Земли населенных пунктов № 104	513938,96	1307056,70	51° 40' 5,220"	39° 18' 28,897"
10354	3940	Земли населенных пунктов № 104	513938,98	1307056,47	51° 40' 5,221"	39° 18' 28,885"
10355	3941	Земли населенных пунктов № 104	513939,04	1307056,25	51° 40' 5,223"	39° 18' 28,873"
10356	3942	Земли населенных пунктов № 104	513939,14	1307056,04	51° 40' 5,226"	39° 18' 28,863"
10357	3943	Земли населенных пунктов № 104	513939,27	1307055,85	51° 40' 5,230"	39° 18' 28,853"
10358	3944	Земли населенных пунктов № 104	513939,43	1307055,69	51° 40' 5,236"	39° 18' 28,845"
10359	3945	Земли населенных пунктов № 104	513939,62	1307055,56	51° 40' 5,242"	39° 18' 28,838"
10360	3946	Земли населенных пунктов № 104	513939,83	1307055,46	51° 40' 5,249"	39° 18' 28,833"
10361	3947	Земли населенных пунктов № 104	513940,05	1307055,40	51° 40' 5,256"	39° 18' 28,830"
10362	3948	Земли населенных пунктов № 104	513940,28	1307055,38	51° 40' 5,263"	39° 18' 28,829"
10363	3949	Земли населенных пунктов № 104	513940,51	1307055,40	51° 40' 5,271"	39° 18' 28,830"

10364	3950	Земли населенных пунктов № 104	513940,73	1307055,46	51° 40' 5,278"	39° 18' 28,833"
10365	3951	Земли населенных пунктов № 104	513940,94	1307055,56	51° 40' 5,285"	39° 18' 28,839"
10366	3952	Земли населенных пунктов № 104	513941,13	1307055,69	51° 40' 5,291"	39° 18' 28,846"
10367	3953	Земли населенных пунктов № 104	513941,29	1307055,85	51° 40' 5,296"	39° 18' 28,854"
10368	3954	Земли населенных пунктов № 104	513941,42	1307056,04	51° 40' 5,300"	39° 18' 28,864"
10369	3955	Земли населенных пунктов № 104	513941,52	1307056,25	51° 40' 5,303"	39° 18' 28,875"
10370	3956	Земли населенных пунктов № 104	513941,58	1307056,47	51° 40' 5,305"	39° 18' 28,886"
10371	3957	Земли населенных пунктов № 104	513941,60	1307056,70	51° 40' 5,306"	39° 18' 28,898"
10372	3958	Земли населенных пунктов № 104	513941,58	1307056,93	51° 40' 5,305"	39° 18' 28,910"
10373	3959	Земли населенных пунктов № 104	513941,52	1307057,15	51° 40' 5,303"	39° 18' 28,922"
10374	3960	Земли населенных пунктов № 104	513941,42	1307057,36	51° 40' 5,299"	39° 18' 28,933"
10375	3961	Земли населенных пунктов № 104	513941,29	1307057,55	51° 40' 5,295"	39° 18' 28,942"
10376	3962	Земли населенных пунктов № 104	513941,13	1307057,71	51° 40' 5,290"	39° 18' 28,951"
10377	3963	Земли населенных пунктов № 104	513940,94	1307057,84	51° 40' 5,284"	39° 18' 28,957"
10378	3964	Земли населенных пунктов № 104	513940,73	1307057,94	51° 40' 5,277"	39° 18' 28,962"
10379	3965	Земли населенных пунктов № 104	513940,51	1307058,00	51° 40' 5,270"	39° 18' 28,965"
10380	3966	Земли населенных пунктов № 104	513940,28	1307058,02	51° 40' 5,262"	39° 18' 28,966"
10381	3967	Земли населенных пунктов.№ 104	513940,05	1307058,00	51° 40' 5,255"	39° 18' 28,965"
10382	3968	Земли населенных пунктов № 104	513939,83	1307057,94	51° 40' 5,248"	39° 18' 28,962"
10383	3969	Земли населенных пунктов № 104	513939,62	1307057,84	51° 40' 5,241"	39° 18' 28,957"
10384	3970	Земли населенных пунктов № 104	513939,43	1307057,71	51° 40' 5,235"	39° 18' 28,950"
10385	3971	Земли населенных пунктов № 104	513939,27	1307057,55	51° 40' 5,230"	39° 18' 28,941"
10386	3972	Земли населенных пунктов № 104	513939,14	1307057,36	51° 40' 5,226"	39° 18' 28,931"
10387	3973	Земли населенных пунктов № 104	513939,04	1307057,15	51° 40' 5,223"	39° 18' 28,920"
10388	3974	Земли населенных пунктов № 104	513938,98	1307056,93	51° 40' 5,221"	39° 18' 28,909"
10389	3975	Земли населенных пунктов № 104	513927,83	1306729,30	51° 40' 4,979"	39° 18' 11,856"
10390	3976	Земли населенных пунктов № 104	513927,81	1306729,07	51° 40' 4,979"	39° 18' 11,844"
10391	3977	Земли населенных пунктов № 104	513927,83	1306728,84	51° 40' 4,979"	39° 18' 11,832"
10392	3978	Земли населенных пунктов № 104	513927,89	1306728,62	51° 40' 4,982"	39° 18' 11,821"
10393	3979	Земли населенных пунктов № 104	513927,99	1306728,41	51° 40' 4,985"	39° 18' 11,810"
10394	3980	Земли населенных пунктов № 104	513928,12	1306728,22	51° 40' 4,989"	39° 18' 11,800"
10395	3981	Земли населенных пунктов № 104	513928,28	1306728,06	51° 40' 4,994"	39° 18' 11,792"
10396	3982	Земли населенных пунктов № 104	513928,47	1306727,93	51° 40' 5,001"	39° 18' 11,785"
10397	3983	Земли населенных пунктов № 104	513928,68	1306727,83	51° 40' 5,007"	39° 18' 11,780"
10398	3984	Земли населенных пунктов № 104	513928,90	1306727,77	51° 40' 5,015"	39° 18' 11,777"
10399	3985	Земли населенных пунктов № 104	513929,13	1306727,75	51° 40' 5,022"	39° 18' 11,776"
10400	3986	Земли населенных пунктов № 104	513929,36	1306727,77	51° 40' 5,029"	39° 18' 11,778"
10401	3987	Земли населенных пунктов № 104	513929,58	1306727,83	51° 40' 5,036"	39° 18' 11,781"
10402	3988	Земли населенных пунктов № 104	513929,79	1306727,93	51° 40' 5,043"	39° 18' 11,786"
10403	3989	Земли населенных пунктов № 104	513929,98	1306728,06	51° 40' 5,049"	39° 18' 11,793"
10404	3990	Земли населенных пунктов № 104	513930,14	1306728,22	51° 40' 5,054"	39° 18' 11,801"

10405	3991	Земли населенных пунктов № 104	513930,27	1306728,41	51° 40' 5,059"	39° 18' 11,811"
10406	3992	Земли населенных пунктов № 104	513930,37	1306728,62	51° 40' 5,062"	39° 18' 11,822"
10407	3993	Земли населенных пунктов № 104	513930,43	1306728,84	51° 40' 5,064"	39° 18' 11,834"
10408	3994	Земли населенных пунктов № 104	513930,45	1306729,07	51° 40' 5,064"	39° 18' 11,846"
10409	3995	Земли населенных пунктов № 104	513930,43	1306729,30	51° 40' 5,063"	39° 18' 11,858"
10410	3996	Земли населенных пунктов № 104	513930,37	1306729,52	51° 40' 5,061"	39° 18' 11,869"
10411	3997	Земли населенных пунктов № 104	513930,27	1306729,73	51° 40' 5,058"	39° 18' 11,880"
10412	3998	Земли населенных пунктов № 104	513930,14	1306729,92	51° 40' 5,054"	39° 18' 11,890"
10413	3999	Земли населенных пунктов № 104	513929,98	1306730,08	51° 40' 5,049"	39° 18' 11,898"
10414	4000	Земли населенных пунктов № 104	513929,79	1306730,21	51° 40' 5,042"	39° 18' 11,905"
10415	4001	Земли населенных пунктов № 104	513929,58	1306730,31	51° 40' 5,036"	39° 18' 11,910"
10416	4002	Земли населенных пунктов № 104	513929,36	1306730,37	51° 40' 5,028"	39° 18' 11,913"
10417	4003	Земли населенных пунктов № 104	513929,13	1306730,39	51° 40' 5,021"	39° 18' 11,914"
10418	4004	Земли населенных пунктов № 104	513928,90	1306730,37	51° 40' 5,014"	39° 18' 11,913"
10419	4005	Земли населенных пунктов № 104	513928,68	1306730,31	51° 40' 5,006"	39° 18' 11,909"
10420	4006	Земли населенных пунктов № 104	513928,47	1306730,21	51° 40' 5,000"	39° 18' 11,904"
10421	4007	Земли населенных пунктов № 104	513928,28	1306730,08	51° 40' 4,994"	39° 18' 11,897"
10422	4008	Земли населенных пунктов № 104	513928,12	1306729,92	51° 40' 4,988"	39° 18' 11,889"
10423	4009	Земли населенных пунктов № 104	513927,99	1306729,73	51° 40' 4,984"	39° 18' 11,879"
10424	4010	Земли населенных пунктов № 104	513927,89	1306729,52	51° 40' 4,981"	39° 18' 11,868"
10425	4011	Земли населенных пунктов № 104	513927,83	1306729,30	51° 40' 4,979"	39° 18' 11,856"
10426	4012	Земли населенных пунктов № 104	513939,66	1306983,91	51° 40' 5,269"	39° 18' 25,110"
10427	4013	Земли населенных пунктов № 104	513939,64	1306983,68	51° 40' 5,269"	39° 18' 25,098"
10428	4014	Земли населенных пунктов № 104	513939,66	1306983,45	51° 40' 5,270"	39° 18' 25,086"
10429	4015	Земли населенных пунктов № 104	513939,72	1306983,23	51° 40' 5,272"	39° 18' 25,075"
10430	4016	Земли населенных пунктов № 104	513939,82	1306983,02	51° 40' 5,275"	39° 18' 25,064"
10431	4017	Земли населенных пунктов № 104	513939,95	1306982,83	51° 40' 5,279"	39° 18' 25,054"
10432	4018	Земли населенных пунктов № 104	513940,11	1306982,67	51° 40' 5,284"	39° 18' 25,046"
10433	4019	Земли населенных пунктов № 104	513940,30	1306982,54	51° 40' 5,291"	39° 18' 25,039"
10434	4020	Земли населенных пунктов № 104	513940,51	1306982,44	51° 40' 5,297"	39° 18' 25,034"
10435	4021	Земли населенных пунктов № 104	513940,73	1306982,38	51° 40' 5,305"	39° 18' 25,031"
10436	4022	Земли населенных пунктов № 104	513940,96	1306982,36	51° 40' 5,312"	39° 18' 25,030"
10437	4023	Земли населенных пунктов № 104	513941,19	1306982,38	51° 40' 5,319"	39° 18' 25,031"
10438	4024	Земли населенных пунктов № 104	513941,41	1306982,44	51° 40' 5,327"	39° 18' 25,035"
10439	4025	Земли населенных пунктов № 104	513941,62	1306982,54	51° 40' 5,333"	39° 18' 25,040"
10440	4026	Земли населенных пунктов № 104	513941,81	1306982,67	51° 40' 5,339"	39° 18' 25,047"
10441	4027	Земли населенных пунктов № 104	513941,97	1306982,83	51° 40' 5,344"	39° 18' 25,055"
10442	4028	Земли населенных пунктов № 104	513942,10	1306983,02	51° 40' 5,349"	39° 18' 25,065"
10443	4029	Земли населенных пунктов № 104	513942,20	1306983,23	51° 40' 5,352"	39° 18' 25,076"
10444	4030	Земли населенных пунктов № 104	513942,26	1306983,45	51° 40' 5,354"	39° 18' 25,088"
10445	4031	Земли населенных пунктов № 104	513942,28	1306983,68	51° 40' 5,354"	39° 18' 25,100"

10446	4032	Земли населенных пунктов № 104	513942,26	1306983,91	51° 40' 5,353"	39° 18' 25,112"
10447	4033	Земли населенных пунктов № 104	513942,20	1306984,13	51° 40' 5,351"	39° 18' 25,123"
10448	4034	Земли населенных пунктов № 104	513942,10	1306984,34	51° 40' 5,348"	39° 18' 25,134"
10449	4035	Земли населенных пунктов № 104	513941,97	1306984,53	51° 40' 5,344"	39° 18' 25,144"
10450	4036	Земли населенных пунктов № 104	513941,81	1306984,69	51° 40' 5,339"	39° 18' 25,152"
10451	4037	Земли населенных пунктов № 104	513941,62	1306984,82	51° 40' 5,332"	39° 18' 25,159"
10452	4038	Земли населенных пунктов № 104	513941,41	1306984,92	51° 40' 5,326"	39° 18' 25,164"
10453	4039	Земли населенных пунктов № 104	513941,19	1306984,98	51° 40' 5,318"	39° 18' 25,167"
10454	4040	Земли населенных пунктов № 104	513940,96	1306985,00	51° 40' 5,311"	39° 18' 25,168"
10455	4041	Земли населенных пунктов № 104	513940,73	1306984,98	51° 40' 5,304"	39° 18' 25,166"
10456	4042	Земли населенных пунктов № 104	513940,51	1306984,92	51° 40' 5,297"	39° 18' 25,163"
10457	4043	Земли населенных пунктов № 104	513940,30	1306984,82	51° 40' 5,290"	39° 18' 25,158"
10458	4044	Земли населенных пунктов № 104	513940,11	1306984,69	51° 40' 5,284"	39° 18' 25,151"
10459	4045	Земли населенных пунктов № 104	513939,95	1306984,53	51° 40' 5,279"	39° 18' 25,143"
10460	4046	Земли населенных пунктов № 104	513939,82	1306984,34	51° 40' 5,274"	39° 18' 25,133"
10461	4047	Земли населенных пунктов № 104	513939,72	1306984,13	51° 40' 5,271"	39° 18' 25,122"
10462	4048	Земли населенных пунктов № 104	513939,66	1306983,91	51° 40' 5,269"	39° 18' 25,110"
10463	4049	Земли населенных пунктов № 104	513940,44	1306899,08	51° 40' 5,326"	39° 18' 20,697"
10464	4050	Земли населенных пунктов № 104	513940,42	1306898,85	51° 40' 5,325"	39° 18' 20,685"
10465	4051	Земли населенных пунктов № 104	513940,44	1306898,62	51° 40' 5,326"	39° 18' 20,673"
10466	4052	Земли населенных пунктов № 104	513940,50	1306898,40	51° 40' 5,328"	39° 18' 20,662"
10467	4053	Земли населенных пунктов № 104	513940,60	1306898,19	51° 40' 5,331"	39° 18' 20,651"
10468	4054	Земли населенных пунктов № 104	513940,73	1306898,00	51° 40' 5,335"	39° 18' 20,641"
10469	4055	Земли населенных пунктов № 104	513940,89	1306897,84	51° 40' 5,341"	39° 18' 20,633"
10470	4056	Земли населенных пунктов № 104	513941,08	1306897,71	51° 40' 5,347"	39° 18' 20,626"
10471	4057	Земли населенных пунктов № 104	513941,29	1306897,61	51° 40' 5,354"	39° 18' 20,621"
10472	4058	Земли населенных пунктов № 104	513941,51	1306897,55	51° 40' 5,361"	39° 18' 20,618"
10473	4059	Земли населенных пунктов № 104	513941,74	1306897,53	51° 40' 5,368"	39° 18' 20,617"
10474	4060	Земли населенных пунктов № 104	513941,97	1306897,55	51° 40' 5,376"	39° 18' 20,618"
10475	4061	Земли населенных пунктов № 104	513942,19	1306897,61	51° 40' 5,383"	39° 18' 20,622"
10476	4062	Земли населенных пунктов № 104	513942,40	1306897,71	51° 40' 5,389"	39° 18' 20,627"
10477	4063	Земли населенных пунктов № 104	513942,59	1306897,84	51° 40' 5,396"	39° 18' 20,634"
10478	4064	Земли населенных пунктов № 104	513942,75	1306898,00	51° 40' 5,401"	39° 18' 20,642"
10479	4065	Земли населенных пунктов № 104	513942,88	1306898,19	51° 40' 5,405"	39° 18' 20,652"
10480	4066	Земли населенных пунктов № 104	513942,98	1306898,40	51° 40' 5,408"	39° 18' 20,663"
10481	4067	Земли населенных пунктов № 104	513943,04	1306898,62	51° 40' 5,410"	39° 18' 20,675"
10482	4068	Земли населенных пунктов № 104	513943,06	1306898,85	51° 40' 5,410"	39° 18' 20,687"
10483	4069	Земли населенных пунктов № 104	513943,04	1306899,08	51° 40' 5,410"	39° 18' 20,699"
10484	4070	Земли населенных пунктов № 104	513942,98	1306899,30	51° 40' 5,408"	39° 18' 20,710"
10485	4071	Земли населенных пунктов № 104	513942,88	1306899,51	51° 40' 5,404"	39° 18' 20,721"
10486	4072	Земли населенных пунктов № 104	513942,75	1306899,70	51° 40' 5,400"	39° 18' 20,731"

10487	4073	Земли населенных пунктов № 104	513942,59	1306899,86	51° 40' 5,395"	39° 18' 20,739"
10488	4074	Земли населенных пунктов № 104	513942,40	1306899,99	51° 40' 5,389"	39° 18' 20,746"
10489	4075	Земли населенных пунктов № 104	513942,19	1306900,09	51° 40' 5,382"	39° 18' 20,751"
10490	4076	Земли населенных пунктов № 104	513941,97	1306900,15	51° 40' 5,375"	39° 18' 20,754"
10491	4077	Земли населенных пунктов № 104	513941,74	1306900,17	51° 40' 5,367"	39° 18' 20,754"
10492	4078	Земли населенных пунктов № 104	513941,51	1306900,15	51° 40' 5,360"	39° 18' 20,753"
10493	4079	Земли населенных пунктов № 104	513941,29	1306900,09	51° 40' 5,353"	39° 18' 20,750"
10494	4080	Земли населенных пунктов № 104	513941,08	1306899,99	51° 40' 5,346"	39° 18' 20,745"
10495	4081	Земли населенных пунктов № 104	513940,89	1306899,86	51° 40' 5,340"	39° 18' 20,738"
10496	4082	Земли населенных пунктов № 104	513940,73	1306899,70	51° 40' 5,335"	39° 18' 20,729"
10497	4083	Земли населенных пунктов № 104	513940,60	1306899,51	51° 40' 5,331"	39° 18' 20,719"
10498	4084	Земли населенных пунктов № 104	513940,50	1306899,30	51° 40' 5,327"	39° 18' 20,708"
10499	4085	Земли населенных пунктов № 104	513940,44	1306899,08	51° 40' 5,326"	39° 18' 20,697"
10500	4086	Земли населенных пунктов № 104	513941,61	1306813,77	51° 40' 5,394"	39° 18' 16,259"
10501	4087	Земли населенных пунктов № 104	513941,59	1306813,54	51° 40' 5,394"	39° 18' 16,247"
10502	4088	Земли населенных пунктов № 104	513941,61	1306813,31	51° 40' 5,395"	39° 18' 16,235"
10503	4089	Земли населенных пунктов № 104	513941,67	1306813,09	51° 40' 5,397"	39° 18' 16,224"
10504	4090	Земли населенных пунктов № 104	513941,77	1306812,88	51° 40' 5,400"	39° 18' 16,213"
10505	4091	Земли населенных пунктов № 104	513941,90	1306812,69	51° 40' 5,404"	39° 18' 16,203"
10506	4092	Земли населенных пунктов № 104	513942,06	1306812,53	51° 40' 5,409"	39° 18' 16,195"
10507	4093	Земли населенных пунктов № 104	513942,25	1306812,40	51° 40' 5,416"	39° 18' 16,188"
10508	4094	Земли населенных пунктов № 104	513942,46	1306812,30	51° 40' 5,422"	39° 18' 16,183"
10509	4095	Земли населенных пунктов № 104	513942,68	1306812,24	51° 40' 5,430"	39° 18' 16,180"
10510	4096	Земли населенных пунктов № 104	513942,91	1306812,22	51° 40' 5,437"	39° 18' 16,179"
10511	4097	Земли населенных пунктов № 104	513943,14	1306812,24	51° 40' 5,444"	39° 18' 16,180"
10512	4098	Земли населенных пунктов № 104	513943,36	1306812,30	51° 40' 5,452"	39° 18' 16,184"
10513	4099	Земли населенных пунктов № 104	513943,57	1306812,40	51° 40' 5,458"	39° 18' 16,189"
10514	4100	Земли населенных пунктов № 104	513943,76	1306812,53	51° 40' 5,464"	39° 18' 16,196"
10515	4101	Земли населенных пунктов № 104	513943,92	1306812,69	51° 40' 5,470"	39° 18' 16,204"
10516	4102	Земли населенных пунктов № 104	513944,05	1306812,88	51° 40' 5,474"	39° 18' 16,214"
10517	4103	Земли населенных пунктов № 104	513944,15	1306813,09	51° 40' 5,477"	39° 18' 16,225"
10518	4104	Земли населенных пунктов № 104	513944,21	1306813,31	51° 40' 5,479"	39° 18' 16,237"
10519	4105	Земли населенных пунктов № 104	513944,23	1306813,54	51° 40' 5,479"	39° 18' 16,249"
10520	4106	Земли населенных пунктов № 104	513944,21	1306813,77	51° 40' 5,479"	39° 18' 16,261"
10521	4107	Земли населенных пунктов № 104	513944,15	1306813,99	51° 40' 5,477"	39° 18' 16,272"
10522	4108	Земли населенных пунктов № 104	513944,05	1306814,20	51° 40' 5,473"	39° 18' 16,283"
10523	4109	Земли населенных пунктов № 104	513943,92	1306814,39	51° 40' 5,469"	39° 18' 16,293"
10524	4110	Земли населенных пунктов № 104	513943,76	1306814,55	51° 40' 5,464"	39° 18' 16,301"
10525	4111	Земли населенных пунктов № 104	513943,57	1306814,68	51° 40' 5,458"	39° 18' 16,308"
10526	4112	Земли населенных пунктов № 104	513943,36	1306814,78	51° 40' 5,451"	39° 18' 16,313"
10527	4113	Земли населенных пунктов № 104	513943,14	1306814,84	51° 40' 5,444"	39° 18' 16,316"

10528	4114	Земли населенных пунктов № 104	513942,91	1306814,86	51° 40' 5,436"	39° 18' 16,317"
10529	4115	Земли населенных пунктов № 104	513942,68	1306814,84	51° 40' 5,429"	39° 18' 16,315"
10530	4116	Земли населенных пунктов № 104	513942,46	1306814,78	51° 40' 5,422"	39° 18' 16,312"
10531	4117	Земли населенных пунктов № 104	513942,25	1306814,68	51° 40' 5,415"	39° 18' 16,307"
10532	4118	Земли населенных пунктов № 104	513942,06	1306814,55	51° 40' 5,409"	39° 18' 16,300"
10533	4119	Земли населенных пунктов № 104	513941,90	1306814,39	51° 40' 5,404"	39° 18' 16,292"
10534	4120	Земли населенных пунктов № 104	513941,77	1306814,20	51° 40' 5,399"	39° 18' 16,282"
10535	4121	Земли населенных пунктов № 104	513941,67	1306813,99	51° 40' 5,396"	39° 18' 16,271"
10536	4122	Земли населенных пунктов № 104	513941,61	1306813,77	51° 40' 5,394"	39° 18' 16,259"
10537	4123	Земли населенных пунктов № 104	513942,68	1306728,71	51° 40' 5,460"	39° 18' 11,834"
10538	4124	Земли населенных пунктов № 104	513942,66	1306728,48	51° 40' 5,459"	39° 18' 11,822"
10539	4125	Земли населенных пунктов № 104	513942,68	1306728,25	51° 40' 5,460"	39° 18' 11,810"
10540	4126	Земли населенных пунктов № 104	513942,74	1306728,03	51° 40' 5,462"	39° 18' 11,799"
10541	4127	Земли населенных пунктов № 104	513942,84	1306727,82	51° 40' 5,465"	39° 18' 11,788"
10542	4128	Земли населенных пунктов № 104	513942,97	1306727,63	51° 40' 5,470"	39° 18' 11,778"
10543	4129	Земли населенных пунктов № 104	513943,13	1306727,47	51° 40' 5,475"	39° 18' 11,770"
10544	4130	Земли населенных пунктов № 104	513943,32	1306727,34	51° 40' 5,481"	39° 18' 11,763"
10545	4131	Земли населенных пунктов № 104	513943,53	1306727,24	51° 40' 5,488"	39° 18' 11,758"
10546	4132	Земли населенных пунктов № 104	513943,75	1306727,18	51° 40' 5,495"	39° 18' 11,755"
10547	4133	Земли населенных пунктов № 104	513943,98	1306727,16	51° 40' 5,503"	39° 18' 11,754"
10548	4134	Земли населенных пунктов № 104	513944,21	1306727,18	51° 40' 5,510"	39° 18' 11,756"
10549	4135	Земли населенных пунктов № 104	513944,43	1306727,24	51° 40' 5,517"	39° 18' 11,759"
10550	4136	Земли населенных пунктов № 104	513944,64	1306727,34	51° 40' 5,524"	39° 18' 11,764"
10551	4137	Земли населенных пунктов № 104	513944,83	1306727,47	51° 40' 5,530"	39° 18' 11,771"
10552	4138	Земли населенных пунктов № 104	513944,99	1306727,63	51° 40' 5,535"	39° 18' 11,779"
10553	4139	Земли населенных пунктов № 104	513945,12	1306727,82	51° 40' 5,539"	39° 18' 11,789"
10554	4140	Земли населенных пунктов № 104	513945,22	1306728,03	51° 40' 5,542"	39° 18' 11,800"
10555	4141	Земли населенных пунктов № 104	513945,28	1306728,25	51° 40' 5,544"	39° 18' 11,812"
10556	4142	Земли населенных пунктов № 104	513945,30	1306728,48	51° 40' 5,545"	39° 18' 11,824"
10557	4143	Земли населенных пунктов № 104	513945,28	1306728,71	51° 40' 5,544"	39° 18' 11,836"
10558	4144	Земли населенных пунктов № 104	513945,22	1306728,93	51° 40' 5,542"	39° 18' 11,847"
10559	4145	Земли населенных пунктов № 104	513945,12	1306729,14	51° 40' 5,539"	39° 18' 11,858"
10560	4146	Земли населенных пунктов № 104	513944,99	1306729,33	51° 40' 5,534"	39° 18' 11,868"
10561	4147	Земли населенных пунктов № 104	513944,83	1306729,49	51° 40' 5,529"	39° 18' 11,876"
10562	4148	Земли населенных пунктов № 104	513944,64	1306729,62	51° 40' 5,523"	39° 18' 11,883"
10563	4149	Земли населенных пунктов № 104	513944,43	1306729,72	51° 40' 5,516"	39° 18' 11,888"
10564	4150	Земли населенных пунктов № 104	513944,21	1306729,78	51° 40' 5,509"	39° 18' 11,891"
10565	4151	Земли населенных пунктов № 104	513943,98	1306729,80	51° 40' 5,502"	39° 18' 11,892"
10566	4152	Земли населенных пунктов № 104	513943,75	1306729,78	51° 40' 5,494"	39° 18' 11,891"
10567	4153	Земли населенных пунктов № 104	513943,53	1306729,72	51° 40' 5,487"	39° 18' 11,887"
10568	4154	Земли населенных пунктов № 104	513943,32	1306729,62	51° 40' 5,480"	39° 18' 11,882"

10569	4155	Земли населенных пунктов № 104	513943,13	1306729,49	51° 40' 5,474"	39° 18' 11,875"
10570	4156	Земли населенных пунктов № 104	513942,97	1306729,33	51° 40' 5,469"	39° 18' 11,867"
10571	4157	Земли населенных пунктов № 104	513942,84	1306729,14	51° 40' 5,465"	39° 18' 11,857"
10572	4158	Земли населенных пунктов № 104	513942,74	1306728,93	51° 40' 5,462"	39° 18' 11,846"
10573	4159	Земли населенных пунктов № 104	513942,68	1306728,71	51° 40' 5,460"	39° 18' 11,834"
10574	4160	Земли населенных пунктов № 104	513942,37	1312514,25	51° 40' 3,241"	39° 23' 12,842"
10575	4161	Земли населенных пунктов № 104	514020,92	1312586,77	51° 40' 5,754"	39° 23' 16,665"
10576	4162	Земли населенных пунктов № 104	514072,91	1312632,86	51° 40' 7,417"	39° 23' 19,097"
10577	4163	Земли населенных пунктов № 104	514125,86	1312689,31	51° 40' 9,107"	39° 23' 22,068"
10578	4164	Земли населенных пунктов № 104	514162,05	1312730,67	51° 40' 10,262"	39° 23' 24,243"
10579	4165	Земли населенных пунктов № 104	514168,15	1312733,61	51° 40' 10,458"	39° 23' 24,400"
10580	4166	Земли населенных пунктов № 104	514203,10	1312775,04	51° 40' 11,572"	39° 23' 26,578"
10581	4167	Земли населенных пунктов № 104	514085,54	1312850,63	51° 40' 7,738"	39° 23' 30,435"
10582	4168	Земли населенных пунктов № 104	514049,89	1312813,13	51° 40' 6,600"	39° 23' 28,461"
10583	4169	Земли населенных пунктов № 104	513868,83	1312745,13	51° 40' 0,770"	39° 23' 24,806"
10584	4170	Земли населенных пунктов № 104	513856,98	1312720,17	51° 40' 0,396"	39° 23' 23,500"
10585	4171	Земли населенных пунктов № 104	513850,39	1312708,60	51° 40' 0,188"	39° 23' 22,894"
10586	4172	Земли населенных пунктов № 104	513815,63	1312650,37	51° 39' 59,087"	39° 23' 19,842"
10587	4173	Земли населенных пунктов № 104	513942,37	1312514,25	51° 40' 3,241"	39° 23' 12,842"
10588	4174	Земли населенных пунктов № 104	514688,19	1318051,27	51° 40' 25,055"	39° 28' 1,432"
10589	4175	Земли населенных пунктов № 104	514399,82	1317724,05	51° 40' 15,868"	39° 27' 44,204"
10590	4176	Земли населенных пунктов № 104	514363,72	1317682,72	51° 40' 14,718"	39° 27' 42,029"
10591	4177	Земли населенных пунктов № 104	514191,13	1317485,10	51° 40' 9,220"	39° 27' 31,627"
10592	4178	Земли населенных пунктов № 104	513950,41	1317200,86	51° 40' 1,555"	39° 27' 16,672"
10593	4179	Земли населенных пунктов № 104	513683,11	1316888,12	51° 39' 53,042"	39° 27' 0,218"
10594	4180	Земли населенных пунктов № 104	513563,10	1316758,66	51° 39' 49,215"	39° 26' 53,400"
10595	4181	Земли населенных пунктов № 104	513458,64	1316647,46	51° 39' 45,883"	39° 26' 47,544"
10596	4182	Земли населенных пунктов № 104	513322,40	1316498,58	51° 39' 41,539"	39° 26' 39,706"
10597	4183	Земли населенных пунктов № 104	513341,59	1316449,19	51° 39' 42,181"	39° 26' 37,150"
10598	4184	Земли населенных пунктов № 104	513445,04	1316355,48	51° 39' 45,568"	39° 26' 32,346"
10599	4185	Земли населенных пунктов № 104	513473,44	1316268,14	51° 39' 46,523"	39° 26' 27,822"
10600	4186	Земли населенных пунктов № 104	513549,22	1316172,42	51° 39' 49,016"	39° 26' 22,894"
10601	4187	Земли населенных пунктов № 104	513571,46	1316152,30	51° 39' 49,744"	39° 26' 21,862"
10602	4188	Земли населенных пунктов № 104	513593,71	1316132,17	51° 39' 50,472"	39° 26' 20,830"
10603	4189	Земли населенных пунктов № 104	513615,92	1316112,02	51° 39' 51,199"	39° 26' 19,797"
10604	4190	Земли населенных пунктов № 104	513610,43	1316105,34	51° 39' 51,024"	39° 26' 19,446"
10605	4191	Земли населенных пунктов № 104	513600,64	1316065,32	51° 39' 50,724"	39° 26' 17,357"
10606	4192	Земли населенных пунктов № 104	513622,91	1316045,22	51° 39' 51,453"	39° 26' 16,327"
10607	4193	Земли населенных пунктов № 104	513667,43	1316005,00	51° 39' 52,911"	39° 26' 14,265"
10608	4194	Земли населенных пунктов № 104	513640,64	1315975,30	51° 39' 52,056"	39° 26' 12,701"
10609	4195	Земли населенных пунктов № 104	513685,13	1315935,04	51° 39' 53,513"	39° 26' 10,637"

10610	4196	Земли населенных пунктов № 104	513729,69	1315894,86	51° 39' 54,971"	39° 26' 8,577"
10611	4197	Земли населенных пунктов № 104	513780,79	1315773,45	51° 39' 56,676"	39° 26' 2,296"
10612	4198	Земли населенных пунктов № 104	513803,05	1315753,34	51° 39' 57,404"	39° 26' 1,264"
10613	4199	Земли населенных пунктов № 104	513851,74	1315705,73	51° 39' 58,999"	39° 25' 58,821"
10614	4200	Земли населенных пунктов № 104	513868,75	1315728,42	51° 39' 59,540"	39° 26' 0,013"
10615	4201	Земли населенных пунктов № 104	514036,52	1315630,15	51° 40' 5,009"	39° 25' 55,013"
10616	4202	Земли населенных пунктов № 104	514043,61	1315642,22	51° 40' 5,233"	39° 25' 55,646"
10617	4203	Земли населенных пунктов № 104	514046,02	1315646,36	51° 40' 5,310"	39° 25' 55,863"
10618	4204	Земли населенных пунктов № 104	514049,13	1315651,69	51° 40' 5,408"	39° 25' 56,143"
10619	4205	Земли населенных пунктов № 104	514071,21	1315689,57	51° 40' 6,106"	39° 25' 58,128"
10620	4206	Земли населенных пунктов № 104	514096,59	1315732,64	51° 40' 6,909"	39° 26' 0,386"
10621	4207	Земли населенных пунктов № 104	514104,68	1315746,41	51° 40' 7,165"	39° 26' 1,108"
10622	4208	Земли населенных пунктов № 104	514110,24	1315755,30	51° 40' 7,341"	39° 26' 1,574"
10623	4209	Земли населенных пунктов № 104	514113,29	1315760,48	51° 40' 7,438"	39° 26' 1,846"
10624	4210	Земли населенных пунктов № 104	514173,87	1315863,29	51° 40' 9,354"	39° 26' 7,236"
10625	4211	Земли населенных пунктов № 104	514189,21	1315889,32	51° 40' 9,840"	39° 26' 8,601"
10626	4212	Земли населенных пунктов № 104	514201,90	1315910,86	51° 40' 10,241"	39° 26' 9,730"
10627	4213	Земли населенных пунктов № 104	514277,45	1316039,07	51° 40' 12,631"	39° 26' 16,452"
10628	4214	Земли населенных пунктов № 104	514281,57	1316046,06	51° 40' 12,762"	39° 26' 16,818"
10629	4215	Земли населенных пунктов № 104	514345,64	1316154,81	51° 40' 14,788"	39° 26' 22,520"
10630	4216	Земли населенных пунктов № 104	514347,29	1316157,61	51° 40' 14,840"	39° 26' 22,667"
10631	4217	Земли населенных пунктов № 104	514408,65	1316120,35	51° 40' 16,841"	39° 26' 20,770"
10632	4218	Земли населенных пунктов № 104	514442,14	1316100,52	51° 40' 17,933"	39° 26' 19,761"
10633	4219	Земли населенных пунктов № 104	514635,92	1315985,77	51° 40' 24,251"	39° 26' 13,922"
10634	4220	Земли населенных пунктов № 104	514670,34	1315965,39	51° 40' 25,373"	39° 26' 12,885"
10635	4221	Земли населенных пунктов № 104	514757,11	1316111,24	51° 40' 28,118"	39° 26' 20,533"
10636	4222	Земли населенных пунктов № 104	514529,05	1316246,33	51° 40' 20,683"	39° 26' 27,407"
10637	4223	Земли населенных пунктов № 104	515011,85	1317056,36	51° 40' 35,956"	39° 27' 9,887"
10638	4224	Земли населенных пунктов № 104	514738,20	1317228,95	51° 40' 27,029"	39° 27' 18,679"
10639	4225	Земли населенных пунктов № 104	514732,37	1317234,00	51° 40' 26,838"	39° 27' 18,937"
10640	4226	Земли населенных пунктов № 104	514839,49	1317418,47	51° 40' 30,224"	39° 27' 28,610"
10641	4227	Земли населенных пунктов № 104	514833,12	1317422,24	51° 40' 30,017"	39° 27' 28,802"
10642	4228	Земли населенных пунктов № 104	514836,17	1317427,40	51° 40' 30,113"	39° 27' 29,073"
10643	4229	Земли населенных пунктов № 104	514842,51	1317423,65	51° 40' 30,320"	39° 27' 28,882"
10644	4230	Земли населенных пунктов № 104	515058,18	1317782,29	51° 40' 37,142"	39° 27' 47,694"
10645	4231	Земли населенных пунктов № 104	515052,27	1317785,82	51° 40' 36,949"	39° 27' 47,874"
10646	4232	Земли населенных пунктов № 104	514829,58	1317958,35	51° 40' 29,670"	39° 27' 56,696"
10647	4233	Земли населенных пунктов № 104	514713,51	1318032,82	51° 40' 25,882"	39° 28' 0,489"
10648	4234	Земли населенных пунктов № 104	514688,19	1318051,27	51° 40' 25,055"	39° 28' 1,432"
10649	4235	Земли населенных пунктов № 104	511810,29	1313462,07	51° 38' 53,883"	39° 24' 0,761"
10650	4236	Земли населенных пунктов № 104	511818,94	1313474,52	51° 38' 54,158"	39° 24' 1,414"

10651	4237	Земли населенных пунктов № 104	511824,41	1313484,35	51° 38' 54,331"	39° 24' 1,929"
10652	4238	Земли населенных пунктов № 104	511837,40	1313499,69	51° 38' 54,745"	39° 24' 2,735"
10653	4239	Земли населенных пунктов № 104	511855,99	1313518,22	51° 38' 55,338"	39° 24' 3,711"
10654	4240	Земли населенных пунктов № 104	511869,41	1313532,24	51° 38' 55,767"	39° 24' 4,449"
10655	4241	Земли населенных пунктов № 104	511873,46	1313536,34	51° 38' 55,896"	39° 24' 4,665"
10656	4242	Земли населенных пунктов № 104	511888,98	1313549,44	51° 38' 56,393"	39° 24' 5,356"
10657	4243	Земли населенных пунктов № 104	511894,72	1313554,07	51° 38' 56,577"	39° 24' 5,601"
10658	4244	Земли населенных пунктов № 104	511901,89	1313558,21	51° 38' 56,807"	39° 24' 5,821"
10659	4245	Земли населенных пунктов № 104	511913,09	1313564,02	51° 38' 57,167"	39° 24' 6,130"
10660	4246	Земли населенных пунктов № 104	511924,39	1313568,65	51° 38' 57,531"	39° 24' 6,378"
10661	4247	Земли населенных пунктов № 104	511934,78	1313572,12	51° 38' 57,866"	39° 24' 6,566"
10662	4248	Земли населенных пунктов № 104	511951,94	1313574,19	51° 38' 58,420"	39° 24' 6,684"
10663	4249	Земли населенных пунктов № 104	511966,09	1313575,88	51° 38' 58,877"	39° 24' 6,782"
10664	4250	Земли населенных пунктов № 104	511969,55	1313576,05	51° 38' 58,989"	39° 24' 6,793"
10665	4251	Земли населенных пунктов № 104	512002,25	1313572,42	51° 39' 0,048"	39° 24' 6,625"
10666	4252	Земли населенных пунктов № 104	512010,77	1313569,69	51° 39' 0,325"	39° 24' 6,489"
10667	4253	Земли населенных пунктов № 104	512012,48	1313571,22	51° 39' 0,380"	39° 24' 6,570"
10668	4254	Земли населенных пунктов № 104	512018,54	1313569,62	51° 39' 0,576"	39° 24' 6,490"
10669	4255	Земли населенных пунктов № 104	512035,95	1313564,62	51° 39' 1,142"	39° 24' 6,242"
10670	4256	Земли населенных пунктов № 104	512039,16	1313563,27	51° 39' 1,246"	39° 24' 6,173"
10671	4257	Земли населенных пунктов № 104	512045,44	1313559,88	51° 39' 1,451"	39° 24' 6,001"
10672	4258	Земли населенных пунктов № 104	512078,58	1313525,88	51° 39' 2,537"	39° 24' 4,255"
10673	4259	Земли населенных пунктов № 104	512104,77	1313498,95	51° 39' 3,395"	39° 24' 2,871"
10674	4260	Земли населенных пунктов № 104	512124,62	1313500,89	51° 39' 4,036"	39° 24' 2,985"
10675	4261	Земли населенных пунктов № 104	512138,95	1313514,84	51° 39' 4,494"	39° 24' 3,720"
10676	4262	Земли населенных пунктов № 104	512153,28	1313528,79	51° 39' 4,952"	39° 24' 4,455"
10677	4263	Земли населенных пунктов № 104	512184,92	1313559,58	51° 39' 5,963"	39° 24' 6,077"
10678	4264	Земли населенных пунктов № 104	512189,23	1313563,78	51° 39' 6,101"	39° 24' 6,298"
10679	4265	Земли населенных пунктов № 104	512210,61	1313584,59	51° 39' 6,784"	39° 24' 7,394"
10680	4266	Земли населенных пунктов № 104	512224,95	1313598,54	51° 39' 7,242"	39° 24' 8,129"
10681	4267	Земли населенных пунктов № 104	512239,28	1313612,49	51° 39' 7,700"	39° 24' 8,864"
10682	4268	Земли населенных пунктов № 104	512253,61	1313626,43	51° 39' 8,158"	39° 24' 9,599"
10683	4269	Земли населенных пунктов № 104	512267,94	1313640,38	51° 39' 8,616"	39° 24' 10,334"
10684	4270	Земли населенных пунктов № 104	512282,28	1313654,33	51° 39' 9,074"	39° 24' 11,068"
10685	4271	Земли населенных пунктов № 104	512317,15	1313618,50	51° 39' 10,217"	39° 24' 9,228"
10686	4272	Земли населенных пунктов № 104	512314,94	1313616,35	51° 39' 10,146"	39° 24' 9,114"
10687	4273	Земли населенных пунктов № 104	512332,86	1313598,23	51° 39' 10,734"	39° 24' 8,184"
10688	4274	Земли населенных пунктов № 104	512368,04	1313571,00	51° 39' 11,883"	39° 24' 6,791"
10689	4275	Земли населенных пунктов № 104	512386,19	1313553,80	51° 39' 12,477"	39° 24' 5,908"
10690	4276	Земли населенных пунктов № 104	512404,33	1313536,61	51° 39' 13,071"	39° 24' 5,026"
10691	4277	Земли населенных пунктов № 104	512462,91	1313460,42	51° 39' 14,997"	39° 24' 1,101"

10692	4278	Земли населенных пунктов № 104	512499,73	1313431,29	51° 39' 16,200"	39° 23' 59,610"
10693	4279	Земли населенных пунктов № 104	512521,62	1313405,10	51° 39' 16,919"	39° 23' 58,262"
10694	4280	Земли населенных пунктов № 104	512533,31	1313397,06	51° 39' 17,300"	39° 23' 57,852"
10695	4281	Земли населенных пунктов № 104	512540,13	1313392,37	51° 39' 17,523"	39° 23' 57,612"
10696	4282	Земли населенных пунктов № 104	512521,85	1313372,75	51° 39' 16,939"	39° 23' 56,580"
10697	4283	Земли населенных пунктов № 104	512520,57	1313371,37	51° 39' 16,898"	39° 23' 56,507"
10698	4284	Земли населенных пунктов № 104	512532,25	1313359,60	51° 39' 17,281"	39° 23' 55,903"
10699	4285	Земли населенных пунктов № 104	512534,80	1313362,27	51° 39' 17,362"	39° 23' 56,043"
10700	4286	Земли населенных пунктов № 104	512560,97	1313349,82	51° 39' 18,214"	39° 23' 55,413"
10701	4287	Земли населенных пунктов № 104	512565,85	1313345,15	51° 39' 18,374"	39° 23' 55,173"
10702	4288	Земли населенных пунктов № 104	512604,53	1313354,85	51° 39' 19,621"	39° 23' 55,703"
10703	4289	Земли населенных пунктов № 104	512613,18	1313342,25	51° 39' 19,906"	39° 23' 55,053"
10704	4290	Земли населенных пунктов № 104	512623,94	1313320,37	51° 39' 20,263"	39° 23' 53,922"
10705	4291	Земли населенных пунктов № 104	512629,33	1313311,54	51° 39' 20,441"	39° 23' 53,466"
10706	4292	Земли населенных пунктов № 104	512655,34	1313266,90	51° 39' 21,301"	39° 23' 51,161"
10707	4293	Земли населенных пунктов № 104	512655,18	1313252,91	51° 39' 21,301"	39° 23' 50,434"
10708	4294	Земли населенных пунктов № 104	512653,43	1313235,70	51° 39' 21,252"	39° 23' 49,537"
10709	4295	Земли населенных пунктов № 104	512656,12	1313229,94	51° 39' 21,341"	39° 23' 49,239"
10710	4296	Земли населенных пунктов № 104	512658,80	1313224,19	51° 39' 21,430"	39° 23' 48,942"
10711	4297	Земли населенных пунктов № 104	512671,14	1313218,20	51° 39' 21,832"	39° 23' 48,639"
10712	4298	Земли населенных пунктов № 104	512691,41	1313151,55	51° 39' 22,514"	39° 23' 45,185"
10713	4299	Земли населенных пунктов № 104	512688,42	1313122,05	51° 39' 22,430"	39° 23' 43,649"
10714	4300	Земли населенных пунктов № 104	512647,61	1313105,60	51° 39' 21,116"	39° 23' 42,767"
10715	4301	Земли населенных пунктов № 104	512629,40	1313100,99	51° 39' 20,529"	39° 23' 42,515"
10716	4302	Земли населенных пунктов № 104	512662,56	1313068,50	51° 39' 21,615"	39° 23' 40,847"
10717	4303	Земли населенных пунктов № 104	512671,28	1313070,92	51° 39' 21,896"	39° 23' 40,978"
10718	4304	Земли населенных пунктов № 104	512673,58	1313068,61	51° 39' 21,971"	39° 23' 40,859"
10719	4305	Земли населенных пунктов № 104	512675,89	1313066,37	51° 39' 22,047"	39° 23' 40,744"
10720	4306	Земли населенных пунктов № 104	512677,86	1313063,85	51° 39' 22,111"	39° 23' 40,615"
10721	4307	Земли населенных пунктов № 104	512683,34	1313056,59	51° 39' 22,292"	39° 23' 40,241"
10722	4308	Земли населенных пунктов № 104	512694,21	1313027,31	51° 39' 22,655"	39° 23' 38,725"
10723	4309	Земли населенных пунктов № 104	512702,36	1313002,43	51° 39' 22,929"	39° 23' 37,436"
10724	4310	Земли населенных пунктов № 104	512712,17	1312968,19	51° 39' 23,260"	39° 23' 35,661"
10725	4311	Земли населенных пунктов № 104	512714,93	1312957,15	51° 39' 23,354"	39° 23' 35,089"
10726	4312	Земли населенных пунктов № 104	512717,13	1312947,04	51° 39' 23,429"	39° 23' 34,564"
10727	4313	Земли населенных пунктов № 104	512724,31	1312930,93	51° 39' 23,668"	39° 23' 33,731"
10728	4314	Земли населенных пунктов № 104	512718,75	1312874,35	51° 39' 23,511"	39° 23' 30,785"
10729	4315	Земли населенных пунктов № 104	512717,52	1312871,13	51° 39' 23,472"	39° 23' 30,616"
10730	4316	Земли населенных пунктов № 104	512717,11	1312863,90	51° 39' 23,462"	39° 23' 30,240"
10731	4317	Земли населенных пунктов № 104	512714,95	1312851,54	51° 39' 23,397"	39° 23' 29,596"
10732	4318	Земли населенных пунктов № 104	512710,93	1312841,76	51° 39' 23,271"	39° 23' 29,084"

10733	4319	Земли населенных пунктов № 104	512708,43	1312837,22	51° 39' 23,192"	39° 23' 28,847"
10734	4320	Земли населенных пунктов № 104	512697,87	1312820,12	51° 39' 22,857"	39° 23' 27,950"
10735	4321	Земли населенных пунктов № 104	512689,24	1312797,25	51° 39' 22,587"	39° 23' 26,755"
10736	4322	Земли населенных пунктов № 104	512681,43	1312775,81	51° 39' 22,343"	39° 23' 25,635"
10737	4323	Земли населенных пунктов № 104	512641,41	1312637,20	51° 39' 21,104"	39° 23' 18,400"
10738	4324	Земли населенных пунктов № 104	512640,25	1312624,27	51° 39' 21,071"	39° 23' 17,726"
10739	4325	Земли населенных пунктов № 104	512639,23	1312613,83	51° 39' 21,043"	39° 23' 17,183"
10740	4326	Земли населенных пунктов № 104	512637,45	1312605,78	51° 39' 20,988"	39° 23' 16,763"
10741	4327	Земли населенных пунктов № 104	512653,81	1312539,79	51° 39' 21,544"	39° 23' 13,341"
10742	4328	Земли населенных пунктов № 104	512690,26	1312462,20	51° 39' 22,754"	39° 23' 9,329"
10743	4329	Земли населенных пунктов № 104	512770,99	1312352,65	51° 39' 25,410"	39° 23' 3,682"
10744	4330	Земли населенных пунктов № 104	512829,60	1312387,68	51° 39' 27,292"	39° 23' 5,542"
10745	4331	Земли населенных пунктов № 104	512851,95	1312401,50	51° 39' 28,009"	39° 23' 6,275"
10746	4332	Земли населенных пунктов № 104	512878,39	1312415,68	51° 39' 28,859"	39° 23' 7,030"
10747	4333	Земли населенных пунктов № 104	512899,54	1312427,02	51° 39' 29,539"	39° 23' 7,633"
10748	4334	Земли населенных пунктов № 104	512920,69	1312438,36	51° 39' 30,219"	39° 23' 8,237"
10749	4335	Земли населенных пунктов № 104	512942,37	1312449,99	51° 39' 30,915"	39° 23' 8,856"
10750	4336	Земли населенных пунктов № 104	512963,26	1312461,19	51° 39' 31,587"	39° 23' 9,452"
10751	4337	Земли населенных пунктов № 104	512986,89	1312417,12	51° 39' 32,369"	39° 23' 7,174"
10752	4338	Земли населенных пунктов № 104	513002,55	1312387,92	51° 39' 32,887"	39° 23' 5,666"
10753	4339	Земли населенных пунктов № 104	513069,64	1312456,99	51° 39' 35,030"	39° 23' 9,302"
10754	4340	Земли населенных пунктов № 104	513043,23	1312494,58	51° 39' 34,161"	39° 23' 11,240"
10755	4341	Земли населенных пунктов № 104	513052,41	1312520,19	51° 39' 34,447"	39° 23' 12,578"
10756	4342	Земли населенных пунктов № 104	513050,63	1312561,21	51° 39' 34,373"	39° 23' 14,711"
10757	4343	Земли населенных пунктов № 104	513052,96	1312626,26	51° 39' 34,423"	39° 23' 18,096"
10758	4344	Земли населенных пунктов № 104	513060,15	1312667,18	51° 39' 34,639"	39° 23' 20,229"
10759	4345	Земли населенных пунктов № 104	513089,30	1312674,27	51° 39' 35,579"	39° 23' 20,617"
10760	4346	Земли населенных пунктов № 104	513120,94	1312686,90	51° 39' 36,598"	39° 23' 21,294"
10761	4347	Земли населенных пунктов № 104	513149,16	1312698,16	51° 39' 37,506"	39° 23' 21,898"
10762	4348	Земли населенных пунктов № 104	513177,36	1312709,52	51° 39' 38,414"	39° 23' 22,507"
10763	4349	Земли населенных пунктов № 104	513205,56	1312720,88	51° 39' 39,322"	39° 23' 23,116"
10764	4350	Земли населенных пунктов № 104	513233,76	1312732,24	51° 39' 40,229"	39° 23' 23,725"
10765	4351	Земли населенных пунктов № 104	513261,95	1312743,60	51° 39' 41,137"	39° 23' 24,334"
10766	4352	Земли населенных пунктов № 104	513290,15	1312754,95	51° 39' 42,044"	39° 23' 24,943"
10767	4353	Земли населенных пунктов № 104	513345,64	1312778,89	51° 39' 43,830"	39° 23' 26,224"
10768	4354	Земли населенных пунктов № 104	513397,57	1312816,93	51° 39' 45,495"	39° 23' 28,237"
10769	4355	Земли населенных пунктов № 104	513408,98	1312832,38	51° 39' 45,858"	39° 23' 29,048"
10770	4356	Земли населенных пунктов № 104	513419,02	1312869,43	51° 39' 46,168"	39° 23' 30,982"
10771	4357	Земли населенных пунктов № 104	513449,73	1312894,95	51° 39' 47,151"	39° 23' 32,329"
10772	4358	Земли населенных пунктов № 104	513489,90	1312924,71	51° 39' 48,438"	39° 23' 33,903"
10773	4359	Земли населенных пунктов № 104	513472,04	1312948,82	51° 39' 47,851"	39° 23' 35,146"

10774	4360	Земли населенных пунктов № 104	513521,37	1313053,56	51° 39' 49,405"	39° 23' 40,627"
10775	4361	Земли населенных пунктов № 104	513518,75	1313074,14	51° 39' 49,312"	39° 23' 41,696"
10776	4362	Земли населенных пунктов № 104	513559,13	1313157,65	51° 39' 50,584"	39° 23' 46,066"
10777	4363	Земли населенных пунктов № 104	513571,31	1313181,06	51° 39' 50,969"	39° 23' 47,292"
10778	4364	Земли населенных пунктов № 104	513612,65	1313284,61	51° 39' 52,264"	39° 23' 52,706"
10779	4365	Земли населенных пунктов № 104	513633,97	1313342,68	51° 39' 52,930"	39° 23' 55,741"
10780	4366	Земли населенных пунктов № 104	513733,57	1313472,66	51° 39' 56,100"	39° 24' 2,568"
10781	4367	Земли населенных пунктов № 104	513753,23	1313496,96	51° 39' 56,726"	39° 24' 3,845"
10782	4368	Земли населенных пунктов № 104	513889,28	1313601,94	51° 40' 1,085"	39° 24' 9,396"
10783	4369	Земли населенных пунктов № 104	514034,98	1313709,20	51° 40' 5,755"	39° 24' 15,071"
10784	4370	Земли населенных пунктов № 104	514100,66	1313756,49	51° 40' 7,860"	39° 24' 17,575"
10785	4371	Земли населенных пунктов № 104	514233,05	1313702,94	51° 40' 12,165"	39° 24' 14,876"
10786	4372	Земли населенных пунктов № 104	514190,01	1313601,51	51° 40' 10,814"	39° 24' 9,570"
10787	4373	Земли населенных пунктов № 104	514294,57	1313553,65	51° 40' 14,216"	39° 24' 7,148"
10788	4374	Земли населенных пунктов № 104	514354,62	1313526,15	51° 40' 16,170"	39° 24' 5,757"
10789	4375	Земли населенных пунктов № 104	514430,93	1313491,22	51° 40' 18,653"	39° 24' 3,989"
10790	4376	Земли населенных пунктов № 104	514548,76	1313593,81	51° 40' 22,423"	39° 24' 9,404"
10791	4377	Земли населенных пунктов № 104	514806,86	1313512,21	51° 40' 30,806"	39° 24' 5,327"
10792	4378	Земли населенных пунктов № 104	514847,51	1313479,68	51° 40' 32,135"	39° 24' 3,661"
10793	4379	Земли населенных пунктов № 104	515133,77	1313806,36	51° 40' 41,263"	39° 24' 20,848"
10794	4380	Земли населенных пунктов № 104	515131,14	1313807,58	51° 40' 41,177"	39° 24' 20,910"
10795	4381	Земли населенных пунктов № 104	515063,34	1313839,14	51° 40' 38,971"	39° 24' 22,508"
10796	4382	Земли населенных пунктов № 104	514958,77	1313890,40	51° 40' 35,567"	39° 24' 25,107"
10797	4383	Земли населенных пунктов № 104	514797,30	1313970,54	51° 40' 30,310"	39° 24' 29,170"
10798	4384	Земли населенных пунктов № 104	514720,85	1313992,92	51° 40' 27,828"	39° 24' 30,285"
10799	4385	Земли населенных пунктов № 104	514700,28	1313994,35	51° 40' 27,162"	39° 24' 30,345"
10800	4386	Земли населенных пунктов № 104	514678,81	1313993,92	51° 40' 26,467"	39° 24' 30,309"
10801	4387	Земли населенных пунктов № 104	514623,38	1313986,55	51° 40' 24,677"	39° 24' 29,889"
10802	4388	Земли населенных пунктов № 104	514414,87	1313953,29	51° 40' 17,945"	39° 24' 28,021"
10803	4389	Земли населенных пунктов № 104	514357,96	1313944,69	51° 40' 16,107"	39° 24' 27,536"
10804	4390	Земли населенных пунктов № 104	514255,45	1313929,87	51° 40' 12,797"	39° 24' 26,697"
10805	4391	Земли населенных пунктов № 104	514100,10	1313904,02	51° 40' 7,782"	39° 24' 25,250"
10806	4392	Земли населенных пунктов № 104	514022,38	1313891,09	51° 40' 5,273"	39° 24' 24,526"
10807	4393	Земли населенных пунктов № 104	513949,78	1313878,30	51° 40' 2,929"	39° 24' 23,813"
10808	4394	Земли населенных пунктов № 104	513925,93	1313870,91	51° 40' 2,161"	39° 24' 23,413"
10809	4395	Земли населенных пунктов № 104	513852,31	1313845,12	51° 39' 59,790"	39° 24' 22,023"
10810	4396	Земли населенных пунктов № 104	513728,82	1313790,59	51° 39' 55,817"	39° 24' 19,105"
10811	4397	Земли населенных пунктов № 104	513634,67	1313751,65	51° 39' 52,787"	39° 24' 17,017"
10812	4398	Земли населенных пунктов № 104	513458,47	1313675,32	51° 39' 47,117"	39° 24' 12,931"
10813	4399	Земли населенных пунктов № 104	513428,34	1313661,22	51° 39' 46,148"	39° 24' 12,178"
10814	4400	Земли населенных пунктов № 104	513387,48	1313642,33	51° 39' 44,834"	39° 24' 11,168"

10815	4401	Земли населенных пунктов № 104	513391,06	1313633,55	51° 39' 44,954"	39° 24' 10,714"
10816	4402	Земли населенных пунктов № 104	513396,82	1313619,70	51° 39' 45,146"	39° 24' 9,997"
10817	4403	Земли населенных пунктов № 104	513351,12	1313599,94	51° 39' 43,675"	39° 24' 8,939"
10818	4404	Земли населенных пунктов № 104	513345,16	1313613,73	51° 39' 43,477"	39° 24' 9,653"
10819	4405	Земли населенных пунктов № 104	513341,19	1313622,38	51° 39' 43,345"	39° 24' 10,100"
10820	4406	Земли населенных пунктов № 104	513334,69	1313619,80	51° 39' 43,136"	39° 24' 9,961"
10821	4407	Земли населенных пунктов № 104	513284,00	1313599,58	51° 39' 41,504"	39° 24' 8,876"
10822	4408	Земли населенных пунктов № 104	513275,62	1313588,75	51° 39' 41,237"	39° 24' 8,308"
10823	4409	Земли населенных пунктов № 104	513265,07	1313576,29	51° 39' 40,901"	39° 24' 7,653"
10824	4410	Земли населенных пунктов № 104	513242,24	1313568,79	51° 39' 40,165"	39° 24' 7,247"
10825	4411	Земли населенных пунктов № 104	513216,60	1313582,20	51° 39' 39,331"	39° 24' 7,928"
10826	4412	Земли населенных пунктов № 104	513159,92	1313585,40	51° 39' 37,496"	39° 24' 8,058"
10827	4413	Земли населенных пунктов № 104	513163,33	1313579,41	51° 39' 37,608"	39° 24' 7,748"
10828	4414	Земли населенных пунктов № 104	513164,86	1313537,17	51° 39' 37,675"	39° 24' 5,552"
10829	4415	Земли населенных пунктов № 104	513165,24	1313526,82	51° 39' 37,691"	39° 24' 5,014"
10830	4416	Земли населенных пунктов № 104	513150,89	1313517,85	51° 39' 37,231"	39° 24' 4,538"
10831	4417	Земли населенных пунктов № 104	513150,86	1313519,87	51° 39' 37,229"	39° 24' 4,643"
10832	4418	Земли населенных пунктов № 104	513150,86	1313537,16	51° 39' 37,222"	39° 24' 5,542"
10833	4419	Земли населенных пунктов № 104	513128,09	1313539,28	51° 39' 36,485"	39° 24' 5,638"
10834	4420	Земли населенных пунктов № 104	513123,24	1313535,24	51° 39' 36,329"	39° 24' 5,424"
10835	4421	Земли населенных пунктов № 104	513085,20	1313577,55	51° 39' 35,081"	39° 24' 7,600"
10836	4422	Земли населенных пунктов № 104	513104,68	1313593,94	51° 39' 35,705"	39° 24' 8,466"
10837	4423	Земли населенных пунктов № 104	513110,77	1313597,43	51° 39' 35,901"	39° 24' 8,651"
10838	4424	Земли населенных пунктов № 104	513051,71	1313630,21	51° 39' 33,976"	39° 24' 10,318"
10839	4425	Земли населенных пунктов № 104	513031,04	1313642,14	51° 39' 33,303"	39° 24' 10,925"
10840	4426	Земли населенных пунктов № 104	513029,43	1313643,13	51° 39' 33,250"	39° 24' 10,975"
10841	4427	Земли населенных пунктов № 104	513014,18	1313657,00	51° 39' 32,751"	39° 24' 11,687"
10842	4428	Земли населенных пунктов № 104	512893,19	1313801,38	51° 39' 28,778"	39° 24' 19,117"
10843	4429	Земли населенных пунктов № 104	512868,88	1313826,25	51° 39' 27,982"	39° 24' 20,395"
10844	4430	Земли населенных пунктов № 104	512796,53	1313875,51	51° 39' 25,621"	39° 24' 22,910"
10845	4431	Земли населенных пунктов № 104	512782,80	1313871,44	51° 39' 25,178"	39° 24' 22,689"
10846	4432	Земли населенных пунктов № 104	512755,17	1313893,14	51° 39' 24,276"	39° 24' 23,800"
10847	4433	Земли населенных пунктов № 104	512735,55	1313905,74	51° 39' 23,636"	39° 24' 24,442"
10848	4434	Земли населенных пунктов № 104	512727,20	1313910,07	51° 39' 23,364"	39° 24' 24,662"
10849	4435	Земли населенных пунктов № 104	512726,43	1313918,02	51° 39' 23,336"	39° 24' 25,075"
10850	4436	Земли населенных пунктов № 104	512723,30	1313921,20	51° 39' 23,233"	39° 24' 25,238"
10851	4437	Земли населенных пунктов № 104	512696,72	1313937,83	51° 39' 22,366"	39° 24' 26,086"
10852	4438	Земли населенных пунктов № 104	512679,18	1313946,91	51° 39' 21,795"	39° 24' 26,546"
10853	4439	Земли населенных пунктов № 104	512653,07	1313939,20	51° 39' 20,954"	39° 24' 26,128"
10854	4440	Земли населенных пунктов № 104	512645,91	1313949,14	51° 39' 20,718"	39° 24' 26,640"
10855	4441	Земли населенных пунктов № 104	512656,62	1313955,42	51° 39' 21,062"	39° 24' 26,974"

10856	4442	Земли населенных пунктов № 104	512653,57	1313963,34	51° 39' 20,960"	39° 24' 27,384"
10857	4443	Земли населенных пунктов № 104	512507,44	1314055,10	51° 39' 16,195"	39° 24' 32,060"
10858	4444	Земли населенных пунктов № 104	512495,37	1314062,72	51° 39' 15,801"	39° 24' 32,449"
10859	4445	Земли населенных пунктов № 104	512421,00	1314115,50	51° 39' 13,374"	39° 24' 35,145"
10860	4446	Земли населенных пунктов № 104	512359,06	1314163,31	51° 39' 11,350"	39° 24' 37,591"
10861	4447	Земли населенных пунктов № 104	512294,02	1314212,03	51° 39' 9,226"	39° 24' 40,082"
10862	4448	Земли населенных пунктов № 104	512277,12	1314222,36	51° 39' 8,675"	39° 24' 40,608"
10863	4449	Земли населенных пунктов № 104	512256,73	1314213,56	51° 39' 8,019"	39° 24' 40,137"
10864	4450	Земли населенных пунктов № 104	512248,30	1314221,13	51° 39' 7,743"	39° 24' 40,525"
10865	4451	Земли населенных пунктов № 104	512252,42	1314238,40	51° 39' 7,869"	39° 24' 41,426"
10866	4452	Земли населенных пунктов № 104	512244,51	1314248,88	51° 39' 7,609"	39° 24' 41,965"
10867	4453	Земли населенных пунктов № 104	512190,77	1314287,38	51° 39' 5,855"	39° 24' 43,932"
10868	4454	Земли населенных пунктов № 104	512103,33	1314355,17	51° 39' 2,998"	39° 24' 47,400"
10869	4455	Земли населенных пунктов № 104	512058,31	1314390,19	51° 39' 1,527"	39° 24' 49,191"
10870	4456	Земли населенных пунктов № 104	512041,29	1314402,35	51° 39' 0,971"	39° 24' 49,813"
10871	4457	Земли населенных пунктов № 104	511999,81	1314434,99	51° 38' 59,616"	39° 24' 51,483"
10872	4458	Земли населенных пунктов № 104	511979,89	1314449,04	51° 38' 58,966"	39° 24' 52,200"
10873	4459	Земли населенных пунктов № 104	511931,23	1314489,73	51° 38' 57,375"	39° 24' 54,284"
10874	4460	Земли населенных пунктов № 104	511920,21	1314481,22	51° 38' 57,022"	39° 24' 53,834"
10875	4461	Земли населенных пунктов № 104	511892,43	1314473,33	51° 38' 56,126"	39° 24' 53,405"
10876	4462	Земли населенных пунктов № 104	511860,52	1314457,57	51° 38' 55,100"	39° 24' 52,565"
10877	4463	Земли населенных пунктов № 104	511816,61	1314437,37	51° 38' 53,688"	39° 24' 51,485"
10878	4464	Земли населенных пунктов № 104	511794,84	1314429,06	51° 38' 52,987"	39° 24' 51,038"
10879	4465	Земли населенных пунктов № 104	511791,11	1314420,92	51° 38' 52,870"	39° 24' 50,613"
10880	4466	Земли населенных пунктов № 104	511771,64	1314409,34	51° 38' 52,245"	39° 24' 49,997"
10881	4467	Земли населенных пунктов № 104	511746,41	1314391,75	51° 38' 51,436"	39° 24' 49,066"
10882	4468	Земли населенных пунктов № 104	511689,79	1314362,27	51° 38' 49,616"	39° 24' 47,495"
10883	4469	Земли населенных пунктов № 104	511661,07	1314344,99	51° 38' 48,694"	39° 24' 46,578"
10884	4470	Земли населенных пунктов № 104	511648,22	1314333,56	51° 38' 48,283"	39° 24' 45,975"
10885	4471	Земли населенных пунктов № 104	511625,87	1314318,86	51° 38' 47,566"	39° 24' 45,196"
10886	4472	Земли населенных пунктов № 104	511606,80	1314304,76	51° 38' 46,955"	39° 24' 44,450"
10887	4473	Земли населенных пунктов № 104	511581,03	1314288,16	51° 38' 46,128"	39° 24' 43,570"
10888	4474	Земли населенных пунктов № 104	511555,59	1314268,78	51° 38' 45,313"	39° 24' 42,545"
10889	4475	Земли населенных пунктов № 104	511520,40	1314230,47	51° 38' 44,191"	39° 24' 40,530"
10890	4476	Земли населенных пунктов № 104	511451,96	1314142,06	51° 38' 42,013"	39° 24' 35,887"
10891	4477	Земли населенных пунктов № 104	511420,72	1314116,46	51° 38' 41,012"	39° 24' 34,535"
10892	4478	Земли населенных пунктов № 104	511405,57	1314102,22	51° 38' 40,528"	39° 24' 33,785"
10893	4479	Земли населенных пунктов № 104	511398,89	1314095,93	51° 38' 40,315"	39° 24' 33,453"
10894	4480	Земли населенных пунктов № 104	511382,91	1314065,88	51° 38' 39,810"	39° 24' 31,880"
10895	4481	Земли населенных пунктов № 104	511364,69	1314028,13	51° 38' 39,236"	39° 24' 29,905"
10896	4482	Земли населенных пунктов № 104	511354,24	1314005,33	51° 38' 38,907"	39° 24' 28,713"

10897	4483	Земли населенных пунктов № 104	511353,06	1314000,58	51° 38' 38,871"	39° 24' 28,465"
10898	4484	Земли населенных пунктов № 104	511351,36	1313977,94	51° 38' 38,825"	39° 24' 27,287"
10899	4485	Земли населенных пунктов № 104	511356,30	1313948,45	51° 38' 38,997"	39° 24' 25,756"
10900	4486	Земли населенных пунктов № 104	511372,74	1313898,04	51° 38' 39,550"	39° 24' 23,146"
10901	4487	Земли населенных пунктов № 104	511389,12	1313860,93	51° 38' 40,095"	39° 24' 21,227"
10902	4488	Земли населенных пунктов № 104	511429,90	1313817,27	51° 38' 41,432"	39° 24' 18,983"
10903	4489	Земли населенных пунктов № 104	511508,85	1313744,66	51° 38' 44,016"	39° 24' 15,259"
10904	4490	Земли населенных пунктов № 104	511569,56	1313687,62	51° 38' 46,003"	39° 24' 12,333"
10905	4491	Земли населенных пунктов № 104	511719,25	1313546,98	51° 38' 50,903"	39° 24' 5,117"
10906	4492	Земли населенных пунктов № 104	511810,29	1313462,07	51° 38' 53,883"	39° 24' 0,761"
10907	4493	Земли населенных пунктов № 104	514061,41	1315179,93	51° 40' 6,003"	39° 25' 31,607"
10908	4494	Земли населенных пунктов № 104	514046,03	1315163,81	51° 40' 5,512"	39° 25' 30,758"
10909	4495	Земли населенных пунктов № 104	513621,31	1314704,74	51° 39' 51,963"	39° 25' 6,591"
10910	4496	Земли населенных пунктов № 104	513484,71	1314557,10	51° 39' 47,604"	39° 24' 58,819"
10911	4497	Земли населенных пунктов № 104	513422,01	1314491,21	51° 39' 45,603"	39° 24' 55,350"
10912	4498	Земли населенных пунктов № 104	513317,89	1314381,79	51° 39' 42,280"	39° 24' 49,589"
10913	4499	Земли населенных пунктов № 104	513273,11	1314334,73	51° 39' 40,851"	39° 24' 47,111"
10914	4500	Земли населенных пунктов № 104	513257,28	1314318,09	51° 39' 40,345"	39° 24' 46,235"
10915	4501	Земли населенных пунктов № 104	513207,79	1314266,08	51° 39' 38,766"	39° 24' 43,497"
10916	4502	Земли населенных пунктов № 104	513166,85	1314302,41	51° 39' 37,426"	39° 24' 45,360"
10917	4503	Земли населенных пунктов № 104	513144,88	1314324,12	51° 39' 36,707"	39° 24' 46,474"
10918	4504	Земли населенных пунктов № 104	513139,19	1314329,74	51° 39' 36,520"	39° 24' 46,763"
10919	4505	Земли населенных пунктов № 104	513131,27	1314337,56	51° 39' 36,261"	39° 24' 47,165"
10920	4506	Земли населенных пунктов № 104	513142,55	1314348,72	51° 39' 36,621"	39° 24' 47,753"
10921	4507	Земли населенных пунктов № 104	513135,36	1314355,46	51° 39' 36,386"	39° 24' 48,098"
10922	4508	Земли населенных пунктов № 104	513148,36	1314369,39	51° 39' 36,800"	39° 24' 48,832"
10923	4509	Земли населенных пунктов № 104	513166,39	1314388,71	51° 39' 37,376"	39° 24' 49,849"
10924	4510	Земли населенных пунктов № 104	513179,63	1314402,73	51° 39' 37,798"	39° 24' 50,587"
10925	4511	Земли населенных пунктов № 104	513196,67	1314421,02	51° 39' 38,342"	39° 24' 51,549"
10926	4512	Земли населенных пунктов № 104	513213,88	1314439,12	51° 39' 38,891"	39° 24' 52,502"
10927	4513	Земли населенных пунктов № 104	513231,01	1314457,32	51° 39' 39,438"	39° 24' 53,460"
10928	4514	Земли населенных пунктов № 104	513248,15	1314475,53	51° 39' 39,985"	39° 24' 54,419"
10929	4515	Земли населенных пунктов № 104	513265,28	1314493,74	51° 39' 40,532"	39° 24' 55,378"
10930	4516	Земли населенных пунктов № 104	513282,42	1314511,94	51° 39' 41,079"	39° 24' 56,336"
10931	4517	Земли населенных пунктов № 104	513296,13	1314526,77	51° 39' 41,516"	39° 24' 57,116"
10932	4518	Земли населенных пунктов № 104	513327,39	1314559,14	51° 39' 42,514"	39° 24' 58,821"
10933	4519	Земли населенных пунктов № 104	513358,94	1314591,23	51° 39' 43,522"	39° 25' 0,511"
10934	4520	Земли населенных пунктов № 104	513372,98	1314605,59	51° 39' 43,970"	39° 25' 1,268"
10935	4521	Земли населенных пунктов № 104	513390,36	1314623,48	51° 39' 44,525"	39° 25' 2,210"
10936	4522	Земли населенных пунктов № 104	513407,78	1314641,41	51° 39' 45,081"	39° 25' 3,154"
10937	4523	Земли населенных пунктов № 104	513425,21	1314659,33	51° 39' 45,637"	39° 25' 4,098"

10938	4524	Земли населенных пунктов № 104	513442,70	1314677,21	51° 39' 46,196"	39° 25' 5,040"
10939	4525	Земли населенных пунктов № 104	513459,77	1314695,47	51° 39' 46,740"	39° 25' 6,001"
10940	4526	Земли населенных пунктов № 104	513477,21	1314713,40	51° 39' 47,297"	39° 25' 6,945"
10941	4527	Земли населенных пунктов № 104	513491,66	1314699,57	51° 39' 47,770"	39° 25' 6,235"
10942	4528	Земли населенных пунктов № 104	513508,05	1314714,92	51° 39' 48,294"	39° 25' 7,045"
10943	4529	Земли населенных пунктов № 104	513549,22	1314758,60	51° 39' 49,608"	39° 25' 9,345"
10944	4530	Земли населенных пунктов № 104	513590,42	1314802,21	51° 39' 50,923"	39° 25' 11,641"
10945	4531	Земли населенных пунктов № 104	513604,21	1314816,97	51° 39' 51,363"	39° 25' 12,418"
10946	4532	Земли населенных пунктов № 104	513645,59	1314860,42	51° 39' 52,684"	39° 25' 14,706"
10947	4533	Земли населенных пунктов № 104	513686,81	1314903,87	51° 39' 53,999"	39° 25' 16,994"
10948	4534	Земли населенных пунктов № 104	513700,22	1314918,32	51° 39' 54,427"	39° 25' 17,754"
10949	4535	Земли населенных пунктов № 104	513714,65	1314933,58	51° 39' 54,887"	39° 25' 18,558"
10950	4536	Земли населенных пунктов № 104	513729,08	1314948,83	51° 39' 55,348"	39° 25' 19,361"
10951	4537	Земли населенных пунктов № 104	513741,45	1314961,91	51° 39' 55,743"	39° 25' 20,050"
10952	4538	Земли населенных пунктов № 104	513782,87	1315005,37	51° 39' 57,064"	39° 25' 22,338"
10953	4539	Земли населенных пунктов № 104	513796,52	1315020,26	51° 39' 57,500"	39° 25' 23,122"
10954	4540	Земли населенных пунктов № 104	513837,72	1315063,88	51° 39' 58,815"	39° 25' 25,419"
10955	4541	Земли населенных пунктов № 104	513872,39	1315102,36	51° 39' 59,920"	39° 25' 27,444"
10956	4542	Земли населенных пунктов № 104	513907,79	1315139,07	51° 40' 1,050"	39° 25' 29,378"
10957	4543	Земли населенных пунктов № 104	513933,86	1315165,66	51° 40' 1,882"	39° 25' 30,779"
10958	4544	Земли населенных пунктов № 104	513951,02	1315183,84	51° 40' 2,430"	39° 25' 31,736"
10959	4545	Земли населенных пунктов № 104	513995,98	1315223,80	51° 40' 3,868"	39° 25' 33,845"
10960	4546	Земли населенных пунктов № 104	513648,20	1315453,10	51° 39' 52,521"	39° 25' 45,540"
10961	4547	Земли населенных пунктов № 104	513602,28	1315500,38	51° 39' 51,015"	39° 25' 47,969"
10962	4548	Земли населенных пунктов № 104	513272,72	1316038,68	51° 39' 40,127"	39° 26' 15,749"
10963	4549	Земли населенных пунктов № 104	513219,69	1316109,93	51° 39' 38,381"	39° 26' 19,419"
10964	4550	Земли населенных пунктов № 104	513224,16	1316117,97	51° 39' 38,522"	39° 26' 19,840"
10965	4551	Земли населенных пунктов № 104	513178,17	1316193,13	51° 39' 37,003"	39° 26' 23,718"
10966	4552	Земли населенных пунктов № 104	513173,75	1316197,99	51° 39' 36,858"	39° 26' 23,968"
10967	4553	Земли населенных пунктов № 104	513132,16	1316243,73	51° 39' 35,493"	39° 26' 26,319"
10968	4554	Земли населенных пунктов № 104	513110,47	1316269,96	51° 39' 34,780"	39° 26' 27,669"
10969	4555	Земли населенных пунктов № 104	513039,12	1316192,60	51° 39' 32,505"	39° 26' 23,596"
10970	4556	Земли населенных пунктов № 104	513047,71	1316178,32	51° 39' 32,789"	39° 26' 22,859"
10971	4557	Земли населенных пунктов № 104	513037,40	1316166,22	51° 39' 32,460"	39° 26' 22,223"
10972	4558	Земли населенных пунктов № 104	513020,52	1316146,43	51° 39' 31,922"	39° 26' 21,182"
10973	4559	Земли населенных пунктов № 104	512978,61	1316097,53	51° 39' 30,587"	39° 26' 18,610"
10974	4560	Земли населенных пунктов № 104	512948,82	1316058,80	51° 39' 29,640"	39° 26' 16,575"
10975	4561	Земли населенных пунктов № 104	512927,21	1316019,46	51° 39' 28,957"	39° 26' 14,514"
10976	4562	Земли населенных пунктов № 104	512940,12	1315996,80	51° 39' 29,385"	39° 26' 13,344"
10977	4563	Земли населенных пунктов № 104	512942,41	1315990,06	51° 39' 29,462"	39° 26' 12,995"
10978	4564	Земли населенных пунктов № 104	512938,02	1315976,50	51° 39' 29,325"	39° 26' 12,287"

10979	4565	Земли населенных пунктов № 104	512928,13	1315966,23	51° 39' 29,010"	39° 26' 11,746"
10980	4566	Земли населенных пунктов № 104	512916,81	1315916,43	51° 39' 28,664"	39° 26' 9,148"
10981	4567	Земли населенных пунктов № 104	512929,45	1315893,93	51° 39' 29,083"	39° 26' 7,986"
10982	4568	Земли населенных пунктов № 104	512922,11	1315883,48	51° 39' 28,850"	39° 26' 7,438"
10983	4569	Земли населенных пунктов № 104	512912,47	1315873,22	51° 39' 28,542"	39° 26' 6,897"
10984	4570	Земли населенных пунктов № 104	512921,21	1315861,86	51° 39' 28,830"	39° 26' 6,312"
10985	4571	Земли населенных пунктов № 104	512926,29	1315848,94	51° 39' 29,000"	39° 26' 5,644"
10986	4572	Земли населенных пунктов № 104	512929,87	1315847,59	51° 39' 29,116"	39° 26' 5,576"
10987	4573	Земли населенных пунктов № 104	512929,05	1315843,61	51° 39' 29,091"	39° 26' 5,368"
10988	4574	Земли населенных пунктов № 104	512937,39	1315835,29	51° 39' 29,364"	39° 26' 4,941"
10989	4575	Земли населенных пунктов № 104	512928,64	1315813,76	51° 39' 29,090"	39° 26' 3,815"
10990	4576	Земли населенных пунктов № 104	512927,00	1315806,90	51° 39' 29,040"	39° 26' 3,458"
10991	4577	Земли населенных пунктов № 104	512929,16	1315749,65	51° 39' 29,134"	39° 26' 0,481"
10992	4578	Земли населенных пунктов № 104	512926,47	1315742,92	51° 39' 29,050"	39° 26' 0,129"
10993	4579	Земли населенных пунктов № 104	512923,11	1315736,67	51° 39' 28,944"	39° 25' 59,802"
10994	4580	Земли населенных пунктов № 104	512917,97	1315731,63	51° 39' 28,780"	39° 25' 59,536"
10995	4581	Земли населенных пунктов № 104	512926,83	1315723,30	51° 39' 29,070"	39° 25' 59,109"
10996	4582	Земли населенных пунктов № 104	512932,02	1315716,08	51° 39' 29,241"	39° 25' 58,737"
10997	4583	Земли населенных пунктов № 104	512942,25	1315705,39	51° 39' 29,576"	39° 25' 58,188"
10998	4584	Земли населенных пунктов № 104	512954,15	1315679,69	51° 39' 29,972"	39° 25' 56,859"
10999	4585	Земли населенных пунктов № 104	512961,63	1315667,50	51° 39' 30,219"	39° 25' 56,230"
11000	4586	Земли населенных пунктов № 104	512974,24	1315673,90	51° 39' 30,625"	39° 25' 56,571"
11001	4587	Земли населенных пунктов № 104	513005,95	1315702,58	51° 39' 31,638"	39° 25' 58,085"
11002	4588	Земли населенных пунктов № 104	513017,15	1315720,85	51° 39' 31,993"	39° 25' 59,043"
11003	4589	Земли населенных пунктов № 104	513092,29	1315779,36	51° 39' 34,399"	39° 26' 2,137"
11004	4590	Земли населенных пунктов № 104	513093,68	1315793,75	51° 39' 34,438"	39° 26' 2,886"
11005	4591	Земли населенных пунктов № 104	513092,30	1315798,11	51° 39' 34,392"	39° 26' 3,112"
11006	4592	Земли населенных пунктов № 104	513048,93	1315839,57	51° 39' 32,971"	39° 26' 5,239"
11007	4593	Земли населенных пунктов № 104	513050,02	1315880,68	51° 39' 32,989"	39° 26' 7,379"
11008	4594	Земли населенных пунктов № 104	513057,49	1315896,42	51° 39' 33,224"	39° 26' 8,202"
11009	4595	Земли населенных пунктов № 104	513065,46	1315908,08	51° 39' 33,477"	39° 26' 8,814"
11010	4596	Земли населенных пунктов № 104	513070,84	1315912,61	51° 39' 33,649"	39° 26' 9,054"
11011	4597	Земли населенных пунктов № 104	513090,86	1315949,92	51° 39' 34,281"	39° 26' 11,008"
11012	4598	Земли населенных пунктов № 104	513099,97	1315976,10	51° 39' 34,565"	39° 26' 12,376"
11013	4599	Земли населенных пунктов № 104	513108,30	1316009,55	51° 39' 34,820"	39° 26' 14,122"
11014	4600	Земли населенных пунктов № 104	513120,08	1316045,90	51° 39' 35,186"	39° 26' 16,020"
11015	4601	Земли населенных пунктов № 104	513129,49	1316038,93	51° 39' 35,493"	39° 26' 15,664"
11016	4602	Земли населенных пунктов № 104	513153,12	1316080,82	51° 39' 36,240"	39° 26' 17,859"
11017	4603	Земли населенных пунктов № 104	513148,36	1316085,70	51° 39' 36,084"	39° 26' 18,110"
11018	4604	Земли населенных пунктов № 104	513150,38	1316097,16	51° 39' 36,144"	39° 26' 18,707"
11019	4605	Земли населенных пунктов № 104	513164,75	1316129,45	51° 39' 36,596"	39° 26' 20,397"

11020	4606	Земли населенных пунктов № 104	513187,24	1316134,41	51° 39' 37,321"	39° 26' 20,670"
11021	4607	Земли населенных пунктов № 104	513197,47	1316124,89	51° 39' 37,656"	39° 26' 20,182"
11022	4608	Земли населенных пунктов № 104	513154,11	1316055,85	51° 39' 36,283"	39° 26' 16,561"
11023	4609	Земли населенных пунктов № 104	513131,20	1316003,58	51° 39' 35,563"	39° 26' 13,827"
11024	4610	Земли населенных пунктов № 104	513126,81	1315964,62	51° 39' 35,438"	39° 26' 11,797"
11025	4611	Земли населенных пунктов № 104	513115,97	1315943,28	51° 39' 35,096"	39° 26' 10,680"
11026	4612	Земли населенных пунктов № 104	513097,17	1315908,42	51° 39' 34,503"	39° 26' 8,853"
11027	4613	Земли населенных пунктов № 104	513082,30	1315892,45	51° 39' 34,028"	39° 26' 8,013"
11028	4614	Земли населенных пунктов № 104	513070,00	1315873,33	51° 39' 33,639"	39° 26' 7,010"
11029	4615	Земли населенных пунктов № 104	513072,26	1315864,24	51° 39' 33,715"	39° 26' 6,539"
11030	4616	Земли населенных пунктов № 104	513085,53	1315856,44	51° 39' 34,148"	39° 26' 6,142"
11031	4617	Земли населенных пунктов № 104	513091,76	1315850,66	51° 39' 34,352"	39° 26' 5,845"
11032	4618	Земли населенных пунктов № 104	513094,52	1315853,63	51° 39' 34,440"	39° 26' 6,002"
11033	4619	Земли населенных пунктов № 104	513099,57	1315859,74	51° 39' 34,601"	39° 26' 6,323"
11034	4620	Земли населенных пунктов № 104	513104,56	1315869,31	51° 39' 34,758"	39° 26' 6,824"
11035	4621	Земли населенных пунктов № 104	513113,77	1315864,36	51° 39' 35,058"	39° 26' 6,573"
11036	4622	Земли населенных пунктов № 104	513105,84	1315842,78	51° 39' 34,811"	39° 26' 5,445"
11037	4623	Земли населенных пунктов № 104	513122,54	1315826,70	51° 39' 35,358"	39° 26' 4,620"
11038	4624	Земли населенных пунктов № 104	513134,35	1315831,61	51° 39' 35,738"	39° 26' 4,883"
11039	4625	Земли населенных пунктов № 104	513153,97	1315832,60	51° 39' 36,372"	39° 26' 4,948"
11040	4626	Земли населенных пунктов № 104	513159,14	1315834,09	51° 39' 36,539"	39° 26' 5,029"
11041	4627	Земли населенных пунктов № 104	513166,64	1315840,92	51° 39' 36,779"	39° 26' 5,389"
11042	4628	Земли населенных пунктов № 104	513172,74	1315841,68	51° 39' 36,976"	39° 26' 5,433"
11043	4629	Земли населенных пунктов № 104	513176,84	1315840,53	51° 39' 37,109"	39° 26' 5,376"
11044	4630	Земли населенных пунктов № 104	513205,92	1315813,07	51° 39' 38,061"	39° 26' 3,967"
11045	4631	Земли населенных пунктов № 104	513190,90	1315812,84	51° 39' 37,575"	39° 26' 3,945"
11046	4632	Земли населенных пунктов № 104	513170,92	1315819,68	51° 39' 36,926"	39° 26' 4,287"
11047	4633	Земли населенных пунктов № 104	513162,67	1315827,21	51° 39' 36,656"	39° 26' 4,674"
11048	4634	Земли населенных пунктов № 104	513146,44	1315810,81	51° 39' 36,138"	39° 26' 3,810"
11049	4635	Земли населенных пунктов № 104	513137,92	1315811,80	51° 39' 35,862"	39° 26' 3,855"
11050	4636	Земли населенных пунктов № 104	513131,00	1315814,11	51° 39' 35,637"	39° 26' 3,971"
11051	4637	Земли населенных пунктов № 104	513119,00	1315807,64	51° 39' 35,251"	39° 26' 3,626"
11052	4638	Земли населенных пунктов № 104	513116,51	1315786,16	51° 39' 35,180"	39° 26' 2,507"
11053	4639	Земли населенных пунктов № 104	513110,28	1315773,37	51° 39' 34,984"	39° 26' 1,838"
11054	4640	Земли населенных пунктов № 104	513124,53	1315772,63	51° 39' 35,445"	39° 26' 1,809"
11055	4641	Земли населенных пунктов № 104	513112,81	1315762,08	51° 39' 35,070"	39° 26' 1,252"
11056	4642	Земли населенных пунктов № 104	513082,91	1315735,83	51° 39' 34,114"	39° 25' 59,866"
11057	4643	Земли населенных пунктов № 104	513072,04	1315733,77	51° 39' 33,763"	39° 25' 59,752"
11058	4644	Земли населенных пунктов № 104	513052,59	1315714,66	51° 39' 33,142"	39° 25' 58,745"
11059	4645	Земли населенных пунктов № 104	513043,80	1315705,44	51° 39' 32,862"	39° 25' 58,259"
11060	4646	Земли населенных пунктов № 104	513024,64	1315682,26	51° 39' 32,252"	39° 25' 57,040"

11061	4647	Земли населенных пунктов № 104	513022,72	1315669,55	51° 39' 32,195"	39° 25' 56,378"
11062	4648	Земли населенных пунктов № 104	513028,32	1315664,91	51° 39' 32,378"	39° 25' 56,140"
11063	4649	Земли населенных пунктов № 104	513043,92	1315650,25	51° 39' 32,889"	39° 25' 55,388"
11064	4650	Земли населенных пунктов № 104	513048,27	1315644,55	51° 39' 33,032"	39° 25' 55,095"
11065	4651	Земли населенных пунктов № 104	513052,35	1315638,68	51° 39' 33,166"	39° 25' 54,792"
11066	4652	Земли населенных пунктов № 104	513053,59	1315654,66	51° 39' 33,200"	39° 25' 55,624"
11067	4653	Земли населенных пунктов № 104	513074,29	1315676,37	51° 39' 33,860"	39° 25' 56,768"
11068	4654	Земли населенных пунктов № 104	513094,99	1315698,08	51° 39' 34,521"	39° 25' 57,911"
11069	4655	Земли населенных пунктов № 104	513102,57	1315677,05	51° 39' 34,775"	39° 25' 56,822"
11070	4656	Земли населенных пунктов № 104	513089,19	1315662,50	51° 39' 34,348"	39° 25' 56,056"
11071	4657	Земли населенных пунктов № 104	513068,43	1315640,84	51° 39' 33,686"	39° 25' 54,915"
11072	4658	Земли населенных пунктов № 104	513047,73	1315619,25	51° 39' 33,025"	39° 25' 53,778"
11073	4659	Земли населенных пунктов № 104	513026,97	1315597,59	51° 39' 32,362"	39° 25' 52,638"
11074	4660	Земли населенных пунктов № 104	513006,21	1315575,93	51° 39' 31,700"	39° 25' 51,497"
11075	4661	Земли населенных пунктов № 104	513038,64	1315544,73	51° 39' 32,762"	39° 25' 49,896"
11076	4662	Земли населенных пунктов № 104	513070,86	1315515,59	51° 39' 33,817"	39° 25' 48,402"
11077	4663	Земли населенных пунктов № 104	513091,83	1315535,19	51° 39' 34,487"	39° 25' 49,436"
11078	4664	Земли населенных пунктов № 104	513112,59	1315556,85	51° 39' 35,150"	39° 25' 50,576"
11079	4665	Земли населенных пунктов № 104	513133,34	1315578,51	51° 39' 35,812"	39° 25' 51,717"
11080	4666	Земли населенных пунктов № 104	513154,10	1315600,16	51° 39' 36,474"	39° 25' 52,857"
11081	4667	Земли населенных пунктов № 104	513167,71	1315614,95	51° 39' 36,908"	39° 25' 53,636"
11082	4668	Земли населенных пунктов № 104	513198,29	1315618,00	51° 39' 37,896"	39° 25' 53,815"
11083	4669	Земли населенных пунктов № 104	513230,89	1315586,98	51° 39' 38,964"	39° 25' 52,223"
11084	4670	Земли населенных пунктов № 104	513242,37	1315599,03	51° 39' 39,330"	39° 25' 52,858"
11085	4671	Земли населенных пунктов № 104	513261,36	1315580,93	51° 39' 39,952"	39° 25' 51,929"
11086	4672	Земли населенных пунктов № 104	513288,96	1315609,88	51° 39' 40,833"	39° 25' 53,454"
11087	4673	Земли населенных пунктов № 104	513302,54	1315596,94	51° 39' 41,278"	39° 25' 52,790"
11088	4674	Земли населенных пунктов № 104	513339,99	1315607,26	51° 39' 42,485"	39° 25' 53,352"
11089	4675	Земли населенных пунктов № 104	513372,54	1315576,19	51° 39' 43,551"	39° 25' 51,758"
11090	4676	Земли населенных пунктов № 104	513390,98	1315595,53	51° 39' 44,140"	39° 25' 52,776"
11091	4677	Земли населенных пунктов № 104	513423,55	1315564,48	51° 39' 45,206"	39° 25' 51,183"
11092	4678	Земли населенных пунктов № 104	513480,01	1315600,51	51° 39' 47,018"	39° 25' 53,095"
11093	4679	Земли населенных пунктов № 104	513515,94	1315586,09	51° 39' 48,186"	39° 25' 52,370"
11094	4680	Земли населенных пунктов № 104	513525,27	1315570,11	51° 39' 48,495"	39° 25' 51,545"
11095	4681	Земли населенных пунктов № 104	513526,17	1315563,05	51° 39' 48,527"	39° 25' 51,178"
11096	4682	Земли населенных пунктов № 104	513523,88	1315556,30	51° 39' 48,456"	39° 25' 50,825"
11097	4683	Земли населенных пунктов № 104	513518,17	1315540,40	51° 39' 48,277"	39° 25' 49,994"
11098	4684	Земли населенных пунктов № 104	513513,91	1315526,74	51° 39' 48,145"	39° 25' 49,281"
11099	4685	Земли населенных пунктов № 104	513504,12	1315519,38	51° 39' 47,832"	39° 25' 48,891"
11100	4686	Земли населенных пунктов № 104	513480,78	1315531,72	51° 39' 47,072"	39° 25' 49,517"
11101	4687	Земли населенных пунктов № 104	513454,01	1315523,03	51° 39' 46,209"	39° 25' 49,047"

11102	4688	Земли населенных пунктов № 104	513463,26	1315505,13	51° 39' 46,516"	39° 25' 48,122"
11103	4689	Земли населенных пунктов № 104	513424,25	1315476,22	51° 39' 45,266"	39° 25' 46,592"
11104	4690	Земли населенных пунктов № 104	513417,29	1315468,07	51° 39' 45,044"	39° 25' 46,164"
11105	4691	Земли населенных пунктов № 104	513386,86	1315482,05	51° 39' 44,054"	39° 25' 46,870"
11106	4692	Земли населенных пунктов № 104	513370,40	1315498,89	51° 39' 43,514"	39° 25' 47,735"
11107	4693	Земли населенных пунктов № 104	513364,81	1315514,67	51° 39' 43,327"	39° 25' 48,552"
11108	4694	Земли населенных пунктов № 104	513091,71	1315438,17	51° 39' 34,524"	39° 25' 44,389"
11109	4695	Земли населенных пунктов № 104	512966,51	1315432,35	51° 39' 30,476"	39° 25' 44,002"
11110	4696	Земли населенных пунктов № 104	513059,58	1315338,50	51° 39' 33,526"	39° 25' 39,183"
11111	4697	Земли населенных пунктов № 104	513103,64	1315308,63	51° 39' 34,964"	39° 25' 37,659"
11112	4698	Земли населенных пунктов № 104	513187,92	1315261,63	51° 39' 37,710"	39° 25' 35,270"
11113	4699	Земли населенных пунктов № 104	513161,98	1315218,75	51° 39' 36,889"	39° 25' 33,023"
11114	4700	Земли населенных пунктов № 104	512950,40	1315326,94	51° 39' 29,999"	39° 25' 38,508"
11115	4701	Земли населенных пунктов № 104	512941,94	1315327,91	51° 39' 29,725"	39° 25' 38,553"
11116	4702	Земли населенных пунктов № 104	512897,76	1315370,40	51° 39' 28,278"	39° 25' 40,733"
11117	4703	Земли населенных пунктов № 104	512879,41	1315351,32	51° 39' 27,692"	39° 25' 39,728"
11118	4704	Земли населенных пунктов № 104	512866,09	1315359,18	51° 39' 27,258"	39° 25' 40,128"
11119	4705	Земли населенных пунктов № 104	512823,40	1315348,66	51° 39' 25,881"	39° 25' 39,552"
11120	4706	Земли населенных пунктов № 104	512815,18	1315357,12	51° 39' 25,612"	39° 25' 39,987"
11121	4707	Земли населенных пунктов № 104	512797,07	1315374,35	51° 39' 25,018"	39° 25' 40,871"
11122	4708	Земли населенных пунктов № 104	512793,51	1315377,74	51° 39' 24,902"	39° 25' 41,045"
11123	4709	Земли населенных пунктов № 104	512782,58	1315388,15	51° 39' 24,544"	39° 25' 41,579"
11124	4710	Земли населенных пунктов № 104	512741,18	1315344,70	51° 39' 23,223"	39° 25' 39,291"
11125	4711	Земли населенных пунктов № 104	512702,34	1315308,22	51° 39' 21,981"	39° 25' 37,368"
11126	4712	Земли населенных пунктов № 104	512688,23	1315310,05	51° 39' 21,524"	39° 25' 37,453"
11127	4713	Земли населенных пунктов № 104	512655,46	1315276,97	51° 39' 20,478"	39° 25' 35,711"
11128	4714	Земли населенных пунктов № 104	512638,19	1315268,83	51° 39' 19,923"	39° 25' 35,276"
11129	4715	Земли населенных пунктов № 104	512621,67	1315285,52	51° 39' 19,381"	39° 25' 36,133"
11130	4716	Земли населенных пунктов № 104	512602,76	1315266,80	51° 39' 18,777"	39° 25' 35,146"
11131	4717	Земли населенных пунктов № 104	512618,21	1315251,18	51° 39' 19,284"	39° 25' 34,344"
11132	4718	Земли населенных пунктов № 104	512618,47	1315249,63	51° 39' 19,293"	39° 25' 34,264"
11133	4719	Земли населенных пунктов № 104	512613,80	1315221,32	51° 39' 19,153"	39° 25' 32,788"
11134	4720	Земли населенных пунктов № 104	512609,69	1315211,89	51° 39' 19,024"	39° 25' 32,295"
11135	4721	Земли населенных пунктов № 104	512588,58	1315219,55	51° 39' 18,338"	39° 25' 32,679"
11136	4722	Земли населенных пунктов № 104	512566,69	1315205,58	51° 39' 17,636"	39° 25' 31,938"
11137	4723	Земли населенных пунктов № 104	512548,29	1315208,61	51° 39' 17,039"	39° 25' 32,083"
11138	4724	Земли населенных пунктов № 104	512530,70	1315199,26	51° 39' 16,474"	39° 25' 31,585"
11139	4725	Земли населенных пунктов № 104	512500,43	1315132,51	51° 39' 15,523"	39° 25' 28,093"
11140	4726	Земли населенных пунктов № 104	512479,94	1315110,60	51° 39' 14,869"	39° 25' 26,940"
11141	4727	Земли населенных пунктов № 104	512459,38	1315088,63	51° 39' 14,213"	39° 25' 25,783"
11142	4728	Земли населенных пунктов № 104	512438,63	1315066,97	51° 39' 13,551"	39° 25' 24,643"

11143	4729	Земли населенных пунктов № 104	512417,88	1315045,31	51° 39' 12,888"	39° 25' 23,503"
11144	4730	Земли населенных пунктов № 104	512346,31	1314945,16	51° 39' 10,615"	39° 25' 18,246"
11145	4731	Земли населенных пунктов № 104	512375,84	1314934,45	51° 39' 11,574"	39° 25' 17,709"
11146	4732	Земли населенных пунктов № 104	512383,02	1314933,70	51° 39' 11,807"	39° 25' 17,674"
11147	4733	Земли населенных пунктов № 104	512397,03	1314934,40	51° 39' 12,260"	39° 25' 17,720"
11148	4734	Земли населенных пунктов № 104	512436,06	1314934,57	51° 39' 13,523"	39° 25' 17,755"
11149	4735	Земли населенных пунктов № 104	512462,65	1314920,80	51° 39' 14,389"	39° 25' 17,057"
11150	4736	Земли населенных пунктов № 104	512522,97	1314903,79	51° 39' 16,347"	39° 25' 16,212"
11151	4737	Земли населенных пунктов № 104	512542,25	1314901,12	51° 39' 16,972"	39° 25' 16,086"
11152	4738	Земли населенных пунктов № 104	512564,08	1314890,21	51° 39' 17,683"	39° 25' 15,533"
11153	4739	Земли населенных пунктов № 104	512587,22	1314875,39	51° 39' 18,437"	39° 25' 14,778"
11154	4740	Земли населенных пунктов № 104	512607,95	1314875,39	51° 39' 19,108"	39° 25' 14,792"
11155	4741	Земли населенных пунктов № 104	512620,48	1314864,56	51° 39' 19,518"	39° 25' 14,237"
11156	4742	Земли населенных пунктов № 104	512620,84	1314859,06	51° 39' 19,532"	39° 25' 13,951"
11157	4743	Земли населенных пунктов № 104	512660,24	1314835,16	51° 39' 20,816"	39° 25' 12,734"
11158	4744	Земли населенных пунктов № 104	512716,25	1314822,14	51° 39' 22,634"	39° 25' 12,094"
11159	4745	Земли населенных пунктов № 104	512767,01	1314804,07	51° 39' 24,284"	39° 25' 11,188"
11160	4746	Земли населенных пунктов № 104	512842,88	1314793,27	51° 39' 26,743"	39° 25' 10,677"
11161	4747	Земли населенных пунктов № 104	512842,41	1314792,80	51° 39' 26,728"	39° 25' 10,652"
11162	4748	Земли населенных пунктов № 104	512828,99	1314779,48	51° 39' 26,299"	39° 25' 9,951"
11163	4749	Земли населенных пунктов № 104	512809,96	1314788,30	51° 39' 25,680"	39° 25' 10,397"
11164	4750	Земли населенных пунктов № 104	512779,55	1314792,06	51° 39' 24,694"	39° 25' 10,572"
11165	4751	Земли населенных пунктов № 104	512756,39	1314793,63	51° 39' 23,944"	39° 25' 10,638"
11166	4752	Земли населенных пунктов № 104	512702,94	1314807,34	51° 39' 22,209"	39° 25' 11,316"
11167	4753	Земли населенных пунктов № 104	512693,17	1314799,45	51° 39' 21,897"	39° 25' 10,899"
11168	4754	Земли населенных пунктов № 104	512641,26	1314817,45	51° 39' 20,210"	39° 25' 11,800"
11169	4755	Земли населенных пунктов № 104	512622,29	1314826,19	51° 39' 19,592"	39° 25' 12,242"
11170	4756	Земли населенных пунктов № 104	512578,87	1314852,89	51° 39' 18,177"	39° 25' 13,602"
11171	4757	Земли населенных пунктов № 104	512572,74	1314846,36	51° 39' 17,981"	39° 25' 13,258"
11172	4758	Земли населенных пунктов № 104	512534,78	1314875,82	51° 39' 16,741"	39° 25' 14,765"
11173	4759	Земли населенных пунктов № 104	512519,78	1314883,73	51° 39' 16,252"	39° 25' 15,167"
11174	4760	Земли населенных пунктов № 104	512490,69	1314886,78	51° 39' 15,310"	39° 25' 15,306"
11175	4761	Земли населенных пунктов № 104	512478,22	1314890,24	51° 39' 14,905"	39° 25' 15,478"
11176	4762	Земли населенных пунктов № 104	512471,44	1314892,41	51° 39' 14,685"	39° 25' 15,586"
11177	4763	Земли населенных пунктов № 104	512453,22	1314901,30	51° 39' 14,092"	39° 25' 16,036"
11178	4764	Земли населенных пунктов № 104	512411,43	1314921,56	51° 39' 12,731"	39° 25' 17,062"
11179	4765	Земли населенных пунктов № 104	512396,34	1314905,54	51° 39' 12,250"	39° 25' 16,219"
11180	4766	Земли населенных пунктов № 104	512376,46	1314915,32	51° 39' 11,602"	39° 25' 16,714"
11181	4767	Земли населенных пунктов № 104	512352,78	1314926,21	51° 39' 10,832"	39° 25' 17,265"
11182	4768	Земли населенных пунктов № 104	512335,04	1314929,39	51° 39' 10,257"	39° 25' 17,418"
11183	4769	Земли населенных пунктов № 104	512317,72	1314911,36	51° 39' 9,704"	39° 25' 16,469"

11184	4770	Земли населенных пунктов № 104	512296,94	1314889,72	51° 39' 9,041"	39° 25' 15,330"
11185	4771	Земли населенных пунктов № 104	512276,17	1314868,07	51° 39' 8,378"	39° 25' 14,190"
11186	4772	Земли населенных пунктов № 104	512265,27	1314833,68	51° 39' 8,039"	39° 25' 12,394"
11187	4773	Земли населенных пунктов № 104	512286,13	1314813,46	51° 39' 8,722"	39° 25' 11,356"
11188	4774	Земли населенных пунктов № 104	512223,77	1314760,38	51° 39' 6,727"	39° 25' 8,554"
11189	4775	Земли населенных пунктов № 104	512262,58	1314714,80	51° 39' 8,001"	39° 25' 6,209"
11190	4776	Земли населенных пунктов № 104	512293,04	1314672,42	51° 39' 9,004"	39° 25' 4,025"
11191	4777	Земли населенных пунктов № 104	512319,44	1314631,34	51° 39' 9,875"	39° 25' 1,906"
11192	4778	Земли населенных пунктов № 104	512340,28	1314609,22	51° 39' 10,559"	39° 25' 0,770"
11193	4779	Земли населенных пунктов № 104	512340,55	1314609,39	51° 39' 10,568"	39° 25' 0,779"
11194	4780	Земли населенных пунктов № 104	512323,83	1314595,37	51° 39' 10,032"	39° 25' 0,039"
11195	4781	Земли населенных пунктов № 104	512318,23	1314590,68	51° 39' 9,853"	39° 24' 59,791"
11196	4782	Земли населенных пунктов № 104	512314,62	1314587,65	51° 39' 9,738"	39° 24' 59,631"
11197	4783	Земли населенных пунктов № 104	512323,62	1314510,36	51° 39' 10,061"	39° 24' 55,617"
11198	4784	Земли населенных пунктов № 104	512326,67	1314504,61	51° 39' 10,162"	39° 24' 55,320"
11199	4785	Земли населенных пунктов № 104	512410,15	1314595,64	51° 39' 12,825"	39° 25' 0,110"
11200	4786	Земли населенных пунктов № 104	512575,56	1314426,17	51° 39' 18,246"	39° 24' 51,405"
11201	4787	Земли населенных пунктов № 104	512708,81	1314295,63	51° 39' 22,611"	39° 24' 44,704"
11202	4788	Земли населенных пунктов № 104	512702,08	1314288,14	51° 39' 22,396"	39° 24' 44,310"
11203	4789	Земли населенных пунктов № 104	512678,43	1314261,74	51° 39' 21,642"	39° 24' 42,921"
11204	4790	Земли населенных пунктов № 104	512676,75	1314251,68	51° 39' 21,592"	39° 24' 42,397"
11205	4791	Земли населенных пунктов № 104	512652,14	1314222,32	51° 39' 20,807"	39° 24' 40,853"
11206	4792	Земли населенных пунктов № 104	512642,30	1314210,42	51° 39' 20,494"	39° 24' 40,228"
11207	4793	Земли населенных пунктов № 104	512637,70	1314204,78	51° 39' 20,348"	39° 24' 39,932"
11208	4794	Земли населенных пунктов № 104	512633,61	1314200,79	51° 39' 20,217"	39° 24' 39,721"
11209	4795	Земли населенных пунктов № 104	512617,42	1314184,99	51° 39' 19,700"	39° 24' 38,889"
11210	4796	Земли населенных пунктов № 104	512622,66	1314178,75	51° 39' 19,872"	39° 24' 38,568"
11211	4797	Земли населенных пунктов № 104	512564,78	1314118,63	51° 39' 18,024"	39° 24' 35,403"
11212	4798	Земли населенных пунктов № 104	512563,10	1314116,90	51° 39' 17,970"	39° 24' 35,312"
11213	4799	Земли населенных пунктов № 104	512561,95	1314115,70	51° 39' 17,934"	39° 24' 35,248"
11214	4800	Земли населенных пунктов № 104	512544,27	1314097,34	51° 39' 17,369"	39° 24' 34,282"
11215	4801	Земли населенных пунктов № 104	512540,06	1314100,00	51° 39' 17,232"	39° 24' 34,417"
11216	4802	Земли населенных пунктов № 104	512525,00	1314085,48	51° 39' 16,750"	39° 24' 33,652"
11217	4803	Земли населенных пунктов № 104	512512,73	1314070,18	51° 39' 16,360"	39° 24' 32,848"
11218	4804	Земли населенных пунктов № 104	512534,61	1314055,26	51° 39' 17,074"	39° 24' 32,087"
11219	4805	Земли населенных пунктов № 104	512551,50	1314059,53	51° 39' 17,618"	39° 24' 32,320"
11220	4806	Земли населенных пунктов № 104	512559,26	1314053,63	51° 39' 17,872"	39° 24' 32,018"
11221	4807	Земли населенных пунктов № 104	512563,05	1314040,23	51° 39' 18,000"	39° 24' 31,324"
11222	4808	Земли населенных пунктов № 104	512593,53	1314018,52	51° 39' 18,995"	39° 24' 30,215"
11223	4809	Земли населенных пунктов № 104	512652,16	1313983,35	51° 39' 20,906"	39° 24' 28,424"
11224	4810	Земли населенных пунктов № 104	512676,69	1314046,03	51° 39' 21,674"	39° 24' 31,700"

11225	4811	Земли населенных пунктов № 104	512670,81	1314081,64	51° 39' 21,469"	39° 24' 33,549"
11226	4812	Земли населенных пунктов № 104	512670,03	1314087,66	51° 39' 21,442"	39° 24' 33,861"
11227	4813	Земли населенных пунктов № 104	512688,27	1314111,50	51° 39' 22,022"	39° 24' 35,113"
11228	4814	Земли населенных пунктов № 104	512795,58	1314016,72	51° 39' 25,532"	39° 24' 30,254"
11229	4815	Земли населенных пунктов № 104	512740,65	1313930,95	51° 39' 23,790"	39° 24' 25,757"
11230	4816	Земли населенных пунктов № 104	512777,68	1313910,77	51° 39' 24,997"	39° 24' 24,731"
11231	4817	Земли населенных пунктов № 104	512788,47	1313904,27	51° 39' 25,348"	39° 24' 24,400"
11232	4818	Земли населенных пунктов № 104	512795,32	1313907,47	51° 39' 25,569"	39° 24' 24,571"
11233	4819	Земли населенных пунктов № 104	512804,08	1313901,26	51° 39' 25,855"	39° 24' 24,254"
11234	4820	Земли населенных пунктов № 104	512805,56	1313892,58	51° 39' 25,906"	39° 24' 23,804"
11235	4821	Земли населенных пунктов № 104	512843,86	1313870,52	51° 39' 27,154"	39° 24' 22,681"
11236	4822	Земли населенных пунктов № 104	512860,98	1313856,80	51° 39' 27,714"	39° 24' 21,979"
11237	4823	Земли населенных пунктов № 104	512915,86	1313802,51	51° 39' 29,511"	39° 24' 19,191"
11238	4824	Земли населенных пунктов № 104	512958,32	1313750,16	51° 39' 30,906"	39° 24' 16,496"
11239	4825	Земли населенных пунктов № 104	512985,14	1313717,78	51° 39' 31,787"	39° 24' 14,829"
11240	4826	Земли населенных пунктов № 104	513018,54	1313677,27	51° 39' 32,884"	39° 24' 12,744"
11241	4827	Земли населенных пунктов № 104	513039,67	1313656,56	51° 39' 33,576"	39° 24' 11,680"
11242	4828	Земли населенных пунктов № 104	513056,07	1313655,88	51° 39' 34,107"	39° 24' 11,656"
11243	4829	Земли населенных пунктов № 104	513061,10	1313651,62	51° 39' 34,272"	39° 24' 11,438"
11244	4830	Земли населенных пунктов № 104	513062,69	1313641,25	51° 39' 34,327"	39° 24' 10,899"
11245	4831	Земли населенных пунктов № 104	513093,18	1313623,59	51° 39' 35,321"	39° 24' 10,001"
11246	4832	Земли населенных пунктов № 104	513127,05	1313610,65	51° 39' 36,422"	39° 24' 9,350"
11247	4833	Земли населенных пунктов № 104	513169,21	1313600,23	51° 39' 37,790"	39° 24' 8,835"
11248	4834	Земли населенных пунктов № 104	513204,83	1313597,86	51° 39' 38,943"	39° 24' 8,735"
11249	4835	Земли населенных пунктов № 104	513246,58	1313605,23	51° 39' 40,291"	39° 24' 9,146"
11250	4836	Земли населенных пунктов № 104	513297,81	1313623,17	51° 39' 41,941"	39° 24' 10,113"
11251	4837	Земли населенных пунктов № 104	513309,47	1313627,86	51° 39' 42,316"	39° 24' 10,364"
11252	4838	Земли населенных пунктов № 104	513460,68	1313690,72	51° 39' 47,183"	39° 24' 13,733"
11253	4839	Земли населенных пунктов № 104	513611,26	1313755,99	51° 39' 52,028"	39° 24' 17,228"
11254	4840	Земли населенных пунктов № 104	513721,29	1313804,72	51° 39' 55,567"	39° 24' 19,835"
11255	4841	Земли населенных пунктов № 104	513725,01	1313808,54	51° 39' 55,686"	39° 24' 20,036"
11256	4842	Земли населенных пунктов № 104	513720,50	1313819,60	51° 39' 55,536"	39° 24' 20,609"
11257	4843	Земли населенных пунктов № 104	513730,92	1313824,44	51° 39' 55,871"	39° 24' 20,867"
11258	4844	Земли населенных пунктов № 104	513738,65	1313815,74	51° 39' 56,124"	39° 24' 20,420"
11259	4845	Земли населенных пунктов № 104	513743,40	1313815,89	51° 39' 56,278"	39° 24' 20,431"
11260	4846	Земли населенных пунктов № 104	513779,27	1313831,55	51° 39' 57,432"	39° 24' 21,269"
11261	4847	Земли населенных пунктов № 104	513785,96	1313838,02	51° 39' 57,646"	39° 24' 21,610"
11262	4848	Земли населенных пунктов № 104	513793,48	1313840,73	51° 39' 57,888"	39° 24' 21,756"
11263	4849	Земли населенных пунктов № 104	513810,02	1313844,24	51° 39' 58,422"	39° 24' 21,949"
11264	4850	Земли населенных пунктов № 104	513926,93	1313889,72	51° 40' 2,185"	39° 24' 24,392"
11265	4851	Земли населенных пунктов № 104	513951,24	1313895,84	51° 40' 2,969"	39° 24' 24,727"

11266	4852	Земли населенных пунктов № 104	514092,42	1313919,13	51° 40' 7,527"	39° 24' 26,031"
11267	4853	Земли населенных пунктов № 104	514203,53	1313937,45	51° 40' 11,114"	39° 24' 27,058"
11268	4854	Земли населенных пунктов № 104	514215,51	1313943,61	51° 40' 11,499"	39° 24' 27,386"
11269	4855	Земли населенных пунктов № 104	514215,92	1313952,28	51° 40' 11,509"	39° 24' 27,837"
11270	4856	Земли населенных пунктов № 104	514229,22	1313954,56	51° 40' 11,938"	39° 24' 27,965"
11271	4857	Земли населенных пунктов № 104	514231,69	1313946,58	51° 40' 12,022"	39° 24' 27,551"
11272	4858	Земли населенных пунктов № 104	514244,69	1313943,84	51° 40' 12,443"	39° 24' 27,417"
11273	4859	Земли населенных пунктов № 104	514364,14	1313962,19	51° 40' 16,300"	39° 24' 28,451"
11274	4860	Земли населенных пунктов № 104	514553,46	1313991,08	51° 40' 22,413"	39° 24' 30,078"
11275	4861	Земли населенных пунктов № 104	514570,55	1313995,15	51° 40' 22,964"	39° 24' 30,301"
11276	4862	Земли населенных пунктов № 104	514577,41	1314005,89	51° 40' 23,182"	39° 24' 30,865"
11277	4863	Земли населенных пунктов № 104	514586,45	1314007,99	51° 40' 23,473"	39° 24' 30,980"
11278	4864	Земли населенных пунктов № 104	514600,69	1313999,54	51° 40' 23,938"	39° 24' 30,550"
11279	4865	Земли населенных пунктов № 104	514684,28	1314010,02	51° 40' 26,638"	39° 24' 31,150"
11280	4866	Земли населенных пунктов № 104	514714,82	1314011,70	51° 40' 27,625"	39° 24' 31,258"
11281	4867	Земли населенных пунктов № 104	514743,81	1314006,49	51° 40' 28,565"	39° 24' 31,006"
11282	4868	Земли населенных пунктов № 104	514783,64	1313994,00	51° 40' 29,859"	39° 24' 30,382"
11283	4869	Земли населенных пунктов № 104	514983,71	1313893,18	51° 40' 36,372"	39° 24' 25,268"
11284	4870	Земли населенных пунктов № 104	515143,70	1313815,77	51° 40' 41,580"	39° 24' 21,345"
11285	4871	Земли населенных пунктов № 104	515150,23	1313841,26	51° 40' 41,781"	39° 24' 22,675"
11286	4872	Земли населенных пунктов № 104	515160,82	1313857,84	51° 40' 42,117"	39° 24' 23,545"
11287	4873	Земли населенных пунктов № 104	515171,42	1313874,44	51° 40' 42,453"	39° 24' 24,416"
11288	4874	Земли населенных пунктов № 104	515182,08	1313891,14	51° 40' 42,791"	39° 24' 25,292"
11289	4875	Земли населенных пунктов № 104	515191,52	1313959,42	51° 40' 43,068"	39° 24' 28,851"
11290	4876	Земли населенных пунктов № 104	515208,93	1313995,54	51° 40' 43,617"	39° 24' 30,743"
11291	4877	Земли населенных пунктов № 104	515226,49	1314031,48	51° 40' 44,170"	39° 24' 32,624"
11292	4878	Земли населенных пунктов № 104	515180,60	1314106,98	51° 40' 42,654"	39° 24' 36,523"
11293	4879	Земли населенных пунктов № 104	515201,84	1314143,47	51° 40' 43,327"	39° 24' 38,436"
11294	4880	Земли населенных пунктов № 104	514900,86	1314482,59	51° 40' 33,450"	39° 24' 55,884"
11295	4881	Земли населенных пунктов № 104	514827,01	1314524,48	51° 40' 31,043"	39° 24' 58,014"
11296	4882	Земли населенных пунктов № 104	514656,90	1314696,51	51° 40' 25,469"	39° 25' 6,853"
11297	4883	Земли населенных пунктов № 104	514669,96	1314742,75	51° 40' 25,872"	39° 25' 9,267"
11298	4884	Земли населенных пунктов № 104	514578,81	1314845,44	51° 40' 22,881"	39° 25' 14,550"
11299	4885	Земли населенных пунктов № 104	514481,90	1314907,98	51° 40' 19,720"	39° 25' 17,739"
11300	4886	Земли населенных пунктов № 104	514061,41	1315179,93	51° 40' 6,003"	39° 25' 31,607"
11301	4887	Земли населенных пунктов № 104	515148,19	1308984,87	51° 40' 43,625"	39° 20' 9,950"
11302	4888	Земли населенных пунктов № 104	515148,17	1308984,65	51° 40' 43,625"	39° 20' 9,939"
11303	4889	Земли населенных пунктов № 104	515148,19	1308984,41	51° 40' 43,625"	39° 20' 9,926"
11304	4890	Земли населенных пунктов № 104	515148,25	1308984,20	51° 40' 43,627"	39° 20' 9,916"
11305	4891	Земли населенных пунктов № 104	515148,35	1308983,99	51° 40' 43,631"	39° 20' 9,905"
11306	4892	Земли населенных пунктов № 104	515148,48	1308983,79	51° 40' 43,635"	39° 20' 9,894"

11307	4893	Земли населенных пунктов № 104	515148,64	1308983,63	51° 40' 43,640"	39° 20' 9,886"
11308	4894	Земли населенных пунктов № 104	515148,83	1308983,51	51° 40' 43,646"	39° 20' 9,880"
11309	4895	Земли населенных пунктов № 104	515149,04	1308983,40	51° 40' 43,653"	39° 20' 9,874"
11310	4896	Земли населенных пунктов № 104	515149,26	1308983,34	51° 40' 43,660"	39° 20' 9,871"
11311	4897	Земли населенных пунктов № 104	515149,49	1308983,33	51° 40' 43,668"	39° 20' 9,871"
11312	4898	Земли населенных пунктов № 104	515149,72	1308983,34	51° 40' 43,675"	39° 20' 9,872"
11313	4899	Земли населенных пунктов № 104	515149,94	1308983,40	51° 40' 43,682"	39° 20' 9,875"
11314	4900	Земли населенных пунктов № 104	515150,15	1308983,51	51° 40' 43,689"	39° 20' 9,881"
11315	4901	Земли населенных пунктов № 104	515150,34	1308983,63	51° 40' 43,695"	39° 20' 9,887"
11316	4902	Земли населенных пунктов № 104	515150,50	1308983,79	51° 40' 43,700"	39° 20' 9,896"
11317	4903	Земли населенных пунктов № 104	515150,63	1308983,99	51° 40' 43,704"	39° 20' 9,906"
11318	4904	Земли населенных пунктов № 104	515150,73	1308984,20	51° 40' 43,708"	39° 20' 9,917"
11319	4905	Земли населенных пунктов № 104	515150,79	1308984,41	51° 40' 43,709"	39° 20' 9,928"
11320	4906	Земли населенных пунктов № 104	515150,81	1308984,65	51° 40' 43,710"	39° 20' 9,941"
11321	4907	Земли населенных пунктов № 104	515150,79	1308984,87	51° 40' 43,709"	39° 20' 9,952"
11322	4908	Земли населенных пунктов № 104	515150,73	1308985,10	51° 40' 43,707"	39° 20' 9,964"
11323	4909	Земли населенных пунктов № 104	515150,63	1308985,31	51° 40' 43,704"	39° 20' 9,975"
11324	4910	Земли населенных пунктов № 104	515150,50	1308985,49	51° 40' 43,700"	39° 20' 9,984"
11325	4911	Земли населенных пунктов № 104	515150,34	1308985,65	51° 40' 43,694"	39° 20' 9,992"
11326	4912	Земли населенных пунктов № 104	515150,15	1308985,79	51° 40' 43,688"	39° 20' 9,999"
11327	4913	Земли населенных пунктов № 104	515149,94	1308985,88	51° 40' 43,681"	39° 20' 10,004"
11328	4914	Земли населенных пунктов № 104	515149,72	1308985,94	51° 40' 43,674"	39° 20' 10,007"
11329	4915	Земли населенных пунктов № 104	515149,49	1308985,97	51° 40' 43,667"	39° 20' 10,008"
11330	4916	Земли населенных пунктов № 104	515149,26	1308985,94	51° 40' 43,659"	39° 20' 10,007"
11331	4917	Земли населенных пунктов № 104	515149,04	1308985,88	51° 40' 43,652"	39° 20' 10,003"
11332	4918	Земли населенных пунктов № 104	515148,83	1308985,79	51° 40' 43,645"	39° 20' 9,999"
11333	4919	Земли населенных пунктов № 104	515148,64	1308985,65	51° 40' 43,639"	39° 20' 9,991"
11334	4920	Земли населенных пунктов № 104	515148,48	1308985,49	51° 40' 43,634"	39° 20' 9,983"
11335	4921	Земли населенных пунктов № 104	515148,35	1308985,31	51° 40' 43,630"	39° 20' 9,973"
11336	4922	Земли населенных пунктов № 104	515148,25	1308985,10	51° 40' 43,627"	39° 20' 9,962"
11337	4923	Земли населенных пунктов № 104	515148,19	1308984,87	51° 40' 43,625"	39° 20' 9,950"
11338	4924	Земли населенных пунктов № 104	513339,54	1316564,14	51° 39' 42,066"	39° 26' 43,128"
11339	4925	Земли населенных пунктов № 104	513413,25	1316641,46	51° 39' 44,417"	39° 26' 47,201"
11340	4926	Земли населенных пунктов № 104	513436,70	1316666,26	51° 39' 45,165"	39° 26' 48,507"
11341	4927	Земли населенных пунктов № 104	513539,62	1316776,39	51° 39' 48,448"	39° 26' 54,306"
11342	4928	Земли населенных пунктов № 104	513658,65	1316903,60	51° 39' 52,244"	39° 27' 1,006"
11343	4929	Земли населенных пунктов № 104	513928,85	1317219,47	51° 40' 0,850"	39° 27' 17,625"
11344	4930	Земли населенных пунктов № 104	514173,46	1317511,18	51° 40' 8,638"	39° 27' 32,971"
11345	4931	Земли населенных пунктов № 104	514200,43	1317539,62	51° 40' 9,498"	39° 27' 34,470"
11346	4932	Земли населенных пунктов № 104	514206,32	1317546,34	51° 40' 9,685"	39° 27' 34,824"
11347	4933	Земли населенных пунктов № 104	514238,70	1317583,28	51° 40' 10,717"	39° 27' 36,768"

11348	4934	Земли населенных пунктов № 104	514376,17	1317740,12	51° 40' 15,096"	39° 27' 45,024"
11349	4935	Земли населенных пунктов № 104	514664,43	1318066,52	51° 40' 24,280"	39° 28' 2,208"
11350	4936	Земли населенных пунктов № 104	515685,03	1319176,94	51° 40' 56,809"	39° 29' 0,713"
11351	4937	Земли населенных пунктов № 104	515691,96	1319184,42	51° 40' 57,030"	39° 29' 1,107"
11352	4938	Земли населенных пунктов № 104	515667,49	1319206,98	51° 40' 56,228"	39° 29' 2,264"
11353	4939	Земли населенных пунктов № 104	515575,85	1319291,45	51° 40' 53,226"	39° 29' 6,595"
11354	4940	Земли населенных пунктов № 104	515513,42	1319349,00	51° 40' 51,181"	39° 29' 9,545"
11355	4941	Земли населенных пунктов № 104	515251,81	1319590,14	51° 40' 42,611"	39° 29' 21,906"
11356	4942	Земли населенных пунктов № 104	514905,25	1319909,58	51° 40' 31,256"	39° 29' 38,279"
11357	4943	Земли населенных пунктов № 104	514794,20	1320004,61	51° 40' 27,621"	39° 29' 43,144"
11358	4944	Земли населенных пунктов № 104	514580,28	1319439,60	51° 40' 20,953"	39° 29' 13,592"
11359	4945	Земли населенных пунктов № 104	514544,94	1319354,44	51° 40' 19,848"	39° 29' 9,136"
11360	4946	Земли населенных пунктов № 104	514524,90	1319359,20	51° 40' 19,197"	39° 29' 9,369"
11361	4947	Земли населенных пунктов № 104	514306,65	1319399,91	51° 40' 12,119"	39° 29' 11,331"
11362	4948	Земли населенных пунктов № 104	514198,16	1319278,26	51° 40' 8,663"	39° 29' 4,925"
11363	4949	Земли населенных пунктов № 104	514068,00	1319132,32	51° 40' 4,517"	39° 28' 57,239"
11364	4950	Земли населенных пунктов № 104	513902,19	1318946,42	51° 39' 59,235"	39° 28' 47,450"
11365	4951	Земли населенных пунктов № 104	513736,26	1318760,39	51° 39' 53,949"	39° 28' 37,655"
11366	4952	Земли населенных пунктов № 104	513570,22	1318574,22	51° 39' 48,659"	39° 28' 27,852"
11367	4953	Земли населенных пунктов № 104	513346,38	1318323,25	51° 39' 41,528"	39° 28' 14,639"
11368	4954	Земли населенных пунктов № 104	513342,13	1318317,53	51° 39' 41,393"	39° 28' 14,339"
11369	4955	Земли населенных пунктов № 104	512615,28	1318959,27	51° 39' 17,596"	39° 28' 47,205"
11370	4956	Земли населенных пунктов № 104	512332,27	1318651,39	51° 39' 8,576"	39° 28' 30,992"
11371	4957	Земли населенных пунктов № 104	512191,01	1318482,89	51° 39' 4,080"	39° 28' 22,129"
11372	4958	Земли населенных пунктов № 104	512180,62	1318436,70	51° 39' 3,764"	39° 28' 19,720"
11373	4959	Земли населенных пунктов № 104	512191,13	1318419,01	51° 39' 4,112"	39° 28' 18,807"
11374	4960	Земли населенных пунктов № 104	512206,02	1318393,98	51° 39' 4,605"	39° 28' 17,516"
11375	4961	Земли населенных пунктов № 104	512182,02	1318367,14	51° 39' 3,840"	39° 28' 16,103"
11376	4962	Земли населенных пунктов № 104	512170,06	1318353,67	51° 39' 3,459"	39° 28' 15,394"
11377	4963	Земли населенных пунктов № 104	512167,56	1318351,85	51° 39' 3,379"	39° 28' 15,298"
11378	4964	Земли населенных пунктов № 104	512225,99	1318253,37	51° 39' 5,312"	39° 28' 10,217"
11379	4965	Земли населенных пунктов № 104	512212,34	1318239,72	51° 39' 4,877"	39° 28' 9,498"
11380	4966	Земли населенных пунктов № 104	512621,82	1317550,11	51° 39' 18,423"	39° 27' 33,918"
11381	4967	Земли населенных пунктов № 104	512622,08	1317550,37	51° 39' 18,432"	39° 27' 33,932"
11382	4968	Земли населенных пунктов № 104	512635,47	1317563,75	51° 39' 18,859"	39° 27' 34,637"
11383	4969	Земли населенных пунктов № 104	512640,56	1317555,18	51° 39' 19,028"	39° 27' 34,195"
11384	4970	Земли населенных пунктов № 104	512654,18	1317538,19	51° 39' 19,475"	39° 27' 33,321"
11385	4971	Земли населенных пунктов № 104	512661,49	1317526,42	51° 39' 19,717"	39° 27' 32,713"
11386	4972	Земли населенных пунктов № 104	512675,31	1317504,18	51° 39' 20,174"	39° 27' 31,566"
11387	4973	Земли населенных пунктов № 104	512690,52	1317479,70	51° 39' 20,676"	39° 27' 30,304"
11388	4974	Земли населенных пунктов № 104	512705,67	1317455,31	51° 39' 21,177"	39° 27' 29,046"

11389	4975	Земли населенных пунктов № 104	512720,81	1317430,94	51° 39' 21,677"	39° 27' 27,789"
11390	4976	Земли населенных пунктов № 104	512735,92	1317406,61	51° 39' 22,177"	39° 27' 26,534"
11391	4977	Земли населенных пунктов № 104	512750,99	1317382,36	51° 39' 22,675"	39° 27' 25,283"
11392	4978	Земли населенных пунктов № 104	512766,05	1317358,12	51° 39' 23,172"	39° 27' 24,032"
11393	4979	Земли населенных пунктов № 104	512781,08	1317333,93	51° 39' 23,669"	39° 27' 22,785"
11394	4980	Земли населенных пунктов № 104	512796,25	1317309,51	51° 39' 24,170"	39° 27' 21,525"
11395	4981	Земли населенных пунктов № 104	512812,70	1317283,03	51° 39' 24,714"	39° 27' 20,159"
11396	4982	Земли населенных пунктов № 104	512821,50	1317268,86	51° 39' 25,005"	39° 27' 19,428"
11397	4983	Земли населенных пунктов № 104	512834,19	1317248,43	51° 39' 25,424"	39° 27' 18,374"
11398	4984	Земли населенных пунктов № 104	512844,12	1317232,45	51° 39' 25,752"	39° 27' 17,550"
11399	4985	Земли населенных пунктов № 104	512852,55	1317218,88	51° 39' 26,031"	39° 27' 16,850"
11400	4986	Земли населенных пунктов № 104	512860,91	1317205,43	51° 39' 26,307"	39° 27' 16,156"
11401	4987	Земли населенных пунктов № 104	512874,11	1317184,17	51° 39' 26,743"	39° 27' 15,059"
11402	4988	Земли населенных пунктов № 104	512843,31	1317145,09	51° 39' 25,763"	39° 27' 13,005"
11403	4989	Земли населенных пунктов № 104	512815,65	1317110,00	51° 39' 24,884"	39° 27' 11,161"
11404	4990	Земли населенных пунктов № 104	512825,68	1317099,50	51° 39' 25,213"	39° 27' 10,622"
11405	4991	Земли населенных пунктов № 104	512883,16	1317039,34	51° 39' 27,098"	39° 27' 7,532"
11406	4992	Земли населенных пунктов № 104	512925,24	1316995,30	51° 39' 28,478"	39° 27' 5,271"
11407	4993	Земли населенных пунктов № 104	512981,60	1316936,31	51° 39' 30,327"	39° 27' 2,241"
11408	4994	Земли населенных пунктов № 104	512992,70	1316924,70	51° 39' 30,691"	39° 27' 1,645"
11409	4995	Земли населенных пунктов № 104	513046,37	1316868,52	51° 39' 32,451"	39° 26' 58,760"
11410	4996	Земли населенных пунктов № 104	513079,30	1316834,06	51° 39' 33,531"	39° 26' 56,990"
11411	4997	Земли населенных пунктов № 104	513144,18	1316766,16	51° 39' 35,659"	39° 26' 53,503"
11412	4998	Земли населенных пунктов № 104	513165,91	1316743,41	51° 39' 36,372"	39° 26' 52,334"
11413	4999	Земли населенных пунктов № 104	513177,00	1316731,80	51° 39' 36,736"	39° 26' 51,738"
11414	5000	Земли населенных пунктов № 104	513180,22	1316728,43	51° 39' 36,841"	39° 26' 51,565"
11415	5001	Земли населенных пунктов № 104	513235,48	1316670,58	51° 39' 38,654"	39° 26' 48,593"
11416	5002	Земли населенных пунктов № 104	513318,38	1316583,82	51° 39' 41,373"	39° 26' 44,137"
11417	5003	Земли населенных пунктов № 104	513339,54	1316564,14	51° 39' 42,066"	39° 26' 43,128"
11418	5004	Земли населенных пунктов № 104	515309,83	1309061,60	51° 40' 48,825"	39° 20' 14,042"
11419	5005	Земли населенных пунктов № 104	515309,81	1309061,37	51° 40' 48,825"	39° 20' 14,030"
11420	5006	Земли населенных пунктов № 104	515309,83	1309061,15	51° 40' 48,826"	39° 20' 14,018"
11421	5007	Земли населенных пунктов № 104	515309,89	1309060,92	51° 40' 48,828"	39° 20' 14,006"
11422	5008	Земли населенных пунктов № 104	515309,99	1309060,71	51° 40' 48,831"	39° 20' 13,996"
11423	5009	Земли населенных пунктов № 104	515310,12	1309060,52	51° 40' 48,835"	39° 20' 13,986"
11424	5010	Земли населенных пунктов № 104	515310,28	1309060,37	51° 40' 48,841"	39° 20' 13,978"
11425	5011.	Земли населенных пунктов № 104	515310,47	1309060,23	51° 40' 48,847"	39° 20' 13,971"
11426	5012	Земли населенных пунктов № 104	515310,68	1309060,13	51° 40' 48,854"	39° 20' 13,966"
11427	5013	Земли населенных пунктов № 104	515310,90	1309060,07	51° 40' 48,861"	39° 20' 13,963"
11428	5014	Земли населенных пунктов № 104	515311,13	1309060,05	51° 40' 48,868"	39° 20' 13,962"
11429	5015	Земли населенных пунктов № 104	515311,36	1309060,07	51° 40' 48,876"	39° 20' 13,963"

11430	5016	Земли населенных пунктов № 104	515311,58	1309060,13	51° 40' 48,883"	39° 20' 13,966"
11431	5017	Земли населенных пунктов № 104	515311,79	1309060,23	51° 40' 48,889"	39° 20' 13,972"
11432	5018	Земли населенных пунктов № 104	515311,98	1309060,37	51° 40' 48,895"	39° 20' 13,979"
11433	5019	Земли населенных пунктов № 104	515312,14	1309060,52	51° 40' 48,901"	39° 20' 13,987"
11434	5020	Земли населенных пунктов № 104	515312,27	1309060,71	51° 40' 48,905"	39° 20' 13,997"
11435	5021	Земли населенных пунктов № 104	515312,37	1309060,92	51° 40' 48,908"	39° 20' 14,008"
11436	5022	Земли населенных пунктов № 104	515312,43	1309061,15	51° 40' 48,910"	39° 20' 14,020"
11437	5023	Земли населенных пунктов № 104	515312,45	1309061,37	51° 40' 48,910"	39° 20' 14,031"
11438	5024	Земли населенных пунктов № 104	515312,43	1309061,60	51° 40' 48,910"	39° 20' 14,043"
11439	5025	Земли населенных пунктов № 104	515312,37	1309061,82	51° 40' 48,908"	39° 20' 14,055"
11440	5026	Земли населенных пунктов № 104	515312,27	1309062,03	51° 40' 48,904"	39° 20' 14,066"
11441	5027	Земли населенных пунктов № 104	515312,14	1309062,23	51° 40' 48,900"	39° 20' 14,076"
11442	5028	Земли населенных пунктов № 104	515311,98	1309062,38	51° 40' 48,895"	39° 20' 14,084"
11443	5029	Земли населенных пунктов № 104	515311,79	1309062,51	51° 40' 48,889"	39° 20' 14,090"
11444	5030	Земли населенных пунктов № 104	515311,58	1309062,62	51° 40' 48,882"	39° 20' 14,096"
11445	5031	Земли населенных пунктов № 104	515311,36	1309062,68	51° 40' 48,875"	39° 20' 14,099"
11446	5032	Земли населенных пунктов № 104	515311,13	1309062,69	51° 40' 48,867"	39° 20' 14,099"
11447	5033	Земли населенных пунктов № 104	515310,90	1309062,68	51° 40' 48,860"	39° 20' 14,099"
11448	5034	Земли населенных пунктов № 104	515310,68	1309062,62	51° 40' 48,853"	39° 20' 14,095"
11449	5035	Земли населенных пунктов № 104	515310,47	1309062,51	51° 40' 48,846"	39° 20' 14,090"
11450	5036	Земли населенных пунктов № 104	515310,28	1309062,38	51° 40' 48,840"	39° 20' 14,083"
11451	5037	Земли населенных пунктов № 104	515310,12	1309062,23	51° 40' 48,835"	39° 20' 14,075"
11452	5038	Земли населенных пунктов № 104	515309,99	1309062,03	51° 40' 48,830"	39° 20' 14,064"
11453	5039	Земли населенных пунктов № 104	515309,89	1309061,82	51° 40' 48,827"	39° 20' 14,053"
11454	5040	Земли населенных пунктов № 104	515309,83	1309061,60	51° 40' 48,825"	39° 20' 14,042"
11455	5041	Земли населенных пунктов № 104	514820,82	1315397,63	51° 40' 30,480"	39° 25' 43,444"
11456	5042	Земли населенных пунктов № 104	514724,06	1315230,41	51° 40' 27,419"	39° 25' 34,678"
11457	5043	Земли населенных пунктов № 104	515358,57	1314500,50	51° 40' 48,250"	39° 24' 57,120"
11458	5044	Земли населенных пунктов № 104	515677,55	1314779,28	51° 40' 58,454"	39° 25' 11,840"
11459	5045	Земли населенных пунктов № 104	515596,25	1314964,94	51° 40' 55,747"	39° 25' 21,448"
11460	5046	Земли населенных пунктов № 104	515405,47	1315179,92	51° 40' 49,485"	39° 25' 32,509"
11461	5047	Земли населенных пунктов № 104	515350,05	1315342,67	51° 40' 47,624"	39° 25' 40,941"
11462	5048	Земли населенных пунктов № 104	515349,36	1315552,78	51° 40' 47,514"	39° 25' 51,875"
11463	5049	Земли населенных пунктов № 104	515349,20	1315606,44	51° 40' 47,486"	39° 25' 54,667"
11464	5050	Земли населенных пунктов № 104	515325,20	1315599,44	51° 40' 46,713"	39° 25' 54,286"
11465	5051	Земли населенных пунктов № 104	515301,20	1315592,45	51° 40' 45,939"	39° 25' 53,906"
11466	5052	Земли населенных пунктов № 104	515277,20	1315585,46	51° 40' 45,166"	39° 25' 53,526"
11467	5053	Земли населенных пунктов № 104	515266,01	1315623,86	51° 40' 44,787"	39° 25' 55,517"
11468	5054	Земли населенных пунктов № 104	515261,53	1315639,22	51° 40' 44,636"	39° 25' 56,313"
11469	5055	Земли населенных пунктов № 104	515250,34	1315677,63	51° 40' 44,258"	39° 25' 58,305"
11470	5056	Земли населенных пунктов № 104	515239,16	1315716,03	51° 40' 43,880"	39° 26' 0,295"

11471	5057	Земли населенных пунктов № 104	515234,68	1315731,39	51° 40' 43,729"	39° 26' 1,092"
11472	5058	Земли населенных пунктов № 104	515223,49	1315769,79	51° 40' 43,350"	39° 26' 3,082"
11473	5059	Земли населенных пунктов № 104	515212,30	1315808,20	51° 40' 42,972"	39° 26' 5,074"
11474	5060	Земли населенных пунктов № 104	515207,83	1315823,56	51° 40' 42,821"	39° 26' 5,870"
11475	5061	Земли населенных пунктов № 104	515185,45	1315900,36	51° 40' 42,065"	39° 26' 9,851"
11476	5062	Земли населенных пунктов № 104	515180,97	1315915,73	51° 40' 41,913"	39° 26' 10,648"
11477	5063	Земли населенных пунктов № 104	515169,79	1315954,13	51° 40' 41,535"	39° 26' 12,639"
11478	5064	Земли населенных пунктов № 104	515169,25	1315953,97	51° 40' 41,518"	39° 26' 12,630"
11479	5065	Земли населенных пунктов № 104	515159,92	1315985,99	51° 40' 41,203"	39° 26' 14,290"
11480	5066	Земли населенных пунктов № 104	515137,59	1315944,75	51° 40' 40,498"	39° 26' 12,129"
11481	5067	Земли населенных пунктов № 104	515101,23	1315876,35	51° 40' 39,350"	39° 26' 8,545"
11482	5068	Земли населенных пунктов № 104	515030,51	1315755,23	51° 40' 37,113"	39° 26' 2,194"
11483	5069	Земли населенных пунктов № 104	515029,31	1315753,18	51° 40' 37,075"	39° 26' 2,087"
11484	5070	Земли населенных пунктов № 104	515011,99	1315723,52	51° 40' 36,528"	39° 26' 0,531"
11485	5071	Земли населенных пунктов № 104	514996,18	1315696,44	51° 40' 36,028"	39° 25' 59,112"
11486	5072	Земли населенных пунктов № 104	514971,88	1315654,82	51° 40' 35,259"	39° 25' 56,929"
11487	5073	Земли населенных пунктов № 104	514959,88	1315634,27	51° 40' 34,879"	39° 25' 55,852"
11488	5074	Земли населенных пунктов № 104	514930,84	1315584,54	51° 40' 33,961"	39° 25' 53,245"
11489	5075	Земли населенных пунктов № 104	514924,44	1315573,58	51° 40' 33,758"	39° 25' 52,670"
11490	5076	Земли населенных пунктов № 104	514901,53	1315534,34	51° 40' 33,034"	39° 25' 50,613"
11491	5077	Земли населенных пунктов № 104	514897,19	1315526,91	51° 40' 32,896"	39° 25' 50,223"
11492	5078	Земли населенных пунктов № 104	514889,65	1315514,21	51° 40' 32,658"	39° 25' 49,557"
11493	5079	Земли населенных пунктов № 104	514859,73	1315463,83	51° 40' 31,711"	39° 25' 46,915"
11494	5080	Земли населенных пунктов № 104	514820,82	1315397,63	51° 40' 30,480"	39° 25' 43,444"
11495	5081	Земли населенных пунктов № 104	515490,69	1309561,75	51° 40' 54,487"	39° 20' 40,182"
11496	5082	Земли населенных пунктов № 104	515490,45	1309561,31	51° 40' 54,479"	39° 20' 40,158"
11497	5083	Земли населенных пунктов № 104	515490,89	1309561,07	51° 40' 54,493"	39° 20' 40,146"
11498	5084	Земли населенных пунктов № 104	515491,13	1309561,51	51° 40' 54,501"	39° 20' 40,169"
11499	5085	Земли населенных пунктов № 104	515490,69	1309561,75	51° 40' 54,487"	39° 20' 40,182"
11500	5086	Земли населенных пунктов № 104	515864,21	1309325,31	51° 41' 6,661"	39° 20' 28,105"
11501	5087	Земли населенных пунктов № 104	515864,19	1309325,08	51° 41' 6,660"	39° 20' 28,093"
11502	5088	Земли населенных пунктов № 104	515864,21	1309324,85	51° 41' 6,661"	39° 20' 28,081"
11503	5089	Земли населенных пунктов № 104	515864,27	1309324,63	51° 41' 6,663"	39° 20' 28,069"
11504	5090	Земли населенных пунктов № 104	515864,37	1309324,42	51° 41' 6,666"	39° 20' 28,058"
11505	5091	Земли населенных пунктов № 104	515864,50	1309324,23	51° 41' 6,671"	39° 20' 28,049"
11506	5092	Земли населенных пунктов № 104	515864,66	1309324,07	51° 41' 6,676"	39° 20' 28,040"
11507	5093	Земли населенных пунктов № 104	515864,85	1309323,94	51° 41' 6,682"	39° 20' 28,034"
11508	5094	Земли населенных пунктов № 104	515865,06	1309323,84	51° 41' 6,689"	39° 20' 28,029"
11509	5095	Земли населенных пунктов № 104	515865,28	1309323,78	51° 41' 6,696"	39° 20' 28,026"
11510	5096	Земли населенных пунктов № 104	515865,51	1309323,76	51° 41' 6,703"	39° 20' 28,025"
11511	5097	Земли населенных пунктов № 104	515865,74	1309323,78	51° 41' 6,711"	39° 20' 28,026"

11512	5098	Земли населенных пунктов № 104	515865,96	1309323,84	51° 41' 6,718"	39° 20' 28,029"
11513	5099	Земли населенных пунктов № 104	515866,17	1309323,94	51° 41' 6,725"	39° 20' 28,035"
11514	5100	Земли населенных пунктов № 104	515866,36	1309324,07	51° 41' 6,731"	39° 20' 28,041"
11515	5101	Земли населенных пунктов № 104	515866,52	1309324,23	51° 41' 6,736"	39° 20' 28,050"
11516	5102	Земли населенных пунктов № 104	515866,65	1309324,42	51° 41' 6,740"	39° 20' 28,060"
11517	5103	Земли населенных пунктов № 104	515866,75	1309324,63	51° 41' 6,743"	39° 20' 28,071"
11518	5104	Земли населенных пунктов № 104	515866,81	1309324,85	51° 41' 6,745"	39° 20' 28,082"
11519	5105	Земли населенных пунктов № 104	515866,83	1309325,08	51° 41' 6,746"	39° 20' 28,094"
11520	5106	Земли населенных пунктов № 104	515866,81	1309325,31	51° 41' 6,745"	39° 20' 28,106"
11521	5107	Земли населенных пунктов № 104	515866,75	1309325,53	51° 41' 6,743"	39° 20' 28,118"
11522	5108	Земли населенных пунктов № 104	515866,65	1309325,74	51° 41' 6,740"	39° 20' 28,129"
11523	5109	Земли населенных пунктов № 104	515866,52	1309325,93	51° 41' 6,735"	39° 20' 28,138"
11524	5110	Земли населенных пунктов № 104	515866,36	1309326,09	51° 41' 6,730"	39° 20' 28,147"
11525	5111	Земли населенных пунктов № 104	515866,17	1309326,22	51° 41' 6,724"	39° 20' 28,153"
11526	5112	Земли населенных пунктов № 104	515865,96	1309326,32	51° 41' 6,717"	39° 20' 28,158"
11527	5113	Земли населенных пунктов № 104	515865,74	1309326,38	51° 41' 6,710"	39° 20' 28,161"
11528	5114	Земли населенных пунктов № 104	515865,51	1309326,40	51° 41' 6,702"	39° 20' 28,162"
11529	5115	Земли населенных пунктов № 104	515865,28	1309326,38	51° 41' 6,695"	39° 20' 28,161"
11530	5116	Земли населенных пунктов № 104	515865,06	1309326,32	51° 41' 6,688"	39° 20' 28,158"
11531	5117	Земли населенных пунктов № 104	515864,85	1309326,22	51° 41' 6,681"	39° 20' 28,152"
11532	5118	Земли населенных пунктов № 104	515864,66	1309326,09	51° 41' 6,675"	39° 20' 28,146"
11533	5119	Земли населенных пунктов № 104	515864,50	1309325,93	51° 41' 6,670"	39° 20' 28,137"
11534	5120	Земли населенных пунктов № 104	515864,37	1309325,74	51° 41' 6,666"	39° 20' 28,127"
11535	5121	Земли населенных пунктов № 104	515864,27	1309325,53	51° 41' 6,663"	39° 20' 28,116"
11536	5122	Земли населенных пунктов № 104	515864,21	1309325,31	51° 41' 6,661"	39° 20' 28,105"
11537	5123	Земли населенных пунктов № 104	516091,54	1309433,40	51° 41' 13,974"	39° 20' 33,870"
11538	5124	Земли населенных пунктов № 104	516091,52	1309433,17	51° 41' 13,974"	39° 20' 33,858"
11539	5125	Земли населенных пунктов № 104	516091,54	1309432,94	51° 41' 13,974"	39° 20' 33,846"
11540	5126	Земли населенных пунктов № 104	516091,60	1309432,72	51° 41' 13,977"	39° 20' 33,834"
11541	5127	Земли населенных пунктов № 104	516091,70	1309432,51	51° 41' 13,980"	39° 20' 33,824"
11542	5128	Земли населенных пунктов № 104	516091,83	1309432,32	51° 41' 13,984"	39° 20' 33,814"
11543	5129	Земли населенных пунктов № 104	516091,99	1309432,16	51° 41' 13,989"	39° 20' 33,805"
11544	5130	Земли населенных пунктов № 104	516092,18	1309432,03	51° 41' 13,996"	39° 20' 33,799"
11545	5131	Земли населенных пунктов № 104	516092,39	1309431,93	51° 41' 14,002"	39° 20' 33,794"
11546	5132	Земли населенных пунктов № 104	516092,61	1309431,87	51° 41' 14,010"	39° 20' 33,791"
11547	5133	Земли населенных пунктов № 104	516092,84	1309431,85	51° 41' 14,017"	39° 20' 33,790"
11548	5134	Земли населенных пунктов № 104	516093,07	1309431,87	51° 41' 14,024"	39° 20' 33,791"
11549	5135	Земли населенных пунктов № 104	516093,29	1309431,93	51° 41' 14,031"	39° 20' 33,794"
11550	5136	Земли населенных пунктов № 104	516093,50	1309432,03	51° 41' 14,038"	39° 20' 33,800"
11551	5137	Земли населенных пунктов № 104	516093,69	1309432,16	51° 41' 14,044"	39° 20' 33,807"
11552	5138	Земли населенных пунктов № 104	516093,85	1309432,32	51° 41' 14,049"	39° 20' 33,815"

11553	5139	Земли населенных пунктов № 104	516093,98	1309432,51	51° 41' 14,054"	39° 20' 33,825"
11554	5140	Земли населенных пунктов № 104	516094,08	1309432,72	51° 41' 14,057"	39° 20' 33,836"
11555	5141	Земли населенных пунктов № 104	516094,14	1309432,94	51° 41' 14,059"	39° 20' 33,847"
11556	5142	Земли населенных пунктов № 104	516094,16	1309433,17	51° 41' 14,059"	39° 20' 33,859"
11557	5143	Земли населенных пунктов № 104	516094,14	1309433,40	51° 41' 14,058"	39° 20' 33,871"
11558	5144	Земли населенных пунктов № 104	516094,08	1309433,62	51° 41' 14,056"	39° 20' 33,883"
11559	5145	Земли населенных пунктов № 104	516093,98	1309433,83	51° 41' 14,053"	39° 20' 33,894"
11560	5146	Земли населенных пунктов № 104	516093,85	1309434,02	51° 41' 14,049"	39° 20' 33,903"
11561	5147	Земли населенных пунктов № 104	516093,69	1309434,18	51° 41' 14,044"	39° 20' 33,912"
11562	5148	Земли населенных пунктов № 104	516093,50	1309434,31	51° 41' 14,037"	39° 20' 33,918"
11563	5149	Земли населенных пунктов № 104	516093,29	1309434,41	51° 41' 14,031"	39° 20' 33,923"
11564	5150	Земли населенных пунктов № 104	516093,07	1309434,47	51° 41' 14,023"	39° 20' 33,926"
11565	5151	Земли населенных пунктов № 104	516092,84	1309434,49	51° 41' 14,016"	39° 20' 33,927"
11566	5152	Земли населенных пунктов № 104	516092,61	1309434,47	51° 41' 14,009"	39° 20' 33,926"
11567	5153	Земли населенных пунктов № 104	516092,39	1309434,41	51° 41' 14,001"	39° 20' 33,923"
11568	5154	Земли населенных пунктов № 104	516092,18	1309434,31	51° 41' 13,995"	39° 20' 33,917"
11569	5155	Земли населенных пунктов № 104	516091,99	1309434,18	51° 41' 13,989"	39° 20' 33,911"
11570	5156	Земли населенных пунктов № 104	516091,83	1309434,02	51° 41' 13,983"	39° 20' 33,902"
11571	5157	Земли населенных пунктов № 104	516091,70	1309433,83	51° 41' 13,979"	39° 20' 33,892"
11572	5158	Земли населенных пунктов № 104	516091,60	1309433,62	51° 41' 13,976"	39° 20' 33,881"
11573	5159	Земли населенных пунктов № 104	516091,54	1309433,40	51° 41' 13,974"	39° 20' 33,870"
11574	5160	Земли населенных пунктов № 104	515349,48	1316292,83	51° 40' 47,205"	39° 26' 30,387"
11575	5161	Земли населенных пунктов № 104	515286,92	1316188,27	51° 40' 45,226"	39° 26' 24,903"
11576	5162	Земли населенных пунктов № 104	515596,07	1315962,94	51° 40' 55,322"	39° 26' 13,387"
11577	5163	Земли населенных пунктов № 104	516043,72	1315636,66	51° 41' 9,942"	39° 25' 56,709"
11578	5164	Земли населенных пунктов № 104	516321,83	1315433,96	51° 41' 19,024"	39° 25' 46,347"
11579	5165	Земли населенных пунктов № 104	516341,51	1315419,61	51° 41' 19,667"	39° 25' 45,613"
11580	5166	Земли населенных пунктов № 104	516567,52	1315817,80	51° 41' 26,811"	39° 26' 6,493"
11581	5167	Земли населенных пунктов № 104	516547,63	1315830,84	51° 41' 26,162"	39° 26' 7,158"
11582	5168	Земли населенных пунктов № 104	515488,60	1316525,33	51° 40' 51,607"	39° 26' 42,581"
11583	5169	Земли населенных пунктов № 104	515349,48	1316292,83	51° 40' 47,205"	39° 26' 30,387"
11584	5170	Земли населенных пунктов № 104	519396,88	1318294,65	51° 42' 57,279"	39° 28' 17,411"
11585	5171	Земли населенных пунктов № 104	519396,86	1318294,42	51° 42' 57,278"	39° 28' 17,399"
11586	5172	Земли населенных пунктов № 104	519396,88	1318294,19	51° 42' 57,279"	39° 28' 17,387"
11587	5173	Земли населенных пунктов № 104	519396,94	1318293,97	51° 42' 57,281"	39° 28' 17,376"
11588	5174	Земли населенных пунктов № 104	519397,04	1318293,76	51° 42' 57,285"	39° 28' 17,365"
11589	5175	Земли населенных пунктов № 104	519397,17	1318293,57	51° 42' 57,289"	39° 28' 17,355"
11590	5176	Земли населенных пунктов № 104	519397,33	1318293,41	51° 42' 57,294"	39° 28' 17,347"
11591	5177	Земли населенных пунктов № 104	519397,52	1318293,28	51° 42' 57,300"	39° 28' 17,340"
11592	5178	Земли населенных пунктов № 104	519397,73	1318293,18	51° 42' 57,307"	39° 28' 17,335"
11593	5179	Земли населенных пунктов № 104	519397,95	1318293,12	51° 42' 57,314"	39° 28' 17,332"

11594	5180	Земли населенных пунктов № 104	519398,18	1318293,10	51° 42' 57,322"	39° 28' 17,332"
11595	5181	Земли населенных пунктов № 104	519398,41	1318293,12	51° 42' 57,329"	39° 28' 17,333"
11596	5182	Земли населенных пунктов № 104	519398,63	1318293,18	51° 42' 57,336"	39° 28' 17,336"
11597	5183	Земли населенных пунктов № 104	519398,84	1318293,28	51° 42' 57,343"	39° 28' 17,341"
11598	5184	Земли населенных пунктов № 104	519399,03	1318293,41	51° 42' 57,349"	39° 28' 17,348"
11599	5185	Земли населенных пунктов № 104	519399,19	1318293,57	51° 42' 57,354"	39° 28' 17,357"
11600	5186	Земли населенных пунктов № 104	519399,32	1318293,76	51° 42' 57,358"	39° 28' 17,367"
11601	5187	Земли населенных пунктов № 104	519399,42	1318293,97	51° 42' 57,361"	39° 28' 17,378"
11602	5188	Земли населенных пунктов № 104	519399,48	1318294,19	51° 42' 57,363"	39° 28' 17,389"
11603	5189	Земли населенных пунктов № 104	519399,50	1318294,42	51° 42' 57,364"	39° 28' 17,401"
11604	5190	Земли населенных пунктов № 104	519399,48	1318294,65	51° 42' 57,363"	39° 28' 17,413"
11605	5191	Земли населенных пунктов № 104	519399,42	1318294,87	51° 42' 57,361"	39° 28' 17,425"
11606	5192	Земли населенных пунктов № 104	519399,32	1318295,08	51° 42' 57,358"	39° 28' 17,435"
11607	5193	Земли населенных пунктов № 104	519399,19	1318295,27	51° 42' 57,353"	39° 28' 17,445"
11608	5194	Земли населенных пунктов № 104	519399,03	1318295,43	51° 42' 57,348"	39° 28' 17,454"
11609	5195	Земли населенных пунктов № 104	519398,84	1318295,56	51° 42' 57,342"	39° 28' 17,460"
11610	5196	Земли населенных пунктов № 104	519398,63	1318295,66	51° 42' 57,335"	39° 28' 17,465"
11611	5197	Земли населенных пунктов № 104	519398,41	1318295,72	51° 42' 57,328"	39° 28' 17,468"
11612	5198	Земли населенных пунктов № 104	519398,18	1318295,74	51° 42' 57,321"	39° 28' 17,469"
11613	5199	Земли населенных пунктов № 104	519397,95	1318295,72	51° 42' 57,313"	39° 28' 17,468"
11614	5200	Земли населенных пунктов № 104	519397,73	1318295,66	51° 42' 57,306"	39° 28' 17,465"
11615	5201	Земли населенных пунктов № 104	519397,52	1318295,56	51° 42' 57,299"	39° 28' 17,459"
11616	5202	Земли населенных пунктов № 104	519397,33	1318295,43	51° 42' 57,293"	39° 28' 17,452"
11617	5203	Земли населенных пунктов № 104	519397,17	1318295,27	51° 42' 57,288"	39° 28' 17,444"
11618	5204	Земли населенных пунктов № 104	519397,04	1318295,08	51° 42' 57,284"	39° 28' 17,434"
11619	5205	Земли населенных пунктов № 104	519396,94	1318294,87	51° 42' 57,281"	39° 28' 17,423"
11620	5206	Земли населенных пунктов № 104	519396,88	1318294,65	51° 42' 57,279"	39° 28' 17,411"
11621	5207	Земли населенных пунктов № 104	519083,54	1312155,70	51° 42' 49,710"	39° 22' 57,482"
11622	5208	Земли населенных пунктов № 104	519117,22	1312259,80	51° 42' 50,758"	39° 23' 2,925"
11623	5209	Земли населенных пунктов № 104	519128,20	1312293,73	51° 42' 51,100"	39° 23' 4,699"
11624	5210	Земли населенных пунктов № 104	519159,06	1312389,13	51° 42' 52,060"	39° 23' 9,688"
11625	5211	Земли населенных пунктов № 104	519161,63	1312397,09	51° 42' 52,140"	39° 23' 10,104"
11626	5212	Земли населенных пунктов № 104	519188,03	1312478,69	51° 42' 52,961"	39° 23' 14,371"
11627	5213	Земли населенных пунктов № 104	519187,48	1312478,92	51° 42' 52,943"	39° 23' 14,382"
11628	5214	Земли населенных пунктов № 104	519183,77	1312480,46	51° 42' 52,823"	39° 23' 14,460"
11629	5215	Земли населенных пунктов № 104	519143,13	1312497,39	51° 42' 51,501"	39° 23' 15,316"
11630	5216	Земли населенных пунктов № 104	519107,54	1312512,22	51° 42' 50,344"	39° 23' 16,065"
11631	5217	Земли населенных пунктов № 104	519099,91	1312515,39	51° 42' 50,096"	39° 23' 16,225"
11632	5218	Земли населенных пунктов № 104	519052,21	1312535,26	51° 42' 48,545"	39° 23' 17,229"
11633	5219	Земли населенных пунктов № 104	519036,49	1312541,81	51° 42' 48,034"	39° 23' 17,560"
11634	5220	Земли населенных пунктов № 104	519031,69	1312508,11	51° 42' 47,892"	39° 23' 15,802"

11635	5221	Земли населенных пунктов № 104	519028,82	1312488,01	51° 42' 47,807"	39° 23' 14,753"
11636	5222	Земли населенных пунктов № 104	519025,96	1312467,91	51° 42' 47,722"	39° 23' 13,705"
11637	5223	Земли населенных пунктов № 104	519023,10	1312447,80	51° 42' 47,638"	39° 23' 12,656"
11638	5224	Земли населенных пунктов № 104	519020,23	1312427,70	51° 42' 47,553"	39° 23' 11,607"
11639	5225	Земли населенных пунктов № 104	519017,37	1312407,60	51° 42' 47,469"	39° 23' 10,558"
11640	5226	Земли населенных пунктов № 104	519014,50	1312387,50	51° 42' 47,384"	39° 23' 9,510"
11641	5227	Земли населенных пунктов № 104	519012,84	1312375,84	51° 42' 47,335"	39° 23' 8,901"
11642	5228	Земли населенных пунктов № 104	519011,64	1312367,40	51° 42' 47,299"	39° 23' 8,461"
11643	5229	Земли населенных пунктов № 104	519008,78	1312347,29	51° 42' 47,215"	39° 23' 7,412"
11644	5230	Земли населенных пунктов № 104	519005,91	1312327,19	51° 42' 47,130"	39° 23' 6,363"
11645	5231	Земли населенных пунктов № 104	519003,05	1312307,09	51° 42' 47,046"	39° 23' 5,315"
11646	5232	Земли населенных пунктов № 104	519000,18	1312286,99	51° 42' 46,961"	39° 23' 4,266"
11647	5233	Земли населенных пунктов № 104	518997,32	1312266,92	51° 42' 46,876"	39° 23' 3,219"
11648	5234	Земли населенных пунктов № 104	518994,46	1312246,83	51° 42' 46,792"	39° 23' 2,171"
11649	5235	Земли населенных пунктов № 104	518993,69	1312241,41	51° 42' 46,769"	39° 23' 1,888"
11650	5236	Земли населенных пунктов № 104	519008,84	1312226,96	51° 42' 47,265"	39° 23' 1,145"
11651	5237	Земли населенных пунктов № 104	519043,50	1312193,90	51° 42' 48,399"	39° 22' 59,446"
11652	5238	Земли населенных пунктов № 104	519048,50	1312189,11	51° 42' 48,563"	39° 22' 59,200"
11653	5239	Земли населенных пунктов № 104	519080,32	1312158,77	51° 42' 49,605"	39° 22' 57,640"
11654	5240	Земли населенных пунктов № 104	519083,54	1312155,70	51° 42' 49,710"	39° 22' 57,482"
11655	5241	Земли населенных пунктов № 104	519572,01	1318173,17	51° 43' 2,998"	39° 28' 11,208"
11656	5242	Земли населенных пунктов № 104	519571,99	1318172,94	51° 43' 2,997"	39° 28' 11,196"
11657	5243	Земли населенных пунктов № 104	519572,01	1318172,71	51° 43' 2,998"	39° 28' 11,184"
11658	5244	Земли населенных пунктов № 104	519572,07	1318172,49	51° 43' 3,000"	39° 28' 11,172"
11659	5245	Земли населенных пунктов № 104	519572,17	1318172,28	51° 43' 3,003"	39° 28' 11,162"
11660	5246	Земли населенных пунктов № 104	519572,30	1318172,09	51° 43' 3,008"	39° 28' 11,152"
11661	5247	Земли населенных пунктов № 104	519572,46	1318171,93	51° 43' 3,013"	39° 28' 11,144"
11662	5248	Земли населенных пунктов № 104	519572,65	1318171,80	51° 43' 3,019"	39° 28' 11,137"
11663	5249	Земли населенных пунктов № 104	519572,86	1318171,70	51° 43' 3,026"	39° 28' 11,132"
11664	5250	Земли населенных пунктов № 104	519573,08	1318171,64	51° 43' 3,033"	39° 28' 11,129"
11665	5251	Земли населенных пунктов № 104	519573,31	1318171,62	51° 43' 3,040"	39° 28' 11,128"
11666	5252	Земли населенных пунктов № 104	519573,54	1318171,64	51° 43' 3,048"	39° 28' 11,129"
11667	5253	Земли населенных пунктов № 104	519573,76	1318171,70	51° 43' 3,055"	39° 28' 11,132"
11668	5254	Земли населенных пунктов № 104	519573,97	1318171,80	51° 43' 3,062"	39° 28' 11,138"
11669	5255	Земли населенных пунктов № 104	519574,16	1318171,93	51° 43' 3,068"	39° 28' 11,145"
11670	5256	Земли населенных пунктов № 104	519574,32	1318172,09	51° 43' 3,073"	39° 28' 11,153"
11671	5257	Земли населенных пунктов № 104	519574,45	1318172,28	51° 43' 3,077"	39° 28' 11,163"
11672	5258	Земли населенных пунктов № 104	519574,55	1318172,49	51° 43' 3,080"	39° 28' 11,174"
11673	5259	Земли населенных пунктов № 104	519574,61	1318172,71	51° 43' 3,082"	39° 28' 11,186"
11674	5260	Земли населенных пунктов № 104	519574,63	1318172,94	51° 43' 3,083"	39° 28' 11,198"
11675	5261	Земли населенных пунктов № 104	519574,61	1318173,17	51° 43' 3,082"	39° 28' 11,210"

11676	5262	Земли населенных пунктов № 104	519574,55	1318173,39	51° 43' 3,080"	39° 28' 11,221"
11677	5263	Земли населенных пунктов № 104	519574,45	1318173,60	51° 43' 3,076"	39° 28' 11,232"
11678	5264	Земли населенных пунктов № 104	519574,32	1318173,79	51° 43' 3,072"	39° 28' 11,242"
11679	5265	Земли населенных пунктов № 104	519574,16	1318173,95	51° 43' 3,067"	39° 28' 11,250"
11680	5266	Земли населенных пунктов № 104	519573,97	1318174,08	51° 43' 3,061"	39° 28' 11,257"
11681	5267	Земли населенных пунктов № 104	519573,76	1318174,18	51° 43' 3,054"	39° 28' 11,262"
11682	5268	Земли населенных пунктов № 104	519573,54	1318174,24	51° 43' 3,047"	39° 28' 11,265"
11683	5269	Земли населенных пунктов № 104	519573,31	1318174,26	51° 43' 3,039"	39° 28' 11,266"
11684	5270	Земли населенных пунктов № 104	519573,08	1318174,24	51° 43' 3,032"	39° 28' 11,264"
11685	5271	Земли населенных пунктов № 104	519572,86	1318174,18	51° 43' 3,025"	39° 28' 11,261"
11686	5272	Земли населенных пунктов № 104	519572,65	1318174,08	51° 43' 3,018"	39° 28' 11,256"
11687	5273	Земли населенных пунктов № 104	519572,46	1318173,95	51° 43' 3,012"	39° 28' 11,249"
11688	5274	Земли населенных пунктов № 104	519572,30	1318173,79	51° 43' 3,007"	39° 28' 11,240"
11689	5275	Земли населенных пунктов № 104	519572,17	1318173,60	51° 43' 3,003"	39° 28' 11,230"
11690	5276	Земли населенных пунктов № 104	519572,07	1318173,39	51° 43' 3,000"	39° 28' 11,219"
11691	5277	Земли населенных пунктов № 104	519572,01	1318173,17	51° 43' 2,998"	39° 28' 11,208"
11692	5278	Земли населенных пунктов № 104	519792,21	1320215,81	51° 43' 9,215"	39° 29' 57,753"
11693	5279	Земли населенных пунктов № 104	519791,94	1320213,48	51° 43' 9,207"	39° 29' 57,631"
11694	5280	Земли населенных пунктов № 104	519794,27	1320213,21	51° 43' 9,283"	39° 29' 57,619"
11695	5281	Земли населенных пунктов № 104	519794,54	1320215,54	51° 43' 9,290"	39° 29' 57,740"
11696	5282	Земли населенных пунктов № 104	519792,21	1320215,81	51° 43' 9,215"	39° 29' 57,753"
11697	5283	Земли населенных пунктов № 104	519745,37	1318053,19	51° 43' 8,658"	39° 28' 5,081"
11698	5284	Земли населенных пунктов № 104	519745,35	1318052,96	51° 43' 8,658"	39° 28' 5,069"
11699	5285	Земли населенных пунктов № 104	519745,37	1318052,73	51° 43' 8,659"	39° 28' 5,057"
11700	5286	Земли населенных пунктов № 104	519745,43	1318052,51	51° 43' 8,661"	39° 28' 5,045"
11701	5287	Земли населенных пунктов № 104	519745,53	1318052,30	51° 43' 8,664"	39° 28' 5,035"
11702	5288	Земли населенных пунктов № 104	519745,66	1318052,11	51° 43' 8,668"	39° 28' 5,025"
11703	5289	Земли населенных пунктов № 104	519745,82	1318051,95	51° 43' 8,674"	39° 28' 5,017"
11704	5290	Земли населенных пунктов № 104	519746,01	1318051,82	51° 43' 8,680"	39° 28' 5,010"
11705	5291	Земли населенных пунктов № 104	519746,22	1318051,72	51° 43' 8,687"	39° 28' 5,005"
11706	5292	Земли населенных пунктов № 104	519746,44	1318051,66	51° 43' 8,694"	39° 28' 5,002"
11707	5293	Земли населенных пунктов № 104	519746,67	1318051,64	51° 43' 8,701"	39° 28' 5,001"
11708	5294	Земли населенных пунктов № 104	519746,90	1318051,66	51° 43' 8,709"	39° 28' 5,002"
11709	5295	Земли населенных пунктов № 104	519747,12	1318051,72	51° 43' 8,716"	39° 28' 5,005"
11710	5296	Земли населенных пунктов № 104	519747,33	1318051,82	51° 43' 8,722"	39° 28' 5,011"
11711	5297	Земли населенных пунктов № 104	519747,52	1318051,95	51° 43' 8,729"	39° 28' 5,018"
11712	5298	Земли населенных пунктов № 104	519747,68	1318052,11	51° 43' 8,734"	39° 28' 5,026"
11713	5299	Земли населенных пунктов № 104	519747,81	1318052,30	51° 43' 8,738"	39° 28' 5,036"
11714	5300	Земли населенных пунктов № 104	519747,91	1318052,51	51° 43' 8,741"	39° 28' 5,047"
11715	5301	Земли населенных пунктов № 104	519747,97	1318052,73	51° 43' 8,743"	39° 28' 5,059"
11716	5302	Земли населенных пунктов № 104	519747,99	1318052,96	51° 43' 8,743"	39° 28' 5,071"

11717	5303	Земли населенных пунктов № 104	519747,97	1318053,19	51° 43' 8,743"	39° 28' 5,083"
11718	5304	Земли населенных пунктов № 104	519747,91	1318053,41	51° 43' 8,741"	39° 28' 5,094"
11719	5305	Земли населенных пунктов № 104	519747,81	1318053,62	51° 43' 8,737"	39° 28' 5,105"
11720	5306	Земли населенных пунктов № 104	519747,68	1318053,81	51° 43' 8,733"	39° 28' 5,115"
11721	5307	Земли населенных пунктов № 104	519747,52	1318053,97	51° 43' 8,728"	39° 28' 5,123"
11722	5308	Земли населенных пунктов № 104	519747,33	1318054,10	51° 43' 8,721"	39° 28' 5,130"
11723	5309	Земли населенных пунктов № 104	519747,12	1318054,20	51° 43' 8,715"	39° 28' 5,135"
11724	5310	Земли населенных пунктов № 104	519746,90	1318054,26	51° 43' 8,707"	39° 28' 5,138"
11725	5311	Земли населенных пунктов № 104	519746,67	1318054,28	51° 43' 8,700"	39° 28' 5,138"
11726	5312	Земли населенных пунктов № 104	519746,44	1318054,26	51° 43' 8,693"	39° 28' 5,137"
11727	5313	Земли населенных пунктов № 104	519746,22	1318054,20	51° 43' 8,686"	39° 28' 5,134"
11728	5314	Земли населенных пунктов № 104	519746,01	1318054,10	51° 43' 8,679"	39° 28' 5,129"
11729	5315	Земли населенных пунктов № 104	519745,82	1318053,97	51° 43' 8,673"	39° 28' 5,122"
11730	5316	Земли населенных пунктов № 104	519745,66	1318053,81	51° 43' 8,668"	39° 28' 5,113"
11731	5317	Земли населенных пунктов № 104	519745,53	1318053,62	51° 43' 8,663"	39° 28' 5,103"
11732	5318	Земли населенных пунктов № 104	519745,43	1318053,41	51° 43' 8,660"	39° 28' 5,092"
11733	5319	Земли населенных пунктов № 104	519745,37	1318053,19	51° 43' 8,658"	39° 28' 5,081"
11734	5320	Земли населенных пунктов № 104	519949,57	1320197,87	51° 43' 14,314"	39° 29' 56,933"
11735	5321	Земли населенных пунктов № 104	519949,30	1320195,54	51° 43' 14,306"	39° 29' 56,811"
11736	5322	Земли населенных пунктов № 104	519951,63	1320195,27	51° 43' 14,381"	39° 29' 56,799"
11737	5323	Земли населенных пунктов № 104	519951,90	1320197,60	51° 43' 14,389"	39° 29' 56,920"
11738	5324	Земли населенных пунктов № 104	519949,57	1320197,87	51° 43' 14,314"	39° 29' 56,933"
11739	5325	Земли населенных пунктов № 104	519920,96	1317931,49	51° 43' 14,392"	39° 27' 58,865"
11740	5326	Земли населенных пунктов № 104	519920,94	1317931,26	51° 43' 14,391"	39° 27' 58,853"
11741	5327	Земли населенных пунктов № 104	519920,96	1317931,03	51° 43' 14,392"	39° 27' 58,841"
11742	5328	Земли населенных пунктов № 104	519921,02	1317930,81	51° 43' 14,394"	39° 27' 58,830"
11743	5329	Земли населенных пунктов № 104	519921,12	1317930,60	51° 43' 14,398"	39° 27' 58,819"
11744	5330	Земли населенных пунктов № 104	519921,25	1317930,41	51° 43' 14,402"	39° 27' 58,809"
11745	5331	Земли населенных пунктов № 104	519921,41	1317930,25	51° 43' 14,407"	39° 27' 58,801"
11746	5332	Земли населенных пунктов № 104	519921,60	1317930,12	51° 43' 14,413"	39° 27' 58,794"
11747	5333	Земли населенных пунктов № 104	519921,81	1317930,02	51° 43' 14,420"	39° 27' 58,789"
11748	5334	Земли населенных пунктов № 104	519922,03	1317929,96	51° 43' 14,427"	39° 27' 58,786"
11749	5335	Земли населенных пунктов № 104	519922,26	1317929,94	51° 43' 14,435"	39° 27' 58,785"
11750	5336	Земли населенных пунктов № 104	519922,49	1317929,96	51° 43' 14,442"	39° 27' 58,787"
11751	5337	Земли населенных пунктов № 104	519922,71	1317930,02	51° 43' 14,449"	39° 27' 58,790"
11752	5338	Земли населенных пунктов № 104	519922,92	1317930,12	51° 43' 14,456"	39° 27' 58,795"
11753	5339	Земли населенных пунктов № 104	519923,11	1317930,25	51° 43' 14,462"	39° 27' 58,802"
11754	5340	Земли населенных пунктов № 104	519923,27	1317930,41	51° 43' 14,467"	39° 27' 58,811"
11755	5341	Земли населенных пунктов № 104	519923,40	1317930,60	51° 43' 14,471"	39° 27' 58,821"
11756	5342	Земли населенных пунктов № 104	519923,50	1317930,81	51° 43' 14,474"	39° 27' 58,832"
11757	5343	Земли населенных пунктов № 104	519923,56	1317931,03	51° 43' 14,476"	39° 27' 58,843"

11758	5344	Земли населенных пунктов № 104	519923,58	1317931,26	51° 43' 14,477"	39° 27' 58,855"
11759	5345	Земли населенных пунктов № 104	519923,56	1317931,49	51° 43' 14,476"	39° 27' 58,867"
11760	5346	Земли населенных пунктов № 104	519923,50	1317931,71	51° 43' 14,474"	39° 27' 58,879"
11761	5347	Земли населенных пунктов № 104	519923,40	1317931,92	51° 43' 14,471"	39° 27' 58,889"
11762	5348	Земли населенных пунктов № 104	519923,27	1317932,11	51° 43' 14,466"	39° 27' 58,899"
11763	5349	Земли населенных пунктов № 104	519923,11	1317932,27	51° 43' 14,461"	39° 27' 58,907"
11764	5350	Земли населенных пунктов № 104	519922,92	1317932,40	51° 43' 14,455"	39° 27' 58,914"
11765	5351	Земли населенных пунктов № 104	519922,71	1317932,50	51° 43' 14,448"	39° 27' 58,919"
11766	5352	Земли населенных пунктов № 104	519922,49	1317932,56	51° 43' 14,441"	39° 27' 58,922"
11767	5353	Земли населенных пунктов № 104	519922,26	1317932,58	51° 43' 14,434"	39° 27' 58,923"
11768	5354	Земли населенных пунктов № 104	519922,03	1317932,56	51° 43' 14,426"	39° 27' 58,922"
11769	5355	Земли населенных пунктов № 104	519921,81	1317932,50	51° 43' 14,419"	39° 27' 58,918"
11770	5356	Земли населенных пунктов № 104	519921,60	1317932,40	51° 43' 14,412"	39° 27' 58,913"
11771	5357	Земли населенных пунктов № 104	519921,41	1317932,27	51° 43' 14,406"	39° 27' 58,906"
11772	5358	Земли населенных пунктов № 104	519921,25	1317932,11	51° 43' 14,401"	39° 27' 58,898"
11773	5359	Земли населенных пунктов № 104	519921,12	1317931,92	51° 43' 14,397"	39° 27' 58,888"
11774	5360	Земли населенных пунктов № 104	519921,02	1317931,71	51° 43' 14,394"	39° 27' 58,877"
11775	5361	Земли населенных пунктов № 104	519920,96	1317931,49	51° 43' 14,392"	39° 27' 58,865"
11776	5362	Земли населенных пунктов № 104	520104,87	1320180,09	51° 43' 19,346"	39° 29' 56,119"
11777	5363	Земли населенных пунктов № 104	520104,62	1320177,76	51° 43' 19,338"	39° 29' 55,997"
11778	5364	Земли населенных пунктов № 104	520106,95	1320177,51	51° 43' 19,414"	39° 29' 55,986"
11779	5365	Земли населенных пунктов № 104	520107,20	1320179,84	51° 43' 19,421"	39° 29' 56,108"
11780	5366	Земли населенных пунктов № 104	520104,87	1320180,09	51° 43' 19,346"	39° 29' 56,119"
11781	5367	Земли населенных пунктов № 104	520262,31	1320165,05	51° 43' 24,446"	39° 29' 55,450"
11782	5368	Земли населенных пунктов № 104	520261,55	1320158,95	51° 43' 24,424"	39° 29' 55,131"
11783	5369	Земли населенных пунктов № 104	520267,88	1320158,21	51° 43' 24,629"	39° 29' 55,097"
11784	5370	Земли населенных пунктов № 104	520268,66	1320164,45	51° 43' 24,651"	39° 29' 55,423"
11785	5371	Земли населенных пунктов № 104	520262,31	1320165,05	51° 43' 24,446"	39° 29' 55,450"
11786	5372	Земли населенных пунктов № 104	523731,01	1317989,78	51° 45' 17,624"	39° 28' 4,580"
11787	5373	Земли населенных пунктов № 104	523729,24	1318007,91	51° 45' 17,559"	39° 28' 5,523"
11788	5374	Земли населенных пунктов № 104	523727,81	1318008,53	51° 45' 17,512"	39° 28' 5,554"
11789	5375	Земли населенных пунктов № 104	523717,80	1318012,87	51° 45' 17,187"	39° 28' 5,774"
11790	5376	Земли населенных пунктов № 104	523717,39	1318013,05	51° 45' 17,173"	39° 28' 5,783"
11791	5377	Земли населенных пунктов № 104	523717,10	1318013,78	51° 45' 17,164"	39° 28' 5,821"
11792	5378	Земли населенных пунктов № 104	523715,59	1318017,32	51° 45' 17,113"	39° 28' 6,004"
11793	5379	Земли населенных пунктов № 104	523713,40	1318023,02	51° 45' 17,040"	39° 28' 6,300"
11794	5380	Земли населенных пунктов № 104	523706,66	1318044,92	51° 45' 16,812"	39° 28' 7,436"
11795	5381	Земли населенных пунктов № 104	523674,87	1318035,26	51° 45' 15,788"	39° 28' 6,911"
11796	5382	Земли населенных пунктов № 104	523642,98	1318025,07	51° 45' 14,761"	39° 28' 6,357"
11797	5383	Земли населенных пунктов № 104	523611,00	1318014,27	51° 45' 13,731"	39° 28' 5,771"
11798	5384	Земли населенных пунктов № 104	523585,71	1318005,53	51° 45' 12,917"	39° 28' 5,298"

11799	5385	Земли населенных пунктов № 104	523560,48	1317998,49	51° 45' 12,104"	39° 28' 4,913"
11800	5386	Земли населенных пунктов № 104	523533,42	1317991,11	51° 45' 11,231"	39° 28' 4,510"
11801	5387	Земли населенных пунктов № 104	523506,80	1317983,69	51° 45' 10,373"	39° 28' 4,104"
11802	5388	Земли населенных пунктов № 104	523482,32	1317976,57	51° 45' 9,585"	39° 28' 3,716"
11803	5389	Земли населенных пунктов № 104	523456,50	1317969,09	51° 45' 8,753"	39° 28' 3,308"
11804	5390	Земли населенных пунктов № 104	523430,72	1317962,15	51° 45' 7,922"	39° 28' 2,928"
11805	5391	Земли населенных пунктов № 104	523407,91	1317956,07	51° 45' 7,186"	39° 28' 2,595"
11806	5392	Земли населенных пунктов № 104	523405,17	1317955,25	51° 45' 7,098"	39° 28' 2,550"
11807	5393	Земли населенных пунктов № 104	523361,54	1317942,10	51° 45' 5,692"	39° 28' 1,834"
11808	5394	Земли населенных пунктов № 104	523339,96	1317935,28	51° 45' 4,997"	39° 28' 1,464"
11809	5395	Земли населенных пунктов № 104	523336,34	1317934,10	51° 45' 4,881"	39° 28' 1,400"
11810	5396	Земли населенных пунктов № 104	523318,55	1317928,28	51° 45' 4,308"	39° 28' 1,084"
11811	5397	Земли населенных пунктов № 104	523295,67	1317922,43	51° 45' 3,570"	39° 28' 0,763"
11812	5398	Земли населенных пунктов № 104	523292,49	1317922,16	51° 45' 3,467"	39° 28' 0,746"
11813	5399	Земли населенных пунктов № 104	523283,13	1317919,54	51° 45' 3,166"	39° 28' 0,603"
11814	5400	Земли населенных пунктов № 104	523269,85	1317914,95	51° 45' 2,738"	39° 28' 0,355"
11815	5401	Земли населенных пунктов № 104	523247,63	1317907,90	51° 45' 2,022"	39° 27' 59,972"
11816	5402	Земли населенных пунктов № 104	523225,75	1317901,18	51° 45' 1,317"	39° 27' 59,606"
11817	5403	Земли населенных пунктов № 104	523207,92	1317896,11	51° 45' 0,743"	39° 27' 59,329"
11818	5404	Земли населенных пунктов № 104	523192,91	1317891,45	51° 45' 0,259"	39° 27' 59,076"
11819	5405	Земли населенных пунктов № 104	523170,89	1317884,86	51° 44' 59,550"	39° 27' 58,717"
11820	5406	Земли населенных пунктов № 104	523149,59	1317878,82	51° 44' 58,863"	39° 27' 58,387"
11821	5407	Земли населенных пунктов № 104	523126,88	1317872,23	51° 44' 58,131"	39° 27' 58,028"
11822	5408	Земли населенных пунктов № 104	523105,97	1317865,56	51° 44' 57,458"	39° 27' 57,665"
11823	5409	Земли населенных пунктов № 104	523085,08	1317859,45	51° 44' 56,785"	39° 27' 57,332"
11824	5410	Земли населенных пунктов № 104	523082,74	1317858,81	51° 44' 56,709"	39° 27' 57,297"
11825	5411	Земли населенных пунктов № 104	523082,66	1317859,09	51° 44' 56,707"	39° 27' 57,312"
11826	5412	Земли населенных пунктов № 104	523064,09	1317853,91	51° 44' 56,108"	39° 27' 57,029"
11827	5413	Земли населенных пунктов № 104	523042,86	1317847,51	51° 44' 55,424"	39° 27' 56,680"
11828	5414	Земли населенных пунктов № 104	523035,42	1317845,24	51° 44' 55,184"	39° 27' 56,557"
11829	5415	Земли населенных пунктов № 104	523021,94	1317841,65	51° 44' 54,750"	39° 27' 56,360"
11830	5416	Земли населенных пунктов № 104	522998,16	1317836,91	51° 44' 53,983"	39° 27' 56,097"
11831	5417	Земли населенных пунктов № 104	522978,39	1317829,96	51° 44' 53,346"	39° 27' 55,720"
11832	5418	Земли населенных пунктов № 104	522975,39	1317828,91	51° 44' 53,250"	39° 27' 55,664"
11833	5419	Земли населенных пунктов № 104	522957,83	1317823,32	51° 44' 52,684"	39° 27' 55,360"
11834	5420	Земли населенных пунктов № 104	522936,77	1317817,65	51° 44' 52,005"	39° 27' 55,050"
11835	5421	Земли населенных пунктов № 104	522917,24	1317811,74	51° 44' 51,376"	39° 27' 54,728"
11836	5422	Земли населенных пунктов № 104	522898,12	1317805,95	51° 44' 50,760"	39° 27' 54,413"
11837	5423	Земли населенных пунктов № 104	522879,03	1317800,21	51° 44' 50,145"	39° 27' 54,100"
11838	5424	Земли населенных пунктов № 104	522859,90	1317793,66	51° 44' 49,529"	39° 27' 53,745"
11839	5425	Земли населенных пунктов № 104	522840,71	1317787,62	51° 44' 48,911"	39° 27' 53,417"

11840	5426	Земли населенных пунктов № 104	522821,41	1317781,55	51° 44' 48,289"	39° 27' 53,087"
11841	5427	Земли населенных пунктов № 104	522799,39	1317775,35	51° 44' 47,579"	39° 27' 52,749"
11842	5428	Земли населенных пунктов № 104	522789,52	1317772,63	51° 44' 47,261"	39° 27' 52,600"
11843	5429	Земли населенных пунктов № 104	522777,89	1317768,87	51° 44' 46,886"	39° 27' 52,396"
11844	5430	Земли населенных пунктов № 104	522756,02	1317761,87	51° 44' 46,182"	39° 27' 52,016"
11845	5431	Земли населенных пунктов № 104	522736,04	1317756,08	51° 44' 45,538"	39° 27' 51,700"
11846	5432	Земли населенных пунктов № 104	522716,71	1317750,02	51° 44' 44,915"	39° 27' 51,371"
11847	5433	Земли населенных пунктов № 104	522707,72	1317747,53	51° 44' 44,626"	39° 27' 51,235"
11848	5434	Земли населенных пунктов № 104	522697,32	1317744,56	51° 44' 44,291"	39° 27' 51,073"
11849	5435	Земли населенных пунктов № 104	522694,59	1317743,72	51° 44' 44,203"	39° 27' 51,027"
11850	5436	Земли населенных пунктов № 104	522677,91	1317738,66	51° 44' 43,665"	39° 27' 50,752"
11851	5437	Земли населенных пунктов № 104	522658,53	1317732,73	51° 44' 43,041"	39° 27' 50,429"
11852	5438	Земли населенных пунктов № 104	522633,72	1317725,14	51° 44' 42,241"	39° 27' 50,016"
11853	5439	Земли населенных пунктов № 104	522607,60	1317716,90	51° 44' 41,400"	39° 27' 49,568"
11854	5440	Земли населенных пунктов № 104	522588,28	1317710,81	51° 44' 40,778"	39° 27' 49,237"
11855	5441	Земли населенных пунктов № 104	522569,45	1317705,55	51° 44' 40,171"	39° 27' 48,950"
11856	5442	Земли населенных пунктов № 104	522549,93	1317701,17	51° 44' 39,541"	39° 27' 48,708"
11857	5443	Земли населенных пунктов № 104	522530,98	1317695,49	51° 44' 38,931"	39° 27' 48,399"
11858	5444	Земли населенных пунктов № 104	522523,24	1317693,21	51° 44' 38,681"	39° 27' 48,275"
11859	5445	Земли населенных пунктов № 104	522511,48	1317689,77	51° 44' 38,302"	39° 27' 48,087"
11860	5446	Земли населенных пунктов № 104	522492,04	1317684,44	51° 44' 37,676"	39° 27' 47,796"
11861	5447	Земли населенных пунктов № 104	522473,86	1317679,00	51° 44' 37,090"	39° 27' 47,500"
11862	5448	Земли населенных пунктов № 104	522455,83	1317673,67	51° 44' 36,509"	39° 27' 47,209"
11863	5449	Земли населенных пунктов № 104	522445,51	1317670,26	51° 44' 36,177"	39° 27' 47,024"
11864	5450	Земли населенных пунктов № 104	522438,17	1317668,01	51° 44' 35,940"	39° 27' 46,902"
11865	5451	Земли населенных пунктов № 104	522420,14	1317662,71	51° 44' 35,359"	39° 27' 46,613"
11866	5452	Земли населенных пунктов № 104	522402,52	1317657,71	51° 44' 34,791"	39° 27' 46,340"
11867	5453	Земли населенных пунктов № 104	522384,49	1317652,00	51° 44' 34,210"	39° 27' 46,030"
11868	5454	Земли населенных пунктов № 104	522381,52	1317651,88	51° 44' 34,114"	39° 27' 46,022"
11869	5455	Земли населенных пунктов № 104	522375,50	1317650,13	51° 44' 33,920"	39° 27' 45,926"
11870	5456	Земли населенных пунктов № 104	522366,30	1317646,92	51° 44' 33,624"	39° 27' 45,753"
11871	5457	Земли населенных пунктов № 104	522349,26	1317640,99	51° 44' 33,076"	39° 27' 45,432"
11872	5458	Земли населенных пунктов № 104	522331,09	1317635,81	51° 44' 32,490"	39° 27' 45,149"
11873	5459	Земли населенных пунктов № 104	522312,81	1317630,40	51° 44' 31,901"	39° 27' 44,854"
11874	5460	Земли населенных пунктов № 104	522295,54	1317625,29	51° 44' 31,344"	39° 27' 44,576"
11875	5461	Земли населенных пунктов № 104	522277,59	1317619,99	51° 44' 30,766"	39° 27' 44,287"
11876	5462	Земли населенных пунктов № 104	522259,28	1317614,57	51° 44' 30,176"	39° 27' 43,992"
11877	5463	Земли населенных пунктов № 104	522223,44	1317603,97	51° 44' 29,021"	39° 27' 43,414"
11878	5464	Земли населенных пунктов № 104	522205,08	1317598,55	51° 44' 28,430"	39° 27' 43,119"
11879	5465	Земли населенных пунктов № 104	522187,62	1317591,03	51° 44' 27,868"	39° 27' 42,715"
11880	5466	Земли населенных пунктов № 104	522168,86	1317585,45	51° 44' 27,264"	39° 27' 42,411"

11881	5467	Земли населенных пунктов № 104	522152,84	1317580,50	51° 44' 26,747"	39° 27' 42,142"
11882	5468	Земли населенных пунктов № 104	522152,37	1317580,35	51° 44' 26,732"	39° 27' 42,134"
11883	5469	Земли населенных пунктов № 104	522134,44	1317574,60	51° 44' 26,155"	39° 27' 41,822"
11884	5470	Земли населенных пунктов № 104	522110,81	1317567,02	51° 44' 25,394"	39° 27' 41,410"
11885	5471	Земли населенных пунктов № 104	522091,51	1317561,35	51° 44' 24,772"	39° 27' 41,101"
11886	5472	Земли населенных пунктов № 104	522067,39	1317548,99	51° 44' 23,997"	39° 27' 40,440"
11887	5473	Земли населенных пунктов № 104	522055,51	1317542,90	51° 44' 23,615"	39° 27' 40,115"
11888	5474	Земли населенных пунктов № 104	522047,21	1317536,15	51° 44' 23,350"	39° 27' 39,757"
11889	5475	Земли населенных пунктов № 104	522040,38	1317533,00	51° 44' 23,130"	39° 27' 39,588"
11890	5476	Земли населенных пунктов № 104	522011,30	1317525,10	51° 44' 22,193"	39° 27' 39,156"
11891	5477	Земли населенных пунктов № 104	521977,09	1317515,80	51° 44' 21,090"	39° 27' 38,648"
11892	5478	Земли населенных пунктов № 104	521959,15	1317510,93	51° 44' 20,512"	39° 27' 38,382"
11893	5479	Земли населенных пунктов № 104	521940,52	1317473,12	51° 44' 19,925"	39° 27' 36,398"
11894	5480	Земли населенных пунктов № 104	521937,21	1317466,42	51° 44' 19,821"	39° 27' 36,047"
11895	5481	Земли населенных пунктов № 104	521934,73	1317461,40	51° 44' 19,743"	39° 27' 35,784"
11896	5482	Земли населенных пунктов № 104	521914,91	1317421,15	51° 44' 19,119"	39° 27' 33,673"
11897	5483	Земли населенных пунктов № 104	521945,24	1317430,25	51° 44' 20,097"	39° 27' 34,168"
11898	5484	Земли населенных пунктов № 104	521971,39	1317438,09	51° 44' 20,939"	39° 27' 34,595"
11899	5485	Земли населенных пунктов № 104	521997,15	1317445,82	51° 44' 21,769"	39° 27' 35,015"
11900	5486	Земли населенных пунктов № 104	522012,87	1317450,53	51° 44' 22,276"	39° 27' 35,272"
11901	5487	Земли населенных пунктов № 104	522041,90	1317459,23	51° 44' 23,211"	39° 27' 35,745"
11902	5488	Земли населенных пунктов № 104	522061,86	1317465,09	51° 44' 23,854"	39° 27' 36,065"
11903	5489	Земли населенных пунктов № 104	522080,84	1317470,95	51° 44' 24,466"	39° 27' 36,383"
11904	5490	Земли населенных пунктов № 104	522100,40	1317476,34	51° 44' 25,096"	39° 27' 36,678"
11905	5491	Земли населенных пунктов № 104	522124,87	1317483,87	51° 44' 25,885"	39° 27' 37,087"
11906	5492	Земли населенных пунктов № 104	522144,43	1317490,12	51° 44' 26,515"	39° 27' 37,427"
11907	5493	Земли населенных пунктов № 104	522163,33	1317496,04	51° 44' 27,123"	39° 27' 37,748"
11908	5494	Земли населенных пунктов № 104	522183,00	1317501,69	51° 44' 27,757"	39° 27' 38,056"
11909	5495	Земли населенных пунктов № 104	522201,97	1317507,39	51° 44' 28,369"	39° 27' 38,367"
11910	5496	Земли населенных пунктов № 104	522220,09	1317513,07	51° 44' 28,952"	39° 27' 38,675"
11911	5497	Земли населенных пунктов № 104	522241,83	1317519,86	51° 44' 29,653"	39° 27' 39,044"
11912	5498	Земли населенных пунктов № 104	522261,41	1317525,85	51° 44' 30,284"	39° 27' 39,370"
11913	5499	Земли населенных пунктов № 104	522281,36	1317532,21	51° 44' 30,926"	39° 27' 39,715"
11914	5500	Земли населенных пунктов № 104	522301,49	1317538,15	51° 44' 31,575"	39° 27' 40,039"
11915	5501	Земли населенных пунктов № 104	522322,53	1317545,02	51° 44' 32,252"	39° 27' 40,412"
11916	5502	Земли населенных пунктов № 104	522325,48	1317546,03	51° 44' 32,347"	39° 27' 40,466"
11917	5503	Земли населенных пунктов № 104	522342,45	1317551,84	51° 44' 32,894"	39° 27' 40,781"
11918	5504	Земли населенных пунктов № 104	522355,79	1317555,90	51° 44' 33,324"	39° 27' 41,002"
11919	5505	Земли населенных пунктов № 104	522363,19	1317558,15	51° 44' 33,562"	39° 27' 41,124"
11920	5506	Земли населенных пунктов № 104	522383,54	1317564,39	51° 44' 34,218"	39° 27' 41,464"
11921	5507	Земли населенных пунктов № 104	522403,98	1317570,77	51° 44' 34,876"	39° 27' 41,811"

11922	5508	Земли населенных пунктов № 104	522424,25	1317577,06	51° 44' 35,529"	39° 27' 42,153"
11923	5509	Земли населенных пунктов № 104	522444,97	1317583,61	51° 44' 36,197"	39° 27' 42,508"
11924	5510	Земли населенных пунктов № 104	522463,77	1317589,13	51° 44' 36,803"	39° 27' 42,809"
11925	5511	Земли населенных пунктов № 104	522465,30	1317589,58	51° 44' 36,852"	39° 27' 42,834"
11926	5512	Земли населенных пунктов № 104	522489,77	1317597,23	51° 44' 37,640"	39° 27' 43,249"
11927	5513	Земли населенных пунктов № 104	522514,97	1317604,84	51° 44' 38,452"	39° 27' 43,664"
11928	5514	Земли населенных пунктов № 104	522535,07	1317610,49	51° 44' 39,100"	39° 27' 43,972"
11929	5515	Земли населенных пунктов № 104	522555,16	1317616,42	51° 44' 39,747"	39° 27' 44,295"
11930	5516	Земли населенных пунктов № 104	522577,03	1317622,77	51° 44' 40,452"	39° 27' 44,641"
11931	5517	Земли населенных пунктов № 104	522596,92	1317628,54	51° 44' 41,093"	39° 27' 44,956"
11932	5518	Земли населенных пунктов № 104	522617,88	1317634,35	51° 44' 41,768"	39° 27' 45,273"
11933	5519	Земли населенных пунктов № 104	522638,21	1317641,41	51° 44' 42,423"	39° 27' 45,656"
11934	5520	Земли населенных пунктов № 104	522639,51	1317641,83	51° 44' 42,465"	39° 27' 45,678"
11935	5521	Земли населенных пунктов № 104	522662,46	1317649,24	51° 44' 43,204"	39° 27' 46,081"
11936	5522	Земли населенных пунктов № 104	522669,11	1317651,60	51° 44' 43,418"	39° 27' 46,208"
11937	5523	Земли населенных пунктов № 104	522696,74	1317660,19	51° 44' 44,308"	39° 27' 46,675"
11938	5524	Земли населенных пунктов № 104	522716,68	1317666,14	51° 44' 44,951"	39° 27' 46,999"
11939	5525	Земли населенных пунктов № 104	522736,84	1317672,42	51° 44' 45,600"	39° 27' 47,341"
11940	5526	Земли населенных пунктов № 104	522757,57	1317678,53	51° 44' 46,268"	39° 27' 47,674"
11941	5527	Земли населенных пунктов № 104	522777,97	1317684,55	51° 44' 46,926"	39° 27' 48,002"
11942	5528	Земли населенных пунктов № 104	522798,82	1317690,70	51° 44' 47,598"	39° 27' 48,337"
11943	5529	Земли населенных пунктов № 104	522811,18	1317695,17	51° 44' 47,995"	39° 27' 48,578"
11944	5530	Земли населенных пунктов № 104	522836,93	1317703,22	51° 44' 48,825"	39° 27' 49,016"
11945	5531	Земли населенных пунктов № 104	522839,55	1317704,07	51° 44' 48,909"	39° 27' 49,062"
11946	5532	Земли населенных пунктов № 104	522857,92	1317709,96	51° 44' 49,501"	39° 27' 49,382"
11947	5533	Земли населенных пунктов № 104	522880,65	1317717,26	51° 44' 50,233"	39° 27' 49,778"
11948	5534	Земли населенных пунктов № 104	522902,97	1317724,36	51° 44' 50,952"	39° 27' 50,164"
11949	5535	Земли населенных пунктов № 104	522924,91	1317731,33	51° 44' 51,659"	39° 27' 50,543"
11950	5536	Земли населенных пунктов № 104	522946,89	1317738,16	51° 44' 52,367"	39° 27' 50,914"
11951	5537	Земли населенных пунктов № 104	522969,08	1317745,37	51° 44' 53,082"	39° 27' 51,305"
11952	5538	Земли населенных пунктов № 104	522984,47	1317751,02	51° 44' 53,577"	39° 27' 51,611"
11953	5539	Земли населенных пунктов № 104	522993,71	1317754,42	51° 44' 53,875"	39° 27' 51,794"
11954	5540	Земли населенных пунктов № 104	523019,17	1317762,04	51° 44' 54,695"	39° 27' 52,209"
11955	5541	Земли населенных пунктов № 104	523044,67	1317769,22	51° 44' 55,517"	39° 27' 52,601"
11956	5542	Земли населенных пунктов № 104	523062,57	1317773,97	51° 44' 56,094"	39° 27' 52,861"
11957	5543	Земли населенных пунктов № 104	523070,11	1317776,21	51° 44' 56,337"	39° 27' 52,983"
11958	5544	Земли населенных пунктов № 104	523092,54	1317783,14	51° 44' 57,059"	39° 27' 53,360"
11959	5545	Земли населенных пунктов № 104	523093,55	1317783,45	51° 44' 57,092"	39° 27' 53,377"
11960	5546	Земли населенных пунктов № 104	523115,85	1317790,21	51° 44' 57,810"	39° 27' 53,745"
11961	5547	Земли населенных пунктов № 104	523139,37	1317796,98	51° 44' 58,568"	39° 27' 54,115"
11962	5548	Земли населенных пунктов № 104	523161,52	1317802,10	51° 44' 59,283"	39° 27' 54,397"

11963	5549	Земли населенных пунктов № 104	523189,04	1317811,70	51° 45' 0,169"	39° 27' 54,917"
11964	5550	Земли населенных пунктов № 104	523206,19	1317816,43	51° 45' 0,721"	39° 27' 55,175"
11965	5551	Земли населенных пунктов № 104	523224,34	1317818,12	51° 45' 1,308"	39° 27' 55,276"
11966	5552	Земли населенных пунктов № 104	523227,27	1317819,40	51° 45' 1,402"	39° 27' 55,345"
11967	5553	Земли населенных пунктов № 104	523247,55	1317828,21	51° 45' 2,054"	39° 27' 55,818"
11968	5554	Земли населенных пунктов № 104	523269,09	1317834,61	51° 45' 2,748"	39° 27' 56,167"
11969	5555	Земли населенных пунктов № 104	523290,79	1317841,01	51° 45' 3,448"	39° 27' 56,516"
11970	5556	Земли населенных пунктов № 104	523315,53	1317848,02	51° 45' 4,245"	39° 27' 56,898"
11971	5557	Земли населенных пунктов № 104	523340,90	1317855,54	51° 45' 5,062"	39° 27' 57,308"
11972	5558	Земли населенных пунктов № 104	523361,99	1317862,08	51° 45' 5,742"	39° 27' 57,664"
11973	5559	Земли населенных пунктов № 104	523383,36	1317868,30	51° 45' 6,430"	39° 27' 58,003"
11974	5560	Земли населенных пунктов № 104	523404,29	1317874,61	51° 45' 7,105"	39° 27' 58,347"
11975	5561	Земли населенных пунктов № 104	523425,63	1317881,04	51° 45' 7,792"	39° 27' 58,697"
11976	5562	Земли населенных пунктов № 104	523446,69	1317887,39	51° 45' 8,471"	39° 27' 59,042"
11977	5563	Земли населенных пунктов № 104	523467,90	1317894,27	51° 45' 9,154"	39° 27' 59,416"
11978	5564	Земли населенных пунктов № 104	523488,79	1317901,55	51° 45' 9,827"	39° 27' 59,810"
11979	5565	Земли населенных пунктов № 104	523506,89	1317906,69	51° 45' 10,410"	39° 28' 0,091"
11980	5566	Земли населенных пунктов № 104	523509,77	1317907,55	51° 45' 10,503"	39° 28' 0,138"
11981	5567	Земли населенных пунктов № 104	523531,49	1317914,08	51° 45' 11,203"	39° 28' 0,493"
11982	5568	Земли населенных пунктов № 104	523552,57	1317920,41	51° 45' 11,882"	39° 28' 0,838"
11983	5569	Земли населенных пунктов № 104	523573,81	1317926,89	51° 45' 12,566"	39° 28' 1,191"
11984	5570	Земли населенных пунктов № 104	523595,12	1317932,39	51° 45' 13,253"	39° 28' 1,492"
11985	5571	Земли населенных пунктов № 104	523620,42	1317940,67	51° 45' 14,068"	39° 28' 1,942"
11986	5572	Земли населенных пунктов № 104	523644,25	1317948,37	51° 45' 14,835"	39° 28' 2,360"
11987	5573	Земли населенных пунктов № 104	523650,31	1317950,33	51° 45' 15,031"	39° 28' 2,466"
11988	5574	Земли населенных пунктов № 104	523710,48	1317964,40	51° 45' 16,971"	39° 28' 3,242"
11989	5575	Земли населенных пунктов № 104	523732,79	1317971,54	51° 45' 17,690"	39° 28' 3,630"
11990	5576	Земли населенных пунктов № 104	523731,71	1317982,65	51° 45' 17,650"	39° 28' 4,208"
11991	5577	Земли населенных пунктов № 104	523731,01	1317989,78	51° 45' 17,624"	39° 28' 4,580"
11992	5578	Земли населенных пунктов № 104	523259,93	1315853,22	51° 45' 3,303"	39° 26' 12,888"
11993	5579	Земли населенных пунктов № 104	523259,20	1315840,90	51° 45' 3,284"	39° 26' 12,245"
11994	5580	Земли населенных пунктов № 104	523287,01	1315821,75	51° 45' 4,192"	39° 26' 11,266"
11995	5581	Земли населенных пунктов № 104	523305,82	1315815,68	51° 45' 4,803"	39° 26' 10,963"
11996	5582	Земли населенных пунктов № 104	523347,96	1315810,24	51° 45' 6,168"	39° 26' 10,708"
11997	5583	Земли населенных пунктов № 104	523376,78	1315790,00	51° 45' 7,109"	39° 26' 9,672"
11998	5584	Земли населенных пунктов № 104	523431,78	1315684,16	51° 45' 8,933"	39° 26' 4,193"
11999	5585	Земли населенных пунктов № 104	523324,26	1315622,88	51° 45' 5,481"	39° 26' 0,926"
12000	5586	Земли населенных пунктов № 104	523322,31	1315621,77	51° 45' 5,418"	39° 26' 0,867"
12001	5587	Земли населенных пунктов № 104	523398,97	1315611,31	51° 45' 7,903"	39° 26' 0,373"
12002	5588	Земли населенных пунктов № 104	523406,13	1315610,33	51° 45' 8,135"	39° 26' 0,327"
12003	5589	Земли населенных пунктов № 104	523406,85	1315592,68	51° 45' 8,165"	39° 25' 59,408"

12004	5590	Земли населенных пунктов № 104	523406,31	1315592,68	51° 45' 8,148"	39° 25' 59,407"
12005	5591	Земли населенных пунктов № 104	523409,74	1315386,69	51° 45' 8,346"	39° 25' 48,673"
12006	5592	Земли населенных пунктов № 104	523412,25	1315125,80	51° 45' 8,536"	39° 25' 35,076"
12007	5593	Земли населенных пунктов № 104	523411,32	1315110,81	51° 45' 8,512"	39° 25' 34,294"
12008	5594	Земли населенных пунктов № 104	523419,96	1315110,72	51° 45' 8,792"	39° 25' 34,295"
12009	5595	Земли населенных пунктов № 104	523442,91	1315110,49	51° 45' 9,534"	39° 25' 34,299"
12010	5596	Земли населенных пунктов № 104	523502,68	1315112,02	51° 45' 11,468"	39° 25' 34,419"
12011	5597	Земли населенных пунктов № 104	523652,27	1315298,61	51° 45' 16,229"	39° 25' 44,246"
12012	5598	Земли населенных пунктов № 104	523481,77	1315652,27	51° 45' 10,564"	39° 26' 2,565"
12013	5599	Земли населенных пунктов № 104	523452,24	1315713,51	51° 45' 9,583"	39° 26' 5,737"
12014	5600	Земли населенных пунктов № 104	523414,79	1315779,42	51° 45' 8,344"	39° 26' 9,146"
12015	5601	Земли населенных пунктов № 104	523377,09	1315845,77	51° 45' 7,096"	39° 26' 12,579"
12016	5602	Земли населенных пунктов № 104	523259,93	1315853,22	51° 45' 3,303"	39° 26' 12,888"
12017	5603	Земли населенных пунктов № 104	524598,96	1321796,05	51° 45' 43,994"	39° 31' 23,626"
12018	5604	Земли населенных пунктов № 104	524576,39	1321813,63	51° 45' 43,255"	39° 31' 24,526"
12019	5605	Земли населенных пунктов № 104	524574,35	1321811,06	51° 45' 43,191"	39° 31' 24,390"
12020	5606	Земли населенных пунктов № 104	524575,85	1321809,91	51° 45' 43,240"	39° 31' 24,332"
12021	5607	Земли населенных пунктов № 104	524572,59	1321804,65	51° 45' 43,137"	39° 31' 24,055"
12022	5608	Земли населенных пунктов № 104	524581,72	1321797,82	51° 45' 43,435"	39° 31' 23,706"
12023	5609	Земли населенных пунктов № 104	524578,59	1321793,15	51° 45' 43,336"	39° 31' 23,460"
12024	5610	Земли населенных пунктов № 104	524590,71	1321784,56	51° 45' 43,732"	39° 31' 23,021"
12025	5611	Земли населенных пунктов № 104	524598,96	1321796,05	51° 45' 43,994"	39° 31' 23,626"
12026	5612	Земли населенных пунктов № 104	521775,62	1317960,94	51° 44' 14,379"	39° 28' 1,702"
12027	5613	Земли населенных пунктов № 104	521775,34	1317960,52	51° 44' 14,370"	39° 28' 1,680"
12028	5614	Земли населенных пунктов № 104	521775,76	1317960,24	51° 44' 14,384"	39° 28' 1,665"
12029	5615	Земли населенных пунктов № 104	521776,04	1317960,66	51° 44' 14,392"	39° 28' 1,687"
12030	5616	Земли населенных пунктов № 104	521775,62	1317960,94	51° 44' 14,379"	39° 28' 1,702"
12031	5617	Земли населенных пунктов № 104	519303,07	1316665,49	51° 42' 54,949"	39° 26' 52,498"
12032	5618	Земли населенных пунктов № 104	519293,63	1316661,91	51° 42' 54,645"	39° 26' 52,305"
12033	5619	Земли населенных пунктов № 104	519297,21	1316652,47	51° 42' 54,765"	39° 26' 51,816"
12034	5620	Земли населенных пунктов № 104	519306,65	1316656,05	51° 42' 55,069"	39° 26' 52,009"
12035	5621	Земли населенных пунктов № 104	519303,07	1316665,49	51° 42' 54,949"	39° 26' 52,498"
12036	5622	Земли населенных пунктов № 104	519158,55	1313451,43	51° 42' 51,615"	39° 24' 5,012"
12037	5623	Земли населенных пунктов № 104	519158,21	1313449,06	51° 42' 51,605"	39° 24' 4,888"
12038	5624	Земли населенных пунктов № 104	519160,59	1313448,72	51° 42' 51,682"	39° 24' 4,872"
12039	5625	Земли населенных пунктов № 104	519160,92	1313451,10	51° 42' 51,692"	39° 24' 4,996"
12040	5626	Земли населенных пунктов № 104	519158,55	1313451,43	51° 42' 51,615"	39° 24' 5,012"
12041	5627	Земли населенных пунктов № 104	519127,07	1313229,05	51° 42' 50,687"	39° 23' 53,410"
12042	5628	Земли населенных пунктов № 104	519126,74	1313226,68	51° 42' 50,677"	39° 23' 53,286"
12043	5629	Земли населенных пунктов № 104	519129,12	1313226,34	51° 42' 50,754"	39° 23' 53,270"
12044	5630	Земли населенных пунктов № 104	519129,45	1313228,72	51° 42' 50,764"	39° 23' 53,394"

12045	5631	Земли населенных пунктов № 104	519127,07	1313229,05	51° 42' 50,687"	39° 23' 53,410"
12046	5632	Земли населенных пунктов № 104	519135,06	1313433,27	51° 42' 50,862"	39° 24' 4,051"
12047	5633	Земли населенных пунктов № 104	519134,73	1313430,90	51° 42' 50,853"	39° 24' 3,927"
12048	5634	Земли населенных пунктов № 104	519137,11	1313430,56	51° 42' 50,930"	39° 24' 3,911"
12049	5635	Земли населенных пунктов № 104	519137,44	1313432,94	51° 42' 50,939"	39° 24' 4,035"
12050	5636	Земли населенных пунктов № 104	519135,06	1313433,27	51° 42' 50,862"	39° 24' 4,051"
12051	5637	Земли населенных пунктов № 104	519120,82	1313473,18	51° 42' 50,385"	39° 24' 6,120"
12052	5638	Земли населенных пунктов № 104	519120,49	1313470,80	51° 42' 50,376"	39° 24' 5,996"
12053	5639	Земли населенных пунктов № 104	519122,86	1313470,47	51° 42' 50,452"	39° 24' 5,980"
12054	5640	Земли населенных пунктов № 104	519123,20	1313472,85	51° 42' 50,462"	39° 24' 6,105"
12055	5641	Земли населенных пунктов № 104	519120,82	1313473,18	51° 42' 50,385"	39° 24' 6,120"
12056	5642	Земли населенных пунктов № 104	519096,49	1313011,69	51° 42' 49,785"	39° 23' 42,070"
12057	5643	Земли населенных пунктов № 104	519096,16	1313009,31	51° 42' 49,776"	39° 23' 41,946"
12058	5644	Земли населенных пунктов № 104	519098,54	1313008,98	51° 42' 49,853"	39° 23' 41,930"
12059	5645	Земли населенных пунктов № 104	519098,87	1313011,36	51° 42' 49,863"	39° 23' 42,054"
12060	5646	Земли населенных пунктов № 104	519096,49	1313011,69	51° 42' 49,785"	39° 23' 42,070"
12061	5647	Земли населенных пунктов № 104	519104,24	1313213,63	51° 42' 49,954"	39° 23' 52,592"
12062	5648	Земли населенных пунктов № 104	519103,91	1313211,25	51° 42' 49,945"	39° 23' 52,468"
12063	5649	Земли населенных пунктов № 104	519106,29	1313210,92	51° 42' 50,022"	39° 23' 52,452"
12064	5650	Земли населенных пунктов № 104	519106,62	1313213,30	51° 42' 50,032"	39° 23' 52,576"
12065	5651	Земли населенных пунктов № 104	519104,24	1313213,63	51° 42' 49,954"	39° 23' 52,592"
12066	5652	Земли населенных пунктов № 104	519106,23	1313511,01	51° 42' 49,898"	39° 24' 8,081"
12067	5653	Земли населенных пунктов № 104	519105,89	1313508,63	51° 42' 49,888"	39° 24' 7,957"
12068	5654	Земли населенных пунктов № 104	519108,27	1313508,30	51° 42' 49,965"	39° 24' 7,941"
12069	5655	Земли населенных пунктов № 104	519108,60	1313510,68	51° 42' 49,975"	39° 24' 8,065"
12070	5656	Земли населенных пунктов № 104	519106,23	1313511,01	51° 42' 49,898"	39° 24' 8,081"
12071	5657	Земли населенных пунктов № 104	519088,78	1313245,24	51° 42' 49,441"	39° 23' 54,228"
12072	5658	Земли населенных пунктов № 104	519088,45	1313242,86	51° 42' 49,432"	39° 23' 54,104"
12073	5659	Земли населенных пунктов № 104	519090,83	1313242,53	51° 42' 49,509"	39° 23' 54,088"
12074	5660	Земли населенных пунктов № 104	519091,16	1313244,91	51° 42' 49,519"	39° 23' 54,213"
12075	5661	Земли населенных пунктов № 104	519088,78	1313245,24	51° 42' 49,441"	39° 23' 54,228"
12076	5662	Земли населенных пунктов № 104	519091,25	1313502,59	51° 42' 49,417"	39° 24' 7,632"
12077	5663	Земли населенных пунктов № 104	519091,23	1313502,36	51° 42' 49,416"	39° 24' 7,620"
12078	5664	Земли населенных пунктов № 104	519091,25	1313502,13	51° 42' 49,417"	39° 24' 7,608"
12079	5665	Земли населенных пунктов № 104	519091,31	1313501,91	51° 42' 49,419"	39° 24' 7,597"
12080	5666	Земли населенных пунктов № 104	519091,41	1313501,70	51° 42' 49,422"	39° 24' 7,586"
12081	5667	Земли населенных пунктов № 104	519091,54	1313501,51	51° 42' 49,427"	39° 24' 7,576"
12082	5668	Земли населенных пунктов № 104	519091,70	1313501,35	51° 42' 49,432"	39° 24' 7,568"
12083	5669	Земли населенных пунктов № 104	519091,89	1313501,22	51° 42' 49,438"	39° 24' 7,561"
12084	5670	Земли населенных пунктов № 104	519092,10	1313501,12	51° 42' 49,445"	39° 24' 7,556"
12085	5671	Земли населенных пунктов № 104	519092,32	1313501,06	51° 42' 49,452"	39° 24' 7,553"

12086	5672	Земли населенных пунктов № 104	519092,55	1313501,04	51° 42' 49,459"	39° 24' 7,553"
12087	5673	Земли населенных пунктов № 104	519092,78	1313501,06	51° 42' 49,467"	39° 24' 7,554"
12088	5674	Земли населенных пунктов № 104	519093,00	1313501,12	51° 42' 49,474"	39° 24' 7,557"
12089	5675	Земли населенных пунктов № 104	519093,21	1313501,22	51° 42' 49,481"	39° 24' 7,562"
12090	5676	Земли населенных пунктов № 104	519093,40	1313501,35	51° 42' 49,487"	39° 24' 7,569"
12091	5677	Земли населенных пунктов № 104	519093,56	1313501,51	51° 42' 49,492"	39° 24' 7,578"
12092	5678	Земли населенных пунктов № 104	519093,69	1313501,70	51° 42' 49,496"	39° 24' 7,588"
12093	5679	Земли населенных пунктов № 104	519093,79	1313501,91	51° 42' 49,499"	39° 24' 7,599"
12094	5680	Земли населенных пунктов № 104	519093,85	1313502,13	51° 42' 49,501"	39° 24' 7,610"
12095	5681	Земли населенных пунктов № 104	519093,87	1313502,36	51° 42' 49,502"	39° 24' 7,622"
12096	5682	Земли населенных пунктов № 104	519093,85	1313502,59	51° 42' 49,501"	39° 24' 7,634"
12097	5683	Земли населенных пунктов № 104	519093,79	1313502,81	51° 42' 49,499"	39° 24' 7,646"
12098	5684	Земли населенных пунктов № 104	519093,69	1313503,02	51° 42' 49,496"	39° 24' 7,656"
12099	5685	Земли населенных пунктов № 104	519093,56	1313503,21	51° 42' 49,491"	39° 24' 7,666"
12100	5686	Земли населенных пунктов № 104	519093,40	1313503,37	51° 42' 49,486"	39° 24' 7,674"
12101	5687	Земли населенных пунктов № 104	519093,21	1313503,50	51° 42' 49,480"	39° 24' 7,681"
12102	5688	Земли населенных пунктов № 104	519093,00	1313503,60	51° 42' 49,473"	39° 24' 7,686"
12103	5689	Земли населенных пунктов № 104	519092,78	1313503,66	51° 42' 49,466"	39° 24' 7,689"
12104	5690	Земли населенных пунктов № 104	519092,55	1313503,68	51° 42' 49,458"	39° 24' 7,690"
12105	5691	Земли населенных пунктов № 104	519092,32	1313503,66	51° 42' 49,451"	39° 24' 7,689"
12106	5692	Земли населенных пунктов № 104	519092,10	1313503,60	51° 42' 49,444"	39° 24' 7,686"
12107	5693	Земли населенных пунктов № 104	519091,89	1313503,50	51° 42' 49,437"	39° 24' 7,680"
12108	5694	Земли населенных пунктов № 104	519091,70	1313503,37	51° 42' 49,431"	39° 24' 7,673"
12109	5695	Земли населенных пунктов № 104	519091,54	1313503,21	51° 42' 49,426"	39° 24' 7,665"
12110	5696	Земли населенных пунктов № 104	519091,41	1313503,02	51° 42' 49,422"	39° 24' 7,655"
12111	5697	Земли населенных пунктов № 104	519091,31	1313502,81	51° 42' 49,419"	39° 24' 7,644"
12112	5698	Земли населенных пунктов № 104	519091,25	1313502,59	51° 42' 49,417"	39° 24' 7,632"
12113	5699	Земли населенных пунктов № 104	519084,94	1313505,50	51° 42' 49,211"	39° 24' 7,780"
12114	5700	Земли населенных пунктов № 104	519084,61	1313503,13	51° 42' 49,202"	39° 24' 7,656"
12115	5701	Земли населенных пунктов № 104	519086,99	1313502,79	51° 42' 49,279"	39° 24' 7,640"
12116	5702	Земли населенных пунктов № 104	519087,32	1313505,17	51° 42' 49,289"	39° 24' 7,764"
12117	5703	Земли населенных пунктов № 104	519084,94	1313505,50	51° 42' 49,211"	39° 24' 7,780"
12118	5704	Земли населенных пунктов № 104	519073,76	1313281,26	51° 42' 48,941"	39° 23' 56,094"
12119	5705	Земли населенных пунктов № 104	519073,43	1313278,89	51° 42' 48,931"	39° 23' 55,971"
12120	5706	Земли населенных пунктов № 104	519075,81	1313278,55	51° 42' 49,008"	39° 23' 55,955"
12121	5707	Земли населенных пунктов № 104	519076,14	1313280,93	51° 42' 49,018"	39° 23' 56,079"
12122	5708	Земли населенных пунктов № 104	519073,76	1313281,26	51° 42' 48,941"	39° 23' 56,094"
12123	5709	Земли населенных пунктов № 104	519058,39	1313031,37	51° 42' 48,545"	39° 23' 43,070"
12124	5710	Земли населенных пунктов № 104	519058,05	1313028,99	51° 42' 48,535"	39° 23' 42,946"
12125	5711	Земли населенных пунктов № 104	519060,43	1313028,66	51° 42' 48,612"	39° 23' 42,930"
12126	5712	Земли населенных пунктов № 104	519060,76	1313031,04	51° 42' 48,622"	39° 23' 43,055"

12127	5713	Земли населенных пунктов № 104	519058,39	1313031,37	51° 42' 48,545"	39° 23' 43,070"
12128	5714	Земли населенных пунктов № 104	519058,24	1313278,13	51° 42' 48,440"	39° 23' 55,921"
12129	5715	Земли населенных пунктов № 104	519058,22	1313277,90	51° 42' 48,440"	39° 23' 55,909"
12130	5716	Земли населенных пунктов № 104	519058,24	1313277,67	51° 42' 48,440"	39° 23' 55,897"
12131	5717	Земли населенных пунктов № 104	519058,30	1313277,45	51° 42' 48,442"	39° 23' 55,886"
12132	5718	Земли населенных пунктов № 104	519058,40	1313277,24	51° 42' 48,446"	39° 23' 55,875"
12133	5719	Земли населенных пунктов № 104	519058,53	1313277,05	51° 42' 48,450"	39° 23' 55,865"
12134	5720	Земли населенных пунктов № 104	519058,69	1313276,89	51° 42' 48,455"	39° 23' 55,857"
12135	5721	Земли населенных пунктов № 104	519058,88	1313276,76	51° 42' 48,461"	39° 23' 55,850"
12136	5722	Земли населенных пунктов № 104	519059,09	1313276,66	51° 42' 48,468"	39° 23' 55,845"
12137	5723	Земли населенных пунктов № 104	519059,31	1313276,60	51° 42' 48,475"	39° 23' 55,842"
12138	5724	Земли населенных пунктов № 104	519059,54	1313276,58	51° 42' 48,483"	39° 23' 55,841"
12139	5725	Земли населенных пунктов № 104	519059,77	1313276,60	51° 42' 48,490"	39° 23' 55,842"
12140	5726	Земли населенных пунктов № 104	519059,99	1313276,66	51° 42' 48,497"	39° 23' 55,846"
12141	5727	Земли населенных пунктов № 104	519060,20	1313276,76	51° 42' 48,504"	39° 23' 55,851"
12142	5728	Земли населенных пунктов № 104	519060,39	1313276,89	51° 42' 48,510"	39° 23' 55,858"
12143	5729	Земли населенных пунктов № 104	519060,55	1313277,05	51° 42' 48,515"	39° 23' 55,866"
12144	5730	Земли населенных пунктов № 104	519060,68	1313277,24	51° 42' 48,519"	39° 23' 55,876"
12145	5731	Земли населенных пунктов № 104	519060,78	1313277,45	51° 42' 48,523"	39° 23' 55,887"
12146	5732	Земли населенных пунктов № 104	519060,84	1313277,67	51° 42' 48,524"	39° 23' 55,899"
12147	5733	Земли населенных пунктов № 104	519060,86	1313277,90	51° 42' 48,525"	39° 23' 55,911"
12148	5734	Земли населенных пунктов № 104	519060,84	1313278,13	51° 42' 48,524"	39° 23' 55,923"
12149	5735	Земли населенных пунктов № 104	519060,78	1313278,35	51° 42' 48,522"	39° 23' 55,934"
12150	5736	Земли населенных пунктов № 104	519060,68	1313278,56	51° 42' 48,519"	39° 23' 55,945"
12151	5737	Земли населенных пунктов № 104	519060,55	1313278,75	51° 42' 48,515"	39° 23' 55,955"
12152	5738	Земли населенных пунктов № 104	519060,39	1313278,91	51° 42' 48,509"	39° 23' 55,963"
12153	5739	Земли населенных пунктов № 104	519060,20	1313279,04	51° 42' 48,503"	39° 23' 55,970"
12154	5740	Земли населенных пунктов № 104	519059,99	1313279,14	51° 42' 48,496"	39° 23' 55,975"
12155	5741	Земли населенных пунктов № 104	519059,77	1313279,20	51° 42' 48,489"	39° 23' 55,978"
12156	5742	Земли населенных пунктов № 104	519059,54	1313279,22	51° 42' 48,482"	39° 23' 55,979"
12157	5743	Земли населенных пунктов № 104	519059,31	1313279,20	51° 42' 48,474"	39° 23' 55,978"
12158	5744	Земли населенных пунктов № 104	519059,09	1313279,14	51° 42' 48,467"	39° 23' 55,974"
12159	5745	Земли населенных пунктов № 104	519058,88	1313279,04	51° 42' 48,460"	39° 23' 55,969"
12160	5746	Земли населенных пунктов № 104	519058,69	1313278,91	51° 42' 48,454"	39° 23' 55,962"
12161	5747	Земли населенных пунктов № 104	519058,53	1313278,75	51° 42' 48,449"	39° 23' 55,954"
12162	5748	Земли населенных пунктов № 104	519058,40	1313278,56	51° 42' 48,445"	39° 23' 55,944"
12163	5749	Земли населенных пунктов № 104	519058,30	1313278,35	51° 42' 48,442"	39° 23' 55,933"
12164	5750	Земли населенных пунктов № 104	519058,24	1313278,13	51° 42' 48,440"	39° 23' 55,921"
12165	5751	Земли населенных пунктов № 104	519053,39	1313280,72	51° 42' 48,282"	39° 23' 56,053"
12166	5752	Земли населенных пунктов № 104	519053,06	1313278,34	51° 42' 48,272"	39° 23' 55,929"
12167	5753	Земли населенных пунктов № 104	519055,44	1313278,01	51° 42' 48,350"	39° 23' 55,913"

12168	5754	Земли населенных пунктов № 104	519055,77	1313280,38	51° 42' 48,359"	39° 23' 56,037"
12169	5755	Земли населенных пунктов № 104	519053,39	1313280,72	51° 42' 48,282"	39° 23' 56,053"
12170	5756	Земли населенных пунктов № 104	519041,80	1313055,37	51° 42' 47,998"	39° 23' 44,309"
12171	5757	Земли населенных пунктов № 104	519041,47	1313052,99	51° 42' 47,989"	39° 23' 44,185"
12172	5758	Земли населенных пунктов № 104	519043,85	1313052,66	51° 42' 48,066"	39° 23' 44,169"
12173	5759	Земли населенных пунктов № 104	519044,18	1313055,04	51° 42' 48,076"	39° 23' 44,294"
12174	5760	Земли населенных пунктов № 104	519041,80	1313055,37	51° 42' 47,998"	39° 23' 44,309"
12175	5761	Земли населенных пунктов № 104	519027,60	1313072,75	51° 42' 47,532"	39° 23' 45,205"
12176	5762	Земли населенных пунктов № 104	519027,58	1313072,52	51° 42' 47,531"	39° 23' 45,193"
12177	5763	Земли населенных пунктов № 104	519027,60	1313072,29	51° 42' 47,532"	39° 23' 45,181"
12178	5764	Земли населенных пунктов № 104	519027,66	1313072,07	51° 42' 47,534"	39° 23' 45,170"
12179	5765	Земли населенных пунктов № 104	519027,76	1313071,86	51° 42' 47,538"	39° 23' 45,159"
12180	5766	Земли населенных пунктов № 104	519027,89	1313071,67	51° 42' 47,542"	39° 23' 45,149"
12181	5767	Земли населенных пунктов № 104	519028,05	1313071,51	51° 42' 47,547"	39° 23' 45,141"
12182	5768	Земли населенных пунктов № 104	519028,24	1313071,38	51° 42' 47,553"	39° 23' 45,134"
12183	5769	Земли населенных пунктов № 104	519028,45	1313071,28	51° 42' 47,560"	39° 23' 45,129"
12184	5770	Земли населенных пунктов № 104	519028,67	1313071,22	51° 42' 47,567"	39° 23' 45,126"
12185	5771	Земли населенных пунктов № 104	519028,90	1313071,20	51° 42' 47,575"	39° 23' 45,125"
12186	5772	Земли населенных пунктов № 104	519029,13	1313071,22	51° 42' 47,582"	39° 23' 45,126"
12187	5773	Земли населенных пунктов № 104	519029,35	1313071,28	51° 42' 47,589"	39° 23' 45,130"
12188	5774	Земли населенных пунктов № 104	519029,56	1313071,38	51° 42' 47,596"	39° 23' 45,135"
12189	5775	Земли населенных пунктов № 104	519029,75	1313071,51	51° 42' 47,602"	39° 23' 45,142"
12190	5776	Земли населенных пунктов № 104	519029,91	1313071,67	51° 42' 47,607"	39° 23' 45,150"
12191	5777	Земли населенных пунктов № 104	519030,04	1313071,86	51° 42' 47,611"	39° 23' 45,160"
12192	5778	Земли населенных пунктов № 104	519030,14	1313072,07	51° 42' 47,614"	39° 23' 45,171"
12193	5779	Земли населенных пунктов № 104	519030,20	1313072,29	51° 42' 47,616"	39° 23' 45,183"
12194	5780	Земли населенных пунктов № 104	519030,22	1313072,52	51° 42' 47,617"	39° 23' 45,195"
12195	5781	Земли населенных пунктов № 104	519030,20	1313072,75	51° 42' 47,616"	39° 23' 45,207"
12196	5782	Земли населенных пунктов № 104	519030,14	1313072,97	51° 42' 47,614"	39° 23' 45,218"
12197	5783	Земли населенных пунктов № 104	519030,04	1313073,18	51° 42' 47,611"	39° 23' 45,229"
12198	5784	Земли населенных пунктов № 104	519029,91	1313073,37	51° 42' 47,607"	39° 23' 45,239"
12199	5785	Земли населенных пунктов № 104	519029,75	1313073,53	51° 42' 47,601"	39° 23' 45,247"
12200	5786	Земли населенных пунктов № 104	519029,56	1313073,66	51° 42' 47,595"	39° 23' 45,254"
12201	5787	Земли населенных пунктов № 104	519029,35	1313073,76	51° 42' 47,588"	39° 23' 45,259"
12202	5788	Земли населенных пунктов № 104	519029,13	1313073,82	51° 42' 47,581"	39° 23' 45,262"
12203	5789	Земли населенных пунктов № 104	519028,90	1313073,84	51° 42' 47,574"	39° 23' 45,263"
12204	5790	Земли населенных пунктов № 104	519028,67	1313073,82	51° 42' 47,566"	39° 23' 45,262"
12205	5791	Земли населенных пунктов № 104	519028,45	1313073,76	51° 42' 47,559"	39° 23' 45,258"
12206	5792	Земли населенных пунктов № 104	519028,24	1313073,66	51° 42' 47,552"	39° 23' 45,253"
12207	5793	Земли населенных пунктов № 104	519028,05	1313073,53	51° 42' 47,546"	39° 23' 45,246"
12208	5794	Земли населенных пунктов № 104	519027,89	1313073,37	51° 42' 47,541"	39° 23' 45,238"

12209	5795	Земли населенных пунктов № 104	519027,76	1313073,18	51° 42' 47,537"	39° 23' 45,228"
12210	5796	Земли населенных пунктов № 104	519027,66	1313072,97	51° 42' 47,534"	39° 23' 45,217"
12211	5797	Земли населенных пунктов № 104	519027,60	1313072,75	51° 42' 47,532"	39° 23' 45,205"
12212	5798	Земли населенных пунктов № 104	519024,18	1313075,04	51° 42' 47,420"	39° 23' 45,322"
12213	5799	Земли населенных пунктов № 104	519023,84	1313072,66	51° 42' 47,410"	39° 23' 45,198"
12214	5800	Земли населенных пунктов № 104	519026,22	1313072,33	51° 42' 47,488"	39° 23' 45,182"
12215	5801	Земли населенных пунктов № 104	519026,55	1313074,70	51° 42' 47,497"	39° 23' 45,306"
12216	5802	Земли населенных пунктов № 104	519024,18	1313075,04	51° 42' 47,420"	39° 23' 45,322"
12217	5803	Земли населенных пунктов № 104	518922,71	1316548,28	51° 42' 42,694"	39° 26' 46,133"
12218	5804	Земли населенных пунктов № 104	518917,86	1316546,93	51° 42' 42,538"	39° 26' 46,059"
12219	5805	Земли населенных пунктов № 104	518919,81	1316539,85	51° 42' 42,604"	39° 26' 45,692"
12220	5806	Земли населенных пунктов № 104	518924,67	1316541,20	51° 42' 42,761"	39° 26' 45,765"
12221	5807	Земли населенных пунктов № 104	518922,71	1316548,28	51° 42' 42,694"	39° 26' 46,133"
12222	5808	Земли населенных пунктов № 104	518578,59	1316443,89	51° 42' 31,606"	39° 26' 40,460"
12223	5809	Земли населенных пунктов № 104	518573,75	1316442,57	51° 42' 31,450"	39° 26' 40,388"
12224	5810	Земли населенных пунктов № 104	518575,71	1316435,43	51° 42' 31,517"	39° 26' 40,018"
12225	5811	Земли населенных пунктов № 104	518580,54	1316436,76	51° 42' 31,672"	39° 26' 40,090"
12226	5812	Земли населенных пунктов № 104	518578,59	1316443,89	51° 42' 31,606"	39° 26' 40,460"
12227	5813	Земли населенных пунктов № 104	518210,89	1316332,27	51° 42' 19,758"	39° 26' 34,396"
12228	5814	Земли населенных пунктов № 104	518206,03	1316330,94	51° 42' 19,602"	39° 26' 34,324"
12229	5815	Земли населенных пунктов № 104	518207,97	1316323,86	51° 42' 19,667"	39° 26' 33,956"
12230	5816	Земли населенных пунктов № 104	518212,83	1316325,19	51° 42' 19,824"	39° 26' 34,029"
12231	5817	Земли населенных пунктов № 104	518210,89	1316332,27	51° 42' 19,758"	39° 26' 34,396"
12232	5818	Земли населенных пунктов № 104	517856,81	1316224,90	51° 42' 8,349"	39° 26' 28,564"
12233	5819	Земли населенных пунктов № 104	517852,02	1316223,56	51° 42' 8,195"	39° 26' 28,491"
12234	5820	Земли населенных пунктов № 104	517854,02	1316216,41	51° 42' 8,262"	39° 26' 28,120"
12235	5821	Земли населенных пунктов № 104	517858,81	1316217,75	51° 42' 8,417"	39° 26' 28,193"
12236	5822	Земли населенных пунктов № 104	517856,81	1316224,90	51° 42' 8,349"	39° 26' 28,564"
12237	5823	Земли населенных пунктов № 104	517511,27	1316120,04	51° 41' 57,215"	39° 26' 22,868"
12238	5824	Земли населенных пунктов № 104	517506,45	1316118,70	51° 41' 57,059"	39° 26' 22,795"
12239	5825	Земли населенных пунктов № 104	517508,43	1316111,58	51° 41' 57,127"	39° 26' 22,426"
12240	5826	Земли населенных пунктов № 104	517513,25	1316112,92	51° 41' 57,282"	39° 26' 22,499"
12241	5827	Земли населенных пунктов № 104	517511,27	1316120,04	51° 41' 57,215"	39° 26' 22,868"
12242	5828	Земли населенных пунктов № 104	517122,44	1313031,85	51° 41' 45,914"	39° 23' 41,836"
12243	5829	Земли населенных пунктов № 104	517121,03	1313030,43	51° 41' 45,869"	39° 23' 41,761"
12244	5830	Земли населенных пунктов № 104	517122,07	1313029,37	51° 41' 45,903"	39° 23' 41,707"
12245	5831	Земли населенных пунктов № 104	517123,49	1313030,79	51° 41' 45,948"	39° 23' 41,782"
12246	5832	Земли населенных пунктов № 104	517122,44	1313031,85	51° 41' 45,914"	39° 23' 41,836"
12247	5833	Земли населенных пунктов № 104	517121,11	1313032,92	51° 41' 45,870"	39° 23' 41,891"
12248	5834	Земли населенных пунктов № 104	517120,39	1313032,20	51° 41' 45,847"	39° 23' 41,853"
12249	5835	Земли населенных пунктов № 104	517121,11	1313031,47	51° 41' 45,871"	39° 23' 41,815"

12250	5836	Земли населенных пунктов № 104	517121,78	1313032,20	51° 41' 45,892"	39° 23' 41,854"
12251	5837	Земли населенных пунктов № 104	517121,11	1313032,92	51° 41' 45,870"	39° 23' 41,891"
12252	5838	Земли населенных пунктов № 104	510534,46	1325858,18	51° 38' 7,085"	39° 34' 44,390"
12253	5839	Земли населенных пунктов № 104	510532,27	1325861,10	51° 38' 7,013"	39° 34' 44,541"
12254	5840	Земли населенных пунктов № 104	510529,56	1325859,10	51° 38' 6,926"	39° 34' 44,434"
12255	5841	Земли населенных пунктов № 104	510552,58	1325804,58	51° 38' 7,697"	39° 34' 41,618"
12256	5842	Земли населенных пунктов № 104	510530,92	1325857,03	51° 38' 6,971"	39° 34' 44,328"
12257	5843	Земли населенных пунктов № 104	510534,46	1325858,18	51° 38' 7,085"	39° 34' 44,390"
12258	5844	Земли населенных пунктов № 104	508577,58	1325895,90	51° 37' 3,762"	39° 34' 44,826"
12259	5845	Земли населенных пунктов № 104	508577,59	1325895,90	51° 37' 3,762"	39° 34' 44,826"
12260	5846	Земли населенных пунктов № 104	508580,46	1325899,02	51° 37' 3,853"	39° 34' 44,990"
12261	5847	Земли населенных пунктов № 104	508577,58	1325895,90	51° 37' 3,762"	39° 34' 44,826"
12262	5848	Земли населенных пунктов № 104	509376,00	1325844,15	51° 37' 29,616"	39° 34' 42,758"
12263	5849	Земли населенных пунктов № 104	509413,57	1325904,99	51° 37' 30,801"	39° 34' 45,950"
12264	5850	Земли населенных пунктов № 104	509407,55	1325895,25	51° 37' 30,611"	39° 34' 45,439"
12265	5851	Земли населенных пунктов № 104	509401,32	1325885,16	51° 37' 30,415"	39° 34' 44,910"
12266	5852	Земли населенных пунктов № 104	509396,11	1325876,72	51° 37' 30,250"	39° 34' 44,467"
12267	5853	Земли населенных пунктов № 104	509376,00	1325844,15	51° 37' 29,616"	39° 34' 42,758"
12268		**Земли населенных пунктов № 104 Количество**		5853		5853
12269	1	Земли населенных пунктов № 114	358134,32	1308907,75	50° 16' 3,285"	39° 18' 34,397"
12270	2	Земли населенных пунктов № 114	358133,12	1308907,75	50° 16' 3,246"	39° 18' 34,396"
12271	3	Земли населенных пунктов № 114	358133,12	1308906,50	50° 16' 3,246"	39° 18' 34,333"
12272	4	Земли населенных пунктов № 114	358134,32	1308906,50	50° 16' 3,285"	39° 18' 34,334"
12273	5	Земли населенных пунктов № 114	358134,32	1308907,75	50° 16' 3,285"	39° 18' 34,397"
12274	6	Земли населенных пунктов № 114	358181,89	1308904,84	50° 16' 4,825"	39° 18' 34,277"
12275	7	Земли населенных пунктов № 114	358180,69	1308904,84	50° 16' 4,786"	39° 18' 34,276"
12276	8	Земли населенных пунктов № 114	358180,69	1308903,59	50° 16' 4,787"	39° 18' 34,213"
12277	9	Земли населенных пунктов № 114	358181,89	1308903,59	50° 16' 4,826"	39° 18' 34,214"
12278	10	Земли населенных пунктов № 114	358181,89	1308904,84	50° 16' 4,825"	39° 18' 34,277"
12279	11	Земли населенных пунктов № 114	358228,89	1308940,19	50° 16' 6,333"	39° 18' 36,088"
12280	12	Земли населенных пунктов № 114	358229,01	1308940,19	50° 16' 6,337"	39° 18' 36,088"
12281	13	Земли населенных пунктов № 114	358229,01	1308941,44	50° 16' 6,337"	39° 18' 36,151"
12282	14	Земли населенных пунктов № 114	358227,81	1308941,44	50° 16' 6,298"	39° 18' 36,150"
12283	15	Земли населенных пунктов № 114	358227,81	1308940,19	50° 16' 6,299"	39° 18' 36,087"
12284	16	Земли населенных пунктов № 114	358228,89	1308940,19	50° 16' 6,333"	39° 18' 36,088"
12285	17	Земли населенных пунктов № 114	358276,61	1308977,68	50° 16' 7,864"	39° 18' 38,007"
12286	18	Земли населенных пунктов № 114	358275,41	1308977,68	50° 16' 7,825"	39° 18' 38,007"
12287	19	Земли населенных пунктов № 114	358275,41	1308976,43	50° 16' 7,826"	39° 18' 37,944"
12288	20	Земли населенных пунктов № 114	358276,61	1308976,43	50° 16' 7,865"	39° 18' 37,944"
12289	21	Земли населенных пунктов № 114	358276,61	1308977,68	50° 16' 7,864"	39° 18' 38,007"
12290	22	Земли населенных пунктов № 114	375233,02	1302468,81	50° 25' 18,792"	39° 13' 17,874"

12291	23	Земли населенных пунктов № 114	375232,02	1302468,81	50° 25' 18,759"	39° 13' 17,874"
12292	24	Земли населенных пунктов № 114	375232,02	1302467,81	50° 25' 18,759"	39° 13' 17,823"
12293	25	Земли населенных пунктов № 114	375233,02	1302467,81	50° 25' 18,792"	39° 13' 17,824"
12294	26	Земли населенных пунктов № 114	375233,02	1302468,81	50° 25' 18,792"	39° 13' 17,874"
12295	27	Земли населенных пунктов № 114	375254,44	1302512,98	50° 25' 19,470"	39° 13' 20,122"
12296	28	Земли населенных пунктов № 114	375253,94	1302512,11	50° 25' 19,455"	39° 13' 20,078"
12297	29	Земли населенных пунктов № 114	375258,78	1302509,34	50° 25' 19,612"	39° 13' 19,940"
12298	30	Земли населенных пунктов № 114	375259,28	1302510,21	50° 25' 19,628"	39° 13' 19,984"
12299	31	Земли населенных пунктов № 114	375254,44	1302512,98	50° 25' 19,470"	39° 13' 20,122"
12300	32	Земли населенных пунктов № 114	375271,21	1302559,17	50° 25' 19,998"	39° 13' 22,470"
12301	33	Земли населенных пунктов № 114	375270,21	1302559,17	50° 25' 19,966"	39° 13' 22,470"
12302	34	Земли населенных пунктов № 114	375270,21	1302558,17	50° 25' 19,966"	39° 13' 22,419"
12303	35	Земли населенных пунктов № 114	375271,21	1302558,17	50° 25' 19,999"	39° 13' 22,420"
12304	36	Земли населенных пунктов № 114	375271,21	1302559,17	50° 25' 19,998"	39° 13' 22,470"
12305	37	Земли населенных пунктов № 114	375273,34	1302605,53	50° 25' 20,052"	39° 13' 24,820"
12306	38	Земли населенных пунктов № 114	375272,34	1302605,53	50° 25' 20,020"	39° 13' 24,819"
12307	39	Земли населенных пунктов № 114	375272,34	1302604,53	50° 25' 20,020"	39° 13' 24,769"
12308	40	Земли населенных пунктов № 114	375273,34	1302604,53	50° 25' 20,053"	39° 13' 24,769"
12309	41	Земли населенных пунктов № 114	375273,34	1302605,53	50° 25' 20,052"	39° 13' 24,820"
12310	42	Земли населенных пунктов № 114	375279,25	1302702,78	50° 25' 20,212"	39° 13' 29,749"
12311	43	Земли населенных пунктов № 114	375278,25	1302702,78	50° 25' 20,180"	39° 13' 29,748"
12312	44	Земли населенных пунктов № 114	375278,25	1302701,78	50° 25' 20,180"	39° 13' 29,697"
12313	45	Земли населенных пунктов № 114	375279,25	1302701,78	50° 25' 20,212"	39° 13' 29,698"
12314	46	Земли населенных пунктов № 114	375279,25	1302702,78	50° 25' 20,212"	39° 13' 29,749"
12315	47	Земли населенных пунктов № 114	375279,47	1302663,95	50° 25' 20,232"	39° 13' 27,782"
12316	48	Земли населенных пунктов № 114	375275,77	1302663,97	50° 25' 20,112"	39° 13' 27,781"
12317	49	Земли населенных пунктов № 114	375275,76	1302662,97	50° 25' 20,112"	39° 13' 27,730"
12318	50	Земли населенных пунктов № 114	375279,46	1302662,95	50° 25' 20,232"	39° 13' 27,731"
12319	51	Земли населенных пунктов № 114	375279,47	1302663,95	50° 25' 20,232"	39° 13' 27,782"
12320	52	Земли населенных пунктов № 114	375292,17	1302740,24	50° 25' 20,618"	39° 13' 31,653"
12321	53	Земли населенных пунктов № 114	375291,17	1302740,24	50° 25' 20,586"	39° 13' 31,652"
12322	54	Земли населенных пунктов № 114	375291,17	1302739,24	50° 25' 20,586"	39° 13' 31,601"
12323	55	Земли населенных пунктов № 114	375292,17	1302739,24	50° 25' 20,618"	39° 13' 31,602"
12324	56	Земли населенных пунктов № 114	375292,17	1302740,24	50° 25' 20,618"	39° 13' 31,653"
12325	57	Земли населенных пунктов № 114	375311,46	1302784,30	50° 25' 21,228"	39° 13' 33,894"
12326	58	Земли населенных пунктов № 114	375310,46	1302784,30	50° 25' 21,196"	39° 13' 33,894"
12327	59	Земли населенных пунктов № 114	375310,46	1302783,30	50° 25' 21,196"	39° 13' 33,843"
12328	60	Земли населенных пунктов № 114	375311,46	1302783,30	50° 25' 21,228"	39° 13' 33,843"
12329	61	Земли населенных пунктов № 114	375311,46	1302784,30	50° 25' 21,228"	39° 13' 33,894"
12330	62	Земли населенных пунктов № 114	376416,24	1301040,22	50° 25' 57,534"	39° 12' 6,093"
12331	63	Земли населенных пунктов № 114	376415,50	1301039,56	50° 25' 57,510"	39° 12' 6,059"

12332	64	Земли населенных пунктов № 114	376418,43	1301036,31	50° 25' 57,606"	39° 12' 5,896"
12333	65	Земли населенных пунктов № 114	376419,17	1301036,97	50° 25' 57,629"	39° 12' 5,929"
12334	66	Земли населенных пунктов № 114	376416,24	1301040,22	50° 25' 57,534"	39° 12' 6,093"
12335	67	Земли населенных пунктов № 114	376445,38	1301184,52	50° 25' 58,431"	39° 12' 13,418"
12336	68	Земли населенных пунктов № 114	376444,38	1301184,52	50° 25' 58,399"	39° 12' 13,417"
12337	69	Земли населенных пунктов № 114	376444,38	1301183,52	50° 25' 58,399"	39° 12' 13,367"
12338	70	Земли населенных пунктов № 114	376445,38	1301183,52	50° 25' 58,432"	39° 12' 13,367"
12339	71	Земли населенных пунктов № 114	376445,38	1301184,52	50° 25' 58,431"	39° 12' 13,418"
12340	72	Земли населенных пунктов № 114	376588,26	1301741,42	50° 26' 2,879"	39° 12' 41,703"
12341	73	Земли населенных пунктов № 114	376586,61	1301736,45	50° 26' 2,828"	39° 12' 41,451"
12342	74	Земли населенных пунктов № 114	376587,56	1301736,14	50° 26' 2,858"	39° 12' 41,435"
12343	75	Земли населенных пунктов № 114	376589,21	1301741,11	50° 26' 2,910"	39° 12' 41,688"
12344	76	Земли населенных пунктов № 114	376588,26	1301741,42	50° 26' 2,879"	39° 12' 41,703"
12345	77	Земли населенных пунктов № 114	358522,82	1308693,97	50° 16' 15,933"	39° 18' 23,821"
12346	78	Земли населенных пунктов № 114	358521,62	1308693,97	50° 16' 15,895"	39° 18' 23,820"
12347	79	Земли населенных пунктов № 114	358521,62	1308692,72	50° 16' 15,895"	39° 18' 23,757"
12348	80	Земли населенных пунктов № 114	358522,82	1308692,72	50° 16' 15,934"	39° 18' 23,758"
12349	81	Земли населенных пунктов № 114	358522,82	1308693,97	50° 16' 15,933"	39° 18' 23,821"
12350	82	Земли населенных пунктов № 114	358474,14	1308703,81	50° 16' 14,355"	39° 18' 24,290"
12351	83	Земли населенных пунктов № 114	358472,94	1308703,81	50° 16' 14,316"	39° 18' 24,290"
12352	84	Земли населенных пунктов № 114	358472,94	1308702,56	50° 16' 14,316"	39° 18' 24,227"
12353	85	Земли населенных пунктов № 114	358474,14	1308702,56	50° 16' 14,355"	39° 18' 24,227"
12354	86	Земли населенных пунктов № 114	358474,14	1308703,81	50° 16' 14,355"	39° 18' 24,290"
12355	87	Земли населенных пунктов № 114	358446,46	1308709,63	50° 16' 13,457"	39° 18' 24,569"
12356	88	Земли населенных пунктов № 114	358445,26	1308709,63	50° 16' 13,418"	39° 18' 24,568"
12357	89	Земли населенных пунктов № 114	358445,26	1308708,38	50° 16' 13,418"	39° 18' 24,505"
12358	90	Земли населенных пунктов № 114	358446,46	1308708,38	50° 16' 13,457"	39° 18' 24,506"
12359	91	Земли населенных пунктов № 114	358446,46	1308709,63	50° 16' 13,457"	39° 18' 24,569"
12360	92	Земли населенных пунктов № 114	358362,45	1308727,00	50° 16' 10,732"	39° 18' 25,399"
12361	93	Земли населенных пунктов № 114	358361,25	1308727,00	50° 16' 10,693"	39° 18' 25,398"
12362	94	Земли населенных пунктов № 114	358361,25	1308725,76	50° 16' 10,694"	39° 18' 25,336"
12363	95	Земли населенных пунктов № 114	358362,45	1308725,76	50° 16' 10,732"	39° 18' 25,336"
12364	96	Земли населенных пунктов № 114	358362,45	1308727,00	50° 16' 10,732"	39° 18' 25,399"
12365	97	Земли населенных пунктов № 114	358313,70	1308736,99	50° 16' 9,151"	39° 18' 25,876"
12366	98	Земли населенных пунктов № 114	358312,50	1308736,99	50° 16' 9,112"	39° 18' 25,875"
12367	99	Земли населенных пунктов № 114	358312,50	1308735,74	50° 16' 9,112"	39° 18' 25,812"
12368	100	Земли населенных пунктов № 114	358313,70	1308735,74	50° 16' 9,151"	39° 18' 25,813"
12369	101	Земли населенных пунктов № 114	358313,70	1308736,99	50° 16' 9,151"	39° 18' 25,876"
12370	102	Земли населенных пунктов № 114	358264,33	1308747,14	50° 16' 7,550"	39° 18' 26,361"
12371	103	Земли населенных пунктов № 114	358263,13	1308747,14	50° 16' 7,511"	39° 18' 26,360"
12372	104	Земли населенных пунктов № 114	358263,13	1308745,89	50° 16' 7,511"	39° 18' 26,297"

12373	105	Земли населенных пунктов № 114	358264,33	1308745,89	50° 16' 7,550"	39° 18' 26,298"
12374	106	Земли населенных пунктов № 114	358264,33	1308747,14	50° 16' 7,550"	39° 18' 26,361"
12375	107	Земли населенных пунктов № 114	358229,01	1308940,19	50° 16' 6,337"	39° 18' 36,088"
12376	108	Земли населенных пунктов № 114	358228,89	1308940,19	50° 16' 6,333"	39° 18' 36,088"
12377	109	Земли населенных пунктов № 114	358228,89	1308939,95	50° 16' 6,334"	39° 18' 36,076"
12378	110	Земли населенных пунктов № 114	358229,13	1308939,95	50° 16' 6,341"	39° 18' 36,076"
12379	111	Земли населенных пунктов № 114	358229,13	1308940,19	50° 16' 6,341"	39° 18' 36,088"
12380	112	Земли населенных пунктов № 114	358229,01	1308940,19	50° 16' 6,337"	39° 18' 36,088"
12381		**Земли населенных пунктов № 114 Количество**		112		112
12382	1	Земли населенных пунктов № 117	359769,49	1306412,80	50° 16' 57,076"	39° 16' 29,311"
12383	2	Земли населенных пунктов № 117	359767,44	1306407,16	50° 16' 57,012"	39° 16' 29,025"
12384	3	Земли населенных пунктов № 117	359769,32	1306406,48	50° 16' 57,073"	39° 16' 28,992"
12385	4	Земли населенных пунктов № 117	359771,37	1306412,11	50° 16' 57,137"	39° 16' 29,277"
12386	5	Земли населенных пунктов № 117	359769,49	1306412,80	50° 16' 57,076"	39° 16' 29,311"
12387	6	Земли населенных пунктов № 117	359748,28	1306366,90	50° 16' 56,406"	39° 16' 26,982"
12388	7	Земли населенных пунктов № 117	359747,28	1306365,17	50° 16' 56,374"	39° 16' 26,894"
12389	8	Земли населенных пунктов № 117	359752,48	1306362,17	50° 16' 56,543"	39° 16' 26,745"
12390	9	Земли населенных пунктов № 117	359753,48	1306363,90	50° 16' 56,575"	39° 16' 26,833"
12391	10	Земли населенных пунктов № 117	359748,28	1306366,90	50° 16' 56,406"	39° 16' 26,982"
12392		**Земли населенных пунктов № 117 Количество**		10		10
12393	1	Земли населенных пунктов № 121	420181,86	1298313,07	50° 49' 34,587"	39° 10' 8,440"
12394	2	Земли населенных пунктов № 121	419893,46	1297543,80	50° 49' 25,484"	39° 9' 29,004"
12395	3	Земли населенных пунктов № 121	419867,66	1297357,26	50° 49' 24,704"	39° 9' 19,462"
12396	4	Земли населенных пунктов № 121	419985,40	1297335,44	50° 49' 28,521"	39° 9' 18,402"
12397	5	Земли населенных пунктов № 121	420130,26	1297289,80	50° 49' 33,222"	39° 9' 16,138"
12398	6	Земли населенных пунктов № 121	420159,37	1297316,91	50° 49' 34,155"	39° 9' 17,537"
12399	7	Земли населенных пунктов № 121	420249,33	1297232,25	50° 49' 37,091"	39° 9' 13,253"
12400	8	Земли населенных пунктов № 121	420334,66	1297268,63	50° 49' 39,842"	39° 9' 15,151"
12401	9	Земли населенных пунктов № 121	420261,89	1297635,08	50° 49' 37,379"	39° 9' 33,839"
12402	10	Земли населенных пунктов № 121	420384,93	1297381,08	50° 49' 41,435"	39° 9' 20,919"
12403	11	Земли населенных пунктов № 121	420505,97	1297312,95	50° 49' 45,372"	39° 9' 17,495"
12404	12	Земли населенных пунктов № 121	420487,45	1297232,25	50° 49' 44,796"	39° 9' 13,363"
12405	13	Земли населенных пунктов № 121	420953,12	1297005,37	50° 49' 59,931"	39° 9' 1,986"
12406	14	Земли населенных пунктов № 121	421022,57	1296945,17	50° 50' 2,196"	39° 8' 58,943"
12407	15	Земли населенных пунктов № 121	421187,94	1296938,56	50° 50' 7,549"	39° 8' 58,681"
12408	16	Земли населенных пунктов № 121	421257,39	1296954,44	50° 50' 9,792"	39° 8' 59,524"
12409	17	Земли населенных пунктов № 121	421429,37	1296927,98	50° 50' 15,364"	39° 8' 58,251"
12410	18	Земли населенных пунктов № 121	421491,55	1296965,68	50° 50' 17,365"	39° 9' 0,206"
12411	19	Земли населенных пунктов № 121	421487,58	1297072,17	50° 50' 17,206"	39° 9' 5,647"
12412	20	Земли населенных пунктов № 121	421539,83	1297104,59	50° 50' 18,887"	39° 9' 7,327"
12413	21	Земли населенных пунктов № 121	421533,22	1297172,72	50° 50' 18,653"	39° 9' 10,806"

12414	22	Земли населенных пунктов № 121	421436,65	1297370,49	50° 50' 15,470"	39° 9' 20,868"
12415	23	Земли населенных пунктов № 121	421386,38	1297340,07	50° 50' 13,852"	39° 9' 19,289"
12416	24	Земли населенных пунктов № 121	421363,89	1297340,07	50° 50' 13,125"	39° 9' 19,279"
12417	25	Земли населенных пунктов № 121	421135,68	1297727,02	50° 50' 5,626"	39° 9' 38,946"
12418	26	Земли населенных пунктов № 121	420982,22	1298011,45	50° 50' 0,576"	39° 9' 53,407"
12419	27	Земли населенных пунктов № 121	420908,14	1297971,76	50° 49' 58,190"	39° 9' 51,344"
12420	28	Земли населенных пунктов № 121	420800,98	1298016,08	50° 49' 54,710"	39° 9' 53,558"
12421	29	Земли населенных пунктов № 121	420844,64	1298113,31	50° 49' 56,093"	39° 9' 58,547"
12422	30	Земли населенных пунктов № 121	420658,11	1298238,33	50° 49' 50,020"	39° 10' 4,846"
12423	31	Земли населенных пунктов № 121	420555,58	1298302,49	50° 49' 46,683"	39° 10' 8,076"
12424	32	Земли населенных пунктов № 121	420226,18	1298311,09	50° 49' 36,022"	39° 10' 8,359"
12425	33	Земли населенных пунктов № 121	420181,86	1298313,07	50° 49' 34,587"	39° 10' 8,440"
12426		**Земли населенных пунктов № 121 Количество**		33		33
12427	1	Земли населенных пунктов № 122	412299,51	1286119,74	50° 45' 22,718"	38° 59' 42,694"
12428	2	Земли населенных пунктов № 122	412280,79	1285936,97	50° 45' 22,153"	38° 59' 33,364"
12429	3	Земли населенных пунктов № 122	412346,75	1285822,76	50° 45' 24,313"	38° 59' 27,561"
12430	4	Земли населенных пунктов № 122	412348,03	1285506,48	50° 45' 24,424"	38° 59' 11,426"
12431	5	Земли населенных пунктов № 122	412933,16	1285453,08	50° 45' 43,370"	38° 59' 8,905"
12432	6	Земли населенных пунктов № 122	413096,94	1286045,02	50° 45' 48,539"	38° 59' 39,163"
12433	7	Земли населенных пунктов № 122	413385,93	1286208,35	50° 45' 57,854"	38° 59' 47,599"
12434	8	Земли населенных пунктов № 122	413488,06	1286255,03	50° 46' 1,148"	38° 59' 50,017"
12435	9	Земли населенных пунктов № 122	413585,14	1286246,86	50° 46' 4,292"	38° 59' 49,634"
12436	10	Земли населенных пунктов № 122	413684,88	1286547,75	50° 46' 7,451"	39° 0' 5,023"
12437	11	Земли населенных пунктов № 122	412846,39	1287002,49	50° 45' 40,215"	39° 0' 27,924"
12438	12	Земли населенных пунктов № 122	412570,23	1286389,69	50° 45' 31,418"	38° 59' 56,562"
12439	13	Земли населенных пунктов № 122	412470,50	1286402,21	50° 45' 28,188"	38° 59' 57,165"
12440	14	Земли населенных пунктов № 122	412418,52	1286408,56	50° 45' 26,504"	38° 59' 57,470"
12441	15	Земли населенных пунктов № 122	412372,12	1286308,79	50° 45' 25,025"	38° 59' 52,364"
12442	16	Земли населенных пунктов № 122	412323,18	1286216,19	50° 45' 23,463"	38° 59' 47,623"
12443	17	Земли населенных пунктов № 122	412299,51	1286119,74	50° 45' 22,718"	38° 59' 42,694"
12444	18	Земли населенных пунктов № 122	414323,54	1285629,19	50° 46' 28,324"	38° 59' 18,374"
12445	19	Земли населенных пунктов № 122	414251,74	1285543,73	50° 46' 26,019"	38° 59' 13,988"
12446	20	Земли населенных пунктов № 122	414353,73	1285563,18	50° 46' 29,315"	38° 59' 15,016"
12447	21	Земли населенных пунктов № 122	414377,89	1285597,35	50° 46' 30,090"	38° 59' 16,768"
12448	22	Земли населенных пунктов № 122	414323,54	1285629,19	50° 46' 28,324"	38° 59' 18,374"
12449	23	Земли населенных пунктов № 122	416787,04	1287389,21	50° 47' 47,642"	39° 0' 49,096"
12450	24	Земли населенных пунктов № 122	416779,47	1287373,55	50° 47' 47,401"	39° 0' 48,294"
12451	25	Земли населенных пунктов № 122	416777,92	1287370,35	50° 47' 47,352"	39° 0' 48,130"
12452	26	Земли населенных пунктов № 122	416775,22	1287364,76	50° 47' 47,266"	39° 0' 47,843"
12453	27	Земли населенных пунктов № 122	416783,49	1287323,34	50° 47' 47,543"	39° 0' 45,732"
12454	28	Земли населенных пунктов № 122	416773,63	1287297,82	50° 47' 47,230"	39° 0' 44,425"

12455	29	Земли населенных пунктов № 122	416767,67	1287282,40	50° 47' 47,040"	39° 0' 43,636"
12456	30	Земли населенных пунктов № 122	416757,34	1287255,68	50° 47' 46,712"	39° 0' 42,268"
12457	31	Земли населенных пунктов № 122	416731,75	1287166,05	50° 47' 45,905"	39° 0' 37,682"
12458	32	Земли населенных пунктов № 122	416729,61	1287141,30	50° 47' 45,841"	39° 0' 36,418"
12459	33	Земли населенных пунктов № 122	416709,85	1287111,09	50° 47' 45,209"	39° 0' 34,868"
12460	34	Земли населенных пунктов № 122	416672,67	1287089,40	50° 47' 44,011"	39° 0' 33,747"
12461	35	Земли населенных пунктов № 122	416660,66	1287084,75	50° 47' 43,623"	39° 0' 33,505"
12462	36	Земли населенных пунктов № 122	416591,24	1287083,63	50° 47' 41,377"	39° 0' 33,423"
12463	37	Земли населенных пунктов № 122	416574,90	1287090,85	50° 47' 40,847"	39° 0' 33,786"
12464	38	Земли населенных пунктов № 122	416567,05	1287081,70	50° 47' 40,595"	39° 0' 33,316"
12465	39	Земли населенных пунктов № 122	416554,36	1287074,27	50° 47' 40,186"	39° 0' 32,932"
12466	40	Земли населенных пунктов № 122	416531,01	1287037,61	50° 47' 39,439"	39° 0' 31,051"
12467	41	Земли населенных пунктов № 122	416526,41	1287006,83	50° 47' 39,297"	39° 0' 29,478"
12468	42	Земли населенных пунктов № 122	416524,78	1286989,91	50° 47' 39,248"	39° 0' 28,614"
12469	43	Земли населенных пунктов № 122	416525,90	1286958,87	50° 47' 39,292"	39° 0' 27,029"
12470	44	Земли населенных пунктов № 122	416573,44	1286888,43	50° 47' 40,846"	39° 0' 23,450"
12471	45	Земли населенных пунктов № 122	416566,42	1286863,13	50° 47' 40,624"	39° 0' 22,156"
12472	46	Земли населенных пунктов № 122	416566,14	1286854,65	50° 47' 40,617"	39° 0' 21,723"
12473	47	Земли населенных пунктов № 122	416555,29	1286839,16	50° 47' 40,270"	39° 0' 20,928"
12474	48	Земли населенных пунктов № 122	416540,57	1286827,15	50° 47' 39,796"	39° 0' 20,310"
12475	49	Земли населенных пунктов № 122	416526,24	1286824,82	50° 47' 39,333"	39° 0' 20,186"
12476	50	Земли населенных пунктов № 122	416508,03	1286806,62	50° 47' 38,748"	39° 0' 19,250"
12477	51	Земли населенных пунктов № 122	416486,72	1286773,67	50° 47' 38,066"	39° 0' 17,560"
12478	52	Земли населенных пунктов № 122	416471,35	1286729,56	50° 47' 37,579"	39° 0' 15,302"
12479	53	Земли населенных пунктов № 122	416474,03	1286729,62	50° 47' 37,665"	39° 0' 15,306"
12480	54	Земли населенных пунктов № 122	416486,02	1286717,17	50° 47' 38,056"	39° 0' 14,675"
12481	55	Земли населенных пунктов № 122	416500,43	1286641,94	50° 47' 38,540"	39° 0' 10,839"
12482	56	Земли населенных пунктов № 122	416491,28	1286630,53	50° 47' 38,246"	39° 0' 10,253"
12483	57	Земли населенных пунктов № 122	416490,99	1286624,56	50° 47' 38,238"	39° 0' 9,949"
12484	58	Земли населенных пунктов № 122	416479,69	1286605,24	50° 47' 37,877"	39° 0' 8,958"
12485	59	Земли населенных пунктов № 122	416461,43	1286585,06	50° 47' 37,291"	39° 0' 7,921"
12486	60	Земли населенных пунктов № 122	416443,35	1286569,73	50° 47' 36,709"	39° 0' 7,132"
12487	61	Земли населенных пунктов № 122	416424,75	1286559,48	50° 47' 36,109"	39° 0' 6,602"
12488	62	Земли населенных пунктов № 122	416395,81	1286529,06	50° 47' 35,180"	39° 0' 5,039"
12489	63	Земли населенных пунктов № 122	416374,91	1286388,82	50° 47' 34,535"	38° 59' 57,872"
12490	64	Земли населенных пунктов № 122	416401,13	1286371,86	50° 47' 35,388"	38° 59' 57,015"
12491	65	Земли населенных пунктов № 122	416524,87	1286352,24	50° 47' 39,396"	38° 59' 56,057"
12492	66	Земли населенных пунктов № 122	416546,64	1286407,35	50° 47' 40,088"	38° 59' 58,879"
12493	67	Земли населенных пунктов № 122	416578,36	1286475,89	50° 47' 41,099"	39° 0' 2,390"
12494	68	Земли населенных пунктов № 122	416630,50	1286610,28	50° 47' 42,756"	39° 0' 9,270"
12495	69	Земли населенных пунктов № 122	416643,41	1286654,36	50° 47' 43,164"	39° 0' 11,525"

12496	70	Земли населенных пунктов № 122	416657,92	1286677,48	50° 47' 43,628"	39° 0' 12,710"
12497	71	Земли населенных пунктов № 122	416742,32	1286870,47	50° 47' 46,315"	39° 0' 22,594"
12498	72	Земли населенных пунктов № 122	416785,83	1286986,73	50° 47' 47,696"	39° 0' 28,546"
12499	73	Земли населенных пунктов № 122	416813,09	1286989,28	50° 47' 48,578"	39° 0' 28,686"
12500	74	Земли населенных пунктов № 122	416850,58	1287083,86	50° 47' 49,769"	39° 0' 33,529"
12501	75	Земли населенных пунктов № 122	416833,28	1287092,80	50° 47' 49,207"	39° 0' 33,979"
12502	76	Земли населенных пунктов № 122	416865,27	1287158,77	50° 47' 50,227"	39° 0' 37,359"
12503	77	Земли населенных пунктов № 122	416867,68	1287248,91	50° 47' 50,284"	39° 0' 41,962"
12504	78	Земли населенных пунктов № 122	416861,06	1287294,18	50° 47' 50,060"	39° 0' 44,271"
12505	79	Земли населенных пунктов № 122	416866,23	1287310,58	50° 47' 50,223"	39° 0' 45,110"
12506	80	Земли населенных пунктов № 122	416855,66	1287330,62	50° 47' 49,877"	39° 0' 46,130"
12507	81	Земли населенных пунктов № 122	416853,00	1287369,48	50° 47' 49,781"	39° 0' 48,113"
12508	82	Земли населенных пунктов № 122	416851,84	1287386,40	50° 47' 49,740"	39° 0' 48,976"
12509	83	Земли населенных пунктов № 122	416801,47	1287388,59	50° 47' 48,110"	39° 0' 49,070"
12510	84	Земли населенных пунктов № 122	416787,04	1287389,21	50° 47' 47,642"	39° 0' 49,096"
12511	85	Земли населенных пунктов № 122	421939,45	1282256,04	50° 50' 35,481"	38° 56' 28,636"
12512	86	Земли населенных пунктов № 122	421921,70	1282242,45	50° 50' 34,910"	38° 56' 27,936"
12513	87	Земли населенных пунктов № 122	421927,77	1282219,76	50° 50' 35,111"	38° 56' 26,778"
12514	88	Земли населенных пунктов № 122	421985,89	1282174,95	50° 50' 37,000"	38° 56' 24,506"
12515	89	Земли населенных пунктов № 122	421989,61	1282178,64	50° 50' 37,120"	38° 56' 24,696"
12516	90	Земли населенных пунктов № 122	421976,04	1282197,93	50° 50' 36,677"	38° 56' 25,677"
12517	91	Земли населенных пунктов № 122	421970,83	1282203,42	50° 50' 36,507"	38° 56' 25,956"
12518	92	Земли населенных пунктов № 122	421968,47	1282205,66	50° 50' 36,430"	38° 56' 26,070"
12519	93	Земли населенных пунктов № 122	421964,62	1282206,24	50° 50' 36,306"	38° 56' 26,098"
12520	94	Земли населенных пунктов № 122	421957,98	1282204,37	50° 50' 36,091"	38° 56' 26,001"
12521	95	Земли населенных пунктов № 122	421955,39	1282212,06	50° 50' 36,006"	38° 56' 26,393"
12522	96	Земли населенных пунктов № 122	421962,55	1282217,46	50° 50' 36,237"	38° 56' 26,671"
12523	97	Земли населенных пунктов № 122	421963,27	1282219,79	50° 50' 36,259"	38° 56' 26,791"
12524	98	Земли населенных пунктов № 122	421962,55	1282221,92	50° 50' 36,236"	38° 56' 26,899"
12525	99	Земли населенных пунктов № 122	421939,45	1282256,04	50° 50' 35,481"	38° 56' 28,636"
12526		**Земли населенных пунктов № 122 Количество**		99		99
12527	1	Земли населенных пунктов № 124	416779,47	1287373,55	50° 47' 47,401"	39° 0' 48,294"
12528	2	Земли населенных пунктов № 124	416787,04	1287389,21	50° 47' 47,642"	39° 0' 49,096"
12529	3	Земли населенных пунктов № 124	416785,45	1287389,28	50° 47' 47,591"	39° 0' 49,099"
12530	4	Земли населенных пунктов № 124	416779,47	1287373,55	50° 47' 47,401"	39° 0' 48,294"
12531	5	Земли населенных пунктов № 124	416777,92	1287370,35	50° 47' 47,352"	39° 0' 48,130"
12532	6	Земли населенных пунктов № 124	416769,12	1287355,90	50° 47' 47,070"	39° 0' 47,389"
12533	7	Земли населенных пунктов № 124	416778,80	1287315,23	50° 47' 47,393"	39° 0' 45,316"
12534	8	Земли населенных пунктов № 124	416773,63	1287297,82	50° 47' 47,230"	39° 0' 44,425"
12535	9	Земли населенных пунктов № 124	416783,49	1287323,34	50° 47' 47,543"	39° 0' 45,732"
12536	10	Земли населенных пунктов № 124	416775,22	1287364,76	50° 47' 47,266"	39° 0' 47,843"

12537	11	Земли населенных пунктов № 124	416777,92	1287370,35	50° 47' 47,352"	39° 0' 48,130"
12538	12	Земли населенных пунктов № 124	416731,75	1287166,05	50° 47' 45,905"	39° 0' 37,682"
12539	13	Земли населенных пунктов № 124	416757,34	1287255,68	50° 47' 46,712"	39° 0' 42,268"
12540	14	Земли населенных пунктов № 124	416767,67	1287282,40	50° 47' 47,040"	39° 0' 43,636"
12541	15	Земли населенных пунктов № 124	416755,95	1287259,84	50° 47' 46,666"	39° 0' 42,480"
12542	16	Земли населенных пунктов № 124	416734,87	1287202,27	50° 47' 45,998"	39° 0' 39,532"
12543	17	Земли населенных пунктов № 124	416731,75	1287166,05	50° 47' 45,905"	39° 0' 37,682"
12544	18	Земли населенных пунктов № 124	416524,78	1286989,91	50° 47' 39,248"	39° 0' 28,614"
12545	19	Земли населенных пунктов № 124	416522,64	1286967,77	50° 47' 39,184"	39° 0' 27,483"
12546	20	Земли населенных пунктов № 124	416525,37	1286949,81	50° 47' 39,276"	39° 0' 26,567"
12547	21	Земли населенных пунктов № 124	416541,35	1286929,80	50° 47' 39,798"	39° 0' 25,551"
12548	22	Земли населенных пунктов № 124	416548,71	1286914,69	50° 47' 40,040"	39° 0' 24,782"
12549	23	Земли населенных пунктов № 124	416566,91	1286878,28	50° 47' 40,637"	39° 0' 22,930"
12550	24	Земли населенных пунктов № 124	416566,42	1286863,13	50° 47' 40,624"	39° 0' 22,156"
12551	25	Земли населенных пунктов № 124	416573,44	1286888,43	50° 47' 40,846"	39° 0' 23,450"
12552	26	Земли населенных пунктов № 124	416525,90	1286958,87	50° 47' 39,292"	39° 0' 27,029"
12553	27	Земли населенных пунктов № 124	416524,78	1286989,91	50° 47' 39,248"	39° 0' 28,614"
12554	28	Земли населенных пунктов № 124	416526,41	1287006,83	50° 47' 39,297"	39° 0' 29,478"
12555	29	Земли населенных пунктов № 124	416531,01	1287037,61	50° 47' 39,439"	39° 0' 31,051"
12556	30	Земли населенных пунктов № 124	416529,10	1287034,61	50° 47' 39,378"	39° 0' 30,898"
12557	31	Земли населенных пунктов № 124	416526,41	1287006,83	50° 47' 39,297"	39° 0' 29,478"
12558	32	Земли населенных пунктов № 124	416471,35	1286729,56	50° 47' 37,579"	39° 0' 15,302"
12559	33	Земли населенных пунктов № 124	416468,91	1286722,56	50° 47' 37,501"	39° 0' 14,944"
12560	34	Земли населенных пунктов № 124	416479,76	1286712,49	50° 47' 37,855"	39° 0' 14,434"
12561	35	Земли населенных пунктов № 124	416492,54	1286656,32	50° 47' 38,281"	39° 0' 11,571"
12562	36	Земли населенных пунктов № 124	416491,28	1286630,53	50° 47' 38,246"	39° 0' 10,253"
12563	37	Земли населенных пунктов № 124	416500,43	1286641,94	50° 47' 38,540"	39° 0' 10,839"
12564	38	Земли населенных пунктов № 124	416486,02	1286717,17	50° 47' 38,056"	39° 0' 14,675"
12565	39	Земли населенных пунктов № 124	416474,03	1286729,62	50° 47' 37,665"	39° 0' 15,306"
12566	40	Земли населенных пунктов № 124	416471,35	1286729,56	50° 47' 37,579"	39° 0' 15,302"
12567		**Земли населенных пунктов № 124 Количество**		40		40
12568	1	Земли населенных пунктов № 129	426693,98	1293046,09	50° 53' 6,804"	39° 5' 42,108"
12569	2	Земли населенных пунктов № 129	426723,88	1293208,59	50° 53' 7,728"	39° 5' 50,433"
12570	3	Земли населенных пунктов № 129	426837,59	1293826,65	50° 53' 11,240"	39° 6' 22,099"
12571	4	Земли населенных пунктов № 129	426763,22	1293837,38	50° 53' 8,831"	39° 6' 22,615"
12572	5	Земли населенных пунктов № 129	426670,95	1293849,42	50° 53' 5,842"	39° 6' 23,191"
12573	6	Земли населенных пунктов № 129	426607,99	1293859,04	50° 53' 3,802"	39° 6' 23,656"
12574	7	Земли населенных пунктов № 129	426524,17	1293869,44	50° 53' 1,087"	39° 6' 24,152"
12575	8	Земли населенных пунктов № 129	426502,70	1293871,48	50° 53' 0,392"	39° 6' 24,247"
12576	9	Земли населенных пунктов № 129	426484,25	1293809,17	50° 52' 59,812"	39° 6' 21,052"
12577	10	Земли населенных пунктов № 129	426476,30	1293803,48	50° 52' 59,556"	39° 6' 20,758"

12578	11	Земли населенных пунктов № 129	426462,50	1293801,88	50° 52' 59,110"	39° 6' 20,670"
12579	12	Земли населенных пунктов № 129	426443,72	1293802,47	50° 52' 58,502"	39° 6' 20,692"
12580	13	Земли населенных пунктов № 129	426409,46	1293803,23	50° 52' 57,393"	39° 6' 20,716"
12581	14	Земли населенных пунктов № 129	426392,76	1293801,41	50° 52' 56,853"	39° 6' 20,616"
12582	15	Земли населенных пунктов № 129	426333,07	1293778,87	50° 52' 54,928"	39° 6' 19,437"
12583	16	Земли населенных пунктов № 129	426318,28	1293777,35	50° 52' 54,450"	39° 6' 19,353"
12584	17	Земли населенных пунктов № 129	426287,27	1293771,38	50° 52' 53,448"	39° 6' 19,034"
12585	18	Земли населенных пунктов № 129	426229,07	1293757,33	50° 52' 51,568"	39° 6' 18,290"
12586	19	Земли населенных пунктов № 129	426174,56	1293743,80	50° 52' 49,808"	39° 6' 17,575"
12587	20	Земли населенных пунктов № 129	426159,06	1293743,39	50° 52' 49,307"	39° 6' 17,547"
12588	21	Земли населенных пунктов № 129	426142,43	1293740,66	50° 52' 48,770"	39° 6' 17,400"
12589	22	Земли населенных пунктов № 129	426067,56	1293583,10	50° 52' 46,390"	39° 6' 9,309"
12590	23	Земли населенных пунктов № 129	426050,57	1293530,57	50° 52' 45,854"	39° 6' 6,615"
12591	24	Земли населенных пунктов № 129	426022,33	1293440,97	50° 52' 44,965"	39° 6' 2,020"
12592	25	Земли населенных пунктов № 129	425996,21	1293349,67	50° 52' 44,144"	39° 5' 57,340"
12593	26	Земли населенных пунктов № 129	425935,43	1293137,25	50° 52' 42,235"	39° 5' 46,449"
12594	27	Земли населенных пунктов № 129	426008,88	1293133,37	50° 52' 44,612"	39° 5' 46,282"
12595	28	Земли населенных пунктов № 129	426084,62	1293123,58	50° 52' 47,066"	39° 5' 45,813"
12596	29	Земли населенных пунктов № 129	426374,16	1293088,93	50° 52' 56,444"	39° 5' 44,164"
12597	30	Земли населенных пунктов № 129	426571,01	1293064,26	50° 53' 2,820"	39° 5' 42,985"
12598	31	Земли населенных пунктов № 129	426693,98	1293046,09	50° 53' 6,804"	39° 5' 42,108"
12599		**Земли населенных пунктов № 129 Количество**		31		31
12600	1	Земли населенных пунктов № 130	436140,52	1283479,41	50° 58' 14,762"	38° 57' 35,847"
12601	2	Земли населенных пунктов № 130	436124,45	1283473,96	50° 58' 14,243"	38° 57' 35,562"
12602	3	Земли населенных пунктов № 130	436127,72	1283391,76	50° 58' 14,366"	38° 57' 31,351"
12603	4	Земли населенных пунктов № 130	436044,45	1283362,07	50° 58' 11,678"	38° 57' 29,802"
12604	5	Земли населенных пунктов № 130	436057,84	1283235,79	50° 58' 12,138"	38° 57' 23,334"
12605	6	Земли населенных пунктов № 130	436079,30	1283165,24	50° 58' 12,847"	38° 57' 19,726"
12606	7	Земли населенных пунктов № 130	436190,32	1283209,16	50° 58' 16,430"	38° 57' 22,013"
12607	8	Земли населенных пунктов № 130	436182,66	1283248,35	50° 58' 16,174"	38° 57' 24,019"
12608	9	Земли населенных пунктов № 130	436176,69	1283279,03	50° 58' 15,975"	38° 57' 25,590"
12609	10	Земли населенных пунктов № 130	436163,06	1283298,62	50° 58' 15,529"	38° 57' 26,589"
12610	11	Земли населенных пунктов № 130	436148,58	1283331,00	50° 58' 15,054"	38° 57' 28,244"
12611	12	Земли населенных пунктов № 130	436146,87	1283351,45	50° 58' 14,995"	38° 57' 29,291"
12612	13	Земли населенных пунктов № 130	436140,91	1283377,86	50° 58' 14,796"	38° 57' 30,643"
12613	14	Земли населенных пунктов № 130	436139,20	1283402,57	50° 58' 14,736"	38° 57' 31,909"
12614	15	Земли населенных пунктов № 130	436134,94	1283426,42	50° 58' 14,593"	38° 57' 33,130"
12615	16	Земли населенных пунктов № 130	436131,53	1283440,07	50° 58' 14,480"	38° 57' 33,828"
12616	17	Земли населенных пунктов № 130	436132,39	1283455,40	50° 58' 14,504"	38° 57' 34,614"
12617	18	Земли населенных пунктов № 130	436138,35	1283471,58	50° 58' 14,694"	38° 57' 35,445"
12618	19	Земли населенных пунктов № 130	436140,52	1283479,41	50° 58' 14,762"	38° 57' 35,847"

12619		**Земли населенных пунктов № 130 Количество**		19		19
12620	1	Земли населенных пунктов № 131	422310,66	1281380,16	50° 50' 47,667"	38° 55' 43,985"
12621	2	Земли населенных пунктов № 131	422314,74	1281349,60	50° 50' 47,805"	38° 55' 42,424"
12622	3	Земли населенных пунктов № 131	422316,75	1281320,82	50° 50' 47,875"	38° 55' 40,953"
12623	4	Земли населенных пунктов № 131	422316,87	1281281,91	50° 50' 47,887"	38° 55' 38,965"
12624	5	Земли населенных пунктов № 131	422316,93	1281279,53	50° 50' 47,889"	38° 55' 38,843"
12625	6	Земли населенных пунктов № 131	422317,45	1281257,68	50° 50' 47,910"	38° 55' 37,726"
12626	7	Земли населенных пунктов № 131	422317,64	1281249,87	50° 50' 47,918"	38° 55' 37,327"
12627	8	Земли населенных пунктов № 131	422316,60	1281228,34	50° 50' 47,888"	38° 55' 36,226"
12628	9	Земли населенных пунктов № 131	422314,73	1281167,50	50° 50' 47,840"	38° 55' 33,116"
12629	10	Земли населенных пунктов № 131	422311,87	1281102,64	50° 50' 47,760"	38° 55' 29,800"
12630	11	Земли населенных пунктов № 131	422310,22	1281026,40	50° 50' 47,721"	38° 55' 25,903"
12631	12	Земли населенных пунктов № 131	422309,64	1281005,75	50° 50' 47,706"	38° 55' 24,847"
12632	13	Земли населенных пунктов № 131	422393,06	1281005,10	50° 50' 50,406"	38° 55' 24,839"
12633	14	Земли населенных пунктов № 131	422423,49	1281004,94	50° 50' 51,391"	38° 55' 24,840"
12634	15	Земли населенных пунктов № 131	422610,43	1281005,47	50° 50' 57,440"	38° 55' 24,924"
12635	16	Земли населенных пунктов № 131	422621,92	1281023,77	50° 50' 57,808"	38° 55' 25,863"
12636	17	Земли населенных пунктов № 131	422646,04	1281062,19	50° 50' 58,581"	38° 55' 27,835"
12637	18	Земли населенных пунктов № 131	422671,29	1281078,57	50° 50' 59,395"	38° 55' 28,680"
12638	19	Земли населенных пунктов № 131	422683,75	1281086,65	50° 50' 59,797"	38° 55' 29,096"
12639	20	Земли населенных пунктов № 131	422688,67	1281089,85	50° 50' 59,955"	38° 55' 29,261"
12640	21	Земли населенных пунктов № 131	422708,97	1281112,37	50° 51' 0,608"	38° 55' 30,419"
12641	22	Земли населенных пунктов № 131	422722,72	1281127,61	50° 51' 1,050"	38° 55' 31,202"
12642	23	Земли населенных пунктов № 131	422729,98	1281135,66	50° 51' 1,283"	38° 55' 31,616"
12643	24	Земли населенных пунктов № 131	422730,02	1281138,93	50° 51' 1,284"	38° 55' 31,783"
12644	25	Земли населенных пунктов № 131	422730,29	1281152,96	50° 51' 1,290"	38° 55' 32,500"
12645	26	Земли населенных пунктов № 131	422730,76	1281176,61	50° 51' 1,300"	38° 55' 33,709"
12646	27	Земли населенных пунктов № 131	422720,29	1281196,09	50° 51' 0,958"	38° 55' 34,702"
12647	28	Земли населенных пунктов № 131	422753,80	1281230,27	50° 51' 2,036"	38° 55' 36,459"
12648	29	Земли населенных пунктов № 131	422817,19	1281262,35	50° 51' 4,081"	38° 55' 38,119"
12649	30	Земли населенных пунктов № 131	422867,44	1281278,26	50° 51' 5,704"	38° 55' 38,947"
12650	31	Земли населенных пунктов № 131	422922,13	1281371,60	50° 51' 7,455"	38° 55' 43,736"
12651	32	Земли населенных пунктов № 131	422941,42	1281431,34	50° 51' 8,068"	38° 55' 46,795"
12652	33	Земли населенных пунктов № 131	422934,88	1281436,60	50° 51' 7,855"	38° 55' 47,062"
12653	34	Земли населенных пунктов № 131	422929,92	1281436,49	50° 51' 7,695"	38° 55' 47,055"
12654	35	Земли населенных пунктов № 131	422664,79	1281415,90	50° 50' 59,119"	38° 55' 45,921"
12655	36	Земли населенных пунктов № 131	422364,26	1281388,27	50° 50' 49,400"	38° 55' 44,416"
12656	37	Земли населенных пунктов № 131	422310,66	1281380,16	50° 50' 47,667"	38° 55' 43,985"
12657	38	Земли населенных пунктов № 131	428182,44	1290810,28	50° 53' 55,552"	39° 3' 48,335"
12658	39	Земли населенных пунктов № 131	428182,70	1290812,24	50° 53' 55,560"	39° 3' 48,436"
12659	40	Земли населенных пунктов № 131	428182,74	1290812,56	50° 53' 55,561"	39° 3' 48,452"

12660	41	Земли населенных пунктов № 131	428182,99	1290814,49	50° 53' 55,569"	39° 3' 48,551"
12661	42	Земли населенных пунктов № 131	428183,35	1290817,30	50° 53' 55,580"	39° 3' 48,695"
12662	43	Земли населенных пунктов № 131	428184,22	1290824,05	50° 53' 55,606"	39° 3' 49,041"
12663	44	Земли населенных пунктов № 131	428186,43	1290841,17	50° 53' 55,674"	39° 3' 49,918"
12664	45	Земли населенных пунктов № 131	428186,75	1290843,69	50° 53' 55,683"	39° 3' 50,046"
12665	46	Земли населенных пунктов № 131	428191,26	1290878,68	50° 53' 55,821"	39° 3' 51,839"
12666	47	Земли населенных пунктов № 131	428195,38	1290910,62	50° 53' 55,946"	39° 3' 53,475"
12667	48	Земли населенных пунктов № 131	428199,59	1290943,25	50° 53' 56,073"	39° 3' 55,146"
12668	49	Земли населенных пунктов № 131	428208,74	1291014,20	50° 53' 56,351"	39° 3' 58,780"
12669	50	Земли населенных пунктов № 131	428231,34	1291189,48	50° 53' 57,038"	39° 4' 7,758"
12670	51	Земли населенных пунктов № 131	428223,41	1291190,71	50° 53' 56,781"	39° 4' 7,818"
12671	52	Земли населенных пунктов № 131	427999,75	1291225,32	50° 53' 49,535"	39° 4' 9,498"
12672	53	Земли населенных пунктов № 131	427857,49	1291242,40	50° 53' 44,927"	39° 4' 10,315"
12673	54	Земли населенных пунктов № 131	427758,28	1291252,67	50° 53' 41,714"	39° 4' 10,800"
12674	55	Земли населенных пунктов № 131	427731,37	1291252,33	50° 53' 40,843"	39° 4' 10,771"
12675	56	Земли населенных пунктов № 131	427714,50	1291255,83	50° 53' 40,297"	39° 4' 10,944"
12676	57	Земли населенных пунктов № 131	427593,58	1291274,32	50° 53' 36,379"	39° 4' 11,840"
12677	58	Земли населенных пунктов № 131	427436,46	1291296,37	50° 53' 31,289"	39° 4' 12,905"
12678	59	Земли населенных пунктов № 131	427342,06	1291312,47	50° 53' 28,231"	39° 4' 13,690"
12679	60	Земли населенных пунктов № 131	427222,64	1291328,24	50° 53' 24,362"	39° 4' 14,448"
12680	61	Земли населенных пунктов № 131	427078,36	1291348,62	50° 53' 19,688"	39° 4' 15,432"
12681	62	Земли населенных пунктов № 131	426924,67	1291369,76	50° 53' 14,710"	39° 4' 16,451"
12682	63	Земли населенных пунктов № 131	426892,55	1291373,64	50° 53' 13,669"	39° 4' 16,636"
12683	64	Земли населенных пунктов № 131	426827,62	1291381,47	50° 53' 11,566"	39° 4' 17,010"
12684	65	Земли населенных пунктов № 131	426749,12	1291390,95	50° 53' 9,024"	39° 4' 17,463"
12685	66	Земли населенных пунктов № 131	426628,42	1290737,65	50° 53' 5,285"	39° 3' 43,996"
12686	67	Земли населенных пунктов № 131	426674,18	1290741,98	50° 53' 6,765"	39° 3' 44,235"
12687	68	Земли населенных пунктов № 131	426753,89	1290750,00	50° 53' 9,342"	39° 3' 44,678"
12688	69	Земли населенных пунктов № 131	426811,73	1290755,82	50° 53' 11,212"	39° 3' 44,999"
12689	70	Земли населенных пунктов № 131	426872,04	1290761,88	50° 53' 13,162"	39° 3' 45,333"
12690	71	Земли населенных пунктов № 131	426948,17	1290768,45	50° 53' 15,624"	39° 3' 45,699"
12691	72	Земли населенных пунктов № 131	427044,10	1290786,62	50° 53' 18,723"	39° 3' 46,667"
12692	73	Земли населенных пунктов № 131	427076,79	1290789,56	50° 53' 19,781"	39° 3' 46,831"
12693	74	Земли населенных пунктов № 131	427130,57	1290793,14	50° 53' 21,520"	39° 3' 47,036"
12694	75	Земли населенных пунктов № 131	427270,53	1290799,13	50° 53' 26,047"	39° 3' 47,398"
12695	76	Земли населенных пунктов № 131	427309,94	1290800,36	50° 53' 27,322"	39° 3' 47,477"
12696	77	Земли населенных пунктов № 131	427392,30	1290805,60	50° 53' 29,986"	39° 3' 47,778"
12697	78	Земли населенных пунктов № 131	427468,73	1290808,09	50° 53' 32,458"	39° 3' 47,936"
12698	79	Земли населенных пунктов № 131	427549,05	1290807,04	50° 53' 35,058"	39° 3' 47,915"
12699	80	Земли населенных пунктов № 131	427642,93	1290809,59	50° 53' 38,095"	39° 3' 48,083"
12700	81	Земли населенных пунктов № 131	427917,79	1290810,45	50° 53' 46,989"	39° 3' 48,238"

12701	82	Земли населенных пунктов № 131	427982,43	1290816,81	50° 53' 49,079"	39° 3' 48,589"
12702	83	Земли населенных пунктов № 131	428058,29	1290824,66	50° 53' 51,531"	39° 3' 49,021"
12703	84	Земли населенных пунктов № 131	428154,28	1290813,00	50° 53' 54,640"	39° 3' 48,463"
12704	85	Земли населенных пунктов № 131	428161,16	1290812,34	50° 53' 54,863"	39° 3' 48,432"
12705	86	Земли населенных пунктов № 131	428168,35	1290811,64	50° 53' 55,096"	39° 3' 48,399"
12706	87	Земли населенных пунктов № 131	428180,26	1290810,49	50° 53' 55,482"	39° 3' 48,345"
12707	88	Земли населенных пунктов № 131	428182,44	1290810,28	50° 53' 55,552"	39° 3' 48,335"
12708	89	Земли населенных пунктов № 131	432134,93	1280132,77	50° 56' 5,811"	38° 54' 43,142"
12709	90	Земли населенных пунктов № 131	432134,45	1280130,83	50° 56' 5,796"	38° 54' 43,042"
12710	91	Земли населенных пунктов № 131	432136,39	1280130,35	50° 56' 5,859"	38° 54' 43,018"
12711	92	Земли населенных пунктов № 131	432136,87	1280132,29	50° 56' 5,874"	38° 54' 43,118"
12712	93	Земли населенных пунктов № 131	432134,93	1280132,77	50° 56' 5,811"	38° 54' 43,142"
12713	94	Земли населенных пунктов № 131	432193,42	1280116,90	50° 56' 7,707"	38° 54' 42,346"
12714	95	Земли населенных пунктов № 131	432192,94	1280114,96	50° 56' 7,691"	38° 54' 42,247"
12715	96	Земли населенных пунктов № 131	432194,88	1280114,48	50° 56' 7,754"	38° 54' 42,223"
12716	97	Земли населенных пунктов № 131	432195,36	1280116,42	50° 56' 7,769"	38° 54' 42,322"
12717	98	Земли населенных пунктов № 131	432193,42	1280116,90	50° 56' 7,707"	38° 54' 42,346"
12718	99	Земли населенных пунктов № 131	432250,51	1280101,14	50° 56' 9,557"	38° 54' 41,556"
12719	100	Земли населенных пунктов № 131	432250,03	1280099,20	50° 56' 9,542"	38° 54' 41,457"
12720	101	Земли населенных пунктов № 131	432251,97	1280098,72	50° 56' 9,605"	38° 54' 41,433"
12721	102	Земли населенных пунктов № 131	432252,45	1280100,66	50° 56' 9,620"	38° 54' 41,532"
12722	103	Земли населенных пунктов № 131	432250,51	1280101,14	50° 56' 9,557"	38° 54' 41,556"
12723	104	Земли населенных пунктов № 131	432305,20	1280086,26	50° 56' 11,329"	38° 54' 40,811"
12724	105	Земли населенных пунктов № 131	432304,71	1280084,31	50° 56' 11,314"	38° 54' 40,711"
12725	106	Земли населенных пунктов № 131	432310,54	1280082,87	50° 56' 11,503"	38° 54' 40,639"
12726	107	Земли населенных пунктов № 131	432311,02	1280084,81	50° 56' 11,518"	38° 54' 40,738"
12727	108	Земли населенных пунктов № 131	432305,20	1280086,26	50° 56' 11,329"	38° 54' 40,811"
12728	109	Земли населенных пунктов № 131	435339,50	1285132,91	50° 57' 48,488"	38° 59' 0,309"
12729	110	Земли населенных пунктов № 131	435270,58	1285290,18	50° 57' 46,224"	38° 59' 8,343"
12730	111	Земли населенных пунктов № 131	435419,62	1285342,35	50° 57' 51,035"	38° 59' 11,069"
12731	112	Земли населенных пунктов № 131	435389,76	1285421,65	50° 57' 50,051"	38° 59' 15,122"
12732	113	Земли населенных пунктов № 131	435391,63	1285532,75	50° 57' 50,087"	38° 59' 20,815"
12733	114	Земли населенных пунктов № 131	435481,77	1285559,58	50° 57' 52,998"	38° 59' 22,222"
12734	115	Земли населенных пунктов № 131	435470,85	1285569,57	50° 57' 52,642"	38° 59' 22,730"
12735	116	Земли населенных пунктов № 131	435394,13	1285544,49	50° 57' 50,165"	38° 59' 21,418"
12736	117	Земли населенных пунктов № 131	435197,13	1285485,20	50° 57' 43,804"	38° 59' 18,310"
12737	118	Земли населенных пунктов № 131	435212,13	1285414,86	50° 57' 44,305"	38° 59' 14,711"
12738	119	Земли населенных пунктов № 131	435228,83	1285361,52	50° 57' 44,857"	38° 59' 11,984"
12739	120	Земли населенных пунктов № 131	435240,09	1285332,04	50° 57' 45,228"	38° 59' 10,478"
12740	121	Земли населенных пунктов № 131	435242,95	1285324,50	50° 57' 45,322"	38° 59' 10,092"
12741	122	Земли населенных пунктов № 131	435251,32	1285290,41	50° 57' 45,600"	38° 59' 8,348"

12742	123	Земли населенных пунктов № 131	435284,45	1285212,97	50° 57' 46,689"	38° 59' 4,392"
12743	124	Земли населенных пунктов № 131	435310,04	1285163,41	50° 57' 47,528"	38° 59' 1,861"
12744	125	Земли населенных пунктов № 131	435330,86	1285130,32	50° 57' 48,209"	38° 59' 0,173"
12745	126	Земли населенных пунктов № 131	435339,50	1285132,91	50° 57' 48,488"	38° 59' 0,309"
12746	127	Земли населенных пунктов № 131	425145,65	1290019,38	50° 52' 17,485"	39° 3' 6,669"
12747	128	Земли населенных пунктов № 131	425144,65	1290019,38	50° 52' 17,453"	39° 3' 6,669"
12748	129	Земли населенных пунктов № 131	425144,65	1290018,38	50° 52' 17,453"	39° 3' 6,618"
12749	130	Земли населенных пунктов № 131	425145,65	1290018,38	50° 52' 17,486"	39° 3' 6,618"
12750	131	Земли населенных пунктов № 131	425145,65	1290019,38	50° 52' 17,485"	39° 3' 6,669"
12751	132	Земли населенных пунктов № 131	422565,17	1287147,96	50° 50' 54,673"	39° 0' 38,884"
12752	133	Земли населенных пунктов № 131	422565,12	1287147,72	50° 50' 54,672"	39° 0' 38,872"
12753	134	Земли населенных пунктов № 131	422565,36	1287147,67	50° 50' 54,680"	39° 0' 38,869"
12754	135	Земли населенных пунктов № 131	422569,01	1287146,84	50° 50' 54,798"	39° 0' 38,828"
12755	136	Земли населенных пунктов № 131	422569,26	1287146,81	50° 50' 54,806"	39° 0' 38,827"
12756	137	Земли населенных пунктов № 131	422569,29	1287147,05	50° 50' 54,807"	39° 0' 38,839"
12757	138	Земли населенных пунктов № 131	422569,05	1287147,09	50° 50' 54,799"	39° 0' 38,841"
12758	139	Земли населенных пунктов № 131	422565,41	1287147,91	50° 50' 54,681"	39° 0' 38,882"
12759	140	Земли населенных пунктов № 131	422565,17	1287147,96	50° 50' 54,673"	39° 0' 38,884"
12760	141	Земли населенных пунктов № 131	422509,76	1287123,64	50° 50' 52,886"	39° 0' 37,621"
12761	142	Земли населенных пунктов № 131	422502,42	1287122,57	50° 50' 52,649"	39° 0' 37,563"
12762	143	Земли населенных пунктов № 131	422503,31	1287116,71	50° 50' 52,679"	39° 0' 37,264"
12763	144	Земли населенных пунктов № 131	422510,67	1287117,87	50° 50' 52,917"	39° 0' 37,326"
12764	145	Земли населенных пунктов № 131	422509,76	1287123,64	50° 50' 52,886"	39° 0' 37,621"
12765	146	Земли населенных пунктов № 131	422500,93	1287113,83	50° 50' 52,603"	39° 0' 37,116"
12766	147	Земли населенных пунктов № 131	422493,43	1287112,68	50° 50' 52,360"	39° 0' 37,055"
12767	148	Земли населенных пунктов № 131	422494,17	1287106,83	50° 50' 52,385"	39° 0' 36,756"
12768	149	Земли населенных пунктов № 131	422501,73	1287107,91	50° 50' 52,630"	39° 0' 36,814"
12769	150	Земли населенных пунктов № 131	422500,93	1287113,83	50° 50' 52,603"	39° 0' 37,116"
12770	151	Земли населенных пунктов № 131	422493,03	1287066,99	50° 50' 52,358"	39° 0' 34,719"
12771	152	Земли населенных пунктов № 131	422492,03	1287066,87	50° 50' 52,325"	39° 0' 34,712"
12772	153	Земли населенных пунктов № 131	422492,15	1287065,87	50° 50' 52,330"	39° 0' 34,661"
12773	154	Земли населенных пунктов № 131	422493,15	1287065,99	50° 50' 52,362"	39° 0' 34,668"
12774	155	Земли населенных пунктов № 131	422493,03	1287066,99	50° 50' 52,358"	39° 0' 34,719"
12775	156	Земли населенных пунктов № 131	422491,08	1287120,90	50° 50' 52,282"	39° 0' 37,474"
12776	157	Земли населенных пунктов № 131	422481,32	1287119,52	50° 50' 51,967"	39° 0' 37,400"
12777	158	Земли населенных пунктов № 131	422482,34	1287111,26	50° 50' 52,002"	39° 0' 36,978"
12778	159	Земли населенных пунктов № 131	422492,07	1287112,50	50° 50' 52,316"	39° 0' 37,045"
12779	160	Земли населенных пунктов № 131	422491,08	1287120,90	50° 50' 52,282"	39° 0' 37,474"
12780	161	Земли населенных пунктов № 131	422465,71	1287104,99	50° 50' 51,465"	39° 0' 36,651"
12781	162	Земли населенных пунктов № 131	422464,72	1287104,92	50° 50' 51,433"	39° 0' 36,647"
12782	163	Земли населенных пунктов № 131	422464,79	1287103,93	50° 50' 51,435"	39° 0' 36,597"

12783	164	Земли населенных пунктов № 131	422465,78	1287104,00	50° 50' 51,467"	39° 0' 36,601"
12784	165	Земли населенных пунктов № 131	422465,71	1287104,99	50° 50' 51,465"	39° 0' 36,651"
12785	166	Земли населенных пунктов № 131	422452,74	1287066,72	50° 50' 51,054"	39° 0' 34,691"
12786	167	Земли населенных пунктов № 131	422445,32	1287065,00	50° 50' 50,814"	39° 0' 34,600"
12787	168	Земли населенных пунктов № 131	422447,67	1287056,80	50° 50' 50,892"	39° 0' 34,182"
12788	169	Земли населенных пунктов № 131	422454,95	1287058,49	50° 50' 51,127"	39° 0' 34,271"
12789	170	Земли населенных пунктов № 131	422452,74	1287066,72	50° 50' 51,054"	39° 0' 34,691"
12790	171	Земли населенных пунктов № 131	422426,44	1287101,50	50° 50' 50,195"	39° 0' 36,459"
12791	172	Земли населенных пунктов № 131	422414,07	1287099,40	50° 50' 49,795"	39° 0' 36,347"
12792	173	Земли населенных пунктов № 131	422415,07	1287093,32	50° 50' 49,829"	39° 0' 36,036"
12793	174	Земли населенных пунктов № 131	422427,46	1287095,68	50° 50' 50,229"	39° 0' 36,162"
12794	175	Земли населенных пунктов № 131	422426,44	1287101,50	50° 50' 50,195"	39° 0' 36,459"
12795	176	Земли населенных пунктов № 131	422404,85	1287102,13	50° 50' 49,496"	39° 0' 36,483"
12796	177	Земли населенных пунктов № 131	422397,90	1287100,47	50° 50' 49,272"	39° 0' 36,396"
12797	178	Земли населенных пунктов № 131	422399,15	1287094,57	50° 50' 49,314"	39° 0' 36,094"
12798	179	Земли населенных пунктов № 131	422405,96	1287096,30	50° 50' 49,534"	39° 0' 36,185"
12799	180	Земли населенных пунктов № 131	422404,85	1287102,13	50° 50' 49,496"	39° 0' 36,483"
12800	181	Земли населенных пунктов № 131	422391,15	1287087,96	50° 50' 49,056"	39° 0' 35,754"
12801	182	Земли населенных пунктов № 131	422383,79	1287086,78	50° 50' 48,818"	39° 0' 35,691"
12802	183	Земли населенных пунктов № 131	422384,63	1287080,86	50° 50' 48,847"	39° 0' 35,388"
12803	184	Земли населенных пунктов № 131	422391,98	1287082,05	50° 50' 49,084"	39° 0' 35,452"
12804	185	Земли населенных пунктов № 131	422391,15	1287087,96	50° 50' 49,056"	39° 0' 35,754"
12805	186	Земли населенных пунктов № 131	422282,83	1287078,90	50° 50' 45,553"	39° 0' 35,251"
12806	187	Земли населенных пунктов № 131	422281,84	1287078,73	50° 50' 45,521"	39° 0' 35,242"
12807	188	Земли населенных пунктов № 131	422282,01	1287077,74	50° 50' 45,527"	39° 0' 35,192"
12808	189	Земли населенных пунктов № 131	422283,00	1287077,91	50° 50' 45,559"	39° 0' 35,201"
12809	190	Земли населенных пунктов № 131	422282,83	1287078,90	50° 50' 45,553"	39° 0' 35,251"
12810	191	Земли населенных пунктов № 131	422228,95	1287029,04	50° 50' 43,821"	39° 0' 32,683"
12811	192	Земли населенных пунктов № 131	422227,95	1287028,92	50° 50' 43,789"	39° 0' 32,677"
12812	193	Земли населенных пунктов № 131	422228,07	1287027,92	50° 50' 43,793"	39° 0' 32,626"
12813	194	Земли населенных пунктов № 131	422229,07	1287028,04	50° 50' 43,825"	39° 0' 32,632"
12814	195	Земли населенных пунктов № 131	422228,95	1287029,04	50° 50' 43,821"	39° 0' 32,683"
12815	196	Земли населенных пунктов № 131	422218,81	1287029,25	50° 50' 43,493"	39° 0' 32,690"
12816	197	Земли населенных пунктов № 131	422217,82	1287029,08	50° 50' 43,461"	39° 0' 32,681"
12817	198	Земли населенных пунктов № 131	422217,99	1287028,09	50° 50' 43,467"	39° 0' 32,631"
12818	199	Земли населенных пунктов № 131	422218,98	1287028,26	50° 50' 43,499"	39° 0' 32,640"
12819	200	Земли населенных пунктов № 131	422218,81	1287029,25	50° 50' 43,493"	39° 0' 32,690"
12820		**Земли населенных пунктов № 131 Количество**		200		200
12821	1	Земли населенных пунктов № 133	443547,47	1288912,21	51° 2' 13,208"	39° 2' 17,126"
12822	2	Земли населенных пунктов № 133	443468,52	1288657,44	51° 2' 10,715"	39° 2' 4,021"
12823	3	Земли населенных пунктов № 133	443509,28	1288659,02	51° 2' 12,034"	39° 2' 4,117"

12824	4	Земли населенных пунктов № 133	443584,22	1288900,82	51° 2' 14,400"	39° 2' 16,556"
12825	5	Земли населенных пунктов № 133	443547,47	1288912,21	51° 2' 13,208"	39° 2' 17,126"
12826		**Земли населенных пунктов № 133 Количество**		5		5
12827	1	Земли населенных пунктов № 162	369435,05	1333319,03	50° 21' 58,362"	39° 39' 15,724"
12828	2	Земли населенных пунктов № 162	369402,83	1333082,78	50° 21' 57,440"	39° 39' 3,747"
12829	3	Земли населенных пунктов № 162	369398,95	1333051,67	50° 21' 57,330"	39° 39' 2,171"
12830	4	Земли населенных пунктов № 162	369396,66	1333033,47	50° 21' 57,265"	39° 39' 1,248"
12831	5	Земли населенных пунктов № 162	369393,87	1333015,90	50° 21' 57,184"	39° 39' 0,357"
12832	6	Земли населенных пунктов № 162	369360,21	1332757,11	50° 21' 56,226"	39° 38' 47,239"
12833	7	Земли населенных пунктов № 162	369517,11	1332666,16	50° 22' 1,349"	39° 38' 42,762"
12834	8	Земли населенных пунктов № 162	369615,36	1332713,54	50° 22' 4,504"	39° 38' 45,237"
12835	9	Земли населенных пунктов № 162	369618,57	1332740,56	50° 22' 4,594"	39° 38' 46,606"
12836	10	Земли населенных пунктов № 162	369617,29	1332775,29	50° 22' 4,535"	39° 38' 48,362"
12837	11	Земли населенных пунктов № 162	369610,86	1332811,31	50° 22' 4,309"	39° 38' 50,179"
12838	12	Земли населенных пунктов № 162	369605,29	1332859,37	50° 22' 4,104"	39° 38' 52,606"
12839	13	Земли населенных пунктов № 162	369607,50	1332918,38	50° 22' 4,146"	39° 38' 55,593"
12840	14	Земли населенных пунктов № 162	369609,54	1332950,65	50° 22' 4,195"	39° 38' 57,227"
12841	15	Земли населенных пунктов № 162	369588,39	1333010,98	50° 22' 3,480"	39° 39' 0,262"
12842	16	Земли населенных пунктов № 162	369588,36	1333070,75	50° 22' 3,449"	39° 39' 3,286"
12843	17	Земли населенных пунктов № 162	369554,06	1333147,32	50° 22' 2,300"	39° 39' 7,132"
12844	18	Земли населенных пунктов № 162	369550,11	1333263,16	50° 22' 2,113"	39° 39' 12,989"
12845	19	Земли населенных пунктов № 162	369540,11	1333281,57	50° 22' 1,781"	39° 39' 13,913"
12846	20	Земли населенных пунктов № 162	369476,57	1333307,25	50° 21' 59,712"	39° 39' 15,161"
12847	21	Земли населенных пунктов № 162	369456,73	1333336,96	50° 21' 59,054"	39° 39' 16,648"
12848	22	Земли населенных пунктов № 162	369430,75	1333346,72	50° 21' 58,209"	39° 39' 17,121"
12849	23	Земли населенных пунктов № 162	369435,05	1333319,03	50° 21' 58,362"	39° 39' 15,724"
12850	24	Земли населенных пунктов № 162	373404,33	1335189,98	50° 24' 5,828"	39° 40' 53,602"
12851	25	Земли населенных пунктов № 162	373213,92	1335100,22	50° 23' 59,714"	39° 40' 48,903"
12852	26	Земли населенных пунктов № 162	373316,02	1334870,69	50° 24' 3,137"	39° 40' 37,367"
12853	27	Земли населенных пунктов № 162	373698,68	1335006,89	50° 24' 15,447"	39° 40' 44,573"
12854	28	Земли населенных пунктов № 162	373683,14	1335037,31	50° 24' 14,929"	39° 40' 46,101"
12855	29	Земли населенных пунктов № 162	373616,83	1335092,33	50° 24' 12,754"	39° 40' 48,832"
12856	30	Земли населенных пунктов № 162	373538,65	1335127,13	50° 24' 10,207"	39° 40' 50,530"
12857	31	Земли населенных пунктов № 162	373404,33	1335189,98	50° 24' 5,828"	39° 40' 53,602"
12858	32	Земли населенных пунктов № 162	374937,78	1342942,61	50° 24' 51,215"	39° 47' 27,419"
12859	33	Земли населенных пунктов № 162	374870,87	1342783,34	50° 24' 49,141"	39° 47' 19,295"
12860	34	Земли населенных пунктов № 162	374802,03	1342602,44	50° 24' 47,016"	39° 47' 10,074"
12861	35	Земли населенных пунктов № 162	374870,65	1342573,96	50° 24' 49,253"	39° 47' 8,693"
12862	36	Земли населенных пунктов № 162	374940,13	1342708,01	50° 24' 51,425"	39° 47' 15,542"
12863	37	Земли населенных пунктов № 162	374954,39	1342759,25	50° 24' 51,857"	39° 47' 18,149"
12864	38	Земли населенных пунктов № 162	374989,82	1342855,34	50° 24' 52,949"	39° 47' 23,046"

12865	39	Земли населенных пунктов № 162	374937,78	1342942,61	50° 24' 51,215"	39° 47' 27,419"
12866	40	Земли населенных пунктов № 162	375394,02	1343056,82	50° 25' 5,911"	39° 47' 33,609"
12867	41	Земли населенных пунктов № 162	375393,78	1343056,82	50° 25' 5,904"	39° 47' 33,609"
12868	42	Земли населенных пунктов № 162	375393,78	1343056,58	50° 25' 5,904"	39° 47' 33,596"
12869	43	Земли населенных пунктов № 162	375394,02	1343056,58	50° 25' 5,912"	39° 47' 33,597"
12870	44	Земли населенных пунктов № 162	375394,02	1343056,82	50° 25' 5,911"	39° 47' 33,609"
12871	45	Земли населенных пунктов № 162	375428,06	1342937,47	50° 25' 7,081"	39° 47' 27,595"
12872	46	Земли населенных пунктов № 162	375427,82	1342937,47	50° 25' 7,073"	39° 47' 27,595"
12873	47	Земли населенных пунктов № 162	375427,82	1342937,23	50° 25' 7,073"	39° 47' 27,583"
12874	48	Земли населенных пунктов № 162	375428,06	1342937,23	50° 25' 7,081"	39° 47' 27,583"
12875	49	Земли населенных пунктов № 162	375428,06	1342937,47	50° 25' 7,081"	39° 47' 27,595"
12876	50	Земли населенных пунктов № 162	375448,06	1343011,61	50° 25' 7,686"	39° 47' 31,368"
12877	51	Земли населенных пунктов № 162	375447,82	1343011,61	50° 25' 7,678"	39° 47' 31,367"
12878	52	Земли населенных пунктов № 162	375447,82	1343011,37	50° 25' 7,678"	39° 47' 31,355"
12879	53	Земли населенных пунктов № 162	375448,06	1343011,37	50° 25' 7,686"	39° 47' 31,355"
12880	54	Земли населенных пунктов № 162	375448,06	1343011,61	50° 25' 7,686"	39° 47' 31,368"
12881	55	Земли населенных пунктов № 162	375461,20	1343000,55	50° 25' 8,117"	39° 47' 30,819"
12882	56	Земли населенных пунктов № 162	375460,96	1343000,55	50° 25' 8,109"	39° 47' 30,819"
12883	57	Земли населенных пунктов № 162	375460,96	1343000,31	50° 25' 8,109"	39° 47' 30,807"
12884	58	Земли населенных пунктов № 162	375461,20	1343000,31	50° 25' 8,117"	39° 47' 30,807"
12885	59	Земли населенных пунктов № 162	375461,20	1343000,55	50° 25' 8,117"	39° 47' 30,819"
12886	60	Земли населенных пунктов № 162	384858,97	1343031,80	50° 30' 12,155"	39° 47' 40,803"
12887	61	Земли населенных пунктов № 162	384858,73	1343031,80	50° 30' 12,147"	39° 47' 40,803"
12888	62	Земли населенных пунктов № 162	384858,73	1343031,56	50° 30' 12,147"	39° 47' 40,791"
12889	63	Земли населенных пунктов № 162	384858,97	1343031,56	50° 30' 12,155"	39° 47' 40,791"
12890	64	Земли населенных пунктов № 162	384858,97	1343031,80	50° 30' 12,155"	39° 47' 40,803"
12891	65	Земли населенных пунктов № 162	386366,42	1333856,42	50° 31' 5,914"	39° 39' 56,537"
12892	66	Земли населенных пунктов № 162	386366,01	1333855,43	50° 31' 5,902"	39° 39' 56,487"
12893	67	Земли населенных пунктов № 162	386366,42	1333854,44	50° 31' 5,915"	39° 39' 56,437"
12894	68	Земли населенных пунктов № 162	386367,41	1333854,03	50° 31' 5,948"	39° 39' 56,417"
12895	69	Земли населенных пунктов № 162	386368,39	1333854,44	50° 31' 5,979"	39° 39' 56,438"
12896	70	Земли населенных пунктов № 162	386368,80	1333855,43	50° 31' 5,992"	39° 39' 56,489"
12897	71	Земли населенных пунктов № 162	386368,39	1333856,42	50° 31' 5,978"	39° 39' 56,539"
12898	72	Земли населенных пунктов № 162	386367,41	1333856,82	50° 31' 5,946"	39° 39' 56,558"
12899	73	Земли населенных пунктов № 162	386366,42	1333856,42	50° 31' 5,914"	39° 39' 56,537"
12900	74	Земли населенных пунктов № 162	386555,37	1333832,96	50° 31' 12,040"	39° 39' 55,499"
12901	75	Земли населенных пунктов № 162	386554,97	1333831,98	50° 31' 12,028"	39° 39' 55,449"
12902	76	Земли населенных пунктов № 162	386555,37	1333830,99	50° 31' 12,041"	39° 39' 55,399"
12903	77	Земли населенных пунктов № 162	386556,36	1333830,58	50° 31' 12,073"	39° 39' 55,379"
12904	78	Земли населенных пунктов № 162	386557,35	1333830,99	50° 31' 12,105"	39° 39' 55,401"
12905	79	Земли населенных пунктов № 162	386557,75	1333831,98	50° 31' 12,118"	39° 39' 55,452"

12906	80	Земли населенных пунктов № 162	386557,35	1333832,96	50° 31' 12,104"	39° 39' 55,501"
12907	81	Земли населенных пунктов № 162	386556,36	1333833,37	50° 31' 12,072"	39° 39' 55,521"
12908	82	Земли населенных пунктов № 162	386555,37	1333832,96	50° 31' 12,040"	39° 39' 55,499"
12909	83	Земли населенных пунктов № 162	370530,49	1330310,02	50° 22' 35,312"	39° 36' 44,349"
12910	84	Земли населенных пунктов № 162	370522,22	1330344,38	50° 22' 35,028"	39° 36' 46,081"
12911	85	Земли населенных пунктов № 162	370487,60	1330457,28	50° 22' 33,852"	39° 36' 51,767"
12912	86	Земли населенных пунктов № 162	370474,48	1330485,17	50° 22' 33,414"	39° 36' 53,168"
12913	87	Земли населенных пунктов № 162	370425,41	1330667,98	50° 22' 31,736"	39° 37' 2,380"
12914	88	Земли населенных пунктов № 162	370376,87	1330838,70	50° 22' 30,081"	39° 37' 10,980"
12915	89	Земли населенных пунктов № 162	370337,19	1330826,48	50° 22' 28,803"	39° 37' 10,331"
12916	90	Земли населенных пунктов № 162	370327,70	1330854,94	50° 22' 28,482"	39° 37' 11,764"
12917	91	Земли населенных пунктов № 162	370368,66	1330867,58	50° 22' 29,801"	39° 37' 12,435"
12918	92	Земли населенных пунктов № 162	370368,53	1330868,07	50° 22' 29,796"	39° 37' 12,460"
12919	93	Земли населенных пунктов № 162	370352,02	1330919,37	50° 22' 29,237"	39° 37' 15,043"
12920	94	Земли населенных пунктов № 162	370326,08	1330992,40	50° 22' 28,361"	39° 37' 18,718"
12921	95	Земли населенных пунктов № 162	370299,90	1331083,99	50° 22' 27,469"	39° 37' 23,331"
12922	96	Земли населенных пунктов № 162	370284,88	1331079,13	50° 22' 26,985"	39° 37' 23,074"
12923	97	Земли населенных пунктов № 162	370277,38	1331099,28	50° 22' 26,733"	39° 37' 24,087"
12924	98	Земли населенных пунктов № 162	370293,98	1331104,67	50° 22' 27,267"	39° 37' 24,373"
12925	99	Земли населенных пунктов № 162	370284,43	1331138,15	50° 22' 26,942"	39° 37' 26,059"
12926	100	Земли населенных пунктов № 162	370266,82	1331231,48	50° 22' 26,325"	39° 37' 30,768"
12927	101	Земли населенных пунктов № 162	370251,28	1331284,54	50° 22' 25,796"	39° 37' 33,440"
12928	102	Земли населенных пунктов № 162	370246,97	1331294,32	50° 22' 25,652"	39° 37' 33,932"
12929	103	Земли населенных пунктов № 162	370207,35	1331262,33	50° 22' 24,386"	39° 37' 32,283"
12930	104	Земли населенных пунктов № 162	369994,76	1331209,36	50° 22' 17,533"	39° 37' 29,437"
12931	105	Земли населенных пунктов № 162	369935,72	1331163,82	50° 22' 15,646"	39° 37' 27,088"
12932	106	Земли населенных пунктов № 162	370002,21	1331158,40	50° 22' 17,800"	39° 37' 26,865"
12933	107	Земли населенных пунктов № 162	370096,83	1331169,43	50° 22' 20,856"	39° 37' 27,497"
12934	108	Земли населенных пунктов № 162	370165,52	1331191,08	50° 22' 23,068"	39° 37' 28,645"
12935	109	Земли населенных пунктов № 162	370220,42	1331196,88	50° 22' 24,841"	39° 37' 28,981"
12936	110	Земли населенных пунктов № 162	370218,90	1331161,33	50° 22' 24,810"	39° 37' 27,181"
12937	111	Земли населенных пунктов № 162	370065,08	1331096,30	50° 22' 19,865"	39° 37' 23,772"
12938	112	Земли населенных пунктов № 162	370019,59	1331053,91	50° 22' 18,414"	39° 37' 21,592"
12939	113	Земли населенных пунктов № 162	370001,83	1331006,80	50° 22' 17,863"	39° 37' 19,195"
12940	114	Земли населенных пунктов № 162	369930,82	1330952,16	50° 22' 15,592"	39° 37' 16,376"
12941	115	Земли населенных пунктов № 162	369848,96	1330859,59	50° 22' 12,989"	39° 37' 11,629"
12942	116	Земли населенных пунктов № 162	369817,46	1330799,17	50° 22' 12,000"	39° 37' 8,548"
12943	117	Земли населенных пунктов № 162	369831,41	1330735,40	50° 22' 12,483"	39° 37' 5,333"
12944	118	Земли населенных пунктов № 162	369917,14	1330546,68	50° 22' 15,350"	39° 36' 55,851"
12945	119	Земли населенных пунктов № 162	369865,50	1330507,52	50° 22' 13,698"	39° 36' 53,830"
12946	120	Земли населенных пунктов № 162	369905,57	1330511,16	50° 22' 14,993"	39° 36' 54,045"

12947	121	Земли населенных пунктов № 162	369995,41	1330494,70	50° 22' 17,908"	39° 36' 53,282"
12948	122	Земли населенных пунктов № 162	370112,48	1330478,38	50° 22' 21,704"	39° 36' 52,546"
12949	123	Земли населенных пунктов № 162	370186,12	1330451,89	50° 22' 24,100"	39° 36' 51,262"
12950	124	Земли населенных пунктов № 162	370245,38	1330415,97	50° 22' 26,035"	39° 36' 49,491"
12951	125	Земли населенных пунктов № 162	370342,55	1330343,33	50° 22' 29,215"	39° 36' 45,890"
12952	126	Земли населенных пунктов № 162	370380,71	1330373,53	50° 22' 30,434"	39° 36' 47,447"
12953	127	Земли населенных пунктов № 162	370389,13	1330368,05	50° 22' 30,710"	39° 36' 47,177"
12954	128	Земли населенных пунктов № 162	370555,89	1330226,88	50° 22' 36,175"	39° 36' 40,162"
12955	129	Земли населенных пунктов № 162	370530,49	1330310,02	50° 22' 35,312"	39° 36' 44,349"
12956	130	Земли населенных пунктов № 162	378451,95	1333975,75	50° 26' 49,776"	39° 39' 56,199"
12957	131	Земли населенных пунктов № 162	378451,55	1333974,76	50° 26' 49,764"	39° 39' 56,148"
12958	132	Земли населенных пунктов № 162	378451,95	1333973,78	50° 26' 49,777"	39° 39' 56,099"
12959	133	Земли населенных пунктов № 162	378452,94	1333973,37	50° 26' 49,810"	39° 39' 56,079"
12960	134	Земли населенных пунктов № 162	378453,93	1333973,78	50° 26' 49,842"	39° 39' 56,100"
12961	135	Земли населенных пунктов № 162	378454,33	1333974,76	50° 26' 49,854"	39° 39' 56,150"
12962	136	Земли населенных пунктов № 162	378453,93	1333975,75	50° 26' 49,841"	39° 39' 56,200"
12963	137	Земли населенных пунктов № 162	378452,94	1333976,16	50° 26' 49,808"	39° 39' 56,220"
12964	138	Земли населенных пунктов № 162	378451,95	1333975,75	50° 26' 49,776"	39° 39' 56,199"
12965	139	Земли населенных пунктов № 162	378418,27	1334025,87	50° 26' 48,661"	39° 39' 58,711"
12966	140	Земли населенных пунктов № 162	378418,24	1334025,69	50° 26' 48,660"	39° 39' 58,702"
12967	141	Земли населенных пунктов № 162	378418,24	1334025,51	50° 26' 48,660"	39° 39' 58,693"
12968	142	Земли населенных пунктов № 162	378418,27	1334025,33	50° 26' 48,661"	39° 39' 58,684"
12969	143	Земли населенных пунктов № 162	378418,32	1334025,15	50° 26' 48,663"	39° 39' 58,675"
12970	144	Земли населенных пунктов № 162	378418,39	1334024,98	50° 26' 48,665"	39° 39' 58,666"
12971	145	Земли населенных пунктов № 162	378418,49	1334024,82	50° 26' 48,669"	39° 39' 58,658"
12972	146	Земли населенных пунктов № 162	378418,61	1334024,68	50° 26' 48,673"	39° 39' 58,651"
12973	147	Земли населенных пунктов № 162	378418,75	1334024,56	50° 26' 48,677"	39° 39' 58,645"
12974	148	Земли населенных пунктов № 162	378418,90	1334024,46	50° 26' 48,682"	39° 39' 58,640"
12975	149	Земли населенных пунктов № 162	378419,07	1334024,38	50° 26' 48,688"	39° 39' 58,636"
12976	150	Земли населенных пунктов № 162	378419,24	1334024,32	50° 26' 48,693"	39° 39' 58,633"
12977	151	Земли населенных пунктов № 162	378419,42	1334024,29	50° 26' 48,699"	39° 39' 58,632"
12978	152	Земли населенных пунктов № 162	378419,61	1334024,28	50° 26' 48,705"	39° 39' 58,632"
12979	153	Земли населенных пунктов № 162	378419,79	1334024,30	50° 26' 48,711"	39° 39' 58,633"
12980	154	Земли населенных пунктов № 162	378419,97	1334024,34	50° 26' 48,717"	39° 39' 58,635"
12981	155	Земли населенных пунктов № 162	378420,14	1334024,41	50° 26' 48,722"	39° 39' 58,639"
12982	156	Земли населенных пунктов № 162	378420,30	1334024,51	50° 26' 48,727"	39° 39' 58,644"
12983	157	Земли населенных пунктов № 162	378420,44	1334024,62	50° 26' 48,732"	39° 39' 58,649"
12984	158	Земли населенных пунктов № 162	378420,57	1334024,75	50° 26' 48,736"	39° 39' 58,656"
12985	159	Земли населенных пунктов № 162	378420,68	1334024,90	50° 26' 48,739"	39° 39' 58,664"
12986	160	Земли населенных пунктов № 162	378420,77	1334025,06	50° 26' 48,742"	39° 39' 58,672"
12987	161	Земли населенных пунктов № 162	378420,83	1334025,24	50° 26' 48,744"	39° 39' 58,681"

12988	162	Земли населенных пунктов № 162	378420,87	1334025,42	50° 26' 48,745"	39° 39' 58,690"
12989	163	Земли населенных пунктов № 162	378420,88	1334025,60	50° 26' 48,745"	39° 39' 58,699"
12990	164	Земли населенных пунктов № 162	378420,87	1334025,78	50° 26' 48,745"	39° 39' 58,709"
12991	165	Земли населенных пунктов № 162	378420,83	1334025,96	50° 26' 48,744"	39° 39' 58,718"
12992	166	Земли населенных пунктов № 162	378420,77	1334026,14	50° 26' 48,742"	39° 39' 58,727"
12993	167	Земли населенных пунктов № 162	378420,68	1334026,30	50° 26' 48,739"	39° 39' 58,735"
12994	168	Земли населенных пунктов № 162	378420,57	1334026,45	50° 26' 48,735"	39° 39' 58,742"
12995	169	Земли населенных пунктов № 162	378420,44	1334026,58	50° 26' 48,731"	39° 39' 58,749"
12996	170	Земли населенных пунктов № 162	378420,30	1334026,69	50° 26' 48,726"	39° 39' 58,754"
12997	171	Земли населенных пунктов № 162	378420,14	1334026,79	50° 26' 48,721"	39° 39' 58,759"
12998	172	Земли населенных пунктов № 162	378419,97	1334026,86	50° 26' 48,715"	39° 39' 58,763"
12999	173	Земли населенных пунктов № 162	378419,79	1334026,90	50° 26' 48,710"	39° 39' 58,765"
13000	174	Земли населенных пунктов № 162	378419,61	1334026,92	50° 26' 48,704"	39° 39' 58,765"
13001	175	Земли населенных пунктов № 162	378419,42	1334026,91	50° 26' 48,698"	39° 39' 58,765"
13002	176	Земли населенных пунктов № 162	378419,24	1334026,88	50° 26' 48,692"	39° 39' 58,763"
13003	177	Земли населенных пунктов № 162	378419,07	1334026,82	50° 26' 48,686"	39° 39' 58,760"
13004	178	Земли населенных пунктов № 162	378418,90	1334026,74	50° 26' 48,681"	39° 39' 58,756"
13005	179	Земли населенных пунктов № 162	378418,75	1334026,64	50° 26' 48,676"	39° 39' 58,750"
13006	180	Земли населенных пунктов № 162	378418,61	1334026,52	50° 26' 48,672"	39° 39' 58,744"
13007	181	Земли населенных пунктов № 162	378418,49	1334026,38	50° 26' 48,668"	39° 39' 58,737"
13008	182	Земли населенных пунктов № 162	378418,39	1334026,22	50° 26' 48,665"	39° 39' 58,729"
13009	183	Земли населенных пунктов № 162	378418,32	1334026,05	50° 26' 48,662"	39° 39' 58,720"
13010	184	Земли населенных пунктов № 162	378418,27	1334025,87	50° 26' 48,661"	39° 39' 58,711"
13011	185	Земли населенных пунктов № 162	378406,84	1334005,93	50° 26' 48,301"	39° 39' 57,691"
13012	186	Земли населенных пунктов № 162	378403,86	1334005,44	50° 26' 48,205"	39° 39' 57,664"
13013	187	Земли населенных пунктов № 162	378405,14	1333997,59	50° 26' 48,251"	39° 39' 57,267"
13014	188	Земли населенных пунктов № 162	378408,12	1333998,08	50° 26' 48,347"	39° 39' 57,295"
13015	189	Земли населенных пунктов № 162	378406,84	1334005,93	50° 26' 48,301"	39° 39' 57,691"
13016	190	Земли населенных пунктов № 162	376528,72	1332484,18	50° 25' 48,310"	39° 38' 39,095"
13017	191	Земли населенных пунктов № 162	376530,02	1332460,77	50° 25' 48,363"	39° 38' 37,910"
13018	192	Земли населенных пунктов № 162	376531,97	1332460,81	50° 25' 48,427"	39° 38' 37,913"
13019	193	Земли населенных пунктов № 162	376531,80	1332484,25	50° 25' 48,409"	39° 38' 39,101"
13020	194	Земли населенных пунктов № 162	376528,72	1332484,18	50° 25' 48,310"	39° 38' 39,095"
13021	195	Земли населенных пунктов № 162	375652,84	1333088,28	50° 25' 19,663"	39° 39' 8,997"
13022	196	Земли населенных пунктов № 162	375648,60	1333085,99	50° 25' 19,527"	39° 39' 8,877"
13023	197	Земли населенных пунктов № 162	375650,75	1333082,00	50° 25' 19,599"	39° 39' 8,677"
13024	198	Земли населенных пунктов № 162	375654,99	1333084,29	50° 25' 19,735"	39° 39' 8,796"
13025	199	Земли населенных пунктов № 162	375652,84	1333088,28	50° 25' 19,663"	39° 39' 8,997"
13026	200	Земли населенных пунктов № 162	375584,51	1333020,05	50° 25' 17,487"	39° 39' 5,487"
13027	201	Земли населенных пунктов № 162	375584,13	1333019,13	50° 25' 17,475"	39° 39' 5,440"
13028	202	Земли населенных пунктов № 162	375584,51	1333018,21	50° 25' 17,488"	39° 39' 5,394"

13029	203	Земли населенных пунктов № 162	375585,43	1333017,83	50° 25' 17,518"	39° 39' 5,375"
13030	204	Земли населенных пунктов № 162	375586,35	1333018,21	50° 25' 17,548"	39° 39' 5,395"
13031	205	Земли населенных пунктов № 162	375586,73	1333019,13	50° 25' 17,559"	39° 39' 5,442"
13032	206	Земли населенных пунктов № 162	375586,35	1333020,05	50° 25' 17,547"	39° 39' 5,488"
13033	207	Земли населенных пунктов № 162	375585,43	1333020,43	50° 25' 17,517"	39° 39' 5,507"
13034	208	Земли населенных пунктов № 162	375584,51	1333020,05	50° 25' 17,487"	39° 39' 5,487"
13035	209	Земли населенных пунктов № 162	374714,91	1332933,79	50° 24' 49,394"	39° 39' 0,427"
13036	210	Земли населенных пунктов № 162	374714,08	1332928,86	50° 24' 49,370"	39° 39' 0,177"
13037	211	Земли населенных пунктов № 162	374719,50	1332927,95	50° 24' 49,546"	39° 39' 0,135"
13038	212	Земли населенных пунктов № 162	374720,33	1332932,89	50° 24' 49,570"	39° 39' 0,386"
13039	213	Земли населенных пунктов № 162	374714,91	1332933,79	50° 24' 49,394"	39° 39' 0,427"
13040	214	Земли населенных пунктов № 162	374692,41	1332735,22	50° 24' 48,767"	39° 38' 50,354"
13041	215	Земли населенных пунктов № 162	374682,35	1332734,32	50° 24' 48,442"	39° 38' 50,301"
13042	216	Земли населенных пунктов № 162	374683,24	1332724,26	50° 24' 48,476"	39° 38' 49,792"
13043	217	Земли населенных пунктов № 162	374693,30	1332725,15	50° 24' 48,801"	39° 38' 49,845"
13044	218	Земли населенных пунктов № 162	374692,41	1332735,22	50° 24' 48,767"	39° 38' 50,354"
13045	219	Земли населенных пунктов № 162	374566,41	1332969,70	50° 24' 44,571"	39° 39' 2,127"
13046	220	Земли населенных пунктов № 162	374559,36	1332968,86	50° 24' 44,343"	39° 39' 2,079"
13047	221	Земли населенных пунктов № 162	374560,20	1332961,81	50° 24' 44,374"	39° 39' 1,723"
13048	222	Земли населенных пунктов № 162	374567,25	1332962,65	50° 24' 44,602"	39° 39' 1,771"
13049	223	Земли населенных пунктов № 162	374566,41	1332969,70	50° 24' 44,571"	39° 39' 2,127"
13050	224	Земли населенных пунктов № 162	374529,99	1333118,50	50° 24' 43,317"	39° 39' 9,633"
13051	225	Земли населенных пунктов № 162	374529,83	1333117,81	50° 24' 43,312"	39° 39' 9,598"
13052	226	Земли населенных пунктов № 162	374530,05	1333117,15	50° 24' 43,320"	39° 39' 9,564"
13053	227	Земли населенных пунктов № 162	374530,56	1333116,68	50° 24' 43,336"	39° 39' 9,541"
13054	228	Земли населенных пунктов № 162	374531,25	1333116,51	50° 24' 43,359"	39° 39' 9,533"
13055	229	Земли населенных пунктов № 162	374531,92	1333116,74	50° 24' 43,380"	39° 39' 9,545"
13056	230	Земли населенных пунктов № 162	374532,40	1333117,24	50° 24' 43,395"	39° 39' 9,571"
13057	231	Земли населенных пунктов № 162	374532,55	1333117,93	50° 24' 43,400"	39° 39' 9,606"
13058	232	Земли населенных пунктов № 162	374532,34	1333118;59	50° 24' 43,393"	39° 39' 9,639"
13059	233	Земли населенных пунктов № 162	374531,82	1333119,08	50° 24' 43,376"	39° 39' 9,664"
13060	234	Земли населенных пунктов № 162	374531,13	1333119,22	50° 24' 43,353"	39° 39' 9,670"
13061	235	Земли населенных пунктов № 162	374530,46	1333119,02	50° 24' 43,332"	39° 39' 9,659"
13062	236	Земли населенных пунктов № 162	374529,99	1333118,50	50° 24' 43,317"	39° 39' 9,633"
13063	237	Земли населенных пунктов № 162	374499,29	1333263,88	50° 24' 42,249"	39° 39' 16,970"
13064	238	Земли населенных пунктов № 162	374499,13	1333263,19	50° 24' 42,245"	39° 39' 16,934"
13065	239	Земли населенных пунктов № 162	374499,35	1333262,53	50° 24' 42,252"	39° 39' 16,901"
13066	240	Земли населенных пунктов № 162	374499,86	1333262,06	50° 24' 42,269"	39° 39' 16,878"
13067	241	Земли населенных пунктов № 162	374500,55	1333261,89	50° 24' 42,291"	39° 39' 16,870"
13068	242	Земли населенных пунктов № 162	374501,22	1333262,12	50° 24' 42,313"	39° 39' 16,882"
13069	243	Земли населенных пунктов № 162	374501,70	1333262,62	50° 24' 42,328"	39° 39' 16,908"

13070	244	Земли населенных пунктов № 162	374501,85	1333263,31	50° 24' 42,333"	39° 39' 16,943"
13071	245	Земли населенных пунктов № 162	374501,64	1333263,97	50° 24' 42,325"	39° 39' 16,976"
13072	246	Земли населенных пунктов № 162	374501,12	1333264,46	50° 24' 42,308"	39° 39' 17,000"
13073	247	Земли населенных пунктов № 162	374500,43	1333264,60	50° 24' 42,286"	39° 39' 17,007"
13074	248	Земли населенных пунктов № 162	374499,76	1333264,40	50° 24' 42,264"	39° 39' 16,996"
13075	249	Земли населенных пунктов № 162	374499,29	1333263,88	50° 24' 42,249"	39° 39' 16,970"
13076	250	Земли населенных пунктов № 162	374474,74	1333380,15	50° 24' 41,396"	39° 39' 22,837"
13077	251	Земли населенных пунктов № 162	374474,58	1333379,46	50° 24' 41,391"	39° 39' 22,802"
13078	252	Земли населенных пунктов № 162	374474,80	1333378,80	50° 24' 41,398"	39° 39' 22,769"
13079	253	Земли населенных пунктов № 162	374475,31	1333378,33	50° 24' 41,415"	39° 39' 22,745"
13080	254	Земли населенных пунктов № 162	374476,00	1333378,16	50° 24' 41,438"	39° 39' 22,737"
13081	255	Земли населенных пунктов № 162	374476,67	1333378,39	50° 24' 41,459"	39° 39' 22,750"
13082	256	Земли населенных пунктов № 162	374477,15	1333378,89	50° 24' 41,474"	39° 39' 22,775"
13083	257	Земли населенных пунктов № 162	374477,30	1333379,58	50° 24' 41,479"	39° 39' 22,810"
13084	258	Земли населенных пунктов № 162	374477,09	1333380,24	50° 24' 41,472"	39° 39' 22,844"
13085	259	Земли населенных пунктов № 162	374476,57	1333380,73	50° 24' 41,455"	39° 39' 22,868"
13086	260	Земли населенных пунктов № 162	374475,88	1333380,87	50° 24' 41,432"	39° 39' 22,875"
13087	261	Земли населенных пунктов № 162	374475,21	1333380,67	50° 24' 41,411"	39° 39' 22,864"
13088	262	Земли населенных пунктов № 162	374474,74	1333380,15	50° 24' 41,396"	39° 39' 22,837"
13089	263	Земли населенных пунктов № 162	374458,81	1333477,23	50° 24' 40,831"	39° 39' 27,740"
13090	264	Земли населенных пунктов № 162	374451,91	1333475,54	50° 24' 40,608"	39° 39' 27,649"
13091	265	Земли населенных пунктов № 162	374453,60	1333468,64	50° 24' 40,667"	39° 39' 27,301"
13092	266	Земли населенных пунктов № 162	374460,50	1333470,34	50° 24' 40,889"	39° 39' 27,392"
13093	267	Земли населенных пунктов № 162	374458,81	1333477,23	50° 24' 40,831"	39° 39' 27,740"
13094	268	Земли населенных пунктов № 162	374459,24	1333544,50	50° 24' 40,810"	39° 39' 31,147"
13095	269	Земли населенных пунктов № 162	374456,24	1333544,26	50° 24' 40,713"	39° 39' 31,132"
13096	270	Земли населенных пунктов № 162	374456,87	1333536,32	50° 24' 40,738"	39° 39' 30,730"
13097	271	Земли населенных пунктов № 162	374459,87	1333536,56	50° 24' 40,835"	39° 39' 30,745"
13098	272	Земли населенных пунктов № 162	374459,24	1333544,50	50° 24' 40,810"	39° 39' 31,147"
13099	273	Земли населенных пунктов № 162	374449,18	1333566,83	50° 24' 40,473"	39° 39' 32,269"
13100	274	Земли населенных пунктов № 162	374444,91	1333561,19	50° 24' 40,338"	39° 39' 31,980"
13101	275	Земли населенных пунктов № 162	374450,55	1333556,92	50° 24' 40,523"	39° 39' 31,768"
13102	276	Земли населенных пунктов № 162	374454,82	1333562,56	50° 24' 40,658"	39° 39' 32,057"
13103	277	Земли населенных пунктов № 162	374449,18	1333566,83	50° 24' 40,473"	39° 39' 32,269"
13104	278	Земли населенных пунктов № 162	374435,76	1333560,85	50° 24' 40,042"	39° 39' 31,956"
13105	279	Земли населенных пунктов № 162	374428,86	1333559,16	50° 24' 39,820"	39° 39' 31,865"
13106	280	Земли населенных пунктов № 162	374430,55	1333552,26	50° 24' 39,878"	39° 39' 31,516"
13107	281	Земли населенных пунктов № 162	374437,45	1333553,96	50° 24' 40,100"	39° 39' 31,608"
13108	282	Земли населенных пунктов № 162	374435,76	1333560,85	50° 24' 40,042"	39° 39' 31,956"
13109	283	Земли населенных пунктов № 162	374416,58	1333540,93	50° 24' 39,432"	39° 39' 30,932"
13110	284	Земли населенных пунктов № 162	374413,59	1333540,71	50° 24' 39,335"	39° 39' 30,918"

13111	285	Земли населенных пунктов № 162	374414,18	1333532,73	50° 24' 39,358"	39° 39' 30,514"
13112	286	Земли населенных пунктов № 162	374417,17	1333532,95	50° 24' 39,455"	39° 39' 30,528"
13113	287	Земли населенных пунктов № 162	374416,58	1333540,93	50° 24' 39,432"	39° 39' 30,932"
13114	288	Земли населенных пунктов № 162	374411,97	1333503,53	50° 24' 39,302"	39° 39' 29,034"
13115	289	Земли населенных пунктов № 162	374407,04	1333502,70	50° 24' 39,143"	39° 39' 28,988"
13116	290	Земли населенных пунктов № 162	374407,95	1333497,28	50° 24' 39,175"	39° 39' 28,715"
13117	291	Земли населенных пунктов № 162	374412,88	1333498,11	50° 24' 39,334"	39° 39' 28,760"
13118	292	Земли населенных пунктов № 162	374411,97	1333503,53	50° 24' 39,302"	39° 39' 29,034"
13119	293	Земли населенных пунктов № 162	374396,76	1333755,73	50° 24' 38,681"	39° 39' 41,792"
13120	294	Земли населенных пунктов № 162	374396,74	1333755,50	50° 24' 38,680"	39° 39' 41,780"
13121	295	Земли населенных пунктов № 162	374396,76	1333755,27	50° 24' 38,681"	39° 39' 41,769"
13122	296	Земли населенных пунктов № 162	374396,82	1333755,05	50° 24' 38,683"	39° 39' 41,757"
13123	297	Земли населенных пунктов № 162	374396,92	1333754,84	50° 24' 38,686"	39° 39' 41,747"
13124	298	Земли населенных пунктов № 162	374397,05	1333754,65	50° 24' 38,690"	39° 39' 41,737"
13125	299	Земли населенных пунктов № 162	374397,21	1333754,49	50° 24' 38,696"	39° 39' 41,729"
13126	300	Земли населенных пунктов № 162	374397,40	1333754,36	50° 24' 38,702"	39° 39' 41,723"
13127	301	Земли населенных пунктов № 162	374397,61	1333754,26	50° 24' 38,709"	39° 39' 41,718"
13128	302	Земли населенных пунктов № 162	374397,83	1333754,20	50° 24' 38,716"	39° 39' 41,715"
13129	303	Земли населенных пунктов № 162	374398,06	1333754,18	50° 24' 38,723"	39° 39' 41,714"
13130	304	Земли населенных пунктов № 162	374398,29	1333754,20	50° 24' 38,731"	39° 39' 41,716"
13131	305	Земли населенных пунктов № 162	374398,51	1333754,26	50° 24' 38,738"	39° 39' 41,719"
13132	306	Земли населенных пунктов № 162	374398,72	1333754,36	50° 24' 38,745"	39° 39' 41,724"
13133	307	Земли населенных пунктов № 162	374398,91	1333754,49	50° 24' 38,751"	39° 39' 41,731"
13134	308	Земли населенных пунктов № 162	374399,07	1333754,65	50° 24' 38,756"	39° 39' 41,739"
13135	309	Земли населенных пунктов № 162	374399,20	1333754,84	50° 24' 38,760"	39° 39' 41,749"
13136	310	Земли населенных пунктов № 162	374399,30	1333755,05	50° 24' 38,763"	39° 39' 41,759"
13137	311	Земли населенных пунктов № 162	374399,36	1333755,27	50° 24' 38,765"	39° 39' 41,771"
13138	312	Земли населенных пунктов № 162	374399,38	1333755,50	50° 24' 38,765"	39° 39' 41,782"
13139	313	Земли населенных пунктов № 162	374399,36	1333755,73	50° 24' 38,765"	39° 39' 41,794"
13140	314	Земли населенных пунктов № 162	374399,30	1333755,95	50° 24' 38,763"	39° 39' 41,805"
13141	315	Земли населенных пунктов № 162	374399,20	1333756,16	50° 24' 38,759"	39° 39' 41,816"
13142	316	Земли населенных пунктов № 162	374399,07	1333756,35	50° 24' 38,755"	39° 39' 41,825"
13143	317	Земли населенных пунктов № 162	374398,91	1333756,51	50° 24' 38,750"	39° 39' 41,833"
13144	318	Земли населенных пунктов № 162	374398,72	1333756,64	50° 24' 38,743"	39° 39' 41,839"
13145	319	Земли населенных пунктов № 162	374398,51	1333756,74	50° 24' 38,737"	39° 39' 41,844"
13146	320	Земли населенных пунктов № 162	374398,29	1333756,80	50° 24' 38,729"	39° 39' 41,847"
13147	321	Земли населенных пунктов № 162	374398,06	1333756,82	50° 24' 38,722"	39° 39' 41,848"
13148	322	Земли населенных пунктов № 162	374397,83	1333756,80	50° 24' 38,715"	39° 39' 41,847"
13149	323	Земли населенных пунктов № 162	374397,61	1333756,74	50° 24' 38,708"	39° 39' 41,844"
13150	324	Земли населенных пунктов № 162	374397,40	1333756,64	50° 24' 38,701"	39° 39' 41,838"
13151	325	Земли населенных пунктов № 162	374397,21	1333756,51	50° 24' 38,695"	39° 39' 41,832"

13152	326	Земли населенных пунктов № 162	374397,05	1333756,35	50° 24' 38,690"	39° 39' 41,823"
13153	327	Земли населенных пунктов № 162	374396,92	1333756,16	50° 24' 38,685"	39° 39' 41,814"
13154	328	Земли населенных пунктов № 162	374396,82	1333755,95	50° 24' 38,682"	39° 39' 41,803"
13155	329	Земли населенных пунктов № 162	374396,76	1333755,73	50° 24' 38,681"	39° 39' 41,792"
13156	330	Земли населенных пунктов № 162	374385,15	1333727,03	50° 24' 38,320"	39° 39' 40,329"
13157	331	Земли населенных пунктов № 162	374384,99	1333726,34	50° 24' 38,315"	39° 39' 40,294"
13158	332	Земли населенных пунктов № 162	374385,21	1333725,68	50° 24' 38,322"	39° 39' 40,261"
13159	333	Земли населенных пунктов № 162	374385,72	1333725,21	50° 24' 38,339"	39° 39' 40,238"
13160	334	Земли населенных пунктов № 162	374386,41	1333725,04	50° 24' 38,361"	39° 39' 40,230"
13161	335	Земли населенных пунктов № 162	374387,08	1333725,27	50° 24' 38,383"	39° 39' 40,242"
13162	336	Земли населенных пунктов № 162	374387,56	1333725,77	50° 24' 38,398"	39° 39' 40,267"
13163	337	Земли населенных пунктов № 162	374387,71	1333726,46	50° 24' 38,403"	39° 39' 40,303"
13164	338	Земли населенных пунктов № 162	374387,50	1333727,12	50° 24' 38,396"	39° 39' 40,336"
13165	339	Земли населенных пунктов № 162	374386,98	1333727,61	50° 24' 38,379"	39° 39' 40,360"
13166	340	Земли населенных пунктов № 162	374386,29	1333727,75	50° 24' 38,356"	39° 39' 40,367"
13167	341	Земли населенных пунктов № 162	374385,62	1333727,55	50° 24' 38,335"	39° 39' 40,356"
13168	342	Земли населенных пунктов № 162	374385,15	1333727,03	50° 24' 38,320"	39° 39' 40,329"
13169	343	Земли населенных пунктов № 162	374340,88	1333887,66	50° 24' 36,805"	39° 39' 48,427"
13170	344	Земли населенных пунктов № 162	374340,72	1333886,97	50° 24' 36,800"	39° 39' 48,392"
13171	345	Земли населенных пунктов № 162	374340,94	1333886,31	50° 24' 36,807"	39° 39' 48,359"
13172	346	Земли населенных пунктов № 162	374341,45	1333885,84	50° 24' 36,824"	39° 39' 48,335"
13173	347	Земли населенных пунктов № 162	374342,14	1333885,67	50° 24' 36,847"	39° 39' 48,327"
13174	348	Земли населенных пунктов № 162	374342,81	1333885,90	50° 24' 36,868"	39° 39' 48,339"
13175	349	Земли населенных пунктов № 162	374343,29	1333886,40	50° 24' 36,883"	39° 39' 48,365"
13176	350	Земли населенных пунктов № 162	374343,44	1333887,09	50° 24' 36,888"	39° 39' 48,400"
13177	351	Земли населенных пунктов № 162	374343,23	1333887,75	50° 24' 36,881"	39° 39' 48,433"
13178	352	Земли населенных пунктов № 162	374342,71	1333888,24	50° 24' 36,864"	39° 39' 48,458"
13179	353	Земли населенных пунктов № 162	374342,02	1333888,38	50° 24' 36,841"	39° 39' 48,464"
13180	354	Земли населенных пунктов № 162	374341,35	1333888,18	50° 24' 36,820"	39° 39' 48,454"
13181	355	Земли населенных пунктов № 162	374340,88	1333887,66	50° 24' 36,805"	39° 39' 48,427"
13182	356	Земли населенных пунктов № 162	374335,62	1333988,57	50° 24' 36,583"	39° 39' 53,532"
13183	357	Земли населенных пунктов № 162	374335,60	1333988,36	50° 24' 36,582"	39° 39' 53,521"
13184	358	Земли населенных пунктов № 162	374335,62	1333988,15	50° 24' 36,583"	39° 39' 53,511"
13185	359	Земли населенных пунктов № 162	374335,66	1333987,95	50° 24' 36,584"	39° 39' 53,501"
13186	360	Земли населенных пунктов № 162	374335,74	1333987,76	50° 24' 36,587"	39° 39' 53,491"
13187	361	Земли населенных пунктов № 162	374335,85	1333987,58	50° 24' 36,591"	39° 39' 53,482"
13188	362	Земли населенных пунктов № 162	374335,99	1333987,43	50° 24' 36,595"	39° 39' 53,475"
13189	363	Земли населенных пунктов № 162	374336,14	1333987,29	50° 24' 36,600"	39° 39' 53,468"
13190	364	Земли населенных пунктов № 162	374336,32	1333987,18	50° 24' 36,606"	39° 39' 53,462"
13191	365	Земли населенных пунктов № 162	374336,51	1333987,10	50° 24' 36,612"	39° 39' 53,458"
13192	366	Земли населенных пунктов № 162	374336,71	1333987,06	50° 24' 36,619"	39° 39' 53,456"

13193	367	Земли населенных пунктов № 162	374336,92	1333987,04	50° 24' 36,626"	39° 39' 53,456"
13194	368	Земли населенных пунктов № 162	374337,13	1333987,06	50° 24' 36,632"	39° 39' 53,457"
13195	369	Земли населенных пунктов № 162	374337,33	1333987,10	50° 24' 36,639"	39° 39' 53,459"
13196	370	Земли населенных пунктов № 162	374337,52	1333987,18	50° 24' 36,645"	39° 39' 53,463"
13197	371	Земли населенных пунктов № 162	374337,70	1333987,29	50° 24' 36,651"	39° 39' 53,469"
13198	372	Земли населенных пунктов № 162	374337,85	1333987,43	50° 24' 36,655"	39° 39' 53,476"
13199	373	Земли населенных пунктов № 162	374337,99	1333987,58	50° 24' 36,660"	39° 39' 53,484"
13200	374	Земли населенных пунктов № 162	374338,10	1333987,76	50° 24' 36,663"	39° 39' 53,493"
13201	375	Земли населенных пунктов № 162	374338,18	1333987,95	50° 24' 36,666"	39° 39' 53,503"
13202	376	Земли населенных пунктов № 162	374338,22	1333988,15	50° 24' 36,667"	39° 39' 53,513"
13203	377	Земли населенных пунктов № 162	374338,24	1333988,36	50° 24' 36,668"	39° 39' 53,524"
13204	378	Земли населенных пунктов № 162	374338,22	1333988,57	50° 24' 36,667"	39° 39' 53,534"
13205	379	Земли населенных пунктов № 162	374338,18	1333988,77	50° 24' 36,665"	39° 39' 53,544"
13206	380	Земли населенных пунктов № 162	374338,10	1333988,96	50° 24' 36,663"	39° 39' 53,554"
13207	381	Земли населенных пунктов № 162	374337,99	1333989,14	50° 24' 36,659"	39° 39' 53,563"
13208	382	Земли населенных пунктов № 162	374337,85	1333989,29	50° 24' 36,654"	39° 39' 53,570"
13209	383	Земли населенных пунктов № 162	374337,70	1333989,43	50° 24' 36,650"	39° 39' 53,577"
13210	384	Земли населенных пунктов № 162	374337,52	1333989,54	50° 24' 36,644"	39° 39' 53,583"
13211	385	Земли населенных пунктов № 162	374337,33	1333989,62	50° 24' 36,637"	39° 39' 53,587"
13212	386	Земли населенных пунктов № 162	374337,13	1333989,66	50° 24' 36,631"	39° 39' 53,588"
13213	387	Земли населенных пунктов № 162	374336,92	1333989,68	50° 24' 36,624"	39° 39' 53,589"
13214	388	Земли населенных пунктов № 162	374336,71	1333989,66	50° 24' 36,617"	39° 39' 53,588"
13215	389	Земли населенных пунктов № 162	374336,51	1333989,62	50° 24' 36,611"	39° 39' 53,586"
13216	390	Земли населенных пунктов № 162	374336,32	1333989,54	50° 24' 36,605"	39° 39' 53,582"
13217	391	Земли населенных пунктов № 162	374336,14	1333989,43	50° 24' 36,599"	39° 39' 53,576"
13218	392	Земли населенных пунктов № 162	374335,99	1333989,29	50° 24' 36,594"	39° 39' 53,569"
13219	393	Земли населенных пунктов № 162	374335,85	1333989,14	50° 24' 36,590"	39° 39' 53,561"
13220	394	Земли населенных пунктов № 162	374335,74	1333988,96	50° 24' 36,586"	39° 39' 53,552"
13221	395	Земли населенных пунктов № 162	374335,66	1333988,77	50° 24' 36,584"	39° 39' 53,542"
13222	396	Земли населенных пунктов № 162	374335,62	1333988,57	50° 24' 36,583"	39° 39' 53,532"
13223	397	Земли населенных пунктов № 162	374294,43	1334056,19	50° 24' 35,215"	39° 39' 56,923"
13224	398	Земли населенных пунктов № 162	374294,27	1334055,50	50° 24' 35,210"	39° 39' 56,888"
13225	399	Земли населенных пунктов № 162	374294,49	1334054,84	50° 24' 35,218"	39° 39' 56,854"
13226	400	Земли населенных пунктов № 162	374295,00	1334054,37	50° 24' 35,235"	39° 39' 56,831"
13227	401	Земли населенных пунктов № 162	374295,69	1334054,20	50° 24' 35,257"	39° 39' 56,823"
13228	402	Земли населенных пунктов № 162	374296,36	1334054,43	50° 24' 35,279"	39° 39' 56,835"
13229	403	Земли населенных пунктов № 162	374296,84	1334054,93	50° 24' 35,294"	39° 39' 56,861"
13230	404	Земли населенных пунктов № 162	374296,99	1334055,62	50° 24' 35,298"	39° 39' 56,896"
13231	405	Земли населенных пунктов № 162	374296,78	1334056,28	50° 24' 35,291"	39° 39' 56,929"
13232	406	Земли населенных пунктов № 162	374296,26	1334056,77	50° 24' 35,274"	39° 39' 56,954"
13233	407	Земли населенных пунктов № 162	374295,57	1334056,91	50° 24' 35,252"	39° 39' 56,960"

13234	408	Земли населенных пунктов № 162	374294,90	1334056,71	50° 24' 35,230"	39° 39' 56,949"
13235	409	Земли населенных пунктов № 162	374294,43	1334056,19	50° 24' 35,215"	39° 39' 56,923"
13236	410	Земли населенных пунктов № 162	374167,76	1333520,08	50° 24' 31,392"	39° 39' 29,677"
13237	411	Земли населенных пунктов № 162	374164,78	1333519,85	50° 24' 31,295"	39° 39' 29,663"
13238	412	Земли населенных пунктов № 162	374165,41	1333511,84	50° 24' 31,320"	39° 39' 29,258"
13239	413	Земли населенных пунктов № 162	374168,39	1333512,07	50° 24' 31,416"	39° 39' 29,272"
13240	414	Земли населенных пунктов № 162	374167,76	1333520,08	50° 24' 31,392"	39° 39' 29,677"
13241	415	Земли населенных пунктов № 162	374126,44	1333477,92	50° 24' 30,076"	39° 39' 27,509"
13242	416	Земли населенных пунктов № 162	374126,04	1333476,93	50° 24' 30,064"	39° 39' 27,459"
13243	417	Земли населенных пунктов № 162	374126,44	1333475,94	50° 24' 30,077"	39° 39' 27,409"
13244	418	Земли населенных пунктов № 162	374127,43	1333475,54	50° 24' 30,110"	39° 39' 27,389"
13245	419	Земли населенных пунктов № 162	374128,42	1333475,94	50° 24' 30,141"	39° 39' 27,410"
13246	420	Земли населенных пунктов № 162	374128,83	1333476,93	50° 24' 30,154"	39° 39' 27,461"
13247	421	Земли населенных пунктов № 162	374128,42	1333477,92	50° 24' 30,140"	39° 39' 27,511"
13248	422	Земли населенных пунктов № 162	374127,43	1333478,32	50° 24' 30,108"	39° 39' 27,530"
13249	423	Земли населенных пунктов № 162	374126,44	1333477,92	50° 24' 30,076"	39° 39' 27,509"
13250	424	Земли населенных пунктов № 162	373933,09	1333461,26	50° 24' 23,829"	39° 39' 26,511"
13251	425	Земли населенных пунктов № 162	373932,68	1333460,28	50° 24' 23,816"	39° 39' 26,461"
13252	426	Земли населенных пунктов № 162	373933,09	1333459,29	50° 24' 23,830"	39° 39' 26,411"
13253	427	Земли населенных пунктов № 162	373934,07	1333458,88	50° 24' 23,862"	39° 39' 26,391"
13254	428	Земли населенных пунктов № 162	373935,06	1333459,29	50° 24' 23,894"	39° 39' 26,413"
13255	429	Земли населенных пунктов № 162	373935,47	1333460,28	50° 24' 23,906"	39° 39' 26,463"
13256	430	Земли населенных пунктов № 162	373935,06	1333461,26	50° 24' 23,893"	39° 39' 26,513"
13257	431	Земли населенных пунктов № 162	373934,07	1333461,67	50° 24' 23,860"	39° 39' 26,533"
13258	432	Земли населенных пунктов № 162	373933,09	1333461,26	50° 24' 23,829"	39° 39' 26,511"
13259	433	Земли населенных пунктов № 162	373893,18	1333497,05	50° 24' 22,519"	39° 39' 28,291"
13260	434	Земли населенных пунктов № 162	373890,17	1333496,82	50° 24' 22,422"	39° 39' 28,277"
13261	435	Земли населенных пунктов № 162	373890,77	1333488,90	50° 24' 22,445"	39° 39' 27,877"
13262	436	Земли населенных пунктов № 162	373893,78	1333489,13	50° 24' 22,543"	39° 39' 27,891"
13263	437	Земли населенных пунктов № 162	373893,18	1333497,05	50° 24' 22,519"	39° 39' 28,291"
13264	438	Земли населенных пунктов № 162	373740,96	1333445,26	50° 24' 17,620"	39° 39' 25,547"
13265	439	Земли населенных пунктов № 162	373740,55	1333444,27	50° 24' 17,608"	39° 39' 25,497"
13266	440	Земли населенных пунктов № 162	373740,96	1333443,28	50° 24' 17,621"	39° 39' 25,447"
13267	441	Земли населенных пунктов № 162	373741,94	1333442,88	50° 24' 17,653"	39° 39' 25,428"
13268	442	Земли населенных пунктов № 162	373742,93	1333443,28	50° 24' 17,685"	39° 39' 25,449"
13269	443	Земли населенных пунктов № 162	373743,34	1333444,27	50° 24' 17,698"	39° 39' 25,499"
13270	444	Земли населенных пунктов № 162	373742,93	1333445,26	50° 24' 17,684"	39° 39' 25,549"
13271	445	Земли населенных пунктов № 162	373741,94	1333445,66	50° 24' 17,652"	39° 39' 25,568"
13272	446	Земли населенных пунктов № 162	373740,96	1333445,26	50° 24' 17,620"	39° 39' 25,547"
13273	447	Земли населенных пунктов № 162	373642,44	1333476,53	50° 24' 14,417"	39° 39' 27,052"
13274	448	Земли населенных пунктов № 162	373639,58	1333469,76	50° 24' 14,328"	39° 39' 26,707"

13275	449	Земли населенных пунктов № 162	373646,34	1333466,89	50° 24' 14,548"	39° 39' 26,567"
13276	450	Земли населенных пунктов № 162	373649,21	1333473,66	50° 24' 14,637"	39° 39' 26,912"
13277	451	Земли населенных пунктов № 162	373642,44	1333476,53	50° 24' 14,417"	39° 39' 27,052"
13278	452	Земли населенных пунктов № 162	373560,35	1333585,04	50° 24' 11,705"	39° 39' 32,479"
13279	453	Земли населенных пунктов № 162	373557,48	1333578,27	50° 24' 11,616"	39° 39' 32,134"
13280	454	Земли населенных пунктов № 162	373564,24	1333575,40	50° 24' 11,836"	39° 39' 31,995"
13281	455	Земли населенных пунктов № 162	373567,11	1333582,16	50° 24' 11,925"	39° 39' 32,339"
13282	456	Земли населенных пунктов № 162	373560,35	1333585,04	50° 24' 11,705"	39° 39' 32,479"
13283	457	Земли населенных пунктов № 162	373545,30	1333428,79	50° 24' 11,298"	39° 39' 24,557"
13284	458	Земли населенных пунктов № 162	373544,89	1333427,81	50° 24' 11,285"	39° 39' 24,507"
13285	459	Земли населенных пунктов № 162	373545,30	1333426,82	50° 24' 11,299"	39° 39' 24,457"
13286	460	Земли населенных пунктов № 162	373546,28	1333426,41	50° 24' 11,331"	39° 39' 24,437"
13287	461	Земли населенных пунктов № 162	373547,27	1333426,82	50° 24' 11,363"	39° 39' 24,459"
13288	462	Земли населенных пунктов № 162	373547,68	1333427,81	50° 24' 11,376"	39° 39' 24,509"
13289	463	Земли населенных пунктов № 162	373547,27	1333428,79	50° 24' 11,362"	39° 39' 24,559"
13290	464	Земли населенных пунктов № 162	373546,28	1333429,20	50° 24' 11,330"	39° 39' 24,579"
13291	465	Земли населенных пунктов № 162	373545,30	1333428,79	50° 24' 11,298"	39° 39' 24,557"
13292	466	Земли населенных пунктов № 162	373338,47	1333411,53	50° 24' 4,615"	39° 39' 23,518"
13293	467	Земли населенных пунктов № 162	373338,06	1333410,54	50° 24' 4,602"	39° 39' 23,468"
13294	468	Земли населенных пунктов № 162	373338,47	1333409,55	50° 24' 4,616"	39° 39' 23,418"
13295	469	Земли населенных пунктов № 162	373339,46	1333409,14	50° 24' 4,648"	39° 39' 23,398"
13296	470	Земли населенных пунктов № 162	373340,44	1333409,55	50° 24' 4,679"	39° 39' 23,419"
13297	471	Земли населенных пунктов № 162	373340,85	1333410,54	50° 24' 4,692"	39° 39' 23,470"
13298	472	Земли населенных пунктов № 162	373340,44	1333411,53	50° 24' 4,678"	39° 39' 23,520"
13299	473	Земли населенных пунктов № 162	373339,46	1333411,93	50° 24' 4,646"	39° 39' 23,539"
13300	474	Земли населенных пунктов № 162	373338,47	1333411,53	50° 24' 4,615"	39° 39' 23,518"
13301	475	Земли населенных пунктов № 162	373286,48	1333551,67	50° 24' 2,861"	39° 39' 30,571"
13302	476	Земли населенных пунктов № 162	373283,51	1333551,32	50° 24' 2,765"	39° 39' 30,551"
13303	477	Земли населенных пунктов № 162	373284,44	1333543,34	50° 24' 2,799"	39° 39' 30,148"
13304	478	Земли населенных пунктов № 162	373287,41	1333543,69	50° 24' 2,895"	39° 39' 30,168"
13305	479	Земли населенных пунктов № 162	373286,48	1333551,67	50° 24' 2,861"	39° 39' 30,571"
13306	480	Земли населенных пунктов № 162	373131,56	1332347,72	50° 23' 58,459"	39° 38' 29,501"
13307	481	Земли населенных пунктов № 162	373131,49	1332330,73	50° 23' 58,466"	39° 38' 28,641"
13308	482	Земли населенных пунктов № 162	373131,75	1332316,57	50° 23' 58,481"	39° 38' 27,924"
13309	483	Земли населенных пунктов № 162	373133,98	1332316,61	50° 23' 58,553"	39° 38' 27,928"
13310	484	Земли населенных пунктов № 162	373132,96	1332347,72	50° 23' 58,505"	39° 38' 29,502"
13311	485	Земли населенных пунктов № 162	373131,56	1332347,72	50° 23' 58,459"	39° 38' 29,501"
13312	486	Земли населенных пунктов № 162	373140,66	1333395,24	50° 23' 58,223"	39° 39' 22,536"
13313	487	Земли населенных пунктов № 162	373140,25	1333394,25	50° 23' 58,210"	39° 39' 22,485"
13314	488	Земли населенных пунктов № 162	373140,66	1333393,26	50° 23' 58,224"	39° 39' 22,435"
13315	489	Земли населенных пунктов № 162	373141,65	1333392,86	50° 23' 58,256"	39° 39' 22,416"

13316	490	Земли населенных пунктов № 162	373142,63	1333393,26	50° 23' 58,287"	39° 39' 22,437"
13317	491	Земли населенных пунктов № 162	373143,04	1333394,25	50° 23' 58,300"	39° 39' 22,487"
13318	492	Земли населенных пунктов № 162	373142,63	1333395,24	50° 23' 58,286"	39° 39' 22,537"
13319	493	Земли населенных пунктов № 162	373141,65	1333395,64	50° 23' 58,254"	39° 39' 22,557"
13320	494	Земли населенных пунктов № 162	373140,66	1333395,24	50° 23' 58,223"	39° 39' 22,536"
13321	495	Земли населенных пунктов № 162	372986,62	1333516,02	50° 23' 53,177"	39° 39' 28,526"
13322	496	Земли населенных пунктов № 162	372983,61	1333515,68	50° 23' 53,080"	39° 39' 28,507"
13323	497	Земли населенных пунктов № 162	372984,51	1333507,80	50° 23' 53,113"	39° 39' 28,109"
13324	498	Земли населенных пунктов № 162	372987,52	1333508,14	50° 23' 53,210"	39° 39' 28,128"
13325	499	Земли населенных пунктов № 162	372986,62	1333516,02	50° 23' 53,177"	39° 39' 28,526"
13326	500	Земли населенных пунктов № 162	372919,59	1333374,73	50° 23' 51,080"	39° 39' 21,321"
13327	501	Земли населенных пунктов № 162	372914,08	1333372,10	50° 23' 50,903"	39° 39' 21,183"
13328	502	Земли населенных пунктов № 162	372916,71	1333366,59	50° 23' 50,991"	39° 39' 20,906"
13329	503	Земли населенных пунктов № 162	372922,22	1333369,22	50° 23' 51,168"	39° 39' 21,044"
13330	504	Земли населенных пунктов № 162	372919,59	1333374,73	50° 23' 51,080"	39° 39' 21,321"
13331	505	Земли населенных пунктов № 162	372279,11	1332750,33	50° 23' 30,674"	39° 38' 49,207"
13332	506	Земли населенных пунктов № 162	372274,03	1332748,22	50° 23' 30,511"	39° 38' 49,096"
13333	507	Земли населенных пунктов № 162	372275,96	1332743,60	50° 23' 30,576"	39° 38' 48,863"
13334	508	Земли населенных пунктов № 162	372281,03	1332745,72	50° 23' 30,738"	39° 38' 48,975"
13335	509	Земли населенных пунктов № 162	372279,11	1332750,33	50° 23' 30,674"	39° 38' 49,207"
13336		**Земли населенных пунктов № 162 Количество**		509		509
13337	1	Земли населенных пунктов № 164	384341,70	1328811,95	50° 30' 2,924"	39° 35' 38,996"
13338	2	Земли населенных пунктов № 164	384327,56	1328804,98	50° 30' 2,470"	39° 35' 38,632"
13339	3	Земли населенных пунктов № 164	384331,43	1328766,82	50° 30' 2,614"	39° 35' 36,699"
13340	4	Земли населенных пунктов № 164	384348,87	1328738,93	50° 30' 3,192"	39° 35' 35,297"
13341	5	Земли населенных пунктов № 164	384386,23	1328716,46	50° 30' 4,411"	39° 35' 34,186"
13342	6	Земли населенных пунктов № 164	384408,14	1328722,68	50° 30' 5,117"	39° 35' 34,518"
13343	7	Земли населенных пунктов № 164	384425,18	1328731,18	50° 30' 5,664"	39° 35' 34,962"
13344	8	Земли населенных пунктов № 164	384422,08	1328762,56	50° 30' 5,549"	39° 35' 36,551"
13345	9	Земли населенных пунктов № 164	384412,20	1328787,74	50° 30' 5,217"	39° 35' 37,821"
13346	10	Земли населенных пунктов № 164	384390,90	1328814,85	50° 30' 4,515"	39° 35' 39,180"
13347	11	Земли населенных пунктов № 164	384341,70	1328811,95	50° 30' 2,924"	39° 35' 38,996"
13348		**Земли населенных пунктов № 164 Количество**		11		11
13349	1	Земли населенных пунктов № 170	371430,35	1350207,14	50° 22' 53,443"	39° 53' 31,878"
13350	2	Земли населенных пунктов № 170	371423,30	1350195,67	50° 22' 53,222"	39° 53' 31,291"
13351	3	Земли населенных пунктов № 170	371360,70	1350105,35	50° 22' 51,252"	39° 53' 26,661"
13352	4	Земли населенных пунктов № 170	371448,78	1350048,10	50° 22' 54,137"	39° 53' 23,849"
13353	5	Земли населенных пунктов № 170	371511,56	1350157,37	50° 22' 56,101"	39° 53' 29,438"
13354	6	Земли населенных пунктов № 170	371430,35	1350207,14	50° 22' 53,443"	39° 53' 31,878"
13355		**Земли населенных пунктов № 170 Количество**		6		6
13356	1	Земли населенных пунктов № 174	528997,31	1300993,09	51° 48' 14,496"	39° 13' 21,350"

13357	2	Земли населенных пунктов № 174	528997,23	1300993,16	51° 48' 14,494"	39° 13' 21,353"
13358	3	Земли населенных пунктов № 174	528995,65	1300986,03	51° 48' 14,445"	39° 13' 20,980"
13359	4	Земли населенных пунктов № 174	528980,95	1301122,18	51° 48' 13,925"	39° 13' 28,078"
13360	5	Земли населенных пунктов № 174	528952,07	1301240,46	51° 48' 12,951"	39° 13' 34,235"
13361	6	Земли населенных пунктов № 174	528741,53	1301522,54	51° 48' 6,047"	39° 13' 48,842"
13362	7	Земли населенных пунктов № 174	528732,73	1301535,82	51° 48' 5,757"	39° 13' 49,531"
13363	8	Земли населенных пунктов № 174	528720,19	1301552,65	51° 48' 5,346"	39° 13' 50,402"
13364	9	Земли населенных пунктов № 174	528719,43	1301552,15	51° 48' 5,322"	39° 13' 50,376"
13365	10	Земли населенных пунктов № 174	528719,02	1301552,69	51° 48' 5,308"	39° 13' 50,404"
13366	11	Земли населенных пунктов № 174	528688,83	1301532,97	51° 48' 4,338"	39° 13' 49,359"
13367	12	Земли населенных пунктов № 174	528613,41	1301488,95	51° 48' 1,913"	39° 13' 47,021"
13368	13	Земли населенных пунктов № 174	528575,20	1301463,12	51° 48' 0,685"	39° 13' 45,653"
13369	14	Земли населенных пунктов № 174	528354,86	1301314,16	51° 47' 53,606"	39° 13' 37,763"
13370	15	Земли населенных пунктов № 174	528309,18	1301264,81	51° 47' 52,144"	39° 13' 35,163"
13371	16	Земли населенных пунктов № 174	528041,23	1301067,58	51° 47' 43,540"	39° 13' 24,730"
13372	17	Земли населенных пунктов № 174	528033,14	1300850,05	51° 47' 43,350"	39° 13' 13,376"
13373	18	Земли населенных пунктов № 174	528030,33	1300849,82	51° 47' 43,259"	39° 13' 13,363"
13374	19	Земли населенных пунктов № 174	528030,32	1300849,19	51° 47' 43,259"	39° 13' 13,330"
13375	20	Земли населенных пунктов № 174	528030,20	1300847,92	51° 47' 43,256"	39° 13' 13,264"
13376	21	Земли населенных пунктов № 174	528024,09	1300782,18	51° 47' 43,079"	39° 13' 9,830"
13377	22	Земли населенных пунктов № 174	528014,35	1300681,12	51° 47' 42,797"	39° 13' 4,552"
13378	23	Земли населенных пунктов № 174	528014,35	1300681,12	51° 47' 42,797"	39° 13' 4,552"
13379	24	Земли населенных пунктов № 174	527991,58	1300605,56	51° 47' 42,085"	39° 13' 0,598"
13380	25	Земли населенных пунктов № 174	527992,29	1300605,59	51° 47' 42,108"	39° 13' 0,600"
13381	26	Земли населенных пунктов № 174	527990,83	1300582,63	51° 47' 42,068"	39° 12' 59,401"
13382	27	Земли населенных пунктов № 174	527985,87	1300579,58	51° 47' 41,909"	39° 12' 59,240"
13383	28	Земли населенных пунктов № 174	527984,29	1300562,43	51° 47' 41,863"	39° 12' 58,344"
13384	29	Земли населенных пунктов № 174	527985,19	1300562,44	51° 47' 41,892"	39° 12' 58,345"
13385	30	Земли населенных пунктов № 174	527985,20	1300559,31	51° 47' 41,894"	39° 12' 58,182"
13386	31	Земли населенных пунктов № 174	528023,08	1300557,75	51° 47' 43,120"	39° 12' 58,120"
13387	32	Земли населенных пунктов № 174	528056,62	1300556,69	51° 47' 44,205"	39° 12' 58,082"
13388	33	Земли населенных пунктов № 174	528062,87	1300556,49	51° 47' 44,407"	39° 12' 58,075"
13389	34	Земли населенных пунктов № 174	528129,12	1300553,86	51° 47' 46,552"	39° 12' 57,973"
13390	35	Земли населенных пунктов № 174	528132,57	1300553,68	51° 47' 46,663"	39° 12' 57,965"
13391	36	Земли населенных пунктов № 174	528160,64	1300552,25	51° 47' 47,572"	39° 12' 57,905"
13392	37	Земли населенных пунктов № 174	528160,66	1300552,25	51° 47' 47,573"	39° 12' 57,905"
13393	38	Земли населенных пунктов № 174	528160,68	1300552,25	51° 47' 47,573"	39° 12' 57,905"
13394	39	Земли населенных пунктов № 174	528190,84	1300551,24	51° 47' 48,549"	39° 12' 57,868"
13395	40	Земли населенных пунктов № 174	528219,08	1300550,15	51° 47' 49,463"	39° 12' 57,826"
13396	41	Земли населенных пунктов № 174	528246,73	1300549,29	51° 47' 50,358"	39° 12' 57,796"
13397	42	Земли населенных пунктов № 174	528254,96	1300551,13	51° 47' 50,624"	39° 12' 57,896"

13398	43	Земли населенных пунктов № 174	528256,02	1300552,66	51° 47' 50,658"	39° 12' 57,977"
13399	44	Земли населенных пунктов № 174	528254,92	1300581,79	51° 47' 50,613"	39° 12' 59,496"
13400	45	Земли населенных пунктов № 174	528268,19	1300581,99	51° 47' 51,042"	39° 12' 59,513"
13401	46	Земли населенных пунктов № 174	528273,30	1300582,06	51° 47' 51,207"	39° 12' 59,520"
13402	47	Земли населенных пунктов № 174	528274,19	1300561,60	51° 47' 51,243"	39° 12' 58,453"
13403	48	Земли населенных пунктов № 174	528276,84	1300470,69	51° 47' 51,358"	39° 12' 53,710"
13404	49	Земли населенных пунктов № 174	528277,36	1300452,70	51° 47' 51,380"	39° 12' 52,772"
13405	50	Земли населенных пунктов № 174	528277,37	1300452,00	51° 47' 51,381"	39° 12' 52,736"
13406	51	Земли населенных пунктов № 174	528278,20	1300374,49	51° 47' 51,433"	39° 12' 48,692"
13407	52	Земли населенных пунктов № 174	528349,37	1300371,13	51° 47' 53,736"	39° 12' 48,553"
13408	53	Земли населенных пунктов № 174	528366,30	1300400,76	51° 47' 54,275"	39° 12' 50,108"
13409	54	Земли населенных пунктов № 174	528431,92	1300447,33	51° 47' 56,382"	39° 12' 52,573"
13410	55	Земли населенных пунктов № 174	528522,93	1300483,31	51° 47' 59,315"	39° 12' 54,498"
13411	56	Земли населенных пунктов № 174	528563,15	1300466,38	51° 48' 0,622"	39° 12' 53,635"
13412	57	Земли населенных пунктов № 174	528563,15	1300525,64	51° 48' 0,603"	39° 12' 56,728"
13413	58	Земли населенных пунктов № 174	528529,28	1300601,84	51° 47' 59,482"	39° 13' 0,686"
13414	59	Земли населенных пунктов № 174	528520,82	1300652,65	51° 47' 59,192"	39° 13' 3,333"
13415	60	Земли населенных пунктов № 174	528508,12	1300684,40	51° 47' 58,771"	39° 13' 4,983"
13416	61	Земли населенных пунктов № 174	528489,07	1300730,96	51° 47' 58,139"	39° 13' 7,403"
13417	62	Земли населенных пунктов № 174	528499,65	1300762,71	51° 47' 58,471"	39° 13' 9,065"
13418	63	Земли населенных пунктов № 174	528516,58	1300807,16	51° 47' 59,004"	39° 13' 11,393"
13419	64	Земли населенных пунктов № 174	528565,27	1300845,26	51° 48' 0,567"	39° 13' 13,407"
13420	65	Земли населенных пунктов № 174	528613,95	1300862,20	51° 48' 2,136"	39° 13' 14,316"
13421	66	Земли населенных пунктов № 174	528685,92	1300870,66	51° 48' 4,462"	39° 13' 14,796"
13422	67	Земли населенных пунктов № 174	528738,83	1300868,55	51° 48' 6,175"	39° 13' 14,714"
13423	68	Земли населенных пунктов № 174	528812,92	1300870,66	51° 48' 8,571"	39° 13' 14,863"
13424	69	Земли населенных пунктов № 174	528874,30	1300847,38	51° 48' 10,564"	39° 13' 13,681"
13425	70	Земли населенных пунктов № 174	528944,15	1300781,76	51° 48' 12,846"	39° 13' 10,293"
13426	71	Земли населенных пунктов № 174	529063,37	1300892,90	51° 48' 16,666"	39° 13' 16,156"
13427	72	Земли населенных пунктов № 174	529069,03	1300898,18	51° 48' 16,848"	39° 13' 16,434"
13428	73	Земли населенных пунктов № 174	529060,57	1300921,46	51° 48' 16,566"	39° 13' 17,645"
13429	74	Земли населенных пунктов № 174	529041,52	1300951,10	51° 48' 15,940"	39° 13' 19,181"
13430	75	Земли населенных пунктов № 174	528997,31	1300993,09	51° 48' 14,496"	39° 13' 21,350"
13431	76	Земли населенных пунктов № 174	529430,81	1303132,59	51° 48' 27,804"	39° 15' 13,240"
13432	77	Земли населенных пунктов № 174	529507,36	1302969,10	51° 48' 30,337"	39° 15' 4,749"
13433	78	Земли населенных пунктов № 174	529846,99	1302756,00	51° 48' 41,397"	39° 14' 53,813"
13434	79	Земли населенных пунктов № 174	529847,86	1302752,50	51° 48' 41,426"	39° 14' 53,631"
13435	80	Земли населенных пунктов № 174	529850,63	1302750,78	51° 48' 41,516"	39° 14' 53,543"
13436	81	Земли населенных пунктов № 174	529900,29	1302817,24	51° 48' 43,100"	39° 14' 57,039"
13437	82	Земли населенных пунктов № 174	529896,92	1302888,73	51° 48' 42,967"	39° 15' 0,768"
13438	83	Земли населенных пунктов № 174	529903,08	1302945,63	51° 48' 43,147"	39° 15' 3,742"

13439	84	Земли населенных пунктов № 174	529953,84	1303010,96	51° 48' 44,767"	39° 15' 7,179"
13440	85	Земли населенных пунктов № 174	529990,51	1303005,89	51° 48' 45,955"	39° 15' 6,935"
13441	86	Земли населенных пунктов № 174	529994,72	1303010,61	51° 48' 46,090"	39° 15' 7,184"
13442	87	Земли населенных пунктов № 174	530011,90	1303029,87	51° 48' 46,639"	39° 15' 8,198"
13443	88	Земли населенных пунктов № 174	530030,41	1303053,89	51° 48' 47,229"	39° 15' 9,462"
13444	89	Земли населенных пунктов № 174	530026,56	1303058,75	51° 48' 47,103"	39° 15' 9,714"
13445	90	Земли населенных пунктов № 174	530041,99	1303078,94	51° 48' 47,595"	39° 15' 10,776"
13446	91	Земли населенных пунктов № 174	529994,69	1303083,69	51° 48' 46,064"	39° 15' 10,998"
13447	92	Земли населенных пунктов № 174	529986,31	1303072,92	51° 48' 45,796"	39° 15' 10,431"
13448	93	Земли населенных пунктов № 174	529985,36	1303062,90	51° 48' 45,769"	39° 15' 9,907"
13449	94	Земли населенных пунктов № 174	529991,00	1303058,43	51° 48' 45,953"	39° 15' 9,677"
13450	95	Земли населенных пунктов № 174	529969,36	1303047,14	51° 48' 45,257"	39° 15' 9,076"
13451	96	Земли населенных пунктов № 174	529964,42	1303055,82	51° 48' 45,094"	39° 15' 9,526"
13452	97	Земли населенных пунктов № 174	529962,85	1303069,12	51° 48' 45,039"	39° 15' 10,220"
13453	98	Земли населенных пунктов № 174	529945,09	1303087,85	51° 48' 44,458"	39° 15' 11,188"
13454	99	Земли населенных пунктов № 174	529940,33	1303088,05	51° 48' 44,304"	39° 15' 11,195"
13455	100	Земли населенных пунктов № 174	529927,43	1303044,63	51° 48' 43,901"	39° 15' 8,922"
13456	101	Земли населенных пунктов № 174	529827,38	1303070,99	51° 48' 40,655"	39° 15' 10,243"
13457	102	Земли населенных пунктов № 174	529815,88	1303087,35	51° 48' 40,277"	39° 15' 11,090"
13458	103	Земли населенных пунктов № 174	529781,10	1303091,43	51° 48' 39,151"	39° 15' 11,284"
13459	104	Земли населенных пунктов № 174	529752,07	1303042,32	51° 48' 38,229"	39° 15' 8,705"
13460	105	Земли населенных пунктов № 174	529668,84	1303091,29	51° 48' 35,519"	39° 15' 11,215"
13461	106	Земли населенных пунктов № 174	529676,51	1303097,32	51° 48' 35,765"	39° 15' 11,534"
13462	107	Земли населенных пунктов № 174	529586,00	1303072,46	51° 48' 32,845"	39° 15' 10,187"
13463	108	Земли населенных пунктов № 174	529537,25	1303135,89	51° 48' 31,247"	39° 15' 13,470"
13464	109	Земли населенных пунктов № 174	529507,73	1303113,28	51° 48' 30,299"	39° 15' 12,274"
13465	110	Земли населенных пунктов № 174	529464,44	1303132,53	51° 48' 28,892"	39° 15' 13,255"
13466	111	Земли населенных пунктов № 174	529441,02	1303132,70	51° 48' 28,134"	39° 15' 13,251"
13467	112	Земли населенных пунктов № 174	529430,81	1303132,59	51° 48' 27,804"	39° 15' 13,240"
13468	113	Земли населенных пунктов № 174	530962,11	1303566,62	51° 49' 17,196"	39° 15' 36,743"
13469	114	Земли населенных пунктов № 174	530943,87	1303562,22	51° 49' 16,607"	39° 15' 36,503"
13470	115	Земли населенных пунктов № 174	530939,63	1303561,19	51° 49' 16,470"	39° 15' 36,447"
13471	116	Земли населенных пунктов № 174	530870,07	1303544,40	51° 49' 14,226"	39° 15' 35,532"
13472	117	Земли населенных пунктов № 174	530794,96	1303526,27	51° 49' 11,802"	39° 15' 34,544"
13473	118	Земли населенных пунктов № 174	530675,95	1303499,13	51° 49' 7,961"	39° 15' 33,061"
13474	119	Земли населенных пунктов № 174	530518,95	1303578,57	51° 49' 2,855"	39° 15' 37,120"
13475	120	Земли населенных пунктов № 174	530513,35	1303581,40	51° 49' 2,672"	39° 15' 37,265"
13476	121	Земли населенных пунктов № 174	530497,51	1303565,96	51° 49' 2,165"	39° 15' 36,450"
13477	122	Земли населенных пунктов № 174	530485,49	1303554,24	51° 49' 1,780"	39° 15' 35,831"
13478	123	Земли населенных пунктов № 174	530473,16	1303542,22	51° 49' 1,386"	39° 15' 35,197"
13479	124	Земли населенных пунктов № 174	530438,97	1303508,89	51° 49' 0,291"	39° 15' 33,439"

13480	125	Земли населенных пунктов № 174	530434,26	1303504,30	51° 49' 0,140"	39° 15' 33,196"
13481	126	Земли населенных пунктов № 174	530423,85	1303494,15	51° 48' 59,807"	39° 15' 32,661"
13482	127	Земли населенных пунктов № 174	530357,13	1303411,28	51° 48' 57,677"	39° 15' 28,298"
13483	128	Земли населенных пунктов № 174	530254,16	1303283,40	51° 48' 54,390"	39° 15' 21,566"
13484	129	Земли населенных пунктов № 174	530256,43	1303275,46	51° 48' 54,466"	39° 15' 21,152"
13485	130	Земли населенных пунктов № 174	530258,83	1303267,05	51° 48' 54,546"	39° 15' 20,715"
13486	131	Земли населенных пунктов № 174	530267,77	1303235,74	51° 48' 54,846"	39° 15' 19,085"
13487	132	Земли населенных пунктов № 174	530291,09	1303154,11	51° 48' 55,629"	39° 15' 14,837"
13488	133	Земли населенных пунктов № 174	530294,74	1303153,71	51° 48' 55,747"	39° 15' 14,819"
13489	134	Земли населенных пунктов № 174	530586,84	1303134,66	51° 49' 5,204"	39° 15' 13,985"
13490	135	Земли населенных пунктов № 174	530740,61	1303110,49	51° 49' 10,187"	39° 15' 12,808"
13491	136	Земли населенных пунктов № 174	530769,17	1303105,99	51° 49' 11,112"	39° 15' 12,589"
13492	137	Земли населенных пунктов № 174	530839,25	1303094,98	51° 49' 13,383"	39° 15' 12,053"
13493	138	Земли населенных пунктов № 174	530837,67	1303094,98	51° 49' 13,332"	39° 15' 12,052"
13494	139	Земли населенных пунктов № 174	530948,25	1303060,76	51° 49' 16,921"	39° 15' 10,327"
13495	140	Земли населенных пунктов № 174	530950,19	1303116,26	51° 49' 16,965"	39° 15' 13,225"
13496	141	Земли населенных пунктов № 174	530940,61	1303121,25	51° 49' 16,653"	39° 15' 13,480"
13497	142	Земли населенных пунктов № 174	530940,65	1303126,47	51° 49' 16,653"	39° 15' 13,753"
13498	143	Земли населенных пунктов № 174	530942,58	1303163,52	51° 49' 16,702"	39° 15' 15,688"
13499	144	Земли населенных пунктов № 174	530945,56	1303207,47	51° 49' 16,784"	39° 15' 17,984"
13500	145	Земли населенных пунктов № 174	530947,35	1303246,74	51° 49' 16,828"	39° 15' 20,035"
13501	146	Земли населенных пунктов № 174	530948,01	1303273,44	51° 49' 16,840"	39° 15' 21,430"
13502	147	Земли населенных пунктов № 174	530949,07	1303296,14	51° 49' 16,867"	39° 15' 22,615"
13503	148	Земли населенных пунктов № 174	530951,77	1303334,47	51° 49' 16,941"	39° 15' 24,618"
13504	149	Земли населенных пунктов № 174	530952,93	1303365,69	51° 49' 16,968"	39° 15' 26,248"
13505	150	Земли населенных пунктов № 174	530955,10	1303397,69	51° 49' 17,027"	39° 15' 27,920"
13506	151	Земли населенных пунктов № 174	530956,66	1303431,28	51° 49' 17,066"	39° 15' 29,674"
13507	152	Земли населенных пунктов № 174	530956,85	1303435,36	51° 49' 17,071"	39° 15' 29,888"
13508	153	Земли населенных пунктов № 174	530958,30	1303466,53	51° 49' 17,107"	39° 15' 31,516"
13509	154	Земли населенных пунктов № 174	530959,52	1303497,71	51° 49' 17,136"	39° 15' 33,144"
13510	155	Земли населенных пунктов № 174	530959,54	1303502,09	51° 49' 17,135"	39° 15' 33,373"
13511	156	Земли населенных пунктов № 174	530960,65	1303533,17	51° 49' 17,160"	39° 15' 34,996"
13512	157	Земли населенных пунктов № 174	530962,11	1303566,62	51° 49' 17,196"	39° 15' 36,743"
13513	158	Земли населенных пунктов № 174	530020,26	1303615,48	51° 48' 46,708"	39° 15' 38,769"
13514	159	Земли населенных пунктов № 174	530025,78	1303607,51	51° 48' 46,890"	39° 15' 38,356"
13515	160	Земли населенных пунктов № 174	530025,78	1303607,50	51° 48' 46,890"	39° 15' 38,356"
13516	161	Земли населенных пунктов № 174	530028,60	1303591,40	51° 48' 46,986"	39° 15' 37,517"
13517	162	Земли населенных пунктов № 174	530028,60	1303591,40	51° 48' 46,986"	39° 15' 37,517"
13518	163	Земли населенных пунктов № 174	530028,60	1303591,39	51° 48' 46,986"	39° 15' 37,516"
13519	164	Земли населенных пунктов № 174	530023,30	1303571,52	51° 48' 46,822"	39° 15' 36,476"
13520	165	Земли населенных пунктов № 174	530012,06	1303548,45	51° 48' 46,466"	39° 15' 35,266"

13521	166	Земли населенных пунктов № 174	530005,66	1303537,79	51° 48' 46,263"	39° 15' 34,706"
13522	167	Земли населенных пунктов № 174	529993,96	1303525,35	51° 48' 45,888"	39° 15' 34,050"
13523	168	Земли населенных пунктов № 174	529988,27	1303520,23	51° 48' 45,706"	39° 15' 33,780"
13524	169	Земли населенных пунктов № 174	529981,40	1303515,18	51° 48' 45,486"	39° 15' 33,512"
13525	170	Земли населенных пунктов № 174	529970,26	1303509,18	51° 48' 45,127"	39° 15' 33,193"
13526	171	Земли населенных пунктов № 174	529962,42	1303502,53	51° 48' 44,876"	39° 15' 32,842"
13527	172	Земли населенных пунктов № 174	529915,46	1303481,83	51° 48' 43,364"	39° 15' 31,735"
13528	173	Земли населенных пунктов № 174	529925,72	1303501,09	51° 48' 43,689"	39° 15' 32,746"
13529	174	Земли населенных пунктов № 174	529856,43	1303589,81	51° 48' 41,417"	39° 15' 37,338"
13530	175	Земли населенных пунктов № 174	529830,00	1303561,41	51° 48' 40,572"	39° 15' 35,841"
13531	176	Земли населенных пунктов № 174	529812,23	1303580,57	51° 48' 39,990"	39° 15' 36,831"
13532	177	Земли населенных пунктов № 174	529808,65	1303584,29	51° 48' 39,873"	39° 15' 37,024"
13533	178	Земли населенных пунктов № 174	529806,66	1303583,85	51° 48' 39,809"	39° 15' 36,999"
13534	179	Земли населенных пунктов № 174	529796,60	1303575,68	51° 48' 39,486"	39° 15' 36,567"
13535	180	Земли населенных пунктов № 174	529790,66	1303565,10	51° 48' 39,298"	39° 15' 36,012"
13536	181	Земли населенных пунктов № 174	529777,42	1303581,08	51° 48' 38,864"	39° 15' 36,839"
13537	182	Земли населенных пунктов № 174	529769,77	1303574,42	51° 48' 38,619"	39° 15' 36,487"
13538	183	Земли населенных пунктов № 174	529763,98	1303568,55	51° 48' 38,433"	39° 15' 36,177"
13539	184	Земли населенных пунктов № 174	529761,86	1303570,43	51° 48' 38,364"	39° 15' 36,274"
13540	185	Земли населенных пунктов № 174	529755,78	1303565,56	51° 48' 38,169"	39° 15' 36,017"
13541	186	Земли населенных пунктов № 174	529752,34	1303561,86	51° 48' 38,059"	39° 15' 35,822"
13542	187	Земли населенных пунктов № 174	529744,60	1303570,04	51° 48' 37,806"	39° 15' 36,244"
13543	188	Земли населенных пунктов № 174	529720,60	1303549,49	51° 48' 37,036"	39° 15' 35,158"
13544	189	Земли населенных пунктов № 174	529719,33	1303547,65	51° 48' 36,996"	39° 15' 35,062"
13545	190	Земли населенных пунктов № 174	529720,83	1303545,46	51° 48' 37,045"	39° 15' 34,948"
13546	191	Земли населенных пунктов № 174	529719,69	1303544,52	51° 48' 37,009"	39° 15' 34,898"
13547	192	Земли населенных пунктов № 174	529719,32	1303544,93	51° 48' 36,997"	39° 15' 34,920"
13548	193	Земли населенных пунктов № 174	529700,26	1303529,48	51° 48' 36,385"	39° 15' 34,103"
13549	194	Земли населенных пунктов № 174	529695,57	1303528,53	51° 48' 36,234"	39° 15' 34,050"
13550	195	Земли населенных пунктов № 174	529690,32	1303535,98	51° 48' 36,061"	39° 15' 34,436"
13551	196	Земли населенных пунктов № 174	529654,80	1303534,20	51° 48' 34,913"	39° 15' 34,324"
13552	197	Земли населенных пунктов № 174	529651,98	1303549,80	51° 48' 34,816"	39° 15' 35,136"
13553	198	Земли населенных пунктов № 174	529629,97	1303530,69	51° 48' 34,111"	39° 15' 34,127"
13554	199	Земли населенных пунктов № 174	529628,67	1303529,51	51° 48' 34,069"	39° 15' 34,064"
13555	200	Земли населенных пунктов № 174	529627,40	1303528,41	51° 48' 34,028"	39° 15' 34,006"
13556	201	Земли населенных пунктов № 174	529611,22	1303514,69	51° 48' 33,510"	39° 15' 33,281"
13557	202	Земли населенных пунктов № 174	529607,52	1303513,44	51° 48' 33,390"	39° 15' 33,214"
13558	203	Земли населенных пунктов № 174	529595,27	1303510,87	51° 48' 32,995"	39° 15' 33,073"
13559	204	Земли населенных пунктов № 174	529595,09	1303506,11	51° 48' 32,991"	39° 15' 32,824"
13560	205	Земли населенных пунктов № 174	529584,59	1303479,92	51° 48' 32,660"	39° 15' 31,452"
13561	206	Земли населенных пунктов № 174	529580,56	1303475,69	51° 48' 32,531"	39° 15' 31,229"

13562	207	Земли населенных пунктов № 174	529571,83	1303472,07	51° 48' 32,250"	39° 15' 31,035"
13563	208	Земли населенных пунктов № 174	529564,32	1303470,94	51° 48' 32,007"	39° 15' 30,972"
13564	209	Земли населенных пунктов № 174	529557,68	1303496,55	51° 48' 31,784"	39° 15' 32,305"
13565	210	Земли населенных пунктов № 174	529521,66	1303483,66	51° 48' 30,623"	39° 15' 31,612"
13566	211	Земли населенных пунктов № 174	529503,76	1303477,05	51° 48' 30,046"	39° 15' 31,257"
13567	212	Земли населенных пунктов № 174	529485,56	1303489,49	51° 48' 29,453"	39° 15' 31,896"
13568	213	Земли населенных пунктов № 174	529404,55	1303469,04	51° 48' 26,839"	39° 15' 30,784"
13569	214	Земли населенных пунктов № 174	529402,57	1303481,66	51° 48' 26,771"	39° 15' 31,441"
13570	215	Земли населенных пунктов № 174	529401,35	1303497,54	51° 48' 26,726"	39° 15' 32,270"
13571	216	Земли населенных пунктов № 174	529400,22	1303497,47	51° 48' 26,689"	39° 15' 32,265"
13572	217	Земли населенных пунктов № 174	529399,74	1303500,54	51° 48' 26,673"	39° 15' 32,425"
13573	218	Земли населенных пунктов № 174	529399,37	1303502,87	51° 48' 26,660"	39° 15' 32,547"
13574	219	Земли населенных пунктов № 174	529400,31	1303512,11	51° 48' 26,687"	39° 15' 33,029"
13575	220	Земли населенных пунктов № 174	529402,67	1303542,65	51° 48' 26,753"	39° 15' 34,625"
13576	221	Земли населенных пунктов № 174	529405,20	1303574,71	51° 48' 26,824"	39° 15' 36,299"
13577	222	Земли населенных пунктов № 174	529406,11	1303573,59	51° 48' 26,854"	39° 15' 36,241"
13578	223	Земли населенных пунктов № 174	529421,88	1303576,56	51° 48' 27,363"	39° 15' 36,405"
13579	224	Земли населенных пунктов № 174	529435,46	1303604,08	51° 48' 27,793"	39° 15' 37,849"
13580	225	Земли населенных пунктов № 174	529423,99	1303618,53	51° 48' 27,417"	39° 15' 38,596"
13581	226	Земли населенных пунктов № 174	529419,03	1303618,02	51° 48' 27,256"	39° 15' 38,567"
13582	227	Земли населенных пунктов № 174	529418,94	1303617,70	51° 48' 27,254"	39° 15' 38,550"
13583	228	Земли населенных пунктов № 174	529418,47	1303617,54	51° 48' 27,238"	39° 15' 38,542"
13584	229	Земли населенных пунктов № 174	529416,79	1303616,53	51° 48' 27,184"	39° 15' 38,488"
13585	230	Земли населенных пунктов № 174	529318,70	1303568,53	51° 48' 24,028"	39° 15' 35,929"
13586	231	Земли населенных пунктов № 174	529256,94	1303516,83	51° 48' 22,047"	39° 15' 33,196"
13587	232	Земли населенных пунктов № 174	529207,62	1303503,62	51° 48' 20,456"	39° 15' 32,479"
13588	233	Земли населенных пунктов № 174	529141,39	1303491,08	51° 48' 18,318"	39° 15' 31,788"
13589	234	Земли населенных пунктов № 174	529041,76	1303466,13	51° 48' 15,103"	39° 15' 30,431"
13590	235	Земли населенных пунктов № 174	529041,42	1303465,65	51° 48' 15,092"	39° 15' 30,405"
13591	236	Земли населенных пунктов № 174	528976,48	1303460,34	51° 48' 12,993"	39° 15' 30,092"
13592	237	Земли населенных пунктов № 174	528856,92	1303423,04	51° 48' 9,138"	39° 15' 28,080"
13593	238	Земли населенных пунктов № 174	528798,23	1303386,76	51° 48' 7,252"	39° 15' 26,154"
13594	239	Земли населенных пунктов № 174	528777,27	1303361,76	51° 48' 6,582"	39° 15' 24,838"
13595	240	Земли населенных пунктов № 174	528794,17	1303345,05	51° 48' 7,135"	39° 15' 23,975"
13596	241	Земли населенных пунктов № 174	528794,22	1303345,00	51° 48' 7,136"	39° 15' 23,973"
13597	242	Земли населенных пунктов № 174	528913,06	1303324,78	51° 48' 10,988"	39° 15' 22,983"
13598	243	Земли населенных пунктов № 174	528943,93	1303337,54	51° 48' 11,982"	39° 15' 23,666"
13599	244	Земли населенных пунктов № 174	529304,33	1303399,83	51° 48' 23,621"	39° 15' 27,116"
13600	245	Земли населенных пунктов № 174	529307,85	1303396,74	51° 48' 23,736"	39° 15' 26,957"
13601	246	Земли населенных пунктов № 174	529308,97	1303396,93	51° 48' 23,772"	39° 15' 26,968"
13602	247	Земли населенных пунктов № 174	529382,07	1303335,02	51° 48' 26,158"	39° 15' 23,777"

13603	248	Земли населенных пунктов № 174	529491,71	1303359,50	51° 48' 29,697"	39° 15' 25,115"
13604	249	Земли населенных пунктов № 174	529507,45	1303363,01	51° 48' 30,205"	39° 15' 25,307"
13605	250	Земли населенных пунктов № 174	529601,70	1303361,21	51° 48' 33,255"	39° 15' 25,266"
13606	251	Земли населенных пунктов № 174	529660,21	1303343,56	51° 48' 35,153"	39° 15' 24,377"
13607	252	Земли населенных пунктов № 174	529659,57	1303342,40	51° 48' 35,133"	39° 15' 24,316"
13608	253	Земли населенных пунктов № 174	529666,00	1303340,32	51° 48' 35,342"	39° 15' 24,211"
13609	254	Земли населенных пунктов № 174	529632,79	1303282,59	51° 48' 34,287"	39° 15' 21,179"
13610	255	Земли населенных пунктов № 174	529561,21	1303279,21	51° 48' 31,973"	39° 15' 20,963"
13611	256	Земли населенных пунктов № 174	529548,43	1303249,41	51° 48' 31,569"	39° 15' 19,401"
13612	257	Земли населенных пунктов № 174	529527,75	1303239,55	51° 48' 30,904"	39° 15' 18,875"
13613	258	Земли населенных пунктов № 174	529910,57	1303194,99	51° 48' 43,304"	39° 15' 16,761"
13614	259	Земли населенных пунктов № 174	530118,29	1303172,67	51° 48' 50,032"	39° 15' 15,711"
13615	260	Земли населенных пунктов № 174	530120,03	1303174,67	51° 48' 50,087"	39° 15' 15,816"
13616	261	Земли населенных пунктов № 174	530194,53	1303266,43	51° 48' 52,466"	39° 15' 20,647"
13617	262	Земли населенных пунктов № 174	530204,51	1303278,72	51° 48' 52,785"	39° 15' 21,294"
13618	263	Земли населенных пунктов № 174	530204,44	1303278,73	51° 48' 52,783"	39° 15' 21,294"
13619	264	Земли населенных пунктов № 174	530299,75	1303396,02	51° 48' 55,826"	39° 15' 27,469"
13620	265	Земли населенных пунктов № 174	530323,17	1303422,46	51° 48' 56,574"	39° 15' 28,862"
13621	266	Земли населенных пунктов № 174	530389,90	1303502,58	51° 48' 58,706"	39° 15' 33,082"
13622	267	Земли населенных пунктов № 174	530473,58	1303591,59	51° 49' 1,382"	39° 15' 37,774"
13623	268	Земли населенных пунктов № 174	530549,45	1303672,29	51° 49' 3,809"	39° 15' 42,029"
13624	269	Земли населенных пунктов № 174	530553,65	1303676,76	51° 49' 3,943"	39° 15' 42,265"
13625	270	Земли населенных пунктов № 174	530562,34	1303691,85	51° 49' 4,219"	39° 15' 43,058"
13626	271	Земли населенных пунктов № 174	530561,43	1303709,11	51° 49' 4,184"	39° 15' 43,958"
13627	272	Земли населенных пунктов № 174	530561,03	1303718,06	51° 49' 4,168"	39° 15' 44,425"
13628	273	Земли населенных пунктов № 174	530561,53	1303754,32	51° 49' 4,171"	39° 15' 46,318"
13629	274	Земли населенных пунктов № 174	530542,08	1303752,19	51° 49' 3,543"	39° 15' 46,196"
13630	275	Земли населенных пунктов № 174	530570,75	1303787,50	51° 49' 4,458"	39° 15' 48,055"
13631	276	Земли населенных пунктов № 174	530560,78	1303797,63	51° 49' 4,132"	39° 15' 48,579"
13632	277	Земли населенных пунктов № 174	530553,79	1303800,64	51° 49' 3,905"	39° 15' 48,732"
13633	278	Земли населенных пунктов № 174	530541,83	1303784,94	51° 49' 3,524"	39° 15' 47,906"
13634	279	Земли населенных пунктов № 174	530530,18	1303801,10	51° 49' 3,141"	39° 15' 48,743"
13635	280	Земли населенных пунктов № 174	530510,13	1303788,22	51° 49' 2,497"	39° 15' 48,059"
13636	281	Земли населенных пунктов № 174	530507,38	1303818,49	51° 49' 2,397"	39° 15' 49,638"
13637	282	Земли населенных пунктов № 174	530500,70	1303838,83	51° 49' 2,174"	39° 15' 50,696"
13638	283	Земли населенных пунктов № 174	530492,93	1303850,62	51° 49' 1,919"	39° 15' 51,307"
13639	284	Земли населенных пунктов № 174	530462,61	1303837,11	51° 49' 0,943"	39° 15' 50,585"
13640	285	Земли населенных пунктов № 174	530462,06	1303837,32	51° 49' 0,925"	39° 15' 50,595"
13641	286	Земли населенных пунктов № 174	530459,82	1303841,08	51° 49' 0,851"	39° 15' 50,790"
13642	287	Земли населенных пунктов № 174	530454,48	1303841,43	51° 49' 0,678"	39° 15' 50,806"
13643	288	Земли населенных пунктов № 174	530408,66	1303844,36	51° 48' 59,195"	39° 15' 50,933"

13644	289	Земли населенных пунктов № 174	530409,43	1303839,78	51° 48' 59,221"	39° 15' 50,694"
13645	290	Земли населенных пунктов № 174	530412,12	1303823,79	51° 48' 59,314"	39° 15' 49,861"
13646	291	Земли населенных пунктов № 174	530402,09	1303823,27	51° 48' 58,989"	39° 15' 49,828"
13647	292	Земли населенных пунктов № 174	530403,07	1303814,22	51° 48' 59,024"	39° 15' 49,357"
13648	293	Земли населенных пунктов № 174	530383,08	1303814,91	51° 48' 58,377"	39° 15' 49,381"
13649	294	Земли населенных пунктов № 174	530358,10	1303815,78	51° 48' 57,569"	39° 15' 49,413"
13650	295	Земли населенных пунктов № 174	530352,01	1303815,99	51° 48' 57,372"	39° 15' 49,420"
13651	296	Земли населенных пунктов № 174	530349,75	1303834,98	51° 48' 57,292"	39° 15' 50,410"
13652	297	Земли населенных пунктов № 174	530349,56	1303836,55	51° 48' 57,285"	39° 15' 50,492"
13653	298	Земли населенных пунктов № 174	530349,08	1303840,83	51° 48' 57,268"	39° 15' 50,715"
13654	299	Земли населенных пунктов № 174	530340,04	1303839,39	51° 48' 56,976"	39° 15' 50,635"
13655	300	Земли населенных пунктов № 174	530339,23	1303841,18	51° 48' 56,950"	39° 15' 50,728"
13656	301	Земли населенных пунктов № 174	530304,76	1303827,61	51° 48' 55,839"	39° 15' 50,001"
13657	302	Земли населенных пунктов № 174	530302,05	1303827,02	51° 48' 55,752"	39° 15' 49,968"
13658	303	Земли населенных пунктов № 174	530301,87	1303826,98	51° 48' 55,746"	39° 15' 49,966"
13659	304	Земли населенных пунктов № 174	530253,21	1303816,42	51° 48' 54,175"	39° 15' 49,388"
13660	305	Земли населенных пунктов № 174	530189,66	1303792,00	51° 48' 52,128"	39° 15' 48,077"
13661	306	Земли населенных пунктов № 174	530180,68	1303785,80	51° 48' 51,839"	39° 15' 47,749"
13662	307	Земли населенных пунктов № 174	530158,89	1303766,67	51° 48' 51,141"	39° 15' 46,738"
13663	308	Земли населенных пунктов № 174	530145,15	1303754,70	51° 48' 50,701"	39° 15' 46,106"
13664	309	Земли населенных пунктов № 174	530134,79	1303742,53	51° 48' 50,370"	39° 15' 45,465"
13665	310	Земли населенных пунктов № 174	530117,19	1303721,65	51° 48' 49,807"	39° 15' 44,365"
13666	311	Земли населенных пунктов № 174	530109,77	1303718,53	51° 48' 49,569"	39° 15' 44,198"
13667	312	Земли населенных пунктов № 174	530072,35	1303702,11	51° 48' 48,364"	39° 15' 43,320"
13668	313	Земли населенных пунктов № 174	530089,46	1303693,00	51° 48' 48,920"	39° 15' 42,854"
13669	314	Земли населенных пунктов № 174	530097,65	1303675,38	51° 48' 49,191"	39° 15' 41,939"
13670	315	Земли населенных пунктов № 174	530101,34	1303664,12	51° 48' 49,315"	39° 15' 41,353"
13671	316	Земли населенных пунктов № 174	530102,17	1303662,62	51° 48' 49,342"	39° 15' 41,275"
13672	317	Земли населенных пунктов № 174	530073,83	1303651,73	51° 48' 48,429"	39° 15' 40,691"
13673	318	Земли населенных пунктов № 174	530060,78	1303646,71	51° 48' 48,008"	39° 15' 40,422"
13674	319	Земли населенных пунктов № 174	530021,73	1303660,44	51° 48' 46,740"	39° 15' 41,117"
13675	320	Земли населенных пунктов № 174	530001,86	1303671,28	51° 48' 46,094"	39° 15' 41,672"
13676	321	Земли населенных пунктов № 174	529986,69	1303669,71	51° 48' 45,603"	39° 15' 41,581"
13677	322	Земли населенных пунктов № 174	529980,68	1303671,06	51° 48' 45,409"	39° 15' 41,648"
13678	323	Земли населенных пунктов № 174	529978,97	1303672,08	51° 48' 45,353"	39° 15' 41,700"
13679	324	Земли населенных пунктов № 174	529975,12	1303663,32	51° 48' 45,231"	39° 15' 41,241"
13680	325	Земли населенных пунктов № 174	529987,68	1303644,35	51° 48' 45,644"	39° 15' 40,258"
13681	326	Земли населенных пунктов № 174	529990,01	1303642,30	51° 48' 45,720"	39° 15' 40,152"
13682	327	Земли населенных пунктов № 174	530007,29	1303627,79	51° 48' 46,284"	39° 15' 39,405"
13683	328	Земли населенных пунктов № 174	530017,71	1303619,18	51° 48' 46,624"	39° 15' 38,961"
13684	329	Земли населенных пунктов № 174	530020,26	1303615,48	51° 48' 46,708"	39° 15' 38,769"

13685	330	Земли населенных пунктов № 174	531204,36	1302929,28	51° 49' 25,252"	39° 15' 3,603"
13686	331	Земли населенных пунктов № 174	531201,55	1302921,03	51° 49' 25,163"	39° 15' 3,171"
13687	332	Земли населенных пунктов № 174	531197,10	1302908,02	51° 49' 25,024"	39° 15' 2,490"
13688	333	Земли населенных пунктов № 174	531196,85	1302907,27	51° 49' 25,016"	39° 15' 2,450"
13689	334	Земли населенных пунктов № 174	531180,38	1302859,06	51° 49' 24,500"	39° 14' 59,924"
13690	335	Земли населенных пунктов № 174	531166,24	1302862,82	51° 49' 24,041"	39° 15' 0,113"
13691	336	Земли населенных пунктов № 174	531159,42	1302838,74	51° 49' 23,829"	39° 14' 58,852"
13692	337	Земли населенных пунктов № 174	531137,93	1302843,86	51° 49' 23,131"	39° 14' 59,108"
13693	338	Земли населенных пунктов № 174	531152,62	1302905,68	51° 49' 23,586"	39° 15' 2,343"
13694	339	Земли населенных пунктов № 174	531156,50	1302921,99	51° 49' 23,706"	39° 15' 3,197"
13695	340	Земли населенных пунктов № 174	531162,71	1302942,28	51° 49' 23,900"	39° 15' 4,259"
13696	341	Земли населенных пунктов № 174	531081,20	1302964,09	51° 49' 21,255"	39° 15' 5,353"
13697	342	Земли населенных пунктов № 174	531073,25	1302939,34	51° 49' 21,007"	39° 15' 4,056"
13698	343	Земли населенных пунктов № 174	531069,35	1302927,17	51° 49' 20,884"	39° 15' 3,419"
13699	344	Земли населенных пунктов № 174	531062,36	1302898,86	51° 49' 20,668"	39° 15' 1,937"
13700	345	Земли населенных пунктов № 174	531039,80	1302904,03	51° 49' 19,936"	39° 15' 2,195"
13701	346	Земли населенных пунктов № 174	531037,38	1302896,72	51° 49' 19,861"	39° 15' 1,812"
13702	347	Земли населенных пунктов № 174	531018,55	1302902,26	51° 49' 19,249"	39° 15' 2,091"
13703	348	Земли населенных пунктов № 174	531011,95	1302883,47	51° 49' 19,042"	39° 15' 1,106"
13704	349	Земли населенных пунктов № 174	531001,42	1302884,96	51° 49' 18,701"	39° 15' 1,178"
13705	350	Земли населенных пунктов № 174	530984,80	1302879,82	51° 49' 18,165"	39° 15' 0,901"
13706	351	Земли населенных пунктов № 174	530976,06	1302873,30	51° 49' 17,885"	39° 15' 0,555"
13707	352	Земли населенных пунктов № 174	530973,55	1302863,87	51° 49' 17,807"	39° 15' 0,062"
13708	353	Земли населенных пунктов № 174	530878,31	1302878,38	51° 49' 14,721"	39° 15' 0,767"
13709	354	Земли населенных пунктов № 174	530879,31	1302902,70	51° 49' 14,745"	39° 15' 2,037"
13710	355	Земли населенных пунктов № 174	530798,53	1302913,73	51° 49' 12,127"	39° 15' 2,569"
13711	356	Земли населенных пунктов № 174	530797,91	1302913,82	51° 49' 12,107"	39° 15' 2,573"
13712	357	Земли населенных пунктов № 174	530723,99	1302923,92	51° 49' 9,713"	39° 15' 3,060"
13713	358	Земли населенных пунктов № 174	530723,99	1302936,63	51° 49' 9,708"	39° 15' 3,723"
13714	359	Земли населенных пунктов № 174	530860,96	1302919,87	51° 49' 14,145"	39° 15' 2,923"
13715	360	Земли населенных пунктов № 174	530864,94	1302939,29	51° 49' 14,267"	39° 15' 3,940"
13716	361	Земли населенных пунктов № 174	530813,33	1302946,18	51° 49' 12,595"	39° 15' 4,271"
13717	362	Земли населенных пунктов № 174	530818,20	1302985,17	51° 49' 12,740"	39° 15' 6,309"
13718	363	Земли населенных пунктов № 174	530822,66	1303020,87	51° 49' 12,872"	39° 15' 8,175"
13719	364	Земли населенных пунктов № 174	530789,62	1303026,02	51° 49' 11,801"	39° 15' 8,425"
13720	365	Земли населенных пунктов № 174	530791,81	1303012,12	51° 49' 11,877"	39° 15' 7,701"
13721	366	Земли населенных пунктов № 174	530793,40	1303002,07	51° 49' 11,931"	39° 15' 7,178"
13722	367	Земли населенных пунктов № 174	530787,63	1302952,01	51° 49' 11,762"	39° 15' 4,561"
13723	368	Земли населенных пунктов № 174	530723,42	1302961,54	51° 49' 9,681"	39° 15' 5,023"
13724	369	Земли населенных пунктов № 174	530731,53	1303035,07	51° 49' 9,919"	39° 15' 8,866"
13725	370	Земли населенных пунктов № 174	530713,84	1303037,83	51° 49' 9,345"	39° 15' 9,000"

13726	371	Земли населенных пунктов № 174	530563,03	1303063,23	51° 49' 4,458"	39° 15' 10,243"
13727	372	Земли населенных пунктов № 174	530391,58	1303080,69	51° 48' 58,905"	39° 15' 11,060"
13728	373	Земли населенных пунктов № 174	530334,43	1303079,10	51° 48' 57,056"	39° 15' 10,946"
13729	374	Земли населенных пунктов № 174	530312,20	1303075,93	51° 48' 56,338"	39° 15' 10,768"
13730	375	Земли населенных пунктов № 174	530306,85	1303089,60	51° 48' 56,161"	39° 15' 11,479"
13731	376	Земли населенных пунктов № 174	530308,65	1303080,75	51° 48' 56,222"	39° 15' 11,018"
13732	377	Земли населенных пунктов № 174	530309,99	1303080,88	51° 48' 56,265"	39° 15' 11,025"
13733	378	Земли населенных пунктов № 174	530334,16	1302989,80	51° 48' 57,078"	39° 15' 6,284"
13734	379	Земли населенных пунктов № 174	530365,96	1302869,94	51° 48' 58,148"	39° 15' 0,045"
13735	380	Земли населенных пунктов № 174	530407,45	1302718,96	51° 48' 59,541"	39° 14' 52,187"
13736	381	Земли населенных пунктов № 174	530431,20	1302583,30	51° 49' 0,356"	39° 14' 45,118"
13737	382	Земли населенных пунктов № 174	530431,49	1302581,61	51° 49' 0,366"	39° 14' 45,030"
13738	383	Земли населенных пунктов № 174	530430,57	1302576,63	51° 49' 0,338"	39° 14' 44,770"
13739	384	Земли населенных пунктов № 174	530413,09	1302482,00	51° 48' 59,804"	39° 14' 39,821"
13740	385	Земли населенных пунктов № 174	530455,36	1302474,33	51° 49' 1,174"	39° 14' 39,443"
13741	386	Земли населенных пунктов № 174	530461,20	1302473,27	51° 49' 1,364"	39° 14' 39,391"
13742	387	Земли населенных пунктов № 174	530494,50	1302467,22	51° 49' 2,443"	39° 14' 39,093"
13743	388	Земли населенных пунктов № 174	530565,69	1302528,82	51° 49' 4,725"	39° 14' 42,348"
13744	389	Земли населенных пунктов № 174	530589,72	1302549,61	51° 49' 5,496"	39° 14' 43,446"
13745	390	Земли населенных пунктов № 174	530648,05	1302553,43	51° 49' 7,381"	39° 14' 43,678"
13746	391	Земли населенных пунктов № 174	530723,01	1302558,35	51° 49' 9,805"	39° 14' 43,975"
13747	392	Земли населенных пунктов № 174	530694,69	1302649,33	51° 49' 8,858"	39° 14' 48,709"
13748	393	Земли населенных пунктов № 174	530714,64	1302738,01	51° 49' 9,473"	39° 14' 53,349"
13749	394	Земли населенных пунктов № 174	530759,62	1302803,40	51° 49' 10,906"	39° 14' 56,788"
13750	395	Земли населенных пунктов № 174	530869,87	1302821,97	51° 49' 14,467"	39° 14' 57,818"
13751	396	Земли населенных пунктов № 174	530956,56	1302802,03	51° 49' 17,278"	39° 14' 56,824"
13752	397	Земли населенных пунктов № 174	531002,50	1302735,97	51° 49' 18,787"	39° 14' 53,401"
13753	398	Земли населенных пунктов № 174	531058,18	1302735,62	51° 49' 20,588"	39° 14' 53,413"
13754	399	Земли населенных пунктов № 174	531066,25	1302735,57	51° 49' 20,849"	39° 14' 53,415"
13755	400	Земли населенных пунктов № 174	531106,61	1302700,46	51° 49' 22,167"	39° 14' 51,604"
13756	401	Земли населенных пунктов № 174	531123,60	1302662,74	51° 49' 22,730"	39° 14' 49,644"
13757	402	Земли населенных пунктов № 174	531138,91	1302628,76	51° 49' 23,236"	39° 14' 47,878"
13758	403	Земли населенных пунктов № 174	531198,48	1302589,73	51° 49' 25,177"	39° 14' 45,873"
13759	404	Земли населенных пунктов № 174	531248,76	1302599,00	51° 49' 26,800"	39° 14' 46,384"
13760	405	Земли населенных пунктов № 174	531337,00	1302503,75	51° 49' 29,687"	39° 14' 41,460"
13761	406	Земли населенных пунктов № 174	531357,88	1302510,83	51° 49' 30,360"	39° 14' 41,841"
13762	407	Земли населенных пунктов № 174	531376,76	1302517,23	51° 49' 30,969"	39° 14' 42,185"
13763	408	Земли населенных пунктов № 174	531431,92	1302535,92	51° 49' 32,747"	39° 14' 43,191"
13764	409	Земли населенных пунктов № 174	531514,72	1302654,78	51° 49' 35,386"	39° 14' 49,442"
13765	410	Земли населенных пунктов № 174	531543,08	1302695,49	51° 49' 36,289"	39° 14' 51,583"
13766	411	Земли населенных пунктов № 174	531549,03	1302710,86	51° 49' 36,477"	39° 14' 52,389"

13767	412	Земли населенных пунктов № 174	531603,06	1302706,65	51° 49' 38,226"	39° 14' 52,199"
13768	413	Земли населенных пунктов № 174	531550,46	1302729,85	51° 49' 36,516"	39° 14' 53,381"
13769	414	Земли населенных пунктов № 174	531474,26	1302793,35	51° 49' 34,030"	39° 14' 56,655"
13770	415	Земли населенных пунктов № 174	531379,01	1302847,32	51° 49' 30,930"	39° 14' 59,421"
13771	416	Земли населенных пунктов № 174	531285,34	1302899,71	51° 49' 27,882"	39° 15' 2,104"
13772	417	Земли населенных пунктов № 174	531204,36	1302929,28	51° 49' 25,252"	39° 15' 3,603"
13773	418	Земли населенных пунктов № 174	530467,79	1300132,00	51° 49' 2,350"	39° 12' 37,178"
13774	419	Земли населенных пунктов № 174	530437,73	1300092,66	51° 49' 1,390"	39° 12' 35,109"
13775	420	Земли населенных пунктов № 174	530506,31	1300105,73	51° 49' 3,604"	39° 12' 35,827"
13776	421	Земли населенных пунктов № 174	530467,79	1300132,00	51° 49' 2,350"	39° 12' 37,178"
13777	422	Земли населенных пунктов № 174	535645,62	1302988,52	51° 51' 48,915"	39° 15' 9,144"
13778	423	Земли населенных пунктов № 174	535604,65	1303127,99	51° 51' 47,541"	39° 15' 16,409"
13779	424	Земли населенных пунктов № 174	535569,68	1303247,05	51° 51' 46,369"	39° 15' 22,611"
13780	425	Земли населенных пунктов № 174	535535,63	1303362,95	51° 51' 45,228"	39° 15' 28,649"
13781	426	Земли населенных пунктов № 174	535386,10	1303370,80	51° 51' 40,387"	39° 15' 28,976"
13782	427	Земли населенных пунктов № 174	535386,10	1303370,80	51° 51' 40,388"	39° 15' 28,976"
13783	428	Земли населенных пунктов № 174	535319,87	1303374,28	51° 51' 38,244"	39° 15' 29,121"
13784	429	Земли населенных пунктов № 174	535312,97	1303374,64	51° 51' 38,020"	39° 15' 29,136"
13785	430	Земли населенных пунктов № 174	535312,10	1303374,69	51° 51' 37,992"	39° 15' 29,138"
13786	431	Земли населенных пунктов № 174	535310,37	1303376,83	51° 51' 37,936"	39° 15' 29,249"
13787	432	Земли населенных пунктов № 174	535230,56	1303475,66	51° 51' 35,319"	39° 15' 34,368"
13788	433	Земли населенных пунктов № 174	535199,85	1303513,68	51° 51' 34,313"	39° 15' 36,338"
13789	434	Земли населенных пунктов № 174	535177,48	1303511,44	51° 51' 33,590"	39° 15' 36,208"
13790	435	Земли населенных пунктов № 174	535108,39	1303504,53	51° 51' 31,357"	39° 15' 35,809"
13791	436	Земли населенных пунктов № 174	535088,01	1303495,56	51° 51' 30,701"	39° 15' 35,329"
13792	437	Земли населенных пунктов № 174	534820,18	1303377,71	51° 51' 22,077"	39° 15' 29,022"
13793	438	Земли населенных пунктов № 174	534790,23	1303373,57	51° 51' 21,109"	39° 15' 28,789"
13794	439	Земли населенных пунктов № 174	534581,31	1303344,68	51° 51' 14,360"	39° 15' 27,164"
13795	440	Земли населенных пунктов № 174	534553,88	1303340,89	51° 51' 13,474"	39° 15' 26,951"
13796	441	Земли населенных пунктов № 174	534236,92	1303297,07	51° 51' 3,235"	39° 15' 24,486"
13797	442	Земли населенных пунктов № 174	534195,58	1303302,20	51° 51' 1,896"	39° 15' 24,731"
13798	443	Земли населенных пунктов № 174	534183,97	1303307,75	51° 51' 1,518"	39° 15' 25,014"
13799	444	Земли населенных пунктов № 174	534178,15	1303310,54	51° 51' 1,329"	39° 15' 25,157"
13800	445	Земли населенных пунктов № 174	534132,24	1303332,50	51° 50' 59,836"	39° 15' 26,278"
13801	446	Земли населенных пунктов № 174	534126,62	1303333,74	51° 50' 59,654"	39° 15' 26,340"
13802	447	Земли населенных пунктов № 174	534010,13	1303359,36	51° 50' 55,876"	39° 15' 27,614"
13803	448	Земли населенных пунктов № 174	533984,01	1303377,02	51° 50' 55,025"	39° 15' 28,522"
13804	449	Земли населенных пунктов № 174	533952,57	1303398,28	51° 50' 54,001"	39° 15' 29,615"
13805	450	Земли населенных пунктов № 174	533929,02	1303430,08	51° 50' 53,228"	39° 15' 31,263"
13806	451	Земли населенных пунктов № 174	533862,95	1303519,29	51° 50' 51,060"	39° 15' 35,886"
13807	452	Земли населенных пунктов № 174	533859,85	1303523,75	51° 50' 50,958"	39° 15' 36,117"

13808	453	Земли населенных пунктов № 174	533810,57	1303594,54	51° 50' 49,339"	39° 15' 39,787"
13809	454	Земли населенных пунктов № 174	533766,61	1303657,68	51° 50' 47,895"	39° 15' 43,061"
13810	455	Земли населенных пунктов № 174	533675,77	1303677,91	51° 50' 44,950"	39° 15' 44,067"
13811	456	Земли населенных пунктов № 174	533601,20	1303694,52	51° 50' 42,531"	39° 15' 44,893"
13812	457	Земли населенных пунктов № 174	533544,57	1303772,98	51° 50' 40,672"	39° 15' 48,960"
13813	458	Земли населенных пунктов № 174	533527,85	1303796,14	51° 50' 40,123"	39° 15' 50,160"
13814	459	Земли населенных пунктов № 174	533527,86	1303799,58	51° 50' 40,122"	39° 15' 50,340"
13815	460	Земли населенных пунктов № 174	533528,43	1303996,05	51° 50' 40,073"	39° 16' 0,602"
13816	461	Земли населенных пунктов № 174	533528,52	1304025,36	51° 50' 40,065"	39° 16' 2,133"
13817	462	Земли населенных пунктов № 174	533553,89	1304019,96	51° 50' 40,888"	39° 16' 1,865"
13818	463	Земли населенных пунктов № 174	533814,07	1303964,61	51° 50' 49,324"	39° 15' 59,120"
13819	464	Земли населенных пунктов № 174	533812,22	1303976,02	51° 50' 49,260"	39° 15' 59,715"
13820	465	Земли населенных пунктов № 174	533809,69	1303991,61	51° 50' 49,173"	39° 16' 0,528"
13821	466	Земли населенных пунктов № 174	533799,46	1304062,85	51° 50' 48,818"	39° 16' 4,243"
13822	467	Земли населенных пунктов № 174	533784,71	1304056,01	51° 50' 48,343"	39° 16' 3,878"
13823	468	Земли населенных пунктов № 174	533736,15	1304157,75	51° 50' 46,736"	39° 16' 9,165"
13824	469	Земли населенных пунктов № 174	533761,30	1304174,33	51° 50' 47,544"	39° 16' 10,045"
13825	470	Земли населенных пунктов № 174	533750,31	1304190,95	51° 50' 47,183"	39° 16' 10,907"
13826	471	Земли населенных пунктов № 174	533738,01	1304213,43	51° 50' 46,777"	39° 16' 12,074"
13827	472	Земли населенных пунктов № 174	533709,82	1304255,61	51° 50' 45,850"	39° 16' 14,262"
13828	473	Земли населенных пунктов № 174	533684,73	1304293,13	51° 50' 45,025"	39° 16' 16,207"
13829	474	Земли населенных пунктов № 174	533669,95	1304315,25	51° 50' 44,539"	39° 16' 17,354"
13830	475	Земли населенных пунктов № 174	533661,70	1304327,53	51° 50' 44,268"	39° 16' 17,991"
13831	476	Земли населенных пунктов № 174	533653,35	1304340,07	51° 50' 43,994"	39° 16' 18,641"
13832	477	Земли населенных пунктов № 174	533643,19	1304355,28	51° 50' 43,660"	39° 16' 19,430"
13833	478	Земли населенных пунктов № 174	533633,16	1304370,29	51° 50' 43,330"	39° 16' 20,208"
13834	479	Земли населенных пунктов № 174	533623,25	1304385,09	51° 50' 43,004"	39° 16' 20,976"
13835	480	Земли населенных пунктов № 174	533613,48	1304399,72	51° 50' 42,683"	39° 16' 21,735"
13836	481	Земли населенных пунктов № 174	533603,82	1304414,16	51° 50' 42,365"	39° 16' 22,483"
13837	482	Земли населенных пунктов № 174	533594,28	1304428,43	51° 50' 42,052"	39° 16' 23,223"
13838	483	Земли населенных пунктов № 174	533584,86	1304442,53	51° 50' 41,742"	39° 16' 23,954"
13839	484	Земли населенных пунктов № 174	533575,54	1304456,47	51° 50' 41,436"	39° 16' 24,677"
13840	485	Земли населенных пунктов № 174	533561,76	1304477,09	51° 50' 40,983"	39° 16' 25,746"
13841	486	Земли населенных пунктов № 174	533548,20	1304497,37	51° 50' 40,537"	39° 16' 26,798"
13842	487	Земли населенных пунктов № 174	533534,85	1304517,33	51° 50' 40,098"	39° 16' 27,833"
13843	488	Земли населенных пунктов № 174	533521,71	1304537,00	51° 50' 39,666"	39° 16' 28,853"
13844	489	Земли населенных пунктов № 174	533508,76	1304556,36	51° 50' 39,240"	39° 16' 29,857"
13845	490	Земли населенных пунктов № 174	533496,00	1304575,44	51° 50' 38,821"	39° 16' 30,846"
13846	491	Земли населенных пунктов № 174	533483,42	1304594,27	51° 50' 38,407"	39° 16' 31,823"
13847	492	Земли населенных пунктов № 174	533471,01	1304612,83	51° 50' 37,999"	39° 16' 32,785"
13848	493	Земли населенных пунктов № 174	533458,76	1304631,15	51° 50' 37,596"	39° 16' 33,735"

13849	494	Земли населенных пунктов № 174	533446,68	1304649,23	51° 50' 37,199"	39° 16' 34,672"
13850	495	Земли населенных пунктов № 174	533434,74	1304667,08	51° 50' 36,806"	39° 16' 35,598"
13851	496	Земли населенных пунктов № 174	533422,95	1304684,71	51° 50' 36,419"	39° 16' 36,512"
13852	497	Земли населенных пунктов № 174	533408,06	1304706,99	51° 50' 35,929"	39° 16' 37,667"
13853	498	Земли населенных пунктов № 174	533390,59	1304733,13	51° 50' 35,355"	39° 16' 39,023"
13854	499	Земли населенных пунктов № 174	533373,94	1304758,03	51° 50' 34,807"	39° 16' 40,314"
13855	500	Земли населенных пунктов № 174	533358,12	1304781,69	51° 50' 34,287"	39° 16' 41,540"
13856	501	Земли населенных пунктов № 174	533345,97	1304799,87	51° 50' 33,888"	39° 16' 42,483"
13857	502	Земли населенных пунктов № 174	533339,47	1304809,20	51° 50' 33,674"	39° 16' 42,967"
13858	503	Земли населенных пунктов № 174	533336,47	1304802,52	51° 50' 33,580"	39° 16' 42,616"
13859	504	Земли населенных пунктов № 174	533328,29	1304784,29	51° 50' 33,321"	39° 16' 41,659"
13860	505	Земли населенных пунктов № 174	533326,16	1304779,54	51° 50' 33,254"	39° 16' 41,410"
13861	506	Земли населенных пунктов № 174	533296,63	1304713,74	51° 50' 32,322"	39° 16' 37,956"
13862	507	Земли населенных пунктов № 174	533294,44	1304708,86	51° 50' 32,253"	39° 16' 37,700"
13863	508	Земли населенных пунктов № 174	533226,05	1304652,82	51° 50' 30,060"	39° 16' 34,735"
13864	509	Земли населенных пунктов № 174	533219,89	1304647,78	51° 50' 29,862"	39° 16' 34,468"
13865	510	Земли населенных пунктов № 174	532939,21	1304595,03	51° 50' 20,801"	39° 16' 31,553"
13866	511	Земли населенных пунктов № 174	532939,21	1304595,03	51° 50' 20,801"	39° 16' 31,553"
13867	512	Земли населенных пунктов № 174	532933,44	1304593,95	51° 50' 20,614"	39° 16' 31,493"
13868	513	Земли населенных пунктов № 174	532914,19	1304575,42	51° 50' 19,998"	39° 16' 30,515"
13869	514	Земли населенных пунктов № 174	532904,51	1304566,10	51° 50' 19,688"	39° 16' 30,023"
13870	515	Земли населенных пунктов № 174	532892,73	1304554,76	51° 50' 19,311"	39° 16' 29,424"
13871	516	Земли населенных пунктов № 174	532884,68	1304551,91	51° 50' 19,052"	39° 16' 29,270"
13872	517	Земли населенных пунктов № 174	532880,35	1304547,82	51° 50' 18,913"	39° 16' 29,054"
13873	518	Земли населенных пунктов № 174	532915,00	1304389,53	51° 50' 20,089"	39° 16' 20,807"
13874	519	Земли населенных пунктов № 174	532920,65	1304363,73	51° 50' 20,281"	39° 16' 19,463"
13875	520	Земли населенных пунктов № 174	532896,96	1304302,46	51° 50' 19,536"	39° 16' 16,250"
13876	521	Земли населенных пунктов № 174	532881,29	1304283,14	51° 50' 19,036"	39° 16' 15,232"
13877	522	Земли населенных пунктов № 174	532875,30	1304269,78	51° 50' 18,847"	39° 16' 14,531"
13878	523	Земли населенных пунктов № 174	532867,73	1304260,73	51° 50' 18,605"	39° 16' 14,054"
13879	524	Земли населенных пунктов № 174	532843,28	1304231,52	51° 50' 17,824"	39° 16' 12,515"
13880	525	Земли населенных пунктов № 174	532806,48	1304203,79	51° 50' 16,644"	39° 16' 11,046"
13881	526	Земли населенных пунктов № 174	532770,08	1304191,14	51° 50' 15,471"	39° 16' 10,365"
13882	527	Земли населенных пунктов № 174	532749,52	1304184,00	51° 50' 14,808"	39° 16' 9,980"
13883	528	Земли населенных пунктов № 174	532645,42	1304168,37	51° 50' 11,445"	39° 16' 9,105"
13884	529	Земли населенных пунктов № 174	532515,38	1304161,57	51° 50' 7,241"	39° 16' 8,677"
13885	530	Земли населенных пунктов № 174	532466,80	1304175,64	51° 50' 5,664"	39° 16' 9,384"
13886	531	Земли населенных пунктов № 174	532491,84	1304040,55	51° 50' 6,521"	39° 16' 2,344"
13887	532	Земли населенных пунктов № 174	532495,00	1304010,13	51° 50' 6,634"	39° 16' 0,757"
13888	533	Земли населенных пунктов № 174	532502,94	1303974,04	51° 50' 6,904"	39° 15' 58,877"
13889	534	Земли населенных пунктов № 174	532516,65	1303907,80	51° 50' 7,370"	39° 15' 55,425"

13890	535	Земли населенных пунктов № 174	532520,01	1303889,81	51° 50' 7,485"	39° 15' 54,488"
13891	536	Земли населенных пунктов № 174	532515,33	1303891,32	51° 50' 7,333"	39° 15' 54,564"
13892	537	Земли населенных пунктов № 174	532516,71	1303882,28	51° 50' 7,381"	39° 15' 54,093"
13893	538	Земли населенных пунктов № 174	532422,97	1303916,80	51° 50' 4,336"	39° 15' 55,843"
13894	539	Земли населенных пунктов № 174	532420,74	1303911,11	51° 50' 4,266"	39° 15' 55,544"
13895	540	Земли населенных пунктов № 174	532416,21	1303899,54	51° 50' 4,124"	39° 15' 54,938"
13896	541	Земли населенных пунктов № 174	532417,04	1303897,63	51° 50' 4,151"	39° 15' 54,838"
13897	542	Земли населенных пунктов № 174	532444,91	1303886,14	51° 50' 5,057"	39° 15' 54,254"
13898	543	Земли населенных пунктов № 174	532472,91	1303875,06	51° 50' 5,966"	39° 15' 53,691"
13899	544	Земли населенных пунктов № 174	532500,32	1303863,54	51° 50' 6,857"	39° 15' 53,105"
13900	545	Земли населенных пунктов № 174	532501,76	1303867,02	51° 50' 6,903"	39° 15' 53,287"
13901	546	Земли населенных пунктов № 174	532528,30	1303855,34	51° 50' 7,765"	39° 15' 52,692"
13902	547	Земли населенных пунктов № 174	532527,41	1303853,43	51° 50' 7,737"	39° 15' 52,592"
13903	548	Земли населенных пунктов № 174	532555,08	1303841,83	51° 50' 8,636"	39° 15' 52,002"
13904	549	Земли населенных пунктов № 174	532554,68	1303840,91	51° 50' 8,624"	39° 15' 51,953"
13905	550	Земли населенных пунктов № 174	532582,78	1303830,59	51° 50' 9,536"	39° 15' 51,430"
13906	551	Земли населенных пунктов № 174	532582,90	1303830,55	51° 50' 9,540"	39° 15' 51,428"
13907	552	Земли населенных пунктов № 174	532582,59	1303829,63	51° 50' 9,531"	39° 15' 51,380"
13908	553	Земли населенных пунктов № 174	532567,85	1303787,77	51° 50' 9,068"	39° 15' 49,186"
13909	554	Земли населенных пунктов № 174	532565,93	1303784,41	51° 50' 9,007"	39° 15' 49,009"
13910	555	Земли населенных пунктов № 174	532548,55	1303743,53	51° 50' 8,459"	39° 15' 46,865"
13911	556	Земли населенных пунктов № 174	532553,48	1303734,55	51° 50' 8,622"	39° 15' 46,398"
13912	557	Земли населенных пунктов № 174	532584,34	1303746,26	51° 50' 9,616"	39° 15' 47,027"
13913	558	Земли населенных пунктов № 174	532595,14	1303723,59	51° 50' 9,973"	39° 15' 45,849"
13914	559	Земли населенных пунктов № 174	532566,77	1303710,30	51° 50' 9,060"	39° 15' 45,140"
13915	560	Земли населенных пунктов № 174	532606,41	1303624,64	51° 50' 10,372"	39° 15' 40,688"
13916	561	Земли населенных пунктов № 174	532586,40	1303615,22	51° 50' 9,728"	39° 15' 40,185"
13917	562	Земли населенных пунктов № 174	532568,75	1303607,01	51° 50' 9,160"	39° 15' 39,747"
13918	563	Земли населенных пунктов № 174	532580,59	1303579,42	51° 50' 9,552"	39° 15' 38,312"
13919	564	Земли населенных пунктов № 174	532584,08	1303571,28	51° 50' 9,668"	39° 15' 37,889"
13920	565	Земли населенных пунктов № 174	532562,03	1303562,48	51° 50' 8,958"	39° 15' 37,417"
13921	566	Земли населенных пунктов № 174	532539,90	1303553,65	51° 50' 8,245"	39° 15' 36,944"
13922	567	Земли населенных пунктов № 174	532534,24	1303551,39	51° 50' 8,063"	39° 15' 36,823"
13923	568	Земли населенных пунктов № 174	532525,34	1303547,83	51° 50' 7,776"	39° 15' 36,632"
13924	569	Земли населенных пунктов № 174	532505,57	1303539,94	51° 50' 7,139"	39° 15' 36,209"
13925	570	Земли населенных пунктов № 174	532486,25	1303532,23	51° 50' 6,517"	39° 15' 35,796"
13926	571	Земли населенных пунктов № 174	532477,90	1303552,67	51° 50' 6,239"	39° 15' 36,858"
13927	572	Земли населенных пунктов № 174	532473,29	1303550,75	51° 50' 6,091"	39° 15' 36,755"
13928	573	Земли населенных пунктов № 174	532466,59	1303547,96	51° 50' 5,875"	39° 15' 36,606"
13929	574	Земли населенных пунктов № 174	532449,24	1303540,75	51° 50' 5,316"	39° 15' 36,220"
13930	575	Земли населенных пунктов № 174	532425,71	1303530,96	51° 50' 4,558"	39° 15' 35,696"

13931	576	Земли населенных пунктов № 174	532417,66	1303527,61	51° 50' 4,299"	39° 15' 35,516"
13932	577	Земли населенных пунктов № 174	532408,62	1303554,93	51° 50' 3,997"	39° 15' 36,938"
13933	578	Земли населенных пунктов № 174	532357,58	1303543,44	51° 50' 2,350"	39° 15' 36,309"
13934	579	Земли населенных пунктов № 174	532333,91	1303538,11	51° 50' 1,586"	39° 15' 36,018"
13935	580	Земли населенных пунктов № 174	532309,35	1303532,36	51° 50' 0,793"	39° 15' 35,704"
13936	581	Земли населенных пунктов № 174	532265,03	1303520,20	51° 49' 59,364"	39° 15' 35,044"
13937	582	Земли населенных пунктов № 174	532245,47	1303516,06	51° 49' 58,732"	39° 15' 34,817"
13938	583	Земли населенных пунктов № 174	532206,08	1303506,60	51° 49' 57,461"	39° 15' 34,301"
13939	584	Земли населенных пунктов № 174	532186,13	1303501,86	51° 49' 56,818"	39° 15' 34,043"
13940	585	Земли населенных пунктов № 174	532169,38	1303496,49	51° 49' 56,278"	39° 15' 33,753"
13941	586	Земли населенных пунктов № 174	532161,98	1303494,64	51° 49' 56,039"	39° 15' 33,652"
13942	587	Земли населенных пунктов № 174	532153,08	1303492,53	51° 49' 55,752"	39° 15' 33,537"
13943	588	Земли населенных пунктов № 174	532137,83	1303488,63	51° 49' 55,260"	39° 15' 33,325"
13944	589	Земли населенных пунктов № 174	532114,52	1303482,91	51° 49' 54,507"	39° 15' 33,013"
13945	590	Земли населенных пунктов № 174	532044,60	1303464,55	51° 49' 52,252"	39° 15' 32,016"
13946	591	Земли населенных пунктов № 174	532009,31	1303454,99	51° 49' 51,113"	39° 15' 31,497"
13947	592	Земли населенных пунктов № 174	531995,65	1303451,42	51° 49' 50,673"	39° 15' 31,303"
13948	593	Земли населенных пунктов № 174	532004,95	1303417,82	51° 49' 50,985"	39° 15' 29,554"
13949	594	Земли населенных пунктов № 174	532001,66	1303416,88	51° 49' 50,879"	39° 15' 29,503"
13950	595	Земли населенных пунктов № 174	532005,18	1303404,35	51° 49' 50,997"	39° 15' 28,850"
13951	596	Земли населенных пунктов № 174	531986,04	1303400,52	51° 49' 50,379"	39° 15' 28,640"
13952	597	Земли населенных пунктов № 174	531985,71	1303401,60	51° 49' 50,368"	39° 15' 28,696"
13953	598	Земли населенных пунктов № 174	531974,55	1303438,84	51° 49' 49,994"	39° 15' 30,634"
13954	599	Земли населенных пунктов № 174	531956,23	1303433,69	51° 49' 49,403"	39° 15' 30,355"
13955	600	Земли населенных пунктов № 174	531936,84	1303428,92	51° 49' 48,778"	39° 15' 30,095"
13956	601	Земли населенных пунктов № 174	531917,50	1303423,37	51° 49' 48,154"	39° 15' 29,795"
13957	602	Земли населенных пунктов № 174	531859,15	1303407,73	51° 49' 46,272"	39° 15' 28,946"
13958	603	Земли населенных пунктов № 174	531839,72	1303402,41	51° 49' 45,645"	39° 15' 28,657"
13959	604	Земли населенных пунктов № 174	531780,97	1303386,49	51° 49' 43,750"	39° 15' 27,793"
13960	605	Земли населенных пунктов № 174	531552,81	1303334,40	51° 49' 36,386"	39° 15' 24,947"
13961	606	Земли населенных пунктов № 174	531554,70	1303330,72	51° 49' 36,448"	39° 15' 24,756"
13962	607	Земли населенных пунктов № 174	531578,63	1303283,93	51° 49' 37,239"	39° 15' 22,326"
13963	608	Земли населенных пунктов № 174	531580,04	1303277,93	51° 49' 37,286"	39° 15' 22,014"
13964	609	Земли населенных пунктов № 174	531584,44	1303263,59	51° 49' 37,434"	39° 15' 21,268"
13965	610	Земли населенных пунктов № 174	531594,84	1303230,54	51° 49' 37,781"	39° 15' 19,548"
13966	611	Земли населенных пунктов № 174	531603,00	1303211,47	51° 49' 38,052"	39° 15' 18,557"
13967	612	Земли населенных пунктов № 174	531610,36	1303201,34	51° 49' 38,294"	39° 15' 18,032"
13968	613	Земли населенных пунктов № 174	531615,13	1303198,54	51° 49' 38,449"	39° 15' 17,888"
13969	614	Земли населенных пунктов № 174	531616,51	1303184,71	51° 49' 38,498"	39° 15' 17,167"
13970	615	Земли населенных пунктов № 174	531611,67	1303180,88	51° 49' 38,343"	39° 15' 16,964"
13971	616	Земли населенных пунктов № 174	531566,68	1302836,58	51° 49' 37,005"	39° 14' 58,963"

13972	617	Земли населенных пунктов № 174	531580,43	1302835,42	51° 49' 37,450"	39° 14' 58,910"
13973	618	Земли населенных пунктов № 174	531579,56	1302827,10	51° 49' 37,425"	39° 14' 58,475"
13974	619	Земли населенных пунктов № 174	531578,07	1302812,78	51° 49' 37,382"	39° 14' 57,726"
13975	620	Земли населенных пунктов № 174	531571,88	1302794,95	51° 49' 37,187"	39° 14' 56,792"
13976	621	Земли населенных пунктов № 174	531577,27	1302793,79	51° 49' 37,362"	39° 14' 56,734"
13977	622	Земли населенных пунктов № 174	531583,73	1302825,64	51° 49' 37,560"	39° 14' 58,401"
13978	623	Земли населенных пунктов № 174	531585,75	1302838,17	51° 49' 37,621"	39° 14' 59,056"
13979	624	Земли населенных пунктов № 174	531572,29	1302838,25	51° 49' 37,186"	39° 14' 59,053"
13980	625	Земли населенных пунктов № 174	531583,21	1302927,01	51° 49' 37,509"	39° 15' 3,693"
13981	626	Земли населенных пунктов № 174	531614,15	1303178,41	51° 49' 38,424"	39° 15' 16,837"
13982	627	Земли населенных пунктов № 174	531749,30	1303216,01	51° 49' 42,784"	39° 15' 18,874"
13983	628	Земли населенных пунктов № 174	531844,03	1303201,05	51° 49' 45,853"	39° 15' 18,146"
13984	629	Земли населенных пунктов № 174	531870,49	1303196,87	51° 49' 46,711"	39° 15' 17,942"
13985	630	Земли населенных пунктов № 174	531871,16	1303189,28	51° 49' 46,735"	39° 15' 17,546"
13986	631	Земли населенных пунктов № 174	531875,38	1303141,90	51° 49' 46,888"	39° 15' 15,074"
13987	632	Земли населенных пунктов № 174	531880,66	1303082,50	51° 49' 47,079"	39° 15' 11,976"
13988	633	Земли населенных пунктов № 174	531886,06	1303021,70	51° 49' 47,275"	39° 15' 8,804"
13989	634	Земли населенных пунктов № 174	531887,87	1303001,44	51° 49' 47,340"	39° 15' 7,747"
13990	635	Земли населенных пунктов № 174	531889,62	1302981,74	51° 49' 47,403"	39° 15' 6,720"
13991	636	Земли населенных пунктов № 174	531891,41	1302961,54	51° 49' 47,468"	39° 15' 5,666"
13992	637	Земли населенных пунктов № 174	531893,17	1302941,76	51° 49' 47,532"	39° 15' 4,634"
13993	638	Земли населенных пунктов № 174	531898,52	1302881,61	51° 49' 47,725"	39° 15' 1,496"
13994	639	Земли населенных пунктов № 174	531901,91	1302843,45	51° 49' 47,848"	39° 14' 59,506"
13995	640	Земли населенных пунктов № 174	531904,18	1302817,92	51° 49' 47,930"	39° 14' 58,174"
13996	641	Земли населенных пунктов № 174	531904,42	1302815,25	51° 49' 47,939"	39° 14' 58,034"
13997	642	Земли населенных пунктов № 174	531978,13	1302767,53	51° 49' 50,340"	39° 14' 55,583"
13998	643	Земли населенных пунктов № 174	532025,98	1302772,08	51° 49' 51,886"	39° 14' 55,847"
13999	644	Земли населенных пунктов № 174	532250,92	1302793,48	51° 49' 59,156"	39° 14' 57,088"
14000	645	Земли населенных пунктов № 174	532364,91	1302838,05	51° 50' 2,829"	39° 14' 59,478"
14001	646	Земли населенных пунктов № 174	532365,18	1302837,10	51° 50' 2,838"	39° 14' 59,428"
14002	647	Земли населенных пунктов № 174	532394,14	1302848,15	51° 50' 3,771"	39° 15' 0,022"
14003	648	Земли населенных пунктов № 174	532394,13	1302848,37	51° 50' 3,771"	39° 15' 0,033"
14004	649	Земли населенных пунктов № 174	532439,17	1302865,34	51° 50' 5,222"	39° 15' 0,944"
14005	650	Земли населенных пунктов № 174	532517,54	1302911,05	51° 50' 7,742"	39° 15' 3,374"
14006	651	Земли населенных пунктов № 174	532552,70	1302964,99	51° 50' 8,861"	39° 15' 6,210"
14007	652	Земли населенных пунктов № 174	532603,95	1303043,60	51° 50' 10,492"	39° 15' 10,344"
14008	653	Земли населенных пунктов № 174	532729,09	1303133,96	51° 50' 14,510"	39° 15' 15,132"
14009	654	Земли населенных пунктов № 174	532765,13	1303156,17	51° 50' 15,668"	39° 15' 16,312"
14010	655	Земли населенных пунктов № 174	532785,73	1303168,87	51° 50' 16,330"	39° 15' 16,986"
14011	656	Земли населенных пунктов № 174	532801,67	1303178,69	51° 50' 16,843"	39° 15' 17,508"
14012	657	Земли населенных пунктов № 174	532862,63	1303203,07	51° 50' 18,806"	39° 15' 18,815"

14013	658	Земли населенных пунктов № 174	532948,39	1303237,38	51° 50' 21,569"	39° 15' 20,654"
14014	659	Земли населенных пунктов № 174	532962,03	1303268,58	51° 50' 22,000"	39° 15' 22,291"
14015	660	Земли населенных пунктов № 174	532971,88	1303291,10	51° 50' 22,311"	39° 15' 23,473"
14016	661	Земли населенных пунктов № 174	533009,61	1303301,45	51° 50' 23,528"	39° 15' 24,034"
14017	662	Земли населенных пунктов № 174	533020,07	1303304,15	51° 50' 23,865"	39° 15' 24,181"
14018	663	Земли населенных пунктов № 174	533138,03	1303334,63	51° 50' 27,671"	39° 15' 25,838"
14019	664	Земли населенных пунктов № 174	533193,64	1303322,25	51° 50' 29,474"	39° 15' 25,222"
14020	665	Земли населенных пунктов № 174	533246,49	1303299,77	51° 50' 31,192"	39° 15' 24,078"
14021	666	Земли населенных пунктов № 174	533320,79	1303192,36	51° 50' 33,632"	39° 15' 18,509"
14022	667	Земли населенных пунктов № 174	533356,79	1303102,51	51° 50' 34,828"	39° 15' 13,836"
14023	668	Земли населенных пунктов № 174	533398,67	1302905,78	51° 50' 36,250"	39° 15' 3,583"
14024	669	Земли населенных пунктов № 174	533398,35	1302854,05	51° 50' 36,257"	39° 15' 0,881"
14025	670	Земли населенных пунктов № 174	533398,35	1302853,75	51° 50' 36,257"	39° 15' 0,866"
14026	671	Земли населенных пунктов № 174	533397,94	1302843,27	51° 50' 36,248"	39° 15' 0,318"
14027	672	Земли населенных пунктов № 174	533434,32	1302838,54	51° 50' 37,426"	39° 15' 0,091"
14028	673	Земли населенных пунктов № 174	533442,05	1302837,53	51° 50' 37,677"	39° 15' 0,043"
14029	674	Земли населенных пунктов № 174	533423,77	1302705,33	51° 50' 37,130"	39° 14' 53,128"
14030	675	Земли населенных пунктов № 174	533422,41	1302657,43	51° 50' 37,102"	39° 14' 50,625"
14031	676	Земли населенных пунктов № 174	533427,71	1302657,30	51° 50' 37,274"	39° 14' 50,621"
14032	677	Земли населенных пунктов № 174	533427,33	1302615,87	51° 50' 37,276"	39° 14' 48,457"
14033	678	Земли населенных пунктов № 174	533430,44	1302615,88	51° 50' 37,376"	39° 14' 48,459"
14034	679	Земли населенных пунктов № 174	533430,45	1302615,88	51° 50' 37,376"	39° 14' 48,459"
14035	680	Земли населенных пунктов № 174	533430,45	1302615,88	51° 50' 37,377"	39° 14' 48,459"
14036	681	Земли населенных пунктов № 174	533438,40	1302615,89	51° 50' 37,634"	39° 14' 48,464"
14037	682	Земли населенных пунктов № 174	533462,24	1302615,94	51° 50' 38,405"	39° 14' 48,480"
14038	683	Земли населенных пунктов № 174	533462,45	1302611,67	51° 50' 38,413"	39° 14' 48,257"
14039	684	Земли населенных пунктов № 174	533543,48	1302612,51	51° 50' 41,034"	39° 14' 48,345"
14040	685	Земли населенных пунктов № 174	533544,22	1302607,19	51° 50' 41,060"	39° 14' 48,067"
14041	686	Земли населенных пунктов № 174	533553,96	1302558,15	51° 50' 41,392"	39° 14' 45,511"
14042	687	Земли населенных пунктов № 174	533562,51	1302519,76	51° 50' 41,681"	39° 14' 43,511"
14043	688	Земли населенных пунктов № 174	533479,05	1302511,01	51° 50' 38,984"	39° 14' 43,008"
14044	689	Земли населенных пунктов № 174	533437,58	1302506,66	51° 50' 37,644"	39° 14' 42,758"
14045	690	Земли населенных пунктов № 174	533429,61	1302505,83	51° 50' 37,387"	39° 14' 42,711"
14046	691	Земли населенных пунктов № 174	533415,89	1302504,39	51° 50' 36,943"	39° 14' 42,628"
14047	692	Земли населенных пунктов № 174	533415,63	1302501,23	51° 50' 36,936"	39° 14' 42,463"
14048	693	Земли населенных пунктов № 174	533411,57	1302451,58	51° 50' 36,821"	39° 14' 39,867"
14049	694	Земли населенных пунктов № 174	533411,16	1302446,53	51° 50' 36,810"	39° 14' 39,603"
14050	695	Земли населенных пунктов № 174	533428,83	1302447,64	51° 50' 37,381"	39° 14' 39,671"
14051	696	Земли населенных пунктов № 174	533434,82	1302448,01	51° 50' 37,575"	39° 14' 39,693"
14052	697	Земли населенных пунктов № 174	533473,89	1302450,45	51° 50' 38,838"	39° 14' 39,842"
14053	698	Земли населенных пунктов № 174	533500,87	1302452,13	51° 50' 39,710"	39° 14' 39,945"

14054	699	Земли населенных пунктов № 174	533514,96	1302452,80	51° 50' 40,166"	39° 14' 39,987"
14055	700	Земли населенных пунктов № 174	533559,79	1302454,91	51° 50' 41,615"	39° 14' 40,122"
14056	701	Земли населенных пунктов № 174	533603,99	1302457,00	51° 50' 43,045"	39° 14' 40,255"
14057	702	Земли населенных пунктов № 174	533604,46	1302457,07	51° 50' 43,060"	39° 14' 40,259"
14058	703	Земли населенных пунктов № 174	533636,19	1302461,67	51° 50' 44,085"	39° 14' 40,517"
14059	704	Земли населенных пунктов № 174	533647,50	1302414,31	51° 50' 44,467"	39° 14' 38,049"
14060	705	Земли населенных пунктов № 174	533649,11	1302407,58	51° 50' 44,521"	39° 14' 37,699"
14061	706	Земли населенных пунктов № 174	533715,07	1302389,48	51° 50' 46,661"	39° 14' 36,789"
14062	707	Земли населенных пунктов № 174	533739,13	1302299,36	51° 50' 47,470"	39° 14' 32,095"
14063	708	Земли населенных пунктов № 174	533691,28	1302284,60	51° 50' 45,927"	39° 14' 31,298"
14064	709	Земли населенных пунктов № 174	533664,14	1302269,26	51° 50' 45,054"	39° 14' 30,482"
14065	710	Земли населенных пунктов № 174	533660,51	1302267,21	51° 50' 44,937"	39° 14' 30,373"
14066	711	Земли населенных пунктов № 174	533624,82	1302245,61	51° 50' 43,790"	39° 14' 29,225"
14067	712	Земли населенных пунктов № 174	533625,83	1302242,28	51° 50' 43,824"	39° 14' 29,052"
14068	713	Земли населенных пунктов № 174	533614,23	1302236,97	51° 50' 43,450"	39° 14' 28,768"
14069	714	Земли населенных пунктов № 174	533607,97	1302194,44	51° 50' 43,262"	39° 14' 26,543"
14070	715	Земли населенных пунктов № 174	533601,87	1302161,98	51° 50' 43,076"	39° 14' 24,844"
14071	716	Земли населенных пунктов № 174	533594,68	1302118,78	51° 50' 42,857"	39° 14' 22,584"
14072	717	Земли населенных пунктов № 174	533569,33	1302107,88	51° 50' 42,041"	39° 14' 22,001"
14073	718	Земли населенных пунктов № 174	533524,85	1302088,79	51° 50' 40,608"	39° 14' 20,980"
14074	719	Земли населенных пунктов № 174	533478,63	1302068,96	51° 50' 39,120"	39° 14' 19,919"
14075	720	Земли населенных пунктов № 174	533456,18	1302059,32	51° 50' 38,397"	39° 14' 19,403"
14076	721	Земли населенных пунктов № 174	533433,77	1302049,70	51° 50' 37,675"	39° 14' 18,889"
14077	722	Земли населенных пунктов № 174	533402,89	1302036,45	51° 50' 36,680"	39° 14' 18,180"
14078	723	Земли населенных пунктов № 174	533388,74	1302038,91	51° 50' 36,222"	39° 14' 18,301"
14079	724	Земли населенных пунктов № 174	533335,46	1302048,18	51° 50' 34,495"	39° 14' 18,756"
14080	725	Земли населенных пунктов № 174	533334,98	1302056,85	51° 50' 34,476"	39° 14' 19,209"
14081	726	Земли населенных пунктов № 174	533291,52	1302054,19	51° 50' 33,071"	39° 14' 19,046"
14082	727	Земли населенных пунктов № 174	533282,51	1302053,64	51° 50' 32,780"	39° 14' 19,013"
14083	728	Земли населенных пунктов № 174	533258,23	1302052,16	51° 50' 31,995"	39° 14' 18,922"
14084	729	Земли населенных пунктов № 174	533241,02	1302051,04	51° 50' 31,438"	39° 14' 18,854"
14085	730	Земли населенных пунктов № 174	533225,47	1302014,39	51° 50' 30,948"	39° 14' 16,932"
14086	731	Земли населенных пунктов № 174	533220,64	1301934,97	51° 50' 30,818"	39° 14' 12,781"
14087	732	Земли населенных пунктов № 174	533165,46	1301827,67	51° 50' 29,069"	39° 14' 7,147"
14088	733	Земли населенных пунктов № 174	533077,04	1301680,11	51° 50' 26,257"	39° 13' 59,393"
14089	734	Земли населенных пунктов № 174	533087,57	1301649,80	51° 50' 26,608"	39° 13' 57,815"
14090	735	Земли населенных пунктов № 174	533177,02	1301392,42	51° 50' 29,587"	39° 13' 44,421"
14091	736	Земли населенных пунктов № 174	533203,97	1301319,62	51° 50' 30,483"	39° 13' 40,633"
14092	737	Земли населенных пунктов № 174	533238,41	1301226,58	51° 50' 31,628"	39° 13' 35,792"
14093	738	Земли населенных пунктов № 174	533285,22	1301001,33	51° 50' 33,217"	39° 13' 24,052"
14094	739	Земли населенных пунктов № 174	533300,84	1301013,20	51° 50' 33,718"	39° 13' 24,680"

14095	740	Земли населенных пунктов № 174	533321,47	1301027,49	51° 50' 34,381"	39° 13' 25,437"
14096	741	Земли населенных пунктов № 174	533337,35	1301056,07	51° 50' 34,885"	39° 13' 26,938"
14097	742	Земли населенных пунктов № 174	533350,05	1301100,52	51° 50' 35,282"	39° 13' 29,267"
14098	743	Земли населенных пунктов № 174	533356,40	1301132,27	51° 50' 35,477"	39° 13' 30,928"
14099	744	Земли населенных пунктов № 174	533289,68	1301240,90	51° 50' 33,282"	39° 13' 36,567"
14100	745	Земли населенных пунктов № 174	533760,55	1301276,87	51° 50' 48,504"	39° 13' 38,697"
14101	746	Земли населенных пунктов № 174	533791,15	1301230,26	51° 50' 49,509"	39° 13' 36,278"
14102	747	Земли населенных пунктов № 174	534471,83	1301796,65	51° 51' 11,343"	39° 14' 6,231"
14103	748	Земли населенных пунктов № 174	534742,28	1302038,61	51° 51' 20,011"	39° 14' 19,018"
14104	749	Земли населенных пунктов № 174	535116,60	1302359,94	51° 51' 32,013"	39° 14' 36,010"
14105	750	Земли населенных пунктов № 174	535482,49	1302670,91	51° 51' 43,745"	39° 14' 52,458"
14106	751	Земли населенных пунктов № 174	535747,97	1302870,12	51° 51' 52,266"	39° 15' 3,014"
14107	752	Земли населенных пунктов № 174	535735,57	1302884,46	51° 51' 51,860"	39° 15' 3,756"
14108	753	Земли населенных пунктов № 174	535717,26	1302905,65	51° 51' 51,260"	39° 15' 4,853"
14109	754	Земли населенных пунктов № 174	535645,62	1302988,52	51° 51' 48,915"	39° 15' 9,144"
14110	755	Земли населенных пунктов № 174	532914,19	1304575,42	51° 50' 19,998"	39° 16' 30,515"
14111	756	Земли населенных пунктов № 174	532933,44	1304593,95	51° 50' 20,614"	39° 16' 31,493"
14112	757	Земли населенных пунктов № 174	532930,41	1304591,04	51° 50' 20,517"	39° 16' 31,340"
14113	758	Земли населенных пунктов № 174	532914,19	1304575,42	51° 50' 19,998"	39° 16' 30,515"
14114	759	Земли населенных пунктов № 174	532117,93	1304884,13	51° 49' 54,129"	39° 16' 46,183"
14115	760	Земли населенных пунктов № 174	532098,68	1304896,48	51° 49' 53,502"	39° 16' 46,817"
14116	761	Земли населенных пунктов № 174	532000,87	1304938,63	51° 49' 50,322"	39° 16' 48,962"
14117	762	Земли населенных пунктов № 174	531900,46	1304994,66	51° 49' 47,054"	39° 16' 51,830"
14118	763	Земли населенных пунктов № 174	531849,27	1304998,06	51° 49' 45,397"	39° 16' 51,979"
14119	764	Земли населенных пунктов № 174	531846,37	1304975,19	51° 49' 45,311"	39° 16' 50,783"
14120	765	Земли населенных пунктов № 174	531843,51	1304952,59	51° 49' 45,227"	39° 16' 49,601"
14121	766	Земли населенных пунктов № 174	531841,32	1304941,21	51° 49' 45,160"	39° 16' 49,006"
14122	767	Земли населенных пунктов № 174	531841,02	1304939,65	51° 49' 45,151"	39° 16' 48,924"
14123	768	Земли населенных пунктов № 174	531867,40	1304932,11	51° 49' 46,007"	39° 16' 48,545"
14124	769	Земли населенных пунктов № 174	531891,53	1304916,35	51° 49' 46,793"	39° 16' 47,736"
14125	770	Земли населенных пунктов № 174	531911,00	1304904,15	51° 49' 47,427"	39° 16' 47,110"
14126	771	Земли населенных пунктов № 174	531978,94	1304860,60	51° 49' 49,640"	39° 16' 44,875"
14127	772	Земли населенных пунктов № 174	532012,83	1304859,77	51° 49' 50,737"	39° 16' 44,851"
14128	773	Земли населенных пунктов № 174	532048,16	1304840,50	51° 49' 51,887"	39° 16' 43,865"
14129	774	Земли населенных пунктов № 174	532083,60	1304817,57	51° 49' 53,042"	39° 16' 42,688"
14130	775	Земли населенных пунктов № 174	532083,96	1304805,79	51° 49' 53,057"	39° 16' 42,073"
14131	776	Земли населенных пунктов № 174	532143,70	1304766,36	51° 49' 55,004"	39° 16' 40,048"
14132	777	Земли населенных пунктов № 174	532143,38	1304769,27	51° 49' 54,993"	39° 16' 40,200"
14133	778	Земли населенных пунктов № 174	532160,11	1304762,40	51° 49' 55,536"	39° 16' 39,851"
14134	779	Земли населенных пунктов № 174	532166,26	1304760,26	51° 49' 55,736"	39° 16' 39,742"
14135	780	Земли населенных пунктов № 174	532180,68	1304755,06	51° 49' 56,204"	39° 16' 39,479"

14136	781	Земли населенных пунктов № 174	532184,34	1304755,78	51° 49' 56,323"	39° 16' 39,519"
14137	782	Земли населенных пунктов № 174	532190,82	1304757,22	51° 49' 56,532"	39° 16' 39,598"
14138	783	Земли населенных пунктов № 174	532195,21	1304760,19	51° 49' 56,673"	39° 16' 39,755"
14139	784	Земли населенных пунктов № 174	532195,46	1304761,52	51° 49' 56,680"	39° 16' 39,825"
14140	785	Земли населенных пунктов № 174	532196,21	1304765,56	51° 49' 56,703"	39° 16' 40,036"
14141	786	Земли населенных пунктов № 174	532193,99	1304771,28	51° 49' 56,629"	39° 16' 40,334"
14142	787	Земли населенных пунктов № 174	532191,35	1304779,04	51° 49' 56,541"	39° 16' 40,737"
14143	788	Земли населенных пунктов № 174	532189,48	1304783,34	51° 49' 56,479"	39° 16' 40,961"
14144	789	Земли населенных пунктов № 174	532181,99	1304802,86	51° 49' 56,230"	39° 16' 41,976"
14145	790	Земли населенных пунктов № 174	532176,67	1304801,34	51° 49' 56,058"	39° 16' 41,893"
14146	791	Земли населенных пунктов № 174	532168,63	1304820,97	51° 49' 55,791"	39° 16' 42,914"
14147	792	Земли населенных пунктов № 174	532165,56	1304823,65	51° 49' 55,691"	39° 16' 43,052"
14148	793	Земли населенных пунктов № 174	532159,32	1304829,38	51° 49' 55,487"	39° 16' 43,348"
14149	794	Земли населенных пунктов № 174	532130,32	1304855,70	51° 49' 54,540"	39° 16' 44,706"
14150	795	Земли населенных пунктов № 174	532117,93	1304884,13	51° 49' 54,129"	39° 16' 46,183"
14151	796	Земли населенных пунктов № 174	531830,06	1304999,34	51° 49' 44,775"	39° 16' 52,034"
14152	797	Земли населенных пунктов № 174	531774,79	1305003,01	51° 49' 42,985"	39° 16' 52,195"
14153	798	Земли населенных пунктов № 174	531751,45	1304976,44	51° 49' 42,240"	39° 16' 50,794"
14154	799	Земли населенных пунктов № 174	531810,23	1304938,50	51° 49' 44,155"	39° 16' 48,846"
14155	800	Земли населенных пунктов № 174	531841,51	1304933,34	51° 49' 45,169"	39° 16' 48,595"
14156	801	Земли населенных пунктов № 174	531830,06	1304999,34	51° 49' 44,775"	39° 16' 52,034"
14157	802	Земли населенных пунктов № 174	535386,10	1303370,80	51° 51' 40,387"	39° 15' 28,976"
14158	803	Земли населенных пунктов № 174	535319,87	1303374,28	51° 51' 38,244"	39° 15' 29,121"
14159	804	Земли населенных пунктов № 174	535386,10	1303370,80	51° 51' 40,388"	39° 15' 28,976"
14160	805	Земли населенных пунктов № 174	535386,10	1303370,80	51° 51' 40,387"	39° 15' 28,976"
14161	806	Земли населенных пунктов № 174	532939,21	1304595,03	51° 50' 20,801"	39° 16' 31,553"
14162	807	Земли населенных пунктов № 174	532939,21	1304595,03	51° 50' 20,801"	39° 16' 31,553"
14163	808	Земли населенных пунктов № 174	533219,89	1304647,78	51° 50' 29,862"	39° 16' 34,468"
14164	809	Земли населенных пунктов № 174	532939,21	1304595,03	51° 50' 20,801"	39° 16' 31,553"
14165	810	Земли населенных пунктов № 174	530025,78	1303607,50	51° 48' 46,890"	39° 15' 38,356"
14166	811	Земли населенных пунктов № 174	530028,60	1303591,40	51° 48' 46,986"	39° 15' 37,517"
14167	812	Земли населенных пунктов № 174	530028,60	1303591,40	51° 48' 46,986"	39° 15' 37,517"
14168	813	Земли населенных пунктов № 174	530025,78	1303607,50	51° 48' 46,890"	39° 15' 38,356"
14169	814	Земли населенных пунктов № 174	530020,26	1303615,48	51° 48' 46,708"	39° 15' 38,769"
14170	815	Земли населенных пунктов № 174	530025,78	1303607,50	51° 48' 46,890"	39° 15' 38,356"
14171	816	Земли населенных пунктов № 174	530025,78	1303607,51	51° 48' 46,890"	39° 15' 38,356"
14172	817	Земли населенных пунктов № 174	530020,26	1303615,48	51° 48' 46,708"	39° 15' 38,769"
14173	818	Земли населенных пунктов № 174	532001,66	1303416,88	51° 49' 50,879"	39° 15' 29,503"
14174	819	Земли населенных пунктов № 174	531986,11	1303412,41	51° 49' 50,377"	39° 15' 29,261"
14175	820	Земли населенных пунктов № 174	531977,71	1303440,18	51° 49' 50,096"	39° 15' 30,706"
14176	821	Земли населенных пунктов № 174	531956,23	1303433,69	51° 49' 49,403"	39° 15' 30,355"

14177	822	Земли населенных пунктов № 174	531974,55	1303438,84	51° 49' 49,994"	39° 15' 30,634"
14178	823	Земли населенных пунктов № 174	531985,71	1303401,60	51° 49' 50,368"	39° 15' 28,696"
14179	824	Земли населенных пунктов № 174	531986,04	1303400,52	51° 49' 50,379"	39° 15' 28,640"
14180	825	Земли населенных пунктов № 174	532005,18	1303404,35	51° 49' 50,997"	39° 15' 28,850"
14181	826	Земли населенных пунктов № 174	532001,66	1303416,88	51° 49' 50,879"	39° 15' 29,503"
14182	827	Земли населенных пунктов № 174	532117,93	1304884,13	51° 49' 54,129"	39° 16' 46,183"
14183	828	Земли населенных пунктов № 174	532130,32	1304855,70	51° 49' 54,540"	39° 16' 44,706"
14184	829	Земли населенных пунктов № 174	532159,32	1304829,38	51° 49' 55,487"	39° 16' 43,348"
14185	830	Земли населенных пунктов № 174	532165,56	1304823,65	51° 49' 55,691"	39° 16' 43,052"
14186	831	Земли населенных пунктов № 174	532168,63	1304820,97	51° 49' 55,791"	39° 16' 42,914"
14187	832	Земли населенных пунктов № 174	532176,67	1304801,34	51° 49' 56,058"	39° 16' 41,893"
14188	833	Земли населенных пунктов № 174	532181,99	1304802,86	51° 49' 56,230"	39° 16' 41,976"
14189	834	Земли населенных пунктов № 174	532189,48	1304783,34	51° 49' 56,479"	39° 16' 40,961"
14190	835	Земли населенных пунктов № 174	532191,35	1304779,04	51° 49' 56,541"	39° 16' 40,737"
14191	836	Земли населенных пунктов № 174	532193,99	1304771,28	51° 49' 56,629"	39° 16' 40,334"
14192	837	Земли населенных пунктов № 174	532196,21	1304765,56	51° 49' 56,703"	39° 16' 40,036"
14193	838	Земли населенных пунктов № 174	532195,46	1304761,52	51° 49' 56,680"	39° 16' 39,825"
14194	839	Земли населенных пунктов № 174	532195,21	1304760,19	51° 49' 56,673"	39° 16' 39,755"
14195	840	Земли населенных пунктов № 174	532190,82	1304757,22	51° 49' 56,532"	39° 16' 39,598"
14196	841	Земли населенных пунктов № 174	532184,34	1304755,78	51° 49' 56,323"	39° 16' 39,519"
14197	842	Земли населенных пунктов № 174	532180,68	1304755,06	51° 49' 56,204"	39° 16' 39,479"
14198	843	Земли населенных пунктов № 174	532166,26	1304760,26	51° 49' 55,736"	39° 16' 39,742"
14199	844	Земли населенных пунктов № 174	532160,11	1304762,40	51° 49' 55,536"	39° 16' 39,851"
14200	845	Земли населенных пунктов № 174	532143,38	1304769,27	51° 49' 54,993"	39° 16' 40,200"
14201	846	Земли населенных пунктов № 174	532143,70	1304766,36	51° 49' 55,004"	39° 16' 40,048"
14202	847	Земли населенных пунктов № 174	532246,20	1304698,73	51° 49' 58,344"	39° 16' 36,575"
14203	848	Земли населенных пунктов № 174	532265,61	1304732,88	51° 49' 58,960"	39° 16' 38,369"
14204	849	Земли населенных пунктов № 174	532201,10	1304786,36	51° 49' 56,854"	39° 16' 41,125"
14205	850	Земли населенных пунктов № 174	532153,36	1304861,40	51° 49' 55,283"	39° 16' 45,016"
14206	851	Земли населенных пунктов № 174	532117,93	1304884,13	51° 49' 54,129"	39° 16' 46,183"
14207	852	Земли населенных пунктов № 174	531849,27	1304998,06	51° 49' 45,397"	39° 16' 51,979"
14208	853	Земли населенных пунктов № 174	531830,06	1304999,34	51° 49' 44,775"	39° 16' 52,034"
14209	854	Земли населенных пунктов № 174	531841,51	1304933,34	51° 49' 45,169"	39° 16' 48,595"
14210	855	Земли населенных пунктов № 174	531810,23	1304938,50	51° 49' 44,155"	39° 16' 48,846"
14211	856	Земли населенных пунктов № 174	531896,90	1304882,55	51° 49' 46,979"	39° 16' 45,975"
14212	857	Земли населенных пунктов № 174	531913,68	1304878,69	51° 49' 47,523"	39° 16' 45,782"
14213	858	Земли населенных пунктов № 174	531943,86	1304865,79	51° 49' 48,504"	39° 16' 45,126"
14214	859	Земли населенных пунктов № 174	531975,77	1304843,30	51° 49' 49,544"	39° 16' 43,970"
14215	860	Земли населенных пунктов № 174	532017,21	1304846,89	51° 49' 50,884"	39° 16' 44,181"
14216	861	Земли населенных пунктов № 174	532064,75	1304818,46	51° 49' 52,432"	39° 16' 42,723"
14217	862	Земли населенных пунктов № 174	532083,96	1304805,79	51° 49' 53,057"	39° 16' 42,073"

14218	863	Земли населенных пунктов № 174	532083,60	1304817,57	51° 49' 53,042"	39° 16' 42,688"
14219	864	Земли населенных пунктов № 174	532048,16	1304840,50	51° 49' 51,887"	39° 16' 43,865"
14220	865	Земли населенных пунктов № 174	532012,83	1304859,77	51° 49' 50,737"	39° 16' 44,851"
14221	866	Земли населенных пунктов № 174	531978,94	1304860,60	51° 49' 49,640"	39° 16' 44,875"
14222	867	Земли населенных пунктов № 174	531911,00	1304904,15	51° 49' 47,427"	39° 16' 47,110"
14223	868	Земли населенных пунктов № 174	531891,53	1304916,35	51° 49' 46,793"	39° 16' 47,736"
14224	869	Земли населенных пунктов № 174	531867,40	1304932,11	51° 49' 46,007"	39° 16' 48,545"
14225	870	Земли населенных пунктов № 174	531841,02	1304939,65	51° 49' 45,151"	39° 16' 48,924"
14226	871	Земли населенных пунктов № 174	531841,32	1304941,21	51° 49' 45,160"	39° 16' 49,006"
14227	872	Земли населенных пунктов № 174	531843,51	1304952,59	51° 49' 45,227"	39° 16' 49,601"
14228	873	Земли населенных пунктов № 174	531846,37	1304975,19	51° 49' 45,311"	39° 16' 50,783"
14229	874	Земли населенных пунктов № 174	531849,27	1304998,06	51° 49' 45,397"	39° 16' 51,979"
14230		**Земли населенных пунктов № 174 Количество**		874		874
14231	1	Земли населенных пунктов № 175	529690,82	1292348,76	51° 48' 39,529"	39° 5' 50,534"
14232	2	Земли населенных пунктов № 175	529696,92	1292326,00	51° 48' 39,733"	39° 5' 49,349"
14233	3	Земли населенных пунктов № 175	529766,89	1292163,69	51° 48' 42,041"	39° 5' 40,908"
14234	4	Земли населенных пунктов № 175	529778,00	1292140,97	51° 48' 42,406"	39° 5' 39,727"
14235	5	Земли населенных пунктов № 175	529814,30	1292152,90	51° 48' 43,577"	39° 5' 40,365"
14236	6	Земли населенных пунктов № 175	529864,32	1292166,84	51° 48' 45,192"	39° 5' 41,115"
14237	7	Земли населенных пунктов № 175	529923,79	1292180,67	51° 48' 47,112"	39° 5' 41,863"
14238	8	Земли населенных пунктов № 175	530036,51	1292212,40	51° 48' 50,750"	39° 5' 43,568"
14239	9	Земли населенных пунктов № 175	530055,35	1292209,22	51° 48' 51,361"	39° 5' 43,411"
14240	10	Земли населенных пунктов № 175	530124,05	1292228,60	51° 48' 53,578"	39° 5' 44,452"
14241	11	Земли населенных пунктов № 175	530174,10	1292272,99	51° 48' 55,185"	39° 5' 46,792"
14242	12	Земли населенных пунктов № 175	530195,82	1292292,25	51° 48' 55,883"	39° 5' 47,806"
14243	13	Земли населенных пунктов № 175	530238,10	1292338,72	51° 48' 57,238"	39° 5' 50,251"
14244	14	Земли населенных пунктов № 175	530241,85	1292341,88	51° 48' 57,359"	39° 5' 50,417"
14245	15	Земли населенных пунктов № 175	530302,00	1292395,56	51° 48' 59,290"	39° 5' 53,246"
14246	16	Земли населенных пунктов № 175	530325,96	1292417,46	51° 49' 0,059"	39° 5' 54,400"
14247	17	Земли населенных пунктов № 175	530343,50	1292435,67	51° 49' 0,622"	39° 5' 55,358"
14248	18	Земли населенных пунктов № 175	530349,43	1292429,47	51° 49' 0,815"	39° 5' 55,037"
14249	19	Земли населенных пунктов № 175	530353,30	1292422,94	51° 49' 0,942"	39° 5' 54,698"
14250	20	Земли населенных пунктов № 175	530359,75	1292414,98	51° 49' 1,153"	39° 5' 54,285"
14251	21	Земли населенных пунктов № 175	530370,31	1292405,81	51° 49' 1,497"	39° 5' 53,811"
14252	22	Земли населенных пунктов № 175	530393,51	1292390,60	51° 49' 2,252"	39° 5' 53,027"
14253	23	Земли населенных пунктов № 175	530425,72	1292374,15	51° 49' 3,298"	39° 5' 52,183"
14254	24	Земли населенных пунктов № 175	530488,62	1292348,45	51° 49' 5,341"	39° 5' 50,869"
14255	25	Земли населенных пунктов № 175	530526,42	1292331,72	51° 49' 6,568"	39° 5' 50,012"
14256	26	Земли населенных пунктов № 175	530546,26	1292323,43	51° 49' 7,212"	39° 5' 49,588"
14257	27	Земли населенных пунктов № 175	530599,05	1292297,29	51° 49' 8,927"	39° 5' 48,247"
14258	28	Земли населенных пунктов № 175	530622,41	1292292,37	51° 49' 9,684"	39° 5' 48,000"

14259	29	Земли населенных пунктов № 175	530654,00	1292285,64	51° 49' 10,708"	39° 5' 47,663"
14260	30	Земли населенных пунктов № 175	530674,72	1292278,00	51° 49' 11,381"	39° 5' 47,273"
14261	31	Земли населенных пунктов № 175	530696,25	1292267,99	51° 49' 12,080"	39° 5' 46,760"
14262	32	Земли населенных пунктов № 175	530710,08	1292259,78	51° 49' 12,530"	39° 5' 46,337"
14263	33	Земли населенных пунктов № 175	530725,77	1292246,57	51° 49' 13,041"	39° 5' 45,654"
14264	34	Земли населенных пунктов № 175	530744,59	1292230,12	51° 49' 13,654"	39° 5' 44,804"
14265	35	Земли населенных пунктов № 175	530754,11	1292218,75	51° 49' 13,965"	39° 5' 44,215"
14266	36	Земли населенных пунктов № 175	530766,79	1292204,50	51° 49' 14,379"	39° 5' 43,476"
14267	37	Земли населенных пунктов № 175	530774,86	1292197,33	51° 49' 14,642"	39° 5' 43,105"
14268	38	Земли населенных пунктов № 175	530803,22	1292179,24	51° 49' 15,565"	39° 5' 42,173"
14269	39	Земли населенных пунктов № 175	530817,47	1292169,47	51° 49' 16,029"	39° 5' 41,670"
14270	40	Земли населенных пунктов № 175	530838,24	1292150,74	51° 49' 16,706"	39° 5' 40,701"
14271	41	Земли населенных пунктов № 175	530847,05	1292140,73	51° 49' 16,993"	39° 5' 40,182"
14272	42	Земли населенных пунктов № 175	530850,78	1292134,97	51° 49' 17,116"	39° 5' 39,883"
14273	43	Земли населенных пунктов № 175	530853,64	1292130,76	51° 49' 17,209"	39° 5' 39,664"
14274	44	Земли населенных пунктов № 175	530861,97	1292119,16	51° 49' 17,482"	39° 5' 39,063"
14275	45	Земли населенных пунктов № 175	530867,42	1292113,51	51° 49' 17,660"	39° 5' 38,770"
14276	46	Земли населенных пунктов № 175	530881,92	1292101,14	51° 49' 18,132"	39° 5' 38,130"
14277	47	Земли населенных пунктов № 175	530890,38	1292092,02	51° 49' 18,408"	39° 5' 37,658"
14278	48	Земли населенных пунктов № 175	530905,91	1292073,00	51° 49' 18,916"	39° 5' 36,672"
14279	49	Земли населенных пунктов № 175	530930,31	1292048,58	51° 49' 19,712"	39° 5' 35,408"
14280	50	Земли населенных пунктов № 175	530934,73	1292043,22	51° 49' 19,856"	39° 5' 35,130"
14281	51	Земли населенных пунктов № 175	530946,79	1292030,21	51° 49' 20,250"	39° 5' 34,456"
14282	52	Земли населенных пунктов № 175	530980,02	1291974,37	51° 49' 21,340"	39° 5' 31,555"
14283	53	Земли населенных пунктов № 175	530973,81	1291905,40	51° 49' 21,158"	39° 5' 27,952"
14284	54	Земли населенных пунктов № 175	531087,69	1292067,35	51° 49' 24,799"	39° 5' 36,456"
14285	55	Земли населенных пунктов № 175	531115,23	1292106,51	51° 49' 25,679"	39° 5' 38,513"
14286	56	Земли населенных пунктов № 175	530984,73	1292256,14	51° 49' 21,416"	39° 5' 46,268"
14287	57	Земли населенных пунктов № 175	530962,13	1292275,87	51° 49' 20,680"	39° 5' 47,288"
14288	58	Земли населенных пунктов № 175	530939,53	1292295,60	51° 49' 19,943"	39° 5' 48,308"
14289	59	Земли населенных пунктов № 175	530916,93	1292315,33	51° 49' 19,207"	39° 5' 49,328"
14290	60	Земли населенных пунктов № 175	530878,98	1292352,87	51° 49' 17,969"	39° 5' 51,271"
14291	61	Земли населенных пунктов № 175	530858,88	1292370,42	51° 49' 17,314"	39° 5' 52,179"
14292	62	Земли населенных пунктов № 175	530818,68	1292405,51	51° 49' 16,003"	39° 5' 53,993"
14293	63	Земли населенных пунктов № 175	530801,11	1292420,86	51° 49' 15,431"	39° 5' 54,787"
14294	64	Земли населенных пунктов № 175	530781,01	1292438,40	51° 49' 14,776"	39° 5' 55,693"
14295	65	Земли населенных пунктов № 175	530760,91	1292455,95	51° 49' 14,121"	39° 5' 56,601"
14296	66	Земли населенных пунктов № 175	530672,51	1292537,34	51° 49' 11,238"	39° 6' 0,811"
14297	67	Земли населенных пунктов № 175	530641,71	1292564,93	51° 49' 10,234"	39° 6' 2,238"
14298	68	Земли населенных пунктов № 175	530626,60	1292578,02	51° 49' 9,742"	39° 6' 2,914"
14299	69	Земли населенных пунктов № 175	530611,45	1292590,86	51° 49' 9,248"	39° 6' 3,578"

14300	70	Земли населенных пунктов № 175	530592,54	1292659,05	51° 49' 8,618"	39° 6' 7,129"
14301	71	Земли населенных пунктов № 175	530526,75	1292712,21	51° 49' 6,475"	39° 6' 9,875"
14302	72	Земли населенных пунктов № 175	530487,33	1292697,99	51° 49' 5,203"	39° 6' 9,115"
14303	73	Земли населенных пунктов № 175	530406,52	1292632,28	51° 49' 2,607"	39° 6' 5,649"
14304	74	Земли населенных пунктов № 175	530388,03	1292620,42	51° 49' 2,012"	39° 6' 5,022"
14305	75	Земли населенных пунктов № 175	530377,10	1292611,08	51° 49' 1,661"	39° 6' 4,530"
14306	76	Земли населенных пунктов № 175	530347,35	1292587,04	51° 49' 0,705"	39° 6' 3,262"
14307	77	Земли населенных пунктов № 175	530340,22	1292583,73	51° 49' 0,475"	39° 6' 3,086"
14308	78	Земли населенных пунктов № 175	530288,75	1292523,30	51° 48' 58,826"	39° 5' 59,908"
14309	79	Земли населенных пунктов № 175	530256,03	1292518,58	51° 48' 57,769"	39° 5' 59,648"
14310	80	Земли населенных пунктов № 175	530244,68	1292513,97	51° 48' 57,403"	39° 5' 59,402"
14311	81	Земли населенных пунктов № 175	530230,13	1292517,82	51° 48' 56,931"	39° 5' 59,596"
14312	82	Земли населенных пунктов № 175	530226,19	1292518,01	51° 48' 56,804"	39° 5' 59,605"
14313	83	Земли населенных пунктов № 175	530222,24	1292515,95	51° 48' 56,677"	39° 5' 59,495"
14314	84	Земли населенных пунктов № 175	530169,87	1292467,13	51° 48' 54,996"	39° 5' 56,924"
14315	85	Земли населенных пунктов № 175	530122,38	1292450,40	51° 48' 53,464"	39° 5' 56,030"
14316	86	Земли населенных пунктов № 175	530102,73	1292480,25	51° 48' 52,820"	39° 5' 57,579"
14317	87	Земли населенных пунктов № 175	530099,47	1292484,87	51° 48' 52,713"	39° 5' 57,819"
14318	88	Земли населенных пунктов № 175	530095,40	1292490,64	51° 48' 52,580"	39° 5' 58,118"
14319	89	Земли населенных пунктов № 175	530094,88	1292490,98	51° 48' 52,563"	39° 5' 58,136"
14320	90	Земли населенных пунктов № 175	530080,46	1292500,81	51° 48' 52,094"	39° 5' 58,642"
14321	91	Земли населенных пунктов № 175	530075,09	1292503,90	51° 48' 51,919"	39° 5' 58,801"
14322	92	Земли населенных пунктов № 175	530060,09	1292505,32	51° 48' 51,433"	39° 5' 58,869"
14323	93	Земли населенных пунктов № 175	530024,31	1292495,76	51° 48' 50,278"	39° 5' 58,354"
14324	94	Земли населенных пунктов № 175	530022,78	1292495,13	51° 48' 50,229"	39° 5' 58,321"
14325	95	Земли населенных пунктов № 175	530002,35	1292486,75	51° 48' 49,570"	39° 5' 57,874"
14326	96	Земли населенных пунктов № 175	529969,94	1292473,28	51° 48' 48,526"	39° 5' 57,157"
14327	97	Земли населенных пунктов № 175	529923,50	1292455,57	51° 48' 47,028"	39° 5' 56,212"
14328	98	Земли населенных пунктов № 175	529893,91	1292446,40	51° 48' 46,073"	39° 5' 55,720"
14329	99	Земли населенных пунктов № 175	529875,91	1292438,78	51° 48' 45,493"	39° 5' 55,314"
14330	100	Земли населенных пунктов № 175	529857,17	1292428,22	51° 48' 44,889"	39° 5' 54,755"
14331	101	Земли населенных пунктов № 175	529821,23	1292411,75	51° 48' 43,731"	39° 5' 53,879"
14332	102	Земли населенных пунктов № 175	529785,66	1292395,44	51° 48' 42,585"	39° 5' 53,012"
14333	103	Земли населенных пунктов № 175	529766,62	1292386,72	51° 48' 41,971"	39° 5' 52,549"
14334	104	Земли населенных пунктов № 175	529747,97	1292378,17	51° 48' 41,370"	39° 5' 52,094"
14335	105	Земли населенных пунктов № 175	529729,45	1292367,57	51° 48' 40,774"	39° 5' 51,533"
14336	106	Земли населенных пунктов № 175	529690,82	1292348,76	51° 48' 39,529"	39° 5' 50,534"
14337	107	Земли населенных пунктов № 175	532761,47	1289594,60	51° 50' 19,601"	39° 3' 28,043"
14338	108	Земли населенных пунктов № 175	532666,19	1289563,41	51° 50' 16,526"	39° 3' 26,375"
14339	109	Земли населенных пунктов № 175	532805,95	1289293,65	51° 50' 21,116"	39° 3' 12,343"
14340	110	Земли населенных пунктов № 175	532849,16	1289212,22	51° 50' 22,535"	39° 3' 8,108"

14341	111	Земли населенных пунктов № 175	532936,96	1289076,45	51° 50' 25,410"	39° 3' 1,053"
14342	112	Земли населенных пунктов № 175	533024,91	1288976,69	51° 50' 28,280"	39° 2' 55,878"
14343	113	Земли населенных пунктов № 175	533076,32	1288916,30	51° 50' 29,959"	39° 2' 52,744"
14344	114	Земли населенных пунктов № 175	533190,58	1288975,99	51° 50' 33,641"	39° 2' 55,908"
14345	115	Земли населенных пунктов № 175	533134,96	1289145,68	51° 50' 31,798"	39° 3' 4,749"
14346	116	Земли населенных пунктов № 175	533134,06	1289170,16	51° 50' 31,763"	39° 3' 6,027"
14347	117	Земли населенных пунктов № 175	533035,46	1289363,47	51° 50' 28,524"	39° 3' 16,084"
14348	118	Земли населенных пунктов № 175	532934,65	1289460,02	51° 50' 25,238"	39° 3' 21,085"
14349	119	Земли населенных пунктов № 175	532874,96	1289624,22	51° 50' 23,265"	39° 3' 29,637"
14350	120	Земли населенных пунктов № 175	532761,47	1289594,60	51° 50' 19,601"	39° 3' 28,043"
14351	121	Земли населенных пунктов № 175	534984,74	1294497,24	51° 51' 30,202"	39° 7' 45,123"
14352	122	Земли населенных пунктов № 175	534919,57	1294439,70	51° 51' 28,110"	39° 7' 42,086"
14353	123	Земли населенных пунктов № 175	534852,77	1294411,35	51° 51' 25,957"	39° 7' 40,574"
14354	124	Земли населенных пунктов № 175	534864,44	1294382,89	51° 51' 26,343"	39° 7' 39,093"
14355	125	Земли населенных пунктов № 175	534859,64	1294370,61	51° 51' 26,191"	39° 7' 38,449"
14356	126	Земли населенных пунктов № 175	534853,47	1294353,86	51° 51' 25,996"	39° 7' 37,571"
14357	127	Земли населенных пунктов № 175	534823,74	1294334,31	51° 51' 25,040"	39° 7' 36,535"
14358	128	Земли населенных пунктов № 175	534654,92	1294239,33	51° 51' 19,605"	39° 7' 31,495"
14359	129	Земли населенных пунктов № 175	534570,34	1294185,08	51° 51' 16,884"	39° 7' 28,622"
14360	130	Земли населенных пунктов № 175	534522,31	1294128,51	51° 51' 15,346"	39° 7' 25,644"
14361	131	Земли населенных пунктов № 175	534269,25	1294003,71	51° 51' 7,195"	39° 7' 19,008"
14362	132	Земли населенных пунктов № 175	534188,39	1293968,58	51° 51' 4,589"	39° 7' 17,136"
14363	133	Земли населенных пунктов № 175	533986,46	1293874,18	51° 50' 58,082"	39° 7' 12,112"
14364	134	Земли населенных пунктов № 175	533839,56	1293796,71	51° 50' 53,352"	39° 7' 7,998"
14365	135	Земли населенных пунктов № 175	533681,40	1293685,78	51° 50' 48,266"	39° 7' 2,132"
14366	136	Земли населенных пунктов № 175	533624,86	1293668,12	51° 50' 46,442"	39° 7' 1,184"
14367	137	Земли населенных пунктов № 175	533606,66	1293667,74	51° 50' 45,853"	39° 7' 1,155"
14368	138	Земли населенных пунктов № 175	533538,40	1293646,41	51° 50' 43,651"	39° 7' 0,010"
14369	139	Земли населенных пунктов № 175	533485,15	1293610,81	51° 50' 41,938"	39° 6' 58,127"
14370	140	Земли населенных пунктов № 175	533440,23	1293603,85	51° 50' 40,486"	39° 6' 57,743"
14371	141	Земли населенных пунктов № 175	533399,24	1293594,31	51° 50' 39,163"	39° 6' 57,226"
14372	142	Земли населенных пунктов № 175	533362,40	1293575,58	51° 50' 37,976"	39° 6' 56,231"
14373	143	Земли населенных пунктов № 175	533227,42	1293525,26	51° 50' 33,623"	39° 6' 53,541"
14374	144	Земли населенных пунктов № 175	533030,40	1293509,97	51° 50' 27,254"	39° 6' 52,653"
14375	145	Земли населенных пунктов № 175	532887,01	1293404,20	51° 50' 22,644"	39° 6' 47,064"
14376	146	Земли населенных пунктов № 175	532817,33	1293352,79	51° 50' 20,404"	39° 6' 44,348"
14377	147	Земли населенных пунктов № 175	532850,88	1293330,02	51° 50' 21,496"	39° 6' 43,174"
14378	148	Земли населенных пунктов № 175	532890,48	1293279,00	51° 50' 22,791"	39° 6' 40,527"
14379	149	Земли населенных пунктов № 175	532880,43	1293229,92	51° 50' 22,480"	39° 6' 37,959"
14380	150	Земли населенных пунктов № 175	532920,89	1293196,48	51° 50' 23,798"	39° 6' 36,231"
14381	151	Земли населенных пунктов № 175	532945,05	1293151,30	51° 50' 24,592"	39° 6' 33,882"

14382	152	Земли населенных пунктов № 175	532936,38	1293135,81	51° 50' 24,316"	39° 6' 33,069"
14383	153	Земли населенных пунктов № 175	532964,32	1293070,62	51° 50' 25,238"	39° 6' 29,677"
14384	154	Земли населенных пунктов № 175	532958,12	1293065,25	51° 50' 25,039"	39° 6' 29,394"
14385	155	Земли населенных пунктов № 175	532946,32	1293072,64	51° 50' 24,655"	39° 6' 29,774"
14386	156	Земли населенных пунктов № 175	532932,57	1293076,73	51° 50' 24,209"	39° 6' 29,982"
14387	157	Земли населенных пунктов № 175	532904,43	1293076,83	51° 50' 23,299"	39° 6' 29,974"
14388	158	Земли населенных пунктов № 175	532859,10	1293064,33	51° 50' 21,836"	39° 6' 29,301"
14389	159	Земли населенных пунктов № 175	532831,68	1293048,35	51° 50' 20,953"	39° 6' 28,454"
14390	160	Земли населенных пунктов № 175	532823,98	1293031,22	51° 50' 20,709"	39° 6' 27,556"
14391	161	Земли населенных пунктов № 175	532804,94	1292973,85	51° 50' 20,109"	39° 6' 24,551"
14392	162	Земли населенных пунктов № 175	532793,22	1292925,92	51° 50' 19,743"	39° 6' 22,043"
14393	163	Земли населенных пунктов № 175	532794,70	1292902,35	51° 50' 19,797"	39° 6' 20,812"
14394	164	Земли населенных пунктов № 175	532802,75	1292880,94	51° 50' 20,063"	39° 6' 19,698"
14395	165	Земли населенных пунктов № 175	532844,25	1292817,53	51° 50' 21,424"	39° 6' 16,405"
14396	166	Земли населенных пунктов № 175	532858,20	1292799,71	51° 50' 21,880"	39° 6' 15,480"
14397	167	Земли населенных пунктов № 175	532879,82	1292783,30	51° 50' 22,584"	39° 6' 14,633"
14398	168	Земли населенных пунктов № 175	532895,74	1292777,83	51° 50' 23,100"	39° 6' 14,354"
14399	169	Земли населенных пунктов № 175	532907,48	1292764,37	51° 50' 23,484"	39° 6' 13,656"
14400	170	Земли населенных пунктов № 175	532950,44	1292810,98	51° 50' 24,861"	39° 6' 16,110"
14401	171	Земли населенных пунктов № 175	532991,68	1292840,75	51° 50' 26,187"	39° 6' 17,683"
14402	172	Земли населенных пунктов № 175	533021,20	1292862,06	51° 50' 27,136"	39° 6' 18,809"
14403	173	Земли населенных пунктов № 175	533117,47	1292930,19	51° 50' 30,232"	39° 6' 22,411"
14404	174	Земли населенных пунктов № 175	533142,70	1292969,55	51° 50' 31,037"	39° 6' 24,478"
14405	175	Земли населенных пунктов № 175	533158,99	1292996,00	51° 50' 31,557"	39° 6' 25,867"
14406	176	Земли населенных пунктов № 175	533167,43	1293009,69	51° 50' 31,826"	39° 6' 26,585"
14407	177	Земли населенных пунктов № 175	533175,05	1293003,93	51° 50' 32,074"	39° 6' 26,288"
14408	178	Земли населенных пунктов № 175	533206,35	1293017,70	51° 50' 33,083"	39° 6' 27,021"
14409	179	Земли населенных пунктов № 175	533287,52	1293131,14	51° 50' 35,678"	39° 6' 32,983"
14410	180	Земли населенных пунктов № 175	533315,23	1293143,69	51° 50' 36,571"	39° 6' 33,651"
14411	181	Земли населенных пунктов № 175	533306,66	1293162,24	51° 50' 36,288"	39° 6' 34,616"
14412	182	Земли населенных пунктов № 175	533313,03	1293191,02	51° 50' 36,487"	39° 6' 36,122"
14413	183	Земли населенных пунктов № 175	533357,40	1293248,77	51° 50' 37,906"	39° 6' 39,158"
14414	184	Земли населенных пунктов № 175	533402,32	1293292,40	51° 50' 39,347"	39° 6' 41,457"
14415	185	Земли населенных пунктов № 175	533409,26	1293308,93	51° 50' 39,567"	39° 6' 42,324"
14416	186	Земли населенных пунктов № 175	533408,77	1293333,75	51° 50' 39,544"	39° 6' 43,620"
14417	187	Земли населенных пунктов № 175	533414,22	1293337,72	51° 50' 39,719"	39° 6' 43,830"
14418	188	Земли населенных пунктов № 175	533427,22	1293337,27	51° 50' 40,140"	39° 6' 43,812"
14419	189	Земли населенных пунктов № 175	533437,46	1293336,25	51° 50' 40,472"	39° 6' 43,764"
14420	190	Земли населенных пунктов № 175	533451,66	1293338,57	51° 50' 40,930"	39° 6' 43,891"
14421	191	Земли населенных пунктов № 175	533463,76	1293341,26	51° 50' 41,321"	39° 6' 44,037"
14422	192	Земли населенных пунктов № 175	533473,91	1293344,62	51° 50' 41,649"	39° 6' 44,217"

14423	193	Земли населенных пунктов № 175	533476,91	1293346,34	51° 50' 41,745"	39° 6' 44,308"
14424	194	Земли населенных пунктов № 175	533487,39	1293349,06	51° 50' 42,084"	39° 6' 44,455"
14425	195	Земли населенных пунктов № 175	533538,46	1293382,98	51° 50' 43,726"	39° 6' 46,250"
14426	196	Земли населенных пунктов № 175	533572,58	1293372,10	51° 50' 44,833"	39° 6' 45,697"
14427	197	Земли населенных пунктов № 175	533629,43	1293308,28	51° 50' 46,690"	39° 6' 42,389"
14428	198	Земли населенных пунктов № 175	533642,13	1293241,63	51° 50' 47,120"	39° 6' 38,913"
14429	199	Земли населенных пунктов № 175	533658,81	1293216,58	51° 50' 47,666"	39° 6' 37,612"
14430	200	Земли населенных пунктов № 175	533717,07	1293104,21	51° 50' 49,583"	39° 6' 31,769"
14431	201	Земли населенных пунктов № 175	533747,77	1292996,59	51° 50' 50,606"	39° 6' 26,161"
14432	202	Земли населенных пунктов № 175	533946,96	1293213,06	51° 50' 56,990"	39° 6' 37,558"
14433	203	Земли населенных пунктов № 175	534186,50	1293323,12	51° 51' 4,709"	39° 6' 43,415"
14434	204	Земли населенных пунктов № 175	534390,53	1293373,20	51° 51' 11,296"	39° 6' 46,124"
14435	205	Земли населенных пунктов № 175	534528,87	1293330,46	51° 51' 15,784"	39° 6' 43,953"
14436	206	Земли населенных пунктов № 175	534622,69	1293246,07	51° 51' 18,842"	39° 6' 39,587"
14437	207	Земли населенных пунктов № 175	534672,54	1293178,04	51° 51' 20,474"	39° 6' 36,055"
14438	208	Земли населенных пунктов № 175	534723,68	1292945,33	51° 51' 22,193"	39° 6' 23,919"
14439	209	Земли населенных пунктов № 175	534728,74	1292928,76	51° 51' 22,362"	39° 6' 23,056"
14440	210	Земли населенных пунктов № 175	534746,15	1292871,32	51° 51' 22,941"	39° 6' 20,062"
14441	211	Земли населенных пунктов № 175	534753,04	1292699,39	51° 51' 23,211"	39° 6' 11,083"
14442	212	Земли населенных пунктов № 175	534679,67	1292543,92	51° 51' 20,880"	39° 6' 2,927"
14443	213	Земли населенных пунктов № 175	534716,87	1292362,10	51° 51' 22,133"	39° 5' 53,444"
14444	214	Земли населенных пунктов № 175	535131,36	1292239,97	51° 51' 35,577"	39° 5' 47,245"
14445	215	Земли населенных пунктов № 175	535275,14	1292238,94	51° 51' 40,229"	39° 5' 47,255"
14446	216	Земли населенных пунктов № 175	535312,14	1292241,25	51° 51' 41,425"	39° 5' 47,392"
14447	217	Земли населенных пунктов № 175	535359,56	1292250,50	51° 51' 42,957"	39° 5' 47,896"
14448	218	Земли населенных пунктов № 175	535413,91	1292271,32	51° 51' 44,709"	39° 5' 49,008"
14449	219	Земли населенных пунктов № 175	535485,61	1292301,38	51° 51' 47,021"	39° 5' 50,610"
14450	220	Земли населенных пунктов № 175	535535,34	1292321,04	51° 51' 48,624"	39° 5' 51,659"
14451	221	Земли населенных пунктов № 175	535595,18	1292364,33	51° 51' 50,549"	39° 5' 53,948"
14452	222	Земли населенных пунктов № 175	535388,34	1292964,78	51° 51' 43,692"	39° 6' 25,233"
14453	223	Земли населенных пунктов № 175	535372,74	1293028,54	51° 51' 43,169"	39° 6' 28,557"
14454	224	Земли населенных пунктов № 175	535412,85	1293049,33	51° 51' 44,461"	39° 6' 29,662"
14455	225	Земли населенных пунктов № 175	535571,16	1293211,91	51° 51' 49,538"	39° 6' 38,229"
14456	226	Земли населенных пунктов № 175	535608,02	1293288,26	51° 51' 50,709"	39° 6' 42,235"
14457	227	Земли населенных пунктов № 175	535652,45	1293323,64	51° 51' 52,136"	39° 6' 44,104"
14458	228	Земли населенных пунктов № 175	535660,67	1293329,12	51° 51' 52,401"	39° 6' 44,394"
14459	229	Земли населенных пунктов № 175	535388,08	1293430,75	51° 51' 43,553"	39° 6' 49,581"
14460	230	Земли населенных пунктов № 175	535388,55	1293483,27	51° 51' 43,554"	39° 6' 52,326"
14461	231	Земли населенных пунктов № 175	535388,41	1293483,67	51° 51' 43,549"	39° 6' 52,347"
14462	232	Земли населенных пунктов № 175	535355,43	1293578,97	51° 51' 42,455"	39° 6' 57,312"
14463	233	Земли населенных пунктов № 175	535322,86	1293628,90	51° 51' 41,388"	39° 6' 59,906"

14464	234	Земли населенных пунктов № 175	535314,96	1293649,14	51° 51' 41,126"	39° 7' 0,960"
14465	235	Земли населенных пунктов № 175	535299,81	1293687,92	51° 51' 40,625"	39° 7' 2,979"
14466	236	Земли населенных пунктов № 175	535270,58	1293769,97	51° 51' 39,657"	39° 7' 7,253"
14467	237	Земли населенных пунктов № 175	535241,88	1293805,41	51° 51' 38,718"	39° 7' 9,092"
14468	238	Земли населенных пунктов № 175	535167,33	1293867,40	51° 51' 36,289"	39° 7' 12,297"
14469	239	Земли населенных пунктов № 175	535147,73	1293894,99	51° 51' 35,647"	39° 7' 13,730"
14470	240	Земли населенных пунктов № 175	535141,16	1293970,55	51° 51' 35,413"	39° 7' 17,675"
14471	241	Земли населенных пунктов № 175	535141,16	1293970,55	51° 51' 35,413"	39° 7' 17,675"
14472	242	Земли населенных пунктов № 175	535120,15	1294076,96	51° 51' 34,703"	39° 7' 23,226"
14473	243	Земли населенных пунктов № 175	535117,15	1294126,17	51° 51' 34,592"	39° 7' 25,795"
14474	244	Земли населенных пунктов № 175	535066,12	1294283,31	51° 51' 32,896"	39° 7' 33,983"
14475	245	Земли населенных пунктов № 175	535064,64	1294322,10	51° 51' 32,837"	39° 7' 36,009"
14476	246	Земли населенных пунктов № 175	535063,57	1294350,29	51° 51' 32,794"	39° 7' 37,481"
14477	247	Земли населенных пунктов № 175	535047,66	1294390,50	51° 51' 32,268"	39° 7' 39,575"
14478	248	Земли населенных пунктов № 175	535042,17	1294441,47	51° 51' 32,076"	39° 7' 42,235"
14479	249	Земли населенных пунктов № 175	534995,64	1294473,96	51° 51' 30,561"	39° 7' 43,912"
14480	250	Земли населенных пунктов № 175	534984,74	1294497,24	51° 51' 30,202"	39° 7' 45,123"
14481	251	Земли населенных пунктов № 175	536341,11	1283983,45	51° 52' 16,745"	38° 58' 36,249"
14482	252	Земли населенных пунктов № 175	536266,75	1284033,04	51° 52' 14,328"	38° 58' 38,815"
14483	253	Земли населенных пунктов № 175	536190,62	1284083,80	51° 52' 11,854"	38° 58' 41,441"
14484	254	Земли населенных пунктов № 175	536157,69	1284089,85	51° 52' 10,787"	38° 58' 41,745"
14485	255	Земли населенных пунктов № 175	536106,97	1284085,79	51° 52' 9,147"	38° 58' 41,515"
14486	256	Земли населенных пунктов № 175	536070,02	1284072,37	51° 52' 7,954"	38° 58' 40,801"
14487	257	Земли населенных пунктов № 175	536012,16	1284051,37	51° 52' 6,087"	38° 58' 39,682"
14488	258	Земли населенных пунктов № 175	536012,15	1284051,38	51° 52' 6,087"	38° 58' 39,683"
14489	259	Земли населенных пунктов № 175	535981,57	1284039,03	51° 52' 5,100"	38° 58' 39,027"
14490	260	Земли населенных пунктов № 175	535978,97	1284045,01	51° 52' 5,015"	38° 58' 39,338"
14491	261	Земли населенных пунктов № 175	535943,72	1284118,54	51° 52' 3,858"	38° 58' 43,169"
14492	262	Земли населенных пунктов № 175	535927,47	1284109,02	51° 52' 3,335"	38° 58' 42,665"
14493	263	Земли населенных пунктов № 175	535913,57	1284094,19	51° 52' 2,888"	38° 58' 41,885"
14494	264	Земли населенных пунктов № 175	535706,00	1284003,57	51° 51' 56,192"	38° 58' 37,076"
14495	265	Земли населенных пунктов № 175	535658,55	1283979,44	51° 51' 54,662"	38° 58' 35,798"
14496	266	Земли населенных пунктов № 175	535639,92	1283972,20	51° 51' 54,061"	38° 58' 35,413"
14497	267	Земли населенных пунктов № 175	535627,83	1283967,49	51° 51' 53,671"	38° 58' 35,163"
14498	268	Земли населенных пунктов № 175	535608,98	1283960,16	51° 51' 53,063"	38° 58' 34,773"
14499	269	Земли населенных пунктов № 175	535588,53	1283952,21	51° 51' 52,403"	38° 58' 34,350"
14500	270	Земли населенных пунктов № 175	535591,59	1283926,71	51° 51' 52,508"	38° 58' 33,019"
14501	271	Земли населенных пунктов № 175	535575,82	1283921,58	51° 51' 51,999"	38° 58' 32,745"
14502	272	Земли населенных пунктов № 175	535559,32	1283923,03	51° 51' 51,464"	38° 58' 32,815"
14503	273	Земли населенных пунктов № 175	535537,71	1283929,64	51° 51' 50,764"	38° 58' 33,153"
14504	274	Земли населенных пунктов № 175	535534,43	1283959,96	51° 51' 50,651"	38° 58' 34,736"

14505	275	Земли населенных пунктов № 175	535532,22	1283980,29	51° 51' 50,575"	38° 58' 35,798"
14506	276	Земли населенных пунктов № 175	535526,79	1283981,00	51° 51' 50,399"	38° 58' 35,833"
14507	277	Земли населенных пунктов № 175	535518,07	1283980,53	51° 51' 50,117"	38° 58' 35,805"
14508	278	Земли населенных пунктов № 175	535516,89	1283987,19	51° 51' 50,078"	38° 58' 36,153"
14509	279	Земли населенных пунктов № 175	535514,97	1283995,28	51° 51' 50,014"	38° 58' 36,575"
14510	280	Земли населенных пунктов № 175	535506,54	1283994,56	51° 51' 49,741"	38° 58' 36,534"
14511	281	Земли населенных пунктов № 175	535469,98	1283994,83	51° 51' 48,558"	38° 58' 36,536"
14512	282	Земли населенных пунктов № 175	535434,43	1283993,69	51° 51' 47,408"	38° 58' 36,463"
14513	283	Земли населенных пунктов № 175	535406,85	1283993,25	51° 51' 46,516"	38° 58' 36,431"
14514	284	Земли населенных пунктов № 175	535369,45	1283987,45	51° 51' 45,307"	38° 58' 36,114"
14515	285	Земли населенных пунктов № 175	535350,85	1283985,14	51° 51' 44,706"	38° 58' 35,987"
14516	286	Земли населенных пунктов № 175	535301,52	1283960,33	51° 51' 43,115"	38° 58' 34,673"
14517	287	Земли населенных пунктов № 175	535295,46	1283952,76	51° 51' 42,921"	38° 58' 34,275"
14518	288	Земли населенных пунктов № 175	535280,84	1283948,44	51° 51' 42,449"	38° 58' 34,044"
14519	289	Земли населенных пунктов № 175	535266,21	1283944,12	51° 51' 41,977"	38° 58' 33,814"
14520	290	Земли населенных пунктов № 175	535254,44	1283933,59	51° 51' 41,598"	38° 58' 33,259"
14521	291	Земли населенных пунктов № 175	535251,78	1283917,89	51° 51' 41,515"	38° 58' 32,438"
14522	292	Земли населенных пунктов № 175	535242,12	1283860,94	51° 51' 41,215"	38° 58' 29,458"
14523	293	Земли населенных пунктов № 175	535241,87	1283859,47	51° 51' 41,208"	38° 58' 29,382"
14524	294	Земли населенных пунктов № 175	535238,21	1283852,10	51° 51' 41,091"	38° 58' 28,995"
14525	295	Земли населенных пунктов № 175	535191,57	1283758,20	51° 51' 39,602"	38° 58' 24,072"
14526	296	Земли населенных пунктов № 175	535171,59	1283704,85	51° 51' 38,968"	38° 58' 21,277"
14527	297	Земли населенных пунктов № 175	535140,47	1283194,93	51° 51' 38,071"	38° 57' 54,621"
14528	298	Земли населенных пунктов № 175	535597,10	1283184,54	51° 51' 52,846"	38° 57' 54,236"
14529	299	Земли населенных пунктов № 175	535615,25	1283183,32	51° 51' 53,434"	38° 57' 54,179"
14530	300	Земли населенных пунктов № 175	535755,80	1283173,84	51° 51' 57,983"	38° 57' 53,732"
14531	301	Земли населенных пунктов № 175	535760,31	1283181,85	51° 51' 58,127"	38° 57' 54,152"
14532	302	Земли населенных пунктов № 175	535791,87	1283181,72	51° 51' 59,149"	38° 57' 54,156"
14533	303	Земли населенных пунктов № 175	535798,72	1283143,58	51° 51' 59,378"	38° 57' 52,165"
14534	304	Земли населенных пунктов № 175	535803,44	1283126,77	51° 51' 59,535"	38° 57' 51,288"
14535	305	Земли населенных пунктов № 175	535815,17	1283116,63	51° 51' 59,916"	38° 57' 50,762"
14536	306	Земли населенных пунктов № 175	535832,76	1283119,22	51° 52' 0,485"	38° 57' 50,904"
14537	307	Земли населенных пунктов № 175	535834,65	1283126,50	51° 52' 0,544"	38° 57' 51,285"
14538	308	Земли населенных пунктов № 175	535832,48	1283147,67	51° 52' 0,470"	38° 57' 52,391"
14539	309	Земли населенных пунктов № 175	535820,53	1283177,49	51° 52' 0,077"	38° 57' 53,945"
14540	310	Земли населенных пунктов № 175	535823,63	1283227,49	51° 52' 0,166"	38° 57' 56,559"
14541	311	Земли населенных пунктов № 175	535829,57	1283256,26	51° 52' 0,352"	38° 57' 58,065"
14542	312	Земли населенных пунктов № 175	535831,42	1283285,02	51° 52' 0,406"	38° 57' 59,568"
14543	313	Земли населенных пунктов № 175	535830,59	1283308,74	51° 52' 0,374"	38° 58' 0,808"
14544	314	Земли населенных пунктов № 175	535829,69	1283317,87	51° 52' 0,343"	38° 58' 1,284"
14545	315	Земли населенных пунктов № 175	535855,06	1283319,56	51° 52' 1,163"	38° 58' 1,382"

14546	316	Земли населенных пунктов № 175	535877,00	1283321,84	51° 52' 1,873"	38° 58' 1,508"
14547	317	Земли населенных пунктов № 175	535881,67	1283319,06	51° 52' 2,024"	38° 58' 1,365"
14548	318	Земли населенных пунктов № 175	535882,29	1283311,21	51° 52' 2,046"	38° 58' 0,955"
14549	319	Земли населенных пунктов № 175	535884,44	1283295,98	51° 52' 2,119"	38° 58' 0,159"
14550	320	Земли населенных пунктов № 175	535885,24	1283295,98	51° 52' 2,145"	38° 58' 0,160"
14551	321	Земли населенных пунктов № 175	535910,37	1283228,93	51° 52' 2,972"	38° 57' 56,664"
14552	322	Земли населенных пунктов № 175	535921,08	1283201,76	51° 52' 3,325"	38° 57' 55,248"
14553	323	Земли населенных пунктов № 175	535924,17	1283206,56	51° 52' 3,424"	38° 57' 55,500"
14554	324	Земли населенных пунктов № 175	535929,24	1283203,37	51° 52' 3,588"	38° 57' 55,335"
14555	325	Земли населенных пунктов № 175	535964,50	1283259,11	51° 52' 4,717"	38° 57' 58,260"
14556	326	Земли населенных пунктов № 175	535990,55	1283307,40	51° 52' 5,550"	38° 58' 0,793"
14557	327	Земли населенных пунктов № 175	535993,83	1283312,32	51° 52' 5,655"	38° 58' 1,051"
14558	328	Земли населенных пунктов № 175	536017,36	1283359,49	51° 52' 6,406"	38° 58' 3,525"
14559	329	Земли населенных пунктов № 175	536038,45	1283398,61	51° 52' 7,080"	38° 58' 5,577"
14560	330	Земли населенных пунктов № 175	536041,67	1283403,07	51° 52' 7,183"	38° 58' 5,811"
14561	331	Земли населенных пунктов № 175	536066,70	1283447,29	51° 52' 7,983"	38° 58' 8,131"
14562	332	Земли населенных пунктов № 175	536093,01	1283492,97	51° 52' 8,825"	38° 58' 10,527"
14563	333	Земли населенных пунктов № 175	536095,87	1283498,69	51° 52' 8,916"	38° 58' 10,827"
14564	334	Земли населенных пунктов № 175	536122,65	1283546,25	51° 52' 9,772"	38° 58' 13,322"
14565	335	Земли населенных пунктов № 175	536147,49	1283590,94	51° 52' 10,566"	38° 58' 15,667"
14566	336	Земли населенных пунктов № 175	536150,87	1283596,43	51° 52' 10,674"	38° 58' 15,955"
14567	337	Земли населенных пунктов № 175	536170,63	1283615,01	51° 52' 11,309"	38° 58' 16,933"
14568	338	Земли населенных пунктов № 175	536200,34	1283622,38	51° 52' 12,269"	38° 58' 17,328"
14569	339	Земли населенных пунктов № 175	536226,94	1283668,80	51° 52' 13,120"	38° 58' 19,764"
14570	340	Земли населенных пунктов № 175	536230,49	1283674,21	51° 52' 13,233"	38° 58' 20,048"
14571	341	Земли населенных пунктов № 175	536255,43	1283718,65	51° 52' 14,031"	38° 58' 22,379"
14572	342	Земли населенных пунктов № 175	536279,91	1283762,16	51° 52' 14,813"	38° 58' 24,662"
14573	343	Земли населенных пунктов № 175	536283,65	1283767,93	51° 52' 14,933"	38° 58' 24,965"
14574	344	Земли населенных пунктов № 175	536309,13	1283812,65	51° 52' 15,747"	38° 58' 27,311"
14575	345	Земли населенных пунктов № 175	536331,30	1283852,11	51° 52' 16,456"	38° 58' 29,381"
14576	346	Земли населенных пунктов № 175	536348,02	1283853,10	51° 52' 16,997"	38° 58' 29,439"
14577	347	Земли населенных пунктов № 175	536375,51	1283886,04	51° 52' 17,879"	38° 58' 31,170"
14578	348	Земли населенных пунктов № 175	536396,89	1283908,20	51° 52' 18,566"	38° 58' 32,336"
14579	349	Земли населенных пунктов № 175	536395,67	1283917,20	51° 52' 18,525"	38° 58' 32,806"
14580	350	Земли населенных пунктов № 175	536392,26	1283924,68	51° 52' 18,413"	38° 58' 33,196"
14581	351	Земли населенных пунктов № 175	536368,69	1283951,84	51° 52' 17,644"	38° 58' 34,607"
14582	352	Земли населенных пунктов № 175	536341,11	1283983,45	51° 52' 16,745"	38° 58' 36,249"
14583	353	Земли населенных пунктов № 175	536381,50	1273646,69	51° 52' 19,973"	38° 49' 35,989"
14584	354	Земли населенных пунктов № 175	536375,98	1273642,09	51° 52' 19,795"	38° 49' 35,748"
14585	355	Земли населенных пунктов № 175	536252,08	1273538,79	51° 52' 15,802"	38° 49' 30,318"
14586	356	Земли населенных пунктов № 175	536230,68	1273515,23	51° 52' 15,113"	38° 49' 29,081"

14587	357	Земли населенных пунктов № 175	536195,63	1273486,01	51° 52' 13,983"	38° 49' 27,546"
14588	358	Земли населенных пунктов № 175	536075,68	1273383,72	51° 52' 10,118"	38° 49' 22,170"
14589	359	Земли населенных пунктов № 175	536048,83	1273358,89	51° 52' 9,253"	38° 49' 20,866"
14590	360	Земли населенных пунктов № 175	535885,48	1273156,15	51° 52' 3,998"	38° 49' 10,230"
14591	361	Земли населенных пунктов № 175	535727,78	1272960,43	51° 51' 58,925"	38° 48' 59,964"
14592	362	Земли населенных пунктов № 175	535638,46	1272849,50	51° 51' 56,052"	38° 48' 54,145"
14593	363	Земли населенных пунктов № 175	535498,07	1272675,15	51° 51' 51,535"	38° 48' 45,000"
14594	364	Земли населенных пунктов № 175	535391,57	1272542,89	51° 51' 48,109"	38° 48' 38,063"
14595	365	Земли населенных пунктов № 175	535396,20	1272467,58	51° 51' 48,269"	38° 48' 34,129"
14596	366	Земли населенных пунктов № 175	535409,79	1272136,21	51° 51' 48,757"	38° 48' 16,816"
14597	367	Земли населенных пунктов № 175	535411,95	1272083,63	51° 51' 48,834"	38° 48' 14,068"
14598	368	Земли населенных пунктов № 175	535691,01	1272138,64	51° 51' 57,855"	38° 48' 17,008"
14599	369	Земли населенных пунктов № 175	535699,68	1272179,58	51° 51' 58,129"	38° 48' 19,149"
14600	370	Земли населенных пунктов № 175	535745,01	1272397,54	51° 51' 59,565"	38° 48' 30,550"
14601	371	Земли населенных пунктов № 175	535675,81	1272431,02	51° 51' 57,321"	38° 48' 32,284"
14602	372	Земли населенных пунктов № 175	535624,30	1272455,85	51° 51' 55,651"	38° 48' 33,569"
14603	373	Земли населенных пунктов № 175	535576,18	1272479,04	51° 51' 54,091"	38° 48' 34,770"
14604	374	Земли населенных пунктов № 175	535566,41	1272500,36	51° 51' 53,772"	38° 48' 35,882"
14605	375	Земли населенных пунктов № 175	535571,96	1272564,30	51° 51' 53,942"	38° 48' 39,225"
14606	376	Земли населенных пунктов № 175	535563,40	1272570,80	51° 51' 53,664"	38° 48' 39,562"
14607	377	Земли населенных пунктов № 175	535567,45	1272617,46	51° 51' 53,788"	38° 48' 42,002"
14608	378	Земли населенных пунктов № 175	535575,34	1272693,36	51° 51' 54,032"	38° 48' 45,970"
14609	379	Земли населенных пунктов № 175	535637,18	1272704,74	51° 51' 56,032"	38° 48' 46,579"
14610	380	Земли населенных пунктов № 175	535634,50	1272721,53	51° 51' 55,942"	38° 48' 47,456"
14611	381	Земли населенных пунктов № 175	535644,48	1272718,41	51° 51' 56,266"	38° 48' 47,296"
14612	382	Земли населенных пунктов № 175	535694,88	1272702,64	51° 51' 57,899"	38° 48' 46,483"
14613	383	Земли населенных пунктов № 175	535729,00	1272786,10	51° 51' 58,990"	38° 48' 50,853"
14614	384	Земли населенных пунктов № 175	535797,92	1272759,71	51° 52' 1,224"	38° 48' 49,490"
14615	385	Земли населенных пунктов № 175	535806,97	1272687,50	51° 52' 1,527"	38° 48' 45,719"
14616	386	Земли населенных пунктов № 175	535987,77	1272672,86	51° 52' 7,379"	38° 48' 44,996"
14617	387	Земли населенных пунктов № 175	535987,88	1272551,83	51° 52' 7,400"	38° 48' 38,671"
14618	388	Земли населенных пунктов № 175	536001,70	1272511,91	51° 52' 7,853"	38° 48' 36,588"
14619	389	Земли населенных пунктов № 175	536060,07	1272583,79	51° 52' 9,731"	38° 48' 40,358"
14620	390	Земли населенных пунктов № 175	536113,36	1272594,81	51° 52' 11,454"	38° 48' 40,947"
14621	391	Земли населенных пунктов № 175	536117,20	1272666,07	51° 52' 11,568"	38° 48' 44,672"
14622	392	Земли населенных пунктов № 175	536155,72	1272773,14	51° 52' 12,798"	38° 48' 50,277"
14623	393	Земли населенных пунктов № 175	536198,81	1273050,60	51° 52' 14,152"	38° 49' 4,789"
14624	394	Земли населенных пунктов № 175	536194,24	1273150,49	51° 52' 13,989"	38° 49' 10,009"
14625	395	Земли населенных пунктов № 175	536197,50	1273210,55	51° 52' 14,085"	38° 49' 13,149"
14626	396	Земли населенных пунктов № 175	536285,64	1273540,25	51° 52' 16,887"	38° 49' 30,403"
14627	397	Земли населенных пунктов № 175	536406,48	1273652,27	51° 52' 20,780"	38° 49' 36,287"

14628	398	Земли населенных пунктов № 175	536427,52	1273671,65	51° 52' 21,458"	38° 49' 37,305"
14629	399	Земли населенных пунктов № 175	536427,19	1273671,47	51° 52' 21,447"	38° 49' 37,296"
14630	400	Земли населенных пунктов № 175	536381,50	1273646,69	51° 52' 19,973"	38° 49' 35,989"
14631	401	Земли населенных пунктов № 175	542174,62	1298074,61	51° 55' 21,743"	39° 10' 55,642"
14632	402	Земли населенных пунктов № 175	542168,64	1297992,24	51° 55' 21,575"	39° 10' 51,330"
14633	403	Земли населенных пунктов № 175	542269,99	1297984,88	51° 55' 24,856"	39° 10' 50,995"
14634	404	Земли населенных пунктов № 175	542275,97	1298067,25	51° 55' 25,024"	39° 10' 55,308"
14635	405	Земли населенных пунктов № 175	542174,62	1298074,61	51° 55' 21,743"	39° 10' 55,642"
14636	406	Земли населенных пунктов № 175	541447,89	1278845,48	51° 55' 3,009"	38° 54' 9,243"
14637	407	Земли населенных пунктов № 175	541409,02	1278984,51	51° 55' 1,725"	38° 54' 16,505"
14638	408	Земли населенных пунктов № 175	541377,64	1278970,33	51° 55' 0,713"	38° 54' 15,754"
14639	409	Земли населенных пунктов № 175	541352,48	1279015,05	51° 54' 59,890"	38° 54' 18,086"
14640	410	Земли населенных пунктов № 175	541338,17	1279059,61	51° 54' 59,419"	38° 54' 20,413"
14641	411	Земли населенных пунктов № 175	541316,60	1279113,91	51° 54' 58,711"	38° 54' 23,247"
14642	412	Земли населенных пунктов № 175	541308,97	1279153,84	51° 54' 58,457"	38° 54' 25,334"
14643	413	Земли населенных пунктов № 175	541304,27	1279174,90	51° 54' 58,300"	38° 54' 26,434"
14644	414	Земли населенных пунктов № 175	541299,60	1279183,69	51° 54' 58,148"	38° 54' 26,893"
14645	415	Земли населенных пунктов № 175	541291,94	1279186,16	51° 54' 57,899"	38° 54' 27,020"
14646	416	Земли населенных пунктов № 175	541274,16	1279181,89	51° 54' 57,325"	38° 54' 26,791"
14647	417	Земли населенных пунктов № 175	541234,49	1279170,74	51° 54' 56,044"	38° 54' 26,195"
14648	418	Земли населенных пунктов № 175	541209,62	1279157,69	51° 54' 55,241"	38° 54' 25,505"
14649	419	Земли населенных пунктов № 175	541161,44	1279165,77	51° 54' 53,681"	38° 54' 25,913"
14650	420	Земли населенных пунктов № 175	541149,34	1279133,29	51° 54' 53,296"	38° 54' 24,210"
14651	421	Земли населенных пунктов № 175	541123,55	1279070,58	51° 54' 52,473"	38° 54' 20,921"
14652	422	Земли населенных пунктов № 175	541096,58	1279007,23	51° 54' 51,612"	38° 54' 17,599"
14653	423	Земли населенных пунктов № 175	541059,38	1278920,65	51° 54' 50,425"	38° 54' 13,058"
14654	424	Земли населенных пунктов № 175	540994,24	1278766,89	51° 54' 48,346"	38° 54' 4,995"
14655	425	Земли населенных пунктов № 175	540994,28	1278763,08	51° 54' 48,348"	38° 54' 4,795"
14656	426	Земли населенных пунктов № 175	540996,35	1278761,14	51° 54' 48,416"	38° 54' 4,694"
14657	427	Земли населенных пунктов № 175	541001,89	1278759,13	51° 54' 48,595"	38° 54' 4,591"
14658	428	Земли населенных пунктов № 175	540999,05	1278748,90	51° 54' 48,505"	38° 54' 4,055"
14659	429	Земли населенных пунктов № 175	540992,52	1278748,06	51° 54' 48,294"	38° 54' 4,009"
14660	430	Земли населенных пунктов № 175	540986,55	1278745,35	51° 54' 48,101"	38° 54' 3,865"
14661	431	Земли населенных пунктов № 175	540925,69	1278615,87	51° 54' 46,156"	38° 53' 57,073"
14662	432	Земли населенных пунктов № 175	540896,15	1278566,28	51° 54' 45,210"	38° 53' 54,470"
14663	433	Земли населенных пунктов № 175	540693,32	1278313,39	51° 54' 38,694"	38° 53' 41,181"
14664	434	Земли населенных пунктов № 175	540722,05	1278288,76	51° 54' 39,628"	38° 53' 39,901"
14665	435	Земли населенных пунктов № 175	540756,46	1278261,02	51° 54' 40,746"	38° 53' 38,460"
14666	436	Земли населенных пунктов № 175	540819,56	1278259,81	51° 54' 42,788"	38° 53' 38,415"
14667	437	Земли населенных пунктов № 175	540911,54	1278372,31	51° 54' 45,743"	38° 53' 44,327"
14668	438	Земли населенных пунктов № 175	540948,14	1278379,87	51° 54' 46,926"	38° 53' 44,734"

14669	439	Земли населенных пунктов № 175	540997,88	1278359,07	51° 54' 48,539"	38° 53' 43,660"
14670	440	Земли населенных пунктов № 175	541035,69	1278310,04	51° 54' 49,772"	38° 53' 41,106"
14671	441	Земли населенных пунктов № 175	541065,10	1278270,82	51° 54' 50,730"	38° 53' 39,063"
14672	442	Земли населенных пунктов № 175	541217,72	1278181,16	51° 54' 55,684"	38° 53' 34,418"
14673	443	Земли населенных пунктов № 175	541263,93	1278153,15	51° 54' 57,185"	38° 53' 32,966"
14674	444	Земли населенных пунктов № 175	541354,29	1278151,13	51° 55' 0,108"	38° 53' 32,887"
14675	445	Земли населенных пунктов № 175	541415,27	1278158,02	51° 55' 2,080"	38° 53' 33,265"
14676	446	Земли населенных пунктов № 175	541452,54	1278180,59	51° 55' 3,282"	38° 53' 34,457"
14677	447	Земли населенных пунктов № 175	541473,76	1278213,02	51° 55' 3,962"	38° 53' 36,160"
14678	448	Земли населенных пунктов № 175	541484,84	1278270,62	51° 55' 4,310"	38° 53' 39,177"
14679	449	Земли населенных пунктов № 175	541483,74	1278368,34	51° 55' 4,257"	38° 53' 44,289"
14680	450	Зе́мли населенных пунктов № 175	541476,12	1278454,73	51° 55' 3,994"	38° 53' 48,807"
14681	451	Земли населенных пунктов № 175	541472,33	1278492,41	51° 55' 3,865"	38° 53' 50,777"
14682	452	Земли населенных пунктов № 175	541450,67	1278612,54	51° 55' 3,142"	38° 53' 57,056"
14683	453	Земли населенных пунктов № 175	541433,95	1278662,72	51° 55' 2,592"	38° 53' 59,676"
14684	454	Земли населенных пунктов № 175	541413,42	1278700,64	51° 55' 1,921"	38° 54' 1,654"
14685	455	Земли населенных пунктов № 175	541447,89	1278845,48	51° 55' 3,009"	38° 54' 9,243"
14686	456	Земли населенных пунктов № 175	541343,89	1273762,02	51° 55' 0,508"	38° 49' 43,248"
14687	457	Земли населенных пунктов № 175	541166,17	1273746,05	51° 54' 54,760"	38° 49' 42,368"
14688	458	Земли населенных пунктов № 175	541080,39	1273792,49	51° 54' 51,978"	38° 49' 44,776"
14689	459	Земли населенных пунктов № 175	540984,25	1273797,80	51° 54' 48,867"	38° 49' 45,030"
14690	460	Земли населенных пунктов № 175	540924,16	1273804,76	51° 54' 46,921"	38° 49' 45,379"
14691	461	Земли населенных пунктов № 175	540854,61	1273795,46	51° 54' 44,673"	38° 49' 44,876"
14692	462	Земли населенных пунктов № 175	540803,93	1273773,26	51° 54' 43,036"	38° 49' 43,702"
14693	463	Земли населенных пунктов № 175	540723,35	1273848,83	51° 54' 40,418"	38° 49' 47,635"
14694	464	Земли населенных пунктов № 175	540673,64	1273911,48	51° 54' 38,800"	38° 49' 50,900"
14695	465	Земли населенных пунктов № 175	540640,18	1273921,83	51° 54' 37,715"	38° 49' 51,433"
14696	466	Земли населенных пунктов № 175	540663,49	1274011,78	51° 54' 38,456"	38° 49' 56,144"
14697	467	Земли населенных пунктов № 175	540653,28	1274082,08	51° 54' 38,114"	38° 49' 59,819"
14698	468	Земли населенных пунктов № 175	540668,87	1274178,90	51° 54' 38,604"	38° 50' 4,888"
14699	469	Земли населенных пунктов № 175	540726,54	1274280,79	51° 54' 40,454"	38° 50' 10,233"
14700	470	Земли населенных пунктов № 175	540804,76	1274354,36	51° 54' 42,973"	38° 50' 14,102"
14701	471	Земли населенных пунктов № 175	540837,39	1274359,45	51° 54' 44,028"	38° 50' 14,376"
14702	472	Земли населенных пунктов № 175	540941,22	1274330,12	51° 54' 47,392"	38° 50' 12,868"
14703	473	Земли населенных пунктов № 175	541063,13	1274331,62	51° 54' 51,336"	38° 50' 12,978"
14704	474	Земли населенных пунктов № 175	541043,53	1274431,94	51° 54' 50,686"	38° 50' 18,221"
14705	475	Земли населенных пунктов № 175	541096,77	1274442,98	51° 54' 52,407"	38° 50' 18,812"
14706	476	Земли населенных пунктов № 175	541156,05	1274475,45	51° 54' 54,319"	38° 50' 20,526"
14707	477	Земли населенных пунктов № 175	541296,91	1274525,77	51° 54' 58,869"	38° 50' 23,195"
14708	478	Земли населенных пунктов № 175	541343,27	1274530,83	51° 55' 0,368"	38° 50' 23,471"
14709	479	Земли населенных пунктов № 175	541400,78	1274526,44	51° 55' 2,229"	38° 50' 23,257"

14710	480	Земли населенных пунктов № 175	541455,67	1274488,63	51° 55' 4,011"	38° 50' 21,292"
14711	481	Земли населенных пунктов № 175	541556,90	1274445,61	51° 55' 7,293"	38° 50' 19,067"
14712	482	Земли населенных пунктов № 175	541579,21	1274436,13	51° 55' 8,016"	38° 50' 18,577"
14713	483	Земли населенных пунктов № 175	541620,38	1274406,06	51° 55' 9,353"	38° 50' 17,014"
14714	484	Земли населенных пунктов № 175	541630,70	1274419,76	51° 55' 9,685"	38° 50' 17,734"
14715	485	Земли населенных пунктов № 175	541653,23	1274506,58	51° 55' 10,400"	38° 50' 22,282"
14716	486	Земли населенных пунктов № 175	541656,54	1274519,09	51° 55' 10,505"	38° 50' 22,938"
14717	487	Земли населенных пунктов № 175	541676,36	1274534,52	51° 55' 11,144"	38° 50' 23,750"
14718	488	Земли населенных пунктов № 175	541706,01	1274597,58	51° 55' 12,093"	38° 50' 27,057"
14719	489	Земли населенных пунктов № 175	541857,95	1274707,74	51° 55' 16,992"	38° 50' 32,860"
14720	490	Земли населенных пунктов № 175	541875,04	1274772,31	51° 55' 17,534"	38° 50' 36,243"
14721	491	Земли населенных пунктов № 175	541860,79	1274859,73	51° 55' 17,059"	38° 50' 40,814"
14722	492	Земли населенных пунктов № 175	541902,71	1274906,79	51° 55' 18,408"	38° 50' 43,287"
14723	493	Земли населенных пунктов № 175	541979,72	1274941,59	51° 55' 20,894"	38° 50' 45,128"
14724	494	Земли населенных пунктов № 175	542064,23	1275010,66	51° 55' 23,617"	38° 50' 48,764"
14725	495	Земли населенных пунктов № 175	542162,25	1275137,91	51° 55' 26,768"	38° 50' 55,449"
14726	496	Земли населенных пунктов № 175	542160,71	1275241,47	51° 55' 26,701"	38° 51' 0,867"
14727	497	Земли населенных пунктов № 175	542075,64	1275320,77	51° 55' 23,936"	38° 51' 4,995"
14728	498	Земли населенных пунктов № 175	542057,20	1275390,50	51° 55' 23,328"	38° 51' 8,638"
14729	499	Земли населенных пунктов № 175	542125,01	1275511,66	51° 55' 25,502"	38° 51' 14,996"
14730	500	Земли населенных пунктов № 175	542222,14	1275594,63	51° 55' 28,630"	38° 51' 19,364"
14731	501	Земли населенных пунктов № 175	542175,01	1275652,99	51° 55' 27,096"	38° 51' 22,405"
14732	502	Земли населенных пунктов № 175	542102,86	1275631,69	51° 55' 24,765"	38° 51' 21,271"
14733	503	Земли населенных пунктов № 175	542074,50	1275613,65	51° 55' 23,850"	38° 51' 20,320"
14734	504	Земли населенных пунктов № 175	542028,97	1275584,68	51° 55' 22,382"	38° 51' 18,792"
14735	505	Земли населенных пунктов № 175	541938,72	1275504,28	51° 55' 19,476"	38° 51' 14,561"
14736	506	Земли населенных пунктов № 175	541878,57	1275464,96	51° 55' 17,536"	38° 51' 12,487"
14737	507	Земли населенных пунктов № 175	541796,96	1275429,11	51° 55' 14,901"	38° 51' 10,590"
14738	508	Земли населенных пунктов № 175	541657,84	1275391,64	51° 55' 10,407"	38° 51' 8,592"
14739	509	Земли населенных пунктов № 175	541629,93	1275339,56	51° 55' 9,512"	38° 51' 5,860"
14740	510	Земли населенных пунктов № 175	541539,91	1275171,58	51° 55' 6,627"	38° 50' 57,047"
14741	511	Земли населенных пунктов № 175	541533,72	1275167,25	51° 55' 6,427"	38° 50' 56,819"
14742	512	Земли населенных пунктов № 175	540927,92	1274744,67	51° 54' 46,896"	38° 50' 34,552"
14743	513	Земли населенных пунктов № 175	540923,10	1274741,30	51° 54' 46,740"	38° 50' 34,375"
14744	514	Земли населенных пунктов № 175	540889,66	1274705,76	51° 54' 45,664"	38° 50' 32,507"
14745	515	Земли населенных пунктов № 175	540879,98	1274691,91	51° 54' 45,353"	38° 50' 31,780"
14746	516	Земли населенных пунктов № 175	540855,57	1274663,41	51° 54' 44,568"	38° 50' 30,282"
14747	517	Земли населенных пунктов № 175	540842,70	1274647,90	51° 54' 44,154"	38° 50' 29,468"
14748	518	Земли населенных пунктов № 175	540806,76	1274660,15	51° 54' 42,989"	38° 50' 30,099"
14749	519	Земли населенных пунктов № 175	540585,21	1274505,60	51° 54' 35,846"	38° 50' 21,957"
14750	520	Земли населенных пунктов № 175	540480,12	1274399,92	51° 54' 32,462"	38° 50' 16,402"

14751	521	Земли населенных пунктов № 175	540309,02	1274215,45	51° 54' 26,956"	38° 50' 6,709"
14752	522	Земли населенных пунктов № 175	540237,86	1274135,95	51° 54' 24,666"	38° 50' 2,533"
14753	523	Земли населенных пунктов № 175	540241,45	1274128,48	51° 54' 24,783"	38° 50' 2,143"
14754	524	Земли населенных пунктов № 175	540246,86	1274117,18	51° 54' 24,960"	38° 50' 1,553"
14755	525	Земли населенных пунктов № 175	540252,04	1274106,37	51° 54' 25,129"	38° 50' 0,989"
14756	526	Земли населенных пунктов № 175	540403,37	1273790,68	51° 54' 30,074"	38° 49' 44,514"
14757	527	Земли населенных пунктов № 175	540547,12	1273490,78	51° 54' 34,771"	38° 49' 28,861"
14758	528	Земли населенных пунктов № 175	540716,47	1273157,20	51° 54' 40,300"	38° 49' 11,452"
14759	529	Земли населенных пунктов № 175	540783,12	1273025,92	51° 54' 42,476"	38° 49' 4,600"
14760	530	Земли населенных пунктов № 175	540915,31	1273016,26	51° 54' 46,754"	38° 49' 4,127"
14761	531	Земли населенных пунктов № 175	540989,16	1273024,24	51° 54' 49,142"	38° 49' 4,562"
14762	532	Земли населенных пунктов № 175	541001,17	1273025,54	51° 54' 49,531"	38° 49' 4,633"
14763	533	Земли населенных пунктов № 175	541119,61	1273008,20	51° 54' 53,365"	38° 49' 3,754"
14764	534	Земли населенных пунктов № 175	541231,22	1273013,13	51° 54' 56,976"	38° 49' 4,039"
14765	535	Земли населенных пунктов № 175	541263,02	1273037,92	51° 54' 58,001"	38° 49' 5,343"
14766	536	Земли населенных пунктов № 175	541257,95	1273095,38	51° 54' 57,828"	38° 49' 8,349"
14767	537	Земли населенных пунктов № 175	541221,96	1273143,44	51° 54' 56,657"	38° 49' 10,854"
14768	538	Земли населенных пунктов № 175	541109,58	1273198,48	51° 54' 53,012"	38° 49' 13,707"
14769	539	Земли населенных пунктов № 175	541104,46	1273218,20	51° 54' 52,844"	38° 49' 14,737"
14770	540	Земли населенных пунктов № 175	541173,96	1273194,08	51° 54' 55,096"	38° 49' 13,492"
14771	541	Земли населенных пунктов № 175	541240,07	1273200,82	51° 54' 57,234"	38° 49' 13,861"
14772	542	Земли населенных пунктов № 175	541331,78	1273096,10	51° 55' 0,217"	38° 49' 8,404"
14773	543	Земли населенных пунктов № 175	541375,55	1273084,88	51° 55' 1,635"	38° 49' 7,828"
14774	544	Земли населенных пунктов № 175	541455,43	1273119,02	51° 55' 4,214"	38° 49' 9,633"
14775	545	Земли населенных пунктов № 175	541460,64	1273161,86	51° 55' 4,376"	38° 49' 11,876"
14776	546	Земли населенных пунктов № 175	541456,68	1273225,09	51° 55' 4,239"	38° 49' 15,183"
14777	547	Земли населенных пунктов № 175	541453,93	1273269,02	51° 55' 4,143"	38° 49' 17,481"
14778	548	Земли населенных пунктов № 175	541471,31	1273414,68	51° 55' 4,683"	38° 49' 25,106"
14779	549	Земли населенных пунктов № 175	541462,84	1273499,55	51° 55' 4,396"	38° 49' 29,545"
14780	550	Земли населенных пунктов № 175	541395,39	1273753,36	51° 55' 2,175"	38° 49' 42,807"
14781	551	Земли населенных пунктов № 175	541343,89	1273762,02	51° 55' 0,508"	38° 49' 43,248"
14782	552	Земли населенных пунктов № 175	542889,67	1285567,23	51° 55' 48,256"	39° 0' 1,458"
14783	553	Земли населенных пунктов № 175	542896,61	1285577,04	51° 55' 48,479"	39° 0' 1,974"
14784	554	Земли населенных пунктов № 175	542992,11	1285584,13	51° 55' 51,567"	39° 0' 2,380"
14785	555	Земли населенных пунктов № 175	543054,14	1285615,48	51° 55' 53,566"	39° 0' 4,044"
14786	556	Земли населенных пунктов № 175	543109,00	1285631,87	51° 55' 55,337"	39° 0' 4,922"
14787	557	Земли населенных пунктов № 175	543173,14	1285637,45	51° 55' 57,411"	39° 0' 5,238"
14788	558	Земли населенных пунктов № 175	543229,13	1285636,53	51° 55' 59,223"	39° 0' 5,211"
14789	559	Земли населенных пунктов № 175	543110,18	1285713,61	51° 55' 55,357"	39° 0' 9,201"
14790	560	Земли населенных пунктов № 175	543081,48	1285724,63	51° 55' 54,426"	39° 0' 9,767"
14791	561	Земли населенных пунктов № 175	543001,35	1285785,61	51° 55' 51,819"	39° 0' 12,928"

14792	562	Земли населенных пунктов № 175	542974,30	1285755,99	51° 55' 50,951"	39° 0' 11,368"
14793	563	Земли населенных пунктов № 175	542944,65	1285784,06	51° 55' 49,985"	39° 0' 12,826"
14794	564	Земли населенных пунктов № 175	542970,98	1285811,87	51° 55' 50,831"	39° 0' 14,291"
14795	565	Земли населенных пунктов № 175	542957,49	1285826,26	51° 55' 50,391"	39° 0' 15,039"
14796	566	Земли населенных пунктов № 175	542910,12	1285780,51	51° 55' 48,869"	39° 0' 12,627"
14797	567	Земли населенных пунктов № 175	542917,81	1285771,68	51° 55' 49,120"	39° 0' 12,168"
14798	568	Земли населенных пунктов № 175	542953,17	1285724,06	51° 55' 50,275"	39° 0' 9,689"
14799	569	Земли населенных пунктов № 175	542930,59	1285709,79	51° 55' 49,547"	39° 0' 8,934"
14800	570	Земли населенных пунктов № 175	542901,78	1285692,34	51° 55' 48,619"	39° 0' 8,010"
14801	571	Земли населенных пунктов № 175	542868,89	1285728,23	51° 55' 47,547"	39° 0' 9,876"
14802	572	Земли населенных пунктов № 175	542862,77	1285734,78	51° 55' 47,347"	39° 0' 10,216"
14803	573	Земли населенных пунктов № 175	542791,00	1285665,47	51° 55' 45,041"	39° 0' 6,562"
14804	574	Земли населенных пунктов № 175	542889,67	1285567,23	51° 55' 48,256"	39° 0' 1,458"
14805	575	Земли населенных пунктов № 175	543593,17	1294665,89	51° 56' 8,657"	39° 7' 57,947"
14806	576	Земли населенных пунктов № 175	543617,37	1294712,39	51° 56' 9,427"	39° 8' 0,392"
14807	577	Земли населенных пунктов № 175	543617,36	1294712,41	51° 56' 9,426"	39° 8' 0,393"
14808	578	Земли населенных пунктов № 175	543599,06	1294739,43	51° 56' 8,827"	39° 8' 1,799"
14809	579	Земли населенных пунктов № 175	543587,37	1294756,69	51° 56' 8,443"	39° 8' 2,696"
14810	580	Земли населенных пунктов № 175	543587,19	1294757,99	51° 56' 8,437"	39° 8' 2,764"
14811	581	Земли населенных пунктов № 175	543583,73	1294774,27	51° 56' 8,321"	39° 8' 3,615"
14812	582	Земли населенных пунктов № 175	543586,66	1294806,37	51° 56' 8,406"	39° 8' 5,296"
14813	583	Земли населенных пунктов № 175	543589,21	1294834,33	51° 56' 8,480"	39° 8' 6,761"
14814	584	Земли населенных пунктов № 175	543593,35	1294861,62	51° 56' 8,606"	39° 8' 8,191"
14815	585	Земли населенных пунктов № 175	543600,15	1294885,53	51° 56' 8,819"	39° 8' 9,446"
14816	586	Земли населенных пунктов № 175	543606,18	1294906,82	51° 56' 9,008"	39° 8' 10,563"
14817	587	Земли населенных пунктов № 175	543606,22	1294911,01	51° 56' 9,008"	39° 8' 10,782"
14818	588	Земли населенных пунктов № 175	543605,05	1294912,65	51° 56' 8,970"	39° 8' 10,868"
14819	589	Земли населенных пунктов № 175	543591,07	1294925,00	51° 56' 8,514"	39° 8' 11,507"
14820	590	Земли населенных пунктов № 175	543584,36	1294925,33	51° 56' 8,297"	39° 8' 11,521"
14821	591	Земли населенных пунктов № 175	543533,29	1294925,01	51° 56' 6,645"	39° 8' 11,481"
14822	592	Земли населенных пунктов № 175	543504,74	1294924,83	51° 56' 5,721"	39° 8' 11,458"
14823	593	Земли населенных пунктов № 175	543519,98	1294820,75	51° 56' 6,245"	39° 8' 6,018"
14824	594	Земли населенных пунктов № 175	543540,67	1294691,49	51° 56' 6,951"	39° 7' 59,262"
14825	595	Земли населенных пунктов № 175	543549,55	1294646,51	51° 56' 7,252"	39° 7' 56,912"
14826	596	Земли населенных пунктов № 175	543553,08	1294642,70	51° 56' 7,367"	39° 7' 56,714"
14827	597	Земли населенных пунктов № 175	543553,70	1294631,97	51° 56' 7,390"	39° 7' 56,153"
14828	598	Земли населенных пунктов № 175	543541,50	1294590,92	51° 56' 7,007"	39° 7' 53,999"
14829	599	Земли населенных пунктов № 175	543532,95	1294534,71	51° 56' 6,747"	39° 7' 51,053"
14830	600	Земли населенных пунктов № 175	543524,61	1294488,00	51° 56' 6,490"	39° 7' 48,604"
14831	601	Земли населенных пунктов № 175	543517,43	1294439,62	51° 56' 6,272"	39° 7' 46,069"
14832	602	Земли населенных пунктов № 175	543504,51	1294389,80	51° 56' 5,868"	39° 7' 43,455"

14833	603	Земли населенных пунктов № 175	543494,39	1294345,69	51° 56' 5,554"	39° 7' 41,142"
14834	604	Земли населенных пунктов № 175	543480,49	1294297,31	51° 56' 5,118"	39° 7' 38,603"
14835	605	Земли населенных пунктов № 175	543469,32	1294256,16	51° 56' 4,768"	39° 7' 36,444"
14836	606	Земли населенных пунктов № 175	543452,95	1294200,32	51° 56' 4,255"	39° 7' 33,514"
14837	607	Земли населенных пунктов № 175	543442,01	1294167,07	51° 56' 3,910"	39° 7' 31,769"
14838	608	Земли населенных пунктов № 175	543404,76	1294084,10	51° 56' 2,729"	39° 7' 27,409"
14839	609	Земли населенных пунктов № 175	543386,05	1294042,57	51° 56' 2,135"	39° 7' 25,227"
14840	610	Земли населенных пунктов № 175	543374,56	1294024,94	51° 56' 1,768"	39° 7' 24,299"
14841	611	Земли населенных пунктов № 175	543364,25	1294002,74	51° 56' 1,441"	39° 7' 23,132"
14842	612	Земли населенных пунктов № 175	543360,50	1293973,53	51° 56' 1,328"	39° 7' 21,602"
14843	613	Земли населенных пунктов № 175	543376,38	1293962,83	51° 56' 1,845"	39° 7' 21,049"
14844	614	Земли населенных пунктов № 175	543525,19	1294182,62	51° 56' 6,597"	39° 7' 32,621"
14845	615	Земли населенных пунктов № 175	543700,38	1294447,76	51° 56' 12,189"	39° 7' 46,580"
14846	616	Земли населенных пунктов № 175	543721,85	1294480,99	51° 56' 12,874"	39° 7' 48,329"
14847	617	Земли населенных пунктов № 175	543723,18	1294482,79	51° 56' 12,916"	39° 7' 48,424"
14848	618	Земли населенных пунктов № 175	543726,51	1294486,42	51° 56' 13,023"	39° 7' 48,615"
14849	619	Земли населенных пунктов № 175	543731,29	1294491,63	51° 56' 13,176"	39° 7' 48,890"
14850	620	Земли населенных пунктов № 175	543743,38	1294500,36	51° 56' 13,565"	39° 7' 49,353"
14851	621	Земли населенных пунктов № 175	543744,21	1294501,55	51° 56' 13,591"	39° 7' 49,416"
14852	622	Земли населенных пунктов № 175	543744,21	1294505,32	51° 56' 13,590"	39° 7' 49,613"
14853	623	Земли населенных пунктов № 175	543743,64	1294509,70	51° 56' 13,570"	39° 7' 49,842"
14854	624	Земли населенных пунктов № 175	543748,00	1294511,32	51° 56' 13,711"	39° 7' 49,929"
14855	625	Земли населенных пунктов № 175	543746,04	1294524,22	51° 56' 13,644"	39° 7' 50,603"
14856	626	Земли населенных пунктов № 175	543733,82	1294542,09	51° 56' 13,243"	39° 7' 51,533"
14857	627	Земли населенных пунктов № 175	543706,52	1294500,20	51° 56' 12,372"	39° 7' 49,327"
14858	628	Земли населенных пунктов № 175	543679,22	1294458,31	51° 56' 11,501"	39° 7' 47,122"
14859	629	Земли населенных пунктов № 175	543666,93	1294475,46	51° 56' 11,098"	39° 7' 48,014"
14860	630	Земли населенных пунктов № 175	543654,74	1294492,88	51° 56' 10,699"	39° 7' 48,920"
14861	631	Земли населенных пунктов № 175	543682,56	1294535,22	51° 56' 11,587"	39° 7' 51,149"
14862	632	Земли населенных пунктов № 175	543669,85	1294553,81	51° 56' 11,170"	39° 7' 52,116"
14863	633	Земли населенных пунктов № 175	543697,14	1294595,70	51° 56' 12,041"	39° 7' 54,321"
14864	634	Земли населенных пунктов № 175	543684,92	1294613,57	51° 56' 11,641"	39° 7' 55,251"
14865	635	Земли населенных пунктов № 175	543660,47	1294649,31	51° 56' 10,839"	39° 7' 57,110"
14866	636	Земли населенных пунктов № 175	543648,24	1294667,22	51° 56' 10,438"	39° 7' 58,042"
14867	637	Земли населенных пунктов № 175	543634,18	1294687,73	51° 56' 9,978"	39° 7' 59,109"
14868	638	Земли населенных пунктов № 175	543610,54	1294640,50	51° 56' 9,227"	39° 7' 56,626"
14869	639	Земли населенных пунктов № 175	543608,73	1294643,15	51° 56' 9,167"	39° 7' 56,764"
14870	640	Земли населенных пунктов № 175	543596,50	1294661,02	51° 56' 8,766"	39° 7' 57,693"
14871	641	Земли населенных пунктов № 175	543593,17	1294665,89	51° 56' 8,657"	39° 7' 57,947"
14872	642	Земли населенных пунктов № 175	543624,73	1294619,75	51° 56' 9,692"	39° 7' 55,547"
14873	643	Земли населенных пунктов № 175	543636,34	1294602,79	51° 56' 10,072"	39° 7' 54,664"

14874	644	Земли населенных пунктов № 175	543648,66	1294584,77	51° 56' 10,476"	39° 7' 53,727"
14875	645	Земли населенных пунктов № 175	543620,89	1294541,95	51° 56' 9,590"	39° 7' 51,473"
14876	646	Земли населенных пунктов № 175	543609,23	1294558,94	51° 56' 9,208"	39° 7' 52,356"
14877	647	Земли населенных пунктов № 175	543596,88	1294577,02	51° 56' 8,803"	39° 7' 53,297"
14878	648	Земли населенных пунктов № 175	543624,73	1294619,75	51° 56' 9,692"	39° 7' 55,547"
14879	649	Земли населенных пунктов № 175	542958,85	1291379,29	51° 55' 49,049"	39° 5' 5,652"
14880	650	Земли населенных пунктов № 175	542853,84	1291469,59	51° 55' 45,628"	39° 5' 10,332"
14881	651	Земли населенных пунктов № 175	542675,04	1291584,62	51° 55' 39,812"	39° 5' 16,275"
14882	652	Земли населенных пунктов № 175	542571,11	1291717,74	51° 55' 36,414"	39° 5' 23,196"
14883	653	Земли населенных пунктов № 175	542499,34	1291873,81	51° 55' 34,050"	39° 5' 31,331"
14884	654	Земли населенных пунктов № 175	542321,93	1291762,87	51° 55' 28,340"	39° 5' 25,448"
14885	655	Земли населенных пунктов № 175	542212,56	1291692,71	51° 55' 24,821"	39° 5' 21,730"
14886	656	Земли населенных пунктов № 175	542193,93	1291683,52	51° 55' 24,221"	39° 5' 21,241"
14887	657	Земли населенных пунктов № 175	542212,88	1291654,44	51° 55' 24,842"	39° 5' 19,727"
14888	658	Земли населенных пунктов № 175	542160,04	1291628,06	51° 55' 23,139"	39° 5' 18,324"
14889	659	Земли населенных пунктов № 175	542096,38	1291596,29	51° 55' 21,088"	39° 5' 16,634"
14890	660	Земли населенных пунктов № 175	542065,29	1291650,08	51° 55' 20,068"	39° 5' 19,435"
14891	661	Земли населенных пунктов № 175	541821,03	1291512,80	51° 55' 12,202"	39° 5' 12,146"
14892	662	Земли населенных пунктов № 175	541764,56	1291595,42	51° 55' 10,353"	39° 5' 16,444"
14893	663	Земли населенных пунктов № 175	541660,85	1291342,31	51° 55' 7,066"	39° 5' 3,156"
14894	664	Земли населенных пунктов № 175	541765,96	1291195,03	51° 55' 10,506"	39° 4' 55,496"
14895	665	Земли населенных пунктов № 175	542045,77	1291432,33	51° 55' 19,495"	39° 5' 8,033"
14896	666	Земли населенных пунктов № 175	542040,31	1291513,73	51° 55' 19,296"	39° 5' 12,290"
14897	667	Земли населенных пунктов № 175	542098,79	1291562,50	51° 55' 21,175"	39° 5' 14,867"
14898	668	Земли населенных пунктов № 175	542440,33	1291114,26	51° 55' 32,345"	39° 4' 51,560"
14899	669	Земли населенных пунктов № 175	542715,72	1290859,36	51° 55' 41,322"	39° 4' 38,339"
14900	670	Земли населенных пунктов № 175	542785,05	1290785,90	51° 55' 43,584"	39° 4' 34,524"
14901	671	Земли населенных пунктов № 175	542856,14	1290883,57	51° 55' 45,858"	39° 4' 39,666"
14902	672	Земли населенных пунктов № 175	543032,45	1290824,66	51° 55' 51,578"	39° 4' 36,658"
14903	673	Земли населенных пунктов № 175	543034,92	1290862,81	51° 55' 51,648"	39° 4' 38,656"
14904	674	Земли населенных пунктов № 175	543071,56	1290895,67	51° 55' 52,824"	39° 4' 40,391"
14905	675	Земли населенных пунктов № 175	543077,06	1290949,47	51° 55' 52,988"	39° 4' 43,209"
14906	676	Земли населенных пунктов № 175	543062,54	1290986,34	51° 55' 52,509"	39° 4' 45,132"
14907	677	Земли населенных пунктов № 175	543066,07	1291085,94	51° 55' 52,596"	39° 4' 50,346"
14908	678	Земли населенных пунктов № 175	543042,75	1291100,11	51° 55' 51,838"	39° 4' 51,078"
14909	679	Земли населенных пунктов № 175	543009,09	1291154,71	51° 55' 50,735"	39° 4' 53,921"
14910	680	Земли населенных пунктов № 175	543018,60	1291183,49	51° 55' 51,035"	39° 4' 55,431"
14911	681	Земли населенных пунктов № 175	542918,14	1291394,89	51° 55' 47,728"	39° 5' 6,451"
14912	682	Земли населенных пунктов № 175	542870,05	1291412,78	51° 55' 46,168"	39° 5' 7,367"
14913	683	Земли населенных пунктов № 175	542874,32	1291430,22	51° 55' 46,301"	39° 5' 8,281"
14914	684	Земли населенных пунктов № 175	542958,85	1291379,29	51° 55' 49,049"	39° 5' 5,652"

14915	685	Земли населенных пунктов № 175	543839,74	1295123,08	51° 56' 16,502"	39° 8' 21,992"
14916	686	Земли населенных пунктов № 175	543833,80	1295114,98	51° 56' 16,312"	39° 8' 21,565"
14917	687	Земли населенных пунктов № 175	543843,51	1295104,86	51° 56' 16,629"	39° 8' 21,040"
14918	688	Земли населенных пунктов № 175	543805,98	1295066,31	51° 56' 15,426"	39° 8' 19,005"
14919	689	Земли населенных пунктов № 175	543817,79	1295055,10	51° 56' 15,811"	39° 8' 18,424"
14920	690	Земли населенных пунктов № 175	543813,69	1295051,39	51° 56' 15,680"	39° 8' 18,227"
14921	691	Земли населенных пунктов № 175	543794,60	1295029,41	51° 56' 15,069"	39° 8' 17,068"
14922	692	Земли населенных пунктов № 175	543787,62	1295026,64	51° 56' 14,844"	39° 8' 16,920"
14923	693	Земли населенных пунктов № 175	543802,40	1295001,99	51° 56' 15,329"	39° 8' 15,636"
14924	694	Земли населенных пунктов № 175	543798,43	1295000,26	51° 56' 15,201"	39° 8' 15,544"
14925	695	Земли населенных пунктов № 175	543805,51	1294988,12	51° 56' 15,434"	39° 8' 14,912"
14926	696	Земли населенных пунктов № 175	543815,21	1294990,38	51° 56' 15,747"	39° 8' 15,035"
14927	697	Земли населенных пунктов № 175	543830,59	1294965,91	51° 56' 16,251"	39° 8' 13,761"
14928	698	Земли населенных пунктов № 175	543831,08	1294965,61	51° 56' 16,267"	39° 8' 13,746"
14929	699	Земли населенных пунктов № 175	543853,51	1294951,65	51° 56' 16,997"	39° 8' 13,026"
14930	700	Земли населенных пунктов № 175	543863,83	1294925,44	51° 56' 17,339"	39° 8' 11,659"
14931	701	Земли населенных пунктов № 175	543883,42	1294902,69	51° 56' 17,979"	39° 8' 10,477"
14932	702	Земли населенных пунктов № 175	543887,25	1294896,88	51° 56' 18,105"	39° 8' 10,175"
14933	703	Земли населенных пунктов № 175	543891,81	1294892,56	51° 56' 18,253"	39° 8' 9,951"
14934	704	Земли населенных пунктов № 175	543894,34	1294895,59	51° 56' 18,334"	39° 8' 10,110"
14935	705	Земли населенных пунктов № 175	543909,83	1294912,63	51° 56' 18,830"	39° 8' 11,010"
14936	706	Земли населенных пунктов № 175	543923,86	1294901,71	51° 56' 19,288"	39° 8' 10,445"
14937	707	Земли населенных пунктов № 175	543899,64	1294877,91	51° 56' 18,511"	39° 8' 9,188"
14938	708	Земли населенных пунктов № 175	543896,40	1294876,06	51° 56' 18,407"	39° 8' 9,089"
14939	709	Земли населенных пунктов № 175	543884,22	1294866,27	51° 56' 18,015"	39° 8' 8,571"
14940	710	Земли населенных пунктов № 175	543882,84	1294864,30	51° 56' 17,971"	39° 8' 8,467"
14941	711	Земли населенных пунктов № 175	543888,77	1294856,19	51° 56' 18,165"	39° 8' 8,046"
14942	712	Земли населенных пунктов № 175	543884,86	1294852,17	51° 56' 18,040"	39° 8' 7,833"
14943	713	Земли населенных пунктов № 175	543881,23	1294846,34	51° 56' 17,924"	39° 8' 7,526"
14944	714	Земли населенных пунктов № 175	543877,65	1294839,52	51° 56' 17,811"	39° 8' 7,168"
14945	715	Земли населенных пунктов № 175	543876,39	1294831,77	51° 56' 17,772"	39° 8' 6,761"
14946	716	Земли населенных пунктов № 175	543874,11	1294827,25	51° 56' 17,700"	39° 8' 6,524"
14947	717	Земли населенных пунктов № 175	543872,58	1294821,78	51° 56' 17,652"	39° 8' 6,237"
14948	718	Земли населенных пунктов № 175	543868,27	1294815,69	51° 56' 17,514"	39° 8' 5,916"
14949	719	Земли населенных пунктов № 175	543870,59	1294813,56	51° 56' 17,590"	39° 8' 5,806"
14950	720	Земли населенных пунктов № 175	543837,39	1294779,94	51° 56' 16,525"	39° 8' 4,030"
14951	721	Земли населенных пунктов № 175	543822,19	1294765,57	51° 56' 16,038"	39° 8' 3,271"
14952	722	Земли населенных пунктов № 175	543822,68	1294764,58	51° 56' 16,054"	39° 8' 3,220"
14953	723	Земли населенных пунктов № 175	543829,64	1294750,41	51° 56' 16,283"	39° 8' 2,481"
14954	724	Земли населенных пунктов № 175	543832,14	1294746,91	51° 56' 16,365"	39° 8' 2,299"
14955	725	Земли населенных пунктов № 175	543837,56	1294739,32	51° 56' 16,543"	39° 8' 1,904"

14956	726	Земли населенных пунктов № 175	543838,54	1294732,40	51° 56' 16,576"	39° 8' 1,543"
14957	727	Земли населенных пунктов № 175	543846,42	1294740,84	51° 56' 16,829"	39° 8' 1,988"
14958	728	Земли населенных пунктов № 175	543862,69	1294754,06	51° 56' 17,351"	39° 8' 2,688"
14959	729	Земли населенных пунктов № 175	543885,28	1294734,05	51° 56' 18,088"	39° 8' 1,651"
14960	730	Земли населенных пунктов № 175	543906,67	1294713,04	51° 56' 18,786"	39° 8' 0,561"
14961	731	Земли населенных пунктов № 175	543877,22	1294686,65	51° 56' 17,841"	39° 7' 59,166"
14962	732	Земли населенных пунктов № 175	543888,39	1294678,07	51° 56' 18,205"	39° 7' 58,722"
14963	733	Земли населенных пунктов № 175	543899,59	1294666,19	51° 56' 18,571"	39° 7' 58,106"
14964	734	Земли населенных пунктов № 175	543912,31	1294683,41	51° 56' 18,977"	39° 7' 59,013"
14965	735	Земли населенных пунктов № 175	543935,53	1294703,56	51° 56' 19,722"	39° 8' 0,078"
14966	736	Земли населенных пунктов № 175	543953,82	1294688,03	51° 56' 20,319"	39° 7' 59,274"
14967	737	Земли населенных пунктов № 175	543972,68	1294672,39	51° 56' 20,933"	39° 7' 58,464"
14968	738	Земли населенных пунктов № 175	543953,10	1294655,86	51° 56' 20,305"	39° 7' 57,590"
14969	739	Земли населенных пунктов № 175	543940,65	1294639,04	51° 56' 19,907"	39° 7' 56,704"
14970	740	Земли населенных пунктов № 175	543936,86	1294633,77	51° 56' 19,786"	39° 7' 56,426"
14971	741	Земли населенных пунктов № 175	543966,07	1294619,30	51° 56' 20,735"	39° 7' 55,682"
14972	742	Земли населенных пунктов № 175	543967,09	1294618,51	51° 56' 20,768"	39° 7' 55,641"
14973	743	Земли населенных пунктов № 175	543975,06	1294630,14	51° 56' 21,023"	39° 7' 56,254"
14974	744	Земли населенных пунктов № 175	543995,79	1294652,80	51° 56' 21,687"	39° 7' 57,450"
14975	745	Земли населенных пунктов № 175	544006,32	1294643,89	51° 56' 22,030"	39° 7' 56,988"
14976	746	Земли населенных пунктов № 175	544014,18	1294638,55	51° 56' 22,286"	39° 7' 56,712"
14977	747	Земли населенных пунктов № 175	543988,21	1294602,04	51° 56' 21,456"	39° 7' 54,789"
14978	748	Земли населенных пунктов № 175	543995,32	1294596,50	51° 56' 21,688"	39° 7' 54,502"
14979	749	Земли населенных пунктов № 175	544021,41	1294633,64	51° 56' 22,521"	39° 7' 56,459"
14980	750	Земли населенных пунктов № 175	544041,96	1294661,24	51° 56' 23,178"	39° 7' 57,913"
14981	751	Земли населенных пунктов № 175	544043,44	1294665,56	51° 56' 23,225"	39° 7' 58,140"
14982	752	Земли населенных пунктов № 175	544077,02	1294732,79	51° 56' 24,292"	39° 8' 1,675"
14983	753	Земли населенных пунктов № 175	544073,49	1294734,79	51° 56' 24,177"	39° 8' 1,778"
14984	754	Земли населенных пунктов № 175	544084,80	1294773,59	51° 56' 24,531"	39° 8' 3,814"
14985	755	Земли населенных пунктов № 175	544095,47	1294800,40	51° 56' 24,869"	39° 8' 5,222"
14986	756	Земли населенных пунктов № 175	544105,68	1294804,74	51° 56' 25,198"	39° 8' 5,454"
14987	757	Земли населенных пунктов № 175	544081,18	1294854,73	51° 56' 24,391"	39° 8' 8,059"
14988	758	Земли населенных пунктов № 175	543885,85	1295075,06	51° 56' 18,007"	39° 8' 19,500"
14989	759	Земли населенных пунктов № 175	543869,75	1295092,09	51° 56' 17,482"	39° 8' 20,384"
14990	760	Земли населенных пунктов № 175	543839,74	1295123,08	51° 56' 16,502"	39° 8' 21,992"
14991	761	Земли населенных пунктов № 175	544850,80	1288110,56	51° 56' 51,099"	39° 2' 15,341"
14992	762	Земли населенных пунктов № 175	544650,89	1288021,79	51° 56' 44,653"	39° 2' 10,614"
14993	763	Земли населенных пунктов № 175	544661,33	1288011,91	51° 56' 44,993"	39° 2' 10,101"
14994	764	Земли населенных пунктов № 175	544694,68	1287896,12	51° 56' 46,101"	39° 2' 4,053"
14995	765	Земли населенных пунктов № 175	544712,50	1287838,64	51° 56' 46,691"	39° 2' 1,050"
14996	766	Земли населенных пунктов № 175	544739,66	1287762,60	51° 56' 47,589"	39° 1' 57,080"

14997	767	Земли населенных пунктов № 175	544757,13	1287726,15	51° 56' 48,163"	39° 1' 55,179"
14998	768	Земли населенных пунктов № 175	544779,62	1287670,23	51° 56' 48,904"	39° 1' 52,260"
14999	769	Земли населенных пунктов № 175	544779,69	1287650,13	51° 56' 48,911"	39° 1' 51,208"
15000	770	Земли населенных пунктов № 175	544790,17	1287642,99	51° 56' 49,252"	39° 1' 50,838"
15001	771	Земли населенных пунктов № 175	544800,27	1287641,98	51° 56' 49,579"	39° 1' 50,789"
15002	772	Земли населенных пунктов № 175	544811,71	1287626,75	51° 56' 49,953"	39° 1' 49,996"
15003	773	Земли населенных пунктов № 175	544829,21	1287601,80	51° 56' 50,525"	39° 1' 48,697"
15004	774	Земли населенных пунктов № 175	544842,57	1287585,80	51° 56' 50,961"	39° 1' 47,865"
15005	775	Земли населенных пунктов № 175	544859,70	1287560,57	51° 56' 51,521"	39° 1' 46,551"
15006	776	Земли населенных пунктов № 175	544863,07	1287550,92	51° 56' 51,633"	39° 1' 46,047"
15007	777	Земли населенных пунктов № 175	544861,15	1287540,98	51° 56' 51,573"	39° 1' 45,526"
15008	778	Земли населенных пунктов № 175	544844,76	1287529,46	51° 56' 51,046"	39° 1' 44,916"
15009	779	Земли населенных пунктов № 175	544969,64	1287429,58	51° 56' 55,110"	39° 1' 39,736"
15010	780	Земли населенных пунктов № 175	544859,43	1287293,00	51° 56' 51,577"	39° 1' 32,542"
15011	781	Земли населенных пунктов № 175	544806,41	1287249,61	51° 56' 49,873"	39° 1' 30,250"
15012	782	Земли населенных пунктов № 175	544775,50	1287224,92	51° 56' 48,878"	39° 1' 28,945"
15013	783	Земли населенных пунктов № 175	544767,67	1287214,71	51° 56' 48,628"	39° 1' 28,407"
15014	784	Земли населенных пунктов № 175	544783,74	1287202,59	51° 56' 49,150"	39° 1' 27,779"
15015	785	Земли населенных пунктов № 175	544806,67	1287169,48	51° 56' 49,900"	39° 1' 26,055"
15016	786	Земли населенных пунктов № 175	544903,39	1287016,58	51° 56' 53,066"	39° 1' 18,087"
15017	787	Земли населенных пунктов № 175	544937,32	1286966,57	51° 56' 54,176"	39° 1' 15,482"
15018	788	Земли населенных пунктов № 175	544969,26	1286921,12	51° 56' 55,220"	39° 1' 13,115"
15019	789	Земли населенных пунктов № 175	544970,79	1286918,85	51° 56' 55,270"	39° 1' 12,997"
15020	790	Земли населенных пунктов № 175	545226,29	1287081,23	51° 57' 3,497"	39° 1' 21,597"
15021	791	Земли населенных пунктов № 175	545370,33	1287171,00	51° 57' 8,136"	39° 1' 26,354"
15022	792	Земли населенных пунктов № 175	545405,01	1287192,61	51° 57' 9,253"	39° 1' 27,499"
15023	793	Земли населенных пунктов № 175	545405,39	1287196,09	51° 57' 9,264"	39° 1' 27,681"
15024	794	Земли населенных пунктов № 175	545413,85	1287200,33	51° 57' 9,537"	39° 1' 27,906"
15025	795	Земли населенных пунктов № 175	545418,21	1287199,41	51° 57' 9,678"	39° 1' 27,860"
15026	796	Земли населенных пунктов № 175	545516,47	1287263,76	51° 57' 12,842"	39° 1' 31,267"
15027	797	Земли населенных пунктов № 175	545464,54	1287342,34	51° 57' 11,142"	39° 1' 35,362"
15028	798	Земли населенных пунктов № 175	545426,11	1287388,74	51° 57' 9,888"	39° 1' 37,776"
15029	799	Земли населенных пунктов № 175	545447,06	1287433,57	51° 57' 10,555"	39° 1' 40,132"
15030	800	Земли населенных пунктов № 175	545436,39	1287445,32	51° 57' 10,207"	39° 1' 40,743"
15031	801	Земли населенных пунктов № 175	545374,82	1287530,15	51° 57' 8,194"	39° 1' 45,160"
15032	802	Земли населенных пунктов № 175	545360,46	1287539,49	51° 57' 7,727"	39° 1' 45,644"
15033	803	Земли населенных пунктов № 175	545307,98	1287522,64	51° 57' 6,034"	39° 1' 44,741"
15034	804	Земли населенных пунктов № 175	545231,98	1287629,99	51° 57' 3,549"	39° 1' 50,332"
15035	805	Земли населенных пунктов № 175	545032,86	1287912,65	51° 56' 57,038"	39° 2' 5,052"
15036	806	Земли населенных пунктов № 175	545015,54	1287937,27	51° 56' 56,471"	39° 2' 6,334"
15037	807	Земли населенных пунктов № 175	544882,98	1288125,75	51° 56' 52,136"	39° 2' 16,149"

15038	808	Земли населенных пунктов № 175	544850,80	1288110,56	51° 56' 51,099"	39° 2' 15,341"
15039	809	Земли населенных пунктов № 175	546058,48	1293140,99	51° 57' 28,848"	39° 6' 39,247"
15040	810	Земли населенных пунктов № 175	545930,91	1293130,05	51° 57' 24,724"	39° 6' 38,617"
15041	811	Земли населенных пунктов № 175	545898,97	1293130,32	51° 57' 23,691"	39° 6' 38,616"
15042	812	Земли населенных пунктов № 175	545815,09	1293131,04	51° 57' 20,977"	39° 6' 38,616"
15043	813	Земли населенных пунктов № 175	545789,71	1293219,98	51° 57' 20,131"	39° 6' 43,262"
15044	814	Земли населенных пунктов № 175	545775,43	1293246,02	51° 57' 19,662"	39° 6' 44,619"
15045	815	Земли населенных пунктов № 175	545769,29	1293279,03	51° 57' 19,454"	39° 6' 46,345"
15046	816	Земли населенных пунктов № 175	545770,51	1293319,94	51° 57' 19,482"	39° 6' 48,487"
15047	817	Земли населенных пунктов № 175	545760,16	1293328,65	51° 57' 19,145"	39° 6' 48,939"
15048	818	Земли населенных пунктов № 175	545669,57	1293293,01	51° 57' 16,224"	39° 6' 47,031"
15049	819	Земли населенных пунктов № 175	545630,16	1293274,37	51° 57' 14,954"	39° 6' 46,038"
15050	820	Земли населенных пунктов № 175	545628,64	1293273,77	51° 57' 14,905"	39° 6' 46,005"
15051	821	Земли населенных пунктов № 175	545563,50	1293467,69	51° 57' 12,743"	39° 6' 56,130"
15052	822	Земли населенных пунктов № 175	545563,28	1293480,11	51° 57' 12,733"	39° 6' 56,780"
15053	823	Земли населенных пунктов № 175	545474,28	1293544,92	51° 57' 9,835"	39° 7' 0,133"
15054	824	Земли населенных пунктов № 175	545455,77	1293556,30	51° 57' 9,233"	39° 7' 0,720"
15055	825	Земли населенных пунктов № 175	545451,48	1293548,78	51° 57' 9,096"	39° 7' 0,324"
15056	826	Земли населенных пунктов № 175	545429,21	1293561,87	51° 57' 8,372"	39° 7' 1,000"
15057	827	Земли населенных пунктов № 175	545411,91	1293568,85	51° 57' 7,810"	39° 7' 1,357"
15058	828	Земли населенных пунктов № 175	545410,66	1293569,09	51° 57' 7,770"	39° 7' 1,369"
15059	829	Земли населенных пунктов № 175	545318,10	1293609,36	51° 57' 4,764"	39° 7' 3,435"
15060	830	Земли населенных пунктов № 175	545296,99	1293620,78	51° 57' 4,078"	39° 7' 4,024"
15061	831	Земли населенных пунктов № 175	545264,18	1293666,24	51° 57' 3,004"	39° 7' 6,389"
15062	832	Земли населенных пунктов № 175	545200,81	1293701,24	51° 57' 0,944"	39° 7' 8,192"
15063	833	Земли населенных пунктов № 175	545179,36	1293674,10	51° 57' 0,257"	39° 7' 6,762"
15064	834	Земли населенных пунктов № 175	545174,66	1293670,46	51° 57' 0,106"	39° 7' 6,569"
15065	835	Земли населенных пунктов № 175	545160,84	1293666,45	51° 56' 59,660"	39° 7' 6,353"
15066	836	Земли населенных пунктов № 175	545134,70	1293630,89	51° 56' 58,825"	39° 7' 4,479"
15067	837	Земли населенных пунктов № 175	545109,97	1293583,36	51° 56' 58,038"	39° 7' 1,979"
15068	838	Земли населенных пунктов № 175	545080,65	1293595,43	51° 56' 57,086"	39° 7' 2,598"
15069	839	Земли населенных пунктов № 175	545073,79	1293600,07	51° 56' 56,863"	39° 7' 2,838"
15070	840	Земли населенных пунктов № 175	545092,48	1293627,96	51° 56' 57,460"	39° 7' 4,306"
15071	841	Земли населенных пунктов № 175	545098,46	1293636,57	51° 56' 57,651"	39° 7' 4,760"
15072	842	Земли населенных пунктов № 175	545104,06	1293651,79	51° 56' 57,827"	39° 7' 5,559"
15073	843	Земли населенных пунктов № 175	545105,26	1293655,06	51° 56' 57,865"	39° 7' 5,731"
15074	844	Земли населенных пунктов № 175	545089,10	1293668,90	51° 56' 57,339"	39° 7' 6,448"
15075	845	Земли населенных пунктов № 175	545103,24	1293691,97	51° 56' 57,790"	39° 7' 7,662"
15076	846	Земли населенных пунктов № 175	545126,66	1293731,42	51° 56' 58,536"	39° 7' 9,739"
15077	847	Земли населенных пунктов № 175	545110,31	1293740,70	51° 56' 58,005"	39° 7' 10,217"
15078	848	Земли населенных пунктов № 175	545105,15	1293737,33	51° 56' 57,839"	39° 7' 10,038"

15079	849	Земли населенных пунктов № 175	545100,12	1293733,31	51° 56' 57,677"	39° 7' 9,825"
15080	850	Земли населенных пунктов № 175	545093,75	1293729,90	51° 56' 57,472"	39° 7' 9,644"
15081	851	Земли населенных пунктов № 175	545072,99	1293730,59	51° 56' 56,800"	39° 7' 9,671"
15082	852	Земли населенных пунктов № 175	545083,43	1293771,19	51° 56' 57,126"	39° 7' 11,801"
15083	853	Земли населенных пунктов № 175	545057,26	1293793,76	51° 56' 56,273"	39° 7' 12,971"
15084	854	Земли населенных пунктов № 175	545047,33	1293803,57	51° 56' 55,949"	39° 7' 13,480"
15085	855	Земли населенных пунктов № 175	545027,32	1293818,33	51° 56' 55,298"	39° 7' 14,243"
15086	856	Земли населенных пунктов № 175	545008,31	1293823,03	51° 56' 54,681"	39° 7' 14,481"
15087	857	Земли населенных пунктов № 175	544970,24	1293841,12	51° 56' 53,445"	39° 7' 15,410"
15088	858	Земли населенных пунктов № 175	544952,01	1293860,94	51° 56' 52,849"	39° 7' 16,440"
15089	859	Земли населенных пунктов № 175	544948,88	1293866,32	51° 56' 52,746"	39° 7' 16,720"
15090	860	Земли населенных пунктов № 175	544930,26	1293838,99	51° 56' 52,152"	39° 7' 15,280"
15091	861	Земли населенных пунктов № 175	544916,77	1293818,76	51° 56' 51,721"	39° 7' 14,215"
15092	862	Земли населенных пунктов № 175	544947,68	1293769,10	51° 56' 52,735"	39° 7' 11,629"
15093	863	Земли населенных пунктов № 175	544935,07	1293724,10	51° 56' 52,340"	39° 7' 9,268"
15094	864	Земли населенных пунктов № 175	544923,92	1293715,19	51° 56' 51,982"	39° 7' 8,796"
15095	865	Земли населенных пунктов № 175	544919,27	1293743,45	51° 56' 51,823"	39° 7' 10,273"
15096	866	Земли населенных пунктов № 175	544891,13	1293754,04	51° 56' 50,910"	39° 7' 10,815"
15097	867	Земли населенных пунктов № 175	544876,46	1293731,22	51° 56' 50,442"	39° 7' 9,614"
15098	868	Земли населенных пунктов № 175	544859,94	1293755,08	51° 56' 49,900"	39° 7' 10,855"
15099	869	Земли населенных пунктов № 175	544846,90	1293767,96	51° 56' 49,475"	39° 7' 11,524"
15100	870	Земли населенных пунктов № 175	544833,39	1293780,84	51° 56' 49,034"	39° 7' 12,192"
15101	871	Земли населенных пунктов № 175	544841,52	1293807,95	51° 56' 49,290"	39° 7' 13,615"
15102	872	Земли населенных пунктов № 175	544838,29	1293862,37	51° 56' 49,170"	39° 7' 16,462"
15103	873	Земли населенных пунктов № 175	544817,66	1293868,64	51° 56' 48,500"	39° 7' 16,781"
15104	874	Земли населенных пунктов № 175	544816,65	1293881,05	51° 56' 48,464"	39° 7' 17,430"
15105	875	Земли населенных пунктов № 175	544829,35	1293881,51	51° 56' 48,875"	39° 7' 17,460"
15106	876	Земли населенных пунктов № 175	544827,98	1293893,75	51° 56' 48,827"	39° 7' 18,100"
15107	877	Земли населенных пунктов № 175	544840,57	1293894,20	51° 56' 49,234"	39° 7' 18,130"
15108	878	Земли населенных пунктов № 175	544841,93	1293913,04	51° 56' 49,273"	39° 7' 19,117"
15109	879	Земли населенных пунктов № 175	544842,03	1293918,91	51° 56' 49,275"	39° 7' 19,424"
15110	880	Земли населенных пунктов № 175	544844,59	1293949,70	51° 56' 49,349"	39° 7' 21,037"
15111	881	Земли населенных пунктов № 175	544851,39	1293974,28	51° 56' 49,562"	39° 7' 22,327"
15112	882	Земли населенных пунктов № 175	544850,65	1293978,22	51° 56' 49,537"	39° 7' 22,533"
15113	883	Земли населенных пунктов № 175	544848,92	1294003,87	51° 56' 49,473"	39° 7' 23,875"
15114	884	Земли населенных пунктов № 175	544825,36	1294004,48	51° 56' 48,711"	39° 7' 23,896"
15115	885	Земли населенных пунктов № 175	544823,06	1294029,58	51° 56' 48,629"	39° 7' 25,209"
15116	886	Земли населенных пунктов № 175	544819,48	1294034,50	51° 56' 48,512"	39° 7' 25,465"
15117	887	Земли населенных пунктов № 175	544817,68	1294060,67	51° 56' 48,446"	39° 7' 26,834"
15118	888	Земли населенных пунктов № 175	544816,12	1294066,41	51° 56' 48,394"	39° 7' 27,134"
15119	889	Земли населенных пунктов № 175	544806,08	1294083,58	51° 56' 48,065"	39° 7' 28,028"

15120	890	Земли населенных пунктов № 175	544802,52	1294089,73	51° 56' 47,948"	39° 7' 28,349"
15121	891	Земли населенных пунктов № 175	544783,12	1294113,70	51° 56' 47,313"	39° 7' 29,594"
15122	892	Земли населенных пунктов № 175	544739,02	1294168,17	51° 56' 45,871"	39° 7' 32,426"
15123	893	Земли населенных пунктов № 175	544727,44	1294173,35	51° 56' 45,495"	39° 7' 32,692"
15124	894	Земли населенных пунктов № 175	544656,08	1294192,34	51° 56' 43,181"	39° 7' 33,653"
15125	895	Земли населенных пунктов № 175	544627,48	1294225,56	51° 56' 42,246"	39° 7' 35,379"
15126	896	Земли населенных пунктов № 175	544625,01	1294227,21	51° 56' 42,166"	39° 7' 35,464"
15127	897	Земли населенных пунктов № 175	544574,37	1294261,18	51° 56' 40,518"	39° 7' 37,219"
15128	898	Земли населенных пунктов № 175	544571,12	1294264,32	51° 56' 40,412"	39° 7' 37,382"
15129	899	Земли населенных пунктов № 175	544560,92	1294276,32	51° 56' 40,078"	39° 7' 38,005"
15130	900	Земли населенных пунктов № 175	544556,19	1294281,83	51° 56' 39,924"	39° 7' 38,291"
15131	901	Земли населенных пунктов № 175	544542,64	1294303,27	51° 56' 39,479"	39° 7' 39,407"
15132	902	Земли населенных пунктов № 175	544525,88	1294327,59	51° 56' 38,930"	39° 7' 40,673"
15133	903	Земли населенных пунктов № 175	544509,88	1294336,90	51° 56' 38,409"	39° 7' 41,153"
15134	904	Земли населенных пунктов № 175	544487,39	1294316,04	51° 56' 37,688"	39° 7' 40,050"
15135	905	Земли населенных пунктов № 175	544339,08	1294423,41	51° 56' 32,859"	39° 7' 45,602"
15136	906	Земли населенных пунктов № 175	544369,21	1294466,98	51° 56' 33,821"	39° 7' 47,897"
15137	907	Земли населенных пунктов № 175	544343,11	1294528,18	51° 56' 32,959"	39° 7' 51,088"
15138	908	Земли населенных пунктов № 175	544298,77	1294578,31	51° 56' 31,510"	39° 7' 53,692"
15139	909	Земли населенных пунктов № 175	544274,91	1294637,35	51° 56' 30,721"	39° 7' 56,771"
15140	910	Земли населенных пунктов № 175	544209,04	1294502,24	51° 56' 28,629"	39° 7' 49,668"
15141	911	Земли населенных пунктов № 175	544220,93	1294494,74	51° 56' 29,016"	39° 7' 49,281"
15142	912	Земли населенных пунктов № 175	544237,33	1294484,40	51° 56' 29,550"	39° 7' 48,747"
15143	913	Земли населенных пунктов № 175	544255,30	1294473,08	51° 56' 30,134"	39° 7' 48,163"
15144	914	Земли населенных пунктов № 175	544258,27	1294471,20	51° 56' 30,231"	39° 7' 48,066"
15145	915	Земли населенных пунктов № 175	544256,21	1294466,05	51° 56' 30,166"	39° 7' 47,796"
15146	916	Земли населенных пунктов № 175	544248,38	1294446,45	51° 56' 29,918"	39° 7' 46,766"
15147	917	Земли населенных пунктов № 175	544175,14	1294263,13	51° 56' 27,601"	39° 7' 37,136"
15148	918	Земли населенных пунктов № 175	544018,59	1294304,15	51° 56' 22,525"	39° 7' 39,211"
15149	919	Земли населенных пунктов № 175	544024,74	1294343,43	51° 56' 22,712"	39° 7' 41,269"
15150	920	Земли населенных пунктов № 175	544003,91	1294344,89	51° 56' 22,038"	39° 7' 41,336"
15151	921	Земли населенных пунктов № 175	544003,74	1294362,27	51° 56' 22,027"	39° 7' 42,246"
15152	922	Земли населенных пунктов № 175	544003,67	1294369,28	51° 56' 22,023"	39° 7' 42,613"
15153	923	Земли населенных пунктов № 175	544009,76	1294393,48	51° 56' 22,213"	39° 7' 43,882"
15154	924	Земли населенных пунктов № 175	543968,97	1294409,45	51° 56' 20,889"	39° 7' 44,699"
15155	925	Земли населенных пунктов № 175	543971,43	1294419,49	51° 56' 20,966"	39° 7' 45,226"
15156	926	Земли населенных пунктов № 175	543941,30	1294426,54	51° 56' 19,989"	39° 7' 45,581"
15157	927	Земли населенных пунктов № 175	543941,47	1294441,15	51° 56' 19,990"	39° 7' 46,346"
15158	928	Земли населенных пунктов № 175	543941,58	1294450,43	51° 56' 19,991"	39° 7' 46,832"
15159	929	Земли населенных пунктов № 175	543941,77	1294466,94	51° 56' 19,993"	39° 7' 47,696"
15160	930	Земли населенных пунктов № 175	543941,67	1294471,45	51° 56' 19,988"	39° 7' 47,932"

15161	931	Земли населенных пунктов № 175	543941,43	1294473,43	51° 56' 19,980"	39° 7' 48,035"
15162	932	Земли населенных пунктов № 175	543942,84	1294475,63	51° 56' 20,025"	39° 7' 48,151"
15163	933	Земли населенных пунктов № 175	543941,85	1294499,56	51° 56' 19,986"	39° 7' 49,403"
15164	934	Земли населенных пунктов № 175	543940,64	1294500,42	51° 56' 19,946"	39° 7' 49,448"
15165	935	Земли населенных пунктов № 175	543917,29	1294497,65	51° 56' 19,192"	39° 7' 49,292"
15166	936	Земли населенных пунктов № 175	543895,27	1294495,16	51° 56' 18,480"	39° 7' 49,151"
15167	937	Земли населенных пунктов № 175	543875,10	1294491,07	51° 56' 17,829"	39° 7' 48,928"
15168	938	Земли населенных пунктов № 175	543849,95	1294486,51	51° 56' 17,016"	39° 7' 48,678"
15169	939	Земли населенных пунктов № 175	543844,50	1294491,99	51° 56' 16,838"	39° 7' 48,962"
15170	940	Земли населенных пунктов № 175	543806,03	1294485,64	51° 56' 15,596"	39° 7' 48,612"
15171	941	Земли населенных пунктов № 175	543808,55	1294480,25	51° 56' 15,679"	39° 7' 48,331"
15172	942	Земли населенных пунктов № 175	543803,37	1294479,34	51° 56' 15,511"	39° 7' 48,281"
15173	943	Земли населенных пунктов № 175	543791,14	1294477,17	51° 56' 15,116"	39° 7' 48,161"
15174	944	Земли населенных пунктов № 175	543788,87	1294476,77	51° 56' 15,043"	39° 7' 48,139"
15175	945	Земли населенных пунктов № 175	543751,20	1294490,19	51° 56' 13,820"	39° 7' 48,824"
15176	946	Земли населенных пунктов № 175	543739,18	1294481,72	51° 56' 13,434"	39° 7' 48,375"
15177	947	Земли населенных пунктов № 175	543734,83	1294475,42	51° 56' 13,295"	39° 7' 48,043"
15178	948	Земли населенных пунктов № 175	543712,40	1294443,71	51° 56' 12,579"	39° 7' 46,373"
15179	949	Земли населенных пунктов № 175	543659,07	1294360,13	51° 56' 10,877"	39° 7' 41,974"
15180	950	Земли населенных пунктов № 175	543659,20	1294358,55	51° 56' 10,882"	39° 7' 41,891"
15181	951	Земли населенных пунктов № 175	543659,60	1294357,13	51° 56' 10,895"	39° 7' 41,817"
15182	952	Земли населенных пунктов № 175	543662,97	1294355,87	51° 56' 11,005"	39° 7' 41,753"
15183	953	Земли населенных пунктов № 175	543657,84	1294347,87	51° 56' 10,841"	39° 7' 41,332"
15184	954	Земли населенных пунктов № 175	543656,12	1294348,05	51° 56' 10,785"	39° 7' 41,340"
15185	955	Земли населенных пунктов № 175	543653,34	1294347,19	51° 56' 10,696"	39° 7' 41,294"
15186	956	Земли населенных пунктов № 175	543651,73	1294346,74	51° 56' 10,644"	39° 7' 41,270"
15187	957	Земли населенных пунктов № 175	543648,66	1294343,99	51° 56' 10,545"	39° 7' 41,124"
15188	958	Земли населенных пунктов № 175	543631,03	1294317,19	51° 56' 9,982"	39° 7' 39,713"
15189	959	Земли населенных пунктов № 175	543538,13	1294176,92	51° 56' 7,017"	39° 7' 32,329"
15190	960	Земли населенных пунктов № 175	543389,57	1293954,48	51° 56' 2,274"	39° 7' 20,618"
15191	961	Земли населенных пунктов № 175	543347,10	1293890,88	51° 56' 0,918"	39° 7' 17,270"
15192	962	Земли населенных пунктов № 175	543264,10	1293768,59	51° 55' 58,268"	39° 7' 10,832"
15193	963	Земли населенных пунктов № 175	543269,44	1293765,08	51° 55' 58,441"	39° 7' 10,651"
15194	964	Земли населенных пунктов № 175	543414,87	1293670,52	51° 56' 3,173"	39° 7' 5,768"
15195	965	Земли населенных пунктов № 175	543500,01	1293615,16	51° 56' 5,943"	39° 7' 2,910"
15196	966	Земли населенных пунктов № 175	543577,72	1293564,60	51° 56' 8,471"	39° 7' 0,299"
15197	967	Земли населенных пунктов № 175	543640,24	1293518,30	51° 56' 10,507"	39° 6' 57,904"
15198	968	Земли населенных пунктов № 175	543671,14	1293496,60	51° 56' 11,513"	39° 6' 56,782"
15199	969	Земли населенных пунктов № 175	543695,50	1293480,50	51° 56' 12,306"	39° 6' 55,950"
15200	970	Земли населенных пунктов № 175	543725,44	1293465,71	51° 56' 13,278"	39° 6' 55,190"
15201	971	Земли населенных пунктов № 175	543830,11	1293406,87	51° 56' 16,681"	39° 6' 52,158"

15202	972	Земли населенных пунктов № 175	543850,39	1293396,05	51° 56' 17,340"	39° 6' 51,601"
15203	973	Земли населенных пунктов № 175	543991,48	1293316,91	51° 56' 21,927"	39° 6' 47,522"
15204	974	Земли населенных пунктов № 175	544028,91	1293296,25	51° 56' 23,144"	39° 6' 46,458"
15205	975	Земли населенных пунктов № 175	544354,09	1293117,90	51° 56' 33,714"	39° 6' 37,269"
15206	976	Земли населенных пунктов № 175	544602,94	1292985,00	51° 56' 41,802"	39° 6' 30,424"
15207	977	Земли населенных пунктов № 175	545034,37	1292738,31	51° 56' 55,828"	39° 6' 17,702"
15208	978	Земли населенных пунктов № 175	545041,83	1292732,90	51° 56' 56,071"	39° 6' 17,422"
15209	979	Земли населенных пунктов № 175	545063,41	1292718,05	51° 56' 56,773"	39° 6' 16,655"
15210	980	Земли населенных пунктов № 175	545102,47	1292698,62	51° 56' 58,042"	39° 6' 15,655"
15211	981	Земли населенных пунктов № 175	545143,63	1292680,43	51° 56' 59,379"	39° 6' 14,721"
15212	982	Земли населенных пунктов № 175	545243,62	1292637,29	51° 57' 2,626"	39° 6' 12,507"
15213	983	Земли населенных пунктов № 175	545347,44	1292593,04	51° 57' 5,997"	39° 6' 10,236"
15214	984	Земли населенных пунктов № 175	545434,59	1292554,17	51° 57' 8,827"	39° 6' 8,240"
15215	985	Земли населенных пунктов № 175	545495,91	1292517,80	51° 57' 10,821"	39° 6' 6,363"
15216	986	Земли населенных пунктов № 175	545549,96	1292507,07	51° 57' 12,572"	39° 6' 5,825"
15217	987	Земли населенных пунктов № 175	545644,62	1292466,73	51° 57' 15,646"	39° 6' 3,755"
15218	988	Земли населенных пунктов № 175	545664,89	1292443,72	51° 57' 16,308"	39° 6' 2,559"
15219	989	Земли населенных пунктов № 175	545676,00	1292439,62	51° 57' 16,669"	39° 6' 2,349"
15220	990	Земли населенных пунктов № 175	545702,67	1292440,97	51° 57' 17,531"	39° 6' 2,432"
15221	991	Земли населенных пунктов № 175	545749,29	1292416,69	51° 57' 19,046"	39° 6' 1,181"
15222	992	Земли населенных пунктов № 175	545788,17	1292399,00	51° 57' 20,309"	39° 6' 0,272"
15223	993	Земли населенных пунктов № 175	545846,82	1292373,04	51° 57' 22,213"	39° 5' 58,939"
15224	994	Земли населенных пунктов № 175	545857,35	1292369,28	51° 57' 22,555"	39° 5' 58,747"
15225	995	Земли населенных пунктов № 175	545957,16	1292348,47	51° 57' 25,790"	39° 5' 57,701"
15226	996	Земли населенных пунктов № 175	545964,26	1292347,23	51° 57' 26,020"	39° 5' 57,640"
15227	997	Земли населенных пунктов № 175	546012,27	1292335,11	51° 57' 27,576"	39° 5' 57,026"
15228	998	Земли населенных пунктов № 175	546031,99	1292561,96	51° 57' 28,152"	39° 6' 8,914"
15229	999	Земли населенных пунктов № 175	546024,57	1292596,73	51° 57' 27,902"	39° 6' 10,731"
15230	1000	Земли населенных пунктов № 175	546005,44	1292657,80	51° 57' 27,267"	39° 6' 13,921"
15231	1001	Земли населенных пунктов № 175	546001,37	1292689,16	51° 57' 27,126"	39° 6' 15,561"
15232	1002	Земли населенных пунктов № 175	546026,25	1292763,55	51° 57' 27,911"	39° 6' 19,468"
15233	1003	Земли населенных пунктов № 175	546062,26	1292868,37	51° 57' 29,047"	39° 6' 24,973"
15234	1004	Земли населенных пунктов № 175	546078,62	1292930,10	51° 57' 29,559"	39° 6' 28,213"
15235	1005	Земли населенных пунктов № 175	546106,99	1292966,76	51° 57' 30,466"	39° 6' 30,145"
15236	1006	Земли населенных пунктов № 175	546134,67	1292998,28	51° 57' 31,353"	39° 6' 31,808"
15237	1007	Земли населенных пунктов № 175	546176,41	1293077,32	51° 57' 32,682"	39° 6' 35,966"
15238	1008	Земли населенных пунктов № 175	546205,79	1293107,15	51° 57' 33,624"	39° 6' 37,541"
15239	1009	Земли населенных пунктов № 175	546058,48	1293140,99	51° 57' 28,848"	39° 6' 39,247"
15240	1010	Земли населенных пунктов № 175	545462,23	1292981,99	51° 57' 9,603"	39° 6' 30,653"
15241	1011	Земли населенных пунктов № 175	545500,01	1292997,56	51° 57' 10,821"	39° 6' 31,485"
15242	1012	Земли населенных пунктов № 175	545496,12	1292956,22	51° 57' 10,706"	39° 6' 29,319"

15243	1013	Земли населенных пунктов № 175	545495,73	1292953,33	51° 57' 10,694"	39° 6' 29,167"
15244	1014	Земли населенных пунктов № 175	545466,32	1292962,71	51° 57' 9,740"	39° 6' 29,645"
15245	1015	Земли населенных пунктов № 175	545459,39	1292980,40	51° 57' 9,511"	39° 6' 30,568"
15246	1016	Земли населенных пунктов № 175	545462,23	1292981,99	51° 57' 9,603"	39° 6' 30,653"
15247	1017	Земли населенных пунктов № 175	543865,86	1294359,24	51° 56' 17,568"	39° 7' 42,023"
15248	1018	Земли населенных пунктов № 175	543867,73	1294355,07	51° 56' 17,629"	39° 7' 41,806"
15249	1019	Земли населенных пунктов № 175	543867,86	1294353,88	51° 56' 17,634"	39° 7' 41,744"
15250	1020	Земли населенных пунктов № 175	543871,73	1294346,77	51° 56' 17,761"	39° 7' 41,373"
15251	1021	Земли населенных пунктов № 175	543877,22	1294334,75	51° 56' 17,942"	39° 7' 40,747"
15252	1022	Земли населенных пунктов № 175	543889,06	1294299,58	51° 56' 18,335"	39° 7' 38,911"
15253	1023	Земли населенных пунктов № 175	543834,84	1294302,07	51° 56' 16,580"	39° 7' 39,017"
15254	1024	Земли населенных пунктов № 175	543829,04	1294302,25	51° 56' 16,393"	39° 7' 39,023"
15255	1025	Земли населенных пунктов № 175	543833,00	1294330,92	51° 56' 16,513"	39° 7' 40,526"
15256	1026	Земли населенных пунктов № 175	543829,45	1294330,61	51° 56' 16,398"	39° 7' 40,508"
15257	1027	Земли населенных пунктов № 175	543809,15	1294326,73	51° 56' 15,742"	39° 7' 40,295"
15258	1028	Земли населенных пунктов № 175	543810,25	1294354,01	51° 56' 15,770"	39° 7' 41,724"
15259	1029	Земли населенных пунктов № 175	543830,65	1294353,81	51° 56' 16,430"	39° 7' 41,723"
15260	1030	Земли населенных пунктов № 175	543865,86	1294359,24	51° 56' 17,568"	39° 7' 42,023"
15261	1031	Земли населенных пунктов № 175	546424,50	1290497,30	51° 57' 41,405"	39° 4' 20,963"
15262	1032	Земли населенных пунктов № 175	546306,45	1290805,95	51° 57' 37,505"	39° 4' 37,077"
15263	1033	Земли населенных пунктов № 175	546190,97	1291104,04	51° 57' 33,690"	39° 4' 52,638"
15264	1034	Земли населенных пунктов № 175	546144,12	1291210,55	51° 57' 32,146"	39° 4' 58,195"
15265	1035	Земли населенных пунктов № 175	545928,65	1291299,95	51° 57' 25,151"	39° 5' 2,783"
15266	1036	Земли населенных пунктов № 175	545732,79	1291387,98	51° 57' 18,791"	39° 5' 7,308"
15267	1037	Земли населенных пунктов № 175	545523,03	1291476,90	51° 57' 11,981"	39° 5' 11,873"
15268	1038	Земли населенных пунктов № 175	545513,09	1291474,70	51° 57' 11,660"	39° 5' 11,754"
15269	1039	Земли населенных пунктов № 175	545512,85	1291408,20	51° 57' 11,670"	39° 5' 8,272"
15270	1040	Земли населенных пунктов № 175	545514,34	1291354,31	51° 57' 11,733"	39° 5' 5,451"
15271	1041	Земли населенных пунктов № 175	545515,08	1291285,19	51° 57' 11,775"	39° 5' 1,832"
15272	1042	Земли населенных пунктов № 175	545509,48	1291214,81	51° 57' 11,613"	39° 4' 58,144"
15273	1043	Земли населенных пунктов № 175	545513,56	1291173,93	51° 57' 11,755"	39° 4' 56,006"
15274	1044	Земли населенных пунктов № 175	545515,42	1291140,48	51° 57' 11,825"	39° 4' 54,255"
15275	1045	Земли населенных пунктов № 175	545516,16	1291101,83	51° 57' 11,859"	39° 4' 52,232"
15276	1046	Земли населенных пунктов № 175	545522,17	1291065,28	51° 57' 12,063"	39° 4' 50,320"
15277	1047	Земли населенных пунктов № 175	545527,00	1291028,49	51° 57' 12,229"	39° 4' 48,396"
15278	1048	Земли населенных пунктов № 175	545524,40	1291012,14	51° 57' 12,149"	39° 4' 47,539"
15279	1049	Земли населенных пунктов № 175	545516,97	1290983,90	51° 57' 11,916"	39° 4' 46,057"
15280	1050	Земли населенных пунктов № 175	545507,32	1290959,00	51° 57' 11,611"	39° 4' 44,749"
15281	1051	Земли населенных пунктов № 175	545489,76	1290933,30	51° 57' 11,049"	39° 4' 43,396"
15282	1052	Земли населенных пунктов № 175	545460,79	1290897,99	51° 57' 10,121"	39° 4' 41,535"
15283	1053	Земли населенных пунктов № 175	545441,85	1290873,84	51° 57' 9,515"	39° 4' 40,262"

15284	1054	Земли населенных пунктов № 175	545429,96	1290855,63	51° 57' 9,135"	39° 4' 39,304"
15285	1055	Земли населенных пунктов № 175	545422,80	1290828,07	51° 57' 8,911"	39° 4' 37,857"
15286	1056	Земли населенных пунктов № 175	545406,09	1290737,39	51° 57' 8,394"	39° 4' 33,102"
15287	1057	Земли населенных пунктов № 175	545394,22	1290683,19	51° 57' 8,024"	39° 4' 30,259"
15288	1058	Земли населенных пунктов № 175	545392,60	1290677,41	51° 57' 7,974"	39° 4' 29,956"
15289	1059	Земли населенных пунктов № 175	545322,76	1290370,70	51° 57' 5,794"	39° 4' 13,868"
15290	1060	Земли населенных пунктов № 175	545318,41	1290351,61	51° 57' 5,659"	39° 4' 12,866"
15291	1061	Земли населенных пунктов № 175	545348,43	1290345,74	51° 57' 6,631"	39° 4' 12,571"
15292	1062	Земли населенных пунктов № 175	545357,03	1290331,97	51° 57' 6,913"	39° 4' 11,854"
15293	1063	Земли населенных пунктов № 175	545369,80	1290234,13	51° 57' 7,352"	39° 4' 6,737"
15294	1064	Земли населенных пунктов № 175	545421,90	1290217,21	51° 57' 9,042"	39° 4' 5,873"
15295	1065	Земли населенных пунктов № 175	545448,15	1290200,19	51° 57' 9,896"	39° 4' 4,993"
15296	1066	Земли населенных пунктов № 175	545475,81	1290148,02	51° 57' 10,804"	39° 4' 2,273"
15297	1067	Земли населенных пунктов № 175	545499,44	1290142,81	51° 57' 11,570"	39° 4' 2,010"
15298	1068	Земли населенных пунктов № 175	545671,93	1290172,37	51° 57' 17,143"	39° 4' 3,630"
15299	1069	Земли населенных пунктов № 175	545777,02	1290239,55	51° 57' 20,525"	39° 4' 7,192"
15300	1070	Земли населенных пунктов № 175	545956,40	1290294,47	51° 57' 26,314"	39° 4' 10,144"
15301	1071	Земли населенных пунктов № 175	546095,55	1290299,86	51° 57' 30,815"	39° 4' 10,485"
15302	1072	Земли населенных пунктов № 175	546138,17	1290309,87	51° 57' 32,191"	39° 4' 11,027"
15303	1073	Земли населенных пунктов № 175	546237,67	1290341,71	51° 57' 35,402"	39° 4' 12,736"
15304	1074	Земли населенных пунктов № 175	546308,23	1290372,17	51° 57' 37,676"	39° 4' 14,361"
15305	1075	Земли населенных пунктов № 175	546347,45	1290443,10	51° 57' 38,927"	39° 4' 18,092"
15306	1076	Земли населенных пунктов № 175	546313,86	1290493,49	51° 57' 37,827"	39° 4' 20,717"
15307	1077	Земли населенных пунктов № 175	546322,46	1290504,75	51° 57' 38,102"	39° 4' 21,310"
15308	1078	Земли населенных пунктов № 175	546415,67	1290497,95	51° 57' 41,119"	39° 4' 20,994"
15309	1079	Земли населенных пунктов № 175	546424,50	1290497,30	51° 57' 41,405"	39° 4' 20,963"
15310	1080	Земли населенных пунктов № 175	549293,36	1293633,43	51° 59' 13,365"	39° 7' 6,513"
15311	1081	Земли населенных пунктов № 175	549293,12	1293633,43	51° 59' 13,358"	39° 7' 6,513"
15312	1082	Земли населенных пунктов № 175	549293,12	1293633,19	51° 59' 13,358"	39° 7' 6,500"
15313	1083	Земли населенных пунктов № 175	549293,36	1293633,19	51° 59' 13,366"	39° 7' 6,501"
15314	1084	Земли населенных пунктов № 175	549293,36	1293633,43	51° 59' 13,365"	39° 7' 6,513"
15315	1085	Земли населенных пунктов № 175	549343,67	1293564,89	51° 59' 15,012"	39° 7' 2,945"
15316	1086	Земли населенных пунктов № 175	549343,43	1293564,89	51° 59' 15,005"	39° 7' 2,945"
15317	1087	Земли населенных пунктов № 175	549343,43	1293564,65	51° 59' 15,005"	39° 7' 2,932"
15318	1088	Земли населенных пунктов № 175	549343,67	1293564,65	51° 59' 15,013"	39° 7' 2,932"
15319	1089	Земли населенных пунктов № 175	549343,67	1293564,89	51° 59' 15,012"	39° 7' 2,945"
15320	1090	Земли населенных пунктов № 175	549369,97	1293801,89	51° 59' 15,796"	39° 7' 15,376"
15321	1091	Земли населенных пунктов № 175	549369,73	1293801,89	51° 59' 15,788"	39° 7' 15,375"
15322	1092	Земли населенных пунктов № 175	549369,73	1293801,65	51° 59' 15,789"	39° 7' 15,363"
15323	1093	Земли населенных пунктов № 175	549369,97	1293801,65	51° 59' 15,796"	39° 7' 15,363"
15324	1094	Земли населенных пунктов № 175	549369,97	1293801,89	51° 59' 15,796"	39° 7' 15,376"

15325	1095	Земли населенных пунктов № 175	549405,76	1293545,67	51° 59' 17,027"	39° 7' 1,966"
15326	1096	Земли населенных пунктов № 175	549405,52	1293545,67	51° 59' 17,019"	39° 7' 1,966"
15327	1097	Земли населенных пунктов № 175	549405,52	1293545,43	51° 59' 17,019"	39° 7' 1,953"
15328	1098	Земли населенных пунктов № 175	549405,76	1293545,43	51° 59' 17,027"	39° 7' 1,953"
15329	1099	Земли населенных пунктов № 175	549405,76	1293545,67	51° 59' 17,027"	39° 7' 1,966"
15330	1100	Земли населенных пунктов № 175	549280,97	1293501,51	51° 59' 13,002"	39° 6' 59,595"
15331	1101	Земли населенных пунктов № 175	549280,53	1293542,17	51° 59' 12,976"	39° 7' 1,725"
15332	1102	Земли населенных пунктов № 175	549280,19	1293582,05	51° 59' 12,954"	39° 7' 3,815"
15333	1103	Земли населенных пунктов № 175	549289,95	1293630,99	51° 59' 13,256"	39° 7' 6,384"
15334	1104	Земли населенных пунктов № 175	549330,40	1293700,00	51° 59' 14,545"	39° 7' 10,018"
15335	1105	Земли населенных пунктов № 175	549351,67	1293758,93	51° 59' 15,216"	39° 7' 13,116"
15336	1106	Земли населенных пунктов № 175	549379,07	1293834,85	51° 59' 16,081"	39° 7' 17,107"
15337	1107	Земли населенных пунктов № 175	549408,81	1293873,34	51° 59' 17,033"	39° 7' 19,138"
15338	1108	Земли населенных пунктов № 175	549424,51	1293893,66	51° 59' 17,535"	39° 7' 20,209"
15339	1109	Земли населенных пунктов № 175	549472,25	1294018,38	51° 59' 19,044"	39° 7' 26,767"
15340	1110	Земли населенных пунктов № 175	549500,03	1294041,12	51° 59' 19,936"	39° 7' 27,971"
15341	1111	Земли населенных пунктов № 175	549500,25	1294041,21	51° 59' 19,943"	39° 7' 27,976"
15342	1112	Земли населенных пунктов № 175	549465,74	1294045,86	51° 59' 18,825"	39° 7' 28,204"
15343	1113	Земли населенных пунктов № 175	549441,39	1294050,20	51° 59' 18,036"	39° 7' 28,420"
15344	1114	Земли населенных пунктов № 175	549392,17	1294058,97	51° 59' 16,441"	39° 7' 28,857"
15345	1115	Земли населенных пунктов № 175	549354,90	1294065,74	51° 59' 15,234"	39° 7' 29,194"
15346	1116	Земли населенных пунктов № 175	549302,41	1294077,74	51° 59' 13,532"	39° 7' 29,799"
15347	1117	Земли населенных пунктов № 175	549299,66	1294078,85	51° 59' 13,443"	39° 7' 29,856"
15348	1118	Земли населенных пунктов № 175	549067,35	1293425,64	51° 59' 6,112"	39° 6' 55,522"
15349	1119	Земли населенных пунктов № 175	549267,70	1293447,71	51° 59' 12,588"	39° 6' 56,770"
15350	1120	Земли населенных пунктов № 175	549274,77	1293468,98	51° 59' 12,810"	39° 6' 57,888"
15351	1121	Земли населенных пунктов № 175	549283,84	1293497,84	51° 59' 13,096"	39° 6' 59,404"
15352	1122	Земли населенных пунктов № 175	549280,98	1293498,87	51° 59' 13,003"	39° 6' 59,457"
15353	1123	Земли населенных пунктов № 175	549280,97	1293501,51	51° 59' 13,002"	39° 6' 59,595"
15354	1124	Земли населенных пунктов № 175	549516,79	1293565,23	51° 59' 20,613"	39° 7' 3,042"
15355	1125	Земли населенных пунктов № 175	549516,55	1293565,23	51° 59' 20,605"	39° 7' 3,042"
15356	1126	Земли населенных пунктов № 175	549516,55	1293564,99	51° 59' 20,605"	39° 7' 3,029"
15357	1127	Земли населенных пунктов № 175	549516,79	1293564,99	51° 59' 20,613"	39° 7' 3,029"
15358	1128	Земли населенных пунктов № 175	549516,79	1293565,23	51° 59' 20,613"	39° 7' 3,042"
15359	1129	Земли населенных пунктов № 175	549590,64	1293508,22	51° 59' 23,018"	39° 7' 0,088"
15360	1130	Земли населенных пунктов № 175	549590,40	1293508,22	51° 59' 23,011"	39° 7' 0,088"
15361	1131	Земли населенных пунктов № 175	549590,40	1293507,98	51° 59' 23,011"	39° 7' 0,075"
15362	1132	Земли населенных пунктов № 175	549590,64	1293507,98	51° 59' 23,018"	39° 7' 0,075"
15363	1133	Земли населенных пунктов № 175	549590,64	1293508,22	51° 59' 23,018"	39° 7' 0,088"
15364	1134	Земли населенных пунктов № 175	549638,78	1293510,80	51° 59' 24,575"	39° 7' 0,245"
15365	1135	Земли населенных пунктов № 175	549638,54	1293510,80	51° 59' 24,567"	39° 7' 0,245"

15366	1136	Земли населенных пунктов № 175	549638,54	1293510,56	51° 59' 24,567"	39° 7' 0,232"
15367	1137	Земли населенных пунктов № 175	549638,78	1293510,56	51° 59' 24,575"	39° 7' 0,233"
15368	1138	Земли населенных пунктов № 175	549638,78	1293510,80	51° 59' 24,575"	39° 7' 0,245"
15369	1139	Земли населенных пунктов № 175	549687,42	1293513,40	51° 59' 26,148"	39° 7' 0,403"
15370	1140	Земли населенных пунктов № 175	549687,18	1293513,40	51° 59' 26,140"	39° 7' 0,403"
15371	1141	Земли населенных пунктов № 175	549687,18	1293513,16	51° 59' 26,140"	39° 7' 0,391"
15372	1142	Земли населенных пунктов № 175	549687,42	1293513,16	51° 59' 26,148"	39° 7' 0,391"
15373	1143	Земли населенных пунктов № 175	549687,42	1293513,40	51° 59' 26,148"	39° 7' 0,403"
15374	1144	Земли населенных пунктов № 175	549738,71	1293516,14	51° 59' 27,807"	39° 7' 0,571"
15375	1145	Земли населенных пунктов № 175	549738,47	1293516,14	51° 59' 27,799"	39° 7' 0,570"
15376	1146	Земли населенных пунктов № 175	549738,47	1293515,90	51° 59' 27,799"	39° 7' 0,558"
15377	1147	Земли населенных пунктов № 175	549738,71	1293515,90	51° 59' 27,807"	39° 7' 0,558"
15378	1148	Земли населенных пунктов № 175	549738,71	1293516,14	51° 59' 27,807"	39° 7' 0,571"
15379	1149	Земли населенных пунктов № 175	549787,63	1293518,76	51° 59' 29,388"	39° 7' 0,730"
15380	1150	Земли населенных пунктов № 175	549787,39	1293518,76	51° 59' 29,381"	39° 7' 0,730"
15381	1151	Земли населенных пунктов № 175	549787,39	1293518,52	51° 59' 29,381"	39° 7' 0,717"
15382	1152	Земли населенных пунктов № 175	549787,63	1293518,52	51° 59' 29,389"	39° 7' 0,718"
15383	1153	Земли населенных пунктов № 175	549787,63	1293518,76	51° 59' 29,388"	39° 7' 0,730"
15384	1154	Земли населенных пунктов № 175	549838,64	1293521,48	51° 59' 31,038"	39° 7' 0,896"
15385	1155	Земли населенных пунктов № 175	549838,40	1293521,48	51° 59' 31,030"	39° 7' 0,896"
15386	1156	Земли населенных пунктов № 175	549838,40	1293521,24	51° 59' 31,030"	39° 7' 0,883"
15387	1157	Земли населенных пунктов № 175	549838,64	1293521,24	51° 59' 31,038"	39° 7' 0,883"
15388	1158	Земли населенных пунктов № 175	549838,64	1293521,48	51° 59' 31,038"	39° 7' 0,896"
15389	1159	Земли населенных пунктов № 175	551468,34	1293762,55	52° 0' 23,694"	39° 7' 14,278"
15390	1160	Земли населенных пунктов № 175	551468,10	1293762,55	52° 0' 23,686"	39° 7' 14,278"
15391	1161	Земли населенных пунктов № 175	551468,10	1293762,31	52° 0' 23,686"	39° 7' 14,265"
15392	1162	Земли населенных пунктов № 175	551468,34	1293762,31	52° 0' 23,694"	39° 7' 14,265"
15393	1163	Земли населенных пунктов № 175	551468,34	1293762,55	52° 0' 23,694"	39° 7' 14,278"
15394	1164	Земли населенных пунктов № 175	553180,46	1297192,95	52° 1' 18,073"	39° 10' 14,954"
15395	1165	Земли населенных пунктов № 175	553175,81	1297395,84	52° 1' 17,860"	39° 10' 25,591"
15396	1166	Земли населенных пунктов № 175	553194,54	1297417,78	52° 1' 18,459"	39° 10' 26,751"
15397	1167	Земли населенных пунктов № 175	553116,88	1297446,92	52° 1' 15,938"	39° 10' 28,240"
15398	1168	Земли населенных пунктов № 175	553102,92	1297455,59	52° 1' 15,483"	39° 10' 28,688"
15399	1169	Земли населенных пунктов № 175	553079,88	1297448,83	52° 1' 14,740"	39° 10' 28,322"
15400	1170	Земли населенных пунктов № 175	552871,95	1297453,46	52° 1' 8,012"	39° 10' 28,461"
15401	1171	Земли населенных пунктов № 175	552852,92	1297431,75	52° 1' 7,403"	39° 10' 27,313"
15402	1172	Земли населенных пунктов № 175	552865,59	1296970,89	52° 1' 7,954"	39° 10' 3,154"
15403	1173	Земли населенных пунктов № 175	552865,84	1296961,80	52° 1' 7,965"	39° 10' 2,677"
15404	1174	Земли населенных пунктов № 175	552879,76	1296963,54	52° 1' 8,414"	39° 10' 2,775"
15405	1175	Земли населенных пунктов № 175	553180,25	1296999,99	52° 1' 18,125"	39° 10' 4,835"
15406	1176	Земли населенных пунктов № 175	553180,46	1297192,95	52° 1' 18,073"	39° 10' 14,954"

15407	1177	Земли населенных пунктов № 175	553668,07	1310277,62	52° 1' 29,288"	39° 21' 41,388"
15408	1178	Земли населенных пунктов № 175	553661,86	1310261,70	52° 1' 29,093"	39° 21' 40,550"
15409	1179	Земли населенных пунктов № 175	553655,61	1310249,46	52° 1' 28,896"	39° 21' 39,904"
15410	1180	Земли населенных пунктов № 175	553655,96	1310249,29	52° 1' 28,907"	39° 21' 39,895"
15411	1181	Земли населенных пунктов № 175	553655,86	1310248,64	52° 1' 28,904"	39° 21' 39,861"
15412	1182	Земли населенных пунктов № 175	553660,88	1310245,78	52° 1' 29,068"	39° 21' 39,714"
15413	1183	Земли населенных пунктов № 175	553658,33	1310243,41	52° 1' 28,986"	39° 21' 39,588"
15414	1184	Земли населенных пунктов № 175	553645,03	1310242,87	52° 1' 28,556"	39° 21' 39,552"
15415	1185	Земли населенных пунктов № 175	553627,54	1310230,41	52° 1' 27,995"	39° 21' 38,887"
15416	1186	Земли населенных пунктов № 175	553616,47	1310222,53	52° 1' 27,640"	39° 21' 38,467"
15417	1187	Земли населенных пунктов № 175	553602,93	1310231,67	52° 1' 27,199"	39° 21' 38,938"
15418	1188	Земли населенных пунктов № 175	553580,30	1310246,94	52° 1' 26,461"	39° 21' 39,724"
15419	1189	Земли населенных пунктов № 175	553577,60	1310253,04	52° 1' 26,371"	39° 21' 40,042"
15420	1190	Земли населенных пунктов № 175	553556,10	1310230,22	52° 1' 25,684"	39° 21' 38,832"
15421	1191	Земли населенных пунктов № 175	553575,92	1310213,45	52° 1' 26,332"	39° 21' 37,965"
15422	1192	Земли населенных пунктов № 175	553468,52	1310124,10	52° 1' 22,892"	39° 21' 33,212"
15423	1193	Земли населенных пунктов № 175	553444,26	1310066,95	52° 1' 22,130"	39° 21' 30,200"
15424	1194	Земли населенных пунктов № 175	553415,30	1309984,83	52° 1' 21,225"	39° 21' 25,875"
15425	1195	Земли населенных пунктов № 175	553386,82	1309919,43	52° 1' 20,329"	39° 21' 22,428"
15426	1196	Земли населенных пунктов № 175	553380,44	1309904,77	52° 1' 20,128"	39° 21' 21,655"
15427	1197	Земли населенных пунктов № 175	553390,80	1309901,53	52° 1' 20,465"	39° 21' 21,491"
15428	1198	Земли населенных пунктов № 175	553503,22	1309866,34	52° 1' 24,115"	39° 21' 19,717"
15429	1199	Земли населенных пунктов № 175	553559,33	1309945,73	52° 1' 25,900"	39° 21' 23,915"
15430	1200	Земли населенных пунктов № 175	553595,01	1309933,76	52° 1' 27,058"	39° 21' 23,310"
15431	1201	Земли населенных пунктов № 175	553601,98	1309962,97	52° 1' 27,273"	39° 21' 24,846"
15432	1202	Земли населенных пунктов № 175	553695,40	1309942,13	52° 1' 30,303"	39° 21' 23,812"
15433	1203	Земли населенных пунктов № 175	553697,02	1309940,25	52° 1' 30,356"	39° 21' 23,715"
15434	1204	Земли населенных пунктов № 175	553696,33	1309938,94	52° 1' 30,334"	39° 21' 23,646"
15435	1205	Земли населенных пунктов № 175	553703,94	1309937,61	52° 1' 30,581"	39° 21' 23,581"
15436	1206	Земли населенных пунктов № 175	553705,17	1309942,13	52° 1' 30,619"	39° 21' 23,819"
15437	1207	Земли населенных пунктов № 175	553722,49	1309985,96	52° 1' 31,162"	39° 21' 26,128"
15438	1208	Земли населенных пунктов № 175	553725,15	1310029,30	52° 1' 31,231"	39° 21' 28,403"
15439	1209	Земли населенных пунктов № 175	553727,05	1310060,26	52° 1' 31,281"	39° 21' 30,027"
15440	1210	Земли населенных пунктов № 175	553727,14	1310061,80	52° 1' 31,283"	39° 21' 30,108"
15441	1211	Земли населенных пунктов № 175	553727,79	1310072,32	52° 1' 31,300"	39° 21' 30,660"
15442	1212	Земли населенных пунктов № 175	553727,40	1310107,05	52° 1' 31,274"	39° 21' 32,481"
15443	1213	Земли населенных пунктов № 175	553731,67	1310118,90	52° 1' 31,407"	39° 21' 33,105"
15444	1214	Земли населенных пунктов № 175	553738,28	1310137,09	52° 1' 31,614"	39° 21' 34,063"
15445	1215	Земли населенных пунктов № 175	553746,32	1310159,21	52° 1' 31,866"	39° 21' 35,229"
15446	1216	Земли населенных пунктов № 175	553747,91	1310163,58	52° 1' 31,915"	39° 21' 35,459"
15447	1217	Земли населенных пунктов № 175	553762,32	1310203,21	52° 1' 32,366"	39° 21' 37,546"

15448	1218	Земли населенных пунктов № 175	553723,70	1310255,63	52° 1' 31,096"	39° 21' 40,271"
15449	1219	Земли населенных пунктов № 175	553683,33	1310244,94	52° 1' 29,794"	39° 21' 39,684"
15450	1220	Земли населенных пунктов № 175	553668,07	1310277,62	52° 1' 29,288"	39° 21' 41,388"
15451	1221	Земли населенных пунктов № 175	553697,73	1309568,23	52° 1' 30,523"	39° 21' 4,206"
15452	1222	Земли населенных пунктов № 175	553733,58	1309526,39	52° 1' 31,699"	39° 21' 2,035"
15453	1223	Земли населенных пунктов № 175	553734,62	1309476,35	52° 1' 31,752"	39° 20' 59,411"
15454	1224	Земли населенных пунктов № 175	553746,44	1309433,96	52° 1' 32,151"	39° 20' 57,195"
15455	1225	Земли населенных пунктов № 175	553742,40	1309279,96	52° 1' 32,079"	39° 20' 49,117"
15456	1226	Земли населенных пунктов № 175	553738,16	1309193,07	52° 1' 31,975"	39° 20' 44,558"
15457	1227	Земли населенных пунктов № 175	553736,70	1309163,12	52° 1' 31,940"	39° 20' 42,986"
15458	1228	Земли населенных пунктов № 175	553736,10	1309096,49	52° 1' 31,946"	39° 20' 39,491"
15459	1229	Земли населенных пунктов № 175	553776,76	1309024,91	52° 1' 33,289"	39° 20' 35,763"
15460	1230	Земли населенных пунктов № 175	553770,30	1308848,04	52° 1' 33,147"	39° 20' 26,484"
15461	1231	Земли населенных пунктов № 175	553875,94	1308841,11	52° 1' 36,567"	39° 20' 26,185"
15462	1232	Земли населенных пунктов № 175	553867,48	1308661,60	52° 1' 36,362"	39° 20' 16,766"
15463	1233	Земли населенных пунктов № 175	554013,64	1308647,59	52° 1' 41,096"	39° 20' 16,122"
15464	1234	Земли населенных пунктов № 175	554020,03	1308671,87	52° 1' 41,293"	39° 20' 17,399"
15465	1235	Земли населенных пунктов № 175	554021,17	1308726,68	52° 1' 41,309"	39° 20' 20,274"
15466	1236	Земли населенных пунктов № 175	554024,92	1308801,76	52° 1' 41,402"	39° 20' 24,214"
15467	1237	Земли населенных пунктов № 175	554052,30	1308800,33	52° 1' 42,288"	39° 20' 24,156"
15468	1238	Земли населенных пунктов № 175	554125,20	1308801,38	52° 1' 44,646"	39° 20' 24,256"
15469	1239	Земли населенных пунктов № 175	554267,78	1308967,74	52° 1' 49,195"	39° 20' 33,069"
15470	1240	Земли населенных пунктов № 175	554218,19	1308974,86	52° 1' 47,588"	39° 20' 33,412"
15471	1241	Земли населенных пунктов № 175	554202,47	1308949,00	52° 1' 47,089"	39° 20' 32,046"
15472	1242	Земли населенных пунктов № 175	554176,11	1308949,00	52° 1' 46,237"	39° 20' 32,030"
15473	1243	Земли населенных пунктов № 175	554184,66	1308992,61	52° 1' 46,497"	39° 20' 34,322"
15474	1244	Земли населенных пунктов № 175	554189,03	1309009,27	52° 1' 46,632"	39° 20' 35,198"
15475	1245	Земли населенных пунктов № 175	554167,98	1309011,31	52° 1' 45,950"	39° 20' 35,292"
15476	1246	Земли населенных пунктов № 175	554155,21	1309012,55	52° 1' 45,536"	39° 20' 35,350"
15477	1247	Земли населенных пунктов № 175	554175,83	1309184,14	52° 1' 46,138"	39° 20' 44,362"
15478	1248	Земли населенных пунктов № 175	554175,12	1309184,15	52° 1' 46,115"	39° 20' 44,362"
15479	1249	Земли населенных пунктов № 175	554156,10	1309184,50	52° 1' 45,499"	39° 20' 44,368"
15480	1250	Земли населенных пунктов № 175	554136,44	1309180,88	52° 1' 44,865"	39° 20' 44,166"
15481	1251	Земли населенных пунктов № 175	554047,41	1309178,93	52° 1' 41,985"	39° 20' 44,008"
15482	1252	Земли населенных пунктов № 175	554043,80	1309178,32	52° 1' 41,869"	39° 20' 43,974"
15483	1253	Земли населенных пунктов № 175	554032,21	1309179,08	52° 1' 41,493"	39° 20' 44,007"
15484	1254	Земли населенных пунктов № 175	553981,01	1309171,51	52° 1' 39,840"	39° 20' 43,578"
15485	1255	Земли населенных пунктов № 175	553965,39	1309169,20	52° 1' 39,336"	39° 20' 43,447"
15486	1256	Земли населенных пунктов № 175	553811,38	1309177,61	52° 1' 34,350"	39° 20' 43,792"
15487	1257	Земли населенных пунктов № 175	553817,91	1309285,11	52° 1' 34,520"	39° 20' 49,434"
15488	1258	Земли населенных пунктов № 175	553834,59	1309283,98	52° 1' 35,060"	39° 20' 49,385"

15489	1259	Земли населенных пунктов № 175	553912,15	1309274,99	52° 1' 37,573"	39° 20' 48,962"
15490	1260	Земли населенных пунктов № 175	553993,63	1309265,54	52° 1' 40,212"	39° 20' 48,517"
15491	1261	Земли населенных пунктов № 175	554035,23	1309259,73	52° 1' 41,560"	39° 20' 48,238"
15492	1262	Земли населенных пунктов № 175	554033,73	1309274,51	52° 1' 41,506"	39° 20' 49,013"
15493	1263	Земли населенных пунктов № 175	554017,61	1309390,29	52° 1' 40,940"	39° 20' 55,075"
15494	1264	Земли населенных пунктов № 175	554015,78	1309419,27	52° 1' 40,869"	39° 20' 56,593"
15495	1265	Земли населенных пунктов № 175	554013,81	1309449,33	52° 1' 40,794"	39° 20' 58,168"
15496	1266	Земли населенных пунктов № 175	554011,93	1309478,04	52° 1' 40,722"	39° 20' 59,673"
15497	1267	Земли населенных пунктов № 175	554011,85	1309479,23	52° 1' 40,719"	39° 20' 59,735"
15498	1268	Земли населенных пунктов № 175	554009,10	1309506,90	52° 1' 40,619"	39° 21' 1,185"
15499	1269	Земли населенных пунктов № 175	554009,06	1309507,26	52° 1' 40,618"	39° 21' 1,204"
15500	1270	Земли населенных пунктов № 175	554009,01	1309507,99	52° 1' 40,616"	39° 21' 1,242"
15501	1271	Земли населенных пунктов № 175	553999,30	1309655,40	52° 1' 40,245"	39° 21' 8,967"
15502	1272	Земли населенных пунктов № 175	553939,90	1309640,96	52° 1' 38,329"	39° 21' 8,172"
15503	1273	Земли населенных пунктов № 175	553874,77	1309635,97	52° 1' 36,224"	39° 21' 7,870"
15504	1274	Земли населенных пунктов № 175	553853,46	1309633,40	52° 1' 35,536"	39° 21' 7,721"
15505	1275	Земли населенных пунктов № 175	553832,61	1309630,89	52° 1' 34,862"	39° 21' 7,577"
15506	1276	Земли населенных пунктов № 175	553782,95	1309630,80	52° 1' 33,256"	39° 21' 7,541"
15507	1277	Земли населенных пунктов № 175	553755,00	1309631,40	52° 1' 32,351"	39° 21' 7,555"
15508	1278	Земли населенных пунктов № 175	553748,36	1309632,51	52° 1' 32,136"	39° 21' 7,609"
15509	1279	Земли населенных пунктов № 175	553750,36	1309611,69	52° 1' 32,209"	39° 21' 6,518"
15510	1280	Земли населенных пунктов № 175	553748,68	1309611,53	52° 1' 32,155"	39° 21' 6,509"
15511	1281	Земли населенных пунктов № 175	553750,04	1309597,20	52° 1' 32,204"	39° 21' 5,758"
15512	1282	Земли населенных пунктов № 175	553718,65	1309595,74	52° 1' 31,189"	39° 21' 5,662"
15513	1283	Земли населенных пунктов № 175	553702,56	1309596,09	52° 1' 30,669"	39° 21' 5,670"
15514	1284	Земли населенных пунктов № 175	553697,73	1309568,23	52° 1' 30,523"	39° 21' 4,206"
15515	1285	Земли населенных пунктов № 175	553863,49	1310361,90	52° 1' 35,577"	39° 21' 45,932"
15516	1286	Земли населенных пунктов № 175	553844,32	1310273,26	52° 1' 34,991"	39° 21' 41,272"
15517	1287	Земли населенных пунктов № 175	553833,93	1310277,06	52° 1' 34,654"	39° 21' 41,464"
15518	1288	Земли населенных пунктов № 175	553833,45	1310274,79	52° 1' 34,639"	39° 21' 41,345"
15519	1289	Земли населенных пунктов № 175	553832,98	1310272,58	52° 1' 34,625"	39° 21' 41,229"
15520	1290	Земли населенных пунктов № 175	553829,70	1310257,13	52° 1' 34,525"	39° 21' 40,416"
15521	1291	Земли населенных пунктов № 175	553848,65	1310250,22	52° 1' 35,140"	39° 21' 40,066"
15522	1292	Земли населенных пунктов № 175	553847,50	1310182,60	52° 1' 35,130"	39° 21' 36,519"
15523	1293	Земли населенных пунктов № 175	553895,33	1310160,80	52° 1' 36,685"	39° 21' 35,406"
15524	1294	Земли населенных пунктов № 175	553924,82	1310146,07	52° 1' 37,645"	39° 21' 34,652"
15525	1295	Земли населенных пунктов № 175	553934,79	1310175,15	52° 1' 37,956"	39° 21' 36,184"
15526	1296	Земли населенных пунктов № 175	553940,67	1310195,39	52° 1' 38,139"	39° 21' 37,249"
15527	1297	Земли населенных пунктов № 175	553946,27	1310215,94	52° 1' 38,312"	39° 21' 38,330"
15528	1298	Земли населенных пунктов № 175	553969,36	1310312,80	52° 1' 39,021"	39° 21' 43,424"
15529	1299	Земли населенных пунктов № 175	553970,16	1310312,50	52° 1' 39,047"	39° 21' 43,409"

15530	1300	Земли населенных пунктов № 175	553994,85	1310307,21	52° 1' 39,848"	39° 21' 43,147"
15531	1301	Земли населенных пунктов № 175	554115,00	1310266,33	52° 1' 43,751"	39° 21' 41,080"
15532	1302	Земли населенных пунктов № 175	554310,44	1310238,24	52° 1' 50,084"	39° 21' 39,730"
15533	1303	Земли населенных пунктов № 175	554285,42	1310234,16	52° 1' 49,276"	39° 21' 39,500"
15534	1304	Земли населенных пунктов № 175	554298,21	1310180,68	52° 1' 49,711"	39° 21' 36,704"
15535	1305	Земли населенных пунктов № 175	554346,43	1310191,24	52° 1' 51,267"	39° 21' 37,288"
15536	1306	Земли населенных пунктов № 175	554333,50	1310234,92	52° 1' 50,831"	39° 21' 39,571"
15537	1307	Земли населенных пунктов № 175	554342,15	1310233,68	52° 1' 51,112"	39° 21' 39,511"
15538	1308	Земли населенных пунктов № 175	554380,59	1310195,04	52° 1' 52,370"	39° 21' 37,509"
15539	1309	Земли населенных пунктов № 175	554385,34	1310168,72	52° 1' 52,534"	39° 21' 36,131"
15540	1310	Земли населенных пунктов № 175	554367,44	1310161,78	52° 1' 51,958"	39° 21' 35,756"
15541	1311	Земли населенных пунктов № 175	554362,64	1310137,77	52° 1' 51,812"	39° 21' 34,494"
15542	1312	Земли населенных пунктов № 175	554372,29	1310130,63	52° 1' 52,127"	39° 21' 34,125"
15543	1313	Земли населенных пунктов № 175	554378,51	1310130,67	52° 1' 52,328"	39° 21' 34,131"
15544	1314	Земли населенных пунктов № 175	554381,70	1310130,67	52° 1' 52,431"	39° 21' 34,133"
15545	1315	Земли населенных пунктов № 175	554385,94	1310130,83	52° 1' 52,568"	39° 21' 34,145"
15546	1316	Земли населенных пунктов № 175	554401,39	1310131,43	52° 1' 53,068"	39° 21' 34,186"
15547	1317	Земли населенных пунктов № 175	554434,72	1310131,77	52° 1' 54,146"	39° 21' 34,225"
15548	1318	Земли населенных пунктов № 175	554443,11	1310131,85	52° 1' 54,417"	39° 21' 34,234"
15549	1319	Земли населенных пунктов № 175	554443,13	1310131,57	52° 1' 54,418"	39° 21' 34,219"
15550	1320	Земли населенных пунктов № 175	554443,38	1310128,15	52° 1' 54,428"	39° 21' 34,040"
15551	1321	Земли населенных пунктов № 175	554444,46	1310128,15	52° 1' 54,463"	39° 21' 34,041"
15552	1322	Земли населенных пунктов № 175	554444,60	1310124,44	52° 1' 54,468"	39° 21' 33,846"
15553	1323	Земли населенных пунктов № 175	554445,31	1310104,99	52° 1' 54,499"	39° 21' 32,827"
15554	1324	Земли населенных пунктов № 175	554445,86	1310091,00	52° 1' 54,522"	39° 21' 32,093"
15555	1325	Земли населенных пунктов № 175	554422,85	1310064,64	52° 1' 53,788"	39° 21' 30,696"
15556	1326	Земли населенных пунктов № 175	554423,32	1310063,37	52° 1' 53,804"	39° 21' 30,630"
15557	1327	Земли населенных пунктов № 175	554427,39	1310052,48	52° 1' 53,940"	39° 21' 30,061"
15558	1328	Земли населенных пунктов № 175	554427,55	1310020,28	52° 1' 53,957"	39° 21' 28,373"
15559	1329	Земли населенных пунктов № 175	554415,06	1309990,88	52° 1' 53,565"	39° 21' 26,823"
15560	1330	Земли населенных пунктов № 175	554388,44	1309949,21	52° 1' 52,720"	39° 21' 24,620"
15561	1331	Земли населенных пунктов № 175	554390,10	1309949,17	52° 1' 52,774"	39° 21' 24,620"
15562	1332	Земли населенных пунктов № 175	554462,55	1309942,74	52° 1' 55,120"	39° 21' 24,328"
15563	1333	Земли населенных пунктов № 175	554477,56	1309947,28	52° 1' 55,604"	39° 21' 24,575"
15564	1334	Земли населенных пунктов № 175	554487,83	1309947,28	52° 1' 55,936"	39° 21' 24,582"
15565	1335	Земли населенных пунктов № 175	554508,36	1309945,75	52° 1' 56,601"	39° 21' 24,515"
15566	1336	Земли населенных пунктов № 175	554521,85	1309948,06	52° 1' 57,036"	39° 21' 24,644"
15567	1337	Земли населенных пунктов № 175	554532,09	1309965,75	52° 1' 57,361"	39° 21' 25,579"
15568	1338	Земли населенных пунктов № 175	554525,53	1309984,57	52° 1' 57,141"	39° 21' 26,562"
15569	1339	Земли населенных пунктов № 175	554504,81	1309984,76	52° 1' 56,471"	39° 21' 26,558"
15570	1340	Земли населенных пунктов № 175	554497,98	1310037,58	52° 1' 56,229"	39° 21' 29,325"

15571	1341	Земли населенных пунктов № 175	554531,67	1310044,99	52° 1' 57,316"	39° 21' 29,734"
15572	1342	Земли населенных пунктов № 175	554531,44	1310054,81	52° 1' 57,305"	39° 21' 30,249"
15573	1343	Земли населенных пунктов № 175	554531,72	1310060,36	52° 1' 57,312"	39° 21' 30,541"
15574	1344	Земли населенных пунктов № 175	554538,95	1310066,30	52° 1' 57,543"	39° 21' 30,857"
15575	1345	Земли населенных пунктов № 175	554537,18	1310097,50	52° 1' 57,474"	39° 21' 32,492"
15576	1346	Земли населенных пунктов № 175	554534,67	1310109,40	52° 1' 57,388"	39° 21' 33,115"
15577	1347	Земли населенных пунктов № 175	554534,23	1310124,59	52° 1' 57,368"	39° 21' 33,911"
15578	1348	Земли населенных пунктов № 175	554537,92	1310124,88	52° 1' 57,487"	39° 21' 33,929"
15579	1349	Земли населенных пунктов № 175	554541,21	1310164,10	52° 1' 57,578"	39° 21' 35,988"
15580	1350	Земли населенных пунктов № 175	554545,17	1310163,45	52° 1' 57,707"	39° 21' 35,956"
15581	1351	Земли населенных пунктов № 175	554540,52	1310175,76	52° 1' 57,551"	39° 21' 36,599"
15582	1352	Земли населенных пунктов № 175	554566,30	1310216,23	52° 1' 58,370"	39° 21' 38,738"
15583	1353	Земли населенных пунктов № 175	554563,26	1310236,37	52° 1' 58,263"	39° 21' 39,792"
15584	1354	Земли населенных пунктов № 175	554532,56	1310250,45	52° 1' 57,265"	39° 21' 40,511"
15585	1355	Земли населенных пунктов № 175	554531,99	1310261,59	52° 1' 57,242"	39° 21' 41,095"
15586	1356	Земли населенных пунктов № 175	554538,34	1310267,10	52° 1' 57,445"	39° 21' 41,388"
15587	1357	Земли населенных пунктов № 175	554529,81	1310282,96	52° 1' 57,163"	39° 21' 42,215"
15588	1358	Земли населенных пунктов № 175	554486,47	1310299,76	52° 1' 55,755"	39° 21' 43,068"
15589	1359	Земли населенных пунктов № 175	554462,95	1310306,93	52° 1' 54,991"	39° 21' 43,430"
15590	1360	Земли населенных пунктов № 175	554443,38	1310325,57	52° 1' 54,350"	39° 21' 44,395"
15591	1361	Земли населенных пунктов № 175	554443,32	1310334,58	52° 1' 54,345"	39° 21' 44,867"
15592	1362	Земли населенных пунктов № 175	554425,75	1310346,85	52° 1' 53,772"	39° 21' 45,500"
15593	1363	Земли населенных пунктов № 175	554413,34	1310357,35	52° 1' 53,366"	39° 21' 46,042"
15594	1364	Земли населенных пунктов № 175	554413,57	1310372,51	52° 1' 53,368"	39° 21' 46,838"
15595	1365	Земли населенных пунктов № 175	554402,38	1310396,40	52° 1' 52,996"	39° 21' 48,084"
15596	1366	Земли населенных пунктов № 175	554403,87	1310408,01	52° 1' 53,040"	39° 21' 48,694"
15597	1367	Земли населенных пунктов № 175	554355,20	1310425,10	52° 1' 51,459"	39° 21' 49,559"
15598	1368	Земли населенных пунктов № 175	554356,22	1310430,06	52° 1' 51,490"	39° 21' 49,820"
15599	1369	Земли населенных пунктов № 175	554339,37	1310442,71	52° 1' 50,940"	39° 21' 50,472"
15600	1370	Земли населенных пунктов № 175	554332,72	1310449,55	52° 1' 50,722"	39° 21' 50,827"
15601	1371	Земли населенных пунктов № 175	554329,78	1310452,06	52° 1' 50,626"	39° 21' 50,957"
15602	1372	Земли населенных пунктов № 175	554312,63	1310461,39	52° 1' 50,067"	39° 21' 51,435"
15603	1373	Земли населенных пунктов № 175	554300,77	1310468,21	52° 1' 49,681"	39° 21' 51,785"
15604	1374	Земли населенных пунктов № 175	554279,69	1310481,86	52° 1' 48,994"	39° 21' 52,488"
15605	1375	Земли населенных пунктов № 175	554261,57	1310482,64	52° 1' 48,407"	39° 21' 52,517"
15606	1376	Земли населенных пунктов № 175	554249,61	1310484,03	52° 1' 48,020"	39° 21' 52,582"
15607	1377	Земли населенных пунктов № 175	554225,39	1310487,02	52° 1' 47,235"	39° 21' 52,724"
15608	1378	Земли населенных пунктов № 175	554216,79	1310484,85	52° 1' 46,958"	39° 21' 52,605"
15609	1379	Земли населенных пунктов № 175	554214,60	1310483,11	52° 1' 46,888"	39° 21' 52,512"
15610	1380	Земли населенных пунктов № 175	554204,58	1310430,89	52° 1' 46,584"	39° 21' 49,767"
15611	1381	Земли населенных пунктов № 175	554177,14	1310397,73	52° 1' 45,709"	39° 21' 48,010"

15612	1382	Земли населенных пунктов № 175	554147,50	1310379,11	52° 1' 44,758"	39° 21' 47,015"
15613	1383	Земли населенных пунктов № 175	554085,34	1310361,98	52° 1' 42,754"	39° 21' 46,077"
15614	1384	Земли населенных пунктов № 175	554006,09	1310367,05	52° 1' 40,188"	39° 21' 46,293"
15615	1385	Земли населенных пунктов № 175	553948,33	1310363,03	52° 1' 38,321"	39° 21' 46,045"
15616	1386	Земли населенных пунктов № 175	553903,99	1310352,42	52° 1' 36,891"	39° 21' 45,461"
15617	1387	Земли населенных пунктов № 175	553883,91	1310367,58	52° 1' 36,235"	39° 21' 46,243"
15618	1388	Земли населенных пунктов № 175	553870,44	1310363,83	52° 1' 35,801"	39° 21' 46,038"
15619	1389	Земли населенных пунктов № 175	553863,49	1310361,90	52° 1' 35,577"	39° 21' 45,932"
15620	1390	Земли населенных пунктов № 175	554259,98	1299295,69	52° 1' 52,339"	39° 12' 5,779"
15621	1391	Земли населенных пунктов № 175	553455,86	1299479,29	52° 1' 26,266"	39° 12' 14,991"
15622	1392	Земли населенных пунктов № 175	553548,47	1298632,62	52° 1' 29,531"	39° 11' 30,637"
15623	1393	Земли населенных пунктов № 175	553588,16	1298196,06	52° 1' 30,952"	39° 11' 7,763"
15624	1394	Земли населенных пунктов № 175	553733,68	1298166,30	52° 1' 35,669"	39° 11' 6,275"
15625	1395	Земли населенных пунктов № 175	553958,57	1298318,43	52° 1' 42,897"	39° 11' 14,368"
15626	1396	Земли населенных пунктов № 175	554051,73	1298352,53	52° 1' 45,900"	39° 11' 16,204"
15627	1397	Земли населенных пунктов № 175	554009,67	1298395,32	52° 1' 44,526"	39° 11' 18,427"
15628	1398	Земли населенных пунктов № 175	554006,21	1298398,64	52° 1' 44,413"	39° 11' 18,599"
15629	1399	Земли населенных пунктов № 175	554042,84	1298440,92	52° 1' 45,585"	39° 11' 20,835"
15630	1400	Земли населенных пунктов № 175	554060,78	1298458,98	52° 1' 46,159"	39° 11' 21,792"
15631	1401	Земли населенных пунктов № 175	554074,64	1298471,98	52° 1' 46,604"	39° 11' 22,481"
15632	1402	Земли населенных пунктов № 175	554110,57	1298507,25	52° 1' 47,755"	39° 11' 24,349"
15633	1403	Земли населенных пунктов № 175	554123,04	1298516,22	52° 1' 48,156"	39° 11' 24,826"
15634	1404	Земли населенных пунктов № 175	554172,59	1298540,54	52° 1' 49,751"	39° 11' 26,127"
15635	1405	Земли населенных пунктов № 175	554235,22	1298572,84	52° 1' 51,767"	39° 11' 27,853"
15636	1406	Земли населенных пунктов № 175	554242,33	1298576,71	52° 1' 51,996"	39° 11' 28,059"
15637	1407	Земли населенных пунктов № 175	554242,35	1298576,69	52° 1' 51,996"	39° 11' 28,058"
15638	1408	Земли населенных пунктов № 175	554298,11	1298606,23	52° 1' 53,791"	39° 11' 29,636"
15639	1409	Земли населенных пунктов № 175	554302,12	1298608,71	52° 1' 53,920"	39° 11' 29,768"
15640	1410	Земли населенных пунктов № 175	554302,35	1298609,34	52° 1' 53,927"	39° 11' 29,801"
15641	1411	Земли населенных пунктов № 175	554308,51	1298612,69	52° 1' 54,125"	39° 11' 29,980"
15642	1412	Земли населенных пунктов № 175	554381,26	1298651,13	52° 1' 56,467"	39° 11' 32,034"
15643	1413	Земли населенных пунктов № 175	554437,02	1298681,97	52° 1' 58,261"	39° 11' 33,680"
15644	1414	Земли населенных пунктов № 175	554452,79	1298690,67	52° 1' 58,769"	39° 11' 34,144"
15645	1415	Земли населенных пунктов № 175	554509,02	1298719,78	52° 2' 0,578"	39° 11' 35,700"
15646	1416	Земли населенных пунктов № 175	554520,76	1298725,79	52° 2' 0,956"	39° 11' 36,021"
15647	1417	Земли населенных пунктов № 175	554528,92	1298730,01	52° 2' 1,219"	39° 11' 36,247"
15648	1418	Земли населенных пунктов № 175	554574,51	1298752,17	52° 2' 2,687"	39° 11' 37,433"
15649	1419	Земли населенных пунктов № 175	554577,70	1298750,33	52° 2' 2,791"	39° 11' 37,338"
15650	1420	Земли населенных пунктов № 175	554628,55	1298721,03	52° 2' 4,445"	39° 11' 35,827"
15651	1421	Земли населенных пунктов № 175	554663,52	1298739,98	52° 2' 5,570"	39° 11' 36,839"
15652	1422	Земли населенных пунктов № 175	554787,30	1298724,94	52° 2' 9,580"	39° 11' 36,113"

15653	1423	Земли населенных пунктов № 175	554791,57	1298748,71	52° 2' 9,710"	39° 11' 37,362"
15654	1424	Земли населенных пунктов № 175	554796,00	1298773,31	52° 2' 9,846"	39° 11' 38,655"
15655	1425	Земли населенных пунктов № 175	554800,58	1298798,76	52° 2' 9,986"	39° 11' 39,992"
15656	1426	Земли населенных пунктов № 175	554805,33	1298825,18	52° 2' 10,131"	39° 11' 41,381"
15657	1427	Земли населенных пунктов № 175	554810,26	1298852,58	52° 2' 10,282"	39° 11' 42,820"
15658	1428	Земли населенных пунктов № 175	554861,91	1298841,56	52° 2' 11,956"	39° 11' 42,269"
15659	1429	Земли населенных пунктов № 175	554864,82	1298786,00	52° 2' 12,068"	39° 11' 39,356"
15660	1430	Земли населенных пунктов № 175	555019,82	1298842,29	52° 2' 17,065"	39° 11' 42,388"
15661	1431	Земли населенных пунктов № 175	554975,66	1298965,56	52° 2' 15,597"	39° 11' 48,832"
15662	1432	Земли населенных пунктов № 175	554976,57	1298974,55	52° 2' 15,624"	39° 11' 49,304"
15663	1433	Земли населенных пунктов № 175	554979,48	1298974,16	52° 2' 15,718"	39° 11' 49,285"
15664	1434	Земли населенных пунктов № 175	555009,27	1298970,60	52° 2' 16,683"	39° 11' 49,114"
15665	1435	Земли населенных пунктов № 175	555014,56	1299020,32	52° 2' 16,838"	39° 11' 51,725"
15666	1436	Земли населенных пунктов № 175	554984,78	1299023,87	52° 2' 15,873"	39° 11' 51,896"
15667	1437	Земли населенных пунктов № 175	554878,93	1299040,32	52° 2' 12,444"	39° 11' 52,704"
15668	1438	Земли населенных пунктов № 175	554813,81	1299053,15	52° 2' 10,333"	39° 11' 53,343"
15669	1439	Земли населенных пунктов № 175	554680,29	1299088,98	52° 2' 6,002"	39° 11' 55,154"
15670	1440	Земли населенных пунктов № 175	554577,62	1299113,04	52° 2' 2,673"	39° 11' 56,363"
15671	1441	Земли населенных пунктов № 175	554582,41	1299168,01	52° 2' 2,810"	39° 11' 59,249"
15672	1442	Земли населенных пунктов № 175	554542,57	1299172,06	52° 2' 1,520"	39° 11' 59,441"
15673	1443	Земли населенных пунктов № 175	554465,48	1299189,77	52° 1' 59,021"	39° 12' 0,330"
15674	1444	Земли населенных пунктов № 175	554381,00	1299206,00	52° 1' 56,282"	39° 12' 1,137"
15675	1445	Земли населенных пунктов № 175	554335,63	1299216,33	52° 1' 54,811"	39° 12' 1,656"
15676	1446	Земли населенных пунктов № 175	554278,78	1299223,10	52° 1' 52,970"	39° 12' 1,981"
15677	1447	Земли населенных пунктов № 175	554245,44	1299230,65	52° 1' 51,889"	39° 12' 2,360"
15678	1448	Земли населенных пунктов № 175	554259,98	1299295,69	52° 1' 52,339"	39° 12' 5,779"
15679	1449	Земли населенных пунктов № 175	554950,86	1295374,27	52° 2' 15,894"	39° 8' 40,428"
15680	1450	Земли населенных пунктов № 175	554953,66	1295547,74	52° 2' 15,933"	39° 8' 49,529"
15681	1451	Земли населенных пунктов № 175	554749,91	1295552,14	52° 2' 9,340"	39° 8' 49,663"
15682	1452	Земли населенных пунктов № 175	554745,01	1295552,61	52° 2' 9,181"	39° 8' 49,685"
15683	1453	Земли населенных пунктов № 175	554750,27	1295601,04	52° 2' 9,337"	39° 8' 52,228"
15684	1454	Земли населенных пунктов № 175	554721,91	1295610,93	52° 2' 8,417"	39° 8' 52,733"
15685	1455	Земли населенных пунктов № 175	554681,57	1295627,53	52° 2' 7,107"	39° 8' 53,584"
15686	1456	Земли населенных пунктов № 175	554688,14	1295651,28	52° 2' 7,312"	39° 8' 54,833"
15687	1457	Земли населенных пунктов № 175	554398,50	1295732,72	52° 1' 57,918"	39° 8' 58,966"
15688	1458	Земли населенных пунктов № 175	554348,83	1295746,55	52° 1' 56,307"	39° 8' 59,668"
15689	1459	Земли населенных пунктов № 175	554343,54	1295748,02	52° 1' 56,135"	39° 8' 59,742"
15690	1460	Земли населенных пунктов № 175	554340,46	1295748,88	52° 1' 56,036"	39° 8' 59,786"
15691	1461	Земли населенных пунктов № 175	554234,83	1295780,87	52° 1' 52,609"	39° 9' 1,413"
15692	1462	Земли населенных пунктов № 175	554234,56	1295783,09	52° 1' 52,599"	39° 9' 1,529"
15693	1463	Земли населенных пунктов № 175	554208,07	1295791,14	52° 1' 51,740"	39° 9' 1,939"

15694	1464	Земли населенных пунктов № 175	554177,21	1295786,69	52° 1' 50,743"	39° 9' 1,690"
15695	1465	Земли населенных пунктов № 175	554179,47	1295769,71	52° 1' 50,821"	39° 9' 0,801"
15696	1466	Земли населенных пунктов № 175	554180,94	1295758,37	52° 1' 50,872"	39° 9' 0,207"
15697	1467	Земли населенных пунктов № 175	554184,82	1295731,40	52° 1' 51,006"	39° 8' 58,794"
15698	1468	Земли населенных пунктов № 175	554188,30	1295703,46	52° 1' 51,126"	39° 8' 57,330"
15699	1469	Земли населенных пунктов № 175	554212,55	1295515,16	52° 1' 51,967"	39° 8' 47,465"
15700	1470	Земли населенных пунктов № 175	554216,08	1295486,09	52° 1' 52,089"	39° 8' 45,942"
15701	1471	Земли населенных пунктов № 175	554219,82	1295455,98	52° 1' 52,219"	39° 8' 44,365"
15702	1472	Земли населенных пунктов № 175	554223,76	1295425,91	52° 1' 52,356"	39° 8' 42,790"
15703	1473	Земли населенных пунктов № 175	554231,02	1295365,18	52° 1' 52,608"	39° 8' 39,608"
15704	1474	Земли населенных пунктов № 175	554234,84	1295335,42	52° 1' 52,741"	39° 8' 38,049"
15705	1475	Земли населенных пунктов № 175	554238,46	1295305,54	52° 1' 52,867"	39° 8' 36,483"
15706	1476	Земли населенных пунктов № 175	554241,91	1295275,73	52° 1' 52,987"	39° 8' 34,921"
15707	1477	Земли населенных пунктов № 175	554244,01	1295261,60	52° 1' 53,059"	39° 8' 34,181"
15708	1478	Земли населенных пунктов № 175	554303,05	1295270,56	52° 1' 54,966"	39° 8' 34,679"
15709	1479	Земли населенных пунктов № 175	554395,96	1295284,84	52° 1' 57,968"	39° 8' 35,472"
15710	1480	Земли населенных пунктов № 175	554455,96	1295289,97	52° 1' 59,908"	39° 8' 35,770"
15711	1481	Земли населенных пунктов № 175	554736,83	1295328,41	52° 2' 8,983"	39° 8' 37,920"
15712	1482	Земли населенных пунктов № 175	554799,05	1295337,85	52° 2' 10,993"	39° 8' 38,445"
15713	1483	Земли населенных пунктов № 175	554953,00	1295360,50	52° 2' 15,967"	39° 8' 39,707"
15714	1484	Земли населенных пунктов № 175	554950,86	1295374,27	52° 2' 15,894"	39° 8' 40,428"
15715	1485	Земли населенных пунктов № 175	555318,13	1299075,35	52° 2' 26,641"	39° 11' 54,768"
15716	1486	Земли населенных пунктов № 175	555270,76	1299082,02	52° 2' 25,107"	39° 11' 55,094"
15717	1487	Земли населенных пунктов № 175	555267,31	1299050,62	52° 2' 25,005"	39° 11' 53,445"
15718	1488	Земли населенных пунктов № 175	555266,37	1299037,48	52° 2' 24,979"	39° 11' 52,755"
15719	1489	Земли населенных пунктов № 175	555265,97	1299032,12	52° 2' 24,968"	39° 11' 52,473"
15720	1490	Земли населенных пунктов № 175	555265,88	1299020,95	52° 2' 24,968"	39° 11' 51,887"
15721	1491	Земли населенных пунктов № 175	555318,64	1299016,29	52° 2' 26,677"	39° 11' 51,670"
15722	1492	Земли населенных пунктов № 175	555319,34	1299042,88	52° 2' 26,691"	39° 11' 53,065"
15723	1493	Земли населенных пунктов № 175	555318,26	1299071,33	52° 2' 26,647"	39° 11' 54,557"
15724	1494	Земли населенных пунктов № 175	555318,13	1299075,35	52° 2' 26,641"	39° 11' 54,768"
15725	1495	Земли населенных пунктов № 175	557690,39	1308375,55	52° 3' 40,142"	39° 20' 4,113"
15726	1496	Земли населенных пунктов № 175	557705,16	1308366,94	52° 3' 40,623"	39° 20' 3,670"
15727	1497	Земли населенных пунктов № 175	557753,97	1308344,02	52° 3' 42,211"	39° 20' 2,498"
15728	1498	Земли населенных пунктов № 175	557856,87	1308299,30	52° 3' 45,557"	39° 20' 0,214"
15729	1499	Земли населенных пунктов № 175	557890,37	1308286,27	52° 3' 46,646"	39° 19' 59,550"
15730	1500	Земли населенных пунктов № 175	557896,44	1308284,38	52° 3' 46,843"	39° 19' 59,455"
15731	1501	Земли населенных пунктов № 175	557937,48	1308274,85	52° 3' 48,174"	39° 19' 58,980"
15732	1502	Земли населенных пунктов № 175	557969,31	1308262,44	52° 3' 49,208"	39° 19' 58,348"
15733	1503	Земли населенных пунктов № 175	557971,36	1308261,66	52° 3' 49,275"	39° 19' 58,309"
15734	1504	Земли населенных пунктов № 175	558091,00	1308448,62	52° 3' 53,074"	39° 20' 8,195"

15735	1505	Земли населенных пунктов № 175	558099,23	1308461,48	52° 3' 53,336"	39° 20' 8,875"
15736	1506	Земли населенных пунктов № 175	558179,12	1308586,31	52° 3' 55,873"	39° 20' 15,477"
15737	1507	Земли населенных пунктов № 175	558184,55	1308595,62	52° 3' 56,045"	39° 20' 15,968"
15738	1508	Земли населенных пунктов № 175	558177,35	1308600,28	52° 3' 55,810"	39° 20' 16,209"
15739	1509	Земли населенных пунктов № 175	558119,58	1308637,65	52° 3' 53,927"	39° 20' 18,134"
15740	1510	Земли населенных пунктов № 175	558041,50	1308557,38	52° 3' 51,432"	39° 20' 13,873"
15741	1511	Земли населенных пунктов № 175	558010,03	1308512,40	52° 3' 50,431"	39° 20' 11,493"
15742	1512	Земли населенных пунктов № 175	557969,18	1308525,87	52° 3' 49,104"	39° 20' 12,174"
15743	1513	Земли населенных пунктов № 175	557821,98	1308574,25	52° 3' 44,324"	39° 20' 14,623"
15744	1514	Земли населенных пунктов № 175	557708,02	1308611,73	52° 3' 40,623"	39° 20' 16,520"
15745	1515	Земли населенных пунктов № 175	557704,30	1308561,79	52° 3' 40,522"	39° 20' 13,896"
15746	1516	Земли населенных пунктов № 175	557701,25	1308521,03	52° 3' 40,438"	39° 20' 11,755"
15747	1517	Земли населенных пунктов № 175	557690,39	1308375,55	52° 3' 40,142"	39° 20' 4,113"
15748	1518	Земли населенных пунктов № 175	557590,87	1307233,97	52° 3' 37,351"	39° 19' 4,139"
15749	1519	Земли населенных пунктов № 175	557601,38	1307328,26	52° 3' 37,656"	39° 19' 9,094"
15750	1520	Земли населенных пунктов № 175	557609,71	1307466,14	52° 3' 37,874"	39° 19' 16,335"
15751	1521	Земли населенных пунктов № 175	557623,77	1307820,59	52° 3' 38,196"	39° 19' 34,946"
15752	1522	Земли населенных пунктов № 175	557637,84	1307994,05	52° 3' 38,586"	39° 19' 44,059"
15753	1523	Земли населенных пунктов № 175	557636,79	1307986,81	52° 3' 38,555"	39° 19' 43,678"
15754	1524	Земли населенных пунктов № 175	557631,17	1307922,20	52° 3' 38,398"	39° 19' 40,284"
15755	1525	Земли населенных пунктов № 175	557623,93	1307826,45	52° 3' 38,199"	39° 19' 35,254"
15756	1526	Земли населенных пунктов № 175	557618,32	1307732,70	52° 3' 38,053"	39° 19' 30,330"
15757	1527	Земли населенных пунктов № 175	557612,71	1307664,64	52° 3' 37,897"	39° 19' 26,755"
15758	1528	Земли населенных пунктов № 175	557608,01	1307593,69	52° 3' 37,772"	39° 19' 23,029"
15759	1529	Земли населенных пунктов № 175	557606,47	1307565,42	52° 3' 37,733"	39° 19' 21,544"
15760	1530	Земли населенных пунктов № 175	557602,58	1307493,78	52° 3' 37,633"	39° 19' 17,782"
15761	1531	Земли населенных пунктов № 175	557597,87	1307409,80	52° 3' 37,512"	39° 19' 13,371"
15762	1532	Земли населенных пунктов № 175	557593,35	1307324,19	52° 3' 37,398"	39° 19' 8,876"
15763	1533	Земли населенных пунктов № 175	557591,54	1307252,15	52° 3' 37,366"	39° 19' 5,094"
15764	1534	Земли населенных пунктов № 175	557590,87	1307233,97	52° 3' 37,351"	39° 19' 4,139"
15765	1535	Земли населенных пунктов № 175	557560,43	1306948,15	52° 3' 36,473"	39° 18' 49,120"
15766	1536	Земли населенных пунктов № 175	557564,16	1306985,23	52° 3' 36,579"	39° 18' 51,069"
15767	1537	Земли населенных пунктов № 175	557558,05	1306948,26	52° 3' 36,395"	39° 18' 49,125"
15768	1538	Земли населенных пунктов № 175	557560,43	1306948,15	52° 3' 36,473"	39° 18' 49,120"
15769	1539	Земли населенных пунктов № 175	528426,84	1290533,75	51° 47' 59,119"	39° 4' 15,268"
15770	1540	Земли населенных пунктов № 175	528386,27	1290527,68	51° 47' 57,808"	39° 4' 14,934"
15771	1541	Земли населенных пунктов № 175	528175,71	1290523,62	51° 47' 50,997"	39° 4' 14,633"
15772	1542	Земли населенных пунктов № 175	528076,13	1290505,55	51° 47' 47,780"	39° 4' 13,649"
15773	1543	Земли населенных пунктов № 175	527895,97	1290435,74	51° 47' 41,969"	39° 4' 9,930"
15774	1544	Земли населенных пунктов № 175	527893,79	1290441,68	51° 47' 41,897"	39° 4' 10,239"
15775	1545	Земли населенных пунктов № 175	527842,63	1290408,74	51° 47' 40,251"	39° 4' 8,499"

15776	1546	Земли населенных пунктов № 175	527816,04	1290390,48	51° 47' 39,395"	39° 4' 7,535"
15777	1547	Земли населенных пунктов № 175	527747,26	1290343,29	51° 47' 37,182"	39° 4' 5,044"
15778	1548	Земли населенных пунктов № 175	527658,53	1290270,89	51° 47' 34,330"	39° 4' 1,230"
15779	1549	Земли населенных пунктов № 175	527653,41	1290264,94	51° 47' 34,166"	39° 4' 0,917"
15780	1550	Земли населенных пунктов № 175	527633,53	1290244,83	51° 47' 33,528"	39° 3' 59,860"
15781	1551	Земли населенных пунктов № 175	527785,75	1290055,08	51° 47' 38,502"	39° 3' 50,023"
15782	1552	Земли населенных пунктов № 175	527772,82	1289958,91	51° 47' 38,108"	39° 3' 45,000"
15783	1553	Земли населенных пунктов № 175	527772,46	1289956,24	51° 47' 38,097"	39° 3' 44,860"
15784	1554	Земли населенных пунктов № 175	527850,10	1289702,35	51° 47' 40,674"	39° 3' 31,645"
15785	1555	Земли населенных пунктов № 175	527871,47	1289606,93	51° 47' 41,390"	39° 3' 26,676"
15786	1556	Земли населенных пунктов № 175	527882,50	1289546,70	51° 47' 41,762"	39° 3' 23,537"
15787	1557	Земли населенных пунктов № 175	527924,88	1289403,31	51° 47' 43,170"	39° 3' 16,073"
15788	1558	Земли населенных пунктов № 175	527928,65	1289392,89	51° 47' 43,294"	39° 3' 15,531"
15789	1559	Земли населенных пунктов № 175	527937,58	1289375,80	51° 47' 43,588"	39° 3' 14,643"
15790	1560	Земли населенных пунктов № 175	527971,49	1289391,26	51° 47' 44,681"	39° 3' 15,463"
15791	1561	Земли населенных пунктов № 175	528029,08	1289424,04	51° 47' 46,536"	39° 3' 17,197"
15792	1562	Земли населенных пунктов № 175	528229,73	1289558,63	51° 47' 52,993"	39° 3' 24,302"
15793	1563	Земли населенных пунктов № 175	528354,35	1289704,47	51° 47' 56,988"	39° 3' 31,964"
15794	1564	Земли населенных пунктов № 175	528713,10	1289969,70	51° 48' 8,527"	39° 3' 45,953"
15795	1565	Земли населенных пунктов № 175	528677,78	1290033,08	51° 48' 7,368"	39° 3' 49,246"
15796	1566	Земли населенных пунктов № 175	528663,18	1290070,25	51° 48' 6,886"	39° 3' 51,179"
15797	1567	Земли населенных пунктов № 175	528640,10	1290159,35	51° 48' 6,116"	39° 3' 55,819"
15798	1568	Земли населенных пунктов № 175	528608,33	1290223,70	51° 48' 5,072"	39° 3' 59,164"
15799	1569	Земли населенных пунктов № 175	528568,90	1290281,54	51° 48' 3,781"	39° 4' 2,166"
15800	1570	Земли населенных пунктов № 175	528537,09	1290351,24	51° 48' 2,734"	39° 4' 5,790"
15801	1571	Земли населенных пунктов № 175	528510,54	1290423,11	51° 48' 1,856"	39° 4' 9,529"
15802	1572	Земли населенных пунктов № 175	528490,40	1290500,28	51° 48' 1,184"	39° 4' 13,548"
15803	1573	Земли населенных пунктов № 175	528472,69	1290540,61	51° 48' 0,601"	39° 4' 15,645"
15804	1574	Земли населенных пунктов № 175	528426,84	1290533,75	51° 47' 59,119"	39° 4' 15,268"
15805	1575	Земли населенных пунктов № 175	528931,88	1290679,56	51° 48' 15,421"	39° 4' 23,089"
15806	1576	Земли населенных пунктов № 175	528932,16	1290679,55	51° 48' 15,430"	39° 4' 23,089"
15807	1577	Земли населенных пунктов № 175	528995,98	1290616,82	51° 48' 17,511"	39° 4' 19,842"
15808	1578	Земли населенных пунктов № 175	528987,32	1290608,00	51° 48' 17,233"	39° 4' 19,378"
15809	1579	Земли населенных пунктов № 175	528932,59	1290552,34	51° 48' 15,477"	39° 4' 16,450"
15810	1580	Земли населенных пунктов № 175	528932,34	1290552,88	51° 48' 15,469"	39° 4' 16,479"
15811	1581	Земли населенных пунктов № 175	528932,06	1290552,60	51° 48' 15,460"	39° 4' 16,464"
15812	1582	Земли населенных пунктов № 175	528879,08	1290667,33	51° 48' 13,716"	39° 4' 22,429"
15813	1583	Земли населенных пунктов № 175	528871,23	1290665,93	51° 48' 13,462"	39° 4' 22,353"
15814	1584	Земли населенных пунктов № 175	528852,92	1290662,17	51° 48' 12,871"	39° 4' 22,149"
15815	1585	Земли населенных пунктов № 175	528841,93	1290657,85	51° 48' 12,516"	39° 4' 21,918"
15816	1586	Земли населенных пунктов № 175	528839,69	1290663,43	51° 48' 12,442"	39° 4' 22,209"

15817	1587	Земли населенных пунктов № 175	528837,61	1290668,60	51° 48' 12,374"	39° 4' 22,478"
15818	1588	Земли населенных пунктов № 175	528816,52	1290660,71	51° 48' 11,693"	39° 4' 22,057"
15819	1589	Земли населенных пунктов № 175	528690,58	1290604,43	51° 48' 7,634"	39° 4' 19,067"
15820	1590	Земли населенных пунктов № 175	528549,92	1290541,57	51° 48' 3,099"	39° 4' 15,727"
15821	1591	Земли населенных пунктов № 175	528638,66	1290356,45	51° 48' 6,018"	39° 4' 6,104"
15822	1592	Земли населенных пунктов № 175	528792,29	1290035,94	51° 48' 11,072"	39° 3' 49,442"
15823	1593	Земли населенных пунктов № 175	528915,78	1290124,72	51° 48' 15,044"	39° 3' 54,127"
15824	1594	Земли населенных пунктов № 175	528920,41	1290118,21	51° 48' 15,196"	39° 3' 53,789"
15825	1595	Земли населенных пунктов № 175	528969,33	1290102,86	51° 48' 16,782"	39° 3' 53,008"
15826	1596	Земли населенных пунктов № 175	528969,78	1290102,84	51° 48' 16,797"	39° 3' 53,008"
15827	1597	Земли населенных пунктов № 175	529006,76	1290205,39	51° 48' 17,967"	39° 3' 58,375"
15828	1598	Земли населенных пунктов № 175	529105,80	1290318,64	51° 48' 21,142"	39° 4' 4,327"
15829	1599	Земли населенных пунктов № 175	529215,69	1290333,73	51° 48' 24,693"	39° 4' 5,160"
15830	1600	Земли населенных пунктов № 175	529202,08	1290375,80	51° 48' 24,242"	39° 4' 7,350"
15831	1601	Земли населенных пунктов № 175	529101,55	1290656,06	51° 48' 20,916"	39° 4' 21,935"
15832	1602	Земли населенных пунктов № 175	529065,28	1290661,12	51° 48' 19,742"	39° 4' 22,183"
15833	1603	Земли населенных пунктов № 175	528931,63	1290679,81	51° 48' 15,413"	39° 4' 23,102"
15834	1604	Земли населенных пунктов № 175	528931,88	1290679,56	51° 48' 15,421"	39° 4' 23,089"
15835	1605	Земли населенных пунктов № 175	541171,60	1297642,99	51° 54' 49,426"	39° 10' 32,559"
15836	1606	Земли населенных пунктов № 175	541171,81	1297650,64	51° 54' 49,431"	39° 10' 32,960"
15837	1607	Земли населенных пунктов № 175	541172,05	1297658,91	51° 54' 49,436"	39° 10' 33,392"
15838	1608	Земли населенных пунктов № 175	541167,89	1297661,78	51° 54' 49,301"	39° 10' 33,540"
15839	1609	Земли населенных пунктов № 175	541167,14	1297665,62	51° 54' 49,275"	39° 10' 33,741"
15840	1610	Земли населенных пунктов № 175	541166,37	1297671,67	51° 54' 49,248"	39° 10' 34,057"
15841	1611	Земли населенных пунктов № 175	541165,32	1297681,55	51° 54' 49,211"	39° 10' 34,573"
15842	1612	Земли населенных пунктов № 175	541165,61	1297687,99	51° 54' 49,219"	39° 10' 34,911"
15843	1613	Земли населенных пунктов № 175	541166,98	1297707,65	51° 54' 49,257"	39° 10' 35,940"
15844	1614	Земли населенных пунктов № 175	541167,26	1297709,82	51° 54' 49,265"	39° 10' 36,053"
15845	1615	Земли населенных пунктов № 175	541166,80	1297723,29	51° 54' 49,246"	39° 10' 36,758"
15846	1616	Земли населенных пунктов № 175	541165,30	1297790,66	51° 54' 49,177"	39° 10' 40,281"
15847	1617	Земли населенных пунктов № 175	541168,89	1297883,70	51° 54' 49,264"	39° 10' 45,150"
15848	1618	Земли населенных пунктов № 175	541186,03	1298000,33	51° 54' 49,783"	39° 10' 51,260"
15849	1619	Земли населенных пунктов № 175	541187,52	1298007,40	51° 54' 49,829"	39° 10' 51,631"
15850	1620	Земли населенных пунктов № 175	541201,01	1298144,70	51° 54' 50,223"	39° 10' 58,820"
15851	1621	Земли населенных пунктов № 175	541216,62	1298288,76	51° 54' 50,683"	39° 11' 6,364"
15852	1622	Земли населенных пунктов № 175	541434,97	1298281,89	51° 54' 57,749"	39° 11' 6,115"
15853	1623	Земли населенных пунктов № 175	541443,93	1298351,18	51° 54' 58,017"	39° 11' 9,745"
15854	1624	Земли населенных пунктов № 175	541449,31	1298411,97	51° 54' 58,172"	39° 11' 12,928"
15855	1625	Земли населенных пунктов № 175	541457,23	1298470,99	51° 54' 58,410"	39° 11' 16,019"
15856	1626	Земли населенных пунктов № 175	541361,38	1298481,07	51° 54' 55,306"	39° 11' 16,498"
15857	1627	Земли населенных пунктов № 175	540515,03	1298492,80	51° 54' 27,921"	39° 11' 16,683"

15858	1628	Земли населенных пунктов № 175	540509,44	1298480,69	51° 54' 27,744"	39° 11' 16,047"
15859	1629	Земли населенных пунктов № 175	540491,22	1298379,36	51° 54' 27,186"	39° 11' 10,738"
15860	1630	Земли населенных пунктов № 175	540489,46	1298369,58	51° 54' 27,132"	39° 11' 10,225"
15861	1631	Земли населенных пунктов № 175	540489,48	1298230,67	51° 54' 27,176"	39° 11' 2,959"
15862	1632	Земли населенных пунктов № 175	540491,22	1298226,47	51° 54' 27,234"	39° 11' 2,740"
15863	1633	Земли населенных пунктов № 175	540497,75	1298210,73	51° 54' 27,450"	39° 11' 1,920"
15864	1634	Земли населенных пунктов № 175	540509,93	1298181,41	51° 54' 27,853"	39° 11' 0,393"
15865	1635	Земли населенных пунктов № 175	540496,13	1298182,98	51° 54' 27,406"	39° 11' 0,468"
15866	1636	Земли населенных пунктов № 175	540483,44	1298135,37	51° 54' 27,011"	39° 10' 57,971"
15867	1637	Земли населенных пунктов № 175	540491,22	1298110,08	51° 54' 27,270"	39° 10' 56,653"
15868	1638	Земли населенных пунктов № 175	540491,27	1298101,98	51° 54' 27,274"	39° 10' 56,229"
15869	1639	Земли населенных пунктов № 175	540491,84	1298076,70	51° 54' 27,301"	39° 10' 54,907"
15870	1640	Земли населенных пунктов № 175	540491,96	1298073,53	51° 54' 27,306"	39° 10' 54,741"
15871	1641	Земли населенных пунктов № 175	540519,75	1298064,60	51° 54' 28,207"	39° 10' 54,288"
15872	1642	Земли населенных пунктов № 175	540491,22	1298041,52	51° 54' 27,292"	39° 10' 53,066"
15873	1643	Земли населенных пунктов № 175	540477,27	1298030,22	51° 54' 26,844"	39° 10' 52,468"
15874	1644	Земли населенных пунктов № 175	540469,06	1298026,29	51° 54' 26,579"	39° 10' 52,259"
15875	1645	Земли населенных пунктов № 175	540442,81	1298013,71	51° 54' 25,734"	39° 10' 51,588"
15876	1646	Земли населенных пунктов № 175	540422,87	1297970,66	51° 54' 25,102"	39° 10' 49,326"
15877	1647	Земли населенных пунктов № 175	540420,48	1297970,51	51° 54' 25,025"	39° 10' 49,317"
15878	1648	Земли населенных пунктов № 175	540416,57	1297960,52	51° 54' 24,902"	39° 10' 48,792"
15879	1649	Земли населенных пунктов № 175	540417,95	1297960,06	51° 54' 24,946"	39° 10' 48,769"
15880	1650	Земли населенных пунктов № 175	540415,24	1297954,19	51° 54' 24,861"	39° 10' 48,461"
15881	1651	Земли населенных пунктов № 175	540412,19	1297916,25	51° 54' 24,774"	39° 10' 46,475"
15882	1652	Земли населенных пунктов № 175	540402,51	1297915,64	51° 54' 24,461"	39° 10' 46,438"
15883	1653	Земли населенных пунктов № 175	540391,81	1297915,98	51° 54' 24,114"	39° 10' 46,450"
15884	1654	Земли населенных пунктов № 175	540389,68	1297877,10	51° 54' 24,057"	39° 10' 44,416"
15885	1655	Земли населенных пунктов № 175	540386,75	1297862,97	51° 54' 23,967"	39° 10' 43,675"
15886	1656	Земли населенных пунктов № 175	540386,80	1297831,86	51° 54' 23,978"	39° 10' 42,048"
15887	1657	Земли населенных пунктов № 175	540386,91	1297808,30	51° 54' 23,989"	39° 10' 40,816"
15888	1658	Земли населенных пунктов № 175	540387,00	1297788,69	51° 54' 23,998"	39° 10' 39,790"
15889	1659	Земли населенных пунктов № 175	540387,09	1297768,52	51° 54' 24,007"	39° 10' 38,735"
15890	1660	Земли населенных пунктов № 175	540387,16	1297753,33	51° 54' 24,014"	39° 10' 37,941"
15891	1661	Земли населенных пунктов № 175	540387,22	1297738,96	51° 54' 24,020"	39° 10' 37,189"
15892	1662	Земли населенных пунктов № 175	540387,29	1297724,31	51° 54' 24,027"	39° 10' 36,423"
15893	1663	Земли населенных пунктов № 175	540387,53	1297676,03	51° 54' 24,050"	39° 10' 33,898"
15894	1664	Земли населенных пунктов № 175	540418,72	1297602,86	51° 54' 25,082"	39° 10' 30,086"
15895	1665	Земли населенных пунктов № 175	540447,73	1297595,04	51° 54' 26,022"	39° 10' 29,691"
15896	1666	Земли населенных пунктов № 175	540491,22	1297590,17	51° 54' 27,431"	39° 10' 29,458"
15897	1667	Земли населенных пунктов № 175	540522,25	1297592,62	51° 54' 28,434"	39° 10' 29,602"
15898	1668	Земли населенных пунктов № 175	540583,24	1297593,76	51° 54' 30,407"	39° 10' 29,692"

15899	1669	Земли населенных пунктов № 175	540609,15	1297595,01	51° 54' 31,245"	39° 10' 29,770"
15900	1670	Земли населенных пунктов № 175	540629,23	1297595,98	51° 54' 31,894"	39° 10' 29,831"
15901	1671	Земли населенных пунктов № 175	540636,45	1297596,33	51° 54' 32,128"	39° 10' 29,852"
15902	1672	Земли населенных пунктов № 175	540670,22	1297605,00	51° 54' 33,217"	39° 10' 30,323"
15903	1673	Земли населенных пунктов № 175	540693,04	1297598,27	51° 54' 33,958"	39° 10' 29,982"
15904	1674	Земли населенных пунктов № 175	540706,28	1297594,80	51° 54' 34,387"	39° 10' 29,807"
15905	1675	Земли населенных пунктов № 175	540734,99	1297594,66	51° 54' 35,316"	39° 10' 29,814"
15906	1676	Земли населенных пунктов № 175	540764,90	1297585,72	51° 54' 36,286"	39° 10' 29,361"
15907	1677	Земли населенных пунктов № 175	540794,21	1297588,60	51° 54' 37,234"	39° 10' 29,526"
15908	1678	Земли населенных пунктов № 175	541041,77	1297607,41	51° 54' 45,237"	39° 10' 30,634"
15909	1679	Земли населенных пунктов № 175	541090,71	1297608,44	51° 54' 46,820"	39° 10' 30,712"
15910	1680	Земли населенных пунктов № 175	541089,61	1297625,23	51° 54' 46,779"	39° 10' 31,589"
15911	1681	Земли населенных пунктов № 175	541132,99	1297625,29	51° 54' 48,183"	39° 10' 31,614"
15912	1682	Земли населенных пунктов № 175	541155,09	1297627,33	51° 54' 48,897"	39° 10' 31,732"
15913	1683	Земли населенных пунктов № 175	541170,03	1297628,71	51° 54' 49,380"	39° 10' 31,812"
15914	1684	Земли населенных пунктов № 175	541171,19	1297628,82	51° 54' 49,417"	39° 10' 31,818"
15915	1685	Земли населенных пунктов № 175	541171,60	1297642,99	51° 54' 49,426"	39° 10' 32,559"
15916	1686	Земли населенных пунктов № 175	540324,60	1297704,41	51° 54' 22,005"	39° 10' 35,351"
15917	1687	Земли населенных пунктов № 175	540326,82	1297761,47	51° 54' 22,060"	39° 10' 38,336"
15918	1688	Земли населенных пунктов № 175	540332,38	1297815,99	51° 54' 22,223"	39° 10' 41,191"
15919	1689	Земли населенных пунктов № 175	540327,47	1297925,10	51° 54' 22,030"	39° 10' 46,895"
15920	1690	Земли населенных пунктов № 175	540331,16	1298011,55	51° 54' 22,123"	39° 10' 51,419"
15921	1691	Земли населенных пунктов № 175	540315,82	1298021,17	51° 54' 21,623"	39° 10' 51,914"
15922	1692	Земли населенных пунктов № 175	540288,77	1298011,25	51° 54' 20,751"	39° 10' 51,382"
15923	1693	Земли населенных пунктов № 175	540257,10	1298006,74	51° 54' 19,728"	39° 10' 51,130"
15924	1694	Земли населенных пунктов № 175	540231,59	1297999,22	51° 54' 18,905"	39° 10' 50,724"
15925	1695	Земли населенных пунктов № 175	540152,55	1297981,80	51° 54' 16,353"	39° 10' 49,773"
15926	1696	Земли населенных пунктов № 175	540150,30	1297990,88	51° 54' 16,278"	39° 10' 50,247"
15927	1697	Земли населенных пунктов № 175	540113,44	1297981,14	51° 54' 15,088"	39° 10' 49,719"
15928	1698	Земли населенных пунктов № 175	540034,66	1297961,80	51° 54' 12,546"	39° 10' 48,668"
15929	1699	Земли населенных пунктов № 175	539981,73	1297949,56	51° 54' 10,837"	39° 10' 48,001"
15930	1700	Земли населенных пунктов № 175	539970,17	1297948,98	51° 54' 10,463"	39° 10' 47,965"
15931	1701	Земли населенных пунктов № 175	539963,00	1297949,13	51° 54' 10,231"	39° 10' 47,969"
15932	1702	Земли населенных пунктов № 175	539925,51	1297949,83	51° 54' 9,018"	39° 10' 47,987"
15933	1703	Земли населенных пунктов № 175	539898,64	1297945,87	51° 54' 8,150"	39° 10' 47,767"
15934	1704	Земли населенных пунктов № 175	539889,02	1297917,11	51° 54' 7,848"	39° 10' 46,258"
15935	1705	Земли населенных пунктов № 175	539859,59	1297908,87	51° 54' 6,898"	39° 10' 45,812"
15936	1706	Земли населенных пунктов № 175	539878,26	1297863,14	51° 54' 7,516"	39° 10' 43,430"
15937	1707	Земли населенных пунктов № 175	539890,94	1297853,73	51° 54' 7,929"	39° 10' 42,944"
15938	1708	Земли населенных пунктов № 175	539914,34	1297824,02	51° 54' 8,696"	39° 10' 41,402"
15939	1709	Земли населенных пунктов № 175	539908,21	1297820,37	51° 54' 8,498"	39° 10' 41,208"

15940	1710	Земли населенных пунктов № 175	539878,21	1297815,57	51° 54' 7,529"	39° 10' 40,942"
15941	1711	Земли населенных пунктов № 175	539881,90	1297795,70	51° 54' 7,655"	39° 10' 39,905"
15942	1712	Земли населенных пунктов № 175	539911,50	1297800,40	51° 54' 8,611"	39° 10' 40,165"
15943	1713	Земли населенных пунктов № 175	539905,77	1297779,96	51° 54' 8,432"	39° 10' 39,093"
15944	1714	Земли населенных пунктов № 175	539898,59	1297714,14	51° 54' 8,220"	39° 10' 35,647"
15945	1715	Земли населенных пунктов № 175	539902,14	1297656,70	51° 54' 8,352"	39° 10' 32,645"
15946	1716	Земли населенных пунктов № 175	539915,76	1297631,16	51° 54' 8,801"	39° 10' 31,316"
15947	1717	Земли населенных пунктов № 175	539924,31	1297619,34	51° 54' 9,081"	39° 10' 30,702"
15948	1718	Земли населенных пунктов № 175	539936,09	1297607,84	51° 54' 9,466"	39° 10' 30,106"
15949	1719	Земли населенных пунктов № 175	539957,06	1297582,28	51° 54' 10,152"	39° 10' 28,780"
15950	1720	Земли населенных пунктов № 175	539970,86	1297570,49	51° 54' 10,602"	39° 10' 28,170"
15951	1721	Земли населенных пунктов № 175	539997,86	1297538,33	51° 54' 11,486"	39° 10' 26,502"
15952	1722	Земли населенных пунктов № 175	540002,61	1297532,66	51° 54' 11,641"	39° 10' 26,207"
15953	1723	Земли населенных пунктов № 175	540009,61	1297517,21	51° 54' 11,872"	39° 10' 25,403"
15954	1724	Земли населенных пунктов № 175	540015,80	1297515,50	51° 54' 12,073"	39° 10' 25,317"
15955	1725	Земли населенных пунктов № 175	540056,81	1297521,32	51° 54' 13,398"	39° 10' 25,641"
15956	1726	Земли населенных пунктов № 175	540080,29	1297524,86	51° 54' 14,157"	39° 10' 25,838"
15957	1727	Земли населенных пунктов № 175	540215,95	1297545,30	51° 54' 18,539"	39° 10' 26,974"
15958	1728	Земли населенных пунктов № 175	540224,10	1297546,52	51° 54' 18,802"	39° 10' 27,042"
15959	1729	Земли населенных пунктов № 175	540231,99	1297547,72	51° 54' 19,057"	39° 10' 27,109"
15960	1730	Земли населенных пунктов № 175	540309,95	1297558,19	51° 54' 21,576"	39° 10' 27,695"
15961	1731	Земли населенных пунктов № 175	540313,62	1297557,72	51° 54' 21,695"	39° 10' 27,673"
15962	1732	Земли населенных пунктов № 175	540320,64	1297559,66	51° 54' 21,922"	39° 10' 27,777"
15963	1733	Земли населенных пунктов № 175	540321,89	1297562,31	51° 54' 21,961"	39° 10' 27,917"
15964	1734	Земли населенных пунктов № 175	540326,00	1297563,38	51° 54' 22,094"	39° 10' 27,975"
15965	1735	Земли населенных пунктов № 175	540329,33	1297588,35	51° 54' 22,194"	39° 10' 29,282"
15966	1736	Земли населенных пунктов № 175	540337,25	1297589,49	51° 54' 22,450"	39° 10' 29,346"
15967	1737	Земли населенных пунктов № 175	540333,86	1297607,93	51° 54' 22,335"	39° 10' 30,309"
15968	1738	Земли населенных пунктов № 175	540326,77	1297637,33	51° 54' 22,096"	39° 10' 31,843"
15969	1739	Земли населенных пунктов № 175	540323,45	1297673,66	51° 54' 21,978"	39° 10' 33,742"
15970	1740	Земли населенных пунктов № 175	540324,60	1297704,41	51° 54' 22,005"	39° 10' 35,351"
15971	1741	Земли населенных пунктов № 175	538528,95	1299883,41	51° 53' 23,226"	39° 12' 28,387"
15972	1742	Земли населенных пунктов № 175	538529,40	1299862,86	51° 53' 23,247"	39° 12' 27,312"
15973	1743	Земли населенных пунктов № 175	538532,56	1299807,25	51° 53' 23,367"	39° 12' 24,407"
15974	1744	Земли населенных пунктов № 175	538535,20	1299686,96	51° 53' 23,491"	39° 12' 18,119"
15975	1745	Земли населенных пунктов № 175	538536,31	1299636,43	51° 53' 23,543"	39° 12' 15,477"
15976	1746	Земли населенных пунктов № 175	538559,22	1299339,76	51° 53' 24,379"	39° 11' 59,977"
15977	1747	Земли населенных пунктов № 175	538576,07	1299206,57	51° 53' 24,967"	39° 11' 53,022"
15978	1748	Земли населенных пунктов № 175	538684,85	1299214,89	51° 53' 28,483"	39° 11' 53,513"
15979	1749	Земли населенных пунктов № 175	538770,47	1299221,91	51° 53' 31,251"	39° 11' 53,924"
15980	1750	Земли населенных пунктов № 175	538772,52	1299222,09	51° 53' 31,318"	39° 11' 53,934"

15981	1751	Земли населенных пунктов № 175	538785,09	1299223,31	51° 53' 31,724"	39° 11' 54,005"
15982	1752	Земли населенных пунктов № 175	539081,04	1299254,65	51° 53' 41,288"	39° 11' 55,795"
15983	1753	Земли населенных пунктов № 175	539081,14	1299253,67	51° 53' 41,292"	39° 11' 55,744"
15984	1754	Земли населенных пунктов № 175	539120,93	1298860,66	51° 53' 42,704"	39° 11' 35,214"
15985	1755	Земли населенных пунктов № 175	539133,35	1298741,87	51° 53' 43,143"	39° 11' 29,008"
15986	1756	Земли населенных пунктов № 175	539139,80	1298681,92	51° 53' 43,370"	39° 11' 25,877"
15987	1757	Земли населенных пунктов № 175	539149,50	1298590,40	51° 53' 43,713"	39° 11' 21,096"
15988	1758	Земли населенных пунктов № 175	539151,35	1298575,31	51° 53' 43,778"	39° 11' 20,308"
15989	1759	Земли населенных пунктов № 175	539123,99	1298574,63	51° 53' 42,893"	39° 11' 20,258"
15990	1760	Земли населенных пунктов № 175	539124,37	1298586,61	51° 53' 42,901"	39° 11' 20,885"
15991	1761	Земли населенных пунктов № 175	539124,34	1298588,94	51° 53' 42,899"	39° 11' 21,007"
15992	1762	Земли населенных пунктов № 175	539118,68	1298588,76	51° 53' 42,716"	39° 11' 20,994"
15993	1763	Земли населенных пунктов № 175	539118,68	1298586,54	51° 53' 42,717"	39° 11' 20,878"
15994	1764	Земли населенных пунктов № 175	539118,31	1298574,56	51° 53' 42,709"	39° 11' 20,252"
15995	1765	Земли населенных пунктов № 175	539001,97	1298567,75	51° 53' 38,947"	39° 11' 19,837"
15996	1766	Земли населенных пунктов № 175	538926,82	1298567,68	51° 53' 36,516"	39° 11' 19,795"
15997	1767	Земли населенных пунктов № 175	538836,57	1298566,94	51° 53' 33,596"	39° 11' 19,710"
15998	1768	Земли населенных пунктов № 175	538712,93	1298561,34	51° 53' 29,598"	39° 11' 19,355"
15999	1769	Земли населенных пунктов № 175	538642,63	1298562,31	51° 53' 27,323"	39° 11' 19,370"
16000	1770	Земли населенных пунктов № 175	538618,40	1298565,56	51° 53' 26,539"	39° 11' 19,528"
16001	1771	Земли населенных пунктов № 175	538617,46	1298535,02	51° 53' 26,518"	39° 11' 17,930"
16002	1772	Земли населенных пунктов № 175	538627,04	1298386,13	51° 53' 26,874"	39° 11' 10,150"
16003	1773	Земли населенных пунктов № 175	538633,54	1298300,50	51° 53' 27,111"	39° 11' 5,676"
16004	1774	Земли населенных пунктов № 175	538637,69	1298286,99	51° 53' 27,250"	39° 11' 4,972"
16005	1775	Земли населенных пунктов № 175	538847,55	1298300,55	51° 53' 34,035"	39° 11' 5,787"
16006	1776	Земли населенных пунктов № 175	538951,13	1298308,61	51° 53' 37,383"	39° 11' 6,260"
16007	1777	Земли населенных пунктов № 175	539057,20	1298321,62	51° 53' 40,811"	39° 11' 6,994"
16008	1778	Земли населенных пунктов № 175	539222,51	1298335,34	51° 53' 46,155"	39° 11' 7,795"
16009	1779	Земли населенных пунктов № 175	539230,92	1298335,30	51° 53' 46,427"	39° 11' 7,797"
16010	1780	Земли населенных пунктов № 175	539322,89	1298349,95	51° 53' 49,398"	39° 11' 8,610"
16011	1781	Земли населенных пунктов № 175	539333,05	1298291,96	51° 53' 49,744"	39° 11' 5,582"
16012	1782	Земли населенных пунктов № 175	539383,54	1298009,46	51° 53' 51,466"	39° 10' 50,834"
16013	1783	Земли населенных пунктов № 175	539392,16	1297974,91	51° 53' 51,755"	39° 10' 49,032"
16014	1784	Земли населенных пунктов № 175	539422,24	1297813,64	51° 53' 52,778"	39° 10' 40,613"
16015	1785	Земли населенных пунктов № 175	539423,68	1297812,13	51° 53' 52,825"	39° 10' 40,535"
16016	1786	Земли населенных пунктов № 175	539438,17	1297814,16	51° 53' 53,294"	39° 10' 40,649"
16017	1787	Земли населенных пунктов № 175	539497,15	1297823,06	51° 53' 55,199"	39° 10' 41,143"
16018	1788	Земли населенных пунктов № 175	539600,85	1297842,95	51° 53' 58,548"	39° 10' 42,235"
16019	1789	Земли населенных пунктов № 175	539729,77	1297867,41	51° 54' 2,711"	39° 10' 43,579"
16020	1790	Земли населенных пунктов № 175	539741,99	1297870,29	51° 54' 3,105"	39° 10' 43,736"
16021	1791	Земли населенных пунктов № 175	539749,73	1297872,67	51° 54' 3,355"	39° 10' 43,864"

16022	1792	Земли населенных пунктов № 175	539756,42	1297875,87	51° 54' 3,571"	39° 10' 44,035"
16023	1793	Земли населенных пунктов № 175	539764,83	1297881,93	51° 54' 3,841"	39° 10' 44,356"
16024	1794	Земли населенных пунктов № 175	539775,37	1297891,11	51° 54' 4,179"	39° 10' 44,841"
16025	1795	Земли населенных пунктов № 175	539808,83	1297919,04	51° 54' 5,253"	39° 10' 46,319"
16026	1796	Земли населенных пунктов № 175	539821,69	1297927,28	51° 54' 5,666"	39° 10' 46,756"
16027	1797	Земли населенных пунктов № 175	539828,50	1297931,07	51° 54' 5,885"	39° 10' 46,958"
16028	1798	Земли населенных пунктов № 175	539834,70	1297933,92	51° 54' 6,085"	39° 10' 47,110"
16029	1799	Земли населенных пунктов № 175	539843,84	1297936,98	51° 54' 6,380"	39° 10' 47,274"
16030	1800	Земли населенных пунктов № 175	539872,79	1297944,80	51° 54' 7,314"	39° 10' 47,698"
16031	1801	Земли населенных пунктов № 175	539897,62	1297950,77	51° 54' 8,115"	39° 10' 48,023"
16032	1802	Земли населенных пунктов № 175	539914,40	1297953,69	51° 54' 8,657"	39° 10' 48,184"
16033	1803	Земли населенных пунктов № 175	539925,30	1297954,83	51° 54' 9,010"	39° 10' 48,249"
16034	1804	Земли населенных пунктов № 175	539963,10	1297954,13	51° 54' 10,233"	39° 10' 48,231"
16035	1805	Земли населенных пунктов № 175	539970,10	1297953,98	51° 54' 10,459"	39° 10' 48,227"
16036	1806	Земли населенных пунктов № 175	539981,04	1297954,54	51° 54' 10,813"	39° 10' 48,262"
16037	1807	Земли населенных пунктов № 175	540033,50	1297966,66	51° 54' 12,507"	39° 10' 48,922"
16038	1808	Земли населенных пунктов № 175	540112,20	1297985,99	51° 54' 15,047"	39° 10' 49,972"
16039	1809	Земли населенных пунктов № 175	540150,08	1297996,00	51° 54' 16,269"	39° 10' 50,515"
16040	1810	Земли населенных пунктов № 175	540127,42	1298606,55	51° 54' 15,346"	39° 11' 22,436"
16041	1811	Земли населенных пунктов № 175	539899,26	1298604,62	51° 54' 7,965"	39° 11' 22,220"
16042	1812	Земли населенных пунктов № 175	539571,19	1298601,83	51° 53' 57,352"	39° 11' 21,907"
16043	1813	Земли населенных пунктов № 175	539487,63	1298601,12	51° 53' 54,649"	39° 11' 21,828"
16044	1814	Земли населенных пунктов № 175	539476,56	1298594,30	51° 53' 54,293"	39° 11' 21,466"
16045	1815	Земли населенных пунктов № 175	539433,85	1298563,02	51° 53' 52,921"	39° 11' 19,808"
16046	1816	Земли населенных пунктов № 175	539428,57	1298592,32	51° 53' 52,741"	39° 11' 21,338"
16047	1817	Земли населенных пунктов № 175	539409,97	1298695,56	51° 53' 52,107"	39° 11' 26,727"
16048	1818	Земли населенных пунктов № 175	539385,56	1298808,34	51° 53' 51,281"	39° 11' 32,612"
16049	1819	Земли населенных пунктов № 175	539350,38	1298845,88	51° 53' 50,131"	39° 11' 34,558"
16050	1820	Земли населенных пунктов № 175	539337,54	1298856,24	51° 53' 49,713"	39° 11' 35,093"
16051	1821	Земли населенных пунктов № 175	539299,91	1298885,54	51° 53' 48,486"	39° 11' 36,606"
16052	1822	Земли населенных пунктов № 175	539306,54	1298988,91	51° 53' 48,668"	39° 11' 42,015"
16053	1823	Земли населенных пунктов № 175	539307,25	1299021,02	51° 53' 48,681"	39° 11' 43,694"
16054	1824	Земли населенных пунктов № 175	539324,21	1299078,88	51° 53' 49,211"	39° 11' 46,729"
16055	1825	Земли населенных пунктов № 175	539359,19	1299079,06	51° 53' 50,343"	39° 11' 46,756"
16056	1826	Земли населенных пунктов № 175	539358,73	1299173,35	51° 53' 50,298"	39° 11' 51,687"
16057	1827	Земли населенных пунктов № 175	539359,79	1299173,30	51° 53' 50,332"	39° 11' 51,685"
16058	1828	Земли населенных пунктов № 175	539358,61	1299198,11	51° 53' 50,286"	39° 11' 52,981"
16059	1829	Земли населенных пунктов № 175	539356,28	1299228,47	51° 53' 50,201"	39° 11' 54,568"
16060	1830	Земли населенных пунктов № 175	539335,09	1299269,78	51° 53' 49,503"	39° 11' 56,717"
16061	1831	Земли населенных пунктов № 175	539320,62	1299390,60	51° 53' 48,996"	39° 12' 3,028"
16062	1832	Земли населенных пунктов № 175	539277,58	1299385,52	51° 53' 47,605"	39° 12' 2,740"

16063	1833	Земли населенных пунктов № 175	539274,89	1299414,54	51° 53' 47,509"	39° 12' 4,256"
16064	1834	Земли населенных пунктов № 175	539270,65	1299471,38	51° 53' 47,354"	39° 12' 7,226"
16065	1835	Земли населенных пунктов № 175	539252,11	1299707,29	51° 53' 46,678"	39° 12' 19,553"
16066	1836	Земли населенных пунктов № 175	539229,90	1299950,38	51° 53' 45,881"	39° 12' 32,253"
16067	1837	Земли населенных пунктов № 175	539129,70	1299943,13	51° 53' 42,642"	39° 12' 31,822"
16068	1838	Земли населенных пунктов № 175	539047,27	1299932,93	51° 53' 39,979"	39° 12' 31,246"
16069	1839	Земли населенных пунктов № 175	538963,52	1299924,38	51° 53' 37,272"	39° 12' 30,755"
16070	1840	Земли населенных пунктов № 175	538928,49	1299921,95	51° 53' 36,139"	39° 12' 30,610"
16071	1841	Земли населенных пунктов № 175	538879,63	1299916,23	51° 53' 34,561"	39° 12' 30,285"
16072	1842	Земли населенных пунктов № 175	538794,82	1299908,11	51° 53' 31,819"	39° 12' 29,817"
16073	1843	Земли населенных пунктов № 175	538710,06	1299900,68	51° 53' 29,080"	39° 12' 29,384"
16074	1844	Земли населенных пунктов № 175	538626,22	1299892,87	51° 53' 26,370"	39° 12' 28,932"
16075	1845	Земли населенных пунктов № 175	538536,64	1299884,04	51° 53' 23,475"	39° 12' 28,424"
16076	1846	Земли населенных пунктов № 175	538528,95	1299883,41	51° 53' 23,226"	39° 12' 28,387"
16077	1847	Земли населенных пунктов № 175	539859,34	1297475,06	51° 54' 7,024"	39° 10' 23,124"
16078	1848	Земли населенных пунктов № 175	539818,83	1297464,82	51° 54' 5,716"	39° 10' 22,568"
16079	1849	Земли населенных пунктов № 175	539824,57	1297441,59	51° 54' 5,909"	39° 10' 21,356"
16080	1850	Земли населенных пунктов № 175	539865,69	1297452,43	51° 54' 7,236"	39° 10' 21,944"
16081	1851	Земли населенных пунктов № 175	539907,20	1297463,38	51° 54' 8,576"	39° 10' 22,537"
16082	1852	Земли населенных пунктов № 175	539950,61	1297474,82	51° 54' 9,976"	39° 10' 23,157"
16083	1853	Земли населенных пунктов № 175	539942,47	1297496,07	51° 54' 9,707"	39° 10' 24,264"
16084	1854	Земли населенных пунктов № 175	539901,07	1297485,60	51° 54' 8,370"	39° 10' 23,696"
16085	1855	Земли населенных пунктов № 175	539859,34	1297475,06	51° 54' 7,024"	39° 10' 23,124"
16086	1856	Земли населенных пунктов № 175	539436,52	1297798,60	51° 53' 53,245"	39° 10' 39,834"
16087	1857	Земли населенных пунктов № 175	539441,81	1297772,08	51° 53' 53,424"	39° 10' 38,450"
16088	1858	Земли населенных пунктов № 175	539446,55	1297745,65	51° 53' 53,586"	39° 10' 37,070"
16089	1859	Земли населенных пунктов № 175	539451,50	1297717,18	51° 53' 53,755"	39° 10' 35,584"
16090	1860	Земли населенных пунктов № 175	539457,08	1297703,06	51° 53' 53,940"	39° 10' 34,848"
16091	1861	Земли населенных пунктов № 175	539470,42	1297682,70	51° 53' 54,377"	39° 10' 33,790"
16092	1862	Земли населенных пунктов № 175	539483,10	1297670,06	51° 53' 54,792"	39° 10' 33,135"
16093	1863	Земли населенных пунктов № 175	539501,86	1297647,55	51° 53' 55,405"	39° 10' 31,967"
16094	1864	Земли населенных пунктов № 175	539481,96	1297622,52	51° 53' 54,769"	39° 10' 30,649"
16095	1865	Земли населенных пунктов № 175	539441,89	1297519,90	51° 53' 53,504"	39° 10' 25,262"
16096	1866	Земли населенных пунктов № 175	539417,30	1297416,42	51° 53' 52,741"	39° 10' 19,838"
16097	1867	Земли населенных пунктов № 175	539417,85	1297394,20	51° 53' 52,765"	39° 10' 18,677"
16098	1868	Земли населенных пунктов № 175	539415,00	1297392,96	51° 53' 52,673"	39° 10' 18,610"
16099	1869	Земли населенных пунктов № 175	539419,65	1297370,32	51° 53' 52,831"	39° 10' 17,429"
16100	1870	Земли населенных пунктов № 175	539449,43	1297376,60	51° 53' 53,792"	39° 10' 17,772"
16101	1871	Земли населенных пунктов № 175	539491,60	1297385,38	51° 53' 55,154"	39° 10' 18,252"
16102	1872	Земли населенных пунктов № 175	539522,85	1297394,66	51° 53' 56,162"	39° 10' 18,753"
16103	1873	Земли населенных пунктов № 175	539784,35	1297477,77	51° 54' 4,597"	39° 10' 23,229"

16104	1874	Земли населенных пунктов № 175	539791,24	1297479,45	51° 54' 4,819"	39° 10' 23,320"
16105	1875	Земли населенных пунктов № 175	539815,75	1297485,47	51° 54' 5,610"	39° 10' 23,647"
16106	1876	Земли населенных пунктов № 175	539864,93	1297497,39	51° 54' 7,198"	39° 10' 24,295"
16107	1877	Земли населенных пунктов № 175	539906,97	1297508,12	51° 54' 8,554"	39° 10' 24,877"
16108	1878	Земли населенных пунктов № 175	539942,39	1297511,25	51° 54' 9,699"	39° 10' 25,058"
16109	1879	Земли населенных пунктов № 175	539946,41	1297511,90	51° 54' 9,829"	39° 10' 25,094"
16110	1880	Земли населенных пунктов № 175	539943,75	1297522,33	51° 54' 9,740"	39° 10' 25,638"
16111	1881	Земли населенных пунктов № 175	539937,97	1297534,18	51° 54' 9,549"	39° 10' 26,255"
16112	1882	Земли населенных пунктов № 175	539927,90	1297546,62	51° 54' 9,220"	39° 10' 26,901"
16113	1883	Земли населенных пунктов № 175	539911,62	1297558,83	51° 54' 8,689"	39° 10' 27,531"
16114	1884	Земли населенных пунктов № 175	539898,29	1297565,64	51° 54' 8,256"	39° 10' 27,881"
16115	1885	Земли населенных пунктов № 175	539888,22	1297582,37	51° 54' 7,925"	39° 10' 28,751"
16116	1886	Земли населенных пунктов № 175	539878,97	1297595,18	51° 54' 7,622"	39° 10' 29,416"
16117	1887	Земли населенных пунктов № 175	539852,32	1297639,30	51° 54' 6,746"	39° 10' 31,710"
16118	1888	Земли населенных пунктов № 175	539850,47	1297650,63	51° 54' 6,683"	39° 10' 32,302"
16119	1889	Земли населенных пунктов № 175	539851,28	1297683,87	51° 54' 6,699"	39° 10' 34,041"
16120	1890	Земли населенных пунктов № 175	539847,43	1297728,58	51° 54' 6,560"	39° 10' 36,377"
16121	1891	Земли населенных пунктов № 175	539845,36	1297750,71	51° 54' 6,487"	39° 10' 37,533"
16122	1892	Земли населенных пунктов № 175	539847,68	1297750,95	51° 54' 6,562"	39° 10' 37,547"
16123	1893	Земли населенных пунктов № 175	539862,39	1297752,11	51° 54' 7,037"	39° 10' 37,615"
16124	1894	Земли населенных пунктов № 175	539861,95	1297776,22	51° 54' 7,015"	39° 10' 38,876"
16125	1895	Земли населенных пунктов № 175	539859,12	1297776,07	51° 54' 6,924"	39° 10' 38,867"
16126	1896	Земли населенных пунктов № 175	539858,51	1297807,54	51° 54' 6,894"	39° 10' 40,512"
16127	1897	Земли населенных пунктов № 175	539862,35	1297809,64	51° 54' 7,018"	39° 10' 40,624"
16128	1898	Земли населенных пунктов № 175	539861,46	1297840,14	51° 54' 6,980"	39° 10' 42,219"
16129	1899	Земли населенных пунктов № 175	539862,05	1297857,61	51° 54' 6,994"	39° 10' 43,133"
16130	1900	Земли населенных пунктов № 175	539863,29	1297883,21	51° 54' 7,026"	39° 10' 44,472"
16131	1901	Земли населенных пунктов № 175	539859,62	1297906,16	51° 54' 6,900"	39° 10' 45,670"
16132	1902	Земли населенных пунктов № 175	539845,29	1297932,19	51° 54' 6,428"	39° 10' 47,025"
16133	1903	Земли населенных пунктов № 175	539836,54	1297929,27	51° 54' 6,146"	39° 10' 46,868"
16134	1904	Земли населенных пунктов № 175	539830,77	1297926,61	51° 54' 5,960"	39° 10' 46,726"
16135	1905	Земли населенных пунктов № 175	539824,25	1297922,98	51° 54' 5,750"	39° 10' 46,532"
16136	1906	Земли населенных пунктов № 175	539811,80	1297915,00	51° 54' 5,350"	39° 10' 46,109"
16137	1907	Земли населенных пунктов № 175	539778,61	1297887,30	51° 54' 4,285"	39° 10' 44,644"
16138	1908	Земли населенных пунктов № 175	539767,94	1297878,01	51° 54' 3,943"	39° 10' 44,152"
16139	1909	Земли населенных пунктов № 175	539758,98	1297871,56	51° 54' 3,655"	39° 10' 43,811"
16140	1910	Земли населенных пунктов № 175	539751,55	1297868,00	51° 54' 3,415"	39° 10' 43,621"
16141	1911	Земли населенных пунктов № 175	539743,30	1297865,47	51° 54' 3,149"	39° 10' 43,484"
16142	1912	Земли населенных пунктов № 175	539730,81	1297862,52	51° 54' 2,746"	39° 10' 43,324"
16143	1913	Земли населенных пунктов № 175	539601,78	1297838,04	51° 53' 58,579"	39° 10' 41,979"
16144	1914	Земли населенных пунктов № 175	539497,99	1297818,13	51° 53' 55,228"	39° 10' 40,886"

16145	1915	Земли населенных пунктов № 175	539438,89	1297809,21	51° 53' 53,318"	39° 10' 40,390"
16146	1916	Земли населенных пунктов № 175	539427,91	1297807,67	51° 53' 52,964"	39° 10' 40,304"
16147	1917	Земли населенных пунктов № 175	539436,52	1297798,60	51° 53' 53,245"	39° 10' 39,834"
16148	1918	Земли населенных пунктов № 175	539819,16	1300663,06	51° 54' 4,714"	39° 13' 9,833"
16149	1919	Земли населенных пунктов № 175	539723,11	1300664,76	51° 54' 1,606"	39° 13' 9,871"
16150	1920	Земли населенных пунктов № 175	539654,01	1300665,99	51° 53' 59,370"	39° 13' 9,899"
16151	1921	Земли населенных пунктов № 175	539521,10	1300659,42	51° 53' 55,072"	39° 13' 9,485"
16152	1922	Земли населенных пунктов № 175	539521,11	1300653,65	51° 53' 55,074"	39° 13' 9,183"
16153	1923	Земли населенных пунктов № 175	539521,21	1300621,52	51° 53' 55,088"	39° 13' 7,503"
16154	1924	Земли населенных пунктов № 175	539421,39	1300616,88	51° 53' 51,860"	39° 13' 7,207"
16155	1925	Земли населенных пунктов № 175	539423,72	1300604,37	51° 53' 51,940"	39° 13' 6,554"
16156	1926	Земли населенных пунктов № 175	539317,67	1300595,72	51° 53' 48,512"	39° 13' 6,046"
16157	1927	Земли населенных пунктов № 175	539198,33	1300587,10	51° 53' 44,654"	39° 13' 5,532"
16158	1928	Земли населенных пунктов № 175	539192,70	1300642,00	51° 53' 44,453"	39° 13' 8,400"
16159	1929	Земли населенных пунктов № 175	539141,75	1300640,98	51° 53' 42,805"	39° 13' 8,320"
16160	1930	Земли населенных пунктов № 175	539106,77	1300640,29	51° 53' 41,674"	39° 13' 8,265"
16161	1931	Земли населенных пунктов № 175	538771,70	1300633,64	51° 53' 30,836"	39° 13' 7,741"
16162	1932	Земли населенных пунктов № 175	538767,11	1300630,92	51° 53' 30,688"	39° 13' 7,596"
16163	1933	Земли населенных пунктов № 175	538705,08	1300595,81	51° 53' 28,693"	39° 13' 5,728"
16164	1934	Земли населенных пунктов № 175	538573,60	1300517,78	51° 53' 24,465"	39° 13' 1,578"
16165	1935	Земли населенных пунктов № 175	538528,74	1300488,52	51° 53' 23,023"	39° 13' 0,025"
16166	1936	Земли населенных пунктов № 175	538505,33	1300470,57	51° 53' 22,272"	39° 12' 59,074"
16167	1937	Земли населенных пунктов № 175	538488,55	1300450,29	51° 53' 21,735"	39° 12' 58,005"
16168	1938	Земли населенных пунктов № 175	538480,75	1300435,85	51° 53' 21,488"	39° 12' 57,246"
16169	1939	Земли населенных пунктов № 175	538473,34	1300417,51	51° 53' 21,254"	39° 12' 56,283"
16170	1940	Земли населенных пунктов № 175	538472,55	1300414,06	51° 53' 21,230"	39° 12' 56,102"
16171	1941	Земли населенных пунктов № 175	538471,32	1300406,26	51° 53' 21,192"	39° 12' 55,694"
16172	1942	Земли населенных пунктов № 175	538469,17	1300392,57	51° 53' 21,127"	39° 12' 54,977"
16173	1943	Земли населенных пунктов № 175	538467,96	1300367,94	51° 53' 21,096"	39° 12' 53,688"
16174	1944	Земли населенных пунктов № 175	538468,04	1300360,28	51° 53' 21,101"	39° 12' 53,288"
16175	1945	Земли населенных пунктов № 175	538465,83	1300324,80	51° 53' 21,041"	39° 12' 51,432"
16176	1946	Земли населенных пунктов № 175	538466,88	1300316,28	51° 53' 21,078"	39° 12' 50,987"
16177	1947	Земли населенных пунктов № 175	538471,60	1300300,23	51° 53' 21,236"	39° 12' 50,150"
16178	1948	Земли населенных пунктов № 175	538471,47	1300286,52	51° 53' 21,236"	39° 12' 49,433"
16179	1949	Земли населенных пунктов № 175	538466,29	1300268,53	51° 53' 21,074"	39° 12' 48,490"
16180	1950	Земли населенных пунктов № 175	538466,70	1300243,52	51° 53' 21,096"	39° 12' 47,182"
16181	1951	Земли населенных пунктов № 175	538471,21	1300172,11	51° 53' 21,265"	39° 12' 43,451"
16182	1952	Земли населенных пунктов № 175	538490,76	1299918,26	51° 53' 21,979"	39° 12' 30,189"
16183	1953	Земли населенных пунктов № 175	538491,11	1299915,05	51° 53' 21,992"	39° 12' 30,021"
16184	1954	Земли населенных пунктов № 175	538492,64	1299912,34	51° 53' 22,042"	39° 12' 29,880"
16185	1955	Земли населенных пунктов № 175	538496,48	1299910,01	51° 53' 22,167"	39° 12' 29,761"

16186	1956	Земли населенных пунктов № 175	538497,97	1299895,51	51° 53' 22,220"	39° 12' 29,003"
16187	1957	Земли населенных пунктов № 175	538506,74	1299893,99	51° 53' 22,504"	39° 12' 28,928"
16188	1958	Земли населенных пунктов № 175	538637,94	1299907,49	51° 53' 26,744"	39° 12' 29,702"
16189	1959	Земли населенных пунктов № 175	538800,27	1299922,57	51° 53' 31,991"	39° 12' 30,575"
16190	1960	Земли населенных пунктов № 175	538995,87	1299942,62	51° 53' 38,313"	39° 12' 31,726"
16191	1961	Земли населенных пунктов № 175	539063,08	1299949,82	51° 53' 40,485"	39° 12' 32,137"
16192	1962	Земли населенных пунктов № 175	539117,75	1299953,94	51° 53' 42,252"	39° 12' 32,381"
16193	1963	Земли населенных пунктов № 175	539184,19	1299959,30	51° 53' 44,400"	39° 12' 32,696"
16194	1964	Земли населенных пунктов № 175	539190,04	1299961,27	51° 53' 44,588"	39° 12' 32,802"
16195	1965	Земли населенных пунктов № 175	539197,54	1299965,47	51° 53' 44,830"	39° 12' 33,026"
16196	1966	Земли населенных пунктов № 175	539204,75	1299971,58	51° 53' 45,061"	39° 12' 33,349"
16197	1967	Земли населенных пунктов № 175	539209,28	1299976,83	51° 53' 45,206"	39° 12' 33,626"
16198	1968	Земли населенных пунктов № 175	539213,49	1299980,99	51° 53' 45,341"	39° 12' 33,846"
16199	1969	Земли населенных пунктов № 175	539222,31	1299986,98	51° 53' 45,624"	39° 12' 34,163"
16200	1970	Земли населенных пунктов № 175	539226,89	1299988,79	51° 53' 45,772"	39° 12' 34,260"
16201	1971	Земли населенных пунктов № 175	539230,84	1299990,36	51° 53' 45,899"	39° 12' 34,345"
16202	1972	Земли населенных пунктов № 175	539428,70	1300004,23	51° 53' 52,296"	39° 12' 35,173"
16203	1973	Земли населенных пунктов № 175	539451,86	1300003,84	51° 53' 53,045"	39° 12' 35,165"
16204	1974	Земли населенных пунктов № 175	539492,46	1300008,91	51° 53' 54,357"	39° 12' 35,451"
16205	1975	Земли населенных пунктов № 175	539827,90	1300032,45	51° 54' 5,201"	39° 12' 36,857"
16206	1976	Земли населенных пунктов № 175	539833,23	1300034,98	51° 54' 5,373"	39° 12' 36,992"
16207	1977	Земли населенных пунктов № 175	539837,62	1300037,95	51° 54' 5,514"	39° 12' 37,150"
16208	1978	Земли населенных пунктов № 175	539841,67	1300041,91	51° 54' 5,644"	39° 12' 37,359"
16209	1979	Земли населенных пунктов № 175	539844,78	1300046,26	51° 54' 5,743"	39° 12' 37,588"
16210	1980	Земли населенных пунктов № 175	539847,57	1300051,19	51° 54' 5,832"	39° 12' 37,848"
16211	1981	Земли населенных пунктов № 175	539849,24	1300056,38	51° 54' 5,884"	39° 12' 38,120"
16212	1982	Земли населенных пунктов № 175	539846,26	1300211,61	51° 54' 5,737"	39° 12' 46,237"
16213	1983	Земли населенных пунктов № 175	539847,25	1300217,31	51° 54' 5,768"	39° 12' 46,535"
16214	1984	Земли населенных пунктов № 175	539850,21	1300224,65	51° 54' 5,861"	39° 12' 46,921"
16215	1985	Земли населенных пунктов № 175	539854,99	1300231,15	51° 54' 6,014"	39° 12' 47,263"
16216	1986	Земли населенных пунктов № 175	539860,48	1300235,73	51° 54' 6,190"	39° 12' 47,506"
16217	1987	Земли населенных пунктов № 175	539819,16	1300663,06	51° 54' 4,714"	39° 13' 9,833"
16218	1988	Земли населенных пунктов № 175	538117,37	1291036,44	51° 53' 12,506"	39° 4' 45,635"
16219	1989	Земли населенных пунктов № 175	538151,61	1291051,09	51° 53' 13,610"	39° 4' 46,416"
16220	1990	Земли населенных пунктов № 175	538161,01	1291053,82	51° 53' 13,913"	39° 4' 46,563"
16221	1991	Земли населенных пунктов № 175	538184,53	1291063,73	51° 53' 14,671"	39° 4' 47,091"
16222	1992	Земли населенных пунктов № 175	538184,08	1291064,73	51° 53' 14,656"	39° 4' 47,143"
16223	1993	Земли населенных пунктов № 175	538208,23	1291074,73	51° 53' 15,435"	39° 4' 47,676"
16224	1994	Земли населенных пунктов № 175	538166,33	1291057,39	51° 53' 14,084"	39° 4' 46,752"
16225	1995	Земли населенных пунктов № 175	538117,37	1291036,44	51° 53' 12,506"	39° 4' 45,635"
16226	1996	Земли населенных пунктов № 175	537477,04	1291885,54	51° 52' 51,562"	39° 5' 29,749"

16227	1997	Земли населенных пунктов № 175	537477,57	1291886,29	51° 52' 51,579"	39° 5' 29,789"
16228	1998	Земли населенных пунктов № 175	537477,14	1291886,07	51° 52' 51,565"	39° 5' 29,777"
16229	1999	Земли населенных пунктов № 175	537477,04	1291885,54	51° 52' 51,562"	39° 5' 29,749"
16230	2000	Земли населенных пунктов № 175	537360,67	1291905,97	51° 52' 47,792"	39° 5' 30,766"
16231	2001	Земли населенных пунктов № 175	537401,46	1291843,97	51° 52' 49,128"	39° 5' 27,543"
16232	2002	Земли населенных пунктов № 175	537401,47	1291843,99	51° 52' 49,128"	39° 5' 27,544"
16233	2003	Земли населенных пунктов № 175	537360,67	1291905,97	51° 52' 47,792"	39° 5' 30,766"
16234	2004	Земли населенных пунктов № 175	536537,17	1290464,25	51° 52' 21,532"	39° 4' 15,053"
16235	2005	Земли населенных пунктов № 175	536557,31	1290491,71	51° 52' 22,177"	39° 4' 16,497"
16236	2006	Земли населенных пунктов № 175	536555,85	1290492,40	51° 52' 22,129"	39° 4' 16,532"
16237	2007	Земли населенных пунктов № 175	536551,75	1290489,95	51° 52' 21,997"	39° 4' 16,402"
16238	2008	Земли населенных пунктов № 175	536535,39	1290465,13	51° 52' 21,474"	39° 4' 15,098"
16239	2009	Земли населенных пунктов № 175	536537,17	1290464,25	51° 52' 21,532"	39° 4' 15,053"
16240	2010	Земли населенных пунктов № 175	542958,85	1291379,29	51° 55' 49,049"	39° 5' 5,652"
16241	2011	Земли населенных пунктов № 175	542874,32	1291430,22	51° 55' 46,301"	39° 5' 8,281"
16242	2012	Земли населенных пунктов № 175	542870,05	1291412,78	51° 55' 46,168"	39° 5' 7,367"
16243	2013	Земли населенных пунктов № 175	542918,14	1291394,89	51° 55' 47,728"	39° 5' 6,451"
16244	2014	Земли населенных пунктов № 175	543018,60	1291183,49	51° 55' 51,035"	39° 4' 55,431"
16245	2015	Земли населенных пунктов № 175	543009,09	1291154,71	51° 55' 50,735"	39° 4' 53,921"
16246	2016	Земли населенных пунктов № 175	543042,75	1291100,11	51° 55' 51,838"	39° 4' 51,078"
16247	2017	Земли населенных пунктов № 175	543066,07	1291085,94	51° 55' 52,596"	39° 4' 50,346"
16248	2018	Земли населенных пунктов № 175	543062,54	1290986,34	51° 55' 52,509"	39° 4' 45,132"
16249	2019	Земли населенных пунктов № 175	543077,06	1290949,47	51° 55' 52,988"	39° 4' 43,209"
16250	2020	Земли населенных пунктов № 175	543071,56	1290895,67	51° 55' 52,824"	39° 4' 40,391"
16251	2021	Земли населенных пунктов № 175	543034,92	1290862,81	51° 55' 51,648"	39° 4' 38,656"
16252	2022	Земли населенных пунктов № 175	543032,45	1290824,66	51° 55' 51,578"	39° 4' 36,658"
16253	2023	Земли населенных пунктов № 175	543083,97	1290735,86	51° 55' 53,268"	39° 4' 32,033"
16254	2024	Земли населенных пунктов № 175	543111,29	1290732,18	51° 55' 54,153"	39° 4' 31,852"
16255	2025	Земли населенных пунктов № 175	543146,13	1290663,76	51° 55' 55,298"	39° 4' 28,286"
16256	2026	Земли населенных пунктов № 175	543228,77	1290659,64	51° 55' 57,973"	39° 4' 28,105"
16257	2027	Земли населенных пунктов № 175	543286,80	1290627,35	51° 55' 59,859"	39° 4' 26,440"
16258	2028	Земли населенных пунктов № 175	543377,80	1290581,12	51° 56' 2,815"	39° 4' 24,059"
16259	2029	Земли населенных пунктов № 175	543492,80	1290600,83	51° 56' 6,530"	39° 4' 25,139"
16260	2030	Земли населенных пунктов № 175	543546,16	1290459,95	51° 56' 8,294"	39° 4' 17,788"
16261	2031	Земли населенных пунктов № 175	543519,05	1290444,86	51° 56' 7,420"	39° 4' 16,987"
16262	2032	Земли населенных пунктов № 175	543468,56	1290485,78	51° 56' 5,776"	39° 4' 19,108"
16263	2033	Земли населенных пунктов № 175	543399,35	1290498,02	51° 56' 3,534"	39° 4' 19,719"
16264	2034	Земли населенных пунктов № 175	543341,75	1290466,14	51° 56' 1,679"	39° 4' 18,026"
16265	2035	Земли населенных пунктов № 175	543306,01	1290415,52	51° 56' 0,536"	39° 4' 15,362"
16266	2036	Земли населенных пунктов № 175	543552,27	1289994,14	51° 56' 8,612"	39° 3' 53,411"
16267	2037	Земли населенных пунктов № 175	543592,62	1289954,97	51° 56' 9,928"	39° 3' 51,377"

16268	2038	Земли населенных пунктов № 175	543660,18	1289949,52	51° 56' 12,115"	39° 3' 51,120"
16269	2039	Земли населенных пунктов № 175	543851,65	1290058,58	51° 56' 18,281"	39° 3' 56,909"
16270	2040	Земли населенных пунктов № 175	543862,77	1290064,00	51° 56' 18,640"	39° 3' 57,197"
16271	2041	Земли населенных пунктов № 175	543748,65	1290312,77	51° 56' 14,883"	39° 4' 10,170"
16272	2042	Земли населенных пунктов № 175	543652,60	1290481,36	51° 56' 11,732"	39° 4' 18,954"
16273	2043	Земли населенных пунктов № 175	543624,62	1290520,93	51° 56' 10,816"	39° 4' 21,013"
16274	2044	Земли населенных пунктов № 175	543507,05	1290707,63	51° 56' 6,963"	39° 4' 30,735"
16275	2045	Земли населенных пунктов № 175	543441,68	1290819,98	51° 56' 4,819"	39° 4' 36,588"
16276	2046	Земли населенных пунктов № 175	543328,08	1291014,83	51° 56' 1,092"	39° 4' 46,737"
16277	2047	Земли населенных пунктов № 175	543247,09	1291143,80	51° 55' 58,437"	39° 4' 53,452"
16278	2048	Земли населенных пунктов № 175	543178,85	1291223,90	51° 55' 56,208"	39° 4' 57,615"
16279	2049	Земли населенных пунктов № 175	543074,37	1291309,69	51° 55' 52,805"	39° 5' 2,060"
16280	2050	Земли населенных пунктов № 175	543034,03	1291333,99	51° 55' 51,494"	39° 5' 3,314"
16281	2051	Земли населенных пунктов № 175	542958,85	1291379,29	51° 55' 49,049"	39° 5' 5,652"
16282	2052	Земли населенных пунктов № 175	542954,15	1297761,74	51° 55' 47,059"	39° 10' 39,661"
16283	2053	Земли населенных пунктов № 175	542938,66	1297765,93	51° 55' 46,556"	39° 10' 39,873"
16284	2054	Земли населенных пунктов № 175	542916,14	1297771,72	51° 55' 45,826"	39° 10' 40,164"
16285	2055	Земли населенных пунктов № 175	542907,61	1297745,90	51° 55' 45,558"	39° 10' 38,809"
16286	2056	Земли населенных пунктов № 175	542898,57	1297722,89	51° 55' 45,273"	39° 10' 37,600"
16287	2057	Земли населенных пунктов № 175	542893,22	1297704,98	51° 55' 45,105"	39° 10' 36,660"
16288	2058	Земли населенных пунктов № 175	542884,26	1297686,91	51° 55' 44,821"	39° 10' 35,710"
16289	2059	Земли населенных пунктов № 175	542872,89	1297670,04	51° 55' 44,458"	39° 10' 34,822"
16290	2060	Земли населенных пунктов № 175	542861,43	1297654,24	51° 55' 44,092"	39° 10' 33,989"
16291	2061	Земли населенных пунктов № 175	542850,17	1297639,33	51° 55' 43,733"	39° 10' 33,203"
16292	2062	Земли населенных пунктов № 175	542838,97	1297624,30	51° 55' 43,375"	39° 10' 32,411"
16293	2063	Земли населенных пунктов № 175	542827,33	1297609,29	51° 55' 43,003"	39° 10' 31,620"
16294	2064	Земли населенных пунктов № 175	542816,62	1297596,03	51° 55' 42,661"	39° 10' 30,921"
16295	2065	Земли населенных пунктов № 175	542805,09	1297581,61	51° 55' 42,292"	39° 10' 30,161"
16296	2066	Земли населенных пунктов № 175	542794,42	1297569,74	51° 55' 41,950"	39° 10' 29,534"
16297	2067	Земли населенных пунктов № 175	542779,62	1297550,25	51° 55' 41,478"	39° 10' 28,507"
16298	2068	Земли населенных пунктов № 175	542764,93	1297530,76	51° 55' 41,008"	39° 10' 27,480"
16299	2069	Земли населенных пунктов № 175	542755,41	1297518,13	51° 55' 40,704"	39° 10' 26,814"
16300	2070	Земли населенных пунктов № 175	542749,88	1297510,80	51° 55' 40,528"	39° 10' 26,428"
16301	2071	Земли населенных пунктов № 175	542731,81	1297487,05	51° 55' 39,950"	39° 10' 25,176"
16302	2072	Земли населенных пунктов № 175	542769,26	1297463,14	51° 55' 41,169"	39° 10' 23,943"
16303	2073	Земли населенных пунктов № 175	542783,54	1297455,78	51° 55' 41,633"	39° 10' 23,565"
16304	2074	Земли населенных пунктов № 175	542798,58	1297475,74	51° 55' 42,114"	39° 10' 24,617"
16305	2075	Земли населенных пунктов № 175	542813,63	1297495,71	51° 55' 42,595"	39° 10' 25,670"
16306	2076	Земли населенных пунктов № 175	542816,26	1297493,82	51° 55' 42,680"	39° 10' 25,572"
16307	2077	Земли населенных пунктов № 175	542829,91	1297512,56	51° 55' 43,116"	39° 10' 26,559"
16308	2078	Земли населенных пунктов № 175	542818,87	1297520,84	51° 55' 42,756"	39° 10' 26,987"

16309	2079	Земли населенных пунктов № 175	542833,66	1297540,34	51° 55' 43,229"	39° 10' 28,015"
16310	2080	Земли населенных пунктов № 175	542859,56	1297544,59	51° 55' 44,066"	39° 10' 28,250"
16311	2081	Земли населенных пунктов № 175	542870,21	1297559,62	51° 55' 44,406"	39° 10' 29,042"
16312	2082	Земли населенных пунктов № 175	542868,68	1297560,81	51° 55' 44,356"	39° 10' 29,104"
16313	2083	Земли населенных пунктов № 175	542879,05	1297576,42	51° 55' 44,686"	39° 10' 29,926"
16314	2084	Земли населенных пунктов № 175	542909,22	1297602,18	51° 55' 45,654"	39° 10' 31,289"
16315	2085	Земли населенных пунктов № 175	542920,77	1297616,84	51° 55' 46,024"	39° 10' 32,062"
16316	2086	Земли населенных пунктов № 175	542945,42	1297649,88	51° 55' 46,811"	39° 10' 33,803"
16317	2087	Земли населенных пунктов № 175	542956,42	1297668,81	51° 55' 47,161"	39° 10' 34,799"
16318	2088	Земли населенных пунктов № 175	542955,20	1297693,45	51° 55' 47,114"	39° 10' 36,088"
16319	2089	Земли населенных пунктов № 175	542960,85	1297705,17	51° 55' 47,293"	39° 10' 36,704"
16320	2090	Земли населенных пунктов № 175	542951,83	1297722,91	51° 55' 46,996"	39° 10' 37,628"
16321	2091	Земли населенных пунктов № 175	542938,83	1297747,91	51° 55' 46,568"	39° 10' 38,930"
16322	2092	Земли населенных пунктов № 175	542954,15	1297761,74	51° 55' 47,059"	39° 10' 39,661"
16323	2093	Земли населенных пунктов № 175	542878,72	1297728,53	51° 55' 44,629"	39° 10' 37,885"
16324	2094	Земли населенных пунктов № 175	542869,72	1297721,27	51° 55' 44,340"	39° 10' 37,501"
16325	2095	Земли населенных пунктов № 175	542823,68	1297716,58	51° 55' 42,852"	39° 10' 37,233"
16326	2096	Земли населенных пунктов № 175	542814,38	1297704,93	51° 55' 42,555"	39° 10' 36,619"
16327	2097	Земли населенных пунктов № 175	542803,87	1297691,64	51° 55' 42,219"	39° 10' 35,918"
16328	2098	Земли населенных пунктов № 175	542789,74	1297674,43	51° 55' 41,767"	39° 10' 35,010"
16329	2099	Земли населенных пунктов № 175	542723,89	1297591,44	51° 55' 39,662"	39° 10' 30,635"
16330	2100	Земли населенных пунктов № 175	542707,72	1297571,35	51° 55' 39,145"	39° 10' 29,575"
16331	2101	Земли населенных пунктов № 175	542691,24	1297550,89	51° 55' 38,618"	39° 10' 28,496"
16332	2102	Земли населенных пунктов № 175	542670,82	1297525,77	51° 55' 37,965"	39° 10' 27,172"
16333	2103	Земли населенных пунктов № 175	542724,60	1297490,86	51° 55' 39,716"	39° 10' 25,372"
16334	2104	Земли населенных пунктов № 175	542742,27	1297512,98	51° 55' 40,281"	39° 10' 26,538"
16335	2105	Земли населенных пунктов № 175	542758,58	1297534,52	51° 55' 40,802"	39° 10' 27,673"
16336	2106	Земли населенных пунктов № 175	542774,04	1297554,57	51° 55' 41,296"	39° 10' 28,730"
16337	2107	Земли населенных пунктов № 175	542808,50	1297598,15	51° 55' 42,397"	39° 10' 31,028"
16338	2108	Земли населенных пунктов № 175	542839,42	1297637,75	51° 55' 43,385"	39° 10' 33,115"
16339	2109	Земли населенных пунктов № 175	542853,28	1297654,67	51° 55' 43,829"	39° 10' 34,008"
16340	2110	Земли населенных пунктов № 175	542863,84	1297670,09	51° 55' 44,165"	39° 10' 34,820"
16341	2111	Земли населенных пунктов № 175	542874,65	1297686,90	51° 55' 44,510"	39° 10' 35,705"
16342	2112	Земли населенных пунктов № 175	542886,45	1297710,11	51° 55' 44,885"	39° 10' 36,926"
16343	2113	Земли населенных пунктов № 175	542895,34	1297731,92	51° 55' 45,165"	39° 10' 38,071"
16344	2114	Земли населенных пунктов № 175	542878,72	1297728,53	51° 55' 44,629"	39° 10' 37,885"
16345	2115	Земли населенных пунктов № 175	543516,02	1298754,47	51° 56' 4,927"	39° 11' 31,899"
16346	2116	Земли населенных пунктов № 175	543495,83	1298768,21	51° 56' 4,269"	39° 11' 32,608"
16347	2117	Земли населенных пунктов № 175	543498,39	1298772,40	51° 56' 4,351"	39° 11' 32,828"
16348	2118	Земли населенных пунктов № 175	543492,05	1298776,20	51° 56' 4,144"	39° 11' 33,024"
16349	2119	Земли населенных пунктов № 175	543497,85	1298783,59	51° 56' 4,330"	39° 11' 33,414"

16350	2120	Земли населенных пунктов № 175	543493,40	1298791,79	51° 56' 4,183"	39° 11' 33,841"
16351	2121	Земли населенных пунктов № 175	543490,59	1298799,54	51° 56' 4,090"	39° 11' 34,245"
16352	2122	Земли населенных пунктов № 175	543487,83	1298806,07	51° 56' 3,999"	39° 11' 34,585"
16353	2123	Земли населенных пунктов № 175	543471,86	1298821,22	51° 56' 3,477"	39° 11' 35,370"
16354	2124	Земли населенных пунктов № 175	543459,22	1298858,68	51° 56' 3,056"	39° 11' 37,324"
16355	2125	Земли населенных пунктов № 175	543441,69	1298877,32	51° 56' 2,483"	39° 11' 38,291"
16356	2126	Земли населенных пунктов № 175	543442,41	1298878,35	51° 56' 2,506"	39° 11' 38,345"
16357	2127	Земли населенных пунктов № 175	543424,63	1298894,97	51° 56' 1,926"	39° 11' 39,206"
16358	2128	Земли населенных пунктов № 175	543405,81	1298911,66	51° 56' 1,312"	39° 11' 40,069"
16359	2129	Земли населенных пунктов № 175	543405,51	1298912,78	51° 56' 1,302"	39° 11' 40,128"
16360	2130	Земли населенных пунктов № 175	543342,28	1298959,39	51° 55' 59,241"	39° 11' 42,535"
16361	2131	Земли населенных пунктов № 175	543351,41	1298987,94	51° 55' 59,528"	39° 11' 44,034"
16362	2132	Земли населенных пунктов № 175	543322,78	1298944,99	51° 55' 58,615"	39° 11' 41,771"
16363	2133	Земли населенных пунктов № 175	543301,30	1298912,56	51° 55' 57,930"	39° 11' 40,063"
16364	2134	Земли населенных пунктов № 175	543276,21	1298875,76	51° 55' 57,130"	39° 11' 38,124"
16365	2135	Земли населенных пунктов № 175	543251,61	1298840,68	51° 55' 56,345"	39° 11' 36,276"
16366	2136	Земли населенных пунктов № 175	543227,67	1298807,06	51° 55' 55,582"	39° 11' 34,504"
16367	2137	Земли населенных пунктов № 175	543218,99	1298794,23	51° 55' 55,305"	39° 11' 33,828"
16368	2138	Земли населенных пунктов № 175	543215,64	1298787,68	51° 55' 55,198"	39° 11' 33,484"
16369	2139	Земли населенных пунктов № 175	543213,88	1298780,09	51° 55' 55,144"	39° 11' 33,086"
16370	2140	Земли населенных пунктов № 175	543213,57	1298776,57	51° 55' 55,135"	39° 11' 32,901"
16371	2141	Земли населенных пунктов № 175	543213,80	1298770,06	51° 55' 55,145"	39° 11' 32,561"
16372	2142	Земли населенных пунктов № 175	543214,46	1298763,74	51° 55' 55,168"	39° 11' 32,230"
16373	2143	Земли населенных пунктов № 175	543216,25	1298755,81	51° 55' 55,228"	39° 11' 31,816"
16374	2144	Земли населенных пунктов № 175	543221,34	1298736,35	51° 55' 55,399"	39° 11' 30,800"
16375	2145	Земли населенных пунктов № 175	543223,53	1298722,07	51° 55' 55,474"	39° 11' 30,054"
16376	2146	Земли населенных пунктов № 175	543224,46	1298711,04	51° 55' 55,508"	39° 11' 29,477"
16377	2147	Земли населенных пунктов № 175	543223,62	1298700,97	51° 55' 55,484"	39° 11' 28,950"
16378	2148	Земли населенных пунктов № 175	543221,83	1298694,11	51° 55' 55,428"	39° 11' 28,590"
16379	2149	Земли населенных пунктов № 175	543220,00	1298688,55	51° 55' 55,371"	39° 11' 28,298"
16380	2150	Земли населенных пунктов № 175	543217,13	1298683,00	51° 55' 55,280"	39° 11' 28,006"
16381	2151	Земли населенных пунктов № 175	543202,34	1298660,50	51° 55' 54,808"	39° 11' 26,821"
16382	2152	Земли населенных пунктов № 175	543166,28	1298609,40	51° 55' 53,658"	39° 11' 24,129"
16383	2153	Земли населенных пунктов № 175	543087,24	1298501,21	51° 55' 51,135"	39° 11' 18,426"
16384	2154	Земли населенных пунктов № 175	542978,65	1298349,58	51° 55' 47,669"	39° 11' 10,436"
16385	2155	Земли населенных пунктов № 175	542900,65	1298237,90	51° 55' 45,180"	39° 11' 4,553"
16386	2156	Земли населенных пунктов № 175	542794,34	1298081,53	51° 55' 41,790"	39° 10' 56,316"
16387	2157	Земли населенных пунктов № 175	542788,25	1298072,97	51° 55' 41,595"	39° 10' 55,865"
16388	2158	Земли населенных пунктов № 175	542793,01	1298066,05	51° 55' 41,751"	39° 10' 55,505"
16389	2159	Земли населенных пунктов № 175	542827,75	1298051,64	51° 55' 42,880"	39° 10' 54,769"
16390	2160	Земли населенных пунктов № 175	542853,93	1298087,54	51° 55' 43,716"	39° 10' 56,661"

16391	2161	Земли населенных пунктов № 175	542870,24	1298111,23	51° 55' 44,236"	39° 10' 57,908"
16392	2162	Земли населенных пунктов № 175	542886,63	1298132,86	51° 55' 44,759"	39° 10' 59,049"
16393	2163	Земли населенных пунктов № 175	542905,71	1298160,59	51° 55' 45,368"	39° 11' 0,509"
16394	2164	Земли населенных пунктов № 175	542906,35	1298160,14	51° 55' 45,389"	39° 11' 0,486"
16395	2165	Земли населенных пунктов № 175	542922,59	1298180,46	51° 55' 45,908"	39° 11' 1,558"
16396	2166	Земли населенных пунктов № 175	542919,88	1298182,36	51° 55' 45,820"	39° 11' 1,656"
16397	2167	Земли населенных пунктов № 175	542919,91	1298182,40	51° 55' 45,821"	39° 11' 1,658"
16398	2168	Земли населенных пунктов № 175	542925,34	1298181,19	51° 55' 45,997"	39° 11' 1,597"
16399	2169	Земли населенных пунктов № 175	542908,54	1298157,25	51° 55' 45,461"	39° 11' 0,336"
16400	2170	Земли населенных пунктов № 175	542891,23	1298131,72	51° 55' 44,909"	39° 10' 58,991"
16401	2171	Земли населенных пунктов № 175	542874,12	1298106,82	51° 55' 44,363"	39° 10' 57,680"
16402	2172	Земли населенных пунктов № 175	542855,81	1298081,40	51° 55' 43,778"	39° 10' 56,340"
16403	2173	Земли населенных пунктов № 175	542835,73	1298053,51	51° 55' 43,137"	39° 10' 54,871"
16404	2174	Земли населенных пунктов № 175	542871,57	1298040,18	51° 55' 44,301"	39° 10' 54,191"
16405	2175	Земли населенных пунктов № 175	542874,86	1298039,38	51° 55' 44,408"	39° 10' 54,151"
16406	2176	Земли населенных пунктов № 175	542960,23	1298158,97	51° 55' 47,132"	39° 11' 0,452"
16407	2177	Земли населенных пунктов № 175	542971,41	1298163,33	51° 55' 47,493"	39° 11' 0,686"
16408	2178	Земли населенных пунктов № 175	542959,43	1298147,12	51° 55' 47,110"	39° 10' 59,832"
16409	2179	Земли населенных пунктов № 175	542915,97	1298086,66	51° 55' 45,723"	39° 10' 56,646"
16410	2180	Земли населенных пунктов № 175	542902,63	1298060,10	51° 55' 45,300"	39° 10' 55,249"
16411	2181	Земли населенных пунктов № 175	542947,83	1298045,93	51° 55' 46,766"	39° 10' 54,530"
16412	2182	Земли населенных пунктов № 175	542953,80	1298074,29	51° 55' 46,951"	39° 10' 56,017"
16413	2183	Земли населенных пунктов № 175	542956,09	1298073,16	51° 55' 47,025"	39° 10' 55,959"
16414	2184	Земли населенных пунктов № 175	542965,09	1298143,51	51° 55' 47,294"	39° 10' 59,645"
16415	2185	Земли населенных пунктов № 175	542994,27	1298217,91	51° 55' 48,215"	39° 11' 3,554"
16416	2186	Земли населенных пунктов № 175	543035,36	1298238,75	51° 55' 49,538"	39° 11' 4,665"
16417	2187	Земли населенных пунктов № 175	543041,92	1298245,99	51° 55' 49,748"	39° 11' 5,047"
16418	2188	Земли населенных пунктов № 175	543052,52	1298256,82	51° 55' 50,088"	39° 11' 5,619"
16419	2189	Земли населенных пунктов № 175	543064,72	1298276,66	51° 55' 50,476"	39° 11' 6,664"
16420	2190	Земли населенных пунктов № 175	543070,53	1298272,63	51° 55' 50,665"	39° 11' 6,456"
16421	2191	Земли населенных пунктов № 175	543077,44	1298282,18	51° 55' 50,886"	39° 11' 6,959"
16422	2192	Земли населенных пунктов № 175	543081,87	1298279,49	51° 55' 51,030"	39° 11' 6,820"
16423	2193	Земли населенных пунктов № 175	543094,75	1298282,21	51° 55' 51,446"	39° 11' 6,969"
16424	2194	Земли населенных пунктов № 175	543121,54	1298265,31	51° 55' 52,318"	39° 11' 6,098"
16425	2195	Земли населенных пунктов № 175	543132,83	1298270,79	51° 55' 52,682"	39° 11' 6,391"
16426	2196	Земли населенных пунктов № 175	543149,11	1298287,00	51° 55' 53,203"	39° 11' 7,247"
16427	2197	Земли населенных пунктов № 175	543165,72	1298309,65	51° 55' 53,733"	39° 11' 8,441"
16428	2198	Земли населенных пунктов № 175	543186,37	1298296,13	51° 55' 54,406"	39° 11' 7,744"
16429	2199	Земли населенных пунктов № 175	543197,50	1298301,59	51° 55' 54,764"	39° 11' 8,035"
16430	2200	Земли населенных пунктов № 175	543228,31	1298340,22	51° 55' 55,749"	39° 11' 10,073"
16431	2201	Земли населенных пунктов № 175	543233,57	1298361,64	51° 55' 55,912"	39° 11' 11,196"

16432	2202	Земли населенных пунктов № 175	543230,88	1298377,27	51° 55' 55,820"	39° 11' 12,013"
16433	2203	Земли населенных пунктов № 175	543281,96	1298342,53	51° 55' 57,484"	39° 11' 10,221"
16434	2204	Земли населенных пунктов № 175	543295,43	1298362,45	51° 55' 57,913"	39° 11' 11,270"
16435	2205	Земли населенных пунктов № 175	543309,43	1298383,17	51° 55' 58,360"	39° 11' 12,361"
16436	2206	Земли населенных пунктов № 175	543306,87	1298385,54	51° 55' 58,276"	39° 11' 12,484"
16437	2207	Земли населенных пунктов № 175	543319,69	1298403,25	51° 55' 58,685"	39° 11' 13,418"
16438	2208	Земли населенных пунктов № 175	543319,98	1298403,64	51° 55' 58,695"	39° 11' 13,438"
16439	2209	Земли населенных пунктов № 175	543330,84	1298418,99	51° 55' 59,041"	39° 11' 14,247"
16440	2210	Земли населенных пунктов № 175	543340,75	1298432,99	51° 55' 59,357"	39° 11' 14,985"
16441	2211	Земли населенных пунктов № 175	543332,09	1298439,58	51° 55' 59,075"	39° 11' 15,325"
16442	2212	Земли населенных пунктов № 175	543346,11	1298457,14	51° 55' 59,523"	39° 11' 16,251"
16443	2213	Земли населенных пунктов № 175	543348,39	1298455,40	51° 55' 59,598"	39° 11' 16,161"
16444	2214	Земли населенных пунктов № 175	543363,49	1298474,23	51° 56' 0,080"	39° 11' 17,155"
16445	2215	Земли населенных пунктов № 175	543390,74	1298454,51	51° 56' 0,968"	39° 11' 16,136"
16446	2216	Земли населенных пунктов № 175	543403,62	1298474,59	51° 56' 1,378"	39° 11' 17,194"
16447	2217	Земли населенных пунктов № 175	543394,47	1298481,23	51° 56' 1,080"	39° 11' 17,537"
16448	2218	Земли населенных пунктов № 175	543404,80	1298498,02	51° 56' 1,409"	39° 11' 18,421"
16449	2219	Земли населенных пунктов № 175	543411,59	1298493,45	51° 56' 1,630"	39° 11' 18,185"
16450	2220	Земли населенных пунктов № 175	543420,69	1298508,33	51° 56' 1,920"	39° 11' 18,968"
16451	2221	Земли населенных пунктов № 175	543429,65	1298527,33	51° 56' 2,204"	39° 11' 19,967"
16452	2222	Земли населенных пунктов № 175	543440,30	1298543,66	51° 56' 2,543"	39° 11' 20,827"
16453	2223	Земли населенных пунктов № 175	543445,14	1298567,05	51° 56' 2,693"	39° 11' 22,054"
16454	2224	Земли населенных пунктов № 175	543457,34	1298580,62	51° 56' 3,083"	39° 11' 22,770"
16455	2225	Земли населенных пунктов № 175	543469,17	1298597,28	51° 56' 3,461"	39° 11' 23,648"
16456	2226	Земли населенных пунктов № 175	543483,86	1298613,48	51° 56' 3,931"	39° 11' 24,504"
16457	2227	Земли населенных пунктов № 175	543499,04	1298639,35	51° 56' 4,414"	39° 11' 25,865"
16458	2228	Земли населенных пунктов № 175	543512,93	1298660,50	51° 56' 4,856"	39° 11' 26,979"
16459	2229	Земли населенных пунктов № 175	543535,45	1298743,04	51° 56' 5,559"	39° 11' 31,311"
16460	2230	Земли населенных пунктов № 175	543516,02	1298754,47	51° 56' 4,927"	39° 11' 31,899"
16461	2231	Земли населенных пунктов № 175	543204,63	1298661,38	51° 55' 54,882"	39° 11' 26,868"
16462	2232	Земли населенных пунктов № 175	543250,23	1298631,01	51° 55' 56,367"	39° 11' 25,302"
16463	2233	Земли населенных пунктов № 175	543238,67	1298614,46	51° 55' 55,998"	39° 11' 24,430"
16464	2234	Земли населенных пунктов № 175	543193,58	1298645,63	51° 55' 54,530"	39° 11' 26,038"
16465	2235	Земли населенных пунктов № 175	543204,63	1298661,38	51° 55' 54,882"	39° 11' 26,868"
16466	2236	Земли населенных пунктов № 175	543081,11	1298641,19	51° 55' 50,892"	39° 11' 25,749"
16467	2237	Земли населенных пунктов № 175	543070,00	1298621,69	51° 55' 50,539"	39° 11' 24,723"
16468	2238	Земли населенных пунктов № 175	542944,79	1298661,24	51° 55' 46,476"	39° 11' 26,729"
16469	2239	Земли населенных пунктов № 175	542753,28	1298747,34	51° 55' 40,253"	39° 11' 31,137"
16470	2240	Земли населенных пунктов № 175	542752,17	1298744,85	51° 55' 40,218"	39° 11' 31,006"
16471	2241	Земли населенных пунктов № 175	542725,98	1298687,12	51° 55' 39,389"	39° 11' 27,972"
16472	2242	Земли населенных пунктов № 175	542695,30	1298619,51	51° 55' 38,417"	39° 11' 24,418"

16473	2243	Земли населенных пунктов № 175	542673,75	1298572,01	51° 55' 37,735"	39° 11' 21,922"
16474	2244	Земли населенных пунктов № 175	542657,78	1298536,80	51° 55' 37,230"	39° 11' 20,071"
16475	2245	Земли населенных пунктов № 175	542612,98	1298438,06	51° 55' 35,811"	39° 11' 14,882"
16476	2246	Земли населенных пунктов № 175	542582,56	1298371,17	51° 55' 34,848"	39° 11' 11,366"
16477	2247	Земли населенных пунктов № 175	542571,56	1298346,26	51° 55' 34,500"	39° 11' 10,057"
16478	2248	Земли населенных пунктов № 175	542555,36	1298310,04	51° 55' 33,987"	39° 11' 8,153"
16479	2249	Земли населенных пунктов № 175	542572,97	1298301,06	51° 55' 34,560"	39° 11' 7,692"
16480	2250	Земли населенных пунктов № 175	542564,16	1298292,54	51° 55' 34,277"	39° 11' 7,242"
16481	2251	Земли населенных пунктов № 175	542545,38	1298273,03	51° 55' 33,676"	39° 11' 6,212"
16482	2252	Земли населенных пунктов № 175	542396,46	1298041,11	51° 55' 28,930"	39° 10' 54,001"
16483	2253	Земли населенных пунктов № 175	542385,07	1298025,92	51° 55' 28,566"	39° 10' 53,201"
16484	2254	Земли населенных пунктов № 175	542354,65	1298028,57	51° 55' 27,581"	39° 10' 53,324"
16485	2255	Земли населенных пунктов № 175	542336,56	1297995,08	51° 55' 27,006"	39° 10' 51,563"
16486	2256	Земли населенных пунктов № 175	542364,77	1297980,59	51° 55' 27,924"	39° 10' 50,818"
16487	2257	Земли населенных пунктов № 175	542372,08	1297967,51	51° 55' 28,164"	39° 10' 50,138"
16488	2258	Земли населенных пунктов № 175	542365,68	1297939,65	51° 55' 27,966"	39° 10' 48,677"
16489	2259	Земли населенных пунктов № 175	542364,12	1297914,70	51° 55' 27,923"	39° 10' 47,370"
16490	2260	Земли населенных пунктов № 175	542416,02	1297911,46	51° 55' 29,603"	39° 10' 47,227"
16491	2261	Земли населенных пунктов № 175	542449,21	1297919,12	51° 55' 30,674"	39° 10' 47,644"
16492	2262	Земли населенных пунктов № 175	542488,10	1297902,17	51° 55' 31,938"	39° 10' 46,777"
16493	2263	Земли населенных пунктов № 175	542544,22	1297907,77	51° 55' 33,752"	39° 10' 47,098"
16494	2264	Земли населенных пунктов № 175	542582,69	1297894,84	51° 55' 35,000"	39° 10' 46,441"
16495	2265	Земли населенных пунктов № 175	542601,34	1297913,68	51° 55' 35,598"	39° 10' 47,436"
16496	2266	Земли населенных пунктов № 175	542623,86	1297936,55	51° 55' 36,319"	39° 10' 48,644"
16497	2267	Земли населенных пунктов № 175	542685,63	1297992,92	51° 55' 38,300"	39° 10' 51,625"
16498	2268	Земли населенных пунктов № 175	542735,03	1298039,28	51° 55' 39,884"	39° 10' 54,075"
16499	2269	Земли населенных пунктов № 175	542754,19	1298057,01	51° 55' 40,498"	39° 10' 55,013"
16500	2270	Земли населенных пунктов № 175	542764,68	1298066,98	51° 55' 40,835"	39° 10' 55,540"
16501	2271	Земли населенных пунктов № 175	542782,10	1298092,28	51° 55' 41,390"	39° 10' 56,872"
16502	2272	Земли населенных пунктов № 175	542885,00	1298242,44	51° 55' 44,673"	39° 11' 4,782"
16503	2273	Земли населенных пунктов № 175	542970,87	1298364,54	51° 55' 47,413"	39° 11' 11,215"
16504	2274	Земли населенных пунктов № 175	543073,47	1298511,09	51° 55' 50,686"	39° 11' 18,937"
16505	2275	Земли населенных пунктов № 175	543134,57	1298602,11	51° 55' 52,634"	39° 11' 23,731"
16506	2276	Земли населенных пунктов № 175	543096,42	1298630,00	51° 55' 51,391"	39° 11' 25,171"
16507	2277	Земли населенных пунктов № 175	543081,11	1298641,19	51° 55' 50,892"	39° 11' 25,749"
16508	2278	Земли населенных пунктов № 175	541457,23	1298470,99	51° 54' 58,410"	39° 11' 16,019"
16509	2279	Земли населенных пунктов № 175	541449,31	1298411,97	51° 54' 58,172"	39° 11' 12,928"
16510	2280	Земли населенных пунктов № 175	541443,93	1298351,18	51° 54' 58,017"	39° 11' 9,745"
16511	2281	Земли населенных пунктов № 175	541434,97	1298281,89	51° 54' 57,749"	39° 11' 6,115"
16512	2282	Земли населенных пунктов № 175	541216,62	1298288,76	51° 54' 50,683"	39° 11' 6,364"
16513	2283	Земли населенных пунктов № 175	541201,01	1298144,70	51° 54' 50,223"	39° 10' 58,820"

16514	2284	Земли населенных пунктов № 175	541187,52	1298007,40	51° 54' 49,829"	39° 10' 51,631"
16515	2285	Земли населенных пунктов № 175	541186,03	1298000,33	51° 54' 49,783"	39° 10' 51,260"
16516	2286	Земли населенных пунктов № 175	541168,89	1297883,70	51° 54' 49,264"	39° 10' 45,150"
16517	2287	Земли населенных пунктов № 175	541165,30	1297790,66	51° 54' 49,177"	39° 10' 40,281"
16518	2288	Земли населенных пунктов № 175	541166,80	1297723,29	51° 54' 49,246"	39° 10' 36,758"
16519	2289	Земли населенных пунктов № 175	541167,26	1297709,82	51° 54' 49,265"	39° 10' 36,053"
16520	2290	Земли населенных пунктов № 175	541166,98	1297707,65	51° 54' 49,257"	39° 10' 35,940"
16521	2291	Земли населенных пунктов № 175	541165,61	1297687,99	51° 54' 49,219"	39° 10' 34,911"
16522	2292	Земли населенных пунктов № 175	541165,32	1297681,55	51° 54' 49,211"	39° 10' 34,573"
16523	2293	Земли населенных пунктов № 175	541166,37	1297671,67	51° 54' 49,248"	39° 10' 34,057"
16524	2294	Земли населенных пунктов № 175	541167,14	1297665,62	51° 54' 49,275"	39° 10' 33,741"
16525	2295	Земли населенных пунктов № 175	541172,05	1297658,91	51° 54' 49,436"	39° 10' 33,392"
16526	2296	Земли населенных пунктов № 175	541171,60	1297642,99	51° 54' 49,426"	39° 10' 32,559"
16527	2297	Земли населенных пунктов № 175	541171,32	1297633,18	51° 54' 49,420"	39° 10' 32,046"
16528	2298	Земли населенных пунктов № 175	541197,45	1297631,53	51° 54' 50,266"	39° 10' 31,973"
16529	2299	Земли населенных пунктов № 175	541222,74	1297632,80	51° 54' 51,084"	39° 10' 32,052"
16530	2300	Земли населенных пунктов № 175	541222,56	1297649,10	51° 54' 51,073"	39° 10' 32,904"
16531	2301	Земли населенных пунктов № 175	541222,87	1297653,55	51° 54' 51,082"	39° 10' 33,137"
16532	2302	Земли населенных пунктов № 175	541223,02	1297660,29	51° 54' 51,085"	39° 10' 33,490"
16533	2303	Земли населенных пунктов № 175	541250,58	1297659,45	51° 54' 51,976"	39° 10' 33,460"
16534	2304	Земли населенных пунктов № 175	541250,53	1297654,68	51° 54' 51,976"	39° 10' 33,210"
16535	2305	Земли населенных пунктов № 175	541269,72	1297653,52	51° 54' 52,598"	39° 10' 33,159"
16536	2306	Земли населенных пунктов № 175	541269,89	1297658,31	51° 54' 52,602"	39° 10' 33,410"
16537	2307	Земли населенных пунктов № 175	541289,37	1297657,37	51° 54' 53,232"	39° 10' 33,370"
16538	2308	Земли населенных пунктов № 175	541309,34	1297656,61	51° 54' 53,878"	39° 10' 33,340"
16539	2309	Земли населенных пунктов № 175	541328,12	1297631,51	51° 54' 54,494"	39° 10' 32,037"
16540	2310	Земли населенных пунктов № 175	541348,05	1297628,94	51° 54' 55,139"	39° 10' 31,912"
16541	2311	Земли населенных пунктов № 175	541349,76	1297628,72	51° 54' 55,195"	39° 10' 31,902"
16542	2312	Земли населенных пунктов № 175	541368,03	1297628,11	51° 54' 55,786"	39° 10' 31,879"
16543	2313	Земли населенных пунктов № 175	541368,44	1297637,17	51° 54' 55,796"	39° 10' 32,353"
16544	2314	Земли населенных пунктов № 175	541384,48	1297635,39	51° 54' 56,316"	39° 10' 32,268"
16545	2315	Земли населенных пунктов № 175	541409,27	1297633,26	51° 54' 57,118"	39° 10' 32,169"
16546	2316	Земли населенных пунктов № 175	541429,85	1297631,54	51° 54' 57,785"	39° 10' 32,089"
16547	2317	Земли населенных пунктов № 175	541449,25	1297630,20	51° 54' 58,413"	39° 10' 32,028"
16548	2318	Земли населенных пунктов № 175	541478,81	1297631,47	51° 54' 59,369"	39° 10' 32,110"
16549	2319	Земли населенных пунктов № 175	541516,24	1297624,05	51° 55' 0,582"	39° 10' 31,740"
16550	2320	Земли населенных пунктов № 175	541539,14	1297622,08	51° 55' 1,323"	39° 10' 31,648"
16551	2321	Земли населенных пунктов № 175	541540,22	1297626,62	51° 55' 1,357"	39° 10' 31,886"
16552	2322	Земли населенных пунктов № 175	541549,85	1297626,14	51° 55' 1,669"	39° 10' 31,866"
16553	2323	Земли населенных пунктов № 175	541591,38	1297621,04	51° 55' 3,014"	39° 10' 31,620"
16554	2324	Земли населенных пунктов № 175	541653,81	1297617,35	51° 55' 5,035"	39° 10' 31,458"

16555	2325	Земли населенных пунктов № 175	541692,01	1297617,27	51° 55' 6,271"	39° 10' 31,473"
16556	2326	Земли населенных пунктов № 175	541713,16	1297615,02	51° 55' 6,956"	39° 10' 31,366"
16557	2327	Земли населенных пунктов № 175	541715,67	1297606,89	51° 55' 7,039"	39° 10' 30,941"
16558	2328	Земли населенных пунктов № 175	541751,10	1297603,85	51° 55' 8,186"	39° 10' 30,800"
16559	2329	Земли населенных пунктов № 175	541774,64	1297578,98	51° 55' 8,956"	39° 10' 29,511"
16560	2330	Земли населенных пунктов № 175	541785,33	1297625,13	51° 55' 9,287"	39° 10' 31,930"
16561	2331	Земли населенных пунктов № 175	541783,33	1297634,62	51° 55' 9,220"	39° 10' 32,426"
16562	2332	Земли населенных пунктов № 175	541788,86	1297657,93	51° 55' 9,391"	39° 10' 33,648"
16563	2333	Земли населенных пунктов № 175	541814,81	1297702,84	51° 55' 10,217"	39° 10' 36,011"
16564	2334	Земли населенных пунктов № 175	541782,59	1297700,84	51° 55' 9,175"	39° 10' 35,890"
16565	2335	Земли населенных пунктов № 175	541745,17	1297702,50	51° 55' 7,964"	39° 10' 35,958"
16566	2336	Земли населённых пунктов № 175	541721,79	1297701,56	51° 55' 7,208"	39° 10' 35,898"
16567	2337	Земли населенных пунктов № 175	541697,70	1297703,69	51° 55' 6,428"	39° 10' 35,997"
16568	2338	Земли населенных пунктов № 175	541673,92	1297710,08	51° 55' 5,657"	39° 10' 36,319"
16569	2339	Земли населенных пунктов № 175	541614,97	1297728,52	51° 55' 3,744"	39° 10' 37,255"
16570	2340	Земли населенных пунктов № 175	541598,68	1297731,38	51° 55' 3,216"	39° 10' 37,396"
16571	2341	Земли населенных пунктов № 175	541599,32	1297734,52	51° 55' 3,236"	39° 10' 37,561"
16572	2342	Земли населенных пунктов № 175	541600,27	1297740,08	51° 55' 3,265"	39° 10' 37,852"
16573	2343	Земли населенных пунктов № 175	541616,14	1297737,45	51° 55' 3,779"	39° 10' 37,723"
16574	2344	Земли населенных пунктов № 175	541655,98	1297722,06	51° 55' 5,073"	39° 10' 36,937"
16575	2345	Земли населенных пунктов № 175	541674,49	1297715,86	51° 55' 5,673"	39° 10' 36,622"
16576	2346	Земли населенных пунктов № 175	541694,66	1297710,22	51° 55' 6,328"	39° 10' 36,337"
16577	2347	Земли населенных пунктов № 175	541713,65	1297707,34	51° 55' 6,943"	39° 10' 36,196"
16578	2348	Земли населенных пунктов № 175	541774,27	1297708,84	51° 55' 8,904"	39° 10' 36,305"
16579	2349	Земли населенных пунктов № 175	541817,96	1297712,92	51° 55' 10,316"	39° 10' 36,540"
16580	2350	Земли населенных пунктов № 175	541837,53	1297748,10	51° 55' 10,938"	39° 10' 38,390"
16581	2351	Земли населенных пунктов № 175	541835,00	1297767,54	51° 55' 10,850"	39° 10' 39,406"
16582	2352	Земли населенных пунктов № 175	541845,69	1297768,93	51° 55' 11,196"	39° 10' 39,484"
16583	2353	Земли населенных пунктов № 175	541936,77	1297979,27	51° 55' 14,077"	39° 10' 50,535"
16584	2354	Земли населенных пунктов № 175	541935,50	1297991,84	51° 55' 14,032"	39° 10' 51,192"
16585	2355	Земли населенных пунктов № 175	541762,64	1298065,84	51° 55' 8,417"	39° 10' 54,977"
16586	2356	Земли населенных пунктов № 175	541763,13	1298079,57	51° 55' 8,429"	39° 10' 55,695"
16587	2357	Земли населенных пунктов № 175	541966,18	1298552,00	51° 55' 14,850"	39° 11' 20,516"
16588	2358	Земли населенных пунктов № 175	541590,22	1298719,57	51° 55' 2,635"	39° 11' 29,092"
16589	2359	Земли населенных пунктов № 175	541800,13	1299189,32	51° 55' 9,277"	39° 11' 53,776"
16590	2360	Земли населенных пунктов № 175	541618,26	1299276,51	51° 55' 3,365"	39° 11' 58,244"
16591	2361	Земли населенных пунктов № 175	541548,08	1299281,42	51° 55' 1,093"	39° 11' 58,465"
16592	2362	Земли населенных пунктов № 175	541426,52	1299265,64	51° 54' 57,166"	39° 11' 57,576"
16593	2363	Земли населенных пунктов № 175	541494,08	1298734,80	51° 54' 59,519"	39° 11' 29,840"
16594	2364	Земли населенных пунктов № 175	541488,30	1298693,43	51° 54' 59,345"	39° 11' 27,672"
16595	2365	Земли населенных пунктов № 175	541461,39	1298500,78	51° 54' 58,535"	39° 11' 17,580"

16596	2366	Земли населенных пунктов № 175	541457,23	1298470,99	51° 54' 58,410"	39° 11' 16,019"
16597	2367	Земли населенных пунктов № 175	541500,55	1298100,73	51° 54' 59,927"	39° 10' 56,671"
16598	2368	Земли населенных пунктов № 175	541497,42	1298075,29	51° 54' 59,834"	39° 10' 55,338"
16599	2369	Земли населенных пунктов № 175	541496,92	1298052,42	51° 54' 59,825"	39° 10' 54,141"
16600	2370	Земли населенных пунктов № 175	541473,84	1298060,88	51° 54' 59,075"	39° 10' 54,572"
16601	2371	Земли населенных пунктов № 175	541464,93	1298064,03	51° 54' 58,786"	39° 10' 54,733"
16602	2372	Земли населенных пунктов № 175	541437,59	1298073,34	51° 54' 57,899"	39° 10' 55,206"
16603	2373	Земли населенных пунктов № 175	541436,51	1298073,71	51° 54' 57,864"	39° 10' 55,225"
16604	2374	Земли населенных пунктов № 175	541444,01	1298095,74	51° 54' 58,099"	39° 10' 56,381"
16605	2375	Земли населенных пунктов № 175	541445,67	1298095,11	51° 54' 58,153"	39° 10' 56,349"
16606	2376	Земли населенных пунктов № 175	541453,47	1298118,04	51° 54' 58,399"	39° 10' 57,552"
16607	2377	Земли населенных пунктов № 175	541457,88	1298117,28	51° 54' 58,541"	39° 10' 57,515"
16608	2378	Земли населенных пунктов № 175	541500,55	1298100,73	51° 54' 59,927"	39° 10' 56,671"
16609	2379	Земли населенных пунктов № 175	554235,22	1298572,84	52° 1' 51,767"	39° 11' 27,853"
16610	2380	Земли населенных пунктов № 175	554242,35	1298576,69	52° 1' 51,996"	39° 11' 28,058"
16611	2381	Земли населенных пунктов № 175	554242,33	1298576,71	52° 1' 51,996"	39° 11' 28,059"
16612	2382	Земли населенных пунктов № 175	554235,22	1298572,84	52° 1' 51,767"	39° 11' 27,853"
16613	2383	Земли населенных пунктов № 175	542823,68	1297716,58	51° 55' 42,852"	39° 10' 37,233"
16614	2384	Земли населенных пунктов № 175	542869,72	1297721,27	51° 55' 44,340"	39° 10' 37,501"
16615	2385	Земли населенных пунктов № 175	542878,72	1297728,53	51° 55' 44,629"	39° 10' 37,885"
16616	2386	Земли населенных пунктов № 175	542864,69	1297725,66	51° 55' 44,176"	39° 10' 37,728"
16617	2387	Земли населенных пунктов № 175	542842,95	1297741,20	51° 55' 43,468"	39° 10' 38,531"
16618	2388	Земли населенных пунктов № 175	542826,48	1297720,08	51° 55' 42,941"	39° 10' 37,417"
16619	2389	Земли населенных пунктов № 175	542823,68	1297716,58	51° 55' 42,852"	39° 10' 37,233"
16620	2390	Земли населенных пунктов № 175	543204,63	1298661,38	51° 55' 54,882"	39° 11' 26,868"
16621	2391	Земли населенных пунктов № 175	543193,58	1298645,63	51° 55' 54,530"	39° 11' 26,038"
16622	2392	Земли населенных пунктов № 175	543238,67	1298614,46	51° 55' 55,998"	39° 11' 24,430"
16623	2393	Земли населенных пунктов № 175	543250,23	1298631,01	51° 55' 56,367"	39° 11' 25,302"
16624	2394	Земли населенных пунктов № 175	543204,63	1298661,38	51° 55' 54,882"	39° 11' 26,868"
16625	2395	Земли населенных пунктов № 175	541500,55	1298100,73	51° 54' 59,927"	39° 10' 56,671"
16626	2396	Земли населенных пунктов № 175	541457,88	1298117,28	51° 54' 58,541"	39° 10' 57,515"
16627	2397	Земли населенных пунктов № 175	541453,47	1298118,04	51° 54' 58,399"	39° 10' 57,552"
16628	2398	Земли населенных пунктов № 175	541445,67	1298095,11	51° 54' 58,153"	39° 10' 56,349"
16629	2399	Земли населенных пунктов № 175	541444,01	1298095,74	51° 54' 58,099"	39° 10' 56,381"
16630	2400	Земли населенных пунктов № 175	541436,51	1298073,71	51° 54' 57,864"	39° 10' 55,225"
16631	2401	Земли населенных пунктов № 175	541437,59	1298073,34	51° 54' 57,899"	39° 10' 55,206"
16632	2402	Земли населенных пунктов № 175	541464,93	1298064,03	51° 54' 58,786"	39° 10' 54,733"
16633	2403	Земли населенных пунктов № 175	541473,84	1298060,88	51° 54' 59,075"	39° 10' 54,572"
16634	2404	Земли населенных пунктов № 175	541496,92	1298052,42	51° 54' 59,825"	39° 10' 54,141"
16635	2405	Земли населенных пунктов № 175	541497,42	1298075,29	51° 54' 59,834"	39° 10' 55,338"
16636	2406	Земли населенных пунктов № 175	541500,55	1298100,73	51° 54' 59,927"	39° 10' 56,671"

16637	2407	Земли населенных пунктов № 175	536381,50	1273646,69	51° 52' 19,973"	38° 49' 35,989"
16638	2408	Земли населенных пунктов № 175	536427,19	1273671,47	51° 52' 21,447"	38° 49' 37,296"
16639	2409	Земли населенных пунктов № 175	536427,52	1273671,65	51° 52' 21,458"	38° 49' 37,305"
16640	2410	Земли населенных пунктов № 175	536427,55	1273671,68	51° 52' 21,459"	38° 49' 37,307"
16641	2411	Земли населенных пунктов № 175	536381,50	1273646,69	51° 52' 19,973"	38° 49' 35,989"
16642	2412	Земли населенных пунктов № 175	538772,52	1299222,09	51° 53' 31,318"	39° 11' 53,934"
16643	2413	Земли населенных пунктов № 175	538855,21	1299229,36	51° 53' 33,990"	39° 11' 54,357"
16644	2414	Земли населенных пунктов № 175	539081,14	1299253,67	51° 53' 41,292"	39° 11' 55,744"
16645	2415	Земли населенных пунктов № 175	539081,04	1299254,65	51° 53' 41,288"	39° 11' 55,795"
16646	2416	Земли населенных пунктов № 175	538785,09	1299223,31	51° 53' 31,724"	39° 11' 54,005"
16647	2417	Земли населенных пунктов № 175	538772,52	1299222,09	51° 53' 31,318"	39° 11' 53,934"
16648	2418	Земли населенных пунктов № 175	537171,75	1291682,72	51° 52' 41,740"	39° 5' 19,014"
16649	2419	Земли населенных пунктов № 175	537206,65	1291668,60	51° 52' 42,873"	39° 5' 18,291"
16650	2420	Земли населенных пунктов № 175	537216,67	1291671,59	51° 52' 43,196"	39° 5' 18,452"
16651	2421	Земли населенных пунктов № 175	537235,32	1291632,30	51° 52' 43,810"	39° 5' 16,406"
16652	2422	Земли населенных пунктов № 175	537275,03	1291655,50	51° 52' 45,089"	39° 5' 17,636"
16653	2423	Земли населенных пунктов № 175	537291,08	1291681,90	51° 52' 45,601"	39° 5' 19,023"
16654	2424	Земли населенных пунктов № 175	537298,94	1291701,82	51° 52' 45,850"	39° 5' 20,068"
16655	2425	Земли населенных пунктов № 175	537332,32	1291739,60	51° 52' 46,919"	39° 5' 22,057"
16656	2426	Земли населенных пунктов № 175	537351,51	1291758,02	51° 52' 47,535"	39° 5' 23,028"
16657	2427	Земли населенных пунктов № 175	537364,71	1291777,45	51° 52' 47,957"	39° 5' 24,050"
16658	2428	Земли населенных пунктов № 175	537377,51	1291812,01	51° 52' 48,362"	39° 5' 25,862"
16659	2429	Земли населенных пунктов № 175	537384,82	1291821,88	51° 52' 48,596"	39° 5' 26,381"
16660	2430	Земли населенных пунктов № 175	537363,24	1291868,26	51° 52' 47,885"	39° 5' 28,796"
16661	2431	Земли населенных пунктов № 175	537342,02	1291903,79	51° 52' 47,189"	39° 5' 30,644"
16662	2432	Земли населенных пунктов № 175	537004,35	1292474,58	51° 52' 36,109"	39° 6' 0,333"
16663	2433	Земли населенных пунктов № 175	536979,69	1292515,19	51° 52' 35,300"	39° 6' 2,444"
16664	2434	Земли населенных пунктов № 175	536932,62	1292597,42	51° 52' 33,755"	39° 6' 6,722"
16665	2435	Земли населенных пунктов № 175	536896,54	1292658,50	51° 52' 32,571"	39° 6' 9,898"
16666	2436	Земли населенных пунктов № 175	536880,49	1292689,12	51° 52' 32,043"	39° 6' 11,492"
16667	2437	Земли населенных пунктов № 175	536872,41	1292692,87	51° 52' 31,780"	39° 6' 11,684"
16668	2438	Земли населенных пунктов № 175	536869,96	1292693,46	51° 52' 31,701"	39° 6' 11,714"
16669	2439	Земли населенных пунктов № 175	536867,63	1292693,14	51° 52' 31,626"	39° 6' 11,696"
16670	2440	Земли населенных пунктов № 175	536842,43	1292673,87	51° 52' 30,816"	39° 6' 10,678"
16671	2441	Земли населенных пунктов № 175	536834,36	1292663,14	51° 52' 30,558"	39° 6' 10,113"
16672	2442	Земли населенных пунктов № 175	536829,69	1292660,95	51° 52' 30,407"	39° 6' 9,997"
16673	2443	Земли населенных пунктов № 175	536828,79	1292660,27	51° 52' 30,378"	39° 6' 9,961"
16674	2444	Земли населенных пунктов № 175	536808,50	1292645,65	51° 52' 29,726"	39° 6' 9,188"
16675	2445	Земли населенных пунктов № 175	536788,61	1292630,51	51° 52' 29,086"	39° 6' 8,387"
16676	2446	Земли населенных пунктов № 175	536768,34	1292615,87	51° 52' 28,435"	39° 6' 7,613"
16677	2447	Земли населенных пунктов № 175	536747,47	1292600,31	51° 52' 27,764"	39° 6' 6,791"

16678	2448	Земли населенных пунктов № 175	536746,77	1292601,27	51° 52' 27,741"	39° 6' 6,841"
16679	2449	Земли населенных пунктов № 175	536727,28	1292587,05	51° 52' 27,114"	39° 6' 6,089"
16680	2450	Земли населенных пунктов № 175	536707,24	1292571,69	51° 52' 26,470"	39° 6' 5,277"
16681	2451	Земли населенных пунктов № 175	536686,58	1292556,96	51° 52' 25,806"	39° 6' 4,498"
16682	2452	Земли населенных пунктов № 175	536680,48	1292552,90	51° 52' 25,609"	39° 6' 4,283"
16683	2453	Земли населенных пунктов № 175	536734,71	1292497,92	51° 52' 27,379"	39° 6' 1,433"
16684	2454	Земли населенных пунктов № 175	536755,72	1292475,86	51° 52' 28,065"	39° 6' 0,290"
16685	2455	Земли населенных пунктов № 175	536778,94	1292451,39	51° 52' 28,823"	39° 5' 59,021"
16686	2456	Земли населенных пунктов № 175	536840,84	1292374,94	51° 52' 30,846"	39° 5' 55,052"
16687	2457	Земли населенных пунктов № 175	536884,81	1292332,64	51° 52' 32,280"	39° 5' 52,861"
16688	2458	Земли населенных пунктов № 175	536941,77	1292270,10	51° 52' 34,140"	39° 5' 49,617"
16689	2459	Земли населенных пунктов № 175	536970,51	1292227,49	51° 52' 35,082"	39° 5' 47,402"
16690	2460	Земли населенных пунктов № 175	537002,85	1292154,97	51° 52' 36,148"	39° 5' 43,626"
16691	2461	Земли населенных пунктов № 175	537020,33	1292109,89	51° 52' 36,725"	39° 5' 41,277"
16692	2462	Земли населенных пунктов № 175	537042,24	1292045,26	51° 52' 37,452"	39° 5' 37,908"
16693	2463	Земли населенных пунктов № 175	537084,30	1291905,68	51° 52' 38,850"	39° 5' 30,631"
16694	2464	Земли населенных пунктов № 175	537108,67	1291858,28	51° 52' 39,652"	39° 5' 28,163"
16695	2465	Земли населенных пунктов № 175	537171,75	1291682,72	51° 52' 41,740"	39° 5' 19,014"
16696	2466	Земли населенных пунктов № 175	537171,75	1291682,72	51° 52' 41,740"	39° 5' 19,014"
16697	2467	Земли населенных пунктов № 175	537206,65	1291668,60	51° 52' 42,873"	39° 5' 18,291"
16698	2468	Земли населенных пунктов № 175	537216,67	1291671,59	51° 52' 43,196"	39° 5' 18,452"
16699	2469	Земли населенных пунктов № 175	537235,32	1291632,30	51° 52' 43,810"	39° 5' 16,406"
16700	2470	Земли населенных пунктов № 175	537275,03	1291655,50	51° 52' 45,089"	39° 5' 17,636"
16701	2471	Земли населенных пунктов № 175	537291,08	1291681,90	51° 52' 45,601"	39° 5' 19,023"
16702	2472	Земли населенных пунктов № 175	537298,94	1291701,82	51° 52' 45,850"	39° 5' 20,068"
16703	2473	Земли населенных пунктов № 175	537332,32	1291739,60	51° 52' 46,919"	39° 5' 22,057"
16704	2474	Земли населенных пунктов № 175	537351,51	1291758,02	51° 52' 47,535"	39° 5' 23,028"
16705	2475	Земли населенных пунктов № 175	537364,71	1291777,45	51° 52' 47,957"	39° 5' 24,050"
16706	2476	Земли населенных пунктов № 175	537377,51	1291812,01	51° 52' 48,362"	39° 5' 25,862"
16707	2477	Земли населенных пунктов № 175	537384,82	1291821,88	51° 52' 48,596"	39° 5' 26,381"
16708	2478	Земли населенных пунктов № 175	537363,24	1291868,26	51° 52' 47,885"	39° 5' 28,796"
16709	2479	Земли населенных пунктов № 175	537342,02	1291903,79	51° 52' 47,189"	39° 5' 30,644"
16710	2480	Земли населенных пунктов № 175	537004,35	1292474,58	51° 52' 36,109"	39° 6' 0,333"
16711	2481	Земли населенных пунктов № 175	536979,69	1292515,19	51° 52' 35,300"	39° 6' 2,444"
16712	2482	Земли населенных пунктов № 175	536932,62	1292597,42	51° 52' 33,755"	39° 6' 6,722"
16713	2483	Земли населенных пунктов № 175	536896,54	1292658,50	51° 52' 32,571"	39° 6' 9,898"
16714	2484	Земли населенных пунктов № 175	536880,49	1292689,12	51° 52' 32,043"	39° 6' 11,492"
16715	2485	Земли населенных пунктов № 175	536872,41	1292692,87	51° 52' 31,780"	39° 6' 11,684"
16716	2486	Земли населенных пунктов № 175	536869,96	1292693,46	51° 52' 31,701"	39° 6' 11,714"
16717	2487	Земли населенных пунктов № 175	536867,63	1292693,14	51° 52' 31,626"	39° 6' 11,696"
16718	2488	Земли населенных пунктов № 175	536842,43	1292673,87	51° 52' 30,816"	39° 6' 10,678"

16719	2489	Земли населенных пунктов № 175	536834,36	1292663,14	51° 52' 30,558"	39° 6' 10,113"
16720	2490	Земли населенных пунктов № 175	536829,69	1292660,95	51° 52' 30,407"	39° 6' 9,997"
16721	2491	Земли населенных пунктов № 175	536828,79	1292660,27	51° 52' 30,378"	39° 6' 9,961"
16722	2492	Земли населенных пунктов № 175	536808,50	1292645,65	51° 52' 29,726"	39° 6' 9,188"
16723	2493	Земли населенных пунктов № 175	536788,61	1292630,51	51° 52' 29,086"	39° 6' 8,387"
16724	2494	Земли населенных пунктов № 175	536768,34	1292615,87	51° 52' 28,435"	39° 6' 7,613"
16725	2495	Земли населенных пунктов № 175	536747,47	1292600,31	51° 52' 27,764"	39° 6' 6,791"
16726	2496	Земли населенных пунктов № 175	536746,77	1292601,27	51° 52' 27,741"	39° 6' 6,841"
16727	2497	Земли населенных пунктов № 175	536727,28	1292587,05	51° 52' 27,114"	39° 6' 6,089"
16728	2498	Земли населенных пунктов № 175	536707,24	1292571,69	51° 52' 26,470"	39° 6' 5,277"
16729	2499	Земли населенных пунктов № 175	536686,58	1292556,96	51° 52' 25,806"	39° 6' 4,498"
16730	2500	Земли населенных пунктов № 175	536680,48	1292552,90	51° 52' 25,609"	39° 6' 4,283"
16731	2501	Земли населенных пунктов № 175	536734,71	1292497,92	51° 52' 27,379"	39° 6' 1,433"
16732	2502	Земли населенных пунктов № 175	536755,72	1292475,86	51° 52' 28,065"	39° 6' 0,290"
16733	2503	Земли населенных пунктов № 175	536778,94	1292451,39	51° 52' 28,823"	39° 5' 59,021"
16734	2504	Земли населенных пунктов № 175	536840,84	1292374,94	51° 52' 30,846"	39° 5' 55,052"
16735	2505	Земли населенных пунктов № 175	536884,81	1292332,64	51° 52' 32,280"	39° 5' 52,861"
16736	2506	Земли населенных пунктов № 175	536941,77	1292270,10	51° 52' 34,140"	39° 5' 49,617"
16737	2507	Земли населенных пунктов № 175	536970,51	1292227,49	51° 52' 35,082"	39° 5' 47,402"
16738	2508	Земли населенных пунктов № 175	537002,85	1292154,97	51° 52' 36,148"	39° 5' 43,626"
16739	2509	Земли населенных пунктов № 175	537020,33	1292109,89	51° 52' 36,725"	39° 5' 41,277"
16740	2510	Земли населенных пунктов № 175	537042,24	1292045,26	51° 52' 37,452"	39° 5' 37,908"
16741	2511	Земли населенных пунктов № 175	537084,30	1291905,68	51° 52' 38,850"	39° 5' 30,631"
16742	2512	Земли населенных пунктов № 175	537108,67	1291858,28	51° 52' 39,652"	39° 5' 28,163"
16743	2513	Земли населенных пунктов № 175	537171,75	1291682,72	51° 52' 41,740"	39° 5' 19,014"
16744	2514	Земли населенных пунктов № 175	536557,31	1290491,71	51° 52' 22,177"	39° 4' 16,497"
16745	2515	Земли населенных пунктов № 175	536537,17	1290464,25	51° 52' 21,532"	39° 4' 15,053"
16746	2516	Земли населенных пунктов № 175	536532,54	1290459,35	51° 52' 21,384"	39° 4' 14,795"
16747	2517	Земли населенных пунктов № 175	536553,18	1290446,06	51° 52' 22,055"	39° 4' 14,109"
16748	2518	Земли населенных пунктов № 175	536555,70	1290438,30	51° 52' 22,138"	39° 4' 13,705"
16749	2519	Земли населенных пунктов № 175	536573,61	1290429,12	51° 52' 22,720"	39° 4' 13,232"
16750	2520	Земли населенных пунктов № 175	536576,90	1290424,28	51° 52' 22,828"	39° 4' 12,981"
16751	2521	Земли населенных пунктов № 175	536586,75	1290418,62	51° 52' 23,148"	39° 4' 12,689"
16752	2522	Земли населенных пунктов № 175	536591,88	1290418,62	51° 52' 23,314"	39° 4' 12,691"
16753	2523	Земли населенных пунктов № 175	536607,71	1290409,69	51° 52' 23,829"	39° 4' 12,231"
16754	2524	Земли населенных пунктов № 175	536621,53	1290405,68	51° 52' 24,277"	39° 4' 12,027"
16755	2525	Земли населенных пунктов № 175	536637,99	1290394,10	51° 52' 24,812"	39° 4' 11,429"
16756	2526	Земли населенных пунктов № 175	536651,07	1290381,19	51° 52' 25,239"	39° 4' 10,760"
16757	2527	Земли населенных пунктов № 175	536663,36	1290379,36	51° 52' 25,637"	39° 4' 10,669"
16758	2528	Земли населенных пунктов № 175	536676,14	1290368,77	51° 52' 26,053"	39° 4' 10,121"
16759	2529	Земли населенных пунктов № 175	536690,36	1290368,06	51° 52' 26,513"	39° 4' 10,090"

16760	2530	Земли населенных пунктов № 175	536705,90	1290357,76	51° 52' 27,019"	39° 4' 9,558"
16761	2531	Земли населенных пунктов № 175	536715,19	1290339,68	51° 52' 27,324"	39° 4' 8,617"
16762	2532	Земли населенных пунктов № 175	536722,70	1290340,55	51° 52' 27,567"	39° 4' 8,666"
16763	2533	Земли населенных пунктов № 175	536733,32	1290342,79	51° 52' 27,910"	39° 4' 8,787"
16764	2534	Земли населенных пунктов № 175	536750,86	1290352,18	51° 52' 28,475"	39° 4' 9,285"
16765	2535	Земли населенных пунктов № 175	536759,90	1290350,16	51° 52' 28,768"	39° 4' 9,184"
16766	2536	Земли населенных пунктов № 175	536761,03	1290339,45	51° 52' 28,807"	39° 4' 8,624"
16767	2537	Земли населенных пунктов № 175	536747,72	1290321,84	51° 52' 28,381"	39° 4' 7,698"
16768	2538	Земли населенных пунктов № 175	536724,75	1290304,63	51° 52' 27,642"	39° 4' 6,789"
16769	2539	Земли населенных пунктов № 175	536706,65	1290282,00	51° 52' 27,063"	39° 4' 5,599"
16770	2540	Земли населенных пунктов № 175	536695,45	1290233,58	51° 52' 26,713"	39° 4' 3,063"
16771	2541	Земли населенных пунктов № 175	536723,77	1290228,48	51° 52' 27,631"	39° 4' 2,808"
16772	2542	Земли населенных пунктов № 175	536726,09	1290225,32	51° 52' 27,706"	39° 4' 2,644"
16773	2543	Земли населенных пунктов № 175	536724,35	1290217,84	51° 52' 27,652"	39° 4' 2,252"
16774	2544	Земли населенных пунктов № 175	536704,28	1290207,70	51° 52' 27,005"	39° 4' 1,714"
16775	2545	Земли населенных пунктов № 175	536696,33	1290200,12	51° 52' 26,750"	39° 4' 1,314"
16776	2546	Земли населенных пунктов № 175	536697,67	1290189,05	51° 52' 26,796"	39° 4' 0,736"
16777	2547	Земли населенных пунктов № 175	536716,04	1290180,49	51° 52' 27,393"	39° 4' 0,297"
16778	2548	Земли населенных пунктов № 175	536735,38	1290152,24	51° 52' 28,026"	39° 3' 58,828"
16779	2549	Земли населенных пунктов № 175	536739,12	1290132,64	51° 52' 28,152"	39° 3' 57,805"
16780	2550	Земли населенных пунктов № 175	536748,44	1290123,34	51° 52' 28,456"	39° 3' 57,323"
16781	2551	Земли населенных пунктов № 175	536763,00	1290122,81	51° 52' 28,927"	39° 3' 57,301"
16782	2552	Земли населенных пунктов № 175	536772,72	1290114,98	51° 52' 29,244"	39° 3' 56,896"
16783	2553	Земли населенных пунктов № 175	536768,62	1290104,61	51° 52' 29,114"	39° 3' 56,353"
16784	2554	Земли населенных пунктов № 175	536780,12	1290072,12	51° 52' 29,494"	39° 3' 54,659"
16785	2555	Земли населенных пунктов № 175	536780,85	1290045,21	51° 52' 29,525"	39° 3' 53,253"
16786	2556	Земли населенных пунктов № 175	536799,80	1290005,55	51° 52' 30,148"	39° 3' 51,188"
16787	2557	Земли населенных пунктов № 175	536815,49	1289976,38	51° 52' 30,663"	39° 3' 49,670"
16788	2558	Земли населенных пунктов № 175	536825,76	1289965,84	51° 52' 30,998"	39° 3' 49,123"
16789	2559	Земли населенных пунктов № 175	536865,13	1289946,62	51° 52' 32,277"	39° 3' 48,135"
16790	2560	Земли населенных пунктов № 175	536877,11	1289938,18	51° 52' 32,667"	39° 3' 47,699"
16791	2561	Земли населенных пунктов № 175	536897,46	1289928,60	51° 52' 33,327"	39° 3' 47,206"
16792	2562	Земли населенных пунктов № 175	536930,31	1289921,37	51° 52' 34,392"	39° 3' 46,842"
16793	2563	Земли населенных пунктов № 175	536957,48	1289904,60	51° 52' 35,275"	39° 3' 45,977"
16794	2564	Земли населенных пунктов № 175	536974,33	1289898,64	51° 52' 35,822"	39° 3' 45,672"
16795	2565	Земли населенных пунктов № 175	536998,53	1289893,26	51° 52' 36,606"	39° 3' 45,401"
16796	2566	Земли населенных пунктов № 175	537008,23	1289888,56	51° 52' 36,921"	39° 3' 45,159"
16797	2567	Земли населенных пунктов № 175	537013,61	1289889,57	51° 52' 37,095"	39° 3' 45,214"
16798	2568	Земли населенных пунктов № 175	537018,22	1289885,27	51° 52' 37,246"	39° 3' 44,992"
16799	2569	Земли населенных пунктов № 175	537027,58	1289883,77	51° 52' 37,549"	39° 3' 44,917"
16800	2570	Земли населенных пунктов № 175	537035,67	1289877,95	51° 52' 37,812"	39° 3' 44,616"

16801	2571	Земли населенных пунктов № 175	537041,89	1289876,64	51° 52' 38,014"	39° 3' 44,550"
16802	2572	Земли населенных пунктов № 175	537054,36	1289869,15	51° 52' 38,419"	39° 3' 44,164"
16803	2573	Земли населенных пунктов № 175	537073,59	1289866,04	51° 52' 39,042"	39° 3' 44,009"
16804	2574	Земли населенных пунктов № 175	537080,90	1289863,39	51° 52' 39,279"	39° 3' 43,874"
16805	2575	Земли населенных пунктов № 175	537091,06	1289861,04	51° 52' 39,608"	39° 3' 43,755"
16806	2576	Земли населенных пунктов № 175	537104,46	1289856,18	51° 52' 40,043"	39° 3' 43,507"
16807	2577	Земли населенных пунктов № 175	537117,79	1289854,09	51° 52' 40,475"	39° 3' 43,403"
16808	2578	Земли населенных пунктов № 175	537125,38	1289851,13	51° 52' 40,721"	39° 3' 43,252"
16809	2579	Земли населенных пунктов № 175	537147,24	1289850,86	51° 52' 41,429"	39° 3' 43,246"
16810	2580	Земли населенных пунктов № 175	537158,80	1289852,82	51° 52' 41,802"	39° 3' 43,354"
16811	2581	Земли населенных пунктов № 175	537187,72	1289848,69	51° 52' 42,739"	39° 3' 43,150"
16812	2582	Земли населенных пунктов № 175	537220,84	1289830,35	51° 52' 43,815"	39° 3' 42,205"
16813	2583	Земли населенных пунктов № 175	537232,70	1289812,97	51° 52' 44,203"	39° 3' 41,301"
16814	2584	Земли населенных пунктов № 175	537339,16	1289775,16	51° 52' 47,657"	39° 3' 39,369"
16815	2585	Земли населенных пунктов № 175	537473,48	1289755,61	51° 52' 52,008"	39° 3' 38,403"
16816	2586	Земли населенных пунктов № 175	537550,81	1289748,40	51° 52' 54,512"	39° 3' 38,058"
16817	2587	Земли населенных пунктов № 175	537602,70	1289734,36	51° 52' 56,194"	39° 3' 37,345"
16818	2588	Земли населенных пунктов № 175	537649,53	1289711,89	51° 52' 57,715"	39° 3' 36,190"
16819	2589	Земли населенных пунктов № 175	537859,93	1289594,42	51° 53' 4,552"	39° 3' 30,136"
16820	2590	Земли населенных пунктов № 175	537900,37	1289662,63	51° 53' 5,843"	39° 3' 33,718"
16821	2591	Земли населенных пунктов № 175	537659,80	1289858,63	51° 52' 58,009"	39° 3' 43,866"
16822	2592	Земли населенных пунктов № 175	537666,56	1289864,21	51° 52' 58,227"	39° 3' 44,160"
16823	2593	Земли населенных пунктов № 175	537661,85	1289869,85	51° 52' 58,073"	39° 3' 44,453"
16824	2594	Земли населенных пунктов № 175	537650,50	1289883,43	51° 52' 57,702"	39° 3' 45,158"
16825	2595	Земли населенных пунктов № 175	537639,96	1289874,79	51° 52' 57,363"	39° 3' 44,702"
16826	2596	Земли населенных пунктов № 175	537413,62	1290059,20	51° 52' 49,993"	39° 3' 54,248"
16827	2597	Земли населенных пунктов № 175	537426,70	1290091,75	51° 52' 50,408"	39° 3' 55,955"
16828	2598	Земли населенных пунктов № 175	537425,94	1290092,21	51° 52' 50,383"	39° 3' 55,979"
16829	2599	Земли населенных пунктов № 175	537418,27	1290096,94	51° 52' 50,134"	39° 3' 56,223"
16830	2600	Земли населенных пунктов № 175	537142,49	1290266,86	51° 52' 41,167"	39° 4' 4,990"
16831	2601	Земли населенных пунктов № 175	537137,45	1290269,97	51° 52' 41,004"	39° 4' 5,151"
16832	2602	Земли населенных пунктов № 175	537134,05	1290272,06	51° 52' 40,893"	39° 4' 5,258"
16833	2603	Земли населенных пунктов № 175	537129,10	1290275,11	51° 52' 40,732"	39° 4' 5,416"
16834	2604	Земли населенных пунктов № 175	536896,82	1290418,23	51° 52' 33,180"	39° 4' 12,799"
16835	2605	Земли населенных пунктов № 175	536864,64	1290469,56	51° 52' 32,125"	39° 4' 15,469"
16836	2606	Земли населенных пунктов № 175	536841,95	1290475,05	51° 52' 31,390"	39° 4' 15,746"
16837	2607	Земли населенных пунктов № 175	536782,89	1290417,84	51° 52' 29,494"	39° 4' 12,731"
16838	2608	Земли населенных пунктов № 175	536739,63	1290400,83	51° 52' 28,099"	39° 4' 11,824"
16839	2609	Земли населенных пунктов № 175	536644,35	1290450,39	51° 52' 25,003"	39° 4' 14,374"
16840	2610	Земли населенных пунктов № 175	536557,31	1290491,71	51° 52' 22,177"	39° 4' 16,497"
16841	2611	Земли населенных пунктов № 175	536557,31	1290491,71	51° 52' 22,177"	39° 4' 16,497"

16842	2612	Земли населенных пунктов № 175	536537,17	1290464,25	51° 52' 21,532"	39° 4' 15,053"
16843	2613	Земли населенных пунктов № 175	536532,54	1290459,35	51° 52' 21,384"	39° 4' 14,795"
16844	2614	Земли населенных пунктов № 175	536553,18	1290446,06	51° 52' 22,055"	39° 4' 14,109"
16845	2615	Земли населенных пунктов № 175	536555,70	1290438,30	51° 52' 22,138"	39° 4' 13,705"
16846	2616	Земли населенных пунктов № 175	536573,61	1290429,12	51° 52' 22,720"	39° 4' 13,232"
16847	2617	Земли населенных пунктов № 175	536576,90	1290424,28	51° 52' 22,828"	39° 4' 12,981"
16848	2618	Земли населенных пунктов № 175	536586,75	1290418,62	51° 52' 23,148"	39° 4' 12,689"
16849	2619	Земли населенных пунктов № 175	536591,88	1290418,62	51° 52' 23,314"	39° 4' 12,691"
16850	2620	Земли населенных пунктов № 175	536607,71	1290409,69	51° 52' 23,829"	39° 4' 12,231"
16851	2621	Земли населенных пунктов № 175	536621,53	1290405,68	51° 52' 24,277"	39° 4' 12,027"
16852	2622	Земли населенных пунктов № 175	536637,99	1290394,10	51° 52' 24,812"	39° 4' 11,429"
16853	2623	Земли населенных пунктов № 175	536651,07	1290381,19	51° 52' 25,239"	39° 4' 10,760"
16854	2624	Земли населенных пунктов № 175	536663,36	1290379,36	51° 52' 25,637"	39° 4' 10,669"
16855	2625	Земли населенных пунктов № 175	536676,14	1290368,77	51° 52' 26,053"	39° 4' 10,121"
16856	2626	Земли населенных пунктов № 175	536690,36	1290368,06	51° 52' 26,513"	39° 4' 10,090"
16857	2627	Земли населенных пунктов № 175	536705,90	1290357,76	51° 52' 27,019"	39° 4' 9,558"
16858	2628	Земли населенных пунктов № 175	536715,19	1290339,68	51° 52' 27,324"	39° 4' 8,617"
16859	2629	Земли населенных пунктов № 175	536722,70	1290340,55	51° 52' 27,567"	39° 4' 8,666"
16860	2630	Земли населенных пунктов № 175	536733,32	1290342,79	51° 52' 27,910"	39° 4' 8,787"
16861	2631	Земли населенных пунктов № 175	536750,86	1290352,18	51° 52' 28,475"	39° 4' 9,285"
16862	2632	Земли населенных пунктов № 175	536759,90	1290350,16	51° 52' 28,768"	39° 4' 9,184"
16863	2633	Земли населенных пунктов № 175	536761,03	1290339,45	51° 52' 28,807"	39° 4' 8,624"
16864	2634	Земли населенных пунктов № 175	536747,72	1290321,84	51° 52' 28,381"	39° 4' 7,698"
16865	2635	Земли населенных пунктов № 175	536724,75	1290304,63	51° 52' 27,642"	39° 4' 6,789"
16866	2636	Земли населенных пунктов № 175	536706,65	1290282,00	51° 52' 27,063"	39° 4' 5,599"
16867	2637	Земли населенных пунктов № 175	536695,45	1290233,58	51° 52' 26,713"	39° 4' 3,063"
16868	2638	Земли населенных пунктов № 175	536723,77	1290228,48	51° 52' 27,631"	39° 4' 2,808"
16869	2639	Земли населенных пунктов № 175	536726,09	1290225,32	51° 52' 27,706"	39° 4' 2,644"
16870	2640	Земли населенных пунктов № 175	536724,35	1290217,84	51° 52' 27,652"	39° 4' 2,252"
16871	2641	Земли населенных пунктов № 175	536704,28	1290207,70	51° 52' 27,005"	39° 4' 1,714"
16872	2642	Земли населенных пунктов № 175	536696,33	1290200,12	51° 52' 26,750"	39° 4' 1,314"
16873	2643	Земли населенных пунктов № 175	536697,67	1290189,05	51° 52' 26,796"	39° 4' 0,736"
16874	2644	Земли населенных пунктов № 175	536716,04	1290180,49	51° 52' 27,393"	39° 4' 0,297"
16875	2645	Земли населенных пунктов № 175	536735,38	1290152,24	51° 52' 28,026"	39° 3' 58,828"
16876	2646	Земли населенных пунктов № 175	536739,12	1290132,64	51° 52' 28,152"	39° 3' 57,805"
16877	2647	Земли населенных пунктов № 175	536748,44	1290123,34	51° 52' 28,456"	39° 3' 57,323"
16878	2648	Земли населенных пунктов № 175	536763,00	1290122,81	51° 52' 28,927"	39° 3' 57,301"
16879	2649	Земли населенных пунктов № 175	536772,72	1290114,98	51° 52' 29,244"	39° 3' 56,896"
16880	2650	Земли населенных пунктов № 175	536768,62	1290104,61	51° 52' 29,114"	39° 3' 56,353"
16881	2651	Земли населенных пунктов № 175	536780,12	1290072,12	51° 52' 29,494"	39° 3' 54,659"
16882	2652	Земли населенных пунктов № 175	536780,85	1290045,21	51° 52' 29,525"	39° 3' 53,253"

16883	2653	Земли населенных пунктов № 175	536799,80	1290005,55	51° 52' 30,148"	39° 3' 51,188"
16884	2654	Земли населенных пунктов № 175	536815,49	1289976,38	51° 52' 30,663"	39° 3' 49,670"
16885	2655	Земли населенных пунктов № 175	536825,76	1289965,84	51° 52' 30,998"	39° 3' 49,123"
16886	2656	Земли населенных пунктов № 175	536865,13	1289946,62	51° 52' 32,277"	39° 3' 48,135"
16887	2657	Земли населенных пунктов № 175	536877,11	1289938,18	51° 52' 32,667"	39° 3' 47,699"
16888	2658	Земли населенных пунктов № 175	536897,46	1289928,60	51° 52' 33,327"	39° 3' 47,206"
16889	2659	Земли населенных пунктов № 175	536930,31	1289921,37	51° 52' 34,392"	39° 3' 46,842"
16890	2660	Земли населенных пунктов № 175	536957,48	1289904,60	51° 52' 35,275"	39° 3' 45,977"
16891	2661	Земли населенных пунктов № 175	536974,33	1289898,64	51° 52' 35,822"	39° 3' 45,672"
16892	2662	Земли населенных пунктов № 175	536998,53	1289893,26	51° 52' 36,606"	39° 3' 45,401"
16893	2663	Земли населенных пунктов № 175	537008,23	1289888,56	51° 52' 36,921"	39° 3' 45,159"
16894	2664	Земли населенных пунктов № 175	537013,61	1289889,57	51° 52' 37,095"	39° 3' 45,214"
16895	2665	Земли населенных пунктов № 175	537018,22	1289885,27	51° 52' 37,246"	39° 3' 44,992"
16896	2666	Земли населенных пунктов № 175	537027,58	1289883,77	51° 52' 37,549"	39° 3' 44,917"
16897	2667	Земли населенных пунктов № 175	537035,67	1289877,95	51° 52' 37,812"	39° 3' 44,616"
16898	2668	Земли населенных пунктов № 175	537041,89	1289876,64	51° 52' 38,014"	39° 3' 44,550"
16899	2669	Земли населенных пунктов № 175	537054,36	1289869,15	51° 52' 38,419"	39° 3' 44,164"
16900	2670	Земли населенных пунктов № 175	537073,59	1289866,04	51° 52' 39,042"	39° 3' 44,009"
16901	2671	Земли населенных пунктов № 175	537080,90	1289863,39	51° 52' 39,279"	39° 3' 43,874"
16902	2672	Земли населенных пунктов № 175	537091,06	1289861,04	51° 52' 39,608"	39° 3' 43,755"
16903	2673	Земли населенных пунктов № 175	537104,46	1289856,18	51° 52' 40,043"	39° 3' 43,507"
16904	2674	Земли населенных пунктов № 175	537117,79	1289854,09	51° 52' 40,475"	39° 3' 43,403"
16905	2675	Земли населенных пунктов № 175	537125,38	1289851,13	51° 52' 40,721"	39° 3' 43,252"
16906	2676	Земли населенных пунктов № 175	537147,24	1289850,86	51° 52' 41,429"	39° 3' 43,246"
16907	2677	Земли населенных пунктов № 175	537158,80	1289852,82	51° 52' 41,802"	39° 3' 43,354"
16908	2678	Земли населенных пунктов № 175	537187,72	1289848,69	51° 52' 42,739"	39° 3' 43,150"
16909	2679	Земли населенных пунктов № 175	537220,84	1289830,35	51° 52' 43,815"	39° 3' 42,205"
16910	2680	Земли населенных пунктов № 175	537232,70	1289812,97	51° 52' 44,203"	39° 3' 41,301"
16911	2681	Земли населенных пунктов № 175	537339,16	1289775,16	51° 52' 47,657"	39° 3' 39,369"
16912	2682	Земли населенных пунктов № 175	537473,48	1289755,61	51° 52' 52,008"	39° 3' 38,403"
16913	2683	Земли населенных пунктов № 175	537550,81	1289748,40	51° 52' 54,512"	39° 3' 38,058"
16914	2684	Земли населенных пунктов № 175	537602,70	1289734,36	51° 52' 56,194"	39° 3' 37,345"
16915	2685	Земли населенных пунктов № 175	537649,53	1289711,89	51° 52' 57,715"	39° 3' 36,190"
16916	2686	Земли населенных пунктов № 175	537859,93	1289594,42	51° 53' 4,552"	39° 3' 30,136"
16917	2687	Земли населенных пунктов № 175	537900,37	1289662,63	51° 53' 5,843"	39° 3' 33,718"
16918	2688	Земли населенных пунктов № 175	537659,80	1289858,63	51° 52' 58,009"	39° 3' 43,866"
16919	2689	Земли населенных пунктов № 175	537666,56	1289864,21	51° 52' 58,227"	39° 3' 44,160"
16920	2690	Земли населенных пунктов № 175	537661,85	1289869,85	51° 52' 58,073"	39° 3' 44,453"
16921	2691	Земли населенных пунктов № 175	537650,50	1289883,43	51° 52' 57,702"	39° 3' 45,158"
16922	2692	Земли населенных пунктов № 175	537639,96	1289874,79	51° 52' 57,363"	39° 3' 44,702"
16923	2693	Земли населенных пунктов № 175	537413,62	1290059,20	51° 52' 49,993"	39° 3' 54,248"

16924	2694	Земли населенных пунктов № 175	537426,70	1290091,75	51° 52' 50,408"	39° 3' 55,955"
16925	2695	Земли населенных пунктов № 175	537425,94	1290092,21	51° 52' 50,383"	39° 3' 55,979"
16926	2696	Земли населенных пунктов № 175	537418,27	1290096,94	51° 52' 50,134"	39° 3' 56,223"
16927	2697	Земли населенных пунктов № 175	537142,49	1290266,86	51° 52' 41,167"	39° 4' 4,990"
16928	2698	Земли населенных пунктов № 175	537137,45	1290269,97	51° 52' 41,004"	39° 4' 5,151"
16929	2699	Земли населенных пунктов № 175	537134,05	1290272,06	51° 52' 40,893"	39° 4' 5,258"
16930	2700	Земли населенных пунктов № 175	537129,10	1290275,11	51° 52' 40,732"	39° 4' 5,416"
16931	2701	Земли населенных пунктов № 175	536896,82	1290418,23	51° 52' 33,180"	39° 4' 12,799"
16932	2702	Земли населенных пунктов № 175	536864,64	1290469,56	51° 52' 32,125"	39° 4' 15,469"
16933	2703	Земли населенных пунктов № 175	536841,95	1290475,05	51° 52' 31,390"	39° 4' 15,746"
16934	2704	Земли населенных пунктов № 175	536782,89	1290417,84	51° 52' 29,494"	39° 4' 12,731"
16935	2705	Земли населенных пунктов № 175	536739,63	1290400,83	51° 52' 28,099"	39° 4' 11,824"
16936	2706	Земли населенных пунктов № 175	536644,35	1290450,39	51° 52' 25,003"	39° 4' 14,374"
16937	2707	Земли населенных пунктов № 175	536557,31	1290491,71	51° 52' 22,177"	39° 4' 16,497"
16938	2708	Земли населенных пунктов № 175	537360,67	1291905,97	51° 52' 47,792"	39° 5' 30,766"
16939	2709	Земли населенных пунктов № 175	537401,47	1291843,99	51° 52' 49,128"	39° 5' 27,544"
16940	2710	Земли населенных пунктов № 175	537404,34	1291855,16	51° 52' 49,218"	39° 5' 28,129"
16941	2711	Земли населенных пунктов № 175	537409,95	1291867,70	51° 52' 49,396"	39° 5' 28,787"
16942	2712	Земли населенных пунктов № 175	537407,65	1291878,03	51° 52' 49,319"	39° 5' 29,326"
16943	2713	Земли населенных пунктов № 175	537413,07	1291884,08	51° 52' 49,493"	39° 5' 29,645"
16944	2714	Земли населенных пунктов № 175	537414,93	1291885,22	51° 52' 49,553"	39° 5' 29,705"
16945	2715	Земли населенных пунктов № 175	537418,12	1291880,68	51° 52' 49,657"	39° 5' 29,469"
16946	2716	Земли населенных пунктов № 175	537445,42	1291884,34	51° 52' 50,539"	39° 5' 29,673"
16947	2717	Земли населенных пунктов № 175	537464,87	1291881,70	51° 52' 51,169"	39° 5' 29,543"
16948	2718	Земли населенных пунктов № 175	537470,45	1291880,34	51° 52' 51,350"	39° 5' 29,475"
16949	2719	Земли населенных пунктов № 175	537476,01	1291880,10	51° 52' 51,530"	39° 5' 29,464"
16950	2720	Земли населенных пунктов № 175	537477,04	1291885,54	51° 52' 51,562"	39° 5' 29,749"
16951	2721	Земли населенных пунктов № 175	537477,14	1291886,07	51° 52' 51,565"	39° 5' 29,777"
16952	2722	Земли населенных пунктов № 175	537477,57	1291886,29	51° 52' 51,579"	39° 5' 29,789"
16953	2723	Земли населенных пунктов № 175	537485,14	1291890,16	51° 52' 51,823"	39° 5' 29,994"
16954	2724	Земли населенных пунктов № 175	537494,94	1291889,44	51° 52' 52,140"	39° 5' 29,961"
16955	2725	Земли населенных пунктов № 175	537508,56	1291896,38	51° 52' 52,579"	39° 5' 30,330"
16956	2726	Земли населенных пунктов № 175	537512,63	1291909,07	51° 52' 52,707"	39° 5' 30,995"
16957	2727	Земли населенных пунктов № 175	537510,72	1291920,32	51° 52' 52,642"	39° 5' 31,582"
16958	2728	Земли населенных пунктов № 175	537515,26	1291940,18	51° 52' 52,784"	39° 5' 32,622"
16959	2729	Земли населенных пунктов № 175	537519,56	1291945,92	51° 52' 52,921"	39° 5' 32,924"
16960	2730	Земли населенных пунктов № 175	537528,64	1291956,93	51° 52' 53,212"	39° 5' 33,504"
16961	2731	Земли населенных пунктов № 175	537534,38	1291964,59	51° 52' 53,396"	39° 5' 33,907"
16962	2732	Земли населенных пунктов № 175	537535,47	1291973,02	51° 52' 53,429"	39° 5' 34,348"
16963	2733	Земли населенных пунктов № 175	537545,73	1291984,27	51° 52' 53,758"	39° 5' 34,941"
16964	2734	Земли населенных пунктов № 175	537547,47	1291956,28	51° 52' 53,822"	39° 5' 33,478"

16965	2735	Земли населенных пунктов № 175	537552,83	1291950,11	51° 52' 53,997"	39° 5' 33,158"
16966	2736	Земли населенных пунктов № 175	537551,88	1291941,71	51° 52' 53,968"	39° 5' 32,718"
16967	2737	Земли населенных пунктов № 175	537556,02	1291935,09	51° 52' 54,104"	39° 5' 32,374"
16968	2738	Земли населенных пунктов № 175	537555,16	1291922,26	51° 52' 54,080"	39° 5' 31,703"
16969	2739	Земли населенных пунктов № 175	537553,54	1291908,82	51° 52' 54,031"	39° 5' 31,000"
16970	2740	Земли населенных пунктов № 175	537551,84	1291898,61	51° 52' 53,979"	39° 5' 30,465"
16971	2741	Земли населенных пунктов № 175	537552,12	1291897,34	51° 52' 53,988"	39° 5' 30,399"
16972	2742	Земли населенных пунктов № 175	537552,27	1291894,47	51° 52' 53,994"	39° 5' 30,249"
16973	2743	Земли населенных пунктов № 175	537551,15	1291885,36	51° 52' 53,960"	39° 5' 29,772"
16974	2744	Земли населенных пунктов № 175	537558,10	1291873,37	51° 52' 54,188"	39° 5' 29,148"
16975	2745	Земли населенных пунктов № 175	537562,61	1291862,87	51° 52' 54,337"	39° 5' 28,601"
16976	2746	Земли населенных пунктов № 175	537569,36	1291868,44	51° 52' 54,554"	39° 5' 28,896"
16977	2747	Земли населенных пунктов № 175	537575,17	1291861,37	51° 52' 54,743"	39° 5' 28,529"
16978	2748	Земли населенных пунктов № 175	537585,97	1291862,95	51° 52' 55,092"	39° 5' 28,616"
16979	2749	Земли населенных пунктов № 175	537597,75	1291874,13	51° 52' 55,470"	39° 5' 29,205"
16980	2750	Земли населенных пунктов № 175	537606,04	1291868,28	51° 52' 55,740"	39° 5' 28,903"
16981	2751	Земли населенных пунктов № 175	537610,00	1291860,35	51° 52' 55,871"	39° 5' 28,490"
16982	2752	Земли населенных пунктов № 175	537609,32	1291853,83	51° 52' 55,850"	39° 5' 28,149"
16983	2753	Земли населенных пунктов № 175	537621,70	1291844,15	51° 52' 56,253"	39° 5' 27,649"
16984	2754	Земли населенных пунктов № 175	537635,97	1291844,03	51° 52' 56,715"	39° 5' 27,649"
16985	2755	Земли населенных пунктов № 175	537643,30	1291847,82	51° 52' 56,951"	39° 5' 27,850"
16986	2756	Земли населенных пунктов № 175	537668,14	1291844,67	51° 52' 57,756"	39° 5' 27,696"
16987	2757	Земли населенных пунктов № 175	537675,29	1291849,10	51° 52' 57,986"	39° 5' 27,931"
16988	2758	Земли населенных пунктов № 175	537688,36	1291860,90	51° 52' 58,406"	39° 5' 28,553"
16989	2759	Земли населенных пунктов № 175	537696,20	1291869,98	51° 52' 58,657"	39° 5' 29,032"
16990	2760	Земли населенных пунктов № 175	537702,19	1291870,66	51° 52' 58,850"	39° 5' 29,070"
16991	2761	Земли населенных пунктов № 175	537704,07	1291864,66	51° 52' 58,913"	39° 5' 28,757"
16992	2762	Земли населенных пунктов № 175	537706,70	1291861,00	51° 52' 58,999"	39° 5' 28,567"
16993	2763	Земли населенных пунктов № 175	537710,02	1291841,44	51° 52' 59,112"	39° 5' 27,545"
16994	2764	Земли населенных пунктов № 175	537716,97	1291834,90	51° 52' 59,338"	39° 5' 27,207"
16995	2765	Земли населенных пунктов № 175	537718,20	1291834,31	51° 52' 59,378"	39° 5' 27,176"
16996	2766	Земли населенных пунктов № 175	537725,38	1291832,47	51° 52' 59,611"	39° 5' 27,083"
16997	2767	Земли населенных пунктов № 175	537724,91	1291831,06	51° 52' 59,596"	39° 5' 27,009"
16998	2768	Земли населенных пунктов № 175	537725,68	1291830,74	51° 52' 59,621"	39° 5' 26,993"
16999	2769	Земли населенных пунктов № 175	537728,60	1291829,69	51° 52' 59,716"	39° 5' 26,939"
17000	2770	Земли населенных пунктов № 175	537729,01	1291830,91	51° 52' 59,729"	39° 5' 27,003"
17001	2771	Земли населенных пунктов № 175	537746,14	1291826,66	51° 53' 0,284"	39° 5' 26,789"
17002	2772	Земли населенных пунктов № 175	537745,41	1291824,51	51° 53' 0,261"	39° 5' 26,676"
17003	2773	Земли населенных пунктов № 175	537770,23	1291814,22	51° 53' 1,067"	39° 5' 26,149"
17004	2774	Земли населенных пунктов № 175	537804,42	1291807,72	51° 53' 2,175"	39° 5' 25,824"
17005	2775	Земли населенных пунктов № 175	537818,73	1291810,06	51° 53' 2,637"	39° 5' 25,952"

17006	2776	Земли населенных пунктов № 175	537832,33	1291813,77	51° 53' 3,076"	39° 5' 26,152"
17007	2777	Земли населенных пунктов № 175	537853,36	1291821,14	51° 53' 3,754"	39° 5' 26,547"
17008	2778	Земли населенных пунктов № 175	537872,49	1291826,43	51° 53' 4,372"	39° 5' 26,832"
17009	2779	Земли населенных пунктов № 175	537873,03	1291823,90	51° 53' 4,390"	39° 5' 26,700"
17010	2780	Земли населенных пунктов № 175	537893,08	1291830,72	51° 53' 5,037"	39° 5' 27,065"
17011	2781	Земли населенных пунктов № 175	537915,12	1291838,22	51° 53' 5,748"	39° 5' 27,467"
17012	2782	Земли населенных пунктов № 175	537938,71	1291846,24	51° 53' 6,509"	39° 5' 27,896"
17013	2783	Земли населенных пунктов № 175	537968,51	1291856,38	51° 53' 7,470"	39° 5' 28,439"
17014	2784	Земли населенных пунктов № 175	537979,55	1291863,51	51° 53' 7,826"	39° 5' 28,817"
17015	2785	Земли населенных пунктов № 175	537989,27	1291871,57	51° 53' 8,138"	39° 5' 29,243"
17016	2786	Земли населенных пунктов № 175	537995,82	1291883,80	51° 53' 8,347"	39° 5' 29,885"
17017	2787	Земли населенных пунктов № 175	537999,24	1291896,33	51° 53' 8,454"	39° 5' 30,541"
17018	2788	Земли населенных пунктов № 175	537995,03	1291908,27	51° 53' 8,314"	39° 5' 31,164"
17019	2789	Земли населенных пунктов № 175	537988,40	1291922,83	51° 53' 8,096"	39° 5' 31,922"
17020	2790	Земли населенных пунктов № 175	537987,96	1291946,73	51° 53' 8,075"	39° 5' 33,171"
17021	2791	Земли населенных пунктов № 175	537991,21	1291951,11	51° 53' 8,179"	39° 5' 33,402"
17022	2792	Земли населенных пунктов № 175	538000,79	1291951,57	51° 53' 8,489"	39° 5' 33,430"
17023	2793	Земли населенных пунктов № 175	538005,72	1291944,22	51° 53' 8,651"	39° 5' 33,048"
17024	2794	Земли населенных пунктов № 175	538004,89	1291938,72	51° 53' 8,625"	39° 5' 32,760"
17025	2795	Земли населенных пунктов № 175	538014,33	1291933,16	51° 53' 8,932"	39° 5' 32,474"
17026	2796	Земли населенных пунктов № 175	538019,68	1291926,97	51° 53' 9,107"	39° 5' 32,152"
17027	2797	Земли населенных пунктов № 175	538020,99	1291915,79	51° 53' 9,152"	39° 5' 31,568"
17028	2798	Земли населенных пунктов № 175	538025,86	1291906,71	51° 53' 9,312"	39° 5' 31,096"
17029	2799	Земли населенных пунктов № 175	538027,57	1291904,26	51° 53' 9,368"	39° 5' 30,968"
17030	2800	Земли населенных пунктов № 175	538030,62	1291902,27	51° 53' 9,467"	39° 5' 30,866"
17031	2801	Земли населенных пунктов № 175	538034,36	1291901,36	51° 53' 9,589"	39° 5' 30,820"
17032	2802	Земли населенных пунктов № 175	538039,50	1291902,09	51° 53' 9,755"	39° 5' 30,860"
17033	2803	Земли населенных пунктов № 175	538049,22	1291907,72	51° 53' 10,068"	39° 5' 31,159"
17034	2804	Земли населенных пунктов № 175	538045,05	1291912,07	51° 53' 9,932"	39° 5' 31,384"
17035	2805	Земли населенных пунктов № 175	538049,56	1291917,25	51° 53' 10,076"	39° 5' 31,657"
17036	2806	Земли населенных пунктов № 175	538054,90	1291913,24	51° 53' 10,250"	39° 5' 31,450"
17037	2807	Земли населенных пунктов № 175	538056,57	1291917,75	51° 53' 10,303"	39° 5' 31,686"
17038	2808	Земли населенных пунктов № 175	538061,47	1291933,05	51° 53' 10,457"	39° 5' 32,488"
17039	2809	Земли населенных пунктов № 175	538058,92	1291945,41	51° 53' 10,371"	39° 5' 33,133"
17040	2810	Земли населенных пунктов № 175	538063,71	1291951,51	51° 53' 10,525"	39° 5' 33,455"
17041	2811	Земли населенных пунктов № 175	538065,91	1291951,44	51° 53' 10,596"	39° 5' 33,452"
17042	2812	Земли населенных пунктов № 175	538069,28	1291958,59	51° 53' 10,703"	39° 5' 33,827"
17043	2813	Земли населенных пунктов № 175	538074,21	1291955,91	51° 53' 10,863"	39° 5' 33,689"
17044	2814	Земли населенных пунктов № 175	538078,47	1291958,97	51° 53' 11,000"	39° 5' 33,851"
17045	2815	Земли населенных пунктов № 175	538092,68	1291975,49	51° 53' 11,455"	39° 5' 34,721"
17046	2816	Земли населенных пунктов № 175	538117,07	1291987,71	51° 53' 12,241"	39° 5' 35,371"

17047	2817	Земли населенных пунктов № 175	538124,86	1292003,68	51° 53' 12,489"	39° 5' 36,209"
17048	2818	Земли населенных пунктов № 175	538122,43	1292010,06	51° 53' 12,409"	39° 5' 36,541"
17049	2819	Земли населенных пунктов № 175	538126,18	1292014,42	51° 53' 12,529"	39° 5' 36,771"
17050	2820	Земли населенных пунктов № 175	538135,06	1292024,74	51° 53' 12,813"	39° 5' 37,314"
17051	2821	Земли населенных пунктов № 175	538136,78	1292029,21	51° 53' 12,868"	39° 5' 37,549"
17052	2822	Земли населенных пунктов № 175	538144,19	1292029,84	51° 53' 13,107"	39° 5' 37,585"
17053	2823	Земли населенных пунктов № 175	538146,99	1292025,06	51° 53' 13,199"	39° 5' 37,336"
17054	2824	Земли населенных пунктов № 175	538143,78	1292017,49	51° 53' 13,097"	39° 5' 36,939"
17055	2825	Земли населенных пунктов № 175	538137,21	1292006,59	51° 53' 12,888"	39° 5' 36,366"
17056	2826	Земли населенных пунктов № 175	538138,04	1291999,86	51° 53' 12,916"	39° 5' 36,015"
17057	2827	Земли населенных пунктов № 175	538133,60	1291988,34	51° 53' 12,776"	39° 5' 35,411"
17058	2828	Земли населенных пунктов № 175	538117,80	1291966,88	51° 53' 12,270"	39° 5' 34,282"
17059	2829	Земли населенных пунктов № 175	538107,73	1291956,62	51° 53' 11,947"	39° 5' 33,741"
17060	2830	Земли населенных пунктов № 175	538097,54	1291949,59	51° 53' 11,620"	39° 5' 33,369"
17061	2831	Земли населенных пунктов № 175	538091,20	1291939,01	51° 53' 11,417"	39° 5' 32,813"
17062	2832	Земли населенных пунктов № 175	538087,63	1291929,60	51° 53' 11,304"	39° 5' 32,319"
17063	2833	Земли населенных пунктов № 175	538085,37	1291920,67	51° 53' 11,234"	39° 5' 31,852"
17064	2834	Земли населенных пунктов № 175	538082,97	1291914,76	51° 53' 11,158"	39° 5' 31,542"
17065	2835	Земли населенных пунктов № 175	538084,79	1291913,23	51° 53' 11,217"	39° 5' 31,462"
17066	2836	Земли населенных пунктов № 175	538084,79	1291906,66	51° 53' 11,219"	39° 5' 31,119"
17067	2837	Земли населенных пунктов № 175	538082,35	1291899,33	51° 53' 11,142"	39° 5' 30,735"
17068	2838	Земли населенных пунктов № 175	538077,91	1291891,32	51° 53' 11,000"	39° 5' 30,314"
17069	2839	Земли населенных пунктов № 175	538078,66	1291885,09	51° 53' 11,026"	39° 5' 29,988"
17070	2840	Земли населенных пунктов № 175	538080,27	1291882,96	51° 53' 11,079"	39° 5' 29,878"
17071	2841	Земли населенных пунктов № 175	538082,52	1291884,80	51° 53' 11,151"	39° 5' 29,975"
17072	2842	Земли населенных пунктов № 175	538086,78	1291882,96	51° 53' 11,290"	39° 5' 29,881"
17073	2843	Земли населенных пунктов № 175	538086,10	1291879,07	51° 53' 11,269"	39° 5' 29,677"
17074	2844	Земли населенных пунктов № 175	538102,08	1291878,38	51° 53' 11,786"	39° 5' 29,648"
17075	2845	Земли населенных пунктов № 175	538120,91	1291876,99	51° 53' 12,395"	39° 5' 29,583"
17076	2846	Земли населенных пунктов № 175	538124,33	1291881,35	51° 53' 12,505"	39° 5' 29,813"
17077	2847	Земли населенных пунктов № 175	538131,41	1291880,99	51° 53' 12,734"	39° 5' 29,797"
17078	2848	Земли населенных пунктов № 175	538137,01	1291877,20	51° 53' 12,916"	39° 5' 29,601"
17079	2849	Земли населенных пунктов № 175	538142,44	1291875,92	51° 53' 13,092"	39° 5' 29,537"
17080	2850	Земли населенных пунктов № 175	538160,42	1291863,48	51° 53' 13,677"	39° 5' 28,894"
17081	2851	Земли населенных пунктов № 175	538168,16	1291857,82	51° 53' 13,929"	39° 5' 28,602"
17082	2852	Земли населенных пунктов № 175	538180,17	1291852,34	51° 53' 14,319"	39° 5' 28,320"
17083	2853	Земли населенных пунктов № 175	538192,19	1291852,75	51° 53' 14,708"	39° 5' 28,347"
17084	2854	Земли населенных пунктов № 175	538198,58	1291849,77	51° 53' 14,916"	39° 5' 28,194"
17085	2855	Земли населенных пунктов № 175	538209,02	1291843,74	51° 53' 15,255"	39° 5' 27,883"
17086	2856	Земли населенных пунктов № 175	538221,88	1291832,62	51° 53' 15,674"	39° 5' 27,308"
17087	2857	Земли населенных пунктов № 175	538234,33	1291822,19	51° 53' 16,080"	39° 5' 26,768"

17088	2858	Земли населенных пунктов № 175	538240,33	1291811,46	51° 53' 16,277"	39° 5' 26,209"
17089	2859	Земли населенных пунктов № 175	538244,91	1291801,33	51° 53' 16,428"	39° 5' 25,682"
17090	2860	Земли населенных пунктов № 175	538248,07	1291785,53	51° 53' 16,534"	39° 5' 24,857"
17091	2861	Земли населенных пунктов № 175	538256,83	1291775,96	51° 53' 16,820"	39° 5' 24,360"
17092	2862	Земли населенных пунктов № 175	538267,14	1291767,26	51° 53' 17,156"	39° 5' 23,910"
17093	2863	Земли населенных пунктов № 175	538276,32	1291759,51	51° 53' 17,455"	39° 5' 23,509"
17094	2864	Земли населенных пунктов № 175	538286,16	1291755,55	51° 53' 17,774"	39° 5' 23,306"
17095	2865	Земли населенных пунктов № 175	538296,19	1291755,22	51° 53' 18,099"	39° 5' 23,293"
17096	2866	Земли населенных пунктов № 175	538302,88	1291750,89	51° 53' 18,317"	39° 5' 23,070"
17097	2867	Земли населенных пунктов № 175	538308,77	1291748,86	51° 53' 18,508"	39° 5' 22,966"
17098	2868	Земли населенных пунктов № 175	538322,93	1291744,15	51° 53' 18,967"	39° 5' 22,726"
17099	2869	Земли населенных пунктов № 175	538336,37	1291735,95	51° 53' 19,404"	39° 5' 22,303"
17100	2870	Земли населенных пунктов № 175	538353,98	1291721,51	51° 53' 19,978"	39° 5' 21,556"
17101	2871	Земли населенных пунктов № 175	538367,56	1291715,74	51° 53' 20,419"	39° 5' 21,260"
17102	2872	Земли населенных пунктов № 175	538377,16	1291715,40	51° 53' 20,729"	39° 5' 21,246"
17103	2873	Земли населенных пунктов № 175	538380,93	1291713,31	51° 53' 20,852"	39° 5' 21,139"
17104	2874	Земли населенных пунктов № 175	538390,20	1291710,96	51° 53' 21,152"	39° 5' 21,020"
17105	2875	Земли населенных пунктов № 175	538397,10	1291709,20	51° 53' 21,376"	39° 5' 20,931"
17106	2876	Земли населенных пунктов № 175	538404,24	1291708,22	51° 53' 21,607"	39° 5' 20,883"
17107	2877	Земли населенных пунктов № 175	538410,59	1291703,97	51° 53' 21,814"	39° 5' 20,663"
17108	2878	Земли населенных пунктов № 175	538416,36	1291700,10	51° 53' 22,002"	39° 5' 20,464"
17109	2879	Земли населенных пунктов № 175	538422,89	1291702,56	51° 53' 22,212"	39° 5' 20,595"
17110	2880	Земли населенных пунктов № 175	538430,05	1291701,38	51° 53' 22,444"	39° 5' 20,536"
17111	2881	Земли населенных пунктов № 175	538432,57	1291697,08	51° 53' 22,527"	39° 5' 20,313"
17112	2882	Земли населенных пунктов № 175	538429,75	1291693,12	51° 53' 22,437"	39° 5' 20,104"
17113	2883	Земли населенных пунктов № 175	538425,02	1291693,55	51° 53' 22,284"	39° 5' 20,125"
17114	2884	Земли населенных пунктов № 175	538414,72	1291696,62	51° 53' 21,950"	39° 5' 20,281"
17115	2885	Земли населенных пунктов № 175	538397,85	1291693,96	51° 53' 21,405"	39° 5' 20,134"
17116	2886	Земли населенных пунктов № 175	538386,50	1291686,48	51° 53' 21,039"	39° 5' 19,738"
17117	2887	Земли населенных пунктов № 175	538370,04	1291689,19	51° 53' 20,506"	39° 5' 19,873"
17118	2888	Земли населенных пунктов № 175	538354,34	1291699,29	51° 53' 19,995"	39° 5' 20,394"
17119	2889	Земли населенных пунктов № 175	538335,77	1291711,25	51° 53' 19,391"	39° 5' 21,011"
17120	2890	Земли населенных пунктов № 175	538304,19	1291726,25	51° 53' 18,366"	39° 5' 21,782"
17121	2891	Земли населенных пунктов № 175	538283,35	1291724,73	51° 53' 17,692"	39° 5' 21,693"
17122	2892	Земли населенных пунктов № 175	538263,07	1291740,29	51° 53' 17,032"	39° 5' 22,498"
17123	2893	Земли населенных пунктов № 175	538251,74	1291745,90	51° 53' 16,663"	39° 5' 22,787"
17124	2894	Земли населенных пунктов № 175	538181,98	1291812,45	51° 53' 14,389"	39° 5' 26,236"
17125	2895	Земли населенных пунктов № 175	538168,50	1291821,53	51° 53' 13,950"	39° 5' 26,705"
17126	2896	Земли населенных пунктов № 175	538151,55	1291830,46	51° 53' 13,399"	39° 5' 27,164"
17127	2897	Земли населенных пунктов № 175	538135,25	1291839,18	51° 53' 12,870"	39° 5' 27,613"
17128	2898	Земли населенных пунктов № 175	538118,70	1291844,12	51° 53' 12,333"	39° 5' 27,864"

17129	2899	Земли населенных пунктов № 175	538099,56	1291847,15	51° 53' 11,713"	39° 5' 28,014"
17130	2900	Земли населенных пунктов № 175	538092,68	1291846,95	51° 53' 11,490"	39° 5' 28,001"
17131	2901	Земли населенных пунктов № 175	538061,81	1291857,40	51° 53' 10,489"	39° 5' 28,533"
17132	2902	Земли населенных пунктов № 175	538047,89	1291856,81	51° 53' 10,038"	39° 5' 28,496"
17133	2903	Земли населенных пунктов № 175	538036,52	1291852,64	51° 53' 9,672"	39° 5' 28,273"
17134	2904	Земли населенных пунктов № 175	538021,93	1291845,24	51° 53' 9,202"	39° 5' 27,880"
17135	2905	Земли населенных пунктов № 175	538012,84	1291836,70	51° 53' 8,910"	39° 5' 27,430"
17136	2906	Земли населенных пунктов № 175	538003,09	1291829,07	51° 53' 8,597"	39° 5' 27,027"
17137	2907	Земли населенных пунктов № 175	537994,94	1291819,20	51° 53' 8,336"	39° 5' 26,507"
17138	2908	Земли населенных пунктов № 175	537993,61	1291809,72	51° 53' 8,295"	39° 5' 26,011"
17139	2909	Земли населенных пунктов № 175	537998,16	1291799,66	51° 53' 8,445"	39° 5' 25,487"
17140	2910	Земли населенных пунктов № 175	538008,77	1291785,81	51° 53' 8,792"	39° 5' 24,767"
17141	2911	Земли населенных пунктов № 175	538012,75	1291774,43	51° 53' 8,924"	39° 5' 24,174"
17142	2912	Земли населенных пунктов № 175	538013,51	1291762,67	51° 53' 8,952"	39° 5' 23,560"
17143	2913	Земли населенных пунктов № 175	538018,44	1291751,85	51° 53' 9,114"	39° 5' 22,996"
17144	2914	Земли населенных пунктов № 175	538018,44	1291740,28	51° 53' 9,117"	39° 5' 22,391"
17145	2915	Земли населенных пунктов № 175	538012,75	1291734,78	51° 53' 8,934"	39° 5' 22,101"
17146	2916	Земли населенных пунктов № 175	538001,76	1291735,35	51° 53' 8,579"	39° 5' 22,126"
17147	2917	Земли населенных пунктов № 175	537991,53	1291739,52	51° 53' 8,247"	39° 5' 22,340"
17148	2918	Земли населенных пунктов № 175	537986,22	1291749,20	51° 53' 8,072"	39° 5' 22,844"
17149	2919	Земли населенных пунктов № 175	537983,76	1291767,60	51° 53' 7,988"	39° 5' 23,804"
17150	2920	Земли населенных пунктов № 175	537978,36	1291780,50	51° 53' 7,810"	39° 5' 24,477"
17151	2921	Земли населенных пунктов № 175	537967,94	1291789,42	51° 53' 7,470"	39° 5' 24,938"
17152	2922	Земли населенных пунктов № 175	537956,57	1291791,69	51° 53' 7,102"	39° 5' 25,052"
17153	2923	Земли населенных пунктов № 175	537945,77	1291788,09	51° 53' 6,753"	39° 5' 24,859"
17154	2924	Земли населенных пунктов № 175	537942,55	1291780,50	51° 53' 6,651"	39° 5' 24,461"
17155	2925	Земли населенных пунктов № 175	537945,01	1291769,87	51° 53' 6,733"	39° 5' 23,906"
17156	2926	Земли населенных пунктов № 175	537951,26	1291763,04	51° 53' 6,937"	39° 5' 23,552"
17157	2927	Земли населенных пунктов № 175	537950,32	1291758,30	51° 53' 6,908"	39° 5' 23,304"
17158	2928	Земли населенных пунктов № 175	537943,61	1291758,86	51° 53' 6,691"	39° 5' 23,330"
17159	2929	Земли населенных пунктов № 175	537927,88	1291763,98	51° 53' 6,181"	39° 5' 23,591"
17160	2930	Земли населенных пунктов № 175	537917,46	1291771,00	51° 53' 5,842"	39° 5' 23,953"
17161	2931	Земли населенных пунктов № 175	537914,74	1291780,92	51° 53' 5,751"	39° 5' 24,471"
17162	2932	Земли населенных пунктов № 175	537894,05	1291779,58	51° 53' 5,082"	39° 5' 24,392"
17163	2933	Земли населенных пунктов № 175	537884,91	1291771,33	51° 53' 4,789"	39° 5' 23,956"
17164	2934	Земли населенных пунктов № 175	537877,27	1291772,38	51° 53' 4,541"	39° 5' 24,008"
17165	2935	Земли населенных пунктов № 175	537854,88	1291761,86	51° 53' 3,820"	39° 5' 23,448"
17166	2936	Земли населенных пунктов № 175	537845,59	1291754,06	51° 53' 3,521"	39° 5' 23,036"
17167	2937	Земли населенных пунктов № 175	537844,10	1291742,82	51° 53' 3,476"	39° 5' 22,448"
17168	2938	Земли населенных пунктов № 175	537842,90	1291728,72	51° 53' 3,441"	39° 5' 21,710"
17169	2939	Земли населенных пунктов № 175	537842,30	1291709,97	51° 53' 3,427"	39° 5' 20,730"

17170	2940	Земли населенных пунктов № 175	537840,35	1291694,38	51° 53' 3,368"	39° 5' 19,914"
17171	2941	Земли населенных пунктов № 175	537833,31	1291688,98	51° 53' 3,141"	39° 5' 19,629"
17172	2942	Земли населенных пунктов № 175	537827,38	1291693,69	51° 53' 2,948"	39° 5' 19,872"
17173	2943	Земли населенных пунктов № 175	537821,10	1291704,01	51° 53' 2,742"	39° 5' 20,409"
17174	2944	Земли населенных пунктов № 175	537807,32	1291726,65	51° 53' 2,290"	39° 5' 21,587"
17175	2945	Земли населенных пунктов № 175	537795,79	1291723,65	51° 53' 1,918"	39° 5' 21,425"
17176	2946	Земли населенных пунктов № 175	537792,64	1291713,16	51° 53' 1,819"	39° 5' 20,875"
17177	2947	Земли населенных пунктов № 175	537787,17	1291694,87	51° 53' 1,647"	39° 5' 19,917"
17178	2948	Земли населенных пунктов № 175	537783,42	1291687,52	51° 53' 1,528"	39° 5' 19,531"
17179	2949	Земли населенных пунктов № 175	537772,94	1291689,17	51° 53' 1,188"	39° 5' 19,612"
17180	2950	Земли населенных пунктов № 175	537769,49	1291700,87	51° 53' 1,073"	39° 5' 20,223"
17181	2951	Земли населенных пунктов № 175	537759,61	1291708,51	51° 53' 0,752"	39° 5' 20,618"
17182	2952	Земли населенных пунктов № 175	537759,91	1291717,06	51° 53' 0,759"	39° 5' 21,065"
17183	2953	Земли населенных пунктов № 175	537760,06	1291746,30	51° 53' 0,756"	39° 5' 22,593"
17184	2954	Земли населенных пунктов № 175	537754,37	1291757,55	51° 53' 0,569"	39° 5' 23,179"
17185	2955	Земли населенных пунктов № 175	537745,68	1291758,30	51° 53' 0,288"	39° 5' 23,215"
17186	2956	Земли населенных пунктов № 175	537741,26	1291744,06	51° 53' 0,149"	39° 5' 22,468"
17187	2957	Земли населенных пунктов № 175	537730,02	1291743,91	51° 52' 59,785"	39° 5' 22,455"
17188	2958	Земли населенных пунктов № 175	537715,19	1291740,01	51° 52' 59,306"	39° 5' 22,245"
17189	2959	Земли населенных пунктов № 175	537701,48	1291732,06	51° 52' 58,865"	39° 5' 21,824"
17190	2960	Земли населенных пунктов № 175	537690,70	1291729,06	51° 52' 58,517"	39° 5' 21,662"
17191	2961	Земли населенных пунктов № 175	537679,77	1291731,31	51° 52' 58,163"	39° 5' 21,775"
17192	2962	Земли населенных пунктов № 175	537667,34	1291736,56	51° 52' 57,759"	39° 5' 22,044"
17193	2963	Земли населенных пунктов № 175	537653,79	1291747,82	51° 52' 57,318"	39° 5' 22,627"
17194	2964	Земли населенных пунктов № 175	537636,56	1291757,72	51° 52' 56,758"	39° 5' 23,137"
17195	2965	Земли населенных пунктов № 175	537627,27	1291756,97	51° 52' 56,457"	39° 5' 23,094"
17196	2966	Земли населенных пунктов № 175	537622,93	1291747,82	51° 52' 56,319"	39° 5' 22,613"
17197	2967	Земли населенных пунктов № 175	537614,58	1291747,37	51° 52' 56,049"	39° 5' 22,586"
17198	2968	Земли населенных пунктов № 175	537609,79	1291751,41	51° 52' 55,893"	39° 5' 22,795"
17199	2969	Земли населенных пунктов № 175	537614,58	1291759,96	51° 52' 56,046"	39° 5' 23,244"
17200	2970	Земли населенных пунктов № 175	537609,34	1291761,31	51° 52' 55,876"	39° 5' 23,313"
17201	2971	Земли населенных пунктов № 175	537600,20	1291756,51	51° 52' 55,581"	39° 5' 23,058"
17202	2972	Земли населенных пунктов № 175	537579,83	1291753,66	51° 52' 54,923"	39° 5' 22,900"
17203	2973	Земли населенных пунктов № 175	537555,04	1291756,22	51° 52' 54,121"	39° 5' 23,023"
17204	2974	Земли населенных пунктов № 175	537548,60	1291750,52	51° 52' 53,914"	39° 5' 22,722"
17205	2975	Земли населенных пунктов № 175	537560,75	1291738,80	51° 52' 54,310"	39° 5' 22,115"
17206	2976	Земли населенных пунктов № 175	537565,93	1291692,80	51° 52' 54,490"	39° 5' 19,712"
17207	2977	Земли населенных пунктов № 175	537601,23	1291659,99	51° 52' 55,641"	39° 5' 18,012"
17208	2978	Земли населенных пунктов № 175	537608,76	1291617,13	51° 52' 55,896"	39° 5' 15,775"
17209	2979	Земли населенных пунктов № 175	537610,70	1291611,23	51° 52' 55,960"	39° 5' 15,467"
17210	2980	Земли населенных пунктов № 175	537629,46	1291559,11	51° 52' 56,581"	39° 5' 12,751"

17211	2981	Земли населенных пунктов № 175	537637,45	1291526,99	51° 52' 56,848"	39° 5' 11,075"
17212	2982	Земли населенных пунктов № 175	537643,83	1291493,89	51° 52' 57,064"	39° 5' 9,347"
17213	2983	Земли населенных пунктов № 175	537649,09	1291472,55	51° 52' 57,239"	39° 5' 8,234"
17214	2984	Земли населенных пунктов № 175	537654,58	1291449,92	51° 52' 57,423"	39° 5' 7,053"
17215	2985	Земли населенных пунктов № 175	537660,88	1291430,03	51° 52' 57,632"	39° 5' 6,016"
17216	2986	Земли населенных пунктов № 175	537679,70	1291367,72	51° 52' 58,258"	39° 5' 2,767"
17217	2987	Земли населенных пунктов № 175	537691,42	1291329,89	51° 52' 58,647"	39° 5' 0,794"
17218	2988	Земли населенных пунктов № 175	537694,24	1291324,62	51° 52' 58,740"	39° 5' 0,520"
17219	2989	Земли населенных пунктов № 175	537843,01	1291375,11	51° 53' 3,539"	39° 5' 3,224"
17220	2990	Земли населенных пунктов № 175	537889,22	1291222,58	51° 53' 5,075"	39° 4' 55,269"
17221	2991	Земли населенных пунктов № 175	537917,06	1291115,25	51° 53' 6,004"	39° 4' 49,670"
17222	2992	Земли населенных пунктов № 175	537962,37	1290992,16	51° 53' 7,503"	39° 4' 43,254"
17223	2993	Земли населенных пунктов № 175	538014,57	1291002,29	51° 53' 9,189"	39° 4' 43,806"
17224	2994	Земли населенных пунктов № 175	538042,34	1291006,82	51° 53' 10,086"	39° 4' 44,055"
17225	2995	Земли населенных пунктов № 175	538117,37	1291036,44	51° 53' 12,506"	39° 4' 45,635"
17226	2996	Земли населенных пунктов № 175	538166,33	1291057,39	51° 53' 14,084"	39° 4' 46,752"
17227	2997	Земли населенных пунктов № 175	538208,23	1291074,73	51° 53' 15,435"	39° 4' 47,676"
17228	2998	Земли населенных пунктов № 175	538256,07	1291093,45	51° 53' 16,978"	39° 4' 48,676"
17229	2999	Земли населенных пунктов № 175	538365,10	1291135,92	51° 53' 20,494"	39° 4' 50,943"
17230	3000	Земли населенных пунктов № 175	538396,63	1291149,45	51° 53' 21,511"	39° 4' 51,664"
17231	3001	Земли населенных пунктов № 175	538444,09	1291165,21	51° 53' 23,042"	39° 4' 52,508"
17232	3002	Земли населенных пунктов № 175	538477,29	1291179,12	51° 53' 24,112"	39° 4' 53,250"
17233	3003	Земли населенных пунктов № 175	538545,34	1291210,46	51° 53' 26,306"	39° 4' 54,918"
17234	3004	Земли населенных пунктов № 175	538550,16	1291213,15	51° 53' 26,461"	39° 4' 55,060"
17235	3005	Земли населенных пунктов № 175	538671,61	1291264,42	51° 53' 30,376"	39° 4' 57,793"
17236	3006	Земли населенных пунктов № 175	538681,44	1291269,79	51° 53' 30,693"	39° 4' 58,078"
17237	3007	Земли населенных пунктов № 175	538685,43	1291272,95	51° 53' 30,821"	39° 4' 58,245"
17238	3008	Земли населенных пунктов № 175	538687,47	1291275,82	51° 53' 30,886"	39° 4' 58,396"
17239	3009	Земли населенных пунктов № 175	538688,76	1291279,62	51° 53' 30,927"	39° 4' 58,596"
17240	3010	Земли населенных пунктов № 175	538689,32	1291283,24	51° 53' 30,944"	39° 4' 58,785"
17241	3011	Земли населенных пунктов № 175	538699,80	1291289,73	51° 53' 31,282"	39° 4' 59,129"
17242	3012	Земли населенных пунктов № 175	538757,19	1291319,95	51° 53' 33,130"	39° 5' 0,734"
17243	3013	Земли населенных пунктов № 175	538800,02	1291337,66	51° 53' 34,511"	39° 5' 1,678"
17244	3014	Земли населенных пунктов № 175	538826,16	1291346,84	51° 53' 35,355"	39° 5' 2,170"
17245	3015	Земли населенных пунктов № 175	538833,95	1291351,47	51° 53' 35,605"	39° 5' 2,415"
17246	3016	Земли населенных пунктов № 175	538835,71	1291355,65	51° 53' 35,661"	39° 5' 2,635"
17247	3017	Земли населенных пунктов № 175	538850,17	1291450,87	51° 53' 36,104"	39° 5' 7,620"
17248	3018	Земли населенных пунктов № 175	538849,99	1291469,13	51° 53' 36,093"	39° 5' 8,575"
17249	3019	Земли населенных пунктов № 175	538851,47	1291478,58	51° 53' 36,138"	39° 5' 9,069"
17250	3020	Земли населенных пунктов № 175	538854,63	1291488,97	51° 53' 36,238"	39° 5' 9,614"
17251	3021	Земли населенных пунктов № 175	538860,19	1291498,05	51° 53' 36,415"	39° 5' 10,091"

17252	3022	Земли населенных пунктов № 175	538892,82	1291535,51	51° 53' 37,461"	39° 5' 12,064"
17253	3023	Земли населенных пунктов № 175	538948,08	1291590,58	51° 53' 39,234"	39° 5' 14,968"
17254	3024	Земли населенных пунктов № 175	539041,16	1291681,25	51° 53' 42,221"	39° 5' 19,750"
17255	3025	Земли населенных пунктов № 175	539114,22	1291753,20	51° 53' 44,565"	39° 5' 23,544"
17256	3026	Земли населенных пунктов № 175	539091,97	1291780,27	51° 53' 43,838"	39° 5' 24,950"
17257	3027	Земли населенных пунктов № 175	539063,92	1291799,75	51° 53' 42,925"	39° 5' 25,956"
17258	3028	Земли населенных пунктов № 175	539029,00	1291813,40	51° 53' 41,792"	39° 5' 26,655"
17259	3029	Земли населенных пунктов № 175	538995,50	1291823,46	51° 53' 40,705"	39° 5' 27,166"
17260	3030	Земли населенных пунктов № 175	538964,02	1291829,55	51° 53' 39,685"	39° 5' 27,471"
17261	3031	Земли населенных пунктов № 175	538930,26	1291831,04	51° 53' 38,593"	39° 5' 27,534"
17262	3032	Земли населенных пунктов № 175	538864,21	1291816,54	51° 53' 36,460"	39° 5' 26,747"
17263	3033	Земли населенных пунктов № 175	538794,70	1291801,25	51° 53' 34,215"	39° 5' 25,917"
17264	3034	Земли населенных пунктов № 175	538752,83	1291790,92	51° 53' 32,863"	39° 5' 25,359"
17265	3035	Земли населенных пунктов № 175	538729,74	1291781,57	51° 53' 32,118"	39° 5' 24,860"
17266	3036	Земли населенных пунктов № 175	538718,34	1291783,89	51° 53' 31,749"	39° 5' 24,976"
17267	3037	Земли населенных пунктов № 175	538699,80	1291789,17	51° 53' 31,148"	39° 5' 25,244"
17268	3038	Земли населенных пунктов № 175	538680,85	1291793,67	51° 53' 30,533"	39° 5' 25,471"
17269	3039	Земли населенных пунктов № 175	538666,21	1291800,48	51° 53' 30,058"	39° 5' 25,821"
17270	3040	Земли населенных пунктов № 175	538612,95	1291822,84	51° 53' 28,329"	39° 5' 26,967"
17271	3041	Земли населенных пунктов № 175	538600,06	1291827,49	51° 53' 27,911"	39° 5' 27,204"
17272	3042	Земли населенных пунктов № 175	538507,41	1291850,72	51° 53' 24,907"	39° 5' 28,379"
17273	3043	Земли населенных пунктов № 175	538471,71	1291864,39	51° 53' 23,748"	39° 5' 29,078"
17274	3044	Земли населенных пунктов № 175	538450,69	1291870,34	51° 53' 23,066"	39° 5' 29,380"
17275	3045	Земли населенных пунктов № 175	538430,58	1291877,69	51° 53' 22,414"	39° 5' 29,755"
17276	3046	Земли населенных пунктов № 175	538412,70	1291884,16	51° 53' 21,834"	39° 5' 30,086"
17277	3047	Земли населенных пунктов № 175	538396,90	1291889,89	51° 53' 21,321"	39° 5' 30,378"
17278	3048	Земли населенных пунктов № 175	538380,11	1291894,29	51° 53' 20,777"	39° 5' 30,601"
17279	3049	Земли населенных пунктов № 175	538366,99	1291900,06	51° 53' 20,351"	39° 5' 30,897"
17280	3050	Земли населенных пунктов № 175	538356,16	1291902,40	51° 53' 20,000"	39° 5' 31,015"
17281	3051	Земли населенных пунктов № 175	538334,07	1291912,14	51° 53' 19,282"	39° 5' 31,514"
17282	3052	Земли населенных пунктов № 175	538323,88	1291915,51	51° 53' 18,952"	39° 5' 31,686"
17283	3053	Земли населенных пунктов № 175	538287,22	1291931,95	51° 53' 17,761"	39° 5' 32,530"
17284	3054	Земли населенных пунктов № 175	538280,55	1291936,58	51° 53' 17,544"	39° 5' 32,769"
17285	3055	Земли населенных пунктов № 175	538278,14	1291941,96	51° 53' 17,465"	39° 5' 33,049"
17286	3056	Земли населенных пунктов № 175	538277,77	1291950,86	51° 53' 17,450"	39° 5' 33,514"
17287	3057	Земли населенных пунктов № 175	538282,03	1291983,87	51° 53' 17,579"	39° 5' 35,242"
17288	3058	Земли населенных пунктов № 175	538284,63	1292029,67	51° 53' 17,651"	39° 5' 37,638"
17289	3059	Земли населенных пунктов № 175	538289,63	1292069,72	51° 53' 17,802"	39° 5' 39,734"
17290	3060	Земли населенных пунктов № 175	538302,80	1292129,06	51° 53' 18,212"	39° 5' 42,842"
17291	3061	Земли населенных пунктов № 175	538227,70	1292094,01	51° 53' 15,792"	39° 5' 40,977"
17292	3062	Земли населенных пунктов № 175	538226,22	1292100,50	51° 53' 15,742"	39° 5' 41,315"

17293	3063	Земли населенных пунктов № 175	538211,36	1292126,13	51° 53' 15,254"	39° 5' 42,649"
17294	3064	Земли населенных пунктов № 175	538185,07	1292177,25	51° 53' 14,390"	39° 5' 45,310"
17295	3065	Земли населенных пунктов № 175	538037,86	1292375,50	51° 53' 9,573"	39° 5' 55,610"
17296	3066	Земли населенных пунктов № 175	537872,73	1292250,82	51° 53' 4,265"	39° 5' 49,019"
17297	3067	Земли населенных пунктов № 175	537638,79	1292074,17	51° 52' 56,744"	39° 5' 39,681"
17298	3068	Земли населенных пунктов № 175	537605,60	1292054,52	51° 52' 55,676"	39° 5' 38,639"
17299	3069	Земли населенных пунктов № 175	537598,55	1292055,81	51° 52' 55,447"	39° 5' 38,704"
17300	3070	Земли населенных пунктов № 175	537583,53	1292057,30	51° 52' 54,961"	39° 5' 38,775"
17301	3071	Земли населенных пунктов № 175	537567,96	1292056,18	51° 52' 54,457"	39° 5' 38,710"
17302	3072	Земли населенных пунктов № 175	537558,69	1292053,22	51° 52' 54,158"	39° 5' 38,551"
17303	3073	Земли населенных пунктов № 175	537547,01	1292045,61	51° 52' 53,782"	39° 5' 38,148"
17304	3074	Земли населенных пунктов № 175	537532,91	1292033,01	51° 52' 53,330"	39° 5' 37,483"
17305	3075	Земли населенных пунктов № 175	537524,10	1292021,15	51° 52' 53,048"	39° 5' 36,859"
17306	3076	Земли населенных пунктов № 175	537502,69	1292006,49	51° 52' 52,359"	39° 5' 36,083"
17307	3077	Земли населенных пунктов № 175	537426,66	1291955,31	51° 52' 49,913"	39° 5' 33,374"
17308	3078	Земли населенных пунктов № 175	537384,57	1291924,72	51° 52' 48,560"	39° 5' 31,757"
17309	3079	Земли населенных пунктов № 175	537360,67	1291905,97	51° 52' 47,792"	39° 5' 30,766"
17310	3080	Земли населенных пунктов № 175	537678,35	1291618,75	51° 52' 58,147"	39° 5' 15,890"
17311	3081	Земли населенных пунктов № 175	537705,25	1291616,42	51° 52' 59,018"	39° 5' 15,780"
17312	3082	Земли населенных пунктов № 175	537732,08	1291614,30	51° 52' 59,886"	39° 5' 15,680"
17313	3083	Земли населенных пунктов № 175	537745,52	1291614,11	51° 53' 0,321"	39° 5' 15,676"
17314	3084	Земли населенных пунктов № 175	537759,08	1291581,32	51° 53' 0,769"	39° 5' 13,968"
17315	3085	Земли населенных пунктов № 175	537766,25	1291554,09	51° 53' 1,008"	39° 5' 12,548"
17316	3086	Земли населенных пунктов № 175	537701,41	1291542,13	51° 52' 58,914"	39° 5' 11,894"
17317	3087	Земли населенных пунктов № 175	537693,11	1291541,00	51° 52' 58,645"	39° 5' 11,832"
17318	3088	Земли населенных пунктов № 175	537688,77	1291545,31	51° 52' 58,504"	39° 5' 12,055"
17319	3089	Земли населенных пунктов № 175	537677,41	1291596,50	51° 52' 58,122"	39° 5' 14,726"
17320	3090	Земли населенных пунктов № 175	537668,59	1291616,86	51° 52' 57,832"	39° 5' 15,787"
17321	3091	Земли населенных пунктов № 175	537678,35	1291618,75	51° 52' 58,147"	39° 5' 15,890"
17322	3092	Земли населенных пунктов № 175	537360,67	1291905,97	51° 52' 47,792"	39° 5' 30,766"
17323	3093	Земли населенных пунктов № 175	537401,47	1291843,99	51° 52' 49,128"	39° 5' 27,544"
17324	3094	Земли населенных пунктов № 175	537404,34	1291855,16	51° 52' 49,218"	39° 5' 28,129"
17325	3095	Земли населенных пунктов № 175	537409,95	1291867,70	51° 52' 49,396"	39° 5' 28,787"
17326	3096	Земли населенных пунктов № 175	537407,65	1291878,03	51° 52' 49,319"	39° 5' 29,326"
17327	3097	Земли населенных пунктов № 175	537413,07	1291884,08	51° 52' 49,493"	39° 5' 29,645"
17328	3098	Земли населенных пунктов № 175	537414,93	1291885,22	51° 52' 49,553"	39° 5' 29,705"
17329	3099	Земли населенных пунктов № 175	537418,12	1291880,68	51° 52' 49,657"	39° 5' 29,469"
17330	3100	Земли населенных пунктов № 175	537445,42	1291884,34	51° 52' 50,539"	39° 5' 29,673"
17331	3101	Земли населенных пунктов № 175	537464,87	1291881,70	51° 52' 51,169"	39° 5' 29,543"
17332	3102	Земли населенных пунктов № 175	537470,45	1291880,34	51° 52' 51,350"	39° 5' 29,475"
17333	3103	Земли населенных пунктов № 175	537476,01	1291880,10	51° 52' 51,530"	39° 5' 29,464"

17334	3104	Земли населенных пунктов № 175	537477,04	1291885,54	51° 52' 51,562"	39° 5' 29,749"
17335	3105	Земли населенных пунктов № 175	537477,14	1291886,07	51° 52' 51,565"	39° 5' 29,777"
17336	3106	Земли населенных пунктов № 175	537477,57	1291886,29	51° 52' 51,579"	39° 5' 29,789"
17337	3107	Земли населенных пунктов № 175	537485,14	1291890,16	51° 52' 51,823"	39° 5' 29,994"
17338	3108	Земли населенных пунктов № 175	537494,94	1291889,44	51° 52' 52,140"	39° 5' 29,961"
17339	3109	Земли населенных пунктов № 175	537508,56	1291896,38	51° 52' 52,579"	39° 5' 30,330"
17340	3110	Земли населенных пунктов № 175	537512,63	1291909,07	51° 52' 52,707"	39° 5' 30,995"
17341	3111	Земли населенных пунктов № 175	537510,72	1291920,32	51° 52' 52,642"	39° 5' 31,582"
17342	3112	Земли населенных пунктов № 175	537515,26	1291940,18	51° 52' 52,784"	39° 5' 32,622"
17343	3113	Земли населенных пунктов № 175	537519,56	1291945,92	51° 52' 52,921"	39° 5' 32,924"
17344	3114	Земли населенных пунктов № 175	537528,64	1291956,93	51° 52' 53,212"	39° 5' 33,504"
17345	3115	Земли населенных пунктов № 175	537534,38	1291964,59	51° 52' 53,396"	39° 5' 33,907"
17346	3116	Земли населенных пунктов № 175	537535,47	1291973,02	51° 52' 53,429"	39° 5' 34,348"
17347	3117	Земли населенных пунктов № 175	537545,73	1291984,27	51° 52' 53,758"	39° 5' 34,941"
17348	3118	Земли населенных пунктов № 175	537547,47	1291956,28	51° 52' 53,822"	39° 5' 33,478"
17349	3119	Земли населенных пунктов № 175	537552,83	1291950,11	51° 52' 53,997"	39° 5' 33,158"
17350	3120	Земли населенных пунктов № 175	537551,88	1291941,71	51° 52' 53,968"	39° 5' 32,718"
17351	3121	Земли населенных пунктов № 175	537556,02	1291935,09	51° 52' 54,104"	39° 5' 32,374"
17352	3122	Земли населенных пунктов № 175	537555,16	1291922,26	51° 52' 54,080"	39° 5' 31,703"
17353	3123	Земли населенных пунктов № 175	537553,54	1291908,82	51° 52' 54,031"	39° 5' 31,000"
17354	3124	Земли населенных пунктов № 175	537551,84	1291898,61	51° 52' 53,979"	39° 5' 30,465"
17355	3125	Земли населенных пунктов № 175	537552,12	1291897,34	51° 52' 53,988"	39° 5' 30,399"
17356	3126	Земли населенных пунктов № 175	537552,27	1291894,47	51° 52' 53,994"	39° 5' 30,249"
17357	3127	Земли населенных пунктов № 175	537551,15	1291885,36	51° 52' 53,960"	39° 5' 29,772"
17358	3128	Земли населенных пунктов № 175	537558,10	1291873,37	51° 52' 54,188"	39° 5' 29,148"
17359	3129	Земли населенных пунктов № 175	537562,61	1291862,87	51° 52' 54,337"	39° 5' 28,601"
17360	3130	Земли населенных пунктов № 175	537569,36	1291868,44	51° 52' 54,554"	39° 5' 28,896"
17361	3131	Земли населенных пунктов № 175	537575,17	1291861,37	51° 52' 54,743"	39° 5' 28,529"
17362	3132	Земли населенных пунктов № 175	537585,97	1291862,95	51° 52' 55,092"	39° 5' 28,616"
17363	3133	Земли населенных пунктов № 175	537597,75	1291874,13	51° 52' 55,470"	39° 5' 29,205"
17364	3134	Земли населенных пунктов № 175	537606,04	1291868,28	51° 52' 55,740"	39° 5' 28,903"
17365	3135	Земли населенных пунктов № 175	537610,00	1291860,35	51° 52' 55,871"	39° 5' 28,490"
17366	3136	Земли населенных пунктов № 175	537609,32	1291853,83	51° 52' 55,850"	39° 5' 28,149"
17367	3137	Земли населенных пунктов № 175	537621,70	1291844,15	51° 52' 56,253"	39° 5' 27,649"
17368	3138	Земли населенных пунктов № 175	537635,97	1291844,03	51° 52' 56,715"	39° 5' 27,649"
17369	3139	Земли населенных пунктов № 175	537643,30	1291847,82	51° 52' 56,951"	39° 5' 27,850"
17370	3140	Земли населенных пунктов № 175	537668,14	1291844,67	51° 52' 57,756"	39° 5' 27,696"
17371	3141	Земли населенных пунктов № 175	537675,29	1291849,10	51° 52' 57,986"	39° 5' 27,931"
17372	3142	Земли населенных пунктов № 175	537688,36	1291860,90	51° 52' 58,406"	39° 5' 28,553"
17373	3143	Земли населенных пунктов № 175	537696,20	1291869,98	51° 52' 58,657"	39° 5' 29,032"
17374	3144	Земли населенных пунктов № 175	537702,19	1291870,66	51° 52' 58,850"	39° 5' 29,070"

17375	3145	Земли населенных пунктов № 175	537704,07	1291864,66	51° 52' 58,913"	39° 5' 28,757"
17376	3146	Земли населенных пунктов № 175	537706,70	1291861,00	51° 52' 58,999"	39° 5' 28,567"
17377	3147	Земли населенных пунктов № 175	537710,02	1291841,44	51° 52' 59,112"	39° 5' 27,545"
17378	3148	Земли населенных пунктов № 175	537716,97	1291834,90	51° 52' 59,338"	39° 5' 27,207"
17379	3149	Земли населенных пунктов № 175	537718,20	1291834,31	51° 52' 59,378"	39° 5' 27,176"
17380	3150	Земли населенных пунктов № 175	537725,38	1291832,47	51° 52' 59,611"	39° 5' 27,083"
17381	3151	Земли населенных пунктов № 175	537724,91	1291831,06	51° 52' 59,596"	39° 5' 27,009"
17382	3152	Земли населенных пунктов № 175	537725,68	1291830,74	51° 52' 59,621"	39° 5' 26,993"
17383	3153	Земли населенных пунктов № 175	537728,60	1291829,69	51° 52' 59,716"	39° 5' 26,939"
17384	3154	Земли населенных пунктов № 175	537729,01	1291830,91	51° 52' 59,729"	39° 5' 27,003"
17385	3155	Земли населенных пунктов № 175	537746,14	1291826,66	51° 53' 0,284"	39° 5' 26,789"
17386	3156	Земли населенных пунктов № 175	537745,41	1291824,51	51° 53' 0,261"	39° 5' 26,676"
17387	3157	Земли населенных пунктов № 175	537770,23	1291814,22	51° 53' 1,067"	39° 5' 26,149"
17388	3158	Земли населенных пунктов № 175	537804,42	1291807,72	51° 53' 2,175"	39° 5' 25,824"
17389	3159	Земли населенных пунктов № 175	537818,73	1291810,06	51° 53' 2,637"	39° 5' 25,952"
17390	3160	Земли населенных пунктов № 175	537832,33	1291813,77	51° 53' 3,076"	39° 5' 26,152"
17391	3161	Земли населенных пунктов № 175	537853,36	1291821,14	51° 53' 3,754"	39° 5' 26,547"
17392	3162	Земли населенных пунктов № 175	537872,49	1291826,43	51° 53' 4,372"	39° 5' 26,832"
17393	3163	Земли населенных пунктов № 175	537873,03	1291823,90	51° 53' 4,390"	39° 5' 26,700"
17394	3164	Земли населенных пунктов № 175	537893,08	1291830,72	51° 53' 5,037"	39° 5' 27,065"
17395	3165	Земли населенных пунктов № 175	537915,12	1291838,22	51° 53' 5,748"	39° 5' 27,467"
17396	3166	Земли населенных пунктов № 175	537938,71	1291846,24	51° 53' 6,509"	39° 5' 27,896"
17397	3167	Земли населенных пунктов № 175	537968,51	1291856,38	51° 53' 7,470"	39° 5' 28,439"
17398	3168	Земли населенных пунктов № 175	537979,55	1291863,51	51° 53' 7,826"	39° 5' 28,817"
17399	3169	Земли населенных пунктов № 175	537989,27	1291871,57	51° 53' 8,138"	39° 5' 29,243"
17400	3170	Земли населенных пунктов № 175	537995,82	1291883,80	51° 53' 8,347"	39° 5' 29,885"
17401	3171	Земли населенных пунктов № 175	537999,24	1291896,33	51° 53' 8,454"	39° 5' 30,541"
17402	3172	Земли населенных пунктов № 175	537995,03	1291908,27	51° 53' 8,314"	39° 5' 31,164"
17403	3173	Земли населенных пунктов № 175	537988,40	1291922,83	51° 53' 8,096"	39° 5' 31,922"
17404	3174	Земли населенных пунктов № 175	537987,96	1291946,73	51° 53' 8,075"	39° 5' 33,171"
17405	3175	Земли населенных пунктов № 175	537991,21	1291951,11	51° 53' 8,179"	39° 5' 33,402"
17406	3176	Земли населенных пунктов № 175	538000,79	1291951,57	51° 53' 8,489"	39° 5' 33,430"
17407	3177	Земли населенных пунктов № 175	538005,72	1291944,22	51° 53' 8,651"	39° 5' 33,048"
17408	3178	Земли населенных пунктов № 175	538004,89	1291938,72	51° 53' 8,625"	39° 5' 32,760"
17409	3179	Земли населенных пунктов № 175	538014,33	1291933,16	51° 53' 8,932"	39° 5' 32,474"
17410	3180	Земли населенных пунктов № 175	538019,68	1291926,97	51° 53' 9,107"	39° 5' 32,152"
17411	3181	Земли населенных пунктов № 175	538020,99	1291915,79	51° 53' 9,152"	39° 5' 31,568"
17412	3182	Земли населенных пунктов № 175	538025,86	1291906,71	51° 53' 9,312"	39° 5' 31,096"
17413	3183	Земли населенных пунктов № 175	538027,57	1291904,26	51° 53' 9,368"	39° 5' 30,968"
17414	3184	Земли населенных пунктов № 175	538030,62	1291902,27	51° 53' 9,467"	39° 5' 30,866"
17415	3185	Земли населенных пунктов № 175	538034,36	1291901,36	51° 53' 9,589"	39° 5' 30,820"

17416	3186	Земли населенных пунктов № 175	538039,50	1291902,09	51° 53' 9,755"	39° 5' 30,860"
17417	3187	Земли населенных пунктов № 175	538049,22	1291907,72	51° 53' 10,068"	39° 5' 31,159"
17418	3188	Земли населенных пунктов № 175	538045,05	1291912,07	51° 53' 9,932"	39° 5' 31,384"
17419	3189	Земли населенных пунктов № 175	538049,56	1291917,25	51° 53' 10,076"	39° 5' 31,657"
17420	3190	Земли населенных пунктов № 175	538054,90	1291913,24	51° 53' 10,250"	39° 5' 31,450"
17421	3191	Земли населенных пунктов № 175	538056,57	1291917,75	51° 53' 10,303"	39° 5' 31,686"
17422	3192	Земли населенных пунктов № 175	538061,47	1291933,05	51° 53' 10,457"	39° 5' 32,488"
17423	3193	Земли населенных пунктов № 175	538058,92	1291945,41	51° 53' 10,371"	39° 5' 33,133"
17424	3194	Земли населенных пунктов № 175	538063,71	1291951,51	51° 53' 10,525"	39° 5' 33,455"
17425	3195	Земли населенных пунктов № 175	538065,91	1291951,44	51° 53' 10,596"	39° 5' 33,452"
17426	3196	Земли населенных пунктов № 175	538069,28	1291958,59	51° 53' 10,703"	39° 5' 33,827"
17427	3197	Земли населенных пунктов № 175	538074,21	1291955,91	51° 53' 10,863"	39° 5' 33,689"
17428	3198	Земли населенных пунктов № 175	538078,47	1291958,97	51° 53' 11,000"	39° 5' 33,851"
17429	3199	Земли населенных пунктов № 175	538092,68	1291975,49	51° 53' 11,455"	39° 5' 34,721"
17430	3200	Земли населенных пунктов № 175	538117,07	1291987,71	51° 53' 12,241"	39° 5' 35,371"
17431	3201	Земли населенных пунктов № 175	538124,86	1292003,68	51° 53' 12,489"	39° 5' 36,209"
17432	3202	Земли населенных пунктов № 175	538122,43	1292010,06	51° 53' 12,409"	39° 5' 36,541"
17433	3203	Земли населенных пунктов № 175	538126,18	1292014,42	51° 53' 12,529"	39° 5' 36,771"
17434	3204	Земли населенных пунктов № 175	538135,06	1292024,74	51° 53' 12,813"	39° 5' 37,314"
17435	3205	Земли населенных пунктов № 175	538136,78	1292029,21	51° 53' 12,868"	39° 5' 37,549"
17436	3206	Земли населенных пунктов № 175	538144,19	1292029,84	51° 53' 13,107"	39° 5' 37,585"
17437	3207	Земли населенных пунктов № 175	538146,99	1292025,06	51° 53' 13,199"	39° 5' 37,336"
17438	3208	Земли населенных пунктов № 175	538143,78	1292017,49	51° 53' 13,097"	39° 5' 36,939"
17439	3209	Земли населенных пунктов № 175	538137,21	1292006,59	51° 53' 12,888"	39° 5' 36,366"
17440	3210	Земли населенных пунктов № 175	538138,04	1291999,86	51° 53' 12,916"	39° 5' 36,015"
17441	3211	Земли населенных пунктов № 175	538133,60	1291988,34	51° 53' 12,776"	39° 5' 35,411"
17442	3212	Земли населенных пунктов № 175	538117,80	1291966,88	51° 53' 12,270"	39° 5' 34,282"
17443	3213	Земли населенных пунктов № 175	538107,73	1291956,62	51° 53' 11,947"	39° 5' 33,741"
17444	3214	Земли населенных пунктов № 175	538097,54	1291949,59	51° 53' 11,620"	39° 5' 33,369"
17445	3215	Земли населенных пунктов № 175	538091,20	1291939,01	51° 53' 11,417"	39° 5' 32,813"
17446	3216	Земли населенных пунктов № 175	538087,63	1291929,60	51° 53' 11,304"	39° 5' 32,319"
17447	3217	Земли населенных пунктов № 175	538085,37	1291920,67	51° 53' 11,234"	39° 5' 31,852"
17448	3218	Земли населенных пунктов № 175	538082,97	1291914,76	51° 53' 11,158"	39° 5' 31,542"
17449	3219	Земли населенных пунктов № 175	538084,79	1291913,23	51° 53' 11,217"	39° 5' 31,462"
17450	3220	Земли населенных пунктов № 175	538084,79	1291906,66	51° 53' 11,219"	39° 5' 31,119"
17451	3221	Земли населенных пунктов № 175	538082,35	1291899,33	51° 53' 11,142"	39° 5' 30,735"
17452	3222	Земли населенных пунктов № 175	538077,91	1291891,32	51° 53' 11,000"	39° 5' 30,314"
17453	3223	Земли населенных пунктов № 175	538078,66	1291885,09	51° 53' 11,026"	39° 5' 29,988"
17454	3224	Земли населенных пунктов № 175	538080,27	1291882,96	51° 53' 11,079"	39° 5' 29,878"
17455	3225	Земли населенных пунктов № 175	538082,52	1291884,80	51° 53' 11,151"	39° 5' 29,975"
17456	3226	Земли населенных пунктов № 175	538086,78	1291882,96	51° 53' 11,290"	39° 5' 29,881"

17457	3227	Земли населенных пунктов № 175	538086,10	1291879,07	51° 53' 11,269"	39° 5' 29,677"
17458	3228	Земли населенных пунктов № 175	538102,08	1291878,38	51° 53' 11,786"	39° 5' 29,648"
17459	3229	Земли населенных пунктов № 175	538120,91	1291876,99	51° 53' 12,395"	39° 5' 29,583"
17460	3230	Земли населенных пунктов № 175	538124,33	1291881,35	51° 53' 12,505"	39° 5' 29,813"
17461	3231	Земли населенных пунктов № 175	538131,41	1291880,99	51° 53' 12,734"	39° 5' 29,797"
17462	3232	Земли населенных пунктов № 175	538137,01	1291877,20	51° 53' 12,916"	39° 5' 29,601"
17463	3233	Земли населенных пунктов № 175	538142,44	1291875,92	51° 53' 13,092"	39° 5' 29,537"
17464	3234	Земли населенных пунктов № 175	538160,42	1291863,48	51° 53' 13,677"	39° 5' 28,894"
17465	3235	Земли населенных пунктов № 175	538168,16	1291857,82	51° 53' 13,929"	39° 5' 28,602"
17466	3236	Земли населенных пунктов № 175	538180,17	1291852,34	51° 53' 14,319"	39° 5' 28,320"
17467	3237	Земли населенных пунктов № 175	538192,19	1291852,75	51° 53' 14,708"	39° 5' 28,347"
17468	3238	Земли населенных пунктов № 175	538198,58	1291849,77	51° 53' 14,916"	39° 5' 28,194"
17469	3239	Земли населенных пунктов № 175	538209,02	1291843,74	51° 53' 15,255"	39° 5' 27,883"
17470	3240	Земли населенных пунктов № 175	538221,88	1291832,62	51° 53' 15,674"	39° 5' 27,308"
17471	3241	Земли населенных пунктов № 175	538234,33	1291822,19	51° 53' 16,080"	39° 5' 26,768"
17472	3242	Земли населенных пунктов № 175	538240,33	1291811,46	51° 53' 16,277"	39° 5' 26,209"
17473	3243	Земли населенных пунктов № 175	538244,91	1291801,33	51° 53' 16,428"	39° 5' 25,682"
17474	3244	Земли населенных пунктов № 175	538248,07	1291785,53	51° 53' 16,534"	39° 5' 24,857"
17475	3245	Земли населенных пунктов № 175	538256,83	1291775,96	51° 53' 16,820"	39° 5' 24,360"
17476	3246	Земли населенных пунктов № 175	538267,14	1291767,26	51° 53' 17,156"	39° 5' 23,910"
17477	3247	Земли населенных пунктов № 175	538276,32	1291759,51	51° 53' 17,455"	39° 5' 23,509"
17478	3248	Земли населенных пунктов № 175	538286,16	1291755,55	51° 53' 17,774"	39° 5' 23,306"
17479	3249	Земли населенных пунктов № 175	538296,19	1291755,22	51° 53' 18,099"	39° 5' 23,293"
17480	3250	Земли населенных пунктов № 175	538302,88	1291750,89	51° 53' 18,317"	39° 5' 23,070"
17481	3251	Земли населенных пунктов № 175	538308,77	1291748,86	51° 53' 18,508"	39° 5' 22,966"
17482	3252	Земли населенных пунктов № 175	538322,93	1291744,15	51° 53' 18,967"	39° 5' 22,726"
17483	3253	Земли населенных пунктов № 175	538336,37	1291735,95	51° 53' 19,404"	39° 5' 22,303"
17484	3254	Земли населенных пунктов № 175	538353,98	1291721,51	51° 53' 19,978"	39° 5' 21,556"
17485	3255	Земли населенных пунктов № 175	538367,56	1291715,74	51° 53' 20,419"	39° 5' 21,260"
17486	3256	Земли населенных пунктов № 175	538377,16	1291715,40	51° 53' 20,729"	39° 5' 21,246"
17487	3257	Земли населенных пунктов № 175	538380,93	1291713,31	51° 53' 20,852"	39° 5' 21,139"
17488	3258	Земли населенных пунктов № 175	538390,20	1291710,96	51° 53' 21,152"	39° 5' 21,020"
17489	3259	Земли населенных пунктов № 175	538397,10	1291709,20	51° 53' 21,376"	39° 5' 20,931"
17490	3260	Земли населенных пунктов № 175	538404,24	1291708,22	51° 53' 21,607"	39° 5' 20,883"
17491	3261	Земли населенных пунктов № 175	538410,59	1291703,97	51° 53' 21,814"	39° 5' 20,663"
17492	3262	Земли населенных пунктов № 175	538416,36	1291700,10	51° 53' 22,002"	39° 5' 20,464"
17493	3263	Земли населенных пунктов № 175	538422,89	1291702,56	51° 53' 22,212"	39° 5' 20,595"
17494	3264	Земли населенных пунктов № 175	538430,05	1291701,38	51° 53' 22,444"	39° 5' 20,536"
17495	3265	Земли населенных пунктов № 175	538432,57	1291697,08	51° 53' 22,527"	39° 5' 20,313"
17496	3266	Земли населенных пунктов № 175	538429,75	1291693,12	51° 53' 22,437"	39° 5' 20,104"
17497	3267	Земли населенных пунктов № 175	538425,02	1291693,55	51° 53' 22,284"	39° 5' 20,125"

17498	3268	Земли населенных пунктов № 175	538414,72	1291696,62	51° 53' 21,950"	39° 5' 20,281"
17499	3269	Земли населенных пунктов № 175	538397,85	1291693,96	51° 53' 21,405"	39° 5' 20,134"
17500	3270	Земли населенных пунктов № 175	538386,50	1291686,48	51° 53' 21,039"	39° 5' 19,738"
17501	3271	Земли населенных пунктов № 175	538370,04	1291689,19	51° 53' 20,506"	39° 5' 19,873"
17502	3272	Земли населенных пунктов № 175	538354,34	1291699,29	51° 53' 19,995"	39° 5' 20,394"
17503	3273	Земли населенных пунктов № 175	538335,77	1291711,25	51° 53' 19,391"	39° 5' 21,011"
17504	3274	Земли населенных пунктов № 175	538304,19	1291726,25	51° 53' 18,366"	39° 5' 21,782"
17505	3275	Земли населенных пунктов № 175	538283,35	1291724,73	51° 53' 17,692"	39° 5' 21,693"
17506	3276	Земли населенных пунктов № 175	538263,07	1291740,29	51° 53' 17,032"	39° 5' 22,498"
17507	3277	Земли населенных пунктов № 175	538251,74	1291745,90	51° 53' 16,663"	39° 5' 22,787"
17508	3278	Земли населенных пунктов № 175	538181,98	1291812,45	51° 53' 14,389"	39° 5' 26,236"
17509	3279	Земли населенных пунктов № 175	538168,50	1291821,53	51° 53' 13,950"	39° 5' 26,705"
17510	3280	Земли населенных пунктов № 175	538151,55	1291830,46	51° 53' 13,399"	39° 5' 27,164"
17511	3281	Земли населенных пунктов № 175	538135,25	1291839,18	51° 53' 12,870"	39° 5' 27,613"
17512	3282	Земли населенных пунктов № 175	538118,70	1291844,12	51° 53' 12,333"	39° 5' 27,864"
17513	3283	Земли населенных пунктов № 175	538099,56	1291847,15	51° 53' 11,713"	39° 5' 28,014"
17514	3284	Земли населенных пунктов № 175	538092,68	1291846,95	51° 53' 11,490"	39° 5' 28,001"
17515	3285	Земли населенных пунктов № 175	538061,81	1291857,40	51° 53' 10,489"	39° 5' 28,533"
17516	3286	Земли населенных пунктов № 175	538047,89	1291856,81	51° 53' 10,038"	39° 5' 28,496"
17517	3287	Земли населенных пунктов № 175	538036,52	1291852,64	51° 53' 9,672"	39° 5' 28,273"
17518	3288	Земли населенных пунктов № 175	538021,93	1291845,24	51° 53' 9,202"	39° 5' 27,880"
17519	3289	Земли населенных пунктов № 175	538012,84	1291836,70	51° 53' 8,910"	39° 5' 27,430"
17520	3290	Земли населенных пунктов № 175	538003,09	1291829,07	51° 53' 8,597"	39° 5' 27,027"
17521	3291	Земли населенных пунктов № 175	537994,94	1291819,20	51° 53' 8,336"	39° 5' 26,507"
17522	3292	Земли населенных пунктов № 175	537993,61	1291809,72	51° 53' 8,295"	39° 5' 26,011"
17523	3293	Земли населенных пунктов № 175	537998,16	1291799,66	51° 53' 8,445"	39° 5' 25,487"
17524	3294	Земли населенных пунктов № 175	538008,77	1291785,81	51° 53' 8,792"	39° 5' 24,767"
17525	3295	Земли населенных пунктов № 175	538012,75	1291774,43	51° 53' 8,924"	39° 5' 24,174"
17526	3296	Земли населенных пунктов № 175	538013,51	1291762,67	51° 53' 8,952"	39° 5' 23,560"
17527	3297	Земли населенных пунктов № 175	538018,44	1291751,85	51° 53' 9,114"	39° 5' 22,996"
17528	3298	Земли населенных пунктов № 175	538018,44	1291740,28	51° 53' 9,117"	39° 5' 22,391"
17529	3299	Земли населенных пунктов № 175	538012,75	1291734,78	51° 53' 8,934"	39° 5' 22,101"
17530	3300	Земли населенных пунктов № 175	538001,76	1291735,35	51° 53' 8,579"	39° 5' 22,126"
17531	3301	Земли населенных пунктов № 175	537991,53	1291739,52	51° 53' 8,247"	39° 5' 22,340"
17532	3302	Земли населенных пунктов № 175	537986,22	1291749,20	51° 53' 8,072"	39° 5' 22,844"
17533	3303	Земли населенных пунктов № 175	537983,76	1291767,60	51° 53' 7,988"	39° 5' 23,804"
17534	3304	Земли населенных пунктов № 175	537978,36	1291780,50	51° 53' 7,810"	39° 5' 24,477"
17535	3305	Земли населенных пунктов № 175	537967,94	1291789,42	51° 53' 7,470"	39° 5' 24,938"
17536	3306	Земли населенных пунктов № 175	537956,57	1291791,69	51° 53' 7,102"	39° 5' 25,052"
17537	3307	Земли населенных пунктов № 175	537945,77	1291788,09	51° 53' 6,753"	39° 5' 24,859"
17538	3308	Земли населенных пунктов № 175	537942,55	1291780,50	51° 53' 6,651"	39° 5' 24,461"

17539	3309	Земли населенных пунктов № 175	537945,01	1291769,87	51° 53' 6,733"	39° 5' 23,906"
17540	3310	Земли населенных пунктов № 175	537951,26	1291763,04	51° 53' 6,937"	39° 5' 23,552"
17541	3311	Земли населенных пунктов № 175	537950,32	1291758,30	51° 53' 6,908"	39° 5' 23,304"
17542	3312	Земли населенных пунктов № 175	537943,61	1291758,86	51° 53' 6,691"	39° 5' 23,330"
17543	3313	Земли населенных пунктов № 175	537927,88	1291763,98	51° 53' 6,181"	39° 5' 23,591"
17544	3314	Земли населенных пунктов № 175	537917,46	1291771,00	51° 53' 5,842"	39° 5' 23,953"
17545	3315	Земли населенных пунктов № 175	537914,74	1291780,92	51° 53' 5,751"	39° 5' 24,471"
17546	3316	Земли населенных пунктов № 175	537894,05	1291779,58	51° 53' 5,082"	39° 5' 24,392"
17547	3317	Земли населенных пунктов № 175	537884,91	1291771,33	51° 53' 4,789"	39° 5' 23,956"
17548	3318	Земли населенных пунктов № 175	537877,27	1291772,38	51° 53' 4,541"	39° 5' 24,008"
17549	3319	Земли населенных пунктов № 175	537854,88	1291761,86	51° 53' 3,820"	39° 5' 23,448"
17550	3320	Земли населенных пунктов № 175	537845,59	1291754,06	51° 53' 3,521"	39° 5' 23,036"
17551	3321	Земли населенных пунктов № 175	537844,10	1291742,82	51° 53' 3,476"	39° 5' 22,448"
17552	3322	Земли населенных пунктов № 175	537842,90	1291728,72	51° 53' 3,441"	39° 5' 21,710"
17553	3323	Земли населенных пунктов № 175	537842,30	1291709,97	51° 53' 3,427"	39° 5' 20,730"
17554	3324	Земли населенных пунктов № 175	537840,35	1291694,38	51° 53' 3,368"	39° 5' 19,914"
17555	3325	Земли населенных пунктов № 175	537833,31	1291688,98	51° 53' 3,141"	39° 5' 19,629"
17556	3326	Земли населенных пунктов № 175	537827,38	1291693,69	51° 53' 2,948"	39° 5' 19,872"
17557	3327	Земли населенных пунктов № 175	537821,10	1291704,01	51° 53' 2,742"	39° 5' 20,409"
17558	3328	Земли населенных пунктов № 175	537807,32	1291726,65	51° 53' 2,290"	39° 5' 21,587"
17559	3329	Земли населенных пунктов № 175	537795,79	1291723,65	51° 53' 1,918"	39° 5' 21,425"
17560	3330	Земли населенных пунктов № 175	537792,64	1291713,16	51° 53' 1,819"	39° 5' 20,875"
17561	3331	Земли населенных пунктов № 175	537787,17	1291694,87	51° 53' 1,647"	39° 5' 19,917"
17562	3332	Земли населенных пунктов № 175	537783,42	1291687,52	51° 53' 1,528"	39° 5' 19,531"
17563	3333	Земли населенных пунктов № 175	537772,94	1291689,17	51° 53' 1,188"	39° 5' 19,612"
17564	3334	Земли населенных пунктов № 175	537769,49	1291700,87	51° 53' 1,073"	39° 5' 20,223"
17565	3335	Земли населенных пунктов № 175	537759,61	1291708,51	51° 53' 0,752"	39° 5' 20,618"
17566	3336	Земли населенных пунктов № 175	537759,91	1291717,06	51° 53' 0,759"	39° 5' 21,065"
17567	3337	Земли населенных пунктов № 175	537760,06	1291746,30	51° 53' 0,756"	39° 5' 22,593"
17568	3338	Земли населенных пунктов № 175	537754,37	1291757,55	51° 53' 0,569"	39° 5' 23,179"
17569	3339	Земли населенных пунктов № 175	537745,68	1291758,30	51° 53' 0,288"	39° 5' 23,215"
17570	3340	Земли населенных пунктов № 175	537741,26	1291744,06	51° 53' 0,149"	39° 5' 22,468"
17571	3341	Земли населенных пунктов № 175	537730,02	1291743,91	51° 52' 59,785"	39° 5' 22,455"
17572	3342	Земли населенных пунктов № 175	537715,19	1291740,01	51° 52' 59,306"	39° 5' 22,245"
17573	3343	Земли населенных пунктов № 175	537701,48	1291732,06	51° 52' 58,865"	39° 5' 21,824"
17574	3344	Земли населенных пунктов № 175	537690,70	1291729,06	51° 52' 58,517"	39° 5' 21,662"
17575	3345	Земли населенных пунктов № 175	537679,77	1291731,31	51° 52' 58,163"	39° 5' 21,775"
17576	3346	Земли населенных пунктов № 175	537667,34	1291736,56	51° 52' 57,759"	39° 5' 22,044"
17577	3347	Земли населенных пунктов № 175	537653,79	1291747,82	51° 52' 57,318"	39° 5' 22,627"
17578	3348	Земли населенных пунктов № 175	537636,56	1291757,72	51° 52' 56,758"	39° 5' 23,137"
17579	3349	Земли населенных пунктов № 175	537627,27	1291756,97	51° 52' 56,457"	39° 5' 23,094"

17580	3350	Земли населенных пунктов № 175	537622,93	1291747,82	51° 52' 56,319"	39° 5' 22,613"
17581	3351	Земли населенных пунктов № 175	537614,58	1291747,37	51° 52' 56,049"	39° 5' 22,586"
17582	3352	Земли населенных пунктов № 175	537609,79	1291751,41	51° 52' 55,893"	39° 5' 22,795"
17583	3353	Земли населенных пунктов № 175	537614,58	1291759,96	51° 52' 56,046"	39° 5' 23,244"
17584	3354	Земли населенных пунктов № 175	537609,34	1291761,31	51° 52' 55,876"	39° 5' 23,313"
17585	3355	Земли населенных пунктов № 175	537600,20	1291756,51	51° 52' 55,581"	39° 5' 23,058"
17586	3356	Земли населенных пунктов № 175	537579,83	1291753,66	51° 52' 54,923"	39° 5' 22,900"
17587	3357	Земли населенных пунктов № 175	537555,04	1291756,22	51° 52' 54,121"	39° 5' 23,023"
17588	3358	Земли населенных пунктов № 175	537548,60	1291750,52	51° 52' 53,914"	39° 5' 22,722"
17589	3359	Земли населенных пунктов № 175	537560,75	1291738,80	51° 52' 54,310"	39° 5' 22,115"
17590	3360	Земли населенных пунктов № 175	537565,93	1291692,80	51° 52' 54,490"	39° 5' 19,712"
17591	3361	Земли населенных пунктов № 175	537601,23	1291659,99	51° 52' 55,641"	39° 5' 18,012"
17592	3362	Земли населенных пунктов № 175	537608,76	1291617,13	51° 52' 55,896"	39° 5' 15,775"
17593	3363	Земли населенных пунктов № 175	537610,70	1291611,23	51° 52' 55,960"	39° 5' 15,467"
17594	3364	Земли населенных пунктов № 175	537629,46	1291559,11	51° 52' 56,581"	39° 5' 12,751"
17595	3365	Земли населенных пунктов № 175	537637,45	1291526,99	51° 52' 56,848"	39° 5' 11,075"
17596	3366	Земли населенных пунктов № 175	537643,83	1291493,89	51° 52' 57,064"	39° 5' 9,347"
17597	3367	Земли населенных пунктов № 175	537649,09	1291472,55	51° 52' 57,239"	39° 5' 8,234"
17598	3368	Земли населенных пунктов № 175	537654,58	1291449,92	51° 52' 57,423"	39° 5' 7,053"
17599	3369	Земли населенных пунктов № 175	537660,88	1291430,03	51° 52' 57,632"	39° 5' 6,016"
17600	3370	Земли населенных пунктов № 175	537679,70	1291367,72	51° 52' 58,258"	39° 5' 2,767"
17601	3371	Земли населенных пунктов № 175	537691,42	1291329,89	51° 52' 58,647"	39° 5' 0,794"
17602	3372	Земли населенных пунктов № 175	537694,24	1291324,62	51° 52' 58,740"	39° 5' 0,520"
17603	3373	Земли населенных пунктов № 175	537843,01	1291375,11	51° 53' 3,539"	39° 5' 3,224"
17604	3374	Земли населенных пунктов № 175	537889,22	1291222,58	51° 53' 5,075"	39° 4' 55,269"
17605	3375	Земли населенных пунктов № 175	537917,06	1291115,25	51° 53' 6,004"	39° 4' 49,670"
17606	3376	Земли населенных пунктов № 175	537962,37	1290992,16	51° 53' 7,503"	39° 4' 43,254"
17607	3377	Земли населенных пунктов № 175	538014,57	1291002,29	51° 53' 9,189"	39° 4' 43,806"
17608	3378	Земли населенных пунктов № 175	538042,34	1291006,82	51° 53' 10,086"	39° 4' 44,055"
17609	3379	Земли населенных пунктов № 175	538117,37	1291036,44	51° 53' 12,506"	39° 4' 45,635"
17610	3380	Земли населенных пунктов № 175	538166,33	1291057,39	51° 53' 14,084"	39° 4' 46,752"
17611	3381	Земли населенных пунктов № 175	538208,23	1291074,73	51° 53' 15,435"	39° 4' 47,676"
17612	3382	Земли населенных пунктов № 175	538256,07	1291093,45	51° 53' 16,978"	39° 4' 48,676"
17613	3383	Земли населенных пунктов № 175	538365,10	1291135,92	51° 53' 20,494"	39° 4' 50,943"
17614	3384	Земли населенных пунктов № 175	538396,63	1291149,45	51° 53' 21,511"	39° 4' 51,664"
17615	3385	Земли населенных пунктов № 175	538444,09	1291165,21	51° 53' 23,042"	39° 4' 52,508"
17616	3386	Земли населенных пунктов № 175	538477,29	1291179,12	51° 53' 24,112"	39° 4' 53,250"
17617	3387	Земли населенных пунктов № 175	538545,34	1291210,46	51° 53' 26,306"	39° 4' 54,918"
17618	3388	Земли населенных пунктов № 175	538550,16	1291213,15	51° 53' 26,461"	39° 4' 55,060"
17619	3389	Земли населенных пунктов № 175	538671,61	1291264,42	51° 53' 30,376"	39° 4' 57,793"
17620	3390	Земли населенных пунктов № 175	538681,44	1291269,79	51° 53' 30,693"	39° 4' 58,078"

17621	3391	Земли населенных пунктов № 175	538685,43	1291272,95	51° 53' 30,821"	39° 4' 58,245"
17622	3392	Земли населенных пунктов № 175	538687,47	1291275,82	51° 53' 30,886"	39° 4' 58,396"
17623	3393	Земли населенных пунктов № 175	538688,76	1291279,62	51° 53' 30,927"	39° 4' 58,596"
17624	3394	Земли населенных пунктов № 175	538689,32	1291283,24	51° 53' 30,944"	39° 4' 58,785"
17625	3395	Земли населенных пунктов № 175	538699,80	1291289,73	51° 53' 31,282"	39° 4' 59,129"
17626	3396	Земли населенных пунктов № 175	538757,19	1291319,95	51° 53' 33,130"	39° 5' 0,734"
17627	3397	Земли населенных пунктов № 175	538800,02	1291337,66	51° 53' 34,511"	39° 5' 1,678"
17628	3398	Земли населенных пунктов № 175	538826,16	1291346,84	51° 53' 35,355"	39° 5' 2,170"
17629	3399	Земли населенных пунктов № 175	538833,95	1291351,47	51° 53' 35,605"	39° 5' 2,415"
17630	3400	Земли населенных пунктов № 175	538835,71	1291355,65	51° 53' 35,661"	39° 5' 2,635"
17631	3401	Земли населенных пунктов № 175	538850,17	1291450,87	51° 53' 36,104"	39° 5' 7,620"
17632	3402	Земли населенных пунктов № 175	538849,99	1291469,13	51° 53' 36,093"	39° 5' 8,575"
17633	3403	Земли населенных пунктов № 175	538851,47	1291478,58	51° 53' 36,138"	39° 5' 9,069"
17634	3404	Земли населенных пунктов № 175	538854,63	1291488,97	51° 53' 36,238"	39° 5' 9,614"
17635	3405	Земли населенных пунктов № 175	538860,19	1291498,05	51° 53' 36,415"	39° 5' 10,091"
17636	3406	Земли населенных пунктов № 175	538892,82	1291535,51	51° 53' 37,461"	39° 5' 12,064"
17637	3407	Земли населенных пунктов № 175	538948,08	1291590,58	51° 53' 39,234"	39° 5' 14,968"
17638	3408	Земли населенных пунктов № 175	539041,16	1291681,25	51° 53' 42,221"	39° 5' 19,750"
17639	3409	Земли населенных пунктов № 175	539114,22	1291753,20	51° 53' 44,565"	39° 5' 23,544"
17640	3410	Земли населенных пунктов № 175	539091,97	1291780,27	51° 53' 43,838"	39° 5' 24,950"
17641	3411	Земли населенных пунктов № 175	539063,92	1291799,75	51° 53' 42,925"	39° 5' 25,956"
17642	3412	Земли населенных пунктов № 175	539029,00	1291813,40	51° 53' 41,792"	39° 5' 26,655"
17643	3413	Земли населенных пунктов № 175	538995,50	1291823,46	51° 53' 40,705"	39° 5' 27,166"
17644	3414	Земли населенных пунктов № 175	538964,02	1291829,55	51° 53' 39,685"	39° 5' 27,471"
17645	3415	Земли населенных пунктов № 175	538930,26	1291831,04	51° 53' 38,593"	39° 5' 27,534"
17646	3416	Земли населенных пунктов № 175	538864,21	1291816,54	51° 53' 36,460"	39° 5' 26,747"
17647	3417	Земли населенных пунктов № 175	538794,70	1291801,25	51° 53' 34,215"	39° 5' 25,917"
17648	3418	Земли населенных пунктов № 175	538752,83	1291790,92	51° 53' 32,863"	39° 5' 25,359"
17649	3419	Земли населенных пунктов № 175	538729,74	1291781,57	51° 53' 32,118"	39° 5' 24,860"
17650	3420	Земли населенных пунктов № 175	538718,34	1291783,89	51° 53' 31,749"	39° 5' 24,976"
17651	3421	Земли населенных пунктов № 175	538699,80	1291789,17	51° 53' 31,148"	39° 5' 25,244"
17652	3422	Земли населенных пунктов № 175	538680,85	1291793,67	51° 53' 30,533"	39° 5' 25,471"
17653	3423	Земли населенных пунктов № 175	538666,21	1291800,48	51° 53' 30,058"	39° 5' 25,821"
17654	3424	Земли населенных пунктов № 175	538612,95	1291822,84	51° 53' 28,329"	39° 5' 26,967"
17655	3425	Земли населенных пунктов № 175	538600,06	1291827,49	51° 53' 27,911"	39° 5' 27,204"
17656	3426	Земли населенных пунктов № 175	538507,41	1291850,72	51° 53' 24,907"	39° 5' 28,379"
17657	3427	Земли населенных пунктов № 175	538471,71	1291864,39	51° 53' 23,748"	39° 5' 29,078"
17658	3428	Земли населенных пунктов № 175	538450,69	1291870,34	51° 53' 23,066"	39° 5' 29,380"
17659	3429	Земли населенных пунктов № 175	538430,58	1291877,69	51° 53' 22,414"	39° 5' 29,755"
17660	3430	Земли населенных пунктов № 175	538412,70	1291884,16	51° 53' 21,834"	39° 5' 30,086"
17661	3431	Земли населенных пунктов № 175	538396,90	1291889,89	51° 53' 21,321"	39° 5' 30,378"

17662	3432	Земли населенных пунктов № 175	538380,11	1291894,29	51° 53' 20,777"	39° 5' 30,601"
17663	3433	Земли населенных пунктов № 175	538366,99	1291900,06	51° 53' 20,351"	39° 5' 30,897"
17664	3434	Земли населенных пунктов № 175	538356,16	1291902,40	51° 53' 20,000"	39° 5' 31,015"
17665	3435	Земли населенных пунктов № 175	538334,07	1291912,14	51° 53' 19,282"	39° 5' 31,514"
17666	3436	Земли населенных пунктов № 175	538323,88	1291915,51	51° 53' 18,952"	39° 5' 31,686"
17667	3437	Земли населенных пунктов № 175	538287,22	1291931,95	51° 53' 17,761"	39° 5' 32,530"
17668	3438	Земли населенных пунктов № 175	538280,55	1291936,58	51° 53' 17,544"	39° 5' 32,769"
17669	3439	Земли населенных пунктов № 175	538278,14	1291941,96	51° 53' 17,465"	39° 5' 33,049"
17670	3440	Земли населенных пунктов № 175	538277,77	1291950,86	51° 53' 17,450"	39° 5' 33,514"
17671	3441	Земли населенных пунктов № 175	538282,03	1291983,87	51° 53' 17,579"	39° 5' 35,242"
17672	3442	Земли населенных пунктов № 175	538284,63	1292029,67	51° 53' 17,651"	39° 5' 37,638"
17673	3443	Земли населенных пунктов № 175	538289,63	1292069,72	51° 53' 17,802"	39° 5' 39,734"
17674	3444	Земли населенных пунктов № 175	538302,80	1292129,06	51° 53' 18,212"	39° 5' 42,842"
17675	3445	Земли населенных пунктов № 175	538227,70	1292094,01	51° 53' 15,792"	39° 5' 40,977"
17676	3446	Земли населенных пунктов № 175	538226,22	1292100,50	51° 53' 15,742"	39° 5' 41,315"
17677	3447	Земли населенных пунктов № 175	538211,36	1292126,13	51° 53' 15,254"	39° 5' 42,649"
17678	3448	Земли населенных пунктов № 175	538185,07	1292177,25	51° 53' 14,390"	39° 5' 45,310"
17679	3449	Земли населенных пунктов № 175	538037,86	1292375,50	51° 53' 9,573"	39° 5' 55,610"
17680	3450	Земли населенных пунктов № 175	537872,73	1292250,82	51° 53' 4,265"	39° 5' 49,019"
17681	3451	Земли населенных пунктов № 175	537638,79	1292074,17	51° 52' 56,744"	39° 5' 39,681"
17682	3452	Земли населенных пунктов № 175	537605,60	1292054,52	51° 52' 55,676"	39° 5' 38,639"
17683	3453	Земли населенных пунктов № 175	537598,55	1292055,81	51° 52' 55,447"	39° 5' 38,704"
17684	3454	Земли населенных пунктов № 175	537583,53	1292057,30	51° 52' 54,961"	39° 5' 38,775"
17685	3455	Земли населенных пунктов № 175	537567,96	1292056,18	51° 52' 54,457"	39° 5' 38,710"
17686	3456	Земли населенных пунктов № 175	537558,69	1292053,22	51° 52' 54,158"	39° 5' 38,551"
17687	3457	Земли населенных пунктов № 175	537547,01	1292045,61	51° 52' 53,782"	39° 5' 38,148"
17688	3458	Земли населенных пунктов № 175	537532,91	1292033,01	51° 52' 53,330"	39° 5' 37,483"
17689	3459	Земли населенных пунктов № 175	537524,10	1292021,15	51° 52' 53,048"	39° 5' 36,859"
17690	3460	Земли населенных пунктов № 175	537502,69	1292006,49	51° 52' 52,359"	39° 5' 36,083"
17691	3461	Земли населенных пунктов № 175	537426,66	1291955,31	51° 52' 49,913"	39° 5' 33,374"
17692	3462	Земли населенных пунктов № 175	537384,57	1291924,72	51° 52' 48,560"	39° 5' 31,757"
17693	3463	Земли населенных пунктов № 175	537360,67	1291905,97	51° 52' 47,792"	39° 5' 30,766"
17694	3464	Земли населенных пунктов № 175	537678,35	1291618,75	51° 52' 58,147"	39° 5' 15,890"
17695	3465	Земли населенных пунктов № 175	537705,25	1291616,42	51° 52' 59,018"	39° 5' 15,780"
17696	3466	Земли населенных пунктов № 175	537732,08	1291614,30	51° 52' 59,886"	39° 5' 15,680"
17697	3467	Земли населенных пунктов № 175	537745,52	1291614,11	51° 53' 0,321"	39° 5' 15,676"
17698	3468	Земли населенных пунктов № 175	537759,08	1291581,32	51° 53' 0,769"	39° 5' 13,968"
17699	3469	Земли населенных пунктов № 175	537766,25	1291554,09	51° 53' 1,008"	39° 5' 12,548"
17700	3470	Земли населенных пунктов № 175	537701,41	1291542,13	51° 52' 58,914"	39° 5' 11,894"
17701	3471	Земли населенных пунктов № 175	537693,11	1291541,00	51° 52' 58,645"	39° 5' 11,832"
17702	3472	Земли населенных пунктов № 175	537688,77	1291545,31	51° 52' 58,504"	39° 5' 12,055"

17703	3473	Земли населенных пунктов № 175	537677,41	1291596,50	51° 52' 58,122"	39° 5' 14,726"
17704	3474	Земли населенных пунктов № 175	537668,59	1291616,86	51° 52' 57,832"	39° 5' 15,787"
17705	3475	Земли населенных пунктов № 175	537678,35	1291618,75	51° 52' 58,147"	39° 5' 15,890"
17706	3476	Земли населенных пунктов № 175	528931,88	1290679,56	51° 48' 15,421"	39° 4' 23,089"
17707	3477	Земли населенных пунктов № 175	528995,45	1290617,08	51° 48' 17,494"	39° 4' 19,856"
17708	3478	Земли населенных пунктов № 175	528932,34	1290552,88	51° 48' 15,469"	39° 4' 16,479"
17709	3479	Земли населенных пунктов № 175	528932,59	1290552,34	51° 48' 15,477"	39° 4' 16,450"
17710	3480	Земли населенных пунктов № 175	528987,32	1290608,00	51° 48' 17,233"	39° 4' 19,378"
17711	3481	Земли населенных пунктов № 175	528995,98	1290616,82	51° 48' 17,511"	39° 4' 19,842"
17712	3482	Земли населенных пунктов № 175	528932,16	1290679,55	51° 48' 15,430"	39° 4' 23,089"
17713	3483	Земли населенных пунктов № 175	528931,88	1290679,56	51° 48' 15,421"	39° 4' 23,089"
17714	3484	Земли населенных пунктов № 175	541172,05	1297658,91	51° 54' 49,436"	39° 10' 33,392"
17715	3485	Земли населенных пунктов № 175	541171,81	1297650,64	51° 54' 49,431"	39° 10' 32,960"
17716	3486	Земли населенных пунктов № 175	541171,60	1297642,99	51° 54' 49,426"	39° 10' 32,559"
17717	3487	Земли населенных пунктов № 175	541172,05	1297658,91	51° 54' 49,436"	39° 10' 33,392"
17718	3488	Земли населенных пунктов № 175	541172,05	1297658,91	51° 54' 49,436"	39° 10' 33,392"
17719	3489	Земли населенных пунктов № 175	541171,81	1297650,64	51° 54' 49,431"	39° 10' 32,960"
17720	3490	Земли населенных пунктов № 175	541171,60	1297642,99	51° 54' 49,426"	39° 10' 32,559"
17721	3491	Земли населенных пунктов № 175	541172,05	1297658,91	51° 54' 49,436"	39° 10' 33,392"
17722		**Земли населенных пунктов № 175 Количество**		3491		3491
17723	1	Земли населенных пунктов № 176	558091,00	1308448,62	52° 3' 53,074"	39° 20' 8,195"
17724	2	Земли населенных пунктов № 176	558099,09	1308460,62	52° 3' 53,332"	39° 20' 8,830"
17725	3	Земли населенных пунктов № 176	558099,23	1308461,48	52° 3' 53,336"	39° 20' 8,875"
17726	4	Земли населенных пунктов № 176	558091,00	1308448,62	52° 3' 53,074"	39° 20' 8,195"
17727	5	Земли населенных пунктов № 176	557856,87	1308299,30	52° 3' 45,557"	39° 20' 0,214"
17728	6	Земли населенных пунктов № 176	557877,90	1308290,16	52° 3' 46,241"	39° 19' 59,747"
17729	7	Земли населенных пунктов № 176	557890,37	1308286,27	52° 3' 46,646"	39° 19' 59,550"
17730	8	Земли населенных пунктов № 176	557856,87	1308299,30	52° 3' 45,557"	39° 20' 0,214"
17731	9	Земли населенных пунктов № 176	559544,31	1307914,43	52° 4' 40,291"	39° 19' 41,044"
17732	10	Земли населенных пунктов № 176	559433,01	1307886,06	52° 4' 36,701"	39° 19' 39,486"
17733	11	Земли населенных пунктов № 176	559338,49	1307863,26	52° 4' 33,652"	39° 19' 38,232"
17734	12	Земли населенных пунктов № 176	559270,11	1307848,44	52° 4' 31,445"	39° 19' 37,412"
17735	13	Земли населенных пунктов № 176	559222,72	1307843,11	52° 4' 29,914"	39° 19' 37,103"
17736	14	Земли населенных пунктов № 176	559055,36	1307839,15	52° 4' 24,502"	39° 19' 36,793"
17737	15	Земли населенных пунктов № 176	558958,99	1307835,40	52° 4' 21,385"	39° 19' 36,537"
17738	16	Земли населенных пунктов № 176	558871,45	1307837,91	52° 4' 18,553"	39° 19' 36,616"
17739	17	Земли населенных пунктов № 176	558822,05	1307853,87	52° 4' 16,948"	39° 19' 37,424"
17740	18	Земли населенных пунктов № 176	558800,17	1307863,65	52° 4' 16,237"	39° 19' 37,924"
17741	19	Земли населенных пунктов № 176	558773,75	1307876,39	52° 4' 15,377"	39° 19' 38,576"
17742	20	Земли населенных пунктов № 176	558745,04	1307895,54	52° 4' 14,442"	39° 19' 39,564"
17743	21	Земли населенных пунктов № 176	558625,29	1307985,91	52° 4' 10,534"	39° 19' 44,235"

17744	22	Земли населенных пунктов № 176	558586,84	1308010,31	52° 4' 9,281"	39° 19' 45,492"
17745	23	Земли населенных пунктов № 176	558527,25	1308039,08	52° 4' 7,342"	39° 19' 46,966"
17746	24	Земли населенных пунктов № 176	558413,99	1308075,25	52° 4' 3,664"	39° 19' 48,795"
17747	25	Земли населенных пунктов № 176	558391,01	1308083,27	52° 4' 2,918"	39° 19' 49,202"
17748	26	Земли населенных пунктов № 176	558285,73	1308123,50	52° 3' 59,497"	39° 19' 51,249"
17749	27	Земли населенных пунктов № 176	558250,44	1308136,10	52° 3' 58,351"	39° 19' 51,889"
17750	28	Земли населенных пунктов № 176	558161,48	1308171,90	52° 3' 55,459"	39° 19' 53,714"
17751	29	Земли населенных пунктов № 176	558115,39	1308187,90	52° 3' 53,962"	39° 19' 54,525"
17752	30	Земли населенных пунктов № 176	558071,88	1308205,87	52° 3' 52,548"	39° 19' 55,442"
17753	31	Земли населенных пунктов № 176	558055,24	1308212,60	52° 3' 52,007"	39° 19' 55,785"
17754	32	Земли населенных пунктов № 176	558033,23	1308220,97	52° 3' 51,292"	39° 19' 56,211"
17755	33	Земли населенных пунктов № 176	558004,04	1308228,50	52° 3' 50,345"	39° 19' 56,588"
17756	34	Земли населенных пунктов № 176	557930,61	1308257,13	52° 3' 47,958"	39° 19' 58,046"
17757	35	Земли населенных пунктов № 176	557804,15	1308304,81	52° 3' 43,849"	39° 20' 0,470"
17758	36	Земли населенных пунктов № 176	557747,50	1308326,16	52° 3' 42,009"	39° 20' 1,556"
17759	37	Земли населенных пунктов № 176	557687,48	1308342,98	52° 3' 40,061"	39° 20' 2,402"
17760	38	Земли населенных пунктов № 176	557670,09	1308226,27	52° 3' 39,542"	39° 19' 56,266"
17761	39	Земли населенных пунктов № 176	557661,94	1308163,29	52° 3' 39,302"	39° 19' 52,956"
17762	40	Земли населенных пунктов № 176	557649,27	1308072,79	52° 3' 38,927"	39° 19' 48,198"
17763	41	Земли населенных пунктов № 176	557637,84	1307994,05	52° 3' 38,586"	39° 19' 44,059"
17764	42	Земли населенных пунктов № 176	557623,77	1307820,59	52° 3' 38,196"	39° 19' 34,946"
17765	43	Земли населенных пунктов № 176	557609,71	1307466,14	52° 3' 37,874"	39° 19' 16,335"
17766	44	Земли населенных пунктов № 176	557601,38	1307328,26	52° 3' 37,656"	39° 19' 9,094"
17767	45	Земли населенных пунктов № 176	557590,87	1307233,97	52° 3' 37,351"	39° 19' 4,139"
17768	46	Земли населенных пунктов № 176	557573,35	1307076,73	52° 3' 36,843"	39° 18' 55,876"
17769	47	Земли населенных пунктов № 176	557564,16	1306985,23	52° 3' 36,579"	39° 18' 51,069"
17770	48	Земли населенных пунктов № 176	557560,43	1306948,15	52° 3' 36,473"	39° 18' 49,120"
17771	49	Земли населенных пунктов № 176	557667,92	1306943,19	52° 3' 39,952"	39° 18' 48,924"
17772	50	Земли населенных пунктов № 176	557768,37	1306940,30	52° 3' 43,202"	39° 18' 48,833"
17773	51	Земли населенных пунктов № 176	557881,85	1306936,50	52° 3' 46,875"	39° 18' 48,702"
17774	52	Земли населенных пунктов № 176	558000,22	1306932,88	52° 3' 50,705"	39° 18' 48,583"
17775	53	Земли населенных пунктов № 176	558113,35	1306934,33	52° 3' 54,365"	39° 18' 48,727"
17776	54	Земли населенных пунктов № 176	558175,79	1306939,39	52° 3' 56,383"	39° 18' 49,030"
17777	55	Земли населенных пунктов № 176	558180,13	1307002,38	52° 3' 56,500"	39° 18' 52,338"
17778	56	Земли населенных пунктов № 176	558187,55	1307110,98	52° 3' 56,700"	39° 18' 58,043"
17779	57	Земли населенных пунктов № 176	558418,60	1307119,46	52° 4' 4,171"	39° 18' 58,627"
17780	58	Земли населенных пунктов № 176	558421,22	1307195,35	52° 4' 4,228"	39° 19' 2,613"
17781	59	Земли населенных пунктов № 176	558432,89	1307174,07	52° 4' 4,613"	39° 19' 1,503"
17782	60	Земли населенных пунктов № 176	558460,99	1307195,84	52° 4' 5,514"	39° 19' 2,662"
17783	61	Земли населенных пунктов № 176	558454,07	1307591,22	52° 4' 5,143"	39° 19' 23,412"
17784	62	Земли населенных пунктов № 176	558508,28	1307599,19	52° 4' 6,893"	39° 19' 23,864"

17785	63	Земли населенных пунктов № 176	558535,55	1307623,49	52° 4' 7,767"	39° 19' 25,156"
17786	64	Земли населенных пунктов № 176	558798,66	1307626,14	52° 4' 16,277"	39° 19' 25,455"
17787	65	Земли населенных пунктов № 176	558804,68	1307687,90	52° 4' 16,449"	39° 19' 28,700"
17788	66	Земли населенных пунктов № 176	559029,98	1307688,41	52° 4' 23,737"	39° 19' 28,864"
17789	67	Земли населенных пунктов № 176	559044,06	1307650,82	52° 4' 24,207"	39° 19' 26,899"
17790	68	Земли населенных пунктов № 176	559052,78	1307606,52	52° 4' 24,505"	39° 19' 24,579"
17791	69	Земли населенных пунктов № 176	559075,57	1307549,47	52° 4' 25,264"	39° 19' 21,598"
17792	70	Земли населенных пунктов № 176	559132,76	1307466,09	52° 4' 27,145"	39° 19' 17,255"
17793	71	Земли населенных пунктов № 176	559161,59	1307416,42	52° 4' 28,096"	39° 19' 14,665"
17794	72	Земли населенных пунктов № 176	559200,47	1307372,80	52° 4' 29,370"	39° 19' 12,398"
17795	73	Земли населенных пунктов № 176	559257,27	1307311,03	52° 4' 31,231"	39° 19' 9,190"
17796	74	Земли населенных пунктов № 176	559245,26	1307295,01	52° 4' 30,848"	39° 19' 8,342"
17797	75	Земли населенных пунктов № 176	559241,73	1307268,99	52° 4' 30,744"	39° 19' 6,973"
17798	76	Земли населенных пунктов № 176	559235,35	1307240,97	52° 4' 30,548"	39° 19' 5,498"
17799	77	Земли населенных пунктов № 176	559225,85	1307221,43	52° 4' 30,248"	39° 19' 4,467"
17800	78	Земли населенных пунктов № 176	559220,97	1307217,34	52° 4' 30,091"	39° 19' 4,249"
17801	79	Земли населенных пунктов № 176	559216,23	1307201,37	52° 4' 29,944"	39° 19' 3,408"
17802	80	Земли населенных пунктов № 176	559219,27	1307197,12	52° 4' 30,044"	39° 19' 3,187"
17803	81	Земли населенных пунктов № 176	559205,47	1307144,98	52° 4' 29,617"	39° 19' 0,441"
17804	82	Земли населенных пунктов № 176	559194,53	1307091,12	52° 4' 29,283"	39° 18' 57,607"
17805	83	Земли населенных пунктов № 176	559178,91	1307044,17	52° 4' 28,795"	39° 18' 55,132"
17806	84	Земли населенных пунктов № 176	559167,81	1306991,78	52° 4' 28,455"	39° 18' 52,375"
17807	85	Земли населенных пунктов № 176	559139,91	1306925,28	52° 4' 27,577"	39° 18' 48,867"
17808	86	Земли населенных пунктов № 176	559117,53	1306872,76	52° 4' 26,873"	39° 18' 46,097"
17809	87	Земли населенных пунктов № 176	559108,67	1306858,44	52° 4' 26,592"	39° 18' 45,340"
17810	88	Земли населенных пунктов № 176	559076,65	1306788,39	52° 4' 25,582"	39° 18' 41,643"
17811	89	Земли населенных пунктов № 176	559044,61	1306716,15	52° 4' 24,572"	39° 18' 37,831"
17812	90	Земли населенных пунктов № 176	559032,04	1306678,39	52° 4' 24,179"	39° 18' 35,841"
17813	91	Земли населенных пунктов № 176	558958,18	1306521,10	52° 4' 21,847"	39° 18' 27,540"
17814	92	Земли населенных пунктов № 176	558926,80	1306442,96	52° 4' 20,861"	39° 18' 23,419"
17815	93	Земли населенных пунктов № 176	558906,02	1306396,52	52° 4' 20,206"	39° 18' 20,969"
17816	94	Земли населенных пунктов № 176	558864,19	1306383,06	52° 4' 18,857"	39° 18' 20,237"
17817	95	Земли населенных пунктов № 176	558857,74	1306369,58	52° 4' 18,654"	39° 18' 19,526"
17818	96	Земли населенных пунктов № 176	558839,53	1306328,65	52° 4' 18,080"	39° 18' 17,366"
17819	97	Земли населенных пунктов № 176	558833,86	1306314,86	52° 4' 17,901"	39° 18' 16,639"
17820	98	Земли населенных пунктов № 176	558824,63	1306294,80	52° 4' 17,610"	39° 18' 15,581"
17821	99	Земли населенных пунктов № 176	558801,92	1306252,93	52° 4' 16,891"	39° 18' 13,369"
17822	100	Земли населенных пунктов № 176	558794,79	1306239,75	52° 4' 16,665"	39° 18' 12,673"
17823	101	Земли населенных пунктов № 176	558774,56	1306190,17	52° 4' 16,028"	39° 18' 10,058"
17824	102	Земли населенных пунктов № 176	558765,04	1306170,58	52° 4' 15,728"	39° 18' 9,024"
17825	103	Земли населенных пунктов № 176	558731,56	1306100,06	52° 4' 14,670"	39° 18' 5,302"

17826	104	Земли населенных пунктов № 176	558769,55	1306082,52	52° 4' 15,906"	39° 18' 4,404"
17827	105	Земли населенных пунктов № 176	558791,30	1306067,87	52° 4' 16,614"	39° 18' 3,648"
17828	106	Земли населенных пунктов № 176	558803,08	1306062,10	52° 4' 16,998"	39° 18' 3,352"
17829	107	Земли населенных пунктов № 176	558812,15	1306059,04	52° 4' 17,292"	39° 18' 3,197"
17830	108	Земли населенных пунктов № 176	558850,26	1306046,04	52° 4' 18,530"	39° 18' 2,537"
17831	109	Земли населенных пунктов № 176	558886,39	1306028,44	52° 4' 19,705"	39° 18' 1,634"
17832	110	Земли населенных пунктов № 176	558904,45	1306029,32	52° 4' 20,289"	39° 18' 1,691"
17833	111	Земли населенных пунктов № 176	558989,76	1306018,35	52° 4' 23,053"	39° 18' 1,166"
17834	112	Земли населенных пунктов № 176	559145,96	1305994,48	52° 4' 28,115"	39° 18' 0,005"
17835	113	Земли населенных пунктов № 176	559202,24	1305988,39	52° 4' 29,937"	39° 17' 59,718"
17836	114	Земли населенных пунктов № 176	559225,43	1305983,11	52° 4' 30,690"	39° 17' 59,455"
17837	115	Земли населенных пунктов № 176	559255,11	1305970,42	52° 4' 31,654"	39° 17' 58,806"
17838	116	Земли населенных пунктов № 176	559270,11	1305958,57	52° 4' 32,144"	39° 17' 58,193"
17839	117	Земли населенных пунктов № 176	559282,40	1305932,97	52° 4' 32,551"	39° 17' 56,856"
17840	118	Земли населенных пунктов № 176	559284,67	1305911,05	52° 4' 32,632"	39° 17' 55,706"
17841	119	Земли населенных пунктов № 176	559285,44	1305910,55	52° 4' 32,657"	39° 17' 55,681"
17842	120	Земли населенных пунктов № 176	559293,74	1305904,83	52° 4' 32,928"	39° 17' 55,385"
17843	121	Земли населенных пунктов № 176	559284,91	1305883,64	52° 4' 32,650"	39° 17' 54,267"
17844	122	Земли населенных пунктов № 176	559275,65	1305849,98	52° 4' 32,363"	39° 17' 52,495"
17845	123	Земли населенных пунктов № 176	559273,83	1305814,98	52° 4' 32,316"	39° 17' 50,656"
17846	124	Земли населенных пунктов № 176	559287,46	1305795,48	52° 4' 32,764"	39° 17' 49,640"
17847	125	Земли населенных пунктов № 176	559294,71	1305793,70	52° 4' 33,000"	39° 17' 49,551"
17848	126	Земли населенных пунктов № 176	559300,56	1305792,27	52° 4' 33,189"	39° 17' 49,480"
17849	127	Земли населенных пунктов № 176	559339,27	1305782,66	52° 4' 34,445"	39° 17' 48,998"
17850	128	Земли населенных пунктов № 176	559351,05	1305774,81	52° 4' 34,829"	39° 17' 48,593"
17851	129	Земли населенных пунктов № 176	559447,24	1306046,74	52° 4' 37,842"	39° 18' 2,926"
17852	130	Земли населенных пунктов № 176	559466,90	1306106,90	52° 4' 38,456"	39° 18' 6,096"
17853	131	Земли населенных пунктов № 176	559485,74	1306153,75	52° 4' 39,048"	39° 18' 8,567"
17854	132	Земли населенных пунктов № 176	559577,42	1306242,28	52° 4' 41,982"	39° 18' 13,270"
17855	133	Земли населенных пунктов № 176	559519,82	1306306,63	52° 4' 40,095"	39° 18' 16,614"
17856	134	Земли населенных пунктов № 176	559522,66	1306349,35	52° 4' 40,171"	39° 18' 18,859"
17857	135	Земли населенных пунктов № 176	559527,74	1306405,51	52° 4' 40,315"	39° 18' 21,811"
17858	136	Земли населенных пунктов № 176	559512,14	1306405,66	52° 4' 39,810"	39° 18' 21,809"
17859	137	Земли населенных пунктов № 176	559527,99	1306618,98	52° 4' 40,245"	39° 18' 33,019"
17860	138	Земли населенных пунктов № 176	559535,74	1306716,29	52° 4' 40,460"	39° 18' 38,132"
17861	139	Земли населенных пунктов № 176	559576,32	1306715,77	52° 4' 41,773"	39° 18' 38,129"
17862	140	Земли населенных пунктов № 176	559606,14	1306769,35	52° 4' 42,718"	39° 18' 40,960"
17863	141	Земли населенных пунктов № 176	559530,05	1306976,67	52° 4' 40,179"	39° 18' 51,800"
17864	142	Земли населенных пунктов № 176	559513,43	1307290,56	52° 4' 39,525"	39° 19' 8,270"
17865	143	Земли населенных пунктов № 176	559561,85	1307330,00	52° 4' 41,077"	39° 19' 10,370"
17866	144	Земли населенных пунктов № 176	559648,78	1307368,92	52° 4' 43,875"	39° 19' 12,466"

17867	145	Земли населенных пунктов № 176	559568,26	1307518,10	52° 4' 41,214"	39° 19' 20,250"
17868	146	Земли населенных пунктов № 176	559511,68	1307491,49	52° 4' 39,394"	39° 19' 18,818"
17869	147	Земли населенных пунктов № 176	559480,90	1307457,38	52° 4' 38,411"	39° 19' 17,009"
17870	148	Земли населенных пунктов № 176	559412,42	1307420,99	52° 4' 36,209"	39° 19' 15,057"
17871	149	Земли населенных пунктов № 176	559400,53	1307409,63	52° 4' 35,829"	39° 19' 14,453"
17872	150	Земли населенных пунктов № 176	559334,05	1307374,79	52° 4' 33,691"	39° 19' 12,584"
17873	151	Земли населенных пунктов № 176	559277,41	1307338,26	52° 4' 31,872"	39° 19' 10,632"
17874	152	Земли населенных пунктов № 176	559225,87	1307402,56	52° 4' 30,181"	39° 19' 13,976"
17875	153	Земли населенных пунктов № 176	559181,15	1307453,03	52° 4' 28,715"	39° 19' 16,599"
17876	154	Земли населенных пунктов № 176	559090,21	1307592,85	52° 4' 25,721"	39° 19' 23,884"
17877	155	Земли населенных пунктов № 176	559073,96	1307651,14	52° 4' 25,174"	39° 19' 26,934"
17878	156	Земли населенных пунктов № 176	559071,44	1307674,29	52° 4' 25,084"	39° 19' 28,148"
17879	157	Земли населенных пунктов № 176	559158,12	1307671,20	52° 4' 27,889"	39° 19' 28,039"
17880	158	Земли населенных пунктов № 176	559200,72	1307674,35	52° 4' 29,266"	39° 19' 28,230"
17881	159	Земли населенных пунктов № 176	559207,30	1307660,03	52° 4' 29,484"	39° 19' 27,482"
17882	160	Земли населенных пунктов № 176	559224,46	1307666,33	52° 4' 30,037"	39° 19' 27,823"
17883	161	Земли населенных пунктов № 176	559220,58	1307694,64	52° 4' 29,901"	39° 19' 29,307"
17884	162	Земли населенных пунктов № 176	559406,09	1307752,64	52° 4' 35,880"	39° 19' 32,465"
17885	163	Земли населенных пунктов № 176	559401,38	1307770,90	52° 4' 35,721"	39° 19' 33,421"
17886	164	Земли населенных пунктов № 176	559456,54	1307793,50	52° 4' 37,497"	39° 19' 34,641"
17887	165	Земли населенных пунктов № 176	559437,06	1307802,63	52° 4' 36,863"	39° 19' 35,108"
17888	166	Земли населенных пунктов № 176	559476,58	1307814,00	52° 4' 38,138"	39° 19' 35,730"
17889	167	Земли населенных пунктов № 176	559561,86	1307847,73	52° 4' 40,884"	39° 19' 37,552"
17890	168	Земли населенных пунктов № 176	559544,31	1307914,43	52° 4' 40,291"	39° 19' 41,044"
17891	169	Земли населенных пунктов № 176	559619,14	1308694,63	52° 4' 42,416"	39° 20' 22,053"
17892	170	Земли населенных пунктов № 176	559347,02	1308657,48	52° 4' 33,627"	39° 20' 19,934"
17893	171	Земли населенных пунктов № 176	559285,82	1308618,06	52° 4' 31,662"	39° 20' 17,827"
17894	172	Земли населенных пунктов № 176	559248,70	1308537,37	52° 4' 30,492"	39° 20' 13,567"
17895	173	Земли населенных пунктов № 176	559257,89	1308422,12	52° 4' 30,833"	39° 20' 7,523"
17896	174	Земли населенных пунктов № 176	559186,74	1308366,20	52° 4' 28,553"	39° 20' 4,543"
17897	175	Земли населенных пунктов № 176	559021,48	1308215,63	52° 4' 23,264"	39° 19' 56,537"
17898	176	Земли населенных пунктов № 176	558873,53	1308247,99	52° 4' 18,465"	39° 19' 58,145"
17899	177	Земли населенных пунктов № 176	558690,90	1308090,34	52° 4' 12,617"	39° 19' 49,757"
17900	178	Земли населенных пунктов № 176	558562,79	1308185,24	52° 4' 8,437"	39° 19' 54,660"
17901	179	Земли населенных пунктов № 176	558469,90	1308253,74	52° 4' 5,406"	39° 19' 58,199"
17902	180	Земли населенных пунктов № 176	558404,55	1308102,90	52° 4' 3,349"	39° 19' 50,241"
17903	181	Земли населенных пунктов № 176	558403,59	1308097,94	52° 4' 3,319"	39° 19' 49,980"
17904	182	Земли населенных пунктов № 176	558421,86	1308091,79	52° 4' 3,913"	39° 19' 49,668"
17905	183	Земли населенных пунктов № 176	558534,29	1308055,60	52° 4' 7,563"	39° 19' 47,837"
17906	184	Земли населенных пунктов № 176	558595,87	1308026,14	52° 4' 9,567"	39° 19' 46,329"
17907	185	Земли населенных пунктов № 176	558635,38	1308001,06	52° 4' 10,854"	39° 19' 45,036"

17908	186	Земли населенных пунктов № 176	558768,83	1307898,72	52° 4' 15,210"	39° 19' 39,746"
17909	187	Земли населенных пунктов № 176	558803,08	1307883,25	52° 4' 16,324"	39° 19' 38,954"
17910	188	Земли населенных пунктов № 176	558830,33	1307870,32	52° 4' 17,210"	39° 19' 38,292"
17911	189	Земли населенных пунктов № 176	558875,00	1307855,82	52° 4' 18,661"	39° 19' 37,558"
17912	190	Земли населенных пунктов № 176	558921,17	1307852,75	52° 4' 20,155"	39° 19' 37,425"
17913	191	Земли населенных пунктов № 176	559034,13	1307856,15	52° 4' 23,808"	39° 19' 37,673"
17914	192	Земли населенных пунктов № 176	559182,75	1307861,30	52° 4' 28,614"	39° 19' 38,034"
17915	193	Земли населенных пунктов № 176	559221,66	1307862,65	52° 4' 29,873"	39° 19' 38,128"
17916	194	Земли населенных пунктов № 176	559265,95	1307868,13	52° 4' 31,303"	39° 19' 38,443"
17917	195	Земли населенных пунктов № 176	559297,45	1307873,16	52° 4' 32,320"	39° 19' 38,726"
17918	196	Земли населенных пунктов № 176	559408,04	1307895,15	52° 4' 35,890"	39° 19' 39,948"
17919	197	Земли населенных пунктов № 176	559541,33	1307933,00	52° 4' 40,187"	39° 19' 42,017"
17920	198	Земли населенных пунктов № 176	559559,84	1307938,40	52° 4' 40,784"	39° 19' 42,312"
17921	199	Земли населенных пунктов № 176	559584,13	1307936,09	52° 4' 41,571"	39° 19' 42,205"
17922	200	Земли населенных пунктов № 176	559584,64	1307935,99	52° 4' 41,587"	39° 19' 42,200"
17923	201	Земли населенных пунктов № 176	559598,18	1307933,35	52° 4' 42,026"	39° 19' 42,070"
17924	202	Земли населенных пунктов № 176	559602,91	1307931,86	52° 4' 42,180"	39° 19' 41,995"
17925	203	Земли населенных пунктов № 176	559608,27	1307930,88	52° 4' 42,354"	39° 19' 41,946"
17926	204	Земли населенных пунктов № 176	559613,06	1307929,54	52° 4' 42,509"	39° 19' 41,879"
17927	205	Земли населенных пунктов № 176	559618,50	1307928,30	52° 4' 42,686"	39° 19' 41,817"
17928	206	Земли населенных пунктов № 176	559624,43	1307926,53	52° 4' 42,878"	39° 19' 41,728"
17929	207	Земли населенных пунктов № 176	559628,97	1307925,81	52° 4' 43,025"	39° 19' 41,693"
17930	208	Земли населенных пунктов № 176	559635,17	1307925,52	52° 4' 43,226"	39° 19' 41,681"
17931	209	Земли населенных пунктов № 176	559638,78	1307926,09	52° 4' 43,343"	39° 19' 41,714"
17932	210	Земли населенных пунктов № 176	559643,38	1307927,04	52° 4' 43,491"	39° 19' 41,766"
17933	211	Земли населенных пунктов № 176	559651,71	1307929,22	52° 4' 43,760"	39° 19' 41,886"
17934	212	Земли населенных пунктов № 176	559658,67	1307933,22	52° 4' 43,983"	39° 19' 42,100"
17935	213	Земли населенных пунктов № 176	559676,34	1307951,31	52° 4' 44,548"	39° 19' 43,061"
17936	214	Земли населенных пунктов № 176	559687,27	1307955,44	52° 4' 44,900"	39° 19' 43,284"
17937	215	Земли населенных пунктов № 176	559700,70	1307959,47	52° 4' 45,333"	39° 19' 43,504"
17938	216	Земли населенных пунктов № 176	559710,27	1307962,64	52° 4' 45,641"	39° 19' 43,676"
17939	217	Земли населенных пунктов № 176	559734,26	1307968,90	52° 4' 46,415"	39° 19' 44,020"
17940	218	Земли населенных пунктов № 176	559745,36	1307971,80	52° 4' 46,773"	39° 19' 44,179"
17941	219	Земли населенных пунктов № 176	559772,51	1307975,67	52° 4' 47,650"	39° 19' 44,398"
17942	220	Земли населенных пунктов № 176	559773,37	1307964,73	52° 4' 47,682"	39° 19' 43,825"
17943	221	Земли населенных пунктов № 176	559748,84	1307959,48	52° 4' 46,890"	39° 19' 43,534"
17944	222	Земли населенных пунктов № 176	559713,39	1307952,09	52° 4' 45,746"	39° 19' 43,124"
17945	223	Земли населенных пунктов № 176	559704,01	1307948,98	52° 4' 45,444"	39° 19' 42,955"
17946	224	Земли населенных пунктов № 176	559692,17	1307945,43	52° 4' 45,062"	39° 19' 42,762"
17947	225	Земли населенных пунктов № 176	559684,67	1307940,10	52° 4' 44,822"	39° 19' 42,477"
17948	226	Земли населенных пунктов № 176	559661,29	1307921,64	52° 4' 44,072"	39° 19' 41,494"

17949	227	Земли населенных пунктов № 176	559658,52	1307920,45	52° 4' 43,983"	39° 19' 41,430"
17950	228	Земли населенных пунктов № 176	559652,46	1307918,05	52° 4' 43,788"	39° 19' 41,300"
17951	229	Земли населенных пунктов № 176	559645,89	1307916,32	52° 4' 43,576"	39° 19' 41,205"
17952	230	Земли населенных пунктов № 176	559640,75	1307915,26	52° 4' 43,410"	39° 19' 41,146"
17953	231	Земли населенных пунктов № 176	559635,78	1307914,48	52° 4' 43,250"	39° 19' 41,102"
17954	232	Земли населенных пунктов № 176	559627,85	1307914,85	52° 4' 42,993"	39° 19' 41,117"
17955	233	Земли населенных пунктов № 176	559621,98	1307915,79	52° 4' 42,803"	39° 19' 41,163"
17956	234	Земли населенных пунктов № 176	559615,71	1307917,65	52° 4' 42,599"	39° 19' 41,256"
17957	235	Земли населенных пунктов № 176	559605,79	1307920,15	52° 4' 42,278"	39° 19' 41,382"
17958	236	Земли населенных пунктов № 176	559600,25	1307921,17	52° 4' 42,098"	39° 19' 41,432"
17959	237	Земли населенных пунктов № 176	559582,79	1307920,23	52° 4' 41,533"	39° 19' 41,372"
17960	238	Земли населенных пунктов № 176	559578,80	1307920,22	52° 4' 41,404"	39° 19' 41,369"
17961	239	Земли населенных пунктов № 176	559575,27	1307915,70	52° 4' 41,292"	39° 19' 41,129"
17962	240	Земли населенных пунктов № 176	559652,75	1307750,95	52° 4' 43,860"	39° 19' 32,527"
17963	241	Земли населенных пунктов № 176	559664,38	1307731,37	52° 4' 44,244"	39° 19' 31,506"
17964	242	Земли населенных пунктов № 176	559696,69	1307697,99	52° 4' 45,302"	39° 19' 29,773"
17965	243	Земли населенных пунктов № 176	559718,27	1307689,61	52° 4' 46,003"	39° 19' 29,346"
17966	244	Земли населенных пунктов № 176	559834,08	1307691,56	52° 4' 49,749"	39° 19' 29,519"
17967	245	Земли населенных пунктов № 176	559850,99	1307705,28	52° 4' 50,290"	39° 19' 30,249"
17968	246	Земли населенных пунктов № 176	559867,67	1307721,97	52° 4' 50,824"	39° 19' 31,136"
17969	247	Земли населенных пунктов № 176	559854,46	1307736,87	52° 4' 50,391"	39° 19' 31,910"
17970	248	Земли населенных пунктов № 176	559875,59	1307744,41	52° 4' 51,072"	39° 19' 32,319"
17971	249	Земли населенных пунктов № 176	559882,88	1307738,94	52° 4' 51,309"	39° 19' 32,036"
17972	250	Земли населенных пунктов № 176	559901,95	1307774,22	52° 4' 51,913"	39° 19' 33,900"
17973	251	Земли населенных пунктов № 176	559927,22	1307908,86	52° 4' 52,680"	39° 19' 40,985"
17974	252	Земли населенных пунктов № 176	559944,49	1308000,90	52° 4' 53,204"	39° 19' 45,828"
17975	253	Земли населенных пунктов № 176	559938,58	1308001,93	52° 4' 53,012"	39° 19' 45,879"
17976	254	Земли населенных пунктов № 176	559941,51	1308018,25	52° 4' 53,101"	39° 19' 46,738"
17977	255	Земли населенных пунктов № 176	559945,45	1308017,54	52° 4' 53,229"	39° 19' 46,703"
17978	256	Земли населенных пунктов № 176	559959,04	1308093,11	52° 4' 53,640"	39° 19' 50,679"
17979	257	Земли населенных пунктов № 176	559974,98	1308193,90	52° 4' 54,118"	39° 19' 55,981"
17980	258	Земли населенных пунктов № 176	559981,86	1308218,83	52° 4' 54,331"	39° 19' 57,294"
17981	259	Земли населенных пунктов № 176	559988,76	1308237,27	52° 4' 54,547"	39° 19' 58,267"
17982	260	Земли населенных пунктов № 176	559978,90	1308252,03	52° 4' 54,222"	39° 19' 59,036"
17983	261	Земли населенных пунктов № 176	560013,69	1308366,02	52° 4' 55,305"	39° 20' 5,042"
17984	262	Земли населенных пунктов № 176	560014,31	1308443,78	52° 4' 55,295"	39° 20' 9,126"
17985	263	Земли населенных пунктов № 176	559998,93	1308522,82	52° 4' 54,768"	39° 20' 13,267"
17986	264	Земли населенных пунктов № 176	559952,29	1308610,47	52° 4' 53,225"	39° 20' 17,840"
17987	265	Земли населенных пунктов № 176	559978,93	1308660,18	52° 4' 54,068"	39° 20' 20,467"
17988	266	Земли населенных пунктов № 176	559932,18	1308634,36	52° 4' 52,566"	39° 20' 19,082"
17989	267	Земли населенных пунктов № 176	559925,33	1308633,30	52° 4' 52,345"	39° 20' 19,022"

17990	268	Земли населенных пунктов № 176	559880,51	1308626,37	52° 4' 50,897"	39° 20' 18,631"
17991	269	Земли населенных пунктов № 176	559844,41	1308619,78	52° 4' 49,732"	39° 20' 18,262"
17992	270	Земли населенных пунктов № 176	559801,45	1308611,93	52° 4' 48,345"	39° 20' 17,823"
17993	271	Земли населенных пунктов № 176	559762,99	1308604,90	52° 4' 47,104"	39° 20' 17,431"
17994	272	Земли населенных пунктов № 176	559759,25	1308604,22	52° 4' 46,983"	39° 20' 17,393"
17995	273	Земли населенных пунктов № 176	559751,84	1308594,79	52° 4' 46,747"	39° 20' 16,893"
17996	274	Земли населенных пунктов № 176	559751,27	1308594,07	52° 4' 46,729"	39° 20' 16,855"
17997	275	Земли населенных пунктов № 176	559736,68	1308604,87	52° 4' 46,253"	39° 20' 17,413"
17998	276	Земли населенных пунктов № 176	559724,32	1308606,32	52° 4' 45,852"	39° 20' 17,481"
17999	277	Земли населенных пунктов № 176	559723,77	1308606,38	52° 4' 45,834"	39° 20' 17,484"
18000	278	Земли населенных пунктов № 176	559721,31	1308606,67	52° 4' 45,755"	39° 20' 17,498"
18001	279	Земли населенных пунктов № 176	559726,02	1308612,46	52° 4' 45,905"	39° 20' 17,805"
18002	280	Земли населенных пунктов № 176	559710,44	1308628,03	52° 4' 45,395"	39° 20' 18,612"
18003	281	Земли населенных пунктов № 176	559704,03	1308623,89	52° 4' 45,189"	39° 20' 18,391"
18004	282	Земли населенных пунктов № 176	559689,04	1308638,83	52° 4' 44,699"	39° 20' 19,166"
18005	283	Земли населенных пунктов № 176	559682,69	1308638,00	52° 4' 44,493"	39° 20' 19,119"
18006	284	Земли населенных пунктов № 176	559671,37	1308631,93	52° 4' 44,130"	39° 20' 18,793"
18007	285	Земли населенных пунктов № 176	559647,08	1308631,38	52° 4' 43,344"	39° 20' 18,749"
18008	286	Земли населенных пунктов № 176	559629,42	1308638,28	52° 4' 42,770"	39° 20' 19,101"
18009	287	Земли населенных пунктов № 176	559619,14	1308694,63	52° 4' 42,416"	39° 20' 22,053"
18010	288	Земли населенных пунктов № 176	560610,37	1308421,42	52° 5' 14,586"	39° 20' 8,319"
18011	289	Земли населенных пунктов № 176	560609,55	1308420,31	52° 5' 14,560"	39° 20' 8,260"
18012	290	Земли населенных пунктов № 176	560612,06	1308413,74	52° 5' 14,644"	39° 20' 7,917"
18013	291	Земли населенных пунктов № 176	560630,04	1308402,08	52° 5' 15,230"	39° 20' 7,316"
18014	292	Земли населенных пунктов № 176	560650,83	1308388,65	52° 5' 15,907"	39° 20' 6,623"
18015	293	Земли населенных пунктов № 176	560670,94	1308375,55	52° 5' 16,563"	39° 20' 5,948"
18016	294	Земли населенных пунктов № 176	560691,09	1308362,48	52° 5' 17,220"	39° 20' 5,274"
18017	295	Земли населенных пунктов № 176	560711,48	1308349,25	52° 5' 17,884"	39° 20' 4,591"
18018	296	Земли населенных пунктов № 176	560731,63	1308336,18	52° 5' 18,541"	39° 20' 3,917"
18019	297	Земли населенных пунктов № 176	560751,76	1308323,12	52° 5' 19,197"	39° 20' 3,244"
18020	298	Земли населенных пунктов № 176	560771,90	1308310,06	52° 5' 19,854"	39° 20' 2,570"
18021	299	Земли населенных пунктов № 176	560791,70	1308297,21	52° 5' 20,499"	39° 20' 1,908"
18022	300	Земли населенных пунктов № 176	560801,44	1308292,41	52° 5' 20,816"	39° 20' 1,662"
18023	301	Земли населенных пунктов № 176	560810,74	1308287,83	52° 5' 21,119"	39° 20' 1,427"
18024	302	Земли населенных пунктов № 176	560819,69	1308283,41	52° 5' 21,410"	39° 20' 1,200"
18025	303	Земли населенных пунктов № 176	560836,23	1308275,25	52° 5' 21,948"	39° 20' 0,782"
18026	304	Земли населенных пунктов № 176	560839,11	1308273,45	52° 5' 22,042"	39° 20' 0,689"
18027	305	Земли населенных пунктов № 176	560860,42	1308260,07	52° 5' 22,736"	39° 20' 0,000"
18028	306	Земли населенных пунктов № 176	560866,27	1308256,95	52° 5' 22,927"	39° 19' 59,839"
18029	307	Земли населенных пунктов № 176	560876,16	1308257,33	52° 5' 23,247"	39° 19' 59,865"
18030	308	Земли населенных пунктов № 176	560907,57	1308258,52	52° 5' 24,262"	39° 19' 59,947"

18031	309	Земли населенных пунктов № 176	560906,21	1308277,94	52° 5' 24,211"	39° 20' 0,966"
18032	310	Земли населенных пунктов № 176	560905,68	1308285,45	52° 5' 24,191"	39° 20' 1,360"
18033	311	Земли населенных пунктов № 176	560905,05	1308294,26	52° 5' 24,167"	39° 20' 1,823"
18034	312	Земли населенных пунктов № 176	560904,16	1308307,00	52° 5' 24,134"	39° 20' 2,491"
18035	313	Земли населенных пунктов № 176	560904,00	1308309,29	52° 5' 24,128"	39° 20' 2,611"
18036	314	Земли населенных пунктов № 176	560902,97	1308323,75	52° 5' 24,089"	39° 20' 3,370"
18037	315	Земли населенных пунктов № 176	560902,73	1308327,20	52° 5' 24,080"	39° 20' 3,551"
18038	316	Земли населенных пунктов № 176	560901,99	1308337,73	52° 5' 24,052"	39° 20' 4,104"
18039	317	Земли населенных пунктов № 176	560901,34	1308346,96	52° 5' 24,027"	39° 20' 4,588"
18040	318	Земли населенных пунктов № 176	560900,97	1308352,15	52° 5' 24,013"	39° 20' 4,860"
18041	319	Земли населенных пунктов № 176	560899,92	1308367,16	52° 5' 23,974"	39° 20' 5,648"
18042	320	Земли населенных пунктов № 176	560898,85	1308382,21	52° 5' 23,933"	39° 20' 6,438"
18043	321	Земли населенных пунктов № 176	560898,38	1308388,91	52° 5' 23,916"	39° 20' 6,789"
18044	322	Земли населенных пунктов № 176	560897,67	1308398,97	52° 5' 23,889"	39° 20' 7,317"
18045	323	Земли населенных пунктов № 176	560896,78	1308411,66	52° 5' 23,855"	39° 20' 7,983"
18046	324	Земли населенных пунктов № 176	560896,48	1308415,85	52° 5' 23,844"	39° 20' 8,203"
18047	325	Земли населенных пунктов № 176	560895,31	1308432,47	52° 5' 23,800"	39° 20' 9,075"
18048	326	Земли населенных пунктов № 176	560895,07	1308435,90	52° 5' 23,791"	39° 20' 9,255"
18049	327	Земли населенных пунктов № 176	560893,98	1308451,40	52° 5' 23,750"	39° 20' 10,068"
18050	328	Земли населенных пунктов № 176	560893,23	1308462,03	52° 5' 23,721"	39° 20' 10,626"
18051	329	Земли населенных пунктов № 176	560892,58	1308471,25	52° 5' 23,697"	39° 20' 11,110"
18052	330	Земли населенных пунктов № 176	560891,26	1308489,96	52° 5' 23,647"	39° 20' 12,092"
18053	331	Земли населенных пунктов № 176	560891,10	1308492,27	52° 5' 23,641"	39° 20' 12,213"
18054	332	Земли населенных пунктов № 176	560889,69	1308512,28	52° 5' 23,588"	39° 20' 13,263"
18055	333	Земли населенных пунктов № 176	560889,36	1308516,90	52° 5' 23,575"	39° 20' 13,505"
18056	334	Земли населенных пунктов № 176	560888,26	1308532,53	52° 5' 23,534"	39° 20' 14,326"
18057	335	Земли населенных пунктов № 176	560887,53	1308542,83	52° 5' 23,506"	39° 20' 14,866"
18058	336	Земли населенных пунктов № 176	560887,00	1308550,27	52° 5' 23,486"	39° 20' 15,256"
18059	337	Земли населенных пунктов № 176	560885,77	1308567,77	52° 5' 23,440"	39° 20' 16,175"
18060	338	Земли населенных пунктов № 176	560829,00	1308563,08	52° 5' 21,605"	39° 20' 15,893"
18061	339	Земли населенных пунктов № 176	560824,00	1308562,67	52° 5' 21,443"	39° 20' 15,869"
18062	340	Земли населенных пунктов № 176	560818,00	1308562,18	52° 5' 21,249"	39° 20' 15,839"
18063	341	Земли населенных пунктов № 176	560804,00	1308561,02	52° 5' 20,797"	39° 20' 15,770"
18064	342	Земли населенных пунктов № 176	560799,02	1308560,61	52° 5' 20,636"	39° 20' 15,745"
18065	343	Земли населенных пунктов № 176	560795,01	1308560,28	52° 5' 20,506"	39° 20' 15,725"
18066	344	Земли населенных пунктов № 176	560792,37	1308560,07	52° 5' 20,421"	39° 20' 15,713"
18067	345	Земли населенных пунктов № 176	560780,17	1308553,77	52° 5' 20,029"	39° 20' 15,374"
18068	346	Земли населенных пунктов № 176	560769,74	1308548,37	52° 5' 19,694"	39° 20' 15,084"
18069	347	Земли населенных пунктов № 176	560753,60	1308540,02	52° 5' 19,175"	39° 20' 14,636"
18070	348	Земли населенных пунктов № 176	560753,50	1308539,96	52° 5' 19,171"	39° 20' 14,632"
18071	349	Земли населенных пунктов № 176	560748,41	1308537,35	52° 5' 19,008"	39° 20' 14,492"

18072	350	Земли населенных пунктов № 176	560727,08	1308526,39	52° 5' 18,322"	39° 20' 13,904"
18073	351	Земли населенных пунктов № 176	560726,84	1308526,27	52° 5' 18,314"	39° 20' 13,897"
18074	352	Земли населенных пунктов № 176	560705,61	1308515,32	52° 5' 17,631"	39° 20' 13,309"
18075	353	Земли населенных пунктов № 176	560691,29	1308507,94	52° 5' 17,171"	39° 20' 12,913"
18076	354	Земли населенных пунктов № 176	560680,62	1308504,78	52° 5' 16,827"	39° 20' 12,740"
18077	355	Земли населенных пунктов № 176	560662,76	1308484,05	52° 5' 16,257"	39° 20' 11,640"
18078	356	Земли населенных пунктов № 176	560647,10	1308465,88	52° 5' 15,757"	39° 20' 10,677"
18079	357	Земли населенных пунктов № 176	560642,30	1308460,31	52° 5' 15,604"	39° 20' 10,381"
18080	358	Земли населенных пунктов № 176	560631,23	1308446,82	52° 5' 15,251"	39° 20' 9,666"
18081	359	Земли населенных пунктов № 176	560610,37	1308421,42	52° 5' 14,586"	39° 20' 8,319"
18082	360	Земли населенных пунктов № 176	558927,98	1298518,61	52° 4' 23,600"	39° 11' 27,406"
18083	361	Земли населенных пунктов № 176	558927,74	1298518,61	52° 4' 23,593"	39° 11' 27,405"
18084	362	Земли населенных пунктов № 176	558927,74	1298518,37	52° 4' 23,593"	39° 11' 27,393"
18085	363	Земли населенных пунктов № 176	558927,98	1298518,37	52° 4' 23,601"	39° 11' 27,393"
18086	364	Земли населенных пунктов № 176	558927,98	1298518,61	52° 4' 23,600"	39° 11' 27,406"
18087	365	Земли населенных пунктов № 176	557718,12	1298920,80	52° 3' 44,333"	39° 11' 47,897"
18088	366	Земли населенных пунктов № 176	557717,88	1298920,80	52° 3' 44,325"	39° 11' 47,896"
18089	367	Земли населенных пунктов № 176	557717,88	1298920,56	52° 3' 44,325"	39° 11' 47,884"
18090	368	Земли населенных пунктов № 176	557718,12	1298920,56	52° 3' 44,333"	39° 11' 47,884"
18091	369	Земли населенных пунктов № 176	557718,12	1298920,80	52° 3' 44,333"	39° 11' 47,897"
18092	370	Земли населенных пунктов № 176	557309,11	1298872,22	52° 3' 31,116"	39° 11' 45,136"
18093	371	Земли населенных пунктов № 176	557308,87	1298872,22	52° 3' 31,109"	39° 11' 45,136"
18094	372	Земли населенных пунктов № 176	557308,87	1298871,98	52° 3' 31,109"	39° 11' 45,123"
18095	373	Земли населенных пунктов № 176	557309,11	1298871,98	52° 3' 31,117"	39° 11' 45,124"
18096	374	Земли населенных пунктов № 176	557309,11	1298872,22	52° 3' 31,116"	39° 11' 45,136"
18097	375	Земли населенных пунктов № 176	557242,45	1298851,46	52° 3' 28,966"	39° 11' 44,012"
18098	376	Земли населенных пунктов № 176	557242,21	1298851,46	52° 3' 28,959"	39° 11' 44,012"
18099	377	Земли населенных пунктов № 176	557242,21	1298851,22	52° 3' 28,959"	39° 11' 44,000"
18100	378	Земли населенных пунктов № 176	557242,45	1298851,22	52° 3' 28,967"	39° 11' 44,000"
18101	379	Земли населенных пунктов № 176	557242,45	1298851,46	52° 3' 28,966"	39° 11' 44,012"
18102	380	Земли населенных пунктов № 176	557169,10	1298828,62	52° 3' 26,601"	39° 11' 42,776"
18103	381	Земли населенных пунктов № 176	557168,86	1298828,62	52° 3' 26,593"	39° 11' 42,776"
18104	382	Земли населенных пунктов № 176	557168,86	1298828,38	52° 3' 26,593"	39° 11' 42,763"
18105	383	Земли населенных пунктов № 176	557169,10	1298828,38	52° 3' 26,601"	39° 11' 42,763"
18106	384	Земли населенных пунктов № 176	557169,10	1298828,62	52° 3' 26,601"	39° 11' 42,776"
18107		**Земли населенных пунктов № 176 Количество**		384		384
18108	1	Земли населенных пунктов № 177	546011,65	1312316,94	51° 57' 20,793"	39° 23' 23,325"
18109	2	Земли населенных пунктов № 177	545995,80	1312293,96	51° 57' 20,289"	39° 23' 22,112"
18110	3	Земли населенных пунктов № 177	546006,27	1312283,01	51° 57' 20,632"	39° 23' 21,545"
18111	4	Земли населенных пунктов № 177	546024,96	1312310,44	51° 57' 21,226"	39° 23' 22,994"
18112	5	Земли населенных пунктов № 177	546062,99	1312359,72	51° 57' 22,436"	39° 23' 25,599"

18113	6	Земли населенных пунктов № 177	546051,24	1312375,55	51° 57' 22,050"	39° 23' 26,420"
18114	7	Земли населенных пунктов № 177	546011,65	1312316,94	51° 57' 20,793"	39° 23' 23,325"
18115	8	Земли населенных пунктов № 177	551179,34	1313859,18	52° 0' 7,337"	39° 24' 47,536"
18116	9	Земли населенных пунктов № 177	551217,03	1313821,99	52° 0' 8,572"	39° 24' 45,612"
18117	10	Земли населенных пунктов № 177	551341,28	1313699,40	52° 0' 12,642"	39° 24' 39,269"
18118	11	Земли населенных пунктов № 177	551354,08	1313686,78	52° 0' 13,061"	39° 24' 38,616"
18119	12	Земли населенных пунктов № 177	551366,89	1313674,13	52° 0' 13,481"	39° 24' 37,962"
18120	13	Земли населенных пунктов № 177	551376,50	1313664,66	52° 0' 13,795"	39° 24' 37,472"
18121	14	Земли населенных пунктов № 177	551398,70	1313690,15	52° 0' 14,503"	39° 24' 38,823"
18122	15	Земли населенных пунктов № 177	551445,20	1313743,52	52° 0' 15,985"	39° 24' 41,651"
18123	16	Земли населенных пунктов № 177	551467,04	1313768,60	52° 0' 16,681"	39° 24' 42,981"
18124	17	Земли населенных пунктов № 177	551471,28	1313773,47	52° 0' 16,817"	39° 24' 43,239"
18125	18	Земли населенных пунктов № 177	551452,31	1313791,12	52° 0' 16,196"	39° 24' 44,151"
18126	19	Земли населенных пунктов № 177	551386,17	1313701,26	52° 0' 14,093"	39° 24' 39,397"
18127	20	Земли населенных пунктов № 177	551189,35	1313876,00	52° 0' 7,654"	39° 24' 48,424"
18128	21	Земли населенных пунктов № 177	551179,34	1313859,18	52° 0' 7,337"	39° 24' 47,536"
18129	22	Земли населенных пунктов № 177	550473,27	1312627,64	51° 59' 45,000"	39° 23' 42,522"
18130	23	Земли населенных пунктов № 177	550697,07	1312872,03	51° 59' 52,141"	39° 23' 55,478"
18131	24	Земли населенных пунктов № 177	550624,82	1312793,14	51° 59' 49,836"	39° 23' 51,295"
18132	25	Земли населенных пунктов № 177	550624,28	1312792,55	51° 59' 49,819"	39° 23' 51,264"
18133	26	Земли населенных пунктов № 177	550604,22	1312770,65	51° 59' 49,179"	39° 23' 50,103"
18134	27	Земли населенных пунктов № 177	550473,27	1312627,64	51° 59' 45,000"	39° 23' 42,522"
18135	28	Земли населенных пунктов № 177	550348,61	1312247,04	51° 59' 41,122"	39° 23' 22,495"
18136	29	Земли населенных пунктов № 177	550357,03	1312271,95	51° 59' 41,384"	39° 23' 23,806"
18137	30	Земли населенных пунктов № 177	550355,49	1312267,39	51° 59' 41,336"	39° 23' 23,566"
18138	31	Земли населенных пунктов № 177	550353,34	1312261,04	51° 59' 41,269"	39° 23' 23,232"
18139	32	Земли населенных пунктов № 177	550350,99	1312254,11	51° 59' 41,196"	39° 23' 22,867"
18140	33	Земли населенных пунктов № 177	550350,88	1312253,78	51° 59' 41,192"	39° 23' 22,850"
18141	34	Земли населенных пунктов № 177	550350,67	1312253,17	51° 59' 41,186"	39° 23' 22,817"
18142	35	Земли населенных пунктов № 177	550348,61	1312247,04	51° 59' 41,122"	39° 23' 22,495"
18143	36	Земли населенных пунктов № 177	549416,71	1312188,14	51° 59' 10,998"	39° 23' 18,800"
18144	37	Земли населенных пунктов № 177	549398,62	1312187,07	51° 59' 10,414"	39° 23' 18,732"
18145	38	Земли населенных пунктов № 177	549334,96	1312183,29	51° 59' 8,356"	39° 23' 18,493"
18146	39	Земли населенных пунктов № 177	549265,44	1312179,18	51° 59' 6,109"	39° 23' 18,232"
18147	40	Земли населенных пунктов № 177	549248,63	1312178,18	51° 59' 5,565"	39° 23' 18,169"
18148	41	Земли населенных пунктов № 177	549196,99	1312174,01	51° 59' 3,896"	39° 23' 17,917"
18149	42	Земли населенных пунктов № 177	549143,53	1312169,70	51° 59' 2,168"	39° 23' 17,656"
18150	43	Земли населенных пунктов № 177	549047,78	1312161,97	51° 58' 59,074"	39° 23' 17,189"
18151	44	Земли населенных пунктов № 177	548956,87	1312163,62	51° 58' 56,132"	39° 23' 17,216"
18152	45	Земли населенных пунктов № 177	548955,27	1312163,65	51° 58' 56,081"	39° 23' 17,216"
18153	46	Земли населенных пунктов № 177	548906,24	1312164,54	51° 58' 54,494"	39° 23' 17,231"

18154	47	Земли населенных пунктов № 177	548899,97	1312165,35	51° 58' 54,291"	39° 23' 17,269"
18155	48	Земли населенных пунктов № 177	548858,47	1312170,72	51° 58' 52,946"	39° 23' 17,524"
18156	49	Земли населенных пунктов № 177	548855,50	1312156,92	51° 58' 52,856"	39° 23' 16,799"
18157	50	Земли населенных пунктов № 177	548896,72	1312150,45	51° 58' 54,192"	39° 23' 16,487"
18158	51	Земли населенных пунктов № 177	548932,05	1312132,21	51° 58' 55,342"	39° 23' 15,554"
18159	52	Земли населенных пунктов № 177	548979,91	1312107,50	51° 58' 56,900"	39° 23' 14,291"
18160	53	Земли населенных пунктов № 177	548996,42	1312074,33	51° 58' 57,448"	39° 23' 12,564"
18161	54	Земли населенных пунктов № 177	548977,32	1312006,05	51° 58' 56,857"	39° 23' 8,974"
18162	55	Земли населенных пунктов № 177	548919,30	1312000,47	51° 58' 54,983"	39° 23' 8,644"
18163	56	Земли населенных пунктов № 177	548912,74	1311912,54	51° 58' 54,806"	39° 23' 4,033"
18164	57	Земли населенных пунктов № 177	548925,42	1311750,32	51° 58' 55,281"	39° 22' 55,543"
18165	58	Земли населенных пунктов № 177	548836,98	1311578,03	51° 58' 52,489"	39° 22' 46,459"
18166	59	Земли населенных пунктов № 177	548832,84	1311562,28	51° 58' 52,361"	39° 22' 45,631"
18167	60	Земли населенных пунктов № 177	548873,98	1311603,46	51° 58' 53,675"	39° 22' 47,815"
18168	61	Земли населенных пунктов № 177	548893,46	1311669,96	51° 58' 54,279"	39° 22' 51,312"
18169	62	Земли населенных пунктов № 177	548932,42	1311741,83	51° 58' 55,511"	39° 22' 55,102"
18170	63	Земли населенных пунктов № 177	548971,95	1311801,50	51° 58' 56,766"	39° 22' 58,254"
18171	64	Земли населенных пунктов № 177	548984,55	1311792,80	51° 58' 57,177"	39° 22' 57,806"
18172	65	Земли населенных пунктов № 177	549015,10	1311801,25	51° 58' 58,162"	39° 22' 58,269"
18173	66	Земли населенных пунктов № 177	549039,15	1311801,30	51° 58' 58,940"	39° 22' 58,287"
18174	67	Земли населенных пунктов № 177	549069,80	1311801,50	51° 58' 59,931"	39° 22' 58,317"
18175	68	Земли населенных пунктов № 177	549183,75	1311792,85	51° 59' 3,621"	39° 22' 57,938"
18176	69	Земли населенных пунктов № 177	549248,65	1311778,90	51° 59' 5,726"	39° 22' 57,249"
18177	70	Земли населенных пунктов № 177	549331,15	1311731,45	51° 59' 8,414"	39° 22' 54,817"
18178	71	Земли населенных пунктов № 177	549377,05	1311749,50	51° 59' 9,891"	39° 22' 55,792"
18179	72	Земли населенных пунктов № 177	549396,91	1311710,85	51° 59' 10,549"	39° 22' 53,780"
18180	73	Земли населенных пунктов № 177	549396,32	1311710,53	51° 59' 10,530"	39° 22' 53,763"
18181	74	Земли населенных пунктов № 177	549398,31	1311708,12	51° 59' 10,596"	39° 22' 53,638"
18182	75	Земли населенных пунктов № 177	549649,25	1311219,65	51° 59' 18,908"	39° 22' 28,205"
18183	76	Земли населенных пунктов № 177	549718,96	1311217,98	51° 59' 21,164"	39° 22' 28,163"
18184	77	Земли населенных пунктов № 177	549730,88	1311223,43	51° 59' 21,547"	39° 22' 28,456"
18185	78	Земли населенных пунктов № 177	549798,56	1311259,98	51° 59' 23,722"	39° 22' 30,414"
18186	79	Земли населенных пунктов № 177	549798,98	1311259,32	51° 59' 23,736"	39° 22' 30,380"
18187	80	Земли населенных пунктов № 177	549806,99	1311237,50	51° 59' 24,004"	39° 22' 29,242"
18188	81	Земли населенных пунктов № 177	549819,76	1311206,55	51° 59' 24,429"	39° 22' 27,628"
18189	82	Земли населенных пунктов № 177	549840,39	1311233,51	51° 59' 25,086"	39° 22' 29,054"
18190	83	Земли населенных пунктов № 177	549884,39	1311299,64	51° 59' 26,483"	39° 22' 32,548"
18191	84	Земли населенных пунктов № 177	549874,92	1311319,99	51° 59' 26,169"	39° 22' 33,608"
18192	85	Земли населенных пунктов № 177	549845,44	1311300,51	51° 59' 25,223"	39° 22' 32,568"
18193	86	Земли населенных пунктов № 177	549832,75	1311278,78	51° 59' 24,821"	39° 22' 31,422"
18194	87	Земли населенных пунктов № 177	549802,28	1311261,22	51° 59' 23,842"	39° 22' 30,482"

18195	88	Земли населенных пунктов № 177	549801,92	1311261,80	51° 59' 23,830"	39° 22' 30,512"
18196	89	Земли населенных пунктов № 177	549809,40	1311272,75	51° 59' 24,068"	39° 22' 31,091"
18197	90	Земли населенных пунктов № 177	549827,94	1311282,77	51° 59' 24,664"	39° 22' 31,628"
18198	91	Земли населенных пунктов № 177	549830,82	1311298,61	51° 59' 24,751"	39° 22' 32,459"
18199	92	Земли населенных пунктов № 177	549847,88	1311307,71	51° 59' 25,299"	39° 22' 32,947"
18200	93	Земли населенных пунктов № 177	549867,55	1311321,39	51° 59' 25,930"	39° 22' 33,677"
18201	94	Земли населенных пунктов № 177	549869,77	1311326,01	51° 59' 26,000"	39° 22' 33,920"
18202	95	Земли населенных пунктов № 177	549871,06	1311333,17	51° 59' 26,039"	39° 22' 34,296"
18203	96	Земли населенных пунктов № 177	549868,86	1311342,71	51° 59' 25,964"	39° 22' 34,795"
18204	97	Земли населенных пунктов № 177	549860,63	1311356,13	51° 59' 25,692"	39° 22' 35,493"
18205	98	Земли населенных пунктов № 177	549851,11	1311350,49	51° 59' 25,386"	39° 22' 35,191"
18206	99	Земли населенных пунктов № 177	549835,55	1311368,31	51° 59' 24,876"	39° 22' 36,115"
18207	100	Земли населенных пунктов № 177	549833,99	1311370,19	51° 59' 24,825"	39° 22' 36,212"
18208	101	Земли населенных пунктов № 177	549824,75	1311381,35	51° 59' 24,521"	39° 22' 36,791"
18209	102	Земли населенных пунктов № 177	549811,50	1311396,78	51° 59' 24,086"	39° 22' 37,591"
18210	103	Земли населенных пунктов № 177	549802,63	1311411,80	51° 59' 23,794"	39° 22' 38,372"
18211	104	Земли населенных пунктов № 177	549801,80	1311413,21	51° 59' 23,766"	39° 22' 38,446"
18212	105	Земли населенных пунктов № 177	549793,61	1311427,08	51° 59' 23,496"	39° 22' 39,167"
18213	106	Земли населенных пунктов № 177	549785,04	1311422,19	51° 59' 23,220"	39° 22' 38,906"
18214	107	Земли населенных пунктов № 177	549780,47	1311429,78	51° 59' 23,070"	39° 22' 39,300"
18215	108	Земли населенных пунктов № 177	549788,78	1311434,84	51° 59' 23,336"	39° 22' 39,571"
18216	109	Земли населенных пунктов № 177	549789,31	1311438,09	51° 59' 23,352"	39° 22' 39,741"
18217	110	Земли населенных пунктов № 177	549745,28	1311519,36	51° 59' 21,895"	39° 22' 43,971"
18218	111	Земли населенных пунктов № 177	549741,30	1311519,36	51° 59' 21,767"	39° 22' 43,969"
18219	112	Земли населенных пунктов № 177	549729,46	1311512,18	51° 59' 21,387"	39° 22' 43,585"
18220	113	Земли населенных пунктов № 177	549717,49	1311534,57	51° 59' 20,990"	39° 22' 44,751"
18221	114	Земли населенных пунктов № 177	549669,94	1311518,22	51° 59' 19,459"	39° 22' 43,863"
18222	115	Земли населенных пунктов № 177	549630,45	1311592,78	51° 59' 18,151"	39° 22' 47,744"
18223	116	Земли населенных пунктов № 177	549624,97	1311603,13	51° 59' 17,970"	39° 22' 48,283"
18224	117	Земли населенных пунктов № 177	549438,64	1311953,40	51° 59' 11,802"	39° 23' 6,515"
18225	118	Земли населенных пунктов № 177	549351,18	1312121,77	51° 59' 8,905"	39° 23' 15,280"
18226	119	Земли населенных пунктов № 177	549382,82	1312149,93	51° 59' 9,917"	39° 23' 16,776"
18227	120	Земли населенных пунктов № 177	549418,10	1312151,63	51° 59' 11,058"	39° 23' 16,888"
18228	121	Земли населенных пунктов № 177	549417,30	1312172,58	51° 59' 11,024"	39° 23' 17,986"
18229	122	Земли населенных пунктов № 177	549416,71	1312188,14	51° 59' 10,998"	39° 23' 18,800"
18230		**Земли населенных пунктов № 177 Количество**		122		122
18231	1	Земли населенных пунктов № 178	551179,34	1313859,18	52° 0' 7,337"	39° 24' 47,536"
18232	2	Земли населенных пунктов № 178	551132,33	1313780,18	52° 0' 5,849"	39° 24' 43,363"
18233	3	Земли населенных пунктов № 178	550776,35	1313359,04	51° 59' 54,506"	39° 24' 21,054"
18234	4	Земли населенных пунктов № 178	550758,34	1313376,57	51° 59' 53,917"	39° 24' 21,960"
18235	5	Земли населенных пунктов № 178	550607,73	1313523,09	51° 59' 48,984"	39° 24' 29,539"

18236	6	Земли населенных пунктов № 178	550602,78	1313517,87	51° 59' 48,826"	39° 24' 29,262"
18237	7	Земли населенных пунктов № 178	550596,25	1313510,31	51° 59' 48,618"	39° 24' 28,861"
18238	8	Земли населенных пунктов № 178	550569,82	1313479,18	51° 59' 47,776"	39° 24' 27,212"
18239	9	Земли населенных пунктов № 178	550563,29	1313471,62	51° 59' 47,568"	39° 24' 26,812"
18240	10	Земли населенных пунктов № 178	550470,98	1313360,52	51° 59' 44,627"	39° 24' 20,928"
18241	11	Земли населенных пунктов № 178	550308,00	1313162,81	51° 59' 39,436"	39° 24' 10,459"
18242	12	Земли населенных пунктов № 178	550175,70	1313000,50	51° 59' 35,222"	39° 24' 1,866"
18243	13	Земли населенных пунктов № 178	550325,00	1312861,50	51° 59' 40,109"	39° 23' 54,680"
18244	14	Земли населенных пунктов № 178	550331,00	1312856,00	51° 59' 40,305"	39° 23' 54,396"
18245	15	Земли населенных пунктов № 178	550289,99	1312811,42	51° 59' 38,997"	39° 23' 52,033"
18246	16	Земли населенных пунктов № 178	550316,39	1312784,53	51° 59' 39,862"	39° 23' 50,641"
18247	17	Земли населенных пунктов № 178	550323,15	1312777,66	51° 59' 40,083"	39° 23' 50,285"
18248	18	Земли населенных пунктов № 178	550346,10	1312754,28	51° 59' 40,835"	39° 23' 49,075"
18249	19	Земли населенных пунктов № 178	550355,11	1312686,82	51° 59' 41,154"	39° 23' 45,546"
18250	20	Земли населенных пунктов № 178	550362,47	1312681,94	51° 59' 41,394"	39° 23' 45,295"
18251	21	Земли населенных пунктов № 178	550341,93	1312657,20	51° 59' 40,740"	39° 23' 43,985"
18252	22	Земли населенных пунктов № 178	550330,12	1312637,86	51° 59' 40,365"	39° 23' 42,964"
18253	23	Земли населенных пунктов № 178	550338,06	1312634,60	51° 59' 40,623"	39° 23' 42,798"
18254	24	Земли населенных пунктов № 178	550334,53	1312613,36	51° 59' 40,518"	39° 23' 41,683"
18255	25	Земли населенных пунктов № 178	550337,35	1312612,51	51° 59' 40,609"	39° 23' 41,640"
18256	26	Земли населенных пунктов № 178	550328,84	1312585,66	51° 59' 40,345"	39° 23' 40,227"
18257	27	Земли населенных пунктов № 178	550304,01	1312595,16	51° 59' 39,538"	39° 23' 40,709"
18258	28	Земли населенных пунктов № 178	550290,23	1312564,69	51° 59' 39,105"	39° 23' 39,103"
18259	29	Земли населенных пунктов № 178	550315,95	1312556,47	51° 59' 39,940"	39° 23' 38,689"
18260	30	Земли населенных пунктов № 178	550306,78	1312532,12	51° 59' 39,653"	39° 23' 37,407"
18261	31	Земли населенных пунктов № 178	550288,99	1312512,28	51° 59' 39,086"	39° 23' 36,356"
18262	32	Земли населенных пунктов № 178	550275,27	1312481,36	51° 59' 38,654"	39° 23' 34,726"
18263	33	Земли населенных пунктов № 178	550264,11	1312480,22	51° 59' 38,294"	39° 23' 34,659"
18264	34	Земли населенных пунктов № 178	550254,56	1312462,97	51° 59' 37,992"	39° 23' 33,749"
18265	35	Земли населенных пунктов № 178	550251,68	1312464,06	51° 59' 37,898"	39° 23' 33,804"
18266	36	Земли населенных пунктов № 178	550244,22	1312446,37	51° 59' 37,664"	39° 23' 32,873"
18267	37	Земли населенных пунктов № 178	550252,85	1312443,20	51° 59' 37,944"	39° 23' 32,712"
18268	38	Земли населенных пунктов № 178	550258,78	1312441,06	51° 59' 38,137"	39° 23' 32,604"
18269	39	Земли населенных пунктов № 178	550250,91	1312420,68	51° 59' 37,891"	39° 23' 31,531"
18270	40	Земли населенных пунктов № 178	550244,35	1312390,56	51° 59' 37,691"	39° 23' 29,948"
18271	41	Земли населенных пунктов № 178	550240,40	1312372,82	51° 59' 37,570"	39° 23' 29,016"
18272	42	Земли населенных пунктов № 178	550237,99	1312345,20	51° 59' 37,503"	39° 23' 27,567"
18273	43	Земли населенных пунктов № 178	550230,83	1312316,56	51° 59' 37,283"	39° 23' 26,061"
18274	44	Земли населенных пунктов № 178	550224,39	1312332,42	51° 59' 37,069"	39° 23' 26,888"
18275	45	Земли населенных пунктов № 178	550144,90	1312292,02	51° 59' 34,513"	39° 23' 24,719"
18276	46	Земли населенных пунктов № 178	550142,94	1312297,78	51° 59' 34,448"	39° 23' 25,020"

18277	47	Земли населенных пунктов № 178	550122,87	1312298,77	51° 59' 33,798"	39° 23' 25,058"
18278	48	Земли населенных пунктов № 178	550101,85	1312293,62	51° 59' 33,120"	39° 23' 24,775"
18279	49	Земли населенных пунктов № 178	550096,48	1312359,94	51° 59' 32,920"	39° 23' 28,247"
18280	50	Земли населенных пунктов № 178	549844,04	1312388,77	51° 59' 24,742"	39° 23' 29,592"
18281	51	Земли населенных пунктов № 178	549834,26	1312387,40	51° 59' 24,426"	39° 23' 29,514"
18282	52	Земли населенных пунктов № 178	549821,25	1312395,70	51° 59' 24,001"	39° 23' 29,940"
18283	53	Земли населенных пунктов № 178	549813,44	1312398,98	51° 59' 23,747"	39° 23' 30,107"
18284	54	Земли населенных пунктов № 178	549809,69	1312400,46	51° 59' 23,626"	39° 23' 30,182"
18285	55	Земли населенных пунктов № 178	549805,81	1312402,17	51° 59' 23,499"	39° 23' 30,269"
18286	56	Земли населенных пунктов № 178	549802,70	1312404,62	51° 59' 23,398"	39° 23' 30,396"
18287	57	Земли населенных пунктов № 178	549786,22	1312417,12	51° 59' 22,860"	39° 23' 31,040"
18288	58	Земли населенных пунктов № 178	549779,06	1312421,37	51° 59' 22,626"	39° 23' 31,258"
18289	59	Земли населенных пунктов № 178	549758,80	1312439,97	51° 59' 21,963"	39° 23' 32,219"
18290	60	Земли населенных пунктов № 178	549756,24	1312442,32	51° 59' 21,880"	39° 23' 32,341"
18291	61	Земли населенных пунктов № 178	549758,25	1312448,50	51° 59' 21,942"	39° 23' 32,666"
18292	62	Земли населенных пунктов № 178	549739,51	1312470,81	51° 59' 21,327"	39° 23' 33,822"
18293	63	Земли населенных пунктов № 178	549723,31	1312484,50	51° 59' 20,797"	39° 23' 34,529"
18294	64	Земли населенных пунктов № 178	549703,40	1312501,32	51° 59' 20,146"	39° 23' 35,397"
18295	65	Земли населенных пунктов № 178	549680,25	1312520,30	51° 59' 19,390"	39° 23' 36,377"
18296	66	Земли населенных пунктов № 178	549679,07	1312520,66	51° 59' 19,351"	39° 23' 36,395"
18297	67	Земли населенных пунктов № 178	549671,35	1312520,70	51° 59' 19,102"	39° 23' 36,392"
18298	68	Земли населенных пунктов № 178	549671,15	1312523,10	51° 59' 19,094"	39° 23' 36,518"
18299	69	Земли населенных пунктов № 178	549666,05	1312524,75	51° 59' 18,929"	39° 23' 36,601"
18300	70	Земли населенных пунктов № 178	549596,50	1312526,01	51° 59' 16,678"	39° 23' 36,621"
18301	71	Земли населенных пунктов № 178	549596,84	1312530,14	51° 59' 16,687"	39° 23' 36,838"
18302	72	Земли населенных пунктов № 178	549574,40	1312530,21	51° 59' 15,961"	39° 23' 36,827"
18303	73	Земли населенных пунктов № 178	549569,12	1312527,93	51° 59' 15,792"	39° 23' 36,704"
18304	74	Земли населенных пунктов № 178	549545,08	1312530,30	51° 59' 15,013"	39° 23' 36,812"
18305	75	Земли населенных пунктов № 178	549515,46	1312530,39	51° 59' 14,055"	39° 23' 36,797"
18306	76	Земли населенных пунктов № 178	549508,81	1312530,40	51° 59' 13,840"	39° 23' 36,794"
18307	77	Земли населенных пунктов № 178	549478,28	1312530,50	51° 59' 12,852"	39° 23' 36,779"
18308	78	Земли населенных пунктов № 178	549478,34	1312535,60	51° 59' 12,852"	39° 23' 37,046"
18309	79	Земли населенных пунктов № 178	549462,32	1312576,26	51° 59' 12,317"	39° 23' 39,166"
18310	80	Земли населенных пунктов № 178	549438,71	1312597,64	51° 59' 11,545"	39° 23' 40,271"
18311	81	Земли населенных пунктов № 178	549414,57	1312598,77	51° 59' 10,763"	39° 23' 40,314"
18312	82	Земли населенных пунктов № 178	549415,96	1312601,34	51° 59' 10,807"	39° 23' 40,450"
18313	83	Земли населенных пунктов № 178	549402,45	1312601,34	51° 59' 10,370"	39° 23' 40,441"
18314	84	Земли населенных пунктов № 178	549388,62	1312591,65	51° 59' 9,927"	39° 23' 39,924"
18315	85	Земли населенных пунктов № 178	549366,80	1312510,82	51° 59' 9,253"	39° 23' 35,675"
18316	86	Земли населенных пунктов № 178	549345,30	1312472,07	51° 59' 8,574"	39° 23' 33,630"
18317	87	Земли населенных пунктов № 178	549344,88	1312471,61	51° 59' 8,560"	39° 23' 33,606"

18318	88	Земли населенных пунктов № 178	549311,41	1312479,92	51° 59' 7,474"	39° 23' 34,019"
18319	89	Земли населенных пунктов № 178	549311,80	1312451,88	51° 59' 7,498"	39° 23' 32,550"
18320	90	Земли населенных пунктов № 178	549314,42	1312438,17	51° 59' 7,588"	39° 23' 31,834"
18321	91	Земли населенных пунктов № 178	549286,19	1312407,17	51° 59' 6,688"	39° 23' 30,191"
18322	92	Земли населенных пунктов № 178	549256,75	1312394,00	51° 59' 5,741"	39° 23' 29,482"
18323	93	Земли населенных пунктов № 178	549236,94	1312383,65	51° 59' 5,104"	39° 23' 28,927"
18324	94	Земли населенных пунктов № 178	549230,69	1312357,87	51° 59' 4,912"	39° 23' 27,572"
18325	95	Земли населенных пунктов № 178	549229,03	1312351,03	51° 59' 4,861"	39° 23' 27,212"
18326	96	Земли населенных пунктов № 178	549223,75	1312342,83	51° 59' 4,694"	39° 23' 26,779"
18327	97	Земли населенных пунктов № 178	549220,09	1312343,15	51° 59' 4,575"	39° 23' 26,794"
18328	98	Земли населенных пунктов № 178	549219,57	1312336,36	51° 59' 4,561"	39° 23' 26,438"
18329	99	Земли населенных пунктов № 178	549185,45	1312283,45	51° 59' 3,479"	39° 23' 23,643"
18330	100	Земли населенных пунктов № 178	549155,79	1312258,76	51° 59' 2,529"	39° 23' 22,330"
18331	101	Земли населенных пунктов № 178	549121,42	1312244,50	51° 59' 1,423"	39° 23' 21,561"
18332	102	Земли населенных пунктов № 178	549125,32	1312217,55	51° 59' 1,560"	39° 23' 20,151"
18333	103	Земли населенных пунктов № 178	549122,62	1312214,84	51° 59' 1,474"	39° 23' 20,007"
18334	104	Земли населенных пунктов № 178	549126,24	1312207,06	51° 59' 1,594"	39° 23' 19,602"
18335	105	Земли населенных пунктов № 178	549132,02	1312194,64	51° 59' 1,786"	39° 23' 18,955"
18336	106	Земли населенных пунктов № 178	549139,80	1312177,90	51° 59' 2,044"	39° 23' 18,083"
18337	107	Земли населенных пунктов № 178	549140,57	1312176,06	51° 59' 2,070"	39° 23' 17,987"
18338	108	Земли населенных пунктов № 178	549143,53	1312169,70	51° 59' 2,168"	39° 23' 17,656"
18339	109	Земли населенных пунктов № 178	549196,99	1312174,01	51° 59' 3,896"	39° 23' 17,917"
18340	110	Земли населенных пунктов № 178	549248,63	1312178,18	51° 59' 5,565"	39° 23' 18,169"
18341	111	Земли населенных пунктов № 178	549265,44	1312179,18	51° 59' 6,109"	39° 23' 18,232"
18342	112	Земли населенных пунктов № 178	549334,96	1312183,29	51° 59' 8,356"	39° 23' 18,493"
18343	113	Земли населенных пунктов № 178	549398,62	1312187,07	51° 59' 10,414"	39° 23' 18,732"
18344	114	Земли населенных пунктов № 178	549416,71	1312188,14	51° 59' 10,998"	39° 23' 18,800"
18345	115	Земли населенных пунктов № 178	549465,59	1312191,03	51° 59' 12,578"	39° 23' 18,984"
18346	116	Земли населенных пунктов № 178	549534,03	1312195,08	51° 59' 14,791"	39° 23' 19,240"
18347	117	Земли населенных пунктов № 178	549601,69	1312199,09	51° 59' 16,978"	39° 23' 19,495"
18348	118	Земли населенных пунктов № 178	549646,92	1312201,77	51° 59' 18,440"	39° 23' 19,665"
18349	119	Земли населенных пунктов № 178	549647,33	1312201,79	51° 59' 18,453"	39° 23' 19,666"
18350	120	Земли населенных пунктов № 178	549670,54	1312203,17	51° 59' 19,204"	39° 23' 19,753"
18351	121	Земли населенных пунктов № 178	549740,00	1312207,28	51° 59' 21,449"	39° 23' 20,014"
18352	122	Земли населенных пунктов № 178	550113,70	1312229,40	51° 59' 33,529"	39° 23' 21,417"
18353	123	Земли населенных пунктов № 178	550128,32	1312230,23	51° 59' 34,002"	39° 23' 21,470"
18354	124	Земли населенных пунктов № 178	550256,84	1312237,53	51° 59' 38,157"	39° 23' 21,936"
18355	125	Земли населенных пунктов № 178	550266,24	1312238,06	51° 59' 38,460"	39° 23' 21,971"
18356	126	Земли населенных пунктов № 178	550347,82	1312242,69	51° 59' 41,098"	39° 23' 22,267"
18357	127	Земли населенных пунктов № 178	550348,15	1312244,52	51° 59' 41,108"	39° 23' 22,362"
18358	128	Земли населенных пунктов № 178	550348,41	1312245,94	51° 59' 41,116"	39° 23' 22,437"

18359	129	Земли населенных пунктов № 178	550348,61	1312247,04	51° 59' 41,122"	39° 23' 22,495"
18360	130	Земли населенных пунктов № 178	550350,67	1312253,17	51° 59' 41,186"	39° 23' 22,817"
18361	131	Земли населенных пунктов № 178	550350,88	1312253,78	51° 59' 41,192"	39° 23' 22,850"
18362	132	Земли населенных пунктов № 178	550350,99	1312254,11	51° 59' 41,196"	39° 23' 22,867"
18363	133	Земли населенных пунктов № 178	550353,34	1312261,04	51° 59' 41,269"	39° 23' 23,232"
18364	134	Земли населенных пунктов № 178	550355,49	1312267,39	51° 59' 41,336"	39° 23' 23,566"
18365	135	Земли населенных пунктов № 178	550357,03	1312271,95	51° 59' 41,384"	39° 23' 23,806"
18366	136	Земли населенных пунктов № 178	550357,25	1312272,64	51° 59' 41,391"	39° 23' 23,842"
18367	137	Земли населенных пунктов № 178	550439,14	1312523,21	51° 59' 43,939"	39° 23' 37,027"
18368	138	Земли населенных пунктов № 178	550473,27	1312627,64	51° 59' 45,000"	39° 23' 42,522"
18369	139	Земли населенных пунктов № 178	550604,22	1312770,65	51° 59' 49,179"	39° 23' 50,103"
18370	140	Земли населенных пунктов № 178	550624,28	1312792,55	51° 59' 49,819"	39° 23' 51,264"
18371	141	Земли населенных пунктов № 178	550624,82	1312793,14	51° 59' 49,836"	39° 23' 51,295"
18372	142	Земли населенных пунктов № 178	550697,07	1312872,03	51° 59' 52,141"	39° 23' 55,478"
18373	143	Земли населенных пунктов № 178	550716,70	1312893,47	51° 59' 52,767"	39° 23' 56,614"
18374	144	Земли населенных пунктов № 178	550851,70	1313040,89	51° 59' 57,074"	39° 24' 4,429"
18375	145	Земли населенных пунктов № 178	550879,87	1313071,56	51° 59' 57,973"	39° 24' 6,056"
18376	146	Земли населенных пунктов № 178	551286,48	1313515,50	52° 0' 10,945"	39° 24' 29,593"
18377	147	Земли населенных пунктов № 178	551286,48	1313515,50	52° 0' 10,945"	39° 24' 29,594"
18378	148	Земли населенных пунктов № 178	551288,75	1313555,65	52° 0' 11,002"	39° 24' 31,699"
18379	149	Земли населенных пунктов № 178	551289,25	1313564,48	52° 0' 11,014"	39° 24' 32,163"
18380	150	Земли населенных пунктов № 178	551303,04	1313580,31	52° 0' 11,454"	39° 24' 33,002"
18381	151	Земли населенных пунктов № 178	551331,18	1313612,62	52° 0' 12,351"	39° 24' 34,714"
18382	152	Земли населенных пунктов № 178	551376,32	1313664,46	52° 0' 13,790"	39° 24' 37,461"
18383	153	Земли населенных пунктов № 178	551376,50	1313664,66	52° 0' 13,795"	39° 24' 37,472"
18384	154	Земли населенных пунктов № 178	551366,89	1313674,13	52° 0' 13,481"	39° 24' 37,962"
18385	155	Земли населенных пунктов № 178	551354,08	1313686,78	52° 0' 13,061"	39° 24' 38,616"
18386	156	Земли населенных пунктов № 178	551341,28	1313699,40	52° 0' 12,642"	39° 24' 39,269"
18387	157	Земли населенных пунктов № 178	551217,03	1313821,99	52° 0' 8,572"	39° 24' 45,612"
18388	158	Земли населенных пунктов № 178	551179,34	1313859,18	52° 0' 7,337"	39° 24' 47,536"
18389	159	Земли населенных пунктов № 178	555673,49	1312478,95	52° 2' 33,286"	39° 23' 38,144"
18390	160	Земли населенных пунктов № 178	555740,10	1312529,75	52° 2' 35,421"	39° 23' 40,853"
18391	161	Земли населенных пунктов № 178	555787,14	1312527,21	52° 2' 36,944"	39° 23' 40,751"
18392	162	Земли населенных пунктов № 178	555877,15	1312522,34	52° 2' 39,857"	39° 23' 40,554"
18393	163	Земли населенных пунктов № 178	555974,27	1312473,83	52° 2' 43,019"	39° 23' 38,073"
18394	164	Земли населенных пунктов № 178	556029,40	1312444,98	52° 2' 44,814"	39° 23' 36,596"
18395	165	Земли населенных пунктов № 178	556029,40	1312444,98	52° 2' 44,814"	39° 23' 36,596"
18396	166	Земли населенных пунктов № 178	556159,35	1312853,77	52° 2' 48,851"	39° 23' 58,129"
18397	167	Земли населенных пунктов № 178	555056,47	1313373,82	52° 2' 12,961"	39° 24' 24,678"
18398	168	Земли населенных пунктов № 178	554993,00	1313403,75	52° 2' 10,895"	39° 24' 26,206"
18399	169	Земли населенных пунктов № 178	554980,36	1313342,93	52° 2' 10,511"	39° 24' 23,007"

18400	170	Земли населенных пунктов № 178	555015,36	1313300,11	52° 2' 11,661"	39° 24' 20,785"
18401	171	Земли населенных пунктов № 178	555075,30	1313290,00	52° 2' 13,604"	39° 24' 20,294"
18402	172	Земли населенных пунктов № 178	555196,00	1313200,29	52° 2' 17,546"	39° 24' 15,669"
18403	173	Земли населенных пунктов № 178	555213,68	1313092,96	52° 2' 18,162"	39° 24' 10,050"
18404	174	Земли населенных пунктов № 178	555221,18	1313047,47	52° 2' 18,423"	39° 24' 7,669"
18405	175	Земли населенных пунктов № 178	555215,31	1312983,16	52° 2' 18,259"	39° 24' 4,292"
18406	176	Земли населенных пунктов № 178	555255,05	1312913,16	52° 2' 19,573"	39° 24' 0,646"
18407	177	Земли населенных пунктов № 178	555239,15	1312858,30	52° 2' 19,081"	39° 23' 57,758"
18408	178	Земли населенных пунктов № 178	555310,80	1312769,25	52° 2' 21,436"	39° 23' 53,134"
18409	179	Земли населенных пунктов № 178	555377,96	1312727,70	52° 2' 23,625"	39° 23' 50,999"
18410	180	Земли населенных пунктов № 178	555436,99	1312713,36	52° 2' 25,541"	39° 23' 50,285"
18411	181	Земли населенных пунктов № 178	555464,56	1312753,66	52° 2' 26,416"	39° 23' 52,418"
18412	182	Земли населенных пунктов № 178	555495,78	1312678,70	52° 2' 27,457"	39° 23' 48,506"
18413	183	Земли населенных пунктов № 178	555589,02	1312557,16	52° 2' 30,522"	39° 23' 42,192"
18414	184	Земли населенных пунктов № 178	555637,60	1312517,55	52° 2' 32,110"	39° 23' 40,146"
18415	185	Земли населенных пунктов № 178	555673,49	1312478,95	52° 2' 33,286"	39° 23' 38,144"
18416		**Земли населенных пунктов № 178 Количество**		185		185
18417	1	Земли населенных пунктов № 179	544062,84	1309318,27	51° 56' 18,927"	39° 20' 45,105"
18418	2	Земли населенных пунктов № 179	543948,26	1309644,86	51° 56' 15,095"	39° 21' 2,127"
18419	3	Земли населенных пунктов № 179	543684,80	1309553,15	51° 56' 6,607"	39° 20' 57,163"
18420	4	Земли населенных пунктов № 179	543548,50	1309503,74	51° 56' 2,217"	39° 20' 54,493"
18421	5	Земли населенных пунктов № 179	543687,51	1309546,09	51° 56' 6,697"	39° 20' 56,796"
18422	6	Земли населенных пунктов № 179	543689,39	1309540,62	51° 56' 6,760"	39° 20' 56,511"
18423	7	Земли населенных пунктов № 179	543707,28	1309490,75	51° 56' 7,358"	39° 20' 53,912"
18424	8	Земли населенных пунктов № 179	543729,71	1309428,54	51° 56' 8,108"	39° 20' 50,670"
18425	9	Земли населенных пунктов № 179	543751,92	1309366,90	51° 56' 8,850"	39° 20' 47,458"
18426	10	Земли населенных пунктов № 179	543773,93	1309305,82	51° 56' 9,585"	39° 20' 44,274"
18427	11	Земли населенных пунктов № 179	543780,21	1309288,40	51° 56' 9,795"	39° 20' 43,367"
18428	12	Земли населенных пунктов № 179	543795,74	1309245,31	51° 56' 10,314"	39° 20' 41,121"
18429	13	Земли населенных пунктов № 179	543810,92	1309203,53	51° 56' 10,821"	39° 20' 38,944"
18430	14	Земли населенных пунктов № 179	543818,84	1309206,25	51° 56' 11,076"	39° 20' 39,091"
18431	15	Земли населенных пунктов № 179	543931,10	1309244,36	51° 56' 14,694"	39° 20' 41,155"
18432	16	Земли населенных пунктов № 179	543968,33	1309257,13	51° 56' 15,893"	39° 20' 41,847"
18433	17	Земли населенных пунктов № 179	544069,40	1309291,80	51° 56' 19,149"	39° 20' 43,724"
18434	18	Земли населенных пунктов № 179	544062,84	1309318,27	51° 56' 18,927"	39° 20' 45,105"
18435	19	Земли населенных пунктов № 179	544286,92	1301804,93	51° 56' 28,875"	39° 14' 11,969"
18436	20	Земли населенных пунктов № 179	544276,05	1301870,84	51° 56' 28,501"	39° 14' 15,413"
18437	21	Земли населенных пунктов № 179	544300,38	1301989,56	51° 56' 29,249"	39° 14' 21,641"
18438	22	Земли населенных пунктов № 179	544299,33	1301989,58	51° 56' 29,215"	39° 14' 21,641"
18439	23	Земли населенных пунктов № 179	544282,56	1301992,91	51° 56' 28,671"	39° 14' 21,806"
18440	24	Земли населенных пунктов № 179	544276,18	1301992,97	51° 56' 28,465"	39° 14' 21,806"

18441	25	Земли населенных пунктов № 179	542945,42	1301713,15	51° 55' 45,506"	39° 14' 6,439"
18442	26	Земли населенных пунктов № 179	542912,83	1301693,31	51° 55' 44,459"	39° 14' 5,384"
18443	27	Земли населенных пунктов № 179	543005,84	1301167,06	51° 55' 47,643"	39° 13' 37,894"
18444	28	Земли населенных пунктов № 179	543019,36	1301152,38	51° 55' 48,085"	39° 13' 37,133"
18445	29	Земли населенных пунктов № 179	543159,06	1301158,97	51° 55' 52,602"	39° 13' 37,553"
18446	30	Земли населенных пунктов № 179	543179,24	1301177,56	51° 55' 53,249"	39° 13' 38,536"
18447	31	Земли населенных пунктов № 179	543245,18	1301321,32	51° 55' 55,334"	39° 13' 46,095"
18448	32	Земли населенных пунктов № 179	543267,05	1301338,07	51° 55' 56,036"	39° 13' 46,984"
18449	33	Земли населенных пунктов № 179	543884,80	1301341,61	51° 56' 16,020"	39° 13' 47,501"
18450	34	Земли населенных пунктов № 179	543887,58	1301348,81	51° 56' 16,108"	39° 13' 47,879"
18451	35	Земли населенных пунктов № 179	543892,19	1301358,70	51° 56' 16,254"	39° 13' 48,399"
18452	36	Земли населенных пунктов № 179	543893,72	1301360,57	51° 56' 16,303"	39° 13' 48,498"
18453	37	Земли населенных пунктов № 179	543906,90	1301360,82	51° 56' 16,729"	39° 13' 48,518"
18454	38	Земли населенных пунктов № 179	543945,84	1301368,84	51° 56' 17,986"	39° 13' 48,959"
18455	39	Земли населенных пунктов № 179	543997,51	1301389,37	51° 56' 19,651"	39° 13' 50,061"
18456	40	Земли населенных пунктов № 179	544102,90	1301425,15	51° 56' 23,048"	39° 13' 51,990"
18457	41	Земли населенных пунктов № 179	544149,26	1301439,41	51° 56' 24,544"	39° 13' 52,762"
18458	42	Земли населенных пунктов № 179	544170,35	1301447,62	51° 56' 25,223"	39° 13' 53,203"
18459	43	Земли населенных пунктов № 179	544185,19	1301461,15	51° 56' 25,699"	39° 13' 53,919"
18460	44	Земли населенных пунктов № 179	544196,99	1301485,25	51° 56' 26,072"	39° 13' 55,187"
18461	45	Земли населенных пунктов № 179	544200,34	1301505,22	51° 56' 26,174"	39° 13' 56,234"
18462	46	Земли населенных пунктов № 179	544204,75	1301525,18	51° 56' 26,310"	39° 13' 57,281"
18463	47	Земли населенных пунктов № 179	544208,05	1301539,89	51° 56' 26,412"	39° 13' 58,053"
18464	48	Земли населенных пунктов № 179	544216,53	1301547,17	51° 56' 26,684"	39° 13' 58,439"
18465	49	Земли населенных пунктов № 179	544225,96	1301544,97	51° 56' 26,990"	39° 13' 58,329"
18466	50	Земли населенных пунктов № 179	544227,97	1301536,52	51° 56' 27,058"	39° 13' 57,887"
18467	51	Земли населенных пунктов № 179	544235,97	1301497,48	51° 56' 27,329"	39° 13' 55,848"
18468	52	Земли населенных пунктов № 179	544236,92	1301488,00	51° 56' 27,363"	39° 13' 55,352"
18469	53	Земли населенных пунктов № 179	544248,29	1301469,98	51° 56' 27,737"	39° 13' 54,415"
18470	54	Земли населенных пунктов № 179	544259,88	1301474,08	51° 56' 28,111"	39° 13' 54,636"
18471	55	Земли населенных пунктов № 179	544275,67	1301477,07	51° 56' 28,621"	39° 13' 54,801"
18472	56	Земли населенных пунктов № 179	544297,76	1301481,06	51° 56' 29,334"	39° 13' 55,022"
18473	57	Земли населенных пунктов № 179	544329,33	1301487,05	51° 56' 30,353"	39° 13' 55,352"
18474	58	Земли населенных пунктов № 179	544352,50	1301493,13	51° 56' 31,101"	39° 13' 55,683"
18475	59	Земли населенных пунктов № 179	544377,77	1301500,24	51° 56' 31,916"	39° 13' 56,069"
18476	60	Земли населенных пунктов № 179	544393,57	1301504,29	51° 56' 32,426"	39° 13' 56,289"
18477	61	Земли населенных пунктов № 179	544404,16	1301513,66	51° 56' 32,765"	39° 13' 56,786"
18478	62	Земли населенных пунктов № 179	544411,65	1301527,27	51° 56' 33,003"	39° 13' 57,502"
18479	63	Земли населенных пунктов № 179	544414,96	1301541,97	51° 56' 33,105"	39° 13' 58,273"
18480	64	Земли населенных пунктов № 179	544415,09	1301554,60	51° 56' 33,105"	39° 13' 58,935"
18481	65	Земли населенных пунктов № 179	544400,20	1301638,99	51° 56' 32,595"	39° 14' 3,344"

18482	66	Земли населенных пунктов № 179	544394,39	1301686,42	51° 56' 32,392"	39° 14' 5,824"
18483	67	Земли населенных пунктов № 179	544389,46	1301718,06	51° 56' 32,221"	39° 14' 7,477"
18484	68	Земли населенных пунктов № 179	544342,12	1301760,66	51° 56' 30,676"	39° 14' 9,682"
18485	69	Земли населенных пунктов № 179	544327,50	1301768,18	51° 56' 30,200"	39° 14' 10,067"
18486	70	Земли населенных пунктов № 179	544308,17	1301778,38	51° 56' 29,571"	39° 14' 10,591"
18487	71	Земли населенных пунктов № 179	544294,63	1301789,05	51° 56' 29,130"	39° 14' 11,142"
18488	72	Земли населенных пунктов № 179	544286,92	1301804,93	51° 56' 28,875"	39° 14' 11,969"
18489	73	Земли населенных пунктов № 179	544331,57	1310538,95	51° 56' 27,148"	39° 21' 49,166"
18490	74	Земли населенных пунктов № 179	544335,14	1310519,68	51° 56' 27,271"	39° 21' 48,159"
18491	75	Земли населенных пунктов № 179	544339,93	1310508,36	51° 56' 27,430"	39° 21' 47,570"
18492	76	Земли населенных пунктов № 179	544366,89	1310457,49	51° 56' 28,322"	39° 21' 44,924"
18493	77	Земли населенных пунктов № 179	544396,18	1310404,38	51° 56' 29,291"	39° 21' 42,163"
18494	78	Земли населенных пунктов № 179	544407,67	1310379,67	51° 56' 29,672"	39° 21' 40,877"
18495	79	Земли населенных пунктов № 179	544414,64	1310368,00	51° 56' 29,902"	39° 21' 40,270"
18496	80	Земли населенных пунктов № 179	544421,42	1310356,63	51° 56' 30,126"	39° 21' 39,679"
18497	81	Земли населенных пунктов № 179	544428,93	1310344,06	51° 56' 30,374"	39° 21' 39,026"
18498	82	Земли населенных пунктов № 179	544441,61	1310322,81	51° 56' 30,792"	39° 21' 37,922"
18499	83	Земли населенных пунктов № 179	544449,44	1310309,69	51° 56' 31,050"	39° 21' 37,240"
18500	84	Земли населенных пунктов № 179	544453,78	1310303,38	51° 56' 31,193"	39° 21' 36,912"
18501	85	Земли населенных пунктов № 179	544456,29	1310300,75	51° 56' 31,276"	39° 21' 36,776"
18502	86	Земли населенных пунктов № 179	544458,54	1310299,31	51° 56' 31,349"	39° 21' 36,702"
18503	87	Земли населенных пунктов № 179	544482,67	1310291,91	51° 56' 32,132"	39° 21' 36,330"
18504	88	Земли населенных пунктов № 179	544491,78	1310288,15	51° 56' 32,429"	39° 21' 36,139"
18505	89	Земли населенных пунктов № 179	544510,02	1310280,04	51° 56' 33,022"	39° 21' 35,726"
18506	90	Земли населенных пунктов № 179	544522,55	1310273,96	51° 56' 33,430"	39° 21' 35,416"
18507	91	Земли населенных пунктов № 179	544530,66	1310269,37	51° 56' 33,694"	39° 21' 35,181"
18508	92	Земли населенных пунктов № 179	544557,06	1310246,10	51° 56' 34,557"	39° 21' 33,979"
18509	93	Земли населенных пунктов № 179	544569,28	1310238,27	51° 56' 34,955"	39° 21' 33,577"
18510	94	Земли населенных пунктов № 179	544572,20	1310235,22	51° 56' 35,051"	39° 21' 33,419"
18511	95	Земли населенных пунктов № 179	544577,31	1310228,26	51° 56' 35,219"	39° 21' 33,058"
18512	96	Земли населенных пунктов № 179	544588,93	1310211,72	51° 56' 35,601"	39° 21' 32,200"
18513	97	Земли населенных пунктов № 179	544594,72	1310214,01	51° 56' 35,788"	39° 21' 32,323"
18514	98	Земли населенных пунктов № 179	544608,70	1310219,82	51° 56' 36,238"	39° 21' 32,636"
18515	99	Земли населенных пунктов № 179	544627,73	1310183,63	51° 56' 36,867"	39° 21' 30,754"
18516	100	Земли населенных пунктов № 179	544618,20	1310179,18	51° 56' 36,561"	39° 21' 30,515"
18517	101	Земли населенных пунктов № 179	544616,03	1310177,01	51° 56' 36,491"	39° 21' 30,400"
18518	102	Земли населенных пунктов № 179	544624,23	1310169,25	51° 56' 36,760"	39° 21' 29,999"
18519	103	Земли населенных пунктов № 179	544639,65	1310155,62	51° 56' 37,264"	39° 21' 29,295"
18520	104	Земли населенных пунктов № 179	544648,49	1310148,37	51° 56' 37,553"	39° 21' 28,921"
18521	105	Земли населенных пунктов № 179	544651,19	1310146,68	51° 56' 37,641"	39° 21' 28,834"
18522	106	Земли населенных пунктов № 179	544654,38	1310145,40	51° 56' 37,744"	39° 21' 28,769"

18523	107	Земли населенных пунктов № 179	544656,94	1310144,96	51° 56' 37,827"	39° 21' 28,748"
18524	108	Земли населенных пунктов № 179	544663,74	1310144,54	51° 56' 38,047"	39° 21' 28,730"
18525	109	Земли населенных пунктов № 179	544678,05	1310143,86	51° 56' 38,511"	39° 21' 28,704"
18526	110	Земли населенных пунктов № 179	544682,46	1310143,42	51° 56' 38,653"	39° 21' 28,683"
18527	111	Земли населенных пунктов № 179	544683,49	1310143,31	51° 56' 38,687"	39° 21' 28,678"
18528	112	Земли населенных пунктов № 179	544690,55	1310142,60	51° 56' 38,916"	39° 21' 28,646"
18529	113	Земли населенных пунктов № 179	544698,03	1310141,64	51° 56' 39,158"	39° 21' 28,600"
18530	114	Земли населенных пунктов № 179	544698,16	1310141,38	51° 56' 39,162"	39° 21' 28,587"
18531	115	Земли населенных пунктов № 179	544699,35	1310141,47	51° 56' 39,201"	39° 21' 28,592"
18532	116	Земли населенных пунктов № 179	544732,09	1310137,28	51° 56' 40,261"	39° 21' 28,393"
18533	117	Земли населенных пунктов № 179	544737,37	1310128,76	51° 56' 40,436"	39° 21' 27,950"
18534	118	Земли населенных пунктов № 179	544741,24	1310122,52	51° 56' 40,563"	39° 21' 27,626"
18535	119	Земли населенных пунктов № 179	544759,13	1310093,66	51° 56' 41,153"	39° 21' 26,127"
18536	120	Земли населенных пунктов № 179	544758,82	1310074,24	51° 56' 41,151"	39° 21' 25,110"
18537	121	Земли населенных пунктов № 179	544730,72	1310044,32	51° 56' 40,253"	39° 21' 23,526"
18538	122	Земли населенных пунктов № 179	544729,15	1310040,93	51° 56' 40,204"	39° 21' 23,348"
18539	123	Земли населенных пунктов № 179	544730,66	1310033,59	51° 56' 40,255"	39° 21' 22,965"
18540	124	Земли населенных пунктов № 179	544731,26	1310033,67	51° 56' 40,275"	39° 21' 22,969"
18541	125	Земли населенных пунктов № 179	544758,34	1310043,28	51° 56' 41,147"	39° 21' 23,489"
18542	126	Земли населенных пунктов № 179	544778,08	1310050,28	51° 56' 41,783"	39° 21' 23,868"
18543	127	Земли населенных пунктов № 179	544778,37	1310049,70	51° 56' 41,793"	39° 21' 23,838"
18544	128	Земли населенных пунктов № 179	544781,00	1310043,58	51° 56' 41,880"	39° 21' 23,519"
18545	129	Земли населенных пунктов № 179	544799,57	1310005,70	51° 56' 42,496"	39° 21' 21,548"
18546	130	Земли населенных пунктов № 179	544786,72	1310001,05	51° 56' 42,082"	39° 21' 21,296"
18547	131	Земли населенных пунктов № 179	544807,17	1309960,71	51° 56' 42,759"	39° 21' 19,197"
18548	132	Земли населенных пунктов № 179	544812,59	1309950,60	51° 56' 42,938"	39° 21' 18,672"
18549	133	Земли населенных пунктов № 179	544815,67	1309951,59	51° 56' 43,037"	39° 21' 18,725"
18550	134	Земли населенных пунктов № 179	544939,13	1309994,39	51° 56' 47,015"	39° 21' 21,043"
18551	135	Земли населенных пунктов № 179	544994,10	1310016,91	51° 56' 48,784"	39° 21' 22,257"
18552	136	Земли населенных пунктов № 179	544910,69	1310186,71	51° 56' 46,020"	39° 21' 31,093"
18553	137	Земли населенных пунктов № 179	544824,41	1310343,98	51° 56' 43,168"	39° 21' 39,272"
18554	138	Земли населенных пунктов № 179	544806,58	1310376,44	51° 56' 42,578"	39° 21' 40,960"
18555	139	Земли населенных пунктов № 179	544720,93	1310532,51	51° 56' 39,746"	39° 21' 49,075"
18556	140	Земли населенных пунктов № 179	544701,83	1310567,33	51° 56' 39,115"	39° 21' 50,886"
18557	141	Земли населенных пунктов № 179	544678,99	1310608,97	51° 56' 38,360"	39° 21' 53,051"
18558	142	Земли населенных пунктов № 179	544659,26	1310644,86	51° 56' 37,707"	39° 21' 54,917"
18559	143	Земли населенных пунктов № 179	544634,09	1310690,80	51° 56' 36,875"	39° 21' 57,306"
18560	144	Земли населенных пунктов № 179	544331,57	1310538,95	51° 56' 27,148"	39° 21' 49,166"
18561	145	Земли населенных пунктов № 179	546113,57	1309231,22	51° 57' 25,303"	39° 20' 41,820"
18562	146	Земли населенных пунктов № 179	546100,16	1309311,42	51° 57' 24,838"	39° 20' 46,011"
18563	147	Земли населенных пунктов № 179	546077,54	1309446,70	51° 57' 24,054"	39° 20' 53,081"

18564	148	Земли населенных пунктов № 179	546085,95	1309449,19	51° 57' 24,326"	39° 20' 53,216"
18565	149	Земли населенных пунктов № 179	546078,67	1309473,10	51° 57' 24,081"	39° 20' 54,464"
18566	150	Земли населенных пунктов № 179	546073,37	1309471,56	51° 57' 23,910"	39° 20' 54,380"
18567	151	Земли населенных пунктов № 179	546062,65	1309535,69	51° 57' 23,539"	39° 20' 57,731"
18568	152	Земли населенных пунктов № 179	546056,65	1309558,16	51° 57' 23,336"	39° 20' 58,904"
18569	153	Земли населенных пунктов № 179	546011,05	1309758,37	51° 57' 21,783"	39° 21' 9,358"
18570	154	Земли населенных пунктов № 179	546004,87	1309782,60	51° 57' 21,574"	39° 21' 10,623"
18571	155	Земли населенных пунктов № 179	545996,17	1309870,55	51° 57' 21,259"	39° 21' 15,223"
18572	156	Земли населенных пунктов № 179	545956,72	1310002,02	51° 57' 19,931"	39° 21' 22,082"
18573	157	Земли населенных пунктов № 179	545951,87	1310017,80	51° 57' 19,768"	39° 21' 22,905"
18574	158	Земли населенных пунктов № 179	545945,45	1310037,26	51° 57' 19,553"	39° 21' 23,920"
18575	159	Земли населенных пунктов № 179	545930,18	1310104,24	51° 57' 19,033"	39° 21' 27,417"
18576	160	Земли населенных пунктов № 179	545929,43	1310108,23	51° 57' 19,007"	39° 21' 27,626"
18577	161	Земли населенных пунктов № 179	545923,67	1310107,21	51° 57' 18,821"	39° 21' 27,569"
18578	162	Земли населенных пунктов № 179	545919,27	1310106,69	51° 57' 18,679"	39° 21' 27,539"
18579	163	Земли населенных пунктов № 179	545910,16	1310106,96	51° 57' 18,384"	39° 21' 27,547"
18580	164	Земли населенных пунктов № 179	545905,67	1310106,82	51° 57' 18,239"	39° 21' 27,537"
18581	165	Земли населенных пунктов № 179	545891,08	1310103,60	51° 57' 17,768"	39° 21' 27,359"
18582	166	Земли населенных пунктов № 179	545872,59	1310099,63	51° 57' 17,172"	39° 21' 27,140"
18583	167	Земли населенных пунктов № 179	545863,93	1310098,36	51° 57' 16,892"	39° 21' 27,068"
18584	168	Земли населенных пунктов № 179	545849,80	1310098,27	51° 57' 16,435"	39° 21' 27,054"
18585	169	Земли населенных пунктов № 179	545838,76	1310097,42	51° 57' 16,078"	39° 21' 27,003"
18586	170	Земли населенных пунктов № 179	545816,18	1310092,25	51° 57' 15,350"	39° 21' 26,718"
18587	171	Земли населенных пунктов № 179	545789,04	1310085,33	51° 57' 14,474"	39° 21' 26,338"
18588	172	Земли населенных пунктов № 179	545755,77	1310077,79	51° 57' 13,401"	39° 21' 25,923"
18589	173	Земли населенных пунктов № 179	545739,16	1310074,27	51° 57' 12,865"	39° 21' 25,728"
18590	174	Земли населенных пунктов № 179	545730,00	1310072,66	51° 57' 12,569"	39° 21' 25,638"
18591	175	Земли населенных пунктов № 179	545721,95	1310072,23	51° 57' 12,309"	39° 21' 25,610"
18592	176	Земли населенных пунктов № 179	545708,43	1310072,14	51° 57' 11,872"	39° 21' 25,597"
18593	177	Земли населенных пунктов № 179	545708,80	1310069,74	51° 57' 11,885"	39° 21' 25,472"
18594	178	Земли населенных пунктов № 179	545712,28	1310048,13	51° 57' 12,006"	39° 21' 24,342"
18595	179	Земли населенных пунктов № 179	545662,39	1310040,70	51° 57' 10,395"	39° 21' 23,922"
18596	180	Земли населенных пунктов № 179	545656,49	1310067,16	51° 57' 10,193"	39° 21' 25,304"
18597	181	Земли населенных пунктов № 179	545654,68	1310076,43	51° 57' 10,131"	39° 21' 25,788"
18598	182	Земли населенных пунктов № 179	545628,90	1310078,43	51° 57' 9,297"	39° 21' 25,877"
18599	183	Земли населенных пунктов № 179	545599,12	1310081,26	51° 57' 8,332"	39° 21' 26,006"
18600	184	Земли населенных пунктов № 179	545585,20	1310081,53	51° 57' 7,882"	39° 21' 26,011"
18601	185	Земли населенных пунктов № 179	545574,12	1310080,92	51° 57' 7,523"	39° 21' 25,972"
18602	186	Земли населенных пунктов № 179	545563,73	1310078,50	51° 57' 7,188"	39° 21' 25,839"
18603	187	Земли населенных пунктов № 179	545543,54	1310071,86	51° 57' 6,538"	39° 21' 25,479"
18604	188	Земли населенных пунктов № 179	545527,08	1310065,76	51° 57' 6,008"	39° 21' 25,149"

18605	189	Земли населенных пунктов № 179	545519,32	1310063,50	51° 57' 5,757"	39° 21' 25,026"
18606	190	Земли населенных пунктов № 179	545512,21	1310061,82	51° 57' 5,528"	39° 21' 24,933"
18607	191	Земли населенных пунктов № 179	545500,17	1310060,37	51° 57' 5,139"	39° 21' 24,850"
18608	192	Земли населенных пунктов № 179	545476,51	1310059,49	51° 57' 4,374"	39° 21' 24,789"
18609	193	Земли населенных пунктов № 179	545451,42	1310058,02	51° 57' 3,563"	39° 21' 24,696"
18610	194	Земли населенных пунктов № 179	545412,04	1310051,95	51° 57' 2,291"	39° 21' 24,354"
18611	195	Земли населенных пунктов № 179	545371,55	1310044,99	51° 57' 0,984"	39° 21' 23,964"
18612	196	Земли населенных пунктов № 179	545363,64	1310044,42	51° 57' 0,728"	39° 21' 23,929"
18613	197	Земли населенных пунктов № 179	545358,12	1310044,87	51° 57' 0,550"	39° 21' 23,949"
18614	198	Земли населенных пунктов № 179	545348,24	1310048,03	51° 57' 0,229"	39° 21' 24,108"
18615	199	Земли населенных пунктов № 179	545335,54	1310054,67	51° 56' 59,815"	39° 21' 24,448"
18616	200	Земли населенных пунктов № 179	545350,61	1310023,54	51° 57' 0,315"	39° 21' 22,828"
18617	201	Земли населенных пунктов № 179	545480,43	1309609,83	51° 57' 4,675"	39° 21' 1,250"
18618	202	Земли населенных пунктов № 179	545644,97	1309113,00	51° 57' 10,189"	39° 20' 35,340"
18619	203	Земли населенных пунктов № 179	545778,74	1308638,46	51° 57' 14,697"	39° 20' 10,577"
18620	204	Земли населенных пунктов № 179	545788,49	1308596,49	51° 57' 15,028"	39° 20' 8,385"
18621	205	Земли населенных пунктов № 179	546146,61	1308675,89	51° 57' 26,583"	39° 20' 12,762"
18622	206	Земли населенных пунктов № 179	546247,14	1308698,13	51° 57' 29,827"	39° 20' 13,989"
18623	207	Земли населенных пунктов № 179	546212,98	1308834,19	51° 57' 28,670"	39° 20' 21,092"
18624	208	Земли населенных пунктов № 179	546172,79	1308994,23	51° 57' 27,309"	39° 20' 29,448"
18625	209	Земли населенных пунктов № 179	546133,07	1309152,42	51° 57' 25,964"	39° 20' 37,706"
18626	210	Земли населенных пунктов № 179	546113,57	1309231,22	51° 57' 25,303"	39° 20' 41,820"
18627	211	Земли населенных пунктов № 179	549567,20	1309943,95	51° 59' 16,754"	39° 21' 21,309"
18628	212	Земли населенных пунктов № 179	549568,90	1309945,46	51° 59' 16,809"	39° 21' 21,390"
18629	213	Земли населенных пунктов № 179	549594,34	1309921,48	51° 59' 17,641"	39° 21' 20,149"
18630	214	Земли населенных пунктов № 179	549590,77	1309908,01	51° 59' 17,531"	39° 21' 19,441"
18631	215	Земли населенных пунктов № 179	549587,58	1309897,32	51° 59' 17,432"	39° 21' 18,879"
18632	216	Земли населенных пунктов № 179	549582,21	1309876,08	51° 59' 17,266"	39° 21' 17,763"
18633	217	Земли населенных пунктов № 179	549576,84	1309853,77	51° 59' 17,101"	39° 21' 16,590"
18634	218	Земли населенных пунктов № 179	549576,74	1309847,82	51° 59' 17,100"	39° 21' 16,278"
18635	219	Земли населенных пунктов № 179	549577,53	1309845,59	51° 59' 17,127"	39° 21' 16,162"
18636	220	Земли населенных пунктов № 179	549578,20	1309845,30	51° 59' 17,148"	39° 21' 16,147"
18637	221	Земли населенных пунктов № 179	549579,82	1309844,59	51° 59' 17,201"	39° 21' 16,111"
18638	222	Земли населенных пунктов № 179	549582,23	1309845,60	51° 59' 17,279"	39° 21' 16,166"
18639	223	Земли населенных пунктов № 179	549585,39	1309846,93	51° 59' 17,380"	39° 21' 16,237"
18640	224	Земли населенных пунктов № 179	549586,08	1309840,77	51° 59' 17,405"	39° 21' 15,915"
18641	225	Земли населенных пунктов № 179	549586,19	1309839,74	51° 59' 17,409"	39° 21' 15,861"
18642	226	Земли населенных пунктов № 179	549587,55	1309836,65	51° 59' 17,454"	39° 21' 15,700"
18643	227	Земли населенных пунктов № 179	549598,71	1309812,27	51° 59' 17,825"	39° 21' 14,429"
18644	228	Земли населенных пунктов № 179	549608,89	1309787,77	51° 59' 18,164"	39° 21' 13,152"
18645	229	Земли населенных пунктов № 179	549610,57	1309784,24	51° 59' 18,219"	39° 21' 12,968"

18646	230	Земли населенных пунктов № 179	549610,69	1309783,98	51° 59' 18,223"	39° 21' 12,955"
18647	231	Земли населенных пунктов № 179	549612,14	1309784,77	51° 59' 18,270"	39° 21' 12,997"
18648	232	Земли населенных пунктов № 179	549612,47	1309783,53	51° 59' 18,281"	39° 21' 12,932"
18649	233	Земли населенных пунктов № 179	549635,88	1309795,35	51° 59' 19,034"	39° 21' 13,566"
18650	234	Земли населенных пунктов № 179	549636,91	1309795,87	51° 59' 19,067"	39° 21' 13,594"
18651	235	Земли населенных пунктов № 179	549639,49	1309795,28	51° 59' 19,150"	39° 21' 13,565"
18652	236	Земли населенных пунктов № 179	549647,52	1309778,81	51° 59' 19,417"	39° 21' 12,707"
18653	237	Земли населенных пунктов № 179	549660,29	1309751,60	51° 59' 19,840"	39° 21' 11,289"
18654	238	Земли населенных пунктов № 179	549664,45	1309743,24	51° 59' 19,978"	39° 21' 10,854"
18655	239	Земли населенных пунктов № 179	549666,00	1309739,43	51° 59' 20,030"	39° 21' 10,655"
18656	240	Земли населенных пунктов № 179	549666,88	1309737,56	51° 59' 20,059"	39° 21' 10,557"
18657	241	Земли населенных пунктов № 179	549676,15	1309716,56	51° 59' 20,367"	39° 21' 9,463"
18658	242	Земли населенных пунктов № 179	549677,04	1309712,40	51° 59' 20,397"	39° 21' 9,246"
18659	243	Земли населенных пунктов № 179	549668,09	1309708,66	51° 59' 20,109"	39° 21' 9,044"
18660	244	Земли населенных пунктов № 179	549669,13	1309706,33	51° 59' 20,144"	39° 21' 8,922"
18661	245	Земли населенных пунктов № 179	549670,22	1309704,25	51° 59' 20,180"	39° 21' 8,814"
18662	246	Земли населенных пунктов № 179	549670,67	1309704,47	51° 59' 20,194"	39° 21' 8,826"
18663	247	Земли населенных пунктов № 179	549678,27	1309690,37	51° 59' 20,445"	39° 21' 8,092"
18664	248	Земли населенных пунктов № 179	549678,31	1309690,29	51° 59' 20,447"	39° 21' 8,088"
18665	249	Земли населенных пунктов № 179	549679,26	1309688,52	51° 59' 20,478"	39° 21' 7,996"
18666	250	Земли населенных пунктов № 179	549680,11	1309689,16	51° 59' 20,505"	39° 21' 8,030"
18667	251	Земли населенных пунктов № 179	549680,31	1309689,31	51° 59' 20,512"	39° 21' 8,038"
18668	252	Земли населенных пунктов № 179	549682,49	1309690,95	51° 59' 20,582"	39° 21' 8,125"
18669	253	Земли населенных пунктов № 179	549683,63	1309689,44	51° 59' 20,619"	39° 21' 8,047"
18670	254	Земли населенных пунктов № 179	549683,35	1309689,24	51° 59' 20,610"	39° 21' 8,036"
18671	255	Земли населенных пунктов № 179	549703,75	1309662,48	51° 59' 21,281"	39° 21' 6,646"
18672	256	Земли населенных пунктов № 179	549685,19	1309653,68	51° 59' 20,684"	39° 21' 6,174"
18673	257	Земли населенных пунктов № 179	549671,48	1309647,36	51° 59' 20,243"	39° 21' 5,834"
18674	258	Земли населенных пунктов № 179	549667,36	1309644,62	51° 59' 20,110"	39° 21' 5,688"
18675	259	Земли населенных пунктов № 179	549667,02	1309645,13	51° 59' 20,099"	39° 21' 5,714"
18676	260	Земли населенных пунктов № 179	549663,38	1309634,94	51° 59' 19,985"	39° 21' 5,178"
18677	261	Земли населенных пунктов № 179	549679,44	1309640,27	51° 59' 20,503"	39° 21' 5,467"
18678	262	Земли населенных пунктов № 179	549709,75	1309650,31	51° 59' 21,480"	39° 21' 6,013"
18679	263	Земли населенных пунктов № 179	549756,61	1309669,17	51° 59' 22,988"	39° 21' 7,030"
18680	264	Земли населенных пунктов № 179	549765,93	1309674,23	51° 59' 23,288"	39° 21' 7,301"
18681	265	Земли населенных пунктов № 179	549823,97	1309725,49	51° 59' 25,146"	39° 21' 10,023"
18682	266	Земли населенных пунктов № 179	549881,24	1309763,61	51° 59' 26,983"	39° 21' 12,057"
18683	267	Земли населенных пунктов № 179	549899,44	1309789,20	51° 59' 27,562"	39° 21' 13,409"
18684	268	Земли населенных пунктов № 179	549911,35	1309820,36	51° 59' 27,936"	39° 21' 15,050"
18685	269	Земли населенных пунктов № 179	549923,90	1309826,41	51° 59' 28,339"	39° 21' 15,374"
18686	270	Земли населенных пунктов № 179	549903,04	1309869,61	51° 59' 27,648"	39° 21' 17,625"

18687	271	Земли населенных пунктов № 179	549872,20	1309866,20	51° 59' 26,651"	39° 21' 17,427"
18688	272	Земли населенных пунктов № 179	549864,74	1309946,82	51° 59' 26,379"	39° 21' 21,647"
18689	273	Земли населенных пунктов № 179	549818,51	1309932,78	51° 59' 24,889"	39° 21' 20,882"
18690	274	Земли населенных пунктов № 179	549745,07	1309973,74	51° 59' 22,497"	39° 21' 22,982"
18691	275	Земли населенных пунктов № 179	549627,60	1309980,63	51° 59' 18,694"	39° 21' 23,269"
18692	276	Земли населенных пунктов № 179	549589,16	1309958,83	51° 59' 17,459"	39° 21' 22,103"
18693	277	Земли населенных пунктов № 179	549565,59	1309945,46	51° 59' 16,702"	39° 21' 21,387"
18694	278	Земли населенных пунктов № 179	549567,20	1309943,95	51° 59' 16,754"	39° 21' 21,309"
18695	279	Земли населенных пунктов № 179	550225,63	1310125,50	51° 59' 37,984"	39° 21' 31,237"
18696	280	Земли населенных пунктов № 179	550160,51	1310093,59	51° 59' 35,890"	39° 21' 29,524"
18697	281	Земли населенных пунктов № 179	550131,53	1310079,39	51° 59' 34,958"	39° 21' 28,762"
18698	282	Земли населенных пунктов № 179	550017,66	1310045,31	51° 59' 31,287"	39° 21' 26,904"
18699	283	Земли населенных пунктов № 179	550006,25	1310040,48	51° 59' 30,920"	39° 21' 26,644"
18700	284	Земли населенных пунктов № 179	549985,53	1310031,67	51° 59' 30,253"	39° 21' 26,169"
18701	285	Земли населенных пунктов № 179	549956,19	1310020,21	51° 59' 29,308"	39° 21' 25,550"
18702	286	Земли населенных пунктов № 179	549936,62	1309995,85	51° 59' 28,685"	39° 21' 24,261"
18703	287	Земли населенных пунктов № 179	549940,44	1309983,99	51° 59' 28,813"	39° 21' 23,642"
18704	288	Земли населенных пунктов № 179	549944,76	1309970,56	51° 59' 28,958"	39° 21' 22,941"
18705	289	Земли населенных пунктов № 179	549922,28	1309960,24	51° 59' 28,235"	39° 21' 22,386"
18706	290	Земли населенных пунктов № 179	549924,43	1309939,95	51° 59' 28,312"	39° 21' 21,324"
18707	291	Земли населенных пунктов № 179	549925,98	1309940,60	51° 59' 28,362"	39° 21' 21,359"
18708	292	Земли населенных пунктов № 179	549933,23	1309921,85	51° 59' 28,604"	39° 21' 20,381"
18709	293	Земли населенных пунктов № 179	549945,89	1309927,04	51° 59' 29,011"	39° 21' 20,661"
18710	294	Земли населенных пунктов № 179	549953,60	1309908,05	51° 59' 29,268"	39° 21' 19,671"
18711	295	Земли населенных пунктов № 179	550050,91	1309722,40	51° 59' 32,488"	39° 21' 10,004"
18712	296	Земли населенных пунктов № 179	550077,06	1309675,66	51° 59' 33,352"	39° 21' 7,571"
18713	297	Земли населенных пунктов № 179	550109,72	1309634,22	51° 59' 34,425"	39° 21' 5,420"
18714	298	Земли населенных пунктов № 179	550172,45	1309555,11	51° 59' 36,485"	39° 21' 1,313"
18715	299	Земли населенных пунктов № 179	550223,80	1309500,16	51° 59' 38,167"	39° 20' 58,466"
18716	300	Земли населенных пунктов № 179	550250,87	1309450,57	51° 59' 39,062"	39° 20' 55,884"
18717	301	Земли населенных пунктов № 179	550286,24	1309507,38	51° 59' 40,184"	39° 20' 58,883"
18718	302	Земли населенных пунктов № 179	550262,20	1309575,83	51° 59' 39,380"	39° 21' 2,455"
18719	303	Земли населенных пунктов № 179	550297,78	1309582,04	51° 59' 40,529"	39° 21' 2,803"
18720	304	Земли населенных пунктов № 179	550322,39	1309537,57	51° 59' 41,342"	39° 21' 0,488"
18721	305	Земли населенных пунктов № 179	550361,45	1309550,51	51° 59' 42,601"	39° 21' 1,190"
18722	306	Земли населенных пунктов № 179	550399,15	1309479,55	51° 59' 43,848"	39° 20' 57,495"
18723	307	Земли населенных пунктов № 179	550442,56	1309517,62	51° 59' 45,237"	39° 20' 59,517"
18724	308	Земли населенных пунктов № 179	550455,51	1309498,49	51° 59' 45,664"	39° 20' 58,523"
18725	309	Земли населенных пунктов № 179	550463,61	1309496,32	51° 59' 45,926"	39° 20' 58,414"
18726	310	Земли населенных пунктов № 179	550474,48	1309515,62	51° 59' 46,271"	39° 20' 59,432"
18727	311	Земли населенных пунктов № 179	550477,40	1309518,26	51° 59' 46,364"	39° 20' 59,573"

18728	312	Земли населенных пунктов № 179	550476,52	1309519,25	51° 59' 46,335"	39° 20' 59,624"
18729	313	Земли населенных пунктов № 179	550483,62	1309531,85	51° 59' 46,560"	39° 21' 0,289"
18730	314	Земли населенных пунктов № 179	550470,60	1309543,16	51° 59' 46,135"	39° 21' 0,873"
18731	315	Земли населенных пунктов № 179	550447,32	1309566,50	51° 59' 45,372"	39° 21' 2,082"
18732	316	Земли населенных пунктов № 179	550543,03	1309799,43	51° 59' 48,379"	39° 21' 14,349"
18733	317	Земли населенных пунктов № 179	550492,48	1309815,84	51° 59' 46,737"	39° 21' 15,177"
18734	318	Земли населенных пунктов № 179	550486,38	1309817,82	51° 59' 46,539"	39° 21' 15,277"
18735	319	Земли населенных пунктов № 179	550312,68	1309874,22	51° 59' 40,898"	39° 21' 18,124"
18736	320	Земли населенных пунктов № 179	550252,96	1310044,70	51° 59' 38,900"	39° 21' 27,020"
18737	321	Земли населенных пунктов № 179	550225,63	1310125,50	51° 59' 37,984"	39° 21' 31,237"
18738	322	Земли населенных пунктов № 179	546318,96	1310394,40	51° 57' 31,497"	39° 21' 42,856"
18739	323	Земли населенных пунктов № 179	546340,08	1310374,62	51° 57' 32,188"	39° 21' 41,833"
18740	324	Земли населенных пунктов № 179	546330,64	1310356,92	51° 57' 31,890"	39° 21' 40,901"
18741	325	Земли населенных пунктов № 179	546333,52	1310353,99	51° 57' 31,984"	39° 21' 40,749"
18742	326	Земли населенных пунктов № 179	546289,31	1310273,23	51° 57' 30,585"	39° 21' 36,492"
18743	327	Земли населенных пунктов № 179	546274,87	1310246,63	51° 57' 30,128"	39° 21' 35,090"
18744	328	Земли населенных пунктов № 179	546287,01	1310240,00	51° 57' 30,524"	39° 21' 34,751"
18745	329	Земли населенных пунктов № 179	546293,45	1310238,92	51° 57' 30,733"	39° 21' 34,698"
18746	330	Земли населенных пунктов № 179	546308,46	1310225,40	51° 57' 31,223"	39° 21' 34,000"
18747	331	Земли населенных пунктов № 179	546320,19	1310205,49	51° 57' 31,611"	39° 21' 32,965"
18748	332	Земли населенных пунктов № 179	546336,76	1310175,34	51° 57' 32,158"	39° 21' 31,396"
18749	333	Земли населенных пунктов № 179	546328,83	1310170,82	51° 57' 31,904"	39° 21' 31,155"
18750	334	Земли населенных пунктов № 179	546311,30	1310159,22	51° 57' 31,341"	39° 21' 30,536"
18751	335	Земли населенных пунктов № 179	546308,09	1310162,58	51° 57' 31,236"	39° 21' 30,710"
18752	336	Земли населенных пунктов № 179	546291,90	1310158,57	51° 57' 30,714"	39° 21' 30,490"
18753	337	Земли населенных пунктов № 179	546288,21	1310156,14	51° 57' 30,595"	39° 21' 30,360"
18754	338	Земли населенных пунктов № 179	546283,76	1310152,73	51° 57' 30,453"	39° 21' 30,179"
18755	339	Земли населенных пунктов № 179	546292,54	1310142,45	51° 57' 30,741"	39° 21' 29,646"
18756	340	Земли населенных пунктов № 179	546294,90	1310139,02	51° 57' 30,818"	39° 21' 29,468"
18757	341	Земли населенных пунктов № 179	546300,06	1310131,54	51° 57' 30,988"	39° 21' 29,080"
18758	342	Земли населенных пунктов № 179	546315,51	1310110,57	51° 57' 31,496"	39° 21' 27,991"
18759	343	Земли населенных пунктов № 179	546348,75	1310056,47	51° 57' 32,593"	39° 21' 25,179"
18760	344	Земли населенных пунктов № 179	546489,78	1309833,14	51° 57' 37,242"	39° 21' 13,573"
18761	345	Земли населенных пунктов № 179	546522,49	1309784,60	51° 57' 38,319"	39° 21' 11,052"
18762	346	Земли населенных пунктов № 179	546538,35	1309762,83	51° 57' 38,840"	39° 21' 9,922"
18763	347	Земли населенных пунктов № 179	546546,69	1309752,41	51° 57' 39,114"	39° 21' 9,381"
18764	348	Земли населенных пунктов № 179	546552,39	1309746,98	51° 57' 39,300"	39° 21' 9,101"
18765	349	Земли населенных пунктов № 179	546565,75	1309735,60	51° 57' 39,737"	39° 21' 8,513"
18766	350	Земли населенных пунктов № 179	546574,99	1309728,26	51° 57' 40,039"	39° 21' 8,135"
18767	351	Земли населенных пунктов № 179	546587,59	1309720,59	51° 57' 40,449"	39° 21' 7,741"
18768	352	Земли населенных пунктов № 179	546622,59	1309700,98	51° 57' 41,589"	39° 21' 6,736"

18769	353	Земли населенных пунктов № 179	546635,94	1309695,17	51° 57' 42,023"	39° 21' 6,440"
18770	354	Земли населенных пунктов № 179	546683,05	1309678,63	51° 57' 43,554"	39° 21' 5,603"
18771	355	Земли населенных пунктов № 179	546686,93	1309689,97	51° 57' 43,675"	39° 21' 6,199"
18772	356	Земли населенных пунктов № 179	546698,67	1309723,20	51° 57' 44,042"	39° 21' 7,947"
18773	357	Земли населенных пунктов № 179	546705,27	1309742,27	51° 57' 44,248"	39° 21' 8,950"
18774	358	Земли населенных пунктов № 179	546707,19	1309747,72	51° 57' 44,308"	39° 21' 9,236"
18775	359	Земли населенных пунктов № 179	546717,50	1309774,96	51° 57' 44,631"	39° 21' 10,669"
18776	360	Земли населенных пунктов № 179	546748,42	1309814,02	51° 57' 45,616"	39° 21' 12,734"
18777	361	Земли населенных пунктов № 179	546758,84	1309827,21	51° 57' 45,948"	39° 21' 13,431"
18778	362	Земли населенных пунктов № 179	546749,52	1309853,07	51° 57' 45,637"	39° 21' 14,780"
18779	363	Земли населенных пунктов № 179	546714,20	1309899,31	51° 57' 44,476"	39° 21' 17,179"
18780	364	Земли населенных пунктов № 179	546632,29	1309928,49	51° 57' 41,815"	39° 21' 18,656"
18781	365	Земли населенных пунктов № 179	546559,90	1309982,04	51° 57' 39,452"	39° 21' 21,415"
18782	366	Земли населенных пунктов № 179	546552,07	1309998,73	51° 57' 39,192"	39° 21' 22,284"
18783	367	Земли населенных пунктов № 179	546464,80	1310005,13	51° 57' 36,367"	39° 21' 22,564"
18784	368	Земли населенных пунктов № 179	546451,86	1310032,28	51° 57' 35,938"	39° 21' 23,978"
18785	369	Земли населенных пунктов № 179	546443,03	1310051,04	51° 57' 35,645"	39° 21' 24,954"
18786	370	Земли населенных пунктов № 179	546449,76	1310094,28	51° 57' 35,846"	39° 21' 27,223"
18787	371	Земли населенных пунктов № 179	546532,13	1310173,45	51° 57' 38,479"	39° 21' 31,420"
18788	372	Земли населенных пунктов № 179	546574,49	1310180,66	51° 57' 39,847"	39° 21' 31,825"
18789	373	Земли населенных пунктов № 179	546594,19	1310212,33	51° 57' 40,472"	39° 21' 33,496"
18790	374	Земли населенных пунктов № 179	546616,43	1310249,45	51° 57' 41,177"	39° 21' 35,453"
18791	375	Земли населенных пунктов № 179	546622,55	1310278,85	51° 57' 41,364"	39° 21' 36,997"
18792	376	Земли населенных пунктов № 179	546578,84	1310262,68	51° 57' 39,956"	39° 21' 36,123"
18793	377	Земли населенных пунктов № 179	546545,47	1310276,40	51° 57' 38,871"	39° 21' 36,820"
18794	378	Земли населенных пунктов № 179	546481,15	1310344,27	51° 57' 36,764"	39° 21' 40,333"
18795	379	Земли населенных пунктов № 179	546470,25	1310365,27	51° 57' 36,403"	39° 21' 41,426"
18796	380	Земли населенных пунктов № 179	546460,52	1310370,09	51° 57' 36,086"	39° 21' 41,672"
18797	381	Земли населенных пунктов № 179	546449,82	1310375,12	51° 57' 35,738"	39° 21' 41,929"
18798	382	Земли населенных пунктов № 179	546428,74	1310379,09	51° 57' 35,055"	39° 21' 42,124"
18799	383	Земли населенных пунктов № 179	546363,06	1310409,62	51° 57' 32,918"	39° 21' 43,681"
18800	384	Земли населенных пунктов № 179	546352,76	1310429,64	51° 57' 32,577"	39° 21' 44,722"
18801	385	Земли населенных пунктов № 179	546337,18	1310412,95	51° 57' 32,079"	39° 21' 43,839"
18802	386	Земли населенных пунктов № 179	546318,96	1310394,40	51° 57' 31,497"	39° 21' 42,856"
18803	387	Земли населенных пунктов № 179	546021,28	1310757,87	51° 57' 21,725"	39° 22' 1,699"
18804	388	Земли населенных пунктов № 179	545990,95	1310779,23	51° 57' 20,735"	39° 22' 2,798"
18805	389	Земли населенных пунктов № 179	545963,62	1310797,13	51° 57' 19,844"	39° 22' 3,718"
18806	390	Земли населенных пунктов № 179	545941,72	1310817,50	51° 57' 19,127"	39° 22' 4,771"
18807	391	Земли населенных пунктов № 179	545947,02	1310822,51	51° 57' 19,297"	39° 22' 5,036"
18808	392	Земли населенных пунктов № 179	545933,11	1310836,71	51° 57' 18,841"	39° 22' 5,771"
18809	393	Земли населенных пунктов № 179	545903,35	1310861,79	51° 57' 17,869"	39° 22' 7,065"

18810	394	Земли населенных пунктов № 179	545877,92	1310895,99	51° 57' 17,033"	39° 22' 8,840"
18811	395	Земли населенных пунктов № 179	545879,39	1310908,38	51° 57' 17,075"	39° 22' 9,489"
18812	396	Земли населенных пунктов № 179	545868,90	1310908,52	51° 57' 16,736"	39° 22' 9,490"
18813	397	Земли населенных пунктов № 179	545861,44	1310920,49	51° 57' 16,490"	39° 22' 10,112"
18814	398	Земли населенных пунктов № 179	545840,39	1310941,94	51° 57' 15,800"	39° 22' 11,221"
18815	399	Земли населенных пунктов № 179	545804,57	1310950,29	51° 57' 14,638"	39° 22' 11,636"
18816	400	Земли населенных пунктов № 179	545777,42	1310969,63	51° 57' 13,752"	39° 22' 12,631"
18817	401	Земли населенных пунктов № 179	545747,92	1310944,23	51° 57' 12,808"	39° 22' 11,282"
18818	402	Земли населенных пунктов № 179	545707,67	1310935,93	51° 57' 11,509"	39° 22' 10,822"
18819	403	Земли населенных пунктов № 179	545713,98	1310947,23	51° 57' 11,709"	39° 22' 11,418"
18820	404	Земли населенных пунктов № 179	545715,78	1310956,91	51° 57' 11,763"	39° 22' 11,926"
18821	405	Земли населенных пунктов № 179	545714,72	1310963,19	51° 57' 11,727"	39° 22' 12,254"
18822	406	Земли населенных пунктов № 179	545690,71	1310979,57	51° 57' 10,943"	39° 22' 13,096"
18823	407	Земли населенных пунктов № 179	545722,16	1311035,06	51° 57' 11,939"	39° 22' 16,022"
18824	408	Земли населенных пунктов № 179	545717,34	1311038,69	51° 57' 11,781"	39° 22' 16,208"
18825	409	Земли населенных пунктов № 179	545709,86	1311044,32	51° 57' 11,537"	39° 22' 16,498"
18826	410	Земли населенных пунктов № 179	545698,21	1311054,78	51° 57' 11,156"	39° 22' 17,039"
18827	411	Земли населенных пунктов № 179	545675,86	1311074,83	51° 57' 10,425"	39° 22' 18,074"
18828	412	Земли населенных пунктов № 179	545653,55	1311094,86	51° 57' 9,696"	39° 22' 19,109"
18829	413	Земли населенных пунктов № 179	545631,22	1311114,90	51° 57' 8,965"	39° 22' 20,143"
18830	414	Земли населенных пунктов № 179	545610,91	1311133,14	51° 57' 8,301"	39° 22' 21,085"
18831	415	Земли населенных пунктов № 179	545582,33	1311158,78	51° 57' 7,366"	39° 22' 22,410"
18832	416	Земли населенных пунктов № 179	545559,60	1311179,18	51° 57' 6,623"	39° 22' 23,463"
18833	417	Земли населенных пунктов № 179	545535,28	1311185,48	51° 57' 5,834"	39° 22' 23,777"
18834	418	Земли населенных пунктов № 179	545535,11	1311185,61	51° 57' 5,828"	39° 22' 23,784"
18835	419	Земли населенных пунктов № 179	545534,95	1311185,65	51° 57' 5,823"	39° 22' 23,786"
18836	420	Земли населенных пунктов № 179	545485,21	1311223,72	51° 57' 4,199"	39° 22' 25,747"
18837	421	Земли населенных пунктов № 179	545479,08	1311186,47	51° 57' 4,015"	39° 22' 23,793"
18838	422	Земли населенных пунктов № 179	545479,39	1311186,19	51° 57' 4,025"	39° 22' 23,779"
18839	423	Земли населенных пунктов № 179	545447,94	1311186,55	51° 57' 3,008"	39° 22' 23,777"
18840	424	Земли населенных пунктов № 179	545429,25	1311144,45	51° 57' 2,420"	39° 22' 21,561"
18841	425	Земли населенных пунктов № 179	545443,37	1311111,51	51° 57' 2,890"	39° 22' 19,846"
18842	426	Земли населенных пунктов № 179	545409,82	1311093,68	51° 57' 1,811"	39° 22' 18,891"
18843	427	Земли населенных пунктов № 179	545410,12	1311093,20	51° 57' 1,821"	39° 22' 18,866"
18844	428	Земли населенных пунктов № 179	545452,97	1311009,04	51° 57' 3,241"	39° 22' 14,487"
18845	429	Земли населенных пунктов № 179	545513,84	1310878,68	51° 57' 5,261"	39° 22' 7,701"
18846	430	Земли населенных пунктов № 179	545537,81	1310815,65	51° 57' 6,062"	39° 22' 4,417"
18847	431	Земли населенных пунктов № 179	545558,96	1310746,83	51° 57' 6,773"	39° 22' 0,827"
18848	432	Земли населенных пунктов № 179	545575,20	1310689,00	51° 57' 7,321"	39° 21' 57,809"
18849	433	Земли населенных пунктов № 179	545578,85	1310677,97	51° 57' 7,443"	39° 21' 57,234"
18850	434	Земли населенных пунктов № 179	545583,09	1310670,49	51° 57' 7,583"	39° 21' 56,845"

18851	435	Земли населенных пунктов № 179	545586,43	1310663,02	51° 57' 7,694"	39° 21' 56,456"
18852	436	Земли населенных пунктов № 179	545586,90	1310661,93	51° 57' 7,710"	39° 21' 56,400"
18853	437	Земли населенных пунктов № 179	545597,32	1310637,68	51° 57' 8,057"	39° 21' 55,137"
18854	438	Земли населенных пунктов № 179	545607,99	1310606,71	51° 57' 8,414"	39° 21' 53,522"
18855	439	Земли населенных пунктов № 179	545616,86	1310584,01	51° 57' 8,710"	39° 21' 52,339"
18856	440	Земли населенных пунктов № 179	545633,38	1310537,20	51° 57' 9,263"	39° 21' 49,899"
18857	441	Земли населенных пунктов № 179	545642,84	1310548,66	51° 57' 9,564"	39° 21' 50,505"
18858	442	Земли населенных пунктов № 179	545657,55	1310563,44	51° 57' 10,034"	39° 21' 51,288"
18859	443	Земли населенных пунктов № 179	545727,78	1310631,40	51° 57' 12,279"	39° 21' 54,891"
18860	444	Земли населенных пунктов № 179	545743,34	1310645,76	51° 57' 12,777"	39° 21' 55,652"
18861	445	Земли населенных пунктов № 179	545754,32	1310654,10	51° 57' 13,129"	39° 21' 56,096"
18862	446	Земли населенных пунктов № 179	545763,25	1310659,29	51° 57' 13,416"	39° 21' 56,373"
18863	447	Земли населенных пунктов № 179	545769,37	1310661,29	51° 57' 13,613"	39° 21' 56,482"
18864	448	Земли населенных пунктов № 179	545773,47	1310661,80	51° 57' 13,746"	39° 21' 56,511"
18865	449	Земли населенных пунктов № 179	545778,99	1310661,57	51° 57' 13,924"	39° 21' 56,503"
18866	450	Земли населенных пунктов № 179	545798,82	1310658,46	51° 57' 14,567"	39° 21' 56,353"
18867	451	Земли населенных пунктов № 179	545830,16	1310628,37	51° 57' 15,593"	39° 21' 54,797"
18868	452	Земли населенных пунктов № 179	545868,63	1310578,96	51° 57' 16,857"	39° 21' 52,234"
18869	453	Земли населенных пунктов № 179	545875,78	1310574,65	51° 57' 17,090"	39° 21' 52,013"
18870	454	Земли населенных пунктов № 179	545885,88	1310559,57	51° 57' 17,422"	39° 21' 51,230"
18871	455	Земли населенных пунктов № 179	545898,12	1310545,67	51° 57' 17,824"	39° 21' 50,510"
18872	456	Земли населенных пунктов № 179	545909,16	1310532,88	51° 57' 18,186"	39° 21' 49,847"
18873	457	Земли населенных пунктов № 179	545915,62	1310525,56	51° 57' 18,398"	39° 21' 49,468"
18874	458	Земли населенных пунктов № 179	545919,63	1310514,69	51° 57' 18,532"	39° 21' 48,902"
18875	459	Земли населенных пунктов № 179	545920,59	1310507,12	51° 57' 18,566"	39° 21' 48,506"
18876	460	Земли населенных пунктов № 179	545931,22	1310505,53	51° 57' 18,910"	39° 21' 48,429"
18877	461	Земли населенных пунктов № 179	545926,75	1310485,79	51° 57' 18,773"	39° 21' 47,393"
18878	462	Земли населенных пунктов № 179	545935,59	1310481,72	51° 57' 19,061"	39° 21' 47,185"
18879	463	Земли населенных пунктов № 179	545957,60	1310476,36	51° 57' 19,775"	39° 21' 46,919"
18880	464	Земли населенных пунктов № 179	545958,65	1310481,24	51° 57' 19,807"	39° 21' 47,175"
18881	465	Земли населенных пунктов № 179	545963,46	1310498,12	51° 57' 19,956"	39° 21' 48,062"
18882	466	Земли населенных пунктов № 179	545965,95	1310508,16	51° 57' 20,033"	39° 21' 48,589"
18883	467	Земли населенных пунктов № 179	545978,24	1310538,20	51° 57' 20,419"	39° 21' 50,170"
18884	468	Земли населенных пунктов № 179	545979,72	1310541,83	51° 57' 20,465"	39° 21' 50,361"
18885	469	Земли населенных пунктов № 179	545985,59	1310558,55	51° 57' 20,648"	39° 21' 51,240"
18886	470	Земли населенных пунктов № 179	545999,31	1310597,62	51° 57' 21,077"	39° 21' 53,294"
18887	471	Земли населенных пунктов № 179	546002,36	1310602,64	51° 57' 21,174"	39° 21' 53,559"
18888	472	Земли населенных пунктов № 179	546032,01	1310651,39	51° 57' 22,114"	39° 21' 56,130"
18889	473	Земли населенных пунктов № 179	546035,98	1310657,92	51° 57' 22,239"	39° 21' 56,475"
18890	474	Земли населенных пунктов № 179	546038,67	1310678,85	51° 57' 22,318"	39° 21' 57,572"
18891	475	Земли населенных пунктов № 179	546054,86	1310690,91	51° 57' 22,837"	39° 21' 58,214"

18892	476	Земли населенных пунктов № 179	546073,88	1310711,62	51° 57' 23,444"	39° 21' 59,311"
18893	477	Земли населенных пунктов № 179	546021,28	1310757,87	51° 57' 21,725"	39° 22' 1,699"
18894	478	Земли населенных пунктов № 179	549325,92	1301035,83	51° 59' 12,150"	39° 13' 34,404"
18895	479	Земли населенных пунктов № 179	549319,73	1301036,79	51° 59' 11,949"	39° 13' 34,451"
18896	480	Земли населенных пунктов № 179	549303,11	1301039,35	51° 59' 11,411"	39° 13' 34,576"
18897	481	Земли населенных пунктов № 179	549298,32	1301040,09	51° 59' 11,256"	39° 13' 34,612"
18898	482	Земли населенных пунктов № 179	549295,11	1301040,58	51° 59' 11,151"	39° 13' 34,637"
18899	483	Земли населенных пунктов № 179	549290,60	1301023,91	51° 59' 11,011"	39° 13' 33,761"
18900	484	Земли населенных пунктов № 179	549326,88	1301016,95	51° 59' 12,187"	39° 13' 33,415"
18901	485	Земли населенных пунктов № 179	549327,71	1301019,85	51° 59' 12,213"	39° 13' 33,568"
18902	486	Земли населенных пунктов № 179	549331,65	1301034,95	51° 59' 12,335"	39° 13' 34,361"
18903	487	Земли населенных пунктов № 179	549325,92	1301035,83	51° 59' 12,150"	39° 13' 34,404"
18904	488	Земли населенных пунктов № 179	538442,07	1304300,61	51° 53' 18,930"	39° 16' 19,289"
18905	489	Земли населенных пунктов № 179	538437,44	1304304,66	51° 53' 18,779"	39° 16' 19,498"
18906	490	Земли населенных пунктов № 179	538437,54	1304305,15	51° 53' 18,782"	39° 16' 19,523"
18907	491	Земли населенных пунктов № 179	538437,21	1304305,48	51° 53' 18,771"	39° 16' 19,541"
18908	492	Земли населенных пунктов № 179	538439,43	1304314,43	51° 53' 18,840"	39° 16' 20,010"
18909	493	Земли населенных пунктов № 179	538463,43	1304432,40	51° 53' 19,575"	39° 16' 26,191"
18910	494	Земли населенных пунктов № 179	538463,40	1304432,42	51° 53' 19,574"	39° 16' 26,192"
18911	495	Земли населенных пунктов № 179	538430,72	1304294,84	51° 53' 18,565"	39° 16' 18,981"
18912	496	Земли населенных пунктов № 179	538461,68	1304306,44	51° 53' 19,563"	39° 16' 19,605"
18913	497	Земли населенных пунктов № 179	538442,07	1304300,61	51° 53' 18,930"	39° 16' 19,289"
18914	498	Земли населенных пунктов № 179	549331,65	1301034,95	51° 59' 12,335"	39° 13' 34,361"
18915	499	Земли населенных пунктов № 179	549327,71	1301019,85	51° 59' 12,213"	39° 13' 33,568"
18916	500	Земли населенных пунктов № 179	549326,88	1301016,95	51° 59' 12,187"	39° 13' 33,415"
18917	501	Земли населенных пунктов № 179	549290,60	1301023,91	51° 59' 11,011"	39° 13' 33,761"
18918	502	Земли населенных пунктов № 179	549282,35	1300993,37	51° 59' 10,754"	39° 13' 32,156"
18919	503	Земли населенных пунктов № 179	549320,22	1300982,64	51° 59' 11,983"	39° 13' 31,614"
18920	504	Земли населенных пунктов № 179	549323,17	1300993,05	51° 59' 12,075"	39° 13' 32,161"
18921	505	Земли населенных пунктов № 179	549331,67	1301034,94	51° 59' 12,336"	39° 13' 34,361"
18922	506	Земли населенных пунктов № 179	549331,66	1301034,95	51° 59' 12,336"	39° 13' 34,361"
18923	507	Земли населенных пунктов № 179	549331,65	1301034,95	51° 59' 12,335"	39° 13' 34,361"
18924	508	Земли населенных пунктов № 179	549587,55	1309836,65	51° 59' 17,454"	39° 21' 15,700"
18925	509	Земли населенных пунктов № 179	549587,88	1309835,89	51° 59' 17,465"	39° 21' 15,660"
18926	510	Земли населенных пунктов № 179	549590,21	1309830,64	51° 59' 17,543"	39° 21' 15,387"
18927	511	Земли населенных пунктов № 179	549598,33	1309812,88	51° 59' 17,812"	39° 21' 14,461"
18928	512	Земли населенных пунктов № 179	549598,48	1309812,21	51° 59' 17,817"	39° 21' 14,426"
18929	513	Земли населенных пунктов № 179	549598,38	1309812,17	51° 59' 17,814"	39° 21' 14,424"
18930	514	Земли населенных пунктов № 179	549598,50	1309811,90	51° 59' 17,818"	39° 21' 14,410"
18931	515	Земли населенных пунктов № 179	549599,86	1309808,84	51° 59' 17,863"	39° 21' 14,250"
18932	516	Земли населенных пунктов № 179	549599,07	1309808,50	51° 59' 17,838"	39° 21' 14,232"

18933	517	Земли населенных пунктов № 179	549608,89	1309787,77	51° 59' 18,164"	39° 21' 13,152"
18934	518	Земли населенных пунктов № 179	549598,71	1309812,27	51° 59' 17,825"	39° 21' 14,429"
18935	519	Земли населенных пунктов № 179	549587,55	1309836,65	51° 59' 17,454"	39° 21' 15,700"
18936	520	Земли населенных пунктов № 179	549325,92	1301035,83	51° 59' 12,150"	39° 13' 34,404"
18937	521	Земли населенных пунктов № 179	549331,65	1301034,95	51° 59' 12,335"	39° 13' 34,361"
18938	522	Земли населенных пунктов № 179	549331,66	1301034,95	51° 59' 12,336"	39° 13' 34,361"
18939	523	Земли населенных пунктов № 179	549331,67	1301034,94	51° 59' 12,336"	39° 13' 34,361"
18940	524	Земли населенных пунктов № 179	549331,67	1301034,95	51° 59' 12,336"	39° 13' 34,361"
18941	525	Земли населенных пунктов № 179	549325,92	1301035,83	51° 59' 12,150"	39° 13' 34,404"
18942	526	Земли населенных пунктов № 179	538515,75	1304327,15	51° 53' 21,305"	39° 16' 20,718"
18943	527	Земли населенных пунктов № 179	538442,07	1304300,61	51° 53' 18,930"	39° 16' 19,289"
18944	528	Земли населенных пунктов № 179	538461,68	1304306,44	51° 53' 19,563"	39° 16' 19,605"
18945	529	Земли населенных пунктов № 179	538499,81	1304320,72	51° 53' 20,791"	39° 16' 20,373"
18946	530	Земли населенных пунктов № 179	538517,34	1304327,29	51° 53' 21,356"	39° 16' 20,726"
18947	531	Земли населенных пунктов № 179	538515,75	1304327,15	51° 53' 21,305"	39° 16' 20,718"
18948	532	Земли населенных пунктов № 179	538439,05	1304452,06	51° 53' 18,779"	39° 16' 27,205"
18949	533	Земли населенных пунктов № 179	538435,68	1304452,23	51° 53' 18,670"	39° 16' 27,212"
18950	534	Земли населенных пунктов № 179	538463,64	1304433,44	51° 53' 19,582"	39° 16' 26,246"
18951	535	Земли населенных пунктов № 179	538439,05	1304452,06	51° 53' 18,779"	39° 16' 27,205"
18952	536	Земли населенных пунктов № 179	538463,40	1304432,42	51° 53' 19,574"	39° 16' 26,192"
18953	537	Земли населенных пунктов № 179	538463,43	1304432,40	51° 53' 19,575"	39° 16' 26,191"
18954	538	Земли населенных пунктов № 179	538463,64	1304433,44	51° 53' 19,582"	39° 16' 26,246"
18955	539	Земли населенных пунктов № 179	538463,40	1304432,42	51° 53' 19,574"	39° 16' 26,192"
18956	540	Земли населенных пунктов № 179	538437,54	1304305,15	51° 53' 18,782"	39° 16' 19,523"
18957	541	Земли населенных пунктов № 179	538439,43	1304314,43	51° 53' 18,840"	39° 16' 20,010"
18958	542	Земли населенных пунктов № 179	538437,21	1304305,48	51° 53' 18,771"	39° 16' 19,541"
18959	543	Земли населенных пунктов № 179	538437,54	1304305,15	51° 53' 18,782"	39° 16' 19,523"
18960	544	Земли населенных пунктов № 179	538640,93	1304426,78	51° 53' 25,320"	39° 16' 25,998"
18961	545	Земли населенных пунктов № 179	538628,82	1304420,73	51° 53' 24,930"	39° 16' 25,675"
18962	546	Земли населенных пунктов № 179	538635,45	1304410,83	51° 53' 25,148"	39° 16' 25,161"
18963	547	Земли населенных пунктов № 179	538646,54	1304417,50	51° 53' 25,504"	39° 16' 25,516"
18964	548	Земли населенных пунктов № 179	538640,93	1304426,78	51° 53' 25,320"	39° 16' 25,998"
18965	549	Земли населенных пунктов № 179	538463,43	1304432,40	51° 53' 19,575"	39° 16' 26,191"
18966	550	Земли населенных пунктов № 179	538439,43	1304314,43	51° 53' 18,840"	39° 16' 20,010"
18967	551	Земли населенных пунктов № 179	538467,94	1304429,50	51° 53' 19,722"	39° 16' 26,042"
18968	552	Земли населенных пунктов № 179	538463,43	1304432,40	51° 53' 19,575"	39° 16' 26,191"
18969	553	Земли населенных пунктов № 179	538437,54	1304305,15	51° 53' 18,782"	39° 16' 19,523"
18970	554	Земли населенных пунктов № 179	538437,44	1304304,66	51° 53' 18,779"	39° 16' 19,498"
18971	555	Земли населенных пунктов № 179	538442,07	1304300,61	51° 53' 18,930"	39° 16' 19,289"
18972	556	Земли населенных пунктов № 179	538439,99	1304302,69	51° 53' 18,862"	39° 16' 19,396"
18973	557	Земли населенных пунктов № 179	538437,54	1304305,15	51° 53' 18,782"	39° 16' 19,523"

18974	558	Земли населенных пунктов № 179	538439,05	1304452,06	51° 53' 18,779"	39° 16' 27,205"
18975	559	Земли населенных пунктов № 179	538463,64	1304433,44	51° 53' 19,582"	39° 16' 26,246"
18976	560	Земли населенных пунктов № 179	538463,43	1304432,40	51° 53' 19,575"	39° 16' 26,191"
18977	561	Земли населенных пунктов № 179	538467,94	1304429,50	51° 53' 19,722"	39° 16' 26,042"
18978	562	Земли населенных пунктов № 179	538439,43	1304314,43	51° 53' 18,840"	39° 16' 20,010"
18979	563	Земли населенных пунктов № 179	538437,54	1304305,15	51° 53' 18,782"	39° 16' 19,523"
18980	564	Земли населенных пунктов № 179	538439,99	1304302,69	51° 53' 18,862"	39° 16' 19,396"
18981	565	Земли населенных пунктов № 179	538442,07	1304300,61	51° 53' 18,930"	39° 16' 19,289"
18982	566	Земли населенных пунктов № 179	538515,75	1304327,15	51° 53' 21,305"	39° 16' 20,718"
18983	567	Земли населенных пунктов № 179	538547,28	1304338,51	51° 53' 22,321"	39° 16' 21,330"
18984	568	Земли населенных пунктов № 179	538547,31	1304338,52	51° 53' 22,322"	39° 16' 21,330"
18985	569	Земли населенных пунктов № 179	538547,95	1304338,76	51° 53' 22,342"	39° 16' 21,343"
18986	570	Земли населенных пунктов № 179	538658,21	1304393,04	51° 53' 25,890"	39° 16' 24,244"
18987	571	Земли населенных пунктов № 179	538653,66	1304404,68	51° 53' 25,739"	39° 16' 24,850"
18988	572	Земли населенных пунктов № 179	538650,40	1304413,01	51° 53' 25,631"	39° 16' 25,284"
18989	573	Земли населенных пунктов № 179	538638,73	1304442,87	51° 53' 25,243"	39° 16' 26,838"
18990	574	Земли населенных пунктов № 179	538614,22	1304466,83	51° 53' 24,441"	39° 16' 28,077"
18991	575	Земли населенных пунктов № 179	538570,87	1304509,21	51° 53' 23,024"	39° 16' 30,268"
18992	576	Земли населенных пунктов № 179	538555,34	1304502,48	51° 53' 22,524"	39° 16' 29,907"
18993	577	Земли населенных пунктов № 179	538513,99	1304484,55	51° 53' 21,193"	39° 16' 28,947"
18994	578	Земли населенных пунктов № 179	538459,82	1304461,07	51° 53' 19,448"	39° 16' 27,688"
18995	579	Земли населенных пунктов № 179	538439,05	1304452,06	51° 53' 18,779"	39° 16' 27,205"
18996	580	Земли населенных пунктов № 179	538640,93	1304426,78	51° 53' 25,320"	39° 16' 25,998"
18997	581	Земли населенных пунктов № 179	538646,54	1304417,50	51° 53' 25,504"	39° 16' 25,516"
18998	582	Земли населенных пунктов № 179	538635,45	1304410,83	51° 53' 25,148"	39° 16' 25,161"
18999	583	Земли населенных пунктов № 179	538628,82	1304420,73	51° 53' 24,930"	39° 16' 25,675"
19000	584	Земли населенных пунктов № 179	538640,93	1304426,78	51° 53' 25,320"	39° 16' 25,998"
19001		**Земли населенных пунктов № 179 Количество**		584		584
19002	1	Земли населенных пунктов № 180	525848,36	1299080,70	51° 46' 33,235"	39° 11' 39,947"
19003	2	Земли населенных пунктов № 180	525846,86	1299080,70	51° 46' 33,187"	39° 11' 39,946"
19004	3	Земли населенных пунктов № 180	525846,86	1299078,40	51° 46' 33,187"	39° 11' 39,826"
19005	4	Земли населенных пунктов № 180	525848,36	1299078,40	51° 46' 33,236"	39° 11' 39,827"
19006	5	Земли населенных пунктов № 180	525848,36	1299080,70	51° 46' 33,235"	39° 11' 39,947"
19007	6	Земли населенных пунктов № 180	525923,59	1299104,17	51° 46' 35,662"	39° 11' 41,209"
19008	7	Земли населенных пунктов № 180	525922,19	1299103,65	51° 46' 35,616"	39° 11' 41,182"
19009	8	Земли населенных пунктов № 180	525922,99	1299101,49	51° 46' 35,643"	39° 11' 41,069"
19010	9	Земли населенных пунктов № 180	525924,39	1299102,01	51° 46' 35,688"	39° 11' 41,097"
19011	10	Земли населенных пунктов № 180	525923,59	1299104,17	51° 46' 35,662"	39° 11' 41,209"
19012	11	Земли населенных пунктов № 180	525973,20	1299143,36	51° 46' 37,254"	39° 11' 43,279"
19013	12	Земли населенных пунктов № 180	525971,39	1299141,93	51° 46' 37,196"	39° 11' 43,203"
19014	13	Земли населенных пунктов № 180	525972,32	1299140,76	51° 46' 37,227"	39° 11' 43,142"

19015	14	Земли населенных пунктов № 180	525974,13	1299142,19	51° 46' 37,285"	39° 11' 43,218"
19016	15	Земли населенных пунктов № 180	525973,20	1299143,36	51° 46' 37,254"	39° 11' 43,279"
19017	16	Земли населенных пунктов № 180	526064,61	1299168,73	51° 46' 40,204"	39° 11' 44,648"
19018	17	Земли населенных пунктов № 180	526062,40	1299168,11	51° 46' 40,132"	39° 11' 44,615"
19019	18	Земли населенных пунктов № 180	526062,81	1299166,67	51° 46' 40,146"	39° 11' 44,540"
19020	19	Земли населенных пунктов № 180	526065,02	1299167,29	51° 46' 40,217"	39° 11' 44,573"
19021	20	Земли населенных пунктов № 180	526064,61	1299168,73	51° 46' 40,204"	39° 11' 44,648"
19022	21	Земли населенных пунктов № 180	526140,63	1299187,59	51° 46' 42,657"	39° 11' 45,671"
19023	22	Земли населенных пунктов № 180	526138,39	1299187,03	51° 46' 42,585"	39° 11' 45,640"
19024	23	Земли населенных пунктов № 180	526138,75	1299185,57	51° 46' 42,597"	39° 11' 45,564"
19025	24	Земли населенных пунктов № 180	526140,99	1299186,13	51° 46' 42,669"	39° 11' 45,595"
19026	25	Земли населенных пунктов № 180	526140,63	1299187,59	51° 46' 42,657"	39° 11' 45,671"
19027	26	Земли населенных пунктов № 180	526216,31	1299205,76	51° 46' 45,100"	39° 11' 46,657"
19028	27	Земли населенных пунктов № 180	526214,08	1299205,22	51° 46' 45,028"	39° 11' 46,628"
19029	28	Земли населенных пунктов № 180	526214,43	1299203,76	51° 46' 45,040"	39° 11' 46,552"
19030	29	Земли населенных пунктов № 180	526216,66	1299204,30	51° 46' 45,112"	39° 11' 46,581"
19031	30	Земли населенных пунктов № 180	526216,31	1299205,76	51° 46' 45,100"	39° 11' 46,657"
19032	31	Земли населенных пунктов № 180	526289,00	1299219,62	51° 46' 47,447"	39° 11' 47,417"
19033	32	Земли населенных пунктов № 180	526286,74	1299219,19	51° 46' 47,374"	39° 11' 47,393"
19034	33	Земли населенных пунктов № 180	526287,02	1299217,72	51° 46' 47,384"	39° 11' 47,317"
19035	34	Земли населенных пунктов № 180	526289,28	1299218,15	51° 46' 47,457"	39° 11' 47,340"
19036	35	Земли населенных пунктов № 180	526289,00	1299219,62	51° 46' 47,447"	39° 11' 47,417"
19037	36	Земли населенных пунктов № 180	526336,73	1299234,37	51° 46' 48,987"	39° 11' 48,211"
19038	37	Земли населенных пунктов № 180	526334,53	1299233,70	51° 46' 48,916"	39° 11' 48,175"
19039	38	Земли населенных пунктов № 180	526334,97	1299232,27	51° 46' 48,930"	39° 11' 48,100"
19040	39	Земли населенных пунктов № 180	526337,17	1299232,94	51° 46' 49,001"	39° 11' 48,136"
19041	40	Земли населенных пунктов № 180	526336,73	1299234,37	51° 46' 48,987"	39° 11' 48,211"
19042	41	Земли населенных пунктов № 180	526436,42	1299248,88	51° 46' 52,207"	39° 11' 49,018"
19043	42	Земли населенных пунктов № 180	526434,14	1299248,54	51° 46' 52,134"	39° 11' 48,999"
19044	43	Земли населенных пунктов № 180	526434,36	1299247,06	51° 46' 52,141"	39° 11' 48,922"
19045	44	Земли населенных пунктов № 180	526436,64	1299247,40	51° 46' 52,215"	39° 11' 48,941"
19046	45	Земли населенных пунктов № 180	526436,42	1299248,88	51° 46' 52,207"	39° 11' 49,018"
19047	46	Земли населенных пунктов № 180	526511,18	1299261,79	51° 46' 54,622"	39° 11' 49,730"
19048	47	Земли населенных пунктов № 180	526508,91	1299261,40	51° 46' 54,549"	39° 11' 49,708"
19049	48	Земли населенных пунктов № 180	526509,16	1299259,93	51° 46' 54,557"	39° 11' 49,632"
19050	49	Земли населенных пунктов № 180	526511,43	1299260,32	51° 46' 54,630"	39° 11' 49,653"
19051	50	Земли населенных пунктов № 180	526511,18	1299261,79	51° 46' 54,622"	39° 11' 49,730"
19052	51	Земли населенных пунктов № 180	526590,35	1299277,57	51° 46' 57,178"	39° 11' 50,593"
19053	52	Земли населенных пунктов № 180	526588,10	1299277,12	51° 46' 57,106"	39° 11' 50,569"
19054	53	Земли населенных пунктов № 180	526588,39	1299275,65	51° 46' 57,115"	39° 11' 50,492"
19055	54	Земли населенных пунктов № 180	526590,64	1299276,10	51° 46' 57,188"	39° 11' 50,517"

19056	55	Земли населенных пунктов № 180	526590,35	1299277,57	51° 46' 57,178"	39° 11' 50,593"
19057	56	Земли населенных пунктов № 180	526671,42	1299293,09	51° 46' 59,796"	39° 11' 51,444"
19058	57	Земли населенных пунктов № 180	526669,16	1299292,66	51° 46' 59,723"	39° 11' 51,421"
19059	58	Земли населенных пунктов № 180	526669,44	1299291,19	51° 46' 59,733"	39° 11' 51,344"
19060	59	Земли населенных пунктов № 180	526671,70	1299291,62	51° 46' 59,806"	39° 11' 51,368"
19061	60	Земли населенных пунктов № 180	526671,42	1299293,09	51° 46' 59,796"	39° 11' 51,444"
19062	61	Земли населенных пунктов № 180	526751,36	1299310,66	51° 47' 2,377"	39° 11' 52,402"
19063	62	Земли населенных пунктов № 180	526749,12	1299310,17	51° 47' 2,304"	39° 11' 52,375"
19064	63	Земли населенных пунктов № 180	526749,44	1299308,70	51° 47' 2,315"	39° 11' 52,299"
19065	64	Земли населенных пунктов № 180	526751,68	1299309,19	51° 47' 2,388"	39° 11' 52,325"
19066	65	Земли населенных пунктов № 180	526751,36	1299310,66	51° 47' 2,377"	39° 11' 52,402"
19067	66	Земли населенных пунктов № 180	526829,02	1299327,53	51° 47' 4,884"	39° 11' 53,321"
19068	67	Земли населенных пунктов № 180	526826,78	1299327,04	51° 47' 4,812"	39° 11' 53,295"
19069	68	Земли населенных пунктов № 180	526827,10	1299325,57	51° 47' 4,822"	39° 11' 53,218"
19070	69	Земли населенных пунктов № 180	526829,34	1299326,06	51° 47' 4,895"	39° 11' 53,245"
19071	70	Земли населенных пунктов № 180	526829,02	1299327,53	51° 47' 4,884"	39° 11' 53,321"
19072	71	Земли населенных пунктов № 180	527040,88	1296834,83	51° 47' 12,509"	39° 9' 43,395"
19073	72	Земли населенных пунктов № 180	526761,10	1296825,43	51° 47' 3,460"	39° 9' 42,769"
19074	73	Земли населенных пунктов № 180	526847,85	1296492,09	51° 47' 6,367"	39° 9' 25,422"
19075	74	Земли населенных пунктов № 180	526969,88	1296523,00	51° 47' 10,305"	39° 9' 27,094"
19076	75	Земли населенных пунктов № 180	527000,21	1296559,05	51° 47' 11,276"	39° 9' 28,989"
19077	76	Земли населенных пунктов № 180	527031,85	1296596,65	51° 47' 12,288"	39° 9' 30,966"
19078	77	Земли населенных пунктов № 180	527062,18	1296632,70	51° 47' 13,259"	39° 9' 32,861"
19079	78	Земли населенных пунктов № 180	527040,88	1296834,83	51° 47' 12,509"	39° 9' 43,395"
19080	79	Земли населенных пунктов № 180	527953,16	1296659,89	51° 47' 42,076"	39° 9' 34,710"
19081	80	Земли населенных пунктов № 180	527952,92	1296659,89	51° 47' 42,068"	39° 9' 34,710"
19082	81	Земли населенных пунктов № 180	527952,92	1296659,65	51° 47' 42,069"	39° 9' 34,698"
19083	82	Земли населенных пунктов № 180	527953,16	1296659,65	51° 47' 42,076"	39° 9' 34,698"
19084	83	Земли населенных пунктов № 180	527953,16	1296659,89	51° 47' 42,076"	39° 9' 34,710"
19085	84	Земли населенных пунктов № 180	528077,33	1296506,07	51° 47' 46,140"	39° 9' 26,745"
19086	85	Земли населенных пунктов № 180	528077,09	1296506,07	51° 47' 46,132"	39° 9' 26,745"
19087	86	Земли населенных пунктов № 180	528077,09	1296505,83	51° 47' 46,132"	39° 9' 26,732"
19088	87	Земли населенных пунктов № 180	528077,33	1296505,83	51° 47' 46,140"	39° 9' 26,732"
19089	88	Земли населенных пунктов № 180	528077,33	1296506,07	51° 47' 46,140"	39° 9' 26,745"
19090	89	Земли населенных пунктов № 180	528139,41	1296505,78	51° 47' 48,148"	39° 9' 26,759"
19091	90	Земли населенных пунктов № 180	528139,17	1296505,78	51° 47' 48,140"	39° 9' 26,759"
19092	91	Земли населенных пунктов № 180	528139,17	1296505,54	51° 47' 48,140"	39° 9' 26,747"
19093	92	Земли населенных пунктов № 180	528139,41	1296505,54	51° 47' 48,148"	39° 9' 26,747"
19094	93	Земли населенных пунктов № 180	528139,41	1296505,78	51° 47' 48,148"	39° 9' 26,759"
19095	94	Земли населенных пунктов № 180	528154,31	1296427,66	51° 47' 48,654"	39° 9' 22,691"
19096	95	Земли населенных пунктов № 180	528154,07	1296427,66	51° 47' 48,646"	39° 9' 22,690"

19097	96	Земли населенных пунктов № 180	528154,07	1296427,42	51° 47' 48,646"	39° 9' 22,678"
19098	97	Земли населенных пунктов № 180	528154,31	1296427,42	51° 47' 48,654"	39° 9' 22,678"
19099	98	Земли населенных пунктов № 180	528154,31	1296427,66	51° 47' 48,654"	39° 9' 22,691"
19100	99	Земли населенных пунктов № 180	528184,05	1295896,43	51° 47' 49,773"	39° 8' 54,986"
19101	100	Земли населенных пунктов № 180	528183,81	1295896,43	51° 47' 49,766"	39° 8' 54,986"
19102	101	Земли населенных пунктов № 180	528183,81	1295896,19	51° 47' 49,766"	39° 8' 54,973"
19103	102	Земли населенных пунктов № 180	528184,05	1295896,19	51° 47' 49,774"	39° 8' 54,974"
19104	103	Земли населенных пунктов № 180	528184,05	1295896,43	51° 47' 49,773"	39° 8' 54,986"
19105	104	Земли населенных пунктов № 180	528183,96	1295861,99	51° 47' 49,781"	39° 8' 53,189"
19106	105	Земли населенных пунктов № 180	528183,72	1295861,99	51° 47' 49,773"	39° 8' 53,189"
19107	106	Земли населенных пунктов № 180	528183,72	1295861,75	51° 47' 49,773"	39° 8' 53,176"
19108	107	Земли населенных пунктов № 180	528183,96	1295861,75	51° 47' 49,781"	39° 8' 53,176"
19109	108	Земли населенных пунктов № 180	528183,96	1295861,99	51° 47' 49,781"	39° 8' 53,189"
19110	109	Земли населенных пунктов № 180	528274,51	1295605,10	51° 47' 52,786"	39° 8' 39,828"
19111	110	Земли населенных пунктов № 180	528274,27	1295605,10	51° 47' 52,778"	39° 8' 39,828"
19112	111	Земли населенных пунктов № 180	528274,27	1295604,86	51° 47' 52,778"	39° 8' 39,815"
19113	112	Земли населенных пунктов № 180	528274,51	1295604,86	51° 47' 52,786"	39° 8' 39,815"
19114	113	Земли населенных пунктов № 180	528274,51	1295605,10	51° 47' 52,786"	39° 8' 39,828"
19115	114	Земли населенных пунктов № 180	528343,45	1295760,77	51° 47' 54,971"	39° 8' 47,983"
19116	115	Земли населенных пунктов № 180	528343,21	1295760,77	51° 47' 54,963"	39° 8' 47,983"
19117	116	Земли населенных пунктов № 180	528343,21	1295760,53	51° 47' 54,963"	39° 8' 47,971"
19118	117	Земли населенных пунктов № 180	528343,45	1295760,53	51° 47' 54,971"	39° 8' 47,971"
19119	118	Земли населенных пунктов № 180	528343,45	1295760,77	51° 47' 54,971"	39° 8' 47,983"
19120	119	Земли населенных пунктов № 180	528354,23	1295819,79	51° 47' 55,302"	39° 8' 51,068"
19121	120	Земли населенных пунктов № 180	528353,99	1295819,79	51° 47' 55,294"	39° 8' 51,068"
19122	121	Земли населенных пунктов № 180	528353,99	1295819,55	51° 47' 55,294"	39° 8' 51,055"
19123	122	Земли населенных пунктов № 180	528354,23	1295819,55	51° 47' 55,302"	39° 8' 51,055"
19124	123	Земли населенных пунктов № 180	528354,23	1295819,79	51° 47' 55,302"	39° 8' 51,068"
19125	124	Земли населенных пунктов № 180	528365,03	1295878,86	51° 47' 55,634"	39° 8' 54,155"
19126	125	Земли населенных пунктов № 180	528364,79	1295878,86	51° 47' 55,626"	39° 8' 54,155"
19127	126	Земли населенных пунктов № 180	528364,79	1295878,62	51° 47' 55,626"	39° 8' 54,143"
19128	127	Земли населенных пунктов № 180	528365,03	1295878,62	51° 47' 55,634"	39° 8' 54,143"
19129	128	Земли населенных пунктов № 180	528365,03	1295878,86	51° 47' 55,634"	39° 8' 54,155"
19130	129	Земли населенных пунктов № 180	528945,57	1295214,25	51° 48' 14,611"	39° 8' 19,748"
19131	130	Земли населенных пунктов № 180	528945,33	1295214,25	51° 48' 14,603"	39° 8' 19,748"
19132	131	Земли населенных пунктов № 180	528945,33	1295214,01	51° 48' 14,603"	39° 8' 19,735"
19133	132	Земли населенных пунктов № 180	528945,57	1295214,01	51° 48' 14,611"	39° 8' 19,736"
19134	133	Земли населенных пунктов № 180	528945,57	1295214,25	51° 48' 14,611"	39° 8' 19,748"
19135	134	Земли населенных пунктов № 180	528958,14	1295216,25	51° 48' 15,017"	39° 8' 19,858"
19136	135	Земли населенных пунктов № 180	528957,90	1295216,25	51° 48' 15,009"	39° 8' 19,858"
19137	136	Земли населенных пунктов № 180	528957,90	1295216,01	51° 48' 15,009"	39° 8' 19,846"

19138	137	Земли населенных пунктов № 180	528958,14	1295216,01	51° 48' 15,017"	39° 8' 19,846"
19139	138	Земли населенных пунктов № 180	528958,14	1295216,25	51° 48' 15,017"	39° 8' 19,858"
19140	139	Земли населенных пунктов № 180	528964,80	1295114,90	51° 48' 15,262"	39° 8' 14,572"
19141	140	Земли населенных пунктов № 180	528964,56	1295114,90	51° 48' 15,254"	39° 8' 14,572"
19142	141	Земли населенных пунктов № 180	528964,56	1295114,66	51° 48' 15,254"	39° 8' 14,560"
19143	142	Земли населенных пунктов № 180	528964,80	1295114,66	51° 48' 15,262"	39° 8' 14,560"
19144	143	Земли населенных пунктов № 180	528964,80	1295114,90	51° 48' 15,262"	39° 8' 14,572"
19145	144	Земли населенных пунктов № 180	528990,50	1295458,43	51° 48' 15,993"	39° 8' 32,512"
19146	145	Земли населенных пунктов № 180	528990,26	1295458,43	51° 48' 15,985"	39° 8' 32,512"
19147	146	Земли населенных пунктов № 180	528990,26	1295458,19	51° 48' 15,985"	39° 8' 32,500"
19148	147	Земли населенных пунктов № 180	528990,50	1295458,19	51° 48' 15,993"	39° 8' 32,500"
19149	148	Земли населенных пунктов № 180	528990,50	1295458,43	51° 48' 15,993"	39° 8' 32,512"
19150	149	Земли населенных пунктов № 180	528977,21	1295074,07	51° 48' 15,675"	39° 8' 12,447"
19151	150	Земли населенных пунктов № 180	528976,97	1295074,07	51° 48' 15,667"	39° 8' 12,447"
19152	151	Земли населенных пунктов № 180	528976,97	1295073,83	51° 48' 15,667"	39° 8' 12,435"
19153	152	Земли населенных пунктов № 180	528977,21	1295073,83	51° 48' 15,675"	39° 8' 12,435"
19154	153	Земли населенных пунктов № 180	528977,21	1295074,07	51° 48' 15,675"	39° 8' 12,447"
19155	154	Земли населенных пунктов № 180	528988,42	1295247,36	51° 48' 15,987"	39° 8' 21,496"
19156	155	Земли населенных пунктов № 180	528988,18	1295247,36	51° 48' 15,980"	39° 8' 21,496"
19157	156	Земли населенных пунктов № 180	528988,18	1295247,12	51° 48' 15,980"	39° 8' 21,483"
19158	157	Земли населенных пунктов № 180	528988,42	1295247,12	51° 48' 15,988"	39° 8' 21,484"
19159	158	Земли населенных пунктов № 180	528988,42	1295247,36	51° 48' 15,987"	39° 8' 21,496"
19160	159	Земли населенных пунктов № 180	528989,61	1295033,23	51° 48' 16,088"	39° 8' 10,322"
19161	160	Земли населенных пунктов № 180	528989,37	1295033,23	51° 48' 16,080"	39° 8' 10,322"
19162	161	Земли населенных пунктов № 180	528989,37	1295032,99	51° 48' 16,080"	39° 8' 10,309"
19163	162	Земли населенных пунктов № 180	528989,61	1295032,99	51° 48' 16,088"	39° 8' 10,309"
19164	163	Земли населенных пунктов № 180	528989,61	1295033,23	51° 48' 16,088"	39° 8' 10,322"
19165	164	Земли населенных пунктов № 180	529020,15	1295419,25	51° 48' 16,964"	39° 8' 30,481"
19166	165	Земли населенных пунктов № 180	529019,91	1295419,25	51° 48' 16,956"	39° 8' 30,481"
19167	166	Земли населенных пунктов № 180	529019,91	1295419,01	51° 48' 16,956"	39° 8' 30,469"
19168	167	Земли населенных пунктов № 180	529020,15	1295419,01	51° 48' 16,964"	39° 8' 30,469"
19169	168	Земли населенных пунктов № 180	529020,15	1295419,25	51° 48' 16,964"	39° 8' 30,481"
19170	169	Земли населенных пунктов № 180	529079,34	1295340,90	51° 48' 18,902"	39° 8' 26,420"
19171	170	Земли населенных пунктов № 180	529079,10	1295340,90	51° 48' 18,894"	39° 8' 26,420"
19172	171	Земли населенных пунктов № 180	529079,10	1295340,66	51° 48' 18,894"	39° 8' 26,408"
19173	172	Земли населенных пунктов № 180	529079,34	1295340,66	51° 48' 18,902"	39° 8' 26,408"
19174	173	Земли населенных пунктов № 180	529079,34	1295340,90	51° 48' 18,902"	39° 8' 26,420"
19175	174	Земли населенных пунктов № 180	529122,88	1295285,44	51° 48' 20,327"	39° 8' 23,547"
19176	175	Земли населенных пунктов № 180	529122,64	1295285,44	51° 48' 20,319"	39° 8' 23,546"
19177	176	Земли населенных пунктов № 180	529122,64	1295285,20	51° 48' 20,319"	39° 8' 23,534"
19178	177	Земли населенных пунктов № 180	529122,88	1295285,20	51° 48' 20,327"	39° 8' 23,534"

19179	178	Земли населенных пунктов № 180	529122,88	1295285,44	51° 48' 20,327"	39° 8' 23,547"
19180	179	Земли населенных пунктов № 180	530197,17	1299623,07	51° 48' 53,758"	39° 12' 10,472"
19181	180	Земли населенных пунктов № 180	530238,24	1299820,29	51° 48' 55,024"	39° 12' 20,788"
19182	181	Земли населенных пунктов № 180	529936,67	1299762,21	51° 48' 45,286"	39° 12' 17,600"
19183	182	Земли населенных пунктов № 180	530197,17	1299623,07	51° 48' 53,758"	39° 12' 10,472"
19184	183	Земли населенных пунктов № 180	533905,40	1300347,58	51° 50' 53,495"	39° 12' 50,231"
19185	184	Земли населенных пунктов № 180	533884,00	1300375,71	51° 50' 52,793"	39° 12' 51,689"
19186	185	Земли населенных пунктов № 180	533969,60	1300422,04	51° 50' 55,547"	39° 12' 54,154"
19187	186	Земли населенных пунктов № 180	533976,93	1300426,01	51° 50' 55,783"	39° 12' 54,365"
19188	187	Земли населенных пунктов № 180	534000,03	1300438,51	51° 50' 56,527"	39° 12' 55,031"
19189	188	Земли населенных пунктов № 180	533995,37	1300462,60	51° 50' 56,368"	39° 12' 56,286"
19190	189	Земли населенных пунктов № 180	533992,43	1300465,52	51° 50' 56,272"	39° 12' 56,438"
19191	190	Земли населенных пунктов № 180	533992,23	1300465,72	51° 50' 56,265"	39° 12' 56,448"
19192	191	Земли населенных пунктов № 180	533998,84	1300443,88	51° 50' 56,486"	39° 12' 55,310"
19193	192	Земли населенных пунктов № 180	533872,05	1300376,44	51° 50' 52,406"	39° 12' 51,721"
19194	193	Земли населенных пунктов № 180	533861,32	1300370,73	51° 50' 52,061"	39° 12' 51,417"
19195	194	Земли населенных пунктов № 180	533839,29	1300359,02	51° 50' 51,352"	39° 12' 50,794"
19196	195	Земли населенных пунктов № 180	533913,00	1300270,71	51° 50' 53,765"	39° 12' 46,219"
19197	196	Земли населенных пунктов № 180	534017,94	1300238,01	51° 50' 57,171"	39° 12' 44,566"
19198	197	Земли населенных пунктов № 180	534075,18	1300233,76	51° 50' 59,024"	39° 12' 44,374"
19199	198	Земли населенных пунктов № 180	534080,90	1300234,73	51° 50' 59,209"	39° 12' 44,428"
19200	199	Земли населенных пунктов № 180	534086,35	1300233,00	51° 50' 59,386"	39° 12' 44,340"
19201	200	Земли населенных пунктов № 180	534122,73	1300204,09	51° 51' 0,572"	39° 12' 42,849"
19202	201	Земли населенных пунктов № 180	534124,48	1300195,72	51° 51' 0,631"	39° 12' 42,413"
19203	202	Земли населенных пунктов № 180	534086,39	1300113,77	51° 50' 59,426"	39° 12' 38,112"
19204	203	Земли населенных пунктов № 180	534067,66	1300082,96	51° 50' 58,830"	39° 12' 36,493"
19205	204	Земли населенных пунктов № 180	534062,40	1300070,20	51° 50' 58,664"	39° 12' 35,823"
19206	205	Земли населенных пунктов № 180	534027,42	1300037,87	51° 50' 57,542"	39° 12' 34,116"
19207	206	Земли населенных пунктов № 180	534078,54	1299952,13	51° 50' 59,224"	39° 12' 29,664"
19208	207	Земли населенных пунктов № 180	534078,81	1299945,18	51° 50' 59,235"	39° 12' 29,301"
19209	208	Земли населенных пунктов № 180	534072,05	1299934,24	51° 50' 59,020"	39° 12' 28,726"
19210	209	Земли населенных пунктов № 180	534119,74	1299848,64	51° 51' 0,590"	39° 12' 24,279"
19211	210	Земли населенных пунктов № 180	534250,04	1299550,01	51° 51' 4,901"	39° 12' 8,746"
19212	211	Земли населенных пунктов № 180	534254,74	1299542,13	51° 51' 5,056"	39° 12' 8,337"
19213	212	Земли населенных пунктов № 180	534258,41	1299535,99	51° 51' 5,176"	39° 12' 8,018"
19214	213	Земли населенных пунктов № 180	534252,79	1299534,06	51° 51' 4,995"	39° 12' 7,914"
19215	214	Земли населенных пунктов № 180	534245,61	1299528,25	51° 51' 4,765"	39° 12' 7,607"
19216	215	Земли населенных пунктов № 180	533992,51	1299305,09	51° 50' 56,647"	39° 11' 55,819"
19217	216	Земли населенных пунктов № 180	533912,72	1299234,69	51° 50' 54,088"	39° 11' 52,101"
19218	217	Земли населенных пунктов № 180	533903,48	1299229,40	51° 50' 53,791"	39° 11' 51,820"
19219	218	Земли населенных пунктов № 180	533879,44	1299215,22	51° 50' 53,018"	39° 11' 51,067"

19220	219	Земли населенных пунктов № 180	533867,42	1299205,11	51° 50' 52,632"	39° 11' 50,532"
19221	220	Земли населенных пунктов № 180	533849,83	1299189,90	51° 50' 52,068"	39° 11' 49,729"
19222	221	Земли населенных пунктов № 180	533840,40	1299181,74	51° 50' 51,766"	39° 11' 49,298"
19223	222	Земли населенных пунктов № 180	533827,98	1299170,50	51° 50' 51,367"	39° 11' 48,704"
19224	223	Земли населенных пунктов № 180	533812,97	1299158,47	51° 50' 50,885"	39° 11' 48,068"
19225	224	Земли населенных пунктов № 180	533794,87	1299140,29	51° 50' 50,306"	39° 11' 47,109"
19226	225	Земли населенных пунктов № 180	533782,57	1299127,43	51° 50' 49,912"	39° 11' 46,431"
19227	226	Земли населенных пунктов № 180	533759,12	1299100,78	51° 50' 49,162"	39° 11' 45,027"
19228	227	Земли населенных пунктов № 180	533736,43	1299079,94	51° 50' 48,434"	39° 11' 43,927"
19229	228	Земли населенных пунктов № 180	533714,78	1299069,47	51° 50' 47,737"	39° 11' 43,369"
19230	229	Земли населенных пунктов № 180	533690,23	1299050,27	51° 50' 46,949"	39° 11' 42,353"
19231	230	Земли населенных пунктов № 180	533672,80	1299034,67	51° 50' 46,390"	39° 11' 41,530"
19232	231	Земли населенных пунктов № 180	533662,17	1299021,89	51° 50' 46,050"	39° 11' 40,857"
19233	232	Земли населенных пунктов № 180	533679,75	1299011,64	51° 50' 46,622"	39° 11' 40,330"
19234	233	Земли населенных пунктов № 180	533671,59	1299004,65	51° 50' 46,360"	39° 11' 39,961"
19235	234	Земли населенных пунктов № 180	533607,86	1299041,35	51° 50' 44,287"	39° 11' 41,846"
19236	235	Земли населенных пунктов № 180	533574,26	1299047,06	51° 50' 43,198"	39° 11' 42,127"
19237	236	Земли населенных пунктов № 180	533547,80	1299054,52	51° 50' 42,340"	39° 11' 42,503"
19238	237	Земли населенных пунктов № 180	533532,56	1299058,82	51° 50' 41,845"	39° 11' 42,720"
19239	238	Земли населенных пунктов № 180	533503,06	1299067,14	51° 50' 40,888"	39° 11' 43,139"
19240	239	Земли населенных пунктов № 180	533475,01	1299082,82	51° 50' 39,976"	39° 11' 43,944"
19241	240	Земли населенных пунктов № 180	533415,42	1299116,12	51° 50' 38,037"	39° 11' 45,653"
19242	241	Земли населенных пунктов № 180	533403,64	1299122,71	51° 50' 37,654"	39° 11' 45,991"
19243	242	Земли населенных пунктов № 180	533354,63	1299150,10	51° 50' 36,060"	39° 11' 47,397"
19244	243	Земли населенных пунктов № 180	533283,69	1299189,75	51° 50' 33,752"	39° 11' 49,431"
19245	244	Земли населенных пунктов № 180	533272,23	1299196,16	51° 50' 33,379"	39° 11' 49,760"
19246	245	Земли населенных пунктов № 180	533262,27	1299201,73	51° 50' 33,055"	39° 11' 50,046"
19247	246	Земли населенных пунктов № 180	533259,17	1299203,35	51° 50' 32,955"	39° 11' 50,129"
19248	247	Земли населенных пунктов № 180	533117,00	1299277,88	51° 50' 28,331"	39° 11' 53,949"
19249	248	Земли населенных пунктов № 180	532840,93	1299428,04	51° 50' 19,352"	39° 12' 1,650"
19250	249	Земли населенных пунктов № 180	532793,32	1299395,01	51° 50' 17,822"	39° 11' 59,900"
19251	250	Земли населенных пунктов № 180	532893,15	1299100,12	51° 50' 21,146"	39° 11' 44,550"
19252	251	Земли населенных пунктов № 180	532883,07	1299092,12	51° 50' 20,822"	39° 11' 44,127"
19253	252	Земли населенных пунктов № 180	532927,77	1298949,63	51° 50' 22,313"	39° 11' 36,708"
19254	253	Земли населенных пунктов № 180	532931,53	1298937,65	51° 50' 22,439"	39° 11' 36,085"
19255	254	Земли населенных пунктов № 180	532962,87	1298837,75	51° 50' 23,484"	39° 11' 30,883"
19256	255	Земли населенных пунктов № 180	532966,53	1298826,08	51° 50' 23,606"	39° 11' 30,275"
19257	256	Земли населенных пунктов № 180	532976,33	1298794,84	51° 50' 23,933"	39° 11' 28,649"
19258	257	Земли населенных пунктов № 180	532979,38	1298784,83	51° 50' 24,035"	39° 11' 28,128"
19259	258	Земли населенных пунктов № 180	532989,64	1298751,10	51° 50' 24,377"	39° 11' 26,371"
19260	259	Земли населенных пунктов № 180	532998,70	1298721,31	51° 50' 24,680"	39° 11' 24,820"

19261	260	Земли населенных пунктов № 180	532987,75	1298713,46	51° 50' 24,328"	39° 11' 24,404"
19262	261	Земли населенных пунктов № 180	532979,88	1298708,29	51° 50' 24,075"	39° 11' 24,130"
19263	262	Земли населенных пунктов № 180	532968,35	1298704,86	51° 50' 23,703"	39° 11' 23,945"
19264	263	Земли населенных пунктов № 180	532965,99	1298713,04	51° 50' 23,624"	39° 11' 24,371"
19265	264	Земли населенных пунктов № 180	532959,67	1298734,93	51° 50' 23,413"	39° 11' 25,511"
19266	265	Земли населенных пунктов № 180	532951,55	1298763,06	51° 50' 23,141"	39° 11' 26,976"
19267	266	Земли населенных пунктов № 180	532943,38	1298791,36	51° 50' 22,868"	39° 11' 28,450"
19268	267	Земли населенных пунктов № 180	532934,96	1298820,50	51° 50' 22,586"	39° 11' 29,968"
19269	268	Земли населенных пунктов № 180	532926,35	1298850,33	51° 50' 22,299"	39° 11' 31,521"
19270	269	Земли населенных пунктов № 180	532922,36	1298864,14	51° 50' 22,165"	39° 11' 32,241"
19271	270	Земли населенных пунктов № 180	532917,40	1298880,45	51° 50' 22,000"	39° 11' 33,090"
19272	271	Земли населенных пунктов № 180	532908,23	1298910,57	51° 50' 21,693"	39° 11' 34,658"
19273	272	Земли населенных пунктов № 180	532898,82	1298941,47	51° 50' 21,379"	39° 11' 36,267"
19274	273	Земли населенных пунктов № 180	532889,39	1298972,45	51° 50' 21,064"	39° 11' 37,881"
19275	274	Земли населенных пунктов № 180	532879,94	1299003,52	51° 50' 20,749"	39° 11' 39,498"
19276	275	Земли населенных пунктов № 180	532870,43	1299034,75	51° 50' 20,431"	39° 11' 41,125"
19277	276	Земли населенных пунктов № 180	532860,78	1299066,46	51° 50' 20,109"	39° 11' 42,776"
19278	277	Земли населенных пунктов № 180	532852,13	1299094,87	51° 50' 19,820"	39° 11' 44,255"
19279	278	Земли населенных пунктов № 180	532845,08	1299118,05	51° 50' 19,585"	39° 11' 45,462"
19280	279	Земли населенных пунктов № 180	532837,84	1299141,84	51° 50' 19,343"	39° 11' 46,701"
19281	280	Земли населенных пунктов № 180	532830,50	1299165,94	51° 50' 19,098"	39° 11' 47,956"
19282	281	Земли населенных пунктов № 180	532823,02	1299190,50	51° 50' 18,848"	39° 11' 49,235"
19283	282	Земли населенных пунктов № 180	532819,71	1299201,37	51° 50' 18,738"	39° 11' 49,801"
19284	283	Земли населенных пунктов № 180	532815,09	1299215,66	51° 50' 18,584"	39° 11' 50,545"
19285	284	Земли населенных пунктов № 180	532806,95	1299240,79	51° 50' 18,312"	39° 11' 51,853"
19286	285	Земли населенных пунктов № 180	532798,73	1299266,17	51° 50' 18,038"	39° 11' 53,174"
19287	286	Земли населенных пунктов № 180	532790,43	1299291,79	51° 50' 17,762"	39° 11' 54,508"
19288	287	Земли населенных пунктов № 180	532781,99	1299317,87	51° 50' 17,480"	39° 11' 55,866"
19289	288	Земли населенных пунктов № 180	532773,49	1299344,12	51° 50' 17,197"	39° 11' 57,232"
19290	289	Земли населенных пунктов № 180	532764,71	1299370,80	51° 50' 16,904"	39° 11' 58,621"
19291	290	Земли населенных пунктов № 180	532756,24	1299397,39	51° 50' 16,622"	39° 12' 0,005"
19292	291	Земли населенных пунктов № 180	532747,47	1299424,45	51° 50' 16,330"	39° 12' 1,414"
19293	292	Земли населенных пунктов № 180	532729,68	1299479,41	51° 50' 15,737"	39° 12' 4,275"
19294	293	Земли населенных пунктов № 180	532720,64	1299507,31	51° 50' 15,435"	39° 12' 5,728"
19295	294	Земли населенных пунктов № 180	532710,65	1299538,92	51° 50' 15,102"	39° 12' 7,373"
19296	295	Земли населенных пунктов № 180	532688,49	1299558,99	51° 50' 14,379"	39° 12' 8,410"
19297	296	Земли населенных пунктов № 180	532672,48	1299584,24	51° 50' 13,853"	39° 12' 9,720"
19298	297	Земли населенных пунктов № 180	532681,80	1299595,52	51° 50' 14,151"	39° 12' 10,314"
19299	298	Земли населенных пунктов № 180	532721,31	1299628,73	51° 50' 15,418"	39° 12' 12,069"
19300	299	Земли населенных пунктов № 180	532736,89	1299643,11	51° 50' 15,918"	39° 12' 12,828"
19301	300	Земли населенных пунктов № 180	533157,65	1300004,95	51° 50' 29,414"	39° 12' 31,944"

19302	301	Земли населенных пунктов № 180	533154,87	1300082,10	51° 50' 29,299"	39° 12' 35,972"
19303	302	Земли населенных пунктов № 180	532563,53	1299614,21	51° 50' 10,318"	39° 12' 11,230"
19304	303	Земли населенных пунктов № 180	532299,21	1299744,11	51° 50' 1,725"	39° 12' 17,877"
19305	304	Земли населенных пунктов № 180	532252,64	1299682,73	51° 50' 0,238"	39° 12' 14,647"
19306	305	Земли населенных пунктов № 180	532487,55	1299554,10	51° 50' 7,879"	39° 12' 8,051"
19307	306	Земли населенных пунктов № 180	532059,26	1299215,22	51° 49' 54,131"	39° 11' 50,135"
19308	307	Земли населенных пунктов № 180	531890,69	1299305,96	51° 49' 48,648"	39° 11' 54,787"
19309	308	Земли населенных пунктов № 180	531831,42	1299354,65	51° 49' 46,716"	39° 11' 57,299"
19310	309	Земли населенных пунктов № 180	531884,34	1299416,03	51° 49' 48,408"	39° 12' 0,531"
19311	310	Земли населенных пунктов № 180	531901,27	1299538,80	51° 49' 48,917"	39° 12' 6,950"
19312	311	Земли населенных пунктов № 180	531691,72	1299593,83	51° 49' 42,120"	39° 12' 9,716"
19313	312	Земли населенных пунктов № 180	531719,24	1299648,86	51° 49' 42,992"	39° 12' 12,603"
19314	313	Земли населенных пунктов № 180	531731,94	1299674,26	51° 49' 43,395"	39° 12' 13,936"
19315	314	Земли населенных пунктов № 180	531729,82	1299720,83	51° 49' 43,312"	39° 12' 16,367"
19316	315	Земли населенных пунктов № 180	531725,59	1299750,46	51° 49' 43,165"	39° 12' 17,912"
19317	316	Земли населенных пунктов № 180	531708,65	1299773,75	51° 49' 42,610"	39° 12' 19,119"
19318	317	Земли населенных пунктов № 180	531494,87	1299750,46	51° 49' 35,701"	39° 12' 17,792"
19319	318	Земли населенных пунктов № 180	531491,73	1299401,75	51° 49' 35,711"	39° 11' 59,584"
19320	319	Земли населенных пунктов № 180	531154,38	1299663,69	51° 49' 24,713"	39° 12' 13,086"
19321	320	Земли населенных пунктов № 180	530506,31	1300105,73	51° 49' 3,604"	39° 12' 35,827"
19322	321	Земли населенных пунктов № 180	530437,73	1300092,66	51° 49' 1,390"	39° 12' 35,109"
19323	322	Земли населенных пунктов № 180	530362,38	1299994,04	51° 48' 58,984"	39° 12' 29,922"
19324	323	Земли населенных пунктов № 180	530711,87	1299710,41	51° 49' 10,382"	39° 12' 15,297"
19325	324	Земли населенных пунктов № 180	531001,55	1299544,93	51° 49' 19,807"	39° 12' 6,807"
19326	325	Земли населенных пунктов № 180	531815,62	1298874,01	51° 49' 46,356"	39° 11' 32,194"
19327	326	Земли населенных пунктов № 180	531829,56	1298884,43	51° 49' 46,804"	39° 11' 32,745"
19328	327	Земли населенных пунктов № 180	531849,59	1298899,40	51° 49' 47,447"	39° 11' 33,537"
19329	328	Земли населенных пунктов № 180	531869,61	1298914,37	51° 49' 48,090"	39° 11' 34,329"
19330	329	Земли населенных пунктов № 180	531889,64	1298929,33	51° 49' 48,734"	39° 11' 35,120"
19331	330	Земли населенных пунктов № 180	531909,67	1298944,30	51° 49' 49,377"	39° 11' 35,912"
19332	331	Земли населенных пунктов № 180	531932,66	1298961,48	51° 49' 50,115"	39° 11' 36,821"
19333	332	Земли населенных пунктов № 180	531955,25	1298978,36	51° 49' 50,841"	39° 11' 37,714"
19334	333	Земли населенных пунктов № 180	531978,23	1298995,53	51° 49' 51,579"	39° 11' 38,622"
19335	334	Земли населенных пунктов № 180	532010,91	1299019,95	51° 49' 52,628"	39° 11' 39,914"
19336	335	Земли населенных пунктов № 180	531995,36	1299030,21	51° 49' 52,122"	39° 11' 40,442"
19337	336	Земли населенных пунктов № 180	532018,47	1299050,13	51° 49' 52,863"	39° 11' 41,493"
19338	337	Земли населенных пунктов № 180	532057,83	1299083,90	51° 49' 54,126"	39° 11' 43,277"
19339	338	Земли населенных пунктов № 180	532062,78	1299087,89	51° 49' 54,285"	39° 11' 43,488"
19340	339	Земли населенных пунктов № 180	532101,58	1299120,92	51° 49' 55,530"	39° 11' 45,232"
19341	340	Земли населенных пунктов № 180	532139,93	1299154,11	51° 49' 56,760"	39° 11' 46,985"
19342	341	Земли населенных пунктов № 180	532145,97	1299158,62	51° 49' 56,954"	39° 11' 47,224"

19343	342	Земли населенных пунктов № 180	532184,92	1299191,96	51° 49' 58,204"	39° 11' 48,985"
19344	343	Земли населенных пунктов № 180	532223,61	1299224,86	51° 49' 59,445"	39° 11' 50,722"
19345	344	Земли населенных пунктов № 180	532229,70	1299229,78	51° 49' 59,640"	39° 11' 50,982"
19346	345	Земли населенных пунктов № 180	532268,89	1299263,15	51° 50' 0,898"	39° 11' 52,745"
19347	346	Земли населенных пунктов № 180	532307,71	1299296,21	51° 50' 2,143"	39° 11' 54,491"
19348	347	Земли населенных пунктов № 180	532312,08	1299299,94	51° 50' 2,283"	39° 11' 54,688"
19349	348	Земли населенных пунктов № 180	532348,47	1299331,09	51° 50' 3,451"	39° 11' 56,334"
19350	349	Земли населенных пунктов № 180	532387,07	1299363,97	51° 50' 4,689"	39° 11' 58,071"
19351	350	Земли населенных пунктов № 180	532391,17	1299367,26	51° 50' 4,821"	39° 11' 58,244"
19352	351	Земли населенных пунктов № 180	532431,82	1299401,50	51° 50' 6,125"	39° 12' 0,053"
19353	352	Земли населенных пунктов № 180	532469,44	1299433,61	51° 50' 7,332"	39° 12' 1,750"
19354	353	Земли населенных пунктов № 180	532474,70	1299438,30	51° 50' 7,500"	39° 12' 1,997"
19355	354	Земли населенных пунктов № 180	532515,09	1299470,76	51° 50' 8,797"	39° 12' 3,713"
19356	355	Земли населенных пунктов № 180	532554,62	1299500,25	51° 50' 10,066"	39° 12' 5,274"
19357	356	Земли населенных пунктов № 180	532598,17	1299533,92	51° 50' 11,465"	39° 12' 7,054"
19358	357	Земли населенных пунктов № 180	532632,34	1299558,24	51° 50' 12,562"	39° 12' 8,342"
19359	358	Земли населенных пунктов № 180	532641,33	1299564,96	51° 50' 12,851"	39° 12' 8,698"
19360	359	Земли населенных пунктов № 180	532663,76	1299582,24	51° 50' 13,571"	39° 12' 9,612"
19361	360	Земли населенных пунктов № 180	532663,91	1299581,95	51° 50' 13,576"	39° 12' 9,596"
19362	361	Земли населенных пунктов № 180	532680,13	1299550,70	51° 50' 14,111"	39° 12' 7,973"
19363	362	Земли населенных пунктов № 180	532675,89	1299547,21	51° 50' 13,975"	39° 12' 7,788"
19364	363	Земли населенных пунктов № 180	532700,69	1299518,80	51° 50' 14,786"	39° 12' 6,317"
19365	364	Земли населенных пунктов № 180	532711,24	1299498,23	51° 50' 15,134"	39° 12' 5,249"
19366	365	Земли населенных пунктов № 180	532760,22	1299350,46	51° 50' 16,766"	39° 11' 57,557"
19367	366	Земли населенных пунктов № 180	532772,54	1299312,28	51° 50' 17,176"	39° 11' 55,569"
19368	367	Земли населенных пунктов № 180	532790,75	1299253,79	51° 50' 17,784"	39° 11' 52,524"
19369	368	Земли населенных пунктов № 180	532803,47	1299213,13	51° 50' 18,209"	39° 11' 50,407"
19370	369	Земли населенных пунктов № 180	532810,03	1299191,90	51° 50' 18,427"	39° 11' 49,301"
19371	370	Земли населенных пунктов № 180	532825,19	1299137,72	51° 50' 18,935"	39° 11' 46,479"
19372	371	Земли населенных пунктов № 180	532834,01	1299111,54	51° 50' 19,229"	39° 11' 45,117"
19373	372	Земли населенных пунктов № 180	532871,32	1298989,94	51° 50' 20,474"	39° 11' 38,785"
19374	373	Земли населенных пунктов № 180	532879,03	1298965,23	51° 50' 20,731"	39° 11' 37,498"
19375	374	Земли населенных пунктов № 180	532887,71	1298937,31	51° 50' 21,021"	39° 11' 36,045"
19376	375	Земли населенных пунктов № 180	532894,84	1298908,57	51° 50' 21,261"	39° 11' 34,547"
19377	376	Земли населенных пунктов № 180	532904,82	1298877,69	51° 50' 21,593"	39° 11' 32,939"
19378	377	Земли населенных пунктов № 180	532911,62	1298854,57	51° 50' 21,821"	39° 11' 31,735"
19379	378	Земли населенных пунктов № 180	532918,83	1298827,59	51° 50' 22,062"	39° 11' 30,330"
19380	379	Земли населенных пунктов № 180	532927,00	1298803,49	51° 50' 22,334"	39° 11' 29,075"
19381	380	Земли населенных пунктов № 180	532935,27	1298771,57	51° 50' 22,612"	39° 11' 27,413"
19382	381	Земли населенных пунктов № 180	532948,66	1298725,75	51° 50' 23,059"	39° 11' 25,026"
19383	382	Земли населенных пунктов № 180	532954,80	1298704,36	51° 50' 23,265"	39° 11' 23,912"

19384	383	Земли населенных пунктов № 180	532967,67	1298662,23	51° 50' 23,694"	39° 11' 21,718"
19385	384	Земли населенных пунктов № 180	532976,23	1298613,39	51° 50' 23,987"	39° 11' 19,172"
19386	385	Земли населенных пунктов № 180	532987,60	1298615,42	51° 50' 24,354"	39° 11' 19,284"
19387	386	Земли населенных пунктов № 180	532989,14	1298613,94	51° 50' 24,404"	39° 11' 19,207"
19388	387	Земли населенных пунктов № 180	532993,21	1298608,98	51° 50' 24,537"	39° 11' 18,950"
19389	388	Земли населенных пунктов № 180	532994,45	1298606,69	51° 50' 24,578"	39° 11' 18,831"
19390	389	Земли населенных пунктов № 180	533003,08	1298583,68	51° 50' 24,865"	39° 11' 17,634"
19391	390	Земли населенных пунктов № 180	532982,36	1298487,87	51° 50' 24,224"	39° 11' 12,619"
19392	391	Земли населенных пунктов № 180	532973,43	1298382,97	51° 50' 23,968"	39° 11' 7,136"
19393	392	Земли населенных пунктов № 180	532940,84	1298281,45	51° 50' 22,945"	39° 11' 1,818"
19394	393	Земли населенных пунктов № 180	532940,96	1298256,99	51° 50' 22,957"	39° 11' 0,540"
19395	394	Земли населенных пунктов № 180	532941,18	1298212,60	51° 50' 22,978"	39° 10' 58,222"
19396	395	Земли населенных пунктов № 180	532941,21	1298204,26	51° 50' 22,981"	39° 10' 57,787"
19397	396	Земли населенных пунктов № 180	532941,52	1298196,07	51° 50' 22,994"	39° 10' 57,359"
19398	397	Земли населенных пунктов № 180	532942,27	1298175,62	51° 50' 23,024"	39° 10' 56,291"
19399	398	Земли населенных пунктов № 180	532942,81	1298160,64	51° 50' 23,047"	39° 10' 55,509"
19400	399	Земли населенных пунктов № 180	532943,28	1298150,13	51° 50' 23,065"	39° 10' 54,960"
19401	400	Земли населенных пунктов № 180	532943,94	1298135,09	51° 50' 23,091"	39° 10' 54,175"
19402	401	Земли населенных пунктов № 180	532946,55	1298097,64	51° 50' 23,187"	39° 10' 52,221"
19403	402	Земли населенных пунктов № 180	532950,78	1298065,25	51° 50' 23,334"	39° 10' 50,531"
19404	403	Земли населенных пунктов № 180	532955,82	1298021,88	51° 50' 23,510"	39° 10' 48,269"
19405	404	Земли населенных пунктов № 180	532956,37	1298009,54	51° 50' 23,532"	39° 10' 47,624"
19406	405	Земли населенных пунктов № 180	532957,39	1297986,10	51° 50' 23,572"	39° 10' 46,401"
19407	406	Земли населенных пунктов № 180	532956,97	1297970,59	51° 50' 23,564"	39° 10' 45,590"
19408	407	Земли населенных пунктов № 180	532956,48	1297952,52	51° 50' 23,553"	39° 10' 44,646"
19409	408	Земли населенных пунктов № 180	532955,27	1297946,92	51° 50' 23,516"	39° 10' 44,353"
19410	409	Земли населенных пунктов № 180	532956,90	1297903,22	51° 50' 23,582"	39° 10' 42,072"
19411	410	Земли населенных пунктов № 180	532957,51	1297886,83	51° 50' 23,607"	39° 10' 41,216"
19412	411	Земли населенных пунктов № 180	532958,14	1297869,79	51° 50' 23,633"	39° 10' 40,326"
19413	412	Земли населенных пунктов № 180	532956,43	1297841,81	51° 50' 23,586"	39° 10' 38,864"
19414	413	Земли населенных пунктов № 180	532954,68	1297813,27	51° 50' 23,538"	39° 10' 37,373"
19415	414	Земли населенных пунктов № 180	532946,61	1297792,53	51° 50' 23,283"	39° 10' 36,286"
19416	415	Земли населенных пунктов № 180	533196,97	1297914,53	51° 50' 31,345"	39° 10' 42,782"
19417	416	Земли населенных пунктов № 180	533206,31	1297937,60	51° 50' 31,640"	39° 10' 43,992"
19418	417	Земли населенных пунктов № 180	533216,19	1297909,77	51° 50' 31,969"	39° 10' 42,543"
19419	418	Земли населенных пунктов № 180	533220,91	1297896,51	51° 50' 32,126"	39° 10' 41,853"
19420	419	Земли населенных пунктов № 180	533225,49	1297898,74	51° 50' 32,273"	39° 10' 41,972"
19421	420	Земли населенных пунктов № 180	533336,52	1297558,83	51° 50' 35,970"	39° 10' 24,273"
19422	421	Земли населенных пунктов № 180	533363,44	1297580,70	51° 50' 36,834"	39° 10' 25,428"
19423	422	Земли населенных пунктов № 180	533440,16	1297644,80	51° 50' 39,296"	39° 10' 28,815"
19424	423	Земли населенных пунктов № 180	533515,57	1297710,42	51° 50' 41,716"	39° 10' 32,279"

19425	424	Земли населенных пунктов № 180	533589,67	1297777,53	51° 50' 44,092"	39° 10' 35,822"
19426	425	Земли населенных пунктов № 180	533662,40	1297846,12	51° 50' 46,424"	39° 10' 39,441"
19427	426	Земли населенных пунктов № 180	533698,26	1297880,95	51° 50' 47,574"	39° 10' 41,278"
19428	427	Земли населенных пунктов № 180	533768,89	1297951,68	51° 50' 49,837"	39° 10' 45,008"
19429	428	Земли населенных пунктов № 180	533838,11	1298023,81	51° 50' 52,054"	39° 10' 48,810"
19430	429	Земли населенных пунктов № 180	533872,17	1298060,39	51° 50' 53,145"	39° 10' 50,738"
19431	430	Земли населенных пунктов № 180	533905,87	1298097,31	51° 50' 54,224"	39° 10' 52,683"
19432	431	Земли населенных пунктов № 180	533938,01	1298133,42	51° 50' 55,252"	39° 10' 54,586"
19433	432	Земли населенных пунктов № 180	533955,72	1298153,32	51° 50' 55,819"	39° 10' 55,634"
19434	433	Земли населенных пунктов № 180	533981,96	1298183,51	51° 50' 56,658"	39° 10' 57,224"
19435	434	Земли населенных пунктов № 180	533977,79	1298182,38	51° 50' 56,524"	39° 10' 57,163"
19436	435	Земли населенных пунктов № 180	533946,63	1298173,70	51° 50' 55,519"	39° 10' 56,694"
19437	436	Земли населенных пунктов № 180	533879,44	1298154,99	51° 50' 53,351"	39° 10' 55,683"
19438	437	Земли населенных пунктов № 180	533738,71	1298109,85	51° 50' 48,812"	39° 10' 53,255"
19439	438	Земли населенных пунктов № 180	533627,22	1298074,09	51° 50' 45,216"	39° 10' 51,331"
19440	439	Земли населенных пунктов № 180	533598,39	1298064,51	51° 50' 44,286"	39° 10' 50,816"
19441	440	Земли населенных пунктов № 180	533530,70	1298043,01	51° 50' 42,103"	39° 10' 49,659"
19442	441	Земли населенных пунктов № 180	533524,84	1298037,00	51° 50' 41,915"	39° 10' 49,343"
19443	442	Земли населенных пунктов № 180	533503,28	1298030,67	51° 50' 41,219"	39° 10' 49,001"
19444	443	Земли населенных пунктов № 180	533456,30	1298019,36	51° 50' 39,703"	39° 10' 48,387"
19445	444	Земли населенных пунктов № 180	533436,86	1298012,91	51° 50' 39,076"	39° 10' 48,040"
19446	445	Земли населенных пунктов № 180	533345,10	1297984,62	51° 50' 36,116"	39° 10' 46,517"
19447	446	Земли населенных пунктов № 180	533337,22	1297977,22	51° 50' 35,863"	39° 10' 46,126"
19448	447	Земли населенных пунктов № 180	533311,13	1297969,13	51° 50' 35,022"	39° 10' 45,691"
19449	448	Земли населенных пунктов № 180	533240,37	1297949,91	51° 50' 32,739"	39° 10' 44,652"
19450	449	Земли населенных пунктов № 180	533059,44	1298531,35	51° 50' 26,704"	39° 11' 14,929"
19451	450	Земли населенных пунктов № 180	533060,97	1298544,18	51° 50' 26,750"	39° 11' 15,600"
19452	451	Земли населенных пунктов № 180	533665,25	1298914,66	51° 50' 46,183"	39° 11' 35,257"
19453	452	Земли населенных пунктов № 180	533691,80	1298930,95	51° 50' 47,037"	39° 11' 36,122"
19454	453	Земли населенных пунктов № 180	533718,17	1298946,51	51° 50' 47,885"	39° 11' 36,948"
19455	454	Земли населенных пунктов № 180	533808,99	1298870,75	51° 50' 50,848"	39° 11' 33,037"
19456	455	Земли населенных пунктов № 180	533947,08	1298752,65	51° 50' 55,352"	39° 11' 26,938"
19457	456	Земли населенных пунктов № 180	534001,47	1298668,09	51° 50' 57,138"	39° 11' 22,548"
19458	457	Земли населенных пунктов № 180	534014,90	1298463,24	51° 50' 57,637"	39° 11' 11,854"
19459	458	Земли населенных пунктов № 180	534030,24	1298397,50	51° 50' 58,154"	39° 11' 8,427"
19460	459	Земли населенных пунктов № 180	534036,86	1298339,19	51° 50' 58,386"	39° 11' 5,385"
19461	460	Земли населенных пунктов № 180	534044,94	1298257,98	51° 50' 58,673"	39° 11' 1,146"
19462	461	Земли населенных пунктов № 180	534100,15	1298325,74	51° 51' 0,438"	39° 11' 4,714"
19463	462	Земли населенных пунктов № 180	534161,82	1298404,42	51° 51' 2,409"	39° 11' 8,855"
19464	463	Земли населенных пунктов № 180	534192,06	1298444,21	51° 51' 3,375"	39° 11' 10,949"
19465	464	Земли населенных пунктов № 180	534236,42	1298504,44	51° 51' 4,791"	39° 11' 14,118"

19466	465	Земли населенных пунктов № 180	534251,03	1298524,27	51° 51' 5,257"	39° 11' 15,161"
19467	466	Земли населенных пунктов № 180	534245,73	1298528,82	51° 51' 5,084"	39° 11' 15,396"
19468	467	Земли населенных пунктов № 180	534241,66	1298548,65	51° 51' 4,947"	39° 11' 16,430"
19469	468	Земли населенных пунктов № 180	534203,60	1298734,10	51° 51' 3,657"	39° 11' 26,099"
19470	469	Земли населенных пунктов № 180	534215,00	1298736,26	51° 51' 4,025"	39° 11' 26,217"
19471	470	Земли населенных пунктов № 180	534254,27	1298743,87	51° 51' 5,293"	39° 11' 26,635"
19472	471	Земли населенных пунктов № 180	534250,33	1298764,20	51° 51' 5,159"	39° 11' 27,695"
19473	472	Земли населенных пунктов № 180	534289,60	1298771,81	51° 51' 6,428"	39° 11' 28,112"
19474	473	Земли населенных пунктов № 180	534301,46	1298773,60	51° 51' 6,811"	39° 11' 28,212"
19475	474	Земли населенных пунктов № 180	534299,02	1298786,27	51° 51' 6,728"	39° 11' 28,872"
19476	475	Земли населенных пунктов № 180	534340,72	1298777,94	51° 51' 8,079"	39° 11' 28,458"
19477	476	Земли населенных пунктов № 180	534338,25	1298786,01	51° 51' 7,997"	39° 11' 28,879"
19478	477	Земли населенных пунктов № 180	534337,21	1298790,80	51° 51' 7,962"	39° 11' 29,128"
19479	478	Земли населенных пунктов № 180	534336,51	1298793,99	51° 51' 7,938"	39° 11' 29,295"
19480	479	Земли населенных пунктов № 180	534331,89	1298816,93	51° 51' 7,782"	39° 11' 30,491"
19481	480	Земли населенных пунктов № 180	534371,10	1298824,84	51° 51' 9,048"	39° 11' 30,924"
19482	481	Земли населенных пунктов № 180	534366,15	1298849,35	51° 51' 8,880"	39° 11' 32,202"
19483	482	Земли населенных пунктов № 180	534378,34	1298852,96	51° 51' 9,273"	39° 11' 32,397"
19484	483	Земли населенных пунктов № 180	534382,30	1298852,23	51° 51' 9,401"	39° 11' 32,361"
19485	484	Земли населенных пунктов № 180	534385,02	1298866,04	51° 51' 9,485"	39° 11' 33,084"
19486	485	Земли населенных пунктов № 180	534402,37	1298892,54	51° 51' 10,038"	39° 11' 34,477"
19487	486	Земли населенных пунктов № 180	534450,14	1299135,52	51° 51' 11,507"	39° 11' 47,195"
19488	487	Земли населенных пунктов № 180	534480,01	1299288,11	51° 51' 12,425"	39° 11' 55,182"
19489	488	Земли населенных пунктов № 180	534470,90	1299301,92	51° 51' 12,125"	39° 11' 55,899"
19490	489	Земли населенных пунктов № 180	534463,56	1299313,05	51° 51' 11,884"	39° 11' 56,477"
19491	490	Земли населенных пунктов № 180	534499,51	1299299,58	51° 51' 13,052"	39° 11' 55,791"
19492	491	Земли населенных пунктов № 180	534756,57	1299319,77	51° 51' 21,362"	39° 11' 56,978"
19493	492	Земли населенных пунктов № 180	534771,32	1299320,93	51° 51' 21,839"	39° 11' 57,046"
19494	493	Земли населенных пунктов № 180	534796,33	1299322,89	51° 51' 22,647"	39° 11' 57,162"
19495	494	Земли населенных пунктов № 180	534803,76	1299323,48	51° 51' 22,887"	39° 11' 57,196"
19496	495	Земли населенных пунктов № 180	534939,14	1299334,11	51° 51' 27,264"	39° 11' 57,821"
19497	496	Земли населенных пунктов № 180	534502,34	1299308,14	51° 51' 13,141"	39° 11' 56,240"
19498	497	Земли населенных пунктов № 180	534474,86	1299353,48	51° 51' 12,237"	39° 11' 58,595"
19499	498	Земли населенных пунктов № 180	534420,14	1299343,95	51° 51' 10,470"	39° 11' 58,069"
19500	499	Земли населенных пунктов № 180	534227,01	1299642,16	51° 51' 4,127"	39° 12' 13,548"
19501	500	Земли населенных пунктов № 180	534103,51	1299959,14	51° 51' 0,029"	39° 12' 30,043"
19502	501	Земли населенных пунктов № 180	534073,47	1300038,01	51° 50' 59,032"	39° 12' 34,147"
19503	502	Земли населенных пунктов № 180	534116,29	1300091,74	51° 51' 0,400"	39° 12' 36,977"
19504	503	Земли населенных пунктов № 180	534159,04	1300194,82	51° 51' 1,750"	39° 12' 42,384"
19505	504	Земли населенных пунктов № 180	534158,27	1300217,99	51° 51' 1,717"	39° 12' 43,594"
19506	505	Земли населенных пунктов № 180	534126,59	1300243,31	51° 51' 0,684"	39° 12' 44,900"

19507	506	Земли населенных пунктов № 180	534023,69	1300245,72	51° 50' 57,355"	39° 12' 44,972"
19508	507	Земли населенных пунктов № 180	533955,84	1300281,27	51° 50' 55,148"	39° 12' 46,793"
19509	508	Земли населенных пунктов № 180	533905,40	1300347,58	51° 50' 53,495"	39° 12' 50,231"
19510	509	Земли населенных пунктов № 180	534328,38	1296385,18	51° 51' 8,414"	39° 9' 23,450"
19511	510	Земли населенных пунктов № 180	534304,82	1296367,46	51° 51' 7,657"	39° 9' 22,512"
19512	511	Земли населенных пунктов № 180	534330,55	1296385,90	51° 51' 8,484"	39° 9' 23,488"
19513	512	Земли населенных пунктов № 180	534352,64	1296353,03	51° 51' 9,208"	39° 9' 21,782"
19514	513	Земли населенных пунктов № 180	534367,07	1296330,32	51° 51' 9,682"	39° 9' 20,602"
19515	514	Земли населенных пунктов № 180	534376,85	1296314,66	51° 51' 10,003"	39° 9' 19,789"
19516	515	Земли населенных пунктов № 180	534402,36	1296277,25	51° 51' 10,840"	39° 9' 17,847"
19517	516	Земли населенных пунктов № 180	534379,14	1296312,70	51° 51' 10,078"	39° 9' 19,688"
19518	517	Земли населенных пунктов № 180	534332,93	1296385,44	51° 51' 8,561"	39° 9' 23,466"
19519	518	Земли населенных пунктов № 180	534331,85	1296387,14	51° 51' 8,526"	39° 9' 23,554"
19520	519	Земли населенных пунктов № 180	534328,38	1296385,18	51° 51' 8,414"	39° 9' 23,450"
19521	520	Земли населенных пунктов № 180	533340,00	1297548,17	51° 50' 36,085"	39° 10' 23,718"
19522	521	Земли населенных пунктов № 180	533533,61	1296955,37	51° 50' 42,530"	39° 9' 52,849"
19523	522	Земли населенных пунктов № 180	533542,58	1296910,53	51° 50' 42,833"	39° 9' 50,512"
19524	523	Земли населенных пунктов № 180	533079,80	1296765,05	51° 50' 27,905"	39° 9' 42,687"
19525	524	Земли населенных пунктов № 180	533067,94	1296810,38	51° 50' 27,508"	39° 9' 45,049"
19526	525	Земли населенных пунктов № 180	533061,09	1296830,16	51° 50' 27,280"	39° 9' 46,079"
19527	526	Земли населенных пунктов № 180	533056,11	1296844,54	51° 50' 27,115"	39° 9' 46,828"
19528	527	Земли населенных пунктов № 180	533052,16	1296855,95	51° 50' 26,984"	39° 9' 47,422"
19529	528	Земли населенных пунктов № 180	533043,25	1296881,68	51° 50' 26,688"	39° 9' 48,761"
19530	529	Земли населенных пунктов № 180	533033,39	1296910,17	51° 50' 26,360"	39° 9' 50,244"
19531	530	Земли населенных пунктов № 180	533023,51	1296938,70	51° 50' 26,032"	39° 9' 51,730"
19532	531	Земли населенных пунктов № 180	533009,68	1296978,65	51° 50' 25,572"	39° 9' 53,809"
19533	532	Земли населенных пунктов № 180	532993,87	1297024,31	51° 50' 25,047"	39° 9' 56,186"
19534	533	Земли населенных пунктов № 180	532975,43	1297077,57	51° 50' 24,434"	39° 9' 58,959"
19535	534	Земли населенных пунктов № 180	532925,11	1297222,93	51° 50' 22,762"	39° 10' 6,526"
19536	535	Земли населенных пунктов № 180	532914,64	1297253,17	51° 50' 22,414"	39° 10' 8,100"
19537	536	Земли населенных пунктов № 180	532830,30	1297496,78	51° 50' 19,611"	39° 10' 20,782"
19538	537	Земли населенных пунктов № 180	532837,34	1297578,56	51° 50' 19,814"	39° 10' 25,056"
19539	538	Земли населенных пунктов № 180	532880,62	1297619,64	51° 50' 21,201"	39° 10' 27,223"
19540	539	Земли населенных пунктов № 180	532887,22	1297623,45	51° 50' 21,414"	39° 10' 27,426"
19541	540	Земли населенных пунктов № 180	532890,36	1297653,51	51° 50' 21,506"	39° 10' 28,997"
19542	541	Земли населенных пунктов № 180	532896,39	1297711,18	51° 50' 21,684"	39° 10' 32,012"
19543	542	Земли населенных пунктов № 180	532920,68	1297750,28	51° 50' 22,457"	39° 10' 34,066"
19544	543	Земли населенных пунктов № 180	532929,53	1297777,75	51° 50' 22,735"	39° 10' 35,505"
19545	544	Земли населенных пунктов № 180	532750,30	1297682,80	51° 50' 16,966"	39° 10' 30,457"
19546	545	Земли населенных пунктов № 180	532560,01	1297578,28	51° 50' 10,842"	39° 10' 24,905"
19547	546	Земли населенных пунктов № 180	532370,87	1297466,79	51° 50' 4,757"	39° 10' 18,989"

19548	547	Земли населенных пунктов № 180	532256,88	1297389,34	51° 50' 1,092"	39° 10' 14,888"
19549	548	Земли населенных пунктов № 180	532192,33	1297365,81	51° 49' 59,011"	39° 10' 13,627"
19550	549	Земли населенных пунктов № 180	532170,85	1297350,45	51° 49' 58,321"	39° 10' 12,815"
19551	550	Земли населенных пунктов № 180	532104,23	1297502,85	51° 49' 56,119"	39° 10' 20,740"
19552	551	Земли населенных пунктов № 180	532087,61	1297554,22	51° 49' 55,566"	39° 10' 23,414"
19553	552	Земли населенных пунктов № 180	532075,22	1297593,11	51° 49' 55,153"	39° 10' 25,439"
19554	553	Земли населенных пунктов № 180	532053,78	1297660,41	51° 49' 54,439"	39° 10' 28,943"
19555	554	Земли населенных пунктов № 180	532046,92	1297681,90	51° 49' 54,210"	39° 10' 30,062"
19556	555	Земли населенных пунктов № 180	532031,02	1297731,79	51° 49' 53,680"	39° 10' 32,659"
19557	556	Земли населенных пунктов № 180	532029,62	1297735,97	51° 49' 53,634"	39° 10' 32,876"
19558	557	Земли населенных пунктов № 180	531998,60	1297833,61	51° 49' 52,600"	39° 10' 37,960"
19559	558	Земли населенных пунктов № 180	531919,48	1298063,56	51° 49' 49,969"	39° 10' 49,928"
19560	559	Земли населенных пунктов № 180	531887,06	1298159,76	51° 49' 48,891"	39° 10' 54,935"
19561	560	Земли населенных пунктов № 180	531855,73	1298252,72	51° 49' 47,848"	39° 10' 59,773"
19562	561	Земли населенных пунктов № 180	531842,83	1298291,02	51° 49' 47,419"	39° 11' 1,766"
19563	562	Земли населенных пунктов № 180	531759,85	1298545,95	51° 49' 44,655"	39° 11' 15,036"
19564	563	Земли населенных пунктов № 180	531721,38	1298705,20	51° 49' 43,360"	39° 11' 23,332"
19565	564	Земли населенных пунктов № 180	531711,50	1298756,98	51° 49' 43,025"	39° 11' 26,030"
19566	565	Земли населенных пунктов № 180	531803,50	1298860,43	51° 49' 45,968"	39° 11' 31,479"
19567	566	Земли населенных пунктов № 180	531669,82	1298710,12	51° 49' 41,691"	39° 11' 23,562"
19568	567	Земли населенных пунктов № 180	531680,14	1298618,69	51° 49' 42,053"	39° 11' 18,794"
19569	568	Земли населенных пунктов № 180	531712,38	1298358,74	51° 49' 43,178"	39° 11' 5,237"
19570	569	Земли населенных пунктов № 180	531581,03	1298228,64	51° 49' 38,969"	39° 10' 58,378"
19571	570	Земли населенных пунктов № 180	531570,93	1298240,29	51° 49' 38,638"	39° 10' 58,981"
19572	571	Земли населенных пунктов № 180	531500,38	1298166,52	51° 49' 36,379"	39° 10' 55,094"
19573	572	Земли населенных пунктов № 180	531487,37	1298154,18	51° 49' 35,962"	39° 10' 54,443"
19574	573	Земли населенных пунктов № 180	531324,45	1298021,26	51° 49' 30,732"	39° 10' 47,422"
19575	574	Земли населенных пунктов № 180	531114,01	1298012,28	51° 49' 23,926"	39° 10' 46,848"
19576	575	Земли населенных пунктов № 180	531000,90	1297973,37	51° 49' 20,279"	39° 10' 44,760"
19577	576	Земли населенных пунктов № 180	530868,35	1297970,00	51° 49' 15,992"	39° 10' 44,518"
19578	577	Земли населенных пунктов № 180	530527,52	1297909,67	51° 49' 4,984"	39° 10' 41,199"
19579	578	Земли населенных пунктов № 180	530379,63	1297882,89	51° 49' 0,207"	39° 10' 39,727"
19580	579	Земли населенных пунктов № 180	530450,71	1297895,56	51° 49' 2,503"	39° 10' 40,424"
19581	580	Земли населенных пунктов № 180	530500,33	1297755,42	51° 49' 4,151"	39° 10' 33,133"
19582	581	Земли населенных пунктов № 180	530613,69	1297435,01	51° 49' 7,917"	39° 10' 16,463"
19583	582	Земли населенных пунктов № 180	530973,02	1296900,85	51° 49' 19,704"	39° 9' 48,753"
19584	583	Земли населенных пунктов № 180	531049,09	1296914,80	51° 49' 22,161"	39° 9' 49,518"
19585	584	Земли населенных пунктов № 180	531279,01	1296568,95	51° 49' 29,704"	39° 9' 31,573"
19586	585	Земли населенных пунктов № 180	531323,83	1296501,52	51° 49' 31,174"	39° 9' 28,075"
19587	586	Земли населенных пунктов № 180	530934,42	1296449,37	51° 49' 18,591"	39° 9' 25,164"
19588	587	Земли населенных пунктов № 180	530927,70	1296439,27	51° 49' 18,377"	39° 9' 24,633"

19589	588	Земли населенных пунктов № 180	530923,37	1296423,53	51° 49' 18,242"	39° 9' 23,810"
19590	589	Земли населенных пунктов № 180	530926,58	1296395,90	51° 49' 18,354"	39° 9' 22,369"
19591	590	Земли населенных пунктов № 180	530945,02	1296367,20	51° 49' 18,959"	39° 9' 20,879"
19592	591	Земли населенных пунктов № 180	530966,68	1296342,83	51° 49' 19,667"	39° 9' 19,617"
19593	592	Земли населенных пунктов № 180	530963,86	1296324,75	51° 49' 19,581"	39° 9' 18,672"
19594	593	Земли населенных пунктов № 180	530961,60	1296310,15	51° 49' 19,512"	39° 9' 17,909"
19595	594	Земли населенных пунктов № 180	530958,47	1296290,06	51° 49' 19,417"	39° 9' 16,858"
19596	595	Земли населенных пунктов № 180	530957,02	1296272,23	51° 49' 19,375"	39° 9' 15,927"
19597	596	Земли населенных пунктов № 180	530964,72	1296256,81	51° 49' 19,629"	39° 9' 15,125"
19598	597	Земли населенных пунктов № 180	530985,39	1296242,00	51° 49' 20,302"	39° 9' 14,362"
19599	598	Земли населенных пунктов № 180	530981,41	1296241,08	51° 49' 20,174"	39° 9' 14,312"
19600	599	Земли населенных пунктов № 180	530987,04	1296213,37	51° 49' 20,364"	39° 9' 12,868"
19601	600	Земли населенных пунктов № 180	530968,53	1296209,30	51° 49' 19,766"	39° 9' 12,647"
19602	601	Земли населенных пунктов № 180	530963,43	1296237,39	51° 49' 19,593"	39° 9' 14,111"
19603	602	Земли населенных пунктов № 180	530944,09	1296233,44	51° 49' 18,969"	39° 9' 13,895"
19604	603	Земли населенных пунктов № 180	530941,75	1296244,49	51° 49' 18,890"	39° 9' 14,471"
19605	604	Земли населенных пунктов № 180	530927,37	1296239,62	51° 49' 18,426"	39° 9' 14,210"
19606	605	Земли населенных пунктов № 180	530920,86	1296263,83	51° 49' 18,208"	39° 9' 15,471"
19607	606	Земли населенных пунктов № 180	530887,75	1296248,75	51° 49' 17,141"	39° 9' 14,668"
19608	607	Земли населенных пунктов № 180	530860,55	1296246,01	51° 49' 16,262"	39° 9' 14,512"
19609	608	Земли населенных пунктов № 180	530850,34	1296244,98	51° 49' 15,932"	39° 9' 14,453"
19610	609	Земли населенных пунктов № 180	530834,64	1296239,64	51° 49' 15,426"	39° 9' 14,167"
19611	610	Земли населенных пунктов № 180	530829,07	1296237,93	51° 49' 15,246"	39° 9' 14,075"
19612	611	Земли населенных пунктов № 180	530825,48	1296234,99	51° 49' 15,131"	39° 9' 13,919"
19613	612	Земли населенных пунктов № 180	530827,60	1296226,16	51° 49' 15,202"	39° 9' 13,459"
19614	613	Земли населенных пунктов № 180	530832,89	1296207,44	51° 49' 15,379"	39° 9' 12,485"
19615	614	Земли населенных пунктов № 180	530831,56	1296206,96	51° 49' 15,336"	39° 9' 12,459"
19616	615	Земли населенных пунктов № 180	530831,86	1296203,61	51° 49' 15,347"	39° 9' 12,284"
19617	616	Земли населенных пунктов № 180	530835,96	1296194,39	51° 49' 15,482"	39° 9' 11,805"
19618	617	Земли населенных пунктов № 180	530840,72	1296182,55	51° 49' 15,639"	39° 9' 11,189"
19619	618	Земли населенных пунктов № 180	530842,30	1296183,12	51° 49' 15,690"	39° 9' 11,220"
19620	619	Земли населенных пунктов № 180	530857,61	1296154,82	51° 49' 16,194"	39° 9' 9,749"
19621	620	Земли населенных пунктов № 180	530862,30	1296149,63	51° 49' 16,347"	39° 9' 9,481"
19622	621	Земли населенных пунктов № 180	530856,53	1296141,08	51° 49' 16,163"	39° 9' 9,032"
19623	622	Земли населенных пунктов № 180	530873,08	1296118,17	51° 49' 16,706"	39° 9' 7,843"
19624	623	Земли населенных пунктов № 180	530877,00	1296119,19	51° 49' 16,832"	39° 9' 7,899"
19625	624	Земли населенных пунктов № 180	530889,37	1296101,48	51° 49' 17,237"	39° 9' 6,980"
19626	625	Земли населенных пунктов № 180	530901,03	1296087,09	51° 49' 17,619"	39° 9' 6,234"
19627	626	Земли населенных пунктов № 180	530913,42	1296090,02	51° 49' 18,019"	39° 9' 6,393"
19628	627	Земли населенных пунктов № 180	530914,79	1296083,83	51° 49' 18,065"	39° 9' 6,071"
19629	628	Земли населенных пунктов № 180	530910,28	1296077,24	51° 49' 17,921"	39° 9' 5,724"

19630	629	Земли населенных пунктов № 180	530906,79	1296072,65	51° 49' 17,810"	39° 9' 5,483"
19631	630	Земли населенных пунктов № 180	530922,63	1296049,56	51° 49' 18,329"	39° 9' 4,285"
19632	631	Земли населенных пунктов № 180	530930,55	1296032,05	51° 49' 18,590"	39° 9' 3,375"
19633	632	Земли населенных пунктов № 180	530942,70	1296000,84	51° 49' 18,993"	39° 9' 1,751"
19634	633	Земли населенных пунктов № 180	530949,86	1296002,56	51° 49' 19,224"	39° 9' 1,845"
19635	634	Земли населенных пунктов № 180	530954,35	1295988,16	51° 49' 19,373"	39° 9' 1,095"
19636	635	Земли населенных пунктов № 180	530956,79	1295964,79	51° 49' 19,459"	39° 8' 59,876"
19637	636	Земли населенных пунктов № 180	530957,87	1295940,33	51° 49' 19,501"	39° 8' 58,600"
19638	637	Земли населенных пунктов № 180	530961,46	1295917,39	51° 49' 19,624"	39° 8' 57,404"
19639	638	Земли населенных пунктов № 180	530964,93	1295895,56	51° 49' 19,743"	39° 8' 56,266"
19640	639	Земли населенных пунктов № 180	530965,84	1295887,48	51° 49' 19,775"	39° 8' 55,844"
19641	640	Земли населенных пунктов № 180	530966,53	1295881,69	51° 49' 19,799"	39° 8' 55,542"
19642	641	Земли населенных пунктов № 180	530967,16	1295878,21	51° 49' 19,820"	39° 8' 55,361"
19643	642	Земли населенных пунктов № 180	530968,40	1295872,96	51° 49' 19,862"	39° 8' 55,087"
19644	643	Земли населенных пунктов № 180	530971,88	1295860,49	51° 49' 19,978"	39° 8' 54,438"
19645	644	Земли населенных пунктов № 180	530972,83	1295856,90	51° 49' 20,010"	39° 8' 54,251"
19646	645	Земли населенных пунктов № 180	530974,47	1295852,84	51° 49' 20,064"	39° 8' 54,040"
19647	646	Земли населенных пунктов № 180	530977,69	1295841,44	51° 49' 20,172"	39° 8' 53,446"
19648	647	Земли населенных пунктов № 180	530980,76	1295831,11	51° 49' 20,274"	39° 8' 52,908"
19649	648	Земли населенных пунктов № 180	530982,88	1295825,01	51° 49' 20,345"	39° 8' 52,591"
19650	649	Земли населенных пунктов № 180	530989,96	1295798,38	51° 49' 20,582"	39° 8' 51,204"
19651	650	Земли населенных пунктов № 180	530990,94	1295794,47	51° 49' 20,614"	39° 8' 51,000"
19652	651	Земли населенных пунктов № 180	530991,11	1295793,79	51° 49' 20,620"	39° 8' 50,965"
19653	652	Земли населенных пунктов № 180	530993,09	1295785,88	51° 49' 20,686"	39° 8' 50,553"
19654	653	Земли населенных пунктов № 180	530997,26	1295770,50	51° 49' 20,826"	39° 8' 49,752"
19655	654	Земли населенных пунктов № 180	531001,99	1295753,09	51° 49' 20,984"	39° 8' 48,845"
19656	655	Земли населенных пунктов № 180	531017,92	1295699,01	51° 49' 21,515"	39° 8' 46,029"
19657	656	Земли населенных пунктов № 180	531034,14	1295701,95	51° 49' 22,039"	39° 8' 46,191"
19658	657	Земли населенных пунктов № 180	531045,78	1295703,90	51° 49' 22,415"	39° 8' 46,298"
19659	658	Земли населенных пунктов № 180	531049,40	1295691,73	51° 49' 22,536"	39° 8' 45,664"
19660	659	Земли населенных пунктов № 180	531058,13	1295664,42	51° 49' 22,826"	39° 8' 44,243"
19661	660	Земли населенных пунктов № 180	531046,94	1295660,86	51° 49' 22,465"	39° 8' 44,051"
19662	661	Земли населенных пунктов № 180	531024,50	1295653,98	51° 49' 21,741"	39° 8' 43,682"
19663	662	Земли населенных пунктов № 180	531035,23	1295621,30	51° 49' 22,098"	39° 8' 41,980"
19664	663	Земли населенных пунктов № 180	531037,54	1295616,24	51° 49' 22,174"	39° 8' 41,717"
19665	664	Земли населенных пунктов № 180	531038,47	1295613,06	51° 49' 22,205"	39° 8' 41,552"
19666	665	Земли населенных пунктов № 180	531042,16	1295601,40	51° 49' 22,328"	39° 8' 40,945"
19667	666	Земли населенных пунктов № 180	531044,46	1295593,42	51° 49' 22,405"	39° 8' 40,529"
19668	667	Земли населенных пунктов № 180	531068,23	1295600,05	51° 49' 23,172"	39° 8' 40,887"
19669	668	Земли населенных пунктов № 180	531072,73	1295582,24	51° 49' 23,323"	39° 8' 39,959"
19670	669	Земли населенных пунктов № 180	531082,89	1295584,88	51° 49' 23,651"	39° 8' 40,102"

19671	670	Земли населенных пунктов № 180	531083,09	1295584,93	51° 49' 23,657"	39° 8' 40,104"
19672	671	Земли населенных пунктов № 180	531083,08	1295584,87	51° 49' 23,657"	39° 8' 40,101"
19673	672	Земли населенных пунктов № 180	531083,10	1295583,93	51° 49' 23,658"	39° 8' 40,052"
19674	673	Земли населенных пунктов № 180	531094,83	1295586,49	51° 49' 24,037"	39° 8' 40,191"
19675	674	Земли населенных пунктов № 180	531100,88	1295588,25	51° 49' 24,232"	39° 8' 40,286"
19676	675	Земли населенных пунктов № 180	531114,59	1295592,23	51° 49' 24,674"	39° 8' 40,500"
19677	676	Земли населенных пунктов № 180	531114,27	1295593,41	51° 49' 24,664"	39° 8' 40,562"
19678	677	Земли населенных пунктов № 180	531120,13	1295595,81	51° 49' 24,853"	39° 8' 40,690"
19679	678	Земли населенных пунктов № 180	531132,15	1295600,74	51° 49' 25,240"	39° 8' 40,953"
19680	679	Земли населенных пунктов № 180	531132,00	1295601,32	51° 49' 25,235"	39° 8' 40,983"
19681	680	Земли населенных пунктов № 180	531150,17	1295609,53	51° 49' 25,820"	39° 8' 41,420"
19682	681	Земли населенных пунктов № 180	531149,72	1295611,29	51° 49' 25,805"	39° 8' 41,512"
19683	682	Земли населенных пунктов № 180	531189,72	1295634,80	51° 49' 27,092"	39° 8' 42,759"
19684	683	Земли населенных пунктов № 180	531202,97	1295639,97	51° 49' 27,520"	39° 8' 43,035"
19685	684	Земли населенных пунктов № 180	531212,78	1295643,29	51° 49' 27,836"	39° 8' 43,213"
19686	685	Земли населенных пунктов № 180	531225,23	1295646,63	51° 49' 28,238"	39° 8' 43,393"
19687	686	Земли населенных пунктов № 180	531237,59	1295649,65	51° 49' 28,637"	39° 8' 43,557"
19688	687	Земли населенных пунктов № 180	531236,90	1295651,53	51° 49' 28,614"	39° 8' 43,654"
19689	688	Земли населенных пунктов № 180	531240,62	1295652,66	51° 49' 28,734"	39° 8' 43,715"
19690	689	Земли населенных пунктов № 180	531240,72	1295652,39	51° 49' 28,737"	39° 8' 43,701"
19691	690	Земли населенных пунктов № 180	531241,69	1295652,98	51° 49' 28,768"	39° 8' 43,732"
19692	691	Земли населенных пунктов № 180	531261,44	1295658,97	51° 49' 29,406"	39° 8' 44,054"
19693	692	Земли населенных пунктов № 180	531278,48	1295675,12	51° 49' 29,952"	39° 8' 44,906"
19694	693	Земли населенных пунктов № 180	531286,75	1295686,52	51° 49' 30,216"	39° 8' 45,505"
19695	694	Земли населенных пунктов № 180	531295,34	1295698,36	51° 49' 30,491"	39° 8' 46,127"
19696	695	Земли населенных пунктов № 180	531311,68	1295723,25	51° 49' 31,012"	39° 8' 47,434"
19697	696	Земли населенных пунктов № 180	531322,39	1295732,33	51° 49' 31,356"	39° 8' 47,913"
19698	697	Земли населенных пунктов № 180	531427,59	1295748,23	51° 49' 34,755"	39° 8' 48,794"
19699	698	Земли населенных пунктов № 180	531749,82	1295649,09	51° 49' 45,209"	39° 8' 43,770"
19700	699	Земли населенных пунктов № 180	531883,30	1295546,81	51° 49' 49,558"	39° 8' 38,493"
19701	700	Земли населенных пунктов № 180	531890,52	1295569,81	51° 49' 49,784"	39° 8' 39,697"
19702	701	Земли населенных пунктов № 180	531891,81	1295569,49	51° 49' 49,826"	39° 8' 39,681"
19703	702	Земли населенных пунктов № 180	531923,57	1295562,25	51° 49' 50,856"	39° 8' 39,318"
19704	703	Земли населенных пунктов № 180	531942,48	1295559,36	51° 49' 51,468"	39° 8' 39,176"
19705	704	Земли населенных пунктов № 180	531946,74	1295559,45	51° 49' 51,606"	39° 8' 39,183"
19706	705	Земли населенных пунктов № 180	531956,78	1295562,43	51° 49' 51,930"	39° 8' 39,343"
19707	706	Земли населенных пунктов № 180	531959,00	1295559,50	51° 49' 52,003"	39° 8' 39,191"
19708	707	Земли населенных пунктов № 180	531957,25	1295558,00	51° 49' 51,947"	39° 8' 39,112"
19709	708	Земли населенных пунктов № 180	531956,67	1295555,60	51° 49' 51,929"	39° 8' 38,987"
19710	709	Земли населенных пунктов № 180	531958,29	1295553,69	51° 49' 51,982"	39° 8' 38,888"
19711	710	Земли населенных пунктов № 180	531977,43	1295531,51	51° 49' 52,607"	39° 8' 37,738"

19712	711	Земли населенных пунктов № 180	531979,57	1295532,37	51° 49' 52,676"	39° 8' 37,784"
19713	712	Земли населенных пунктов № 180	531987,53	1295521,88	51° 49' 52,937"	39° 8' 37,240"
19714	713	Земли населенных пунктов № 180	531999,95	1295513,12	51° 49' 53,341"	39° 8' 36,789"
19715	714	Земли населенных пунктов № 180	532099,65	1295552,74	51° 49' 56,555"	39° 8' 38,905"
19716	715	Земли населенных пунктов № 180	532123,35	1295550,69	51° 49' 57,323"	39° 8' 38,809"
19717	716	Земли населенных пунктов № 180	532217,91	1295521,18	51° 50' 0,391"	39° 8' 37,313"
19718	717	Земли населенных пунктов № 180	532345,06	1295481,66	51° 50' 4,516"	39° 8' 35,309"
19719	718	Земли населенных пунктов № 180	532357,95	1295513,69	51° 50' 4,923"	39° 8' 36,988"
19720	719	Земли населенных пунктов № 180	532356,38	1295518,50	51° 50' 4,871"	39° 8' 37,238"
19721	720	Земли населенных пунктов № 180	532363,02	1295523,21	51° 50' 5,085"	39° 8' 37,488"
19722	721	Земли населенных пунктов № 180	532360,56	1295532,59	51° 50' 5,002"	39° 8' 37,976"
19723	722	Земли населенных пунктов № 180	532355,75	1295534,24	51° 50' 4,846"	39° 8' 38,060"
19724	723	Земли населенных пунктов № 180	532350,58	1295559,83	51° 50' 4,671"	39° 8' 39,394"
19725	724	Земли населенных пунктов № 180	532350,58	1295559,84	51° 50' 4,671"	39° 8' 39,395"
19726	725	Земли населенных пунктов № 180	532342,56	1295588,90	51° 50' 4,403"	39° 8' 40,908"
19727	726	Земли населенных пунктов № 180	532338,78	1295603,35	51° 50' 4,277"	39° 8' 41,661"
19728	727	Земли населенных пунктов № 180	532363,81	1295604,17	51° 50' 5,086"	39° 8' 41,716"
19729	728	Земли населенных пунктов № 180	532363,71	1295605,67	51° 50' 5,083"	39° 8' 41,794"
19730	729	Земли населенных пунктов № 180	532387,34	1295606,10	51° 50' 5,847"	39° 8' 41,828"
19731	730	Земли населенных пунктов № 180	532388,05	1295601,85	51° 50' 5,871"	39° 8' 41,606"
19732	731	Земли населенных пунктов № 180	532392,69	1295602,54	51° 50' 6,021"	39° 8' 41,644"
19733	732	Земли населенных пунктов № 180	532391,86	1295605,24	51° 50' 5,994"	39° 8' 41,785"
19734	733	Земли населенных пунктов № 180	532419,26	1295608,10	51° 50' 6,879"	39° 8' 41,947"
19735	734	Земли населенных пунктов № 180	532419,79	1295604,88	51° 50' 6,897"	39° 8' 41,779"
19736	735	Земли населенных пунктов № 180	532424,38	1295605,50	51° 50' 7,046"	39° 8' 41,814"
19737	736	Земли населенных пунктов № 180	532452,64	1295608,90	51° 50' 7,959"	39° 8' 42,005"
19738	737	Земли населенных пунктов № 180	532482,49	1295612,73	51° 50' 8,924"	39° 8' 42,219"
19739	738	Земли населенных пунктов № 180	532516,78	1295616,19	51° 50' 10,032"	39° 8' 42,416"
19740	739	Земли населенных пунктов № 180	532575,11	1295620,58	51° 50' 11,918"	39° 8' 42,673"
19741	740	Земли населенных пунктов № 180	532632,37	1295624,90	51° 50' 13,769"	39° 8' 42,926"
19742	741	Земли населенных пунктов № 180	532674,26	1295625,26	51° 50' 15,124"	39° 8' 42,964"
19743	742	Земли населенных пунктов № 180	532689,30	1295637,70	51° 50' 15,607"	39° 8' 43,621"
19744	743	Земли населенных пунктов № 180	532671,63	1295671,03	51° 50' 15,026"	39° 8' 45,354"
19745	744	Земли населенных пунктов № 180	532651,46	1295744,94	51° 50' 14,351"	39° 8' 49,204"
19746	745	Земли населенных пунктов № 180	532688,08	1295756,66	51° 50' 15,533"	39° 8' 49,833"
19747	746	Земли населенных пунктов № 180	532670,57	1295816,76	51° 50' 14,948"	39° 8' 52,964"
19748	747	Земли населенных пунктов № 180	532692,57	1295825,08	51° 50' 15,658"	39° 8' 53,409"
19749	748	Земли населенных пунктов № 180	532690,38	1295831,80	51° 50' 15,585"	39° 8' 53,759"
19750	749	Земли населенных пунктов № 180	532608,51	1296082,47	51° 50' 12,862"	39° 9' 6,811"
19751	750	Земли населенных пунктов № 180	532603,39	1296100,53	51° 50' 12,691"	39° 9' 7,752"
19752	751	Земли населенных пунктов № 180	532549,88	1296289,37	51° 50' 10,904"	39° 9' 17,588"

19753	752	Земли населенных пунктов № 180	532531,59	1296353,92	51° 50' 10,293"	39° 9' 20,950"
19754	753	Земли населенных пунктов № 180	532498,71	1296485,48	51° 50' 9,189"	39° 9' 27,805"
19755	754	Земли населенных пунктов № 180	533265,74	1296728,01	51° 50' 33,932"	39° 9' 40,843"
19756	755	Земли населенных пунктов № 180	533563,51	1296865,21	51° 50' 43,524"	39° 9' 48,155"
19757	756	Земли населенных пунктов № 180	533541,62	1296930,89	51° 50' 42,796"	39° 9' 51,575"
19758	757	Земли населенных пунктов № 180	533340,00	1297548,17	51° 50' 36,085"	39° 10' 23,718"
19759	758	Земли населенных пунктов № 180	533635,49	1300425,93	51° 50' 44,737"	39° 12' 54,182"
19760	759	Земли населенных пунктов № 180	533620,51	1300425,21	51° 50' 44,253"	39° 12' 54,137"
19761	760	Земли населенных пунктов № 180	533620,63	1300423,13	51° 50' 44,257"	39° 12' 54,028"
19762	761	Земли населенных пунктов № 180	533621,71	1300405,25	51° 50' 44,298"	39° 12' 53,095"
19763	762	Земли населенных пунктов № 180	533636,69	1300405,97	51° 50' 44,782"	39° 12' 53,140"
19764	763	Земли населенных пунктов № 180	533635,67	1300422,84	51° 50' 44,744"	39° 12' 54,021"
19765	764	Земли населенных пунктов № 180	533635,49	1300425,93	51° 50' 44,737"	39° 12' 54,182"
19766	765	Земли населенных пунктов № 180	532150,24	1295437,96	51° 49' 58,226"	39° 8' 32,935"
19767	766	Земли населенных пунктов № 180	532166,70	1295425,91	51° 49' 58,762"	39° 8' 32,314"
19768	767	Земли населенных пунктов № 180	532184,52	1295407,67	51° 49' 59,344"	39° 8' 31,370"
19769	768	Земли населенных пунктов № 180	532166,70	1295425,92	51° 49' 58,762"	39° 8' 32,314"
19770	769	Земли населенных пунктов № 180	532150,24	1295437,96	51° 49' 58,226"	39° 8' 32,935"
19771	770	Земли населенных пунктов № 180	531789,40	1295332,78	51° 49' 46,582"	39° 8' 27,273"
19772	771	Земли населенных пунктов № 180	531810,20	1295342,67	51° 49' 47,252"	39° 8' 27,799"
19773	772	Земли населенных пунктов № 180	531817,26	1295346,03	51° 49' 47,480"	39° 8' 27,978"
19774	773	Земли населенных пунктов № 180	531816,77	1295346,42	51° 49' 47,464"	39° 8' 27,998"
19775	774	Земли населенных пунктов № 180	531820,55	1295348,24	51° 49' 47,585"	39° 8' 28,095"
19776	775	Земли населенных пунктов № 180	531834,90	1295393,67	51° 49' 48,036"	39° 8' 30,473"
19777	776	Земли населенных пунктов № 180	531835,20	1295393,48	51° 49' 48,046"	39° 8' 30,464"
19778	777	Земли населенных пунктов № 180	531835,48	1295394,37	51° 49' 48,055"	39° 8' 30,510"
19779	778	Земли населенных пунктов № 180	531842,43	1295416,53	51° 49' 48,273"	39° 8' 31,671"
19780	779	Земли населенных пунктов № 180	531789,40	1295332,78	51° 49' 46,582"	39° 8' 27,273"
19781	780	Земли населенных пунктов № 180	531621,01	1295252,69	51° 49' 41,158"	39° 8' 23,011"
19782	781	Земли населенных пунктов № 180	531552,59	1295224,81	51° 49' 38,952"	39° 8' 21,523"
19783	782	Земли населенных пунктов № 180	531560,86	1295207,00	51° 49' 39,225"	39° 8' 20,597"
19784	783	Земли населенных пунктов № 180	531574,63	1295166,95	51° 49' 39,682"	39° 8' 18,513"
19785	784	Земли населенных пунктов № 180	531586,00	1295143,81	51° 49' 40,057"	39° 8' 17,310"
19786	785	Земли населенных пунктов № 180	531584,83	1295143,38	51° 49' 40,019"	39° 8' 17,287"
19787	786	Земли населенных пунктов № 180	531596,17	1295111,46	51° 49' 40,395"	39° 8' 15,626"
19788	787	Земли населенных пунктов № 180	531625,87	1295124,62	51° 49' 41,352"	39° 8' 16,327"
19789	788	Земли населенных пунктов № 180	531654,20	1295137,15	51° 49' 42,265"	39° 8' 16,994"
19790	789	Земли населенных пунктов № 180	531661,73	1295140,83	51° 49' 42,508"	39° 8' 17,190"
19791	790	Земли населенных пунктов № 180	531656,56	1295157,12	51° 49' 42,336"	39° 8' 18,038"
19792	791	Земли населенных пунктов № 180	531651,84	1295177,17	51° 49' 42,177"	39° 8' 19,083"
19793	792	Земли населенных пунктов № 180	531626,00	1295240,48	51° 49' 41,323"	39° 8' 22,376"

19794	793	Земли населенных пунктов № 180	531621,01	1295252,69	51° 49' 41,158"	39° 8' 23,011"
19795	794	Земли населенных пунктов № 180	535752,20	1297987,61	51° 51' 53,991"	39° 10' 47,875"
19796	795	Земли населенных пунктов № 180	535752,81	1297984,76	51° 51' 54,011"	39° 10' 47,727"
19797	796	Земли населенных пунктов № 180	535701,50	1297971,92	51° 51' 52,355"	39° 10' 47,030"
19798	797	Земли населенных пунктов № 180	535752,82	1297984,76	51° 51' 54,012"	39° 10' 47,727"
19799	798	Земли населенных пунктов № 180	535752,20	1297987,61	51° 51' 53,991"	39° 10' 47,875"
19800	799	Земли населенных пунктов № 180	534758,95	1297680,01	51° 51' 21,951"	39° 10' 31,308"
19801	800	Земли населенных пунктов № 180	534760,31	1297676,76	51° 51' 21,996"	39° 10' 31,139"
19802	801	Земли населенных пунктов № 180	534765,51	1297656,15	51° 51' 22,171"	39° 10' 30,065"
19803	802	Земли населенных пунктов № 180	534788,80	1297671,76	51° 51' 22,920"	39° 10' 30,892"
19804	803	Земли населенных пунктов № 180	534919,81	1297705,21	51° 51' 27,148"	39° 10' 32,705"
19805	804	Земли населенных пунктов № 180	534758,95	1297680,01	51° 51' 21,951"	39° 10' 31,308"
19806	805	Земли населенных пунктов № 180	535453,03	1296158,79	51° 51' 44,867"	39° 9' 12,163"
19807	806	Земли населенных пунктов № 180	535473,05	1296161,69	51° 51' 45,514"	39° 9' 12,324"
19808	807	Земли населенных пунктов № 180	535469,07	1296162,61	51° 51' 45,385"	39° 9' 12,370"
19809	808	Земли населенных пунктов № 180	535453,03	1296158,79	51° 51' 44,867"	39° 9' 12,163"
19810	809	Земли населенных пунктов № 180	535794,59	1297021,19	51° 51' 55,658"	39° 9' 57,394"
19811	810	Земли населенных пунктов № 180	535906,29	1296801,35	51° 51' 59,338"	39° 9' 45,960"
19812	811	Земли населенных пунктов № 180	535911,63	1296802,39	51° 51' 59,511"	39° 9' 46,017"
19813	812	Земли населенных пунктов № 180	535794,59	1297021,19	51° 51' 55,658"	39° 9' 57,394"
19814	813	Земли населенных пунктов № 180	531883,30	1295546,81	51° 49' 49,558"	39° 8' 38,493"
19815	814	Земли населенных пунктов № 180	531866,46	1295493,12	51° 49' 49,028"	39° 8' 35,681"
19816	815	Земли населенных пунктов № 180	531861,12	1295476,09	51° 49' 48,861"	39° 8' 34,790"
19817	816	Земли населенных пунктов № 180	531855,65	1295480,66	51° 49' 48,682"	39° 8' 35,026"
19818	817	Земли населенных пунктов № 180	531847,30	1295470,67	51° 49' 48,415"	39° 8' 34,500"
19819	818	Земли населенных пунктов № 180	531845,32	1295472,03	51° 49' 48,351"	39° 8' 34,570"
19820	819	Земли населенных пунктов № 180	531843,46	1295469,46	51° 49' 48,291"	39° 8' 34,435"
19821	820	Земли населенных пунктов № 180	531826,11	1295444,91	51° 49' 47,737"	39° 8' 33,145"
19822	821	Земли населенных пунктов № 180	531846,70	1295430,15	51° 49' 48,408"	39° 8' 32,384"
19823	822	Земли населенных пунктов № 180	531842,43	1295416,53	51° 49' 48,273"	39° 8' 31,671"
19824	823	Земли населенных пунктов № 180	531911,32	1295525,34	51° 49' 50,470"	39° 8' 37,385"
19825	824	Земли населенных пунктов № 180	531883,30	1295546,81	51° 49' 49,558"	39° 8' 38,493"
19826	825	Земли населенных пунктов № 180	531683,00	1295282,17	51° 49' 43,155"	39° 8' 24,580"
19827	826	Земли населенных пунктов № 180	531775,41	1295310,68	51° 49' 46,136"	39° 8' 26,112"
19828	827	Земли населенных пунктов № 180	531789,40	1295332,78	51° 49' 46,582"	39° 8' 27,273"
19829	828	Земли населенных пунктов № 180	531742,41	1295310,43	51° 49' 45,068"	39° 8' 26,083"
19830	829	Земли населенных пунктов № 180	531700,21	1295290,36	51° 49' 43,709"	39° 8' 25,016"
19831	830	Земли населенных пунктов № 180	531683,00	1295282,17	51° 49' 43,155"	39° 8' 24,580"
19832	831	Земли населенных пунктов № 180	533563,51	1296865,21	51° 50' 43,524"	39° 9' 48,155"
19833	832	Земли населенных пунктов № 180	533265,74	1296728,01	51° 50' 33,932"	39° 9' 40,843"
19834	833	Земли населенных пунктов № 180	532498,71	1296485,48	51° 50' 9,189"	39° 9' 27,805"

19835	834	Земли населенных пунктов № 180	532531,59	1296353,92	51° 50' 10,293"	39° 9' 20,950"
19836	835	Земли населенных пунктов № 180	532549,88	1296289,37	51° 50' 10,904"	39° 9' 17,588"
19837	836	Земли населенных пунктов № 180	532603,39	1296100,53	51° 50' 12,691"	39° 9' 7,752"
19838	837	Земли населенных пунктов № 180	532608,51	1296082,47	51° 50' 12,862"	39° 9' 6,811"
19839	838	Земли населенных пунктов № 180	532690,38	1295831,80	51° 50' 15,585"	39° 8' 53,759"
19840	839	Земли населенных пунктов № 180	532692,57	1295825,08	51° 50' 15,658"	39° 8' 53,409"
19841	840	Земли населенных пунктов № 180	532670,57	1295816,76	51° 50' 14,948"	39° 8' 52,964"
19842	841	Земли населенных пунктов № 180	532688,08	1295756,66	51° 50' 15,533"	39° 8' 49,833"
19843	842	Земли населенных пунктов № 180	532714,76	1295765,20	51° 50' 16,393"	39° 8' 50,292"
19844	843	Земли населенных пунктов № 180	532726,43	1295706,07	51° 50' 16,788"	39° 8' 47,210"
19845	844	Земли населенных пунктов № 180	532728,20	1295690,72	51° 50' 16,850"	39° 8' 46,409"
19846	845	Земли населенных пунктов № 180	532731,39	1295686,14	51° 50' 16,955"	39° 8' 46,171"
19847	846	Земли населенных пунктов № 180	532732,30	1295689,11	51° 50' 16,983"	39° 8' 46,327"
19848	847	Земли населенных пунктов № 180	532756,44	1295696,72	51° 50' 17,762"	39° 8' 46,736"
19849	848	Земли населенных пунктов № 180	532797,98	1295718,99	51° 50' 19,099"	39° 8' 47,918"
19850	849	Земли населенных пунктов № 180	532816,84	1295724,65	51° 50' 19,708"	39° 8' 48,223"
19851	850	Земли населенных пунктов № 180	532822,84	1295725,05	51° 50' 19,902"	39° 8' 48,247"
19852	851	Земли населенных пунктов № 180	532823,36	1295723,51	51° 50' 19,919"	39° 8' 48,166"
19853	852	Земли населенных пунктов № 180	532827,38	1295724,64	51° 50' 20,049"	39° 8' 48,227"
19854	853	Земли населенных пунктов № 180	532840,88	1295723,08	51° 50' 20,486"	39° 8' 48,152"
19855	854	Земли населенных пунктов № 180	532994,82	1295762,03	51° 50' 25,455"	39° 8' 50,260"
19856	855	Земли населенных пунктов № 180	533057,21	1295779,50	51° 50' 27,468"	39° 8' 51,202"
19857	856	Земли населенных пунктов № 180	533085,51	1295787,78	51° 50' 28,381"	39° 8' 51,648"
19858	857	Земли населенных пунктов № 180	533117,98	1295797,51	51° 50' 29,429"	39° 8' 52,172"
19859	858	Земли населенных пунктов № 180	533160,88	1295810,74	51° 50' 30,813"	39° 8' 52,883"
19860	859	Земли населенных пунктов № 180	533234,23	1295829,42	51° 50' 33,181"	39° 8' 53,894"
19861	860	Земли населенных пунктов № 180	533278,82	1295841,60	51° 50' 34,620"	39° 8' 54,551"
19862	861	Земли населенных пунктов № 180	533300,89	1295847,65	51° 50' 35,332"	39° 8' 54,878"
19863	862	Земли населенных пунктов № 180	533293,55	1295871,51	51° 50' 35,087"	39° 8' 56,120"
19864	863	Земли населенных пунктов № 180	533313,98	1295877,04	51° 50' 35,747"	39° 8' 56,419"
19865	864	Земли населенных пунктов № 180	533331,98	1295882,42	51° 50' 36,327"	39° 8' 56,709"
19866	865	Земли населенных пунктов № 180	533337,43	1295862,91	51° 50' 36,509"	39° 8' 55,692"
19867	866	Земли населенных пунктов № 180	533354,26	1295867,55	51° 50' 37,053"	39° 8' 55,943"
19868	867	Земли населенных пунктов № 180	533349,56	1295887,16	51° 50' 36,895"	39° 8' 56,965"
19869	868	Земли населенных пунктов № 180	533368,54	1295892,27	51° 50' 37,507"	39° 8' 57,241"
19870	869	Земли населенных пунктов № 180	533375,70	1295868,52	51° 50' 37,746"	39° 8' 56,003"
19871	870	Земли населенных пунктов № 180	533389,25	1295882,99	51° 50' 38,180"	39° 8' 56,766"
19872	871	Земли населенных пунктов № 180	533387,14	1295897,77	51° 50' 38,107"	39° 8' 57,537"
19873	872	Земли населенных пунктов № 180	533404,71	1295902,76	51° 50' 38,674"	39° 8' 57,806"
19874	873	Земли населенных пунктов № 180	533407,40	1295894,16	51° 50' 38,764"	39° 8' 57,358"
19875	874	Земли населенных пунктов № 180	533423,29	1295898,77	51° 50' 39,277"	39° 8' 57,606"

19876	875	Земли населенных пунктов № 180	533545,87	1295932,80	51° 50' 43,232"	39° 8' 59,442"
19877	876	Земли населенных пунктов № 180	533563,15	1295938,12	51° 50' 43,790"	39° 8' 59,728"
19878	877	Земли населенных пунктов № 180	533578,30	1295942,68	51° 50' 44,279"	39° 8' 59,974"
19879	878	Земли населенных пунктов № 180	533585,28	1295945,86	51° 50' 44,504"	39° 9' 0,143"
19880	879	Земли населенных пунктов № 180	533599,87	1295949,72	51° 50' 44,974"	39° 9' 0,352"
19881	880	Земли населенных пунктов № 180	533608,32	1295952,62	51° 50' 45,247"	39° 9' 0,507"
19882	881	Земли населенных пунктов № 180	533622,46	1295955,96	51° 50' 45,703"	39° 9' 0,689"
19883	882	Земли населенных пунктов № 180	533638,69	1295960,71	51° 50' 46,227"	39° 9' 0,944"
19884	883	Земли населенных пунктов № 180	533658,27	1295971,20	51° 50' 46,857"	39° 9' 1,502"
19885	884	Земли населенных пунктов № 180	533844,64	1296022,37	51° 50' 52,872"	39° 9' 4,264"
19886	885	Земли населенных пунктов № 180	533852,86	1296024,63	51° 50' 53,137"	39° 9' 4,386"
19887	886	Земли населенных пунктов № 180	533830,04	1296077,72	51° 50' 52,383"	39° 9' 7,148"
19888	887	Земли населенных пунктов № 180	534009,37	1296161,12	51° 50' 58,160"	39° 9' 11,591"
19889	888	Земли населенных пунктов № 180	534046,33	1296176,41	51° 50' 59,351"	39° 9' 12,407"
19890	889	Земли населенных пунктов № 180	534079,18	1296192,00	51° 51' 0,409"	39° 9' 13,238"
19891	890	Земли населенных пунктов № 180	534103,68	1296203,37	51° 51' 1,199"	39° 9' 13,843"
19892	891	Земли населенных пунктов № 180	534136,19	1296231,86	51° 51' 2,242"	39° 9' 15,347"
19893	892	Земли населенных пунктов № 180	534221,90	1296302,40	51° 51' 4,994"	39° 9' 19,074"
19894	893	Земли населенных пунктов № 180	534268,59	1296336,04	51° 51' 6,494"	39° 9' 20,854"
19895	894	Земли населенных пунктов № 180	534291,94	1296352,25	51° 51' 7,245"	39° 9' 21,712"
19896	895	Земли населенных пунктов № 180	534304,82	1296367,46	51° 51' 7,657"	39° 9' 22,512"
19897	896	Земли населенных пунктов № 180	534328,38	1296385,18	51° 51' 8,414"	39° 9' 23,450"
19898	897	Земли населенных пунктов № 180	534318,13	1296400,35	51° 51' 8,078"	39° 9' 24,237"
19899	898	Земли населенных пунктов № 180	534330,34	1296410,05	51° 51' 8,470"	39° 9' 24,750"
19900	899	Земли населенных пунктов № 180	534311,26	1296447,82	51° 51' 7,841"	39° 9' 26,714"
19901	900	Земли населенных пунктов № 180	534356,71	1296462,66	51° 51' 9,307"	39° 9' 27,511"
19902	901	Земли населенных пунктов № 180	534331,27	1296495,94	51° 51' 8,474"	39° 9' 29,237"
19903	902	Земли населенных пунктов № 180	534324,06	1296505,37	51° 51' 8,238"	39° 9' 29,727"
19904	903	Земли населенных пунктов № 180	534304,84	1296530,52	51° 51' 7,609"	39° 9' 31,031"
19905	904	Земли населенных пунктов № 180	534288,98	1296551,26	51° 51' 7,090"	39° 9' 32,107"
19906	905	Земли населенных пунктов № 180	534230,86	1296627,28	51° 51' 5,186"	39° 9' 36,050"
19907	906	Земли населенных пунктов № 180	534194,93	1296792,23	51° 51' 3,974"	39° 9' 44,650"
19908	907	Земли населенных пунктов № 180	534193,61	1296831,31	51° 51' 3,920"	39° 9' 46,691"
19909	908	Земли населенных пунктов № 180	534093,40	1297020,70	51° 51' 0,621"	39° 9' 56,536"
19910	909	Земли населенных пунктов № 180	533937,79	1296925,41	51° 50' 55,615"	39° 9' 51,482"
19911	910	Земли населенных пунктов № 180	533909,51	1296985,78	51° 50' 54,682"	39° 9' 54,621"
19912	911	Земли населенных пунктов № 180	533563,51	1296865,21	51° 50' 43,524"	39° 9' 48,155"
19913	912	Земли населенных пунктов № 180	533992,23	1300465,72	51° 50' 56,265"	39° 12' 56,448"
19914	913	Земли населенных пунктов № 180	533991,46	1300468,27	51° 50' 56,240"	39° 12' 56,581"
19915	914	Земли населенных пунктов № 180	533990,07	1300467,87	51° 50' 56,195"	39° 12' 56,559"
19916	915	Земли населенных пунктов № 180	533989,68	1300467,76	51° 50' 56,182"	39° 12' 56,553"

19917	916	Земли населенных пунктов № 180	533984,15	1300466,19	51° 50' 56,004"	39° 12' 56,468"
19918	917	Земли населенных пунктов № 180	533961,89	1300459,88	51° 50' 55,286"	39° 12' 56,127"
19919	918	Земли населенных пунктов № 180	533934,76	1300458,91	51° 50' 54,408"	39° 12' 56,062"
19920	919	Земли населенных пунктов № 180	533925,31	1300458,57	51° 50' 54,103"	39° 12' 56,039"
19921	920	Земли населенных пунктов № 180	533915,87	1300448,31	51° 50' 53,801"	39° 12' 55,498"
19922	921	Земли населенных пунктов № 180	533851,63	1300444,76	51° 50' 51,723"	39° 12' 55,279"
19923	922	Земли населенных пунктов № 180	533839,65	1300444,10	51° 50' 51,336"	39° 12' 55,238"
19924	923	Земли населенных пунктов № 180	533838,19	1300437,90	51° 50' 51,291"	39° 12' 54,914"
19925	924	Земли населенных пунктов № 180	533836,44	1300430,45	51° 50' 51,237"	39° 12' 54,524"
19926	925	Земли населенных пунктов № 180	533817,48	1300429,87	51° 50' 50,623"	39° 12' 54,483"
19927	926	Земли населенных пунктов № 180	533805,19	1300434,40	51° 50' 50,224"	39° 12' 54,714"
19928	927	Земли населенных пунктов № 180	533796,76	1300434,80	51° 50' 49,952"	39° 12' 54,730"
19929	928	Земли населенных пунктов № 180	533777,45	1300440,74	51° 50' 49,325"	39° 12' 55,030"
19930	929	Земли населенных пунктов № 180	533567,68	1300430,28	51° 50' 42,542"	39° 12' 54,374"
19931	930	Земли населенных пунктов № 180	533553,79	1300426,00	51° 50' 42,094"	39° 12' 54,143"
19932	931	Земли населенных пунктов № 180	533542,55	1300426,10	51° 50' 41,730"	39° 12' 54,142"
19933	932	Земли населенных пунктов № 180	533592,88	1300355,63	51° 50' 43,381"	39° 12' 50,488"
19934	933	Земли населенных пунктов № 180	533581,69	1300340,42	51° 50' 43,024"	39° 12' 49,687"
19935	934	Земли населенных пунктов № 180	533554,53	1300303,52	51° 50' 42,157"	39° 12' 47,746"
19936	935	Земли населенных пунктов № 180	533533,59	1300316,24	51° 50' 41,476"	39° 12' 48,399"
19937	936	Земли населенных пунктов № 180	533509,00	1300334,87	51° 50' 40,674"	39° 12' 49,359"
19938	937	Земли населенных пунктов № 180	533487,09	1300348,00	51° 50' 39,961"	39° 12' 50,034"
19939	938	Земли населенных пунктов № 180	533474,44	1300357,68	51° 50' 39,549"	39° 12' 50,533"
19940	939	Земли населенных пунктов № 180	533413,03	1300400,93	51° 50' 37,548"	39° 12' 52,760"
19941	940	Земли населенных пунктов № 180	533412,56	1300423,93	51° 50' 37,525"	39° 12' 53,961"
19942	941	Земли населенных пунктов № 180	533396,34	1300421,74	51° 50' 37,001"	39° 12' 53,838"
19943	942	Земли населенных пунктов № 180	533247,43	1300415,64	51° 50' 32,186"	39° 12' 53,441"
19944	943	Земли населенных пунктов № 180	533235,00	1300450,05	51° 50' 31,772"	39° 12' 55,232"
19945	944	Земли населенных пунктов № 180	533219,65	1300440,80	51° 50' 31,279"	39° 12' 54,741"
19946	945	Земли населенных пунктов № 180	533213,61	1300435,79	51° 50' 31,085"	39° 12' 54,476"
19947	946	Земли населенных пунктов № 180	533206,43	1300429,88	51° 50' 30,855"	39° 12' 54,163"
19948	947	Земли населенных пунктов № 180	533194,14	1300409,73	51° 50' 30,464"	39° 12' 53,104"
19949	948	Земли населенных пунктов № 180	533192,46	1300407,51	51° 50' 30,410"	39° 12' 52,988"
19950	949	Земли населенных пунктов № 180	533174,66	1300389,83	51° 50' 29,840"	39° 12' 52,055"
19951	950	Земли населенных пунктов № 180	533169,18	1300383,44	51° 50' 29,665"	39° 12' 51,718"
19952	951	Земли населенных пунктов № 180	533151,14	1300362,54	51° 50' 29,088"	39° 12' 50,617"
19953	952	Земли населенных пунктов № 180	533143,65	1300292,32	51° 50' 28,868"	39° 12' 46,946"
19954	953	Земли населенных пунктов № 180	533145,31	1300283,80	51° 50' 28,925"	39° 12' 46,502"
19955	954	Земли населенных пунктов № 180	533160,99	1300267,04	51° 50' 29,437"	39° 12' 45,635"
19956	955	Земли населенных пунктов № 180	533165,28	1300145,74	51° 50' 29,615"	39° 12' 39,301"
19957	956	Земли населенных пунктов № 180	533161,33	1300085,66	51° 50' 29,507"	39° 12' 36,161"

19958	957	Земли населенных пунктов № 180	533154,87	1300082,10	51° 50' 29,299"	39° 12' 35,972"
19959	958	Земли населенных пунктов № 180	533157,65	1300004,95	51° 50' 29,414"	39° 12' 31,944"
19960	959	Земли населенных пунктов № 180	532736,89	1299643,11	51° 50' 15,918"	39° 12' 12,828"
19961	960	Земли населенных пунктов № 180	532721,31	1299628,73	51° 50' 15,418"	39° 12' 12,069"
19962	961	Земли населенных пунктов № 180	532681,80	1299595,52	51° 50' 14,151"	39° 12' 10,314"
19963	962	Земли населенных пунктов № 180	532672,48	1299584,24	51° 50' 13,853"	39° 12' 9,720"
19964	963	Земли населенных пунктов № 180	532688,49	1299558,99	51° 50' 14,379"	39° 12' 8,410"
19965	964	Земли населенных пунктов № 180	532710,65	1299538,92	51° 50' 15,102"	39° 12' 7,373"
19966	965	Земли населенных пунктов № 180	532720,64	1299507,31	51° 50' 15,435"	39° 12' 5,728"
19967	966	Земли населенных пунктов № 180	532729,68	1299479,41	51° 50' 15,737"	39° 12' 4,275"
19968	967	Земли населенных пунктов № 180	532747,47	1299424,45	51° 50' 16,330"	39° 12' 1,414"
19969	968	Земли населенных пунктов № 180	532756,24	1299397,39	51° 50' 16,622"	39° 12' 0,005"
19970	969	Земли населенных пунктов № 180	532764,71	1299370,80	51° 50' 16,904"	39° 11' 58,621"
19971	970	Земли населенных пунктов № 180	532773,49	1299344,12	51° 50' 17,197"	39° 11' 57,232"
19972	971	Земли населенных пунктов № 180	532781,99	1299317,87	51° 50' 17,480"	39° 11' 55,866"
19973	972	Земли населенных пунктов № 180	532790,43	1299291,79	51° 50' 17,762"	39° 11' 54,508"
19974	973	Земли населенных пунктов № 180	532798,73	1299266,17	51° 50' 18,038"	39° 11' 53,174"
19975	974	Земли населенных пунктов № 180	532806,95	1299240,79	51° 50' 18,312"	39° 11' 51,853"
19976	975	Земли населенных пунктов № 180	532815,09	1299215,66	51° 50' 18,584"	39° 11' 50,545"
19977	976	Земли населенных пунктов № 180	532819,71	1299201,37	51° 50' 18,738"	39° 11' 49,801"
19978	977	Земли населенных пунктов № 180	532823,02	1299190,50	51° 50' 18,848"	39° 11' 49,235"
19979	978	Земли населенных пунктов № 180	532830,50	1299165,94	51° 50' 19,098"	39° 11' 47,956"
19980	979	Земли населенных пунктов № 180	532837,84	1299141,84	51° 50' 19,343"	39° 11' 46,701"
19981	980	Земли населенных пунктов № 180	532845,08	1299118,05	51° 50' 19,585"	39° 11' 45,462"
19982	981	Земли населенных пунктов № 180	532852,13	1299094,87	51° 50' 19,820"	39° 11' 44,255"
19983	982	Земли населенных пунктов № 180	532860,78	1299066,46	51° 50' 20,109"	39° 11' 42,776"
19984	983	Земли населенных пунктов № 180	532870,43	1299034,75	51° 50' 20,431"	39° 11' 41,125"
19985	984	Земли населенных пунктов № 180	532879,94	1299003,52	51° 50' 20,749"	39° 11' 39,498"
19986	985	Земли населенных пунктов № 180	532889,39	1298972,45	51° 50' 21,064"	39° 11' 37,881"
19987	986	Земли населенных пунктов № 180	532898,82	1298941,47	51° 50' 21,379"	39° 11' 36,267"
19988	987	Земли населенных пунктов № 180	532908,23	1298910,57	51° 50' 21,693"	39° 11' 34,658"
19989	988	Земли населенных пунктов № 180	532917,40	1298880,45	51° 50' 22,000"	39° 11' 33,090"
19990	989	Земли населенных пунктов № 180	532922,36	1298864,14	51° 50' 22,165"	39° 11' 32,241"
19991	990	Земли населенных пунктов № 180	532926,35	1298850,33	51° 50' 22,299"	39° 11' 31,521"
19992	991	Земли населенных пунктов № 180	532934,96	1298820,50	51° 50' 22,586"	39° 11' 29,968"
19993	992	Земли населенных пунктов № 180	532943,38	1298791,36	51° 50' 22,868"	39° 11' 28,450"
19994	993	Земли населенных пунктов № 180	532951,55	1298763,06	51° 50' 23,141"	39° 11' 26,976"
19995	994	Земли населенных пунктов № 180	532959,67	1298734,93	51° 50' 23,413"	39° 11' 25,511"
19996	995	Земли населенных пунктов № 180	532965,99	1298713,04	51° 50' 23,624"	39° 11' 24,371"
19997	996	Земли населенных пунктов № 180	532968,35	1298704,86	51° 50' 23,703"	39° 11' 23,945"
19998	997	Земли населенных пунктов № 180	532979,88	1298708,29	51° 50' 24,075"	39° 11' 24,130"

19999	998	Земли населенных пунктов № 180	532987,75	1298713,46	51° 50' 24,328"	39° 11' 24,404"
20000	999	Земли населенных пунктов № 180	532998,70	1298721,31	51° 50' 24,680"	39° 11' 24,820"
20001	1000	Земли населенных пунктов № 180	532989,64	1298751,10	51° 50' 24,377"	39° 11' 26,371"
20002	1001	Земли населенных пунктов № 180	532979,38	1298784,83	51° 50' 24,035"	39° 11' 28,128"
20003	1002	Земли населенных пунктов № 180	532976,33	1298794,84	51° 50' 23,933"	39° 11' 28,649"
20004	1003	Земли населенных пунктов № 180	532966,53	1298826,08	51° 50' 23,606"	39° 11' 30,275"
20005	1004	Земли населенных пунктов № 180	532962,87	1298837,75	51° 50' 23,484"	39° 11' 30,883"
20006	1005	Земли населенных пунктов № 180	532931,53	1298937,65	51° 50' 22,439"	39° 11' 36,085"
20007	1006	Земли населенных пунктов № 180	532927,77	1298949,63	51° 50' 22,313"	39° 11' 36,708"
20008	1007	Земли населенных пунктов № 180	532883,07	1299092,12	51° 50' 20,822"	39° 11' 44,127"
20009	1008	Земли населенных пунктов № 180	532893,15	1299100,12	51° 50' 21,146"	39° 11' 44,550"
20010	1009	Земли населенных пунктов № 180	532793,32	1299395,01	51° 50' 17,822"	39° 11' 59,900"
20011	1010	Земли населенных пунктов № 180	532840,93	1299428,04	51° 50' 19,352"	39° 12' 1,650"
20012	1011	Земли населенных пунктов № 180	533117,00	1299277,88	51° 50' 28,331"	39° 11' 53,949"
20013	1012	Земли населенных пунктов № 180	533259,17	1299203,35	51° 50' 32,955"	39° 11' 50,129"
20014	1013	Земли населенных пунктов № 180	533262,27	1299201,73	51° 50' 33,055"	39° 11' 50,046"
20015	1014	Земли населенных пунктов № 180	533272,23	1299196,16	51° 50' 33,379"	39° 11' 49,760"
20016	1015	Земли населенных пунктов № 180	533283,69	1299189,75	51° 50' 33,752"	39° 11' 49,431"
20017	1016	Земли населенных пунктов № 180	533354,63	1299150,10	51° 50' 36,060"	39° 11' 47,397"
20018	1017	Земли населенных пунктов № 180	533403,64	1299122,71	51° 50' 37,654"	39° 11' 45,991"
20019	1018	Земли населенных пунктов № 180	533415,42	1299116,12	51° 50' 38,037"	39° 11' 45,653"
20020	1019	Земли населенных пунктов № 180	533475,01	1299082,82	51° 50' 39,976"	39° 11' 43,944"
20021	1020	Земли населенных пунктов № 180	533503,06	1299067,14	51° 50' 40,888"	39° 11' 43,139"
20022	1021	Земли населенных пунктов № 180	533532,56	1299058,82	51° 50' 41,845"	39° 11' 42,720"
20023	1022	Земли населенных пунктов № 180	533547,80	1299054,52	51° 50' 42,340"	39° 11' 42,503"
20024	1023	Земли населенных пунктов № 180	533574,26	1299047,06	51° 50' 43,198"	39° 11' 42,127"
20025	1024	Земли населенных пунктов № 180	533607,86	1299041,35	51° 50' 44,287"	39° 11' 41,846"
20026	1025	Земли населенных пунктов № 180	533671,59	1299004,65	51° 50' 46,360"	39° 11' 39,961"
20027	1026	Земли населенных пунктов № 180	533679,75	1299011,64	51° 50' 46,622"	39° 11' 40,330"
20028	1027	Земли населенных пунктов № 180	533662,17	1299021,89	51° 50' 46,050"	39° 11' 40,857"
20029	1028	Земли населенных пунктов № 180	533672,80	1299034,67	51° 50' 46,390"	39° 11' 41,530"
20030	1029	Земли населенных пунктов № 180	533690,23	1299050,27	51° 50' 46,949"	39° 11' 42,353"
20031	1030	Земли населенных пунктов № 180	533714,78	1299069,47	51° 50' 47,737"	39° 11' 43,369"
20032	1031	Земли населенных пунктов № 180	533736,43	1299079,94	51° 50' 48,434"	39° 11' 43,927"
20033	1032	Земли населенных пунктов № 180	533759,12	1299100,78	51° 50' 49,162"	39° 11' 45,027"
20034	1033	Земли населенных пунктов № 180	533782,57	1299127,43	51° 50' 49,912"	39° 11' 46,431"
20035	1034	Земли населенных пунктов № 180	533794,87	1299140,29	51° 50' 50,306"	39° 11' 47,109"
20036	1035	Земли населенных пунктов № 180	533812,97	1299158,47	51° 50' 50,885"	39° 11' 48,068"
20037	1036	Земли населенных пунктов № 180	533827,98	1299170,50	51° 50' 51,367"	39° 11' 48,704"
20038	1037	Земли населенных пунктов № 180	533840,40	1299181,74	51° 50' 51,766"	39° 11' 49,298"
20039	1038	Земли населенных пунктов № 180	533849,83	1299189,90	51° 50' 52,068"	39° 11' 49,729"

20040	1039	Земли населенных пунктов № 180	533867,42	1299205,11	51° 50' 52,632"	39° 11' 50,532"
20041	1040	Земли населенных пунктов № 180	533879,44	1299215,22	51° 50' 53,018"	39° 11' 51,067"
20042	1041	Земли населенных пунктов № 180	533903,48	1299229,40	51° 50' 53,791"	39° 11' 51,820"
20043	1042	Земли населенных пунктов № 180	533912,72	1299234,69	51° 50' 54,088"	39° 11' 52,101"
20044	1043	Земли населенных пунктов № 180	533992,51	1299305,09	51° 50' 56,647"	39° 11' 55,819"
20045	1044	Земли населенных пунктов № 180	534245,61	1299528,25	51° 51' 4,765"	39° 12' 7,607"
20046	1045	Земли населенных пунктов № 180	534252,79	1299534,06	51° 51' 4,995"	39° 12' 7,914"
20047	1046	Земли населенных пунктов № 180	534258,41	1299535,99	51° 51' 5,176"	39° 12' 8,018"
20048	1047	Земли населенных пунктов № 180	534254,74	1299542,13	51° 51' 5,056"	39° 12' 8,337"
20049	1048	Земли населенных пунктов № 180	534250,04	1299550,01	51° 51' 4,901"	39° 12' 8,746"
20050	1049	Земли населенных пунктов № 180	534119,74	1299848,64	51° 51' 0,590"	39° 12' 24,279"
20051	1050	Земли населенных пунктов № 180	534072,05	1299934,24	51° 50' 59,020"	39° 12' 28,726"
20052	1051	Земли населенных пунктов № 180	534078,81	1299945,18	51° 50' 59,235"	39° 12' 29,301"
20053	1052	Земли населенных пунктов № 180	534078,54	1299952,13	51° 50' 59,224"	39° 12' 29,664"
20054	1053	Земли населенных пунктов № 180	534027,42	1300037,87	51° 50' 57,542"	39° 12' 34,116"
20055	1054	Земли населенных пунктов № 180	534062,40	1300070,20	51° 50' 58,664"	39° 12' 35,823"
20056	1055	Земли населенных пунктов № 180	534067,66	1300082,96	51° 50' 58,830"	39° 12' 36,493"
20057	1056	Земли населенных пунктов № 180	534086,39	1300113,77	51° 50' 59,426"	39° 12' 38,112"
20058	1057	Земли населенных пунктов № 180	534124,48	1300195,72	51° 51' 0,631"	39° 12' 42,413"
20059	1058	Земли населенных пунктов № 180	534122,73	1300204,09	51° 51' 0,572"	39° 12' 42,849"
20060	1059	Земли населенных пунктов № 180	534086,35	1300233,00	51° 50' 59,386"	39° 12' 44,340"
20061	1060	Земли населенных пунктов № 180	534080,90	1300234,73	51° 50' 59,209"	39° 12' 44,428"
20062	1061	Земли населенных пунктов № 180	534075,18	1300233,76	51° 50' 59,024"	39° 12' 44,374"
20063	1062	Земли населенных пунктов № 180	534017,94	1300238,01	51° 50' 57,171"	39° 12' 44,566"
20064	1063	Земли населенных пунктов № 180	533913,00	1300270,71	51° 50' 53,765"	39° 12' 46,219"
20065	1064	Земли населенных пунктов № 180	533839,29	1300359,02	51° 50' 51,352"	39° 12' 50,794"
20066	1065	Земли населенных пунктов № 180	533861,32	1300370,73	51° 50' 52,061"	39° 12' 51,417"
20067	1066	Земли населенных пунктов № 180	533872,05	1300376,44	51° 50' 52,406"	39° 12' 51,721"
20068	1067	Земли населенных пунктов № 180	533998,84	1300443,88	51° 50' 56,486"	39° 12' 55,310"
20069	1068	Земли населенных пунктов № 180	533992,23	1300465,72	51° 50' 56,265"	39° 12' 56,448"
20070	1069	Земли населенных пунктов № 180	533635,49	1300425,93	51° 50' 44,737"	39° 12' 54,182"
20071	1070	Земли населенных пунктов № 180	533635,67	1300422,84	51° 50' 44,744"	39° 12' 54,021"
20072	1071	Земли населенных пунктов № 180	533636,69	1300405,97	51° 50' 44,782"	39° 12' 53,140"
20073	1072	Земли населенных пунктов № 180	533621,71	1300405,25	51° 50' 44,298"	39° 12' 53,095"
20074	1073	Земли населенных пунктов № 180	533620,63	1300423,13	51° 50' 44,257"	39° 12' 54,028"
20075	1074	Земли населенных пунктов № 180	533620,51	1300425,21	51° 50' 44,253"	39° 12' 54,137"
20076	1075	Земли населенных пунктов № 180	533635,49	1300425,93	51° 50' 44,737"	39° 12' 54,182"
20077	1076	Земли населенных пунктов № 180	534044,94	1298257,98	51° 50' 58,673"	39° 11' 1,146"
20078	1077	Земли населенных пунктов № 180	534036,86	1298339,19	51° 50' 58,386"	39° 11' 5,385"
20079	1078	Земли населенных пунктов № 180	534030,24	1298397,50	51° 50' 58,154"	39° 11' 8,427"
20080	1079	Земли населенных пунктов № 180	534014,90	1298463,24	51° 50' 57,637"	39° 11' 11,854"

20081	1080	Земли населенных пунктов № 180	534001,47	1298668,09	51° 50' 57,138"	39° 11' 22,548"
20082	1081	Земли населенных пунктов № 180	533947,08	1298752,65	51° 50' 55,352"	39° 11' 26,938"
20083	1082	Земли населенных пунктов № 180	533808,99	1298870,75	51° 50' 50,848"	39° 11' 33,037"
20084	1083	Земли населенных пунктов № 180	533718,17	1298946,51	51° 50' 47,885"	39° 11' 36,948"
20085	1084	Земли населенных пунктов № 180	533691,80	1298930,95	51° 50' 47,037"	39° 11' 36,122"
20086	1085	Земли населенных пунктов № 180	533665,25	1298914,66	51° 50' 46,183"	39° 11' 35,257"
20087	1086	Земли населенных пунктов № 180	533060,97	1298544,18	51° 50' 26,750"	39° 11' 15,600"
20088	1087	Земли населенных пунктов № 180	533059,44	1298531,35	51° 50' 26,704"	39° 11' 14,929"
20089	1088	Земли населенных пунктов № 180	533240,37	1297949,91	51° 50' 32,739"	39° 10' 44,652"
20090	1089	Земли населенных пунктов № 180	533311,13	1297969,13	51° 50' 35,022"	39° 10' 45,691"
20091	1090	Земли населенных пунктов № 180	533337,22	1297977,22	51° 50' 35,863"	39° 10' 46,126"
20092	1091	Земли населенных пунктов № 180	533345,10	1297984,62	51° 50' 36,116"	39° 10' 46,517"
20093	1092	Земли населенных пунктов № 180	533436,86	1298012,91	51° 50' 39,076"	39° 10' 48,040"
20094	1093	Земли населенных пунктов № 180	533456,30	1298019,36	51° 50' 39,703"	39° 10' 48,387"
20095	1094	Земли населенных пунктов № 180	533503,28	1298030,67	51° 50' 41,219"	39° 10' 49,001"
20096	1095	Земли населенных пунктов № 180	533524,84	1298037,00	51° 50' 41,915"	39° 10' 49,343"
20097	1096	Земли населенных пунктов № 180	533530,70	1298043,01	51° 50' 42,103"	39° 10' 49,659"
20098	1097	Земли населенных пунктов № 180	533598,39	1298064,51	51° 50' 44,286"	39° 10' 50,816"
20099	1098	Земли населенных пунктов № 180	533627,22	1298074,09	51° 50' 45,216"	39° 10' 51,331"
20100	1099	Земли населенных пунктов № 180	533738,71	1298109,85	51° 50' 48,812"	39° 10' 53,255"
20101	1100	Земли населенных пунктов № 180	533879,44	1298154,99	51° 50' 53,351"	39° 10' 55,683"
20102	1101	Земли населенных пунктов № 180	533946,63	1298173,70	51° 50' 55,519"	39° 10' 56,694"
20103	1102	Земли населенных пунктов № 180	533977,79	1298182,38	51° 50' 56,524"	39° 10' 57,163"
20104	1103	Земли населенных пунктов № 180	533981,96	1298183,51	51° 50' 56,658"	39° 10' 57,224"
20105	1104	Земли населенных пунктов № 180	534015,51	1298192,62	51° 50' 57,741"	39° 10' 57,717"
20106	1105	Земли населенных пунктов № 180	534031,13	1298205,55	51° 50' 58,242"	39° 10' 58,400"
20107	1106	Земли населенных пунктов № 180	534045,35	1298231,05	51° 50' 58,695"	39° 10' 59,740"
20108	1107	Земли населенных пунктов № 180	534044,94	1298257,98	51° 50' 58,673"	39° 11' 1,146"
20109	1108	Земли населенных пунктов № 180	533340,00	1297548,17	51° 50' 36,085"	39° 10' 23,718"
20110	1109	Земли населенных пунктов № 180	533336,52	1297558,83	51° 50' 35,970"	39° 10' 24,273"
20111	1110	Земли населенных пунктов № 180	533225,49	1297898,74	51° 50' 32,273"	39° 10' 41,972"
20112	1111	Земли населенных пунктов № 180	533220,91	1297896,51	51° 50' 32,126"	39° 10' 41,853"
20113	1112	Земли населенных пунктов № 180	533216,19	1297909,77	51° 50' 31,969"	39° 10' 42,543"
20114	1113	Земли населенных пунктов № 180	533206,31	1297937,60	51° 50' 31,640"	39° 10' 43,992"
20115	1114	Земли населенных пунктов № 180	533196,97	1297914,53	51° 50' 31,345"	39° 10' 42,782"
20116	1115	Земли населенных пунктов № 180	532946,61	1297792,53	51° 50' 23,283"	39° 10' 36,286"
20117	1116	Земли населенных пунктов № 180	532954,68	1297813,27	51° 50' 23,538"	39° 10' 37,373"
20118	1117	Земли населенных пунктов № 180	532956,43	1297841,81	51° 50' 23,586"	39° 10' 38,864"
20119	1118	Земли населенных пунктов № 180	532958,14	1297869,79	51° 50' 23,633"	39° 10' 40,326"
20120	1119	Земли населенных пунктов № 180	532957,51	1297886,83	51° 50' 23,607"	39° 10' 41,216"
20121	1120	Земли населенных пунктов № 180	532956,90	1297903,22	51° 50' 23,582"	39° 10' 42,072"

20122	1121	Земли населенных пунктов № 180	532955,27	1297946,92	51° 50' 23,516"	39° 10' 44,353"
20123	1122	Земли населенных пунктов № 180	532956,48	1297952,52	51° 50' 23,553"	39° 10' 44,646"
20124	1123	Земли населенных пунктов № 180	532956,97	1297970,59	51° 50' 23,564"	39° 10' 45,590"
20125	1124	Земли населенных пунктов № 180	532957,39	1297986,10	51° 50' 23,572"	39° 10' 46,401"
20126	1125	Земли населенных пунктов № 180	532956,37	1298009,54	51° 50' 23,532"	39° 10' 47,624"
20127	1126	Земли населенных пунктов № 180	532955,82	1298021,88	51° 50' 23,510"	39° 10' 48,269"
20128	1127	Земли населенных пунктов № 180	532950,78	1298065,25	51° 50' 23,334"	39° 10' 50,531"
20129	1128	Земли населенных пунктов № 180	532946,55	1298097,64	51° 50' 23,187"	39° 10' 52,221"
20130	1129	Земли населенных пунктов № 180	532943,94	1298135,09	51° 50' 23,091"	39° 10' 54,175"
20131	1130	Земли населенных пунктов № 180	532943,28	1298150,13	51° 50' 23,065"	39° 10' 54,960"
20132	1131	Земли населенных пунктов № 180	532942,81	1298160,64	51° 50' 23,047"	39° 10' 55,509"
20133	1132	Земли населенных пунктов № 180	532942,27	1298175,62	51° 50' 23,024"	39° 10' 56,291"
20134	1133	Земли населенных пунктов № 180	532941,52	1298196,07	51° 50' 22,994"	39° 10' 57,359"
20135	1134	Земли населенных пунктов № 180	532941,21	1298204,26	51° 50' 22,981"	39° 10' 57,787"
20136	1135	Земли населенных пунктов № 180	532941,18	1298212,60	51° 50' 22,978"	39° 10' 58,222"
20137	1136	Земли населенных пунктов № 180	532940,96	1298256,99	51° 50' 22,957"	39° 11' 0,540"
20138	1137	Земли населенных пунктов № 180	532940,84	1298281,45	51° 50' 22,945"	39° 11' 1,818"
20139	1138	Земли населенных пунктов № 180	532973,43	1298382,97	51° 50' 23,968"	39° 11' 7,136"
20140	1139	Земли населенных пунктов № 180	532982,36	1298487,87	51° 50' 24,224"	39° 11' 12,619"
20141	1140	Земли населенных пунктов № 180	533003,08	1298583,68	51° 50' 24,865"	39° 11' 17,634"
20142	1141	Земли населенных пунктов № 180	532994,45	1298606,69	51° 50' 24,578"	39° 11' 18,831"
20143	1142	Земли населенных пунктов № 180	532993,21	1298608,98	51° 50' 24,537"	39° 11' 18,950"
20144	1143	Земли населенных пунктов № 180	532989,14	1298613,94	51° 50' 24,404"	39° 11' 19,207"
20145	1144	Земли населенных пунктов № 180	532987,60	1298615,42	51° 50' 24,354"	39° 11' 19,284"
20146	1145	Земли населенных пунктов № 180	532976,23	1298613,39	51° 50' 23,987"	39° 11' 19,172"
20147	1146	Земли населенных пунктов № 180	532967,67	1298662,23	51° 50' 23,694"	39° 11' 21,718"
20148	1147	Земли населенных пунктов № 180	532954,80	1298704,36	51° 50' 23,265"	39° 11' 23,912"
20149	1148	Земли населенных пунктов № 180	532948,66	1298725,75	51° 50' 23,059"	39° 11' 25,026"
20150	1149	Земли населенных пунктов № 180	532935,27	1298771,57	51° 50' 22,612"	39° 11' 27,413"
20151	1150	Земли населенных пунктов № 180	532927,00	1298803,49	51° 50' 22,334"	39° 11' 29,075"
20152	1151	Земли населенных пунктов № 180	532918,83	1298827,59	51° 50' 22,062"	39° 11' 30,330"
20153	1152	Земли населенных пунктов № 180	532911,62	1298854,57	51° 50' 21,821"	39° 11' 31,735"
20154	1153	Земли населенных пунктов № 180	532904,82	1298877,69	51° 50' 21,593"	39° 11' 32,939"
20155	1154	Земли населенных пунктов № 180	532894,84	1298908,57	51° 50' 21,261"	39° 11' 34,547"
20156	1155	Земли населенных пунктов № 180	532887,71	1298937,31	51° 50' 21,021"	39° 11' 36,045"
20157	1156	Земли населенных пунктов № 180	532879,03	1298965,23	51° 50' 20,731"	39° 11' 37,498"
20158	1157	Земли населенных пунктов № 180	532871,32	1298989,94	51° 50' 20,474"	39° 11' 38,785"
20159	1158	Земли населенных пунктов № 180	532834,01	1299111,54	51° 50' 19,229"	39° 11' 45,117"
20160	1159	Земли населенных пунктов № 180	532825,19	1299137,72	51° 50' 18,935"	39° 11' 46,479"
20161	1160	Земли населенных пунктов № 180	532810,03	1299191,90	51° 50' 18,427"	39° 11' 49,301"
20162	1161	Земли населенных пунктов № 180	532803,47	1299213,13	51° 50' 18,209"	39° 11' 50,407"

20163	1162	Земли населенных пунктов № 180	532790,75	1299253,79	51° 50' 17,784"	39° 11' 52,524"
20164	1163	Земли населенных пунктов № 180	532772,54	1299312,28	51° 50' 17,176"	39° 11' 55,569"
20165	1164	Земли населенных пунктов № 180	532760,22	1299350,46	51° 50' 16,766"	39° 11' 57,557"
20166	1165	Земли населенных пунктов № 180	532711,24	1299498,23	51° 50' 15,134"	39° 12' 5,249"
20167	1166	Земли населенных пунктов № 180	532700,69	1299518,80	51° 50' 14,786"	39° 12' 6,317"
20168	1167	Земли населенных пунктов № 180	532675,89	1299547,21	51° 50' 13,975"	39° 12' 7,788"
20169	1168	Земли населенных пунктов № 180	532680,13	1299550,70	51° 50' 14,111"	39° 12' 7,973"
20170	1169	Земли населенных пунктов № 180	532663,91	1299581,95	51° 50' 13,576"	39° 12' 9,596"
20171	1170	Земли населенных пунктов № 180	532663,76	1299582,24	51° 50' 13,571"	39° 12' 9,612"
20172	1171	Земли населенных пунктов № 180	532641,33	1299564,96	51° 50' 12,851"	39° 12' 8,698"
20173	1172	Земли населенных пунктов № 180	532632,34	1299558,24	51° 50' 12,562"	39° 12' 8,342"
20174	1173	Земли населенных пунктов № 180	532598,17	1299533,92	51° 50' 11,465"	39° 12' 7,054"
20175	1174	Земли населенных пунктов № 180	532554,62	1299500,25	51° 50' 10,066"	39° 12' 5,274"
20176	1175	Земли населенных пунктов № 180	532515,09	1299470,76	51° 50' 8,797"	39° 12' 3,713"
20177	1176	Земли населенных пунктов № 180	532474,70	1299438,30	51° 50' 7,500"	39° 12' 1,997"
20178	1177	Земли населенных пунктов № 180	532469,44	1299433,61	51° 50' 7,332"	39° 12' 1,750"
20179	1178	Земли населенных пунктов № 180	532431,82	1299401,50	51° 50' 6,125"	39° 12' 0,053"
20180	1179	Земли населенных пунктов № 180	532391,17	1299367,26	51° 50' 4,821"	39° 11' 58,244"
20181	1180	Земли населенных пунктов № 180	532387,07	1299363,97	51° 50' 4,689"	39° 11' 58,071"
20182	1181	Земли населенных пунктов № 180	532348,47	1299331,09	51° 50' 3,451"	39° 11' 56,334"
20183	1182	Земли населенных пунктов № 180	532312,08	1299299,94	51° 50' 2,283"	39° 11' 54,688"
20184	1183	Земли населенных пунктов № 180	532307,71	1299296,21	51° 50' 2,143"	39° 11' 54,491"
20185	1184	Земли населенных пунктов № 180	532268,89	1299263,15	51° 50' 0,898"	39° 11' 52,745"
20186	1185	Земли населенных пунктов № 180	532229,70	1299229,78	51° 49' 59,640"	39° 11' 50,982"
20187	1186	Земли населенных пунктов № 180	532223,61	1299224,86	51° 49' 59,445"	39° 11' 50,722"
20188	1187	Земли населенных пунктов № 180	532184,92	1299191,96	51° 49' 58,204"	39° 11' 48,985"
20189	1188	Земли населенных пунктов № 180	532145,97	1299158,62	51° 49' 56,954"	39° 11' 47,224"
20190	1189	Земли населенных пунктов № 180	532139,93	1299154,11	51° 49' 56,760"	39° 11' 46,985"
20191	1190	Земли населенных пунктов № 180	532101,58	1299120,92	51° 49' 55,530"	39° 11' 45,232"
20192	1191	Земли населенных пунктов № 180	532062,78	1299087,89	51° 49' 54,285"	39° 11' 43,488"
20193	1192	Земли населенных пунктов № 180	532057,83	1299083,90	51° 49' 54,126"	39° 11' 43,277"
20194	1193	Земли населенных пунктов № 180	532018,47	1299050,13	51° 49' 52,863"	39° 11' 41,493"
20195	1194	Земли населенных пунктов № 180	531995,36	1299030,21	51° 49' 52,122"	39° 11' 40,442"
20196	1195	Земли населенных пунктов № 180	532010,91	1299019,95	51° 49' 52,628"	39° 11' 39,914"
20197	1196	Земли населенных пунктов № 180	531978,23	1298995,53	51° 49' 51,579"	39° 11' 38,622"
20198	1197	Земли населенных пунктов № 180	531955,25	1298978,36	51° 49' 50,841"	39° 11' 37,714"
20199	1198	Земли населенных пунктов № 180	531932,66	1298961,48	51° 49' 50,115"	39° 11' 36,821"
20200	1199	Земли населенных пунктов № 180	531909,67	1298944,30	51° 49' 49,377"	39° 11' 35,912"
20201	1200	Земли населенных пунктов № 180	531889,64	1298929,33	51° 49' 48,734"	39° 11' 35,120"
20202	1201	Земли населенных пунктов № 180	531869,61	1298914,37	51° 49' 48,090"	39° 11' 34,329"
20203	1202	Земли населенных пунктов № 180	531849,59	1298899,40	51° 49' 47,447"	39° 11' 33,537"

20204	1203	Земли населенных пунктов № 180	531829,56	1298884,43	51° 49' 46,804"	39° 11' 32,745"
20205	1204	Земли населенных пунктов № 180	531815,62	1298874,01	51° 49' 46,356"	39° 11' 32,194"
20206	1205	Земли населенных пунктов № 180	531806,83	1298864,18	51° 49' 46,075"	39° 11' 31,676"
20207	1206	Земли населенных пунктов № 180	531803,50	1298860,43	51° 49' 45,968"	39° 11' 31,479"
20208	1207	Земли населенных пунктов № 180	531711,50	1298756,98	51° 49' 43,025"	39° 11' 26,030"
20209	1208	Земли населенных пунктов № 180	531721,38	1298705,20	51° 49' 43,360"	39° 11' 23,332"
20210	1209	Земли населенных пунктов № 180	531759,85	1298545,95	51° 49' 44,655"	39° 11' 15,036"
20211	1210	Земли населенных пунктов № 180	531842,83	1298291,02	51° 49' 47,419"	39° 11' 1,766"
20212	1211	Земли населенных пунктов № 180	531855,73	1298252,72	51° 49' 47,848"	39° 10' 59,773"
20213	1212	Земли населенных пунктов № 180	531887,06	1298159,76	51° 49' 48,891"	39° 10' 54,935"
20214	1213	Земли населенных пунктов № 180	531919,48	1298063,56	51° 49' 49,969"	39° 10' 49,928"
20215	1214	Земли населенных пунктов № 180	531998,60	1297833,61	51° 49' 52,600"	39° 10' 37,960"
20216	1215	Земли населенных пунктов № 180	532029,62	1297735,97	51° 49' 53,634"	39° 10' 32,876"
20217	1216	Земли населенных пунктов № 180	532031,02	1297731,79	51° 49' 53,680"	39° 10' 32,659"
20218	1217	Земли населенных пунктов № 180	532046,92	1297681,90	51° 49' 54,210"	39° 10' 30,062"
20219	1218	Земли населенных пунктов № 180	532053,78	1297660,41	51° 49' 54,439"	39° 10' 28,943"
20220	1219	Земли населенных пунктов № 180	532075,22	1297593,11	51° 49' 55,153"	39° 10' 25,439"
20221	1220	Земли населенных пунктов № 180	532087,61	1297554,22	51° 49' 55,566"	39° 10' 23,414"
20222	1221	Земли населенных пунктов № 180	532104,23	1297502,85	51° 49' 56,119"	39° 10' 20,740"
20223	1222	Земли населенных пунктов № 180	532170,85	1297350,45	51° 49' 58,321"	39° 10' 12,815"
20224	1223	Земли населенных пунктов № 180	532192,33	1297365,81	51° 49' 59,011"	39° 10' 13,627"
20225	1224	Земли населенных пунктов № 180	532256,88	1297389,34	51° 50' 1,092"	39° 10' 14,888"
20226	1225	Земли населенных пунктов № 180	532370,87	1297466,79	51° 50' 4,757"	39° 10' 18,989"
20227	1226	Земли населенных пунктов № 180	532560,01	1297578,28	51° 50' 10,842"	39° 10' 24,905"
20228	1227	Земли населенных пунктов № 180	532750,30	1297682,80	51° 50' 16,966"	39° 10' 30,457"
20229	1228	Земли населенных пунктов № 180	532929,53	1297777,75	51° 50' 22,735"	39° 10' 35,505"
20230	1229	Земли населенных пунктов № 180	532920,68	1297750,28	51° 50' 22,457"	39° 10' 34,066"
20231	1230	Земли населенных пунктов № 180	532896,39	1297711,18	51° 50' 21,684"	39° 10' 32,012"
20232	1231	Земли населенных пунктов № 180	532890,36	1297653,51	51° 50' 21,506"	39° 10' 28,997"
20233	1232	Земли населенных пунктов № 180	532887,22	1297623,45	51° 50' 21,414"	39° 10' 27,426"
20234	1233	Земли населенных пунктов № 180	532880,62	1297619,64	51° 50' 21,201"	39° 10' 27,223"
20235	1234	Земли населенных пунктов № 180	532837,34	1297578,56	51° 50' 19,814"	39° 10' 25,056"
20236	1235	Земли населенных пунктов № 180	532830,30	1297496,78	51° 50' 19,611"	39° 10' 20,782"
20237	1236	Земли населенных пунктов № 180	532914,64	1297253,17	51° 50' 22,414"	39° 10' 8,100"
20238	1237	Земли населенных пунктов № 180	532925,11	1297222,93	51° 50' 22,762"	39° 10' 6,526"
20239	1238	Земли населенных пунктов № 180	532975,43	1297077,57	51° 50' 24,434"	39° 9' 58,959"
20240	1239	Земли населенных пунктов № 180	532993,87	1297024,31	51° 50' 25,047"	39° 9' 56,186"
20241	1240	Земли населенных пунктов № 180	533009,68	1296978,65	51° 50' 25,572"	39° 9' 53,809"
20242	1241	Земли населенных пунктов № 180	533023,51	1296938,70	51° 50' 26,032"	39° 9' 51,730"
20243	1242	Земли населенных пунктов № 180	533033,39	1296910,17	51° 50' 26,360"	39° 9' 50,244"
20244	1243	Земли населенных пунктов № 180	533043,25	1296881,68	51° 50' 26,688"	39° 9' 48,761"

20245	1244	Земли населенных пунктов № 180	533052,16	1296855,95	51° 50' 26,984"	39° 9' 47,422"
20246	1245	Земли населенных пунктов № 180	533056,11	1296844,54	51° 50' 27,115"	39° 9' 46,828"
20247	1246	Земли населенных пунктов № 180	533061,09	1296830,16	51° 50' 27,280"	39° 9' 46,079"
20248	1247	Земли населенных пунктов № 180	533067,94	1296810,38	51° 50' 27,508"	39° 9' 45,049"
20249	1248	Земли населенных пунктов № 180	533079,80	1296765,05	51° 50' 27,905"	39° 9' 42,687"
20250	1249	Земли населенных пунктов № 180	533542,58	1296910,53	51° 50' 42,833"	39° 9' 50,512"
20251	1250	Земли населенных пунктов № 180	533533,61	1296955,37	51° 50' 42,530"	39° 9' 52,849"
20252	1251	Земли населенных пунктов № 180	533340,00	1297548,17	51° 50' 36,085"	39° 10' 23,718"
20253	1252	Земли населенных пунктов № 180	532184,52	1295407,67	51° 49' 59,344"	39° 8' 31,370"
20254	1253	Земли населенных пунктов № 180	532166,70	1295425,91	51° 49' 58,762"	39° 8' 32,314"
20255	1254	Земли населенных пунктов № 180	532150,24	1295437,96	51° 49' 58,226"	39° 8' 32,935"
20256	1255	Земли населенных пунктов № 180	532134,55	1295449,12	51° 49' 57,715"	39° 8' 33,510"
20257	1256	Земли населенных пунктов № 180	532086,25	1295488,36	51° 49' 56,141"	39° 8' 35,537"
20258	1257	Земли населенных пунктов № 180	532080,49	1295481,49	51° 49' 55,956"	39° 8' 35,175"
20259	1258	Земли населенных пунктов № 180	532056,37	1295451,12	51° 49' 55,185"	39° 8' 33,578"
20260	1259	Земли населенных пунктов № 180	532055,88	1295450,60	51° 49' 55,169"	39° 8' 33,551"
20261	1260	Земли населенных пунктов № 180	532040,46	1295463,14	51° 49' 54,667"	39° 8' 34,198"
20262	1261	Земли населенных пунктов № 180	532029,09	1295472,38	51° 49' 54,296"	39° 8' 34,675"
20263	1262	Земли населенных пунктов № 180	532044,58	1295495,35	51° 49' 54,790"	39° 8' 35,882"
20264	1263	Земли населенных пунктов № 180	532016,50	1295503,58	51° 49' 53,880"	39° 8' 36,299"
20265	1264	Земли населенных пунктов № 180	531999,95	1295513,12	51° 49' 53,341"	39° 8' 36,789"
20266	1265	Земли населенных пунктов № 180	531987,53	1295521,88	51° 49' 52,937"	39° 8' 37,240"
20267	1266	Земли населенных пунктов № 180	531979,57	1295532,37	51° 49' 52,676"	39° 8' 37,784"
20268	1267	Земли населенных пунктов № 180	531977,43	1295531,51	51° 49' 52,607"	39° 8' 37,738"
20269	1268	Земли населенных пунктов № 180	531958,29	1295553,69	51° 49' 51,982"	39° 8' 38,888"
20270	1269	Земли населенных пунктов № 180	531956,67	1295555,60	51° 49' 51,929"	39° 8' 38,987"
20271	1270	Земли населенных пунктов № 180	531957,25	1295558,00	51° 49' 51,947"	39° 8' 39,112"
20272	1271	Земли населенных пунктов № 180	531959,00	1295559,50	51° 49' 52,003"	39° 8' 39,191"
20273	1272	Земли населенных пунктов № 180	531956,78	1295562,43	51° 49' 51,930"	39° 8' 39,343"
20274	1273	Земли населенных пунктов № 180	531946,74	1295559,45	51° 49' 51,606"	39° 8' 39,183"
20275	1274	Земли населенных пунктов № 180	531942,48	1295559,36	51° 49' 51,468"	39° 8' 39,176"
20276	1275	Земли населенных пунктов № 180	531923,57	1295562,25	51° 49' 50,856"	39° 8' 39,318"
20277	1276	Земли населенных пунктов № 180	531891,81	1295569,49	51° 49' 49,826"	39° 8' 39,681"
20278	1277	Земли населенных пунктов № 180	531890,52	1295569,81	51° 49' 49,784"	39° 8' 39,697"
20279	1278	Земли населенных пунктов № 180	531883,30	1295546,81	51° 49' 49,558"	39° 8' 38,493"
20280	1279	Земли населенных пунктов № 180	531911,32	1295525,34	51° 49' 50,470"	39° 8' 37,385"
20281	1280	Земли населенных пунктов № 180	531842,43	1295416,53	51° 49' 48,273"	39° 8' 31,671"
20282	1281	Земли населенных пунктов № 180	531835,48	1295394,37	51° 49' 48,055"	39° 8' 30,510"
20283	1282	Земли населенных пунктов № 180	531835,20	1295393,48	51° 49' 48,046"	39° 8' 30,464"
20284	1283	Земли населенных пунктов № 180	531834,90	1295393,67	51° 49' 48,036"	39° 8' 30,473"
20285	1284	Земли населенных пунктов № 180	531820,55	1295348,24	51° 49' 47,585"	39° 8' 28,095"

20286	1285	Земли населенных пунктов № 180	531816,77	1295346,42	51° 49' 47,464"	39° 8' 27,998"
20287	1286	Земли населенных пунктов № 180	531817,26	1295346,03	51° 49' 47,480"	39° 8' 27,978"
20288	1287	Земли населенных пунктов № 180	531810,20	1295342,67	51° 49' 47,252"	39° 8' 27,799"
20289	1288	Земли населенных пунктов № 180	531789,40	1295332,78	51° 49' 46,582"	39° 8' 27,273"
20290	1289	Земли населенных пунктов № 180	531775,41	1295310,68	51° 49' 46,136"	39° 8' 26,112"
20291	1290	Земли населенных пунктов № 180	531683,00	1295282,17	51° 49' 43,155"	39° 8' 24,580"
20292	1291	Земли населенных пунктов № 180	531664,76	1295273,50	51° 49' 42,567"	39° 8' 24,119"
20293	1292	Земли населенных пунктов № 180	531651,82	1295267,34	51° 49' 42,150"	39° 8' 23,791"
20294	1293	Земли населенных пунктов № 180	531621,01	1295252,69	51° 49' 41,158"	39° 8' 23,011"
20295	1294	Земли населенных пунктов № 180	531626,00	1295240,48	51° 49' 41,323"	39° 8' 22,376"
20296	1295	Земли населенных пунктов № 180	531651,84	1295177,17	51° 49' 42,177"	39° 8' 19,083"
20297	1296	Земли населенных пунктов № 180	531656,56	1295157,12	51° 49' 42,336"	39° 8' 18,038"
20298	1297	Земли населенных пунктов № 180	531661,73	1295140,83	51° 49' 42,508"	39° 8' 17,190"
20299	1298	Земли населенных пунктов № 180	531674,71	1295099,98	51° 49' 42,939"	39° 8' 15,063"
20300	1299	Земли населенных пунктов № 180	531803,56	1294694,16	51° 49' 47,225"	39° 7' 53,933"
20301	1300	Земли населенных пунктов № 180	531811,12	1294709,60	51° 49' 47,466"	39° 7' 54,743"
20302	1301	Земли населенных пунктов № 180	531824,64	1294755,83	51° 49' 47,890"	39° 7' 57,163"
20303	1302	Земли населенных пунктов № 180	531833,41	1294789,10	51° 49' 48,164"	39° 7' 58,904"
20304	1303	Земли населенных пунктов № 180	531894,95	1294879,13	51° 49' 50,129"	39° 8' 3,634"
20305	1304	Земли населенных пунктов № 180	532021,81	1295015,87	51° 49' 54,193"	39° 8' 10,834"
20306	1305	Земли населенных пунктов № 180	532123,94	1295083,35	51° 49' 57,478"	39° 8' 14,405"
20307	1306	Земли населенных пунктов № 180	532117,52	1295120,85	51° 49' 57,259"	39° 8' 16,360"
20308	1307	Земли населенных пунктов № 180	532101,60	1295213,78	51° 49' 56,717"	39° 8' 21,206"
20309	1308	Земли населенных пунктов № 180	532142,73	1295248,83	51° 49' 58,038"	39° 8' 23,055"
20310	1309	Земли населенных пунктов № 180	532193,07	1295259,00	51° 49' 59,664"	39° 8' 23,610"
20311	1310	Земли населенных пунктов № 180	532183,70	1295305,26	51° 49' 59,347"	39° 8' 26,021"
20312	1311	Земли населенных пунктов № 180	532192,17	1295328,48	51° 49' 59,614"	39° 8' 27,238"
20313	1312	Земли населенных пунктов № 180	532207,73	1295347,92	51° 50' 0,112"	39° 8' 28,260"
20314	1313	Земли населенных пунктов № 180	532214,48	1295356,37	51° 50' 0,328"	39° 8' 28,705"
20315	1314	Земли населенных пунктов № 180	532198,35	1295407,05	51° 49' 59,791"	39° 8' 31,344"
20316	1315	Земли населенных пунктов № 180	532184,52	1295407,67	51° 49' 59,344"	39° 8' 31,370"
20317	1316	Земли населенных пунктов № 180	533563,51	1296865,21	51° 50' 43,524"	39° 9' 48,155"
20318	1317	Земли населенных пунктов № 180	533265,74	1296728,01	51° 50' 33,932"	39° 9' 40,843"
20319	1318	Земли населенных пунктов № 180	532498,71	1296485,48	51° 50' 9,189"	39° 9' 27,805"
20320	1319	Земли населенных пунктов № 180	532531,59	1296353,92	51° 50' 10,293"	39° 9' 20,950"
20321	1320	Земли населенных пунктов № 180	532549,88	1296289,37	51° 50' 10,904"	39° 9' 17,588"
20322	1321	Земли населенных пунктов № 180	532603,39	1296100,53	51° 50' 12,691"	39° 9' 7,752"
20323	1322	Земли населенных пунктов № 180	532608,51	1296082,47	51° 50' 12,862"	39° 9' 6,811"
20324	1323	Земли населенных пунктов № 180	532690,38	1295831,80	51° 50' 15,585"	39° 8' 53,759"
20325	1324	Земли населенных пунктов № 180	532692,57	1295825,08	51° 50' 15,658"	39° 8' 53,409"
20326	1325	Земли населенных пунктов № 180	532670,57	1295816,76	51° 50' 14,948"	39° 8' 52,964"

20327	1326	Земли населенных пунктов № 180	532688,08	1295756,66	51° 50' 15,533"	39° 8' 49,833"
20328	1327	Земли населенных пунктов № 180	532714,76	1295765,20	51° 50' 16,393"	39° 8' 50,292"
20329	1328	Земли населенных пунктов № 180	532726,43	1295706,07	51° 50' 16,788"	39° 8' 47,210"
20330	1329	Земли населенных пунктов № 180	532728,20	1295690,72	51° 50' 16,850"	39° 8' 46,409"
20331	1330	Земли населенных пунктов № 180	532731,39	1295686,14	51° 50' 16,955"	39° 8' 46,171"
20332	1331	Земли населенных пунктов № 180	532732,30	1295689,11	51° 50' 16,983"	39° 8' 46,327"
20333	1332	Земли населенных пунктов № 180	532756,44	1295696,72	51° 50' 17,762"	39° 8' 46,736"
20334	1333	Земли населенных пунктов № 180	532797,98	1295718,99	51° 50' 19,099"	39° 8' 47,918"
20335	1334	Земли населенных пунктов № 180	532816,84	1295724,65	51° 50' 19,708"	39° 8' 48,223"
20336	1335	Земли населенных пунктов № 180	532822,84	1295725,05	51° 50' 19,902"	39° 8' 48,247"
20337	1336	Земли населенных пунктов № 180	532823,36	1295723,51	51° 50' 19,919"	39° 8' 48,166"
20338	1337	Земли населенных пунктов № 180	532827,38	1295724,64	51° 50' 20,049"	39° 8' 48,227"
20339	1338	Земли населенных пунктов № 180	532840,88	1295723,08	51° 50' 20,486"	39° 8' 48,152"
20340	1339	Земли населенных пунктов № 180	532994,82	1295762,03	51° 50' 25,455"	39° 8' 50,260"
20341	1340	Земли населенных пунктов № 180	533057,21	1295779,50	51° 50' 27,468"	39° 8' 51,202"
20342	1341	Земли населенных пунктов № 180	533085,51	1295787,78	51° 50' 28,381"	39° 8' 51,648"
20343	1342	Земли населенных пунктов № 180	533117,98	1295797,51	51° 50' 29,429"	39° 8' 52,172"
20344	1343	Земли населенных пунктов № 180	533160,88	1295810,74	51° 50' 30,813"	39° 8' 52,883"
20345	1344	Земли населенных пунктов № 180	533234,23	1295829,42	51° 50' 33,181"	39° 8' 53,894"
20346	1345	Земли населенных пунктов № 180	533278,82	1295841,60	51° 50' 34,620"	39° 8' 54,551"
20347	1346	Земли населенных пунктов № 180	533300,89	1295847,65	51° 50' 35,332"	39° 8' 54,878"
20348	1347	Земли населенных пунктов № 180	533293,55	1295871,51	51° 50' 35,087"	39° 8' 56,120"
20349	1348	Земли населенных пунктов № 180	533313,98	1295877,04	51° 50' 35,747"	39° 8' 56,419"
20350	1349	Земли населенных пунктов № 180	533331,98	1295882,42	51° 50' 36,327"	39° 8' 56,709"
20351	1350	Земли населенных пунктов № 180	533337,43	1295862,91	51° 50' 36,509"	39° 8' 55,692"
20352	1351	Земли населенных пунктов № 180	533354,26	1295867,55	51° 50' 37,053"	39° 8' 55,943"
20353	1352	Земли населенных пунктов № 180	533349,56	1295887,16	51° 50' 36,895"	39° 8' 56,965"
20354	1353	Земли населенных пунктов № 180	533368,54	1295892,27	51° 50' 37,507"	39° 8' 57,241"
20355	1354	Земли населенных пунктов № 180	533375,70	1295868,52	51° 50' 37,746"	39° 8' 56,003"
20356	1355	Земли населенных пунктов № 180	533389,25	1295882,99	51° 50' 38,180"	39° 8' 56,766"
20357	1356	Земли населенных пунктов № 180	533387,14	1295897,77	51° 50' 38,107"	39° 8' 57,537"
20358	1357	Земли населенных пунктов № 180	533404,71	1295902,76	51° 50' 38,674"	39° 8' 57,806"
20359	1358	Земли населенных пунктов № 180	533407,40	1295894,16	51° 50' 38,764"	39° 8' 57,358"
20360	1359	Земли населенных пунктов № 180	533423,29	1295898,77	51° 50' 39,277"	39° 8' 57,606"
20361	1360	Земли населенных пунктов № 180	533545,87	1295932,80	51° 50' 43,232"	39° 8' 59,442"
20362	1361	Земли населенных пунктов № 180	533563,15	1295938,12	51° 50' 43,790"	39° 8' 59,728"
20363	1362	Земли населенных пунктов № 180	533578,30	1295942,68	51° 50' 44,279"	39° 8' 59,974"
20364	1363	Земли населенных пунктов № 180	533585,28	1295945,86	51° 50' 44,504"	39° 9' 0,143"
20365	1364	Земли населенных пунктов № 180	533599,87	1295949,72	51° 50' 44,974"	39° 9' 0,352"
20366	1365	Земли населенных пунктов № 180	533608,32	1295952,62	51° 50' 45,247"	39° 9' 0,507"
20367	1366	Земли населенных пунктов № 180	533622,46	1295955,96	51° 50' 45,703"	39° 9' 0,689"

20368	1367	Земли населенных пунктов № 180	533638,69	1295960,71	51° 50' 46,227"	39° 9' 0,944"
20369	1368	Земли населенных пунктов № 180	533658,27	1295971,20	51° 50' 46,857"	39° 9' 1,502"
20370	1369	Земли населенных пунктов № 180	533844,64	1296022,37	51° 50' 52,872"	39° 9' 4,264"
20371	1370	Земли населенных пунктов № 180	533852,86	1296024,63	51° 50' 53,137"	39° 9' 4,386"
20372	1371	Земли населенных пунктов № 180	533830,04	1296077,72	51° 50' 52,383"	39° 9' 7,148"
20373	1372	Земли населенных пунктов № 180	534009,37	1296161,12	51° 50' 58,160"	39° 9' 11,591"
20374	1373	Земли населенных пунктов № 180	534046,33	1296176,41	51° 50' 59,351"	39° 9' 12,407"
20375	1374	Земли населенных пунктов № 180	534079,18	1296192,00	51° 51' 0,409"	39° 9' 13,238"
20376	1375	Земли населенных пунктов № 180	534103,68	1296203,37	51° 51' 1,199"	39° 9' 13,843"
20377	1376	Земли населенных пунктов № 180	534136,19	1296231,86	51° 51' 2,242"	39° 9' 15,347"
20378	1377	Земли населенных пунктов № 180	534221,90	1296302,40	51° 51' 4,994"	39° 9' 19,074"
20379	1378	Земли населенных пунктов № 180	534268,59	1296336,04	51° 51' 6,494"	39° 9' 20,854"
20380	1379	Земли населенных пунктов № 180	534291,94	1296352,25	51° 51' 7,245"	39° 9' 21,712"
20381	1380	Земли населенных пунктов № 180	534304,82	1296367,46	51° 51' 7,657"	39° 9' 22,512"
20382	1381	Земли населенных пунктов № 180	534328,38	1296385,18	51° 51' 8,414"	39° 9' 23,450"
20383	1382	Земли населенных пунктов № 180	534318,13	1296400,35	51° 51' 8,078"	39° 9' 24,237"
20384	1383	Земли населенных пунктов № 180	534330,34	1296410,05	51° 51' 8,470"	39° 9' 24,750"
20385	1384	Земли населенных пунктов № 180	534311,26	1296447,82	51° 51' 7,841"	39° 9' 26,714"
20386	1385	Земли населенных пунктов № 180	534356,71	1296462,66	51° 51' 9,307"	39° 9' 27,511"
20387	1386	Земли населенных пунктов № 180	534331,27	1296495,94	51° 51' 8,474"	39° 9' 29,237"
20388	1387	Земли населенных пунктов № 180	534324,06	1296505,37	51° 51' 8,238"	39° 9' 29,727"
20389	1388	Земли населенных пунктов № 180	534304,84	1296530,52	51° 51' 7,609"	39° 9' 31,031"
20390	1389	Земли населенных пунктов № 180	534288,98	1296551,26	51° 51' 7,090"	39° 9' 32,107"
20391	1390	Земли населенных пунктов № 180	534230,86	1296627,28	51° 51' 5,186"	39° 9' 36,050"
20392	1391	Земли населенных пунктов № 180	534194,93	1296792,23	51° 51' 3,974"	39° 9' 44,650"
20393	1392	Земли населенных пунктов № 180	534193,61	1296831,31	51° 51' 3,920"	39° 9' 46,691"
20394	1393	Земли населенных пунктов № 180	534093,40	1297020,70	51° 51' 0,621"	39° 9' 56,536"
20395	1394	Земли населенных пунктов № 180	533937,79	1296925,41	51° 50' 55,615"	39° 9' 51,482"
20396	1395	Земли населенных пунктов № 180	533909,51	1296985,78	51° 50' 54,682"	39° 9' 54,621"
20397	1396	Земли населенных пунктов № 180	533563,51	1296865,21	51° 50' 43,524"	39° 9' 48,155"
20398	1397	Земли населенных пунктов № 180	533992,23	1300465,72	51° 50' 56,265"	39° 12' 56,448"
20399	1398	Земли населенных пунктов № 180	533991,46	1300468,27	51° 50' 56,240"	39° 12' 56,581"
20400	1399	Земли населенных пунктов № 180	533990,07	1300467,87	51° 50' 56,195"	39° 12' 56,559"
20401	1400	Земли населенных пунктов № 180	533989,68	1300467,76	51° 50' 56,182"	39° 12' 56,553"
20402	1401	Земли населенных пунктов № 180	533984,15	1300466,19	51° 50' 56,004"	39° 12' 56,468"
20403	1402	Земли населенных пунктов № 180	533961,89	1300459,88	51° 50' 55,286"	39° 12' 56,127"
20404	1403	Земли населенных пунктов № 180	533934,76	1300458,91	51° 50' 54,408"	39° 12' 56,062"
20405	1404	Земли населенных пунктов № 180	533925,31	1300458,57	51° 50' 54,103"	39° 12' 56,039"
20406	1405	Земли населенных пунктов № 180	533915,87	1300448,31	51° 50' 53,801"	39° 12' 55,498"
20407	1406	Земли населенных пунктов № 180	533851,63	1300444,76	51° 50' 51,723"	39° 12' 55,279"
20408	1407	Земли населенных пунктов № 180	533839,65	1300444,10	51° 50' 51,336"	39° 12' 55,238"

20409	1408	Земли населенных пунктов № 180	533838,19	1300437,90	51° 50' 51,291"	39° 12' 54,914"
20410	1409	Земли населенных пунктов № 180	533836,44	1300430,45	51° 50' 51,237"	39° 12' 54,524"
20411	1410	Земли населенных пунктов № 180	533817,48	1300429,87	51° 50' 50,623"	39° 12' 54,483"
20412	1411	Земли населенных пунктов № 180	533805,19	1300434,40	51° 50' 50,224"	39° 12' 54,714"
20413	1412	Земли населенных пунктов № 180	533796,76	1300434,80	51° 50' 49,952"	39° 12' 54,730"
20414	1413	Земли населенных пунктов № 180	533777,45	1300440,74	51° 50' 49,325"	39° 12' 55,030"
20415	1414	Земли населенных пунктов № 180	533567,68	1300430,28	51° 50' 42,542"	39° 12' 54,374"
20416	1415	Земли населенных пунктов № 180	533553,79	1300426,00	51° 50' 42,094"	39° 12' 54,143"
20417	1416	Земли населенных пунктов № 180	533542,55	1300426,10	51° 50' 41,730"	39° 12' 54,142"
20418	1417	Земли населенных пунктов № 180	533592,88	1300355,63	51° 50' 43,381"	39° 12' 50,488"
20419	1418	Земли населенных пунктов № 180	533581,69	1300340,42	51° 50' 43,024"	39° 12' 49,687"
20420	1419	Земли населенных пунктов № 180	533554,53	1300303,52	51° 50' 42,157"	39° 12' 47,746"
20421	1420	Земли населенных пунктов № 180	533533,59	1300316,24	51° 50' 41,476"	39° 12' 48,399"
20422	1421	Земли населенных пунктов № 180	533509,00	1300334,87	51° 50' 40,674"	39° 12' 49,359"
20423	1422	Земли населенных пунктов № 180	533487,09	1300348,00	51° 50' 39,961"	39° 12' 50,034"
20424	1423	Земли населенных пунктов № 180	533474,44	1300357,68	51° 50' 39,549"	39° 12' 50,533"
20425	1424	Земли населенных пунктов № 180	533413,03	1300400,93	51° 50' 37,548"	39° 12' 52,760"
20426	1425	Земли населенных пунктов № 180	533412,56	1300423,93	51° 50' 37,525"	39° 12' 53,961"
20427	1426	Земли населенных пунктов № 180	533396,34	1300421,74	51° 50' 37,001"	39° 12' 53,838"
20428	1427	Земли населенных пунктов № 180	533247,43	1300415,64	51° 50' 32,186"	39° 12' 53,441"
20429	1428	Земли населенных пунктов № 180	533235,00	1300450,05	51° 50' 31,772"	39° 12' 55,232"
20430	1429	Земли населенных пунктов № 180	533219,65	1300440,80	51° 50' 31,279"	39° 12' 54,741"
20431	1430	Земли населенных пунктов № 180	533213,61	1300435,79	51° 50' 31,085"	39° 12' 54,476"
20432	1431	Земли населенных пунктов № 180	533206,43	1300429,88	51° 50' 30,855"	39° 12' 54,163"
20433	1432	Земли населенных пунктов № 180	533194,14	1300409,73	51° 50' 30,464"	39° 12' 53,104"
20434	1433	Земли населенных пунктов № 180	533192,46	1300407,51	51° 50' 30,410"	39° 12' 52,988"
20435	1434	Земли населенных пунктов № 180	533174,66	1300389,83	51° 50' 29,840"	39° 12' 52,055"
20436	1435	Земли населенных пунктов № 180	533169,18	1300383,44	51° 50' 29,665"	39° 12' 51,718"
20437	1436	Земли населенных пунктов № 180	533151,14	1300362,54	51° 50' 29,088"	39° 12' 50,617"
20438	1437	Земли населенных пунктов № 180	533143,65	1300292,32	51° 50' 28,868"	39° 12' 46,946"
20439	1438	Земли населенных пунктов № 180	533145,31	1300283,80	51° 50' 28,925"	39° 12' 46,502"
20440	1439	Земли населенных пунктов № 180	533160,99	1300267,04	51° 50' 29,437"	39° 12' 45,635"
20441	1440	Земли населенных пунктов № 180	533165,28	1300145,74	51° 50' 29,615"	39° 12' 39,301"
20442	1441	Земли населенных пунктов № 180	533161,33	1300085,66	51° 50' 29,507"	39° 12' 36,161"
20443	1442	Земли населенных пунктов № 180	533154,87	1300082,10	51° 50' 29,299"	39° 12' 35,972"
20444	1443	Земли населенных пунктов № 180	533157,65	1300004,95	51° 50' 29,414"	39° 12' 31,944"
20445	1444	Земли населенных пунктов № 180	532736,89	1299643,11	51° 50' 15,918"	39° 12' 12,828"
20446	1445	Земли населенных пунктов № 180	532721,31	1299628,73	51° 50' 15,418"	39° 12' 12,069"
20447	1446	Земли населенных пунктов № 180	532681,80	1299595,52	51° 50' 14,151"	39° 12' 10,314"
20448	1447	Земли населенных пунктов № 180	532672,48	1299584,24	51° 50' 13,853"	39° 12' 9,720"
20449	1448	Земли населенных пунктов № 180	532688,49	1299558,99	51° 50' 14,379"	39° 12' 8,410"

20450	1449	Земли населенных пунктов № 180	532710,65	1299538,92	51° 50' 15,102"	39° 12' 7,373"
20451	1450	Земли населенных пунктов № 180	532720,64	1299507,31	51° 50' 15,435"	39° 12' 5,728"
20452	1451	Земли населенных пунктов № 180	532729,68	1299479,41	51° 50' 15,737"	39° 12' 4,275"
20453	1452	Земли населенных пунктов № 180	532747,47	1299424,45	51° 50' 16,330"	39° 12' 1,414"
20454	1453	Земли населенных пунктов № 180	532756,24	1299397,39	51° 50' 16,622"	39° 12' 0,005"
20455	1454	Земли населенных пунктов № 180	532764,71	1299370,80	51° 50' 16,904"	39° 11' 58,621"
20456	1455	Земли населенных пунктов № 180	532773,49	1299344,12	51° 50' 17,197"	39° 11' 57,232"
20457	1456	Земли населенных пунктов № 180	532781,99	1299317,87	51° 50' 17,480"	39° 11' 55,866"
20458	1457	Земли населенных пунктов № 180	532790,43	1299291,79	51° 50' 17,762"	39° 11' 54,508"
20459	1458	Земли населенных пунктов № 180	532798,73	1299266,17	51° 50' 18,038"	39° 11' 53,174"
20460	1459	Земли населенных пунктов № 180	532806,95	1299240,79	51° 50' 18,312"	39° 11' 51,853"
20461	1460	Земли населенных пунктов № 180	532815,09	1299215,66	51° 50' 18,584"	39° 11' 50,545"
20462	1461	Земли населенных пунктов № 180	532819,71	1299201,37	51° 50' 18,738"	39° 11' 49,801"
20463	1462	Земли населенных пунктов № 180	532823,02	1299190,50	51° 50' 18,848"	39° 11' 49,235"
20464	1463	Земли населенных пунктов № 180	532830,50	1299165,94	51° 50' 19,098"	39° 11' 47,956"
20465	1464	Земли населенных пунктов № 180	532837,84	1299141,84	51° 50' 19,343"	39° 11' 46,701"
20466	1465	Земли населенных пунктов № 180	532845,08	1299118,05	51° 50' 19,585"	39° 11' 45,462"
20467	1466	Земли населенных пунктов № 180	532852,13	1299094,87	51° 50' 19,820"	39° 11' 44,255"
20468	1467	Земли населенных пунктов № 180	532860,78	1299066,46	51° 50' 20,109"	39° 11' 42,776"
20469	1468	Земли населенных пунктов № 180	532870,43	1299034,75	51° 50' 20,431"	39° 11' 41,125"
20470	1469	Земли населенных пунктов № 180	532879,94	1299003,52	51° 50' 20,749"	39° 11' 39,498"
20471	1470	Земли населенных пунктов № 180	532889,39	1298972,45	51° 50' 21,064"	39° 11' 37,881"
20472	1471	Земли населенных пунктов № 180	532898,82	1298941,47	51° 50' 21,379"	39° 11' 36,267"
20473	1472	Земли населенных пунктов № 180	532908,23	1298910,57	51° 50' 21,693"	39° 11' 34,658"
20474	1473	Земли населенных пунктов № 180	532917,40	1298880,45	51° 50' 22,000"	39° 11' 33,090"
20475	1474	Земли населенных пунктов № 180	532922,36	1298864,14	51° 50' 22,165"	39° 11' 32,241"
20476	1475	Земли населенных пунктов № 180	532926,35	1298850,33	51° 50' 22,299"	39° 11' 31,521"
20477	1476	Земли населенных пунктов № 180	532934,96	1298820,50	51° 50' 22,586"	39° 11' 29,968"
20478	1477	Земли населенных пунктов № 180	532943,38	1298791,36	51° 50' 22,868"	39° 11' 28,450"
20479	1478	Земли населенных пунктов № 180	532951,55	1298763,06	51° 50' 23,141"	39° 11' 26,976"
20480	1479	Земли населенных пунктов № 180	532959,67	1298734,93	51° 50' 23,413"	39° 11' 25,511"
20481	1480	Земли населенных пунктов № 180	532965,99	1298713,04	51° 50' 23,624"	39° 11' 24,371"
20482	1481	Земли населенных пунктов № 180	532968,35	1298704,86	51° 50' 23,703"	39° 11' 23,945"
20483	1482	Земли населенных пунктов № 180	532979,88	1298708,29	51° 50' 24,075"	39° 11' 24,130"
20484	1483	Земли населенных пунктов № 180	532987,75	1298713,46	51° 50' 24,328"	39° 11' 24,404"
20485	1484	Земли населенных пунктов № 180	532998,70	1298721,31	51° 50' 24,680"	39° 11' 24,820"
20486	1485	Земли населенных пунктов № 180	532989,64	1298751,10	51° 50' 24,377"	39° 11' 26,371"
20487	1486	Земли населенных пунктов № 180	532979,38	1298784,83	51° 50' 24,035"	39° 11' 28,128"
20488	1487	Земли населенных пунктов № 180	532976,33	1298794,84	51° 50' 23,933"	39° 11' 28,649"
20489	1488	Земли населенных пунктов № 180	532966,53	1298826,08	51° 50' 23,606"	39° 11' 30,275"
20490	1489	Земли населенных пунктов № 180	532962,87	1298837,75	51° 50' 23,484"	39° 11' 30,883"

20491	1490	Земли населенных пунктов № 180	532931,53	1298937,65	51° 50' 22,439"	39° 11' 36,085"
20492	1491	Земли населенных пунктов № 180	532927,77	1298949,63	51° 50' 22,313"	39° 11' 36,708"
20493	1492	Земли населенных пунктов № 180	532883,07	1299092,12	51° 50' 20,822"	39° 11' 44,127"
20494	1493	Земли населенных пунктов № 180	532893,15	1299100,12	51° 50' 21,146"	39° 11' 44,550"
20495	1494	Земли населенных пунктов № 180	532793,32	1299395,01	51° 50' 17,822"	39° 11' 59,900"
20496	1495	Земли населенных пунктов № 180	532840,93	1299428,04	51° 50' 19,352"	39° 12' 1,650"
20497	1496	Земли населенных пунктов № 180	533117,00	1299277,88	51° 50' 28,331"	39° 11' 53,949"
20498	1497	Земли населенных пунктов № 180	533259,17	1299203,35	51° 50' 32,955"	39° 11' 50,129"
20499	1498	Земли населенных пунктов № 180	533262,27	1299201,73	51° 50' 33,055"	39° 11' 50,046"
20500	1499	Земли населенных пунктов № 180	533272,23	1299196,16	51° 50' 33,379"	39° 11' 49,760"
20501	1500	Земли населенных пунктов № 180	533283,69	1299189,75	51° 50' 33,752"	39° 11' 49,431"
20502	1501	Земли населенных пунктов № 180	533354,63	1299150,10	51° 50' 36,060"	39° 11' 47,397"
20503	1502	Земли населенных пунктов № 180	533403,64	1299122,71	51° 50' 37,654"	39° 11' 45,991"
20504	1503	Земли населенных пунктов № 180	533415,42	1299116,12	51° 50' 38,037"	39° 11' 45,653"
20505	1504	Земли населенных пунктов № 180	533475,01	1299082,82	51° 50' 39,976"	39° 11' 43,944"
20506	1505	Земли населенных пунктов № 180	533503,06	1299067,14	51° 50' 40,888"	39° 11' 43,139"
20507	1506	Земли населенных пунктов № 180	533532,56	1299058,82	51° 50' 41,845"	39° 11' 42,720"
20508	1507	Земли населенных пунктов № 180	533547,80	1299054,52	51° 50' 42,340"	39° 11' 42,503"
20509	1508	Земли населенных пунктов № 180	533574,26	1299047,06	51° 50' 43,198"	39° 11' 42,127"
20510	1509	Земли населенных пунктов № 180	533607,86	1299041,35	51° 50' 44,287"	39° 11' 41,846"
20511	1510	Земли населенных пунктов № 180	533671,59	1299004,65	51° 50' 46,360"	39° 11' 39,961"
20512	1511	Земли населенных пунктов № 180	533679,75	1299011,64	51° 50' 46,622"	39° 11' 40,330"
20513	1512	Земли населенных пунктов № 180	533662,17	1299021,89	51° 50' 46,050"	39° 11' 40,857"
20514	1513	Земли населенных пунктов № 180	533672,80	1299034,67	51° 50' 46,390"	39° 11' 41,530"
20515	1514	Земли населенных пунктов № 180	533690,23	1299050,27	51° 50' 46,949"	39° 11' 42,353"
20516	1515	Земли населенных пунктов № 180	533714,78	1299069,47	51° 50' 47,737"	39° 11' 43,369"
20517	1516	Земли населенных пунктов № 180	533736,43	1299079,94	51° 50' 48,434"	39° 11' 43,927"
20518	1517	Земли населенных пунктов № 180	533759,12	1299100,78	51° 50' 49,162"	39° 11' 45,027"
20519	1518	Земли населенных пунктов № 180	533782,57	1299127,43	51° 50' 49,912"	39° 11' 46,431"
20520	1519	Земли населенных пунктов № 180	533794,87	1299140,29	51° 50' 50,306"	39° 11' 47,109"
20521	1520	Земли населенных пунктов № 180	533812,97	1299158,47	51° 50' 50,885"	39° 11' 48,068"
20522	1521	Земли населенных пунктов № 180	533827,98	1299170,50	51° 50' 51,367"	39° 11' 48,704"
20523	1522	Земли населенных пунктов № 180	533840,40	1299181,74	51° 50' 51,766"	39° 11' 49,298"
20524	1523	Земли населенных пунктов № 180	533849,83	1299189,90	51° 50' 52,068"	39° 11' 49,729"
20525	1524	Земли населенных пунктов № 180	533867,42	1299205,11	51° 50' 52,632"	39° 11' 50,532"
20526	1525	Земли населенных пунктов № 180	533879,44	1299215,22	51° 50' 53,018"	39° 11' 51,067"
20527	1526	Земли населенных пунктов № 180	533903,48	1299229,40	51° 50' 53,791"	39° 11' 51,820"
20528	1527	Земли населенных пунктов № 180	533912,72	1299234,69	51° 50' 54,088"	39° 11' 52,101"
20529	1528	Земли населенных пунктов № 180	533992,51	1299305,09	51° 50' 56,647"	39° 11' 55,819"
20530	1529	Земли населенных пунктов № 180	534245,61	1299528,25	51° 51' 4,765"	39° 12' 7,607"
20531	1530	Земли населенных пунктов № 180	534252,79	1299534,06	51° 51' 4,995"	39° 12' 7,914"

20532	1531	Земли населенных пунктов № 180	534258,41	1299535,99	51° 51' 5,176"	39° 12' 8,018"
20533	1532	Земли населенных пунктов № 180	534254,74	1299542,13	51° 51' 5,056"	39° 12' 8,337"
20534	1533	Земли населенных пунктов № 180	534250,04	1299550,01	51° 51' 4,901"	39° 12' 8,746"
20535	1534	Земли населенных пунктов № 180	534119,74	1299848,64	51° 51' 0,590"	39° 12' 24,279"
20536	1535	Земли населенных пунктов № 180	534072,05	1299934,24	51° 50' 59,020"	39° 12' 28,726"
20537	1536	Земли населенных пунктов № 180	534078,81	1299945,18	51° 50' 59,235"	39° 12' 29,301"
20538	1537	Земли населенных пунктов № 180	534078,54	1299952,13	51° 50' 59,224"	39° 12' 29,664"
20539	1538	Земли населенных пунктов № 180	534027,42	1300037,87	51° 50' 57,542"	39° 12' 34,116"
20540	1539	Земли населенных пунктов № 180	534062,40	1300070,20	51° 50' 58,664"	39° 12' 35,823"
20541	1540	Земли населенных пунктов № 180	534067,66	1300082,96	51° 50' 58,830"	39° 12' 36,493"
20542	1541	Земли населенных пунктов № 180	534086,39	1300113,77	51° 50' 59,426"	39° 12' 38,112"
20543	1542	Земли населенных пунктов № 180	534124,48	1300195,72	51° 51' 0,631"	39° 12' 42,413"
20544	1543	Земли населенных пунктов № 180	534122,73	1300204,09	51° 51' 0,572"	39° 12' 42,849"
20545	1544	Земли населенных пунктов № 180	534086,35	1300233,00	51° 50' 59,386"	39° 12' 44,340"
20546	1545	Земли населенных пунктов № 180	534080,90	1300234,73	51° 50' 59,209"	39° 12' 44,428"
20547	1546	Земли населенных пунктов № 180	534075,18	1300233,76	51° 50' 59,024"	39° 12' 44,374"
20548	1547	Земли населенных пунктов № 180	534017,94	1300238,01	51° 50' 57,171"	39° 12' 44,566"
20549	1548	Земли населенных пунктов № 180	533913,00	1300270,71	51° 50' 53,765"	39° 12' 46,219"
20550	1549	Земли населенных пунктов № 180	533839,29	1300359,02	51° 50' 51,352"	39° 12' 50,794"
20551	1550	Земли населенных пунктов № 180	533861,32	1300370,73	51° 50' 52,061"	39° 12' 51,417"
20552	1551	Земли населенных пунктов № 180	533872,05	1300376,44	51° 50' 52,406"	39° 12' 51,721"
20553	1552	Земли населенных пунктов № 180	533998,84	1300443,88	51° 50' 56,486"	39° 12' 55,310"
20554	1553	Земли населенных пунктов № 180	533992,23	1300465,72	51° 50' 56,265"	39° 12' 56,448"
20555	1554	Земли населенных пунктов № 180	533635,49	1300425,93	51° 50' 44,737"	39° 12' 54,182"
20556	1555	Земли населенных пунктов № 180	533635,67	1300422,84	51° 50' 44,744"	39° 12' 54,021"
20557	1556	Земли населенных пунктов № 180	533636,69	1300405,97	51° 50' 44,782"	39° 12' 53,140"
20558	1557	Земли населенных пунктов № 180	533621,71	1300405,25	51° 50' 44,298"	39° 12' 53,095"
20559	1558	Земли населенных пунктов № 180	533620,63	1300423,13	51° 50' 44,257"	39° 12' 54,028"
20560	1559	Земли населенных пунктов № 180	533620,51	1300425,21	51° 50' 44,253"	39° 12' 54,137"
20561	1560	Земли населенных пунктов № 180	533635,49	1300425,93	51° 50' 44,737"	39° 12' 54,182"
20562	1561	Земли населенных пунктов № 180	534044,94	1298257,98	51° 50' 58,673"	39° 11' 1,146"
20563	1562	Земли населенных пунктов № 180	534036,86	1298339,19	51° 50' 58,386"	39° 11' 5,385"
20564	1563	Земли населенных пунктов № 180	534030,24	1298397,50	51° 50' 58,154"	39° 11' 8,427"
20565	1564	Земли населенных пунктов № 180	534014,90	1298463,24	51° 50' 57,637"	39° 11' 11,854"
20566	1565	Земли населенных пунктов № 180	534001,47	1298668,09	51° 50' 57,138"	39° 11' 22,548"
20567	1566	Земли населенных пунктов № 180	533947,08	1298752,65	51° 50' 55,352"	39° 11' 26,938"
20568	1567	Земли населенных пунктов № 180	533808,99	1298870,75	51° 50' 50,848"	39° 11' 33,037"
20569	1568	Земли населенных пунктов № 180	533718,17	1298946,51	51° 50' 47,885"	39° 11' 36,948"
20570	1569	Земли населенных пунктов № 180	533691,80	1298930,95	51° 50' 47,037"	39° 11' 36,122"
20571	1570	Земли населенных пунктов № 180	533665,25	1298914,66	51° 50' 46,183"	39° 11' 35,257"
20572	1571	Земли населенных пунктов № 180	533060,97	1298544,18	51° 50' 26,750"	39° 11' 15,600"

20573	1572	Земли населенных пунктов № 180	533059,44	1298531,35	51° 50' 26,704"	39° 11' 14,929"
20574	1573	Земли населенных пунктов № 180	533240,37	1297949,91	51° 50' 32,739"	39° 10' 44,652"
20575	1574	Земли населенных пунктов № 180	533311,13	1297969,13	51° 50' 35,022"	39° 10' 45,691"
20576	1575	Земли населенных пунктов № 180	533337,22	1297977,22	51° 50' 35,863"	39° 10' 46,126"
20577	1576	Земли населенных пунктов № 180	533345,10	1297984,62	51° 50' 36,116"	39° 10' 46,517"
20578	1577	Земли населенных пунктов № 180	533436,86	1298012,91	51° 50' 39,076"	39° 10' 48,040"
20579	1578	Земли населенных пунктов № 180	533456,30	1298019,36	51° 50' 39,703"	39° 10' 48,387"
20580	1579	Земли населенных пунктов № 180	533503,28	1298030,67	51° 50' 41,219"	39° 10' 49,001"
20581	1580	Земли населенных пунктов № 180	533524,84	1298037,00	51° 50' 41,915"	39° 10' 49,343"
20582	1581	Земли населенных пунктов № 180	533530,70	1298043,01	51° 50' 42,103"	39° 10' 49,659"
20583	1582	Земли населенных пунктов № 180	533598,39	1298064,51	51° 50' 44,286"	39° 10' 50,816"
20584	1583	Земли населенных пунктов № 180	533627,22	1298074,09	51° 50' 45,216"	39° 10' 51,331"
20585	1584	Земли населенных пунктов № 180	533738,71	1298109,85	51° 50' 48,812"	39° 10' 53,255"
20586	1585	Земли населенных пунктов № 180	533879,44	1298154,99	51° 50' 53,351"	39° 10' 55,683"
20587	1586	Земли населенных пунктов № 180	533946,63	1298173,70	51° 50' 55,519"	39° 10' 56,694"
20588	1587	Земли населенных пунктов № 180	533977,79	1298182,38	51° 50' 56,524"	39° 10' 57,163"
20589	1588	Земли населенных пунктов № 180	533981,96	1298183,51	51° 50' 56,658"	39° 10' 57,224"
20590	1589	Земли населенных пунктов № 180	534015,51	1298192,62	51° 50' 57,741"	39° 10' 57,717"
20591	1590	Земли населенных пунктов № 180	534031,13	1298205,55	51° 50' 58,242"	39° 10' 58,400"
20592	1591	Земли населенных пунктов № 180	534045,35	1298231,05	51° 50' 58,695"	39° 10' 59,740"
20593	1592	Земли населенных пунктов № 180	534044,94	1298257,98	51° 50' 58,673"	39° 11' 1,146"
20594	1593	Земли населенных пунктов № 180	533340,00	1297548,17	51° 50' 36,085"	39° 10' 23,718"
20595	1594	Земли населенных пунктов № 180	533336,52	1297558,83	51° 50' 35,970"	39° 10' 24,273"
20596	1595	Земли населенных пунктов № 180	533225,49	1297898,74	51° 50' 32,273"	39° 10' 41,972"
20597	1596	Земли населенных пунктов № 180	533220,91	1297896,51	51° 50' 32,126"	39° 10' 41,853"
20598	1597	Земли населенных пунктов № 180	533216,19	1297909,77	51° 50' 31,969"	39° 10' 42,543"
20599	1598	Земли населенных пунктов № 180	533206,31	1297937,60	51° 50' 31,640"	39° 10' 43,992"
20600	1599	Земли населенных пунктов № 180	533196,97	1297914,53	51° 50' 31,345"	39° 10' 42,782"
20601	1600	Земли населенных пунктов № 180	532946,61	1297792,53	51° 50' 23,283"	39° 10' 36,286"
20602	1601	Земли населенных пунктов № 180	532954,68	1297813,27	51° 50' 23,538"	39° 10' 37,373"
20603	1602	Земли населенных пунктов № 180	532956,43	1297841,81	51° 50' 23,586"	39° 10' 38,864"
20604	1603	Земли населенных пунктов № 180	532958,14	1297869,79	51° 50' 23,633"	39° 10' 40,326"
20605	1604	Земли населенных пунктов № 180	532957,51	1297886,83	51° 50' 23,607"	39° 10' 41,216"
20606	1605	Земли населенных пунктов № 180	532956,90	1297903,22	51° 50' 23,582"	39° 10' 42,072"
20607	1606	Земли населенных пунктов № 180	532955,27	1297946,92	51° 50' 23,516"	39° 10' 44,353"
20608	1607	Земли населенных пунктов № 180	532956,48	1297952,52	51° 50' 23,553"	39° 10' 44,646"
20609	1608	Земли населенных пунктов № 180	532956,97	1297970,59	51° 50' 23,564"	39° 10' 45,590"
20610	1609	Земли населенных пунктов № 180	532957,39	1297986,10	51° 50' 23,572"	39° 10' 46,401"
20611	1610	Земли населенных пунктов № 180	532956,37	1298009,54	51° 50' 23,532"	39° 10' 47,624"
20612	1611	Земли населенных пунктов № 180	532955,82	1298021,88	51° 50' 23,510"	39° 10' 48,269"
20613	1612	Земли населенных пунктов № 180	532950,78	1298065,25	51° 50' 23,334"	39° 10' 50,531"

20614	1613	Земли населенных пунктов № 180	532946,55	1298097,64	51° 50' 23,187"	39° 10' 52,221"
20615	1614	Земли населенных пунктов № 180	532943,94	1298135,09	51° 50' 23,091"	39° 10' 54,175"
20616	1615	Земли населенных пунктов № 180	532943,28	1298150,13	51° 50' 23,065"	39° 10' 54,960"
20617	1616	Земли населенных пунктов № 180	532942,81	1298160,64	51° 50' 23,047"	39° 10' 55,509"
20618	1617	Земли населенных пунктов № 180	532942,27	1298175,62	51° 50' 23,024"	39° 10' 56,291"
20619	1618	Земли населенных пунктов № 180	532941,52	1298196,07	51° 50' 22,994"	39° 10' 57,359"
20620	1619	Земли населенных пунктов № 180	532941,21	1298204,26	51° 50' 22,981"	39° 10' 57,787"
20621	1620	Земли населенных пунктов № 180	532941,18	1298212,60	51° 50' 22,978"	39° 10' 58,222"
20622	1621	Земли населенных пунктов № 180	532940,96	1298256,99	51° 50' 22,957"	39° 11' 0,540"
20623	1622	Земли населенных пунктов № 180	532940,84	1298281,45	51° 50' 22,945"	39° 11' 1,818"
20624	1623	Земли населенных пунктов № 180	532973,43	1298382,97	51° 50' 23,968"	39° 11' 7,136"
20625	1624	Земли населенных пунктов № 180	532982,36	1298487,87	51° 50' 24,224"	39° 11' 12,619"
20626	1625	Земли населенных пунктов № 180	533003,08	1298583,68	51° 50' 24,865"	39° 11' 17,634"
20627	1626	Земли населенных пунктов № 180	532994,45	1298606,69	51° 50' 24,578"	39° 11' 18,831"
20628	1627	Земли населенных пунктов № 180	532993,21	1298608,98	51° 50' 24,537"	39° 11' 18,950"
20629	1628	Земли населенных пунктов № 180	532989,14	1298613,94	51° 50' 24,404"	39° 11' 19,207"
20630	1629	Земли населенных пунктов № 180	532987,60	1298615,42	51° 50' 24,354"	39° 11' 19,284"
20631	1630	Земли населенных пунктов № 180	532976,23	1298613,39	51° 50' 23,987"	39° 11' 19,172"
20632	1631	Земли населенных пунктов № 180	532967,67	1298662,23	51° 50' 23,694"	39° 11' 21,718"
20633	1632	Земли населенных пунктов № 180	532954,80	1298704,36	51° 50' 23,265"	39° 11' 23,912"
20634	1633	Земли населенных пунктов № 180	532948,66	1298725,75	51° 50' 23,059"	39° 11' 25,026"
20635	1634	Земли населенных пунктов № 180	532935,27	1298771,57	51° 50' 22,612"	39° 11' 27,413"
20636	1635	Земли населенных пунктов № 180	532927,00	1298803,49	51° 50' 22,334"	39° 11' 29,075"
20637	1636	Земли населенных пунктов № 180	532918,83	1298827,59	51° 50' 22,062"	39° 11' 30,330"
20638	1637	Земли населенных пунктов № 180	532911,62	1298854,57	51° 50' 21,821"	39° 11' 31,735"
20639	1638	Земли населенных пунктов № 180	532904,82	1298877,69	51° 50' 21,593"	39° 11' 32,939"
20640	1639	Земли населенных пунктов № 180	532894,84	1298908,57	51° 50' 21,261"	39° 11' 34,547"
20641	1640	Земли населенных пунктов № 180	532887,71	1298937,31	51° 50' 21,021"	39° 11' 36,045"
20642	1641	Земли населенных пунктов № 180	532879,03	1298965,23	51° 50' 20,731"	39° 11' 37,498"
20643	1642	Земли населенных пунктов № 180	532871,32	1298989,94	51° 50' 20,474"	39° 11' 38,785"
20644	1643	Земли населенных пунктов № 180	532834,01	1299111,54	51° 50' 19,229"	39° 11' 45,117"
20645	1644	Земли населенных пунктов № 180	532825,19	1299137,72	51° 50' 18,935"	39° 11' 46,479"
20646	1645	Земли населенных пунктов № 180	532810,03	1299191,90	51° 50' 18,427"	39° 11' 49,301"
20647	1646	Земли населенных пунктов № 180	532803,47	1299213,13	51° 50' 18,209"	39° 11' 50,407"
20648	1647	Земли населенных пунктов № 180	532790,75	1299253,79	51° 50' 17,784"	39° 11' 52,524"
20649	1648	Земли населенных пунктов № 180	532772,54	1299312,28	51° 50' 17,176"	39° 11' 55,569"
20650	1649	Земли населенных пунктов № 180	532760,22	1299350,46	51° 50' 16,766"	39° 11' 57,557"
20651	1650	Земли населенных пунктов № 180	532711,24	1299498,23	51° 50' 15,134"	39° 12' 5,249"
20652	1651	Земли населенных пунктов № 180	532700,69	1299518,80	51° 50' 14,786"	39° 12' 6,317"
20653	1652	Земли населенных пунктов № 180	532675,89	1299547,21	51° 50' 13,975"	39° 12' 7,788"
20654	1653	Земли населенных пунктов № 180	532680,13	1299550,70	51° 50' 14,111"	39° 12' 7,973"

20655	1654	Земли населенных пунктов № 180	532663,91	1299581,95	51° 50' 13,576"	39° 12' 9,596"
20656	1655	Земли населенных пунктов № 180	532663,76	1299582,24	51° 50' 13,571"	39° 12' 9,612"
20657	1656	Земли населенных пунктов № 180	532641,33	1299564,96	51° 50' 12,851"	39° 12' 8,698"
20658	1657	Земли населенных пунктов № 180	532632,34	1299558,24	51° 50' 12,562"	39° 12' 8,342"
20659	1658	Земли населенных пунктов № 180	532598,17	1299533,92	51° 50' 11,465"	39° 12' 7,054"
20660	1659	Земли населенных пунктов № 180	532554,62	1299500,25	51° 50' 10,066"	39° 12' 5,274"
20661	1660	Земли населенных пунктов № 180	532515,09	1299470,76	51° 50' 8,797"	39° 12' 3,713"
20662	1661	Земли населенных пунктов № 180	532474,70	1299438,30	51° 50' 7,500"	39° 12' 1,997"
20663	1662	Земли населенных пунктов № 180	532469,44	1299433,61	51° 50' 7,332"	39° 12' 1,750"
20664	1663	Земли населенных пунктов № 180	532431,82	1299401,50	51° 50' 6,125"	39° 12' 0,053"
20665	1664	Земли населенных пунктов № 180	532391,17	1299367,26	51° 50' 4,821"	39° 11' 58,244"
20666	1665	Земли населенных пунктов № 180	532387,07	1299363,97	51° 50' 4,689"	39° 11' 58,071"
20667	1666	Земли населенных пунктов № 180	532348,47	1299331,09	51° 50' 3,451"	39° 11' 56,334"
20668	1667	Земли населенных пунктов № 180	532312,08	1299299,94	51° 50' 2,283"	39° 11' 54,688"
20669	1668	Земли населенных пунктов № 180	532307,71	1299296,21	51° 50' 2,143"	39° 11' 54,491"
20670	1669	Земли населенных пунктов № 180	532268,89	1299263,15	51° 50' 0,898"	39° 11' 52,745"
20671	1670	Земли населенных пунктов № 180	532229,70	1299229,78	51° 49' 59,640"	39° 11' 50,982"
20672	1671	Земли населенных пунктов № 180	532223,61	1299224,86	51° 49' 59,445"	39° 11' 50,722"
20673	1672	Земли населенных пунктов № 180	532184,92	1299191,96	51° 49' 58,204"	39° 11' 48,985"
20674	1673	Земли населенных пунктов № 180	532145,97	1299158,62	51° 49' 56,954"	39° 11' 47,224"
20675	1674	Земли населенных пунктов № 180	532139,93	1299154,11	51° 49' 56,760"	39° 11' 46,985"
20676	1675	Земли населенных пунктов № 180	532101,58	1299120,92	51° 49' 55,530"	39° 11' 45,232"
20677	1676	Земли населенных пунктов № 180	532062,78	1299087,89	51° 49' 54,285"	39° 11' 43,488"
20678	1677	Земли населенных пунктов № 180	532057,83	1299083,90	51° 49' 54,126"	39° 11' 43,277"
20679	1678	Земли населенных пунктов № 180	532018,47	1299050,13	51° 49' 52,863"	39° 11' 41,493"
20680	1679	Земли населенных пунктов № 180	531995,36	1299030,21	51° 49' 52,122"	39° 11' 40,442"
20681	1680	Земли населенных пунктов № 180	532010,91	1299019,95	51° 49' 52,628"	39° 11' 39,914"
20682	1681	Земли населенных пунктов № 180	531978,23	1298995,53	51° 49' 51,579"	39° 11' 38,622"
20683	1682	Земли населенных пунктов № 180	531955,25	1298978,36	51° 49' 50,841"	39° 11' 37,714"
20684	1683	Земли населенных пунктов № 180	531932,66	1298961,48	51° 49' 50,115"	39° 11' 36,821"
20685	1684	Земли населенных пунктов № 180	531909,67	1298944,30	51° 49' 49,377"	39° 11' 35,912"
20686	1685	Земли населенных пунктов № 180	531889,64	1298929,33	51° 49' 48,734"	39° 11' 35,120"
20687	1686	Земли населенных пунктов № 180	531869,61	1298914,37	51° 49' 48,090"	39° 11' 34,329"
20688	1687	Земли населенных пунктов № 180	531849,59	1298899,40	51° 49' 47,447"	39° 11' 33,537"
20689	1688	Земли населенных пунктов № 180	531829,56	1298884,43	51° 49' 46,804"	39° 11' 32,745"
20690	1689	Земли населенных пунктов № 180	531815,62	1298874,01	51° 49' 46,356"	39° 11' 32,194"
20691	1690	Земли населенных пунктов № 180	531806,83	1298864,18	51° 49' 46,075"	39° 11'31,676"
20692	1691	Земли населенных пунктов № 180	531803,50	1298860,43	51° 49' 45,968"	39° 11' 31,479"
20693	1692	Земли населенных пунктов № 180	531711,50	1298756,98	51° 49' 43,025"	39° 11' 26,030"
20694	1693	Земли населенных пунктов № 180	531721,38	1298705,20	51° 49' 43,360"	39° 11' 23,332"
20695	1694	Земли населенных пунктов № 180	531759,85	1298545,95	51° 49' 44,655"	39° 11' 15,036"

20696	1695	Земли населенных пунктов № 180	531842,83	1298291,02	51° 49' 47,419"	39° 11' 1,766"
20697	1696	Земли населенных пунктов № 180	531855,73	1298252,72	51° 49' 47,848"	39° 10' 59,773"
20698	1697	Земли населенных пунктов № 180	531887,06	1298159,76	51° 49' 48,891"	39° 10' 54,935"
20699	1698	Земли населенных пунктов № 180	531919,48	1298063,56	51° 49' 49,969"	39° 10' 49,928"
20700	1699	Земли населенных пунктов № 180	531998,60	1297833,61	51° 49' 52,600"	39° 10' 37,960"
20701	1700	Земли населенных пунктов № 180	532029,62	1297735,97	51° 49' 53,634"	39° 10' 32,876"
20702	1701	Земли населенных пунктов № 180	532031,02	1297731,79	51° 49' 53,680"	39° 10' 32,659"
20703	1702	Земли населенных пунктов № 180	532046,92	1297681,90	51° 49' 54,210"	39° 10' 30,062"
20704	1703	Земли населенных пунктов № 180	532053,78	1297660,41	51° 49' 54,439"	39° 10' 28,943"
20705	1704	Земли населенных пунктов № 180	532075,22	1297593,11	51° 49' 55,153"	39° 10' 25,439"
20706	1705	Земли населенных пунктов № 180	532087,61	1297554,22	51° 49' 55,566"	39° 10' 23,414"
20707	1706	Земли населенных пунктов № 180	532104,23	1297502,85	51° 49' 56,119"	39° 10' 20,740"
20708	1707	Земли населенных пунктов № 180	532170,85	1297350,45	51° 49' 58,321"	39° 10' 12,815"
20709	1708	Земли населенных пунктов № 180	532192,33	1297365,81	51° 49' 59,011"	39° 10' 13,627"
20710	1709	Земли населенных пунктов № 180	532256,88	1297389,34	51° 50' 1,092"	39° 10' 14,888"
20711	1710	Земли населенных пунктов № 180	532370,87	1297466,79	51° 50' 4,757"	39° 10' 18,989"
20712	1711	Земли населенных пунктов № 180	532560,01	1297578,28	51° 50' 10,842"	39° 10' 24,905"
20713	1712	Земли населенных пунктов № 180	532750,30	1297682,80	51° 50' 16,966"	39° 10' 30,457"
20714	1713	Земли населенных пунктов № 180	532929,53	1297777,75	51° 50' 22,735"	39° 10' 35,505"
20715	1714	Земли населенных пунктов № 180	532920,68	1297750,28	51° 50' 22,457"	39° 10' 34,066"
20716	1715	Земли населенных пунктов № 180	532896,39	1297711,18	51° 50' 21,684"	39° 10' 32,012"
20717	1716	Земли населенных пунктов № 180	532890,36	1297653,51	51° 50' 21,506"	39° 10' 28,997"
20718	1717	Земли населенных пунктов № 180	532887,22	1297623,45	51° 50' 21,414"	39° 10' 27,426"
20719	1718	Земли населенных пунктов № 180	532880,62	1297619,64	51° 50' 21,201"	39° 10' 27,223"
20720	1719	Земли населенных пунктов № 180	532837,34	1297578,56	51° 50' 19,814"	39° 10' 25,056"
20721	1720	Земли населенных пунктов № 180	532830,30	1297496,78	51° 50' 19,611"	39° 10' 20,782"
20722	1721	Земли населенных пунктов № 180	532914,64	1297253,17	51° 50' 22,414"	39° 10' 8,100"
20723	1722	Земли населенных пунктов № 180	532925,11	1297222,93	51° 50' 22,762"	39° 10' 6,526"
20724	1723	Земли населенных пунктов № 180	532975,43	1297077,57	51° 50' 24,434"	39° 9' 58,959"
20725	1724	Земли населенных пунктов № 180	532993,87	1297024,31	51° 50' 25,047"	39° 9' 56,186"
20726	1725	Земли населенных пунктов № 180	533009,68	1296978,65	51° 50' 25,572"	39° 9' 53,809"
20727	1726	Земли населенных пунктов № 180	533023,51	1296938,70	51° 50' 26,032"	39° 9' 51,730"
20728	1727	Земли населенных пунктов № 180	533033,39	1296910,17	51° 50' 26,360"	39° 9' 50,244"
20729	1728	Земли населенных пунктов № 180	533043,25	1296881,68	51° 50' 26,688"	39° 9' 48,761"
20730	1729	Земли населенных пунктов № 180	533052,16	1296855,95	51° 50' 26,984"	39° 9' 47,422"
20731	1730	Земли населенных пунктов № 180	533056,11	1296844,54	51° 50' 27,115"	39° 9' 46,828"
20732	1731	Земли населенных пунктов № 180	533061,09	1296830,16	51° 50' 27,280"	39° 9' 46,079"
20733	1732	Земли населенных пунктов № 180	533067,94	1296810,38	51° 50' 27,508"	39° 9' 45,049"
20734	1733	Земли населенных пунктов № 180	533079,80	1296765,05	51° 50' 27,905"	39° 9' 42,687"
20735	1734	Земли населенных пунктов № 180	533542,58	1296910,53	51° 50' 42,833"	39° 9' 50,512"
20736	1735	Земли населенных пунктов № 180	533533,61	1296955,37	51° 50' 42,530"	39° 9' 52,849"

20737	1736	Земли населенных пунктов № 180	533340,00	1297548,17	51° 50' 36,085"	39° 10' 23,718"
20738	1737	Земли населенных пунктов № 180	532184,52	1295407,67	51° 49' 59,344"	39° 8' 31,370"
20739	1738	Земли населенных пунктов № 180	532166,70	1295425,91	51° 49' 58,762"	39° 8' 32,314"
20740	1739	Земли населенных пунктов № 180	532150,24	1295437,96	51° 49' 58,226"	39° 8' 32,935"
20741	1740	Земли населенных пунктов № 180	532134,55	1295449,12	51° 49' 57,715"	39° 8' 33,510"
20742	1741	Земли населенных пунктов № 180	532086,25	1295488,36	51° 49' 56,141"	39° 8' 35,537"
20743	1742	Земли населенных пунктов № 180	532080,49	1295481,49	51° 49' 55,956"	39° 8' 35,175"
20744	1743	Земли населенных пунктов № 180	532056,37	1295451,12	51° 49' 55,185"	39° 8' 33,578"
20745	1744	Земли населенных пунктов № 180	532055,88	1295450,60	51° 49' 55,169"	39° 8' 33,551"
20746	1745	Земли населенных пунктов № 180	532040,46	1295463,14	51° 49' 54,667"	39° 8' 34,198"
20747	1746	Земли населенных пунктов № 180	532029,09	1295472,38	51° 49' 54,296"	39° 8' 34,675"
20748	1747	Земли населенных пунктов № 180	532044,58	1295495,35	51° 49' 54,790"	39° 8' 35,882"
20749	1748	Земли населенных пунктов № 180	532016,50	1295503,58	51° 49' 53,880"	39° 8' 36,299"
20750	1749	Земли населенных пунктов № 180	531999,95	1295513,12	51° 49' 53,341"	39° 8' 36,789"
20751	1750	Земли населенных пунктов № 180	531987,53	1295521,88	51° 49' 52,937"	39° 8' 37,240"
20752	1751	Земли населенных пунктов № 180	531979,57	1295532,37	51° 49' 52,676"	39° 8' 37,784"
20753	1752	Земли населенных пунктов № 180	531977,43	1295531,51	51° 49' 52,607"	39° 8' 37,738"
20754	1753	Земли населенных пунктов № 180	531958,29	1295553,69	51° 49' 51,982"	39° 8' 38,888"
20755	1754	Земли населенных пунктов № 180	531956,67	1295555,60	51° 49' 51,929"	39° 8' 38,987"
20756	1755	Земли населенных пунктов № 180	531957,25	1295558,00	51° 49' 51,947"	39° 8' 39,112"
20757	1756	Земли населенных пунктов № 180	531959,00	1295559,50	51° 49' 52,003"	39° 8' 39,191"
20758	1757	Земли населенных пунктов № 180	531956,78	1295562,43	51° 49' 51,930"	39° 8' 39,343"
20759	1758	Земли населенных пунктов № 180	531946,74	1295559,45	51° 49' 51,606"	39° 8' 39,183"
20760	1759	Земли населенных пунктов № 180	531942,48	1295559,36	51° 49' 51,468"	39° 8' 39,176"
20761	1760	Земли населенных пунктов № 180	531923,57	1295562,25	51° 49' 50,856"	39° 8' 39,318"
20762	1761	Земли населенных пунктов № 180	531891,81	1295569,49	51° 49' 49,826"	39° 8' 39,681"
20763	1762	Земли населенных пунктов № 180	531890,52	1295569,81	51° 49' 49,784"	39° 8' 39,697"
20764	1763	Земли населенных пунктов № 180	531883,30	1295546,81	51° 49' 49,558"	39° 8' 38,493"
20765	1764	Земли населенных пунктов № 180	531911,32	1295525,34	51° 49' 50,470"	39° 8' 37,385"
20766	1765	Земли населенных пунктов № 180	531842,43	1295416,53	51° 49' 48,273"	39° 8' 31,671"
20767	1766	Земли населенных пунктов № 180	531835,48	1295394,37	51° 49' 48,055"	39° 8' 30,510"
20768	1767	Земли населенных пунктов № 180	531835,20	1295393,48	51° 49' 48,046"	39° 8' 30,464"
20769	1768	Земли населенных пунктов № 180	531834,90	1295393,67	51° 49' 48,036"	39° 8' 30,473"
20770	1769	Земли населенных пунктов № 180	531820,55	1295348,24	51° 49' 47,585"	39° 8' 28,095"
20771	1770	Земли населенных пунктов № 180	531816,77	1295346,42	51° 49' 47,464"	39° 8' 27,998"
20772	1771	Земли населенных пунктов № 180	531817,26	1295346,03	51° 49' 47,480"	39° 8' 27,978"
20773	1772	Земли населенных пунктов № 180	531810,20	1295342,67	51° 49' 47,252"	39° 8' 27,799"
20774	1773	Земли населенных пунктов № 180	531789,40	1295332,78	51° 49' 46,582"	39° 8' 27,273"
20775	1774	Земли населенных пунктов № 180	531775,41	1295310,68	51° 49' 46,136"	39° 8' 26,112"
20776	1775	Земли населенных пунктов № 180	531683,00	1295282,17	51° 49' 43,155"	39° 8' 24,580"
20777	1776	Земли населенных пунктов № 180	531664,76	1295273,50	51° 49' 42,567"	39° 8' 24,119"

20778	1777	Земли населенных пунктов № 180	531651,82	1295267,34	51° 49' 42,150"	39° 8' 23,791"
20779	1778	Земли населенных пунктов № 180	531621,01	1295252,69	51° 49' 41,158"	39° 8' 23,011"
20780	1779	Земли населенных пунктов № 180	531626,00	1295240,48	51° 49' 41,323"	39° 8' 22,376"
20781	1780	Земли населенных пунктов № 180	531651,84	1295177,17	51° 49' 42,177"	39° 8' 19,083"
20782	1781	Земли населенных пунктов № 180	531656,56	1295157,12	51° 49' 42,336"	39° 8' 18,038"
20783	1782	Земли населенных пунктов № 180	531661,73	1295140,83	51° 49' 42,508"	39° 8' 17,190"
20784	1783	Земли населенных пунктов № 180	531674,71	1295099,98	51° 49' 42,939"	39° 8' 15,063"
20785	1784	Земли населенных пунктов № 180	531803,56	1294694,16	51° 49' 47,225"	39° 7' 53,933"
20786	1785	Земли населенных пунктов № 180	531811,12	1294709,60	51° 49' 47,466"	39° 7' 54,743"
20787	1786	Земли населенных пунктов № 180	531824,64	1294755,83	51° 49' 47,890"	39° 7' 57,163"
20788	1787	Земли населенных пунктов № 180	531833,41	1294789,10	51° 49' 48,164"	39° 7' 58,904"
20789	1788	Земли населенных пунктов № 180	531894,95	1294879,13	51° 49' 50,129"	39° 8' 3,634"
20790	1789	Земли населенных пунктов № 180	532021,81	1295015,87	51° 49' 54,193"	39° 8' 10,834"
20791	1790	Земли населенных пунктов № 180	532123,94	1295083,35	51° 49' 57,478"	39° 8' 14,405"
20792	1791	Земли населенных пунктов № 180	532117,52	1295120,85	51° 49' 57,259"	39° 8' 16,360"
20793	1792	Земли населенных пунктов № 180	532101,60	1295213,78	51° 49' 56,717"	39° 8' 21,206"
20794	1793	Земли населенных пунктов № 180	532142,73	1295248,83	51° 49' 58,038"	39° 8' 23,055"
20795	1794	Земли населенных пунктов № 180	532193,07	1295259,00	51° 49' 59,664"	39° 8' 23,610"
20796	1795	Земли населенных пунктов № 180	532183,70	1295305,26	51° 49' 59,347"	39° 8' 26,021"
20797	1796	Земли населенных пунктов № 180	532192,17	1295328,48	51° 49' 59,614"	39° 8' 27,238"
20798	1797	Земли населенных пунктов № 180	532207,73	1295347,92	51° 50' 0,112"	39° 8' 28,260"
20799	1798	Земли населенных пунктов № 180	532214,48	1295356,37	51° 50' 0,328"	39° 8' 28,705"
20800	1799	Земли населенных пунктов № 180	532198,35	1295407,05	51° 49' 59,791"	39° 8' 31,344"
20801	1800	Земли населенных пунктов № 180	532184,52	1295407,67	51° 49' 59,344"	39° 8' 31,370"
20802	1801	Земли населенных пунктов № 180	535701,50	1297971,92	51° 51' 52,355"	39° 10' 47,030"
20803	1802	Земли населенных пунктов № 180	535752,81	1297984,76	51° 51' 54,011"	39° 10' 47,727"
20804	1803	Земли населенных пунктов № 180	535752,20	1297987,61	51° 51' 53,991"	39° 10' 47,875"
20805	1804	Земли населенных пунктов № 180	535786,90	1297995,76	51° 51' 55,111"	39° 10' 48,318"
20806	1805	Земли населенных пунктов № 180	535787,45	1297993,05	51° 51' 55,129"	39° 10' 48,177"
20807	1806	Земли населенных пунктов № 180	535848,10	1298008,13	51° 51' 57,087"	39° 10' 48,995"
20808	1807	Земли населенных пунктов № 180	535866,56	1298012,72	51° 51' 57,682"	39° 10' 49,245"
20809	1808	Земли населенных пунктов № 180	535871,95	1298014,06	51° 51' 57,857"	39° 10' 49,317"
20810	1809	Земли населенных пунктов № 180	535871,74	1298014,95	51° 51' 57,850"	39° 10' 49,364"
20811	1810	Земли населенных пунктов № 180	535901,80	1298021,44	51° 51' 58,820"	39° 10' 49,718"
20812	1811	Земли населенных пунктов № 180	535931,20	1298027,51	51° 51' 59,769"	39° 10' 50,050"
20813	1812	Земли населенных пунктов № 180	535933,97	1298028,08	51° 51' 59,859"	39° 10' 50,081"
20814	1813	Земли населенных пунктов № 180	535914,93	1298145,31	51° 51' 59,206"	39° 10' 56,198"
20815	1814	Земли населенных пунктов № 180	535890,96	1298246,16	51° 51' 58,400"	39° 11' 1,456"
20816	1815	Земли населенных пунктов № 180	535882,91	1298254,57	51° 51' 58,137"	39° 11' 1,891"
20817	1816	Земли населенных пунктов № 180	535862,09	1298276,64	51° 51' 57,456"	39° 11' 3,034"
20818	1817	Земли населенных пунктов № 180	535841,27	1298272,44	51° 51' 56,784"	39° 11' 2,804"

20819	1818	Земли населенных пунктов № 180	535818,11	1298267,74	51° 51' 56,036"	39° 11' 2,547"
20820	1819	Земли населенных пунктов № 180	535723,10	1298195,34	51° 51' 52,985"	39° 10' 58,716"
20821	1820	Земли населенных пунктов № 180	535615,27	1298106,92	51° 51' 49,524"	39° 10' 54,041"
20822	1821	Земли населенных пунктов № 180	535544,21	1298065,88	51° 51' 47,237"	39° 10' 51,861"
20823	1822	Земли населенных пунктов № 180	535513,42	1298043,10	51° 51' 46,248"	39° 10' 50,656"
20824	1823	Земли населенных пунктов № 180	535415,86	1297987,10	51° 51' 43,109"	39° 10' 47,681"
20825	1824	Земли населенных пунктов № 180	535365,04	1297927,02	51° 51' 41,484"	39° 10' 44,516"
20826	1825	Земли населенных пунктов № 180	535365,70	1297911,06	51° 51' 41,510"	39° 10' 43,682"
20827	1826	Земли населенных пунктов № 180	535332,26	1297903,29	51° 51' 40,431"	39° 10' 43,259"
20828	1827	Земли населенных пунктов № 180	535229,50	1297879,42	51° 51' 37,113"	39° 10' 41,961"
20829	1828	Земли населенных пунктов № 180	535251,72	1297791,30	51° 51' 37,860"	39° 10' 37,368"
20830	1829	Земли населенных пунктов № 180	535044,62	1297737,08	51° 51' 31,176"	39° 10' 34,432"
20831	1830	Земли населенных пунктов № 180	534991,64	1297723,55	51° 51' 29,466"	39° 10' 33,699"
20832	1831	Земли населенных пунктов № 180	534964,05	1297716,51	51° 51' 28,576"	39° 10' 33,317"
20833	1832	Земли населенных пунктов № 180	534919,81	1297705,21	51° 51' 27,148"	39° 10' 32,705"
20834	1833	Земли населенных пунктов № 180	534788,80	1297671,76	51° 51' 22,920"	39° 10' 30,892"
20835	1834	Земли населенных пунктов № 180	534765,51	1297656,15	51° 51' 22,171"	39° 10' 30,065"
20836	1835	Земли населенных пунктов № 180	534766,81	1297649,79	51° 51' 22,215"	39° 10' 29,733"
20837	1836	Земли населенных пунктов № 180	534790,56	1297556,04	51° 51' 23,012"	39° 10' 24,847"
20838	1837	Земли населенных пунктов № 180	534809,20	1297482,46	51° 51' 23,638"	39° 10' 21,012"
20839	1838	Земли населенных пунктов № 180	534811,60	1297472,99	51° 51' 23,718"	39° 10' 20,518"
20840	1839	Земли населенных пунктов № 180	534819,40	1297442,19	51° 51' 23,980"	39° 10' 18,913"
20841	1840	Земли населенных пунктов № 180	534826,10	1297415,74	51° 51' 24,205"	39° 10' 17,534"
20842	1841	Земли населенных пунктов № 180	534831,73	1297393,54	51° 51' 24,394"	39° 10' 16,377"
20843	1842	Земли населенных пунктов № 180	534837,27	1297371,65	51° 51' 24,580"	39° 10' 15,236"
20844	1843	Земли населенных пунктов № 180	534843,29	1297347,90	51° 51' 24,782"	39° 10' 13,998"
20845	1844	Земли населенных пунктов № 180	534836,78	1297346,26	51° 51' 24,572"	39° 10' 13,909"
20846	1845	Земли населенных пунктов № 180	534967,31	1296946,03	51° 51' 28,916"	39° 9' 53,062"
20847	1846	Земли населенных пунктов № 180	535019,54	1296985,28	51° 51' 30,594"	39° 9' 55,138"
20848	1847	Земли населенных пунктов № 180	535066,15	1296996,45	51° 51' 32,099"	39° 9' 55,745"
20849	1848	Земли населенных пунктов № 180	535112,30	1297025,32	51° 51' 33,583"	39° 9' 57,276"
20850	1849	Земли населенных пунктов № 180	535164,15	1297057,35	51° 51' 35,251"	39° 9' 58,975"
20851	1850	Земли населенных пунктов № 180	535213,83	1297087,94	51° 51' 36,849"	39° 10' 0,597"
20852	1851	Земли населенных пунктов № 180	535261,61	1297117,53	51° 51' 38,386"	39° 10' 2,167"
20853	1852	Земли населенных пунктов № 180	535317,63	1297153,00	51° 51' 40,187"	39° 10' 4,048"
20854	1853	Земли населенных пунктов № 180	535403,58	1297206,60	51° 51' 42,952"	39° 10' 6,891"
20855	1854	Земли населенных пунктов № 180	535404,40	1297207,16	51° 51' 42,978"	39° 10' 6,920"
20856	1855	Земли населенных пунктов № 180	535437,04	1297227,59	51° 51' 44,028"	39° 10' 8,004"
20857	1856	Земли населенных пунктов № 180	535437,88	1297228,11	51° 51' 44,055"	39° 10' 8,032"
20858	1857	Земли населенных пунктов № 180	535484,95	1297257,65	51° 51' 45,569"	39° 10' 9,598"
20859	1858	Земли населенных пунктов № 180	535485,77	1297258,21	51° 51' 45,595"	39° 10' 9,628"

20860	1859	Земли населенных пунктов № 180	535536,53	1297290,25	51° 51' 47,227"	39° 10' 11,327"
20861	1860	Земли населенных пунктов № 180	535537,35	1297290,81	51° 51' 47,254"	39° 10' 11,357"
20862	1861	Земли населенных пунктов № 180	535587,38	1297322,06	51° 51' 48,863"	39° 10' 13,015"
20863	1862	Земли населенных пунктов № 180	535588,21	1297322,62	51° 51' 48,889"	39° 10' 13,044"
20864	1863	Земли населенных пунктов № 180	535639,42	1297355,09	51° 51' 50,536"	39° 10' 14,766"
20865	1864	Земли населенных пунктов № 180	535640,24	1297355,65	51° 51' 50,563"	39° 10' 14,796"
20866	1865	Земли населенных пунктов № 180	535686,65	1297384,45	51° 51' 52,055"	39° 10' 16,324"
20867	1866	Земли населенных пунктов № 180	535687,48	1297385,01	51° 51' 52,082"	39° 10' 16,353"
20868	1867	Земли населенных пунктов № 180	535735,95	1297415,14	51° 51' 53,641"	39° 10' 17,952"
20869	1868	Земли населенных пунктов № 180	535736,77	1297415,70	51° 51' 53,667"	39° 10' 17,981"
20870	1869	Земли населенных пунктов № 180	535784,11	1297446,67	51° 51' 55,189"	39° 10' 19,623"
20871	1870	Земли населенных пунктов № 180	535784,93	1297447,23	51° 51' 55,216"	39° 10' 19,653"
20872	1871	Земли населенных пунктов № 180	535796,40	1297455,01	51° 51' 55,584"	39° 10' 20,065"
20873	1872	Земли населенных пунктов № 180	535824,65	1297468,36	51° 51' 56,494"	39° 10' 20,777"
20874	1873	Земли населенных пунктов № 180	535848,54	1297475,69	51° 51' 57,265"	39° 10' 21,172"
20875	1874	Земли населенных пунктов № 180	535856,32	1297483,29	51° 51' 57,514"	39° 10' 21,573"
20876	1875	Земли населенных пунктов № 180	535876,41	1297482,75	51° 51' 58,164"	39° 10' 21,554"
20877	1876	Земли населенных пунктов № 180	535872,34	1297478,41	51° 51' 58,034"	39° 10' 21,326"
20878	1877	Земли населенных пунктов № 180	535898,18	1297483,54	51° 51' 58,869"	39° 10' 21,606"
20879	1878	Земли населенных пунктов № 180	535877,31	1297524,89	51° 51' 58,181"	39° 10' 23,757"
20880	1879	Земли населенных пунктов № 180	535921,28	1297553,75	51° 51' 59,594"	39° 10' 25,287"
20881	1880	Земли населенных пунктов № 180	535896,97	1297612,33	51° 51' 58,790"	39° 10' 28,336"
20882	1881	Земли населенных пунктов № 180	535881,54	1297649,66	51° 51' 58,279"	39° 10' 30,279"
20883	1882	Земли населенных пунктов № 180	535869,66	1297661,98	51° 51' 57,891"	39° 10' 30,917"
20884	1883	Земли населенных пунктов № 180	535853,44	1297678,81	51° 51' 57,361"	39° 10' 31,789"
20885	1884	Земли населенных пунктов № 180	535831,17	1297664,92	51° 51' 56,645"	39° 10' 31,052"
20886	1885	Земли населенных пунктов № 180	535809,13	1297652,52	51° 51' 55,936"	39° 10' 30,393"
20887	1886	Земли населенных пунктов № 180	535802,01	1297649,38	51° 51' 55,706"	39° 10' 30,225"
20888	1887	Земли населенных пунктов № 180	535799,30	1297654,26	51° 51' 55,617"	39° 10' 30,479"
20889	1888	Земли населенных пунктов № 180	535769,36	1297690,61	51° 51' 54,637"	39° 10' 32,364"
20890	1889	Земли населенных пунктов № 180	535720,11	1297777,44	51° 51' 53,017"	39° 10' 36,876"
20891	1890	Земли населенных пунктов № 180	535713,54	1297808,62	51° 51' 52,795"	39° 10' 38,502"
20892	1891	Земли населенных пунктов № 180	535711,71	1297817,29	51° 51' 52,733"	39° 10' 38,955"
20893	1892	Земли населенных пунктов № 180	535704,69	1297850,61	51° 51' 52,496"	39° 10' 40,692"
20894	1893	Земли населенных пунктов № 180	535699,03	1297915,26	51° 51' 52,293"	39° 10' 44,068"
20895	1894	Земли населенных пунктов № 180	535696,49	1297951,06	51° 51' 52,200"	39° 10' 45,937"
20896	1895	Земли населенных пунктов № 180	535701,50	1297971,92	51° 51' 52,355"	39° 10' 47,030"
20897	1896	Земли населенных пунктов № 180	535701,50	1297971,92	51° 51' 52,355"	39° 10' 47,030"
20898	1897	Земли населенных пунктов № 180	535752,81	1297984,76	51° 51' 54,011"	39° 10' 47,727"
20899	1898	Земли населенных пунктов № 180	535752,20	1297987,61	51° 51' 53,991"	39° 10' 47,875"
20900	1899	Земли населенных пунктов № 180	535786,90	1297995,76	51° 51' 55,111"	39° 10' 48,318"

20901	1900	Земли населенных пунктов № 180	535787,45	1297993,05	51° 51' 55,129"	39° 10' 48,177"
20902	1901	Земли населенных пунктов № 180	535848,10	1298008,13	51° 51' 57,087"	39° 10' 48,995"
20903	1902	Земли населенных пунктов № 180	535866,56	1298012,72	51° 51' 57,682"	39° 10' 49,245"
20904	1903	Земли населенных пунктов № 180	535871,95	1298014,06	51° 51' 57,857"	39° 10' 49,317"
20905	1904	Земли населенных пунктов № 180	535871,74	1298014,95	51° 51' 57,850"	39° 10' 49,364"
20906	1905	Земли населенных пунктов № 180	535901,80	1298021,44	51° 51' 58,820"	39° 10' 49,718"
20907	1906	Земли населенных пунктов № 180	535931,20	1298027,51	51° 51' 59,769"	39° 10' 50,050"
20908	1907	Земли населенных пунктов № 180	535933,97	1298028,08	51° 51' 59,859"	39° 10' 50,081"
20909	1908	Земли населенных пунктов № 180	535914,93	1298145,31	51° 51' 59,206"	39° 10' 56,198"
20910	1909	Земли населенных пунктов № 180	535890,96	1298246,16	51° 51' 58,400"	39° 11' 1,456"
20911	1910	Земли населенных пунктов № 180	535882,91	1298254,57	51° 51' 58,137"	39° 11' 1,891"
20912	1911	Земли населенных пунктов № 180	535862,09	1298276,64	51° 51' 57,456"	39° 11' 3,034"
20913	1912	Земли населенных пунктов № 180	535841,27	1298272,44	51° 51' 56,784"	39° 11' 2,804"
20914	1913	Земли населенных пунктов № 180	535818,11	1298267,74	51° 51' 56,036"	39° 11' 2,547"
20915	1914	Земли населенных пунктов № 180	535723,10	1298195,34	51° 51' 52,985"	39° 10' 58,716"
20916	1915	Земли населенных пунктов № 180	535615,27	1298106,92	51° 51' 49,524"	39° 10' 54,041"
20917	1916	Земли населенных пунктов № 180	535544,21	1298065,88	51° 51' 47,237"	39° 10' 51,861"
20918	1917	Земли населенных пунктов № 180	535513,42	1298043,10	51° 51' 46,248"	39° 10' 50,656"
20919	1918	Земли населенных пунктов № 180	535415,86	1297987,10	51° 51' 43,109"	39° 10' 47,681"
20920	1919	Земли населенных пунктов № 180	535365,04	1297927,02	51° 51' 41,484"	39° 10' 44,516"
20921	1920	Земли населенных пунктов № 180	535365,70	1297911,06	51° 51' 41,510"	39° 10' 43,682"
20922	1921	Земли населенных пунктов № 180	535332,26	1297903,29	51° 51' 40,431"	39° 10' 43,259"
20923	1922	Земли населенных пунктов № 180	535229,50	1297879,42	51° 51' 37,113"	39° 10' 41,961"
20924	1923	Земли населенных пунктов № 180	535251,72	1297791,30	51° 51' 37,860"	39° 10' 37,368"
20925	1924	Земли населенных пунктов № 180	535044,62	1297737,08	51° 51' 31,176"	39° 10' 34,432"
20926	1925	Земли населенных пунктов № 180	534991,64	1297723,55	51° 51' 29,466"	39° 10' 33,699"
20927	1926	Земли населенных пунктов № 180	534964,05	1297716,51	51° 51' 28,576"	39° 10' 33,317"
20928	1927	Земли населенных пунктов № 180	534919,81	1297705,21	51° 51' 27,148"	39° 10' 32,705"
20929	1928	Земли населенных пунктов № 180	534788,80	1297671,76	51° 51' 22,920"	39° 10' 30,892"
20930	1929	Земли населенных пунктов № 180	534765,51	1297656,15	51° 51' 22,171"	39° 10' 30,065"
20931	1930	Земли населенных пунктов № 180	534766,81	1297649,79	51° 51' 22,215"	39° 10' 29,733"
20932	1931	Земли населенных пунктов № 180	534790,56	1297556,04	51° 51' 23,012"	39° 10' 24,847"
20933	1932	Земли населенных пунктов № 180	534809,20	1297482,46	51° 51' 23,638"	39° 10' 21,012"
20934	1933	Земли населенных пунктов № 180	534811,60	1297472,99	51° 51' 23,718"	39° 10' 20,518"
20935	1934	Земли населенных пунктов № 180	534819,40	1297442,19	51° 51' 23,980"	39° 10' 18,913"
20936	1935	Земли населенных пунктов № 180	534826,10	1297415,74	51° 51' 24,205"	39° 10' 17,534"
20937	1936	Земли населенных пунктов № 180	534831,73	1297393,54	51° 51' 24,394"	39° 10' 16,377"
20938	1937	Земли населенных пунктов № 180	534837,27	1297371,65	51° 51' 24,580"	39° 10' 15,236"
20939	1938	Земли населенных пунктов № 180	534843,29	1297347,90	51° 51' 24,782"	39° 10' 13,998"
20940	1939	Земли населенных пунктов № 180	534836,78	1297346,26	51° 51' 24,572"	39° 10' 13,909"
20941	1940	Земли населенных пунктов № 180	534967,31	1296946,03	51° 51' 28,916"	39° 9' 53,062"

20942	1941	Земли населенных пунктов № 180	535019,54	1296985,28	51° 51' 30,594"	39° 9' 55,138"
20943	1942	Земли населенных пунктов № 180	535066,15	1296996,45	51° 51' 32,099"	39° 9' 55,745"
20944	1943	Земли населенных пунктов № 180	535112,30	1297025,32	51° 51' 33,583"	39° 9' 57,276"
20945	1944	Земли населенных пунктов № 180	535164,15	1297057,35	51° 51' 35,251"	39° 9' 58,975"
20946	1945	Земли населенных пунктов № 180	535213,83	1297087,94	51° 51' 36,849"	39° 10' 0,597"
20947	1946	Земли населенных пунктов № 180	535261,61	1297117,53	51° 51' 38,386"	39° 10' 2,167"
20948	1947	Земли населенных пунктов № 180	535317,63	1297153,00	51° 51' 40,187"	39° 10' 4,048"
20949	1948	Земли населенных пунктов № 180	535403,58	1297206,60	51° 51' 42,952"	39° 10' 6,891"
20950	1949	Земли населенных пунктов № 180	535404,40	1297207,16	51° 51' 42,978"	39° 10' 6,920"
20951	1950	Земли населенных пунктов № 180	535437,04	1297227,59	51° 51' 44,028"	39° 10' 8,004"
20952	1951	Земли населенных пунктов № 180	535437,88	1297228,11	51° 51' 44,055"	39° 10' 8,032"
20953	1952	Земли населенных пунктов № 180	535484,95	1297257,65	51° 51' 45,569"	39° 10' 9,598"
20954	1953	Земли населенных пунктов № 180	535485,77	1297258,21	51° 51' 45,595"	39° 10' 9,628"
20955	1954	Земли населенных пунктов № 180	535536,53	1297290,25	51° 51' 47,227"	39° 10' 11,327"
20956	1955	Земли населенных пунктов № 180	535537,35	1297290,81	51° 51' 47,254"	39° 10' 11,357"
20957	1956	Земли населенных пунктов № 180	535587,38	1297322,06	51° 51' 48,863"	39° 10' 13,015"
20958	1957	Земли населенных пунктов № 180	535588,21	1297322,62	51° 51' 48,889"	39° 10' 13,044"
20959	1958	Земли населенных пунктов № 180	535639,42	1297355,09	51° 51' 50,536"	39° 10' 14,766"
20960	1959	Земли населенных пунктов № 180	535640,24	1297355,65	51° 51' 50,563"	39° 10' 14,796"
20961	1960	Земли населенных пунктов № 180	535686,65	1297384,45	51° 51' 52,055"	39° 10' 16,324"
20962	1961	Земли населенных пунктов № 180	535687,48	1297385,01	51° 51' 52,082"	39° 10' 16,353"
20963	1962	Земли населенных пунктов № 180	535735,95	1297415,14	51° 51' 53,641"	39° 10' 17,952"
20964	1963	Земли населенных пунктов № 180	535736,77	1297415,70	51° 51' 53,667"	39° 10' 17,981"
20965	1964	Земли населенных пунктов № 180	535784,11	1297446,67	51° 51' 55,189"	39° 10' 19,623"
20966	1965	Земли населенных пунктов № 180	535784,93	1297447,23	51° 51' 55,216"	39° 10' 19,653"
20967	1966	Земли населенных пунктов № 180	535796,40	1297455,01	51° 51' 55,584"	39° 10' 20,065"
20968	1967	Земли населенных пунктов № 180	535824,65	1297468,36	51° 51' 56,494"	39° 10' 20,777"
20969	1968	Земли населенных пунктов № 180	535848,54	1297475,69	51° 51' 57,265"	39° 10' 21,172"
20970	1969	Земли населенных пунктов № 180	535856,32	1297483,29	51° 51' 57,514"	39° 10' 21,573"
20971	1970	Земли населенных пунктов № 180	535876,41	1297482,75	51° 51' 58,164"	39° 10' 21,554"
20972	1971	Земли населенных пунктов № 180	535872,34	1297478,41	51° 51' 58,034"	39° 10' 21,326"
20973	1972	Земли населенных пунктов № 180	535898,18	1297483,54	51° 51' 58,869"	39° 10' 21,606"
20974	1973	Земли населенных пунктов № 180	535877,31	1297524,89	51° 51' 58,181"	39° 10' 23,757"
20975	1974	Земли населенных пунктов № 180	535921,28	1297553,75	51° 51' 59,594"	39° 10' 25,287"
20976	1975	Земли населенных пунктов № 180	535896,97	1297612,33	51° 51' 58,790"	39° 10' 28,336"
20977	1976	Земли населенных пунктов № 180	535881,54	1297649,66	51° 51' 58,279"	39° 10' 30,279"
20978	1977	Земли населенных пунктов № 180	535869,66	1297661,98	51° 51' 57,891"	39° 10' 30,917"
20979	1978	Земли населенных пунктов № 180	535853,44	1297678,81	51° 51' 57,361"	39° 10' 31,789"
20980	1979	Земли населенных пунктов № 180	535831,17	1297664,92	51° 51' 56,645"	39° 10' 31,052"
20981	1980	Земли населенных пунктов № 180	535809,13	1297652,52	51° 51' 55,936"	39° 10' 30,393"
20982	1981	Земли населенных пунктов № 180	535802,01	1297649,38	51° 51' 55,706"	39° 10' 30,225"

20983	1982	Земли населенных пунктов № 180	535799,30	1297654,26	51° 51' 55,617"	39° 10' 30,479"
20984	1983	Земли населенных пунктов № 180	535769,36	1297690,61	51° 51' 54,637"	39° 10' 32,364"
20985	1984	Земли населенных пунктов № 180	535720,11	1297777,44	51° 51' 53,017"	39° 10' 36,876"
20986	1985	Земли населенных пунктов № 180	535713,54	1297808,62	51° 51' 52,795"	39° 10' 38,502"
20987	1986	Земли населенных пунктов № 180	535711,71	1297817,29	51° 51' 52,733"	39° 10' 38,955"
20988	1987	Земли населенных пунктов № 180	535704,69	1297850,61	51° 51' 52,496"	39° 10' 40,692"
20989	1988	Земли населенных пунктов № 180	535699,03	1297915,26	51° 51' 52,293"	39° 10' 44,068"
20990	1989	Земли населенных пунктов № 180	535696,49	1297951,06	51° 51' 52,200"	39° 10' 45,937"
20991	1990	Земли населенных пунктов № 180	535701,50	1297971,92	51° 51' 52,355"	39° 10' 47,030"
20992	1991	Земли населенных пунктов № 180	535911,63	1296802,39	51° 51' 59,511"	39° 9' 46,017"
20993	1992	Земли населенных пунктов № 180	535906,29	1296801,35	51° 51' 59,338"	39° 9' 45,960"
20994	1993	Земли населенных пунктов № 180	535794,59	1297021,19	51° 51' 55,658"	39° 9' 57,394"
20995	1994	Земли населенных пунктов № 180	535652,06	1297287,65	51° 51' 50,966"	39° 10' 11,248"
20996	1995	Земли населенных пунктов № 180	535637,05	1297279,01	51° 51' 50,483"	39° 10' 10,789"
20997	1996	Земли населенных пунктов № 180	534976,44	1296898,92	51° 51' 29,226"	39° 9' 50,605"
20998	1997	Земли населенных пунктов № 180	535041,72	1296637,40	51° 51' 31,417"	39° 9' 36,972"
20999	1998	Земли населенных пунктов № 180	535151,85	1296213,90	51° 51' 35,107"	39° 9' 14,897"
21000	1999	Земли населенных пунктов № 180	535160,67	1296180,00	51° 51' 35,402"	39° 9' 13,131"
21001	2000	Земли населенных пунктов № 180	535175,41	1296118,57	51° 51' 35,897"	39° 9' 9,928"
21002	2001	Земли населенных пунктов № 180	535188,36	1296095,73	51° 51' 36,323"	39° 9' 8,741"
21003	2002	Земли населенных пунктов № 180	535453,03	1296158,79	51° 51' 44,867"	39° 9' 12,163"
21004	2003	Земли населенных пунктов № 180	535469,07	1296162,61	51° 51' 45,385"	39° 9' 12,370"
21005	2004	Земли населенных пунктов № 180	535473,05	1296161,69	51° 51' 45,514"	39° 9' 12,324"
21006	2005	Земли населенных пунктов № 180	535593,50	1296133,84	51° 51' 49,419"	39° 9' 10,927"
21007	2006	Земли населенных пунктов № 180	535731,39	1296165,48	51° 51' 53,870"	39° 9' 12,647"
21008	2007	Земли населенных пунктов № 180	535736,58	1296166,67	51° 51' 54,038"	39° 9' 12,711"
21009	2008	Земли населенных пунктов № 180	535776,44	1296175,82	51° 51' 55,325"	39° 9' 13,208"
21010	2009	Земли населенных пунктов № 180	535994,13	1296225,78	51° 52' 2,353"	39° 9' 15,924"
21011	2010	Земли населенных пунктов № 180	536025,77	1296241,76	51° 52' 3,371"	39° 9' 16,774"
21012	2011	Земли населенных пунктов № 180	536092,84	1296275,64	51° 52' 5,531"	39° 9' 18,577"
21013	2012	Земли населенных пунктов № 180	536092,51	1296276,81	51° 52' 5,520"	39° 9' 18,638"
21014	2013	Земли населенных пунктов № 180	536090,00	1296306,12	51° 52' 5,430"	39° 9' 20,169"
21015	2014	Земли населенных пунктов № 180	536080,73	1296414,34	51° 52' 5,098"	39° 9' 25,820"
21016	2015	Земли населенных пунктов № 180	536004,44	1296812,68	51° 52' 2,510"	39° 9' 46,600"
21017	2016	Земли населенных пунктов № 180	535917,66	1296791,11	51° 51' 59,709"	39° 9' 45,431"
21018	2017	Земли населенных пунктов № 180	535911,63	1296802,39	51° 51' 59,511"	39° 9' 46,017"
21019	2018	Земли населенных пунктов № 180	535911,63	1296802,39	51° 51' 59,511"	39° 9' 46,017"
21020	2019	Земли населенных пунктов № 180	535906,29	1296801,35	51° 51' 59,338"	39° 9' 45,960"
21021	2020	Земли населенных пунктов № 180	535794,59	1297021,19	51° 51' 55,658"	39° 9' 57,394"
21022	2021	Земли населенных пунктов № 180	535652,06	1297287,65	51° 51' 50,966"	39° 10' 11,248"
21023	2022	Земли населенных пунктов № 180	535637,05	1297279,01	51° 51' 50,483"	39° 10' 10,789"

21024	2023	Земли населенных пунктов № 180	534976,44	1296898,92	51° 51' 29,226"	39° 9' 50,605"
21025	2024	Земли населенных пунктов № 180	535041,72	1296637,40	51° 51' 31,417"	39° 9' 36,972"
21026	2025	Земли населенных пунктов № 180	535151,85	1296213,90	51° 51' 35,107"	39° 9' 14,897"
21027	2026	Земли населенных пунктов № 180	535160,67	1296180,00	51° 51' 35,402"	39° 9' 13,131"
21028	2027	Земли населенных пунктов № 180	535175,41	1296118,57	51° 51' 35,897"	39° 9' 9,928"
21029	2028	Земли населенных пунктов № 180	535188,36	1296095,73	51° 51' 36,323"	39° 9' 8,741"
21030	2029	Земли населенных пунктов № 180	535453,03	1296158,79	51° 51' 44,867"	39° 9' 12,163"
21031	2030	Земли населенных пунктов № 180	535469,07	1296162,61	51° 51' 45,385"	39° 9' 12,370"
21032	2031	Земли населенных пунктов № 180	535473,05	1296161,69	51° 51' 45,514"	39° 9' 12,324"
21033	2032	Земли населенных пунктов № 180	535593,50	1296133,84	51° 51' 49,419"	39° 9' 10,927"
21034	2033	Земли населенных пунктов № 180	535731,39	1296165,48	51° 51' 53,870"	39° 9' 12,647"
21035	2034	Земли населенных пунктов № 180	535736,58	1296166,67	51° 51' 54,038"	39° 9' 12,711"
21036	2035	Земли населенных пунктов № 180	535776,44	1296175,82	51° 51' 55,325"	39° 9' 13,208"
21037	2036	Земли населенных пунктов № 180	535994,13	1296225,78	51° 52' 2,353"	39° 9' 15,924"
21038	2037	Земли населенных пунктов № 180	536025,77	1296241,76	51° 52' 3,371"	39° 9' 16,774"
21039	2038	Земли населенных пунктов № 180	536092,84	1296275,64	51° 52' 5,531"	39° 9' 18,577"
21040	2039	Земли населенных пунктов № 180	536092,51	1296276,81	51° 52' 5,520"	39° 9' 18,638"
21041	2040	Земли населенных пунктов № 180	536090,00	1296306,12	51° 52' 5,430"	39° 9' 20,169"
21042	2041	Земли населенных пунктов № 180	536080,73	1296414,34	51° 52' 5,098"	39° 9' 25,820"
21043	2042	Земли населенных пунктов № 180	536004,44	1296812,68	51° 52' 2,510"	39° 9' 46,600"
21044	2043	Земли населенных пунктов № 180	535917,66	1296791,11	51° 51' 59,709"	39° 9' 45,431"
21045	2044	Земли населенных пунктов № 180	535911,63	1296802,39	51° 51' 59,511"	39° 9' 46,017"
21046	2045	Земли населенных пунктов № 180	534976,44	1296898,92	51° 51' 29,226"	39° 9' 50,605"
21047	2046	Земли населенных пунктов № 180	535637,05	1297279,01	51° 51' 50,483"	39° 10' 10,789"
21048	2047	Земли населенных пунктов № 180	535652,06	1297287,65	51° 51' 50,966"	39° 10' 11,248"
21049	2048	Земли населенных пунктов № 180	535630,82	1297327,35	51° 51' 50,267"	39° 10' 13,312"
21050	2049	Земли населенных пунктов № 180	535629,83	1297329,01	51° 51' 50,234"	39° 10' 13,399"
21051	2050	Земли населенных пунктов № 180	535538,43	1297270,55	51° 51' 47,295"	39° 10' 10,299"
21052	2051	Земли населенных пунктов № 180	535475,72	1297230,46	51° 51' 45,278"	39° 10' 8,173"
21053	2052	Земли населенных пунктов № 180	535447,66	1297214,65	51° 51' 44,375"	39° 10' 7,333"
21054	2053	Земли населенных пунктов № 180	535429,02	1297202,14	51° 51' 43,776"	39° 10' 6,670"
21055	2054	Земли населенных пунктов № 180	535349,30	1297154,36	51° 51' 41,211"	39° 10' 4,134"
21056	2055	Земли населенных пунктов № 180	535294,55	1297119,70	51° 51' 39,451"	39° 10' 2,296"
21057	2056	Земли населенных пунктов № 180	535257,00	1297097,53	51° 51' 38,243"	39° 10' 1,120"
21058	2057	Земли населенных пунктов № 180	535198,78	1297057,63	51° 51' 36,371"	39° 9' 59,006"
21059	2058	Земли населенных пунктов № 180	535163,84	1297036,85	51° 51' 35,247"	39° 9' 57,903"
21060	2059	Земли населенных пунктов № 180	535105,85	1296999,82	51° 51' 33,382"	39° 9' 55,940"
21061	2060	Земли населенных пунктов № 180	535081,30	1296984,06	51° 51' 32,593"	39° 9' 55,105"
21062	2061	Земли населенных пунктов № 180	535054,66	1296966,50	51° 51' 31,736"	39° 9' 54,174"
21063	2062	Земли населенных пунктов № 180	534979,64	1296919,89	51° 51' 29,323"	39° 9' 51,702"
21064	2063	Земли населенных пунктов № 180	534974,30	1296911,03	51° 51' 29,153"	39° 9' 51,237"

21065	2064	Земли населенных пунктов № 180	534976,44	1296898,92	51° 51' 29,226"	39° 9' 50,605"
21066	2065	Земли населенных пунктов № 180	534967,31	1296946,03	51° 51' 28,916"	39° 9' 53,062"
21067	2066	Земли населенных пунктов № 180	534970,14	1296944,51	51° 51' 29,008"	39° 9' 52,984"
21068	2067	Земли населенных пунктов № 180	534980,01	1296948,13	51° 51' 29,327"	39° 9' 53,178"
21069	2068	Земли населенных пунктов № 180	534985,34	1296945,68	51° 51' 29,500"	39° 9' 53,052"
21070	2069	Земли населенных пунктов № 180	535066,15	1296996,45	51° 51' 32,099"	39° 9' 55,745"
21071	2070	Земли населенных пунктов № 180	535019,54	1296985,28	51° 51' 30,594"	39° 9' 55,138"
21072	2071	Земли населенных пунктов № 180	534967,31	1296946,03	51° 51' 28,916"	39° 9' 53,062"
21073		**Земли населенных пунктов № 180 Количество**		2071		2071
21074	1	Земли населенных пунктов № 181	463070,37	1262511,31	51° 12' 49,192"	38° 39' 44,581"
21075	2	Земли населенных пунктов № 181	463078,50	1262487,18	51° 12' 49,457"	38° 39' 43,339"
21076	3	Земли населенных пунктов № 181	463322,85	1262572,48	51° 12' 57,357"	38° 39' 47,765"
21077	4	Земли населенных пунктов № 181	463421,22	1262481,10	51° 13' 0,548"	38° 39' 43,069"
21078	5	Земли населенных пунктов № 181	463417,73	1262501,19	51° 13' 0,433"	38° 39' 44,104"
21079	6	Земли населенных пунктов № 181	463314,11	1262610,74	51° 12' 57,071"	38° 39' 49,735"
21080	7	Земли населенных пунктов № 181	463259,09	1262581,04	51° 12' 55,293"	38° 39' 48,198"
21081	8	Земли населенных пунктов № 181	463176,09	1262547,11	51° 12' 52,610"	38° 39' 46,439"
21082	9	Земли населенных пунктов № 181	463070,37	1262511,31	51° 12' 49,192"	38° 39' 44,581"
21083	10	Земли населенных пунктов № 181	462893,24	1262457,87	51° 12' 43,465"	38° 39' 41,806"
21084	11	Земли населенных пунктов № 181	462886,26	1262455,44	51° 12' 43,239"	38° 39' 41,680"
21085	12	Земли населенных пунктов № 181	462906,10	1262384,93	51° 12' 43,887"	38° 39' 38,050"
21086	13	Земли населенных пунктов № 181	462912,90	1262354,40	51° 12' 44,109"	38° 39' 36,478"
21087	14	Земли населенных пунктов № 181	462888,22	1262309,64	51° 12' 43,314"	38° 39' 34,169"
21088	15	Земли населенных пунктов № 181	462928,93	1262314,29	51° 12' 44,631"	38° 39' 34,414"
21089	16	Земли населенных пунктов № 181	462933,03	1262327,70	51° 12' 44,763"	38° 39' 35,105"
21090	17	Земли населенных пунктов № 181	462893,24	1262457,87	51° 12' 43,465"	38° 39' 41,806"
21091		**Земли населенных пунктов № 181 Количество**		17		17
21092	1	Земли населенных пунктов № 182	455208,53	1272598,53	51° 8' 33,683"	38° 48' 22,489"
21093	2	Земли населенных пунктов № 182	455208,22	1272598,14	51° 8' 33,673"	38° 48' 22,468"
21094	3	Земли населенных пунктов № 182	455208,61	1272597,83	51° 8' 33,686"	38° 48' 22,453"
21095	4	Земли населенных пунктов № 182	455208,92	1272598,22	51° 8' 33,696"	38° 48' 22,473"
21096	5	Земли населенных пунктов № 182	455208,53	1272598,53	51° 8' 33,683"	38° 48' 22,489"
21097		**Земли населенных пунктов № 182 Количество**		5		5
21098	1	Земли населенных пунктов № 184	466956,27	1273145,26	51° 14' 53,737"	38° 48' 53,337"
21099	2	Земли населенных пунктов № 184	466942,86	1273139,60	51° 14' 53,304"	38° 48' 53,042"
21100	3	Земли населенных пунктов № 184	466918,62	1273136,91	51° 14' 52,520"	38° 48' 52,898"
21101	4	Земли населенных пунктов № 184	466864,75	1273072,27	51° 14' 50,786"	38° 48' 49,552"
21102	5	Земли населенных пунктов № 184	466818,29	1273045,33	51° 14' 49,287"	38° 48' 48,153"
21103	6	Земли населенных пунктов № 184	466775,86	1273033,21	51° 14' 47,915"	38° 48' 47,518"
21104	7	Земли населенных пунктов № 184	466741,52	1273039,27	51° 14' 46,803"	38° 48' 47,823"
21105	8	Земли населенных пунктов № 184	466740,85	1273027,15	51° 14' 46,783"	38° 48' 47,198"

21106	9	Земли населенных пунктов № 184	466771,15	1273003,58	51° 14' 47,767"	38° 48' 45,989"
21107	10	Земли населенных пунктов № 184	466836,24	1272962,06	51° 14' 49,879"	38° 48' 43,864"
21108	11	Земли населенных пунктов № 184	466835,50	1272958,79	51° 14' 49,856"	38° 48' 43,695"
21109	12	Земли населенных пунктов № 184	466891,32	1272954,11	51° 14' 51,663"	38° 48' 43,467"
21110	13	Земли населенных пунктов № 184	466913,21	1273048,92	51° 14' 52,357"	38° 48' 48,360"
21111	14	Земли населенных пунктов № 184	466924,51	1273087,85	51° 14' 52,717"	38° 48' 50,370"
21112	15	Земли населенных пунктов № 184	466965,34	1273113,81	51° 14' 54,035"	38° 48' 51,718"
21113	16	Земли населенных пунктов № 184	466956,27	1273145,26	51° 14' 53,737"	38° 48' 53,337"
21114	17	Земли населенных пунктов № 184	467381,53	1273090,16	51° 15' 7,505"	38° 48' 50,595"
21115	18	Земли населенных пунктов № 184	467416,41	1273053,36	51° 15' 8,639"	38° 48' 48,705"
21116	19	Земли населенных пунктов № 184	467413,53	1273047,49	51° 15' 8,547"	38° 48' 48,402"
21117	20	Земли населенных пунктов № 184	467383,28	1272985,76	51° 15' 7,577"	38° 48' 45,212"
21118	21	Земли населенных пунктов № 184	467405,61	1272979,41	51° 15' 8,300"	38° 48' 44,890"
21119	22	Земли населенных пунктов № 184	467406,98	1272979,02	51° 15' 8,345"	38° 48' 44,870"
21120	23	Земли населенных пунктов № 184	467427,54	1272986,32	51° 15' 9,009"	38° 48' 45,251"
21121	24	Земли населенных пунктов № 184	467444,76	1272992,43	51° 15' 9,565"	38° 48' 45,570"
21122	25	Земли населенных пунктов № 184	467456,45	1273038,68	51° 15' 9,937"	38° 48' 47,958"
21123	26	Земли населенных пунктов № 184	467433,91	1273045,15	51° 15' 9,206"	38° 48' 48,286"
21124	27	Земли населенных пунктов № 184	467426,05	1273047,41	51° 15' 8,952"	38° 48' 48,401"
21125	28	Земли населенных пунктов № 184	467381,53	1273090,16	51° 15' 7,505"	38° 48' 50,595"
21126		**Земли населенных пунктов № 184 Количество**		28		28
21127	1	Земли населенных пунктов № 186	315755,75	1305436,72	49° 53' 13,051"	39° 15' 17,060"
21128	2	Земли населенных пунктов № 186	315751,31	1305435,39	49° 53' 12,908"	39° 15' 16,991"
21129	3	Земли населенных пунктов № 186	315751,60	1305434,43	49° 53' 12,918"	39° 15' 16,943"
21130	4	Земли населенных пунктов № 186	315756,04	1305435,76	49° 53' 13,061"	39° 15' 17,012"
21131	5	Земли населенных пунктов № 186	315755,75	1305436,72	49° 53' 13,051"	39° 15' 17,060"
21132	6	Земли населенных пунктов № 186	315803,11	1305438,29	49° 53' 14,584"	39° 15' 17,163"
21133	7	Земли населенных пунктов № 186	315802,11	1305438,29	49° 53' 14,551"	39° 15' 17,163"
21134	8	Земли населенных пунктов № 186	315802,11	1305437,29	49° 53' 14,552"	39° 15' 17,113"
21135	9	Земли населенных пунктов № 186	315803,11	1305437,29	49° 53' 14,584"	39° 15' 17,113"
21136	10	Земли населенных пунктов № 186	315803,11	1305438,29	49° 53' 14,584"	39° 15' 17,163"
21137		**Земли населенных пунктов № 186 Количество**		10		10
21138	1	Земли населенных пунктов № 188	322499,54	1320858,81	49° 56' 45,432"	39° 28' 13,963"
21139	2	Земли населенных пунктов № 188	322492,20	1320857,98	49° 56' 45,194"	39° 28' 13,917"
21140	3	Земли населенных пунктов № 188	322492,36	1320852,85	49° 56' 45,202"	39° 28' 13,660"
21141	4	Земли населенных пунктов № 188	322499,54	1320858,81	49° 56' 45,432"	39° 28' 13,963"
21142	5	Земли населенных пунктов № 188	322529,27	1320843,59	49° 56' 46,400"	39° 28' 13,220"
21143	6	Земли населенных пунктов № 188	322528,27	1320843,59	49° 56' 46,368"	39° 28' 13,219"
21144	7	Земли населенных пунктов № 188	322528,27	1320842,59	49° 56' 46,368"	39° 28' 13,169"
21145	8	Земли населенных пунктов № 188	322529,27	1320842,59	49° 56' 46,401"	39° 28' 13,170"
21146	9	Земли населенных пунктов № 188	322529,27	1320843,59	49° 56' 46,400"	39° 28' 13,220"

21147	10	Земли населенных пунктов № 188	322573,38	1320826,17	49° 56' 47,835"	39° 28' 12,375"
21148	11	Земли населенных пунктов № 188	322572,38	1320826,17	49° 56' 47,803"	39° 28' 12,375"
21149	12	Земли населенных пунктов № 188	322572,38	1320825,17	49° 56' 47,803"	39° 28' 12,325"
21150	13	Земли населенных пунктов № 188	322573,38	1320825,17	49° 56' 47,835"	39° 28' 12,325"
21151	14	Земли населенных пунктов № 188	322573,38	1320826,17	49° 56' 47,835"	39° 28' 12,375"
21152	15	Земли населенных пунктов № 188	322620,56	1320807,47	49° 56' 49,370"	39° 28' 11,469"
21153	16	Земли населенных пунктов № 188	322619,56	1320807,47	49° 56' 49,337"	39° 28' 11,468"
21154	17	Земли населенных пунктов № 188	322619,56	1320806,47	49° 56' 49,338"	39° 28' 11,418"
21155	18	Земли населенных пунктов № 188	322620,56	1320806,47	49° 56' 49,370"	39° 28' 11,419"
21156	19	Земли населенных пунктов № 188	322620,56	1320807,47	49° 56' 49,370"	39° 28' 11,469"
21157	20	Земли населенных пунктов № 188	322700,60	1320761,66	49° 56' 51,979"	39° 28' 9,224"
21158	21	Земли населенных пунктов № 188	322699,60	1320761,66	49° 56' 51,947"	39° 28' 9,224"
21159	22	Земли населенных пунктов № 188	322699,60	1320760,66	49° 56' 51,948"	39° 28' 9,174"
21160	23	Земли населенных пунктов № 188	322700,60	1320760,66	49° 56' 51,980"	39° 28' 9,174"
21161	24	Земли населенных пунктов № 188	322700,60	1320761,66	49° 56' 51,979"	39° 28' 9,224"
21162	25	Земли населенных пунктов № 188	322728,74	1320739,55	49° 56' 52,900"	39° 28' 8,134"
21163	26	Земли населенных пунктов № 188	322723,63	1320735,31	49° 56' 52,736"	39° 28' 7,918"
21164	27	Земли населенных пунктов № 188	322724,27	1320734,54	49° 56' 52,757"	39° 28' 7,880"
21165	28	Земли населенных пунктов № 188	322729,31	1320738,70	49° 56' 52,918"	39° 28' 8,092"
21166	29	Земли населенных пунктов № 188	322728,74	1320739,55	49° 56' 52,900"	39° 28' 8,134"
21167	30	Земли населенных пунктов № 188	322744,88	1320706,21	49° 56' 53,436"	39° 28' 6,473"
21168	31	Земли населенных пунктов № 188	322743,88	1320706,21	49° 56' 53,404"	39° 28' 6,472"
21169	32	Земли населенных пунктов № 188	322743,88	1320705,21	49° 56' 53,404"	39° 28' 6,422"
21170	33	Земли населенных пунктов № 188	322744,88	1320705,21	49° 56' 53,436"	39° 28' 6,423"
21171	34	Земли населенных пунктов № 188	322744,88	1320706,21	49° 56' 53,436"	39° 28' 6,473"
21172	35	Земли населенных пунктов № 188	322760,99	1320663,27	49° 56' 53,976"	39° 28' 4,330"
21173	36	Земли населенных пунктов № 188	322760,05	1320662,93	49° 56' 53,945"	39° 28' 4,312"
21174	37	Земли населенных пунктов № 188	322760,38	1320661,99	49° 56' 53,956"	39° 28' 4,265"
21175	38	Земли населенных пунктов № 188	322761,32	1320662,32	49° 56' 53,987"	39° 28' 4,283"
21176	39	Земли населенных пунктов № 188	322760,99	1320663,27	49° 56' 53,976"	39° 28' 4,330"
21177	40	Земли населенных пунктов № 188	322781,91	1320611,35	49° 56' 54,675"	39° 28' 1,740"
21178	41	Земли населенных пунктов № 188	322780,91	1320611,35	49° 56' 54,642"	39° 28' 1,739"
21179	42	Земли населенных пунктов № 188	322780,91	1320610,35	49° 56' 54,643"	39° 28' 1,689"
21180	43	Земли населенных пунктов № 188	322781,91	1320610,35	49° 56' 54,675"	39° 28' 1,690"
21181	44	Земли населенных пунктов № 188	322781,91	1320611,35	49° 56' 54,675"	39° 28' 1,740"
21182	45	Земли населенных пунктов № 188	322799,73	1320566,44	49° 56' 55,270"	39° 27' 59,500"
21183	46	Земли населенных пунктов № 188	322798,73	1320566,44	49° 56' 55,238"	39° 27' 59,499"
21184	47	Земли населенных пунктов № 188	322798,73	1320565,44	49° 56' 55,239"	39° 27' 59,449"
21185	48	Земли населенных пунктов № 188	322799,73	1320565,44	49° 56' 55,271"	39° 27' 59,449"
21186	49	Земли населенных пунктов № 188	322799,73	1320566,44	49° 56' 55,270"	39° 27' 59,500"
21187	50	Земли населенных пунктов № 188	322818,51	1320527,35	49° 56' 55,895"	39° 27' 57,552"

21188	51	Земли населенных пунктов № 188	322815,02	1320525,61	49° 56' 55,783"	39° 27' 57,462"
21189	52	Земли населенных пунктов № 188	322815,47	1320524,72	49° 56' 55,798"	39° 27' 57,418"
21190	53	Земли населенных пунктов № 188	322818,96	1320526,46	49° 56' 55,910"	39° 27' 57,507"
21191	54	Земли населенных пунктов № 188	322818,51	1320527,35	49° 56' 55,895"	39° 27' 57,552"
21192	55	Земли населенных пунктов № 188	332158,39	1327332,70	50° 1' 55,097"	39° 33' 45,596"
21193	56	Земли населенных пунктов № 188	332157,99	1327329,90	50° 1' 55,085"	39° 33' 45,455"
21194	57	Земли населенных пунктов № 188	332165,69	1327328,80	50° 1' 55,335"	39° 33' 45,405"
21195	58	Земли населенных пунктов № 188	332166,09	1327331,60	50° 1' 55,347"	39° 33' 45,546"
21196	59	Земли населенных пунктов № 188	332158,39	1327332,70	50° 1' 55,097"	39° 33' 45,596"
21197	60	Земли населенных пунктов № 188	339072,87	1328233,60	50° 5' 38,418"	39° 34' 35,936"
21198	61	Земли населенных пунктов № 188	339022,51	1328243,28	50° 5' 36,784"	39° 34' 36,386"
21199	62	Земли населенных пунктов № 188	339024,44	1328229,73	50° 5' 36,853"	39° 34' 35,706"
21200	63	Земли населенных пунктов № 188	339457,14	1328051,54	50° 5' 50,939"	39° 34' 27,061"
21201	64	Земли населенных пунктов № 188	339525,51	1328205,13	50° 5' 53,078"	39° 34' 34,837"
21202	65	Земли населенных пунктов № 188	339226,66	1328317,07	50° 5' 43,355"	39° 34' 40,248"
21203	66	Земли населенных пунктов № 188	339161,00	1328300,80	50° 5' 41,238"	39° 34' 39,381"
21204	67	Земли населенных пунктов № 188	339142,21	1328266,14	50° 5' 40,646"	39° 34' 37,624"
21205	68	Земли населенных пунктов № 188	339100,95	1328263,62	50° 5' 39,313"	39° 34' 37,467"
21206	69	Земли населенных пунктов № 188	339072,87	1328233,60	50° 5' 38,418"	39° 34' 35,936"
21207	70	Земли населенных пунктов № 188	341495,72	1345199,55	50° 6' 47,903"	39° 48' 51,444"
21208	71	Земли населенных пунктов № 188	341339,41	1345131,18	50° 6' 42,885"	39° 48' 47,863"
21209	72	Земли населенных пунктов № 188	341339,41	1345114,52	50° 6' 42,895"	39° 48' 47,025"
21210	73	Земли населенных пунктов № 188	341282,47	1345095,73	50° 6' 41,063"	39° 48' 46,029"
21211	74	Земли населенных пунктов № 188	341321,01	1344933,62	50° 6' 42,404"	39° 48' 37,907"
21212	75	Земли населенных пунктов № 188	341387,84	1344958,41	50° 6' 44,552"	39° 48' 39,214"
21213	76	Земли населенных пунктов № 188	341433,35	1344865,05	50° 6' 46,078"	39° 48' 34,557"
21214	77	Земли населенных пунктов № 188	341392,48	1344806,37	50° 6' 44,789"	39° 48' 31,568"
21215	78	Земли населенных пунктов № 188	341404,30	1344771,89	50° 6' 45,191"	39° 48' 29,844"
21216	79	Земли населенных пунктов № 188	341490,68	1344810,63	50° 6' 47,964"	39° 48' 31,870"
21217	80	Земли населенных пунктов № 188	341560,21	1344833,87	50° 6' 50,200"	39° 48' 33,102"
21218	81	Земли населенных пунктов № 188	341597,98	1344871,64	50° 6' 51,401"	39° 48' 35,036"
21219	82	Земли населенных пунктов № 188	341618,32	1344935,56	50° 6' 52,022"	39° 48' 38,270"
21220	83	Земли населенных пунктов № 188	341616,77	1345002,57	50° 6' 51,933"	39° 48' 41,641"
21221	84	Земли населенных пунктов № 188	341555,95	1345109,68	50° 6' 49,904"	39° 48' 46,976"
21222	85	Земли населенных пунктов № 188	341495,72	1345199,55	50° 6' 47,903"	39° 48' 51,444"
21223	86	Земли населенных пунктов № 188	342237,98	1341394,82	50° 7' 14,071"	39° 45' 40,640"
21224	87	Земли населенных пунктов № 188	342231,34	1341405,32	50° 7' 13,850"	39° 45' 41,163"
21225	88	Земли населенных пунктов № 188	342221,44	1341399,13	50° 7' 13,533"	39° 45' 40,843"
21226	89	Земли населенных пунктов № 188	342228,08	1341388,63	50° 7' 13,754"	39° 45' 40,320"
21227	90	Земли населенных пунктов № 188	342232,53	1341391,41	50° 7' 13,897"	39° 45' 40,464"
21228	91	Земли населенных пунктов № 188	342234,86	1341388,37	50° 7' 13,974"	39° 45' 40,313"

21229	92	Земли населенных пунктов № 188	342236,45	1341389,59	50° 7' 14,024"	39° 45' 40,376"
21230	93	Земли населенных пунктов № 188	342234,24	1341392,48	50° 7' 13,951"	39° 45' 40,519"
21231	94	Земли населенных пунктов № 188	342237,98	1341394,82	50° 7' 14,071"	39° 45' 40,640"
21232	95	Земли населенных пунктов № 188	342257,95	1341350,78	50° 7' 14,742"	39° 45' 38,441"
21233	96	Земли населенных пунктов № 188	342256,23	1341349,76	50° 7' 14,686"	39° 45' 38,388"
21234	97	Земли населенных пунктов № 188	342257,25	1341348,04	50° 7' 14,720"	39° 45' 38,303"
21235	98	Земли населенных пунктов № 188	342258,97	1341349,06	50° 7' 14,776"	39° 45' 38,356"
21236	99	Земли населенных пунктов № 188	342257,95	1341350,78	50° 7' 14,742"	39° 45' 38,441"
21237	100	Земли населенных пунктов № 188	342276,33	1341318,65	50° 7' 15,354"	39° 45' 36,840"
21238	101	Земли населенных пунктов № 188	342274,61	1341317,63	50° 7' 15,299"	39° 45' 36,787"
21239	102	Земли населенных пунктов № 188	342275,63	1341315,91	50° 7' 15,333"	39° 45' 36,702"
21240	103	Земли населенных пунктов № 188	342277,35	1341316,93	50° 7' 15,388"	39° 45' 36,754"
21241	104	Земли населенных пунктов № 188	342276,33	1341318,65	50° 7' 15,354"	39° 45' 36,840"
21242	105	Земли населенных пунктов № 188	342294,73	1341289,41	50° 7' 15,966"	39° 45' 35,384"
21243	106	Земли населенных пунктов № 188	342293,07	1341284,36	50° 7' 15,915"	39° 45' 35,129"
21244	107	Земли населенных пунктов № 188	342298,07	1341282,63	50° 7' 16,077"	39° 45' 35,046"
21245	108	Земли населенных пунктов № 188	342299,73	1341287,68	50° 7' 16,128"	39° 45' 35,302"
21246	109	Земли населенных пунктов № 188	342294,73	1341289,41	50° 7' 15,966"	39° 45' 35,384"
21247	110	Земли населенных пунктов № 188	342347,60	1341289,39	50° 7' 17,676"	39° 45' 35,429"
21248	111	Земли населенных пунктов № 188	342345,60	1341289,27	50° 7' 17,612"	39° 45' 35,421"
21249	112	Земли населенных пунктов № 188	342345,72	1341287,27	50° 7' 17,617"	39° 45' 35,321"
21250	113	Земли населенных пунктов № 188	342347,72	1341287,39	50° 7' 17,681"	39° 45' 35,328"
21251	114	Земли населенных пунктов № 188	342347,60	1341289,39	50° 7' 17,676"	39° 45' 35,429"
21252	115	Земли населенных пунктов № 188	342392,38	1341292,34	50° 7' 19,124"	39° 45' 35,616"
21253	116	Земли населенных пунктов № 188	342390,38	1341292,22	50° 7' 19,059"	39° 45' 35,608"
21254	117	Земли населенных пунктов № 188	342390,50	1341290,22	50° 7' 19,064"	39° 45' 35,508"
21255	118	Земли населенных пунктов № 188	342392,50	1341290,34	50° 7' 19,129"	39° 45' 35,515"
21256	119	Земли населенных пунктов № 188	342392,38	1341292,34	50° 7' 19,124"	39° 45' 35,616"
21257	120	Земли населенных пунктов № 188	342437,82	1341295,32	50° 7' 20,592"	39° 45' 35,805"
21258	121	Земли населенных пунктов № 188	342435,82	1341295,20	50° 7' 20,528"	39° 45' 35,797"
21259	122	Земли населенных пунктов № 188	342435,94	1341293,20	50° 7' 20,533"	39° 45' 35,697"
21260	123	Земли населенных пунктов № 188	342437,94	1341293,32	50° 7' 20,597"	39° 45' 35,705"
21261	124	Земли населенных пунктов № 188	342437,82	1341295,32	50° 7' 20,592"	39° 45' 35,805"
21262	125	Земли населенных пунктов № 188	342485,17	1341298,61	50° 7' 22,122"	39° 45' 36,011"
21263	126	Земли населенных пунктов № 188	342483,17	1341298,49	50° 7' 22,058"	39° 45' 36,004"
21264	127	Земли населенных пунктов № 188	342483,29	1341296,49	50° 7' 22,063"	39° 45' 35,903"
21265	128	Земли населенных пунктов № 188	342485,29	1341296,61	50° 7' 22,127"	39° 45' 35,911"
21266	129	Земли населенных пунктов № 188	342485,17	1341298,61	50° 7' 22,122"	39° 45' 36,011"
21267	130	Земли населенных пунктов № 188	342530,16	1341301,55	50° 7' 23,577"	39° 45' 36,198"
21268	131	Земли населенных пунктов № 188	342528,16	1341301,43	50° 7' 23,512"	39° 45' 36,190"
21269	132	Земли населенных пунктов № 188	342528,28	1341299,43	50° 7' 23,517"	39° 45' 36,090"

21270	133	Земли населенных пунктов № 188	342530,28	1341299,55	50° 7' 23,582"	39° 45' 36,098"
21271	134	Земли населенных пунктов № 188	342530,16	1341301,55	50° 7' 23,577"	39° 45' 36,198"
21272	135	Земли населенных пунктов № 188	342093,66	1342549,30	50° 7' 8,758"	39° 46' 38,613"
21273	136	Земли населенных пунктов № 188	342031,86	1342549,01	50° 7' 6,758"	39° 46' 38,545"
21274	137	Земли населенных пунктов № 188	342043,77	1342450,58	50° 7' 7,199"	39° 46' 33,602"
21275	138	Земли населенных пунктов № 188	341950,87	1342462,22	50° 7' 4,187"	39° 46' 34,107"
21276	139	Земли населенных пунктов № 188	341960,17	1342317,92	50° 7' 4,568"	39° 46' 26,853"
21277	140	Земли населенных пунктов № 188	341764,55	1342304,37	50° 6' 58,246"	39° 46' 26,001"
21278	141	Земли населенных пунктов № 188	341818,78	1341860,83	50° 7' 0,248"	39° 46' 3,729"
21279	142	Земли населенных пунктов № 188	341771,33	1341850,76	50° 6' 58,719"	39° 46' 3,181"
21280	143	Земли населенных пунктов № 188	341785,54	1341749,85	50° 6' 59,235"	39° 45' 58,116"
21281	144	Земли населенных пунктов № 188	341786,13	1341745,73	50° 6' 59,256"	39° 45' 57,909"
21282	145	Земли населенных пунктов № 188	341795,85	1341676,70	50° 6' 59,609"	39° 45' 54,444"
21283	146	Земли населенных пунктов № 188	342213,72	1341750,98	50° 7' 13,088"	39° 45' 58,543"
21284	147	Земли населенных пунктов № 188	342226,77	1341753,31	50° 7' 13,509"	39° 45' 58,672"
21285	148	Земли населенных пунктов № 188	342332,24	1341759,28	50° 7' 16,919"	39° 45' 59,063"
21286	149	Земли населенных пунктов № 188	342345,29	1341760,02	50° 7' 17,340"	39° 45' 59,112"
21287	150	Земли населенных пунктов № 188	342405,62	1341759,13	50° 7' 19,293"	39° 45' 59,119"
21288	151	Земли населенных пунктов № 188	342443,37	1341758,57	50° 7' 20,515"	39° 45' 59,124"
21289	152	Земли населенных пунктов № 188	342566,14	1341817,73	50° 7' 24,454"	39° 46' 2,207"
21290	153	Земли населенных пунктов № 188	342669,75	1341843,29	50° 7' 27,792"	39° 46' 3,583"
21291	154	Земли населенных пунктов № 188	342646,20	1342035,15	50° 7' 26,924"	39° 46' 13,219"
21292	155	Земли населенных пунктов № 188	342617,14	1342355,50	50° 7' 25,804"	39° 46' 29,316"
21293	156	Земли населенных пунктов № 188	342591,84	1342351,05	50° 7' 24,988"	39° 46' 29,070"
21294	157	Земли населенных пунктов № 188	342587,27	1342479,90	50° 7' 24,768"	39° 46' 35,551"
21295	158	Земли населенных пунктов № 188	342528,11	1342482,46	50° 7' 22,852"	39° 46' 35,628"
21296	159	Земли населенных пунктов № 188	342520,11	1342616,38	50° 7' 22,518"	39° 46' 42,361"
21297	160	Земли населенных пунктов № 188	342280,59	1342704,68	50° 7' 14,719"	39° 46' 46,596"
21298	161	Земли населенных пунктов № 188	342205,23	1342549,90	50° 7' 12,367"	39° 46' 38,741"
21299	162	Земли населенных пунктов № 188	342093,66	1342549,30	50° 7' 8,758"	39° 46' 38,613"
21300	163	Земли населенных пунктов № 188	342967,30	1345217,41	50° 7' 35,507"	39° 48' 53,663"
21301	164	Земли населенных пунктов № 188	342963,42	1345217,53	50° 7' 35,381"	39° 48' 53,666"
21302	165	Земли населенных пунктов № 188	342887,30	1345221,64	50° 7' 32,916"	39° 48' 53,804"
21303	166	Земли населенных пунктов № 188	342734,85	1345222,02	50° 7' 27,983"	39° 48' 53,686"
21304	167	Земли населенных пунктов № 188	342684,63	1345223,78	50° 7' 26,357"	39° 48' 53,730"
21305	168	Земли населенных пунктов № 188	342596,24	1345230,20	50° 7' 23,494"	39° 48' 53,974"
21306	169	Земли населенных пунктов № 188	342502,15	1345233,57	50° 7' 20,447"	39° 48' 54,059"
21307	170	Земли населенных пунктов № 188	342503,18	1345298,40	50° 7' 20,443"	39° 48' 57,322"
21308	171	Земли населенных пунктов № 188	342499,84	1345330,41	50° 7' 20,317"	39° 48' 58,930"
21309	172	Земли населенных пунктов № 188	342498,05	1345384,73	50° 7' 20,227"	39° 49' 1,662"
21310	173	Земли населенных пунктов № 188	342495,40	1345411,29	50° 7' 20,126"	39° 49' 2,996"

21311	174	Земли населенных пунктов № 188	342492,72	1345419,31	50° 7' 20,035"	39° 49' 3,398"
21312	175	Земли населенных пунктов № 188	342489,04	1345424,37	50° 7' 19,913"	39° 49' 3,649"
21313	176	Земли населенных пунктов № 188	342483,55	1345429,09	50° 7' 19,733"	39° 49' 3,882"
21314	177	Земли населенных пунктов № 188	342463,92	1345442,50	50° 7' 19,090"	39° 49' 4,539"
21315	178	Земли населенных пунктов № 188	342329,95	1345307,68	50° 7' 14,833"	39° 48' 57,634"
21316	179	Земли населенных пунктов № 188	342236,80	1345304,48	50° 7' 11,821"	39° 48' 57,389"
21317	180	Земли населенных пунктов № 188	341935,12	1345287,94	50° 7' 2,069"	39° 48' 56,286"
21318	181	Земли населенных пунктов № 188	341741,26	1345331,27	50° 6' 55,772"	39° 48' 58,292"
21319	182	Земли населенных пунктов № 188	341708,93	1345288,48	50° 6' 54,751"	39° 48' 56,110"
21320	183	Земли населенных пунктов № 188	341669,07	1345243,55	50° 6' 53,487"	39° 48' 53,813"
21321	184	Земли населенных пунктов № 188	341611,10	1345221,04	50° 6' 51,624"	39° 48' 52,628"
21322	185	Земли населенных пунктов № 188	341582,07	1345208,08	50° 6' 50,692"	39° 48' 51,950"
21323	186	Земли населенных пунктов № 188	341572,80	1345159,26	50° 6' 50,421"	39° 48' 49,485"
21324	187	Земли населенных пунктов № 188	341629,75	1345109,68	50° 6' 52,292"	39° 48' 47,042"
21325	188	Земли населенных пунктов № 188	341796,35	1345113,18	50° 6' 57,680"	39° 48' 47,367"
21326	189	Земли населенных пунктов № 188	341880,76	1345079,85	50° 7' 0,431"	39° 48' 45,766"
21327	190	Земли населенных пунктов № 188	341884,63	1345020,58	50° 7' 0,590"	39° 48' 42,787"
21328	191	Земли населенных пунктов № 188	341861,39	1344991,53	50° 6' 59,855"	39° 48' 41,304"
21329	192	Земли населенных пунктов № 188	341789,34	1345004,31	50° 6' 57,516"	39° 48' 41,883"
21330	193	Земли населенных пунктов № 188	341675,45	1344979,13	50° 6' 53,846"	39° 48' 40,514"
21331	194	Земли населенных пунктов № 188	341638,27	1344865,64	50° 6' 52,708"	39° 48' 34,770"
21332	195	Земли населенных пунктов № 188	341688,24	1344812,95	50° 6' 54,355"	39° 48' 32,163"
21333	196	Земли населенных пунктов № 188	341718,07	1344760,66	50° 6' 55,350"	39° 48' 29,559"
21334	197	Земли населенных пунктов № 188	341874,37	1344753,30	50° 7' 0,412"	39° 48' 29,328"
21335	198	Земли населенных пунктов № 188	342168,19	1344460,45	50° 7' 10,086"	39° 48' 14,853"
21336	199	Земли населенных пунктов № 188	342182,13	1344471,68	50° 7' 10,531"	39° 48' 15,431"
21337	200	Земли населенных пунктов № 188	342236,75	1344410,48	50° 7' 12,333"	39° 48' 12,400"
21338	201	Земли населенных пунктов № 188	342282,07	1344422,10	50° 7' 13,793"	39° 48' 13,025"
21339	202	Земли населенных пунктов № 188	342402,54	1344319,06	50° 7' 17,750"	39° 48' 7,947"
21340	203	Земли населенных пунктов № 188	342475,37	1344279,94	50° 7' 20,129"	39° 48' 6,043"
21341	204	Земли населенных пунктов № 188	342541,15	1344375,32	50° 7' 22,202"	39° 48' 10,901"
21342	205	Земли населенных пунктов № 188	342549,20	1344723,63	50° 7' 22,263"	39° 48' 28,438"
21343	206	Земли населенных пунктов № 188	342570,45	1344774,84	50° 7' 22,921"	39° 48' 31,034"
21344	207	Земли населенных пунктов № 188	342596,24	1344895,62	50° 7' 23,686"	39° 48' 37,135"
21345	208	Земли населенных пунктов № 188	342922,00	1344899,34	50° 7' 34,225"	39° 48' 37,614"
21346	209	Земли населенных пунктов № 188	342950,44	1344910,05	50° 7' 35,138"	39° 48' 38,179"
21347	210	Земли населенных пунктов № 188	342959,00	1344913,28	50° 7' 35,414"	39° 48' 38,349"
21348	211	Земли населенных пунктов № 188	342967,39	1345207,12	50° 7' 35,516"	39° 48' 53,145"
21349	212	Земли населенных пунктов № 188	342967,30	1345217,41	50° 7' 35,507"	39° 48' 53,663"
21350	213	Земли населенных пунктов № 188	344821,21	1331016,44	50° 8' 43,082"	39° 37' 0,302"
21351	214	Земли населенных пунктов № 188	344718,18	1331036,44	50° 8' 39,738"	39° 37' 1,230"

21352	215	Земли населенных пунктов № 188	344376,16	1331102,81	50° 8' 28,638"	39° 37' 4,310"
21353	216	Земли населенных пунктов № 188	344401,54	1330417,82	50° 8' 29,795"	39° 36' 29,841"
21354	217	Земли населенных пунктов № 188	344454,70	1330371,04	50° 8' 31,538"	39° 36' 27,526"
21355	218	Земли населенных пунктов № 188	344647,13	1330409,80	50° 8' 37,746"	39° 36' 29,623"
21356	219	Земли населенных пунктов № 188	344746,98	1330517,66	50° 8' 40,924"	39° 36' 35,130"
21357	220	Земли населенных пунктов № 188	344750,69	1330793,34	50° 8' 40,909"	39° 36' 49,014"
21358	221	Земли населенных пунктов № 188	344866,54	1330997,45	50° 8' 44,558"	39° 36' 59,380"
21359	222	Земли населенных пунктов № 188	344821,21	1331016,44	50° 8' 43,082"	39° 37' 0,302"
21360	223	Земли населенных пунктов № 188	348418,41	1322728,67	50° 10' 43,349"	39° 30' 5,444"
21361	224	Земли населенных пунктов № 188	348398,16	1322684,05	50° 10' 42,713"	39° 30' 3,181"
21362	225	Земли населенных пунктов № 188	348355,10	1322593,96	50° 10' 41,359"	39° 29' 58,612"
21363	226	Земли населенных пунктов № 188	348354,75	1322593,23	50° 10' 41,348"	39° 29' 58,575"
21364	227	Земли населенных пунктов № 188	348344,76	1322572,55	50° 10' 41,034"	39° 29' 57,526"
21365	228	Земли населенных пунктов № 188	348293,13	1322459,05	50° 10' 39,413"	39° 29' 51,771"
21366	229	Земли населенных пунктов № 188	348241,51	1322345,54	50° 10' 37,793"	39° 29' 46,016"
21367	230	Земли населенных пунктов № 188	348190,49	1322222,12	50° 10' 36,196"	39° 29' 39,763"
21368	231	Земли населенных пунктов № 188	348150,34	1322125,00	50° 10' 34,940"	39° 29' 34,841"
21369	232	Земли населенных пунктов № 188	348248,58	1322312,70	50° 10' 38,036"	39° 29' 44,366"
21370	233	Земли населенных пунктов № 188	348294,61	1322393,66	50° 10' 39,490"	39° 29' 48,478"
21371	234	Земли населенных пунктов № 188	348327,95	1322411,12	50° 10' 40,561"	39° 29' 49,380"
21372	235	Земли населенных пунктов № 188	348381,93	1322528,60	50° 10' 42,256"	39° 29' 55,337"
21373	236	Земли населенных пунктов № 188	348396,50	1322573,45	50° 10' 42,708"	39° 29' 57,607"
21374	237	Земли населенных пунктов № 188	348402,56	1322592,10	50° 10' 42,896"	39° 29' 58,551"
21375	238	Земли населенных пунктов № 188	348423,20	1322623,85	50° 10' 43,550"	39° 30' 0,165"
21376	239	Земли населенных пунктов № 188	348423,20	1322644,49	50° 10' 43,541"	39° 30' 1,205"
21377	240	Земли населенных пунктов № 188	348412,09	1322698,46	50° 10' 43,157"	39° 30' 3,917"
21378	241	Земли населенных пунктов № 188	348418,41	1322728,67	50° 10' 43,349"	39° 30' 5,444"
21379	242	Земли населенных пунктов № 188	339663,60	1327859,79	50° 5' 57,710"	39° 34' 17,566"
21380	243	Земли населенных пунктов № 188	339578,38	1327682,57	50° 5' 55,036"	39° 34' 8,589"
21381	244	Земли населенных пунктов № 188	339790,96	1327571,90	50° 6' 1,967"	39° 34' 3,177"
21382	245	Земли населенных пунктов № 188	339801,66	1327575,66	50° 6' 2,311"	39° 34' 3,374"
21383	246	Земли населенных пунктов № 188	339964,23	1327652,50	50° 6' 7,536"	39° 34' 7,358"
21384	247	Земли населенных пунктов № 188	339968,64	1327712,18	50° 6' 7,650"	39° 34' 10,364"
21385	248	Земли населенных пунктов № 188	339663,60	1327859,79	50° 5' 57,710"	39° 34' 17,566"
21386	249	Земли населенных пунктов № 188	345064,11	1331337,97	50° 8' 50,783"	39° 37' 16,679"
21387	250	Земли населенных пунктов № 188	345059,64	1331337,96	50° 8' 50,638"	39° 37' 16,675"
21388	251	Земли населенных пунктов № 188	345059,64	1331333,49	50° 8' 50,641"	39° 37' 16,450"
21389	252	Земли населенных пунктов № 188	345064,11	1331333,49	50° 8' 50,785"	39° 37' 16,453"
21390	253	Земли населенных пунктов № 188	345064,11	1331337,97	50° 8' 50,783"	39° 37' 16,679"
21391	254	Земли населенных пунктов № 188	336264,03	1342879,32	50° 3' 59,947"	39° 46' 50,125"
21392	255	Земли населенных пунктов № 188	336264,01	1342879,09	50° 3' 59,947"	39° 46' 50,113"

21393	256	Земли населенных пунктов № 188	336264,03	1342878,86	50° 3' 59,948"	39° 46' 50,102"
21394	257	Земли населенных пунктов № 188	336264,09	1342878,64	50° 3' 59,950"	39° 46' 50,091"
21395	258	Земли населенных пунктов № 188	336264,19	1342878,43	50° 3' 59,953"	39° 46' 50,080"
21396	259	Земли населенных пунктов № 188	336264,32	1342878,24	50° 3' 59,957"	39° 46' 50,071"
21397	260	Земли населенных пунктов № 188	336264,48	1342878,08	50° 3' 59,963"	39° 46' 50,063"
21398	261	Земли населенных пунктов № 188	336264,67	1342877,95	50° 3' 59,969"	39° 46' 50,056"
21399	262	Земли населенных пунктов № 188	336264,88	1342877,85	50° 3' 59,976"	39° 46' 50,052"
21400	263	Земли населенных пунктов № 188	336265,10	1342877,79	50° 3' 59,983"	39° 46' 50,049"
21401	264	Земли населенных пунктов № 188	336265,33	1342877,77	50° 3' 59,990"	39° 46' 50,048"
21402	265	Земли населенных пунктов № 188	336265,56	1342877,79	50° 4' 0,000"	39° 46' 50,049"
21403	266	Земли населенных пунктов № 188	336265,78	1342877,85	50° 4' 0,005"	39° 46' 50,052"
21404	267	Земли населенных пунктов № 188	336265,99	1342877,95	50° 4' 0,012"	39° 46' 50,058"
21405	268	Земли населенных пунктов № 188	336266,18	1342878,08	50° 4' 0,018"	39° 46' 50,064"
21406	269	Земли населенных пунктов № 188	336266,34	1342878,24	50° 4' 0,023"	39° 46' 50,072"
21407	270	Земли населенных пунктов № 188	336266,47	1342878,43	50° 4' 0,027"	39° 46' 50,082"
21408	271	Земли населенных пунктов № 188	336266,57	1342878,64	50° 4' 0,030"	39° 46' 50,093"
21409	272	Земли населенных пунктов № 188	336266,63	1342878,86	50° 4' 0,032"	39° 46' 50,104"
21410	273	Земли населенных пунктов № 188	336266,65	1342879,09	50° 4' 0,032"	39° 46' 50,115"
21411	274	Земли населенных пунктов № 188	336266,63	1342879,32	50° 4' 0,032"	39° 46' 50,127"
21412	275	Земли населенных пунктов № 188	336266,57	1342879,54	50° 4' 0,029"	39° 46' 50,138"
21413	276	Земли населенных пунктов № 188	336266,47	1342879,75	50° 4' 0,026"	39° 46' 50,148"
21414	277	Земли населенных пунктов № 188	336266,34	1342879,94	50° 4' 0,022"	39° 46' 50,158"
21415	278	Земли населенных пунктов № 188	336266,18	1342880,10	50° 4' 0,017"	39° 46' 50,166"
21416	279	Земли населенных пунктов № 188	336265,99	1342880,23	50° 4' 0,010"	39° 46' 50,172"
21417	280	Земли населенных пунктов № 188	336265,78	1342880,33	50° 4' 0,003"	39° 46' 50,177"
21418	281	Земли населенных пунктов № 188	336265,56	1342880,39	50° 4' 0,000"	39° 46' 50,180"
21419	282	Земли населенных пунктов № 188	336265,33	1342880,41	50° 3' 59,989"	39° 46' 50,181"
21420	283	Земли населенных пунктов № 188	336265,10	1342880,39	50° 3' 59,981"	39° 46' 50,179"
21421	284	Земли населенных пунктов № 188	336264,88	1342880,33	50° 3' 59,974"	39° 46' 50,176"
21422	285	Земли населенных пунктов № 188	336264,67	1342880,23	50° 3' 59,968"	39° 46' 50,171"
21423	286	Земли населенных пунктов № 188	336264,48	1342880,10	50° 3' 59,962"	39° 46' 50,164"
21424	287	Земли населенных пунктов № 188	336264,32	1342879,94	50° 3' 59,956"	39° 46' 50,156"
21425	288	Земли населенных пунктов № 188	336264,19	1342879,75	50° 3' 59,952"	39° 46' 50,146"
21426	289	Земли населенных пунктов № 188	336264,09	1342879,54	50° 3' 59,949"	39° 46' 50,136"
21427	290	Земли населенных пунктов № 188	336264,03	1342879,32	50° 3' 59,947"	39° 46' 50,125"
21428	291	Земли населенных пунктов № 188	336191,43	1342703,54	50° 3' 57,697"	39° 46' 41,225"
21429	292	Земли населенных пунктов № 188	336191,41	1342703,31	50° 3' 57,696"	39° 46' 41,214"
21430	293	Земли населенных пунктов № 188	336191,43	1342703,08	50° 3' 57,697"	39° 46' 41,202"
21431	294	Земли населенных пунктов № 188	336191,49	1342702,86	50° 3' 57,699"	39° 46' 41,191"
21432	295	Земли населенных пунктов № 188	336191,59	1342702,65	50° 3' 57,703"	39° 46' 41,181"
21433	296	Земли населенных пунктов № 188	336191,72	1342702,46	50° 3' 57,707"	39° 46' 41,171"

21434	297	Земли населенных пунктов № 188	336191,88	1342702,30	50° 3' 57,712"	39° 46' 41,163"
21435	298	Земли населенных пунктов № 188	336192,07	1342702,17	50° 3' 57,718"	39° 46' 41,157"
21436	299	Земли населенных пунктов № 188	336192,28	1342702,07	50° 3' 57,725"	39° 46' 41,152"
21437	300	Земли населенных пунктов № 188	336192,50	1342702,01	50° 3' 57,732"	39° 46' 41,149"
21438	301	Земли населенных пунктов № 188	336192,73	1342701,99	50° 3' 57,740"	39° 46' 41,149"
21439	302	Земли населенных пунктов № 188	336192,96	1342702,01	50° 3' 57,747"	39° 46' 41,150"
21440	303	Земли населенных пунктов № 188	336193,18	1342702,07	50° 3' 57,754"	39° 46' 41,153"
21441	304	Земли населенных пунктов № 188	336193,39	1342702,17	50° 3' 57,761"	39° 46' 41,158"
21442	305	Земли населенных пунктов № 188	336193,58	1342702,30	50° 3' 57,767"	39° 46' 41,165"
21443	306	Земли населенных пунктов № 188	336193,74	1342702,46	50° 3' 57,772"	39° 46' 41,173"
21444	307	Земли населенных пунктов № 188	336193,87	1342702,65	50° 3' 57,776"	39° 46' 41,183"
21445	308	Земли населенных пунктов № 188	336193,97	1342702,86	50° 3' 57,780"	39° 46' 41,193"
21446	309	Земли населенных пунктов № 188	336194,03	1342703,08	50° 3' 57,781"	39° 46' 41,205"
21447	310	Земли населенных пунктов № 188	336194,05	1342703,31	50° 3' 57,782"	39° 46' 41,216"
21448	311	Земли населенных пунктов № 188	336194,03	1342703,54	50° 3' 57,781"	39° 46' 41,228"
21449	312	Земли населенных пунктов № 188	336193,97	1342703,76	50° 3' 57,779"	39° 46' 41,239"
21450	313	Земли населенных пунктов № 188	336193,87	1342703,97	50° 3' 57,776"	39° 46' 41,249"
21451	314	Земли населенных пунктов № 188	336193,74	1342704,16	50° 3' 57,771"	39° 46' 41,259"
21452	315	Земли населенных пунктов № 188	336193,58	1342704,32	50° 3' 57,766"	39° 46' 41,266"
21453	316	Земли населенных пунктов № 188	336193,39	1342704,45	50° 3' 57,760"	39° 46' 41,273"
21454	317	Земли населенных пунктов № 188	336193,18	1342704,55	50° 3' 57,753"	39° 46' 41,278"
21455	318	Земли населенных пунктов № 188	336192,96	1342704,61	50° 3' 57,746"	39° 46' 41,280"
21456	319	Земли населенных пунктов № 188	336192,73	1342704,63	50° 3' 57,738"	39° 46' 41,281"
21457	320	Земли населенных пунктов № 188	336192,50	1342704,61	50° 3' 57,731"	39° 46' 41,280"
21458	321	Земли населенных пунктов № 188	336192,28	1342704,55	50° 3' 57,724"	39° 46' 41,277"
21459	322	Земли населенных пунктов № 188	336192,07	1342704,45	50° 3' 57,717"	39° 46' 41,272"
21460	323	Земли населенных пунктов № 188	336191,88	1342704,32	50° 3' 57,711"	39° 46' 41,265"
21461	324	Земли населенных пунктов № 188	336191,72	1342704,16	50° 3' 57,706"	39° 46' 41,257"
21462	325	Земли населенных пунктов № 188	336191,59	1342703,97	50° 3' 57,702"	39° 46' 41,247"
21463	326	Земли населенных пунктов № 188	336191,49	1342703,76	50° 3' 57,699"	39° 46' 41,237"
21464	327	Земли населенных пунктов № 188	336191,43	1342703,54	50° 3' 57,697"	39° 46' 41,225"
21465	328	Земли населенных пунктов № 188	336176,32	1342716,68	50° 3' 57,201"	39° 46' 41,873"
21466	329	Земли населенных пунктов № 188	336176,30	1342716,45	50° 3' 57,200"	39° 46' 41,861"
21467	330	Земли населенных пунктов № 188	336176,32	1342716,22	50° 3' 57,201"	39° 46' 41,850"
21468	331	Земли населенных пунктов № 188	336176,38	1342716,00	50° 3' 57,203"	39° 46' 41,839"
21469	332	Земли населенных пунктов № 188	336176,48	1342715,79	50° 3' 57,206"	39° 46' 41,828"
21470	333	Земли населенных пунктов № 188	336176,61	1342715,60	50° 3' 57,211"	39° 46' 41,819"
21471	334	Земли населенных пунктов № 188	336176,77	1342715,44	50° 3' 57,216"	39° 46' 41,811"
21472	335	Земли населенных пунктов № 188	336176,96	1342715,31	50° 3' 57,222"	39° 46' 41,804"
21473	336	Земли населенных пунктов № 188	336177,17	1342715,21	50° 3' 57,229"	39° 46' 41,800"
21474	337	Земли населенных пунктов № 188	336177,39	1342715,15	50° 3' 57,236"	39° 46' 41,797"

21475	338	Земли населенных пунктов № 188	336177,62	1342715,13	50° 3' 57,244"	39° 46' 41,796"
21476	339	Земли населенных пунктов № 188	336177,85	1342715,15	50° 3' 57,251"	39° 46' 41,797"
21477	340	Земли населенных пунктов № 188	336178,07	1342715,21	50° 3' 57,258"	39° 46' 41,800"
21478	341	Земли населенных пунктов № 188	336178,28	1342715,31	50° 3' 57,265"	39° 46' 41,806"
21479	342	Земли населенных пунктов № 188	336178,47	1342715,44	50° 3' 57,271"	39° 46' 41,812"
21480	343	Земли населенных пунктов № 188	336178,63	1342715,60	50° 3' 57,276"	39° 46' 41,820"
21481	344	Земли населенных пунктов № 188	336178,76	1342715,79	50° 3' 57,280"	39° 46' 41,830"
21482	345	Земли населенных пунктов № 188	336178,86	1342716,00	50° 3' 57,283"	39° 46' 41,841"
21483	346	Земли населенных пунктов № 188	336178,92	1342716,22	50° 3' 57,285"	39° 46' 41,852"
21484	347	Земли населенных пунктов № 188	336178,94	1342716,45	50° 3' 57,286"	39° 46' 41,863"
21485	348	Земли населенных пунктов № 188	336178,92	1342716,68	50° 3' 57,285"	39° 46' 41,875"
21486	349	Земли населенных пунктов № 188	336178,86	1342716,90	50° 3' 57,283"	39° 46' 41,886"
21487	350	Земли населенных пунктов № 188	336178,76	1342717,11	50° 3' 57,279"	39° 46' 41,896"
21488	351	Земли населенных пунктов № 188	336178,63	1342717,30	50° 3' 57,275"	39° 46' 41,906"
21489	352	Земли населенных пунктов № 188	336178,47	1342717,46	50° 3' 57,270"	39° 46' 41,914"
21490	353	Земли населенных пунктов № 188	336178,28	1342717,59	50° 3' 57,264"	39° 46' 41,920"
21491	354	Земли населенных пунктов № 188	336178,07	1342717,69	50° 3' 57,257"	39° 46' 41,925"
21492	355	Земли населенных пунктов № 188	336177,85	1342717,75	50° 3' 57,250"	39° 46' 41,928"
21493	356	Земли населенных пунктов № 188	336177,62	1342717,77	50° 3' 57,242"	39° 46' 41,929"
21494	357	Земли населенных пунктов № 188	336177,39	1342717,75	50° 3' 57,235"	39° 46' 41,927"
21495	358	Земли населенных пунктов № 188	336177,17	1342717,69	50° 3' 57,228"	39° 46' 41,924"
21496	359	Земли населенных пунктов № 188	336176,96	1342717,59	50° 3' 57,221"	39° 46' 41,919"
21497	360	Земли населенных пунктов № 188	336176,77	1342717,46	50° 3' 57,215"	39° 46' 41,912"
21498	361	Земли населенных пунктов № 188	336176,61	1342717,30	50° 3' 57,210"	39° 46' 41,904"
21499	362	Земли населенных пунктов № 188	336176,48	1342717,11	50° 3' 57,206"	39° 46' 41,895"
21500	363	Земли населенных пунктов № 188	336176,38	1342716,90	50° 3' 57,203"	39° 46' 41,884"
21501	364	Земли населенных пунктов № 188	336176,32	1342716,68	50° 3' 57,201"	39° 46' 41,873"
21502	365	Земли населенных пунктов № 188	336136,83	1342604,03	50° 3' 55,986"	39° 46' 36,176"
21503	366	Земли населенных пунктов № 188	336136,81	1342603,80	50° 3' 55,986"	39° 46' 36,164"
21504	367	Земли населенных пунктов № 188	336136,83	1342603,57	50° 3' 55,986"	39° 46' 36,153"
21505	368	Земли населенных пунктов № 188	336136,89	1342603,35	50° 3' 55,988"	39° 46' 36,142"
21506	369	Земли населенных пунктов № 188	336136,99	1342603,14	50° 3' 55,992"	39° 46' 36,131"
21507	370	Земли населенных пунктов № 188	336137,12	1342602,95	50° 3' 55,996"	39° 46' 36,122"
21508	371	Земли населенных пунктов № 188	336137,28	1342602,79	50° 3' 56,001"	39° 46' 36,114"
21509	372	Земли населенных пунктов № 188	336137,47	1342602,66	50° 3' 56,008"	39° 46' 36,107"
21510	373	Земли населенных пунктов № 188	336137,68	1342602,56	50° 3' 56,014"	39° 46' 36,103"
21511	374	Земли населенных пунктов № 188	336137,90	1342602,50	50° 3' 56,022"	39° 46' 36,100"
21512	375	Земли населенных пунктов № 188	336138,13	1342602,48	50° 3' 56,029"	39° 46' 36,099"
21513	376	Земли населенных пунктов № 188	336138,36	1342602,50	50° 3' 56,036"	39° 46' 36,100"
21514	377	Земли населенных пунктов № 188	336138,58	1342602,56	50° 3' 56,044"	39° 46' 36,103"
21515	378	Земли населенных пунктов № 188	336138,79	1342602,66	50° 3' 56,050"	39° 46' 36,109"

21516	379	Земли населенных пунктов № 188	336138,98	1342602,79	50° 3' 56,056"	39° 46' 36,115"
21517	380	Земли населенных пунктов № 188	336139,14	1342602,95	50° 3' 56,061"	39° 46' 36,124"
21518	381	Земли населенных пунктов № 188	336139,27	1342603,14	50° 3' 56,066"	39° 46' 36,133"
21519	382	Земли населенных пунктов № 188	336139,37	1342603,35	50° 3' 56,069"	39° 46' 36,144"
21520	383	Земли населенных пунктов № 188	336139,43	1342603,57	50° 3' 56,070"	39° 46' 36,155"
21521	384	Земли населенных пунктов № 188	336139,45	1342603,80	50° 3' 56,071"	39° 46' 36,166"
21522	385	Земли населенных пунктов № 188	336139,43	1342604,03	50° 3' 56,070"	39° 46' 36,178"
21523	386	Земли населенных пунктов № 188	336139,37	1342604,25	50° 3' 56,068"	39° 46' 36,189"
21524	387	Земли населенных пунктов № 188	336139,27	1342604,46	50° 3' 56,065"	39° 46' 36,200"
21525	388	Земли населенных пунктов № 188	336139,14	1342604,65	50° 3' 56,061"	39° 46' 36,209"
21526	389	Земли населенных пунктов № 188	336138,98	1342604,81	50° 3' 56,055"	39° 46' 36,217"
21527	390	Земли населенных пунктов № 188	336138,79	1342604,94	50° 3' 56,049"	39° 46' 36,223"
21528	391	Земли населенных пунктов № 188	336138,58	1342605,04	50° 3' 56,042"	39° 46' 36,228"
21529	392	Земли населенных пунктов № 188	336138,36	1342605,10	50° 3' 56,035"	39° 46' 36,231"
21530	393	Земли населенных пунктов № 188	336138,13	1342605,12	50° 3' 56,028"	39° 46' 36,232"
21531	394	Земли населенных пунктов № 188	336137,90	1342605,10	50° 3' 56,020"	39° 46' 36,231"
21532	395	Земли населенных пунктов № 188	336137,68	1342605,04	50° 3' 56,013"	39° 46' 36,227"
21533	396	Земли населенных пунктов № 188	336137,47	1342604,94	50° 3' 56,006"	39° 46' 36,222"
21534	397	Земли населенных пунктов № 188	336137,28	1342604,81	50° 3' 56,000"	39° 46' 36,215"
21535	398	Земли населенных пунктов № 188	336137,12	1342604,65	50° 3' 55,995"	39° 46' 36,207"
21536	399	Земли населенных пунктов № 188	336136,99	1342604,46	50° 3' 55,991"	39° 46' 36,198"
21537	400	Земли населенных пунктов № 188	336136,89	1342604,25	50° 3' 55,988"	39° 46' 36,187"
21538	401	Земли населенных пунктов № 188	336136,83	1342604,03	50° 3' 55,986"	39° 46' 36,176"
21539	402	Земли населенных пунктов № 188	335802,32	1341989,23	50° 3' 45,506"	39° 46' 4,982"
21540	403	Земли населенных пунктов № 188	335802,30	1341989,00	50° 3' 45,505"	39° 46' 4,971"
21541	404	Земли населенных пунктов № 188	335802,32	1341988,77	50° 3' 45,506"	39° 46' 4,959"
21542	405	Земли населенных пунктов № 188	335802,38	1341988,55	50° 3' 45,508"	39° 46' 4,948"
21543	406	Земли населенных пунктов № 188	335802,48	1341988,34	50° 3' 45,511"	39° 46' 4,938"
21544	407	Земли населенных пунктов № 188	335802,61	1341988,15	50° 3' 45,516"	39° 46' 4,928"
21545	408	Земли населенных пунктов № 188	335802,77	1341987,99	50° 3' 45,521"	39° 46' 4,920"
21546	409	Земли населенных пунктов № 188	335802,96	1341987,86	50° 3' 45,527"	39° 46' 4,914"
21547	410	Земли населенных пунктов № 188	335803,17	1341987,76	50° 3' 45,534"	39° 46' 4,909"
21548	411	Земли населенных пунктов № 188	335803,39	1341987,70	50° 3' 45,541"	39° 46' 4,906"
21549	412	Земли населенных пунктов № 188	335803,62	1341987,68	50° 3' 45,549"	39° 46' 4,906"
21550	413	Земли населенных пунктов № 188	335803,85	1341987,70	50° 3' 45,556"	39° 46' 4,907"
21551	414	Земли населенных пунктов № 188	335804,07	1341987,76	50° 3' 45,563"	39° 46' 4,910"
21552	415	Земли населенных пунктов № 188	335804,28	1341987,86	50° 3' 45,570"	39° 46' 4,915"
21553	416	Земли населенных пунктов № 188	335804,47	1341987,99	50° 3' 45,576"	39° 46' 4,922"
21554	417	Земли населенных пунктов № 188	335804,63	1341988,15	50° 3' 45,581"	39° 46' 4,930"
21555	418	Земли населенных пунктов № 188	335804,76	1341988,34	50° 3' 45,585"	39° 46' 4,940"
21556	419	Земли населенных пунктов № 188	335804,86	1341988,55	50° 3' 45,588"	39° 46' 4,950"

21557	420	Земли населенных пунктов № 188	335804,92	1341988,77	50° 3' 45,590"	39° 46' 4,962"
21558	421	Земли населенных пунктов № 188	335804,94	1341989,00	50° 3' 45,591"	39° 46' 4,973"
21559	422	Земли населенных пунктов № 188	335804,92	1341989,23	50° 3' 45,590"	39° 46' 4,985"
21560	423	Земли населенных пунктов № 188	335804,86	1341989,45	50° 3' 45,588"	39° 46' 4,996"
21561	424	Земли населенных пунктов № 188	335804,76	1341989,66	50° 3' 45,584"	39° 46' 5,006"
21562	425	Земли населенных пунктов № 188	335804,63	1341989,85	50° 3' 45,580"	39° 46' 5,016"
21563	426	Земли населенных пунктов № 188	335804,47	1341990,01	50° 3' 45,575"	39° 46' 5,024"
21564	427	Земли населенных пунктов № 188	335804,28	1341990,14	50° 3' 45,569"	39° 46' 5,030"
21565	428	Земли населенных пунктов № 188	335804,07	1341990,24	50° 3' 45,562"	39° 46' 5,035"
21566	429	Земли населенных пунктов № 188	335803,85	1341990,30	50° 3' 45,555"	39° 46' 5,038"
21567	430	Земли населенных пунктов № 188	335803,62	1341990,32	50° 3' 45,547"	39° 46' 5,038"
21568	431	Земли населенных пунктов № 188	335803,39	1341990,30	50° 3' 45,540"	39° 46' 5,037"
21569	432	Земли населенных пунктов № 188	335803,17	1341990,24	50° 3' 45,533"	39° 46' 5,034"
21570	433	Земли населенных пунктов № 188	335802,96	1341990,14	50° 3' 45,526"	39° 46' 5,029"
21571	434	Земли населенных пунктов № 188	335802,77	1341990,01	50° 3' 45,520"	39° 46' 5,022"
21572	435	Земли населенных пунктов № 188	335802,61	1341989,85	50° 3' 45,515"	39° 46' 5,014"
21573	436	Земли населенных пунктов № 188	335802,48	1341989,66	50° 3' 45,511"	39° 46' 5,004"
21574	437	Земли населенных пунктов № 188	335802,38	1341989,45	50° 3' 45,508"	39° 46' 4,994"
21575	438	Земли населенных пунктов № 188	335802,32	1341989,23	50° 3' 45,506"	39° 46' 4,982"
21576	439	Земли населенных пунктов № 188	335635,83	1341682,97	50° 3' 40,289"	39° 45' 49,445"
21577	440	Земли населенных пунктов № 188	335635,81	1341682,74	50° 3' 40,288"	39° 45' 49,434"
21578	441	Земли населенных пунктов № 188	335635,83	1341682,51	50° 3' 40,289"	39° 45' 49,422"
21579	442	Земли населенных пунктов № 188	335635,89	1341682,29	50° 3' 40,291"	39° 45' 49,411"
21580	443	Земли населенных пунктов № 188	335635,99	1341682,08	50° 3' 40,294"	39° 45' 49,401"
21581	444	Земли населенных пунктов № 188	335636,12	1341681,89	50° 3' 40,299"	39° 45' 49,391"
21582	445	Земли населенных пунктов № 188	335636,28	1341681,73	50° 3' 40,304"	39° 45' 49,383"
21583	446	Земли населенных пунктов № 188	335636,47	1341681,60	50° 3' 40,310"	39° 45' 49,377"
21584	447	Земли населенных пунктов № 188	335636,68	1341681,50	50° 3' 40,317"	39° 45' 49,372"
21585	448	Земли населенных пунктов № 188	335636,90	1341681,44	50° 3' 40,324"	39° 45' 49,369"
21586	449	Земли населенных пунктов № 188	335637,13	1341681,42	50° 3' 40,332"	39° 45' 49,368"
21587	450	Земли населенных пунктов № 188	335637,36	1341681,44	50° 3' 40,339"	39° 45' 49,370"
21588	451	Земли населенных пунктов № 188	335637,58	1341681,50	50° 3' 40,346"	39° 45' 49,373"
21589	452	Земли населенных пунктов № 188	335637,79	1341681,60	50° 3' 40,353"	39° 45' 49,378"
21590	453	Земли населенных пунктов № 188	335637,98	1341681,73	50° 3' 40,359"	39° 45' 49,385"
21591	454	Земли населенных пунктов № 188	335638,14	1341681,89	50° 3' 40,364"	39° 45' 49,393"
21592	455	Земли населенных пунктов № 188	335638,27	1341682,08	50° 3' 40,368"	39° 45' 49,403"
21593	456	Земли населенных пунктов № 188	335638,37	1341682,29	50° 3' 40,371"	39° 45' 49,413"
21594	457	Земли населенных пунктов № 188	335638,43	1341682,51	50° 3' 40,373"	39° 45' 49,424"
21595	458	Земли населенных пунктов № 188	335638,45	1341682,74	50° 3' 40,374"	39° 45' 49,436"
21596	459	Земли населенных пунктов № 188	335638,43	1341682,97	50° 3' 40,373"	39° 45' 49,447"
21597	460	Земли населенных пунктов № 188	335638,37	1341683,19	50° 3' 40,371"	39° 45' 49,458"

21598	461	Земли населенных пунктов № 188	335638,27	1341683,40	50° 3' 40,368"	39° 45' 49,469"
21599	462	Земли населенных пунктов № 188	335638,14	1341683,59	50° 3' 40,363"	39° 45' 49,478"
21600	463	Земли населенных пунктов № 188	335637,98	1341683,75	50° 3' 40,358"	39° 45' 49,486"
21601	464	Земли населенных пунктов № 188	335637,79	1341683,88	50° 3' 40,352"	39° 45' 49,493"
21602	465	Земли населенных пунктов № 188	335637,58	1341683,98	50° 3' 40,345"	39° 45' 49,497"
21603	466	Земли населенных пунктов № 188	335637,36	1341684,04	50° 3' 40,338"	39° 45' 49,500"
21604	467	Земли населенных пунктов № 188	335637,13	1341684,06	50° 3' 40,330"	39° 45' 49,501"
21605	468	Земли населенных пунктов № 188	335636,90	1341684,04	50° 3' 40,323"	39° 45' 49,500"
21606	469	Земли населенных пунктов № 188	335636,68	1341683,98	50° 3' 40,316"	39° 45' 49,497"
21607	470	Земли населенных пунктов № 188	335636,47	1341683,88	50° 3' 40,309"	39° 45' 49,491"
21608	471	Земли населенных пунктов № 188	335636,28	1341683,75	50° 3' 40,303"	39° 45' 49,485"
21609	472	Земли населенных пунктов № 188	335636,12	1341683,59	50° 3' 40,298"	39° 45' 49,477"
21610	473	Земли населенных пунктов № 188	335635,99	1341683,40	50° 3' 40,294"	39° 45' 49,467"
21611	474	Земли населенных пунктов № 188	335635,89	1341683,19	50° 3' 40,291"	39° 45' 49,456"
21612	475	Земли населенных пунктов № 188	335635,83	1341682,97	50° 3' 40,289"	39° 45' 49,445"
21613	476	Земли населенных пунктов № 188	335579,67	1341580,33	50° 3' 38,529"	39° 45' 44,238"
21614	477	Земли населенных пунктов № 188	335579,65	1341580,10	50° 3' 38,528"	39° 45' 44,226"
21615	478	Земли населенных пунктов № 188	335579,67	1341579,87	50° 3' 38,529"	39° 45' 44,215"
21616	479	Земли населенных пунктов № 188	335579,73	1341579,65	50° 3' 38,531"	39° 45' 44,204"
21617	480	Земли населенных пунктов № 188	335579,83	1341579,44	50° 3' 38,534"	39° 45' 44,193"
21618	481	Земли населенных пунктов № 188	335579,96	1341579,25	50° 3' 38,539"	39° 45' 44,184"
21619	482	Земли населенных пунктов № 188	335580,12	1341579,09	50° 3' 38,544"	39° 45' 44,176"
21620	483	Земли населенных пунктов № 188	335580,31	1341578,96	50° 3' 38,550"	39° 45' 44,170"
21621	484	Земли населенных пунктов № 188	335580,52	1341578,86	50° 3' 38,557"	39° 45' 44,165"
21622	485	Земли населенных пунктов № 188	335580,74	1341578,80	50° 3' 38,564"	39° 45' 44,162"
21623	486	Земли населенных пунктов № 188	335580,97	1341578,78	50° 3' 38,571"	39° 45' 44,161"
21624	487	Земли населенных пунктов № 188	335581,20	1341578,80	50° 3' 38,579"	39° 45' 44,162"
21625	488	Земли населенных пунктов № 188	335581,42	1341578,86	50° 3' 38,586"	39° 45' 44,165"
21626	489	Земли населенных пунктов № 188	335581,63	1341578,96	50° 3' 38,593"	39° 45' 44,171"
21627	490	Земли населенных пунктов № 188	335581,82	1341579,09	50° 3' 38,599"	39° 45' 44,177"
21628	491	Земли населенных пунктов № 188	335581,98	1341579,25	50° 3' 38,604"	39° 45' 44,186"
21629	492	Земли населенных пунктов № 188	335582,11	1341579,44	50° 3' 38,608"	39° 45' 44,195"
21630	493	Земли населенных пунктов № 188	335582,21	1341579,65	50° 3' 38,611"	39° 45' 44,206"
21631	494	Земли населенных пунктов № 188	335582,27	1341579,87	50° 3' 38,613"	39° 45' 44,217"
21632	495	Земли населенных пунктов № 188	335582,29	1341580,10	50° 3' 38,613"	39° 45' 44,229"
21633	496	Земли населенных пунктов № 188	335582,27	1341580,33	50° 3' 38,613"	39° 45' 44,240"
21634	497	Земли населенных пунктов № 188	335582,21	1341580,55	50° 3' 38,611"	39° 45' 44,251"
21635	498	Земли населенных пунктов № 188	335582,11	1341580,76	50° 3' 38,607"	39° 45' 44,262"
21636	499	Земли населенных пунктов № 188	335581,98	1341580,95	50° 3' 38,603"	39° 45' 44,271"
21637	500	Земли населенных пунктов № 188	335581,82	1341581,11	50° 3' 38,598"	39° 45' 44,279"
21638	501	Земли населенных пунктов № 188	335581,63	1341581,24	50° 3' 38,591"	39° 45' 44,285"

21639	502	Земли населенных пунктов № 188	335581,42	1341581,34	50° 3' 38,585"	39° 45' 44,290"
21640	503	Земли населенных пунктов № 188	335581,20	1341581,40	50° 3' 38,577"	39° 45' 44,293"
21641	504	Земли населенных пунктов № 188	335580,97	1341581,42	50° 3' 38,570"	39° 45' 44,294"
21642	505	Земли населенных пунктов № 188	335580,74	1341581,40	50° 3' 38,563"	39° 45' 44,293"
21643	506	Земли населенных пунктов № 188	335580,52	1341581,34	50° 3' 38,555"	39° 45' 44,289"
21644	507	Земли населенных пунктов № 188	335580,31	1341581,24	50° 3' 38,549"	39° 45' 44,284"
21645	508	Земли населенных пунктов № 188	335580,12	1341581,11	50° 3' 38,543"	39° 45' 44,277"
21646	509	Земли населенных пунктов № 188	335579,96	1341580,95	50° 3' 38,538"	39° 45' 44,269"
21647	510	Земли населенных пунктов № 188	335579,83	1341580,76	50° 3' 38,533"	39° 45' 44,260"
21648	511	Земли населенных пунктов № 188	335579,73	1341580,55	50° 3' 38,530"	39° 45' 44,249"
21649	512	Земли населенных пунктов № 188	335579,67	1341580,33	50° 3' 38,529"	39° 45' 44,238"
21650	513	Земли населенных пунктов № 188	335571,96	1341601,34	50° 3' 38,267"	39° 45' 45,287"
21651	514	Земли населенных пунктов № 188	335571,94	1341601,11	50° 3' 38,267"	39° 45' 45,276"
21652	515	Земли населенных пунктов № 188	335571,96	1341600,88	50° 3' 38,268"	39° 45' 45,264"
21653	516	Земли населенных пунктов № 188	335572,02	1341600,66	50° 3' 38,270"	39° 45' 45,253"
21654	517	Земли населенных пунктов № 188	335572,12	1341600,45	50° 3' 38,273"	39° 45' 45,243"
21655	518	Земли населенных пунктов № 188	335572,25	1341600,26	50° 3' 38,277"	39° 45' 45,233"
21656	519	Земли населенных пунктов № 188	335572,41	1341600,10	50° 3' 38,283"	39° 45' 45,225"
21657	520	Земли населенных пунктов № 188	335572,60	1341599,97	50° 3' 38,289"	39° 45' 45,219"
21658	521	Земли населенных пунктов № 188	335572,81	1341599,87	50° 3' 38,296"	39° 45' 45,214"
21659	522	Земли населенных пунктов № 188	335573,03	1341599,81	50° 3' 38,303"	39° 45' 45,211"
21660	523	Земли населенных пунктов № 188	335573,26	1341599,79	50° 3' 38,310"	39° 45' 45,210"
21661	524	Земли населенных пунктов № 188	335573,49	1341599,81	50° 3' 38,318"	39° 45' 45,212"
21662	525	Земли населенных пунктов № 188	335573,71	1341599,87	50° 3' 38,325"	39° 45' 45,215"
21663	526	Земли населенных пунктов № 188	335573,92	1341599,97	50° 3' 38,332"	39° 45' 45,220"
21664	527	Земли населенных пунктов № 188	335574,11	1341600,10	50° 3' 38,338"	39° 45' 45,227"
21665	528	Земли населенных пунктов № 188	335574,27	1341600,26	50° 3' 38,343"	39° 45' 45,235"
21666	529	Земли населенных пунктов № 188	335574,40	1341600,45	50° 3' 38,347"	39° 45' 45,245"
21667	530	Земли населенных пунктов № 188	335574,50	1341600,66	50° 3' 38,350"	39° 45' 45,255"
21668	531	Земли населенных пунктов № 188	335574,56	1341600,88	50° 3' 38,352"	39° 45' 45,266"
21669	532	Земли населенных пунктов № 188	335574,58	1341601,11	50° 3' 38,352"	39° 45' 45,278"
21670	533	Земли населенных пунктов № 188	335574,56	1341601,34	50° 3' 38,352"	39° 45' 45,290"
21671	534	Земли населенных пунктов № 188	335574,50	1341601,56	50° 3' 38,349"	39° 45' 45,300"
21672	535	Земли населенных пунктов № 188	335574,40	1341601,77	50° 3' 38,346"	39° 45' 45,311"
21673	536	Земли населенных пунктов № 188	335574,27	1341601,96	50° 3' 38,342"	39° 45' 45,320"
21674	537	Земли населенных пунктов № 188	335574,11	1341602,12	50° 3' 38,337"	39° 45' 45,328"
21675	538	Земли населенных пунктов № 188	335573,92	1341602,25	50° 3' 38,330"	39° 45' 45,335"
21676	539	Земли населенных пунктов № 188	335573,71	1341602,35	50° 3' 38,323"	39° 45' 45,340"
21677	540	Земли населенных пунктов № 188	335573,49	1341602,41	50° 3' 38,316"	39° 45' 45,342"
21678	541	Земли населенных пунктов № 188	335573,26	1341602,43	50° 3' 38,309"	39° 45' 45,343"
21679	542	Земли населенных пунктов № 188	335573,03	1341602,41	50° 3' 38,301"	39° 45' 45,342"

21680	543	Земли населенных пунктов № 188	335572,81	1341602,35	50° 3' 38,294"	39° 45' 45,339"
21681	544	Земли населенных пунктов № 188	335572,60	1341602,25	50° 3' 38,288"	39° 45' 45,334"
21682	545	Земли населенных пунктов № 188	335572,41	1341602,12	50° 3' 38,282"	39° 45' 45,327"
21683	546	Земли населенных пунктов № 188	335572,25	1341601,96	50° 3' 38,276"	39° 45' 45,319"
21684	547	Земли населенных пунктов № 188	335572,12	1341601,77	50° 3' 38,272"	39° 45' 45,309"
21685	548	Земли населенных пунктов № 188	335572,02	1341601,56	50° 3' 38,269"	39° 45' 45,298"
21686	549	Земли населенных пунктов № 188	335571,96	1341601,34	50° 3' 38,267"	39° 45' 45,287"
21687		**Земли населенных пунктов № 188 Количество**		549		549
21688	1	Земли населенных пунктов № 191	348418,41	1322728,67	50° 10' 43,349"	39° 30' 5,444"
21689	2	Земли населенных пунктов № 191	348412,09	1322698,46	50° 10' 43,157"	39° 30' 3,917"
21690	3	Земли населенных пунктов № 191	348423,20	1322644,49	50° 10' 43,541"	39° 30' 1,205"
21691	4	Земли населенных пунктов № 191	348423,20	1322623,85	50° 10' 43,550"	39° 30' 0,165"
21692	5	Земли населенных пунктов № 191	348402,56	1322592,10	50° 10' 42,896"	39° 29' 58,551"
21693	6	Земли населенных пунктов № 191	348396,50	1322573,45	50° 10' 42,708"	39° 29' 57,607"
21694	7	Земли населенных пунктов № 191	348381,93	1322528,60	50° 10' 42,256"	39° 29' 55,337"
21695	8	Земли населенных пунктов № 191	348327,95	1322411,12	50° 10' 40,561"	39° 29' 49,380"
21696	9	Земли населенных пунктов № 191	348294,61	1322393,66	50° 10' 39,490"	39° 29' 48,478"
21697	10	Земли населенных пунктов № 191	348248,58	1322312,70	50° 10' 38,036"	39° 29' 44,366"
21698	11	Земли населенных пунктов № 191	348150,34	1322125,00	50° 10' 34,940"	39° 29' 34,841"
21699	12	Земли населенных пунктов № 191	348139,47	1322098,70	50° 10' 34,599"	39° 29' 33,509"
21700	13	Земли населенных пунктов № 191	348078,17	1321958,56	50° 10' 32,677"	39° 29' 26,406"
21701	14	Земли населенных пунктов № 191	348059,60	1321848,35	50° 10' 32,124"	39° 29' 20,840"
21702	15	Земли населенных пунктов № 191	348365,10	1321802,82	50° 10' 42,030"	39° 29' 18,753"
21703	16	Земли населенных пунктов № 191	349164,90	1321690,06	50° 11' 7,960"	39° 29' 13,614"
21704	17	Земли населенных пунктов № 191	349158,02	1321748,12	50° 11' 7,712"	39° 29' 16,535"
21705	18	Земли населенных пунктов № 191	349188,01	1321816,27	50° 11' 8,653"	39° 29' 19,990"
21706	19	Земли населенных пунктов № 191	349180,63	1322101,02	50° 11' 8,289"	39° 29' 34,336"
21707	20	Земли населенных пунктов № 191	349186,68	1322183,14	50° 11' 8,449"	39° 29' 38,479"
21708	21	Земли населенных пунктов № 191	349171,58	1322372,95	50° 11' 7,877"	39° 29' 48,034"
21709	22	Земли населенных пунктов № 191	349197,30	1322386,06	50° 11' 8,704"	39° 29' 48,712"
21710	23	Земли населенных пунктов № 191	349198,45	1322386,64	50° 11' 8,741"	39° 29' 48,743"
21711	24	Земли населенных пунктов № 191	349273,51	1322424,89	50° 11' 11,153"	39° 29' 50,722"
21712	25	Земли населенных пунктов № 191	349288,50	1322429,33	50° 11' 11,636"	39° 29' 50,956"
21713	26	Земли населенных пунктов № 191	349275,97	1322441,85	50° 11' 11,225"	39° 29' 51,578"
21714	27	Земли населенных пунктов № 191	349266,85	1322450,97	50° 11' 10,926"	39° 29' 52,032"
21715	28	Земли населенных пунктов № 191	349195,11	1322540,20	50° 11' 8,565"	39° 29' 56,479"
21716	29	Земли населенных пунктов № 191	349208,22	1322542,38	50° 11' 8,988"	39° 29' 56,599"
21717	30	Земли населенных пунктов № 191	349258,73	1322550,80	50° 11' 10,619"	39° 29' 57,057"
21718	31	Земли населенных пунктов № 191	349265,19	1322551,88	50° 11' 10,827"	39° 29' 57,116"
21719	32	Земли населенных пунктов № 191	349283,56	1322554,94	50° 11' 11,421"	39° 29' 57,283"
21720	33	Земли населенных пунктов № 191	349340,72	1322566,85	50° 11' 13,265"	39° 29' 57,923"

21721	34	Земли населенных пунктов № 191	349437,22	1322573,50	50° 11' 16,385"	39° 29' 58,324"
21722	35	Земли населенных пунктов № 191	349445,47	1322574,86	50° 11' 16,651"	39° 29' 58,398"
21723	36	Земли населенных пунктов № 191	349444,01	1322577,98	50° 11' 16,602"	39° 29' 58,554"
21724	37	Земли населенных пунктов № 191	349390,96	1322574,31	50° 11' 14,887"	39° 29' 58,333"
21725	38	Земли населенных пунктов № 191	349389,66	1322574,22	50° 11' 14,845"	39° 29' 58,328"
21726	39	Земли населенных пунктов № 191	349340,04	1322570,79	50° 11' 13,241"	39° 29' 58,121"
21727	40	Земли населенных пунктов № 191	349282,87	1322558,88	50° 11' 11,396"	39° 29' 57,481"
21728	41	Земли населенных пунктов № 191	349192,13	1322543,76	50° 11' 8,467"	39° 29' 56,657"
21729	42	Земли населенных пунктов № 191	349179,91	1322560,38	50° 11' 8,064"	39° 29' 57,486"
21730	43	Земли населенных пунктов № 191	349179,03	1322561,57	50° 11' 8,035"	39° 29' 57,546"
21731	44	Земли населенных пунктов № 191	349143,78	1322609,49	50° 11' 6,873"	39° 29' 59,936"
21732	45	Земли населенных пунктов № 191	349381,36	1322608,25	50° 11' 14,562"	39° 30' 0,037"
21733	46	Земли населенных пунктов № 191	349381,68	1322608,25	50° 11' 14,572"	39° 30' 0,037"
21734	47	Земли населенных пунктов № 191	349454,35	1322607,87	50° 11' 16,924"	39° 30' 0,068"
21735	48	Земли населенных пунктов № 191	349454,31	1322629,62	50° 11' 16,913"	39° 30' 1,164"
21736	49	Земли населенных пунктов № 191	349454,19	1322701,17	50° 11' 16,877"	39° 30' 4,770"
21737	50	Земли населенных пунктов № 191	349453,89	1322764,17	50° 11' 16,840"	39° 30' 7,945"
21738	51	Земли населенных пунктов № 191	349435,38	1323010,93	50° 11' 16,132"	39° 30' 20,369"
21739	52	Земли населенных пунктов № 191	349322,14	1323073,17	50° 11' 12,440"	39° 30' 23,428"
21740	53	Земли населенных пунктов № 191	349309,68	1323128,75	50° 11' 12,012"	39° 30' 26,220"
21741	54	Земли населенных пунктов № 191	349299,32	1323142,98	50° 11' 11,670"	39° 30' 26,930"
21742	55	Земли населенных пунктов № 191	349273,01	1323196,90	50° 11' 10,795"	39° 30' 29,630"
21743	56	Земли населенных пунктов № 191	349265,18	1323222,22	50° 11' 10,530"	39° 30' 30,900"
21744	57	Земли населенных пунктов № 191	349191,72	1323190,41	50° 11' 8,167"	39° 30' 29,246"
21745	58	Земли населенных пунктов № 191	349139,29	1323167,71	50° 11' 6,481"	39° 30' 28,066"
21746	59	Земли населенных пунктов № 191	349062,93	1323134,65	50° 11' 4,025"	39° 30' 26,347"
21747	60	Земли населенных пунктов № 191	349005,34	1323119,64	50° 11' 2,168"	39° 30' 25,551"
21748	61	Земли населенных пунктов № 191	349003,96	1323125,48	50° 11' 2,121"	39° 30' 25,844"
21749	62	Земли населенных пунктов № 191	348986,22	1323117,30	50° 11' 1,550"	39° 30' 25,420"
21750	63	Земли населенных пунктов № 191	348964,40	1323111,84	50° 11' 0,846"	39° 30' 25,129"
21751	64	Земли населенных пунктов № 191	348952,92	1323120,31	50° 11' 0,471"	39° 30' 25,548"
21752	65	Земли населенных пунктов № 191	348946,75	1323133,42	50° 11' 0,266"	39° 30' 26,205"
21753	66	Земли населенных пунктов № 191	348938,55	1323156,65	50° 10' 59,990"	39° 30' 27,370"
21754	67	Земли населенных пунктов № 191	348926,24	1323201,77	50° 10' 59,572"	39° 30' 29,635"
21755	68	Земли населенных пунктов № 191	348918,55	1323238,69	50° 10' 59,306"	39° 30' 31,490"
21756	69	Земли населенных пунктов № 191	348919,49	1323264,67	50° 10' 59,325"	39° 30' 32,800"
21757	70	Земли населенных пунктов № 191	348782,04	1323293,23	50° 10' 54,865"	39° 30' 34,144"
21758	71	Земли населенных пунктов № 191	348730,81	1323304,02	50° 10' 53,202"	39° 30' 34,652"
21759	72	Земли населенных пунктов № 191	348642,32	1323325,77	50° 10' 50,329"	39° 30' 35,687"
21760	73	Земли населенных пунктов № 191	348580,67	1323342,95	50° 10' 48,327"	39° 30' 36,510"
21761	74	Земли населенных пунктов № 191	348578,93	1323328,94	50° 10' 48,277"	39° 30' 35,803"

21762	75	Земли населенных пунктов № 191	348587,58	1323302,31	50° 10' 48,568"	39° 30' 34,467"
21763	76	Земли населенных пунктов № 191	348599,53	1323261,77	50° 10' 48,973"	39° 30' 32,432"
21764	77	Земли населенных пунктов № 191	348608,67	1323228,54	50° 10' 49,284"	39° 30' 30,764"
21765	78	Земли населенных пунктов № 191	348615,84	1323198,47	50° 10' 49,529"	39° 30' 29,254"
21766	79	Земли населенных пунктов № 191	348613,86	1323165,27	50° 10' 49,480"	39° 30' 27,579"
21767	80	Земли населенных пунктов № 191	348603,65	1323142,53	50° 10' 49,159"	39° 30' 26,426"
21768	81	Земли населенных пунктов № 191	348571,01	1323069,68	50° 10' 48,136"	39° 30' 22,733"
21769	82	Земли населенных пунктов № 191	348506,48	1322932,19	50° 10' 46,108"	39° 30' 15,760"
21770	83	Земли населенных пунктов № 191	348435,20	1322765,66	50° 10' 43,876"	39° 30' 7,319"
21771	84	Земли населенных пунктов № 191	348418,41	1322728,67	50° 10' 43,349"	39° 30' 5,444"
21772		**Земли населенных пунктов № 191 Количество**		84		84
21773	1	Земли населенных пунктов № 192	345891,89	1330437,68	50° 9' 18,010"	39° 36' 31,973"
21774	2	Земли населенных пунктов № 192	345854,08	1330462,06	50° 9' 16,775"	39° 36' 33,172"
21775	3	Земли населенных пунктов № 192	345806,98	1330471,30	50° 9' 15,246"	39° 36' 33,601"
21776	4	Земли населенных пунктов № 192	345813,52	1330523,71	50° 9' 15,432"	39° 36' 36,246"
21777	5	Земли населенных пунктов № 192	345754,27	1330543,75	50° 9' 13,505"	39° 36' 37,210"
21778	6	Земли населенных пунктов № 192	345733,13	1330502,95	50° 9' 12,841"	39° 36' 35,139"
21779	7	Земли населенных пунктов № 192	345721,64	1330484,72	50° 9' 12,478"	39° 36' 34,212"
21780	8	Земли населенных пунктов № 192	345697,02	1330456,40	50° 9' 11,695"	39° 36' 32,767"
21781	9	Земли населенных пунктов № 192	345670,77	1330431,89	50° 9' 10,858"	39° 36' 31,513"
21782	10	Земли населенных пунктов № 192	345644,38	1330414,36	50° 9' 10,013"	39° 36' 30,610"
21783	11	Земли населенных пунктов № 192	345615,71	1330400,27	50° 9' 9,092"	39° 36' 29,879"
21784	12	Земли населенных пунктов № 192	345588,99	1330390,29	50° 9' 8,232"	39° 36' 29,356"
21785	13	Земли населенных пунктов № 192	345561,98	1330382,93	50° 9' 7,362"	39° 36' 28,965"
21786	14	Земли населенных пунктов № 192	345539,62	1330376,83	50° 9' 6,641"	39° 36' 28,641"
21787	15	Земли населенных пунктов № 192	345536,30	1330374,90	50° 9' 6,535"	39° 36' 28,541"
21788	16	Земли населенных пунктов № 192	345534,34	1330368,20	50° 9' 6,474"	39° 36' 28,202"
21789	17	Земли населенных пунктов № 192	345536,55	1330284,71	50° 9' 6,587"	39° 36' 23,999"
21790	18	Земли населенных пунктов № 192	345545,27	1329787,91	50° 9' 7,110"	39° 35' 58,987"
21791	19	Земли населенных пунктов № 192	345545,46	1329286,08	50° 9' 7,358"	39° 35' 33,714"
21792	20	Земли населенных пунктов № 192	345559,80	1329275,62	50° 9' 7,827"	39° 35' 33,198"
21793	21	Земли населенных пунктов № 192	345714,35	1329411,97	50° 9' 12,763"	39° 35' 40,181"
21794	22	Земли населенных пунктов № 192	345783,31	1329608,36	50° 9' 14,899"	39° 35' 50,123"
21795	23	Земли населенных пунктов № 192	345933,60	1330025,17	50° 9' 19,561"	39° 36' 11,229"
21796	24	Земли населенных пунктов № 192	345958,40	1330431,13	50° 9' 20,166"	39° 36' 31,693"
21797	25	Земли населенных пунктов № 192	345891,89	1330437,68	50° 9' 18,010"	39° 36' 31,973"
21798	26	Земли населенных пунктов № 192	352417,21	1330450,57	50° 12' 49,149"	39° 36' 37,588"
21799	27	Земли населенных пунктов № 192	352416,79	1330449,67	50° 12' 49,136"	39° 36' 37,543"
21800	28	Земли населенных пунктов № 192	352421,44	1330447,52	50° 12' 49,287"	39° 36' 37,438"
21801	29	Земли населенных пунктов № 192	352421,86	1330448,42	50° 12' 49,300"	39° 36' 37,483"
21802	30	Земли населенных пунктов № 192	352417,21	1330450,57	50° 12' 49,149"	39° 36' 37,588"

21803	31	Земли населенных пунктов № 192	352486,57	1330635,77	50° 12' 51,302"	39° 36' 46,980"
21804	32	Земли населенных пунктов № 192	352485,57	1330635,77	50° 12' 51,270"	39° 36' 46,979"
21805	33	Земли населенных пунктов № 192	352485,57	1330634,77	50° 12' 51,271"	39° 36' 46,929"
21806	34	Земли населенных пунктов № 192	352486,57	1330634,77	50° 12' 51,303"	39° 36' 46,930"
21807	35	Земли населенных пунктов № 192	352486,57	1330635,77	50° 12' 51,302"	39° 36' 46,980"
21808	36	Земли населенных пунктов № 192	352510,42	1330647,91	50° 12' 52,068"	39° 36' 47,610"
21809	37	Земли населенных пунктов № 192	352509,45	1330647,67	50° 12' 52,037"	39° 36' 47,598"
21810	38	Земли населенных пунктов № 192	352510,44	1330643,66	50° 12' 52,071"	39° 36' 47,396"
21811	39	Земли населенных пунктов № 192	352511,41	1330643,90	50° 12' 52,102"	39° 36' 47,409"
21812	40	Земли населенных пунктов № 192	352510,42	1330647,91	50° 12' 52,068"	39° 36' 47,610"
21813	41	Земли населенных пунктов № 192	352550,68	1330672,45	50° 12' 53,359"	39° 36' 48,879"
21814	42	Земли населенных пунктов № 192	352549,68	1330672,45	50° 12' 53,327"	39° 36' 48,878"
21815	43	Земли населенных пунктов № 192	352549,68	1330671,45	50° 12' 53,327"	39° 36' 48,827"
21816	44	Земли населенных пунктов № 192	352550,68	1330671,45	50° 12' 53,359"	39° 36' 48,828"
21817	45	Земли населенных пунктов № 192	352550,68	1330672,45	50° 12' 53,359"	39° 36' 48,879"
21818	46	Земли населенных пунктов № 192	352589,84	1330700,53	50° 12' 54,612"	39° 36' 50,325"
21819	47	Земли населенных пунктов № 192	352588,84	1330700,53	50° 12' 54,580"	39° 36' 50,324"
21820	48	Земли населенных пунктов № 192	352588,84	1330699,53	50° 12' 54,580"	39° 36' 50,273"
21821	49	Земли населенных пунктов № 192	352589,84	1330699,53	50° 12' 54,613"	39° 36' 50,274"
21822	50	Земли населенных пунктов № 192	352589,84	1330700,53	50° 12' 54,612"	39° 36' 50,325"
21823	51	Земли населенных пунктов № 192	352620,65	1330723,11	50° 12' 55,598"	39° 36' 51,487"
21824	52	Земли населенных пунктов № 192	352616,75	1330720,32	50° 12' 55,473"	39° 36' 51,343"
21825	53	Земли населенных пунктов № 192	352617,33	1330719,50	50° 12' 55,492"	39° 36' 51,302"
21826	54	Земли населенных пунктов № 192	352621,23	1330722,29	50° 12' 55,617"	39° 36' 51,446"
21827	55	Земли населенных пунктов № 192	352620,65	1330723,11	50° 12' 55,598"	39° 36' 51,487"
21828	56	Земли населенных пунктов № 192	352651,23	1336684,80	50° 12' 53,553"	39° 41' 52,137"
21829	57	Земли населенных пунктов № 192	352625,41	1336612,11	50° 12' 52,756"	39° 41' 48,450"
21830	58	Земли населенных пунктов № 192	352620,32	1336597,77	50° 12' 52,599"	39° 41' 47,723"
21831	59	Земли населенных пунктов № 192	352532,49	1336504,28	50° 12' 49,806"	39° 41' 42,936"
21832	60	Земли населенных пунктов № 192	352490,79	1336438,86	50° 12' 48,491"	39° 41' 39,604"
21833	61	Земли населенных пунктов № 192	352373,01	1336327,29	50° 12' 44,739"	39° 41' 33,881"
21834	62	Земли населенных пунктов № 192	352434,81	1336292,64	50° 12' 46,757"	39° 41' 32,185"
21835	63	Земли населенных пунктов № 192	352511,56	1336239,73	50° 12' 49,268"	39° 41' 29,580"
21836	64	Земли населенных пунктов № 192	352699,37	1336150,11	50° 12' 55,392"	39° 41' 25,214"
21837	65	Земли населенных пунктов № 192	352809,21	1336119,40	50° 12' 58,962"	39° 41' 23,755"
21838	66	Земли населенных пунктов № 192	352854,34	1336120,66	50° 13' 0,421"	39° 41' 23,855"
21839	67	Земли населенных пунктов № 192	352918,40	1336143,91	50° 13' 2,482"	39° 41' 25,080"
21840	68	Земли населенных пунктов № 192	352932,33	1336144,45	50° 13' 2,932"	39° 41' 25,119"
21841	69	Земли населенных пунктов № 192	352977,70	1336148,73	50° 13' 4,398"	39° 41' 25,372"
21842	70	Земли населенных пунктов № 192	353003,76	1336145,58	50° 13' 5,243"	39° 41' 25,234"
21843	71	Земли населенных пунктов № 192	353041,71	1336147,18	50° 13' 6,470"	39° 41' 25,346"

21844	72	Земли населенных пунктов № 192	353135,41	1336142,43	50° 13' 9,505"	39° 41' 25,183"
21845	73	Земли населенных пунктов № 192	353141,69	1336143,14	50° 13' 9,707"	39° 41' 25,224"
21846	74	Земли населенных пунктов № 192	353198,32	1336149,60	50° 13' 11,536"	39° 41' 25,596"
21847	75	Земли населенных пунктов № 192	353296,75	1336165,39	50° 13' 14,713"	39° 41' 26,472"
21848	76	Земли населенных пунктов № 192	353304,65	1336212,23	50° 13' 14,944"	39° 41' 28,841"
21849	77	Земли населенных пунктов № 192	353326,09	1336339,33	50° 13' 15,571"	39° 41' 35,268"
21850	78	Земли населенных пунктов № 192	353265,51	1336346,14	50° 13' 13,607"	39° 41' 35,562"
21851	79	Земли населенных пунктов № 192	353167,19	1336356,97	50° 13' 10,420"	39° 41' 36,028"
21852	80	Земли населенных пунктов № 192	352917,83	1336381,05	50° 13' 2,339"	39° 41' 37,038"
21853	81	Земли населенных пунктов № 192	352838,12	1336388,26	50° 12' 59,756"	39° 41' 37,336"
21854	82	Земли населенных пунктов № 192	352810,77	1336404,70	50° 12' 58,863"	39° 41' 38,143"
21855	83	Земли населенных пунктов № 192	352744,65	1336476,57	50° 12' 56,685"	39° 41' 41,713"
21856	84	Земли населенных пунктов № 192	352705,44	1336567,50	50° 12' 55,369"	39° 41' 46,266"
21857	85	Земли населенных пунктов № 192	352757,45	1336610,22	50° 12' 57,029"	39° 41' 48,463"
21858	86	Земли населенных пунктов № 192	352776,41	1336625,79	50° 12' 57,635"	39° 41' 49,264"
21859	87	Земли населенных пунктов № 192	352765,05	1336698,92	50° 12' 57,228"	39° 41' 52,942"
21860	88	Земли населенных пунктов № 192	352651,23	1336684,80	50° 12' 53,553"	39° 41' 52,137"
21861	89	Земли населенных пунктов № 192	353315,48	1335575,55	50° 13' 15,627"	39° 40' 56,741"
21862	90	Земли населенных пунктов № 192	353255,40	1335615,33	50° 13' 13,662"	39° 40' 58,698"
21863	91	Земли населенных пунктов № 192	353158,30	1335654,72	50° 13' 10,500"	39° 41' 0,606"
21864	92	Земли населенных пунктов № 192	353127,02	1335679,17	50° 13' 9,475"	39° 41' 1,814"
21865	93	Земли населенных пунктов № 192	353122,80	1335724,66	50° 13' 9,315"	39° 41' 4,104"
21866	94	Земли населенных пунктов № 192	353072,16	1335750,36	50° 13' 7,663"	39° 41' 5,359"
21867	95	Земли населенных пунктов № 192	353081,86	1335862,09	50° 13' 7,918"	39° 41' 11,002"
21868	96	Земли населенных пунктов № 192	353027,06	1335881,24	50° 13' 6,135"	39° 41' 11,923"
21869	97	Земли населенных пунктов № 192	353022,76	1335882,17	50° 13' 5,996"	39° 41' 11,966"
21870	98	Земли населенных пунктов № 192	352899,53	1335908,88	50° 13' 1,994"	39° 41' 13,213"
21871	99	Земли населенных пунктов № 192	352865,27	1335915,17	50° 13' 0,883"	39° 41' 13,502"
21872	100	Земли населенных пунктов № 192	352863,67	1335852,50	50° 13' 0,864"	39° 41' 10,340"
21873	101	Земли населенных пунктов № 192	352861,15	1335753,89	50° 13' 0,833"	39° 41' 5,366"
21874	102	Земли населенных пунктов № 192	352845,88	1335613,77	50° 13' 0,412"	39° 40' 58,287"
21875	103	Земли населенных пунктов № 192	352826,99	1335554,15	50° 12' 59,832"	39° 40' 55,266"
21876	104	Земли населенных пунктов № 192	352780,00	1335551,49	50° 12' 58,313"	39° 40' 55,093"
21877	105	Земли населенных пунктов № 192	352765,71	1335572,40	50° 12' 57,840"	39° 40' 56,136"
21878	106	Земли населенных пунктов № 192	352765,16	1335601,65	50° 12' 57,807"	39° 40' 57,611"
21879	107	Земли населенных пунктов № 192	352778,21	1335746,91	50° 12' 58,153"	39° 41' 4,946"
21880	108	Земли населенных пунктов № 192	352796,39	1335901,20	50° 12' 58,661"	39° 41' 12,741"
21881	109	Земли населенных пунктов № 192	352614,06	1335945,61	50° 12' 52,738"	39° 41' 14,832"
21882	110	Земли населенных пунктов № 192	352586,99	1335835,97	50° 12' 51,920"	39° 41' 9,282"
21883	111	Земли населенных пунктов № 192	352559,02	1335733,43	50° 12' 51,068"	39° 41' 4,088"
21884	112	Земли населенных пунктов № 192	352537,33	1335677,87	50° 12' 50,395"	39° 41' 1,269"

21885	113	Земли населенных пунктов № 192	352500,10	1335689,14	50° 12' 49,185"	39° 41' 1,807"
21886	114	Земли населенных пунктов № 192	352487,04	1335723,82	50° 12' 48,744"	39° 41' 3,545"
21887	115	Земли населенных пунктов № 192	352482,66	1335764,56	50° 12' 48,581"	39° 41' 5,596"
21888	116	Земли населенных пунктов № 192	352509,58	1335855,64	50° 12' 49,405"	39° 41' 10,211"
21889	117	Земли населенных пунктов № 192	352529,73	1335946,82	50° 12' 50,009"	39° 41' 14,825"
21890	118	Земли населенных пунктов № 192	352543,42	1335983,67	50° 12' 50,433"	39° 41' 16,694"
21891	119	Земли населенных пунктов № 192	352554,29	1336004,84	50° 12' 50,773"	39° 41' 17,770"
21892	120	Земли населенных пунктов № 192	352455,20	1336037,83	50° 12' 47,550"	39° 41' 19,353"
21893	121	Земли населенных пунктов № 192	352384,76	1336071,16	50° 12' 45,253"	39° 41' 20,976"
21894	122	Земли населенных пунктов № 192	352309,77	1336135,06	50° 12' 42,793"	39° 41' 24,137"
21895	123	Земли населенных пунктов № 192	352258,35	1336193,50	50° 12' 41,099"	39° 41' 27,042"
21896	124	Земли населенных пунктов № 192	352199,88	1336235,11	50° 12' 39,185"	39° 41' 29,092"
21897	125	Земли населенных пунктов № 192	352201,70	1336143,58	50° 12' 39,292"	39° 41' 24,478"
21898	126	Земли населенных пунктов № 192	352184,84	1336047,26	50° 12' 38,797"	39° 41' 19,608"
21899	127	Земли населенных пунктов № 192	352079,02	1335842,22	50° 12' 35,480"	39° 41' 9,184"
21900	128	Земли населенных пунктов № 192	352246,10	1335814,23	50° 12' 40,901"	39° 41' 7,908"
21901	129	Земли населенных пунктов № 192	352315,16	1335802,66	50° 12' 43,141"	39° 41' 7,381"
21902	130	Земли населенных пунктов № 192	352369,87	1335793,49	50° 12' 44,917"	39° 41' 6,963"
21903	131	Земли населенных пунктов № 192	352282,80	1335545,79	50° 12' 42,228"	39° 40' 54,403"
21904	132	Земли населенных пунктов № 192	352405,37	1335462,47	50° 12' 46,238"	39° 40' 50,301"
21905	133	Земли населенных пунктов № 192	352835,76	1335169,89	50° 13' 0,316"	39° 40' 35,896"
21906	134	Земли населенных пунктов № 192	352920,14	1335112,54	50° 13' 3,075"	39° 40' 33,071"
21907	135	Земли населенных пунктов № 192	353023,21	1335042,47	50° 13' 6,447"	39° 40' 29,621"
21908	136	Земли населенных пунктов № 192	353328,94	1335024,85	50° 13' 16,348"	39° 40' 28,979"
21909	137	Земли населенных пунктов № 192	353341,79	1335109,92	50° 13' 16,720"	39° 40' 33,279"
21910	138	Земли населенных пунктов № 192	353358,35	1335219,55	50° 13' 17,199"	39° 40' 38,822"
21911	139	Земли населенных пунктов № 192	353394,13	1335353,45	50° 13' 18,287"	39° 40' 45,604"
21912	140	Земли населенных пунктов № 192	353422,49	1335459,59	50° 13' 19,150"	39° 40' 50,980"
21913	141	Земли населенных пунктов № 192	353315,48	1335575,55	50° 13' 15,627"	39° 40' 56,741"
21914	142	Земли населенных пунктов № 192	354500,40	1336439,47	50° 13' 53,515"	39° 41' 41,281"
21915	143	Земли населенных пунктов № 192	354439,73	1336437,22	50° 13' 51,553"	39° 41' 41,118"
21916	144	Земли населенных пунктов № 192	354304,10	1336463,45	50° 13' 47,151"	39° 41' 42,330"
21917	145	Земли населенных пунктов № 192	354251,15	1336474,84	50° 13' 45,432"	39° 41' 42,861"
21918	146	Земли населенных пунктов № 192	353955,73	1336495,19	50° 13' 35,862"	39° 41' 43,645"
21919	147	Земли населенных пунктов № 192	353843,92	1336481,86	50° 13' 32,251"	39° 41' 42,881"
21920	148	Земли населенных пунктов № 192	353775,19	1336420,35	50° 13' 30,060"	39° 41' 39,722"
21921	149	Земли населенных пунктов № 192	353719,14	1336389,47	50° 13' 28,262"	39° 41' 38,119"
21922	150	Земли населенных пунктов № 192	353609,30	1336384,53	50° 13' 24,711"	39° 41' 37,780"
21923	151	Земли населенных пунктов № 192	353540,19	1336255,11	50° 13' 22,543"	39° 41' 31,196"
21924	152	Земли населенных пунктов № 192	353525,33	1336034,01	50° 13' 22,178"	39° 41' 20,033"
21925	153	Земли населенных пунктов № 192	353587,82	1335943,49	50° 13' 24,247"	39° 41' 15,519"

21926	154	Земли населенных пунктов № 192	353710,20	1335867,29	50° 13' 28,247"	39° 41' 11,775"
21927	155	Земли населенных пунктов № 192	353833,32	1335831,63	50° 13' 32,249"	39° 41' 10,077"
21928	156	Земли населенных пунктов № 192	353903,07	1335902,58	50° 13' 34,469"	39° 41' 13,712"
21929	157	Земли населенных пунктов № 192	353955,58	1336018,52	50° 13' 36,107"	39° 41' 19,603"
21930	158	Земли населенных пунктов № 192	353985,03	1336064,18	50° 13' 37,036"	39° 41' 21,930"
21931	159	Земли населенных пунктов № 192	354030,48	1336103,91	50° 13' 38,486"	39° 41' 23,971"
21932	160	Земли населенных пунктов № 192	354054,96	1336118,91	50° 13' 39,270"	39° 41' 24,747"
21933	161	Земли населенных пунктов № 192	354069,30	1336132,94	50° 13' 39,727"	39° 41' 25,467"
21934	162	Земли населенных пунктов № 192	354089,26	1336162,35	50° 13' 40,357"	39° 41' 26,966"
21935	163	Земли населенных пунктов № 192	354107,10	1336182,38	50° 13' 40,924"	39° 41' 27,991"
21936	164	Земли населенных пунктов № 192	354122,78	1336198,75	50° 13' 41,423"	39° 41' 28,830"
21937	165	Земли населенных пунктов № 192	354203,48	1336214,48	50° 13' 44,026"	39° 41' 29,689"
21938	166	Земли населенных пунктов № 192	354243,46	1336234,96	50° 13' 45,309"	39° 41' 30,755"
21939	167	Земли населенных пунктов № 192	354258,02	1336251,25	50° 13' 45,771"	39° 41' 31,589"
21940	168	Земли населенных пунктов № 192	354282,40	1336259,44	50° 13' 46,556"	39° 41' 32,022"
21941	169	Земли населенных пунктов № 192	354300,89	1336245,34	50° 13' 47,162"	39° 41' 31,326"
21942	170	Земли населенных пунктов № 192	354306,57	1336224,23	50° 13' 47,356"	39° 41' 30,265"
21943	171	Земли населенных пунктов № 192	354283,56	1336162,41	50° 13' 46,644"	39° 41' 27,128"
21944	172	Земли населенных пунктов № 192	354217,06	1336105,38	50° 13' 44,523"	39° 41' 24,197"
21945	173	Земли населенных пунктов № 192	354174,13	1336095,41	50° 13' 43,139"	39° 41' 23,659"
21946	174	Земли населенных пунктов № 192	354151,33	1336104,90	50° 13' 42,396"	39° 41' 24,119"
21947	175	Земли населенных пунктов № 192	354107,63	1336077,82	50° 13' 40,996"	39° 41' 22,718"
21948	176	Земли населенных пунктов № 192	354095,97	1336045,52	50° 13' 40,636"	39° 41' 21,079"
21949	177	Земли населенных пунктов № 192	354099,16	1336024,42	50° 13' 40,750"	39° 41' 20,017"
21950	178	Земли населенных пунктов № 192	354097,18	1335999,67	50° 13' 40,699"	39° 41' 18,768"
21951	179	Земли населенных пунктов № 192	354115,74	1335850,53	50° 13' 41,377"	39° 41' 11,260"
21952	180	Земли населенных пунктов № 192	354129,21	1335784,14	50° 13' 41,848"	39° 41' 7,922"
21953	181	Земли населенных пунктов № 192	354098,07	1335744,18	50° 13' 40,861"	39° 41' 5,882"
21954	182	Земли населенных пунктов № 192	354047,95	1335717,52	50° 13' 39,253"	39° 41' 4,496"
21955	183	Земли населенных пунктов № 192	354040,97	1335714,51	50° 13' 39,029"	39° 41' 4,339"
21956	184	Земли населенных пунктов № 192	354026,84	1335705,42	50° 13' 38,577"	39° 41' 3,869"
21957	185	Земли населенных пунктов № 192	354005,71	1335683,20	50° 13' 37,905"	39° 41' 2,731"
21958	186	Земли населенных пунктов № 192	353999,50	1335668,38	50° 13' 37,711"	39° 41' 1,978"
21959	187	Земли населенных пунктов № 192	353987,57	1335626,33	50° 13' 37,347"	39° 40' 59,848"
21960	188	Земли населенных пунктов № 192	353980,12	1335588,66	50° 13' 37,126"	39° 40' 57,941"
21961	189	Земли населенных пунктов № 192	353977,64	1335544,70	50° 13' 37,068"	39° 40' 55,722"
21962	190	Земли населенных пунктов № 192	353968,46	1335466,88	50° 13' 36,812"	39° 40' 51,790"
21963	191	Земли населенных пунктов № 192	353936,23	1335469,62	50° 13' 35,768"	39° 40' 51,902"
21964	192	Земли населенных пунктов № 192	353921,45	1335455,25	50° 13' 35,297"	39° 40' 51,165"
21965	193	Земли населенных пунктов № 192	353914,67	1335435,35	50° 13' 35,088"	39° 40' 50,156"
21966	194	Земли населенных пунктов № 192	353923,23	1335397,35	50° 13' 35,385"	39° 40' 48,246"

21967	195	Земли населенных пунктов № 192	353931,23	1335385,32	50° 13' 35,650"	39° 40' 47,646"
21968	196	Земли населенных пунктов № 192	353970,19	1335389,73	50° 13' 36,908"	39° 40' 47,900"
21969	197	Земли населенных пунктов № 192	354034,77	1335408,95	50° 13' 38,988"	39° 40' 48,921"
21970	198	Земли населенных пунктов № 192	354094,68	1335409,74	50° 13' 40,926"	39° 40' 49,010"
21971	199	Земли населенных пунктов № 192	354205,82	1335396,37	50° 13' 44,529"	39° 40' 48,425"
21972	200	Земли населенных пунктов № 192	354230,29	1335394,80	50° 13' 45,321"	39° 40' 48,366"
21973	201	Земли населенных пунктов № 192	354413,79	1335377,70	50° 13' 51,268"	39° 40' 47,652"
21974	202	Земли населенных пунктов № 192	354427,77	1335556,33	50° 13' 51,627"	39° 40' 56,674"
21975	203	Земли населенных пунктов № 192	354455,47	1335781,59	50° 13' 52,406"	39° 41' 8,059"
21976	204	Земли населенных пунктов № 192	354450,67	1335835,52	50° 13' 52,223"	39° 41' 10,776"
21977	205	Земли населенных пунктов № 192	354493,52	1336257,95	50° 13' 53,388"	39° 41' 32,119"
21978	206	Земли населенных пунктов № 192	354504,84	1336322,15	50° 13' 53,720"	39° 41' 35,367"
21979	207	Земли населенных пунктов № 192	354518,26	1336362,81	50° 13' 54,133"	39° 41' 37,429"
21980	208	Земли населенных пунктов № 192	354500,40	1336439,47	50° 13' 53,515"	39° 41' 41,281"
21981	209	Земли населенных пунктов № 192	355477,91	1335619,00	50° 14' 25,574"	39° 41' 0,688"
21982	210	Земли населенных пунктов № 192	355456,70	1335605,15	50° 14' 24,894"	39° 40' 59,972"
21983	211	Земли населенных пунктов № 192	355517,45	1335577,19	50° 14' 26,875"	39° 40' 58,611"
21984	212	Земли населенных пунктов № 192	355542,29	1335562,35	50° 14' 27,686"	39° 40' 57,882"
21985	213	Земли населенных пунктов № 192	355720,00	1335441,10	50° 14' 33,499"	39° 40' 51,909"
21986	214	Земли населенных пунктов № 192	355821,63	1335371,62	50° 14' 36,824"	39° 40' 48,486"
21987	215	Земли населенных пунктов № 192	355851,00	1335354,45	50° 14' 37,783"	39° 40' 47,643"
21988	216	Земли населенных пунктов № 192	355859,26	1335348,36	50° 14' 38,054"	39° 40' 47,343"
21989	217	Земли населенных пунктов № 192	355874,79	1335335,42	50° 14' 38,563"	39° 40' 46,702"
21990	218	Земли населенных пунктов № 192	355897,48	1335374,81	50° 14' 39,276"	39° 40' 48,708"
21991	219	Земли населенных пунктов № 192	355924,02	1335409,85	50° 14' 40,117"	39° 40' 50,498"
21992	220	Земли населенных пунктов № 192	355914,54	1335418,83	50° 14' 39,806"	39° 40' 50,943"
21993	221	Земли населенных пунктов № 192	355906,88	1335425,13	50° 14' 39,554"	39° 40' 51,255"
21994	222	Земли населенных пунктов № 192	355870,28	1335428,45	50° 14' 38,368"	39° 40' 51,393"
21995	223	Земли населенных пунктов № 192	355828,11	1335470,77	50° 14' 36,982"	39° 40' 53,494"
21996	224	Земли населенных пунктов № 192	355775,27	1335504,05	50° 14' 35,255"	39° 40' 55,130"
21997	225	Земли населенных пунктов № 192	355762,21	1335519,81	50° 14' 34,824"	39° 40' 55,915"
21998	226	Земли населенных пунктов № 192	355755,56	1335527,39	50° 14' 34,605"	39° 40' 56,292"
21999	227	Земли населенных пунктов № 192	355754,05	1335545,30	50° 14' 34,547"	39° 40' 57,194"
22000	228	Земли населенных пунктов № 192	355658,71	1335599,12	50° 14' 31,434"	39° 40' 59,832"
22001	229	Земли населенных пунктов № 192	355606,13	1335597,00	50° 14' 29,734"	39° 40' 59,683"
22002	230	Земли населенных пунктов № 192	355511,35	1335626,74	50° 14' 26,651"	39° 41' 1,106"
22003	231	Земли населенных пунктов № 192	355477,91	1335619,00	50° 14' 25,574"	39° 41' 0,688"
22004	232	Земли населенных пунктов № 192	355717,26	1335909,88	50° 14' 33,166"	39° 41' 15,559"
22005	233	Земли населенных пунктов № 192	355788,37	1335898,92	50° 14' 35,473"	39° 41' 15,064"
22006	234	Земли населенных пунктов № 192	355860,25	1335866,73	50° 14' 37,815"	39° 41' 13,498"
22007	235	Земли населенных пунктов № 192	355869,09	1335812,50	50° 14' 38,130"	39° 41' 10,769"

22008	236	Земли населенных пунктов № 192	355861,69	1335742,96	50° 14' 37,927"	39° 41' 7,255"
22009	237	Земли населенных пунктов № 192	355915,65	1335730,28	50° 14' 39,679"	39° 41' 6,659"
22010	238	Земли населенных пунктов № 192	355888,59	1335612,88	50° 14' 38,865"	39° 41' 0,713"
22011	239	Земли населенных пунктов № 192	355812,31	1335649,47	50° 14' 36,378"	39° 41' 2,497"
22012	240	Земли населенных пунктов № 192	355757,20	1335680,03	50° 14' 34,579"	39° 41' 3,995"
22013	241	Земли населенных пунктов № 192	355738,72	1335720,29	50° 14' 33,960"	39° 41' 6,011"
22014	242	Земли населенных пунктов № 192	355724,90	1335653,93	50° 14' 33,547"	39° 41' 2,651"
22015	243	Земли населенных пунктов № 192	355802,00	1335569,04	50° 14' 36,086"	39° 40' 58,431"
22016	244	Земли населенных пунктов № 192	355820,03	1335559,30	50° 14' 36,674"	39° 40' 57,954"
22017	245	Земли населенных пунктов № 192	355915,36	1335523,32	50° 14' 39,778"	39° 40' 56,216"
22018	246	Земли населенных пунктов № 192	355933,97	1335522,49	50° 14' 40,380"	39° 40' 56,189"
22019	247	Земли населенных пунктов № 192	355961,79	1335560,98	50° 14' 41,260"	39° 40' 58,154"
22020	248	Земли населенных пунктов № 192	356037,41	1335521,01	50° 14' 43,728"	39° 40' 56,199"
22021	249	Земли населенных пунктов № 192	356018,30	1335447,09	50° 14' 43,148"	39° 40' 52,453"
22022	250	Земли населенных пунктов № 192	356069,34	1335405,62	50° 14' 44,821"	39° 40' 50,402"
22023	251	Земли населенных пунктов № 192	356245,90	1335365,31	50° 14' 50,555"	39° 40' 48,511"
22024	252	Земли населенных пунктов № 192	356267,90	1335337,10	50° 14' 51,282"	39° 40' 47,106"
22025	253	Земли населенных пунктов № 192	356311,60	1335315,63	50° 14' 52,707"	39° 40' 46,058"
22026	254	Земли населенных пунктов № 192	356332,87	1335308,97	50° 14' 53,398"	39° 40' 45,739"
22027	255	Земли населенных пунктов № 192	356343,35	1335305,77	50° 14' 53,739"	39° 40' 45,586"
22028	256	Земли населенных пунктов № 192	356354,39	1335302,39	50° 14' 54,098"	39° 40' 45,424"
22029	257	Земли населенных пунктов № 192	356382,49	1335292,13	50° 14' 55,013"	39° 40' 44,929"
22030	258	Земли населенных пунктов № 192	356477,03	1335294,54	50° 14' 58,070"	39° 40' 45,127"
22031	259	Земли населенных пунктов № 192	356499,04	1335292,54	50° 14' 58,784"	39° 40' 45,044"
22032	260	Земли населенных пунктов № 192	356574,25	1335284,37	50° 15' 1,221"	39° 40' 44,693"
22033	261	Земли населенных пунктов № 192	356806,20	1335277,02	50° 15' 8,730"	39° 40' 44,510"
22034	262	Земли населенных пунктов № 192	356793,99	1335498,10	50° 15' 8,220"	39° 40' 55,657"
22035	263	Земли населенных пунктов № 192	356785,47	1335586,36	50° 15' 7,899"	39° 41' 0,104"
22036	264	Земли населенных пунктов № 192	356786,30	1335723,61	50° 15' 7,854"	39° 41' 7,031"
22037	265	Земли населенных пунктов № 192	356813,98	1335850,22	50° 15' 8,683"	39° 41' 13,443"
22038	266	Земли населенных пунктов № 192	356778,45	1335917,14	50° 15' 7,499"	39° 41' 16,791"
22039	267	Земли населенных пунктов № 192	356815,04	1336065,21	50° 15' 8,605"	39° 41' 24,293"
22040	268	Земли населенных пунктов № 192	356854,55	1336245,59	50° 15' 9,789"	39° 41' 33,428"
22041	269	Земли населенных пунктов № 192	356889,31	1336242,70	50° 15' 10,915"	39° 41' 33,311"
22042	270	Земли населенных пунктов № 192	356907,26	1336366,15	50° 15' 11,431"	39° 41' 39,556"
22043	271	Земли населенных пунктов № 192	356841,94	1336376,46	50° 15' 9,312"	39° 41' 40,022"
22044	272	Земли населенных пунктов № 192	356839,56	1336732,10	50° 15' 9,048"	39° 41' 57,968"
22045	273	Земли населенных пунктов № 192	356673,02	1336770,35	50° 15' 3,639"	39° 41' 59,761"
22046	274	Земли населенных пунктов № 192	356551,78	1336787,78	50° 14' 59,707"	39° 42' 0,540"
22047	275	Земли населенных пунктов № 192	356516,50	1336664,31	50° 14' 58,631"	39° 41' 54,281"
22048	276	Земли населенных пунктов № 192	356481,41	1336559,51	50° 14' 57,550"	39° 41' 48,964"

22049	277	Земли населенных пунктов № 192	356517,22	1336438,39	50° 14' 58,773"	39° 41' 42,881"
22050	278	Земли населенных пунктов № 192	356454,37	1336218,49	50° 14' 56,855"	39° 41' 31,733"
22051	279	Земли населенных пунктов № 192	356383,23	1336235,96	50° 14' 54,544"	39° 41' 32,556"
22052	280	Земли населенных пунктов № 192	356255,51	1335843,88	50° 14' 50,617"	39° 41' 12,668"
22053	281	Земли населенных пунктов № 192	356076,58	1335911,10	50° 14' 44,792"	39° 41' 15,914"
22054	282	Земли населенных пунктов № 192	355885,67	1336008,51	50° 14' 38,564"	39° 41' 20,673"
22055	283	Земли населенных пунктов № 192	355795,78	1336059,31	50° 14' 35,629"	39° 41' 23,163"
22056	284	Земли населенных пунктов № 192	355789,82	1336109,31	50° 14' 35,410"	39° 41' 25,681"
22057	285	Земли населенных пунктов № 192	355583,78	1336136,53	50° 14' 28,729"	39° 41' 26,885"
22058	286	Земли населенных пунктов № 192	355619,40	1336029,21	50° 14' 29,937"	39° 41' 21,500"
22059	287	Земли населенных пунктов № 192	355689,05	1335942,71	50° 14' 32,236"	39° 41' 17,192"
22060	288	Земли населенных пунктов № 192	355717,26	1335909,88	50° 14' 33,166"	39° 41' 15,559"
22061		**Земли населенных пунктов № 192 Количество**		288		288
22062	1	Земли населенных пунктов № 193	353613,08	1318005,16	50° 13' 33,464"	39° 26' 10,766"
22063	2	Земли населенных пунктов № 193	353649,68	1318024,16	50° 13' 34,640"	39° 26' 11,748"
22064	3	Земли населенных пунктов № 193	353658,62	1318003,93	50° 13' 34,938"	39° 26' 10,733"
22065	4	Земли населенных пунктов № 193	353665,73	1318006,84	50° 13' 35,167"	39° 26' 10,884"
22066	5	Земли населенных пунктов № 193	353642,19	1318055,10	50° 13' 34,385"	39° 26' 13,303"
22067	6	Земли населенных пунктов № 193	353598,35	1318035,68	50° 13' 32,975"	39° 26' 12,296"
22068	7	Земли населенных пунктов № 193	353613,08	1318005,16	50° 13' 33,464"	39° 26' 10,766"
22069	8	Земли населенных пунктов № 193	354731,58	1326632,72	50° 14' 5,861"	39° 33' 26,750"
22070	9	Земли населенных пунктов № 193	354712,21	1326592,68	50° 14' 5,253"	39° 33' 24,716"
22071	10	Земли населенных пунктов № 193	354710,69	1326570,09	50° 14' 5,214"	39° 33' 23,576"
22072	11	Земли населенных пунктов № 193	354709,82	1326544,25	50° 14' 5,198"	39° 33' 22,271"
22073	12	Земли населенных пунктов № 193	354708,73	1326495,60	50° 14' 5,185"	39° 33' 19,816"
22074	13	Земли населенных пунктов № 193	354706,34	1326442,39	50° 14' 5,133"	39° 33' 17,130"
22075	14	Земли населенных пунктов № 193	354703,30	1326397,22	50° 14' 5,056"	39° 33' 14,849"
22076	15	Земли населенных пунктов № 193	354698,74	1326360,52	50° 14' 4,925"	39° 33' 12,994"
22077	16	Земли населенных пунктов № 193	354693,31	1326313,61	50° 14' 4,771"	39° 33' 10,624"
22078	17	Земли населенных пунктов № 193	354688,10	1326249,97	50° 14' 4,632"	39° 33' 7,410"
22079	18	Земли населенных пунктов № 193	354686,80	1326228,47	50° 14' 4,600"	39° 33' 6,324"
22080	19	Земли населенных пунктов № 193	355724,07	1326252,23	50° 14' 38,153"	39° 33' 8,273"
22081	20	Земли населенных пунктов № 193	355751,04	1326501,07	50° 14' 38,910"	39° 33' 20,849"
22082	21	Земли населенных пунктов № 193	355586,14	1326508,77	50° 14' 33,571"	39° 33' 21,118"
22083	22	Земли населенных пунктов № 193	355587,00	1326556,39	50° 14' 33,576"	39° 33' 23,521"
22084	23	Земли населенных пунктов № 193	355180,21	1326632,08	50° 14' 20,378"	39° 33' 27,044"
22085	24	Земли населенных пунктов № 193	355166,60	1326530,96	50° 14' 19,985"	39° 33' 21,933"
22086	25	Земли населенных пунктов № 193	355095,89	1326536,99	50° 14' 17,694"	39° 33' 22,185"
22087	26	Земли населенных пунктов № 193	354957,06	1326587,06	50° 14' 13,178"	39° 33' 24,611"
22088	27	Земли населенных пунктов № 193	354929,70	1326617,81	50° 14' 12,279"	39° 33' 26,142"
22089	28	Земли населенных пунктов № 193	354914,40	1326632,20	50° 14' 11,777"	39° 33' 26,857"

22090	29	Земли населённых пунктов № 193	354883,78	1326634,49	50° 14' 10,785"	39° 33' 26,950"
22091	30	Земли населенных пунктов № 193	354799,95	1326630,45	50° 14' 8,074"	39° 33' 26,686"
22092	31	Земли населенных пунктов № 193	354731,58	1326632,72	50° 14' 5,861"	39° 33' 26,750"
22093	32	Земли населенных пунктов № 193	360068,43	1330572,48	50° 16' 56,663"	39° 36' 49,589"
22094	33	Земли населенных пунктов № 193	360068,19	1330572,48	50° 16' 56,655"	39° 36' 49,589"
22095	34	Земли населенных пунктов № 193	360068,19	1330572,24	50° 16' 56,655"	39° 36' 49,576"
22096	35	Земли населенных пунктов № 193	360068,43	1330572,24	50° 16' 56,663"	39° 36' 49,577"
22097	36	Земли населенных пунктов № 193	360068,43	1330572,48	50° 16' 56,663"	39° 36' 49,589"
22098		**Земли населенных пунктов № 193 Количество**		36		36
22099	1	Земли населенных пунктов № 194	322074,81	1321785,39	49° 56' 31,289"	39° 29' 0,145"
22100	2	Земли населенных пунктов № 194	322074,38	1321784,49	49° 56' 31,276"	39° 29' 0,099"
22101	3	Земли населенных пунктов № 194	322075,29	1321784,07	49° 56' 31,305"	39° 29' 0,079"
22102	4	Земли населенных пунктов № 194	322075,71	1321784,97	49° 56' 31,318"	39° 29' 0,124"
22103	5	Земли населенных пунктов № 194	322074,81	1321785,39	49° 56' 31,289"	39° 29' 0,145"
22104	6	Земли населенных пунктов № 194	322088,76	1321743,18	49° 56' 31,759"	39° 28' 58,037"
22105	7	Земли населенных пунктов № 194	322087,76	1321743,18	49° 56' 31,726"	39° 28' 58,037"
22106	8	Земли населенных пунктов № 194	322087,76	1321742,18	49° 56' 31,727"	39° 28' 57,987"
22107	9	Земли населенных пунктов № 194	322088,76	1321742,18	49° 56' 31,759"	39° 28' 57,987"
22108	10	Земли населенных пунктов № 194	322088,76	1321743,18	49° 56' 31,759"	39° 28' 58,037"
22109	11	Земли населенных пунктов № 194	322103,54	1321695,29	49° 56' 32,258"	39° 28' 55,646"
22110	12	Земли населенных пунктов № 194	322102,54	1321695,29	49° 56' 32,225"	39° 28' 55,645"
22111	13	Земли населенных пунктов № 194	322102,54	1321694,29	49° 56' 32,226"	39° 28' 55,595"
22112	14	Земли населенных пунктов № 194	322103,54	1321694,29	49° 56' 32,258"	39° 28' 55,596"
22113	15	Земли населенных пунктов № 194	322103,54	1321695,29	49° 56' 32,258"	39° 28' 55,646"
22114	16	Земли населенных пунктов № 194	322117,52	1321651,72	49° 56' 32,729"	39° 28' 53,470"
22115	17	Земли населенных пунктов № 194	322116,52	1321651,72	49° 56' 32,697"	39° 28' 53,470"
22116	18	Земли населенных пунктов № 194	322116,52	1321650,72	49° 56' 32,697"	39° 28' 53,420"
22117	19	Земли населенных пунктов № 194	322117,52	1321650,72	49° 56' 32,729"	39° 28' 53,420"
22118	20	Земли населенных пунктов № 194	322117,52	1321651,72	49° 56' 32,729"	39° 28' 53,470"
22119	21	Земли населенных пунктов № 194	322127,70	1321619,72	49° 56' 33,072"	39° 28' 51,873"
22120	22	Земли населенных пунктов № 194	322126,70	1321619,72	49° 56' 33,040"	39° 28' 51,872"
22121	23	Земли населенных пунктов № 194	322126,70	1321618,72	49° 56' 33,040"	39° 28' 51,822"
22122	24	Земли населенных пунктов № 194	322127,70	1321618,72	49° 56' 33,073"	39° 28' 51,823"
22123	25	Земли населенных пунктов № 194	322127,70	1321619,72	49° 56' 33,072"	39° 28' 51,873"
22124	26	Земли населенных пунктов № 194	322139,26	1321582,53	49° 56' 33,462"	39° 28' 50,016"
22125	27	Земли населенных пунктов № 194	322138,26	1321582,53	49° 56' 33,430"	39° 28' 50,015"
22126	28	Земли населенных пунктов № 194	322138,26	1321581,53	49° 56' 33,430"	39° 28' 49,965"
22127	29	Земли населенных пунктов № 194	322139,26	1321581,53	49° 56' 33,463"	39° 28' 49,965"
22128	30	Земли населенных пунктов № 194	322139,26	1321582,53	49° 56' 33,462"	39° 28' 50,016"
22129	31	Земли населенных пунктов № 194	322153,89	1321537,16	49° 56' 33,955"	39° 28' 47,750"
22130	32	Земли населенных пунктов № 194	322152,89	1321537,16	49° 56' 33,923"	39° 28' 47,750"

22131	33	Земли населенных пунктов № 194	322152,89	1321536,16	49° 56' 33,923"	39° 28' 47,699"
22132	34	Земли населенных пунктов № 194	322153,89	1321536,16	49° 56' 33,956"	39° 28' 47,700"
22133	35	Земли населенных пунктов № 194	322153,89	1321537,16	49° 56' 33,955"	39° 28' 47,750"
22134	36	Земли населенных пунктов № 194	322166,34	1321498,10	49° 56' 34,375"	39° 28' 45,800"
22135	37	Земли населенных пунктов № 194	322165,34	1321498,10	49° 56' 34,343"	39° 28' 45,799"
22136	38	Земли населенных пунктов № 194	322165,34	1321497,10	49° 56' 34,343"	39° 28' 45,749"
22137	39	Земли населенных пунктов № 194	322166,34	1321497,10	49° 56' 34,375"	39° 28' 45,750"
22138	40	Земли населенных пунктов № 194	322166,34	1321498,10	49° 56' 34,375"	39° 28' 45,800"
22139	41	Земли населенных пунктов № 194	322181,69	1321449,36	49° 56' 34,893"	39° 28' 43,366"
22140	42	Земли населенных пунктов № 194	322180,69	1321449,36	49° 56' 34,860"	39° 28' 43,365"
22141	43	Земли населенных пунктов № 194	322180,69	1321448,36	49° 56' 34,861"	39° 28' 43,315"
22142	44	Земли населенных пунктов № 194	322181,69	1321448,36	49° 56' 34,893"	39° 28' 43,316"
22143	45	Земли населенных пунктов № 194	322181,69	1321449,36	49° 56' 34,893"	39° 28' 43,366"
22144	46	Земли населенных пунктов № 194	322196,75	1321402,04	49° 56' 35,400"	39° 28' 41,003"
22145	47	Земли населенных пунктов № 194	322195,75	1321402,04	49° 56' 35,368"	39° 28' 41,003"
22146	48	Земли населенных пунктов № 194	322195,75	1321401,04	49° 56' 35,368"	39° 28' 40,953"
22147	49	Земли населенных пунктов № 194	322196,75	1321401,04	49° 56' 35,401"	39° 28' 40,953"
22148	50	Земли населенных пунктов № 194	322196,75	1321402,04	49° 56' 35,400"	39° 28' 41,003"
22149	51	Земли населенных пунктов № 194	322211,88	1321354,97	49° 56' 35,910"	39° 28' 38,653"
22150	52	Земли населенных пунктов № 194	322210,88	1321354,97	49° 56' 35,878"	39° 28' 38,652"
22151	53	Земли населенных пунктов № 194	322210,88	1321353,97	49° 56' 35,878"	39° 28' 38,602"
22152	54	Земли населенных пунктов № 194	322211,88	1321353,97	49° 56' 35,911"	39° 28' 38,603"
22153	55	Земли населенных пунктов № 194	322211,88	1321354,97	49° 56' 35,910"	39° 28' 38,653"
22154	56	Земли населенных пунктов № 194	322226,33	1321308,83	49° 56' 36,398"	39° 28' 36,349"
22155	57	Земли населенных пунктов № 194	322225,33	1321308,83	49° 56' 36,365"	39° 28' 36,348"
22156	58	Земли населенных пунктов № 194	322225,33	1321307,83	49° 56' 36,366"	39° 28' 36,298"
22157	59	Земли населенных пунктов № 194	322226,33	1321307,83	49° 56' 36,398"	39° 28' 36,299"
22158	60	Земли населенных пунктов № 194	322226,33	1321308,83	49° 56' 36,398"	39° 28' 36,349"
22159	61	Земли населенных пунктов № 194	322239,42	1321267,72	49° 56' 36,839"	39° 28' 34,296"
22160	62	Земли населенных пунктов № 194	322238,42	1321267,72	49° 56' 36,807"	39° 28' 34,296"
22161	63	Земли населенных пунктов № 194	322238,42	1321266,72	49° 56' 36,807"	39° 28' 34,245"
22162	64	Земли населенных пунктов № 194	322239,42	1321266,72	49° 56' 36,839"	39° 28' 34,246"
22163	65	Земли населенных пунктов № 194	322239,42	1321267,72	49° 56' 36,839"	39° 28' 34,296"
22164	66	Земли населенных пунктов № 194	322253,86	1321222,07	49° 56' 37,326"	39° 28' 32,017"
22165	67	Земли населенных пунктов № 194	322252,86	1321222,07	49° 56' 37,293"	39° 28' 32,016"
22166	68	Земли населенных пунктов № 194	322252,86	1321221,07	49° 56' 37,294"	39° 28' 31,966"
22167	69	Земли населенных пунктов № 194	322253,86	1321221,07	49° 56' 37,326"	39° 28' 31,967"
22168	70	Земли населенных пунктов № 194	322253,86	1321222,07	49° 56' 37,326"	39° 28' 32,017"
22169	71	Земли населенных пунктов № 194	322269,77	1321184,17	49° 56' 37,857"	39° 28' 30,127"
22170	72	Земли населенных пунктов № 194	322265,28	1321181,50	49° 56' 37,713"	39° 28' 29,990"
22171	73	Земли населенных пунктов № 194	322265,79	1321180,65	49° 56' 37,730"	39° 28' 29,948"

22172	74	Земли населенных пунктов № 194	322270,28	1321183,32	49° 56' 37,874"	39° 28' 30,085"
22173	75	Земли населенных пунктов № 194	322269,77	1321184,17	49° 56' 37,857"	39° 28' 30,127"
22174	76	Земли населенных пунктов № 194	322288,18	1321146,85	49° 56' 38,469"	39° 28' 28,268"
22175	77	Земли населенных пунктов № 194	322287,18	1321146,85	49° 56' 38,436"	39° 28' 28,267"
22176	78	Земли населенных пунктов № 194	322287,18	1321145,85	49° 56' 38,437"	39° 28' 28,217"
22177	79	Земли населенных пунктов № 194	322288,18	1321145,85	49° 56' 38,469"	39° 28' 28,217"
22178	80	Земли населенных пунктов № 194	322288,18	1321146,85	49° 56' 38,469"	39° 28' 28,268"
22179	81	Земли населенных пунктов № 194	322320,10	1321094,51	49° 56' 39,524"	39° 28' 25,664"
22180	82	Земли населенных пунктов № 194	322319,10	1321094,51	49° 56' 39,492"	39° 28' 25,664"
22181	83	Земли населенных пунктов № 194	322319,10	1321093,51	49° 56' 39,492"	39° 28' 25,613"
22182	84	Земли населенных пунктов № 194	322320,10	1321093,51	49° 56' 39,525"	39° 28' 25,614"
22183	85	Земли населенных пунктов № 194	322320,10	1321094,51	49° 56' 39,524"	39° 28' 25,664"
22184	86	Земли населенных пунктов № 194	322347,44	1321050,08	49° 56' 40,428"	39° 28' 23,454"
22185	87	Земли населенных пунктов № 194	322346,44	1321050,08	49° 56' 40,395"	39° 28' 23,454"
22186	88	Земли населенных пунктов № 194	322346,44	1321049,08	49° 56' 40,396"	39° 28' 23,404"
22187	89	Земли населенных пунктов № 194	322347,44	1321049,08	49° 56' 40,428"	39° 28' 23,404"
22188	90	Земли населенных пунктов № 194	322347,44	1321050,08	49° 56' 40,428"	39° 28' 23,454"
22189	91	Земли населенных пунктов № 194	322375,43	1321008,87	49° 56' 41,351"	39° 28' 21,406"
22190	92	Земли населенных пунктов № 194	322371,84	1321002,14	49° 56' 41,238"	39° 28' 21,066"
22191	93	Земли населенных пунктов № 194	322373,41	1321000,54	49° 56' 41,289"	39° 28' 20,987"
22192	94	Земли населенных пунктов № 194	322376,63	1321001,80	49° 56' 41,393"	39° 28' 21,053"
22193	95	Земли населенных пунктов № 194	322375,43	1321008,87	49° 56' 41,351"	39° 28' 21,406"
22194	96	Земли населенных пунктов № 194	322396,24	1320941,68	49° 56' 42,053"	39° 28' 18,051"
22195	97	Земли населенных пунктов № 194	322395,24	1320941,68	49° 56' 42,021"	39° 28' 18,050"
22196	98	Земли населенных пунктов № 194	322395,24	1320940,68	49° 56' 42,021"	39° 28' 18,000"
22197	99	Земли населенных пунктов № 194	322396,24	1320940,68	49° 56' 42,054"	39° 28' 18,001"
22198	100	Земли населенных пунктов № 194	322396,24	1320941,68	49° 56' 42,053"	39° 28' 18,051"
22199	101	Земли населенных пунктов № 194	322408,70	1320914,34	49° 56' 42,468"	39° 28' 16,688"
22200	102	Земли населенных пунктов № 194	322404,85	1320909,90	49° 56' 42,346"	39° 28' 16,463"
22201	103	Земли населенных пунктов № 194	322405,61	1320909,24	49° 56' 42,370"	39° 28' 16,430"
22202	104	Земли населенных пунктов № 194	322409,46	1320913,68	49° 56' 42,493"	39° 28' 16,655"
22203	105	Земли населенных пунктов № 194	322408,70	1320914,34	49° 56' 42,468"	39° 28' 16,688"
22204	106	Земли населенных пунктов № 194	322466,53	1320874,32	49° 56' 44,357"	39° 28' 14,719"
22205	107	Земли населенных пунктов № 194	322465,53	1320874,32	49° 56' 44,324"	39° 28' 14,719"
22206	108	Земли населенных пунктов № 194	322465,53	1320873,32	49° 56' 44,325"	39° 28' 14,669"
22207	109	Земли населенных пунктов № 194	322466,53	1320873,32	49° 56' 44,357"	39° 28' 14,669"
22208	110	Земли населенных пунктов № 194	322466,53	1320874,32	49° 56' 44,357"	39° 28' 14,719"
22209		**Земли населенных пунктов № 194 Количество**		110		110
22210	1	Земли населенных пунктов № 196	353472,47	1362018,77	50° 13' 4,818"	40° 3' 10,331"
22211	2	Земли населенных пунктов № 196	353471,47	1362018,77	50° 13' 4,785"	40° 3' 10,330"
22212	3	Земли населенных пунктов № 196	353471,47	1362017,77	50° 13' 4,786"	40° 3' 10,280"

22213	4	Земли населенных пунктов № 196	353472,47	1362017,77	50° 13' 4,818"	40° 3' 10,281"
22214	5	Земли населенных пунктов № 196	353472,47	1362018,77	50° 13' 4,818"	40° 3' 10,331"
22215	6	Земли населенных пунктов № 196	354425,81	1362101,25	50° 13' 35,603"	40° 3' 15,503"
22216	7	Земли населенных пунктов № 196	354424,81	1362101,25	50° 13' 35,571"	40° 3' 15,502"
22217	8	Земли населенных пунктов № 196	354424,81	1362100,25	50° 13' 35,572"	40° 3' 15,451"
22218	9	Земли населенных пунктов № 196	354425,81	1362100,25	50° 13' 35,604"	40° 3' 15,453"
22219	10	Земли населенных пунктов № 196	354425,81	1362101,25	50° 13' 35,603"	40° 3' 15,503"
22220	11	Земли населенных пунктов № 196	354438,07	1362141,58	50° 13' 35,973"	40° 3' 17,550"
22221	12	Земли населенных пунктов № 196	354437,07	1362141,58	50° 13' 35,940"	40° 3' 17,549"
22222	13	Земли населенных пунктов № 196	354437,07	1362140,58	50° 13' 35,941"	40° 3' 17,498"
22223	14	Земли населенных пунктов № 196	354438,07	1362140,58	50° 13' 35,973"	40° 3' 17,499"
22224	15	Земли населенных пунктов № 196	354438,07	1362141,58	50° 13' 35,973"	40° 3' 17,550"
22225	16	Земли населенных пунктов № 196	354452,55	1362191,55	50° 13' 36,407"	40° 3' 20,085"
22226	17	Земли населенных пунктов № 196	354451,55	1362187,62	50° 13' 36,377"	40° 3' 19,886"
22227	18	Земли населенных пунктов № 196	354452,51	1362187,37	50° 13' 36,409"	40° 3' 19,874"
22228	19	Земли населенных пунктов № 196	354453,51	1362191,30	50° 13' 36,438"	40° 3' 20,074"
22229	20	Земли населенных пунктов № 196	354452,55	1362191,55	50° 13' 36,407"	40° 3' 20,085"
22230	21	Земли населенных пунктов № 196	354295,81	1344125,81	50° 13' 42,673"	39° 48' 8,806"
22231	22	Земли населенных пунктов № 196	354294,81	1344125,78	50° 13' 42,641"	39° 48' 8,804"
22232	23	Земли населенных пунктов № 196	354295,00	1344120,18	50° 13' 42,650"	39° 48' 8,522"
22233	24	Земли населенных пунктов № 196	354296,00	1344120,21	50° 13' 42,683"	39° 48' 8,524"
22234	25	Земли населенных пунктов № 196	354295,81	1344125,81	50° 13' 42,673"	39° 48' 8,806"
22235	26	Земли населенных пунктов № 196	354299,51	1344072,46	50° 13' 42,824"	39° 48' 6,119"
22236	27	Земли населенных пунктов № 196	354298,51	1344072,46	50° 13' 42,791"	39° 48' 6,118"
22237	28	Земли населенных пунктов № 196	354298,51	1344071,46	50° 13' 42,792"	39° 48' 6,067"
22238	29	Земли населенных пунктов № 196	354299,51	1344071,46	50° 13' 42,824"	39° 48' 6,068"
22239	30	Земли населенных пунктов № 196	354299,51	1344072,46	50° 13' 42,824"	39° 48' 6,119"
22240	31	Земли населенных пунктов № 196	354325,14	1343702,35	50° 13' 43,864"	39° 47' 47,474"
22241	32	Земли населенных пунктов № 196	354324,14	1343702,35	50° 13' 43,832"	39° 47' 47,473"
22242	33	Земли населенных пунктов № 196	354324,14	1343701,35	50° 13' 43,832"	39° 47' 47,423"
22243	34	Земли населенных пунктов № 196	354325,14	1343701,35	50° 13' 43,865"	39° 47' 47,424"
22244	35	Земли населенных пунктов № 196	354325,14	1343702,35	50° 13' 43,864"	39° 47' 47,474"
22245		**Земли населенных пунктов № 196 Количество**		35		35
22246	1	Земли населенных пунктов № 197	524223,97	1277491,15	51° 45' 45,992"	38° 52' 53,459"
22247	2	Земли населенных пунктов № 197	524163,41	1277496,40	51° 45' 44,031"	38° 52' 53,716"
22248	3	Земли населенных пунктов № 197	524158,47	1277672,92	51° 45' 43,840"	38° 53' 2,918"
22249	4	Земли населенных пунктов № 197	524149,42	1277691,37	51° 45' 43,544"	38° 53' 3,878"
22250	5	Земли населенных пунктов № 197	524129,19	1277732,60	51° 45' 42,882"	38° 53' 6,022"
22251	6	Земли населенных пунктов № 197	524126,94	1277728,10	51° 45' 42,810"	38° 53' 5,786"
22252	7	Земли населенных пунктов № 197	524112,78	1277702,15	51° 45' 42,357"	38° 53' 4,429"
22253	8	Земли населенных пунктов № 197	524097,17	1277610,17	51° 45' 41,868"	38° 52' 59,629"

22254	9	Земли населенных пунктов № 197	524057,93	1277453,44	51° 45' 40,626"	38° 52' 51,446"
22255	10	Земли населенных пунктов № 197	524012,78	1277267,08	51° 45' 39,198"	38° 52' 41,717"
22256	11	Земли населенных пунктов № 197	523970,14	1277095,49	51° 45' 37,848"	38° 52' 32,758"
22257	12	Земли населенных пунктов № 197	523964,23	1277078,75	51° 45' 37,660"	38° 52' 31,884"
22258	13	Земли населенных пунктов № 197	523917,35	1276886,97	51° 45' 36,177"	38° 52' 21,871"
22259	14	Земли населенных пунктов № 197	523874,38	1276696,60	51° 45' 34,819"	38° 52' 11,934"
22260	15	Земли населенных пунктов № 197	523810,72	1276444,97	51° 45' 32,802"	38° 51' 58,797"
22261	16	Земли населенных пунктов № 197	523784,58	1276312,26	51° 45' 31,979"	38° 51' 51,871"
22262	17	Земли населенных пунктов № 197	523750,66	1276165,51	51° 45' 30,906"	38° 51' 44,211"
22263	18	Земли населенных пунктов № 197	523747,50	1276151,84	51° 45' 30,806"	38° 51' 43,497"
22264	19	Земли населенных пунктов № 197	523840,53	1276099,55	51° 45' 33,825"	38° 51' 40,796"
22265	20	Земли населенных пунктов № 197	523943,56	1276055,31	51° 45' 37,166"	38° 51' 38,517"
22266	21	Земли населенных пунктов № 197	523943,61	1276055,49	51° 45' 37,168"	38° 51' 38,527"
22267	22	Земли населенных пунктов № 197	524044,01	1276397,87	51° 45' 40,358"	38° 51' 56,405"
22268	23	Земли населенных пунктов № 197	524052,51	1276393,51	51° 45' 40,634"	38° 51' 56,180"
22269	24	Земли населенных пунктов № 197	524080,16	1276450,17	51° 45' 41,519"	38° 51' 59,142"
22270	25	Земли населенных пунктов № 197	524077,54	1276456,47	51° 45' 41,433"	38° 51' 59,470"
22271	26	Земли населенных пунктов № 197	524085,18	1276476,89	51° 45' 41,677"	38° 52' 0,537"
22272	27	Земли населенных пунктов № 197	524098,89	1276473,38	51° 45' 42,121"	38° 52' 0,357"
22273	28	Земли населенных пунктов № 197	524147,61	1276552,97	51° 45' 43,684"	38° 52' 4,521"
22274	29	Земли населенных пунктов № 197	524161,95	1276623,87	51° 45' 44,136"	38° 52' 8,221"
22275	30	Земли населенных пунктов № 197	524186,41	1276682,04	51° 45' 44,917"	38° 52' 11,261"
22276	31	Земли населенных пунктов № 197	524188,23	1276788,50	51° 45' 44,958"	38° 52' 16,812"
22277	32	Земли населенных пунктов № 197	524207,48	1276825,16	51° 45' 45,574"	38° 52' 18,729"
22278	33	Земли населенных пунктов № 197	524212,71	1276851,74	51° 45' 45,739"	38° 52' 20,117"
22279	34	Земли населенных пунктов № 197	524228,03	1276865,60	51° 45' 46,232"	38° 52' 20,844"
22280	35	Земли населенных пунктов № 197	524241,44	1276888,58	51° 45' 46,662"	38° 52' 22,045"
22281	36	Земли населенных пунктов № 197	524281,89	1276957,85	51° 45' 47,959"	38° 52' 25,669"
22282	37	Земли населенных пунктов № 197	524299,03	1277076,89	51° 45' 48,493"	38° 52' 31,880"
22283	38	Земли населенных пунктов № 197	524332,39	1277136,29	51° 45' 49,562"	38° 52' 34,987"
22284	39	Земли населенных пунктов № 197	524395,59	1277179,64	51° 45' 51,599"	38° 52' 37,265"
22285	40	Земли населенных пунктов № 197	524520,46	1277216,66	51° 45' 55,633"	38° 52' 39,231"
22286	41	Земли населенных пунктов № 197	524539,51	1277231,88	51° 45' 56,246"	38° 52' 40,030"
22287	42	Земли населенных пунктов № 197	524525,43	1277280,13	51° 45' 55,782"	38° 52' 42,542"
22288	43	Земли населенных пунктов № 197	524335,46	1277439,36	51° 45' 49,608"	38° 52' 50,791"
22289	44	Земли населенных пунктов № 197	524225,77	1277490,32	51° 45' 46,050"	38° 52' 53,417"
22290	45	Земли населенных пунктов № 197	524223,97	1277491,15	51° 45' 45,992"	38° 52' 53,459"
22291	46	Земли населенных пунктов № 197	526479,01	1276765,60	51° 46' 59,079"	38° 52' 16,254"
22292	47	Земли населенных пунктов № 197	526447,35	1276785,26	51° 46' 58,051"	38° 52' 17,270"
22293	48	Земли населенных пунктов № 197	526359,57	1276882,05	51° 46' 55,194"	38° 52' 22,295"
22294	49	Земли населенных пунктов № 197	526247,35	1277002,43	51° 46' 51,542"	38° 52' 28,543"

22295	50	Земли населенных пунктов № 197	526224,08	1277020,33	51° 46' 50,787"	38° 52' 29,470"
22296	51	Земли населенных пунктов № 197	526200,07	1277019,91	51° 46' 50,010"	38° 52' 29,441"
22297	52	Земли населенных пунктов № 197	526189,51	1277003,40	51° 46' 49,671"	38° 52' 28,578"
22298	53	Земли населенных пунктов № 197	526188,00	1276966,76	51° 46' 49,628"	38° 52' 26,666"
22299	54	Земли населенных пунктов № 197	526169,17	1276920,95	51° 46' 49,027"	38° 52' 24,271"
22300	55	Земли населенных пунктов № 197	526163,95	1276897,16	51° 46' 48,863"	38° 52' 23,029"
22301	56	Земли населенных пунктов № 197	526180,17	1276879,55	51° 46' 49,390"	38° 52' 22,115"
22302	57	Земли населенных пунктов № 197	526375,46	1276685,16	51° 46' 55,742"	38° 52' 12,029"
22303	58	Земли населенных пунктов № 197	526426,10	1276646,37	51° 46' 57,387"	38° 52' 10,019"
22304	59	Земли населенных пунктов № 197	526450,60	1276624,19	51° 46' 58,184"	38° 52' 8,869"
22305	60	Земли населенных пунктов № 197	526449,74	1276569,16	51° 46' 58,166"	38° 52' 5,998"
22306	61	Земли населенных пунктов № 197	526402,63	1276487,81	51° 46' 56,655"	38° 52' 1,742"
22307	62	Земли населенных пунктов № 197	526359,48	1276468,41	51° 46' 55,262"	38° 52' 0,718"
22308	63	Земли населенных пунктов № 197	526317,66	1276481,42	51° 46' 53,907"	38° 52' 1,385"
22309	64	Земли населенных пунктов № 197	526287,29	1276498,20	51° 46' 52,922"	38° 52' 2,252"
22310	65	Земли населенных пунктов № 197	526250,77	1276502,53	51° 46' 51,739"	38° 52' 2,468"
22311	66	Земли населенных пунктов № 197	526243,79	1276470,35	51° 46' 51,519"	38° 52' 0,787"
22312	67	Земли населенных пунктов № 197	526269,41	1276441,06	51° 46' 52,353"	38° 51' 59,267"
22313	68	Земли населенных пунктов № 197	526297,50	1276403,20	51° 46' 53,268"	38° 51' 57,299"
22314	69	Земли населенных пунктов № 197	526310,86	1276350,41	51° 46' 53,709"	38° 51' 54,549"
22315	70	Земли населенных пунктов № 197	526302,59	1276321,10	51° 46' 53,447"	38° 51' 53,018"
22316	71	Земли населенных пунктов № 197	526267,72	1276297,13	51° 46' 52,323"	38° 51' 51,758"
22317	72	Земли населенных пунктов № 197	526242,43	1276265,70	51° 46' 51,509"	38° 51' 50,112"
22318	73	Земли населенных пунктов № 197	526217,54	1276244,14	51° 46' 50,708"	38° 51' 48,980"
22319	74	Земли населенных пунктов № 197	526200,16	1276233,56	51° 46' 50,147"	38° 51' 48,424"
22320	75	Земли населенных пунктов № 197	526180,26	1276230,14	51° 46' 49,504"	38° 51' 48,240"
22321	76	Земли населенных пунктов № 197	526139,21	1276227,60	51° 46' 48,176"	38° 51' 48,096"
22322	77	Земли населенных пунктов № 197	526123,30	1276218,37	51° 46' 47,663"	38° 51' 47,611"
22323	78	Земли населенных пунктов № 197	526108,69	1276206,26	51° 46' 47,192"	38° 51' 46,975"
22324	79	Земли населенных пунктов № 197	526083,38	1276208,72	51° 46' 46,373"	38° 51' 47,097"
22325	80	Земли населенных пунктов № 197	526065,52	1276220,75	51° 46' 45,793"	38° 51' 47,719"
22326	81	Земли населенных пунктов № 197	526037,33	1276221,91	51° 46' 44,881"	38° 51' 47,772"
22327	82	Земли населенных пунктов № 197	526018,72	1276215,62	51° 46' 44,280"	38° 51' 47,439"
22328	83	Земли населенных пунктов № 197	526005,17	1276195,00	51° 46' 43,845"	38° 51' 46,360"
22329	84	Земли населенных пунктов № 197	526071,21	1276080,82	51° 46' 46,001"	38° 51' 40,422"
22330	85	Земли населенных пунктов № 197	526144,87	1275953,48	51° 46' 48,405"	38° 51' 33,800"
22331	86	Земли населенных пунктов № 197	526234,36	1275885,37	51° 46' 51,312"	38° 51' 30,271"
22332	87	Земли населенных пунктов № 197	526362,52	1275787,82	51° 46' 55,475"	38° 51' 25,217"
22333	88	Земли населенных пунктов № 197	526911,46	1276365,21	51° 47' 13,139"	38° 51' 55,486"
22334	89	Земли населенных пунктов № 197	527082,28	1276605,24	51° 47' 18,625"	38° 52' 8,055"
22335	90	Земли населенных пунктов № 197	527138,54	1276737,04	51° 47' 20,422"	38° 52' 14,946"

22336	91	Земли населенных пунктов № 197	527145,57	1276770,63	51° 47' 20,644"	38° 52' 16,701"
22337	92	Земли населенных пунктов № 197	527139,27	1276789,24	51° 47' 20,437"	38° 52' 17,670"
22338	93	Земли населенных пунктов № 197	527090,14	1276864,68	51° 47' 18,835"	38° 52' 21,592"
22339	94	Земли населенных пунктов № 197	527004,14	1276935,98	51° 47' 16,040"	38° 52' 25,288"
22340	95	Земли населенных пунктов № 197	526761,66	1277081,49	51° 47' 8,169"	38° 52' 32,811"
22341	96	Земли населенных пунктов № 197	526708,51	1277093,57	51° 47' 6,447"	38° 52' 33,426"
22342	97	Земли населенных пунктов № 197	526631,36	1277071,33	51° 47' 3,955"	38° 52' 32,245"
22343	98	Земли населенных пунктов № 197	526609,96	1276997,39	51° 47' 3,276"	38° 52' 28,381"
22344	99	Земли населенных пунктов № 197	526584,43	1276857,26	51° 47' 2,474"	38° 52' 21,065"
22345	100	Земли населенных пунктов № 197	526559,91	1276810,27	51° 47' 1,688"	38° 52' 18,606"
22346	101	Земли населенных пунктов № 197	526518,24	1276758,34	51° 47' 0,349"	38° 52' 15,886"
22347	102	Земли населенных пунктов № 197	526499,68	1276753,46	51° 46' 59,750"	38° 52' 15,626"
22348	103	Земли населенных пунктов № 197	526479,01	1276765,60	51° 46' 59,079"	38° 52' 16,254"
22349	104	Земли населенных пунктов № 197	528504,59	1268907,40	51° 48' 5,770"	38° 45' 26,726"
22350	105	Земли населенных пунктов № 197	528682,11	1268958,12	51° 48' 11,507"	38° 45' 29,408"
22351	106	Земли населенных пунктов № 197	528718,09	1269000,20	51° 48' 12,666"	38° 45' 31,611"
22352	107	Земли населенных пунктов № 197	528749,00	1269017,98	51° 48' 13,664"	38° 45' 32,545"
22353	108	Земли населенных пунктов № 197	528768,89	1268999,69	51° 48' 14,310"	38° 45' 31,595"
22354	109	Земли населенных пунктов № 197	528794,67	1268970,05	51° 48' 15,147"	38° 45' 30,053"
22355	110	Земли населенных пунктов № 197	528844,41	1268982,29	51° 48' 16,755"	38° 45' 30,702"
22356	111	Земли населенных пунктов № 197	528874,05	1268988,24	51° 48' 17,713"	38° 45' 31,018"
22357	112	Земли населенных пунктов № 197	528874,59	1269001,35	51° 48' 17,729"	38° 45' 31,702"
22358	113	Земли населенных пунктов № 197	528873,66	1269017,27	51° 48' 17,697"	38° 45' 32,533"
22359	114	Земли населенных пунктов № 197	528869,62	1269034,91	51° 48' 17,564"	38° 45' 33,453"
22360	115	Земли населенных пунктов № 197	528835,11	1269083,98	51° 48' 16,442"	38° 45' 36,007"
22361	116	Земли населенных пунктов № 197	528782,56	1269157,61	51° 48' 14,733"	38° 45' 39,839"
22362	117	Земли населенных пунктов № 197	528702,84	1269265,71	51° 48' 12,140"	38° 45' 45,465"
22363	118	Земли населенных пунктов № 197	528673,62	1269300,26	51° 48' 11,190"	38° 45' 47,262"
22364	119	Земли населенных пунктов № 197	528671,58	1269302,67	51° 48' 11,124"	38° 45' 47,387"
22365	120	Земли населенных пунктов № 197	528412,96	1269240,92	51° 48' 2,764"	38° 45' 44,113"
22366	121	Земли населенных пунктов № 197	528504,59	1268907,40	51° 48' 5,770"	38° 45' 26,726"
22367	122	Земли населенных пунктов № 197	532589,66	1268389,72	51° 50' 18,002"	38° 45' 0,491"
22368	123	Земли населенных пунктов № 197	532670,82	1268379,76	51° 50' 20,630"	38° 44' 59,986"
22369	124	Земли населенных пунктов № 197	532720,37	1268371,05	51° 50' 22,234"	38° 44' 59,540"
22370	125	Земли населенных пунктов № 197	532820,83	1268305,84	51° 50' 25,492"	38° 44' 56,154"
22371	126	Земли населенных пунктов № 197	533124,54	1268628,99	51° 50' 35,280"	38° 45' 13,091"
22372	127	Земли населенных пунктов № 197	533268,87	1268637,16	51° 50' 39,949"	38° 45' 13,546"
22373	128	Земли населенных пунктов № 197	533415,48	1268666,41	51° 50' 44,689"	38° 45' 15,102"
22374	129	Земли населенных пунктов № 197	533638,36	1268730,63	51° 50' 51,892"	38° 45' 18,501"
22375	130	Земли населенных пунктов № 197	533622,62	1268982,57	51° 50' 51,352"	38° 45' 31,658"
22376	131	Земли населенных пунктов № 197	533606,89	1269234,50	51° 50' 50,812"	38° 45' 44,816"

22377	132	Земли населенных пунктов № 197	533548,57	1269347,07	51° 50' 48,911"	38° 45' 50,685"
22378	133	Земли населенных пунктов № 197	533538,89	1269365,77	51° 50' 48,595"	38° 45' 51,660"
22379	134	Земли населенных пунктов № 197	533499,04	1269346,53	51° 50' 47,309"	38° 45' 50,647"
22380	135	Земли населенных пунктов № 197	533393,41	1269295,53	51° 50' 43,897"	38° 45' 47,962"
22381	136	Земли населенных пунктов № 197	533374,69	1269389,47	51° 50' 43,280"	38° 45' 52,865"
22382	137	Земли населенных пунктов № 197	533249,79	1269407,33	51° 50' 39,237"	38° 45' 53,772"
22383	138	Земли населенных пунктов № 197	533186,76	1269453,69	51° 50' 37,192"	38° 45' 56,181"
22384	139	Земли населенных пунктов № 197	533164,02	1269484,27	51° 50' 36,452"	38° 45' 57,774"
22385	140	Земли населенных пунктов № 197	533043,15	1269531,60	51° 50' 32,535"	38° 46' 0,222"
22386	141	Земли населенных пунктов № 197	532986,62	1269495,81	51° 50' 30,711"	38° 45' 58,341"
22387	142	Земли населенных пунктов № 197	532932,08	1269474,06	51° 50' 28,949"	38° 45' 57,194"
22388	143	Земли населенных пунктов № 197	532912,58	1269480,51	51° 50' 28,317"	38° 45' 57,527"
22389	144	Земли населенных пунктов № 197	532901,41	1269517,68	51° 50' 27,951"	38° 45' 59,466"
22390	145	Земли населенных пунктов № 197	532899,68	1269578,45	51° 50' 27,887"	38° 46' 2,640"
22391	146	Земли населенных пунктов № 197	532769,08	1269611,61	51° 50' 23,658"	38° 46' 4,346"
22392	147	Земли населенных пунктов № 197	532766,95	1269612,16	51° 50' 23,589"	38° 46' 4,373"
22393	148	Земли населенных пунктов № 197	532769,84	1269563,36	51° 50' 23,689"	38° 46' 1,825"
22394	149	Земли населенных пунктов № 197	532780,27	1269387,14	51° 50' 24,048"	38° 45' 52,624"
22395	150	Земли населенных пунктов № 197	532780,14	1269219,16	51° 50' 24,065"	38° 45' 43,850"
22396	151	Земли населенных пунктов № 197	532780,09	1269142,93	51° 50' 24,073"	38° 45' 39,868"
22397	152	Земли населенных пунктов № 197	532781,07	1268789,96	51° 50' 24,148"	38° 45' 21,432"
22398	153	Земли населенных пунктов № 197	532696,91	1268700,25	51° 50' 21,435"	38° 45' 16,730"
22399	154	Земли населенных пунктов № 197	532650,74	1268607,57	51° 50' 19,953"	38° 45' 11,881"
22400	155	Земли населенных пунктов № 197	532546,18	1268570,94	51° 50' 16,574"	38° 45' 9,947"
22401	156	Земли населенных пунктов № 197	532540,26	1268530,25	51° 50' 16,388"	38° 45' 7,821"
22402	157	Земли населенных пунктов № 197	532583,34	1268445,18	51° 50' 17,792"	38° 45' 3,386"
22403	158	Земли населенных пунктов № 197	532589,66	1268389,72	51° 50' 18,002"	38° 45' 0,491"
22404	159	Земли населенных пунктов № 197	524539,12	1263160,33	51° 45' 58,060"	38° 40' 26,263"
22405	160	Земли населенных пунктов № 197	524538,68	1263160,09	51° 45' 58,045"	38° 40' 26,251"
22406	161	Земли населенных пунктов № 197	524538,92	1263159,65	51° 45' 58,053"	38° 40' 26,228"
22407	162	Земли населенных пунктов № 197	524539,36	1263159,89	51° 45' 58,068"	38° 40' 26,240"
22408	163	Земли населенных пунктов № 197	524539,12	1263160,33	51° 45' 58,060"	38° 40' 26,263"
22409	164	Земли населенных пунктов № 197	524497,07	1263141,05	51° 45' 56,701"	38° 40' 25,252"
22410	165	Земли населенных пунктов № 197	524496,91	1263140,57	51° 45' 56,696"	38° 40' 25,227"
22411	166	Земли населенных пунктов № 197	524500,50	1263139,36	51° 45' 56,812"	38° 40' 25,165"
22412	167	Земли населенных пунктов № 197	524500,66	1263139,84	51° 45' 56,817"	38° 40' 25,190"
22413	168	Земли населенных пунктов № 197	524497,07	1263141,05	51° 45' 56,701"	38° 40' 25,252"
22414	169	Земли населенных пунктов № 197	524143,99	1263091,34	51° 45' 45,281"	38° 40' 22,612"
22415	170	Земли населенных пунктов № 197	524141,94	1263088,17	51° 45' 45,215"	38° 40' 22,447"
22416	171	Земли населенных пунктов № 197	524142,36	1263087,89	51° 45' 45,229"	38° 40' 22,432"
22417	172	Земли населенных пунктов № 197	524144,41	1263091,06	51° 45' 45,295"	38° 40' 22,598"

22418	173	Земли населенных пунктов № 197	524143,99	1263091,34	51° 45' 45,281"	38° 40' 22,612"
22419	174	Земли населенных пунктов № 197	524101,88	1263093,25	51° 45' 43,918"	38° 40' 22,706"
22420	175	Земли населенных пунктов № 197	524101,84	1263092,75	51° 45' 43,917"	38° 40' 22,680"
22421	176	Земли населенных пунктов № 197	524102,34	1263092,71	51° 45' 43,933"	38° 40' 22,678"
22422	177	Земли населенных пунктов № 197	524102,38	1263093,21	51° 45' 43,935"	38° 40' 22,704"
22423	178	Земли населенных пунктов № 197	524101,88	1263093,25	51° 45' 43,918"	38° 40' 22,706"
22424	179	Земли населенных пунктов № 197	524036,84	1263126,18	51° 45' 41,811"	38° 40' 24,414"
22425	180	Земли населенных пунктов № 197	524036,76	1263125,68	51° 45' 41,809"	38° 40' 24,388"
22426	181	Земли населенных пунктов № 197	524037,26	1263125,60	51° 45' 41,825"	38° 40' 24,384"
22427	182	Земли населенных пунктов № 197	524037,34	1263126,10	51° 45' 41,827"	38° 40' 24,410"
22428	183	Земли населенных пунктов № 197	524036,84	1263126,18	51° 45' 41,811"	38° 40' 24,414"
22429	184	Земли населенных пунктов № 197	524033,23	1263102,11	51° 45' 41,697"	38° 40' 23,159"
22430	185	Земли населенных пунктов № 197	524032,44	1263097,28	51° 45' 41,671"	38° 40' 22,907"
22431	186	Земли населенных пунктов № 197	524032,94	1263097,20	51° 45' 41,688"	38° 40' 22,903"
22432	187	Земли населенных пунктов № 197	524033,73	1263102,03	51° 45' 41,713"	38° 40' 23,155"
22433	188	Земли населенных пунктов № 197	524033,23	1263102,11	51° 45' 41,697"	38° 40' 23,159"
22434	189	Земли населенных пунктов № 197	523953,31	1263107,19	51° 45' 39,110"	38° 40' 23,413"
22435	190	Земли населенных пунктов № 197	523952,81	1263107,21	51° 45' 39,094"	38° 40' 23,414"
22436	191	Земли населенных пунктов № 197	523952,79	1263106,71	51° 45' 39,093"	38° 40' 23,388"
22437	192	Земли населенных пунктов № 197	523953,29	1263106,69	51° 45' 39,110"	38° 40' 23,387"
22438	193	Земли населенных пунктов № 197	523953,31	1263107,19	51° 45' 39,110"	38° 40' 23,413"
22439	194	Земли населенных пунктов № 197	523876,33	1263112,08	51° 45' 36,619"	38° 40' 23,657"
22440	195	Земли населенных пунктов № 197	523875,83	1263112,10	51° 45' 36,603"	38° 40' 23,658"
22441	196	Земли населенных пунктов № 197	523875,81	1263111,60	51° 45' 36,602"	38° 40' 23,632"
22442	197	Земли населенных пунктов № 197	523876,31	1263111,58	51° 45' 36,619"	38° 40' 23,631"
22443	198	Земли населенных пунктов № 197	523876,33	1263112,08	51° 45' 36,619"	38° 40' 23,657"
22444	199	Земли населенных пунктов № 197	523797,88	1263117,50	51° 45' 34,080"	38° 40' 23,929"
22445	200	Земли населенных пунктов № 197	523797,38	1263117,52	51° 45' 34,064"	38° 40' 23,930"
22446	201	Земли населенных пунктов № 197	523797,36	1263117,02	51° 45' 34,064"	38° 40' 23,904"
22447	202	Земли населенных пунктов № 197	523797,86	1263117,00	51° 45' 34,080"	38° 40' 23,903"
22448	203	Земли населенных пунктов № 197	523797,88	1263117,50	51° 45' 34,080"	38° 40' 23,929"
22449	204	Земли населенных пунктов № 197	523721,67	1263122,59	51° 45' 31,614"	38° 40' 24,184"
22450	205	Земли населенных пунктов № 197	523721,17	1263122,61	51° 45' 31,598"	38° 40' 24,185"
22451	206	Земли населенных пунктов № 197	523721,15	1263122,11	51° 45' 31,597"	38° 40' 24,159"
22452	207	Земли населенных пунктов № 197	523721,65	1263122,09	51° 45' 31,614"	38° 40' 24,158"
22453	208	Земли населенных пунктов № 197	523721,67	1263122,59	51° 45' 31,614"	38° 40' 24,184"
22454	209	Земли населенных пунктов № 197	523644,98	1263127,63	51° 45' 29,132"	38° 40' 24,437"
22455	210	Земли населенных пунктов № 197	523644,48	1263127,65	51° 45' 29,116"	38° 40' 24,438"
22456	211	Земли населенных пунктов № 197	523644,46	1263127,15	51° 45' 29,116"	38° 40' 24,412"
22457	212	Земли населенных пунктов № 197	523644,96	1263127,13	51° 45' 29,132"	38° 40' 24,411"
22458	213	Земли населенных пунктов № 197	523644,98	1263127,63	51° 45' 29,132"	38° 40' 24,437"

22459	214	Земли населенных пунктов № 197	523568,66	1263133,01	51° 45' 26,663"	38° 40' 24,707"
22460	215	Земли населенных пунктов № 197	523568,16	1263133,03	51° 45' 26,647"	38° 40' 24,708"
22461	216	Земли населенных пунктов № 197	523568,14	1263132,53	51° 45' 26,646"	38° 40' 24,682"
22462	217	Земли населенных пунктов № 197	523568,64	1263132,51	51° 45' 26,662"	38° 40' 24,681"
22463	218	Земли населенных пунктов № 197	523568,66	1263133,01	51° 45' 26,663"	38° 40' 24,707"
22464	219	Земли населенных пунктов № 197	522791,34	1288401,73	51° 44' 57,331"	39° 2' 21,771"
22465	220	Земли населенных пунктов № 197	522784,80	1288425,99	51° 44' 57,114"	39° 2' 23,033"
22466	221	Земли населенных пунктов № 197	522778,55	1288449,19	51° 44' 56,906"	39° 2' 24,240"
22467	222	Земли населенных пунктов № 197	522726,66	1288641,80	51° 44' 55,179"	39° 2' 34,259"
22468	223	Земли населенных пунктов № 197	522388,01	1288581,29	51° 44' 44,238"	39° 2' 30,970"
22469	224	Земли населенных пунктов № 197	522090,79	1288528,96	51° 44' 34,634"	39° 2' 28,124"
22470	225	Земли населенных пунктов № 197	522129,47	1288344,62	51° 44' 35,931"	39° 2' 18,532"
22471	226	Земли населенных пунктов № 197	522203,34	1287992,58	51° 44' 38,408"	39° 2' 0,213"
22472	227	Земли населенных пунктов № 197	522431,03	1288044,98	51° 44' 45,762"	39° 2' 3,034"
22473	228	Земли населенных пунктов № 197	522496,43	1288143,60	51° 44' 47,853"	39° 2' 8,200"
22474	229	Земли населенных пунктов № 197	522813,84	1288206,08	51° 44' 58,107"	39° 2' 11,582"
22475	230	Земли населенных пунктов № 197	522812,91	1288208,00	51° 44' 58,077"	39° 2' 11,682"
22476	231	Земли населенных пунктов № 197	522824,17	1288215,16	51° 44' 58,439"	39° 2' 12,059"
22477	232	Земли населенных пунктов № 197	522832,77	1288218,72	51° 44' 58,717"	39° 2' 12,248"
22478	233	Земли населенных пунктов № 197	522791,34	1288401,73	51° 44' 57,331"	39° 2' 21,771"
22479	234	Земли населенных пунктов № 197	523945,50	1291816,50	51° 45' 33,793"	39° 5' 20,262"
22480	235	Земли населенных пунктов № 197	523540,19	1292013,50	51° 45' 20,627"	39° 5' 30,357"
22481	236	Земли населенных пунктов № 197	523306,50	1292089,10	51° 45' 13,046"	39° 5' 34,196"
22482	237	Земли населенных пунктов № 197	522992,50	1292138,50	51° 45' 2,873"	39° 5' 36,634"
22483	238	Земли населенных пунктов № 197	522794,50	1292180,50	51° 44' 56,456"	39° 5' 38,737"
22484	239	Земли населенных пунктов № 197	522596,30	1292186,50	51° 44' 50,042"	39° 5' 38,964"
22485	240	Земли населенных пунктов № 197	522470,00	1292188,05	51° 44' 45,955"	39° 5' 38,989"
22486	241	Земли населенных пунктов № 197	522357,70	1292178,50	51° 44' 42,324"	39° 5' 38,442"
22487	242	Земли населенных пунктов № 197	522210,00	1292130,70	51° 44' 37,559"	39° 5' 35,887"
22488	243	Земли населенных пунктов № 197	522080,20	1292053,50	51° 44' 33,380"	39° 5' 31,807"
22489	244	Земли населенных пунктов № 197	522000,00	1291980,00	51° 44' 30,805"	39° 5' 27,941"
22490	245	Земли населенных пунктов № 197	521980,00	1291927,50	51° 44' 30,172"	39° 5' 25,197"
22491	246	Земли населенных пунктов № 197	521949,60	1291692,50	51° 44' 29,252"	39° 5' 12,937"
22492	247	Земли населенных пунктов № 197	521888,50	1291500,00	51° 44' 27,326"	39° 5' 2,878"
22493	248	Земли населенных пунктов № 197	521790,00	1291338,10	51° 44' 24,183"	39° 4' 54,399"
22494	249	Земли населенных пунктов № 197	521686,60	1291194,50	51° 44' 20,875"	39° 4' 46,871"
22495	250	Земли населенных пунктов № 197	521716,24	1291140,25	51° 44' 21,849"	39° 4' 44,057"
22496	251	Земли населенных пунктов № 197	521733,31	1291109,01	51° 44' 22,409"	39° 4' 42,436"
22497	252	Земли населенных пунктов № 197	521744,38	1291123,99	51° 44' 22,763"	39° 4' 43,221"
22498	253	Земли населенных пунктов № 197	521845,26	1291164,22	51° 44' 26,017"	39° 4' 45,361"
22499	254	Земли населенных пунктов № 197	521942,14	1291204,95	51° 44' 29,140"	39° 4' 47,525"

22500	255	Земли населенных пунктов № 197	521991,60	1291220,85	51° 44' 30,736"	39° 4' 48,374"
22501	256	Земли населенных пунктов № 197	522182,57	1291305,60	51° 44' 36,892"	39° 4' 52,873"
22502	257	Земли населенных пунктов № 197	522279,73	1291350,52	51° 44' 40,024"	39° 4' 55,255"
22503	258	Земли населенных пунктов № 197	522366,35	1291387,77	51° 44' 42,816"	39° 4' 57,234"
22504	259	Земли населенных пунктов № 197	522414,54	1291402,82	51° 44' 44,372"	39° 4' 58,039"
22505	260	Земли населенных пунктов № 197	522468,62	1291425,94	51° 44' 46,115"	39° 4' 59,267"
22506	261	Земли населенных пунктов № 197	522494,00	1291431,57	51° 44' 46,935"	39° 4' 59,571"
22507	262	Земли населенных пунктов № 197	522548,60	1291434,79	51° 44' 48,700"	39° 4' 59,763"
22508	263	Земли населенных пунктов № 197	522615,91	1291435,10	51° 44' 50,878"	39° 4' 59,808"
22509	264	Земли населенных пунктов № 197	522656,61	1291440,40	51° 44' 52,193"	39° 5' 0,101"
22510	265	Земли населенных пунктов № 197	522668,05	1291441,47	51° 44' 52,563"	39° 5' 0,162"
22511	266	Земли населенных пунктов № 197	522711,81	1291443,23	51° 44' 53,979"	39° 5' 0,273"
22512	267	Земли населенных пунктов № 197	522723,40	1291444,45	51° 44' 54,353"	39° 5' 0,341"
22513	268	Земли населенных пунктов № 197	522777,35	1291455,12	51° 44' 56,096"	39° 5' 0,920"
22514	269	Земли населенных пунктов № 197	522807,14	1291461,01	51° 44' 57,058"	39° 5' 1,240"
22515	270	Земли населенных пунктов № 197	522907,68	1291480,89	51° 45' 0,306"	39° 5' 2,320"
22516	271	Земли населенных пунктов № 197	523010,99	1291499,08	51° 45' 3,643"	39° 5' 3,312"
22517	272	Земли населенных пунктов № 197	523044,29	1291504,94	51° 45' 4,719"	39° 5' 3,632"
22518	273	Земли населенных пунктов № 197	523101,34	1291514,98	51° 45' 6,562"	39° 5' 4,180"
22519	274	Земли населенных пунктов № 197	523281,54	1291563,67	51° 45' 12,379"	39° 5' 6,795"
22520	275	Земли населенных пунктов № 197	523287,83	1291536,94	51° 45' 12,590"	39° 5' 5,404"
22521	276	Земли населенных пунктов № 197	523388,94	1291557,93	51° 45' 15,856"	39° 5' 6,542"
22522	277	Земли населенных пунктов № 197	523427,88	1291567,05	51° 45' 17,113"	39° 5' 7,034"
22523	278	Земли населенных пунктов № 197	523565,05	1291601,00	51° 45' 21,542"	39° 5' 8,863"
22524	279	Земли населенных пунктов № 197	523653,11	1291277,39	51° 45' 24,477"	39° 4' 52,031"
22525	280	Земли населенных пунктов № 197	523671,61	1291240,30	51° 45' 25,085"	39° 4' 50,105"
22526	281	Земли населенных пунктов № 197	523827,78	1291296,00	51° 45' 30,123"	39° 4' 53,075"
22527	282	Земли населенных пунктов № 197	524023,16	1291365,68	51° 45' 36,426"	39° 4' 56,792"
22528	283	Земли населенных пунктов № 197	523959,50	1291735,24	51° 45' 34,268"	39° 5' 16,032"
22529	284	Земли населенных пунктов № 197	523957,64	1291746,02	51° 45' 34,205"	39° 5' 16,593"
22530	285	Земли населенных пунктов № 197	523945,50	1291816,50	51° 45' 33,793"	39° 5' 20,262"
22531	286	Земли населенных пунктов № 197	525232,13	1289242,46	51° 46' 16,090"	39° 3' 6,585"
22532	287	Земли населенных пунктов № 197	525337,32	1289243,19	51° 46' 19,493"	39° 3' 6,666"
22533	288	Земли населенных пунктов № 197	525377,14	1289232,56	51° 46' 20,784"	39° 3' 6,128"
22534	289	Земли населенных пунктов № 197	525394,83	1289227,84	51° 46' 21,358"	39° 3' 5,889"
22535	290	Земли населенных пунктов № 197	525403,34	1289238,71	51° 46' 21,631"	39° 3' 6,459"
22536	291	Земли населенных пунктов № 197	525411,48	1289245,03	51° 46' 21,892"	39° 3' 6,792"
22537	292	Земли населенных пунктов № 197	525421,56	1289250,48	51° 46' 22,217"	39° 3' 7,080"
22538	293	Земли населенных пунктов № 197	525428,84	1289254,43	51° 46' 22,452"	39° 3' 7,289"
22539	294	Земли населенных пунктов № 197	525451,45	1289261,65	51° 46' 23,181"	39° 3' 7,675"
22540	295	Земли населенных пунктов № 197	525494,61	1289270,32	51° 46' 24,575"	39° 3' 8,145"

22541	296	Земли населенных пунктов № 197	525505,02	1289271,99	51° 46' 24,912"	39° 3' 8,236"
22542	297	Земли населенных пунктов № 197	525450,05	1290031,12	51° 46' 22,940"	39° 3' 47,804"
22543	298	Земли населенных пунктов № 197	525437,96	1290251,87	51° 46' 22,492"	39° 3' 59,311"
22544	299	Земли населенных пунктов № 197	525431,15	1290360,86	51° 46' 22,243"	39° 4' 4,992"
22545	300	Земли населенных пунктов № 197	525348,80	1290384,02	51° 46' 19,573"	39° 4' 6,165"
22546	301	Земли населенных пунктов № 197	525363,75	1290438,47	51° 46' 20,043"	39° 4' 9,011"
22547	302	Земли населенных пунктов № 197	525362,85	1290485,09	51° 46' 20,001"	39° 4' 11,443"
22548	303	Земли населенных пунктов № 197	525346,75	1290505,52	51° 46' 19,475"	39° 4' 12,501"
22549	304	Земли населенных пунктов № 197	525187,09	1290683,72	51° 46' 14,263"	39° 4' 21,727"
22550	305	Земли населенных пунктов № 197	525152,37	1290722,48	51° 46' 13,130"	39° 4' 23,733"
22551	306	Земли населенных пунктов № 197	525021,80	1290637,49	51° 46' 8,928"	39° 4' 19,247"
22552	307	Земли населенных пунктов № 197	525026,34	1290469,16	51° 46' 9,118"	39° 4' 10,471"
22553	308	Земли населенных пунктов № 197	525028,51	1290388,73	51° 46' 9,209"	39° 4' 6,277"
22554	309	Земли населенных пунктов № 197	525019,65	1290388,34	51° 46' 8,923"	39° 4' 6,253"
22555	310	Земли населенных пунктов № 197	524517,89	1290365,98	51° 45' 52,695"	39° 4' 4,877"
22556	311	Земли населенных пунктов № 197	524517,59	1290365,72	51° 45' 52,685"	39° 4' 4,864"
22557	312	Земли населенных пунктов № 197	524515,35	1290363,78	51° 45' 52,613"	39° 4' 4,762"
22558	313	Земли населенных пунктов № 197	524273,40	1290154,38	51° 45' 44,839"	39° 3' 53,743"
22559	314	Земли населенных пунктов № 197	524308,87	1290152,15	51° 45' 45,987"	39° 3' 53,641"
22560	315	Земли населенных пунктов № 197	524660,66	1290129,97	51° 45' 57,375"	39° 3' 52,631"
22561	316	Земли населенных пунктов № 197	524673,14	1290056,04	51° 45' 57,798"	39° 3' 48,781"
22562	317	Земли населенных пунктов № 197	524765,94	1290046,57	51° 46' 0,802"	39° 3' 48,326"
22563	318	Земли населенных пунктов № 197	524772,31	1289755,47	51° 46' 1,083"	39° 3' 33,149"
22564	319	Земли населенных пунктов № 197	525215,36	1289714,64	51° 46' 15,428"	39° 3' 31,202"
22565	320	Земли населенных пунктов № 197	525232,13	1289242,46	51° 46' 16,090"	39° 3' 6,585"
22566	321	Земли населенных пунктов № 197	521314,15	1286859,09	51° 44' 9,911"	39° 1' 0,799"
22567	322	Земли населенных пунктов № 197	521426,69	1286806,42	51° 44' 13,565"	39° 0' 58,097"
22568	323	Земли населенных пунктов № 197	521498,72	1286790,04	51° 44' 15,899"	39° 0' 57,271"
22569	324	Земли населенных пунктов № 197	521524,87	1286773,44	51° 44' 16,749"	39° 0' 56,415"
22570	325	Земли населенных пунктов № 197	521553,27	1286760,27	51° 44' 17,671"	39° 0' 55,740"
22571	326	Земли населенных пунктов № 197	521592,27	1286747,37	51° 44' 18,936"	39° 0' 55,082"
22572	327	Земли населенных пунктов № 197	521622,25	1286738,37	51° 44' 19,908"	39° 0' 54,625"
22573	328	Земли населенных пунктов № 197	521636,35	1286737,79	51° 44' 20,364"	39° 0' 54,600"
22574	329	Земли населенных пунктов № 197	521707,99	1286743,85	51° 44' 22,681"	39° 0' 54,943"
22575	330	Земли населенных пунктов № 197	521674,57	1286806,64	51° 44' 21,585"	39° 0' 58,203"
22576	331	Земли населенных пунктов № 197	521596,35	1286809,86	51° 44' 19,053"	39° 0' 58,341"
22577	332	Земли населенных пунктов № 197	521544,31	1286934,83	51° 44' 17,340"	39° 1' 4,833"
22578	333	Земли населенных пунктов № 197	521308,86	1286938,43	51° 44' 9,721"	39° 1' 4,931"
22579	334	Земли населенных пунктов № 197	521313,67	1286866,24	51° 44' 9,894"	39° 1' 1,171"
22580	335	Земли населенных пунктов № 197	521314,15	1286859,09	51° 44' 9,911"	39° 1' 0,799"
22581	336	Земли населенных пунктов № 197	521761,54	1286758,59	51° 44' 24,410"	39° 0' 55,732"

22582	337	Земли населенных пунктов № 197	522122,78	1286801,17	51° 44' 36,087"	39° 0' 58,088"
22583	338	Земли населенных пунктов № 197	522115,19	1286822,66	51° 44' 35,837"	39° 0' 59,205"
22584	339	Земли населенных пунктов № 197	522048,95	1286808,44	51° 44' 33,697"	39° 0' 58,439"
22585	340	Земли населенных пунктов № 197	521946,64	1286895,25	51° 44' 30,366"	39° 1' 2,924"
22586	341	Земли населенных пунктов № 197	521753,20	1286864,82	51° 44' 24,115"	39° 1' 1,264"
22587	342	Земли населенных пунктов № 197	521761,54	1286758,59	51° 44' 24,410"	39° 0' 55,732"
22588	343	Земли населенных пунктов № 197	524447,21	1288967,99	51° 45' 50,764"	39° 2' 51,955"
22589	344	Земли населенных пунктов № 197	524442,46	1288966,86	51° 45' 50,611"	39° 2' 51,894"
22590	345	Земли населенных пунктов № 197	524442,58	1288966,37	51° 45' 50,615"	39° 2' 51,868"
22591	346	Земли населенных пунктов № 197	524447,33	1288967,50	51° 45' 50,768"	39° 2' 51,929"
22592	347	Земли населенных пунктов № 197	524447,21	1288967,99	51° 45' 50,764"	39° 2' 51,955"
22593	348	Земли населенных пунктов № 197	524386,43	1288948,63	51° 45' 48,803"	39° 2' 50,921"
22594	349	Земли населенных пунктов № 197	524385,96	1288948,48	51° 45' 48,787"	39° 2' 50,913"
22595	350	Земли населенных пунктов № 197	524386,11	1288948,00	51° 45' 48,792"	39° 2' 50,888"
22596	351	Земли населенных пунктов № 197	524386,58	1288948,15	51° 45' 48,808"	39° 2' 50,896"
22597	352	Земли населенных пунктов № 197	524386,43	1288948,63	51° 45' 48,803"	39° 2' 50,921"
22598	353	Земли населенных пунктов № 197	524319,77	1288927,94	51° 45' 46,651"	39° 2' 49,815"
22599	354	Земли населенных пунктов № 197	524319,29	1288927,78	51° 45' 46,636"	39° 2' 49,807"
22600	355	Земли населенных пунктов № 197	524319,45	1288927,31	51° 45' 46,641"	39° 2' 49,782"
22601	356	Земли населенных пунктов № 197	524319,93	1288927,47	51° 45' 46,656"	39° 2' 49,791"
22602	357	Земли населенных пунктов № 197	524319,77	1288927,94	51° 45' 46,651"	39° 2' 49,815"
22603	358	Земли населенных пунктов № 197	524288,48	1288754,33	51° 45' 45,682"	39° 2' 40,751"
22604	359	Земли населенных пунктов № 197	524283,76	1288753,47	51° 45' 45,530"	39° 2' 40,704"
22605	360	Земли населенных пунктов № 197	524283,85	1288752,98	51° 45' 45,533"	39° 2' 40,678"
22606	361	Земли населенных пунктов № 197	524288,57	1288753,84	51° 45' 45,685"	39° 2' 40,725"
22607	362	Земли населенных пунктов № 197	524288,48	1288754,33	51° 45' 45,682"	39° 2' 40,751"
22608	363	Земли населенных пунктов № 197	524278,20	1288818,76	51° 45' 45,333"	39° 2' 44,106"
22609	364	Земли населенных пунктов № 197	524277,70	1288818,68	51° 45' 45,317"	39° 2' 44,101"
22610	365	Земли населенных пунктов № 197	524278,53	1288813,31	51° 45' 45,346"	39° 2' 43,822"
22611	366	Земли населенных пунктов № 197	524279,03	1288813,39	51° 45' 45,362"	39° 2' 43,826"
22612	367	Земли населенных пунктов № 197	524278,20	1288818,76	51° 45' 45,333"	39° 2' 44,106"
22613	368	Земли населенных пунктов № 197	524276,94	1288831,21	51° 45' 45,290"	39° 2' 44,754"
22614	369	Земли населенных пунктов № 197	524276,44	1288831,12	51° 45' 45,273"	39° 2' 44,750"
22615	370	Земли населенных пунктов № 197	524277,38	1288825,87	51° 45' 45,305"	39° 2' 44,476"
22616	371	Земли населенных пунктов № 197	524277,88	1288825,96	51° 45' 45,321"	39° 2' 44,481"
22617	372	Земли населенных пунктов № 197	524276,94	1288831,21	51° 45' 45,290"	39° 2' 44,754"
22618	373	Земли населенных пунктов № 197	524276,17	1288840,75	51° 45' 45,262"	39° 2' 45,252"
22619	374	Земли населенных пунктов № 197	524275,67	1288840,73	51° 45' 45,246"	39° 2' 45,250"
22620	375	Земли населенных пунктов № 197	524275,88	1288836,54	51° 45' 45,254"	39° 2' 45,032"
22621	376	Земли населенных пунктов № 197	524276,38	1288836,56	51° 45' 45,270"	39° 2' 45,033"
22622	377	Земли населенных пунктов № 197	524276,17	1288840,75	51° 45' 45,262"	39° 2' 45,252"

22623	378	Земли населенных пунктов № 197	524274,82	1288853,23	51° 45' 45,216"	39° 2' 45,902"
22624	379	Земли населенных пунктов № 197	524274,32	1288853,17	51° 45' 45,199"	39° 2' 45,898"
22625	380	Земли населенных пунктов № 197	524274,88	1288848,08	51° 45' 45,219"	39° 2' 45,633"
22626	381	Земли населенных пунктов № 197	524275,38	1288848,14	51° 45' 45,235"	39° 2' 45,637"
22627	382	Земли населенных пунктов № 197	524274,82	1288853,23	51° 45' 45,216"	39° 2' 45,902"
22628	383	Земли населенных пунктов № 197	525505,02	1289271,99	51° 46' 24,912"	39° 3' 8,236"
22629	384	Земли населенных пунктов № 197	525494,61	1289270,32	51° 46' 24,575"	39° 3' 8,145"
22630	385	Земли населенных пунктов № 197	525451,45	1289261,65	51° 46' 23,181"	39° 3' 7,675"
22631	386	Земли населенных пунктов № 197	525428,84	1289254,43	51° 46' 22,452"	39° 3' 7,289"
22632	387	Земли населенных пунктов № 197	525421,56	1289250,48	51° 46' 22,217"	39° 3' 7,080"
22633	388	Земли населенных пунктов № 197	525411,48	1289245,03	51° 46' 21,892"	39° 3' 6,792"
22634	389	Земли населенных пунктов № 197	525403,34	1289238,71	51° 46' 21,631"	39° 3' 6,459"
22635	390	Земли населенных пунктов № 197	525394,83	1289227,84	51° 46' 21,358"	39° 3' 5,889"
22636	391	Земли населенных пунктов № 197	525397,45	1289227,14	51° 46' 21,443"	39° 3' 5,853"
22637	392	Земли населенных пунктов № 197	525411,45	1289240,89	51° 46' 21,892"	39° 3' 6,576"
22638	393	Земли населенных пунктов № 197	525431,42	1289252,73	51° 46' 22,536"	39° 3' 7,202"
22639	394	Земли населенных пунктов № 197	525451,93	1289260,79	51° 46' 23,197"	39° 3' 7,630"
22640	395	Земли населенных пунктов № 197	525485,59	1289267,67	51° 46' 24,284"	39° 3' 8,003"
22641	396	Земли населенных пунктов № 197	525505,13	1289270,47	51° 46' 24,916"	39° 3' 8,157"
22642	397	Земли населенных пунктов № 197	525505,02	1289271,99	51° 46' 24,912"	39° 3' 8,236"
22643		**Земли населенных пунктов № 197 Количество**		397		397
22644	1	Земли населенных пунктов № 198	512228,76	1258534,84	51° 39' 20,075"	38° 36' 23,977"
22645	2	Земли населенных пунктов № 198	512215,16	1258495,21	51° 39' 19,637"	38° 36' 21,914"
22646	3	Земли населенных пунктов № 198	512189,75	1258439,80	51° 39' 18,817"	38° 36' 19,030"
22647	4	Земли населенных пунктов № 198	512145,96	1258331,87	51° 39' 17,406"	38° 36' 13,412"
22648	5	Земли населенных пунктов № 198	512120,35	1258258,15	51° 39' 16,582"	38° 36' 9,575"
22649	6	Земли населенных пунктов № 198	512087,31	1258153,84	51° 39' 15,518"	38° 36' 4,146"
22650	7	Земли населенных пунктов № 198	512052,34	1258039,34	51° 39' 14,393"	38° 35' 58,187"
22651	8	Земли населенных пунктов № 198	512030,52	1257972,96	51° 39' 13,690"	38° 35' 54,732"
22652	9	Земли населенных пунктов № 198	512015,14	1257923,12	51° 39' 13,195"	38° 35' 52,138"
22653	10	Земли населенных пунктов № 198	512008,48	1257901,95	51° 39' 12,980"	38° 35' 51,037"
22654	11	Земли населенных пунктов № 198	512004,04	1257890,44	51° 39' 12,837"	38° 35' 50,438"
22655	12	Земли населенных пунктов № 198	512000,03	1257852,68	51° 39' 12,710"	38° 35' 48,473"
22656	13	Земли населенных пунктов № 198	511998,79	1257840,98	51° 39' 12,670"	38° 35' 47,864"
22657	14	Земли населенных пунктов № 198	511995,60	1257829,33	51° 39' 12,567"	38° 35' 47,258"
22658	15	Земли населенных пунктов № 198	511992,35	1257817,48	51° 39' 12,463"	38° 35' 46,642"
22659	16	Земли населенных пунктов № 198	512000,24	1257528,21	51° 39' 12,732"	38° 35' 31,595"
22660	17	Земли населенных пунктов № 198	512000,54	1257330,43	51° 39' 12,751"	38° 35' 21,307"
22661	18	Земли населенных пунктов № 198	512009,76	1257326,52	51° 39' 13,050"	38° 35' 21,105"
22662	19	Земли населенных пунктов № 198	512285,08	1257209,75	51° 39' 21,964"	38° 35' 15,051"
22663	20	Земли населенных пунктов № 198	512419,15	1257330,29	51° 39' 26,296"	38° 35' 21,332"

22664	21	Земли населенных пунктов № 198	512410,84	1257427,38	51° 39' 26,022"	38° 35' 26,382"
22665	22	Земли населенных пунктов № 198	512404,03	1257579,30	51° 39' 25,795"	38° 35' 34,284"
22666	23	Земли населенных пунктов № 198	512514,41	1257586,02	51° 39' 29,366"	38° 35' 34,643"
22667	24	Земли населенных пунктов № 198	512528,09	1257586,79	51° 39' 29,808"	38° 35' 34,684"
22668	25	Земли населенных пунктов № 198	512615,52	1257591,71	51° 39' 32,637"	38° 35' 34,946"
22669	26	Земли населенных пунктов № 198	512988,55	1257919,90	51° 39' 44,690"	38° 35' 52,050"
22670	27	Земли населенных пунктов № 198	513069,30	1257957,34	51° 39' 47,301"	38° 35' 54,005"
22671	28	Земли населенных пунктов № 198	513117,69	1257979,64	51° 39' 48,866"	38° 35' 55,169"
22672	29	Земли населенных пунктов № 198	513319,74	1258072,71	51° 39' 55,399"	38° 36' 0,028"
22673	30	Земли населенных пунктов № 198	513462,32	1258025,86	51° 40' 0,014"	38° 35' 57,602"
22674	31	Земли населенных пунктов № 198	513647,19	1257965,10	51° 40' 5,999"	38° 35' 54,456"
22675	32	Земли населенных пунктов № 198	513669,84	1257957,66	51° 40' 6,732"	38° 35' 54,071"
22676	33	Земли населенных пунктов № 198	514013,45	1257845,02	51° 40' 17,856"	38° 35' 48,237"
22677	34	Земли населенных пунктов № 198	514028,49	1257827,72	51° 40' 18,343"	38° 35' 47,338"
22678	35	Земли населенных пунктов № 198	514167,35	1257823,04	51° 40' 22,836"	38° 35' 47,106"
22679	36	Земли населенных пунктов № 198	514267,83	1257885,08	51° 40' 26,084"	38° 35' 50,342"
22680	37	Земли населенных пунктов № 198	514337,87	1257850,43	51° 40' 28,352"	38° 35' 48,545"
22681	38	Земли населенных пунктов № 198	514443,56	1257846,09	51° 40' 31,772"	38° 35' 48,328"
22682	39	Земли населенных пунктов № 198	514514,33	1257893,47	51° 40' 34,059"	38° 35' 50,799"
22683	40	Земли населенных пунктов № 198	514569,60	1258079,12	51° 40' 35,838"	38° 36' 0,466"
22684	41	Земли населенных пунктов № 198	514575,65	1258097,40	51° 40' 36,033"	38° 36' 1,417"
22685	42	Земли населенных пунктов № 198	514579,81	1258134,28	51° 40' 36,166"	38° 36' 3,337"
22686	43	Земли населенных пунктов № 198	514691,87	1258156,14	51° 40' 39,791"	38° 36' 4,484"
22687	44	Земли населенных пунктов № 198	514752,72	1258219,81	51° 40' 41,756"	38° 36' 7,803"
22688	45	Земли населенных пунктов № 198	514851,65	1258308,38	51° 40' 44,952"	38° 36' 12,421"
22689	46	Земли населенных пунктов № 198	514930,72	1258300,89	51° 40' 47,511"	38° 36' 12,038"
22690	47	Земли населенных пунктов № 198	515195,76	1258371,74	51° 40' 56,083"	38° 36' 15,748"
22691	48	Земли населенных пунктов № 198	514666,54	1258476,54	51° 40' 38,954"	38° 36' 21,157"
22692	49	Земли населенных пунктов № 198	513931,48	1258623,66	51° 40' 15,163"	38° 36' 28,749"
22693	50	Земли населенных пунктов № 198	513700,82	1258646,38	51° 40' 7,698"	38° 36' 29,910"
22694	51	Земли населенных пунктов № 198	512290,05	1258721,09	51° 39' 22,047"	38° 36' 33,671"
22695	52	Земли населенных пунктов № 198	512228,76	1258534,84	51° 39' 20,075"	38° 36' 23,977"
22696	53	Земли населенных пунктов № 198	515283,98	1258516,63	51° 40' 58,929"	38° 36' 23,298"
22697	54	Земли населенных пунктов № 198	515267,03	1258523,68	51° 40' 58,380"	38° 36' 23,663"
22698	55	Земли населенных пунктов № 198	515251,26	1258588,91	51° 40' 57,867"	38° 36' 27,057"
22699	56	Земли населенных пунктов № 198	515249,21	1258592,38	51° 40' 57,800"	38° 36' 27,238"
22700	57	Земли населенных пунктов № 198	515249,75	1258595,17	51° 40' 57,817"	38° 36' 27,383"
22701	58	Земли населенных пунктов № 198	515248,03	1258602,28	51° 40' 57,761"	38° 36' 27,753"
22702	59	Земли населенных пунктов № 198	515251,11	1258636,06	51° 40' 57,859"	38° 36' 29,511"
22703	60	Земли населенных пунктов № 198	515252,32	1258649,34	51° 40' 57,898"	38° 36' 30,203"
22704	61	Земли населенных пунктов № 198	515183,28	1258649,41	51° 40' 55,664"	38° 36' 30,200"

22705	62	Земли населенных пунктов № 198	514916,63	1258665,67	51° 40' 47,035"	38° 36' 31,023"
22706	63	Земли населенных пунктов № 198	514790,35	1258612,44	51° 40' 42,952"	38° 36' 28,241"
22707	64	Земли населенных пунктов № 198	514684,79	1258577,07	51° 40' 39,539"	38° 36' 26,391"
22708	65	Земли населенных пунктов № 198	514600,13	1258556,73	51° 40' 36,801"	38° 36' 25,325"
22709	66	Земли населенных пунктов № 198	514478,66	1258563,49	51° 40' 32,870"	38° 36' 25,666"
22710	67	Земли населенных пунктов № 198	514458,95	1258601,59	51° 40' 32,230"	38° 36' 27,647"
22711	68	Земли населенных пунктов № 198	514386,30	1258741,98	51° 40' 29,872"	38° 36' 34,946"
22712	69	Земли населенных пунктов № 198	514349,79	1258798,18	51° 40' 28,687"	38° 36' 37,868"
22713	70	Земли населенных пунктов № 198	514291,84	1258869,38	51° 40' 26,808"	38° 36' 41,568"
22714	71	Земли населенных пунктов № 198	514153,32	1258898,21	51° 40' 22,325"	38° 36' 43,056"
22715	72	Земли населенных пунктов № 198	513937,52	1258976,77	51° 40' 15,338"	38° 36' 47,124"
22716	73	Земли населенных пунктов № 198	513852,38	1259034,84	51° 40' 12,580"	38° 36' 50,138"
22717	74	Земли населенных пунктов № 198	513680,17	1259428,49	51° 40' 6,985"	38° 37' 10,605"
22718	75	Земли населенных пунктов № 198	513704,21	1259562,49	51° 40' 7,754"	38° 37' 17,580"
22719	76	Земли населенных пунктов № 198	512302,82	1258759,89	51° 39' 22,458"	38° 36' 35,691"
22720	77	Земли населенных пунктов № 198	513805,67	1258675,15	51° 40' 11,089"	38° 36' 31,417"
22721	78	Земли населенных пунктов № 198	513946,05	1258656,15	51° 40' 15,632"	38° 36' 30,440"
22722	79	Земли населенных пунктов № 198	514632,84	1258515,42	51° 40' 37,861"	38° 36' 23,178"
22723	80	Земли населенных пунктов № 198	515248,95	1258409,52	51° 40' 57,802"	38° 36' 17,719"
22724	81	Земли населенных пунктов № 198	515278,18	1258431,76	51° 40' 58,746"	38° 36' 18,880"
22725	82	Земли населенных пунктов № 198	515293,72	1258461,48	51° 40' 59,247"	38° 36' 20,428"
22726	83	Земли населенных пунктов № 198	515288,43	1258506,76	51° 40' 59,074"	38° 36' 22,784"
22727	84	Земли населенных пунктов № 198	515283,98	1258516,63	51° 40' 58,929"	38° 36' 23,298"
22728	85	Земли населенных пунктов № 198	514322,54	1265815,62	51° 40' 27,253"	38° 42' 43,057"
22729	86	Земли населенных пунктов № 198	514306,85	1265770,73	51° 40' 26,749"	38° 42' 40,719"
22730	87	Земли населенных пунктов № 198	514275,53	1265683,56	51° 40' 25,745"	38° 42' 36,177"
22731	88	Земли населенных пунктов № 198	514219,95	1265548,05	51° 40' 23,960"	38° 42' 29,116"
22732	89	Земли населенных пунктов № 198	514217,52	1265540,51	51° 40' 23,882"	38° 42' 28,724"
22733	90	Земли населенных пунктов № 198	514211,96	1265523,20	51° 40' 23,704"	38° 42' 27,822"
22734	91	Земли населенных пунктов № 198	514237,73	1265504,32	51° 40' 24,540"	38° 42' 26,843"
22735	92	Земли населенных пунктов № 198	514461,48	1265452,77	51° 40' 31,784"	38° 42' 24,196"
22736	93	Земли населенных пунктов № 198	514610,93	1265439,57	51° 40' 36,621"	38° 42' 23,533"
22737	94	Земли населенных пунктов № 198	514801,85	1265405,25	51° 40' 42,802"	38° 42' 21,777"
22738	95	Земли населенных пунктов № 198	514905,72	1265399,21	51° 40' 46,163"	38° 42' 21,480"
22739	96	Земли населенных пунктов № 198	514888,41	1265364,63	51° 40' 45,607"	38° 42' 19,677"
22740	97	Земли населенных пунктов № 198	514920,44	1265328,02	51° 40' 46,646"	38° 42' 17,777"
22741	98	Земли населенных пунктов № 198	515111,36	1265036,08	51° 40' 52,852"	38° 42' 2,612"
22742	99	Земли населенных пунктов № 198	515226,01	1265034,89	51° 40' 56,562"	38° 42' 2,568"
22743	100	Земли населенных пунктов № 198	515366,12	1265052,07	51° 41' 1,094"	38° 42' 3,484"
22744	101	Земли населенных пунктов № 198	515816,09	1265524,12	51° 41' 15,606"	38° 42' 28,127"
22745	102	Земли населенных пунктов № 198	515905,01	1265583,99	51° 41' 18,478"	38° 42' 31,257"

22746	103	Земли населенных пунктов № 198	515906,25	1265613,94	51° 41' 18,514"	38° 42' 32,817"
22747	104	Земли населенных пунктов № 198	515889,26	1265672,87	51° 41' 17,959"	38° 42' 35,881"
22748	105	Земли населенных пунктов № 198	515903,47	1265718,16	51° 41' 18,414"	38° 42' 38,242"
22749	106	Земли населенных пунктов № 198	515881,95	1265752,58	51° 41' 17,714"	38° 42' 40,030"
22750	107	Земли населенных пунктов № 198	515838,63	1265772,00	51° 41' 16,311"	38° 42' 41,034"
22751	108	Земли населенных пунктов № 198	515678,08	1265815,66	51° 41' 11,112"	38° 42' 43,280"
22752	109	Земли населенных пунктов № 198	515612,33	1265804,25	51° 41' 8,985"	38° 42' 42,675"
22753	110	Земли населенных пунктов № 198	515488,05	1265699,95	51° 41' 4,975"	38° 42' 37,226"
22754	111	Земли населенных пунктов № 198	515444,75	1265677,03	51° 41' 3,576"	38° 42' 36,026"
22755	112	Земли населенных пунктов № 198	515324,60	1265673,15	51° 40' 59,689"	38° 42' 35,805"
22756	113	Земли населенных пунктов № 198	515201,58	1265685,26	51° 40' 55,707"	38° 42' 36,415"
22757	114	Земли населенных пунктов № 198	515117,43	1265741,66	51° 40' 52,979"	38° 42' 39,337"
22758	115	Земли населенных пунктов № 198	515010,62	1265761,93	51° 40' 49,521"	38° 42' 40,375"
22759	116	Земли населенных пунктов № 198	514794,33	1265737,30	51° 40' 42,526"	38° 42' 39,058"
22760	117	Земли населенных пунктов № 198	514683,91	1265798,31	51° 40' 38,947"	38° 42' 42,215"
22761	118	Земли населенных пунктов № 198	514558,18	1265787,59	51° 40' 34,880"	38° 42' 41,637"
22762	119	Земли населенных пунктов № 198	514389,35	1265801,59	51° 40' 29,416"	38° 42' 42,338"
22763	120	Земли населенных пунктов № 198	514322,54	1265815,62	51° 40' 27,253"	38° 42' 43,057"
22764	121	Земли населенных пунктов № 198	515450,48	1267188,84	51° 41' 3,602"	38° 43' 54,720"
22765	122	Земли населенных пунктов № 198	515458,97	1267188,70	51° 41' 3,877"	38° 43' 54,714"
22766	123	Земли населенных пунктов № 198	515470,94	1267190,78	51° 41' 4,264"	38° 43' 54,824"
22767	124	Земли населенных пунктов № 198	515450,48	1267188,84	51° 41' 3,602"	38° 43' 54,720"
22768	125	Земли населенных пунктов № 198	515072,82	1267149,57	51° 40' 51,387"	38° 43' 52,609"
22769	126	Земли населенных пунктов № 198	515073,41	1267146,50	51° 40' 51,407"	38° 43' 52,449"
22770	127	Земли населенных пунктов № 198	515100,83	1267152,67	51° 40' 52,293"	38° 43' 52,775"
22771	128	Земли населенных пунктов № 198	515072,82	1267149,57	51° 40' 51,387"	38° 43' 52,609"
22772	129	Земли населенных пунктов № 198	514492,41	1267097,54	51° 40' 32,614"	38° 43' 49,799"
22773	130	Земли населенных пунктов № 198	514507,51	1267062,86	51° 40' 33,106"	38° 43' 47,996"
22774	131	Земли населенных пунктов № 198	514518,83	1267019,53	51° 40' 33,477"	38° 43' 45,743"
22775	132	Земли населенных пунктов № 198	514529,35	1267089,28	51° 40' 33,810"	38° 43' 49,375"
22776	133	Земли населенных пунктов № 198	514641,02	1267107,95	51° 40' 37,421"	38° 43' 50,367"
22777	134	Земли населенных пунктов № 198	514492,41	1267097,54	51° 40' 32,614"	38° 43' 49,799"
22778	135	Земли населенных пунктов № 198	525949,73	1285459,68	51° 46' 40,215"	38° 59' 49,577"
22779	136	Земли населенных пунктов № 198	525945,95	1285442,36	51° 46' 40,097"	38° 59' 48,672"
22780	137	Земли населенных пунктов № 198	525939,93	1285418,81	51° 46' 39,908"	38° 59' 47,442"
22781	138	Земли населенных пунктов № 198	525938,61	1285404,46	51° 46' 39,868"	38° 59' 46,693"
22782	139	Земли населенных пунктов № 198	525924,93	1285404,80	51° 46' 39,426"	38° 59' 46,705"
22783	140	Земли населенных пунктов № 198	525922,54	1285417,83	51° 46' 39,345"	38° 59' 47,384"
22784	141	Земли населенных пунктов № 198	525916,63	1285425,36	51° 46' 39,152"	38° 59' 47,775"
22785	142	Земли населенных пунктов № 198	525907,70	1285429,59	51° 46' 38,862"	38° 59' 47,992"
22786	143	Земли населенных пунктов № 198	525839,14	1285415,09	51° 46' 36,648"	38° 59' 47,211"

22787	144	Земли населенных пунктов № 198	525678,42	1285377,03	51° 46' 31,456"	38° 59' 45,167"
22788	145	Земли населенных пунктов № 198	525638,88	1285369,78	51° 46' 30,179"	38° 59' 44,774"
22789	146	Земли населенных пунктов № 198	525524,70	1285359,71	51° 46' 26,487"	38° 59' 44,207"
22790	147	Земли населенных пунктов № 198	525242,45	1285336,95	51° 46' 17,360"	38° 59' 42,917"
22791	148	Земли населенных пунктов № 198	525208,81	1285335,03	51° 46' 16,272"	38° 59' 42,804"
22792	149	Земли населенных пунктов № 198	525203,91	1285334,72	51° 46' 16,114"	38° 59' 42,787"
22793	150	Земли населенных пунктов № 198	525176,41	1285333,00	51° 46' 15,224"	38° 59' 42,687"
22794	151	Земли населенных пунктов № 198	525026,88	1285326,34	51° 46' 10,388"	38° 59' 42,285"
22795	152	Земли населенных пунктов № 198	525024,94	1285315,70	51° 46' 10,328"	38° 59' 41,729"
22796	153	Земли населенных пунктов № 198	525016,61	1285171,86	51° 46' 10,091"	38° 59' 34,225"
22797	154	Земли населенных пунктов № 198	525243,22	1285191,18	51° 46' 17,418"	38° 59' 35,315"
22798	155	Земли населенных пунктов № 198	525454,08	1285186,16	51° 46' 24,241"	38° 59' 35,130"
22799	156	Земли населенных пунктов № 198	525592,46	1285194,41	51° 46' 28,717"	38° 59' 35,611"
22800	157	Земли населенных пунктов № 198	525633,10	1285215,11	51° 46' 30,027"	38° 59' 36,705"
22801	158	Земли населенных пунктов № 198	525702,71	1285281,99	51° 46' 32,264"	38° 59' 40,219"
22802	159	Земли населенных пунктов № 198	525703,88	1285297,27	51° 46' 32,298"	38° 59' 41,016"
22803	160	Земли населенных пунктов № 198	525738,17	1285299,53	51° 46' 33,407"	38° 59' 41,147"
22804	161	Земли населенных пунктов № 198	525774,66	1285290,97	51° 46' 34,590"	38° 59' 40,713"
22805	162	Земли населенных пунктов № 198	525776,83	1285272,86	51° 46' 34,664"	38° 59' 39,770"
22806	163	Земли населенных пунктов № 198	525809,55	1285273,08	51° 46' 35,723"	38° 59' 39,793"
22807	164	Земли населенных пунктов № 198	525880,06	1285280,40	51° 46' 38,002"	38° 59' 40,201"
22808	165	Земли населенных пунктов № 198	525910,96	1285282,24	51° 46' 39,001"	38° 59' 40,308"
22809	166	Земли населенных пунктов № 198	525909,08	1285253,14	51° 46' 38,947"	38° 59' 38,790"
22810	167	Земли населенных пунктов № 198	525805,99	1285074,90	51° 46' 35,652"	38° 59' 29,455"
22811	168	Земли населенных пунктов № 198	525930,94	1285065,92	51° 46' 39,697"	38° 59' 29,033"
22812	169	Земли населенных пунктов № 198	525955,87	1285074,58	51° 46' 40,501"	38° 59' 29,493"
22813	170	Земли населенных пунктов № 198	525968,46	1285097,52	51° 46' 40,904"	38° 59' 30,694"
22814	171	Земли населенных пунктов № 198	525988,19	1285121,44	51° 46' 41,537"	38° 59' 31,949"
22815	172	Земли населенных пунктов № 198	525999,82	1285152,53	51° 46' 41,906"	38° 59' 33,575"
22816	173	Земли населенных пунктов № 198	526026,18	1285179,88	51° 46' 42,752"	38° 59' 35,011"
22817	174	Земли населенных пунктов № 198	526067,58	1285238,60	51° 46' 44,079"	38° 59' 38,089"
22818	175	Земли населенных пунктов № 198	526092,17	1285256,43	51° 46' 44,870"	38° 59' 39,028"
22819	176	Земли населенных пунктов № 198	526157,49	1285281,60	51° 46' 46,978"	38° 59' 40,365"
22820	177	Земли населенных пунктов № 198	526265,56	1285372,31	51° 46' 50,454"	38° 59' 45,136"
22821	178	Земли населенных пунктов № 198	526330,46	1285435,52	51° 46' 52,539"	38° 59' 48,457"
22822	179	Земли населенных пунктов № 198	526299,93	1285443,51	51° 46' 51,549"	38° 59' 48,862"
22823	180	Земли населенных пунктов № 198	526220,27	1285474,36	51° 46' 48,965"	38° 59' 50,442"
22824	181	Земли населенных пунктов № 198	526113,08	1285484,91	51° 46' 45,495"	38° 59' 50,953"
22825	182	Земли населенных пунктов № 198	526090,11	1285471,26	51° 46' 44,755"	38° 59' 50,233"
22826	183	Земли населенных пунктов № 198	526064,33	1285478,54	51° 46' 43,919"	38° 59' 50,603"
22827	184	Земли населенных пунктов № 198	526036,92	1285486,50	51° 46' 43,030"	38° 59' 51,008"

22828	185	Земли населенных пунктов № 198	525974,48	1285503,39	51° 46' 41,006"	38° 59' 51,866"
22829	186	Земли населенных пунктов № 198	525970,40	1285497,12	51° 46' 40,876"	38° 59' 51,537"
22830	187	Земли населенных пунктов № 198	525962,21	1285482,64	51° 46' 40,614"	38° 59' 50,779"
22831	188	Земли населенных пунктов № 198	525949,73	1285459,68	51° 46' 40,215"	38° 59' 49,577"
22832	189	Земли населенных пунктов № 198	526339,42	1285458,51	51° 46' 52,824"	38° 59' 49,659"
22833	190	Земли населенных пунктов № 198	526350,74	1285459,54	51° 46' 53,190"	38° 59' 49,717"
22834	191	Земли населенных пунктов № 198	526364,73	1285462,09	51° 46' 53,642"	38° 59' 49,855"
22835	192	Земли населенных пунктов № 198	526374,43	1285463,86	51° 46' 53,955"	38° 59' 49,951"
22836	193	Земли населенных пунктов № 198	526382,96	1285470,32	51° 46' 54,230"	38° 59' 50,291"
22837	194	Земли населенных пунктов № 198	526424,90	1285442,54	51° 46' 55,593"	38° 59' 48,858"
22838	195	Земли населенных пунктов № 198	526473,64	1285442,98	51° 46' 57,170"	38° 59' 48,898"
22839	196	Земли населенных пунктов № 198	526489,23	1285454,03	51° 46' 57,672"	38° 59' 49,481"
22840	197	Земли населенных пунктов № 198	526497,99	1285473,73	51° 46' 57,951"	38° 59' 50,511"
22841	198	Земли населенных пунктов № 198	526503,59	1285544,40	51° 46' 58,116"	38° 59' 54,200"
22842	199	Земли населенных пунктов № 198	526504,63	1285588,04	51° 46' 58,139"	38° 59' 56,477"
22843	200	Земли населенных пунктов № 198	526491,90	1285639,47	51° 46' 57,716"	38° 59' 59,155"
22844	201	Земли населенных пунктов № 198	526491,95	1285688,20	51° 46' 57,706"	39° 0' 1,697"
22845	202	Земли населенных пунктов № 198	526499,42	1285730,71	51° 46' 57,938"	39° 0' 3,917"
22846	203	Земли населенных пунктов № 198	526500,04	1285754,31	51° 46' 57,953"	39° 0' 5,148"
22847	204	Земли населенных пунктов № 198	526495,99	1285770,79	51° 46' 57,818"	39° 0' 6,006"
22848	205	Земли населенных пунктов № 198	526476,48	1285825,92	51° 46' 57,174"	39° 0' 8,875"
22849	206	Земли населенных пунктов № 198	526480,65	1285871,40	51° 46' 57,298"	39° 0' 11,249"
22850	207	Земли населенных пунктов № 198	526499,40	1285911,96	51° 46' 57,896"	39° 0' 13,371"
22851	208	Земли населенных пунктов № 198	526527,05	1285934,91	51° 46' 58,785"	39° 0' 14,579"
22852	209	Земли населенных пунктов № 198	526536,34	1285951,75	51° 46' 59,082"	39° 0' 15,461"
22853	210	Земли населенных пунктов № 198	526541,25	1285965,13	51° 46' 59,237"	39° 0' 16,161"
22854	211	Земли населенных пунктов № 198	526546,78	1285984,48	51° 46' 59,412"	39° 0' 17,172"
22855	212	Земли населенных пунктов № 198	526559,33	1286030,96	51° 46' 59,807"	39° 0' 19,601"
22856	213	Земли населенных пунктов № 198	526572,91	1286105,20	51° 47' 0,229"	39° 0' 23,479"
22857	214	Земли населенных пунктов № 198	526585,62	1286133,05	51° 47' 0,634"	39° 0' 24,937"
22858	215	Земли населенных пунктов № 198	526602,38	1286143,06	51° 47' 1,174"	39° 0' 25,465"
22859	216	Земли населенных пунктов № 198	526621,19	1286151,41	51° 47' 1,781"	39° 0' 25,908"
22860	217	Земли населенных пунктов № 198	526645,46	1286165,80	51° 47' 2,562"	39° 0' 26,667"
22861	218	Земли населенных пунктов № 198	526643,67	1286275,90	51° 47' 2,479"	39° 0' 32,410"
22862	219	Земли населенных пунктов № 198	526641,11	1286289,48	51° 47' 2,393"	39° 0' 33,117"
22863	220	Земли населенных пунктов № 198	526474,29	1286323,10	51° 46' 56,988"	39° 0' 34,808"
22864	221	Земли населенных пунктов № 198	526456,36	1286288,20	51° 46' 56,416"	39° 0' 32,981"
22865	222	Земли населенных пунктов № 198	526439,73	1286263,03	51° 46' 55,884"	39° 0' 31,662"
22866	223	Земли населенных пунктов № 198	526407,89	1286224,15	51° 46' 54,863"	39° 0' 29,622"
22867	224	Земли населенных пунктов № 198	526370,81	1286164,86	51° 46' 53,677"	39° 0' 26,515"
22868	225	Земли населенных пунктов № 198	526326,38	1286095,07	51° 46' 52,255"	39° 0' 22,858"

22869	226	Земли населенных пунктов № 198	526302,81	1286058,05	51° 46' 51,501"	39° 0' 20,919"
22870	227	Земли населенных пунктов № 198	526292,18	1286040,74	51° 46' 51,162"	39° 0' 20,012"
22871	228	Земли населенных пунктов № 198	526289,60	1286029,55	51° 46' 51,081"	39° 0' 19,427"
22872	229	Земли населенных пунктов № 198	526286,42	1286017,40	51° 46' 50,981"	39° 0' 18,792"
22873	230	Земли населенных пунктов № 198	526291,20	1286010,47	51° 46' 51,137"	39° 0' 18,432"
22874	231	Земли населенных пунктов № 198	526285,87	1286003,62	51° 46' 50,966"	39° 0' 18,073"
22875	232	Земли населенных пунктов № 198	526276,48	1286008,99	51° 46' 50,661"	39° 0' 18,350"
22876	233	Земли населенных пунктов № 198	526269,26	1285997,77	51° 46' 50,430"	39° 0' 17,762"
22877	234	Земли населенных пунктов № 198	526193,99	1285859,71	51° 46' 48,027"	39° 0' 10,532"
22878	235	Земли населенных пунктов № 198	526161,97	1285802,08	51° 46' 47,004"	39° 0' 7,515"
22879	236	Земли населенных пунктов № 198	526145,87	1285775,10	51° 46' 46,489"	39° 0' 6,101"
22880	237	Земли населенных пунктов № 198	526185,85	1285755,34	51° 46' 47,787"	39° 0' 5,085"
22881	238	Земли населенных пунктов № 198	526205,57	1285747,21	51° 46' 48,427"	39° 0' 4,669"
22882	239	Земли населенных пунктов № 198	526206,47	1285746,84	51° 46' 48,456"	39° 0' 4,650"
22883	240	Земли населенных пунктов № 198	526219,31	1285740,92	51° 46' 48,873"	39° 0' 4,346"
22884	241	Земли населенных пунктов № 198	526271,59	1285720,37	51° 46' 50,569"	39° 0' 3,293"
22885	242	Земли населенных пунктов № 198	526243,80	1285648,55	51° 46' 49,687"	38° 59' 59,537"
22886	243	Земли населенных пунктов № 198	526227,29	1285654,49	51° 46' 49,151"	38° 59' 59,840"
22887	244	Земли населенных пунктов № 198	526211,49	1285659,60	51° 46' 48,639"	39° 0' 0,101"
22888	245	Земли населенных пунктов № 198	526195,67	1285632,57	51° 46' 48,133"	38° 59' 58,685"
22889	246	Земли населенных пунктов № 198	526204,44	1285622,97	51° 46' 48,419"	38° 59' 58,188"
22890	247	Земли населенных пунктов № 198	526268,48	1285573,60	51° 46' 50,502"	38° 59' 55,636"
22891	248	Земли населенных пунктов № 198	526288,83	1285562,15	51° 46' 51,163"	38° 59' 55,047"
22892	249	Земли населенных пунктов № 198	526276,34	1285545,09	51° 46' 50,763"	38° 59' 54,152"
22893	250	Земли населенных пунктов № 198	526316,25	1285482,22	51° 46' 52,069"	38° 59' 50,887"
22894	251	Земли населенных пунктов № 198	526339,42	1285458,51	51° 46' 52,824"	38° 59' 49,659"
22895	252	Земли населенных пунктов № 198	526599,50	1282873,55	51° 47' 1,806"	38° 57' 34,911"
22896	253	Земли населенных пунктов № 198	526643,60	1283038,88	51° 47' 3,198"	38° 57' 43,551"
22897	254	Земли населенных пунктов № 198	526371,14	1283116,89	51° 46' 54,366"	38° 57' 47,527"
22898	255	Земли населенных пунктов № 198	526331,24	1283636,37	51° 46' 52,964"	38° 58' 14,610"
22899	256	Земли населенных пунктов № 198	526315,29	1283762,41	51° 46' 52,420"	38° 58' 21,179"
22900	257	Земли населенных пунктов № 198	526284,83	1284103,52	51° 46' 51,360"	38° 58' 38,961"
22901	258	Земли населенных пунктов № 198	526252,59	1284536,93	51° 46' 50,222"	38° 59' 1,557"
22902	259	Земли населенных пунктов № 198	526226,65	1284774,69	51° 46' 49,330"	38° 59' 13,949"
22903	260	Земли населенных пунктов № 198	526190,76	1284795,47	51° 46' 48,164"	38° 59' 15,020"
22904	261	Земли населенных пунктов № 198	526194,40	1284821,51	51° 46' 48,276"	38° 59' 16,380"
22905	262	Земли населенных пунктов № 198	526204,27	1284839,30	51° 46' 48,591"	38° 59' 17,311"
22906	263	Земли населенных пунктов № 198	526233,00	1284874,03	51° 46' 49,513"	38° 59' 19,133"
22907	264	Земли населенных пунктов № 198	526312,99	1284953,54	51° 46' 52,083"	38° 59' 23,309"
22908	265	Земли населенных пунктов № 198	526313,07	1284953,62	51° 46' 52,085"	38° 59' 23,314"
22909	266	Земли населенных пунктов № 198	526317,57	1284957,68	51° 46' 52,230"	38° 59' 23,527"

22910	267	Земли населенных пунктов № 198	526334,32	1285013,55	51° 46' 52,760"	38° 59' 26,447"
22911	268	Земли населенных пунктов № 198	526376,60	1284987,62	51° 46' 54,133"	38° 59' 25,110"
22912	269	Земли населенных пунктов № 198	526491,57	1285143,05	51° 46' 57,818"	38° 59' 33,260"
22913	270	Земли населенных пунктов № 198	526564,56	1285084,03	51° 47' 0,193"	38° 59' 30,207"
22914	271	Земли населенных пунктов № 198	526612,17	1285029,36	51° 47' 1,745"	38° 59' 27,373"
22915	272	Земли населенных пунктов № 198	526613,77	1285025,79	51° 47' 1,798"	38° 59' 27,187"
22916	273	Земли населенных пунктов № 198	526612,85	1285025,30	51° 47' 1,768"	38° 59' 27,161"
22917	274	Земли населенных пунктов № 198	526616,64	1285019,38	51° 47' 1,892"	38° 59' 26,854"
22918	275	Земли населенных пунктов № 198	526616,65	1285019,37	51° 47' 1,893"	38° 59' 26,853"
22919	276	Земли населенных пунктов № 198	526833,88	1284534,52	51° 47' 9,029"	38° 59' 1,639"
22920	277	Земли населенных пунктов № 198	526951,52	1284225,24	51° 47' 12,904"	38° 58' 45,547"
22921	278	Земли населенных пунктов № 198	527029,17	1284007,92	51° 47' 15,464"	38° 58' 34,237"
22922	279	Земли населенных пунктов № 198	527408,45	1284160,16	51° 47' 27,702"	38° 58' 42,313"
22923	280	Земли населенных пунктов № 198	527355,10	1284336,87	51° 47' 25,937"	38° 58' 51,514"
22924	281	Земли населенных пунктов № 198	527377,71	1284494,18	51° 47' 26,633"	38° 58' 59,729"
22925	282	Земли населенных пунктов № 198	527379,70	1284507,50	51° 47' 26,695"	38° 59' 0,425"
22926	283	Земли населенных пунктов № 198	527301,80	1284501,20	51° 47' 24,176"	38° 59' 0,068"
22927	284	Земли населенных пунктов № 198	527263,90	1284577,00	51° 47' 22,933"	38° 59' 4,009"
22928	285	Земли населенных пунктов № 198	527109,50	1284504,11	51° 47' 17,953"	38° 59' 0,151"
22929	286	Земли населенных пунктов № 198	526916,35	1284777,37	51° 47' 11,643"	38° 59' 14,338"
22930	287	Земли населенных пунктов № 198	526861,91	1284862,63	51° 47' 9,863"	38° 59' 18,766"
22931	288	Земли населенных пунктов № 198	526752,56	1285029,27	51° 47' 6,288"	38° 59' 27,419"
22932	289	Земли населенных пунктов № 198	526719,44	1285111,86	51° 47' 5,197"	38° 59' 31,716"
22933	290	Земли населенных пунктов № 198	526695,68	1285154,65	51° 47' 4,419"	38° 59' 33,939"
22934	291	Земли населенных пунктов № 198	526669,61	1285178,76	51° 47' 3,570"	38° 59' 35,187"
22935	292	Земли населенных пунктов № 198	526594,67	1285226,61	51° 47' 1,135"	38° 59' 37,656"
22936	293	Земли населенных пунктов № 198	526492,18	1285302,81	51° 46' 57,802"	38° 59' 41,593"
22937	294	Земли населенных пунктов № 198	526474,52	1285364,13	51° 46' 57,216"	38° 59' 44,786"
22938	295	Земли населенных пунктов № 198	526455,25	1285395,17	51° 46' 56,586"	38° 59' 46,398"
22939	296	Земли населенных пунктов № 198	526269,69	1285209,83	51° 46' 50,624"	38° 59' 36,662"
22940	297	Земли населенных пунктов № 198	526247,75	1285169,74	51° 46' 49,923"	38° 59' 34,563"
22941	298	Земли населенных пунктов № 198	526225,81	1285129,65	51° 46' 49,223"	38° 59' 32,464"
22942	299	Земли населенных пунктов № 198	526205,25	1285098,10	51° 46' 48,565"	38° 59' 30,811"
22943	300	Земли населенных пунктов № 198	526198,04	1285071,09	51° 46' 48,337"	38° 59' 29,399"
22944	301	Земли населенных пунктов № 198	526195,00	1285035,63	51° 46' 48,247"	38° 59' 27,549"
22945	302	Земли населенных пунктов № 198	526181,54	1285006,29	51° 46' 47,818"	38° 59' 26,013"
22946	303	Земли населенных пунктов № 198	526160,63	1284980,83	51° 46' 47,147"	38° 59' 24,678"
22947	304	Земли населенных пунктов № 198	526111,76	1284955,80	51° 46' 45,572"	38° 59' 23,354"
22948	305	Земли населенных пунктов № 198	526102,07	1284942,39	51° 46' 45,261"	38° 59' 22,651"
22949	306	Земли населенных пунктов № 198	526090,13	1284927,66	51° 46' 44,878"	38° 59' 21,879"
22950	307	Земли населенных пунктов № 198	526071,60	1284944,44	51° 46' 44,275"	38° 59' 22,747"

22951	308	Земли населенных пунктов № 198	526053,28	1284924,21	51° 46' 43,687"	38° 59' 21,686"
22952	309	Земли населенных пунктов № 198	526053,36	1284916,85	51° 46' 43,691"	38° 59' 21,302"
22953	310	Земли населенных пунктов № 198	526062,78	1284911,71	51° 46' 43,997"	38° 59' 21,037"
22954	311	Земли населенных пунктов № 198	526080,94	1284917,10	51° 46' 44,583"	38° 59' 21,325"
22955	312	Земли населенных пунктов № 198	526087,68	1284912,48	51° 46' 44,802"	38° 59' 21,086"
22956	313	Земли населенных пунктов № 198	526073,30	1284882,58	51° 46' 44,344"	38° 59' 19,521"
22957	314	Земли населенных пунктов № 198	526060,31	1284846,37	51° 46' 43,932"	38° 59' 17,628"
22958	315	Земли населенных пунктов № 198	526056,56	1284827,55	51° 46' 43,815"	38° 59' 16,645"
22959	316	Земли населенных пунктов № 198	526088,58	1284789,72	51° 46' 44,859"	38° 59' 14,683"
22960	317	Земли населенных пунктов № 198	526095,46	1284764,93	51° 46' 45,087"	38° 59' 13,393"
22961	318	Земли населенных пунктов № 198	526095,23	1284743,56	51° 46' 45,085"	38° 59' 12,278"
22962	319	Земли населенных пунктов № 198	526077,76	1284658,95	51° 46' 44,538"	38° 59' 7,859"
22963	320	Земли населенных пунктов № 198	526076,70	1284642,29	51° 46' 44,508"	38° 59' 6,989"
22964	321	Земли населенных пунктов № 198	526080,10	1284468,34	51° 46' 44,656"	38° 58' 57,917"
22965	322	Земли населенных пунктов № 198	526078,94	1284451,03	51° 46' 44,623"	38° 58' 57,014"
22966	323	Земли населенных пунктов № 198	526089,73	1284330,63	51° 46' 44,998"	38° 58' 50,738"
22967	324	Земли населенных пунктов № 198	526094,98	1284304,02	51° 46' 45,174"	38° 58' 49,352"
22968	325	Земли населенных пунктов № 198	526090,52	1283983,40	51° 46' 45,100"	38° 58' 32,627"
22969	326	Земли населенных пунктов № 198	526086,89	1283938,32	51° 46' 44,992"	38° 58' 30,274"
22970	327	Земли населенных пунктов № 198	526066,43	1283847,98	51° 46' 44,350"	38° 58' 25,555"
22971	328	Земли населенных пунктов № 198	526040,73	1283814,81	51° 46' 43,526"	38° 58' 23,816"
22972	329	Земли населенных пунктов № 198	526025,88	1283774,95	51° 46' 43,054"	38° 58' 21,732"
22973	330	Земли населенных пунктов № 198	526027,56	1283740,72	51° 46' 43,116"	38° 58' 19,947"
22974	331	Земли населенных пунктов № 198	526034,29	1283727,98	51° 46' 43,336"	38° 58' 19,285"
22975	332	Земли населенных пунктов № 198	526032,34	1283714,65	51° 46' 43,276"	38° 58' 18,589"
22976	333	Земли населенных пунктов № 198	526011,13	1283710,42	51° 46' 42,591"	38° 58' 18,361"
22977	334	Земли населенных пунктов № 198	526013,35	1283688,64	51° 46' 42,667"	38° 58' 17,225"
22978	335	Земли населенных пунктов № 198	526003,27	1283684,08	51° 46' 42,342"	38° 58' 16,984"
22979	336	Земли населенных пунктов № 198	525966,45	1283674,47	51° 46' 41,153"	38° 58' 16,470"
22980	337	Земли населенных пунктов № 198	525934,91	1283643,93	51° 46' 40,139"	38° 58' 14,866"
22981	338	Земли населенных пунктов № 198	525930,27	1283616,98	51° 46' 39,995"	38° 58' 13,459"
22982	339	Земли населенных пунктов № 198	525931,51	1283597,95	51° 46' 40,039"	38° 58' 12,467"
22983	340	Земли населенных пунктов № 198	525899,66	1283540,57	51° 46' 39,021"	38° 58' 9,463"
22984	341	Земли населенных пунктов № 198	525862,61	1283402,90	51° 46' 37,852"	38° 58' 2,269"
22985	342	Земли населенных пунктов № 198	525867,26	1283341,80	51° 46' 38,016"	38° 57' 59,084"
22986	343	Земли населенных пунктов № 198	525860,92	1283273,03	51° 46' 37,825"	38° 57' 55,495"
22987	344	Земли населенных пунктов № 198	525857,44	1283201,02	51° 46' 37,728"	38° 57' 51,738"
22988	345	Земли населенных пунктов № 198	525877,93	1283175,45	51° 46' 38,396"	38° 57' 50,412"
22989	346	Земли населенных пунктов № 198	525947,78	1283125,19	51° 46' 40,667"	38° 57' 47,814"
22990	347	Земли населенных пунктов № 198	525967,54	1283088,46	51° 46' 41,314"	38° 57' 45,905"
22991	348	Земли населенных пунктов № 198	525948,71	1282991,19	51° 46' 40,726"	38° 57' 40,825"

22992	349	Земли населенных пунктов № 198	525950,64	1282910,32	51° 46' 40,805"	38° 57' 36,608"
22993	350	Земли населенных пунктов № 198	526148,58	1282867,49	51° 46' 47,218"	38° 57' 34,441"
22994	351	Земли населенных пунктов № 198	526222,62	1282890,02	51° 46' 49,609"	38° 57' 35,642"
22995	352	Земли населенных пунктов № 198	526296,16	1282901,86	51° 46' 51,986"	38° 57' 36,284"
22996	353	Земли населенных пунктов № 198	526330,89	1282886,21	51° 46' 53,113"	38° 57' 35,480"
22997	354	Земли населенных пунктов № 198	526391,20	1282906,44	51° 46' 55,060"	38° 57' 36,556"
22998	355	Земли населенных пунктов № 198	526433,56	1282880,86	51° 46' 56,436"	38° 57' 35,236"
22999	356	Земли населенных пунктов № 198	526549,23	1282864,39	51° 47' 0,182"	38° 57' 34,416"
23000	357	Земли населенных пунктов № 198	526589,23	1282871,68	51° 47' 1,474"	38° 57' 34,810"
23001	358	Земли населенных пунктов № 198	526599,50	1282873,55	51° 47' 1,806"	38° 57' 34,911"
23002	359	Земли населенных пунктов № 198	528774,58	1285914,12	51° 48' 11,506"	39° 0' 14,332"
23003	360	Земли населенных пунктов № 198	528761,81	1285949,89	51° 48' 11,084"	39° 0' 16,194"
23004	361	Земли населенных пунктов № 198	528764,83	1285993,65	51° 48' 11,172"	39° 0' 18,478"
23005	362	Земли населенных пунктов № 198	528772,88	1286042,95	51° 48' 11,421"	39° 0' 21,054"
23006	363	Земли населенных пунктов № 198	528775,78	1286113,55	51° 48' 11,498"	39° 0' 24,740"
23007	364	Земли населенных пунктов № 198	528237,32	1286153,05	51° 47' 54,068"	39° 0' 26,599"
23008	365	Земли населенных пунктов № 198	528192,12	1285749,33	51° 47' 52,699"	39° 0' 5,516"
23009	366	Земли населенных пунктов № 198	528838,22	1285722,59	51° 48' 13,609"	39° 0' 4,360"
23010	367	Земли населенных пунктов № 198	528884,83	1285764,12	51° 48' 15,107"	39° 0' 6,544"
23011	368	Земли населенных пунктов № 198	528891,58	1285805,75	51° 48' 15,316"	39° 0' 8,720"
23012	369	Земли населенных пунктов № 198	528890,48	1285834,94	51° 48' 15,274"	39° 0' 10,243"
23013	370	Земли населенных пунктов № 198	528880,28	1285846,41	51° 48' 14,941"	39° 0' 10,837"
23014	371	Земли населенных пунктов № 198	528875,44	1285864,89	51° 48' 14,780"	39° 0' 11,800"
23015	372	Земли населенных пунктов № 198	528874,04	1285887,41	51° 48' 14,730"	39° 0' 12,975"
23016	373	Земли населенных пунктов № 198	528850,93	1285894,38	51° 48' 13,981"	39° 0' 13,330"
23017	374	Земли населенных пунктов № 198	528825,07	1285899,41	51° 48' 13,143"	39° 0' 13,583"
23018	375	Земли населенных пунктов № 198	528790,45	1285909,84	51° 48' 12,020"	39° 0' 14,114"
23019	376	Земли населенных пунктов № 198	528774,58	1285914,12	51° 48' 11,506"	39° 0' 14,332"
23020	377	Земли населенных пунктов № 198	527813,48	1255957,12	51° 47' 44,444"	38° 34' 10,845"
23021	378	Земли населенных пунктов № 198	527659,34	1255922,01	51° 47' 39,459"	38° 34' 9,003"
23022	379	Земли населенных пунктов № 198	527743,62	1255676,36	51° 47' 42,195"	38° 33' 56,191"
23023	380	Земли населенных пунктов № 198	527868,84	1255711,41	51° 47' 46,245"	38° 33' 58,027"
23024	381	Земли населенных пунктов № 198	527817,36	1255936,19	51° 47' 44,571"	38° 34' 9,753"
23025	382	Земли населенных пунктов № 198	527813,48	1255957,12	51° 47' 44,444"	38° 34' 10,845"
23026	383	Земли населенных пунктов № 198	529140,30	1285893,00	51° 48' 23,343"	39° 0' 13,366"
23027	384	Земли населенных пунктов № 198	529116,84	1285902,55	51° 48' 22,582"	39° 0' 13,855"
23028	385	Земли населенных пунктов № 198	529020,97	1285862,35	51° 48' 19,489"	39° 0' 11,722"
23029	386	Земли населенных пунктов № 198	528991,23	1285853,08	51° 48' 18,529"	39° 0' 11,227"
23030	387	Земли населенных пунктов № 198	528972,76	1285842,43	51° 48' 17,934"	39° 0' 10,664"
23031	388	Земли населенных пунктов № 198	528950,99	1285825,15	51° 48' 17,234"	39° 0' 9,754"
23032	389	Земли населенных пунктов № 198	528945,02	1285819,40	51° 48' 17,042"	39° 0' 9,452"

23033	390	Земли населенных пунктов № 198	528955,56	1285764,47	51° 48' 17,396"	39° 0' 6,589"
23034	391	Земли населенных пунктов № 198	528955,48	1285763,75	51° 48' 17,393"	39° 0' 6,551"
23035	392	Земли населенных пунктов № 198	528969,91	1285762,15	51° 48' 17,861"	39° 0' 6,473"
23036	393	Земли населенных пунктов № 198	529049,27	1285784,34	51° 48' 20,423"	39° 0' 7,661"
23037	394	Земли населенных пунктов № 198	529099,03	1285798,25	51° 48' 22,030"	39° 0' 8,405"
23038	395	Земли населенных пунктов № 198	529141,29	1285806,42	51° 48' 23,395"	39° 0' 8,847"
23039	396	Земли населенных пунктов № 198	529158,16	1285809,68	51° 48' 23,940"	39° 0' 9,024"
23040	397	Земли населенных пунктов № 198	529171,22	1285831,15	51° 48' 24,358"	39° 0' 10,149"
23041	398	Земли населенных пунктов № 198	529176,08	1285839,15	51° 48' 24,513"	39° 0' 10,568"
23042	399	Земли населенных пунктов № 198	529159,09	1285864,72	51° 48' 23,958"	39° 0' 11,897"
23043	400	Земли населенных пунктов № 198	529140,30	1285893,00	51° 48' 23,343"	39° 0' 13,366"
23044	401	Земли населенных пунктов № 198	527648,80	1256958,21	51° 47' 39,075"	38° 35' 3,070"
23045	402	Земли населенных пунктов № 198	527612,11	1256947,64	51° 47' 37,888"	38° 35' 2,516"
23046	403	Земли населенных пунктов № 198	527633,14	1256907,92	51° 47' 38,570"	38° 35' 0,445"
23047	404	Земли населенных пунктов № 198	527713,59	1256933,19	51° 47' 41,172"	38° 35' 1,770"
23048	405	Земли населенных пунктов № 198	527675,92	1257046,97	51° 47' 39,948"	38° 35' 7,704"
23049	406	Земли населенных пунктов № 198	527862,70	1257211,85	51° 47' 45,984"	38° 35' 16,321"
23050	407	Земли населенных пунктов № 198	527903,28	1257246,17	51° 47' 47,295"	38° 35' 18,115"
23051	408	Земли населенных пунктов № 198	528040,08	1257303,00	51° 47' 51,719"	38° 35' 21,091"
23052	409	Земли населенных пунктов № 198	527991,35	1257431,00	51° 47' 50,136"	38° 35' 27,766"
23053	410	Земли населенных пунктов № 198	527958,80	1257463,04	51° 47' 49,081"	38° 35' 29,436"
23054	411	Земли населенных пунктов № 198	527959,40	1257477,84	51° 47' 49,100"	38° 35' 30,208"
23055	412	Земли населенных пунктов № 198	528110,86	1257556,30	51° 47' 53,997"	38° 35' 34,314"
23056	413	Земли населенных пунктов № 198	528044,01	1257640,25	51° 47' 51,830"	38° 35' 38,689"
23057	414	Земли населенных пунктов № 198	527995,59	1257595,66	51° 47' 50,265"	38° 35' 36,359"
23058	415	Земли населенных пунктов № 198	527957,82	1257552,75	51° 47' 49,045"	38° 35' 34,117"
23059	416	Земли населенных пунктов № 198	527941,71	1257444,36	51° 47' 48,529"	38° 35' 28,460"
23060	417	Земли населенных пунктов № 198	527954,24	1257414,20	51° 47' 48,936"	38° 35' 26,887"
23061	418	Земли населенных пунктов № 198	527927,24	1257324,26	51° 47' 48,067"	38° 35' 22,192"
23062	419	Земли населенных пунктов № 198	527898,02	1257283,12	51° 47' 47,123"	38° 35' 20,043"
23063	420	Земли населенных пунктов № 198	527860,50	1257271,96	51° 47' 45,910"	38° 35' 19,457"
23064	421	Земли населенных пунктов № 198	527738,26	1257367,69	51° 47' 41,950"	38° 35' 24,443"
23065	422	Земли населенных пунктов № 198	527664,58	1257270,50	51° 47' 39,571"	38° 35' 19,366"
23066	423	Земли населенных пунктов № 198	527686,72	1257232,89	51° 47' 40,289"	38° 35' 17,405"
23067	424	Земли населенных пунктов № 198	527734,84	1257151,15	51° 47' 41,850"	38° 35' 13,144"
23068	425	Земли населенных пунктов № 198	527674,85	1257082,68	51° 47' 39,912"	38° 35' 9,567"
23069	426	Земли населенных пунктов № 198	527660,02	1257056,83	51° 47' 39,433"	38° 35' 8,217"
23070	427	Земли населенных пунктов № 198	527673,19	1256965,24	51° 47' 39,863"	38° 35' 3,439"
23071	428	Земли населенных пунктов № 198	527648,80	1256958,21	51° 47' 39,075"	38° 35' 3,070"
23072	429	Земли населенных пунктов № 198	529258,75	1285905,63	51° 48' 27,172"	39° 0' 14,069"
23073	430	Земли населенных пунктов № 198	529273,72	1285891,43	51° 48' 27,660"	39° 0' 13,333"

23074	431	Земли населенных пунктов № 198	529308,38	1285851,95	51° 48' 28,791"	39° 0' 11,286"
23075	432	Земли населенных пунктов № 198	529361,01	1285761,61	51° 48' 30,514"	39° 0' 6,590"
23076	433	Земли населенных пунктов № 198	529362,78	1285728,44	51° 48' 30,579"	39° 0' 4,860"
23077	434	Земли населенных пунктов № 198	529363,28	1285718,95	51° 48' 30,597"	39° 0' 4,364"
23078	435	Земли населенных пунктов № 198	529376,22	1285704,10	51° 48' 31,019"	39° 0' 3,594"
23079	436	Земли населенных пунктов № 198	529387,44	1285683,77	51° 48' 31,387"	39° 0' 2,537"
23080	437	Земли населенных пунктов № 198	529393,29	1285660,01	51° 48' 31,582"	39° 0' 1,299"
23081	438	Земли населенных пунктов № 198	529405,97	1285650,22	51° 48' 31,994"	39° 0' 0,793"
23082	439	Земли населенных пунктов № 198	529415,66	1285642,74	51° 48' 32,310"	39° 0' 0,406"
23083	440	Земли населенных пунктов № 198	529444,74	1285623,05	51° 48' 33,255"	38° 59' 59,389"
23084	441	Земли населенных пунктов № 198	529465,89	1285629,12	51° 48' 33,938"	38° 59' 59,714"
23085	442	Земли населенных пунктов № 198	529476,04	1285632,91	51° 48' 34,265"	38° 59' 59,916"
23086	443	Земли населенных пунктов № 198	529481,35	1285634,90	51° 48' 34,437"	39° 0' 0,021"
23087	444	Земли населенных пунктов № 198	529483,54	1285632,90	51° 48' 34,508"	38° 59' 59,918"
23088	445	Земли населенных пунктов № 198	529493,97	1285623,41	51° 48' 34,848"	38° 59' 59,426"
23089	446	Земли населенных пунктов № 198	529502,75	1285600,28	51° 48' 35,137"	38° 59' 58,222"
23090	447	Земли населенных пунктов № 198	529505,88	1285591,88	51° 48' 35,240"	38° 59' 57,785"
23091	448	Земли населенных пунктов № 198	529514,34	1285591,69	51° 48' 35,514"	38° 59' 57,778"
23092	449	Земли населенных пунктов № 198	529534,18	1285583,38	51° 48' 36,158"	38° 59' 57,352"
23093	450	Земли населенных пунктов № 198	529559,26	1285576,33	51° 48' 36,971"	38° 59' 56,993"
23094	451	Земли населенных пунктов № 198	529574,54	1285575,67	51° 48' 37,465"	38° 59' 56,964"
23095	452	Земли населенных пунктов № 198	529596,86	1285563,60	51° 48' 38,190"	38° 59' 56,343"
23096	453	Земли населенных пунктов № 198	529624,13	1285560,10	51° 48' 39,073"	38° 59' 56,170"
23097	454	Земли населенных пунктов № 198	529657,32	1285545,49	51° 48' 40,150"	38° 59' 55,420"
23098	455	Земли населенных пунктов № 198	529676,30	1285530,95	51° 48' 40,768"	38° 59' 54,668"
23099	456	Земли населенных пунктов № 198	529691,37	1285524,06	51° 48' 41,257"	38° 59' 54,314"
23100	457	Земли населенных пунктов № 198	529698,36	1285521,02	51° 48' 41,484"	38° 59' 54,157"
23101	458	Земли населенных пунктов № 198	529708,06	1285516,20	51° 48' 41,799"	38° 59' 53,909"
23102	459	Земли населенных пунктов № 198	529725,31	1285514,15	51° 48' 42,357"	38° 59' 53,809"
23103	460	Земли населенных пунктов № 198	529755,61	1285514,10	51° 48' 43,338"	38° 59' 53,817"
23104	461	Земли населенных пунктов № 198	529777,18	1285516,96	51° 48' 44,035"	38° 59' 53,975"
23105	462	Земли населенных пунктов № 198	529794,11	1285519,41	51° 48' 44,582"	38° 59' 54,109"
23106	463	Земли населенных пунктов № 198	529842,58	1285529,57	51° 48' 46,148"	38° 59' 54,657"
23107	464	Земли населенных пунктов № 198	529870,29	1285541,52	51° 48' 47,042"	38° 59' 55,291"
23108	465	Земли населенных пунктов № 198	529877,00	1285574,83	51° 48' 47,251"	38° 59' 57,032"
23109	466	Земли населенных пунктов № 198	529516,38	1285706,60	51° 48' 35,554"	39° 0' 3,777"
23110	467	Земли населенных пунктов № 198	529495,10	1285720,31	51° 48' 34,862"	39° 0' 4,484"
23111	468	Земли населенных пунктов № 198	529506,33	1285788,27	51° 48' 35,210"	39° 0' 8,036"
23112	469	Земли населенных пунктов № 198	529610,72	1286064,54	51° 48' 38,523"	39° 0' 22,495"
23113	470	Земли населенных пунктов № 198	529611,96	1286067,82	51° 48' 38,563"	39° 0' 22,666"
23114	471	Земли населенных пунктов № 198	529541,87	1286096,11	51° 48' 36,288"	39° 0' 24,117"

23115	472	Земли населенных пунктов № 198	529512,65	1286108,70	51° 48' 35,340"	39° 0' 24,763"
23116	473	Земли населенных пунктов № 198	529486,90	1286118,35	51° 48' 34,505"	39° 0' 25,257"
23117	474	Земли населенных пунктов № 198	529458,65	1286129,32	51° 48' 33,588"	39° 0' 25,819"
23118	475	Земли населенных пунктов № 198	529416,43	1286147,21	51° 48' 32,218"	39° 0' 26,737"
23119	476	Земли населенных пунктов № 198	529414,12	1286141,45	51° 48' 32,145"	39° 0' 26,435"
23120	477	Земли населенных пунктов № 198	529399,56	1286095,66	51° 48' 31,684"	39° 0' 24,040"
23121	478	Земли населенных пунктов № 198	529385,20	1286070,48	51° 48' 31,225"	39° 0' 22,720"
23122	479	Земли населенных пунктов № 198	529368,34	1286049,21	51° 48' 30,685"	39° 0' 21,604"
23123	480	Земли населенных пунктов № 198	529354,88	1286033,85	51° 48' 30,253"	39° 0' 20,797"
23124	481	Земли населенных пунктов № 198	529336,02	1286020,02	51° 48' 29,646"	39° 0' 20,068"
23125	482	Земли населенных пунктов № 198	529328,14	1286008,22	51° 48' 29,394"	39° 0' 19,449"
23126	483	Земли населенных пунктов № 198	529315,39	1285987,00	51° 48' 28,986"	39° 0' 18,337"
23127	484	Земли населенных пунктов № 198	529299,74	1285952,65	51° 48' 28,488"	39° 0' 16,538"
23128	485	Земли населенных пунктов № 198	529258,75	1285905,63	51° 48' 27,172"	39° 0' 14,069"
23129	486	Земли населенных пунктов № 198	528426,83	1252857,11	51° 48' 4,377"	38° 31' 29,103"
23130	487	Земли населенных пунктов № 198	528606,88	1252449,45	51° 48' 10,210"	38° 31' 7,833"
23131	488	Земли населенных пунктов № 198	528672,29	1252323,94	51° 48' 12,328"	38° 31' 1,285"
23132	489	Земли населенных пунктов № 198	528765,78	1251725,59	51° 48' 15,361"	38° 30' 30,059"
23133	490	Земли населенных пунктов № 198	528851,95	1251731,77	51° 48' 18,149"	38° 30' 30,383"
23134	491	Земли населенных пунктов № 198	528848,91	1251749,78	51° 48' 18,050"	38° 30' 31,323"
23135	492	Земли населенных пунктов № 198	528828,02	1251873,69	51° 48' 17,373"	38° 30' 37,790"
23136	493	Земли населенных пунктов № 198	528851,25	1251875,38	51° 48' 18,124"	38° 30' 37,878"
23137	494	Земли населенных пунктов № 198	528829,06	1252059,58	51° 48' 17,404"	38° 30' 47,492"
23138	495	Земли населенных пунктов № 198	528809,09	1252153,04	51° 48' 16,757"	38° 30' 52,369"
23139	496	Земли населенных пунктов № 198	528766,60	1252310,28	51° 48' 15,380"	38° 31' 0,574"
23140	497	Земли населенных пунктов № 198	528735,06	1252524,64	51° 48' 14,356"	38° 31' 11,761"
23141	498	Земли населенных пунктов № 198	528592,38	1252525,92	51° 48' 9,739"	38° 31' 11,824"
23142	499	Земли населенных пунктов № 198	528538,80	1252646,02	51° 48' 8,004"	38° 31' 18,091"
23143	500	Земли населенных пунктов № 198	528734,08	1252918,38	51° 48' 14,317"	38° 31' 32,310"
23144	501	Земли населенных пунктов № 198	528788,64	1253071,37	51° 48' 16,080"	38° 31' 40,296"
23145	502	Земли населенных пунктов № 198	528900,79	1253225,86	51° 48' 19,705"	38° 31' 48,363"
23146	503	Земли населенных пунктов № 198	528901,59	1253295,85	51° 48' 19,730"	38° 31' 52,016"
23147	504	Земли населенных пунктов № 198	529029,66	1253391,22	51° 48' 23,871"	38° 31' 56,998"
23148	505	Земли населенных пунктов № 198	529032,20	1253393,10	51° 48' 23,953"	38° 31' 57,097"
23149	506	Земли населенных пунктов № 198	528979,72	1253484,59	51° 48' 22,253"	38° 32' 1,870"
23150	507	Земли населенных пунктов № 198	529016,99	1253537,98	51° 48' 23,458"	38° 32' 4,657"
23151	508	Земли населенных пунктов № 198	528944,03	1253597,89	51° 48' 21,096"	38° 32' 7,782"
23152	509	Земли населенных пунктов № 198	529010,94	1253760,55	51° 48' 23,257"	38° 32' 16,274"
23153	510	Земли населенных пунктов № 198	528916,40	1253874,95	51° 48' 20,195"	38° 32' 22,241"
23154	511	Земли населенных пунктов № 198	528859,30	1253902,44	51° 48' 18,347"	38° 32' 23,674"
23155	512	Земли населенных пунктов № 198	528828,21	1253661,55	51° 48' 17,347"	38° 32' 11,100"

23156	513	Земли населенных пунктов № 198	528785,09	1253530,33	51° 48' 15,955"	38° 32' 4,250"
23157	514	Земли населенных пунктов № 198	528752,83	1253534,30	51° 48' 14,911"	38° 32' 4,456"
23158	515	Земли населенных пунктов № 198	528720,79	1253415,19	51° 48' 13,877"	38° 31' 58,238"
23159	516	Земли населенных пунктов № 198	528725,59	1253290,60	51° 48' 14,035"	38° 31' 51,736"
23160	517	Земли населенных пунктов № 198	528699,52	1253171,91	51° 48' 13,194"	38° 31' 45,541"
23161	518	Земли населенных пунктов № 198	528645,35	1253190,02	51° 48' 11,441"	38° 31' 46,484"
23162	519	Земли населенных пунктов № 198	528607,59	1253076,44	51° 48' 10,222"	38° 31' 40,555"
23163	520	Земли населенных пунктов № 198	528625,07	1253067,12	51° 48' 10,787"	38° 31' 40,070"
23164	521	Земли населенных пунктов № 198	528597,01	1252819,48	51° 48' 9,884"	38° 31' 27,145"
23165	522	Земли населенных пунктов № 198	528473,22	1252784,35	51° 48' 5,879"	38° 31' 25,307"
23166	523	Земли населенных пунктов № 198	528448,02	1252837,39	51° 48' 5,063"	38° 31' 28,075"
23167	524	Земли населенных пунктов № 198	528439,38	1252855,56	51° 48' 4,783"	38° 31' 29,023"
23168	525	Земли населенных пунктов № 198	528426,83	1252857,11	51° 48' 4,377"	38° 31' 29,103"
23169	526	Земли населенных пунктов № 198	531120,86	1279727,74	51° 49' 28,724"	38° 54' 52,204"
23170	527	Земли населенных пунктов № 198	531120,37	1279727,63	51° 49' 28,708"	38° 54' 52,198"
23171	528	Земли населенных пунктов № 198	531120,48	1279727,14	51° 49' 28,712"	38° 54' 52,173"
23172	529	Земли населенных пунктов № 198	531120,97	1279727,25	51° 49' 28,727"	38° 54' 52,179"
23173	530	Земли населенных пунктов № 198	531120,86	1279727,74	51° 49' 28,724"	38° 54' 52,204"
23174	531	Земли населенных пунктов № 198	531134,49	1279657,80	51° 49' 29,178"	38° 54' 48,557"
23175	532	Земли населенных пунктов № 198	531134,00	1279657,69	51° 49' 29,162"	38° 54' 48,551"
23176	533	Земли населенных пунктов № 198	531134,11	1279657,20	51° 49' 29,166"	38° 54' 48,525"
23177	534	Земли населенных пунктов № 198	531134,60	1279657,31	51° 49' 29,182"	38° 54' 48,531"
23178	535	Земли населенных пунктов № 198	531134,49	1279657,80	51° 49' 29,178"	38° 54' 48,557"
23179	536	Земли населенных пунктов № 198	531149,85	1279580,92	51° 49' 29,690"	38° 54' 44,547"
23180	537	Земли населенных пунктов № 198	531149,36	1279580,81	51° 49' 29,674"	38° 54' 44,541"
23181	538	Земли населенных пунктов № 198	531149,47	1279580,32	51° 49' 29,678"	38° 54' 44,516"
23182	539	Земли населенных пунктов № 198	531149,96	1279580,43	51° 49' 29,693"	38° 54' 44,522"
23183	540	Земли населенных пунктов № 198	531149,85	1279580,92	51° 49' 29,690"	38° 54' 44,547"
23184	541	Земли населенных пунктов № 198	531329,34	1279322,11	51° 49' 35,546"	38° 54' 31,089"
23185	542	Земли населенных пунктов № 198	531329,19	1279321,64	51° 49' 35,541"	38° 54' 31,064"
23186	543	Земли населенных пунктов № 198	531329,66	1279321,49	51° 49' 35,557"	38° 54' 31,056"
23187	544	Земли населенных пунктов № 198	531329,81	1279321,96	51° 49' 35,561"	38° 54' 31,081"
23188	545	Земли населенных пунктов № 198	531329,34	1279322,11	51° 49' 35,546"	38° 54' 31,089"
23189	546	Земли населенных пунктов № 198	531405,29	1279295,34	51° 49' 38,008"	38° 54' 29,714"
23190	547	Земли населенных пунктов № 198	531404,79	1279295,34	51° 49' 37,992"	38° 54' 29,714"
23191	548	Земли населенных пунктов № 198	531404,78	1279290,61	51° 49' 37,993"	38° 54' 29,467"
23192	549	Земли населенных пунктов № 198	531405,28	1279290,61	51° 49' 38,009"	38° 54' 29,467"
23193	550	Земли населенных пунктов № 198	531405,29	1279295,34	51° 49' 38,008"	38° 54' 29,714"
23194	551	Земли населенных пунктов № 198	531454,91	1279279,26	51° 49' 39,617"	38° 54' 28,890"
23195	552	Земли населенных пунктов № 198	531454,77	1279278,78	51° 49' 39,612"	38° 54' 28,864"
23196	553	Земли населенных пунктов № 198	531455,25	1279278,64	51° 49' 39,628"	38° 54' 28,857"

23197	554	Земли населенных пунктов № 198	531455,39	1279279,12	51° 49' 39,632"	38° 54' 28,882"
23198	555	Земли населенных пунктов № 198	531454,91	1279279,26	51° 49' 39,617"	38° 54' 28,890"
23199	556	Земли населенных пунктов № 198	531515,77	1279258,41	51° 49' 41,590"	38° 54' 27,819"
23200	557	Земли населенных пунктов № 198	531515,63	1279257,93	51° 49' 41,585"	38° 54' 27,794"
23201	558	Земли населенных пунктов № 198	531516,11	1279257,79	51° 49' 41,601"	38° 54' 27,787"
23202	559	Земли населенных пунктов № 198	531516,25	1279258,27	51° 49' 41,605"	38° 54' 27,812"
23203	560	Земли населенных пунктов № 198	531515,77	1279258,41	51° 49' 41,590"	38° 54' 27,819"
23204	561	Земли населенных пунктов № 198	531558,75	1279243,28	51° 49' 42,983"	38° 54' 27,042"
23205	562	Земли населенных пунктов № 198	531558,60	1279242,81	51° 49' 42,979"	38° 54' 27,018"
23206	563	Земли населенных пунктов № 198	531559,07	1279242,66	51° 49' 42,994"	38° 54' 27,010"
23207	564	Земли населенных пунктов № 198	531559,22	1279243,13	51° 49' 42,999"	38° 54' 27,035"
23208	565	Земли населенных пунктов № 198	531558,75	1279243,28	51° 49' 42,983"	38° 54' 27,042"
23209	566	Земли населенных пунктов № 198	531605,31	1279226,94	51° 49' 44,493"	38° 54' 26,203"
23210	567	Земли населенных пунктов № 198	531605,17	1279226,46	51° 49' 44,488"	38° 54' 26,178"
23211	568	Земли населенных пунктов № 198	531605,65	1279226,32	51° 49' 44,504"	38° 54' 26,171"
23212	569	Земли населенных пунктов № 198	531605,79	1279226,80	51° 49' 44,508"	38° 54' 26,196"
23213	570	Земли населенных пунктов № 198	531605,31	1279226,94	51° 49' 44,493"	38° 54' 26,203"
23214	571	Земли населенных пунктов № 198	531670,00	1279205,80	51° 49' 46,590"	38° 54' 25,119"
23215	572	Земли населенных пунктов № 198	531669,86	1279205,32	51° 49' 46,585"	38° 54' 25,094"
23216	573	Земли населенных пунктов № 198	531670,34	1279205,18	51° 49' 46,601"	38° 54' 25,087"
23217	574	Земли населенных пунктов № 198	531670,48	1279205,66	51° 49' 46,605"	38° 54' 25,112"
23218	575	Земли населенных пунктов № 198	531670,00	1279205,80	51° 49' 46,590"	38° 54' 25,119"
23219	576	Земли населенных пунктов № 198	532366,10	1278649,88	51° 50' 9,215"	38° 53' 56,297"
23220	577	Земли населенных пунктов № 198	532365,79	1278649,49	51° 50' 9,205"	38° 53' 56,277"
23221	578	Земли населенных пунктов № 198	532366,18	1278649,18	51° 50' 9,218"	38° 53' 56,261"
23222	579	Земли населенных пунктов № 198	532366,49	1278649,57	51° 50' 9,228"	38° 53' 56,281"
23223	580	Земли населенных пунктов № 198	532366,10	1278649,88	51° 50' 9,215"	38° 53' 56,297"
23224	581	Земли населенных пунктов № 198	532590,31	1275579,15	51° 50' 17,005"	38° 51' 15,986"
23225	582	Земли населенных пунктов № 198	532548,87	1275533,49	51° 50' 15,672"	38° 51' 13,590"
23226	583	Земли населенных пунктов № 198	532514,01	1275520,12	51° 50' 14,546"	38° 51' 12,882"
23227	584	Земли населенных пунктов № 198	532460,17	1275513,54	51° 50' 12,806"	38° 51' 12,524"
23228	585	Земли населенных пунктов № 198	532406,71	1275509,28	51° 50' 11,077"	38° 51' 12,288"
23229	586	Земли населенных пунктов № 198	532367,43	1275503,57	51° 50' 9,807"	38° 51' 11,979"
23230	587	Земли населенных пунктов № 198	532342,84	1275486,26	51° 50' 9,014"	38° 51' 11,069"
23231	588	Земли населенных пунктов № 198	532383,33	1275358,38	51° 50' 10,345"	38° 51' 4,401"
23232	589	Земли населенных пунктов № 198	532414,23	1275299,99	51° 50' 11,354"	38° 51' 1,359"
23233	590	Земли населенных пунктов № 198	532487,22	1275158,18	51° 50' 13,739"	38° 50' 53,972"
23234	591	Земли населенных пунктов № 198	532577,15	1274980,91	51° 50' 16,677"	38° 50' 44,737"
23235	592	Земли населенных пунктов № 198	532480,31	1274974,71	51° 50' 13,545"	38° 50' 44,388"
23236	593	Земли населенных пунктов № 198	532455,77	1274862,20	51° 50' 12,769"	38° 50' 38,506"
23237	594	Земли населенных пунктов № 198	532447,85	1274825,88	51° 50' 12,518"	38° 50' 36,607"

23238	595	Земли населенных пунктов № 198	532420,09	1274762,61	51° 50' 11,630"	38° 50' 33,295"
23239	596	Земли населенных пунктов № 198	532626,81	1274820,90	51° 50' 18,309"	38° 50' 36,393"
23240	597	Земли населенных пунктов № 198	532672,30	1274927,84	51° 50' 19,764"	38° 50' 41,990"
23241	598	Земли населенных пунктов № 198	532700,56	1274896,74	51° 50' 20,683"	38° 50' 40,373"
23242	599	Земли населенных пунктов № 198	532750,31	1274841,98	51° 50' 22,302"	38° 50' 37,526"
23243	600	Земли населенных пунктов № 198	532764,76	1274850,64	51° 50' 22,768"	38° 50' 37,982"
23244	601	Земли населенных пунктов № 198	532790,77	1274818,46	51° 50' 23,615"	38° 50' 36,308"
23245	602	Земли населенных пунктов № 198	532828,33	1274841,98	51° 50' 24,826"	38° 50' 37,546"
23246	603	Земли населенных пунктов № 198	532852,68	1274806,06	51° 50' 25,620"	38° 50' 35,676"
23247	604	Земли населенных пунктов № 198	532931,11	1274789,97	51° 50' 28,160"	38° 50' 34,856"
23248	605	Земли населенных пунктов № 198	533028,51	1274832,11	51° 50' 31,304"	38° 50' 37,082"
23249	606	Земли населенных пунктов № 198	532976,55	1274898,54	51° 50' 29,612"	38° 50' 40,539"
23250	607	Земли населенных пунктов № 198	533032,15	1274933,83	51° 50' 31,406"	38° 50' 42,396"
23251	608	Земли населенных пунктов № 198	532989,33	1275003,04	51° 50' 30,009"	38° 50' 46,000"
23252	609	Земли населенных пунктов № 198	532965,28	1274988,16	51° 50' 29,233"	38° 50' 45,217"
23253	610	Земли населенных пунктов № 198	532932,33	1274970,24	51° 50' 28,170"	38° 50' 44,272"
23254	611	Земли населенных пунктов № 198	532911,51	1275006,97	51° 50' 27,491"	38° 50' 46,185"
23255	612	Земли населенных пунктов № 198	532934,49	1275024,11	51° 50' 28,231"	38° 50' 47,086"
23256	613	Земли населенных пунктов № 198	532908,70	1275065,92	51° 50' 27,390"	38° 50' 49,264"
23257	614	Земли населенных пунктов № 198	532884,92	1275098,30	51° 50' 26,616"	38° 50' 50,949"
23258	615	Земли населенных пунктов № 198	532858,94	1275152,97	51° 50' 25,766"	38° 50' 53,797"
23259	616	Земли населенных пунктов № 198	532885,31	1275171,20	51° 50' 26,617"	38° 50' 54,756"
23260	617	Земли населенных пунктов № 198	532866,30	1275237,50	51° 50' 25,991"	38° 50' 58,214"
23261	618	Земли населенных пунктов № 198	532825,24	1275324,26	51° 50' 24,648"	38° 51' 2,735"
23262	619	Земли населенных пунктов № 198	532811,24	1275353,84	51° 50' 24,190"	38° 51' 4,276"
23263	620	Земли населенных пунктов № 198	532777,11	1275337,94	51° 50' 23,089"	38° 51' 3,437"
23264	621	Земли населенных пунктов № 198	532691,36	1275531,15	51° 50' 20,283"	38° 51' 13,506"
23265	622	Земли населенных пунктов № 198	532623,58	1275512,72	51° 50' 18,093"	38° 51' 12,525"
23266	623	Земли населенных пунктов № 198	532590,31	1275579,15	51° 50' 17,005"	38° 51' 15,986"
23267	624	Земли населенных пунктов № 198	532236,20	1249866,14	51° 50' 7,655"	38° 28' 53,009"
23268	625	Земли населенных пунктов № 198	532206,75	1249802,42	51° 50' 6,703"	38° 28' 49,681"
23269	626	Земли населенных пунктов № 198	532428,79	1249709,99	51° 50' 13,887"	38° 28' 44,853"
23270	627	Земли населенных пунктов № 198	532471,59	1249720,93	51° 50' 15,271"	38° 28' 45,424"
23271	628	Земли населенных пунктов № 198	532517,18	1249799,51	51° 50' 16,746"	38° 28' 49,529"
23272	629	Земли населенных пунктов № 198	532287,78	1249919,06	51° 50' 9,324"	38° 28' 55,773"
23273	630	Земли населенных пунктов № 198	532253,82	1249848,47	51° 50' 8,225"	38° 28' 52,086"
23274	631	Земли населенных пунктов № 198	532236,20	1249866,14	51° 50' 7,655"	38° 28' 53,009"
23275	632	Земли населенных пунктов № 198	533676,76	1283824,43	51° 50' 50,579"	38° 58' 26,999"
23276	633	Земли населенных пунктов № 198	533656,46	1283821,43	51° 50' 49,922"	38° 58' 26,836"
23277	634	Земли населенных пунктов № 198	533563,74	1283903,08	51° 50' 46,904"	38° 58' 31,068"
23278	635	Земли населенных пунктов № 198	533565,30	1283941,13	51° 50' 46,947"	38° 58' 33,057"

23279	636	Земли населенных пунктов № 198	533499,00	1283951,01	51° 50' 44,800"	38° 58' 33,549"
23280	637	Земли населенных пунктов № 198	533379,71	1283908,28	51° 50' 40,949"	38° 58' 31,275"
23281	638	Земли населенных пунктов № 198	533415,05	1283849,32	51° 50' 42,106"	38° 58' 28,208"
23282	639	Земли населенных пунктов № 198	533411,90	1283807,10	51° 50' 42,013"	38° 58' 26,001"
23283	640	Земли населенных пунктов № 198	533401,93	1283770,80	51° 50' 41,698"	38° 58' 24,102"
23284	641	Земли населенных пунктов № 198	533428,09	1283720,31	51° 50' 42,556"	38° 58' 21,473"
23285	642	Земли населенных пунктов № 198	533508,55	1283582,87	51° 50' 45,189"	38° 58' 14,322"
23286	643	Земли населенных пунктов № 198	533586,94	1283463,87	51° 50' 47,751"	38° 58' 8,133"
23287	644	Земли населенных пунктов № 198	533604,25	1283369,98	51° 50' 48,331"	38° 58' 3,235"
23288	645	Земли населенных пунктов № 198	533575,80	1283296,33	51° 50' 47,426"	38° 57' 59,377"
23289	646	Земли населенных пунктов № 198	533512,47	1283232,58	51° 50' 45,391"	38° 57' 56,026"
23290	647	Земли населенных пунктов № 198	533387,35	1283040,08	51° 50' 41,384"	38° 57' 45,927"
23291	648	Земли населенных пунктов № 198	533302,89	1282943,33	51° 50' 38,672"	38° 57' 40,844"
23292	649	Земли населенных пунктов № 198	533255,00	1282924,70	51° 50' 37,126"	38° 57' 39,855"
23293	650	Земли населенных пунктов № 198	533021,90	1282973,48	51° 50' 29,574"	38° 57' 42,323"
23294	651	Земли населенных пунктов № 198	532990,39	1282979,82	51° 50' 28,554"	38° 57' 42,643"
23295	652	Земли населенных пунктов № 198	532782,48	1282699,32	51° 50' 21,886"	38° 57' 27,922"
23296	653	Земли населенных пунктов № 198	532720,20	1282767,82	51° 50' 19,857"	38° 57' 31,478"
23297	654	Земли населенных пунктов № 198	532701,95	1282743,85	51° 50' 19,271"	38° 57' 30,220"
23298	655	Земли населенных пунктов № 198	532740,85	1282682,89	51° 50' 20,543"	38° 57' 27,049"
23299	656	Земли населенных пунктов № 198	532817,76	1282562,35	51° 50' 23,057"	38° 57' 20,780"
23300	657	Земли населенных пунктов № 198	532874,87	1282506,70	51° 50' 24,916"	38° 57' 17,892"
23301	658	Земли населенных пунктов № 198	533234,27	1282548,86	51° 50' 36,535"	38° 57' 20,216"
23302	659	Земли населенных пунктов № 198	533232,56	1282540,22	51° 50' 36,481"	38° 57' 19,764"
23303	660	Земли населенных пунктов № 198	533250,56	1282537,67	51° 50' 37,064"	38° 57' 19,637"
23304	661	Земли населенных пунктов № 198	533328,86	1282552,90	51° 50' 39,594"	38° 57' 20,459"
23305	662	Земли населенных пунктов № 198	533341,06	1282570,17	51° 50' 39,986"	38° 57' 21,365"
23306	663	Земли населенных пунктов № 198	533329,31	1282641,30	51° 50' 39,590"	38° 57' 25,077"
23307	664	Земли населенных пунктов № 198	533331,34	1282647,94	51° 50' 39,655"	38° 57' 25,424"
23308	665	Земли населенных пунктов № 198	533338,47	1282671,29	51° 50' 39,881"	38° 57' 26,646"
23309	666	Земли населенных пунктов № 198	533435,96	1282764,94	51° 50' 43,015"	38° 57' 31,571"
23310	667	Земли населенных пунктов № 198	533455,93	1282806,74	51° 50' 43,652"	38° 57' 33,762"
23311	668	Земли населенных пунктов № 198	533489,61	1282848,45	51° 50' 44,733"	38° 57' 35,952"
23312	669	Земли населенных пунктов № 198	533538,45	1282796,66	51° 50' 46,324"	38° 57' 33,263"
23313	670	Земли населенных пунктов № 198	533635,05	1282657,36	51° 50' 49,479"	38° 57' 26,020"
23314	671	Земли населенных пунктов № 198	533734,17	1282517,96	51° 50' 52,715"	38° 57' 18,771"
23315	672	Земли населенных пунктов № 198	533831,28	1282373,71	51° 50' 55,887"	38° 57' 11,268"
23316	673	Земли населенных пунктов № 198	533880,68	1282337,62	51° 50' 57,493"	38° 57' 9,400"
23317	674	Земли населенных пунктов № 198	534317,32	1282125,05	51° 51' 11,664"	38° 56' 58,441"
23318	675	Земли населенных пунктов № 198	534446,81	1282043,02	51° 51' 15,870"	38° 56' 54,198"
23319	676	Земли населенных пунктов № 198	534449,93	1282015,56	51° 51' 15,977"	38° 56' 52,765"

23320	677	Земли населенных пунктов № 198	534536,51	1282050,39	51° 51' 18,771"	38° 56' 54,613"
23321	678	Земли населенных пунктов № 198	534507,13	1282182,69	51° 51' 17,793"	38° 57' 1,516"
23322	679	Земли населенных пунктов № 198	534504,40	1282193,01	51° 51' 17,703"	38° 57' 2,054"
23323	680	Земли населенных пунктов № 198	534491,48	1282255,78	51° 51' 17,272"	38° 57' 5,329"
23324	681	Земли населенных пунктов № 198	534461,01	1282299,17	51° 51' 16,277"	38° 57' 7,586"
23325	682	Земли населенных пунктов № 198	534439,32	1282316,25	51° 51' 15,571"	38° 57' 8,471"
23326	683	Земли населенных пунктов № 198	534399,16	1282322,71	51° 51' 14,271"	38° 57' 8,795"
23327	684	Земли населенных пунктов № 198	534369,62	1282341,64	51° 51' 13,311"	38° 57' 9,774"
23328	685	Земли населенных пунктов № 198	534340,11	1282346,86	51° 51' 12,355"	38° 57' 10,037"
23329	686	Земли населенных пунктов № 198	534289,76	1282356,41	51° 51' 10,724"	38° 57' 10,519"
23330	687	Земли населенных пунктов № 198	534244,57	1282387,86	51° 51' 9,256"	38° 57' 12,147"
23331	688	Земли населенных пунктов № 198	534192,83	1282409,03	51° 51' 7,577"	38° 57' 13,235"
23332	689	Земли населенных пунктов № 198	534170,21	1282424,72	51° 51' 6,842"	38° 57' 14,047"
23333	690	Земли населенных пунктов № 198	534106,06	1282474,27	51° 51' 4,756"	38° 57' 16,614"
23334	691	Земли населенных пунктов № 198	534065,39	1282476,32	51° 51' 3,440"	38° 57' 16,708"
23335	692	Земли населенных пунктов № 198	534033,02	1282490,16	51° 51' 2,390"	38° 57' 17,420"
23336	693	Земли населенных пунктов № 198	533974,45	1282541,82	51° 51' 0,484"	38° 57' 20,099"
23337	694	Земли населенных пунктов № 198	533955,57	1282547,50	51° 50' 59,872"	38° 57' 20,389"
23338	695	Земли населенных пунктов № 198	533948,19	1282557,66	51° 50' 59,631"	38° 57' 20,918"
23339	696	Земли населенных пунктов № 198	533922,80	1282552,12	51° 50' 58,811"	38° 57' 20,620"
23340	697	Земли населенных пунктов № 198	533888,18	1282562,28	51° 50' 57,689"	38° 57' 21,139"
23341	698	Земли населенных пунктов № 198	533859,10	1282597,82	51° 50' 56,740"	38° 57' 22,985"
23342	699	Земли населенных пунктов № 198	533839,71	1282662,44	51° 50' 56,099"	38° 57' 26,354"
23343	700	Земли населенных пунктов № 198	533793,73	1282771,91	51° 50' 54,589"	38° 57' 32,058"
23344	701	Земли населенных пунктов № 198	533781,09	1282812,92	51° 50' 54,171"	38° 57' 34,196"
23345	702	Земли населенных пунктов № 198	533814,33	1282931,55	51° 50' 55,221"	38° 57' 40,404"
23346	703	Земли населенных пунктов № 198	533792,28	1283043,27	51° 50' 54,484"	38° 57' 46,233"
23347	704	Земли населенных пунктов № 198	533779,25	1283106,95	51° 50' 54,049"	38° 57' 49,555"
23348	705	Земли населенных пунктов № 198	533761,65	1283123,03	51° 50' 53,476"	38° 57' 50,389"
23349	706	Земли населенных пунктов № 198	533751,77	1283161,07	51° 50' 53,148"	38° 57' 52,373"
23350	707	Земли населенных пунктов № 198	533723,83	1283177,66	51° 50' 52,241"	38° 57' 53,230"
23351	708	Земли населенных пунктов № 198	533693,96	1283218,75	51° 50' 51,266"	38° 57' 55,366"
23352	709	Земли населенных пунктов № 198	533666,98	1283223,34	51° 50' 50,392"	38° 57' 55,596"
23353	710	Земли населенных пунктов № 198	533640,89	1283197,93	51° 50' 49,553"	38° 57' 54,260"
23354	711	Земли населенных пунктов № 198	533594,84	1283180,57	51° 50' 48,067"	38° 57' 53,337"
23355	712	Земли населенных пунктов № 198	533585,99	1283184,57	51° 50' 47,780"	38° 57' 53,543"
23356	713	Земли населенных пунктов № 198	533580,36	1283187,12	51° 50' 47,597"	38° 57' 53,674"
23357	714	Земли населенных пунктов № 198	533560,45	1283143,05	51° 50' 46,962"	38° 57' 51,365"
23358	715	Земли населенных пунктов № 198	533534,76	1283086,18	51° 50' 46,143"	38° 57' 48,386"
23359	716	Земли населенных пунктов № 198	533532,62	1283088,49	51° 50' 46,074"	38° 57' 48,505"
23360	717	Земли населенных пунктов № 198	533530,34	1283091,62	51° 50' 45,999"	38° 57' 48,668"

23361	718	Земли населенных пунктов № 198	533528,42	1283095,06	51° 50' 45,936"	38° 57' 48,847"
23362	719	Земли населенных пунктов № 198	533526,96	1283098,77	51° 50' 45,888"	38° 57' 49,041"
23363	720	Земли населенных пунктов № 198	533526,01	1283103,12	51° 50' 45,857"	38° 57' 49,268"
23364	721	Земли населенных пунктов № 198	533525,67	1283107,64	51° 50' 45,845"	38° 57' 49,504"
23365	722	Земли населенных пунктов № 198	533525,85	1283112,24	51° 50' 45,849"	38° 57' 49,744"
23366	723	Земли населенных пунктов № 198	533526,51	1283116,82	51° 50' 45,870"	38° 57' 49,984"
23367	724	Земли населенных пунктов № 198	533527,67	1283121,30	51° 50' 45,906"	38° 57' 50,218"
23368	725	Земли населенных пунктов № 198	533529,38	1283125,60	51° 50' 45,961"	38° 57' 50,443"
23369	726	Земли населенных пунктов № 198	533531,56	1283129,41	51° 50' 46,031"	38° 57' 50,643"
23370	727	Земли населенных пунктов № 198	533534,16	1283133,04	51° 50' 46,114"	38° 57' 50,833"
23371	728	Земли населенных пунктов № 198	533537,03	1283136,53	51° 50' 46,206"	38° 57' 51,017"
23372	729	Земли населенных пунктов № 198	533546,24	1283146,73	51° 50' 46,502"	38° 57' 51,553"
23373	730	Земли населенных пунктов № 198	533549,19	1283150,19	51° 50' 46,596"	38° 57' 51,734"
23374	731	Земли населенных пунктов № 198	533551,91	1283153,75	51° 50' 46,684"	38° 57' 51,921"
23375	732	Земли населенных пунктов № 198	533554,30	1283157,48	51° 50' 46,760"	38° 57' 52,117"
23376	733	Земли населенных пунктов № 198	533556,11	1283161,06	51° 50' 46,818"	38° 57' 52,304"
23377	734	Земли населенных пунктов № 198	533557,66	1283164,76	51° 50' 46,868"	38° 57' 52,498"
23378	735	Земли населенных пунктов № 198	533561,82	1283176,11	51° 50' 47,000"	38° 57' 53,093"
23379	736	Земли населенных пунктов № 198	533563,38	1283179,79	51° 50' 47,049"	38° 57' 53,286"
23380	737	Земли населенных пунктов № 198	533565,19	1283183,34	51° 50' 47,107"	38° 57' 53,471"
23381	738	Земли населенных пунктов № 198	533567,70	1283187,16	51° 50' 47,187"	38° 57' 53,672"
23382	739	Земли населенных пунктов № 198	533570,57	1283190,78	51° 50' 47,280"	38° 57' 53,862"
23383	740	Земли населенных пунктов № 198	533573,71	1283194,24	51° 50' 47,381"	38° 57' 54,044"
23384	741	Земли населенных пунктов № 198	533577,03	1283197,60	51° 50' 47,487"	38° 57' 54,221"
23385	742	Земли населенных пунктов № 198	533590,72	1283210,52	51° 50' 47,927"	38° 57' 54,900"
23386	743	Земли населенных пунктов № 198	533593,90	1283213,70	51° 50' 48,029"	38° 57' 55,068"
23387	744	Земли населенных пунктов № 198	533596,82	1283216,91	51° 50' 48,123"	38° 57' 55,236"
23388	745	Земли населенных пунктов № 198	533599,37	1283220,13	51° 50' 48,205"	38° 57' 55,405"
23389	746	Земли населенных пунктов № 198	533601,40	1283223,41	51° 50' 48,270"	38° 57' 55,577"
23390	747	Земли населенных пунктов № 198	533602,74	1283226,74	51° 50' 48,313"	38° 57' 55,751"
23391	748	Земли населенных пунктов № 198	533603,24	1283229,68	51° 50' 48,328"	38° 57' 55,906"
23392	749	Земли населенных пунктов № 198	533603,40	1283238,64	51° 50' 48,332"	38° 57' 56,373"
23393	750	Земли населенных пунктов № 198	533603,90	1283241,58	51° 50' 48,347"	38° 57' 56,527"
23394	751	Земли населенных пунктов № 198	533605,24	1283244,91	51° 50' 48,390"	38° 57' 56,702"
23395	752	Земли населенных пунктов № 198	533607,28	1283248,18	51° 50' 48,455"	38° 57' 56,873"
23396	753	Земли населенных пунктов № 198	533609,83	1283251,40	51° 50' 48,537"	38° 57' 57,042"
23397	754	Земли населенных пунктов № 198	533612,76	1283254,60	51° 50' 48,631"	38° 57' 57,210"
23398	755	Земли населенных пунктов № 198	533615,96	1283257,77	51° 50' 48,734"	38° 57' 57,377"
23399	756	Земли населенных пунктов № 198	533619,33	1283260,95	51° 50' 48,842"	38° 57' 57,544"
23400	757	Земли населенных пунктов № 198	533629,83	1283270,56	51° 50' 49,180"	38° 57' 58,050"
23401	758	Земли населенных пунктов № 198	533633,26	1283273,86	51° 50' 49,290"	38° 57' 58,223"

23402	759	Земли населенных пунктов № 198	533636,56	1283277,23	51° 50' 49,396"	38° 57' 58,401"
23403	760	Земли населенных пунктов № 198	533639,65	1283280,72	51° 50' 49,495"	38° 57' 58,584"
23404	761	Земли населенных пунктов № 198	533642,45	1283284,37	51° 50' 49,585"	38° 57' 58,776"
23405	762	Земли населенных пунктов № 198	533644,95	1283288,29	51° 50' 49,665"	38° 57' 58,981"
23406	763	Земли населенных пунктов № 198	533649,59	1283296,31	51° 50' 49,814"	38° 57' 59,402"
23407	764	Земли населенных пунктов № 198	533656,03	1283306,23	51° 50' 50,020"	38° 57' 59,922"
23408	765	Земли населенных пунктов № 198	533658,05	1283309,60	51° 50' 50,085"	38° 58' 0,099"
23409	766	Земли населенных пунктов № 198	533659,83	1283313,10	51° 50' 50,141"	38° 58' 0,283"
23410	767	Земли населенных пунктов № 198	533661,45	1283317,24	51° 50' 50,193"	38° 58' 0,500"
23411	768	Земли населенных пунктов № 198	533662,71	1283321,56	51° 50' 50,233"	38° 58' 0,726"
23412	769	Земли населенных пунктов № 198	533663,72	1283326,02	51° 50' 50,264"	38° 58' 0,959"
23413	770	Земли населенных пунктов № 198	533664,55	1283330,58	51° 50' 50,290"	38° 58' 1,197"
23414	771	Земли населенных пунктов № 198	533665,24	1283335,21	51° 50' 50,311"	38° 58' 1,439"
23415	772	Земли населенных пунктов № 198	533665,83	1283339,89	51° 50' 50,330"	38° 58' 1,684"
23416	773	Земли населенных пунктов № 198	533667,31	1283354,09	51° 50' 50,374"	38° 58' 2,427"
23417	774	Земли населенных пунктов № 198	533669,37	1283377,92	51° 50' 50,436"	38° 58' 3,672"
23418	775	Земли населенных пунктов № 198	533670,01	1283387,39	51° 50' 50,455"	38° 58' 4,167"
23419	776	Земли населенных пунктов № 198	533670,24	1283392,10	51° 50' 50,461"	38° 58' 4,413"
23420	777	Земли населенных пунктов № 198	533670,37	1283396,76	51° 50' 50,464"	38° 58' 4,657"
23421	778	Земли населенных пунктов № 198	533670,35	1283401,39	51° 50' 50,463"	38° 58' 4,898"
23422	779	Земли населенных пунктов № 198	533670,12	1283405,94	51° 50' 50,454"	38° 58' 5,136"
23423	780	Земли населенных пунктов № 198	533669,62	1283410,41	51° 50' 50,437"	38° 58' 5,369"
23424	781	Земли населенных пунктов № 198	533668,75	1283414,76	51° 50' 50,408"	38° 58' 5,596"
23425	782	Земли населенных пунктов № 198	533667,61	1283418,51	51° 50' 50,370"	38° 58' 5,792"
23426	783	Земли населенных пунктов № 198	533666,22	1283422,18	51° 50' 50,324"	38° 58' 5,983"
23427	784	Земли населенных пунктов № 198	533663,16	1283429,44	51° 50' 50,224"	38° 58' 6,361"
23428	785	Земли населенных пунктов № 198	533661,73	1283433,10	51° 50' 50,177"	38° 58' 6,552"
23429	786	Земли населенных пунктов № 198	533657,44	1283446,28	51° 50' 50,035"	38° 58' 7,239"
23430	787	Земли населенных пунктов № 198	533656,02	1283449,94	51° 50' 49,989"	38° 58' 7,430"
23431	788	Земли населенных пунктов № 198	533653,01	1283457,22	51° 50' 49,890"	38° 58' 7,809"
23432	789	Земли населенных пунктов № 198	533651,64	1283460,90	51° 50' 49,845"	38° 58' 8,001"
23433	790	Земли населенных пунктов № 198	533650,52	1283464,66	51° 50' 49,808"	38° 58' 8,197"
23434	791	Земли населенных пунктов № 198	533649,64	1283469,24	51° 50' 49,778"	38° 58' 8,435"
23435	792	Земли населенных пунктов № 198	533649,13	1283473,93	51° 50' 49,761"	38° 58' 8,680"
23436	793	Земли населенных пунктов № 198	533648,88	1283478,71	51° 50' 49,751"	38° 58' 8,930"
23437	794	Земли населенных пунктов № 198	533648,64	1283493,21	51° 50' 49,740"	38° 58' 9,687"
23438	795	Земли населенных пунктов № 198	533648,41	1283498,00	51° 50' 49,732"	38° 58' 9,937"
23439	796	Земли населенных пунктов № 198	533647,93	1283502,70	51° 50' 49,715"	38° 58' 10,183"
23440	797	Земли населенных пунктов № 198	533647,08	1283507,29	51° 50' 49,687"	38° 58' 10,422"
23441	798	Земли населенных пунктов № 198	533645,98	1283511,05	51° 50' 49,650"	38° 58' 10,618"
23442	799	Земли населенных пунктов № 198	533644,62	1283514,71	51° 50' 49,606"	38° 58' 10,809"

23443	800	Земли населенных пунктов № 198	533636,65	1283533,39	51° 50' 49,344"	38° 58' 11,782"
23444	801	Земли населенных пунктов № 198	533634,60	1283537,04	51° 50' 49,277"	38° 58' 11,972"
23445	802	Земли населенных пунктов № 198	533632,82	1283539,36	51° 50' 49,219"	38° 58' 12,093"
23446	803	Земли населенных пунктов № 198	533630,75	1283541,43	51° 50' 49,151"	38° 58' 12,200"
23447	804	Земли населенных пунктов № 198	533628,40	1283543,22	51° 50' 49,075"	38° 58' 12,293"
23448	805	Земли населенных пунктов № 198	533625,05	1283545,04	51° 50' 48,966"	38° 58' 12,387"
23449	806	Земли населенных пунктов № 198	533621,38	1283546,48	51° 50' 48,847"	38° 58' 12,460"
23450	807	Земли населенных пунктов № 198	533617,48	1283547,63	51° 50' 48,721"	38° 58' 12,519"
23451	808	Земли населенных пунктов № 198	533613,44	1283548,61	51° 50' 48,590"	38° 58' 12,569"
23452	809	Земли населенных пунктов № 198	533605,24	1283550,41	51° 50' 48,324"	38° 58' 12,661"
23453	810	Земли населенных пунктов № 198	533601,21	1283551,40	51° 50' 48,194"	38° 58' 12,711"
23454	811	Земли населенных пунктов № 198	533597,33	1283552,56	51° 50' 48,067"	38° 58' 12,770"
23455	812	Земли населенных пунктов № 198	533593,66	1283554,00	51° 50' 47,948"	38° 58' 12,844"
23456	813	Земли населенных пунктов № 198	533590,30	1283555,83	51° 50' 47,840"	38° 58' 12,938"
23457	814	Земли населенных пунктов № 198	533587,95	1283557,61	51° 50' 47,763"	38° 58' 13,030"
23458	815	Земли населенных пунктов № 198	533585,86	1283559,67	51° 50' 47,695"	38° 58' 13,137"
23459	816	Земли населенных пунктов № 198	533584,03	1283561,98	51° 50' 47,635"	38° 58' 13,257"
23460	817	Земли населенных пунктов № 198	533582,38	1283564,65	51° 50' 47,581"	38° 58' 13,396"
23461	818	Земли населенных пунктов № 198	533577,95	1283573,34	51° 50' 47,436"	38° 58' 13,848"
23462	819	Земли населенных пунктов № 198	533575,87	1283576,86	51° 50' 47,368"	38° 58' 14,032"
23463	820	Земли населенных пунктов № 198	533573,53	1283580,31	51° 50' 47,292"	38° 58' 14,211"
23464	821	Земли населенных пунктов № 198	533570,97	1283583,67	51° 50' 47,208"	38° 58' 14,386"
23465	822	Земли населенных пунктов № 198	533568,22	1283586,90	51° 50' 47,118"	38° 58' 14,553"
23466	823	Земли населенных пунктов № 198	533565,29	1283589,97	51° 50' 47,023"	38° 58' 14,713"
23467	824	Земли населенных пунктов № 198	533562,19	1283592,84	51° 50' 46,922"	38° 58' 14,862"
23468	825	Земли населенных пунктов № 198	533558,91	1283595,46	51° 50' 46,815"	38° 58' 14,997"
23469	826	Земли населенных пунктов № 198	533556,08	1283597,41	51° 50' 46,723"	38° 58' 15,098"
23470	827	Земли населенных пунктов № 198	533550,29	1283601,10	51° 50' 46,535"	38° 58' 15,289"
23471	828	Земли населенных пунктов № 198	533547,46	1283603,05	51° 50' 46,443"	38° 58' 15,390"
23472	829	Земли населенных пунктов № 198	533544,21	1283605,68	51° 50' 46,337"	38° 58' 15,526"
23473	830	Земли населенных пунктов № 198	533541,16	1283608,57	51° 50' 46,238"	38° 58' 15,676"
23474	831	Земли населенных пунктов № 198	533538,30	1283611,68	51° 50' 46,145"	38° 58' 15,837"
23475	832	Земли населенных пунктов № 198	533535,67	1283614,97	51° 50' 46,059"	38° 58' 16,009"
23476	833	Земли населенных пунктов № 198	533533,30	1283618,43	51° 50' 45,982"	38° 58' 16,188"
23477	834	Земли населенных пунктов № 198	533531,24	1283622,04	51° 50' 45,914"	38° 58' 16,376"
23478	835	Земли населенных пунктов № 198	533529,57	1283625,80	51° 50' 45,859"	38° 58' 16,572"
23479	836	Земли населенных пунктов № 198	533528,39	1283629,49	51° 50' 45,821"	38° 58' 16,764"
23480	837	Земли населенных пунктов № 198	533527,51	1283633,27	51° 50' 45,791"	38° 58' 16,962"
23481	838	Земли населенных пунктов № 198	533525,34	1283644,61	51° 50' 45,719"	38° 58' 17,553"
23482	839	Земли населенных пунктов № 198	533524,39	1283648,20	51° 50' 45,687"	38° 58' 17,740"
23483	840	Земли населенных пунктов № 198	533523,11	1283651,60	51° 50' 45,645"	38° 58' 17,917"

23484	841	Земли населенных пунктов № 198	533521,73	1283654,20	51° 50' 45,600"	38° 58' 18,053"
23485	842	Земли населенных пунктов № 198	533520,09	1283656,62	51° 50' 45,546"	38° 58' 18,179"
23486	843	Земли населенных пунктов № 198	533518,21	1283658,83	51° 50' 45,485"	38° 58' 18,294"
23487	844	Земли населенных пунктов № 198	533515,27	1283661,65	51° 50' 45,389"	38° 58' 18,440"
23488	845	Земли населенных пунктов № 198	533512,21	1283664,32	51° 50' 45,289"	38° 58' 18,578"
23489	846	Земли населенных пунктов № 198	533509,30	1283667,14	51° 50' 45,195"	38° 58' 18,724"
23490	847	Земли населенных пунктов № 198	533507,47	1283669,37	51° 50' 45,135"	38° 58' 18,840"
23491	848	Земли населенных пунктов № 198	533505,89	1283671,80	51° 50' 45,083"	38° 58' 18,967"
23492	849	Земли населенных пунктов № 198	533504,62	1283674,44	51° 50' 45,042"	38° 58' 19,104"
23493	850	Земли населенных пунктов № 198	533503,45	1283678,16	51° 50' 45,003"	38° 58' 19,298"
23494	851	Земли населенных пунктов № 198	533502,74	1283682,14	51° 50' 44,979"	38° 58' 19,506"
23495	852	Земли населенных пунктов № 198	533502,37	1283686,31	51° 50' 44,966"	38° 58' 19,723"
23496	853	Земли населенных пунктов № 198	533502,25	1283690,61	51° 50' 44,961"	38° 58' 19,948"
23497	854	Земли населенных пунктов № 198	533502,29	1283695,01	51° 50' 44,962"	38° 58' 20,178"
23498	855	Земли населенных пунктов № 198	533502,76	1283708,48	51° 50' 44,974"	38° 58' 20,882"
23499	856	Земли населенных пунктов № 198	533502,84	1283712,98	51° 50' 44,976"	38° 58' 21,116"
23500	857	Земли населенных пунктов № 198	533502,78	1283717,44	51° 50' 44,973"	38° 58' 21,349"
23501	858	Земли населенных пунктов № 198	533502,51	1283721,84	51° 50' 44,963"	38° 58' 21,579"
23502	859	Земли населенных пунктов № 198	533501,95	1283726,15	51° 50' 44,944"	38° 58' 21,804"
23503	860	Земли населенных пунктов № 198	533500,97	1283730,33	51° 50' 44,911"	38° 58' 22,022"
23504	861	Земли населенных пунктов № 198	533499,46	1283734,44	51° 50' 44,862"	38° 58' 22,237"
23505	862	Земли населенных пунктов № 198	533497,53	1283738,43	51° 50' 44,799"	38° 58' 22,444"
23506	863	Земли населенных пунктов № 198	533495,32	1283742,32	51° 50' 44,726"	38° 58' 22,646"
23507	864	Земли населенных пунктов № 198	533492,91	1283746,14	51° 50' 44,647"	38° 58' 22,845"
23508	865	Земли населенных пунктов № 198	533485,42	1283757,47	51° 50' 44,402"	38° 58' 23,434"
23509	866	Земли населенных пунктов № 198	533483,08	1283761,25	51° 50' 44,326"	38° 58' 23,631"
23510	867	Земли населенных пунктов № 198	533480,96	1283765,06	51° 50' 44,256"	38° 58' 23,830"
23511	868	Земли населенных пунктов № 198	533476,58	1283774,09	51° 50' 44,113"	38° 58' 24,300"
23512	869	Земли населенных пунктов № 198	533474,98	1283776,93	51° 50' 44,060"	38° 58' 24,447"
23513	870	Земли населенных пунктов № 198	533473,25	1283779,44	51° 50' 44,004"	38° 58' 24,578"
23514	871	Земли населенных пунктов № 198	533471,33	1283781,78	51° 50' 43,941"	38° 58' 24,699"
23515	872	Земли населенных пунктов № 198	533469,24	1283783,93	51° 50' 43,873"	38° 58' 24,811"
23516	873	Земли населенных пунктов № 198	533466,08	1283786,66	51° 50' 43,771"	38° 58' 24,953"
23517	874	Земли населенных пунктов № 198	533462,91	1283789,26	51° 50' 43,667"	38° 58' 25,087"
23518	875	Земли населенных пунктов № 198	533459,99	1283791,98	51° 50' 43,572"	38° 58' 25,228"
23519	876	Земли населенных пунктов № 198	533458,22	1283794,12	51° 50' 43,514"	38° 58' 25,340"
23520	877	Земли населенных пунктов № 198	533456,77	1283796,45	51° 50' 43,467"	38° 58' 25,461"
23521	878	Земли населенных пунктов № 198	533455,71	1283798,94	51° 50' 43,432"	38° 58' 25,590"
23522	879	Земли населенных пунктов № 198	533454,96	1283802,69	51° 50' 43,407"	38° 58' 25,786"
23523	880	Земли населенных пунктов № 198	533455,02	1283806,61	51° 50' 43,408"	38° 58' 25,991"
23524	881	Земли населенных пунктов № 198	533455,85	1283810,54	51° 50' 43,434"	38° 58' 26,196"

23525	882	Земли населенных пунктов № 198	533457,14	1283813,82	51° 50' 43,475"	38° 58' 26,368"
23526	883	Земли населенных пунктов № 198	533458,81	1283817,06	51° 50' 43,529"	38° 58' 26,538"
23527	884	Земли населенных пунктов № 198	533464,77	1283826,88	51° 50' 43,719"	38° 58' 27,053"
23528	885	Земли населенных пунктов № 198	533469,93	1283835,90	51° 50' 43,884"	38° 58' 27,526"
23529	886	Земли населенных пунктов № 198	533471,85	1283838,80	51° 50' 43,946"	38° 58' 27,678"
23530	887	Земли населенных пунктов № 198	533474,48	1283842,12	51° 50' 44,030"	38° 58' 27,852"
23531	888	Земли населенных пунктов № 198	533477,40	1283845,22	51° 50' 44,124"	38° 58' 28,016"
23532	889	Земли населенных пунктов № 198	533480,56	1283848,12	51° 50' 44,226"	38° 58' 28,168"
23533	890	Земли населенных пунктов № 198	533483,92	1283850,78	51° 50' 44,334"	38° 58' 28,308"
23534	891	Земли населенных пунктов № 198	533487,45	1283853,18	51° 50' 44,447"	38° 58' 28,435"
23535	892	Земли населенных пунктов № 198	533491,15	1283855,26	51° 50' 44,566"	38° 58' 28,545"
23536	893	Земли населенных пунктов № 198	533495,01	1283856,94	51° 50' 44,691"	38° 58' 28,634"
23537	894	Земли населенных пунктов № 198	533498,82	1283858,11	51° 50' 44,814"	38° 58' 28,697"
23538	895	Земли населенных пунктов № 198	533502,74	1283858,97	51° 50' 44,941"	38° 58' 28,743"
23539	896	Земли населенных пунктов № 198	533506,73	1283859,64	51° 50' 45,070"	38° 58' 28,779"
23540	897	Земли населенных пунктов № 198	533514,79	1283860,82	51° 50' 45,330"	38° 58' 28,844"
23541	898	Земли населенных пунктов № 198	533518,79	1283861,52	51° 50' 45,460"	38° 58' 28,882"
23542	899	Земли населенных пунктов № 198	533522,73	1283862,43	51° 50' 45,587"	38° 58' 28,930"
23543	900	Земли населенных пунктов № 198	533526,54	1283863,58	51° 50' 45,710"	38° 58' 28,992"
23544	901	Земли населенных пунктов № 198	533534,03	1283866,24	51° 50' 45,952"	38° 58' 29,133"
23545	902	Земли населенных пунктов № 198	533537,78	1283867,47	51° 50' 46,073"	38° 58' 29,199"
23546	903	Земли населенных пунктов № 198	533541,58	1283868,45	51° 50' 46,195"	38° 58' 29,251"
23547	904	Земли населенных пунктов № 198	533546,15	1283869,12	51° 50' 46,343"	38° 58' 29,288"
23548	905	Земли населенных пунктов № 198	533550,78	1283869,30	51° 50' 46,493"	38° 58' 29,299"
23549	906	Земли населенных пунктов № 198	533555,42	1283869,05	51° 50' 46,643"	38° 58' 29,287"
23550	907	Земли населенных пунктов № 198	533560,00	1283868,35	51° 50' 46,791"	38° 58' 29,253"
23551	908	Земли населенных пунктов № 198	533564,45	1283867,19	51° 50' 46,935"	38° 58' 29,194"
23552	909	Земли населенных пунктов № 198	533568,70	1283865,48	51° 50' 47,073"	38° 58' 29,106"
23553	910	Земли населенных пунктов № 198	533572,53	1283863,24	51° 50' 47,198"	38° 58' 28,990"
23554	911	Земли населенных пунктов № 198	533576,15	1283860,53	51° 50' 47,315"	38° 58' 28,850"
23555	912	Земли населенных пунктов № 198	533579,59	1283857,47	51° 50' 47,427"	38° 58' 28,691"
23556	913	Земли населенных пунктов № 198	533582,87	1283854,15	51° 50' 47,534"	38° 58' 28,519"
23557	914	Земли населенных пунктов № 198	533586,02	1283850,65	51° 50' 47,637"	38° 58' 28,338"
23558	915	Земли населенных пунктов № 198	533589,03	1283847,01	51° 50' 47,735"	38° 58' 28,148"
23559	916	Земли населенных пунктов № 198	533591,86	1283843,26	51° 50' 47,828"	38° 58' 27,953"
23560	917	Земли населенных пунктов № 198	533594,49	1283839,41	51° 50' 47,913"	38° 58' 27,753"
23561	918	Земли населенных пунктов № 198	533596,83	1283835,47	51° 50' 47,990"	38° 58' 27,548"
23562	919	Земли населенных пунктов № 198	533598,79	1283831,42	51° 50' 48,054"	38° 58' 27,337"
23563	920	Земли населенных пунктов № 198	533600,26	1283827,24	51° 50' 48,103"	38° 58' 27,119"
23564	921	Земли населенных пунктов № 198	533601,04	1283823,41	51° 50' 48,129"	38° 58' 26,920"
23565	922	Земли населенных пунктов № 198	533601,40	1283819,50	51° 50' 48,141"	38° 58' 26,716"

23566	923	Земли населенных пунктов № 198	533601,39	1283815,57	51° 50' 48,142"	38° 58' 26,510"
23567	924	Земли населенных пунктов № 198	533601,08	1283811,64	51° 50' 48,133"	38° 58' 26,305"
23568	925	Земли населенных пунктов № 198	533600,49	1283807,76	51° 50' 48,114"	38° 58' 26,102"
23569	926	Земли населенных пунктов № 198	533599,63	1283803,98	51° 50' 48,088"	38° 58' 25,904"
23570	927	Земли населенных пунктов № 198	533598,50	1283800,33	51° 50' 48,052"	38° 58' 25,713"
23571	928	Земли населенных пунктов № 198	533597,12	1283796,90	51° 50' 48,008"	38° 58' 25,534"
23572	929	Земли населенных пунктов № 198	533594,27	1283790,39	51° 50' 47,917"	38° 58' 25,193"
23573	930	Земли населенных пунктов № 198	533593,16	1283787,22	51° 50' 47,882"	38° 58' 25,026"
23574	931	Земли населенных пунктов № 198	533592,55	1283784,04	51° 50' 47,863"	38° 58' 24,860"
23575	932	Земли населенных пунктов № 198	533592,58	1283780,81	51° 50' 47,864"	38° 58' 24,691"
23576	933	Земли населенных пунктов № 198	533593,13	1283777,53	51° 50' 47,883"	38° 58' 24,520"
23577	934	Земли населенных пунктов № 198	533594,01	1283774,18	51° 50' 47,912"	38° 58' 24,346"
23578	935	Земли населенных пунктов № 198	533596,16	1283767,25	51° 50' 47,983"	38° 58' 23,984"
23579	936	Земли населенных пунктов № 198	533598,57	1283758,65	51° 50' 48,063"	38° 58' 23,536"
23580	937	Земли населенных пунктов № 198	533599,98	1283754,33	51° 50' 48,109"	38° 58' 23,311"
23581	938	Земли населенных пунктов № 198	533601,42	1283750,71	51° 50' 48,157"	38° 58' 23,122"
23582	939	Земли населенных пунктов № 198	533642,25	1283743,96	51° 50' 49,479"	38° 58' 22,784"
23583	940	Земли населенных пунктов № 198	533676,76	1283824,43	51° 50' 50,579"	38° 58' 26,999"
23584	941	Земли населенных пунктов № 198	534356,34	1273207,82	51° 51' 14,517"	38° 49' 12,561"
23585	942	Земли населенных пунктов № 198	534354,39	1273188,17	51° 51' 14,456"	38° 49' 11,534"
23586	943	Земли населенных пунктов № 198	534397,31	1273061,83	51° 51' 15,864"	38° 49' 4,943"
23587	944	Земли населенных пунктов № 198	534298,82	1273014,48	51° 51' 12,684"	38° 49' 2,446"
23588	945	Земли населенных пунктов № 198	534221,16	1273171,69	51° 51' 10,148"	38° 49' 10,641"
23589	946	Земли населенных пунктов № 198	534175,70	1273148,96	51° 51' 8,681"	38° 49' 9,442"
23590	947	Земли населенных пунктов № 198	534192,75	1273103,50	51° 51' 9,239"	38° 49' 7,071"
23591	948	Земли населенных пунктов № 198	534136,99	1273093,66	51° 51' 7,437"	38° 49' 6,544"
23592	949	Земли населенных пунктов № 198	534048,79	1273071,30	51° 51' 4,586"	38° 49' 5,355"
23593	950	Земли населенных пунктов № 198	533961,66	1273018,26	51° 51' 1,775"	38° 49' 2,563"
23594	951	Земли населенных пунктов № 198	533935,15	1272463,29	51° 51' 0,999"	38° 48' 33,563"
23595	952	Земли населенных пунктов № 198	533896,33	1272397,88	51° 50' 59,752"	38° 48' 30,137"
23596	953	Земли населенных пунктов № 198	533800,52	1272235,96	51° 50' 56,676"	38° 48' 21,656"
23597	954	Земли населенных пунктов № 198	533836,23	1272202,40	51° 50' 57,836"	38° 48' 19,911"
23598	955	Земли населенных пунктов № 198	533868,78	1272187,19	51° 50' 58,891"	38° 48' 19,124"
23599	956	Земли населенных пунктов № 198	533927,49	1272158,26	51° 51' 0,795"	38° 48' 17,626"
23600	957	Земли населенных пунктов № 198	534024,40	1271888,86	51° 51' 3,969"	38° 48' 3,574"
23601	958	Земли населенных пунктов № 198	534133,65	1271898,03	51° 51' 7,502"	38° 48' 4,078"
23602	959	Земли населенных пунктов № 198	534264,63	1271900,14	51° 51' 11,739"	38° 48' 4,218"
23603	960	Земли населенных пунктов № 198	534257,15	1272001,07	51° 51' 11,483"	38° 48' 9,489"
23604	961	Земли населенных пунктов № 198	534304,00	1272060,20	51° 51' 12,991"	38° 48' 12,589"
23605	962	Земли населенных пунктов № 198	534350,18	1272079,53	51° 51' 14,482"	38° 48' 13,610"
23606	963	Земли населенных пунктов № 198	534371,32	1272107,24	51° 51' 15,162"	38° 48' 15,063"

23607	964	Земли населенных пунктов № 198	534476,27	1272131,85	51° 51' 18,554"	38° 48' 16,373"
23608	965	Земли населенных пунктов № 198	534532,68	1272156,55	51° 51' 20,376"	38° 48' 17,676"
23609	966	Земли населенных пунктов № 198	534542,70	1272166,92	51° 51' 20,698"	38° 48' 18,220"
23610	967	Земли населенных пунктов № 198	534605,52	1272203,41	51° 51' 22,726"	38° 48' 20,141"
23611	968	Земли населенных пунктов № 198	534905,53	1272326,84	51° 51' 32,414"	38° 48' 26,660"
23612	969	Земли населенных пунктов № 198	534970,84	1272355,71	51° 51' 34,523"	38° 48' 28,184"
23613	970	Земли населенных пунктов № 198	534943,95	1272431,14	51° 51' 33,642"	38° 48' 32,119"
23614	971	Земли населенных пунктов № 198	534892,42	1272524,86	51° 51' 31,962"	38° 48' 37,004"
23615	972	Земли населенных пунктов № 198	534707,95	1272742,58	51° 51' 25,961"	38° 48' 48,337"
23616	973	Земли населенных пунктов № 198	534590,70	1273082,76	51° 51' 22,118"	38° 49' 6,083"
23617	974	Земли населенных пунктов № 198	534574,27	1273117,12	51° 51' 21,581"	38° 49' 7,875"
23618	975	Земли населенных пунктов № 198	534569,52	1273294,34	51° 51' 21,401"	38° 49' 17,133"
23619	976	Земли населенных пунктов № 198	534356,34	1273207,82	51° 51' 14,517"	38° 49' 12,561"
23620	977	Земли населенных пунктов № 198	535342,43	1258872,31	51° 51' 47,903"	38° 36' 43,655"
23621	978	Земли населенных пунктов № 198	535322,87	1258860,56	51° 51' 47,271"	38° 36' 43,039"
23622	979	Земли населенных пунктов № 198	535324,17	1258858,15	51° 51' 47,313"	38° 36' 42,913"
23623	980	Земли населенных пунктов № 198	535338,19	1258852,80	51° 51' 47,767"	38° 36' 42,635"
23624	981	Земли населенных пунктов № 198	535362,67	1258847,20	51° 51' 48,559"	38° 36' 42,344"
23625	982	Земли населенных пунктов № 198	535416,63	1258842,01	51° 51' 50,306"	38° 36' 42,078"
23626	983	Земли населенных пунктов № 198	535457,60	1258839,45	51° 51' 51,631"	38° 36' 41,948"
23627	984	Земли населенных пунктов № 198	535458,51	1258839,79	51° 51' 51,661"	38° 36' 41,966"
23628	985	Земли населенных пунктов № 198	535463,11	1258839,64	51° 51' 51,810"	38° 36' 41,959"
23629	986	Земли населенных пунктов № 198	535472,92	1258840,90	51° 51' 52,127"	38° 36' 42,025"
23630	987	Земли населенных пунктов № 198	535473,66	1258845,54	51° 51' 52,151"	38° 36' 42,268"
23631	988	Земли населенных пунктов № 198	535467,72	1258848,72	51° 51' 51,958"	38° 36' 42,434"
23632	989	Земли населенных пунктов № 198	535456,97	1258848,65	51° 51' 51,610"	38° 36' 42,429"
23633	990	Земли населенных пунктов № 198	535446,74	1258851,06	51° 51' 51,279"	38° 36' 42,554"
23634	991	Земли населенных пунктов № 198	535437,23	1258859,33	51° 51' 50,971"	38° 36' 42,985"
23635	992	Земли населенных пунктов № 198	535419,24	1258855,33	51° 51' 50,389"	38° 36' 42,775"
23636	993	Земли населенных пунктов № 198	535396,76	1258856,39	51° 51' 49,662"	38° 36' 42,828"
23637	994	Земли населенных пунктов № 198	535372,34	1258860,45	51° 51' 48,872"	38° 36' 43,038"
23638	995	Земли населенных пунктов № 198	535354,67	1258865,05	51° 51' 48,300"	38° 36' 43,277"
23639	996	Земли населенных пунктов № 198	535342,43	1258872,31	51° 51' 47,903"	38° 36' 43,655"
23640	997	Земли населенных пунктов № 198	538220,26	1265434,08	51° 53' 20,500"	38° 42' 27,025"
23641	998	Земли населенных пунктов № 198	538202,34	1265421,33	51° 53' 19,921"	38° 42' 26,355"
23642	999	Земли населенных пунктов № 198	538180,45	1265410,32	51° 53' 19,214"	38° 42' 25,776"
23643	1000	Земли населенных пунктов № 198	538164,53	1265409,39	51° 53' 18,699"	38° 42' 25,725"
23644	1001	Земли населенных пунктов № 198	538146,35	1265430,79	51° 53' 18,109"	38° 42' 26,841"
23645	1002	Земли населенных пунктов № 198	538140,42	1265437,65	51° 53' 17,916"	38° 42' 27,198"
23646	1003	Земли населенных пунктов № 198	538073,47	1265418,09	51° 53' 15,752"	38° 42' 26,165"
23647	1004	Земли населенных пунктов № 198	538057,28	1265367,93	51° 53' 15,233"	38° 42' 23,540"

23648	1005	Земли населенных пунктов № 198	538023,78	1265308,61	51° 53' 14,155"	38° 42' 20,433"
23649	1006	Земли населенных пунктов № 198	538018,27	1265277,78	51° 53' 13,980"	38° 42' 18,820"
23650	1007	Земли населенных пунктов № 198	538036,20	1265233,28	51° 53' 14,564"	38° 42' 16,496"
23651	1008	Земли населенных пунктов № 198	538031,58	1265189,71	51° 53' 14,419"	38° 42' 14,217"
23652	1009	Земли населенных пунктов № 198	538021,75	1265122,35	51° 53' 14,107"	38° 42' 10,694"
23653	1010	Земли населенных пунктов № 198	538011,62	1265047,95	51° 53' 13,787"	38° 42' 6,802"
23654	1011	Земли населенных пунктов № 198	538005,81	1265019,45	51° 53' 13,602"	38° 42' 5,311"
23655	1012	Земли населенных пунктов № 198	538026,83	1265027,17	51° 53' 14,281"	38° 42' 5,718"
23656	1013	Земли населенных пунктов № 198	538038,06	1265042,58	51° 53' 14,643"	38° 42' 6,526"
23657	1014	Земли населенных пунктов № 198	538055,41	1265052,46	51° 53' 15,203"	38° 42' 7,044"
23658	1015	Земли населенных пунктов № 198	538082,05	1265056,65	51° 53' 16,065"	38° 42' 7,268"
23659	1016	Земли населенных пунктов № 198	538099,05	1265058,07	51° 53' 16,615"	38° 42' 7,345"
23660	1017	Земли населенных пунктов № 198	538176,76	1264991,34	51° 53' 19,136"	38° 42' 3,868"
23661	1018	Земли населенных пунктов № 198	538175,80	1264968,09	51° 53' 19,107"	38° 42' 2,652"
23662	1019	Земли населенных пунктов № 198	538180,38	1264770,97	51° 53' 19,274"	38° 41' 52,346"
23663	1020	Земли населенных пунктов № 198	538188,75	1264665,81	51° 53' 19,555"	38° 41' 46,848"
23664	1021	Земли населенных пунктов № 198	538212,28	1264620,37	51° 53' 20,320"	38° 41' 44,476"
23665	1022	Земли населенных пунктов № 198	538245,02	1264592,55	51° 53' 21,382"	38° 41' 43,026"
23666	1023	Земли населенных пунктов № 198	538307,17	1264559,28	51° 53' 23,396"	38° 41' 41,296"
23667	1024	Земли населенных пунктов № 198	538326,99	1264552,11	51° 53' 24,038"	38° 41' 40,924"
23668	1025	Земли населенных пунктов № 198	538320,14	1264514,28	51° 53' 23,820"	38° 41' 38,945"
23669	1026	Земли населенных пунктов № 198	538297,84	1264464,74	51° 53' 23,103"	38° 41' 36,352"
23670	1027	Земли населенных пунктов № 198	538323,45	1264451,72	51° 53' 23,933"	38° 41' 35,674"
23671	1028	Земли населенных пунктов № 198	538392,16	1264416,77	51° 53' 26,159"	38° 41' 33,857"
23672	1029	Земли населенных пунктов № 198	538454,53	1264388,79	51° 53' 28,180"	38° 41' 32,403"
23673	1030	Земли населенных пунктов № 198	538508,20	1264389,40	51° 53' 29,916"	38° 41' 32,443"
23674	1031	Земли населенных пунктов № 198	538525,52	1264398,57	51° 53' 30,476"	38° 41' 32,925"
23675	1032	Земли населенных пунктов № 198	538833,77	1264992,88	51° 53' 40,392"	38° 42' 4,051"
23676	1033	Земли населенных пунктов № 198	538879,13	1265110,62	51° 53' 41,849"	38° 42' 10,215"
23677	1034	Земли населенных пунктов № 198	538868,23	1265110,99	51° 53' 41,496"	38° 42' 10,233"
23678	1035	Земли населенных пунктов № 198	538861,17	1265112,27	51° 53' 41,267"	38° 42' 10,299"
23679	1036	Земли населенных пунктов № 198	538855,49	1265115,48	51° 53' 41,083"	38° 42' 10,466"
23680	1037	Земли населенных пунктов № 198	538849,63	1265120,25	51° 53' 40,893"	38° 42' 10,714"
23681	1038	Земли населенных пунктов № 198	538843,45	1265127,79	51° 53' 40,693"	38° 42' 11,108"
23682	1039	Земли населенных пунктов № 198	538832,37	1265146,13	51° 53' 40,332"	38° 42' 12,065"
23683	1040	Земли населенных пунктов № 198	538819,26	1265169,69	51° 53' 39,906"	38° 42' 13,295"
23684	1041	Земли населенных пунктов № 198	538815,03	1265174,93	51° 53' 39,768"	38° 42' 13,568"
23685	1042	Земли населенных пунктов № 198	538799,99	1265186,76	51° 53' 39,281"	38° 42' 14,185"
23686	1043	Земли населенных пунктов № 198	538769,97	1265207,40	51° 53' 38,307"	38° 42' 15,259"
23687	1044	Земли населенных пунктов № 198	538727,05	1265232,54	51° 53' 36,916"	38° 42' 16,567"
23688	1045	Земли населенных пунктов № 198	538687,37	1265247,94	51° 53' 35,631"	38° 42' 17,366"

23689	1046	Земли населенных пунктов № 198	538679,74	1265253,91	51° 53' 35,383"	38° 42' 17,677"
23690	1047	Земли населенных пунктов № 198	538663,12	1265273,18	51° 53' 34,844"	38° 42' 18,682"
23691	1048	Земли населенных пунктов № 198	538646,81	1265293,72	51° 53' 34,314"	38° 42' 19,754"
23692	1049	Земли населенных пунктов № 198	538635,36	1265308,57	51° 53' 33,942"	38° 42' 20,528"
23693	1050	Земли населенных пунктов № 198	538628,14	1265319,46	51° 53' 33,708"	38° 42' 21,097"
23694	1051	Земли населенных пунктов № 198	538620,52	1265326,05	51° 53' 33,460"	38° 42' 21,440"
23695	1052	Земли населенных пунктов № 198	538609,92	1265331,08	51° 53' 33,117"	38° 42' 21,701"
23696	1053	Земли населенных пунктов № 198	538589,58	1265335,93	51° 53' 32,458"	38° 42' 21,952"
23697	1054	Земли населенных пунктов № 198	538560,27	1265338,68	51° 53' 31,510"	38° 42' 22,091"
23698	1055	Земли населенных пунктов № 198	538512,97	1265342,89	51° 53' 29,979"	38° 42' 22,303"
23699	1056	Земли населенных пунктов № 198	538480,84	1265345,46	51° 53' 28,939"	38° 42' 22,433"
23700	1057	Земли населенных пунктов № 198	538447,07	1265346,92	51° 53' 27,846"	38° 42' 22,504"
23701	1058	Земли населенных пунктов № 198	538424,37	1265350,58	51° 53' 27,112"	38° 42' 22,691"
23702	1059	Земли населенных пунктов № 198	538405,92	1265353,15	51° 53' 26,514"	38° 42' 22,823"
23703	1060	Земли населенных пунктов № 198	538372,92	1265355,35	51° 53' 25,446"	38° 42' 22,932"
23704	1061	Земли населенных пунктов № 198	538350,29	1265361,30	51° 53' 24,714"	38° 42' 23,240"
23705	1062	Земли населенных пунктов № 198	538314,04	1265371,74	51° 53' 23,540"	38° 42' 23,780"
23706	1063	Земли населенных пунктов № 198	538308,46	1265374,03	51° 53' 23,359"	38° 42' 23,899"
23707	1064	Земли населенных пунктов № 198	538301,79	1265378,78	51° 53' 23,143"	38° 42' 24,146"
23708	1065	Земли населенных пунктов № 198	538290,36	1265388,76	51° 53' 22,772"	38° 42' 24,666"
23709	1066	Земли населенных пунктов № 198	538280,26	1265395,91	51° 53' 22,445"	38° 42' 25,038"
23710	1067	Земли населенных пунктов № 198	538242,10	1265416,92	51° 53' 21,208"	38° 42' 26,131"
23711	1068	Земли населенных пунктов № 198	538220,26	1265434,08	51° 53' 20,500"	38° 42' 27,025"
23712	1069	Земли населенных пунктов № 198	552210,10	1261856,77	52° 0' 53,443"	38° 39' 21,710"
23713	1070	Земли населенных пунктов № 198	552201,24	1261871,58	52° 0' 53,155"	38° 39' 22,485"
23714	1071	Земли населенных пунктов № 198	552201,74	1261872,77	52° 0' 53,171"	38° 39' 22,548"
23715	1072	Земли населенных пунктов № 198	552199,13	1261875,64	52° 0' 53,086"	38° 39' 22,698"
23716	1073	Земли населенных пунктов № 198	552192,78	1261869,91	52° 0' 52,881"	38° 39' 22,397"
23717	1074	Земли населенных пунктов № 198	552207,86	1261853,22	52° 0' 53,371"	38° 39' 21,523"
23718	1075	Земли населенных пунктов № 198	552210,10	1261856,77	52° 0' 53,443"	38° 39' 21,710"
23719	1076	Земли населенных пунктов № 198	552226,64	1261845,21	52° 0' 53,979"	38° 39' 21,106"
23720	1077	Земли населенных пунктов № 198	552222,29	1261837,26	52° 0' 53,839"	38° 39' 20,688"
23721	1078	Земли населенных пунктов № 198	552349,59	1261696,43	52° 0' 57,968"	38° 39' 13,320"
23722	1079	Земли населенных пунктов № 198	552355,94	1261702,16	52° 0' 58,173"	38° 39' 13,621"
23723	1080	Земли населенных пунктов № 198	552226,64	1261845,21	52° 0' 53,979"	38° 39' 21,106"
23724	1081	Земли населенных пунктов № 198	553071,49	1262559,06	52° 1' 21,256"	38° 39' 58,648"
23725	1082	Земли населенных пунктов № 198	553070,09	1262551,39	52° 1' 21,212"	38° 39' 58,246"
23726	1083	Земли населенных пунктов № 198	553072,09	1262551,39	52° 1' 21,276"	38° 39' 58,246"
23727	1084	Земли населенных пунктов № 198	553073,49	1262559,06	52° 1' 21,321"	38° 39' 58,648"
23728	1085	Земли населенных пунктов № 198	553071,49	1262559,06	52° 1' 21,256"	38° 39' 58,648"
23729	1086	Земли населенных пунктов № 198	553096,59	1262626,68	52° 1' 22,063"	38° 40' 2,198"

23730	1087	Земли населенных пунктов № 198	553094,59	1262626,68	52° 1' 21,998"	38° 40' 2,197"
23731	1088	Земли населенных пунктов № 198	553094,59	1262624,18	52° 1' 21,998"	38° 40' 2,066"
23732	1089	Земли населенных пунктов № 198	553096,59	1262624,18	52° 1' 22,063"	38° 40' 2,066"
23733	1090	Земли населенных пунктов № 198	553096,59	1262626,68	52° 1' 22,063"	38° 40' 2,198"
23734	1091	Земли населенных пунктов № 198	553120,90	1262699,44	52° 1' 22,843"	38° 40' 6,017"
23735	1092	Земли населенных пунктов № 198	553118,90	1262699,44	52° 1' 22,779"	38° 40' 6,016"
23736	1093	Земли населенных пунктов № 198	553120,69	1262692,26	52° 1' 22,837"	38° 40' 5,640"
23737	1094	Земли населенных пунктов № 198	553122,69	1262692,26	52° 1' 22,902"	38° 40' 5,640"
23738	1095	Земли населенных пунктов № 198	553120,90	1262699,44	52° 1' 22,843"	38° 40' 6,017"
23739	1096	Земли населенных пунктов № 198	553170,09	1262695,76	52° 1' 24,435"	38° 40' 5,830"
23740	1097	Земли населенных пунктов № 198	553168,09	1262695,76	52° 1' 24,371"	38° 40' 5,830"
23741	1098	Земли населенных пунктов № 198	553168,09	1262693,26	52° 1' 24,371"	38° 40' 5,699"
23742	1099	Земли населенных пунктов № 198	553170,09	1262693,26	52° 1' 24,435"	38° 40' 5,699"
23743	1100	Земли населенных пунктов № 198	553170,09	1262695,76	52° 1' 24,435"	38° 40' 5,830"
23744	1101	Земли населенных пунктов № 198	553545,49	1262387,91	52° 1' 36,606"	38° 39' 49,734"
23745	1102	Земли населенных пунктов № 198	553543,49	1262387,91	52° 1' 36,541"	38° 39' 49,734"
23746	1103	Земли населенных пунктов № 198	553543,49	1262385,41	52° 1' 36,541"	38° 39' 49,603"
23747	1104	Земли населенных пунктов № 198	553545,49	1262385,41	52° 1' 36,606"	38° 39' 49,603"
23748	1105	Земли населенных пунктов № 198	553545,49	1262387,91	52° 1' 36,606"	38° 39' 49,734"
23749	1106	Земли населенных пунктов № 198	553601,19	1262332,79	52° 1' 38,412"	38° 39' 46,850"
23750	1107	Земли населенных пунктов № 198	553599,19	1262332,79	52° 1' 38,348"	38° 39' 46,850"
23751	1108	Земли населенных пунктов № 198	553599,19	1262330,29	52° 1' 38,348"	38° 39' 46,719"
23752	1109	Земли населенных пунктов № 198	553601,19	1262330,29	52° 1' 38,413"	38° 39' 46,719"
23753	1110	Земли населенных пунктов № 198	553601,19	1262332,79	52° 1' 38,412"	38° 39' 46,850"
23754	1111	Земли населенных пунктов № 198	553640,92	1262294,45	52° 1' 39,701"	38° 39' 44,844"
23755	1112	Земли населенных пунктов № 198	553638,92	1262294,45	52° 1' 39,636"	38° 39' 44,844"
23756	1113	Земли населенных пунктов № 198	553638,92	1262291,95	52° 1' 39,636"	38° 39' 44,713"
23757	1114	Земли населенных пунктов № 198	553640,92	1262291,95	52° 1' 39,701"	38° 39' 44,713"
23758	1115	Земли населенных пунктов № 198	553640,92	1262294,45	52° 1' 39,701"	38° 39' 44,844"
23759	1116	Земли населенных пунктов № 198	538107,49	1266432,44	51° 53' 16,748"	38° 43' 19,208"
23760	1117	Земли населенных пунктов № 198	538104,39	1266439,58	51° 53' 16,647"	38° 43' 19,581"
23761	1118	Земли населенных пунктов № 198	538039,24	1266405,43	51° 53' 14,543"	38° 43' 17,784"
23762	1119	Земли населенных пунктов № 198	538127,63	1266128,83	51° 53' 17,432"	38° 43' 3,336"
23763	1120	Земли населенных пунктов № 198	538133,77	1266129,44	51° 53' 17,630"	38° 43' 3,369"
23764	1121	Земли населенных пунктов № 198	538191,63	1266135,18	51° 53' 19,502"	38° 43' 3,679"
23765	1122	Земли населенных пунктов № 198	538193,24	1266189,19	51° 53' 19,548"	38° 43' 6,503"
23766	1123	Земли населенных пунктов № 198	538167,50	1266291,07	51° 53' 18,705"	38° 43' 11,826"
23767	1124	Земли населенных пунктов № 198	538156,59	1266321,42	51° 53' 18,349"	38° 43' 13,411"
23768	1125	Земли населенных пунктов № 198	538127,30	1266386,85	51° 53' 17,394"	38° 43' 16,827"
23769	1126	Земли населенных пунктов № 198	538107,49	1266432,44	51° 53' 16,748"	38° 43' 19,208"
23770	1127	Земли населенных пунктов № 198	526057,84	1262055,12	51° 46' 47,288"	38° 39' 28,821"

23771	1128	Земли населенных пунктов № 198	526062,66	1262010,04	51° 46' 47,447"	38° 39' 26,470"
23772	1129	Земли населенных пунктов № 198	525994,68	1262002,81	51° 46' 45,248"	38° 39' 26,084"
23773	1130	Земли населенных пунктов № 198	526001,91	1261994,99	51° 46' 45,483"	38° 39' 25,677"
23774	1131	Земли населенных пунктов № 198	526076,18	1261998,92	51° 46' 47,885"	38° 39' 25,891"
23775	1132	Земли населенных пунктов № 198	526057,84	1262055,12	51° 46' 47,288"	38° 39' 28,821"
23776	1133	Земли населенных пунктов № 198	525739,93	1262605,59	51° 46' 36,958"	38° 39' 57,493"
23777	1134	Земли населенных пунктов № 198	525870,00	1262207,22	51° 46' 41,198"	38° 39' 36,731"
23778	1135	Земли населенных пунктов № 198	525939,59	1262062,45	51° 46' 43,461"	38° 39' 29,188"
23779	1136	Земли населенных пунктов № 198	525983,37	1262015,05	51° 46' 44,881"	38° 39' 26,721"
23780	1137	Земли населенных пунктов № 198	525886,92	1262177,41	51° 46' 41,748"	38° 39' 35,178"
23781	1138	Земли населенных пунктов № 198	525745,79	1262606,72	51° 46' 37,147"	38° 39' 57,552"
23782	1139	Земли населенных пунктов № 198	525739,93	1262605,59	51° 46' 36,958"	38° 39' 57,493"
23783	1140	Земли населенных пунктов № 198	525960,24	1263175,68	51° 46' 44,039"	38° 40' 27,258"
23784	1141	Земли населенных пунктов № 198	525906,89	1263159,53	51° 46' 42,314"	38° 40' 26,408"
23785	1142	Земли населенных пунктов № 198	525904,45	1263097,71	51° 46' 42,240"	38° 40' 23,183"
23786	1143	Земли населенных пунктов № 198	525879,48	1263086,25	51° 46' 41,433"	38° 40' 22,582"
23787	1144	Земли населенных пунктов № 198	525856,94	1263137,46	51° 46' 40,700"	38° 40' 25,250"
23788	1145	Земли населенных пунктов № 198	525818,44	1263106,94	51° 46' 39,457"	38° 40' 23,653"
23789	1146	Земли населенных пунктов № 198	525828,25	1263070,11	51° 46' 39,777"	38° 40' 21,733"
23790	1147	Земли населенных пунктов № 198	525850,27	1263072,26	51° 46' 40,489"	38° 40' 21,848"
23791	1148	Земли населенных пунктов № 198	525855,88	1263012,98	51° 46' 40,676"	38° 40' 18,757"
23792	1149	Земли населенных пунктов № 198	525888,94	1263000,32	51° 46' 41,747"	38° 40' 18,101"
23793	1150	Земли населенных пунктов № 198	525892,90	1262919,71	51° 46' 41,881"	38° 40' 13,897"
23794	1151	Земли населенных пунктов № 198	525929,72	1262914,52	51° 46' 43,073"	38° 40' 13,631"
23795	1152	Земли населенных пунктов № 198	525924,55	1262865,09	51° 46' 42,910"	38° 40' 11,052"
23796	1153	Земли населенных пунктов № 198	525937,40	1262872,79	51° 46' 43,325"	38° 40' 11,456"
23797	1154	Земли населенных пунктов № 198	525958,65	1262878,29	51° 46' 44,012"	38° 40' 11,745"
23798	1155	Земли населенных пунктов № 198	525994,90	1262876,04	51° 46' 45,185"	38° 40' 11,633"
23799	1156	Земли населенных пунктов № 198	525998,42	1262895,41	51° 46' 45,298"	38° 40' 12,644"
23800	1157	Земли населенных пунктов № 198	526010,47	1263039,09	51° 46' 45,675"	38° 40' 20,140"
23801	1158	Земли населенных пунктов № 198	525972,18	1263132,92	51° 46' 44,429"	38° 40' 25,029"
23802	1159	Земли населенных пунктов № 198	525965,70	1263156,14	51° 46' 44,217"	38° 40' 26,239"
23803	1160	Земли населенных пунктов № 198	525960,24	1263175,68	51° 46' 44,039"	38° 40' 27,258"
23804	1161	Земли населенных пунктов № 198	525863,07	1263525,33	51° 46' 40,865"	38° 40' 45,482"
23805	1162	Земли населенных пунктов № 198	525848,59	1263552,01	51° 46' 40,394"	38° 40' 46,872"
23806	1163	Земли населенных пунктов № 198	525857,29	1263554,02	51° 46' 40,675"	38° 40' 46,978"
23807	1164	Земли населенных пунктов № 198	525832,69	1263602,06	51° 46' 39,875"	38° 40' 49,480"
23808	1165	Земли населенных пунктов № 198	525826,58	1263622,44	51° 46' 39,676"	38° 40' 50,542"
23809	1166	Земли населенных пунктов № 198	525824,24	1263653,76	51° 46' 39,597"	38° 40' 52,176"
23810	1167	Земли населенных пунктов № 198	525824,10	1263671,08	51° 46' 39,591"	38° 40' 53,079"
23811	1168	Земли населенных пунктов № 198	525811,87	1263728,32	51° 46' 39,190"	38° 40' 56,063"

23812	1169	Земли населенных пунктов № 198	525772,79	1263720,40	51° 46' 37,927"	38° 40' 55,644"
23813	1170	Земли населенных пунктов № 198	525764,57	1263658,34	51° 46' 37,666"	38° 40' 52,406"
23814	1171	Земли населенных пунктов № 198	525729,92	1263606,92	51° 46' 36,550"	38° 40' 49,719"
23815	1172	Земли населенных пунктов № 198	525741,05	1263537,06	51° 46' 36,916"	38° 40' 46,077"
23816	1173	Земли населенных пунктов № 198	525786,96	1263441,84	51° 46' 38,410"	38° 40' 41,117"
23817	1174	Земли населенных пунктов № 198	525848,47	1263388,13	51° 46' 40,404"	38° 40' 38,324"
23818	1175	Земли населенных пунктов № 198	525900,93	1263432,21	51° 46' 42,098"	38° 40' 40,630"
23819	1176	Земли населенных пунктов № 198	525863,07	1263525,33	51° 46' 40,865"	38° 40' 45,482"
23820	1177	Земли населенных пунктов № 198	525572,19	1262586,15	51° 46' 31,532"	38° 39' 56,457"
23821	1178	Земли населенных пунктов № 198	525619,75	1262673,13	51° 46' 33,064"	38° 40' 1,000"
23822	1179	Земли населенных пунктов № 198	525599,02	1262670,87	51° 46' 32,393"	38° 40' 0,879"
23823	1180	Земли населенных пунктов № 198	525572,26	1262622,78	51° 46' 31,532"	38° 39' 58,367"
23824	1181	Земли населенных пунктов № 198	525572,19	1262586,15	51° 46' 31,532"	38° 39' 56,457"
23825	1182	Земли населенных пунктов № 198	547588,38	1265853,61	51° 58' 23,554"	38° 42' 50,514"
23826	1183	Земли населенных пунктов № 198	547586,78	1265852,05	51° 58' 23,502"	38° 42' 50,432"
23827	1184	Земли населенных пунктов № 198	547588,38	1265850,50	51° 58' 23,554"	38° 42' 50,351"
23828	1185	Земли населенных пунктов № 198	547589,92	1265852,05	51° 58' 23,604"	38° 42' 50,432"
23829	1186	Земли населенных пунктов № 198	547588,38	1265853,61	51° 58' 23,554"	38° 42' 50,514"
23830	1187	Земли населенных пунктов № 198	547587,61	1265842,21	51° 58' 23,530"	38° 42' 49,917"
23831	1188	Земли населенных пунктов № 198	547586,01	1265840,65	51° 58' 23,479"	38° 42' 49,834"
23832	1189	Земли населенных пунктов № 198	547587,61	1265839,10	51° 58' 23,531"	38° 42' 49,754"
23833	1190	Земли населенных пунктов № 198	547589,15	1265840,65	51° 58' 23,580"	38° 42' 49,835"
23834	1191	Земли населенных пунктов № 198	547587,61	1265842,21	51° 58' 23,530"	38° 42' 49,917"
23835	1192	Земли населенных пунктов № 198	547576,70	1265867,91	51° 58' 23,175"	38° 42' 51,261"
23836	1193	Земли населенных пунктов № 198	547575,15	1265866,35	51° 58' 23,125"	38° 42' 51,179"
23837	1194	Земли населенных пунктов № 198	547576,70	1265864,80	51° 58' 23,175"	38° 42' 51,098"
23838	1195	Земли населенных пунктов № 198	547578,24	1265866,35	51° 58' 23,225"	38° 42' 51,180"
23839	1196	Земли населенных пунктов № 198	547576,70	1265867,91	51° 58' 23,175"	38° 42' 51,261"
23840	1197	Земли населенных пунктов № 198	526057,84	1262055,12	51° 46' 47,288"	38° 39' 28,821"
23841	1198	Земли населенных пунктов № 198	526051,98	1262073,08	51° 46' 47,097"	38° 39' 29,757"
23842	1199	Земли населенных пунктов № 198	525988,04	1262240,90	51° 46' 45,015"	38° 39' 38,502"
23843	1200	Земли населенных пунктов № 198	525981,10	1262248,39	51° 46' 44,789"	38° 39' 38,892"
23844	1201	Земли населенных пунктов № 198	525971,86	1262340,02	51° 46' 44,483"	38° 39' 43,671"
23845	1202	Земли населенных пунктов № 198	525923,60	1262343,98	51° 46' 42,922"	38° 39' 43,871"
23846	1203	Земли населенных пунктов № 198	525804,90	1262727,27	51° 46' 39,050"	38° 40' 3,848"
23847	1204	Земли населенных пунктов № 198	525796,63	1262755,48	51° 46' 38,780"	38° 40' 5,318"
23848	1205	Земли населенных пунктов № 198	525788,83	1262751,25	51° 46' 38,528"	38° 40' 5,097"
23849	1206	Земли населенных пунктов № 198	525721,03	1262709,79	51° 46' 36,338"	38° 40' 2,925"
23850	1207	Земли населенных пунктов № 198	525706,15	1262689,46	51° 46' 35,858"	38° 40' 1,863"
23851	1208	Земли населенных пунктов № 198	525700,66	1262681,96	51° 46' 35,681"	38° 40' 1,471"
23852	1209	Земли населенных пунктов № 198	525619,75	1262673,13	51° 46' 33,064"	38° 40' 1,000"

23853	1210	Земли населенных пунктов № 198	525572,19	1262586,15	51° 46' 31,532"	38° 39' 56,457"
23854	1211	Земли населенных пунктов № 198	525572,17	1262574,60	51° 46' 31,533"	38° 39' 55,854"
23855	1212	Земли населенных пунктов № 198	525738,63	1262609,57	51° 46' 36,916"	38° 39' 57,700"
23856	1213	Земли населенных пунктов № 198	525739,93	1262605,59	51° 46' 36,958"	38° 39' 57,493"
23857	1214	Земли населенных пунктов № 198	525745,79	1262606,72	51° 46' 37,147"	38° 39' 57,552"
23858	1215	Земли населенных пунктов № 198	525886,92	1262177,41	51° 46' 41,748"	38° 39' 35,178"
23859	1216	Земли населенных пунктов № 198	525983,37	1262015,05	51° 46' 44,881"	38° 39' 26,721"
23860	1217	Земли населенных пунктов № 198	525994,68	1262002,81	51° 46' 45,248"	38° 39' 26,084"
23861	1218	Земли населенных пунктов № 198	526062,66	1262010,04	51° 46' 47,447"	38° 39' 26,470"
23862	1219	Земли населенных пунктов № 198	526057,84	1262055,12	51° 46' 47,288"	38° 39' 28,821"
23863	1220	Земли населенных пунктов № 198	515283,98	1258516,63	51° 40' 58,929"	38° 36' 23,298"
23864	1221	Земли населенных пунктов № 198	515288,43	1258506,76	51° 40' 59,074"	38° 36' 22,784"
23865	1222	Земли населенных пунктов № 198	515293,72	1258461,48	51° 40' 59,247"	38° 36' 20,428"
23866	1223	Земли населенных пунктов № 198	515298,17	1258469,99	51° 40' 59,391"	38° 36' 20,872"
23867	1224	Земли населенных пунктов № 198	515296,69	1258511,34	51° 40' 59,341"	38° 36' 23,024"
23868	1225	Земли населенных пунктов № 198	515283,98	1258516,63	51° 40' 58,929"	38° 36' 23,298"
23869	1226	Земли населенных пунктов № 198	515248,95	1258409,52	51° 40' 57,802"	38° 36' 17,719"
23870	1227	Земли населенных пунктов № 198	515265,09	1258406,74	51° 40' 58,324"	38° 36' 17,576"
23871	1228	Земли населенных пунктов № 198	515278,18	1258431,76	51° 40' 58,746"	38° 36' 18,880"
23872	1229	Земли населенных пунктов № 198	515248,95	1258409,52	51° 40' 57,802"	38° 36' 17,719"
23873	1230	Земли населенных пунктов № 198	515249,75	1258595,17	51° 40' 57,817"	38° 36' 27,383"
23874	1231	Земли населенных пунктов № 198	515249,21	1258592,38	51° 40' 57,800"	38° 36' 27,238"
23875	1232	Земли населенных пунктов № 198	515251,26	1258588,91	51° 40' 57,867"	38° 36' 27,057"
23876	1233	Земли населенных пунктов № 198	515249,75	1258595,17	51° 40' 57,817"	38° 36' 27,383"
23877	1234	Земли населенных пунктов № 198	538100,32	1266452,24	51° 53' 16,514"	38° 43' 20,242"
23878	1235	Земли населенных пунктов № 198	538103,03	1266442,71	51° 53' 16,603"	38° 43' 19,744"
23879	1236	Земли населенных пунктов № 198	538104,39	1266439,58	51° 53' 16,647"	38° 43' 19,581"
23880	1237	Земли населенных пунктов № 198	538107,49	1266432,44	51° 53' 16,748"	38° 43' 19,208"
23881	1238	Земли населенных пунктов № 198	538100,32	1266452,24	51° 53' 16,514"	38° 43' 20,242"
23882	1239	Земли населенных пунктов № 198	526616,64	1285019,38	51° 47' 1,892"	38° 59' 26,854"
23883	1240	Земли населенных пунктов № 198	526833,88	1284534,52	51° 47' 9,029"	38° 59' 1,639"
23884	1241	Земли населенных пунктов № 198	526616,65	1285019,37	51° 47' 1,893"	38° 59' 26,853"
23885	1242	Земли населенных пунктов № 198	526616,64	1285019,38	51° 47' 1,892"	38° 59' 26,854"
23886		**Земли населенных пунктов № 198 Количество**		1242		1242
23887	1	Земли населенных пунктов № 200	507673,45	1281131,60	51° 36' 49,819"	38° 55' 57,964"
23888	2	Земли населенных пунктов № 200	507664,71	1281126,53	51° 36' 49,538"	38° 55' 57,698"
23889	3	Земли населенных пунктов № 200	507669,79	1281117,80	51° 36' 49,704"	38° 55' 57,246"
23890	4	Земли населенных пунктов № 200	507678,52	1281122,87	51° 36' 49,985"	38° 55' 57,512"
23891	5	Земли населенных пунктов № 200	507673,45	1281131,60	51° 36' 49,819"	38° 55' 57,964"
23892	6	Земли населенных пунктов № 200	507255,68	1281080,19	51° 36' 36,313"	38° 55' 55,159"
23893	7	Земли населенных пунктов № 200	507250,89	1281079,66	51° 36' 36,158"	38° 55' 55,130"

23894	8	Земли населенных пунктов № 200	507251,74	1281072,03	51° 36' 36,187"	38° 55' 54,734"
23895	9	Земли населенных пунктов № 200	507256,53	1281072,57	51° 36' 36,342"	38° 55' 54,764"
23896	10	Земли населенных пунктов № 200	507255,68	1281080,19	51° 36' 36,313"	38° 55' 55,159"
23897	11	Земли населенных пунктов № 200	506877,70	1281039,88	51° 36' 24,091"	38° 55' 52,944"
23898	12	Земли населенных пунктов № 200	506874,41	1281030,34	51° 36' 23,986"	38° 55' 52,447"
23899	13	Земли населенных пунктов № 200	506883,95	1281027,04	51° 36' 24,296"	38° 55' 52,279"
23900	14	Земли населенных пунктов № 200	506887,25	1281036,59	51° 36' 24,401"	38° 55' 52,776"
23901	15	Земли населенных пунктов № 200	506877,70	1281039,88	51° 36' 24,091"	38° 55' 52,944"
23902	16	Земли населенных пунктов № 200	506623,94	1281304,02	51° 36' 15,828"	38° 56' 6,588"
23903	17	Земли населенных пунктов № 200	506618,49	1281298,72	51° 36' 15,653"	38° 56' 6,311"
23904	18	Земли населенных пунктов № 200	506621,88	1281295,23	51° 36' 15,763"	38° 56' 6,131"
23905	19	Земли населенных пунктов № 200	506627,33	1281300,53	51° 36' 15,938"	38° 56' 6,408"
23906	20	Земли населенных пунктов № 200	506623,94	1281304,02	51° 36' 15,828"	38° 56' 6,588"
23907	21	Земли населенных пунктов № 200	506355,96	1281580,53	51° 36' 7,102"	38° 56' 20,868"
23908	22	Земли населенных пунктов № 200	506350,60	1281575,21	51° 36' 6,930"	38° 56' 20,590"
23909	23	Земли населенных пунктов № 200	506354,06	1281571,73	51° 36' 7,042"	38° 56' 20,411"
23910	24	Земли населенных пунктов № 200	506359,41	1281577,04	51° 36' 7,214"	38° 56' 20,688"
23911	25	Земли населенных пунктов № 200	506355,96	1281580,53	51° 36' 7,102"	38° 56' 20,868"
23912	26	Земли населенных пунктов № 200	506147,36	1281795,74	51° 36' 0,309"	38° 56' 31,982"
23913	27	Земли населенных пунктов № 200	506142,04	1281790,43	51° 36' 0,138"	38° 56' 31,704"
23914	28	Земли населенных пунктов № 200	506145,51	1281786,95	51° 36' 0,251"	38° 56' 31,525"
23915	29	Земли населенных пунктов № 200	506150,83	1281792,25	51° 36' 0,422"	38° 56' 31,802"
23916	30	Земли населенных пунктов № 200	506147,36	1281795,74	51° 36' 0,309"	38° 56' 31,982"
23917		**Земли населенных пунктов № 200 Количество**		30		30
23918	1	Земли населенных пунктов № 201	505796,57	1276811,22	51° 35' 49,892"	38° 52' 12,916"
23919	2	Земли населенных пунктов № 201	505792,64	1276794,63	51° 35' 49,768"	38° 52' 12,053"
23920	3	Земли населенных пунктов № 201	505779,95	1276784,87	51° 35' 49,359"	38° 52' 11,543"
23921	4	Земли населенных пунктов № 201	505778,27	1276763,87	51° 35' 49,308"	38° 52' 10,451"
23922	5	Земли населенных пунктов № 201	505777,39	1276762,93	51° 35' 49,280"	38° 52' 10,402"
23923	6	Земли населенных пунктов № 201	505777,90	1276740,20	51° 35' 49,300"	38° 52' 9,222"
23924	7	Земли населенных пунктов № 201	505779,80	1276727,99	51° 35' 49,364"	38° 52' 8,588"
23925	8	Земли населенных пунктов № 201	505791,58	1276713,80	51° 35' 49,747"	38° 52' 7,854"
23926	9	Земли населенных пунктов № 201	505784,66	1276708,06	51° 35' 49,524"	38° 52' 7,554"
23927	10	Земли населенных пунктов № 201	505780,33	1276696,91	51° 35' 49,386"	38° 52' 6,973"
23928	11	Земли населенных пунктов № 201	505757,34	1276689,39	51° 35' 48,644"	38° 52' 6,576"
23929	12	Земли населенных пунктов № 201	505699,76	1276731,19	51° 35' 46,773"	38° 52' 8,732"
23930	13	Земли населенных пунктов № 201	505674,72	1276749,36	51° 35' 45,960"	38° 52' 9,669"
23931	14	Земли населенных пунктов № 201	505672,83	1276750,74	51° 35' 45,899"	38° 52' 9,740"
23932	15	Земли населенных пунктов № 201	505664,03	1276757,13	51° 35' 45,613"	38° 52' 10,070"
23933	16	Земли населенных пунктов № 201	505614,24	1276793,27	51° 35' 43,996"	38° 52' 11,934"
23934	17	Земли населенных пунктов № 201	505516,42	1276821,19	51° 35' 40,826"	38° 52' 13,357"

23935	18	Земли населенных пунктов № 201	505425,86	1276711,30	51° 35' 37,915"	38° 52' 7,624"
23936	19	Земли населенных пунктов № 201	505400,94	1276720,50	51° 35' 37,107"	38° 52' 8,095"
23937	20	Земли населенных пунктов № 201	505354,90	1276709,12	51° 35' 35,619"	38° 52' 7,491"
23938	21	Земли населенных пунктов № 201	505338,97	1276684,26	51° 35' 35,108"	38° 52' 6,195"
23939	22	Земли населенных пунктов № 201	505331,15	1276685,80	51° 35' 34,855"	38° 52' 6,273"
23940	23	Земли населенных пунктов № 201	505315,71	1276680,16	51° 35' 34,356"	38° 52' 5,976"
23941	24	Земли населенных пунктов № 201	505271,57	1276679,61	51° 35' 32,928"	38° 52' 5,935"
23942	25	Земли населенных пунктов № 201	505267,32	1276680,81	51° 35' 32,790"	38° 52' 5,997"
23943	26	Земли населенных пунктов № 201	505207,70	1276667,89	51° 35' 30,863"	38° 52' 5,309"
23944	27	Земли населенных пунктов № 201	505217,61	1276590,92	51° 35' 31,197"	38° 52' 1,314"
23945	28	Земли населенных пунктов № 201	505315,16	1276411,81	51° 35' 34,384"	38° 51' 52,036"
23946	29	Земли населенных пунктов № 201	505467,59	1276292,15	51° 35' 39,336"	38° 51' 45,861"
23947	30	Земли населенных пунктов № 201	505676,08	1276238,40	51° 35' 46,091"	38° 51' 43,125"
23948	31	Земли населенных пунктов № 201	505700,18	1276436,24	51° 35' 46,837"	38° 51' 53,409"
23949	32	Земли населенных пунктов № 201	505845,30	1276433,59	51° 35' 51,533"	38° 51' 53,311"
23950	33	Земли населенных пунктов № 201	505917,98	1276496,77	51° 35' 53,874"	38° 51' 56,613"
23951	34	Земли населенных пунктов № 201	505948,09	1276517,78	51° 35' 54,845"	38° 51' 57,713"
23952	35	Земли населенных пунктов № 201	505929,00	1276615,00	51° 35' 54,210"	38° 52' 2,759"
23953	36	Земли населенных пунктов № 201	505943,82	1276664,43	51° 35' 54,681"	38° 52' 5,331"
23954	37	Земли населенных пунктов № 201	505947,90	1276680,38	51° 35' 54,811"	38° 52' 6,160"
23955	38	Земли населенных пунктов № 201	505897,74	1276721,18	51° 35' 53,181"	38° 52' 8,266"
23956	39	Земли населенных пунктов № 201	505796,57	1276811,22	51° 35' 49,892"	38° 52' 12,916"
23957	40	Земли населенных пунктов № 201	506131,41	1279213,95	51° 36' 0,296"	38° 54' 17,842"
23958	41	Земли населенных пунктов № 201	506097,68	1279271,17	51° 35' 59,194"	38° 54' 20,804"
23959	42	Земли населенных пунктов № 201	506081,17	1279282,20	51° 35' 58,658"	38° 54' 21,372"
23960	43	Земли населенных пунктов № 201	506071,89	1279259,41	51° 35' 58,362"	38° 54' 20,186"
23961	44	Земли населенных пунктов № 201	506031,03	1279246,35	51° 35' 57,042"	38° 54' 19,495"
23962	45	Земли населенных пунктов № 201	506013,32	1279240,69	51° 35' 56,470"	38° 54' 19,195"
23963	46	Земли населенных пунктов № 201	505963,89	1279264,69	51° 35' 54,866"	38° 54' 20,427"
23964	47	Земли населенных пунктов № 201	505769,16	1279218,64	51° 35' 48,574"	38° 54' 17,977"
23965	48	Земли населенных пунктов № 201	505682,72	1279216,32	51° 35' 45,778"	38° 54' 17,830"
23966	49	Земли населенных пунктов № 201	505590,89	1279159,97	51° 35' 42,817"	38° 54' 14,875"
23967	50	Земли населенных пунктов № 201	505555,89	1279155,81	51° 35' 41,686"	38° 54' 14,649"
23968	51	Земли населенных пунктов № 201	505555,33	1279155,74	51° 35' 41,668"	38° 54' 14,645"
23969	52	Земли населенных пунктов № 201	505456,07	1279143,95	51° 35' 38,458"	38° 54' 14,003"
23970	53	Земли населенных пунктов № 201	505356,58	1279081,33	51° 35' 35,251"	38° 54' 10,720"
23971	54	Земли населенных пунктов № 201	505334,72	1279040,20	51° 35' 34,551"	38° 54' 8,577"
23972	55	Земли населенных пунктов № 201	505297,31	1278969,71	51° 35' 33,354"	38° 54' 4,904"
23973	56	Земли населенных пунктов № 201	505287,69	1278944,48	51° 35' 33,047"	38° 54' 3,591"
23974	57	Земли населенных пунктов № 201	505279,14	1278906,62	51° 35' 32,778"	38° 54' 1,622"
23975	58	Земли населенных пунктов № 201	505271,21	1278868,51	51° 35' 32,528"	38° 53' 59,640"

23976	59	Земли населенных пунктов № 201	505275,15	1278826,50	51° 35' 32,663"	38° 53' 57,459"
23977	60	Земли населенных пунктов № 201	505288,25	1278685,52	51° 35' 33,113"	38° 53' 50,139"
23978	61	Земли населенных пунктов № 201	505300,18	1278585,42	51° 35' 33,517"	38° 53' 44,943"
23979	62	Земли населенных пунктов № 201	505364,20	1278583,43	51° 35' 35,589"	38° 53' 44,858"
23980	63	Земли населенных пунктов № 201	505535,49	1278578,09	51° 35' 41,132"	38° 53' 44,631"
23981	64	Земли населенных пунктов № 201	505521,71	1278532,21	51° 35' 40,695"	38° 53' 42,244"
23982	65	Земли населенных пунктов № 201	505554,48	1278415,28	51° 35' 41,776"	38° 53' 36,179"
23983	66	Земли населенных пунктов № 201	505596,28	1278374,61	51° 35' 43,136"	38° 53' 34,078"
23984	67	Земли населенных пунктов № 201	505627,91	1278379,69	51° 35' 44,159"	38° 53' 34,351"
23985	68	Земли населенных пунктов № 201	505645,56	1278390,20	51° 35' 44,728"	38° 53' 34,903"
23986	69	Земли населенных пунктов № 201	505637,94	1278395,12	51° 35' 44,480"	38° 53' 35,156"
23987	70	Земли населенных пунктов № 201	505640,76	1278411,20	51° 35' 44,569"	38° 53' 35,992"
23988	71	Земли населенных пунктов № 201	505645,30	1278422,17	51° 35' 44,714"	38° 53' 36,563"
23989	72	Земли населенных пунктов № 201	505654,28	1278424,27	51° 35' 45,004"	38° 53' 36,675"
23990	73	Земли населенных пунктов № 201	505663,88	1278440,71	51° 35' 45,311"	38° 53' 37,532"
23991	74	Земли населенных пунктов № 201	505684,48	1278483,92	51° 35' 45,970"	38° 53' 39,783"
23992	75	Земли населенных пунктов № 201	505698,63	1278507,79	51° 35' 46,423"	38° 53' 41,027"
23993	76	Земли населенных пунктов № 201	505702,58	1278520,58	51° 35' 46,549"	38° 53' 41,692"
23994	77	Земли населенных пунктов № 201	505758,70	1278600,05	51° 35' 48,350"	38° 53' 45,837"
23995	78	Земли населенных пунктов № 201	505795,38	1278684,33	51° 35' 49,522"	38° 53' 50,227"
23996	79	Земли населенных пунктов № 201	505887,27	1278762,29	51° 35' 52,480"	38° 53' 54,304"
23997	80	Земли населенных пунктов № 201	506116,84	1278957,06	51° 35' 59,872"	38° 54' 4,491"
23998	81	Земли населенных пунктов № 201	506260,61	1279090,99	51° 36' 4,499"	38° 54' 11,492"
23999	82	Земли населенных пунктов № 201	506397,42	1279165,50	51° 36' 8,912"	38° 54' 15,404"
24000	83	Земли населенных пунктов № 201	506406,32	1279166,66	51° 36' 9,200"	38° 54' 15,467"
24001	84	Земли населенных пунктов № 201	506487,81	1279177,21	51° 36' 11,834"	38° 54' 16,039"
24002	85	Земли населенных пунктов № 201	506494,61	1279220,17	51° 36' 12,046"	38° 54' 18,274"
24003	86	Земли населенных пунктов № 201	506496,09	1279267,13	51° 36' 12,085"	38° 54' 20,714"
24004	87	Земли населенных пунктов № 201	506437,18	1279308,99	51° 36' 10,172"	38° 54' 22,871"
24005	88	Земли населенных пунктов № 201	506341,49	1279343,24	51° 36' 7,069"	38° 54' 24,622"
24006	89	Земли населенных пунктов № 201	506260,57	1279346,92	51° 36' 4,450"	38° 54' 24,789"
24007	90	Земли населенных пунктов № 201	506219,18	1279323,79	51° 36' 3,115"	38° 54' 23,575"
24008	91	Земли населенных пунктов № 201	506131,41	1279213,95	51° 36' 0,296"	38° 54' 17,842"
24009	92	Земли населенных пунктов № 201	507208,19	1278617,04	51° 36' 35,246"	38° 53' 47,145"
24010	93	Земли населенных пунктов № 201	507164,17	1278636,36	51° 36' 33,818"	38° 53' 48,137"
24011	94	Земли населенных пунктов № 201	507073,72	1278664,67	51° 36' 30,886"	38° 53' 49,581"
24012	95	Земли населенных пунктов № 201	507030,90	1278673,55	51° 36' 29,499"	38° 53' 50,030"
24013	96	Земли населенных пунктов № 201	507011,66	1278671,32	51° 36' 28,877"	38° 53' 49,908"
24014	97	Земли населенных пунктов № 201	506923,13	1278629,26	51° 36' 26,020"	38° 53' 47,697"
24015	98	Земли населенных пунктов № 201	506898,71	1278614,08	51° 36' 25,233"	38° 53' 46,901"
24016	99	Земли населенных пунктов № 201	506875,12	1278591,04	51° 36' 24,474"	38° 53' 45,697"

24017	100	Земли населенных пунктов № 201	506855,17	1278551,07	51° 36' 23,836"	38° 53' 43,614"
24018	101	Земли населенных пунктов № 201	506846,10	1278525,21	51° 36' 23,547"	38° 53' 42,267"
24019	102	Земли населенных пунктов № 201	506770,84	1278396,66	51° 36' 21,135"	38° 53' 35,566"
24020	103	Земли населенных пунктов № 201	506767,09	1278394,76	51° 36' 21,014"	38° 53' 35,466"
24021	104	Земли населенных пунктов № 201	506764,69	1278335,64	51° 36' 20,947"	38° 53' 32,393"
24022	105	Земли населенных пунктов № 201	506775,74	1278229,43	51° 36' 21,324"	38° 53' 26,878"
24023	106	Земли населенных пунктов № 201	506786,32	1278140,03	51° 36' 21,683"	38° 53' 22,235"
24024	107	Земли населенных пунктов № 201	506799,78	1278094,37	51° 36' 22,126"	38° 53' 19,867"
24025	108	Земли населенных пунктов № 201	506972,98	1278132,72	51° 36' 27,723"	38° 53' 21,910"
24026	109	Земли населенных пунктов № 201	507097,69	1278133,99	51° 36' 31,758"	38° 53' 22,012"
24027	110	Земли населенных пунктов № 201	507120,91	1278144,37	51° 36' 32,508"	38° 53' 22,558"
24028	111	Земли населенных пунктов № 201	507135,63	1278147,73	51° 36' 32,983"	38° 53' 22,736"
24029	112	Земли населенных пунктов № 201	507138,71	1278146,57	51° 36' 33,083"	38° 53' 22,677"
24030	113	Земли населенных пунктов № 201	507145,29	1278148,89	51° 36' 33,296"	38° 53' 22,800"
24031	114	Земли населенных пунктов № 201	507150,49	1278150,72	51° 36' 33,463"	38° 53' 22,896"
24032	115	Земли населенных пунктов № 201	507144,41	1278170,53	51° 36' 33,263"	38° 53' 23,924"
24033	116	Земли населенных пунктов № 201	507141,81	1278188,13	51° 36' 33,176"	38° 53' 24,838"
24034	117	Земли населенных пунктов № 201	507258,38	1278190,55	51° 36' 36,947"	38° 53' 24,997"
24035	118	Земли населенных пунктов № 201	507369,46	1278236,22	51° 36' 40,533"	38° 53' 27,403"
24036	119	Земли населенных пунктов № 201	507363,84	1278308,43	51° 36' 40,338"	38° 53' 31,154"
24037	120	Земли населенных пунктов № 201	507358,62	1278336,81	51° 36' 40,164"	38° 53' 32,627"
24038	121	Земли населенных пунктов № 201	507351,05	1278377,97	51° 36' 39,912"	38° 53' 34,764"
24039	122	Земли населенных пунктов № 201	507254,25	1278542,38	51° 36' 36,750"	38° 53' 43,279"
24040	123	Земли населенных пунктов № 201	507208,19	1278617,04	51° 36' 35,246"	38° 53' 47,145"
24041	124	Земли населенных пунктов № 201	507079,08	1277759,89	51° 36' 31,223"	38° 53' 2,566"
24042	125	Земли населенных пунктов № 201	506986,11	1277818,73	51° 36' 28,204"	38° 53' 5,597"
24043	126	Земли населенных пунктов № 201	506988,02	1277827,19	51° 36' 28,265"	38° 53' 6,037"
24044	127	Земли населенных пунктов № 201	506971,86	1277833,24	51° 36' 27,741"	38° 53' 6,347"
24045	128	Земли населенных пунктов № 201	506970,03	1277839,14	51° 36' 27,680"	38° 53' 6,653"
24046	129	Земли населенных пунктов № 201	506959,28	1277853,47	51° 36' 27,330"	38° 53' 7,395"
24047	130	Земли населенных пунктов № 201	506954,84	1277863,04	51° 36' 27,185"	38° 53' 7,891"
24048	131	Земли населенных пунктов № 201	506907,36	1277894,07	51° 36' 25,643"	38° 53' 9,490"
24049	132	Земли населенных пунктов № 201	506902,33	1277867,22	51° 36' 25,485"	38° 53' 8,093"
24050	133	Земли населенных пунктов № 201	506866,72	1277863,83	51° 36' 24,333"	38° 53' 7,907"
24051	134	Земли населенных пунктов № 201	506852,07	1277872,04	51° 36' 23,858"	38° 53' 8,329"
24052	135	Земли населенных пунктов № 201	506736,33	1277868,20	51° 36' 20,114"	38° 53' 8,097"
24053	136	Земли населенных пунктов № 201	506710,79	1277744,85	51° 36' 19,309"	38° 53' 1,680"
24054	137	Земли населенных пунктов № 201	506609,13	1277656,46	51° 36' 16,036"	38° 52' 57,058"
24055	138	Земли населенных пунктов № 201	506463,33	1277667,71	51° 36' 11,316"	38° 52' 57,601"
24056	139	Земли населенных пунктов № 201	506363,15	1277675,44	51° 36' 8,074"	38° 52' 57,975"
24057	140	Земли населенных пунктов № 201	506319,00	1277677,35	51° 36' 6,645"	38° 52' 58,061"

24058	141	Земли населенных пунктов № 201	506325,00	1277580,00	51° 36' 6,856"	38° 52' 53,005"
24059	142	Земли населенных пунктов № 201	506386,00	1277572,00	51° 36' 8,831"	38° 52' 52,607"
24060	143	Земли населенных пунктов № 201	506409,00	1277579,00	51° 36' 9,574"	38° 52' 52,977"
24061	144	Земли населенных пунктов № 201	506517,00	1277575,00	51° 36' 13,069"	38° 52' 52,800"
24062	145	Земли населенных пунктов № 201	506631,65	1277534,31	51° 36' 16,786"	38° 52' 50,718"
24063	146	Земли населенных пунктов № 201	506860,70	1277473,20	51° 36' 24,208"	38° 52' 47,607"
24064	147	Земли населенных пунктов № 201	507026,91	1277438,54	51° 36' 29,592"	38° 52' 45,853"
24065	148	Земли населенных пунктов № 201	507120,87	1277426,15	51° 36' 32,634"	38° 52' 45,235"
24066	149	Земли населенных пунктов № 201	507198,91	1277473,43	51° 36' 35,150"	38° 52' 47,714"
24067	150	Земли населенных пунктов № 201	507288,60	1277540,84	51° 36' 38,041"	38° 52' 51,243"
24068	151	Земли населенных пунктов № 201	507342,72	1277611,16	51° 36' 39,779"	38° 52' 54,912"
24069	152	Земли населенных пунктов № 201	507366,73	1277721,04	51° 36' 40,537"	38° 53' 0,629"
24070	153	Земли населенных пунктов № 201	507371,45	1277809,60	51° 36' 40,674"	38° 53' 5,233"
24071	154	Земли населенных пунктов № 201	507363,07	1277817,48	51° 36' 40,401"	38° 53' 5,640"
24072	155	Земли населенных пунктов № 201	507343,04	1277807,11	51° 36' 39,755"	38° 53' 5,095"
24073	156	Земли населенных пунктов № 201	507337,27	1277836,87	51° 36' 39,563"	38° 53' 6,640"
24074	157	Земли населенных пунктов № 201	507292,58	1277820,75	51° 36' 38,120"	38° 53' 5,790"
24075	158	Земли населенных пунктов № 201	507275,95	1277811,32	51° 36' 37,583"	38° 53' 5,295"
24076	159	Земли населенных пунктов № 201	507272,42	1277808,83	51° 36' 37,470"	38° 53' 5,165"
24077	160	Земли населенных пунктов № 201	507243,62	1277791,30	51° 36' 36,541"	38° 53' 4,245"
24078	161	Земли населенных пунктов № 201	507141,87	1277766,91	51° 36' 33,253"	38° 53' 2,949"
24079	162	Земли населенных пунктов № 201	507115,64	1277762,71	51° 36' 32,405"	38° 53' 2,723"
24080	163	Земли населенных пунктов № 201	507079,08	1277759,89	51° 36' 31,223"	38° 53' 2,566"
24081	164	Земли населенных пунктов № 201	508466,65	1288072,58	51° 37' 13,948"	39° 1' 58,993"
24082	165	Земли населенных пунктов № 201	508308,13	1287981,03	51° 37' 8,842"	39° 1' 54,173"
24083	166	Земли населенных пунктов № 201	508071,00	1287821,81	51° 37' 1,208"	39° 1' 45,805"
24084	167	Земли населенных пунктов № 201	508010,66	1287747,14	51° 36' 59,274"	39° 1' 41,901"
24085	168	Земли населенных пунктов № 201	508009,52	1287745,72	51° 36' 59,237"	39° 1' 41,827"
24086	169	Земли населенных пунктов № 201	507761,81	1287587,64	51° 36' 51,261"	39° 1' 33,516"
24087	170	Земли населенных пунктов № 201	507865,89	1287343,99	51° 36' 54,687"	39° 1' 20,893"
24088	171	Земли населенных пунктов № 201	507871,84	1287298,86	51° 36' 54,890"	39° 1' 18,550"
24089	172	Земли населенных пунктов № 201	507846,33	1287322,33	51° 36' 54,059"	39° 1' 19,760"
24090	173	Земли населенных пунктов № 201	507802,36	1287354,59	51° 36' 52,628"	39° 1' 21,420"
24091	174	Земли населенных пуиктов № 201	507777,10	1287329,09	51° 36' 51,817"	39° 1' 20,085"
24092	175	Земли населенных пунктов № 201	507817,82	1287301,93	51° 36' 53,141"	39° 1' 18,689"
24093	176	Земли населенных пунктов № 201	507832,96	1287289,88	51° 36' 53,634"	39° 1' 18,068"
24094	177	Земли населенных пунктов № 201	507839,47	1287282,07	51° 36' 53,846"	39° 1' 17,665"
24095	178	Земли населенных пунктов № 201	507693,07	1287184,26	51° 36' 49,133"	39° 1' 12,526"
24096	179	Земли населенных пунктов № 201	507651,33	1287193,22	51° 36' 47,780"	39° 1' 12,975"
24097	180	Земли населенных пунктов № 201	507638,33	1287213,32	51° 36' 47,355"	39° 1' 14,015"
24098	181	Земли населенных пунктов № 201	507575,30	1287167,48	51° 36' 45,327"	39° 1' 11,609"

24099	182	Земли населенных пунктов № 201	507597,17	1287129,43	51° 36' 46,043"	39° 1' 9,640"
24100	183	Земли населенных пунктов № 201	507543,63	1287038,40	51° 36' 44,333"	39° 1' 4,889"
24101	184	Земли населенных пунктов № 201	507539,37	1287033,02	51° 36' 44,196"	39° 1' 4,608"
24102	185	Земли населенных пунктов № 201	507536,18	1287033,35	51° 36' 44,093"	39° 1' 4,623"
24103	186	Земли населенных пунктов № 201	507537,92	1287031,19	51° 36' 44,149"	39° 1' 4,512"
24104	187	Земли населенных пунктов № 201	507515,42	1287002,77	51° 36' 43,428"	39° 1' 3,026"
24105	188	Земли населенных пунктов № 201	507507,99	1287009,56	51° 36' 43,186"	39° 1' 3,376"
24106	189	Земли населенных пунктов № 201	507496,43	1286994,33	51° 36' 42,816"	39° 1' 2,581"
24107	190	Земли населенных пунктов № 201	507503,67	1286987,94	51° 36' 43,052"	39° 1' 2,251"
24108	191	Земли населенных пунктов № 201	507488,55	1286968,85	51° 36' 42,567"	39° 1' 1,253"
24109	192	Земли населенных пунктов № 201	507483,23	1286976,14	51° 36' 42,393"	39° 1' 1,630"
24110	193	Земли населенных пунктов № 201	507474,76	1286968,53	51° 36' 42,121"	39° 1' 1,232"
24111	194	Земли населенных пунктов № 201	507470,46	1286965,01	51° 36' 41,982"	39° 1' 1,047"
24112	195	Земли населенных пунктов № 201	507465,93	1286962,88	51° 36' 41,836"	39° 1' 0,935"
24113	196	Земли населенных пунктов № 201	507458,83	1286956,65	51° 36' 41,608"	39° 1' 0,608"
24114	197	Земли населенных пунктов № 201	507408,16	1286966,80	51° 36' 39,966"	39° 1' 1,116"
24115	198	Земли населенных пунктов № 201	507373,70	1286944,36	51° 36' 38,857"	39° 0' 59,937"
24116	199	Земли населенных пунктов № 201	507373,25	1286945,28	51° 36' 38,842"	39° 0' 59,985"
24117	200	Земли населенных пунктов № 201	507371,91	1286944,31	51° 36' 38,799"	39° 0' 59,934"
24118	201	Земли населенных пунктов № 201	507369,29	1286942,41	51° 36' 38,714"	39° 0' 59,834"
24119	202	Земли населенных пунктов № 201	507356,73	1286934,23	51° 36' 38,310"	39° 0' 59,404"
24120	203	Земли населенных пунктов № 201	507356,96	1286932,95	51° 36' 38,318"	39° 0' 59,338"
24121	204	Земли населенных пунктов № 201	507337,11	1286924,26	51° 36' 37,678"	39° 0' 58,879"
24122	205	Земли населенных пунктов № 201	507336,08	1286926,93	51° 36' 37,644"	39° 0' 59,017"
24123	206	Земли населенных пунктов № 201	507330,33	1286930,72	51° 36' 37,457"	39° 0' 59,212"
24124	207	Земли населенных пунктов № 201	507320,24	1286940,98	51° 36' 37,128"	39° 0' 59,741"
24125	208	Земли населенных пунктов № 201	507310,65	1286951,21	51° 36' 36,815"	39° 1' 0,269"
24126	209	Земли населенных пунктов № 201	507301,28	1286942,10	51° 36' 36,514"	39° 0' 59,792"
24127	210	Земли населенных пунктов № 201	507301,79	1286932,10	51° 36' 36,533"	39° 0' 59,273"
24128	211	Земли населенных пунктов № 201	507307,12	1286924,48	51° 36' 36,707"	39° 0' 58,879"
24129	212	Земли населенных пунктов № 201	507309,33	1286921,51	51° 36' 36,779"	39° 0' 58,725"
24130	213	Земли населенных пунктов № 201	507316,31	1286909,48	51° 36' 37,008"	39° 0' 58,103"
24131	214	Земли населенных пунктов № 201	507302,30	1286901,70	51° 36' 36,557"	39° 0' 57,693"
24132	215	Земли населенных пунктов № 201	507300,19	1286905,59	51° 36' 36,487"	39° 0' 57,895"
24133	216	Земли населенных пунктов № 201	507295,33	1286902,62	51° 36' 36,331"	39° 0' 57,739"
24134	217	Земли населенных пунктов № 201	507271,84	1286888,29	51° 36' 35,574"	39° 0' 56,985"
24135	218	Земли населенных пунктов № 201	507268,84	1286885,51	51° 36' 35,478"	39° 0' 56,839"
24136	219	Земли населенных пунктов № 201	507256,91	1286903,11	51° 36' 35,088"	39° 0' 57,749"
24137	220	Земли населенных пунктов № 201	507250,00	1286907,80	51° 36' 34,863"	39° 0' 57,991"
24138	221	Земли населенных пунктов № 201	507243,29	1286904,97	51° 36' 34,647"	39° 0' 57,841"
24139	222	Земли населенных пунктов № 201	507230,69	1286897,90	51° 36' 34,241"	39° 0' 57,469"

24140	223	Земли населенных пунктов № 201	507233,35	1286891,10	51° 36' 34,328"	39° 0' 57,116"
24141	224	Земли населенных пунктов № 201	507237,91	1286877,66	51° 36' 34,479"	39° 0' 56,420"
24142	225	Земли населенных пунктов № 201	507234,41	1286875,48	51° 36' 34,366"	39° 0' 56,305"
24143	226	Земли населенных пунктов № 201	507232,21	1286871,10	51° 36' 34,296"	39° 0' 56,077"
24144	227	Земли населенных пунктов № 201	507231,48	1286867,36	51° 36' 34,273"	39° 0' 55,882"
24145	228	Земли населенных пунктов № 201	507232,77	1286864,19	51° 36' 34,316"	39° 0' 55,718"
24146	229	Земли населенных пунктов № 201	507231,56	1286863,54	51° 36' 34,277"	39° 0' 55,684"
24147	230	Земли населенных пунктов № 201	507183,86	1286841,38	51° 36' 32,739"	39° 0' 54,514"
24148	231	Земли населенных пунктов № 201	507169,39	1286851,44	51° 36' 32,268"	39° 0' 55,031"
24149	232	Земли населенных пунктов № 201	507158,98	1286859,19	51° 36' 31,930"	39° 0' 55,430"
24150	233	Земли населенных пунктов № 201	507147,73	1286866,36	51° 36' 31,564"	39° 0' 55,798"
24151	234	Земли населенных пунктов № 201	507135,20	1286875,86	51° 36' 31,156"	39° 0' 56,287"
24152	235	Земли населенных пунктов № 201	506810,15	1286693,75	51° 36' 20,682"	39° 0' 46,702"
24153	236	Земли населенных пунктов № 201	507049,86	1286284,78	51° 36' 28,533"	39° 0' 25,541"
24154	237	Земли населенных пунктов № 201	507132,25	1286331,57	51° 36' 31,188"	39° 0' 28,003"
24155	238	Земли населенных пунктов № 201	507204,10	1286322,73	51° 36' 33,515"	39° 0' 27,570"
24156	239	Земли населенных пунктов № 201	507242,46	1286307,55	51° 36' 34,760"	39° 0' 26,796"
24157	240	Земли населенных пунктов № 201	507252,33	1286284,55	51° 36' 35,084"	39° 0' 25,604"
24158	241	Земли населенных пунктов № 201	507271,60	1286291,11	51° 36' 35,706"	39° 0' 25,952"
24159	242	Земли населенных пунктов № 201	507317,41	1286237,06	51° 36' 37,201"	39° 0' 23,161"
24160	243	Земли населенных пунктов № 201	507407,51	1286238,71	51° 36' 40,116"	39° 0' 23,280"
24161	244	Земли населенных пунктов № 201	507508,60	1286238,71	51° 36' 43,386"	39° 0' 23,318"
24162	245	Земли населенных пунктов № 201	507655,87	1286308,52	51° 36' 48,135"	39° 0' 27,000"
24163	246	Земли населенных пунктов № 201	507696,74	1286381,37	51° 36' 49,440"	39° 0' 30,802"
24164	247	Земли населенных пунктов № 201	508055,03	1286396,46	51° 37' 1,029"	39° 0' 31,720"
24165	248	Земли населенных пунктов № 201	508478,88	1286460,26	51° 37' 14,728"	39° 0' 35,194"
24166	249	Земли населенных пунктов № 201	508491,34	1286502,84	51° 37' 15,121"	39° 0' 37,412"
24167	250	Земли населенных пунктов № 201	508502,74	1286508,18	51° 37' 15,489"	39° 0' 37,694"
24168	251	Земли населенных пунктов № 201	508549,16	1286502,67	51° 37' 16,992"	39° 0' 37,425"
24169	252	Земли населенных пунктов № 201	508532,85	1286721,36	51° 37' 16,413"	39° 0' 48,786"
24170	253	Земли населенных пунктов № 201	508537,24	1286721,69	51° 37' 16,555"	39° 0' 48,805"
24171	254	Земли населенных пунктов № 201	508477,83	1287545,54	51° 37' 14,437"	39° 1' 31,604"
24172	255	Земли населенных пунктов № 201	508477,62	1287548,39	51° 37' 14,430"	39° 1' 31,752"
24173	256	Земли населенных пунктов № 201	508406,25	1287494,99	51° 37' 12,134"	39° 1' 28,949"
24174	257	Земли населенных пунктов № 201	508376,11	1287470,38	51° 37' 11,164"	39° 1' 27,658"
24175	258	Земли населенных пунктов № 201	508357,57	1287456,68	51° 37' 10,568"	39° 1' 26,939"
24176	259	Земли населенных пунктов № 201	508144,91	1287297,92	51° 37' 3,725"	39° 1' 18,606"
24177	260	Земли населенных пунктов № 201	507962,92	1287131,74	51° 36' 57,876"	39° 1' 9,899"
24178	261	Земли населенных пунктов № 201	507850,90	1287040,11	51° 36' 54,274"	39° 1' 5,094"
24179	262	Земли населенных пунктов № 201	507694,95	1287008,21	51° 36' 49,236"	39° 1' 3,377"
24180	263	Земли населенных пунктов № 201	507519,80	1286835,22	51° 36' 43,609"	39° 0' 54,321"

24181	264	Земли населенных пунктов № 201	507298,53	1286777,58	51° 36' 36,464"	39° 0' 51,242"
24182	265	Земли населенных пунктов № 201	507282,28	1286773,30	51° 36' 35,939"	39° 0' 51,013"
24183	266	Земли населенных пунктов № 201	507273,91	1286811,68	51° 36' 35,659"	39° 0' 53,005"
24184	267	Земли населенных пунктов № 201	507286,48	1286819,61	51° 36' 36,064"	39° 0' 53,422"
24185	268	Земли населенных пунктов № 201	507315,53	1286838,78	51° 36' 37,000"	39° 0' 54,429"
24186	269	Земли населенных пунктов № 201	507314,17	1286841,26	51° 36' 36,955"	39° 0' 54,557"
24187	270	Земли населенных пунктов № 201	507363,56	1286855,36	51° 36' 38,550"	39° 0' 55,308"
24188	271	Земли населенных пунктов № 201	507368,47	1286845,89	51° 36' 38,711"	39° 0' 54,818"
24189	272	Земли населенных пунктов № 201	507388,65	1286854,03	51° 36' 39,362"	39° 0' 55,249"
24190	273	Земли населенных пунктов № 201	507385,75	1286860,13	51° 36' 39,266"	39° 0' 55,565"
24191	274	Земли населенных пунктов № 201	507402,15	1286864,96	51° 36' 39,796"	39° 0' 55,822"
24192	275	Земли населенных пунктов № 201	507404,35	1286860,35	51° 36' 39,868"	39° 0' 55,583"
24193	276	Земли населенных пунктов № 201	507419,64	1286866,16	51° 36' 40,362"	39° 0' 55,891"
24194	277	Земли населенных пунктов № 201	507417,87	1286870,42	51° 36' 40,303"	39° 0' 56,112"
24195	278	Земли населенных пунктов № 201	507432,83	1286874,62	51° 36' 40,786"	39° 0' 56,336"
24196	279	Земли населенных пунктов № 201	507435,49	1286868,94	51° 36' 40,874"	39° 0' 56,041"
24197	280	Земли населенных пунктов № 201	507449,32	1286873,87	51° 36' 41,320"	39° 0' 56,303"
24198	281	Земли населенных пунктов № 201	507447,35	1286878,73	51° 36' 41,255"	39° 0' 56,555"
24199	282	Земли населенных пунктов № 201	507460,99	1286882,37	51° 36' 41,696"	39° 0' 56,749"
24200	283	Земли населенных пунктов № 201	507462,85	1286877,59	51° 36' 41,757"	39° 0' 56,501"
24201	284	Земли населенных пунктов № 201	507477,32	1286882,31	51° 36' 42,224"	39° 0' 56,752"
24202	285	Земли населенных пунктов № 201	507475,65	1286886,28	51° 36' 42,169"	39° 0' 56,958"
24203	286	Земли населенных пунктов № 201	507494,22	1286891,24	51° 36' 42,769"	39° 0' 57,222"
24204	287	Земли населенных пунктов № 201	507511,21	1286910,11	51° 36' 43,314"	39° 0' 58,209"
24205	288	Земли населенных пунктов № 201	507532,44	1286932,19	51° 36' 43,996"	39° 0' 59,365"
24206	289	Земли населенных пунктов № 201	507553,54	1286954,75	51° 36' 44,673"	39° 1' 0,545"
24207	290	Земли населенных пунктов № 201	507576,50	1286982,51	51° 36' 45,409"	39° 1' 1,997"
24208	291	Земли населенных пунктов № 201	507598,24	1287003,85	51° 36' 46,108"	39° 1' 3,114"
24209	292	Земли населенных пунктов № 201	507626,00	1287031,11	51° 36' 46,999"	39° 1' 4,541"
24210	293	Земли населенных пунктов № 201	507677,13	1287050,69	51° 36' 48,649"	39° 1' 5,578"
24211	294	Земли населенных пунктов № 201	507673,73	1287061,79	51° 36' 48,536"	39° 1' 6,154"
24212	295	Земли населенных пунктов № 201	507717,11	1287077,41	51° 36' 49,936"	39° 1' 6,982"
24213	296	Земли населенных пунктов № 201	507840,78	1287100,11	51° 36' 53,932"	39° 1' 8,209"
24214	297	Земли населенных пунктов № 201	507844,99	1287095,95	51° 36' 54,069"	39° 1' 7,994"
24215	298	Земли населенных пунктов № 201	507847,87	1287069,27	51° 36' 54,169"	39° 1' 6,609"
24216	299	Земли населенных пунктов № 201	507892,82	1287079,36	51° 36' 55,621"	39° 1' 7,150"
24217	300	Земли населенных пунктов № 201	507888,07	1287102,93	51° 36' 55,461"	39° 1' 8,373"
24218	301	Земли населенных пунктов № 201	507885,29	1287108,47	51° 36' 55,370"	39° 1' 8,660"
24219	302	Земли населенных пунктов № 201	507896,15	1287110,16	51° 36' 55,721"	39° 1' 8,752"
24220	303	Земли населенных пунктов № 201	507906,45	1287112,62	51° 36' 56,054"	39° 1' 8,884"
24221	304	Земли населенных пунктов № 201	507926,89	1287117,62	51° 36' 56,714"	39° 1' 9,152"

24222	305	Земли населенных пунктов № 201	507940,19	1287123,79	51° 36' 57,143"	39° 1' 9,477"
24223	306	Земли населенных пунктов № 201	507946,46	1287128,88	51° 36' 57,345"	39° 1' 9,744"
24224	307	Земли населенных пунктов № 201	507949,57	1287131,71	51° 36' 57,444"	39° 1' 9,893"
24225	308	Земли населенных пунктов № 201	507949,02	1287136,89	51° 36' 57,425"	39° 1' 10,162"
24226	309	Земли населенных пунктов № 201	507934,15	1287159,94	51° 36' 56,939"	39° 1' 11,354"
24227	310	Земли населенных пунктов № 201	507924,22	1287175,43	51° 36' 56,614"	39° 1' 12,155"
24228	311	Земли населенных пунктов № 201	507932,99	1287183,91	51° 36' 56,896"	39° 1' 12,599"
24229	312	Земли населенных пунктов № 201	507954,81	1287208,99	51° 36' 57,596"	39° 1' 13,911"
24230	313	Земли населенных пунктов № 201	508035,09	1287287,85	51° 37' 0,174"	39° 1' 18,040"
24231	314	Земли населенных пунктов № 201	508101,22	1287350,09	51° 37' 2,299"	39° 1' 21,300"
24232	315	Земли населенных пунктов № 201	508236,93	1287455,44	51° 37' 6,665"	39° 1' 26,828"
24233	316	Земли населенных пунктов № 201	508350,97	1287536,75	51° 37' 10,335"	39° 1' 31,098"
24234	317	Земли населенных пунктов № 201	508521,51	1287669,32	51° 37' 15,821"	39° 1' 38,054"
24235	318	Земли населенных пунктов № 201	508583,33	1287712,78	51° 37' 17,811"	39° 1' 40,337"
24236	319	Земли населенных пунктов № 201	508598,69	1287731,18	51° 37' 18,303"	39° 1' 41,299"
24237	320	Земли населенных пунктов № 201	508612,44	1287740,12	51° 37' 18,746"	39° 1' 41,770"
24238	321	Земли населенных пунктов № 201	508545,35	1287935,02	51° 37' 16,528"	39° 1' 51,874"
24239	322	Земли населенных пунктов № 201	508466,65	1288072,58	51° 37' 13,948"	39° 1' 58,993"
24240	323	Земли населенных пунктов № 201	508354,12	1277471,45	51° 37' 12,528"	38° 52' 47,937"
24241	324	Земли населенных пунктов № 201	508206,44	1277429,64	51° 37' 7,757"	38° 52' 45,722"
24242	325	Земли населенных пунктов № 201	508096,03	1277407,92	51° 37' 4,189"	38° 52' 44,562"
24243	326	Земли населенных пунктов № 201	508063,39	1277409,90	51° 37' 3,132"	38° 52' 44,656"
24244	327	Земли населенных пунктов № 201	508010,86	1277452,49	51° 37' 1,425"	38° 52' 46,855"
24245	328	Земли населенных пунктов № 201	508008,83	1277453,84	51° 37' 1,359"	38° 52' 46,925"
24246	329	Земли населенных пунктов № 201	507977,49	1277474,74	51° 37' 0,341"	38° 52' 48,002"
24247	330	Земли населенных пунктов № 201	507939,31	1277481,07	51° 36' 59,105"	38° 52' 48,320"
24248	331	Земли населенных пунктов № 201	507893,19	1277516,24	51° 36' 57,607"	38° 52' 50,135"
24249	332	Земли населенных пунктов № 201	507880,23	1277546,33	51° 36' 57,182"	38° 52' 51,695"
24250	333	Земли населенных пунктов № 201	507862,02	1277583,61	51° 36' 56,586"	38° 52' 53,628"
24251	334	Земли населенных пунктов № 201	507862,56	1277617,90	51° 36' 56,598"	38° 52' 55,410"
24252	335	Земли населенных пунктов № 201	507889,93	1277651,17	51° 36' 57,477"	38° 52' 57,147"
24253	336	Земли населенных пунктов № 201	507924,52	1277648,10	51° 36' 58,597"	38° 52' 56,997"
24254	337	Земли населенных пунктов № 201	507928,82	1277661,60	51° 36' 58,734"	38° 52' 57,700"
24255	338	Земли населенных пунктов № 201	507938,81	1277686,67	51° 36' 59,053"	38° 52' 59,006"
24256	339	Земли населенных пунктов № 201	507943,25	1277704,47	51° 36' 59,193"	38° 52' 59,932"
24257	340	Земли населенных пунктов № 201	507916,50	1277706,77	51° 36' 58,327"	38° 53' 0,044"
24258	341	Земли населенных пунктов № 201	507863,97	1277735,89	51° 36' 56,622"	38° 53' 1,543"
24259	342	Земли населенных пунктов № 201	507846,59	1277772,93	51° 36' 56,054"	38° 53' 3,463"
24260	343	Земли населенных пунктов № 201	507837,41	1277778,31	51° 36' 55,756"	38° 53' 3,740"
24261	344	Земли населенных пунктов № 201	507856,00	1277877,00	51° 36' 56,339"	38° 53' 8,874"
24262	345	Земли населенных пунктов № 201	507834,00	1277923,00	51° 36' 55,619"	38° 53' 11,259"

24263	346	Земли населенных пунктов № 201	507731,00	1278047,00	51° 36' 52,265"	38° 53' 17,673"
24264	347	Земли населенных пунктов № 201	507713,41	1278053,76	51° 36' 51,694"	38° 53' 18,020"
24265	348	Земли населенных пунктов № 201	507655,49	1278025,32	51° 36' 49,825"	38° 53' 16,525"
24266	349	Земли населенных пунктов № 201	507624,07	1278090,04	51° 36' 48,797"	38° 53' 19,879"
24267	350	Земли населенных пунктов № 201	507622,20	1278089,30	51° 36' 48,737"	38° 53' 19,840"
24268	351	Земли населенных пунктов № 201	507587,61	1278075,92	51° 36' 47,620"	38° 53' 19,135"
24269	352	Земли населенных пунктов № 201	507585,53	1278079,41	51° 36' 47,552"	38° 53' 19,316"
24270	353	Земли населенных пунктов № 201	507577,42	1278095,91	51° 36' 47,287"	38° 53' 20,171"
24271	354	Земли населенных пунктов № 201	507570,64	1278111,06	51° 36' 47,065"	38° 53' 20,956"
24272	355	Земли населенных пунктов № 201	507568,49	1278114,74	51° 36' 46,994"	38° 53' 21,147"
24273	356	Земли населенных пунктов № 201	507559,86	1278132,80	51° 36' 46,712"	38° 53' 22,083"
24274	357	Земли населенных пунктов № 201	507558,64	1278135,19	51° 36' 46,672"	38° 53' 22,207"
24275	358	Земли населенных пунктов № 201	507550,94	1278150,20	51° 36' 46,420"	38° 53' 22,985"
24276	359	Земли населенных пунктов № 201	507547,27	1278160,15	51° 36' 46,300"	38° 53' 23,501"
24277	360	Земли населенных пунктов № 201	507555,60	1278164,25	51° 36' 46,569"	38° 53' 23,716"
24278	361	Земли населенных пунктов № 201	507566,92	1278169,06	51° 36' 46,934"	38° 53' 23,970"
24279	362	Земли населенных пунктов № 201	507553,05	1278210,64	51° 36' 46,478"	38° 53' 26,126"
24280	363	Земли населенных пунктов № 201	507498,22	1278292,20	51° 36' 44,689"	38° 53' 30,349"
24281	364	Земли населенных пунктов № 201	507446,63	1278277,14	51° 36' 43,022"	38° 53' 29,552"
24282	365	Земли населенных пунктов № 201	507453,19	1278262,75	51° 36' 43,237"	38° 53' 28,806"
24283	366	Земли населенных пунктов № 201	507474,77	1278214,85	51° 36' 43,944"	38° 53' 26,323"
24284	367	Земли населенных пунктов № 201	507513,38	1278104,61	51° 36' 45,213"	38° 53' 20,605"
24285	368	Земли населенных пунктов № 201	507538,63	1278045,17	51° 36' 46,041"	38° 53' 17,523"
24286	369	Земли населенных пунктов № 201	507654,49	1277886,36	51° 36' 49,818"	38° 53' 9,303"
24287	370	Земли населенных пунктов № 201	507652,11	1277653,46	51° 36' 49,782"	38° 52' 57,198"
24288	371	Земли населенных пунктов № 201	507635,97	1277567,55	51° 36' 49,275"	38° 52' 52,729"
24289	372	Земли населенных пунктов № 201	507619,14	1277165,18	51° 36' 48,801"	38° 52' 31,813"
24290	373	Земли населенных пунктов № 201	507725,20	1277204,61	51° 36' 52,226"	38° 52' 33,892"
24291	374	Земли населенных пунктов № 201	507864,25	1277127,81	51° 36' 56,738"	38° 52' 29,939"
24292	375	Земли населенных пунктов № 201	507981,71	1277100,71	51° 37' 0,543"	38° 52' 28,563"
24293	376	Земли населенных пунктов № 201	508053,72	1277140,34	51° 37' 2,866"	38° 52' 30,643"
24294	377	Земли населенных пунктов № 201	508097,51	1277195,58	51° 37' 4,274"	38° 52' 33,526"
24295	378	Земли населенных пунктов № 201	508097,95	1277238,62	51° 37' 4,280"	38° 52' 35,764"
24296	379	Земли населенных пунктов № 201	508261,07	1277274,87	51° 37' 9,552"	38° 52' 37,693"
24297	380	Земли населенных пунктов № 201	508360,53	1277250,86	51° 37' 12,774"	38° 52' 36,473"
24298	381	Земли населенных пунктов № 201	508412,45	1277407,46	51° 37' 14,427"	38° 52' 44,628"
24299	382	Земли населенных пунктов № 201	508372,16	1277445,86	51° 37' 13,116"	38° 52' 46,612"
24300	383	Земли населенных пунктов № 201	508354,12	1277471,45	51° 37' 12,528"	38° 52' 47,937"
24301	384	Земли населенных пунктов № 201	509859,61	1288535,46	51° 37' 58,903"	39° 2' 23,604"
24302	385	Земли населенных пунктов № 201	509638,08	1288866,68	51° 37' 51,654"	39° 2' 40,736"
24303	386	Земли населенных пунктов № 201	509726,99	1288959,47	51° 37' 54,508"	39° 2' 45,595"

24304	387	Земли населенных пунктов № 201	509808,22	1289044,23	51° 37' 57,115"	39° 2' 50,035"
24305	388	Земли населенных пунктов № 201	509920,68	1289154,02	51° 38' 0,726"	39° 2' 55,788"
24306	389	Земли населенных пунктов № 201	509891,25	1289184,17	51° 37' 59,766"	39° 2' 57,344"
24307	390	Земли населенных пунктов № 201	509837,77	1289181,92	51° 37' 58,036"	39° 2' 57,205"
24308	391	Земли населенных пунктов № 201	509806,28	1289153,46	51° 37' 57,024"	39° 2' 55,713"
24309	392	Земли населенных пунктов № 201	509619,60	1288966,09	51° 37' 51,031"	39° 2' 45,897"
24310	393	Земли населенных пунктов № 201	509563,52	1288898,56	51° 37' 49,234"	39° 2' 42,363"
24311	394	Земли населенных пунктов № 201	509561,06	1288895,34	51° 37' 49,155"	39° 2' 42,195"
24312	395	Земли населенных пунктов № 201	509540,20	1288857,76	51° 37' 48,489"	39° 2' 40,233"
24313	396	Земли населенных пунктов № 201	509451,16	1288770,04	51° 37' 45,630"	39° 2' 35,637"
24314	397	Земли населенных пунктов № 201	509374,10	1288703,76	51° 37' 43,153"	39° 2' 32,161"
24315	398	Земли населенных пунктов № 201	509312,63	1288650,21	51° 37' 41,178"	39° 2' 29,352"
24316	399	Земли населенных пунктов № 201	509264,73	1288610,64	51° 37' 39,638"	39° 2' 27,276"
24317	400	Земли населенных пунктов № 201	509193,33	1288548,47	51° 37' 37,343"	39° 2' 24,016"
24318	401	Земли населенных пунктов № 201	509094,44	1288468,56	51° 37' 34,163"	39° 2' 19,823"
24319	402	Земли населенных пунктов № 201	509036,21	1288423,71	51° 37' 32,290"	39° 2' 17,469"
24320	403	Земли населенных пунктов № 201	509003,05	1288402,84	51° 37' 31,223"	39° 2' 16,371"
24321	404	Земли населенных пунктов № 201	508929,41	1288333,78	51° 37' 28,857"	39° 2' 12,752"
24322	405	Земли населенных пунктов № 201	508906,24	1288310,39	51° 37' 28,113"	39° 2' 11,527"
24323	406	Земли населенных пунктов № 201	508897,21	1288296,35	51° 37' 27,824"	39° 2' 10,793"
24324	407	Земли населенных пунктов № 201	508704,79	1288183,53	51° 37' 21,626"	39° 2' 4,853"
24325	408	Земли населенных пунктов № 201	508699,00	1288151,00	51° 37' 21,447"	39° 2' 3,160"
24326	409	Земли населенных пунктов № 201	508722,00	1288060,00	51° 37' 22,213"	39° 1' 58,439"
24327	410	Земли населенных пунктов № 201	508669,00	1288013,00	51° 37' 20,510"	39° 1' 55,975"
24328	411	Земли населенных пунктов № 201	508704,00	1287914,00	51° 37' 21,666"	39° 1' 50,843"
24329	412	Земли населенных пунктов № 201	508738,00	1287826,00	51° 37' 22,788"	39° 1' 46,282"
24330	413	Земли населенных пунктов № 201	508745,73	1287730,31	51° 37' 23,061"	39° 1' 41,311"
24331	414	Земли населенных пунктов № 201	508747,71	1287718,74	51° 37' 23,128"	39° 1' 40,711"
24332	415	Земли населенных пунктов № 201	508751,99	1287669,74	51° 37' 23,278"	39° 1' 38,165"
24333	416	Земли населенных пунктов № 201	508850,48	1286586,86	51° 37' 26,721"	39° 0' 41,914"
24334	417	Земли населенных пунктов № 201	508897,45	1286590,67	51° 37' 28,240"	39° 0' 42,130"
24335	418	Земли населенных пунктов № 201	508925,12	1286604,86	51° 37' 29,132"	39° 0' 42,878"
24336	419	Земли населенных пунктов № 201	508944,58	1286621,31	51° 37' 29,758"	39° 0' 43,740"
24337	420	Земли населенных пунктов № 201	508961,07	1286628,55	51° 37' 30,290"	39° 0' 44,123"
24338	421	Земли населенных пунктов № 201	508983,89	1286635,40	51° 37' 31,027"	39° 0' 44,487"
24339	422	Земли населенных пунктов № 201	509095,00	1286691,00	51° 37' 34,608"	39° 0' 47,420"
24340	423	Земли населенных пунктов № 201	509190,00	1286708,00	51° 37' 37,678"	39° 0' 48,339"
24341	424	Земли населенных пунктов № 201	509213,00	1286732,00	51° 37' 38,417"	39° 0' 49,595"
24342	425	Земли населенных пунктов № 201	509410,00	1286897,00	51° 37' 44,752"	39° 0' 58,248"
24343	426	Земли населенных пунктов № 201	509651,00	1287047,00	51° 37' 52,514"	39° 1' 6,137"
24344	427	Земли населенных пунктов № 201	509626,00	1287088,00	51° 37' 51,695"	39° 1' 8,259"

24345	428	Земли населенных пунктов № 201	509881,00	1287226,00	51° 37' 59,913"	39° 1' 15,531"
24346	429	Земли населенных пунктов № 201	509866,00	1287240,00	51° 37' 59,424"	39° 1' 16,254"
24347	430	Земли населенных пунктов № 201	509860,45	1287250,29	51° 37' 59,242"	39° 1' 16,786"
24348	431	Земли населенных пунктов № 201	509817,50	1287302,12	51° 37' 57,840"	39° 1' 19,465"
24349	432	Земли населенных пунктов № 201	509795,32	1287289,07	51° 37' 57,126"	39° 1' 18,778"
24350	433	Земли населенных пунктов № 201	509781,10	1287306,56	51° 37' 56,661"	39° 1' 19,682"
24351	434	Земли населенных пунктов № 201	509718,81	1287380,69	51° 37' 54,628"	39° 1' 23,512"
24352	435	Земли населенных пунктов № 201	509728,16	1287386,79	51° 37' 54,929"	39° 1' 23,832"
24353	436	Земли населенных пунктов № 201	509708,84	1287414,79	51° 37' 54,298"	39° 1' 25,281"
24354	437	Земли населенных пунктов № 201	509724,84	1287429,31	51° 37' 54,812"	39° 1' 26,042"
24355	438	Земли населенных пунктов № 201	509703,62	1287453,91	51° 37' 54,119"	39° 1' 27,313"
24356	439	Земли населенных пунктов № 201	509679,21	1287431,24	51° 37' 53,335"	39° 1' 26,125"
24357	440	Земли населенных пунктов № 201	509673,13	1287438,41	51° 37' 53,136"	39° 1' 26,495"
24358	441	Земли населенных пунктов № 201	509660,17	1287426,88	51° 37' 52,720"	39° 1' 25,891"
24359	442	Земли населенных пунктов № 201	509673,30	1287407,52	51° 37' 53,149"	39° 1' 24,889"
24360	443	Земли населенных пунктов № 201	509675,59	1287404,17	51° 37' 53,224"	39° 1' 24,716"
24361	444	Земли населенных пунктов № 201	509678,54	1287400,09	51° 37' 53,321"	39° 1' 24,505"
24362	445	Земли населенных пунктов № 201	509643,67	1287379,80	51° 37' 52,197"	39° 1' 23,437"
24363	446	Земли населенных пунктов № 201	509627,02	1287390,07	51° 37' 51,656"	39° 1' 23,964"
24364	447	Земли населенных пунктов № 201	509613,30	1287391,36	51° 37' 51,212"	39° 1' 24,026"
24365	448	Земли населенных пунктов № 201	509588,45	1287424,98	51° 37' 50,400"	39° 1' 25,764"
24366	449	Земли населенных пунктов № 201	509508,48	1287372,37	51° 37' 47,825"	39° 1' 22,998"
24367	450	Земли населенных пунктов № 201	509503,93	1287372,02	51° 37' 47,678"	39° 1' 22,978"
24368	451	Земли населенных пунктов № 201	509503,62	1287395,81	51° 37' 47,662"	39° 1' 24,215"
24369	452	Земли населенных пунктов № 201	509478,34	1287397,67	51° 37' 46,844"	39° 1' 24,302"
24370	453	Земли населенных пунктов № 201	509477,85	1287387,09	51° 37' 46,831"	39° 1' 23,752"
24371	454	Земли населенных пунктов № 201	509478,33	1287370,16	51° 37' 46,850"	39° 1' 22,872"
24372	455	Земли населенных пунктов № 201	509478,34	1287352,54	51° 37' 46,855"	39° 1' 21,956"
24373	456	Земли населенных пунктов № 201	509440,26	1287327,49	51° 37' 45,629"	39° 1' 20,639"
24374	457	Земли населенных пунктов № 201	509412,59	1287216,00	51° 37' 44,760"	39° 1' 14,832"
24375	458	Земли населенных пунктов № 201	509319,61	1287156,34	51° 37' 41,766"	39° 1' 11,695"
24376	459	Земли населенных пунктов № 201	509275,35	1287126,47	51° 37' 40,341"	39° 1' 10,126"
24377	460	Земли населенных пунктов № 201	509266,30	1287144,85	51° 37' 40,044"	39° 1' 11,078"
24378	461	Земли населенных пунктов № 201	509239,23	1287127,32	51° 37' 39,172"	39° 1' 10,156"
24379	462	Земли населенных пунктов № 201	509176,79	1287143,61	51° 37' 37,148"	39° 1' 10,979"
24380	463	Земли населенных пунктов № 201	509162,67	1287088,77	51° 37' 36,704"	39° 1' 8,123"
24381	464	Земли населенных пунктов № 201	509087,12	1287046,30	51° 37' 34,270"	39° 1' 5,886"
24382	465	Земли населенных пунктов № 201	509021,58	1287151,88	51° 37' 32,124"	39° 1' 11,350"
24383	466	Земли населенных пунктов № 201	508966,72	1287247,22	51° 37' 30,327"	39° 1' 16,285"
24384	467	Земли населенных пунктов № 201	508947,89	1287287,97	51° 37' 29,708"	39° 1' 18,396"
24385	468	Земли населенных пунктов № 201	508981,73	1287343,87	51° 37' 30,789"	39° 1' 21,315"

24386	469	Земли населенных пунктов № 201	509021,58	1287379,90	51° 37' 32,070"	39° 1' 23,203"
24387	470	Земли населенных пунктов № 201	509095,11	1287458,48	51° 37' 34,430"	39° 1' 27,316"
24388	471	Земли населенных пунктов № 201	509179,60	1287456,54	51° 37' 37,164"	39° 1' 27,248"
24389	472	Земли населенных пунктов № 201	509285,29	1287455,19	51° 37' 40,584"	39° 1' 27,218"
24390	473	Земли населенных пунктов № 201	509329,83	1287503,25	51° 37' 42,014"	39° 1' 29,734"
24391	474	Земли населенных пунктов № 201	509420,12	1287520,53	51° 37' 44,931"	39° 1' 30,667"
24392	475	Земли населенных пунктов № 201	509489,27	1287586,33	51° 37' 47,152"	39° 1' 34,114"
24393	476	Земли населенных пунктов № 201	509534,93	1287677,31	51° 37' 48,608"	39° 1' 38,862"
24394	477	Земли населенных пунктов № 201	509545,23	1287691,50	51° 37' 48,938"	39° 1' 39,603"
24395	478	Земли населенных пунктов № 201	509593,63	1287768,11	51° 37' 50,485"	39° 1' 43,605"
24396	479	Земли населенных пунктов № 201	509689,59	1287877,55	51° 37' 53,563"	39° 1' 49,332"
24397	480	Земли населенных пунктов № 201	509739,57	1287935,43	51° 37' 55,166"	39° 1' 52,361"
24398	481	Земли населенных пунктов № 201	509803,50	1287981,56	51° 37' 57,224"	39° 1' 54,784"
24399	482	Земли населенных пунктов № 201	509862,66	1288030,11	51° 37' 59,126"	39° 1' 57,331"
24400	483	Земли населенных пунктов № 201	509889,80	1288046,60	51° 38' 0,000"	39° 1' 58,199"
24401	484	Земли населенных пунктов № 201	509901,86	1288052,51	51° 38' 0,389"	39° 1' 58,511"
24402	485	Земли населенных пунктов № 201	509891,56	1288066,99	51° 38' 0,052"	39° 1' 59,260"
24403	486	Земли населенных пунктов № 201	509663,44	1288390,34	51° 37' 52,592"	39° 2' 15,981"
24404	487	Земли населенных пунктов № 201	509767,16	1288467,07	51° 37' 55,929"	39° 2' 20,011"
24405	488	Земли населенных пунктов № 201	509859,61	1288535,46	51° 37' 58,903"	39° 2' 23,604"
24406	489	Земли населенных пунктов № 201	510901,82	1285304,73	51° 38' 33,387"	38° 59' 36,011"
24407	490	Земли населенных пунктов № 201	511021,84	1285250,59	51° 38' 37,282"	38° 59' 33,240"
24408	491	Земли населенных пунктов № 201	511079,55	1285218,24	51° 38' 39,156"	38° 59' 31,578"
24409	492	Земли населенных пунктов № 201	511088,96	1285210,42	51° 38' 39,463"	38° 59' 31,175"
24410	493	Земли населенных пунктов № 201	511150,99	1285145,90	51° 38' 41,484"	38° 59' 27,842"
24411	494	Земли населенных пунктов № 201	511148,83	1285138,36	51° 38' 41,416"	38° 59' 27,449"
24412	495	Земли населенных пунктов № 201	511135,65	1285092,43	51° 38' 41,000"	38° 59' 25,056"
24413	496	Земли населенных пунктов № 201	510994,94	1284759,66	51° 38' 36,522"	38° 59' 7,700"
24414	497	Земли населенных пунктов № 201	511010,02	1284752,33	51° 38' 37,011"	38° 59' 7,324"
24415	498	Земли населенных пунктов № 201	511137,34	1284690,41	51° 38' 41,144"	38° 59' 4,149"
24416	499	Земли населенных пунктов № 201	511226,73	1284835,06	51° 38' 44,004"	38° 59' 11,704"
24417	500	Земли населенных пунктов № 201	511236,11	1284850,24	51° 38' 44,304"	38° 59' 12,497"
24418	501	Земли населенных пунктов № 201	511452,21	1284845,60	51° 38' 51,297"	38° 59' 12,333"
24419	502	Земли населенных пунктов № 201	511494,38	1284931,83	51° 38' 52,642"	38° 59' 16,833"
24420	503	Земли населенных пунктов № 201	511933,42	1285253,65	51° 39' 6,775"	38° 59' 33,729"
24421	504	Земли населенных пунктов № 201	511880,57	1285335,73	51° 39' 5,047"	38° 59' 37,979"
24422	505	Земли населенных пунктов № 201	511881,86	1285404,29	51° 39' 5,073"	38° 59' 41,546"
24423	506	Земли населенных пунктов № 201	511887,55	1285404,20	51° 39' 5,257"	38° 59' 41,543"
24424	507	Земли населенных пунктов № 201	511898,80	1285410,70	51° 39' 5,620"	38° 59' 41,885"
24425	508	Земли населенных пунктов № 201	511905,18	1285425,06	51° 39' 5,823"	38° 59' 42,635"
24426	509	Земли населенных пунктов № 201	511887,05	1285422,87	51° 39' 5,237"	38° 59' 42,514"

24427	510	Земли населенных пунктов № 201	511882,67	1285453,53	51° 39' 5,088"	38° 59' 44,107"
24428	511	Земли населенных пунктов № 201	511880,42	1285462,61	51° 39' 5,013"	38° 59' 44,579"
24429	512	Земли населенных пунктов № 201	511876,60	1285472,57	51° 39' 4,887"	38° 59' 45,095"
24430	513	Земли населенных пунктов № 201	511863,16	1285487,87	51° 39' 4,449"	38° 59' 45,886"
24431	514	Земли населенных пунктов № 201	511858,72	1285520,36	51° 39' 4,298"	38° 59' 47,574"
24432	515	Земли населенных пунктов № 201	511831,29	1285522,78	51° 39' 3,410"	38° 59' 47,690"
24433	516	Земли населенных пунктов № 201	511788,79	1285537,79	51° 39' 2,031"	38° 59' 48,455"
24434	517	Земли населенных пунктов № 201	511786,85	1285547,63	51° 39' 1,966"	38° 59' 48,967"
24435	518	Земли населенных пунктов № 201	511785,56	1285548,67	51° 39' 1,924"	38° 59' 49,020"
24436	519	Земли населенных пунктов № 201	511776,10	1285544,83	51° 39' 1,619"	38° 59' 48,817"
24437	520	Земли населенных пунктов № 201	511755,14	1285536,86	51° 39' 0,943"	38° 59' 48,395"
24438	521	Земли населенных пунктов № 201	511738,71	1285532,05	51° 39' 0,412"	38° 59' 48,139"
24439	522	Земли населенных пунктов № 201	511722,49	1285531,27	51° 38' 59,888"	38° 59' 48,092"
24440	523	Земли населенных пунктов № 201	511721,90	1285535,56	51° 38' 59,868"	38° 59' 48,315"
24441	524	Земли населенных пунктов № 201	511706,49	1285535,80	51° 38' 59,369"	38° 59' 48,322"
24442	525	Земли населенных пунктов № 201	511706,57	1285526,93	51° 38' 59,374"	38° 59' 47,861"
24443	526	Земли населенных пунктов № 201	511688,64	1285523,76	51° 38' 58,794"	38° 59' 47,689"
24444	527	Земли населенных пунктов № 201	511670,46	1285523,85	51° 38' 58,206"	38° 59' 47,687"
24445	528	Земли населенных пунктов № 201	511654,20	1285520,82	51° 38' 57,681"	38° 59' 47,524"
24446	529	Земли населенных пунктов № 201	511649,70	1285519,02	51° 38' 57,535"	38° 59' 47,428"
24447	530	Земли населенных пунктов № 201	511634,31	1285510,43	51° 38' 57,039"	38° 59' 46,976"
24448	531	Земли населенных пунктов № 201	511622,68	1285501,05	51° 38' 56,665"	38° 59' 46,484"
24449	532	Земли населенных пунктов № 201	511563,58	1285492,89	51° 38' 54,755"	38° 59' 46,038"
24450	533	Земли населенных пунктов № 201	511525,04	1285480,89	51° 38' 53,511"	38° 59' 45,400"
24451	534	Земли населенных пунктов № 201	511484,58	1285470,78	51° 38' 52,204"	38° 59' 44,859"
24452	535	Земли населенных пунктов № 201	511410,95	1285448,57	51° 38' 49,827"	38° 59' 43,677"
24453	536	Земли населенных пунктов № 201	511386,91	1285440,09	51° 38' 49,051"	38° 59' 43,227"
24454	537	Земли населенных пунктов № 201	511369,57	1285430,51	51° 38' 48,492"	38° 59' 42,723"
24455	538	Земли населенных пунктов № 201	511313,26	1285406,91	51° 38' 46,675"	38° 59' 41,475"
24456	539	Земли населенных пунктов № 201	511257,49	1285381,17	51° 38' 44,877"	38° 59' 40,116"
24457	540	Земли населенных пунктов № 201	511249,16	1285388,35	51° 38' 44,606"	38° 59' 40,486"
24458	541'	Земли населенных пунктов № 201	511241,51	1285377,88	51° 38' 44,361"	38° 59' 39,939"
24459	542	Земли населенных пунктов № 201	511234,81	1285377,69	51° 38' 44,144"	38° 59' 39,927"
24460	543	Земли населенных пунктов № 201	511218,74	1285364,91	51° 38' 43,627"	38° 59' 39,256"
24461	544	Земли населенных пунктов № 201	511208,70	1285367,15	51° 38' 43,301"	38° 59' 39,369"
24462	545	Земли населенных пунктов № 201	511173,46	1285331,94	51° 38' 42,169"	38° 59' 37,525"
24463	546	Земли населенных пунктов № 201	511167,12	1285327,34	51° 38' 41,965"	38° 59' 37,284"
24464	547	Земли населенных пунктов № 201	511155,09	1285330,29	51° 38' 41,575"	38° 59' 37,433"
24465	548	Земли населенных пунктов № 201	511129,62	1285318,59	51° 38' 40,754"	38° 59' 36,815"
24466	549	Земли населенных пунктов № 201	511133,16	1285306,49	51° 38' 40,871"	38° 59' 36,187"
24467	550	Земли населенных пунктов № 201	511130,93	1285306,19	51° 38' 40,799"	38° 59' 36,171"

24468	551	Земли населенных пунктов № 201	511107,49	1285285,75	51° 38' 40,045"	38° 59' 35,099"
24469	552	Земли населенных пунктов № 201	511075,31	1285294,04	51° 38' 39,002"	38° 59' 35,519"
24470	553	Земли населенных пунктов № 201	511057,15	1285260,42	51° 38' 38,422"	38° 59' 33,764"
24471	554	Земли населенных пунктов № 201	511042,11	1285264,71	51° 38' 37,935"	38° 59' 33,981"
24472	555	Земли населенных пунктов № 201	511048,79	1285285,75	51° 38' 38,146"	38° 59' 35,078"
24473	556	Земли населенных пунктов № 201	511024,83	1285291,07	51° 38' 37,370"	38° 59' 35,346"
24474	557	Земли населенных пунктов № 201	511026,38	1285295,74	51° 38' 37,419"	38° 59' 35,589"
24475	558	Земли населенных пунктов № 201	511008,27	1285306,54	51° 38' 36,830"	38° 59' 36,144"
24476	559	Земли населенных пунктов № 201	511005,83	1285301,06	51° 38' 36,753"	38° 59' 35,858"
24477	560	Земли населенных пунктов № 201	510985,15	1285311,66	51° 38' 36,081"	38° 59' 36,402"
24478	561	Земли населенных пунктов № 201	510973,12	1285284,39	51° 38' 35,698"	38° 59' 34,980"
24479	562	Земли населенных пунктов № 201	510901,82	1285304,73	51° 38' 33,387"	38° 59' 36,011"
24480	563	Земли населенных пунктов № 201	512383,33	1280773,25	51° 39' 22,278"	38° 55' 40,830"
24481	564	Земли населенных пунктов № 201	512283,18	1280762,67	51° 39' 19,040"	38° 55' 40,248"
24482	565	Земли населенных пунктов № 201	512223,21	1280725,19	51° 39' 17,107"	38° 55' 38,280"
24483	566	Земли населенных пунктов № 201	512226,08	1280696,16	51° 39' 17,206"	38° 55' 36,771"
24484	567	Земли населенных пунктов № 201	512231,25	1280643,82	51° 39' 17,383"	38° 55' 34,050"
24485	568	Земли населенных пунктов № 201	512273,06	1280623,83	51° 39' 18,740"	38° 55' 33,023"
24486	569	Земли населенных пунктов № 201	512267,29	1280588,03	51° 39' 18,560"	38° 55' 31,159"
24487	570	Земли населенных пунктов № 201	511908,64	1280618,65	51° 39' 6,950"	38° 55' 32,639"
24488	571	Земли населенных пунктов № 201	511878,30	1280564,95	51° 39' 5,979"	38° 55' 29,836"
24489	572	Земли населенных пунктов № 201	511846,71	1280366,24	51° 39' 4,996"	38° 55' 19,491"
24490	573	Земли населенных пунктов № 201	511875,60	1280341,73	51° 39' 5,935"	38° 55' 18,225"
24491	574	Земли населенных пунктов № 201	511886,62	1280310,73	51° 39' 6,298"	38° 55' 16,616"
24492	575	Земли населенных пунктов № 201	512254,39	1280288,49	51° 39' 18,201"	38° 55' 15,574"
24493	576	Земли населенных пунктов № 201	512195,64	1280012,34	51° 39' 16,354"	38° 55' 1,191"
24494	577	Земли населенных пунктов № 201	512230,40	1280006,27	51° 39' 17,480"	38° 55' 0,886"
24495	578	Земли населенных пунктов № 201	512286,47	1280003,39	51° 39' 19,294"	38° 55' 0,754"
24496	579	Земли населенных пунктов № 201	512286,87	1279991,62	51° 39' 19,309"	38° 55' 0,141"
24497	580	Земли населенных пунктов № 201	512309,42	1279990,41	51° 39' 20,039"	38° 55' 0,085"
24498	581	Земли населенных пунктов № 201	512311,16	1279990,18	51° 39' 20,096"	38° 55' 0,074"
24499	582	Земли населенных пунктов № 201	512330,69	1279987,55	51° 39' 20,728"	38° 54' 59,943"
24500	583	Земли населенных пунктов № 201	512334,84	1279982,13	51° 39' 20,863"	38° 54' 59,663"
24501	584	Земли населенных пунктов № 201	512357,23	1279978,50	51° 39' 21,588"	38° 54' 59,481"
24502	585	Земли населенных пунктов № 201	512381,99	1279974,83	51° 39' 22,390"	38° 54' 59,297"
24503	586	Земли населенных пунктов № 201	512381,92	1280011,53	51° 39' 22,381"	38° 55' 1,206"
24504	587	Земли населенных пунктов № 201	512382,27	1280105,07	51° 39' 22,374"	38° 55' 6,072"
24505	588	Земли населенных пунктов № 201	512382,25	1280174,22	51° 39' 22,360"	38° 55' 9,669"
24506	589	Земли населенных пунктов № 201	512382,47	1280263,63	51° 39' 22,350"	38° 55' 14,321"
24507	590	Земли населенных пунктов № 201	512382,93	1280354,35	51° 39' 22,347"	38° 55' 19,040"
24508	591	Земли населенных пунктов № 201	512383,46	1280430,64	51° 39' 22,350"	38° 55' 23,008"

24509	592	Земли населенных пунктов № 201	512383,05	1280520,86	51° 39' 22,319"	38° 55' 27,701"
24510	593	Земли населенных пунктов № 201	512383,01	1280615,75	51° 39' 22,299"	38° 55' 32,637"
24511	594	Земли населенных пунктов № 201	512383,51	1280695,73	51° 39' 22,300"	38° 55' 36,798"
24512	595	Земли населенных пунктов № 201	512383,33	1280773,25	51° 39' 22,278"	38° 55' 40,830"
24513	596	Земли населенных пунктов № 201	513386,73	1290072,67	51° 39' 52,634"	39° 3' 44,978"
24514	597	Земли населенных пунктов № 201	513381,93	1290075,47	51° 39' 52,478"	39° 3' 45,122"
24515	598	Земли населенных пунктов № 201	513383,79	1290068,12	51° 39' 52,540"	39° 3' 44,740"
24516	599	Земли населенных пунктов № 201	513386,73	1290072,67	51° 39' 52,634"	39° 3' 44,978"
24517	600	Земли населенных пунктов № 201	513413,52	1290095,86	51° 39' 53,495"	39° 3' 46,196"
24518	601	Земли населенных пунктов № 201	513407,96	1290092,61	51° 39' 53,316"	39° 3' 46,025"
24519	602	Земли населенных пунктов № 201	513408,74	1290091,26	51° 39' 53,342"	39° 3' 45,955"
24520	603	Земли населенных пунктов № 201	513414,30	1290094,51	51° 39' 53,521"	39° 3' 46,126"
24521	604	Земли населенных пунктов № 201	513413,52	1290095,86	51° 39' 53,495"	39° 3' 46,196"
24522	605	Земли населенных пунктов № 201	513419,54	1290102,39	51° 39' 53,688"	39° 3' 46,538"
24523	606	Земли населенных пунктов № 201	513419,18	1290100,87	51° 39' 53,677"	39° 3' 46,459"
24524	607	Земли населенных пунктов № 201	513425,43	1290099,36	51° 39' 53,880"	39° 3' 46,383"
24525	608	Земли населенных пунктов № 201	513425,80	1290100,88	51° 39' 53,891"	39° 3' 46,462"
24526	609	Земли населенных пунктов № 201	513419,54	1290102,39	51° 39' 53,688"	39° 3' 46,538"
24527	610	Земли населенных пунктов № 201	513440,55	1290095,26	51° 39' 54,370"	39° 3' 46,176"
24528	611	Земли населенных пунктов № 201	513438,99	1290093,72	51° 39' 54,320"	39° 3' 46,095"
24529	612	Земли населенных пунктов № 201	513440,52	1290092,15	51° 39' 54,370"	39° 3' 46,014"
24530	613	Земли населенных пунктов № 201	513442,09	1290093,69	51° 39' 54,420"	39° 3' 46,095"
24531	614	Земли населенных пунктов № 201	513440,55	1290095,26	51° 39' 54,370"	39° 3' 46,176"
24532	615	Земли населенных пунктов № 201	513454,10	1290035,21	51° 39' 54,824"	39° 3' 43,057"
24533	616	Земли населенных пунктов № 201	513450,55	1290031,71	51° 39' 54,710"	39° 3' 42,874"
24534	617	Земли населенных пунктов № 201	513454,04	1290028,14	51° 39' 54,824"	39° 3' 42,689"
24535	618	Земли населенных пунктов № 201	513457,62	1290031,64	51° 39' 54,939"	39° 3' 42,873"
24536	619	Земли населенных пунктов № 201	513454,10	1290035,21	51° 39' 54,824"	39° 3' 43,057"
24537	620	Земли населенных пунктов № 201	513457,22	1290073,09	51° 39' 54,915"	39° 3' 45,029"
24538	621	Земли населенных пунктов № 201	513456,08	1290070,48	51° 39' 54,879"	39° 3' 44,893"
24539	622	Земли населенных пунктов № 201	513458,64	1290069,39	51° 39' 54,962"	39° 3' 44,837"
24540	623	Земли населенных пунктов № 201	513459,79	1290072,02	51° 39' 54,998"	39° 3' 44,975"
24541	624	Земли населенных пунктов № 201	513457,22	1290073,09	51° 39' 54,915"	39° 3' 45,029"
24542	625	Земли населенных пунктов № 201	513459,31	1290029,67	51° 39' 54,994"	39° 3' 42,771"
24543	626	Земли населенных пунктов № 201	513458,61	1290028,96	51° 39' 54,971"	39° 3' 42,734"
24544	627	Земли населенных пунктов № 201	513459,30	1290028,25	51° 39' 54,994"	39° 3' 42,697"
24545	628	Земли населенных пунктов № 201	513460,02	1290028,95	51° 39' 55,017"	39° 3' 42,734"
24546	629	Земли населенных пунктов № 201	513459,31	1290029,67	51° 39' 54,994"	39° 3' 42,771"
24547	630	Земли населенных пунктов № 201	513475,71	1290079,94	51° 39' 55,511"	39° 3' 45,393"
24548	631	Земли населенных пунктов № 201	513474,15	1290078,40	51° 39' 55,461"	39° 3' 45,313"
24549	632	Земли населенных пунктов № 201	513475,68	1290076,82	51° 39' 55,511"	39° 3' 45,231"

24550	633	Земли населенных пунктов № 201	513477,25	1290078,37	51° 39' 55,562"	39° 3' 45,312"
24551	634	Земли населенных пунктов № 201	513475,71	1290079,94	51° 39' 55,511"	39° 3' 45,393"
24552	635	Земли населенных пунктов № 201	513481,65	1290066,96	51° 39' 55,707"	39° 3' 44,721"
24553	636	Земли населенных пунктов № 201	513480,39	1290064,48	51° 39' 55,667"	39° 3' 44,591"
24554	637	Земли населенных пунктов № 201	513482,99	1290063,09	51° 39' 55,751"	39° 3' 44,520"
24555	638	Земли населенных пунктов № 201	513484,24	1290065,57	51° 39' 55,791"	39° 3' 44,649"
24556	639	Земли населенных пунктов № 201	513481,65	1290066,96	51° 39' 55,707"	39° 3' 44,721"
24557	640	Земли населенных пунктов № 201	513510,89	1290064,62	51° 39' 56,654"	39° 3' 44,611"
24558	641	Земли населенных пунктов № 201	513509,28	1290063,07	51° 39' 56,602"	39° 3' 44,530"
24559	642	Земли населенных пунктов № 201	513510,86	1290061,51	51° 39' 56,653"	39° 3' 44,449"
24560	643	Земли населенных пунктов № 201	513512,43	1290063,05	51° 39' 56,704"	39° 3' 44,530"
24561	644	Земли населенных пунктов № 201	513510,89	1290064,62	51° 39' 56,654"	39° 3' 44,611"
24562	645	Земли населенных пунктов № 201	513546,03	1290049,31	51° 39' 57,794"	39° 3' 43,829"
24563	646	Земли населенных пунктов № 201	513544,47	1290047,76	51° 39' 57,744"	39° 3' 43,747"
24564	647	Земли населенных пунктов № 201	513546,00	1290046,20	51° 39' 57,794"	39° 3' 43,667"
24565	648	Земли населенных пунктов № 201	513547,57	1290047,73	51° 39' 57,845"	39° 3' 43,747"
24566	649	Земли населенных пунктов № 201	513546,03	1290049,31	51° 39' 57,794"	39° 3' 43,829"
24567	650	Земли населенных пунктов № 201	513576,67	1290035,40	51° 39' 58,789"	39° 3' 43,118"
24568	651	Земли населенных пунктов № 201	513575,11	1290033,86	51° 39' 58,739"	39° 3' 43,037"
24569	652	Земли населенных пунктов № 201	513576,64	1290032,29	51° 39' 58,789"	39° 3' 42,956"
24570	653	Земли населенных пунктов № 201	513578,24	1290033,83	51° 39' 58,841"	39° 3' 43,037"
24571	654	Земли населенных пунктов № 201	513576,67	1290035,40	51° 39' 58,789"	39° 3' 43,118"
24572	655	Земли населенных пунктов № 201	513611,86	1290020,09	51° 39' 59,932"	39° 3' 42,336"
24573	656	Земли населенных пунктов № 201	513610,26	1290018,54	51° 39' 59,880"	39° 3' 42,254"
24574	657	Земли населенных пунктов № 201	513611,83	1290016,97	51° 39' 59,932"	39° 3' 42,173"
24575	658	Земли населенных пунктов № 201	513613,39	1290018,51	51° 39' 59,982"	39° 3' 42,254"
24576	659	Земли населенных пунктов № 201	513611,86	1290020,09	51° 39' 59,932"	39° 3' 42,336"
24577	660	Земли населенных пунктов № 201	513369,15	1286584,13	51° 39' 52,922"	39° 0' 43,472"
24578	661	Земли населенных пунктов № 201	513375,73	1286579,83	51° 39' 53,136"	39° 0' 43,251"
24579	662	Земли населенных пунктов № 201	513373,24	1286561,51	51° 39' 53,059"	39° 0' 42,297"
24580	663	Земли населенных пунктов № 201	513380,02	1286561,08	51° 39' 53,279"	39° 0' 42,277"
24581	664	Земли населенных пунктов № 201	513380,79	1286516,67	51° 39' 53,314"	39° 0' 39,967"
24582	665	Земли населенных пунктов № 201	513380,50	1286492,56	51° 39' 53,310"	39° 0' 38,712"
24583	666	Земли населенных пунктов № 201	513353,67	1286493,78	51° 39' 52,442"	39° 0' 38,766"
24584	667	Земли населенных пунктов № 201	513349,62	1286473,51	51° 39' 52,316"	39° 0' 37,709"
24585	668	Земли населенных пунктов № 201	513347,19	1286455,42	51° 39' 52,241"	39° 0' 36,767"
24586	669	Земли населенных пунктов № 201	513348,74	1286454,04	51° 39' 52,292"	39° 0' 36,696"
24587	670	Земли населенных пунктов № 201	513372,34	1286452,30	51° 39' 53,056"	39° 0' 36,614"
24588	671	Земли населенных пунктов № 201	513360,67	1286425,41	51° 39' 52,684"	39° 0' 35,211"
24589	672	Земли населенных пунктов № 201	513336,08	1286433,10	51° 39' 51,887"	39° 0' 35,602"
24590	673	Земли населенных пунктов № 201	513329,46	1286426,91	51° 39' 51,674"	39° 0' 35,277"

24591	674	Земли населенных пунктов № 201	513321,59	1286426,00	51° 39' 51,420"	39° 0' 35,227"
24592	675	Земли населенных пунктов № 201	513295,32	1286430,82	51° 39' 50,569"	39° 0' 35,468"
24593	676	Земли населенных пунктов № 201	513269,01	1286437,72	51° 39' 49,716"	39° 0' 35,817"
24594	677	Земли населенных пунктов № 201	513268,97	1286430,72	51° 39' 49,716"	39° 0' 35,453"
24595	678	Земли населенных пунктов № 201	513268,87	1286412,84	51° 39' 49,717"	39° 0' 34,523"
24596	679	Земли населенных пунктов № 201	513266,91	1286386,58	51° 39' 49,660"	39° 0' 33,156"
24597	680	Земли населенных пунктов № 201	513300,36	1286376,29	51° 39' 50,744"	39° 0' 32,633"
24598	681	Земли населенных пунктов № 201	513312,76	1286375,05	51° 39' 51,146"	39° 0' 32,573"
24599	682	Земли населенных пунктов № 201	513329,43	1286377,20	51° 39' 51,685"	39° 0' 32,691"
24600	683	Земли населенных пунктов № 201	513329,90	1286377,20	51° 39' 51,700"	39° 0' 32,691"
24601	684	Земли населенных пунктов № 201	513423,86	1286376,22	51° 39' 54,740"	39° 0' 32,675"
24602	685	Земли населенных пунктов № 201	513533,66	1286375,07	51° 39' 58,293"	39° 0' 32,657"
24603	686	Земли населенных пунктов № 201	513543,77	1286400,44	51° 39' 58,614"	39° 0' 33,981"
24604	687	Земли населенных пунктов № 201	513636,08	1286425,11	51° 40' 1,595"	39° 0' 35,299"
24605	688	Земли населенных пунктов № 201	513642,81	1286445,39	51° 40' 1,808"	39° 0' 36,356"
24606	689	Земли населенных пунктов № 201	513666,87	1286457,50	51° 40' 2,584"	39° 0' 36,996"
24607	690	Земли населенных пунктов № 201	513667,78	1286457,90	51° 40' 2,613"	39° 0' 37,017"
24608	691	Земли населенных пунктов № 201	513669,89	1286458,96	51° 40' 2,681"	39° 0' 37,073"
24609	692	Земли населенных пунктов № 201	513742,74	1286470,93	51° 40' 5,035"	39° 0' 37,723"
24610	693	Земли населенных пунктов № 201	513773,00	1286580,00	51° 40' 5,989"	39° 0' 43,409"
24611	694	Земли населенных пунктов № 201	513734,76	1286619,56	51° 40' 4,742"	39° 0' 45,453"
24612	695	Земли населенных пунктов № 201	513621,64	1286554,35	51° 40' 1,098"	39° 0' 42,018"
24613	696	Земли населенных пунктов № 201	513613,75	1286549,80	51° 40' 0,844"	39° 0' 41,778"
24614	697	Земли населенных пунктов № 201	513589,21	1286535,66	51° 40' 0,053"	39° 0' 41,033"
24615	698	Земли населенных пунктов № 201	513559,58	1286583,52	51° 39' 59,083"	39° 0' 43,512"
24616	699	Земли населенных пунктов № 201	513529,43	1286627,54	51° 39' 58,097"	39° 0' 45,791"
24617	700	Земли населенных пунктов № 201	513505,05	1286646,14	51° 39' 57,304"	39° 0' 46,750"
24618	701	Земли населенных пунктов № 201	513492,39	1286658,32	51° 39' 56,892"	39° 0' 47,378"
24619	702	Земли населенных пунктов № 201	513487,81	1286661,86	51° 39' 56,743"	39° 0' 47,561"
24620	703	Земли населенных пунктов № 201	513481,31	1286663,94	51° 39' 56,532"	39° 0' 47,667"
24621	704	Земли населенных пунктов № 201	513463,00	1286667,33	51° 39' 55,939"	39° 0' 47,836"
24622	705	Земли населенных пунктов № 201	513435,07	1286661,70	51° 39' 55,036"	39° 0' 47,533"
24623	706	Земли населенных пунктов № 201	513401,84	1286657,50	51° 39' 53,962"	39° 0' 47,302"
24624	707	Земли населенных пунктов № 201	513377,11	1286637,44	51° 39' 53,167"	39° 0' 46,249"
24625	708	Земли населенных пунктов № 201	513371,45	1286599,52	51° 39' 52,992"	39° 0' 44,274"
24626	709	Земли населенных пунктов № 201	513369,15	1286584,13	51° 39' 52,922"	39° 0' 43,472"
24627	710	Земли населенных пунктов № 201	513902,89	1288067,64	51° 40' 9,836"	39° 2' 0,864"
24628	711	Земли населенных пунктов № 201	513881,51	1288027,69	51° 40' 9,154"	39° 1' 58,777"
24629	712	Земли населенных пунктов № 201	513864,59	1287998,60	51° 40' 8,613"	39° 1' 57,257"
24630	713	Земли населенных пунктов № 201	513863,25	1287996,30	51° 40' 8,571"	39° 1' 57,137"
24631	714	Земли населенных пунктов № 201	513814,15	1287911,89	51° 40' 7,003"	39° 1' 52,726"

24632	715	Земли населенных пунктов № 201	513789,44	1287894,51	51° 40' 6,207"	39° 1' 51,812"
24633	716	Земли населенных пунктов № 201	513712,05	1287818,12	51° 40' 3,722"	39° 1' 47,807"
24634	717	Земли населенных пунктов № 201	513702,61	1287808,80	51° 40' 3,419"	39° 1' 47,318"
24635	718	Земли населенных пунктов № 201	513591,26	1287859,92	51° 39' 59,804"	39° 1' 49,935"
24636	719	Земли населенных пунктов № 201	513503,73	1287936,86	51° 39' 56,953"	39° 1' 53,904"
24637	720	Земли населенных пунктов № 201	513485,17	1287998,86	51° 39' 56,338"	39° 1' 57,122"
24638	721	Земли населенных пунктов № 201	513449,29	1288056,20	51° 39' 55,163"	39° 2' 0,091"
24639	722	Земли населенных пунктов № 201	513430,96	1288065,53	51° 39' 54,567"	39° 2' 0,570"
24640	723	Земли населенных пунктов № 201	513428,14	1288067,08	51° 39' 54,476"	39° 2' 0,649"
24641	724	Земли населенных пунктов № 201	513411,55	1288073,99	51° 39' 53,937"	39° 2' 1,002"
24642	725	Земли населенных пунктов № 201	513409,43	1288074,99	51° 39' 53,869"	39° 2' 1,053"
24643	726	Земли населенных пунктов № 201	513392,41	1288052,41	51° 39' 53,323"	39° 1' 59,872"
24644	727	Земли населенных пунктов № 201	513383,24	1288039,68	51° 39' 53,030"	39° 1' 59,206"
24645	728	Земли населенных пунктов № 201	513373,62	1288028,51	51° 39' 52,721"	39° 1' 58,621"
24646	729	Земли населенных пунктов № 201	513340,04	1288007,25	51° 39' 51,640"	39° 1' 57,502"
24647	730	Земли населенных пунктов № 201	513315,51	1287991,71	51° 39' 50,850"	39° 1' 56,684"
24648	731	Земли населенных пунктов № 201	513298,65	1287968,60	51° 39' 50,310"	39° 1' 55,475"
24649	732	Земли населенных пунктов № 201	513282,81	1287912,20	51° 39' 49,811"	39° 1' 52,534"
24650	733	Земли населенных пунктов № 201	513251,03	1287854,14	51° 39' 48,797"	39° 1' 49,501"
24651	734	Земли населенных пунктов № 201	513236,17	1287812,17	51° 39' 48,327"	39° 1' 47,312"
24652	735	Земли населенных пунктов № 201	513207,01	1287822,73	51° 39' 47,381"	39° 1' 47,850"
24653	736	Земли населенных пунктов № 201	513173,81	1287844,88	51° 39' 46,301"	39° 1' 48,990"
24654	737	Земли населенных пунктов № 201	513156,64	1287866,88	51° 39' 45,740"	39° 1' 50,127"
24655	738	Земли населенных пунктов № 201	513151,93	1287884,26	51° 39' 45,584"	39° 1' 51,030"
24656	739	Земли населенных пунктов № 201	513144,92	1287916,47	51° 39' 45,349"	39° 1' 52,703"
24657	740	Земли населенных пунктов № 201	513170,32	1287989,67	51° 39' 46,153"	39° 1' 56,521"
24658	741	Земли населенных пунктов № 201	513188,28	1288091,21	51° 39' 46,709"	39° 2' 1,811"
24659	742	Земли населенных пунктов № 201	513190,81	1288132,33	51° 39' 46,781"	39° 2' 3,951"
24660	743	Земли населенных пунктов № 201	513186,84	1288166,61	51° 39' 46,644"	39° 2' 5,733"
24661	744	Земли населенных пунктов № 201	513173,78	1288183,32	51° 39' 46,218"	39° 2' 6,597"
24662	745	Земли населенных пунктов № 201	513167,30	1288197,14	51° 39' 46,005"	39° 2' 7,313"
24663	746	Земли населенных пунктов № 201	513164,49	1288200,14	51° 39' 45,913"	39° 2' 7,468"
24664	747	Земли населенных пунктов № 201	513140,13	1288202,70	51° 39' 45,124"	39° 2' 7,592"
24665	748	Земли населенных пунктов № 201	513108,18	1288199,98	51° 39' 44,091"	39° 2' 7,438"
24666	749	Земли населенных пунктов № 201	513096,36	1288200,99	51° 39' 43,709"	39° 2' 7,486"
24667	750	Земли населенных пунктов № 201	513077,72	1288197,20	51° 39' 43,106"	39° 2' 7,281"
24668	751	Земли населенных пунктов № 201	513046,90	1288187,52	51° 39' 42,112"	39° 2' 6,766"
24669	752	Земли населенных пунктов № 201	513025,53	1288186,88	51° 39' 41,420"	39° 2' 6,724"
24670	753	Земли населенных пунктов № 201	513006,07	1288180,32	51° 39' 40,792"	39° 2' 6,375"
24671	754	Земли населенных пунктов № 201	512989,56	1288168,42	51° 39' 40,261"	39° 2' 5,749"
24672	755	Земли населенных пунктов № 201	512961,28	1288182,91	51° 39' 39,343"	39° 2' 6,492"

24673	756	Земли населенных пунктов № 201	512931,97	1288201,93	51° 39' 38,390"	39° 2' 7,470"
24674	757	Земли населенных пунктов № 201	512898,93	1288223,62	51° 39' 37,315"	39° 2' 8,585"
24675	758	Земли населенных пунктов № 201	512863,79	1288242,39	51° 39' 36,174"	39° 2' 9,548"
24676	759	Земли населенных пунктов № 201	512758,78	1288195,86	51° 39' 32,788"	39° 2' 7,086"
24677	760	Земли населенных пунктов № 201	512722,55	1288179,46	51° 39' 31,620"	39° 2' 6,219"
24678	761	Земли населенных пунктов № 201	512705,65	1288170,04	51° 39' 31,075"	39° 2' 5,722"
24679	762	Земли населенных пунктов № 201	512685,74	1288161,19	51° 39' 30,433"	39° 2' 5,254"
24680	763	Земли населенных пунктов № 201	512645,77	1288139,76	51° 39' 29,145"	39° 2' 4,124"
24681	764	Земли населенных пунктов № 201	512612,09	1288120,57	51° 39' 28,060"	39° 2' 3,112"
24682	765	Земли населенных пунктов № 201	512598,06	1288126,82	51° 39' 27,605"	39° 2' 3,432"
24683	766	Земли населенных пунктов № 201	512590,00	1288132,55	51° 39' 27,342"	39° 2' 3,727"
24684	767	Земли населенных пунктов № 201	512583,62	1288135,98	51° 39' 27,135"	39° 2' 3,902"
24685	768	Земли населенных пунктов № 201	512544,70	1288091,69	51° 39' 25,887"	39° 2' 1,583"
24686	769	Земли населенных пунктов № 201	512531,47	1288095,84	51° 39' 25,458"	39° 2' 1,794"
24687	770	Земли населенных пунктов № 201	512514,31	1288131,18	51° 39' 24,894"	39° 2' 3,626"
24688	771	Земли населенных пунктов № 201	512496,01	1288120,41	51° 39' 24,304"	39° 2' 3,058"
24689	772	Земли населенных пунктов № 201	512505,80	1288088,35	51° 39' 24,629"	39° 2' 1,394"
24690	773	Земли населенных пунктов № 201	512483,56	1288077,19	51° 39' 23,912"	39° 2' 0,805"
24691	774	Земли населенных пунктов № 201	512467,93	1288029,27	51° 39' 23,418"	39° 1' 58,306"
24692	775	Земли населенных пунктов № 201	512460,71	1287946,18	51° 39' 23,205"	39° 1' 53,981"
24693	776	Земли населенных пунктов № 201	512490,22	1287932,20	51° 39' 24,163"	39° 1' 53,266"
24694	777	Земли населенных пунктов № 201	512476,80	1287897,68	51° 39' 23,737"	39° 1' 51,465"
24695	778	Земли населенных пунктов № 201	512519,75	1287879,28	51° 39' 25,131"	39° 1' 50,524"
24696	779	Земли населенных пунктов № 201	512538,92	1287868,70	51° 39' 25,754"	39° 1' 49,981"
24697	780	Земли населенных пунктов № 201	512654,08	1287795,09	51° 39' 29,498"	39° 1' 46,197"
24698	781	Земли населенных пунктов № 201	512838,00	1287717,00	51° 39' 35,467"	39° 1' 42,206"
24699	782	Земли населенных пунктов № 201	512854,00	1287743,00	51° 39' 35,979"	39° 1' 43,565"
24700	783	Земли населенных пунктов № 201	512892,24	1287707,05	51° 39' 37,224"	39° 1' 41,710"
24701	784	Земли населенных пунктов № 201	512915,28	1287685,60	51° 39' 37,975"	39° 1' 40,603"
24702	785	Земли населенных пунктов № 201	512947,80	1287669,63	51° 39' 39,031"	39° 1' 39,784"
24703	786	Земли населенных пунктов № 201	512986,68	1287623,92	51° 39' 40,300"	39° 1' 37,422"
24704	787	Земли населенных пунктов № 201	513468,84	1287375,25	51° 39' 55,960"	39° 1' 24,670"
24705	788	Земли населенных пунктов № 201	513562,91	1287480,53	51° 39' 58,978"	39° 1' 30,184"
24706	789	Земли населенных пунктов № 201	513650,60	1287506,81	51° 40' 1,809"	39° 1' 31,585"
24707	790	Земли населенных пунктов № 201	513667,68	1287508,87	51° 40' 2,361"	39° 1' 31,699"
24708	791	Земли населенных пунктов № 201	513678,00	1287520,00	51° 40' 2,692"	39° 1' 32,282"
24709	792	Земли населенных пунктов № 201	513689,07	1287548,44	51° 40' 3,044"	39° 1' 33,766"
24710	793	Земли населенных пунктов № 201	513704,00	1287587,00	51° 40' 3,517"	39° 1' 35,778"
24711	794	Земли населенных пунктов № 201	513702,61	1287807,15	51° 40' 3,419"	39° 1' 47,232"
24712	795	Земли населенных пунктов № 201	513719,83	1287768,32	51° 40' 3,986"	39° 1' 45,219"
24713	796	Земли населенных пунктов № 201	513757,55	1287740,84	51° 40' 5,213"	39° 1' 43,804"

24714	797	Земли населенных пунктов № 201	513779,49	1287678,00	51° 40' 5,938"	39° 1' 40,543"
24715	798	Земли населенных пунктов № 201	513784,07	1287607,95	51° 40' 6,103"	39° 1' 36,899"
24716	799	Земли населенных пунктов № 201	513800,68	1287533,96	51° 40' 6,658"	39° 1' 33,056"
24717	800	Земли населенных пунктов № 201	513809,00	1287505,00	51° 40' 6,934"	39° 1' 31,552"
24718	801	Земли населенных пунктов № 201	513783,00	1287452,00	51° 40' 6,106"	39° 1' 28,785"
24719	802	Земли населенных пунктов № 201	513770,68	1287446,69	51° 40' 5,708"	39° 1' 28,504"
24720	803	Земли населенных пунктов № 201	513689,38	1287428,96	51° 40' 3,082"	39° 1' 27,550"
24721	804	Земли населенных пунктов № 201	513646,68	1287430,46	51° 40' 1,700"	39° 1' 27,611"
24722	805	Земли населенных пунктов № 201	513612,89	1287428,69	51° 40' 0,608"	39° 1' 27,506"
24723	806	Земли населенных пунктов № 201	513603,00	1287439,00	51° 40' 0,285"	39° 1' 28,039"
24724	807	Земли населенных пунктов № 201	513376,00	1287150,00	51° 39' 53,010"	39° 1' 12,915"
24725	808	Земли населенных пунктов № 201	513464,00	1287108,00	51° 39' 55,867"	39° 1' 10,764"
24726	809	Земли населенных пунктов № 201	513485,00	1287139,00	51° 39' 56,539"	39° 1' 12,385"
24727	810	Земли населенных пунктов № 201	513504,00	1287133,00	51° 39' 57,155"	39° 1' 12,080"
24728	811	Земли населенных пунктов № 201	513603,00	1287224,00	51° 40' 0,337"	39° 1' 16,853"
24729	812	Земли населенных пунктов № 201	513661,00	1287317,00	51° 40' 2,191"	39° 1' 21,714"
24730	813	Земли населенных пунктов № 201	513716,00	1287363,00	51° 40' 3,959"	39° 1' 24,128"
24731	814	Земли населенных пунктов № 201	513755,00	1287385,00	51° 40' 5,216"	39° 1' 25,288"
24732	815	Земли населенных пунктов № 201	513852,00	1287352,00	51° 40' 8,362"	39° 1' 23,608"
24733	816	Земли населенных пунктов № 201	513935,00	1287412,00	51° 40' 11,033"	39° 1' 26,762"
24734	817	Земли населенных пунктов № 201	514011,69	1287448,89	51° 40' 13,506"	39° 1' 28,711"
24735	818	Земли населенных пунктов № 201	514036,77	1287458,02	51° 40' 14,315"	39° 1' 29,196"
24736	819	Земли населенных пунктов № 201	514060,49	1287466,96	51° 40' 15,080"	39° 1' 29,670"
24737	820	Земли населенных пунктов № 201	514084,17	1287475,34	51° 40' 15,844"	39° 1' 30,115"
24738	821	Земли населенных пунктов № 201	514107,62	1287483,66	51° 40' 16,601"	39° 1' 30,557"
24739	822	Земли населенных пунктов № 201	514130,35	1287493,03	51° 40' 17,334"	39° 1' 31,054"
24740	823	Земли населенных пунктов № 201	514152,05	1287502,92	51° 40' 18,034"	39° 1' 31,577"
24741	824	Земли населенных пунктов № 201	514172,99	1287515,54	51° 40' 18,708"	39° 1' 32,241"
24742	825	Земли населенных пунктов № 201	514191,03	1287531,01	51° 40' 19,288"	39° 1' 33,053"
24743	826	Земли населенных пунктов № 201	514206,25	1287549,05	51° 40' 19,776"	39° 1' 33,998"
24744	827	Земли населенных пунктов № 201	514224,70	1287564,15	51° 40' 20,370"	39° 1' 34,791"
24745	828	Земли населенных пунктов № 201	514240,31	1287581,53	51° 40' 20,871"	39° 1' 35,701"
24746	829	Земли населенных пунктов № 201	514254,51	1287601,19	51° 40' 21,325"	39° 1' 36,730"
24747	830	Земли населенных пунктов № 201	514267,97	1287621,96	51° 40' 21,756"	39° 1' 37,816"
24748	831	Земли населенных пунктов № 201	514281,72	1287642,79	51° 40' 22,196"	39° 1' 38,905"
24749	832	Земли населенных пунктов № 201	514295,27	1287663,64	51° 40' 22,629"	39° 1' 39,995"
24750	833	Земли населенных пунктов № 201	514308,53	1287684,57	51° 40' 23,053"	39° 1' 41,090"
24751	834	Земли населенных пунктов № 201	514320,38	1287706,26	51° 40' 23,431"	39° 1' 42,223"
24752	835	Земли населенных пунктов № 201	514332,21	1287727,80	51° 40' 23,809"	39° 1' 43,348"
24753	836	Земли населенных пунктов № 201	514343,41	1287749,52	51° 40' 24,166"	39° 1' 44,483"
24754	837	Земли населенных пунктов № 201	514355,55	1287770,73	51° 40' 24,553"	39° 1' 45,591"

24755	838	Земли населенных пунктов № 201	514366,54	1287792,67	51° 40' 24,904"	39° 1' 46,737"
24756	839	Земли населенных пунктов № 201	514387,62	1287836,88	51° 40' 25,575"	39° 1' 49,046"
24757	840	Земли населенных пунктов № 201	514395,47	1287860,41	51° 40' 25,823"	39° 1' 50,274"
24758	841	Земли населенных пунктов № 201	514402,55	1287884,33	51° 40' 26,047"	39° 1' 51,521"
24759	842	Земли населенных пунктов № 201	514409,55	1287908,33	51° 40' 26,267"	39° 1' 52,773"
24760	843	Земли населенных пунктов № 201	514416,58	1287932,31	51° 40' 26,489"	39° 1' 54,024"
24761	844	Земли населенных пунктов № 201	514423,14	1287956,46	51° 40' 26,695"	39° 1' 55,283"
24762	845	Земли населенных пунктов № 201	514429,97	1287980,28	51° 40' 26,910"	39° 1' 56,525"
24763	846	Земли населенных пунктов № 201	514426,74	1288006,93	51° 40' 26,799"	39° 1' 57,911"
24764	847	Земли населенных пунктов № 201	514425,95	1288032,49	51° 40' 26,768"	39° 1' 59,240"
24765	848	Земли населенных пунктов № 201	514426,00	1288033,10	51° 40' 26,769"	39° 1' 59,272"
24766	849	Земли населенных пунктов № 201	514386,00	1288053,00	51° 40' 25,470"	39° 2' 0,292"
24767	850	Земли населенных пунктов № 201	514334,23	1288075,50	51° 40' 23,790"	39° 2' 1,443"
24768	851	Земли населенных пунктов № 201	514225,00	1288089,00	51° 40' 20,252"	39° 2' 2,102"
24769	852	Земли населенных пунктов № 201	514131,00	1288049,00	51° 40' 17,221"	39° 1' 59,984"
24770	853	Земли населенных пунктов № 201	514018,53	1288064,62	51° 40' 13,578"	39° 2' 0,753"
24771	854	Земли населенных пунктов № 201	513902,89	1288067,64	51° 40' 9,836"	39° 2' 0,864"
24772	855	Земли населенных пунктов № 201	514510,07	1277891,84	51° 40' 31,630"	38° 53' 11,554"
24773	856	Земли населенных пунктов № 201	514475,91	1277925,26	51° 40' 30,519"	38° 53' 13,283"
24774	857	Земли населенных пунктов № 201	514438,76	1277954,90	51° 40' 29,312"	38° 53' 14,815"
24775	858	Земли населенных пунктов № 201	514408,85	1277972,38	51° 40' 28,341"	38° 53' 15,716"
24776	859	Земли населенных пунктов № 201	514378,68	1277986,74	51° 40' 27,362"	38° 53' 16,455"
24777	860	Земли населенных пунктов № 201	514336,28	1278002,74	51° 40' 25,987"	38° 53' 17,275"
24778	861	Земли населенных пунктов № 201	514286,36	1278020,34	51° 40' 24,369"	38° 53' 18,177"
24779	862	Земли населенных пунктов № 201	514235,43	1278033,22	51° 40' 22,719"	38° 53' 18,832"
24780	863	Земли населенных пунктов № 201	513933,40	1278089,43	51° 40' 12,936"	38° 53' 21,670"
24781	864	Земли населенных пунктов № 201	513824,97	1278104,43	51° 40' 9,426"	38° 53' 22,419"
24782	865	Земли населенных пунктов № 201	513773,66	1278010,52	51° 40' 7,782"	38° 53' 17,518"
24783	866	Земли населенных пунктов № 201	513729,51	1277929,72	51° 40' 6,368"	38° 53' 13,301"
24784	867	Земли населенных пунктов № 201	513682,75	1277844,14	51° 40' 4,871"	38° 53' 8,834"
24785	868	Земли населенных пунктов № 201	513636,25	1277759,02	51° 40' 3,381"	38° 53' 4,392"
24786	869	Земли населенных пунктов № 201	513616,68	1277723,20	51° 40' 2,754"	38° 53' 2,523"
24787	870	Земли населенных пунктов № 201	513562,13	1277624,49	51° 40' 1,007"	38° 52' 57,371"
24788	871	Земли населенных пунктов № 201	513515,34	1277539,81	51° 39' 59,508"	38° 52' 52,952"
24789	872	Земли населенных пунктов № 201	513460,80	1277441,12	51° 39' 57,761"	38° 52' 47,802"
24790	873	Земли населенных пунктов № 201	513414,19	1277356,76	51° 39' 56,267"	38° 52' 43,399"
24791	874	Земли населенных пунктов № 201	513368,33	1277273,77	51° 39' 54,798"	38° 52' 39,068"
24792	875	Земли населенных пунктов № 201	513341,23	1277224,73	51° 39' 53,930"	38° 52' 36,509"
24793	876	Земли населенных пунктов № 201	513319,28	1277185,02	51° 39' 53,227"	38° 52' 34,437"
24794	877	Земли населенных пунктов № 201	513279,53	1277113,08	51° 39' 51,953"	38° 52' 30,683"
24795	878	Земли населенных пунктов № 201	513219,09	1277003,71	51° 39' 50,016"	38° 52' 24,976"

24796	879	Земли населенных пунктов № 201	513341,67	1276936,98	51° 39' 53,994"	38° 52' 21,538"
24797	880	Земли населенных пунктов № 201	513327,61	1276822,71	51° 39' 53,559"	38° 52' 15,589"
24798	881	Земли населенных пунктов № 201	513316,62	1276733,40	51° 39' 53,219"	38° 52' 10,939"
24799	882	Земли населенных пунктов № 201	513305,21	1276640,70	51° 39' 52,865"	38° 52' 6,113"
24800	883	Земли населенных пунктов № 201	513304,19	1276632,37	51° 39' 52,834"	38° 52' 5,679"
24801	884	Земли населенных пунктов № 201	513280,45	1276538,67	51° 39' 52,081"	38° 52' 0,798"
24802	885	Земли населенных пунктов № 201	513259,71	1276456,81	51° 39' 51,424"	38° 51' 56,533"
24803	886	Земли населенных пунктов № 201	513259,41	1276455,64	51° 39' 51,415"	38° 51' 56,472"
24804	887	Земли населенных пунктов № 201	513223,68	1276469,20	51° 39' 50,256"	38° 51' 57,168"
24805	888	Земли населенных пунктов № 201	513176,17	1276400,41	51° 39' 48,731"	38° 51' 53,576"
24806	889	Земли населенных пунктов № 201	513215,47	1276376,46	51° 39' 50,007"	38° 51' 52,340"
24807	890	Земли населенных пунктов № 201	513254,12	1276342,42	51° 39' 51,263"	38° 51' 50,580"
24808	891	Земли населенных пунктов № 201	513293,70	1276293,39	51° 39' 52,552"	38° 51' 48,040"
24809	892	Земли населенных пунктов № 201	513314,59	1276250,13	51° 39' 53,235"	38° 51' 45,795"
24810	893	Земли населенных пунктов № 201	513337,20	1276246,58	51° 39' 53,967"	38° 51' 45,616"
24811	894	Земли населенных пунктов № 201	513453,53	1276243,80	51° 39' 57,731"	38° 51' 45,503"
24812	895	Земли населенных пунктов № 201	513523,86	1276307,71	51° 40' 0,000"	38° 51' 48,847"
24813	896	Земли населенных пунктов № 201	513586,37	1276340,28	51° 40' 2,013"	38° 51' 50,559"
24814	897	Земли населенных пунктов № 201	513716,64	1276469,16	51° 40' 6,206"	38° 51' 57,300"
24815	898	Земли населенных пунктов № 201	513783,15	1276503,73	51° 40' 8,352"	38° 51' 59,117"
24816	899	Земли населенных пунктов № 201	513788,12	1276506,43	51° 40' 8,513"	38° 51' 59,259"
24817	900	Земли населенных пунктов № 201	513811,72	1276532,59	51° 40' 9,272"	38° 52' 0,626"
24818	901	Земли населенных пунктов № 201	513821,37	1276588,49	51° 40' 9,574"	38° 52' 3,538"
24819	902	Земли населенных пунктов № 201	513823,50	1276597,81	51° 40' 9,642"	38° 52' 4,023"
24820	903	Земли населенных пунктов № 201	513913,72	1276671,59	51° 40' 12,548"	38° 52' 7,887"
24821	904	Земли населенных пунктов № 201	513939,65	1276696,92	51° 40' 13,383"	38° 52' 9,212"
24822	905	Земли населенных пунктов № 201	513958,37	1276724,74	51° 40' 13,984"	38° 52' 10,665"
24823	906	Земли населенных пунктов № 201	513974,16	1276764,05	51° 40' 14,488"	38° 52' 12,715"
24824	907	Земли населенных пунктов № 201	514016,51	1276826,38	51° 40' 15,848"	38° 52' 15,970"
24825	908	Земли населенных пунктов № 201	514027,87	1276869,17	51° 40' 16,208"	38° 52' 18,200"
24826	909	Земли населенных пунктов № 201	514016,64	1276881,61	51° 40' 15,842"	38° 52' 18,844"
24827	910	Земли населенных пунктов № 201	514030,91	1276902,07	51° 40' 16,300"	38° 52' 19,913"
24828	911	Земли населенных пунктов № 201	514045,16	1276902,38	51° 40' 16,761"	38° 52' 19,933"
24829	912	Земли населенных пунктов № 201	514062,92	1276922,88	51° 40' 17,333"	38° 52' 21,004"
24830	913	Земли населенных пунктов № 201	514097,94	1276948,31	51° 40' 18,461"	38° 52' 22,337"
24831	914	Земли населенных пунктов № 201	514147,08	1276968,28	51° 40' 20,048"	38° 52' 23,390"
24832	915	Земли населенных пунктов № 201	514209,89	1277019,74	51° 40' 22,071"	38° 52' 26,085"
24833	916	Земли населенных пунктов № 201	514253,37	1277062,48	51° 40' 23,470"	38° 52' 28,322"
24834	917	Земли населенных пунктов № 201	514266,97	1277092,93	51° 40' 23,905"	38° 52' 29,910"
24835	918	Земли населенных пунктов № 201	514370,33	1277164,31	51° 40' 27,237"	38° 52' 33,653"
24836	919	Земли населенных пунктов № 201	514389,33	1277218,07	51° 40' 27,842"	38° 52' 36,456"

24837	920	Земли населенных пунктов № 201	514382,38	1277252,83	51° 40' 27,611"	38° 52' 38,263"
24838	921	Земли населенных пунктов № 201	514376,89	1277268,01	51° 40' 27,431"	38° 52' 39,052"
24839	922	Земли населенных пунктов № 201	514313,95	1277325,79	51° 40' 25,385"	38° 52' 42,041"
24840	923	Земли населенных пунктов № 201	514294,11	1277341,71	51° 40' 24,740"	38° 52' 42,864"
24841	924	Земли населенных пунктов № 201	514239,46	1277391,57	51° 40' 22,963"	38° 52' 45,443"
24842	925	Земли населенных пунктов № 201	514323,36	1277545,02	51° 40' 25,651"	38° 52' 53,452"
24843	926	Земли населенных пунктов № 201	514352,73	1277592,07	51° 40' 26,593"	38° 52' 55,909"
24844	927	Земли населенных пунктов № 201	514379,51	1277643,41	51° 40' 27,450"	38° 52' 58,588"
24845	928	Земли населенных пунктов № 201	514465,96	1277803,90	51° 40' 30,219"	38° 53' 6,965"
24846	929	Земли населенных пунктов № 201	514511,76	1277882,43	51° 40' 31,686"	38° 53' 11,065"
24847	930	Земли населенных пунктов № 201	514510,07	1277891,84	51° 40' 31,630"	38° 53' 11,554"
24848	931	Земли населенных пунктов № 201	513872,50	1279048,72	51° 40' 10,791"	38° 54' 11,568"
24849	932	Земли населенных пунктов № 201	513750,43	1279020,39	51° 40' 6,846"	38° 54' 10,057"
24850	933	Земли населенных пунктов № 201	513700,61	1279040,93	51° 40' 5,231"	38° 54' 11,111"
24851	934	Земли населенных пунктов № 201	513658,00	1279039,69	51° 40' 3,852"	38° 54' 11,034"
24852	935	Земли населенных пунктов № 201	513711,73	1278916,25	51° 40' 5,613"	38° 54' 4,627"
24853	936	Земли населенных пунктов № 201	513721,22	1278909,54	51° 40' 5,922"	38° 54' 4,281"
24854	937	Земли населенных пунктов № 201	513725,64	1278887,87	51° 40' 6,069"	38° 54' 3,155"
24855	938	Земли населенных пунктов № 201	513868,93	1278801,19	51° 40' 10,721"	38° 53' 58,687"
24856	939	Земли населенных пунктов № 201	513892,62	1278796,12	51° 40' 11,488"	38° 53' 58,430"
24857	940	Земли населенных пунктов № 201	513910,20	1278789,23	51° 40' 12,058"	38° 53' 58,077"
24858	941	Земли населенных пунктов № 201	513931,41	1278773,45	51° 40' 12,748"	38° 53' 57,262"
24859	942	Земли населенных пунктов № 201	513975,60	1278740,10	51° 40' 14,183"	38° 53' 55,540"
24860	943	Земли населенных пунктов № 201	514031,57	1278677,93	51° 40' 16,006"	38° 53' 52,321"
24861	944	Земли населенных пунктов № 201	514087,41	1278633,40	51° 40' 17,821"	38° 53' 50,021"
24862	945	Земли населенных пунктов № 201	514116,53	1278613,23	51° 40' 18,767"	38° 53' 48,980"
24863	946	Земли населенных пунктов № 201	514126,94	1278608,18	51° 40' 19,104"	38° 53' 48,720"
24864	947	Земли населенных пунктов № 201	514162,99	1278595,60	51° 40' 20,273"	38° 53' 48,076"
24865	948	Земли населенных пунктов № 201	514182,71	1278590,70	51° 40' 20,912"	38° 53' 47,827"
24866	949	Земли населенных пунктов № 201	514224,23	1278580,54	51° 40' 22,257"	38° 53' 47,310"
24867	950	Земли населенных пунктов № 201	514172,29	1278480,92	51° 40' 20,595"	38° 53' 42,111"
24868	951	Земли населенных пунктов № 201	513978,44	1278102,24	51° 40' 14,391"	38° 53' 22,349"
24869	952	Земли населенных пунктов № 201	514240,36	1278054,30	51° 40' 22,874"	38° 53' 19,931"
24870	953	Земли населенных пунктов № 201	514289,80	1278043,28	51° 40' 24,476"	38° 53' 19,371"
24871	954	Земли населенных пунктов № 201	514342,61	1278025,11	51° 40' 26,188"	38° 53' 18,441"
24872	955	Земли населенных пунктов № 201	514396,52	1278005,97	51° 40' 27,936"	38° 53' 17,461"
24873	956	Земли населенных пунктов № 201	514428,79	1277989,70	51° 40' 28,983"	38° 53' 16,623"
24874	957	Земли населенных пунктов № 201	514469,39	1277964,17	51° 40' 30,301"	38° 53' 15,306"
24875	958	Земли населенных пунктов № 201	514502,77	1277937,19	51° 40' 31,386"	38° 53' 13,912"
24876	959	Земли населенных пунктов № 201	514526,00	1277913,80	51° 40' 32,142"	38° 53' 12,701"
24877	960	Земли населенных пунктов № 201	514546,07	1277892,59	51° 40' 32,795"	38° 53' 11,603"

24878	961	Земли населенных пунктов № 201	514573,74	1277849,59	51° 40' 33,698"	38° 53' 9,373"
24879	962	Земли населенных пунктов № 201	514591,33	1277822,27	51° 40' 34,272"	38° 53' 7,957"
24880	963	Земли населенных пунктов № 201	514549,87	1277970,73	51° 40' 32,904"	38° 53' 15,671"
24881	964	Земли населенных пунктов № 201	514528,38	1277985,38	51° 40' 32,206"	38° 53' 16,427"
24882	965	Земли населенных пунктов № 201	514526,84	1278008,77	51° 40' 32,152"	38° 53' 17,644"
24883	966	Земли населенных пунктов № 201	514526,59	1278190,85	51° 40' 32,111"	38° 53' 27,119"
24884	967	Земли населенных пунктов № 201	514526,59	1278197,93	51° 40' 32,110"	38° 53' 27,488"
24885	968	Земли населенных пунктов № 201	514537,08	1278299,52	51° 40' 32,431"	38° 53' 32,778"
24886	969	Земли населенных пунктов № 201	514553,06	1278410,92	51° 40' 32,927"	38° 53' 38,580"
24887	970	Земли населенных пунктов № 201	514554,57	1278416,64	51° 40' 32,975"	38° 53' 38,878"
24888	971	Земли населенных пунктов № 201	514571,02	1278485,91	51° 40' 33,495"	38° 53' 42,488"
24889	972	Земли населенных пунктов № 201	514567,40	1278515,13	51° 40' 33,372"	38° 53' 44,007"
24890	973	Земли населенных пунктов № 201	514620,26	1278583,06	51° 40' 35,070"	38° 53' 47,558"
24891	974	Земли населенных пунктов № 201	514640,41	1278618,89	51° 40' 35,716"	38° 53' 49,429"
24892	975	Земли населенных пунктов № 201	514599,19	1278646,55	51° 40' 34,377"	38° 53' 50,856"
24893	976	Земли населенных пунктов № 201	514572,65	1278672,54	51° 40' 33,513"	38° 53' 52,201"
24894	977	Земли населенных пунктов № 201	514551,56	1278710,78	51° 40' 32,824"	38° 53' 54,184"
24895	978	Земли населенных пунктов № 201	514525,61	1278740,44	51° 40' 31,979"	38° 53' 55,720"
24896	979	Земли населенных пунктов № 201	514501,04	1278750,41	51° 40' 31,182"	38° 53' 56,232"
24897	980	Земли населенных пунктов № 201	514477,64	1278761,53	51° 40' 30,423"	38° 53' 56,804"
24898	981	Земли населенных пунктов № 201	514457,58	1278766,73	51° 40' 29,773"	38° 53' 57,068"
24899	982	Земли населенных пунктов № 201	514380,94	1278809,23	51° 40' 27,285"	38° 53' 59,257"
24900	983	Земли населенных пунктов № 201	514332,79	1278866,28	51° 40' 25,717"	38° 54' 2,212"
24901	984	Земли населенных пунктов № 201	514317,27	1278879,26	51° 40' 25,212"	38° 54' 2,883"
24902	985	Земли населенных пунктов № 201	514301,97	1278887,37	51° 40' 24,716"	38° 54' 3,300"
24903	986	Земли населенных пунктов № 201	514254,46	1278906,37	51° 40' 23,175"	38° 54' 4,275"
24904	987	Земли населенных пунктов № 201	514194,21	1278932,79	51° 40' 21,221"	38° 54' 5,632"
24905	988	Земли населенных пунктов № 201	514165,70	1278947,62	51° 40' 20,296"	38° 54' 6,395"
24906	989	Земли населенных пунктов № 201	514142,53	1278961,76	51° 40' 19,544"	38° 54' 7,124"
24907	990	Земли населенных пунктов № 201	514125,61	1278975,67	51° 40' 18,993"	38° 54' 7,842"
24908	991	Земли населенных пунктов № 201	514087,14	1278995,60	51° 40' 17,745"	38° 54' 8,868"
24909	992	Земли населенных пунктов № 201	514048,90	1279009,27	51° 40' 16,505"	38° 54' 9,568"
24910	993	Земли населенных пунктов № 201	514035,46	1279011,59	51° 40' 16,070"	38° 54' 9,685"
24911	994	Земли населенных пунктов № 201	513992,35	1279018,77	51° 40' 14,674"	38° 54' 10,045"
24912	995	Земли населенных пунктов № 201	513942,76	1279043,80	51° 40' 13,065"	38° 54' 11,333"
24913	996	Земли населенных пунктов № 201	513910,78	1279052,38	51° 40' 12,028"	38° 54' 11,770"
24914	997	Земли населенных пунктов № 201	513876,48	1279052,95	51° 40' 10,919"	38° 54' 11,789"
24915	998	Земли населенных пунктов № 201	513872,50	1279048,72	51° 40' 10,791"	38° 54' 11,568"
24916	999	Земли населенных пунктов № 201	514943,77	1277730,95	51° 40' 45,691"	38° 53' 3,305"
24917	1000	Земли населенных пунктов № 201	514807,71	1277700,40	51° 40' 41,294"	38° 53' 1,676"
24918	1001	Земли населенных пунктов № 201	514826,22	1277554,21	51° 40' 41,919"	38° 52' 54,073"

24919	1002	Земли населенных пунктов № 201	514832,37	1277531,20	51° 40' 42,122"	38° 52' 52,877"
24920	1003	Земли населенных пунктов № 201	514835,72	1277518,69	51° 40' 42,233"	38° 52' 52,227"
24921	1004	Земли населенных пунктов № 201	514940,54	1277519,19	51° 40' 45,624"	38° 52' 52,283"
24922	1005	Земли населенных пунктов № 201	515003,42	1277528,86	51° 40' 47,657"	38° 52' 52,804"
24923	1006	Земли населенных пунктов № 201	514943,77	1277730,95	51° 40' 45,691"	38° 53' 3,305"
24924	1007	Земли населенных пунктов № 201	515780,38	1286684,67	51° 41' 10,912"	39° 0' 49,614"
24925	1008	Земли населенных пунктов № 201	515709,49	1286623,68	51° 41' 8,633"	39° 0' 46,413"
24926	1009	Земли населенных пунктов № 201	515624,29	1286694,19	51° 41' 5,859"	39° 0' 50,051"
24927	1010	Земли населенных пунктов № 201	515541,62	1286619,59	51° 41' 3,202"	39° 0' 46,136"
24928	1011	Земли населенных пунктов № 201	515534,40	1286625,62	51° 41' 2,967"	39° 0' 46,448"
24929	1012	Земли населенных пунктов № 201	515523,80	1286634,47	51° 41' 2,622"	39° 0' 46,904"
24930	1013	Земли населенных пунктов № 201	515507,24	1286663,56	51° 41' 2,080"	39° 0' 48,412"
24931	1014	Земли населенных пунктов № 201	515432,83	1286758,26	51° 40' 59,650"	39° 0' 53,313"
24932	1015	Земли населенных пунктов № 201	515391,49	1286795,71	51° 40' 58,303"	39° 0' 55,246"
24933	1016	Земли населенных пунктов № 201	515379,73	1286764,52	51° 40' 57,930"	39° 0' 53,619"
24934	1017	Земли населенных пунктов № 201	515306,30	1286705,81	51° 40' 55,568"	39° 0' 50,535"
24935	1018	Земли населенных пунктов № 201	515301,12	1286701,67	51° 40' 55,402"	39° 0' 50,318"
24936	1019	Земли населенных пунктов № 201	515251,70	1286653,18	51° 40' 53,814"	39° 0' 47,775"
24937	1020	Земли населенных пунктов № 201	515260,64	1286549,45	51° 40' 54,128"	39° 0' 42,380"
24938	1021	Земли населенных пунктов № 201	515313,69	1286411,65	51° 40' 55,876"	39° 0' 35,228"
24939	1022	Земли населенных пунктов № 201	515334,58	1286396,49	51° 40' 56,556"	39° 0' 34,446"
24940	1023	Земли населенных пунктов № 201	515379,08	1286359,24	51° 40' 58,004"	39° 0' 32,524"
24941	1024	Земли населенных пунктов № 201	515398,14	1286363,83	51° 40' 58,620"	39° 0' 32,770"
24942	1025	Земли населенных пунктов № 201	515402,75	1286364,61	51° 40' 58,769"	39° 0' 32,813"
24943	1026	Земли населенных пунктов № 201	515403,18	1286388,67	51° 40' 58,777"	39° 0' 34,065"
24944	1027	Земли населенных пунктов № 201	515405,01	1286389,53	51° 40' 58,836"	39° 0' 34,110"
24945	1028	Земли населенных пунктов № 201	515434,01	1286392,89	51° 40' 59,774"	39° 0' 34,296"
24946	1029	Земли населенных пунктов № 201	515440,11	1286350,49	51° 40' 59,981"	39° 0' 32,092"
24947	1030	Земли населенных пунктов № 201	515439,86	1286349,40	51° 40' 59,973"	39° 0' 32,035"
24948	1031	Земли населенных пунктов № 201	515410,42	1286349,72	51° 40' 59,020"	39° 0' 32,040"
24949	1032	Земли населенных пунктов № 201	515402,38	1286343,95	51° 40' 58,762"	39° 0' 31,737"
24950	1033	Земли населенных пунктов № 201	515389,15	1286340,54	51° 40' 58,334"	39° 0' 31,555"
24951	1034	Земли населенных пунктов № 201	515379,96	1286352,90	51° 40' 58,034"	39° 0' 32,195"
24952	1035	Земли населенных пунктов № 201	515332,16	1286394,56	51° 40' 56,478"	39° 0' 34,345"
24953	1036	Земли населенных пунктов № 201	515322,70	1286398,59	51° 40' 56,171"	39° 0' 34,551"
24954	1037	Земли населенных пунктов № 201	515317,74	1286400,70	51° 40' 56,010"	39° 0' 34,659"
24955	1038	Земли населенных пунктов № 201	515332,11	1286361,91	51° 40' 56,484"	39° 0' 32,646"
24956	1039	Земли населенных пунктов № 201	515332,88	1286342,23	51° 40' 56,513"	39° 0' 31,622"
24957	1040	Земли населенных пунктов № 201	515321,08	1286215,62	51° 40' 56,161"	39° 0' 25,027"
24958	1041	Земли населенных пунктов № 201	515298,06	1286172,00	51° 40' 55,426"	39° 0' 22,749"
24959	1042	Земли населенных пунктов № 201	515221,49	1286089,95	51° 40' 52,968"	39° 0' 18,450"

24960	1043	Земли населенных пунктов № 201	515097,16	1285937,24	51° 40' 48,981"	39° 0' 10,455"
24961	1044	Земли населенных пунктов № 201	515054,83	1285848,93	51° 40' 47,631"	39° 0' 5,844"
24962	1045	Земли населенных пунктов № 201	515044,04	1285797,51	51° 40' 47,294"	39° 0' 3,164"
24963	1046	Земли населенных пунктов № 201	514982,70	1285684,96	51° 40' 45,335"	38° 59' 57,283"
24964	1047	Земли населенных пунктов № 201	515074,04	1285670,59	51° 40' 48,294"	38° 59' 56,569"
24965	1048	Земли населенных пунктов № 201	515204,22	1285646,86	51° 40' 52,511"	38° 59' 55,382"
24966	1049	Земли населенных пунктов № 201	515221,65	1285640,13	51° 40' 53,076"	38° 59' 55,038"
24967	1050	Земли населенных пунктов № 201	515300,36	1285621,66	51° 40' 55,627"	38° 59' 54,105"
24968	1051	Земли населенных пунктов № 201	515421,09	1285622,00	51° 40' 59,533"	38° 59' 54,168"
24969	1052	Земли населенных пунктов № 201	515497,98	1285612,04	51° 41' 2,023"	38° 59' 53,677"
24970	1053	Земли населенных пунктов № 201	515504,93	1285577,18	51° 41' 2,256"	38° 59' 51,865"
24971	1054	Земли населенных пунктов № 201	515500,76	1285429,27	51° 41' 2,155"	38° 59' 44,165"
24972	1055	Земли населенных пунктов № 201	515565,64	1285430,20	51° 41' 4,254"	38° 59' 44,237"
24973	1056	Земли населенных пунктов № 201	515566,60	1285429,87	51° 41' 4,285"	38° 59' 44,220"
24974	1057	Земли населенных пунктов № 201	515568,78	1285432,83	51° 41' 4,355"	38° 59' 44,375"
24975	1058	Земли населенных пунктов № 201	515582,70	1285455,90	51° 41' 4,800"	38° 59' 45,581"
24976	1059	Земли населенных пунктов № 201	515589,73	1285477,57	51° 41' 5,023"	38° 59' 46,712"
24977	1060	Земли населенных пунктов № 201	515592,47	1285505,79	51° 41' 5,105"	38° 59' 48,182"
24978	1061	Земли населенных пунктов № 201	515594,54	1285543,06	51° 41' 5,163"	38° 59' 50,122"
24979	1062	Земли населенных пунктов № 201	515597,22	1285564,04	51° 41' 5,245"	38° 59' 51,215"
24980	1063	Земли населенных пунктов № 201	515597,67	1285575,26	51° 41' 5,257"	38° 59' 51,799"
24981	1064	Земли населенных пунктов № 201	515595,95	1285588,30	51° 41' 5,199"	38° 59' 52,478"
24982	1065	Земли населенных пунктов № 201	515594,56	1285596,64	51° 41' 5,152"	38° 59' 52,911"
24983	1066	Земли населенных пунктов № 201	515596,76	1285600,60	51° 41' 5,222"	38° 59' 53,118"
24984	1067	Земли населенных пунктов № 201	515606,98	1285612,12	51° 41' 5,550"	38° 59' 53,721"
24985	1068	Земли населенных пунктов № 201	515615,35	1285618,57	51° 41' 5,819"	38° 59' 54,060"
24986	1069	Земли населенных пунктов № 201	515622,95	1285618,88	51° 41' 6,065"	38° 59' 54,079"
24987	1070	Земли населенных пунктов № 201	515637,75	1285622,24	51° 41' 6,543"	38° 59' 54,260"
24988	1071	Земли населенных пунктов № 201	515651,65	1285617,28	51° 41' 6,994"	38° 59' 54,006"
24989	1072	Земли населенных пунктов № 201	515660,75	1285604,32	51° 41' 7,291"	38° 59' 53,335"
24990	1073	Земли населенных пунктов № 201	515671,70	1285601,52	51° 41' 7,646"	38° 59' 53,193"
24991	1074	Земли населенных пунктов № 201	515679,31	1285602,92	51° 41' 7,892"	38° 59' 53,269"
24992	1075	Земли населенных пунктов № 201	515693,52	1285615,48	51° 41' 8,349"	38° 59' 53,928"
24993	1076	Земли населенных пунктов № 201	515698,28	1285623,42	51° 41' 8,501"	38° 59' 54,343"
24994	1077	Земли населенных пунктов № 201	515704,90	1285637,49	51° 41' 8,712"	38° 59' 55,078"
24995	1078	Земли населенных пунктов № 201	515709,64	1285642,16	51° 41' 8,865"	38° 59' 55,323"
24996	1079	Земли населенных пунктов № 201	515712,18	1285643,23	51° 41' 8,947"	38° 59' 55,379"
24997	1080	Земли населенных пунктов № 201	515715,07	1285643,21	51° 41' 9,040"	38° 59' 55,379"
24998	1081	Земли населенных пунктов № 201	515725,16	1285635,89	51° 41' 9,368"	38° 59' 55,002"
24999	1082	Земли населенных пунктов № 201	515733,34	1285616,29	51° 41' 9,637"	38° 59' 53,985"
25000	1083	Земли населенных пунктов № 201	515733,26	1285603,98	51° 41' 9,638"	38° 59' 53,344"

25001	1084	Земли населенных пунктов № 201	515733,05	1285575,38	51° 41' 9,637"	38° 59' 51,855"
25002	1085	Земли населенных пунктов № 201	515713,85	1285521,94	51° 41' 9,028"	38° 59' 49,067"
25003	1086	Земли населенных пунктов № 201	515689,61	1285472,52	51° 41' 8,255"	38° 59' 46,485"
25004	1087	Земли населенных пунктов № 201	515658,55	1285431,47	51° 41' 7,260"	38° 59' 44,337"
25005	1088	Земли населенных пунктов № 201	515614,75	1285381,47	51° 41' 5,854"	38° 59' 41,719"
25006	1089	Земли населенных пунктов № 201	515608,15	1285376,36	51° 41' 5,641"	38° 59' 41,450"
25007	1090	Земли населенных пунктов № 201	515607,42	1285364,20	51° 41' 5,621"	38° 59' 40,817"
25008	1091	Земли населенных пунктов № 201	515577,08	1285315,08	51° 41' 4,650"	38° 59' 38,249"
25009	1092	Земли населенных пунктов № 201	515526,86	1285285,99	51° 41' 3,032"	38° 59' 36,717"
25010	1093	Земли населенных пунктов № 201	515528,50	1285263,58	51° 41' 3,090"	38° 59' 35,551"
25011	1094	Земли населенных пунктов № 201	515510,44	1285227,56	51° 41' 2,514"	38° 59' 33,670"
25012	1095	Земли населенных пунктов № 201	515488,83	1285216,21	51° 41' 1,817"	38° 59' 33,071"
25013	1096	Земли населенных пунктов № 201	515455,28	1285204,51	51° 41' 0,734"	38° 59' 32,450"
25014	1097	Земли населенных пунктов № 201	515429,86	1285197,27	51° 40' 59,913"	38° 59' 32,064"
25015	1098	Земли населенных пунктов № 201	515383,80	1285188,46	51° 40' 58,425"	38° 59' 31,589"
25016	1099	Земли населенных пунктов № 201	515343,69	1285183,91	51° 40' 57,129"	38° 59' 31,337"
25017	1100	Земли населенных пунктов № 201	515317,74	1285178,45	51° 40' 56,290"	38° 59' 31,044"
25018	1101	Земли населенных пунктов № 201	515272,56	1285166,53	51° 40' 54,831"	38° 59' 30,407"
25019	1102	Земли населенных пунктов № 201	515222,95	1285153,21	51° 40' 53,229"	38° 59' 29,696"
25020	1103	Земли населенных пунктов № 201	515108,00	1285131,54	51° 40' 49,515"	38° 59' 28,526"
25021	1104	Земли населенных пунктов № 201	515037,30	1285112,23	51° 40' 47,232"	38° 59' 27,496"
25022	1105	Земли населенных пунктов № 201	514985,99	1285091,52	51° 40' 45,576"	38° 59' 26,399"
25023	1106	Земли населенных пунктов № 201	514978,32	1285085,58	51° 40' 45,329"	38° 59' 26,087"
25024	1107	Земли населенных пунктов № 201	514976,38	1285057,09	51° 40' 45,273"	38° 59' 24,604"
25025	1108	Земли населенных пунктов № 201	515197,35	1284762,68	51° 40' 52,488"	38° 59' 9,361"
25026	1109	Земли населенных пунктов № 201	515309,33	1284648,27	51° 40' 56,137"	38° 59' 3,446"
25027	1110	Земли населенных пунктов № 201	515393,45	1284577,37	51° 40' 58,874"	38° 58' 59,786"
25028	1111	Земли населенных пунктов № 201	515397,93	1284663,77	51° 40' 59,000"	38° 59' 4,284"
25029	1112	Земли населенных пунктов № 201	515437,35	1284807,40	51° 41' 0,243"	38° 59' 11,774"
25030	1113	Земли населенных пунктов № 201	515497,56	1284934,86	51° 41' 2,163"	38° 59' 18,430"
25031	1114	Земли населенных пунктов № 201	515534,89	1284983,71	51° 41' 3,360"	38° 59' 20,986"
25032	1115	Земли населенных пунктов № 201	515565,37	1285029,80	51° 41' 4,335"	38° 59' 23,396"
25033	1116	Земли населенных пунктов № 201	515589,19	1285065,67	51° 41' 5,098"	38° 59' 25,272"
25034	1117	Земли населенных пунктов № 201	515619,96	1285091,96	51° 41' 6,088"	38° 59' 26,651"
25035	1118	Земли населенных пунктов № 201	515696,07	1285158,89	51° 41' 8,535"	38° 59' 30,163"
25036	1119	Земли населенных пунктов № 201	515701,65	1285160,54	51° 41' 8,715"	38° 59' 30,251"
25037	1120	Земли населенных пунктов № 201	515715,02	1285173,41	51° 41' 9,145"	38° 59' 30,925"
25038	1121	Земли населенных пунктов № 201	515760,51	1285191,48	51° 41' 10,613"	38° 59' 31,882"
25039	1122	Земли населенных пунктов № 201	515791,07	1285230,50	51° 41' 11,593"	38° 59' 33,925"
25040	1123	Земли населенных пунктов № 201	515881,38	1285404,16	51° 41' 14,475"	38° 59' 42,997"
25041	1124	Земли населенных пунктов № 201	515893,47	1285442,76	51° 41' 14,858"	38° 59' 45,011"

25042	1125	Земли населенных пунктов № 201	515922,70	1285536,01	51° 41' 15,782"	38° 59' 49,876"
25043	1126	Земли населенных пунктов № 201	515953,02	1285678,82	51° 41' 16,731"	38° 59' 57,321"
25044	1127	Земли населенных пунктов № 201	515952,12	1285728,34	51° 41' 16,690"	38° 59' 59,898"
25045	1128	Земли населенных пунктов № 201	515953,46	1285757,89	51° 41' 16,727"	39° 0' 1,437"
25046	1129	Земли населенных пунктов № 201	515958,09	1285828,95	51° 41' 16,860"	39° 0' 5,137"
25047	1130	Земли населенных пунктов № 201	515960,41	1285949,97	51° 41' 16,908"	39° 0' 11,438"
25048	1131	Земли населенных пунктов № 201	515954,50	1285977,92	51° 41' 16,710"	39° 0' 12,891"
25049	1132	Земли населенных пунктов № 201	515953,38	1286017,77	51° 41' 16,664"	39° 0' 14,964"
25050	1133	Земли населенных пунктов № 201	515955,05	1286132,05	51° 41' 16,692"	39° 0' 20,914"
25051	1134	Земли населенных пунктов № 201	515940,55	1286133,67	51° 41' 16,223"	39° 0' 20,993"
25052	1135	Земли населенных пунктов № 201	515936,88	1286294,64	51° 41' 16,066"	39° 0' 29,371"
25053	1136	Земли населенных пунктов № 201	515903,69	1286452,74	51° 41' 14,956"	39° 0' 37,588"
25054	1137	Земли населенных пунктов № 201	515780,38	1286684,67	51° 41' 10,912"	39° 0' 49,614"
25055	1138	Земли населенных пунктов № 201	516119,44	1275577,74	51° 41' 24,097"	38° 51' 11,550"
25056	1139	Земли населенных пунктов № 201	516110,34	1275607,48	51° 41' 23,798"	38° 51' 13,096"
25057	1140	Земли населенных пунктов № 201	516109,55	1275609,60	51° 41' 23,772"	38° 51' 13,206"
25058	1141	Земли населенных пунктов № 201	516086,80	1275670,27	51° 41' 23,026"	38° 51' 16,358"
25059	1142	Земли населенных пунктов № 201	516068,59	1275702,65	51° 41' 22,432"	38° 51' 18,039"
25060	1143	Земли населенных пунктов № 201	516058,84	1275719,98	51° 41' 22,113"	38° 51' 18,939"
25061	1144	Земли населенных пунктов № 201	516020,82	1275770,67	51° 41' 20,875"	38° 51' 21,567"
25062	1145	Земли населенных пунктов № 201	515987,00	1275818,27	51° 41' 19,773"	38° 51' 24,036"
25063	1146	Земли населенных пунктов № 201	515954,29	1275854,55	51° 41' 18,708"	38° 51' 25,916"
25064	1147	Земли населенных пунктов № 201	515921,11	1275885,42	51° 41' 17,630"	38° 51' 27,514"
25065	1148	Земли населенных пунктов № 201	515779,55	1275996,53	51° 41' 13,031"	38° 51' 33,260"
25066	1149	Земли населенных пунктов № 201	515678,36	1276076,21	51° 41' 9,744"	38° 51' 37,381"
25067	1150	Земли населенных пунктов № 201	515667,08	1276085,65	51° 41' 9,377"	38° 51' 37,869"
25068	1151	Земли населенных пунктов № 201	515662,58	1276082,78	51° 41' 9,232"	38° 51' 37,718"
25069	1152	Земли населенных пунктов № 201	515655,86	1276088,99	51° 41' 9,014"	38° 51' 38,040"
25070	1153	Земли населенных пунктов № 201	515656,99	1276093,22	51° 41' 9,050"	38° 51' 38,260"
25071	1154	Земли населенных пунктов № 201	515583,63	1276147,62	51° 41' 6,667"	38° 51' 41,072"
25072	1155	Земли населенных пунктов № 201	515478,58	1276227,90	51° 41' 3,255"	38° 51' 45,223"
25073	1156	Земли населенных пунктов № 201	515378,20	1276307,28	51° 41' 0,000"	38° 51' 49,327"
25074	1157	Земли населенных пунктов № 201	515284,29	1276380,95	51° 40' 56,943"	38° 51' 53,136"
25075	1158	Земли населенных пунктов № 201	515207,43	1276440,47	51° 40' 54,446"	38° 51' 56,213"
25076	1159	Земли населенных пунктов № 201	515204,39	1276441,46	51° 40' 54,347"	38° 51' 56,264"
25077	1160	Земли населенных пунктов № 201	515201,44	1276439,04	51° 40' 54,252"	38° 51' 56,137"
25078	1161	Земли населенных пунктов № 201	515197,62	1276428,88	51° 40' 54,130"	38° 51' 55,607"
25079	1162	Земли населенных пунктов № 201	515172,98	1276371,64	51° 40' 53,343"	38° 51' 52,621"
25080	1163	Земли населенных пунктов № 201	515153,80	1276284,95	51° 40' 52,737"	38° 51' 48,104"
25081	1164	Земли населенных пунктов № 201	515159,59	1276250,47	51° 40' 52,930"	38° 51' 46,311"
25082	1165	Земли населенных пунктов № 201	515178,44	1276218,35	51° 40' 53,545"	38° 51' 44,644"

25083	1166	Земли населенных пунктов № 201	515213,22	1276183,50	51° 40' 54,676"	38° 51' 42,840"
25084	1167	Земли населенных пунктов № 201	515256,23	1276130,06	51° 40' 56,077"	38° 51' 40,070"
25085	1168	Земли населенных пунктов № 201	515278,87	1276098,46	51° 40' 56,815"	38° 51' 38,431"
25086	1169	Земли населенных пунктов № 201	515299,41	1276070,55	51° 40' 57,484"	38° 51' 36,984"
25087	1170	Земли населенных пунктов № 201	515309,31	1276050,45	51° 40' 57,808"	38° 51' 35,941"
25088	1171	Земли населенных пунктов № 201	515313,23	1276040,16	51° 40' 57,936"	38° 51' 35,406"
25089	1172	Земли населенных пунктов № 201	515328,93	1276006,40	51° 40' 58,450"	38° 51' 33,653"
25090	1173	Земли населенных пунктов № 201	515344,49	1275962,03	51° 40' 58,961"	38° 51' 31,348"
25091	1174	Земли населенных пунктов № 201	515348,97	1275922,73	51° 40' 59,112"	38° 51' 29,304"
25092	1175	Земли населенных пунктов № 201	515366,71	1275844,31	51° 40' 59,699"	38° 51' 25,226"
25093	1176	Земли населенных пунктов № 201	515389,87	1275805,79	51° 41' 0,455"	38° 51' 23,228"
25094	1177	Земли населенных пунктов № 201	515423,14	1275783,70	51° 41' 1,535"	38° 51' 22,087"
25095	1178	Земли населенных пунктов № 201	515530,34	1275800,00	51° 41' 5,001"	38° 51' 22,964"
25096	1179	Земли населенных пунктов № 201	515587,18	1275809,03	51° 41' 6,838"	38° 51' 23,449"
25097	1180	Земли населенных пунктов № 201	515590,83	1275809,60	51° 41' 6,956"	38° 51' 23,480"
25098	1181	Земли населенных пунктов № 201	515615,18	1275813,47	51° 41' 7,743"	38° 51' 23,687"
25099	1182	Земли населенных пунктов № 201	515734,36	1275746,13	51° 41' 11,611"	38° 51' 20,214"
25100	1183	Земли населенных пунктов № 201	515858,26	1275565,00	51° 41' 15,649"	38° 51' 10,818"
25101	1184	Земли населенных пунктов № 201	516013,80	1275395,99	51° 41' 20,709"	38° 51' 2,061"
25102	1185	Земли населенных пунктов № 201	516012,72	1275380,01	51° 41' 20,677"	38° 51' 1,229"
25103	1186	Земли населенных пунктов № 201	515997,91	1275377,81	51° 41' 20,198"	38° 51' 1,110"
25104	1187	Земли населенных пунктов № 201	515813,26	1275559,12	51° 41' 14,194"	38° 51' 10,500"
25105	1188	Земли населенных пунктов № 201	515686,58	1275724,40	51° 41' 10,068"	38° 51' 19,070"
25106	1189	Земли населенных пунктов № 201	515634,06	1275748,09	51° 41' 8,365"	38° 51' 20,289"
25107	1190	Земли населенных пунктов № 201	515564,21	1275767,65	51° 41' 6,102"	38° 51' 21,289"
25108	1191	Земли населенных пунктов № 201	515507,57	1275758,02	51° 41' 4,271"	38° 51' 20,772"
25109	1192	Земли населенных пунктов № 201	515395,10	1275742,93	51° 41' 0,634"	38° 51' 19,957"
25110	1193	Земли населенных пунктов № 201	515358,88	1275724,80	51° 40' 59,465"	38° 51' 19,004"
25111	1194	Земли населенных пунктов № 201	515292,20	1275674,15	51° 40' 57,316"	38° 51' 16,350"
25112	1195	Земли населенных пунктов № 201	515241,43	1275599,11	51° 40' 55,686"	38° 51' 12,431"
25113	1196	Земли населенных пунктов № 201	515228,28	1275586,94	51° 40' 55,262"	38° 51' 11,794"
25114	1197	Земли населенных пунктов № 201	515186,91	1275550,66	51° 40' 53,930"	38° 51' 9,895"
25115	1198	Земли населенных пунктов № 201	515155,81	1275527,35	51° 40' 52,927"	38° 51' 8,673"
25116	1199	Земли населенных пунктов № 201	515123,12	1275504,43	51° 40' 51,874"	38° 51' 7,472"
25117	1200	Земли населенных пунктов № 201	515093,73	1275476,50	51° 40' 50,927"	38° 51' 6,010"
25118	1201	Земли населенных пунктов № 201	515067,59	1275454,39	51° 40' 50,085"	38° 51' 4,853"
25119	1202	Земли населенных пунктов № 201	515052,84	1275421,33	51° 40' 49,613"	38° 51' 3,128"
25120	1203	Земли населенных пунктов № 201	515038,11	1275388,04	51° 40' 49,142"	38° 51' 1,392"
25121	1204	Земли населенных пунктов № 201	515034,65	1275359,96	51° 40' 49,034"	38° 50' 59,929"
25122	1205	Земли населенных пунктов № 201	515026,52	1275294,09	51° 40' 48,782"	38° 50' 56,499"
25123	1206	Земли населенных пунктов № 201	515005,28	1275258,33	51° 40' 48,101"	38° 50' 54,632"

25124	1207	Земли населенных пунктов № 201	514993,30	1275196,47	51° 40' 47,723"	38° 50' 51,409"
25125	1208	Земли населенных пунктов № 201	515002,10	1275079,42	51° 40' 48,027"	38° 50' 45,320"
25126	1209	Земли населенных пунктов № 201	515002,32	1274885,37	51° 40' 48,065"	38° 50' 35,220"
25127	1210	Земли населенных пунктов № 201	514974,82	1274813,54	51° 40' 47,187"	38° 50' 31,475"
25128	1211	Земли населенных пунктов № 201	514920,95	1274730,04	51° 40' 45,457"	38° 50' 27,115"
25129	1212	Земли населенных пунктов № 201	514888,63	1274658,67	51° 40' 44,422"	38° 50' 23,392"
25130	1213	Земли населенных пунктов № 201	514865,49	1274426,35	51° 40' 43,710"	38° 50' 11,295"
25131	1214	Земли населенных пунктов № 201	514872,45	1274295,03	51° 40' 43,956"	38° 50' 4,463"
25132	1215	Земли населенных пунктов № 201	514821,97	1274200,12	51° 40' 42,337"	38° 49' 59,510"
25133	1216	Земли населенных пунктов № 201	514783,63	1274128,50	51° 40' 41,108"	38° 49' 55,773"
25134	1217	Земли населенных пунктов № 201	514793,87	1273915,29	51° 40' 41,472"	38° 49' 44,680"
25135	1218	Земли населенных пунктов № 201	514719,62	1273765,80	51° 40' 39,093"	38° 49' 36,881"
25136	1219	Земли населенных пунктов № 201	514739,82	1273688,37	51° 40' 39,758"	38° 49' 32,857"
25137	1220	Земли населенных пунктов № 201	514701,44	1273753,01	51° 40' 38,506"	38° 49' 36,211"
25138	1221	Земли населенных пунктов № 201	514707,04	1273824,02	51° 40' 38,677"	38° 49' 39,908"
25139	1222	Земли населенных пунктов № 201	514757,10	1273945,06	51° 40' 40,278"	38° 49' 46,220"
25140	1223	Земли населенных пунктов № 201	514762,72	1274040,53	51° 40' 40,445"	38° 49' 51,190"
25141	1224	Земли населенных пунктов № 201	514754,43	1274118,18	51° 40' 40,165"	38° 49' 55,229"
25142	1225	Земли населенных пунктов № 201	514734,11	1274163,66	51° 40' 39,500"	38° 49' 57,591"
25143	1226	Земли населенных пунктов № 201	514689,04	1274153,77	51° 40' 38,044"	38° 49' 57,065"
25144	1227	Земли населенных пунктов № 201	514632,05	1274116,13	51° 40' 36,206"	38° 49' 55,092"
25145	1228	Земли населенных пунктов № 201	514514,48	1274015,60	51° 40' 32,417"	38° 49' 49,831"
25146	1229	Земли населенных пунктов № 201	514436,70	1273896,14	51° 40' 29,919"	38° 49' 43,595"
25147	1230	Земли населенных пунктов № 201	514420,65	1273909,23	51° 40' 29,397"	38° 49' 44,272"
25148	1231	Земли населенных пунктов № 201	514441,53	1274023,02	51° 40' 30,056"	38° 49' 50,199"
25149	1232	Земли населенных пунктов № 201	514512,27	1274096,89	51° 40' 32,333"	38° 49' 54,061"
25150	1233	Земли населенных пунктов № 201	514555,91	1274128,42	51° 40' 33,740"	38° 49' 55,713"
25151	1234	Земли населенных пунктов № 201	514663,73	1274183,95	51° 40' 37,220"	38° 49' 58,629"
25152	1235	Земли населенных пунктов № 201	514769,30	1274240,72	51° 40' 40,627"	38° 50' 1,610"
25153	1236	Земли населенных пунктов № 201	514827,53	1274297,66	51° 40' 42,502"	38° 50' 4,588"
25154	1237	Земли населенных пунктов № 201	514833,90	1274345,68	51° 40' 42,701"	38° 50' 7,089"
25155	1238	Земли населенных пунктов № 201	514817,99	1274408,35	51° 40' 42,176"	38° 50' 10,347"
25156	1239	Земли населенных пунктов № 201	514811,18	1274478,84	51° 40' 41,945"	38° 50' 14,014"
25157	1240	Земли населенных пунктов № 201	514842,64	1274586,16	51° 40' 42,946"	38° 50' 19,607"
25158	1241	Земли населенных пунктов № 201	514852,01	1274696,60	51° 40' 43,232"	38° 50' 25,357"
25159	1242	Земли населенных пунктов № 201	514936,46	1274875,16	51° 40' 45,936"	38° 50' 34,672"
25160	1243	Земли населенных пунктов № 201	514947,35	1275017,60	51° 40' 46,265"	38° 50' 42,088"
25161	1244	Земли населенных пунктов № 201	514926,51	1275177,23	51° 40' 45,565"	38° 50' 50,391"
25162	1245	Земли населенных пунктов № 201	514965,58	1275259,86	51° 40' 46,816"	38° 50' 54,701"
25163	1246	Земли населенных пунктов № 201	514976,17	1275358,28	51° 40' 47,143"	38° 50' 59,827"
25164	1247	Земли населенных пунктов № 201	514916,91	1275363,67	51° 40' 45,225"	38° 51' 0,092"

25165	1248	Земли населенных пунктов № 201	514860,66	1275324,23	51° 40' 43,411"	38° 50' 58,024"
25166	1249	Земли населенных пунктов № 201	514820,08	1275295,78	51° 40' 42,103"	38° 50' 56,533"
25167	1250	Земли населенных пунктов № 201	514803,88	1275232,53	51° 40' 41,589"	38° 50' 53,237"
25168	1251	Земли населенных пунктов № 201	514671,30	1275172,03	51° 40' 37,309"	38° 50' 50,054"
25169	1252	Земли населенных пунктов № 201	514594,21	1275164,31	51° 40' 34,816"	38° 50' 49,632"
25170	1253	Земли населенных пунктов № 201	514587,41	1275079,94	51° 40' 34,609"	38° 50' 45,240"
25171	1254	Земли населенных пунктов № 201	514563,40	1274925,77	51° 40' 33,857"	38° 50' 37,210"
25172	1255	Земли населенных пунктов № 201	514540,02	1274859,79	51° 40' 33,111"	38° 50' 33,770"
25173	1256	Земли населенных пунктов № 201	514503,23	1274762,33	51° 40' 31,936"	38° 50' 28,689"
25174	1257	Земли населенных пунктов № 201	514257,04	1274267,02	51° 40' 24,049"	38° 50' 2,851"
25175	1258	Земли населенных пунктов № 201	514149,75	1274069,61	51° 40' 20,608"	38° 49' 52,551"
25176	1259	Земли населенных пунктов № 201	514059,91	1273956,79	51° 40' 17,718"	38° 49' 46,658"
25177	1260	Земли населенных пунктов № 201	513959,87	1273878,04	51° 40' 14,494"	38° 49' 42,536"
25178	1261	Земли населенных пунктов № 201	513928,15	1273861,75	51° 40' 13,470"	38° 49' 41,680"
25179	1262	Земли населенных пунктов № 201	513786,76	1273796,56	51° 40' 8,905"	38° 49' 38,254"
25180	1263	Земли населенных пунктов № 201	513697,21	1273756,76	51° 40' 6,014"	38° 49' 36,161"
25181	1264	Земли населенных пунктов № 201	513584,47	1273714,88	51° 40' 2,372"	38° 49' 33,954"
25182	1265	Земли населенных пунктов № 201	513444,22	1273640,52	51° 39' 57,846"	38° 49' 30,051"
25183	1266	Земли населенных пунктов № 201	513476,56	1273562,61	51° 39' 58,904"	38° 49' 26,005"
25184	1267	Земли населенных пунктов № 201	513489,90	1273531,91	51° 39' 59,340"	38° 49' 24,411"
25185	1268	Земли населенных пунктов № 201	513545,16	1273394,47	51° 40' 1,149"	38° 49' 17,273"
25186	1269	Земли населенных пунктов № 201	513588,05	1273272,47	51° 40' 2,555"	38° 49' 10,935"
25187	1270	Земли населенных пунктов № 201	513603,56	1273227,50	51° 40' 3,063"	38° 49' 8,599"
25188	1271	Земли населенных пунктов № 201	513620,62	1273180,67	51° 40' 3,622"	38° 49' 6,167"
25189	1272	Земли населенных пунктов № 201	513606,93	1273177,49	51° 40' 3,180"	38° 49' 5,998"
25190	1273	Земли населенных пунктов № 201	513618,36	1273134,27	51° 40' 3,556"	38° 49' 3,752"
25191	1274	Земли населенных пунктов № 201	513605,78	1273130,29	51° 40' 3,149"	38° 49' 3,542"
25192	1275	Земли населенных пунктов № 201	513583,65	1273123,33	51° 40' 2,434"	38° 49' 3,174"
25193	1276	Земли населенных пунктов № 201	513582,45	1273113,50	51° 40' 2,397"	38° 49' 2,663"
25194	1277	Земли населенных пунктов № 201	513571,78	1273025,90	51° 40' 2,065"	38° 48' 58,102"
25195	1278	Земли населенных пунктов № 201	513675,91	1272942,83	51° 40' 5,446"	38° 48' 53,804"
25196	1279	Земли населенных пунктов № 201	513712,62	1272934,91	51° 40' 6,635"	38° 48' 53,401"
25197	1280	Земли населенных пунктов № 201	513733,21	1272863,25	51° 40' 7,312"	38° 48' 49,677"
25198	1281	Земли населенных пунктов № 201	513791,95	1272874,65	51° 40' 9,211"	38° 48' 50,284"
25199	1282	Земли населенных пунктов № 201	513864,54	1272806,24	51° 40' 11,569"	38° 48' 46,741"
25200	1283	Земли населенных пунктов № 201	513851,19	1272772,83	51° 40' 11,142"	38° 48' 45,000"
25201	1284	Земли населенных пунктов № 201	513773,58	1272578,79	51° 40' 8,659"	38° 48' 34,885"
25202	1285	Земли населенных пунктов № 201	513707,79	1272521,18	51° 40' 6,539"	38° 48' 31,872"
25203	1286	Земли населенных пунктов № 201	513712,53	1272488,20	51° 40' 6,697"	38° 48' 30,157"
25204	1287	Земли населенных пунктов № 201	513724,86	1272402,39	51° 40' 7,109"	38° 48' 25,695"
25205	1288	Земли населенных пунктов № 201	513861,69	1272399,38	51° 40' 11,536"	38° 48' 25,570"

25206	1289	Земли населенных пунктов № 201	513888,69	1272460,22	51° 40' 12,401"	38° 48' 28,742"
25207	1290	Земли населенных пунктов № 201	513957,01	1272614,18	51° 40' 14,589"	38° 48' 36,769"
25208	1291	Земли населенных пунктов № 201	513991,32	1272637,79	51° 40' 15,696"	38° 48' 38,006"
25209	1292	Земли населенных пунктов № 201	514173,53	1272719,37	51° 40' 21,579"	38° 48' 42,294"
25210	1293	Земли населенных пунктов № 201	514207,82	1272739,64	51° 40' 22,686"	38° 48' 43,356"
25211	1294	Земли населенных пунктов № 201	514229,32	1272761,40	51° 40' 23,378"	38° 48' 44,494"
25212	1295	Земли населенных пунктов № 201	514346,79	1272980,47	51° 40' 27,147"	38° 48' 55,922"
25213	1296	Земли населенных пунктов № 201	514371,05	1273059,41	51° 40' 27,920"	38° 49' 0,035"
25214	1297	Земли населенных пунктов № 201	514469,89	1273308,02	51° 40' 31,082"	38° 49' 12,997"
25215	1298	Земли населенных пунктов № 201	514894,10	1273377,06	51° 40' 44,797"	38° 49' 16,692"
25216	1299	Земли населенных пунктов № 201	514923,65	1273352,10	51° 40' 45,756"	38° 49' 15,400"
25217	1300	Земли населенных пунктов № 201	515075,90	1273375,23	51° 40' 50,679"	38° 49' 16,640"
25218	1301	Земли населенных пунктов № 201	515358,53	1273303,38	51° 40' 59,834"	38° 49' 12,969"
25219	1302	Земли населенных пунктов № 201	515555,31	1273430,05	51° 41' 6,182"	38° 49' 19,609"
25220	1303	Земли населенных пунктов № 201	515621,38	1273429,76	51° 41' 8,320"	38° 49' 19,610"
25221	1304	Земли населенных пунктов № 201	515635,62	1273446,74	51° 41' 8,778"	38° 49' 20,498"
25222	1305	Земли населенных пунктов № 201	515637,63	1273510,23	51° 41' 8,834"	38° 49' 23,803"
25223	1306	Земли населенных пунктов № 201	515689,52	1273656,41	51° 41' 10,490"	38° 49' 31,425"
25224	1307	Земли населенных пунктов № 201	515732,40	1273706,47	51° 41' 11,870"	38° 49' 34,041"
25225	1308	Земли населенных пунктов № 201	515760,49	1273741,36	51° 41' 12,774"	38° 49' 35,864"
25226	1309	Земли населенных пунктов № 201	515735,06	1273747,90	51° 41' 11,950"	38° 49' 36,198"
25227	1310	Земли населенных пунктов № 201	515676,60	1273757,07	51° 41' 10,057"	38° 49' 36,661"
25228	1311	Земли населенных пунктов № 201	515628,97	1273761,73	51° 41' 8,515"	38° 49' 36,892"
25229	1312	Земли населенных пунктов № 201	515563,27	1273756,35	51° 41' 6,390"	38° 49' 36,596"
25230	1313	Земли населенных пунктов № 201	515604,39	1273983,10	51° 41' 7,686"	38° 49' 48,409"
25231	1314	Земли населенных пунктов № 201	515639,31	1274176,25	51° 41' 8,786"	38° 49' 58,472"
25232	1315	Земли населенных пунктов № 201	515643,91	1274249,62	51° 41' 8,924"	38° 50' 2,292"
25233	1316	Земли населенных пунктов № 201	515659,23	1274265,94	51° 41' 9,417"	38° 50' 3,145"
25234	1317	Земли населенных пунктов № 201	515859,45	1274345,95	51° 41' 15,883"	38° 50' 7,360"
25235	1318	Земли населенных пунктов № 201	515869,43	1274358,99	51° 41' 16,203"	38° 50' 8,042"
25236	1319	Земли населенных пунктов № 201	515935,49	1274735,84	51° 41' 18,281"	38° 50' 27,676"
25237	1320	Земли населенных пунктов № 201	515944,86	1274789,34	51° 41' 18,576"	38° 50' 30,463"
25238	1321	Земли населенных пунктов № 201	516048,41	1274849,00	51° 41' 21,917"	38° 50' 33,595"
25239	1322	Земли населенных пунктов № 201	516261,13	1274964,49	51° 41' 28,781"	38° 50' 39,662"
25240	1323	Земли населенных пунктов № 201	516255,29	1274979,96	51° 41' 28,590"	38° 50' 40,466"
25241	1324	Земли населенных пунктов № 201	516268,00	1274998,17	51° 41' 28,998"	38° 50' 41,417"
25242	1325	Земли населенных пунктов № 201	516172,46	1275365,25	51° 41' 25,848"	38° 51' 0,502"
25243	1326	Земли населенных пунктов № 201	516130,92	1275540,22	51° 41' 24,475"	38° 51' 9,600"
25244	1327	Земли населенных пунктов № 201	516119,44	1275577,74	51° 41' 24,097"	38° 51' 11,550"
25245	1328	Земли населенных пунктов № 201	515143,98	1269163,75	51° 40' 53,456"	38° 45' 37,457"
25246	1329	Земли населенных пунктов № 201	515063,00	1269153,15	51° 40' 50,837"	38° 45' 36,889"

25247	1330	Земли населенных пунктов № 201	514895,85	1269131,28	51° 40' 45,431"	38° 45' 35,718"
25248	1331	Земли населенных пунктов № 201	514890,51	1269130,58	51° 40' 45,259"	38° 45' 35,680"
25249	1332	Земли населенных пунктов № 201	514726,20	1269109,07	51° 40' 39,945"	38° 45' 34,528"
25250	1333	Земли населенных пунктов № 201	514521,44	1269082,56	51° 40' 33,323"	38° 45' 33,108"
25251	1334	Земли населенных пунктов № 201	514119,41	1269030,53	51° 40' 20,322"	38° 45' 30,322"
25252	1335	Земли населенных пунктов № 201	513830,00	1268992,25	51° 40' 10,962"	38° 45' 28,273"
25253	1336	Земли населенных пунктов № 201	514146,08	1268498,21	51° 40' 21,248"	38° 45' 2,626"
25254	1337	Земли населенных пунктов № 201	514205,18	1268405,61	51° 40' 23,172"	38° 44' 57,819"
25255	1338	Земли населенных пунктов № 201	514213,23	1268393,52	51° 40' 23,433"	38° 44' 57,191"
25256	1339	Земли населенных пунктов № 201	514376,13	1268148,78	51° 40' 28,733"	38° 44' 44,485"
25257	1340	Земли населенных пунктов № 201	514426,17	1268046,57	51° 40' 30,364"	38° 44' 39,176"
25258	1341	Земли населенных пунктов № 201	514444,14	1268009,81	51° 40' 30,949"	38° 44' 37,266"
25259	1342	Земли населенных пунктов № 201	514478,40	1267822,05	51° 40' 32,079"	38° 44' 27,501"
25260	1343	Земли населенных пунктов № 201	514480,32	1267811,57	51° 40' 32,143"	38° 44' 26,956"
25261	1344	Земли населенных пунктов № 201	514483,50	1267794,26	51° 40' 32,248"	38° 44' 26,056"
25262	1345	Земли населенных пунктов № 201	514497,65	1267556,57	51° 40' 32,732"	38° 44' 13,688"
25263	1346	Земли населенных пунктов № 201	514504,63	1267445,40	51° 40' 32,971"	38° 44' 7,904"
25264	1347	Земли населенных пунктов № 201	514509,42	1267368,99	51° 40' 33,134"	38° 44' 3,928"
25265	1348	Земли населенных пунктов № 201	514510,58	1267350,35	51° 40' 33,174"	38° 44' 2,959"
25266	1349	Земли населенных пунктов № 201	514462,01	1267175,54	51° 40' 31,622"	38° 43' 53,853"
25267	1350	Земли населенных пунктов № 201	514473,71	1267140,47	51° 40' 32,004"	38° 43' 52,029"
25268	1351	Земли населенных пунктов № 201	514492,41	1267097,54	51° 40' 32,614"	38° 43' 49,799"
25269	1352	Земли населенных пунктов № 201	514641,02	1267107,95	51° 40' 37,421"	38° 43' 50,367"
25270	1353	Земли населенных пунктов № 201	514708,89	1267112,70	51° 40' 39,616"	38° 43' 50,626"
25271	1354	Земли населенных пунктов № 201	514708,10	1267119,17	51° 40' 39,590"	38° 43' 50,962"
25272	1355	Земли населенных пунктов № 201	514706,54	1267131,96	51° 40' 39,538"	38° 43' 51,628"
25273	1356	Земли населенных пунктов № 201	514718,14	1267133,31	51° 40' 39,913"	38° 43' 51,700"
25274	1357	Земли населенных пунктов № 201	514748,80	1267136,87	51° 40' 40,905"	38° 43' 51,890"
25275	1358	Земли населенных пунктов № 201	514750,01	1267164,08	51° 40' 40,941"	38° 43' 53,307"
25276	1359	Земли населенных пунктов № 201	514750,46	1267192,64	51° 40' 40,953"	38° 43' 54,794"
25277	1360	Земли населенных пунктов № 201	514751,25	1267204,54	51° 40' 40,977"	38° 43' 55,413"
25278	1361	Земли населенных пунктов № 201	514778,35	1267205,78	51° 40' 41,854"	38° 43' 55,482"
25279	1362	Земли населенных пунктов № 201	514823,64	1267207,84	51° 40' 43,319"	38° 43' 55,598"
25280	1363	Земли населенных пунктов № 201	514826,61	1267333,42	51° 40' 43,401"	38° 44' 2,134"
25281	1364	Земли населенных пунктов № 201	514827,64	1267377,24	51° 40' 43,429"	38° 44' 4,415"
25282	1365	Земли населенных пунктов № 201	514928,92	1267380,71	51° 40' 46,706"	38° 44' 4,613"
25283	1366	Земли населенных пунктов № 201	514927,43	1267337,03	51° 40' 46,663"	38° 44' 2,340"
25284	1367	Земли населенных пунктов № 201	514966,31	1267338,70	51° 40' 47,920"	38° 44' 2,434"
25285	1368	Земли населенных пунктов № 201	514964,67	1267374,27	51° 40' 47,863"	38° 44' 4,285"
25286	1369	Земли населенных пунктов № 201	514978,39	1267374,92	51° 40' 48,307"	38° 44' 4,321"
25287	1370	Земли населенных пунктов № 201	515000,16	1267375,95	51° 40' 49,011"	38° 44' 4,379"

25288	1371	Земли населенных пунктов № 201	515001,73	1267289,58	51° 40' 49,072"	38° 43' 59,883"
25289	1372	Земли населенных пунктов № 201	515001,72	1267216,32	51° 40' 49,080"	38° 43' 56,070"
25290	1373	Земли населенных пунктов № 201	515047,46	1267216,16	51° 40' 50,560"	38° 43' 56,070"
25291	1374	Земли населенных пунктов № 201	515063,51	1267198,34	51° 40' 51,081"	38° 43' 55,146"
25292	1375	Земли населенных пунктов № 201	515072,82	1267149,57	51° 40' 51,387"	38° 43' 52,609"
25293	1376	Земли населенных пунктов № 201	515100,83	1267152,67	51° 40' 52,293"	38° 43' 52,775"
25294	1377	Земли населенных пунктов № 201	515187,69	1267162,29	51° 40' 55,103"	38° 43' 53,291"
25295	1378	Земли населенных пунктов № 201	515291,84	1267173,82	51° 40' 58,471"	38° 43' 53,910"
25296	1379	Земли населенных пунктов № 201	515450,48	1267188,84	51° 41' 3,602"	38° 43' 54,720"
25297	1380	Земли населенных пунктов № 201	515470,94	1267190,78	51° 41' 4,264"	38° 43' 54,824"
25298	1381	Земли населенных пунктов № 201	515721,08	1267234,26	51° 41' 12,353"	38° 43' 57,132"
25299	1382	Земли населенных пунктов № 201	515643,32	1267685,27	51° 41' 9,786"	38° 44' 20,595"
25300	1383	Земли населенных пунктов № 201	515566,50	1269228,94	51° 41' 7,118"	38° 45' 40,933"
25301	1384	Земли населенных пунктов № 201	515489,21	1269217,01	51° 41' 4,619"	38° 45' 40,297"
25302	1385	Земли населенных пунктов № 201	515406,83	1269204,30	51° 41' 1,955"	38° 45' 39,619"
25303	1386	Земли населенных пунктов № 201	515417,44	1269191,11	51° 41' 2,300"	38° 45' 38,935"
25304	1387	Земли населенных пунктов № 201	515427,05	1269152,72	51° 41' 2,616"	38° 45' 36,938"
25305	1388	Земли населенных пунктов № 201	515430,59	1269104,91	51° 41' 2,736"	38° 45' 34,451"
25306	1389	Земли населенных пунктов № 201	515433,54	1269073,03	51° 41' 2,835"	38° 45' 32,792"
25307	1390	Земли населенных пунктов № 201	515427,64	1269041,16	51° 41' 2,648"	38° 45' 31,132"
25308	1391	Земли населенных пунктов № 201	515399,24	1269016,55	51° 41' 1,733"	38° 45' 29,845"
25309	1392	Земли населенных пунктов № 201	515362,13	1269001,34	51° 41' 0,534"	38° 45' 29,046"
25310	1393	Земли населенных пунктов № 201	515348,66	1268925,31	51° 41' 0,107"	38° 45' 25,086"
25311	1394	Земли населенных пунктов № 201	515351,50	1268699,66	51° 41' 0,226"	38° 45' 13,342"
25312	1395	Земли населенных пунктов № 201	515354,41	1268690,44	51° 41' 0,321"	38° 45' 12,862"
25313	1396	Земли населенных пунктов № 201	515377,34	1268657,74	51° 41' 1,067"	38° 45' 11,165"
25314	1397	Земли населенных пунктов № 201	515401,69	1268641,28	51° 41' 1,857"	38° 45' 10,312"
25315	1398	Земли населенных пунктов № 201	515429,42	1268631,19	51° 41' 2,756"	38° 45' 9,793"
25316	1399	Земли населенных пунктов № 201	515469,37	1268613,62	51° 41' 4,050"	38° 45' 8,886"
25317	1400	Земли населенных пунктов № 201	515485,44	1268606,06	51° 41' 4,571"	38° 45' 8,495"
25318	1401	Земли населенных пунктов № 201	515500,80	1268596,99	51° 41' 5,069"	38° 45' 8,026"
25319	1402	Земли населенных пунктов № 201	515507,50	1268591,87	51° 41' 5,287"	38° 45' 7,761"
25320	1403	Земли населенных пунктов № 201	515510,10	1268582,66	51° 41' 5,372"	38° 45' 7,282"
25321	1404	Земли населенных пунктов № 201	515505,69	1268572,57	51° 41' 5,230"	38° 45' 6,756"
25322	1405	Земли населенных пунктов № 201	515491,82	1268568,16	51° 41' 4,782"	38° 45' 6,524"
25323	1406	Земли населенных пунктов № 201	515452,74	1268571,31	51° 41' 3,517"	38° 45' 6,680"
25324	1407	Земли населенных пунктов № 201	515383,40	1268587,07	51° 41' 1,272"	38° 45' 7,487"
25325	1408	Земли населенных пунктов № 201	515337,31	1268580,84	51° 40' 59,781"	38° 45' 7,154"
25326	1409	Земли населенных пунктов № 201	515326,59	1268563,82	51° 40' 59,436"	38° 45' 6,266"
25327	1410	Земли населенных пунктов № 201	515322,90	1268551,77	51° 40' 59,319"	38° 45' 5,638"
25328	1411	Земли населенных пунктов № 201	515324,16	1268459,75	51° 40' 59,370"	38° 45' 0,849"

25329	1412	Земли населенных пунктов № 201	515330,69	1268415,70	51° 40' 59,587"	38° 44' 58,557"
25330	1413	Земли населенных пунктов № 201	515326,59	1268365,59	51° 40' 59,460"	38° 44' 55,948"
25331	1414	Земли населенных пунктов № 201	515315,88	1268283,02	51° 40' 59,123"	38° 44' 51,648"
25332	1415	Земли населенных пунктов № 201	515320,92	1268204,23	51° 40' 59,295"	38° 44' 47,548"
25333	1416	Земли населенных пунктов № 201	515322,82	1268148,76	51° 40' 59,363"	38° 44' 44,661"
25334	1417	Земли населенных пунктов № 201	515336,05	1268089,51	51° 40' 59,798"	38° 44' 41,580"
25335	1418	Земли населенных пунктов № 201	515365,05	1267989,92	51° 41' 0,748"	38° 44' 36,402"
25336	1419	Земли населенных пунктов № 201	515397,82	1267914,91	51° 41' 1,817"	38° 44' 32,503"
25337	1420	Земли населенных пунктов № 201	515394,67	1267903,57	51° 41' 1,716"	38° 44' 31,912"
25338	1421	Земли населенных пунктов № 201	515370,72	1267917,43	51° 41' 0,940"	38° 44' 32,629"
25339	1422	Земли населенных пунктов № 201	515342,36	1267982,36	51° 41' 0,015"	38° 44' 36,004"
25340	1423	Земли населенных пунктов № 201	515321,87	1268034,99	51° 40' 59,346"	38° 44' 38,739"
25341	1424	Земли населенных пунктов № 201	515232,05	1268322,10	51° 40' 56,406"	38° 44' 53,667"
25342	1425	Земли населенных пунктов № 201	515247,89	1268403,02	51° 40' 56,909"	38° 44' 57,882"
25343	1426	Земли населенных пунктов № 201	515244,10	1268488,11	51° 40' 56,776"	38° 45' 2,310"
25344	1427	Земли населенных пунктов № 201	515229,61	1268587,70	51° 40' 56,296"	38° 45' 7,491"
25345	1428	Земли населенных пунктов № 201	515245,28	1268613,93	51° 40' 56,800"	38° 45' 8,859"
25346	1429	Земли населенных пунктов № 201	515251,59	1268666,88	51° 40' 56,998"	38° 45' 11,616"
25347	1430	Земли населенных пунктов № 201	515249,38	1268815,01	51° 40' 56,908"	38° 45' 19,326"
25348	1431	Земли населенных пунктов № 201	515249,70	1268874,88	51° 40' 56,911"	38° 45' 22,442"
25349	1432	Земли населенных пунктов № 201	515232,44	1268971,88	51° 40' 56,341"	38° 45' 27,487"
25350	1433	Земли населенных пунктов № 201	515209,75	1269053,82	51° 40' 55,597"	38° 45' 31,748"
25351	1434	Земли населенных пунктов № 201	515197,15	1269050,67	51° 40' 55,190"	38° 45' 31,581"
25352	1435	Земли населенных пунктов № 201	515094,40	1268942,25	51° 40' 51,878"	38° 45' 25,918"
25353	1436	Земли населенных пунктов № 201	515078,02	1268907,59	51° 40' 51,353"	38° 45' 24,111"
25354	1437	Земли населенных пунктов № 201	515068,56	1268899,39	51° 40' 51,048"	38° 45' 23,682"
25355	1438	Земли населенных пунктов № 201	515053,43	1268900,65	51° 40' 50,558"	38° 45' 23,745"
25356	1439	Земли населенных пунктов № 201	515039,96	1268914,76	51° 40' 50,120"	38° 45' 24,477"
25357	1440	Земли населенных пунктов № 201	515042,09	1268942,88	51° 40' 50,186"	38° 45' 25,941"
25358	1441	Земли населенных пунктов № 201	515135,38	1269082,18	51° 40' 53,187"	38° 45' 33,209"
25359	1442	Земли населенных пунктов № 201	515163,74	1269147,11	51° 40' 54,097"	38° 45' 36,595"
25360	1443	Земли населенных пунктов № 201	515143,98	1269163,75	51° 40' 53,456"	38° 45' 37,457"
25361	1444	Земли населенных пунктов № 201	516256,99	1282843,40	51° 41' 27,188"	38° 57' 29,827"
25362	1445	Земли населенных пунктов № 201	516253,33	1282850,50	51° 41' 27,068"	38° 57' 30,195"
25363	1446	Земли населенных пунктов № 201	516232,07	1282891,77	51° 41' 26,371"	38° 57' 32,336"
25364	1447	Земли населенных пунктов № 201	516186,36	1283000,67	51° 41' 24,870"	38° 57' 37,990"
25365	1448	Земли населенных пунктов № 201	516183,94	1283007,16	51° 41' 24,790"	38° 57' 38,327"
25366	1449	Земли населенных пунктов № 201	516177,49	1283004,74	51° 41' 24,582"	38° 57' 38,199"
25367	1450	Земли населенных пунктов № 201	516086,98	1282966,88	51° 41' 21,661"	38° 57' 36,197"
25368	1451	Земли населенных пунктов № 201	515954,46	1282911,34	51° 41' 17,385"	38° 57' 33,261"
25369	1452	Земли населенных пунктов № 201	515861,46	1282873,42	51° 41' 14,384"	38° 57' 31,255"

25370	1453	Земли населенных пунктов № 201	515844,94	1282867,39	51° 41' 13,851"	38° 57' 30,936"
25371	1454	Земли населенных пунктов № 201	515830,79	1282845,09	51° 41' 13,398"	38° 57' 29,770"
25372	1455	Земли населенных пунктов № 201	515785,63	1282777,58	51° 41' 11,951"	38° 57' 26,241"
25373	1456	Земли населенных пунктов № 201	515767,82	1282750,96	51° 41' 11,380"	38° 57' 24,849"
25374	1457	Земли населенных пунктов № 201	515743,01	1282709,83	51° 41' 10,586"	38° 57' 22,700"
25375	1458	Земли населенных пунктов № 201	515734,78	1282698,50	51° 41' 10,322"	38° 57' 22,107"
25376	1459	Земли населенных пунктов № 201	515673,30	1282651,55	51° 41' 8,343"	38° 57' 19,643"
25377	1460	Земли населенных пунктов № 201	515649,46	1282625,43	51° 41' 7,577"	38° 57' 18,275"
25378	1461	Земли населенных пунктов № 201	515614,28	1282574,57	51° 41' 6,450"	38° 57' 15,616"
25379	1462	Земли населенных пунктов № 201	515596,27	1282541,89	51° 41' 5,874"	38° 57' 13,909"
25380	1463	Земли населенных пунктов № 201	515563,98	1282456,82	51° 41' 4,847"	38° 57' 9,470"
25381	1464	Земли населенных пунктов № 201	515490,37	1282504,46	51° 41' 2,455"	38° 57' 11,925"
25382	1465	Земли населенных пунктов № 201	515490,15	1282504,61	51° 41' 2,448"	38° 57' 11,933"
25383	1466	Земли населенных пунктов № 201	515421,50	1282395,83	51° 41' 0,250"	38° 57' 6,248"
25384	1467	Земли населенных пунктов № 201	515325,43	1282168,76	51° 40' 57,188"	38° 56' 54,397"
25385	1468	Земли населенных пунктов № 201	515242,89	1282019,72	51° 40' 54,548"	38° 56' 46,613"
25386	1469	Земли населенных пунктов № 201	515181,42	1281850,33	51° 40' 52,594"	38° 56' 37,776"
25387	1470	Земли населенных пунктов № 201	515146,70	1281755,77	51° 40' 51,490"	38° 56' 32,843"
25388	1471	Земли населенных пунктов № 201	515090,45	1281602,55	51° 40' 49,701"	38° 56' 24,850"
25389	1472	Земли населенных пунктов № 201	515471,39	1281375,65	51° 41' 2,072"	38° 56' 13,164"
25390	1473	Земли населенных пунктов № 201	516151,34	1280978,95	51° 41' 24,151"	38° 55' 52,733"
25391	1474	Земли населенных пунктов № 201	516318,17	1280881,90	51° 41' 29,568"	38° 55' 47,734"
25392	1475	Земли населенных пунктов № 201	516347,48	1280864,85	51° 41' 30,520"	38° 55' 46,856"
25393	1476	Земли населенных пунктов № 201	516471,89	1280792,49	51° 41' 34,559"	38° 55' 43,128"
25394	1477	Земли населенных пунктов № 201	516492,43	1280782,39	51° 41' 35,226"	38° 55' 42,609"
25395	1478	Земли населенных пунктов № 201	516509,20	1280841,56	51° 41' 35,757"	38° 55' 45,695"
25396	1479	Земли населенных пунктов № 201	516512,23	1280897,53	51° 41' 35,844"	38° 55' 48,609"
25397	1480	Земли населенных пунктов № 201	516511,47	1280939,44	51° 41' 35,811"	38° 55' 50,791"
25398	1481	Земли населенных пунктов № 201	516498,53	1280971,01	51° 41' 35,386"	38° 55' 52,431"
25399	1482	Земли населенных пунктов № 201	516498,50	1281053,34	51° 41' 35,368"	38° 55' 56,717"
25400	1483	Земли населенных пунктов № 201	516552,73	1281379,64	51° 41' 37,058"	38° 56' 13,722"
25401	1484	Земли населенных пунктов № 201	516530,08	1281489,46	51° 41' 36,303"	38° 56' 19,431"
25402	1485	Земли населенных пунктов № 201	516518,41	1281546,01	51° 41' 35,914"	38° 56' 22,372"
25403	1486	Земли населенных пунктов № 201	516491,93	1281650,20	51° 41' 35,036"	38° 56' 27,788"
25404	1487	Земли населенных пунктов № 201	516487,68	1281651,37	51° 41' 34,898"	38° 56' 27,847"
25405	1488	Земли населенных пунктов № 201	516476,42	1281654,48	51° 41' 34,533"	38° 56' 28,005"
25406	1489	Земли населенных пунктов № 201	516456,31	1281659,97	51° 41' 33,881"	38° 56' 28,285"
25407	1490	Земли населенных пунктов № 201	516435,87	1281665,43	51° 41' 33,219"	38° 56' 28,562"
25408	1491	Земли населенных пунктов № 201	516436,30	1281666,74	51° 41' 33,233"	38° 56' 28,630"
25409	1492	Земли населенных пунктов № 201	516417,16	1281674,74	51° 41' 32,612"	38° 56' 29,041"
25410	1493	Земли населенных пунктов № 201	516404,69	1281635,91	51° 41' 32,216"	38° 56' 27,015"

25411	1494	Земли населенных пунктов № 201	516400,59	1281636,78	51° 41' 32,083"	38° 56' 27,059"
25412	1495	Земли населенных пунктов № 201	516400,33	1281635,19	51° 41' 32,075"	38° 56' 26,976"
25413	1496	Земли населенных пунктов № 201	516382,15	1281640,72	51° 41' 31,486"	38° 56' 27,258"
25414	1497	Земли населенных пунктов № 201	516380,46	1281639,95	51° 41' 31,431"	38° 56' 27,218"
25415	1498	Земли населенных пунктов № 201	516342,13	1281648,27	51° 41' 30,190"	38° 56' 27,638"
25416	1499	Земли населенных пунктов № 201	516341,18	1281648,59	51° 41' 30,159"	38° 56' 27,655"
25417	1500	Земли населенных пунктов № 201	516337,60	1281636,84	51° 41' 30,045"	38° 56' 27,042"
25418	1501	Земли населенных пунктов № 201	516327,81	1281609,24	51° 41' 29,734"	38° 56' 25,602"
25419	1502	Земли населенных пунктов № 201	516315,23	1281611,16	51° 41' 29,327"	38° 56' 25,697"
25420	1503	Земли населенных пунктов № 201	516284,86	1281620,63	51° 41' 28,342"	38° 56' 26,181"
25421	1504	Земли населенных пунктов № 201	516271,83	1281628,48	51° 41' 27,919"	38° 56' 26,585"
25422	1505	Земли населенных пунктов № 201	516254,04	1281636,06	51° 41' 27,342"	38° 56' 26,974"
25423	1506	Земли населенных пунктов № 201	516243,49	1281640,31	51° 41' 27,000"	38° 56' 27,192"
25424	1507	Земли населенных пунктов № 201	516214,24	1281650,85	51° 41' 26,051"	38° 56' 27,731"
25425	1508	Земли населенных пунктов № 201	516175,81	1281661,21	51° 41' 24,806"	38° 56' 28,258"
25426	1509	Земли населенных пунктов № 201	516141,80	1281672,20	51° 41' 23,703"	38° 56' 28,819"
25427	1510	Земли населенных пунктов № 201	516121,64	1281678,60	51° 41' 23,050"	38° 56' 29,145"
25428	1511	Земли населенных пунктов № 201	516102,88	1281684,02	51° 41' 22,441"	38° 56' 29,421"
25429	1512	Земли населенных пунктов № 201	516095,58	1281686,58	51° 41' 22,205"	38° 56' 29,552"
25430	1513	Земли населенных пунктов № 201	516094,26	1281684,06	51° 41' 22,163"	38° 56' 29,420"
25431	1514	Земли населенных пунктов № 201	516072,86	1281695,28	51° 41' 21,468"	38° 56' 29,997"
25432	1515	Земли населенных пунктов № 201	516083,19	1281714,70	51° 41' 21,798"	38° 56' 31,012"
25433	1516	Земли населенных пунктов № 201	516084,42	1281716,73	51° 41' 21,838"	38° 56' 31,118"
25434	1517	Земли населенных пунктов № 201	516079,61	1281719,57	51° 41' 21,681"	38° 56' 31,264"
25435	1518	Земли населенных пунктов № 201	516078,21	1281717,38	51° 41' 21,636"	38° 56' 31,150"
25436	1519	Земли населенных пунктов № 201	516069,55	1281722,38	51° 41' 21,355"	38° 56' 31,407"
25437	1520	Земли населенных пунктов № 201	516070,49	1281724,45	51° 41' 21,385"	38° 56' 31,515"
25438	1521	Земли населенных пунктов № 201	516039,55	1281738,22	51° 41' 20,381"	38° 56' 32,222"
25439	1522	Земли населенных пунктов № 201	516036,09	1281733,52	51° 41' 20,270"	38° 56' 31,976"
25440	1523	Земли населенных пунктов № 201	516014,27	1281704,18	51° 41' 19,570"	38° 56' 30,442"
25441	1524	Земли населенных пунктов № 201	515995,00	1281708,88	51° 41' 18,946"	38° 56' 30,680"
25442	1525	Земли населенных пунктов № 201	515974,69	1281717,10	51° 41' 18,287"	38° 56' 31,101"
25443	1526	Земли населенных пунктов № 201	515984,49	1281730,31	51° 41' 18,602"	38° 56' 31,792"
25444	1527	Земли населенных пунктов № 201	515995,56	1281746,46	51° 41' 18,956"	38° 56' 32,636"
25445	1528	Земли населенных пунктов № 201	515972,04	1281759,76	51° 41' 18,193"	38° 56' 33,321"
25446	1529	Земли населенных пунктов № 201	515958,28	1281767,34	51° 41' 17,746"	38° 56' 33,711"
25447	1530	Земли населенных пунктов № 201	515956,37	1281767,35	51° 41' 17,684"	38° 56' 33,711"
25448	1531	Земли населенных пунктов № 201	515954,99	1281766,59	51° 41' 17,640"	38° 56' 33,671"
25449	1532	Земли населенных пунктов № 201	515936,03	1281773,87	51° 41' 17,025"	38° 56' 34,044"
25450	1533	Земли населенных пунктов № 201	515916,58	1281781,52	51° 41' 16,394"	38° 56' 34,436"
25451	1534	Земли населенных пунктов № 201	515899,32	1281788,09	51° 41' 15,834"	38° 56' 34,772"

25452	1535	Земли населенных пунктов № 201	515880,82	1281795,85	51° 41' 15,234"	38° 56' 35,170"
25453	1536	Земли населенных пунктов № 201	515857,48	1281803,21	51° 41' 14,477"	38° 56' 35,545"
25454	1537	Земли населенных пунктов № 201	515854,55	1281801,97	51° 41' 14,383"	38° 56' 35,480"
25455	1538	Земли населенных пунктов № 201	515828,95	1281815,49	51° 41' 13,552"	38° 56' 36,175"
25456	1539	Земли населенных пунктов № 201	515810,71	1281824,67	51° 41' 12,960"	38° 56' 36,647"
25457	1540	Земли населенных пунктов № 201	515788,82	1281836,84	51° 41' 12,249"	38° 56' 37,273"
25458	1541	Земли населенных пунктов № 201	515773,25	1281848,80	51° 41' 11,743"	38° 56' 37,891"
25459	1542	Земли населенных пунктов № 201	515757,88	1281859,41	51° 41' 11,243"	38° 56' 38,438"
25460	1543	Земли населенных пунктов № 201	515739,26	1281872,62	51° 41' 10,638"	38° 56' 39,120"
25461	1544	Земли населенных пунктов № 201	515725,55	1281884,06	51° 41' 10,192"	38° 56' 39,711"
25462	1545	Земли населенных пунктов № 201	515707,32	1281897,19	51° 41' 9,600"	38° 56' 40,388"
25463	1546	Земли населенных пунктов № 201	515694,13	1281912,89	51° 41' 9,170"	38° 56' 41,201"
25464	1547	Земли населенных пунктов № 201	515686,40	1281920,21	51° 41' 8,918"	38° 56' 41,579"
25465	1548	Земли населенных пунктов № 201	515671,40	1281906,74	51° 41' 8,436"	38° 56' 40,873"
25466	1549	Земли населенных пунктов № 201	515647,70	1281925,26	51° 41' 7,665"	38° 56' 41,829"
25467	1550	Земли населенных пунктов № 201	515649,38	1281945,04	51° 41' 7,715"	38° 56' 42,860"
25468	1551	Земли населенных пунктов № 201	515665,29	1281967,36	51° 41' 8,226"	38° 56' 44,027"
25469	1552	Земли населенных пунктов № 201	515664,56	1281970,46	51° 41' 8,201"	38° 56' 44,188"
25470	1553	Земли населенных пунктов № 201	515646,89	1281987,41	51° 41' 7,626"	38° 56' 45,064"
25471	1554	Земли населенных пунктов № 201	515633,07	1281999,22	51° 41' 7,177"	38° 56' 45,674"
25472	1555	Земли населенных пунктов № 201	515618,37	1282010,24	51° 41' 6,699"	38° 56' 46,243"
25473	1556	Земли населенных пунктов № 201	515607,07	1282018,05	51° 41' 6,332"	38° 56' 46,646"
25474	1557	Земли населенных пунктов № 201	515594,25	1282006,46	51° 41' 5,919"	38° 56' 46,038"
25475	1558	Земли населенных пунктов № 201	515583,13	1282022,04	51° 41' 5,556"	38° 56' 46,846"
25476	1559	Земли населенных пунктов № 201	515556,68	1282055,47	51° 41' 4,693"	38° 56' 48,577"
25477	1560	Земли населенных пунктов № 201	515551,36	1282069,41	51° 41' 4,518"	38° 56' 49,301"
25478	1561	Земли населенных пунктов № 201	515551,15	1282079,69	51° 41' 4,510"	38° 56' 49,836"
25479	1562	Земли населенных пунктов № 201	515547,19	1282098,92	51° 41' 4,378"	38° 56' 50,836"
25480	1563	Земли населенных пунктов № 201	515544,38	1282115,08	51° 41' 4,283"	38° 56' 51,676"
25481	1564	Земли населенных пунктов № 201	515541,15	1282127,71	51° 41' 4,176"	38° 56' 52,332"
25482	1565	Земли населенных пунктов № 201	515528,69	1282167,34	51° 41' 3,765"	38° 56' 54,391"
25483	1566	Земли населенных пунктов № 201	515523,50	1282180,78	51° 41' 3,594"	38° 56' 55,089"
25484	1567	Земли населенных пунктов № 201	515526,28	1282186,89	51° 41' 3,683"	38° 56' 55,408"
25485	1568	Земли населенных пунктов № 201	515541,67	1282193,49	51° 41' 4,179"	38° 56' 55,756"
25486	1569	Земли населенных пунктов № 201	515538,73	1282200,36	51° 41' 4,083"	38° 56' 56,113"
25487	1570	Земли населенных пунктов № 201	515536,30	1282206,04	51° 41' 4,003"	38° 56' 56,408"
25488	1571	Земли населенных пунктов № 201	515538,43	1282212,27	51° 41' 4,071"	38° 56' 56,733"
25489	1572	Земли населенных пунктов № 201	515567,25	1282217,93	51° 41' 5,002"	38° 56' 57,037"
25490	1573	Земли населенных пунктов № 201	515554,33	1282239,47	51° 41' 4,580"	38° 56' 58,154"
25491	1574	Земли населенных пунктов № 201	515544,63	1282260,48	51° 41' 4,261"	38° 56' 59,244"
25492	1575	Земли населенных пунктов № 201	515572,91	1282299,81	51° 41' 5,168"	38° 57' 1,301"

25493	1576	Земли населенных пунктов № 201	515579,64	1282294,96	51° 41' 5,387"	38° 57' 1,050"
25494	1577	Земли населенных пунктов № 201	515600,48	1282323,87	51° 41' 6,055"	38° 57' 2,562"
25495	1578	Земли населенных пунктов № 201	515617,89	1282348,02	51° 41' 6,614"	38° 57' 3,825"
25496	1579	Земли населенных пунктов № 201	515630,27	1282345,06	51° 41' 7,015"	38° 57' 3,675"
25497	1580	Земли населенных пунктов № 201	515658,86	1282356,33	51° 41' 7,937"	38° 57' 4,271"
25498	1581	Земли населенных пунктов № 201	515647,79	1282368,49	51° 41' 7,577"	38° 57' 4,900"
25499	1582	Земли населенных пунктов № 201	515687,11	1282405,39	51° 41' 8,841"	38° 57' 6,834"
25500	1583	Земли населенных пунктов № 201	515795,96	1282489,20	51° 41' 12,346"	38° 57' 11,233"
25501	1584	Земли населенных пунктов № 201	515825,28	1282516,00	51° 41' 13,289"	38° 57' 12,638"
25502	1585	Земли населенных пунктов № 201	515833,33	1282520,53	51° 41' 13,548"	38° 57' 12,877"
25503	1586	Земли населенных пунктов № 201	515845,96	1282527,63	51° 41' 13,955"	38° 57' 13,250"
25504	1587	Земли населенных пунктов № 201	515854,72	1282520,72	51° 41' 14,240"	38° 57' 12,894"
25505	1588	Земли населенных пунктов № 201	515883,33	1282533,48	51° 41' 15,163"	38° 57' 13,567"
25506	1589	Земли населенных пунктов № 201	515949,94	1282577,41	51° 41' 17,309"	38° 57' 15,877"
25507	1590	Земли населенных пунктов № 201	515972,94	1282588,96	51° 41' 18,051"	38° 57' 16,486"
25508	1591	Земли населенных пунктов № 201	515993,45	1282599,27	51° 41' 18,712"	38° 57' 17,029"
25509	1592	Земли населенных пунктов № 201	516013,92	1282608,67	51° 41' 19,373"	38° 57' 17,525"
25510	1593	Земли населенных пунктов № 201	516060,09	1282634,75	51° 41' 20,861"	38° 57' 18,898"
25511	1594	Земли населенных пунктов № 201	516079,47	1282644,39	51° 41' 21,486"	38° 57' 19,407"
25512	1595	Земли населенных пунктов № 201	516103,84	1282659,47	51° 41' 22,271"	38° 57' 20,200"
25513	1596	Земли населенных пунктов № 201	516121,02	1282675,00	51° 41' 22,824"	38° 57' 21,014"
25514	1597	Земли населенных пунктов № 201	516169,78	1282708,12	51° 41' 24,395"	38° 57' 22,755"
25515	1598	Земли населенных пунктов № 201	516234,53	1282762,58	51° 41' 26,478"	38° 57' 25,612"
25516	1599	Земли населенных пунктов № 201	516243,91	1282770,92	51° 41' 26,780"	38° 57' 26,049"
25517	1600	Земли населенных пунктов № 201	516252,67	1282780,54	51° 41' 27,061"	38° 57' 26,553"
25518	1601	Земли населенных пунктов № 201	516259,55	1282799,83	51° 41' 27,280"	38° 57' 27,559"
25519	1602	Земли населенных пунктов № 201	516256,99	1282843,40	51° 41' 27,188"	38° 57' 29,827"
25520	1603	Земли населенных пунктов № 201	516962,13	1286421,13	51° 41' 49,208"	39° 0' 36,340"
25521	1604	Земли населенных пунктов № 201	516962,10	1286420,90	51° 41' 49,207"	39° 0' 36,328"
25522	1605	Земли населенных пунктов № 201	516962,12	1286420,67	51° 41' 49,208"	39° 0' 36,316"
25523	1606	Земли населенных пунктов № 201	516962,17	1286420,45	51° 41' 49,210"	39° 0' 36,305"
25524	1607	Земли населенных пунктов № 201	516962,27	1286420,24	51° 41' 49,213"	39° 0' 36,294"
25525	1608	Земли населенных пунктов № 201	516962,40	1286420,05	51° 41' 49,217"	39° 0' 36,284"
25526	1609	Земли населенных пунктов № 201	516962,57	1286419,88	51° 41' 49,223"	39° 0' 36,275"
25527	1610	Земли населенных пунктов № 201	516962,76	1286419,75	51° 41' 49,229"	39° 0' 36,268"
25528	1611	Земли населенных пунктов № 201	516962,96	1286419,64	51° 41' 49,235"	39° 0' 36,263"
25529	1612	Земли населенных пунктов № 201	516963,18	1286419,59	51° 41' 49,243"	39° 0' 36,260"
25530	1613	Земли населенных пунктов № 201	516963,41	1286419,56	51° 41' 49,250"	39° 0' 36,259"
25531	1614	Земли населенных пунктов № 201	516963,64	1286419,59	51° 41' 49,257"	39° 0' 36,260"
25532	1615	Земли населенных пунктов № 201	516963,86	1286419,64	51° 41' 49,265"	39° 0' 36,263"
25533	1616	Земли населенных пунктов № 201	516964,08	1286419,73	51° 41' 49,272"	39° 0' 36,268"

25534	1617	Земли населенных пунктов № 201	516964,27	1286419,86	51° 41' 49,278"	39° 0' 36,275"
25535	1618	Земли населенных пунктов № 201	516964,44	1286420,03	51° 41' 49,283"	39° 0' 36,284"
25536	1619	Земли населенных пунктов № 201	516964,57	1286420,22	51° 41' 49,287"	39° 0' 36,293"
25537	1620	Земли населенных пунктов № 201	516964,67	1286420,43	51° 41' 49,291"	39° 0' 36,304"
25538	1621	Земли населенных пунктов № 201	516964,72	1286420,65	51° 41' 49,292"	39° 0' 36,316"
25539	1622	Земли населенных пунктов № 201	516964,76	1286420,88	51° 41' 49,293"	39° 0' 36,328"
25540	1623	Земли населенных пунктов № 201	516964,73	1286421,11	51° 41' 49,292"	39° 0' 36,340"
25541	1624	Земли населенных пунктов № 201	516964,68	1286421,33	51° 41' 49,291"	39° 0' 36,351"
25542	1625	Земли населенных пунктов № 201	516964,58	1286421,54	51° 41' 49,287"	39° 0' 36,362"
25543	1626	Земли населенных пунктов № 201	516964,45	1286421,73	51° 41' 49,283"	39° 0' 36,372"
25544	1627	Земли населенных пунктов № 201	516964,29	1286421,90	51° 41' 49,278"	39° 0' 36,381"
25545	1628	Земли населенных пунктов № 201	516964,10	1286422,03	51° 41' 49,272"	39° 0' 36,388"
25546	1629	Земли населенных пунктов № 201	516963,89	1286422,14	51° 41' 49,265"	39° 0' 36,393"
25547	1630	Земли населенных пунктов № 201	516963,67	1286422,19	51° 41' 49,258"	39° 0' 36,396"
25548	1631	Земли населенных пунктов № 201	516963,44	1286422,22	51° 41' 49,250"	39° 0' 36,397"
25549	1632	Земли населенных пунктов № 201	516963,21	1286422,19	51° 41' 49,243"	39° 0' 36,396"
25550	1633	Земли населенных пунктов № 201	516962,99	1286422,14	51° 41' 49,236"	39° 0' 36,393"
25551	1634	Земли населенных пунктов № 201	516962,78	1286422,05	51° 41' 49,229"	39° 0' 36,388"
25552	1635	Земли населенных пунктов № 201	516962,59	1286421,92	51° 41' 49,223"	39° 0' 36,381"
25553	1636	Земли населенных пунктов № 201	516962,41	1286421,75	51° 41' 49,217"	39° 0' 36,372"
25554	1637	Земли населенных пунктов № 201	516962,28	1286421,56	51° 41' 49,213"	39° 0' 36,362"
25555	1638	Земли населенных пунктов № 201	516962,18	1286421,35	51° 41' 49,210"	39° 0' 36,351"
25556	1639	Земли населенных пунктов № 201	516962,13	1286421,13	51° 41' 49,208"	39° 0' 36,340"
25557	1640	Земли населенных пунктов № 201	517135,25	1286795,09	51° 41' 54,722"	39° 0' 55,876"
25558	1641	Земли населенных пунктов № 201	517130,96	1286791,02	51° 41' 54,584"	39° 0' 55,662"
25559	1642	Земли населенных пунктов № 201	517135,03	1286786,73	51° 41' 54,717"	39° 0' 55,440"
25560	1643	Земли населенных пунктов № 201	517139,32	1286790,80	51° 41' 54,854"	39° 0' 55,654"
25561	1644	Земли населенных пунктов № 201	517135,25	1286795,09	51° 41' 54,722"	39° 0' 55,876"
25562	1645	Земли населенных пунктов № 201	517289,01	1286874,76	51° 41' 59,678"	39° 1' 0,082"
25563	1646	Земли населенных пунктов № 201	517288,75	1286868,85	51° 41' 59,671"	39° 0' 59,775"
25564	1647	Земли населенных пунктов № 201	517294,65	1286868,58	51° 41' 59,862"	39° 0' 59,763"
25565	1648	Земли населенных пунктов № 201	517294,92	1286874,49	51° 41' 59,869"	39° 1' 0,071"
25566	1649	Земли населенных пунктов № 201	517289,01	1286874,76	51° 41' 59,678"	39° 1' 0,082"
25567	1650	Земли населенных пунктов № 201	517428,08	1288023,00	51° 42' 3,901"	39° 1' 59,923"
25568	1651	Земли населенных пунктов № 201	517418,75	1288021,28	51° 42' 3,600"	39° 1' 59,830"
25569	1652	Земли населенных пунктов № 201	517420,47	1288011,95	51° 42' 3,658"	39° 1' 59,345"
25570	1653	Земли населенных пунктов № 201	517429,80	1288013,70	51° 42' 3,959"	39° 1' 59,440"
25571	1654	Земли населенных пунктов № 201	517428,08	1288023,00	51° 42' 3,901"	39° 1' 59,923"
25572	1655	Земли населенных пунктов № 201	517523,06	1287778,58	51° 42' 7,034"	39° 1' 47,234"
25573	1656	Земли населенных пунктов № 201	517518,27	1287777,16	51° 42' 6,879"	39° 1' 47,158"
25574	1657	Земли населенных пунктов № 201	517519,68	1287772,37	51° 42' 6,926"	39° 1' 46,909"

25575	1658	Земли населенных пунктов № 201	517524,48	1287773,78	51° 42' 7,081"	39° 1' 46,984"
25576	1659	Земли населенных пунктов № 201	517523,06	1287778,58	51° 42' 7,034"	39° 1' 47,234"
25577	1660	Земли населенных пунктов № 201	516836,02	1269719,36	51° 41' 48,133"	38° 46' 6,719"
25578	1661	Земли населенных пунктов № 201	516400,01	1270766,95	51° 41' 33,890"	38° 47' 1,170"
25579	1662	Земли населенных пунктов № 201	516170,51	1270850,51	51° 41' 26,453"	38° 47' 5,470"
25580	1663	Земли населенных пунктов № 201	516099,86	1271385,45	51° 41' 24,095"	38° 47' 33,303"
25581	1664	Земли населенных пунктов № 201	515973,46	1271401,23	51° 41' 20,003"	38° 47' 34,097"
25582	1665	Земли населенных пунктов № 201	515949,02	1271193,13	51° 41' 19,240"	38° 47' 23,258"
25583	1666	Земли населенных пунктов № 201	515964,65	1270800,74	51° 41' 19,799"	38° 47' 2,835"
25584	1667	Земли населенных пунктов № 201	515981,22	1270495,66	51° 41' 20,375"	38° 46' 46,957"
25585	1668	Земли населенных пунктов № 201	516033,74	1270292,33	51° 41' 22,101"	38° 46' 36,383"
25586	1669	Земли населенных пунктов № 201	516075,93	1269837,96	51° 41' 23,525"	38° 46' 12,739"
25587	1670	Земли населенных пунктов № 201	516180,26	1269735,74	51° 41' 26,913"	38° 46' 7,439"
25588	1671	Земли населенных пунктов № 201	516325,68	1269590,26	51° 41' 31,637"	38° 45' 59,895"
25589	1672	Земли населенных пунктов № 201	516378,02	1269511,35	51° 41' 33,340"	38° 45' 55,797"
25590	1673	Земли населенных пунктов № 201	516396,01	1269433,85	51° 41' 33,932"	38° 45' 51,766"
25591	1674	Земли населенных пунктов № 201	516353,92	1269260,09	51° 41' 32,592"	38° 45' 42,711"
25592	1675	Земли населенных пунктов № 201	516412,92	1268892,39	51° 41' 34,546"	38° 45' 23,580"
25593	1676	Земли населенных пунктов № 201	516573,89	1268880,47	51° 41' 39,755"	38° 45' 22,991"
25594	1677	Земли населенных пунктов № 201	516537,99	1269294,87	51° 41' 38,543"	38° 45' 44,559"
25595	1678	Земли населенных пунктов № 201	516544,58	1269326,36	51° 41' 38,752"	38° 45' 46,199"
25596	1679	Земли населенных пунктов № 201	517012,92	1269386,51	51° 41' 53,898"	38° 45' 49,425"
25597	1680	Земли населенных пунктов № 201	516938,46	1269635,74	51° 41' 51,458"	38° 46' 2,386"
25598	1681	Земли населенных пунктов № 201	516836,02	1269719,36	51° 41' 48,133"	38° 46' 6,719"
25599	1682	Земли населенных пунктов № 201	517997,03	1280722,87	51° 42' 23,918"	38° 55' 39,987"
25600	1683	Земли населенных пунктов № 201	517876,28	1280719,55	51° 42' 20,012"	38° 55' 39,776"
25601	1684	Земли населенных пунктов № 201	517869,70	1280719,37	51° 42' 19,799"	38° 55' 39,764"
25602	1685	Земли населенных пунктов № 201	517843,14	1280713,17	51° 42' 18,941"	38° 55' 39,433"
25603	1686	Земли населенных пунктов № 201	517841,68	1280692,86	51° 42' 18,898"	38° 55' 38,375"
25604	1687	Земли населенных пунктов № 201	517838,20	1280656,61	51° 42' 18,792"	38° 55' 36,486"
25605	1688	Земли населенных пунктов № 201	517836,10	1280621,89	51° 42' 18,731"	38° 55' 34,677"
25606	1689	Земли населенных пунктов № 201	517830,50	1280568,83	51° 42' 18,560"	38° 55' 31,913"
25607	1690	Земли населенных пунктов № 201	517744,81	1280550,05	51° 42' 15,792"	38° 55' 30,908"
25608	1691	Земли населенных пунктов № 201	517725,97	1280459,89	51° 42' 15,200"	38° 55' 26,207"
25609	1692	Земли населенных пунктов № 201	517796,71	1280447,53	51° 42' 17,491"	38° 55' 25,585"
25610	1693	Земли населенных пунктов № 201	517798,08	1280421,87	51° 42' 17,540"	38° 55' 24,250"
25611	1694	Земли населенных пунктов № 201	517870,40	1280420,45	51° 42' 19,880"	38° 55' 24,198"
25612	1695	Земли населенных пунктов № 201	517871,35	1280414,88	51° 42' 19,912"	38° 55' 23,909"
25613	1696	Земли населенных пунктов № 201	517884,22	1280339,50	51° 42' 20,343"	38° 55' 19,987"
25614	1697	Земли населенных пунктов № 201	517881,90	1280322,91	51° 42' 20,271"	38° 55' 19,123"
25615	1698	Земли населенных пунктов № 201	517942,35	1280336,14	51° 42' 22,225"	38° 55' 19,830"

25616	1699	Земли населенных пунктов № 201	518052,29	1280360,20	51° 42' 25,777"	38° 55' 21,118"
25617	1700	Земли населенных пунктов № 201	518020,24	1280481,53	51° 42' 24,716"	38° 55' 27,426"
25618	1701	Земли населенных пунктов № 201	518033,83	1280480,73	51° 42' 25,156"	38° 55' 27,389"
25619	1702	Земли населенных пунктов № 201	518032,95	1280485,33	51° 42' 25,127"	38° 55' 27,628"
25620	1703	Земли населенных пунктов № 201	518014,30	1280533,39	51° 42' 24,514"	38° 55' 30,125"
25621	1704	Земли населенных пунктов № 201	518006,59	1280564,09	51° 42' 24,259"	38° 55' 31,721"
25622	1705	Земли населенных пунктов № 201	518003,78	1280608,30	51° 42' 24,159"	38° 55' 34,023"
25623	1706	Земли населенных пунктов № 201	518001,27	1280665,39	51° 42' 24,067"	38° 55' 36,995"
25624	1707	Земли населенных пунктов № 201	517997,03	1280722,87	51° 42' 23,918"	38° 55' 39,987"
25625	1708	Земли населенных пунктов № 201	517902,96	1282355,46	51° 42' 20,544"	38° 57' 4,975"
25626	1709	Земли населенных пунктов № 201	517883,45	1282304,94	51° 42' 19,924"	38° 57' 2,337"
25627	1710	Земли населенных пунктов № 201	517827,59	1282336,88	51° 42' 18,110"	38° 57' 3,982"
25628	1711	Земли населенных пунктов № 201	517725,99	1282389,77	51° 42' 14,812"	38° 57' 6,702"
25629	1712	Земли населенных пунктов № 201	517680,73	1282370,45	51° 42' 13,351"	38° 57' 5,681"
25630	1713	Земли населенных пунктов № 201	517650,72	1282288,03	51° 42' 12,397"	38° 57' 1,379"
25631	1714	Земли населенных пунктов № 201	517683,87	1282231,20	51° 42' 13,482"	38° 56' 58,431"
25632	1715	Земли населенных пунктов № 201	517880,33	1281541,50	51° 42' 19,979"	38° 56' 22,580"
25633	1716	Земли населенных пунктов № 201	517937,04	1281217,81	51° 42' 21,879"	38° 56' 5,742"
25634	1717	Земли населенных пунктов № 201	517939,48	1281146,23	51° 42' 21,972"	38° 56' 2,016"
25635	1718	Земли населенных пунктов № 201	517968,39	1281139,26	51° 42' 22,909"	38° 56' 1,662"
25636	1719	Земли населенных пунктов № 201	517979,79	1281136,30	51° 42' 23,278"	38° 56' 1,511"
25637	1720	Земли населенных пунктов № 201	517991,83	1281132,88	51° 42' 23,669"	38° 56' 1,337"
25638	1721	Земли населенных пунктов № 201	517992,13	1281131,66	51° 42' 23,679"	38° 56' 1,274"
25639	1722	Земли населенных пунктов № 201	517995,08	1281130,18	51° 42' 23,774"	38° 56' 1,198"
25640	1723	Земли населенных пунктов № 201	518002,45	1281130,34	51° 42' 24,013"	38° 56' 1,208"
25641	1724	Земли населенных пунктов № 201	518010,11	1281128,78	51° 42' 24,261"	38° 56' 1,130"
25642	1725	Земли населенных пунктов № 201	518008,68	1281116,85	51° 42' 24,217"	38° 56' 0,508"
25643	1726	Земли населенных пунктов № 201	518007,71	1281101,70	51° 42' 24,189"	38° 55' 59,719"
25644	1727	Земли населенных пунктов № 201	518009,57	1281081,54	51° 42' 24,253"	38° 55' 58,669"
25645	1728	Земли населенных пунктов № 201	518002,42	1281081,01	51° 42' 24,022"	38° 55' 58,639"
25646	1729	Земли населенных пунктов № 201	518013,33	1281038,35	51° 42' 24,383"	38° 55' 56,421"
25647	1730	Земли населенных пунктов № 201	518022,89	1281024,11	51° 42' 24,695"	38° 55' 55,683"
25648	1731	Земли населенных пунктов № 201	518022,23	1280959,29	51° 42' 24,687"	38° 55' 52,307"
25649	1732	Земли населенных пунктов № 201	518053,42	1280961,57	51° 42' 25,695"	38° 55' 52,436"
25650	1733	Земли населенных пунктов № 201	518123,69	1280955,70	51° 42' 27,970"	38° 55' 52,152"
25651	1734	Земли населенных пунктов № 201	518314,72	1280943,89	51° 42' 34,153"	38° 55' 51,598"
25652	1735	Земли населенных пунктов № 201	518355,82	1280944,46	51° 42' 35,483"	38° 55' 51,641"
25653	1736	Земли населенных пунктов № 201	519231,78	1280883,12	51° 43' 3,836"	38° 55' 48,726"
25654	1737	Земли населенных пунктов № 201	519203,41	1280401,50	51° 43' 3,013"	38° 55' 23,630"
25655	1738	Земли населенных пунктов № 201	519896,32	1280359,47	51° 43' 25,440"	38° 55' 21,658"
25656	1739	Земли населенных пунктов № 201	519889,10	1280381,96	51° 43' 25,202"	38° 55' 22,827"

25657	1740	Земли населенных пунктов № 201	519871,22	1280409,48	51° 43' 24,618"	38° 55' 24,255"
25658	1741	Земли населенных пунктов № 201	519852,68	1280431,69	51° 43' 24,014"	38° 55' 25,406"
25659	1742	Земли населенных пунктов № 201	519817,63	1280473,64	51° 43' 22,872"	38° 55' 27,581"
25660	1743	Земли населенных пунктов № 201	519810,21	1280481,45	51° 43' 22,630"	38° 55' 27,985"
25661	1744	Земли населенных пунктов № 201	519741,83	1280551,22	51° 43' 20,404"	38° 55' 31,598"
25662	1745	Земли населенных пунктов № 201	519702,13	1280591,58	51° 43' 19,112"	38° 55' 33,688"
25663	1746	Земли населенных пунктов № 201	519660,21	1280639,61	51° 43' 17,746"	38° 55' 36,177"
25664	1747	Земли населенных пунктов № 201	519732,73	1280912,10	51° 43' 20,039"	38° 55' 50,395"
25665	1748	Земли населенных пунктов № 201	519680,07	1280945,61	51° 43' 18,328"	38° 55' 52,124"
25666	1749	Земли населенных пунктов № 201	519614,22	1280979,38	51° 43' 16,191"	38° 55' 53,862"
25667	1750	Земли населенных пунктов № 201	519481,58	1281231,31	51° 43' 11,849"	38° 56' 6,943"
25668	1751	Земли населенных пунктов № 201	519417,43	1281354,23	51° 43' 9,749"	38° 56' 13,326"
25669	1752	Земли населенных пунктов № 201	519352,62	1281411,11	51° 43' 7,641"	38° 56' 16,268"
25670	1753	Земли населенных пунктов № 201	519360,38	1281468,54	51° 43' 7,880"	38° 56' 19,262"
25671	1754	Земли населенных пунктов № 201	519339,53	1281499,21	51° 43' 7,199"	38° 56' 20,852"
25672	1755	Земли населенных пунктов № 201	519279,98	1281513,73	51° 43' 5,270"	38° 56' 21,589"
25673	1756	Земли населенных пунктов № 201	519257,49	1281519,66	51° 43' 4,541"	38° 56' 21,891"
25674	1757	Земли населенных пунктов № 201	519221,25	1281533,78	51° 43' 3,365"	38° 56' 22,615"
25675	1758	Земли населенных пунктов № 201	519192,00	1281556,78	51° 43' 2,414"	38° 56' 23,803"
25676	1759	Земли населенных пунктов № 201	519141,78	1281615,53	51° 43' 0,778"	38° 56' 26,847"
25677	1760	Земли населенных пунктов № 201	519108,88	1281636,27	51° 42' 59,709"	38° 56' 27,917"
25678	1761	Земли населенных пунктов № 201	519104,18	1281638,84	51° 42' 59,556"	38° 56' 28,049"
25679	1762	Земли населенных пунктов № 201	519016,54	1281684,05	51° 42' 56,712"	38° 56' 30,375"
25680	1763	Земли населенных пунктов № 201	518930,23	1281736,46	51° 42' 53,908"	38° 56' 33,077"
25681	1764	Земли населенных пунктов № 201	518825,74	1281782,89	51° 42' 50,518"	38° 56' 35,461"
25682	1765	Земли населенных пунктов № 201	518704,52	1281886,43	51° 42' 46,575"	38° 56' 40,814"
25683	1766	Земли населенных пунктов № 201	518669,44	1281898,96	51° 42' 45,438"	38° 56' 41,455"
25684	1767	Земли населенных пунктов № 201	518628,08	1281904,07	51° 42' 44,098"	38° 56' 41,707"
25685	1768	Земли населенных пунктов № 201	518575,58	1281891,53	51° 42' 42,402"	38° 56' 41,037"
25686	1769	Земли населенных пунктов № 201	518506,64	1281925,64	51° 42' 40,165"	38° 56' 42,791"
25687	1770	Земли населенных пунктов № 201	518455,39	1281961,40	51° 42' 38,499"	38° 56' 44,636"
25688	1771	Земли населенных пунктов № 201	518470,23	1281999,83	51° 42' 38,972"	38° 56' 46,643"
25689	1772	Земли населенных пунктов № 201	518448,02	1282025,37	51° 42' 38,248"	38° 56' 47,965"
25690	1773	Земли населенных пунктов № 201	518398,18	1282036,47	51° 42' 36,633"	38° 56' 48,527"
25691	1774	Земли населенных пунктов № 201	518372,29	1282002,34	51° 42' 35,802"	38° 56' 46,741"
25692	1775	Земли населенных пунктов № 201	518250,67	1282070,60	51° 42' 31,853"	38° 56' 50,256"
25693	1776	Земли населенных пунктов № 201	518178,73	1282101,92	51° 42' 29,519"	38° 56' 51,863"
25694	1777	Земли населенных пунктов № 201	518097,59	1282196,62	51° 42' 26,874"	38° 56' 56,768"
25695	1778	Земли населенных пунктов № 201	517983,02	1282287,26	51° 42' 23,149"	38° 57' 1,450"
25696	1779	Земли населенных пунктов № 201	517902,96	1282355,46	51° 42' 20,544"	38° 57' 4,975"
25697	1780	Земли населенных пунктов № 201	518602,12	1281880,75	51° 42' 43,263"	38° 56' 40,484"

25698	1781	Земли населенных пунктов № 201	518598,61	1281853,24	51° 42' 43,155"	38° 56' 39,050"
25699	1782	Земли населенных пунктов № 201	518598,20	1281835,58	51° 42' 43,146"	38° 56' 38,130"
25700	1783	Земли населенных пунктов № 201	518569,37	1281768,00	51° 42' 42,227"	38° 56' 34,601"
25701	1784	Земли населенных пунктов № 201	518503,40	1281793,77	51° 42' 40,087"	38° 56' 35,922"
25702	1785	Земли населенных пунктов № 201	518518,36	1281824,81	51° 42' 40,565"	38° 56' 37,543"
25703	1786	Земли населенных пунктов № 201	518487,43	1281839,36	51° 42' 39,561"	38° 56' 38,291"
25704	1787	Земли населенных пунктов № 201	518467,14	1281851,09	51° 42' 38,902"	38° 56' 38,895"
25705	1788	Земли населенных пунктов № 201	518469,89	1281856,68	51° 42' 38,990"	38° 56' 39,187"
25706	1789	Земли населенных пунктов № 201	518483,23	1281880,95	51° 42' 39,417"	38° 56' 40,455"
25707	1790	Земли населенных пунктов № 201	518484,06	1281882,49	51° 42' 39,443"	38° 56' 40,536"
25708	1791	Земли населенных пунктов № 201	518483,93	1281882,56	51° 42' 39,439"	38° 56' 40,540"
25709	1792	Земли населенных пунктов № 201	518488,60	1281893,28	51° 42' 39,588"	38° 56' 41,099"
25710	1793	Земли населенных пунктов № 201	518531,11	1281871,72	51° 42' 40,968"	38° 56' 39,991"
25711	1794	Земли населенных пунктов № 201	518559,49	1281869,37	51° 42' 41,886"	38° 56' 39,877"
25712	1795	Земли населенных пунктов № 201	518602,12	1281880,75	51° 42' 43,263"	38° 56' 40,484"
25713	1796	Земли населенных пунктов № 201	518721,15	1281776,13	51° 42' 47,136"	38° 56' 35,074"
25714	1797	Земли населенных пунктов № 201	518749,63	1281758,57	51° 42' 48,061"	38° 56' 34,169"
25715	1798	Земли населенных пунктов № 201	518749,69	1281758,53	51° 42' 48,063"	38° 56' 34,167"
25716	1799	Земли населенных пунктов № 201	518749,70	1281758,53	51° 42' 48,063"	38° 56' 34,167"
25717	1800	Земли населенных пунктов № 201	518749,71	1281758,52	51° 42' 48,063"	38° 56' 34,167"
25718	1801	Земли населенных пунктов № 201	518764,45	1281751,31	51° 42' 48,542"	38° 56' 33,796"
25719	1802	Земли населенных пунктов № 201	518775,57	1281746,64	51° 42' 48,902"	38° 56' 33,556"
25720	1803	Земли населенных пунктов № 201	518755,94	1281706,61	51° 42' 48,275"	38° 56' 31,465"
25721	1804	Земли населенных пунктов № 201	518722,93	1281723,23	51° 42' 47,204"	38° 56' 32,320"
25722	1805	Земли населенных пунктов № 201	518698,73	1281737,59	51° 42' 46,418"	38° 56' 33,060"
25723	1806	Земли населенных пунктов № 201	518721,15	1281776,13	51° 42' 47,136"	38° 56' 35,074"
25724	1807	Земли населенных пунктов № 201	519643,20	1280767,99	51° 43' 17,170"	38° 55' 42,860"
25725	1808	Земли населенных пунктов № 201	519658,75	1280750,55	51° 43' 17,677"	38° 55' 41,956"
25726	1809	Земли населенных пунктов № 201	519673,53	1280720,20	51° 43' 18,161"	38° 55' 40,380"
25727	1810	Земли населенных пунктов № 201	519671,38	1280704,10	51° 43' 18,095"	38° 55' 39,540"
25728	1811	Земли населенных пунктов № 201	519663,54	1280698,35	51° 43' 17,842"	38° 55' 39,238"
25729	1812	Земли населенных пунктов № 201	519625,49	1280729,48	51° 43' 16,605"	38° 55' 40,848"
25730	1813	Земли населенных пунктов № 201	519622,28	1280732,09	51° 43' 16,501"	38° 55' 40,983"
25731	1814	Земли населенных пунктов № 201	519643,20	1280767,99	51° 43' 17,170"	38° 55' 42,860"
25732	1815	Земли населенных пунктов № 201	522162,18	1278758,54	51° 44' 39,055"	38° 53' 58,929"
25733	1816	Земли населенных пунктов № 201	522135,47	1278754,87	51° 44' 38,191"	38° 53' 58,730"
25734	1817	Земли населенных пунктов № 201	522072,06	1278783,09	51° 44' 36,134"	38° 54' 0,182"
25735	1818	Земли населенных пунктов № 201	522027,62	1278790,93	51° 44' 34,695"	38° 54' 0,577"
25736	1819	Земли населенных пунктов № 201	521997,29	1278825,31	51° 44' 33,707"	38° 54' 2,360"
25737	1820	Земли населенных пунктов № 201	521950,24	1278896,48	51° 44' 32,172"	38° 54' 6,055"
25738	1821	Земли населенных пунктов № 201	521939,40	1278934,71	51° 44' 31,814"	38° 54' 8,044"

25739	1822	Земли населенных пунктов № 201	521911,75	1278957,57	51° 44' 30,915"	38° 54' 9,227"
25740	1823	Земли населенных пунктов № 201	521879,72	1278992,59	51° 44' 29,872"	38° 54' 11,043"
25741	1824	Земли населенных пунктов № 201	521829,30	1279053,34	51° 44' 28,230"	38° 54' 14,194"
25742	1825	Земли населенных пунктов № 201	521727,86	1279115,33	51° 44' 24,936"	38° 54' 17,394"
25743	1826	Земли населенных пунктов № 201	521665,31	1279151,89	51° 44' 22,905"	38° 54' 19,281"
25744	1827	Земли населенных пунктов № 201	521615,86	1279214,66	51° 44' 21,294"	38° 54' 22,537"
25745	1828	Земли населенных пунктов № 201	521607,99	1279272,54	51° 44' 21,028"	38° 54' 25,551"
25746	1829	Земли населенных пунктов № 201	521575,94	1279309,07	51° 44' 19,984"	38° 54' 27,445"
25747	1830	Земли населенных пунктов № 201	521537,41	1279377,00	51° 44' 18,725"	38° 54' 30,973"
25748	1831	Земли населенных пунктов № 201	521519,96	1279440,24	51° 44' 18,149"	38° 54' 34,263"
25749	1832	Земли населенных пунктов № 201	521488,20	1279523,77	51° 44' 17,105"	38° 54' 38,607"
25750	1833	Земли населенных пунктов № 201	521499,81	1279616,46	51° 44' 17,463"	38° 54' 43,441"
25751	1834	Земли населенных пунктов № 201	521472,69	1279658,06	51° 44' 16,578"	38° 54' 45,600"
25752	1835	Земли населенных пунктов № 201	521407,50	1279703,58	51° 44' 14,460"	38° 54' 47,952"
25753	1836	Земли населенных пунктов № 201	521387,71	1279722,29	51° 44' 13,816"	38° 54' 48,921"
25754	1837	Земли населенных пунктов № 201	521374,23	1279754,09	51° 44' 13,374"	38° 54' 50,574"
25755	1838	Земли населенных пунктов № 201	521321,47	1279771,30	51° 44' 11,664"	38° 54' 51,455"
25756	1839	Земли населенных пунктов № 201	521318,32	1279814,26	51° 44' 11,553"	38° 54' 53,693"
25757	1840	Земли населенных пунктов № 201	521301,82	1279847,51	51° 44' 11,013"	38° 54' 55,420"
25758	1841	Земли населенных пунктов № 201	521234,83	1279846,51	51° 44' 8,846"	38° 54' 55,347"
25759	1842	Земли населенных пунктов № 201	521221,03	1279866,30	51° 44' 8,396"	38° 54' 56,374"
25760	1843	Земли населенных пунктов № 201	521203,15	1279925,04	51° 44' 7,806"	38° 54' 59,430"
25761	1844	Земли населенных пунктов № 201	521164,39	1279957,00	51° 44' 6,546"	38° 55' 1,083"
25762	1845	Земли населенных пунктов № 201	521083,80	1279885,85	51° 44' 3,952"	38° 54' 57,351"
25763	1846	Земли населенных пунктов № 201	521119,16	1279841,30	51° 44' 5,105"	38° 54' 55,040"
25764	1847	Земли населенных пунктов № 201	521086,60	1279690,65	51° 44' 4,080"	38° 54' 47,180"
25765	1848	Земли населенных пунктов № 201	521092,98	1279684,22	51° 44' 4,287"	38° 54' 46,847"
25766	1849	Земли населенных пунктов № 201	521108,10	1279668,99	51° 44' 4,780"	38° 54' 46,058"
25767	1850	Земли населенных пунктов № 201	521138,73	1279692,91	51° 44' 5,766"	38° 54' 47,314"
25768	1851	Земли населенных пунктов № 201	521181,92	1279687,62	51° 44' 7,164"	38° 54' 47,051"
25769	1852	Земли населенных пунктов № 201	521329,39	1279447,30	51° 44' 11,981"	38° 54' 34,573"
25770	1853	Земли населенных пунктов № 201	521492,25	1279234,79	51° 44' 17,291"	38° 54' 23,549"
25771	1854	Земли населенных пунктов № 201	521674,32	1279048,80	51° 44' 23,216"	38° 54' 13,911"
25772	1855	Земли населенных пунктов № 201	521751,81	1279039,52	51° 44' 25,725"	38° 54' 13,450"
25773	1856	Земли населенных пунктов № 201	521789,80	1279012,70	51° 44' 26,959"	38° 54' 12,064"
25774	1857	Земли населенных пунктов № 201	521737,40	1278861,13	51° 44' 25,292"	38° 54' 4,149"
25775	1858	Земли населенных пунктов № 201	521772,73	1278774,55	51° 44' 26,451"	38° 53' 59,648"
25776	1859	Земли населенных пунктов № 201	521822,13	1278612,03	51° 44' 28,079"	38° 53' 51,192"
25777	1860	Земли населенных пунктов № 201	521909,62	1278575,34	51° 44' 30,917"	38° 53' 49,306"
25778	1861	Земли населенных пунктов № 201	521941,87	1278558,47	51° 44' 31,963"	38° 53' 48,436"
25779	1862	Земли населенных пунктов № 201	521983,24	1278529,66	51° 44' 33,307"	38° 53' 46,947"

25780	1863	Земли населенных пунктов № 201	522048,40	1278490,13	51° 44' 35,423"	38° 53' 44,906"
25781	1864	Земли населенных пунктов № 201	522131,86	1278439,34	51° 44' 38,132"	38° 53' 42,284"
25782	1865	Земли населенных пунктов № 201	522134,44	1278555,89	51° 44' 38,194"	38° 53' 48,359"
25783	1866	Земли населенных пунктов № 201	522267,82	1278539,99	51° 44' 42,513"	38° 53' 47,569"
25784	1867	Земли населенных пунктов № 201	522293,17	1278771,79	51° 44' 43,290"	38° 53' 59,659"
25785	1868	Земли населенных пунктов № 201	522168,63	1278777,51	51° 44' 39,260"	38° 53' 59,920"
25786	1869	Земли населенных пунктов № 201	522162,18	1278758,54	51° 44' 39,055"	38° 53' 58,929"
25787	1870	Земли населенных пунктов № 201	510337,29	1284250,99	51° 38' 15,356"	38° 58' 41,016"
25788	1871	Земли населенных пунктов № 201	510183,65	1284219,15	51° 38' 10,392"	38° 58' 39,306"
25789	1872	Земли населенных пунктов № 201	510176,99	1284218,39	51° 38' 10,176"	38° 58' 39,264"
25790	1873	Земли населенных пунктов № 201	510156,48	1284213,70	51° 38' 9,514"	38° 58' 39,013"
25791	1874	Земли населенных пунктов № 201	510097,62	1284201,78	51° 38' 7,612"	38° 58' 38,373"
25792	1875	Земли населенных пунктов № 201	510051,34	1284191,80	51° 38' 6,117"	38° 58' 37,837"
25793	1876	Земли населенных пунктов № 201	509866,05	1284177,03	51° 38' 0,125"	38° 58' 37,004"
25794	1877	Земли населенных пунктов № 201	509852,99	1284173,20	51° 37' 59,703"	38° 58' 36,801"
25795	1878	Земли населенных пунктов № 201	509837,27	1284168,58	51° 37' 59,196"	38° 58' 36,555"
25796	1879	Земли населенных пунктов № 201	509825,99	1284165,28	51° 37' 58,832"	38° 58' 36,379"
25797	1880	Земли населенных пунктов № 201	509863,58	1284031,35	51° 38' 0,077"	38° 58' 29,429"
25798	1881	Земли населенных пунктов № 201	509872,02	1284001,28	51° 38' 0,357"	38° 58' 27,869"
25799	1882	Земли населенных пунктов № 201	509915,97	1283844,70	51° 38' 1,813"	38° 58' 19,743"
25800	1883	Земли населенных пунктов № 201	510013,76	1283804,70	51° 38' 4,985"	38° 58' 17,698"
25801	1884	Земли населенных пунктов № 201	510126,44	1283835,37	51° 38' 8,624"	38° 58' 19,331"
25802	1885	Земли населенных пунктов № 201	510271,13	1283874,74	51° 38' 13,297"	38° 58' 21,429"
25803	1886	Земли населенных пунктов № 201	510359,93	1283924,08	51° 38' 16,160"	38° 58' 24,025"
25804	1887	Земли населенных пунктов № 201	510403,28	1283954,79	51° 38' 17,555"	38° 58' 25,637"
25805	1888	Земли населенных пунктов № 201	510403,71	1283956,75	51° 38' 17,569"	38° 58' 25,739"
25806	1889	Земли населенных пунктов № 201	510425,12	1284013,38	51° 38' 18,249"	38° 58' 28,691"
25807	1890	Земли населенных пунктов № 201	510484,74	1284092,26	51° 38' 20,161"	38° 58' 32,814"
25808	1891	Земли населенных пунктов № 201	510651,90	1284134,28	51° 38' 25,560"	38° 58' 35,057"
25809	1892	Земли населенных пунктов № 201	510687,66	1284156,24	51° 38' 26,713"	38° 58' 36,212"
25810	1893	Земли населенных пунктов № 201	510748,30	1284193,48	51° 38' 28,666"	38° 58' 38,170"
25811	1894	Земли населенных пунктов № 201	510757,36	1284199,47	51° 38' 28,958"	38° 58' 38,484"
25812	1895	Земли населенных пунктов № 201	510755,51	1284209,81	51° 38' 28,896"	38° 58' 39,021"
25813	1896	Земли населенных пунктов № 201	510744,00	1284274,15	51° 38' 28,510"	38° 58' 42,363"
25814	1897	Земли населенных пунктов № 201	510672,18	1284292,95	51° 38' 26,182"	38° 58' 43,315"
25815	1898	Земли населенных пунктов № 201	510646,74	1284375,52	51° 38' 25,341"	38° 58' 47,600"
25816	1899	Земли населенных пунктов № 201	510624,36	1284417,66	51° 38' 24,607"	38° 58' 49,783"
25817	1900	Земли населенных пунктов № 201	510467,65	1284312,58	51° 38' 19,560"	38° 58' 44,264"
25818	1901	Земли населенных пунктов № 201	510416,60	1284267,81	51° 38' 17,918"	38° 58' 41,918"
25819	1902	Земли населенных пунктов № 201	510337,29	1284250,99	51° 38' 15,356"	38° 58' 41,016"
25820	1903	Земли населенных пунктов № 201	519388,71	1285495,53	51° 43' 7,932"	38° 59' 49,038"

25821	1904	Земли населенных пунктов № 201	519320,52	1285431,83	51° 43' 5,740"	38° 59' 45,695"
25822	1905	Земли населенных пунктов № 201	519205,79	1285297,01	51° 43' 2,059"	38° 59' 38,630"
25823	1906	Земли населенных пунктов № 201	519138,43	1285409,90	51° 42' 59,854"	38° 59' 44,486"
25824	1907	Земли населенных пунктов № 201	518996,32	1285301,39	51° 42' 55,280"	38° 59' 38,782"
25825	1908	Земли населенных пунктов № 201	518947,87	1285307,61	51° 42' 53,711"	38° 59' 39,089"
25826	1909	Земли населенных пунктов № 201	518916,13	1285359,75	51° 42' 52,673"	38° 59' 41,792"
25827	1910	Земли населенных пунктов № 201	518684,18	1285229,52	51° 42' 45,197"	38° 59' 34,925"
25828	1911	Земли населенных пунктов № 201	518536,62	1285091,58	51° 42' 40,454"	38° 59' 27,687"
25829	1912	Земли населенных пунктов № 201	518543,44	1284972,30	51° 42' 40,702"	38° 59' 21,477"
25830	1913	Земли населенных пунктов № 201	518548,55	1284962,64	51° 42' 40,869"	38° 59' 20,976"
25831	1914	Земли населенных пунктов № 201	518616,75	1284845,31	51° 42' 43,102"	38° 59' 14,890"
25832	1915	Земли населенных пунктов № 201	518686,35	1284674,06	51° 42' 45,392"	38° 59' 5,996"
25833	1916	Земли населенных пунктов № 201	518736,37	1284622,01	51° 42' 47,022"	38° 59' 3,303"
25834	1917	Земли населенных пунктов № 201	519594,56	1285366,62	51° 43' 14,621"	38° 59' 42,398"
25835	1918	Земли населенных пунктов № 201	519544,11	1285429,08	51° 43' 12,975"	38° 59' 45,633"
25836	1919	Земли населенных пунктов № 201	519464,29	1285445,07	51° 43' 10,389"	38° 59' 46,437"
25837	1920	Земли населенных пунктов № 201	519388,71	1285495,53	51° 43' 7,932"	38° 59' 49,038"
25838	1921	Земли населенных пунктов № 201	519202,98	1287783,65	51° 43' 1,385"	39° 1' 48,153"
25839	1922	Земли населенных пунктов № 201	519206,35	1287779,60	51° 43' 1,495"	39° 1' 47,943"
25840	1923	Земли населенных пунктов № 201	519123,32	1287671,57	51° 42' 58,835"	39° 1' 42,284"
25841	1924	Земли населенных пунктов № 201	519073,13	1287603,98	51° 42' 57,227"	39° 1' 38,744"
25842	1925	Земли населенных пунктов № 201	519023,77	1287574,46	51° 42' 55,637"	39° 1' 37,187"
25843	1926	Земли населенных пунктов № 201	518910,05	1287509,36	51° 42' 51,974"	39° 1' 33,752"
25844	1927	Земли населенных пунктов № 201	518839,74	1287502,13	51° 42' 49,701"	39° 1' 33,348"
25845	1928	Земли населенных пунктов № 201	518839,25	1287502,57	51° 42' 49,685"	39° 1' 33,371"
25846	1929	Земли населенных пунктов № 201	518799,38	1287539,06	51° 42' 48,386"	39° 1' 35,256"
25847	1930	Земли населенных пунктов № 201	518783,89	1287527,68	51° 42' 47,887"	39° 1' 34,657"
25848	1931	Земли населенных пунктов № 201	518798,91	1287493,24	51° 42' 48,382"	39° 1' 32,869"
25849	1932	Земли населенных пунктов № 201	518827,29	1287394,41	51° 42' 49,324"	39° 1' 27,733"
25850	1933	Земли населенных пунктов № 201	518833,44	1287372,86	51° 42' 49,528"	39° 1' 26,613"
25851	1934	Земли населенных пунктов № 201	518839,25	1287351,86	51° 42' 49,721"	39° 1' 25,521"
25852	1935	Земли населенных пунктов № 201	518846,28	1287327,24	51° 42' 49,954"	39° 1' 24,242"
25853	1936	Земли населенных пунктов № 201	518929,01	1287263,03	51° 42' 52,646"	39° 1' 20,929"
25854	1937	Земли населенных пунктов № 201	518998,25	1287219,11	51° 42' 54,897"	39° 1' 18,668"
25855	1938	Земли населенных пунктов № 201	519003,16	1287216,78	51° 42' 55,056"	39° 1' 18,549"
25856	1939	Земли населенных пунктов № 201	519034,95	1287260,69	51° 42' 56,074"	39° 1' 20,848"
25857	1940	Земли населенных пунктов № 201	519051,74	1287255,75	51° 42' 56,619"	39° 1' 20,597"
25858	1941	Земли населенных пунктов № 201	519057,01	1287265,12	51° 42' 56,787"	39° 1' 21,088"
25859	1942	Земли населенных пунктов № 201	519059,37	1287268,43	51° 42' 56,863"	39° 1' 21,261"
25860	1943	Земли населенных пунктов № 201	519095,73	1287251,24	51° 42' 58,043"	39° 1' 20,379"
25861	1944	Земли населенных пунктов № 201	519165,46	1287498,86	51° 43' 0,240"	39° 1' 33,304"

25862	1945	Земли населенных пунктов № 201	519222,60	1287549,45	51° 43' 2,076"	39° 1' 35,962"
25863	1946	Земли населенных пунктов № 201	519274,18	1287619,33	51° 43' 3,728"	39° 1' 39,622"
25864	1947	Земли населенных пунктов № 201	519363,44	1287683,30	51° 43' 6,601"	39° 1' 42,988"
25865	1948	Земли населенных пунктов № 201	519437,62	1287740,24	51° 43' 8,987"	39° 1' 45,983"
25866	1949	Земли населенных пунктов № 201	519422,30	1287798,78	51° 43' 8,477"	39° 1' 49,026"
25867	1950	Земли населенных пунктов № 201	519294,11	1287779,84	51° 43' 4,334"	39° 1' 47,990"
25868	1951	Земли населенных пунктов № 201	519263,42	1287779,11	51° 43' 3,342"	39° 1' 47,940"
25869	1952	Земли населенных пунктов № 201	519258,93	1287781,10	51° 43' 3,196"	39° 1' 48,042"
25870	1953	Земли населенных пунктов № 201	519239,89	1287779,93	51° 43' 2,580"	39° 1' 47,973"
25871	1954	Земли населенных пунктов № 201	519232,14	1287789,76	51° 43' 2,327"	39° 1' 48,482"
25872	1955	Земли населенных пунктов № 201	519222,42	1287787,74	51° 43' 2,013"	39° 1' 48,373"
25873	1956	Земли населенных пунктов № 201	519202,98	1287783,65	51° 43' 1,385"	39° 1' 48,153"
25874	1957	Земли населенных пунктов № 201	518999,73	1286966,62	51° 42' 55,005"	39° 1' 5,518"
25875	1958	Земли населенных пунктов № 201	518976,08	1286952,34	51° 42' 54,243"	39° 1' 4,765"
25876	1959	Земли населенных пунктов № 201	518902,52	1286924,87	51° 42' 51,870"	39° 1' 3,306"
25877	1960	Земли населенных пунктов № 201	518860,97	1286924,11	51° 42' 50,525"	39° 1' 3,251"
25878	1961	Земли населенных пунктов № 201	518839,25	1286923,06	51° 42' 49,823"	39° 1' 3,188"
25879	1962	Земли населенных пунктов № 201	518769,46	1286919,69	51° 42' 47,566"	39° 1' 2,986"
25880	1963	Земли населенных пунктов № 201	518648,38	1286902,39	51° 42' 43,652"	39° 1' 2,039"
25881	1964	Земли населенных пунктов № 201	518513,62	1286889,72	51° 42' 39,295"	39° 1' 1,327"
25882	1965	Земли населенных пунктов № 201	518363,52	1286879,52	51° 42' 34,441"	39° 1' 0,739"
25883	1966	Земли населенных пунктов № 201	518251,35	1286879,65	51° 42' 30,812"	39° 1' 0,703"
25884	1967	Земли населенных пунктов № 201	518251,72	1286858,31	51° 42' 30,829"	39° 0' 59,592"
25885	1968	Земли населенных пунктов № 201	518264,90	1286847,73	51° 42' 31,258"	39° 0' 59,046"
25886	1969	Земли населенных пунктов № 201	518409,63	1286731,56	51° 42' 35,968"	39° 0' 53,051"
25887	1970	Земли населенных пунктов № 201	518487,66	1286627,97	51° 42' 38,517"	39° 0' 47,686"
25888	1971	Земли населенных пунктов № 201	518491,68	1286625,44	51° 42' 38,648"	39° 0' 47,555"
25889	1972	Земли населенных пунктов № 201	518496,00	1286632,41	51° 42' 38,786"	39° 0' 47,920"
25890	1973	Земли населенных пунктов № 201	518498,12	1286636,12	51° 42' 38,854"	39° 0' 48,114"
25891	1974	Земли населенных пунктов № 201	518498,48	1286636,14	51° 42' 38,865"	39° 0' 48,115"
25892	1975	Земли населенных пунктов № 201	518607,88	1286485,85	51° 42' 42,440"	39° 0' 40,329"
25893	1976	Земли населенных пунктов № 201	518619,80	1286471,97	51° 42' 42,829"	39° 0' 39,611"
25894	1977	Земли населенных пунктов № 201	518634,90	1286455,07	51° 42' 43,321"	39° 0' 38,736"
25895	1978	Земли населенных пунктов № 201	518653,54	1286438,41	51° 42' 43,928"	39° 0' 37,876"
25896	1979	Земли населенных пунктов № 201	518679,37	1286426,51	51° 42' 44,767"	39° 0' 37,265"
25897	1980	Земли населенных пунктов № 201	518708,15	1286420,68	51° 42' 45,700"	39° 0' 36,973"
25898	1981	Земли населенных пунктов № 201	518739,49	1286461,74	51° 42' 46,704"	39° 0' 39,123"
25899	1982	Земли населенных пунктов № 201	518716,47	1286519,87	51° 42' 45,945"	39° 0' 42,142"
25900	1983	Земли населенных пунктов № 201	518680,41	1286570,06	51° 42' 44,767"	39° 0' 44,742"
25901	1984	Земли населенных пунктов № 201	518653,34	1286632,59	51° 42' 43,876"	39° 0' 47,989"
25902	1985	Земли населенных пунктов № 201	518668,48	1286640,44	51° 42' 44,365"	39° 0' 48,403"

25903	1986	Земли населенных пунктов № 201	518694,30	1286641,09	51° 42' 45,200"	39° 0' 48,447"
25904	1987	Земли населенных пунктов № 201	518693,37	1286643,45	51° 42' 45,169"	39° 0' 48,570"
25905	1988	Земли населенных пунктов № 201	518737,15	1286650,41	51° 42' 46,584"	39° 0' 48,949"
25906	1989	Земли населенных пунктов № 201	518762,55	1286551,85	51° 42' 47,429"	39° 0' 43,825"
25907	1990	Земли населенных пунктов № 201	518773,90	1286525,98	51° 42' 47,802"	39° 0' 42,482"
25908	1991	Земли населенных пунктов № 201	518791,33	1286468,51	51° 42' 48,379"	39° 0' 39,495"
25909	1992	Земли населенных пунктов № 201	518811,08	1286428,95	51° 42' 49,028"	39° 0' 37,442"
25910	1993	Земли населенных пунктов № 201	518833,67	1286411,01	51° 42' 49,763"	39° 0' 36,516"
25911	1994	Земли населенных пунктов № 201	518843,74	1286394,49	51° 42' 50,092"	39° 0' 35,660"
25912	1995	Земли населенных пунктов № 201	518872,05	1286367,93	51° 42' 51,015"	39° 0' 34,287"
25913	1996	Земли населенных пунктов № 201	518895,80	1286357,41	51° 42' 51,785"	39° 0' 33,748"
25914	1997	Земли населенных пунктов № 201	518935,15	1286430,40	51° 42' 53,042"	39° 0' 37,564"
25915	1998	Земли населенных пунктов № 201	518945,61	1286478,68	51° 42' 53,369"	39° 0' 40,083"
25916	1999	Земли населенных пунктов № 201	518946,36	1286548,53	51° 42' 53,377"	39° 0' 43,722"
25917	2000	Земли населенных пунктов № 201	518957,43	1286611,61	51° 42' 53,720"	39° 0' 47,011"
25918	2001	Земли населенных пунктов № 201	519021,87	1286685,20	51° 42' 55,788"	39° 0' 50,868"
25919	2002	Земли населенных пунктов № 201	519206,79	1286804,66	51° 43' 1,742"	39° 0' 57,161"
25920	2003	Земли населенных пунктов № 201	519074,03	1286820,71	51° 42' 57,443"	39° 0' 57,946"
25921	2004	Земли населенных пунктов № 201	519024,94	1286862,96	51° 42' 55,845"	39° 1' 0,128"
25922	2005	Земли населенных пунктов № 201	518997,82	1286965,30	51° 42' 54,943"	39° 1' 5,449"
25923	2006	Земли населенных пунктов № 201	518999,73	1286966,62	51° 42' 55,005"	39° 1' 5,518"
25924	2007	Земли населенных пунктов № 201	518279,42	1286765,04	51° 42' 31,747"	39° 0' 54,745"
25925	2008	Земли населенных пунктов № 201	518213,61	1286799,70	51° 42' 29,610"	39° 0' 56,525"
25926	2009	Земли населенных пунктов № 201	518210,26	1286804,32	51° 42' 29,501"	39° 0' 56,765"
25927	2010	Земли населенных пунктов № 201	518182,45	1286820,12	51° 42' 28,597"	39° 0' 57,577"
25928	2011	Земли населенных пунктов № 201	518178,03	1286819,28	51° 42' 28,454"	39° 0' 57,531"
25929	2012	Земли населенных пунктов № 201	518170,23	1286823,42	51° 42' 28,201"	39° 0' 57,744"
25930	2013	Земли населенных пунктов № 201	518164,06	1286830,56	51° 42' 28,000"	39° 0' 58,114"
25931	2014	Земли населенных пунктов № 201	518138,90	1286844,86	51° 42' 27,182"	39° 0' 58,848"
25932	2015	Земли населенных пунктов № 201	518138,46	1286845,18	51° 42' 27,168"	39° 0' 58,865"
25933	2016	Земли населенных пунктов № 201	518130,90	1286844,33	51° 42' 26,923"	39° 0' 58,818"
25934	2017	Земли населенных пунктов № 201	518036,81	1286833,45	51° 42' 23,882"	39° 0' 58,216"
25935	2018	Земли населенных пунктов № 201	517983,08	1286828,64	51° 42' 22,145"	39° 0' 57,945"
25936	2019	Земли населенных пунктов № 201	518045,71	1286772,48	51° 42' 24,184"	39° 0' 55,044"
25937	2020	Земли населенных пунктов № 201	518019,16	1286710,03	51° 42' 23,340"	39° 0' 51,782"
25938	2021	Земли населенных пунктов № 201	518148,52	1286546,27	51° 42' 27,564"	39° 0' 43,303"
25939	2022	Земли населенных пунктов № 201	518275,94	1286240,12	51° 42' 31,758"	39° 0' 27,407"
25940	2023	Земли населенных пунктов № 201	518376,04	1286094,55	51° 42' 35,030"	39° 0' 19,863"
25941	2024	Земли населенных пунктов № 201	518385,57	1286095,11	51° 42' 35,338"	39° 0' 19,896"
25942	2025	Земли населенных пунктов № 201	518405,64	1286119,70	51° 42' 35,982"	39° 0' 21,184"
25943	2026	Земли населенных пунктов № 201	518416,99	1286107,37	51° 42' 36,352"	39° 0' 20,546"

25944	2027	Земли населенных пунктов № 201	518420,15	1286109,65	51° 42' 36,454"	39° 0' 20,666"
25945	2028	Земли населенных пунктов № 201	518459,34	1286070,69	51° 42' 37,731"	39° 0' 18,651"
25946	2029	Земли населенных пунктов № 201	518491,45	1286094,99	51° 42' 38,764"	39° 0' 19,929"
25947	2030	Земли населенных пунктов № 201	518505,57	1286073,01	51° 42' 39,226"	39° 0' 18,790"
25948	2031	Земли населенных пунктов № 201	518513,75	1286074,07	51° 42' 39,490"	39° 0' 18,848"
25949	2032	Земли населенных пунктов № 201	518526,45	1286054,15	51° 42' 39,906"	39° 0' 17,815"
25950	2033	Земли населенных пунктов № 201	518562,98	1285985,04	51° 42' 41,104"	39° 0' 14,229"
25951	2034	Земли населенных пунктов № 201	518580,45	1285976,76	51° 42' 41,671"	39° 0' 13,805"
25952	2035	Земли населенных пунктов № 201	518581,36	1285975,96	51° 42' 41,700"	39° 0' 13,763"
25953	2036	Земли населенных пунктов № 201	518635,88	1286002,22	51° 42' 43,458"	39° 0' 15,151"
25954	2037	Земли населенных пунктов № 201	518644,49	1286211,52	51° 42' 43,688"	39° 0' 26,055"
25955	2038	Земли населенных пунктов № 201	518568,79	1286276,05	51° 42' 41,224"	39° 0' 29,388"
25956	2039	Земли населенных пунктов № 201	518602,06	1286312,80	51° 42' 42,292"	39° 0' 31,314"
25957	2040	Земли населенных пунктов № 201	518579,65	1286385,73	51° 42' 41,550"	39° 0' 35,104"
25958	2041	Земли населенных пунктов № 201	518527,12	1286447,18	51° 42' 39,836"	39° 0' 38,285"
25959	2042	Земли населенных пунктов № 201	518472,90	1286519,30	51° 42' 38,065"	39° 0' 42,020"
25960	2043	Земли населенных пунктов № 201	518360,22	1286559,94	51° 42' 34,410"	39° 0' 44,094"
25961	2044	Земли населенных пунктов № 201	518401,05	1286626,02	51° 42' 35,716"	39° 0' 47,551"
25962	2045	Земли населенных пунктов № 201	518308,67	1286748,42	51° 42' 32,698"	39° 0' 53,891"
25963	2046	Земли населенных пунктов № 201	518279,42	1286765,04	51° 42' 31,747"	39° 0' 54,745"
25964	2047	Земли населенных пунктов № 201	518133,98	1285141,17	51° 42' 27,416"	38° 59' 30,124"
25965	2048	Земли населенных пунктов № 201	518130,14	1285142,42	51° 42' 27,292"	38° 59' 30,188"
25966	2049	Земли населенных пунктов № 201	518027,09	1285186,34	51° 42' 23,948"	38° 59' 32,437"
25967	2050	Земли населенных пунктов № 201	517984,25	1285225,31	51° 42' 22,553"	38° 59' 34,451"
25968	2051	Земли населенных пунктов № 201	517795,09	1285331,60	51° 42' 16,409"	38° 59' 39,917"
25969	2052	Земли населенных пунктов № 201	517709,80	1285555,44	51° 42' 13,598"	38° 59' 51,542"
25970	2053	Земли населенных пунктов № 201	517669,55	1285536,13	51° 42' 12,300"	38° 59' 50,522"
25971	2054	Земли населенных пунктов № 201	517613,31	1285489,33	51° 42' 10,491"	38° 59' 48,064"
25972	2055	Земли населенных пунктов № 201	517608,38	1285487,09	51° 42' 10,333"	38° 59' 47,946"
25973	2056	Земли населенных пунктов № 201	517618,34	1285462,22	51° 42' 10,660"	38° 59' 46,655"
25974	2057	Земли населенных пунктов № 201	517579,59	1285446,88	51° 42' 9,410"	38° 59' 45,841"
25975	2058	Земли населенных пунктов № 201	517544,08	1285458,93	51° 42' 8,259"	38° 59' 46,456"
25976	2059	Земли населенных пунктов № 201	517511,24	1285432,75	51° 42' 7,202"	38° 59' 45,081"
25977	2060	Земли населенных пунктов № 201	517487,96	1285484,53	51° 42' 6,437"	38° 59' 47,768"
25978	2061	Земли населенных пунктов № 201	517453,61	1285473,23	51° 42' 5,328"	38° 59' 47,168"
25979	2062	Земли населенных пунктов № 201	517444,88	1285494,74	51° 42' 5,041"	38° 59' 48,284"
25980	2063	Земли населенных пунктов № 201	517443,04	1285494,34	51° 42' 4,981"	38° 59' 48,263"
25981	2064	Земли населенных пунктов № 201	517430,83	1285527,54	51° 42' 4,579"	38° 59' 49,987"
25982	2065	Земли населенных пунктов № 201	517471,70	1285539,65	51° 42' 5,898"	38° 59' 50,633"
25983	2066	Земли населенных пунктов № 201	517458,99	1285565,17	51° 42' 5,481"	38° 59' 51,957"
25984	2067	Земли населенных пунктов № 201	517443,82	1285595,66	51° 42' 4,984"	38° 59' 53,539"

25985	2068	Земли населенных пунктов № 201	517349,35	1285564,35	51° 42' 1,934"	38° 59' 51,874"
25986	2069	Земли населенных пунктов № 201	517395,04	1285450,99	51° 42' 3,438"	38° 59' 45,988"
25987	2070	Земли населенных пунктов № 201	517536,80	1285307,54	51° 42' 8,057"	38° 59' 38,570"
25988	2071	Земли населенных пунктов № 201	517565,82	1285245,79	51° 42' 9,010"	38° 59' 35,366"
25989	2072	Земли населенных пунктов № 201	517585,70	1285179,82	51° 42' 9,668"	38° 59' 31,938"
25990	2073	Земли населенных пунктов № 201	517630,66	1284777,83	51° 42' 11,213"	38° 59' 11,022"
25991	2074	Земли населенных пунктов № 201	517658,67	1284599,62	51° 42' 12,159"	38° 59' 1,752"
25992	2075	Земли населенных пунктов № 201	517686,17	1284599,18	51° 42' 13,049"	38° 59' 1,739"
25993	2076	Земли населенных пунктов № 201	517723,84	1284558,32	51° 42' 14,277"	38° 58' 59,625"
25994	2077	Земли населенных пунктов № 201	518358,52	1285015,01	51° 42' 34,709"	38° 59' 23,635"
25995	2078	Земли населенных пунктов № 201	518133,98	1285141,17	51° 42' 27,416"	38° 59' 30,124"
25996	2079	Земли населенных пунктов № 201	517145,41	1284414,75	51° 41' 55,594"	38° 58' 51,943"
25997	2080	Земли населенных пунктов № 201	517129,62	1284429,58	51° 41' 55,079"	38° 58' 52,710"
25998	2081	Земли населенных пунктов № 201	517141,61	1284568,97	51° 41' 55,437"	38° 58' 59,972"
25999	2082	Земли населенных пунктов № 201	517148,98	1284640,08	51° 41' 55,659"	38° 59' 3,677"
26000	2083	Земли населенных пунктов № 201	517117,80	1284679,41	51° 41' 54,642"	38° 59' 5,713"
26001	2084	Земли населенных пунктов № 201	517086,53	1284702,52	51° 41' 53,625"	38° 59' 6,905"
26002	2085	Земли населенных пунктов № 201	517028,01	1284728,00	51° 41' 51,726"	38° 59' 8,211"
26003	2086	Земли населенных пунктов № 201	516977,99	1284768,58	51° 41' 50,098"	38° 59' 10,306"
26004	2087	Земли населенных пунктов № 201	516991,55	1284811,12	51° 41' 50,528"	38° 59' 12,526"
26005	2088	Земли населенных пунктов № 201	517019,98	1284815,65	51° 41' 51,446"	38° 59' 12,772"
26006	2089	Земли населенных пунктов № 201	517076,77	1284818,85	51° 41' 53,283"	38° 59' 12,959"
26007	2090	Земли населенных пунктов № 201	517110,87	1284898,87	51° 41' 54,369"	38° 59' 17,137"
26008	2091	Земли населенных пунктов № 201	517153,76	1284988,09	51° 41' 55,736"	38° 59' 21,798"
26009	2092	Земли населенных пунктов № 201	517157,32	1284994,63	51° 41' 55,850"	38° 59' 22,140"
26010	2093	Земли населенных пунктов № 201	517099,49	1285049,96	51° 41' 53,966"	38° 59' 25,000"
26011	2094	Земли населенных пунктов № 201	517108,48	1285062,76	51° 41' 54,255"	38° 59' 25,670"
26012	2095	Земли населенных пунктов № 201	517086,69	1285081,46	51° 41' 53,545"	38° 59' 26,635"
26013	2096	Земли населенных пунктов № 201	517110,00	1285141,72	51° 41' 54,286"	38° 59' 29,781"
26014	2097	Земли населенных пунктов № 201	517127,95	1285193,10	51° 41' 54,855"	38° 59' 32,463"
26015	2098	Земли населенных пунктов № 201	517150,67	1285249,52	51° 41' 55,577"	38° 59' 35,409"
26016	2099	Земли населенных пунктов № 201	517157,70	1285290,17	51° 41' 55,796"	38° 59' 37,528"
26017	2100	Земли населенных пунктов № 201	517126,98	1285314,62	51° 41' 54,796"	38° 59' 38,790"
26018	2101	Земли населенных пунктов № 201	517116,45	1285342,67	51° 41' 54,449"	38° 59' 40,246"
26019	2102	Земли населенных пунктов № 201	517115,71	1285374,16	51° 41' 54,418"	38° 59' 41,886"
26020	2103	Земли населенных пунктов № 201	517108,36	1285455,93	51° 41' 54,162"	38° 59' 46,141"
26021	2104	Земли населенных пунктов № 201	517106,83	1285470,19	51° 41' 54,109"	38° 59' 46,882"
26022	2105	Земли населенных пунктов № 201	517104,91	1285496,82	51° 41' 54,041"	38° 59' 48,268"
26023	2106	Земли населенных пунктов № 201	517068,66	1285536,18	51° 41' 52,859"	38° 59' 50,304"
26024	2107	Земли населенных пунктов № 201	517081,66	1285545,36	51° 41' 53,277"	38° 59' 50,787"
26025	2108	Земли населенных пунктов № 201	517074,94	1285556,36	51° 41' 53,058"	38° 59' 51,357"

26026	2109	Земли населенных пунктов № 201	517066,01	1285576,41	51° 41' 52,764"	38° 59' 52,398"
26027	2110	Земли населенных пунктов № 201	517053,24	1285572,22	51° 41' 52,352"	38° 59' 52,175"
26028	2111	Земли населенных пунктов № 201	517032,97	1285604,27	51° 41' 51,689"	38° 59' 53,836"
26029	2112	Земли населенных пунктов № 201	517030,84	1285608,04	51° 41' 51,619"	38° 59' 54,032"
26030	2113	Земли населенных пунктов № 201	516970,31	1285616,47	51° 41' 49,659"	38° 59' 54,448"
26031	2114	Земли населенных пунктов № 201	516769,29	1285890,24	51° 41' 43,092"	39° 0' 8,628"
26032	2115	Земли населенных пунктов № 201	516763,27	1285897,85	51° 41' 42,896"	39° 0' 9,022"
26033	2116	Земли населенных пунктов № 201	516688,71	1285881,50	51° 41' 40,487"	39° 0' 8,143"
26034	2117	Земли населенных пунктов № 201	516658,89	1285816,66	51° 41' 39,537"	39° 0' 4,756"
26035	2118	Земли населенных пунктов № 201	516511,48	1285775,81	51° 41' 34,777"	39° 0' 2,575"
26036	2119	Земли населенных пунктов № 201	516518,87	1285755,30	51° 41' 35,021"	39° 0' 1,510"
26037	2120	Земли населенных пунктов № 201	516527,76	1285727,22	51° 41' 35,315"	39° 0' 0,052"
26038	2121	Земли населенных пунктов № 201	516608,97	1285468,77	51° 41' 38,001"	38° 59' 46,626"
26039	2122	Земли населенных пунктов № 201	516559,76	1285396,83	51° 41' 36,426"	38° 59' 42,863"
26040	2123	Земли населенных пунктов № 201	516534,28	1285359,58	51° 41' 35,610"	38° 59' 40,915"
26041	2124	Земли населенных пунктов № 201	516444,35	1285254,75	51° 41' 32,724"	38° 59' 35,424"
26042	2125	Земли населенных пунктов № 201	516331,62	1285111,85	51° 41' 29,109"	38° 59' 27,944"
26043	2126	Земли населенных пунктов № 201	516294,42	1285028,08	51° 41' 27,924"	38° 59' 23,570"
26044	2127	Земли населенных пунктов № 201	516292,06	1285001,57	51° 41' 27,853"	38° 59' 22,189"
26045	2128	Земли населенных пунктов № 201	516246,04	1284930,42	51° 41' 26,380"	38° 59' 18,468"
26046	2129	Земли населенных пунктов № 201	516222,71	1284894,35	51° 41' 25,634"	38° 59' 16,582"
26047	2130	Земли населенных пунктов № 201	516223,25	1284891,61	51° 41' 25,652"	38° 59' 16,440"
26048	2131	Земли населенных пунктов № 201	516326,53	1284622,85	51° 41' 29,053"	38° 59' 2,486"
26049	2132	Земли населенных пунктов № 201	516301,16	1284577,27	51° 41' 28,242"	38° 59' 0,104"
26050	2133	Земли населенных пунктов № 201	516238,08	1284465,44	51° 41' 26,226"	38° 58' 54,260"
26051	2134	Земли населенных пунктов № 201	516236,88	1284463,31	51° 41' 26,188"	38° 58' 54,149"
26052	2135	Земли населенных пунктов № 201	516234,83	1284459,67	51° 41' 26,122"	38° 58' 53,958"
26053	2136	Земли населенных пунктов № 201	516233,29	1284456,94	51° 41' 26,073"	38° 58' 53,816"
26054	2137	Земли населенных пунктов № 201	516232,06	1284454,74	51° 41' 26,034"	38° 58' 53,701"
26055	2138	Земли населенных пунктов № 201	516191,27	1284382,22	51° 41' 24,730"	38° 58' 49,911"
26056	2139	Земли населенных пунктов № 201	516308,91	1284312,58	51° 41' 28,552"	38° 58' 46,327"
26057	2140	Земли населенных пунктов № 201	516313,60	1284309,79	51° 41' 28,704"	38° 58' 46,184"
26058	2141	Земли населенных пунктов № 201	516409,00	1284251,00	51° 41' 31,804"	38° 58' 43,157"
26059	2142	Земли населенных пунктов № 201	517023,00	1283991,00	51° 41' 51,726"	38° 58' 29,837"
26060	2143	Земли населенных пунктов № 201	517094,74	1283958,11	51° 41' 54,054"	38° 58' 28,150"
26061	2144	Земли населенных пунктов № 201	517104,35	1283974,58	51° 41' 54,362"	38° 58' 29,010"
26062	2145	Земли населенных пунктов № 201	517154,67	1284198,25	51° 41' 55,941"	38° 58' 40,674"
26063	2146	Земли населенных пунктов № 201	517178,52	1284369,12	51° 41' 56,675"	38° 58' 49,579"
26064	2147	Земли населенных пунктов № 201	517145,29	1284412,76	51° 41' 55,590"	38° 58' 51,839"
26065	2148	Земли населенных пунктов № 201	517145,41	1284414,75	51° 41' 55,594"	38° 58' 51,943"
26066	2149	Земли населенных пунктов № 201	517071,69	1286266,25	51° 41' 52,789"	39° 0' 28,317"

26067	2150	Земли населенных пунктов № 201	516999,56	1286300,48	51° 41' 50,447"	39° 0' 30,072"
26068	2151	Земли населенных пунктов № 201	516922,07	1286364,86	51° 41' 47,925"	39° 0' 33,395"
26069	2152	Земли населенных пунктов № 201	516862,65	1286329,68	51° 41' 46,011"	39° 0' 31,541"
26070	2153	Земли населенных пунктов № 201	516860,47	1286325,19	51° 41' 45,941"	39° 0' 31,307"
26071	2154	Земли населенных пунктов № 201	516862,55	1286247,37	51° 41' 46,027"	39° 0' 27,256"
26072	2155	Земли населенных пунктов № 201	516887,16	1286166,90	51° 41' 46,842"	39° 0' 23,076"
26073	2156	Земли населенных пунктов № 201	516895,16	1286140,74	51° 41' 47,107"	39° 0' 21,717"
26074	2157	Земли населенных пунктов № 201	516898,55	1286090,98	51° 41' 47,228"	39° 0' 19,127"
26075	2158	Земли населенных пунктов № 201	516900,66	1286060,07	51° 41' 47,303"	39° 0' 17,519"
26076	2159	Земли населенных пунктов № 201	516939,45	1285984,54	51° 41' 48,576"	39° 0' 13,601"
26077	2160	Земли населенных пунктов № 201	516998,55	1285922,06	51° 41' 50,502"	39° 0' 10,370"
26078	2161	Земли населенных пунктов № 201	517009,71	1285900,64	51° 41' 50,868"	39° 0' 9,258"
26079	2162	Земли населенных пунктов № 201	517016,10	1285888,20	51° 41' 51,078"	39° 0' 8,613"
26080	2163	Земли населенных пунктов № 201	516969,87	1285843,19	51° 41' 49,593"	39° 0' 6,253"
26081	2164	Земли населенных пунктов № 201	516990,33	1285812,58	51° 41' 50,261"	39° 0' 4,666"
26082	2165	Земли населенных пунктов № 201	517009,84	1285798,89	51° 41' 50,896"	39° 0' 3,961"
26083	2166	Земли населенных пунктов № 201	517032,89	1285782,72	51° 41' 51,645"	39° 0' 3,127"
26084	2167	Земли населенных пунктов № 201	517043,57	1285775,00	51° 41' 51,993"	39° 0' 2,729"
26085	2168	Земли населенных пунктов № 201	517052,73	1285768,37	51° 41' 52,291"	39° 0' 2,388"
26086	2169	Земли населенных пунктов № 201	517054,17	1285767,14	51° 41' 52,337"	39° 0' 2,324"
26087	2170	Земли населенных пунктов № 201	517083,73	1285762,75	51° 41' 53,295"	39° 0' 2,106"
26088	2171	Земли населенных пунктов № 201	517105,53	1285788,95	51° 41' 53,994"	39° 0' 3,479"
26089	2172	Земли населенных пунктов № 201	517109,79	1285855,97	51° 41' 54,117"	39° 0' 6,970"
26090	2173	Земли населенных пунктов № 201	517079,96	1285932,28	51° 41' 53,134"	39° 0' 10,932"
26091	2174	Земли населенных пунктов № 201	517099,33	1285977,60	51° 41' 53,750"	39° 0' 13,299"
26092	2175	Земли населенных пунктов № 201	517048,47	1286052,76	51° 41' 52,087"	39° 0' 17,193"
26093	2176	Земли населенных пунктов № 201	517065,25	1286207,23	51° 41' 52,594"	39° 0' 25,242"
26094	2177	Земли населенных пунктов № 201	517064,27	1286208,94	51° 41' 52,562"	39° 0' 25,330"
26095	2178	Земли населенных пунктов № 201	517058,16	1286217,74	51° 41' 52,363"	39° 0' 25,786"
26096	2179	Земли населенных пунктов № 201	517042,81	1286230,44	51° 41' 51,863"	39° 0' 26,442"
26097	2180	Земли населенных пунктов № 201	517030,13	1286239,17	51° 41' 51,451"	39° 0' 26,892"
26098	2181	Земли населенных пунктов № 201	517026,89	1286258,86	51° 41' 51,341"	39° 0' 27,916"
26099	2182	Земли населенных пунктов № 201	517052,25	1286258,05	51° 41' 52,162"	39° 0' 27,883"
26100	2183	Земли населенных пунктов № 201	517065,57	1286263,03	51° 41' 52,592"	39° 0' 28,147"
26101	2184	Земли населенных пунктов № 201	517071,36	1286263,15	51° 41' 52,779"	39° 0' 28,156"
26102	2185	Земли населенных пунктов № 201	517071,69	1286266,25	51° 41' 52,789"	39° 0' 28,317"
26103	2186	Земли населенных пунктов № 201	515946,65	1283478,41	51° 41' 17,012"	38° 58' 2,777"
26104	2187	Земли населенных пунктов № 201	515988,01	1283432,35	51° 41' 18,360"	38° 58' 0,393"
26105	2188	Земли населенных пунктов № 201	516048,18	1283366,98	51° 41' 20,321"	38° 57' 57,011"
26106	2189	Земли населенных пунктов № 201	516067,01	1283344,15	51° 41' 20,935"	38° 57' 55,829"
26107	2190	Земли населенных пунктов № 201	516088,20	1283310,04	51° 41' 21,628"	38° 57' 54,061"

26108	2191	Земли населенных пунктов № 201	516097,56	1283291,73	51° 41' 21,935"	38° 57' 53,111"
26109	2192	Земли населенных пунктов № 201	516102,15	1283280,79	51° 41' 22,085"	38° 57' 52,543"
26110	2193	Земли населенных пунктов № 201	516111,76	1283259,04	51° 41' 22,401"	38° 57' 51,414"
26111	2194	Земли населенных пунктов № 201	516117,54	1283246,49	51° 41' 22,591"	38° 57' 50,763"
26112	2195	Земли населенных пунктов № 201	516130,83	1283209,60	51° 41' 23,029"	38° 57' 48,847"
26113	2196	Земли населенных пунктов № 201	516153,52	1283137,86	51° 41' 23,778"	38° 57' 45,120"
26114	2197	Земли населенных пунктов № 201	516167,01	1283091,28	51° 41' 24,224"	38° 57' 42,700"
26115	2198	Земли населенных пунктов № 201	516171,35	1283074,95	51° 41' 24,368"	38° 57' 41,851"
26116	2199	Земли населенных пунктов № 201	516175,20	1283062,17	51° 41' 24,495"	38° 57' 41,188"
26117	2200	Земли населенных пунктов № 201	516196,23	1283006,72	51° 41' 25,188"	38° 57' 38,308"
26118	2201	Земли населенных пунктов № 201	516203,12	1282990,86	51° 41' 25,414"	38° 57' 37,485"
26119	2202	Земли населенных пунктов № 201	516241,77	1282896,83	51° 41' 26,684"	38° 57' 32,603"
26120	2203	Земли населенных пунктов № 201	516251,68	1282876,80	51° 41' 27,009"	38° 57' 31,564"
26121	2204	Земли населенных пунктов № 201	516267,12	1282845,61	51° 41' 27,515"	38° 57' 29,945"
26122	2205	Земли населенных пунктов № 201	516282,39	1282852,33	51° 41' 28,008"	38° 57' 30,300"
26123	2206	Земли населенных пунктов № 201	516308,16	1282856,91	51° 41' 28,841"	38° 57' 30,547"
26124	2207	Земли населенных пунктов № 201	516317,02	1282859,01	51° 41' 29,127"	38° 57' 30,660"
26125	2208	Земли населенных пунктов № 201	516345,79	1282865,22	51° 41' 30,056"	38° 57' 30,993"
26126	2209	Земли населенных пунктов № 201	516390,85	1282874,65	51° 41' 31,512"	38° 57' 31,499"
26127	2210	Земли населенных пунктов № 201	516395,38	1282875,54	51° 41' 31,659"	38° 57' 31,547"
26128	2211	Земли населенных пунктов № 201	516400,30	1282881,71	51° 41' 31,817"	38° 57' 31,870"
26129	2212	Земли населенных пунктов № 201	516404,21	1282905,61	51° 41' 31,938"	38° 57' 33,115"
26130	2213	Земли населенных пунктов № 201	516409,00	1282935,41	51° 41' 32,087"	38° 57' 34,668"
26131	2214	Земли населенных пунктов № 201	516411,57	1282972,14	51° 41' 32,162"	38° 57' 36,581"
26132	2215	Земли населенных пунктов № 201	516411,57	1282979,09	51° 41' 32,161"	38° 57' 36,943"
26133	2216	Земли населенных пунктов № 201	516412,05	1283031,84	51° 41' 32,165"	38° 57' 39,689"
26134	2217	Земли населенных пунктов № 201	516415,74	1283079,96	51° 41' 32,274"	38° 57' 42,196"
26135	2218	Земли населенных пунктов № 201	516430,35	1283106,30	51° 41' 32,741"	38° 57' 43,572"
26136	2219	Земли населенных пунктов № 201	516433,32	1283113,09	51° 41' 32,836"	38° 57' 43,926"
26137	2220	Земли населенных пунктов № 201	516439,34	1283127,68	51° 41' 33,028"	38° 57' 44,688"
26138	2221	Земли населенных пунктов № 201	516450,22	1283154,11	51° 41' 33,374"	38° 57' 46,068"
26139	2222	Земли населенных пунктов № 201	516450,90	1283157,67	51° 41' 33,395"	38° 57' 46,253"
26140	2223	Земли населенных пунктов № 201	516459,86	1283183,67	51° 41' 33,680"	38° 57' 47,610"
26141	2224	Земли населенных пунктов № 201	516465,54	1283191,80	51° 41' 33,862"	38° 57' 48,035"
26142	2225	Земли населенных пунктов № 201	516469,64	1283199,14	51° 41' 33,993"	38° 57' 48,419"
26143	2226	Земли населенных пунктов № 201	516474,68	1283210,42	51° 41' 34,153"	38° 57' 49,008"
26144	2227	Земли населенных пунктов № 201	516478,33	1283218,54	51° 41' 34,270"	38° 57' 49,431"
26145	2228	Земли населенных пунктов № 201	516484,70	1283220,64	51° 41' 34,476"	38° 57' 49,543"
26146	2229	Земли населенных пунктов № 201	516492,54	1283222,64	51° 41' 34,729"	38° 57' 49,650"
26147	2230	Земли населенных пунктов № 201	516502,36	1283223,64	51° 41' 35,046"	38° 57' 49,705"
26148	2231	Земли населенных пунктов № 201	516510,88	1283225,49	51° 41' 35,322"	38° 57' 49,804"

26149	2232	Земли населенных пунктов № 201	516559,48	1283249,82	51° 41' 36,889"	38° 57' 51,088"
26150	2233	Земли населенных пунктов № 201	516622,15	1283285,61	51° 41' 38,909"	38° 57' 52,973"
26151	2234	Земли населенных пунктов № 201	516660,05	1283308,07	51° 41' 40,130"	38° 57' 54,155"
26152	2235	Земли населенных пунктов № 201	516669,77	1283315,69	51° 41' 40,443"	38° 57' 54,555"
26153	2236	Земли населенных пунктов № 201	516682,20	1283328,93	51° 41' 40,842"	38° 57' 55,248"
26154	2237	Земли населенных пунктов № 201	516695,68	1283349,01	51° 41' 41,274"	38° 57' 56,299"
26155	2238	Земли населенных пунктов № 201	516725,00	1283389,00	51° 41' 42,214"	38° 57' 58,391"
26156	2239	Земли населенных пунктов № 201	516768,00	1283463,00	51° 41' 43,590"	38° 58' 2,258"
26157	2240	Земли населенных пунктов № 201	516803,00	1283518,00	51° 41' 44,710"	38° 58' 5,134"
26158	2241	Земли населенных пунктов № 201	516824,10	1283542,03	51° 41' 45,388"	38° 58' 6,392"
26159	2242	Земли населенных пунктов № 201	516825,40	1283541,31	51° 41' 45,430"	38° 58' 6,355"
26160	2243	Земли населенных пунктов № 201	516828,31	1283546,83	51° 41' 45,523"	38° 58' 6,643"
26161	2244	Земли населенных пунктов № 201	516839,00	1283559,00	51° 41' 45,866"	38° 58' 7,281"
26162	2245	Земли населенных пунктов № 201	516903,11	1283640,48	51° 41' 47,923"	38° 58' 11,545"
26163	2246	Земли населенных пунктов № 201	516615,31	1283748,61	51° 41' 38,588"	38° 58' 17,075"
26164	2247	Земли населенных пунктов № 201	516200,38	1283882,20	51° 41' 25,134"	38° 58' 23,885"
26165	2248	Земли населенных пунктов № 201	515946,65	1283478,41	51° 41' 17,012"	38° 58' 2,777"
26166	2249	Земли населенных пунктов № 201	515943,01	1283464,44	51° 41' 16,897"	38° 58' 2,048"
26167	2250	Земли населенных пунктов № 201	515940,95	1283453,98	51° 41' 16,833"	38° 58' 1,503"
26168	2251	Земли населенных пунктов № 201	515940,10	1283169,99	51° 41' 16,866"	38° 57' 46,720"
26169	2252	Земли населенных пунктов № 201	515938,42	1283057,85	51° 41' 16,835"	38° 57' 40,882"
26170	2253	Земли населенных пунктов № 201	515938,85	1283031,03	51° 41' 16,855"	38° 57' 39,486"
26171	2254	Земли населенных пунктов № 201	515925,76	1282994,78	51° 41' 16,439"	38° 57' 37,594"
26172	2255	Земли населенных пунктов № 201	515844,94	1282867,39	51° 41' 13,851"	38° 57' 30,936"
26173	2256	Земли населенных пунктов № 201	515861,46	1282873,42	51° 41' 14,384"	38° 57' 31,255"
26174	2257	Земли населенных пунктов № 201	515954,46	1282911,34	51° 41' 17,385"	38° 57' 33,261"
26175	2258	Земли населенных пунктов № 201	516086,98	1282966,88	51° 41' 21,661"	38° 57' 36,197"
26176	2259	Земли населенных пунктов № 201	516177,49	1283004,74	51° 41' 24,582"	38° 57' 38,199"
26177	2260	Земли населенных пунктов № 201	516183,94	1283007,16	51° 41' 24,790"	38° 57' 38,327"
26178	2261	Земли населенных пунктов № 201	516166,35	1283054,35	51° 41' 24,211"	38° 57' 40,777"
26179	2262	Земли населенных пунктов № 201	516161,29	1283068,47	51° 41' 24,044"	38° 57' 41,511"
26180	2263	Земли населенных пунктов № 201	516158,26	1283078,48	51° 41' 23,944"	38° 57' 42,031"
26181	2264	Земли населенных пунктов № 201	516141,84	1283134,18	51° 41' 23,401"	38° 57' 44,925"
26182	2265	Земли населенных пунктов № 201	516119,75	1283204,94	51° 41' 22,671"	38° 57' 48,601"
26183	2266	Земли населенных пунктов № 201	516104,98	1283246,60	51° 41' 22,184"	38° 57' 50,764"
26184	2267	Земли населенных пунктов № 201	516096,42	1283266,13	51° 41' 21,903"	38° 57' 51,778"
26185	2268	Земли населенных пунктов № 201	516077,38	1283304,33	51° 41' 21,279"	38° 57' 53,760"
26186	2269	Земли населенных пунктов № 201	516063,86	1283327,13	51° 41' 20,837"	38° 57' 54,942"
26187	2270	Земли населенных пунктов № 201	516041,05	1283356,74	51° 41' 20,092"	38° 57' 56,476"
26188	2271	Земли населенных пунктов № 201	515979,04	1283424,38	51° 41' 18,072"	38° 57' 59,976"
26189	2272	Земли населенных пунктов № 201	515943,01	1283464,44	51° 41' 16,897"	38° 58' 2,048"

26190	2273	Земли населенных пунктов № 201	517740,00	1275228,78	51° 42' 16,588"	38° 50' 53,806"
26191	2274	Земли населенных пунктов № 201	517739,07	1275225,89	51° 42' 16,558"	38° 50' 53,655"
26192	2275	Земли населенных пунктов № 201	517752,76	1275224,28	51° 42' 17,001"	38° 50' 53,575"
26193	2276	Земли населенных пунктов № 201	517754,71	1275227,12	51° 42' 17,064"	38° 50' 53,723"
26194	2277	Земли населенных пунктов № 201	517740,00	1275228,78	51° 42' 16,588"	38° 50' 53,806"
26195	2278	Земли населенных пунктов № 201	513388,00	1285046,58	51° 39' 53,884"	38° 59' 23,484"
26196	2279	Земли населенных пунктов № 201	513387,30	1285045,90	51° 39' 53,862"	38° 59' 23,448"
26197	2280	Земли населенных пунктов № 201	513388,00	1285045,18	51° 39' 53,884"	38° 59' 23,411"
26198	2281	Земли населенных пунктов № 201	513388,70	1285045,90	51° 39' 53,907"	38° 59' 23,448"
26199	2282	Земли населенных пунктов № 201	513388,00	1285046,58	51° 39' 53,884"	38° 59' 23,484"
26200	2283	Земли населенных пунктов № 201	513364,55	1285046,89	51° 39' 53,125"	38° 59' 23,491"
26201	2284	Земли населенных пунктов № 201	513363,85	1285046,21	51° 39' 53,103"	38° 59' 23,456"
26202	2285	Земли населенных пунктов № 201	513364,55	1285045,49	51° 39' 53,126"	38° 59' 23,418"
26203	2286	Земли населенных пунктов № 201	513365,25	1285046,21	51° 39' 53,148"	38° 59' 23,456"
26204	2287	Земли населенных пунктов № 201	513364,55	1285046,89	51° 39' 53,125"	38° 59' 23,491"
26205	2288	Земли населенных пунктов № 201	519388,71	1285495,53	51° 43' 7,932"	38° 59' 49,038"
26206	2289	Земли населенных пунктов № 201	519464,29	1285445,07	51° 43' 10,389"	38° 59' 46,437"
26207	2290	Земли населенных пунктов № 201	519544,11	1285429,08	51° 43' 12,975"	38° 59' 45,633"
26208	2291	Земли населенных пунктов № 201	519594,56	1285366,62	51° 43' 14,621"	38° 59' 42,398"
26209	2292	Земли населенных пунктов № 201	519613,20	1285382,80	51° 43' 15,221"	38° 59' 43,248"
26210	2293	Земли населенных пунктов № 201	519565,24	1285440,72	51° 43' 13,656"	38° 59' 46,247"
26211	2294	Земли населенных пунктов № 201	519505,78	1285464,24	51° 43' 11,727"	38° 59' 47,451"
26212	2295	Земли населенных пунктов № 201	519443,59	1285530,92	51° 43' 9,699"	38° 59' 50,901"
26213	2296	Земли населенных пунктов № 201	519411,30	1285516,62	51° 43' 8,658"	38° 59' 50,145"
26214	2297	Земли населенных пунктов № 201	519388,71	1285495,53	51° 43' 7,932"	38° 59' 49,038"
26215	2298	Земли населенных пунктов № 201	518543,44	1284972,30	51° 42' 40,702"	38° 59' 21,477"
26216	2299	Земли населенных пунктов № 201	518536,62	1285091,58	51° 42' 40,454"	38° 59' 27,687"
26217	2300	Земли населенных пунктов № 201	518684,18	1285229,52	51° 42' 45,197"	38° 59' 34,925"
26218	2301	Земли населенных пунктов № 201	518916,13	1285359,75	51° 42' 52,673"	38° 59' 41,792"
26219	2302	Земли населенных пунктов № 201	518947,87	1285307,61	51° 42' 53,711"	38° 59' 39,089"
26220	2303	Земли населенных пунктов № 201	518996,32	1285301,39	51° 42' 55,280"	38° 59' 38,782"
26221	2304	Земли населенных пунктов № 201	519138,43	1285409,90	51° 42' 59,854"	38° 59' 44,486"
26222	2305	Земли населенных пунктов № 201	519205,79	1285297,01	51° 43' 2,059"	38° 59' 38,630"
26223	2306	Земли населенных пунктов № 201	519320,52	1285431,83	51° 43' 5,740"	38° 59' 45,695"
26224	2307	Земли населенных пунктов № 201	519266,14	1285381,05	51° 43' 3,992"	38° 59' 43,030"
26225	2308	Земли населенных пунктов № 201	519244,53	1285409,54	51° 43' 3,287"	38° 59' 44,506"
26226	2309	Земли населенных пунктов № 201	519195,48	1285367,36	51° 43' 1,709"	38° 59' 42,291"
26227	2310	Земли населенных пунктов № 201	519155,05	1285430,46	51° 43' 0,387"	38° 59' 45,563"
26228	2311	Земли населенных пунктов № 201	519121,97	1285464,98	51° 42' 59,309"	38° 59' 47,349"
26229	2312	Земли населенных пунктов № 201	519093,92	1285451,32	51° 42' 58,404"	38° 59' 46,627"
26230	2313	Земли населенных пунктов № 201	519010,31	1285390,51	51° 42' 55,713"	38° 59' 43,429"

26231	2314	Земли населенных пунктов № 201	518994,62	1285383,17	51° 42' 55,207"	38° 59' 43,041"
26232	2315	Земли населенных пунктов № 201	518986,73	1285378,46	51° 42' 54,953"	38° 59' 42,793"
26233	2316	Земли населенных пунктов № 201	518975,33	1285370,18	51° 42' 54,586"	38° 59' 42,357"
26234	2317	Земли населенных пунктов № 201	518971,28	1285366,63	51° 42' 54,455"	38° 59' 42,171"
26235	2318	Земли населенных пунктов № 201	518960,23	1285357,08	51° 42' 54,100"	38° 59' 41,669"
26236	2319	Земли населенных пунктов № 201	518949,04	1285350,87	51° 42' 53,739"	38° 59' 41,342"
26237	2320	Земли населенных пунктов № 201	518926,31	1285391,55	51° 42' 52,995"	38° 59' 43,452"
26238	2321	Земли населенных пунктов № 201	518911,70	1285399,41	51° 42' 52,520"	38° 59' 43,856"
26239	2322	Земли населенных пунктов № 201	518897,91	1285389,84	51° 42' 52,076"	38° 59' 43,353"
26240	2323	Земли населенных пунктов № 201	518808,62	1285335,30	51° 42' 49,200"	38° 59' 40,480"
26241	2324	Земли населенных пунктов № 201	518792,36	1285327,06	51° 42' 48,676"	38° 59' 40,045"
26242	2325	Земли населенных пунктов № 201	518672,01	1285277,89	51° 42' 44,793"	38° 59' 37,440"
26243	2326	Земли населенных пунктов № 201	518610,17	1285213,07	51° 42' 42,807"	38° 59' 34,041"
26244	2327	Земли населенных пунктов № 201	518558,89	1285140,31	51° 42' 41,164"	38° 59' 30,233"
26245	2328	Земли населенных пунктов № 201	518491,61	1285113,54	51° 42' 38,993"	38° 59' 28,815"
26246	2329	Земли населенных пунктов № 201	518477,77	1285105,50	51° 42' 38,547"	38° 59' 28,391"
26247	2330	Земли населенных пунктов № 201	518476,12	1285104,16	51° 42' 38,494"	38° 59' 28,321"
26248	2331	Земли населенных пунктов № 201	518475,05	1285102,30	51° 42' 38,460"	38° 59' 28,223"
26249	2332	Земли населенных пунктов № 201	518474,78	1285100,28	51° 42' 38,452"	38° 59' 28,118"
26250	2333	Земли населенных пунктов № 201	518474,79	1285097,78	51° 42' 38,453"	38° 59' 27,988"
26251	2334	Земли населенных пунктов № 201	518476,65	1285078,16	51° 42' 38,517"	38° 59' 26,967"
26252	2335	Земли населенных пунктов № 201	518478,51	1285075,31	51° 42' 38,578"	38° 59' 26,819"
26253	2336	Земли населенных пунктов № 201	518480,04	1285066,42	51° 42' 38,630"	38° 59' 26,356"
26254	2337	Земли населенных пунктов № 201	518481,44	1285058,00	51° 42' 38,677"	38° 59' 25,918"
26255	2338	Земли населенных пунктов № 201	518484,95	1285039,80	51° 42' 38,794"	38° 59' 24,972"
26256	2339	Земли населенных пунктов № 201	518489,75	1285019,51	51° 42' 38,954"	38° 59' 23,917"
26257	2340	Земли населенных пунктов № 201	518497,97	1285004,27	51° 42' 39,224"	38° 59' 23,126"
26258	2341	Земли населенных пунктов № 201	518511,33	1284999,90	51° 42' 39,657"	38° 59' 22,903"
26259	2342	Земли населенных пунктов № 201	518520,68	1284995,66	51° 42' 39,960"	38° 59' 22,686"
26260	2343	Земли населенных пунктов № 201	518527,99	1284990,04	51° 42' 40,198"	38° 59' 22,396"
26261	2344	Земли населенных пунктов № 201	518535,46	1284983,53	51° 42' 40,441"	38° 59' 22,060"
26262	2345	Земли населенных пунктов № 201	518540,23	1284978,37	51° 42' 40,597"	38° 59' 21,792"
26263	2346	Земли населенных пунктов № 201	518543,44	1284972,30	51° 42' 40,702"	38° 59' 21,477"
26264	2347	Земли населенных пунктов № 201	519095,73	1287251,24	51° 42' 58,043"	39° 1' 20,379"
26265	2348	Земли населенных пунктов № 201	519132,33	1287233,94	51° 42' 59,231"	39° 1' 19,492"
26266	2349	Земли населенных пунктов № 201	519144,87	1287264,84	51° 42' 59,630"	39° 1' 21,107"
26267	2350	Земли населенных пунктов № 201	519147,58	1287274,63	51° 42' 59,715"	39° 1' 21,618"
26268	2351	Земли населенных пунктов № 201	519152,32	1287296,40	51° 42' 59,863"	39° 1' 22,753"
26269	2352	Земли населенных пунктов № 201	519153,78	1287328,49	51° 42' 59,903"	39° 1' 24,425"
26270	2353	Земли населенных пунктов № 201	519143,41	1287336,50	51° 42' 59,565"	39° 1' 24,839"
26271	2354	Земли населенных пунктов № 201	519163,16	1287416,53	51° 43' 0,185"	39° 1' 29,015"

26272	2355	Земли населенных пунктов № 201	519191,70	1287412,92	51° 43' 1,109"	39° 1' 28,838"
26273	2356	Земли населенных пунктов № 201	519192,16	1287448,17	51° 43' 1,116"	39° 1' 30,674"
26274	2357	Земли населенных пунктов № 201	519226,72	1287543,63	51° 43' 2,211"	39° 1' 35,660"
26275	2358	Земли населенных пунктов № 201	519307,70	1287640,52	51° 43' 4,808"	39° 1' 40,738"
26276	2359	Земли населенных пунктов № 201	519363,44	1287683,30	51° 43' 6,601"	39° 1' 42,988"
26277	2360	Земли населенных пунктов № 201	519274,18	1287619,33	51° 43' 3,728"	39° 1' 39,622"
26278	2361	Земли населенных пунктов № 201	519222,60	1287549,45	51° 43' 2,076"	39° 1' 35,962"
26279	2362	Земли населенных пунктов № 201	519165,46	1287498,86	51° 43' 0,240"	39° 1' 33,304"
26280	2363	Земли населенных пунктов № 201	519095,73	1287251,24	51° 42' 58,043"	39° 1' 20,379"
26281	2364	Земли населенных пунктов № 201	519013,28	1286974,80	51° 42' 55,441"	39° 1' 5,949"
26282	2365	Земли населенных пунктов № 201	518999,73	1286966,62	51° 42' 55,005"	39° 1' 5,518"
26283	2366	Земли населенных пунктов № 201	518997,82	1286965,30	51° 42' 54,943"	39° 1' 5,449"
26284	2367	Земли населенных пунктов № 201	519024,94	1286862,96	51° 42' 55,845"	39° 1' 0,128"
26285	2368	Земли населенных пунктов № 201	519074,03	1286820,71	51° 42' 57,443"	39° 0' 57,946"
26286	2369	Земли населенных пунктов № 201	519206,79	1286804,66	51° 43' 1,742"	39° 0' 57,161"
26287	2370	Земли населенных пунктов № 201	519021,87	1286685,20	51° 42' 55,788"	39° 0' 50,868"
26288	2371	Земли населенных пунктов № 201	518957,43	1286611,61	51° 42' 53,720"	39° 0' 47,011"
26289	2372	Земли населенных пунктов № 201	518946,36	1286548,53	51° 42' 53,377"	39° 0' 43,722"
26290	2373	Земли населенных пунктов № 201	518945,61	1286478,68	51° 42' 53,369"	39° 0' 40,083"
26291	2374	Земли населенных пунктов № 201	518935,15	1286430,40	51° 42' 53,042"	39° 0' 37,564"
26292	2375	Земли населенных пунктов № 201	518895,80	1286357,41	51° 42' 51,785"	39° 0' 33,748"
26293	2376	Земли населенных пунктов № 201	518907,92	1286352,04	51° 42' 52,179"	39° 0' 33,473"
26294	2377	Земли населенных пунктов № 201	518932,07	1286334,80	51° 42' 52,964"	39° 0' 32,584"
26295	2378	Земли населенных пунктов № 201	518954,98	1286334,54	51° 42' 53,706"	39° 0' 32,579"
26296	2379	Земли населенных пунктов № 201	518964,97	1286350,95	51° 42' 54,025"	39° 0' 33,437"
26297	2380	Земли населенных пунктов № 201	518986,08	1286384,44	51° 42' 54,700"	39° 0' 35,190"
26298	2381	Земли населенных пунктов № 201	519004,91	1286421,42	51° 42' 55,301"	39° 0' 37,123"
26299	2382	Земли населенных пунктов № 201	519012,54	1286441,89	51° 42' 55,543"	39° 0' 38,192"
26300	2383	Земли населенных пунктов № 201	519049,02	1286519,23	51° 42' 56,705"	39° 0' 42,234"
26301	2384	Земли населенных пунктов № 201	519022,46	1286537,15	51° 42' 55,841"	39° 0' 43,157"
26302	2385	Земли населенных пунктов № 201	519029,42	1286560,96	51° 42' 56,061"	39° 0' 44,400"
26303	2386	Земли населенных пунктов № 201	519037,66	1286670,14	51° 42' 56,302"	39° 0' 50,090"
26304	2387	Земли населенных пунктов № 201	519077,85	1286709,13	51° 42' 57,593"	39° 0' 52,136"
26305	2388	Земли населенных пунктов № 201	519116,19	1286723,17	51° 42' 58,830"	39° 0' 52,882"
26306	2389	Земли населенных пунктов № 201	519119,17	1286724,23	51° 42' 58,926"	39° 0' 52,938"
26307	2390	Земли населенных пунктов № 201	519131,03	1286728,70	51° 42' 59,309"	39° 0' 53,176"
26308	2391	Земли населенных пунктов № 201	519139,10	1286721,63	51° 42' 59,572"	39° 0' 52,810"
26309	2392	Земли населенных пунктов № 201	519155,73	1286735,09	51° 43' 0,107"	39° 0' 53,518"
26310	2393	Земли населенных пунктов № 201	519167,57	1286746,60	51° 43' 0,487"	39° 0' 54,122"
26311	2394	Земли населенных пунктов № 201	519205,03	1286776,44	51° 43' 1,692"	39° 0' 55,690"
26312	2395	Земли населенных пунктов № 201	519230,14	1286807,16	51° 43' 2,497"	39° 0' 57,300"

26313	2396	Земли населенных пунктов № 201	519231,82	1286849,84	51° 43' 2,542"	39° 0' 59,524"
26314	2397	Земли населенных пунктов № 201	519189,75	1286858,27	51° 43' 1,178"	39° 0' 59,947"
26315	2398	Земли населенных пунктов № 201	519138,62	1286839,26	51° 42' 59,529"	39° 0' 58,937"
26316	2399	Земли населенных пунктов № 201	519125,29	1286858,74	51° 42' 59,093"	39° 0' 59,947"
26317	2400	Земли населенных пунктов № 201	519109,00	1286849,37	51° 42' 58,568"	39° 0' 59,452"
26318	2401	Земли населенных пунктов № 201	519105,08	1286856,86	51° 42' 58,439"	39° 0' 59,841"
26319	2402	Земли населенных пунктов № 201	519088,77	1286845,34	51° 42' 57,914"	39° 0' 59,235"
26320	2403	Земли населенных пунктов № 201	519069,76	1286859,52	51° 42' 57,296"	39° 0' 59,966"
26321	2404	Земли населенных пунктов № 201	519058,36	1286872,14	51° 42' 56,924"	39° 1' 0,619"
26322	2405	Земли населенных пунктов № 201	519048,60	1286890,43	51° 42' 56,604"	39° 1' 1,568"
26323	2406	Земли населенных пунктов № 201	519033,76	1286907,09	51° 42' 56,120"	39° 1' 2,430"
26324	2407	Земли населенных пунктов № 201	519023,17	1286942,12	51° 42' 55,769"	39° 1' 4,251"
26325	2408	Земли населенных пунктов № 201	519013,28	1286974,80	51° 42' 55,441"	39° 1' 5,949"
26326	2409	Земли населенных пунктов № 201	519003,16	1287216,78	51° 42' 55,056"	39° 1' 18,549"
26327	2410	Земли населенных пунктов № 201	519016,73	1287210,33	51° 42' 55,497"	39° 1' 18,218"
26328	2411	Земли населенных пунктов № 201	519016,96	1287210,22	51° 42' 55,504"	39° 1' 18,213"
26329	2412	Земли населенных пунктов № 201	519025,34	1287224,29	51° 42' 55,772"	39° 1' 18,949"
26330	2413	Земли населенных пунктов № 201	519033,08	1287231,24	51° 42' 56,021"	39° 1' 19,314"
26331	2414	Земли населенных пунктов № 201	519043,62	1287251,33	51° 42' 56,357"	39° 1' 20,364"
26332	2415	Земли населенных пунктов № 201	519047,86	1287248,84	51° 42' 56,495"	39° 1' 20,236"
26333	2416	Земли населенных пунктов № 201	519051,74	1287255,75	51° 42' 56,619"	39° 1' 20,597"
26334	2417	Земли населенных пунктов № 201	519034,95	1287260,69	51° 42' 56,074"	39° 1' 20,848"
26335	2418	Земли населенных пунктов № 201	519003,16	1287216,78	51° 42' 55,056"	39° 1' 18,549"
26336	2419	Земли населенных пунктов № 201	518843,74	1286394,49	51° 42' 50,092"	39° 0' 35,660"
26337	2420	Земли населенных пунктов № 201	518855,44	1286375,29	51° 42' 50,475"	39° 0' 34,664"
26338	2421	Земли населенных пунктов № 201	518872,05	1286367,93	51° 42' 51,015"	39° 0' 34,287"
26339	2422	Земли населенных пунктов № 201	518843,74	1286394,49	51° 42' 50,092"	39° 0' 35,660"
26340	2423	Земли населенных пунктов № 201	518762,55	1286551,85	51° 42' 47,429"	39° 0' 43,825"
26341	2424	Земли населенных пунктов № 201	518763,48	1286548,26	51° 42' 47,460"	39° 0' 43,638"
26342	2425	Земли населенных пунктов № 201	518769,58	1286529,18	51° 42' 47,662"	39° 0' 42,647"
26343	2426	Земли населенных пунктов № 201	518782,84	1286485,52	51° 42' 48,101"	39° 0' 40,378"
26344	2427	Земли населенных пунктов № 201	518791,33	1286468,51	51° 42' 48,379"	39° 0' 39,495"
26345	2428	Земли населенных пунктов № 201	518773,90	1286525,98	51° 42' 47,802"	39° 0' 42,482"
26346	2429	Земли населенных пунктов № 201	518762,55	1286551,85	51° 42' 47,429"	39° 0' 43,825"
26347	2430	Земли населенных пунктов № 201	518694,30	1286641,09	51° 42' 45,200"	39° 0' 48,447"
26348	2431	Земли населенных пунктов № 201	518668,48	1286640,44	51° 42' 44,365"	39° 0' 48,403"
26349	2432	Земли населенных пунктов № 201	518653,34	1286632,59	51° 42' 43,876"	39° 0' 47,989"
26350	2433	Земли населенных пунктов № 201	518680,41	1286570,06	51° 42' 44,767"	39° 0' 44,742"
26351	2434	Земли населенных пунктов № 201	518716,47	1286519,87	51° 42' 45,945"	39° 0' 42,142"
26352	2435	Земли населенных пунктов № 201	518739,49	1286461,74	51° 42' 46,704"	39° 0' 39,123"
26353	2436	Земли населенных пунктов № 201	518708,15	1286420,68	51° 42' 45,700"	39° 0' 36,973"

26354	2437	Земли населенных пунктов № 201	518679,37	1286426,51	51° 42' 44,767"	39° 0' 37,265"
26355	2438	Земли населенных пунктов № 201	518713,54	1286410,76	51° 42' 45,876"	39° 0' 36,458"
26356	2439	Земли населенных пунктов № 201	518720,18	1286409,64	51° 42' 46,091"	39° 0' 36,402"
26357	2440	Земли населенных пунктов № 201	518747,97	1286413,73	51° 42' 46,989"	39° 0' 36,626"
26358	2441	Земли населенных пунктов № 201	518765,21	1286426,42	51° 42' 47,544"	39° 0' 37,293"
26359	2442	Земли населенных пунктов № 201	518756,80	1286445,68	51° 42' 47,268"	39° 0' 38,293"
26360	2443	Земли населенных пунктов № 201	518740,81	1286492,00	51° 42' 46,739"	39° 0' 40,700"
26361	2444	Земли населенных пунктов № 201	518731,66	1286539,61	51° 42' 46,432"	39° 0' 43,176"
26362	2445	Земли населенных пунктов № 201	518725,45	1286561,80	51° 42' 46,226"	39° 0' 44,329"
26363	2446	Земли населенных пунктов № 201	518694,30	1286641,09	51° 42' 45,200"	39° 0' 48,447"
26364	2447	Земли населенных пунктов № 201	518279,42	1286765,04	51° 42' 31,747"	39° 0' 54,745"
26365	2448	Земли населенных пунктов № 201	518308,67	1286748,42	51° 42' 32,698"	39° 0' 53,891"
26366	2449	Земли населенных пунктов № 201	518401,05	1286626,02	51° 42' 35,716"	39° 0' 47,551"
26367	2450	Земли населенных пунктов № 201	518360,22	1286559,94	51° 42' 34,410"	39° 0' 44,094"
26368	2451	Земли населенных пунктов № 201	518472,90	1286519,30	51° 42' 38,065"	39° 0' 42,020"
26369	2452	Земли населенных пунктов № 201	518527,12	1286447,18	51° 42' 39,836"	39° 0' 38,285"
26370	2453	Земли населенных пунктов № 201	518579,65	1286385,73	51° 42' 41,550"	39° 0' 35,104"
26371	2454	Земли населенных пунктов № 201	518602,06	1286312,80	51° 42' 42,292"	39° 0' 31,314"
26372	2455	Земли населенных пунктов № 201	518568,79	1286276,05	51° 42' 41,224"	39° 0' 29,388"
26373	2456	Земли населенных пунктов № 201	518644,49	1286211,52	51° 42' 43,688"	39° 0' 26,055"
26374	2457	Земли населенных пунктов № 201	518635,88	1286002,22	51° 42' 43,458"	39° 0' 15,151"
26375	2458	Земли населенных пунктов № 201	518581,36	1285975,96	51° 42' 41,700"	39° 0' 13,763"
26376	2459	Земли населенных пунктов № 201	518599,80	1285959,71	51° 42' 42,301"	39° 0' 12,924"
26377	2460	Земли населенных пунктов № 201	518676,39	1285986,31	51° 42' 44,773"	39° 0' 14,338"
26378	2461	Земли населенных пунктов № 201	518660,03	1286049,29	51° 42' 44,229"	39° 0' 17,612"
26379	2462	Земли населенных пунктов № 201	518666,72	1286057,04	51° 42' 44,444"	39° 0' 18,018"
26380	2463	Земли населенных пунктов № 201	518656,20	1286098,88	51° 42' 44,093"	39° 0' 20,193"
26381	2464	Земли населенных пунктов № 201	518698,05	1286137,85	51° 42' 45,438"	39° 0' 22,238"
26382	2465	Земли населенных пунктов № 201	518661,56	1286203,20	51° 42' 44,243"	39° 0' 25,628"
26383	2466	Земли населенных пунктов № 201	518600,50	1286290,73	51° 42' 42,247"	39° 0' 30,164"
26384	2467	Земли населенных пунктов № 201	518642,83	1286325,20	51° 42' 43,608"	39° 0' 31,975"
26385	2468	Земли населенных пунктов № 201	518612,10	1286364,83	51° 42' 42,605"	39° 0' 34,028"
26386	2469	Земли населенных пунктов № 201	518480,85	1286523,35	51° 42' 38,321"	39° 0' 42,234"
26387	2470	Земли населенных пунктов № 201	518372,28	1286573,19	51° 42' 34,797"	39° 0' 44,789"
26388	2471	Земли населенных пунктов № 201	518408,68	1286626,01	51° 42' 35,962"	39° 0' 47,554"
26389	2472	Земли населенных пунктов № 201	518324,00	1286741,55	51° 42' 33,195"	39° 0' 53,539"
26390	2473	Земли населенных пунктов № 201	518279,42	1286765,04	51° 42' 31,747"	39° 0' 54,745"
26391	2474	Земли населенных пунктов № 201	518459,34	1286070,69	51° 42' 37,731"	39° 0' 18,651"
26392	2475	Земли населенных пунктов № 201	518463,70	1286066,35	51° 42' 37,873"	39° 0' 18,427"
26393	2476	Земли населенных пунктов № 201	518496,96	1286071,89	51° 42' 38,948"	39° 0' 18,728"
26394	2477	Земли населенных пунктов № 201	518505,57	1286073,01	51° 42' 39,226"	39° 0' 18,790"

26395	2478	Земли населенных пунктов № 201	518491,45	1286094,99	51° 42' 38,764"	39° 0' 19,929"
26396	2479	Земли населенных пунктов № 201	518459,34	1286070,69	51° 42' 37,731"	39° 0' 18,651"
26397	2480	Земли населенных пунктов № 201	518251,72	1286858,31	51° 42' 30,829"	39° 0' 59,592"
26398	2481	Земли населенных пунктов № 201	518238,40	1286856,67	51° 42' 30,399"	39° 0' 59,501"
26399	2482	Земли населенных пунктов № 201	518243,13	1286830,44	51° 42' 30,558"	39° 0' 58,137"
26400	2483	Земли населенных пунктов № 201	518286,33	1286812,02	51° 42' 31,960"	39° 0' 57,194"
26401	2484	Земли населенных пунктов № 201	518293,30	1286809,74	51° 42' 32,186"	39° 0' 57,078"
26402	2485	Земли населенных пунктов № 201	518312,13	1286779,66	51° 42' 32,802"	39° 0' 55,519"
26403	2486	Земли населенных пунктов № 201	518408,86	1286727,96	51° 42' 35,944"	39° 0' 52,863"
26404	2487	Земли населенных пунктов № 201	518410,86	1286711,23	51° 42' 36,013"	39° 0' 51,993"
26405	2488	Земли населенных пунктов № 201	518467,91	1286634,67	51° 42' 37,877"	39° 0' 48,027"
26406	2489	Земли населенных пунктов № 201	518476,38	1286635,08	51° 42' 38,151"	39° 0' 48,052"
26407	2490	Земли населенных пунктов № 201	518487,66	1286627,97	51° 42' 38,517"	39° 0' 47,686"
26408	2491	Земли населенных пунктов № 201	518409,63	1286731,56	51° 42' 35,968"	39° 0' 53,051"
26409	2492	Земли населенных пунктов № 201	518264,90	1286847,73	51° 42' 31,258"	39° 0' 59,046"
26410	2493	Земли населенных пунктов № 201	518251,72	1286858,31	51° 42' 30,829"	39° 0' 59,592"
26411	2494	Земли населенных пунктов № 201	518133,98	1285141,17	51° 42' 27,416"	38° 59' 30,124"
26412	2495	Земли населенных пунктов № 201	518358,52	1285015,01	51° 42' 34,709"	38° 59' 23,635"
26413	2496	Земли населенных пунктов № 201	518384,37	1285033,61	51° 42' 35,542"	38° 59' 24,613"
26414	2497	Земли населенных пунктов № 201	518209,63	1285116,65	51° 42' 29,869"	38° 59' 28,874"
26415	2498	Земли населенных пунктов № 201	518133,98	1285141,17	51° 42' 27,416"	38° 59' 30,124"
26416	2499	Земли населенных пунктов № 201	518376,04	1286094,55	51° 42' 35,030"	39° 0' 19,863"
26417	2500	Земли населенных пунктов № 201	518378,50	1286090,98	51° 42' 35,111"	39° 0' 19,678"
26418	2501	Земли населенных пунктов № 201	518382,63	1286085,31	51° 42' 35,245"	39° 0' 19,384"
26419	2502	Земли населенных пунктов № 201	518393,31	1286090,31	51° 42' 35,590"	39° 0' 19,649"
26420	2503	Земли населенных пунктов № 201	518416,99	1286107,37	51° 42' 36,352"	39° 0' 20,546"
26421	2504	Земли населенных пунктов № 201	518405,64	1286119,70	51° 42' 35,982"	39° 0' 21,184"
26422	2505	Земли населенных пунктов № 201	518385,57	1286095,11	51° 42' 35,338"	39° 0' 19,896"
26423	2506	Земли населенных пунктов № 201	518376,04	1286094,55	51° 42' 35,030"	39° 0' 19,863"
26424	2507	Земли населенных пунктов № 201	518182,45	1286820,12	51° 42' 28,597"	39° 0' 57,577"
26425	2508	Земли населенных пунктов № 201	518210,26	1286804,32	51° 42' 29,501"	39° 0' 56,765"
26426	2509	Земли населенных пунктов № 201	518196,82	1286822,85	51° 42' 29,061"	39° 0' 57,724"
26427	2510	Земли населенных пунктов № 201	518182,45	1286820,12	51° 42' 28,597"	39° 0' 57,577"
26428	2511	Земли населенных пунктов № 201	518138,46	1286845,18	51° 42' 27,168"	39° 0' 58,865"
26429	2512	Земли населенных пунктов № 201	518138,90	1286844,86	51° 42' 27,182"	39° 0' 58,848"
26430	2513	Земли населенных пунктов № 201	518164,06	1286830,56	51° 42' 28,000"	39° 0' 58,114"
26431	2514	Земли населенных пунктов № 201	518150,30	1286846,50	51° 42' 27,551"	39° 0' 58,938"
26432	2515	Земли населенных пунктов № 201	518138,46	1286845,18	51° 42' 27,168"	39° 0' 58,865"
26433	2516	Земли населенных пунктов № 201	517709,80	1285555,44	51° 42' 13,598"	38° 59' 51,542"
26434	2517	Земли населенных пунктов № 201	517795,09	1285331,60	51° 42' 16,409"	38° 59' 39,917"
26435	2518	Земли населенных пунктов № 201	517984,25	1285225,31	51° 42' 22,553"	38° 59' 34,451"

26436	2519	Земли населенных пунктов № 201	517905,31	1285297,12	51° 42' 19,983"	38° 59' 38,162"
26437	2520	Земли населенных пунктов № 201	517819,35	1285328,85	51° 42' 17,194"	38° 59' 39,783"
26438	2521	Земли населенных пунктов № 201	517711,31	1285556,17	51° 42' 13,647"	38° 59' 51,581"
26439	2522	Земли населенных пунктов № 201	517709,80	1285555,44	51° 42' 13,598"	38° 59' 51,542"
26440	2523	Земли населенных пунктов № 201	517850,46	1286367,37	51° 42' 17,962"	39° 0' 33,874"
26441	2524	Земли населенных пунктов № 201	517687,57	1286343,92	51° 42' 12,697"	39° 0' 32,592"
26442	2525	Земли населенных пунктов № 201	517445,34	1286197,31	51° 42' 4,894"	39° 0' 24,867"
26443	2526	Земли населенных пунктов № 201	517277,70	1286136,20	51° 41' 59,485"	39° 0' 21,623"
26444	2527	Земли населенных пунктов № 201	517246,54	1286090,98	51° 41' 58,487"	39° 0' 19,257"
26445	2528	Земли населенных пунктов № 201	517241,09	1286089,15	51° 41' 58,311"	39° 0' 19,159"
26446	2529	Земли населенных пунктов № 201	517266,45	1285918,58	51° 41' 59,171"	39° 0' 10,288"
26447	2530	Земли населенных пунктов № 201	517441,81	1285913,50	51° 42' 4,846"	39° 0' 10,088"
26448	2531	Земли населенных пунктов № 201	517484,06	1285917,48	51° 42' 6,212"	39° 0' 10,311"
26449	2532	Земли населенных пунктов № 201	517647,84	1285958,76	51° 42' 11,501"	39° 0' 12,521"
26450	2533	Земли населенных пунктов № 201	517755,00	1285952,94	51° 42' 14,970"	39° 0' 12,258"
26451	2534	Земли населенных пунктов № 201	517761,53	1285954,18	51° 42' 15,181"	39° 0' 12,325"
26452	2535	Земли населенных пунктов № 201	517767,78	1285955,16	51° 42' 15,383"	39° 0' 12,378"
26453	2536	Земли населенных пунктов № 201	517776,15	1285956,83	51° 42' 15,653"	39° 0' 12,468"
26454	2537	Земли населенных пунктов № 201	517815,77	1285964,14	51° 42' 16,933"	39° 0' 12,864"
26455	2538	Земли населенных пунктов № 201	517808,71	1286002,38	51° 42' 16,696"	39° 0' 14,852"
26456	2539	Земли населенных пунктов № 201	517944,67	1286043,39	51° 42' 21,085"	39° 0' 17,038"
26457	2540	Земли населенных пунктов № 201	517930,83	1286090,98	51° 42' 20,627"	39° 0' 19,511"
26458	2541	Земли населенных пунктов № 201	517868,64	1286309,83	51° 42' 18,564"	39° 0' 30,885"
26459	2542	Земли населенных пунктов № 201	517850,46	1286367,37	51° 42' 17,962"	39° 0' 33,874"
26460	2543	Земли населенных пунктов № 201	517608,38	1285487,09	51° 42' 10,333"	38° 59' 47,946"
26461	2544	Земли населенных пунктов № 201	517564,67	1285467,17	51° 42' 8,923"	38° 59' 46,893"
26462	2545	Земли населенных пунктов № 201	517551,24	1285503,10	51° 42' 8,480"	38° 59' 48,759"
26463	2546	Земли населенных пунктов № 201	517484,29	1285485,23	51° 42' 6,318"	38° 59' 47,804"
26464	2547	Земли населенных пунктов № 201	517476,20	1285501,48	51° 42' 6,053"	38° 59' 48,647"
26465	2548	Земли населенных пунктов № 201	517444,88	1285494,74	51° 42' 5,041"	38° 59' 48,284"
26466	2549	Земли населенных пунктов № 201	517453,61	1285473,23	51° 42' 5,328"	38° 59' 47,168"
26467	2550	Земли населенных пунктов № 201	517487,96	1285484,53	51° 42' 6,437"	38° 59' 47,768"
26468	2551	Земли населенных пунктов № 201	517511,24	1285432,75	51° 42' 7,202"	38° 59' 45,081"
26469	2552	Земли населенных пунктов № 201	517544,08	1285458,93	51° 42' 8,259"	38° 59' 46,456"
26470	2553	Земли населенных пунктов № 201	517579,59	1285446,88	51° 42' 9,410"	38° 59' 45,841"
26471	2554	Земли населенных пунктов № 201	517618,34	1285462,22	51° 42' 10,660"	38° 59' 46,655"
26472	2555	Земли населенных пунктов № 201	517608,38	1285487,09	51° 42' 10,333"	38° 59' 47,946"
26473	2556	Земли населенных пунктов № 201	517395,04	1285450,99	51° 42' 3,438"	38° 59' 45,988"
26474	2557	Земли населенных пунктов № 201	517349,35	1285564,35	51° 42' 1,934"	38° 59' 51,874"
26475	2558	Земли населенных пунктов № 201	517443,82	1285595,66	51° 42' 4,984"	38° 59' 53,539"
26476	2559	Земли населенных пунктов № 201	517438,62	1285606,12	51° 42' 4,813"	38° 59' 54,082"

26477	2560	Земли населенных пунктов № 201	517432,23	1285618,97	51° 42' 4,603"	38° 59' 54,748"
26478	2561	Земли населенных пунктов № 201	517426,96	1285614,18	51° 42' 4,434"	38° 59' 54,497"
26479	2562	Земли населенных пунктов № 201	517383,34	1285599,58	51° 42' 3,026"	38° 59' 53,721"
26480	2563	Земли населенных пунктов № 201	517337,67	1285587,32	51° 42' 1,551"	38° 59' 53,066"
26481	2564	Земли населенных пунктов № 201	517389,08	1285457,02	51° 42' 3,244"	38° 59' 46,300"
26482	2565	Земли населенных пунктов № 201	517395,04	1285450,99	51° 42' 3,438"	38° 59' 45,988"
26483	2566	Земли населенных пунктов № 201	517145,41	1284414,75	51° 41' 55,594"	38° 58' 51,943"
26484	2567	Земли населенных пунктов № 201	517145,29	1284412,76	51° 41' 55,590"	38° 58' 51,839"
26485	2568	Земли населенных пунктов № 201	517178,52	1284369,12	51° 41' 56,675"	38° 58' 49,579"
26486	2569	Земли населенных пунктов № 201	517180,31	1284381,96	51° 41' 56,730"	38° 58' 50,248"
26487	2570	Земли населенных пунктов № 201	517145,41	1284414,75	51° 41' 55,594"	38° 58' 51,943"
26488	2571	Земли населенных пунктов № 201	517108,48	1285062,76	51° 41' 54,255"	38° 59' 25,670"
26489	2572	Земли населенных пунктов № 201	517099,49	1285049,96	51° 41' 53,966"	38° 59' 25,000"
26490	2573	Земли населенных пунктов № 201	517157,32	1284994,63	51° 41' 55,850"	38° 59' 22,140"
26491	2574	Земли населенных пунктов № 201	517167,05	1285012,51	51° 41' 56,161"	38° 59' 23,074"
26492	2575	Земли населенных пунктов № 201	517108,48	1285062,76	51° 41' 54,255"	38° 59' 25,670"
26493	2576	Земли населенных пунктов № 201	517117,80	1284679,41	51° 41' 54,642"	38° 59' 5,713"
26494	2577	Земли населенных пунктов № 201	517148,98	1284640,08	51° 41' 55,659"	38° 59' 3,677"
26495	2578	Земли населенных пунктов № 201	517150,55	1284655,21	51° 41' 55,707"	38° 59' 4,465"
26496	2579	Земли населенных пунктов № 201	517117,80	1284679,41	51° 41' 54,642"	38° 59' 5,713"
26497	2580	Земли населенных пунктов № 201	517081,66	1285545,36	51° 41' 53,277"	38° 59' 50,787"
26498	2581	Земли населенных пунктов № 201	517068,66	1285536,18	51° 41' 52,859"	38° 59' 50,304"
26499	2582	Земли населенных пунктов № 201	517104,91	1285496,82	51° 41' 54,041"	38° 59' 48,268"
26500	2583	Земли населенных пунктов № 201	517104,84	1285497,79	51° 41' 54,038"	38° 59' 48,319"
26501	2584	Земли населенных пунктов № 201	517095,74	1285522,31	51° 41' 53,738"	38° 59' 49,592"
26502	2585	Земли населенных пунктов № 201	517081,66	1285545,36	51° 41' 53,277"	38° 59' 50,787"
26503	2586	Земли населенных пунктов № 201	517054,17	1285767,14	51° 41' 52,337"	39° 0' 2,324"
26504	2587	Земли населенных пунктов № 201	517065,40	1285757,56	51° 41' 52,703"	39° 0' 1,829"
26505	2588	Земли населенных пунктов № 201	517077,52	1285755,29	51° 41' 53,096"	39° 0' 1,716"
26506	2589	Земли населенных пунктов № 201	517083,73	1285762,75	51° 41' 53,295"	39° 0' 2,106"
26507	2590	Земли населенных пунктов № 201	517054,17	1285767,14	51° 41' 52,337"	39° 0' 2,324"
26508	2591	Земли населенных пунктов № 201	516769,29	1285890,24	51° 41' 43,092"	39° 0' 8,628"
26509	2592	Земли населенных пунктов № 201	516970,31	1285616,47	51° 41' 49,659"	38° 59' 54,448"
26510	2593	Земли населенных пунктов № 201	517030,84	1285608,04	51° 41' 51,619"	38° 59' 54,032"
26511	2594	Земли населенных пунктов № 201	517019,01	1285628,94	51° 41' 51,231"	38° 59' 55,116"
26512	2595	Земли населенных пунктов № 201	516991,21	1285644,44	51° 41' 50,328"	38° 59' 55,912"
26513	2596	Земли населенных пунктов № 201	516976,43	1285650,29	51° 41' 49,849"	38° 59' 56,212"
26514	2597	Земли населенных пунктов № 201	516965,35	1285659,22	51° 41' 49,488"	38° 59' 56,672"
26515	2598	Земли населенных пунктов № 201	516922,87	1285733,71	51° 41' 48,097"	39° 0' 0,535"
26516	2599	Земли населенных пунктов № 201	516887,27	1285751,24	51° 41' 46,941"	39° 0' 1,435"
26517	2600	Земли населенных пунктов № 201	516863,89	1285770,58	51° 41' 46,180"	39° 0' 2,433"

26518	2601	Земли населенных пунктов № 201	516769,29	1285890,24	51° 41' 43,092"	39° 0' 8,628"
26519	2602	Земли населенных пунктов № 201	509638,08	1288866,68	51° 37' 51,654"	39° 2' 40,736"
26520	2603	Земли населенных пунктов № 201	509808,22	1289044,23	51° 37' 57,115"	39° 2' 50,035"
26521	2604	Земли населенных пунктов № 201	509726,99	1288959,47	51° 37' 54,508"	39° 2' 45,595"
26522	2605	Земли населенных пунктов № 201	509638,08	1288866,68	51° 37' 51,654"	39° 2' 40,736"
26523		**Земли населенных пунктов № 201 Количество**		2605		2605
26524	1	Земли населенных пунктов № 212	470658,03	1295742,37	51° 16' 48,601"	39° 8' 20,054"
26525	2	Земли населенных пунктов № 212	470657,78	1295737,37	51° 16' 48,594"	39° 8' 19,796"
26526	3	Земли населенных пунктов № 212	470664,57	1295737,03	51° 16' 48,814"	39° 8' 19,781"
26527	4	Земли населенных пунктов № 212	470664,82	1295742,03	51° 16' 48,821"	39° 8' 20,039"
26528	5	Земли населенных пунктов № 212	470658,03	1295742,37	51° 16' 48,601"	39° 8' 20,054"
26529	6	Земли населенных пунктов № 212	470642,63	1295434,27	51° 16' 48,192"	39° 8' 4,152"
26530	7	Земли населенных пунктов № 212	470642,38	1295429,27	51° 16' 48,185"	39° 8' 3,893"
26531	8	Земли населенных пунктов № 212	470649,17	1295428,93	51° 16' 48,405"	39° 8' 3,879"
26532	9	Земли населенных пунктов № 212	470649,42	1295433,93	51° 16' 48,411"	39° 8' 4,137"
26533	10	Земли населенных пунктов № 212	470642,63	1295434,27	51° 16' 48,192"	39° 8' 4,152"
26534	11	Земли населенных пунктов № 212	470615,44	1295702,01	51° 16' 47,235"	39° 8' 17,952"
26535	12	Земли населенных пунктов № 212	470600,35	1295702,53	51° 16' 46,746"	39° 8' 17,972"
26536	13	Земли населенных пунктов № 212	470600,22	1295698,93	51° 16' 46,743"	39° 8' 17,786"
26537	14	Земли населенных пунктов № 212	470615,31	1295698,41	51° 16' 47,232"	39° 8' 17,766"
26538	15	Земли населенных пунктов № 212	470615,44	1295702,01	51° 16' 47,235"	39° 8' 17,952"
26539	16	Земли населенных пунктов № 212	470597,71	1295361,05	51° 16' 46,759"	39° 8' 0,354"
26540	17	Земли населенных пунктов № 212	470582,62	1295361,57	51° 16' 46,271"	39° 8' 0,373"
26541	18	Земли населенных пунктов № 212	470582,49	1295357,97	51° 16' 46,268"	39° 8' 0,188"
26542	19	Земли населенных пунктов № 212	470597,58	1295357,45	51° 16' 46,756"	39° 8' 0,168"
26543	20	Земли населенных пунктов № 212	470597,71	1295361,05	51° 16' 46,759"	39° 8' 0,354"
26544	21	Земли населенных пунктов № 212	469190,79	1293293,98	51° 16' 1,815"	39° 6' 13,099"
26545	22	Земли населенных пунктов № 212	469190,41	1293293,06	51° 16' 1,803"	39° 6' 13,052"
26546	23	Земли населенных пунктов № 212	469190,79	1293292,14	51° 16' 1,816"	39° 6' 13,004"
26547	24	Земли населенных пунктов № 212	469191,71	1293291,76	51° 16' 1,846"	39° 6' 12,985"
26548	25	Земли населенных пунктов № 212	469192,63	1293292,14	51° 16' 1,875"	39° 6' 13,005"
26549	26	Земли населенных пунктов № 212	469193,01	1293293,06	51° 16' 1,887"	39° 6' 13,053"
26550	27	Земли населенных пунктов № 212	469192,63	1293293,98	51° 16' 1,875"	39° 6' 13,100"
26551	28	Земли населенных пунктов № 212	469191,71	1293294,36	51° 16' 1,845"	39° 6' 13,119"
26552	29	Земли населенных пунктов № 212	469190,79	1293293,98	51° 16' 1,815"	39° 6' 13,099"
26553		**Земли населенных пунктов № 212 Количество**		29		29
26554	1	Земли населенных пунктов № 213	473614,49	1286377,78	51° 18' 26,690"	39° 0' 18,001"
26555	2	Земли населенных пунктов № 213	473610,60	1286373,32	51° 18' 26,565"	39° 0' 17,769"
26556	3	Земли населенных пунктов № 213	473615,06	1286369,43	51° 18' 26,710"	39° 0' 17,570"
26557	4	Земли населенных пунктов № 213	473618,95	1286373,89	51° 18' 26,835"	39° 0' 17,801"
26558	5	Земли населенных пунктов № 213	473614,49	1286377,78	51° 18' 26,690"	39° 0' 18,001"

26559	6	Земли населенных пунктов № 213	473674,28	1286474,62	51° 18' 28,602"	39° 0' 23,022"
26560	7	Земли населенных пунктов № 213	473674,22	1286474,21	51° 18' 28,600"	39° 0' 23,001"
26561	8	Земли населенных пунктов № 213	473674,28	1286473,80	51° 18' 28,603"	39° 0' 22,979"
26562	9	Земли населенных пунктов № 213	473674,47	1286473,43	51° 18' 28,609"	39° 0' 22,960"
26563	10	Земли населенных пунктов № 213	473674,76	1286473,14	51° 18' 28,618"	39° 0' 22,946"
26564	11	Земли населенных пунктов № 213	473675,13	1286472,95	51° 18' 28,630"	39° 0' 22,936"
26565	12	Земли населенных пунктов № 213	473675,54	1286472,89	51° 18' 28,644"	39° 0' 22,933"
26566	13	Земли населенных пунктов № 213	473675,95	1286472,95	51° 18' 28,657"	39° 0' 22,936"
26567	14	Земли населенных пунктов № 213	473676,32	1286473,14	51° 18' 28,669"	39° 0' 22,946"
26568	15	Земли населенных пунктов № 213	473676,61	1286473,43	51° 18' 28,678"	39° 0' 22,961"
26569	16	Земли населенных пунктов № 213	473676,80	1286473,80	51° 18' 28,684"	39° 0' 22,980"
26570	17	Земли населенных пунктов № 213	473676,86	1286474,21	51° 18' 28,686"	39° 0' 23,002"
26571	18	Земли населенных пунктов № 213	473676,80	1286474,62	51° 18' 28,684"	39° 0' 23,023"
26572	19	Земли населенных пунктов № 213	473676,61	1286474,99	51° 18' 28,678"	39° 0' 23,042"
26573	20	Земли населенных пунктов № 213	473676,32	1286475,28	51° 18' 28,668"	39° 0' 23,057"
26574	21	Земли населенных пунктов № 213	473675,95	1286475,47	51° 18' 28,656"	39° 0' 23,066"
26575	22	Земли населенных пунктов № 213	473675,54	1286475,53	51° 18' 28,643"	39° 0' 23,069"
26576	23	Земли населенных пунктов № 213	473675,13	1286475,47	51° 18' 28,630"	39° 0' 23,066"
26577	24	Земли населенных пунктов № 213	473674,76	1286475,28	51° 18' 28,618"	39° 0' 23,056"
26578	25	Земли населенных пунктов № 213	473674,47	1286474,99	51° 18' 28,608"	39° 0' 23,041"
26579	26	Земли населенных пунктов № 213	473674,28	1286474,62	51° 18' 28,602"	39° 0' 23,022"
26580	27	Земли населенных пунктов № 213	473731,08	1286567,35	51° 18' 30,419"	39° 0' 27,830"
26581	28	Земли населенных пунктов № 213	473731,02	1286566,94	51° 18' 30,417"	39° 0' 27,809"
26582	29	Земли населенных пунктов № 213	473731,08	1286566,53	51° 18' 30,419"	39° 0' 27,787"
26583	30	Земли населенных пунктов № 213	473731,27	1286566,16	51° 18' 30,425"	39° 0' 27,768"
26584	31	Земли населенных пунктов № 213	473731,56	1286565,87	51° 18' 30,435"	39° 0' 27,754"
26585	32	Земли населенных пунктов № 213	473731,93	1286565,68	51° 18' 30,447"	39° 0' 27,744"
26586	33	Земли населенных пунктов № 213	473732,34	1286565,62	51° 18' 30,460"	39° 0' 27,741"
26587	34	Земли населенных пунктов № 213	473732,75	1286565,68	51° 18' 30,473"	39° 0' 27,744"
26588	35	Земли населенных пунктов № 213	473733,12	1286565,87	51° 18' 30,485"	39° 0' 27,754"
26589	36	Земли населенных пунктов № 213	473733,41	1286566,16	51° 18' 30,494"	39° 0' 27,769"
26590	37	Земли населенных пунктов № 213	473733,60	1286566,53	51° 18' 30,500"	39° 0' 27,788"
26591	38	Земли населенных пунктов № 213	473733,66	1286566,94	51° 18' 30,502"	39° 0' 27,809"
26592	39	Земли населенных пунктов № 213	473733,60	1286567,35	51° 18' 30,500"	39° 0' 27,831"
26593	40	Земли населенных пунктов № 213	473733,41	1286567,72	51° 18' 30,494"	39° 0' 27,850"
26594	41	Земли населенных пунктов № 213	473733,12	1286568,01	51° 18' 30,485"	39° 0' 27,865"
26595	42	Земли населенных пунктов № 213	473732,75	1286568,20	51° 18' 30,473"	39° 0' 27,874"
26596	43	Земли населенных пунктов № 213	473732,34	1286568,26	51° 18' 30,459"	39° 0' 27,877"
26597	44	Земли населенных пунктов № 213	473731,93	1286568,20	51° 18' 30,446"	39° 0' 27,874"
26598	45	Земли населенных пунктов № 213	473731,56	1286568,01	51° 18' 30,434"	39° 0' 27,864"
26599	46	Земли населенных пунктов № 213	473731,27	1286567,72	51° 18' 30,425"	39° 0' 27,849"

26600	47	Земли населенных пунктов № 213	473731,08	1286567,35	51° 18' 30,419"	39° 0' 27,830"
26601	48	Земли населенных пунктов № 213	473796,69	1286673,13	51° 18' 32,517"	39° 0' 33,315"
26602	49	Земли населенных пунктов № 213	473791,15	1286671,07	51° 18' 32,338"	39° 0' 33,206"
26603	50	Земли населенных пунктов № 213	473793,21	1286665,53	51° 18' 32,406"	39° 0' 32,921"
26604	51	Земли населенных пунктов № 213	473798,76	1286667,59	51° 18' 32,585"	39° 0' 33,030"
26605	52	Земли населенных пунктов № 213	473796,69	1286673,13	51° 18' 32,517"	39° 0' 33,315"
26606	53	Земли населенных пунктов № 213	481046,43	1281244,38	51° 22' 28,260"	38° 55' 55,345"
26607	54	Земли населенных пунктов № 213	480978,70	1281244,80	51° 22' 26,068"	38° 55' 55,345"
26608	55	Земли населенных пунктов № 213	480868,31	1281278,55	51° 22' 22,489"	38° 55' 57,055"
26609	56	Земли населенных пунктов № 213	480738,77	1281326,80	51° 22' 18,288"	38° 55' 59,508"
26610	57	Земли населенных пунктов № 213	480676,54	1281391,60	51° 22' 16,262"	38° 56' 2,838"
26611	58	Земли населенных пунктов № 213	480630,22	1281448,57	51° 22' 14,752"	38° 56' 5,769"
26612	59	Земли населенных пунктов № 213	480593,83	1281483,94	51° 22' 13,567"	38° 56' 7,586"
26613	60	Земли населенных пунктов № 213	480569,08	1281514,76	51° 22' 12,760"	38° 56' 9,171"
26614	61	Земли населенных пунктов № 213	480545,83	1281529,92	51° 22' 12,005"	38° 56' 9,947"
26615	62	Земли населенных пунктов № 213	480520,86	1281537,48	51° 22' 11,196"	38° 56' 10,330"
26616	63	Земли населенных пунктов № 213	480610,82	1281441,16	51° 22' 14,126"	38° 56' 5,379"
26617	64	Земли населенных пунктов № 213	480646,00	1281388,77	51° 22' 15,274"	38° 56' 2,682"
26618	65	Земли населенных пунктов № 213	480616,39	1281386,04	51° 22' 14,317"	38° 56' 2,532"
26619	66	Земли населенных пунктов № 213	480582,67	1281278,61	51° 22' 13,247"	38° 55' 56,968"
26620	67	Земли населенных пунктов № 213	480524,32	1281161,17	51° 22' 11,382"	38° 55' 50,878"
26621	68	Земли населенных пунктов № 213	480411,07	1281063,56	51° 22' 7,737"	38° 55' 45,797"
26622	69	Земли населенных пунктов № 213	480344,80	1281028,38	51° 22' 5,600"	38° 55' 43,958"
26623	70	Земли населенных пунктов № 213	480295,65	1281021,06	51° 22' 4,011"	38° 55' 43,564"
26624	71	Земли населенных пунктов № 213	480217,02	1281039,34	51° 22' 1,463"	38° 55' 44,484"
26625	72	Земли населенных пунктов № 213	480154,66	1281083,80	51° 21' 59,437"	38° 55' 46,763"
26626	73	Земли населенных пунктов № 213	480136,22	1281111,88	51° 21' 58,835"	38° 55' 48,208"
26627	74	Земли населенных пунктов № 213	480021,33	1281151,58	51° 21' 55,109"	38° 55' 50,224"
26628	75	Земли населенных пунктов № 213	479942,32	1280969,29	51° 21' 52,589"	38° 55' 40,777"
26629	76	Земли населенных пунктов № 213	480056,54	1280927,33	51° 21' 56,293"	38° 55' 38,644"
26630	77	Земли населенных пунктов № 213	480074,49	1280909,17	51° 21' 56,877"	38° 55' 37,711"
26631	78	Земли населенных пунктов № 213	480086,93	1280899,85	51° 21' 57,281"	38° 55' 37,233"
26632	79	Земли населенных пунктов № 213	480128,83	1280883,26	51° 21' 58,640"	38° 55' 36,389"
26633	80	Земли населенных пунктов № 213	480157,90	1280907,73	51° 21' 59,576"	38° 55' 37,663"
26634	81	Земли населенных пунктов № 213	480190,90	1280907,62	51° 22' 0,644"	38° 55' 37,667"
26635	82	Земли населенных пунктов № 213	480259,07	1280887,78	51° 22' 2,854"	38° 55' 36,663"
26636	83	Земли населенных пунктов № 213	480359,45	1280860,59	51° 22' 6,107"	38° 55' 35,289"
26637	84	Земли населенных пунктов № 213	480403,07	1280848,53	51° 22' 7,521"	38° 55' 34,679"
26638	85	Земли населенных пунктов № 213	480386,07	1280781,38	51° 22' 6,984"	38° 55' 31,203"
26639	86	Земли населенных пунктов № 213	480392,28	1280778,92	51° 22' 7,185"	38° 55' 31,077"
26640	87	Земли населенных пунктов № 213	480477,31	1280760,73	51° 22' 9,940"	38° 55' 30,164"

26641	88	Земли населенных пунктов № 213	480480,97	1280787,34	51° 22' 10,053"	38° 55' 31,540"
26642	89	Земли населенных пунктов № 213	480455,18	1280790,89	51° 22' 9,218"	38° 55' 31,716"
26643	90	Земли населенных пунктов № 213	480466,61	1280874,07	51° 22' 9,572"	38° 55' 36,019"
26644	91	Земли населенных пунктов № 213	480483,00	1280927,52	51° 22' 10,091"	38° 55' 38,787"
26645	92	Земли населенных пунктов № 213	480515,44	1280967,99	51° 22' 11,133"	38° 55' 40,889"
26646	93	Земли населенных пунктов № 213	480551,17	1280994,89	51° 22' 12,284"	38° 55' 42,291"
26647	94	Земли населенных пунктов № 213	480616,52	1281018,22	51° 22' 14,394"	38° 55' 43,518"
26648	95	Земли населенных пунктов № 213	480828,60	1280949,95	51° 22' 21,269"	38° 55' 40,055"
26649	96	Земли населенных пунктов № 213	480839,49	1280932,93	51° 22' 21,625"	38° 55' 39,179"
26650	97	Земли населенных пунктов № 213	480837,07	1280821,92	51° 22' 21,568"	38° 55' 33,439"
26651	98	Земли населенных пунктов № 213	480867,55	1280821,73	51° 22' 22,555"	38° 55' 33,439"
26652	99	Земли населенных пунктов № 213	480875,41	1280858,13	51° 22' 22,802"	38° 55' 35,323"
26653	100	Земли населенных пунктов № 213	480872,99	1280876,79	51° 22' 22,720"	38° 55' 36,287"
26654	101	Земли населенных пунктов № 213	480850,70	1280899,40	51° 22' 21,994"	38° 55' 37,449"
26655	102	Земли населенных пунктов № 213	480851,29	1280924,39	51° 22' 22,009"	38° 55' 38,741"
26656	103	Земли населенных пунктов № 213	480863,26	1280942,12	51° 22' 22,392"	38° 55' 39,661"
26657	104	Земли населенных пунктов № 213	480903,95	1280949,48	51° 22' 23,708"	38° 55' 40,054"
26658	105	Земли населенных пунктов № 213	480949,04	1280982,26	51° 22' 25,160"	38° 55' 41,763"
26659	106	Земли населенных пунктов № 213	480989,59	1280969,30	51° 22' 26,475"	38° 55' 41,106"
26660	107	Земли населенных пунктов № 213	481006,35	1280942,07	51° 22' 27,022"	38° 55' 39,703"
26661	108	Земли населенных пунктов № 213	480999,47	1280926,01	51° 22' 26,803"	38° 55' 38,871"
26662	109	Земли населенных пунктов № 213	481024,85	1280877,15	51° 22' 27,634"	38° 55' 36,353"
26663	110	Земли населенных пунктов № 213	481062,61	1280947,92	51° 22' 28,842"	38° 55' 40,023"
26664	111	Земли населенных пунктов № 213	481181,70	1280997,50	51° 22' 32,685"	38° 55' 42,624"
26665	112	Земли населенных пунктов № 213	481121,68	1281107,86	51° 22' 30,721"	38° 55' 48,311"
26666	113	Земли населенных пунктов № 213	481055,21	1281236,12	51° 22' 28,545"	38° 55' 54,921"
26667	114	Земли населенных пунктов № 213	481046,43	1281244,38	51° 22' 28,260"	38° 55' 55,345"
26668	115	Земли населенных пунктов № 213	483487,15	1276108,76	51° 23' 48,166"	38° 51' 30,484"
26669	116	Земли населенных пунктов № 213	483467,15	1276190,83	51° 23' 47,506"	38° 51' 34,724"
26670	117	Земли населенных пунктов № 213	483452,44	1276225,17	51° 23' 47,024"	38° 51' 36,496"
26671	118	Земли населенных пунктов № 213	483419,94	1276207,18	51° 23' 45,975"	38° 51' 35,557"
26672	119	Земли населенных пунктов № 213	483369,77	1276190,49	51° 23' 44,355"	38° 51' 34,680"
26673	120	Земли населенных пунктов № 213	483403,90	1276107,45	51° 23' 45,473"	38° 51' 30,394"
26674	121	Земли населенных пунктов № 213	483419,91	1276051,94	51° 23' 46,000"	38° 51' 27,527"
26675	122	Земли населенных пунктов № 213	483482,50	1276079,90	51° 23' 48,021"	38° 51' 28,990"
26676	123	Земли населенных пунктов № 213	483474,10	1276098,19	51° 23' 47,746"	38° 51' 29,934"
26677	124	Земли населенных пунктов № 213	483487,15	1276108,76	51° 23' 48,166"	38° 51' 30,484"
26678	125	Земли населенных пунктов № 213	485278,11	1276893,16	51° 24' 45,984"	38° 52' 11,545"
26679	126	Земли населенных пунктов № 213	484900,47	1276809,52	51° 24' 33,779"	38° 52' 7,114"
26680	127	Земли населенных пунктов № 213	484818,85	1276877,71	51° 24' 31,126"	38° 52' 10,620"
26681	128	Земли населенных пунктов № 213	484818,72	1276882,95	51° 24' 31,121"	38° 52' 10,891"

26682	129	Земли населенных пунктов № 213	484800,25	1276883,20	51° 24' 30,523"	38° 52' 10,899"
26683	130	Земли населенных пунктов № 213	484820,70	1276939,70	51° 24' 31,175"	38° 52' 13,828"
26684	131	Земли населенных пунктов № 213	484868,29	1277071,20	51° 24' 32,693"	38° 52' 20,644"
26685	132	Земли населенных пунктов № 213	484890,01	1277051,89	51° 24' 33,399"	38° 52' 19,651"
26686	133	Земли населенных пунктов № 213	484910,57	1277038,15	51° 24' 34,067"	38° 52' 18,946"
26687	134	Земли населенных пунктов № 213	484928,56	1277026,38	51° 24' 34,651"	38° 52' 18,342"
26688	135	Земли населенных пунктов № 213	484937,16	1277020,02	51° 24' 34,930"	38° 52' 18,015"
26689	136	Земли населенных пунктов № 213	484943,71	1277014,22	51° 24' 35,143"	38° 52' 17,717"
26690	137	Земли населенных пунктов № 213	484967,88	1276997,49	51° 24' 35,928"	38° 52' 16,858"
26691	138	Земли населенных пунктов № 213	484993,19	1277022,11	51° 24' 36,743"	38° 52' 18,139"
26692	139	Земли населенных пунктов № 213	484997,07	1277030,00	51° 24' 36,867"	38° 52' 18,548"
26693	140	Земли населенных пунктов № 213	485052,42	1277082,22	51° 24' 38,649"	38° 52' 21,265"
26694	141	Земли населенных пунктов № 213	485074,79	1277117,14	51° 24' 39,367"	38° 52' 23,078"
26695	142	Земли населенных пунктов № 213	485077,72	1277140,66	51° 24' 39,457"	38° 52' 24,296"
26696	143	Земли населенных пунктов № 213	485049,14	1277148,88	51° 24' 38,531"	38° 52' 24,713"
26697	144	Земли населенных пунктов № 213	484737,00	1277192,29	51° 24' 28,424"	38° 52' 26,873"
26698	145	Земли населенных пунктов № 213	484612,73	1277196,64	51° 24' 24,402"	38° 52' 27,064"
26699	146	Земли населенных пунктов № 213	484532,40	1277218,85	51° 24' 21,799"	38° 52' 28,191"
26700	147	Земли населенных пунктов № 213	484389,31	1277141,54	51° 24' 17,183"	38° 52' 24,152"
26701	148	Земли населенных пунктов № 213	484234,58	1277244,64	51° 24' 12,158"	38° 52' 29,443"
26702	149	Земли населенных пунктов № 213	484151,36	1277356,35	51° 24' 9,446"	38° 52' 35,198"
26703	150	Земли населенных пунктов № 213	484059,43	1277408,54	51° 24' 6,463"	38° 52' 37,873"
26704	151	Земли населенных пунктов № 213	483861,09	1277460,66	51° 24' 0,036"	38° 52' 40,514"
26705	152	Земли населенных пунктов № 213	483831,94	1277357,61	51° 23' 59,111"	38° 52' 35,175"
26706	153	Земли населенных пунктов № 213	483753,90	1277061,88	51° 23' 56,637"	38° 52' 19,856"
26707	154	Земли населенных пунктов № 213	483923,39	1276999,24	51° 24' 2,132"	38° 52' 16,663"
26708	155	Земли населенных пунктов № 213	483995,53	1277025,26	51° 24' 4,461"	38° 52' 18,028"
26709	156	Земли населенных пунктов № 213	484015,79	1277107,59	51° 24' 5,103"	38° 52' 22,293"
26710	157	Земли населенных пунктов № 213	484039,35	1277254,96	51° 24' 5,840"	38° 52' 29,923"
26711	158	Земли населенных пунктов № 213	484319,44	1277035,69	51° 24' 14,940"	38° 52' 18,657"
26712	159	Земли населенных пунктов № 213	484412,78	1276995,81	51° 24' 17,967"	38° 52' 16,619"
26713	160	Земли населенных пунктов № 213	484400,91	1276914,36	51° 24' 17,597"	38° 52' 12,402"
26714	161	Земли населенных пунктов № 213	484393,66	1276876,91	51° 24' 17,369"	38° 52' 10,463"
26715	162	Земли населенных пунктов № 213	484262,77	1276877,60	51° 24' 13,133"	38° 52' 10,463"
26716	163	Земли населенных пунктов № 213	484228,66	1276877,54	51° 24' 12,030"	38° 52' 10,450"
26717	164	Земли населенных пунктов № 213	484214,12	1276881,69	51° 24' 11,559"	38° 52' 10,661"
26718	165	Земли населенных пунктов № 213	484081,11	1276884,36	51° 24' 7,254"	38° 52' 10,763"
26719	166	Земли населенных пунктов № 213	484013,86	1276886,05	51° 24' 5,078"	38° 52' 10,832"
26720	167	Земли населенных пунктов № 213	483973,89	1276886,64	51° 24' 3,785"	38° 52' 10,852"
26721	168	Земли населенных пунктов № 213	483833,44	1276861,85	51° 23' 59,245"	38° 52' 9,531"
26722	169	Земли населенных пунктов № 213	483758,12	1276850,70	51° 23' 56,809"	38° 52' 8,934"

26723	170	Земли населенных пунктов № 213	483763,10	1276825,73	51° 23' 56,975"	38° 52' 7,644"
26724	171	Земли населенных пунктов № 213	483566,81	1276746,38	51° 23' 50,637"	38° 52' 3,486"
26725	172	Земли населенных пунктов № 213	483600,02	1276653,18	51° 23' 51,727"	38° 51' 58,674"
26726	173	Земли населенных пунктов № 213	483607,59	1276357,31	51° 23' 52,022"	38° 51' 43,372"
26727	174	Земли населенных пунктов № 213	483724,81	1276324,33	51° 23' 55,820"	38° 51' 41,697"
26728	175	Земли населенных пунктов № 213	483735,80	1276399,81	51° 23' 56,163"	38° 51' 45,605"
26729	176	Земли населенных пунктов № 213	483724,26	1276660,82	51° 23' 55,746"	38° 51' 59,103"
26730	177	Земли населенных пунктов № 213	483762,36	1276680,51	51° 23' 56,975"	38° 52' 0,132"
26731	178	Земли населенных пунктов № 213	484049,38	1276709,72	51° 24' 6,257"	38° 52' 1,720"
26732	179	Земли населенных пунктов № 213	484088,75	1276693,21	51° 24' 7,534"	38° 52' 0,877"
26733	180	Земли населенных пунктов № 213	484103,99	1276634,79	51° 24' 8,037"	38° 51' 57,859"
26734	181	Земли населенных пунктов № 213	484123,04	1276629,08	51° 24' 8,654"	38° 51' 57,569"
26735	182	Земли населенных пунктов № 213	484166,22	1276666,54	51° 24' 10,045"	38° 51' 59,518"
26736	183	Земли населенных пунктов № 213	484289,42	1276651,30	51° 24' 14,034"	38° 51' 58,763"
26737	184	Земли населенных пунктов № 213	484311,01	1276622,09	51° 24' 14,738"	38° 51' 57,258"
26738	185	Земли населенных пунктов № 213	484631,69	1276624,00	51° 24' 25,113"	38° 51' 57,443"
26739	186	Земли населенных пунктов № 213	484634,86	1276542,09	51° 24' 25,230"	38° 51' 53,206"
26740	187	Земли населенных пунктов № 213	484693,28	1276514,15	51° 24' 27,125"	38° 51' 51,777"
26741	188	Земли населенных пунктов № 213	484660,26	1276430,33	51° 24' 26,070"	38° 51' 47,431"
26742	189	Земли населенных пунктов № 213	484683,12	1276411,91	51° 24' 26,813"	38° 51' 46,484"
26743	190	Земли населенных пунктов № 213	484728,84	1276402,39	51° 24' 28,294"	38° 51' 46,004"
26744	191	Земли населенных пунктов № 213	484675,51	1276233,47	51° 24' 26,597"	38° 51' 37,250"
26745	192	Земли населенных пунктов № 213	484674,24	1276209,34	51° 24' 26,560"	38° 51' 36,002"
26746	193	Земли населенных пунктов № 213	484697,10	1276215,69	51° 24' 27,298"	38° 51' 36,336"
26747	194	Земли населенных пунктов № 213	484760,60	1276318,56	51° 24' 29,336"	38° 51' 41,675"
26748	195	Земли населенных пунктов № 213	484838,07	1276521,77	51° 24' 31,808"	38° 51' 52,210"
26749	196	Земли населенных пунктов № 213	484844,41	1276654,49	51° 24' 31,991"	38° 51' 59,078"
26750	197	Земли населенных пунктов № 213	484956,18	1276676,71	51° 24' 35,604"	38° 52' 0,258"
26751	198	Земли населенных пунктов № 213	484972,69	1276619,56	51° 24' 36,148"	38° 51' 57,306"
26752	199	Земли населенных пунктов № 213	484979,04	1276567,49	51° 24' 36,362"	38° 51' 54,613"
26753	200	Земли населенных пунктов № 213	484953,00	1276564,32	51° 24' 35,520"	38°·51' 54,442"
26754	201	Земли населенных пунктов № 213	484937,76	1276556,06	51° 24' 35,028"	38° 51' 54,011"
26755	202	Земли населенных пунктов № 213	484979,04	1276493,19	51° 24' 36,375"	38° 51' 50,769"
26756	203	Земли населенных пунктов № 213	485042,54	1276513,52	51° 24' 38,426"	38° 51' 51,838"
26757	204	Земли населенных пунктов № 213	485117,47	1276561,78	51° 24' 40,842"	38° 51' 54,355"
26758	205	Земли населенных пунктов № 213	485116,20	1276574,48	51° 24' 40,799"	38° 51' 55,012"
26759	206	Земли населенных пунктов № 213	485047,62	1276577,65	51° 24' 38,579"	38° 51' 55,157"
26760	207	Земли населенных пунктов № 213	485031,11	1276643,69	51° 24' 38,034"	38° 51' 58,570"
26761	208	Земли населенных пунктов № 213	485037,46	1276723,70	51° 24' 38,226"	38° 52' 2,711"
26762	209	Земли населенных пунктов № 213	485304,16	1276803,72	51° 24' 46,842"	38° 52' 6,924"
26763	210	Земли населенных пунктов № 213	485278,11	1276893,16	51° 24' 45,984"	38° 52' 11,545"

26764	211	Земли населенных пунктов № 213	487927,22	1277909,45	51° 26' 11,522"	38° 53' 4,880"
26765	212	Земли населенных пунктов № 213	487795,74	1277812,60	51° 26' 7,286"	38° 52' 59,829"
26766	213	Земли населенных пунктов № 213	487779,94	1277737,01	51° 26' 6,788"	38° 52' 55,912"
26767	214	Земли населенных пунктов № 213	487900,07	1277636,80	51° 26' 10,692"	38° 52' 50,758"
26768	215	Земли населенных пунктов № 213	488032,96	1277753,76	51° 26' 14,971"	38° 52' 56,850"
26769	216	Земли населенных пунктов № 213	488025,26	1277764,24	51° 26' 14,720"	38° 52' 57,391"
26770	217	Земли населенных пунктов № 213	488011,38	1277780,63	51° 26' 14,268"	38° 52' 58,235"
26771	218	Земли населенных пунктов № 213	487989,36	1277813,81	51° 26' 13,550"	38° 52' 59,947"
26772	219	Земли населенных пунктов № 213	487927,22	1277909,45	51° 26' 11,522"	38° 53' 4,880"
26773	220	Земли населенных пунктов № 213	490471,13	1286971,50	51° 27' 31,965"	39° 0' 54,962"
26774	221	Земли населенных пунктов № 213	490470,74	1286971,19	51° 27' 31,953"	39° 0' 54,946"
26775	222	Земли населенных пунктов № 213	490471,05	1286970,80	51° 27' 31,963"	39° 0' 54,926"
26776	223	Земли населенных пунктов № 213	490471,44	1286971,11	51° 27' 31,976"	39° 0' 54,942"
26777	224	Земли населенных пунктов № 213	490471,13	1286971,50	51° 27' 31,965"	39° 0' 54,962"
26778	225	Земли населенных пунктов № 213	490476,35	1286997,83	51° 27' 32,128"	39° 0' 56,328"
26779	226	Земли населенных пунктов № 213	490475,98	1286997,50	51° 27' 32,116"	39° 0' 56,311"
26780	227	Земли населенных пунктов № 213	490476,31	1286997,13	51° 27' 32,127"	39° 0' 56,292"
26781	228	Земли населенных пунктов № 213	490476,68	1286997,46	51° 27' 32,139"	39° 0' 56,309"
26782	229	Земли населенных пунктов № 213	490476,35	1286997,83	51° 27' 32,128"	39° 0' 56,328"
26783	230	Земли населенных пунктов № 213	490501,85	1286954,79	51° 27' 32,963"	39° 0' 54,108"
26784	231	Земли населенных пунктов № 213	490489,35	1286953,91	51° 27' 32,559"	39° 0' 54,058"
26785	232	Земли населенных пунктов № 213	490460,98	1286959,57	51° 27' 31,640"	39° 0' 54,341"
26786	233	Земли населенных пунктов № 213	490443,07	1286906,65	51° 27' 31,073"	39° 0' 51,593"
26787	234	Земли населенных пунктов № 213	490394,99	1286918,90	51° 27' 29,514"	39° 0' 52,209"
26788	235	Земли населенных пунктов № 213	490356,20	1286809,45	51° 27' 28,285"	39° 0' 46,526"
26789	236	Земли населенных пунктов № 213	490261,75	1286540,29	51° 27' 25,292"	39° 0' 32,551"
26790	237	Земли населенных пунктов № 213	490352,51	1286505,89	51° 27' 28,236"	39° 0' 30,803"
26791	238	Земли населенных пунктов № 213	490504,79	1286920,51	51° 27' 33,067"	39° 0' 52,334"
26792	239	Земли населенных пунктов № 213	490501,85	1286954,79	51° 27' 32,963"	39° 0' 54,108"
26793	240	Земли населенных пунктов № 213	490215,45	1281753,15	51° 27' 24,832"	38° 56' 24,602"
26794	241	Земли населенных пунктов № 213	490186,52	1281747,97	51° 27' 23,897"	38° 56' 24,324"
26795	242	Земли населенных пунктов № 213	490158,85	1281746,90	51° 27' 23,002"	38° 56' 24,260"
26796	243	Земли населенных пунктов № 213	490130,28	1281752,12	51° 27' 22,077"	38° 56' 24,521"
26797	244	Земли населенных пунктов № 213	490091,54	1281763,39	51° 27' 20,821"	38° 56' 25,092"
26798	245	Земли населенных пунктов № 213	490088,66	1281751,36	51° 27' 20,730"	38° 56' 24,468"
26799	246	Земли населенных пунктов № 213	490100,41	1281721,46	51° 27' 21,116"	38° 56' 22,924"
26800	247	Земли населенных пунктов № 213	490113,02	1281711,69	51° 27' 21,526"	38° 56' 22,422"
26801	248	Земли населенных пунктов № 213	490140,45	1281684,67	51° 27' 22,419"	38° 56' 21,031"
26802	249	Земли населенных пунктов № 213	490167,74	1281636,03	51° 27' 23,312"	38° 56' 18,521"
26803	250	Земли населенных пунктов № 213	490186,76	1281577,75	51° 27' 23,939"	38° 56' 15,509"
26804	251	Земли населенных пунктов № 213	490169,23	1281515,22	51° 27' 23,385"	38° 56' 12,264"

26805	252	Земли населенных пунктов № 213	490182,49	1281489,04	51° 27' 23,819"	38° 56' 10,913"
26806	253	Земли населенных пунктов № 213	490196,40	1281447,94	51° 27' 24,277"	38° 56' 8,789"
26807	254	Земли населенных пунктов № 213	490175,31	1281413,77	51° 27' 23,602"	38° 56' 7,012"
26808	255	Земли населенных пунктов № 213	490110,80	1281350,78	51° 27' 21,527"	38° 56' 3,729"
26809	256	Земли населенных пунктов № 213	490104,69	1281327,70	51° 27' 21,334"	38° 56' 2,532"
26810	257	Земли населенных пунктов № 213	490089,53	1281287,53	51° 27' 20,851"	38° 56' 0,447"
26811	258	Земли населенных пунктов № 213	490055,58	1281223,60	51° 27' 19,766"	38° 55' 57,125"
26812	259	Земли населенных пунктов № 213	490000,50	1281117,30	51° 27' 18,004"	38° 55' 51,602"
26813	260	Земли населенных пунктов № 213	489971,02	1281052,61	51° 27' 17,063"	38° 55' 48,243"
26814	261	Земли населенных пунктов № 213	489961,86	1281033,49	51° 27' 16,771"	38° 55' 47,250"
26815	262	Земли населенных пунктов № 213	489986,80	1281030,20	51° 27' 17,578"	38° 55' 47,087"
26816	263	Земли населенных пунктов № 213	490009,44	1281052,82	51° 27' 18,306"	38° 55' 48,266"
26817	264	Земли населенных пунктов № 213	490009,82	1281003,61	51° 27' 18,328"	38° 55' 45,717"
26818	265	Земли населенных пунктов № 213	490028,97	1281004,43	51° 27' 18,948"	38° 55' 45,766"
26819	266	Земли населенных пунктов № 213	490137,89	1281023,90	51° 27' 22,468"	38° 55' 46,809"
26820	267	Земли населенных пунктов № 213	490214,58	1281037,85	51° 27' 24,947"	38° 55' 47,555"
26821	268	Земли населенных пунктов № 213	490235,44	1281042,45	51° 27' 25,621"	38° 55' 47,800"
26822	269	Земли населенных пунктов № 213	490252,68	1281046,89	51° 27' 26,178"	38° 55' 48,035"
26823	270	Земли населенных пунктов № 213	490284,94	1281057,03	51° 27' 27,220"	38° 55' 48,571"
26824	271	Земли населенных пунктов № 213	490303,01	1281068,34	51° 27' 27,802"	38° 55' 49,162"
26825	272	Земли населенных пунктов № 213	490386,38	1281174,34	51° 27' 30,479"	38° 55' 54,679"
26826	273	Земли населенных пунктов № 213	490428,91	1281245,32	51° 27' 31,841"	38° 55' 58,369"
26827	274	Земли населенных пунктов № 213	490488,65	1281345,92	51° 27' 33,754"	38° 56' 3,598"
26828	275	Земли населенных пунктов № 213	490502,50	1281375,21	51° 27' 34,196"	38° 56' 5,120"
26829	276	Земли населенных пунктов № 213	490508,01	1281397,42	51° 27' 34,370"	38° 56' 6,272"
26830	277	Земли населенных пунктов № 213	490509,33	1281410,52	51° 27' 34,410"	38° 56' 6,951"
26831	278	Земли населенных пунктов № 213	490509,12	1281433,20	51° 27' 34,399"	38° 56' 8,125"
26832	279	Земли населенных пунктов № 213	490501,69	1281471,66	51° 27' 34,150"	38° 56' 10,115"
26833	280	Земли населенных пунктов № 213	490477,27	1281576,86	51° 27' 33,339"	38° 56' 15,556"
26834	281	Земли населенных пунктов № 213	490463,08	1281634,82	51° 27' 32,868"	38° 56' 18,553"
26835	282	Земли населенных пунктов № 213	490452,10	1281677,32	51° 27' 32,505"	38° 56' 20,751"
26836	283	Земли населенных пунктов № 213	490449,04	1281735,59	51° 27' 32,394"	38° 56' 23,768"
26837	284	Земли населенных пунктов № 213	490438,40	1281736,36	51° 27' 32,049"	38° 56' 23,804"
26838	285	Земли населенных пунктов № 213	490417,18	1281741,16	51° 27' 31,362"	38° 56' 24,046"
26839	286	Земли населенных пунктов № 213	490361,85	1281757,82	51° 27' 29,568"	38° 56' 24,891"
26840	287	Земли населенных пунктов № 213	490303,37	1281771,24	51° 27' 27,673"	38° 56' 25,567"
26841	288	Земли населенных пунктов № 213	490286,05	1281772,56	51° 27' 27,113"	38° 56' 25,630"
26842	289	Земли населенных пунктов № 213	490263,82	1281765,61	51° 27' 26,395"	38° 56' 25,263"
26843	290	Земли населенных пунктов № 213	490215,45	1281753,15	51° 27' 24,832"	38° 56' 24,602"
26844	291	Земли населенных пунктов № 213	490567,57	1281200,95	51° 27' 36,336"	38° 55' 56,114"
26845	292	Земли населенных пунктов № 213	490564,72	1281221,73	51° 27' 36,240"	38° 55' 57,190"

26846	293	Земли населенных пунктов № 213	490565,45	1281234,96	51° 27' 36,261"	38° 55' 57,875"
26847	294	Земли населенных пунктов № 213	490512,68	1281262,42	51° 27' 34,548"	38° 55' 59,281"
26848	295	Земли населенных пунктов № 213	490535,81	1281316,71	51° 27' 35,285"	38° 56' 2,100"
26849	296	Земли населенных пунктов № 213	490499,86	1281337,25	51° 27' 34,118"	38° 56' 3,153"
26850	297	Земли населенных пунктов № 213	490494,67	1281327,52	51° 27' 33,952"	38° 56' 2,647"
26851	298	Земли населенных пунктов № 213	490443,64	1281241,71	51° 27' 32,318"	38° 55' 58,186"
26852	299	Земли населенных пунктов № 213	490428,89	1281216,78	51° 27' 31,846"	38° 55' 56,890"
26853	300	Земли населенных пунктов № 213	490427,33	1281214,27	51° 27' 31,796"	38° 55' 56,760"
26854	301	Земли населенных пунктов № 213	490471,30	1281185,03	51° 27' 33,224"	38° 55' 55,259"
26855	302	Земли населенных пунктов № 213	490549,01	1281180,64	51° 27' 35,739"	38° 55' 55,057"
26856	303	Земли населенных пунктов № 213	490562,78	1281181,05	51° 27' 36,185"	38° 55' 55,082"
26857	304	Земли населенных пунктов № 213	490567,57	1281200,95	51° 27' 36,336"	38° 55' 56,114"
26858	305	Земли населенных пунктов № 213	493958,87	1281862,25	51° 29' 25,932"	38° 56' 31,467"
26859	306	Земли населенных пунктов № 213	494124,86	1281905,83	51° 29' 31,294"	38° 56' 33,780"
26860	307	Земли населенных пунктов № 213	494123,66	1281898,07	51° 29' 31,256"	38° 56' 33,377"
26861	308	Земли населенных пунктов № 213	494123,22	1281894,04	51° 29' 31,243"	38° 56' 33,168"
26862	309	Земли населенных пунктов № 213	494122,64	1281889,51	51° 29' 31,225"	38° 56' 32,933"
26863	310	Земли населенных пунктов № 213	494123,70	1281888,82	51° 29' 31,260"	38° 56' 32,898"
26864	311	Земли населенных пунктов № 213	494132,97	1281885,68	51° 29' 31,560"	38° 56' 32,738"
26865	312	Земли населенных пунктов № 213	494136,41	1281884,39	51° 29' 31,672"	38° 56' 32,672"
26866	313	Земли населенных пунктов № 213	494141,08	1281883,11	51° 29' 31,823"	38° 56' 32,607"
26867	314	Земли населенных пунктов № 213	494149,06	1281880,55	51° 29' 32,082"	38° 56' 32,477"
26868	315	Земли населенных пунктов № 213	494150,72	1281906,18	51° 29' 32,130"	38° 56' 33,806"
26869	316	Земли населенных пунктов № 213	494150,70	1281907,08	51° 29' 32,129"	38° 56' 33,853"
26870	317	Земли населенных пунктов № 213	494154,99	1281923,08	51° 29' 32,265"	38° 56' 34,684"
26871	318	Земли населенных пунктов № 213	494224,47	1282124,64	51° 29' 34,472"	38° 56' 45,153"
26872	319	Земли населенных пунктов № 213	494311,48	1282397,11	51° 29' 37,231"	38° 56' 59,305"
26873	320	Земли населенных пунктов № 213	494366,46	1282393,50	51° 29' 39,011"	38° 56' 59,136"
26874	321	Земли населенных пунктов № 213	494378,41	1282412,09	51° 29' 39,394"	38° 57' 0,104"
26875	322	Земли населенных пунктов № 213	494417,90	1282673,77	51° 29' 40,617"	38° 57' 13,681"
26876	323	Земли населенных пунктов № 213	494425,97	1282760,17	51° 29' 40,860"	38° 57' 18,162"
26877	324	Земли населенных пунктов № 213	494444,80	1282798,22	51° 29' 41,462"	38° 57' 20,140"
26878	325	Земли населенных пунктов № 213	494491,37	1282831,02	51° 29' 42,962"	38° 57' 21,856"
26879	326	Земли населенных пунктов № 213	494505,19	1282811,41	51° 29' 43,413"	38° 57' 20,844"
26880	327	Земли населенных пунктов № 213	494527,26	1282826,95	51° 29' 44,124"	38° 57' 21,657"
26881	328	Земли населенных пунктов № 213	494729,17	1282917,16	51° 29' 50,638"	38° 57' 26,401"
26882	329	Земли населенных пунктов № 213	494846,65	1282985,23	51° 29' 54,425"	38° 57' 29,969"
26883	330	Земли населенных пунктов № 213	494864,55	1283000,20	51° 29' 55,001"	38° 57' 30,751"
26884	331	Земли населенных пунктов № 213	494880,98	1283113,25	51° 29' 55,509"	38° 57' 36,617"
26885	332	Земли населенных пунктов № 213	494574,04	1283021,82	51° 29' 45,597"	38° 57' 31,774"
26886	333	Земли населенных пунктов № 213	494543,83	1283078,59	51° 29' 44,607"	38° 57' 34,707"

26887	334	Земли населенных пунктов № 213	494527,41	1283056,04	51° 29' 44,081"	38° 57' 33,532"
26888	335	Земли населенных пунктов № 213	494384,86	1282910,92	51° 29' 39,499"	38° 57' 25,962"
26889	336	Земли населенных пунктов № 213	494328,92	1282792,06	51° 29' 37,714"	38° 57' 19,782"
26890	337	Земли населенных пунктов № 213	494313,58	1282729,56	51° 29' 37,230"	38° 57' 16,538"
26891	338	Земли населенных пунктов № 213	494307,42	1282699,80	51° 29' 37,037"	38° 57' 14,993"
26892	339	Земли населенных пунктов № 213	494248,65	1282603,31	51° 29' 35,156"	38° 57' 9,972"
26893	340	Земли населенных пунктов № 213	494229,14	1282584,06	51° 29' 34,529"	38° 57' 8,968"
26894	341	Земли населенных пунктов № 213	494047,91	1282230,54	51° 29' 28,738"	38° 56' 50,585"
26895	342	Земли населенных пунктов № 213	494029,12	1282206,08	51° 29' 28,135"	38° 56' 49,311"
26896	343	Земли населенных пунктов № 213	493981,55	1282113,24	51° 29' 26,614"	38° 56' 44,483"
26897	344	Земли населенных пунктов № 213	493946,62	1282018,08	51° 29' 25,504"	38° 56' 39,540"
26898	345	Земли населенных пунктов № 213	493931,11	1281930,26	51° 29' 25,020"	38° 56' 34,983"
26899	346	Земли населенных пунктов № 213	493950,20	1281867,69	51° 29' 25,650"	38° 56' 31,746"
26900	347	Земли населенных пунктов № 213	493958,87	1281862,25	51° 29' 25,932"	38° 56' 31,467"
26901	348	Земли населенных пунктов № 213	497403,56	1289287,26	51° 31' 15,704"	39° 2' 57,678"
26902	349	Земли населенных пунктов № 213	497402,56	1289287,26	51° 31' 15,672"	39° 2' 57,678"
26903	350	Земли населенных пунктов № 213	497402,56	1289286,26	51° 31' 15,672"	39° 2' 57,626"
26904	351	Земли населенных пунктов № 213	497403,56	1289286,26	51° 31' 15,705"	39° 2' 57,626"
26905	352	Земли населенных пунктов № 213	497403,56	1289287,26	51° 31' 15,704"	39° 2' 57,678"
26906	353	Земли населенных пунктов № 213	497601,90	1290476,00	51° 31' 21,820"	39° 3' 59,412"
26907	354	Земли населенных пунктов № 213	497600,90	1290476,00	51° 31' 21,787"	39° 3' 59,412"
26908	355	Земли населенных пунктов № 213	497600,90	1290475,00	51° 31' 21,788"	39° 3' 59,360"
26909	356	Земли населенных пунктов № 213	497601,90	1290475,00	51° 31' 21,820"	39° 3' 59,360"
26910	357	Земли населенных пунктов № 213	497601,90	1290476,00	51° 31' 21,820"	39° 3' 59,412"
26911	358	Земли населенных пунктов № 213	497624,92	1290470,16	51° 31' 22,566"	39° 3' 59,119"
26912	359	Земли населенных пунктов № 213	497623,92	1290470,16	51° 31' 22,534"	39° 3' 59,118"
26913	360	Земли населенных пунктов № 213	497623,92	1290469,16	51° 31' 22,534"	39° 3' 59,066"
26914	361	Земли населенных пунктов № 213	497624,92	1290469,16	51° 31' 22,566"	39° 3' 59,067"
26915	362	Земли населенных пунктов № 213	497624,92	1290470,16	51° 31' 22,566"	39° 3' 59,119"
26916	363	Земли населенных пунктов № 213	498316,58	1291762,24	51° 31' 44,606"	39° 5' 6,428"
26917	364	Земли населенных пунктов № 213	498315,58	1291762,24	51° 31' 44,574"	39° 5' 6,427"
26918	365	Земли населенных пунктов № 213	498315,58	1291761,24	51° 31' 44,574"	39° 5' 6,376"
26919	366	Земли населенных пунктов № 213	498316,58	1291761,24	51° 31' 44,607"	39° 5' 6,376"
26920	367	Земли населенных пунктов № 213	498316,58	1291762,24	51° 31' 44,606"	39° 5' 6,428"
26921	368	Земли населенных пунктов № 213	497681,55	1283746,48	51° 31' 25,988"	38° 58' 10,407"
26922	369	Земли населенных пунктов № 213	497452,00	1283715,69	51° 31' 18,567"	38° 58' 8,731"
26923	370	Земли населенных пунктов № 213	497413,33	1283664,21	51° 31' 17,327"	38° 58' 6,048"
26924	371	Земли населенных пунктов № 213	497360,35	1283566,72	51° 31' 15,634"	38° 58' 0,973"
26925	372	Земли населенных пунктов № 213	497295,89	1283515,12	51° 31' 13,559"	38° 57' 58,275"
26926	373	Земли населенных пунктов № 213	497249,51	1283352,25	51° 31' 12,093"	38° 57' 49,812"
26927	374	Земли населенных пунктов № 213	497233,66	1283357,48	51° 31' 11,579"	38° 57' 50,078"

26928	375	Земли населенных пунктов № 213	497226,31	1283329,07	51° 31' 11,347"	38° 57' 48,602"
26929	376	Земли населенных пунктов № 213	497241,47	1283324,01	51° 31' 11,839"	38° 57' 48,345"
26930	377	Земли населенных пунктов № 213	497221,61	1283254,26	51° 31' 11,211"	38° 57' 44,721"
26931	378	Земли населенных пунктов № 213	497068,64	1283011,29	51° 31' 6,313"	38° 57' 32,068"
26932	379	Земли населенных пунктов № 213	497042,72	1282973,34	51° 31' 5,482"	38° 57' 30,091"
26933	380	Земли населенных пунктов № 213	496916,71	1282957,71	51° 31' 1,408"	38° 57' 29,238"
26934	381	Земли населенных пунктов № 213	496877,34	1282956,45	51° 31' 0,135"	38° 57' 29,160"
26935	382	Земли населенных пунктов № 213	496873,86	1282975,94	51° 31' 0,018"	38° 57' 30,169"
26936	383	Земли населенных пунктов № 213	496865,81	1283096,97	51° 30' 59,732"	38° 57' 36,443"
26937	384	Земли населенных пунктов № 213	496855,52	1283154,87	51° 30' 59,387"	38° 57' 39,442"
26938	385	Земли населенных пунктов № 213	496860,39	1283167,33	51° 30' 59,542"	38° 57' 40,090"
26939	386	Земли населенных пунктов № 213	496882,57	1283224,01	51° 31' 0,248"	38° 57' 43,037"
26940	387	Земли населенных пунктов № 213	496781,53	1283175,30	51° 30' 56,989"	38° 57' 40,477"
26941	388	Земли населенных пунктов № 213	496766,60	1283234,68	51° 30' 56,493"	38° 57' 43,551"
26942	389	Земли населенных пунктов № 213	496718,32	1283232,35	51° 30' 54,932"	38° 57' 43,414"
26943	390	Земли населенных пунктов № 213	496456,87	1283217,53	51° 30' 46,475"	38° 57' 42,557"
26944	391	Земли населенных пунктов № 213	496426,92	1283215,83	51° 30' 45,507"	38° 57' 42,458"
26945	392	Земли населенных пунктов № 213	496387,67	1283208,47	51° 30' 44,238"	38° 57' 42,063"
26946	393	Земли населенных пунктов № 213	496339,98	1283204,84	51° 30' 42,696"	38° 57' 41,859"
26947	394	Земли населенных пунктов № 213	496402,36	1283093,49	51° 30' 44,738"	38° 57' 36,106"
26948	395	Земли населенных пунктов № 213	496374,56	1283028,45	51° 30' 43,852"	38° 57' 32,724"
26949	396	Земли населенных пунктов № 213	496377,65	1282980,02	51° 30' 43,962"	38° 57' 30,214"
26950	397	Земли населенных пунктов № 213	496412,69	1282932,61	51° 30' 45,106"	38° 57' 27,767"
26951	398	Земли населенных пунктов № 213	496477,91	1282889,11	51° 30' 47,225"	38° 57' 25,534"
26952	399	Земли населенных пунктов № 213	496457,88	1282864,92	51° 30' 46,582"	38° 57' 24,272"
26953	400	Земли населенных пунктов № 213	496503,12	1282806,77	51° 30' 48,058"	38° 57' 21,272"
26954	401	Земли населенных пунктов № 213	496497,52	1282786,85	51° 30' 47,881"	38° 57' 20,237"
26955	402	Земли населенных пунктов № 213	496478,63	1282777,83	51° 30' 47,272"	38° 57' 19,763"
26956	403	Земли населенных пунктов № 213	496457,09	1282805,67	51° 30' 46,569"	38° 57' 21,200"
26957	404	Земли населенных пунктов № 213	496425,96	1282847,59	51° 30' 45,553"	38° 57' 23,363"
26958	405	Земли населенных пунктов № 213	496401,48	1282818,97	51° 30' 44,767"	38° 57' 21,871"
26959	406	Земли населенных пунктов № 213	496370,97	1282783,29	51° 30' 43,787"	38° 57' 20,010"
26960	407	Земли населенных пунктов № 213	496320,44	1282790,64	51° 30' 42,151"	38° 57' 20,375"
26961	408	Земли населенных пунктов № 213	496264,20	1282870,57	51° 30' 40,314"	38° 57' 24,500"
26962	409	Земли населенных пунктов № 213	496250,01	1282865,47	51° 30' 39,856"	38° 57' 24,231"
26963	410	Земли населенных пунктов № 213	496247,72	1282824,50	51° 30' 39,791"	38° 57' 22,106"
26964	411	Земли населенных пунктов № 213	496268,17	1282781,66	51° 30' 40,461"	38° 57' 19,892"
26965	412	Земли населенных пунктов № 213	495911,80	1282768,76	51° 30' 28,934"	38° 57' 19,104"
26966	413	Земли населенных пунктов № 213	495876,73	1282762,78	51° 30' 27,800"	38° 57' 18,782"
26967	414	Земли населенных пунктов № 213	495852,55	1282971,08	51° 30' 26,974"	38° 57' 29,574"
26968	415	Земли населенных пунктов № 213	495180,76	1282717,84	51° 30' 5,291"	38° 57' 16,219"

26969	416	Земли населенных пунктов № 213	494865,10	1282733,61	51° 29' 55,074"	38° 57' 16,932"
26970	417	Земли населенных пунктов № 213	494774,07	1282124,78	51° 29' 52,255"	38° 56' 45,341"
26971	418	Земли населенных пунктов № 213	494777,49	1281968,84	51° 29' 52,397"	38° 56' 37,258"
26972	419	Земли населенных пунктов № 213	494801,15	1281819,13	51° 29' 53,193"	38° 56' 29,505"
26973	420	Земли населенных пунктов № 213	494823,82	1281701,05	51° 29' 53,950"	38° 56' 23,392"
26974	421	Земли населенных пунктов № 213	494901,25	1281298,31	51° 29' 56,536"	38° 56' 2,539"
26975	422	Земли населенных пунктов № 213	494952,96	1281154,56	51° 29' 58,238"	38° 55' 55,103"
26976	423	Земли населенных пунктов № 213	495020,34	1281036,22	51° 30' 0,442"	38° 55' 48,990"
26977	424	Земли населенных пунктов № 213	495068,42	1281070,40	51° 30' 1,991"	38° 55' 50,777"
26978	425	Земли населенных пунктов № 213	495121,70	1281102,28	51° 30' 3,708"	38° 55' 52,447"
26979	426	Земли населенных пунктов № 213	495069,38	1281274,38	51° 30' 1,981"	38° 56' 1,352"
26980	427	Земли населенных пунктов № 213	495003,39	1281607,70	51° 29' 59,779"	38° 56' 18,610"
26981	428	Земли населенных пунктов № 213	494927,28	1281913,69	51° 29' 57,255"	38° 56' 34,448"
26982	429	Земли населенных пунктов № 213	494958,99	1281918,45	51° 29' 58,280"	38° 56' 34,705"
26983	430	Земли населенных пунктов № 213	495008,89	1281925,93	51° 29' 59,893"	38° 56' 35,109"
26984	431	Земли населенных пунктов № 213	495246,33	1281939,27	51° 30' 7,573"	38° 56' 35,878"
26985	432	Земли населенных пунктов № 213	495382,09	1282026,80	51° 30' 11,948"	38° 56' 40,460"
26986	433	Земли населенных пунктов № 213	495551,37	1282076,74	51° 30' 17,415"	38° 56' 43,105"
26987	434	Земли населенных пунктов № 213	495556,88	1282078,58	51° 30' 17,592"	38° 56' 43,202"
26988	435	Земли населенных пунктов № 213	495658,56	1282106,82	51° 30' 20,877"	38° 56' 44,699"
26989	436	Земли населенных пунктов № 213	495838,77	1282203,12	51° 30' 26,688"	38° 56' 49,751"
26990	437	Земли населенных пунктов № 213	496049,67	1282170,85	51° 30' 33,518"	38° 56' 48,147"
26991	438	Земли населенных пунктов № 213	496202,31	1282037,88	51° 30' 38,484"	38° 56' 41,303"
26992	439	Земли населенных пунктов № 213	496278,71	1282059,26	51° 30' 40,952"	38° 56' 42,436"
26993	440	Земли населенных пунктов № 213	496340,66	1282076,36	51° 30' 42,953"	38° 56' 43,343"
26994	441	Земли населенных пунктов № 213	496361,43	1282081,99	51° 30' 43,623"	38° 56' 43,642"
26995	442	Земли населенных пунктов № 213	496389,66	1282089,77	51° 30' 44,535"	38° 56' 44,055"
26996	443	Земли населенных пунктов № 213	496418,02	1282152,34	51° 30' 45,440"	38° 56' 47,309"
26997	444	Земли населенных пунктов № 213	496437,90	1282244,63	51° 30' 46,064"	38° 56' 52,101"
26998	445	Земли населенных пунктов № 213	496474,48	1282274,98	51° 30' 47,242"	38° 56' 53,687"
26999	446	Земли населенных пунктов № 213	496550,01	1282306,85	51° 30' 49,679"	38° 56' 55,364"
27000	447	Земли населенных пунктов № 213	496593,07	1282121,08	51° 30' 51,110"	38° 56' 45,745"
27001	448	Земли населенных пунктов № 213	496609,78	1281952,82	51° 30' 51,685"	38° 56' 37,025"
27002	449	Земли населенных пунктов № 213	496656,12	1281960,05	51° 30' 53,183"	38° 56' 37,415"
27003	450	Земли населенных пунктов № 213	496680,80	1281977,77	51° 30' 53,978"	38° 56' 38,342"
27004	451	Земли населенных пунктов № 213	496713,65	1281990,97	51° 30' 55,038"	38° 56' 39,037"
27005	452	Земли населенных пунктов № 213	496736,02	1281994,55	51° 30' 55,761"	38° 56' 39,230"
27006	453	Земли населенных пунктов № 213	496753,97	1282006,36	51° 30' 56,340"	38° 56' 39,849"
27007	454	Земли населенных пунктов № 213	496775,69	1282027,07	51° 30' 57,038"	38° 56' 40,930"
27008	455	Земли населенных пунктов № 213	496794,74	1282035,52	51° 30' 57,653"	38° 56' 41,374"
27009	456	Земли населенных пунктов № 213	496821,63	1282049,50	51° 30' 58,520"	38° 56' 42,108"

27010	457	Земли населенных пунктов № 213	496839,91	1282053,48	51° 30' 59,111"	38° 56' 42,320"
27011	458	Земли населенных пунктов № 213	496868,21	1282054,05	51° 31' 0,026"	38° 56' 42,359"
27012	459	Земли населенных пунктов № 213	496922,35	1282137,86	51° 31' 1,761"	38° 56' 46,723"
27013	460	Земли населенных пунктов № 213	496929,42	1282195,90	51° 31' 1,978"	38° 56' 49,735"
27014	461	Земли населенных пунктов № 213	496947,82	1282278,45	51° 31' 2,556"	38° 56' 54,022"
27015	462	Земли населенных пунктов № 213	496945,16	1282329,10	51° 31' 2,460"	38° 56' 56,648"
27016	463	Земли населенных пунктов № 213	496937,10	1282407,95	51° 31' 2,183"	38° 57' 0,735"
27017	464	Земли населенных пунктов № 213	496991,21	1282412,07	51° 31' 3,933"	38° 57' 0,966"
27018	465	Земли населенных пунктов № 213	497000,11	1282363,07	51° 31' 4,231"	38° 56' 58,428"
27019	466	Земли населенных пунктов № 213	496999,54	1282286,48	51° 31' 4,228"	38° 56' 54,456"
27020	467	Земли населенных пунктов № 213	497207,64	1282153,58	51° 31' 10,988"	38° 56' 47,632"
27021	468	Земли населенных пунктов № 213	497212,98	1282199,39	51° 31' 11,152"	38° 56' 50,010"
27022	469	Земли населенных пунктов № 213	497215,29	1282202,40	51° 31' 11,226"	38° 56' 50,166"
27023	470	Земли населенных пунктов № 213	497240,80	1282188,02	51° 31' 12,054"	38° 56' 49,429"
27024	471	Земли населенных пунктов № 213	497270,44	1282165,25	51° 31' 13,018"	38° 56' 48,258"
27025	472	Земли населенных пунктов № 213	497309,08	1282151,04	51° 31' 14,271"	38° 56' 47,534"
27026	473	Земли населенных пунктов № 213	497365,72	1282148,37	51° 31' 16,104"	38° 56' 47,414"
27027	474	Земли населенных пунктов № 213	497370,53	1282126,46	51° 31' 16,264"	38° 56' 46,279"
27028	475	Земли населенных пунктов № 213	497397,25	1282115,77	51° 31' 17,131"	38° 56' 45,733"
27029	476	Земли населенных пунктов № 213	497400,99	1282131,81	51° 31' 17,249"	38° 56' 46,566"
27030	477	Земли населенных пунктов № 213	497496,28	1282190,48	51° 31' 20,320"	38° 56' 49,641"
27031	478	Земли населенных пунктов № 213	497501,99	1282193,82	51° 31' 20,504"	38° 56' 49,816"
27032	479	Земли населенных пунктов № 213	497506,12	1282216,56	51° 31' 20,633"	38° 56' 50,996"
27033	480	Земли населенных пунктов № 213	497508,34	1282228,74	51° 31' 20,702"	38° 56' 51,629"
27034	481	Земли населенных пунктов № 213	497559,07	1282194,24	51° 31' 22,351"	38° 56' 49,856"
27035	482	Земли населенных пунктов № 213	497620,10	1282183,02	51° 31' 24,328"	38° 56' 49,294"
27036	483	Земли населенных пунктов № 213	497762,98	1282155,08	51° 31' 28,956"	38° 56' 47,892"
27037	484	Земли населенных пунктов № 213	497771,30	1282219,76	51° 31' 29,212"	38° 56' 51,250"
27038	485	Земли населенных пунктов № 213	497790,51	1282218,27	51° 31' 29,834"	38° 56' 51,179"
27039	486	Земли населенных пунктов № 213	497894,99	1282234,51	51° 31' 33,211"	38° 56' 52,055"
27040	487	Земли населенных пунктов № 213	497912,67	1282338,98	51° 31' 33,762"	38° 56' 57,480"
27041	488	Земли населенных пунктов № 213	497974,54	1282350,10	51° 31' 35,761"	38° 56' 58,077"
27042	489	Земли населенных пунктов № 213	498083,42	1282366,47	51° 31' 39,281"	38° 56' 58,962"
27043	490	Земли населенных пунктов № 213	498089,92	1282366,77	51° 31' 39,491"	38° 56' 58,980"
27044	491	Земли населенных пунктов № 213	498143,01	1282361,88	51° 31' 41,210"	38° 56' 58,744"
27045	492	Земли населенных пунктов № 213	498158,46	1282347,67	51° 31' 41,713"	38° 56' 58,012"
27046	493	Земли населенных пунктов № 213	498173,61	1282417,21	51° 31' 42,189"	38° 57' 1,624"
27047	494	Земли населенных пунктов № 213	498183,90	1282464,41	51° 31' 42,512"	38° 57' 4,076"
27048	495	Земли населенных пунктов № 213	498200,74	1282528,95	51° 31' 43,043"	38° 57' 7,430"
27049	496	Земли населенных пунктов № 213	498206,75	1282554,39	51° 31' 43,233"	38° 57' 8,751"
27050	497	Земли населенных пунктов № 213	498226,55	1282630,03	51° 31' 43,857"	38° 57' 12,681"

27051	498	Земли населенных пунктов № 213	498243,35	1282691,05	51° 31' 44,388"	38° 57' 15,852"
27052	499	Земли населенных пунктов № 213	498256,22	1282729,51	51° 31' 44,797"	38° 57' 17,852"
27053	500	Земли населенных пунктов № 213	498274,52	1282794,51	51° 31' 45,375"	38° 57' 21,230"
27054	501	Земли населенных пунктов № 213	498274,35	1282797,52	51° 31' 45,369"	38° 57' 21,386"
27055	502	Земли населенных пунктов № 213	498272,65	1282799,06	51° 31' 45,314"	38° 57' 21,465"
27056	503	Земли населенных пунктов № 213	498268,32	1282800,49	51° 31' 45,173"	38° 57' 21,538"
27057	504	Земли населенных пунктов № 213	498206,96	1282774,74	51° 31' 43,193"	38° 57' 20,182"
27058	505	Земли населенных пунктов № 213	498224,33	1282827,27	51° 31' 43,745"	38° 57' 22,912"
27059	506	Земли населенных пунктов № 213	497447,09	1282820,02	51° 31' 18,598"	38° 57' 22,276"
27060	507	Земли населенных пунктов № 213	497385,63	1282819,44	51° 31' 16,610"	38° 57' 22,225"
27061	508	Земли населенных пунктов № 213	497309,86	1282943,87	51° 31' 14,132"	38° 57' 28,653"
27062	509	Земли населенных пунктов № 213	497427,24	1283574,26	51° 31' 17,796"	38° 58' 1,387"
27063	510	Земли населенных пунктов № 213	497455,31	1283627,61	51° 31' 18,693"	38° 58' 4,164"
27064	511	Земли населенных пунктов № 213	497518,67	1283654,75	51° 31' 20,737"	38° 58' 5,593"
27065	512	Земли населенных пунктов № 213	497563,39	1283673,93	51° 31' 22,180"	38° 58' 6,604"
27066	513	Земли населенных пунктов № 213	497603,91	1283691,27	51° 31' 23,487"	38° 58' 7,517"
27067	514	Земли населенных пунктов № 213	497678,17	1283723,08	51° 31' 25,883"	38° 58' 9,192"
27068	515	Земли населенных пунктов № 213	497681,55	1283746,48	51° 31' 25,988"	38° 58' 10,407"
27069	516	Земли населенных пунктов № 213	499272,50	1282617,87	51° 32' 17,702"	38° 57' 12,399"
27070	517	Земли населенных пунктов № 213	498631,18	1282946,73	51° 31' 56,883"	38° 57' 29,246"
27071	518	Земли населенных пунктов № 213	498479,50	1282885,91	51° 31' 51,988"	38° 57' 26,040"
27072	519	Земли населенных пунктов № 213	498286,44	1282115,63	51° 31' 45,901"	38° 56' 46,018"
27073	520	Земли населенных пунктов № 213	498289,06	1282048,08	51° 31' 46,000"	38° 56' 42,514"
27074	521	Земли населенных пунктов № 213	498355,96	1281990,07	51° 31' 48,176"	38° 56' 39,527"
27075	522	Земли населенных пунктов № 213	498348,46	1281924,41	51° 31' 47,947"	38° 56' 36,118"
27076	523	Земли населенных пунктов № 213	498454,79	1281921,53	51° 31' 51,388"	38° 56' 36,004"
27077	524	Земли населенных пунктов № 213	498528,15	1281995,97	51° 31' 53,746"	38° 56' 39,889"
27078	525	Земли населенных пунктов № 213	498580,17	1282063,18	51° 31' 55,416"	38° 56' 43,393"
27079	526	Земли населенных пунктов № 213	498596,48	1282058,67	51° 31' 55,944"	38° 56' 43,164"
27080	527	Земли населенных пунктов № 213	498641,86	1282094,29	51° 31' 57,405"	38° 56' 45,027"
27081	528	Земли населенных пунктов № 213	498705,47	1282161,69	51° 31' 59,450"	38° 56' 48,545"
27082	529	Земли населенных пунктов № 213	498787,11	1282213,90	51° 32' 2,081"	38° 56' 51,280"
27083	530	Земли населенных пунктов № 213	498841,60	1282266,64	51° 32' 3,833"	38° 56' 54,034"
27084	531	Земли населенных пунктов № 213	498920,97	1282328,78	51° 32' 6,388"	38° 56' 57,284"
27085	532	Земли населенных пунктов № 213	498986,62	1282362,33	51° 32' 8,505"	38° 56' 59,046"
27086	533	Земли населенных пунктов № 213	498974,58	1282465,49	51° 32' 8,094"	38° 57' 4,394"
27087	534	Земли населенных пунктов № 213	498927,38	1282575,62	51° 32' 6,544"	38° 57' 10,092"
27088	535	Земли населенных пунктов № 213	498913,99	1282617,66	51° 32' 6,102"	38° 57' 12,269"
27089	536	Земли населенных пунктов № 213	498920,13	1282652,52	51° 32' 6,294"	38° 57' 14,079"
27090	537	Земли населенных пунктов № 213	498927,56	1282650,92	51° 32' 6,535"	38° 57' 13,999"
27091	538	Земли населенных пунктов № 213	498952,83	1282644,54	51° 32' 7,354"	38° 57' 13,676"

27092	539	Земли населенных пунктов № 213	499041,33	1282624,57	51° 32' 10,221"	38° 57' 12,670"
27093	540	Земли населенных пунктов № 213	499064,36	1282575,82	51° 32' 10,976"	38° 57' 10,148"
27094	541	Земли населенных пунктов № 213	499052,80	1282451,86	51° 32' 10,628"	38° 57' 3,713"
27095	542	Земли населенных пунктов № 213	499083,21	1282423,65	51° 32' 11,618"	38° 57' 2,260"
27096	543	Земли населенных пунктов № 213	499103,09	1282402,23	51° 32' 12,266"	38° 57' 1,155"
27097	544	Земли населенных пунктов № 213	499095,55	1282324,46	51° 32' 12,038"	38° 56' 57,118"
27098	545	Земли населенных пунктов № 213	499036,17	1282218,88	51° 32' 10,138"	38° 56' 51,620"
27099	546	Земли населенных пунктов № 213	499084,29	1282187,61	51° 32' 11,701"	38° 56' 50,014"
27100	547	Земли населенных пунктов № 213	499092,97	1282180,54	51° 32' 11,984"	38° 56' 49,650"
27101	548	Земли населенных пунктов № 213	499150,22	1282244,46	51° 32' 13,823"	38° 56' 52,985"
27102	549	Земли населенных пунктов № 213	499267,17	1282351,21	51° 32' 17,585"	38° 56' 58,562"
27103	550	Земли населенных пунктов № 213	499282,85	1282532,50	51° 32' 18,055"	38° 57' 7,973"
27104	551	Земли населенных пунктов № 213	499272,50	1282617,87	51° 32' 17,702"	38° 57' 12,399"
27105	552	Земли населенных пунктов № 213	499706,57	1282371,87	51° 32' 31,798"	38° 56' 59,779"
27106	553	Земли населенных пунктов № 213	499667,68	1282390,55	51° 32' 30,535"	38° 57' 0,736"
27107	554	Земли населенных пунктов № 213	499650,81	1282415,99	51° 32' 29,984"	38° 57' 2,050"
27108	555	Земли населенных пунктов № 213	499629,67	1282428,73	51° 32' 29,298"	38° 57' 2,704"
27109	556	Земли населенных пунктов № 213	499497,35	1282319,59	51° 32' 25,039"	38° 56' 56,998"
27110	557	Земли населенных пунктов № 213	499398,17	1282261,25	51° 32' 21,842"	38° 56' 53,938"
27111	558	Земли населенных пунктов № 213	499324,99	1282103,75	51° 32' 19,507"	38° 56' 45,742"
27112	559	Земли населенных пунктов № 213	499321,53	1282075,80	51° 32' 19,400"	38° 56' 44,291"
27113	560	Земли населенных пунктов № 213	499340,13	1282065,61	51° 32' 20,004"	38° 56' 43,768"
27114	561	Земли населенных пунктов № 213	499423,95	1282072,29	51° 32' 22,715"	38° 56' 44,142"
27115	562	Земли населенных пунктов № 213	499488,28	1282067,98	51° 32' 24,797"	38° 56' 43,940"
27116	563	Земли населенных пунктов № 213	499628,01	1282088,99	51° 32' 29,314"	38° 56' 45,076"
27117	564	Земли населенных пунктов № 213	499657,70	1282114,37	51° 32' 30,269"	38° 56' 46,402"
27118	565	Земли населенных пунктов № 213	499681,63	1282166,83	51° 32' 31,033"	38° 56' 49,132"
27119	566	Земли населенных пунктов № 213	499678,24	1282209,24	51° 32' 30,914"	38° 56' 51,332"
27120	567	Земли населенных пунктов № 213	499675,67	1282240,36	51° 32' 30,825"	38° 56' 52,945"
27121	568	Земли населенных пунктов № 213	499714,49	1282243,90	51° 32' 32,080"	38° 56' 53,142"
27122	569	Земли населенных пунктов № 213	499721,47	1282272,70	51° 32' 32,300"	38° 56' 54,639"
27123	570	Земли населенных пунктов № 213	499747,82	1282338,49	51° 32' 33,139"	38° 56' 58,061"
27124	571	Земли населенных пунктов № 213	499751,95	1282349,54	51° 32' 33,271"	38° 56' 58,636"
27125	572	Земли населенных пунктов № 213	499720,95	1282365,92	51° 32' 32,264"	38° 56' 59,475"
27126	573	Земли населенных пунктов № 213	499706,57	1282371,87	51° 32' 31,798"	38° 56' 59,779"
27127	574	Земли населенных пунктов № 213	499219,66	1281418,20	51° 32' 16,237"	38° 56' 10,139"
27128	575	Земли населенных пунктов № 213	499243,08	1281475,19	51° 32' 16,984"	38° 56' 13,103"
27129	576	Земли населенных пунктов № 213	499314,30	1281446,14	51° 32' 19,294"	38° 56' 11,619"
27130	577	Земли населенных пунктов № 213	499300,62	1281409,41	51° 32' 18,858"	38° 56' 9,709"
27131	578	Земли населенных пунктов № 213	499276,68	1281345,16	51° 32' 18,097"	38° 56' 6,367"
27132	579	Земли населенных пунктов № 213	499311,05	1281341,28	51° 32' 19,210"	38° 56' 6,177"

27133	580	Земли населенных пунктов № 213	499324,64	1281280,45	51° 32' 19,662"	38° 56' 3,025"
27134	581	Земли населенных пунктов № 213	499366,39	1281242,46	51° 32' 21,020"	38° 56' 1,068"
27135	582	Земли населенных пунктов № 213	499406,00	1281234,47	51° 32' 22,303"	38° 56' 0,666"
27136	583	Земли населенных пунктов № 213	499441,40	1281233,51	51° 32' 23,449"	38° 56' 0,627"
27137	584	Земли населенных пунктов № 213	499523,51	1281232,57	51° 32' 26,106"	38° 56' 0,605"
27138	585	Земли населенных пунктов № 213	499639,46	1281239,77	51° 32' 29,856"	38° 56' 1,015"
27139	586	Земли населенных пунктов № 213	499657,28	1281240,88	51° 32' 30,432"	38° 56' 1,079"
27140	587	Земли населенных пунктов № 213	499755,44	1281225,51	51° 32' 33,611"	38° 56' 0,312"
27141	588	Земли населенных пунктов № 213	499871,97	1281180,84	51° 32' 37,390"	38° 55' 58,032"
27142	589	Земли населенных пунктов № 213	499966,03	1281144,78	51° 32' 40,441"	38° 55' 56,190"
27143	590	Земли населенных пунктов № 213	499976,26	1281140,34	51° 32' 40,773"	38° 55' 55,963"
27144	591	Земли населенных пунктов № 213	499967,91	1281115,38	51° 32' 40,508"	38° 55' 54,665"
27145	592	Земли населенных пунктов № 213	499966,37	1281110,78	51° 32' 40,459"	38° 55' 54,426"
27146	593	Земли населенных пунктов № 213	499960,78	1281093,20	51° 32' 40,281"	38° 55' 53,512"
27147	594	Земли населенных пунктов № 213	499920,28	1280965,89	51° 32' 38,996"	38° 55' 46,893"
27148	595	Земли населенных пунктов № 213	499892,58	1280878,83	51° 32' 38,117"	38° 55' 42,367"
27149	596	Земли населенных пунктов № 213	499930,06	1280868,31	51° 32' 39,332"	38° 55' 41,833"
27150	597	Земли населенных пунктов № 213	500401,85	1280735,89	51° 32' 54,623"	38° 55' 35,110"
27151	598	Земли населенных пунктов № 213	500427,61	1280728,19	51° 32' 55,458"	38° 55' 34,718"
27152	599	Земли населенных пунктов № 213	500433,15	1280726,53	51° 32' 55,637"	38° 55' 34,634"
27153	600	Земли населенных пунктов № 213	500546,50	1280694,18	51° 32' 59,311"	38° 55' 32,990"
27154	601	Земли населенных пунктов № 213	500560,21	1280704,12	51° 32' 59,753"	38° 55' 33,511"
27155	602	Земли населенных пунктов № 213	500572,91	1280744,76	51° 33' 0,156"	38° 55' 35,624"
27156	603	Земли населенных пунктов № 213	500567,20	1280760,00	51° 32' 59,968"	38° 55' 36,413"
27157	604	Земли населенных пунктов № 213	500656,73	1281020,36	51° 33' 2,814"	38° 55' 49,953"
27158	605	Земли населенных пунктов № 213	500753,88	1281273,09	51° 33' 5,907"	38° 56' 3,100"
27159	606	Земли населенных пунктов № 213	500744,21	1281292,49	51° 33' 5,590"	38° 56' 4,104"
27160	607	Земли населенных пунктов № 213	500423,05	1281402,53	51° 32' 55,177"	38° 56' 9,712"
27161	608	Земли населенных пунктов № 213	500097,67	1281501,24	51° 32' 44,629"	38° 56' 14,730"
27162	609	Земли населенных пунктов № 213	500293,49	1282076,31	51° 32' 50,848"	38° 56' 44,636"
27163	610	Земли населенных пунктов № 213	500287,36	1282079,52	51° 32' 50,649"	38° 56' 44,800"
27164	611	Земли населенных пунктов № 213	500192,51	1282129,17	51° 32' 47,570"	38° 56' 47,346"
27165	612	Земли населенных пунктов № 213	499996,66	1282231,70	51° 32' 41,212"	38° 56' 52,602"
27166	613	Земли населенных пунктов № 213	499986,62	1282236,96	51° 32' 40,887"	38° 56' 52,872"
27167	614	Земли населенных пунктов № 213	499966,78	1282247,35	51° 32' 40,242"	38° 56' 53,404"
27168	615	Земли населенных пунктов № 213	499945,02	1282197,09	51° 32' 39,549"	38° 56' 50,789"
27169	616	Земли населенных пунктов № 213	499909,59	1282146,76	51° 32' 38,413"	38° 56' 48,166"
27170	617	Земли населенных пунктов № 213	499850,39	1282097,86	51° 32' 36,507"	38° 56' 45,609"
27171	618	Земли населенных пунктов № 213	499773,09	1282020,72	51° 32' 34,022"	38° 56' 41,581"
27172	619	Земли населенных пунктов № 213	499688,03	1281983,00	51° 32' 31,278"	38° 56' 39,596"
27173	620	Земли населенных пунктов № 213	499630,14	1281972,35	51° 32' 29,407"	38° 56' 39,024"

27174	621	Земли населенных пунктов № 213	499575,19	1281902,77	51° 32' 27,643"	38° 56' 35,396"
27175	622	Земли населенных пунктов № 213	499542,84	1281838,56	51° 32' 26,609"	38° 56' 32,054"
27176	623	Земли населенных пунктов № 213	499531,60	1281826,15	51° 32' 26,248"	38° 56' 31,406"
27177	624	Земли населенных пунктов № 213	499470,52	1281893,48	51° 32' 24,258"	38° 56' 34,880"
27178	625	Земли населенных пунктов № 213	499438,77	1281918,24	51° 32' 23,226"	38° 56' 36,154"
27179	626	Земли населенных пунктов № 213	499398,13	1281927,77	51° 32' 21,909"	38° 56' 36,635"
27180	627	Земли населенных пунктов № 213	499307,96	1281927,77	51° 32' 18,991"	38° 56' 36,606"
27181	628	Земли населенных пунктов № 213	499112,38	1281967,77	51° 32' 12,655"	38° 56' 38,617"
27182	629	Земли населенных пунктов № 213	499009,50	1281981,74	51° 32' 9,324"	38° 56' 39,308"
27183	630	Земли населенных пунктов № 213	498880,60	1281983,01	51° 32' 5,153"	38° 56' 39,332"
27184	631	Земли населенных пунктов № 213	498821,54	1281966,50	51° 32' 3,245"	38° 56' 38,456"
27185	632	Земли населенных пунктов № 213	498693,90	1281896,01	51° 31' 59,130"	38° 56' 34,758"
27186	633	Земли населенных пунктов № 213	498610,08	1281845,21	51° 31' 56,428"	38° 56' 32,095"
27187	634	Земли населенных пунктов № 213	498579,60	1281812,19	51° 31' 55,448"	38° 56' 30,372"
27188	635	Земли населенных пунктов № 213	498581,77	1281752,12	51° 31' 55,531"	38° 56' 27,257"
27189	636	Земли населенных пунктов № 213	498680,60	1281734,86	51° 31' 58,732"	38° 56' 26,393"
27190	637	Земли населенных пунктов № 213	498801,88	1281765,69	51° 32' 2,650"	38° 56' 28,032"
27191	638	Земли населенных пунктов № 213	498914,04	1281782,07	51° 32' 6,276"	38° 56' 28,918"
27192	639	Земли населенных пунктов № 213	498971,41	1281761,28	51° 32' 8,136"	38° 56' 27,858"
27193	640	Земли населенных пунктов № 213	499049,88	1281693,70	51° 32' 10,689"	38° 56' 24,378"
27194	641	Земли населенных пунктов № 213	499185,67	1281628,70	51° 32' 15,095"	38° 56' 21,049"
27195	642	Земли населенных пунктов № 213	499139,93	1281476,82	51° 32' 13,646"	38° 56' 13,155"
27196	643	Земли населенных пунктов № 213	499208,58	1281426,29	51° 32' 15,877"	38° 56' 10,555"
27197	644	Земли населенных пунктов № 213	499219,60	1281418,24	51° 32' 16,235"	38° 56' 10,141"
27198	645	Земли населенных пунктов № 213	499219,66	1281418,20	51° 32' 16,237"	38° 56' 10,139"
27199	646	Земли населенных пунктов № 213	501567,39	1279143,89	51° 33' 32,638"	38° 54' 12,839"
27200	647	Земли населенных пунктов № 213	501684,67	1279085,54	51° 33' 36,444"	38° 54' 9,845"
27201	648	Земли населенных пунктов № 213	501804,10	1279563,17	51° 33' 40,219"	38° 54' 34,674"
27202	649	Земли населенных пунктов № 213	501864,53	1279727,33	51° 33' 42,143"	38° 54' 43,214"
27203	650	Земли населенных пунктов № 213	501868,05	1279728,70	51° 33' 42,257"	38° 54' 43,287"
27204	651	Земли населенных пунктов № 213	501871,31	1279737,57	51° 33' 42,360"	38° 54' 43,748"
27205	652	Земли населенных пунктов № 213	501843,64	1279764,94	51° 33' 41,460"	38° 54' 45,160"
27206	653	Земли населенных пунктов № 213	501824,40	1279788,84	51° 33' 40,833"	38° 54' 46,395"
27207	654	Земли населенных пунктов № 213	501799,51	1279839,04	51° 33' 40,018"	38° 54' 48,994"
27208	655	Земли населенных пунктов № 213	501758,18	1279939,36	51° 33' 38,662"	38° 54' 54,189"
27209	656	Земли населенных пунктов № 213	501713,41	1280008,00	51° 33' 37,200"	38° 54' 57,738"
27210	657	Земли населенных пунктов № 213	501711,49	1280010,95	51° 33' 37,137"	38° 54' 57,890"
27211	658	Земли населенных пунктов № 213	501677,92	1280041,77	51° 33' 36,045"	38° 54' 59,480"
27212	659	Земли населенных пунктов № 213	501690,56	1280006,12	51° 33' 36,461"	38° 54' 57,633"
27213	660	Земли населенных пунктов № 213	501688,62	1279927,10	51° 33' 36,413"	38° 54' 53,531"
27214	661	Земли населенных пунктов № 213	501489,90	1279778,74	51° 33' 30,012"	38° 54' 45,769"

27215	662	Земли населенных пунктов № 213	501423,66	1279752,01	51° 33' 27,874"	38° 54' 44,361"
27216	663	Земли населенных пунктов № 213	501419,43	1279546,52	51° 33' 27,776"	38° 54' 33,694"
27217	664	Земли населенных пунктов № 213	501487,91	1279516,21	51° 33' 29,997"	38° 54' 32,141"
27218	665	Земли населенных пунктов № 213	501531,70	1279492,06	51° 33' 31,419"	38° 54' 30,901"
27219	666	Земли населенных пунктов № 213	501531,64	1279463,35	51° 33' 31,422"	38° 54' 29,411"
27220	667	Земли населенных пунктов № 213	501531,49	1279388,77	51° 33' 31,431"	38° 54' 25,539"
27221	668	Земли населенных пунктов № 213	501563,82	1279237,74	51° 33' 32,505"	38° 54' 17,709"
27222	669	Земли населенных пунктов № 213	501567,39	1279143,89	51° 33' 32,638"	38° 54' 12,839"
27223	670	Земли населенных пунктов № 213	504034,14	1286382,86	51° 34' 50,937"	39° 0' 29,512"
27224	671	Земли населенных пунктов № 213	503827,86	1286273,00	51° 34' 44,289"	39° 0' 23,731"
27225	672	Земли населенных пунктов № 213	503662,84	1286140,85	51° 34' 38,980"	39° 0' 16,807"
27226	673	Земли населенных пунктов № 213	503670,84	1286131,25	51° 34' 39,241"	39° 0' 16,311"
27227	674	Земли населенных пунктов № 213	503683,05	1286117,41	51° 34' 39,639"	39° 0' 15,597"
27228	675	Земли населенных пунктов № 213	503879,66	1285939,02	51° 34' 46,042"	39° 0' 6,406"
27229	676	Земли населенных пунктов № 213	503704,78	1285715,14	51° 34' 40,435"	38° 59' 54,716"
27230	677	Земли населенных пунктов № 213	503609,30	1285592,90	51° 34' 37,373"	38° 59' 48,333"
27231	678	Земли населенных пунктов № 213	503684,77	1285510,64	51° 34' 39,834"	38° 59' 44,089"
27232	679	Земли населенных пунктов № 213	503701,10	1285525,81	51° 34' 40,359"	38° 59' 44,883"
27233	680	Земли населенных пунктов № 213	503721,29	1285544,56	51° 34' 41,008"	38° 59' 45,864"
27234	681	Земли населенных пунктов № 213	503746,08	1285567,59	51° 34' 41,804"	38° 59' 47,069"
27235	682	Земли населенных пунктов № 213	503755,97	1285580,17	51° 34' 42,122"	38° 59' 47,726"
27236	683	Земли населенных пунктов № 213	503765,86	1285592,75	51° 34' 42,439"	38° 59' 48,383"
27237	684	Земли населенных пунктов № 213	503775,75	1285605,33	51° 34' 42,756"	38° 59' 49,040"
27238	685	Земли населенных пунктов № 213	503785,64	1285617,90	51° 34' 43,073"	38° 59' 49,696"
27239	686	Земли населенных пунктов № 213	503795,53	1285630,48	51° 34' 43,390"	38° 59' 50,353"
27240	687	Земли населенных пунктов № 213	503805,41	1285643,06	51° 34' 43,707"	38° 59' 51,010"
27241	688	Земли населенных пунктов № 213	503825,19	1285668,22	51° 34' 44,341"	38° 59' 52,324"
27242	689	Земли населенных пунктов № 213	503835,08	1285680,80	51° 34' 44,658"	38° 59' 52,980"
27243	690	Земли населенных пунктов № 213	503844,97	1285693,38	51° 34' 44,975"	38° 59' 53,637"
27244	691	Земли населенных пунктов № 213	503856,97	1285724,61	51° 34' 45,357"	38° 59' 55,264"
27245	692	Земли населенных пунктов № 213	503864,74	1285718,53	51° 34' 45,609"	38° 59' 54,951"
27246	693	Земли населенных пунктов № 213	503874,63	1285731,11	51° 34' 45,926"	38° 59' 55,608"
27247	694	Земли населенных пунктов № 213	503884,52	1285743,69	51° 34' 46,244"	38° 59' 56,264"
27248	695	Земли населенных пунктов № 213	503894,41	1285756,27	51° 34' 46,561"	38° 59' 56,921"
27249	696	Земли населенных пунктов № 213	503904,29	1285768,85	51° 34' 46,877"	38° 59' 57,578"
27250	697	Земли населенных пунктов № 213	503888,78	1285781,06	51° 34' 46,373"	38° 59' 58,207"
27251	698	Земли населенных пунктов № 213	503904,66	1285809,25	51° 34' 46,880"	38° 59' 59,676"
27252	699	Земли населенных пунктов № 213	503924,07	1285794,01	51° 34' 47,512"	38° 59' 58,892"
27253	700	Земли населенных пунктов № 213	503933,96	1285806,58	51° 34' 47,829"	38° 59' 59,548"
27254	701	Земли населенных пунктов № 213	503943,85	1285819,16	51° 34' 48,146"	39° 0' 0,205"
27255	702	Земли населенных пунктов № 213	503953,74	1285831,74	51° 34' 48,463"	39° 0' 0,862"

27256	703	Земли населенных пунктов № 213	503963,62	1285844,32	51° 34' 48,780"	39° 0' 1,519"
27257	704	Земли населенных пунктов № 213	503944,61	1285859,56	51° 34' 48,161"	39° 0' 2,304"
27258	705	Земли населенных пунктов № 213	503956,28	1285870,21	51° 34' 48,536"	39° 0' 2,861"
27259	706	Земли населенных пунктов № 213	503973,51	1285856,90	51° 34' 49,097"	39° 0' 2,176"
27260	707	Земли населенных пунктов № 213	503983,40	1285869,48	51° 34' 49,414"	39° 0' 2,833"
27261	708	Земли населенных пунктов № 213	503968,56	1285881,46	51° 34' 48,931"	39° 0' 3,450"
27262	709	Земли населенных пунктов № 213	504001,89	1285911,59	51° 34' 50,003"	39° 0' 5,027"
27263	710	Земли населенных пунктов № 213	504008,50	1285931,28	51° 34' 50,212"	39° 0' 6,052"
27264	711	Земли населенных пунктов № 213	504021,24	1285921,33	51° 34' 50,626"	39° 0' 5,540"
27265	712	Земли населенных пунктов № 213	504027,97	1285938,09	51° 34' 50,840"	39° 0' 6,413"
27266	713	Земли населенных пунктов № 213	504052,63	1286096,37	51° 34' 51,602"	39° 0' 14,641"
27267	714	Земли населенных пунктов № 213	504041,70	1286098,29	51° 34' 51,248"	39° 0' 14,737"
27268	715	Земли населенных пунктов № 213	504003,06	1286107,88	51° 34' 49,995"	39° 0' 15,221"
27269	716	Земли населенных пунктов № 213	503967,09	1286127,33	51° 34' 48,827"	39° 0' 16,218"
27270	717	Земли населенных пунктов № 213	503968,85	1286128,66	51° 34' 48,884"	39° 0' 16,287"
27271	718	Земли населенных пунктов № 213	503968,17	1286129,20	51° 34' 48,862"	39° 0' 16,315"
27272	719	Земли населенных пунктов № 213	503980,53	1286144,92	51° 34' 49,258"	39° 0' 17,136"
27273	720	Земли населенных пунктов № 213	503992,89	1286160,64	51° 34' 49,654"	39° 0' 17,957"
27274	721	Земли населенных пунктов № 213	503966,90	1286181,10	51° 34' 48,809"	39° 0' 19,010"
27275	722	Земли населенных пунктов № 213	503983,28	1286199,00	51° 34' 49,334"	39° 0' 19,945"
27276	723	Земли населенных пунктов № 213	504049,17	1286198,82	51° 34' 51,466"	39° 0' 19,961"
27277	724	Земли населенных пунктов № 213	504066,86	1286220,24	51° 34' 52,034"	39° 0' 21,079"
27278	725	Земли населенных пунктов № 213	504108,04	1286223,95	51° 34' 53,365"	39° 0' 21,287"
27279	726	Земли населенных пунктов № 213	504144,08	1286323,98	51° 34' 54,508"	39° 0' 26,496"
27280	727	Земли населенных пунктов № 213	504145,16	1286350,56	51° 34' 54,537"	39° 0' 27,876"
27281	728	Земли населенных пунктов № 213	504143,54	1286379,85	51° 34' 54,478"	39° 0' 29,397"
27282	729	Земли населенных пунктов № 213	504126,19	1286394,41	51° 34' 53,913"	39° 0' 30,147"
27283	730	Земли населенных пунктов № 213	504073,69	1286390,91	51° 34' 52,215"	39° 0' 29,945"
27284	731	Земли населенных пунктов № 213	504034,14	1286382,86	51° 34' 50,937"	39° 0' 29,512"
27285	732	Земли населенных пунктов № 213	504940,46	1282389,95	51° 35' 21,138"	38° 57' 2,453"
27286	733	Земли населенных пунктов № 213	504730,52	1282445,24	51° 35' 14,334"	38° 57' 5,255"
27287	734	Земли населенных пунктов № 213	504676,62	1282815,30	51° 35' 12,513"	38° 57' 24,458"
27288	735	Земли населенных пунктов № 213	504675,52	1282821,07	51° 35' 12,476"	38° 57' 24,757"
27289	736	Земли населенных пунктов № 213	504718,74	1282856,23	51° 35' 13,867"	38° 57' 26,598"
27290	737	Земли населенных пунктов № 213	504631,40	1283141,27	51° 35' 10,981"	38° 57' 41,373"
27291	738	Земли населенных пунктов № 213	504581,13	1283356,47	51° 35' 9,309"	38° 57' 52,533"
27292	739	Земли населенных пунктов № 213	504576,89	1283374,67	51° 35' 9,168"	38° 57' 53,477"
27293	740	Земли населенных пунктов № 213	504466,96	1283846,23	51° 35' 5,510"	38° 58' 17,930"
27294	741	Земли населенных пунктов № 213	504465,16	1283856,10	51° 35' 5,449"	38° 58' 18,442"
27295	742	Земли населенных пунктов № 213	504462,47	1283873,66	51° 35' 5,359"	38° 58' 19,353"
27296	743	Земли населенных пунктов № 213	504923,41	1284136,78	51° 35' 20,215"	38° 58' 33,180"

27297	744	Земли населенных пунктов № 213	504916,64	1284150,92	51° 35' 19,993"	38° 58' 33,912"
27298	745	Земли населенных пунктов № 213	504450,43	1284106,68	51° 35' 4,919"	38° 58' 31,451"
27299	746	Земли населенных пунктов № 213	504302,35	1284095,50	51° 35' 0,130"	38° 58' 30,819"
27300	747	Земли населенных пунктов № 213	504279,80	1284092,86	51° 34' 59,401"	38° 58' 30,674"
27301	748	Земли населенных пунктов № 213	504008,79	1284076,24	51° 34' 50,636"	38° 58' 29,716"
27302	749	Земли населенных пунктов № 213	503987,35	1284033,33	51° 34' 49,951"	38° 58' 27,480"
27303	750	Земли населенных пунктов № 213	503999,21	1284012,99	51° 34' 50,340"	38° 58' 26,428"
27304	751	Земли населенных пунктов № 213	504013,58	1284019,43	51° 34' 50,803"	38° 58' 26,768"
27305	752	Земли населенных пунктов № 213	504026,32	1284003,68	51° 34' 51,219"	38° 58' 25,954"
27306	753	Земли населенных пунктов № 213	504002,59	1283950,26	51° 34' 50,463"	38° 58' 23,172"
27307	754	Земли населенных пунктов № 213	503991,64	1283895,53	51° 34' 50,120"	38° 58' 20,326"
27308	755	Земли населенных пунктов № 213	503989,02	1283882,42	51° 34' 50,038"	38° 58' 19,644"
27309	756	Земли населенных пунктов № 213	504075,45	1283816,34	51° 34' 52,849"	38° 58' 16,242"
27310	757	Земли населенных пунктов № 213	504092,39	1283790,07	51° 34' 53,403"	38° 58' 14,884"
27311	758	Земли населенных пунктов № 213	504106,80	1283773,97	51° 34' 53,872"	38° 58' 14,053"
27312	759	Земли населенных пунктов № 213	504149,16	1283755,34	51° 34' 55,247"	38° 58' 13,100"
27313	760	Земли населенных пунктов № 213	504233,77	1283659,45	51° 34' 58,005"	38° 58' 8,149"
27314	761	Земли населенных пунктов № 213	504219,25	1283656,88	51° 34' 57,536"	38° 58' 8,011"
27315	762	Земли населенных пунктов № 213	504221,81	1283639,24	51° 34' 57,623"	38° 58' 7,095"
27316	763	Земли населенных пунктов № 213	504237,00	1283589,56	51° 34' 58,125"	38° 58' 4,520"
27317	764	Земли населенных пунктов № 213	504240,43	1283569,85	51° 34' 58,240"	38° 58' 3,498"
27318	765	Земли населенных пунктов № 213	504241,37	1283569,12	51° 34' 58,270"	38° 58' 3,460"
27319	766	Земли населенных пунктов № 213	504247,95	1283552,85	51° 34' 58,487"	38° 58' 2,618"
27320	767	Земли населенных пунктов № 213	504259,38	1283538,13	51° 34' 58,860"	38° 58' 1,857"
27321	768	Земли населенных пунктов № 213	504266,16	1283523,03	51° 34' 59,082"	38° 58' 1,075"
27322	769	Земли населенных пунктов № 213	504283,11	1283476,15	51° 34' 59,641"	38° 57' 58,646"
27323	770	Земли населенных пунктов № 213	504294,83	1283459,11	51° 35' 0,024"	38° 57' 57,765"
27324	771	Земли населенных пунктов № 213	504302,57	1283411,08	51° 35' 0,284"	38° 57' 55,274"
27325	772	Земли населенных пунктов № 213	504306,45	1283384,35	51° 35' 0,416"	38° 57' 53,887"
27326	773	Земли населенных пунктов № 213	504308,77	1283335,15	51° 35' 0,501"	38° 57' 51,332"
27327	774	Земли населенных пунктов № 213	504322,33	1283347,16	51° 35' 0,937"	38° 57' 51,961"
27328	775	Земли населенных пунктов № 213	504336,66	1283348,71	51° 35' 1,401"	38° 57' 52,046"
27329	776	Земли населенных пунктов № 213	504351,38	1283365,76	51° 35' 1,873"	38° 57' 52,937"
27330	777	Земли населенных пунктов № 213	504358,35	1283365,76	51° 35' 2,099"	38° 57' 52,939"
27331	778	Земли населенных пунктов № 213	504372,30	1283359,95	51° 35' 2,551"	38° 57' 52,642"
27332	779	Земли населенных пунктов № 213	504373,46	1283346,39	51° 35' 2,592"	38° 57' 51,938"
27333	780	Земли населенных пунктов № 213	504378,11	1283325,47	51° 35' 2,747"	38° 57' 50,853"
27334	781	Земли населенных пунктов № 213	504392,83	1283324,31	51° 35' 3,223"	38° 57' 50,798"
27335	782	Земли населенных пунктов № 213	504419,12	1283265,62	51° 35' 4,086"	38° 57' 47,759"
27336	783	Земли населенных пунктов № 213	504424,24	1283240,44	51° 35' 4,257"	38° 57' 46,453"
27337	784	Земли населенных пунктов № 213	504417,28	1283223,08	51° 35' 4,036"	38° 57' 45,549"

27338	785	Земли населенных пунктов № 213	504397,09	1283218,56	51° 35' 3,384"	38° 57' 45,307"
27339	786	Земли населенных пунктов № 213	504399,80	1283208,87	51° 35' 3,473"	38° 57' 44,805"
27340	787	Земли населенных пунктов № 213	504404,06	1283190,08	51° 35' 3,615"	38° 57' 43,831"
27341	788	Земли населенных пунктов № 213	504403,11	1283180,41	51° 35' 3,586"	38° 57' 43,328"
27342	789	Земли населенных пунктов № 213	504387,99	1283141,28	51° 35' 3,105"	38° 57' 41,291"
27343	790	Земли населенных пунктов № 213	504399,61	1283119,97	51° 35' 3,486"	38° 57' 40,188"
27344	791	Земли населенных пунктов № 213	504431,18	1283128,88	51° 35' 4,506"	38° 57' 40,661"
27345	792	Земли населенных пунктов № 213	504464,11	1283148,25	51° 35' 5,567"	38° 57' 41,678"
27346	793	Земли населенных пунктов № 213	504466,62	1283145,92	51° 35' 5,649"	38° 57' 41,558"
27347	794	Земли населенных пунктов № 213	504469,53	1283141,66	51° 35' 5,744"	38° 57' 41,338"
27348	795	Земли населенных пунктов № 213	504469,14	1283136,43	51° 35' 5,732"	38° 57' 41,066"
27349	796	Земли населенных пунктов № 213	504443,44	1283112,85	51° 35' 4,906"	38° 57' 39,833"
27350	797	Земли населенных пунктов № 213	504409,68	1283101,57	51° 35' 3,816"	38° 57' 39,236"
27351	798	Земли населенных пунктов № 213	504403,87	1283098,09	51° 35' 3,628"	38° 57' 39,053"
27352	799	Земли населенных пунктов № 213	504398,45	1283093,44	51° 35' 3,454"	38° 57' 38,810"
27353	800	Земли населенных пунктов № 213	504395,93	1283086,08	51° 35' 3,374"	38° 57' 38,426"
27354	801	Земли населенных пунктов № 213	504394,96	1283076,97	51° 35' 3,345"	38° 57' 37,953"
27355	802	Земли населенных пунктов № 213	504396,51	1283056,64	51° 35' 3,399"	38° 57' 36,898"
27356	803	Земли населенных пунктов № 213	504400,38	1283039,21	51° 35' 3,528"	38° 57' 35,994"
27357	804	Земли населенных пунктов № 213	504416,18	1283053,15	51° 35' 4,036"	38° 57' 36,723"
27358	805	Земли населенных пунктов № 213	504442,71	1283074,41	51° 35' 4,890"	38° 57' 37,836"
27359	806	Земли населенных пунктов № 213	504446,72	1283077,51	51° 35' 5,019"	38° 57' 37,999"
27360	807	Земли населенных пунктов № 213	504494,32	1283125,01	51° 35' 6,549"	38° 57' 40,482"
27361	808	Земли населенных пунктов № 213	504505,17	1283116,10	51° 35' 6,902"	38° 57' 40,023"
27362	809	Земли населенных пунктов № 213	504516,40	1283120,36	51° 35' 7,265"	38° 57' 40,248"
27363	810	Земли населенных пунктов № 213	504520,66	1283106,99	51° 35' 7,405"	38° 57' 39,555"
27364	811	Земли населенных пунктов № 213	504561,14	1283124,23	51° 35' 8,711"	38° 57' 40,464"
27365	812	Земли населенных пунктов № 213	504565,21	1283109,13	51° 35' 8,846"	38° 57' 39,681"
27366	813	Земли населенных пунктов № 213	504517,76	1283078,14	51° 35' 7,318"	38° 57' 38,055"
27367	814	Земли населенных пунктов № 213	504527,39	1283073,09	51° 35' 7,630"	38° 57' 37,796"
27368	815	Земли населенных пунктов № 213	504532,09	1283070,74	51° 35' 7,783"	38° 57' 37,676"
27369	816	Земли населенных пунктов № 213	504554,22	1283059,69	51° 35' 8,501"	38° 57' 37,109"
27370	817	Земли населенных пунктов № 213	504543,71	1283053,34	51° 35' 8,162"	38° 57' 36,776"
27371	818	Земли населенных пунктов № 213	504491,03	1283059,74	51° 35' 6,457"	38° 57' 37,091"
27372	819	Земли населенных пунктов № 213	504479,29	1283049,57	51° 35' 6,079"	38° 57' 36,558"
27373	820	Земли населенных пунктов № 213	504437,41	1283017,89	51° 35' 4,731"	38° 57' 34,899"
27374	821	Земли населенных пунктов № 213	504419,75	1283001,05	51° 35' 4,163"	38° 57' 34,018"
27375	822	Земли населенных пунктов № 213	504416,85	1282974,81	51° 35' 4,074"	38° 57' 32,655"
27376	823	Земли населенных пунктов № 213	504401,74	1282958,73	51° 35' 3,589"	38° 57' 31,814"
27377	824	Земли населенных пунктов № 213	504401,45	1282954,37	51° 35' 3,580"	38° 57' 31,588"
27378	825	Земли населенных пунктов № 213	504403,97	1282947,01	51° 35' 3,663"	38° 57' 31,206"

27379	826	Земли населенных пунктов № 213	504408,42	1282938,78	51° 35' 3,809"	38° 57' 30,780"
27380	827	Земли населенных пунктов № 213	504460,23	1282898,20	51° 35' 5,494"	38° 57' 28,690"
27381	828	Земли населенных пунктов № 213	504520,66	1282794,39	51° 35' 7,471"	38° 57' 23,319"
27382	829	Земли населенных пунктов № 213	504528,41	1282715,75	51° 35' 7,738"	38° 57' 19,237"
27383	830	Земли населенных пунктов № 213	504532,67	1282649,51	51° 35' 7,890"	38° 57' 15,798"
27384	831	Земли населенных пунктов № 213	504534,99	1282603,42	51° 35' 7,975"	38° 57' 13,405"
27385	832	Земли населенных пунктов № 213	504536,54	1282582,11	51° 35' 8,029"	38° 57' 12,299"
27386	833	Земли населенных пунктов № 213	504543,52	1282555,00	51° 35' 8,261"	38° 57' 10,893"
27387	834	Земли населенных пунктов № 213	504564,59	1282465,92	51° 35' 8,961"	38° 57' 6,274"
27388	835	Земли населенных пунктов № 213	504566,97	1282446,22	51° 35' 9,042"	38° 57' 5,251"
27389	836	Земли населенных пунктов № 213	504581,09	1282375,65	51° 35' 9,513"	38° 57' 1,591"
27390	837	Земли населенных пунктов № 213	504581,28	1282347,78	51° 35' 9,525"	38° 57' 0,143"
27391	838	Земли населенных пунктов № 213	504584,09	1282327,97	51° 35' 9,620"	38° 56' 59,115"
27392	839	Земли населенных пунктов № 213	504556,49	1282327,42	51° 35' 8,727"	38° 56' 59,078"
27393	840	Земли населенных пунктов № 213	504556,11	1282269,31	51° 35' 8,727"	38° 56' 56,059"
27394	841	Земли населенных пунктов № 213	504580,90	1282269,70	51° 35' 9,529"	38° 56' 56,088"
27395	842	Земли населенных пунктов № 213	504573,73	1282211,40	51° 35' 9,309"	38° 56' 53,058"
27396	843	Земли населенных пунктов № 213	504605,88	1282210,24	51° 35' 10,350"	38° 56' 53,008"
27397	844	Земли населенных пунктов № 213	504610,92	1282179,64	51° 35' 10,519"	38° 56' 51,420"
27398	845	Земли населенных пунктов № 213	504646,56	1282186,61	51° 35' 11,671"	38° 56' 51,794"
27399	846	Земли населенных пунктов № 213	504647,72	1282171,12	51° 35' 11,711"	38° 56' 50,990"
27400	847	Земли населенных пунктов № 213	504677,16	1282173,05	51° 35' 12,663"	38° 56' 51,100"
27401	848	Земли населенных пунктов № 213	504674,83	1282196,29	51° 35' 12,583"	38° 56' 52,306"
27402	849	Земли населенных пунктов № 213	504710,86	1282200,94	51° 35' 13,748"	38° 56' 52,560"
27403	850	Земли населенных пунктов № 213	504711,63	1282193,20	51° 35' 13,775"	38° 56' 52,158"
27404	851	Земли населенных пунктов № 213	504741,46	1282196,68	51° 35' 14,739"	38° 56' 52,348"
27405	852	Земли населенных пунктов № 213	504731,78	1282254,40	51° 35' 14,414"	38° 56' 55,343"
27406	853	Земли населенных пунктов № 213	504760,83	1282253,24	51° 35' 15,354"	38° 56' 55,293"
27407	854	Земли населенных пунктов № 213	504774,39	1282236,97	51° 35' 15,796"	38° 56' 54,452"
27408	855	Земли населенных пунктов № 213	504897,57	1282217,99	51° 35' 19,786"	38° 56' 53,507"
27409	856	Земли населенных пунктов № 213	504902,60	1282259,44	51° 35' 19,940"	38° 56' 55,661"
27410	857	Земли населенных пунктов № 213	504921,00	1282277,84	51° 35' 20,531"	38° 56' 56,623"
27411	858	Земли населенных пунктов № 213	504940,46	1282389,95	51° 35' 21,138"	38° 57' 2,453"
27412	859	Земли населенных пунктов № 213	504717,58	1276132,94	51° 35' 15,095"	38° 51' 37,390"
27413	860	Земли населенных пунктов № 213	504665,30	1275983,13	51° 35' 13,429"	38° 51' 29,594"
27414	861	Земли населенных пунктов № 213	504671,18	1275980,78	51° 35' 13,619"	38° 51' 29,474"
27415	862	Земли населенных пунктов № 213	504667,34	1275973,44	51° 35' 13,496"	38° 51' 29,092"
27416	863	Земли населенных пунктов № 213	504787,39	1275910,50	51° 35' 17,391"	38° 51' 25,854"
27417	864	Земли населенных пунктов № 213	504891,56	1276083,10	51° 35' 20,733"	38° 51' 34,847"
27418	865	Земли населенных пунктов № 213	504887,59	1276085,27	51° 35' 20,604"	38° 51' 34,959"
27419	866	Земли населенных пунктов № 213	504862,26	1276099,25	51° 35' 19,782"	38° 51' 35,678"

27420	867	Земли населенных пунктов № 213	504856,69	1276101,31	51° 35' 19,602"	38° 51' 35,784"
27421	868	Земли населенных пунктов № 213	504837,65	1276111,00	51° 35' 18,984"	38° 51' 36,282"
27422	869	Земли населенных пунктов № 213	504759,87	1276148,14	51° 35' 16,461"	38° 51' 38,190"
27423	870	Земли населенных пунктов № 213	504753,20	1276150,42	51° 35' 16,245"	38° 51' 38,307"
27424	871	Земли населенных пунктов № 213	504744,33	1276123,24	51° 35' 15,963"	38° 51' 36,893"
27425	872	Земли населенных пунктов № 213	504717,58	1276132,94	51° 35' 15,095"	38° 51' 37,390"
27426	873	Земли населенных пунктов № 213	505025,01	1278492,87	51° 35' 24,631"	38° 53' 40,055"
27427	874	Земли населенных пунктов № 213	505017,41	1278509,59	51° 35' 24,382"	38° 53' 40,921"
27428	875	Земли населенных пунктов № 213	505006,24	1278520,02	51° 35' 24,019"	38° 53' 41,460"
27429	876	Земли населенных пунктов № 213	504994,28	1278524,69	51° 35' 23,631"	38° 53' 41,699"
27430	877	Земли населенных пунктов № 213	504881,35	1278519,26	51° 35' 19,978"	38° 53' 41,384"
27431	878	Земли населенных пунктов № 213	504873,74	1278625,32	51° 35' 19,712"	38° 53' 46,890"
27432	879	Земли населенных пунктов № 213	504868,12	1278703,47	51° 35' 19,516"	38° 53' 50,948"
27433	880	Земли населенных пунктов № 213	504864,55	1278753,25	51° 35' 19,392"	38° 53' 53,533"
27434	881	Земли населенных пунктов № 213	504819,69	1278752,32	51° 35' 17,940"	38° 53' 53,471"
27435	882	Земли населенных пунктов № 213	504730,88	1278770,31	51° 35' 15,064"	38° 53' 54,379"
27436	883	Земли населенных пунктов № 213	504548,43	1278787,46	51° 35' 9,157"	38° 53' 55,216"
27437	884	Земли населенных пунктов № 213	504465,55	1278773,36	51° 35' 6,478"	38° 53' 54,459"
27438	885	Земли населенных пунктов № 213	504449,45	1278705,72	51° 35' 5,970"	38° 53' 50,942"
27439	886	Земли населенных пунктов № 213	504424,88	1278702,70	51° 35' 5,175"	38° 53' 50,778"
27440	887	Земли населенных пунктов № 213	504413,43	1278731,13	51° 35' 4,800"	38° 53' 52,251"
27441	888	Земли населенных пунктов № 213	504402,22	1278758,95	51° 35' 4,432"	38° 53' 53,692"
27442	889	Земли населенных пунктов № 213	504306,41	1278741,80	51° 35' 1,335"	38° 53' 52,773"
27443	890	Земли населенных пунктов № 213	504195,99	1278722,73	51° 34' 57,766"	38° 53' 51,751"
27444	891	Земли населенных пунктов № 213	504138,17	1278701,30	51° 34' 55,899"	38° 53' 50,621"
27445	892	Земли населенных пунктов № 213	504052,26	1278664,91	51° 34' 53,126"	38° 53' 48,705"
27446	893	Земли населенных пунктов № 213	504011,59	1278745,75	51° 34' 51,795"	38° 53' 52,892"
27447	894	Земли населенных пунктов № 213	503961,33	1278800,44	51° 34' 50,159"	38° 53' 55,717"
27448	895	Земли населенных пунктов № 213	503892,21	1278832,46	51° 34' 47,917"	38° 53' 57,360"
27449	896	Земли населенных пунктов № 213	503833,87	1278843,21	51° 34' 46,027"	38° 53' 57,901"
27450	897	Земли населенных пунктов № 213	503832,43	1278972,27	51° 34' 45,957"	38° 54' 4,602"
27451	898	Земли населенных пунктов № 213	503789,13	1279001,46	51° 34' 44,550"	38° 54' 6,105"
27452	899	Земли населенных пунктов № 213	503557,69	1279000,93	51° 34' 37,062"	38° 54' 6,009"
27453	900	Земли населенных пунктов № 213	503541,19	1278999,93	51° 34' 36,528"	38° 54' 5,952"
27454	901	Земли населенных пунктов № 213	503513,72	1278939,57	51° 34' 35,651"	38° 54' 2,810"
27455	902	Земли населенных пунктов № 213	503523,31	1278852,22	51° 34' 35,977"	38° 53' 58,277"
27456	903	Земли населенных пунктов № 213	503532,15	1278823,39	51° 34' 36,268"	38° 53' 56,782"
27457	904	Земли населенных пунктов № 213	503491,25	1278803,66	51° 34' 34,949"	38° 53' 55,746"
27458	905	Земли населенных пунктов № 213	503460,54	1278777,54	51° 34' 33,960"	38° 53' 54,380"
27459	906	Земли населенных пунктов № 213	503458,61	1278754,70	51° 34' 33,902"	38° 53' 53,194"
27460	907	Земли населенных пунктов № 213	503491,42	1278650,23	51° 34' 34,982"	38° 53' 47,779"

27461	908	Земли населенных пунктов № 213	503496,93	1278609,53	51° 34' 35,168"	38° 53' 45,667"
27462	909	Земли населенных пунктов № 213	503484,90	1278592,72	51° 34' 34,782"	38° 53' 44,790"
27463	910	Земли населенных пунктов № 213	503451,55	1278643,86	51° 34' 33,693"	38° 53' 47,436"
27464	911	Земли населенных пунктов № 213	503439,38	1278696,47	51° 34' 33,290"	38° 53' 50,164"
27465	912	Земли населенных пунктов № 213	503426,90	1278718,61	51° 34' 32,882"	38° 53' 51,310"
27466	913	Земли населенных пунктов № 213	503411,38	1278717,03	51° 34' 32,380"	38° 53' 51,224"
27467	914	Земли населенных пунктов № 213	503422,77	1278645,84	51° 34' 32,762"	38° 53' 47,530"
27468	915	Земли населенных пунктов № 213	503415,85	1278631,52	51° 34' 32,541"	38° 53' 46,785"
27469	916	Земли населенных пунктов № 213	503380,38	1278642,03	51° 34' 31,391"	38° 53' 47,320"
27470	917	Земли населенных пунктов № 213	503360,54	1278688,80	51° 34' 30,741"	38° 53' 49,743"
27471	918	Земли населенных пунктов № 213	503326,54	1278677,29	51° 34' 29,643"	38° 53' 49,135"
27472	919	Земли населенных пунктов № 213	503300,25	1278674,17	51° 34' 28,793"	38° 53' 48,966"
27473	920	Земли населенных пунктов № 213	503220,65	1278675,81	51° 34' 26,217"	38° 53' 49,027"
27474	921	Земли населенных пунктов № 213	503190,95	1278669,34	51° 34' 25,257"	38° 53' 48,683"
27475	922	Земли населенных пунктов № 213	503190,29	1278665,51	51° 34' 25,236"	38° 53' 48,484"
27476	923	Земли населенных пунктов № 213	503190,16	1278666,75	51° 34' 25,232"	38° 53' 48,548"
27477	924	Земли населенных пунктов № 213	503183,17	1278665,88	51° 34' 25,006"	38° 53' 48,501"
27478	925	Земли населенных пунктов № 213	503170,11	1278595,28	51° 34' 24,596"	38° 53' 44,831"
27479	926	Земли населенных пунктов № 213	503171,42	1278595,35	51° 34' 24,639"	38° 53' 44,835"
27480	927	Земли населенных пунктов № 213	503178,36	1278595,71	51° 34' 24,863"	38° 53' 44,856"
27481	928	Земли населенных пунктов № 213	503175,80	1278581,45	51° 34' 24,783"	38° 53' 44,115"
27482	929	Земли населенных пунктов № 213	503181,27	1278468,78	51° 34' 24,980"	38° 53' 38,266"
27483	930	Земли населенных пунктов № 213	503209,22	1278386,37	51° 34' 25,900"	38° 53' 33,995"
27484	931	Земли населенных пунктов № 213	503242,11	1278372,49	51° 34' 26,966"	38° 53' 33,284"
27485	932	Земли населенных пунктов № 213	503526,96	1278398,41	51° 34' 36,178"	38° 53' 34,712"
27486	933	Земли населенных пунктов № 213	503945,77	1278439,07	51° 34' 49,721"	38° 53' 36,946"
27487	934	Земли населенных пунктов № 213	504451,89	1278486,47	51° 35' 6,089"	38° 53' 39,555"
27488	935	Земли населенных пунктов № 213	504493,90	1278491,95	51° 35' 7,447"	38° 53' 39,852"
27489	936	Земли населенных пунктов № 213	504515,37	1278122,36	51° 35' 8,208"	38° 53' 20,662"
27490	937	Земли населенных пунктов № 213	504561,76	1278082,06	51° 35' 9,717"	38° 53' 18,583"
27491	938	Земли населенных пунктов № 213	504569,80	1277822,99	51° 35' 10,023"	38° 53' 5,129"
27492	939	Земли населенных пунктов № 213	504570,38	1277804,27	51° 35' 10,045"	38° 53' 4,157"
27493	940	Земли населенных пунктов № 213	504724,97	1277926,84	51° 35' 15,025"	38° 53' 10,568"
27494	941	Земли населенных пунктов № 213	504727,92	1277958,73	51° 35' 15,115"	38° 53' 12,225"
27495	942	Земли населенных пунктов № 213	504804,25	1278142,39	51° 35' 17,552"	38° 53' 21,786"
27496	943	Земли населенных пунктов № 213	504916,52	1278424,23	51° 35' 21,133"	38° 53' 36,458"
27497	944	Земли населенных пунктов № 213	504961,57	1278427,85	51° 35' 22,590"	38° 53' 36,659"
27498	945	Земли населенных пунктов № 213	505037,74	1278433,97	51° 35' 25,053"	38° 53' 36,999"
27499	946	Земли населенных пунктов № 213	505025,01	1278492,87	51° 35' 24,631"	38° 53' 40,055"
27500	947	Земли населенных пунктов № 213	504984,89	1276442,02	51° 35' 23,693"	38° 51' 53,516"
27501	948	Земли населенных пунктов № 213	504886,16	1276419,69	51° 35' 20,502"	38° 51' 52,329"

27502	949	Земли населенных пунктов № 213	504883,18	1276351,35	51° 35' 20,417"	38° 51' 48,779"
27503	950	Земли населенных пунктов № 213	504888,45	1276351,00	51° 35' 20,588"	38° 51' 48,762"
27504	951	Земли населенных пунктов № 213	504886,81	1276327,18	51° 35' 20,538"	38° 51' 47,524"
27505	952	Земли населенных пунктов № 213	504991,63	1276321,40	51° 35' 23,931"	38° 51' 47,252"
27506	953	Земли населенных пунктов № 213	504993,74	1276351,46	51° 35' 23,994"	38° 51' 48,814"
27507	954	Земли населенных пунктов № 213	504984,89	1276442,02	51° 35' 23,693"	38° 51' 53,516"
27508	955	Земли населенных пунктов № 213	505100,81	1270522,55	51° 35' 28,331"	38° 46' 46,062"
27509	956	Земли населенных пунктов № 213	505100,77	1270533,19	51° 35' 28,328"	38° 46' 46,614"
27510	957	Земли населенных пунктов № 213	505121,81	1270540,68	51° 35' 29,008"	38° 46' 47,008"
27511	958	Земли населенных пунктов № 213	505099,03	1270615,37	51° 35' 28,261"	38° 46' 50,883"
27512	959	Земли населенных пунктов № 213	505070,13	1270701,20	51° 35' 27,315"	38° 46' 55,335"
27513	960	Земли населенных пунктов № 213	505026,42	1270664,24	51° 35' 25,905"	38° 46' 53,406"
27514	961	Земли населенных пунктов № 213	505002,74	1270654,46	51° 35' 25,140"	38° 46' 52,893"
27515	962	Земли населенных пунктов № 213	504978,85	1270689,87	51° 35' 24,363"	38° 46' 54,727"
27516	963	Земли населенных пунктов № 213	504970,82	1270691,94	51° 35' 24,103"	38° 46' 54,833"
27517	964	Земли населенных пунктов № 213	504965,82	1270689,23	51° 35' 23,941"	38° 46' 54,691"
27518	965	Земли населенных пунктов № 213	504974,88	1270655,92	51° 35' 24,239"	38° 46' 52,963"
27519	966	Земли населенных пунктов № 213	504950,64	1270647,11	51° 35' 23,456"	38° 46' 52,500"
27520	967	Земли населенных пунктов № 213	504906,94	1270672,32	51° 35' 22,038"	38° 46' 53,800"
27521	968	Земли населенных пунктов № 213	504902,42	1270666,87	51° 35' 21,893"	38° 46' 53,516"
27522	969	Земли населенных пунктов № 213	504900,18	1270664,19	51° 35' 21,821"	38° 46' 53,377"
27523	970	Земли населенных пунктов № 213	504892,13	1270654,49	51° 35' 21,561"	38° 46' 52,871"
27524	971	Земли населенных пунктов № 213	504887,52	1270648,94	51° 35' 21,413"	38° 46' 52,582"
27525	972	Земли населенных пунктов № 213	504879,46	1270639,24	51° 35' 21,153"	38° 46' 52,076"
27526	973	Земли населенных пунктов № 213	504871,55	1270633,48	51° 35' 20,898"	38° 46' 51,776"
27527	974	Земли населенных пунктов № 213	504831,61	1270604,40	51° 35' 19,610"	38° 46' 50,257"
27528	975	Земли населенных пунктов № 213	504796,94	1270574,60	51° 35' 18,492"	38° 46' 48,701"
27529	976	Земли населенных пунктов № 213	504799,02	1270572,11	51° 35' 18,560"	38° 46' 48,572"
27530	977	Земли населенных пунктов № 213	504855,88	1270489,29	51° 35' 20,410"	38° 46' 44,283"
27531	978	Земли населенных пунктов № 213	504881,82	1270412,68	51° 35' 21,260"	38° 46' 40,309"
27532	979	Земли населенных пунктов № 213	504975,93	1270134,71	51° 35' 24,340"	38° 46' 25,890"
27533	980	Земли населенных пунктов № 213	505085,82	1270161,36	51° 35' 27,893"	38° 46' 27,297"
27534	981	Земли населенных пунктов № 213	505137,84	1270174,35	51° 35' 29,574"	38° 46' 27,982"
27535	982	Земли населенных пунктов № 213	505206,20	1270196,65	51° 35' 31,783"	38° 46' 29,155"
27536	983	Земли населенных пунктов № 213	505176,97	1270300,04	51° 35' 30,824"	38° 46' 34,519"
27537	984	Земли населенных пунктов № 213	505110,21	1270496,14	51° 35' 28,638"	38° 46' 44,692"
27538	985	Земли населенных пунктов № 213	505104,37	1270523,19	51° 35' 28,446"	38° 46' 46,096"
27539	986	Земли населенных пунктов № 213	505100,81	1270522,55	51° 35' 28,331"	38° 46' 46,062"
27540	987	Земли населенных пунктов № 213	505837,42	1286460,60	51° 35' 49,264"	39° 0' 34,224"
27541	988	Земли населенных пунктов № 213	505828,36	1286421,87	51° 35' 48,980"	39° 0' 32,208"
27542	989	Земли населенных пунктов № 213	505775,10	1286431,32	51° 35' 47,255"	39° 0' 32,679"

27543	990	Земли населенных пунктов № 213	505731,27	1286354,43	51° 35' 45,854"	39° 0' 28,668"
27544	991	Земли населенных пунктов № 213	505745,45	1286348,97	51° 35' 46,314"	39° 0' 28,390"
27545	992	Земли населенных пунктов № 213	505764,87	1286340,45	51° 35' 46,945"	39° 0' 27,955"
27546	993	Земли населенных пунктов № 213	505774,58	1286336,19	51° 35' 47,260"	39° 0' 27,737"
27547	994	Земли населенных пунктов № 213	505805,26	1286331,05	51° 35' 48,254"	39° 0' 27,481"
27548	995	Земли населенных пунктов № 213	505830,15	1286323,29	51° 35' 49,061"	39° 0' 27,088"
27549	996	Земли населенных пунктов № 213	505841,08	1286312,88	51° 35' 49,417"	39° 0' 26,551"
27550	997	Земли населенных пунктов № 213	505846,80	1286296,74	51° 35' 49,606"	39° 0' 25,714"
27551	998	Земли населенных пунктов № 213	505848,11	1286283,21	51° 35' 49,651"	39° 0' 25,012"
27552	999	Земли населенных пунктов № 213	505843,42	1286270,72	51° 35' 49,502"	39° 0' 24,361"
27553	1000	Земли населенных пунктов № 213	505837,17	1286263,17	51° 35' 49,302"	39° 0' 23,967"
27554	1001	Земли населенных пунктов № 213	505827,81	1286255,00	51° 35' 49,001"	39° 0' 23,539"
27555	1002	Земли населенных пунктов № 213	505800,93	1286144,42	51° 35' 48,157"	39° 0' 17,784"
27556	1003	Земли населенных пунктов № 213	505755,04	1285968,10	51° 35' 46,713"	39° 0' 8,608"
27557	1004	Земли населенных пунктов № 213	505749,46	1285946,65	51° 35' 46,537"	39° 0' 7,491"
27558	1005	Земли населенных пунктов № 213	505782,66	1285951,83	51° 35' 47,610"	39° 0' 7,773"
27559	1006	Земли населенных пунктов № 213	505803,65	1285951,24	51° 35' 48,289"	39° 0' 7,750"
27560	1007	Земли населенных пунктов № 213	505804,23	1285939,39	51° 35' 48,311"	39° 0' 7,134"
27561	1008	Земли населенных пунктов № 213	505789,27	1285918,41	51° 35' 47,832"	39° 0' 6,039"
27562	1009	Земли населенных пунктов № 213	505785,19	1285897,81	51° 35' 47,704"	39° 0' 4,967"
27563	1010	Земли населенных пунктов № 213	505795,79	1285885,12	51° 35' 48,050"	39° 0' 4,312"
27564	1011	Земли населенных пунктов № 213	505777,19	1285883,91	51° 35' 47,449"	39° 0' 4,242"
27565	1012	Земли населенных пунктов № 213	505773,46	1285881,87	51° 35' 47,328"	39° 0' 4,135"
27566	1013	Земли населенных пунктов № 213	505752,90	1285894,95	51° 35' 46,660"	39° 0' 4,807"
27567	1014	Земли населенных пунктов № 213	505722,33	1285873,31	51° 35' 45,676"	39° 0' 3,671"
27568	1015	Земли населенных пунктов № 213	505686,18	1285854,79	51° 35' 44,511"	39° 0' 2,696"
27569	1016	Земли населенных пунктов № 213	505670,24	1285848,35	51° 35' 43,996"	39° 0' 2,356"
27570	1017	Земли населенных пунктов № 213	505709,49	1285892,97	51° 35' 45,256"	39° 0' 4,688"
27571	1018	Земли населенных пунктов № 213	505698,70	1285889,91	51° 35' 44,908"	39° 0' 4,525"
27572	1019	Земли населенных пунктов № 213	505688,15	1285880,54	51° 35' 44,569"	39° 0' 4,034"
27573	1020	Земли населенных пунктов № 213	505683,23	1285876,17	51° 35' 44,410"	39° 0' 3,806"
27574	1021	Земли населенных пунктов № 213	505626,05	1285803,84	51° 35' 42,577"	39° 0' 0,027"
27575	1022	Земли населенных пунктов № 213	505629,28	1285794,73	51° 35' 42,684"	38° 59' 59,555"
27576	1023	Земли населенных пунктов № 213	505632,68	1285785,16	51° 35' 42,796"	38° 59' 59,059"
27577	1024	Земли населенных пунктов № 213	505649,62	1285818,33	51° 35' 43,336"	39° 0' 0,788"
27578	1025	Земли населенных пунктов № 213	505643,15	1285789,59	51° 35' 43,133"	38° 59' 59,293"
27579	1026	Земли населенных пунктов № 213	505653,80	1285787,61	51° 35' 43,478"	38° 59' 59,194"
27580	1027	Земли населенных пунктов № 213	505660,66	1285786,92	51° 35' 43,701"	38° 59' 59,161"
27581	1028	Земли населенных пунктов № 213	505686,89	1285784,30	51° 35' 44,550"	38° 59' 59,034"
27582	1029	Земли населенных пунктов № 213	505709,85	1285782,00	51° 35' 45,293"	38° 59' 58,923"
27583	1030	Земли населенных пунктов № 213	505715,92	1285787,68	51° 35' 45,488"	38° 59' 59,221"

27584	1031	Земли населенных пунктов № 213	505718,86	1285792,11	51° 35' 45,582"	38° 59' 59,452"
27585	1032	Земли населенных пунктов № 213	505732,10	1285811,99	51° 35' 46,006"	39° 0' 0,489"
27586	1033	Земли населенных пунктов № 213	505753,28	1285815,74	51° 35' 46,691"	39° 0' 0,692"
27587	1034	Земли населенных пунктов № 213	505781,97	1285817,76	51° 35' 47,618"	39° 0' 0,807"
27588	1035	Земли населенных пунктов № 213	505803,63	1285830,73	51° 35' 48,316"	39° 0' 1,489"
27589	1036	Земли населенных пунктов № 213	505806,14	1285832,37	51° 35' 48,397"	39° 0' 1,575"
27590	1037	Земли населенных пунктов № 213	505842,15	1285842,76	51° 35' 49,560"	39° 0' 2,128"
27591	1038	Земли населенных пунктов № 213	505847,10	1285834,65	51° 35' 49,722"	39° 0' 1,709"
27592	1039	Земли населенных пунктов № 213	505872,28	1285834,10	51° 35' 50,537"	39° 0' 1,690"
27593	1040	Земли населенных пунктов № 213	505903,01	1285844,20	51° 35' 51,529"	39° 0' 2,226"
27594	1041	Земли населенных пунктов № 213	505916,16	1285853,72	51° 35' 51,952"	39° 0' 2,725"
27595	1042	Земли населенных пунктов № 213	505927,70	1285862,08	51° 35' 52,323"	39° 0' 3,163"
27596	1043	Земли населенных пунктов № 213	505949,78	1285891,54	51° 35' 53,031"	39° 0' 4,702"
27597	1044	Земли населенных пунктов № 213	505966,93	1285898,86	51° 35' 53,584"	39° 0' 5,089"
27598	1045	Земли населенных пунктов № 213	505978,98	1285913,30	51° 35' 53,971"	39° 0' 5,843"
27599	1046	Земли населенных пунктов № 213	505985,07	1285916,64	51° 35' 54,167"	39° 0' 6,019"
27600	1047	Земли населенных пунктов № 213	505991,74	1285927,64	51° 35' 54,380"	39° 0' 6,593"
27601	1048	Земли населенных пунктов № 213	505993,41	1285931,62	51° 35' 54,433"	39° 0' 6,800"
27602	1049	Земли населенных пунктов № 213	506006,67	1285956,60	51° 35' 54,857"	39° 0' 8,103"
27603	1050	Земли населенных пунктов № 213	506012,23	1285982,12	51° 35' 55,031"	39° 0' 9,431"
27604	1051	Земли населенных пунктов № 213	506018,24	1286011,30	51° 35' 55,219"	39° 0' 10,949"
27605	1052	Земли населенных пунктов № 213	506028,78	1286031,62	51° 35' 55,555"	39° 0' 12,009"
27606	1053	Земли населенных пунктов № 213	506046,08	1286059,06	51° 35' 56,108"	39° 0' 13,441"
27607	1054	Земли населенных пунктов № 213	506059,05	1286078,00	51° 35' 56,524"	39° 0' 14,429"
27608	1055	Земли населенных пунктов № 213	506071,73	1286098,83	51° 35' 56,929"	39° 0' 15,516"
27609	1056	Земли населенных пунктов № 213	506042,55	1286139,87	51° 35' 55,975"	39° 0' 17,638"
27610	1057	Земли населенных пунктов № 213	506051,80	1286163,29	51° 35' 56,269"	39° 0' 18,858"
27611	1058	Земли населенных пунктов № 213	506062,48	1286190,32	51° 35' 56,609"	39° 0' 20,266"
27612	1059	Земли населенных пунктов № 213	506049,31	1286195,61	51° 35' 56,181"	39° 0' 20,536"
27613	1060	Земли населенных пунктов № 213	506042,92	1286198,18	51° 35' 55,974"	39° 0' 20,667"
27614	1061	Земли населенных пунктов № 213	506043,98	1286200,23	51° 35' 56,008"	39° 0' 20,774"
27615	1062	Земли населенных пунктов № 213	506053,86	1286219,24	51° 35' 56,323"	39° 0' 21,765"
27616	1063	Земли населенных пунктов № 213	506039,68	1286222,85	51° 35' 55,863"	39° 0' 21,948"
27617	1064	Земли населенных пунктов № 213	506040,56	1286226,82	51° 35' 55,891"	39° 0' 22,154"
27618	1065	Земли населенных пунктов № 213	506047,62	1286258,24	51° 35' 56,112"	39° 0' 23,789"
27619	1066	Земли населенных пунктов № 213	506048,31	1286261,30	51° 35' 56,134"	39° 0' 23,948"
27620	1067	Земли населенных пунктов № 213	506028,27	1286263,54	51° 35' 55,485"	39° 0' 24,057"
27621	1068	Земли населенных пунктов № 213	506007,64	1286267,48	51° 35' 54,816"	39° 0' 24,254"
27622	1069	Земли населенных пунктов № 213	506016,88	1286291,56	51° 35' 55,110"	39° 0' 25,509"
27623	1070	Земли населенных пунктов № 213	505989,50	1286296,92	51° 35' 54,223"	39° 0' 25,777"
27624	1071	Земли населенных пунктов № 213	505960,29	1286293,34	51° 35' 53,278"	39° 0' 25,580"

27625	1072	Земли населенных пунктов № 213	505955,01	1286274,57	51° 35' 53,112"	39° 0' 24,603"
27626	1073	Земли населенных пунктов № 213	505944,22	1286254,96	51° 35' 52,767"	39° 0' 23,580"
27627	1074	Земли населенных пунктов № 213	505903,75	1286242,20	51° 35' 51,461"	39° 0' 22,902"
27628	1075	Земли населенных пунктов № 213	505885,20	1286248,29	51° 35' 50,859"	39° 0' 23,212"
27629	1076	Земли населенных пунктов № 213	505865,08	1286255,12	51° 35' 50,207"	39° 0' 23,559"
27630	1077	Земли населенных пунктов № 213	505868,66	1286263,26	51° 35' 50,321"	39° 0' 23,983"
27631	1078	Земли населенных пунктов № 213	505883,82	1286297,79	51° 35' 50,803"	39° 0' 25,783"
27632	1079	Земли населенных пунктов № 213	505886,68	1286303,86	51° 35' 50,894"	39° 0' 26,099"
27633	1080	Земли населенных пунктов № 213	505904,20	1286326,00	51° 35' 51,456"	39° 0' 27,256"
27634	1081	Земли населенных пунктов № 213	505911,10	1286325,64	51° 35' 51,679"	39° 0' 27,240"
27635	1082	Земли населенных пунктов № 213	505918,58	1286341,94	51° 35' 51,918"	39° 0' 28,089"
27636	1083	Земли населенных пунктов № 213	505918,87	1286343,98	51° 35' 51,927"	39° 0' 28,195"
27637	1084	Земли населенных пунктов № 213	505919,62	1286349,18	51° 35' 51,950"	39° 0' 28,466"
27638	1085	Земли населенных пунктов № 213	505923,16	1286360,32	51° 35' 52,062"	39° 0' 29,046"
27639	1086	Земли населенных пунктов № 213	505926,83	1286371,64	51° 35' 52,178"	39° 0' 29,635"
27640	1087	Земли населенных пунктов № 213	505921,04	1286373,29	51° 35' 51,990"	39° 0' 29,719"
27641	1088	Земли населенных пунктов № 213	505925,65	1286398,25	51° 35' 52,133"	39° 0' 31,017"
27642	1089	Земли населенных пунктов № 213	505887,98	1286410,35	51° 35' 50,912"	39° 0' 31,632"
27643	1090	Земли населенных пунктов № 213	505886,16	1286429,17	51° 35' 50,848"	39° 0' 32,609"
27644	1091	Земли населенных пунктов № 213	505880,09	1286436,16	51° 35' 50,650"	39° 0' 32,970"
27645	1092	Земли населенных пунктов № 213	505868,47	1286446,50	51° 35' 50,272"	39° 0' 33,503"
27646	1093	Земли населенных пунктов № 213	505857,92	1286455,89	51° 35' 49,929"	39° 0' 33,987"
27647	1094	Земли населенных пунктов № 213	505852,33	1286457,18	51° 35' 49,747"	39° 0' 34,051"
27648	1095	Земли населенных пунктов № 213	505837,42	1286460,60	51° 35' 49,264"	39° 0' 34,224"
27649	1096	Земли населенных пунктов № 213	507923,06	1273113,49	51° 36' 59,285"	38° 49' 1,317"
27650	1097	Земли населенных пунктов № 213	507766,79	1272814,62	51° 36' 54,273"	38° 48' 45,747"
27651	1098	Земли населенных пунктов № 213	507836,00	1272767,96	51° 36' 56,519"	38° 48' 43,338"
27652	1099	Земли населенных пунктов № 213	507884,95	1272731,49	51° 36' 58,108"	38° 48' 41,454"
27653	1100	Земли населенных пунктов № 213	507925,47	1272713,67	51° 36' 59,422"	38° 48' 40,538"
27654	1101	Земли населенных пунктов № 213	507972,78	1272713,66	51° 37' 0,953"	38° 48' 40,548"
27655	1102	Земли населенных пунктов № 213	508004,89	1272726,38	51° 37' 1,990"	38° 48' 41,217"
27656	1103	Земли населенных пунктов № 213	508016,90	1272884,95	51° 37' 2,355"	38° 48' 49,461"
27657	1104	Земли населенных пунктов № 213	508003,48	1272962,13	51° 37' 1,910"	38° 48' 53,469"
27658	1105	Земли населенных пунктов № 213	507999,35	1273046,08	51° 37' 1,764"	38° 48' 57,832"
27659	1106	Земли населенных пунктов № 213	507975,14	1273113,49	51° 37' 0,970"	38° 49' 1,330"
27660	1107	Земли населенных пунктов № 213	507968,27	1273132,61	51° 37' 0,745"	38° 49' 2,322"
27661	1108	Земли населенных пунктов № 213	507951,32	1273139,37	51° 37' 0,196"	38° 49' 2,669"
27662	1109	Земли населенных пунктов № 213	507925,95	1273119,02	51° 36' 59,378"	38° 49' 1,605"
27663	1110	Земли населенных пунктов № 213	507923,06	1273113,49	51° 36' 59,285"	38° 49' 1,317"
27664	1111	Земли населенных пунктов № 213	508118,00	1267867,82	51° 37' 6,280"	38° 44' 28,714"
27665	1112	Земли населенных пунктов № 213	508143,83	1267921,59	51° 37' 7,109"	38° 44' 31,514"

27666	1113	Земли населенных пунктов № 213	508136,78	1267921,96	51° 37' 6,881"	38° 44' 31,532"
27667	1114	Земли населенных пунктов № 213	508083,02	1267924,78	51° 37' 5,141"	38° 44' 31,668"
27668	1115	Земли населенных пунктов № 213	508082,82	1267924,79	51° 37' 5,135"	38° 44' 31,669"
27669	1116	Земли населенных пунктов № 213	508008,11	1267928,72	51° 37' 2,717"	38° 44' 31,859"
27670	1117	Земли населенных пунктов № 213	507931,69	1267936,32	51° 37' 0,244"	38° 44' 32,240"
27671	1118	Земли населенных пунктов № 213	507931,55	1267936,33	51° 37' 0,239"	38° 44' 32,241"
27672	1119	Земли населенных пунктов № 213	507928,28	1267936,66	51° 37' 0,133"	38° 44' 32,257"
27673	1120	Земли населенных пунктов № 213	507876,46	1267941,81	51° 36' 58,456"	38° 44' 32,515"
27674	1121	Земли населенных пунктов № 213	507829,00	1267946,53	51° 36' 56,920"	38° 44' 32,752"
27675	1122	Земли населенных пунктов № 213	507718,27	1267954,80	51° 36' 53,336"	38° 44' 33,162"
27676	1123	Земли населенных пунктов № 213	507702,45	1267858,80	51° 36' 52,835"	38° 44' 28,169"
27677	1124	Земли населенных пунктов № 213	507925,75	1267829,95	51° 37' 0,064"	38° 44' 26,711"
27678	1125	Земли населенных пунктов № 213	508069,70	1267731,80	51° 37' 4,732"	38° 44' 21,636"
27679	1126	Земли населенных пунктов № 213	508156,82	1267798,35	51° 37' 7,544"	38° 44' 25,110"
27680	1127	Земли населенных пунктов № 213	508118,00	1267867,82	51° 37' 6,280"	38° 44' 28,714"
27681	1128	Земли населенных пунктов № 213	508359,13	1268877,91	51° 37' 13,963"	38° 45' 21,262"
27682	1129	Земли населенных пунктов № 213	508359,05	1268897,41	51° 37' 13,958"	38° 45' 22,275"
27683	1130	Земли населенных пунктов № 213	508379,30	1268908,53	51° 37' 14,612"	38° 45' 22,857"
27684	1131	Земли населенных пунктов № 213	508409,74	1268905,28	51° 37' 15,597"	38° 45' 22,694"
27685	1132	Земли населенных пунктов № 213	508449,07	1268963,81	51° 37' 16,863"	38° 45' 25,744"
27686	1133	Земли населенных пунктов № 213	508514,07	1269266,13	51° 37' 18,929"	38° 45' 41,471"
27687	1134	Земли населенных пунктов № 213	508497,79	1269324,56	51° 37' 18,395"	38° 45' 44,505"
27688	1135	Земли населенных пунктов № 213	508395,46	1269334,24	51° 37' 15,083"	38° 45' 44,988"
27689	1136	Земли населенных пунктов № 213	508425,17	1269526,85	51° 37' 16,020"	38° 45' 55,006"
27690	1137	Земли населенных пунктов № 213	508522,56	1269708,76	51° 37' 19,148"	38° 46' 4,481"
27691	1138	Земли населенных пунктов № 213	508569,69	1269764,10	51° 37' 20,666"	38° 46' 7,367"
27692	1139	Земли населенных пунктов № 213	508543,06	1269816,52	51° 37' 19,798"	38° 46' 10,087"
27693	1140	Земли населенных пунктов № 213	508509,38	1269841,82	51° 37' 18,705"	38° 46' 11,395"
27694	1141	Земли населенных пунктов № 213	508465,39	1269848,39	51° 37' 17,281"	38° 46' 11,728"
27695	1142	Земли населенных пунктов № 213	508372,27	1269885,24	51° 37' 14,263"	38° 46' 13,624"
27696	1143	Земли населенных пунктов № 213	508355,83	1269986,91	51° 37' 13,719"	38° 46' 18,905"
27697	1144	Земли населенных пунктов № 213	508334,38	1270070,75	51° 37' 13,014"	38° 46' 23,259"
27698	1145	Земли населенных пунктов № 213	508310,60	1270101,16	51° 37' 12,240"	38° 46' 24,834"
27699	1146	Земли населенных пунктов № 213	508171,75	1270156,45	51° 37' 7,741"	38° 46' 27,680"
27700	1147	Земли населенных пунктов № 213	508125,57	1269847,60	51° 37' 6,286"	38° 46' 11,617"
27701	1148	Земли населенных пунктов № 213	508093,68	1269820,18	51° 37' 5,258"	38° 46' 10,186"
27702	1149	Земли населенных пунктов № 213	508052,30	1269585,61	51° 37' 3,948"	38° 45' 57,985"
27703	1150	Земли населенных пунктов № 213	507834,85	1269597,77	51° 36' 56,911"	38° 45' 58,574"
27704	1151	Земли населенных пунктов № 213	507809,50	1269594,26	51° 36' 56,091"	38° 45' 58,386"
27705	1152	Земли населенных пунктов № 213	507793,51	1269593,26	51° 36' 55,574"	38° 45' 58,331"
27706	1153	Земли населенных пунктов № 213	507799,75	1268961,07	51° 36' 55,854"	38° 45' 25,475"

27707	1154	Земли населенных пунктов № 213	507788,41	1268848,30	51° 36' 55,501"	38° 45' 19,612"
27708	1155	Земли населенных пунктов № 213	507787,85	1268840,77	51° 36' 55,483"	38° 45' 19,221"
27709	1156	Земли населенных пунктов № 213	507783,53	1268777,19	51° 36' 55,351"	38° 45' 15,915"
27710	1157	Земли населенных пунктов № 213	507767,44	1268730,86	51° 36' 54,836"	38° 45' 13,504"
27711	1158	Земли населенных пунктов № 213	507769,79	1268725,89	51° 36' 54,913"	38° 45' 13,247"
27712	1159	Земли населенных пунктов № 213	507776,96	1268697,41	51° 36' 55,148"	38° 45' 11,768"
27713	1160	Земли населенных пунктов № 213	507786,92	1268659,00	51° 36' 55,475"	38° 45' 9,773"
27714	1161	Земли населенных пунктов № 213	507801,93	1268589,18	51° 36' 55,969"	38° 45' 6,147"
27715	1162	Земли населенных пунктов № 213	507813,07	1268560,72	51° 36' 56,333"	38° 45' 4,670"
27716	1163	Земли населенных пунктов № 213	507842,91	1268509,60	51° 36' 57,304"	38° 45' 2,019"
27717	1164	Земли населенных пунктов № 213	507859,35	1268496,14	51° 36' 57,838"	38° 45' 1,323"
27718	1165	Земли населенных пунктов № 213	507877,69	1268485,81	51° 36' 58,433"	38° 45' 0,789"
27719	1166	Земли населенных пунктов № 213	507952,26	1268457,25	51° 37' 0,849"	38° 44' 59,319"
27720	1167	Земли населенных пунктов № 213	507954,11	1268456,54	51° 37' 0,909"	38° 44' 59,283"
27721	1168	Земли населенных пунктов № 213	507990,98	1268448,31	51° 37' 2,103"	38° 44' 58,862"
27722	1169	Земли населенных пунктов № 213	508068,00	1268426,85	51° 37' 4,597"	38° 44' 57,761"
27723	1170	Земли населенных пунктов № 213	508086,28	1268423,56	51° 37' 5,189"	38° 44' 57,593"
27724	1171	Земли населенных пунктов № 213	508114,16	1268428,09	51° 37' 6,091"	38° 44' 57,834"
27725	1172	Земли населенных пунктов № 213	508145,29	1268439,13	51° 37' 7,096"	38° 44' 58,414"
27726	1173	Земли населенных пунктов № 213	508172,87	1268461,69	51° 37' 7,986"	38° 44' 59,592"
27727	1174	Земли населенных пунктов № 213	508194,91	1268478,38	51° 37' 8,697"	38° 45' 0,463"
27728	1175	Земли населенных пунктов № 213	508207,13	1268490,97	51° 37' 9,091"	38° 45' 1,120"
27729	1176	Земли населенных пунктов № 213	508218,64	1268502,82	51° 37' 9,462"	38° 45' 1,738"
27730	1177	Земли населенных пунктов № 213	508231,46	1268512,45	51° 37' 9,876"	38° 45' 2,241"
27731	1178	Земли населенных пунктов № 213	508359,13	1268877,91	51° 37' 13,963"	38° 45' 21,262"
27732	1179	Земли населенных пунктов № 213	508004,53	1270634,63	51° 37' 2,268"	38° 46' 52,498"
27733	1180	Земли населенных пунктов № 213	508050,58	1270626,50	51° 37' 3,759"	38° 46' 52,086"
27734	1181	Земли населенных пунктов № 213	508097,20	1270628,64	51° 37' 5,267"	38° 46' 52,207"
27735	1182	Земли населенных пунктов № 213	508417,01	1270763,33	51° 37' 15,597"	38° 46' 59,276"
27736	1183	Земли населенных пунктов № 213	508659,32	1270888,81	51° 37' 23,420"	38° 47' 5,850"
27737	1184	Земли населенных пунктов № 213	508630,38	1270942,09	51° 37' 22,477"	38° 47' 8,613"
27738	1185	Земли населенных пунктов № 213	508547,88	1271015,25	51° 37' 19,798"	38° 47' 12,398"
27739	1186	Земли населенных пунктов № 213	508513,61	1270971,20	51° 37' 18,695"	38° 47' 10,101"
27740	1187	Земли населенных пунктов № 213	508443,50	1270956,45	51° 37' 16,428"	38° 47' 9,319"
27741	1188	Земли населенных пунктов № 213	508382,09	1270875,61	51° 37' 14,452"	38° 47' 5,104"
27742	1189	Земли населенных пунктов № 213	508183,67	1270813,61	51° 37' 8,040"	38° 47' 1,839"
27743	1190	Земли населенных пунктов № 213	508030,88	1270753,52	51° 37' 3,105"	38° 46' 58,683"
27744	1191	Земли населенных пунктов № 213	508004,53	1270634,63	51° 37' 2,268"	38° 46' 52,498"
27745	1192	Земли населенных пунктов № 213	508672,94	1270409,83	51° 37' 23,924"	38° 46' 40,955"
27746	1193	Земли населенных пунктов № 213	508565,64	1270395,75	51° 37' 20,454"	38° 46' 40,200"
27747	1194	Земли населенных пунктов № 213	508597,30	1269990,68	51° 37' 21,531"	38° 46' 19,151"

27748	1195	Земли населенных пунктов № 213	508697,29	1270002,12	51° 37' 24,765"	38° 46' 19,766"
27749	1196	Земли населенных пунктов № 213	508672,94	1270409,83	51° 37' 23,924"	38° 46' 40,955"
27750	1197	Земли населенных пунктов № 213	508699,05	1269983,48	51° 37' 24,824"	38° 46' 18,797"
27751	1198	Земли населенных пунктов № 213	508508,96	1269954,58	51° 37' 18,677"	38° 46' 17,256"
27752	1199	Земли населенных пунктов № 213	508567,56	1269881,95	51° 37' 20,583"	38° 46' 13,493"
27753	1200	Земли населенных пунктов № 213	508617,89	1269759,25	51° 37' 22,227"	38° 46' 7,125"
27754	1201	Земли населенных пунктов № 213	508663,79	1269693,33	51° 37' 23,720"	38° 46' 3,708"
27755	1202	Земли населенных пунктов № 213	508719,58	1269692,75	51° 37' 25,525"	38° 46' 3,689"
27756	1203	Земли населенных пунктов № 213	508718,96	1269860,63	51° 37' 25,484"	38° 46' 12,415"
27757	1204	Земли населенных пунктов № 213	508699,05	1269983,48	51° 37' 24,824"	38° 46' 18,797"
27758	1205	Земли населенных пунктов № 213	508649,30	1271307,61	51° 37' 23,040"	38° 47' 27,618"
27759	1206	Земли населенных пунктов № 213	508552,75	1271356,33	51° 37' 19,909"	38° 47' 30,129"
27760	1207	Земли населенных пунктов № 213	508494,68	1271287,37	51° 37' 18,040"	38° 47' 26,532"
27761	1208	Земли населенных пунктов № 213	508559,17	1271220,70	51° 37' 20,135"	38° 47' 23,080"
27762	1209	Земли населенных пунктов № 213	508588,90	1271184,38	51° 37' 21,102"	38° 47' 21,199"
27763	1210	Земли населенных пунктов № 213	508591,52	1271160,65	51° 37' 21,190"	38° 47' 19,966"
27764	1211	Земли населенных пунктов № 213	508602,02	1271117,89	51° 37' 21,536"	38° 47' 17,745"
27765	1212	Земли населенных пунктов № 213	508631,39	1271092,44	51° 37' 22,489"	38° 47' 16,429"
27766	1213	Земли населенных пунктов № 213	508607,38	1271041,27	51° 37' 21,719"	38° 47' 13,764"
27767	1214	Земли населенных пунктов № 213	508619,45	1271030,48	51° 37' 22,111"	38° 47' 13,205"
27768	1215	Земли населенных пунктов № 213	508659,23	1270951,36	51° 37' 23,409"	38° 47' 9,101"
27769	1216	Земли населенных пунктов № 213	508790,52	1271160,60	51° 37' 27,629"	38° 47' 20,006"
27770	1217	Земли населенных пунктов № 213	508800,25	1271181,96	51° 37' 27,941"	38° 47' 21,119"
27771	1218	Земли населенных пунктов № 213	508824,66	1271232,51	51° 37' 28,724"	38° 47' 23,752"
27772	1219	Земли населенных пунктов № 213	508832,14	1271248,28	51° 37' 28,964"	38° 47' 24,573"
27773	1220	Земли населенных пунктов № 213	508649,30	1271307,61	51° 37' 23,040"	38° 47' 27,618"
27774	1221	Земли населенных пунктов № 213	508600,48	1271478,65	51° 37' 21,437"	38° 47' 36,498"
27775	1222	Земли населенных пунктов № 213	508572,83	1271410,69	51° 37' 20,551"	38° 47' 32,959"
27776	1223	Земли населенных пунктов № 213	508642,38	1271350,82	51° 37' 22,810"	38° 47' 29,862"
27777	1224	Земли населенных пунктов № 213	508795,58	1271298,99	51° 37' 27,774"	38° 47' 27,201"
27778	1225	Земли населенных пунктов № 213	508841,88	1271429,11	51° 37' 29,254"	38° 47' 33,976"
27779	1226	Земли населенных пунктов № 213	508650,32	1271488,22	51° 37' 23,048"	38° 47' 37,006"
27780	1227	Земли населенных пунктов № 213	508600,48	1271478,65	51° 37' 21,437"	38° 47' 36,498"
27781	1228	Земли населенных пунктов № 213	509959,18	1272739,01	51° 38' 5,220"	38° 48' 42,330"
27782	1229	Земли населенных пунктов № 213	509797,67	1272828,37	51° 37' 59,981"	38° 48' 46,938"
27783	1230	Земли населенных пунктов № 213	509773,71	1272834,69	51° 37' 59,205"	38° 48' 47,261"
27784	1231	Земли населенных пунктов № 213	509736,03	1272834,86	51° 37' 57,986"	38° 48' 47,261"
27785	1232	Земли населенных пунктов № 213	509712,23	1272843,81	51° 37' 57,214"	38° 48' 47,721"
27786	1233	Земли населенных пунктов № 213	509709,55	1272843,82	51° 37' 57,128"	38° 48' 47,721"
27787	1234	Земли населенных пунктов № 213	509575,73	1272631,22	51° 37' 52,829"	38° 48' 36,636"
27788	1235	Земли населенных пунктов № 213	509548,90	1272651,45	51° 37' 51,958"	38° 48' 37,681"

27789	1236	Земли населенных пунктов № 213	509540,38	1272587,85	51° 37' 51,691"	38° 48' 34,373"
27790	1237	Земли населенных пунктов № 213	509457,10	1272508,65	51° 37' 49,008"	38° 48' 30,236"
27791	1238	Земли населенных пунктов № 213	509605,60	1272434,41	51° 37' 53,824"	38° 48' 26,411"
27792	1239	Земли населенных пунктов № 213	509595,07	1272408,06	51° 37' 53,487"	38° 48' 25,038"
27793	1240	Земли населенных пунктов № 213	509653,04	1272380,08	51° 37' 55,366"	38° 48' 23,597"
27794	1241	Земли населенных пунктов № 213	509602,91	1272260,89	51° 37' 53,761"	38° 48' 17,388"
27795	1242	Земли населенных пунктов № 213	509597,06	1272263,06	51° 37' 53,572"	38° 48' 17,500"
27796	1243	Земли населенных пунктов № 213	509583,54	1272233,05	51° 37' 53,139"	38° 48' 15,937"
27797	1244	Земли населенных пунктов № 213	509588,96	1272230,72	51° 37' 53,314"	38° 48' 15,817"
27798	1245	Земли населенных пунктов № 213	509513,90	1272036,76	51° 37' 50,913"	38° 48' 5,715"
27799	1246	Земли населенных пунктов № 213	509509,65	1272038,64	51° 37' 50,775"	38° 48' 5,812"
27800	1247	Земли населенных пунктов № 213	509482,63	1272049,92	51° 37' 49,900"	38° 48' 6,393"
27801	1248	Земли населенных пунктов № 213	509480,79	1272050,68	51° 37' 49,840"	38° 48' 6,432"
27802	1249	Земли населенных пунктов № 213	509454,58	1272061,43	51° 37' 48,990"	38° 48' 6,985"
27803	1250	Земли населенных пунктов № 213	509441,91	1272070,38	51° 37' 48,579"	38° 48' 7,447"
27804	1251	Земли населенных пунктов № 213	509418,92	1272023,94	51° 37' 47,842"	38° 48' 5,027"
27805	1252	Земли населенных пунктов № 213	509428,14	1271962,88	51° 37' 48,149"	38° 48' 1,855"
27806	1253	Земли населенных пунктов № 213	509456,00	1271950,16	51° 37' 49,052"	38° 48' 1,200"
27807	1254	Земли населенных пунктов № 213	509560,68	1271901,80	51° 37' 52,446"	38° 47' 58,709"
27808	1255	Земли населенных пунктов № 213	509511,65	1271871,28	51° 37' 50,864"	38° 47' 57,112"
27809	1256	Земли населенных пунктов № 213	509376,57	1271926,43	51° 37' 46,485"	38° 47' 59,948"
27810	1257	Земли населенных пунктов № 213	509307,97	1271777,19	51° 37' 44,287"	38° 47' 52,174"
27811	1258	Земли населенных пунктов № 213	509370,47	1271767,00	51° 37' 46,310"	38° 47' 51,658"
27812	1259	Земли населенных пунктов № 213	509367,08	1271757,67	51° 37' 46,202"	38° 47' 51,173"
27813	1260	Земли населенных пунктов № 213	509450,00	1271742,00	51° 37' 48,887"	38° 47' 50,377"
27814	1261	Земли населенных пунктов № 213	509523,00	1271836,00	51° 37' 51,236"	38° 47' 55,280"
27815	1262	Земли населенных пунктов № 213	509525,00	1271840,00	51° 37' 51,300"	38° 47' 55,488"
27816	1263	Земли населенных пунктов № 213	509555,00	1271890,00	51° 37' 52,264"	38° 47' 58,095"
27817	1264	Земли населенных пунктов № 213	509565,00	1271903,00	51° 37' 52,585"	38° 47' 58,773"
27818	1265	Земли населенных пунктов № 213	509600,00	1271946,00	51° 37' 53,712"	38° 48' 1,016"
27819	1266	Земли населенных пунктов № 213	509659,00	1272041,00	51° 37' 55,607"	38° 48' 5,969"
27820	1267	Земли населенных пунктов № 213	509661,00	1272045,00	51° 37' 55,672"	38° 48' 6,177"
27821	1268	Земли населенных пунктов № 213	509687,00	1272103,00	51° 37' 56,505"	38° 48' 9,199"
27822	1269	Земли населенных пунктов № 213	509669,54	1272109,89	51° 37' 55,939"	38° 48' 9,553"
27823	1270	Земли населенных пунктов № 213	509671,59	1272113,80	51° 37' 56,004"	38° 48' 9,757"
27824	1271	Земли населенных пунктов № 213	509783,38	1272361,38	51° 37' 59,586"	38° 48' 22,654"
27825	1272	Земли населенных пунктов № 213	509741,17	1272380,05	51° 37' 58,218"	38° 48' 23,615"
27826	1273	Земли населенных пунктов № 213	509798,75	1272501,30	51° 38' 0,064"	38° 48' 29,933"
27827	1274	Земли населенных пунктов № 213	509888,24	1272462,30	51° 38' 2,965"	38° 48' 27,926"
27828	1275	Земли населенных пунктов № 213	509970,38	1272635,28	51° 38' 5,597"	38° 48' 36,939"
27829	1276	Земли населенных пунктов № 213	510010,36	1272716,10	51° 38' 6,879"	38° 48' 41,150"

27830	1277	Земли населенных пунктов № 213	509959,18	1272739,01	51° 38' 5,220"	38° 48' 42,330"
27831	1278	Земли населенных пунктов № 213	510609,02	1269440,34	51° 38' 26,691"	38° 45' 50,946"
27832	1279	Земли населенных пунктов № 213	510400,13	1269553,04	51° 38' 19,918"	38° 45' 56,764"
27833	1280	Земли населенных пунктов № 213	510379,16	1269515,08	51° 38' 19,244"	38° 45' 54,786"
27834	1281	Земли населенных пунктов № 213	510436,16	1269442,15	51° 38' 21,098"	38° 45' 51,005"
27835	1282	Земли населенных пунктов № 213	510490,64	1269415,21	51° 38' 22,864"	38° 45' 49,615"
27836	1283	Земли населенных пунктов № 213	510476,90	1269381,37	51° 38' 22,423"	38° 45' 47,852"
27837	1284	Земли населенных пунктов № 213	510504,47	1269365,23	51° 38' 23,317"	38° 45' 47,019"
27838	1285	Земли населенных пунктов № 213	510609,02	1269440,34	51° 38' 26,691"	38° 45' 50,946"
27839	1286	Земли населенных пунктов № 213	511446,09	1269282,75	51° 38' 53,794"	38° 45' 42,916"
27840	1287	Земли населенных пунктов № 213	511382,50	1269270,62	51° 38' 51,738"	38° 45' 42,273"
27841	1288	Земли населенных пунктов № 213	511279,84	1269269,81	51° 38' 48,417"	38° 45' 42,210"
27842	1289	Земли населенных пунктов № 213	511214,91	1269326,50	51° 38' 46,309"	38° 45' 45,146"
27843	1290	Земли населенных пунктов № 213	510834,16	1269361,74	51° 38' 33,985"	38° 45' 46,903"
27844	1291	Земли населенных пунктов № 213	510794,39	1269391,67	51° 38' 32,695"	38° 45' 48,451"
27845	1292	Земли населенных пунктов № 213	510634,14	1269424,73	51° 38' 27,505"	38° 45' 50,139"
27846	1293	Земли населенных пунктов № 213	510645,72	1269369,91	51° 38' 27,887"	38° 45' 47,290"
27847	1294	Земли населенных пунктов № 213	510710,28	1269250,01	51° 38' 29,991"	38° 45' 41,068"
27848	1295	Земли населенных пунктов № 213	510840,27	1269172,09	51° 38' 34,206"	38° 45' 37,041"
27849	1296	Земли населенных пунктов № 213	510978,83	1269161,90	51° 38' 38,691"	38° 45' 36,539"
27850	1297	Земли населенных пунктов № 213	511011,78	1269161,04	51° 38' 39,757"	38° 45' 36,501"
27851	1298	Земли населенных пунктов № 213	511014,24	1269219,35	51° 38' 39,829"	38° 45' 39,534"
27852	1299	Земли населенных пунктов № 213	511042,28	1269221,15	51° 38' 40,736"	38° 45' 39,633"
27853	1300	Земли населенных пунктов № 213	511092,94	1269197,43	51° 38' 42,378"	38° 45' 38,409"
27854	1301	Земли населенных пунктов № 213	511124,19	1269186,42	51° 38' 43,391"	38° 45' 37,843"
27855	1302	Земли населенных пунктов № 213	511168,86	1269187,29	51° 38' 44,836"	38° 45' 37,897"
27856	1303	Земли населенных пунктов № 213	511207,88	1269219,42	51° 38' 46,095"	38° 45' 39,575"
27857	1304	Земли населенных пунктов № 213	511245,92	1269236,34	51° 38' 47,323"	38° 45' 40,463"
27858	1305	Земли населенных пунктов № 213	511249,28	1269221,95	51° 38' 47,434"	38° 45' 39,715"
27859	1306	Земли населенных пунктов № 213	511228,94	1269177,92	51° 38' 46,781"	38° 45' 37,421"
27860	1307	Земли населенных пунктов № 213	511221,27	1269128,82	51° 38' 46,539"	38° 45' 34,866"
27861	1308	Земли населенных пунктов № 213	511196,73	1269097,49	51° 38' 45,749"	38° 45' 33,232"
27862	1309	Земли населенных пунктов № 213	511249,96	1269095,79	51° 38' 47,471"	38° 45' 33,154"
27863	1310	Земли населенных пунктов № 213	511264,35	1269115,26	51° 38' 47,934"	38° 45' 34,169"
27864	1311	Земли населенных пунктов № 213	511309,16	1269143,19	51° 38' 49,381"	38° 45' 35,631"
27865	1312	Земли населенных пунктов № 213	511276,96	1269074,61	51° 38' 48,347"	38° 45' 32,058"
27866	1313	Земли населенных пунктов № 213	511348,75	1269050,89	51° 38' 50,673"	38° 45' 30,838"
27867	1314	Земли населенных пунктов № 213	511398,61	1269009,88	51° 38' 52,291"	38° 45' 28,715"
27868	1315	Земли населенных пунктов № 213	511263,38	1269028,90	51° 38' 47,914"	38° 45' 29,678"
27869	1316	Земли населенных пунктов № 213	511226,15	1269037,62	51° 38' 46,708"	38° 45' 30,124"
27870	1317	Земли населенных пунктов № 213	510990,39	1268933,34	51° 38' 39,092"	38° 45' 24,655"

27871	1318	Земли населенных пунктов № 213	510934,86	1268926,74	51° 38' 37,297"	38° 45' 24,301"
27872	1319	Земли населенных пунктов № 213	510897,60	1268927,23	51° 38' 36,091"	38° 45' 24,319"
27873	1320	Земли населенных пунктов № 213	510771,28	1268973,94	51° 38' 31,998"	38° 45' 26,723"
27874	1321	Земли населенных пунктов № 213	510770,53	1268966,22	51° 38' 31;975"	38° 45' 26,322"
27875	1322	Земли населенных пунктов № 213	510763,85	1268886,78	51° 38' 31,768"	38° 45' 22,189"
27876	1323	Земли населенных пунктов № 213	510687,39	1268887,76	51° 38' 29,294"	38° 45' 22,225"
27877	1324	Земли населенных пунктов № 213	510637,73	1268886,61	51° 38' 27,688"	38° 45' 22,156"
27878	1325	Земли населенных пунктов № 213	510643,64	1268816,85	51° 38' 27,887"	38° 45' 18,529"
27879	1326	Земли населенных пунктов № 213	510707,46	1268815,22	51° 38' 29,952"	38° 45' 18,457"
27880	1327	Земли населенных пунктов № 213	510717,62	1268723,85	51° 38' 30,292"	38° 45' 13,708"
27881	1328	Земли населенных пунктов № 213	511201,41	1268831,51	51° 38' 45,932"	38° 45' 19,400"
27882	1329	Земли населенных пунктов № 213	511246,26	1268838,00	51° 38' 47,383"	38° 45' 19,746"
27883	1330	Земли населенных пунктов № 213	511483,01	1268875,08	51° 38' 55,038"	38° 45' 21,720"
27884	1331	Земли населенных пунктов № 213	511474,57	1268999,21	51° 38' 54,750"	38° 45' 28,175"
27885	1332	Земли населенных пунктов № 213	511473,37	1268999,38	51° 38' 54,711"	38° 45' 28,184"
27886	1333	Земли населенных пунктов № 213	511447,05	1269265,92	51° 38' 53,827"	38° 45' 42,041"
27887	1334	Земли населенных пунктов № 213	511446,09	1269282,75	51° 38' 53,794"	38° 45' 42,916"
27888	1335	Земли населенных пунктов № 213	512900,80	1268601,27	51° 39' 40,945"	38° 45' 7,751"
27889	1336	Земли населенных пунктов № 213	512867,03	1268599,24	51° 39' 39,852"	38° 45' 7,639"
27890	1337	Земли населенных пунктов № 213	512843,28	1268603,46	51° 39' 39,083"	38° 45' 7,854"
27891	1338	Земли населенных пунктов № 213	512825,44	1268608,95	51° 39' 38,505"	38° 45' 8,136"
27892	1339	Земли населенных пунктов № 213	512812,36	1268617,02	51° 39' 38,081"	38° 45' 8,553"
27893	1340	Земли населенных пунктов № 213	512802,56	1268626,04	51° 39' 37,763"	38° 45' 9,021"
27894	1341	Земли населенных пунктов № 213	512789,99	1268626,16	51° 39' 37,356"	38° 45' 9,024"
27895	1342	Земли населенных пунктов № 213	512775,93	1268622,52	51° 39' 36,902"	38° 45' 8,832"
27896	1343	Земли населенных пунктов № 213	512754,55	1268611,66	51° 39' 36,211"	38° 45' 8,263"
27897	1344	Земли населенных пунктов № 213	512735,70	1268599,62	51° 39' 35,603"	38° 45' 7,633"
27898	1345	Земли населенных пунктов № 213	512723,01	1268591,98	51° 39' 35,193"	38° 45' 7,233"
27899	1346	Земли населенных пунктов № 213	512720,56	1268584,59	51° 39' 35,115"	38° 45' 6,848"
27900	1347	Земли населенных пунктов № 213	512721,81	1268571,74	51° 39' 35,157"	38° 45' 6,180"
27901	1348	Земли населенных пунктов № 213	512713,29	1268559,99	51° 39' 34,883"	38° 45' 5,567"
27902	1349	Земли населенных пунктов № 213	512708,96	1268556,01	51° 39' 34,743"	38° 45' 5,359"
27903	1350	Земли населенных пунктов № 213	512712,43	1268538,44	51° 39' 34,857"	38° 45' 4,446"
27904	1351	Земли населенных пунктов № 213	512716,96	1268518,05	51° 39' 35,006"	38° 45' 3,386"
27905	1352	Земли населенных пунктов № 213	512730,83	1268470,50	51° 39' 35,461"	38° 45' 0,915"
27906	1353	Земли населенных пунктов № 213	512865,01	1268480,63	51° 39' 39,801"	38° 45' 1,468"
27907	1354	Земли населенных пунктов № 213	512869,64	1268464,88	51° 39' 39,953"	38° 45' 0,649"
27908	1355	Земли населенных пунктов № 213	512878,02	1268465,54	51° 39' 40,224"	38° 45' 0,685"
27909	1356	Земли населенных пунктов № 213	512874,22	1268480,14	51° 39' 40,099"	38° 45' 1,444"
27910	1357	Земли населенных пунктов № 213	512979,67	1268471,54	51° 39' 43,512"	38° 45' 1,016"
27911	1358	Земли населенных пунктов № 213	512977,91	1268421,45	51° 39' 43,461"	38° 44' 58,410"

27912	1359	Земли населенных пунктов № 213	512994,81	1268419,63	51° 39' 44,008"	38° 44' 58,319"
27913	1360	Земли населенных пунктов № 213	513006,93	1268467,30	51° 39' 44,394"	38° 45' 0,801"
27914	1361	Земли населенных пунктов № 213	513027,76	1268455,93	51° 39' 45,070"	38° 45' 0,213"
27915	1362	Земли населенных пунктов № 213	513113,91	1268449,28	51° 39' 47,858"	38° 44' 59,884"
27916	1363	Земли населенных пунктов № 213	513115,64	1268517,82	51° 39' 47,906"	38° 45' 3,450"
27917	1364	Земли населенных пунктов № 213	513052,20	1268548,35	51° 39' 45,850"	38° 45' 5,026"
27918	1365	Земли населенных пунктов № 213	512998,23	1268571,52	51° 39' 44,101"	38° 45' 6,222"
27919	1366	Земли населенных пунктов № 213	512969,71	1268590,05	51° 39' 43,176"	38° 45' 7,180"
27920	1367	Земли населенных пунктов № 213	512933,29	1268598,52	51° 39' 41,996"	38° 45' 7,614"
27921	1368	Земли населенных пунктов № 213	512900,80	1268601,27	51° 39' 40,945"	38° 45' 7,751"
27922	1369	Земли населенных пунктов № 213	513671,64	1268998,60	51° 40' 5,838"	38° 45' 28,573"
27923	1370	Земли населенных пунктов № 213	513002,34	1269902,84	51° 39' 44,070"	38° 46' 15,486"
27924	1371	Земли населенных пунктов № 213	513029,28	1269567,05	51° 39' 44,984"	38° 45' 58,022"
27925	1372	Земли населенных пунктов № 213	513069,46	1269248,53	51° 39' 46,323"	38° 45' 41,458"
27926	1373	Земли населенных пунктов № 213	513064,83	1269215,00	51° 39' 46,178"	38° 45' 39,713"
27927	1374	Земли населенных пунктов № 213	513002,23	1269134,03	51° 39' 44,162"	38° 45' 35,488"
27928	1375	Земли населенных пунктов № 213	512927,21	1269073,07	51° 39' 41,742"	38° 45' 32,302"
27929	1376	Земли населенных пунктов № 213	512871,22	1269013,15	51° 39' 39,938"	38° 45' 29,173"
27930	1377	Земли населенных пунктов № 213	512785,86	1268890,79	51° 39' 37,191"	38° 45' 22,791"
27931	1378	Земли населенных пунктов № 213	512454,16	1268899,53	51° 39' 26,458"	38° 45' 23,181"
27932	1379	Земли населенных пунктов № 213	512278,95	1268902,77	51° 39' 20,788"	38° 45' 23,315"
27933	1380	Земли населенных пунктов № 213	512280,85	1268871,23	51° 39' 20,853"	38° 45' 21,675"
27934	1381	Земли населенных пунктов № 213	512339,91	1268867,69	51° 39' 22,765"	38° 45' 21,502"
27935	1382	Земли населенных пунктов № 213	512339,61	1268862,03	51° 39' 22,756"	38° 45' 21,208"
27936	1383	Земли населенных пунктов № 213	512328,10	1268850,22	51° 39' 22,385"	38° 45' 20,591"
27937	1384	Земли населенных пунктов № 213	512370,18	1268802,40	51° 39' 23,752"	38° 45' 18,112"
27938	1385	Земли населенных пунктов № 213	512384,79	1268796,79	51° 39' 24,225"	38° 45' 17,823"
27939	1386	Земли населенных пунктов № 213	512385,76	1268795,98	51° 39' 24,257"	38° 45' 17,781"
27940	1387	Земли населенных пунктов № 213	512419,07	1268742,94	51° 39' 25,341"	38° 45' 15,028"
27941	1388	Земли населенных пунктов № 213	512439,51	1268721,35	51° 39' 26,005"	38° 45' 13,909"
27942	1389	Земли населенных пунктов № 213	512486,08	1268701,64	51° 39' 27,514"	38° 45' 12,893"
27943	1390	Земли населенных пунктов № 213	512506,31	1268669,06	51° 39' 28,173"	38° 45' 11,202"
27944	1391	Земли населенных пунктов № 213	512520,32	1268652,23	51° 39' 28,628"	38° 45' 10,329"
27945	1392	Земли населенных пунктов № 213	512555,63	1268641,09	51° 39' 29,772"	38° 45' 9,756"
27946	1393	Земли населенных пунктов № 213	512570,75	1268661,57	51° 39' 30,258"	38° 45' 10,824"
27947	1394	Земли населенных пунктов № 213	512573,29	1268662,02	51° 39' 30,341"	38° 45' 10,848"
27948	1395	Земли населенных пунктов № 213	512574,34	1268660,65	51° 39' 30,375"	38° 45' 10,777"
27949	1396	Земли населенных пунктов № 213	512577,04	1268652,92	51° 39' 30,463"	38° 45' 10,376"
27950	1397	Земли населенных пунктов № 213	512619,34	1268655,23	51° 39' 31,831"	38° 45' 10,504"
27951	1398	Земли населенных пунктов № 213	512628,62	1268630,18	51° 39' 32,135"	38° 45' 9,203"
27952	1399	Земли населенных пунктов № 213	512663,22	1268642,68	51° 39' 33,253"	38° 45' 9,860"

27953	1400	Земли населенных пунктов № 213	512664,45	1268643,14	51° 39' 33,292"	38° 45' 9,884"
27954	1401	Земли населенных пунктов № 213	512690,94	1268648,00	51° 39' 34,149"	38° 45' 10,142"
27955	1402	Земли населенных пунктов № 213	512724,75	1268656,06	51° 39' 35,242"	38° 45' 10,567"
27956	1403	Земли населенных пунктов № 213	512761,10	1268671,74	51° 39' 36,416"	38° 45' 11,390"
27957	1404	Земли населенных пунктов № 213	512793,83	1268676,75	51° 39' 37,475"	38° 45' 11,657"
27958	1405	Земли населенных пунктов № 213	512825,31	1268664,53	51° 39' 38,495"	38° 45' 11,027"
27959	1406	Земли населенных пунктов № 213	512849,62	1268640,05	51° 39' 39,284"	38° 45' 9,758"
27960	1407	Земли населенных пунктов № 213	512870,73	1268628,97	51° 39' 39,968"	38° 45' 9,186"
27961	1408	Земли населенных пунктов № 213	512910,49	1268637,27	51° 39' 41,254"	38° 45' 9,626"
27962	1409	Земли населенных пунктов № 213	512926,40	1268635,50	51° 39' 41,769"	38° 45' 9,536"
27963	1410	Земли населенных пунктов № 213	512963,13	1268615,31	51° 39' 42,960"	38° 45' 8,493"
27964	1411	Земли населенных пунктов № 213	512990,89	1268591,77	51° 39' 43,861"	38° 45' 7,274"
27965	1412	Земли населенных пунктов № 213	513117,89	1268526,72	51° 39' 47,978"	38° 45' 3,914"
27966	1413	Земли населенных пунктов № 213	513121,42	1268595,52	51° 39' 48,084"	38° 45' 7,494"
27967	1414	Земли населенных пунктов № 213	513132,82	1268701,00	51° 39' 48,440"	38° 45' 12,984"
27968	1415	Земли населенных пунктов № 213	513151,65	1268798,68	51° 39' 49,037"	38° 45' 18,070"
27969	1416	Земли населенных пунктов № 213	513161,32	1268913,62	51° 39' 49,336"	38° 45' 24,052"
27970	1417	Земли населенных пунктов № 213	513171,25	1268955,90	51° 39' 49,652"	38° 45' 26,253"
27971	1418	Земли населенных пунктов № 213	513178,83	1268963,89	51° 39' 49,897"	38° 45' 26,670"
27972	1419	Земли населенных пунктов № 213	513417,24	1268967,69	51° 39' 57,610"	38° 45' 26,915"
27973	1420	Земли населенных пунктов № 213	513671,64	1268998,60	51° 40' 5,838"	38° 45' 28,573"
27974	1421	Земли населенных пунктов № 213	513802,25	1266113,54	51° 40' 10,388"	38° 42' 58,475"
27975	1422	Земли населенных пунктов № 213	513831,47	1266128,64	51° 40' 11,332"	38° 42' 59,265"
27976	1423	Земли населенных пунктов № 213	513840,42	1266133,27	51° 40' 11,621"	38° 42' 59,508"
27977	1424	Земли населенных пунктов № 213	513853,32	1266143,11	51° 40' 12,037"	38° 43' 0,022"
27978	1425	Земли населенных пунктов № 213	513865,07	1266152,05	51° 40' 12,416"	38° 43' 0,489"
27979	1426	Земли населенных пунктов № 213	513885,26	1266168,67	51° 40' 13,068"	38° 43' 1,357"
27980	1427	Земли населенных пунктов № 213	513850,24	1266205,50	51° 40' 11,931"	38° 43' 3,268"
27981	1428	Земли населенных пунктов № 213	513808,94	1266261,36	51° 40' 10,589"	38° 43' 6,168"
27982	1429	Земли населенных пунктов № 213	513792,75	1266280,34	51° 40' 10,063"	38° 43' 7,153"
27983	1430	Земли населенных пунктов № 213	513778,85	1266289,08	51° 40' 9,613"	38° 43' 7,605"
27984	1431	Земли населенных пунктов № 213	513761,49	1266302,13	51° 40' 9,050"	38° 43' 8,281"
27985	1432	Земли населенных пунктов № 213	513755,23	1266312,54	51° 40' 8,846"	38° 43' 8,822"
27986	1433	Земли населенных пунктов № 213	513694,42	1266379,81	51° 40' 6,871"	38° 43' 12,312"
27987	1434	Земли населенных пунктов № 213	513659,61	1266446,96	51° 40' 5,738"	38° 43' 15,800"
27988	1435	Земли населенных пунктов № 213	513598,64	1266594,44	51° 40' 3,750"	38° 43' 23,464"
27989	1436	Земли населенных пунктов № 213	513573,31	1266645,50	51° 40' 2,925"	38° 43' 26,116"
27990	1437	Земли населенных пунктов № 213	513511,55	1266764,85	51° 40' 0,914"	38° 43' 32,315"
27991	1438	Земли населенных пунктов № 213	513499,86	1266813,70	51° 40' 0,530"	38° 43' 34,855"
27992	1439	Земли населенных пунктов № 213	513479,51	1266895,13	51° 39' 59,863"	38° 43' 39,089"
27993	1440	Земли населенных пунктов № 213	513464,81	1266952,97	51° 39' 59,381"	38° 43' 42,095"

27994	1441	Земли населенных пунктов № 213	513485,46	1267026,43	51° 40' 0,041"	38° 43' 45,921"
27995	1442	Земли населенных пунктов № 213	513476,80	1267059,36	51° 39' 59,757"	38° 43' 47,633"
27996	1443	Земли населенных пунктов № 213	513470,46	1267108,29	51° 39' 59,547"	38° 43' 50,178"
27997	1444	Земли населенных пунктов № 213	513463,72	1267127,14	51° 39' 59,327"	38° 43' 51,158"
27998	1445	Земли населенных пунктов № 213	513465,76	1267157,89	51° 39' 59,389"	38° 43' 52,758"
27999	1446	Земли населенных пунктов № 213	513477,87	1267173,82	51° 39' 59,779"	38° 43' 53,589"
28000	1447	Земли населенных пунктов № 213	513493,47	1267226,09	51° 40' 0,278"	38° 43' 56,311"
28001	1448	Земли населенных пунктов № 213	513521,77	1267312,16	51° 40' 1,185"	38° 44' 0,795"
28002	1449	Земли населенных пунктов № 213	513484,22	1267310,47	51° 39' 59,970"	38° 44' 0,700"
28003	1450	Земли населенных пунктов № 213	513451,89	1267298,79	51° 39' 58,925"	38° 44' 0,087"
28004	1451	Земли населенных пунктов № 213	513427,32	1267276,52	51° 39' 58,133"	38° 43' 58,924"
28005	1452	Земли населенных пунктов № 213	513411,54	1267244,85	51° 39' 57,625"	38° 43' 57,273"
28006	1453	Земли населенных пунктов № 213	513388,06	1267163,73	51° 39' 56,875"	38° 43' 53,048"
28007	1454	Земли населенных пунктов № 213	513386,69	1267087,27	51° 39' 56,839"	38° 43' 49,070"
28008	1455	Земли населенных пунктов № 213	513395,33	1267001,17	51° 39' 57,128"	38° 43' 44,591"
28009	1456	Земли населенных пунктов № 213	513423,03	1266798,81	51° 39' 58,046"	38° 43' 34,067"
28010	1457	Земли населенных пунктов № 213	513397,03	1266738,22	51° 39' 57,211"	38° 43' 30,910"
28011	1458	Земли населенных пунктов № 213	513372,81	1266696,22	51° 39' 56,432"	38° 43' 28,721"
28012	1459	Земли населенных пунктов № 213	513406,12	1266657,53	51° 39' 57,514"	38° 43' 26,713"
28013	1460	Земли населенных пунктов № 213	513429,84	1266670,32	51° 39' 58,280"	38° 43' 27,383"
28014	1461	Земли населенных пунктов № 213	513460,84	1266671,01	51° 39' 59,283"	38° 43' 27,424"
28015	1462	Земли населенных пунктов № 213	513552,22	1266473,28	51° 40' 2,261"	38° 43' 17,151"
28016	1463	Земли населенных пунктов № 213	513647,78	1266302,01	51° 40' 5,370"	38° 43' 8,256"
28017	1464	Земли населенных пунктов № 213	513629,11	1266288,07	51° 40' 4,768"	38° 43' 7,527"
28018	1465	Земли населенных пунктов № 213	513641,30	1266271,77	51° 40' 5,164"	38° 43' 6,681"
28019	1466	Земли населенных пунктов № 213	513658,34	1266284,07	51° 40' 5,714"	38° 43' 7,324"
28020	1467	Земли населенных пунктов № 213	513802,25	1266113,54	51° 40' 10,388"	38° 42' 58,475"
28021	1468	Земли населенных пунктов № 213	513813,34	1266102,39	51° 40' 10,748"	38° 42' 57,896"
28022	1469	Земли населенных пунктов № 213	513855,98	1266053,58	51° 40' 12,133"	38° 42' 55,364"
28023	1470	Земли населенных пунктов № 213	513877,12	1266028,53	51° 40' 12,819"	38° 42' 54,064"
28024	1471	Земли населенных пунктов № 213	513912,75	1266097,43	51° 40' 13,965"	38° 42' 57,655"
28025	1472	Земли населенных пунктов № 213	513923,39	1266118,01	51° 40' 14,307"	38° 42' 58,727"
28026	1473	Земли населенных пунктов № 213	513902,00	1266153,10	51° 40' 13,611"	38° 43' 0,550"
28027	1474	Земли населенных пунктов № 213	513876,57	1266134,55	51° 40' 12,790"	38° 42' 59,580"
28028	1475	Земли населенных пунктов № 213	513850,48	1266120,93	51° 40' 11,948"	38° 42' 58,867"
28029	1476	Земли населенных пунктов № 213	513813,34	1266102,39	51° 40' 10,748"	38° 42' 57,896"
28030	1477	Земли населенных пунктов № 213	513850,01	1267405,14	51° 40' 11,795"	38° 44' 5,692"
28031	1478	Земли населенных пунктов № 213	513767,18	1267383,14	51° 40' 9,117"	38° 44' 4,532"
28032	1479	Земли населенных пунктов № 213	513750,27	1267374,68	51° 40' 8,571"	38° 44' 4,089"
28033	1480	Земли населенных пунктов № 213	513722,55	1267296,89	51° 40' 7,683"	38° 44' 0,036"
28034	1481	Земли населенных пунктов № 213	513707,28	1267277,43	51° 40' 7,191"	38° 43' 59,021"

28035	1482	Земли населенных пунктов № 213	513697,23	1267266,46	51° 40' 6,867"	38° 43' 58,448"
28036	1483	Земли населенных пунктов № 213	513690,16	1267264,39	51° 40' 6,638"	38° 43' 58,339"
28037	1484	Земли населенных пунктов № 213	513636,68	1267250,06	51° 40' 4,909"	38° 43' 57,584"
28038	1485	Земли населенных пунктов № 213	513616,57	1267188,59	51° 40' 4,266"	38° 43' 54,382"
28039	1486	Земли населенных пунктов № 213	513585,81	1267040,37	51° 40' 3,287"	38° 43' 46,664"
28040	1487	Земли населенных пунктов № 213	513575,42	1266922,63	51° 40' 2,963"	38° 43' 40,536"
28041	1488	Земли населенных пунктов № 213	513581,25	1266881,11	51° 40' 3,156"	38° 43' 38,377"
28042	1489	Земли населенных пунктов № 213	513602,26	1266810,77	51° 40' 3,844"	38° 43' 34,720"
28043	1490	Земли населенных пунктов № 213	513660,38	1266679,38	51° 40' 5,738"	38° 43' 27,894"
28044	1491	Земли населенных пунктов № 213	513726,92	1266528,50	51° 40' 7,907"	38° 43' 20,054"
28045	1492	Земли населенных пунктов № 213	513802,74	1266369,13	51° 40' 10,377"	38° 43' 11,774"
28046	1493	Земли населенных пунктов № 213	513834,82	1266330,97	51° 40' 11,419"	38° 43' 9,794"
28047	1494	Земли населенных пунктов № 213	513876,16	1266275,85	51° 40' 12,762"	38° 43' 6,933"
28048	1495	Земли населенных пунктов № 213	513929,50	1266240,91	51° 40' 14,492"	38° 43' 5,123"
28049	1496	Земли населенных пунктов № 213	513946,44	1266229,81	51° 40' 15,041"	38° 43' 4,549"
28050	1497	Земли населенных пунктов № 213	513962,20	1266246,99	51° 40' 15,549"	38° 43' 5,446"
28051	1498	Земли населенных пунктов № 213	513978,57	1266277,09	51° 40' 16,076"	38° 43' 7,015"
28052	1499	Земли населенных пунктов № 213	513991,25	1266297,84	51° 40' 16,484"	38° 43' 8,096"
28053	1500	Земли населенных пунктов № 213	514000,08	1266312,61	51° 40' 16,768"	38° 43' 8,867"
28054	1501	Земли населенных пунктов № 213	514012,50	1266336,54	51° 40' 17,167"	38° 43' 10,114"
28055	1502	Земли населенных пунктов № 213	514030,51	1266366,34	51° 40' 17,747"	38° 43' 11,668"
28056	1503	Земли населенных пунктов № 213	514034,79	1266374,04	51° 40' 17,885"	38° 43' 12,069"
28057	1504	Земли населенных пунктов № 213	514065,43	1266450,38	51° 40' 18,868"	38° 43' 16,047"
28058	1505	Земли населенных пунктов № 213	514076,53	1266475,15	51° 40' 19,225"	38° 43' 17,338"
28059	1506	Земли населенных пунктов № 213	514094,52	1266526,46	51° 40' 19,801"	38° 43' 20,011"
28060	1507	Земли населенных пунктов № 213	514112,15	1266584,65	51° 40' 20,366"	38° 43' 23,042"
28061	1508	Земли населенных пунктов № 213	514120,73	1266614,10	51° 40' 20,640"	38° 43' 24,576"
28062	1509	Земли населенных пунктов № 213	514133,42	1266661,60	51° 40' 21,046"	38° 43' 27,050"
28063	1510	Земли населенных пунктов № 213	514161,66	1266775,00	51° 40' 21,947"	38° 43' 32,956"
28064	1511	Земли населенных пунктов № 213	514181,34	1266850,89	51° 40' 22,576"	38° 43' 36,908"
28065	1512	Земли населенных пунктов № 213	514197,78	1266915,55	51° 40' 23,101"	38° 43' 40,276"
28066	1513	Земли населенных пунктов № 213	514191,59	1266922,24	51° 40' 22,900"	38° 43' 40,623"
28067	1514	Земли населенных пунктов № 213	514145,18	1266941,23	51° 40' 21,396"	38° 43' 41,603"
28068	1515	Земли населенных пунктов № 213	514104,31	1266966,00	51° 40' 20,071"	38° 43' 42,885"
28069	1516	Земли населенных пунктов № 213	514115,49	1267052,40	51° 40' 20,423"	38° 43' 47,383"
28070	1517	Земли населенных пунктов № 213	514119,08	1267153,21	51° 40' 20,528"	38° 43' 52,630"
28071	1518	Земли населенных пунктов № 213	514046,39	1267190,58	51° 40' 18,172"	38° 43' 54,562"
28072	1519	Земли населенных пунктов № 213	514106,58	1267248,96	51° 40' 20,113"	38° 43' 57,610"
28073	1520	Земли населенных пунктов № 213	514133,65	1267246,38	51° 40' 20,990"	38° 43' 57,481"
28074	1521	Земли населенных пунктов № 213	514161,58	1267248,27	51° 40' 21,893"	38° 43' 57,584"
28075	1522	Земли населенных пунктов № 213	514174,23	1267281,39	51° 40' 22,299"	38° 43' 59,310"

28076	1523	Земли населенных пунктов № 213	514224,35	1267272,80	51° 40' 23,921"	38° 43' 58,872"
28077	1524	Земли населенных пунктов № 213	514232,91	1267308,81	51° 40' 24,194"	38° 44' 0,747"
28078	1525	Земли населенных пунктов № 213	514178,89	1267320,29	51° 40' 22,445"	38° 44' 1,335"
28079	1526	Земли населенных пунктов № 213	514146,48	1267324,30	51° 40' 21,396"	38° 44' 1,538"
28080	1527	Земли населенных пунктов № 213	514115,86	1267329,26	51° 40' 20,405"	38° 44' 1,791"
28081	1528	Земли населенных пунктов № 213	514063,53	1267334,20	51° 40' 18,711"	38° 44' 2,038"
28082	1529	Земли населенных пунктов № 213	514035,70	1267339,99	51° 40' 17,810"	38° 44' 2,335"
28083	1530	Земли населенных пунктов № 213	513850,01	1267405,14	51° 40' 11,795"	38° 44' 5,692"
28084	1531	Земли населенных пунктов № 213	512796,27	1264698,67	51° 39' 37,978"	38° 41' 44,700"
28085	1532	Земли населенных пунктов № 213	512866,23	1264576,69	51° 39' 40,253"	38° 41' 38,364"
28086	1533	Земли населенных пунктов № 213	513400,64	1264735,82	51° 39' 57,530"	38° 41' 46,724"
28087	1534	Земли населенных пунктов № 213	513477,28	1264758,63	51° 40' 0,007"	38° 41' 47,923"
28088	1535	Земли населенных пунктов № 213	513606,48	1264797,11	51° 40' 4,184"	38° 41' 49,944"
28089	1536	Земли населенных пунктов № 213	513949,41	1264899,20	51° 40' 15,270"	38° 41' 55,309"
28090	1537	Земли населенных пунктов № 213	514005,13	1264915,79	51° 40' 17,071"	38° 41' 56,181"
28091	1538	Земли населенных пунктов № 213	514059,11	1265066,42	51° 40' 18,803"	38° 42' 4,028"
28092	1539	Земли населенных пунктов № 213	514118,41	1265231,99	51° 40' 20,706"	38° 42' 12,653"
28093	1540	Земли населенных пунктов № 213	514167,31	1265384,21	51° 40' 22,273"	38° 42' 20,582"
28094	1541	Земли населенных пунктов № 213	514180,30	1265424,65	51° 40' 22,689"	38° 42' 22,688"
28095	1542	Земли населенных пунктов № 213	514184,26	1265436,98	51° 40' 22,816"	38° 42' 23,331"
28096	1543	Земли населенных пунктов № 213	514211,96	1265523,20	51° 40' 23,704"	38° 42' 27,822"
28097	1544	Земли населенных пунктов № 213	514217,52	1265540,51	51° 40' 23,882"	38° 42' 28,724"
28098	1545	Земли населенных пунктов № 213	514219,95	1265548,05	51° 40' 23,960"	38° 42' 29,116"
28099	1546	Земли населенных пунктов № 213	514275,53	1265683,56	51° 40' 25,745"	38° 42' 36,177"
28100	1547	Земли населенных пунктов № 213	514300,01	1265751,70	51° 40' 26,530"	38° 42' 39,727"
28101	1548	Земли населенных пунктов № 213	514263,82	1265770,75	51° 40' 25,357"	38° 42' 40,713"
28102	1549	Земли населенных пунктов № 213	514202,77	1265780,29	51° 40' 23,381"	38° 42' 41,199"
28103	1550	Земли населенных пунктов № 213	514180,51	1265775,20	51° 40' 22,661"	38° 42' 40,931"
28104	1551	Земли населенных пунктов № 213	514136,00	1265775,20	51° 40' 21,221"	38° 42' 40,923"
28105	1552	Земли населенных пунктов № 213	514113,74	1265807,00	51° 40' 20,498"	38° 42' 42,575"
28106	1553	Земли населенных пунктов № 213	514087,67	1265890,31	51° 40' 19,646"	38° 42' 46,906"
28107	1554	Земли населенных пунктов № 213	514057,78	1265957,72	51° 40' 18,672"	38° 42' 50,409"
28108	1555	Земли населенных пунктов № 213	514032,98	1265988,59	51° 40' 17,866"	38° 42' 52,011"
28109	1556	Земли населенных пунктов № 213	513978,70	1265875,28	51° 40' 16,121"	38° 42' 46,106"
28110	1557	Земли населенных пунктов № 213	513869,53	1265648,71	51° 40' 12,612"	38° 42' 34,298"
28111	1558	Земли населенных пунктов № 213	513861,21	1265630,86	51° 40' 12,345"	38° 42' 33,368"
28112	1559	Земли населенных пунктов № 213	513738,81	1265400,69	51° 40' 8,407"	38° 42' 21,372"
28113	1560	Земли населенных пунктов № 213	513654,25	1265290,96	51° 40' 5,682"	38° 42' 15,648"
28114	1561	Земли населенных пунктов № 213	513567,23	1265174,47	51° 40' 2,878"	38° 42' 9,574"
28115	1562	Земли населенных пунктов № 213	513420,15	1265075,50	51° 39' 58,128"	38° 42' 4,401"
28116	1563	Земли населенных пунктов № 213	513277,59	1264986,80	51° 39' 53,524"	38° 41' 59,764"

28117	1564	Земли населенных пунктов № 213	512796,27	1264698,67	51° 39' 37,978"	38° 41' 44,700"
28118	1565	Земли населенных пунктов № 213	514518,83	1267019,53	51° 40' 33,477"	38° 43' 45,743"
28119	1566	Земли населенных пунктов № 213	514507,51	1267062,86	51° 40' 33,106"	38° 43' 47,996"
28120	1567	Земли населенных пунктов № 213	514492,41	1267097,54	51° 40' 32,614"	38° 43' 49,799"
28121	1568	Земли населенных пунктов № 213	514473,71	1267140,47	51° 40' 32,004"	38° 43' 52,029"
28122	1569	Земли населенных пунктов № 213	514462,00	1267175,54	51° 40' 31,621"	38° 43' 53,853"
28123	1570	Земли населенных пунктов № 213	514452,57	1267141,61	51° 40' 31,320"	38° 43' 52,085"
28124	1571	Земли населенных пунктов № 213	514374,82	1266816,28	51° 40' 28,840"	38° 43' 35,141"
28125	1572	Земли населенных пунктов № 213	514290,71	1266563,13	51° 40' 26,145"	38° 43' 21,952"
28126	1573	Земли населенных пунктов № 213	514288,06	1266555,46	51° 40' 26,060"	38° 43' 21,553"
28127	1574	Земли населенных пунктов № 213	514219,21	1266365,64	51° 40' 23,853"	38° 43' 11,663"
28128	1575	Земли населенных пунктов № 213	514145,71	1266223,92	51° 40' 21,489"	38° 43' 4,276"
28129	1576	Земли населенных пунктов № 213	514065,47	1266056,40	51° 40' 18,910"	38° 42' 55,545"
28130	1577	Земли населенных пунктов № 213	514074,81	1266044,17	51° 40' 19,214"	38° 42' 54,910"
28131	1578	Земли населенных пунктов № 213	514155,50	1265918,82	51° 40' 21,837"	38° 42' 48,400"
28132	1579	Земли населенных пунктов № 213	514165,59	1265887,47	51° 40' 22,167"	38° 42' 46,771"
28133	1580	Земли населенных пунктов № 213	514181,58	1265848,47	51° 40' 22,688"	38° 42' 44,744"
28134	1581	Земли населенных пунктов № 213	514194,26	1265841,68	51° 40' 23,099"	38° 42' 44,392"
28135	1582	Земли населенных пунктов № 213	514207,80	1265844,21	51° 40' 23,537"	38° 42' 44,526"
28136	1583	Земли населенных пунктов № 213	514284,11	1265920,35	51° 40' 25,999"	38° 42' 48,501"
28137	1584	Земли населенных пунктов № 213	514384,77	1265992,11	51° 40' 29,248"	38° 42' 52,252"
28138	1585	Земли населенных пунктов № 213	514381,55	1265983,04	51° 40' 29,145"	38° 42' 51,780"
28139	1586	Земли населенных пунктов № 213	514377,60	1265971,84	51° 40' 29,018"	38° 42' 51,196"
28140	1587	Земли населенных пунктов № 213	514372,34	1265956,92	51° 40' 28,850"	38° 42' 50,419"
28141	1588	Земли населенных пунктов № 213	514382,33	1265957,66	51° 40' 29,173"	38° 42' 50,459"
28142	1589	Земли населенных пунктов № 213	514403,84	1265970,64	51° 40' 29,867"	38° 42' 51,138"
28143	1590	Земли населенных пунктов № 213	514446,58	1266025,48	51° 40' 31,245"	38° 42' 53,999"
28144	1591	Земли населенных пунктов № 213	514457,08	1266051,29	51° 40' 31,582"	38° 42' 55,344"
28145	1592	Земли населенных пунктов № 213	514515,08	1266207,76	51° 40' 33,442"	38° 43' 3,496"
28146	1593	Земли населенных пунктов № 213	514535,11	1266266,73	51° 40' 34,084"	38° 43' 6,569"
28147	1594	Земли населенных пунктов № 213	514619,98	1266511,48	51° 40' 36,804"	38° 43' 19,321"
28148	1595	Земли населенных пунктов № 213	514617,68	1266641,02	51° 40' 36,716"	38° 43' 26,062"
28149	1596	Земли населенных пунктов № 213	514610,13	1266669,90	51° 40' 36,469"	38° 43' 27,564"
28150	1597	Земли населенных пунктов № 213	514548,70	1266905,13	51° 40' 34,456"	38° 43' 39,795"
28151	1598	Земли населенных пунктов № 213	514518,83	1267019,53	51° 40' 33,477"	38° 43' 45,743"
28152	1599	Земли населенных пунктов № 213	508776,85	1271560,05	51° 37' 27,132"	38° 47' 40,768"
28153	1600	Земли населенных пунктов № 213	508771,03	1271533,73	51° 37' 26,947"	38° 47' 39,398"
28154	1601	Земли населенных пунктов № 213	508821,95	1271494,25	51° 37' 28,600"	38° 47' 37,357"
28155	1602	Земли населенных пунктов № 213	508822,95	1271495,14	51° 37' 28,633"	38° 47' 37,404"
28156	1603	Земли населенных пунктов № 213	508855,97	1271558,73	51° 37' 29,692"	38° 47' 40,717"
28157	1604	Земли населенных пунктов № 213	508795,88	1271580,24	51° 37' 27,745"	38° 47' 41,822"

28158	1605	Земли населенных пунктов № 213	508792,83	1271581,32	51° 37' 27,646"	38° 47' 41,877"
28159	1606	Земли населенных пунктов № 213	508776,85	1271560,05	51° 37' 27,132"	38° 47' 40,768"
28160	1607	Земли населенных пунктов № 213	509083,73	1271828,25	51° 37' 37,024"	38° 47' 54,779"
28161	1608	Земли населенных пунктов № 213	509048,76	1271822,94	51° 37' 35,893"	38° 47' 54,495"
28162	1609	Земли населенных пунктов № 213	509054,36	1271787,28	51° 37' 36,080"	38° 47' 52,642"
28163	1610	Земли населенных пунктов № 213	509089,34	1271793,06	51° 37' 37,211"	38° 47' 52,950"
28164	1611	Земли населенных пунктов № 213	509083,73	1271828,25	51° 37' 37,024"	38° 47' 54,779"
28165	1612	Земли населенных пунктов № 213	504174,54	1277270,18	51° 34' 57,331"	38° 52' 36,307"
28166	1613	Земли населенных пунктов № 213	504104,83	1277306,21	51° 34' 55,069"	38° 52' 38,158"
28167	1614	Земли населенных пунктов № 213	504029,97	1277151,34	51° 34' 52,674"	38° 52' 30,094"
28168	1615	Земли населенных пунктов № 213	504015,20	1277120,77	51° 34' 52,202"	38° 52' 28,503"
28169	1616	Земли населенных пунктов № 213	504154,19	1277099,18	51° 34' 56,703"	38° 52' 27,420"
28170	1617	Земли населенных пунктов № 213	504198,91	1277087,68	51° 34' 58,151"	38° 52' 26,835"
28171	1618	Земли населенных пунктов № 213	504326,19	1277061,62	51° 35' 2,274"	38° 52' 25,517"
28172	1619	Земли населенных пунктов № 213	504327,67	1277064,77	51° 35' 2,321"	38° 52' 25,681"
28173	1620	Земли населенных пунктов № 213	504352,43	1277117,54	51° 35' 3,113"	38° 52' 28,429"
28174	1621	Земли населенных пунктов № 213	504318,22	1277137,30	51° 35' 2,003"	38° 52' 29,445"
28175	1622	Земли населенных пунктов № 213	504291,35	1277160,12	51° 35' 1,130"	38° 52' 30,623"
28176	1623	Земли населенных пунктов № 213	504228,09	1277221,35	51° 34' 59,072"	38° 52' 33,786"
28177	1624	Земли населенных пунктов № 213	504198,32	1277260,22	51° 34' 58,102"	38° 52' 35,796"
28178	1625	Земли населенных пунктов № 213	504174,54	1277270,18	51° 34' 57,331"	38° 52' 36,307"
28179	1626	Земли населенных пунктов № 213	503829,56	1283905,18	51° 34' 44,874"	38° 58' 20,770"
28180	1627	Земли населенных пунктов № 213	503813,59	1283872,15	51° 34' 44,364"	38° 58' 19,050"
28181	1628	Земли населенных пунктов № 213	503830,53	1283768,73	51° 34' 44,935"	38° 58' 13,685"
28182	1629	Земли населенных пунктов № 213	503871,48	1283769,08	51° 34' 46,260"	38° 58' 13,717"
28183	1630	Земли населенных пунктов № 213	503912,49	1283769,43	51° 34' 47,587"	38° 58' 13,750"
28184	1631	Земли населенных пунктов № 213	503939,61	1283769,66	51° 34' 48,464"	38° 58' 13,771"
28185	1632	Земли населенных пунктов № 213	503953,19	1283914,64	51° 34' 48,872"	38° 58' 21,305"
28186	1633	Земли населенных пунктов № 213	503934,20	1283932,76	51° 34' 48,254"	38° 58' 22,239"
28187	1634	Земли населенных пунктов № 213	503929,06	1283937,66	51° 34' 48,086"	38° 58' 22,492"
28188	1635	Земли населенных пунктов № 213	503909,32	1283956,49	51° 34' 47,443"	38° 58' 23,463"
28189	1636	Земли населенных пунктов № 213	503873,78	1284045,14	51° 34' 46,274"	38° 58' 28,054"
28190	1637	Земли населенных пунктов № 213	503864,45	1283977,31	51° 34' 45,987"	38° 58' 24,528"
28191	1638	Земли населенных пунктов № 213	503853,50	1283954,68	51° 34' 45,638"	38° 58' 23,349"
28192	1639	Земли населенных пунктов № 213	503829,56	1283905,18	51° 34' 44,874"	38° 58' 20,770"
28193	1640	Земли населенных пунктов № 213	495471,50	1282045,39	51° 30' 14,837"	38° 56' 41,453"
28194	1641	Земли населенных пунктов № 213	495423,24	1282026,86	51° 30' 13,279"	38° 56' 40,477"
28195	1642	Земли населенных пунктов № 213	495438,39	1281980,21	51° 30' 13,779"	38° 56' 38,063"
28196	1643	Земли населенных пунктов № 213	495532,35	1282011,24	51° 30' 16,812"	38° 56' 39,703"
28197	1644	Земли населенных пунктов № 213	495524,20	1282038,06	51° 30' 16,543"	38° 56' 41,090"
28198	1645	Земли населенных пунктов № 213	495518,06	1282058,26	51° 30' 16,341"	38° 56' 42,136"

28199	1646	Земли населенных пунктов № 213	495471,50	1282045,39	51° 30' 14,837"	38° 56' 41,453"
28200	1647	Земли населенных пунктов № 213	508136,78	1267921,96	51° 37' 6,881"	38° 44' 31,532"
28201	1648	Земли населенных пунктов № 213	508143,83	1267921,59	51° 37' 7,109"	38° 44' 31,514"
28202	1649	Земли населенных пунктов № 213	508118,00	1267867,82	51° 37' 6,280"	38° 44' 28,714"
28203	1650	Земли населенных пунктов № 213	508121,89	1267875,91	51° 37' 6,405"	38° 44' 29,135"
28204	1651	Земли населенных пунктов № 213	508145,54	1267922,80	51° 37' 7,165"	38° 44' 31,577"
28205	1652	Земли населенных пунктов № 213	508136,78	1267921,96	51° 37' 6,881"	38° 44' 31,532"
28206	1653	Земли населенных пунктов № 213	507931,69	1267936,32	51° 37' 0,244"	38° 44' 32,240"
28207	1654	Земли населенных пунктов № 213	508008,11	1267928,72	51° 37' 2,717"	38° 44' 31,859"
28208	1655	Земли населенных пунктов № 213	508082,82	1267924,79	51° 37' 5,135"	38° 44' 31,669"
28209	1656	Земли населенных пунктов № 213	507931,69	1267936,32	51° 37' 0,244"	38° 44' 32,240"
28210	1657	Земли населенных пунктов № 213	507876,46	1267941,81	51° 36' 58,456"	38° 44' 32,515"
28211	1658	Земли населенных пунктов № 213	507928,28	1267936,66	51° 37' 0,133"	38° 44' 32,257"
28212	1659	Земли населенных пунктов № 213	507924,28	1267937,06	51° 37' 0,004"	38° 44' 32,277"
28213	1660	Земли населенных пунктов № 213	507883,31	1267941,26	51° 36' 58,678"	38° 44' 32,488"
28214	1661	Земли населенных пунктов № 213	507876,46	1267941,81	51° 36' 58,456"	38° 44' 32,515"
28215	1662	Земли населенных пунктов № 213	507718,27	1267954,80	51° 36' 53,336"	38° 44' 33,162"
28216	1663	Земли населенных пунктов № 213	507829,00	1267946,53	51° 36' 56,920"	38° 44' 32,752"
28217	1664	Земли населенных пунктов № 213	507718,27	1267954,81	51° 36' 53,336"	38° 44' 33,162"
28218	1665	Земли населенных пунктов № 213	507718,27	1267954,80	51° 36' 53,336"	38° 44' 33,162"
28219		**Земли населенных пунктов № 213 Количество**		1665		1665
28220	1	Земли населенных пунктов № 216	513444,22	1273640,52	51° 39' 57,846"	38° 49' 30,051"
28221	2	Земли населенных пунктов № 216	513332,90	1273591,87	51° 39' 54,251"	38° 49' 27,492"
28222	3	Земли населенных пунктов № 216	513128,22	1273502,39	51° 39' 47,642"	38° 49' 22,787"
28223	4	Земли населенных пунктов № 216	512961,53	1273429,52	51° 39' 42,260"	38° 49' 18,956"
28224	5	Земли населенных пунктов № 216	512798,57	1273358,30	51° 39' 36,998"	38° 49' 15,211"
28225	6	Земли населенных пунктов № 216	512610,99	1273276,29	51° 39' 30,941"	38° 49' 10,900"
28226	7	Земли населенных пунктов № 216	512450,74	1273206,24	51° 39' 25,767"	38° 49' 7,218"
28227	8	Земли населенных пунктов № 216	512361,67	1273199,01	51° 39' 22,886"	38° 49' 6,820"
28228	9	Земли населенных пунктов № 216	511975,12	1273002,84	51° 39' 10,408"	38° 48' 56,524"
28229	10	Земли населенных пунктов № 216	511926,85	1272978,34	51° 39' 8,850"	38° 48' 55,238"
28230	11	Земли населенных пунктов № 216	511918,61	1272974,16	51° 39' 8,584"	38° 48' 55,019"
28231	12	Земли населенных пунктов № 216	511914,54	1272972,10	51° 39' 8,452"	38° 48' 54,911"
28232	13	Земли населенных пунктов № 216	511886,25	1272957,74	51° 39' 7,539"	38° 48' 54,157"
28233	14	Земли населенных пунктов № 216	511883,99	1272942,48	51° 39' 7,468"	38° 48' 53,363"
28234	15	Земли населенных пунктов № 216	511881,23	1272845,35	51° 39' 7,393"	38° 48' 48,310"
28235	16	Земли населенных пунктов № 216	511857,91	1272745,61	51° 39' 6,653"	38° 48' 43,117"
28236	17	Земли населенных пунктов № 216	511861,92	1272745,33	51° 39' 6,783"	38° 48' 43,103"
28237	18	Земли населенных пунктов № 216	511881,22	1272742,28	51° 39' 7,408"	38° 48' 42,949"
28238	19	Земли населенных пунктов № 216	511878,95	1272659,83	51° 39' 7,346"	38° 48' 38,660"
28239	20	Земли населенных пунктов № 216	511873,70	1272469,07	51° 39' 7,204"	38° 48' 28,736"

28240	21	Земли населенных пунктов № 216	511879,72	1272311,92	51° 39' 7,421"	38° 48' 20,564"
28241	22	Земли населенных пунктов № 216	511892,41	1272167,54	51° 39' 7,852"	38° 48' 13,057"
28242	23	Земли населенных пунктов № 216	511947,65	1271981,31	51° 39' 9,666"	38° 48' 3,383"
28243	24	Земли населенных пунктов № 216	512404,10	1271977,23	51° 39' 24,435"	38° 48' 3,274"
28244	25	Земли населенных пунктов № 216	512798,03	1272455,10	51° 39' 37,113"	38° 48' 28,223"
28245	26	Земли населенных пунктов № 216	512819,66	1272446,45	51° 39' 37,814"	38° 48' 27,778"
28246	27	Земли населенных пунктов № 216	512900,27	1272554,06	51° 39' 40,407"	38° 48' 33,395"
28247	28	Земли населенных пунктов № 216	512950,84	1272552,27	51° 39' 42,043"	38° 48' 33,314"
28248	29	Земли населенных пунктов № 216	512947,83	1272521,28	51° 39' 41,950"	38° 48' 31,701"
28249	30	Земли населенных пунктов № 216	513000,16	1272512,74	51° 39' 43,645"	38° 48' 31,269"
28250	31	Земли населенных пунктов № 216	512980,62	1272432,52	51° 39' 43,024"	38° 48' 27,091"
28251	32	Земли населенных пунктов № 216	513038,30	1272422,52	51° 39' 44,892"	38° 48' 26,584"
28252	33	Земли населенных пунктов № 216	513026,80	1272363,60	51° 39' 44,528"	38° 48' 23,516"
28253	34	Земли населенных пунктов № 216	513083,04	1272331,52	51° 39' 46,352"	38° 48' 21,860"
28254	35	Земли населенных пунктов № 216	513132,11	1272312,97	51° 39' 47,943"	38° 48' 20,906"
28255	36	Земли населенных пунктов № 216	513167,18	1272446,54	51° 39' 49,058"	38° 48' 27,863"
28256	37	Земли населенных пунктов № 216	513191,05	1272513,19	51° 39' 49,821"	38° 48' 31,337"
28257	38	Земли населенных пунктов № 216	513224,63	1272520,62	51° 39' 50,906"	38° 48' 31,731"
28258	39	Земли населенных пунктов № 216	513238,90	1272550,24	51° 39' 51,364"	38° 48' 33,275"
28259	40	Земли населенных пунктов № 216	513253,42	1272530,82	51° 39' 51,836"	38° 48' 32,268"
28260	41	Земли населенных пунктов № 216	513272,72	1272503,34	51° 39' 52,465"	38° 48' 30,843"
28261	42	Земли населенных пунктов № 216	513250,76	1272423,66	51° 39' 51,766"	38° 48' 26,692"
28262	43	Земли населенных пунктов № 216	513227,01	1272328,26	51° 39' 51,011"	38° 48' 21,723"
28263	44	Земли населенных пунктов № 216	513137,01	1272229,98	51° 39' 48,113"	38° 48' 16,589"
28264	45	Земли населенных пунктов № 216	513115,75	1272137,71	51° 39' 47,438"	38° 48' 11,784"
28265	46	Земли населенных пунктов № 216	513420,49	1272317,49	51° 39' 57,273"	38° 48' 21,207"
28266	47	Земли населенных пунктов № 216	513666,67	1272469,12	51° 40' 5,216"	38° 48' 29,154"
28267	48	Земли населенных пунктов № 216	513712,53	1272488,20	51° 40' 6,697"	38° 48' 30,157"
28268	49	Земли населенных пунктов № 216	513707,79	1272521,18	51° 40' 6,539"	38° 48' 31,872"
28269	50	Земли населенных пунктов № 216	513773,58	1272578,79	51° 40' 8,659"	38° 48' 34,885"
28270	51	Земли населенных пунктов № 216	513851,19	1272772,83	51° 40' 11,142"	38° 48' 45,000"
28271	52	Земли населенных пунктов № 216	513864,54	1272806,24	51° 40' 11,569"	38° 48' 46,741"
28272	53	Земли населенных пунктов № 216	513791,95	1272874,65	51° 40' 9,211"	38° 48' 50,284"
28273	54	Земли населенных пунктов № 216	513733,21	1272863,25	51° 40' 7,312"	38° 48' 49,677"
28274	55	Земли населенных пунктов № 216	513712,62	1272934,91	51° 40' 6,635"	38° 48' 53,401"
28275	56	Земли населенных пунктов № 216	513675,91	1272942,83	51° 40' 5,446"	38° 48' 53,804"
28276	57	Земли населенных пунктов № 216	513571,78	1273025,90	51° 40' 2,065"	38° 48' 58,102"
28277	58	Земли населенных пунктов № 216	513582,45	1273113,50	51° 40' 2,397"	38° 49' 2,663"
28278	59	Земли населенных пунктов № 216	513583,65	1273123,33	51° 40' 2,434"	38° 49' 3,174"
28279	60	Земли населенных пунктов № 216	513605,78	1273130,29	51° 40' 3,149"	38° 49' 3,542"
28280	61	Земли населенных пунктов № 216	513618,36	1273134,27	51° 40' 3,556"	38° 49' 3,752"

28281	62	Земли населенных пунктов № 216	513606,93	1273177,49	51° 40' 3,180"	38° 49' 5,998"
28282	63	Земли населенных пунктов № 216	513620,62	1273180,67	51° 40' 3,622"	38° 49' 6,167"
28283	64	Земли населенных пунктов № 216	513603,56	1273227,50	51° 40' 3,063"	38° 49' 8,599"
28284	65	Земли населенных пунктов № 216	513588,05	1273272,47	51° 40' 2,555"	38° 49' 10,935"
28285	66	Земли населенных пунктов № 216	513545,16	1273394,47	51° 40' 1,149"	38° 49' 17,273"
28286	67	Земли населенных пунктов № 216	513489,90	1273531,91	51° 39' 59,340"	38° 49' 24,411"
28287	68	Земли населенных пунктов № 216	513476,56	1273562,61	51° 39' 58,904"	38° 49' 26,005"
28288	69	Земли населенных пунктов № 216	513444,22	1273640,52	51° 39' 57,846"	38° 49' 30,051"
28289	70	Земли населенных пунктов № 216	513306,58	1272996,33	51° 39' 53,489"	38° 48' 56,501"
28290	71	Земли населенных пунктов № 216	513323,58	1273000,82	51° 39' 54,038"	38° 48' 56,738"
28291	72	Земли населенных пунктов № 216	513339,37	1272981,46	51° 39' 54,552"	38° 48' 55,735"
28292	73	Земли населенных пунктов № 216	513360,90	1272975,09	51° 39' 55,249"	38° 48' 55,408"
28293	74	Земли населенных пунктов № 216	513363,32	1272970,42	51° 39' 55,328"	38° 48' 55,166"
28294	75	Земли населенных пунктов № 216	513374,76	1272948,36	51° 39' 55,702"	38° 48' 54,021"
28295	76	Земли населенных пунктов № 216	513376,62	1272914,59	51° 39' 55,767"	38° 48' 52,264"
28296	77	Земли населенных пунктов № 216	513366,63	1272909,68	51° 39' 55,444"	38° 48' 52,007"
28297	78	Земли населенных пунктов № 216	513351,46	1272916,90	51° 39' 54,952"	38° 48' 52,379"
28298	79	Земли населенных пунктов № 216	513323,05	1272908,92	51° 39' 54,034"	38° 48' 51,957"
28299	80	Земли населенных пунктов № 216	513307,00	1272896,18	51° 39' 53,517"	38° 48' 51,290"
28300	81	Земли населенных пунктов № 216	513292,76	1272863,07	51° 39' 53,061"	38° 48' 49,564"
28301	82	Земли населенных пунктов № 216	513279,36	1272829,65	51° 39' 52,632"	38° 48' 47,822"
28302	83	Земли населенных пунктов № 216	513259,27	1272824,43	51° 39' 51,983"	38° 48' 47,546"
28303	84	Земли населенных пунктов № 216	513261,80	1272811,76	51° 39' 52,067"	38° 48' 46,887"
28304	85	Земли населенных пунктов № 216	513256,73	1272786,43	51° 39' 51,906"	38° 48' 45,568"
28305	86	Земли населенных пунктов № 216	513197,04	1272752,65	51° 39' 49,980"	38° 48' 43,797"
28306	87	Земли населенных пунктов № 216	513183,76	1272684,72	51° 39' 49,560"	38° 48' 40,259"
28307	88	Земли населенных пунктов № 216	513171,19	1272646,55	51° 39' 49,159"	38° 48' 38,270"
28308	89	Земли населенных пунктов № 216	513136,08	1272587,11	51° 39' 48,032"	38° 48' 35,170"
28309	90	Земли населенных пунктов № 216	513133,41	1272518,30	51° 39' 47,955"	38° 48' 31,589"
28310	91	Земли населенных пунктов № 216	513125,00	1272512,82	51° 39' 47,684"	38° 48' 31,302"
28311	92	Земли населенных пунктов № 216	513125,00	1272553,36	51° 39' 47,678"	38° 48' 33,411"
28312	93	Земли населенных пунктов № 216	513116,76	1272595,83	51° 39' 47,405"	38° 48' 35,619"
28313	94	Земли населенных пунктов № 216	513120,50	1272617,51	51° 39' 47,523"	38° 48' 36,748"
28314	95	Земли населенных пунктов № 216	513138,94	1272641,59	51° 39' 48,116"	38° 48' 38,005"
28315	96	Земли населенных пунктов № 216	513138,95	1272669,25	51° 39' 48,113"	38° 48' 39,444"
28316	97	Земли населенных пунктов № 216	513145,92	1272693,57	51° 39' 48,335"	38° 48' 40,711"
28317	98	Земли населенных пунктов № 216	513142,68	1272712,55	51° 39' 48,227"	38° 48' 41,698"
28318	99	Земли населенных пунктов № 216	513131,58	1272723,73	51° 39' 47,866"	38° 48' 42,277"
28319	100	Земли населенных пунктов № 216	513116,59	1272727,96	51° 39' 47,381"	38° 48' 42,493"
28320	101	Земли населенных пунктов № 216	513091,28	1272724,67	51° 39' 46,562"	38° 48' 42,316"
28321	102	Земли населенных пунктов № 216	513062,56	1272729,15	51° 39' 45,632"	38° 48' 42,542"

28322	103	Земли населенных пунктов № 216	513018,60	1272745,90	51° 39' 44,208"	38° 48' 43,404"
28323	104	Земли населенных пунктов № 216	512993,13	1272748,30	51° 39' 43,383"	38° 48' 43,522"
28324	105	Земли населенных пунктов № 216	512992,56	1272759,17	51° 39' 43,363"	38° 48' 44,088"
28325	106	Земли населенных пунктов № 216	513001,97	1272763,97	51° 39' 43,667"	38° 48' 44,340"
28326	107	Земли населенных пунктов № 216	513074,39	1272756,97	51° 39' 46,011"	38° 48' 43,993"
28327	108	Земли населенных пунктов № 216	513106,28	1272745,58	51° 39' 47,045"	38° 48' 43,407"
28328	109	Земли населенных пунктов № 216	513150,48	1272759,90	51° 39' 48,473"	38° 48' 44,163"
28329	110	Земли населенных пунктов № 216	513202,21	1272832,79	51° 39' 50,136"	38° 48' 47,967"
28330	111	Земли населенных пунктов № 216	513213,38	1272863,68	51° 39' 50,493"	38° 48' 49,577"
28331	112	Земли населенных пунктов № 216	513306,58	1272996,33	51° 39' 53,489"	38° 48' 56,501"
28332		**Земли населенных пунктов № 216 Количество**		112		112
28333	1	Земли населенных пунктов № 218	493456,01	1300164,20	51° 29' 4,887"	39° 12' 19,760"
28334	2	Земли населенных пунктов № 218	493892,65	1300314,96	51° 29' 18,966"	39° 12' 27,797"
28335	3	Земли населенных пунктов № 218	493892,64	1300314,96	51° 29' 18,965"	39° 12' 27,797"
28336	4	Земли населенных пунктов № 218	493456,01	1300164,20	51° 29' 4,887"	39° 12' 19,760"
28337		**Земли населенных пунктов № 218 Количество**		4		4
28338	1	Земли населенных пунктов № 50	528411,81	1324664,36	51° 47' 45,988"	39° 33' 56,109"
28339	2	Земли населенных пунктов № 50	528267,48	1324577,40	51° 47' 41,361"	39° 33' 51,460"
28340	3	Земли населенных пунктов № 50	528060,34	1324458,57	51° 47' 34,717"	39° 33' 45,101"
28341	4	Земли населенных пунктов № 50	527954,98	1324400,26	51° 47' 31,336"	39° 33' 41,978"
28342	5	Земли населенных пунктов № 50	527804,38	1324316,66	51° 47' 26,504"	39° 33' 37,501"
28343	6	Земли населенных пунктов № 50	527787,29	1324306,70	51° 47' 25,956"	39° 33' 36,968"
28344	7	Земли населенных пунктов № 50	527584,95	1324188,78	51° 47' 19,467"	39° 33' 30,661"
28345	8	Земли населенных пунктов № 50	527480,66	1324122,98	51° 47' 16,125"	39° 33' 27,148"
28346	9	Земли населенных пунктов № 50	527471,45	1324117,17	51° 47' 15,830"	39° 33' 26,838"
28347	10	Земли населенных пунктов № 50	527331,03	1324028,57	51° 47' 11,329"	39° 33' 22,109"
28348	11	Земли населенных пунктов № 50	527097,54	1323894,64	51° 47' 3,840"	39° 33' 14,944"
28349	12	Земли населенных пунктов № 50	527080,39	1323884,80	51° 47' 3,290"	39° 33' 14,418"
28350	13	Земли населенных пунктов № 50	526863,06	1323752,23	51° 46' 56,322"	39° 33' 7,337"
28351	14	Земли населенных пунктов № 50	526674,09	1323632,95	51° 46' 50,265"	39° 33' 0,972"
28352	15	Земли населенных пунктов № 50	526600,81	1323590,50	51° 46' 47,915"	39° 32' 58,702"
28353	16	Земли населенных пунктов № 50	526600,56	1323588,85	51° 46' 47,908"	39° 32' 58,616"
28354	17	Земли населенных пунктов № 50	526639,03	1323524,50	51° 46' 49,182"	39° 32' 55,289"
28355	18	Земли населенных пунктов № 50	526813,38	1323232,85	51° 46' 54,960"	39° 32' 40,211"
28356	19	Земли населенных пунктов № 50	526817,62	1323225,75	51° 46' 55,101"	39° 32' 39,843"
28357	20	Земли населенных пунктов № 50	526829,45	1323232,85	51° 46' 55,480"	39° 32' 40,223"
28358	21	Земли населенных пунктов № 50	526913,98	1323283,53	51° 46' 58,191"	39° 32' 42,930"
28359	22	Земли населенных пунктов № 50	527090,65	1323389,47	51° 47' 3,856"	39° 32' 48,590"
28360	23	Земли населенных пунктов № 50	527539,95	1323655,71	51° 47' 18,265"	39° 33' 2,820"
28361	24	Земли населенных пунктов № 50	527906,10	1323871,91	51° 47' 30,007"	39° 33' 14,378"
28362	25	Земли населенных пунктов № 50	527980,62	1323915,91	51° 47' 32,397"	39° 33' 16,730"

28363	26	Земли населенных пунктов № 50	527990,69	1323921,86	51° 47' 32,720"	39° 33' 17,048"
28364	27	Земли населенных пунктов № 50	527992,82	1323916,47	51° 47' 32,791"	39° 33' 16,769"
28365	28	Земли населенных пунктов № 50	528140,76	1323540,95	51° 47' 37,755"	39° 32' 57,292"
28366	29	Земли населенных пунктов № 50	528196,91	1323398,42	51° 47' 39,639"	39° 32' 49,899"
28367	30	Земли населенных пунктов № 50	528250,28	1323244,50	51° 47' 41,438"	39° 32' 41,909"
28368	31	Земли населенных пунктов № 50	528255,38	1323232,85	51° 47' 41,608"	39° 32' 41,306"
28369	32	Земли населенных пунктов № 50	528297,67	1323136,08	51° 47' 43,022"	39° 32' 36,289"
28370	33	Земли населенных пунктов № 50	528371,48	1322967,18	51° 47' 45,489"	39° 32' 27,533"
28371	34	Земли населенных пунктов № 50	528502,52	1323070,06	51° 47' 49,680"	39° 32' 33,000"
28372	35	Земли населенных пунктов № 50	528538,76	1323098,51	51° 47' 50,839"	39° 32' 34,512"
28373	36	Земли населенных пунктов № 50	528431,86	1323176,57	51° 47' 47,344"	39° 32' 38,503"
28374	37	Земли населенных пунктов № 50	528394,96	1323232,85	51° 47' 46,124"	39° 32' 41,412"
28375	38	Земли населенных пунктов № 50	528333,36	1323326,78	51° 47' 44,087"	39° 32' 46,265"
28376	39	Земли населенных пунктов № 50	528409,63	1323322,91	51° 47' 46,556"	39° 32' 46,121"
28377	40	Земли населенных пунктов № 50	528479,98	1323283,03	51° 47' 48,850"	39° 32' 44,094"
28378	41	Земли населенных пунктов № 50	528512,87	1323232,85	51° 47' 49,938"	39° 32' 41,501"
28379	42	Земли населенных пунктов № 50	528607,17	1323088,97	51° 47' 53,056"	39° 32' 34,066"
28380	43	Земли населенных пунктов № 50	528655,49	1323084,50	51° 47' 54,621"	39° 32' 33,869"
28381	44	Земли населенных пунктов № 50	528643,65	1323177,31	51° 47' 54,195"	39° 32' 38,703"
28382	45	Земли населенных пунктов № 50	528641,45	1323232,85	51° 47' 54,097"	39° 32' 41,599"
28383	46	Земли населенных пунктов № 50	528629,15	1323543,30	51° 47' 53,553"	39° 32' 57,787"
28384	47	Земли населенных пунктов № 50	528670,84	1323593,73	51° 47' 54,878"	39° 33' 0,450"
28385	48	Земли населенных пунктов № 50	528719,21	1323614,72	51° 47' 56,433"	39° 33' 1,582"
28386	49	Земли населенных пунктов № 50	528741,64	1323625,70	51° 47' 57,153"	39° 33' 2,172"
28387	50	Земли населенных пунктов № 50	528841,51	1323666,92	51° 48' 0,364"	39° 33' 4,399"
28388	51	Земли населенных пунктов № 50	528847,79	1323736,04	51° 48' 0,535"	39° 33' 8,010"
28389	52	Земли населенных пунктов № 50	528860,30	1323873,64	51° 48' 0,874"	39° 33' 15,199"
28390	53	Земли населенных пунктов № 50	528795,34	1323894,40	51° 47' 58,763"	39° 33' 16,233"
28391	54	Земли населенных пунктов № 50	528411,81	1324664,36	51° 47' 45,988"	39° 33' 56,109"
28392	55	Земли населенных пунктов № 50	530063,39	1324807,29	51° 48' 39,347"	39° 34' 4,848"
28393	56	Земли населенных пунктов № 50	530083,71	1324823,65	51° 48' 39,996"	39° 34' 5,717"
28394	57	Земли населенных пунктов № 50	530120,62	1324804,62	51° 48' 41,199"	39° 34' 4,753"
28395	58	Земли населенных пунктов № 50	530124,49	1324810,73	51° 48' 41,321"	39° 34' 5,075"
28396	59	Земли населенных пунктов № 50	530128,77	1324815,43	51° 48' 41,457"	39° 34' 5,324"
28397	60	Земли населенных пунктов № 50	530095,93	1324836,40	51° 48' 40,385"	39° 34' 6,393"
28398	61	Земли населенных пунктов № 50	530086,33	1324827,81	51° 48' 40,079"	39° 34' 5,937"
28399	62	Земли населенных пунктов № 50	530063,39	1324807,29	51° 48' 39,347"	39° 34' 4,848"
28400	63	Земли населенных пунктов № 50	526829,45	1323232,85	51° 46' 55,480"	39° 32' 40,223"
28401	64	Земли населенных пунктов № 50	526845,90	1323242,71	51° 46' 56,008"	39° 32' 40,750"
28402	65	Земли населенных пунктов № 50	526913,98	1323283,53	51° 46' 58,191"	39° 32' 42,930"
28403	66	Земли населенных пунктов № 50	526829,45	1323232,85	51° 46' 55,480"	39° 32' 40,223"

28404	67	Земли населенных пунктов № 50	528411,81	1324664,36	51° 47' 45,988"	39° 33' 56,109"
28405	68	Земли населенных пунктов № 50	528795,34	1323894,40	51° 47' 58,763"	39° 33' 16,233"
28406	69	Земли населенных пунктов № 50	528860,30	1323873,64	51° 48' 0,874"	39° 33' 15,199"
28407	70	Земли населенных пунктов № 50	528853,68	1323878,60	51° 48' 0,657"	39° 33' 15,453"
28408	71	Земли населенных пунктов № 50	528809,32	1323962,41	51° 47' 59,183"	39° 33' 19,792"
28409	72	Земли населенных пунктов № 50	528633,38	1324295,98	51° 47' 53,332"	39° 33' 37,061"
28410	73	Земли населенных пунктов № 50	528606,76	1324348,12	51° 47' 52,446"	39° 33' 39,760"
28411	74	Земли населенных пунктов № 50	528601,30	1324356,78	51° 47' 52,265"	39° 33' 40,208"
28412	75	Земли населенных пунктов № 50	528590,51	1324373,85	51° 47' 51,908"	39° 33' 41,090"
28413	76	Земли населенных пунктов № 50	528544,45	1324457,59	51° 47' 50,378"	39° 33' 45,424"
28414	77	Земли населенных пунктов № 50	528435,81	1324642,31	51° 47' 46,775"	39° 33' 54,977"
28415	78	Земли населенных пунктов № 50	528434,29	1324644,89	51° 47' 46,724"	39° 33' 55,111"
28416	79	Земли населенных пунктов № 50	528423,24	1324663,54	51° 47' 46,358"	39° 33' 56,075"
28417	80	Земли населенных пунктов № 50	528420,38	1324669,52	51° 47' 46,263"	39° 33' 56,385"
28418	81	Земли населенных пунктов № 50	528411,81	1324664,36	51° 47' 45,988"	39° 33' 56,109"
28419		**Земли населенных пунктов № 50 Количество**		81		81
28420	1	Земли населенных пунктов № 51	528192,86	1361263,54	51° 47' 17,026"	40° 5' 44,980"
28421	2	Земли населенных пунктов № 51	528192,37	1361263,43	51° 47' 17,010"	40° 5' 44,973"
28422	3	Земли населенных пунктов № 51	528192,48	1361262,94	51° 47' 17,014"	40° 5' 44,948"
28423	4	Земли населенных пунктов № 51	528192,97	1361263,05	51° 47' 17,030"	40° 5' 44,954"
28424	5	Земли населенных пунктов № 51	528192,86	1361263,54	51° 47' 17,026"	40° 5' 44,980"
28425	6	Земли населенных пунктов № 51	528199,72	1361225,32	51° 47' 17,275"	40° 5' 42,994"
28426	7	Земли населенных пунктов № 51	528199,00	1361222,83	51° 47' 17,254"	40° 5' 42,864"
28427	8	Земли населенных пунктов № 51	528199,48	1361222,69	51° 47' 17,269"	40° 5' 42,857"
28428	9	Земли населенных пунктов № 51	528200,20	1361225,18	51° 47' 17,291"	40° 5' 42,988"
28429	10	Земли населенных пунктов № 51	528199,72	1361225,32	51° 47' 17,275"	40° 5' 42,994"
28430	11	Земли населенных пунктов № 51	528217,77	1361174,07	51° 47' 17,896"	40° 5' 40,342"
28431	12	Земли населенных пунктов № 51	528217,29	1361173,93	51° 47' 17,880"	40° 5' 40,335"
28432	13	Земли населенных пунктов № 51	528217,43	1361173,45	51° 47' 17,885"	40° 5' 40,310"
28433	14	Земли населенных пунктов № 51	528217,91	1361173,59	51° 47' 17,900"	40° 5' 40,318"
28434	15	Земли населенных пунктов № 51	528217,77	1361174,07	51° 47' 17,896"	40° 5' 40,342"
28435	16	Земли населенных пунктов № 51	528233,82	1361114,40	51° 47' 18,457"	40° 5' 37,249"
28436	17	Земли населенных пунктов № 51	528233,68	1361113,92	51° 47' 18,453"	40° 5' 37,224"
28437	18	Земли населенных пунктов № 51	528237,82	1361112,74	51° 47' 18,588"	40° 5' 37,167"
28438	19	Земли населенных пунктов № 51	528237,96	1361113,22	51° 47' 18,592"	40° 5' 37,192"
28439	20	Земли населенных пунктов № 51	528233,82	1361114,40	51° 47' 18,457"	40° 5' 37,249"
28440	21	Земли населенных пунктов № 51	528290,29	1361126,72	51° 47' 20,275"	40° 5' 37,957"
28441	22	Земли населенных пунктов № 51	528289,80	1361126,61	51° 47' 20,259"	40° 5' 37,950"
28442	23	Земли населенных пунктов № 51	528289,91	1361126,12	51° 47' 20,263"	40° 5' 37,925"
28443	24	Земли населенных пунктов № 51	528290,40	1361126,23	51° 47' 20,279"	40° 5' 37,931"
28444	25	Земли населенных пунктов № 51	528290,29	1361126,72	51° 47' 20,275"	40° 5' 37,957"

28445	26	Земли населенных пунктов № 51	528356,23	1361142,84	51° 47' 22,396"	40° 5' 38,873"
28446	27	Земли населенных пунктов № 51	528355,74	1361142,73	51° 47' 22,380"	40° 5' 38,867"
28447	28	Земли населенных пунктов № 51	528355,85	1361142,24	51° 47' 22,384"	40° 5' 38,842"
28448	29	Земли населенных пунктов № 51	528356,34	1361142,35	51° 47' 22,400"	40° 5' 38,848"
28449	30	Земли населенных пунктов № 51	528356,23	1361142,84	51° 47' 22,396"	40° 5' 38,873"
28450	31	Земли населенных пунктов № 51	528418,66	1361154,99	51° 47' 24,407"	40° 5' 39,579"
28451	32	Земли населенных пунктов № 51	528418,17	1361154,88	51° 47' 24,391"	40° 5' 39,573"
28452	33	Земли населенных пунктов № 51	528418,28	1361154,39	51° 47' 24,395"	40° 5' 39,547"
28453	34	Земли населенных пунктов № 51	528418,77	1361154,50	51° 47' 24,410"	40° 5' 39,553"
28454	35	Земли населенных пунктов № 51	528418,66	1361154,99	51° 47' 24,407"	40° 5' 39,579"
28455	36	Земли населенных пунктов № 51	528652,21	1361205,99	51° 47' 31,924"	40° 5' 42,508"
28456	37	Земли населенных пунктов № 51	528651,72	1361205,88	51° 47' 31,908"	40° 5' 42,502"
28457	38	Земли населенных пунктов № 51	528651,83	1361205,39	51° 47' 31,912"	40° 5' 42,476"
28458	39	Земли населенных пунктов № 51	528652,32	1361205,50	51° 47' 31,928"	40° 5' 42,483"
28459	40	Земли населенных пунктов № 51	528652,21	1361205,99	51° 47' 31,924"	40° 5' 42,508"
28460	41	Земли населенных пунктов № 51	530756,45	1349959,38	51° 48' 47,621"	39° 55' 58,079"
28461	42	Земли населенных пунктов № 51	530728,89	1349742,80	51° 48' 46,869"	39° 55' 46,748"
28462	43	Земли населенных пунктов № 51	530739,65	1349713,52	51° 48' 47,235"	39° 55' 45,231"
28463	44	Земли населенных пунктов № 51	530763,63	1349709,40	51° 48' 48,014"	39° 55' 45,041"
28464	45	Земли населенных пунктов № 51	530761,17	1349676,04	51° 48' 47,955"	39° 55' 43,298"
28465	46	Земли населенных пунктов № 51	530728,65	1349653,61	51° 48' 46,918"	39° 55' 42,094"
28466	47	Земли населенных пунктов № 51	530677,76	1349640,63	51° 48' 45,280"	39° 55' 41,364"
28467	48	Земли населенных пунктов № 51	530574,92	1349595,58	51° 48' 41,983"	39° 55' 38,907"
28468	49	Земли населенных пунктов № 51	530535,79	1349506,05	51° 48' 40,775"	39° 55' 34,194"
28469	50	Земли населенных пунктов № 51	530507,94	1349491,71	51° 48' 39,883"	39° 55' 33,417"
28470	51	Земли населенных пунктов № 51	530481,88	1349501,19	51° 48' 39,034"	39° 55' 33,885"
28471	52	Земли населенных пунктов № 51	530446,73	1349565,86	51° 48' 37,856"	39° 55' 37,223"
28472	53	Земли населенных пунктов № 51	530393,09	1349613,48	51° 48' 36,090"	39° 55' 39,653"
28473	54	Земли населенных пунктов № 51	530328,02	1349597,89	51° 48' 33,995"	39° 55' 38,772"
28474	55	Земли населенных пунктов № 51	530294,42	1349533,14	51° 48' 32,950"	39° 55' 35,358"
28475	56	Земли населенных пунктов № 51	530289,35	1349379,55	51° 48' 32,884"	39° 55' 27,339"
28476	57	Земли населенных пунктов № 51	530329,96	1349327,19	51° 48' 34,231"	39° 55' 24,649"
28477	58	Земли населенных пунктов № 51	530392,91	1349315,38	51° 48' 36,275"	39° 55' 24,097"
28478	59	Земли населенных пунктов № 51	530399,90	1349289,13	51° 48' 36,518"	39° 55' 22,735"
28479	60	Земли населенных пунктов № 51	530354,97	1349151,59	51° 48' 35,153"	39° 55' 15,512"
28480	61	Земли населенных пунктов № 51	530338,58	1349111,76	51° 48' 34,648"	39° 55' 13,416"
28481	62	Земли населенных пунктов № 51	530309,35	1349073,24	51° 48' 33,727"	39° 55' 11,376"
28482	63	Земли населенных пунктов № 51	530257,86	1349071,91	51° 48' 32,062"	39° 55' 11,254"
28483	64	Земли населенных пунктов № 51	530231,42	1349055,67	51° 48' 31,218"	39° 55' 10,379"
28484	65	Земли населенных пунктов № 51	530183,33	1349039,06	51° 48' 29,673"	39° 55' 9,463"
28485	66	Земли населенных пунктов № 51	530135,23	1349050,59	51° 48' 28,110"	39° 55' 10,016"

28486	67	Земли населенных пунктов № 51	530072,36	1349050,63	51° 48' 26,076"	39° 55' 9,953"
28487	68	Земли населенных пунктов № 51	530003,97	1349085,50	51° 48' 23,842"	39° 55' 11,702"
28488	69	Земли населенных пунктов № 51	529954,32	1349090,16	51° 48' 22,233"	39° 55' 11,894"
28489	70	Земли населенных пунктов № 51	529854,31	1349044,57	51° 48' 19,027"	39° 55' 9,413"
28490	71	Земли населенных пунктов № 51	529770,30	1348977,73	51° 48' 16,352"	39° 55' 5,839"
28491	72	Земли населенных пунктов № 51	529746,57	1348949,75	51° 48' 15,603"	39° 55' 4,355"
28492	73	Земли населенных пунктов № 51	529661,00	1348916,74	51° 48' 12,856"	39° 55' 2,545"
28493	74	Земли населенных пунктов № 51	529675,64	1348856,75	51° 48' 13,368"	39° 54' 59,430"
28494	75	Земли населенных пунктов № 51	529715,32	1348857,82	51° 48' 14,650"	39° 54' 59,526"
28495	76	Земли населенных пунктов № 51	529751,99	1348874,67	51° 48' 15,826"	39° 55' 0,443"
28496	77	Земли населенных пунктов № 51	529766,75	1348899,59	51° 48' 16,287"	39° 55' 1,758"
28497	78	Земли населенных пунктов № 51	529786,42	1348949,42	51° 48' 16,892"	39° 55' 4,378"
28498	79	Земли населенных пунктов № 51	529825,73	1348987,33	51° 48' 18,139"	39° 55' 6,397"
28499	80	Земли населенных пунктов № 51	529897,33	1349030,50	51° 48' 20,427"	39° 55' 8,723"
28500	81	Земли населенных пунктов № 51	529950,22	1349055,00	51° 48' 22,123"	39° 55' 10,055"
28501	82	Земли населенных пунктов № 51	529986,80	1349054,53	51° 48' 23,306"	39° 55' 10,068"
28502	83	Земли населенных пунктов № 51	530015,78	1349039,98	51° 48' 24,253"	39° 55' 9,339"
28503	84	Земли населенных пунктов № 51	530065,10	1349024,18	51° 48' 25,858"	39° 55' 8,565"
28504	85	Земли населенных пунктов № 51	530125,82	1349025,41	51° 48' 27,821"	39° 55' 8,692"
28505	86	Земли населенных пунктов № 51	530170,16	1349011,03	51° 48' 29,265"	39° 55' 7,987"
28506	87	Земли населенных пунктов № 51	530219,53	1349010,34	51° 48' 30,862"	39° 55' 8,002"
28507	88	Земли населенных пунктов № 51	530261,29	1349039,64	51° 48' 32,194"	39° 55' 9,574"
28508	89	Земли населенных пунктов № 51	530294,65	1349040,69	51° 48' 33,272"	39° 55' 9,663"
28509	90	Земли населенных пунктов № 51	530336,75	1349050,86	51° 48' 34,627"	39° 55' 10,237"
28510	91	Земли населенных пунктов № 51	530359,36	1349078,79	51° 48' 35,341"	39° 55' 11,717"
28511	92	Земли населенных пунктов № 51	530389,38	1349204,94	51° 48' 36,231"	39° 55' 18,331"
28512	93	Земли населенных пунктов № 51	530421,19	1349273,47	51° 48' 37,217"	39° 55' 21,940"
28513	94	Земли населенных пунктов № 51	530427,44	1349311,75	51° 48' 37,394"	39° 55' 23,944"
28514	95	Земли населенных пунктов № 51	530413,91	1349337,79	51° 48' 36,940"	39° 55' 25,288"
28515	96	Земли населенных пунктов № 51	530348,26	1349346,46	51° 48' 34,811"	39° 55' 25,673"
28516	97	Земли населенных пунктов № 51	530322,06	1349375,67	51° 48' 33,945"	39° 55' 27,170"
28517	98	Земли населенных пунктов № 51	530321,54	1349467,61	51° 48' 33,869"	39° 55' 31,967"
28518	99	Земли населенных пунктов № 51	530327,91	1349535,33	51° 48' 34,032"	39° 55' 35,507"
28519	100	Земли населенных пунктов № 51	530350,90	1349568,17	51° 48' 34,755"	39° 55' 37,245"
28520	101	Земли населенных пунктов № 51	530382,80	1349579,96	51° 48' 35,779"	39° 55' 37,893"
28521	102	Земли населенных пунктов № 51	530424,44	1349539,04	51° 48' 37,152"	39° 55' 35,801"
28522	103	Земли населенных пунктов № 51	530467,94	1349478,70	51° 48' 38,598"	39° 55' 32,697"
28523	104	Земли населенных пунктов № 51	530508,07	1349463,71	51° 48' 39,905"	39° 55' 31,956"
28524	105	Земли населенных пунктов № 51	530550,09	1349483,22	51° 48' 41,252"	39° 55' 33,018"
28525	106	Земли населенных пунктов № 51	530595,07	1349573,99	51° 48' 42,648"	39° 55' 37,801"
28526	107	Земли населенных пунктов № 51	530748,88	1349635,70	51° 48' 47,584"	39° 55' 41,180"

28527	108	Земли населенных пунктов № 51	530786,60	1349676,80	51° 48' 48,778"	39° 55' 43,364"
28528	109	Земли населенных пунктов № 51	530785,57	1349724,00	51° 48' 48,714"	39° 55' 45,826"
28529	110	Земли населенных пунктов № 51	530767,03	1349748,56	51° 48' 48,098"	39° 55' 47,088"
28530	111	Земли населенных пунктов № 51	530779,55	1349868,19	51° 48' 48,427"	39° 55' 53,344"
28531	112	Земли населенных пунктов № 51	530818,30	1349956,31	51° 48' 49,623"	39° 55' 57,983"
28532	113	Земли населенных пунктов № 51	530756,45	1349959,38	51° 48' 47,621"	39° 55' 58,079"
28533	114	Земли населенных пунктов № 51	531197,29	1365721,99	51° 48' 50,939"	40° 9' 41,093"
28534	115	Земли населенных пунктов № 51	531169,11	1365736,31	51° 48' 50,017"	40° 9' 41,807"
28535	116	Земли населенных пунктов № 51	531145,68	1365699,73	51° 48' 49,287"	40° 9' 39,870"
28536	117	Земли населенных пунктов № 51	531166,14	1365687,80	51° 48' 49,958"	40° 9' 39,272"
28537	118	Земли населенных пунктов № 51	531229,08	1365639,33	51° 48' 52,029"	40° 9' 36,818"
28538	119	Земли населенных пунктов № 51	531328,37	1365556,23	51° 48' 55,302"	40° 9' 32,601"
28539	120	Земли населённых пунктов № 51	531467,24	1365439,87	51° 48' 59,880"	40° 9' 26,696"
28540	121	Земли населенных пунктов № 51	531495,93	1365469,06	51° 49' 0,786"	40° 9' 28,254"
28541	122	Земли населенных пунктов № 51	531460,09	1365499,92	51° 48' 59,604"	40° 9' 29,821"
28542	123	Земли населенных пунктов № 51	531360,76	1365585,06	51° 48' 56,328"	40° 9' 34,144"
28543	124	Земли населенных пунктов № 51	531255,30	1365674,17	51° 48' 52,851"	40° 9' 38,668"
28544	125	Земли населенных пунктов № 51	531197,29	1365721,99	51° 48' 50,939"	40° 9' 41,093"
28545	126	Земли населенных пунктов № 51	532018,99	1365434,63	51° 49' 17,728"	40° 9' 27,084"
28546	127	Земли населенных пунктов № 51	532010,92	1365405,38	51° 49' 17,489"	40° 9' 25,548"
28547	128	Земли населенных пунктов № 51	532014,20	1365379,15	51° 49' 17,614"	40° 9' 24,183"
28548	129	Земли населенных пунктов № 51	532039,67	1365359,73	51° 49' 18,452"	40° 9' 23,200"
28549	130	Земли населенных пунктов № 51	532066,40	1365357,46	51° 49' 19,319"	40° 9' 23,113"
28550	131	Земли населенных пунктов № 51	532087,62	1365370,95	51° 49' 19,995"	40° 9' 23,843"
28551	132	Земли населенных пунктов № 51	532092,22	1365381,96	51° 49' 20,135"	40° 9' 24,423"
28552	133	Земли населенных пунктов № 51	532100,95	1365402,85	51° 49' 20,402"	40° 9' 25,524"
28553	134	Земли населенных пунктов № 51	532101,96	1365424,16	51° 49' 20,419"	40° 9' 26,637"
28554	135	Земли населенных пунктов № 51	532094,01	1365441,18	51° 49' 20,149"	40° 9' 27,516"
28555	136	Земли населенных пунктов № 51	532075,86	1365454,55	51° 49' 19,552"	40° 9' 28,192"
28556	137	Земли населенных пунктов № 51	532055,31	1365454,80	51° 49' 18,888"	40° 9' 28,180"
28557	138	Земли населенных пунктов № 51	532035,40	1365451,17	51° 49' 18,246"	40° 9' 27,967"
28558	139	Земли населенных пунктов № 51	532018,99	1365434,63	51° 49' 17,728"	40° 9' 27,084"
28559	140	Земли населенных пунктов № 51	531503,26	1365460,52	51° 49' 1,029"	40° 9' 27,817"
28560	141	Земли населенных пунктов № 51	531494,96	1365450,21	51° 49' 0,769"	40° 9' 27,269"
28561	142	Земли населенных пунктов № 51	531545,04	1365410,44	51° 49' 2,418"	40° 9' 25,253"
28562	143	Земли населенных пунктов № 51	531584,81	1365399,11	51° 49' 3,712"	40° 9' 24,710"
28563	144	Земли населенных пунктов № 51	531626,85	1365395,81	51° 49' 5,075"	40° 9' 24,588"
28564	145	Земли населенных пунктов № 51	531630,97	1365385,71	51° 49' 5,215"	40° 9' 24,066"
28565	146	Земли населенных пунктов № 51	531690,52	1365368,40	51° 49' 7,154"	40° 9' 23,234"
28566	147	Земли населенных пунктов № 51	531750,28	1365359,54	51° 49' 9,093"	40° 9' 22,843"
28567	148	Земли населенных пунктов № 51	531786,13	1365349,85	51° 49' 10,260"	40° 9' 22,380"

28568	149	Земли населенных пунктов № 51	531854,51	1365340,81	51° 49' 12,478"	40° 9' 21,991"
28569	150	Земли населенных пунктов № 51	531883,40	1365335,01	51° 49' 13,417"	40° 9' 21,723"
28570	151	Земли населенных пунктов № 51	531893,91	1365331,10	51° 49' 13,760"	40° 9' 21,531"
28571	152	Земли населенных пунктов № 51	531898,72	1365327,50	51° 49' 13,918"	40° 9' 21,349"
28572	153	Земли населенных пунктов № 51	531900,91	1365319,97	51° 49' 13,994"	40° 9' 20,959"
28573	154	Земли населенных пунктов № 51	531901,53	1365305,34	51° 49' 14,025"	40° 9' 20,196"
28574	155	Земли населенных пунктов № 51	531916,78	1365296,62	51° 49' 14,525"	40° 9' 19,759"
28575	156	Земли населенных пунктов № 51	531974,26	1365274,63	51° 49' 16,400"	40° 9' 18,680"
28576	157	Земли населенных пунктов № 51	532029,66	1365236,45	51° 49' 18,220"	40° 9' 16,754"
28577	158	Земли населенных пунктов № 51	532068,94	1365190,25	51° 49' 19,525"	40° 9' 14,390"
28578	159	Земли населенных пунктов № 51	532114,62	1365136,54	51° 49' 21,042"	40° 9' 11,642"
28579	160	Земли населенных пунктов № 51	532147,57	1365088,00	51° 49' 22,144"	40° 9' 9,148"
28580	161	Земли населенных пунктов № 51	532154,53	1365057,79	51° 49' 22,391"	40° 9' 7,579"
28581	162	Земли населенных пунктов № 51	532174,42	1365033,28	51° 49' 23,052"	40° 9' 6,324"
28582	163	Земли населенных пунктов № 51	532177,46	1365087,08	51° 49' 23,111"	40° 9' 9,135"
28583	164	Земли населенных пунктов № 51	532144,50	1365150,00	51° 49' 21,998"	40° 9' 12,380"
28584	165	Земли населенных пунктов № 51	532097,34	1365207,34	51° 49' 20,431"	40° 9' 15,316"
28585	166	Земли населенных пунктов № 51	532073,86	1365258,56	51° 49' 19,633"	40° 9' 17,961"
28586	167	Земли населенных пунктов № 51	532065,61	1365283,69	51° 49' 19,348"	40° 9' 19,263"
28587	168	Земли населенных пунктов № 51	532028,23	1365305,68	51° 49' 18,123"	40° 9' 20,365"
28588	169	Земли населенных пунктов № 51	531976,68	1365336,26	51° 49' 16,433"	40° 9' 21,900"
28589	170	Земли населенных пунктов № 51	531941,28	1365357,23	51° 49' 15,272"	40° 9' 22,952"
28590	171	Земли населенных пунктов № 51	531917,82	1365367,66	51° 49' 14,506"	40° 9' 23,468"
28591	172	Земли населенных пунктов № 51	531882,05	1365378,57	51° 49' 13,341"	40° 9' 23,994"
28592	173	Земли населенных пунктов № 51	531841,41	1365388,62	51° 49' 12,019"	40° 9' 24,470"
28593	174	Земли населенных пунктов № 51	531779,25	1365400,00	51° 49' 10,000"	40° 9' 24,989"
28594	175	Земли населенных пунктов № 51	531747,27	1365406,13	51° 49' 8,961"	40° 9' 25,271"
28595	176	Земли населенных пунктов № 51	531697,76	1365415,33	51° 49' 7,353"	40° 9' 25,692"
28596	177	Земли населенных пунктов № 51	531657,89	1365423,66	51° 49' 6,058"	40° 9' 26,079"
28597	178	Земли населенных пунктов № 51	531589,52	1365436,81	51° 49' 3,837"	40° 9' 26,683"
28598	179	Земли населенных пунктов № 51	531571,55	1365441,30	51° 49' 3,252"	40° 9' 26,896"
28599	180	Земли населенных пунктов № 51	531526,81	1365480,45	51° 49' 1,776"	40° 9' 28,885"
28600	181	Земли населенных пунктов № 51	531503,26	1365460,52	51° 49' 1,029"	40° 9' 27,817"
28601	182	Земли населенных пунктов № 51	532211,52	1348344,70	51° 49' 35,715"	39° 54' 35,304"
28602	183	Земли населенных пунктов № 51	532209,41	1348344,09	51° 49' 35,647"	39° 54' 35,270"
28603	184	Земли населенных пунктов № 51	532209,96	1348341,97	51° 49' 35,667"	39° 54' 35,160"
28604	185	Земли населенных пунктов № 51	532212,07	1348342,58	51° 49' 35,734"	39° 54' 35,194"
28605	186	Земли населенных пунктов № 51	532211,52	1348344,70	51° 49' 35,715"	39° 54' 35,304"
28606	187	Земли населенных пунктов № 51	532224,12	1348399,72	51° 49' 36,088"	39° 54' 38,189"
28607	188	Земли населенных пунктов № 51	532222,00	1348399,11	51° 49' 36,020"	39° 54' 38,155"
28608	189	Земли населенных пунктов № 51	532222,56	1348396,98	51° 49' 36,039"	39° 54' 38,044"

28609	190	Земли населенных пунктов № 51	532224,67	1348397,60	51° 49' 36,107"	39° 54' 38,079"
28610	191	Земли населенных пунктов № 51	532224,12	1348399,72	51° 49' 36,088"	39° 54' 38,189"
28611	192	Земли населенных пунктов № 51	532236,47	1348454,02	51° 49' 36,453"	39° 54' 41,036"
28612	193	Земли населенных пунктов № 51	532234,35	1348453,41	51° 49' 36,385"	39° 54' 41,002"
28613	194	Земли населенных пунктов № 51	532234,91	1348451,29	51° 49' 36,404"	39° 54' 40,892"
28614	195	Земли населенных пунктов № 51	532237,02	1348451,90	51° 49' 36,472"	39° 54' 40,926"
28615	196	Земли населенных пунктов № 51	532236,47	1348454,02	51° 49' 36,453"	39° 54' 41,036"
28616	197	Земли населенных пунктов № 51	532361,01	1348998,28	51° 49' 40,135"	39° 55' 9,574"
28617	198	Земли населенных пунктов № 51	532358,90	1348997,68	51° 49' 40,067"	39° 55' 9,541"
28618	199	Земли населенных пунктов № 51	532359,45	1348995,55	51° 49' 40,087"	39° 55' 9,430"
28619	200	Земли населенных пунктов № 51	532361,56	1348996,17	51° 49' 40,154"	39° 55' 9,465"
28620	201	Земли населенных пунктов № 51	532361,01	1348998,28	51° 49' 40,135"	39° 55' 9,574"
28621	202	Земли населенных пунктов № 51	533675,58	1342867,46	51° 50' 26,443"	39° 49' 50,798"
28622	203	Земли населенных пунктов № 51	533657,31	1342863,07	51° 50' 25,855"	39° 49' 50,551"
28623	204	Земли населенных пунктов № 51	533644,44	1342859,98	51° 50' 25,440"	39° 49' 50,377"
28624	205	Земли населенных пунктов № 51	533540,36	1342834,99	51° 50' 22,089"	39° 49' 48,972"
28625	206	Земли населенных пунктов № 51	533539,71	1342806,42	51° 50' 22,085"	39° 49' 47,479"
28626	207	Земли населенных пунктов № 51	533523,39	1342808,68	51° 50' 21,556"	39° 49' 47,582"
28627	208	Земли населенных пунктов № 51	533579,36	1342619,76	51° 50' 23,479"	39° 49' 37,771"
28628	209	Земли населенных пунктов № 51	533590,34	1342613,39	51° 50' 23,838"	39° 49' 37,449"
28629	210	Земли населенных пунктов № 51	533603,80	1342611,57	51° 50' 24,274"	39° 49' 37,367"
28630	211	Земли населенных пунктов № 51	533615,16	1342610,92	51° 50' 24,642"	39° 49' 37,344"
28631	212	Земли населенных пунктов № 51	533629,36	1342610,11	51° 50' 25,102"	39° 49' 37,315"
28632	213	Земли населенных пунктов № 51	533639,03	1342607,84	51° 50' 25,416"	39° 49' 37,206"
28633	214	Земли населенных пунктов № 51	533663,04	1342602,19	51° 50' 26,196"	39° 49' 36,934"
28634	215	Земли населенных пунктов № 51	533681,75	1342600,51	51° 50' 26,802"	39° 49' 36,864"
28635	216	Земли населенных пунктов № 51	533700,76	1342597,00	51° 50' 27,419"	39° 49' 36,699"
28636	217	Земли населенных пунктов № 51	533714,78	1342594,41	51° 50' 27,874"	39° 49' 36,578"
28637	218	Земли населенных пунктов № 51	533740,32	1342589,79	51° 50' 28,703"	39° 49' 36,361"
28638	219	Земли населенных пунктов № 51	533704,61	1342701,72	51° 50' 27,481"	39° 49' 42,171"
28639	220	Земли населенных пунктов № 51	533682,99	1342769,40	51° 50' 26,742"	39° 49' 45,685"
28640	221	Земли населенных пунктов № 51	533663,83	1342839,27	51° 50' 26,080"	39° 49' 49,315"
28641	222	Земли населенных пунктов № 51	533658,39	1342859,12	51° 50' 25,892"	39° 49' 50,346"
28642	223	Земли населенных пунктов № 51	533679,26	1342865,34	51° 50' 26,564"	39° 49' 50,691"
28643	224	Земли населенных пунктов № 51	533675,58	1342867,46	51° 50' 26,443"	39° 49' 50,798"
28644	225	Земли населенных пунктов № 51	534555,72	1345212,44	51° 50' 53,491"	39° 51' 54,119"
28645	226	Земли населенных пунктов № 51	534524,91	1345217,21	51° 50' 52,492"	39° 51' 54,337"
28646	227	Земли населенных пунктов № 51	534516,06	1345114,86	51° 50' 52,268"	39° 51' 48,983"
28647	228	Земли населенных пунктов № 51	534619,45	1345098,86	51° 50' 55,622"	39° 51' 48,250"
28648	229	Земли населенных пунктов № 51	534631,76	1345200,68	51° 50' 55,958"	39° 51' 53,580"
28649	230	Земли населенных пунктов № 51	534555,72	1345212,44	51° 50' 53,491"	39° 51' 54,119"

28650	231	Земли населенных пунктов № 51	535200,26	1351053,02	51° 51' 10,645"	39° 56' 59,817"
28651	232	Земли населенных пунктов № 51	535200,22	1351052,68	51° 51' 10,644"	39° 56' 59,799"
28652	233	Земли населенных пунктов № 51	535200,26	1351052,34	51° 51' 10,646"	39° 56' 59,781"
28653	234	Земли населенных пунктов № 51	535200,40	1351052,02	51° 51' 10,650"	39° 56' 59,765"
28654	235	Земли населенных пунктов № 51	535200,61	1351051,75	51° 51' 10,657"	39° 56' 59,751"
28655	236	Земли населенных пунктов № 51	535200,88	1351051,54	51° 51' 10,666"	39° 56' 59,740"
28656	237	Земли населенных пунктов № 51	535201,20	1351051,40	51° 51' 10,677"	39° 56' 59,733"
28657	238	Земли населенных пунктов № 51	535201,54	1351051,36	51° 51' 10,688"	39° 56' 59,731"
28658	239	Земли населенных пунктов № 51	535201,88	1351051,40	51° 51' 10,699"	39° 56' 59,734"
28659	240	Земли населенных пунктов № 51	535202,20	1351051,54	51° 51' 10,709"	39° 56' 59,742"
28660	241	Земли населенных пунктов № 51	535202,47	1351051,75	51° 51' 10,718"	39° 56' 59,753"
28661	242	Земли населенных пунктов № 51	535202,68	1351052,02	51° 51' 10,724"	39° 56' 59,767"
28662	243	Земли населенных пунктов № 51	535202,82	1351052,34	51° 51' 10,729"	39° 56' 59,784"
28663	244	Земли населенных пунктов № 51	535202,86	1351052,68	51° 51' 10,730"	39° 56' 59,802"
28664	245	Земли населенных пунктов № 51	535202,82	1351053,02	51° 51' 10,728"	39° 56' 59,819"
28665	246	Земли населенных пунктов № 51	535202,68	1351053,34	51° 51' 10,723"	39° 56' 59,836"
28666	247	Земли населенных пунктов № 51	535202,47	1351053,61	51° 51' 10,716"	39° 56' 59,850"
28667	248	Земли населенных пунктов № 51	535202,20	1351053,82	51° 51' 10,707"	39° 56' 59,861"
28668	249	Земли населенных пунктов № 51	535201,88	1351053,96	51° 51' 10,697"	39° 56' 59,868"
28669	250	Земли населенных пунктов № 51	535201,54	1351054,00	51° 51' 10,686"	39° 56' 59,869"
28670	251	Земли населенных пунктов № 51	535201,20	1351053,96	51° 51' 10,675"	39° 56' 59,867"
28671	252	Земли населенных пунктов № 51	535200,88	1351053,82	51° 51' 10,665"	39° 56' 59,859"
28672	253	Земли населенных пунктов № 51	535200,61	1351053,61	51° 51' 10,656"	39° 56' 59,848"
28673	254	Земли населенных пунктов № 51	535200,40	1351053,34	51° 51' 10,650"	39° 56' 59,834"
28674	255	Земли населенных пунктов № 51	535200,26	1351053,02	51° 51' 10,645"	39° 56' 59,817"
28675	256	Земли населенных пунктов № 51	535057,31	1347407,00	51° 51' 8,353"	39° 53' 49,238"
28676	257	Земли населенных пунктов № 51	535051,21	1347405,80	51° 51' 8,157"	39° 53' 49,170"
28677	258	Земли населенных пунктов № 51	535060,97	1347361,62	51° 51' 8,500"	39° 53' 46,872"
28678	259	Земли населенных пунктов № 51	535139,87	1347379,81	51° 51' 11,041"	39° 53' 47,902"
28679	260	Земли населенных пунктов № 51	535130,04	1347423,05	51° 51' 10,696"	39° 53' 50,150"
28680	261	Земли населенных пунктов № 51	535057,31	1347407,00	51° 51' 8,353"	39° 53' 49,238"
28681	262	Земли населенных пунктов № 51	535313,04	1351043,27	51° 51' 14,299"	39° 56' 59,426"
28682	263	Земли населенных пунктов № 51	535313,00	1351042,93	51° 51' 14,298"	39° 56' 59,408"
28683	264	Земли населенных пунктов № 51	535313,04	1351042,59	51° 51' 14,300"	39° 56' 59,391"
28684	265	Земли населенных пунктов № 51	535313,18	1351042,27	51° 51' 14,305"	39° 56' 59,374"
28685	266	Земли населенных пунктов № 51	535313,39	1351042,00	51° 51' 14,312"	39° 56' 59,360"
28686	267	Земли населенных пунктов № 51	535313,66	1351041,79	51° 51' 14,320"	39° 56' 59,349"
28687	268	Земли населенных пунктов № 51	535313,98	1351041,65	51° 51' 14,331"	39° 56' 59,342"
28688	269	Земли населенных пунктов № 51	535314,32	1351041,61	51° 51' 14,342"	39° 56' 59,341"
28689	270	Земли населенных пунктов № 51	535314,66	1351041,65	51° 51' 14,353"	39° 56' 59,343"
28690	271	Земли населенных пунктов № 51	535314,98	1351041,79	51° 51' 14,363"	39° 56' 59,351"

28691	272	Земли населенных пунктов № 51	535315,25	1351042,00	51° 51' 14,372"	39° 56' 59,362"
28692	273	Земли населенных пунктов № 51	535315,46	1351042,27	51° 51' 14,378"	39° 56' 59,376"
28693	274	Земли населенных пунктов № 51	535315,60	1351042,59	51° 51' 14,383"	39° 56' 59,393"
28694	275	Земли населенных пунктов № 51	535315,64	1351042,93	51° 51' 14,384"	39° 56' 59,411"
28695	276	Земли населенных пунктов № 51	535315,60	1351043,27	51° 51' 14,382"	39° 56' 59,429"
28696	277	Земли населенных пунктов № 51	535315,46	1351043,59	51° 51' 14,377"	39° 56' 59,445"
28697	278	Земли населенных пунктов № 51	535315,25	1351043,86	51° 51' 14,370"	39° 56' 59,459"
28698	279	Земли населенных пунктов № 51	535314,98	1351044,07	51° 51' 14,362"	39° 56' 59,470"
28699	280	Земли населенных пунктов № 51	535314,66	1351044,21	51° 51' 14,351"	39° 56' 59,477"
28700	281	Земли населенных пунктов № 51	535314,32	1351044,25	51° 51' 14,340"	39° 56' 59,479"
28701	282	Земли населенных пунктов № 51	535313,98	1351044,21	51° 51' 14,329"	39° 56' 59,476"
28702	283	Земли населенных пунктов № 51	535313,66	1351044,07	51° 51' 14,319"	39° 56' 59,469"
28703	284	Земли населенных пунктов № 51	535313,39	1351043,86	51° 51' 14,310"	39° 56' 59,457"
28704	285	Земли населенных пунктов № 51	535313,18	1351043,59	51° 51' 14,304"	39° 56' 59,443"
28705	286	Земли населенных пунктов № 51	535313,04	1351043,27	51° 51' 14,299"	39° 56' 59,426"
28706	287	Земли населенных пунктов № 51	535252,51	1347098,05	51° 51' 14,861"	39° 53' 33,299"
28707	288	Земли населенных пунктов № 51	535245,69	1347096,09	51° 51' 14,641"	39° 53' 33,190"
28708	289	Земли населенных пунктов № 51	535247,65	1347089,27	51° 51' 14,709"	39° 53' 32,836"
28709	290	Земли населенных пунктов № 51	535254,47	1347091,23	51° 51' 14,928"	39° 53' 32,945"
28710	291	Земли населенных пунктов № 51	535252,51	1347098,05	51° 51' 14,861"	39° 53' 33,299"
28711	292	Земли населенных пунктов № 51	535436,63	1351033,26	51° 51' 18,303"	39° 56' 59,033"
28712	293	Земли населенных пунктов № 51	535436,59	1351032,92	51° 51' 18,302"	39° 56' 59,015"
28713	294	Земли населенных пунктов № 51	535436,63	1351032,58	51° 51' 18,304"	39° 56' 58,998"
28714	295	Земли населенных пунктов № 51	535436,77	1351032,26	51° 51' 18,309"	39° 56' 58,981"
28715	296	Земли населенных пунктов № 51	535436,98	1351031,99	51° 51' 18,315"	39° 56' 58,967"
28716	297	Земли населенных пунктов № 51	535437,25	1351031,78	51° 51' 18,324"	39° 56' 58,957"
28717	298	Земли населенных пунктов № 51	535437,57	1351031,64	51° 51' 18,335"	39° 56' 58,950"
28718	299	Земли населенных пунктов № 51	535437,91	1351031,60	51° 51' 18,346"	39° 56' 58,948"
28719	300	Земли населенных пунктов № 51	535438,25	1351031,64	51° 51' 18,357"	39° 56' 58,950"
28720	301	Земли населенных пунктов № 51	535438,57	1351031,78	51° 51' 18,367"	39° 56' 58,958"
28721	302	Земли населенных пунктов № 51	535438,84	1351031,99	51° 51' 18,376"	39° 56' 58,969"
28722	303	Земли населенных пунктов № 51	535439,05	1351032,26	51° 51' 18,382"	39° 56' 58,984"
28723	304	Земли населенных пунктов № 51	535439,19	1351032,58	51° 51' 18,387"	39° 56' 59,000"
28724	305	Земли населенных пунктов № 51	535439,23	1351032,92	51° 51' 18,388"	39° 56' 59,018"
28725	306	Земли населенных пунктов № 51	535439,19	1351033,26	51° 51' 18,386"	39° 56' 59,036"
28726	307	Земли населенных пунктов № 51	535439,05	1351033,58	51° 51' 18,381"	39° 56' 59,053"
28727	308	Земли населенных пунктов № 51	535438,84	1351033,85	51° 51' 18,374"	39° 56' 59,066"
28728	309	Земли населенных пунктов № 51	535438,57	1351034,06	51° 51' 18,366"	39° 56' 59,077"
28729	310	Земли населенных пунктов № 51	535438,25	1351034,20	51° 51' 18,355"	39° 56' 59,084"
28730	311	Земли населенных пунктов № 51	535437,91	1351034,24	51° 51' 18,344"	39° 56' 59,086"
28731	312	Земли населенных пунктов № 51	535437,57	1351034,20	51° 51' 18,333"	39° 56' 59,083"

28732	313	Земли населенных пунктов № 51	535437,25	1351034,06	51° 51' 18,323"	39° 56' 59,076"
28733	314	Земли населенных пунктов № 51	535436,98	1351033,85	51° 51' 18,314"	39° 56' 59,064"
28734	315	Земли населенных пунктов № 51	535436,77	1351033,58	51° 51' 18,308"	39° 56' 59,050"
28735	316	Земли населенных пунктов № 51	535436,63	1351033,26	51° 51' 18,303"	39° 56' 59,033"
28736	317	Земли населенных пунктов № 51	535305,52	1347263,83	51° 51' 16,471"	39° 53' 42,012"
28737	318	Земли населенных пунктов № 51	535305,49	1347263,60	51° 51' 16,471"	39° 53' 42,000"
28738	319	Земли населенных пунктов № 51	535305,52	1347263,37	51° 51' 16,472"	39° 53' 41,988"
28739	320	Земли населенных пунктов № 51	535305,57	1347263,15	51° 51' 16,473"	39° 53' 41,976"
28740	321	Земли населенных пунктов № 51	535305,67	1347262,94	51° 51' 16,477"	39° 53' 41,966"
28741	322	Земли населенных пунктов № 51	535305,80	1347262,75	51° 51' 16,481"	39° 53' 41,956"
28742	323	Земли населенных пунктов № 51	535305,97	1347262,58	51° 51' 16,487"	39° 53' 41,947"
28743	324	Земли населенных пунктов № 51	535306,16	1347262,45	51° 51' 16,493"	39° 53' 41,940"
28744	325	Земли населенных пунктов № 51	535306,37	1347262,35	51° 51' 16,500"	39° 53' 41,935"
28745	326	Земли населенных пунктов № 51	535306,59	1347262,30	51° 51' 16,507"	39° 53' 41,933"
28746	327	Земли населенных пунктов № 51	535306,82	1347262,27	51° 51' 16,514"	39° 53' 41,932"
28747	328	Земли населенных пунктов № 51	535307,05	1347262,30	51° 51' 16,522"	39° 53' 41,934"
28748	329	Земли населенных пунктов № 51	535307,27	1347262,35	51° 51' 16,529"	39° 53' 41,936"
28749	330	Земли населенных пунктов № 51	535307,48	1347262,45	51° 51' 16,536"	39° 53' 41,942"
28750	331	Земли населенных пунктов № 51	535307,67	1347262,58	51° 51' 16,542"	39° 53' 41,949"
28751	332	Земли населенных пунктов № 51	535307,84	1347262,75	51° 51' 16,547"	39° 53' 41,958"
28752	333	Земли населенных пунктов № 51	535307,97	1347262,94	51° 51' 16,551"	39° 53' 41,968"
28753	334	Земли населенных пунктов № 51	535308,07	1347263,15	51° 51' 16,554"	39° 53' 41,979"
28754	335	Земли населенных пунктов № 51	535308,12	1347263,37	51° 51' 16,556"	39° 53' 41,990"
28755	336	Земли населенных пунктов № 51	535308,15	1347263,60	51° 51' 16,557"	39° 53' 42,003"
28756	337	Земли населенных пунктов № 51	535308,12	1347263,83	51° 51' 16,555"	39° 53' 42,015"
28757	338	Земли населенных пунктов № 51	535308,07	1347264,05	51° 51' 16,554"	39° 53' 42,026"
28758	339	Земли населенных пунктов № 51	535307,97	1347264,26	51° 51' 16,550"	39° 53' 42,037"
28759	340	Земли населенных пунктов № 51	535307,84	1347264,45	51° 51' 16,546"	39° 53' 42,047"
28760	341	Земли населенных пунктов № 51	535307,67	1347264,62	51° 51' 16,540"	39° 53' 42,055"
28761	342	Земли населенных пунктов № 51	535307,48	1347264,75	51° 51' 16,534"	39° 53' 42,062"
28762	343	Земли населенных пунктов № 51	535307,27	1347264,85	51° 51' 16,527"	39° 53' 42,067"
28763	344	Земли населенных пунктов № 51	535307,05	1347264,90	51° 51' 16,520"	39° 53' 42,069"
28764	345	Земли населенных пунктов № 51	535306,82	1347264,93	51° 51' 16,513"	39° 53' 42,071"
28765	346	Земли населенных пунктов № 51	535306,59	1347264,90	51° 51' 16,505"	39° 53' 42,069"
28766	347	Земли населенных пунктов № 51	535306,37	1347264,85	51° 51' 16,498"	39° 53' 42,066"
28767	348	Земли населенных пунктов № 51	535306,16	1347264,75	51° 51' 16,491"	39° 53' 42,061"
28768	349	Земли населенных пунктов № 51	535305,97	1347264,62	51° 51' 16,485"	39° 53' 42,054"
28769	350	Земли населенных пунктов № 51	535305,80	1347264,45	51° 51' 16,480"	39° 53' 42,045"
28770	351	Земли населенных пунктов № 51	535305,67	1347264,26	51° 51' 16,476"	39° 53' 42,034"
28771	352	Земли населенных пунктов № 51	535305,57	1347264,05	51° 51' 16,473"	39° 53' 42,023"
28772	353	Земли населенных пунктов № 51	535305,52	1347263,83	51° 51' 16,471"	39° 53' 42,012"

28773	354	Земли населенных пунктов № 51	535555,31	1351022,22	51° 51' 22,149"	39° 56' 58,581"
28774	355	Земли населенных пунктов № 51	535555,27	1351021,88	51° 51' 22,148"	39° 56' 58,564"
28775	356	Земли населенных пунктов № 51	535555,31	1351021,54	51° 51' 22,150"	39° 56' 58,546"
28776	357	Земли населенных пунктов № 51	535555,45	1351021,22	51° 51' 22,154"	39° 56' 58,529"
28777	358	Земли населенных пунктов № 51	535555,66	1351020,95	51° 51' 22,161"	39° 56' 58,515"
28778	359	Земли населенных пунктов № 51	535555,93	1351020,74	51° 51' 22,170"	39° 56' 58,505"
28779	360	Земли населенных пунктов № 51	535556,25	1351020,60	51° 51' 22,181"	39° 56' 58,498"
28780	361	Земли населенных пунктов № 51	535556,59	1351020,56	51° 51' 22,192"	39° 56' 58,496"
28781	362	Земли населенных пунктов № 51	535556,93	1351020,60	51° 51' 22,203"	39° 56' 58,498"
28782	363	Земли населенных пунктов № 51	535557,25	1351020,74	51° 51' 22,213"	39° 56' 58,506"
28783	364	Земли населенных пунктов № 51	535557,52	1351020,95	51° 51' 22,221"	39° 56' 58,517"
28784	365	Земли населенных пунктов № 51	535557,73	1351021,22	51° 51' 22,228"	39° 56' 58,532"
28785	366	Земли населенных пунктов № 51	535557,87	1351021,54	51° 51' 22,232"	39° 56' 58,549"
28786	367	Земли населенных пунктов № 51	535557,91	1351021,88	51° 51' 22,233"	39° 56' 58,566"
28787	368	Земли населенных пунктов № 51	535557,87	1351022,22	51° 51' 22,232"	39° 56' 58,584"
28788	369	Земли населенных пунктов № 51	535557,73	1351022,54	51° 51' 22,227"	39° 56' 58,601"
28789	370	Земли населенных пунктов № 51	535557,52	1351022,81	51° 51' 22,220"	39° 56' 58,615"
28790	371	Земли населенных пунктов № 51	535557,25	1351023,02	51° 51' 22,211"	39° 56' 58,625"
28791	372	Земли населенных пунктов № 51	535556,93	1351023,16	51° 51' 22,201"	39° 56' 58,632"
28792	373	Земли населенных пунктов № 51	535556,59	1351023,20	51° 51' 22,190"	39° 56' 58,634"
28793	374	Земли населенных пунктов № 51	535556,25	1351023,16	51° 51' 22,179"	39° 56' 58,631"
28794	375	Земли населенных пунктов № 51	535555,93	1351023,02	51° 51' 22,169"	39° 56' 58,624"
28795	376	Земли населенных пунктов № 51	535555,66	1351022,81	51° 51' 22,160"	39° 56' 58,613"
28796	377	Земли населенных пунктов № 51	535555,45	1351022,54	51° 51' 22,153"	39° 56' 58,598"
28797	378	Земли населенных пунктов № 51	535555,31	1351022,22	51° 51' 22,149"	39° 56' 58,581"
28798	379	Земли населенных пунктов № 51	535673,45	1351011,35	51° 51' 25,977"	39° 56' 58,138"
28799	380	Земли населенных пунктов № 51	535673,41	1351011,01	51° 51' 25,976"	39° 56' 58,120"
28800	381	Земли населенных пунктов № 51	535673,45	1351010,67	51° 51' 25,978"	39° 56' 58,102"
28801	382	Земли населенных пунктов № 51	535673,59	1351010,35	51° 51' 25,983"	39° 56' 58,086"
28802	383	Земли населенных пунктов № 51	535673,80	1351010,08	51° 51' 25,989"	39° 56' 58,072"
28803	384	Земли населенных пунктов № 51	535674,07	1351009,87	51° 51' 25,998"	39° 56' 58,061"
28804	385	Земли населенных пунктов № 51	535674,39	1351009,73	51° 51' 26,009"	39° 56' 58,054"
28805	386	Земли населенных пунктов № 51	535674,73	1351009,69	51° 51' 26,020"	39° 56' 58,052"
28806	387	Земли населенных пунктов № 51	535675,07	1351009,73	51° 51' 26,031"	39° 56' 58,055"
28807	388	Земли населенных пунктов № 51	535675,39	1351009,87	51° 51' 26,041"	39° 56' 58,063"
28808	389	Земли населенных пунктов № 51	535675,66	1351010,08	51° 51' 26,050"	39° 56' 58,074"
28809	390	Земли населенных пунктов № 51	535675,87	1351010,35	51° 51' 26,056"	39° 56' 58,088"
28810	391	Земли населенных пунктов № 51	535676,01	1351010,67	51° 51' 26,061"	39° 56' 58,105"
28811	392	Земли населенных пунктов № 51	535676,05	1351011,01	51° 51' 26,062"	39° 56' 58,123"
28812	393	Земли населенных пунктов № 51	535676,01	1351011,35	51° 51' 26,060"	39° 56' 58,141"
28813	394	Земли населенных пунктов № 51	535675,87	1351011,67	51° 51' 26,055"	39° 56' 58,157"

28814	395	Земли населенных пунктов № 51	535675,66	1351011,94	51° 51' 26,048"	39° 56' 58,171"
28815	396	Земли населенных пунктов № 51	535675,39	1351012,15	51° 51' 26,040"	39° 56' 58,182"
28816	397	Земли населенных пунктов № 51	535675,07	1351012,29	51° 51' 26,029"	39° 56' 58,189"
28817	398	Земли населенных пунктов № 51	535674,73	1351012,33	51° 51' 26,018"	39° 56' 58,190"
28818	399	Земли населенных пунктов № 51	535674,39	1351012,29	51° 51' 26,007"	39° 56' 58,188"
28819	400	Земли населенных пунктов № 51	535674,07	1351012,15	51° 51' 25,997"	39° 56' 58,180"
28820	401	Земли населенных пунктов № 51	535673,80	1351011,94	51° 51' 25,988"	39° 56' 58,169"
28821	402	Земли населенных пунктов № 51	535673,59	1351011,67	51° 51' 25,982"	39° 56' 58,155"
28822	403	Земли населенных пунктов № 51	535673,45	1351011,35	51° 51' 25,977"	39° 56' 58,138"
28823	404	Земли населенных пунктов № 51	535789,85	1351002,05	51° 51' 29,748"	39° 56' 57,774"
28824	405	Земли населенных пунктов № 51	535789,81	1351001,71	51° 51' 29,747"	39° 56' 57,757"
28825	406	Земли населенных пунктов № 51	535789,85	1351001,37	51° 51' 29,749"	39° 56' 57,739"
28826	407	Земли населенных пунктов № 51	535789,99	1351001,05	51° 51' 29,753"	39° 56' 57,722"
28827	408	Земли населенных пунктов № 51	535790,20	1351000,78	51° 51' 29,760"	39° 56' 57,708"
28828	409	Земли населенных пунктов № 51	535790,47	1351000,57	51° 51' 29,769"	39° 56' 57,698"
28829	410	Земли населенных пунктов № 51	535790,79	1351000,43	51° 51' 29,780"	39° 56' 57,691"
28830	411	Земли населенных пунктов № 51	535791,13	1351000,39	51° 51' 29,791"	39° 56' 57,689"
28831	412	Земли населенных пунктов № 51	535791,47	1351000,43	51° 51' 29,802"	39° 56' 57,691"
28832	413	Земли населенных пунктов № 51	535791,79	1351000,57	51° 51' 29,812"	39° 56' 57,699"
28833	414	Земли населенных пунктов № 51	535792,06	1351000,78	51° 51' 29,821"	39° 56' 57,710"
28834	415	Земли населенных пунктов № 51	535792,27	1351001,05	51° 51' 29,827"	39° 56' 57,725"
28835	416	Земли населенных пунктов № 51	535792,41	1351001,37	51° 51' 29,831"	39° 56' 57,742"
28836	417	Земли населенных пунктов № 51	535792,45	1351001,71	51° 51' 29,833"	39° 56' 57,759"
28837	418	Земли населенных пунктов № 51	535792,41	1351002,05	51° 51' 29,831"	39° 56' 57,777"
28838	419	Земли населенных пунктов № 51	535792,27	1351002,37	51° 51' 29,826"	39° 56' 57,794"
28839	420	Земли населенных пунктов № 51	535792,06	1351002,64	51° 51' 29,819"	39° 56' 57,808"
28840	421	Земли населенных пунктов № 51	535791,79	1351002,85	51° 51' 29,810"	39° 56' 57,818"
28841	422	Земли населенных пунктов № 51	535791,47	1351002,99	51° 51' 29,800"	39° 56' 57,825"
28842	423	Земли населенных пунктов № 51	535791,13	1351003,03	51° 51' 29,789"	39° 56' 57,827"
28843	424	Земли населенных пунктов № 51	535790,79	1351002,99	51° 51' 29,778"	39° 56' 57,825"
28844	425	Земли населенных пунктов № 51	535790,47	1351002,85	51° 51' 29,768"	39° 56' 57,817"
28845	426	Земли населенных пунктов № 51	535790,20	1351002,64	51° 51' 29,759"	39° 56' 57,806"
28846	427	Земли населенных пунктов № 51	535789,99	1351002,37	51° 51' 29,753"	39° 56' 57,791"
28847	428	Земли населенных пунктов № 51	535789,85	1351002,05	51° 51' 29,748"	39° 56' 57,774"
28848	429	Земли населенных пунктов № 51	535900,39	1350992,41	51° 51' 33,330"	39° 56' 57,387"
28849	430	Земли населенных пунктов № 51	535900,35	1350992,07	51° 51' 33,329"	39° 56' 57,369"
28850	431	Земли населенных пунктов № 51	535900,39	1350991,73	51° 51' 33,330"	39° 56' 57,352"
28851	432	Земли населенных пунктов № 51	535900,53	1350991,41	51° 51' 33,335"	39° 56' 57,335"
28852	433	Земли населенных пунктов № 51	535900,74	1350991,14	51° 51' 33,342"	39° 56' 57,321"
28853	434	Земли населенных пунктов № 51	535901,01	1350990,93	51° 51' 33,351"	39° 56' 57,310"
28854	435	Земли населенных пунктов № 51	535901,33	1350990,79	51° 51' 33,361"	39° 56' 57,303"

28855	436	Земли населенных пунктов № 51	535901,67	1350990,75	51° 51' 33,372"	39° 56' 57,302"
28856	437	Земли населенных пунктов № 51	535902,01	1350990,79	51° 51' 33,383"	39° 56' 57,304"
28857	438	Земли населенных пунктов № 51	535902,33	1350990,93	51° 51' 33,394"	39° 56' 57,312"
28858	439	Земли населенных пунктов № 51	535902,60	1350991,14	51° 51' 33,402"	39° 56' 57,323"
28859	440	Земли населенных пунктов № 51	535902,81	1350991,41	51° 51' 33,409"	39° 56' 57,337"
28860	441	Земли населенных пунктов № 51	535902,95	1350991,73	51° 51' 33,413"	39° 56' 57,354"
28861	442	Земли населенных пунктов № 51	535902,99	1350992,07	51° 51' 33,414"	39° 56' 57,372"
28862	443	Земли населенных пунктов № 51	535902,95	1350992,41	51° 51' 33,413"	39° 56' 57,390"
28863	444	Земли населенных пунктов № 51	535902,81	1350992,73	51° 51' 33,408"	39° 56' 57,406"
28864	445	Земли населенных пунктов № 51	535902,60	1350993,00	51° 51' 33,401"	39° 56' 57,420"
28865	446	Земли населенных пунктов № 51	535902,33	1350993,21	51° 51' 33,392"	39° 56' 57,431"
28866	447	Земли населенных пунктов № 51	535902,01	1350993,35	51° 51' 33,382"	39° 56' 57,438"
28867	448	Земли населенных пунктов № 51	535901,67	1350993,39	51° 51' 33,371"	39° 56' 57,440"
28868	449	Земли населенных пунктов № 51	535901,33	1350993,35	51° 51' 33,360"	39° 56' 57,437"
28869	450	Земли населенных пунктов № 51	535901,01	1350993,21	51° 51' 33,349"	39° 56' 57,430"
28870	451	Земли населенных пунктов № 51	535900,74	1350993,00	51° 51' 33,341"	39° 56' 57,418"
28871	452	Земли населенных пунктов № 51	535900,53	1350992,73	51° 51' 33,334"	39° 56' 57,404"
28872	453	Земли населенных пунктов № 51	535900,39	1350992,41	51° 51' 33,330"	39° 56' 57,387"
28873	454	Земли населенных пунктов № 51	536024,75	1350990,11	51° 51' 37,354"	39° 56' 57,398"
28874	455	Земли населенных пунктов № 51	536024,71	1350989,77	51° 51' 37,353"	39° 56' 57,380"
28875	456	Земли населенных пунктов № 51	536024,75	1350989,43	51° 51' 37,354"	39° 56' 57,362"
28876	457	Земли населенных пунктов № 51	536024,89	1350989,11	51° 51' 37,359"	39° 56' 57,346"
28877	458	Земли населенных пунктов № 51	536025,10	1350988,84	51° 51' 37,366"	39° 56' 57,332"
28878	459	Земли населенных пунктов № 51	536025,37	1350988,63	51° 51' 37,375"	39° 56' 57,321"
28879	460	Земли населенных пунктов № 51	536025,69	1350988,49	51° 51' 37,385"	39° 56' 57,314"
28880	461	Земли населенных пунктов № 51	536026,03	1350988,45	51° 51' 37,396"	39° 56' 57,312"
28881	462	Земли населенных пунктов № 51	536026,37	1350988,49	51° 51' 37,407"	39° 56' 57,315"
28882	463	Земли населенных пунктов № 51	536026,69	1350988,63	51° 51' 37,417"	39° 56' 57,322"
28883	464	Земли населенных пунктов № 51	536026,96	1350988,84	51° 51' 37,426"	39° 56' 57,334"
28884	465	Земли населенных пунктов № 51	536027,17	1350989,11	51° 51' 37,433"	39° 56' 57,348"
28885	466	Земли населенных пунктов № 51	536027,31	1350989,43	51° 51' 37,437"	39° 56' 57,365"
28886	467	Земли населенных пунктов № 51	536027,35	1350989,77	51° 51' 37,438"	39° 56' 57,383"
28887	468	Земли населенных пунктов № 51	536027,31	1350990,11	51° 51' 37,436"	39° 56' 57,400"
28888	469	Земли населенных пунктов № 51	536027,17	1350990,43	51° 51' 37,432"	39° 56' 57,417"
28889	470	Земли населенных пунктов № 51	536026,96	1350990,70	51° 51' 37,425"	39° 56' 57,431"
28890	471	Земли населенных пунктов № 51	536026,69	1350990,91	51° 51' 37,416"	39° 56' 57,442"
28891	472	Земли населенных пунктов № 51	536026,37	1350991,05	51° 51' 37,405"	39° 56' 57,449"
28892	473	Земли населенных пунктов № 51	536026,03	1350991,09	51° 51' 37,394"	39° 56' 57,450"
28893	474	Земли населенных пунктов № 51	536025,69	1350991,05	51° 51' 37,383"	39° 56' 57,448"
28894	475	Земли населенных пунктов № 51	536025,37	1350990,91	51° 51' 37,373"	39° 56' 57,440"
28895	476	Земли населенных пунктов № 51	536025,10	1350990,70	51° 51' 37,365"	39° 56' 57,429"

28896	477	Земли населенных пунктов № 51	536024,89	1350990,43	51° 51' 37,358"	39° 56' 57,415"
28897	478	Земли населенных пунктов № 51	536024,75	1350990,11	51° 51' 37,354"	39° 56' 57,398"
28898	479	Земли населенных пунктов № 51	536131,57	1350989,65	51° 51' 40,809"	39° 56' 57,486"
28899	480	Земли населенных пунктов № 51	536131,53	1350989,31	51° 51' 40,808"	39° 56' 57,468"
28900	481	Земли населенных пунктов № 51	536131,57	1350988,97	51° 51' 40,809"	39° 56' 57,450"
28901	482	Земли населенных пунктов № 51	536131,71	1350988,65	51° 51' 40,814"	39° 56' 57,434"
28902	483	Земли населенных пунктов № 51	536131,92	1350988,38	51° 51' 40,821"	39° 56' 57,420"
28903	484	Земли населенных пунктов № 51	536132,19	1350988,17	51° 51' 40,830"	39° 56' 57,409"
28904	485	Земли населенных пунктов № 51	536132,51	1350988,03	51° 51' 40,840"	39° 56' 57,402"
28905	486	Земли населенных пунктов № 51	536132,85	1350987,99	51° 51' 40,851"	39° 56' 57,401"
28906	487	Земли населенных пунктов № 51	536133,19	1350988,03	51° 51' 40,862"	39° 56' 57,403"
28907	488	Земли населенных пунктов № 51	536133,51	1350988,17	51° 51' 40,873"	39° 56' 57,411"
28908	489	Земли населенных пунктов № 51	536133,78	1350988,38	51° 51' 40,881"	39° 56' 57,422"
28909	490	Земли населенных пунктов № 51	536133,99	1350988,65	51° 51' 40,888"	39° 56' 57,436"
28910	491	Земли населенных пунктов № 51	536134,13	1350988,97	51° 51' 40,892"	39° 56' 57,453"
28911	492	Земли населенных пунктов № 51	536134,17	1350989,31	51° 51' 40,893"	39° 56' 57,471"
28912	493	Земли населенных пунктов № 51	536134,13	1350989,65	51° 51' 40,892"	39° 56' 57,489"
28913	494	Земли населенных пунктов № 51	536133,99	1350989,97	51° 51' 40,887"	39° 56' 57,505"
28914	495	Земли населенных пунктов № 51	536133,78	1350990,24	51° 51' 40,880"	39° 56' 57,519"
28915	496	Земли населенных пунктов № 51	536133,51	1350990,45	51° 51' 40,871"	39° 56' 57,530"
28916	497	Земли населенных пунктов № 51	536133,19	1350990,59	51° 51' 40,861"	39° 56' 57,537"
28917	498	Земли населенных пунктов № 51	536132,85	1350990,63	51° 51' 40,850"	39° 56' 57,539"
28918	499	Земли населенных пунктов № 51	536132,51	1350990,59	51° 51' 40,839"	39° 56' 57,536"
28919	500	Земли населенных пунктов № 51	536132,19	1350990,45	51° 51' 40,828"	39° 56' 57,528"
28920	501	Земли населенных пунктов № 51	536131,92	1350990,24	51° 51' 40,820"	39° 56' 57,517"
28921	502	Земли населенных пунктов № 51	536131,71	1350989,97	51° 51' 40,813"	39° 56' 57,503"
28922	503	Земли населенных пунктов № 51	536131,57	1350989,65	51° 51' 40,809"	39° 56' 57,486"
28923	504	Земли населенных пунктов № 51	536241,89	1350985,93	51° 51' 44,380"	39° 56' 57,408"
28924	505	Земли населенных пунктов № 51	536241,85	1350985,59	51° 51' 44,379"	39° 56' 57,390"
28925	506	Земли населенных пунктов № 51	536241,89	1350985,25	51° 51' 44,380"	39° 56' 57,372"
28926	507	Земли населенных пунктов № 51	536242,03	1350984,93	51° 51' 44,385"	39° 56' 57,356"
28927	508	Земли населенных пунктов № 51	536242,24	1350984,66	51° 51' 44,392"	39° 56' 57,342"
28928	509	Земли населенных пунктов № 51	536242,51	1350984,45	51° 51' 44,401"	39° 56' 57,331"
28929	510	Земли населенных пунктов № 51	536242,83	1350984,31	51° 51' 44,411"	39° 56' 57,324"
28930	511	Земли населенных пунктов № 51	536243,17	1350984,27	51° 51' 44,422"	39° 56' 57,322"
28931	512	Земли населенных пунктов № 51	536243,51	1350984,31	51° 51' 44,433"	39° 56' 57,325"
28932	513	Земли населенных пунктов № 51	536243,83	1350984,45	51° 51' 44,443"	39° 56' 57,332"
28933	514	Земли населенных пунктов № 51	536244,10	1350984,66	51° 51' 44,452"	39° 56' 57,344"
28934	515	Земли населенных пунктов № 51	536244,31	1350984,93	51° 51' 44,458"	39° 56' 57,358"
28935	516	Земли населенных пунктов № 51	536244,45	1350985,25	51° 51' 44,463"	39° 56' 57,375"
28936	517	Земли населенных пунктов № 51	536244,49	1350985,59	51° 51' 44,464"	39° 56' 57,393"

28937	518	Земли населенных пунктов № 51	536244,45	1350985,93	51° 51' 44,462"	39° 56' 57,410"
28938	519	Земли населенных пунктов № 51	536244,31	1350986,25	51° 51' 44,458"	39° 56' 57,427"
28939	520	Земли населенных пунктов № 51	536244,10	1350986,52	51° 51' 44,451"	39° 56' 57,441"
28940	521	Земли населенных пунктов № 51	536243,83	1350986,73	51° 51' 44,442"	39° 56' 57,452"
28941	522	Земли населенных пунктов № 51	536243,51	1350986,87	51° 51' 44,431"	39° 56' 57,458"
28942	523	Земли населенных пунктов № 51	536243,17	1350986,91	51° 51' 44,420"	39° 56' 57,460"
28943	524	Земли населенных пунктов № 51	536242,83	1350986,87	51° 51' 44,409"	39° 56' 57,458"
28944	525	Земли населенных пунктов № 51	536242,51	1350986,73	51° 51' 44,399"	39° 56' 57,450"
28945	526	Земли населенных пунктов № 51	536242,24	1350986,52	51° 51' 44,391"	39° 56' 57,439"
28946	527	Земли населенных пунктов № 51	536242,03	1350986,25	51° 51' 44,384"	39° 56' 57,425"
28947	528	Земли населенных пунктов № 51	536241,89	1350985,93	51° 51' 44,380"	39° 56' 57,408"
28948	529	Земли населенных пунктов № 51	536359,71	1350987,70	51° 51' 48,189"	39° 56' 57,624"
28949	530	Земли населенных пунктов № 51	536359,67	1350987,36	51° 51' 48,188"	39° 56' 57,606"
28950	531	Земли населенных пунктов № 51	536359,71	1350987,02	51° 51' 48,190"	39° 56' 57,588"
28951	532	Земли населенных пунктов № 51	536359,85	1350986,70	51° 51' 48,194"	39° 56' 57,572"
28952	533	Земли населенных пунктов № 51	536360,06	1350986,43	51° 51' 48,201"	39° 56' 57,558"
28953	534	Земли населенных пунктов № 51	536360,33	1350986,22	51° 51' 48,210"	39° 56' 57,547"
28954	535	Земли населенных пунктов № 51	536360,65	1350986,08	51° 51' 48,221"	39° 56' 57,540"
28955	536	Земли населенных пунктов № 51	536360,99	1350986,04	51° 51' 48,232"	39° 56' 57,539"
28956	537	Земли населенных пунктов № 51	536361,33	1350986,08	51° 51' 48,243"	39° 56' 57,541"
28957	538	Земли населенных пунктов № 51	536361,65	1350986,22	51° 51' 48,253"	39° 56' 57,549"
28958	539	Земли населенных пунктов № 51	536361,92	1350986,43	51° 51' 48,262"	39° 56' 57,560"
28959	540	Земли населенных пунктов № 51	536362,13	1350986,70	51° 51' 48,268"	39° 56' 57,574"
28960	541	Земли населенных пунктов № 51	536362,27	1350987,02	51° 51' 48,272"	39° 56' 57,591"
28961	542	Земли населенных пунктов № 51	536362,31	1350987,36	51° 51' 48,274"	39° 56' 57,609"
28962	543	Земли населенных пунктов № 51	536362,27	1350987,70	51° 51' 48,272"	39° 56' 57,627"
28963	544	Земли населенных пунктов № 51	536362,13	1350988,02	51° 51' 48,267"	39° 56' 57,643"
28964	545	Земли населенных пунктов № 51	536361,92	1350988,29	51° 51' 48,260"	39° 56' 57,657"
28965	546	Земли населенных пунктов № 51	536361,65	1350988,50	51° 51' 48,251"	39° 56' 57,668"
28966	547	Земли населенных пунктов № 51	536361,33	1350988,64	51° 51' 48,241"	39° 56' 57,675"
28967	548	Земли населенных пунктов № 51	536360,99	1350988,68	51° 51' 48,230"	39° 56' 57,677"
28968	549	Земли населенных пунктов № 51	536360,65	1350988,64	51° 51' 48,219"	39° 56' 57,674"
28969	550	Земли населенных пунктов № 51	536360,33	1350988,50	51° 51' 48,209"	39° 56' 57,666"
28970	551	Земли населенных пунктов № 51	536360,06	1350988,29	51° 51' 48,200"	39° 56' 57,655"
28971	552	Земли населенных пунктов № 51	536359,85	1350988,02	51° 51' 48,194"	39° 56' 57,641"
28972	553	Земли населенных пунктов № 51	536359,71	1350987,70	51° 51' 48,189"	39° 56' 57,624"
28973	554	Земли населенных пунктов № 51	536469,25	1350987,88	51° 51' 51,732"	39° 56' 57,749"
28974	555	Земли населенных пунктов № 51	536469,21	1350987,54	51° 51' 51,731"	39° 56' 57,731"
28975	556	Земли населенных пунктов № 51	536469,25	1350987,20	51° 51' 51,732"	39° 56' 57,713"
28976	557	Земли населенных пунктов № 51	536469,39	1350986,88	51° 51' 51,737"	39° 56' 57,697"
28977	558	Земли населенных пунктов № 51	536469,60	1350986,61	51° 51' 51,744"	39° 56' 57,683"

28978	559	Земли населенных пунктов № 51	536469,87	1350986,40	51° 51' 51,753"	39° 56' 57,672"
28979	560	Земли населенных пунктов № 51	536470,19	1350986,26	51° 51' 51,764"	39° 56' 57,665"
28980	561	Земли населенных пунктов № 51	536470,53	1350986,22	51° 51' 51,775"	39° 56' 57,663"
28981	562	Земли населенных пунктов № 51	536470,87	1350986,26	51° 51' 51,786"	39° 56' 57,666"
28982	563	Земли населенных пунктов № 51	536471,19	1350986,40	51° 51' 51,796"	39° 56' 57,673"
28983	564	Земли населенных пунктов № 51	536471,46	1350986,61	51° 51' 51,804"	39° 56' 57,685"
28984	565	Земли населенных пунктов № 51	536471,67	1350986,88	51° 51' 51,811"	39° 56' 57,699"
28985	566	Земли населенных пунктов № 51	536471,81	1350987,20	51° 51' 51,815"	39° 56' 57,716"
28986	567	Земли населенных пунктов № 51	536471,85	1350987,54	51° 51' 51,816"	39° 56' 57,734"
28987	568	Земли населенных пунктов № 51	536471,81	1350987,88	51° 51' 51,815"	39° 56' 57,751"
28988	569	Земли населенных пунктов № 51	536471,67	1350988,20	51° 51' 51,810"	39° 56' 57,768"
28989	570	Земли населенных пунктов № 51	536471,46	1350988,47	51° 51' 51,803"	39° 56' 57,782"
28990	571	Земли населенных пунктов № 51	536471,19	1350988,68	51° 51' 51,794"	39° 56' 57,792"
28991	572	Земли населенных пунктов № 51	536470,87	1350988,82	51° 51' 51,784"	39° 56' 57,799"
28992	573	Земли населенных пунктов № 51	536470,53	1350988,86	51° 51' 51,773"	39° 56' 57,801"
28993	574	Земли населенных пунктов № 51	536470,19	1350988,82	51° 51' 51,762"	39° 56' 57,799"
28994	575	Земли населенных пунктов № 51	536469,87	1350988,68	51° 51' 51,752"	39° 56' 57,791"
28995	576	Земли населенных пунктов № 51	536469,60	1350988,47	51° 51' 51,743"	39° 56' 57,780"
28996	577	Земли населенных пунктов № 51	536469,39	1350988,20	51° 51' 51,736"	39° 56' 57,765"
28997	578	Земли населенных пунктов № 51	536469,25	1350987,88	51° 51' 51,732"	39° 56' 57,749"
28998	579	Земли населенных пунктов № 51	536243,13	1335940,65	51° 51' 53,485"	39° 43' 51,379"
28999	580	Земли населенных пунктов № 51	535818,52	1335766,31	51° 51' 39,847"	39° 43' 41,890"
29000	581	Земли населенных пунктов № 51	535778,35	1335749,81	51° 51' 38,557"	39° 43' 40,993"
29001	582	Земли населенных пунктов № 51	535743,13	1335736,12	51° 51' 37,425"	39° 43' 40,246"
29002	583	Земли населенных пунктов № 51	535636,40	1335694,62	51° 51' 33,996"	39° 43' 37,983"
29003	584	Земли населенных пунктов № 51	535622,76	1335713,95	51° 51' 33,544"	39° 43' 38,980"
29004	585	Земли населенных пунктов № 51	535615,19	1335724,68	51° 51' 33,293"	39° 43' 39,534"
29005	586	Земли населенных пунктов № 51	535588,90	1335703,65	51° 51' 32,454"	39° 43' 38,412"
29006	587	Земли населенных пунктов № 51	535571,57	1335727,92	51° 51' 31,880"	39° 43' 39,665"
29007	588	Земли населенных пунктов № 51	535566,85	1335733,80	51° 51' 31,724"	39° 43' 39,968"
29008	589	Земли населенных пунктов № 51	535535,95	1335690,41	51° 51' 30,749"	39° 43' 37,673"
29009	590	Земли населенных пунктов № 51	535551,16	1335680,54	51° 51' 31,246"	39° 43' 37,171"
29010	591	Земли населенных пунктов № 51	535596,72	1335643,49	51° 51' 32,740"	39° 43' 35,276"
29011	592	Земли населенных пунктов № 51	535655,15	1335633,67	51° 51' 34,636"	39° 43' 34,815"
29012	593	Земли населенных пунктов № 51	535746,82	1335654,12	51° 51' 37,590"	39° 43' 35,965"
29013	594	Земли населенных пунктов № 51	535804,53	1335672,36	51° 51' 39,446"	39° 43' 36,970"
29014	595	Земли населенных пунктов № 51	535860,51	1335690,06	51° 51' 41,248"	39° 43' 37,944"
29015	596	Земли населенных пунктов № 51	535977,09	1335726,91	51° 51' 44,998"	39° 43' 39,974"
29016	597	Земли населенных пунктов № 51	536147,96	1335783,73	51° 51' 50,494"	39° 43' 43,095"
29017	598	Земли населенных пунктов № 51	536215,10	1335808,12	51° 51' 52,652"	39° 43' 44,429"
29018	599	Земли населенных пунктов № 51	536319,10	1335846,69	51° 51' 55,995"	39° 43' 46,537"

29019	600	Земли населенных пунктов № 51	536305,53	1335966,87	51° 51' 55,489"	39° 43' 52,805"
29020	601	Земли населенных пунктов № 51	536243,13	1335940,65	51° 51' 53,485"	39° 43' 51,379"
29021	602	Земли населенных пунктов № 51	536571,00	1351009,50	51° 51' 55,009"	39° 56' 58,985"
29022	603	Земли населенных пунктов № 51	536570,96	1351009,16	51° 51' 55,008"	39° 56' 58,967"
29023	604	Земли населенных пунктов № 51	536571,00	1351008,82	51° 51' 55,009"	39° 56' 58,950"
29024	605	Земли населенных пунктов № 51	536571,14	1351008,50	51° 51' 55,014"	39° 56' 58,933"
29025	606	Земли населенных пунктов № 51	536571,35	1351008,23	51° 51' 55,021"	39° 56' 58,919"
29026	607	Земли населенных пунктов № 51	536571,62	1351008,02	51° 51' 55,030"	39° 56' 58,908"
29027	608	Земли населенных пунктов № 51	536571,94	1351007,88	51° 51' 55,040"	39° 56' 58,901"
29028	609	Земли населенных пунктов № 51	536572,28	1351007,84	51° 51' 55,051"	39° 56' 58,900"
29029	610	Земли населенных пунктов № 51	536572,62	1351007,88	51° 51' 55,062"	39° 56' 58,902"
29030	611	Земли населенных пунктов № 51	536572,94	1351008,02	51° 51' 55,073"	39° 56' 58,910"
29031	612	Земли населенных пунктов № 51	536573,21	1351008,23	51° 51' 55,081"	39° 56' 58,921"
29032	613	Земли населенных пунктов № 51	536573,42	1351008,50	51° 51' 55,088"	39° 56' 58,935"
29033	614	Земли населенных пунктов № 51	536573,56	1351008,82	51° 51' 55,092"	39° 56' 58,952"
29034	615	Земли населенных пунктов № 51	536573,60	1351009,16	51° 51' 55,093"	39° 56' 58,970"
29035	616	Земли населенных пунктов № 51	536573,56	1351009,50	51° 51' 55,092"	39° 56' 58,988"
29036	617	Земли населенных пунктов № 51	536573,42	1351009,82	51° 51' 55,087"	39° 56' 59,004"
29037	618	Земли населенных пунктов № 51	536573,21	1351010,09	51° 51' 55,080"	39° 56' 59,018"
29038	619	Земли населенных пунктов № 51	536572,94	1351010,30	51° 51' 55,071"	39° 56' 59,029"
29039	620	Земли населенных пунктов № 51	536572,62	1351010,44	51° 51' 55,061"	39° 56' 59,036"
29040	621	Земли населенных пунктов № 51	536572,28	1351010,48	51° 51' 55,050"	39° 56' 59,038"
29041	622	Земли населенных пунктов № 51	536571,94	1351010,44	51° 51' 55,039"	39° 56' 59,035"
29042	623	Земли населенных пунктов № 51	536571,62	1351010,30	51° 51' 55,029"	39° 56' 59,028"
29043	624	Земли населенных пунктов № 51	536571,35	1351010,09	51° 51' 55,020"	39° 56' 59,016"
29044	625	Земли населенных пунктов № 51	536571,14	1351009,82	51° 51' 55,013"	39° 56' 59,002"
29045	626	Земли населенных пунктов № 51	536571,00	1351009,50	51° 51' 55,009"	39° 56' 58,985"
29046	627	Земли населенных пунктов № 51	536646,93	1351048,32	51° 51' 57,440"	39° 57' 1,093"
29047	628	Земли населенных пунктов № 51	536646,89	1351047,98	51° 51' 57,439"	39° 57' 1,075"
29048	629	Земли населенных пунктов № 51	536646,93	1351047,64	51° 51' 57,440"	39° 57' 1,058"
29049	630	Земли населенных пунктов № 51	536647,07	1351047,32	51° 51' 57,445"	39° 57' 1,041"
29050	631	Земли населенных пунктов № 51	536647,28	1351047,05	51° 51' 57,452"	39° 57' 1,027"
29051	632	Земли населенных пунктов № 51	536647,55	1351046,84	51° 51' 57,461"	39° 57' 1,016"
29052	633	Земли населенных пунктов № 51	536647,87	1351046,70	51° 51' 57,471"	39° 57' 1,009"
29053	634	Земли населенных пунктов № 51	536648,21	1351046,66	51° 51' 57,482"	39° 57' 1,008"
29054	635	Земли населенных пунктов № 51	536648,55	1351046,70	51° 51' 57,493"	39° 57' 1,010"
29055	636	Земли населенных пунктов № 51	536648,87	1351046,84	51° 51' 57,503"	39° 57' 1,018"
29056	637	Земли населенных пунктов № 51	536649,14	1351047,05	51° 51' 57,512"	39° 57' 1,029"
29057	638	Земли населенных пунктов № 51	536649,35	1351047,32	51° 51' 57,519"	39° 57' 1,043"
29058	639	Земли населенных пунктов № 51	536649,49	1351047,64	51° 51' 57,523"	39° 57' 1,060"
29059	640	Земли населенных пунктов № 51	536649,53	1351047,98	51° 51' 57,524"	39° 57' 1,078"

29060	641	Земли населенных пунктов № 51	536649,49	1351048,32	51° 51' 57,522"	39° 57' 1,096"
29061	642	Земли населенных пунктов № 51	536649,35	1351048,64	51° 51' 57,518"	39° 57' 1,112"
29062	643	Земли населенных пунктов № 51	536649,14	1351048,91	51° 51' 57,511"	39° 57' 1,126"
29063	644	Земли населенных пунктов № 51	536648,87	1351049,12	51° 51' 57,502"	39° 57' 1,137"
29064	645	Земли населенных пунктов № 51	536648,55	1351049,26	51° 51' 57,491"	39° 57' 1,144"
29065	646	Земли населенных пунктов № 51	536648,21	1351049,30	51° 51' 57,480"	39° 57' 1,146"
29066	647	Земли населенных пунктов № 51	536647,87	1351049,26	51° 51' 57,469"	39° 57' 1,143"
29067	648	Земли населенных пунктов № 51	536647,55	1351049,12	51° 51' 57,459"	39° 57' 1,136"
29068	649	Земли населенных пунктов № 51	536647,28	1351048,91	51° 51' 57,451"	39° 57' 1,124"
29069	650	Земли населенных пунктов № 51	536647,07	1351048,64	51° 51' 57,444"	39° 57' 1,110"
29070	651	Земли населенных пунктов № 51	536646,93	1351048,32	51° 51' 57,440"	39° 57' 1,093"
29071	652	Земли населенных пунктов № 51	536713,70	1351082,72	51° 51' 59,577"	39° 57' 2,961"
29072	653	Земли населенных пунктов № 51	536713,66	1351082,38	51° 51' 59,576"	39° 57' 2,943"
29073	654	Земли населенных пунктов № 51	536713,70	1351082,04	51° 51' 59,577"	39° 57' 2,925"
29074	655	Земли населенных пунктов № 51	536713,84	1351081,72	51° 51' 59,582"	39° 57' 2,909"
29075	656	Земли населенных пунктов № 51	536714,05	1351081,45	51° 51' 59,589"	39° 57' 2,895"
29076	657	Земли населенных пунктов № 51	536714,32	1351081,24	51° 51' 59,598"	39° 57' 2,884"
29077	658	Земли населенных пунктов № 51	536714,64	1351081,10	51° 51' 59,608"	39° 57' 2,877"
29078	659	Земли населенных пунктов № 51	536714,98	1351081,06	51° 51' 59,619"	39° 57' 2,875"
29079	660	Земли населенных пунктов № 51	536715,32	1351081,10	51° 51' 59,630"	39° 57' 2,878"
29080	661	Земли населенных пунктов № 51	536715,64	1351081,24	51° 51' 59,641"	39° 57' 2,885"
29081	662	Земли населенных пунктов № 51	536715,91	1351081,45	51° 51' 59,649"	39° 57' 2,897"
29082	663	Земли населенных пунктов № 51	536716,12	1351081,72	51° 51' 59,656"	39° 57' 2,911"
29083	664	Земли населенных пунктов № 51	536716,26	1351082,04	51° 51' 59,660"	39° 57' 2,928"
29084	665	Земли населенных пунктов № 51	536716,30	1351082,38	51° 51' 59,661"	39° 57' 2,946"
29085	666	Земли населенных пунктов № 51	536716,26	1351082,72	51° 51' 59,660"	39° 57' 2,963"
29086	667	Земли населенных пунктов № 51	536716,12	1351083,04	51° 51' 59,655"	39° 57' 2,980"
29087	668	Земли населенных пунктов № 51	536715,91	1351083,31	51° 51' 59,648"	39° 57' 2,994"
29088	669	Земли населенных пунктов № 51	536715,64	1351083,52	51° 51' 59,639"	39° 57' 3,005"
29089	670	Земли населенных пунктов № 51	536715,32	1351083,66	51° 51' 59,629"	39° 57' 3,011"
29090	671	Земли населенных пунктов № 51	536714,98	1351083,70	51° 51' 59,618"	39° 57' 3,013"
29091	672	Земли населенных пунктов № 51	536714,64	1351083,66	51° 51' 59,607"	39° 57' 3,011"
29092	673	Земли населенных пунктов № 51	536714,32	1351083,52	51° 51' 59,596"	39° 57' 3,003"
29093	674	Земли населенных пунктов № 51	536714,05	1351083,31	51° 51' 59,588"	39° 57' 2,992"
29094	675	Земли населенных пунктов № 51	536713,84	1351083,04	51° 51' 59,581"	39° 57' 2,978"
29095	676	Земли населенных пунктов № 51	536713,70	1351082,72	51° 51' 59,577"	39° 57' 2,961"
29096	677	Земли населенных пунктов № 51	536785,46	1351155,61	51° 52' 1,850"	39° 57' 6,844"
29097	678	Земли населенных пунктов № 51	536785,42	1351155,27	51° 52' 1,849"	39° 57' 6,827"
29098	679	Земли населенных пунктов № 51	536785,46	1351154,93	51° 52' 1,851"	39° 57' 6,809"
29099	680	Земли населенных пунктов № 51	536785,60	1351154,61	51° 52' 1,855"	39° 57' 6,792"
29100	681	Земли населенных пунктов № 51	536785,81	1351154,34	51° 52' 1,862"	39° 57' 6,778"

29101	682	Земли населенных пунктов № 51	536786,08	1351154,13	51° 52' 1,871"	39° 57' 6,768"
29102	683	Земли населенных пунктов № 51	536786,40	1351153,99	51° 52' 1,882"	39° 57' 6,761"
29103	684	Земли населенных пунктов № 51	536786,74	1351153,95	51° 52' 1,893"	39° 57' 6,759"
29104	685	Земли населенных пунктов № 51	536787,08	1351153,99	51° 52' 1,904"	39° 57' 6,761"
29105	686	Земли населенных пунктов № 51	536787,40	1351154,13	51° 52' 1,914"	39° 57' 6,769"
29106	687	Земли населенных пунктов № 51	536787,67	1351154,34	51° 52' 1,923"	39° 57' 6,780"
29107	688	Земли населенных пунктов № 51	536787,88	1351154,61	51° 52' 1,929"	39° 57' 6,795"
29108	689	Земли населенных пунктов № 51	536788,02	1351154,93	51° 52' 1,934"	39° 57' 6,812"
29109	690	Земли населенных пунктов № 51	536788,06	1351155,27	51° 52' 1,935"	39° 57' 6,829"
29110	691	Земли населенных пунктов № 51	536788,02	1351155,61	51° 52' 1,933"	39° 57' 6,847"
29111	692	Земли населенных пунктов № 51	536787,88	1351155,93	51° 52' 1,928"	39° 57' 6,864"
29112	693	Земли населенных пунктов № 51	536787,67	1351156,20	51° 52' 1,921"	39° 57' 6,878"
29113	694	Земли населенных пунктов № 51	536787,40	1351156,41	51° 52' 1,913"	39° 57' 6,888"
29114	695	Земли населенных пунктов № 51	536787,08	1351156,55	51° 52' 1,902"	39° 57' 6,895"
29115	696	Земли населенных пунктов № 51	536786,74	1351156,59	51° 52' 1,891"	39° 57' 6,897"
29116	697	Земли населенных пунктов № 51	536786,40	1351156,55	51° 52' 1,880"	39° 57' 6,894"
29117	698	Земли населенных пунктов № 51	536786,08	1351156,41	51° 52' 1,870"	39° 57' 6,887"
29118	699	Земли населенных пунктов № 51	536785,81	1351156,20	51° 52' 1,861"	39° 57' 6,876"
29119	700	Земли населенных пунктов № 51	536785,60	1351155,93	51° 52' 1,855"	39° 57' 6,861"
29120	701	Земли населенных пунктов № 51	536785,46	1351155,61	51° 52' 1,850"	39° 57' 6,844"
29121	702	Земли населенных пунктов № 51	536866,44	1351239,39	51° 52' 4,415"	39° 57' 11,307"
29122	703	Земли населенных пунктов № 51	536866,40	1351239,05	51° 52' 4,414"	39° 57' 11,289"
29123	704	Земли населенных пунктов № 51	536866,44	1351238,71	51° 52' 4,415"	39° 57' 11,271"
29124	705	Земли населенных пунктов № 51	536866,58	1351238,39	51° 52' 4,420"	39° 57' 11,255"
29125	706	Земли населенных пунктов № 51	536866,79	1351238,12	51° 52' 4,427"	39° 57' 11,241"
29126	707	Земли населенных пунктов № 51	536867,06	1351237,91	51° 52' 4,436"	39° 57' 11,230"
29127	708	Земли населенных пунктов № 51	536867,38	1351237,77	51° 52' 4,446"	39° 57' 11,223"
29128	709	Земли населенных пунктов № 51	536867,72	1351237,73	51° 52' 4,457"	39° 57' 11,222"
29129	710	Земли населенных пунктов № 51	536868,06	1351237,77	51° 52' 4,468"	39° 57' 11,224"
29130	711	Земли населенных пунктов № 51	536868,38	1351237,91	51° 52' 4,479"	39° 57' 11,232"
29131	712	Земли населенных пунктов № 51	536868,65	1351238,12	51° 52' 4,487"	39° 57' 11,243"
29132	713	Земли населенных пунктов № 51	536868,86	1351238,39	51° 52' 4,494"	39° 57' 11,257"
29133	714	Земли населенных пунктов № 51	536869,00	1351238,71	51° 52' 4,498"	39° 57' 11,274"
29134	715	Земли населенных пунктов № 51	536869,04	1351239,05	51° 52' 4,499"	39° 57' 11,292"
29135	716	Земли населенных пунктов № 51	536869,00	1351239,39	51° 52' 4,498"	39° 57' 11,310"
29136	717	Земли населенных пунктов № 51	536868,86	1351239,71	51° 52' 4,493"	39° 57' 11,326"
29137	718	Земли населенных пунктов № 51	536868,65	1351239,98	51° 52' 4,486"	39° 57' 11,340"
29138	719	Земли населенных пунктов № 51	536868,38	1351240,19	51° 52' 4,477"	39° 57' 11,351"
29139	720	Земли населенных пунктов № 51	536868,06	1351240,33	51° 52' 4,467"	39° 57' 11,358"
29140	721	Земли населенных пунктов № 51	536867,72	1351240,37	51° 52' 4,456"	39° 57' 11,360"
29141	722	Земли населенных пунктов № 51	536867,38	1351240,33	51° 52' 4,445"	39° 57' 11,357"

29142	723	Земли населенных пунктов № 51	536867,06	1351240,19	51° 52' 4,434"	39° 57' 11,349"
29143	724	Земли населенных пунктов № 51	536866,79	1351239,98	51° 52' 4,426"	39° 57' 11,338"
29144	725	Земли населенных пунктов № 51	536866,58	1351239,71	51° 52' 4,419"	39° 57' 11,324"
29145	726	Земли населенных пунктов № 51	536866,44	1351239,39	51° 52' 4,415"	39° 57' 11,307"
29146	727	Земли населенных пунктов № 51	537241,94	1345349,25	51° 52' 20,294"	39° 52' 3,930"
29147	728	Земли населенных пунктов № 51	537331,51	1345083,04	51° 52' 23,354"	39° 51' 50,108"
29148	729	Земли населенных пунктов № 51	537321,04	1345078,77	51° 52' 23,018"	39° 51' 49,875"
29149	730	Земли населенных пунктов № 51	537252,35	1345038,76	51° 52' 20,821"	39° 51' 47,716"
29150	731	Земли населенных пунктов № 51	537203,57	1345000,14	51° 52' 19,267"	39° 51' 45,650"
29151	732	Земли населенных пунктов № 51	537255,46	1345036,37	51° 52' 20,923"	39° 51' 47,594"
29152	733	Земли населенных пунктов № 51	537298,35	1344970,95	51° 52' 22,350"	39° 51' 44,218"
29153	734	Земли населенных пунктов № 51	537325,54	1344981,38	51° 52' 23,224"	39° 51' 44,790"
29154	735	Земли населенных пунктов № 51	537358,20	1344992,48	51° 52' 24,273"	39° 51' 45,402"
29155	736	Земли населенных пунктов № 51	537343,20	1345048,31	51° 52' 23,754"	39° 51' 48,305"
29156	737	Земли населенных пунктов № 51	537241,94	1345349,25	51° 52' 20,294"	39° 52' 3,930"
29157	738	Земли населенных пунктов № 51	537341,14	1345018,74	51° 52' 23,705"	39° 51' 46,758"
29158	739	Земли населенных пунктов № 51	537341,31	1345018,27	51° 52' 23,711"	39° 51' 46,733"
29159	740	Земли населенных пунктов № 51	537340,84	1345018,10	51° 52' 23,696"	39° 51' 46,724"
29160	741	Земли населенных пунктов № 51	537340,67	1345018,57	51° 52' 23,690"	39° 51' 46,748"
29161	742	Земли населенных пунктов № 51	537341,14	1345018,74	51° 52' 23,705"	39° 51' 46,758"
29162	743	Земли населенных пунктов № 51	537022,37	1345696,24	51° 52' 12,978"	39° 52' 21,843"
29163	744	Земли населенных пунктов № 51	537022,37	1345696,24	51° 52' 12,978"	39° 52' 21,843"
29164	745	Земли населенных пунктов № 51	537022,64	1345695,81	51° 52' 12,987"	39° 52' 21,821"
29165	746	Земли населенных пунктов № 51	537022,37	1345696,24	51° 52' 12,978"	39° 52' 21,843"
29166	747	Земли населенных пунктов № 51	536659,91	1345469,38	51° 52' 1,394"	39° 52' 9,628"
29167	748	Земли населенных пунктов № 51	536734,64	1345438,48	51° 52' 3,830"	39° 52' 8,088"
29168	749	Земли населенных пунктов № 51	536734,65	1345438,49	51° 52' 3,830"	39° 52' 8,089"
29169	750	Земли населенных пунктов № 51	536659,91	1345469,38	51° 52' 1,394"	39° 52' 9,628"
29170	751	Земли населенных пунктов № 51	537341,14	1345018,74	51° 52' 23,705"	39° 51' 46,758"
29171	752	Земли населенных пунктов № 51	537340,67	1345018,57	51° 52' 23,690"	39° 51' 46,748"
29172	753	Земли населенных пунктов № 51	537340,84	1345018,10	51° 52' 23,696"	39° 51' 46,724"
29173	754	Земли населенных пунктов № 51	537341,31	1345018,27	51° 52' 23,711"	39° 51' 46,733"
29174	755	Земли населенных пунктов № 51	537341,14	1345018,74	51° 52' 23,705"	39° 51' 46,758"
29175	756	Земли населенных пунктов № 51	532188,71	1348237,59	51° 49' 35,045"	39° 54' 29,690"
29176	757	Земли населенных пунктов № 51	532185,91	1348237,65	51° 49' 34,955"	39° 54' 29,690"
29177	758	Земли населенных пунктов № 51	532185,80	1348232,20	51° 49' 34,955"	39° 54' 29,405"
29178	759	Земли населенных пунктов № 51	532188,60	1348232,14	51° 49' 35,045"	39° 54' 29,405"
29179	760	Земли населенных пунктов № 51	532188,71	1348237,59	51° 49' 35,045"	39° 54' 29,690"
29180	761	Земли населенных пунктов № 51	532182,57	1348149,91	51° 49' 34,902"	39° 54' 25,106"
29181	762	Земли населенных пунктов № 51	532181,64	1348149,54	51° 49' 34,872"	39° 54' 25,086"
29182	763	Земли населенных пунктов № 51	532182,01	1348148,61	51° 49' 34,885"	39° 54' 25,038"

29183	764	Земли населенных пунктов № 51	532182,94	1348148,98	51° 49' 34,915"	39° 54' 25,058"
29184	765	Земли населенных пунктов № 51	532182,57	1348149,91	51° 49' 34,902"	39° 54' 25,106"
29185	766	Земли населенных пунктов № 51	532181,48	1348149,49	51° 49' 34,867"	39° 54' 25,083"
29186	767	Земли населенных пунктов № 51	532180,55	1348149,13	51° 49' 34,837"	39° 54' 25,064"
29187	768	Земли населенных пунктов № 51	532180,92	1348148,19	51° 49' 34,850"	39° 54' 25,015"
29188	769	Земли населенных пунктов № 51	532181,84	1348148,56	51° 49' 34,879"	39° 54' 25,035"
29189	770	Земли населенных пунктов № 51	532181,48	1348149,49	51° 49' 34,867"	39° 54' 25,083"
29190	771	Земли населенных пунктов № 51	528590,81	1371310,95	51° 47' 22,384"	40° 14' 29,431"
29191	772	Земли населенных пунктов № 51	528588,80	1371310,95	51° 47' 22,319"	40° 14' 29,428"
29192	773	Земли населенных пунктов № 51	528588,80	1371308,94	51° 47' 22,320"	40° 14' 29,324"
29193	774	Земли населенных пунктов № 51	528590,81	1371308,94	51° 47' 22,385"	40° 14' 29,326"
29194	775	Земли населенных пунктов № 51	528590,81	1371310,95	51° 47' 22,384"	40° 14' 29,431"
29195	776	Земли населенных пунктов № 51	528587,63	1371304,74	51° 47' 22,286"	40° 14' 29,103"
29196	777	Земли населенных пунктов № 51	528586,62	1371304,74	51° 47' 22,253"	40° 14' 29,102"
29197	778	Земли населенных пунктов № 51	528586,62	1371303,72	51° 47' 22,254"	40° 14' 29,049"
29198	779	Земли населенных пунктов № 51	528587,63	1371303,72	51° 47' 22,287"	40° 14' 29,050"
29199	780	Земли населенных пунктов № 51	528587,63	1371304,74	51° 47' 22,286"	40° 14' 29,103"
29200	781	Земли населенных пунктов № 51	537415,82	1345467,01	51° 52' 25,845"	39° 52' 10,256"
29201	782	Земли населенных пунктов № 51	537347,38	1345429,28	51° 52' 23,655"	39° 52' 8,217"
29202	783	Земли населенных пунктов № 51	537339,78	1345421,95	51° 52' 23,414"	39° 52' 7,826"
29203	784	Земли населенных пунктов № 51	537338,73	1345419,51	51° 52' 23,381"	39° 52' 7,698"
29204	785	Земли населенных пунктов № 51	537338,98	1345416,33	51° 52' 23,391"	39° 52' 7,532"
29205	786	Земли населенных пунктов № 51	537331,13	1345411,91	51° 52' 23,140"	39° 52' 7,293"
29206	787	Земли населенных пунктов № 51	537328,44	1345413,85	51° 52' 23,052"	39° 52' 7,392"
29207	788	Земли населенных пунктов № 51	537324,38	1345413,55	51° 52' 22,921"	39° 52' 7,372"
29208	789	Земли населенных пунктов № 51	537321,37	1345412,76	51° 52' 22,824"	39° 52' 7,328"
29209	790	Земли населенных пунктов № 51	537249,87	1345368,67	51° 52' 20,538"	39° 52' 4,953"
29210	791	Земли населенных пунктов № 51	537246,54	1345363,69	51° 52' 20,434"	39° 52' 4,689"
29211	792	Земли населенных пунктов № 51	537247,36	1345357,73	51° 52' 20,464"	39° 52' 4,379"
29212	793	Земли населенных пунктов № 51	537237,19	1345352,12	51° 52' 20,138"	39° 52' 4,075"
29213	794	Земли населенных пунктов № 51	537241,94	1345349,25	51° 52' 20,294"	39° 52' 3,930"
29214	795	Земли населенных пунктов № 51	537343,20	1345048,31	51° 52' 23,754"	39° 51' 48,305"
29215	796	Земли населенных пунктов № 51	537358,20	1344992,48	51° 52' 24,273"	39° 51' 45,402"
29216	797	Земли населенных пунктов № 51	537325,54	1344981,38	51° 52' 23,224"	39° 51' 44,790"
29217	798	Земли населенных пунктов № 51	537298,35	1344970,95	51° 52' 22,350"	39° 51' 44,218"
29218	799	Земли населенных пунктов № 51	537255,46	1345036,37	51° 52' 20,923"	39° 51' 47,594"
29219	800	Земли населенных пунктов № 51	537203,57	1345000,14	51° 52' 19,267"	39° 51' 45,650"
29220	801	Земли населенных пунктов № 51	537249,03	1344928,05	51° 52' 20,781"	39° 51' 41,928"
29221	802	Земли населенных пунктов № 51	537207,11	1344934,87	51° 52' 19,421"	39° 51' 42,243"
29222	803	Земли населенных пунктов № 51	537022,29	1345232,68	51° 52' 13,261"	39° 51' 57,621"
29223	804	Земли населенных пунктов № 51	536981,88	1345207,77	51° 52' 11,969"	39° 51' 56,279"

29224	805	Земли населенных пунктов № 51	536944,69	1345188,01	51° 52' 10,778"	39° 51' 55,210"
29225	806	Земли населенных пунктов № 51	536934,10	1345183,10	51° 52' 10,439"	39° 51' 54,943"
29226	807	Земли населенных пунктов № 51	536932,25	1345180,72	51° 52' 10,380"	39° 51' 54,817"
29227	808	Земли населенных пунктов № 51	536932,48	1345176,64	51° 52' 10,390"	39° 51' 54,604"
29228	809	Земли населенных пунктов № 51	536925,51	1345171,60	51° 52' 10,168"	39° 51' 54,333"
29229	810	Земли населенных пунктов № 51	536921,81	1345173,45	51° 52' 10,047"	39° 51' 54,426"
29230	811	Земли населенных пунктов № 51	536919,83	1345173,54	51° 52' 9,983"	39° 51' 54,429"
29231	812	Земли населенных пунктов № 51	536859,84	1345137,33	51° 52' 8,065"	39° 51' 52,478"
29232	813	Земли населенных пунктов № 51	536868,12	1345123,98	51° 52' 8,341"	39° 51' 51,788"
29233	814	Земли населенных пунктов № 51	536845,48	1345110,61	51° 52' 7,617"	39° 51' 51,067"
29234	815	Земли населенных пунктов № 51	537127,74	1344702,29	51° 52' 16,996"	39° 51' 30,011"
29235	816	Земли населенных пунктов № 51	537475,83	1344202,71	51° 52' 28,560"	39° 51' 4,248"
29236	817	Земли населенных пунктов № 51	537538,07	1344238,03	51° 52' 30,552"	39° 51' 6,155"
29237	818	Земли населенных пунктов № 51	537554,89	1344211,27	51° 52' 31,112"	39° 51' 4,773"
29238	819	Земли населенных пунктов № 51	537648,47	1344258,12	51° 52' 34,110"	39° 51' 7,313"
29239	820	Земли населенных пунктов № 51	537374,97	1344704,22	51° 52' 24,992"	39° 51' 30,356"
29240	821	Земли населенных пунктов № 51	537630,73	1344850,37	51° 52' 33,175"	39° 51' 38,246"
29241	822	Земли населенных пунктов № 51	537710,51	1344704,25	51° 52' 35,845"	39° 51' 30,689"
29242	823	Земли населенных пунктов № 51	537823,11	1344517,82	51° 52' 39,601"	39° 51' 21,057"
29243	824	Земли населенных пунктов № 51	537876,64	1344548,09	51° 52' 41,314"	39° 51' 22,692"
29244	825	Земли населенных пунктов № 51	537879,63	1344549,91	51° 52' 41,410"	39° 51' 22,790"
29245	826	Земли населенных пунктов № 51	537893,12	1344557,34	51° 52' 41,841"	39° 51' 23,191"
29246	827	Земли населенных пунктов № 51	537955,56	1344474,35	51° 52' 43,912"	39° 51' 18,916"
29247	828	Земли населенных пунктов № 51	537961,45	1344464,85	51° 52' 44,108"	39° 51' 18,425"
29248	829	Земли населенных пунктов № 51	538058,32	1344524,66	51° 52' 47,205"	39° 51' 21,646"
29249	830	Земли населенных пунктов № 51	538003,84	1344620,13	51° 52' 45,384"	39° 51' 26,582"
29250	831	Земли населенных пунктов № 51	537959,27	1344697,22	51° 52' 43,896"	39° 51' 30,567"
29251	832	Земли населенных пунктов № 51	537773,69	1344971,70	51° 52' 37,725"	39° 51' 44,728"
29252	833	Земли населенных пунктов № 51	537626,27	1345215,47	51° 52' 32,807"	39° 51' 57,321"
29253	834	Земли населенных пунктов № 51	537534,66	1345315,67	51° 52' 29,782"	39° 52' 2,466"
29254	835	Земли населенных пунктов № 51	537433,12	1345470,44	51° 52' 26,403"	39° 52' 10,453"
29255	836	Земли населенных пунктов № 51	537418,85	1345461,70	51° 52' 25,947"	39° 52' 9,982"
29256	837	Земли населенных пунктов № 51	537415,82	1345467,01	51° 52' 25,845"	39° 52' 10,256"
29257	838	Земли населенных пунктов № 51	537558,36	1345075,84	51° 52' 30,696"	39° 51' 49,957"
29258	839	Земли населенных пунктов № 51	537558,45	1345075,35	51° 52' 30,700"	39° 51' 49,931"
29259	840	Земли населенных пунктов № 51	537557,96	1345075,26	51° 52' 30,684"	39° 51' 49,926"
29260	841	Земли населенных пунктов № 51	537557,87	1345075,75	51° 52' 30,681"	39° 51' 49,952"
29261	842	Земли населенных пунктов № 51	537558,36	1345075,84	51° 52' 30,696"	39° 51' 49,957"
29262	843	Земли населенных пунктов № 51	537214,04	1345818,42	51° 52' 19,102"	39° 52' 28,418"
29263	844	Земли населенных пунктов № 51	537126,27	1345770,89	51° 52' 16,293"	39° 52' 25,847"
29264	845	Земли населенных пунктов № 51	537123,20	1345769,20	51° 52' 16,194"	39° 52' 25,755"

29265	846	Земли населенных пунктов № 51	537062,23	1345736,26	51° 52' 14,243"	39° 52' 23,974"
29266	847	Земли населенных пунктов № 51	537022,37	1345696,24	51° 52' 12,978"	39° 52' 21,843"
29267	848	Земли населенных пунктов № 51	537022,64	1345695,81	51° 52' 12,987"	39° 52' 21,821"
29268	849	Земли населенных пунктов № 51	537192,43	1345428,76	51° 52' 18,643"	39° 52' 8,035"
29269	850	Земли населенных пунктов № 51	537227,45	1345373,70	51° 52' 19,810"	39° 52' 5,193"
29270	851	Земли населенных пунктов № 51	537242,33	1345382,51	51° 52' 20,286"	39° 52' 5,668"
29271	852	Земли населенных пунктов № 51	537312,56	1345423,13	51° 52' 22,533"	39° 52' 7,861"
29272	853	Земли населенных пунктов № 51	537313,14	1345426,55	51° 52' 22,549"	39° 52' 8,040"
29273	854	Земли населенных пунктов № 51	537311,68	1345429,20	51° 52' 22,500"	39° 52' 8,177"
29274	855	Земли населенных пунктов № 51	537317,74	1345433,17	51° 52' 22,694"	39° 52' 8,391"
29275	856	Земли населенных пунктов № 51	537321,07	1345429,38	51° 52' 22,804"	39° 52' 8,196"
29276	857	Земли населенных пунктов № 51	537324,70	1345429,18	51° 52' 22,921"	39° 52' 8,189"
29277	858	Земли населенных пунктов № 51	537337,14	1345436,93	51° 52' 23,319"	39° 52' 8,606"
29278	859	Земли населенных пунктов № 51	537409,38	1345478,23	51° 52' 25,630"	39° 52' 10,836"
29279	860	Земли населенных пунктов № 51	537214,04	1345818,42	51° 52' 19,102"	39° 52' 28,418"
29280	861	Земли населенных пунктов № 51	536805,37	1345553,04	51° 52' 6,047"	39° 52' 14,144"
29281	862	Земли населенных пунктов № 51	536659,91	1345469,38	51° 52' 1,394"	39° 52' 9,628"
29282	863	Земли населенных пунктов № 51	536734,65	1345438,49	51° 52' 3,830"	39° 52' 8,089"
29283	864	Земли населенных пунктов № 51	536734,64	1345438,48	51° 52' 3,830"	39° 52' 8,088"
29284	865	Земли населенных пунктов № 51	536734,65	1345438,48	51° 52' 3,830"	39° 52' 8,088"
29285	866	Земли населенных пунктов № 51	536689,39	1345412,61	51° 52' 2,382"	39° 52' 6,692"
29286	867	Земли населенных пунктов № 51	536852,47	1345149,25	51° 52' 7,819"	39° 51' 53,093"
29287	868	Земли населенных пунктов № 51	536916,74	1345186,55	51° 52' 9,875"	39° 51' 55,106"
29288	869	Земли населенных пунктов № 51	536917,71	1345189,91	51° 52' 9,904"	39° 51' 55,282"
29289	870	Земли населенных пунктов № 51	536917,25	1345193,54	51° 52' 9,887"	39° 51' 55,472"
29290	871	Земли населенных пунктов № 51	536924,78	1345197,58	51° 52' 10,128"	39° 51' 55,690"
29291	872	Земли населенных пунктов № 51	536927,10	1345196,06	51° 52' 10,204"	39° 51' 55,613"
29292	873	Земли населенных пунктов № 51	536930,47	1345196,19	51° 52' 10,313"	39° 51' 55,623"
29293	874	Земли населенных пунктов № 51	536944,99	1345201,81	51° 52' 10,779"	39° 51' 55,931"
29294	875	Земли населенных пунктов № 51	537013,71	1345245,65	51° 52' 12,975"	39° 51' 58,290"
29295	876	Земли населенных пунктов № 51	536805,37	1345553,04	51° 52' 6,047"	39° 52' 14,144"
29296		**Земли населенных пунктов № 51 Количество**		876		876
29297	1	Земли населенных пунктов № 52	519962,69	1335962,44	51° 43' 6,843"	39° 43' 38,004"
29298	2	Земли населенных пунктов № 52	520183,39	1336061,53	51° 43' 13,927"	39° 43' 43,361"
29299	3	Земли населенных пунктов № 52	520293,87	1336111,14	51° 43' 17,474"	39° 43' 46,043"
29300	4	Земли населенных пунктов № 52	520373,99	1336142,52	51° 43' 20,048"	39° 43' 47,749"
29301	5	Земли населенных пунктов № 52	520433,43	1336165,81	51° 43' 21,958"	39° 43' 49,014"
29302	6	Земли населенных пунктов № 52	520511,52	1336197,55	51° 43' 24,466"	39° 43' 50,737"
29303	7	Земли населенных пунктов № 52	520520,34	1336201,14	51° 43' 24,750"	39° 43' 50,932"
29304	8	Земли населенных пунктов № 52	520487,35	1336305,03	51° 43' 23,625"	39° 43' 56,314"
29305	9	Земли населенных пунктов № 52	520456,16	1336360,36	51° 43' 22,585"	39° 43' 59,168"

29306	10	Земли населенных пунктов № 52	520434,01	1336376,83	51° 43' 21,860"	39° 44' 0,006"
29307	11	Земли населенных пунктов № 52	520400,11	1336385,21	51° 43' 20,759"	39° 44' 0,412"
29308	12	Земли населенных пунктов № 52	520382,33	1336425,74	51° 43' 20,161"	39° 44' 2,507"
29309	13	Земли населенных пунктов № 52	520375,70	1336470,91	51° 43' 19,921"	39° 44' 4,854"
29310	14	Земли населенных пунктов № 52	520374,76	1336542,40	51° 43' 19,851"	39° 44' 8,576"
29311	15	Земли населенных пунктов № 52	520365,42	1336572,78	51° 43' 19,532"	39° 44' 10,150"
29312	16	Земли населенных пунктов № 52	520059,76	1336451,77	51° 43' 9,712"	39° 44' 3,575"
29313	17	Земли населенных пунктов № 52	519889,36	1336384,30	51° 43' 4,237"	39° 43' 59,909"
29314	18	Земли населенных пунктов № 52	519821,71	1336352,79	51° 43' 2,067"	39° 43' 58,208"
29315	19	Земли населенных пунктов № 52	519845,56	1336306,44	51° 43' 2,864"	39° 43' 55,815"
29316	20	Земли населенных пунктов № 52	519883,97	1336192,25	51° 43' 4,169"	39° 43' 49,902"
29317	21	Земли населенных пунктов № 52	519962,69	1335962,44	51° 43' 6,843"	39° 43' 38,004"
29318		**Земли населенных пунктов № 52 Количество**		21		21
29319	1	Земли населенных пунктов № 54	527222,26	1325198,71	51° 47' 7,249"	39° 34' 23,059"
29320	2	Земли населенных пунктов № 54	527222,23	1325198,48	51° 47' 7,248"	39° 34' 23,047"
29321	3	Земли населенных пунктов № 54	527222,26	1325198,25	51° 47' 7,249"	39° 34' 23,035"
29322	4	Земли населенных пунктов № 54	527222,31	1325198,03	51° 47' 7,251"	39° 34' 23,024"
29323	5	Земли населенных пунктов № 54	527222,41	1325197,82	51° 47' 7,255"	39° 34' 23,013"
29324	6	Земли населенных пунктов № 54	527222,54	1325197,63	51° 47' 7,259"	39° 34' 23,003"
29325	7	Земли населенных пунктов № 54	527222,71	1325197,46	51° 47' 7,264"	39° 34' 22,994"
29326	8	Земли населенных пунктов № 54	527222,90	1325197,33	51° 47' 7,271"	39° 34' 22,988"
29327	9	Земли населенных пунктов № 54	527223,11	1325197,23	51° 47' 7,277"	39° 34' 22,983"
29328	10	Земли населенных пунктов № 54	527223,33	1325197,18	51° 47' 7,285"	39° 34' 22,980"
29329	11	Земли населенных пунктов № 54	527223,56	1325197,15	51° 47' 7,292"	39° 34' 22,979"
29330	12	Земли населенных пунктов № 54	527223,79	1325197,18	51° 47' 7,299"	39° 34' 22,981"
29331	13	Земли населенных пунктов № 54	527224,01	1325197,23	51° 47' 7,307"	39° 34' 22,983"
29332	14	Земли населенных пунктов № 54	527224,22	1325197,33	51° 47' 7,313"	39° 34' 22,989"
29333	15	Земли населенных пунктов № 54	527224,41	1325197,46	51° 47' 7,319"	39° 34' 22,996"
29334	16	Земли населенных пунктов № 54	527224,58	1325197,63	51° 47' 7,325"	39° 34' 23,005"
29335	17	Земли населенных пунктов № 54	527224,71	1325197,82	51° 47' 7,329"	39° 34' 23,015"
29336	18	Земли населенных пунктов № 54	527224,81	1325198,03	51° 47' 7,332"	39° 34' 23,026"
29337	19	Земли населенных пунктов № 54	527224,86	1325198,25	51° 47' 7,334"	39° 34' 23,037"
29338	20	Земли населенных пунктов № 54	527224,89	1325198,48	51° 47' 7,334"	39° 34' 23,049"
29339	21	Земли населенных пунктов № 54	527224,86	1325198,71	51° 47' 7,333"	39° 34' 23,061"
29340	22	Земли населенных пунктов № 54	527224,81	1325198,93	51° 47' 7,332"	39° 34' 23,073"
29341	23	Земли населенных пунктов № 54	527224,71	1325199,14	51° 47' 7,328"	39° 34' 23,083"
29342	24	Земли населенных пунктов № 54	527224,58	1325199,33	51° 47' 7,324"	39° 34' 23,093"
29343	25	Земли населенных пунктов № 54	527224,41	1325199,50	51° 47' 7,318"	39° 34' 23,102"
29344	26	Земли населенных пунктов № 54	527224,22	1325199,63	51° 47' 7,312"	39° 34' 23,109"
29345	27	Земли населенных пунктов № 54	527224,01	1325199,73	51° 47' 7,305"	39° 34' 23,114"
29346	28	Земли населенных пунктов № 54	527223,79	1325199,78	51° 47' 7,298"	39° 34' 23,116"

29347	29	Земли населенных пунктов № 54	527223,56	1325199,81	51° 47' 7,291"	39° 34' 23,118"
29348	30	Земли населенных пунктов № 54	527223,33	1325199,78	51° 47' 7,283"	39° 34' 23,116"
29349	31	Земли населенных пунктов № 54	527223,11	1325199,73	51° 47' 7,276"	39° 34' 23,113"
29350	32	Земли населенных пунктов № 54	527222,90	1325199,63	51° 47' 7,269"	39° 34' 23,108"
29351	33	Земли населенных пунктов № 54	527222,71	1325199,50	51° 47' 7,263"	39° 34' 23,101"
29352	34	Земли населенных пунктов № 54	527222,54	1325199,33	51° 47' 7,258"	39° 34' 23,092"
29353	35	Земли населенных пунктов № 54	527222,41	1325199,14	51° 47' 7,254"	39° 34' 23,082"
29354	36	Земли населенных пунктов № 54	527222,31	1325198,93	51° 47' 7,251"	39° 34' 23,071"
29355	37	Земли населенных пунктов № 54	527222,26	1325198,71	51° 47' 7,249"	39° 34' 23,059"
29356	38	Земли населенных пунктов № 54	527298,57	1325332,40	51° 47' 9,653"	39° 34' 30,092"
29357	39	Земли населенных пунктов № 54	527293,30	1325327,63	51° 47' 9,485"	39° 34' 29,839"
29358	40	Земли населенных пунктов № 54	527298,05	1325322,36	51° 47' 9,641"	39° 34' 29,568"
29359	41	Земли населенных пунктов № 54	527303,32	1325327,13	51° 47' 9,809"	39° 34' 29,821"
29360	42	Земли населенных пунктов № 54	527298,57	1325332,40	51° 47' 9,653"	39° 34' 30,092"
29361	43	Земли населенных пунктов № 54	529292,45	1326604,49	51° 48' 13,532"	39° 35' 38,028"
29362	44	Земли населенных пунктов № 54	529242,35	1326598,87	51° 48' 11,914"	39° 35' 37,695"
29363	45	Земли населенных пунктов № 54	529217,79	1326604,60	51° 48' 11,117"	39° 35' 37,974"
29364	46	Земли населенных пунктов № 54	529167,94	1326634,75	51° 48' 9,489"	39° 35' 39,508"
29365	47	Земли населенных пунктов № 54	529098,84	1326653,54	51° 48' 7,245"	39° 35' 40,433"
29366	48	Земли населенных пунктов № 54	529069,85	1326659,94	51° 48' 6,304"	39° 35' 40,744"
29367	49	Земли населенных пунктов № 54	529056,40	1326673,37	51° 48' 5,862"	39° 35' 41,434"
29368	50	Земли населенных пунктов № 54	529023,88	1326667,61	51° 48' 4,813"	39° 35' 41,108"
29369	51	Земли населенных пунктов № 54	529001,61	1326657,56	51° 48' 4,097"	39° 35' 40,566"
29370	52	Земли населенных пунктов № 54	528968,33	1326636,43	51° 48' 3,031"	39° 35' 39,437"
29371	53	Земли населенных пунктов № 54	528959,53	1326628,47	51° 48' 2,750"	39° 35' 39,014"
29372	54	Земли населенных пунктов № 54	528940,34	1326603,15	51° 48' 2,142"	39° 35' 37,678"
29373	55	Земли населенных пунктов № 54	528929,50	1326594,78	51° 48' 1,796"	39° 35' 37,233"
29374	56	Земли населенных пунктов № 54	528909,09	1326584,05	51° 48' 1,141"	39° 35' 36,657"
29375	57	Земли населенных пунктов № 54	528900,45	1326575,16	51° 48' 0,865"	39° 35' 36,186"
29376	58	Земли населенных пунктов № 54	528894,05	1326563,87	51° 48' 0,664"	39° 35' 35,592"
29377	59	Земли населенных пунктов № 54	528849,80	1326477,35	51° 47' 59,275"	39° 35' 31,042"
29378	60	Земли населенных пунктов № 54	528837,21	1326461,98	51° 47' 58,875"	39° 35' 30,230"
29379	61	Земли населенных пунктов № 54	528817,50	1326446,83	51° 47' 58,245"	39° 35' 29,424"
29380	62	Земли населенных пунктов № 54	528809,97	1326439,20	51° 47' 58,005"	39° 35' 29,020"
29381	63	Земли населенных пунктов № 54	528789,36	1326412,89	51° 47' 57,352"	39° 35' 27,631"
29382	64	Земли населенных пунктов № 54	528772,42	1326396,58	51° 47' 56,812"	39° 35' 26,767"
29383	65	Земли населенных пунктов № 54	528748,56	1326376,36	51° 47' 56,050"	39° 35' 25,693"
29384	66	Земли населенных пунктов № 54	528809,92	1326316,17	51° 47' 58,064"	39° 35' 22,601"
29385	67	Земли населенных пунктов № 54	528821,21	1326305,10	51° 47' 58,435"	39° 35' 22,032"
29386	68	Земли населенных пунктов № 54	528827,50	1326238,35	51° 47' 58,671"	39° 35' 18,555"
29387	69	Земли населенных пунктов № 54	528774,61	1326273,10	51° 47' 56,943"	39° 35' 20,326"

29388	70	Земли населенных пунктов № 54	528674,36	1326260,33	51° 47' 53,706"	39° 35' 19,580"
29389	71	Земли населенных пунктов № 54	528560,29	1326230,59	51° 47' 50,031"	39° 35' 17,939"
29390	72	Земли населенных пунктов № 54	528474,51	1326193,62	51° 47' 47,274"	39° 35' 15,942"
29391	73	Земли населенных пунктов № 54	528249,96	1326148,15	51° 47' 40,032"	39° 35' 13,392"
29392	74	Земли населенных пунктов № 54	528234,03	1326163,54	51° 47' 39,510"	39° 35' 14,183"
29393	75	Земли населенных пунктов № 54	527953,76	1326098,41	51° 47' 30,475"	39° 35' 10,564"
29394	76	Земли населенных пунктов № 54	527938,79	1325871,43	51° 47' 30,102"	39° 34' 58,711"
29395	77	Земли населенных пунктов № 54	527938,84	1325776,66	51° 47' 30,150"	39° 34' 53,767"
29396	78	Земли населенных пунктов № 54	527937,49	1325686,36	51° 47' 30,150"	39° 34' 49,056"
29397	79	Земли населенных пунктов № 54	527832,94	1325627,22	51° 47' 26,796"	39° 34' 45,889"
29398	80	Земли населенных пунктов № 54	527812,19	1325477,23	51° 47' 26,198"	39° 34' 38,048"
29399	81	Земли населенных пунктов № 54	527589,99	1325373,19	51° 47' 19,061"	39° 34' 32,447"
29400	82	Земли населенных пунктов № 54	527586,60	1325269,63	51° 47' 19,001"	39° 34' 27,043"
29401	83	Земли населенных пунктов № 54	527668,62	1325209,65	51° 47' 21,683"	39° 34' 23,978"
29402	84	Земли населенных пунктов № 54	528308,96	1325347,22	51° 47' 42,331"	39° 34' 31,654"
29403	85	Земли населенных пунктов № 54	528450,70	1325377,67	51° 47' 46,902"	39° 34' 33,354"
29404	86	Земли населенных пунктов № 54	528464,02	1325435,90	51° 47' 47,304"	39° 34' 36,402"
29405	87	Земли населенных пунктов № 54	528449,42	1325513,77	51° 47' 46,794"	39° 34' 40,453"
29406	88	Земли населенных пунктов № 54	528424,13	1325648,63	51° 47' 45,911"	39° 34' 47,469"
29407	89	Земли населенных пунктов № 54	528414,29	1325695,29	51° 47' 45,570"	39° 34' 49,896"
29408	90	Земли населенных пунктов № 54	528377,89	1325867,97	51° 47' 44,308"	39° 34' 58,876"
29409	91	Земли населенных пунктов № 54	528371,12	1325903,62	51° 47' 44,071"	39° 35' 0,731"
29410	92	Земли населенных пунктов № 54	528369,54	1325909,59	51° 47' 44,017"	39° 35' 1,041"
29411	93	Земли населенных пунктов № 54	528472,09	1325924,72	51° 47' 47,327"	39° 35' 1,911"
29412	94	Земли населенных пунктов № 54	528645,06	1325960,00	51° 47' 52,906"	39° 35' 3,888"
29413	95	Земли населенных пунктов № 54	528717,58	1325976,92	51° 47' 55,243"	39° 35' 4,828"
29414	96	Земли населенных пунктов № 54	528740,54	1325983,21	51° 47' 55,983"	39° 35' 5,174"
29415	97	Земли населенных пунктов № 54	528749,78	1325980,01	51° 47' 56,283"	39° 35' 5,014"
29416	98	Земли населенных пунктов № 54	528782,17	1325989,55	51° 47' 57,326"	39° 35' 5,538"
29417	99	Земли населенных пунктов № 54	528972,48	1326045,60	51° 48' 3,456"	39° 35' 8,612"
29418	100	Земли населенных пунктов № 54	528988,44	1326050,30	51° 48' 3,970"	39° 35' 8,870"
29419	101	Земли населенных пунктов № 54	529013,68	1326057,73	51° 48' 4,782"	39° 35' 9,278"
29420	102	Земли населенных пунктов № 54	529148,12	1326113,63	51° 48' 9,104"	39° 35' 12,301"
29421	103	Земли населенных пунктов № 54	529239,01	1326151,42	51° 48' 12,026"	39° 35' 14,344"
29422	104	Земли населенных пунктов № 54	529242,18	1326152,74	51° 48' 12,128"	39° 35' 14,416"
29423	105	Земли населенных пунктов № 54	529312,85	1326164,81	51° 48' 14,408"	39° 35' 15,101"
29424	106	Земли населенных пунктов № 54	529378,84	1326176,09	51° 48' 16,537"	39° 35' 15,742"
29425	107	Земли населенных пунктов № 54	529388,49	1326177,84	51° 48' 16,848"	39° 35' 15,841"
29426	108	Земли населенных пунктов № 54	529378,78	1326267,99	51° 48' 16,490"	39° 35' 20,537"
29427	109	Земли населенных пунктов № 54	529344,71	1326412,36	51° 48' 15,317"	39° 35' 28,044"
29428	110	Земли населенных пунктов № 54	529292,45	1326604,49	51° 48' 13,532"	39° 35' 38,028"

29429	111	Земли населенных пунктов № 54	534301,08	1330810,85	51° 50' 53,422"	39° 39' 21,717"
29430	112	Земли населенных пунктов № 54	534301,05	1330810,62	51° 50' 53,421"	39° 39' 21,705"
29431	113	Земли населенных пунктов № 54	534301,08	1330810,39	51° 50' 53,422"	39° 39' 21,693"
29432	114	Земли населенных пунктов № 54	534301,13	1330810,17	51° 50' 53,424"	39° 39' 21,682"
29433	115	Земли населенных пунктов № 54	534301,23	1330809,96	51° 50' 53,427"	39° 39' 21,671"
29434	116	Земли населенных пунктов № 54	534301,36	1330809,77	51° 50' 53,431"	39° 39' 21,661"
29435	117	Земли населенных пунктов № 54	534301,53	1330809,60	51° 50' 53,437"	39° 39' 21,652"
29436	118	Земли населенных пунктов № 54	534301,72	1330809,47	51° 50' 53,443"	39° 39' 21,646"
29437	119	Земли населенных пунктов № 54	534301,93	1330809,37	51° 50' 53,450"	39° 39' 21,641"
29438	120	Земли населенных пунктов № 54	534302,15	1330809,32	51° 50' 53,457"	39° 39' 21,638"
29439	121	Земли населенных пунктов № 54	534302,38	1330809,29	51° 50' 53,465"	39° 39' 21,637"
29440	122	Земли населенных пунктов № 54	534302,61	1330809,32	51° 50' 53,472"	39° 39' 21,639"
29441	123	Земли населенных пунктов № 54	534302,83	1330809,37	51° 50' 53,479"	39° 39' 21,641"
29442	124	Земли населенных пунктов № 54	534303,04	1330809,47	51° 50' 53,486"	39° 39' 21,647"
29443	125	Земли населенных пунктов № 54	534303,23	1330809,60	51° 50' 53,492"	39° 39' 21,654"
29444	126	Земли населенных пунктов № 54	534303,40	1330809,77	51° 50' 53,497"	39° 39' 21,663"
29445	127	Земли населенных пунктов № 54	534303,53	1330809,96	51° 50' 53,501"	39° 39' 21,673"
29446	128	Земли населенных пунктов № 54	534303,63	1330810,17	51° 50' 53,505"	39° 39' 21,684"
29447	129	Земли населенных пунктов № 54	534303,68	1330810,39	51° 50' 53,506"	39° 39' 21,695"
29448	130	Земли населенных пунктов № 54	534303,71	1330810,62	51° 50' 53,507"	39° 39' 21,707"
29449	131	Земли населенных пунктов № 54	534303,68	1330810,85	51° 50' 53,506"	39° 39' 21,719"
29450	132	Земли населенных пунктов № 54	534303,63	1330811,07	51° 50' 53,504"	39° 39' 21,731"
29451	133	Земли населенных пунктов № 54	534303,53	1330811,28	51° 50' 53,501"	39° 39' 21,742"
29452	134	Земли населенных пунктов № 54	534303,40	1330811,47	51° 50' 53,496"	39° 39' 21,752"
29453	135	Земли населенных пунктов № 54	534303,23	1330811,64	51° 50' 53,491"	39° 39' 21,760"
29454	136	Земли населенных пунктов № 54	534303,04	1330811,77	51° 50' 53,485"	39° 39' 21,767"
29455	137	Земли населенных пунктов № 54	534302,83	1330811,87	51° 50' 53,478"	39° 39' 21,772"
29456	138	Земли населенных пунктов № 54	534302,61	1330811,92	51° 50' 53,471"	39° 39' 21,774"
29457	139	Земли населенных пунктов № 54	534302,38	1330811,95	51° 50' 53,463"	39° 39' 21,776"
29458	140	Земли населенных пунктов № 54	534302,15	1330811,92	51° 50' 53,456"	39° 39' 21,774"
29459	141	Земли населенных пунктов № 54	534301,93	1330811,87	51° 50' 53,449"	39° 39' 21,771"
29460	142	Земли населенных пунктов № 54	534301,72	1330811,77	51° 50' 53,442"	39° 39' 21,766"
29461	143	Земли населенных пунктов № 54	534301,53	1330811,64	51° 50' 53,436"	39° 39' 21,759"
29462	144	Земли населенных пунктов № 54	534301,36	1330811,47	51° 50' 53,430"	39° 39' 21,750"
29463	145	Земли населенных пунктов № 54	534301,23	1330811,28	51° 50' 53,426"	39° 39' 21,740"
29464	146	Земли населенных пунктов № 54	534301,13	1330811,07	51° 50' 53,423"	39° 39' 21,729"
29465	147	Земли населенных пунктов № 54	534301,08	1330810,85	51° 50' 53,422"	39° 39' 21,717"
29466	148	Земли населенных пунктов № 54	534431,63	1330955,46	51° 50' 57,569"	39° 39' 29,380"
29467	149	Земли населенных пунктов № 54	534431,60	1330955,23	51° 50' 57,569"	39° 39' 29,368"
29468	150	Земли населенных пунктов № 54	534431,63	1330955,00	51° 50' 57,570"	39° 39' 29,356"
29469	151	Земли населенных пунктов № 54	534431,68	1330954,78	51° 50' 57,571"	39° 39' 29,345"

29470	152	Земли населенных пунктов № 54	534431,78	1330954,57	51° 50' 57,575"	39° 39' 29,334"
29471	153	Земли населенных пунктов № 54	534431,91	1330954,38	51° 50' 57,579"	39° 39' 29,324"
29472	154	Земли населенных пунктов № 54	534432,08	1330954,21	51° 50' 57,585"	39° 39' 29,315"
29473	155	Земли населенных пунктов № 54	534432,27	1330954,08	51° 50' 57,591"	39° 39' 29,309"
29474	156	Земли населенных пунктов № 54	534432,48	1330953,98	51° 50' 57,598"	39° 39' 29,304"
29475	157	Земли населенных пунктов № 54	534432,70	1330953,93	51° 50' 57,605"	39° 39' 29,301"
29476	158	Земли населенных пунктов № 54	534432,93	1330953,90	51° 50' 57,612"	39° 39' 29,300"
29477	159	Земли населенных пунктов № 54	534433,16	1330953,93	51° 50' 57,620"	39° 39' 29,302"
29478	160	Земли населенных пунктов № 54	534433,38	1330953,98	51° 50' 57,627"	39° 39' 29,304"
29479	161	Земли населенных пунктов № 54	534433,59	1330954,08	51° 50' 57,634"	39° 39' 29,310"
29480	162	Земли населенных пунктов № 54	534433,78	1330954,21	51° 50' 57,640"	39° 39' 29,317"
29481	163	Земли населенных пунктов № 54	534433,95	1330954,38	51° 50' 57,645"	39° 39' 29,326"
29482	164	Земли населенных пунктов № 54	534434,08	1330954,57	51° 50' 57,649"	39° 39' 29,336"
29483	165	Земли населенных пунктов № 54	534434,18	1330954,78	51° 50' 57,652"	39° 39' 29,347"
29484	166	Земли населенных пунктов № 54	534434,23	1330955,00	51° 50' 57,654"	39° 39' 29,358"
29485	167	Земли населенных пунктов № 54	534434,26	1330955,23	51° 50' 57,655"	39° 39' 29,370"
29486	168	Земли населенных пунктов № 54	534434,23	1330955,46	51° 50' 57,654"	39° 39' 29,382"
29487	169	Земли населенных пунктов № 54	534434,18	1330955,68	51° 50' 57,652"	39° 39' 29,394"
29488	170	Земли населенных пунктов № 54	534434,08	1330955,89	51° 50' 57,648"	39° 39' 29,405"
29489	171	Земли населенных пунктов № 54	534433,95	1330956,08	51° 50' 57,644"	39° 39' 29,414"
29490	172	Земли населенных пунктов № 54	534433,78	1330956,25	51° 50' 57,639"	39° 39' 29,423"
29491	173	Земли населенных пунктов № 54	534433,59	1330956,38	51° 50' 57,632"	39° 39' 29,430"
29492	174	Земли населенных пунктов № 54	534433,38	1330956,48	51° 50' 57,625"	39° 39' 29,435"
29493	175	Земли населенных пунктов № 54	534433,16	1330956,53	51° 50' 57,618"	39° 39' 29,437"
29494	176	Земли населенных пунктов № 54	534432,93	1330956,56	51° 50' 57,611"	39° 39' 29,439"
29495	177	Земли населенных пунктов № 54	534432,70	1330956,53	51° 50' 57,603"	39° 39' 29,437"
29496	178	Земли населенных пунктов № 54	534432,48	1330956,48	51° 50' 57,596"	39° 39' 29,434"
29497	179	Земли населенных пунктов № 54	534432,27	1330956,38	51° 50' 57,590"	39° 39' 29,429"
29498	180	Земли населенных пунктов № 54	534432,08	1330956,25	51° 50' 57,584"	39° 39' 29,422"
29499	181	Земли населенных пунктов № 54	534431,91	1330956,08	51° 50' 57,578"	39° 39' 29,413"
29500	182	Земли населенных пунктов № 54	534431,78	1330955,89	51° 50' 57,574"	39° 39' 29,403"
29501	183	Земли населенных пунктов № 54	534431,68	1330955,68	51° 50' 57,571"	39° 39' 29,392"
29502	184	Земли населенных пунктов № 54	534431,63	1330955,46	51° 50' 57,569"	39° 39' 29,380"
29503	185	Земли населенных пунктов № 54	534423,51	1329429,05	51° 50' 58,096"	39° 38' 9,646"
29504	186	Земли населенных пунктов № 54	534124,83	1329328,81	51° 50' 48,485"	39° 38' 4,164"
29505	187	Земли населенных пунктов № 54	534218,69	1329002,14	51° 50' 51,688"	39° 37' 47,180"
29506	188	Земли населенных пунктов № 54	534535,87	1329104,80	51° 51' 1,896"	39° 37' 52,803"
29507	189	Земли населенных пунктов № 54	534423,51	1329429,05	51° 50' 58,096"	39° 38' 9,646"
29508	190	Земли населенных пунктов № 54	534787,41	1329962,85	51° 51' 9,593"	39° 38' 37,831"
29509	191	Земли населенных пунктов № 54	534787,03	1329961,93	51° 51' 9,581"	39° 38' 37,782"
29510	192	Земли населенных пунктов № 54	534787,41	1329961,01	51° 51' 9,594"	39° 38' 37,734"

29511	193	Земли населенных пунктов № 54	534788,33	1329960,63	51° 51' 9,624"	39° 38' 37,715"
29512	194	Земли населенных пунктов № 54	534789,25	1329961,01	51° 51' 9,653"	39° 38' 37,736"
29513	195	Земли населенных пунктов № 54	534789,63	1329961,93	51° 51' 9,665"	39° 38' 37,784"
29514	196	Земли населенных пунктов № 54	534789,25	1329962,85	51° 51' 9,652"	39° 38' 37,832"
29515	197	Земли населенных пунктов № 54	534788,33	1329963,23	51° 51' 9,622"	39° 38' 37,851"
29516	198	Земли населенных пунктов № 54	534787,41	1329962,85	51° 51' 9,593"	39° 38' 37,831"
29517	199	Земли населенных пунктов № 54	536155,42	1329881,35	51° 51' 53,887"	39° 38' 34,711"
29518	200	Земли населенных пунктов № 54	535894,39	1329691,14	51° 51' 45,541"	39° 38' 24,556"
29519	201	Земли населенных пунктов № 54	535964,62	1329592,72	51° 51' 47,864"	39° 38' 19,472"
29520	202	Земли населенных пунктов № 54	535970,94	1329587,43	51° 51' 48,071"	39° 38' 19,201"
29521	203	Земли населенных пунктов № 54	535988,84	1329609,84	51° 51' 48,638"	39° 38' 20,386"
29522	204	Земли населенных пунктов № 54	536051,77	1329539,50	51° 51' 50,710"	39° 38' 16,763"
29523	205	Земли населенных пунктов № 54	536147,18	1329614,60	51° 51' 53,758"	39° 38' 20,766"
29524	206	Земли населенных пунктов № 54	536131,44	1329635,90	51° 51' 53,238"	39° 38' 21,866"
29525	207	Земли населенных пунктов № 54	536348,07	1329794,46	51° 52' 0,164"	39° 38' 30,331"
29526	208	Земли населенных пунктов № 54	536270,72	1329891,61	51° 51' 57,612"	39° 38' 35,343"
29527	209	Земли населенных пунктов № 54	536230,17	1329860,41	51° 51' 56,316"	39° 38' 33,679"
29528	210	Земли населенных пунктов № 54	536209,26	1329884,46	51° 51' 55,627"	39° 38' 34,918"
29529	211	Земли населенных пунктов № 54	536173,12	1329858,88	51° 51' 54,472"	39° 38' 33,552"
29530	212	Земли населенных пунктов № 54	536155,42	1329881,35	51° 51' 53,887"	39° 38' 34,711"
29531		**Земли населенных пунктов № 54 Количество**		212		212
29532	1	Земли населенных пунктов № 59	498350,16	1292776,59	51° 31' 45,420"	39° 5' 59,059"
29533	2	Земли населенных пунктов № 59	498363,68	1292777,87	51° 31' 45,857"	39° 5' 59,131"
29534	3	Земли населенных пунктов № 59	498397,31	1292752,22	51° 31' 46,952"	39° 5' 57,815"
29535	4	Земли населенных пунктов № 59	498474,61	1292811,45	51° 31' 49,436"	39° 6' 0,922"
29536	5	Земли населенных пунктов № 59	498536,70	1292834,05	51° 31' 51,439"	39° 6' 2,121"
29537	6	Земли населенных пунктов № 59	498569,85	1292852,44	51° 31' 52,507"	39° 6' 3,090"
29538	7	Земли населенных пунктов № 59	498391,06	1292911,29	51° 31' 46,706"	39° 6' 6,064"
29539	8	Земли населенных пунктов № 59	498350,16	1292776,59	51° 31' 45,420"	39° 5' 59,059"
29540	9	Земли населенных пунктов № 59	502708,82	1302892,75	51° 34' 3,355"	39° 14' 46,152"
29541	10	Земли населенных пунктов № 59	502696,57	1302891,09	51° 34' 2,959"	39° 14' 46,060"
29542	11	Земли населенных пунктов № 59	502683,44	1302897,60	51° 34' 2,532"	39° 14' 46,390"
29543	12	Земли населенных пунктов № 59	502670,17	1302897,85	51° 34' 2,103"	39° 14' 46,396"
29544	13	Земли населенных пунктов № 59	502596,80	1302890,94	51° 33' 59,731"	39° 14' 45,998"
29545	14	Земли населенных пунктов № 59	502438,57	1302873,16	51° 33' 54,618"	39° 14' 44,989"
29546	15	Земли населенных пунктов № 59	502446,38	1302744,06	51° 33' 54,914"	39° 14' 38,292"
29547	16	Земли населенных пунктов № 59	502450,10	1302678,74	51° 33' 55,056"	39° 14' 34,903"
29548	17	Земли населенных пунктов № 59	502466,21	1302681,57	51° 33' 55,577"	39° 14' 35,058"
29549	18	Земли населенных пунктов № 59	502618,67	1302684,53	51° 34' 0,508"	39° 14' 35,294"
29550	19	Земли населенных пунктов № 59	502620,44	1302670,68	51° 34' 0,570"	39° 14' 34,576"
29551	20	Земли населенных пунктов № 59	502626,72	1302647,97	51° 34' 0,781"	39° 14' 33,400"

29552	21	Земли населенных пунктов № 59	502752,57	1302663,66	51° 34' 4,848"	39° 14' 34,283"
29553	22	Земли населенных пунктов № 59	502708,82	1302892,75	51° 34' 3,355"	39° 14' 46,152"
29554	23	Земли населенных пунктов № 59	503573,51	1308180,51	51° 34' 29,457"	39° 19' 21,174"
29555	24	Земли населенных пунктов № 59	503573,27	1308180,51	51° 34' 29,449"	39° 19' 21,174"
29556	25	Земли населенных пунктов № 59	503573,27	1308180,27	51° 34' 29,449"	39° 19' 21,162"
29557	26	Земли населенных пунктов № 59	503573,51	1308180,27	51° 34' 29,457"	39° 19' 21,162"
29558	27	Земли населенных пунктов № 59	503573,51	1308180,51	51° 34' 29,457"	39° 19' 21,174"
29559	28	Земли населенных пунктов № 59	503580,94	1308223,64	51° 34' 29,681"	39° 19' 23,418"
29560	29	Земли населенных пунктов № 59	503580,70	1308223,64	51° 34' 29,673"	39° 19' 23,418"
29561	30	Земли населенных пунктов № 59	503580,70	1308223,40	51° 34' 29,673"	39° 19' 23,405"
29562	31	Земли населенных пунктов № 59	503580,94	1308223,40	51° 34' 29,681"	39° 19' 23,405"
29563	32	Земли населенных пунктов № 59	503580,94	1308223,64	51° 34' 29,681"	39° 19' 23,418"
29564	33	Земли населенных пунктов № 59	503588,37	1308266,76	51° 34' 29,905"	39° 19' 25,661"
29565	34	Земли населенных пунктов № 59	503588,13	1308266,76	51° 34' 29,898"	39° 19' 25,661"
29566	35	Земли населенных пунктов № 59	503588,13	1308266,52	51° 34' 29,898"	39° 19' 25,648"
29567	36	Земли населенных пунктов № 59	503588,37	1308266,52	51° 34' 29,905"	39° 19' 25,649"
29568	37	Земли населенных пунктов № 59	503588,37	1308266,76	51° 34' 29,905"	39° 19' 25,661"
29569	38	Земли населенных пунктов № 59	503595,80	1308309,89	51° 34' 30,130"	39° 19' 27,905"
29570	39	Земли населенных пунктов № 59	503595,56	1308309,89	51° 34' 30,122"	39° 19' 27,905"
29571	40	Земли населенных пунктов № 59	503595,56	1308309,65	51° 34' 30,122"	39° 19' 27,892"
29572	41	Земли населенных пунктов № 59	503595,80	1308309,65	51° 34' 30,130"	39° 19' 27,892"
29573	42	Земли населенных пунктов № 59	503595,80	1308309,89	51° 34' 30,130"	39° 19' 27,905"
29574	43	Земли населенных пунктов № 59	503603,15	1308352,98	51° 34' 30,352"	39° 19' 30,147"
29575	44	Земли населенных пунктов № 59	503602,91	1308352,98	51° 34' 30,344"	39° 19' 30,146"
29576	45	Земли населенных пунктов № 59	503602,91	1308352,74	51° 34' 30,344"	39° 19' 30,134"
29577	46	Земли населенных пунктов № 59	503603,15	1308352,74	51° 34' 30,352"	39° 19' 30,134"
29578	47	Земли населенных пунктов № 59	503603,15	1308352,98	51° 34' 30,352"	39° 19' 30,147"
29579	48	Земли населенных пунктов № 59	503610,50	1308396,07	51° 34' 30,573"	39° 19' 32,388"
29580	49	Земли населенных пунктов № 59	503610,26	1308396,07	51° 34' 30,566"	39° 19' 32,388"
29581	50	Земли населенных пунктов № 59	503610,26	1308395,83	51° 34' 30,566"	39° 19' 32,376"
29582	51	Земли населенных пунктов № 59	503610,50	1308395,83	51° 34' 30,573"	39° 19' 32,376"
29583	52	Земли населенных пунктов № 59	503610,50	1308396,07	51° 34' 30,573"	39° 19' 32,388"
29584	53	Земли населенных пунктов № 59	503603,50	1308103,02	51° 34' 30,456"	39° 19' 17,168"
29585	54	Земли населенных пунктов № 59	503603,26	1308103,02	51° 34' 30,448"	39° 19' 17,168"
29586	55	Земли населенных пунктов № 59	503603,26	1308102,78	51° 34' 30,448"	39° 19' 17,156"
29587	56	Земли населенных пунктов № 59	503603,50	1308102,78	51° 34' 30,456"	39° 19' 17,156"
29588	57	Земли населенных пунктов № 59	503603,50	1308103,02	51° 34' 30,456"	39° 19' 17,168"
29589	58	Земли населенных пунктов № 59	503617,84	1308439,15	51° 34' 30,794"	39° 19' 34,630"
29590	59	Земли населенных пунктов № 59	503617,60	1308439,15	51° 34' 30,787"	39° 19' 34,629"
29591	60	Земли населенных пунктов № 59	503617,60	1308438,91	51° 34' 30,787"	39° 19' 34,617"
29592	61	Земли населенных пунктов № 59	503617,84	1308438,91	51° 34' 30,795"	39° 19' 34,617"

29593	62	Земли населенных пунктов № 59	503617,84	1308439,15	51° 34' 30,794"	39° 19' 34,630"
29594	63	Земли населенных пунктов № 59	503625,19	1308482,24	51° 34' 31,016"	39° 19' 36,871"
29595	64	Земли населенных пунктов № 59	503624,95	1308482,24	51° 34' 31,008"	39° 19' 36,871"
29596	65	Земли населенных пунктов № 59	503624,95	1308482,00	51° 34' 31,009"	39° 19' 36,859"
29597	66	Земли населенных пунктов № 59	503625,19	1308482,00	51° 34' 31,016"	39° 19' 36,859"
29598	67	Земли населенных пунктов № 59	503625,19	1308482,24	51° 34' 31,016"	39° 19' 36,871"
29599	68	Земли населенных пунктов № 59	503604,30	1307906,18	51° 34' 30,554"	39° 19' 6,949"
29600	69	Земли населенных пунктов № 59	503604,06	1307906,18	51° 34' 30,547"	39° 19' 6,949"
29601	70	Земли населенных пунктов № 59	503604,06	1307905,94	51° 34' 30,547"	39° 19' 6,936"
29602	71	Земли населенных пунктов № 59	503604,30	1307905,94	51° 34' 30,555"	39° 19' 6,936"
29603	72	Земли населенных пунктов № 59	503604,30	1307906,18	51° 34' 30,554"	39° 19' 6,949"
29604	73	Земли населенных пунктов № 59	503627,82	1307948,20	51° 34' 31,300"	39° 19' 9,144"
29605	74	Земли населенных пунктов № 59	503627,58	1307948,20	51° 34' 31,292"	39° 19' 9,144"
29606	75	Земли населенных пунктов № 59	503627,58	1307947,96	51° 34' 31,292"	39° 19' 9,131"
29607	76	Земли населенных пунктов № 59	503627,82	1307947,96	51° 34' 31,300"	39° 19' 9,132"
29608	77	Земли населенных пунктов № 59	503627,82	1307948,20	51° 34' 31,300"	39° 19' 9,144"
29609	78	Земли населенных пунктов № 59	503642,82	1308067,65	51° 34' 31,741"	39° 19' 15,355"
29610	79	Земли населенных пунктов № 59	503642,58	1308067,65	51° 34' 31,733"	39° 19' 15,355"
29611	80	Земли населенных пунктов № 59	503642,58	1308067,41	51° 34' 31,733"	39° 19' 15,342"
29612	81	Земли населенных пунктов № 59	503642,82	1308067,41	51° 34' 31,741"	39° 19' 15,343"
29613	82	Земли населенных пунктов № 59	503642,82	1308067,65	51° 34' 31,741"	39° 19' 15,355"
29614	83	Земли населенных пунктов № 59	503653,75	1307994,07	51° 34' 32,122"	39° 19' 11,541"
29615	84	Земли населенных пунктов № 59	503653,51	1307994,07	51° 34' 32,114"	39° 19' 11,541"
29616	85	Земли населенных пунктов № 59	503653,51	1307993,83	51° 34' 32,114"	39° 19' 11,529"
29617	86	Земли населенных пунктов № 59	503653,75	1307993,83	51° 34' 32,122"	39° 19' 11,529"
29618	87	Земли населенных пунктов № 59	503653,75	1307994,07	51° 34' 32,122"	39° 19' 11,541"
29619	88	Земли населенных пунктов № 59	503679,17	1308493,64	51° 34' 32,758"	39° 19' 37,495"
29620	89	Земли населенных пунктов № 59	503678,93	1308493,64	51° 34' 32,751"	39° 19' 37,495"
29621	90	Земли населенных пунктов № 59	503678,93	1308493,40	51° 34' 32,751"	39° 19' 37,483"
29622	91	Земли населенных пунктов № 59	503679,17	1308493,40	51° 34' 32,759"	39° 19' 37,483"
29623	92	Земли населенных пунктов № 59	503679,17	1308493,64	51° 34' 32,758"	39° 19' 37,495"
29624	93	Земли населенных пунктов № 59	503677,16	1308036,10	51° 34' 32,864"	39° 19' 13,738"
29625	94	Земли населенных пунктов № 59	503676,92	1308036,10	51° 34' 32,856"	39° 19' 13,737"
29626	95	Земли населенных пунктов № 59	503676,92	1308035,86	51° 34' 32,856"	39° 19' 13,725"
29627	96	Земли населенных пунктов № 59	503677,16	1308035,86	51° 34' 32,864"	39° 19' 13,725"
29628	97	Земли населенных пунктов № 59	503677,16	1308036,10	51° 34' 32,864"	39° 19' 13,738"
29629	98	Земли населенных пунктов № 59	503732,82	1308504,87	51° 34' 34,490"	39° 19' 38,110"
29630	99	Земли населенных пунктов № 59	503732,58	1308504,87	51° 34' 34,482"	39° 19' 38,110"
29631	100	Земли населенных пунктов № 59	503732,58	1308504,63	51° 34' 34,482"	39° 19' 38,098"
29632	101	Земли населенных пунктов № 59	503732,82	1308504,63	51° 34' 34,490"	39° 19' 38,098"
29633	102	Земли населенных пунктов № 59	503732,82	1308504,87	51° 34' 34,490"	39° 19' 38,110"

29634	103	Земли населенных пунктов № 59	503729,66	1306905,70	51° 34' 34,977"	39° 18' 15,075"
29635	104	Земли населенных пунктов № 59	503729,42	1306905,70	51° 34' 34,969"	39° 18' 15,074"
29636	105	Земли населенных пунктов № 59	503729,42	1306905,46	51° 34' 34,969"	39° 18' 15,062"
29637	106	Земли населенных пунктов № 59	503729,66	1306905,46	51° 34' 34,977"	39° 18' 15,062"
29638	107	Земли населенных пунктов № 59	503729,66	1306905,70	51° 34' 34,977"	39° 18' 15,075"
29639	108	Земли населенных пунктов № 59	503750,33	1307108,14	51° 34' 35,572"	39° 18' 25,598"
29640	109	Земли населенных пунктов № 59	503750,09	1307108,14	51° 34' 35,564"	39° 18' 25,598"
29641	110	Земли населенных пунктов № 59	503750,09	1307107,90	51° 34' 35,564"	39° 18' 25,585"
29642	111	Земли населенных пунктов № 59	503750,33	1307107,90	51° 34' 35,572"	39° 18' 25,586"
29643	112	Земли населенных пунктов № 59	503750,33	1307108,14	51° 34' 35,572"	39° 18' 25,598"
29644	113	Земли населенных пунктов № 59	503759,03	1307063,29	51° 34' 35,869"	39° 18' 23,274"
29645	114	Земли населенных пунктов № 59	503758,79	1307063,29	51° 34' 35,862"	39° 18' 23,274"
29646	115	Земли населенных пунктов № 59	503758,79	1307063,05	51° 34' 35,862"	39° 18' 23,262"
29647	116	Земли населенных пунктов № 59	503759,03	1307063,05	51° 34' 35,870"	39° 18' 23,262"
29648	117	Земли населенных пунктов № 59	503759,03	1307063,29	51° 34' 35,869"	39° 18' 23,274"
29649	118	Земли населенных пунктов № 59	503769,71	1307165,25	51° 34' 36,178"	39° 18' 28,575"
29650	119	Земли населенных пунктов № 59	503769,47	1307165,25	51° 34' 36,170"	39° 18' 28,575"
29651	120	Земли населенных пунктов № 59	503769,47	1307165,01	51° 34' 36,170"	39° 18' 28,562"
29652	121	Земли населенных пунктов № 59	503769,71	1307165,01	51° 34' 36,178"	39° 18' 28,562"
29653	122	Земли населенных пунктов № 59	503769,71	1307165,25	51° 34' 36,178"	39° 18' 28,575"
29654	123	Земли населенных пунктов № 59	503767,05	1307021,03	51° 34' 36,144"	39° 18' 21,085"
29655	124	Земли населенных пунктов № 59	503766,81	1307021,03	51° 34' 36,137"	39° 18' 21,084"
29656	125	Земли населенных пунктов № 59	503766,81	1307020,79	51° 34' 36,137"	39° 18' 21,072"
29657	126	Земли населенных пунктов № 59	503767,05	1307020,79	51° 34' 36,144"	39° 18' 21,072"
29658	127	Земли населенных пунктов № 59	503767,05	1307021,03	51° 34' 36,144"	39° 18' 21,085"
29659	128	Земли населенных пунктов № 59	503776,52	1306973,30	51° 34' 36,468"	39° 18' 18,612"
29660	129	Земли населенных пунктов № 59	503776,28	1306973,30	51° 34' 36,460"	39° 18' 18,612"
29661	130	Земли населенных пунктов № 59	503776,28	1306973,06	51° 34' 36,460"	39° 18' 18,599"
29662	131	Земли населенных пунктов № 59	503776,52	1306973,06	51° 34' 36,468"	39° 18' 18,599"
29663	132	Земли населенных пунктов № 59	503776,52	1306973,30	51° 34' 36,468"	39° 18' 18,612"
29664	133	Земли населенных пунктов № 59	503792,64	1307233,14	51° 34' 36,895"	39° 18' 32,113"
29665	134	Земли населенных пунктов № 59	503792,40	1307233,14	51° 34' 36,887"	39° 18' 32,113"
29666	135	Земли населенных пунктов № 59	503792,40	1307232,90	51° 34' 36,887"	39° 18' 32,101"
29667	136	Земли населенных пунктов № 59	503792,64	1307232,90	51° 34' 36,895"	39° 18' 32,101"
29668	137	Земли населенных пунктов № 59	503792,64	1307233,14	51° 34' 36,895"	39° 18' 32,113"
29669	138	Земли населенных пунктов № 59	503812,04	1307290,43	51° 34' 37,502"	39° 18' 35,099"
29670	139	Земли населенных пунктов № 59	503811,80	1307290,43	51° 34' 37,494"	39° 18' 35,099"
29671	140	Земли населенных пунктов № 59	503811,80	1307290,19	51° 34' 37,494"	39° 18' 35,087"
29672	141	Земли населенных пунктов № 59	503812,04	1307290,19	51° 34' 37,502"	39° 18' 35,087"
29673	142	Земли населенных пунктов № 59	503812,04	1307290,43	51° 34' 37,502"	39° 18' 35,099"
29674	143	Земли населенных пунктов № 59	503830,25	1307345,07	51° 34' 38,071"	39° 18' 37,947"

29675	144	Земли населенных пунктов № 59	503830,01	1307345,07	51° 34' 38,063"	39° 18' 37,947"
29676	145	Земли населенных пунктов № 59	503830,01	1307344,83	51° 34' 38,063"	39° 18' 37,934"
29677	146	Земли населенных пунктов № 59	503830,25	1307344,83	51° 34' 38,071"	39° 18' 37,935"
29678	147	Земли населенных пунктов № 59	503830,25	1307345,07	51° 34' 38,071"	39° 18' 37,947"
29679	148	Земли населенных пунктов № 59	503848,43	1307540,42	51° 34' 38,588"	39° 18' 48,101"
29680	149	Земли населенных пунктов № 59	503848,19	1307540,42	51° 34' 38,580"	39° 18' 48,101"
29681	150	Земли населенных пунктов № 59	503848,19	1307540,18	51° 34' 38,580"	39° 18' 48,089"
29682	151	Земли населенных пунктов № 59	503848,43	1307540,18	51° 34' 38,588"	39° 18' 48,089"
29683	152	Земли населенных пунктов № 59	503848,43	1307540,42	51° 34' 38,588"	39° 18' 48,101"
29684	153	Земли населенных пунктов № 59	503848,59	1307398,82	51° 34' 38,645"	39° 18' 40,749"
29685	154	Земли населенных пунктов № 59	503848,35	1307398,82	51° 34' 38,637"	39° 18' 40,749"
29686	155	Земли населенных пунктов № 59	503848,35	1307398,58	51° 34' 38,637"	39° 18' 40,736"
29687	156	Земли населенных пунктов № 59	503848,59	1307398,58	51° 34' 38,645"	39° 18' 40,736"
29688	157	Земли населенных пунктов № 59	503848,59	1307398,82	51° 34' 38,645"	39° 18' 40,749"
29689	158	Земли населенных пунктов № 59	503831,71	1306974,94	51° 34' 38,253"	39° 18' 18,729"
29690	159	Земли населенных пунктов № 59	503831,47	1306974,94	51° 34' 38,245"	39° 18' 18,729"
29691	160	Земли населенных пунктов № 59	503831,47	1306974,70	51° 34' 38,245"	39° 18' 18,717"
29692	161	Земли населенных пунктов № 59	503831,71	1306974,70	51° 34' 38,253"	39° 18' 18,717"
29693	162	Земли населенных пунктов № 59	503831,71	1306974,94	51° 34' 38,253"	39° 18' 18,729"
29694	163	Земли населенных пунктов № 59	503864,74	1307446,63	51° 34' 39,149"	39° 18' 43,241"
29695	164	Земли населенных пунктов № 59	503864,50	1307446,63	51° 34' 39,142"	39° 18' 43,241"
29696	165	Земли населенных пунктов № 59	503864,50	1307446,39	51° 34' 39,142"	39° 18' 43,229"
29697	166	Земли населенных пунктов № 59	503864,74	1307446,39	51° 34' 39,150"	39° 18' 43,229"
29698	167	Земли населенных пунктов № 59	503864,74	1307446,63	51° 34' 39,149"	39° 18' 43,241"
29699	168	Земли населенных пунктов № 59	503881,43	1307496,07	51° 34' 39,671"	39° 18' 45,818"
29700	169	Земли населенных пунктов № 59	503881,19	1307496,07	51° 34' 39,664"	39° 18' 45,818"
29701	170	Земли населенных пунктов № 59	503881,19	1307495,83	51° 34' 39,664"	39° 18' 45,805"
29702	171	Земли населенных пунктов № 59	503881,43	1307495,83	51° 34' 39,672"	39° 18' 45,806"
29703	172	Земли населенных пунктов № 59	503881,43	1307496,07	51° 34' 39,671"	39° 18' 45,818"
29704	173	Земли населенных пунктов № 59	503747,28	1303195,68	51° 34' 36,850"	39° 15' 2,444"
29705	174	Земли населенных пунктов № 59	503746,33	1303186,24	51° 34' 36,823"	39° 15' 1,954"
29706	175	Земли населенных пунктов № 59	503755,77	1303185,29	51° 34' 37,129"	39° 15' 1,910"
29707	176	Земли населенных пунктов № 59	503756,72	1303194,73	51° 34' 37,156"	39° 15' 2,400"
29708	177	Земли населенных пунктов № 59	503747,28	1303195,68	51° 34' 36,850"	39° 15' 2,444"
29709	178	Земли населенных пунктов № 59	503783,08	1303013,66	51° 34' 38,070"	39° 14' 53,012"
29710	179	Земли населенных пунктов № 59	503777,46	1303006,01	51° 34' 37,891"	39° 14' 52,612"
29711	180	Земли населенных пунктов № 59	503785,10	1303000,39	51° 34' 38,140"	39° 14' 52,325"
29712	181	Земли населенных пунктов № 59	503790,72	1303008,04	51° 34' 38,319"	39° 14' 52,725"
29713	182	Земли населенных пунктов № 59	503783,08	1303013,66	51° 34' 38,070"	39° 14' 53,012"
29714	183	Земли населенных пунктов № 59	503925,86	1303014,62	51° 34' 42,689"	39° 14' 53,140"
29715	184	Земли населенных пунктов № 59	503925,46	1303013,69	51° 34' 42,677"	39° 14' 53,092"

29716	185	Земли населенных пунктов № 59	503925,84	1303012,76	51° 34' 42,689"	39° 14' 53,043"
29717	186	Земли населенных пунктов № 59	503926,77	1303012,36	51° 34' 42,719"	39° 14' 53,023"
29718	187	Земли населенных пунктов № 59	503927,70	1303012,74	51° 34' 42,749"	39° 14' 53,043"
29719	188	Земли населенных пунктов № 59	503928,10	1303013,67	51° 34' 42,762"	39° 14' 53,092"
29720	189	Земли населенных пунктов № 59	503927,72	1303014,60	51° 34' 42,749"	39° 14' 53,140"
29721	190	Земли населенных пунктов № 59	503926,79	1303015,00	51° 34' 42,719"	39° 14' 53,160"
29722	191	Земли населенных пунктов № 59	503925,86	1303014,62	51° 34' 42,689"	39° 14' 53,140"
29723	192	Земли населенных пунктов № 59	502758,41	1292190,46	51° 34' 8,206"	39° 5' 30,557"
29724	193	Земли населенных пунктов № 59	502599,28	1292164,46	51° 34' 3,064"	39° 5' 29,138"
29725	194	Земли населенных пунктов № 59	502592,57	1292124,96	51° 34' 2,857"	39° 5' 27,085"
29726	195	Земли населенных пунктов № 59	502232,26	1292097,19	51° 33' 51,207"	39° 5' 25,488"
29727	196	Земли населенных пунктов № 59	502317,12	1291881,10	51° 33' 54,011"	39° 5' 14,306"
29728	197	Земли населенных пунктов № 59	501923,04	1291766,49	51° 33' 41,291"	39° 5' 8,188"
29729	198	Земли населенных пунктов № 59	501910,87	1291786,27	51° 33' 40,892"	39° 5' 9,210"
29730	199	Земли населенных пунктов № 59	501883,97	1291761,70	51° 33' 40,028"	39° 5' 7,923"
29731	200	Земли населенных пунктов № 59	501977,50	1291585,03	51° 33' 43,101"	39° 4' 58,792"
29732	201	Земли населенных пунктов № 59	502713,99	1291095,59	51° 34' 7,059"	39° 4' 33,695"
29733	202	Земли населенных пунктов № 59	502715,64	1291097,99	51° 34' 7,112"	39° 4' 33,820"
29734	203	Земли населенных пунктов № 59	502845,14	1291051,02	51° 34' 11,314"	39° 4' 31,436"
29735	204	Земли населенных пунктов № 59	503177,48	1291281,51	51° 34' 22,006"	39° 4' 43,544"
29736	205	Земли населенных пунктов № 59	503377,13	1290931,66	51° 34' 28,558"	39° 4' 25,462"
29737	206	Земли населенных пунктов № 59	503540,92	1291197,48	51° 34' 33,787"	39° 4' 39,334"
29738	207	Земли населенных пунктов № 59	503178,10	1291764,24	51° 34' 21,899"	39° 5' 8,608"
29739	208	Земли населенных пунктов № 59	503174,98	1291759,79	51° 34' 21,799"	39° 5' 8,376"
29740	209	Земли населенных пунктов № 59	502761,24	1292192,23	51° 34' 8,297"	39° 5' 30,650"
29741	210	Земли населенных пунктов № 59	502758,41	1292190,46	51° 34' 8,206"	39° 5' 30,557"
29742	211	Земли населенных пунктов № 59	504069,35	1303022,58	51° 34' 47,329"	39° 14' 53,631"
29743	212	Земли населенных пунктов № 59	504063,48	1303021,87	51° 34' 47,139"	39° 14' 53,591"
29744	213	Земли населенных пунктов № 59	504064,19	1303016,00	51° 34' 47,164"	39° 14' 53,287"
29745	214	Земли населенных пунктов № 59	504070,07	1303016,70	51° 34' 47,354"	39° 14' 53,326"
29746	215	Земли населенных пунктов № 59	504069,35	1303022,58	51° 34' 47,329"	39° 14' 53,631"
29747	216	Земли населенных пунктов № 59	504097,53	1302401,65	51° 34' 48,449"	39° 14' 21,403"
29748	217	Земли населенных пунктов № 59	504097,13	1302400,73	51° 34' 48,437"	39° 14' 21,354"
29749	218	Земли населенных пунктов № 59	504097,51	1302399,79	51° 34' 48,449"	39° 14' 21,306"
29750	219	Земли населенных пунктов № 59	504098,43	1302399,40	51° 34' 48,479"	39° 14' 21,286"
29751	220	Земли населенных пунктов № 59	504099,37	1302399,78	51° 34' 48,510"	39° 14' 21,306"
29752	221	Земли населенных пунктов № 59	504099,77	1302400,70	51° 34' 48,522"	39° 14' 21,355"
29753	222	Земли населенных пунктов № 59	504099,39	1302401,64	51° 34' 48,510"	39° 14' 21,403"
29754	223	Земли населенных пунктов № 59	504098,46	1302402,04	51° 34' 48,479"	39° 14' 21,423"
29755	224	Земли населенных пунктов № 59	504097,53	1302401,65	51° 34' 48,449"	39° 14' 21,403"
29756	225	Земли населенных пунктов № 59	504104,94	1302532,79	51° 34' 48,645"	39° 14' 28,217"

29757	226	Земли населенных пунктов № 59	504104,61	1302532,03	51° 34' 48,635"	39° 14' 28,177"
29758	227	Земли населенных пунктов № 59	504104,99	1302531,09	51° 34' 48,648"	39° 14' 28,128"
29759	228	Земли населенных пунктов № 59	504105,92	1302530,69	51° 34' 48,678"	39° 14' 28,108"
29760	229	Земли населенных пунктов № 59	504106,85	1302531,07	51° 34' 48,708"	39° 14' 28,128"
29761	230	Земли населенных пунктов № 59	504107,25	1302532,00	51° 34' 48,720"	39° 14' 28,177"
29762	231	Земли населенных пунктов № 59	504106,87	1302532,93	51° 34' 48,708"	39° 14' 28,225"
29763	232	Земли населенных пунктов № 59	504105,94	1302533,33	51° 34' 48,677"	39° 14' 28,245"
29764	233	Земли населенных пунктов № 59	504105,01	1302532,95	51° 34' 48,648"	39° 14' 28,225"
29765	234	Земли населенных пунктов № 59	504104,94	1302532,79	51° 34' 48,645"	39° 14' 28,217"
29766	235	Земли населенных пунктов № 59	504113,83	1302655,02	51° 34' 48,892"	39° 14' 34,568"
29767	236	Земли населенных пунктов № 59	504112,90	1302655,42	51° 34' 48,862"	39° 14' 34,589"
29768	237	Земли населенных пунктов № 59	504111,97	1302655,04	51° 34' 48,832"	39° 14' 34,568"
29769	238	Земли населенных пунктов № 59	504111,57	1302654,11	51° 34' 48,819"	39° 14' 34,520"
29770	239	Земли населенных пунктов № 59	504111,95	1302653,18	51° 34' 48,832"	39° 14' 34,472"
29771	240	Земли населенных пунктов № 59	504112,88	1302652,78	51° 34' 48,862"	39° 14' 34,452"
29772	241	Земли населенных пунктов № 59	504113,81	1302653,16	51° 34' 48,892"	39° 14' 34,472"
29773	242	Земли населенных пунктов № 59	504114,21	1302654,09	51° 34' 48,905"	39° 14' 34,520"
29774	243	Земли населенных пунктов № 59	504113,83	1302655,02	51° 34' 48,892"	39° 14' 34,568"
29775	244	Земли населенных пунктов № 59	504119,94	1302776,69	51° 34' 49,049"	39° 14' 40,890"
29776	245	Земли населенных пунктов № 59	504119,01	1302776,31	51° 34' 49,019"	39° 14' 40,870"
29777	246	Земли населенных пунктов № 59	504118,61	1302775,38	51° 34' 49,006"	39° 14' 40,821"
29778	247	Земли населенных пунктов № 59	504118,99	1302774,45	51° 34' 49,019"	39° 14' 40,773"
29779	248	Земли населенных пунктов № 59	504119,92	1302774,05	51° 34' 49,049"	39° 14' 40,753"
29780	249	Земли населенных пунктов № 59	504120,85	1302774,43	51° 34' 49,079"	39° 14' 40,773"
29781	250	Земли населенных пунктов № 59	504121,25	1302775,36	51° 34' 49,092"	39° 14' 40,822"
29782	251	Земли населенных пунктов № 59	504120,87	1302776,29	51° 34' 49,079"	39° 14' 40,870"
29783	252	Земли населенных пунктов № 59	504119,94	1302776,69	51° 34' 49,049"	39° 14' 40,890"
29784	253	Земли населенных пунктов № 59	504127,65	1302895,81	51° 34' 49,258"	39° 14' 47,080"
29785	254	Земли населенных пунктов № 59	504126,72	1302896,21	51° 34' 49,228"	39° 14' 47,100"
29786	255	Земли населенных пунктов № 59	504125,79	1302895,83	51° 34' 49,198"	39° 14' 47,080"
29787	256	Земли населенных пунктов № 59	504125,39	1302894,90	51° 34' 49,185"	39° 14' 47,031"
29788	257	Земли населенных пунктов № 59	504125,77	1302893,97	51° 34' 49,198"	39° 14' 46,983"
29789	258	Земли населенных пунктов № 59	504126,70	1302893,57	51° 34' 49,228"	39° 14' 46,963"
29790	259	Земли населенных пунктов № 59	504127,63	1302893,95	51° 34' 49,258"	39° 14' 46,983"
29791	260	Земли населенных пунктов № 59	504128,03	1302894,88	51° 34' 49,271"	39° 14' 47,032"
29792	261	Земли населенных пунктов № 59	504127,65	1302895,81	51° 34' 49,258"	39° 14' 47,080"
29793	262	Земли населенных пунктов № 59	504132,15	1303008,57	51° 34' 49,365"	39° 14' 52,938"
29794	263	Земли населенных пунктов № 59	504128,72	1303003,76	51° 34' 49,256"	39° 14' 52,686"
29795	264	Земли населенных пунктов № 59	504133,54	1303000,33	51° 34' 49,413"	39° 14' 52,511"
29796	265	Земли населенных пунктов № 59	504136,96	1303005,15	51° 34' 49,522"	39° 14' 52,763"
29797	266	Земли населенных пунктов № 59	504132,15	1303008,57	51° 34' 49,365"	39° 14' 52,938"

29798	267	Земли населенных пунктов № 59	504332,10	1297270,91	51° 34' 57,671"	39° 9' 55,080"
29799	268	Земли населенных пунктов № 59	504327,63	1297264,04	51° 34' 57,528"	39° 9' 54,721"
29800	269	Земли населенных пунктов № 59	504333,90	1297259,95	51° 34' 57,732"	39° 9' 54,512"
29801	270	Земли населенных пунктов № 59	504338,38	1297266,82	51° 34' 57,875"	39° 9' 54,871"
29802	271	Земли населенных пунктов № 59	504332,10	1297270,91	51° 34' 57,671"	39° 9' 55,080"
29803	272	Земли населенных пунктов № 59	504397,03	1297330,42	51° 34' 59,754"	39° 9' 58,202"
29804	273	Земли населенных пунктов № 59	504389,01	1297329,13	51° 34' 59,494"	39° 9' 58,131"
29805	274	Земли населенных пунктов № 59	504390,30	1297321,11	51° 34' 59,539"	39° 9' 57,715"
29806	275	Земли населенных пунктов № 59	504398,33	1297322,40	51° 34' 59,798"	39° 9' 57,786"
29807	276	Земли населенных пунктов № 59	504397,03	1297330,42	51° 34' 59,754"	39° 9' 58,202"
29808	277	Земли населенных пунктов № 59	504407,20	1297202,38	51° 35' 0,121"	39° 9' 51,557"
29809	278	Земли населенных пунктов № 59	504403,89	1297196,51	51° 35' 0,016"	39° 9' 51,251"
29810	279	Земли населенных пунктов № 59	504409,76	1297193,20	51° 35' 0,207"	39° 9' 51,082"
29811	280	Земли населенных пунктов № 59	504413,06	1297199,07	51° 35' 0,312"	39° 9' 51,388"
29812	281	Земли населенных пунктов № 59	504407,20	1297202,38	51° 35' 0,121"	39° 9' 51,557"
29813	282	Земли населенных пунктов № 59	504494,27	1297184,45	51° 35' 2,944"	39° 9' 50,669"
29814	283	Земли населенных пунктов № 59	504486,44	1297182,23	51° 35' 2,691"	39° 9' 50,550"
29815	284	Земли населенных пунктов № 59	504488,66	1297174,41	51° 35' 2,765"	39° 9' 50,144"
29816	285	Земли населенных пунктов № 59	504496,47	1297176,62	51° 35' 3,017"	39° 9' 50,263"
29817	286	Земли населенных пунктов № 59	504494,27	1297184,45	51° 35' 2,944"	39° 9' 50,669"
29818	287	Земли населенных пунктов № 59	504634,23	1297311,97	51° 35' 7,434"	39° 9' 57,359"
29819	288	Земли населенных пунктов № 59	504631,04	1297309,15	51° 35' 7,331"	39° 9' 57,211"
29820	289	Земли населенных пунктов № 59	504634,16	1297305,63	51° 35' 7,433"	39° 9' 57,030"
29821	290	Земли населенных пунктов № 59	504637,35	1297308,45	51° 35' 7,536"	39° 9' 57,177"
29822	291	Земли населенных пунктов № 59	504634,23	1297311,97	51° 35' 7,434"	39° 9' 57,359"
29823	292	Земли населенных пунктов № 59	505000,22	1303018,37	51° 35' 17,447"	39° 14' 53,918"
29824	293	Земли населенных пунктов № 59	504997,48	1303009,23	51° 35' 17,362"	39° 14' 53,442"
29825	294	Земли населенных пунктов № 59	505006,63	1303006,50	51° 35' 17,659"	39° 14' 53,305"
29826	295	Земли населенных пунктов № 59	505009,37	1303015,63	51° 35' 17,744"	39° 14' 53,781"
29827	296	Земли населенных пунктов № 59	505000,22	1303018,37	51° 35' 17,447"	39° 14' 53,918"
29828	297	Земли населенных пунктов № 59	504781,00	1297444,62	51° 35' 12,142"	39° 10' 4,319"
29829	298	Земли населенных пунктов № 59	504777,80	1297441,80	51° 35' 12,039"	39° 10' 4,171"
29830	299	Земли населенных пунктов № 59	504780,92	1297438,29	51° 35' 12,141"	39° 10' 3,991"
29831	300	Земли населенных пунктов № 59	504784,10	1297441,11	51° 35' 12,243"	39° 10' 4,139"
29832	301	Земли населенных пунктов № 59	504781,00	1297444,62	51° 35' 12,142"	39° 10' 4,319"
29833	302	Земли населенных пунктов № 59	505082,01	1303259,87	51° 35' 20,011"	39° 15' 6,506"
29834	303	Земли населенных пунктов № 59	505080,54	1303252,55	51° 35' 19,966"	39° 15' 6,125"
29835	304	Земли населенных пунктов № 59	505087,86	1303251,07	51° 35' 20,204"	39° 15' 6,052"
29836	305	Земли населенных пунктов № 59	505089,34	1303258,40	51° 35' 20,249"	39° 15' 6,433"
29837	306	Земли населенных пунктов № 59	505082,01	1303259,87	51° 35' 20,011"	39° 15' 6,506"
29838	307	Земли населенных пунктов № 59	504855,63	1297513,04	51° 35' 14,536"	39° 10' 7,909"

29839	308	Земли населенных пунктов № 59	504852,44	1297510,22	51° 35' 14,433"	39° 10' 7,761"
29840	309	Земли населенных пунктов № 59	504855,55	1297506,70	51° 35' 14,535"	39° 10' 7,580"
29841	310	Земли населенных пунктов № 59	504858,73	1297509,52	51° 35' 14,637"	39° 10' 7,728"
29842	311	Земли населенных пунктов № 59	504855,63	1297513,04	51° 35' 14,536"	39° 10' 7,909"
29843	312	Земли населенных пунктов № 59	505038,89	1301321,61	51° 35' 19,263"	39° 13' 25,812"
29844	313	Земли населенных пунктов № 59	505034,42	1301321,62	51° 35' 19,119"	39° 13' 25,811"
29845	314	Земли населенных пунктов № 59	505034,40	1301317,14	51° 35' 19,119"	39° 13' 25,578"
29846	315	Земли населенных пунктов № 59	505038,87	1301317,13	51° 35' 19,264"	39° 13' 25,580"
29847	316	Земли населенных пунктов № 59	505038,89	1301321,61	51° 35' 19,263"	39° 13' 25,812"
29848	317	Земли населенных пунктов № 59	505123,71	1303409,72	51° 35' 21,309"	39° 15' 14,312"
29849	318	Земли населенных пунктов № 59	505123,03	1303402,66	51° 35' 21,290"	39° 15' 13,945"
29850	319	Земли населенных пунктов № 59	505130,09	1303401,98	51° 35' 21,518"	39° 15' 13,913"
29851	320	Земли населенных пунктов № 59	505130,77	1303409,05	51° 35' 21,538"	39° 15' 14,281"
29852	321	Земли населенных пунктов № 59	505123,71	1303409,72	51° 35' 21,309"	39° 15' 14,312"
29853	322	Земли населенных пунктов № 59	505138,85	1303539,64	51° 35' 21,755"	39° 15' 21,068"
29854	323	Земли населенных пунктов № 59	505138,09	1303531,51	51° 35' 21,733"	39° 15' 20,645"
29855	324	Земли населенных пунктов № 59	505146,21	1303530,75	51° 35' 21,996"	39° 15' 20,610"
29856	325	Земли населенных пунктов № 59	505146,98	1303538,87	51° 35' 22,018"	39° 15' 21,033"
29857	326	Земли населенных пунктов № 59	505138,85	1303539,64	51° 35' 21,755"	39° 15' 21,068"
29858	327	Земли населенных пунктов № 59	505043,54	1301072,46	51° 35' 19,495"	39° 13' 12,874"
29859	328	Земли населенных пунктов № 59	505036,31	1301068,66	51° 35' 19,262"	39° 13' 12,673"
29860	329	Земли населенных пунктов № 59	505040,10	1301061,44	51° 35' 19,387"	39° 13' 12,300"
29861	330	Земли населенных пунктов № 59	505047,33	1301065,23	51° 35' 19,620"	39° 13' 12,501"
29862	331	Земли населенных пунктов № 59	505043,54	1301072,46	51° 35' 19,495"	39° 13' 12,874"
29863	332	Земли населенных пунктов № 59	505177,19	1303538,82	51° 35' 22,996"	39° 15' 21,047"
29864	333	Земли населенных пунктов № 59	505170,13	1303538,07	51° 35' 22,767"	39° 15' 21,004"
29865	334	Земли населенных пунктов № 59	505170,89	1303531,01	51° 35' 22,794"	39° 15' 20,637"
29866	335	Земли населенных пунктов № 59	505177,94	1303531,76	51° 35' 23,022"	39° 15' 20,680"
29867	336	Земли населенных пунктов № 59	505177,19	1303538,82	51° 35' 22,996"	39° 15' 21,047"
29868	337	Земли населенных пунктов № 59	505191,62	1303428,23	51° 35' 23,500"	39° 15' 15,311"
29869	338	Земли населенных пунктов № 59	505182,19	1303427,20	51° 35' 23,195"	39° 15' 15,252"
29870	339	Земли населенных пунктов № 59	505183,23	1303417,77	51° 35' 23,232"	39° 15' 14,763"
29871	340	Земли населенных пунктов № 59	505192,66	1303418,80	51° 35' 23,537"	39° 15' 14,821"
29872	341	Земли населенных пунктов № 59	505191,62	1303428,23	51° 35' 23,500"	39° 15' 15,311"
29873	342	Земли населенных пунктов № 59	505208,68	1303266,02	51° 35' 24,107"	39° 15' 6,895"
29874	343	Земли населенных пунктов № 59	505201,58	1303266,09	51° 35' 23,878"	39° 15' 6,894"
29875	344	Земли населенных пунктов № 59	505201,51	1303258,98	51° 35' 23,878"	39° 15' 6,525"
29876	345	Земли населенных пунктов № 59	505208,61	1303258,92	51° 35' 24,107"	39° 15' 6,526"
29877	346	Земли населенных пунктов № 59	505208,68	1303266,02	51° 35' 24,107"	39° 15' 6,895"
29878	347	Земли населенных пунктов № 59	505203,70	1303108,90	51° 35' 24,000"	39° 14' 58,731"
29879	348	Земли населенных пунктов № 59	505198,19	1303104,42	51° 35' 23,823"	39° 14' 58,495"

29880	349	Земли населенных пунктов № 59	505202,68	1303098,91	51° 35' 23,970"	39° 14' 58,211"
29881	350	Земли населенных пунктов № 59	505208,18	1303103,39	51° 35' 24,146"	39° 14' 58,447"
29882	351	Земли населенных пунктов № 59	505203,70	1303108,90	51° 35' 24,000"	39° 14' 58,731"
29883	352	Земли населенных пунктов № 59	505229,56	1303538,31	51° 35' 24,690"	39° 15' 21,049"
29884	353	Земли населенных пунктов № 59	505222,28	1303533,74	51° 35' 24,456"	39° 15' 20,807"
29885	354	Земли населенных пунктов № 59	505226,38	1303527,19	51° 35' 24,591"	39° 15' 20,469"
29886	355	Земли населенных пунктов № 59	505233,68	1303531,76	51° 35' 24,826"	39° 15' 20,711"
29887	356	Земли населенных пунктов № 59	505229,56	1303538,31	51° 35' 24,690"	39° 15' 21,049"
29888	357	Земли населенных пунктов № 59	504993,81	1297637,46	51° 35' 18,969"	39° 10' 14,439"
29889	358	Земли населенных пунктов № 59	504990,63	1297634,63	51° 35' 18,867"	39° 10' 14,291"
29890	359	Земли населенных пунктов № 59	504993,74	1297631,12	51° 35' 18,968"	39° 10' 14,110"
29891	360	Земли населенных пунктов № 59	504996,93	1297633,94	51° 35' 19,071"	39° 10' 14,258"
29892	361	Земли населенных пунктов № 59	504993,81	1297637,46	51° 35' 18,969"	39° 10' 14,439"
29893	362	Земли населенных пунктов № 59	505268,14	1303964,88	51° 35' 25,792"	39° 15' 43,226"
29894	363	Земли населенных пунктов № 59	505261,81	1303961,99	51° 35' 25,588"	39° 15' 43,072"
29895	364	Земли населенных пунктов № 59	505264,88	1303955,30	51° 35' 25,690"	39° 15' 42,726"
29896	365	Земли населенных пунктов № 59	505271,14	1303958,33	51° 35' 25,891"	39° 15' 42,888"
29897	366	Земли населенных пунктов № 59	505268,14	1303964,88	51° 35' 25,792"	39° 15' 43,226"
29898	367	Земли населенных пунктов № 59	505256,79	1303457,65	51° 35' 25,599"	39° 15' 16,874"
29899	368	Земли населенных пунктов № 59	505255,33	1303451,65	51° 35' 25,553"	39° 15' 16,562"
29900	369	Земли населенных пунктов № 59	505261,26	1303450,13	51° 35' 25,746"	39° 15' 16,486"
29901	370	Земли населенных пунктов № 59	505262,75	1303456,21	51° 35' 25,792"	39° 15' 16,802"
29902	371	Земли населенных пунктов № 59	505256,79	1303457,65	51° 35' 25,599"	39° 15' 16,874"
29903	372	Земли населенных пунктов № 59	505271,95	1303491,19	51° 35' 26,078"	39° 15' 18,625"
29904	373	Земли населенных пунктов № 59	505271,29	1303483,20	51° 35' 26,059"	39° 15' 18,209"
29905	374	Земли населенных пунктов № 59	505279,56	1303482,52	51° 35' 26,327"	39° 15' 18,178"
29906	375	Земли населенных пунктов № 59	505280,22	1303490,51	51° 35' 26,345"	39° 15' 18,594"
29907	376	Земли населенных пунктов № 59	505271,95	1303491,19	51° 35' 26,078"	39° 15' 18,625"
29908	377	Земли населенных пунктов № 59	505225,50	1300955,92	51° 35' 25,420"	39° 13' 6,916"
29909	378	Земли населенных пунктов № 59	505223,19	1300952,10	51° 35' 25,347"	39° 13' 6,717"
29910	379	Земли населенных пунктов № 59	505227,01	1300949,78	51° 35' 25,471"	39° 13' 6,598"
29911	380	Земли населенных пунктов № 59	505229,33	1300953,60	51° 35' 25,545"	39° 13' 6,798"
29912	381	Земли населенных пунктов № 59	505225,50	1300955,92	51° 35' 25,420"	39° 13' 6,916"
29913	382	Земли населенных пунктов № 59	505145,77	1297779,54	51° 35' 23,842"	39° 10' 21,893"
29914	383	Земли населенных пунктов № 59	505142,58	1297776,72	51° 35' 23,740"	39° 10' 21,745"
29915	384	Земли населенных пунктов № 59	505145,70	1297773,20	51° 35' 23,842"	39° 10' 21,564"
29916	385	Земли населенных пунктов № 59	505148,89	1297776,02	51° 35' 23,944"	39° 10' 21,711"
29917	386	Земли населенных пунктов № 59	505145,77	1297779,54	51° 35' 23,842"	39° 10' 21,893"
29918	387	Земли населенных пунктов № 59	505394,62	1303559,29	51° 35' 30,023"	39° 15' 22,229"
29919	388	Земли населенных пунктов № 59	505390,52	1303552,39	51° 35' 29,893"	39° 15' 21,869"
29920	389	Земли населенных пунктов № 59	505397,66	1303548,16	51° 35' 30,125"	39° 15' 21,653"

29921	390	Земли населенных пунктов № 59	505401,76	1303555,05	51° 35' 30,256"	39° 15' 22,013"
29922	391	Земли населенных пунктов № 59	505394,62	1303559,29	51° 35' 30,023"	39° 15' 22,229"
29923	392	Земли населенных пунктов № 59	505414,58	1303930,84	51° 35' 30,541"	39° 15' 41,539"
29924	393	Земли населенных пунктов № 59	505412,83	1303924,83	51° 35' 30,487"	39° 15' 41,226"
29925	394	Земли населенных пунктов № 59	505418,72	1303923,18	51° 35' 30,678"	39° 15' 41,143"
29926	395	Земли населенных пунктов № 59	505420,60	1303929,08	51° 35' 30,737"	39° 15' 41,451"
29927	396	Земли населенных пунктов № 59	505414,58	1303930,84	51° 35' 30,541"	39° 15' 41,539"
29928	397	Земли населенных пунктов № 59	505426,73	1303101,46	51° 35' 31,218"	39° 14' 58,466"
29929	398	Земли населенных пунктов № 59	505421,48	1303099,92	51° 35' 31,049"	39° 14' 58,383"
29930	399	Земли населенных пунктов № 59	505423,03	1303094,65	51° 35' 31,101"	39° 14' 58,110"
29931	400	Земли населенных пунктов № 59	505428,27	1303096,19	51° 35' 31,270"	39° 14' 58,193"
29932	401	Земли населенных пунктов № 59	505426,73	1303101,46	51° 35' 31,218"	39° 14' 58,466"
29933	402	Земли населенных пунктов № 59	505297,39	1297913,14	51° 35' 28,707"	39° 10' 28,907"
29934	403	Земли населенных пунктов № 59	505294,21	1297910,32	51° 35' 28,605"	39° 10' 28,759"
29935	404	Земли населенных пунктов № 59	505297,32	1297906,80	51° 35' 28,706"	39° 10' 28,577"
29936	405	Земли населенных пунктов № 59	505300,51	1297909,62	51° 35' 28,809"	39° 10' 28,725"
29937	406	Земли населенных пунктов № 59	505297,39	1297913,14	51° 35' 28,707"	39° 10' 28,907"
29938	407	Земли населенных пунктов № 59	505445,86	1298048,20	51° 35' 33,469"	39° 10' 35,995"
29939	408	Земли населенных пунктов № 59	505442,77	1298045,27	51° 35' 33,370"	39° 10' 35,841"
29940	409	Земли населенных пунктов № 59	505446,01	1298041,87	51° 35' 33,475"	39° 10' 35,667"
29941	410	Земли населенных пунктов № 59	505449,10	1298044,80	51° 35' 33,575"	39° 10' 35,820"
29942	411	Земли населенных пунктов № 59	505445,86	1298048,20	51° 35' 33,469"	39° 10' 35,995"
29943	412	Земли населенных пунктов № 59	505685,89	1303094,35	51° 35' 39,605"	39° 14' 58,238"
29944	413	Земли населенных пунктов № 59	505684,90	1303088,97	51° 35' 39,575"	39° 14' 57,958"
29945	414	Земли населенных пунктов № 59	505690,28	1303087,98	51° 35' 39,749"	39° 14' 57,909"
29946	415	Земли населенных пунктов № 59	505691,27	1303093,36	51° 35' 39,779"	39° 14' 58,189"
29947	416	Земли населенных пунктов № 59	505685,89	1303094,35	51° 35' 39,605"	39° 14' 58,238"
29948	417	Земли населенных пунктов № 59	505613,21	1300864,24	51° 35' 37,994"	39° 13' 2,357"
29949	418	Земли населенных пунктов № 59	505608,74	1300864,42	51° 35' 37,849"	39° 13' 2,364"
29950	419	Земли населенных пунктов № 59	505608,56	1300859,95	51° 35' 37,845"	39° 13' 2,132"
29951	420	Земли населенных пунктов № 59	505613,03	1300859,77	51° 35' 37,990"	39° 13' 2,124"
29952	421	Земли населенных пунктов № 59	505613,21	1300864,24	51° 35' 37,994"	39° 13' 2,357"
29953	422	Земли населенных пунктов № 59	505597,62	1298184,45	51° 35' 38,337"	39° 10' 43,147"
29954	423	Земли населенных пунктов № 59	505590,19	1298181,18	51° 35' 38,097"	39° 10' 42,974"
29955	424	Земли населенных пунктов № 59	505593,45	1298173,74	51° 35' 38,205"	39° 10' 42,589"
29956	425	Земли населенных пунктов № 59	505600,89	1298177,01	51° 35' 38,445"	39° 10' 42,763"
29957	426	Земли населенных пунктов № 59	505597,62	1298184,45	51° 35' 38,337"	39° 10' 43,147"
29958	427	Земли населенных пунктов № 59	505728,45	1300520,40	51° 35' 41,833"	39° 12' 44,556"
29959	428	Земли населенных пунктов № 59	505726,74	1300520,42	51° 35' 41,778"	39° 12' 44,556"
29960	429	Земли населенных пунктов № 59	505726,76	1300518,63	51° 35' 41,779"	39° 12' 44,463"
29961	430	Земли населенных пунктов № 59	505728,42	1300518,62	51° 35' 41,833"	39° 12' 44,463"

29962	431	Земли населенных пунктов № 59	505728,45	1300520,40	51° 35' 41,833"	39° 12' 44,556"
29963	432	Земли населенных пунктов № 59	505734,78	1300521,17	51° 35' 42,038"	39° 12' 44,599"
29964	433	Земли населенных пунктов № 59	505733,07	1300521,19	51° 35' 41,983"	39° 12' 44,599"
29965	434	Земли населенных пунктов № 59	505733,08	1300519,40	51° 35' 41,984"	39° 12' 44,506"
29966	435	Земли населенных пунктов № 59	505734,74	1300519,39	51° 35' 42,037"	39° 12' 44,506"
29967	436	Земли населенных пунктов № 59	505734,78	1300521,17	51° 35' 42,038"	39° 12' 44,599"
29968	437	Земли населенных пунктов № 59	505669,35	1298188,99	51° 35' 40,656"	39° 10' 43,419"
29969	438	Земли населенных пунктов № 59	505664,92	1298188,31	51° 35' 40,513"	39° 10' 43,381"
29970	439	Земли населенных пунктов № 59	505665,60	1298183,88	51° 35' 40,537"	39° 10' 43,151"
29971	440	Земли населенных пунктов № 59	505670,02	1298184,56	51° 35' 40,679"	39° 10' 43,189"
29972	441	Земли населенных пунктов № 59	505669,35	1298188,99	51° 35' 40,656"	39° 10' 43,419"
29973	442	Земли населенных пунктов № 59	505903,95	1303091,60	51° 35' 46,661"	39° 14' 58,213"
29974	443	Земли населенных пунктов № 59	505898,32	1303087,29	51° 35' 46,480"	39° 14' 57,987"
29975	444	Земли населенных пунктов № 59	505902,64	1303081,65	51° 35' 46,622"	39° 14' 57,696"
29976	445	Земли населенных пунктов № 59	505908,27	1303085,96	51° 35' 46,803"	39° 14' 57,923"
29977	446	Земли населенных пунктов № 59	505903,95	1303091,60	51° 35' 46,661"	39° 14' 58,213"
29978	447	Земли населенных пунктов № 59	506027,02	1304638,17	51° 35' 50,111"	39° 16' 18,622"
29979	448	Земли населенных пунктов № 59	506026,17	1304633,23	51° 35' 50,085"	39° 16' 18,365"
29980	449	Земли населенных пунктов № 59	506031,10	1304632,39	51° 35' 50,245"	39° 16' 18,324"
29981	450	Земли населенных пунктов № 59	506031,95	1304637,32	51° 35' 50,270"	39° 16' 18,581"
29982	451	Земли населенных пунктов № 59	506027,02	1304638,17	51° 35' 50,111"	39° 16' 18,622"
29983	452	Земли населенных пунктов № 59	505888,73	1300872,53	51° 35' 46,905"	39° 13' 2,931"
29984	453	Земли населенных пунктов № 59	505884,27	1300872,17	51° 35' 46,761"	39° 13' 2,910"
29985	454	Земли населенных пунктов № 59	505884,62	1300867,72	51° 35' 46,774"	39° 13' 2,679"
29986	455	Земли населенных пунктов № 59	505889,08	1300868,08	51° 35' 46,918"	39° 13' 2,700"
29987	456	Земли населенных пунктов № 59	505888,73	1300872,53	51° 35' 46,905"	39° 13' 2,931"
29988	457	Земли населенных пунктов № 59	505813,02	1298209,32	51° 35' 45,298"	39° 10' 44,546"
29989	458	Земли населенных пунктов № 59	505808,49	1298208,82	51° 35' 45,152"	39° 10' 44,518"
29990	459	Земли населенных пунктов № 59	505809,92	1298195,69	51° 35' 45,202"	39° 10' 43,836"
29991	460	Земли населенных пунктов № 59	505814,43	1298196,19	51° 35' 45,348"	39° 10' 43,864"
29992	461	Земли населенных пунктов № 59	505813,02	1298209,32	51° 35' 45,298"	39° 10' 44,546"
29993	462	Земли населенных пунктов № 59	506007,70	1302952,50	51° 35' 50,065"	39° 14' 51,044"
29994	463	Земли населенных пунктов № 59	506003,33	1302949,22	51° 35' 49,925"	39° 14' 50,871"
29995	464	Земли населенных пунктов № 59	506006,61	1302944,84	51° 35' 50,032"	39° 14' 50,646"
29996	465	Земли населенных пунктов № 59	506010,98	1302948,12	51° 35' 50,172"	39° 14' 50,818"
29997	466	Земли населенных пунктов № 59	506007,70	1302952,50	51° 35' 50,065"	39° 14' 51,044"
29998	467	Земли населенных пунктов № 59	506162,89	1302749,56	51° 35' 55,154"	39° 14' 40,586"
29999	468	Земли населенных пунктов № 59	506158,67	1302746,06	51° 35' 55,019"	39° 14' 40,402"
30000	469	Земли населенных пунктов № 59	506162,16	1302741,84	51° 35' 55,133"	39° 14' 40,184"
30001	470	Земли населенных пунктов № 59	506166,39	1302745,34	51° 35' 55,269"	39° 14' 40,368"
30002	471	Земли населенных пунктов № 59	506162,89	1302749,56	51° 35' 55,154"	39° 14' 40,586"

30003	472	Земли населенных пунктов № 59	506296,64	1304617,37	51° 35' 58,841"	39° 16' 17,692"
30004	473	Земли населенных пунктов № 59	506291,64	1304617,52	51° 35' 58,679"	39° 16' 17,697"
30005	474	Земли населенных пунктов № 59	506291,49	1304612,52	51° 35' 58,676"	39° 16' 17,437"
30006	475	Земли населенных пунктов № 59	506296,48	1304612,37	51° 35' 58,837"	39° 16' 17,432"
30007	476	Земли населенных пунктов № 59	506296,64	1304617,37	51° 35' 58,841"	39° 16' 17,692"
30008	477	Земли населенных пунктов № 59	506339,86	1305696,69	51° 35' 59,859"	39° 17' 13,788"
30009	478	Земли населенных пунктов № 59	506339,46	1305695,77	51° 35' 59,846"	39° 17' 13,740"
30010	479	Земли населенных пунктов № 59	506339,84	1305694,83	51° 35' 59,859"	39° 17' 13,692"
30011	480	Земли населенных пунктов № 59	506340,77	1305694,43	51° 35' 59,889"	39° 17' 13,671"
30012	481	Земли населенных пунктов № 59	506341,70	1305694,82	51° 35' 59,919"	39° 17' 13,692"
30013	482	Земли населенных пунктов № 59	506342,10	1305695,74	51° 35' 59,932"	39° 17' 13,740"
30014	483	Земли населенных пунктов № 59	506341,72	1305696,68	51° 35' 59,919"	39° 17' 13,789"
30015	484	Земли населенных пунктов № 59	506340,80	1305697,07	51° 35' 59,889"	39° 17' 13,808"
30016	485	Земли населенных пунктов № 59	506339,86	1305696,69	51° 35' 59,859"	39° 17' 13,788"
30017	486	Земли населенных пунктов № 59	506164,62	1300880,14	51° 35' 55,829"	39° 13' 3,470"
30018	487	Земли населенных пунктов № 59	506160,20	1300879,53	51° 35' 55,686"	39° 13' 3,436"
30019	488	Земли населенных пунктов № 59	506160,81	1300875,09	51° 35' 55,707"	39° 13' 3,206"
30020	489	Земли населенных пунктов № 59	506165,24	1300875,71	51° 35' 55,850"	39° 13' 3,240"
30021	490	Земли населенных пунктов № 59	506164,62	1300880,14	51° 35' 55,829"	39° 13' 3,470"
30022	491	Земли населенных пунктов № 59	506383,99	1305773,69	51° 36' 1,259"	39° 17' 17,813"
30023	492	Земли населенных пунктов № 59	506383,60	1305772,76	51° 36' 1,247"	39° 17' 17,765"
30024	493	Земли населенных пунктов № 59	506383,98	1305771,83	51° 36' 1,260"	39° 17' 17,717"
30025	494	Земли населенных пунктов № 59	506384,90	1305771,43	51° 36' 1,289"	39° 17' 17,696"
30026	495	Земли населенных пунктов № 59	506385,84	1305771,81	51° 36' 1,320"	39° 17' 17,717"
30027	496	Земли населенных пунктов № 59	506386,24	1305772,74	51° 36' 1,332"	39° 17' 17,765"
30028	497	Земли населенных пунктов № 59	506385,85	1305773,67	51° 36' 1,319"	39° 17' 17,814"
30029	498	Земли населенных пунктов № 59	506384,93	1305774,07	51° 36' 1,289"	39° 17' 17,834"
30030	499	Земли населенных пунктов № 59	506383,99	1305773,69	51° 36' 1,259"	39° 17' 17,813"
30031	500	Земли населенных пунктов № 59	506419,73	1305837,02	51° 36' 2,393"	39° 17' 21,124"
30032	501	Земли населенных пунктов № 59	506419,33	1305836,10	51° 36' 2,381"	39° 17' 21,076"
30033	502	Земли населенных пунктов № 59	506419,71	1305835,16	51° 36' 2,393"	39° 17' 21,027"
30034	503	Земли населенных пунктов № 59	506420,64	1305834,76	51° 36' 2,423"	39° 17' 21,007"
30035	504	Земли населенных пунктов № 59	506421,57	1305835,15	51° 36' 2,453"	39° 17' 21,028"
30036	505	Земли населенных пунктов № 59	506421,97	1305836,07	51° 36' 2,466"	39° 17' 21,076"
30037	506	Земли населенных пунктов № 59	506421,59	1305837,01	51° 36' 2,453"	39° 17' 21,125"
30038	507	Земли населенных пунктов № 59	506420,66	1305837,40	51° 36' 2,423"	39° 17' 21,145"
30039	508	Земли населенных пунктов № 59	506419,73	1305837,02	51° 36' 2,393"	39° 17' 21,124"
30040	509	Земли населенных пунктов № 59	506320,69	1302542,13	51° 36' 0,329"	39° 14' 29,895"
30041	510	Земли населенных пунктов № 59	506316,26	1302538,57	51° 36' 0,187"	39° 14' 29,708"
30042	511	Земли населенных пунктов № 59	506319,85	1302534,11	51° 36' 0,305"	39° 14' 29,478"
30043	512	Земли населенных пунктов № 59	506324,13	1302537,83	51° 36' 0,442"	39° 14' 29,673"

30044	513	Земли населенных пунктов № 59	506320,69	1302542,13	51° 36' 0,329"	39° 14' 29,895"
30045	514	Земли населенных пунктов № 59	506494,84	1305966,28	51° 36' 4,777"	39° 17' 27,883"
30046	515	Земли населенных пунктов № 59	506494,44	1305965,36	51° 36' 4,764"	39° 17' 27,834"
30047	516	Земли населенных пунктов № 59	506494,82	1305964,42	51° 36' 4,777"	39° 17' 27,786"
30048	517	Земли населенных пунктов № 59	506495,75	1305964,02	51° 36' 4,807"	39° 17' 27,766"
30049	518	Земли населенных пунктов № 59	506496,68	1305964,41	51° 36' 4,837"	39° 17' 27,786"
30050	519	Земли населенных пунктов № 59	506497,08	1305965,33	51° 36' 4,850"	39° 17' 27,835"
30051	520	Земли населенных пунктов № 59	506496,70	1305966,27	51° 36' 4,837"	39° 17' 27,883"
30052	521	Земли населенных пунктов № 59	506495,77	1305966,66	51° 36' 4,807"	39° 17' 27,903"
30053	522	Земли населенных пунктов № 59	506494,84	1305966,28	51° 36' 4,777"	39° 17' 27,883"
30054	523	Земли населенных пунктов № 59	506544,82	1306052,48	51° 36' 6,363"	39° 17' 32,389"
30055	524	Земли населенных пунктов № 59	506544,42	1306051,55	51° 36' 6,350"	39° 17' 32,341"
30056	525	Земли населенных пунктов № 59	506544,80	1306050,62	51° 36' 6,363"	39° 17' 32,293"
30057	526	Земли населенных пунктов № 59	506545,72	1306050,22	51° 36' 6,393"	39° 17' 32,273"
30058	527	Земли населенных пунктов № 59	506546,66	1306050,60	51° 36' 6,423"	39° 17' 32,293"
30059	528	Земли населенных пунктов № 59	506547,06	1306051,52	51° 36' 6,436"	39° 17' 32,341"
30060	529	Земли населенных пунктов № 59	506546,68	1306052,46	51° 36' 6,423"	39° 17' 32,390"
30061	530	Земли населенных пунктов № 59	506545,75	1306052,86	51° 36' 6,393"	39° 17' 32,410"
30062	531	Земли населенных пунктов № 59	506544,82	1306052,48	51° 36' 6,363"	39° 17' 32,389"
30063	532	Земли населенных пунктов № 59	506369,04	1300890,22	51° 36' 2,439"	39° 13' 4,101"
30064	533	Земли населенных пунктов № 59	506366,24	1300881,62	51° 36' 2,351"	39° 13' 3,653"
30065	534	Земли населенных пунктов № 59	506373,18	1300877,90	51° 36' 2,577"	39° 13' 3,463"
30066	535	Земли населенных пунктов № 59	506375,60	1300885,95	51° 36' 2,653"	39° 13' 3,882"
30067	536	Земли населенных пунктов № 59	506369,04	1300890,22	51° 36' 2,439"	39° 13' 4,101"
30068	537	Земли населенных пунктов № 59	506589,54	1306130,19	51° 36' 7,782"	39° 17' 36,452"
30069	538	Земли населенных пунктов № 59	506589,14	1306129,26	51° 36' 7,769"	39° 17' 36,404"
30070	539	Земли населенных пунктов № 59	506589,53	1306128,33	51° 36' 7,782"	39° 17' 36,356"
30071	540	Земли населенных пунктов № 59	506590,45	1306127,93	51° 36' 7,812"	39° 17' 36,335"
30072	541	Земли населенных пунктов № 59	506591,39	1306128,31	51° 36' 7,843"	39° 17' 36,356"
30073	542	Земли населенных пунктов № 59	506591,78	1306129,24	51° 36' 7,855"	39° 17' 36,404"
30074	543	Земли населенных пунктов № 59	506591,40	1306130,17	51° 36' 7,842"	39° 17' 36,453"
30075	544	Земли населенных пунктов № 59	506590,48	1306130,57	51° 36' 7,812"	39° 17' 36,473"
30076	545	Земли населенных пунктов № 59	506589,54	1306130,19	51° 36' 7,782"	39° 17' 36,452"
30077	546	Земли населенных пунктов № 59	506559,01	1304625,11	51° 36' 7,327"	39° 16' 18,242"
30078	547	Земли населенных пунктов № 59	506551,91	1304625,18	51° 36' 7,097"	39° 16' 18,241"
30079	548	Земли населенных пунктов № 59	506551,84	1304618,08	51° 36' 7,097"	39° 16' 17,872"
30080	549	Земли населенных пунктов № 59	506558,94	1304618,01	51° 36' 7,327"	39° 16' 17,873"
30081	550	Земли населенных пунктов № 59	506559,01	1304625,11	51° 36' 7,327"	39° 16' 18,242"
30082	551	Земли населенных пунктов № 59	506464,51	1302354,84	51° 36' 5,045"	39° 14' 20,242"
30083	552	Земли населенных пунктов № 59	506460,22	1302351,44	51° 36' 4,907"	39° 14' 20,063"
30084	553	Земли населенных пунктов № 59	506463,62	1302347,14	51° 36' 5,019"	39° 14' 19,842"

30085	554	Земли населенных пунктов № 59	506467,91	1302350,54	51° 36' 5,157"	39° 14' 20,020"
30086	555	Земли населенных пунктов № 59	506464,51	1302354,84	51° 36' 5,045"	39° 14' 20,242"
30087	556	Земли населенных пунктов № 59	506630,36	1306200,42	51° 36' 9,077"	39° 17' 40,125"
30088	557	Земли населенных пунктов № 59	506629,96	1306199,50	51° 36' 9,065"	39° 17' 40,077"
30089	558	Земли населенных пунктов № 59	506630,34	1306198,56	51° 36' 9,078"	39° 17' 40,028"
30090	559	Земли населенных пунктов № 59	506631,26	1306198,16	51° 36' 9,107"	39° 17' 40,008"
30091	560	Земли населенных пунктов № 59	506632,20	1306198,55	51° 36' 9,138"	39° 17' 40,029"
30092	561	Земли населенных пунктов № 59	506632,60	1306199,47	51° 36' 9,150"	39° 17' 40,077"
30093	562	Земли населенных пунктов № 59	506632,22	1306200,41	51° 36' 9,138"	39° 17' 40,125"
30094	563	Земли населенных пунктов № 59	506631,29	1306200,80	51° 36' 9,107"	39° 17' 40,145"
30095	564	Земли населенных пунктов № 59	506630,36	1306200,42	51° 36' 9,077"	39° 17' 40,125"
30096	565	Земли населенных пунктов № 59	506568,29	1304595,22	51° 36' 7,637"	39° 16' 16,694"
30097	566	Земли населенных пунктов № 59	506560,13	1304594,92	51° 36' 7,374"	39° 16' 16,674"
30098	567	Земли населенных пунктов № 59	506560,41	1304586,77	51° 36' 7,386"	39° 16' 16,250"
30099	568	Земли населенных пунктов № 59	506568,58	1304587,05	51° 36' 7,649"	39° 16' 16,270"
30100	569	Земли населенных пунктов № 59	506568,29	1304595,22	51° 36' 7,637"	39° 16' 16,694"
30101	570	Земли населенных пунктов № 59	506671,18	1306271,86	51° 36' 10,372"	39° 17' 43,860"
30102	571	Земли населенных пунктов № 59	506670,78	1306270,94	51° 36' 10,360"	39° 17' 43,812"
30103	572	Земли населенных пунктов № 59	506671,16	1306270,00	51° 36' 10,372"	39° 17' 43,763"
30104	573	Земли населенных пунктов № 59	506672,09	1306269,60	51° 36' 10,403"	39° 17' 43,743"
30105	574	Земли населенных пунктов № 59	506673,02	1306269,99	51° 36' 10,433"	39° 17' 43,764"
30106	575	Земли населенных пунктов № 59	506673,42	1306270,91	51° 36' 10,445"	39° 17' 43,812"
30107	576	Земли населенных пунктов № 59	506673,04	1306271,85	51° 36' 10,433"	39° 17' 43,860"
30108	577	Земли населенных пунктов № 59	506672,12	1306272,24	51° 36' 10,403"	39° 17' 43,880"
30109	578	Земли населенных пунктов № 59	506671,18	1306271,86	51° 36' 10,372"	39° 17' 43,860"
30110	579	Земли населенных пунктов № 59	506713,76	1306346,01	51° 36' 11,723"	39° 17' 47,737"
30111	580	Земли населенных пунктов № 59	506713,36	1306345,08	51° 36' 11,711"	39° 17' 47,688"
30112	581	Земли населенных пунктов № 59	506713,75	1306344,15	51° 36' 11,724"	39° 17' 47,640"
30113	582	Земли населенных пунктов № 59	506714,67	1306343,75	51° 36' 11,754"	39° 17' 47,620"
30114	583	Земли населенных пунктов № 59	506715,61	1306344,13	51° 36' 11,784"	39° 17' 47,640"
30115	584	Земли населенных пунктов № 59	506716,00	1306345,06	51° 36' 11,796"	39° 17' 47,689"
30116	585	Земли населенных пунктов № 59	506715,62	1306345,99	51° 36' 11,784"	39° 17' 47,737"
30117	586	Земли населенных пунктов № 59	506714,70	1306346,39	51° 36' 11,754"	39° 17' 47,757"
30118	587	Земли населенных пунктов № 59	506713,76	1306346,01	51° 36' 11,723"	39° 17' 47,737"
30119	588	Земли населенных пунктов № 59	506569,61	1300678,08	51° 36' 8,997"	39° 12' 53,184"
30120	589	Земли населенных пунктов № 59	506566,48	1300674,90	51° 36' 8,897"	39° 12' 53,017"
30121	590	Земли населенных пунктов № 59	506569,67	1300671,76	51° 36' 9,001"	39° 12' 52,855"
30122	591	Земли населенных пунктов № 59	506572,80	1300674,95	51° 36' 9,101"	39° 12' 53,023"
30123	592	Земли населенных пунктов № 59	506569,61	1300678,08	51° 36' 8,997"	39° 12' 53,184"
30124	593	Земли населенных пунктов № 59	506742,22	1304646,70	51° 36' 13,247"	39° 16' 19,466"
30125	594	Земли населенных пунктов № 59	506737,78	1304646,43	51° 36' 13,103"	39° 16' 19,449"

30126	595	Земли населенных пунктов № 59	506738,06	1304641,78	51° 36' 13,114"	39° 16' 19,208"
30127	596	Земли населенных пунктов № 59	506742,48	1304642,34	51° 36' 13,257"	39° 16' 19,239"
30128	597	Земли населенных пунктов № 59	506742,22	1304646,70	51° 36' 13,247"	39° 16' 19,466"
30129	598	Земли населенных пунктов № 59	506640,38	1301951,67	51° 36' 10,869"	39° 13' 59,390"
30130	599	Земли населенных пунктов № 59	506634,94	1301951,14	51° 36' 10,693"	39° 13' 59,360"
30131	600	Земли населенных пунктов № 59	506635,47	1301945,68	51° 36' 10,712"	39° 13' 59,076"
30132	601	Земли населенных пунктов № 59	506640,91	1301946,21	51° 36' 10,888"	39° 13' 59,106"
30133	602	Земли населенных пунктов № 59	506640,38	1301951,67	51° 36' 10,869"	39° 13' 59,390"
30134	603	Земли населенных пунктов № 59	506838,68	1306555,12	51° 36' 15,690"	39° 17' 58,673"
30135	604	Земли населенных пунктов № 59	506838,28	1306554,19	51° 36' 15,677"	39° 17' 58,625"
30136	605	Земли населенных пунктов № 59	506838,66	1306553,26	51° 36' 15,690"	39° 17' 58,577"
30137	606	Земли населенных пунктов № 59	506839,58	1306552,86	51° 36' 15,720"	39° 17' 58,557"
30138	607	Земли населенных пунктов № 59	506840,52	1306553,24	51° 36' 15,750"	39° 17' 58,577"
30139	608	Земли населенных пунктов № 59	506840,92	1306554,16	51° 36' 15,762"	39° 17' 58,625"
30140	609	Земли населенных пунктов № 59	506840,54	1306555,10	51° 36' 15,750"	39° 17' 58,673"
30141	610	Земли населенных пунктов № 59	506839,61	1306555,50	51° 36' 15,720"	39° 17' 58,694"
30142	611	Земли населенных пунктов № 59	506838,68	1306555,12	51° 36' 15,690"	39° 17' 58,673"
30143	612	Земли населенных пунктов № 59	506531,34	1298233,36	51° 36' 8,531"	39° 10' 46,150"
30144	613	Земли населенных пунктов № 59	506530,34	1298233,37	51° 36' 8,499"	39° 10' 46,150"
30145	614	Земли населенных пунктов № 59	506530,33	1298232,37	51° 36' 8,499"	39° 10' 46,098"
30146	615	Земли населенных пунктов № 59	506531,33	1298232,36	51° 36' 8,531"	39° 10' 46,098"
30147	616	Земли населенных пунктов № 59	506531,34	1298233,36	51° 36' 8,531"	39° 10' 46,150"
30148	617	Земли населенных пунктов № 59	506678,91	1301727,48	51° 36' 12,190"	39° 13' 47,763"
30149	618	Земли населенных пунктов № 59	506673,44	1301727,53	51° 36' 12,013"	39° 13' 47,762"
30150	619	Земли населенных пунктов № 59	506673,39	1301722,05	51° 36' 12,013"	39° 13' 47,478"
30151	620	Земли населенных пунктов № 59	506678,86	1301722,00	51° 36' 12,190"	39° 13' 47,478"
30152	621	Земли населенных пунктов № 59	506678,91	1301727,48	51° 36' 12,190"	39° 13' 47,763"
30153	622	Земли населенных пунктов № 59	506899,20	1306659,81	51° 36' 17,610"	39° 18' 4,148"
30154	623	Земли населенных пунктов № 59	506898,80	1306658,88	51° 36' 17,597"	39° 18' 4,099"
30155	624	Земли населенных пунктов № 59	506899,18	1306657,95	51° 36' 17,610"	39° 18' 4,051"
30156	625	Земли населенных пунктов № 59	506900,11	1306657,55	51° 36' 17,640"	39° 18' 4,031"
30157	626	Земли населенных пунктов № 59	506901,04	1306657,93	51° 36' 17,670"	39° 18' 4,051"
30158	627	Земли населенных пунктов № 59	506901,44	1306658,86	51° 36' 17,682"	39° 18' 4,100"
30159	628	Земли населенных пунктов № 59	506901,06	1306659,79	51° 36' 17,670"	39° 18' 4,148"
30160	629	Земли населенных пунктов № 59	506900,13	1306660,19	51° 36' 17,640"	39° 18' 4,168"
30161	630	Земли населенных пунктов № 59	506899,20	1306659,81	51° 36' 17,610"	39° 18' 4,148"
30162	631	Земли населенных пунктов № 59	506556,73	1298209,59	51° 36' 9,360"	39° 10' 44,927"
30163	632	Земли населенных пунктов № 59	506555,73	1298209,60	51° 36' 9,328"	39° 10' 44,927"
30164	633	Земли населенных пунктов № 59	506555,72	1298208,60	51° 36' 9,328"	39° 10' 44,875"
30165	634	Земли населенных пунктов № 59	506556,72	1298208,59	51° 36' 9,360"	39° 10' 44,876"
30166	635	Земли населенных пунктов № 59	506556,73	1298209,59	51° 36' 9,360"	39° 10' 44,927"

30167	636	Земли населенных пунктов № 59	506820,84	1304626,14	51° 36' 15,797"	39° 16' 18,441"
30168	637	Земли населенных пунктов № 59	506816,41	1304625,57	51° 36' 15,654"	39° 16' 18,409"
30169	638	Земли населенных пунктов № 59	506817,12	1304620,02	51° 36' 15,679"	39° 16' 18,121"
30170	639	Земли населенных пунктов № 59	506821,55	1304620,59	51° 36' 15,822"	39° 16' 18,154"
30171	640	Земли населенных пунктов № 59	506820,84	1304626,14	51° 36' 15,797"	39° 16' 18,441"
30172	641	Земли населенных пунктов № 59	506558,81	1298196,30	51° 36' 9,432"	39° 10' 44,238"
30173	642	Земли населенных пунктов № 59	506557,10	1298196,32	51° 36' 9,376"	39° 10' 44,238"
30174	643	Земли населенных пунктов № 59	506557,11	1298194,53	51° 36' 9,377"	39° 10' 44,145"
30175	644	Земли населенных пунктов № 59	506558,77	1298194,52	51° 36' 9,431"	39° 10' 44,145"
30176	645	Земли населенных пунктов № 59	506558,81	1298196,30	51° 36' 9,432"	39° 10' 44,238"
30177	646	Земли населенных пунктов № 59	506716,53	1301502,99	51° 36' 13,481"	39° 13' 36,119"
30178	647	Земли населенных пунктов № 59	506711,18	1301501,84	51° 36' 13,308"	39° 13' 36,056"
30179	648	Земли населенных пунктов № 59	506712,33	1301496,49	51° 36' 13,347"	39° 13' 35,779"
30180	649	Земли населенных пунктов № 59	506717,68	1301497,63	51° 36' 13,520"	39° 13' 35,841"
30181	650	Земли населенных пунктов № 59	506716,53	1301502,99	51° 36' 13,481"	39° 13' 36,119"
30182	651	Земли населенных пунктов № 59	506946,92	1306742,75	51° 36' 19,123"	39° 18' 8,485"
30183	652	Земли населенных пунктов № 59	506946,52	1306741,83	51° 36' 19,111"	39° 18' 8,437"
30184	653	Земли населенных пунктов № 59	506946,90	1306740,89	51° 36' 19,123"	39° 18' 8,388"
30185	654	Земли населенных пунктов № 59	506947,83	1306740,49	51° 36' 19,154"	39° 18' 8,368"
30186	655	Земли населенных пунктов № 59	506948,76	1306740,88	51° 36' 19,184"	39° 18' 8,389"
30187	656	Земли населенных пунктов № 59	506949,16	1306741,80	51° 36' 19,196"	39° 18' 8,437"
30188	657	Земли населенных пунктов № 59	506948,78	1306742,74	51° 36' 19,184"	39° 18' 8,485"
30189	658	Земли населенных пунктов № 59	506947,85	1306743,13	51° 36' 19,153"	39° 18' 8,505"
30190	659	Земли населенных пунктов № 59	506946,92	1306742,75	51° 36' 19,123"	39° 18' 8,485"
30191	660	Земли населенных пунктов № 59	506619,62	1298301,03	51° 36' 11,366"	39° 10' 49,710"
30192	661	Земли населенных пунктов № 59	506615,11	1298300,54	51° 36' 11,221"	39° 10' 49,682"
30193	662	Земли населенных пунктов № 59	506616,52	1298287,42	51° 36' 11,270"	39° 10' 49,001"
30194	663	Земли населенных пунктов № 59	506621,04	1298287,91	51° 36' 11,416"	39° 10' 49,028"
30195	664	Земли населенных пунктов № 59	506619,62	1298301,03	51° 36' 11,366"	39° 10' 49,710"
30196	665	Земли населенных пунктов № 59	506754,57	1301276,88	51° 36' 14,786"	39° 13' 24,391"
30197	666	Земли населенных пунктов № 59	506749,14	1301276,14	51° 36' 14,611"	39° 13' 24,350"
30198	667	Земли населенных пунктов № 59	506749,87	1301270,72	51° 36' 14,636"	39° 13' 24,069"
30199	668	Земли населенных пунктов № 59	506755,30	1301271,46	51° 36' 14,811"	39° 13' 24,110"
30200	669	Земли населенных пунктов № 59	506754,57	1301276,88	51° 36' 14,786"	39° 13' 24,391"
30201	670	Земли населенных пунктов № 59	506736,11	1300503,07	51° 36' 14,441"	39° 12' 44,177"
30202	671	Земли населенных пунктов № 59	506732,98	1300499,89	51° 36' 14,340"	39° 12' 44,010"
30203	672	Земли населенных пунктов № 59	506736,16	1300496,75	51° 36' 14,444"	39° 12' 43,849"
30204	673	Земли населенных пунктов № 59	506739,30	1300499,94	51° 36' 14,545"	39° 12' 44,016"
30205	674	Земли населенных пунктов № 59	506736,11	1300503,07	51° 36' 14,441"	39° 12' 44,177"
30206	675	Земли населенных пунктов № 59	507002,82	1306840,35	51° 36' 20,897"	39° 18' 13,588"
30207	676	Земли населенных пунктов № 59	507002,42	1306839,42	51° 36' 20,884"	39° 18' 13,540"

30208	677	Земли населенных пунктов № 59	507002,80	1306838,49	51° 36' 20,897"	39° 18' 13,492"
30209	678	Земли населенных пунктов № 59	507003,73	1306838,09	51° 36' 20,927"	39° 18' 13,472"
30210	679	Земли населенных пунктов № 59	507004,66	1306838,47	51° 36' 20,957"	39° 18' 13,492"
30211	680	Земли населенных пунктов № 59	507005,06	1306839,40	51° 36' 20,969"	39° 18' 13,540"
30212	681	Земли населенных пунктов № 59	507004,68	1306840,33	51° 36' 20,957"	39° 18' 13,588"
30213	682	Земли населенных пунктов № 59	507003,75	1306840,73	51° 36' 20,927"	39° 18' 13,609"
30214	683	Земли населенных пунктов № 59	507002,82	1306840,35	51° 36' 20,897"	39° 18' 13,588"
30215	684	Земли населенных пунктов № 59	506674,68	1298075,89	51° 36' 13,217"	39° 10' 38,039"
30216	685	Земли населенных пунктов № 59	506673,68	1298075,89	51° 36' 13,185"	39° 10' 38,039"
30217	686	Земли населенных пунктов № 59	506673,67	1298074,89	51° 36' 13,185"	39° 10' 37,987"
30218	687	Земли населенных пунктов № 59	506674,67	1298074,89	51° 36' 13,217"	39° 10' 37,987"
30219	688	Земли населенных пунктов № 59	506674,68	1298075,89	51° 36' 13,217"	39° 10' 38,039"
30220	689	Земли населенных пунктов № 59	506676,83	1298065,46	51° 36' 13,290"	39° 10' 37,498"
30221	690	Земли населенных пунктов № 59	506675,83	1298065,47	51° 36' 13,258"	39° 10' 37,498"
30222	691	Земли населенных пунктов № 59	506675,82	1298064,47	51° 36' 13,258"	39° 10' 37,446"
30223	692	Земли населенных пунктов № 59	506676,82	1298064,46	51° 36' 13,290"	39° 10' 37,446"
30224	693	Земли населенных пунктов № 59	506676,83	1298065,46	51° 36' 13,290"	39° 10' 37,498"
30225	694	Земли населенных пунктов № 59	507072,24	1306961,01	51° 36' 23,099"	39° 18' 19,898"
30226	695	Земли населенных пунктов № 59	507071,84	1306960,08	51° 36' 23,086"	39° 18' 19,850"
30227	696	Земли населенных пунктов № 59	507072,22	1306959,15	51° 36' 23,099"	39° 18' 19,801"
30228	697	Земли населенных пунктов № 59	507073,14	1306958,75	51° 36' 23,129"	39° 18' 19,781"
30229	698	Земли населенных пунктов № 59	507074,08	1306959,13	51° 36' 23,159"	39° 18' 19,802"
30230	699	Земли населенных пунктов № 59	507074,48	1306960,06	51° 36' 23,172"	39° 18' 19,850"
30231	700	Земли населенных пунктов № 59	507074,10	1306960,99	51° 36' 23,159"	39° 18' 19,898"
30232	701	Земли населенных пунктов № 59	507073,17	1306961,39	51° 36' 23,129"	39° 18' 19,919"
30233	702	Земли населенных пунктов № 59	507072,24	1306961,01	51° 36' 23,099"	39° 18' 19,898"
30234	703	Земли населенных пунктов № 59	506739,57	1298314,07	51° 36' 15,243"	39° 10' 50,446"
30235	704	Земли населенных пунктов № 59	506735,05	1298313,58	51° 36' 15,097"	39° 10' 50,419"
30236	705	Земли населенных пунктов № 59	506736,48	1298300,46	51° 36' 15,148"	39° 10' 49,738"
30237	706	Земли населенных пунктов № 59	506740,99	1298300,94	51° 36' 15,293"	39° 10' 49,765"
30238	707	Земли населенных пунктов № 59	506739,57	1298314,07	51° 36' 15,243"	39° 10' 50,446"
30239	708	Земли населенных пунктов № 59	507036,72	1304684,56	51° 36' 22,761"	39° 16' 21,598"
30240	709	Земли населенных пунктов № 59	507032,26	1304684,17	51° 36' 22,617"	39° 16' 21,575"
30241	710	Земли населенных пунктов № 59	507032,66	1304679,68	51° 36' 22,632"	39° 16' 21,342"
30242	711	Земли населенных пунктов № 59	507037,11	1304680,07	51° 36' 22,775"	39° 16' 21,365"
30243	712	Земли населенных пунктов № 59	507036,72	1304684,56	51° 36' 22,761"	39° 16' 21,598"
30244	713	Земли населенных пунктов № 59	507138,98	1307076,86	51° 36' 25,216"	39° 18' 25,956"
30245	714	Земли населенных пунктов № 59	507138,58	1307075,93	51° 36' 25,203"	39° 18' 25,908"
30246	715	Земли населенных пунктов № 59	507138,96	1307075,00	51° 36' 25,216"	39° 18' 25,860"
30247	716	Земли населенных пунктов № 59	507139,89	1307074,60	51° 36' 25,246"	39° 18' 25,840"
30248	717	Земли населенных пунктов № 59	507140,82	1307074,98	51° 36' 25,276"	39° 18' 25,860"

30249	718	Земли населенных пунктов № 59	507141,22	1307075,90	51° 36' 25,288"	39° 18' 25,908"
30250	719	Земли населенных пунктов № 59	507140,84	1307076,84	51° 36' 25,276"	39° 18' 25,957"
30251	720	Земли населенных пунктов № 59	507139,91	1307077,24	51° 36' 25,246"	39° 18' 25,977"
30252	721	Земли населенных пунктов № 59	507138,98	1307076,86	51° 36' 25,216"	39° 18' 25,956"
30253	722	Земли населенных пунктов № 59	506390,98	1288328,96	51° 36' 6,728"	39° 2' 11,503"
30254	723	Земли населенных пунктов № 59	506383,97	1288327,84	51° 36' 6,502"	39° 2' 11,442"
30255	724	Земли населенных пунктов № 59	506385,11	1288320,83	51° 36' 6,540"	39° 2' 11,078"
30256	725	Земли населенных пунктов № 59	506392,12	1288321,96	51° 36' 6,767"	39° 2' 11,139"
30257	726	Земли населенных пунктов № 59	506390,98	1288328,96	51° 36' 6,728"	39° 2' 11,503"
30258	727	Земли населенных пунктов № 59	506791,26	1297930,28	51° 36' 17,034"	39° 10' 30,531"
30259	728	Земли населенных пунктов № 59	506790,26	1297930,29	51° 36' 17,001"	39° 10' 30,531"
30260	729	Земли населенных пунктов № 59	506790,25	1297929,29	51° 36' 17,001"	39° 10' 30,479"
30261	730	Земли населенных пунктов № 59	506791,25	1297929,28	51° 36' 17,034"	39° 10' 30,479"
30262	731	Земли населенных пунктов № 59	506791,26	1297930,28	51° 36' 17,034"	39° 10' 30,531"
30263	732	Земли населенных пунктов № 59	506794,51	1297920,25	51° 36' 17,142"	39° 10' 30,011"
30264	733	Земли населенных пунктов № 59	506793,51	1297920,26	51° 36' 17,110"	39° 10' 30,012"
30265	734	Земли населенных пунктов № 59	506793,50	1297919,26	51° 36' 17,110"	39° 10' 29,960"
30266	735	Земли населенных пунктов № 59	506794,50	1297919,25	51° 36' 17,142"	39° 10' 29,960"
30267	736	Земли населенных пунктов № 59	506794,51	1297920,25	51° 36' 17,142"	39° 10' 30,011"
30268	737	Земли населенных пунктов № 59	507072,27	1304657,75	51° 36' 23,921"	39° 16' 20,225"
30269	738	Земли населенных пунктов № 59	507067,30	1304657,21	51° 36' 23,760"	39° 16' 20,194"
30270	739	Земли населенных пунктов № 59	507067,85	1304652,24	51° 36' 23,780"	39° 16' 19,936"
30271	740	Земли населенных пунктов № 59	507072,81	1304652,77	51° 36' 23,940"	39° 16' 19,967"
30272	741	Земли населенных пунктов № 59	507072,27	1304657,75	51° 36' 23,921"	39° 16' 20,225"
30273	742	Земли населенных пунктов № 59	507205,72	1307193,58	51° 36' 27,332"	39° 18' 32,060"
30274	743	Земли населенных пунктов № 59	507205,32	1307192,65	51° 36' 27,320"	39° 18' 32,012"
30275	744	Земли населенных пунктов № 59	507205,70	1307191,72	51° 36' 27,332"	39° 18' 31,964"
30276	745	Земли населенных пунктов № 59	507206,63	1307191,32	51° 36' 27,363"	39° 18' 31,943"
30277	746	Земли населенных пунктов № 59	507207,56	1307191,70	51° 36' 27,393"	39° 18' 31,963"
30278	747	Земли населенных пунктов № 59	507207,96	1307192,63	51° 36' 27,405"	39° 18' 32,012"
30279	748	Земли населенных пунктов № 59	507207,58	1307193,56	51° 36' 27,393"	39° 18' 32,060"
30280	749	Земли населенных пунктов № 59	507206,65	1307193,96	51° 36' 27,362"	39° 18' 32,080"
30281	750	Земли населенных пунктов № 59	507205,72	1307193,58	51° 36' 27,332"	39° 18' 32,060"
30282	751	Земли населенных пунктов № 59	506853,28	1298326,50	51° 36' 18,918"	39° 10' 51,148"
30283	752	Земли населенных пунктов № 59	506848,75	1298326,01	51° 36' 18,772"	39° 10' 51,121"
30284	753	Земли населенных пунктов № 59	506850,18	1298312,89	51° 36' 18,822"	39° 10' 50,440"
30285	754	Земли населенных пунктов № 59	506854,69	1298313,38	51° 36' 18,968"	39° 10' 50,468"
30286	755	Земли населенных пунктов № 59	506853,28	1298326,50	51° 36' 18,918"	39° 10' 51,148"
30287	756	Земли населенных пунктов № 59	506969,81	1301052,81	51° 36' 21,823"	39° 13' 12,862"
30288	757	Земли населенных пунктов № 59	506964,35	1301052,86	51° 36' 21,647"	39° 13' 12,862"
30289	758	Земли населенных пунктов № 59	506964,30	1301047,38	51° 36' 21,647"	39° 13' 12,577"

30290	759	Земли населенных пунктов № 59	506969,76	1301047,33	51° 36' 21,823"	39° 13' 12,577"
30291	760	Земли населенных пунктов № 59	506969,81	1301052,81	51° 36' 21,823"	39° 13' 12,862"
30292	761	Земли населенных пунктов № 59	506466,14	1288404,07	51° 36' 9,142"	39° 2' 15,435"
30293	762	Земли населенных пунктов № 59	506465,72	1288403,10	51° 36' 9,128"	39° 2' 15,384"
30294	763	Земли населенных пунктов № 59	506466,12	1288402,11	51° 36' 9,142"	39° 2' 15,333"
30295	764	Земли населенных пунктов № 59	506467,12	1288401,69	51° 36' 9,174"	39° 2' 15,311"
30296	765	Земли населенных пунктов № 59	506468,09	1288402,08	51° 36' 9,205"	39° 2' 15,332"
30297	766	Земли населенных пунктов № 59	506468,51	1288403,07	51° 36' 9,219"	39° 2' 15,383"
30298	767	Земли населенных пунктов № 59	506468,11	1288404,07	51° 36' 9,205"	39° 2' 15,436"
30299	768	Земли населенных пунктов № 59	506467,14	1288404,48	51° 36' 9,174"	39° 2' 15,456"
30300	769	Земли населенных пунктов № 59	506466,14	1288404,07	51° 36' 9,142"	39° 2' 15,435"
30301	770	Земли населенных пунктов № 59	506690,04	1293183,18	51° 36' 15,140"	39° 6' 23,836"
30302	771	Земли населенных пунктов № 59	506689,04	1293183,19	51° 36' 15,108"	39° 6' 23,836"
30303	772	Земли населенных пунктов № 59	506689,03	1293182,19	51° 36' 15,108"	39° 6' 23,784"
30304	773	Земли населенных пунктов № 59	506690,03	1293182,18	51° 36' 15,140"	39° 6' 23,784"
30305	774	Земли населенных пунктов № 59	506690,04	1293183,18	51° 36' 15,140"	39° 6' 23,836"
30306	775	Земли населенных пунктов № 59	506903,35	1297772,20	51° 36' 20,709"	39° 10' 22,373"
30307	776	Земли населенных пунктов № 59	506902,36	1297772,21	51° 36' 20,676"	39° 10' 22,373"
30308	777	Земли населенных пунктов № 59	506902,35	1297771,21	51° 36' 20,676"	39° 10' 22,321"
30309	778	Земли населенных пунктов № 59	506903,35	1297771,20	51° 36' 20,709"	39° 10' 22,321"
30310	779	Земли населенных пунктов № 59	506903,35	1297772,20	51° 36' 20,709"	39° 10' 22,373"
30311	780	Земли населенных пунктов № 59	507003,83	1300224,26	51° 36' 23,192"	39° 12' 29,830"
30312	781	Земли населенных пунктов № 59	506997,79	1300218,48	51° 36' 22,998"	39° 12' 29,526"
30313	782	Земли населенных пунктов № 59	507003,57	1300212,43	51° 36' 23,187"	39° 12' 29,215"
30314	783	Земли населенных пунктов № 59	507009,62	1300218,21	51° 36' 23,381"	39° 12' 29,518"
30315	784	Земли населенных пунктов № 59	507003,83	1300224,26	51° 36' 23,192"	39° 12' 29,830"
30316	785	Земли населенных пунктов № 59	506932,00	1297697,82	51° 36' 21,658"	39° 10' 18,522"
30317	786	Земли населенных пунктов № 59	506931,00	1297697,83	51° 36' 21,626"	39° 10' 18,522"
30318	787	Земли населенных пунктов № 59	506930,99	1297696,83	51° 36' 21,626"	39° 10' 18,470"
30319	788	Земли населенных пунктов № 59	506931,99	1297696,82	51° 36' 21,658"	39° 10' 18,470"
30320	789	Земли населенных пунктов № 59	506932,00	1297697,82	51° 36' 21,658"	39° 10' 18,522"
30321	790	Земли населенных пунктов № 59	507225,86	1304707,15	51° 36' 28,873"	39° 16' 22,878"
30322	791	Земли населенных пунктов № 59	507225,66	1304706,48	51° 36' 28,866"	39° 16' 22,843"
30323	792	Земли населенных пунктов № 59	507225,85	1304705,80	51° 36' 28,873"	39° 16' 22,808"
30324	793	Земли населенных пунктов № 59	507226,33	1304705,30	51° 36' 28,888"	39° 16' 22,782"
30325	794	Земли населенных пунктов № 59	507227,01	1304705,10	51° 36' 28,911"	39° 16' 22,772"
30326	795	Земли населенных пунктов № 59	507227,69	1304705,29	51° 36' 28,932"	39° 16' 22,782"
30327	796	Земли населенных пунктов № 59	507228,19	1304705,77	51° 36' 28,948"	39° 16' 22,807"
30328	797	Земли населенных пунктов № 59	507228,38	1304706,44	51° 36' 28,954"	39° 16' 22,843"
30329	798	Земли населенных пунктов № 59	507228,20	1304707,12	51° 36' 28,948"	39° 16' 22,878"
30330	799	Земли населенных пунктов № 59	507227,71	1304707,63	51° 36' 28,932"	39° 16' 22,904"

30331	800	Земли населенных пунктов № 59	507227,03	1304707,82	51° 36' 28,910"	39° 16' 22,913"
30332	801	Земли населенных пунктов № 59	507226,35	1304707,65	51° 36' 28,888"	39° 16' 22,904"
30333	802	Земли населенных пунктов № 59	507225,86	1304707,15	51° 36' 28,873"	39° 16' 22,878"
30334	803	Земли населенных пунктов № 59	506972,79	1298340,28	51° 36' 22,781"	39° 10' 51,924"
30335	804	Земли населенных пунктов № 59	506968,27	1298339,79	51° 36' 22,635"	39° 10' 51,896"
30336	805	Земли населенных пунктов № 59	506969,69	1298326,67	51° 36' 22,685"	39° 10' 51,215"
30337	806	Земли населенных пунктов № 59	506974,21	1298327,17	51° 36' 22,831"	39° 10' 51,243"
30338	807	Земли населенных пунктов № 59	506972,79	1298340,28	51° 36' 22,781"	39° 10' 51,924"
30339	808	Земли населенных пунктов № 59	506777,73	1293016,20	51° 36' 18,024"	39° 6' 15,199"
30340	809	Земли населенных пунктов № 59	506776,73	1293016,21	51° 36' 17,991"	39° 6' 15,199"
30341	810	Земли населенных пунктов № 59	506776,72	1293015,21	51° 36' 17,991"	39° 6' 15,147"
30342	811	Земли населенных пунктов № 59	506777,72	1293015,20	51° 36' 18,023"	39° 6' 15,147"
30343	812	Земли населенных пунктов № 59	506777,73	1293016,20	51° 36' 18,024"	39° 6' 15,199"
30344	813	Земли населенных пунктов № 59	506596,26	1288531,38	51° 36' 13,320"	39° 2' 22,100"
30345	814	Земли населенных пунктов № 59	506595,84	1288530,40	51° 36' 13,307"	39° 2' 22,050"
30346	815	Земли населенных пунктов № 59	506596,24	1288529,41	51° 36' 13,320"	39° 2' 21,998"
30347	816	Земли населенных пунктов № 59	506597,24	1288528,99	51° 36' 13,353"	39° 2' 21,977"
30348	817	Земли населенных пунктов № 59	506598,20	1288529,38	51° 36' 13,384"	39° 2' 21,997"
30349	818	Земли населенных пунктов № 59	506598,63	1288530,38	51° 36' 13,397"	39° 2' 22,049"
30350	819	Земли населенных пунктов № 59	506598,22	1288531,37	51° 36' 13,384"	39° 2' 22,101"
30351	820	Земли населенных пунктов № 59	506597,25	1288531,79	51° 36' 13,352"	39° 2' 22,122"
30352	821	Земли населенных пунктов № 59	506596,26	1288531,38	51° 36' 13,320"	39° 2' 22,100"
30353	822	Земли населенных пунктов № 59	506789,99	1293014,58	51° 36' 18,421"	39° 6' 15,120"
30354	823	Земли населенных пунктов № 59	506788,99	1293014,59	51° 36' 18,388"	39° 6' 15,120"
30355	824	Земли населенных пунктов № 59	506788,98	1293013,59	51° 36' 18,388"	39° 6' 15,068"
30356	825	Земли населенных пунктов № 59	506789,98	1293013,58	51° 36' 18,421"	39° 6' 15,068"
30357	826	Земли населенных пунктов № 59	506789,99	1293014,58	51° 36' 18,421"	39° 6' 15,120"
30358	827	Земли населенных пунктов № 59	506989,58	1297538,60	51° 36' 23,569"	39° 10' 10,277"
30359	828	Земли населенных пунктов № 59	506988,58	1297538,61	51° 36' 23,537"	39° 10' 10,277"
30360	829	Земли населенных пунктов № 59	506988,57	1297537,61	51° 36' 23,537"	39° 10' 10,225"
30361	830	Земли населенных пунктов № 59	506989,57	1297537,60	51° 36' 23,569"	39° 10' 10,225"
30362	831	Земли населенных пунктов № 59	506989,58	1297538,60	51° 36' 23,569"	39° 10' 10,277"
30363	832	Земли населенных пунктов № 59	506991,17	1297544,65	51° 36' 23,619"	39° 10' 10,592"
30364	833	Земли населенных пунктов № 59	506990,17	1297544,66	51° 36' 23,587"	39° 10' 10,592"
30365	834	Земли населенных пунктов № 59	506990,17	1297543,66	51° 36' 23,587"	39° 10' 10,540"
30366	835	Земли населенных пунктов № 59	506991,17	1297543,65	51° 36' 23,619"	39° 10' 10,540"
30367	836	Земли населенных пунктов № 59	506991,17	1297544,65	51° 36' 23,619"	39° 10' 10,592"
30368	837	Земли населенных пунктов № 59	507150,38	1301050,07	51° 36' 27,666"	39° 13' 12,815"
30369	838	Земли населенных пунктов № 59	507144,91	1301050,09	51° 36' 27,489"	39° 13' 12,813"
30370	839	Земли населенных пунктов № 59	507144,89	1301044,60	51° 36' 27,490"	39° 13' 12,527"
30371	840	Земли населенных пунктов № 59	507150,37	1301044,59	51° 36' 27,668"	39° 13' 12,530"

30372	841	Земли населенных пунктов № 59	507150,38	1301050,07	51° 36' 27,666"	39° 13' 12,815"
30373	842	Земли населенных пунктов № 59	507321,80	1304688,63	51° 36' 31,983"	39° 16' 21,970"
30374	843	Земли населенных пунктов № 59	507316,82	1304688,08	51° 36' 31,822"	39° 16' 21,938"
30375	844	Земли населенных пунктов № 59	507317,37	1304683,11	51° 36' 31,842"	39° 16' 21,680"
30376	845	Земли населенных пунктов № 59	507322,34	1304683,65	51° 36' 32,002"	39° 16' 21,711"
30377	846	Земли населенных пунктов № 59	507321,80	1304688,63	51° 36' 31,983"	39° 16' 21,970"
30378	847	Земли населенных пунктов № 59	507083,69	1298353,44	51° 36' 26,365"	39° 10' 52,663"
30379	848	Земли населенных пунктов № 59	507079,25	1298352,47	51° 36' 26,222"	39° 10' 52,610"
30380	849	Земли населенных пунктов № 59	507082,08	1298339,56	51° 36' 26,317"	39° 10' 51,940"
30381	850	Земли населенных пунктов № 59	507086,52	1298340,54	51° 36' 26,460"	39° 10' 51,994"
30382	851	Земли населенных пунктов № 59	507083,69	1298353,44	51° 36' 26,365"	39° 10' 52,663"
30383	852	Земли населенных пунктов № 59	506866,14	1292849,04	51° 36' 20,930"	39° 6' 6,553"
30384	853	Земли населенных пунктов № 59	506865,14	1292849,05	51° 36' 20,897"	39° 6' 6,553"
30385	854	Земли населенных пунктов № 59	506865,13	1292848,05	51° 36' 20,897"	39° 6' 6,501"
30386	855	Земли населенных пунктов № 59	506866,13	1292848,04	51° 36' 20,930"	39° 6' 6,501"
30387	856	Земли населенных пунктов № 59	506866,14	1292849,04	51° 36' 20,930"	39° 6' 6,553"
30388	857	Земли населенных пунктов № 59	507065,60	1297331,11	51° 36' 26,092"	39° 9' 59,533"
30389	858	Земли населенных пунктов № 59	507064,60	1297331,12	51° 36' 26,060"	39° 9' 59,533"
30390	859	Земли населенных пунктов № 59	507064,59	1297330,12	51° 36' 26,060"	39° 9' 59,481"
30391	860	Земли населенных пунктов № 59	507065,59	1297330,11	51° 36' 26,092"	39° 9' 59,481"
30392	861	Земли населенных пунктов № 59	507065,60	1297331,11	51° 36' 26,092"	39° 9' 59,533"
30393	862	Земли населенных пунктов № 59	507180,77	1300037,78	51° 36' 28,976"	39° 12' 20,231"
30394	863	Земли населенных пунктов № 59	507174,72	1300032,00	51° 36' 28,782"	39° 12' 19,927"
30395	864	Земли населенных пунктов № 59	507180,51	1300025,95	51° 36' 28,972"	39° 12' 19,616"
30396	865	Земли населенных пунктов № 59	507186,55	1300031,74	51° 36' 29,165"	39° 12' 19,920"
30397	866	Земли населенных пунктов № 59	507180,77	1300037,78	51° 36' 28,976"	39° 12' 20,231"
30398	867	Земли населенных пунктов № 59	506726,46	1288659,08	51° 36' 17,501"	39° 2' 28,787"
30399	868	Земли населенных пунктов № 59	506726,03	1288658,11	51° 36' 17,488"	39° 2' 28,737"
30400	869	Земли населенных пунктов № 59	506726,44	1288657,11	51° 36' 17,501"	39° 2' 28,685"
30401	870	Земли населенных пунктов № 59	506727,42	1288656,69	51° 36' 17,533"	39° 2' 28,663"
30402	871	Земли населенных пунктов № 59	506728,40	1288657,08	51° 36' 17,565"	39° 2' 28,684"
30403	872	Земли населенных пунктов № 59	506728,82	1288658,08	51° 36' 17,578"	39° 2' 28,736"
30404	873	Земли населенных пунктов № 59	506728,42	1288659,07	51° 36' 17,565"	39° 2' 28,787"
30405	874	Земли населенных пунктов № 59	506727,45	1288659,48	51° 36' 17,533"	39° 2' 28,808"
30406	875	Земли населенных пунктов № 59	506726,46	1288659,08	51° 36' 17,501"	39° 2' 28,787"
30407	876	Земли населенных пунктов № 59	507091,23	1297302,66	51° 36' 26,930"	39° 9' 58,067"
30408	877	Земли населенных пунктов № 59	507090,23	1297302,67	51° 36' 26,897"	39° 9' 58,067"
30409	878	Земли населенных пунктов № 59	507090,22	1297301,67	51° 36' 26,897"	39° 9' 58,015"
30410	879	Земли населенных пунктов № 59	507091,22	1297301,66	51° 36' 26,930"	39° 9' 58,015"
30411	880	Земли населенных пунктов № 59	507091,23	1297302,66	51° 36' 26,930"	39° 9' 58,067"
30412	881	Земли населенных пунктов № 59	507408,55	1304729,38	51° 36' 34,775"	39° 16' 24,135"

30413	882	Земли населенных пунктов № 59	507408,35	1304728,71	51° 36' 34,769"	39° 16' 24,101"
30414	883	Земли населенных пунктов № 59	507408,54	1304728,03	51° 36' 34,776"	39° 16' 24,066"
30415	884	Земли населенных пунктов № 59	507409,02	1304727,53	51° 36' 34,791"	39° 16' 24,040"
30416	885	Земли населенных пунктов № 59	507409,70	1304727,33	51° 36' 34,813"	39° 16' 24,030"
30417	886	Земли населенных пунктов № 59	507410,38	1304727,52	51° 36' 34,835"	39° 16' 24,040"
30418	887	Земли населенных пунктов № 59	507410,88	1304728,00	51° 36' 34,851"	39° 16' 24,065"
30419	888	Земли населенных пунктов № 59	507411,07	1304728,67	51° 36' 34,857"	39° 16' 24,100"
30420	889	Земли населенных пунктов № 59	507410,89	1304729,35	51° 36' 34,851"	39° 16' 24,135"
30421	890	Земли населенных пунктов № 59	507410,40	1304729,86	51° 36' 34,835"	39° 16' 24,162"
30422	891	Земли населенных пунктов № 59	507409,72	1304730,05	51° 36' 34,813"	39° 16' 24,171"
30423	892	Земли населенных пунктов № 59	507409,04	1304729,88	51° 36' 34,791"	39° 16' 24,162"
30424	893	Земли населенных пунктов № 59	507408,55	1304729,38	51° 36' 34,775"	39° 16' 24,135"
30425	894	Земли населенных пунктов № 59	507124,51	1297170,03	51° 36' 28,047"	39° 9' 51,192"
30426	895	Земли населенных пунктов № 59	507123,51	1297170,04	51° 36' 28,014"	39° 9' 51,192"
30427	896	Земли населенных пунктов № 59	507123,51	1297169,04	51° 36' 28,015"	39° 9' 51,140"
30428	897	Земли населенных пунктов № 59	507124,50	1297169,03	51° 36' 28,047"	39° 9' 51,140"
30429	898	Земли населенных пунктов № 59	507124,51	1297170,03	51° 36' 28,047"	39° 9' 51,192"
30430	899	Земли населенных пунктов № 59	507133,50	1297164,47	51° 36' 28,339"	39° 9' 50,907"
30431	900	Земли населенных пунктов № 59	507132,50	1297164,48	51° 36' 28,307"	39° 9' 50,907"
30432	901	Земли населенных пунктов № 59	507132,49	1297163,48	51° 36' 28,307"	39° 9' 50,855"
30433	902	Земли населенных пунктов № 59	507133,49	1297163,47	51° 36' 28,339"	39° 9' 50,855"
30434	903	Земли населенных пунктов № 59	507133,50	1297164,47	51° 36' 28,339"	39° 9' 50,907"
30435	904	Земли населенных пунктов № 59	506953,85	1292682,30	51° 36' 23,813"	39° 5' 57,927"
30436	905	Земли населенных пунктов № 59	506952,85	1292682,31	51° 36' 23,781"	39° 5' 57,927"
30437	906	Земли населенных пунктов № 59	506952,84	1292681,31	51° 36' 23,781"	39° 5' 57,875"
30438	907	Земли населенных пунктов № 59	506953,84	1292681,30	51° 36' 23,813"	39° 5' 57,875"
30439	908	Земли населенных пунктов № 59	506953,85	1292682,30	51° 36' 23,813"	39° 5' 57,927"
30440	909	Земли населенных пунктов № 59	507469,39	1304708,24	51° 36' 36,751"	39° 16' 23,071"
30441	910	Земли населенных пунктов № 59	507464,42	1304707,70	51° 36' 36,591"	39° 16' 23,040"
30442	911	Земли населенных пунктов № 59	507464,96	1304702,73	51° 36' 36,610"	39° 16' 22,783"
30443	912	Земли населенных пунктов № 59	507469,94	1304703,28	51° 36' 36,771"	39° 16' 22,814"
30444	913	Земли населенных пунктов № 59	507469,39	1304708,24	51° 36' 36,751"	39° 16' 23,071"
30445	914	Земли населенных пунктов № 59	507208,84	1298366,66	51° 36' 30,410"	39° 10' 53,411"
30446	915	Земли населенных пунктов № 59	507204,32	1298366,18	51° 36' 30,264"	39° 10' 53,384"
30447	916	Земли населенных пунктов № 59	507205,74	1298353,04	51° 36' 30,314"	39° 10' 52,702"
30448	917	Земли населенных пунктов № 59	507210,26	1298353,54	51° 36' 30,460"	39° 10' 52,731"
30449	918	Земли населенных пунктов № 59	507208,84	1298366,66	51° 36' 30,410"	39° 10' 53,411"
30450	919	Земли населенных пунктов № 59	507333,55	1301048,70	51° 36' 33,593"	39° 13' 12,839"
30451	920	Земли населенных пунктов № 59	507328,08	1301048,76	51° 36' 33,416"	39° 13' 12,839"
30452	921	Земли населенных пунктов № 59	507328,03	1301043,28	51° 36' 33,416"	39° 13' 12,554"
30453	922	Земли населенных пунктов № 59	507333,50	1301043,23	51° 36' 33,593"	39° 13' 12,555"

30454	923	Земли населенных пунктов № 59	507333,55	1301048,70	51° 36' 33,593"	39° 13' 12,839"
30455	924	Земли населенных пунктов № 59	507120,22	1295773,94	51° 36' 28,322"	39° 8' 38,647"
30456	925	Земли населенных пунктов № 59	507119,22	1295773,95	51° 36' 28,290"	39° 8' 38,647"
30457	926	Земли населенных пунктов № 59	507119,21	1295772,95	51° 36' 28,290"	39° 8' 38,595"
30458	927	Земли населенных пунктов № 59	507120,21	1295772,94	51° 36' 28,322"	39° 8' 38,595"
30459	928	Земли населенных пунктов № 59	507120,22	1295773,94	51° 36' 28,322"	39° 8' 38,647"
30460	929	Земли населенных пунктов № 59	507131,73	1295775,14	51° 36' 28,694"	39° 8' 38,715"
30461	930	Земли населенных пунктов № 59	507130,73	1295775,15	51° 36' 28,662"	39° 8' 38,715"
30462	931	Земли населенных пунктов № 59	507130,72	1295774,15	51° 36' 28,662"	39° 8' 38,663"
30463	932	Земли населенных пунктов № 59	507131,72	1295774,14	51° 36' 28,694"	39° 8' 38,663"
30464	933	Земли населенных пунктов № 59	507131,73	1295775,14	51° 36' 28,694"	39° 8' 38,715"
30465	934	Земли населенных пунктов № 59	506853,36	1288782,57	51° 36' 21,577"	39° 2' 35,254"
30466	935	Земли населенных пунктов № 59	506852,94	1288781,58	51° 36' 21,563"	39° 2' 35,202"
30467	936	Земли населенных пунктов № 59	506853,34	1288780,60	51° 36' 21,576"	39° 2' 35,152"
30468	937	Земли населенных пунктов № 59	506854,34	1288780,17	51° 36' 21,609"	39° 2' 35,130"
30469	938	Земли населенных пунктов № 59	506855,30	1288780,57	51° 36' 21,640"	39° 2' 35,151"
30470	939	Земли населенных пунктов № 59	506855,73	1288781,55	51° 36' 21,653"	39° 2' 35,202"
30471	940	Земли населенных пунктов № 59	506855,32	1288782,56	51° 36' 21,640"	39° 2' 35,254"
30472	941	Земли населенных пунктов № 59	506854,36	1288782,97	51° 36' 21,609"	39° 2' 35,275"
30473	942	Земли населенных пунктов № 59	506853,36	1288782,57	51° 36' 21,577"	39° 2' 35,254"
30474	943	Земли населенных пунктов № 59	507019,35	1292569,42	51° 36' 25,963"	39° 5' 52,090"
30475	944	Земли населенных пунктов № 59	507018,35	1292569,43	51° 36' 25,931"	39° 5' 52,091"
30476	945	Земли населенных пунктов № 59	507018,34	1292568,43	51° 36' 25,931"	39° 5' 52,039"
30477	946	Земли населенных пунктов № 59	507019,34	1292568,42	51° 36' 25,963"	39° 5' 52,039"
30478	947	Земли населенных пунктов № 59	507019,35	1292569,42	51° 36' 25,963"	39° 5' 52,090"
30479	948	Земли населенных пунктов № 59	507200,16	1296959,38	51° 36' 30,558"	39° 9' 40,282"
30480	949	Земли населенных пунктов № 59	507199,16	1296959,39	51° 36' 30,525"	39° 9' 40,282"
30481	950	Земли населенных пунктов № 59	507199,15	1296958,39	51° 36' 30,525"	39° 9' 40,231"
30482	951	Земли населенных пунктов № 59	507200,15	1296958,38	51° 36' 30,557"	39° 9' 40,231"
30483	952	Земли населенных пунктов № 59	507200,16	1296959,38	51° 36' 30,558"	39° 9' 40,282"
30484	953	Земли населенных пунктов № 59	507167,13	1295954,56	51° 36' 29,787"	39° 8' 48,054"
30485	954	Земли населенных пунктов № 59	507166,13	1295954,57	51° 36' 29,755"	39° 8' 48,054"
30486	955	Земли населенных пунктов № 59	507166,12	1295953,57	51° 36' 29,755"	39° 8' 48,003"
30487	956	Земли населенных пунктов № 59	507167,12	1295953,56	51° 36' 29,787"	39° 8' 48,003"
30488	957	Земли населенных пунктов № 59	507167,13	1295954,56	51° 36' 29,787"	39° 8' 48,054"
30489	958	Земли населенных пунктов № 59	507208,22	1296954,77	51° 36' 30,820"	39° 9' 40,047"
30490	959	Земли населенных пунктов № 59	507207,22	1296954,78	51° 36' 30,787"	39° 9' 40,047"
30491	960	Земли населенных пунктов № 59	507207,21	1296953,78	51° 36' 30,787"	39° 9' 39,995"
30492	961	Земли населенных пунктов № 59	507208,21	1296953,77	51° 36' 30,820"	39° 9' 39,995"
30493	962	Земли населенных пунктов № 59	507208,22	1296954,77	51° 36' 30,820"	39° 9' 40,047"
30494	963	Земли населенных пунктов № 59	507039,31	1292529,87	51° 36' 26,619"	39° 5' 50,044"

30495	964	Земли населенных пунктов № 59	507038,31	1292529,88	51° 36' 26,587"	39° 5' 50,044"
30496	965	Земли населенных пунктов № 59	507038,30	1292528,88	51° 36' 26,587"	39° 5' 49,992"
30497	966	Земли населенных пунктов № 59	507039,30	1292528,87	51° 36' 26,619"	39° 5' 49,992"
30498	967	Земли населенных пунктов № 59	507039,31	1292529,87	51° 36' 26,619"	39° 5' 50,044"
30499	968	Земли населенных пунктов № 59	507192,38	1296137,03	51° 36' 30,550"	39° 8' 57,548"
30500	969	Земли населенных пунктов № 59	507191,38	1296137,04	51° 36' 30,518"	39° 8' 57,548"
30501	970	Земли населенных пунктов № 59	507191,37	1296136,04	51° 36' 30,518"	39° 8' 57,496"
30502	971	Земли населенных пунктов № 59	507192,37	1296136,03	51° 36' 30,550"	39° 8' 57,496"
30503	972	Земли населенных пунктов № 59	507192,38	1296137,03	51° 36' 30,550"	39° 8' 57,548"
30504	973	Земли населенных пунктов № 59	507212,57	1296196,04	51° 36' 31,186"	39° 9' 0,624"
30505	974	Земли населенных пунктов № 59	507211,57	1296196,05	51° 36' 31,154"	39° 9' 0,624"
30506	975	Земли населенных пунктов № 59	507211,56	1296195,05	51° 36' 31,154"	39° 9' 0,572"
30507	976	Земли населенных пунктов № 59	507212,56	1296195,04	51° 36' 31,186"	39° 9' 0,572"
30508	977	Земли населенных пунктов № 59	507212,57	1296196,04	51° 36' 31,186"	39° 9' 0,624"
30509	978	Земли населенных пунктов № 59	507234,92	1296369,34	51° 36' 31,858"	39° 9' 9,639"
30510	979	Земли населенных пунктов № 59	507233,92	1296369,35	51° 36' 31,826"	39° 9' 9,639"
30511	980	Земли населенных пунктов № 59	507233,91	1296368,35	51° 36' 31,826"	39° 9' 9,588"
30512	981	Земли населенных пунктов № 59	507234,91	1296368,34	51° 36' 31,858"	39° 9' 9,588"
30513	982	Земли населенных пунктов № 59	507234,92	1296369,34	51° 36' 31,858"	39° 9' 9,639"
30514	983	Земли населенных пунктов № 59	507244,31	1296376,84	51° 36' 32,160"	39° 9' 10,034"
30515	984	Земли населенных пунктов № 59	507243,31	1296376,85	51° 36' 32,127"	39° 9' 10,034"
30516	985	Земли населенных пунктов № 59	507243,30	1296375,85	51° 36' 32,127"	39° 9' 9,982"
30517	986	Земли населенных пунктов № 59	507244,30	1296375,84	51° 36' 32,160"	39° 9' 9,982"
30518	987	Земли населенных пунктов № 59	507244,31	1296376,84	51° 36' 32,160"	39° 9' 10,034"
30519	988	Земли населенных пунктов № 59	507266,61	1296768,49	51° 36' 32,765"	39° 9' 30,395"
30520	989	Земли населенных пунктов № 59	507265,61	1296768,50	51° 36' 32,732"	39° 9' 30,395"
30521	990	Земли населенных пунктов № 59	507265,60	1296767,50	51° 36' 32,732"	39° 9' 30,344"
30522	991	Земли населенных пунктов № 59	507266,60	1296767,49	51° 36' 32,765"	39° 9' 30,344"
30523	992	Земли населенных пунктов № 59	507266,61	1296768,49	51° 36' 32,765"	39° 9' 30,395"
30524	993	Земли населенных пунктов № 59	507395,08	1299809,54	51° 36' 35,983"	39° 12' 8,481"
30525	994	Земли населенных пунктов № 59	507391,95	1299806,35	51° 36' 35,883"	39° 12' 8,314"
30526	995	Земли населенных пунктов № 59	507395,13	1299803,22	51° 36' 35,986"	39° 12' 8,152"
30527	996	Земли населенных пунктов № 59	507398,27	1299806,41	51° 36' 36,087"	39° 12' 8,320"
30528	997	Земли населенных пунктов № 59	507395,08	1299809,54	51° 36' 35,983"	39° 12' 8,481"
30529	998	Земли населенных пунктов № 59	507276,55	1296766,24	51° 36' 33,087"	39° 9' 30,283"
30530	999	Земли населенных пунктов № 59	507275,55	1296766,25	51° 36' 33,054"	39° 9' 30,283"
30531	1000	Земли населенных пунктов № 59	507275,54	1296765,25	51° 36' 33,054"	39° 9' 30,231"
30532	1001	Земли населенных пунктов № 59	507276,54	1296765,24	51° 36' 33,087"	39° 9' 30,231"
30533	1002	Земли населенных пунктов № 59	507276,55	1296766,24	51° 36' 33,087"	39° 9' 30,283"
30534	1003	Земли населенных пунктов № 59	507275,57	1296579,07	51° 36' 33,111"	39° 9' 20,557"
30535	1004	Земли населенных пунктов № 59	507274,57	1296579,08	51° 36' 33,078"	39° 9' 20,557"

30536	1005	Земли населенных пунктов № 59	507274,56	1296578,08	51° 36' 33,078"	39° 9' 20,505"
30537	1006	Земли населенных пунктов № 59	507275,56	1296578,07	51° 36' 33,111"	39° 9' 20,505"
30538	1007	Земли населенных пунктов № 59	507275,57	1296579,07	51° 36' 33,111"	39° 9' 20,557"
30539	1008	Земли населенных пунктов № 59	507610,63	1304754,87	51° 36' 41,304"	39° 16' 25,574"
30540	1009	Земли населенных пунктов № 59	507610,43	1304754,20	51° 36' 41,298"	39° 16' 25,539"
30541	1010	Земли населенных пунктов № 59	507610,62	1304753,52	51° 36' 41,305"	39° 16' 25,504"
30542	1011	Земли населенных пунктов № 59	507611,10	1304753,02	51° 36' 41,320"	39° 16' 25,478"
30543	1012	Земли населенных пунктов № 59	507611,78	1304752,82	51° 36' 41,342"	39° 16' 25,468"
30544	1013	Земли населенных пунктов № 59	507612,46	1304753,01	51° 36' 41,364"	39° 16' 25,478"
30545	1014	Земли населенных пунктов № 59	507612,96	1304753,49	51° 36' 41,380"	39° 16' 25,503"
30546	1015	Земли населенных пунктов № 59	507613,15	1304754,16	51° 36' 41,386"	39° 16' 25,538"
30547	1016	Земли населенных пунктов № 59	507612,97	1304754,84	51° 36' 41,380"	39° 16' 25,574"
30548	1017	Земли населенных пунктов № 59	507612,48	1304755,35	51° 36' 41,364"	39° 16' 25,600"
30549	1018	Земли населенных пунктов № 59	507611,80	1304755,54	51° 36' 41,342"	39° 16' 25,609"
30550	1019	Земли населенных пунктов № 59	507611,12	1304755,37	51° 36' 41,320"	39° 16' 25,600"
30551	1020	Земли населенных пунктов № 59	507610,63	1304754,87	51° 36' 41,304"	39° 16' 25,574"
30552	1021	Земли населенных пунктов № 59	507289,24	1296694,36	51° 36' 33,519"	39° 9' 26,554"
30553	1022	Земли населенных пунктов № 59	507288,24	1296694,37	51° 36' 33,486"	39° 9' 26,554"
30554	1023	Земли населенных пунктов № 59	507288,23	1296693,37	51° 36' 33,486"	39° 9' 26,502"
30555	1024	Земли населенных пунктов № 59	507289,23	1296693,36	51° 36' 33,519"	39° 9' 26,503"
30556	1025	Земли населенных пунктов № 59	507289,24	1296694,36	51° 36' 33,519"	39° 9' 26,554"
30557	1026	Земли населенных пунктов № 59	506974,91	1288902,20	51° 36' 25,480"	39° 2' 41,519"
30558	1027	Земли населенных пунктов № 59	506974,48	1288901,21	51° 36' 25,466"	39° 2' 41,467"
30559	1028	Земли населенных пунктов № 59	506974,89	1288900,23	51° 36' 25,480"	39° 2' 41,416"
30560	1029	Земли населенных пунктов № 59	506975,88	1288899,80	51° 36' 25,512"	39° 2' 41,394"
30561	1030	Земли населенных пунктов № 59	506976,85	1288900,20	51° 36' 25,543"	39° 2' 41,416"
30562	1031	Земли населенных пунктов № 59	506977,27	1288901,19	51° 36' 25,556"	39° 2' 41,467"
30563	1032	Земли населенных пунктов № 59	506976,87	1288902,19	51° 36' 25,543"	39° 2' 41,519"
30564	1033	Земли населенных пунктов № 59	506975,91	1288902,60	51° 36' 25,512"	39° 2' 41,540"
30565	1034	Земли населенных пунктов № 59	506974,91	1288902,20	51° 36' 25,480"	39° 2' 41,519"
30566	1035	Земли населенных пунктов № 59	507301,65	1296690,25	51° 36' 33,922"	39° 9' 26,347"
30567	1036	Земли населенных пунктов № 59	507300,65	1296690,26	51° 36' 33,889"	39° 9' 26,347"
30568	1037	Земли населенных пунктов № 59	507300,64	1296689,26	51° 36' 33,889"	39° 9' 26,295"
30569	1038	Земли населенных пунктов № 59	507301,64	1296689,25	51° 36' 33,922"	39° 9' 26,295"
30570	1039	Земли населенных пунктов № 59	507301,65	1296690,25	51° 36' 33,922"	39° 9' 26,347"
30571	1040	Земли населенных пунктов № 59	507515,50	1301046,65	51° 36' 39,480"	39° 13' 12,828"
30572	1041	Земли населенных пунктов № 59	507510,04	1301046,70	51° 36' 39,303"	39° 13' 12,828"
30573	1042	Земли населенных пунктов № 59	507509,98	1301041,21	51° 36' 39,303"	39° 13' 12,543"
30574	1043	Земли населенных пунктов № 59	507515,45	1301041,15	51° 36' 39,480"	39° 13' 12,542"
30575	1044	Земли населенных пунктов № 59	507515,50	1301046,65	51° 36' 39,480"	39° 13' 12,828"
30576	1045	Земли населенных пунктов № 59	507724,87	1304739,42	51° 36' 45,006"	39° 16' 24,835"

30577	1046	Земли населенных пунктов № 59	507719,90	1304738,88	51° 36' 44,845"	39° 16' 24,804"
30578	1047	Земли населенных пунктов № 59	507720,44	1304733,90	51° 36' 44,865"	39° 16' 24,546"
30579	1048	Земли населенных пунктов № 59	507725,41	1304734,45	51° 36' 45,025"	39° 16' 24,577"
30580	1049	Земли населенных пунктов № 59	507724,87	1304739,42	51° 36' 45,006"	39° 16' 24,835"
30581	1050	Земли населенных пунктов № 59	507095,65	1289021,65	51° 36' 29,356"	39° 2' 47,774"
30582	1051	Земли населенных пунктов № 59	507095,23	1289020,68	51° 36' 29,343"	39° 2' 47,723"
30583	1052	Земли населенных пунктов № 59	507095,63	1289019,68	51° 36' 29,356"	39° 2' 47,672"
30584	1053	Земли населенных пунктов № 59	507096,63	1289019,26	51° 36' 29,389"	39° 2' 47,650"
30585	1054	Земли населенных пунктов № 59	507097,59	1289019,65	51° 36' 29,420"	39° 2' 47,671"
30586	1055	Земли населенных пунктов № 59	507098,02	1289020,65	51° 36' 29,433"	39° 2' 47,723"
30587	1056	Земли населенных пунктов № 59	507097,61	1289021,64	51° 36' 29,420"	39° 2' 47,774"
30588	1057	Земли населенных пунктов № 59	507096,64	1289022,05	51° 36' 29,388"	39° 2' 47,795"
30589	1058	Земли населенных пунктов № 59	507095,65	1289021,65	51° 36' 29,356"	39° 2' 47,774"
30590	1059	Земли населенных пунктов № 59	507242,64	1292118,38	51° 36' 33,309"	39° 5' 28,750"
30591	1060	Земли населенных пунктов № 59	507241,64	1292118,39	51° 36' 33,277"	39° 5' 28,750"
30592	1061	Земли населенных пунктов № 59	507241,63	1292117,39	51° 36' 33,277"	39° 5' 28,699"
30593	1062	Земли населенных пунктов № 59	507242,63	1292117,38	51° 36' 33,309"	39° 5' 28,699"
30594	1063	Земли населенных пунктов № 59	507242,64	1292118,38	51° 36' 33,309"	39° 5' 28,750"
30595	1064	Земли населенных пунктов № 59	507778,03	1304776,71	51° 36' 46,713"	39° 16' 26,803"
30596	1065	Земли населенных пунктов № 59	507777,83	1304776,04	51° 36' 46,707"	39° 16' 26,768"
30597	1066	Земли населенных пунктов № 59	507778,02	1304775,36	51° 36' 46,713"	39° 16' 26,732"
30598	1067	Земли населенных пунктов № 59	507778,50	1304774,86	51° 36' 46,729"	39° 16' 26,707"
30599	1068	Земли населенных пунктов № 59	507779,18	1304774,66	51° 36' 46,751"	39° 16' 26,697"
30600	1069	Земли населенных пунктов № 59	507779,86	1304774,85	51° 36' 46,773"	39° 16' 26,707"
30601	1070	Земли населенных пунктов № 59	507780,36	1304775,33	51° 36' 46,789"	39° 16' 26,732"
30602	1071	Земли населенных пунктов № 59	507780,55	1304776,00	51° 36' 46,795"	39° 16' 26,767"
30603	1072	Земли населенных пунктов № 59	507780,37	1304776,68	51° 36' 46,789"	39° 16' 26,802"
30604	1073	Земли населенных пунктов № 59	507779,88	1304777,19	51° 36' 46,773"	39° 16' 26,829"
30605	1074	Земли населенных пунктов № 59	507779,20	1304777,38	51° 36' 46,751"	39° 16' 26,838"
30606	1075	Земли населенных пунктов № 59	507778,52	1304777,21	51° 36' 46,729"	39° 16' 26,829"
30607	1076	Земли населенных пунктов № 59	507778,03	1304776,71	51° 36' 46,713"	39° 16' 26,803"
30608	1077	Земли населенных пунктов № 59	507616,06	1299575,77	51° 36' 43,206"	39° 11' 56,446"
30609	1078	Земли населенных пунктов № 59	507612,93	1299572,58	51° 36' 43,106"	39° 11' 56,278"
30610	1079	Земли населенных пунктов № 59	507616,11	1299569,44	51° 36' 43,210"	39° 11' 56,117"
30611	1080	Земли населенных пунктов № 59	507619,25	1299572,63	51° 36' 43,311"	39° 11' 56,284"
30612	1081	Земли населенных пунктов № 59	507616,06	1299575,77	51° 36' 43,206"	39° 11' 56,446"
30613	1082	Земли населенных пунктов № 59	507691,95	1301045,52	51° 36' 45,189"	39° 13' 12,862"
30614	1083	Земли населенных пунктов № 59	507690,69	1301038,54	51° 36' 45,151"	39° 13' 12,498"
30615	1084	Земли населенных пунктов № 59	507697,69	1301037,28	51° 36' 45,378"	39° 13' 12,436"
30616	1085	Земли населенных пунктов № 59	507698,95	1301044,26	51° 36' 45,416"	39° 13' 12,800"
30617	1086	Земли населенных пунктов № 59	507691,95	1301045,52	51° 36' 45,189"	39° 13' 12,862"

30618	1087	Земли населенных пунктов № 59	507223,59	1289146,61	51° 36' 33,464"	39° 2' 54,318"
30619	1088	Земли населенных пунктов № 59	507223,16	1289145,62	51° 36' 33,451"	39° 2' 54,267"
30620	1089	Земли населенных пунктов № 59	507223,57	1289144,64	51° 36' 33,464"	39° 2' 54,216"
30621	1090	Земли населенных пунктов № 59	507224,56	1289144,21	51° 36' 33,496"	39° 2' 54,194"
30622	1091	Земли населенных пунктов № 59	507225,53	1289144,61	51° 36' 33,528"	39° 2' 54,215"
30623	1092	Земли населенных пунктов № 59	507225,95	1289145,60	51° 36' 33,541"	39° 2' 54,267"
30624	1093	Земли населенных пунктов № 59	507225,55	1289146,60	51° 36' 33,528"	39° 2' 54,319"
30625	1094	Земли населенных пунктов № 59	507224,58	1289147,01	51° 36' 33,496"	39° 2' 54,340"
30626	1095	Земли населенных пунктов № 59	507223,59	1289146,61	51° 36' 33,464"	39° 2' 54,318"
30627	1096	Земли населенных пунктов № 59	507943,41	1304797,29	51° 36' 52,056"	39° 16' 27,965"
30628	1097	Земли населенных пунктов № 59	507943,21	1304796,62	51° 36' 52,050"	39° 16' 27,930"
30629	1098	Земли населенных пунктов № 59	507943,40	1304795,94	51° 36' 52,056"	39° 16' 27,895"
30630	1099	Земли населенных пунктов № 59	507943,88	1304795,44	51° 36' 52,072"	39° 16' 27,869"
30631	1100	Земли населенных пунктов № 59	507944,56	1304795,24	51° 36' 52,094"	39° 16' 27,859"
30632	1101	Земли населенных пунктов № 59	507945,24	1304795,43	51° 36' 52,116"	39° 16' 27,869"
30633	1102	Земли населенных пунктов № 59	507945,74	1304795,91	51° 36' 52,132"	39° 16' 27,895"
30634	1103	Земли населенных пунктов № 59	507945,93	1304796,58	51° 36' 52,138"	39° 16' 27,930"
30635	1104	Земли населенных пунктов № 59	507945,75	1304797,26	51° 36' 52,132"	39° 16' 27,965"
30636	1105	Земли населенных пунктов № 59	507945,26	1304797,77	51° 36' 52,116"	39° 16' 27,991"
30637	1106	Земли населенных пунктов № 59	507944,58	1304797,96	51° 36' 52,094"	39° 16' 28,001"
30638	1107	Земли населенных пунктов № 59	507943,90	1304797,79	51° 36' 52,072"	39° 16' 27,991"
30639	1108	Земли населенных пунктов № 59	507943,41	1304797,29	51° 36' 52,056"	39° 16' 27,965"
30640	1109	Земли населенных пунктов № 59	507793,04	1301026,32	51° 36' 48,466"	39° 13' 11,917"
30641	1110	Земли населенных пунктов № 59	507790,80	1301019,58	51° 36' 48,396"	39° 13' 11,566"
30642	1111	Земли населенных пунктов № 59	507797,53	1301017,34	51° 36' 48,614"	39° 13' 11,453"
30643	1112	Земли населенных пунктов № 59	507799,78	1301024,07	51° 36' 48,685"	39° 13' 11,804"
30644	1113	Земли населенных пунктов № 59	507793,04	1301026,32	51° 36' 48,466"	39° 13' 11,917"
30645	1114	Земли населенных пунктов № 59	507981,33	1304772,06	51° 36' 53,292"	39° 16' 26,675"
30646	1115	Земли населенных пунктов № 59	507976,33	1304771,84	51° 36' 53,130"	39° 16' 26,661"
30647	1116	Земли населенных пунктов № 59	507976,55	1304766,84	51° 36' 53,139"	39° 16' 26,401"
30648	1117	Земли населенных пунктов № 59	507981,54	1304767,06	51° 36' 53,300"	39° 16' 26,416"
30649	1118	Земли населенных пунктов № 59	507981,33	1304772,06	51° 36' 53,292"	39° 16' 26,675"
30650	1119	Земли населенных пунктов № 59	507352,29	1289274,06	51° 36' 37,597"	39° 3' 0,993"
30651	1120	Земли населенных пунктов № 59	507351,87	1289273,09	51° 36' 37,583"	39° 3' 0,943"
30652	1121	Земли населенных пунктов № 59	507352,28	1289272,09	51° 36' 37,597"	39° 3' 0,891"
30653	1122	Земли населенных пунктов № 59	507353,27	1289271,68	51° 36' 37,629"	39° 3' 0,870"
30654	1123	Земли населенных пунктов № 59	507354,24	1289272,07	51° 36' 37,660"	39° 3' 0,890"
30655	1124	Земли населенных пунктов № 59	507354,66	1289273,06	51° 36' 37,674"	39° 3' 0,942"
30656	1125	Земли населенных пунктов № 59	507354,25	1289274,06	51° 36' 37,660"	39° 3' 0,994"
30657	1126	Земли населенных пунктов № 59	507353,29	1289274,47	51° 36' 37,629"	39° 3' 1,015"
30658	1127	Земли населенных пунктов № 59	507352,29	1289274,06	51° 36' 37,597"	39° 3' 0,993"

30659	1128	Земли населенных пунктов № 59	507846,68	1301022,36	51° 36' 50,203"	39° 13' 11,739"
30660	1129	Земли населенных пунктов № 59	507839,86	1301020,37	51° 36' 49,983"	39° 13' 11,632"
30661	1130	Земли населенных пунктов № 59	507841,85	1301013,56	51° 36' 50,049"	39° 13' 11,279"
30662	1131	Земли населенных пунктов № 59	507848,67	1301015,55	51° 36' 50,269"	39° 13' 11,386"
30663	1132	Земли населенных пунктов № 59	507846,68	1301022,36	51° 36' 50,203"	39° 13' 11,739"
30664	1133	Земли населенных пунктов № 59	508041,63	1304814,07	51° 36' 55,228"	39° 16' 28,893"
30665	1134	Земли населенных пунктов № 59	508030,30	1304812,19	51° 36' 54,862"	39° 16' 28,788"
30666	1135	Земли населенных пунктов № 59	508032,17	1304800,86	51° 36' 54,926"	39° 16' 28,200"
30667	1136	Земли населенных пунктов № 59	508043,50	1304802,72	51° 36' 55,292"	39° 16' 28,304"
30668	1137	Земли населенных пунктов № 59	508041,63	1304814,07	51° 36' 55,228"	39° 16' 28,893"
30669	1138	Земли населенных пунктов № 59	508041,63	1304780,64	51° 36' 55,240"	39° 16' 27,155"
30670	1139	Земли населенных пунктов № 59	508033,51	1304779,77	51° 36' 54,977"	39° 16' 27,105"
30671	1140	Земли населенных пунктов № 59	508034,39	1304771,65	51° 36' 55,009"	39° 16' 26,684"
30672	1141	Земли населенных пунктов № 59	508042,50	1304772,54	51° 36' 55,271"	39° 16' 26,735"
30673	1142	Земли населенных пунктов № 59	508041,63	1304780,64	51° 36' 55,240"	39° 16' 27,155"
30674	1143	Земли населенных пунктов № 59	507852,32	1299328,42	51° 36' 50,929"	39° 11' 43,712"
30675	1144	Земли населенных пунктов № 59	507849,18	1299325,24	51° 36' 50,828"	39° 11' 43,545"
30676	1145	Земли населенных пунктов № 59	507852,37	1299322,10	51° 36' 50,932"	39° 11' 43,383"
30677	1146	Земли населенных пунктов № 59	507855,51	1299325,29	51° 36' 51,033"	39° 11' 43,551"
30678	1147	Земли населенных пунктов № 59	507852,32	1299328,42	51° 36' 50,929"	39° 11' 43,712"
30679	1148	Земли населенных пунктов № 59	507480,48	1289400,50	51° 36' 41,712"	39° 3' 7,616"
30680	1149	Земли населенных пунктов № 59	507480,06	1289399,51	51° 36' 41,699"	39° 3' 7,564"
30681	1150	Земли населенных пунктов № 59	507480,46	1289398,53	51° 36' 41,712"	39° 3' 7,513"
30682	1151	Земли населенных пунктов № 59	507481,46	1289398,10	51° 36' 41,745"	39° 3' 7,491"
30683	1152	Земли населенных пунктов № 59	507482,42	1289398,50	51° 36' 41,776"	39° 3' 7,512"
30684	1153	Земли населенных пунктов № 59	507482,85	1289399,48	51° 36' 41,789"	39° 3' 7,563"
30685	1154	Земли населенных пунктов № 59	507482,44	1289400,48	51° 36' 41,776"	39° 3' 7,615"
30686	1155	Земли населенных пунктов № 59	507481,47	1289400,90	51° 36' 41,744"	39° 3' 7,637"
30687	1156	Земли населенных пунктов № 59	507480,48	1289400,50	51° 36' 41,712"	39° 3' 7,616"
30688	1157	Земли населенных пунктов № 59	507518,01	1289436,36	51° 36' 42,918"	39° 3' 9,494"
30689	1158	Земли населенных пунктов № 59	507517,01	1289436,37	51° 36' 42,885"	39° 3' 9,494"
30690	1159	Земли населенных пунктов № 59	507517,00	1289435,37	51° 36' 42,885"	39° 3' 9,442"
30691	1160	Земли населенных пунктов № 59	507518,00	1289435,36	51° 36' 42,918"	39° 3' 9,442"
30692	1161	Земли населенных пунктов № 59	507518,01	1289436,36	51° 36' 42,918"	39° 3' 9,494"
30693	1162	Земли населенных пунктов № 59	508001,13	1301017,90	51° 36' 55,201"	39° 13' 11,588"
30694	1163	Земли населенных пунктов № 59	507990,18	1301018,01	51° 36' 54,847"	39° 13' 11,588"
30695	1164	Земли населенных пунктов № 59	507990,08	1301007,06	51° 36' 54,847"	39° 13' 11,019"
30696	1165	Земли населенных пунктов № 59	508001,02	1301006,96	51° 36' 55,201"	39° 13' 11,020"
30697	1166	Земли населенных пунктов № 59	508001,13	1301017,90	51° 36' 55,201"	39° 13' 11,588"
30698	1167	Земли населенных пунктов № 59	507527,30	1289403,47	51° 36' 43,227"	39° 3' 7,789"
30699	1168	Земли населенных пунктов № 59	507525,59	1289403,49	51° 36' 43,171"	39° 3' 7,789"

30700	1169	Земли населенных пунктов № 59	507525,61	1289401,69	51° 36' 43,172"	39° 3' 7,696"
30701	1170	Земли населенных пунктов № 59	507527,27	1289401,67	51° 36' 43,226"	39° 3' 7,695"
30702	1171	Земли населенных пунктов № 59	507527,30	1289403,47	51° 36' 43,227"	39° 3' 7,789"
30703	1172	Земли населенных пунктов № 59	507535,37	1289378,69	51° 36' 43,494"	39° 3' 6,504"
30704	1173	Земли населенных пунктов № 59	507524,31	1289371,90	51° 36' 43,138"	39° 3' 6,147"
30705	1174	Земли населенных пунктов № 59	507535,49	1289353,39	51° 36' 43,504"	39° 3' 5,190"
30706	1175	Земли населенных пунктов № 59	507547,03	1289360,38	51° 36' 43,876"	39° 3' 5,557"
30707	1176	Земли населенных пунктов № 59	507535,37	1289378,69	51° 36' 43,494"	39° 3' 6,504"
30708	1177	Земли населенных пунктов № 59	508184,75	1304829,23	51° 36' 59,853"	39° 16' 29,761"
30709	1178	Земли населенных пунктов № 59	508179,77	1304828,70	51° 36' 59,692"	39° 16' 29,730"
30710	1179	Земли населенных пунктов № 59	508180,30	1304823,73	51° 36' 59,711"	39° 16' 29,473"
30711	1180	Земли населенных пунктов № 59	508185,28	1304824,27	51° 36' 59,872"	39° 16' 29,503"
30712	1181	Земли населенных пунктов № 59	508184,75	1304829,23	51° 36' 59,853"	39° 16' 29,761"
30713	1182	Земли населенных пунктов № 59	507606,52	1289523,72	51° 36' 45,759"	39° 3' 14,070"
30714	1183	Земли населенных пунктов № 59	507606,10	1289522,74	51° 36' 45,746"	39° 3' 14,019"
30715	1184	Земли населенных пунктов № 59	507606,50	1289521,76	51° 36' 45,759"	39° 3' 13,968"
30716	1185	Земли населенных пунктов № 59	507607,49	1289521,33	51° 36' 45,791"	39° 3' 13,946"
30717	1186	Земли населенных пунктов № 59	507608,46	1289521,73	51° 36' 45,823"	39° 3' 13,967"
30718	1187	Земли населенных пунктов № 59	507608,89	1289522,72	51° 36' 45,836"	39° 3' 14,019"
30719	1188	Земли населенных пунктов № 59	507608,48	1289523,71	51° 36' 45,823"	39° 3' 14,070"
30720	1189	Земли населенных пунктов № 59	507607,52	1289524,13	51° 36' 45,792"	39° 3' 14,091"
30721	1190	Земли населенных пунктов № 59	507606,52	1289523,72	51° 36' 45,759"	39° 3' 14,070"
30722	1191	Земли населенных пунктов № 59	508236,82	1304804,38	51° 37' 1,546"	39° 16' 28,499"
30723	1192	Земли населенных пунктов № 59	508231,86	1304803,75	51° 37' 1,386"	39° 16' 28,463"
30724	1193	Земли населенных пунктов № 59	508232,48	1304798,80	51° 37' 1,408"	39° 16' 28,206"
30725	1194	Земли населенных пунктов № 59	508237,45	1304799,42	51° 37' 1,568"	39° 16' 28,241"
30726	1195	Земли населенных пунктов № 59	508236,82	1304804,38	51° 37' 1,546"	39° 16' 28,499"
30727	1196	Земли населенных пунктов № 59	507732,37	1289646,46	51° 36' 49,800"	39° 3' 20,499"
30728	1197	Земли населенных пунктов № 59	507731,94	1289645,49	51° 36' 49,787"	39° 3' 20,449"
30729	1198	Земли населенных пунктов № 59	507732,35	1289644,50	51° 36' 49,800"	39° 3' 20,398"
30730	1199	Земли населенных пунктов № 59	507733,34	1289644,07	51° 36' 49,832"	39° 3' 20,376"
30731	1200	Земли населенных пунктов № 59	507734,31	1289644,46	51° 36' 49,864"	39° 3' 20,396"
30732	1201	Земли населенных пунктов № 59	507734,73	1289645,46	51° 36' 49,877"	39° 3' 20,448"
30733	1202	Земли населенных пунктов № 59	507734,33	1289646,45	51° 36' 49,864"	39° 3' 20,500"
30734	1203	Земли населенных пунктов № 59	507733,36	1289646,87	51° 36' 49,832"	39° 3' 20,521"
30735	1204	Земли населенных пунктов № 59	507732,37	1289646,46	51° 36' 49,800"	39° 3' 20,499"
30736	1205	Земли населенных пунктов № 59	507838,11	1289749,65	51° 36' 53,195"	39° 3' 25,905"
30737	1206	Земли населенных пунктов № 59	507837,69	1289748,67	51° 36' 53,182"	39° 3' 25,854"
30738	1207	Земли населенных пунктов № 59	507838,10	1289747,68	51° 36' 53,195"	39° 3' 25,803"
30739	1208	Земли населенных пунктов № 59	507839,09	1289747,26	51° 36' 53,227"	39° 3' 25,782"
30740	1209	Земли населенных пунктов № 59	507840,06	1289747,65	51° 36' 53,259"	39° 3' 25,802"

30741	1210	Земли населенных пунктов № 59	507840,48	1289748,65	51° 36' 53,272"	39° 3' 25,854"
30742	1211	Земли населенных пунктов № 59	507840,07	1289749,64	51° 36' 53,258"	39° 3' 25,906"
30743	1212	Земли населенных пунктов № 59	507839,11	1289750,05	51° 36' 53,227"	39° 3' 25,927"
30744	1213	Земли населенных пунктов № 59	507838,11	1289749,65	51° 36' 53,195"	39° 3' 25,905"
30745	1214	Земли населенных пунктов № 59	508468,65	1304864,85	51° 37' 9,026"	39° 16' 31,772"
30746	1215	Земли населенных пунктов № 59	508463,67	1304864,39	51° 37' 8,865"	39° 16' 31,745"
30747	1216	Земли населенных пунктов № 59	508464,12	1304859,41	51° 37' 8,881"	39° 16' 31,487"
30748	1217	Земли населенных пунктов № 59	508469,10	1304859,86	51° 37' 9,042"	39° 16' 31,513"
30749	1218	Земли населенных пунктов № 59	508468,65	1304864,85	51° 37' 9,026"	39° 16' 31,772"
30750	1219	Земли населенных пунктов № 59	508500,22	1304837,18	51° 37' 10,057"	39° 16' 30,351"
30751	1220	Земли населенных пунктов № 59	508495,26	1304836,56	51° 37' 9,896"	39° 16' 30,317"
30752	1221	Земли населенных пунктов № 59	508495,88	1304831,60	51° 37' 9,918"	39° 16' 30,059"
30753	1222	Земли населенных пунктов № 59	508500,85	1304832,23	51° 37' 10,079"	39° 16' 30,095"
30754	1223	Земли населенных пунктов № 59	508500,22	1304837,18	51° 37' 10,057"	39° 16' 30,351"
30755	1224	Земли населенных пунктов № 59	508698,88	1304861,94	51° 37' 16,475"	39° 16' 31,750"
30756	1225	Земли населенных пунктов № 59	508695,25	1304861,97	51° 37' 16,358"	39° 16' 31,750"
30757	1226	Земли населенных пунктов № 59	508695,21	1304858,34	51° 37' 16,358"	39° 16' 31,561"
30758	1227	Земли населенных пунктов № 59	508698,84	1304858,31	51° 37' 16,475"	39° 16' 31,562"
30759	1228	Земли населенных пунктов № 59	508698,88	1304861,94	51° 37' 16,475"	39° 16' 31,750"
30760	1229	Земли населенных пунктов № 59	508109,88	1290021,57	51° 37' 1,919"	39° 3' 40,149"
30761	1230	Земли населенных пунктов № 59	508105,02	1290016,38	51° 37' 1,763"	39° 3' 39,877"
30762	1231	Земли населенных пунктов № 59	508110,21	1290011,53	51° 37' 1,932"	39° 3' 39,627"
30763	1232	Земли населенных пунктов № 59	508115,06	1290016,72	51° 37' 2,087"	39° 3' 39,899"
30764	1233	Земли населенных пунктов № 59	508109,88	1290021,57	51° 37' 1,919"	39° 3' 40,149"
30765	1234	Земли населенных пунктов № 59	508739,82	1304900,79	51° 37' 17,786"	39° 16' 33,793"
30766	1235	Земли населенных пунктов № 59	508731,73	1304899,42	51° 37' 17,525"	39° 16' 33,717"
30767	1236	Земли населенных пунктов № 59	508733,14	1304891,32	51° 37' 17,573"	39° 16' 33,297"
30768	1237	Земли населенных пунктов № 59	508741,20	1304892,72	51° 37' 17,834"	39° 16' 33,374"
30769	1238	Земли населенных пунктов № 59	508739,82	1304900,79	51° 37' 17,786"	39° 16' 33,793"
30770	1239	Земли населенных пунктов № 59	508770,35	1305114,49	51° 37' 18,699"	39° 16' 44,917"
30771	1240	Земли населенных пунктов № 59	508767,45	1305108,82	51° 37' 18,607"	39° 16' 44,621"
30772	1241	Земли населенных пунктов № 59	508773,21	1305105,91	51° 37' 18,794"	39° 16' 44,473"
30773	1242	Земли населенных пунктов № 59	508776,10	1305111,61	51° 37' 18,886"	39° 16' 44,771"
30774	1243	Земли населенных пунктов № 59	508770,35	1305114,49	51° 37' 18,699"	39° 16' 44,917"
30775	1244	Земли населенных пунктов № 59	508170,25	1290143,16	51° 37' 3,841"	39° 3' 46,493"
30776	1245	Земли населенных пунктов № 59	508169,83	1290142,18	51° 37' 3,827"	39° 3' 46,442"
30777	1246	Земли населенных пунктов № 59	508170,23	1290141,19	51° 37' 3,841"	39° 3' 46,391"
30778	1247	Земли населенных пунктов № 59	508171,21	1290140,77	51° 37' 3,872"	39° 3' 46,369"
30779	1248	Земли населенных пунктов № 59	508172,19	1290141,16	51° 37' 3,904"	39° 3' 46,390"
30780	1249	Земли населенных пунктов № 59	508172,62	1290142,16	51° 37' 3,918"	39° 3' 46,442"
30781	1250	Земли населенных пунктов № 59	508172,21	1290143,15	51° 37' 3,904"	39° 3' 46,493"

30782	1251	Земли населенных пунктов № 59	508171,24	1290143,56	51° 37' 3,873"	39° 3' 46,514"
30783	1252	Земли населенных пунктов № 59	508170,25	1290143,16	51° 37' 3,841"	39° 3' 46,493"
30784	1253	Земли населенных пунктов № 59	508238,45	1290287,67	51° 37' 6,010"	39° 3' 54,032"
30785	1254	Земли населенных пунктов № 59	508238,03	1290286,69	51° 37' 5,997"	39° 3' 53,981"
30786	1255	Земли населенных пунктов № 59	508238,43	1290285,70	51° 37' 6,010"	39° 3' 53,930"
30787	1256	Земли населенных пунктов № 59	508239,41	1290285,28	51° 37' 6,042"	39° 3' 53,908"
30788	1257	Земли населенных пунктов № 59	508240,39	1290285,67	51° 37' 6,074"	39° 3' 53,929"
30789	1258	Земли населенных пунктов № 59	508240,82	1290286,67	51° 37' 6,087"	39° 3' 53,981"
30790	1259	Земли населенных пунктов № 59	508240,41	1290287,66	51° 37' 6,074"	39° 3' 54,032"
30791	1260	Земли населенных пунктов № 59	508239,44	1290288,07	51° 37' 6,042"	39° 3' 54,053"
30792	1261	Земли населенных пунктов № 59	508238,45	1290287,67	51° 37' 6,010"	39° 3' 54,032"
30793	1262	Земли населенных пунктов № 59	508873,57	1304938,74	51° 37' 22,100"	39° 16' 35,841"
30794	1263	Земли населенных пунктов № 59	508873,38	1304938,09	51° 37' 22,094"	39° 16' 35,807"
30795	1264	Земли населенных пунктов № 59	508873,56	1304937,42	51° 37' 22,100"	39° 16' 35,772"
30796	1265	Земли населенных пунктов № 59	508874,03	1304936,94	51° 37' 22,115"	39° 16' 35,747"
30797	1266	Земли населенных пунктов № 59	508874,69	1304936,75	51° 37' 22,137"	39° 16' 35,738"
30798	1267	Земли населенных пунктов № 59	508875,35	1304936,93	51° 37' 22,158"	39° 16' 35,747"
30799	1268	Земли населенных пунктов № 59	508875,84	1304937,40	51° 37' 22,174"	39° 16' 35,772"
30800	1269	Земли населенных пунктов № 59	508876,02	1304938,06	51° 37' 22,179"	39° 16' 35,807"
30801	1270	Земли населенных пунктов № 59	508875,85	1304938,72	51° 37' 22,174"	39° 16' 35,841"
30802	1271	Земли населенных пунктов № 59	508875,37	1304939,21	51° 37' 22,158"	39° 16' 35,866"
30803	1272	Земли населенных пунктов № 59	508874,71	1304939,39	51° 37' 22,137"	39° 16' 35,875"
30804	1273	Земли населенных пунктов № 59	508874,05	1304939,22	51° 37' 22,115"	39° 16' 35,866"
30805	1274	Земли населенных пунктов № 59	508873,57	1304938,74	51° 37' 22,100"	39° 16' 35,841"
30806	1275	Земли населенных пунктов № 59	508302,77	1290634,54	51° 37' 8,001"	39° 4' 12,087"
30807	1276	Земли населенных пунктов № 59	508297,32	1290629,99	51° 37' 7,826"	39° 4' 11,848"
30808	1277	Земли населенных пунктов № 59	508301,87	1290624,54	51° 37' 7,975"	39° 4' 11,567"
30809	1278	Земли населенных пунктов № 59	508307,32	1290629,09	51° 37' 8,150"	39° 4' 11,805"
30810	1279	Земли населенных пунктов № 59	508302,77	1290634,54	51° 37' 8,001"	39° 4' 12,087"
30811	1280	Земли населенных пунктов № 59	508308,61	1290436,61	51° 37' 8,242"	39° 4' 1,802"
30812	1281	Земли населенных пунктов № 59	508303,42	1290431,76	51° 37' 8,075"	39° 4' 1,548"
30813	1282	Земли населенных пунктов № 59	508308,27	1290426,57	51° 37' 8,233"	39° 4' 1,280"
30814	1283	Земли населенных пунктов № 59	508313,46	1290431,42	51° 37' 8,400"	39° 4' 1,534"
30815	1284	Земли населенных пунктов № 59	508308,61	1290436,61	51° 37' 8,242"	39° 4' 1,802"
30816	1285	Земли населенных пунктов № 59	508938,49	1304943,97	51° 37' 24,199"	39° 16' 36,149"
30817	1286	Земли населенных пунктов № 59	508934,90	1304935,94	51° 37' 24,085"	39° 16' 35,730"
30818	1287	Земли населенных пунктов № 59	508942,93	1304932,34	51° 37' 24,346"	39° 16' 35,547"
30819	1288	Земли населенных пунктов № 59	508946,53	1304940,37	51° 37' 24,460"	39° 16' 35,966"
30820	1289	Земли населенных пунктов № 59	508938,49	1304943,97	51° 37' 24,199"	39° 16' 36,149"
30821	1290	Земли населенных пунктов № 59	508937,40	1304896,02	51° 37' 24,180"	39° 16' 33,656"
30822	1291	Земли населенных пунктов № 59	508933,22	1304888,27	51° 37' 24,048"	39° 16' 33,251"

30823	1292	Земли населенных пунктов № 59	508940,98	1304884,09	51° 37' 24,300"	39° 16' 33,038"
30824	1293	Земли населенных пунктов № 59	508945,15	1304891,84	51° 37' 24,432"	39° 16' 33,443"
30825	1294	Земли населенных пунктов № 59	508937,40	1304896,02	51° 37' 24,180"	39° 16' 33,656"
30826	1295	Земли населенных пунктов № 59	509066,51	1304664,81	51° 37' 28,438"	39° 16' 21,711"
30827	1296	Земли населенных пунктов № 59	509061,96	1304662,72	51° 37' 28,292"	39° 16' 21,600"
30828	1297	Земли населенных пунктов № 59	509064,04	1304658,18	51° 37' 28,360"	39° 16' 21,365"
30829	1298	Земли населенных пунктов № 59	509068,59	1304660,27	51° 37' 28,507"	39° 16' 21,476"
30830	1299	Земли населенных пунктов № 59	509066,51	1304664,81	51° 37' 28,438"	39° 16' 21,711"
30831	1300	Земли населенных пунктов № 59	508486,95	1290483,55	51° 37' 14,000"	39° 4' 4,316"
30832	1301	Земли населенных пунктов № 59	508486,53	1290482,57	51° 37' 13,986"	39° 4' 4,265"
30833	1302	Земли населенных пунктов № 59	508486,93	1290481,58	51° 37' 14,000"	39° 4' 4,213"
30834	1303	Земли населенных пунктов № 59	508487,91	1290481,16	51° 37' 14,031"	39° 4' 4,192"
30835	1304	Земли населенных пунктов № 59	508488,89	1290481,55	51° 37' 14,063"	39° 4' 4,213"
30836	1305	Земли населенных пунктов № 59	508489,32	1290482,55	51° 37' 14,077"	39° 4' 4,265"
30837	1306	Земли населенных пунктов № 59	508488,91	1290483,54	51° 37' 14,063"	39° 4' 4,316"
30838	1307	Земли населенных пунктов № 59	508487,94	1290483,95	51° 37' 14,032"	39° 4' 4,337"
30839	1308	Земли населенных пунктов № 59	508486,95	1290483,55	51° 37' 14,000"	39° 4' 4,316"
30840	1309	Земли населенных пунктов № 59	509094,85	1304918,21	51° 37' 29,266"	39° 16' 34,898"
30841	1310	Земли населенных пунктов № 59	509092,77	1304910,29	51° 37' 29,202"	39° 16' 34,486"
30842	1311	Земли населенных пунктов № 59	509100,69	1304908,20	51° 37' 29,459"	39° 16' 34,381"
30843	1312	Земли населенных пунктов № 59	509102,78	1304916,13	51° 37' 29,523"	39° 16' 34,795"
30844	1313	Земли населенных пунктов № 59	509094,85	1304918,21	51° 37' 29,266"	39° 16' 34,898"
30845	1314	Земли населенных пунктов № 59	508912,49	1298128,27	51° 37' 25,603"	39° 10' 41,866"
30846	1315	Земли населенных пунктов № 59	508906,83	1298122,40	51° 37' 25,421"	39° 10' 41,558"
30847	1316	Земли населенных пунктов № 59	508912,70	1298116,73	51° 37' 25,613"	39° 10' 41,266"
30848	1317	Земли населенных пунктов № 59	508918,37	1298122,61	51° 37' 25,795"	39° 10' 41,575"
30849	1318	Земли населенных пунктов № 59	508912,49	1298128,27	51° 37' 25,603"	39° 10' 41,866"
30850	1319	Земли населенных пунктов № 59	509211,07	1304915,44	51° 37' 33,027"	39° 16' 34,820"
30851	1320	Земли населенных пунктов № 59	509210,88	1304914,79	51° 37' 33,021"	39° 16' 34,786"
30852	1321	Земли населенных пунктов № 59	509211,06	1304914,12	51° 37' 33,027"	39° 16' 34,751"
30853	1322	Земли населенных пунктов № 59	509211,53	1304913,64	51° 37' 33,043"	39° 16' 34,727"
30854	1323	Земли населенных пунктов № 59	509212,19	1304913,45	51° 37' 33,064"	39° 16' 34,717"
30855	1324	Земли населенных пунктов № 59	509212,85	1304913,63	51° 37' 33,085"	39° 16' 34,727"
30856	1325	Земли населенных пунктов № 59	509213,34	1304914,10	51° 37' 33,101"	39° 16' 34,752"
30857	1326	Земли населенных пунктов № 59	509213,52	1304914,76	51° 37' 33,107"	39° 16' 34,786"
30858	1327	Земли населенных пунктов № 59	509213,35	1304915,42	51° 37' 33,101"	39° 16' 34,820"
30859	1328	Земли населенных пунктов № 59	509212,87	1304915,91	51° 37' 33,085"	39° 16' 34,845"
30860	1329	Земли населенных пунктов № 59	509212,22	1304916,09	51° 37' 33,064"	39° 16' 34,854"
30861	1330	Земли населенных пунктов № 59	509211,55	1304915,92	51° 37' 33,043"	39° 16' 34,845"
30862	1331	Земли населенных пунктов № 59	509211,07	1304915,44	51° 37' 33,027"	39° 16' 34,820"
30863	1332	Земли населенных пунктов № 59	508657,28	1290535,62	51° 37' 19,497"	39° 4' 7,093"

30864	1333	Земли населенных пунктов № 59	508652,11	1290530,77	51° 37' 19,331"	39° 4' 6,839"
30865	1334	Земли населенных пунктов № 59	508656,96	1290525,58	51° 37' 19,490"	39° 4' 6,571"
30866	1335	Земли населенных пунктов № 59	508662,13	1290530,44	51° 37' 19,656"	39° 4' 6,826"
30867	1336	Земли населенных пунктов № 59	508657,28	1290535,62	51° 37' 19,497"	39° 4' 7,093"
30868	1337	Земли населенных пунктов № 59	509283,05	1305004,86	51° 37' 35,324"	39° 16' 39,509"
30869	1338	Земли населенных пунктов № 59	509274,25	1305004,94	51° 37' 35,040"	39° 16' 39,508"
30870	1339	Земли населенных пунктов № 59	509274,17	1304996,13	51° 37' 35,040"	39° 16' 39,050"
30871	1340	Земли населенных пунктов № 59	509282,97	1304996,06	51° 37' 35,325"	39° 16' 39,051"
30872	1341	Земли населенных пунктов № 59	509283,05	1305004,86	51° 37' 35,324"	39° 16' 39,509"
30873	1342	Земли населенных пунктов № 59	508994,43	1298072,12	51° 37' 28,271"	39° 10' 38,988"
30874	1343	Земли населенных пунктов № 59	508987,55	1298067,73	51° 37' 28,050"	39° 10' 38,756"
30875	1344	Земли населенных пунктов № 59	508991,95	1298060,85	51° 37' 28,194"	39° 10' 38,401"
30876	1345	Земли населенных пунктов № 59	508998,82	1298065,24	51° 37' 28,415"	39° 10' 38,633"
30877	1346	Земли населенных пунктов № 59	508994,43	1298072,12	51° 37' 28,271"	39° 10' 38,988"
30878	1347	Земли населенных пунктов № 59	508996,08	1297982,57	51° 37' 28,352"	39° 10' 34,334"
30879	1348	Земли населенных пунктов № 59	508991,61	1297982,47	51° 37' 28,207"	39° 10' 34,327"
30880	1349	Земли населенных пунктов № 59	508991,71	1297977,99	51° 37' 28,212"	39° 10' 34,094"
30881	1350	Земли населенных пунктов № 59	508996,19	1297978,10	51° 37' 28,357"	39° 10' 34,102"
30882	1351	Земли населенных пунктов № 59	508996,08	1297982,57	51° 37' 28,352"	39° 10' 34,334"
30883	1352	Земли населенных пунктов № 59	508703,56	1290661,95	51° 37' 20,962"	39° 4' 13,679"
30884	1353	Земли населенных пунктов № 59	508703,14	1290660,97	51° 37' 20,949"	39° 4' 13,628"
30885	1354	Земли населенных пунктов № 59	508703,54	1290659,99	51° 37' 20,962"	39° 4' 13,577"
30886	1355	Земли населенных пунктов № 59	508704,54	1290659,56	51° 37' 20,994"	39° 4' 13,555"
30887	1356	Земли населенных пунктов № 59	508705,50	1290659,95	51° 37' 21,025"	39° 4' 13,576"
30888	1357	Земли населенных пунктов № 59	508705,93	1290660,94	51° 37' 21,039"	39° 4' 13,627"
30889	1358	Земли населенных пунктов № 59	508705,52	1290661,94	51° 37' 21,025"	39° 4' 13,679"
30890	1359	Земли населенных пунктов № 59	508704,55	1290662,36	51° 37' 20,994"	39° 4' 13,701"
30891	1360	Земли населенных пунктов № 59	508703,56	1290661,95	51° 37' 20,962"	39° 4' 13,679"
30892	1361	Земли населенных пунктов № 59	509000,63	1297855,62	51° 37' 28,538"	39° 10' 27,737"
30893	1362	Земли населенных пунктов № 59	508992,86	1297853,13	51° 37' 28,287"	39° 10' 27,604"
30894	1363	Земли населенных пунктов № 59	508995,37	1297845,35	51° 37' 28,371"	39° 10' 27,201"
30895	1364	Земли населенных пунктов № 59	509003,13	1297847,86	51° 37' 28,621"	39° 10' 27,335"
30896	1365	Земли населенных пунктов № 59	509000,63	1297855,62	51° 37' 28,538"	39° 10' 27,737"
30897	1366	Земли населенных пунктов № 59	509299,77	1305001,37	51° 37' 35,867"	39° 16' 39,337"
30898	1367	Земли населенных пунктов № 59	509293,61	1304995,97	51° 37' 35,669"	39° 16' 39,052"
30899	1368	Земли населенных пунктов № 59	509299,01	1304989,81	51° 37' 35,846"	39° 16' 38,735"
30900	1369	Земли населенных пунктов № 59	509305,17	1304995,20	51° 37' 36,044"	39° 16' 39,019"
30901	1370	Земли населенных пунктов № 59	509299,77	1305001,37	51° 37' 35,867"	39° 16' 39,337"
30902	1371	Земли населенных пунктов № 59	509303,14	1304921,85	51° 37' 36,004"	39° 16' 35,205"
30903	1372	Земли населенных пунктов № 59	509297,94	1304915,51	51° 37' 35,838"	39° 16' 34,873"
30904	1373	Земли населенных пунктов № 59	509304,27	1304910,32	51° 37' 36,044"	39° 16' 34,606"

30905	1374	Земли населенных пунктов № 59	509309,47	1304916,66	51° 37' 36,210"	39° 16' 34,939"
30906	1375	Земли населенных пунктов № 59	509303,14	1304921,85	51° 37' 36,004"	39° 16' 35,205"
30907	1376	Земли населенных пунктов № 59	509295,02	1304250,32	51° 37' 35,975"	39° 16' 0,293"
30908	1377	Земли населенных пунктов № 59	509290,82	1304247,62	51° 37' 35,840"	39° 16' 0,151"
30909	1378	Земли населенных пунктов № 59	509293,52	1304243,40	51° 37' 35,929"	39° 15' 59,933"
30910	1379	Земли населенных пунктов № 59	509297,72	1304246,11	51° 37' 36,064"	39° 16' 0,076"
30911	1380	Земли населенных пунктов № 59	509295,02	1304250,32	51° 37' 35,975"	39° 16' 0,293"
30912	1381	Земли населенных пунктов № 59	508744,29	1290780,80	51° 37' 22,249"	39° 4' 19,874"
30913	1382	Земли населенных пунктов № 59	508743,87	1290779,81	51° 37' 22,235"	39° 4' 19,822"
30914	1383	Земли населенных пунктов № 59	508744,27	1290778,83	51° 37' 22,249"	39° 4' 19,771"
30915	1384	Земли населенных пунктов № 59	508745,27	1290778,40	51° 37' 22,281"	39° 4' 19,749"
30916	1385	Земли населенных пунктов № 59	508746,23	1290778,80	51° 37' 22,312"	39° 4' 19,771"
30917	1386	Земли населенных пунктов № 59	508746,66	1290779,78	51° 37' 22,326"	39° 4' 19,822"
30918	1387	Земли населенных пунктов № 59	508746,26	1290780,78	51° 37' 22,312"	39° 4' 19,874"
30919	1388	Земли населенных пунктов № 59	508745,29	1290781,20	51° 37' 22,281"	39° 4' 19,895"
30920	1389	Земли населенных пунктов № 59	508744,29	1290780,80	51° 37' 22,249"	39° 4' 19,874"
30921	1390	Земли населенных пунктов № 59	508811,54	1290969,02	51° 37' 24,375"	39° 4' 29,686"
30922	1391	Земли населенных пунктов № 59	508811,11	1290968,03	51° 37' 24,362"	39° 4' 29,634"
30923	1392	Земли населенных пунктов № 59	508811,52	1290967,05	51° 37' 24,375"	39° 4' 29,583"
30924	1393	Земли населенных пунктов № 59	508812,51	1290966,62	51° 37' 24,407"	39° 4' 29,561"
30925	1394	Земли населенных пунктов № 59	508813,48	1290967,02	51° 37' 24,438"	39° 4' 29,582"
30926	1395	Земли населенных пунктов № 59	508813,91	1290968,01	51° 37' 24,452"	39° 4' 29,634"
30927	1396	Земли населенных пунктов № 59	508813,50	1290969,01	51° 37' 24,439"	39° 4' 29,686"
30928	1397	Земли населенных пунктов № 59	508812,53	1290969,42	51° 37' 24,407"	39° 4' 29,707"
30929	1398	Земли населенных пунктов № 59	508811,54	1290969,02	51° 37' 24,375"	39° 4' 29,686"
30930	1399	Земли населенных пунктов № 59	509135,57	1297675,01	51° 37' 32,959"	39° 10' 18,415"
30931	1400	Земли населенных пунктов № 59	509131,92	1297672,43	51° 37' 32,842"	39° 10' 18,279"
30932	1401	Земли населенных пунктов № 59	509134,50	1297668,77	51° 37' 32,926"	39° 10' 18,090"
30933	1402	Земли населенных пунктов № 59	509138,16	1297671,36	51° 37' 33,044"	39° 10' 18,227"
30934	1403	Земли населенных пунктов № 59	509135,57	1297675,01	51° 37' 32,959"	39° 10' 18,415"
30935	1404	Земли населенных пунктов № 59	508874,74	1291151,18	51° 37' 26,372"	39° 4' 39,181"
30936	1405	Земли населенных пунктов № 59	508874,32	1291150,20	51° 37' 26,359"	39° 4' 39,130"
30937	1406	Земли населенных пунктов № 59	508874,72	1291149,22	51° 37' 26,372"	39° 4' 39,079"
30938	1407	Земли населенных пунктов № 59	508875,70	1291148,79	51° 37' 26,404"	39° 4' 39,057"
30939	1408	Земли населенных пунктов № 59	508876,68	1291149,19	51° 37' 26,436"	39° 4' 39,078"
30940	1409	Земли населенных пунктов № 59	508877,11	1291150,18	51° 37' 26,449"	39° 4' 39,130"
30941	1410	Земли населенных пунктов № 59	508876,70	1291151,17	51° 37' 26,436"	39° 4' 39,181"
30942	1411	Земли населенных пунктов № 59	508875,73	1291151,59	51° 37' 26,404"	39° 4' 39,202"
30943	1412	Земли населенных пунктов № 59	508874,74	1291151,18	51° 37' 26,372"	39° 4' 39,181"
30944	1413	Земли населенных пунктов № 59	509415,88	1304028,54	51° 37' 39,962"	39° 15' 48,832"
30945	1414	Земли населенных пунктов № 59	509412,09	1304026,48	51° 37' 39,840"	39° 15' 48,723"

30946	1415	Земли населенных пунктов № 59	509414,22	1304022,58	51° 37' 39,911"	39° 15' 48,521"
30947	1416	Земли населенных пунктов № 59	509418,00	1304024,64	51° 37' 40,032"	39° 15' 48,631"
30948	1417	Земли населенных пунктов № 59	509415,88	1304028,54	51° 37' 39,962"	39° 15' 48,832"
30949	1418	Земли населенных пунктов № 59	508936,43	1291320,17	51° 37' 28,324"	39° 4' 47,991"
30950	1419	Земли населенных пунктов № 59	508936,01	1291319,19	51° 37' 28,310"	39° 4' 47,940"
30951	1420	Земли населенных пунктов № 59	508936,41	1291318,20	51° 37' 28,324"	39° 4' 47,889"
30952	1421	Земли населенных пунктов № 59	508937,41	1291317,78	51° 37' 28,356"	39° 4' 47,867"
30953	1422	Земли населенных пунктов № 59	508938,37	1291318,17	51° 37' 28,387"	39° 4' 47,888"
30954	1423	Земли населенных пунктов № 59	508938,80	1291319,16	51° 37' 28,401"	39° 4' 47,940"
30955	1424	Земли населенных пунктов № 59	508938,40	1291320,16	51° 37' 28,387"	39° 4' 47,992"
30956	1425	Земли населенных пунктов № 59	508937,42	1291320,57	51° 37' 28,356"	39° 4' 48,013"
30957	1426	Земли населенных пунктов № 59	508936,43	1291320,17	51° 37' 28,324"	39° 4' 47,991"
30958	1427	Земли населенных пунктов № 59	508996,90	1291496,97	51° 37' 30,233"	39° 4' 57,207"
30959	1428	Земли населенных пунктов № 59	508991,72	1291492,12	51° 37' 30,067"	39° 4' 56,953"
30960	1429	Земли населенных пунктов № 59	508996,57	1291486,94	51° 37' 30,225"	39° 4' 56,686"
30961	1430	Земли населенных пунктов № 59	509001,75	1291491,80	51° 37' 30,391"	39° 4' 56,941"
30962	1431	Земли населенных пунктов № 59	508996,90	1291496,97	51° 37' 30,233"	39° 4' 57,207"
30963	1432	Земли населенных пунктов № 59	509274,35	1297495,40	51° 37' 37,504"	39° 10' 9,147"
30964	1433	Земли населенных пунктов № 59	509270,84	1297492,63	51° 37' 37,391"	39° 10' 9,001"
30965	1434	Земли населенных пунктов № 59	509273,61	1297489,12	51° 37' 37,482"	39° 10' 8,820"
30966	1435	Земли населенных пунктов № 59	509277,13	1297491,89	51° 37' 37,595"	39° 10' 8,965"
30967	1436	Земли населенных пунктов № 59	509274,35	1297495,40	51° 37' 37,504"	39° 10' 9,147"
30968	1437	Земли населенных пунктов № 59	509533,68	1303820,39	51° 37' 43,845"	39° 15' 38,077"
30969	1438	Земли населенных пунктов № 59	509526,28	1303816,94	51° 37' 43,607"	39° 15' 37,894"
30970	1439	Земли населенных пунктов № 59	509529,73	1303809,54	51° 37' 43,721"	39° 15' 37,511"
30971	1440	Земли населенных пунктов № 59	509537,13	1303812,99	51° 37' 43,959"	39° 15' 37,694"
30972	1441	Земли населенных пунктов № 59	509533,68	1303820,39	51° 37' 43,845"	39° 15' 38,077"
30973	1442	Земли населенных пунктов № 59	509531,32	1303578,78	51° 37' 43,852"	39° 15' 25,516"
30974	1443	Земли населенных пунктов № 59	509524,02	1303578,51	51° 37' 43,616"	39° 15' 25,498"
30975	1444	Земли населенных пунктов № 59	509524,28	1303571,23	51° 37' 43,627"	39° 15' 25,119"
30976	1445	Земли населенных пунктов № 59	509531,57	1303571,49	51° 37' 43,862"	39° 15' 25,137"
30977	1446	Земли населенных пунктов № 59	509531,32	1303578,78	51° 37' 43,852"	39° 15' 25,516"
30978	1447	Земли населенных пунктов № 59	509573,05	1303680,54	51° 37' 45,167"	39° 15' 30,829"
30979	1448	Земли населенных пунктов № 59	509563,81	1303678,19	51° 37' 44,869"	39° 15' 30,701"
30980	1449	Земли населенных пунктов № 59	509566,15	1303668,94	51° 37' 44,948"	39° 15' 30,222"
30981	1450	Земли населенных пунктов № 59	509575,40	1303671,29	51° 37' 45,246"	39° 15' 30,349"
30982	1451	Земли населенных пунктов № 59	509573,05	1303680,54	51° 37' 45,167"	39° 15' 30,829"
30983	1452	Земли населенных пунктов № 59	509596,33	1303590,63	51° 37' 45,951"	39° 15' 26,168"
30984	1453	Земли населенных пунктов № 59	509587,15	1303588,07	51° 37' 45,655"	39° 15' 26,030"
30985	1454	Земли населенных пунктов № 59	509589,71	1303578,88	51° 37' 45,741"	39° 15' 25,553"
30986	1455	Земли населенных пунктов № 59	509598,90	1303581,44	51° 37' 46,037"	39° 15' 25,691"

30987	1456	Земли населенных пунктов № 59	509596,33	1303590,63	51° 37' 45,951"	39° 15' 26,168"
30988	1457	Земли населенных пунктов № 59	509063,05	1290524,80	51° 37' 32,628"	39° 4' 6,700"
30989	1458	Земли населенных пунктов № 59	509062,55	1290541,60	51° 37' 32,608"	39° 4' 7,573"
30990	1459	Земли населенных пунктов № 59	509044,41	1290541,60	51° 37' 32,021"	39° 4' 7,565"
30991	1460	Земли населенных пунктов № 59	509044,26	1290524,40	51° 37' 32,021"	39° 4' 6,671"
30992	1461	Земли населенных пунктов № 59	508998,11	1290524,75	51° 37' 30,527"	39° 4' 6,670"
30993	1462	Земли населенных пунктов № 59	508995,96	1290531,00	51° 37' 30,456"	39° 4' 6,994"
30994	1463	Земли населенных пунктов № 59	508996,09	1290541,64	51° 37' 30,458"	39° 4' 7,547"
30995	1464	Земли населенных пунктов № 59	508974,15	1290541,66	51° 37' 29,748"	39° 4' 7,539"
30996	1465	Земли населенных пунктов № 59	508969,93	1290535,82	51° 37' 29,613"	39° 4' 7,234"
30997	1466	Земли населенных пунктов № 59	508972,04	1290518,15	51° 37' 29,686"	39° 4' 6,316"
30998	1467	Земли населенных пунктов № 59	508998,16	1290501,00	51° 37' 30,535"	39° 4' 5,435"
30999	1468	Земли населенных пунктов № 59	508997,89	1290472,47	51° 37' 30,534"	39° 4' 3,952"
31000	1469	Земли населенных пунктов № 59	509035,89	1290472,11	51° 37' 31,763"	39° 4' 3,949"
31001	1470	Земли населенных пунктов № 59	509036,05	1290489,06	51° 37' 31,764"	39° 4' 4,831"
31002	1471	Земли населенных пунктов № 59	509064,97	1290489,45	51° 37' 32,700"	39° 4' 4,863"
31003	1472	Земли населенных пунктов № 59	509063,05	1290524,80	51° 37' 32,628"	39° 4' 6,700"
31004	1473	Земли населенных пунктов № 59	509616,32	1303548,62	51° 37' 46,612"	39° 15' 23,995"
31005	1474	Земли населенных пунктов № 59	509611,98	1303543,00	51° 37' 46,474"	39° 15' 23,700"
31006	1475	Земли населенных пунктов № 59	509617,59	1303538,66	51° 37' 46,657"	39° 15' 23,478"
31007	1476	Земли населенных пунктов № 59	509621,94	1303544,27	51° 37' 46,795"	39° 15' 23,772"
31008	1477	Земли населенных пунктов № 59	509616,32	1303548,62	51° 37' 46,612"	39° 15' 23,995"
31009	1478	Земли населенных пунктов № 59	509622,52	1303557,21	51° 37' 46,810"	39° 15' 24,445"
31010	1479	Земли населенных пунктов № 59	509621,10	1303553,43	51° 37' 46,765"	39° 15' 24,248"
31011	1480	Земли населенных пунктов № 59	509624,87	1303552,01	51° 37' 46,888"	39° 15' 24,175"
31012	1481	Земли населенных пунктов № 59	509626,29	1303555,79	51° 37' 46,932"	39° 15' 24,373"
31013	1482	Земли населенных пунктов № 59	509622,52	1303557,21	51° 37' 46,810"	39° 15' 24,445"
31014	1483	Земли населенных пунктов № 59	509409,98	1297318,16	51° 37' 41,946"	39° 10' 0,000"
31015	1484	Земли населенных пунктов № 59	509406,47	1297315,39	51° 37' 41,833"	39° 9' 59,853"
31016	1485	Земли населенных пунктов № 59	509409,25	1297311,88	51° 37' 41,924"	39° 9' 59,672"
31017	1486	Земли населенных пунктов № 59	509412,75	1297314,66	51° 37' 42,036"	39° 9' 59,818"
31018	1487	Земли населенных пунктов № 59	509409,98	1297318,16	51° 37' 41,946"	39° 10' 0,000"
31019	1488	Земли населенных пунктов № 59	509515,83	1297176,23	51° 37' 45,413"	39° 9' 52,672"
31020	1489	Земли населенных пунктов № 59	509512,04	1297173,88	51° 37' 45,291"	39° 9' 52,548"
31021	1490	Земли населенных пунктов № 59	509514,39	1297170,08	51° 37' 45,368"	39° 9' 52,352"
31022	1491	Земли населенных пунктов № 59	509518,19	1297172,44	51° 37' 45,490"	39° 9' 52,476"
31023	1492	Земли населенных пунктов № 59	509515,83	1297176,23	51° 37' 45,413"	39° 9' 52,672"
31024	1493	Земли населенных пунктов № 59	509169,25	1290773,70	51° 37' 36,000"	39° 4' 19,683"
31025	1494	Земли населенных пунктов № 59	509173,85	1290716,14	51° 37' 36,164"	39° 4' 16,692"
31026	1495	Земли населенных пунктов № 59	509264,55	1290775,05	51° 37' 39,083"	39° 4' 19,793"
31027	1496	Земли населенных пунктов № 59	509264,61	1290787,10	51° 37' 39,082"	39° 4' 20,419"

31028	1497	Земли населенных пунктов № 59	509283,48	1290787,26	51° 37' 39,692"	39° 4' 20,435"
31029	1498	Земли населенных пунктов № 59	509301,23	1290798,76	51° 37' 40,263"	39° 4' 21,041"
31030	1499	Земли населенных пунктов № 59	509256,55	1290799,14	51° 37' 38,818"	39° 4' 21,042"
31031	1500	Земли населенных пунктов № 59	509256,62	1290851,14	51° 37' 38,806"	39° 4' 23,745"
31032	1501	Земли населенных пунктов № 59	509184,62	1290851,25	51° 37' 36,477"	39° 4' 23,720"
31033	1502	Земли населенных пунктов № 59	509184,51	1290773,74	51° 37' 36,493"	39° 4' 19,691"
31034	1503	Земли населенных пунктов № 59	509169,25	1290773,70	51° 37' 36,000"	39° 4' 19,683"
31035	1504	Земли населенных пунктов № 59	509395,42	1291526,91	51° 37' 43,119"	39° 4' 58,934"
31036	1505	Земли населенных пунктов № 59	509395,00	1291525,93	51° 37' 43,106"	39° 4' 58,882"
31037	1506	Земли населенных пунктов № 59	509395,40	1291524,95	51° 37' 43,119"	39° 4' 58,832"
31038	1507	Земли населенных пунктов № 59	509396,39	1291524,52	51° 37' 43,151"	39° 4' 58,810"
31039	1508	Земли населенных пунктов № 59	509397,36	1291524,91	51° 37' 43,182"	39° 4' 58,830"
31040	1509	Земли населенных пунктов № 59	509397,78	1291525,91	51° 37' 43,196"	39° 4' 58,882"
31041	1510	Земли населенных пунктов № 59	509397,38	1291526,90	51° 37' 43,183"	39° 4' 58,934"
31042	1511	Земли населенных пунктов № 59	509396,42	1291527,32	51° 37' 43,151"	39° 4' 58,955"
31043	1512	Земли населенных пунктов № 59	509395,42	1291526,91	51° 37' 43,119"	39° 4' 58,934"
31044	1513	Земли населенных пунктов № 59	509332,99	1290803,01	51° 37' 41,290"	39° 4' 21,275"
31045	1514	Земли населенных пунктов № 59	509338,23	1290802,97	51° 37' 41,459"	39° 4' 21,275"
31046	1515	Земли населенных пунктов № 59	509338,76	1290817,64	51° 37' 41,473"	39° 4' 22,038"
31047	1516	Земли населенных пунктов № 59	509363,26	1290817,53	51° 37' 42,265"	39° 4' 22,042"
31048	1517	Земли населенных пунктов № 59	509403,72	1290840,22	51° 37' 43,569"	39° 4' 23,239"
31049	1518	Земли населенных пунктов № 59	509394,74	1290863,39	51° 37' 43,272"	39° 4' 24,440"
31050	1519	Земли населенных пунктов № 59	509375,75	1290853,16	51° 37' 42,660"	39° 4' 23,900"
31051	1520	Земли населенных пунктов № 59	509364,27	1290868,39	51° 37' 42,285"	39° 4' 24,687"
31052	1521	Земли населенных пунктов № 59	509313,56	1290819,35	51° 37' 40,657"	39° 4' 22,116"
31053	1522	Земли населенных пунктов № 59	509332,99	1290803,01	51° 37' 41,290"	39° 4' 21,275"
31054	1523	Земли населенных пунктов № 59	509662,39	1296986,88	51° 37' 50,212"	39° 9' 42,899"
31055	1524	Земли населенных пунктов № 59	509658,85	1296984,16	51° 37' 50,098"	39° 9' 42,756"
31056	1525	Земли населенных пунктов № 59	509661,57	1296980,61	51° 37' 50,187"	39° 9' 42,573"
31057	1526	Земли населенных пунктов № 59	509665,12	1296983,34	51° 37' 50,301"	39° 9' 42,717"
31058	1527	Земли населенных пунктов № 59	509662,39	1296986,88	51° 37' 50,212"	39° 9' 42,899"
31059	1528	Земли населенных пунктов № 59	509776,78	1296836,40	51° 37' 53,958"	39° 9' 35,131"
31060	1529	Земли населенных пунктов № 59	509774,49	1296828,57	51° 37' 53,886"	39° 9' 34,723"
31061	1530	Земли населенных пунктов № 59	509782,32	1296826,27	51° 37' 54,140"	39° 9' 34,607"
31062	1531	Земли населенных пунктов № 59	509784,62	1296834,11	51° 37' 54,212"	39° 9' 35,016"
31063	1532	Земли населенных пунктов № 59	509776,78	1296836,40	51° 37' 53,958"	39° 9' 35,131"
31064	1533	Земли населенных пунктов № 59	510002,12	1296764,57	51° 38' 1,270"	39° 9' 31,505"
31065	1534	Земли населенных пунктов № 59	510000,75	1296760,31	51° 38' 1,227"	39° 9' 31,283"
31066	1535	Земли населенных пунктов № 59	510005,00	1296758,94	51° 38' 1,365"	39° 9' 31,214"
31067	1536	Земли населенных пунктов № 59	510006,37	1296763,20	51° 38' 1,408"	39° 9' 31,436"
31068	1537	Земли населенных пунктов № 59	510002,12	1296764,57	51° 38' 1,270"	39° 9' 31,505"

31069	1538	Земли населенных пунктов № 59	509759,06	1290908,84	51° 37' 55,047"	39° 4' 26,956"
31070	1539	Земли населенных пунктов № 59	509759,06	1290908,84	51° 37' 55,047"	39° 4' 26,956"
31071	1540	Земли населенных пунктов № 59	509758,49	1290909,80	51° 37' 55,029"	39° 4' 27,005"
31072	1541	Земли населенных пунктов № 59	509755,97	1290913,08	51° 37' 54,946"	39° 4' 27,175"
31073	1542	Земли населенных пунктов № 59	509748,58	1290921,69	51° 37' 54,705"	39° 4' 27,619"
31074	1543	Земли населенных пунктов № 59	509730,97	1290905,32	51° 37' 54,140"	39° 4' 26,761"
31075	1544	Земли населенных пунктов № 59	509747,81	1290880,77	51° 37' 54,691"	39° 4' 25,492"
31076	1545	Земли населенных пунктов № 59	509738,77	1290869,77	51° 37' 54,401"	39° 4' 24,916"
31077	1546	Земли населенных пунктов № 59	509756,26	1290863,85	51° 37' 54,969"	39° 4' 24,615"
31078	1547	Земли населенных пунктов № 59	509771,56	1290879,41	51° 37' 55,460"	39° 4' 25,431"
31079	1548	Земли населенных пунктов № 59	509767,74	1290892,61	51° 37' 55,332"	39° 4' 26,115"
31080	1549	Земли населенных пунктов № 59	509759,06	1290908,84	51° 37' 55,047"	39° 4' 26,956"
31081	1550	Земли населенных пунктов № 59	509950,62	1291576,73	51° 38' 1,069"	39° 5' 1,761"
31082	1551	Земли населенных пунктов № 59	509944,40	1291573,31	51° 38' 0,869"	39° 5' 1,580"
31083	1552	Земли населенных пунктов № 59	509947,83	1291567,09	51° 38' 0,981"	39° 5' 1,258"
31084	1553	Земли населенных пунктов № 59	509954,04	1291570,51	51° 38' 1,181"	39° 5' 1,439"
31085	1554	Земли населенных пунктов № 59	509950,62	1291576,73	51° 38' 1,069"	39° 5' 1,761"
31086	1555	Земли населенных пунктов № 59	510219,45	1296696,02	51° 38' 8,322"	39° 9' 28,046"
31087	1556	Земли населенных пунктов № 59	510218,08	1296691,76	51° 38' 8,279"	39° 9' 27,824"
31088	1557	Земли населенных пунктов № 59	510222,34	1296690,39	51° 38' 8,417"	39° 9' 27,755"
31089	1558	Земли населенных пунктов № 59	510223,71	1296694,65	51° 38' 8,460"	39° 9' 27,977"
31090	1559	Земли населенных пунктов № 59	510219,45	1296696,02	51° 38' 8,322"	39° 9' 28,046"
31091	1560	Земли населенных пунктов № 59	510068,44	1291656,73	51° 38' 4,860"	39° 5' 5,970"
31092	1561	Земли населенных пунктов № 59	510068,02	1291655,74	51° 38' 4,846"	39° 5' 5,919"
31093	1562	Земли населенных пунктов № 59	510068,42	1291654,76	51° 38' 4,860"	39° 5' 5,868"
31094	1563	Земли населенных пунктов № 59	510069,41	1291654,33	51° 38' 4,892"	39° 5' 5,846"
31095	1564	Земли населенных пунктов № 59	510070,38	1291654,73	51° 38' 4,923"	39° 5' 5,867"
31096	1565	Земли населенных пунктов № 59	510070,81	1291655,72	51° 38' 4,937"	39° 5' 5,919"
31097	1566	Земли населенных пунктов № 59	510070,40	1291656,71	51° 38' 4,923"	39° 5' 5,970"
31098	1567	Земли населенных пунктов № 59	510069,43	1291657,13	51° 38' 4,892"	39° 5' 5,992"
31099	1568	Земли населенных пунктов № 59	510068,44	1291656,73	51° 38' 4,860"	39° 5' 5,970"
31100	1569	Земли населенных пунктов № 59	510339,03	1296660,48	51° 38' 12,201"	39° 9' 26,255"
31101	1570	Земли населенных пунктов № 59	510337,29	1296652,51	51° 38' 12,147"	39° 9' 25,840"
31102	1571	Земли населенных пунктов № 59	510345,27	1296650,77	51° 38' 12,406"	39° 9' 25,754"
31103	1572	Земли населенных пунктов № 59	510347,00	1296658,75	51° 38' 12,460"	39° 9' 26,169"
31104	1573	Земли населенных пунктов № 59	510339,03	1296660,48	51° 38' 12,201"	39° 9' 26,255"
31105	1574	Земли населенных пунктов № 59	510215,55	1291759,80	51° 38' 9,592"	39° 5' 11,392"
31106	1575	Земли населенных пунктов № 59	510215,13	1291758,82	51° 38' 9,578"	39° 5' 11,341"
31107	1576	Земли населенных пунктов № 59	510215,53	1291757,84	51° 38' 9,592"	39° 5' 11,291"
31108	1577	Земли населенных пунктов № 59	510216,53	1291757,41	51° 38' 9,624"	39° 5' 11,268"
31109	1578	Земли населенных пунктов № 59	510217,49	1291757,80	51° 38' 9,655"	39° 5' 11,289"

31110	1579	Земли населенных пунктов № 59	510217,92	1291758,80	51° 38' 9,669"	39° 5' 11,341"
31111	1580	Земли населенных пунктов № 59	510217,52	1291759,79	51° 38' 9,655"	39° 5' 11,393"
31112	1581	Земли населенных пунктов № 59	510216,55	1291760,21	51° 38' 9,624"	39° 5' 11,414"
31113	1582	Земли населенных пунктов № 59	510215,55	1291759,80	51° 38' 9,592"	39° 5' 11,392"
31114	1583	Земли населенных пунктов № 59	510519,76	1295411,85	51° 38' 18,416"	39° 8' 21,418"
31115	1584	Земли населенных пунктов № 59	510511,91	1295409,61	51° 38' 18,163"	39° 8' 21,298"
31116	1585	Земли населенных пунктов № 59	510514,13	1295401,76	51° 38' 18,237"	39° 8' 20,890"
31117	1586	Земли населенных пунктов № 59	510521,99	1295404,00	51° 38' 18,491"	39° 8' 21,011"
31118	1587	Земли населенных пунктов № 59	510519,76	1295411,85	51° 38' 18,416"	39° 8' 21,418"
31119	1588	Земли населенных пунктов № 59	510527,39	1295573,13	51° 38' 18,616"	39° 8' 29,807"
31120	1589	Земли населенных пунктов № 59	510526,97	1295572,15	51° 38' 18,603"	39° 8' 29,756"
31121	1590	Земли населенных пунктов № 59	510527,37	1295571,16	51° 38' 18,616"	39° 8' 29,705"
31122	1591	Земли населенных пунктов № 59	510528,35	1295570,74	51° 38' 18,648"	39° 8' 29,684"
31123	1592	Земли населенных пунктов № 59	510529,33	1295571,13	51° 38' 18,680"	39° 8' 29,704"
31124	1593	Земли населенных пунктов № 59	510529,76	1295572,13	51° 38' 18,693"	39° 8' 29,757"
31125	1594	Земли населенных пунктов № 59	510529,35	1295573,12	51° 38' 18,680"	39° 8' 29,808"
31126	1595	Земли населенных пунктов № 59	510528,38	1295573,53	51° 38' 18,648"	39° 8' 29,829"
31127	1596	Земли населенных пунктов № 59	510527,39	1295573,13	51° 38' 18,616"	39° 8' 29,807"
31128	1597	Земли населенных пунктов № 59	510378,73	1291874,23	51° 38' 14,841"	39° 5' 17,412"
31129	1598	Земли населенных пунктов № 59	510378,31	1291873,25	51° 38' 14,827"	39° 5' 17,361"
31130	1599	Земли населенных пунктов № 59	510378,72	1291872,26	51° 38' 14,841"	39° 5' 17,310"
31131	1600	Земли населенных пунктов № 59	510379,70	1291871,84	51° 38' 14,873"	39° 5' 17,288"
31132	1601	Земли населенных пунктов № 59	510380,68	1291872,23	51° 38' 14,904"	39° 5' 17,309"
31133	1602	Земли населенных пунктов № 59	510381,10	1291873,23	51° 38' 14,918"	39° 5' 17,361"
31134	1603	Земли населенных пунктов № 59	510380,69	1291874,22	51° 38' 14,904"	39° 5' 17,412"
31135	1604	Земли населенных пунктов № 59	510379,73	1291874,64	51° 38' 14,873"	39° 5' 17,434"
31136	1605	Земли населенных пунктов № 59	510378,73	1291874,23	51° 38' 14,841"	39° 5' 17,412"
31137	1606	Земли населенных пунктов № 59	510539,41	1295758,66	51° 38' 18,951"	39° 8' 39,460"
31138	1607	Земли населенных пунктов № 59	510538,99	1295757,69	51° 38' 18,938"	39° 8' 39,409"
31139	1608	Земли населенных пунктов № 59	510539,39	1295756,70	51° 38' 18,951"	39° 8' 39,358"
31140	1609	Земли населенных пунктов № 59	510540,37	1295756,27	51° 38' 18,983"	39° 8' 39,336"
31141	1610	Земли населенных пунктов № 59	510541,35	1295756,67	51° 38' 19,014"	39° 8' 39,357"
31142	1611	Земли населенных пунктов № 59	510541,78	1295757,66	51° 38' 19,028"	39° 8' 39,409"
31143	1612	Земли населенных пунктов № 59	510541,37	1295758,65	51° 38' 19,014"	39° 8' 39,460"
31144	1613	Земли населенных пунктов № 59	510540,40	1295759,07	51° 38' 18,983"	39° 8' 39,482"
31145	1614	Земли населенных пунктов № 59	510539,41	1295758,66	51° 38' 18,951"	39° 8' 39,460"
31146	1615	Земли населенных пунктов № 59	510551,74	1295931,57	51° 38' 19,299"	39° 8' 48,456"
31147	1616	Земли населенных пунктов № 59	510551,31	1295930,59	51° 38' 19,285"	39° 8' 48,406"
31148	1617	Земли населенных пунктов № 59	510551,72	1295929,61	51° 38' 19,299"	39° 8' 48,355"
31149	1618	Земли населенных пунктов № 59	510552,70	1295929,18	51° 38' 19,331"	39° 8' 48,333"
31150	1619	Земли населенных пунктов № 59	510553,68	1295929,58	51° 38' 19,362"	39° 8' 48,354"

31151	1620	Земли населенных пунктов № 59	510554,10	1295930,56	51° 38' 19,376"	39° 8' 48,405"
31152	1621	Земли населенных пунктов № 59	510553,70	1295931,56	51° 38' 19,362"	39° 8' 48,457"
31153	1622	Земли населенных пунктов № 59	510552,73	1295931,98	51° 38' 19,331"	39° 8' 48,478"
31154	1623	Земли населенных пунктов № 59	510551,74	1295931,57	51° 38' 19,299"	39° 8' 48,456"
31155	1624	Земли населенных пунктов № 59	510561,40	1296101,56	51° 38' 19,562"	39° 8' 57,300"
31156	1625	Земли населенных пунктов № 59	510560,98	1296100,58	51° 38' 19,548"	39° 8' 57,249"
31157	1626	Земли населенных пунктов № 59	510561,38	1296099,59	51° 38' 19,561"	39° 8' 57,197"
31158	1627	Земли населенных пунктов № 59	510562,37	1296099,16	51° 38' 19,594"	39° 8' 57,176"
31159	1628	Земли населенных пунктов № 59	510563,34	1296099,57	51° 38' 19,625"	39° 8' 57,198"
31160	1629	Земли населенных пунктов № 59	510563,77	1296100,55	51° 38' 19,639"	39° 8' 57,249"
31161	1630	Земли населенных пунктов № 59	510563,36	1296101,56	51° 38' 19,625"	39° 8' 57,301"
31162	1631	Земли населенных пунктов № 59	510562,39	1296101,96	51° 38' 19,593"	39° 8' 57,321"
31163	1632	Земли населенных пунктов № 59	510561,40	1296101,56	51° 38' 19,562"	39° 8' 57,300"
31164	1633	Земли населенных пунктов № 59	510577,39	1296327,38	51° 38' 20,012"	39° 9' 9,049"
31165	1634	Земли населенных пунктов № 59	510576,96	1296326,40	51° 38' 19,999"	39° 9' 8,998"
31166	1635	Земли населенных пунктов № 59	510577,37	1296325,41	51° 38' 20,012"	39° 9' 8,947"
31167	1636	Земли населенных пунктов № 59	510578,36	1296324,99	51° 38' 20,044"	39° 9' 8,926"
31168	1637	Земли населенных пунктов № 59	510579,33	1296325,38	51° 38' 20,076"	39° 9' 8,946"
31169	1638	Земли населенных пунктов № 59	510579,75	1296326,37	51° 38' 20,089"	39° 9' 8,998"
31170	1639	Земли населенных пунктов № 59	510579,35	1296327,37	51° 38' 20,076"	39° 9' 9,050"
31171	1640	Земли населенных пунктов № 59	510578,38	1296327,78	51° 38' 20,044"	39° 9' 9,071"
31172	1641	Земли населенных пунктов № 59	510577,39	1296327,38	51° 38' 20,012"	39° 9' 9,049"
31173	1642	Земли населенных пунктов № 59	510547,78	1295369,47	51° 38' 19,335"	39° 8' 19,227"
31174	1643	Земли населенных пунктов № 59	510539,76	1295368,00	51° 38' 19,076"	39° 8' 19,147"
31175	1644	Земли населенных пунктов № 59	510541,23	1295359,96	51° 38' 19,126"	39° 8' 18,730"
31176	1645	Земли населенных пунктов № 59	510549,25	1295361,44	51° 38' 19,385"	39° 8' 18,811"
31177	1646	Земли населенных пунктов № 59	510547,78	1295369,47	51° 38' 19,335"	39° 8' 19,227"
31178	1647	Земли населенных пунктов № 59	510594,31	1296552,45	51° 38' 20,493"	39° 9' 20,760"
31179	1648	Земли населенных пунктов № 59	510587,69	1296548,06	51° 38' 20,280"	39° 9' 20,529"
31180	1649	Земли населенных пунктов № 59	510588,02	1296547,73	51° 38' 20,291"	39° 9' 20,512"
31181	1650	Земли населенных пунктов № 59	510591,92	1296541,16	51° 38' 20,419"	39° 9' 20,172"
31182	1651	Земли населенных пунктов № 59	510598,76	1296545,61	51° 38' 20,639"	39° 9' 20,407"
31183	1652	Земли населенных пунктов № 59	510594,31	1296552,45	51° 38' 20,493"	39° 9' 20,760"
31184	1653	Земли населенных пунктов № 59	510530,18	1291979,56	51° 38' 19,713"	39° 5' 22,954"
31185	1654	Земли населенных пунктов № 59	510529,75	1291978,58	51° 38' 19,699"	39° 5' 22,903"
31186	1655	Земли населенных пунктов № 59	510530,16	1291977,59	51° 38' 19,713"	39° 5' 22,852"
31187	1656	Земли населенных пунктов № 59	510531,15	1291977,16	51° 38' 19,745"	39° 5' 22,830"
31188	1657	Земли населенных пунктов № 59	510532,12	1291977,56	51° 38' 19,776"	39° 5' 22,851"
31189	1658	Земли населенных пунктов № 59	510532,54	1291978,55	51° 38' 19,789"	39° 5' 22,903"
31190	1659	Земли населенных пунктов № 59	510532,14	1291979,54	51° 38' 19,776"	39° 5' 22,954"
31191	1660	Земли населенных пунктов № 59	510531,17	1291979,96	51° 38' 19,745"	39° 5' 22,976"

31192	1661	Земли населенных пунктов № 59	510530,18	1291979,56	51° 38' 19,713"	39° 5' 22,954"
31193	1662	Земли населенных пунктов № 59	510683,82	1295149,19	51° 38' 23,800"	39° 8' 7,837"
31194	1663	Земли населенных пунктов № 59	510680,45	1295146,99	51° 38' 23,692"	39° 8' 7,721"
31195	1664	Земли населенных пунктов № 59	510682,64	1295143,62	51° 38' 23,764"	39° 8' 7,547"
31196	1665	Земли населенных пунктов № 59	510686,01	1295145,82	51° 38' 23,872"	39° 8' 7,663"
31197	1666	Земли населенных пунктов № 59	510683,82	1295149,19	51° 38' 23,800"	39° 8' 7,837"
31198	1667	Земли населенных пунктов № 59	510804,77	1294954,30	51° 38' 27,770"	39° 7' 57,759"
31199	1668	Земли населенных пунктов № 59	510801,90	1294950,87	51° 38' 27,678"	39° 7' 57,579"
31200	1669	Земли населенных пунктов № 59	510805,33	1294948,00	51° 38' 27,790"	39° 7' 57,431"
31201	1670	Земли населенных пунктов № 59	510808,19	1294951,43	51° 38' 27,881"	39° 7' 57,611"
31202	1671	Земли населенных пунктов № 59	510804,77	1294954,30	51° 38' 27,770"	39° 7' 57,759"
31203	1672	Земли населенных пунктов № 59	510709,17	1292104,56	51° 38' 25,470"	39° 5' 29,532"
31204	1673	Земли населенных пунктов № 59	510708,76	1292103,59	51° 38' 25,457"	39° 5' 29,481"
31205	1674	Земли населенных пунктов № 59	510709,16	1292102,60	51° 38' 25,470"	39° 5' 29,429"
31206	1675	Земли населенных пунктов № 59	510710,15	1292102,17	51° 38' 25,502"	39° 5' 29,408"
31207	1676	Земли населенных пунктов № 59	510711,12	1292102,57	51° 38' 25,534"	39° 5' 29,429"
31208	1677	Земли населенных пунктов № 59	510711,55	1292103,56	51° 38' 25,547"	39° 5' 29,481"
31209	1678	Земли населенных пунктов № 59	510711,13	1292104,55	51° 38' 25,533"	39° 5' 29,532"
31210	1679	Земли населенных пунктов № 59	510710,17	1292104,97	51° 38' 25,502"	39° 5' 29,553"
31211	1680	Земли населенных пунктов № 59	510709,17	1292104,56	51° 38' 25,470"	39° 5' 29,532"
31212	1681	Земли населенных пунктов № 59	510930,35	1294761,17	51° 38' 31,888"	39° 7' 47,774"
31213	1682	Земли населенных пунктов № 59	510927,52	1294759,54	51° 38' 31,797"	39° 7' 47,688"
31214	1683	Земли населенных пунктов № 59	510927,63	1294758,62	51° 38' 31,801"	39° 7' 47,640"
31215	1684	Земли населенных пунктов № 59	510929,01	1294756,22	51° 38' 31,846"	39° 7' 47,516"
31216	1685	Земли населенных пунктов № 59	510932,16	1294758,03	51° 38' 31,947"	39° 7' 47,611"
31217	1686	Земли населенных пунктов № 59	510930,35	1294761,17	51° 38' 31,888"	39° 7' 47,774"
31218	1687	Земли населенных пунктов № 59	510861,59	1292210,89	51° 38' 30,373"	39° 5' 35,127"
31219	1688	Земли населенных пунктов № 59	510861,17	1292209,92	51° 38' 30,360"	39° 5' 35,076"
31220	1689	Земли населенных пунктов № 59	510861,57	1292208,92	51° 38' 30,373"	39° 5' 35,024"
31221	1690	Земли населенных пунктов № 59	510862,57	1292208,50	51° 38' 30,405"	39° 5' 35,003"
31222	1691	Земли населенных пунктов № 59	510863,53	1292208,89	51° 38' 30,436"	39° 5' 35,024"
31223	1692	Земли населенных пунктов № 59	510863,96	1292209,89	51° 38' 30,450"	39° 5' 35,076"
31224	1693	Земли населенных пунктов № 59	510863,56	1292210,88	51° 38' 30,437"	39° 5' 35,127"
31225	1694	Земли населенных пунктов № 59	510862,58	1292211,29	51° 38' 30,405"	39° 5' 35,148"
31226	1695	Земли населенных пунктов № 59	510861,59	1292210,89	51° 38' 30,373"	39° 5' 35,127"
31227	1696	Земли населенных пунктов № 59	511015,07	1294703,41	51° 38' 34,645"	39° 7' 44,809"
31228	1697	Земли населенных пунктов № 59	511006,90	1294696,89	51° 38' 34,383"	39° 7' 44,466"
31229	1698	Земли населенных пунктов № 59	511010,88	1294691,96	51° 38' 34,513"	39° 7' 44,212"
31230	1699	Земли населенных пунктов № 59	511019,03	1294698,54	51° 38' 34,775"	39° 7' 44,558"
31231	1700	Земли населенных пунктов № 59	511015,07	1294703,41	51° 38' 34,645"	39° 7' 44,809"
31232	1701	Земли населенных пунктов № 59	511050,06	1294574,39	51° 38' 35,815"	39° 7' 38,116"

31233	1702	Земли населенных пунктов № 59	511046,55	1294571,61	51° 38' 35,702"	39° 7' 37,970"
31234	1703	Земли населенных пунктов № 59	511049,32	1294568,10	51° 38' 35,792"	39° 7' 37,789"
31235	1704	Земли населенных пунктов № 59	511052,83	1294570,87	51° 38' 35,905"	39° 7' 37,934"
31236	1705	Земли населенных пунктов № 59	511050,06	1294574,39	51° 38' 35,815"	39° 7' 38,116"
31237	1706	Земли населенных пунктов № 59	511012,69	1292317,28	51° 38' 35,233"	39° 5' 40,725"
31238	1707	Земли населенных пунктов № 59	511012,27	1292316,30	51° 38' 35,219"	39° 5' 40,674"
31239	1708	Земли населенных пунктов № 59	511012,67	1292315,31	51° 38' 35,232"	39° 5' 40,623"
31240	1709	Земли населенных пунктов № 59	511013,65	1292314,89	51° 38' 35,264"	39° 5' 40,601"
31241	1710	Земли населенных пунктов № 59	511014,63	1292315,28	51° 38' 35,296"	39° 5' 40,622"
31242	1711	Земли населенных пунктов № 59	511015,06	1292316,28	51° 38' 35,310"	39° 5' 40,674"
31243	1712	Земли населенных пунктов № 59	511014,65	1292317,27	51° 38' 35,296"	39° 5' 40,725"
31244	1713	Земли населенных пунктов № 59	511013,68	1292317,68	51° 38' 35,264"	39° 5' 40,746"
31245	1714	Земли населенных пунктов № 59	511012,69	1292317,28	51° 38' 35,233"	39° 5' 40,725"
31246	1715	Земли населенных пунктов № 59	511167,22	1294392,10	51° 38' 39,657"	39° 7' 28,690"
31247	1716	Земли населенных пунктов № 59	511161,86	1294385,96	51° 38' 39,485"	39° 7' 28,368"
31248	1717	Земли населенных пунктов № 59	511168,01	1294380,59	51° 38' 39,686"	39° 7' 28,092"
31249	1718	Земли населенных пунктов № 59	511173,37	1294386,73	51° 38' 39,857"	39° 7' 28,414"
31250	1719	Земли населенных пунктов № 59	511167,22	1294392,10	51° 38' 39,657"	39° 7' 28,690"
31251	1720	Земли населенных пунктов № 59	511185,92	1292438,99	51° 38' 40,804"	39° 5' 47,129"
31252	1721	Земли населенных пунктов № 59	511185,50	1292438,02	51° 38' 40,791"	39° 5' 47,079"
31253	1722	Земли населенных пунктов № 59	511185,90	1292437,02	51° 38' 40,804"	39° 5' 47,027"
31254	1723	Земли населенных пунктов № 59	511186,90	1292436,60	51° 38' 40,837"	39° 5' 47,006"
31255	1724	Земли населенных пунктов № 59	511187,86	1292436,99	51° 38' 40,868"	39° 5' 47,026"
31256	1725	Земли населенных пунктов № 59	511188,29	1292437,99	51° 38' 40,881"	39° 5' 47,079"
31257	1726	Земли населенных пунктов № 59	511187,89	1292438,98	51° 38' 40,868"	39° 5' 47,130"
31258	1727	Земли населенных пунктов № 59	511186,91	1292439,39	51° 38' 40,836"	39° 5' 47,151"
31259	1728	Земли населенных пунктов № 59	511185,92	1292438,99	51° 38' 40,804"	39° 5' 47,129"
31260	1729	Земли населенных пунктов № 59	511400,43	1294245,27	51° 38' 47,244"	39° 7' 21,161"
31261	1730	Земли населенных пунктов № 59	511398,06	1294241,47	51° 38' 47,168"	39° 7' 20,962"
31262	1731	Земли населенных пунктов № 59	511401,86	1294239,11	51° 38' 47,292"	39° 7' 20,841"
31263	1732	Земли населенных пунктов № 59	511404,22	1294242,90	51° 38' 47,367"	39° 7' 21,039"
31264	1733	Земли населенных пунктов № 59	511400,43	1294245,27	51° 38' 47,244"	39° 7' 21,161"
31265	1734	Земли населенных пунктов № 59	511365,55	1292565,21	51° 38' 46,582"	39° 5' 53,772"
31266	1735	Земли населенных пунктов № 59	511359,09	1292562,27	51° 38' 46,374"	39° 5' 53,617"
31267	1736	Земли населенных пунктов № 59	511362,03	1292555,80	51° 38' 46,471"	39° 5' 53,281"
31268	1737	Земли населенных пунктов № 59	511368,48	1292558,74	51° 38' 46,678"	39° 5' 53,437"
31269	1738	Земли населенных пунктов № 59	511365,55	1292565,21	51° 38' 46,582"	39° 5' 53,772"
31270	1739	Земли населенных пунктов № 59	511551,80	1292586,34	51° 38' 52,602"	39° 5' 54,953"
31271	1740	Земли населенных пунктов № 59	511551,38	1292585,36	51° 38' 52,589"	39° 5' 54,902"
31272	1741	Земли населенных пунктов № 59	511551,78	1292584,37	51° 38' 52,602"	39° 5' 54,850"
31273	1742	Земли населенных пунктов № 59	511552,77	1292583,94	51° 38' 52,634"	39° 5' 54,828"

31274	1743	Земли населенных пунктов № 59	511553,74	1292584,35	51° 38' 52,665"	39° 5' 54,850"
31275	1744	Земли населенных пунктов № 59	511554,17	1292585,33	51° 38' 52,679"	39° 5' 54,901"
31276	1745	Земли населенных пунктов № 59	511553,76	1292586,33	51° 38' 52,665"	39° 5' 54,953"
31277	1746	Земли населенных пунктов № 59	511552,79	1292586,74	51° 38' 52,634"	39° 5' 54,974"
31278	1747	Земли населенных пунктов № 59	511551,80	1292586,34	51° 38' 52,602"	39° 5' 54,953"
31279	1748	Земли населенных пунктов № 59	511681,09	1292603,04	51° 38' 56,780"	39° 5' 55,878"
31280	1749	Земли населенных пунктов № 59	511680,66	1292602,06	51° 38' 56,767"	39° 5' 55,827"
31281	1750	Земли населенных пунктов № 59	511681,07	1292601,07	51° 38' 56,780"	39° 5' 55,775"
31282	1751	Земли населенных пунктов № 59	511682,06	1292600,65	51° 38' 56,813"	39° 5' 55,754"
31283	1752	Земли населенных пунктов № 59	511683,03	1292601,04	51° 38' 56,844"	39° 5' 55,775"
31284	1753	Земли населенных пунктов № 59	511683,45	1292602,04	51° 38' 56,857"	39° 5' 55,827"
31285	1754	Земли населенных пунктов № 59	511683,05	1292603,03	51° 38' 56,844"	39° 5' 55,878"
31286	1755	Земли населенных пунктов № 59	511682,08	1292603,44	51° 38' 56,812"	39° 5' 55,899"
31287	1756	Земли населенных пунктов № 59	511681,09	1292603,04	51° 38' 56,780"	39° 5' 55,878"
31288	1757	Земли населенных пунктов № 59	511826,39	1292621,64	51° 39' 1,476"	39° 5' 56,909"
31289	1758	Земли населенных пунктов № 59	511825,98	1292620,67	51° 39' 1,463"	39° 5' 56,858"
31290	1759	Земли населенных пунктов № 59	511826,38	1292619,68	51° 39' 1,477"	39° 5' 56,807"
31291	1760	Земли населенных пунктов № 59	511827,36	1292619,25	51° 39' 1,509"	39° 5' 56,785"
31292	1761	Земли населенных пунктов № 59	511828,34	1292619,66	51° 39' 1,540"	39° 5' 56,807"
31293	1762	Земли населенных пунктов № 59	511828,76	1292620,64	51° 39' 1,553"	39° 5' 56,858"
31294	1763	Земли населенных пунктов № 59	511828,35	1292621,64	51° 39' 1,540"	39° 5' 56,910"
31295	1764	Земли населенных пунктов № 59	511827,39	1292622,05	51° 39' 1,509"	39° 5' 56,930"
31296	1765	Земли населенных пунктов № 59	511826,39	1292621,64	51° 39' 1,476"	39° 5' 56,909"
31297	1766	Земли населенных пунктов № 59	511977,57	1292640,47	51° 39' 6,363"	39° 5' 57,954"
31298	1767	Земли населенных пунктов № 59	511977,15	1292639,50	51° 39' 6,349"	39° 5' 57,904"
31299	1768	Земли населенных пунктов № 59	511977,55	1292638,51	51° 39' 6,363"	39° 5' 57,853"
31300	1769	Земли населенных пунктов № 59	511978,54	1292638,08	51° 39' 6,395"	39° 5' 57,831"
31301	1770	Земли населенных пунктов № 59	511979,51	1292638,48	51° 39' 6,426"	39° 5' 57,852"
31302	1771	Земли населенных пунктов № 59	511979,94	1292639,47	51° 39' 6,440"	39° 5' 57,903"
31303	1772	Земли населенных пунктов № 59	511979,53	1292640,46	51° 39' 6,426"	39° 5' 57,955"
31304	1773	Земли населенных пунктов № 59	511978,57	1292640,88	51° 39' 6,395"	39° 5' 57,976"
31305	1774	Земли населенных пунктов № 59	511977,57	1292640,47	51° 39' 6,363"	39° 5' 57,954"
31306	1775	Земли населенных пунктов № 59	512152,81	1292663,20	51° 39' 12,026"	39° 5' 59,214"
31307	1776	Земли населенных пунктов № 59	512152,39	1292662,23	51° 39' 12,013"	39° 5' 59,163"
31308	1777	Земли населенных пунктов № 59	512152,79	1292661,23	51° 39' 12,026"	39° 5' 59,111"
31309	1778	Земли населенных пунктов № 59	512153,77	1292660,81	51° 39' 12,058"	39° 5' 59,090"
31310	1779	Земли населенных пунктов № 59	512154,75	1292661,20	51° 39' 12,089"	39° 5' 59,110"
31311	1780	Земли населенных пунктов № 59	512155,18	1292662,20	51° 39' 12,103"	39° 5' 59,163"
31312	1781	Земли населенных пунктов № 59	512154,77	1292663,19	51° 39' 12,090"	39° 5' 59,214"
31313	1782	Земли населенных пунктов № 59	512153,80	1292663,60	51° 39' 12,058"	39° 5' 59,235"
31314	1783	Земли населенных пунктов № 59	512152,81	1292663,20	51° 39' 12,026"	39° 5' 59,214"

31315	1784	Земли населенных пунктов № 59	512257,82	1293714,81	51° 39' 15,133"	39° 6' 53,959"
31316	1785	Земли населенных пунктов № 59	512255,21	1293711,17	51° 39' 15,050"	39° 6' 53,768"
31317	1786	Земли населенных пунктов № 59	512258,86	1293708,57	51° 39' 15,168"	39° 6' 53,635"
31318	1787	Земли населенных пунктов № 59	512261,45	1293712,21	51° 39' 15,251"	39° 6' 53,826"
31319	1788	Земли населенных пунктов № 59	512257,82	1293714,81	51° 39' 15,133"	39° 6' 53,959"
31320	1789	Земли населенных пунктов № 59	512328,08	1292685,42	51° 39' 17,691"	39° 6' 0,446"
31321	1790	Земли населенных пунктов № 59	512327,66	1292684,45	51° 39' 17,677"	39° 6' 0,396"
31322	1791	Земли населенных пунктов № 59	512328,06	1292683,46	51° 39' 17,691"	39° 6' 0,345"
31323	1792	Земли населенных пунктов № 59	512329,05	1292683,03	51° 39' 17,723"	39° 6' 0,323"
31324	1793	Земли населенных пунктов № 59	512330,02	1292683,42	51° 39' 17,754"	39° 6' 0,343"
31325	1794	Земли населенных пунктов № 59	512330,45	1292684,42	51° 39' 17,768"	39° 6' 0,395"
31326	1795	Земли населенных пунктов № 59	512330,04	1292685,41	51° 39' 17,754"	39° 6' 0,447"
31327	1796	Земли населенных пунктов № 59	512329,07	1292685,83	51° 39' 17,723"	39° 6' 0,468"
31328	1797	Земли населенных пунктов № 59	512328,08	1292685,42	51° 39' 17,691"	39° 6' 0,446"
31329	1798	Земли населенных пунктов № 59	512490,50	1293569,40	51° 39' 22,702"	39° 6' 46,500"
31330	1799	Земли населенных пунктов № 59	512488,01	1293565,70	51° 39' 22,622"	39° 6' 46,306"
31331	1800	Земли населенных пунктов № 59	512491,72	1293563,20	51° 39' 22,743"	39° 6' 46,178"
31332	1801	Земли населенных пунктов № 59	512494,21	1293566,92	51° 39' 22,822"	39° 6' 46,372"
31333	1802	Земли населенных пунктов № 59	512490,50	1293569,40	51° 39' 22,702"	39° 6' 46,500"
31334	1803	Земли населенных пунктов № 59	512569,84	1292720,29	51° 39' 25,503"	39° 6' 2,366"
31335	1804	Земли населенных пунктов № 59	512564,32	1292715,84	51° 39' 25,326"	39° 6' 2,133"
31336	1805	Земли населенных пунктов № 59	512568,76	1292710,31	51° 39' 25,471"	39° 6' 1,847"
31337	1806	Земли населенных пунктов № 59	512574,30	1292714,76	51° 39' 25,649"	39° 6' 2,081"
31338	1807	Земли населенных пунктов № 59	512569,84	1292720,29	51° 39' 25,503"	39° 6' 2,366"
31339	1808	Земли населенных пунктов № 59	512643,49	1292837,60	51° 39' 27,854"	39° 6' 8,501"
31340	1809	Земли населенных пунктов № 59	512643,06	1292836,63	51° 39' 27,840"	39° 6' 8,450"
31341	1810	Земли населенных пунктов № 59	512643,47	1292835,64	51° 39' 27,854"	39° 6' 8,399"
31342	1811	Земли населенных пунктов № 59	512644,45	1292835,21	51° 39' 27,886"	39° 6' 8,377"
31343	1812	Земли населенных пунктов № 59	512645,43	1292835,60	51° 39' 27,917"	39° 6' 8,398"
31344	1813	Земли населенных пунктов № 59	512645,85	1292836,60	51° 39' 27,931"	39° 6' 8,450"
31345	1814	Земли населенных пунктов № 59	512645,45	1292837,59	51° 39' 27,917"	39° 6' 8,502"
31346	1815	Земли населенных пунктов № 59	512644,48	1292838,01	51° 39' 27,886"	39° 6' 8,523"
31347	1816	Земли населенных пунктов № 59	512643,49	1292837,60	51° 39' 27,854"	39° 6' 8,501"
31348	1817	Земли населенных пунктов № 59	512707,93	1293434,96	51° 39' 29,774"	39° 6' 39,604"
31349	1818	Земли населенных пунктов № 59	512705,62	1293431,15	51° 39' 29,700"	39° 6' 39,405"
31350	1819	Земли населенных пунктов № 59	512709,44	1293428,81	51° 39' 29,824"	39° 6' 39,285"
31351	1820	Земли населенных пунктов № 59	512711,75	1293432,64	51° 39' 29,898"	39° 6' 39,485"
31352	1821	Земли населенных пунктов № 59	512707,93	1293434,96	51° 39' 29,774"	39° 6' 39,604"
31353	1822	Земли населенных пунктов № 59	512756,71	1293016,50	51° 39' 31,468"	39° 6' 17,858"
31354	1823	Земли населенных пунктов № 59	512756,29	1293015,52	51° 39' 31,454"	39° 6' 17,806"
31355	1824	Земли населенных пунктов № 59	512756,69	1293014,54	51° 39' 31,468"	39° 6' 17,755"

31356	1825	Земли населенных пунктов № 59	512757,68	1293014,11	51° 39' 31,500"	39° 6' 17,733"
31357	1826	Земли населенных пунктов № 59	512758,65	1293014,50	51° 39' 31,531"	39° 6' 17,754"
31358	1827	Земли населенных пунктов № 59	512759,08	1293015,50	51° 39' 31,545"	39° 6' 17,807"
31359	1828	Земли населенных пунктов № 59	512758,67	1293016,49	51° 39' 31,531"	39° 6' 17,858"
31360	1829	Земли населенных пунктов № 59	512757,70	1293016,91	51° 39' 31,500"	39° 6' 17,879"
31361	1830	Земли населенных пунктов № 59	512756,71	1293016,50	51° 39' 31,468"	39° 6' 17,858"
31362	1831	Земли населенных пунктов № 59	512830,15	1293133,75	51° 39' 33,812"	39° 6' 23,989"
31363	1832	Земли населенных пунктов № 59	512829,73	1293132,77	51° 39' 33,798"	39° 6' 23,938"
31364	1833	Земли населенных пунктов № 59	512830,13	1293131,79	51° 39' 33,812"	39° 6' 23,887"
31365	1834	Земли населенных пунктов № 59	512831,13	1293131,36	51° 39' 33,844"	39° 6' 23,865"
31366	1835	Земли населенных пунктов № 59	512832,09	1293131,75	51° 39' 33,875"	39° 6' 23,886"
31367	1836	Земли населенных пунктов № 59	512832,52	1293132,75	51° 39' 33,889"	39° 6' 23,938"
31368	1837	Земли населенных пунктов № 59	512832,11	1293133,74	51° 39' 33,875"	39° 6' 23,990"
31369	1838	Земли населенных пунктов № 59	512831,15	1293134,16	51° 39' 33,844"	39° 6' 24,011"
31370	1839	Земли населенных пунктов № 59	512830,15	1293133,75	51° 39' 33,812"	39° 6' 23,989"
31371	1840	Земли населенных пунктов № 59	512912,83	1293268,42	51° 39' 36,449"	39° 6' 31,032"
31372	1841	Земли населенных пунктов № 59	512909,46	1293262,17	51° 39' 36,342"	39° 6' 30,705"
31373	1842	Земли населенных пунктов № 59	512915,70	1293258,81	51° 39' 36,545"	39° 6' 30,533"
31374	1843	Земли населенных пунктов № 59	512919,08	1293265,04	51° 39' 36,653"	39° 6' 30,859"
31375	1844	Земли населенных пунктов № 59	512912,83	1293268,42	51° 39' 36,449"	39° 6' 31,032"
31376	1845	Земли населенных пунктов № 59	512932,80	1293297,70	51° 39' 37,087"	39° 6' 32,564"
31377	1846	Земли населенных пунктов № 59	512929,31	1293291,51	51° 39' 36,976"	39° 6' 32,240"
31378	1847	Земли населенных пунктов № 59	512935,50	1293288,02	51° 39' 37,177"	39° 6' 32,061"
31379	1848	Земли населенных пунктов № 59	512938,98	1293294,21	51° 39' 37,288"	39° 6' 32,385"
31380	1849	Земли населенных пунктов № 59	512932,80	1293297,70	51° 39' 37,087"	39° 6' 32,564"
31381	1850	Земли населенных пунктов № 59	513139,81	1293171,66	51° 39' 43,820"	39° 6' 26,099"
31382	1851	Земли населенных пунктов № 59	513132,78	1293170,72	51° 39' 43,593"	39° 6' 26,047"
31383	1852	Земли населенных пунктов № 59	513133,71	1293163,68	51° 39' 43,625"	39° 6' 25,681"
31384	1853	Земли населенных пунктов № 59	513140,75	1293164,62	51° 39' 43,852"	39° 6' 25,733"
31385	1854	Земли населенных пунктов № 59	513139,81	1293171,66	51° 39' 43,820"	39° 6' 26,099"
31386	1855	Земли населенных пунктов № 59	513301,22	1293271,15	51° 39' 49,015"	39° 6' 31,347"
31387	1856	Земли населенных пунктов № 59	513300,79	1293270,18	51° 39' 49,001"	39° 6' 31,296"
31388	1857	Земли населенных пунктов № 59	513301,20	1293269,19	51° 39' 49,015"	39° 6' 31,245"
31389	1858	Земли населенных пунктов № 59	513302,19	1293268,76	51° 39' 49,047"	39° 6' 31,223"
31390	1859	Земли населенных пунктов № 59	513303,16	1293269,15	51° 39' 49,078"	39° 6' 31,244"
31391	1860	Земли населенных пунктов № 59	513303,58	1293270,15	51° 39' 49,091"	39° 6' 31,296"
31392	1861	Земли населенных пунктов № 59	513303,18	1293271,14	51° 39' 49,078"	39° 6' 31,347"
31393	1862	Земли населенных пунктов № 59	513302,21	1293271,56	51° 39' 49,047"	39° 6' 31,369"
31394	1863	Земли населенных пунктов № 59	513301,22	1293271,15	51° 39' 49,015"	39° 6' 31,347"
31395	1864	Земли населенных пунктов № 59	513404,86	1293336,68	51° 39' 52,349"	39° 6' 34,802"
31396	1865	Земли населенных пунктов № 59	513404,44	1293335,71	51° 39' 52,336"	39° 6' 34,751"

31397	1866	Земли населенных пунктов № 59	513404,84	1293334,71	51° 39' 52,349"	39° 6' 34,700"
31398	1867	Земли населенных пунктов № 59	513405,83	1293334,29	51° 39' 52,381"	39° 6' 34,678"
31399	1868	Земли населенных пунктов № 59	513406,80	1293334,69	51° 39' 52,413"	39° 6' 34,700"
31400	1869	Земли населенных пунктов № 59	513407,23	1293335,68	51° 39' 52,426"	39° 6' 34,751"
31401	1870	Земли населенных пунктов № 59	513406,82	1293336,68	51° 39' 52,413"	39° 6' 34,803"
31402	1871	Земли населенных пунктов № 59	513405,85	1293337,09	51° 39' 52,381"	39° 6' 34,824"
31403	1872	Земли населенных пунктов № 59	513404,86	1293336,68	51° 39' 52,349"	39° 6' 34,802"
31404	1873	Земли населенных пунктов № 59	513534,42	1293452,48	51° 39' 56,509"	39° 6' 40,885"
31405	1874	Земли населенных пунктов № 59	513533,01	1293443,70	51° 39' 56,466"	39° 6' 40,427"
31406	1875	Земли населенных пунктов № 59	513539,68	1293442,63	51° 39' 56,682"	39° 6' 40,375"
31407	1876	Земли населенных пунктов № 59	513541,08	1293451,42	51° 39' 56,725"	39° 6' 40,833"
31408	1877	Земли населенных пунктов № 59	513534,42	1293452,48	51° 39' 56,509"	39° 6' 40,885"
31409	1878	Земли населенных пунктов № 59	513552,90	1293429,40	51° 39' 57,113"	39° 6' 39,693"
31410	1879	Земли населенных пунктов № 59	513544,98	1293429,70	51° 39' 56,857"	39° 6' 39,704"
31411	1880	Земли населенных пунктов № 59	513544,74	1293423,35	51° 39' 56,851"	39° 6' 39,374"
31412	1881	Земли населенных пунктов № 59	513552,66	1293423,05	51° 39' 57,107"	39° 6' 39,362"
31413	1882	Земли населенных пунктов № 59	513552,90	1293429,40	51° 39' 57,113"	39° 6' 39,693"
31414	1883	Земли населенных пунктов № 59	513680,11	1293373,36	51° 40' 1,245"	39° 6' 36,833"
31415	1884	Земли населенных пунктов № 59	513679,69	1293372,38	51° 40' 1,231"	39° 6' 36,782"
31416	1885	Земли населенных пунктов № 59	513680,09	1293371,40	51° 40' 1,245"	39° 6' 36,732"
31417	1886	Земли населенных пунктов № 59	513681,09	1293370,97	51° 40' 1,277"	39° 6' 36,710"
31418	1887	Земли населенных пунктов № 59	513682,05	1293371,37	51° 40' 1,308"	39° 6' 36,731"
31419	1888	Земли населенных пунктов № 59	513682,48	1293372,35	51° 40' 1,322"	39° 6' 36,782"
31420	1889	Земли населенных пунктов № 59	513682,07	1293373,35	51° 40' 1,308"	39° 6' 36,834"
31421	1890	Земли населенных пунктов № 59	513681,10	1293373,77	51° 40' 1,277"	39° 6' 36,855"
31422	1891	Земли населенных пунктов № 59	513680,11	1293373,36	51° 40' 1,245"	39° 6' 36,833"
31423	1892	Земли населенных пунктов № 59	513719,66	1293385,86	51° 40' 2,521"	39° 6' 37,502"
31424	1893	Земли населенных пунктов № 59	513716,51	1293378,60	51° 40' 2,421"	39° 6' 37,122"
31425	1894	Земли населенных пунктов № 59	513722,35	1293376,07	51° 40' 2,611"	39° 6' 36,993"
31426	1895	Земли населенных пунктов № 59	513725,50	1293383,33	51° 40' 2,710"	39° 6' 37,373"
31427	1896	Земли населенных пунктов № 59	513719,66	1293385,86	51° 40' 2,521"	39° 6' 37,502"
31428	1897	Земли населенных пунктов № 59	513791,30	1293329,22	51° 40' 4,854"	39° 6' 34,586"
31429	1898	Земли населенных пунктов № 59	513790,88	1293328,24	51° 40' 4,841"	39° 6' 34,535"
31430	1899	Земли населенных пунктов № 59	513791,28	1293327,25	51° 40' 4,854"	39° 6' 34,484"
31431	1900	Земли населенных пунктов № 59	513792,27	1293326,82	51° 40' 4,886"	39° 6' 34,462"
31432	1901	Земли населенных пунктов № 59	513793,24	1293327,22	51° 40' 4,918"	39° 6' 34,483"
31433	1902	Земли населенных пунктов № 59	513793,67	1293328,21	51° 40' 4,931"	39° 6' 34,535"
31434	1903	Земли населенных пунктов № 59	513793,26	1293329,20	51° 40' 4,918"	39° 6' 34,586"
31435	1904	Земли населенных пунктов № 59	513792,29	1293329,62	51° 40' 4,886"	39° 6' 34,608"
31436	1905	Земли населенных пунктов № 59	513791,30	1293329,22	51° 40' 4,854"	39° 6' 34,586"
31437	1906	Земли населенных пунктов № 59	513892,19	1293292,93	51° 40' 8,129"	39° 6' 32,743"

31438	1907	Земли населенных пунктов № 59	513889,13	1293286,52	51° 40' 8,031"	39° 6' 32,408"
31439	1908	Земли населенных пунктов № 59	513895,54	1293283,46	51° 40' 8,240"	39° 6' 32,252"
31440	1909	Земли населенных пунктов № 59	513898,59	1293289,87	51° 40' 8,337"	39° 6' 32,587"
31441	1910	Земли населенных пунктов № 59	513892,19	1293292,93	51° 40' 8,129"	39° 6' 32,743"
31442	1911	Земли населенных пунктов № 59	513903,08	1293301,15	51° 40' 8,479"	39° 6' 33,176"
31443	1912	Земли населенных пунктов № 59	513902,88	1293300,49	51° 40' 8,473"	39° 6' 33,142"
31444	1913	Земли населенных пунктов № 59	513903,07	1293299,79	51° 40' 8,479"	39° 6' 33,105"
31445	1914	Земли населенных пунктов № 59	513903,55	1293299,30	51° 40' 8,495"	39° 6' 33,080"
31446	1915	Земли населенных пунктов № 59	513904,23	1293299,10	51° 40' 8,517"	39° 6' 33,070"
31447	1916	Земли населенных пунктов № 59	513904,91	1293299,28	51° 40' 8,539"	39° 6' 33,079"
31448	1917	Земли населенных пунктов № 59	513905,41	1293299,78	51° 40' 8,555"	39° 6' 33,106"
31449	1918	Земли населенных пунктов № 59	513905,60	1293300,45	51° 40' 8,561"	39° 6' 33,141"
31450	1919	Земли населенных пунктов № 59	513905,42	1293301,13	51° 40' 8,555"	39° 6' 33,176"
31451	1920	Земли населенных пунктов № 59	513904,93	1293301,63	51° 40' 8,539"	39° 6' 33,202"
31452	1921	Земли населенных пунктов № 59	513904,25	1293301,81	51° 40' 8,517"	39° 6' 33,211"
31453	1922	Земли населенных пунктов № 59	513903,57	1293301,64	51° 40' 8,495"	39° 6' 33,201"
31454	1923	Земли населенных пунктов № 59	513903,08	1293301,15	51° 40' 8,479"	39° 6' 33,176"
31455	1924	Земли населенных пунктов № 59	514064,58	1293216,30	51° 40' 13,727"	39° 6' 28,833"
31456	1925	Земли населенных пунктов № 59	514060,85	1293207,35	51° 40' 13,609"	39° 6' 28,365"
31457	1926	Земли населенных пунктов № 59	514069,79	1293203,61	51° 40' 13,899"	39° 6' 28,175"
31458	1927	Земли населенных пунктов № 59	514073,54	1293212,56	51° 40' 14,018"	39° 6' 28,642"
31459	1928	Земли населенных пунктов № 59	514064,58	1293216,30	51° 40' 13,727"	39° 6' 28,833"
31460	1929	Земли населенных пунктов № 59	514111,46	1293211,86	51° 40' 15,245"	39° 6' 28,623"
31461	1930	Земли населенных пунктов № 59	514109,57	1293207,16	51° 40' 15,185"	39° 6' 28,377"
31462	1931	Земли населенных пунктов № 59	514114,15	1293205,31	51° 40' 15,334"	39° 6' 28,283"
31463	1932	Земли населенных пунктов № 59	514116,04	1293210,02	51° 40' 15,394"	39° 6' 28,529"
31464	1933	Земли населенных пунктов № 59	514111,46	1293211,86	51° 40' 15,245"	39° 6' 28,623"
31465	1934	Земли населенных пунктов № 59	514194,65	1293174,51	51° 40' 17,947"	39° 6' 26,716"
31466	1935	Земли населенных пунктов № 59	514193,80	1293167,46	51° 40' 17,921"	39° 6' 26,349"
31467	1936	Земли населенных пунктов № 59	514200,85	1293166,62	51° 40' 18,150"	39° 6' 26,309"
31468	1937	Земли населенных пунктов № 59	514201,70	1293173,66	51° 40' 18,175"	39° 6' 26,675"
31469	1938	Земли населенных пунктов № 59	514194,65	1293174,51	51° 40' 17,947"	39° 6' 26,716"
31470	1939	Земли населенных пунктов № 59	514234,61	1293141,50	51° 40' 19,249"	39° 6' 25,016"
31471	1940	Земли населенных пунктов № 59	514229,99	1293132,97	51° 40' 19,102"	39° 6' 24,571"
31472	1941	Земли населенных пунктов № 59	514238,51	1293128,35	51° 40' 19,379"	39° 6' 24,334"
31473	1942	Земли населенных пунктов № 59	514243,13	1293136,88	51° 40' 19,526"	39° 6' 24,780"
31474	1943	Земли населенных пунктов № 59	514234,61	1293141,50	51° 40' 19,249"	39° 6' 25,016"
31475	1944	Земли населенных пунктов № 59	514326,19	1293234,40	51° 40' 22,187"	39° 6' 29,891"
31476	1945	Земли населенных пунктов № 59	514325,28	1293225,93	51° 40' 22,159"	39° 6' 29,450"
31477	1946	Земли населенных пунктов № 59	514333,46	1293225,05	51° 40' 22,424"	39° 6' 29,408"
31478	1947	Земли населенных пунктов № 59	514334,36	1293233,53	51° 40' 22,451"	39° 6' 29,850"

31479	1948	Земли населенных пунктов № 59	514326,19	1293234,40	51° 40' 22,187"	39° 6' 29,891"
31480	1949	Земли населенных пунктов № 59	514355,51	1293203,79	51° 40' 23,144"	39° 6' 28,312"
31481	1950	Земли населенных пунктов № 59	514355,11	1293202,86	51° 40' 23,131"	39° 6' 28,263"
31482	1951	Земли населенных пунктов № 59	514355,49	1293201,93	51° 40' 23,143"	39° 6' 28,215"
31483	1952	Земли населенных пунктов № 59	514356,42	1293201,53	51° 40' 23,174"	39° 6' 28,194"
31484	1953	Земли населенных пунктов № 59	514357,35	1293201,91	51° 40' 23,204"	39° 6' 28,214"
31485	1954	Земли населенных пунктов № 59	514357,75	1293202,84	51° 40' 23,216"	39° 6' 28,263"
31486	1955	Земли населенных пунктов № 59	514357,37	1293203,77	51° 40' 23,204"	39° 6' 28,311"
31487	1956	Земли населенных пунктов № 59	514356,44	1293204,17	51° 40' 23,174"	39° 6' 28,332"
31488	1957	Земли населенных пунктов № 59	514355,51	1293203,79	51° 40' 23,144"	39° 6' 28,312"
31489	1958	Земли населенных пунктов № 59	514363,14	1293198,70	51° 40' 23,392"	39° 6' 28,050"
31490	1959	Земли населенных пунктов № 59	514362,74	1293197,78	51° 40' 23,379"	39° 6' 28,002"
31491	1960	Земли населенных пунктов № 59	514363,12	1293196,84	51° 40' 23,392"	39° 6' 27,953"
31492	1961	Земли населенных пунктов № 59	514364,05	1293196,45	51° 40' 23,422"	39° 6' 27,933"
31493	1962	Земли населенных пунктов № 59	514364,98	1293196,83	51° 40' 23,452"	39° 6' 27,953"
31494	1963	Земли населенных пунктов № 59	514365,38	1293197,75	51° 40' 23,465"	39° 6' 28,001"
31495	1964	Земли населенных пунктов № 59	514365,00	1293198,69	51° 40' 23,452"	39° 6' 28,050"
31496	1965	Земли населенных пунктов № 59	514364,08	1293199,09	51° 40' 23,422"	39° 6' 28,071"
31497	1966	Земли населенных пунктов № 59	514363,14	1293198,70	51° 40' 23,392"	39° 6' 28,050"
31498	1967	Земли населенных пунктов № 59	514374,12	1293219,91	51° 40' 23,741"	39° 6' 29,159"
31499	1968	Земли населенных пунктов № 59	514368,37	1293218,53	51° 40' 23,556"	39° 6' 29,084"
31500	1969	Земли населенных пунктов № 59	514369,77	1293212,77	51° 40' 23,603"	39° 6' 28,785"
31501	1970	Земли населенных пунктов № 59	514375,51	1293214,17	51° 40' 23,788"	39° 6' 28,860"
31502	1971	Земли населенных пунктов № 59	514374,12	1293219,91	51° 40' 23,741"	39° 6' 29,159"
31503	1972	Земли населенных пунктов № 59	514388,39	1293193,09	51° 40' 24,210"	39° 6' 27,769"
31504	1973	Земли населенных пунктов № 59	514385,75	1293188,84	51° 40' 24,126"	39° 6' 27,547"
31505	1974	Земли населенных пунктов № 59	514389,99	1293186,20	51° 40' 24,264"	39° 6' 27,411"
31506	1975	Земли населенных пунктов № 59	514392,64	1293190,45	51° 40' 24,348"	39° 6' 27,634"
31507	1976	Земли населенных пунктов № 59	514388,39	1293193,09	51° 40' 24,210"	39° 6' 27,769"
31508	1977	Земли населенных пунктов № 59	514513,37	1293096,21	51° 40' 28,281"	39° 6' 22,783"
31509	1978	Земли населенных пунктов № 59	514512,07	1293090,45	51° 40' 28,240"	39° 6' 22,483"
31510	1979	Земли населенных пунктов № 59	514517,85	1293089,15	51° 40' 28,428"	39° 6' 22,418"
31511	1980	Земли населенных пунктов № 59	514519,15	1293094,92	51° 40' 28,468"	39° 6' 22,719"
31512	1981	Земли населенных пунктов № 59	514513,37	1293096,21	51° 40' 28,281"	39° 6' 22,783"
31513	1982	Земли населенных пунктов № 59	514911,95	1294956,91	51° 40' 40,652"	39° 7' 59,794"
31514	1983	Земли населенных пунктов № 59	514911,53	1294955,93	51° 40' 40,638"	39° 7' 59,744"
31515	1984	Земли населенных пунктов № 59	514911,93	1294954,95	51° 40' 40,651"	39° 7' 59,693"
31516	1985	Земли населенных пунктов № 59	514912,91	1294954,53	51° 40' 40,683"	39° 7' 59,671"
31517	1986	Земли населенных пунктов № 59	514913,90	1294954,93	51° 40' 40,715"	39° 7' 59,692"
31518	1987	Земли населенных пунктов № 59	514914,32	1294955,90	51° 40' 40,728"	39° 7' 59,743"
31519	1988	Земли населенных пунктов № 59	514913,92	1294956,89	51° 40' 40,715"	39° 7' 59,794"

31520	1989	Земли населенных пунктов № 59	514912,94	1294957,32	51° 40' 40,683"	39° 7' 59,816"
31521	1990	Земли населенных пунктов № 59	514911,95	1294956,91	51° 40' 40,652"	39° 7' 59,794"
31522	1991	Земли населенных пунктов № 59	514951,89	1294783,66	51° 40' 41,993"	39° 7' 50,797"
31523	1992	Земли населенных пунктов № 59	514945,91	1294783,29	51° 40' 41,800"	39° 7' 50,775"
31524	1993	Земли населенных пунктов № 59	514946,28	1294777,30	51° 40' 41,814"	39° 7' 50,463"
31525	1994	Земли населенных пунктов № 59	514952,26	1294777,68	51° 40' 42,007"	39° 7' 50,486"
31526	1995	Земли населенных пунктов № 59	514951,89	1294783,66	51° 40' 41,993"	39° 7' 50,797"
31527	1996	Земли населенных пунктов № 59	515501,37	1293912,50	51° 41' 0,019"	39° 7' 5,708"
31528	1997	Земли населенных пунктов № 59	515500,97	1293911,58	51° 41' 0,006"	39° 7' 5,660"
31529	1998	Земли населенных пунктов № 59	515501,35	1293910,64	51° 41' 0,019"	39° 7' 5,612"
31530	1999	Земли населенных пунктов № 59	515502,28	1293910,25	51° 41' 0,049"	39° 7' 5,591"
31531	2000	Земли населенных пунктов № 59	515503,21	1293910,63	51° 41' 0,079"	39° 7' 5,612"
31532	2001	Земли населенных пунктов № 59	515503,61	1293911,55	51° 41' 0,091"	39° 7' 5,660"
31533	2002	Земли населенных пунктов № 59	515503,23	1293912,49	51° 41' 0,079"	39° 7' 5,709"
31534	2003	Земли населенных пунктов № 59	515502,30	1293912,89	51° 41' 0,049"	39° 7' 5,729"
31535	2004	Земли населенных пунктов № 59	515501,37	1293912,50	51° 41' 0,019"	39° 7' 5,708"
31536	2005	Земли населенных пунктов № 59	515681,48	1294010,00	51° 41' 5,819"	39° 7' 10,865"
31537	2006	Земли населенных пунктов № 59	515681,09	1294009,08	51° 41' 5,806"	39° 7' 10,817"
31538	2007	Земли населенных пунктов № 59	515681,47	1294008,14	51° 41' 5,819"	39° 7' 10,768"
31539	2008	Земли населенных пунктов № 59	515682,39	1294007,74	51° 41' 5,849"	39° 7' 10,747"
31540	2009	Земли населенных пунктов № 59	515683,33	1294008,12	51° 41' 5,879"	39° 7' 10,768"
31541	2010	Земли населенных пунктов № 59	515683,73	1294009,05	51° 41' 5,892"	39° 7' 10,816"
31542	2011	Земли населенных пунктов № 59	515683,34	1294009,98	51° 41' 5,879"	39° 7' 10,865"
31543	2012	Земли населенных пунктов № 59	515682,42	1294010,38	51° 41' 5,849"	39° 7' 10,885"
31544	2013	Земли населенных пунктов № 59	515681,48	1294010,00	51° 41' 5,819"	39° 7' 10,865"
31545	2014	Земли населенных пунктов № 59	516160,69	1304654,34	51° 41' 17,958"	39° 16' 25,156"
31546	2015	Земли населенных пунктов № 59	516152,57	1304654,36	51° 41' 17,696"	39° 16' 25,153"
31547	2016	Земли населенных пунктов № 59	516152,55	1304646,24	51° 41' 17,698"	39° 16' 24,730"
31548	2017	Земли населенных пунктов № 59	516160,67	1304646,22	51° 41' 17,960"	39° 16' 24,734"
31549	2018	Земли населенных пунктов № 59	516160,69	1304654,34	51° 41' 17,958"	39° 16' 25,156"
31550	2019	Земли населенных пунктов № 59	516226,17	1304479,40	51° 41' 20,138"	39° 16' 16,087"
31551	2020	Земли населенных пунктов № 59	516223,10	1304471,88	51° 41' 20,041"	39° 16' 15,694"
31552	2021	Земли населенных пунктов № 59	516230,62	1304468,81	51° 41' 20,285"	39° 16' 15,538"
31553	2022	Земли населенных пунктов № 59	516233,69	1304476,33	51° 41' 20,382"	39° 16' 15,931"
31554	2023	Земли населенных пунктов № 59	516226,17	1304479,40	51° 41' 20,138"	39° 16' 16,087"
31555	2024	Земли населенных пунктов № 59	515757,94	1291978,16	51° 41' 8,852"	39° 5' 25,140"
31556	2025	Земли населенных пунктов № 59	515754,24	1291976,61	51° 41' 8,733"	39° 5' 25,058"
31557	2026	Земли населенных пунктов № 59	515755,79	1291972,93	51° 41' 8,784"	39° 5' 24,867"
31558	2027	Земли населенных пунктов № 59	515759,47	1291974,46	51° 41' 8,902"	39° 5' 24,949"
31559	2028	Земли населенных пунктов № 59	515757,94	1291978,16	51° 41' 8,852"	39° 5' 25,140"
31560	2029	Земли населенных пунктов № 59	515825,77	1291813,32	51° 41' 11,091"	39° 5' 16,590"

31561	2030	Земли населенных пунктов № 59	515822,07	1291811,78	51° 41' 10,972"	39° 5' 16,508"
31562	2031	Земли населенных пунктов № 59	515823,62	1291808,10	51° 41' 11,023"	39° 5' 16,317"
31563	2032	Земли населенных пунктов № 59	515827,30	1291809,63	51° 41' 11,141"	39° 5' 16,398"
31564	2033	Земли населенных пунктов № 59	515825,77	1291813,32	51° 41' 11,091"	39° 5' 16,590"
31565	2034	Земли населенных пунктов № 59	516386,61	1304764,40	51° 41' 25,229"	39° 16' 31,013"
31566	2035	Земли населенных пунктов № 59	516386,20	1304763,42	51° 41' 25,216"	39° 16' 30,961"
31567	2036	Земли населенных пунктов № 59	516386,61	1304762,43	51° 41' 25,229"	39° 16' 30,910"
31568	2037	Земли населенных пунктов № 59	516387,59	1304762,02	51° 41' 25,261"	39° 16' 30,889"
31569	2038	Земли населенных пунктов № 59	516388,58	1304762,43	51° 41' 25,293"	39° 16' 30,911"
31570	2039	Земли населенных пунктов № 59	516388,99	1304763,42	51° 41' 25,306"	39° 16' 30,963"
31571	2040	Земли населенных пунктов № 59	516388,58	1304764,40	51° 41' 25,293"	39° 16' 31,014"
31572	2041	Земли населенных пунктов № 59	516387,59	1304764,81	51° 41' 25,260"	39° 16' 31,034"
31573	2042	Земли населенных пунктов № 59	516386,61	1304764,40	51° 41' 25,229"	39° 16' 31,013"
31574	2043	Земли населенных пунктов № 59	515893,48	1291648,45	51° 41' 13,325"	39° 5' 8,037"
31575	2044	Земли населенных пунктов № 59	515889,79	1291646,91	51° 41' 13,206"	39° 5' 7,955"
31576	2045	Земли населенных пунктов № 59	515891,33	1291643,22	51° 41' 13,257"	39° 5' 7,764"
31577	2046	Земли населенных пунктов № 59	515895,01	1291644,76	51° 41' 13,376"	39° 5' 7,846"
31578	2047	Земли населенных пунктов № 59	515893,48	1291648,45	51° 41' 13,325"	39° 5' 8,037"
31579	2048	Земли населенных пунктов № 59	515961,58	1291483,18	51° 41' 15,573"	39° 4' 59,463"
31580	2049	Земли населенных пунктов № 59	515957,87	1291481,65	51° 41' 15,453"	39° 4' 59,382"
31581	2050	Земли населенных пунктов № 59	515959,40	1291477,96	51° 41' 15,504"	39° 4' 59,191"
31582	2051	Земли населенных пунктов № 59	515963,09	1291479,48	51° 41' 15,623"	39° 4' 59,271"
31583	2052	Земли населенных пунктов № 59	515961,58	1291483,18	51° 41' 15,573"	39° 4' 59,463"
31584	2053	Земли населенных пунктов № 59	515990,64	1291537,71	51° 41' 16,498"	39° 5' 2,314"
31585	2054	Земли населенных пунктов № 59	515990,45	1291537,05	51° 41' 16,493"	39° 5' 2,280"
31586	2055	Земли населенных пунктов № 59	515990,62	1291536,39	51° 41' 16,498"	39° 5' 2,246"
31587	2056	Земли населенных пунктов № 59	515991,11	1291535,89	51° 41' 16,514"	39° 5' 2,220"
31588	2057	Земли населенных пунктов № 59	515991,77	1291535,71	51° 41' 16,536"	39° 5' 2,210"
31589	2058	Земли населенных пунктов № 59	515992,43	1291535,88	51° 41' 16,557"	39° 5' 2,220"
31590	2059	Земли населенных пунктов № 59	515992,92	1291536,37	51° 41' 16,573"	39° 5' 2,245"
31591	2060	Земли населенных пунктов № 59	515993,11	1291537,02	51° 41' 16,579"	39° 5' 2,279"
31592	2061	Земли населенных пунктов № 59	515992,94	1291537,69	51° 41' 16,573"	39° 5' 2,314"
31593	2062	Земли населенных пунктов № 59	515992,45	1291538,18	51° 41' 16,557"	39° 5' 2,339"
31594	2063	Земли населенных пунктов № 59	515991,79	1291538,37	51° 41' 16,536"	39° 5' 2,349"
31595	2064	Земли населенных пунктов № 59	515991,13	1291538,19	51° 41' 16,514"	39° 5' 2,339"
31596	2065	Земли населенных пунктов № 59	515990,64	1291537,71	51° 41' 16,498"	39° 5' 2,314"
31597	2066	Земли населенных пунктов № 59	516029,18	1291318,21	51° 41' 17,804"	39° 4' 50,905"
31598	2067	Земли населенных пунктов № 59	516025,48	1291316,67	51° 41' 17,684"	39° 4' 50,823"
31599	2068	Земли населенных пунктов № 59	516027,03	1291312,98	51° 41' 17,735"	39° 4' 50,631"
31600	2069	Земли населенных пунктов № 59	516030,71	1291314,52	51° 41' 17,854"	39° 4' 50,713"
31601	2070	Земли населенных пунктов № 59	516029,18	1291318,21	51° 41' 17,804"	39° 4' 50,905"

31602	2071	Земли населенных пунктов № 59	516348,04	1289803,24	51° 41' 28,514"	39° 3' 32,175"
31603	2072	Земли населенных пунктов № 59	516344,04	1289803,32	51° 41' 28,385"	39° 3' 32,177"
31604	2073	Земли населенных пунктов № 59	516343,96	1289799,32	51° 41' 28,383"	39° 3' 31,970"
31605	2074	Земли населенных пунктов № 59	516347,96	1289799,24	51° 41' 28,512"	39° 3' 31,967"
31606	2075	Земли населенных пунктов № 59	516348,04	1289803,24	51° 41' 28,514"	39° 3' 32,175"
31607	2076	Земли населенных пунктов № 59	516787,59	1291947,59	51° 41' 42,173"	39° 5' 23,995"
31608	2077	Земли населенных пунктов № 59	516787,41	1291946,94	51° 41' 42,168"	39° 5' 23,961"
31609	2078	Земли населенных пунктов № 59	516787,58	1291946,27	51° 41' 42,173"	39° 5' 23,926"
31610	2079	Земли населенных пунктов № 59	516788,06	1291945,79	51° 41' 42,189"	39° 5' 23,901"
31611	2080	Земли населенных пунктов № 59	516788,71	1291945,60	51° 41' 42,210"	39° 5' 23,891"
31612	2081	Земли населенных пунктов № 59	516789,38	1291945,78	51° 41' 42,232"	39° 5' 23,901"
31613	2082	Земли населенных пунктов № 59	516789,86	1291946,25	51° 41' 42,247"	39° 5' 23,926"
31614	2083	Земли населенных пунктов № 59	516790,05	1291946,91	51° 41' 42,253"	39° 5' 23,960"
31615	2084	Земли населенных пунктов № 59	516789,87	1291947,57	51° 41' 42,247"	39° 5' 23,994"
31616	2085	Земли населенных пунктов № 59	516789,40	1291948,06	51° 41' 42,232"	39° 5' 24,020"
31617	2086	Земли населенных пунктов № 59	516788,74	1291948,24	51° 41' 42,210"	39° 5' 24,029"
31618	2087	Земли населенных пунктов № 59	516788,08	1291948,07	51° 41' 42,189"	39° 5' 24,020"
31619	2088	Земли населенных пунктов № 59	516787,59	1291947,59	51° 41' 42,173"	39° 5' 23,995"
31620	2089	Земли населенных пунктов № 59	516861,46	1291843,50	51° 41' 44,591"	39° 5' 18,608"
31621	2090	Земли населенных пунктов № 59	516855,47	1291839,68	51° 41' 44,399"	39° 5' 18,406"
31622	2091	Земли населенных пунктов № 59	516859,29	1291833,70	51° 41' 44,524"	39° 5' 18,096"
31623	2092	Земли населенных пунктов № 59	516865,27	1291837,51	51° 41' 44,716"	39° 5' 18,297"
31624	2093	Земли населенных пунктов № 59	516861,46	1291843,50	51° 41' 44,591"	39° 5' 18,608"
31625	2094	Земли населенных пунктов № 59	516938,96	1291767,90	51° 41' 47,119"	39° 5' 14,705"
31626	2095	Земли населенных пунктов № 59	516933,72	1291763,11	51° 41' 46,951"	39° 5' 14,453"
31627	2096	Земли населенных пунктов № 59	516938,51	1291757,87	51° 41' 47,107"	39° 5' 14,182"
31628	2097	Земли населенных пунктов № 59	516943,76	1291762,66	51° 41' 47,276"	39° 5' 14,434"
31629	2098	Земли населенных пунктов № 59	516938,96	1291767,90	51° 41' 47,119"	39° 5' 14,705"
31630	2099	Земли населенных пунктов № 59	517035,20	1291609,71	51° 41' 50,275"	39° 5' 6,510"
31631	2100	Земли населенных пунктов № 59	517035,02	1291609,05	51° 41' 50,269"	39° 5' 6,476"
31632	2101	Земли населенных пунктов № 59	517035,19	1291608,39	51° 41' 50,275"	39° 5' 6,441"
31633	2102	Земли населенных пунктов № 59	517035,67	1291607,90	51° 41' 50,291"	39° 5' 6,416"
31634	2103	Земли населенных пунктов № 59	517036,32	1291607,72	51° 41' 50,312"	39° 5' 6,407"
31635	2104	Земли населенных пунктов № 59	517036,99	1291607,89	51° 41' 50,333"	39° 5' 6,416"
31636	2105	Земли населенных пунктов № 59	517037,47	1291608,37	51° 41' 50,349"	39° 5' 6,441"
31637	2106	Земли населенных пунктов № 59	517037,66	1291609,03	51° 41' 50,355"	39° 5' 6,476"
31638	2107	Земли населенных пунктов № 59	517037,48	1291609,69	51° 41' 50,349"	39° 5' 6,510"
31639	2108	Земли населенных пунктов № 59	517037,01	1291610,17	51° 41' 50,333"	39° 5' 6,535"
31640	2109	Земли населенных пунктов № 59	517036,35	1291610,36	51° 41' 50,312"	39° 5' 6,545"
31641	2110	Земли населенных пунктов № 59	517035,69	1291610,18	51° 41' 50,291"	39° 5' 6,535"
31642	2111	Земли населенных пунктов № 59	517035,20	1291609,71	51° 41' 50,275"	39° 5' 6,510"

31643	2112	Земли населенных пунктов № 59	517231,43	1294850,18	51° 41' 55,726"	39° 7' 55,312"
31644	2113	Земли населенных пунктов № 59	517231,03	1294849,25	51° 41' 55,713"	39° 7' 55,264"
31645	2114	Земли населенных пунктов № 59	517231,41	1294848,32	51° 41' 55,726"	39° 7' 55,216"
31646	2115	Земли населенных пунктов № 59	517232,33	1294847,92	51° 41' 55,756"	39° 7' 55,195"
31647	2116	Земли населенных пунктов № 59	517233,27	1294848,30	51° 41' 55,786"	39° 7' 55,215"
31648	2117	Земли населенных пунктов № 59	517233,67	1294849,22	51° 41' 55,799"	39° 7' 55,264"
31649	2118	Земли населенных пунктов № 59	517233,29	1294850,16	51° 41' 55,786"	39° 7' 55,312"
31650	2119	Земли населенных пунктов № 59	517232,36	1294850,56	51° 41' 55,756"	39° 7' 55,333"
31651	2120	Земли населенных пунктов № 59	517231,43	1294850,18	51° 41' 55,726"	39° 7' 55,312"
31652	2121	Земли населенных пунктов № 59	517122,42	1291473,32	51° 41' 53,133"	39° 4' 59,446"
31653	2122	Земли населенных пунктов № 59	517121,75	1291472,18	51° 41' 53,112"	39° 4' 59,387"
31654	2123	Земли населенных пунктов № 59	517122,40	1291471,04	51° 41' 53,133"	39° 4' 59,328"
31655	2124	Земли населенных пунктов № 59	517123,72	1291471,02	51° 41' 53,176"	39° 4' 59,327"
31656	2125	Земли населенных пунктов № 59	517124,39	1291472,16	51° 41' 53,197"	39° 4' 59,387"
31657	2126	Земли населенных пунктов № 59	517123,74	1291473,30	51° 41' 53,176"	39° 4' 59,446"
31658	2127	Земли населенных пунктов № 59	517122,42	1291473,32	51° 41' 53,133"	39° 4' 59,446"
31659	2128	Земли населенных пунктов № 59	517198,33	1291260,80	51° 41' 55,645"	39° 4' 48,414"
31660	2129	Земли населенных пунктов № 59	517198,15	1291260,15	51° 41' 55,640"	39° 4' 48,380"
31661	2130	Земли населенных пунктов № 59	517198,32	1291259,48	51° 41' 55,645"	39° 4' 48,345"
31662	2131	Земли населенных пунктов № 59	517198,80	1291259,00	51° 41' 55,661"	39° 4' 48,320"
31663	2132	Земли населенных пунктов № 59	517199,45	1291258,81	51° 41' 55,682"	39° 4' 48,311"
31664	2133	Земли населенных пунктов № 59	517200,12	1291258,99	51° 41' 55,704"	39° 4' 48,320"
31665	2134	Земли населенных пунктов № 59	517200,60	1291259,46	51° 41' 55,719"	39° 4' 48,345"
31666	2135	Земли населенных пунктов № 59	517200,79	1291260,12	51° 41' 55,725"	39° 4' 48,380"
31667	2136	Земли населенных пунктов № 59	517200,61	1291260,78	51° 41' 55,719"	39° 4' 48,414"
31668	2137	Земли населенных пунктов № 59	517200,14	1291261,27	51° 41' 55,704"	39° 4' 48,439"
31669	2138	Земли населенных пунктов № 59	517199,48	1291261,45	51° 41' 55,682"	39° 4' 48,448"
31670	2139	Земли населенных пунктов № 59	517198,82	1291261,28	51° 41' 55,661"	39° 4' 48,439"
31671	2140	Земли населенных пунктов № 59	517198,33	1291260,80	51° 41' 55,645"	39° 4' 48,414"
31672	2141	Земли населенных пунктов № 59	517213,64	1291337,85	51° 41' 56,120"	39° 4' 52,432"
31673	2142	Земли населенных пунктов № 59	517206,74	1291336,21	51° 41' 55,898"	39° 4' 52,344"
31674	2143	Земли населенных пунктов № 59	517208,38	1291329,30	51° 41' 55,952"	39° 4' 51,985"
31675	2144	Земли населенных пунктов № 59	517215,29	1291330,95	51° 41' 56,176"	39° 4' 52,074"
31676	2145	Земли населенных пунктов № 59	517213,64	1291337,85	51° 41' 56,120"	39° 4' 52,432"
31677	2146	Земли населенных пунктов № 59	517208,29	1291184,40	51° 41' 55,988"	39° 4' 44,440"
31678	2147	Земли населенных пунктов № 59	517201,52	1291182,27	51° 41' 55,769"	39° 4' 44,326"
31679	2148	Земли населенных пунктов № 59	517203,65	1291175,50	51° 41' 55,840"	39° 4' 43,975"
31680	2149	Земли населенных пунктов № 59	517210,42	1291177,62	51° 41' 56,059"	39° 4' 44,088"
31681	2150	Земли населенных пунктов № 59	517208,29	1291184,40	51° 41' 55,988"	39° 4' 44,440"
31682	2151	Земли населенных пунктов № 59	517222,64	1291293,64	51° 41' 56,423"	39° 4' 50,134"
31683	2152	Земли населенных пунктов № 59	517222,59	1291293,30	51° 41' 56,422"	39° 4' 50,116"

31684	2153	Земли населенных пунктов № 59	517222,63	1291292,96	51° 41' 56,423"	39° 4' 50,099"
31685	2154	Земли населенных пунктов № 59	517222,77	1291292,64	51° 41' 56,428"	39° 4' 50,082"
31686	2155	Земли населенных пунктов № 59	517222,97	1291292,37	51° 41' 56,434"	39° 4' 50,068"
31687	2156	Земли населенных пунктов № 59	517223,24	1291292,16	51° 41' 56,443"	39° 4' 50,057"
31688	2157	Земли населенных пунктов № 59	517223,56	1291292,02	51° 41' 56,454"	39° 4' 50,050"
31689	2158	Земли населенных пунктов № 59	517223,90	1291291,97	51° 41' 56,465"	39° 4' 50,048"
31690	2159	Земли населенных пунктов № 59	517224,24	1291292,01	51° 41' 56,476"	39° 4' 50,050"
31691	2160	Земли населенных пунктов № 59	517224,56	1291292,15	51° 41' 56,486"	39° 4' 50,057"
31692	2161	Земли населенных пунктов № 59	517224,83	1291292,35	51° 41' 56,495"	39° 4' 50,068"
31693	2162	Земли населенных пунктов № 59	517225,05	1291292,62	51° 41' 56,502"	39° 4' 50,082"
31694	2163	Земли населенных пунктов № 59	517225,19	1291292,94	51° 41' 56,506"	39° 4' 50,099"
31695	2164	Земли населенных пунктов № 59	517225,23	1291293,28	51° 41' 56,507"	39° 4' 50,116"
31696	2165	Земли населенных пунктов № 59	517225,20	1291293,62	51° 41' 56,506"	39° 4' 50,134"
31697	2166	Земли населенных пунктов № 59	517225,06	1291293,94	51° 41' 56,502"	39° 4' 50,151"
31698	2167	Земли населенных пунктов № 59	517224,85	1291294,21	51° 41' 56,495"	39° 4' 50,165"
31699	2168	Земли населенных пунктов № 59	517224,58	1291294,43	51° 41' 56,486"	39° 4' 50,176"
31700	2169	Земли населенных пунктов № 59	517224,27	1291294,57	51° 41' 56,476"	39° 4' 50,183"
31701	2170	Земли населенных пунктов № 59	517223,93	1291294,61	51° 41' 56,465"	39° 4' 50,185"
31702	2171	Земли населенных пунктов № 59	517223,59	1291294,58	51° 41' 56,454"	39° 4' 50,183"
31703	2172	Земли населенных пунктов № 59	517223,26	1291294,44	51° 41' 56,443"	39° 4' 50,176"
31704	2173	Земли населенных пунктов № 59	517222,99	1291294,23	51° 41' 56,435"	39° 4' 50,165"
31705	2174	Земли населенных пунктов № 59	517222,78	1291293,96	51° 41' 56,428"	39° 4' 50,151"
31706	2175	Земли населенных пунктов № 59	517222,64	1291293,64	51° 41' 56,423"	39° 4' 50,134"
31707	2176	Земли населенных пунктов № 59	517796,20	1305099,45	51° 42' 10,714"	39° 16' 49,254"
31708	2177	Земли населенных пунктов № 59	517795,79	1305098,47	51° 42' 10,701"	39° 16' 49,203"
31709	2178	Земли населенных пунктов № 59	517796,20	1305097,48	51° 42' 10,715"	39° 16' 49,152"
31710	2179	Земли населенных пунктов № 59	517797,18	1305097,07	51° 42' 10,747"	39° 16' 49,131"
31711	2180	Земли населенных пунктов № 59	517798,17	1305097,48	51° 42' 10,779"	39° 16' 49,153"
31712	2181	Земли населенных пунктов № 59	517798,58	1305098,47	51° 42' 10,792"	39° 16' 49,204"
31713	2182	Земли населенных пунктов № 59	517798,17	1305099,45	51° 42' 10,778"	39° 16' 49,255"
31714	2183	Земли населенных пунктов № 59	517797,18	1305099,86	51° 42' 10,746"	39° 16' 49,276"
31715	2184	Земли населенных пунктов № 59	517796,20	1305099,45	51° 42' 10,714"	39° 16' 49,254"
31716	2185	Земли населенных пунктов № 59	517223,85	1291142,87	51° 41' 56,502"	39° 4' 42,284"
31717	2186	Земли населенных пунктов № 59	517223,80	1291142,53	51° 41' 56,501"	39° 4' 42,267"
31718	2187	Земли населенных пунктов № 59	517223,84	1291142,19	51° 41' 56,502"	39° 4' 42,249"
31719	2188	Земли населенных пунктов № 59	517223,98	1291141,86	51° 41' 56,507"	39° 4' 42,232"
31720	2189	Земли населенных пунктов № 59	517224,19	1291141,59	51° 41' 56,514"	39° 4' 42,218"
31721	2190	Земли населенных пунктов № 59	517224,45	1291141,38	51° 41' 56,522"	39° 4' 42,207"
31722	2191	Земли населенных пунктов № 59	517224,77	1291141,24	51° 41' 56,533"	39° 4' 42,200"
31723	2192	Земли населенных пунктов № 59	517225,11	1291141,19	51° 41' 56,544"	39° 4' 42,198"
31724	2193	Земли населенных пунктов № 59	517225,45	1291141,23	51° 41' 56,555"	39° 4' 42,200"

31725	2194	Земли населенных пунктов № 59	517225,77	1291141,37	51° 41' 56,565"	39° 4' 42,207"
31726	2195	Земли населенных пунктов № 59	517226,05	1291141,57	51° 41' 56,574"	39° 4' 42,218"
31727	2196	Земли населенных пунктов № 59	517226,26	1291141,84	51° 41' 56,581"	39° 4' 42,232"
31728	2197	Земли населенных пунктов № 59	517226,40	1291142,16	51° 41' 56,585"	39° 4' 42,249"
31729	2198	Земли населенных пунктов № 59	517226,44	1291142,50	51° 41' 56,586"	39° 4' 42,266"
31730	2199	Земли населенных пунктов № 59	517226,41	1291142,84	51° 41' 56,585"	39° 4' 42,284"
31731	2200	Земли населенных пунктов № 59	517226,27	1291143,16	51° 41' 56,581"	39° 4' 42,300"
31732	2201	Земли населенных пунктов № 59	517226,06	1291143,43	51° 41' 56,574"	39° 4' 42,315"
31733	2202	Земли населенных пунктов № 59	517225,80	1291143,65	51° 41' 56,565"	39° 4' 42,326"
31734	2203	Земли населенных пунктов № 59	517225,48	1291143,79	51° 41' 56,555"	39° 4' 42,333"
31735	2204	Земли населенных пунктов № 59	517225,14	1291143,83	51° 41' 56,544"	39° 4' 42,335"
31736	2205	Земли населенных пунктов № 59	517224,80	1291143,80	51° 41' 56,533"	39° 4' 42,333"
31737	2206	Земли населенных пунктов № 59	517224,48	1291143,66	51° 41' 56,523"	39° 4' 42,326"
31738	2207	Земли населенных пунктов № 59	517224,20	1291143,45	51° 41' 56,514"	39° 4' 42,315"
31739	2208	Земли населенных пунктов № 59	517223,99	1291143,18	51° 41' 56,507"	39° 4' 42,301"
31740	2209	Земли населенных пунктов № 59	517223,85	1291142,87	51° 41' 56,502"	39° 4' 42,284"
31741	2210	Земли населенных пунктов № 59	517412,35	1294948,49	51° 42' 1,551"	39° 8' 0,515"
31742	2211	Земли населенных пунктов № 59	517408,63	1294947,00	51° 42' 1,431"	39° 8' 0,436"
31743	2212	Земли населенных пунктов № 59	517410,12	1294943,29	51° 42' 1,480"	39° 8' 0,243"
31744	2213	Земли населенных пунктов № 59	517413,83	1294944,77	51° 42' 1,600"	39° 8' 0,322"
31745	2214	Земли населенных пунктов № 59	517412,35	1294948,49	51° 42' 1,551"	39° 8' 0,515"
31746	2215	Земли населенных пунктов № 59	517268,46	1291057,80	51° 41' 57,968"	39° 4' 37,874"
31747	2216	Земли населенных пунктов № 59	517268,42	1291057,46	51° 41' 57,967"	39° 4' 37,857"
31748	2217	Земли населенных пунктов № 59	517268,46	1291057,12	51° 41' 57,968"	39° 4' 37,839"
31749	2218	Земли населенных пунктов № 59	517268,59	1291056,80	51° 41' 57,973"	39° 4' 37,822"
31750	2219	Земли населенных пунктов № 59	517268,80	1291056,53	51° 41' 57,979"	39° 4' 37,808"
31751	2220	Земли населенных пунктов № 59	517269,07	1291056,31	51° 41' 57,988"	39° 4' 37,797"
31752	2221	Земли населенных пунктов № 59	517269,39	1291056,17	51° 41' 57,999"	39° 4' 37,790"
31753	2222	Земли населенных пунктов № 59	517269,73	1291056,13	51° 41' 58,010"	39° 4' 37,788"
31754	2223	Земли населенных пунктов № 59	517270,07	1291056,16	51° 41' 58,021"	39° 4' 37,789"
31755	2224	Земли населенных пунктов № 59	517270,39	1291056,30	51° 41' 58,031"	39° 4' 37,797"
31756	2225	Земли населенных пунктов № 59	517270,66	1291056,51	51° 41' 58,040"	39° 4' 37,808"
31757	2226	Земли населенных пунктов № 59	517270,87	1291056,78	51° 41' 58,046"	39° 4' 37,822"
31758	2227	Земли населенных пунктов № 59	517271,02	1291057,09	51° 41' 58,051"	39° 4' 37,838"
31759	2228	Земли населенных пунктов № 59	517271,06	1291057,43	51° 41' 58,052"	39° 4' 37,856"
31760	2229	Земли населенных пунктов № 59	517271,02	1291057,77	51° 41' 58,051"	39° 4' 37,874"
31761	2230	Земли населенных пунктов № 59	517270,89	1291058,10	51° 41' 58,047"	39° 4' 37,891"
31762	2231	Земли населенных пунктов № 59	517270,68	1291058,37	51° 41' 58,040"	39° 4' 37,905"
31763	2232	Земли населенных пунктов № 59	517270,41	1291058,58	51° 41' 58,031"	39° 4' 37,915"
31764	2233	Земли населенных пунктов № 59	517270,09	1291058,72	51° 41' 58,021"	39° 4' 37,923"
31765	2234	Земли населенных пунктов № 59	517269,75	1291058,77	51° 41' 58,010"	39° 4' 37,925"

31766	2235	Земли населенных пунктов № 59	517269,41	1291058,73	51° 41' 57,999"	39° 4' 37,923"
31767	2236	Земли населенных пунктов № 59	517269,09	1291058,59	51° 41' 57,988"	39° 4' 37,916"
31768	2237	Земли населенных пунктов № 59	517268,82	1291058,39	51° 41' 57,980"	39° 4' 37,905"
31769	2238	Земли населенных пунктов № 59	517268,61	1291058,12	51° 41' 57,973"	39° 4' 37,891"
31770	2239	Земли населенных пунктов № 59	517268,46	1291057,80	51° 41' 57,968"	39° 4' 37,874"
31771	2240	Земли населенных пунктов № 59	517316,08	1290966,96	51° 41' 59,533"	39° 4' 33,164"
31772	2241	Земли населенных пунктов № 59	517316,04	1290966,62	51° 41' 59,531"	39° 4' 33,147"
31773	2242	Земли населенных пунктов № 59	517316,08	1290966,28	51° 41' 59,533"	39° 4' 33,129"
31774	2243	Земли населенных пунктов № 59	517316,21	1290965,96	51° 41' 59,537"	39° 4' 33,113"
31775	2244	Земли населенных пунктов № 59	517316,42	1290965,69	51° 41' 59,544"	39° 4' 33,098"
31776	2245	Земли населенных пунктов № 59	517316,69	1290965,48	51° 41' 59,553"	39° 4' 33,088"
31777	2246	Земли населенных пунктов № 59	517317,01	1290965,33	51° 41' 59,563"	39° 4' 33,080"
31778	2247	Земли населенных пунктов № 59	517317,35	1290965,29	51° 41' 59,574"	39° 4' 33,078"
31779	2248	Земли населенных пунктов № 59	517317,69	1290965,33	51° 41' 59,585"	39° 4' 33,080"
31780	2249	Земли населенных пунктов № 59	517318,01	1290965,46	51° 41' 59,595"	39° 4' 33,087"
31781	2250	Земли населенных пунктов № 59	517318,28	1290965,67	51° 41' 59,604"	39° 4' 33,098"
31782	2251	Земли населенных пунктов № 59	517318,49	1290965,94	51° 41' 59,611"	39° 4' 33,112"
31783	2252	Земли населенных пунктов № 59	517318,64	1290966,26	51° 41' 59,616"	39° 4' 33,129"
31784	2253	Земли населенных пунктов № 59	517318,68	1290966,60	51° 41' 59,617"	39° 4' 33,147"
31785	2254	Земли населенных пунктов № 59	517318,64	1290966,94	51° 41' 59,615"	39° 4' 33,165"
31786	2255	Земли населенных пунктов № 59	517318,51	1290967,26	51° 41' 59,611"	39° 4' 33,181"
31787	2256	Земли населенных пунктов № 59	517318,30	1290967,53	51° 41' 59,604"	39° 4' 33,195"
31788	2257	Земли населенных пунктов № 59	517318,03	1290967,74	51° 41' 59,596"	39° 4' 33,206"
31789	2258	Земли населенных пунктов № 59	517317,71	1290967,89	51° 41' 59,585"	39° 4' 33,214"
31790	2259	Земли населенных пунктов № 59	517317,37	1290967,93	51° 41' 59,574"	39° 4' 33,216"
31791	2260	Земли населенных пунктов № 59	517317,03	1290967,89	51° 41' 59,563"	39° 4' 33,213"
31792	2261	Земли населенных пунктов № 59	517316,71	1290967,76	51° 41' 59,553"	39° 4' 33,206"
31793	2262	Земли населенных пунктов № 59	517316,44	1290967,55	51° 41' 59,544"	39° 4' 33,196"
31794	2263	Земли населенных пунктов № 59	517316,23	1290967,28	51° 41' 59,537"	39° 4' 33,181"
31795	2264	Земли населенных пунктов № 59	517316,08	1290966,96	51° 41' 59,533"	39° 4' 33,164"
31796	2265	Земли населенных пунктов № 59	517532,52	1295000,90	51° 42' 5,424"	39° 8' 3,300"
31797	2266	Земли населенных пунктов № 59	517532,12	1294999,97	51° 42' 5,411"	39° 8' 3,251"
31798	2267	Земли населенных пунктов № 59	517532,50	1294999,04	51° 42' 5,424"	39° 8' 3,203"
31799	2268	Земли населенных пунктов № 59	517533,43	1294998,64	51° 42' 5,454"	39° 8' 3,182"
31800	2269	Земли населенных пунктов № 59	517534,36	1294999,02	51° 42' 5,484"	39° 8' 3,203"
31801	2270	Земли населенных пунктов № 59	517534,76	1294999,95	51° 42' 5,496"	39° 8' 3,251"
31802	2271	Земли населенных пунктов № 59	517534,38	1295000,88	51° 42' 5,484"	39° 8' 3,300"
31803	2272	Земли населенных пунктов № 59	517533,45	1295001,28	51° 42' 5,454"	39° 8' 3,320"
31804	2273	Земли населенных пунктов № 59	517532,52	1295000,90	51° 42' 5,424"	39° 8' 3,300"
31805	2274	Земли населенных пунктов № 59	517391,15	1290823,48	51° 42' 1,999"	39° 4' 25,725"
31806	2275	Земли населенных пунктов № 59	517391,13	1290823,25	51° 42' 1,998"	39° 4' 25,713"

31807	2276	Земли населенных пунктов № 59	517391,14	1290823,02	51° 42' 1,999"	39° 4' 25,701"
31808	2277	Земли населенных пунктов № 59	517391,20	1290822,80	51° 42' 2,001"	39° 4' 25,690"
31809	2278	Земли населенных пунктов № 59	517391,30	1290822,59	51° 42' 2,004"	39° 4' 25,679"
31810	2279	Земли населенных пунктов № 59	517391,43	1290822,40	51° 42' 2,008"	39° 4' 25,669"
31811	2280	Земли населенных пунктов № 59	517391,59	1290822,24	51° 42' 2,013"	39° 4' 25,661"
31812	2281	Земли населенных пунктов № 59	517391,78	1290822,11	51° 42' 2,020"	39° 4' 25,654"
31813	2282	Земли населенных пунктов № 59	517391,98	1290822,00	51° 42' 2,026"	39° 4' 25,649"
31814	2283	Земли населенных пунктов № 59	517392,20	1290821,94	51° 42' 2,033"	39° 4' 25,646"
31815	2284	Земли населенных пунктов № 59	517392,43	1290821,92	51° 42' 2,041"	39° 4' 25,645"
31816	2285	Земли населенных пунктов № 59	517392,66	1290821,94	51° 42' 2,048"	39° 4' 25,646"
31817	2286	Земли населенных пунктов № 59	517392,88	1290822,00	51° 42' 2,055"	39° 4' 25,649"
31818	2287	Земли населенных пунктов № 59	517393,10	1290822,09	51° 42' 2,062"	39° 4' 25,654"
31819	2288	Земли населенных пунктов № 59	517393,29	1290822,22	51° 42' 2,068"	39° 4' 25,661"
31820	2289	Земли населенных пунктов № 59	517393,45	1290822,38	51° 42' 2,074"	39° 4' 25,669"
31821	2290	Земли населенных пунктов № 59	517393,58	1290822,57	51° 42' 2,078"	39° 4' 25,679"
31822	2291	Земли населенных пунктов № 59	517393,68	1290822,78	51° 42' 2,081"	39° 4' 25,690"
31823	2292	Земли населенных пунктов № 59	517393,74	1290823,00	51° 42' 2,083"	39° 4' 25,702"
31824	2293	Земли населенных пунктов № 59	517393,77	1290823,23	51° 42' 2,084"	39° 4' 25,714"
31825	2294	Земли населенных пунктов № 59	517393,75	1290823,46	51° 42' 2,083"	39° 4' 25,726"
31826	2295	Земли населенных пунктов № 59	517393,69	1290823,68	51° 42' 2,081"	39° 4' 25,737"
31827	2296	Земли населенных пунктов № 59	517393,59	1290823,89	51° 42' 2,078"	39° 4' 25,748"
31828	2297	Земли населенных пунктов № 59	517393,46	1290824,08	51° 42' 2,074"	39° 4' 25,758"
31829	2298	Земли населенных пунктов № 59	517393,31	1290824,24	51° 42' 2,069"	39° 4' 25,766"
31830	2299	Земли населенных пунктов № 59	517393,12	1290824,37	51° 42' 2,062"	39° 4' 25,773"
31831	2300	Земли населенных пунктов № 59	517392,91	1290824,48	51° 42' 2,056"	39° 4' 25,778"
31832	2301	Земли населенных пунктов № 59	517392,69	1290824,54	51° 42' 2,048"	39° 4' 25,781"
31833	2302	Земли населенных пунктов № 59	517392,46	1290824,56	51° 42' 2,041"	39° 4' 25,782"
31834	2303	Земли населенных пунктов № 59	517392,23	1290824,54	51° 42' 2,034"	39° 4' 25,781"
31835	2304	Земли населенных пунктов № 59	517392,01	1290824,48	51° 42' 2,026"	39° 4' 25,778"
31836	2305	Земли населенных пунктов № 59	517391,80	1290824,39	51° 42' 2,020"	39° 4' 25,773"
31837	2306	Земли населенных пунктов № 59	517391,61	1290824,26	51° 42' 2,014"	39° 4' 25,766"
31838	2307	Земли населенных пунктов № 59	517391,44	1290824,10	51° 42' 2,008"	39° 4' 25,758"
31839	2308	Земли населенных пунктов № 59	517391,31	1290823,91	51° 42' 2,004"	39° 4' 25,748"
31840	2309	Земли населенных пунктов № 59	517391,21	1290823,70	51° 42' 2,001"	39° 4' 25,737"
31841	2310	Земли населенных пунктов № 59	517391,15	1290823,48	51° 42' 1,999"	39° 4' 25,725"
31842	2311	Земли населенных пунктов № 59	518004,53	1305132,12	51° 42' 17,443"	39° 16' 51,074"
31843	2312	Земли населенных пунктов № 59	517996,55	1305130,58	51° 42' 17,185"	39° 16' 50,989"
31844	2313	Земли населенных пунктов № 59	517998,09	1305122,61	51° 42' 17,238"	39° 16' 50,575"
31845	2314	Земли населенных пунктов № 59	518006,07	1305124,15	51° 42' 17,496"	39° 16' 50,660"
31846	2315	Земли населенных пунктов № 59	518004,53	1305132,12	51° 42' 17,443"	39° 16' 51,074"
31847	2316	Земли населенных пунктов № 59	517692,33	1295075,71	51° 42' 10,573"	39° 8' 7,269"

31848	2317	Земли населенных пунктов № 59	517688,56	1295074,37	51° 42' 10,451"	39° 8' 7,198"
31849	2318	Земли населенных пунктов № 59	517689,89	1295070,60	51° 42' 10,495"	39° 8' 7,002"
31850	2319	Земли населенных пунктов № 59	517693,66	1295071,94	51° 42' 10,617"	39° 8' 7,074"
31851	2320	Земли населенных пунктов № 59	517692,33	1295075,71	51° 42' 10,573"	39° 8' 7,269"
31852	2321	Земли населенных пунктов № 59	517548,75	1290523,05	51° 42' 7,176"	39° 4' 10,148"
31853	2322	Земли населенных пунктов № 59	517548,70	1290522,71	51° 42' 7,175"	39° 4' 10,131"
31854	2323	Земли населенных пунктов № 59	517548,74	1290522,37	51° 42' 7,176"	39° 4' 10,113"
31855	2324	Земли населенных пунктов № 59	517548,88	1290522,05	51° 42' 7,181"	39° 4' 10,097"
31856	2325	Земли населенных пунктов № 59	517549,09	1290521,78	51° 42' 7,188"	39° 4' 10,082"
31857	2326	Земли населенных пунктов № 59	517549,35	1290521,57	51° 42' 7,196"	39° 4' 10,072"
31858	2327	Земли населенных пунктов № 59	517549,67	1290521,42	51° 42' 7,207"	39° 4' 10,064"
31859	2328	Земли населенных пунктов № 59	517550,01	1290521,38	51° 42' 7,218"	39° 4' 10,062"
31860	2329	Земли населенных пунктов № 59	517550,35	1290521,42	51° 42' 7,229"	39° 4' 10,064"
31861	2330	Земли населенных пунктов № 59	517550,67	1290521,55	51° 42' 7,239"	39° 4' 10,071"
31862	2331	Земли населенных пунктов № 59	517550,95	1290521,76	51° 42' 7,248"	39° 4' 10,082"
31863	2332	Земли населенных пунктов № 59	517551,16	1290522,03	51° 42' 7,255"	39° 4' 10,096"
31864	2333	Земли населенных пунктов № 59	517551,30	1290522,35	51° 42' 7,259"	39° 4' 10,113"
31865	2334	Земли населенных пунктов № 59	517551,34	1290522,69	51° 42' 7,260"	39° 4' 10,131"
31866	2335	Земли населенных пунктов № 59	517551,31	1290523,03	51° 42' 7,259"	39° 4' 10,149"
31867	2336	Земли населенных пунктов № 59	517551,17	1290523,35	51° 42' 7,255"	39° 4' 10,165"
31868	2337	Земли населенных пунктов № 59	517550,96	1290523,62	51° 42' 7,248"	39° 4' 10,179"
31869	2338	Земли населенных пунктов № 59	517550,70	1290523,83	51° 42' 7,239"	39° 4' 10,190"
31870	2339	Земли населенных пунктов № 59	517550,38	1290523,98	51° 42' 7,229"	39° 4' 10,198"
31871	2340	Земли населенных пунктов № 59	517550,04	1290524,02	51° 42' 7,218"	39° 4' 10,200"
31872	2341	Земли населенных пунктов № 59	517549,70	1290523,98	51° 42' 7,207"	39° 4' 10,197"
31873	2342	Земли населенных пунктов № 59	517549,38	1290523,85	51° 42' 7,197"	39° 4' 10,190"
31874	2343	Земли населенных пунктов № 59	517549,10	1290523,64	51° 42' 7,188"	39° 4' 10,180"
31875	2344	Земли населенных пунктов № 59	517548,89	1290523,37	51° 42' 7,181"	39° 4' 10,165"
31876	2345	Земли населенных пунктов № 59	517548,75	1290523,05	51° 42' 7,176"	39° 4' 10,148"
31877	2346	Земли населенных пунктов № 59	517608,37	1290410,72	51° 42' 9,134"	39° 4' 4,324"
31878	2347	Земли населенных пунктов № 59	517606,95	1290403,76	51° 42' 9,090"	39° 4' 3,961"
31879	2348	Земли населенных пунктов № 59	517613,81	1290402,35	51° 42' 9,312"	39° 4' 3,891"
31880	2349	Земли населенных пунктов № 59	517615,32	1290409,31	51° 42' 9,359"	39° 4' 4,254"
31881	2350	Земли населенных пунктов № 59	517608,37	1290410,72	51° 42' 9,134"	39° 4' 4,324"
31882	2351	Земли населенных пунктов № 59	517429,53	1294344,29	51° 42' 2,280"	39° 7' 29,064"
31883	2352	Земли населенных пунктов № 59	517073,44	1294246,68	51° 41' 50,786"	39° 7' 23,819"
31884	2353	Земли населенных пунктов № 59	516659,12	1294096,05	51° 41' 37,425"	39° 7' 15,788"
31885	2354	Земли населенных пунктов № 59	517006,71	1293267,72	51° 41' 48,902"	39° 6' 32,821"
31886	2355	Земли населенных пунктов № 59	517317,35	1293399,64	51° 41' 58,916"	39° 6' 39,828"
31887	2356	Земли населенных пунктов № 59	517311,57	1293406,46	51° 41' 58,727"	39° 6' 40,180"
31888	2357	Земли населенных пунктов № 59	517305,66	1293413,18	51° 41' 58,534"	39° 6' 40,527"

31889	2358	Земли населенных пунктов № 59	517299,63	1293419,79	51° 41' 58,337"	39° 6' 40,869"
31890	2359	Земли населенных пунктов № 59	517293,49	1293426,29	51° 41' 58,136"	39° 6' 41,204"
31891	2360	Земли населенных пунктов № 59	517287,23	1293432,68	51° 41' 57,932"	39° 6' 41,534"
31892	2361	Земли населенных пунктов № 59	517286,05	1293433,84	51° 41' 57,894"	39° 6' 41,594"
31893	2362	Земли населенных пунктов № 59	517338,52	1293459,53	51° 41' 59,584"	39° 6' 42,955"
31894	2363	Земли населенных пунктов № 59	517359,53	1293493,18	51° 42' 0,254"	39° 6' 44,717"
31895	2364	Земли населенных пунктов № 59	517422,69	1293357,81	51° 42' 2,336"	39° 6' 37,697"
31896	2365	Земли населенных пунктов № 59	517784,99	1293598,89	51° 42' 13,990"	39° 6' 50,412"
31897	2366	Земли населенных пунктов № 59	517742,62	1293687,52	51° 42' 12,595"	39° 6' 55,008"
31898	2367	Земли населенных пунктов № 59	517688,68	1293801,22	51° 42' 10,817"	39° 7' 0,904"
31899	2368	Земли населенных пунктов № 59	517429,53	1294344,29	51° 42' 2,280"	39° 7' 29,064"
31900	2369	Земли населенных пунктов № 59	517881,01	1295133,60	51° 42' 16,660"	39° 8' 10,371"
31901	2370	Земли населенных пунктов № 59	517880,61	1295132,68	51° 42' 16,648"	39° 8' 10,324"
31902	2371	Земли населенных пунктов № 59	517880,99	1295131,74	51° 42' 16,660"	39° 8' 10,275"
31903	2372	Земли населенных пунктов № 59	517881,92	1295131,34	51° 42' 16,690"	39° 8' 10,254"
31904	2373	Земли населенных пунктов № 59	517882,85	1295131,73	51° 42' 16,720"	39° 8' 10,275"
31905	2374	Земли населенных пунктов № 59	517883,25	1295132,65	51° 42' 16,733"	39° 8' 10,323"
31906	2375	Земли населенных пунктов № 59	517882,87	1295133,59	51° 42' 16,721"	39° 8' 10,372"
31907	2376	Земли населенных пунктов № 59	517881,94	1295133,98	51° 42' 16,690"	39° 8' 10,392"
31908	2377	Земли населенных пунктов № 59	517881,01	1295133,60	51° 42' 16,660"	39° 8' 10,371"
31909	2378	Земли населенных пунктов № 59	518071,81	1295194,22	51° 42' 22,816"	39° 8' 13,617"
31910	2379	Земли населенных пунктов № 59	518071,42	1295193,29	51° 42' 22,803"	39° 8' 13,568"
31911	2380	Земли населенных пунктов № 59	518071,80	1295192,36	51° 42' 22,816"	39° 8' 13,520"
31912	2381	Земли населенных пунктов № 59	518072,72	1295191,96	51° 42' 22,846"	39° 8' 13,500"
31913	2382	Земли населенных пунктов № 59	518073,66	1295192,34	51° 42' 22,876"	39° 8' 13,520"
31914	2383	Земли населенных пунктов № 59	518074,06	1295193,27	51° 42' 22,889"	39° 8' 13,569"
31915	2384	Земли населенных пунктов № 59	518073,67	1295194,20	51° 42' 22,876"	39° 8' 13,617"
31916	2385	Земли населенных пунктов № 59	518072,75	1295194,60	51° 42' 22,846"	39° 8' 13,637"
31917	2386	Земли населенных пунктов № 59	518071,81	1295194,22	51° 42' 22,816"	39° 8' 13,617"
31918	2387	Земли населенных пунктов № 59	518261,44	1295254,61	51° 42' 28,934"	39° 8' 16,850"
31919	2388	Земли населенных пунктов № 59	518261,04	1295253,69	51° 42' 28,921"	39° 8' 16,802"
31920	2389	Земли населенных пунктов № 59	518261,42	1295252,75	51° 42' 28,933"	39° 8' 16,754"
31921	2390	Земли населенных пунктов № 59	518262,35	1295252,35	51° 42' 28,964"	39° 8' 16,733"
31922	2391	Земли населенных пунктов № 59	518263,29	1295252,74	51° 42' 28,994"	39° 8' 16,754"
31923	2392	Земли населенных пунктов № 59	518263,68	1295253,66	51° 42' 29,006"	39° 8' 16,802"
31924	2393	Земли населенных пунктов № 59	518263,31	1295254,60	51° 42' 28,994"	39° 8' 16,851"
31925	2394	Земли населенных пунктов № 59	518262,37	1295254,99	51° 42' 28,964"	39° 8' 16,870"
31926	2395	Земли населенных пунктов № 59	518261,44	1295254,61	51° 42' 28,934"	39° 8' 16,850"
31927	2396	Земли населенных пунктов № 59	518388,37	1295294,23	51° 42' 33,029"	39° 8' 18,973"
31928	2397	Земли населенных пунктов № 59	518387,97	1295293,31	51° 42' 33,016"	39° 8' 18,925"
31929	2398	Земли населенных пунктов № 59	518388,35	1295292,37	51° 42' 33,028"	39° 8' 18,876"

31930	2399	Земли населенных пунктов № 59	518389,28	1295291,97	51° 42' 33,059"	39° 8' 18,856"
31931	2400	Земли населенных пунктов № 59	518390,21	1295292,35	51° 42' 33,089"	39° 8' 18,876"
31932	2401	Земли населенных пунктов № 59	518390,61	1295293,28	51° 42' 33,101"	39° 8' 18,925"
31933	2402	Земли населенных пунктов № 59	518390,23	1295294,21	51° 42' 33,089"	39° 8' 18,973"
31934	2403	Земли населенных пунктов № 59	518389,30	1295294,61	51° 42' 33,059"	39° 8' 18,993"
31935	2404	Земли населенных пунктов № 59	518388,37	1295294,23	51° 42' 33,029"	39° 8' 18,973"
31936	2405	Земли населенных пунктов № 59	518533,56	1295340,83	51° 42' 37,712"	39° 8' 21,468"
31937	2406	Земли населенных пунктов № 59	518533,16	1295339,90	51° 42' 37,700"	39° 8' 21,419"
31938	2407	Земли населенных пунктов № 59	518533,54	1295338,97	51° 42' 37,712"	39° 8' 21,371"
31939	2408	Земли населенных пунктов № 59	518534,47	1295338,57	51° 42' 37,743"	39° 8' 21,350"
31940	2409	Земли населенных пунктов № 59	518535,40	1295338,95	51° 42' 37,773"	39° 8' 21,371"
31941	2410	Земли населенных пунктов № 59	518535,80	1295339,88	51° 42' 37,785"	39° 8' 21,419"
31942	2411	Земли населенных пунктов № 59	518535,42	1295340,81	51° 42' 37,773"	39° 8' 21,468"
31943	2412	Земли населенных пунктов № 59	518534,49	1295341,21	51° 42' 37,742"	39° 8' 21,488"
31944	2413	Земли населенных пунктов № 59	518533,56	1295340,83	51° 42' 37,712"	39° 8' 21,468"
31945	2414	Земли населенных пунктов № 59	519217,04	1311485,51	51° 42' 54,295"	39° 22' 22,664"
31946	2415	Земли населенных пунктов № 59	519216,79	1311484,54	51° 42' 54,287"	39° 22' 22,613"
31947	2416	Земли населенных пунктов № 59	519217,76	1311484,29	51° 42' 54,318"	39° 22' 22,600"
31948	2417	Земли населенных пунктов № 59	519218,02	1311485,26	51° 42' 54,326"	39° 22' 22,651"
31949	2418	Земли населенных пунктов № 59	519217,04	1311485,51	51° 42' 54,295"	39° 22' 22,664"
31950	2419	Земли населенных пунктов № 59	519008,08	1305360,81	51° 42' 49,829"	39° 17' 3,555"
31951	2420	Земли населенных пунктов № 59	519000,01	1305359,93	51° 42' 49,568"	39° 17' 3,505"
31952	2421	Земли населенных пунктов № 59	519000,88	1305351,88	51° 42' 49,599"	39° 17' 3,086"
31953	2422	Земли населенных пунктов № 59	519008,96	1305352,76	51° 42' 49,861"	39° 17' 3,137"
31954	2423	Земли населенных пунктов № 59	519008,08	1305360,81	51° 42' 49,829"	39° 17' 3,555"
31955	2424	Земли населенных пунктов № 59	518787,57	1295463,10	51° 42' 45,895"	39° 8' 27,955"
31956	2425	Земли населенных пунктов № 59	518787,18	1295462,17	51° 42' 45,882"	39° 8' 27,906"
31957	2426	Земли населенных пунктов № 59	518787,56	1295461,24	51° 42' 45,895"	39° 8' 27,858"
31958	2427	Земли населенных пунктов № 59	518788,48	1295460,84	51° 42' 45,925"	39° 8' 27,837"
31959	2428	Земли населенных пунктов № 59	518789,42	1295461,22	51° 42' 45,955"	39° 8' 27,858"
31960	2429	Земли населенных пунктов № 59	518789,82	1295462,15	51° 42' 45,968"	39° 8' 27,906"
31961	2430	Земли населенных пунктов № 59	518789,43	1295463,08	51° 42' 45,955"	39° 8' 27,955"
31962	2431	Земли населенных пунктов № 59	518788,51	1295463,48	51° 42' 45,925"	39° 8' 27,975"
31963	2432	Земли населенных пунктов № 59	518787,57	1295463,10	51° 42' 45,895"	39° 8' 27,955"
31964	2433	Земли населенных пунктов № 59	519405,01	1305369,91	51° 43' 2,668"	39° 17' 4,256"
31965	2434	Земли населенных пунктов № 59	519404,60	1305368,93	51° 43' 2,655"	39° 17' 4,205"
31966	2435	Земли населенных пунктов № 59	519405,01	1305367,94	51° 43' 2,668"	39° 17' 4,154"
31967	2436	Земли населенных пунктов № 59	519405,99	1305367,53	51° 43' 2,700"	39° 17' 4,133"
31968	2437	Земли населенных пунктов № 59	519406,98	1305367,94	51° 43' 2,732"	39° 17' 4,155"
31969	2438	Земли населенных пунктов № 59	519407,39	1305368,93	51° 43' 2,745"	39° 17' 4,206"
31970	2439	Земли населенных пунктов № 59	519406,98	1305369,91	51° 43' 2,731"	39° 17' 4,257"

31971	2440	Земли населенных пунктов № 59	519405,99	1305370,32	51° 43' 2,699"	39° 17' 4,278"
31972	2441	Земли населенных пунктов № 59	519405,01	1305369,91	51° 43' 2,668"	39° 17' 4,256"
31973	2442	Земли населенных пунктов № 59	519059,69	1295631,55	51° 42' 54,650"	39° 8' 36,856"
31974	2443	Земли населенных пунктов № 59	519059,29	1295630,62	51° 42' 54,637"	39° 8' 36,807"
31975	2444	Земли населенных пунктов № 59	519059,67	1295629,69	51° 42' 54,649"	39° 8' 36,759"
31976	2445	Земли населенных пунктов № 59	519060,60	1295629,29	51° 42' 54,680"	39° 8' 36,739"
31977	2446	Земли населенных пунктов № 59	519061,53	1295629,67	51° 42' 54,710"	39° 8' 36,759"
31978	2447	Земли населенных пунктов № 59	519061,93	1295630,59	51° 42' 54,722"	39° 8' 36,807"
31979	2448	Земли населенных пунктов № 59	519061,55	1295631,53	51° 42' 54,710"	39° 8' 36,856"
31980	2449	Земли населенных пунктов № 59	519060,62	1295631,93	51° 42' 54,679"	39° 8' 36,876"
31981	2450	Земли населенных пунктов № 59	519059,69	1295631,55	51° 42' 54,650"	39° 8' 36,856"
31982	2451	Земли населенных пунктов № 59	519574,35	1305374,35	51° 43' 8,144"	39° 17' 4,584"
31983	2452	Земли населенных пунктов № 59	519573,94	1305373,37	51° 43' 8,131"	39° 17' 4,533"
31984	2453	Земли населенных пунктов № 59	519574,35	1305372,38	51° 43' 8,145"	39° 17' 4,482"
31985	2454	Земли населенных пунктов № 59	519575,33	1305371,97	51° 43' 8,177"	39° 17' 4,461"
31986	2455	Земли населенных пунктов № 59	519576,32	1305372,38	51° 43' 8,209"	39° 17' 4,483"
31987	2456	Земли населенных пунктов № 59	519576,73	1305373,37	51° 43' 8,222"	39° 17' 4,535"
31988	2457	Земли населенных пунктов № 59	519576,32	1305374,35	51° 43' 8,208"	39° 17' 4,585"
31989	2458	Земли населенных пунктов № 59	519575,33	1305374,76	51° 43' 8,176"	39° 17' 4,606"
31990	2459	Земли населенных пунктов № 59	519574,35	1305374,35	51° 43' 8,144"	39° 17' 4,584"
31991	2460	Земли населенных пунктов № 59	519194,99	1295714,46	51° 42' 59,003"	39° 8' 41,238"
31992	2461	Земли населенных пунктов № 59	519189,49	1295709,96	51° 42' 58,826"	39° 8' 41,001"
31993	2462	Земли населенных пунктов № 59	519194,02	1295704,47	51° 42' 58,974"	39° 8' 40,718"
31994	2463	Земли населенных пунктов № 59	519199,51	1295708,97	51° 42' 59,150"	39° 8' 40,954"
31995	2464	Земли населенных пунктов № 59	519194,99	1295714,46	51° 42' 59,003"	39° 8' 41,238"
31996	2465	Земли населенных пунктов № 59	519238,83	1296142,40	51° 43' 0,295"	39° 9' 3,549"
31997	2466	Земли населенных пунктов № 59	519238,64	1296141,74	51° 43' 0,289"	39° 9' 3,514"
31998	2467	Земли населенных пунктов № 59	519238,81	1296141,08	51° 43' 0,295"	39° 9' 3,480"
31999	2468	Земли населенных пунктов № 59	519239,29	1296140,60	51° 43' 0,311"	39° 9' 3,455"
32000	2469	Земли населенных пунктов № 59	519239,95	1296140,41	51° 43' 0,332"	39° 9' 3,445"
32001	2470	Земли населенных пунктов № 59	519240,61	1296140,59	51° 43' 0,353"	39° 9' 3,455"
32002	2471	Земли населенных пунктов № 59	519241,09	1296141,06	51° 43' 0,369"	39° 9' 3,480"
32003	2472	Земли населенных пунктов № 59	519241,28	1296141,72	51° 43' 0,375"	39° 9' 3,514"
32004	2473	Земли населенных пунктов № 59	519241,11	1296142,38	51° 43' 0,369"	39° 9' 3,548"
32005	2474	Земли населенных пунктов № 59	519240,63	1296142,87	51° 43' 0,353"	39° 9' 3,574"
32006	2475	Земли населенных пунктов № 59	519239,97	1296143,05	51° 43' 0,332"	39° 9' 3,583"
32007	2476	Земли населенных пунктов № 59	519239,31	1296142,88	51° 43' 0,311"	39° 9' 3,574"
32008	2477	Земли населенных пунктов № 59	519238,83	1296142,40	51° 43' 0,295"	39° 9' 3,549"
32009	2478	Земли населенных пунктов № 59	519237,55	1295977,81	51° 43' 0,302"	39° 8' 54,975"
32010	2479	Земли населенных пунктов № 59	519237,36	1295977,15	51° 43' 0,296"	39° 8' 54,941"
32011	2480	Земли населенных пунктов № 59	519237,53	1295976,49	51° 43' 0,302"	39° 8' 54,906"

32012	2481	Земли населенных пунктов №·59	519238,01	1295976,01	51° 43' 0,318"	39° 8' 54,881"
32013	2482	Земли населенных пунктов № 59	519238,67	1295975,82	51° 43' 0,339"	39° 8' 54,872"
32014	2483	Земли населенных пунктов № 59	519239,33	1295976,00	51° 43' 0,361"	39° 8' 54,882"
32015	2484	Земли населенных пунктов № 59	519239,81	1295976,47	51° 43' 0,376"	39° 8' 54,906"
32016	2485	Земли населенных пунктов № 59	519240,00	1295977,13	51° 43' 0,382"	39° 8' 54,941"
32017	2486	Земли населенных пунктов № 59	519239,83	1295977,79	51° 43' 0,376"	39° 8' 54,975"
32018	2487	Земли населенных пунктов № 59	519239,35	1295978,28	51° 43' 0,361"	39° 8' 55,001"
32019	2488	Земли населенных пунктов № 59	519238,69	1295978,46	51° 43' 0,339"	39° 8' 55,009"
32020	2489	Земли населенных пунктов № 59	519238,03	1295978,29	51° 43' 0,318"	39° 8' 55,000"
32021	2490	Земли населенных пунктов № 59	519237,55	1295977,81	51° 43' 0,302"	39° 8' 54,975"
32022	2491	Земли населенных пунктов № 59	519234,69	1295801,74	51° 43' 0,262"	39° 8' 45,803"
32023	2492	Земли населенных пунктов № 59	519230,60	1295793,18	51° 43' 0,132"	39° 8' 45,355"
32024	2493	Земли населенных пунктов № 59	519239,15	1295789,09	51° 43' 0,410"	39° 8' 45,146"
32025	2494	Земли населенных пунктов № 59	519243,24	1295797,64	51° 43' 0,540"	39° 8' 45,593"
32026	2495	Земли населенных пунктов № 59	519234,69	1295801,74	51° 43' 0,262"	39° 8' 45,803"
32027	2496	Земли населенных пунктов № 59	519668,89	1305694,78	51° 43' 11,089"	39° 17' 21,329"
32028	2497	Земли населенных пунктов № 59	519661,85	1305693,95	51° 43' 10,862"	39° 17' 21,282"
32029	2498	Земли населенных пунктов № 59	519662,68	1305686,89	51° 43' 10,891"	39° 17' 20,914"
32030	2499	Земли населенных пунктов № 59	519669,72	1305687,72	51° 43' 11,118"	39° 17' 20,962"
32031	2500	Земли населенных пунктов № 59	519668,89	1305694,78	51° 43' 11,089"	39° 17' 21,329"
32032	2501	Земли населенных пунктов № 59	519331,81	1295843,43	51° 43' 3,392"	39° 8' 48,020"
32033	2502	Земли населенных пунктов № 59	519331,41	1295842,50	51° 43' 3,379"	39° 8' 47,972"
32034	2503	Земли населенных пунктов № 59	519331,79	1295841,57	51° 43' 3,392"	39° 8' 47,923"
32035	2504	Земли населенных пунктов № 59	519332,07	1295841,44	51° 43' 3,401"	39° 8' 47,917"
32036	2505	Земли населенных пунктов № 59	519332,72	1295841,17	51° 43' 3,422"	39° 8' 47,903"
32037	2506	Земли населенных пунктов № 59	519333,65	1295841,56	51° 43' 3,452"	39° 8' 47,924"
32038	2507	Земли населенных пунктов № 59	519334,05	1295842,49	51° 43' 3,464"	39° 8' 47,973"
32039	2508	Земли населенных пунктов № 59	519333,82	1295843,06	51° 43' 3,457"	39° 8' 48,002"
32040	2509	Земли населенных пунктов № 59	519333,67	1295843,42	51° 43' 3,452"	39° 8' 48,021"
32041	2510	Земли населенных пунктов № 59	519332,75	1295843,81	51° 43' 3,422"	39° 8' 48,041"
32042	2511	Земли населенных пунктов № 59	519331,81	1295843,43	51° 43' 3,392"	39° 8' 48,020"
32043	2512	Земли населенных пунктов № 59	519765,45	1305378,67	51° 43' 14,325"	39° 17' 4,919"
32044	2513	Земли населенных пунктов № 59	519765,04	1305377,69	51° 43' 14,312"	39° 17' 4,867"
32045	2514	Земли населенных пунктов № 59	519765,45	1305376,70	51° 43' 14,326"	39° 17' 4,816"
32046	2515	Земли населенных пунктов № 59	519766,43	1305376,29	51° 43' 14,358"	39° 17' 4,795"
32047	2516	Земли населенных пунктов № 59	519767,42	1305376,70	51° 43' 14,390"	39° 17' 4,817"
32048	2517	Земли населенных пунктов № 59	519767,83	1305377,69	51° 43' 14,403"	39° 17' 4,869"
32049	2518	Земли населенных пунктов № 59	519767,42	1305378,67	51° 43' 14,389"	39° 17' 4,920"
32050	2519	Земли населенных пунктов № 59	519766,43	1305379,08	51° 43' 14,357"	39° 17' 4,941"
32051	2520	Земли населенных пунктов № 59	519765,45	1305378,67	51° 43' 14,325"	39° 17' 4,919"
32052	2521	Земли населенных пунктов № 59	519831,97	1305706,36	51° 43' 16,361"	39° 17' 22,026"

32053	2522	Земли населенных пунктов № 59	519831,56	1305705,38	51° 43' 16,348"	39° 17' 21,975"
32054	2523	Земли населенных пунктов № 59	519831,97	1305704,39	51° 43' 16,362"	39° 17' 21,923"
32055	2524	Земли населенных пунктов № 59	519832,95	1305703,98	51° 43' 16,393"	39° 17' 21,903"
32056	2525	Земли населенных пунктов № 59	519833,94	1305704,39	51° 43' 16,425"	39° 17' 21,925"
32057	2526	Земли населенных пунктов № 59	519834,35	1305705,38	51° 43' 16,438"	39° 17' 21,976"
32058	2527	Земли населенных пунктов № 59	519833,94	1305706,36	51° 43' 16,425"	39° 17' 22,027"
32059	2528	Земли населенных пунктов № 59	519832,95	1305706,77	51° 43' 16,392"	39° 17' 22,048"
32060	2529	Земли населенных пунктов № 59	519831,97	1305706,36	51° 43' 16,361"	39° 17' 22,026"
32061	2530	Земли населенных пунктов № 59	519469,33	1295971,05	51° 43' 7,803"	39° 8' 54,733"
32062	2531	Земли населенных пунктов № 59	519468,93	1295970,12	51° 43' 7,791"	39° 8' 54,684"
32063	2532	Земли населенных пунктов № 59	519469,31	1295969,19	51° 43' 7,803"	39° 8' 54,636"
32064	2533	Земли населенных пунктов № 59	519470,24	1295968,79	51° 43' 7,833"	39° 8' 54,616"
32065	2534	Земли населенных пунктов № 59	519471,17	1295969,17	51° 43' 7,863"	39° 8' 54,636"
32066	2535	Земли населенных пунктов № 59	519471,57	1295970,10	51° 43' 7,876"	39° 8' 54,685"
32067	2536	Земли населенных пунктов № 59	519471,19	1295971,03	51° 43' 7,863"	39° 8' 54,733"
32068	2537	Земли населенных пунктов № 59	519470,26	1295971,43	51° 43' 7,833"	39° 8' 54,753"
32069	2538	Земли населенных пунктов № 59	519469,33	1295971,05	51° 43' 7,803"	39° 8' 54,733"
32070	2539	Земли населенных пунктов № 59	519899,47	1305385,84	51° 43' 18,659"	39° 17' 5,369"
32071	2540	Земли населенных пунктов № 59	519893,29	1305380,60	51° 43' 18,461"	39° 17' 5,092"
32072	2541	Земли населенных пунктов № 59	519898,53	1305374,42	51° 43' 18,633"	39° 17' 4,773"
32073	2542	Земли населенных пунктов № 59	519904,71	1305379,67	51° 43' 18,830"	39° 17' 5,050"
32074	2543	Земли населенных пунктов № 59	519899,47	1305385,84	51° 43' 18,659"	39° 17' 5,369"
32075	2544	Земли населенных пунктов № 59	519979,37	1305546,96	51° 43' 21,187"	39° 17' 13,808"
32076	2545	Земли населенных пунктов № 59	519978,96	1305545,98	51° 43' 21,174"	39° 17' 13,756"
32077	2546	Земли населенных пунктов № 59	519979,37	1305544,99	51° 43' 21,187"	39° 17' 13,705"
32078	2547	Земли населенных пунктов № 59	519980,35	1305544,58	51° 43' 21,219"	39° 17' 13,684"
32079	2548	Земли населенных пунктов № 59	519981,34	1305544,99	51° 43' 21,251"	39° 17' 13,706"
32080	2549	Земли населенных пунктов № 59	519981,75	1305545,98	51° 43' 21,264"	39° 17' 13,758"
32081	2550	Земли населенных пунктов № 59	519981,34	1305546,96	51° 43' 21,250"	39° 17' 13,809"
32082	2551	Земли населенных пунктов № 59	519980,35	1305547,37	51° 43' 21,218"	39° 17' 13,829"
32083	2552	Земли населенных пунктов № 59	519979,37	1305546,96	51° 43' 21,187"	39° 17' 13,808"
32084	2553	Земли населенных пунктов № 59	519619,31	1296108,05	51° 43' 12,615"	39° 9' 1,941"
32085	2554	Земли населенных пунктов № 59	519618,91	1296107,12	51° 43' 12,603"	39° 9' 1,892"
32086	2555	Земли населенных пунктов № 59	519619,29	1296106,19	51° 43' 12,615"	39° 9' 1,844"
32087	2556	Земли населенных пунктов № 59	519620,22	1296105,79	51° 43' 12,645"	39° 9' 1,823"
32088	2557	Земли населенных пунктов № 59	519621,15	1296106,17	51° 43' 12,675"	39° 9' 1,844"
32089	2558	Земли населенных пунктов № 59	519621,55	1296107,09	51° 43' 12,688"	39° 9' 1,891"
32090	2559	Земли населенных пунктов № 59	519621,17	1296108,03	51° 43' 12,675"	39° 9' 1,940"
32091	2560	Земли населенных пунктов № 59	519620,25	1296108,43	51° 43' 12,645"	39° 9' 1,961"
32092	2561	Земли населенных пунктов № 59	519619,31	1296108,05	51° 43' 12,615"	39° 9' 1,941"
32093	2562	Земли населенных пунктов № 59	520054,89	1305730,27	51° 43' 23,564"	39° 17' 23,400"

32094	2563	Земли населенных пунктов № 59	520043,95	1305729,85	51° 43' 23,210"	39° 17' 23,372"
32095	2564	Земли населенных пунктов № 59	520044,38	1305718,90	51° 43' 23,228"	39° 17' 22,802"
32096	2565	Земли населенных пунктов № 59	520055,32	1305719,33	51° 43' 23,582"	39° 17' 22,830"
32097	2566	Земли населенных пунктов № 59	520054,89	1305730,27	51° 43' 23,564"	39° 17' 23,400"
32098	2567	Земли населенных пунктов № 59	520056,99	1305702,86	51° 43' 23,642"	39° 17' 21,973"
32099	2568	Земли населенных пунктов № 59	520053,71	1305696,57	51° 43' 23,538"	39° 17' 21,644"
32100	2569	Земли населенных пунктов № 59	520060,01	1305693,29	51° 43' 23,743"	39° 17' 21,476"
32101	2570	Земли населенных пунктов № 59	520063,29	1305699,58	51° 43' 23,847"	39° 17' 21,806"
32102	2571	Земли населенных пунктов № 59	520056,99	1305702,86	51° 43' 23,642"	39° 17' 21,973"
32103	2572	Земли населенных пунктов № 59	520095,65	1305780,10	51° 43' 24,865"	39° 17' 26,019"
32104	2573	Земли населенных пунктов № 59	520092,49	1305773,74	51° 43' 24,765"	39° 17' 25,686"
32105	2574	Земли населенных пунктов № 59	520098,85	1305770,58	51° 43' 24,972"	39° 17' 25,525"
32106	2575	Земли населенных пунктов № 59	520102,01	1305776,94	51° 43' 25,072"	39° 17' 25,858"
32107	2576	Земли населенных пунктов № 59	520095,65	1305780,10	51° 43' 24,865"	39° 17' 26,019"
32108	2577	Земли населенных пунктов № 59	520108,19	1305753,49	51° 43' 25,280"	39° 17' 24,640"
32109	2578	Земли населенных пунктов № 59	520098,33	1305748,71	51° 43' 24,963"	39° 17' 24,385"
32110	2579	Земли населенных пунктов № 59	520103,11	1305738,86	51° 43' 25,121"	39° 17' 23,875"
32111	2580	Земли населенных пунктов № 59	520112,96	1305743,63	51° 43' 25,438"	39° 17' 24,129"
32112	2581	Земли населенных пунктов № 59	520108,19	1305753,49	51° 43' 25,280"	39° 17' 24,640"
32113	2582	Земли населенных пунктов № 59	517548,97	1294157,87	51° 42' 6,197"	39° 7' 19,412"
32114	2583	Земли населенных пунктов № 59	518056,77	1293327,72	51° 42' 22,859"	39° 6' 36,414"
32115	2584	Земли населенных пунктов № 59	518058,85	1293324,33	51° 42' 22,927"	39° 6' 36,238"
32116	2585	Земли населенных пунктов № 59	518058,85	1293324,33	51° 42' 22,927"	39° 6' 36,238"
32117	2586	Земли населенных пунктов № 59	518344,38	1293491,74	51° 42' 32,118"	39° 6' 45,084"
32118	2587	Земли населенных пунктов № 59	518362,48	1293553,44	51° 42' 32,687"	39° 6' 48,305"
32119	2588	Земли населенных пунктов № 59	518331,81	1293602,73	51° 42' 31,681"	39° 6' 50,858"
32120	2589	Земли населенных пунктов № 59	518606,67	1293457,23	51° 42' 40,614"	39° 6' 43,404"
32121	2590	Земли населенных пунктов № 59	518911,33	1293551,14	51° 42' 50,445"	39° 6' 48,432"
32122	2591	Земли населенных пунктов № 59	519620,74	1293764,11	51° 43' 13,337"	39° 6' 59,845"
32123	2592	Земли населенных пунктов № 59	519598,95	1293895,80	51° 43' 12,595"	39° 7' 6,695"
32124	2593	Земли населенных пунктов № 59	518821,50	1293752,07	51° 42' 47,482"	39° 6' 58,856"
32125	2594	Земли населенных пунктов № 59	518823,91	1294006,37	51° 42' 47,489"	39° 7' 12,102"
32126	2595	Земли населенных пунктов № 59	518810,05	1294021,19	51° 42' 47,036"	39° 7' 12,868"
32127	2596	Земли населенных пунктов № 59	518682,48	1294179,10	51° 42' 42,864"	39° 7' 21,034"
32128	2597	Земли населенных пунктов № 59	518525,55	1294074,89	51° 42' 37,816"	39° 7' 15,535"
32129	2598	Земли населенных пунктов № 59	518394,09	1294251,30	51° 42' 33,513"	39° 7' 24,662"
32130	2599	Земли населенных пунктов № 59	518337,92	1294326,69	51° 42' 31,674"	39° 7' 28,563"
32131	2600	Земли населенных пунктов № 59	518241,06	1294447,61	51° 42' 28,506"	39° 7' 34,816"
32132	2601	Земли населенных пунктов № 59	518165,14	1294541,31	51° 42' 26,023"	39° 7' 39,660"
32133	2602	Земли населенных пунктов № 59	518083,21	1294501,30	51° 42' 23,384"	39° 7' 37,539"
32134	2603	Земли населенных пунктов № 59	518152,70	1294409,45	51° 42' 25,658"	39° 7' 32,788"

32135	2604	Земли населенных пунктов № 59	517657,68	1294203,17	51° 42' 9,701"	39° 7' 21,820"
32136	2605	Земли населенных пунктов № 59	517548,97	1294157,87	51° 42' 6,197"	39° 7' 19,412"
32137	2606	Земли населенных пунктов № 59	520135,73	1305860,22	51° 43' 26,133"	39° 17' 30,216"
32138	2607	Земли населенных пунктов № 59	520133,71	1305855,64	51° 43' 26,070"	39° 17' 29,976"
32139	2608	Земли населенных пунктов № 59	520138,33	1305853,61	51° 43' 26,219"	39° 17' 29,873"
32140	2609	Земли населенных пунктов № 59	520140,35	1305858,18	51° 43' 26,283"	39° 17' 30,112"
32141	2610	Земли населенных пунктов № 59	520135,73	1305860,22	51° 43' 26,133"	39° 17' 30,216"
32142	2611	Земли населенных пунктов № 59	519762,68	1296242,82	51° 43' 17,213"	39° 9' 9,029"
32143	2612	Земли населенных пунктов № 59	519762,28	1296241,90	51° 43' 17,201"	39° 9' 8,981"
32144	2613	Земли населенных пунктов № 59	519762,67	1296240,96	51° 43' 17,214"	39° 9' 8,932"
32145	2614	Земли населенных пунктов № 59	519763,59	1296240,56	51° 43' 17,244"	39° 9' 8,912"
32146	2615	Земли населенных пунктов № 59	519764,53	1296240,95	51° 43' 17,274"	39° 9' 8,933"
32147	2616	Земли населенных пунктов № 59	519764,92	1296241,87	51° 43' 17,286"	39° 9' 8,981"
32148	2617	Земли населенных пунктов № 59	519764,54	1296242,81	51° 43' 17,274"	39° 9' 9,030"
32149	2618	Земли населенных пунктов № 59	519763,62	1296243,20	51° 43' 17,244"	39° 9' 9,049"
32150	2619	Земли населенных пунктов № 59	519762,68	1296242,82	51° 43' 17,213"	39° 9' 9,029"
32151	2620	Земли населенных пунктов № 59	520167,61	1305924,57	51° 43' 27,142"	39° 17' 33,586"
32152	2621	Земли населенных пунктов № 59	520165,59	1305919,99	51° 43' 27,078"	39° 17' 33,346"
32153	2622	Земли населенных пунктов № 59	520170,21	1305917,96	51° 43' 27,228"	39° 17' 33,243"
32154	2623	Земли населенных пунктов № 59	520172,23	1305922,53	51° 43' 27,292"	39° 17' 33,483"
32155	2624	Земли населенных пунктов № 59	520167,61	1305924,57	51° 43' 27,142"	39° 17' 33,586"
32156	2625	Земли населенных пунктов № 59	520196,72	1305798,69	51° 43' 28,128"	39° 17' 27,046"
32157	2626	Земли населенных пунктов № 59	520190,27	1305795,74	51° 43' 27,921"	39° 17' 26,888"
32158	2627	Земли населенных пунктов № 59	520193,23	1305789,28	51° 43' 28,019"	39° 17' 26,553"
32159	2628	Земли населенных пунктов № 59	520199,68	1305792,23	51° 43' 28,226"	39° 17' 26,711"
32160	2629	Земли населенных пунктов № 59	520196,72	1305798,69	51° 43' 28,128"	39° 17' 27,046"
32161	2630	Земли населенных пунктов № 59	520209,26	1306006,34	51° 43' 28,460"	39° 17' 37,870"
32162	2631	Земли населенных пунктов № 59	520204,33	1306001,23	51° 43' 28,302"	39° 17' 37,601"
32163	2632	Земли населенных пунктов № 59	520209,44	1305996,30	51° 43' 28,469"	39° 17' 37,347"
32164	2633	Земли населенных пунктов № 59	520214,37	1306001,41	51° 43' 28,627"	39° 17' 37,616"
32165	2634	Земли населенных пунктов № 59	520209,26	1306006,34	51° 43' 28,460"	39° 17' 37,870"
32166	2635	Земли населенных пунктов № 59	520247,90	1306082,10	51° 43' 29,682"	39° 17' 41,839"
32167	2636	Земли населенных пунктов № 59	520247,49	1306081,12	51° 43' 29,669"	39° 17' 41,788"
32168	2637	Земли населенных пунктов № 59	520247,90	1306080,13	51° 43' 29,683"	39° 17' 41,736"
32169	2638	Земли населенных пунктов № 59	520248,88	1306079,72	51° 43' 29,715"	39° 17' 41,715"
32170	2639	Земли населенных пунктов № 59	520249,87	1306080,13	51° 43' 29,747"	39° 17' 41,738"
32171	2640	Земли населенных пунктов № 59	520250,28	1306081,12	51° 43' 29,760"	39° 17' 41,789"
32172	2641	Земли населенных пунктов № 59	520249,87	1306082,10	51° 43' 29,746"	39° 17' 41,840"
32173	2642	Земли населенных пунктов № 59	520248,88	1306082,51	51° 43' 29,714"	39° 17' 41,861"
32174	2643	Земли населенных пунктов № 59	520247,90	1306082,10	51° 43' 29,682"	39° 17' 41,839"
32175	2644	Земли населенных пунктов № 59	519900,65	1296370,71	51° 43' 21,640"	39° 9' 15,757"

32176	2645	Земли населенных пунктов № 59	519900,26	1296369,79	51° 43' 21,627"	39° 9' 15,709"
32177	2646	Земли населенных пунктов № 59	519900,64	1296368,85	51° 43' 21,640"	39° 9' 15,661"
32178	2647	Земли населенных пунктов № 59	519901,56	1296368,45	51° 43' 21,669"	39° 9' 15,640"
32179	2648	Земли населенных пунктов № 59	519902,50	1296368,84	51° 43' 21,700"	39° 9' 15,661"
32180	2649	Земли населенных пунктов № 59	519902,90	1296369,76	51° 43' 21,712"	39° 9' 15,709"
32181	2650	Земли населенных пунктов № 59	519902,51	1296370,69	51° 43' 21,699"	39° 9' 15,757"
32182	2651	Земли населенных пунктов № 59	519901,59	1296371,09	51° 43' 21,670"	39° 9' 15,777"
32183	2652	Земли населенных пунктов № 59	519900,65	1296370,71	51° 43' 21,640"	39° 9' 15,757"
32184	2653	Земли населенных пунктов № 59	520304,24	1306194,85	51° 43' 31,465"	39° 17' 47,745"
32185	2654	Земли населенных пунктов № 59	520299,31	1306189,74	51° 43' 31,307"	39° 17' 47,476"
32186	2655	Земли населенных пунктов № 59	520304,42	1306184,81	51° 43' 31,474"	39° 17' 47,223"
32187	2656	Земли населенных пунктов № 59	520309,35	1306189,92	51° 43' 31,632"	39° 17' 47,491"
32188	2657	Земли населенных пунктов № 59	520304,24	1306194,85	51° 43' 31,465"	39° 17' 47,745"
32189	2658	Земли населенных пунктов № 59	520336,63	1306259,02	51° 43' 32,489"	39° 17' 51,107"
32190	2659	Земли населенных пунктов № 59	520331,70	1306253,91	51° 43' 32,332"	39° 17' 50,838"
32191	2660	Земли населенных пунктов № 59	520336,81	1306248,98	51° 43' 32,499"	39° 17' 50,584"
32192	2661	Земли населенных пунктов № 59	520341,74	1306254,09	51° 43' 32,656"	39° 17' 50,853"
32193	2662	Земли населенных пунктов № 59	520336,63	1306259,02	51° 43' 32,489"	39° 17' 51,107"
32194	2663	Земли населенных пунктов № 59	520325,57	1305858,55	51° 43' 32,275"	39° 17' 30,238"
32195	2664	Земли населенных пунктов № 59	520325,16	1305857,57	51° 43' 32,262"	39° 17' 30,187"
32196	2665	Земли населенных пунктов № 59	520325,57	1305856,58	51° 43' 32,276"	39° 17' 30,136"
32197	2666	Земли населенных пунктов № 59	520326,55	1305856,17	51° 43' 32,308"	39° 17' 30,115"
32198	2667	Земли населенных пунктов № 59	520327,54	1305856,58	51° 43' 32,340"	39° 17' 30,137"
32199	2668	Земли населенных пунктов № 59	520327,95	1305857,57	51° 43' 32,353"	39° 17' 30,189"
32200	2669	Земли населенных пунктов № 59	520327,54	1305858,55	51° 43' 32,339"	39° 17' 30,239"
32201	2670	Земли населенных пунктов № 59	520326,55	1305858,96	51° 43' 32,307"	39° 17' 30,260"
32202	2671	Земли населенных пунктов № 59	520325,57	1305858,55	51° 43' 32,275"	39° 17' 30,238"
32203	2672	Земли населенных пунктов № 59	520038,85	1296498,85	51° 43' 26,073"	39° 9' 22,499"
32204	2673	Земли населенных пунктов № 59	520038,45	1296497,92	51° 43' 26,060"	39° 9' 22,450"
32205	2674	Земли населенных пунктов № 59	520038,83	1296496,99	51° 43' 26,073"	39° 9' 22,402"
32206	2675	Земли населенных пунктов № 59	520039,76	1296496,59	51° 43' 26,103"	39° 9' 22,382"
32207	2676	Земли населенных пунктов № 59	520040,69	1296496,97	51° 43' 26,133"	39° 9' 22,402"
32208	2677	Земли населенных пунктов № 59	520041,09	1296497,90	51° 43' 26,145"	39° 9' 22,450"
32209	2678	Земли населенных пунктов № 59	520040,71	1296498,83	51° 43' 26,133"	39° 9' 22,499"
32210	2679	Земли населенных пунктов № 59	520039,78	1296499,23	51° 43' 26,103"	39° 9' 22,519"
32211	2680	Земли населенных пунктов № 59	520038,85	1296498,85	51° 43' 26,073"	39° 9' 22,499"
32212	2681	Земли населенных пунктов № 59	520455,89	1305921,63	51° 43' 36,469"	39° 17' 33,600"
32213	2682	Земли населенных пунктов № 59	520455,48	1305920,65	51° 43' 36,456"	39° 17' 33,548"
32214	2683	Земли населенных пунктов № 59	520455,89	1305919,66	51° 43' 36,470"	39° 17' 33,497"
32215	2684	Земли населенных пунктов № 59	520456,87	1305919,25	51° 43' 36,502"	39° 17' 33,476"
32216	2685	Земли населенных пунктов № 59	520457,86	1305919,66	51° 43' 36,534"	39° 17' 33,498"

32217	2686	Земли населенных пунктов № 59	520458,27	1305920,65	51° 43' 36,546"	39° 17' 33,550"
32218	2687	Земли населенных пунктов № 59	520457,86	1305921,63	51° 43' 36,533"	39° 17' 33,601"
32219	2688	Земли населенных пунктов № 59	520456,87	1305922,04	51° 43' 36,501"	39° 17' 33,622"
32220	2689	Земли населенных пунктов № 59	520455,89	1305921,63	51° 43' 36,469"	39° 17' 33,600"
32221	2690	Земли населенных пунктов № 59	520177,27	1296629,51	51° 43' 30,512"	39° 9' 29,372"
32222	2691	Земли населенных пунктов № 59	520175,22	1296626,08	51° 43' 30,447"	39° 9' 29,193"
32223	2692	Земли населенных пунктов № 59	520178,66	1296624,03	51° 43' 30,559"	39° 9' 29,087"
32224	2693	Земли населенных пунктов № 59	520180,72	1296627,46	51° 43' 30,624"	39° 9' 29,267"
32225	2694	Земли населенных пунктов № 59	520177,27	1296629,51	51° 43' 30,512"	39° 9' 29,372"
32226	2695	Земли населенных пунктов № 59	520587,38	1305989,28	51° 43' 40,699"	39° 17' 37,200"
32227	2696	Земли населенных пунктов № 59	520581,27	1305985,67	51° 43' 40,502"	39° 17' 37,008"
32228	2697	Земли населенных пунктов № 59	520584,88	1305979,55	51° 43' 40,621"	39° 17' 36,692"
32229	2698	Земли населенных пунктов № 59	520591,00	1305983,17	51° 43' 40,818"	39° 17' 36,884"
32230	2699	Земли населенных пунктов № 59	520587,38	1305989,28	51° 43' 40,699"	39° 17' 37,200"
32231	2700	Земли населенных пунктов № 59	520270,18	1296788,25	51° 43' 33,470"	39° 9' 37,686"
32232	2701	Земли населенных пунктов № 59	520269,78	1296787,34	51° 43' 33,458"	39° 9' 37,639"
32233	2702	Земли населенных пунктов № 59	520270,16	1296786,39	51° 43' 33,470"	39° 9' 37,590"
32234	2703	Земли населенных пунктов № 59	520271,08	1296785,99	51° 43' 33,500"	39° 9' 37,569"
32235	2704	Земли населенных пунктов № 59	520272,02	1296786,38	51° 43' 33,530"	39° 9' 37,590"
32236	2705	Земли населенных пунктов № 59	520272,42	1296787,31	51° 43' 33,543"	39° 9' 37,639"
32237	2706	Земли населенных пунктов № 59	520272,04	1296788,24	51° 43' 33,530"	39° 9' 37,687"
32238	2707	Земли населенных пунктов № 59	520271,11	1296788,63	51° 43' 33,500"	39° 9' 37,707"
32239	2708	Земли населенных пунктов № 59	520270,18	1296788,25	51° 43' 33,470"	39° 9' 37,686"
32240	2709	Земли населенных пунктов № 59	520688,99	1306055,60	51° 43' 43,962"	39° 17' 40,714"
32241	2710	Земли населенных пунктов № 59	520688,58	1306054,62	51° 43' 43,949"	39° 17' 40,663"
32242	2711	Земли населенных пунктов № 59	520688,99	1306053,63	51° 43' 43,963"	39° 17' 40,612"
32243	2712	Земли населенных пунктов № 59	520689,97	1306053,22	51° 43' 43,995"	39° 17' 40,591"
32244	2713	Земли населенных пунктов № 59	520690,96	1306053,63	51° 43' 44,027"	39° 17' 40,613"
32245	2714	Земли населенных пунктов № 59	520691,37	1306054,62	51° 43' 44,040"	39° 17' 40,664"
32246	2715	Земли населенных пунктов № 59	520690,96	1306055,60	51° 43' 44,026"	39° 17' 40,715"
32247	2716	Земли населенных пунктов № 59	520689,97	1306056,01	51° 43' 43,994"	39° 17' 40,736"
32248	2717	Земли населенных пунктов № 59	520688,99	1306055,60	51° 43' 43,962"	39° 17' 40,714"
32249	2718	Земли населенных пунктов № 59	520346,59	1296919,79	51° 43' 35,903"	39° 9' 44,576"
32250	2719	Земли населенных пунктов № 59	520346,19	1296918,86	51° 43' 35,890"	39° 9' 44,528"
32251	2720	Земли населенных пунктов № 59	520346,57	1296917,93	51° 43' 35,903"	39° 9' 44,480"
32252	2721	Земли населенных пунктов № 59	520347,50	1296917,53	51° 43' 35,933"	39° 9' 44,459"
32253	2722	Земли населенных пунктов № 59	520348,43	1296917,91	51° 43' 35,963"	39° 9' 44,479"
32254	2723	Земли населенных пунктов № 59	520348,83	1296918,83	51° 43' 35,975"	39° 9' 44,528"
32255	2724	Земли населенных пунктов № 59	520348,45	1296919,77	51° 43' 35,963"	39° 9' 44,576"
32256	2725	Земли населенных пунктов № 59	520347,52	1296920,17	51° 43' 35,933"	39° 9' 44,597"
32257	2726	Земли населенных пунктов № 59	520346,59	1296919,79	51° 43' 35,903"	39° 9' 44,576"

32258	2727	Земли населенных пунктов № 59	520793,96	1306126,10	51° 43' 47,333"	39° 17' 44,448"
32259	2728	Земли населенных пунктов № 59	520793,55	1306125,12	51° 43' 47,320"	39° 17' 44,397"
32260	2729	Земли населенных пунктов № 59	520793,96	1306124,13	51° 43' 47,333"	39° 17' 44,345"
32261	2730	Земли населенных пунктов № 59	520794,94	1306123,72	51° 43' 47,365"	39° 17' 44,324"
32262	2731	Земли населенных пунктов № 59	520795,93	1306124,13	51° 43' 47,397"	39° 17' 44,346"
32263	2732	Земли населенных пунктов № 59	520796,34	1306125,12	51° 43' 47,410"	39° 17' 44,398"
32264	2733	Земли населенных пунктов № 59	520795,93	1306126,10	51° 43' 47,396"	39° 17' 44,449"
32265	2734	Земли населенных пунктов № 59	520794,94	1306126,51	51° 43' 47,364"	39° 17' 44,470"
32266	2735	Земли населенных пунктов № 59	520793,96	1306126,10	51° 43' 47,333"	39° 17' 44,448"
32267	2736	Земли населенных пунктов № 59	520423,91	1297053,91	51° 43' 38,364"	39° 9' 51,601"
32268	2737	Земли населенных пунктов № 59	520420,86	1297051,33	51° 43' 38,266"	39° 9' 51,466"
32269	2738	Земли населенных пунктов № 59	520423,45	1297048,27	51° 43' 38,351"	39° 9' 51,307"
32270	2739	Земли населенных пунктов № 59	520426,49	1297050,86	51° 43' 38,448"	39° 9' 51,444"
32271	2740	Земли населенных пунктов № 59	520423,91	1297053,91	51° 43' 38,364"	39° 9' 51,601"
32272	2741	Земли населенных пунктов № 59	520900,03	1306198,97	51° 43' 50,738"	39° 17' 48,306"
32273	2742	Земли населенных пунктов № 59	520892,94	1306198,81	51° 43' 50,509"	39° 17' 48,294"
32274	2743	Земли населенных пунктов № 59	520893,10	1306191,71	51° 43' 50,516"	39° 17' 47,924"
32275	2744	Земли населенных пунктов № 59	520900,20	1306191,88	51° 43' 50,746"	39° 17' 47,937"
32276	2745	Земли населенных пунктов № 59	520900,03	1306198,97	51° 43' 50,738"	39° 17' 48,306"
32277	2746	Земли населенных пунктов № 59	521026,08	1307853,64	51° 43' 54,210"	39° 19' 14,590"
32278	2747	Земли населенных пунктов № 59	521024,64	1307853,28	51° 43' 54,164"	39° 19' 14,570"
32279	2748	Земли населенных пунктов № 59	521025,12	1307851,35	51° 43' 54,180"	39° 19' 14,470"
32280	2749	Земли населенных пунктов № 59	521026,57	1307851,70	51° 43' 54,227"	39° 19' 14,489"
32281	2750	Земли населенных пунктов № 59	521026,08	1307853,64	51° 43' 54,210"	39° 19' 14,590"
32282	2751	Земли населенных пунктов № 59	521022,81	1307899,65	51° 43' 54,088"	39° 19' 16,985"
32283	2752	Земли населенных пунктов № 59	521022,02	1307898,47	51° 43' 54,063"	39° 19' 16,923"
32284	2753	Земли населенных пунктов № 59	521027,88	1307894,55	51° 43' 54,254"	39° 19' 16,722"
32285	2754	Земли населенных пунктов № 59	521028,66	1307895,72	51° 43' 54,278"	39° 19' 16,784"
32286	2755	Земли населенных пунктов № 59	521022,81	1307899,65	51° 43' 54,088"	39° 19' 16,985"
32287	2756	Земли населенных пунктов № 59	521029,70	1307856,81	51° 43' 54,326"	39° 19' 14,757"
32288	2757	Земли населенных пунктов № 59	521027,49	1307856,53	51° 43' 54,255"	39° 19' 14,741"
32289	2758	Земли населенных пунктов № 59	521027,77	1307854,31	51° 43' 54,265"	39° 19' 14,626"
32290	2759	Земли населенных пунктов № 59	521029,98	1307854,59	51° 43' 54,336"	39° 19' 14,642"
32291	2760	Земли населенных пунктов № 59	521029,70	1307856,81	51° 43' 54,326"	39° 19' 14,757"
32292	2761	Земли населенных пунктов № 59	520589,30	1297116,75	51° 43' 43,696"	39° 9' 54,956"
32293	2762	Земли населенных пунктов № 59	520588,90	1297115,82	51° 43' 43,683"	39° 9' 54,907"
32294	2763	Земли населенных пунктов № 59	520589,28	1297114,89	51° 43' 43,696"	39° 9' 54,859"
32295	2764	Земли населенных пунктов № 59	520590,21	1297114,49	51° 43' 43,726"	39° 9' 54,838"
32296	2765	Земли населенных пунктов № 59	520591,14	1297114,87	51° 43' 43,756"	39° 9' 54,859"
32297	2766	Земли населенных пунктов № 59	520591,54	1297115,79	51° 43' 43,769"	39° 9' 54,907"
32298	2767	Земли населенных пунктов № 59	520591,16	1297116,73	51° 43' 43,756"	39° 9' 54,956"

32299	2768	Земли населенных пунктов № 59	520590,23	1297117,13	51° 43' 43,726"	39° 9' 54,976"
32300	2769	Земли населенных пунктов № 59	520589,30	1297116,75	51° 43' 43,696"	39° 9' 54,956"
32301	2770	Земли населенных пунктов № 59	521034,29	1307821,05	51° 43' 54,488"	39° 19' 12,897"
32302	2771	Земли населенных пунктов № 59	521032,07	1307820,78	51° 43' 54,417"	39° 19' 12,881"
32303	2772	Земли населенных пунктов № 59	521032,35	1307818,57	51° 43' 54,426"	39° 19' 12,766"
32304	2773	Земли населенных пунктов № 59	521034,56	1307818,84	51° 43' 54,498"	39° 19' 12,782"
32305	2774	Земли населенных пунктов № 59	521034,29	1307821,05	51° 43' 54,488"	39° 19' 12,897"
32306	2775	Земли населенных пунктов № 59	521034,68	1307769,52	51° 43' 54,520"	39° 19' 10,212"
32307	2776	Земли населенных пунктов № 59	521033,70	1307769,28	51° 43' 54,488"	39° 19' 10,199"
32308	2777	Земли населенных пунктов № 59	521033,95	1307768,31	51° 43' 54,497"	39° 19' 10,149"
32309	2778	Земли населенных пунктов № 59	521034,92	1307768,55	51° 43' 54,528"	39° 19' 10,162"
32310	2779	Земли населенных пунктов № 59	521034,68	1307769,52	51° 43' 54,520"	39° 19' 10,212"
32311	2780	Земли населенных пунктов № 59	521038,71	1307785,26	51° 43' 54,645"	39° 19' 11,034"
32312	2781	Земли населенных пунктов № 59	521036,49	1307784,99	51° 43' 54,573"	39° 19' 11,019"
32313	2782	Земли населенных пунктов № 59	521036,76	1307782,77	51° 43' 54,582"	39° 19' 10,904"
32314	2783	Земли населенных пунктов № 59	521038,98	1307783,04	51° 43' 54,654"	39° 19' 10,919"
32315	2784	Земли населенных пунктов № 59	521038,71	1307785,26	51° 43' 54,645"	39° 19' 11,034"
32316	2785	Земли населенных пунктов № 59	521038,59	1307771,92	51° 43' 54,646"	39° 19' 10,339"
32317	2786	Земли населенных пунктов № 59	521037,14	1307771,55	51° 43' 54,599"	39° 19' 10,319"
32318	2787	Земли населенных пунктов № 59	521037,62	1307769,60	51° 43' 54,615"	39° 19' 10,218"
32319	2788	Земли населенных пунктов № 59	521039,07	1307769,97	51° 43' 54,662"	39° 19' 10,238"
32320	2789	Земли населенных пунктов № 59	521038,59	1307771,92	51° 43' 54,646"	39° 19' 10,339"
32321	2790	Земли населенных пунктов № 59	521071,32	1307910,23	51° 43' 55,653"	39° 19' 17,565"
32322	2791	Земли населенных пунктов № 59	521069,15	1307909,76	51° 43' 55,583"	39° 19' 17,540"
32323	2792	Земли населенных пунктов № 59	521069,62	1307907,59	51° 43' 55,599"	39° 19' 17,427"
32324	2793	Земли населенных пунктов № 59	521071,79	1307908,06	51° 43' 55,669"	39° 19' 17,453"
32325	2794	Земли населенных пунктов № 59	521071,32	1307910,23	51° 43' 55,653"	39° 19' 17,565"
32326	2795	Земли населенных пунктов № 59	521115,43	1307925,42	51° 43' 57,075"	39° 19' 18,383"
32327	2796	Земли населенных пунктов № 59	521114,32	1307924,75	51° 43' 57,039"	39° 19' 18,348"
32328	2797	Земли населенных пунктов № 59	521118,33	1307918,15	51° 43' 57,171"	39° 19' 18,006"
32329	2798	Земли населенных пунктов № 59	521119,44	1307918,82	51° 43' 57,207"	39° 19' 18,042"
32330	2799	Земли населенных пунктов № 59	521115,43	1307925,42	51° 43' 57,075"	39° 19' 18,383"
32331	2800	Земли населенных пунктов № 59	521055,63	1306335,26	51° 43' 55,723"	39° 17' 55,497"
32332	2801	Земли населенных пунктов № 59	521047,58	1306335,46	51° 43' 55,462"	39° 17' 55,503"
32333	2802	Земли населенных пунктов № 59	521047,55	1306327,50	51° 43' 55,464"	39° 17' 55,088"
32334	2803	Земли населенных пунктов № 59	521055,48	1306327,39	51° 43' 55,721"	39° 17' 55,087"
32335	2804	Земли населенных пунктов № 59	521055,63	1306335,26	51° 43' 55,723"	39° 17' 55,497"
32336	2805	Земли населенных пунктов № 59	521156,39	1307948,61	51° 43' 58,391"	39° 19' 19,616"
32337	2806	Земли населенных пунктов № 59	521154,58	1307947,31	51° 43' 58,333"	39° 19' 19,547"
32338	2807	Земли населенных пунктов № 59	521155,89	1307945,49	51° 43' 58,376"	39° 19' 19,453"
32339	2808	Земли населенных пунктов № 59	521157,71	1307946,80	51° 43' 58,435"	39° 19' 19,522"

32340	2809	Земли населенных пунктов № 59	521156,39	1307948,61	51° 43' 58,391"	39° 19' 19,616"
32341	2810	Земли населенных пунктов № 59	521185,84	1307969,38	51° 43' 59,336"	39° 19' 20,716"
32342	2811	Земли населенных пунктов № 59	521180,26	1307965,18	51° 43' 59,157"	39° 19' 20,494"
32343	2812	Земли населенных пунктов № 59	521181,12	1307964,05	51° 43' 59,185"	39° 19' 20,435"
32344	2813	Земли населенных пунктов № 59	521186,70	1307968,24	51° 43' 59,364"	39° 19' 20,657"
32345	2814	Земли населенных пунктов № 59	521185,84	1307969,38	51° 43' 59,336"	39° 19' 20,716"
32346	2815	Земли населенных пунктов № 59	521116,17	1306473,70	51° 43' 57,631"	39° 18' 2,746"
32347	2816	Земли населенных пунктов № 59	521097,38	1306468,38	51° 43' 57,025"	39° 18' 2,457"
32348	2817	Земли населенных пунктов № 59	521108,73	1306452,45	51° 43' 57,398"	39° 18' 1,634"
32349	2818	Земли населенных пунктов № 59	521116,05	1306472,85	51° 43' 57,628"	39° 18' 2,701"
32350	2819	Земли населенных пунктов № 59	521116,05	1306472,84	51° 43' 57,628"	39° 18' 2,700"
32351	2820	Земли населенных пунктов № 59	521116,05	1306472,85	51° 43' 57,628"	39° 18' 2,701"
32352	2821	Земли населенных пунктов № 59	521116,17	1306473,70	51° 43' 57,632"	39° 18' 2,746"
32353	2822	Земли населенных пунктов № 59	521116,17	1306473,70	51° 43' 57,631"	39° 18' 2,746"
32354	2823	Земли населенных пунктов № 59	521312,12	1308095,72	51° 44' 3,374"	39° 19' 27,374"
32355	2824	Земли населенных пунктов № 59	521311,59	1308094,67	51° 44' 3,358"	39° 19' 27,319"
32356	2825	Земли населенных пунктов № 59	521311,97	1308093,73	51° 44' 3,370"	39° 19' 27,270"
32357	2826	Земли населенных пунктов № 59	521312,89	1308093,34	51° 44' 3,400"	39° 19' 27,251"
32358	2827	Земли населенных пунктов № 59	521313,87	1308093,76	51° 44' 3,432"	39° 19' 27,273"
32359	2828	Земли населенных пунктов № 59	521314,23	1308094,65	51° 44' 3,443"	39° 19' 27,319"
32360	2829	Земли населенных пунктов № 59	521313,93	1308095,49	51° 44' 3,433"	39° 19' 27,363"
32361	2830	Земли населенных пунктов № 59	521312,92	1308095,98	51° 44' 3,400"	39° 19' 27,388"
32362	2831	Земли населенных пунктов № 59	521312,12	1308095,72	51° 44' 3,374"	39° 19' 27,374"
32363	2832	Земли населенных пунктов № 59	521324,55	1307965,94	51° 44' 3,825"	39° 19' 20,620"
32364	2833	Земли населенных пунктов № 59	521324,15	1307965,02	51° 44' 3,812"	39° 19' 20,571"
32365	2834	Земли населенных пунктов № 59	521324,53	1307964,08	51° 44' 3,825"	39° 19' 20,522"
32366	2835	Земли населенных пунктов № 59	521325,46	1307963,69	51° 44' 3,855"	39° 19' 20,503"
32367	2836	Земли населенных пунктов № 59	521326,39	1307964,07	51° 44' 3,885"	39° 19' 20,523"
32368	2837	Земли населенных пунктов № 59	521326,79	1307964,99	51° 44' 3,898"	39° 19' 20,571"
32369	2838	Земли населенных пунктов № 59	521326,41	1307965,93	51° 44' 3,885"	39° 19' 20,620"
32370	2839	Земли населенных пунктов № 59	521325,48	1307966,33	51° 44' 3,855"	39° 19' 20,640"
32371	2840	Земли населенных пунктов № 59	521324,55	1307965,94	51° 44' 3,825"	39° 19' 20,620"
32372	2841	Земли населенных пунктов № 59	520922,97	1297246,57	51° 43' 54,452"	39° 10' 1,882"
32373	2842	Земли населенных пунктов № 59	520922,57	1297245,64	51° 43' 54,439"	39° 10' 1,833"
32374	2843	Земли населенных пунктов № 59	520922,95	1297244,71	51° 43' 54,452"	39° 10' 1,785"
32375	2844	Земли населенных пунктов № 59	520923,88	1297244,31	51° 43' 54,482"	39° 10' 1,765"
32376	2845	Земли населенных пунктов № 59	520924,81	1297244,69	51° 43' 54,512"	39° 10' 1,785"
32377	2846	Земли населенных пунктов № 59	520925,21	1297245,62	51° 43' 54,525"	39° 10' 1,834"
32378	2847	Земли населенных пунктов № 59	520924,83	1297246,55	51° 43' 54,512"	39° 10' 1,882"
32379	2848	Земли населенных пунктов № 59	520923,90	1297246,95	51° 43' 54,482"	39° 10' 1,902"
32380	2849	Земли населенных пунктов № 59	520922,97	1297246,57	51° 43' 54,452"	39° 10' 1,882"

32381	2850	Земли населенных пунктов № 59	521086,25	1297309,45	51° 43' 59,715"	39° 10' 5,238"
32382	2851	Земли населенных пунктов № 59	521085,85	1297308,53	51° 43' 59,703"	39° 10' 5,190"
32383	2852	Земли населенных пунктов № 59	521086,23	1297307,59	51° 43' 59,715"	39° 10' 5,141"
32384	2853	Земли населенных пунктов № 59	521087,15	1297307,19	51° 43' 59,745"	39° 10' 5,121"
32385	2854	Земли населенных пунктов № 59	521088,09	1297307,58	51° 43' 59,775"	39° 10' 5,142"
32386	2855	Земли населенных пунктов № 59	521088,49	1297308,50	51° 43' 59,788"	39° 10' 5,190"
32387	2856	Земли населенных пунктов № 59	521088,11	1297309,44	51° 43' 59,775"	39° 10' 5,238"
32388	2857	Земли населенных пунктов № 59	521087,18	1297309,83	51° 43' 59,745"	39° 10' 5,259"
32389	2858	Земли населенных пунктов № 59	521086,25	1297309,45	51° 43' 59,715"	39° 10' 5,238"
32390	2859	Земли населенных пунктов № 59	521250,58	1297373,73	51° 44' 5,012"	39° 10' 8,668"
32391	2860	Земли населенных пунктов № 59	521250,19	1297372,80	51° 44' 5,000"	39° 10' 8,619"
32392	2861	Земли населенных пунктов № 59	521250,57	1297371,87	51° 44' 5,013"	39° 10' 8,571"
32393	2862	Земли населенных пунктов № 59	521251,49	1297371,47	51° 44' 5,043"	39° 10' 8,551"
32394	2863	Земли населенных пунктов № 59	521252,43	1297371,85	51° 44' 5,073"	39° 10' 8,571"
32395	2864	Земли населенных пунктов № 59	521252,83	1297372,78	51° 44' 5,085"	39° 10' 8,620"
32396	2865	Земли населенных пунктов № 59	521252,44	1297373,71	51° 44' 5,073"	39° 10' 8,668"
32397	2866	Земли населенных пунктов № 59	521251,52	1297374,11	51° 44' 5,043"	39° 10' 8,688"
32398	2867	Земли населенных пунктов № 59	521250,58	1297373,73	51° 44' 5,012"	39° 10' 8,668"
32399	2868	Земли населенных пунктов № 59	521416,63	1297439,75	51° 44' 10,364"	39° 10' 12,189"
32400	2869	Земли населенных пунктов № 59	521413,30	1297437,54	51° 44' 10,257"	39° 10' 12,073"
32401	2870	Земли населенных пунктов № 59	521415,51	1297434,20	51° 44' 10,330"	39° 10' 11,900"
32402	2871	Земли населенных пунктов № 59	521418,84	1297436,41	51° 44' 10,437"	39° 10' 12,016"
32403	2872	Земли населенных пунктов № 59	521416,63	1297439,75	51° 44' 10,364"	39° 10' 12,189"
32404	2873	Земли населенных пунктов № 59	521527,41	1297543,16	51° 44' 13,917"	39° 10' 17,633"
32405	2874	Земли населенных пунктов № 59	521520,51	1297539,64	51° 44' 13,695"	39° 10' 17,446"
32406	2875	Земли населенных пунктов № 59	521524,04	1297532,74	51° 44' 13,811"	39° 10' 17,088"
32407	2876	Земли населенных пунктов № 59	521530,93	1297536,26	51° 44' 14,033"	39° 10' 17,275"
32408	2877	Земли населенных пунктов № 59	521527,41	1297543,16	51° 44' 13,917"	39° 10' 17,633"
32409	2878	Земли населенных пунктов № 59	522126,67	1307334,11	51° 44' 30,009"	39° 18' 48,174"
32410	2879	Земли населенных пунктов № 59	522126,34	1307322,53	51° 44' 30,003"	39° 18' 47,570"
32411	2880	Земли населенных пунктов № 59	522125,07	1307312,89	51° 44' 29,965"	39° 18' 47,067"
32412	2881	Земли населенных пунктов № 59	522124,52	1307307,05	51° 44' 29,949"	39° 18' 46,762"
32413	2882	Земли населенных пунктов № 59	522133,46	1307306,06	51° 44' 30,239"	39° 18' 46,716"
32414	2883	Земли населенных пунктов № 59	522126,58	1307195,90	51° 44' 30,057"	39° 18' 40,971"
32415	2884	Земли населенных пунктов № 59	522124,72	1307151,07	51° 44' 30,013"	39° 18' 38,634"
32416	2885	Земли населенных пунктов № 59	522128,00	1307150,89	51° 44' 30,119"	39° 18' 38,626"
32417	2886	Земли населенных пунктов № 59	522141,68	1307150,15	51° 44' 30,562"	39° 18' 38,596"
32418	2887	Земли населенных пунктов № 59	522137,82	1307087,67	51° 44' 30,460"	39° 18' 35,338"
32419	2888	Земли населенных пунктов № 59	522325,69	1307075,65	51° 44' 36,543"	39° 18' 34,822"
32420	2889	Земли населенных пунктов № 59	522335,67	1307318,05	51° 44' 36,776"	39° 18' 47,461"
32421	2890	Земли населенных пунктов № 59	522126,67	1307334,11	51° 44' 30,009"	39° 18' 48,174"

32422	2891	Земли населенных пунктов № 59	522148,86	1297806,42	51° 44' 33,942"	39° 10' 31,658"
32423	2892	Земли населенных пунктов № 59	522144,28	1297802,68	51° 44' 33,795"	39° 10' 31,461"
32424	2893	Земли населенных пунктов № 59	522148,02	1297798,10	51° 44' 33,917"	39° 10' 31,224"
32425	2894	Земли населенных пунктов № 59	522152,60	1297801,85	51° 44' 34,064"	39° 10' 31,422"
32426	2895	Земли населенных пунктов № 59	522148,86	1297806,42	51° 44' 33,942"	39° 10' 31,658"
32427	2896	Земли населенных пунктов № 59	522233,66	1297893,03	51° 44' 36,659"	39° 10' 36,214"
32428	2897	Земли населенных пунктов № 59	522233,26	1297892,11	51° 44' 36,647"	39° 10' 36,165"
32429	2898	Земли населенных пунктов № 59	522233,64	1297891,17	51° 44' 36,659"	39° 10' 36,117"
32430	2899	Земли населенных пунктов № 59	522234,57	1297890,78	51° 44' 36,689"	39° 10' 36,097"
32431	2900	Земли населенных пунктов № 59	522235,50	1297891,16	51° 44' 36,719"	39° 10' 36,117"
32432	2901	Земли населенных пунктов № 59	522235,90	1297892,08	51° 44' 36,732"	39° 10' 36,165"
32433	2902	Земли населенных пунктов № 59	522235,52	1297893,02	51° 44' 36,719"	39° 10' 36,214"
32434	2903	Земли населенных пунктов № 59	522234,59	1297893,42	51° 44' 36,689"	39° 10' 36,234"
32435	2904	Земли населенных пунктов № 59	522233,66	1297893,03	51° 44' 36,659"	39° 10' 36,214"
32436	2905	Земли населенных пунктов № 59	522321,00	1297985,63	51° 44' 39,456"	39° 10' 41,083"
32437	2906	Земли населенных пунктов № 59	522316,36	1297981,98	51° 44' 39,307"	39° 10' 40,891"
32438	2907	Земли населенных пунктов № 59	522320,02	1297977,32	51° 44' 39,427"	39° 10' 40,650"
32439	2908	Земли населенных пунктов № 59	522324,67	1297980,99	51° 44' 39,577"	39° 10' 40,843"
32440	2909	Земли населенных пунктов № 59	522321,00	1297985,63	51° 44' 39,456"	39° 10' 41,083"
32441	2910	Земли населенных пунктов № 59	523504,42	1298466,21	51° 45' 17,594"	39° 11' 6,723"
32442	2911	Земли населенных пунктов № 59	523498,33	1298460,78	51° 45' 17,399"	39° 11' 6,437"
32443	2912	Земли населенных пунктов № 59	523503,76	1298454,68	51° 45' 17,577"	39° 11' 6,121"
32444	2913	Земли населенных пунктов № 59	523509,85	1298460,11	51° 45' 17,772"	39° 11' 6,408"
32445	2914	Земли населенных пунктов № 59	523504,42	1298466,21	51° 45' 17,594"	39° 11' 6,723"
32446	2915	Земли населенных пунктов № 59	523585,98	1298482,95	51° 45' 20,228"	39° 11' 7,636"
32447	2916	Земли населенных пунктов № 59	523581,64	1298476,04	51° 45' 20,090"	39° 11' 7,274"
32448	2917	Земли населенных пунктов № 59	523588,54	1298471,70	51° 45' 20,315"	39° 11' 7,051"
32449	2918	Земли населенных пунктов № 59	523592,88	1298478,61	51° 45' 20,453"	39° 11' 7,413"
32450	2919	Земли населенных пунктов № 59	523585,98	1298482,95	51° 45' 20,228"	39° 11' 7,636"
32451	2920	Земли населенных пунктов № 59	524547,72	1304828,08	51° 45' 49,237"	39° 16' 38,950"
32452	2921	Земли населенных пунктов № 59	524533,72	1304828,08	51° 45' 48,784"	39° 16' 38,942"
32453	2922	Земли населенных пунктов № 59	524533,71	1304814,08	51° 45' 48,789"	39° 16' 38,213"
32454	2923	Земли населенных пунктов № 59	524547,72	1304814,08	51° 45' 49,242"	39° 16' 38,220"
32455	2924	Земли населенных пунктов № 59	524547,72	1304828,08	51° 45' 49,237"	39° 16' 38,950"
32456	2925	Земли населенных пунктов № 59	524730,12	1304698,60	51° 45' 55,184"	39° 16' 32,303"
32457	2926	Земли населенных пунктов № 59	524716,12	1304698,60	51° 45' 54,731"	39° 16' 32,295"
32458	2927	Земли населенных пунктов № 59	524716,12	1304684,60	51° 45' 54,736"	39° 16' 31,565"
32459	2928	Земли населенных пунктов № 59	524730,12	1304684,60	51° 45' 55,189"	39° 16' 31,573"
32460	2929	Земли населенных пунктов № 59	524730,12	1304698,60	51° 45' 55,184"	39° 16' 32,303"
32461	2930	Земли населенных пунктов № 59	524916,97	1304567,40	51° 46' 1,275"	39° 16' 25,568"
32462	2931	Земли населенных пунктов № 59	524902,97	1304567,40	51° 46' 0,822"	39° 16' 25,560"

32463	2932	Земли населенных пунктов № 59	524902,97	1304553,40	51° 46' 0,827"	39° 16' 24,830"
32464	2933	Земли населенных пунктов № 59	524916,97	1304553,40	51° 46' 1,280"	39° 16' 24,838"
32465	2934	Земли населенных пунктов № 59	524916,97	1304567,40	51° 46' 1,275"	39° 16' 25,568"
32466	2935	Земли населенных пунктов № 59	525111,77	1304429,21	51° 46' 7,626"	39° 16' 18,472"
32467	2936	Земли населенных пунктов № 59	525097,77	1304429,21	51° 46' 7,173"	39° 16' 18,464"
32468	2937	Земли населенных пунктов № 59	525097,77	1304415,21	51° 46' 7,178"	39° 16' 17,734"
32469	2938	Земли населенных пунктов № 59	525111,77	1304415,21	51° 46' 7,631"	39° 16' 17,742"
32470	2939	Земли населенных пунктов № 59	525111,77	1304429,21	51° 46' 7,626"	39° 16' 18,472"
32471	2940	Земли населенных пунктов № 59	525307,33	1304290,06	51° 46' 14,001"	39° 16' 11,326"
32472	2941	Земли населенных пунктов № 59	525293,33	1304290,06	51° 46' 13,548"	39° 16' 11,318"
32473	2942	Земли населенных пунктов № 59	525293,33	1304276,06	51° 46' 13,553"	39° 16' 10,588"
32474	2943	Земли населенных пунктов № 59	525307,33	1304276,06	51° 46' 14,006"	39° 16' 10,596"
32475	2944	Земли населенных пунктов № 59	525307,33	1304290,06	51° 46' 14,001"	39° 16' 11,326"
32476	2945	Земли населенных пунктов № 59	525477,71	1304169,28	51° 46' 19,555"	39° 16' 5,123"
32477	2946	Земли населенных пунктов № 59	525463,71	1304169,28	51° 46' 19,103"	39° 16' 5,115"
32478	2947	Земли населенных пунктов № 59	525463,71	1304155,28	51° 46' 19,107"	39° 16' 4,385"
32479	2948	Земли населенных пунктов № 59	525477,71	1304155,28	51° 46' 19,560"	39° 16' 4,393"
32480	2949	Земли населенных пунктов № 59	525477,71	1304169,28	51° 46' 19,555"	39° 16' 5,123"
32481	2950	Земли населенных пунктов № 59	525681,69	1304023,52	51° 46' 26,205"	39° 15' 57,636"
32482	2951	Земли населенных пунктов № 59	525667,69	1304023,52	51° 46' 25,752"	39° 15' 57,628"
32483	2952	Земли населенных пунктов № 59	525667,69	1304009,52	51° 46' 25,757"	39° 15' 56,898"
32484	2953	Земли населенных пунктов № 59	525681,69	1304009,52	51° 46' 26,210"	39° 15' 56,906"
32485	2954	Земли населенных пунктов № 59	525681,69	1304023,52	51° 46' 26,205"	39° 15' 57,636"
32486	2955	Земли населенных пунктов № 59	525868,63	1303893,84	51° 46' 32,298"	39° 15' 50,978"
32487	2956	Земли населенных пунктов № 59	525854,63	1303893,84	51° 46' 31,845"	39° 15' 50,970"
32488	2957	Земли населенных пунктов № 59	525854,63	1303879,84	51° 46' 31,850"	39° 15' 50,240"
32489	2958	Земли населенных пунктов № 59	525868,63	1303879,84	51° 46' 32,303"	39° 15' 50,248"
32490	2959	Земли населенных пунктов № 59	525868,63	1303893,84	51° 46' 32,298"	39° 15' 50,978"
32491	2960	Земли населенных пунктов № 59	526046,68	1303763,97	51° 46' 38,103"	39° 15' 44,304"
32492	2961	Земли населенных пунктов № 59	526032,68	1303763,97	51° 46' 37,650"	39° 15' 44,296"
32493	2962	Земли населенных пунктов № 59	526032,68	1303749,97	51° 46' 37,655"	39° 15' 43,566"
32494	2963	Земли населенных пунктов № 59	526046,68	1303749,97	51° 46' 38,108"	39° 15' 43,574"
32495	2964	Земли населенных пунктов № 59	526046,68	1303763,97	51° 46' 38,103"	39° 15' 44,304"
32496	2965	Земли населенных пунктов № 59	526243,47	1303627,67	51° 46' 44,517"	39° 15' 37,304"
32497	2966	Земли населенных пунктов № 59	526229,47	1303627,67	51° 46' 44,064"	39° 15' 37,297"
32498	2967	Земли населенных пунктов № 59	526229,47	1303613,67	51° 46' 44,069"	39° 15' 36,567"
32499	2968	Земли населенных пунктов № 59	526243,47	1303613,67	51° 46' 44,522"	39° 15' 36,574"
32500	2969	Земли населенных пунктов № 59	526243,47	1303627,67	51° 46' 44,517"	39° 15' 37,304"
32501	2970	Земли населенных пунктов № 59	526395,14	1303508,29	51° 46' 49,465"	39° 15' 31,162"
32502	2971	Земли населенных пунктов № 59	526393,37	1303503,02	51° 46' 49,410"	39° 15' 30,886"
32503	2972	Земли населенных пунктов № 59	526395,04	1303497,71	51° 46' 49,465"	39° 15' 30,610"

32504	2973	Земли населенных пунктов № 59	526399,51	1303494,40	51° 46' 49,611"	39° 15' 30,440"
32505	2974	Земли населенных пунктов № 59	526405,07	1303494,35	51° 46' 49,791"	39° 15' 30,441"
32506	2975	Земли населенных пунктов № 59	526409,60	1303497,57	51° 46' 49,936"	39° 15' 30,611"
32507	2976	Земли населенных пунктов № 59	526411,37	1303502,85	51° 46' 49,992"	39° 15' 30,887"
32508	2977	Земли населенных пунктов № 59	526409,70	1303508,15	51° 46' 49,936"	39° 15' 31,163"
32509	2978	Земли населенных пунктов № 59	526405,25	1303511,46	51° 46' 49,791"	39° 15' 31,333"
32510	2979	Земли населенных пунктов № 59	526399,68	1303511,52	51° 46' 49,611"	39° 15' 31,333"
32511	2980	Земли населенных пунктов № 59	526395,14	1303508,29	51° 46' 49,465"	39° 15' 31,162"
32512	2981	Земли населенных пунктов № 59	526578,08	1303388,04	51° 46' 55,425"	39° 15' 24,992"
32513	2982	Земли населенных пунктов № 59	526569,41	1303375,76	51° 46' 55,148"	39° 15' 24,346"
32514	2983	Земли населенных пунктов № 59	526581,69	1303367,08	51° 46' 55,549"	39° 15' 23,900"
32515	2984	Земли населенных пунктов № 59	526590,36	1303379,36	51° 46' 55,825"	39° 15' 24,545"
32516	2985	Земли населенных пунктов № 59	526578,08	1303388,04	51° 46' 55,425"	39° 15' 24,992"
32517	2986	Земли населенных пунктов № 59	526700,35	1303333,78	51° 46' 59,399"	39° 15' 22,229"
32518	2987	Земли населенных пунктов № 59	526693,26	1303333,59	51° 46' 59,170"	39° 15' 22,215"
32519	2988	Земли населенных пунктов № 59	526693,46	1303326,50	51° 46' 59,179"	39° 15' 21,845"
32520	2989	Земли населенных пунктов № 59	526700,55	1303326,69	51° 46' 59,408"	39° 15' 21,859"
32521	2990	Земли населенных пунктов № 59	526700,35	1303333,78	51° 46' 59,399"	39° 15' 22,229"
32522	2991	Земли населенных пунктов № 59	526786,01	1303376,15	51° 47' 2,156"	39° 15' 24,486"
32523	2992	Земли населенных пунктов № 59	526785,75	1303375,37	51° 47' 2,148"	39° 15' 24,446"
32524	2993	Земли населенных пунктов № 59	526785,99	1303374,59	51° 47' 2,156"	39° 15' 24,405"
32525	2994	Земли населенных пунктов № 59	526786,65	1303374,10	51° 47' 2,177"	39° 15' 24,380"
32526	2995	Земли населенных пунктов № 59	526787,47	1303374,09	51° 47' 2,204"	39° 15' 24,380"
32527	2996	Земли населенных пунктов № 59	526788,13	1303374,57	51° 47' 2,225"	39° 15' 24,405"
32528	2997	Земли населенных пунктов № 59	526788,39	1303375,35	51° 47' 2,233"	39° 15' 24,446"
32529	2998	Земли населенных пунктов № 59	526788,15	1303376,13	51° 47' 2,225"	39° 15' 24,487"
32530	2999	Земли населенных пунктов № 59	526787,49	1303376,61	51° 47' 2,203"	39° 15' 24,511"
32531	3000	Земли населенных пунктов № 59	526786,67	1303376,62	51° 47' 2,177"	39° 15' 24,511"
32532	3001	Земли населенных пунктов № 59	526786,01	1303376,15	51° 47' 2,156"	39° 15' 24,486"
32533	3002	Земли населенных пунктов № 59	526874,83	1303500,06	51° 47' 4,987"	39° 15' 30,999"
32534	3003	Земли населенных пунктов № 59	526874,57	1303499,28	51° 47' 4,978"	39° 15' 30,958"
32535	3004	Земли населенных пунктов № 59	526874,81	1303498,50	51° 47' 4,987"	39° 15' 30,918"
32536	3005	Земли населенных пунктов № 59	526875,47	1303498,01	51° 47' 5,008"	39° 15' 30,892"
32537	3006	Земли населенных пунктов № 59	526876,29	1303498,00	51° 47' 5,035"	39° 15' 30,892"
32538	3007	Земли населенных пунктов № 59	526876,95	1303498,48	51° 47' 5,056"	39° 15' 30,918"
32539	3008	Земли населенных пунктов № 59	526877,21	1303499,26	51° 47' 5,064"	39° 15' 30,959"
32540	3009	Земли населенных пунктов № 59	526876,97	1303500,04	51° 47' 5,056"	39° 15' 30,999"
32541	3010	Земли населенных пунктов № 59	526876,31	1303500,52	51° 47' 5,034"	39° 15' 31,024"
32542	3011	Земли населенных пунктов № 59	526875,49	1303500,53	51° 47' 5,008"	39° 15' 31,024"
32543	3012	Земли населенных пунктов № 59	526874,83	1303500,06	51° 47' 4,987"	39° 15' 30,999"
32544	3013	Земли населенных пунктов № 59	526946,98	1303568,51	51° 47' 7,297"	39° 15' 34,610"

32545	3014	Земли населенных пунктов № 59	526946,72	1303567,73	51° 47' 7,289"	39° 15' 34,569"
32546	3015	Земли населенных пунктов № 59	526946,97	1303566,95	51° 47' 7,298"	39° 15' 34,528"
32547	3016	Земли населенных пунктов № 59	526947,62	1303566,46	51° 47' 7,319"	39° 15' 34,503"
32548	3017	Земли населенных пунктов № 59	526948,44	1303566,45	51° 47' 7,345"	39° 15' 34,503"
32549	3018	Земли населенных пунктов № 59	526949,11	1303566,93	51° 47' 7,367"	39° 15' 34,528"
32550	3019	Земли населенных пунктов № 59	526949,36	1303567,71	51° 47' 7,375"	39° 15' 34,569"
32551	3020	Земли населенных пунктов № 59	526949,12	1303568,49	51° 47' 7,367"	39° 15' 34,610"
32552	3021	Земли населенных пунктов № 59	526948,47	1303568,97	51° 47' 7,346"	39° 15' 34,634"
32553	3022	Земли населенных пунктов № 59	526947,65	1303568,98	51° 47' 7,319"	39° 15' 34,635"
32554	3023	Земли населенных пунктов № 59	526946,98	1303568,51	51° 47' 7,297"	39° 15' 34,610"
32555	3024	Земли населенных пунктов № 59	527020,21	1303640,30	51° 47' 9,642"	39° 15' 38,395"
32556	3025	Земли населенных пунктов № 59	527015,95	1303636,19	51° 47' 9,505"	39° 15' 38,178"
32557	3026	Земли населенных пунктов № 59	527020,06	1303631,93	51° 47' 9,640"	39° 15' 37,959"
32558	3027	Земли населенных пунктов № 59	527024,32	1303636,04	51° 47' 9,776"	39° 15' 38,175"
32559	3028	Земли населенных пунктов № 59	527020,21	1303640,30	51° 47' 9,642"	39° 15' 38,395"
32560	3029	Земли населенных пунктов № 59	527101,98	1303684,38	51° 47' 12,272"	39° 15' 40,740"
32561	3030	Земли населенных пунктов № 59	527101,72	1303683,61	51° 47' 12,264"	39° 15' 40,700"
32562	3031	Земли населенных пунктов № 59	527101,97	1303682,82	51° 47' 12,272"	39° 15' 40,659"
32563	3032	Земли населенных пунктов № 59	527102,62	1303682,34	51° 47' 12,294"	39° 15' 40,634"
32564	3033	Земли населенных пунктов № 59	527103,44	1303682,33	51° 47' 12,320"	39° 15' 40,634"
32565	3034	Земли населенных пунктов № 59	527104,11	1303682,80	51° 47' 12,342"	39° 15' 40,659"
32566	3035	Земли населенных пунктов № 59	527104,36	1303683,58	51° 47' 12,349"	39° 15' 40,700"
32567	3036	Земли населенных пунктов № 59	527104,12	1303684,36	51° 47' 12,341"	39° 15' 40,740"
32568	3037	Земли населенных пунктов № 59	527103,47	1303684,85	51° 47' 12,320"	39° 15' 40,766"
32569	3038	Земли населенных пунктов № 59	527102,65	1303684,86	51° 47' 12,294"	39° 15' 40,766"
32570	3039	Земли населенных пунктов № 59	527101,98	1303684,38	51° 47' 12,272"	39° 15' 40,740"
32571	3040	Земли населенных пунктов № 59	527184,91	1303732,23	51° 47' 14,939"	39° 15' 43,282"
32572	3041	Земли населенных пунктов № 59	527179,16	1303730,85	51° 47' 14,753"	39° 15' 43,207"
32573	3042	Земли населенных пунктов № 59	527180,53	1303725,10	51° 47' 14,799"	39° 15' 42,908"
32574	3043	Земли населенных пунктов № 59	527186,29	1303726,48	51° 47' 14,985"	39° 15' 42,983"
32575	3044	Земли населенных пунктов № 59	527184,91	1303732,23	51° 47' 14,939"	39° 15' 43,282"
32576	3045	Земли населенных пунктов № 59	527294,26	1303745,10	51° 47' 18,472"	39° 15' 44,015"
32577	3046	Земли населенных пунктов № 59	527294,00	1303744,33	51° 47' 18,464"	39° 15' 43,974"
32578	3047	Земли населенных пунктов № 59	527294,24	1303743,54	51° 47' 18,472"	39° 15' 43,933"
32579	3048	Земли населенных пунктов № 59	527294,90	1303743,06	51° 47' 18,493"	39° 15' 43,909"
32580	3049	Земли населенных пунктов № 59	527295,72	1303743,05	51° 47' 18,520"	39° 15' 43,909"
32581	3050	Земли населенных пунктов № 59	527296,38	1303743,52	51° 47' 18,541"	39° 15' 43,934"
32582	3051	Земли населенных пунктов № 59	527296,64	1303744,30	51° 47' 18,549"	39° 15' 43,974"
32583	3052	Земли населенных пунктов № 59	527296,40	1303745,08	51° 47' 18,541"	39° 15' 44,015"
32584	3053	Земли населенных пунктов № 59	527295,74	1303745,57	51° 47' 18,519"	39° 15' 44,040"
32585	3054	Земли населенных пунктов № 59	527294,92	1303745,58	51° 47' 18,493"	39° 15' 44,040"

32586	3055	Земли населенных пунктов № 59	527294,26	1303745,10	51° 47' 18,472"	39° 15' 44,015"
32587	3056	Земли населенных пунктов № 59	527383,60	1303760,33	51° 47' 21,357"	39° 15' 44,859"
32588	3057	Земли населенных пунктов № 59	527382,75	1303753,28	51° 47' 21,332"	39° 15' 44,491"
32589	3058	Земли населенных пунктов № 59	527389,80	1303752,44	51° 47' 21,560"	39° 15' 44,451"
32590	3059	Земли населенных пунктов № 59	527390,65	1303759,48	51° 47' 21,585"	39° 15' 44,819"
32591	3060	Земли населенных пунктов № 59	527383,60	1303760,33	51° 47' 21,357"	39° 15' 44,859"
32592	3061	Земли населенных пунктов № 59	501972,48	1304189,91	51° 33' 39,089"	39° 15' 53,085"
32593	3062	Земли населенных пунктов № 59	501972,28	1304189,24	51° 33' 39,083"	39° 15' 53,050"
32594	3063	Земли населенных пунктов № 59	501972,47	1304188,56	51° 33' 39,089"	39° 15' 53,015"
32595	3064	Земли населенных пунктов № 59	501972,95	1304188,06	51° 33' 39,105"	39° 15' 52,989"
32596	3065	Земли населенных пунктов № 59	501973,63	1304187,86	51° 33' 39,127"	39° 15' 52,979"
32597	3066	Земли населенных пунктов № 59	501974,31	1304188,05	51° 33' 39,149"	39° 15' 52,989"
32598	3067	Земли населенных пунктов № 59	501974,81	1304188,53	51° 33' 39,165"	39° 15' 53,015"
32599	3068	Земли населенных пунктов № 59	501975,00	1304189,20	51° 33' 39,171"	39° 15' 53,050"
32600	3069	Земли населенных пунктов № 59	501974,82	1304189,88	51° 33' 39,165"	39° 15' 53,085"
32601	3070	Земли населенных пунктов № 59	501974,33	1304190,39	51° 33' 39,148"	39° 15' 53,111"
32602	3071	Земли населенных пунктов № 59	501973,65	1304190,58	51° 33' 39,126"	39° 15' 53,120"
32603	3072	Земли населенных пунктов № 59	501972,97	1304190,41	51° 33' 39,104"	39° 15' 53,111"
32604	3073	Земли населенных пунктов № 59	501972,48	1304189,91	51° 33' 39,089"	39° 15' 53,085"
32605	3074	Земли населенных пунктов № 59	502188,95	1304177,48	51° 33' 46,097"	39° 15' 52,560"
32606	3075	Земли населенных пунктов № 59	502188,16	1304170,34	51° 33' 46,074"	39° 15' 52,189"
32607	3076	Земли населенных пунктов № 59	502195,15	1304169,56	51° 33' 46,300"	39° 15' 52,152"
32608	3077	Земли населенных пунктов № 59	502195,95	1304176,70	51° 33' 46,323"	39° 15' 52,523"
32609	3078	Земли населенных пунктов № 59	502188,95	1304177,48	51° 33' 46,097"	39° 15' 52,560"
32610	3079	Земли населенных пунктов № 59	502403,43	1304146,81	51° 33' 53,046"	39° 15' 51,087"
32611	3080	Земли населенных пунктов № 59	502402,31	1304139,79	51° 33' 53,013"	39° 15' 50,722"
32612	3081	Земли населенных пунктов № 59	502409,30	1304138,68	51° 33' 53,239"	39° 15' 50,668"
32613	3082	Земли населенных пунктов № 59	502410,41	1304145,71	51° 33' 53,273"	39° 15' 51,033"
32614	3083	Земли населенных пунктов № 59	502403,43	1304146,81	51° 33' 53,046"	39° 15' 51,087"
32615	3084	Земли населенных пунктов № 59	502589,57	1304129,73	51° 33' 59,075"	39° 15' 50,303"
32616	3085	Земли населенных пунктов № 59	502589,37	1304129,06	51° 33' 59,068"	39° 15' 50,268"
32617	3086	Земли населенных пунктов № 59	502589,56	1304128,38	51° 33' 59,075"	39° 15' 50,233"
32618	3087	Земли населенных пунктов № 59	502590,04	1304127,88	51° 33' 59,090"	39° 15' 50,207"
32619	3088	Земли населенных пунктов № 59	502590,72	1304127,68	51° 33' 59,112"	39° 15' 50,197"
32620	3089	Земли населенных пунктов № 59	502591,40	1304127,87	51° 33' 59,134"	39° 15' 50,208"
32621	3090	Земли населенных пунктов № 59	502591,90	1304128,35	51° 33' 59,150"	39° 15' 50,233"
32622	3091	Земли населенных пунктов № 59	502592,09	1304129,02	51° 33' 59,156"	39° 15' 50,268"
32623	3092	Земли населенных пунктов № 59	502591,91	1304129,70	51° 33' 59,150"	39° 15' 50,303"
32624	3093	Земли населенных пунктов № 59	502591,42	1304130,21	51° 33' 59,134"	39° 15' 50,329"
32625	3094	Земли населенных пунктов № 59	502590,74	1304130,40	51° 33' 59,112"	39° 15' 50,339"
32626	3095	Земли населенных пунктов № 59	502590,06	1304130,23	51° 33' 59,090"	39° 15' 50,329"

32627	3096	Земли населенных пунктов № 59	502589,57	1304129,73	51° 33' 59,075"	39° 15' 50,303"
32628	3097	Земли населенных пунктов № 59	502776,25	1304116,12	51° 34' 5,119"	39° 15' 49,700"
32629	3098	Земли населенных пунктов № 59	502776,05	1304115,45	51° 34' 5,113"	39° 15' 49,665"
32630	3099	Земли населенных пунктов № 59	502776,24	1304114,77	51° 34' 5,119"	39° 15' 49,630"
32631	3100	Земли населенных пунктов № 59	502776,72	1304114,27	51° 34' 5,135"	39° 15' 49,604"
32632	3101	Земли населенных пунктов № 59	502777,40	1304114,07	51° 34' 5,157"	39° 15' 49,594"
32633	3102	Земли населенных пунктов № 59	502778,08	1304114,26	51° 34' 5,179"	39° 15' 49,604"
32634	3103	Земли населенных пунктов № 59	502778,58	1304114,74	51° 34' 5,195"	39° 15' 49,630"
32635	3104	Земли населенных пунктов № 59	502778,77	1304115,41	51° 34' 5,201"	39° 15' 49,665"
32636	3105	Земли населенных пунктов № 59	502778,59	1304116,09	51° 34' 5,195"	39° 15' 49,700"
32637	3106	Земли населенных пунктов № 59	502778,10	1304116,60	51° 34' 5,179"	39° 15' 49,726"
32638	3107	Земли населенных пунктов № 59	502777,42	1304116,79	51° 34' 5,157"	39° 15' 49,735"
32639	3108	Земли населенных пунктов № 59	502776,74	1304116,62	51° 34' 5,135"	39° 15' 49,726"
32640	3109	Земли населенных пунктов № 59	502776,25	1304116,12	51° 34' 5,119"	39° 15' 49,700"
32641	3110	Земли населенных пунктов № 59	502937,02	1304104,51	51° 34' 10,324"	39° 15' 49,186"
32642	3111	Земли населенных пунктов № 59	502936,82	1304103,84	51° 34' 10,318"	39° 15' 49,151"
32643	3112	Земли населенных пунктов № 59	502937,01	1304103,16	51° 34' 10,325"	39° 15' 49,116"
32644	3113	Земли населенных пунктов № 59	502937,49	1304102,66	51° 34' 10,340"	39° 15' 49,091"
32645	3114	Земли населенных пунктов № 59	502938,17	1304102,46	51° 34' 10,362"	39° 15' 49,081"
32646	3115	Земли населенных пунктов № 59	502938,85	1304102,65	51° 34' 10,384"	39° 15' 49,091"
32647	3116	Земли населенных пунктов № 59	502939,35	1304103,13	51° 34' 10,400"	39° 15' 49,116"
32648	3117	Земли населенных пунктов № 59	502939,54	1304103,80	51° 34' 10,406"	39° 15' 49,151"
32649	3118	Земли населенных пунктов № 59	502939,36	1304104,48	51° 34' 10,400"	39° 15' 49,186"
32650	3119	Земли населенных пунктов № 59	502938,87	1304104,99	51° 34' 10,384"	39° 15' 49,212"
32651	3120	Земли населенных пунктов № 59	502938,19	1304105,18	51° 34' 10,362"	39° 15' 49,222"
32652	3121	Земли населенных пунктов № 59	502937,51	1304105,01	51° 34' 10,340"	39° 15' 49,213"
32653	3122	Земли населенных пунктов № 59	502937,02	1304104,51	51° 34' 10,324"	39° 15' 49,186"
32654	3123	Земли населенных пунктов № 59	503145,58	1304089,73	51° 34' 17,077"	39° 15' 48,535"
32655	3124	Земли населенных пунктов № 59	503145,38	1304089,06	51° 34' 17,071"	39° 15' 48,500"
32656	3125	Земли населенных пунктов № 59	503145,57	1304088,38	51° 34' 17,077"	39° 15' 48,464"
32657	3126	Земли населенных пунктов № 59	503146,05	1304087,88	51° 34' 17,093"	39° 15' 48,439"
32658	3127	Земли населенных пунктов № 59	503146,73	1304087,68	51° 34' 17,115"	39° 15' 48,429"
32659	3128	Земли населенных пунктов № 59	503147,41	1304087,87	51° 34' 17,137"	39° 15' 48,439"
32660	3129	Земли населенных пунктов № 59	503147,91	1304088,35	51° 34' 17,153"	39° 15' 48,464"
32661	3130	Земли населенных пунктов № 59	503148,10	1304089,02	51° 34' 17,159"	39° 15' 48,499"
32662	3131	Земли населенных пунктов № 59	503147,92	1304089,70	51° 34' 17,153"	39° 15' 48,534"
32663	3132	Земли населенных пунктов № 59	503147,43	1304090,21	51° 34' 17,137"	39° 15' 48,560"
32664	3133	Земли населенных пунктов № 59	503146,75	1304090,40	51° 34' 17,115"	39° 15' 48,570"
32665	3134	Земли населенных пунктов № 59	503146,07	1304090,23	51° 34' 17,093"	39° 15' 48,561"
32666	3135	Земли населенных пунктов № 59	503145,58	1304089,73	51° 34' 17,077"	39° 15' 48,535"
32667	3136	Земли населенных пунктов № 59	503355,13	1304074,15	51° 34' 23,862"	39° 15' 47,842"

32668	3137	Земли населенных пунктов № 59	503354,93	1304073,48	51° 34' 23,856"	39° 15' 47,807"
32669	3138	Земли населенных пунктов № 59	503355,12	1304072,80	51° 34' 23,862"	39° 15' 47,772"
32670	3139	Земли населенных пунктов № 59	503355,60	1304072,30	51° 34' 23,878"	39° 15' 47,746"
32671	3140	Земли населенных пунктов № 59	503356,28	1304072,10	51° 34' 23,900"	39° 15' 47,736"
32672	3141	Земли населенных пунктов № 59	503356,96	1304072,29	51° 34' 23,922"	39° 15' 47,746"
32673	3142	Земли населенных пунктов № 59	503357,46	1304072,77	51° 34' 23,938"	39° 15' 47,771"
32674	3143	Земли населенных пунктов № 59	503357,65	1304073,44	51° 34' 23,944"	39° 15' 47,806"
32675	3144	Земли населенных пунктов № 59	503357,47	1304074,12	51° 34' 23,938"	39° 15' 47,841"
32676	3145	Земли населенных пунктов № 59	503356,98	1304074,63	51° 34' 23,922"	39° 15' 47,868"
32677	3146	Земли населенных пунктов № 59	503356,30	1304074,82	51° 34' 23,900"	39° 15' 47,877"
32678	3147	Земли населенных пунктов № 59	503355,62	1304074,65	51° 34' 23,878"	39° 15' 47,868"
32679	3148	Земли населенных пунктов № 59	503355,13	1304074,15	51° 34' 23,862"	39° 15' 47,842"
32680	3149	Земли населенных пунктов № 59	503557,92	1304059,55	51° 34' 30,428"	39° 15' 47,196"
32681	3150	Земли населенных пунктов № 59	503557,72	1304058,88	51° 34' 30,422"	39° 15' 47,161"
32682	3151	Земли населенных пунктов № 59	503557,91	1304058,20	51° 34' 30,428"	39° 15' 47,126"
32683	3152	Земли населенных пунктов № 59	503558,39	1304057,70	51° 34' 30,444"	39° 15' 47,100"
32684	3153	Земли населенных пунктов № 59	503559,07	1304057,50	51° 34' 30,466"	39° 15' 47,090"
32685	3154	Земли населенных пунктов № 59	503559,75	1304057,69	51° 34' 30,488"	39° 15' 47,100"
32686	3155	Земли населенных пунктов № 59	503560,25	1304058,17	51° 34' 30,504"	39° 15' 47,126"
32687	3156	Земли населенных пунктов № 59	503560,44	1304058,84	51° 34' 30,510"	39° 15' 47,160"
32688	3157	Земли населенных пунктов № 59	503560,26	1304059,52	51° 34' 30,504"	39° 15' 47,196"
32689	3158	Земли населенных пунктов № 59	503559,77	1304060,03	51° 34' 30,488"	39° 15' 47,222"
32690	3159	Земли населенных пунктов № 59	503559,09	1304060,22	51° 34' 30,466"	39° 15' 47,231"
32691	3160	Земли населенных пунктов № 59	503558,41	1304060,05	51° 34' 30,444"	39° 15' 47,222"
32692	3161	Земли населенных пунктов № 59	503557,92	1304059,55	51° 34' 30,428"	39° 15' 47,196"
32693	3162	Земли населенных пунктов № 59	503970,21	1304028,86	51° 34' 43,778"	39° 15' 45,831"
32694	3163	Земли населенных пунктов № 59	503970,01	1304028,19	51° 34' 43,771"	39° 15' 45,796"
32695	3164	Земли населенных пунктов № 59	503970,20	1304027,51	51° 34' 43,778"	39° 15' 45,760"
32696	3165	Земли населенных пунктов № 59	503970,68	1304027,01	51° 34' 43,793"	39° 15' 45,735"
32697	3166	Земли населенных пунктов № 59	503971,36	1304026,81	51° 34' 43,816"	39° 15' 45,725"
32698	3167	Земли населенных пунктов № 59	503972,04	1304027,00	51° 34' 43,837"	39° 15' 45,735"
32699	3168	Земли населенных пунктов № 59	503972,54	1304027,48	51° 34' 43,853"	39° 15' 45,760"
32700	3169	Земли населенных пунктов № 59	503972,73	1304028,15	51° 34' 43,859"	39° 15' 45,795"
32701	3170	Земли населенных пунктов № 59	503972,55	1304028,83	51° 34' 43,853"	39° 15' 45,830"
32702	3171	Земли населенных пунктов № 59	503972,06	1304029,34	51° 34' 43,837"	39° 15' 45,856"
32703	3172	Земли населенных пунктов № 59	503971,38	1304029,53	51° 34' 43,815"	39° 15' 45,866"
32704	3173	Земли населенных пунктов № 59	503970,70	1304029,36	51° 34' 43,793"	39° 15' 45,857"
32705	3174	Земли населенных пунктов № 59	503970,21	1304028,86	51° 34' 43,778"	39° 15' 45,831"
32706	3175	Земли населенных пунктов № 59	504188,45	1304017,32	51° 34' 50,842"	39° 15' 45,352"
32707	3176	Земли населенных пунктов № 59	504182,33	1304013,63	51° 34' 50,646"	39° 15' 45,157"
32708	3177	Земли населенных пунктов № 59	504185,98	1304007,56	51° 34' 50,766"	39° 15' 44,844"

32709	3178	Земли населенных пунктов № 59	504192,11	1304011,26	51° 34' 50,963"	39° 15' 45,039"
32710	3179	Земли населенных пунктов № 59	504188,45	1304017,32	51° 34' 50,842"	39° 15' 45,352"
32711	3180	Земли населенных пунктов № 59	504271,50	1304156,77	51° 34' 53,481"	39° 15' 52,640"
32712	3181	Земли населенных пунктов № 59	504271,30	1304156,10	51° 34' 53,475"	39° 15' 52,605"
32713	3182	Земли населенных пунктов № 59	504271,49	1304155,42	51° 34' 53,481"	39° 15' 52,570"
32714	3183	Земли населенных пунктов № 59	504271,97	1304154,92	51° 34' 53,497"	39° 15' 52,544"
32715	3184	Земли населенных пунктов № 59	504272,65	1304154,72	51° 34' 53,519"	39° 15' 52,534"
32716	3185	Земли населенных пунктов № 59	504273,33	1304154,91	51° 34' 53,541"	39° 15' 52,544"
32717	3186	Земли населенных пунктов № 59	504273,83	1304155,39	51° 34' 53,557"	39° 15' 52,569"
32718	3187	Земли населенных пунктов № 59	504274,02	1304156,06	51° 34' 53,563"	39° 15' 52,604"
32719	3188	Земли населенных пунктов № 59	504273,84	1304156,74	51° 34' 53,557"	39° 15' 52,639"
32720	3189	Земли населенных пунктов № 59	504273,35	1304157,25	51° 34' 53,541"	39° 15' 52,666"
32721	3190	Земли населенных пунктов № 59	504272,67	1304157,44	51° 34' 53,519"	39° 15' 52,675"
32722	3191	Земли населенных пунктов № 59	504271,99	1304157,27	51° 34' 53,497"	39° 15' 52,666"
32723	3192	Земли населенных пунктов № 59	504271,50	1304156,77	51° 34' 53,481"	39° 15' 52,640"
32724	3193	Земли населенных пунктов № 59	504375,31	1304330,93	51° 34' 56,779"	39° 16' 1,742"
32725	3194	Земли населенных пунктов № 59	504375,11	1304330,26	51° 34' 56,773"	39° 16' 1,707"
32726	3195	Земли населенных пунктов № 59	504375,30	1304329,58	51° 34' 56,780"	39° 16' 1,671"
32727	3196	Земли населенных пунктов № 59	504375,78	1304329,08	51° 34' 56,795"	39° 16' 1,646"
32728	3197	Земли населенных пунктов № 59	504376,46	1304328,88	51° 34' 56,817"	39° 16' 1,636"
32729	3198	Земли населенных пунктов № 59	504377,14	1304329,07	51° 34' 56,839"	39° 16' 1,646"
32730	3199	Земли населенных пунктов № 59	504377,64	1304329,55	51° 34' 56,855"	39° 16' 1,671"
32731	3200	Земли населенных пунктов № 59	504377,83	1304330,22	51° 34' 56,861"	39° 16' 1,706"
32732	3201	Земли населенных пунктов № 59	504377,65	1304330,90	51° 34' 56,855"	39° 16' 1,741"
32733	3202	Земли населенных пунктов № 59	504377,16	1304331,41	51° 34' 56,839"	39° 16' 1,768"
32734	3203	Земли населенных пунктов № 59	504376,48	1304331,60	51° 34' 56,817"	39° 16' 1,777"
32735	3204	Земли населенных пунктов № 59	504375,80	1304331,43	51° 34' 56,795"	39° 16' 1,768"
32736	3205	Земли населенных пунктов № 59	504375,31	1304330,93	51° 34' 56,779"	39° 16' 1,742"
32737	3206	Земли населенных пунктов № 59	504490,27	1304524,23	51° 35' 0,432"	39° 16' 11,844"
32738	3207	Земли населенных пунктов № 59	504490,07	1304523,56	51° 35' 0,425"	39° 16' 11,809"
32739	3208	Земли населенных пунктов № 59	504490,26	1304522,88	51° 35' 0,432"	39° 16' 11,774"
32740	3209	Земли населенных пунктов № 59	504490,74	1304522,38	51° 35' 0,447"	39° 16' 11,748"
32741	3210	Земли населенных пунктов № 59	504491,42	1304522,18	51° 35' 0,470"	39° 16' 11,738"
32742	3211	Земли населенных пунктов № 59	504492,10	1304522,37	51° 35' 0,491"	39° 16' 11,748"
32743	3212	Земли населенных пунктов № 59	504492,60	1304522,85	51° 35' 0,507"	39° 16' 11,774"
32744	3213	Земли населенных пунктов № 59	504492,79	1304523,52	51° 35' 0,513"	39° 16' 11,809"
32745	3214	Земли населенных пунктов № 59	504492,61	1304524,20	51° 35' 0,507"	39° 16' 11,844"
32746	3215	Земли населенных пунктов № 59	504492,12	1304524,71	51° 35' 0,491"	39° 16' 11,870"
32747	3216	Земли населенных пунктов № 59	504491,44	1304524,90	51° 35' 0,469"	39° 16' 11,879"
32748	3217	Земли населенных пунктов № 59	504490,76	1304524,73	51° 35' 0,447"	39° 16' 11,870"
32749	3218	Земли населенных пунктов № 59	504490,27	1304524,23	51° 35' 0,432"	39° 16' 11,844"

32750	3219	Земли населенных пунктов № 59	504605,78	1304718,39	51° 35' 4,101"	39° 16' 21,992"
32751	3220	Земли населенных пунктов № 59	504605,58	1304717,72	51° 35' 4,095"	39° 16' 21,957"
32752	3221	Земли населенных пунктов № 59	504605,77	1304717,04	51° 35' 4,101"	39° 16' 21,922"
32753	3222	Земли населенных пунктов № 59	504606,25	1304716,54	51° 35' 4,117"	39° 16' 21,896"
32754	3223	Земли населенных пунктов № 59	504606,93	1304716,34	51° 35' 4,139"	39° 16' 21,886"
32755	3224	Земли населенных пунктов № 59	504607,61	1304716,53	51° 35' 4,161"	39° 16' 21,896"
32756	3225	Земли населенных пунктов № 59	504608,11	1304717,01	51° 35' 4,177"	39° 16' 21,922"
32757	3226	Земли населенных пунктов № 59	504608,30	1304717,68	51° 35' 4,183"	39° 16' 21,956"
32758	3227	Земли населенных пунктов № 59	504608,12	1304718,36	51° 35' 4,177"	39° 16' 21,992"
32759	3228	Земли населенных пунктов № 59	504607,63	1304718,87	51° 35' 4,161"	39° 16' 22,018"
32760	3229	Земли населенных пунктов № 59	504606,95	1304719,06	51° 35' 4,139"	39° 16' 22,027"
32761	3230	Земли населенных пунктов № 59	504606,27	1304718,89	51° 35' 4,117"	39° 16' 22,018"
32762	3231	Земли населенных пунктов № 59	504605,78	1304718,39	51° 35' 4,101"	39° 16' 21,992"
32763	3232	Земли населенных пунктов № 59	504722,87	1304914,96	51° 35' 7,820"	39° 16' 32,266"
32764	3233	Земли населенных пунктов № 59	504722,67	1304914,29	51° 35' 7,814"	39° 16' 32,231"
32765	3234	Земли населенных пунктов № 59	504722,86	1304913,61	51° 35' 7,821"	39° 16' 32,196"
32766	3235	Земли населенных пунктов № 59	504723,34	1304913,11	51° 35' 7,836"	39° 16' 32,170"
32767	3236	Земли населенных пунктов № 59	504724,02	1304912,91	51° 35' 7,858"	39° 16' 32,160"
32768	3237	Земли населенных пунктов № 59	504724,70	1304913,10	51° 35' 7,880"	39° 16' 32,171"
32769	3238	Земли населенных пунктов № 59	504725,20	1304913,58	51° 35' 7,896"	39° 16' 32,196"
32770	3239	Земли населенных пунктов № 59	504725,39	1304914,25	51° 35' 7,902"	39° 16' 32,231"
32771	3240	Земли населенных пунктов № 59	504725,21	1304914,93	51° 35' 7,896"	39° 16' 32,266"
32772	3241	Земли населенных пунктов № 59	504724,72	1304915,44	51° 35' 7,880"	39° 16' 32,292"
32773	3242	Земли населенных пунктов № 59	504724,04	1304915,63	51° 35' 7,858"	39° 16' 32,302"
32774	3243	Земли населенных пунктов № 59	504723,36	1304915,46	51° 35' 7,836"	39° 16' 32,293"
32775	3244	Земли населенных пунктов № 59	504722,87	1304914,96	51° 35' 7,820"	39° 16' 32,266"
32776	3245	Земли населенных пунктов № 59	504815,22	1305070,09	51° 35' 10,754"	39° 16' 40,375"
32777	3246	Земли населенных пунктов № 59	504815,02	1305069,42	51° 35' 10,748"	39° 16' 40,340"
32778	3247	Земли населенных пунктов № 59	504815,21	1305068,74	51° 35' 10,754"	39° 16' 40,305"
32779	3248	Земли населенных пунктов № 59	504815,69	1305068,24	51° 35' 10,770"	39° 16' 40,279"
32780	3249	Земли населенных пунктов № 59	504816,37	1305068,04	51° 35' 10,792"	39° 16' 40,269"
32781	3250	Земли населенных пунктов № 59	504817,05	1305068,23	51° 35' 10,814"	39° 16' 40,279"
32782	3251	Земли населенных пунктов № 59	504817,55	1305068,71	51° 35' 10,830"	39° 16' 40,305"
32783	3252	Земли населенных пунктов № 59	504817,74	1305069,38	51° 35' 10,836"	39° 16' 40,340"
32784	3253	Земли населенных пунктов № 59	504817,56	1305070,06	51° 35' 10,830"	39° 16' 40,375"
32785	3254	Земли населенных пунктов № 59	504817,07	1305070,57	51° 35' 10,814"	39° 16' 40,401"
32786	3255	Земли населенных пунктов № 59	504816,39	1305070,76	51° 35' 10,791"	39° 16' 40,410"
32787	3256	Земли населенных пунктов № 59	504815,71	1305070,59	51° 35' 10,770"	39° 16' 40,401"
32788	3257	Земли населенных пунктов № 59	504815,22	1305070,09	51° 35' 10,754"	39° 16' 40,375"
32789	3258	Земли населенных пунктов № 59	504941,20	1303835,56	51° 35' 15,259"	39° 15' 36,329"
32790	3259	Земли населенных пунктов № 59	504937,70	1303828,20	51° 35' 15,148"	39° 15' 35,944"

32791	3260	Земли населенных пунктов № 59	504945,25	1303825,09	51° 35' 15,393"	39° 15' 35,787"
32792	3261	Земли населенных пунктов № 59	504948,72	1303832,45	51° 35' 15,503"	39° 15' 36,171"
32793	3262	Земли населенных пунктов № 59	504941,20	1303835,56	51° 35' 15,259"	39° 15' 36,329"
32794	3263	Земли населенных пунктов № 59	504943,28	1303551,53	51° 35' 15,424"	39° 15' 21,578"
32795	3264	Земли населенных пунктов № 59	504936,90	1303547,96	51° 35' 15,218"	39° 15' 21,389"
32796	3265	Земли населенных пунктов № 59	504940,46	1303541,58	51° 35' 15,336"	39° 15' 21,060"
32797	3266	Земли населенных пунктов № 59	504946,85	1303545,14	51° 35' 15,541"	39° 15' 21,248"
32798	3267	Земли населенных пунктов № 59	504943,28	1303551,53	51° 35' 15,424"	39° 15' 21,578"
32799	3268	Земли населенных пунктов № 59	504983,00	1303868,12	51° 35' 16,600"	39° 15' 38,043"
32800	3269	Земли населенных пунктов № 59	504977,51	1303863,86	51° 35' 16,424"	39° 15' 37,819"
32801	3270	Земли населенных пунктов № 59	504982,03	1303858,06	51° 35' 16,572"	39° 15' 37,520"
32802	3271	Земли населенных пунктов № 59	504987,39	1303862,48	51° 35' 16,744"	39° 15' 37,752"
32803	3272	Земли населенных пунктов № 59	504983,00	1303868,12	51° 35' 16,600"	39° 15' 38,043"
32804	3273	Земли населенных пунктов № 59	505007,61	1303510,96	51° 35' 17,519"	39° 15' 19,506"
32805	3274	Земли населенных пунктов № 59	505006,97	1303504,10	51° 35' 17,500"	39° 15' 19,150"
32806	3275	Земли населенных пунктов № 59	505014,66	1303503,38	51° 35' 17,749"	39° 15' 19,117"
32807	3276	Земли населенных пунктов № 59	505015,30	1303510,24	51° 35' 17,768"	39° 15' 19,473"
32808	3277	Земли населенных пунктов № 59	505007,61	1303510,96	51° 35' 17,519"	39° 15' 19,506"
32809	3278	Земли населенных пунктов № 59	505080,85	1303948,98	51° 35' 19,738"	39° 15' 42,297"
32810	3279	Земли населенных пунктов № 59	505073,74	1303946,65	51° 35' 19,509"	39° 15' 42,172"
32811	3280	Земли населенных пунктов № 59	505075,89	1303940,14	51° 35' 19,581"	39° 15' 41,835"
32812	3281	Земли населенных пунктов № 59	505082,96	1303942,55	51° 35' 19,808"	39° 15' 41,964"
32813	3282	Земли населенных пунктов № 59	505080,85	1303948,98	51° 35' 19,738"	39° 15' 42,297"
32814	3283	Земли населенных пунктов № 59	505072,44	1303532,62	51° 35' 19,609"	39° 15' 20,667"
32815	3284	Земли населенных пунктов № 59	505078,57	1303528,66	51° 35' 19,808"	39° 15' 20,465"
32816	3285	Земли населенных пунктов № 59	505082,54	1303534,79	51° 35' 19,935"	39° 15' 20,785"
32817	3286	Земли населенных пунктов № 59	505076,41	1303538,75	51° 35' 19,735"	39° 15' 20,987"
32818	3287	Земли населенных пунктов № 59	505072,44	1303532,62	51° 35' 19,609"	39° 15' 20,667"
32819	3288	Земли населенных пунктов № 59	505324,33	1304998,72	51° 35' 27,250"	39° 16' 36,955"
32820	3289	Земли населенных пунктов № 59	505323,93	1304997,79	51° 35' 27,238"	39° 16' 36,907"
32821	3290	Земли населенных пунктов № 59	505324,31	1304996,86	51° 35' 27,250"	39° 16' 36,859"
32822	3291	Земли населенных пунктов № 59	505325,23	1304996,46	51° 35' 27,280"	39° 16' 36,838"
32823	3292	Земли населенных пунктов № 59	505326,17	1304996,84	51° 35' 27,310"	39° 16' 36,859"
32824	3293	Земли населенных пунктов № 59	505326,57	1304997,76	51° 35' 27,323"	39° 16' 36,907"
32825	3294	Земли населенных пунктов № 59	505326,19	1304998,70	51° 35' 27,310"	39° 16' 36,955"
32826	3295	Земли населенных пунктов № 59	505325,26	1304999,10	51° 35' 27,280"	39° 16' 36,976"
32827	3296	Земли населенных пунктов № 59	505324,33	1304998,72	51° 35' 27,250"	39° 16' 36,955"
32828	3297	Земли населенных пунктов № 59	505344,01	1304987,07	51° 35' 27,891"	39° 16' 36,361"
32829	3298	Земли населенных пунктов № 59	505343,81	1304986,40	51° 35' 27,885"	39° 16' 36,326"
32830	3299	Земли населенных пунктов № 59	505344,00	1304985,72	51° 35' 27,891"	39° 16' 36,291"
32831	3300	Земли населенных пунктов № 59	505344,48	1304985,22	51° 35' 27,907"	39° 16' 36,266"

32832	3301	Земли населенных пунктов № 59	505345,16	1304985,02	51° 35' 27,929"	39° 16' 36,256"
32833	3302	Земли населенных пунктов № 59	505345,84	1304985,21	51° 35' 27,951"	39° 16' 36,266"
32834	3303	Земли населенных пунктов № 59	505346,34	1304985,69	51° 35' 27,967"	39° 16' 36,291"
32835	3304	Земли населенных пунктов № 59	505346,53	1304986,36	51° 35' 27,973"	39° 16' 36,326"
32836	3305	Земли населенных пунктов № 59	505346,35	1304987,04	51° 35' 27,967"	39° 16' 36,361"
32837	3306	Земли населенных пунктов № 59	505345,86	1304987,55	51° 35' 27,951"	39° 16' 36,387"
32838	3307	Земли населенных пунктов № 59	505345,18	1304987,74	51° 35' 27,929"	39° 16' 36,397"
32839	3308	Земли населенных пунктов № 59	505344,50	1304987,57	51° 35' 27,907"	39° 16' 36,388"
32840	3309	Земли населенных пунктов № 59	505344,01	1304987,07	51° 35' 27,891"	39° 16' 36,361"
32841	3310	Земли населенных пунктов № 59	505395,03	1304898,32	51° 35' 29,573"	39° 16' 31,780"
32842	3311	Земли населенных пунктов № 59	505394,63	1304897,39	51° 35' 29,560"	39° 16' 31,732"
32843	3312	Земли населенных пунктов № 59	505395,01	1304896,46	51° 35' 29,573"	39° 16' 31,684"
32844	3313	Земли населенных пунктов № 59	505395,94	1304896,06	51° 35' 29,603"	39° 16' 31,663"
32845	3314	Земли населенных пунктов № 59	505396,87	1304896,44	51° 35' 29,633"	39° 16' 31,684"
32846	3315	Земли населенных пунктов № 59	505397,27	1304897,37	51° 35' 29,646"	39° 16' 31,732"
32847	3316	Земли населенных пунктов № 59	505396,89	1304898,30	51° 35' 29,633"	39° 16' 31,780"
32848	3317	Земли населенных пунктов № 59	505395,96	1304898,70	51° 35' 29,603"	39° 16' 31,801"
32849	3318	Земли населенных пунктов № 59	505395,03	1304898,32	51° 35' 29,573"	39° 16' 31,780"
32850	3319	Земли населенных пунктов № 59	505380,88	1304161,54	51° 35' 29,372"	39° 15' 53,503"
32851	3320	Земли населенных пунктов № 59	505380,68	1304160,87	51° 35' 29,365"	39° 15' 53,468"
32852	3321	Земли населенных пунктов № 59	505380,87	1304160,19	51° 35' 29,372"	39° 15' 53,433"
32853	3322	Земли населенных пунктов № 59	505381,35	1304159,69	51° 35' 29,387"	39° 15' 53,407"
32854	3323	Земли населенных пунктов № 59	505382,03	1304159,49	51° 35' 29,409"	39° 15' 53,397"
32855	3324	Земли населенных пунктов № 59	505382,71	1304159,68	51° 35' 29,431"	39° 15' 53,408"
32856	3325	Земли населенных пунктов № 59	505383,21	1304160,16	51° 35' 29,447"	39° 15' 53,433"
32857	3326	Земли населенных пунктов № 59	505383,40	1304160,83	51° 35' 29,453"	39° 15' 53,468"
32858	3327	Земли населенных пунктов № 59	505383,22	1304161,51	51° 35' 29,447"	39° 15' 53,503"
32859	3328	Земли населенных пунктов № 59	505382,73	1304162,02	51° 35' 29,431"	39° 15' 53,529"
32860	3329	Земли населенных пунктов № 59	505382,05	1304162,21	51° 35' 29,409"	39° 15' 53,539"
32861	3330	Земли населенных пунктов № 59	505381,37	1304162,04	51° 35' 29,387"	39° 15' 53,529"
32862	3331	Земли населенных пунктов № 59	505380,88	1304161,54	51° 35' 29,372"	39° 15' 53,503"
32863	3332	Земли населенных пунктов № 59	505424,75	1304102,46	51° 35' 30,811"	39° 15' 50,459"
32864	3333	Земли населенных пунктов № 59	505424,35	1304101,53	51° 35' 30,799"	39° 15' 50,410"
32865	3334	Земли населенных пунктов № 59	505424,73	1304100,60	51° 35' 30,811"	39° 15' 50,362"
32866	3335	Земли населенных пунктов № 59	505425,65	1304100,20	51° 35' 30,841"	39° 15' 50,342"
32867	3336	Земли населенных пунктов № 59	505426,59	1304100,58	51° 35' 30,871"	39° 15' 50,362"
32868	3337	Земли населенных пунктов № 59	505426,99	1304101,51	51° 35' 30,884"	39° 15' 50,411"
32869	3338	Земли населенных пунктов № 59	505426,61	1304102,44	51° 35' 30,871"	39° 15' 50,459"
32870	3339	Земли населенных пунктов № 59	505425,68	1304102,84	51° 35' 30,841"	39° 15' 50,479"
32871	3340	Земли населенных пунктов № 59	505424,75	1304102,46	51° 35' 30,811"	39° 15' 50,459"
32872	3341	Земли населенных пунктов № 59	505454,75	1304813,60	51° 35' 31,535"	39° 16' 27,413"

32873	3342	Земли населенных пунктов № 59	505454,35	1304812,67	51° 35' 31,522"	39° 16' 27,365"
32874	3343	Земли населенных пунктов № 59	505454,73	1304811,74	51° 35' 31,535"	39° 16' 27,317"
32875	3344	Земли населенных пунктов № 59	505455,66	1304811,34	51° 35' 31,565"	39° 16' 27,297"
32876	3345	Земли населенных пунктов № 59	505456,59	1304811,72	51° 35' 31,595"	39° 16' 27,317"
32877	3346	Земли населенных пунктов № 59	505456,99	1304812,65	51° 35' 31,607"	39° 16' 27,365"
32878	3347	Земли населенных пунктов № 59	505456,61	1304813,58	51° 35' 31,595"	39° 16' 27,413"
32879	3348	Земли населенных пунктов № 59	505455,68	1304813,98	51° 35' 31,565"	39° 16' 27,434"
32880	3349	Земли населенных пунктов № 59	505454,75	1304813,60	51° 35' 31,535"	39° 16' 27,413"
32881	3350	Земли населенных пунктов № 59	505459,13	1304823,26	51° 35' 31,673"	39° 16' 27,918"
32882	3351	Земли населенных пунктов № 59	505458,93	1304822,59	51° 35' 31,667"	39° 16' 27,883"
32883	3352	Земли населенных пунктов № 59	505459,12	1304821,91	51° 35' 31,673"	39° 16' 27,848"
32884	3353	Земли населенных пунктов № 59	505459,60	1304821,41	51° 35' 31,689"	39° 16' 27,822"
32885	3354	Земли населенных пунктов № 59	505460,28	1304821,21	51° 35' 31,711"	39° 16' 27,812"
32886	3355	Земли населенных пунктов № 59	505460,96	1304821,40	51° 35' 31,733"	39° 16' 27,822"
32887	3356	Земли населенных пунктов № 59	505461,46	1304821,88	51° 35' 31,749"	39° 16' 27,847"
32888	3357	Земли населенных пунктов № 59	505461,65	1304822,55	51° 35' 31,755"	39° 16' 27,882"
32889	3358	Земли населенных пунктов № 59	505461,47	1304823,23	51° 35' 31,749"	39° 16' 27,917"
32890	3359	Земли населенных пунктов № 59	505460,98	1304823,74	51° 35' 31,733"	39° 16' 27,944"
32891	3360	Земли населенных пунктов № 59	505460,30	1304823,93	51° 35' 31,711"	39° 16' 27,953"
32892	3361	Земли населенных пунктов № 59	505459,62	1304823,76	51° 35' 31,689"	39° 16' 27,944"
32893	3362	Земли населенных пунктов № 59	505459,13	1304823,26	51° 35' 31,673"	39° 16' 27,918"
32894	3363	Земли населенных пунктов № 59	505477,04	1304194,69	51° 35' 32,471"	39° 15' 55,278"
32895	3364	Земли населенных пунктов № 59	505476,64	1304193,76	51° 35' 32,459"	39° 15' 55,230"
32896	3365	Земли населенных пунктов № 59	505477,03	1304192,83	51° 35' 32,471"	39° 15' 55,182"
32897	3366	Земли населенных пунктов № 59	505477,95	1304192,43	51° 35' 32,501"	39° 15' 55,162"
32898	3367	Земли населенных пунктов № 59	505478,89	1304192,81	51° 35' 32,532"	39° 15' 55,182"
32899	3368	Земли населенных пунктов № 59	505479,28	1304193,74	51° 35' 32,544"	39° 15' 55,230"
32900	3369	Земли населенных пунктов № 59	505478,90	1304194,67	51° 35' 32,531"	39° 15' 55,278"
32901	3370	Земли населенных пунктов № 59	505477,98	1304195,07	51° 35' 32,501"	39° 15' 55,299"
32902	3371	Земли населенных пунктов № 59	505477,04	1304194,69	51° 35' 32,471"	39° 15' 55,278"
32903	3372	Земли населенных пунктов № 59	505494,11	1304358,71	51° 35' 32,967"	39° 16' 3,807"
32904	3373	Земли населенных пунктов № 59	505493,91	1304358,04	51° 35' 32,960"	39° 16' 3,773"
32905	3374	Земли населенных пунктов № 59	505494,10	1304357,36	51° 35' 32,967"	39° 16' 3,737"
32906	3375	Земли населенных пунктов № 59	505494,58	1304356,86	51° 35' 32,982"	39° 16' 3,712"
32907	3376	Земли населенных пунктов № 59	505495,26	1304356,66	51° 35' 33,004"	39° 16' 3,702"
32908	3377	Земли населенных пунктов № 59	505495,94	1304356,85	51° 35' 33,026"	39° 16' 3,712"
32909	3378	Земли населенных пунктов № 59	505496,44	1304357,33	51° 35' 33,042"	39° 16' 3,737"
32910	3379	Земли населенных пунктов № 59	505496,63	1304358,00	51° 35' 33,048"	39° 16' 3,772"
32911	3380	Земли населенных пунктов № 59	505496,45	1304358,68	51° 35' 33,042"	39° 16' 3,807"
32912	3381	Земли населенных пунктов № 59	505495,96	1304359,19	51° 35' 33,026"	39° 16' 3,833"
32913	3382	Земли населенных пунктов № 59	505495,28	1304359,38	51° 35' 33,004"	39° 16' 3,843"

32914	3383	Земли населенных пунктов № 59	505494,60	1304359,21	51° 35' 32,982"	39° 16' 3,834"
32915	3384	Земли населенных пунктов № 59	505494,11	1304358,71	51° 35' 32,967"	39° 16' 3,807"
32916	3385	Земли населенных пунктов № 59	505520,64	1304720,24	51° 35' 33,699"	39° 16' 22,601"
32917	3386	Земли населенных пунктов № 59	505520,24	1304719,31	51° 35' 33,686"	39° 16' 22,553"
32918	3387	Земли населенных пунктов № 59	505520,62	1304718,38	51° 35' 33,699"	39° 16' 22,504"
32919	3388	Земли населенных пунктов № 59	505521,55	1304717,98	51° 35' 33,729"	39° 16' 22,484"
32920	3389	Земли населенных пунктов № 59	505522,48	1304718,36	51° 35' 33,759"	39° 16' 22,504"
32921	3390	Земли населенных пунктов № 59	505522,88	1304719,29	51° 35' 33,772"	39° 16' 22,553"
32922	3391	Земли населенных пунктов № 59	505522,50	1304720,22	51° 35' 33,759"	39° 16' 22,601"
32923	3392	Земли населенных пунктов № 59	505521,57	1304720,62	51° 35' 33,729"	39° 16' 22,621"
32924	3393	Земли населенных пунктов № 59	505520,64	1304720,24	51° 35' 33,699"	39° 16' 22,601"
32925	3394	Земли населенных пунктов № 59	505528,57	1304284,97	51° 35' 34,107"	39° 16' 0,000"
32926	3395	Земли населенных пунктов № 59	505528,17	1304284,06	51° 35' 34,094"	39° 15' 59,949"
32927	3396	Земли населенных пунктов № 59	505528,55	1304283,12	51° 35' 34,107"	39° 15' 59,900"
32928	3397	Земли населенных пунктов № 59	505529,47	1304282,72	51° 35' 34,137"	39° 15' 59,880"
32929	3398	Земли населенных пунктов № 59	505530,41	1304283,10	51° 35' 34,167"	39° 15' 59,900"
32930	3399	Земли населенных пунктов № 59	505530,80	1304284,03	51° 35' 34,180"	39° 15' 59,949"
32931	3400	Земли населенных пунктов № 59	505530,42	1304284,96	51° 35' 34,167"	39° 16' 0,000"
32932	3401	Земли населенных пунктов № 59	505529,50	1304285,36	51° 35' 34,137"	39° 16' 0,017"
32933	3402	Земли населенных пунктов № 59	505528,57	1304284,97	51° 35' 34,107"	39° 16' 0,000"
32934	3403	Земли населенных пунктов № 59	505552,54	1304692,50	51° 35' 34,741"	39° 16' 21,178"
32935	3404	Земли населенных пунктов № 59	505551,63	1304685,49	51° 35' 34,714"	39° 16' 20,813"
32936	3405	Земли населенных пунктов № 59	505558,70	1304684,57	51° 35' 34,943"	39° 16' 20,770"
32937	3406	Земли населенных пунктов № 59	505559,60	1304691,58	51° 35' 34,969"	39° 16' 21,134"
32938	3407	Земли населенных пунктов № 59	505552,54	1304692,50	51° 35' 34,741"	39° 16' 21,178"
32939	3408	Земли населенных пунктов № 59	505583,46	1304381,94	51° 35' 35,849"	39° 16' 5,064"
32940	3409	Земли населенных пунктов № 59	505583,06	1304381,02	51° 35' 35,837"	39° 16' 5,016"
32941	3410	Земли населенных пунктов № 59	505583,44	1304380,08	51° 35' 35,849"	39° 16' 4,967"
32942	3411	Земли населенных пунктов № 59	505584,37	1304379,68	51° 35' 35,879"	39° 16' 4,947"
32943	3412	Земли населенных пунктов № 59	505585,30	1304380,06	51° 35' 35,909"	39° 16' 4,967"
32944	3413	Земли населенных пунктов № 59	505585,70	1304380,99	51° 35' 35,922"	39° 16' 5,016"
32945	3414	Земли населенных пунктов № 59	505585,32	1304381,92	51° 35' 35,909"	39° 16' 5,064"
32946	3415	Земли населенных пунктов № 59	505584,40	1304382,32	51° 35' 35,880"	39° 16' 5,084"
32947	3416	Земли населенных пунктов № 59	505583,46	1304381,94	51° 35' 35,849"	39° 16' 5,064"
32948	3417	Земли населенных пунктов № 59	505613,01	1304605,78	51° 35' 36,727"	39° 16' 16,707"
32949	3418	Земли населенных пунктов № 59	505608,95	1304602,67	51° 35' 36,597"	39° 16' 16,544"
32950	3419	Земли населенных пунктов № 59	505610,50	1304600,65	51° 35' 36,648"	39° 16' 16,440"
32951	3420	Земли населенных пунктов № 59	505614,56	1304603,75	51° 35' 36,778"	39° 16' 16,603"
32952	3421	Земли населенных пунктов № 59	505613,01	1304605,78	51° 35' 36,727"	39° 16' 16,707"
32953	3422	Земли населенных пунктов № 59	505613,28	1304567,16	51° 35' 36,750"	39° 16' 14,702"
32954	3423	Земли населенных пунктов № 59	505613,08	1304566,49	51° 35' 36,743"	39° 16' 14,667"

32955	3424	Земли населенных пунктов № 59	505613,27	1304565,81	51° 35' 36,750"	39° 16' 14,631"
32956	3425	Земли населенных пунктов № 59	505613,75	1304565,31	51° 35' 36,765"	39° 16' 14,606"
32957	3426	Земли населенных пунктов № 59	505614,43	1304565,11	51° 35' 36,788"	39° 16' 14,596"
32958	3427	Земли населенных пунктов № 59	505615,11	1304565,30	51° 35' 36,809"	39° 16' 14,606"
32959	3428	Земли населенных пунктов № 59	505615,61	1304565,78	51° 35' 36,825"	39° 16' 14,631"
32960	3429	Земли населенных пунктов № 59	505615,80	1304566,45	51° 35' 36,831"	39° 16' 14,666"
32961	3430	Земли населенных пунктов № 59	505615,62	1304567,13	51° 35' 36,825"	39° 16' 14,701"
32962	3431	Земли населенных пунктов № 59	505615,13	1304567,64	51° 35' 36,809"	39° 16' 14,728"
32963	3432	Земли населенных пунктов № 59	505614,45	1304567,83	51° 35' 36,787"	39° 16' 14,737"
32964	3433	Земли населенных пунктов № 59	505613,77	1304567,66	51° 35' 36,765"	39° 16' 14,728"
32965	3434	Земли населенных пунктов № 59	505613,28	1304567,16	51° 35' 36,750"	39° 16' 14,702"
32966	3435	Земли населенных пунктов № 59	505621,65	1304662,32	51° 35' 36,987"	39° 16' 19,649"
32967	3436	Земли населенных пунктов № 59	505617,72	1304657,90	51° 35' 36,862"	39° 16' 19,417"
32968	3437	Земли населенных пунктов № 59	505622,13	1304653,97	51° 35' 37,006"	39° 16' 19,216"
32969	3438	Земли населенных пунктов № 59	505626,07	1304658,39	51° 35' 37,132"	39° 16' 19,448"
32970	3439	Земли населенных пунктов № 59	505621,65	1304662,32	51° 35' 36,987"	39° 16' 19,649"
32971	3440	Земли населенных пунктов № 59	505636,61	1304474,73	51° 35' 37,537"	39° 16' 9,913"
32972	3441	Земли населенных пунктов № 59	505636,22	1304473,81	51° 35' 37,524"	39° 16' 9,865"
32973	3442	Земли населенных пунктов № 59	505636,60	1304472,87	51° 35' 37,537"	39° 16' 9,817"
32974	3443	Земли населенных пунктов № 59	505637,52	1304472,47	51° 35' 37,567"	39° 16' 9,797"
32975	3444	Земли населенных пунктов № 59	505638,46	1304472,86	51° 35' 37,597"	39° 16' 9,817"
32976	3445	Земли населенных пунктов № 59	505638,86	1304473,78	51° 35' 37,610"	39° 16' 9,865"
32977	3446	Земли населенных пунктов № 59	505638,47	1304474,72	51° 35' 37,597"	39° 16' 9,914"
32978	3447	Земли населенных пунктов № 59	505637,55	1304475,11	51° 35' 37,567"	39° 16' 9,934"
32979	3448	Земли населенных пунктов № 59	505636,61	1304474,73	51° 35' 37,537"	39° 16' 9,913"
32980	3449	Земли населенных пунктов № 59	505644,89	1304559,30	51° 35' 37,775"	39° 16' 14,311"
32981	3450	Земли населенных пунктов № 59	505644,49	1304558,37	51° 35' 37,762"	39° 16' 14,262"
32982	3451	Земли населенных пунктов № 59	505644,87	1304557,44	51° 35' 37,775"	39° 16' 14,214"
32983	3452	Земли населенных пунктов № 59	505645,79	1304557,04	51° 35' 37,805"	39° 16' 14,194"
32984	3453	Земли населенных пунктов № 59	505646,73	1304557,42	51° 35' 37,835"	39° 16' 14,214"
32985	3454	Земли населенных пунктов № 59	505647,13	1304558,35	51° 35' 37,848"	39° 16' 14,263"
32986	3455	Земли населенных пунктов № 59	505646,75	1304559,28	51° 35' 37,835"	39° 16' 14,311"
32987	3456	Земли населенных пунктов № 59	505645,82	1304559,68	51° 35' 37,805"	39° 16' 14,331"
32988	3457	Земли населенных пунктов № 59	505644,89	1304559,30	51° 35' 37,775"	39° 16' 14,311"
32989	3458	Земли населенных пунктов № 59	505664,08	1304623,18	51° 35' 38,374"	39° 16' 17,640"
32990	3459	Земли населенных пунктов № 59	505659,22	1304617,72	51° 35' 38,218"	39° 16' 17,354"
32991	3460	Земли населенных пунктов № 59	505664,67	1304612,87	51° 35' 38,396"	39° 16' 17,105"
32992	3461	Земли населенных пунктов № 59	505669,53	1304618,33	51° 35' 38,552"	39° 16' 17,391"
32993	3462	Земли населенных пунктов № 59	505664,08	1304623,18	51° 35' 38,374"	39° 16' 17,640"
32994	3463	Земли населенных пунктов № 59	505692,25	1304572,85	51° 35' 39,303"	39° 16' 15,041"
32995	3464	Земли населенных пунктов № 59	505691,85	1304571,92	51° 35' 39,290"	39° 16' 14,993"

32996	3465	Земли населенных пунктов № 59	505692,24	1304570,99	51° 35' 39,303"	39° 16' 14,945"
32997	3466	Земли населенных пунктов № 59	505693,16	1304570,59	51° 35' 39,333"	39° 16' 14,924"
32998	3467	Земли населенных пунктов № 59	505694,10	1304570,97	51° 35' 39,363"	39° 16' 14,945"
32999	3468	Земли населенных пунктов № 59	505694,49	1304571,90	51° 35' 39,375"	39° 16' 14,993"
33000	3469	Земли населенных пунктов № 59	505694,11	1304572,83	51° 35' 39,363"	39° 16' 15,041"
33001	3470	Земли населенных пунктов № 59	505693,19	1304573,23	51° 35' 39,333"	39° 16' 15,062"
33002	3471	Земли населенных пунктов № 59	505692,25	1304572,85	51° 35' 39,303"	39° 16' 15,041"
33003	3472	Земли населенных пунктов № 59	505759,12	1304689,27	51° 35' 41,425"	39° 16' 21,126"
33004	3473	Земли населенных пунктов № 59	505758,12	1304687,54	51° 35' 41,394"	39° 16' 21,036"
33005	3474	Земли населенных пунктов № 59	505762,86	1304684,75	51° 35' 41,548"	39° 16' 20,893"
33006	3475	Земли населенных пунктов № 59	505763,87	1304686,48	51° 35' 41,580"	39° 16' 20,984"
33007	3476	Земли населенных пунктов № 59	505759,12	1304689,27	51° 35' 41,425"	39° 16' 21,126"
33008	3477	Земли населенных пунктов № 59	505769,04	1304731,23	51° 35' 41,732"	39° 16' 23,311"
33009	3478	Земли населенных пунктов № 59	505760,90	1304729,15	51° 35' 41,469"	39° 16' 23,199"
33010	3479	Земли населенных пунктов № 59	505762,97	1304721,04	51° 35' 41,539"	39° 16' 22,779"
33011	3480	Земли населенных пунктов № 59	505771,11	1304723,12	51° 35' 41,801"	39° 16' 22,891"
33012	3481	Земли населенных пунктов № 59	505769,04	1304731,23	51° 35' 41,732"	39° 16' 23,311"
33013	3482	Земли населенных пунктов № 59	505828,39	1304806,60	51° 35' 43,625"	39° 16' 27,260"
33014	3483	Земли населенных пунктов № 59	505827,99	1304805,67	51° 35' 43,613"	39° 16' 27,211"
33015	3484	Земли населенных пунктов № 59	505828,37	1304804,74	51° 35' 43,625"	39° 16' 27,163"
33016	3485	Земли населенных пунктов № 59	505829,30	1304804,34	51° 35' 43,656"	39° 16' 27,143"
33017	3486	Земли населенных пунктов № 59	505830,23	1304804,72	51° 35' 43,686"	39° 16' 27,163"
33018	3487	Земли населенных пунктов № 59	505830,63	1304805,65	51° 35' 43,698"	39° 16' 27,212"
33019	3488	Земли населенных пунктов № 59	505830,25	1304806,58	51° 35' 43,686"	39° 16' 27,260"
33020	3489	Земли населенных пунктов № 59	505829,32	1304806,98	51° 35' 43,655"	39° 16' 27,280"
33021	3490	Земли населенных пунктов № 59	505828,39	1304806,60	51° 35' 43,625"	39° 16' 27,260"
33022	3491	Земли населенных пунктов № 59	505843,78	1304706,61	51° 35' 44,158"	39° 16' 22,074"
33023	3492	Земли населенных пунктов № 59	505841,74	1304699,84	51° 35' 44,095"	39° 16' 21,722"
33024	3493	Земли населенных пунктов № 59	505848,55	1304697,79	51° 35' 44,316"	39° 16' 21,619"
33025	3494	Земли населенных пунктов № 59	505850,59	1304704,56	51° 35' 44,379"	39° 16' 21,972"
33026	3495	Земли населенных пунктов № 59	505843,78	1304706,61	51° 35' 44,158"	39° 16' 22,074"
33027	3496	Земли населенных пунктов № 59	505868,36	1304699,39	51° 35' 44,956"	39° 16' 21,713"
33028	3497	Земли населенных пунктов № 59	505866,12	1304692,52	51° 35' 44,886"	39° 16' 21,355"
33029	3498	Земли населенных пунктов № 59	505872,74	1304690,36	51° 35' 45,101"	39° 16' 21,246"
33030	3499	Земли населенных пунктов № 59	505874,98	1304697,24	51° 35' 45,171"	39° 16' 21,605"
33031	3500	Земли населенных пунктов № 59	505868,36	1304699,39	51° 35' 44,956"	39° 16' 21,713"
33032	3501	Земли населенных пунктов № 59	505967,04	1304669,58	51° 35' 48,159"	39° 16' 20,220"
33033	3502	Земли населенных пунктов № 59	505965,65	1304662,60	51° 35' 48,117"	39° 16' 19,857"
33034	3503	Земли населенных пунктов № 59	505972,61	1304661,21	51° 35' 48,342"	39° 16' 19,788"
33035	3504	Земли населенных пунктов № 59	505974,00	1304668,18	51° 35' 48,385"	39° 16' 20,151"
33036	3505	Земли населенных пунктов № 59	505967,04	1304669,58	51° 35' 48,159"	39° 16' 20,220"

33037	3506	Земли населенных пунктов № 59	514767,17	1294306,97	51° 40' 36,153"	39° 7' 25,905"
33038	3507	Земли населенных пунктов № 59	514760,42	1294305,60	51° 40' 35,935"	39° 7' 25,830"
33039	3508	Земли населенных пунктов № 59	514761,78	1294298,93	51° 40' 35,981"	39° 7' 25,484"
33040	3509	Земли населенных пунктов № 59	514768,52	1294300,30	51° 40' 36,199"	39° 7' 25,558"
33041	3510	Земли населенных пунктов № 59	514767,17	1294306,97	51° 40' 36,153"	39° 7' 25,905"
33042	3511	Земли населенных пунктов № 59	514880,26	1294155,04	51° 40' 39,855"	39° 7' 18,049"
33043	3512	Земли населенных пунктов № 59	514874,54	1294151,47	51° 40' 39,671"	39° 7' 17,861"
33044	3513	Земли населенных пунктов № 59	514878,00	1294145,94	51° 40' 39,785"	39° 7' 17,575"
33045	3514	Земли населенных пунктов № 59	514883,71	1294149,52	51° 40' 39,968"	39° 7' 17,764"
33046	3515	Земли населенных пунктов № 59	514880,26	1294155,04	51° 40' 39,855"	39° 7' 18,049"
33047	3516	Земли населенных пунктов № 59	514949,91	1293969,54	51° 40' 42,161"	39° 7' 8,427"
33048	3517	Земли населенных пунктов № 59	514943,24	1293966,98	51° 40' 41,946"	39° 7' 8,291"
33049	3518	Земли населенных пунктов № 59	514945,59	1293960,87	51° 40' 42,024"	39° 7' 7,974"
33050	3519	Земли населенных пунктов № 59	514952,26	1293963,42	51° 40' 42,239"	39° 7' 8,110"
33051	3520	Земли населенных пунктов № 59	514949,91	1293969,54	51° 40' 42,161"	39° 7' 8,427"
33052	3521	Земли населенных пунктов № 59	519328,54	1311297,72	51° 42' 57,976"	39° 22' 12,954"
33053	3522	Земли населенных пунктов № 59	519327,68	1311297,20	51° 42' 57,948"	39° 22' 12,926"
33054	3523	Земли населенных пунктов № 59	519328,19	1311296,34	51° 42' 57,965"	39° 22' 12,881"
33055	3524	Земли населенных пунктов № 59	519329,05	1311296,85	51° 42' 57,993"	39° 22' 12,909"
33056	3525	Земли населенных пунктов № 59	519328,54	1311297,72	51° 42' 57,976"	39° 22' 12,954"
33057	3526	Земли населенных пунктов № 59	519332,02	1311208,36	51° 42' 58,124"	39° 22' 8,302"
33058	3527	Земли населенных пунктов № 59	519330,52	1311208,31	51° 42' 58,075"	39° 22' 8,298"
33059	3528	Земли населенных пунктов № 59	519330,57	1311206,32	51° 42' 58,077"	39° 22' 8,195"
33060	3529	Земли населенных пунктов № 59	519332,07	1311206,36	51° 42' 58,126"	39° 22' 8,198"
33061	3530	Земли населенных пунктов № 59	519332,02	1311208,36	51° 42' 58,124"	39° 22' 8,302"
33062	3531	Земли населенных пунктов № 59	519334,37	1311157,67	51° 42' 58,219"	39° 22' 5,663"
33063	3532	Земли населенных пунктов № 59	519333,37	1311157,65	51° 42' 58,187"	39° 22' 5,661"
33064	3533	Земли населенных пунктов № 59	519333,40	1311156,65	51° 42' 58,188"	39° 22' 5,609"
33065	3534	Земли населенных пунктов № 59	519334,40	1311156,68	51° 42' 58,221"	39° 22' 5,612"
33066	3535	Земли населенных пунктов № 59	519334,37	1311157,67	51° 42' 58,219"	39° 22' 5,663"
33067	3536	Земли населенных пунктов № 59	521157,96	1306685,35	51° 43' 58,907"	39° 18' 13,797"
33068	3537	Земли населенных пунктов № 59	521157,56	1306684,42	51° 43' 58,894"	39° 18' 13,749"
33069	3538	Земли населенных пунктов № 59	521157,94	1306683,49	51° 43' 58,907"	39° 18' 13,701"
33070	3539	Земли населенных пунктов № 59	521158,87	1306683,09	51° 43' 58,937"	39° 18' 13,680"
33071	3540	Земли населенных пунктов № 59	521159,80	1306683,47	51° 43' 58,967"	39° 18' 13,701"
33072	3541	Земли населенных пунктов № 59	521160,20	1306684,40	51° 43' 58,979"	39° 18' 13,749"
33073	3542	Земли населенных пунктов № 59	521159,82	1306685,33	51° 43' 58,967"	39° 18' 13,798"
33074	3543	Земли населенных пунктов № 59	521158,90	1306685,73	51° 43' 58,937"	39° 18' 13,818"
33075	3544	Земли населенных пунктов № 59	521157,96	1306685,35	51° 43' 58,907"	39° 18' 13,797"
33076	3545	Земли населенных пунктов № 59	520563,07	1313017,14	51° 43' 37,229"	39° 23' 43,308"
33077	3546	Земли населенных пунктов № 59	520558,10	1313021,83	51° 43' 37,066"	39° 23' 43,549"

33078	3547	Земли населенных пунктов № 59	520372,92	1312819,19	51° 43' 31,157"	39° 23' 32,873"
33079	3548	Земли населенных пунктов № 59	520372,91	1312805,79	51° 43' 31,163"	39° 23' 32,175"
33080	3549	Земли населенных пунктов № 59	520372,66	1312397,15	51° 43' 31,319"	39° 23' 10,887"
33081	3550	Земли населенных пунктов № 59	520372,65	1312386,61	51° 43' 31,322"	39° 23' 10,338"
33082	3551	Земли населенных пунктов № 59	520372,46	1312063,88	51° 43' 31,445"	39° 22' 53,526"
33083	3552	Земли населенных пунктов № 59	520372,44	1312053,14	51° 43' 31,449"	39° 22' 52,967"
33084	3553	Земли населенных пунктов № 59	520371,58	1311807,08	51° 43' 31,519"	39° 22' 40,148"
33085	3554	Земли населенных пунктов № 59	520371,51	1311788,47	51° 43' 31,524"	39° 22' 39,179"
33086	3555	Земли населенных пунктов № 59	520371,20	1311697,58	51° 43' 31,550"	39° 22' 34,444"
33087	3556	Земли населенных пунктов № 59	520370,97	1311633,86	51° 43' 31,568"	39° 22' 31,124"
33088	3557	Земли населенных пунктов № 59	520371,40	1311430,03	51° 43' 31,662"	39° 22' 20,506"
33089	3558	Земли населенных пунктов № 59	520371,91	1311186,02	51° 43' 31,774"	39° 22' 7,795"
33090	3559	Земли населенных пунктов № 59	520335,15	1311186,14	51° 43' 30,585"	39° 22' 7,778"
33091	3560	Земли населенных пунктов № 59	520196,18	1311186,59	51° 43' 26,089"	39° 22' 7,714"
33092	3561	Земли населенных пунктов № 59	519658,30	1311188,32	51° 43' 8,687"	39° 22' 7,464"
33093	3562	Земли населенных пунктов № 59	519557,49	1311188,65	51° 43' 5,426"	39° 22' 7,418"
33094	3563	Земли населенных пунктов № 59	519416,89	1311189,10	51° 43' 0,877"	39° 22' 7,352"
33095	3564	Земли населенных пунктов № 59	519350,07	1311189,32	51° 42' 58,715"	39° 22' 7,321"
33096	3565	Земли населенных пунктов № 59	519330,26	1311189,50	51° 42' 58,074"	39° 22' 7,318"
33097	3566	Земли населенных пунктов № 59	519196,19	1311190,79	51° 42' 53,736"	39° 22' 7,301"
33098	3567	Земли населенных пунктов № 59	519120,92	1311191,50	51° 42' 51,301"	39° 22' 7,290"
33099	3568	Земли населенных пунктов № 59	519115,59	1311192,56	51° 42' 51,128"	39° 22' 7,342"
33100	3569	Земли населенных пунктов № 59	519115,59	1311192,56	51° 42' 51,128"	39° 22' 7,342"
33101	3570	Земли населенных пунктов № 59	519113,00	1311185,19	51° 42' 51,047"	39° 22' 6,957"
33102	3571	Земли населенных пунктов № 59	518900,27	1311239,16	51° 42' 44,143"	39° 22' 9,633"
33103	3572	Земли населенных пунктов № 59	518899,70	1311239,31	51° 42' 44,125"	39° 22' 9,640"
33104	3573	Земли населенных пунктов № 59	518876,00	1311245,32	51° 42' 43,356"	39° 22' 9,938"
33105	3574	Земли населенных пунктов № 59	518853,89	1311250,93	51° 42' 42,639"	39° 22' 10,216"
33106	3575	Земли населенных пунктов № 59	518853,88	1311250,93	51° 42' 42,638"	39° 22' 10,217"
33107	3576	Земли населенных пунктов № 59	518850,84	1311231,00	51° 42' 42,548"	39° 22' 9,177"
33108	3577	Земли населенных пунктов № 59	518861,90	1311222,52	51° 42' 42,909"	39° 22' 8,742"
33109	3578	Земли населенных пунктов № 59	518922,25	1311210,67	51° 42' 44,866"	39° 22' 8,163"
33110	3579	Земли населенных пунктов № 59	518985,57	1311198,24	51° 42' 46,919"	39° 22' 7,556"
33111	3580	Земли населенных пунктов № 59	519064,85	1311182,68	51° 42' 49,490"	39° 22' 6,795"
33112	3581	Земли населенных пунктов № 59	519110,27	1311173,76	51° 42' 50,963"	39° 22' 6,360"
33113	3582	Земли населенных пунктов № 59	519180,45	1311173,43	51° 42' 53,234"	39° 22' 6,387"
33114	3583	Земли населенных пунктов № 59	519331,76	1311172,73	51° 42' 58,129"	39° 22' 6,446"
33115	3584	Земли населенных пунктов № 59	519421,69	1311172,40	51° 43' 1,039"	39° 22' 6,485"
33116	3585	Земли населенных пунктов № 59	519523,04	1311172,05	51° 43' 4,318"	39° 22' 6,531"
33117	3586	Земли населенных пунктов № 59	519695,80	1311171,45	51° 43' 9,907"	39° 22' 6,609"
33118	3587	Земли населенных пунктов № 59	519891,97	1311170,77	51° 43' 16,254"	39° 22' 6,698"

33119	3588	Земли населенных пунктов № 59	519998,53	1311170,40	51° 43' 19,701"	39° 22' 6,746"
33120	3589	Земли населенных пунктов № 59	520055,75	1311170,20	51° 43' 21,552"	39° 22' 6,771"
33121	3590	Земли населенных пунктов № 59	520129,04	1311169,95	51° 43' 23,923"	39° 22' 6,805"
33122	3591	Земли населенных пунктов № 59	520197,71	1311169,71	51° 43' 26,145"	39° 22' 6,836"
33123	3592	Земли населенных пунктов № 59	520300,69	1311169,36	51° 43' 29,477"	39° 22' 6,882"
33124	3593	Земли населенных пунктов № 59	520387,93	1311169,05	51° 43' 32,299"	39° 22' 6,921"
33125	3594	Земли населенных пунктов № 59	520649,33	1311166,64	51° 43' 40,757"	39° 22' 6,961"
33126	3595	Земли населенных пунктов № 59	520711,98	1311169,09	51° 43' 42,783"	39° 22' 7,128"
33127	3596	Земли населенных пунктов № 59	520731,22	1311165,10	51° 43' 43,407"	39° 22' 6,933"
33128	3597	Земли населенных пунктов № 59	520757,02	1311134,08	51° 43' 44,254"	39° 22' 5,333"
33129	3598	Земли населенных пунктов № 59	520803,77	1311071,06	51° 43' 45,791"	39° 22' 2,079"
33130	3599	Земли населенных пунктов № 59	520823,91	1311070,66	51° 43' 46,443"	39° 22' 2,071"
33131	3600	Земли населенных пунктов № 59	520757,73	1311157,76	51° 43' 44,267"	39° 22' 6,567"
33132	3601	Земли населенных пунктов № 59	520743,72	1311176,19	51° 43' 43,807"	39° 22' 7,518"
33133	3602	Земли населенных пунктов № 59	520728,16	1311186,42	51° 43' 43,300"	39° 22' 8,041"
33134	3603	Земли населенных пунктов № 59	520469,81	1311186,08	51° 43' 34,942"	39° 22' 7,860"
33135	3604	Земли населенных пунктов № 59	520387,94	1311185,97	51° 43' 32,293"	39° 22' 7,803"
33136	3605	Земли населенных пунктов № 59	520387,69	1311633,86	51° 43' 32,108"	39° 22' 31,135"
33137	3606	Земли населенных пунктов № 59	520387,29	1311820,91	51° 43' 32,021"	39° 22' 40,879"
33138	3607	Земли населенных пунктов № 59	520386,74	1312067,68	51° 43' 31,906"	39° 22' 53,733"
33139	3608	Земли населенных пунктов № 59	520385,20	1312392,05	51° 43' 31,726"	39° 23' 10,630"
33140	3609	Земли населенных пунктов № 59	520385,15	1312402,44	51° 43' 31,720"	39° 23' 11,171"
33141	3610	Земли населенных пунктов № 59	520383,19	1312817,30	51° 43' 31,490"	39° 23' 32,781"
33142	3611	Земли населенных пунктов № 59	520563,07	1313017,14	51° 43' 37,229"	39° 23' 43,308"
33143	3612	Земли населенных пунктов № 59	520463,31	1307884,49	51° 43' 35,993"	39° 19' 15,861"
33144	3613	Земли населенных пунктов № 59	520422,82	1307869,44	51° 43' 34,688"	39° 19' 15,052"
33145	3614	Земли населенных пунктов № 59	520341,19	1307860,20	51° 43' 32,051"	39° 19' 14,522"
33146	3615	Земли населенных пунктов № 59	520409,76	1307345,08	51° 43' 34,460"	39° 18' 47,728"
33147	3616	Земли населенных пунктов № 59	520391,37	1307343,40	51° 43' 33,865"	39° 18' 47,629"
33148	3617	Земли населенных пунктов № 59	520386,87	1307342,99	51° 43' 33,720"	39° 18' 47,605"
33149	3618	Земли населенных пунктов № 59	520357,09	1307338,31	51° 43' 32,758"	39° 18' 47,344"
33150	3619	Земли населенных пунктов № 59	520335,82	1307334,96	51° 43' 32,071"	39° 18' 47,157"
33151	3620	Земли населенных пунктов № 59	520335,59	1307336,85	51° 43' 32,063"	39° 18' 47,255"
33152	3621	Земли населенных пунктов № 59	520313,99	1307334,05	51° 43' 31,365"	39° 18' 47,097"
33153	3622	Земли населенных пунктов № 59	520286,07	1307330,43	51° 43' 30,463"	39° 18' 46,891"
33154	3623	Земли населенных пунктов № 59	520282,77	1307329,80	51° 43' 30,357"	39° 18' 46,857"
33155	3624	Земли населенных пунктов № 59	520251,76	1307323,87	51° 43' 29,356"	39° 18' 46,529"
33156	3625	Земли населенных пунктов № 59	520228,50	1307319,41	51° 43' 28,605"	39° 18' 46,284"
33157	3626	Земли населенных пунктов № 59	520212,11	1307316,28	51° 43' 28,076"	39° 18' 46,110"
33158	3627	Земли населенных пунктов № 59	520187,51	1307311,57	51° 43' 27,281"	39° 18' 45,851"
33159	3628	Земли населенных пунктов № 59	520174,24	1307309,41	51° 43' 26,853"	39° 18' 45,730"

33160	3629	Земли населенных пунктов № 59	520147,99	1307305,15	51° 43' 26,005"	39° 18' 45,493"
33161	3630	Земли населенных пунктов № 59	520114,68	1307299,73	51° 43' 24,929"	39° 18' 45,191"
33162	3631	Земли населенных пунктов № 59	520088,87	1307295,54	51° 43' 24,096"	39° 18' 44,957"
33163	3632	Земли населенных пунктов № 59	520086,23	1307295,16	51° 43' 24,011"	39° 18' 44,936"
33164	3633	Земли населенных пунктов № 59	520052,00	1307290,27	51° 43' 22,905"	39° 18' 44,661"
33165	3634	Земли населенных пунктов № 59	520027,31	1307286,74	51° 43' 22,108"	39° 18' 44,462"
33166	3635	Земли населенных пунктов № 59	519989,86	1307281,39	51° 43' 20,898"	39° 18' 44,162"
33167	3636	Земли населенных пунктов № 59	519987,17	1307280,95	51° 43' 20,811"	39° 18' 44,137"
33168	3637	Земли населенных пунктов № 59	519967,25	1307277,67	51° 43' 20,168"	39° 18' 43,954"
33169	3638	Земли населенных пунктов № 59	519963,68	1307277,08	51° 43' 20,053"	39° 18' 43,922"
33170	3639	Земли населенных пунктов № 59	519928,22	1307271,23	51° 43' 18,908"	39° 18' 43,596"
33171	3640	Земли населенных пунктов № 59	519905,00	1307267,41	51° 43' 18,158"	39° 18' 43,383"
33172	3641	Земли населенных пунктов № 59	519885,13	1307264,13	51° 43' 17,516"	39° 18' 43,200"
33173	3642	Земли населенных пунктов № 59	519877,17	1307263,00	51° 43' 17,259"	39° 18' 43,137"
33174	3643	Земли населенных пунктов № 59	519844,21	1307258,32	51° 43' 16,195"	39° 18' 42,874"
33175	3644	Земли населенных пунктов № 59	519803,13	1307252,49	51° 43' 14,868"	39° 18' 42,546"
33176	3645	Земли населенных пунктов № 59	519792,39	1307250,97	51° 43' 14,521"	39° 18' 42,460"
33177	3646	Земли населенных пунктов № 59	519762,52	1307246,63	51° 43' 13,556"	39° 18' 42,216"
33178	3647	Земли населенных пунктов № 59	519739,48	1307243,28	51° 43' 12,812"	39° 18' 42,028"
33179	3648	Земли населенных пунктов № 59	519703,47	1307238,04	51° 43' 11,649"	39° 18' 41,734"
33180	3649	Земли населенных пунктов № 59	519693,36	1307236,57	51° 43' 11,322"	39° 18' 41,652"
33181	3650	Земли населенных пунктов № 59	519668,83	1307234,47	51° 43' 10,529"	39° 18' 41,528"
33182	3651	Земли населенных пунктов № 59	519629,76	1307231,13	51° 43' 9,267"	39° 18' 41,331"
33183	3652	Земли населенных пунктов № 59	519618,97	1307230,21	51° 43' 8,918"	39° 18' 41,276"
33184	3653	Земли населенных пунктов № 59	519593,70	1307226,07	51° 43' 8,102"	39° 18' 41,046"
33185	3654	Земли населенных пунктов № 59	519569,94	1307222,18	51° 43' 7,335"	39° 18' 40,829"
33186	3655	Земли населенных пунктов № 59	519534,52	1307216,38	51° 43' 6,191"	39° 18' 40,506"
33187	3656	Земли населенных пунктов № 59	519530,24	1307215,68	51° 43' 6,053"	39° 18' 40,467"
33188	3657	Земли населенных пунктов № 59	519508,11	1307212,15	51° 43' 5,338"	39° 18' 40,270"
33189	3658	Земли населенных пунктов № 59	519496,04	1307210,23	51° 43' 4,948"	39° 18' 40,163"
33190	3659	Земли населенных пунктов № 59	519474,11	1307206,73	51° 43' 4,240"	39° 18' 39,968"
33191	3660	Земли населенных пунктов № 59	519446,81	1307202,38	51° 43' 3,358"	39° 18' 39,725"
33192	3661	Земли населенных пунктов № 59	519421,19	1307198,30	51° 43' 2,531"	39° 18' 39,498"
33193	3662	Земли населенных пунктов № 59	519385,03	1307192,54	51° 43' 1,363"	39° 18' 39,176"
33194	3663	Земли населенных пунктов № 59	519353,33	1307187,49	51° 43' 0,339"	39° 18' 38,894"
33195	3664	Земли населенных пунктов № 59	519323,96	1307182,81	51° 42' 59,391"	39° 18' 38,633"
33196	3665	Земли населенных пунктов № 59	519293,13	1307177,89	51° 42' 58,395"	39° 18' 38,359"
33197	3666	Земли населенных пунктов № 59	519262,64	1307173,04	51° 42' 57,411"	39° 18' 38,088"
33198	3667	Земли населенных пунктов № 59	519232,77	1307168,28	51° 42' 56,446"	39° 18' 37,822"
33199	3668	Земли населенных пунктов № 59	519194,84	1307162,23	51° 42' 55,221"	39° 18' 37,485"
33200	3669	Земли населенных пунктов № 59	519194,51	1307164,48	51° 42' 55,210"	39° 18' 37,602"

33201	3670	Земли населенных пунктов № 59	519182,40	1307162,54	51° 42' 54,819"	39° 18' 37,494"
33202	3671	Земли населенных пунктов № 59	519164,25	1307159,63	51° 42' 54,232"	39° 18' 37,332"
33203	3672	Земли населенных пунктов № 59	519161,73	1307159,23	51° 42' 54,151"	39° 18' 37,309"
33204	3673	Земли населенных пунктов № 59	519120,47	1307152,62	51° 42' 52,819"	39° 18' 36,941"
33205	3674	Земли населенных пунктов № 59	519103,32	1307149,87	51° 42' 52,265"	39° 18' 36,788"
33206	3675	Земли населенных пунктов № 59	519099,68	1307149,29	51° 42' 52,147"	39° 18' 36,755"
33207	3676	Земли населенных пунктов № 59	519084,13	1307146,70	51° 42' 51,645"	39° 18' 36,611"
33208	3677	Земли населенных пунктов № 59	519043,65	1307139,97	51° 42' 50,338"	39° 18' 36,237"
33209	3678	Земли населенных пунктов № 59	519021,31	1307136,25	51° 42' 49,617"	39° 18' 36,030"
33210	3679	Земли населенных пунктов № 59	519004,93	1307133,53	51° 42' 49,088"	39° 18' 35,878"
33211	3680	Земли населенных пунктов № 59	519000,52	1307132,93	51° 42' 48,945"	39° 18' 35,844"
33212	3681	Земли населенных пунктов № 59	518982,91	1307130,53	51° 42' 48,376"	39° 18' 35,709"
33213	3682	Земли населенных пунктов № 59	518967,73	1307128,46	51° 42' 47,886"	39° 18' 35,592"
33214	3683	Земли населенных пунктов № 59	518968,06	1307127,14	51° 42' 47,897"	39° 18' 35,524"
33215	3684	Земли населенных пунктов № 59	518942,12	1307124,24	51° 42' 47,059"	39° 18' 35,357"
33216	3685	Земли населенных пунктов № 59	518916,48	1307121,37	51° 42' 46,231"	39° 18' 35,193"
33217	3686	Земли населенных пунктов № 59	518903,58	1307119,93	51° 42' 45,814"	39° 18' 35,110"
33218	3687	Земли населенных пунктов № 59	518864,62	1307117,11	51° 42' 44,554"	39° 18' 34,940"
33219	3688	Земли населенных пунктов № 59	518837,64	1307115,15	51° 42' 43,682"	39° 18' 34,822"
33220	3689	Земли населенных пунктов № 59	518826,30	1307114,33	51° 42' 43,316"	39° 18' 34,773"
33221	3690	Земли населенных пунктов № 59	518823,09	1307114,10	51° 42' 43,212"	39° 18' 34,759"
33222	3691	Земли населенных пунктов № 59	518803,91	1307112,71	51° 42' 42,592"	39° 18' 34,675"
33223	3692	Земли населенных пунктов № 59	518704,46	1307106,12	51° 42' 39,377"	39° 18' 34,274"
33224	3693	Земли населенных пунктов № 59	518683,69	1307103,71	51° 42' 38,706"	39° 18' 34,136"
33225	3694	Земли населенных пунктов № 59	518650,82	1307099,90	51° 42' 37,644"	39° 18' 33,918"
33226	3695	Земли населенных пунктов № 59	518604,46	1307094,52	51° 42' 36,146"	39° 18' 33,611"
33227	3696	Земли населенных пунктов № 59	518603,57	1307094,43	51° 42' 36,117"	39° 18' 33,605"
33228	3697	Земли населенных пунктов № 59	518576,71	1307091,64	51° 42' 35,249"	39° 18' 33,444"
33229	3698	Земли населенных пунктов № 59	518531,15	1307086,90	51° 42' 33,777"	39° 18' 33,171"
33230	3699	Земли населенных пунктов № 59	518504,54	1307084,14	51° 42' 32,917"	39° 18' 33,011"
33231	3700	Земли населенных пунктов № 59	518500,07	1307083,51	51° 42' 32,773"	39° 18' 32,976"
33232	3701	Земли населенных пунктов № 59	518496,31	1307082,99	51° 42' 32,651"	39° 18' 32,946"
33233	3702	Земли населенных пунктов № 59	518456,65	1307077,43	51° 42' 31,370"	39° 18' 32,634"
33234	3703	Земли населенных пунктов № 59	518446,04	1307075,94	51° 42' 31,027"	39° 18' 32,550"
33235	3704	Земли населенных пунктов № 59	518435,53	1307074,47	51° 42' 30,688"	39° 18' 32,467"
33236	3705	Земли населенных пунктов № 59	518405,00	1307070,19	51° 42' 29,702"	39° 18' 32,226"
33237	3706	Земли населенных пунктов № 59	518404,84	1307072,44	51° 42' 29,696"	39° 18' 32,343"
33238	3707	Земли населенных пунктов № 59	518381,75	1307069,93	51° 42' 28,950"	39° 18' 32,199"
33239	3708	Земли населенных пунктов № 59	518355,11	1307067,03	51° 42' 28,089"	39° 18' 32,032"
33240	3709	Земли населенных пунктов № 59	518350,06	1307066,49	51° 42' 27,926"	39° 18' 32,001"
33241	3710	Земли населенных пунктов № 59	518342,32	1307065,66	51° 42' 27,676"	39° 18' 31,953"

33242	3711	Земли населенных пунктов № 59	518305,28	1307057,77	51° 42' 26,480"	39° 18' 31,521"
33243	3712	Земли населенных пунктов № 59	518206,34	1307043,15	51° 42' 23,285"	39° 18' 30,701"
33244	3713	Земли населенных пунктов № 59	518196,88	1307041,62	51° 42' 22,979"	39° 18' 30,616"
33245	3714	Земли населенных пунктов № 59	518172,80	1307037,73	51° 42' 22,202"	39° 18' 30,399"
33246	3715	Земли населенных пунктов № 59	518134,44	1307031,52	51° 42' 20,963"	39° 18' 30,053"
33247	3716	Земли населенных пунктов № 59	518115,54	1307028,47	51° 42' 20,353"	39° 18' 29,883"
33248	3717	Земли населенных пунктов № 59	518107,59	1307027,18	51° 42' 20,096"	39° 18' 29,811"
33249	3718	Земли населенных пунктов № 59	518071,12	1307021,47	51° 42' 18,918"	39° 18' 29,492"
33250	3719	Земли населенных пунктов № 59	518051,97	1307018,47	51° 42' 18,299"	39° 18' 29,325"
33251	3720	Земли населенных пунктов № 59	518014,69	1307012,63	51° 42' 17,096"	39° 18' 28,999"
33252	3721	Земли населенных пунктов № 59	518011,63	1307012,15	51° 42' 16,997"	39° 18' 28,972"
33253	3722	Земли населенных пунктов № 59	518008,84	1307011,71	51° 42' 16,907"	39° 18' 28,948"
33254	3723	Земли населенных пунктов № 59	517990,33	1307009,02	51° 42' 16,309"	39° 18' 28,797"
33255	3724	Земли населенных пунктов № 59	517951,83	1307003,42	51° 42' 15,065"	39° 18' 28,483"
33256	3725	Земли населенных пунктов № 59	517941,84	1307001,97	51° 42' 14,743"	39° 18' 28,401"
33257	3726	Земли населенных пунктов № 59	517909,91	1306997,33	51° 42' 13,711"	39° 18' 28,141"
33258	3727	Земли населенных пунктов № 59	517875,95	1306992,53	51° 42' 12,614"	39° 18' 27,871"
33259	3728	Земли населенных пунктов № 59	517859,94	1306990,28	51° 42' 12,097"	39° 18' 27,744"
33260	3729	Земли населенных пунктов № 59	517810,89	1306983,35	51° 42' 10,513"	39° 18' 27,355"
33261	3730	Земли населенных пунктов № 59	517764,50	1306976,60	51° 42' 9,015"	39° 18' 26,976"
33262	3731	Земли населенных пунктов № 59	517723,14	1307015,06	51° 42' 7,662"	39° 18' 28,954"
33263	3732	Земли населенных пунктов № 59	517717,41	1307019,79	51° 42' 7,475"	39° 18' 29,197"
33264	3733	Земли населенных пунктов № 59	517711,30	1307024,34	51° 42' 7,276"	39° 18' 29,430"
33265	3734	Земли населенных пунктов № 59	517701,56	1307033,89	51° 42' 6,957"	39° 18' 29,922"
33266	3735	Земли населенных пунктов № 59	517696,29	1307037,01	51° 42' 6,786"	39° 18' 30,081"
33267	3736	Земли населенных пунктов № 59	517688,22	1307029,16	51° 42' 6,527"	39° 18' 29,668"
33268	3737	Земли населенных пунктов № 59	517688,02	1307028,97	51° 42' 6,521"	39° 18' 29,658"
33269	3738	Земли населенных пунктов № 59	517690,02	1307022,69	51° 42' 6,588"	39° 18' 29,332"
33270	3739	Земли населенных пунктов № 59	517699,04	1307012,89	51° 42' 6,883"	39° 18' 28,827"
33271	3740	Земли населенных пунктов № 59	517699,21	1307012,70	51° 42' 6,889"	39° 18' 28,817"
33272	3741	Земли населенных пунктов № 59	517699,38	1307012,47	51° 42' 6;895"	39° 18' 28,805"
33273	3742	Земли населенных пунктов № 59	517709,58	1306998,30	51° 42' 7,230"	39° 18' 28,073"
33274	3743	Земли населенных пунктов № 59	517711,27	1306995,95	51° 42' 7,285"	39° 18' 27,952"
33275	3744	Земли населенных пунктов № 59	517715,78	1306988,01	51° 42' 7,434"	39° 18' 27,541"
33276	3745	Земли населенных пунктов № 59	517718,69	1306982,90	51° 42' 7,530"	39° 18' 27,277"
33277	3746	Земли населенных пунктов № 59	517716,59	1306973,78	51° 42' 7,466"	39° 18' 26,801"
33278	3747	Земли населенных пунктов № 59	517712,14	1306967,28	51° 42' 7,324"	39° 18' 26,460"
33279	3748	Земли населенных пунктов № 59	517707,68	1306966,57	51° 42' 7,180"	39° 18' 26,420"
33280	3749	Земли населенных пунктов № 59	517676,46	1306961,60	51° 42' 6,172"	39° 18' 26,143"
33281	3750	Земли населенных пунктов № 59	517650,70	1306957,50	51° 42' 5,340"	39° 18' 25,915"
33282	3751	Земли населенных пунктов № 59	517640,27	1306955,84	51° 42' 5,003"	39° 18' 25,822"

33283	3752	Земли населенных пунктов № 59	517616,51	1306952,06	51° 42' 4,236"	39° 18' 25,611"
33284	3753	Земли населенных пунктов № 59	517613,26	1306951,54	51° 42' 4,131"	39° 18' 25,582"
33285	3754	Земли населенных пунктов № 59	517587,13	1306946,59	51° 42' 3,287"	39° 18' 25,309"
33286	3755	Земли населенных пунктов № 59	517576,08	1306944,49	51° 42' 2,931"	39° 18' 25,193"
33287	3756	Земли населенных пунктов № 59	517526,62	1306935,11	51° 42' 1,334"	39° 18' 24,676"
33288	3757	Земли населенных пунктов № 59	517515,00	1306932,91	51° 42' 0,959"	39° 18' 24,555"
33289	3758	Земли населенных пунктов № 59	517507,75	1306931,87	51° 42' 0,725"	39° 18' 24,496"
33290	3759	Земли населенных пунктов № 59	517500,18	1306930,78	51° 42' 0,480"	39° 18' 24,435"
33291	3760	Земли населенных пунктов № 59	517465,89	1306925,85	51° 41' 59,372"	39° 18' 24,158"
33292	3761	Земли населенных пунктов № 59	517441,58	1306922,36	51° 41' 58,587"	39° 18' 23,962"
33293	3762	Земли населенных пунктов № 59	517416,11	1306918,70	51° 41' 57,765"	39° 18' 23,757"
33294	3763	Земли населенных пунктов № 59	517366,71	1306911,52	51° 41' 56,169"	39° 18' 23,354"
33295	3764	Земли населенных пунктов № 59	517366,59	1306912,41	51° 41' 56,165"	39° 18' 23,400"
33296	3765	Земли населенных пунктов № 59	517344,45	1306909,37	51° 41' 55,450"	39° 18' 23,229"
33297	3766	Земли населенных пунктов № 59	517316,95	1306905,60	51° 41' 54,561"	39° 18' 23,016"
33298	3767	Земли населенных пунктов № 59	517309,82	1306904,53	51° 41' 54,331"	39° 18' 22,957"
33299	3768	Земли населенных пунктов № 59	517286,43	1306901,04	51° 41' 53,575"	39° 18' 22,761"
33300	3769	Земли населенных пунктов № 59	517244,85	1306894,82	51° 41' 52,232"	39° 18' 22,413"
33301	3770	Земли населенных пунктов № 59	517218,60	1306890,90	51° 41' 51,385"	39° 18' 22,193"
33302	3771	Земли населенных пунктов № 59	517119,95	1306879,34	51° 41' 48,197"	39° 18' 21,534"
33303	3772	Земли населенных пунктов № 59	517068,31	1306874,21	51° 41' 46,529"	39° 18' 21,236"
33304	3773	Земли населенных пунктов № 59	517023,09	1306869,72	51° 41' 45,067"	39° 18' 20,976"
33305	3774	Земли населенных пунктов № 59	517021,09	1306869,52	51° 41' 45,003"	39° 18' 20,964"
33306	3775	Земли населенных пунктов № 59	517007,75	1306868,54	51° 41' 44,571"	39° 18' 20,906"
33307	3776	Земли населенных пунктов № 59	516979,20	1306866,43	51° 41' 43,648"	39° 18' 20,779"
33308	3777	Земли населенных пунктов № 59	516933,20	1306863,03	51° 41' 42,162"	39° 18' 20,575"
33309	3778	Земли населенных пунктов № 59	516922,07	1306862,21	51° 41' 41,802"	39° 18' 20,526"
33310	3779	Земли населенных пунктов № 59	516872,57	1306860,16	51° 41' 40,201"	39° 18' 20,390"
33311	3780	Земли населенных пунктов № 59	516822,15	1306858,08	51° 41' 38,571"	39° 18' 20,252"
33312	3781	Земли населенных пунктов № 59	516821,02	1306858,00	51° 41' 38,534"	39° 18' 20,247"
33313	3782	Земли населенных пунктов № 59	516809,28	1306857,15	51° 41' 38,155"	39° 18' 20,196"
33314	3783	Земли населенных пунктов № 59	516753,90	1306855,49	51° 41' 36,364"	39° 18' 20,077"
33315	3784	Земли населенных пунктов № 59	516722,28	1306854,54	51° 41' 35,341"	39° 18' 20,009"
33316	3785	Земли населенных пунктов № 59	516697,02	1306853,70	51° 41' 34,524"	39° 18' 19,951"
33317	3786	Земли населенных пунктов № 59	516657,67	1306852,39	51° 41' 33,251"	39° 18' 19,860"
33318	3787	Земли населенных пунктов № 59	516653,43	1306852,25	51° 41' 33,114"	39° 18' 19,850"
33319	3788	Земли населенных пунктов № 59	516656,09	1306856,26	51° 41' 33,199"	39° 18' 20,060"
33320	3789	Земли населенных пунктов № 59	516678,96	1306894,13	51° 41' 33,925"	39° 18' 22,045"
33321	3790	Земли населенных пунктов № 59	516683,21	1306901,17	51° 41' 34,060"	39° 18' 22,414"
33322	3791	Земли населенных пунктов № 59	516694,82	1306919,38	51° 41' 34,429"	39° 18' 23,369"
33323	3792	Земли населенных пунктов № 59	516712,84	1306947,63	51° 41' 35,002"	39° 18' 24,850"

33324	3793	Земли населенных пунктов № 59	516741,13	1306989,18	51° 41' 35,902"	39° 18' 27,029"
33325	3794	Земли населенных пунктов № 59	516765,32	1307024,92	51° 41' 36,671"	39° 18' 28,904"
33326	3795	Земли населенных пунктов № 59	516819,97	1307108,90	51° 41' 38,409"	39° 18' 33,308"
33327	3796	Земли населенных пунктов № 59	516873,87	1307193,14	51° 41' 40,121"	39° 18' 37,725"
33328	3797	Земли населенных пунктов № 59	516908,34	1307246,58	51° 41' 41,217"	39° 18' 40,528"
33329	3798	Земли населенных пунктов № 59	516934,76	1307287,56	51° 41' 42,057"	39° 18' 42,677"
33330	3799	Земли населенных пунктов № 59	516935,58	1307288,83	51° 41' 42,083"	39° 18' 42,743"
33331	3800	Земли населенных пунктов № 59	516938,66	1307293,61	51° 41' 42,181"	39° 18' 42,994"
33332	3801	Земли населенных пунктов № 59	516963,28	1307331,79	51° 41' 42,963"	39° 18' 44,996"
33333	3802	Земли населенных пунктов № 59	516962,79	1307332,12	51° 41' 42,947"	39° 18' 45,013"
33334	3803	Земли населенных пунктов № 59	516939,97	1307347,44	51° 41' 42,203"	39° 18' 45,797"
33335	3804	Земли населенных пунктов № 59	516893,40	1307282,15	51° 41' 40,721"	39° 18' 42,371"
33336	3805	Земли населенных пунктов № 59	516862,38	1307235,05	51° 41' 39,734"	39° 18' 39,900"
33337	3806	Земли населенных пунктов № 59	516846,01	1307210,19	51° 41' 39,214"	39° 18' 38,596"
33338	3807	Земли населенных пунктов № 59	516844,85	1307208,43	51° 41' 39,177"	39° 18' 38,504"
33339	3808	Земли населенных пунктов № 59	516826,25	1307180,18	51° 41' 38,585"	39° 18' 37,023"
33340	3809	Земли населенных пунктов № 59	516805,32	1307148,41	51° 41' 37,920"	39° 18' 35,356"
33341	3810	Земли населенных пунктов № 59	516793,88	1307131,70	51° 41' 37,556"	39° 18' 34,480"
33342	3811	Земли населенных пунктов № 59	516792,79	1307129,85	51° 41' 37,522"	39° 18' 34,383"
33343	3812	Земли населенных пунктов № 59	516792,28	1307128,99	51° 41' 37,505"	39° 18' 34,338"
33344	3813	Земли населенных пунктов № 59	516791,77	1307128,14	51° 41' 37,489"	39° 18' 34,293"
33345	3814	Земли населенных пунктов № 59	516791,25	1307127,29	51° 41' 37,473"	39° 18' 34,249"
33346	3815	Земли населенных пунктов № 59	516790,74	1307126,43	51° 41' 37,456"	39° 18' 34,203"
33347	3816	Земли населенных пунктов № 59	516790,34	1307125,75	51° 41' 37,444"	39° 18' 34,168"
33348	3817	Земли населенных пунктов № 59	516790,25	1307125,59	51° 41' 37,441"	39° 18' 34,159"
33349	3818	Земли населенных пунктов № 59	516789,73	1307124,73	51° 41' 37,424"	39° 18' 34,114"
33350	3819	Земли населенных пунктов № 59	516789,22	1307123,89	51° 41' 37,408"	39° 18' 34,070"
33351	3820	Земли населенных пунктов № 59	516788,71	1307123,04	51° 41' 37,392"	39° 18' 34,026"
33352	3821	Земли населенных пунктов № 59	516788,20	1307122,20	51° 41' 37,376"	39° 18' 33,982"
33353	3822	Земли населенных пунктов № 59	516788,05	1307121,95	51° 41' 37,371"	39° 18' 33,969"
33354	3823	Земли населенных пунктов № 59	516787,70	1307121,35	51° 41' 37,360"	39° 18' 33,937"
33355	3824	Земли населенных пунктов № 59	516787,19	1307120,52	51° 41' 37,344"	39° 18' 33,894"
33356	3825	Земли населенных пунктов № 59	516786,68	1307119,67	51° 41' 37,328"	39° 18' 33,849"
33357	3826	Земли населенных пунктов № 59	516786,16	1307118,84	51° 41' 37,311"	39° 18' 33,806"
33358	3827	Земли населенных пунктов № 59	516785,65	1307118,00	51° 41' 37,295"	39° 18' 33,762"
33359	3828	Земли населенных пунктов № 59	516785,14	1307117,18	51° 41' 37,279"	39° 18' 33,719"
33360	3829	Земли населенных пунктов № 59	516784,64	1307116,34	51° 41' 37,263"	39° 18' 33,675"
33361	3830	Земли населенных пунктов № 59	516784,12	1307115,51	51° 41' 37,246"	39° 18' 33,631"
33362	3831	Земли населенных пунктов № 59	516783,60	1307114,68	51° 41' 37,230"	39° 18' 33,588"
33363	3832	Земли населенных пунктов № 59	516783,08	1307113,86	51° 41' 37,213"	39° 18' 33,545"
33364	3833	Земли населенных пунктов № 59	516782,57	1307113,03	51° 41' 37,197"	39° 18' 33,501"

33365	3834	Земли населенных пунктов № 59	516782,06	1307112,22	51° 41' 37,181"	39° 18' 33,459"
33366	3835	Земли населенных пунктов № 59	516781,54	1307111,40	51° 41' 37,164"	39° 18' 33,416"
33367	3836	Земли населенных пунктов № 59	516781,02	1307110,59	51° 41' 37,148"	39° 18' 33,373"
33368	3837	Земли населенных пунктов № 59	516780,50	1307109,77	51° 41' 37,131"	39° 18' 33,330"
33369	3838	Земли населенных пунктов № 59	516779,98	1307108,96	51° 41' 37,115"	39° 18' 33,288"
33370	3839	Земли населенных пунктов № 59	516779,47	1307108,14	51° 41' 37,099"	39° 18' 33,245"
33371	3840	Земли населенных пунктов № 59	516778,94	1307107,34	51° 41' 37,082"	39° 18' 33,203"
33372	3841	Земли населенных пунктов № 59	516778,41	1307106,53	51° 41' 37,065"	39° 18' 33,160"
33373	3842	Земли населенных пунктов № 59	516777,89	1307105,74	51° 41' 37,048"	39° 18' 33,119"
33374	3843	Земли населенных пунктов № 59	516777,36	1307104,94	51° 41' 37,031"	39° 18' 33,077"
33375	3844	Земли населенных пунктов № 59	516776,83	1307104,15	51° 41' 37,015"	39° 18' 33,035"
33376	3845	Земли населенных пунктов № 59	516776,30	1307103,35	51° 41' 36,998"	39° 18' 32,993"
33377	3846	Земли населенных пунктов № 59	516775,77	1307102,57	51° 41' 36,981"	39° 18' 32,953"
33378	3847	Земли населенных пунктов № 59	516775,23	1307101,77	51° 41' 36,964"	39° 18' 32,911"
33379	3848	Земли населенных пунктов № 59	516774,69	1307100,99	51° 41' 36,947"	39° 18' 32,870"
33380	3849	Земли населенных пунктов № 59	516774,57	1307100,82	51° 41' 36,943"	39° 18' 32,861"
33381	3850	Земли населенных пунктов № 59	516774,14	1307100,20	51° 41' 36,929"	39° 18' 32,828"
33382	3851	Земли населенных пунктов № 59	516773,62	1307099,43	51° 41' 36,912"	39° 18' 32,788"
33383	3852	Земли населенных пунктов № 59	516773,07	1307098,65	51° 41' 36,895"	39° 18' 32,747"
33384	3853	Земли населенных пунктов № 59	516772,52	1307097,89	51° 41' 36,877"	39° 18' 32,707"
33385	3854	Земли населенных пунктов № 59	516771,97	1307097,11	51° 41' 36,860"	39° 18' 32,666"
33386	3855	Земли населенных пунктов № 59	516771,42	1307096,35	51° 41' 36,842"	39° 18' 32,626"
33387	3856	Земли населенных пунктов № 59	516770,87	1307095,58	51° 41' 36,825"	39° 18' 32,586"
33388	3857	Земли населенных пунктов № 59	516770,32	1307094,82	51° 41' 36,807"	39° 18' 32,546"
33389	3858	Земли населенных пунктов № 59	516769,76	1307094,06	51° 41' 36,790"	39° 18' 32,506"
33390	3859	Земли населенных пунктов № 59	516769,20	1307093,32	51° 41' 36,772"	39° 18' 32,467"
33391	3860	Земли населенных пунктов № 59	516768,83	1307092,83	51° 41' 36,760"	39° 18' 32,441"
33392	3861	Земли населенных пунктов № 59	516768,63	1307092,57	51° 41' 36,754"	39° 18' 32,428"
33393	3862	Земли населенных пунктов № 59	516768,06	1307091,83	51° 41' 36,735"	39° 18' 32,389"
33394	3863	Земли населенных пунктов № 59	516767,51	1307091,08	51° 41' 36,718"	39° 18' 32,350"
33395	3864	Земли населенных пунктов № 59	516766,93	1307090,35	51° 41' 36,699"	39° 18' 32,311"
33396	3865	Земли населенных пунктов № 59	516766,36	1307089,60	51° 41' 36,681"	39° 18' 32,272"
33397	3866	Земли населенных пунктов № 59	516765,79	1307088,88	51° 41' 36,663"	39° 18' 32,234"
33398	3867	Земли населенных пунктов № 59	516765,20	1307088,16	51° 41' 36,644"	39° 18' 32,196"
33399	3868	Земли населенных пунктов № 59	516764,62	1307087,44	51° 41' 36,626"	39° 18' 32,158"
33400	3869	Земли населенных пунктов № 59	516764,05	1307086,72	51° 41' 36,608"	39° 18' 32,121"
33401	3870	Земли населенных пунктов № 59	516763,45	1307086,01	51° 41' 36,588"	39° 18' 32,083"
33402	3871	Земли населенных пунктов № 59	516762,86	1307085,30	51° 41' 36,570"	39° 18' 32,046"
33403	3872	Земли населенных пунктов № 59	516762,27	1307084,58	51° 41' 36,551"	39° 18' 32,008"
33404	3873	Земли населенных пунктов № 59	516761,67	1307083,89	51° 41' 36,532"	39° 18' 31,972"
33405	3874	Земли населенных пунктов № 59	516761,06	1307083,19	51° 41' 36,512"	39° 18' 31,935"

33406	3875	Земли населенных пунктов № 59	516760,48	1307082,50	51° 41' 36,494"	39° 18' 31,899"
33407	3876	Земли населенных пунктов № 59	516759,86	1307081,82	51° 41' 36,474"	39° 18' 31,863"
33408	3877	Земли населенных пунктов № 59	516759,31	1307081,20	51° 41' 36,456"	39° 18' 31,830"
33409	3878	Земли населенных пунктов № 59	516755,85	1307077,73	51° 41' 36,346"	39° 18' 31,648"
33410	3879	Земли населенных пунктов № 59	516752,28	1307074,39	51° 41' 36,231"	39° 18' 31,472"
33411	3880	Земли населенных пунктов № 59	516748,60	1307071,16	51° 41' 36,113"	39° 18' 31,301"
33412	3881	Земли населенных пунктов № 59	516744,82	1307068,06	51° 41' 35,992"	39° 18' 31,138"
33413	3882	Земли населенных пунктов № 59	516740,94	1307065,09	51° 41' 35,868"	39° 18' 30,981"
33414	3883	Земли населенных пунктов № 59	516736,96	1307062,24	51° 41' 35,740"	39° 18' 30,830"
33415	3884	Земли населенных пунктов № 59	516732,90	1307059,52	51° 41' 35,610"	39° 18' 30,686"
33416	3885	Земли населенных пунктов № 59	516728,75	1307056,94	51° 41' 35,476"	39° 18' 30,550"
33417	3886	Земли населенных пунктов № 59	516727,97	1307056,49	51° 41' 35,451"	39° 18' 30,526"
33418	3887	Земли населенных пунктов № 59	516727,16	1307056,02	51° 41' 35,425"	39° 18' 30,501"
33419	3888	Земли населенных пунктов № 59	516726,35	1307055,58	51° 41' 35,399"	39° 18' 30,477"
33420	3889	Земли населенных пунктов № 59	516725,53	1307055,13	51° 41' 35,373"	39° 18' 30,453"
33421	3890	Земли населенных пунктов № 59	516724,72	1307054,69	51° 41' 35,347"	39° 18' 30,430"
33422	3891	Земли населенных пунктов № 59	516723,91	1307054,26	51° 41' 35,321"	39° 18' 30,407"
33423	3892	Земли населенных пунктов № 59	516723,08	1307053,81	51° 41' 35,294"	39° 18' 30,383"
33424	3893	Земли населенных пунктов № 59	516722,26	1307053,38	51° 41' 35,268"	39° 18' 30,360"
33425	3894	Земли населенных пунктов № 59	516721,42	1307052,96	51° 41' 35,241"	39° 18' 30,338"
33426	3895	Земли населенных пунктов № 59	516720,60	1307052,54	51° 41' 35,214"	39° 18' 30,316"
33427	3896	Земли населенных пунктов № 59	516719,77	1307052,11	51° 41' 35,188"	39° 18' 30,293"
33428	3897	Земли населенных пунктов № 59	516718,93	1307051,70	51° 41' 35,161"	39° 18' 30,271"
33429	3898	Земли населенных пунктов № 59	516718,09	1307051,29	51° 41' 35,134"	39° 18' 30,249"
33430	3899	Земли населенных пунктов № 59	516717,24	1307050,88	51° 41' 35,106"	39° 18' 30,227"
33431	3900	Земли населенных пунктов № 59	516716,40	1307050,48	51° 41' 35,079"	39° 18' 30,206"
33432	3901	Земли населенных пунктов № 59	516715,55	1307050,07	51° 41' 35,052"	39° 18' 30,184"
33433	3902	Земли населенных пунктов № 59	516714,69	1307049,68	51° 41' 35,024"	39° 18' 30,163"
33434	3903	Земли населенных пунктов № 59	516713,84	1307049,28	51° 41' 34,997"	39° 18' 30,142"
33435	3904	Земли населенных пунктов № 59	516712,97	1307048,89	51° 41' 34,969"	39° 18' 30,121"
33436	3905	Земли населенных пунктов № 59	516712,12	1307048,51	51° 41' 34,941"	39° 18' 30,101"
33437	3906	Земли населенных пунктов № 59	516711,26	1307048,13	51° 41' 34,914"	39° 18' 30,081"
33438	3907	Земли населенных пунктов № 59	516710,39	1307047,74	51° 41' 34,886"	39° 18' 30,060"
33439	3908	Земли населенных пунктов № 59	516709,52	1307047,36	51° 41' 34,858"	39° 18' 30,039"
33440	3909	Земли населенных пунктов № 59	516708,65	1307046,99	51° 41' 34,830"	39° 18' 30,020"
33441	3910	Земли населенных пунктов № 59	516707,77	1307046,62	51° 41' 34,801"	39° 18' 30,000"
33442	3911	Земли населенных пунктов № 59	516706,89	1307046,25	51° 41' 34,773"	39° 18' 29,980"
33443	3912	Земли населенных пунктов № 59	516706,02	1307045,88	51° 41' 34,745"	39° 18' 29,960"
33444	3913	Земли населенных пунктов № 59	516705,13	1307045,51	51° 41' 34,716"	39° 18' 29,941"
33445	3914	Земли населенных пунктов № 59	516704,25	1307045,15	51° 41' 34,688"	39° 18' 29,921"
33446	3915	Земли населенных пунктов № 59	516703,36	1307044,80	51° 41' 34,659"	39° 18' 29,903"

33447	3916	Земли населенных пунктов № 59	516702,47	1307044,45	51° 41' 34,631"	39° 18' 29,884"
33448	3917	Земли населенных пунктов № 59	516701,59	1307044,10	51° 41' 34,602"	39° 18' 29,865"
33449	3918	Земли населенных пунктов № 59	516700,70	1307043,74	51° 41' 34,574"	39° 18' 29,846"
33450	3919	Земли населенных пунктов № 59	516699,80	1307043,38	51° 41' 34,545"	39° 18' 29,827"
33451	3920	Земли населенных пунктов № 59	516698,90	1307043,04	51° 41' 34,516"	39° 18' 29,808"
33452	3921	Земли населенных пунктов № 59	516698,00	1307042,70	51° 41' 34,487"	39° 18' 29,790"
33453	3922	Земли населенных пунктов № 59	516697,09	1307042,35	51° 41' 34,457"	39° 18' 29,771"
33454	3923	Земли населенных пунктов № 59	516696,19	1307042,01	51° 41' 34,428"	39° 18' 29,753"
33455	3924	Земли населенных пунктов № 59	516695,29	1307041,68	51° 41' 34,399"	39° 18' 29,735"
33456	3925	Земли населенных пунктов № 59	516694,38	1307041,34	51° 41' 34,370"	39° 18' 29,717"
33457	3926	Земли населенных пунктов № 59	516693,47	1307041,00	51° 41' 34,341"	39° 18' 29,699"
33458	3927	Земли населенных пунктов № 59	516692,56	1307040,66	51° 41' 34,311"	39° 18' 29,681"
33459	3928	Земли населенных пунктов № 59	516691,64	1307040,34	51° 41' 34,282"	39° 18' 29,664"
33460	3929	Земли населенных пунктов № 59	516690,73	1307040,01	51° 41' 34,253"	39° 18' 29,646"
33461	3930	Земли населенных пунктов № 59	516689,82	1307039,68	51° 41' 34,223"	39° 18' 29,628"
33462	3931	Земли населенных пунктов № 59	516688,89	1307039,36	51° 41' 34,193"	39° 18' 29,611"
33463	3932	Земли населенных пунктов № 59	516687,98	1307039,03	51° 41' 34,164"	39° 18' 29,593"
33464	3933	Земли населенных пунктов № 59	516687,06	1307038,69	51° 41' 34,134"	39° 18' 29,575"
33465	3934	Земли населенных пунктов № 59	516686,12	1307038,37	51° 41' 34,104"	39° 18' 29,558"
33466	3935	Земли населенных пунктов № 59	516685,20	1307038,05	51° 41' 34,074"	39° 18' 29,541"
33467	3936	Земли населенных пунктов № 59	516684,28	1307037,74	51° 41' 34,045"	39° 18' 29,524"
33468	3937	Земли населенных пунктов № 59	516683,34	1307037,41	51° 41' 34,014"	39° 18' 29,506"
33469	3938	Земли населенных пунктов № 59	516682,41	1307037,09	51° 41' 33,984"	39° 18' 29,489"
33470	3939	Земли населенных пунктов № 59	516681,48	1307036,77	51° 41' 33,954"	39° 18' 29,472"
33471	3940	Земли населенных пунктов № 59	516680,55	1307036,46	51° 41' 33,924"	39° 18' 29,455"
33472	3941	Земли населенных пунктов № 59	516679,61	1307036,12	51° 41' 33,894"	39° 18' 29,437"
33473	3942	Земли населенных пунктов № 59	516678,68	1307035,81	51° 41' 33,864"	39° 18' 29,420"
33474	3943	Земли населенных пунктов № 59	516677,75	1307035,49	51° 41' 33,834"	39° 18' 29,403"
33475	3944	Земли населенных пунктов № 59	516676,80	1307035,18	51° 41' 33,804"	39° 18' 29,386"
33476	3945	Земли населенных пунктов № 59	516675,86	1307034,86	51° 41' 33,773"	39° 18' 29,369"
33477	3946	Земли населенных пунктов № 59	516674,92	1307034,54	51° 41' 33,743"	39° 18' 29,352"
33478	3947	Земли населенных пунктов № 59	516673,97	1307034,22	51° 41' 33,712"	39° 18' 29,335"
33479	3948	Земли населенных пунктов № 59	516673,03	1307033,91	51° 41' 33,682"	39° 18' 29,318"
33480	3949	Земли населенных пунктов № 59	516672,08	1307033,59	51° 41' 33,651"	39° 18' 29,301"
33481	3950	Земли населенных пунктов № 59	516671,05	1307033,22	51° 41' 33,618"	39° 18' 29,281"
33482	3951	Земли населенных пунктов № 59	516670,08	1307032,89	51° 41' 33,587"	39° 18' 29,263"
33483	3952	Земли населенных пунктов № 59	516669,14	1307032,56	51° 41' 33,557"	39° 18' 29,245"
33484	3953	Земли населенных пунктов № 59	516668,19	1307032,23	51° 41' 33,526"	39° 18' 29,228"
33485	3954	Земли населенных пунктов № 59	516667,24	1307031,90	51° 41' 33,496"	39° 18' 29,210"
33486	3955	Земли населенных пунктов № 59	516666,31	1307031,56	51° 41' 33,466"	39° 18' 29,192"
33487	3956	Земли населенных пунктов № 59	516665,36	1307031,23	51° 41' 33,435"	39° 18' 29,174"

33488	3957	Земли населенных пунктов № 59	516664,42	1307030,91	51° 41' 33,405"	39° 18' 29,157"
33489	3958	Земли населенных пунктов № 59	516663,48	1307030,58	51° 41' 33,374"	39° 18' 29,139"
33490	3959	Земли населенных пунктов № 59	516662,53	1307030,25	51° 41' 33,344"	39° 18' 29,121"
33491	3960	Земли населенных пунктов № 59	516661,58	1307029,91	51° 41' 33,313"	39° 18' 29,103"
33492	3961	Земли населенных пунктов № 59	516660,64	1307029,57	51° 41' 33,283"	39° 18' 29,085"
33493	3962	Земли населенных пунктов № 59	516659,70	1307029,24	51° 41' 33,253"	39° 18' 29,067"
33494	3963	Земли населенных пунктов № 59	516658,74	1307028,91	51° 41' 33,222"	39° 18' 29,049"
33495	3964	Земли населенных пунктов № 59	516657,80	1307028,57	51° 41' 33,191"	39° 18' 29,031"
33496	3965	Земли населенных пунктов № 59	516656,86	1307028,23	51° 41' 33,161"	39° 18' 29,013"
33497	3966	Земли населенных пунктов № 59	516655,90	1307027,90	51° 41' 33,130"	39° 18' 28,995"
33498	3967	Земли населенных пунктов № 59	516654,96	1307027,57	51° 41' 33,100"	39° 18' 28,977"
33499	3968	Земли населенных пунктов № 59	516654,03	1307027,24	51° 41' 33,070"	39° 18' 28,959"
33500	3969	Земли населенных пунктов № 59	516653,07	1307026,90	51° 41' 33,039"	39° 18' 28,941"
33501	3970	Земли населенных пунктов № 59	516652,13	1307026,56	51° 41' 33,009"	39° 18' 28,923"
33502	3971	Земли населенных пунктов № 59	516651,19	1307026,22	51° 41' 32,978"	39° 18' 28,905"
33503	3972	Земли населенных пунктов № 59	516650,23	1307025,89	51° 41' 32,947"	39° 18' 28,887"
33504	3973	Земли населенных пунктов № 59	516649,29	1307025,55	51° 41' 32,917"	39° 18' 28,869"
33505	3974	Земли населенных пунктов № 59	516648,35	1307025,21	51° 41' 32,887"	39° 18' 28,850"
33506	3975	Земли населенных пунктов № 59	516647,39	1307024,88	51° 41' 32,856"	39° 18' 28,833"
33507	3976	Земли населенных пунктов № 59	516646,45	1307024,55	51° 41' 32,826"	39° 18' 28,815"
33508	3977	Земли населенных пунктов № 59	516645,50	1307024,21	51° 41' 32,795"	39° 18' 28,797"
33509	3978	Земли населенных пунктов № 59	516644,55	1307023,87	51° 41' 32,764"	39° 18' 28,778"
33510	3979	Земли населенных пунктов № 59	516643,61	1307023,53	51° 41' 32,734"	39° 18' 28,760"
33511	3980	Земли населенных пунктов № 59	516642,66	1307023,18	51° 41' 32,703"	39° 18' 28,741"
33512	3981	Земли населенных пунктов № 59	516641,72	1307022,85	51° 41' 32,673"	39° 18' 28,724"
33513	3982	Земли населенных пунктов № 59	516640,77	1307022,51	51° 41' 32,643"	39° 18' 28,705"
33514	3983	Земли населенных пунктов № 59	516639,83	1307022,16	51° 41' 32,612"	39° 18' 28,687"
33515	3984	Земли населенных пунктов № 59	516638,88	1307021,82	51° 41' 32,582"	39° 18' 28,668"
33516	3985	Земли населенных пунктов № 59	516637,93	1307021,49	51° 41' 32,551"	39° 18' 28,651"
33517	3986	Земли населенных пунктов № 59	516636,99	1307021,50	51° 41' 32,521"	39° 18' 28,651"
33518	3987	Земли населенных пунктов № 59	516636,03	1307020,80	51° 41' 32,490"	39° 18' 28,614"
33519	3988	Земли населенных пунктов № 59	516635,09	1307020,46	51° 41' 32,460"	39° 18' 28,595"
33520	3989	Земли населенных пунктов № 59	516634,14	1307020,12	51° 41' 32,429"	39° 18' 28,577"
33521	3990	Земли населенных пунктов № 59	516633,19	1307019,77	51° 41' 32,398"	39° 18' 28,558"
33522	3991	Земли населенных пунктов № 59	516632,25	1307019,42	51° 41' 32,368"	39° 18' 28,540"
33523	3992	Земли населенных пунктов № 59	516631,30	1307019,07	51° 41' 32,337"	39° 18' 28,521"
33524	3993	Земли населенных пунктов № 59	516630,36	1307018,73	51° 41' 32,307"	39° 18' 28,503"
33525	3994	Земли населенных пунктов № 59	516629,41	1307018,38	51° 41' 32,277"	39° 18' 28,484"
33526	3995	Земли населенных пунктов № 59	516628,47	1307018,04	51° 41' 32,246"	39° 18' 28,465"
33527	3996	Земли населенных пунктов № 59	516627,51	1307017,68	51° 41' 32,215"	39° 18' 28,446"
33528	3997	Земли населенных пунктов № 59	516626,57	1307017,34	51° 41' 32,185"	39° 18' 28,428"

33529	3998	Земли населенных пунктов № 59	516625,63	1307016,99	51° 41' 32,155"	39° 18' 28,409"
33530	3999	Земли населенных пунктов № 59	516624,67	1307016,64	51° 41' 32,124"	39° 18' 28,390"
33531	4000	Земли населенных пунктов № 59	516623,73	1307016,29	51° 41' 32,094"	39° 18' 28,372"
33532	4001	Земли населенных пунктов № 59	516622,79	1307015,93	51° 41' 32,063"	39° 18' 28,352"
33533	4002	Земли населенных пунктов № 59	516621,83	1307015,58	51° 41' 32,032"	39° 18' 28,334"
33534	4003	Земли населенных пунктов № 59	516620,89	1307015,23	51° 41' 32,002"	39° 18' 28,315"
33535	4004	Земли населенных пунктов № 59	516619,94	1307014,88	51° 41' 31,971"	39° 18' 28,296"
33536	4005	Земли населенных пунктов № 59	516619,00	1307014,53	51° 41' 31,941"	39° 18' 28,277"
33537	4006	Земли населенных пунктов № 59	516618,06	1307014,17	51° 41' 31,911"	39° 18' 28,258"
33538	4007	Земли населенных пунктов № 59	516617,11	1307013,81	51° 41' 31,880"	39° 18' 28,239"
33539	4008	Земли населенных пунктов № 59	516616,16	1307013,46	51° 41' 31,850"	39° 18' 28,220"
33540	4009	Земли населенных пунктов № 59	516615,22	1307013,09	51° 41' 31,819"	39° 18' 28,200"
33541	4010	Земли населенных пунктов № 59	516614,28	1307012,73	51° 41' 31,789"	39° 18' 28,181"
33542	4011	Земли населенных пунктов № 59	516613,32	1307012,37	51° 41' 31,758"	39° 18' 28,161"
33543	4012	Земли населенных пунктов № 59	516612,38	1307012,01	51° 41' 31,728"	39° 18' 28,142"
33544	4013	Земли населенных пунктов № 59	516611,44	1307011,66	51° 41' 31,698"	39° 18' 28,123"
33545	4014	Земли населенных пунктов № 59	516610,49	1307011,30	51° 41' 31,667"	39° 18' 28,104"
33546	4015	Земли населенных пунктов № 59	516609,54	1307010,93	51° 41' 31,636"	39° 18' 28,084"
33547	4016	Земли населенных пунктов № 59	516608,60	1307010,57	51° 41' 31,606"	39° 18' 28,065"
33548	4017	Земли населенных пунктов № 59	516607,66	1307010,20	51° 41' 31,576"	39° 18' 28,045"
33549	4018	Земли населенных пунктов № 59	516606,72	1307009,83	51° 41' 31,546"	39° 18' 28,025"
33550	4019	Земли населенных пунктов № 59	516605,78	1307009,46	51° 41' 31,515"	39° 18' 28,006"
33551	4020	Земли населенных пунктов № 59	516604,83	1307009,09	51° 41' 31,485"	39° 18' 27,986"
33552	4021	Земли населенных пунктов № 59	516603,88	1307008,73	51° 41' 31,454"	39° 18' 27,966"
33553	4022	Земли населенных пунктов № 59	516602,94	1307008,36	51° 41' 31,424"	39° 18' 27,947"
33554	4023	Земли населенных пунктов № 59	516601,99	1307007,99	51° 41' 31,393"	39° 18' 27,927"
33555	4024	Земли населенных пунктов № 59	516601,05	1307007,62	51° 41' 31,363"	39° 18' 27,907"
33556	4025	Земли населенных пунктов № 59	516600,10	1307007,25	51° 41' 31,332"	39° 18' 27,887"
33557	4026	Земли населенных пунктов № 59	516599,16	1307006,88	51° 41' 31,302"	39° 18' 27,867"
33558	4027	Земли населенных пунктов № 59	516598,22	1307006,50	51° 41' 31,272"	39° 18' 27,847"
33559	4028	Земли населенных пунктов № 59	516597,28	1307006,12	51° 41' 31,242"	39° 18' 27,827"
33560	4029	Земли населенных пунктов № 59	516596,34	1307005,74	51° 41' 31,211"	39° 18' 27,806"
33561	4030	Земли населенных пунктов № 59	516595,41	1307005,36	51° 41' 31,181"	39° 18' 27,786"
33562	4031	Земли населенных пунктов № 59	516594,46	1307004,99	51° 41' 31,151"	39° 18' 27,766"
33563	4032	Земли населенных пунктов № 59	516593,52	1307004,61	51° 41' 31,120"	39° 18' 27,746"
33564	4033	Земли населенных пунктов № 59	516592,58	1307004,22	51° 41' 31,090"	39° 18' 27,725"
33565	4034	Земли населенных пунктов № 59	516591,63	1307003,84	51° 41' 31,060"	39° 18' 27,705"
33566	4035	Земли населенных пунктов № 59	516590,69	1307003,46	51° 41' 31,029"	39° 18' 27,684"
33567	4036	Земли населенных пунктов № 59	516589,75	1307003,08	51° 41' 30,999"	39° 18' 27,664"
33568	4037	Земли населенных пунктов № 59	516588,81	1307002,68	51° 41' 30,969"	39° 18' 27,643"
33569	4038	Земли населенных пунктов № 59	516587,87	1307002,29	51° 41' 30,939"	39° 18' 27,622"

33570	4039	Земли населенных пунктов № 59	516586,94	1307001,90	51° 41' 30,909"	39° 18' 27,601"
33571	4040	Земли населенных пунктов № 59	516586,00	1307001,52	51° 41' 30,878"	39° 18' 27,581"
33572	4041	Земли населенных пунктов № 59	516585,06	1307001,13	51° 41' 30,848"	39° 18' 27,560"
33573	4042	Земли населенных пунктов № 59	516584,12	1307000,73	51° 41' 30,818"	39° 18' 27,538"
33574	4043	Земли населенных пунктов № 59	516583,18	1307000,34	51° 41' 30,788"	39° 18' 27,518"
33575	4044	Земли населенных пунктов № 59	516582,24	1306999,94	51° 41' 30,757"	39° 18' 27,496"
33576	4045	Земли населенных пунктов № 59	516581,30	1306999,55	51° 41' 30,727"	39° 18' 27,475"
33577	4046	Земли населенных пунктов № 59	516580,37	1306999,15	51° 41' 30,697"	39° 18' 27,454"
33578	4047	Земли населенных пунктов № 59	516579,43	1306998,74	51° 41' 30,667"	39° 18' 27,432"
33579	4048	Земли населенных пунктов № 59	516578,49	1306998,35	51° 41' 30,637"	39° 18' 27,411"
33580	4049	Земли населенных пунктов № 59	516577,56	1306997,95	51° 41' 30,607"	39° 18' 27,390"
33581	4050	Земли населенных пунктов № 59	516576,63	1306997,55	51° 41' 30,577"	39° 18' 27,368"
33582	4051	Земли населенных пунктов № 59	516575,69	1306997,15	51° 41' 30,546"	39° 18' 27,347"
33583	4052	Земли населенных пунктов № 59	516574,75	1306996,74	51° 41' 30,516"	39° 18' 27,325"
33584	4053	Земли населенных пунктов № 59	516573,82	1306996,33	51° 41' 30,486"	39° 18' 27,303"
33585	4054	Земли населенных пунктов № 59	516572,89	1306995,92	51° 41' 30,456"	39° 18' 27,281"
33586	4055	Земли населенных пунктов № 59	516571,95	1306995,51	51° 41' 30,426"	39° 18' 27,259"
33587	4056	Земли населенных пунктов № 59	516571,02	1306995,09	51° 41' 30,396"	39° 18' 27,237"
33588	4057	Земли населенных пунктов № 59	516570,08	1306994,68	51° 41' 30,366"	39° 18' 27,215"
33589	4058	Земли населенных пунктов № 59	516569,15	1306994,27	51° 41' 30,336"	39° 18' 27,193"
33590	4059	Земли населенных пунктов № 59	516568,22	1306993,86	51° 41' 30,306"	39° 18' 27,171"
33591	4060	Земли населенных пунктов № 59	516567,29	1306993,44	51° 41' 30,276"	39° 18' 27,149"
33592	4061	Земли населенных пунктов № 59	516566,36	1306993,02	51° 41' 30,246"	39° 18' 27,127"
33593	4062	Земли населенных пунктов № 59	516565,43	1306992,60	51° 41' 30,216"	39° 18' 27,104"
33594	4063	Земли населенных пунктов № 59	516564,50	1306992,17	51° 41' 30,186"	39° 18' 27,081"
33595	4064	Земли населенных пунктов № 59	516563,57	1306991,75	51° 41' 30,156"	39° 18' 27,059"
33596	4065	Земли населенных пунктов № 59	516562,64	1306991,33	51° 41' 30,126"	39° 18' 27,036"
33597	4066	Земли населенных пунктов № 59	516561,71	1306990,90	51° 41' 30,096"	39° 18' 27,014"
33598	4067	Земли населенных пунктов № 59	516560,78	1306990,47	51° 41' 30,066"	39° 18' 26,991"
33599	4068	Земли населенных пунктов № 59	516559,85	1306990,05	51° 41' 30,037"	39° 18' 26,968"
33600	4069	Земли населенных пунктов № 59	516558,93	1306989,62	51° 41' 30,007"	39° 18' 26,945"
33601	4070	Земли населенных пунктов № 59	516558,01	1306989,18	51° 41' 29,977"	39° 18' 26,922"
33602	4071	Земли населенных пунктов № 59	516557,08	1306988,74	51° 41' 29,947"	39° 18' 26,898"
33603	4072	Земли населенных пунктов № 59	516556,15	1306988,31	51° 41' 29,917"	39° 18' 26,875"
33604	4073	Земли населенных пунктов № 59	516555,23	1306987,87	51° 41' 29,888"	39° 18' 26,852"
33605	4074	Земли населенных пунктов № 59	516554,30	1306987,44	51° 41' 29,858"	39° 18' 26,829"
33606	4075	Земли населенных пунктов № 59	516553,38	1306986,99	51° 41' 29,828"	39° 18' 26,805"
33607	4076	Земли населенных пунктов № 59	516552,46	1306986,55	51° 41' 29,799"	39° 18' 26,782"
33608	4077	Земли населенных пунктов № 59	516551,53	1306986,11	51° 41' 29,769"	39° 18' 26,758"
33609	4078	Земли населенных пунктов № 59	516550,61	1306985,67	51° 41' 29,739"	39° 18' 26,735"
33610	4079	Земли населенных пунктов № 59	516549,68	1306985,21	51° 41' 29,709"	39° 18' 26,710"

33611	4080	Земли населенных пунктов № 59	516548,78	1306984,76	51° 41' 29,680"	39° 18' 26,686"
33612	4081	Земли населенных пунктов № 59	516547,85	1306984,31	51° 41' 29,650"	39° 18' 26,662"
33613	4082	Земли населенных пунктов № 59	516546,93	1306983,86	51° 41' 29,621"	39° 18' 26,638"
33614	4083	Земли населенных пунктов № 59	516546,02	1306983,41	51° 41' 29,591"	39° 18' 26,614"
33615	4084	Земли населенных пунктов № 59	516545,09	1306982,94	51° 41' 29,562"	39° 18' 26,589"
33616	4085	Земли населенных пунктов № 59	516544,18	1306982,49	51° 41' 29,532"	39° 18' 26,565"
33617	4086	Земли населенных пунктов № 59	516543,26	1306982,03	51° 41' 29,503"	39° 18' 26,541"
33618	4087	Земли населенных пунктов № 59	516542,34	1306981,56	51° 41' 29,473"	39° 18' 26,516"
33619	4088	Земли населенных пунктов № 59	516541,42	1306981,10	51° 41' 29,444"	39° 18' 26,491"
33620	4089	Земли населенных пунктов № 59	516540,52	1306980,63	51° 41' 29,415"	39° 18' 26,466"
33621	4090	Земли населенных пунктов № 59	516539,61	1306980,17	51° 41' 29,385"	39° 18' 26,442"
33622	4091	Земли населенных пунктов № 59	516538,69	1306979,70	51° 41' 29,356"	39° 18' 26,417"
33623	4092	Земли населенных пунктов № 59	516537,78	1306979,23	51° 41' 29,326"	39° 18' 26,392"
33624	4093	Земли населенных пунктов № 59	516536,86	1306978,76	51° 41' 29,297"	39° 18' 26,367"
33625	4094	Земли населенных пунктов № 59	516535,96	1306978,27	51° 41' 29,268"	39° 18' 26,341"
33626	4095	Земли населенных пунктов № 59	516535,04	1306977,80	51° 41' 29,238"	39° 18' 26,316"
33627	4096	Земли населенных пунктов № 59	516534,14	1306977,32	51° 41' 29,209"	39° 18' 26,290"
33628	4097	Земли населенных пунктов № 59	516533,22	1306976,85	51° 41' 29,180"	39° 18' 26,265"
33629	4098	Земли населенных пунктов № 59	516532,33	1306976,37	51° 41' 29,151"	39° 18' 26,240"
33630	4099	Земли населенных пунктов № 59	516531,41	1306975,87	51° 41' 29,122"	39° 18' 26,213"
33631	4100	Земли населенных пунктов № 59	516530,51	1306975,39	51° 41' 29,093"	39° 18' 26,188"
33632	4101	Земли населенных пунктов № 59	516529,60	1306974,90	51° 41' 29,063"	39° 18' 26,162"
33633	4102	Земли населенных пунктов № 59	516528,70	1306974,41	51° 41' 29,034"	39° 18' 26,136"
33634	4103	Земли населенных пунктов № 59	516527,80	1306973,92	51° 41' 29,005"	39° 18' 26,110"
33635	4104	Земли населенных пунктов № 59	516526,89	1306973,42	51° 41' 28,976"	39° 18' 26,083"
33636	4105	Земли населенных пунктов № 59	516525,99	1306972,93	51° 41' 28,947"	39° 18' 26,057"
33637	4106	Земли населенных пунктов № 59	516525,09	1306972,43	51° 41' 28,918"	39° 18' 26,031"
33638	4107	Земли населенных пунктов № 59	516524,20	1306971,93	51° 41' 28,890"	39° 18' 26,004"
33639	4108	Земли населенных пунктов № 59	516523,30	1306971,42	51° 41' 28,861"	39° 18' 25,977"
33640	4109	Земли населенных пунктов № 59	516522,40	1306970,91	51° 41' 28,832"	39° 18' 25,950"
33641	4110	Земли населенных пунктов № 59	516521,50	1306970,41	51° 41' 28,803"	39° 18' 25,923"
33642	4111	Земли населенных пунктов № 59	516520,61	1306969,91	51° 41' 28,774"	39° 18' 25,897"
33643	4112	Земли населенных пунктов № 59	516519,71	1306969,40	51° 41' 28,745"	39° 18' 25,870"
33644	4113	Земли населенных пунктов № 59	516518,82	1306968,88	51° 41' 28,717"	39° 18' 25,842"
33645	4114	Земли населенных пунктов № 59	516517,92	1306968,36	51° 41' 28,688"	39° 18' 25,814"
33646	4115	Земли населенных пунктов № 59	516517,04	1306967,84	51° 41' 28,660"	39° 18' 25,787"
33647	4116	Земли населенных пунктов № 59	516516,14	1306967,33	51° 41' 28,631"	39° 18' 25,760"
33648	4117	Земли населенных пунктов № 59	516515,25	1306966,81	51° 41' 28,602"	39° 18' 25,732"
33649	4118	Земли населенных пунктов № 59	516514,36	1306966,28	51° 41' 28,573"	39° 18' 25,704"
33650	4119	Земли населенных пунктов № 59	516513,70	1306965,88	51° 41' 28,552"	39° 18' 25,683"
33651	4120	Земли населенных пунктов № 59	516513,04	1306965,52	51° 41' 28,531"	39° 18' 25,664"

33652	4121	Земли населенных пунктов № 59	516512,14	1306964,99	51° 41' 28,502"	39° 18' 25,636"
33653	4122	Земли населенных пунктов № 59	516511,24	1306964,47	51° 41' 28,473"	39° 18' 25,608"
33654	4123	Земли населенных пунктов № 59	516510,36	1306963,95	51° 41' 28,445"	39° 18' 25,580"
33655	4124	Земли населенных пунктов № 59	516509,48	1306963,41	51° 41' 28,417"	39° 18' 25,552"
33656	4125	Земли населенных пунктов № 59	516508,60	1306962,88	51° 41' 28,388"	39° 18' 25,524"
33657	4126	Земли населенных пунктов № 59	516507,71	1306962,35	51° 41' 28,360"	39° 18' 25,496"
33658	4127	Земли населенных пунктов № 59	516506,83	1306961,83	51° 41' 28,331"	39° 18' 25,468"
33659	4128	Земли населенных пунктов № 59	516505,94	1306961,28	51° 41' 28,303"	39° 18' 25,439"
33660	4129	Земли населенных пунктов № 59	516505,06	1306960,75	51° 41' 28,275"	39° 18' 25,411"
33661	4130	Земли населенных пунктов № 59	516504,18	1306960,21	51° 41' 28,246"	39° 18' 25,382"
33662	4131	Земли населенных пунктов № 59	516503,30	1306959,67	51° 41' 28,218"	39° 18' 25,353"
33663	4132	Земли населенных пунктов № 59	516502,43	1306959,13	51° 41' 28,190"	39° 18' 25,325"
33664	4133	Земли населенных пунктов № 59	516501,56	1306958,58	51° 41' 28,162"	39° 18' 25,296"
33665	4134	Земли населенных пунктов № 59	516500,68	1306958,04	51° 41' 28,134"	39° 18' 25,267"
33666	4135	Земли населенных пунктов № 59	516499,81	1306957,50	51° 41' 28,106"	39° 18' 25,239"
33667	4136	Земли населенных пунктов № 59	516498,94	1306956,95	51° 41' 28,078"	39° 18' 25,209"
33668	4137	Земли населенных пунктов № 59	516498,07	1306956,40	51° 41' 28,050"	39° 18' 25,180"
33669	4138	Земли населенных пунктов № 59	516497,20	1306955,84	51° 41' 28,022"	39° 18' 25,151"
33670	4139	Земли населенных пунктов № 59	516496,33	1306955,29	51° 41' 27,994"	39° 18' 25,121"
33671	4140	Земли населенных пунктов № 59	516495,47	1306954,74	51° 41' 27,967"	39° 18' 25,092"
33672	4141	Земли населенных пунктов № 59	516494,61	1306954,19	51° 41' 27,939"	39° 18' 25,063"
33673	4142	Земли населенных пунктов № 59	516493,74	1306953,62	51° 41' 27,911"	39° 18' 25,033"
33674	4143	Земли населенных пунктов № 59	516492,89	1306953,05	51° 41' 27,884"	39° 18' 25,003"
33675	4144	Земли населенных пунктов № 59	516492,02	1306952,50	51° 41' 27,856"	39° 18' 24,974"
33676	4145	Земли населенных пунктов № 59	516491,17	1306951,94	51° 41' 27,828"	39° 18' 24,944"
33677	4146	Земли населенных пунктов № 59	516490,30	1306951,38	51° 41' 27,801"	39° 18' 24,914"
33678	4147	Земли населенных пунктов № 59	516489,45	1306950,80	51° 41' 27,773"	39° 18' 24,884"
33679	4148	Земли населенных пунктов № 59	516488,60	1306950,24	51° 41' 27,746"	39° 18' 24,854"
33680	4149	Земли населенных пунктов № 59	516487,74	1306949,66	51° 41' 27,718"	39° 18' 24,823"
33681	4150	Земли населенных пунктов № 59	516486,89	1306949,10	51° 41' 27,691"	39° 18' 24,794"
33682	4151	Земли населенных пунктов № 59	516486,03	1306948,53	51° 41' 27,663"	39° 18' 24,763"
33683	4152	Земли населенных пунктов № 59	516485,19	1306947,95	51° 41' 27,636"	39° 18' 24,733"
33684	4153	Земли населенных пунктов № 59	516484,33	1306947,38	51° 41' 27,609"	39° 18' 24,703"
33685	4154	Земли населенных пунктов № 59	516483,49	1306946,79	51° 41' 27,582"	39° 18' 24,671"
33686	4155	Земли населенных пунктов № 59	516482,65	1306946,22	51° 41' 27,555"	39° 18' 24,641"
33687	4156	Земли населенных пунктов № 59	516481,80	1306945,64	51° 41' 27,528"	39° 18' 24,611"
33688	4157	Земли населенных пунктов № 59	516480,95	1306945,06	51° 41' 27,500"	39° 18' 24,580"
33689	4158	Земли населенных пунктов № 59	516480,11	1306944,48	51° 41' 27,473"	39° 18' 24,549"
33690	4159	Земли населенных пунктов № 59	516479,27	1306943,89	51° 41' 27,446"	39° 18' 24,518"
33691	4160	Земли населенных пунктов № 59	516478,42	1306943,31	51° 41' 27,419"	39° 18' 24,487"
33692	4161	Земли населенных пунктов № 59	516477,59	1306942,72	51° 41' 27,392"	39° 18' 24,456"

33693	4162	Земли населенных пунктов № 59	516476,75	1306942,13	51° 41' 27,366"	39° 18' 24,425"
33694	4163	Земли населенных пунктов № 59	516475,92	1306941,54	51° 41' 27,339"	39° 18' 24,394"
33695	4164	Земли населенных пунктов № 59	516475,08	1306940,95	51° 41' 27,312"	39° 18' 24,362"
33696	4165	Земли населенных пунктов № 59	516474,24	1306940,36	51° 41' 27,285"	39° 18' 24,331"
33697	4166	Земли населенных пунктов № 59	516473,41	1306939,77	51° 41' 27,258"	39° 18' 24,300"
33698	4167	Земли населенных пунктов № 59	516472,57	1306939,17	51° 41' 27,231"	39° 18' 24,268"
33699	4168	Земли населенных пунктов № 59	516471,74	1306938,58	51° 41' 27,205"	39° 18' 24,237"
33700	4169	Земли населенных пунктов № 59	516470,91	1306937,98	51° 41' 27,178"	39° 18' 24,205"
33701	4170	Земли населенных пунктов № 59	516470,09	1306937,38	51° 41' 27,152"	39° 18' 24,174"
33702	4171	Земли населенных пунктов № 59	516469,26	1306936,78	51° 41' 27,125"	39° 18' 24,142"
33703	4172	Земли населенных пунктов № 59	516468,43	1306936,18	51° 41' 27,099"	39° 18' 24,110"
33704	4173	Земли населенных пунктов № 59	516467,61	1306935,58	51° 41' 27,072"	39° 18' 24,079"
33705	4174	Земли населенных пунктов № 59	516467,04	1306935,17	51° 41' 27,054"	39° 18' 24,057"
33706	4175	Земли населенных пунктов № 59	516466,78	1306934,98	51° 41' 27,046"	39° 18' 24,047"
33707	4176	Земли населенных пунктов № 59	516465,96	1306934,38	51° 41' 27,019"	39° 18' 24,015"
33708	4177	Земли населенных пунктов № 59	516465,13	1306933,77	51° 41' 26,993"	39° 18' 23,983"
33709	4178	Земли населенных пунктов № 59	516464,32	1306933,16	51° 41' 26,967"	39° 18' 23,951"
33710	4179	Земли населенных пунктов № 59	516463,50	1306932,56	51° 41' 26,940"	39° 18' 23,919"
33711	4180	Земли населенных пунктов № 59	516462,67	1306931,96	51° 41' 26,914"	39° 18' 23,887"
33712	4181	Земли населенных пунктов № 59	516461,86	1306931,33	51° 41' 26,888"	39° 18' 23,854"
33713	4182	Земли населенных пунктов № 59	516461,04	1306930,73	51° 41' 26,861"	39° 18' 23,822"
33714	4183	Земли населенных пунктов № 59	516460,22	1306930,12	51° 41' 26,835"	39° 18' 23,790"
33715	4184	Земли населенных пунктов № 59	516459,40	1306929,51	51° 41' 26,809"	39° 18' 23,758"
33716	4185	Земли населенных пунктов № 59	516458,60	1306928,90	51° 41' 26,783"	39° 18' 23,726"
33717	4186	Земли населенных пунктов № 59	516457,79	1306928,27	51° 41' 26,757"	39° 18' 23,692"
33718	4187	Земли населенных пунктов № 59	516456,97	1306927,66	51° 41' 26,731"	39° 18' 23,660"
33719	4188	Земли населенных пунктов № 59	516456,16	1306927,05	51° 41' 26,705"	39° 18' 23,628"
33720	4189	Земли населенных пунктов № 59	516455,35	1306926,44	51° 41' 26,679"	39° 18' 23,596"
33721	4190	Земли населенных пунктов № 59	516454,54	1306925,81	51° 41' 26,653"	39° 18' 23,562"
33722	4191	Земли населенных пунктов № 59	516453,73	1306925,19	51° 41' 26,627"	39° 18' 23,530"
33723	4192	Земли населенных пунктов № 59	516452,92	1306924,57	51° 41' 26,601"	39° 18' 23,497"
33724	4193	Земли населенных пунктов № 59	516452,12	1306923,95	51° 41' 26,575"	39° 18' 23,464"
33725	4194	Земли населенных пунктов № 59	516451,31	1306923,33	51° 41' 26,549"	39° 18' 23,431"
33726	4195	Земли населенных пунктов № 59	516450,51	1306922,71	51° 41' 26,524"	39° 18' 23,399"
33727	4196	Земли населенных пунктов № 59	516449,70	1306922,09	51° 41' 26,498"	39° 18' 23,366"
33728	4197	Земли населенных пунктов № 59	516448,90	1306921,46	51° 41' 26,472"	39° 18' 23,333"
33729	4198	Земли населенных пунктов № 59	516448,11	1306920,83	51° 41' 26,447"	39° 18' 23,299"
33730	4199	Земли населенных пунктов № 59	516447,30	1306920,21	51° 41' 26,421"	39° 18' 23,267"
33731	4200	Земли населенных пунктов № 59	516446,51	1306919,58	51° 41' 26,395"	39° 18' 23,233"
33732	4201	Земли населенных пунктов № 59	516445,70	1306918,96	51° 41' 26,369"	39° 18' 23,201"
33733	4202	Земли населенных пунктов № 59	516444,90	1306918,32	51° 41' 26,344"	39° 18' 23,167"

33734	4203	Земли населенных пунктов № 59	516444,11	1306917,69	51° 41' 26,318"	39° 18' 23,133"
33735	4204	Земли населенных пунктов № 59	516443,30	1306917,07	51° 41' 26,292"	39° 18' 23,101"
33736	4205	Земли населенных пунктов № 59	516442,52	1306916,44	51° 41' 26,267"	39° 18' 23,068"
33737	4206	Земли населенных пунктов № 59	516441,72	1306915,81	51° 41' 26,242"	39° 18' 23,034"
33738	4207	Земли населенных пунктов № 59	516440,92	1306915,18	51° 41' 26,216"	39° 18' 23,001"
33739	4208	Земли населенных пунктов № 59	516440,14	1306914,54	51° 41' 26,191"	39° 18' 22,967"
33740	4209	Земли населенных пунктов № 59	516439,34	1306913,91	51° 41' 26,166"	39° 18' 22,934"
33741	4210	Земли населенных пунктов № 59	516438,55	1306913,28	51° 41' 26,140"	39° 18' 22,901"
33742	4211	Земли населенных пунктов № 59	516437,75	1306912,64	51° 41' 26,115"	39° 18' 22,867"
33743	4212	Земли населенных пунктов № 59	516436,97	1306912,01	51° 41' 26,090"	39° 18' 22,834"
33744	4213	Земли населенных пунктов № 59	516436,38	1306911,52	51° 41' 26,070"	39° 18' 22,808"
33745	4214	Земли населенных пунктов № 59	516436,18	1306911,36	51° 41' 26,064"	39° 18' 22,799"
33746	4215	Земли населенных пунктов № 59	516435,39	1306910,72	51° 41' 26,039"	39° 18' 22,766"
33747	4216	Земли населенных пунктов № 59	516434,61	1306910,09	51° 41' 26,014"	39° 18' 22,732"
33748	4217	Земли населенных пунктов № 59	516433,81	1306909,46	51° 41' 25,988"	39° 18' 22,699"
33749	4218	Земли населенных пунктов № 59	516433,02	1306908,82	51° 41' 25,963"	39° 18' 22,665"
33750	4219	Земли населенных пунктов № 59	516432,24	1306908,18	51° 41' 25,938"	39° 18' 22,631"
33751	4220	Земли населенных пунктов № 59	516431,46	1306907,53	51° 41' 25,913"	39° 18' 22,597"
33752	4221	Земли населенных пунктов № 59	516430,68	1306906,90	51° 41' 25,888"	39° 18' 22,564"
33753	4222	Земли населенных пунктов № 59	516429,90	1306906,26	51° 41' 25,863"	39° 18' 22,530"
33754	4223	Земли населенных пунктов № 59	516429,11	1306905,61	51° 41' 25,838"	39° 18' 22,496"
33755	4224	Земли населенных пунктов № 59	516428,33	1306904,98	51° 41' 25,813"	39° 18' 22,463"
33756	4225	Земли населенных пунктов № 59	516427,54	1306904,33	51° 41' 25,787"	39° 18' 22,428"
33757	4226	Земли населенных пунктов № 59	516426,77	1306903,69	51° 41' 25,763"	39° 18' 22,395"
33758	4227	Земли населенных пунктов № 59	516425,99	1306903,04	51° 41' 25,738"	39° 18' 22,360"
33759	4228	Земли населенных пунктов № 59	516425,21	1306902,40	51° 41' 25,713"	39° 18' 22,327"
33760	4229	Земли населенных пунктов № 59	516424,44	1306901,76	51° 41' 25,688"	39° 18' 22,293"
33761	4230	Земли населенных пунктов № 59	516423,65	1306901,12	51° 41' 25,663"	39° 18' 22,259"
33762	4231	Земли населенных пунктов № 59	516422,87	1306900,46	51° 41' 25,638"	39° 18' 22,224"
33763	4232	Земли населенных пунктов № 59	516422,10	1306899,82	51° 41' 25,613"	39° 18' 22,190"
33764	4233	Земли населенных пунктов № 59	516421,33	1306899,18	51° 41' 25,588"	39° 18' 22,157"
33765	4234	Земли населенных пунктов № 59	516420,56	1306898,53	51° 41' 25,564"	39° 18' 22,122"
33766	4235	Земли населенных пунктов № 59	516419,78	1306897,89	51° 41' 25,539"	39° 18' 22,089"
33767	4236	Земли населенных пунктов № 59	516419,00	1306897,24	51° 41' 25,514"	39° 18' 22,054"
33768	4237	Земли населенных пунктов № 59	516418,23	1306896,59	51° 41' 25,489"	39° 18' 22,020"
33769	4238	Земли населенных пунктов № 59	516417,45	1306895,94	51° 41' 25,464"	39° 18' 21,986"
33770	4239	Земли населенных пунктов № 59	516416,67	1306895,30	51° 41' 25,439"	39° 18' 21,952"
33771	4240	Земли населенных пунктов № 59	516415,92	1306894,65	51° 41' 25,415"	39° 18' 21,918"
33772	4241	Земли населенных пунктов № 59	516415,14	1306894,01	51° 41' 25,390"	39° 18' 21,884"
33773	4242	Земли населенных пунктов № 59	516414,37	1306893,34	51° 41' 25,365"	39° 18' 21,849"
33774	4243	Земли населенных пунктов № 59	516413,60	1306892,70	51° 41' 25,340"	39° 18' 21,815"

33775	4244	Земли населенных пунктов № 59	516412,82	1306892,05	51° 41' 25,315"	39° 18' 21,780"
33776	4245	Земли населенных пунктов № 59	516412,06	1306891,41	51° 41' 25,291"	39° 18' 21,747"
33777	4246	Земли населенных пунктов № 59	516411,29	1306890,75	51° 41' 25,266"	39° 18' 21,712"
33778	4247	Земли населенных пунктов № 59	516410,36	1306889,98	51° 41' 25,237"	39° 18' 21,671"
33779	4248	Земли населенных пунктов № 59	516409,84	1306889,58	51° 41' 25,220"	39° 18' 21,650"
33780	4249	Земли населенных пунктов № 59	516409,04	1306888,96	51° 41' 25,194"	39° 18' 21,617"
33781	4250	Земли населенных пунктов № 59	516408,24	1306888,35	51° 41' 25,169"	39° 18' 21,585"
33782	4251	Земли населенных пунктов № 59	516407,44	1306887,75	51° 41' 25,143"	39° 18' 21,554"
33783	4252	Земли населенных пунктов № 59	516406,64	1306887,14	51° 41' 25,117"	39° 18' 21,521"
33784	4253	Земли населенных пунктов № 59	516405,85	1306886,52	51° 41' 25,092"	39° 18' 21,489"
33785	4254	Земли населенных пунктов № 59	516405,06	1306885,90	51° 41' 25,067"	39° 18' 21,456"
33786	4255	Земли населенных пунктов № 59	516404,26	1306885,30	51° 41' 25,041"	39° 18' 21,424"
33787	4256	Земли населенных пунктов № 59	516403,45	1306884,69	51° 41' 25,015"	39° 18' 21,392"
33788	4257	Земли населенных пунктов № 59	516402,66	1306884,07	51° 41' 24,990"	39° 18' 21,359"
33789	4258	Земли населенных пунктов № 59	516401,86	1306883,46	51° 41' 24,964"	39° 18' 21,327"
33790	4259	Земли населенных пунктов № 59	516401,07	1306882,84	51° 41' 24,939"	39° 18' 21,294"
33791	4260	Земли населенных пунктов № 59	516400,28	1306882,23	51° 41' 24,913"	39° 18' 21,262"
33792	4261	Земли населенных пунктов № 59	516399,48	1306881,61	51° 41' 24,888"	39° 18' 21,229"
33793	4262	Земли населенных пунктов № 59	516398,69	1306881,01	51° 41' 24,862"	39° 18' 21,198"
33794	4263	Земли населенных пунктов № 59	516397,89	1306880,40	51° 41' 24,837"	39° 18' 21,165"
33795	4264	Земли населенных пунктов № 59	516397,10	1306879,79	51° 41' 24,811"	39° 18' 21,133"
33796	4265	Земли населенных пунктов № 59	516396,30	1306879,16	51° 41' 24,786"	39° 18' 21,100"
33797	4266	Земли населенных пунктов № 59	516395,50	1306878,55	51° 41' 24,760"	39° 18' 21,068"
33798	4267	Земли населенных пунктов № 59	516394,72	1306877,94	51° 41' 24,735"	39° 18' 21,035"
33799	4268	Земли населенных пунктов № 59	516393,92	1306877,33	51° 41' 24,709"	39° 18' 21,003"
33800	4269	Земли населенных пунктов № 59	516393,13	1306876,71	51° 41' 24,684"	39° 18' 20,970"
33801	4270	Земли населенных пунктов № 59	516392,33	1306876,09	51° 41' 24,658"	39° 18' 20,938"
33802	4271	Земли населенных пунктов № 59	516391,55	1306875,49	51° 41' 24,633"	39° 18' 20,906"
33803	4272	Земли населенных пунктов № 59	516390,75	1306874,88	51° 41' 24,608"	39° 18' 20,874"
33804	4273	Земли населенных пунктов № 59	516389,95	1306874,26	51° 41' 24,582"	39° 18' 20,841"
33805	4274	Земли населенных пунктов № 59	516389,18	1306873,65	51° 41' 24,557"	39° 18' 20,809"
33806	4275	Земли населенных пунктов № 59	516388,38	1306873,03	51° 41' 24,532"	39° 18' 20,776"
33807	4276	Земли населенных пунктов № 59	516387,59	1306872,42	51° 41' 24,506"	39° 18' 20,744"
33808	4277	Земли населенных пунктов № 59	516386,80	1306871,81	51° 41' 24,481"	39° 18' 20,712"
33809	4278	Земли населенных пунктов № 59	516385,94	1306871,15	51° 41' 24,453"	39° 18' 20,677"
33810	4279	Земли населенных пунктов № 59	516384,98	1306870,36	51° 41' 24,423"	39° 18' 20,635"
33811	4280	Земли населенных пунктов № 59	516384,20	1306869,71	51° 41' 24,398"	39° 18' 20,601"
33812	4281	Земли населенных пунктов № 59	516383,43	1306869,07	51° 41' 24,373"	39° 18' 20,567"
33813	4282	Земли населенных пунктов № 59	516382,67	1306868,43	51° 41' 24,349"	39° 18' 20,533"
33814	4283	Земли населенных пунктов № 59	516381,91	1306867,80	51° 41' 24,324"	39° 18' 20,500"
33815	4284	Земли населенных пунктов № 59	516381,15	1306867,17	51° 41' 24,300"	39° 18' 20,467"

33816	4285	Земли населенных пунктов № 59	516380,38	1306866,53	51° 41' 24,275"	39° 18' 20,433"
33817	4286	Земли населенных пунктов № 59	516379,61	1306865,89	51° 41' 24,251"	39° 18' 20,399"
33818	4287	Земли населенных пунктов № 59	516378,86	1306865,27	51° 41' 24,227"	39° 18' 20,367"
33819	4288	Земли населенных пунктов № 59	516378,10	1306864,65	51° 41' 24,202"	39° 18' 20,334"
33820	4289	Земли населенных пунктов № 59	516377,35	1306864,02	51° 41' 24,178"	39° 18' 20,301"
33821	4290	Земли населенных пунктов № 59	516376,59	1306863,40	51° 41' 24,154"	39° 18' 20,268"
33822	4291	Земли населенных пунктов № 59	516375,82	1306862,78	51° 41' 24,129"	39° 18' 20,235"
33823	4292	Земли населенных пунктов № 59	516375,39	1306862,42	51° 41' 24,115"	39° 18' 20,216"
33824	4293	Земли населенных пунктов № 59	516375,07	1306862,14	51° 41' 24,105"	39° 18' 20,201"
33825	4294	Земли населенных пунктов № 59	516374,31	1306861,53	51° 41' 24,081"	39° 18' 20,169"
33826	4295	Земли населенных пунктов № 59	516373,56	1306860,92	51° 41' 24,057"	39° 18' 20,137"
33827	4296	Земли населенных пунктов № 59	516372,81	1306860,31	51° 41' 24,033"	39° 18' 20,105"
33828	4297	Земли населенных пунктов № 59	516372,05	1306859,69	51° 41' 24,008"	39° 18' 20,072"
33829	4298	Земли населенных пунктов № 59	516371,29	1306859,09	51° 41' 23,984"	39° 18' 20,040"
33830	4299	Земли населенных пунктов № 59	516370,53	1306858,48	51° 41' 23,960"	39° 18' 20,008"
33831	4300	Земли населенных пунктов № 59	516369,78	1306857,87	51° 41' 23,936"	39° 18' 19,976"
33832	4301	Земли населенных пунктов № 59	516369,02	1306857,27	51° 41' 23,911"	39° 18' 19,944"
33833	4302	Земли населенных пунктов № 59	516368,27	1306856,67	51° 41' 23,887"	39° 18' 19,913"
33834	4303	Земли населенных пунктов № 59	516367,48	1306856,05	51° 41' 23,862"	39° 18' 19,880"
33835	4304	Земли населенных пунктов № 59	516366,52	1306855,27	51° 41' 23,831"	39° 18' 19,839"
33836	4305	Земли населенных пунктов № 59	516360,38	1306850,58	51° 41' 23,634"	39° 18' 19,591"
33837	4306	Земли населенных пунктов № 59	516359,19	1306849,70	51° 41' 23,596"	39° 18' 19,545"
33838	4307	Земли населенных пунктов № 59	516358,42	1306849,14	51° 41' 23,571"	39° 18' 19,515"
33839	4308	Земли населенных пунктов № 59	516357,66	1306848,58	51° 41' 23,547"	39° 18' 19,485"
33840	4309	Земли населенных пунктов № 59	516356,90	1306848,03	51° 41' 23,522"	39° 18' 19,456"
33841	4310	Земли населенных пунктов № 59	516356,15	1306847,47	51° 41' 23,498"	39° 18' 19,427"
33842	4311	Земли населенных пунктов № 59	516355,38	1306846,93	51° 41' 23,474"	39° 18' 19,398"
33843	4312	Земли населенных пунктов № 59	516354,62	1306846,39	51° 41' 23,449"	39° 18' 19,370"
33844	4313	Земли населенных пунктов № 59	516353,09	1306845,31	51° 41' 23,400"	39° 18' 19,312"
33845	4314	Земли населенных пунктов № 59	516352,32	1306844,78	51° 41' 23,375"	39° 18' 19,284"
33846	4315	Земли населенных пунктов № 59	516351,55	1306844,26	51° 41' 23,351"	39° 18' 19,257"
33847	4316	Земли населенных пунктов № 59	516350,79	1306843,73	51° 41' 23,326"	39° 18' 19,229"
33848	4317	Земли населенных пунктов № 59	516350,02	1306843,22	51° 41' 23,302"	39° 18' 19,202"
33849	4318	Земли населенных пунктов № 59	516349,24	1306842,71	51° 41' 23,277"	39° 18' 19,175"
33850	4319	Земли населенных пунктов № 59	516348,48	1306842,19	51° 41' 23,252"	39° 18' 19,147"
33851	4320	Земли населенных пунктов № 59	516347,70	1306841,68	51° 41' 23,227"	39° 18' 19,120"
33852	4321	Земли населенных пунктов № 59	516346,15	1306840,69	51° 41' 23,177"	39° 18' 19,068"
33853	4322	Земли населенных пунктов № 59	516345,37	1306840,21	51° 41' 23,152"	39° 18' 19,042"
33854	4323	Земли населенных пунктов № 59	516344,59	1306839,70	51° 41' 23,127"	39° 18' 19,015"
33855	4324	Земли населенных пунктов № 59	516344,29	1306839,51	51° 41' 23,117"	39° 18' 19,006"
33856	4325	Земли населенных пунктов № 59	516343,82	1306839,23	51° 41' 23,102"	39° 18' 18,991"

33857	4326	Земли населенных пунктов № 59	516343,05	1306838,75	51° 41' 23,078"	39° 18' 18,965"
33858	4327	Земли населенных пунктов № 59	516342,26	1306838,27	51° 41' 23,052"	39° 18' 18;940"
33859	4328	Земли населенных пунктов № 59	516341,48	1306837,81	51° 41' 23,027"	39° 18' 18,915"
33860	4329	Земли населенных пунктов № 59	516340,69	1306837,35	51° 41' 23,002"	39° 18' 18,891"
33861	4330	Земли населенных пунктов № 59	516339,91	1306836,89	51° 41' 22,977"	39° 18' 18,866"
33862	4331	Земли населенных пунктов № 59	516339,12	1306836,43	51° 41' 22,951"	39° 18' 18,842"
33863	4332	Земли населенных пунктов № 59	516338,33	1306835,99	51° 41' 22,926"	39° 18' 18,819"
33864	4333	Земли населенных пунктов № 59	516337,64	1306835,60	51° 41' 22,904"	39° 18' 18,798"
33865	4334	Земли населенных пунктов № 59	516336,93	1306835,26	51° 41' 22,881"	39° 18' 18,780"
33866	4335	Земли населенных пунктов № 59	516336,41	1306834,99	51° 41' 22,864"	39° 18' 18,766"
33867	4336	Земли населенных пунктов № 59	516331,98	1306832,68	51° 41' 22,722"	39° 18' 18,643"
33868	4337	Земли населенных пунктов № 59	516327,49	1306830,52	51° 41' 22,577"	39° 18' 18,528"
33869	4338	Земли населенных пунктов № 59	516322,92	1306828,52	51° 41' 22,430"	39° 18' 18,421"
33870	4339	Земли населенных пунктов № 59	516318,29	1306826,67	51° 41' 22,281"	39° 18' 18,322"
33871	4340	Земли населенных пунктов № 59	516313,58	1306825,00	51° 41' 22,129"	39° 18' 18,232"
33872	4341	Земли населенных пунктов № 59	516309,06	1306823,55	51° 41' 21,984"	39° 18' 18,154"
33873	4342	Земли населенных пунктов № 59	516303,72	1306822,22	51° 41' 21,811"	39° 18' 18,082"
33874	4343	Земли населенных пунктов № 59	516298,69	1306821,71	51° 41' 21,649"	39° 18' 18,052"
33875	4344	Земли населенных пунктов № 59	516273,28	1306819,14	51° 41' 20,828"	39° 18' 17,903"
33876	4345	Земли населенных пунктов № 59	516262,05	1306817,86	51° 41' 20,465"	39° 18' 17,830"
33877	4346	Земли населенных пунктов № 59	516223,34	1306813,45	51° 41' 19,214"	39° 18' 17,578"
33878	4347	Земли населенных пунктов № 59	516222,06	1306813,33	51° 41' 19,172"	39° 18' 17,571"
33879	4348	Земли населенных пунктов № 59	516202,97	1306811,58	51° 41' 18,556"	39° 18' 17,469"
33880	4349	Земли населенных пунктов № 59	516189,10	1306810,32	51° 41' 18,107"	39° 18' 17,395"
33881	4350	Земли населенных пунктов № 59	516179,76	1306810,14	51° 41' 17,805"	39° 18' 17,380"
33882	4351	Земли населенных пунктов № 59	516173,43	1306810,02	51° 41' 17,601"	39° 18' 17,370"
33883	4352	Земли населенных пунктов № 59	516163,04	1306825,43	51° 41' 17,259"	39° 18' 18,166"
33884	4353	Земли населенных пунктов № 59	516164,41	1306830,08	51° 41' 17,301"	39° 18' 18,409"
33885	4354	Земли населенных пунктов № 59	516165,28	1306833,05	51° 41' 17,328"	39° 18' 18,564"
33886	4355	Земли населенных пунктов № 59	516166,90	1306840,12	51° 41' 17,378"	39° 18' 18,933"
33887	4356	Земли населенных пунктов № 59	516167,56	1306843,06	51° 41' 17,399"	39° 18' 19,087"
33888	4357	Земли населенных пунктов № 59	516169,74	1306852,59	51° 41' 17,466"	39° 18' 19,584"
33889	4358	Земли населенных пунктов № 59	516171,76	1306859,22	51° 41' 17,529"	39° 18' 19,930"
33890	4359	Земли населенных пунктов № 59	516174,56	1306868,87	51° 41' 17,616"	39° 18' 20,434"
33891	4360	Земли населенных пунктов № 59	516177,30	1306878,51	51° 41' 17,701"	39° 18' 20,938"
33892	4361	Земли населенных пунктов № 59	516320,80	1307268,04	51° 41' 22,201"	39° 18' 41,298"
33893	4362	Земли населенных пунктов № 59	516175,36	1306886,30	51° 41' 17,635"	39° 18' 21,342"
33894	4363	Земли населенных пунктов № 59	516163,09	1306890,28	51° 41' 17,237"	39° 18' 21,542"
33895	4364	Земли населенных пунктов № 59	516158,06	1306870,08	51° 41' 17,081"	39° 18' 20,488"
33896	4365	Земли населенных пунктов № 59	516160,45	1306869,24	51° 41' 17,159"	39° 18' 20,445"
33897	4366	Земли населенных пунктов № 59	516150,51	1306840,04	51° 41' 16,848"	39° 18' 18,919"

33898	4367	Земли населенных пунктов № 59	516136,11	1306803,18	51° 41' 16,396"	39° 18' 16,992"
33899	4368	Земли населенных пунктов № 59	516128,07	1306786,99	51° 41' 16,141"	39° 18' 16,145"
33900	4369	Земли населенных пунктов № 59	516082,51	1306793,46	51° 41' 14,665"	39° 18' 16,455"
33901	4370	Земли населенных пунктов № 59	516015,84	1306788,48	51° 41' 12,510"	39° 18' 16,157"
33902	4371	Земли населенных пунктов № 59	516016,08	1306785,42	51° 41' 12,519"	39° 18' 15,998"
33903	4372	Земли населенных пунктов № 59	515925,38	1306778,47	51° 41' 9,587"	39° 18' 15,583"
33904	4373	Земли населенных пунктов № 59	515847,80	1306772,45	51° 41' 7,079"	39° 18' 15,224"
33905	4374	Земли населенных пунктов № 59	515835,59	1306778,13	51° 41' 6,682"	39° 18' 15,512"
33906	4375	Земли населенных пунктов № 59	515835,31	1306791,45	51° 41' 6,668"	39° 18' 16,206"
33907	4376	Земли населенных пунктов № 59	515828,20	1306791,52	51° 41' 6,438"	39° 18' 16,205"
33908	4377	Земли населенных пунктов № 59	515828,32	1306782,87	51° 41' 6,445"	39° 18' 15,755"
33909	4378	Земли населенных пунктов № 59	515823,62	1306771,28	51° 41' 6,298"	39° 18' 15,149"
33910	4379	Земли населенных пунктов № 59	515726,25	1306761,90	51° 41' 3,151"	39° 18' 14,604"
33911	4380	Земли населенных пунктов № 59	515626,74	1306755,86	51° 40' 59,934"	39° 18' 14,232"
33912	4381	Земли населенных пунктов № 59	515527,19	1306751,12	51° 40' 56,715"	39° 18' 13,926"
33913	4382	Земли населенных пунктов № 59	515427,47	1306746,37	51° 40' 53,490"	39° 18' 13,621"
33914	4383	Земли населенных пунктов № 59	515378,47	1306744,48	51° 40' 51,906"	39° 18' 13,494"
33915	4384	Земли населенных пунктов № 59	515346,13	1306740,28	51° 40' 50,861"	39° 18' 13,256"
33916	4385	Земли населенных пунктов № 59	515345,58	1306735,13	51° 40' 50,845"	39° 18' 12,988"
33917	4386	Земли населенных пунктов № 59	515345,35	1306731,81	51° 40' 50,839"	39° 18' 12,815"
33918	4387	Земли населенных пунктов № 59	515331,15	1306732,38	51° 40' 50,379"	39° 18' 12,837"
33919	4388	Земли населенных пунктов № 59	515296,69	1306733,78	51° 40' 49,264"	39° 18' 12,889"
33920	4389	Земли населенных пунктов № 59	515296,53	1306733,85	51° 40' 49,258"	39° 18' 12,893"
33921	4390	Земли населенных пунктов № 59	515283,24	1306739,33	51° 40' 48,827"	39° 18' 13,170"
33922	4391	Земли населенных пунктов № 59	515209,91	1306769,77	51° 40' 46,443"	39° 18' 14,712"
33923	4392	Земли населенных пунктов № 59	515165,46	1306831,13	51° 40' 44,983"	39° 18' 17,879"
33924	4393	Земли населенных пунктов № 59	515065,41	1306959,70	51° 40' 41,699"	39° 18' 24,511"
33925	4394	Земли населенных пунктов № 59	515040,72	1307016,60	51° 40' 40,879"	39° 18' 27,457"
33926	4395	Земли населенных пунктов № 59	515034,17	1307039,63	51° 40' 40,659"	39° 18' 28,652"
33927	4396	Земли населенных пунктов № 59	515027,75	1307078,21	51° 40' 40,437"	39° 18' 30,656"
33928	4397	Земли населенных пунктов № 59	515024,85	1307100,10	51° 40' 40,335"	39° 18' 31,794"
33929	4398	Земли населенных пунктов № 59	514979,81	1307098,58	51° 40' 38,879"	39° 18' 31,688"
33930	4399	Земли населенных пунктов № 59	514975,96	1307057,48	51° 40' 38,769"	39° 18' 29,547"
33931	4400	Земли населенных пунктов № 59	514972,52	1307028,70	51° 40' 38,669"	39° 18' 28,047"
33932	4401	Земли населенных пунктов № 59	514967,71	1307008,14	51° 40' 38,520"	39° 18' 26,974"
33933	4402	Земли населенных пунктов № 59	514946,69	1306956,83	51° 40' 37,859"	39° 18' 24,292"
33934	4403	Земли населенных пунктов № 59	514897,34	1306881,31	51° 40' 36,290"	39° 18' 20,333"
33935	4404	Земли населенных пунктов № 59	514836,50	1306795,26	51° 40' 34,353"	39° 18' 15,820"
33936	4405	Земли населенных пунктов № 59	514800,31	1306749,06	51° 40' 33,199"	39° 18' 13,394"
33937	4406	Земли населенных пунктов № 59	514781,90	1306732,24	51° 40' 32,610"	39° 18' 12,508"
33938	4407	Земли населенных пунктов № 59	514716,02	1306703,64	51° 40' 30,489"	39° 18' 10,982"

33939	4408	Земли населенных пунктов № 59	514705,13	1306698,94	51° 40' 30,138"	39° 18' 10,731"
33940	4409	Земли населенных пунктов № 59	514572,70	1306689,54	51° 40' 25,857"	39° 18' 10,164"
33941	4410	Земли населенных пунктов № 59	514572,51	1306689,53	51° 40' 25,851"	39° 18' 10,163"
33942	4411	Земли населенных пунктов № 59	514356,44	1306677,86	51° 40' 18,865"	39° 18' 9,430"
33943	4412	Земли населенных пунктов № 59	514356,42	1306677,86	51° 40' 18,864"	39° 18' 9,430"
33944	4413	Земли населенных пунктов № 59	514270,72	1306673,23	51° 40' 16,093"	39° 18' 9,139"
33945	4414	Земли населенных пунктов № 59	514034,49	1306660,45	51° 40' 8,455"	39° 18' 8,336"
33946	4415	Земли населенных пунктов № 59	513999,27	1306658,55	51° 40' 7,316"	39° 18' 8,217"
33947	4416	Земли населенных пунктов № 59	513888,78	1306652,59	51° 40' 3,744"	39° 18' 7,842"
33948	4417	Земли населенных пунктов № 59	513525,36	1306705,67	51° 39' 51,967"	39° 18' 10,392"
33949	4418	Земли населенных пунктов № 59	512941,95	1306790,87	51° 39' 33,061"	39° 18' 14,483"
33950	4419	Земли населенных пунктов № 59	512851,01	1306804,16	51° 39' 30,114"	39° 18' 15,121"
33951	4420	Земли населенных пунктов № 59	512607,46	1306839,74	51° 39' 22,222"	39° 18' 16,830"
33952	4421	Земли населенных пунктов № 59	512314,22	1306861,26	51° 39' 12,727"	39° 18' 17,778"
33953	4422	Земли населенных пунктов № 59	512235,27	1306866,98	51° 39' 10,171"	39° 18' 18,029"
33954	4423	Земли населенных пунктов № 59	512203,85	1306869,25	51° 39' 9,153"	39° 18' 18,129"
33955	4424	Земли населенных пунктов № 59	512198,20	1306869,31	51° 39' 8,971"	39° 18' 18,128"
33956	4425	Земли населенных пунктов № 59	512202,99	1306869,44	51° 39' 9,125"	39° 18' 18,138"
33957	4426	Земли населенных пунктов № 59	512180,65	1306871,08	51° 39' 8,402"	39° 18' 18,210"
33958	4427	Земли населенных пунктов № 59	512180,43	1306871,10	51° 39' 8,395"	39° 18' 18,211"
33959	4428	Земли населенных пунктов № 59	512169,97	1306872,39	51° 39' 8,056"	39° 18' 18,272"
33960	4429	Земли населенных пунктов № 59	511896,13	1306906,26	51° 38' 59,184"	39° 18' 19,873"
33961	4430	Земли населенных пунктов № 59	511803,52	1306967,42	51° 38' 56,166"	39° 18' 23,000"
33962	4431	Земли населенных пунктов № 59	511704,14	1307081,42	51° 38' 52,909"	39° 18' 28,870"
33963	4432	Земли населенных пунктов № 59	511734,87	1307152,22	51° 38' 53,877"	39° 18' 32,570"
33964	4433	Земли населенных пунктов № 59	511698,44	1307235,27	51° 38' 52,668"	39° 18' 36,868"
33965	4434	Земли населенных пунктов № 59	511633,49	1307245,15	51° 38' 50,563"	39° 18' 37,344"
33966	4435	Земли населенных пунктов № 59	511576,56	1307253,81	51° 38' 48,719"	39° 18' 37,760"
33967	4436	Земли населенных пунктов № 59	511486,80	1307374,00	51° 38' 45,771"	39° 18' 43,958"
33968	4437	Земли населенных пунктов № 59	511423,50	1307458,77	51° 38' 43,691"	39° 18' 48,329"
33969	4438	Земли населенных пунктов № 59	511393,31	1307460,28	51° 38' 42,714"	39° 18' 48,389"
33970	4439	Земли населенных пунктов № 59	511393,31	1307460,29	51° 38' 42,714"	39° 18' 48,390"
33971	4440	Земли населенных пунктов № 59	511367,60	1307461,58	51° 38' 41,882"	39° 18' 48,442"
33972	4441	Земли населенных пунктов № 59	511348,69	1307462,51	51° 38' 41,270"	39° 18' 48,479"
33973	4442	Земли населенных пунктов № 59	511348,70	1307462,50	51° 38' 41,270"	39° 18' 48,478"
33974	4443	Земли населенных пунктов № 59	511372,40	1307431,83	51° 38' 42,048"	39° 18' 46,898"
33975	4444	Земли населенных пунктов № 59	511437,10	1307345,50	51° 38' 44,173"	39° 18' 42,446"
33976	4445	Земли населенных пунктов № 59	511510,75	1307253,41	51° 38' 46,590"	39° 18' 37,701"
33977	4446	Земли населенных пунктов № 59	511534,57	1307216,35	51° 38' 47,374"	39° 18' 35,788"
33978	4447	Земли населенных пунктов № 59	511609,55	1307110,50	51° 38' 49,838"	39° 18' 30,327"
33979	4448	Земли населенных пунктов № 59	511656,91	1307042,09	51° 38' 51,396"	39° 18' 26,797"

33980	4449	Земли населенных пунктов № 59	511665,72	1307025,88	51° 38' 51,686"	39° 18' 25,959"
33981	4450	Земли населенных пунктов № 59	511665,34	1306966,43	51° 38' 51,696"	39° 18' 22,868"
33982	4451	Земли населенных пунктов № 59	511690,93	1306930,50	51° 38' 52,537"	39° 18' 21,014"
33983	4452	Земли населенных пунктов № 59	511699,39	1306935,89	51° 38' 52,809"	39° 18' 21,299"
33984	4453	Земли населенных пунктов № 59	511704,82	1306939,35	51° 38' 52,983"	39° 18' 21,482"
33985	4454	Земли населенных пунктов № 59	511711,58	1306943,66	51° 38' 53,200"	39° 18' 21,710"
33986	4455	Земли населенных пунктов № 59	511713,50	1306947,80	51° 38' 53,261"	39° 18' 21,927"
33987	4456	Земли населенных пунктов № 59	511714,06	1306934,35	51° 38' 53,284"	39° 18' 21,228"
33988	4457	Земли населенных пунктов № 59	511695,40	1306918,62	51° 38' 52,686"	39° 18' 20,399"
33989	4458	Земли населенных пунктов № 59	511701,35	1306911,01	51° 38' 52,881"	39° 18' 20,006"
33990	4459	Земли населенных пунктов № 59	511721,68	1306925,85	51° 38' 53,533"	39° 18' 20,790"
33991	4460	Земли населенных пунктов № 59	511727,47	1306863,54	51° 38' 53,743"	39° 18' 17,553"
33992	4461	Земли населенных пунктов № 59	511727,58	1306777,92	51° 38' 53,778"	39° 18' 13,100"
33993	4462	Земли населенных пунктов № 59	511729,57	1306739,83	51° 38' 53,856"	39° 18' 11,121"
33994	4463	Земли населенных пунктов № 59	511731,67	1306730,18	51° 38' 53,928"	39° 18' 10,620"
33995	4464	Земли населенных пунктов № 59	511680,21	1306629,05	51° 38' 52,299"	39° 18' 5,330"
33996	4465	Земли населенных пунктов № 59	511649,36	1306587,43	51° 38' 51,317"	39° 18' 3,148"
33997	4466	Земли населенных пунктов № 59	511628,16	1306571,50	51° 38' 50,636"	39° 18' 2,307"
33998	4467	Земли населенных пунктов № 59	511581,23	1306548,55	51° 38' 49,126"	39° 18' 1,087"
33999	4468	Земли населенных пунктов № 59	511539,74	1306529,19	51° 38' 47,791"	39° 18' 0,056"
34000	4469	Земли населенных пунктов № 59	511536,04	1306527,89	51° 38' 47,672"	39° 17' 59,986"
34001	4470	Земли населенных пунктов № 59	511513,48	1306569,22	51° 38' 46,927"	39° 18' 2,122"
34002	4471	Земли населенных пунктов № 59	511506,65	1306566,11	51° 38' 46,707"	39° 18' 1,957"
34003	4472	Земли населенных пунктов № 59	511522,94	1306521,66	51° 38' 47,250"	39° 17' 59,654"
34004	4473	Земли населенных пунктов № 59	511346,82	1306438,19	51° 38' 41,582"	39° 17' 55,211"
34005	4474	Земли населенных пунктов № 59	511350,07	1306432,05	51° 38' 41,690"	39° 17' 54,894"
34006	4475	Земли населенных пунктов № 59	511354,97	1306421,78	51° 38' 41,852"	39° 17' 54,363"
34007	4476	Земли населенных пунктов № 59	511433,05	1306453,37	51° 38' 44,367"	39° 17' 56,051"
34008	4477	Земли населенных пунктов № 59	511517,12	1306491,17	51° 38' 47,073"	39° 17' 58,065"
34009	4478	Земли населенных пунктов № 59	511588,36	1306523,04	51° 38' 49,366"	39° 17' 59,764"
34010	4479	Земли населенных пунктов № 59	511650,19	1306546,66	51° 38' 51,358"	39° 18' 1,028"
34011	4480	Земли населенных пунктов № 59	511683,50	1306552,33	51° 38' 52,434"	39° 18' 1,343"
34012	4481	Земли населенных пунктов № 59	511723,06	1306550,51	51° 38' 53,714"	39° 18' 1,271"
34013	4482	Земли населенных пунктов № 59	511789,16	1306540,46	51° 38' 55,856"	39° 18' 0,787"
34014	4483	Земли населенных пунктов № 59	511878,41	1306525,63	51° 38' 58,749"	39° 18' 0,068"
34015	4484	Земли населенных пунктов № 59	511973,48	1306511,09	51° 39' 1,830"	39° 17' 59,367"
34016	4485	Земли населенных пунктов № 59	512011,22	1306506,33	51° 39' 3,053"	39° 17' 59,141"
34017	4486	Земли населенных пунктов № 59	512040,79	1306500,68	51° 39' 4,011"	39° 17' 58,864"
34018	4487	Земли населенных пунктов № 59	512050,43	1306494,15	51° 39' 4,326"	39° 17' 58,530"
34019	4488	Земли населенных пунктов № 59	512077,37	1306462,70	51° 39' 5,209"	39° 17' 56,910"
34020	4489	Земли населенных пунктов № 59	512138,49	1306384,67	51° 39' 7,214"	39° 17' 52,887"

34021	4490	Земли населенных пунктов № 59	512179,40	1306327,68	51° 39' 8,559"	39° 17' 49,947"
34022	4491	Земли населенных пунктов № 59	512214,48	1306284,68	51° 39' 9,709"	39° 17' 47,731"
34023	4492	Земли населенных пунктов № 59	512279,94	1306200,52	51° 39' 11,857"	39° 17' 43,392"
34024	4493	Земли населенных пунктов № 59	512291,90	1306195,05	51° 39' 12,246"	39° 17' 43,114"
34025	4494	Земли населенных пунктов № 59	512321,25	1306156,53	51° 39' 13,209"	39° 17' 41,127"
34026	4495	Земли населенных пунктов № 59	512331,27	1306163,66	51° 39' 13,531"	39° 17' 41,504"
34027	4496	Земли населенных пунктов № 59	512335,41	1306166,66	51° 39' 13,664"	39° 17' 41,662"
34028	4497	Земли населенных пунктов № 59	512296,68	1306222,29	51° 39' 12,391"	39° 17' 44,534"
34029	4498	Земли населенных пунктов № 59	512217,19	1306333,71	51° 39' 9,779"	39° 17' 50,283"
34030	4499	Земли населенных пунктов № 59	512188,13	1306374,60	51° 39' 8,824"	39° 17' 52,392"
34031	4500	Земли населенных пунктов № 59	512190,22	1306376,27	51° 39' 8,891"	39° 17' 52,481"
34032	4501	Земли населенных пунктов № 59	512189,12	1306382,80	51° 39' 8,853"	39° 17' 52,819"
34033	4502	Земли населенных пунктов № 59	512188,57	1306383,47	51° 39' 8,835"	39° 17' 52,854"
34034	4503	Земли населенных пунктов № 59	512188,02	1306384,24	51° 39' 8,817"	39° 17' 52,894"
34035	4504	Земли населенных пунктов № 59	512187,43	1306385,05	51° 39' 8,797"	39° 17' 52,935"
34036	4505	Земли населенных пунктов № 59	512186,84	1306385,85	51° 39' 8,778"	39° 17' 52,977"
34037	4506	Земли населенных пунктов № 59	512186,25	1306386,66	51° 39' 8,759"	39° 17' 53,018"
34038	4507	Земли населенных пунктов № 59	512185,65	1306387,48	51° 39' 8,739"	39° 17' 53,061"
34039	4508	Земли населенных пунктов № 59	512185,06	1306388,28	51° 39' 8,720"	39° 17' 53,102"
34040	4509	Земли населенных пунктов № 59	512184,48	1306389,09	51° 39' 8,701"	39° 17' 53,144"
34041	4510	Земли населенных пунктов № 59	512183,90	1306389,90	51° 39' 8,681"	39° 17' 53,186"
34042	4511	Земли населенных пунктов № 59	512183,31	1306390,69	51° 39' 8,662"	39° 17' 53,227"
34043	4512	Земли населенных пунктов № 59	512182,72	1306391,51	51° 39' 8,643"	39° 17' 53,269"
34044	4513	Земли населенных пунктов № 59	512182,13	1306392,32	51° 39' 8,623"	39° 17' 53,310"
34045	4514	Земли населенных пунктов № 59	512181,53	1306393,13	51° 39' 8,604"	39° 17' 53,353"
34046	4515	Земли населенных пунктов № 59	512180,95	1306393,93	51° 39' 8,585"	39° 17' 53,394"
34047	4516	Земли населенных пунктов № 59	512180,38	1306394,73	51° 39' 8,566"	39° 17' 53,435"
34048	4517	Земли населенных пунктов № 59	512179,78	1306395,54	51° 39' 8,546"	39° 17' 53,477"
34049	4518	Земли населенных пунктов № 59	512179,20	1306396,36	51° 39' 8,527"	39° 17' 53,519"
34050	4519	Земли населенных пунктов № 59	512178,62	1306397,18	51° 39' 8,508"	39° 17' 53,561"
34051	4520	Земли населенных пунктов № 59	512178,02	1306397,96	51° 39' 8,489"	39° 17' 53,601"
34052	4521	Земли населенных пунктов № 59	512177,46	1306398,80	51° 39' 8,470"	39° 17' 53,645"
34053	4522	Земли населенных пунктов № 59	512176,87	1306399,59	51° 39' 8,451"	39° 17' 53,686"
34054	4523	Земли населенных пунктов № 59	512176,29	1306400,39	51° 39' 8,432"	39° 17' 53,727"
34055	4524	Земли населенных пунктов № 59	512175,67	1306401,20	51° 39' 8,411"	39° 17' 53,769"
34056	4525	Земли населенных пунктов № 59	512175,11	1306401,98	51° 39' 8,393"	39° 17' 53,809"
34057	4526	Земли населенных пунктов № 59	512174,52	1306402,83	51° 39' 8,374"	39° 17' 53,853"
34058	4527	Земли населенных пунктов № 59	512173,96	1306403,60	51° 39' 8,355"	39° 17' 53,893"
34059	4528	Земли населенных пунктов № 59	512173,36	1306404,48	51° 39' 8,335"	39° 17' 53,938"
34060	4529	Земли населенных пунктов № 59	512172,81	1306405,24	51° 39' 8,317"	39° 17' 53,977"
34061	4530	Земли населенных пунктов № 59	512172,19	1306406,12	51° 39' 8,297"	39° 17' 54,022"

34062	4531	Земли населенных пунктов № 59	512171,69	1306406,90	51° 39' 8,281"	39° 17' 54,063"
34063	4532	Земли населенных пунктов № 59	512171,07	1306407,71	51° 39' 8,260"	39° 17' 54,105"
34064	4533	Земли населенных пунктов № 59	512170,51	1306408,55	51° 39' 8,242"	39° 17' 54,148"
34065	4534	Земли населенных пунктов № 59	512169,96	1306409,38	51° 39' 8,224"	39° 17' 54,191"
34066	4535	Земли населенных пунктов № 59	512169,40	1306410,16	51° 39' 8,205"	39° 17' 54,231"
34067	4536	Земли населенных пунктов № 59	512168,81	1306411,02	51° 39' 8,186"	39° 17' 54,275"
34068	4537	Земли населенных пунктов № 59	512168,26	1306411,82	51° 39' 8,168"	39° 17' 54,317"
34069	4538	Земли населенных пунктов № 59	512167,73	1306412,63	51° 39' 8,150"	39° 17' 54,358"
34070	4539	Земли населенных пунктов № 59	512167,14	1306413,45	51° 39' 8,131"	39° 17' 54,401"
34071	4540	Земли населенных пунктов № 59	512166,60	1306414,28	51° 39' 8,113"	39° 17' 54,444"
34072	4541	Земли населенных пунктов № 59	512166,01	1306415,13	51° 39' 8,094"	39° 17' 54,488"
34073	4542	Земли населенных пунктов № 59	512165,45	1306415,94	51° 39' 8,075"	39° 17' 54,530"
34074	4543	Земли населенных пунктов № 59	512164,89	1306416,81	51° 39' 8,057"	39° 17' 54,574"
34075	4544	Земли населенных пунктов № 59	512164,35	1306417,57	51° 39' 8,039"	39° 17' 54,613"
34076	4545	Земли населенных пунктов № 59	512163,81	1306418,42	51° 39' 8,021"	39° 17' 54,657"
34077	4546	Земли населенных пунктов № 59	512163,27	1306419,24	51° 39' 8,004"	39° 17' 54,700"
34078	4547	Земли населенных пунктов № 59	512162,66	1306420,13	51° 39' 7,984"	39° 17' 54,746"
34079	4548	Земли населенных пунктов № 59	512162,19	1306420,92	51° 39' 7,968"	39° 17' 54,786"
34080	4549	Земли населенных пунктов № 59	512161,62	1306421,80	51° 39' 7,949"	39° 17' 54,832"
34081	4550	Земли населенных пунктов № 59	512161,11	1306422,61	51° 39' 7,933"	39° 17' 54,874"
34082	4551	Земли населенных пунктов № 59	512160,59	1306423,41	51° 39' 7,915"	39° 17' 54,915"
34083	4552	Земли населенных пунктов № 59	512159,99	1306424,21	51° 39' 7,896"	39° 17' 54,956"
34084	4553	Земли населенных пунктов № 59	512159,51	1306425,02	51° 39' 7,880"	39° 17' 54,998"
34085	4554	Земли населенных пунктов № 59	512158,90	1306426,16	51° 39' 7,860"	39° 17' 55,057"
34086	4555	Земли населенных пунктов № 59	512157,39	1306429,07	51° 39' 7,810"	39° 17' 55,207"
34087	4556	Земли населенных пунктов № 59	512153,96	1306434,49	51° 39' 7,697"	39° 17' 55,487"
34088	4557	Земли населенных пунктов № 59	512150,63	1306440,10	51° 39' 7,587"	39° 17' 55,777"
34089	4558	Земли населенных пунктов № 59	512147,58	1306445,71	51° 39' 7,486"	39° 17' 56,068"
34090	4559	Земли населенных пунктов № 59	512144,67	1306451,46	51° 39' 7,390"	39° 17' 56,365"
34091	4560	Земли населенных пунктов № 59	512141,90	1306457,33	51° 39' 7,298"	39° 17' 56,668"
34092	4561	Земли населенных пунктов № 59	512139,46	1306463,24	51° 39' 7,217"	39° 17' 56,975"
34093	4562	Земли населенных пунктов № 59	512136,15	1306472,25	51° 39' 7,107"	39° 17' 57,441"
34094	4563	Земли населенных пунктов № 59	512133,16	1306481,39	51° 39' 7,007"	39° 17' 57,915"
34095	4564	Земли населенных пунктов № 59	512130,42	1306490,70	51° 39' 6,915"	39° 17' 58,397"
34096	4565	Земли населенных пунктов № 59	512127,89	1306500,02	51° 39' 6,830"	39° 17' 58,881"
34097	4566	Земли населенных пунктов № 59	512125,77	1306509,35	51° 39' 6,758"	39° 17' 59,365"
34098	4567	Земли населенных пунктов № 59	512123,88	1306518,82	51° 39' 6,693"	39° 17' 59,856"
34099	4568	Земли населенных пунктов № 59	512122,72	1306528,33	51° 39' 6,652"	39° 18' 0,350"
34100	4569	Земли населенных пунктов № 59	512121,82	1306537,96	51° 39' 6,620"	39° 18' 0,850"
34101	4570	Земли населенных пунктов № 59	512121,42	1306547,52	51° 39' 6,603"	39° 18' 1,347"
34102	4571	Земли населенных пунктов № 59	512121,11	1306557,11	51° 39' 6,590"	39° 18' 1,846"

34103	4572	Земли населенных пунктов № 59	512120,88	1306559,03	51° 39' 6,582"	39° 18' 1,945"
34104	4573	Земли населенных пунктов № 59	512124,91	1306578,05	51° 39' 6,705"	39° 18' 2,937"
34105	4574	Земли населенных пунктов № 59	512128,50	1306606,02	51° 39' 6,811"	39° 18' 4,394"
34106	4575	Земли населенных пунктов № 59	512136,65	1306632,12	51° 39' 7,065"	39° 18' 5,756"
34107	4576	Земли населенных пунктов № 59	512145,99	1306656,75	51° 39' 7,359"	39° 18' 7,042"
34108	4577	Земли населенных пунктов № 59	512170,88	1306695,47	51° 39' 8,150"	39° 18' 9,071"
34109	4578	Земли населенных пунктов № 59	512198,94	1306731,64	51° 39' 9,044"	39° 18' 10,969"
34110	4579	Земли населенных пунктов № 59	512225,69	1306756,95	51° 39' 9,901"	39° 18' 12,301"
34111	4580	Земли населенных пунктов № 59	512244,74	1306767,30	51° 39' 10,513"	39° 18' 12,850"
34112	4581	Земли населенных пунктов № 59	512261,93	1306777,50	51° 39' 11,066"	39° 18' 13,391"
34113	4582	Земли населенных пунктов № 59	512280,97	1306787,60	51° 39' 11,678"	39° 18' 13,927"
34114	4583	Земли населенных пунктов № 59	512306,31	1306801,34	51° 39' 12,493"	39° 18' 14,656"
34115	4584	Земли населенных пунктов № 59	512353,34	1306807,75	51° 39' 14,012"	39° 18' 15,017"
34116	4585	Земли населенных пунктов № 59	512378,88	1306807,06	51° 39' 14,839"	39° 18' 14,996"
34117	4586	Земли населенных пунктов № 59	512455,50	1306803,41	51° 39' 17,319"	39° 18' 14,851"
34118	4587	Земли населенных пунктов № 59	512592,57	1306793,06	51° 39' 21,757"	39° 18' 14,393"
34119	4588	Земли населенных пунктов № 59	512724,05	1306779,02	51° 39' 26,016"	39° 18' 13,739"
34120	4589	Земли населенных пунктов № 59	512752,76	1306774,23	51° 39' 26,946"	39° 18' 13,507"
34121	4590	Земли населенных пунктов № 59	512800,27	1306766,46	51° 39' 28,486"	39° 18' 13,131"
34122	4591	Земли населенных пунктов № 59	512839,20	1306760,24	51° 39' 29,748"	39° 18' 12,830"
34123	4592	Земли населенных пунктов № 59	512918,82	1306748,01	51° 39' 32,329"	39° 18' 12,240"
34124	4593	Земли населенных пунктов № 59	512990,32	1306740,44	51° 39' 34,644"	39° 18' 11,888"
34125	4594	Земли населенных пунктов № 59	513090,59	1306730,76	51° 39' 37,892"	39° 18' 11,443"
34126	4595	Земли населенных пунктов № 59	513090,55	1306730,39	51° 39' 37,891"	39° 18' 11,424"
34127	4596	Земли населенных пунктов № 59	513159,33	1306722,15	51° 39' 40,119"	39° 18' 11,035"
34128	4597	Земли населенных пунктов № 59	513313,76	1306698,70	51° 39' 45,124"	39° 18' 9,906"
34129	4598	Земли населенных пунктов № 59	513324,80	1306696,48	51° 39' 45,482"	39° 18' 9,797"
34130	4599	Земли населенных пунктов № 59	513431,89	1306679,26	51° 39' 48,953"	39° 18' 8,963"
34131	4600	Земли населенных пунктов № 59	513530,66	1306664,20	51° 39' 52,154"	39° 18' 8,237"
34132	4601	Земли населенных пунктов № 59	513629,78	1306650,60	51° 39' 55,365"	39° 18' 7,588"
34133	4602	Земли населенных пунктов № 59	513751,87	1306631,11	51° 39' 59,322"	39° 18' 6,645"
34134	4603	Земли населенных пунктов № 59	513828,67	1306618,47	51° 40' 1,811"	39° 18' 6,032"
34135	4604	Земли населенных пунктов № 59	513930,04	1306608,04	51° 40' 5,095"	39° 18' 5,549"
34136	4605	Земли населенных пунктов № 59	514024,37	1306605,18	51° 40' 8,148"	39° 18' 5,455"
34137	4606	Земли населенных пунктов № 59	514035,18	1306605,89	51° 40' 8,497"	39° 18' 5,498"
34138	4607	Земли населенных пунктов № 59	514051,62	1306606,67	51° 40' 9,029"	39° 18' 5,548"
34139	4608	Земли населенных пунктов № 59	514149,53	1306615,23	51° 40' 12,193"	39° 18' 6,051"
34140	4609	Земли населенных пунктов № 59	514261,19	1306622,36	51° 40' 15,803"	39° 18' 6,487"
34141	4610	Земли населенных пунктов № 59	514520,68	1306632,67	51° 40' 24,194"	39° 18' 7,174"
34142	4611	Земли населенных пунктов № 59	514782,08	1306647,98	51° 40' 32,646"	39° 18' 8,124"
34143	4612	Земли населенных пунктов № 59	514782,18	1306646,83	51° 40' 32,650"	39° 18' 8,064"

34144	4613	Земли населенных пунктов № 59	514785,10	1306647,03	51° 40' 32,744"	39° 18' 8,076"
34145	4614	Земли населенных пунктов № 59	514798,35	1306639,87	51° 40' 33,175"	39° 18' 7,711"
34146	4615	Земли населенных пунктов № 59	514831,21	1306617,08	51° 40' 34,247"	39° 18' 6,544"
34147	4616	Земли населенных пунктов № 59	514852,33	1306597,18	51° 40' 34,937"	39° 18' 5,521"
34148	4617	Земли населенных пунктов № 59	514993,01	1306436,03	51° 40' 39,547"	39° 17' 57,217"
34149	4618	Земли населенных пунктов № 59	515019,80	1306320,05	51° 40' 40,455"	39° 17' 51,197"
34150	4619	Земли населенных пунктов № 59	515036,79	1306329,50	51° 40' 41,002"	39° 17' 51,699"
34151	4620	Земли населенных пунктов № 59	515041,58	1306329,62	51° 40' 41,156"	39° 17' 51,708"
34152	4621	Земли населенных пунктов № 59	515067,69	1306330,26	51° 40' 42,001"	39° 17' 51,756"
34153	4622	Земли населенных пунктов № 59	515090,68	1306326,34	51° 40' 42,746"	39° 17' 51,565"
34154	4623	Земли населенных пунктов № 59	515090,92	1306353,11	51° 40' 42,744"	39° 17' 52,959"
34155	4624	Земли населенных пунктов № 59	515094,06	1306377,53	51° 40' 42,837"	39° 17' 54,232"
34156	4625	Земли населенных пунктов № 59	515096,84	1306392,15	51° 40' 42,922"	39° 17' 54,994"
34157	4626	Земли населенных пунктов № 59	515105,96	1306423,63	51° 40' 43,205"	39° 17' 56,637"
34158	4627	Земли населенных пунктов № 59	515118,37	1306460,19	51° 40' 43,594"	39° 17' 58,547"
34159	4628	Земли населенных пунктов № 59	515130,11	1306479,99	51° 40' 43,966"	39° 17' 59,584"
34160	4629	Земли населенных пунктов № 59	515168,34	1306556,43	51° 40' 45,176"	39° 18' 3,585"
34161	4630	Земли населенных пунктов № 59	515191,09	1306595,96	51° 40' 45,897"	39° 18' 5,655"
34162	4631	Земли населенных пунктов № 59	515206,53	1306617,28	51° 40' 46,389"	39° 18' 6,774"
34163	4632	Земли населенных пунктов № 59	515220,88	1306634,47	51° 40' 46,847"	39° 18' 7,677"
34164	4633	Земли населенных пунктов № 59	515238,82	1306654,45	51° 40' 47,420"	39° 18' 8,727"
34165	4634	Земли населенных пунктов № 59	515257,71	1306672,01	51° 40' 48,025"	39° 18' 9,652"
34166	4635	Земли населенных пунктов № 59	515273,60	1306679,93	51° 40' 48,536"	39° 18' 10,073"
34167	4636	Земли населенных пунктов № 59	515285,15	1306680,32	51° 40' 48,910"	39° 18' 10,101"
34168	4637	Земли населенных пунктов № 59	515430,26	1306690,34	51° 40' 53,601"	39° 18' 10,706"
34169	4638	Земли населенных пунктов № 59	515523,91	1306695,41	51° 40' 56,629"	39° 18' 11,025"
34170	4639	Земли населенных пунктов № 59	515574,93	1306696,90	51° 40' 58,279"	39° 18' 11,132"
34171	4640	Земли населенных пунктов № 59	515575,11	1306701,86	51° 40' 58,283"	39° 18' 11,391"
34172	4641	Земли населенных пунктов № 59	515630,09	1306702,65	51° 41' 0,061"	39° 18' 11,464"
34173	4642	Земли населенных пунктов № 59	515659,96	1306705,28	51° 41' 1,027"	39° 18' 11,618"
34174	4643	Земли населенных пунктов № 59	515691,95	1306713,74	51° 41' 2,058"	39° 18' 12,077"
34175	4644	Земли населенных пунктов № 59	515774,60	1306721,47	51° 41' 4,730"	39° 18' 12,528"
34176	4645	Земли населенных пунктов № 59	515820,90	1306717,49	51° 41' 6,229"	39° 18' 12,348"
34177	4646	Земли населенных пунктов № 59	515934,62	1306727,73	51° 41' 9,904"	39° 18' 12,947"
34178	4647	Земли населенных пунктов № 59	515984,40	1306731,56	51° 41' 11,513"	39° 18' 13,176"
34179	4648	Земли населенных пунктов № 59	515984,51	1306730,07	51° 41' 11,518"	39° 18' 13,098"
34180	4649	Земли населенных пунктов № 59	516039,45	1306733,22	51° 41' 13,294"	39° 18' 13,294"
34181	4650	Земли населенных пунктов № 59	516076,25	1306734,70	51° 41' 14,484"	39° 18' 13,393"
34182	4651	Земли населенных пунктов № 59	516083,17	1306732,01	51° 41' 14,709"	39° 18' 13,257"
34183	4652	Земли населенных пунктов № 59	516088,82	1306722,98	51° 41' 14,895"	39° 18' 12,790"
34184	4653	Земли населенных пунктов № 59	516088,97	1306721,46	51° 41' 14,900"	39° 18' 12,711"

34185	4654	Земли населенных пунктов № 59	516090,18	1306721,56	51° 41' 14,939"	39° 18' 12,717"
34186	4655	Земли населенных пунктов № 59	516099,94	1306722,09	51° 41' 15,255"	39° 18' 12,750"
34187	4656	Земли населенных пунктов № 59	516088,53	1306671,82	51° 41' 14,904"	39° 18' 10,127"
34188	4657	Земли населенных пунктов № 59	516088,15	1306670,80	51° 41' 14,892"	39° 18' 10,074"
34189	4658	Земли населенных пунктов № 59	516089,39	1306653,97	51° 41' 14,938"	39° 18' 9,198"
34190	4659	Земли населенных пунктов № 59	516071,44	1306644,60	51° 41' 14,361"	39° 18' 8,701"
34191	4660	Земли населенных пунктов № 59	516092,95	1306655,76	51° 41' 15,053"	39° 18' 9,294"
34192	4661	Земли населенных пунктов № 59	516111,19	1306741,06	51° 41' 15,612"	39° 18' 13,744"
34193	4662	Земли населенных пунктов № 59	516113,95	1306741,19	51° 41' 15,701"	39° 18' 13,753"
34194	4663	Земли населенных пунктов № 59	516114,13	1306737,18	51° 41' 15,709"	39° 18' 13,544"
34195	4664	Земли населенных пунктов № 59	516128,81	1306737,86	51° 41' 16,183"	39° 18' 13,588"
34196	4665	Земли населенных пунктов № 59	516178,90	1306738,48	51° 41' 17,804"	39° 18' 13,650"
34197	4666	Земли населенных пунктов № 59	516228,97	1306740,82	51° 41' 19,423"	39° 18' 13,801"
34198	4667	Земли населенных пунктов № 59	516231,60	1306740,98	51° 41' 19,508"	39° 18' 13,811"
34199	4668	Земли населенных пунктов № 59	516243,04	1306741,66	51° 41' 19,878"	39° 18' 13,853"
34200	4669	Земли населенных пунктов № 59	516278,92	1306743,80	51° 41' 21,037"	39° 18' 13,985"
34201	4670	Земли населенных пунктов № 59	516328,89	1306746,53	51° 41' 22,653"	39° 18' 14,156"
34202	4671	Земли населенных пунктов № 59	516462,48	1306752,66	51° 41' 26,973"	39° 18' 14,554"
34203	4672	Земли населенных пунктов № 59	516541,61	1306756,15	51° 41' 29,532"	39° 18' 14,782"
34204	4673	Земли населенных пунктов № 59	516535,37	1306744,81	51° 41' 29,334"	39° 18' 14,188"
34205	4674	Земли населенных пунктов № 59	516516,03	1306709,62	51° 41' 28,721"	39° 18' 12,345"
34206	4675	Земли населенных пунктов № 59	516510,80	1306699,52	51° 41' 28,555"	39° 18' 11,816"
34207	4676	Земли населенных пунктов № 59	516508,78	1306697,43	51° 41' 28,491"	39° 18' 11,706"
34208	4677	Земли населенных пунктов № 59	516506,69	1306695,40	51° 41' 28,424"	39° 18' 11,599"
34209	4678	Земли населенных пунктов № 59	516504,54	1306693,45	51° 41' 28,355"	39° 18' 11,496"
34210	4679	Земли населенных пунктов № 59	516502,32	1306691,57	51° 41' 28,284"	39° 18' 11,397"
34211	4680	Земли населенных пунктов № 59	516500,03	1306689,78	51° 41' 28,211"	39° 18' 11,303"
34212	4681	Земли населенных пунктов № 59	516497,68	1306688,05	51° 41' 28,135"	39° 18' 11,211"
34213	4682	Земли населенных пунктов № 59	516495,29	1306686,43	51° 41' 28,058"	39° 18' 11,125"
34214	4683	Земли населенных пунктов № 59	516492,82	1306684,87	51° 41' 27,979"	39° 18' 11,043"
34215	4684	Земли населенных пунктов № 59	516490,31	1306683,40	51° 41' 27,898"	39° 18' 10,965"
34216	4685	Земли населенных пунктов № 59	516487,76	1306682,03	51° 41' 27,816"	39° 18' 10,892"
34217	4686	Земли населенных пунктов № 59	516485,14	1306680,73	51° 41' 27,732"	39° 18' 10,823"
34218	4687	Земли населенных пунктов № 59	516482,49	1306679,54	51° 41' 27,647"	39° 18' 10,759"
34219	4688	Земли населенных пунктов № 59	516479,80	1306678,43	51° 41' 27,560"	39° 18' 10,700"
34220	4689	Земли населенных пунктов № 59	516478,68	1306677,82	51° 41' 27,524"	39° 18' 10,667"
34221	4690	Земли населенных пунктов № 59	516477,57	1306677,17	51° 41' 27,488"	39° 18' 10,633"
34222	4691	Земли населенных пунктов № 59	516476,47	1306676,48	51° 41' 27,453"	39° 18' 10,596"
34223	4692	Земли населенных пунктов № 59	516475,42	1306675,77	51° 41' 27,419"	39° 18' 10,559"
34224	4693	Земли населенных пунктов № 59	516474,37	1306675,02	51° 41' 27,386"	39° 18' 10,519"
34225	4694	Земли населенных пунктов № 59	516473,35	1306674,23	51° 41' 27,353"	39° 18' 10,477"

34226	4695	Земли населенных пунктов № 59	516472,37	1306673,40	51° 41' 27,322"	39° 18' 10,434"
34227	4696	Земли населенных пунктов № 59	516471,41	1306672,55	51° 41' 27,291"	39° 18' 10,389"
34228	4697	Земли населенных пунктов № 59	516470,48	1306671,67	51° 41' 27,261"	39° 18' 10,343"
34229	4698	Земли населенных пунктов № 59	516469,58	1306670,76	51° 41' 27,232"	39° 18' 10,295"
34230	4699	Земли населенных пунктов № 59	516468,70	1306669,81	51° 41' 27,204"	39° 18' 10,245"
34231	4700	Земли населенных пунктов № 59	516467,87	1306668,84	51° 41' 27,178"	39° 18' 10,194"
34232	4701	Земли населенных пунктов № 59	516467,06	1306667,83	51° 41' 27,152"	39° 18' 10,141"
34233	4702	Земли населенных пунктов № 59	516466,29	1306666,81	51° 41' 27,127"	39° 18' 10,087"
34234	4703	Земли населенных пунктов № 59	516465,55	1306665,76	51° 41' 27,104"	39° 18' 10,032"
34235	4704	Земли населенных пунктов № 59	516465,22	1306665,26	51° 41' 27,093"	39° 18' 10,006"
34236	4705	Земли населенных пунктов № 59	516464,85	1306664,68	51° 41' 27,082"	39° 18' 9,975"
34237	4706	Земли населенных пунктов № 59	516464,18	1306663,58	51° 41' 27,060"	39° 18' 9,918"
34238	4707	Земли населенных пунктов № 59	516458,98	1306654,68	51° 41' 26,895"	39° 18' 9,452"
34239	4708	Земли населенных пунктов № 59	516458,89	1306654,53	51° 41' 26,892"	39° 18' 9,444"
34240	4709	Земли населенных пунктов № 59	516458,39	1306653,67	51° 41' 26,877"	39° 18' 9,398"
34241	4710	Земли населенных пунктов № 59	516457,88	1306652,80	51° 41' 26,860"	39° 18' 9,353"
34242	4711	Земли населенных пунктов № 59	516457,38	1306651,94	51° 41' 26,844"	39° 18' 9,308"
34243	4712	Земли населенных пунктов № 59	516456,88	1306651,08	51° 41' 26,829"	39° 18' 9,263"
34244	4713	Земли населенных пунктов № 59	516456,37	1306650,22	51° 41' 26,812"	39° 18' 9,218"
34245	4714	Земли населенных пунктов № 59	516455,86	1306649,36	51° 41' 26,796"	39° 18' 9,173"
34246	4715	Земли населенных пунктов № 59	516455,37	1306648,49	51° 41' 26,781"	39° 18' 9,127"
34247	4716	Земли населенных пунктов № 59	516454,87	1306647,63	51° 41' 26,765"	39° 18' 9,082"
34248	4717	Земли населенных пунктов № 59	516454,36	1306646,77	51° 41' 26,749"	39° 18' 9,037"
34249	4718	Земли населенных пунктов № 59	516453,85	1306645,91	51° 41' 26,732"	39° 18' 8,992"
34250	4719	Земли населенных пунктов № 59	516453,35	1306645,05	51° 41' 26,717"	39° 18' 8,947"
34251	4720	Земли населенных пунктов № 59	516452,85	1306644,20	51° 41' 26,701"	39° 18' 8,902"
34252	4721	Земли населенных пунктов № 59	516452,35	1306643,33	51° 41' 26,685"	39° 18' 8,857"
34253	4722	Земли населенных пунктов № 59	516451,84	1306642,48	51° 41' 26,669"	39° 18' 8,812"
34254	4723	Земли населенных пунктов № 59	516451,33	1306641,61	51° 41' 26,652"	39° 18' 8,767"
34255	4724	Земли населенных пунктов № 59	516450,82	1306640,76	51° 41' 26,636"	39° 18' 8,722"
34256	4725	Земли населенных пунктов № 59	516450,31	1306639,90	51° 41' 26,620"	39° 18' 8,677"
34257	4726	Земли населенных пунктов № 59	516449,82	1306639,04	51° 41' 26,605"	39° 18' 8,632"
34258	4727	Земли населенных пунктов № 59	516449,31	1306638,18	51° 41' 26,588"	39° 18' 8,587"
34259	4728	Земли населенных пунктов № 59	516448,80	1306637,33	51° 41' 26,572"	39° 18' 8,542"
34260	4729	Земли населенных пунктов № 59	516448,29	1306636,47	51° 41' 26,556"	39° 18' 8,497"
34261	4730	Земли населенных пунктов № 59	516447,78	1306635,61	51° 41' 26,540"	39° 18' 8,452"
34262	4731	Земли населенных пунктов № 59	516447,28	1306634,76	51° 41' 26,524"	39° 18' 8,408"
34263	4732	Земли населенных пунктов № 59	516446,77	1306633,89	51° 41' 26,508"	39° 18' 8,362"
34264	4733	Земли населенных пунктов № 59	516446,26	1306633,04	51° 41' 26,492"	39° 18' 8,318"
34265	4734	Земли населенных пунктов № 59	516445,75	1306632,18	51° 41' 26,475"	39° 18' 8,272"
34266	4735	Земли населенных пунктов № 59	516445,23	1306631,33	51° 41' 26,459"	39° 18' 8,228"

34267	4736	Земли населенных пунктов № 59	516444,73	1306630,47	51° 41' 26,443"	39° 18' 8,183"
34268	4737	Земли населенных пунктов № 59	516444,22	1306629,63	51° 41' 26,427"	39° 18' 8,139"
34269	4738	Земли населенных пунктов № 59	516443,71	1306628,77	51° 41' 26,411"	39° 18' 8,094"
34270	4739	Земли населенных пунктов № 59	516443,19	1306627,92	51° 41' 26,394"	39° 18' 8,049"
34271	4740	Земли населенных пунктов № 59	516442,68	1306627,06	51° 41' 26,378"	39° 18' 8,004"
34272	4741	Земли населенных пунктов № 59	516442,17	1306626,21	51° 41' 26,362"	39° 18' 7,960"
34273	4742	Земли населенных пунктов № 59	516441,67	1306625,35	51° 41' 26,346"	39° 18' 7,915"
34274	4743	Земли населенных пунктов № 59	516441,15	1306624,50	51° 41' 26,329"	39° 18' 7,870"
34275	4744	Земли населенных пунктов № 59	516440,63	1306623,65	51° 41' 26,313"	39° 18' 7,825"
34276	4745	Земли населенных пунктов № 59	516440,11	1306622,80	51° 41' 26,296"	39° 18' 7,781"
34277	4746	Земли населенных пунктов № 59	516439,61	1306621,95	51° 41' 26,280"	39° 18' 7,736"
34278	4747	Земли населенных пунктов № 59	516439,10	1306621,10	51° 41' 26,264"	39° 18' 7,692"
34279	4748	Земли населенных пунктов № 59	516438,58	1306620,25	51° 41' 26,248"	39° 18' 7,647"
34280	4749	Земли населенных пунктов № 59	516438,06	1306619,39	51° 41' 26,231"	39° 18' 7,602"
34281	4750	Земли населенных пунктов № 59	516437,54	1306618,54	51° 41' 26,215"	39° 18' 7,558"
34282	4751	Земли населенных пунктов № 59	516437,03	1306617,70	51° 41' 26,199"	39° 18' 7,514"
34283	4752	Земли населенных пунктов № 59	516436,52	1306616,85	51° 41' 26,182"	39° 18' 7,469"
34284	4753	Земли населенных пунктов № 59	516436,28	1306616,46	51° 41' 26,175"	39° 18' 7,449"
34285	4754	Земли населенных пунктов № 59	516436,04	1306616,09	51° 41' 26,167"	39° 18' 7,429"
34286	4755	Земли населенных пунктов № 59	516435,52	1306615,23	51° 41' 26,151"	39° 18' 7,384"
34287	4756	Земли населенных пунктов № 59	516435,00	1306614,39	51° 41' 26,134"	39° 18' 7,340"
34288	4757	Земли населенных пунктов № 59	516434,48	1306613,54	51° 41' 26,118"	39° 18' 7,296"
34289	4758	Земли населенных пунктов № 59	516433,97	1306612,69	51° 41' 26,101"	39° 18' 7,251"
34290	4759	Земли населенных пунктов № 59	516433,45	1306611,84	51° 41' 26,085"	39° 18' 7,206"
34291	4760	Земли населенных пунктов № 59	516432,92	1306610,99	51° 41' 26,068"	39° 18' 7,162"
34292	4761	Земли населенных пунктов № 59	516432,39	1306610,15	51° 41' 26,051"	39° 18' 7,118"
34293	4762	Земли населенных пунктов № 59	516431,88	1306609,30	51° 41' 26,035"	39° 18' 7,073"
34294	4763	Земли населенных пунктов № 59	516431,36	1306608,46	51° 41' 26,018"	39° 18' 7,029"
34295	4764	Земли населенных пунктов № 59	516430,83	1306607,61	51° 41' 26,002"	39° 18' 6,985"
34296	4765	Земли населенных пунктов № 59	516430,31	1306606,77	51° 41' 25,985"	39° 18' 6,941"
34297	4766	Земли населенных пунктов № 59	516429,78	1306605,92	51° 41' 25,968"	39° 18' 6,896"
34298	4767	Земли населенных пунктов № 59	516429,25	1306605,07	51° 41' 25,951"	39° 18' 6,852"
34299	4768	Земли населенных пунктов № 59	516428,74	1306604,22	51° 41' 25,935"	39° 18' 6,807"
34300	4769	Земли населенных пунктов № 59	516428,21	1306603,38	51° 41' 25,918"	39° 18' 6,763"
34301	4770	Земли населенных пунктов № 59	516427,68	1306602,53	51° 41' 25,902"	39° 18' 6,718"
34302	4771	Земли населенных пунктов № 59	516427,15	1306601,70	51° 41' 25,885"	39° 18' 6,675"
34303	4772	Земли населенных пунктов № 59	516426,61	1306600,85	51° 41' 25,868"	39° 18' 6,630"
34304	4773	Земли населенных пунктов № 59	516426,10	1306600,01	51° 41' 25,851"	39° 18' 6,586"
34305	4774	Земли населенных пунктов № 59	516425,57	1306599,16	51° 41' 25,834"	39° 18' 6,542"
34306	4775	Земли населенных пунктов № 59	516425,04	1306598,32	51° 41' 25,818"	39° 18' 6,498"
34307	4776	Земли населенных пунктов № 59	516424,50	1306597,47	51° 41' 25,800"	39° 18' 6,453"

34308	4777	Земли населенных пунктов № 59	516423,97	1306596,63	51° 41' 25,784"	39° 18' 6,409"
34309	4778	Земли населенных пунктов № 59	516423,45	1306595,79	51° 41' 25,767"	39° 18' 6,365"
34310	4779	Земли населенных пунктов № 59	516422,92	1306594,95	51° 41' 25,750"	39° 18' 6,321"
34311	4780	Земли населенных пунктов № 59	516422,39	1306594,10	51° 41' 25,733"	39° 18' 6,277"
34312	4781	Земли населенных пунктов № 59	516421,85	1306593,27	51° 41' 25,716"	39° 18' 6,233"
34313	4782	Земли населенных пунктов № 59	516421,31	1306592,42	51° 41' 25,699"	39° 18' 6,189"
34314	4783	Земли населенных пунктов № 59	516420,79	1306591,58	51° 41' 25,683"	39° 18' 6,144"
34315	4784	Земли населенных пунктов № 59	516420,26	1306590,73	51° 41' 25,666"	39° 18' 6,100"
34316	4785	Земли населенных пунктов № 59	516419,72	1306589,89	51° 41' 25,649"	39° 18' 6,056"
34317	4786	Земли населенных пунктов № 59	516419,19	1306589,05	51° 41' 25,632"	39° 18' 6,012"
34318	4787	Земли населенных пунктов № 59	516418,65	1306588,21	51° 41' 25,615"	39° 18' 5,968"
34319	4788	Земли населенных пунктов № 59	516418,12	1306587,37	51° 41' 25,598"	39° 18' 5,924"
34320	4789	Земли населенных пунктов № 59	516417,59	1306586,53	51° 41' 25,581"	39° 18' 5,880"
34321	4790	Земли населенных пунктов № 59	516417,05	1306585,68	51° 41' 25,564"	39° 18' 5,835"
34322	4791	Земли населенных пунктов № 59	516416,51	1306584,85	51° 41' 25,547"	39° 18' 5,792"
34323	4792	Земли населенных пунктов № 59	516415,98	1306583,99	51° 41' 25,530"	39° 18' 5,747"
34324	4793	Земли населенных пунктов № 59	516415,45	1306583,16	51° 41' 25,513"	39° 18' 5,703"
34325	4794	Земли населенных пунктов № 59	516414,92	1306582,32	51° 41' 25,496"	39° 18' 5,659"
34326	4795	Земли населенных пунктов № 59	516414,38	1306581,48	51° 41' 25,479"	39° 18' 5,615"
34327	4796	Земли населенных пунктов № 59	516413,83	1306580,64	51° 41' 25,461"	39° 18' 5,571"
34328	4797	Земли населенных пунктов № 59	516413,29	1306579,80	51° 41' 25,444"	39° 18' 5,527"
34329	4798	Земли населенных пунктов № 59	516412,76	1306578,96	51° 41' 25,427"	39° 18' 5,483"
34330	4799	Земли населенных пунктов № 59	516412,23	1306578,12	51° 41' 25,411"	39° 18' 5,439"
34331	4800	Земли населенных пунктов № 59	516411,69	1306577,27	51° 41' 25,393"	39° 18' 5,394"
34332	4801	Земли населенных пунктов № 59	516411,15	1306576,43	51° 41' 25,376"	39° 18' 5,350"
34333	4802	Земли населенных пунктов № 59	516410,60	1306575,59	51° 41' 25,359"	39° 18' 5,306"
34334	4803	Земли населенных пунктов № 59	516410,07	1306574,76	51° 41' 25,342"	39° 18' 5,263"
34335	4804	Земли населенных пунктов № 59	516409,54	1306573,91	51° 41' 25,325"	39° 18' 5,218"
34336	4805	Земли населенных пунктов № 59	516409,00	1306573,08	51° 41' 25,308"	39° 18' 5,175"
34337	4806	Земли населенных пунктов № 59	516408,45	1306572,24	51° 41' 25,290"	39° 18' 5,131"
34338	4807	Земли населенных пунктов № 59	516407,91	1306571,40	51° 41' 25,273"	39° 18' 5,087"
34339	4808	Земли населенных пунктов № 59	516407,38	1306570,56	51° 41' 25,256"	39° 18' 5,042"
34340	4809	Земли населенных пунктов № 59	516406,84	1306569,71	51° 41' 25,239"	39° 18' 4,998"
34341	4810	Земли населенных пунктов № 59	516406,30	1306568,88	51° 41' 25,222"	39° 18' 4,954"
34342	4811	Земли населенных пунктов № 59	516405,75	1306568,03	51° 41' 25,205"	39° 18' 4,910"
34343	4812	Земли населенных пунктов № 59	516405,21	1306567,20	51° 41' 25,187"	39° 18' 4,866"
34344	4813	Земли населенных пунктов № 59	516404,67	1306566,36	51° 41' 25,170"	39° 18' 4,822"
34345	4814	Земли населенных пунктов № 59	516404,14	1306565,52	51° 41' 25,153"	39° 18' 4,778"
34346	4815	Земли населенных пунктов № 59	516403,60	1306564,68	51° 41' 25,136"	39° 18' 4,734"
34347	4816	Земли населенных пунктов № 59	516403,05	1306563,84	51° 41' 25,119"	39° 18' 4,690"
34348	4817	Земли населенных пунктов № 59	516402,51	1306562,99	51° 41' 25,102"	39° 18' 4,646"

34349	4818	Земли населенных пунктов № 59	516401,96	1306562,16	51° 41' 25,084"	39° 18' 4,602"
34350	4819	Земли населенных пунктов № 59	516401,44	1306561,31	51° 41' 25,068"	39° 18' 4,558"
34351	4820	Земли населенных пунктов № 59	516400,89	1306560,48	51° 41' 25,050"	39° 18' 4,514"
34352	4821	Земли населенных пунктов № 59	516400,35	1306559,64	51° 41' 25,033"	39° 18' 4,470"
34353	4822	Земли населенных пунктов № 59	516399,80	1306558,80	51° 41' 25,015"	39° 18' 4,426"
34354	4823	Земли населенных пунктов № 59	516399,26	1306557,96	51° 41' 24,998"	39° 18' 4,382"
34355	4824	Земли населенных пунктов № 59	516398,73	1306557,11	51° 41' 24,981"	39° 18' 4,337"
34356	4825	Земли населенных пунктов № 59	516398,18	1306556,27	51° 41' 24,964"	39° 18' 4,293"
34357	4826	Земли населенных пунктов № 59	516397,64	1306555,44	51° 41' 24,947"	39° 18' 4,250"
34358	4827	Земли населенных пунктов № 59	516397,09	1306554,59	51° 41' 24,929"	39° 18' 4,205"
34359	4828	Земли населенных пунктов № 59	516394,15	1306550,03	51° 41' 24,836"	39° 18' 3,966"
34360	4829	Земли населенных пунктов № 59	516331,66	1306453,11	51° 41' 22,849"	39° 17' 58,885"
34361	4830	Земли населенных пунктов № 59	516322,15	1306438,36	51° 41' 22,547"	39° 17' 58,111"
34362	4831	Земли населенных пунктов № 59	516321,45	1306437,23	51° 41' 22,525"	39° 17' 58,052"
34363	4832	Земли населенных пунктов № 59	516320,79	1306436,08	51° 41' 22,504"	39° 17' 57,992"
34364	4833	Земли населенных пунктов № 59	516320,31	1306435,19	51° 41' 22,488"	39° 17' 57,945"
34365	4834	Земли населенных пунктов № 59	516320,16	1306434,91	51° 41' 22,484"	39° 17' 57,931"
34366	4835	Земли населенных пунктов № 59	516319,58	1306433,70	51° 41' 22,465"	39° 17' 57,867"
34367	4836	Земли населенных пунктов № 59	516319,05	1306432,49	51° 41' 22,449"	39° 17' 57,804"
34368	4837	Земли населенных пунктов № 59	516318,55	1306431,26	51° 41' 22,433"	39° 17' 57,740"
34369	4838	Земли населенных пунктов № 59	516318,09	1306430,01	51° 41' 22,419"	39° 17' 57,674"
34370	4839	Земли населенных пунктов № 59	516317,68	1306428,75	51° 41' 22,406"	39° 17' 57,609"
34371	4840	Земли населенных пунктов № 59	516317,31	1306427,47	51° 41' 22,394"	39° 17' 57,542"
34372	4841	Земли населенных пунктов № 59	516316,98	1306426,19	51° 41' 22,384"	39° 17' 57,475"
34373	4842	Земли населенных пунктов № 59	516316,70	1306424,88	51° 41' 22,375"	39° 17' 57,407"
34374	4843	Земли населенных пунктов № 59	516316,47	1306423,57	51° 41' 22,368"	39° 17' 57,338"
34375	4844	Земли населенных пунктов № 59	516316,27	1306422,26	51° 41' 22,362"	39° 17' 57,270"
34376	4845	Земли населенных пунктов № 59	516316,13	1306420,93	51° 41' 22,358"	39° 17' 57,201"
34377	4846	Земли населенных пунктов № 59	516316,04	1306419,61	51° 41' 22,356"	39° 17' 57,132"
34378	4847	Земли населенных пунктов № 59	516315,98	1306418,29	51° 41' 22,354"	39° 17' 57,063"
34379	4848	Земли населенных пунктов № 59	516315,96	1306416,96	51° 41' 22,354"	39° 17' 56,994"
34380	4849	Земли населенных пунктов № 59	516316,00	1306415,62	51° 41' 22,356"	39° 17' 56,924"
34381	4850	Земли населенных пунктов № 59	516316,09	1306414,29	51° 41' 22,359"	39° 17' 56,855"
34382	4851	Земли населенных пунктов № 59	516316,22	1306412,97	51° 41' 22,364"	39° 17' 56,786"
34383	4852	Земли населенных пунктов № 59	516316,38	1306411,65	51° 41' 22,370"	39° 17' 56,718"
34384	4853	Земли населенных пунктов № 59	516316,61	1306410,34	51° 41' 22,378"	39° 17' 56,650"
34385	4854	Земли населенных пунктов № 59	516316,87	1306409,04	51° 41' 22,387"	39° 17' 56,582"
34386	4855	Земли населенных пунктов № 59	516317,18	1306407,75	51° 41' 22,397"	39° 17' 56,515"
34387	4856	Земли населенных пунктов № 59	516317,53	1306406,46	51° 41' 22,409"	39° 17' 56,448"
34388	4857	Земли населенных пунктов № 59	516317,93	1306405,19	51° 41' 22,422"	39° 17' 56,382"
34389	4858	Земли населенных пунктов № 59	516318,37	1306403,93	51° 41' 22,437"	39° 17' 56,317"

34390	4859	Земли населенных пунктов № 59	516318,85	1306402,70	51° 41' 22,453"	39° 17' 56,253"
34391	4860	Земли населенных пунктов № 59	516319,38	1306401,47	51° 41' 22,471"	39° 17' 56,190"
34392	4861	Земли населенных пунктов № 59	516319,94	1306400,28	51° 41' 22,489"	39° 17' 56,128"
34393	4862	Земли населенных пунктов № 59	516320,55	1306399,09	51° 41' 22,509"	39° 17' 56,066"
34394	4863	Земли населенных пунктов № 59	516320,82	1306398,72	51° 41' 22,518"	39° 17' 56,047"
34395	4864	Земли населенных пунктов № 59	516321,08	1306398,35	51° 41' 22,527"	39° 17' 56,028"
34396	4865	Земли населенных пунктов № 59	516321,33	1306397,95	51° 41' 22,535"	39° 17' 56,007"
34397	4866	Земли населенных пунктов № 59	516321,57	1306397,56	51° 41' 22,543"	39° 17' 55,987"
34398	4867	Земли населенных пунктов № 59	516321,79	1306397,16	51° 41' 22,550"	39° 17' 55,967"
34399	4868	Земли населенных пунктов № 59	516321,99	1306396,75	51° 41' 22,557"	39° 17' 55,945"
34400	4869	Земли населенных пунктов № 59	516322,18	1306396,33	51° 41' 22,563"	39° 17' 55,924"
34401	4870	Земли населенных пунктов № 59	516322,35	1306395,90	51° 41' 22,569"	39° 17' 55,901"
34402	4871	Земли населенных пунктов № 59	516322,51	1306395,47	51° 41' 22,574"	39° 17' 55,879"
34403	4872	Земли населенных пунктов № 59	516322,66	1306395,04	51° 41' 22,579"	39° 17' 55,857"
34404	4873	Земли населенных пунктов № 59	516322,79	1306394,60	51° 41' 22,583"	39° 17' 55,834"
34405	4874	Земли населенных пунктов № 59	516322,90	1306394,15	51° 41' 22,587"	39° 17' 55,811"
34406	4875	Земли населенных пунктов № 59	516323,01	1306393,71	51° 41' 22,591"	39° 17' 55,788"
34407	4876	Земли населенных пунктов № 59	516323,09	1306393,26	51° 41' 22,594"	39° 17' 55,764"
34408	4877	Земли населенных пунктов № 59	516323,16	1306392,80	51° 41' 22,596"	39° 17' 55,740"
34409	4878	Земли населенных пунктов № 59	516323,21	1306392,35	51° 41' 22,598"	39° 17' 55,717"
34410	4879	Земли населенных пунктов № 59	516323,25	1306391,88	51° 41' 22,599"	39° 17' 55,693"
34411	4880	Земли населенных пунктов № 59	516323,26	1306391,42	51° 41' 22,600"	39° 17' 55,669"
34412	4881	Земли населенных пунктов № 59	516308,15	1306368,34	51° 41' 22,119"	39° 17' 54,458"
34413	4882	Земли населенных пунктов № 59	516263,26	1306297,79	51° 41' 20,692"	39° 17' 50,760"
34414	4883	Земли населенных пунктов № 59	516260,33	1306293,18	51° 41' 20,599"	39° 17' 50,519"
34415	4884	Земли населенных пунктов № 59	516254,47	1306283,97	51° 41' 20,413"	39° 17' 50,036"
34416	4885	Земли населенных пунктов № 59	516279,90	1306267,14	51° 41' 21,242"	39° 17' 49,174"
34417	4886	Земли населенных пунктов № 59	516326,55	1306332,55	51° 41' 22,727"	39° 17' 52,606"
34418	4887	Земли населенных пунктов № 59	516337,07	1306349,79	51° 41' 23,062"	39° 17' 53,510"
34419	4888	Земли населенных пунктов № 59	516379,78	1306416,02	51° 41' 24,419"	39° 17' 56,982"
34420	4889	Земли населенных пунктов № 59	516402,75	1306451,29	51° 41' 25,150"	39° 17' 58,831"
34421	4890	Земли населенных пунктов № 59	516403,89	1306452,35	51° 41' 25,186"	39° 17' 58,887"
34422	4891	Земли населенных пунктов № 59	516405,39	1306453,38	51° 41' 25,234"	39° 17' 58,942"
34423	4892	Земли населенных пунктов № 59	516407,09	1306454,70	51° 41' 25,289"	39° 17' 59,011"
34424	4893	Земли населенных пунктов № 59	516408,47	1306455,92	51° 41' 25,333"	39° 17' 59,076"
34425	4894	Земли населенных пунктов № 59	516410,40	1306457,69	51° 41' 25,395"	39° 17' 59,169"
34426	4895	Земли населенных пунктов № 59	516412,19	1306459,56	51° 41' 25,452"	39° 17' 59,267"
34427	4896	Земли населенных пунктов № 59	516413,81	1306461,70	51° 41' 25,504"	39° 17' 59,380"
34428	4897	Земли населенных пунктов № 59	516414,46	1306462,67	51° 41' 25,524"	39° 17' 59,431"
34429	4898	Земли населенных пунктов № 59	516419,59	1306470,73	51° 41' 25,688"	39° 17' 59,853"
34430	4899	Земли населенных пунктов № 59	516420,74	1306472,95	51° 41' 25,724"	39° 17' 59,969"

34431	4900	Земли населенных пунктов № 59	516422,05	1306476,11	51° 41' 25,765"	39° 18' 0,135"
34432	4901	Земли населенных пунктов № 59	516423,28	1306478,69	51° 41' 25,804"	39° 18' 0,270"
34433	4902	Земли населенных пунктов № 59	516423,92	1306480,74	51° 41' 25,824"	39° 18' 0,377"
34434	4903	Земли населенных пунктов № 59	516424,42	1306482,85	51° 41' 25,839"	39° 18' 0,487"
34435	4904	Земли населенных пунктов № 59	516424,72	1306484,52	51° 41' 25,849"	39° 18' 0,574"
34436	4905	Земли населенных пунктов № 59	516425,64	1306486,40	51° 41' 25,878"	39° 18' 0,672"
34437	4906	Земли населенных пунктов № 59	516426,75	1306488,16	51° 41' 25,913"	39° 18' 0,765"
34438	4907	Земли населенных пунктов № 59	516427,28	1306488,99	51° 41' 25,930"	39° 18' 0,808"
34439	4908	Земли населенных пунктов № 59	516427,82	1306489,83	51° 41' 25,947"	39° 18' 0,852"
34440	4909	Земли населенных пунктов № 59	516428,36	1306490,66	51° 41' 25,964"	39° 18' 0,896"
34441	4910	Земли населенных пунктов № 59	516428,89	1306491,51	51° 41' 25,981"	39° 18' 0,940"
34442	4911	Земли населенных пунктов № 59	516429,41	1306492,33	51° 41' 25,997"	39° 18' 0,983"
34443	4912	Земли населенных пунктов № 59	516431,03	1306494,82	51° 41' 26,049"	39° 18' 1,114"
34444	4913	Земли населенных пунктов № 59	516431,56	1306495,64	51° 41' 26,066"	39° 18' 1,157"
34445	4914	Земли населенных пунктов № 59	516432,09	1306496,46	51° 41' 26,083"	39° 18' 1,200"
34446	4915	Земли населенных пунктов № 59	516432,63	1306497,28	51° 41' 26,100"	39° 18' 1,243"
34447	4916	Земли населенных пунктов № 59	516433,17	1306498,11	51° 41' 26,117"	39° 18' 1,286"
34448	4917	Земли населенных пунктов № 59	516433,71	1306498,92	51° 41' 26,134"	39° 18' 1,329"
34449	4918	Земли населенных пунктов № 59	516434,24	1306499,74	51° 41' 26,151"	39° 18' 1,372"
34450	4919	Земли населенных пунктов № 59	516434,78	1306500,55	51° 41' 26,168"	39° 18' 1,414"
34451	4920	Земли населенных пунктов № 59	516435,32	1306501,36	51° 41' 26,185"	39° 18' 1,457"
34452	4921	Земли населенных пунктов № 59	516435,87	1306502,17	51° 41' 26,203"	39° 18' 1,499"
34453	4922	Земли населенных пунктов № 59	516436,42	1306502,98	51° 41' 26,220"	39° 18' 1,542"
34454	4923	Земли населенных пунктов № 59	516436,96	1306503,77	51° 41' 26,238"	39° 18' 1,583"
34455	4924	Земли населенных пунктов № 59	516437,50	1306504,59	51° 41' 26,255"	39° 18' 1,626"
34456	4925	Земли населенных пунктов № 59	516438,05	1306505,38	51° 41' 26,272"	39° 18' 1,667"
34457	4926	Земли населенных пунктов № 59	516438,60	1306506,18	51° 41' 26,290"	39° 18' 1,709"
34458	4927	Земли населенных пунктов № 59	516439,15	1306506,97	51° 41' 26,307"	39° 18' 1,751"
34459	4928	Земли населенных пунктов № 59	516439,71	1306507,76	51° 41' 26,325"	39° 18' 1,792"
34460	4929	Земли населенных пунктов № 59	516440,26	1306508,55	51° 41' 26,343"	39° 18' 1,834"
34461	4930	Земли населенных пунктов № 59	516440,82	1306509,33	51° 41' 26,360"	39° 18' 1,875"
34462	4931	Земли населенных пунктов № 59	516441,37	1306510,11	51° 41' 26,378"	39° 18' 1,916"
34463	4932	Земли населенных пунктов № 59	516441,94	1306510,89	51° 41' 26,396"	39° 18' 1,957"
34464	4933	Земли населенных пунктов № 59	516442,50	1306511,68	51° 41' 26,414"	39° 18' 1,998"
34465	4934	Земли населенных пунктов № 59	516443,07	1306512,44	51° 41' 26,432"	39° 18' 2,038"
34466	4935	Земли населенных пунктов № 59	516443,63	1306513,22	51° 41' 26,450"	39° 18' 2,079"
34467	4936	Земли населенных пунктов № 59	516444,20	1306513,98	51° 41' 26,468"	39° 18' 2,119"
34468	4937	Земли населенных пунктов № 59	516444,78	1306514,75	51° 41' 26,487"	39° 18' 2,159"
34469	4938	Земли населенных пунктов № 59	516445,35	1306515,50	51° 41' 26,505"	39° 18' 2,199"
34470	4939	Земли населенных пунктов № 59	516445,93	1306516,26	51° 41' 26,523"	39° 18' 2,238"
34471	4940	Земли населенных пунктов № 59	516446,51	1306517,02	51° 41' 26,542"	39° 18' 2,278"

34472	4941	Земли населенных пунктов № 59	516447,09	1306517,77	51° 41' 26,560"	39° 18' 2,318"
34473	4942	Земли населенных пунктов № 59	516447,67	1306518,51	51° 41' 26,579"	39° 18' 2,357"
34474	4943	Земли населенных пунктов № 59	516448,26	1306519,26	51° 41' 26,598"	39° 18' 2,396"
34475	4944	Земли населенных пунктов № 59	516448,86	1306519,99	51° 41' 26,617"	39° 18' 2,434"
34476	4945	Земли населенных пунктов № 59	516449,45	1306520,72	51° 41' 26,635"	39° 18' 2,473"
34477	4946	Земли населенных пунктов № 59	516450,04	1306521,45	51° 41' 26,654"	39° 18' 2,511"
34478	4947	Земли населенных пунктов № 59	516450,65	1306522,19	51° 41' 26,674"	39° 18' 2,550"
34479	4948	Земли населенных пунктов № 59	516451,24	1306522,91	51° 41' 26,693"	39° 18' 2,588"
34480	4949	Земли населенных пунктов № 59	516451,86	1306523,62	51° 41' 26,712"	39° 18' 2,625"
34481	4950	Земли населенных пунктов № 59	516452,18	1306524,00	51° 41' 26,723"	39° 18' 2,645"
34482	4951	Земли населенных пунктов № 59	516453,33	1306525,28	51° 41' 26,759"	39° 18' 2,712"
34483	4952	Земли населенных пунктов № 59	516453,55	1306525,60	51° 41' 26,766"	39° 18' 2,729"
34484	4953	Земли населенных пунктов № 59	516454,00	1306526,10	51° 41' 26,781"	39° 18' 2,755"
34485	4954	Земли населенных пунктов № 59	516454,62	1306526,81	51° 41' 26,801"	39° 18' 2,793"
34486	4955	Земли населенных пунктов № 59	516455,25	1306527,50	51° 41' 26,821"	39° 18' 2,829"
34487	4956	Земли населенных пунктов № 59	516455,88	1306528,18	51° 41' 26,841"	39° 18' 2,865"
34488	4957	Земли населенных пунктов № 59	516457,77	1306530,20	51° 41' 26,901"	39° 18' 2,971"
34489	4958	Земли населенных пунктов № 59	516460,40	1306534,18	51° 41' 26,985"	39° 18' 3,180"
34490	4959	Земли населенных пунктов № 59	516462,98	1306537,04	51° 41' 27,067"	39° 18' 3,330"
34491	4960	Земли населенных пунктов № 59	516466,56	1306540,52	51° 41' 27,182"	39° 18' 3,513"
34492	4961	Земли населенных пунктов № 59	516470,26	1306543,22	51° 41' 27,301"	39° 18' 3,656"
34493	4962	Земли населенных пунктов № 59	516472,95	1306545,09	51° 41' 27,387"	39° 18' 3,755"
34494	4963	Земли населенных пунктов № 59	516475,32	1306546,52	51° 41' 27,463"	39° 18' 3,831"
34495	4964	Земли населенных пунктов № 59	516478,84	1306548,34	51° 41' 27,576"	39° 18' 3,928"
34496	4965	Земли населенных пунктов № 59	516482,38	1306549,54	51° 41' 27,690"	39° 18' 3,992"
34497	4966	Земли населенных пунктов № 59	516483,09	1306549,97	51° 41' 27,713"	39° 18' 4,015"
34498	4967	Земли населенных пунктов № 59	516483,88	1306550,43	51° 41' 27,739"	39° 18' 4,039"
34499	4968	Земли населенных пунктов № 59	516484,68	1306550,89	51° 41' 27,764"	39° 18' 4,064"
34500	4969	Земли населенных пунктов № 59	516485,48	1306551,35	51° 41' 27,790"	39° 18' 4,088"
34501	4970	Земли населенных пунктов № 59	516485,95	1306551,63	51° 41' 27,805"	39° 18' 4,103"
34502	4971	Земли населенных пунктов № 59	516487,89	1306552,78	51° 41' 27,867"	39° 18' 4,164"
34503	4972	Земли населенных пунктов № 59	516489,47	1306553,65	51° 41' 27,918"	39° 18' 4,210"
34504	4973	Земли населенных пунктов № 59	516491,12	1306554,53	51° 41' 27,971"	39° 18' 4,257"
34505	4974	Земли населенных пунктов № 59	516492,76	1306555,39	51° 41' 28,024"	39° 18' 4,303"
34506	4975	Земли населенных пунктов № 59	516493,59	1306555,82	51° 41' 28,051"	39° 18' 4,325"
34507	4976	Земли населенных пунктов № 59	516494,42	1306556,25	51° 41' 28,078"	39° 18' 4,348"
34508	4977	Земли населенных пунктов № 59	516495,27	1306556,67	51° 41' 28,105"	39° 18' 4,371"
34509	4978	Земли населенных пунктов № 59	516496,11	1306557,08	51° 41' 28,132"	39° 18' 4,393"
34510	4979	Земли населенных пунктов № 59	516496,96	1306557,50	51° 41' 28,159"	39° 18' 4,415"
34511	4980	Земли населенных пунктов № 59	516497,81	1306557,90	51° 41' 28,187"	39° 18' 4,436"
34512	4981	Земли населенных пунктов № 59	516498,65	1306558,31	51° 41' 28,214"	39° 18' 4,458"

34513	4982	Земли населенных пунктов № 59	516499,51	1306558,71	51° 41' 28,241"	39° 18' 4,479"
34514	4983	Земли населенных пунктов № 59	516500,37	1306559,11	51° 41' 28,269"	39° 18' 4,501"
34515	4984	Земли населенных пунктов № 59	516501,23	1306559,50	51° 41' 28,297"	39° 18' 4,522"
34516	4985	Земли населенных пунктов № 59	516502,10	1306559,90	51° 41' 28,325"	39° 18' 4,543"
34517	4986	Земли населенных пунктов № 59	516502,95	1306560,29	51° 41' 28,352"	39° 18' 4,564"
34518	4987	Земли населенных пунктов № 59	516503,82	1306560,68	51° 41' 28,380"	39° 18' 4,584"
34519	4988	Земли населенных пунктов № 59	516504,69	1306561,07	51° 41' 28,408"	39° 18' 4,605"
34520	4989	Земли населенных пунктов № 59	516505,56	1306561,44	51° 41' 28,436"	39° 18' 4,625"
34521	4990	Земли населенных пунктов № 59	516506,45	1306561,83	51° 41' 28,465"	39° 18' 4,646"
34522	4991	Земли населенных пунктов № 59	516507,32	1306562,20	51° 41' 28,493"	39° 18' 4,666"
34523	4992	Земли населенных пунктов № 59	516508,20	1306562,59	51° 41' 28,521"	39° 18' 4,686"
34524	4993	Земли населенных пунктов № 59	516509,09	1306562,96	51° 41' 28,550"	39° 18' 4,706"
34525	4994	Земли населенных пунктов № 59	516509,98	1306563,32	51° 41' 28,578"	39° 18' 4,725"
34526	4995	Земли населенных пунктов № 59	516510,86	1306563,69	51° 41' 28,607"	39° 18' 4,745"
34527	4996	Земли населенных пунктов № 59	516511,76	1306564,07	51° 41' 28,636"	39° 18' 4,766"
34528	4997	Земли населенных пунктов № 59	516512,64	1306564,43	51° 41' 28,664"	39° 18' 4,785"
34529	4998	Земли населенных пунктов № 59	516513,53	1306564,79	51° 41' 28,693"	39° 18' 4,804"
34530	4999	Земли населенных пунктов № 59	516514,44	1306565,15	51° 41' 28,722"	39° 18' 4,823"
34531	5000	Земли населенных пунктов № 59	516515,34	1306565,50	51° 41' 28,751"	39° 18' 4,842"
34532	5001	Земли населенных пунктов № 59	516516,25	1306565,87	51° 41' 28,780"	39° 18' 4,862"
34533	5002	Земли населенных пунктов № 59	516517,15	1306566,22	51° 41' 28,809"	39° 18' 4,881"
34534	5003	Земли населенных пунктов № 59	516518,05	1306566,58	51° 41' 28,838"	39° 18' 4,900"
34535	5004	Земли населенных пунктов № 59	516518,97	1306566,93	51° 41' 28,868"	39° 18' 4,919"
34536	5005	Земли населенных пунктов № 59	516519,87	1306567,28	51° 41' 28,897"	39° 18' 4,937"
34537	5006	Земли населенных пунктов № 59	516520,78	1306567,64	51° 41' 28,926"	39° 18' 4,957"
34538	5007	Земли населенных пунктов № 59	516521,71	1306567,99	51° 41' 28,956"	39° 18' 4,975"
34539	5008	Земли населенных пунктов № 59	516522,62	1306568,33	51° 41' 28,985"	39° 18' 4,994"
34540	5009	Земли населенных пунктов № 59	516523,52	1306568,68	51° 41' 29,014"	39° 18' 5,012"
34541	5010	Земли населенных пунктов № 59	516524,45	1306569,02	51° 41' 29,044"	39° 18' 5,031"
34542	5011	Земли населенных пунктов № 59	516525,37	1306569,39	51° 41' 29,074"	39° 18' 5,050"
34543	5012	Земли населенных пунктов № 59	516526,29	1306569,73	51° 41' 29,104"	39° 18' 5,069"
34544	5013	Земли населенных пунктов № 59	516527,22	1306570,07	51° 41' 29,134"	39° 18' 5,087"
34545	5014	Земли населенных пунктов № 59	516528,15	1306570,42	51° 41' 29,164"	39° 18' 5,106"
34546	5015	Земли населенных пунктов № 59	516529,07	1306570,76	51° 41' 29,193"	39° 18' 5,124"
34547	5016	Земли населенных пунктов № 59	516530,01	1306571,11	51° 41' 29,224"	39° 18' 5,143"
34548	5017	Земли населенных пунктов № 59	516530,94	1306571,45	51° 41' 29,254"	39° 18' 5,161"
34549	5018	Земли населенных пунктов № 59	516531,87	1306571,80	51° 41' 29,283"	39° 18' 5,180"
34550	5019	Земли населенных пунктов № 59	516532,81	1306572,15	51° 41' 29,314"	39° 18' 5,198"
34551	5020	Земли населенных пунктов № 59	516533,75	1306572,50	51° 41' 29,344"	39° 18' 5,217"
34552	5021	Земли населенных пунктов № 59	516534,56	1306572,80	51° 41' 29,370"	39° 18' 5,233"
34553	5022	Земли населенных пунктов № 59	516535,35	1306573,04	51° 41' 29,396"	39° 18' 5,246"

34554	5023	Земли населенных пунктов № 59	516536,32	1306573,32	51° 41' 29,427"	39° 18' 5,261"
34555	5024	Земли населенных пунктов № 59	516537,27	1306573,61	51° 41' 29,458"	39° 18' 5,277"
34556	5025	Земли населенных пунктов № 59	516538,23	1306573,90	51° 41' 29,488"	39° 18' 5,293"
34557	5026	Земли населенных пунктов № 59	516539,19	1306574,20	51° 41' 29,519"	39° 18' 5,309"
34558	5027	Земли населенных пунктов № 59	516540,15	1306574,49	51° 41' 29,550"	39° 18' 5,325"
34559	5028	Земли населенных пунктов № 59	516541,01	1306574,74	51° 41' 29,578"	39° 18' 5,338"
34560	5029	Земли населенных пунктов № 59	516542,59	1306575,37	51° 41' 29,629"	39° 18' 5,372"
34561	5030	Земли населенных пунктов № 59	516543,37	1306575,68	51° 41' 29,654"	39° 18' 5,388"
34562	5031	Земли населенных пунктов № 59	516544,30	1306576,03	51° 41' 29,684"	39° 18' 5,407"
34563	5032	Земли населенных пунктов № 59	516545,24	1306576,39	51° 41' 29,714"	39° 18' 5,426"
34564	5033	Земли населенных пунктов № 59	516546,17	1306576,75	51° 41' 29,744"	39° 18' 5,446"
34565	5034	Земли населенных пунктов № 59	516547,10	1306577,11	51° 41' 29,774"	39° 18' 5,465"
34566	5035	Земли населенных пунктов № 59	516548,04	1306577,47	51° 41' 29,805"	39° 18' 5,484"
34567	5036	Земли населенных пунктов № 59	516548,97	1306577,83	51° 41' 29,835"	39° 18' 5,504"
34568	5037	Земли населенных пунктов № 59	516549,90	1306578,19	51° 41' 29,864"	39° 18' 5,523"
34569	5038	Земли населенных пунктов № 59	516550,85	1306578,56	51° 41' 29,895"	39° 18' 5,543"
34570	5039	Земли населенных пунктов № 59	516551,78	1306578,92	51° 41' 29,925"	39° 18' 5,562"
34571	5040	Земли населенных пунктов № 59	516552,71	1306579,28	51° 41' 29,955"	39° 18' 5,581"
34572	5041	Земли населенных пунктов № 59	516553,66	1306579,64	51° 41' 29,986"	39° 18' 5,600"
34573	5042	Земли населенных пунктов № 59	516554,59	1306580,00	51° 41' 30,016"	39° 18' 5,620"
34574	5043	Земли населенных пунктов № 59	516555,52	1306580,37	51° 41' 30,045"	39° 18' 5,640"
34575	5044	Земли населенных пунктов № 59	516556,47	1306580,73	51° 41' 30,076"	39° 18' 5,659"
34576	5045	Земли населенных пунктов № 59	516557,40	1306581,09	51° 41' 30,106"	39° 18' 5,678"
34577	5046	Земли населенных пунктов № 59	516558,27	1306581,44	51° 41' 30,134"	39° 18' 5,697"
34578	5047	Земли населенных пунктов № 59	516559,27	1306581,83	51° 41' 30,166"	39° 18' 5,718"
34579	5048	Земли населенных пунктов № 59	516560,20	1306582,20	51° 41' 30,196"	39° 18' 5,738"
34580	5049	Земли населенных пунктов № 59	516561,15	1306582,56	51° 41' 30,227"	39° 18' 5,757"
34581	5050	Земли населенных пунктов № 59	516562,08	1306582,92	51° 41' 30,257"	39° 18' 5,776"
34582	5051	Земли населенных пунктов № 59	516563,01	1306583,29	51° 41' 30,287"	39° 18' 5,796"
34583	5052	Земли населенных пунктов № 59	516563,96	1306583,65	51° 41' 30,317"	39° 18' 5,815"
34584	5053	Земли населенных пунктов № 59	516564,89	1306584,03	51° 41' 30,347"	39° 18' 5,836"
34585	5054	Земли населенных пунктов № 59	516565,83	1306584,39	51° 41' 30,378"	39° 18' 5,855"
34586	5055	Земли населенных пунктов № 59	516566,77	1306584,76	51° 41' 30,408"	39° 18' 5,875"
34587	5056	Земли населенных пунктов № 59	516567,70	1306585,13	51° 41' 30,438"	39° 18' 5,894"
34588	5057	Земли населенных пунктов № 59	516568,64	1306585,51	51° 41' 30,468"	39° 18' 5,915"
34589	5058	Земли населенных пунктов № 59	516569,57	1306585,87	51° 41' 30,498"	39° 18' 5,934"
34590	5059	Земли населенных пунктов № 59	516570,50	1306586,24	51° 41' 30,528"	39° 18' 5,954"
34591	5060	Земли населенных пунктов № 59	516571,44	1306586,61	51° 41' 30,558"	39° 18' 5,974"
34592	5061	Земли населенных пунктов № 59	516572,38	1306586,98	51° 41' 30,589"	39° 18' 5,993"
34593	5062	Земли населенных пунктов № 59	516573,32	1306587,36	51° 41' 30,619"	39° 18' 6,014"
34594	5063	Земли населенных пунктов № 59	516574,26	1306587,73	51° 41' 30,649"	39° 18' 6,034"

34595	5064	Земли населенных пунктов № 59	516575,19	1306588,10	51° 41' 30,679"	39° 18' 6,053"
34596	5065	Земли населенных пунктов № 59	516576,13	1306588,48	51° 41' 30,709"	39° 18' 6,074"
34597	5066	Земли населенных пунктов № 59	516577,07	1306588,85	51° 41' 30,740"	39° 18' 6,094"
34598	5067	Земли населенных пунктов № 59	516578,00	1306589,23	51° 41' 30,770"	39° 18' 6,114"
34599	5068	Земли населенных пунктов № 59	516578,94	1306589,61	51° 41' 30,800"	39° 18' 6,134"
34600	5069	Земли населенных пунктов № 59	516579,87	1306589,98	51° 41' 30,830"	39° 18' 6,154"
34601	5070	Земли населенных пунктов № 59	516580,81	1306590,36	51° 41' 30,860"	39° 18' 6,174"
34602	5071	Земли населенных пунктов № 59	516581,74	1306590,74	51° 41' 30,890"	39° 18' 6,195"
34603	5072	Земли населенных пунктов № 59	516582,68	1306591,12	51° 41' 30,920"	39° 18' 6,215"
34604	5073	Земли населенных пунктов № 59	516583,61	1306591,49	51° 41' 30,950"	39° 18' 6,235"
34605	5074	Земли населенных пунктов № 59	516584,56	1306591,88	51° 41' 30,981"	39° 18' 6,256"
34606	5075	Земли населенных пунктов № 59	516585,49	1306592,26	51° 41' 31,011"	39° 18' 6,276"
34607	5076	Земли населенных пунктов № 59	516586,42	1306592,65	51° 41' 31,041"	39° 18' 6,297"
34608	5077	Земли населенных пунктов № 59	516587,37	1306593,03	51° 41' 31,071"	39° 18' 6,317"
34609	5078	Земли населенных пунктов № 59	516588,30	1306593,41	51° 41' 31,101"	39° 18' 6,337"
34610	5079	Земли населенных пунктов № 59	516589,23	1306593,79	51° 41' 31,131"	39° 18' 6,358"
34611	5080	Земли населенных пунктов № 59	516590,16	1306594,17	51° 41' 31,161"	39° 18' 6,378"
34612	5081	Земли населенных пунктов № 59	516591,09	1306594,56	51° 41' 31,191"	39° 18' 6,399"
34613	5082	Земли населенных пунктов № 59	516592,03	1306594,96	51° 41' 31,221"	39° 18' 6,420"
34614	5083	Земли населенных пунктов № 59	516592,97	1306595,34	51° 41' 31,252"	39° 18' 6,441"
34615	5084	Земли населенных пунктов № 59	516593,90	1306595,73	51° 41' 31,282"	39° 18' 6,462"
34616	5085	Земли населенных пунктов № 59	516594,84	1306596,13	51° 41' 31,312"	39° 18' 6,483"
34617	5086	Земли населенных пунктов № 59	516595,77	1306596,51	51° 41' 31,342"	39° 18' 6,503"
34618	5087	Земли населенных пунктов № 59	516596,70	1306596,90	51° 41' 31,372"	39° 18' 6,524"
34619	5088	Земли населенных пунктов № 59	516597,64	1306597,29	51° 41' 31,402"	39° 18' 6,545"
34620	5089	Земли населенных пунктов № 59	516598,58	1306597,68	51° 41' 31,432"	39° 18' 6,566"
34621	5090	Земли населенных пунктов № 59	516599,51	1306598,08	51° 41' 31,462"	39° 18' 6,587"
34622	5091	Земли населенных пунктов № 59	516600,44	1306598,49	51° 41' 31,492"	39° 18' 6,609"
34623	5092	Земли населенных пунктов № 59	516601,37	1306598,88	51° 41' 31,522"	39° 18' 6,630"
34624	5093	Земли населенных пунктов № 59	516602,31	1306599,28	51° 41' 31,552"	39° 18' 6,651"
34625	5094	Земли населенных пунктов № 59	516603,24	1306599,67	51° 41' 31,582"	39° 18' 6,672"
34626	5095	Земли населенных пунктов № 59	516604,17	1306600,08	51° 41' 31,612"	39° 18' 6,694"
34627	5096	Земли населенных пунктов № 59	516605,11	1306600,47	51° 41' 31,643"	39° 18' 6,715"
34628	5097	Земли населенных пунктов № 59	516606,04	1306600,87	51° 41' 31,672"	39° 18' 6,736"
34629	5098	Земли населенных пунктов № 59	516606,98	1306601,27	51° 41' 31,703"	39° 18' 6,758"
34630	5099	Земли населенных пунктов № 59	516607,90	1306601,69	51° 41' 31,732"	39° 18' 6,780"
34631	5100	Земли населенных пунктов № 59	516608,83	1306602,10	51° 41' 31,762"	39° 18' 6,802"
34632	5101	Земли населенных пунктов № 59	516609,77	1306602,50	51° 41' 31,793"	39° 18' 6,823"
34633	5102	Земли населенных пунктов № 59	516610,69	1306602,90	51° 41' 31,822"	39° 18' 6,845"
34634	5103	Земли населенных пунктов № 59	516611,61	1306603,31	51° 41' 31,852"	39° 18' 6,866"
34635	5104	Земли населенных пунктов № 59	516612,55	1306603,72	51° 41' 31,882"	39° 18' 6,888"

34636	5105	Земли населенных пунктов № 59	516613,48	1306604,13	51° 41' 31,912"	39° 18' 6,910"
34637	5106	Земли населенных пунктов № 59	516614,41	1306604,54	51° 41' 31,942"	39° 18' 6,932"
34638	5107	Земли населенных пунктов № 59	516615,34	1306604,95	51° 41' 31,972"	39° 18' 6,954"
34639	5108	Земли населенных пунктов № 59	516616,27	1306605,37	51° 41' 32,002"	39° 18' 6,976"
34640	5109	Земли населенных пунктов № 59	516617,20	1306605,79	51° 41' 32,032"	39° 18' 6,999"
34641	5110	Земли населенных пунктов № 59	516618,13	1306606,21	51° 41' 32,062"	39° 18' 7,021"
34642	5111	Земли населенных пунктов № 59	516619,06	1306606,62	51° 41' 32,092"	39° 18' 7,043"
34643	5112	Земли населенных пунктов № 59	516619,98	1306607,04	51° 41' 32,121"	39° 18' 7,065"
34644	5113	Земли населенных пунктов № 59	516620,90	1306607,47	51° 41' 32,151"	39° 18' 7,088"
34645	5114	Земли населенных пунктов № 59	516621,83	1306607,88	51° 41' 32,181"	39° 18' 7,110"
34646	5115	Земли населенных пунктов № 59	516622,76	1306608,30	51° 41' 32,211"	39° 18' 7,133"
34647	5116	Земли населенных пунктов № 59	516623,69	1306608,74	51° 41' 32,241"	39° 18' 7,156"
34648	5117	Земли населенных пунктов № 59	516624,61	1306609,16	51° 41' 32,270"	39° 18' 7,179"
34649	5118	Земли населенных пунктов № 59	516625,53	1306609,59	51° 41' 32,300"	39° 18' 7,201"
34650	5119	Земли населенных пунктов № 59	516626,46	1306610,04	51° 41' 32,330"	39° 18' 7,225"
34651	5120	Земли населенных пунктов № 59	516627,39	1306610,44	51° 41' 32,360"	39° 18' 7,247"
34652	5121	Земли населенных пунктов № 59	516628,32	1306610,87	51° 41' 32,390"	39° 18' 7,270"
34653	5122	Земли населенных пунктов № 59	516629,23	1306611,30	51° 41' 32,419"	39° 18' 7,293"
34654	5123	Земли населенных пунктов № 59	516630,16	1306611,74	51° 41' 32,449"	39° 18' 7,316"
34655	5124	Земли населенных пунктов № 59	516631,08	1306612,18	51° 41' 32,478"	39° 18' 7,340"
34656	5125	Земли населенных пунктов № 59	516631,99	1306612,62	51° 41' 32,508"	39° 18' 7,363"
34657	5126	Земли населенных пунктов № 59	516632,92	1306613,05	51° 41' 32,538"	39° 18' 7,386"
34658	5127	Земли населенных пунктов № 59	516633,84	1306613,50	51° 41' 32,567"	39° 18' 7,410"
34659	5128	Земли населенных пунктов № 59	516634,77	1306613,94	51° 41' 32,597"	39° 18' 7,433"
34660	5129	Земли населенных пунктов № 59	516635,69	1306614,38	51° 41' 32,627"	39° 18' 7,457"
34661	5130	Земли населенных пунктов № 59	516636,60	1306614,82	51° 41' 32,656"	39° 18' 7,480"
34662	5131	Земли населенных пунктов № 59	516637,53	1306615,26	51° 41' 32,686"	39° 18' 7,504"
34663	5132	Земли населенных пунктов № 59	516638,43	1306615,72	51° 41' 32,715"	39° 18' 7,528"
34664	5133	Земли населенных пунктов № 59	516639,36	1306616,17	51° 41' 32,745"	39° 18' 7,552"
34665	5134	Земли населенных пунктов № 59	516640,27	1306616,61	51° 41' 32,774"	39° 18' 7,576"
34666	5135	Земли населенных пунктов № 59	516641,20	1306617,06	51° 41' 32,804"	39° 18' 7,599"
34667	5136	Земли населенных пунктов № 59	516642,11	1306617,51	51° 41' 32,833"	39° 18' 7,623"
34668	5137	Земли населенных пунктов № 59	516643,03	1306617,97	51° 41' 32,863"	39° 18' 7,648"
34669	5138	Земли населенных пунктов № 59	516643,94	1306618,43	51° 41' 32,892"	39° 18' 7,672"
34670	5139	Земли населенных пунктов № 59	516644,85	1306618,89	51° 41' 32,922"	39° 18' 7,697"
34671	5140	Земли населенных пунктов № 59	516645,78	1306619,35	51° 41' 32,951"	39° 18' 7,721"
34672	5141	Земли населенных пунктов № 59	516646,68	1306619,81	51° 41' 32,980"	39° 18' 7,746"
34673	5142	Земли населенных пунктов № 59	516647,60	1306620,28	51° 41' 33,010"	39° 18' 7,771"
34674	5143	Земли населенных пунктов № 59	516648,50	1306620,74	51° 41' 33,039"	39° 18' 7,795"
34675	5144	Земли населенных пунктов № 59	516649,42	1306621,20	51° 41' 33,069"	39° 18' 7,820"
34676	5145	Земли населенных пунктов № 59	516650,33	1306621,66	51° 41' 33,098"	39° 18' 7,844"

34677	5146	Земли населенных пунктов № 59	516651,25	1306622,14	51° 41' 33,127"	39° 18' 7,870"
34678	5147	Земли населенных пунктов № 59	516652,15	1306622,62	51° 41' 33,156"	39° 18' 7,895"
34679	5148	Земли населенных пунктов № 59	516653,06	1306623,09	51° 41' 33,186"	39° 18' 7,920"
34680	5149	Земли населенных пунктов № 59	516653,97	1306623,56	51° 41' 33,215"	39° 18' 7,945"
34681	5150	Земли населенных пунктов № 59	516654,87	1306624,03	51° 41' 33,244"	39° 18' 7,970"
34682	5151	Земли населенных пунктов № 59	516655,78	1306624,52	51° 41' 33,273"	39° 18' 7,996"
34683	5152	Земли населенных пунктов № 59	516656,68	1306624,99	51° 41' 33,302"	39° 18' 8,021"
34684	5153	Земли населенных пунктов № 59	516657,60	1306625,47	51° 41' 33,332"	39° 18' 8,047"
34685	5154	Земли населенных пунктов № 59	516658,50	1306625,96	51° 41' 33,361"	39° 18' 8,073"
34686	5155	Земли населенных пунктов № 59	516659,41	1306626,44	51° 41' 33,390"	39° 18' 8,098"
34687	5156	Земли населенных пунктов № 59	516660,31	1306626,94	51° 41' 33,419"	39° 18' 8,125"
34688	5157	Земли населенных пунктов № 59	516661,22	1306627,42	51° 41' 33,448"	39° 18' 8,150"
34689	5158	Земли населенных пунктов № 59	516662,12	1306627,91	51° 41' 33,477"	39° 18' 8,177"
34690	5159	Земли населенных пунктов № 59	516663,00	1306628,40	51° 41' 33,505"	39° 18' 8,203"
34691	5160	Земли населенных пунктов № 59	516663,91	1306628,90	51° 41' 33,535"	39° 18' 8,229"
34692	5161	Земли населенных пунктов № 59	516664,81	1306629,40	51° 41' 33,563"	39° 18' 8,256"
34693	5162	Земли населенных пунктов № 59	516665,71	1306629,90	51° 41' 33,592"	39° 18' 8,282"
34694	5163	Земли населенных пунктов № 59	516666,61	1306630,39	51° 41' 33,621"	39° 18' 8,308"
34695	5164	Земли населенных пунктов № 59	516667,51	1306630,89	51° 41' 33,650"	39° 18' 8,335"
34696	5165	Земли населенных пунктов № 59	516668,40	1306631,39	51° 41' 33,679"	39° 18' 8,361"
34697	5166	Земли населенных пунктов № 59	516669,30	1306631,90	51° 41' 33,708"	39° 18' 8,388"
34698	5167	Земли населенных пунктов № 59	516670,19	1306632,42	51° 41' 33,736"	39° 18' 8,416"
34699	5168	Земли населенных пунктов № 59	516671,08	1306632,92	51° 41' 33,765"	39° 18' 8,443"
34700	5169	Земли населенных пунктов № 59	516671,97	1306633,43	51° 41' 33,794"	39° 18' 8,470"
34701	5170	Земли населенных пунктов № 59	516672,87	1306633,94	51° 41' 33,823"	39° 18' 8,497"
34702	5171	Земли населенных пунктов № 59	516673,76	1306634,46	51° 41' 33,851"	39° 18' 8,524"
34703	5172	Земли населенных пунктов № 59	516674,65	1306634,98	51° 41' 33,880"	39° 18' 8,552"
34704	5173	Земли населенных пунктов № 59	516675,54	1306635,50	51° 41' 33,908"	39° 18' 8,579"
34705	5174	Земли населенных пунктов № 59	516676,43	1306636,02	51° 41' 33,937"	39° 18' 8,607"
34706	5175	Земли населенных пунктов № 59	516677,32	1306636,54	51° 41' 33,966"	39° 18' 8,635"
34707	5176	Земли населенных пунктов № 59	516678,20	1306637,07	51° 41' 33,994"	39° 18' 8,663"
34708	5177	Земли населенных пунктов № 59	516679,08	1306637,60	51° 41' 34,022"	39° 18' 8,691"
34709	5178	Земли населенных пунктов № 59	516679,97	1306638,12	51° 41' 34,051"	39° 18' 8,718"
34710	5179	Земли населенных пунктов № 59	516680,85	1306638,65	51° 41' 34,079"	39° 18' 8,747"
34711	5180	Земли населенных пунктов № 59	516681,74	1306639,19	51° 41' 34,108"	39° 18' 8,775"
34712	5181	Земли населенных пунктов № 59	516683,50	1306640,27	51° 41' 34,164"	39° 18' 8,832"
34713	5182	Земли населенных пунктов № 59	516684,38	1306640,80	51° 41' 34,192"	39° 18' 8,861"
34714	5183	Земли населенных пунктов № 59	516685,19	1306641,30	51° 41' 34,219"	39° 18' 8,887"
34715	5184	Земли населенных пунктов № 59	516685,81	1306641,67	51° 41' 34,238"	39° 18' 8,907"
34716	5185	Земли населенных пунктов № 59	516686,63	1306642,19	51° 41' 34,265"	39° 18' 8,934"
34717	5186	Земли населенных пунктов № 59	516688,37	1306643,29	51° 41' 34,321"	39° 18' 8,992"

34718	5187	Земли населенных пунктов № 59	516689,24	1306643,86	51° 41' 34,349"	39° 18' 9,023"
34719	5188	Земли населенных пунктов № 59	516690,12	1306644,42	51° 41' 34,377"	39° 18' 9,052"
34720	5189	Земли населенных пунктов № 59	516690,98	1306644,98	51° 41' 34,404"	39° 18' 9,082"
34721	5190	Земли населенных пунктов № 59	516691,84	1306645,54	51° 41' 34,432"	39° 18' 9,112"
34722	5191	Земли населенных пунктов № 59	516692,70	1306646,11	51° 41' 34,460"	39° 18' 9,142"
34723	5192	Земли населенных пунктов № 59	516693,57	1306646,67	51° 41' 34,488"	39° 18' 9,171"
34724	5193	Земли населенных пунктов № 59	516694,44	1306647,25	51° 41' 34,516"	39° 18' 9,202"
34725	5194	Земли населенных пунктов № 59	516695,29	1306647,82	51° 41' 34,543"	39° 18' 9,232"
34726	5195	Земли населенных пунктов № 59	516696,16	1306648,39	51° 41' 34,571"	39° 18' 9,263"
34727	5196	Земли населенных пунктов № 59	516697,01	1306648,96	51° 41' 34,598"	39° 18' 9,293"
34728	5197	Земли населенных пунктов № 59	516697,87	1306649,53	51° 41' 34,626"	39° 18' 9,323"
34729	5198	Земли населенных пунктов № 59	516698,71	1306650,12	51° 41' 34,653"	39° 18' 9,354"
34730	5199	Земли населенных пунктов № 59	516699,57	1306650,70	51° 41' 34,680"	39° 18' 9,385"
34731	5200	Земли населенных пунктов № 59	516700,42	1306651,27	51° 41' 34,708"	39° 18' 9,415"
34732	5201	Земли населенных пунктов № 59	516701,27	1306651,85	51° 41' 34,735"	39° 18' 9,446"
34733	5202	Земли населенных пунктов № 59	516702,12	1306652,43	51° 41' 34,762"	39° 18' 9,476"
34734	5203	Земли населенных пунктов № 59	516702,97	1306653,02	51° 41' 34,789"	39° 18' 9,508"
34735	5204	Земли населенных пунктов № 59	516703,82	1306653,62	51° 41' 34,817"	39° 18' 9,539"
34736	5205	Земли населенных пунктов № 59	516704,65	1306654,20	51° 41' 34,843"	39° 18' 9,570"
34737	5206	Земли населенных пунктов № 59	516705,50	1306654,79	51° 41' 34,871"	39° 18' 9,601"
34738	5207	Земли населенных пунктов № 59	516706,34	1306655,38	51° 41' 34,898"	39° 18' 9,632"
34739	5208	Земли населенных пунктов № 59	516707,19	1306655,98	51° 41' 34,925"	39° 18' 9,664"
34740	5209	Земли населенных пунктов № 59	516708,02	1306656,58	51° 41' 34,952"	39° 18' 9,696"
34741	5210	Земли населенных пунктов № 59	516708,86	1306657,17	51° 41' 34,979"	39° 18' 9,727"
34742	5211	Земли населенных пунктов № 59	516709,71	1306657,76	51° 41' 35,006"	39° 18' 9,758"
34743	5212	Земли населенных пунктов № 59	516710,53	1306658,36	51° 41' 35,032"	39° 18' 9,790"
34744	5213	Земли населенных пунктов № 59	516711,37	1306658,97	51° 41' 35,059"	39° 18' 9,822"
34745	5214	Земли населенных пунктов № 59	516712,20	1306659,56	51° 41' 35,086"	39° 18' 9,853"
34746	5215	Земли населенных пунктов № 59	516713,03	1306660,17	51° 41' 35,112"	39° 18' 9,886"
34747	5216	Земли населенных пунктов № 59	516713,86	1306660,77	51° 41' 35,139"	39° 18' 9,917"
34748	5217	Земли населенных пунктов № 59	516714,69	1306661,39	51° 41' 35,166"	39° 18' 9,950"
34749	5218	Земли населенных пунктов № 59	516715,53	1306661,99	51° 41' 35,193"	39° 18' 9,982"
34750	5219	Земли населенных пунктов № 59	516716,34	1306662,60	51° 41' 35,219"	39° 18' 10,014"
34751	5220	Земли населенных пунктов № 59	516717,17	1306663,21	51° 41' 35,245"	39° 18' 10,046"
34752	5221	Земли населенных пунктов № 59	516717,99	1306663,82	51° 41' 35,271"	39° 18' 10,079"
34753	5222	Земли населенных пунктов № 59	516718,82	1306664,44	51° 41' 35,298"	39° 18' 10,111"
34754	5223	Земли населенных пунктов № 59	516719,63	1306665,05	51° 41' 35,324"	39° 18' 10,143"
34755	5224	Земли населенных пунктов № 59	516720,46	1306665,66	51° 41' 35,351"	39° 18' 10,176"
34756	5225	Земли населенных пунктов № 59	516721,28	1306666,28	51° 41' 35,377"	39° 18' 10,208"
34757	5226	Земли населенных пунктов № 59	516722,09	1306666,91	51° 41' 35,403"	39° 18' 10,242"
34758	5227	Земли населенных пунктов № 59	516722,91	1306667,52	51° 41' 35,429"	39° 18' 10,274"

34759	5228	Земли населенных пунктов № 59	516723,72	1306668,14	51° 41' 35,455"	39° 18' 10,307"
34760	5229	Земли населенных пунктов № 59	516724,54	1306668,76	51° 41' 35,482"	39° 18' 10,339"
34761	5230	Земли населенных пунктов № 59	516725,36	1306669,38	51° 41' 35,508"	39° 18' 10,372"
34762	5231	Земли населенных пунктов № 59	516726,17	1306670,02	51° 41' 35,534"	39° 18' 10,406"
34763	5232	Земли населенных пунктов № 59	516726,98	1306670,64	51° 41' 35,560"	39° 18' 10,439"
34764	5233	Земли населенных пунктов № 59	516727,78	1306671,26	51° 41' 35,586"	39° 18' 10,472"
34765	5234	Земли населенных пунктов № 59	516728,59	1306671,88	51° 41' 35,612"	39° 18' 10,504"
34766	5235	Земли населенных пунктов № 59	516729,40	1306672,52	51° 41' 35,637"	39° 18' 10,538"
34767	5236	Земли населенных пунктов № 59	516730,20	1306673,15	51° 41' 35,663"	39° 18' 10,571"
34768	5237	Земли населенных пунктов № 59	516731,01	1306673,78	51° 41' 35,689"	39° 18' 10,605"
34769	5238	Земли населенных пунктов № 59	516731,81	1306674,41	51° 41' 35,715"	39° 18' 10,638"
34770	5239	Земли населенных пунктов № 59	516732,62	1306675,05	51° 41' 35,741"	39° 18' 10,672"
34771	5240	Земли населенных пунктов № 59	516733,42	1306675,68	51° 41' 35,766"	39° 18' 10,705"
34772	5241	Земли населенных пунктов № 59	516734,21	1306676,31	51° 41' 35,792"	39° 18' 10,738"
34773	5242	Земли населенных пунктов № 59	516735,02	1306676,95	51° 41' 35,818"	39° 18' 10,772"
34774	5243	Земли населенных пунктов № 59	516735,81	1306677,59	51° 41' 35,843"	39° 18' 10,806"
34775	5244	Земли населенных пунктов № 59	516736,62	1306678,23	51° 41' 35,869"	39° 18' 10,840"
34776	5245	Земли населенных пунктов № 59	516737,43	1306678,86	51° 41' 35,895"	39° 18' 10,873"
34777	5246	Земли населенных пунктов № 59	516738,22	1306679,50	51° 41' 35,920"	39° 18' 10,907"
34778	5247	Земли населенных пунктов № 59	516739,01	1306680,15	51° 41' 35,946"	39° 18' 10,941"
34779	5248	Земли населенных пунктов № 59	516739,80	1306680,79	51° 41' 35,971"	39° 18' 10,975"
34780	5249	Земли населенных пунктов № 59	516740,59	1306681,43	51° 41' 35,996"	39° 18' 11,008"
34781	5250	Земли населенных пунктов № 59	516741,39	1306682,07	51° 41' 36,022"	39° 18' 11,042"
34782	5251	Земли населенных пунктов № 59	516742,17	1306682,72	51° 41' 36,047"	39° 18' 11,077"
34783	5252	Земли населенных пунктов № 59	516742,97	1306683,36	51° 41' 36,073"	39° 18' 11,110"
34784	5253	Земли населенных пунктов № 59	516743,76	1306684,01	51° 41' 36,098"	39° 18' 11,145"
34785	5254	Земли населенных пунктов № 59	516744,53	1306684,66	51° 41' 36,123"	39° 18' 11,179"
34786	5255	Земли населенных пунктов № 59	516745,32	1306685,31	51° 41' 36,148"	39° 18' 11,213"
34787	5256	Земли населенных пунктов № 59	516746,10	1306685,96	51° 41' 36,173"	39° 18' 11,247"
34788	5257	Земли населенных пунктов № 59	516746,89	1306686,60	51° 41' 36,198"	39° 18' 11,281"
34789	5258	Земли населенных пунктов № 59	516747,68	1306687,26	51° 41' 36,224"	39° 18' 11,316"
34790	5259	Земли населенных пунктов № 59	516748,46	1306687,91	51° 41' 36,249"	39° 18' 11,350"
34791	5260	Земли населенных пунктов № 59	516749,23	1306688,56	51° 41' 36,273"	39° 18' 11,385"
34792	5261	Земли населенных пунктов № 59	516750,02	1306689,21	51° 41' 36,299"	39° 18' 11,419"
34793	5262	Земли населенных пунктов № 59	516750,79	1306689,86	51° 41' 36,323"	39° 18' 11,453"
34794	5263	Земли населенных пунктов № 59	516751,58	1306690,52	51° 41' 36,349"	39° 18' 11,488"
34795	5264	Земли населенных пунктов № 59	516752,35	1306691,18	51° 41' 36,373"	39° 18' 11,523"
34796	5265	Земли населенных пунктов № 59	516753,13	1306691,83	51° 41' 36,398"	39° 18' 11,557"
34797	5266	Земли населенных пунктов № 59	516753,91	1306692,48	51° 41' 36,423"	39° 18' 11,591"
34798	5267	Земли населенных пунктов № 59	516754,67	1306693,15	51° 41' 36,448"	39° 18' 11,627"
34799	5268	Земли населенных пунктов № 59	516755,45	1306693,80	51° 41' 36,473"	39° 18' 11,661"

34800	5269	Земли населенных пунктов № 59	516756,23	1306694,46	51° 41' 36,498"	39° 18' 11,696"
34801	5270	Земли населенных пунктов № 59	516757,00	1306695,13	51° 41' 36,522"	39° 18' 11,731"
34802	5271	Земли населенных пунктов № 59	516757,77	1306695,78	51° 41' 36,547"	39° 18' 11,766"
34803	5272	Земли населенных пунктов № 59	516758,54	1306696,44	51° 41' 36,572"	39° 18' 11,800"
34804	5273	Земли населенных пунктов № 59	516759,31	1306697,10	51° 41' 36,596"	39° 18' 11,835"
34805	5274	Земли населенных пунктов № 59	516760,08	1306697,76	51° 41' 36,621"	39° 18' 11,870"
34806	5275	Земли населенных пунктов № 59	516760,84	1306698,43	51° 41' 36,645"	39° 18' 11,905"
34807	5276	Земли населенных пунктов № 59	516761,62	1306699,09	51° 41' 36,670"	39° 18' 11,940"
34808	5277	Земли населенных пунктов № 59	516762,39	1306699,75	51° 41' 36,695"	39° 18' 11,975"
34809	5278	Земли населенных пунктов № 59	516763,15	1306700,42	51° 41' 36,719"	39° 18' 12,010"
34810	5279	Земли населенных пунктов № 59	516763,92	1306701,08	51° 41' 36,744"	39° 18' 12,045"
34811	5280	Земли населенных пунктов № 59	516764,67	1306701,74	51° 41' 36,768"	39° 18' 12,080"
34812	5281	Земли населенных пунктов № 59	516765,44	1306702,42	51° 41' 36,793"	39° 18' 12,116"
34813	5282	Земли населенных пунктов № 59	516766,20	1306703,08	51° 41' 36,817"	39° 18' 12,150"
34814	5283	Земли населенных пунктов № 59	516766,96	1306703,74	51° 41' 36,841"	39° 18' 12,185"
34815	5284	Земли населенных пунктов № 59	516767,73	1306704,41	51° 41' 36,866"	39° 18' 12,221"
34816	5285	Земли населенных пунктов № 59	516768,49	1306705,08	51° 41' 36,890"	39° 18' 12,256"
34817	5286	Земли населенных пунктов № 59	516769,24	1306705,75	51° 41' 36,914"	39° 18' 12,291"
34818	5287	Земли населенных пунктов № 59	516770,00	1306706,42	51° 41' 36,939"	39° 18' 12,327"
34819	5288	Земли населенных пунктов № 59	516770,77	1306707,09	51° 41' 36,963"	39° 18' 12,362"
34820	5289	Земли населенных пунктов № 59	516771,52	1306707,75	51° 41' 36,987"	39° 18' 12,397"
34821	5290	Земли населенных пунктов № 59	516772,28	1306708,42	51° 41' 37,012"	39° 18' 12,432"
34822	5291	Земли населенных пунктов № 59	516773,04	1306709,09	51° 41' 37,036"	39° 18' 12,467"
34823	5292	Земли населенных пунктов № 59	516773,80	1306709,77	51° 41' 37,060"	39° 18' 12,503"
34824	5293	Земли населенных пунктов № 59	516774,55	1306710,44	51° 41' 37,084"	39° 18' 12,538"
34825	5294	Земли населенных пунктов № 59	516775,30	1306711,10	51° 41' 37,108"	39° 18' 12,573"
34826	5295	Земли населенных пунктов № 59	516776,05	1306711,78	51° 41' 37,132"	39° 18' 12,609"
34827	5296	Земли населенных пунктов № 59	516776,81	1306712,45	51° 41' 37,157"	39° 18' 12,644"
34828	5297	Земли населенных пунктов № 59	516777,56	1306713,12	51° 41' 37,181"	39° 18' 12,680"
34829	5298	Земли населенных пунктов № 59	516778,32	1306713,79	51° 41' 37,205"	39° 18' 12,715"
34830	5299	Земли населенных пунктов № 59	516779,07	1306714,47	51° 41' 37,229"	39° 18' 12,751"
34831	5300	Земли населенных пунктов № 59	516779,81	1306715,14	51° 41' 37,253"	39° 18' 12,786"
34832	5301	Земли населенных пунктов № 59	516780,57	1306715,81	51° 41' 37,277"	39° 18' 12,822"
34833	5302	Земли населенных пунктов № 59	516781,32	1306716,49	51° 41' 37,301"	39° 18' 12,857"
34834	5303	Земли населенных пунктов № 59	516782,07	1306717,16	51° 41' 37,325"	39° 18' 12,893"
34835	5304	Земли населенных пунктов № 59	516782,82	1306717,84	51° 41' 37,349"	39° 18' 12,929"
34836	5305	Земли населенных пунктов № 59	516783,56	1306718,51	51° 41' 37,373"	39° 18' 12,964"
34837	5306	Земли населенных пунктов № 59	516784,31	1306719,19	51° 41' 37,397"	39° 18' 13,000"
34838	5307	Земли населенных пунктов № 59	516785,06	1306719,86	51° 41' 37,421"	39° 18' 13,035"
34839	5308	Земли населенных пунктов № 59	516785,80	1306720,53	51° 41' 37,445"	39° 18' 13,070"
34840	5309	Земли населенных пунктов № 59	516786,56	1306721,21	51° 41' 37,469"	39° 18' 13,106"

34841	5310	Земли населенных пунктов № 59	516787,31	1306721,89	51° 41' 37,493"	39° 18' 13,142"
34842	5311	Земли населенных пунктов № 59	516788,05	1306722,56	51° 41' 37,517"	39° 18' 13,177"
34843	5312	Земли населенных пунктов № 59	516788,79	1306723,24	51° 41' 37,540"	39° 18' 13,213"
34844	5313	Земли населенных пунктов № 59	516789,54	1306723,91	51° 41' 37,564"	39° 18' 13,248"
34845	5314	Земли населенных пунктов № 59	516790,28	1306724,58	51° 41' 37,588"	39° 18' 13,284"
34846	5315	Земли населенных пунктов № 59	516791,03	1306725,25	51° 41' 37,612"	39° 18' 13,319"
34847	5316	Земли населенных пунктов № 59	516791,78	1306725,94	51° 41' 37,636"	39° 18' 13,355"
34848	5317	Земли населенных пунктов № 59	516792,51	1306726,61	51° 41' 37,660"	39° 18' 13,391"
34849	5318	Земли населенных пунктов № 59	516793,25	1306727,29	51° 41' 37,683"	39° 18' 13,427"
34850	5319	Земли населенных пунктов № 59	516793,99	1306727,97	51° 41' 37,707"	39° 18' 13,462"
34851	5320	Земли населенных пунктов № 59	516794,74	1306728,64	51° 41' 37,731"	39° 18' 13,498"
34852	5321	Земли населенных пунктов № 59	516795,48	1306729,31	51° 41' 37,755"	39° 18' 13,533"
34853	5322	Земли населенных пунктов № 59	516796,22	1306730,00	51° 41' 37,778"	39° 18' 13,569"
34854	5323	Земли населенных пунктов № 59	516796,97	1306730,67	51° 41' 37,802"	39° 18' 13,605"
34855	5324	Земли населенных пунктов № 59	516797,71	1306731,35	51° 41' 37,826"	39° 18' 13,641"
34856	5325	Земли населенных пунктов № 59	516798,44	1306732,02	51° 41' 37,849"	39° 18' 13,676"
34857	5326	Земли населенных пунктов № 59	516799,18	1306732,70	51° 41' 37,873"	39° 18' 13,712"
34858	5327	Земли населенных пунктов № 59	516799,93	1306733,38	51° 41' 37,897"	39° 18' 13,748"
34859	5328	Земли населенных пунктов № 59	516801,41	1306734,74	51° 41' 37,945"	39° 18' 13,819"
34860	5329	Земли населенных пунктов № 59	516802,88	1306736,08	51° 41' 37,992"	39° 18' 13,890"
34861	5330	Земли населенных пунктов № 59	516804,36	1306737,44	51° 41' 38,039"	39° 18' 13,961"
34862	5331	Земли населенных пунктов № 59	516805,10	1306738,11	51° 41' 38,063"	39° 18' 13,997"
34863	5332	Земли населенных пунктов № 59	516805,84	1306738,78	51° 41' 38,086"	39° 18' 14,032"
34864	5333	Земли населенных пунктов № 59	516806,72	1306739,59	51° 41' 38,115"	39° 18' 14,075"
34865	5334	Земли населенных пунктов № 59	516807,88	1306740,64	51° 41' 38,152"	39° 18' 14,130"
34866	5335	Земли населенных пунктов № 59	516808,85	1306741,58	51° 41' 38,183"	39° 18' 14,180"
34867	5336	Земли населенных пунктов № 59	516809,57	1306742,26	51° 41' 38,206"	39° 18' 14,215"
34868	5337	Земли населенных пунктов № 59	516810,30	1306742,95	51° 41' 38,229"	39° 18' 14,252"
34869	5338	Земли населенных пунктов № 59	516811,01	1306743,64	51° 41' 38,252"	39° 18' 14,288"
34870	5339	Земли населенных пунктов № 59	516811,73	1306744,32	51° 41' 38,275"	39° 18' 14,324"
34871	5340	Земли населенных пунктов № 59	516812,45	1306745,00	51° 41' 38,298"	39° 18' 14,360"
34872	5341	Земли населенных пунктов № 59	516813,16	1306745,70	51° 41' 38,321"	39° 18' 14,397"
34873	5342	Земли населенных пунктов № 59	516813,89	1306746,38	51° 41' 38,344"	39° 18' 14,432"
34874	5343	Земли населенных пунктов № 59	516814,61	1306747,05	51° 41' 38,367"	39° 18' 14,468"
34875	5344	Земли населенных пунктов № 59	516815,32	1306747,72	51° 41' 38,390"	39° 18' 14,503"
34876	5345	Земли населенных пунктов № 59	516816,04	1306748,40	51° 41' 38,413"	39° 18' 14,539"
34877	5346	Земли населенных пунктов № 59	516816,75	1306749,07	51° 41' 38,436"	39° 18' 14,574"
34878	5347	Земли населенных пунктов № 59	516817,46	1306749,75	51° 41' 38,458"	39° 18' 14,610"
34879	5348	Земли населенных пунктов № 59	516818,18	1306750,42	51° 41' 38,481"	39° 18' 14,645"
34880	5349	Земли населенных пунктов № 59	516818,90	1306751,09	51° 41' 38,504"	39° 18' 14,681"
34881	5350	Земли населенных пунктов № 59	516819,61	1306751,75	51° 41' 38,527"	39° 18' 14,715"

34882	5351	Земли населенных пунктов № 59	516820,33	1306752,42	51° 41' 38,550"	39° 18' 14,751"
34883	5352	Земли населенных пунктов № 59	516821,03	1306753,07	51° 41' 38,573"	39° 18' 14,785"
34884	5353	Земли населенных пунктов № 59	516821,75	1306753,73	51° 41' 38,596"	39° 18' 14,820"
34885	5354	Земли населенных пунктов № 59	516822,47	1306754,40	51° 41' 38,619"	39° 18' 14,855"
34886	5355	Земли населенных пунктов № 59	516823,18	1306755,05	51° 41' 38,641"	39° 18' 14,889"
34887	5356	Земли населенных пунктов № 59	516823,90	1306755,69	51° 41' 38,665"	39° 18' 14,923"
34888	5357	Земли населенных пунктов № 59	516824,63	1306756,35	51° 41' 38,688"	39° 18' 14,958"
34889	5358	Земли населенных пунктов № 59	516825,34	1306756,99	51° 41' 38,711"	39° 18' 14,991"
34890	5359	Земли населенных пунктов № 59	516826,05	1306757,62	51° 41' 38,733"	39° 18' 15,025"
34891	5360	Земли населенных пунктов № 59	516826,77	1306758,28	51° 41' 38,756"	39° 18' 15,059"
34892	5361	Земли населенных пунктов № 59	516827,49	1306758,91	51° 41' 38,780"	39° 18' 15,093"
34893	5362	Земли населенных пунктов № 59	516828,22	1306759,54	51° 41' 38,803"	39° 18' 15,126"
34894	5363	Земли населенных пунктов № 59	516828,93	1306760,17	51° 41' 38,826"	39° 18' 15,159"
34895	5364	Земли населенных пунктов № 59	516829,66	1306760,80	51° 41' 38,849"	39° 18' 15,192"
34896	5365	Земли населенных пунктов № 59	516830,38	1306761,42	51° 41' 38,872"	39° 18' 15,225"
34897	5366	Земли населенных пунктов № 59	516831,10	1306762,05	51° 41' 38,895"	39° 18' 15,258"
34898	5367	Земли населенных пунктов № 59	516831,83	1306762,66	51° 41' 38,919"	39° 18' 15,290"
34899	5368	Земли населенных пунктов № 59	516832,55	1306763,27	51° 41' 38,942"	39° 18' 15,323"
34900	5369	Земли населенных пунктов № 59	516833,29	1306763,89	51° 41' 38,965"	39° 18' 15,355"
34901	5370	Земли населенных пунктов № 59	516834,01	1306764,49	51° 41' 38,988"	39° 18' 15,387"
34902	5371	Земли населенных пунктов № 59	516834,75	1306765,09	51° 41' 39,012"	39° 18' 15,419"
34903	5372	Земли населенных пунктов № 59	516835,48	1306765,69	51° 41' 39,036"	39° 18' 15,450"
34904	5373	Земли населенных пунктов № 59	516836,21	1306766,29	51° 41' 39,059"	39° 18' 15,482"
34905	5374	Земли населенных пунктов № 59	516836,95	1306766,87	51° 41' 39,083"	39° 18' 15,513"
34906	5375	Земли населенных пунктов № 59	516837,68	1306767,46	51° 41' 39,106"	39° 18' 15,544"
34907	5376	Земли населенных пунктов № 59	516838,42	1306768,04	51° 41' 39,130"	39° 18' 15,574"
34908	5377	Земли населенных пунктов № 59	516839,16	1306768,62	51° 41' 39,154"	39° 18' 15,605"
34909	5378	Земли населенных пунктов № 59	516839,90	1306769,19	51° 41' 39,177"	39° 18' 15,635"
34910	5379	Земли населенных пунктов № 59	516840,64	1306769,77	51° 41' 39,201"	39° 18' 15,666"
34911	5380	Земли населенных пунктов № 59	516841,38	1306770,33	51° 41' 39,225"	39° 18' 15,695"
34912	5381	Земли населенных пунктов № 59	516842,13	1306770,88	51° 41' 39,249"	39° 18' 15,724"
34913	5382	Земли населенных пунктов № 59	516842,88	1306771,43	51° 41' 39,273"	39° 18' 15,753"
34914	5383	Земли населенных пунктов № 59	516843,63	1306772,00	51° 41' 39,297"	39° 18' 15,784"
34915	5384	Земли населенных пунктов № 59	516844,39	1306772,54	51° 41' 39,321"	39° 18' 15,812"
34916	5385	Земли населенных пунктов № 59	516845,14	1306773,07	51° 41' 39,345"	39° 18' 15,840"
34917	5386	Земли населенных пунктов № 59	516847,32	1306774,60	51° 41' 39,415"	39° 18' 15,921"
34918	5387	Земли населенных пунктов № 59	516848,08	1306775,15	51° 41' 39,440"	39° 18' 15,950"
34919	5388	Земли населенных пунктов № 59	516848,85	1306775,67	51° 41' 39,464"	39° 18' 15,978"
34920	5389	Земли населенных пунктов № 59	516849,61	1306776,18	51° 41' 39,489"	39° 18' 16,005"
34921	5390	Земли населенных пунктов № 59	516850,38	1306776,69	51° 41' 39,514"	39° 18' 16,032"
34922	5391	Земли населенных пунктов № 59	516851,14	1306777,20	51° 41' 39,538"	39° 18' 16,059"

34923	5392	Земли населенных пунктов № 59	516851,84	1306777,64	51° 41' 39,560"	39° 18' 16,082"
34924	5393	Земли населенных пунктов № 59	516853,49	1306779,55	51° 41' 39,613"	39° 18' 16,182"
34925	5394	Земли населенных пунктов № 59	516855,29	1306780,81	51° 41' 39,671"	39° 18' 16,249"
34926	5395	Земли населенных пунктов № 59	516857,03	1306781,80	51° 41' 39,727"	39° 18' 16,302"
34927	5396	Земли населенных пунктов № 59	516858,81	1306782,73	51° 41' 39,784"	39° 18' 16,351"
34928	5397	Земли населенных пунктов № 59	516860,77	1306783,67	51° 41' 39,847"	39° 18' 16,401"
34929	5398	Земли населенных пунктов № 59	516862,41	1306784,29	51° 41' 39,900"	39° 18' 16,434"
34930	5399	Земли населенных пунктов № 59	516864,44	1306785,00	51° 41' 39,965"	39° 18' 16,473"
34931	5400	Земли населенных пунктов № 59	516865,65	1306785,16	51° 41' 40,005"	39° 18' 16,481"
34932	5401	Земли населенных пунктов № 59	516866,91	1306785,32	51° 41' 40,045"	39° 18' 16,491"
34933	5402	Земли населенных пунктов № 59	516871,02	1306785,55	51° 41' 40,178"	39° 18' 16,505"
34934	5403	Земли населенных пунктов № 59	516896,16	1306788,24	51° 41' 40,990"	39° 18' 16,660"
34935	5404	Земли населенных пунктов № 59	516913,87	1306789,61	51° 41' 41,563"	39° 18' 16,741"
34936	5405	Земли населенных пунктов № 59	516927,42	1306790,65	51° 41' 42,001"	39° 18' 16,804"
34937	5406	Земли населенных пунктов № 59	516950,61	1306792,88	51° 41' 42,750"	39° 18' 16,933"
34938	5407	Земли населенных пунктов № 59	516959,93	1306794,24	51° 41' 43,052"	39° 18' 17,010"
34939	5408	Земли населенных пунктов № 59	516987,60	1306798,29	51° 41' 43,945"	39° 18' 17,236"
34940	5409	Земли населенных пунктов № 59	517019,37	1306802,93	51° 41' 44,971"	39° 18' 17,497"
34941	5410	Земли населенных пунктов № 59	517022,70	1306799,19	51° 41' 45,080"	39° 18' 17,304"
34942	5411	Земли населенных пунктов № 59	517030,64	1306802,38	51° 41' 45,336"	39° 18' 17,475"
34943	5412	Земли населенных пунктов № 59	517127,90	1306812,59	51° 41' 48,479"	39° 18' 18,063"
34944	5413	Земли населенных пунктов № 59	517173,49	1306818,37	51° 41' 49,952"	39° 18' 18,391"
34945	5414	Земли населенных пунктов № 59	517198,32	1306821,52	51° 41' 50,754"	39° 18' 18,570"
34946	5415	Земли населенных пунктов № 59	517227,77	1306825,26	51° 41' 51,705"	39° 18' 18,781"
34947	5416	Земли населенных пунктов № 59	517248,12	1306828,37	51° 41' 52,363"	39° 18' 18,955"
34948	5417	Земли населенных пунктов № 59	517274,48	1306832,40	51° 41' 53,214"	39° 18' 19,181"
34949	5418	Земли населенных пунктов № 59	517308,94	1306837,67	51° 41' 54,327"	39° 18' 19,475"
34950	5419	Земли населенных пунктов № 59	517327,15	1306840,46	51° 41' 54,915"	39° 18' 19,631"
34951	5420	Земли населенных пунктов № 59	517336,94	1306841,88	51° 41' 55,231"	39° 18' 19,711"
34952	5421	Земли населенных пунктов № 59	517368,55	1306846,46	51° 41' 56,252"	39° 18' 19,968"
34953	5422	Земли населенных пунктов № 59	517401,34	1306851,22	51° 41' 57,311"	39° 18' 20,235"
34954	5423	Земли населенных пунктов № 59	517426,09	1306854,81	51° 41' 58,111"	39° 18' 20,436"
34955	5424	Земли населенных пунктов № 59	517425,95	1306855,72	51° 41' 58,106"	39° 18' 20,483"
34956	5425	Земли населенных пунктов № 59	517430,09	1306856,40	51° 41' 58,239"	39° 18' 20,521"
34957	5426	Земли населенных пунктов № 59	517460,36	1306861,39	51° 41' 59,217"	39° 18' 20,799"
34958	5427	Земли населенных пунктов № 59	517477,62	1306864,23	51° 41' 59,774"	39° 18' 20,957"
34959	5428	Земли населенных пунктов № 59	517497,87	1306869,71	51° 42' 0,428"	39° 18' 21,254"
34960	5429	Земли населенных пунктов № 59	517499,97	1306870,06	51° 42' 0,495"	39° 18' 21,273"
34961	5430	Земли населенных пунктов № 59	517506,29	1306871,10	51° 42' 0,700"	39° 18' 21,331"
34962	5431	Земли населенных пунктов № 59	517524,19	1306874,05	51° 42' 1,277"	39° 18' 21,495"
34963	5432	Земли населенных пунктов № 59	517535,02	1306875,84	51° 42' 1,627"	39° 18' 21,595"

34964	5433	Земли населенных пунктов № 59	517568,43	1306881,34	51° 42' 2,706"	39° 18' 21,901"
34965	5434	Земли населенных пунктов № 59	517597,86	1306886,20	51° 42' 3,656"	39° 18' 22,171"
34966	5435	Земли населенных пунктов № 59	517622,81	1306890,31	51° 42' 4,462"	39° 18' 22,400"
34967	5436	Земли населенных пунктов № 59	517627,90	1306891,04	51° 42' 4,627"	39° 18' 22,441"
34968	5437	Земли населенных пунктов № 59	517658,29	1306895,41	51° 42' 5,608"	39° 18' 22,686"
34969	5438	Земли населенных пунктов № 59	517668,28	1306896,85	51° 42' 5,931"	39° 18' 22,767"
34970	5439	Земли населенных пунктов № 59	517668,44	1306895,75	51° 42' 5,936"	39° 18' 22,710"
34971	5440	Земли населенных пунктов № 59	517686,11	1306898,07	51° 42' 6,507"	39° 18' 22,841"
34972	5441	Земли населенных пунктов № 59	517722,00	1306902,79	51° 42' 7,667"	39° 18' 23,108"
34973	5442	Земли населенных пунктов № 59	517795,23	1306913,77	51° 42' 10,032"	39° 18' 23,723"
34974	5443	Земли населенных пунктов № 59	517795,49	1306913,70	51° 42' 10,040"	39° 18' 23,719"
34975	5444	Земли населенных пунктов № 59	517796,29	1306913,45	51° 42' 10,066"	39° 18' 23,706"
34976	5445	Земли населенных пунктов № 59	517797,06	1306913,15	51° 42' 10,091"	39° 18' 23,691"
34977	5446	Земли населенных пунктов № 59	517797,80	1306912,82	51° 42' 10,115"	39° 18' 23,675"
34978	5447	Земли населенных пунктов № 59	517798,54	1306912,44	51° 42' 10,139"	39° 18' 23,655"
34979	5448	Земли населенных пунктов № 59	517799,02	1306912,15	51° 42' 10,155"	39° 18' 23,640"
34980	5449	Земли населенных пунктов № 59	517799,27	1306912,01	51° 42' 10,163"	39° 18' 23,633"
34981	5450	Земли населенных пунктов № 59	517825,14	1306892,98	51° 42' 11,007"	39° 18' 22,658"
34982	5451	Земли населенных пунктов № 59	517832,08	1306885,62	51° 42' 11,234"	39° 18' 22,278"
34983	5452	Земли населенных пунктов № 59	517835,39	1306883,08	51° 42' 11,342"	39° 18' 22,148"
34984	5453	Земли населенных пунктов № 59	517837,09	1306885,29	51° 42' 11,396"	39° 18' 22,264"
34985	5454	Земли населенных пунктов № 59	517848,70	1306876,36	51° 42' 11,775"	39° 18' 21,806"
34986	5455	Земли населенных пунктов № 59	517858,79	1306870,43	51° 42' 12,104"	39° 18' 21,503"
34987	5456	Земли населенных пунктов № 59	517866,07	1306866,15	51° 42' 12,341"	39° 18' 21,285"
34988	5457	Земли населенных пунктов № 59	517868,32	1306864,41	51° 42' 12,414"	39° 18' 21,195"
34989	5458	Земли населенных пунктов № 59	517873,59	1306862,36	51° 42' 12,586"	39° 18' 21,092"
34990	5459	Земли населенных пунктов № 59	517881,41	1306872,53	51° 42' 12,835"	39° 18' 21,626"
34991	5460	Земли населенных пунктов № 59	517879,08	1306875,73	51° 42' 12,758"	39° 18' 21,791"
34992	5461	Земли населенных пунктов № 59	517878,08	1306877,10	51° 42' 12,725"	39° 18' 21,862"
34993	5462	Земли населенных пунктов № 59	517875,83	1306878,82	51° 42' 12,652"	39° 18' 21,950"
34994	5463	Земли населенных пунктов № 59	517861,54	1306892,98	51° 42' 12,185"	39° 18' 22,679"
34995	5464	Земли населенных пунктов № 59	517860,60	1306893,72	51° 42' 12,154"	39° 18' 22,717"
34996	5465	Земли населенных пунктов № 59	517859,84	1306894,35	51° 42' 12,129"	39° 18' 22,749"
34997	5466	Земли населенных пунктов № 59	517859,08	1306894,96	51° 42' 12,104"	39° 18' 22,781"
34998	5467	Земли населенных пунктов № 59	517858,33	1306895,57	51° 42' 12,080"	39° 18' 22,812"
34999	5468	Земли населенных пунктов № 59	517857,60	1306896,19	51° 42' 12,056"	39° 18' 22,844"
35000	5469	Земли населенных пунктов № 59	517856,87	1306896,78	51° 42' 12,032"	39° 18' 22,874"
35001	5470	Земли населенных пунктов № 59	517856,16	1306897,40	51° 42' 12,009"	39° 18' 22,906"
35002	5471	Земли населенных пунктов № 59	517855,47	1306898,02	51° 42' 11,986"	39° 18' 22,938"
35003	5472	Земли населенных пунктов № 59	517854,79	1306898,63	51° 42' 11,964"	39° 18' 22,969"
35004	5473	Земли населенных пунктов № 59	517854,13	1306899,25	51° 42' 11,943"	39° 18' 23,001"

35005	5474	Земли населенных пунктов № 59	517853,48	1306899,88	51° 42' 11,921"	39° 18' 23,033"
35006	5475	Земли населенных пунктов № 59	517852,86	1306900,50	51° 42' 11,901"	39° 18' 23,065"
35007	5476	Земли населенных пунктов № 59	517852,30	1306901,06	51° 42' 11,883"	39° 18' 23,094"
35008	5477	Земли населенных пунктов № 59	517848,89	1306922,74	51° 42' 11,764"	39° 18' 24,221"
35009	5478	Земли населенных пунктов № 59	517861,76	1306925,07	51° 42' 12,180"	39° 18' 24,350"
35010	5479	Земли населенных пунктов № 59	517882,49	1306928,82	51° 42' 12,849"	39° 18' 24,557"
35011	5480	Земли населенных пунктов № 59	517897,59	1306931,55	51° 42' 13,337"	39° 18' 24,709"
35012	5481	Земли населенных пунктов № 59	517919,38	1306935,50	51° 42' 14,040"	39° 18' 24,927"
35013	5482	Земли населенных пунктов № 59	517940,69	1306938,19	51° 42' 14,729"	39° 18' 25,080"
35014	5483	Земли населенных пунктов № 59	517980,61	1306943,24	51° 42' 16,018"	39° 18' 25,366"
35015	5484	Земли населенных пунктов № 59	518010,45	1306947,01	51° 42' 16,982"	39° 18' 25,580"
35016	5485	Земли населенных пунктов № 59	518018,58	1306948,04	51° 42' 17,245"	39° 18' 25,638"
35017	5486	Земли населенных пунктов № 59	518019,48	1306948,18	51° 42' 17,274"	39° 18' 25,646"
35018	5487	Земли населенных пунктов № 59	518038,69	1306951,22	51° 42' 17,895"	39° 18' 25,815"
35019	5488	Земли населенных пунктов № 59	518066,68	1306955,64	51° 42' 18,798"	39° 18' 26,062"
35020	5489	Земли населенных пунктов № 59	518072,29	1306956,53	51° 42' 18,980"	39° 18' 26,112"
35021	5490	Земли населенных пунктов № 59	518099,68	1306960,86	51° 42' 19,864"	39° 18' 26,353"
35022	5491	Земли населенных пунктов № 59	518117,44	1306963,67	51° 42' 20,438"	39° 18' 26,510"
35023	5492	Земли населенных пунктов № 59	518132,92	1306966,21	51° 42' 20,938"	39° 18' 26,651"
35024	5493	Земли населенных пунктов № 59	518216,10	1306979,84	51° 42' 23,624"	39° 18' 27,410"
35025	5494	Земли населенных пунктов № 59	518222,84	1306980,78	51° 42' 23,841"	39° 18' 27,463"
35026	5495	Земли населенных пунктов № 59	518255,04	1306985,27	51° 42' 24,881"	39° 18' 27,716"
35027	5496	Земли населенных пунктов № 59	518281,70	1306988,98	51° 42' 25,743"	39° 18' 27,925"
35028	5497	Земли населенных пунктов № 59	518315,19	1306993,65	51° 42' 26,824"	39° 18' 28,188"
35029	5498	Земли населенных пунктов № 59	518320,55	1306994,63	51° 42' 26,998"	39° 18' 28,242"
35030	5499	Земли населенных пунктов № 59	518352,28	1307000,41	51° 42' 28,022"	39° 18' 28,561"
35031	5500	Земли населенных пунктов № 59	518413,42	1307008,49	51° 42' 29,997"	39° 18' 29,018"
35032	5501	Земли населенных пунктов № 59	518501,92	1307018,16	51° 42' 32,856"	39° 18' 29,574"
35033	5502	Земли населенных пунктов № 59	518507,94	1307018,82	51° 42' 33,051"	39° 18' 29,612"
35034	5503	Земли населенных пунктов № 59	518512,32	1307019,30	51° 42' 33,193"	39° 18' 29,639"
35035	5504	Земли населенных пунктов № 59	518520,34	1307020,30	51° 42' 33,452"	39° 18' 29,696"
35036	5505	Земли населенных пунктов № 59	518549,13	1307023,90	51° 42' 34,382"	39° 18' 29,901"
35037	5506	Земли населенных пунктов № 59	518555,89	1307024,75	51° 42' 34,600"	39° 18' 29,949"
35038	5507	Земли населенных пунктов № 59	518561,50	1307025,45	51° 42' 34,781"	39° 18' 29,988"
35039	5508	Земли населенных пунктов № 59	518587,80	1307030,67	51° 42' 35,630"	39° 18' 30,276"
35040	5509	Земли населенных пунктов № 59	518610,66	1307035,20	51° 42' 36,368"	39° 18' 30,525"
35041	5510	Земли населенных пунктов № 59	518619,52	1307035,82	51° 42' 36,655"	39° 18' 30,562"
35042	5511	Земли населенных пунктов № 59	518663,40	1307038,87	51° 42' 38,073"	39° 18' 30,747"
35043	5512	Земли населенных пунктов № 59	518709,63	1307042,08	51° 42' 39,568"	39° 18' 30,942"
35044	5513	Земли населенных пунктов № 59	518709,71	1307042,09	51° 42' 39,570"	39° 18' 30,942"
35045	5514	Земли населенных пунктов № 59	518724,48	1307043,21	51° 42' 40,048"	39° 18' 31,009"

35046	5515	Земли населенных пунктов № 59	518744,98	1307044,77	51° 42' 40,710"	39° 18' 31,102"
35047	5516	Земли населенных пунктов № 59	518755,26	1307045,55	51° 42' 41,043"	39° 18' 31,149"
35048	5517	Земли населенных пунктов № 59	518799,02	1307048,87	51° 42' 42,457"	39° 18' 31,348"
35049	5518	Земли населенных пунктов № 59	518809,97	1307049,70	51° 42' 42,811"	39° 18' 31,398"
35050	5519	Земли населенных пунктов № 59	518843,07	1307053,23	51° 42' 43,881"	39° 18' 31,601"
35051	5520	Земли населенных пунктов № 59	518879,42	1307057,11	51° 42' 45,055"	39° 18' 31,824"
35052	5521	Земли населенных пунктов № 59	518909,57	1307060,33	51° 42' 46,030"	39° 18' 32,010"
35053	5522	Земли населенных пунктов № 59	518922,32	1307060,93	51° 42' 46,442"	39° 18' 32,049"
35054	5523	Земли населенных пунктов № 59	519013,92	1307065,23	51° 42' 49,404"	39° 18' 32,326"
35055	5524	Земли населенных пуиктов № 59	519062,08	1307072,31	51° 42' 50,959"	39° 18' 32,724"
35056	5525	Земли населенных пунктов № 59	519087,82	1307076,09	51° 42' 51,791"	39° 18' 32,936"
35057	5526	Земли населенных пунктов № 59	519108,75	1307079,17	51° 42' 52,467"	39° 18' 33,108"
35058	5527	Земли населенных пунктов № 59	519136,44	1307082,95	51° 42' 53,361"	39° 18' 33,321"
35059	5528	Земли населенных пунктов № 59	519152,99	1307085,21	51° 42' 53,896"	39° 18' 33,449"
35060	5529	Земли населенных пунктов № 59	519176,58	1307088,42	51° 42' 54,658"	39° 18' 33,630"
35061	5530	Земли населенных пунктов № 59	519195,14	1307090,95	51° 42' 55,257"	39° 18' 33,773"
35062	5531	Земли населенных пунктов № 59	519205,30	1307092,34	51° 42' 55,585"	39° 18' 33,851"
35063	5532	Земли населенных пунктов № 59	519205,03	1307094,30	51° 42' 55,576"	39° 18' 33,953"
35064	5533	Земли населенных пунктов № 59	519211,56	1307095,43	51° 42' 55,787"	39° 18' 34,016"
35065	5534	Земли населенных пунктов № 59	519240,73	1307099,81	51° 42' 56,729"	39° 18' 34,261"
35066	5535	Земли населенных пунктов № 59	519272,59	1307104,60	51° 42' 57,758"	39° 18' 34,530"
35067	5536	Земли населенных пунктов № 59	519301,16	1307108,90	51° 42' 58,680"	39° 18' 34,770"
35068	5537	Земли населенных пунктов № 59	519319,08	1307111,59	51° 42' 59,259"	39° 18' 34,921"
35069	5538	Земли населенных пунктов № 59	519335,84	1307114,03	51° 42' 59,801"	39° 18' 35,058"
35070	5539	Земли населенных пунктов № 59	519360,68	1307117,65	51° 43' 0,603"	39° 18' 35,261"
35071	5540	Земли населенных пунктов № 59	519400,12	1307123,39	51° 43' 1,877"	39° 18' 35,583"
35072	5541	Земли населенных пунктов № 59	519419,76	1307126,25	51° 43' 2,511"	39° 18' 35,744"
35073	5542	Земли населенных пунктов № 59	519464,12	1307132,71	51° 43' 3,944"	39° 18' 36,106"
35074	5543	Земли населенных пунктов № 59	519500,76	1307138,04	51° 43' 5,127"	39° 18' 36,406"
35075	5544	Земли населенных пунктов № 59	519499,17	1307146,41	51° 43' 5,073"	39° 18' 36,841"
35076	5545	Земли населенных пунктов № 59	519494,11	1307155,27	51° 43' 4,906"	39° 18' 37,299"
35077	5546	Земли населенных пунктов № 59	519527,79	1307160,13	51° 43' 5,994"	39° 18' 37,572"
35078	5547	Земли населенных пунктов № 59	519523,28	1307147,94	51° 43' 5,852"	39° 18' 36,935"
35079	5548	Земли населенных пунктов № 59	519523,41	1307141,40	51° 43' 5,859"	39° 18' 36,594"
35080	5549	Земли населенных пунктов № 59	519534,66	1307143,06	51° 43' 6,222"	39° 18' 36,687"
35081	5550	Земли населенных пунктов № 59	519561,53	1307147,04	51° 43' 7,090"	39° 18' 36,910"
35082	5551	Земли населенных пунктов № 59	519590,22	1307151,28	51° 43' 8,017"	39° 18' 37,148"
35083	5552	Земли населенных пунктов № 59	519622,19	1307156,01	51° 43' 9,049"	39° 18' 37,413"
35084	5553	Земли населенных пунктов № 59	519653,63	1307160,66	51° 43' 10,065"	39° 18' 37,674"
35085	5554	Земли населенных пунктов № 59	519666,21	1307162,52	51° 43' 10,471"	39° 18' 37,778"
35086	5555	Земли населенных пунктов № 59	519681,17	1307164,44	51° 43' 10,954"	39° 18' 37,887"

35087	5556	Земли населенных пунктов № 59	519697,59	1307166,55	51° 43' 11,485"	39° 18' 38,007"
35088	5557	Земли населенных пунктов № 59	519717,96	1307170,05	51° 43' 12,142"	39° 18' 38,201"
35089	5558	Земли населенных пунктов № 59	519742,61	1307174,29	51° 43' 12,939"	39° 18' 38,436"
35090	5559	Земли населенных пунктов № 59	519775,03	1307179,86	51° 43' 13,985"	39° 18' 38,746"
35091	5560	Земли населенных пунктов № 59	519796,29	1307183,51	51° 43' 14,672"	39° 18' 38,949"
35092	5561	Земли населенных пунктов № 59	519824,26	1307187,77	51° 43' 15,575"	39° 18' 39,187"
35093	5562	Земли населенных пунктов № 59	519833,30	1307189,15	51° 43' 15,867"	39° 18' 39,264"
35094	5563	Земли населенных пунктов № 59	519865,76	1307194,10	51° 43' 16,915"	39° 18' 39,541"
35095	5564	Земли населенных пунктов № 59	519897,88	1307198,99	51° 43' 17,953"	39° 18' 39,815"
35096	5565	Земли населенных пунктов № 59	519899,23	1307199,20	51° 43' 17,996"	39° 18' 39,827"
35097	5566	Земли населенных пунктов № 59	519925,72	1307203,21	51° 43' 18,852"	39° 18' 40,051"
35098	5567	Земли населенных пунктов № 59	519937,33	1307204,97	51° 43' 19,227"	39° 18' 40,150"
35099	5568	Земли населенных пунктов № 59	519938,33	1307205,15	51° 43' 19,259"	39° 18' 40,160"
35100	5569	Земли населенных пунктов № 59	519939,25	1307205,30	51° 43' 19,289"	39° 18' 40,168"
35101	5570	Земли населенных пунктов № 59	519940,15	1307205,46	51° 43' 19,318"	39° 18' 40,177"
35102	5571	Земли населенных пунктов № 59	519941,04	1307205,61	51° 43' 19,347"	39° 18' 40,185"
35103	5572	Земли населенных пунктов № 59	519941,90	1307205,76	51° 43' 19,374"	39° 18' 40,194"
35104	5573	Земли населенных пунктов № 59	519942,75	1307205,88	51° 43' 19,402"	39° 18' 40,200"
35105	5574	Земли населенных пунктов № 59	519943,57	1307206,00	51° 43' 19,428"	39° 18' 40,207"
35106	5575	Земли населенных пунктов № 59	519944,38	1307206,10	51° 43' 19,454"	39° 18' 40,213"
35107	5576	Земли населенных пунктов № 59	519945,18	1307206,22	51° 43' 19,480"	39° 18' 40,219"
35108	5577	Земли населенных пунктов № 59	519945,95	1307206,30	51° 43' 19,505"	39° 18' 40,224"
35109	5578	Земли населенных пунктов № 59	519946,71	1307206,36	51° 43' 19,530"	39° 18' 40,228"
35110	5579	Земли населенных пунктов № 59	519947,45	1307206,41	51° 43' 19,554"	39° 18' 40,231"
35111	5580	Земли населенных пунктов № 59	519948,17	1307206,46	51° 43' 19,577"	39° 18' 40,234"
35112	5581	Земли населенных пунктов № 59	519948,87	1307206,49	51° 43' 19,600"	39° 18' 40,236"
35113	5582	Земли населенных пунктов № 59	519949,55	1307206,50	51° 43' 19,622"	39° 18' 40,237"
35114	5583	Земли населенных пунктов № 59	519950,22	1307206,51	51° 43' 19,643"	39° 18' 40,238"
35115	5584	Земли населенных пунктов № 59	519950,86	1307206,49	51° 43' 19,664"	39° 18' 40,237"
35116	5585	Земли населенных пунктов № 59	519950,99	1307206,48	51° 43' 19,668"	39° 18' 40,237"
35117	5586	Земли населенных пунктов № 59	519951,49	1307206,46	51° 43' 19,684"	39° 18' 40,236"
35118	5587	Земли населенных пунктов № 59	519952,09	1307206,41	51° 43' 19,704"	39° 18' 40,233"
35119	5588	Земли населенных пунктов № 59	519952,68	1307206,34	51° 43' 19,723"	39° 18' 40,230"
35120	5589	Земли населенных пунктов № 59	519953,24	1307206,26	51° 43' 19,741"	39° 18' 40,226"
35121	5590	Земли населенных пунктов № 59	519953,78	1307206,18	51° 43' 19,759"	39° 18' 40,222"
35122	5591	Земли населенных пунктов № 59	519954,30	1307206,08	51° 43' 19,775"	39° 18' 40,218"
35123	5592	Земли населенных пунктов № 59	519954,80	1307205,95	51° 43' 19,792"	39° 18' 40,211"
35124	5593	Земли населенных пунктов № 59	519955,28	1307205,82	51° 43' 19,807"	39° 18' 40,205"
35125	5594	Земли населенных пунктов № 59	519955,97	1307205,60	51° 43' 19,830"	39° 18' 40,194"
35126	5595	Земли населенных пунктов № 59	519961,31	1307201,77	51° 43' 20,004"	39° 18' 39,997"
35127	5596	Земли населенных пунктов № 59	519961,60	1307201,39	51° 43' 20,013"	39° 18' 39,978"

35128	5597	Земли населенных пунктов № 59	519961,88	1307200,99	51° 43' 20,022"	39° 18' 39,957"
35129	5598	Земли населенных пунктов № 59	519962,16	1307200,57	51° 43' 20,032"	39° 18' 39,935"
35130	5599	Земли населенных пунктов № 59	519962,44	1307200,11	51° 43' 20,041"	39° 18' 39,911"
35131	5600	Земли населенных пунктов № 59	519962,72	1307199,64	51° 43' 20,050"	39° 18' 39,887"
35132	5601	Земли населенных пунктов № 59	519962,98	1307199,14	51° 43' 20,059"	39° 18' 39,861"
35133	5602	Земли населенных пунктов № 59	519963,24	1307198,60	51° 43' 20,067"	39° 18' 39,833"
35134	5603	Земли населенных пунктов № 59	519963,49	1307198,05	51° 43' 20,076"	39° 18' 39,805"
35135	5604	Земли населенных пунктов № 59	519963,73	1307197,47	51° 43' 20,084"	39° 18' 39,775"
35136	5605	Земли населенных пунктов № 59	519963,96	1307196,88	51° 43' 20,091"	39° 18' 39,744"
35137	5606	Земли населенных пунктов № 59	519964,19	1307196,25	51° 43' 20,099"	39° 18' 39,711"
35138	5607	Земли населенных пунктов № 59	519964,42	1307195,60	51° 43' 20,107"	39° 18' 39,678"
35139	5608	Земли населенных пунктов № 59	519964,63	1307194,93	51° 43' 20,114"	39° 18' 39,643"
35140	5609	Земли населенных пунктов № 59	519964,83	1307194,24	51° 43' 20,120"	39° 18' 39,607"
35141	5610	Земли населенных пунктов № 59	519965,03	1307193,53	51° 43' 20,127"	39° 18' 39,570"
35142	5611	Земли населенных пунктов № 59	519965,22	1307192,79	51° 43' 20,134"	39° 18' 39,532"
35143	5612	Земли населенных пунктов № 59	519965,41	1307192,03	51° 43' 20,140"	39° 18' 39,492"
35144	5613	Земли населенных пунктов № 59	519965,59	1307191,25	51° 43' 20,146"	39° 18' 39,452"
35145	5614	Земли населенных пунктов № 59	519965,67	1307190,86	51° 43' 20,149"	39° 18' 39,431"
35146	5615	Земли населенных пунктов № 59	519965,76	1307190,45	51° 43' 20,152"	39° 18' 39,410"
35147	5616	Земли населенных пунктов № 59	519965,94	1307189,63	51° 43' 20,158"	39° 18' 39,368"
35148	5617	Земли населенных пунктов № 59	519966,10	1307188,79	51° 43' 20,163"	39° 18' 39,324"
35149	5618	Земли населенных пунктов № 59	519966,26	1307187,92	51° 43' 20,169"	39° 18' 39,279"
35150	5619	Земли населенных пунктов № 59	519966,43	1307187,06	51° 43' 20,175"	39° 18' 39,234"
35151	5620	Земли населенных пунктов № 59	519966,58	1307186,16	51° 43' 20,180"	39° 18' 39,187"
35152	5621	Земли населенных пунктов № 59	519966,75	1307185,22	51° 43' 20,186"	39° 18' 39,138"
35153	5622	Земли населенных пунктов № 59	519966,85	1307184,66	51° 43' 20,189"	39° 18' 39,109"
35154	5623	Земли населенных пунктов № 59	519968,78	1307174,08	51° 43' 20,255"	39° 18' 38,559"
35155	5624	Земли населенных пунктов № 59	519971,20	1307160,75	51° 43' 20,339"	39° 18' 37,866"
35156	5625	Земли населенных пунктов № 59	519983,98	1307162,67	51° 43' 20,752"	39° 18' 37,974"
35157	5626	Земли населенных пунктов № 59	520000,24	1307165,12	51° 43' 21,277"	39° 18' 38,111"
35158	5627	Земли населенных пунктов № 59	520001,61	1307165,33	51° 43' 21,321"	39° 18' 38,123"
35159	5628	Земли населенных пунктов № 59	519999,73	1307181,53	51° 43' 21,254"	39° 18' 38,966"
35160	5629	Земли населенных пунктов № 59	519998,83	1307189,35	51° 43' 21,222"	39° 18' 39,372"
35161	5630	Земли населенных пунктов № 59	519998,74	1307190,13	51° 43' 21,219"	39° 18' 39,413"
35162	5631	Земли населенных пунктов № 59	519998,63	1307191,05	51° 43' 21,215"	39° 18' 39,461"
35163	5632	Земли населенных пунктов № 59	519998,52	1307191,96	51° 43' 21,211"	39° 18' 39,508"
35164	5633	Земли населенных пунктов № 59	519998,43	1307192,84	51° 43' 21,208"	39° 18' 39,554"
35165	5634	Земли населенных пунктов № 59	519998,34	1307193,71	51° 43' 21,205"	39° 18' 39,599"
35166	5635	Земли населенных пунктов № 59	519998,25	1307194,55	51° 43' 21,201"	39° 18' 39,643"
35167	5636	Земли населенных пунктов № 59	519998,17	1307195,37	51° 43' 21,199"	39° 18' 39,686"
35168	5637	Земли населенных пунктов № 59	519998,11	1307196,18	51° 43' 21,196"	39° 18' 39,728"

35169	5638	Земли населенных пунктов № 59	519998,06	1307196,97	51° 43' 21,194"	39° 18' 39,769"
35170	5639	Земли населенных пунктов № 59	519998,01	1307197,73	51° 43' 21,193"	39° 18' 39,808"
35171	5640	Земли населенных пунктов № 59	519997,98	1307198,48	51° 43' 21,191"	39° 18' 39,847"
35172	5641	Земли населенных пунктов № 59	519997,97	1307199,21	51° 43' 21,191"	39° 18' 39,885"
35173	5642	Земли населенных пунктов № 59	519997,95	1307199,91	51° 43' 21,190"	39° 18' 39,922"
35174	5643	Земли населенных пунктов № 59	519997,97	1307200,60	51° 43' 21,190"	39° 18' 39,958"
35175	5644	Земли населенных пунктов № 59	519997,99	1307201,26	51° 43' 21,191"	39° 18' 39,992"
35176	5645	Земли населенных пунктов № 59	519998,03	1307201,91	51° 43' 21,192"	39° 18' 40,026"
35177	5646	Земли населенных пунктов № 59	519998,08	1307202,53	51° 43' 21,193"	39° 18' 40,058"
35178	5647	Земли населенных пунктов № 59	519998,14	1307203,13	51° 43' 21,195"	39° 18' 40,090"
35179	5648	Земли населенных пунктов № 59	519998,22	1307203,71	51° 43' 21,197"	39° 18' 40,120"
35180	5649	Земли населенных пунктов № 59	519998,31	1307204,27	51° 43' 21,200"	39° 18' 40,149"
35181	5650	Земли населенных пунктов № 59	519998,41	1307204,80	51° 43' 21,203"	39° 18' 40,177"
35182	5651	Земли населенных пунктов № 59	519998,53	1307205,32	51° 43' 21,207"	39° 18' 40,204"
35183	5652	Земли населенных пунктов № 59	519998,65	1307205,80	51° 43' 21,210"	39° 18' 40,229"
35184	5653	Земли населенных пунктов № 59	519998,78	1307206,27	51° 43' 21,214"	39° 18' 40,254"
35185	5654	Земли населенных пунктов № 59	519998,93	1307206,70	51° 43' 21,219"	39° 18' 40,276"
35186	5655	Земли населенных пунктов № 59	519999,19	1307207,36	51° 43' 21,227"	39° 18' 40,311"
35187	5656	Земли населенных пунктов № 59	519999,34	1307207,71	51° 43' 21,232"	39° 18' 40,329"
35188	5657	Земли населенных пунктов № 59	519999,51	1307208,05	51° 43' 21,237"	39° 18' 40,347"
35189	5658	Земли населенных пунктов № 59	519999,67	1307208,39	51° 43' 21,242"	39° 18' 40,365"
35190	5659	Земли населенных пунктов № 59	519999,87	1307208,72	51° 43' 21,249"	39° 18' 40,382"
35191	5660	Земли населенных пунктов № 59	520000,07	1307209,06	51° 43' 21,255"	39° 18' 40,400"
35192	5661	Земли населенных пунктов № 59	520000,28	1307209,37	51° 43' 21,262"	39° 18' 40,416"
35193	5662	Земли населенных пунктов № 59	520000,51	1307209,68	51° 43' 21,269"	39° 18' 40,432"
35194	5663	Земли населенных пунктов № 59	520000,75	1307209,98	51° 43' 21,277"	39° 18' 40,448"
35195	5664	Земли населенных пунктов № 59	520000,99	1307210,28	51° 43' 21,284"	39° 18' 40,464"
35196	5665	Земли населенных пунктов № 59	520001,25	1307210,56	51° 43' 21,293"	39° 18' 40,479"
35197	5666	Земли населенных пунктов № 59	520001,51	1307210,83	51° 43' 21,301"	39° 18' 40,493"
35198	5667	Земли населенных пунктов № 59	520001,78	1307211,10	51° 43' 21,310"	39° 18' 40,507"
35199	5668	Земли населенных пунктов № 59	520002,06	1307211,37	51° 43' 21,319"	39° 18' 40,521"
35200	5669	Земли населенных пунктов № 59	520002,36	1307211,61	51° 43' 21,328"	39° 18' 40,534"
35201	5670	Земли населенных пунктов № 59	520002,65	1307211,85	51° 43' 21,337"	39° 18' 40,547"
35202	5671	Земли населенных пунктов № 59	520002,96	1307212,08	51° 43' 21,347"	39° 18' 40,559"
35203	5672	Земли населенных пунктов № 59	520003,32	1307212,32	51° 43' 21,359"	39° 18' 40,572"
35204	5673	Земли населенных пунктов № 59	520003,70	1307212,57	51° 43' 21,371"	39° 18' 40,585"
35205	5674	Земли населенных пунктов № 59	520004,12	1307212,82	51° 43' 21,385"	39° 18' 40,598"
35206	5675	Земли населенных пунктов № 59	520004,56	1307213,06	51° 43' 21,399"	39° 18' 40,611"
35207	5676	Земли населенных пунктов № 59	520005,03	1307213,30	51° 43' 21,414"	39° 18' 40,624"
35208	5677	Земли населенных пунктов № 59	520005,52	1307213,52	51° 43' 21,430"	39° 18' 40,635"
35209	5678	Земли населенных пунктов № 59	520006,05	1307213,75	51° 43' 21,447"	39° 18' 40,648"

35210	5679	Земли населенных пунктов № 59	520006,59	1307213,96	51° 43' 21,464"	39° 18' 40,659"
35211	5680	Земли населенных пунктов № 59	520007,16	1307214,17	51° 43' 21,483"	39° 18' 40,670"
35212	5681	Земли населенных пунктов № 59	520007,75	1307214,36	51° 43' 21,502"	39° 18' 40,680"
35213	5682	Земли населенных пунктов № 59	520008,36	1307214,56	51° 43' 21,521"	39° 18' 40,691"
35214	5683	Земли населенных пунктов № 59	520009,01	1307214,75	51° 43' 21,542"	39° 18' 40,702"
35215	5684	Земли населенных пунктов № 59	520009,67	1307214,92	51° 43' 21,563"	39° 18' 40,711"
35216	5685	Земли населенных пунктов № 59	520010,36	1307215,09	51° 43' 21,586"	39° 18' 40,720"
35217	5686	Земли населенных пунктов № 59	520011,06	1307215,25	51° 43' 21,608"	39° 18' 40,729"
35218	5687	Земли населенных пунктов № 59	520011,79	1307215,39	51° 43' 21,632"	39° 18' 40,736"
35219	5688	Земли населенных пунктов № 59	520012,55	1307215,55	51° 43' 21,656"	39° 18' 40,745"
35220	5689	Земли населенных пунктов № 59	520013,32	1307215,69	51° 43' 21,681"	39° 18' 40,753"
35221	5690	Земли населенных пунктов № 59	520014,13	1307215,82	51° 43' 21,707"	39° 18' 40,760"
35222	5691	Земли населенных пунктов № 59	520014,95	1307215,94	51° 43' 21,734"	39° 18' 40,767"
35223	5692	Земли населенных пунктов № 59	520015,79	1307216,07	51° 43' 21,761"	39° 18' 40,774"
35224	5693	Земли населенных пунктов № 59	520016,65	1307216,19	51° 43' 21,789"	39° 18' 40,781"
35225	5694	Земли населенных пунктов № 59	520017,53	1307216,30	51° 43' 21,817"	39° 18' 40,787"
35226	5695	Земли населенных пунктов № 59	520018,43	1307216,43	51° 43' 21,846"	39° 18' 40,795"
35227	5696	Земли населенных пунктов № 59	520019,35	1307216,54	51° 43' 21,876"	39° 18' 40,801"
35228	5697	Земли населенных пунктов № 59	520020,30	1307216,66	51° 43' 21,907"	39° 18' 40,808"
35229	5698	Земли населенных пунктов № 59	520020,61	1307215,03	51° 43' 21,917"	39° 18' 40,723"
35230	5699	Земли населенных пунктов № 59	520032,53	1307216,78	51° 43' 22,302"	39° 18' 40,821"
35231	5700	Земли населенных пунктов № 59	520063,37	1307221,32	51° 43' 23,298"	39° 18' 41,076"
35232	5701	Земли населенных пунктов № 59	520096,81	1307226,24	51° 43' 24,379"	39° 18' 41,352"
35233	5702	Земли населенных пунктов № 59	520099,37	1307226,62	51° 43' 24,461"	39° 18' 41,373"
35234	5703	Земли населенных пунктов № 59	520125,45	1307231,37	51° 43' 25,303"	39° 18' 41,636"
35235	5704	Земли населенных пунктов № 59	520147,78	1307235,44	51° 43' 26,024"	39° 18' 41,861"
35236	5705	Земли населенных пунктов № 59	520152,02	1307236,21	51° 43' 26,161"	39° 18' 41,904"
35237	5706	Земли населенных пунктов № 59	520190,86	1307243,28	51° 43' 27,415"	39° 18' 42,295"
35238	5707	Земли населенных пунктов № 59	520198,20	1307244,62	51° 43' 27,652"	39° 18' 42,369"
35239	5708	Земли населенных пунктов № 59	520209,60	1307245,98	51° 43' 28,020"	39° 18' 42,447"
35240	5709	Земли населенных пунктов № 59	520247,33	1307250,47	51° 43' 29,239"	39° 18' 42,703"
35241	5710	Земли населенных пунктов № 59	520282,57	1307254,67	51° 43' 30,378"	39° 18' 42,943"
35242	5711	Земли населенных пунктов № 59	520296,80	1307256,37	51° 43' 30,838"	39° 18' 43,040"
35243	5712	Земли населенных пунктов № 59	520326,64	1307260,53	51° 43' 31,801"	39° 18' 43,274"
35244	5713	Земли населенных пунктов № 59	520350,88	1307263,91	51° 43' 32,584"	39° 18' 43,465"
35245	5714	Земли населенных пунктов № 59	520395,15	1307270,09	51° 43' 34,014"	39° 18' 43,813"
35246	5715	Земли населенных пунктов № 59	520425,97	1307104,95	51° 43' 35,072"	39° 18' 35,228"
35247	5716	Земли населенных пунктов № 59	520426,64	1307103,91	51° 43' 35,094"	39° 18' 35,174"
35248	5717	Земли населенных пунктов № 59	520427,49	1307101,79	51° 43' 35,122"	39° 18' 35,064"
35249	5718	Земли населенных пунктов № 59	520428,02	1307099,45	51° 43' 35,140"	39° 18' 34,943"
35250	5719	Земли населенных пунктов № 59	520428,30	1307096,94	51° 43' 35,150"	39° 18' 34,812"

35251	5720	Земли населенных пунктов № 59	520428,43	1307094,31	51° 43' 35,155"	39° 18' 34,675"
35252	5721	Земли населенных пунктов № 59	520428,44	1307091,73	51° 43' 35,157"	39° 18' 34,540"
35253	5722	Земли населенных пунктов № 59	520428,48	1307092,08	51° 43' 35,158"	39° 18' 34,559"
35254	5723	Земли населенных пунктов № 59	520428,90	1307094,68	51° 43' 35,170"	39° 18' 34,695"
35255	5724	Земли населенных пунктов № 59	520429,44	1307097,09	51° 43' 35,187"	39° 18' 34,821"
35256	5725	Земли населенных пунктов № 59	520430,13	1307099,23	51° 43' 35,209"	39° 18' 34,932"
35257	5726	Земли населенных пунктов № 59	520431,01	1307100,98	51° 43' 35,237"	39° 18' 35,024"
35258	5727	Земли населенных пунктов № 59	520432,16	1307102,20	51° 43' 35,273"	39° 18' 35,088"
35259	5728	Земли населенных пунктов № 59	520433,39	1307102,72	51° 43' 35,313"	39° 18' 35,116"
35260	5729	Земли населенных пунктов № 59	520434,76	1307102,75	51° 43' 35,357"	39° 18' 35,119"
35261	5730	Земли населенных пунктов № 59	520436,18	1307102,33	51° 43' 35,403"	39° 18' 35,098"
35262	5731	Земли населенных пунктов № 59	520437,63	1307101,41	51° 43' 35,450"	39° 18' 35,050"
35263	5732	Земли населенных пунктов № 59	520438,98	1307100,08	51° 43' 35,495"	39° 18' 34,982"
35264	5733	Земли населенных пунктов № 59	520440,19	1307098,43	51° 43' 35,534"	39° 18' 34,897"
35265	5734	Земли населенных пунктов № 59	520441,21	1307096,54	51° 43' 35,568"	39° 18' 34,799"
35266	5735	Земли населенных пунктов № 59	520442,09	1307094,17	51° 43' 35,598"	39° 18' 34,676"
35267	5736	Земли населенных пунктов № 59	520443,44	1307089,15	51° 43' 35,643"	39° 18' 34,415"
35268	5737	Земли населенных пунктов № 59	520444,16	1307086,71	51° 43' 35,667"	39° 18' 34,289"
35269	5738	Земли населенных пунктов № 59	520445,07	1307084,47	51° 43' 35,697"	39° 18' 34,172"
35270	5739	Земли населенных пунктов № 59	520446,13	1307082,74	51° 43' 35,732"	39° 18' 34,083"
35271	5740	Земли населенных пунктов № 59	520447,41	1307081,31	51° 43' 35,774"	39° 18' 34,009"
35272	5741	Земли населенных пунктов № 59	520448,87	1307080,26	51° 43' 35,822"	39° 18' 33,955"
35273	5742	Земли населенных пунктов № 59	520450,48	1307079,66	51° 43' 35,874"	39° 18' 33,925"
35274	5743	Земли населенных пунктов № 59	520452,21	1307079,60	51° 43' 35,930"	39° 18' 33,922"
35275	5744	Земли населенных пунктов № 59	520454,04	1307079,94	51° 43' 35,989"	39° 18' 33,941"
35276	5745	Земли населенных пунктов № 59	520455,92	1307080,55	51° 43' 36,050"	39° 18' 33,974"
35277	5746	Земли населенных пунктов № 59	520459,74	1307082,03	51° 43' 36,173"	39° 18' 34,054"
35278	5747	Земли населенных пунктов № 59	520461,62	1307082,65	51° 43' 36,234"	39° 18' 34,087"
35279	5748	Земли населенных пунктов № 59	520463,43	1307083,02	51° 43' 36,292"	39° 18' 34,108"
35280	5749	Земли населенных пунктов № 59	520465,13	1307082,99	51° 43' 36,347"	39° 18' 34,107"
35281	5750	Земли населенных пунктов № 59	520466,69	1307082,45	51° 43' 36,397"	39° 18' 34,080"
35282	5751	Земли населенных пунктов № 59	520468,05	1307081,45	51° 43' 36,442"	39° 18' 34,028"
35283	5752	Земли населенных пунктов № 59	520469,18	1307080,08	51° 43' 36,479"	39° 18' 33,958"
35284	5753	Земли населенных пунктов № 59	520470,01	1307078,42	51° 43' 36,506"	39° 18' 33,872"
35285	5754	Земли населенных пунктов № 59	520470,52	1307076,25	51° 43' 36,524"	39° 18' 33,759"
35286	5755	Земли населенных пунктов № 59	520470,63	1307073,88	51° 43' 36,528"	39° 18' 33,635"
35287	5756	Земли населенных пунктов № 59	520470,38	1307071,39	51° 43' 36,521"	39° 18' 33,506"
35288	5757	Земли населенных пунктов № 59	520469,78	1307068,88	51° 43' 36,503"	39° 18' 33,375"
35289	5758	Земли населенных пунктов № 59	520468,82	1307066,41	51° 43' 36,472"	39° 18' 33,246"
35290	5759	Земли населенных пунктов № 59	520467,65	1307064,32	51° 43' 36,435"	39° 18' 33,136"
35291	5760	Земли населенных пунктов № 59	520466,26	1307062,30	51° 43' 36,391"	39° 18' 33,030"

35292	5761	Земли населенных пунктов № 59	520464,72	1307060,32	51° 43' 36,342"	39° 18' 32,926"
35293	5762	Земли населенных пунктов № 59	520461,51	1307056,41	51° 43' 36,240"	39° 18' 32,720"
35294	5763	Земли населенных пунктов № 59	520459,98	1307054,43	51° 43' 36,191"	39° 18' 32,616"
35295	5764	Земли населенных пунктов № 59	520458,59	1307052,39	51° 43' 36,146"	39° 18' 32,509"
35296	5765	Земли населенных пунктов № 59	520457,42	1307050,28	51° 43' 36,110"	39° 18' 32,398"
35297	5766	Земли населенных пунктов № 59	520456,46	1307047,76	51° 43' 36,079"	39° 18' 32,266"
35298	5767	Земли населенных пунктов № 59	520455,86	1307045,14	51° 43' 36,061"	39° 18' 32,130"
35299	5768	Земли населенных пунктов № 59	520455,60	1307042,47	51° 43' 36,053"	39° 18' 31,991"
35300	5769	Земли населенных пунктов № 59	520455,67	1307039,81	51° 43' 36,057"	39° 18' 31,852"
35301	5770	Земли населенных пунктов № 59	520456,12	1307037,17	51° 43' 36,072"	39° 18' 31,715"
35302	5771	Земли населенных пунктов № 59	520456,85	1307034,91	51° 43' 36,097"	39° 18' 31,597"
35303	5772	Земли населенных пунктов № 59	520457,83	1307032,68	51° 43' 36,129"	39° 18' 31,482"
35304	5773	Земли населенных пунктов № 59	520458,96	1307030,49	51° 43' 36,167"	39° 18' 31,368"
35305	5774	Земли населенных пунктов № 59	520461,41	1307026,12	51° 43' 36,247"	39° 18' 31,142"
35306	5775	Земли населенных пунктов № 59	520462,60	1307023,90	51° 43' 36,287"	39° 18' 31,027"
35307	5776	Земли населенных пунктов № 59	520463,67	1307021,65	51° 43' 36,322"	39° 18' 30,911"
35308	5777	Земли населенных пунктов № 59	520464,54	1307019,33	51° 43' 36,351"	39° 18' 30,790"
35309	5778	Земли населенных пунктов № 59	520465,21	1307016,69	51° 43' 36,374"	39° 18' 30,653"
35310	5779	Земли населенных пунктов № 59	520465,61	1307013,96	51° 43' 36,388"	39° 18' 30,511"
35311	5780	Земли населенных пунктов № 59	520465,83	1307011,17	51° 43' 36,396"	39° 18' 30,366"
35312	5781	Земли населенных пунктов № 59	520465,90	1307008,34	51° 43' 36,399"	39° 18' 30,219"
35313	5782	Земли населенных пунктов № 59	520465,87	1307005,47	51° 43' 36,399"	39° 18' 30,069"
35314	5783	Земли населенных пунктов № 59	520465,76	1307002,59	51° 43' 36,397"	39° 18' 29,919"
35315	5784	Земли населенных пунктов № 59	520465,40	1306996,77	51° 43' 36,387"	39° 18' 29,615"
35316	5785	Земли населенных пунктов № 59	520464,91	1306990,95	51° 43' 36,373"	39° 18' 29,312"
35317	5786	Земли населенных пунктов № 59	520464,30	1306985,22	51° 43' 36,356"	39° 18' 29,013"
35318	5787	Земли населенных пунктов № 59	520463,93	1306982,42	51° 43' 36,345"	39° 18' 28,867"
35319	5788	Земли населенных пунктов № 59	520463,48	1306979,71	51° 43' 36,331"	39° 18' 28,725"
35320	5789	Земли населенных пунктов № 59	520462,93	1306977,12	51° 43' 36,315"	39° 18' 28,590"
35321	5790	Земли населенных пунктов № 59	520462,15	1306974,71	51° 43' 36,290"	39° 18' 28,464"
35322	5791	Земли населенных пунктов № 59	520460,78	1306972,55	51° 43' 36,246"	39° 18' 28,351"
35323	5792	Земли населенных пунктов № 59	520458,74	1306970,84	51° 43' 36,181"	39° 18' 28,261"
35324	5793	Земли населенных пунктов № 59	520456,17	1306969,77	51° 43' 36,099"	39° 18' 28,204"
35325	5794	Земли населенных пунктов № 59	520453,21	1306969,20	51° 43' 36,003"	39° 18' 28,172"
35326	5795	Земли населенных пунктов № 59	520450,09	1306969,00	51° 43' 35,902"	39° 18' 28,160"
35327	5796	Земли населенных пунктов № 59	520447,04	1306969,06	51° 43' 35,803"	39° 18' 28,161"
35328	5797	Земли населенных пунктов № 59	520444,28	1306969,28	51° 43' 35,714"	39° 18' 28,171"
35329	5798	Земли населенных пунктов № 59	520440,05	1306969,86	51° 43' 35,577"	39° 18' 28,199"
35330	5799	Земли населенных пунктов № 59	520437,28	1306967,39	51° 43' 35,488"	39° 18' 28,068"
35331	5800	Земли населенных пунктов № 59	520435,32	1306965,79	51° 43' 35,425"	39° 18' 27,984"
35332	5801	Земли населенных пунктов № 59	520432,98	1306964,04	51° 43' 35,350"	39° 18' 27,891"

35333	5802	Земли населенных пунктов № 59	520430,87	1306962,62	51° 43' 35,283"	39° 18' 27,816"
35334	5803	Земли населенных пунктов № 59	520434,40	1306964,63	51° 43' 35,396"	39° 18' 27,923"
35335	5804	Земли населенных пунктов № 59	520436,62	1306965,82	51° 43' 35,468"	39° 18' 27,986"
35336	5805	Земли населенных пунктов № 59	520438,87	1306966,87	51° 43' 35,540"	39° 18' 28,042"
35337	5806	Земли населенных пунктов № 59	520441,17	1306967,71	51° 43' 35,614"	39° 18' 28,087"
35338	5807	Земли населенных пунктов № 59	520443,65	1306968,29	51° 43' 35,694"	39° 18' 28,119"
35339	5808	Земли населенных пунктов № 59	520446,17	1306968,58	51° 43' 35,775"	39° 18' 28,136"
35340	5809	Земли населенных пунктов № 59	520448,66	1306968,63	51° 43' 35,856"	39° 18' 28,140"
35341	5810	Земли населенных пунктов № 59	520451,09	1306968,45	51° 43' 35,935"	39° 18' 28,132"
35342	5811	Земли населенных пунктов № 59	520453,41	1306968,05	51° 43' 36,010"	39° 18' 28,112"
35343	5812	Земли населенных пунктов № 59	520455,54	1306967,41	51° 43' 36,079"	39° 18' 28,080"
35344	5813	Земли населенных пунктов № 59	520457,41	1306966,47	51° 43' 36,140"	39° 18' 28,032"
35345	5814	Земли населенных пунктов № 59	520458,92	1306965,19	51° 43' 36,189"	39° 18' 27,966"
35346	5815	Земли населенных пунктов № 59	520460,00	1306963,50	51° 43' 36,225"	39° 18' 27,879"
35347	5816	Земли населенных пунктов № 59	520460,73	1306961,48	51° 43' 36,249"	39° 18' 27,774"
35348	5817	Земли населенных пунктов № 59	520461,23	1306959,24	51° 43' 36,266"	39° 18' 27,658"
35349	5818	Земли населенных пунктов № 59	520462,27	1306951,89	51° 43' 36,302"	39° 18' 27,275"
35350	5819	Земли населенных пунктов № 59	520462,74	1306949,42	51° 43' 36,319"	39° 18' 27,147"
35351	5820	Земли населенных пунктов № 59	520463,42	1306947,03	51° 43' 36,341"	39° 18' 27,023"
35352	5821	Земли населенных пунктов № 59	520464,32	1306944,89	51° 43' 36,371"	39° 18' 26,912"
35353	5822	Земли населенных пунктов № 59	520465,41	1306942,86	51° 43' 36,407"	39° 18' 26,807"
35354	5823	Земли населенных пунктов № 59	520466,65	1306940,96	51° 43' 36,448"	39° 18' 26,709"
35355	5824	Земли населенных пунктов № 59	520467,97	1306939,18	51° 43' 36,491"	39° 18' 26,617"
35356	5825	Земли населенных пунктов № 59	520470,44	1306936,07	51° 43' 36,572"	39° 18' 26,456"
35357	5826	Земли населенных пунктов № 59	520471,44	1306934,42	51° 43' 36,605"	39° 18' 26,371"
35358	5827	Земли населенных пунктов № 59	520472,26	1306932,30	51° 43' 36,633"	39° 18' 26,261"
35359	5828	Земли населенных пунктов № 59	520472,76	1306929,95	51° 43' 36,650"	39° 18' 26,139"
35360	5829	Земли населенных пунктов № 59	520473,04	1306927,45	51° 43' 36,660"	39° 18' 26,009"
35361	5830	Земли населенных пунктов № 59	520473,15	1306924,83	51° 43' 36,664"	39° 18' 25,872"
35362	5831	Земли населенных пунктов № 59	520473,15	1306922,13	51° 43' 36,665"	39° 18' 25,732"
35363	5832	Земли населенных пунктов № 59	520472,92	1306913,81	51° 43' 36,661"	39° 18' 25,298"
35364	5833	Земли населенных пунктов № 59	520472,89	1306911,03	51° 43' 36,661"	39° 18' 25,153"
35365	5834	Земли населенных пунктов № 59	520472,95	1306908,28	51° 43' 36,664"	39° 18' 25,010"
35366	5835	Земли населенных пунктов № 59	520473,15	1306905,59	51° 43' 36,671"	39° 18' 24,870"
35367	5836	Земли населенных пунктов № 59	520473,54	1306902,99	51° 43' 36,685"	39° 18' 24,735"
35368	5837	Земли населенных пунктов № 59	520474,20	1306900,51	51° 43' 36,707"	39° 18' 24,606"
35369	5838	Земли населенных пунктов № 59	520475,09	1306898,36	51° 43' 36,737"	39° 18' 24,495"
35370	5839	Земли населенных пунктов № 59	520476,20	1306896,35	51° 43' 36,773"	39° 18' 24,390"
35371	5840	Земли населенных пунктов № 59	520477,47	1306894,46	51° 43' 36,815"	39° 18' 24,292"
35372	5841	Земли населенных пунктов № 59	520478,83	1306892,70	51° 43' 36,860"	39° 18' 24,202"
35373	5842	Земли населенных пунктов № 59	520481,38	1306889,63	51° 43' 36,943"	39° 18' 24,043"

35374	5843	Земли населенных пунктов № 59	520482,42	1306888,01	51° 43' 36,978"	39° 18' 23,960"
35375	5844	Земли населенных пунктов № 59	520483,29	1306885,83	51° 43' 37,007"	39° 18' 23,847"
35376	5845	Земли населенных пунктов № 59	520483,80	1306883,44	51° 43' 37,024"	39° 18' 23,722"
35377	5846	Земли населенных пунктов № 59	520484,04	1306880,89	51° 43' 37,033"	39° 18' 23,590"
35378	5847	Земли населенных пунктов № 59	520484,06	1306878,25	51° 43' 37,034"	39° 18' 23,452"
35379	5848	Земли населенных пунктов № 59	520483,89	1306875,58	51° 43' 37,030"	39° 18' 23,313"
35380	5849	Земли населенных пунктов № 59	520483,56	1306872,93	51° 43' 37,020"	39° 18' 23,174"
35381	5850	Земли населенных пунктов № 59	520483,05	1306870,34	51° 43' 37,005"	39° 18' 23,039"
35382	5851	Земли населенных пунктов № 59	520482,36	1306867,89	51° 43' 36,983"	39° 18' 22,911"
35383	5852	Земли населенных пунктов № 59	520481,45	1306865,64	51° 43' 36,954"	39° 18' 22,793"
35384	5853	Земли населенных пунктов № 59	520480,26	1306863,68	51° 43' 36,917"	39° 18' 22,691"
35385	5854	Земли населенных пунктов № 59	520479,04	1306862,31	51° 43' 36,878"	39° 18' 22,619"
35386	5855	Земли населенных пунктов № 59	520476,33	1306859,90	51° 43' 36,791"	39° 18' 22,491"
35387	5856	Земли населенных пунктов № 59	520475,00	1306858,55	51° 43' 36,748"	39° 18' 22,420"
35388	5857	Земли населенных пунктов № 59	520473,87	1306857,12	51° 43' 36,712"	39° 18' 22,345"
35389	5858	Земли населенных пунктов № 59	520473,04	1306855,61	51° 43' 36,686"	39° 18' 22,266"
35390	5859	Земли населенных пунктов № 59	520472,64	1306854,05	51° 43' 36,674"	39° 18' 22,185"
35391	5860	Земли населенных пунктов № 59	520472,77	1306852,44	51° 43' 36,678"	39° 18' 22,101"
35392	5861	Земли населенных пунктов № 59	520473,31	1306850,83	51° 43' 36,696"	39° 18' 22,017"
35393	5862	Земли населенных пунктов № 59	520474,16	1306849,24	51° 43' 36,725"	39° 18' 21,935"
35394	5863	Земли населенных пунктов № 59	520475,22	1306847,72	51° 43' 36,759"	39° 18' 21,856"
35395	5864	Земли населенных пунктов № 59	520477,33	1306845,01	51° 43' 36,829"	39° 18' 21,716"
35396	5865	Земли населенных пунктов № 59	520478,17	1306843,57	51° 43' 36,856"	39° 18' 21,642"
35397	5866	Земли населенных пунктов № 59	520478,78	1306841,64	51° 43' 36,877"	39° 18' 21,542"
35398	5867	Земли населенных пунктов № 59	520478,95	1306839,57	51° 43' 36,883"	39° 18' 21,434"
35399	5868	Земли населенных пунктов № 59	520478,72	1306837,49	51° 43' 36,876"	39° 18' 21,325"
35400	5869	Земли населенных пунктов № 59	520478,08	1306835,49	51° 43' 36,856"	39° 18' 21,221"
35401	5870	Земли населенных пунктов № 59	520476,98	1306833,69	51° 43' 36,821"	39° 18' 21,127"
35402	5871	Земли населенных пунктов № 59	520475,70	1306832,42	51° 43' 36,780"	39° 18' 21,060"
35403	5872	Земли населенных пунктов № 59	520474,15	1306831,26	51° 43' 36,731"	39° 18' 20,998"
35404	5873	Земли населенных пунктов № 59	520470,32	1306828,66	51° 43' 36,608"	39° 18' 20,861"
35405	5874	Земли населенных пунктов № 59	520465,93	1306825,46	51° 43' 36,467"	39° 18' 20,691"
35406	5875	Земли населенных пунктов № 59	520463,72	1306823,74	51° 43' 36,396"	39° 18' 20,601"
35407	5876	Земли населенных пунктов № 59	520461,56	1306821,98	51° 43' 36,327"	39° 18' 20,507"
35408	5877	Земли населенных пунктов № 59	520459,49	1306820,18	51° 43' 36,261"	39° 18' 20,412"
35409	5878	Земли населенных пунктов № 59	520457,56	1306818,36	51° 43' 36,199"	39° 18' 20,316"
35410	5879	Земли населенных пунктов № 59	520455,85	1306816,52	51° 43' 36,144"	39° 18' 20,220"
35411	5880	Земли населенных пунктов № 59	520454,44	1306814,68	51° 43' 36,099"	39° 18' 20,123"
35412	5881	Земли населенных пунктов № 59	520453,45	1306812,86	51° 43' 36,068"	39° 18' 20,027"
35413	5882	Земли населенных пунктов № 59	520453,04	1306811,05	51° 43' 36,055"	39° 18' 19,933"
35414	5883	Земли населенных пунктов № 59	520453,28	1306809,44	51° 43' 36,064"	39° 18' 19,849"

35415	5884	Земли населенных пунктов № 59	520454,05	1306807,91	51° 43' 36,089"	39° 18' 19,770"
35416	5885	Земли населенных пунктов № 59	520455,26	1306806,52	51° 43' 36,129"	39° 18' 19,698"
35417	5886	Земли населенных пунктов № 59	520456,85	1306805,32	51° 43' 36,180"	39° 18' 19,637"
35418	5887	Земли населенных пунктов № 59	520458,95	1306804,30	51° 43' 36,249"	39° 18' 19,585"
35419	5888	Земли населенных пунктов № 59	520461,34	1306803,51	51° 43' 36,326"	39° 18' 19,545"
35420	5889	Земли населенных пунктов № 59	520463,93	1306802,89	51° 43' 36,410"	39° 18' 19,514"
35421	5890	Земли населенных пунктов № 59	520466,66	1306802,39	51° 43' 36,499"	39° 18' 19,490"
35422	5891	Земли населенных пунктов № 59	520477,92	1306800,81	51° 43' 36,864"	39° 18' 19,414"
35423	5892	Земли населенных пунктов № 59	520480,59	1306800,35	51° 43' 36,950"	39° 18' 19,392"
35424	5893	Земли населенных пунктов № 59	520483,09	1306799,79	51° 43' 37,031"	39° 18' 19,364"
35425	5894	Земли населенных пунктов № 59	520485,35	1306799,08	51° 43' 37,105"	39° 18' 19,329"
35426	5895	Земли населенных пунктов № 59	520487,28	1306798,17	51° 43' 37,167"	39° 18' 19,282"
35427	5896	Земли населенных пунктов № 59	520488,74	1306796,96	51° 43' 37,215"	39° 18' 19,220"
35428	5897	Земли населенных пунктов № 59	520489,65	1306795,36	51° 43' 37,245"	39° 18' 19,137"
35429	5898	Земли населенных пунктов № 59	520490,01	1306793,50	51° 43' 37,257"	39° 18' 19,040"
35430	5899	Земли населенных пунктов № 59	520489,88	1306791,54	51° 43' 37,254"	39° 18' 18,938"
35431	5900	Земли населенных пунктов № 59	520489,32	1306789,60	51° 43' 37,237"	39° 18' 18,837"
35432	5901	Земли населенных пунктов № 59	520488,29	1306787,82	51° 43' 37,204"	39° 18' 18,744"
35433	5902	Земли населенных пунктов № 59	520487,09	1306786,53	51° 43' 37,166"	39° 18' 18,675"
35434	5903	Земли населенных пунктов № 59	520484,14	1306784,07	51° 43' 37,071"	39° 18' 18,546"
35435	5904	Земли населенных пунктов № 59	520482,51	1306782,61	51° 43' 37,019"	39° 18' 18,469"
35436	5905	Земли населенных пунктов № 59	520480,95	1306781,00	51° 43' 36,969"	39° 18' 18,384"
35437	5906	Земли населенных пунктов № 59	520479,54	1306779,23	51° 43' 36,924"	39° 18' 18,291"
35438	5907	Земли населенных пунктов № 59	520478,36	1306777,31	51° 43' 36,887"	39° 18' 18,190"
35439	5908	Земли населенных пунктов № 59	520477,39	1306774,95	51° 43' 36,856"	39° 18' 18,067"
35440	5909	Земли населенных пунктов № 59	520476,79	1306772,46	51° 43' 36,838"	39° 18' 17,937"
35441	5910	Земли населенных пунктов № 59	520476,54	1306769,90	51° 43' 36,830"	39° 18' 17,803"
35442	5911	Земли населенных пунктов № 59	520476,64	1306767,35	51° 43' 36,835"	39° 18' 17,670"
35443	5912	Земли населенных пунктов № 59	520477,13	1306764,87	51° 43' 36,851"	39° 18' 17,541"
35444	5913	Земли населенных пунктов № 59	520477,90	1306762,78	51° 43' 36,877"	39° 18' 17,433"
35445	5914	Земли населенных пунктов № 59	520478,93	1306760,81	51° 43' 36,911"	39° 18' 17,331"
35446	5915	Земли населенных пунктов № 59	520480,14	1306758,97	51° 43' 36,951"	39° 18' 17,236"
35447	5916	Земли населенных пунктов № 59	520481,44	1306757,26	51° 43' 36,994"	39° 18' 17,147"
35448	5917	Земли населенных пунктов № 59	520483,84	1306754,34	51° 43' 37,072"	39° 18' 16,997"
35449	5918	Земли населенных пунктов № 59	520484,76	1306752,84	51° 43' 37,103"	39° 18' 16,919"
35450	5919	Земли населенных пунктов № 59	520485,44	1306750,88	51° 43' 37,125"	39° 18' 16,817"
35451	5920	Земли населенных пунктов № 59	520485,67	1306748,80	51° 43' 37,133"	39° 18' 16,709"
35452	5921	Земли населенных пунктов № 59	520485,50	1306746,71	51° 43' 37,129"	39° 18' 16,600"
35453	5922	Земли населенных пунктов № 59	520484,96	1306744,72	51° 43' 37,112"	39° 18' 16,496"
35454	5923	Земли населенных пунктов № 59	520484,02	1306742,93	51° 43' 37,082"	39° 18' 16,403"
35455	5924	Земли населенных пунктов № 59	520482,93	1306741,67	51° 43' 37,047"	39° 18' 16,336"

35456	5925	Земли населенных пунктов № 59	520480,36	1306739,35	51° 43' 36,965"	39° 18' 16,214"
35457	5926	Земли населенных пунктов № 59	520479,04	1306738,01	51° 43' 36,923"	39° 18' 16,143"
35458	5927	Земли населенных пунктов № 59	520477,90	1306736,55	51° 43' 36,887"	39° 18' 16,067"
35459	5928	Земли населенных пунктов № 59	520477,04	1306734,98	51° 43' 36,859"	39° 18' 15,984"
35460	5929	Земли населенных пунктов № 59	520476,59	1306733,31	51° 43' 36,845"	39° 18' 15,897"
35461	5930	Земли населенных пунктов № 59	520476,63	1306731,53	51° 43' 36,847"	39° 18' 15,804"
35462	5931	Земли населенных пунктов № 59	520477,09	1306729,67	51° 43' 36,863"	39° 18' 15,708"
35463	5932	Земли населенных пунктов № 59	520477,83	1306727,73	51° 43' 36,888"	39° 18' 15,607"
35464	5933	Земли населенных пунктов № 59	520478,77	1306725,73	51° 43' 36,918"	39° 18' 15,503"
35465	5934	Земли населенных пунктов № 59	520480,83	1306721,54	51° 43' 36,987"	39° 18' 15,286"
35466	5935	Земли населенных пунктов № 59	520481,79	1306719,35	51° 43' 37,019"	39° 18' 15,172"
35467	5936	Земли населенных пунктов № 59	520482,59	1306717,06	51° 43' 37,045"	39° 18' 15,054"
35468	5937	Земли населенных пунктов № 59	520483,20	1306714,43	51° 43' 37,066"	39° 18' 14,917"
35469	5938	Земли населенных пунктов № 59	520483,58	1306711,71	51° 43' 37,079"	39° 18' 14,776"
35470	5939	Земли населенных пунктов № 59	520483,77	1306708,92	51° 43' 37,087"	39° 18' 14,631"
35471	5940	Земли населенных пунктов № 59	520483,84	1306706,08	51° 43' 37,090"	39° 18' 14,483"
35472	5941	Земли населенных пунктов № 59	520483,81	1306703,20	51° 43' 37,090"	39° 18' 14,333"
35473	5942	Земли населенных пунктов № 59	520483,70	1306700,30	51° 43' 37,087"	39° 18' 14,182"
35474	5943	Земли населенных пунктов № 59	520483,35	1306694,47	51° 43' 37,078"	39° 18' 13,877"
35475	5944	Земли населенных пунктов № 59	520482,87	1306688,63	51° 43' 37,065"	39° 18' 13,573"
35476	5945	Земли населенных пунктов № 59	520482,27	1306682,88	51° 43' 37,048"	39° 18' 13,273"
35477	5946	Земли населенных пунктов № 59	520516,07	1306665,54	51° 43' 38,147"	39° 18' 12,389"
35478	5947	Земли населенных пунктов № 59	520558,63	1306382,95	51° 43' 39,627"	39° 17' 57,692"
35479	5948	Земли населенных пунктов № 59	520548,26	1306373,50	51° 43' 39,295"	39° 17' 57,194"
35480	5949	Земли населенных пунктов № 59	520527,90	1306362,37	51° 43' 38,640"	39° 17' 56,602"
35481	5950	Земли населенных пунктов № 59	520531,95	1306353,23	51° 43' 38,774"	39° 17' 56,128"
35482	5951	Земли населенных пунктов № 59	520523,64	1306345,30	51° 43' 38,508"	39° 17' 55,711"
35483	5952	Земли населенных пунктов № 59	520518,85	1306357,59	51° 43' 38,349"	39° 17' 56,348"
35484	5953	Земли населенных пунктов № 59	520505,89	1306351,84	51° 43' 37,932"	39° 17' 56,041"
35485	5954	Земли населенных пунктов № 59	520500,67	1306353,21	51° 43' 37,762"	39° 17' 56,109"
35486	5955	Земли населенных пунктов № 59	520489,66	1306349,56	51° 43' 37,407"	39° 17' 55,913"
35487	5956	Земли населенных пунктов № 59	520492,23	1306342,42	51° 43' 37,493"	39° 17' 55,542"
35488	5957	Земли населенных пунктов № 59	520480,47	1306337,31	51° 43' 37,115"	39° 17' 55,269"
35489	5958	Земли населенных пунктов № 59	520479,67	1306340,09	51° 43' 37,088"	39° 17' 55,414"
35490	5959	Земли населенных пунктов № 59	520466,64	1306335,10	51° 43' 36,668"	39° 17' 55,146"
35491	5960	Земли населенных пунктов № 59	520453,28	1306329,26	51° 43' 36,238"	39° 17' 54,834"
35492	5961	Земли населенных пунктов № 59	520451,41	1306345,09	51° 43' 36,172"	39° 17' 55,658"
35493	5962	Земли населенных пунктов № 59	520441,26	1306342,12	51° 43' 35,844"	39° 17' 55,497"
35494	5963	Земли населенных пунктов № 59	520444,04	1306315,79	51° 43' 35,944"	39° 17' 54,127"
35495	5964	Земли населенных пунктов № 59	520431,62	1306312,49	51° 43' 35,543"	39° 17' 53,948"
35496	5965	Земли населенных пунктов № 59	520430,71	1306319,07	51° 43' 35,511"	39° 17' 54,290"

35497	5966	Земли населенных пунктов № 59	520426,44	1306318,62	51° 43' 35,373"	39° 17' 54,264"
35498	5967	Земли населенных пунктов № 59	520431,83	1306302,12	51° 43' 35,554"	39° 17' 53,408"
35499	5968	Земли населенных пунктов № 59	520122,23	1306254,30	51° 43' 25,555"	39° 17' 50,737"
35500	5969	Земли населенных пунктов № 59	520611,43	1306323,77	51° 43' 41,356"	39° 17' 54,640"
35501	5970	Земли населенных пунктов № 59	520828,26	1306352,71	51° 43' 48,361"	39° 17' 56,274"
35502	5971	Земли населенных пунктов № 59	520808,50	1306377,83	51° 43' 47,712"	39° 17' 57,571"
35503	5972	Земли населенных пунктов № 59	520803,91	1306410,06	51° 43' 47,552"	39° 17' 59,248"
35504	5973	Земли населенных пунктов № 59	520787,32	1306408,95	51° 43' 47,016"	39° 17' 59,180"
35505	5974	Земли населенных пунктов № 59	520787,13	1306407,48	51° 43' 47,010"	39° 17' 59,103"
35506	5975	Земли населенных пунктов № 59	520785,31	1306408,02	51° 43' 46,951"	39° 17' 59,131"
35507	5976	Земли населенных пунктов № 59	520755,35	1306409,05	51° 43' 45,982"	39° 17' 59,167"
35508	5977	Земли населенных пунктов № 59	520755,03	1306418,41	51° 43' 45,968"	39° 17' 59,654"
35509	5978	Земли населенных пунктов № 59	520737,80	1306418,39	51° 43' 45,410"	39° 17' 59,643"
35510	5979	Земли населенных пунктов № 59	520737,94	1306420,51	51° 43' 45,414"	39° 17' 59,754"
35511	5980	Земли населенных пунктов № 59	520728,32	1306421,07	51° 43' 45,103"	39° 17' 59,777"
35512	5981	Земли населенных пунктов № 59	520726,49	1306431,86	51° 43' 45,040"	39° 18' 0,338"
35513	5982	Земли населенных пунктов № 59	520673,02	1306429,49	51° 43' 43,311"	39° 18' 0,184"
35514	5983	Земли населенных пунктов № 59	520673,60	1306435,39	51° 43' 43,327"	39° 18' 0,491"
35515	5984	Земли населенных пунктов № 59	520636,39	1306682,46	51° 43' 42,034"	39° 18' 13,341"
35516	5985	Земли населенных пунктов № 59	520566,32	1307273,09	51° 43' 39,551"	39° 18' 44,070"
35517	5986	Земли населенных пунктов № 59	520563,80	1307273,34	51° 43' 39,469"	39° 18' 44,082"
35518	5987	Земли населенных пунктов № 59	520561,27	1307273,22	51° 43' 39,387"	39° 18' 44,074"
35519	5988	Земли населенных пунктов № 59	520558,79	1307272,69	51° 43' 39,307"	39° 18' 44,045"
35520	5989	Земли населенных пунктов № 59	520556,69	1307271,85	51° 43' 39,240"	39° 18' 44,000"
35521	5990	Земли населенных пунктов № 59	520554,71	1307270,73	51° 43' 39,176"	39° 18' 43,940"
35522	5991	Земли населенных пунктов № 59	520552,84	1307269,39	51° 43' 39,116"	39° 18' 43,869"
35523	5992	Земли населенных пунктов № 59	520551,09	1307267,89	51° 43' 39,060"	39° 18' 43,790"
35524	5993	Земли населенных пунктов № 59	520548,07	1307264,89	51° 43' 38,964"	39° 18' 43,632"
35525	5994	Земли населенных пунктов № 59	520546,51	1307263,48	51° 43' 38,913"	39° 18' 43,558"
35526	5995	Земли населенных пунктов № 59	520544,78	1307262,23	51° 43' 38,858"	39° 18' 43,492"
35527	5996	Земли населенных пунктов № 59	520538,98	1307258,62	51° 43' 38,672"	39° 18' 43,300"
35528	5997	Земли населенных пунктов № 59	520532,79	1307254,57	51° 43' 38,473"	39° 18' 43,086"
35529	5998	Земли населенных пунктов № 59	520530,75	1307253,34	51° 43' 38,407"	39° 18' 43,021"
35530	5999	Земли населенных пунктов № 59	520528,74	1307252,29	51° 43' 38,343"	39° 18' 42,964"
35531	6000	Земли населенных пунктов № 59	520526,79	1307251,48	51° 43' 38,280"	39° 18' 42,921"
35532	6001	Земли населенных пунктов № 59	520524,91	1307251,02	51° 43' 38,219"	39° 18' 42,896"
35533	6002	Земли населенных пунктов № 59	520523,24	1307250,99	51° 43' 38,165"	39° 18' 42,893"
35534	6003	Земли населенных пунктов № 59	520521,75	1307251,37	51° 43' 38,117"	39° 18' 42,912"
35535	6004	Земли населенных пунктов № 59	520520,53	1307252,17	51° 43' 38,077"	39° 18' 42,953"
35536	6005	Земли населенных пунктов № 59	520519,51	1307253,69	51° 43' 38,044"	39° 18' 43,032"
35537	6006	Земли населенных пунктов № 59	520518,90	1307255,68	51° 43' 38,023"	39° 18' 43,135"

35538	6007	Земли населенных пунктов № 59	520518,60	1307258,00	51° 43' 38,012"	39° 18' 43,256"
35539	6008	Земли населенных пунктов № 59	520518,53	1307260,54	51° 43' 38,009"	39° 18' 43,388"
35540	6009	Земли населенных пунктов № 59	520518,67	1307263,18	51° 43' 38,013"	39° 18' 43,526"
35541	6010	Земли населенных пунктов № 59	520518,99	1307265,87	51° 43' 38,022"	39° 18' 43,666"
35542	6011	Земли населенных пунктов № 59	520519,49	1307268,51	51° 43' 38,038"	39° 18' 43,804"
35543	6012	Земли населенных пунктов № 59	520520,21	1307271,04	51° 43' 38,060"	39° 18' 43,936"
35544	6013	Земли населенных пунктов № 59	520521,18	1307273,37	51° 43' 38,091"	39° 18' 44,058"
35545	6014	Земли населенных пунктов № 59	520522,50	1307275,41	51° 43' 38,132"	39° 18' 44,165"
35546	6015	Земли населенных пунктов № 59	520523,91	1307276,83	51° 43' 38,177"	39° 18' 44,240"
35547	6016	Земли населенных пунктов № 59	520525,53	1307278,09	51° 43' 38,229"	39° 18' 44,307"
35548	6017	Земли населенных пунктов № 59	520527,29	1307279,31	51° 43' 38,286"	39° 18' 44,371"
35549	6018	Земли населенных пунктов № 59	520533,35	1307283,43	51° 43' 38,480"	39° 18' 44,589"
35550	6019	Земли населенных пунктов № 59	520535,46	1307284,81	51° 43' 38,548"	39° 18' 44,662"
35551	6020	Земли населенных пунктов № 59	520536,24	1307285,28	51° 43' 38,573"	39° 18' 44,687"
35552	6021	Земли населенных пунктов № 59	520541,01	1307285,53	51° 43' 38,727"	39° 18' 44,703"
35553	6022	Земли населенных пунктов № 59	520556,78	1307287,53	51° 43' 39,237"	39° 18' 44,817"
35554	6023	Земли населенных пунктов № 59	520579,55	1307288,51	51° 43' 39,973"	39° 18' 44,881"
35555	6024	Земли населенных пунктов № 59	520590,74	1307288,99	51° 43' 40,335"	39° 18' 44,913"
35556	6025	Земли населенных пунктов № 59	520689,37	1307286,03	51° 43' 43,527"	39° 18' 44,817"
35557	6026	Земли населенных пунктов № 59	520738,10	1307286,36	51° 43' 45,103"	39° 18' 44,863"
35558	6027	Земли населенных пунктов № 59	520777,21	1307281,15	51° 43' 46,371"	39° 18' 44,615"
35559	6028	Земли населенных пунктов № 59	520787,47	1307279,78	51° 43' 46,703"	39° 18' 44,550"
35560	6029	Земли населенных пунктов № 59	520789,10	1307279,61	51° 43' 46,756"	39° 18' 44,542"
35561	6030	Земли населенных пунктов № 59	520792,64	1307279,26	51° 43' 46,870"	39° 18' 44,525"
35562	6031	Земли населенных пунктов № 59	520885,51	1307269,86	51° 43' 49,879"	39° 18' 44,091"
35563	6032	Земли населенных пунктов № 59	520935,94	1307263,98	51° 43' 51,512"	39° 18' 43,814"
35564	6033	Земли населенных пунктов № 59	520983,48	1307258,43	51° 43' 53,052"	39° 18' 43,553"
35565	6034	Земли населенных пунктов № 59	521036,68	1307246,51	51° 43' 54,778"	39° 18' 42,964"
35566	6035	Земли населенных пунктов № 59	521079,44	1307236,93	51° 43' 56,165"	39° 18' 42,490"
35567	6036	Земли населенных пунктов № 59	521089,11	1307234,38	51° 43' 56,478"	39° 18' 42,363"
35568	6037	Земли населенных пунктов № 59	521137,88	1307221,52	51° 43' 58,061"	39° 18' 41,722"
35569	6038	Земли населенных пунктов № 59	521176,31	1307211,39	51° 43' 59,308"	39° 18' 41,216"
35570	6039	Земли населенных пунктов № 59	521177,39	1307211,11	51° 43' 59,343"	39° 18' 41,203"
35571	6040	Земли населенных пунктов № 59	521216,90	1307201,04	51° 44' 0,625"	39° 18' 40,701"
35572	6041	Земли населенных пунктов № 59	521250,05	1307192,58	51° 44' 1,701"	39° 18' 40,280"
35573	6042	Земли населенных пунктов № 59	521281,12	1307184,66	51° 44' 2,709"	39° 18' 39,886"
35574	6043	Земли населенных пунктов № 59	521286,95	1307211,28	51° 44' 2,887"	39° 18' 41,276"
35575	6044	Земли населенных пунктов № 59	521292,67	1307237,51	51° 44' 3,063"	39° 18' 42,646"
35576	6045	Земли населенных пунктов № 59	521296,19	1307253,67	51° 44' 3,171"	39° 18' 43,491"
35577	6046	Земли населенных пунктов № 59	521300,87	1307275,21	51° 44' 3,314"	39° 18' 44,616"
35578	6047	Земли населенных пунктов № 59	521300,70	1307275,35	51° 44' 3,309"	39° 18' 44,623"

35579	6048	Земли населенных пунктов № 59	521300,24	1307275,71	51° 44' 3,294"	39° 18' 44,641"
35580	6049	Земли населенных пунктов № 59	521299,77	1307276,03	51° 44' 3,278"	39° 18' 44,658"
35581	6050	Земли населенных пунктов № 59	521299,29	1307276,35	51° 44' 3,263"	39° 18' 44,674"
35582	6051	Земли населенных пунктов № 59	521298,80	1307276,64	51° 44' 3,247"	39° 18' 44,689"
35583	6052	Земли населенных пунктов № 59	521298,30	1307276,93	51° 44' 3,231"	39° 18' 44,704"
35584	6053	Земли населенных пунктов № 59	521297,80	1307277,19	51° 44' 3,214"	39° 18' 44,717"
35585	6054	Земли населенных пунктов № 59	521297,28	1307277,43	51° 44' 3,197"	39° 18' 44,729"
35586	6055	Земли населенных пунктов № 59	521296,75	1307277,65	51° 44' 3,180"	39° 18' 44,740"
35587	6056	Земли населенных пунктов № 59	521296,21	1307277,86	51° 44' 3,163"	39° 18' 44,751"
35588	6057	Земли населенных пунктов № 59	521295,67	1307278,05	51° 44' 3,145"	39° 18' 44,760"
35589	6058	Земли населенных пунктов № 59	521294,58	1307278,37	51° 44' 3,110"	39° 18' 44,776"
35590	6059	Земли населенных пунктов № 59	521293,45	1307278,61	51° 44' 3,073"	39° 18' 44,788"
35591	6060	Земли населенных пунктов № 59	521292,89	1307278,70	51° 44' 3,055"	39° 18' 44,793"
35592	6061	Земли населенных пунктов № 59	521292,32	1307278,76	51° 44' 3,036"	39° 18' 44,795"
35593	6062	Земли населенных пунктов № 59	521291,75	1307278,82	51° 44' 3,018"	39° 18' 44,798"
35594	6063	Земли населенных пунктов № 59	521291,17	1307278,86	51° 44' 2,999"	39° 18' 44,800"
35595	6064	Земли населенных пунктов № 59	521290,60	1307278,86	51° 44' 2,981"	39° 18' 44,800"
35596	6065	Земли населенных пунктов № 59	521290,03	1307278,86	51° 44' 2,962"	39° 18' 44,799"
35597	6066	Земли населенных пунктов № 59	521289,46	1307278,83	51° 44' 2,944"	39° 18' 44,797"
35598	6067	Земли населенных пунктов № 59	521288,89	1307278,78	51° 44' 2,925"	39° 18' 44,794"
35599	6068	Земли населенных пунктов № 59	521288,32	1307278,70	51° 44' 2,907"	39° 18' 44,790"
35600	6069	Земли населенных пунктов № 59	521287,75	1307278,62	51° 44' 2,889"	39° 18' 44,785"
35601	6070	Земли населенных пунктов № 59	521287,19	1307278,51	51° 44' 2,871"	39° 18' 44,779"
35602	6071	Земли населенных пунктов № 59	521286,63	1307278,39	51° 44' 2,852"	39° 18' 44,773"
35603	6072	Земли населенных пунктов № 59	521286,08	1307278,24	51° 44' 2,835"	39° 18' 44,765"
35604	6073	Земли населенных пунктов № 59	521285,52	1307278,07	51° 44' 2,817"	39° 18' 44,755"
35605	6074	Земли населенных пунктов № 59	521284,98	1307277,89	51° 44' 2,799"	39° 18' 44,746"
35606	6075	Земли населенных пунктов № 59	521284,45	1307277,69	51° 44' 2,782"	39° 18' 44,735"
35607	6076	Земли населенных пунктов № 59	521283,92	1307277,46	51° 44' 2,765"	39° 18' 44,723"
35608	6077	Земли населенных пунктов № 59	521283,40	1307277,22	51° 44' 2,748"	39° 18' 44,710"
35609	6078	Земли населенных пунктов № 59	521282,88	1307276,95	51° 44' 2,732"	39° 18' 44,695"
35610	6079	Земли населенных пунктов № 59	521282,38	1307276,68	51° 44' 2,716"	39° 18' 44,681"
35611	6080	Земли населенных пунктов № 59	521281,89	1307276,38	51° 44' 2,700"	39° 18' 44,665"
35612	6081	Земли населенных пунктов № 59	521281,41	1307276,08	51° 44' 2,684"	39° 18' 44,649"
35613	6082	Земли населенных пунктов № 59	521280,94	1307275,74	51° 44' 2,669"	39° 18' 44,631"
35614	6083	Земли населенных пунктов № 59	521280,49	1307275,40	51° 44' 2,655"	39° 18' 44,613"
35615	6084	Земли населенных пунктов № 59	521280,04	1307275,04	51° 44' 2,640"	39° 18' 44,594"
35616	6085	Земли населенных пунктов № 59	521279,61	1307274,66	51° 44' 2,627"	39° 18' 44,574"
35617	6086	Земли населенных пунктов № 59	521279,19	1307274,27	51° 44' 2,613"	39° 18' 44,554"
35618	6087	Земли населенных пунктов № 59	521278,78	1307273,87	51° 44' 2,600"	39° 18' 44,533"
35619	6088	Земли населенных пунктов № 59	521278,39	1307273,46	51° 44' 2,588"	39° 18' 44,511"

35620	6089	Земли населенных пунктов № 59	521278,02	1307273,02	51° 44' 2,576"	39° 18' 44,488"
35621	6090	Земли населенных пунктов № 59	521277,65	1307272,57	51° 44' 2,564"	39° 18' 44,464"
35622	6091	Земли населенных пунктов № 59	521277,31	1307272,12	51° 44' 2,553"	39° 18' 44,440"
35623	6092	Земли населенных пунктов № 59	521276,97	1307271,65	51° 44' 2,542"	39° 18' 44,416"
35624	6093	Земли населенных пунктов № 59	521276,66	1307271,17	51° 44' 2,533"	39° 18' 44,391"
35625	6094	Земли населенных пунктов № 59	521276,37	1307270,69	51° 44' 2,523"	39° 18' 44,365"
35626	6095	Земли населенных пунктов № 59	521276,10	1307270,18	51° 44' 2,515"	39° 18' 44,339"
35627	6096	Земли населенных пунктов № 59	521275,83	1307269,67	51° 44' 2,506"	39° 18' 44,312"
35628	6097	Земли населенных пунктов № 59	521275,59	1307269,15	51° 44' 2,499"	39° 18' 44,285"
35629	6098	Земли населенных пунктов № 59	521275,36	1307268,62	51° 44' 2,491"	39° 18' 44,257"
35630	6099	Земли населенных пунктов № 59	521275,16	1307268,10	51° 44' 2,485"	39° 18' 44,230"
35631	6100	Земли населенных пунктов № 59	521193,87	1307290,13	51° 43' 59,847"	39° 18' 45,329"
35632	6101	Земли населенных пунктов № 59	521095,23	1307307,71	51° 43' 56,649"	39° 18' 46,187"
35633	6102	Земли населенных пунктов № 59	520994,60	1307323,94	51° 43' 53,388"	39° 18' 46,973"
35634	6103	Земли населенных пунктов № 59	520893,40	1307332,00	51° 43' 50,111"	39° 18' 47,333"
35635	6104	Земли населенных пунктов № 59	520792,76	1307344,84	51° 43' 46,850"	39° 18' 47,942"
35636	6105	Земли населенных пунктов № 59	520742,71	1307348,05	51° 43' 45,230"	39° 18' 48,080"
35637	6106	Земли населенных пунктов № 59	520691,41	1307353,78	51° 43' 43,568"	39° 18' 48,348"
35638	6107	Земли населенных пунктов № 59	520667,02	1307353,82	51° 43' 42,779"	39° 18' 48,336"
35639	6108	Земли населенных пунктов № 59	520641,12	1307354,24	51° 43' 41,941"	39° 18' 48,342"
35640	6109	Земли населенных пунктов № 59	520589,81	1307350,89	51° 43' 40,282"	39° 18' 48,137"
35641	6110	Земли населенных пунктов № 59	520552,11	1307349,91	51° 43' 39,063"	39° 18' 48,064"
35642	6111	Земли населенных пунктов № 59	520463,31	1307884,49	51° 43' 35,993"	39° 19' 15,861"
35643	6112	Земли населенных пунктов № 59	515537,59	1292296,32	51° 41' 1,637"	39° 5' 41,605"
35644	6113	Земли населенных пунктов № 59	515559,30	1292236,59	51° 41' 2,355"	39° 5' 38,506"
35645	6114	Земли населенных пунктов № 59	515446,26	1292194,27	51° 40' 58,709"	39° 5' 36,254"
35646	6115	Земли населенных пунктов № 59	515450,32	1292181,67	51° 40' 58,844"	39° 5' 35,600"
35647	6116	Земли населенных пунктов № 59	515450,33	1292181,64	51° 40' 58,845"	39° 5' 35,598"
35648	6117	Земли населенных пунктов № 59	515497,62	1292051,41	51° 41' 0,410"	39° 5' 28,840"
35649	6118	Земли населенных пунктов № 59	515516,44	1292058,58	51° 41' 1,017"	39° 5' 29,222"
35650	6119	Земли населенных пунктов № 59	515647,96	1292109,94	51° 41' 5,258"	39° 5' 31,952"
35651	6120	Земли населенных пунктов № 59	515569,06	1292308,27	51° 41' 2,652"	39° 5' 42,241"
35652	6121	Земли населенных пунктов № 59	515537,59	1292296,32	51° 41' 1,637"	39° 5' 41,605"
35653	6122	Земли населенных пунктов № 59	501761,04	1304205,10	51° 33' 32,243"	39° 15' 53,756"
35654	6123	Земли населенных пунктов № 59	501760,84	1304204,43	51° 33' 32,236"	39° 15' 53,721"
35655	6124	Земли населенных пунктов № 59	501761,03	1304203,75	51° 33' 32,243"	39° 15' 53,686"
35656	6125	Земли населенных пунктов № 59	501761,51	1304203,25	51° 33' 32,259"	39° 15' 53,661"
35657	6126	Земли населенных пунктов № 59	501762,19	1304203,05	51° 33' 32,281"	39° 15' 53,650"
35658	6127	Земли населенных пунктов № 59	501762,87	1304203,24	51° 33' 32,303"	39° 15' 53,661"
35659	6128	Земли населенных пунктов № 59	501763,37	1304203,72	51° 33' 32,319"	39° 15' 53,686"
35660	6129	Земли населенных пунктов № 59	501763,56	1304204,39	51° 33' 32,324"	39° 15' 53,721"

35661	6130	Земли населенных пунктов № 59	501763,38	1304205,07	51° 33' 32,318"	39° 15' 53,756"
35662	6131	Земли населенных пунктов № 59	501762,89	1304205,58	51° 33' 32,302"	39° 15' 53,782"
35663	6132	Земли населенных пунктов № 59	501762,21	1304205,77	51° 33' 32,280"	39° 15' 53,792"
35664	6133	Земли населенных пунктов № 59	501761,53	1304205,60	51° 33' 32,258"	39° 15' 53,782"
35665	6134	Земли населенных пунктов № 59	501761,04	1304205,10	51° 33' 32,243"	39° 15' 53,756"
35666	6135	Земли населенных пунктов № 59	500727,85	1304280,02	51° 32' 58,790"	39° 15' 57,071"
35667	6136	Земли населенных пунктов № 59	500727,65	1304279,35	51° 32' 58,783"	39° 15' 57,036"
35668	6137	Земли населенных пунктов № 59	500727,84	1304278,67	51° 32' 58,790"	39° 15' 57,001"
35669	6138	Земли населенных пунктов № 59	500728,32	1304278,17	51° 32' 58,805"	39° 15' 56,976"
35670	6139	Земли населенных пунктов № 59	500729,00	1304277,97	51° 32' 58,827"	39° 15' 56,965"
35671	6140	Земли населенных пунктов № 59	500729,68	1304278,16	51° 32' 58,849"	39° 15' 56,976"
35672	6141	Земли населенных пунктов № 59	500730,18	1304278,64	51° 32' 58,865"	39° 15' 57,001"
35673	6142	Земли населенных пунктов № 59	500730,37	1304279,31	51° 32' 58,871"	39° 15' 57,036"
35674	6143	Земли населенных пунктов № 59	500730,19	1304279,99	51° 32' 58,865"	39° 15' 57,071"
35675	6144	Земли населенных пунктов № 59	500729,70	1304280,50	51° 32' 58,849"	39° 15' 57,097"
35676	6145	Земли населенных пунктов № 59	500729,02	1304280,69	51° 32' 58,827"	39° 15' 57,107"
35677	6146	Земли населенных пунктов № 59	500728,34	1304280,52	51° 32' 58,805"	39° 15' 57,097"
35678	6147	Земли населенных пунктов № 59	500727,85	1304280,02	51° 32' 58,790"	39° 15' 57,071"
35679	6148	Земли населенных пунктов № 59	500479,51	1304298,03	51° 32' 50,749"	39° 15' 57,868"
35680	6149	Земли населенных пунктов № 59	500479,31	1304297,36	51° 32' 50,743"	39° 15' 57,833"
35681	6150	Земли населенных пунктов № 59	500479,50	1304296,68	51° 32' 50,749"	39° 15' 57,798"
35682	6151	Земли населенных пунктов № 59	500479,98	1304296,18	51° 32' 50,765"	39° 15' 57,772"
35683	6152	Земли населенных пунктов № 59	500480,66	1304295,98	51° 32' 50,787"	39° 15' 57,762"
35684	6153	Земли населенных пунктов № 59	500481,34	1304296,17	51° 32' 50,809"	39° 15' 57,773"
35685	6154	Земли населенных пунктов № 59	500481,84	1304296,65	51° 32' 50,824"	39° 15' 57,798"
35686	6155	Земли населенных пунктов № 59	500482,03	1304297,32	51° 32' 50,830"	39° 15' 57,832"
35687	6156	Земли населенных пунктов № 59	500481,84	1304298,00	51° 32' 50,824"	39° 15' 57,867"
35688	6157	Земли населенных пунктов № 59	500481,36	1304298,51	51° 32' 50,809"	39° 15' 57,894"
35689	6158	Земли населенных пунктов № 59	500480,68	1304298,70	51° 32' 50,787"	39° 15' 57,903"
35690	6159	Земли населенных пунктов № 59	500480,00	1304298,53	51° 32' 50,765"	39° 15' 57,894"
35691	6160	Земли населенных пунктов № 59	500479,51	1304298,03	51° 32' 50,749"	39° 15' 57,868"
35692	6161	Земли населенных пунктов № 59	500259,28	1304314,01	51° 32' 43,618"	39° 15' 58,575"
35693	6162	Земли населенных пунктов № 59	500259,08	1304313,34	51° 32' 43,612"	39° 15' 58,540"
35694	6163	Земли населенных пунктов № 59	500259,27	1304312,66	51° 32' 43,618"	39° 15' 58,505"
35695	6164	Земли населенных пунктов № 59	500259,75	1304312,16	51° 32' 43,634"	39° 15' 58,479"
35696	6165	Земли населенных пунктов № 59	500260,43	1304311,96	51° 32' 43,656"	39° 15' 58,469"
35697	6166	Земли населенных пунктов № 59	500261,11	1304312,15	51° 32' 43,678"	39° 15' 58,479"
35698	6167	Земли населенных пунктов № 59	500261,61	1304312,63	51° 32' 43,694"	39° 15' 58,505"
35699	6168	Земли населенных пунктов № 59	500261,80	1304313,30	51° 32' 43,700"	39° 15' 58,539"
35700	6169	Земли населенных пунктов № 59	500261,62	1304313,98	51° 32' 43,694"	39° 15' 58,575"
35701	6170	Земли населенных пунктов № 59	500261,13	1304314,49	51° 32' 43,678"	39° 15' 58,601"

35702	6171	Земли населенных пунктов № 59	500260,45	1304314,68	51° 32' 43,656"	39° 15' 58,610"
35703	6172	Земли населенных пунктов № 59	500259,77	1304314,51	51° 32' 43,634"	39° 15' 58,601"
35704	6173	Земли населенных пунктов № 59	500259,28	1304314,01	51° 32' 43,618"	39° 15' 58,575"
35705	6174	Земли населенных пунктов № 59	500058,12	1304328,60	51° 32' 37,105"	39° 15' 59,220"
35706	6175	Земли населенных пунктов № 59	500057,92	1304327,93	51° 32' 37,099"	39° 15' 59,185"
35707	6176	Земли населенных пунктов № 59	500058,11	1304327,25	51° 32' 37,105"	39° 15' 59,150"
35708	6177	Земли населенных пунктов № 59	500058,59	1304326,75	51° 32' 37,121"	39° 15' 59,125"
35709	6178	Земли населенных пунктов № 59	500059,27	1304326,55	51° 32' 37,143"	39° 15' 59,114"
35710	6179	Земли населенных пунктов № 59	500059,95	1304326,74	51° 32' 37,165"	39° 15' 59,125"
35711	6180	Земли населенных пунктов № 59	500060,45	1304327,22	51° 32' 37,181"	39° 15' 59,150"
35712	6181	Земли населенных пунктов № 59	500060,64	1304327,89	51° 32' 37,186"	39° 15' 59,185"
35713	6182	Земли населенных пунктов № 59	500060,46	1304328,57	51° 32' 37,181"	39° 15' 59,220"
35714	6183	Земли населенных пунктов № 59	500059,97	1304329,08	51° 32' 37,165"	39° 15' 59,246"
35715	6184	Земли населенных пунктов № 59	500059,29	1304329,27	51° 32' 37,142"	39° 15' 59,256"
35716	6185	Земли населенных пунктов № 59	500058,61	1304329,10	51° 32' 37,121"	39° 15' 59,246"
35717	6186	Земли населенных пунктов № 59	500058,12	1304328,60	51° 32' 37,105"	39° 15' 59,220"
35718	6187	Земли населенных пунктов № 59	499838,14	1304344,55	51° 32' 29,982"	39° 15' 59,925"
35719	6188	Земли населенных пунктов № 59	499837,95	1304343,89	51° 32' 29,976"	39° 15' 59,891"
35720	6189	Земли населенных пунктов № 59	499838,13	1304343,23	51° 32' 29,982"	39° 15' 59,857"
35721	6190	Земли населенных пунктов № 59	499838,60	1304342,75	51° 32' 29,998"	39° 15' 59,832"
35722	6191	Земли населенных пунктов № 59	499839,26	1304342,55	51° 32' 30,019"	39° 15' 59,822"
35723	6192	Земли населенных пунктов № 59	499839,92	1304342,73	51° 32' 30,040"	39° 15' 59,832"
35724	6193	Земли населенных пунктов № 59	499840,41	1304343,20	51° 32' 30,056"	39° 15' 59,857"
35725	6194	Земли населенных пунктов № 59	499840,59	1304343,86	51° 32' 30,062"	39° 15' 59,891"
35726	6195	Земли населенных пунктов № 59	499840,42	1304344,52	51° 32' 30,056"	39° 15' 59,925"
35727	6196	Земли населенных пунктов № 59	499839,94	1304345,01	51° 32' 30,040"	39° 15' 59,950"
35728	6197	Земли населенных пунктов № 59	499839,28	1304345,19	51° 32' 30,019"	39° 15' 59,959"
35729	6198	Земли населенных пунктов № 59	499838,62	1304345,03	51° 32' 29,997"	39° 15' 59,951"
35730	6199	Земли населенных пунктов № 59	499838,14	1304344,55	51° 32' 29,982"	39° 15' 59,925"
35731	6200	Земли населенных пунктов № 59	499575,52	1304364,09	51° 32' 21,479"	39° 16' 0,793"
35732	6201	Земли населенных пунктов № 59	499575,33	1304363,43	51° 32' 21,473"	39° 16' 0,759"
35733	6202	Земли населенных пунктов № 59	499575,50	1304362,77	51° 32' 21,479"	39° 16' 0,725"
35734	6203	Земли населенных пунктов № 59	499575,98	1304362,29	51° 32' 21,494"	39° 16' 0,700"
35735	6204	Земли населенных пунктов № 59	499576,64	1304362,10	51° 32' 21,516"	39° 16' 0,691"
35736	6205	Земли населенных пунктов № 59	499577,30	1304362,28	51° 32' 21,537"	39° 16' 0,701"
35737	6206	Земли населенных пунктов № 59	499577,78	1304362,76	51° 32' 21,552"	39° 16' 0,726"
35738	6207	Земли населенных пунктов № 59	499577,97	1304363,42	51° 32' 21,558"	39° 16' 0,760"
35739	6208	Земли населенных пунктов № 59	499577,80	1304364,08	51° 32' 21,552"	39° 16' 0,794"
35740	6209	Земли населенных пунктов № 59	499577,32	1304364,56	51° 32' 21,537"	39° 16' 0,819"
35741	6210	Земли населенных пунктов № 59	499576,66	1304364,74	51° 32' 21,515"	39° 16' 0,828"
35742	6211	Земли населенных пунктов № 59	499576,00	1304364,57	51° 32' 21,494"	39° 16' 0,819"

35743	6212	Земли населенных пунктов № 59	499575,52	1304364,09	51° 32' 21,479"	39° 16' 0,793"
35744	6213	Земли населенных пунктов № 59	499409,96	1304375,93	51° 32' 16,118"	39° 16' 1,316"
35745	6214	Земли населенных пунктов № 59	499409,77	1304375,27	51° 32' 16,112"	39° 16' 1,281"
35746	6215	Земли населенных пунктов № 59	499409,94	1304374,61	51° 32' 16,118"	39° 16' 1,247"
35747	6216	Земли населенных пунктов № 59	499410,42	1304374,11	51° 32' 16,133"	39° 16' 1,222"
35748	6217	Земли населенных пунктов № 59	499411,08	1304373,93	51° 32' 16,155"	39° 16' 1,213"
35749	6218	Земли населенных пунктов № 59	499411,74	1304374,10	51° 32' 16,176"	39° 16' 1,222"
35750	6219	Земли населенных пунктов № 59	499412,22	1304374,58	51° 32' 16,192"	39° 16' 1,247"
35751	6220	Земли населенных пунктов № 59	499412,41	1304375,24	51° 32' 16,197"	39° 16' 1,281"
35752	6221	Земли населенных пунктов № 59	499412,24	1304375,90	51° 32' 16,192"	39° 16' 1,316"
35753	6222	Земли населенных пунктов № 59	499411,76	1304376,38	51° 32' 16,176"	39° 16' 1,340"
35754	6223	Земли населенных пунктов № 59	499411,10	1304376,57	51° 32' 16,155"	39° 16' 1,350"
35755	6224	Земли населенных пунктов № 59	499410,44	1304376,39	51° 32' 16,133"	39° 16' 1,340"
35756	6225	Земли населенных пунктов № 59	499409,96	1304375,93	51° 32' 16,118"	39° 16' 1,316"
35757	6226	Земли населенных пунктов № 59	498959,14	1293600,85	51° 32' 4,896"	39° 6' 42,086"
35758	6227	Земли населенных пунктов № 59	498958,92	1293598,87	51° 32' 4,889"	39° 6' 41,984"
35759	6228	Земли населенных пунктов № 59	498960,91	1293598,63	51° 32' 4,954"	39° 6' 41,972"
35760	6229	Земли населенных пунктов № 59	498961,13	1293600,62	51° 32' 4,961"	39° 6' 42,075"
35761	6230	Земли населенных пунктов № 59	498959,14	1293600,85	51° 32' 4,896"	39° 6' 42,086"
35762	6231	Земли населенных пунктов № 59	498946,15	1293471,44	51° 32' 4,512"	39° 6' 35,367"
35763	6232	Земли населенных пунктов № 59	498946,04	1293469,44	51° 32' 4,509"	39° 6' 35,263"
35764	6233	Земли населенных пунктов № 59	498952,88	1293469,00	51° 32' 4,730"	39° 6' 35,243"
35765	6234	Земли населенных пунктов № 59	498952,99	1293471,08	51° 32' 4,733"	39° 6' 35,351"
35766	6235	Земли населенных пунктов № 59	498946,15	1293471,44	51° 32' 4,512"	39° 6' 35,367"
35767	6236	Земли населенных пунктов № 59	498952,34	1293542,70	51° 32' 4,692"	39° 6' 39,067"
35768	6237	Земли населенных пунктов № 59	498952,11	1293540,71	51° 32' 4,685"	39° 6' 38,963"
35769	6238	Земли населенных пунктов № 59	498954,09	1293540,48	51° 32' 4,749"	39° 6' 38,952"
35770	6239	Земли населенных пунктов № 59	498954,33	1293542,47	51° 32' 4,757"	39° 6' 39,056"
35771	6240	Земли населенных пунктов № 59	498952,34	1293542,70	51° 32' 4,692"	39° 6' 39,067"
35772	6241	Земли населенных пунктов № 59	498996,72	1294854,77	51° 32' 5,758"	39° 7' 47,155"
35773	6242	Земли населенных пунктов № 59	498995,62	1294853,09	51° 32' 5,723"	39° 7' 47,067"
35774	6243	Земли населенных пунктов № 59	498997,28	1294851,99	51° 32' 5,777"	39° 7' 47,011"
35775	6244	Земли населенных пунктов № 59	498998,38	1294853,66	51° 32' 5,813"	39° 7' 47,098"
35776	6245	Земли населенных пунктов № 59	498996,72	1294854,77	51° 32' 5,758"	39° 7' 47,155"
35777	6246	Земли населенных пунктов № 59	498924,88	1293418,93	51° 32' 3,838"	39° 6' 32,633"
35778	6247	Земли населенных пунктов № 59	498924,13	1293417,06	51° 32' 3,814"	39° 6' 32,536"
35779	6248	Земли населенных пунктов № 59	498925,98	1293416,33	51° 32' 3,874"	39° 6' 32,499"
35780	6249	Земли населенных пунктов № 59	498926,73	1293418,18	51° 32' 3,898"	39° 6' 32,595"
35781	6250	Земли населенных пунктов № 59	498924,88	1293418,93	51° 32' 3,838"	39° 6' 32,633"
35782	6251	Земли населенных пунктов № 59	498905,64	1293369,66	51° 32' 3,229"	39° 6' 30,069"
35783	6252	Земли населенных пунктов № 59	498904,89	1293367,78	51° 32' 3,205"	39° 6' 29,971"

35784	6253	Земли населенных пунктов № 59	498906,74	1293367,06	51° 32' 3,265"	39° 6' 29,935"
35785	6254	Земли населенных пунктов № 59	498907,49	1293368,91	51° 32' 3,289"	39° 6' 30,031"
35786	6255	Земли населенных пунктов № 59	498905,64	1293369,66	51° 32' 3,229"	39° 6' 30,069"
35787	6256	Земли населенных пунктов № 59	498946,07	1294769,21	51° 32' 4,144"	39° 7' 42,693"
35788	6257	Земли населенных пунктов № 59	498944,97	1294767,53	51° 32' 4,109"	39° 7' 42,605"
35789	6258	Земли населенных пунктов № 59	498946,63	1294766,43	51° 32' 4,163"	39° 7' 42,549"
35790	6259	Земли населенных пунктов № 59	498947,73	1294768,10	51° 32' 4,198"	39° 7' 42,636"
35791	6260	Земли населенных пунктов № 59	498946,07	1294769,21	51° 32' 4,144"	39° 7' 42,693"
35792	6261	Земли населенных пунктов № 59	498885,78	1293317,23	51° 32' 2,601"	39° 6' 27,340"
35793	6262	Земли населенных пунктов № 59	498885,03	1293315,36	51° 32' 2,577"	39° 6' 27,243"
35794	6263	Земли населенных пунктов № 59	498886,88	1293314,63	51° 32' 2,638"	39° 6' 27,206"
35795	6264	Земли населенных пунктов № 59	498887,63	1293316,48	51° 32' 2,661"	39° 6' 27,302"
35796	6265	Земли населенных пунктов № 59	498885,78	1293317,23	51° 32' 2,601"	39° 6' 27,340"
35797	6266	Земли населенных пунктов № 59	498864,40	1293262,40	51° 32' 1,924"	39° 6' 24,486"
35798	6267	Земли населенных пунктов № 59	498863,66	1293260,54	51° 32' 1,901"	39° 6' 24,390"
35799	6268	Земли населенных пунктов № 59	498865,52	1293259,79	51° 32' 1,961"	39° 6' 24,351"
35800	6269	Земли населенных пунктов № 59	498866,25	1293261,65	51° 32' 1,985"	39° 6' 24,448"
35801	6270	Земли населенных пунктов № 59	498864,40	1293262,40	51° 32' 1,924"	39° 6' 24,486"
35802	6271	Земли населенных пунктов № 59	498839,89	1293202,49	51° 32' 1,148"	39° 6' 21,368"
35803	6272	Земли населенных пунктов № 59	498839,14	1293200,62	51° 32' 1,124"	39° 6' 21,270"
35804	6273	Земли населенных пунктов № 59	498840,99	1293199,89	51° 32' 1,184"	39° 6' 21,233"
35805	6274	Земли населенных пунктов № 59	498841,74	1293201,74	51° 32' 1,208"	39° 6' 21,329"
35806	6275	Земли населенных пунктов № 59	498839,89	1293202,49	51° 32' 1,148"	39° 6' 21,368"
35807	6276	Земли населенных пунктов № 59	498813,92	1293143,39	51° 32' 0,324"	39° 6' 18,290"
35808	6277	Земли населенных пунктов № 59	498812,99	1293141,69	51° 32' 0,294"	39° 6' 18,202"
35809	6278	Земли населенных пунктов № 59	498819,25	1293138,31	51° 32' 0,498"	39° 6' 18,029"
35810	6279	Земли населенных пунктов № 59	498820,20	1293140,07	51° 32' 0,528"	39° 6' 18,121"
35811	6280	Земли населенных пунктов № 59	498813,92	1293143,39	51° 32' 0,324"	39° 6' 18,290"
35812	6281	Земли населенных пунктов № 59	498782,16	1293080,23	51° 31' 59,314"	39° 6' 14,999"
35813	6282	Земли населенных пунктов № 59	498781,18	1293078,49	51° 31' 59,283"	39° 6' 14,909"
35814	6283	Земли населенных пунктов № 59	498782,92	1293077,50	51° 31' 59,339"	39° 6' 14,858"
35815	6284	Земли населенных пунктов № 59	498783,90	1293079,25	51° 31' 59,370"	39° 6' 14,949"
35816	6285	Земли населенных пунктов № 59	498782,16	1293080,23	51° 31' 59,314"	39° 6' 14,999"
35817	6286	Земли населенных пунктов № 59	498753,12	1293030,59	51° 31' 58,388"	39° 6' 12,412"
35818	6287	Земли населенных пунктов № 59	498752,14	1293028,83	51° 31' 58,356"	39° 6' 12,320"
35819	6288	Земли населенных пунктов № 59	498753,88	1293027,87	51° 31' 58,413"	39° 6' 12,271"
35820	6289	Земли населенных пунктов № 59	498754,86	1293029,61	51° 31' 58,444"	39° 6' 12,362"
35821	6290	Земли населенных пунктов № 59	498753,12	1293030,59	51° 31' 58,388"	39° 6' 12,412"
35822	6291	Земли населенных пунктов № 59	499192,03	1304391,69	51° 32' 9.062"	39° 16' 2,012"
35823	6292	Земли населенных пунктов № 59	499191,85	1304391,05	51° 32' 9.056"	39° 16' 1,979"
35824	6293	Земли населенных пунктов № 59	499192,02	1304390,37	51° 32' 9.062"	39° 16' 1,944"

35825	6294	Земли населенных пунктов № 59	499192,50	1304389,89	51° 32' 9,078"	39° 16' 1,919"
35826	6295	Земли населенных пунктов № 59	499193,15	1304389,70	51° 32' 9,099"	39° 16' 1,909"
35827	6296	Земли населенных пунктов № 59	499193,82	1304389,88	51° 32' 9,120"	39° 16' 1,919"
35828	6297	Земли населенных пунктов № 59	499194,30	1304390,36	51° 32' 9,136"	39° 16' 1,944"
35829	6298	Земли населенных пунктов № 59	499194,49	1304391,02	51° 32' 9,142"	39° 16' 1,979"
35830	6299	Земли населенных пунктов № 59	499194,31	1304391,68	51° 32' 9,136"	39° 16' 2,013"
35831	6300	Земли населенных пунктов № 59	499193,84	1304392,16	51° 32' 9,120"	39° 16' 2,038"
35832	6301	Земли населенных пунктов № 59	499193,18	1304392,34	51° 32' 9,099"	39° 16' 2,047"
35833	6302	Земли населенных пунктов № 59	499192,52	1304392,17	51° 32' 9,078"	39° 16' 2,037"
35834	6303	Земли населенных пунктов № 59	499192,03	1304391,69	51° 32' 9,062"	39° 16' 2,012"
35835	6304	Земли населенных пунктов № 59	498719,17	1292972,98	51° 31' 57,305"	39° 6' 9,408"
35836	6305	Земли населенных пунктов № 59	498718,18	1292971,23	51° 31' 57,274"	39° 6' 9,317"
35837	6306	Земли населенных пунктов № 59	498719,93	1292970,26	51° 31' 57,330"	39° 6' 9,267"
35838	6307	Земли населенных пунктов № 59	498720,91	1292971,99	51° 31' 57,362"	39° 6' 9,358"
35839	6308	Земли населенных пунктов № 59	498719,17	1292972,98	51° 31' 57,305"	39° 6' 9,408"
35840	6309	Земли населенных пунктов № 59	498687,05	1292917,76	51° 31' 56,281"	39° 6' 6,529"
35841	6310	Земли населенных пунктов № 59	498686,07	1292916,02	51° 31' 56,250"	39° 6' 6,439"
35842	6311	Земли населенных пунктов № 59	498687,81	1292915,03	51° 31' 56,306"	39° 6' 6,388"
35843	6312	Земли населенных пунктов № 59	498688,79	1292916,78	51° 31' 56,338"	39° 6' 6,479"
35844	6313	Земли населенных пунктов № 59	498687,05	1292917,76	51° 31' 56,281"	39° 6' 6,529"
35845	6314	Земли населенных пунктов № 59	498662,45	1292882,88	51° 31' 55,494"	39° 6' 4,709"
35846	6315	Земли населенных пунктов № 59	498660,83	1292881,71	51° 31' 55,442"	39° 6' 4,648"
35847	6316	Земли населенных пунктов № 59	498664,80	1292876,39	51° 31' 55,572"	39° 6' 4,374"
35848	6317	Земли населенных пунктов № 59	498666,38	1292877,45	51° 31' 55,623"	39° 6' 4,429"
35849	6318	Земли населенных пунктов № 59	498662,45	1292882,88	51° 31' 55,494"	39° 6' 4,709"
35850	6319	Земли населенных пунктов № 59	498614,80	1292842,17	51° 31' 53,964"	39° 6' 2,577"
35851	6320	Земли населенных пунктов № 59	498613,15	1292841,05	51° 31' 53,911"	39° 6' 2,518"
35852	6321	Земли населенных пунктов № 59	498614,28	1292839,40	51° 31' 53,948"	39° 6' 2,433"
35853	6322	Земли населенных пунктов № 59	498615,94	1292840,53	51° 31' 54,001"	39° 6' 2,492"
35854	6323	Земли населенных пунктов № 59	498614,80	1292842,17	51° 31' 53,964"	39° 6' 2,577"
35855	6324	Земли населенных пунктов № 59	498569,54	1292809,32	51° 31' 52,508"	39° 6' 0,853"
35856	6325	Земли населенных пунктов № 59	498567,89	1292808,19	51° 31' 52,455"	39° 6' 0,793"
35857	6326	Земли населенных пунктов № 59	498569,02	1292806,53	51° 31' 52,492"	39° 6' 0,708"
35858	6327	Земли населенных пунктов № 59	498570,66	1292807,67	51° 31' 52,545"	39° 6' 0,768"
35859	6328	Земли населенных пунктов № 59	498569,54	1292809,32	51° 31' 52,508"	39° 6' 0,853"
35860	6329	Земли населенных пунктов № 59	498554,18	1292809,03	51° 31' 52,012"	39° 6' 0,831"
35861	6330	Земли населенных пунктов № 59	498553,49	1292802,20	51° 31' 51,991"	39° 6' 0,476"
35862	6331	Земли населенных пунктов № 59	498559,43	1292801,89	51° 31' 52,184"	39° 6' 0,463"
35863	6332	Земли населенных пунктов № 59	498560,09	1292807,70	51° 31' 52,203"	39° 6' 0,764"
35864	6333	Земли населенных пунктов № 59	498554,18	1292809,03	51° 31' 52,012"	39° 6' 0,831"
35865	6334	Земли населенных пунктов № 59	498531,84	1292781,47	51° 31' 51,296"	39° 5' 59,392"

35866	6335	Земли населенных пунктов № 59	498526,29	1292776,93	51° 31' 51,118"	39° 5' 59,153"
35867	6336	Земли населенных пунктов № 59	498527,56	1292775,38	51° 31' 51,160"	39° 5' 59,074"
35868	6337	Земли населенных пунктов № 59	498533,03	1292779,98	51° 31' 51,335"	39° 5' 59,315"
35869	6338	Земли населенных пунктов № 59	498531,84	1292781,47	51° 31' 51,296"	39° 5' 59,392"
35870	6339	Земли населенных пунктов № 59	498524,33	1292753,63	51° 31' 51,061"	39° 5' 57,944"
35871	6340	Земли населенных пунктов № 59	498523,33	1292753,63	51° 31' 51,029"	39° 5' 57,944"
35872	6341	Земли населенных пунктов № 59	498523,33	1292752,63	51° 31' 51,029"	39° 5' 57,892"
35873	6342	Земли населенных пунктов № 59	498524,33	1292752,63	51° 31' 51,061"	39° 5' 57,892"
35874	6343	Земли населенных пунктов № 59	498524,33	1292753,63	51° 31' 51,061"	39° 5' 57,944"
35875	6344	Земли населенных пунктов № 59	498999,31	1304405,71	51° 32' 2,822"	39° 16' 2,632"
35876	6345	Земли населенных пунктов № 59	498999,13	1304405,05	51° 32' 2,816"	39° 16' 2,598"
35877	6346	Земли населенных пунктов № 59	498999,30	1304404,39	51° 32' 2,822"	39° 16' 2,564"
35878	6347	Земли населенных пунктов № 59	498999,78	1304403,90	51° 32' 2,838"	39° 16' 2,539"
35879	6348	Земли населенных пунктов № 59	499000,43	1304403,72	51° 32' 2,859"	39° 16' 2,530"
35880	6349	Земли населенных пунктов № 59	499001,10	1304403,89	51° 32' 2,880"	39° 16' 2,539"
35881	6350	Земли населенных пунктов № 59	499001,58	1304404,37	51° 32' 2,896"	39° 16' 2,564"
35882	6351	Земли населенных пунктов № 59	499001,77	1304405,03	51° 32' 2,902"	39° 16' 2,599"
35883	6352	Земли населенных пунктов № 59	499001,59	1304405,69	51° 32' 2,896"	39° 16' 2,633"
35884	6353	Земли населенных пунктов № 59	499001,12	1304406,17	51° 32' 2,880"	39° 16' 2,657"
35885	6354	Земли населенных пунктов № 59	499000,46	1304406,36	51° 32' 2,859"	39° 16' 2,667"
35886	6355	Земли населенных пунктов № 59	498999,80	1304406,18	51° 32' 2,837"	39° 16' 2,657"
35887	6356	Земли населенных пунктов № 59	498999,31	1304405,71	51° 32' 2,822"	39° 16' 2,632"
35888	6357	Земли населенных пунктов № 59	498522,55	1292774,91	51° 31' 50,998"	39° 5' 59,047"
35889	6358	Земли населенных пунктов № 59	498520,15	1292773,50	51° 31' 50,920"	39° 5' 58,973"
35890	6359	Земли населенных пунктов № 59	498521,69	1292771,10	51° 31' 50,971"	39° 5' 58,849"
35891	6360	Земли населенных пунктов № 59	498524,13	1292772,52	51° 31' 51,049"	39° 5' 58,924"
35892	6361	Земли населенных пунктов № 59	498522,55	1292774,91	51° 31' 50,998"	39° 5' 59,047"
35893	6362	Земли населенных пунктов № 59	498515,62	1292612,83	51° 31' 50,818"	39° 5' 50,636"
35894	6363	Земли населенных пунктов № 59	498514,62	1292612,83	51° 31' 50,785"	39° 5' 50,636"
35895	6364	Земли населенных пунктов № 59	498514,62	1292611,83	51° 31' 50,786"	39° 5' 50,584"
35896	6365	Земли населенных пунктов № 59	498515,62	1292611,83	51° 31' 50,818"	39° 5' 50,585"
35897	6366	Земли населенных пунктов № 59	498515,62	1292612,83	51° 31' 50,818"	39° 5' 50,636"
35898	6367	Земли населенных пунктов № 59	498513,39	1292816,50	51° 31' 50,690"	39° 6' 1,201"
35899	6368	Земли населенных пунктов № 59	498508,31	1292806,52	51° 31' 50,528"	39° 6' 0,680"
35900	6369	Земли населенных пунктов № 59	498513,38	1292804,14	51° 31' 50,693"	39° 6' 0,559"
35901	6370	Земли населенных пунктов № 59	498517,54	1292814,68	51° 31' 50,825"	39° 6' 1,108"
35902	6371	Земли населенных пунктов № 59	498513,39	1292816,50	51° 31' 50,690"	39° 6' 1,201"
35903	6372	Земли населенных пунктов № 59	498506,18	1292561,28	51° 31' 50,526"	39° 5' 47,958"
35904	6373	Земли населенных пунктов № 59	498505,18	1292561,27	51° 31' 50,494"	39° 5' 47,957"
35905	6374	Земли населенных пунктов № 59	498505,18	1292560,27	51° 31' 50,494"	39° 5' 47,905"
35906	6375	Земли населенных пунктов № 59	498506,18	1292560,28	51° 31' 50,526"	39° 5' 47,906"

35907	6376	Земли населенных пунктов № 59	498506,18	1292561,28	51° 31' 50,526"	39° 5' 47,958"
35908	6377	Земли населенных пунктов № 59	498500,17	1292764,75	51° 31' 50,276"	39° 5' 58,510"
35909	6378	Земли населенных пунктов № 59	498496,23	1292755,12	51° 31' 50,151"	39° 5' 58,009"
35910	6379	Земли населенных пунктов № 59	498507,73	1292750,70	51° 31' 50,525"	39° 5' 57,785"
35911	6380	Земли населенных пунктов № 59	498512,89	1292760,93	51° 31' 50,689"	39° 5' 58,318"
35912	6381	Земли населенных пунктов № 59	498500,17	1292764,75	51° 31' 50,276"	39° 5' 58,510"
35913	6382	Земли населенных пунктов № 59	498496,04	1292763,24	51° 31' 50,143"	39° 5' 58,430"
35914	6383	Земли населенных пунктов № 59	498495,04	1292763,24	51° 31' 50,111"	39° 5' 58,430"
35915	6384	Земли населенных пунктов № 59	498495,04	1292762,24	51° 31' 50,111"	39° 5' 58,378"
35916	6385	Земли населенных пунктов № 59	498496,04	1292762,24	51° 31' 50,143"	39° 5' 58,378"
35917	6386	Земли населенных пунктов № 59	498496,04	1292763,24	51° 31' 50,143"	39° 5' 58,430"
35918	6387	Земли населенных пунктов № 59	498479,37	1292806,08	51° 31' 49,592"	39° 6' 0,645"
35919	6388	Земли населенных пунктов № 59	498478,91	1292805,18	51° 31' 49,577"	39° 6' 0,598"
35920	6389	Земли населенных пунктов № 59	498479,81	1292804,74	51° 31' 49,607"	39° 6' 0,576"
35921	6390	Земли населенных пунктов № 59	498480,26	1292805,63	51° 31' 49,621"	39° 6' 0,622"
35922	6391	Земли населенных пунктов № 59	498479,37	1292806,08	51° 31' 49,592"	39° 6' 0,645"
35923	6392	Земли населенных пунктов № 59	498475,57	1292807,86	51° 31' 49,469"	39° 6' 0,736"
35924	6393	Земли населенных пунктов № 59	498475,18	1292806,95	51° 31' 49,456"	39° 6' 0,689"
35925	6394	Земли населенных пунктов № 59	498476,09	1292806,54	51° 31' 49,486"	39° 6' 0,668"
35926	6395	Земли населенных пунктов № 59	498476,49	1292807,46	51° 31' 49,498"	39° 6' 0,715"
35927	6396	Земли населенных пунктов № 59	498475,57	1292807,86	51° 31' 49,469"	39° 6' 0,736"
35928	6397	Земли населенных пунктов № 59	498807,38	1304419,69	51° 31' 56,607"	39° 16' 3,251"
35929	6398	Земли населенных пунктов № 59	498807,20	1304419,03	51° 31' 56,602"	39° 16' 3,217"
35930	6399	Земли населенных пунктов № 59	498807,37	1304418,37	51° 31' 56,607"	39° 16' 3,182"
35931	6400	Земли населенных пунктов № 59	498807,85	1304417,88	51° 31' 56,623"	39° 16' 3,158"
35932	6401	Земли населенных пунктов № 59	498808,50	1304417,70	51° 31' 56,644"	39° 16' 3,148"
35933	6402	Земли населенных пунктов № 59	498809,17	1304417,87	51° 31' 56,666"	39° 16' 3,157"
35934	6403	Земли населенных пунктов № 59	498809,65	1304418,34	51° 31' 56,681"	39° 16' 3,182"
35935	6404	Земли населенных пунктов № 59	498809,84	1304419,00	51° 31' 56,687"	39° 16' 3,216"
35936	6405	Земли населенных пунктов № 59	498809,66	1304419,66	51° 31' 56,681"	39° 16' 3,251"
35937	6406	Земли населенных пунктов № 59	498809,19	1304420,15	51° 31' 56,666"	39° 16' 3,276"
35938	6407	Земли населенных пунктов № 59	498808,53	1304420,34	51° 31' 56,644"	39° 16' 3,285"
35939	6408	Земли населенных пунктов № 59	498807,87	1304420,16	51° 31' 56,623"	39° 16' 3,276"
35940	6409	Земли населенных пунктов № 59	498807,38	1304419,69	51° 31' 56,607"	39° 16' 3,251"
35941	6410	Земли населенных пунктов № 59	498644,14	1304431,23	51° 31' 51,322"	39° 16' 3,759"
35942	6411	Земли населенных пунктов № 59	498643,96	1304430,57	51° 31' 51,316"	39° 16' 3,725"
35943	6412	Земли населенных пунктов № 59	498644,13	1304429,91	51° 31' 51,322"	39° 16' 3,690"
35944	6413	Земли населенных пунктов № 59	498644,60	1304429,43	51° 31' 51,338"	39° 16' 3,666"
35945	6414	Земли населенных пунктов № 59	498645,26	1304429,24	51° 31' 51,359"	39° 16' 3,656"
35946	6415	Земли населенных пунктов № 59	498645,92	1304429,41	51° 31' 51,380"	39° 16' 3,665"
35947	6416	Земли населенных пунктов № 59	498646,41	1304429,89	51° 31' 51,396"	39° 16' 3,690"

35948	6417	Земли населенных пунктов № 59	498646,60	1304430,55	51° 31' 51,402"	39° 16' 3,725"
35949	6418	Земли населенных пунктов № 59	498646,42	1304431,21	51° 31' 51,396"	39° 16' 3,759"
35950	6419	Земли населенных пунктов № 59	498645,95	1304431,69	51° 31' 51,380"	39° 16' 3,784"
35951	6420	Земли населенных пунктов № 59	498645,29	1304431,88	51° 31' 51,359"	39° 16' 3,793"
35952	6421	Земли населенных пунктов № 59	498644,63	1304431,71	51° 31' 51,338"	39° 16' 3,784"
35953	6422	Земли населенных пунктов № 59	498644,14	1304431,23	51° 31' 51,322"	39° 16' 3,759"
35954	6423	Земли населенных пунктов № 59	498315,32	1297902,71	51° 31' 42,812"	39° 10' 24,942"
35955	6424	Земли населенных пунктов № 59	498315,27	1297901,71	51° 31' 42,810"	39° 10' 24,891"
35956	6425	Земли населенных пунктов № 59	498316,27	1297901,67	51° 31' 42,843"	39° 10' 24,889"
35957	6426	Земли населенных пунктов № 59	498316,31	1297902,67	51° 31' 42,844"	39° 10' 24,941"
35958	6427	Земли населенных пунктов № 59	498315,32	1297902,71	51° 31' 42,812"	39° 10' 24,942"
35959	6428	Земли населенных пунктов № 59	498302,32	1297945,74	51° 31' 42,378"	39° 10' 27,168"
35960	6429	Земли населенных пунктов № 59	498301,32	1297945,74	51° 31' 42,345"	39° 10' 27,168"
35961	6430	Земли населенных пунктов № 59	498301,32	1297944,74	51° 31' 42,346"	39° 10' 27,116"
35962	6431	Земли населенных пунктов № 59	498302,32	1297944,74	51° 31' 42,378"	39° 10' 27,116"
35963	6432	Земли населенных пунктов № 59	498302,32	1297945,74	51° 31' 42,378"	39° 10' 27,168"
35964	6433	Земли населенных пунктов № 59	498178,59	1296222,88	51° 31' 38,892"	39° 8' 57,744"
35965	6434	Земли населенных пунктов № 59	498177,59	1296222,88	51° 31' 38,859"	39° 8' 57,743"
35966	6435	Земли населенных пунктов № 59	498177,59	1296221,88	51° 31' 38,860"	39° 8' 57,691"
35967	6436	Земли населенных пунктов № 59	498178,59	1296221,88	51° 31' 38,892"	39° 8' 57,692"
35968	6437	Земли населенных пунктов № 59	498178,59	1296222,88	51° 31' 38,892"	39° 8' 57,744"
35969	6438	Земли населенных пунктов № 59	498170,24	1296203,07	51° 31' 38,627"	39° 8' 56,712"
35970	6439	Земли населенных пунктов № 59	498169,05	1296202,70	51° 31' 38,589"	39° 8' 56,692"
35971	6440	Земли населенных пунктов № 59	498170,82	1296197,27	51° 31' 38,648"	39° 8' 56,412"
35972	6441	Земли населенных пунктов № 59	498171,97	1296197,64	51° 31' 38,685"	39° 8' 56,431"
35973	6442	Земли населенных пунктов № 59	498170,24	1296203,07	51° 31' 38,627"	39° 8' 56,712"
35974	6443	Земли населенных пунктов № 59	498150,25	1296250,13	51° 31' 37,966"	39° 8' 59,144"
35975	6444	Земли населенных пунктов № 59	498148,41	1296249,35	51° 31' 37,907"	39° 8' 59,102"
35976	6445	Земли населенных пунктов № 59	498149,21	1296247,52	51° 31' 37,934"	39° 8' 59,008"
35977	6446	Земли населенных пунктов № 59	498151,05	1296248,30	51° 31' 37,993"	39° 8' 59,049"
35978	6447	Земли населенных пунктов № 59	498150,25	1296250,13	51° 31' 37,966"	39° 8' 59,144"
35979	6448	Земли населенных пунктов № 59	498141,93	1296393,11	51° 31' 37,655"	39° 9' 6,556"
35980	6449	Земли населенных пунктов № 59	498139,15	1296392,25	51° 31' 37,566"	39° 9' 6,510"
35981	6450	Земли населенных пунктов № 59	498140,11	1296389,64	51° 31' 37,597"	39° 9' 6,375"
35982	6451	Земли населенных пунктов № 59	498142,72	1296390,25	51° 31' 37,681"	39° 9' 6,408"
35983	6452	Земли населенных пунктов № 59	498141,93	1296393,11	51° 31' 37,655"	39° 9' 6,556"
35984	6453	Земли населенных пунктов № 59	498469,61	1304443,91	51° 31' 45,671"	39° 16' 4,319"
35985	6454	Земли населенных пунктов № 59	498469,41	1304443,26	51° 31' 45,665"	39° 16' 4,286"
35986	6455	Земли населенных пунктов № 59	498469,60	1304442,59	51° 31' 45,671"	39° 16' 4,251"
35987	6456	Земли населенных пунктов № 59	498470,06	1304442,11	51° 31' 45,686"	39° 16' 4,226"
35988	6457	Земли населенных пунктов № 59	498470,72	1304441,92	51° 31' 45,707"	39° 16' 4,217"

35989	6458	Земли населенных пунктов № 59	498471,38	1304442,10	51° 31' 45,729"	39° 16' 4,227"
35990	6459	Земли населенных пунктов № 59	498471,87	1304442,57	51° 31' 45,744"	39° 16' 4,251"
35991	6460	Земли населенных пунктов № 59	498472,05	1304443,23	51° 31' 45,750"	39° 16' 4,286"
35992	6461	Земли населенных пунктов № 59	498471,88	1304443,89	51° 31' 45,744"	39° 16' 4,320"
35993	6462	Земли населенных пунктов № 59	498471,40	1304444,38	51° 31' 45,729"	39° 16' 4,345"
35994	6463	Земли населенных пунктов № 59	498470,75	1304444,56	51° 31' 45,707"	39° 16' 4,354"
35995	6464	Земли населенных пунктов № 59	498470,08	1304444,39	51° 31' 45,686"	39° 16' 4,345"
35996	6465	Земли населенных пунктов № 59	498469,61	1304443,91	51° 31' 45,671"	39° 16' 4,319"
35997	6466	Земли населенных пунктов № 59	498132,58	1296292,36	51° 31' 37,382"	39° 9' 1,326"
35998	6467	Земли населенных пунктов № 59	498130,92	1296291,79	51° 31' 37,329"	39° 9' 1,295"
35999	6468	Земли населенных пунктов № 59	498132,97	1296285,78	51° 31' 37,397"	39° 9' 0,985"
36000	6469	Земли населенных пунктов № 59	498134,58	1296286,43	51° 31' 37,449"	39° 9' 1,019"
36001	6470	Земли населенных пунктов № 59	498132,58	1296292,36	51° 31' 37,382"	39° 9' 1,326"
36002	6471	Земли населенных пунктов № 59	498099,73	1296495,15	51° 31' 36,259"	39° 9' 11,829"
36003	6472	Земли населенных пунктов № 59	498098,73	1296495,15	51° 31' 36,227"	39° 9' 11,828"
36004	6473	Земли населенных пунктов № 59	498098,73	1296494,15	51° 31' 36,227"	39° 9' 11,777"
36005	6474	Земли населенных пунктов № 59	498099,73	1296494,15	51° 31' 36,260"	39° 9' 11,777"
36006	6475	Земли населенных пунктов № 59	498099,73	1296495,15	51° 31' 36,259"	39° 9' 11,829"
36007	6476	Земли населенных пунктов № 59	498103,10	1298327,91	51° 31' 35,815"	39° 10' 46,893"
36008	6477	Земли населенных пунктов № 59	498102,23	1298327,42	51° 31' 35,787"	39° 10' 46,867"
36009	6478	Земли населенных пунктов № 59	498102,72	1298326,55	51° 31' 35,803"	39° 10' 46,822"
36010	6479	Земли населенных пунктов № 59	498103,59	1298327,04	51° 31' 35,831"	39° 10' 46,848"
36011	6480	Земли населенных пунктов № 59	498103,10	1298327,91	51° 31' 35,815"	39° 10' 46,893"
36012	6481	Земли населенных пунктов № 59	497994,00	1296584,97	51° 31' 32,812"	39° 9' 16,437"
36013	6482	Земли населенных пунктов № 59	497992,18	1296584,05	51° 31' 32,754"	39° 9' 16,389"
36014	6483	Земли населенных пунктов № 59	497995,63	1296576,95	51° 31' 32,867"	39° 9' 16,022"
36015	6484	Земли населенных пунктов № 59	497997,44	1296577,80	51° 31' 32,926"	39° 9' 16,067"
36016	6485	Земли населенных пунктов № 59	497994,00	1296584,97	51° 31' 32,812"	39° 9' 16,437"
36017	6486	Земли населенных пунктов № 59	498294,16	1304456,66	51° 31' 39,990"	39° 16' 4,883"
36018	6487	Земли населенных пунктов № 59	498293,97	1304456,01	51° 31' 39,984"	39° 16' 4,850"
36019	6488	Земли населенных пунктов № 59	498294,15	1304455,35	51° 31' 39,990"	39° 16' 4,815"
36020	6489	Земли населенных пунктов № 59	498294,62	1304454,86	51° 31' 40,006"	39° 16' 4,790"
36021	6490	Земли населенных пунктов № 59	498295,28	1304454,67	51° 31' 40,027"	39° 16' 4,781"
36022	6491	Земли населенных пунктов № 59	498295,94	1304454,85	51° 31' 40,048"	39° 16' 4,790"
36023	6492	Земли населенных пунктов № 59	498296,43	1304455,32	51° 31' 40,064"	39° 16' 4,815"
36024	6493	Земли населенных пунктов № 59	498296,61	1304455,98	51° 31' 40,070"	39° 16' 4,849"
36025	6494	Земли населенных пунктов № 59	498296,44	1304456,64	51° 31' 40,064"	39° 16' 4,883"
36026	6495	Земли населенных пунктов № 59	498295,96	1304457,13	51° 31' 40,048"	39° 16' 4,909"
36027	6496	Земли населенных пунктов № 59	498295,31	1304457,31	51° 31' 40,027"	39° 16' 4,917"
36028	6497	Земли населенных пунктов № 59	498294,64	1304457,14	51° 31' 40,005"	39° 16' 4,909"
36029	6498	Земли населенных пунктов № 59	498294,16	1304456,66	51° 31' 39,990"	39° 16' 4,883"

36030	6499	Земли населенных пунктов № 59	497969,81	1296631,34	51° 31' 32,016"	39° 9' 18,831"
36031	6500	Земли населенных пунктов № 59	497968,00	1296630,49	51° 31' 31,957"	39° 9' 18,786"
36032	6501	Земли населенных пунктов № 59	497968,85	1296628,68	51° 31' 31,985"	39° 9' 18,693"
36033	6502	Земли населенных пунктов № 59	497970,66	1296629,53	51° 31' 32,044"	39° 9' 18,737"
36034	6503	Земли населенных пунктов № 59	497969,81	1296631,34	51° 31' 32,016"	39° 9' 18,831"
36035	6504	Земли населенных пунктов № 59	497964,88	1296706,57	51° 31' 31,834"	39° 9' 22,731"
36036	6505	Земли населенных пунктов № 59	497964,00	1296706,09	51° 31' 31,805"	39° 9' 22,705"
36037	6506	Земли населенных пунктов № 59	497964,49	1296705,21	51° 31' 31,822"	39° 9' 22,660"
36038	6507	Земли населенных пунктов № 59	497965,36	1296705,70	51° 31' 31,850"	39° 9' 22,685"
36039	6508	Земли населенных пунктов № 59	497964,88	1296706,57	51° 31' 31,834"	39° 9' 22,731"
36040	6509	Земли населенных пунктов № 59	497995,30	1297582,31	51° 31' 32,555"	39° 10' 8,167"
36041	6510	Земли населенных пунктов № 59	497994,59	1297581,60	51° 31' 32,532"	39° 10' 8,130"
36042	6511	Земли населенных пунктов № 59	497995,30	1297580,89	51° 31' 32,556"	39° 10' 8,094"
36043	6512	Земли населенных пунктов № 59	497996,00	1297581,60	51° 31' 32,578"	39° 10' 8,131"
36044	6513	Земли населенных пунктов № 59	497995,30	1297582,31	51° 31' 32,555"	39° 10' 8,167"
36045	6514	Земли населенных пунктов № 59	497938,05	1296692,86	51° 31' 30,970"	39° 9' 22,007"
36046	6515	Земли населенных пунктов № 59	497936,24	1296692,01	51° 31' 30,912"	39° 9' 21,962"
36047	6516	Земли населенных пунктов № 59	497937,09	1296690,20	51° 31' 30,940"	39° 9' 21,868"
36048	6517	Земли населенных пунктов № 59	497938,90	1296691,05	51° 31' 30,998"	39° 9' 21,913"
36049	6518	Земли населенных пунктов № 59	497938,05	1296692,86	51° 31' 30,970"	39° 9' 22,007"
36050	6519	Земли населенных пунктов № 59	497910,35	1296747,31	51° 31' 30,057"	39° 9' 24,818"
36051	6520	Земли населенных пунктов № 59	497908,54	1296746,46	51° 31' 29,999"	39° 9' 24,772"
36052	6521	Земли населенных пунктов № 59	497909,39	1296744,65	51° 31' 30,027"	39° 9' 24,679"
36053	6522	Земли населенных пунктов № 59	497911,20	1296745,50	51° 31' 30,085"	39° 9' 24,724"
36054	6523	Земли населенных пунктов № 59	497910,35	1296747,31	51° 31' 30,057"	39° 9' 24,818"
36055	6524	Земли населенных пунктов № 59	497882,98	1296800,79	51° 31' 29,156"	39° 9' 27,578"
36056	6525	Земли населенных пунктов № 59	497881,17	1296799,94	51° 31' 29,098"	39° 9' 27,533"
36057	6526	Земли населенных пунктов № 59	497882,02	1296798,13	51° 31' 29,126"	39° 9' 27,440"
36058	6527	Земли населенных пунктов № 59	497883,83	1296798,98	51° 31' 29,184"	39° 9' 27,485"
36059	6528	Земли населенных пунктов № 59	497882,98	1296800,79	51° 31' 29,156"	39° 9' 27,578"
36060	6529	Земли населенных пунктов № 59	497705,80	1292578,78	51° 31' 24,625"	39° 5' 48,518"
36061	6530	Земли населенных пунктов № 59	497704,83	1292578,53	51° 31' 24,594"	39° 5' 48,505"
36062	6531	Земли населенных пунктов № 59	497705,07	1292577,56	51° 31' 24,602"	39° 5' 48,454"
36063	6532	Земли населенных пунктов № 59	497706,04	1292577,81	51° 31' 24,633"	39° 5' 48,468"
36064	6533	Земли населенных пунктов № 59	497705,80	1292578,78	51° 31' 24,625"	39° 5' 48,518"
36065	6534	Земли населенных пунктов № 59	497857,87	1296849,44	51° 31' 28,329"	39° 9' 30,090"
36066	6535	Земли населенных пунктов № 59	497856,06	1296848,59	51° 31' 28,271"	39° 9' 30,045"
36067	6536	Земли населенных пунктов № 59	497856,91	1296846,78	51° 31' 28,299"	39° 9' 29,951"
36068	6537	Земли населенных пунктов № 59	497858,72	1296847,63	51° 31' 28,357"	39° 9' 29,996"
36069	6538	Земли населенных пунктов № 59	497857,87	1296849,44	51° 31' 28,329"	39° 9' 30,090"
36070	6539	Земли населенных пунктов № 59	497830,15	1296903,69	51° 31' 27,416"	39° 9' 32,890"

36071	6540	Земли населенных пунктов № 59	497828,34	1296902,84	51° 31' 27,358"	39° 9' 32,845"
36072	6541	Земли населенных пунктов № 59	497829,19	1296901,03	51° 31' 27,386"	39° 9' 32,752"
36073	6542	Земли населенных пунктов № 59	497831,00	1296901,88	51° 31' 27,444"	39° 9' 32,797"
36074	6543	Земли населенных пунктов № 59	497830,15	1296903,69	51° 31' 27,416"	39° 9' 32,890"
36075	6544	Земли населенных пунктов № 59	498135,70	1304468,29	51° 31' 34,859"	39° 16' 5,398"
36076	6545	Земли населенных пунктов № 59	498135,51	1304467,63	51° 31' 34,853"	39° 16' 5,364"
36077	6546	Земли населенных пунктов № 59	498135,69	1304466,97	51° 31' 34,860"	39° 16' 5,330"
36078	6547	Земли населенных пунктов № 59	498136,16	1304466,48	51° 31' 34,875"	39° 16' 5,305"
36079	6548	Земли населенных пунктов № 59	498136,82	1304466,30	51° 31' 34,896"	39° 16' 5,296"
36080	6549	Земли населенных пунктов № 59	498137,48	1304466,47	51° 31' 34,918"	39° 16' 5,305"
36081	6550	Земли населенных пунктов № 59	498137,97	1304466,94	51° 31' 34,933"	39° 16' 5,330"
36082	6551	Земли населенных пунктов № 59	498138,15	1304467,60	51° 31' 34,939"	39° 16' 5,364"
36083	6552	Земли населенных пунктов № 59	498137,98	1304468,26	51° 31' 34,933"	39° 16' 5,398"
36084	6553	Земли населенных пунктов № 59	498137,50	1304468,75	51° 31' 34,918"	39° 16' 5,423"
36085	6554	Земли населенных пунктов № 59	498136,84	1304468,94	51° 31' 34,896"	39° 16' 5,433"
36086	6555	Земли населенных пунктов № 59	498136,18	1304468,76	51° 31' 34,875"	39° 16' 5,423"
36087	6556	Земли населенных пунктов № 59	498135,70	1304468,29	51° 31' 34,859"	39° 16' 5,398"
36088	6557	Земли населенных пунктов № 59	497805,15	1296952,05	51° 31' 26,593"	39° 9' 35,387"
36089	6558	Земли населенных пунктов № 59	497803,34	1296951,20	51° 31' 26,534"	39° 9' 35,342"
36090	6559	Земли населенных пунктов № 59	497804,19	1296949,39	51° 31' 26,562"	39° 9' 35,248"
36091	6560	Земли населенных пунктов № 59	497806,00	1296950,24	51° 31' 26,621"	39° 9' 35,293"
36092	6561	Земли населенных пунктов № 59	497805,15	1296952,05	51° 31' 26,593"	39° 9' 35,387"
36093	6562	Земли населенных пунктов № 59	497869,73	1298769,21	51° 31' 28,128"	39° 11' 9,667"
36094	6563	Земли населенных пунктов № 59	497868,73	1298769,21	51° 31' 28,096"	39° 11' 9,666"
36095	6564	Земли населенных пунктов № 59	497868,73	1298768,21	51° 31' 28,096"	39° 11' 9,614"
36096	6565	Земли населенных пунктов № 59	497869,73	1298768,21	51° 31' 28,128"	39° 11' 9,614"
36097	6566	Земли населенных пунктов № 59	497869,73	1298769,21	51° 31' 28,128"	39° 11' 9,667"
36098	6567	Земли населенных пунктов № 59	497778,34	1297004,20	51° 31' 25,710"	39° 9' 38,078"
36099	6568	Земли населенных пунктов № 59	497776,53	1297003,35	51° 31' 25,651"	39° 9' 38,033"
36100	6569	Земли населенных пунктов № 59	497777,38	1297001,54	51° 31' 25,679"	39° 9' 37,940"
36101	6570	Земли населенных пунктов № 59	497779,19	1297002,39	51° 31' 25,738"	39° 9' 37,985"
36102	6571	Земли населенных пунктов № 59	497778,34	1297004,20	51° 31' 25,710"	39° 9' 38,078"
36103	6572	Земли населенных пунктов № 59	497750,80	1297057,52	51° 31' 24,803"	39° 9' 40,831"
36104	6573	Земли населенных пунктов № 59	497748,99	1297056,67	51° 31' 24,744"	39° 9' 40,786"
36105	6574	Земли населенных пунктов № 59	497749,84	1297054,86	51° 31' 24,772"	39° 9' 40,692"
36106	6575	Земли населенных пунктов № 59	497751,65	1297055,71	51° 31' 24,831"	39° 9' 40,737"
36107	6576	Земли населенных пунктов № 59	497750,80	1297057,52	51° 31' 24,803"	39° 9' 40,831"
36108	6577	Земли населенных пунктов № 59	497730,52	1297150,46	51° 31' 24,119"	39° 9' 45,641"
36109	6578	Земли населенных пунктов № 59	497729,52	1297150,46	51° 31' 24,086"	39° 9' 45,640"
36110	6579	Земли населенных пунктов № 59	497729,52	1297149,46	51° 31' 24,086"	39° 9' 45,589"
36111	6580	Земли населенных пунктов № 59	497730,52	1297149,46	51° 31' 24,119"	39° 9' 45,589"

36112	6581	Земли населенных пунктов № 59	497730,52	1297150,46	51° 31' 24,119"	39° 9' 45,641"
36113	6582	Земли населенных пунктов № 59	497724,14	1297109,78	51° 31' 23,924"	39° 9' 43,528"
36114	6583	Земли населенных пунктов № 59	497722,33	1297108,93	51° 31' 23,866"	39° 9' 43,483"
36115	6584	Земли населенных пунктов № 59	497723,18	1297107,12	51° 31' 23,894"	39° 9' 43,390"
36116	6585	Земли населенных пунктов № 59	497724,99	1297107,97	51° 31' 23,952"	39° 9' 43,435"
36117	6586	Земли населенных пунктов № 59	497724,14	1297109,78	51° 31' 23,924"	39° 9' 43,528"
36118	6587	Земли населенных пунктов № 59	497716,34	1297180,80	51° 31' 23,651"	39° 9' 47,208"
36119	6588	Земли населенных пунктов № 59	497712,34	1297178,76	51° 31' 23,522"	39° 9' 47,100"
36120	6589	Земли населенных пунктов № 59	497717,23	1297170,14	51° 31' 23,683"	39° 9' 46,655"
36121	6590	Земли населенных пунктов № 59	497720,94	1297172,39	51° 31' 23,802"	39° 9' 46,774"
36122	6591	Земли населенных пунктов № 59	497716,34	1297180,80	51° 31' 23,651"	39° 9' 47,208"
36123	6592	Земли населенных пунктов № 59	497705,76	1297185,35	51° 31' 23,307"	39° 9' 47,439"
36124	6593	Земли населенных пунктов № 59	497704,76	1297185,35	51° 31' 23,275"	39° 9' 47,438"
36125	6594	Земли населенных пунктов № 59	497704,76	1297184,35	51° 31' 23,275"	39° 9' 47,387"
36126	6595	Земли населенных пунктов № 59	497705,76	1297184,35	51° 31' 23,307"	39° 9' 47,387"
36127	6596	Земли населенных пунктов № 59	497705,76	1297185,35	51° 31' 23,307"	39° 9' 47,439"
36128	6597	Земли населенных пунктов № 59	497693,63	1297168,66	51° 31' 22,920"	39° 9' 46,567"
36129	6598	Земли населенных пунктов № 59	497691,87	1297167,89	51° 31' 22,863"	39° 9' 46,526"
36130	6599	Земли населенных пунктов № 59	497694,87	1297161,92	51° 31' 22,962"	39° 9' 46,218"
36131	6600	Земли населенных пунктов № 59	497696,66	1297162,82	51° 31' 23,019"	39° 9' 46,266"
36132	6601	Земли населенных пунктов № 59	497693,63	1297168,66	51° 31' 22,920"	39° 9' 46,567"
36133	6602	Земли населенных пунктов № 59	497691,98	1297177,18	51° 31' 22,864"	39° 9' 47,008"
36134	6603	Земли населенных пунктов № 59	497687,98	1297177,18	51° 31' 22,734"	39° 9' 47,006"
36135	6604	Земли населенных пунктов № 59	497687,98	1297173,18	51° 31' 22,735"	39° 9' 46,799"
36136	6605	Земли населенных пунктов № 59	497691,98	1297173,18	51° 31' 22,865"	39° 9' 46,801"
36137	6606	Земли населенных пунктов № 59	497691,98	1297177,18	51° 31' 22,864"	39° 9' 47,008"
36138	6607	Земли населенных пунктов № 59	497679,31	1297245,55	51° 31' 22,433"	39° 9' 50,548"
36139	6608	Земли населенных пунктов № 59	497678,31	1297245,55	51° 31' 22,401"	39° 9' 50,548"
36140	6609	Земли населенных пунктов № 59	497678,31	1297244,55	51° 31' 22,401"	39° 9' 50,496"
36141	6610	Земли населенных пунктов № 59	497679,31	1297244,55	51° 31' 22,433"	39° 9' 50,496"
36142	6611	Земли населенных пунктов № 59	497679,31	1297245,55	51° 31' 22,433"	39° 9' 50,548"
36143	6612	Земли населенных пунктов № 59	497918,25	1304484,07	51° 31' 27,818"	39° 16' 6,096"
36144	6613	Земли населенных пунктов № 59	497918,07	1304483,42	51° 31' 27,813"	39° 16' 6,062"
36145	6614	Земли населенных пунктов № 59	497918,24	1304482,75	51° 31' 27,819"	39° 16' 6,027"
36146	6615	Земли населенных пунктов № 59	497918,72	1304482,27	51° 31' 27,834"	39° 16' 6,003"
36147	6616	Земли населенных пунктов № 59	497919,38	1304482,08	51° 31' 27,856"	39° 16' 5,993"
36148	6617	Земли населенных пунктов № 59	497920,04	1304482,26	51° 31' 27,877"	39° 16' 6,003"
36149	6618	Земли населенных пунктов № 59	497920,52	1304482,73	51° 31' 27,892"	39° 16' 6,028"
36150	6619	Земли населенных пунктов № 59	497920,71	1304483,39	51° 31' 27,898"	39° 16' 6,062"
36151	6620	Земли населенных пунктов № 59	497920,53	1304484,05	51° 31' 27,892"	39° 16' 6,096"
36152	6621	Земли населенных пунктов № 59	497920,06	1304484,54	51° 31' 27,877"	39° 16' 6,121"

36153	6622	Земли населенных пунктов № 59	497919,40	1304484,72	51° 31' 27,855"	39° 16' 6,130"
36154	6623	Земли населенных пунктов № 59	497918,74	1304484,55	51° 31' 27,834"	39° 16' 6,121"
36155	6624	Земли населенных пунктов № 59	497918,25	1304484,07	51° 31' 27,818"	39° 16' 6,096"
36156	6625	Земли населенных пунктов № 59	497638,60	1299214,10	51° 31' 20,511"	39° 11' 32,625"
36157	6626	Земли населенных пунктов № 59	497637,71	1299213,63	51° 31' 20,483"	39° 11' 32,600"
36158	6627	Земли населенных пунктов № 59	497638,17	1299212,75	51° 31' 20,498"	39° 11' 32,555"
36159	6628	Земли населенных пунктов № 59	497639,06	1299213,21	51° 31' 20,526"	39° 11' 32,579"
36160	6629	Земли населенных пунктов № 59	497638,60	1299214,10	51° 31' 20,511"	39° 11' 32,625"
36161	6630	Земли населенных пунктов № 59	497373,12	1295451,55	51° 31' 13,056"	39° 8' 17,361"
36162	6631	Земли населенных пунктов № 59	497371,79	1295450,83	51° 31' 13,013"	39° 8' 17,323"
36163	6632	Земли населенных пунктов № 59	497375,00	1295445,04	51° 31' 13,119"	39° 8' 17,024"
36164	6633	Земли населенных пунктов № 59	497376,32	1295445,77	51° 31' 13,161"	39° 8' 17,063"
36165	6634	Земли населенных пунктов № 59	497373,12	1295451,55	51° 31' 13,056"	39° 8' 17,361"
36166	6635	Земли населенных пунктов № 59	497335,13	1295443,49	51° 31' 11,829"	39° 8' 16,925"
36167	6636	Земли населенных пунктов № 59	497332,90	1295443,28	51° 31' 11,757"	39° 8' 16,913"
36168	6637	Земли населенных пунктов № 59	497333,11	1295441,05	51° 31' 11,765"	39° 8' 16,798"
36169	6638	Земли населенных пунктов № 59	497335,34	1295441,26	51° 31' 11,837"	39° 8' 16,810"
36170	6639	Земли населенных пунктов № 59	497335,13	1295443,49	51° 31' 11,829"	39° 8' 16,925"
36171	6640	Земли населенных пунктов № 59	497288,65	1295439,18	51° 31' 10,327"	39° 8' 16,680"
36172	6641	Земли населенных пунктов № 59	497286,42	1295438,97	51° 31' 10,255"	39° 8' 16,668"
36173	6642	Земли населенных пунктов № 59	497286,64	1295436,74	51° 31' 10,262"	39° 8' 16,553"
36174	6643	Земли населенных пунктов № 59	497288,86	1295436,95	51° 31' 10,334"	39° 8' 16,565"
36175	6644	Земли населенных пунктов № 59	497288,65	1295439,18	51° 31' 10,327"	39° 8' 16,680"
36176	6645	Земли населенных пунктов № 59	497242,87	1295434,49	51° 31' 8,847"	39° 8' 16,416"
36177	6646	Земли населенных пунктов № 59	497240,63	1295434,29	51° 31' 8,775"	39° 8' 16,405"
36178	6647	Земли населенных пунктов № 59	497240,85	1295432,05	51° 31' 8,782"	39° 8' 16,288"
36179	6648	Земли населенных пунктов № 59	497243,08	1295432,26	51° 31' 8,854"	39° 8' 16,300"
36180	6649	Земли населенных пунктов № 59	497242,87	1295434,49	51° 31' 8,847"	39° 8' 16,416"
36181	6650	Земли населенных пунктов № 59	497411,53	1299659,48	51° 31' 13,024"	39° 11' 55,609"
36182	6651	Земли населенных пунктов № 59	497410,53	1299659,48	51° 31' 12,992"	39° 11' 55,608"
36183	6652	Земли населенных пунктов № 59	497410,53	1299658,48	51° 31' 12,992"	39° 11' 55,556"
36184	6653	Земли населенных пунктов № 59	497411,53	1299658,48	51° 31' 13,025"	39° 11' 55,557"
36185	6654	Земли населенных пунктов № 59	497411,53	1299659,48	51° 31' 13,024"	39° 11' 55,609"
36186	6655	Земли населенных пунктов № 59	497191,99	1295429,67	51° 31' 7,202"	39° 8' 16,142"
36187	6656	Земли населенных пунктов № 59	497189,76	1295429,46	51° 31' 7,130"	39° 8' 16,130"
36188	6657	Земли населенных пунктов № 59	497189,97	1295427,23	51° 31' 7,138"	39° 8' 16,015"
36189	6658	Земли населенных пунктов № 59	497192,20	1295427,44	51° 31' 7,210"	39° 8' 16,027"
36190	6659	Земли населенных пунктов № 59	497191,99	1295429,67	51° 31' 7,202"	39° 8' 16,142"
36191	6660	Земли населенных пунктов № 59	497145,32	1295425,03	51° 31' 5,694"	39° 8' 15,880"
36192	6661	Земли населенных пунктов № 59	497143,10	1295424,81	51° 31' 5,622"	39° 8' 15,868"
36193	6662	Земли населенных пунктов № 59	497143,32	1295422,59	51° 31' 5,630"	39° 8' 15,752"

36194	6663	Земли населенных пунктов № 59	497145,54	1295422,81	51° 31' 5,701"	39° 8' 15,765"
36195	6664	Земли населенных пунктов № 59	497145,32	1295425,03	51° 31' 5,694"	39° 8' 15,880"
36196	6665	Земли населенных пунктов № 59	497096,42	1295420,22	51° 31' 4,113"	39° 8' 15,608"
36197	6666	Земли населенных пунктов № 59	497094,19	1295420,01	51° 31' 4,041"	39° 8' 15,596"
36198	6667	Земли населенных пунктов № 59	497094,41	1295417,78	51° 31' 4,048"	39° 8' 15,480"
36199	6668	Земли населенных пунктов № 59	497096,63	1295417,99	51° 31' 4,120"	39° 8' 15,492"
36200	6669	Земли населенных пунктов № 59	497096,42	1295420,22	51° 31' 4,113"	39° 8' 15,608"
36201	6670	Земли населенных пунктов № 59	497047,92	1295415,40	51° 31' 2,545"	39° 8' 15,336"
36202	6671	Земли населенных пунктов № 59	497045,70	1295415,19	51° 31' 2,473"	39° 8' 15,323"
36203	6672	Земли населенных пунктов № 59	497045,91	1295412,97	51° 31' 2,481"	39° 8' 15,208"
36204	6673	Земли населенных пунктов № 59	497048,13	1295413,18	51° 31' 2,552"	39° 8' 15,221"
36205	6674	Земли населенных пунктов № 59	497047,92	1295415,40	51° 31' 2,545"	39° 8' 15,336"
36206	6675	Земли населенных пунктов № 59	496996,71	1295410,51	51° 31' 0,889"	39° 8' 15,058"
36207	6676	Земли населенных пунктов № 59	496994,49	1295410,29	51° 31' 0,818"	39° 8' 15,046"
36208	6677	Земли населенных пунктов № 59	496994,71	1295408,07	51° 31' 0,825"	39° 8' 14,931"
36209	6678	Земли населенных пунктов № 59	496996,93	1295408,29	51° 31' 0,897"	39° 8' 14,943"
36210	6679	Земли населенных пунктов № 59	496996,71	1295410,51	51° 31' 0,889"	39° 8' 15,058"
36211	6680	Земли населенных пунктов № 59	497184,76	1300097,86	51° 31' 5,548"	39° 12' 18,228"
36212	6681	Земли населенных пунктов № 59	497183,87	1300097,41	51° 31' 5,520"	39° 12' 18,204"
36213	6682	Земли населенных пунктов № 59	497184,32	1300096,52	51° 31' 5,534"	39° 12' 18,158"
36214	6683	Земли населенных пунктов № 59	497185,21	1300096,96	51° 31' 5,563"	39° 12' 18,181"
36215	6684	Земли населенных пунктов № 59	497184,76	1300097,86	51° 31' 5,548"	39° 12' 18,228"
36216	6685	Земли населенных пунктов № 59	496950,96	1295405,76	51° 30' 59,411"	39° 8' 14,791"
36217	6686	Земли населенных пунктов № 59	496948,74	1295405,54	51° 30' 59,339"	39° 8' 14,778"
36218	6687	Земли населенных пунктов № 59	496948,96	1295403,32	51° 30' 59,347"	39° 8' 14,663"
36219	6688	Земли населенных пунктов № 59	496951,18	1295403,54	51° 30' 59,418"	39° 8' 14,676"
36220	6689	Земли населенных пунктов № 59	496950,96	1295405,76	51° 30' 59,411"	39° 8' 14,791"
36221	6690	Земли населенных пунктов № 59	496886,45	1295399,99	51° 30' 57,325"	39° 8' 14,462"
36222	6691	Земли населенных пунктов № 59	496884,23	1295399,77	51° 30' 57,253"	39° 8' 14,449"
36223	6692	Земли населенных пунктов № 59	496884,45	1295397,55	51° 30' 57,261"	39° 8' 14,334"
36224	6693	Земли населенных пунктов № 59	496886,67	1295397,77	51° 30' 57,333"	39° 8' 14,347"
36225	6694	Земли населенных пунктов № 59	496886,45	1295399,99	51° 30' 57,325"	39° 8' 14,462"
36226	6695	Земли населенных пунктов № 59	496834,93	1295395,15	51° 30' 55,659"	39° 8' 14,187"
36227	6696	Земли населенных пунктов № 59	496832,71	1295394,93	51° 30' 55,588"	39° 8' 14,174"
36228	6697	Земли населенных пунктов № 59	496832,93	1295392,71	51° 30' 55,595"	39° 8' 14,059"
36229	6698	Земли населенных пунктов № 59	496835,15	1295392,93	51° 30' 55,667"	39° 8' 14,072"
36230	6699	Земли населенных пунктов № 59	496834,93	1295395,15	51° 30' 55,659"	39° 8' 14,187"
36231	6700	Земли населенных пунктов № 59	496788,07	1295390,60	51° 30' 54,145"	39° 8' 13,929"
36232	6701	Земли населенных пунктов № 59	496785,85	1295390,38	51° 30' 54,073"	39° 8' 13,917"
36233	6702	Земли населенных пунктов № 59	496786,07	1295388,16	51° 30' 54,081"	39° 8' 13,802"
36234	6703	Земли населенных пунктов № 59	496788,29	1295388,38	51° 30' 54,152"	39° 8' 13,814"

36235	6704	Земли населенных пунктов № 59	496788,07	1295390,60	51° 30' 54,145"	39° 8' 13,929"
36236	6705	Земли населенных пунктов № 59	496752,70	1295390,97	51° 30' 53,000"	39° 8' 13,932"
36237	6706	Земли населенных пунктов № 59	496751,05	1295390,84	51° 30' 52,947"	39° 8' 13,924"
36238	6707	Земли населенных пунктов № 59	496751,55	1295384,80	51° 30' 52,965"	39° 8' 13,611"
36239	6708	Земли населенных пунктов № 59	496753,20	1295384,93	51° 30' 53,018"	39° 8' 13,619"
36240	6709	Земли населенных пунктов № 59	496752,70	1295390,97	51° 30' 53,000"	39° 8' 13,932"
36241	6710	Земли населенных пунктов № 59	496953,95	1300540,67	51° 30' 57,939"	39° 12' 41,072"
36242	6711	Земли населенных пунктов № 59	496952,96	1300540,69	51° 30' 57,907"	39° 12' 41,072"
36243	6712	Земли населенных пунктов № 59	496952,96	1300539,68	51° 30' 57,907"	39° 12' 41,020"
36244	6713	Земли населенных пунктов № 59	496953,96	1300539,67	51° 30' 57,939"	39° 12' 41,020"
36245	6714	Земли населенных пунктов № 59	496953,95	1300540,67	51° 30' 57,939"	39° 12' 41,072"
36246	6715	Земли населенных пунктов № 59	496699,45	1295393,80	51° 30' 51,276"	39° 8' 14,054"
36247	6716	Земли населенных пунктов № 59	496699,16	1295391,58	51° 30' 51,268"	39° 8' 13,939"
36248	6717	Земли населенных пунктов № 59	496701,37	1295391,30	51° 30' 51,339"	39° 8' 13,925"
36249	6718	Земли населенных пунктов № 59	496701,67	1295393,51	51° 30' 51,348"	39° 8' 14,040"
36250	6719	Земли населенных пунктов № 59	496699,45	1295393,80	51° 30' 51,276"	39° 8' 14,054"
36251	6720	Земли населенных пунктов № 59	496869,79	1300732,97	51° 30' 55,154"	39° 12' 51,000"
36252	6721	Земли населенных пунктов № 59	496868,79	1300732,87	51° 30' 55,122"	39° 12' 50,995"
36253	6722	Земли населенных пунктов № 59	496868,90	1300731,87	51° 30' 55,125"	39° 12' 50,943"
36254	6723	Земли населенных пунктов № 59	496869,89	1300731,97	51° 30' 55,157"	39° 12' 50,949"
36255	6724	Земли населенных пунктов № 59	496869,79	1300732,97	51° 30' 55,154"	39° 12' 51,000"
36256	6725	Земли населенных пунктов № 59	496634,93	1295401,86	51° 30' 49,187"	39° 8' 14,442"
36257	6726	Земли населенных пунктов № 59	496634,63	1295399,65	51° 30' 49,178"	39° 8' 14,327"
36258	6727	Земли населенных пунктов № 59	496636,84	1295399,35	51° 30' 49,249"	39° 8' 14,313"
36259	6728	Земли населенных пунктов № 59	496637,14	1295401,56	51° 30' 49,258"	39° 8' 14,427"
36260	6729	Земли населенных пунктов № 59	496634,93	1295401,86	51° 30' 49,187"	39° 8' 14,442"
36261	6730	Земли населенных пунктов № 59	496864,25	1300981,37	51° 30' 54,894"	39° 13' 3,879"
36262	6731	Земли населенных пунктов № 59	496863,25	1300981,34	51° 30' 54,862"	39° 13' 3,876"
36263	6732	Земли населенных пунктов № 59	496863,28	1300980,34	51° 30' 54,863"	39° 13' 3,825"
36264	6733	Земли населенных пунктов № 59	496864,28	1300980,37	51° 30' 54,895"	39° 13' 3,826"
36265	6734	Земли населенных пунктов № 59	496864,25	1300981,37	51° 30' 54,894"	39° 13' 3,879"
36266	6735	Земли населенных пунктов № 59	496843,86	1301481,71	51° 30' 54,071"	39° 13' 29,813"
36267	6736	Земли населенных пунктов № 59	496842,86	1301481,71	51° 30' 54,039"	39° 13' 29,812"
36268	6737	Земли населенных пунктов № 59	496842,86	1301480,71	51° 30' 54,039"	39° 13' 29,760"
36269	6738	Земли населенных пунктов № 59	496843,86	1301480,71	51° 30' 54,071"	39° 13' 29,761"
36270	6739	Земли населенных пунктов № 59	496843,86	1301481,71	51° 30' 54,071"	39° 13' 29,813"
36271	6740	Земли населенных пунктов № 59	496588,48	1295407,96	51° 30' 47,682"	39° 8' 14,737"
36272	6741	Земли населенных пунктов № 59	496588,19	1295405,74	51° 30' 47,673"	39° 8' 14,622"
36273	6742	Земли населенных пунктов № 59	496590,40	1295405,46	51° 30' 47,745"	39° 8' 14,608"
36274	6743	Земли населенных пунктов № 59	496590,70	1295407,67	51° 30' 47,754"	39° 8' 14,723"
36275	6744	Земли населенных пунктов № 59	496588,48	1295407,96	51° 30' 47,682"	39° 8' 14,737"

36276	6745	Земли населенных пунктов № 59	496828,23	1301992,07	51° 30' 53,397"	39° 13' 56,269"
36277	6746	Земли населенных пунктов № 59	496827,23	1301992,07	51° 30' 53,365"	39° 13' 56,268"
36278	6747	Земли населенных пунктов № 59	496827,23	1301991,07	51° 30' 53,365"	39° 13' 56,217"
36279	6748	Земли населенных пунктов № 59	496828,23	1301991,07	51° 30' 53,398"	39° 13' 56,217"
36280	6749	Земли населенных пунктов № 59	496828,23	1301992,07	51° 30' 53,397"	39° 13' 56,269"
36281	6750	Земли населенных пунктов № 59	496807,24	1302480,59	51° 30' 52,556"	39° 14' 21,590"
36282	6751	Земли населенных пунктов № 59	496806,24	1302480,59	51° 30' 52,523"	39° 14' 21,589"
36283	6752	Земли населенных пунктов № 59	496806,24	1302479,59	51° 30' 52,524"	39° 14' 21,537"
36284	6753	Земли населенных пунктов № 59	496807,24	1302479,59	51° 30' 52,556"	39° 14' 21,538"
36285	6754	Земли населенных пунктов № 59	496807,24	1302480,59	51° 30' 52,556"	39° 14' 21,590"
36286	6755	Земли населенных пунктов № 59	496794,52	1302620,05	51° 30' 52,097"	39° 14' 28,815"
36287	6756	Земли населенных пунктов № 59	496793,52	1302620,05	51° 30' 52,065"	39° 14' 28,814"
36288	6757	Земли населенных пунктов № 59	496793,52	1302619,05	51° 30' 52,065"	39° 14' 28,762"
36289	6758	Земли населенных пунктов № 59	496794,52	1302619,05	51° 30' 52,098"	39° 14' 28,763"
36290	6759	Земли населенных пунктов № 59	496794,52	1302620,05	51° 30' 52,097"	39° 14' 28,815"
36291	6760	Земли населенных пунктов № 59	522796,98	1299020,57	51° 44' 54,533"	39° 11' 35,263"
36292	6761	Земли населенных пунктов № 59	522789,43	1299019,12	51° 44' 54,290"	39° 11' 35,183"
36293	6762	Земли населенных пунктов № 59	522789,11	1299019,06	51° 44' 54,279"	39° 11' 35,180"
36294	6763	Земли населенных пунктов № 59	522780,00	1299004,56	51° 44' 53,989"	39° 11' 34,419"
36295	6764	Земли населенных пунктов № 59	522755,88	1299012,67	51° 44' 53,206"	39° 11' 34,830"
36296	6765	Земли населенных пунктов № 59	522747,24	1299011,01	51° 44' 52,927"	39° 11' 34,739"
36297	6766	Земли населенных пунктов № 59	522736,53	1298874,25	51° 44' 52,624"	39° 11' 27,605"
36298	6767	Земли населенных пунктов № 59	522849,31	1298930,67	51° 44' 56,255"	39° 11' 30,603"
36299	6768	Земли населенных пунктов № 59	522826,78	1299007,92	51° 44' 55,502"	39° 11' 34,618"
36300	6769	Земли населенных пунктов.№ 59	522801,32	1298995,85	51° 44' 54,682"	39° 11' 33,976"
36301	6770	Земли населенных пунктов № 59	522796,98	1299020,57	51° 44' 54,533"	39° 11' 35,263"
36302	6771	Земли населенных пунктов № 59	522649,33	1298791,79	51° 44' 49,828"	39° 11' 23,264"
36303	6772	Земли населенных пунктов № 59	522639,34	1298689,55	51° 44' 49,537"	39° 11' 17,930"
36304	6773	Земли населенных пунктов № 59	522638,92	1298685,28	51° 44' 49,525"	39° 11' 17,707"
36305	6774	Земли населенных пунктов № 59	522638,92	1298678,47	51° 44' 49,527"	39° 11' 17,352"
36306	6775	Земли населенных пунктов № 59	522658,37	1298680,68	51° 44' 50,156"	39° 11' 17,477"
36307	6776	Земли населенных пунктов № 59	522714,23	1298687,01	51° 44' 51,961"	39° 11' 17,835"
36308	6777	Земли населенных пунктов № 59	522713,16	1298794,08	51° 44' 51,893"	39° 11' 23,415"
36309	6778	Земли населенных пунктов № 59	522649,33	1298791,79	51° 44' 49,828"	39° 11' 23,264"
36310	6779	Земли населенных пунктов № 59	511607,17	1294116,45	51° 38' 53,969"	39° 7' 14,555"
36311	6780	Земли населенных пунктов № 59	511604,80	1294112,65	51° 38' 53,893"	39° 7' 14,356"
36312	6781	Земли населенных пунктов № 59	511608,60	1294110,29	51° 38' 54,017"	39° 7' 14,235"
36313	6782	Земли населенных пунктов № 59	511610,96	1294114,09	51° 38' 54,092"	39° 7' 14,434"
36314	6783	Земли населенных пунктов № 59	511607,17	1294116,45	51° 38' 53,969"	39° 7' 14,555"
36315	6784	Земли населенных пунктов № 59	511780,09	1294011,61	51° 38' 59,593"	39° 7' 9,181"
36316	6785	Земли населенных пунктов № 59	511777,55	1294007,93	51° 38' 59,512"	39° 7' 8,988"

36317	6786	Земли населенных пунктов № 59	511781,22	1294005,39	51° 38' 59,632"	39° 7' 8,858"
36318	6787	Земли населенных пунктов № 59	511783,77	1294009,06	51° 38' 59,713"	39° 7' 9,050"
36319	6788	Земли населенных пунктов № 59	511780,09	1294011,61	51° 38' 59,593"	39° 7' 9,181"
36320	6789	Земли населенных пунктов № 59	512039,66	1293847,24	51° 39' 8,038"	39° 7' 0,749"
36321	6790	Земли населенных пунктов № 59	512037,26	1293849,33	51° 39' 7,959"	39° 7' 0,856"
36322	6791	Земли населенных пунктов № 59	512034,60	1293846,25	51° 39' 7,874"	39° 7' 0,695"
36323	6792	Земли населенных пунктов № 59	512038,34	1293843,02	51° 39' 7,996"	39° 7' 0,529"
36324	6793	Земли населенных пунктов № 59	512039,30	1293844,09	51° 39' 8,027"	39° 7' 0,585"
36325	6794	Земли населенных пунктов № 59	512041,04	1293846,05	51° 39' 8,082"	39° 7' 0,688"
36326	6795	Земли населенных пунктов № 59	512039,66	1293847,24	51° 39' 8,038"	39° 7' 0,749"
36327	6796	Земли населенных пунктов № 59	504112,88	1302652,78	51° 34' 48,862"	39° 14' 34,452"
36328	6797	Земли населенных пунктов № 59	504113,81	1302653,16	51° 34' 48,892"	39° 14' 34,472"
36329	6798	Земли населенных пунктов № 59	504114,21	1302654,09	51° 34' 48,905"	39° 14' 34,520"
36330	6799	Земли населенных пунктов № 59	504113,81	1302653,16	51° 34' 48,892"	39° 14' 34,472"
36331	6800	Земли населенных пунктов № 59	504112,88	1302652,78	51° 34' 48,862"	39° 14' 34,452"
36332	6801	Земли населенных пунктов № 59	504119,94	1302776,69	51° 34' 49,049"	39° 14' 40,890"
36333	6802	Земли населенных пунктов № 59	504120,87	1302776,29	51° 34' 49,079"	39° 14' 40,870"
36334	6803	Земли населенных пунктов № 59	504121,25	1302775,36	51° 34' 49,092"	39° 14' 40,822"
36335	6804	Земли населенных пунктов № 59	504120,87	1302776,29	51° 34' 49,079"	39° 14' 40,870"
36336	6805	Земли населенных пунктов № 59	504119,94	1302776,69	51° 34' 49,049"	39° 14' 40,890"
36337	6806	Земли населенных пунктов № 59	521108,73	1306452,45	51° 43' 57,398"	39° 18' 1,634"
36338	6807	Земли населенных пунктов № 59	521116,05	1306472,84	51° 43' 57,628"	39° 18' 2,700"
36339	6808	Земли населенных пунктов № 59	521116,05	1306472,85	51° 43' 57,628"	39° 18' 2,701"
36340	6809	Земли населенных пунктов № 59	521108,73	1306452,45	51° 43' 57,398"	39° 18' 1,634"
36341	6810	Земли населенных пунктов № 59	515537,59	1292296,32	51° 41' 1,637"	39° 5' 41,605"
36342	6811	Земли населенных пунктов № 59	515529,18	1292319,47	51° 41' 1,358"	39° 5' 42,806"
36343	6812	Земли населенных пунктов № 59	515445,93	1292288,83	51° 40' 58,673"	39° 5' 41,175"
36344	6813	Земли населенных пунктов № 59	515439,21	1292286,36	51° 40' 58,457"	39° 5' 41,044"
36345	6814	Земли населенных пунктов № 59	515436,29	1292271,75	51° 40' 58,366"	39° 5' 40,282"
36346	6815	Земли населенных пунктов № 59	515409,82	1292275,58	51° 40' 57,509"	39° 5' 40,470"
36347	6816	Земли населенных пунктов № 59	515305,16	1292237,17	51° 40' 54,133"	39° 5' 38,425"
36348	6817	Земли населенных пунктов № 59	515335,31	1292155,03	51° 40' 55,131"	39° 5' 34,163"
36349	6818	Земли населенных пунктов № 59	515439,55	1292192,99	51° 40' 58,493"	39° 5' 36,184"
36350	6819	Земли населенных пунктов № 59	515445,92	1292195,31	51° 40' 58,698"	39° 5' 36,308"
36351	6820	Земли населенных пунктов № 59	515446,26	1292194,27	51° 40' 58,709"	39° 5' 36,254"
36352	6821	Земли населенных пунктов № 59	515559,30	1292236,59	51° 41' 2,355"	39° 5' 38,506"
36353	6822	Земли населенных пунктов № 59	515537,59	1292296,32	51° 41' 1,637"	39° 5' 41,605"
36354	6823	Земли населенных пунктов № 59	515450,32	1292181,67	51° 40' 58,844"	39° 5' 35,600"
36355	6824	Земли населенных пунктов № 59	515450,33	1292181,64	51° 40' 58,845"	39° 5' 35,598"
36356	6825	Земли населенных пунктов № 59	515362,66	1292149,81	51° 40' 56,017"	39° 5' 33,903"
36357	6826	Земли населенных пунктов № 59	515375,35	1292114,93	51° 40' 56,437"	39° 5' 32,093"

36358	6827	Земли населенных пунктов № 59	515353,86	1292107,28	51° 40' 55,744"	39° 5' 31,686"
36359	6828	Земли населенных пунктов № 59	515349,33	1292119,98	51° 40' 55,594"	39° 5' 32,345"
36360	6829	Земли населенных пунктов № 59	515330,37	1292113,38	51° 40' 54,982"	39° 5' 31,993"
36361	6830	Земли населенных пунктов № 59	515326,20	1292125,71	51° 40' 54,844"	39° 5' 32,633"
36362	6831	Земли населенных пунктов № 59	515323,13	1292134,77	51° 40' 54,742"	39° 5' 33,103"
36363	6832	Земли населенных пунктов № 59	515282,75	1292118,96	51° 40' 53,440"	39° 5' 32,263"
36364	6833	Земли населенных пунктов № 59	515336,79	1291976,19	51° 40' 55,227"	39° 5' 24,856"
36365	6834	Земли населенных пунктов № 59	515480,50	1292029,79	51° 40' 59,862"	39° 5' 27,708"
36366	6835	Земли населенных пунктов № 59	515476,05	1292041,74	51° 40' 59,715"	39° 5' 28,328"
36367	6836	Земли населенных пунктов № 59	515497,62	1292051,41	51° 41' 0,410"	39° 5' 28,840"
36368	6837	Земли населенных пунктов № 59	515497,62	1292051,41	51° 41' 0,410"	39° 5' 28,840"
36369	6838	Земли населенных пунктов № 59	515450,33	1292181,64	51° 40' 58,845"	39° 5' 35,598"
36370	6839	Земли населенных пунктов № 59	515450,32	1292181,67	51° 40' 58,844"	39° 5' 35,600"
36371	6840	Земли населенных пунктов № 59	512202,99	1306869,44	51° 39' 9,125"	39° 18' 18,138"
36372	6841	Земли населенных пунктов № 59	512198,20	1306869,31	51° 39' 8,971"	39° 18' 18,128"
36373	6842	Земли населенных пунктов № 59	512203,85	1306869,25	51° 39' 9,153"	39° 18' 18,129"
36374	6843	Земли населенных пунктов № 59	512202,99	1306869,44	51° 39' 9,125"	39° 18' 18,138"
36375	6844	Земли населенных пунктов № 59	523231,63	1298814,00	51° 45' 8,660"	39° 11' 24,715"
36376	6845	Земли населенных пунктов № 59	523237,72	1298802,90	51° 45' 8,861"	39° 11' 24,140"
36377	6846	Земли населенных пунктов № 59	523242,50	1298788,58	51° 45' 9,020"	39° 11' 23,396"
36378	6847	Земли населенных пунктов № 59	523242,53	1298787,82	51° 45' 9,021"	39° 11' 23,356"
36379	6848	Земли населенных пунктов № 59	523246,37	1298778,59	51° 45' 9,149"	39° 11' 22,877"
36380	6849	Земли населенных пунктов № 59	523250,82	1298767,91	51° 45' 9,296"	39° 11' 22,322"
36381	6850	Земли населенных пунктов № 59	523359,77	1298756,37	51° 45' 12,824"	39° 11' 21,776"
36382	6851	Земли населенных пунктов № 59	523357,65	1298876,47	51° 45' 12,718"	39° 11' 28,035"
36383	6852	Земли населенных пунктов № 59	523207,45	1298872,06	51° 45' 7,860"	39° 11' 27,729"
36384	6853	Земли населенных пунктов № 59	523231,63	1298814,00	51° 45' 8,660"	39° 11' 24,715"
36385	6854	Земли населенных пунктов № 59	512189,51	1293754,12	51° 39' 12,912"	39° 6' 55,973"
36386	6855	Земли населенных пунктов № 59	512189,09	1293753,14	51° 39' 12,898"	39° 6' 55,922"
36387	6856	Земли населенных пунктов № 59	512189,49	1293752,15	51° 39' 12,912"	39° 6' 55,870"
36388	6857	Земли населенных пунктов № 59	512190,47	1293751,73	51° 39' 12,944"	39° 6' 55,849"
36389	6858	Земли населенных пунктов № 59	512191,45	1293752,12	51° 39' 12,975"	39° 6' 55,870"
36390	6859	Земли населенных пунктов № 59	512191,88	1293753,12	51° 39' 12,989"	39° 6' 55,922"
36391	6860	Земли населенных пунктов № 59	512191,47	1293754,11	51° 39' 12,975"	39° 6' 55,973"
36392	6861	Земли населенных пунктов № 59	512190,50	1293754,52	51° 39' 12,944"	39° 6' 55,994"
36393	6862	Земли населенных пунктов № 59	512189,51	1293754,12	51° 39' 12,912"	39° 6' 55,973"
36394		**Земли населенных пунктов № 59 Количество**		6862		6862
36395	1	Земли населенных пунктов № 60	526313,94	1306738,15	51° 46' 45,693"	39° 18' 19,576"
36396	2	Земли населенных пунктов № 60	525958,37	1306577,00	51° 46' 34,249"	39° 18' 10,963"
36397	3	Земли населенных пунктов № 60	526022,24	1306456,29	51° 46' 36,359"	39° 18' 4,705"
36398	4	Земли населенных пунктов № 60	526364,64	1306627,08	51° 46' 47,374"	39° 18' 13,813"

36399	5	Земли населенных пунктов № 60	526313,94	1306738,15	51° 46' 45,693"	39° 18' 19,576"
36400	6	Земли населенных пунктов № 60	535361,48	1310431,69	51° 51' 37,001"	39° 21' 37,894"
36401	7	Земли населенных пунктов № 60	535401,41	1310413,88	51° 51' 38,300"	39° 21' 36,989"
36402	8	Земли населенных пунктов № 60	535446,38	1310390,65	51° 51' 39,763"	39° 21' 35,803"
36403	9	Земли населенных пунктов № 60	535483,54	1310397,95	51° 51' 40,963"	39° 21' 36,208"
36404	10	Земли населенных пунктов № 60	535488,02	1310395,39	51° 51' 41,109"	39° 21' 36,077"
36405	11	Земли населенных пунктов № 60	535561,86	1310466,03	51° 51' 43,470"	39° 21' 39,815"
36406	12	Земли населенных пунктов № 60	535691,11	1310544,36	51° 51' 47,621"	39° 21' 43,989"
36407	13	Земли населенных пунктов № 60	535833,58	1310609,44	51° 51' 52,205"	39° 21' 47,480"
36408	14	Земли населенных пунктов № 60	536056,41	1310645,80	51° 51' 59,399"	39° 21' 49,520"
36409	15	Земли населенных пунктов № 60	535975,86	1310901,16	51° 51' 56,693"	39° 22' 2,813"
36410	16	Земли населенных пунктов № 60	535759,90	1310877,23	51° 51' 49,716"	39° 22' 1,426"
36411	17	Земли населенных пунктов № 60	535585,54	1310809,23	51° 51' 44,102"	39° 21' 57,762"
36412	18	Земли населенных пунктов № 60	535440,92	1310717,76	51° 51' 39,459"	39° 21' 52,891"
36413	19	Земли населенных пунктов № 60	535418,23	1310629,74	51° 51' 38,760"	39° 21' 48,278"
36414	20	Земли населенных пунктов № 60	535361,48	1310431,69	51° 51' 37,001"	39° 21' 37,894"
36415		**Земли населенных пунктов № 60 Количество**		20		20
36416	1	Земли населенных пунктов № 75	414218,17	1339739,74	50° 46' 3,879"	39° 45' 19,364"
36417	2	Земли населенных пунктов № 75	414218,16	1339739,64	50° 46' 3,879"	39° 45' 19,359"
36418	3	Земли населенных пунктов № 75	414218,17	1339739,54	50° 46' 3,879"	39° 45' 19,354"
36419	4	Земли населенных пунктов № 75	414218,19	1339739,45	50° 46' 3,880"	39° 45' 19,350"
36420	5	Земли населенных пунктов № 75	414218,24	1339739,36	50° 46' 3,881"	39° 45' 19,345"
36421	6	Земли населенных пунктов № 75	414218,29	1339739,27	50° 46' 3,883"	39° 45' 19,341"
36422	7	Земли населенных пунктов № 75	414218,36	1339739,20	50° 46' 3,885"	39° 45' 19,337"
36423	8	Земли населенных пунктов № 75	414218,44	1339739,15	50° 46' 3,888"	39° 45' 19,335"
36424	9	Земли населенных пунктов № 75	414218,54	1339739,10	50° 46' 3,891"	39° 45' 19,332"
36425	10	Земли населенных пунктов № 75	414218,63	1339739,08	50° 46' 3,894"	39° 45' 19,331"
36426	11	Земли населенных пунктов № 75	414218,73	1339739,07	50° 46' 3,897"	39° 45' 19,331"
36427	12	Земли населенных пунктов № 75	414218,83	1339739,08	50° 46' 3,901"	39° 45' 19,331"
36428	13	Земли населенных пунктов № 75	414218,92	1339739,10	50° 46' 3,903"	39° 45' 19,332"
36429	14	Земли населенных пунктов № 75	414219,02	1339739,15	50° 46' 3,907"	39° 45' 19,335"
36430	15	Земли населенных пунктов № 75	414219,10	1339739,20	50° 46' 3,909"	39° 45' 19,338"
36431	16	Земли населенных пунктов № 75	414219,17	1339739,27	50° 46' 3,911"	39° 45' 19,341"
36432	17	Земли населенных пунктов № 75	414219,22	1339739,36	50° 46' 3,913"	39° 45' 19,346"
36433	18	Земли населенных пунктов № 75	414219,27	1339739,45	50° 46' 3,915"	39° 45' 19,351"
36434	19	Земли населенных пунктов № 75	414219,29	1339739,54	50° 46' 3,915"	39° 45' 19,355"
36435	20	Земли населенных пунктов № 75	414219,30	1339739,64	50° 46' 3,915"	39° 45' 19,360"
36436	21	Земли населенных пунктов № 75	414219,29	1339739,74	50° 46' 3,915"	39° 45' 19,365"
36437	22	Земли населенных пунктов № 75	414219,27	1339739,83	50° 46' 3,914"	39° 45' 19,370"
36438	23	Земли населенных пунктов № 75	414219,22	1339739,92	50° 46' 3,913"	39° 45' 19,375"
36439	24	Земли населенных пунктов № 75	414219,17	1339740,01	50° 46' 3,911"	39° 45' 19,379"

36440	25	Земли населенных пунктов № 75	414219,10	1339740,08	50° 46' 3,909"	39° 45' 19,383"
36441	26	Земли населенных пунктов № 75	414219,02	1339740,13	50° 46' 3,906"	39° 45' 19,385"
36442	27	Земли населенных пунктов № 75	414218,92	1339740,18	50° 46' 3,903"	39° 45' 19,388"
36443	28	Земли населенных пунктов № 75	414218,83	1339740,20	50° 46' 3,900"	39° 45' 19,388"
36444	29	Земли населенных пунктов № 75	414218,73	1339740,21	50° 46' 3,897"	39° 45' 19,389"
36445	30	Земли населенных пунктов № 75	414218,63	1339740,20	50° 46' 3,893"	39° 45' 19,388"
36446	31	Земли населенных пунктов № 75	414218,54	1339740,18	50° 46' 3,891"	39° 45' 19,387"
36447	32	Земли населенных пунктов № 75	414218,44	1339740,13	50° 46' 3,887"	39° 45' 19,385"
36448	33	Земли населенных пунктов № 75	414218,36	1339740,08	50° 46' 3,885"	39° 45' 19,382"
36449	34	Земли населенных пунктов № 75	414218,29	1339740,01	50° 46' 3,883"	39° 45' 19,378"
36450	35	Земли населенных пунктов № 75	414218,24	1339739,92	50° 46' 3,881"	39° 45' 19,374"
36451	36	Земли населенных пунктов № 75	414218,19	1339739,83	50° 46' 3,879"	39° 45' 19,369"
36452	37	Земли населенных пунктов № 75	414218,17	1339739,74	50° 46' 3,879"	39° 45' 19,364"
36453	38	Земли населенных пунктов № 75	414260,52	1339756,31	50° 46' 5,240"	39° 45' 20,247"
36454	39	Земли населенных пунктов № 75	414260,51	1339756,21	50° 46' 5,239"	39° 45' 20,242"
36455	40	Земли населенных пунктов № 75	414260,52	1339756,11	50° 46' 5,240"	39° 45' 20,237"
36456	41	Земли населенных пунктов № 75	414260,54	1339756,02	50° 46' 5,241"	39° 45' 20,232"
36457	42	Земли населенных пунктов № 75	414260,59	1339755,92	50° 46' 5,242"	39° 45' 20,227"
36458	43	Земли населенных пунктов № 75	414260,64	1339755,84	50° 46' 5,244"	39° 45' 20,223"
36459	44	Земли населенных пунктов № 75	414260,71	1339755,77	50° 46' 5,246"	39° 45' 20,220"
36460	45	Земли населенных пунктов № 75	414260,80	1339755,72	50° 46' 5,249"	39° 45' 20,217"
36461	46	Земли населенных пунктов № 75	414260,89	1339755,67	50° 46' 5,252"	39° 45' 20,215"
36462	47	Земли населенных пунктов № 75	414260,98	1339755,65	50° 46' 5,255"	39° 45' 20,214"
36463	48	Земли населенных пунктов № 75	414261,08	1339755,64	50° 46' 5,258"	39° 45' 20,213"
36464	49	Земли населенных пунктов № 75	414261,18	1339755,65	50° 46' 5,261"	39° 45' 20,214"
36465	50	Земли населенных пунктов № 75	414261,27	1339755,67	50° 46' 5,264"	39° 45' 20,215"
36466	51	Земли населенных пунктов № 75	414261,36	1339755,72	50° 46' 5,267"	39° 45' 20,218"
36467	52	Земли населенных пунктов № 75	414261,45	1339755,77	50° 46' 5,270"	39° 45' 20,220"
36468	53	Земли населенных пунктов № 75	414261,52	1339755,84	50° 46' 5,272"	39° 45' 20,224"
36469	54	Земли населенных пунктов № 75	414261,57	1339755,92	50° 46' 5,274"	39° 45' 20,228"
36470	55	Земли населенных пунктов № 75	414261,62	1339756,02	50° 46' 5,276"	39° 45' 20,233"
36471	56	Земли населенных пунктов № 75	414261,64	1339756,11	50° 46' 5,276"	39° 45' 20,238"
36472	57	Земли населенных пунктов № 75	414261,65	1339756,21	50° 46' 5,276"	39° 45' 20,243"
36473	58	Земли населенных пунктов № 75	414261,64	1339756,31	50° 46' 5,276"	39° 45' 20,248"
36474	59	Земли населенных пунктов № 75	414261,62	1339756,40	50° 46' 5,275"	39° 45' 20,252"
36475	60	Земли населенных пунктов № 75	414261,57	1339756,50	50° 46' 5,274"	39° 45' 20,258"
36476	61	Земли населенных пунктов № 75	414261,52	1339756,58	50° 46' 5,272"	39° 45' 20,262"
36477	62	Земли населенных пунктов № 75	414261,45	1339756,65	50° 46' 5,270"	39° 45' 20,265"
36478	63	Земли населенных пунктов № 75	414261,36	1339756,70	50° 46' 5,267"	39° 45' 20,268"
36479	64	Земли населенных пунктов № 75	414261,27	1339756,75	50° 46' 5,264"	39° 45' 20,270"
36480	65	Земли населенных пунктов № 75	414261,18	1339756,77	50° 46' 5,261"	39° 45' 20,271"

36481	66	Земли населенных пунктов № 75	414261,08	1339756,78	50° 46' 5,258"	39° 45' 20,271"
36482	67	Земли населенных пунктов № 75	414260,98	1339756,77	50° 46' 5,254"	39° 45' 20,271"
36483	68	Земли населенных пунктов № 75	414260,89	1339756,75	50° 46' 5,251"	39° 45' 20,270"
36484	69	Земли населенных пунктов № 75	414260,80	1339756,70	50° 46' 5,249"	39° 45' 20,267"
36485	70	Земли населенных пунктов № 75	414260,71	1339756,65	50° 46' 5,246"	39° 45' 20,264"
36486	71	Земли населенных пунктов № 75	414260,64	1339756,58	50° 46' 5,243"	39° 45' 20,261"
36487	72	Земли населенных пунктов № 75	414260,59	1339756,50	50° 46' 5,242"	39° 45' 20,257"
36488	73	Земли населенных пунктов № 75	414260,54	1339756,40	50° 46' 5,240"	39° 45' 20,252"
36489	74	Земли населенных пунктов № 75	414260,52	1339756,31	50° 46' 5,240"	39° 45' 20,247"
36490	75	Земли населенных пунктов № 75	414308,59	1339414,59	50° 46' 6,985"	39° 45' 2,856"
36491	76	Земли населенных пунктов № 75	414308,58	1339414,49	50° 46' 6,985"	39° 45' 2,851"
36492	77	Земли населенных пунктов № 75	414308,59	1339414,39	50° 46' 6,985"	39° 45' 2,845"
36493	78	Земли населенных пунктов № 75	414308,61	1339414,30	50° 46' 6,986"	39° 45' 2,841"
36494	79	Земли населенных пунктов № 75	414308,66	1339414,20	50° 46' 6,987"	39° 45' 2,836"
36495	80	Земли населенных пунктов № 75	414308,71	1339414,12	50° 46' 6,989"	39° 45' 2,832"
36496	81	Земли населенных пунктов № 75	414308,78	1339414,05	50° 46' 6,991"	39° 45' 2,828"
36497	82	Земли населенных пунктов № 75	414308,86	1339414,00	50° 46' 6,994"	39° 45' 2,826"
36498	83	Земли населенных пунктов № 75	414308,96	1339413,95	50° 46' 6,997"	39° 45' 2,823"
36499	84	Земли населенных пунктов № 75	414309,05	1339413,93	50° 46' 7,000"	39° 45' 2,822"
36500	85	Земли населенных пунктов № 75	414309,15	1339413,92	50° 46' 7,003"	39° 45' 2,822"
36501	86	Земли населенных пунктов № 75	414309,25	1339413,93	50° 46' 7,007"	39° 45' 2,823"
36502	87	Земли населенных пунктов № 75	414309,34	1339413,95	50° 46' 7,009"	39° 45' 2,824"
36503	88	Земли населенных пунктов № 75	414309,44	1339414,00	50° 46' 7,013"	39° 45' 2,826"
36504	89	Земли населенных пунктов № 75	414309,52	1339414,05	50° 46' 7,015"	39° 45' 2,829"
36505	90	Земли населенных пунктов № 75	414309,59	1339414,12	50° 46' 7,017"	39° 45' 2,833"
36506	91	Земли населенных пунктов № 75	414309,64	1339414,20	50° 46' 7,019"	39° 45' 2,837"
36507	92	Земли населенных пунктов № 75	414309,69	1339414,30	50° 46' 7,021"	39° 45' 2,842"
36508	93	Земли населенных пунктов № 75	414309,71	1339414,39	50° 46' 7,021"	39° 45' 2,846"
36509	94	Земли населенных пунктов № 75	414309,72	1339414,49	50° 46' 7,021"	39° 45' 2,852"
36510	95	Земли населенных пунктов № 75	414309,71	1339414,59	50° 46' 7,021"	39° 45' 2,857"
36511	96	Земли населенных пунктов № 75	414309,69	1339414,68	50° 46' 7,020"	39° 45' 2,861"
36512	97	Земли населенных пунктов № 75	414309,64	1339414,78	50° 46' 7,019"	39° 45' 2,866"
36513	98	Земли населенных пунктов № 75	414309,59	1339414,86	50° 46' 7,017"	39° 45' 2,870"
36514	99	Земли населенных пунктов № 75	414309,52	1339414,93	50° 46' 7,015"	39° 45' 2,874"
36515	100	Земли населенных пунктов № 75	414309,44	1339414,98	50° 46' 7,012"	39° 45' 2,876"
36516	101	Земли населенных пунктов № 75	414309,34	1339415,03	50° 46' 7,009"	39° 45' 2,879"
36517	102	Земли населенных пунктов № 75	414309,25	1339415,05	50° 46' 7,006"	39° 45' 2,880"
36518	103	Земли населенных пунктов № 75	414309,15	1339415,06	50° 46' 7,003"	39° 45' 2,880"
36519	104	Земли населенных пунктов № 75	414309,05	1339415,05	50° 46' 6,999"	39° 45' 2,879"
36520	105	Земли населенных пунктов № 75	414308,96	1339415,03	50° 46' 6,997"	39° 45' 2,878"
36521	106	Земли населенных пунктов № 75	414308,86	1339414,98	50° 46' 6,993"	39° 45' 2,876"

36522	107	Земли населенных пунктов № 75	414308,78	1339414,93	50° 46' 6,991"	39° 45' 2,873"
36523	108	Земли населенных пунктов № 75	414308,71	1339414,86	50° 46' 6,989"	39° 45' 2,870"
36524	109	Земли населенных пунктов № 75	414308,66	1339414,78	50° 46' 6,987"	39° 45' 2,865"
36525	110	Земли населенных пунктов № 75	414308,61	1339414,68	50° 46' 6,985"	39° 45' 2,860"
36526	111	Земли населенных пунктов № 75	414308,59	1339414,59	50° 46' 6,985"	39° 45' 2,856"
36527	112	Земли населенных пунктов № 75	414320,28	1339401,62	50° 46' 7,370"	39° 45' 2,204"
36528	113	Земли населенных пунктов № 75	414319,50	1339400,98	50° 46' 7,345"	39° 45' 2,171"
36529	114	Земли населенных пунктов № 75	414323,30	1339396,38	50° 46' 7,471"	39° 45' 1,939"
36530	115	Земли населенных пунктов № 75	414324,08	1339397,02	50° 46' 7,496"	39° 45' 1,973"
36531	116	Земли населенных пунктов № 75	414320,28	1339401,62	50° 46' 7,370"	39° 45' 2,204"
36532	117	Земли населенных пунктов № 75	415917,89	1334130,96	50° 47' 1,895"	39° 40' 34,619"
36533	118	Земли населенных пунктов № 75	415916,89	1334130,96	50° 47' 1,862"	39° 40' 34,618"
36534	119	Земли населенных пунктов № 75	415916,89	1334129,96	50° 47' 1,863"	39° 40' 34,567"
36535	120	Земли населенных пунктов № 75	415917,89	1334129,96	50° 47' 1,895"	39° 40' 34,568"
36536	121	Земли населенных пунктов № 75	415917,89	1334130,96	50° 47' 1,895"	39° 40' 34,619"
36537	122	Земли населенных пунктов № 75	415981,20	1334121,50	50° 47' 3,948"	39° 40' 34,188"
36538	123	Земли населенных пунктов № 75	415975,32	1334120,48	50° 47' 3,758"	39° 40' 34,132"
36539	124	Земли населенных пунктов № 75	415975,49	1334119,49	50° 47' 3,764"	39° 40' 34,081"
36540	125	Земли населенных пунктов № 75	415981,37	1334120,51	50° 47' 3,954"	39° 40' 34,138"
36541	126	Земли населенных пунктов № 75	415981,20	1334121,50	50° 47' 3,948"	39° 40' 34,188"
36542	127	Земли населенных пунктов № 75	415984,41	1334178,95	50° 47' 4,022"	39° 40' 37,123"
36543	128	Земли населенных пунктов № 75	415983,41	1334178,95	50° 47' 3,989"	39° 40' 37,122"
36544	129	Земли населенных пунктов № 75	415983,41	1334177,95	50° 47' 3,990"	39° 40' 37,071"
36545	130	Земли населенных пунктов № 75	415984,41	1334177,95	50° 47' 4,022"	39° 40' 37,072"
36546	131	Земли населенных пунктов № 75	415984,41	1334178,95	50° 47' 4,022"	39° 40' 37,123"
36547	132	Земли населенных пунктов № 75	415992,66	1334237,07	50° 47' 4,258"	39° 40' 40,096"
36548	133	Земли населенных пунктов № 75	415991,66	1334237,07	50° 47' 4,226"	39° 40' 40,095"
36549	134	Земли населенных пунктов № 75	415991,66	1334236,07	50° 47' 4,227"	39° 40' 40,044"
36550	135	Земли населенных пунктов № 75	415992,66	1334236,07	50° 47' 4,259"	39° 40' 40,045"
36551	136	Земли населенных пунктов № 75	415992,66	1334237,07	50° 47' 4,258"	39° 40' 40,096"
36552	137	Земли населенных пунктов № 75	416000,19	1334294,71	50° 47' 4,472"	39° 40' 43,044"
36553	138	Земли населенных пунктов № 75	415999,19	1334294,71	50° 47' 4,440"	39° 40' 43,043"
36554	139	Земли населенных пунктов № 75	415999,19	1334293,71	50° 47' 4,440"	39° 40' 42,992"
36555	140	Земли населенных пунктов № 75	416000,19	1334293,71	50° 47' 4,472"	39° 40' 42,993"
36556	141	Земли населенных пунктов № 75	416000,19	1334294,71	50° 47' 4,472"	39° 40' 43,044"
36557	142	Земли населенных пунктов № 75	416002,96	1334356,67	50° 47' 4,529"	39° 40' 46,208"
36558	143	Земли населенных пунктов № 75	416002,82	1334355,66	50° 47' 4,525"	39° 40' 46,157"
36559	144	Земли населенных пунктов № 75	416008,27	1334354,92	50° 47' 4,702"	39° 40' 46,123"
36560	145	Земли населенных пунктов № 75	416008,41	1334355,93	50° 47' 4,706"	39° 40' 46,175"
36561	146	Земли населенных пунктов № 75	416002,96	1334356,67	50° 47' 4,529"	39° 40' 46,208"
36562	147	Земли населенных пунктов № 75	416044,44	1334394,76	50° 47' 5,851"	39° 40' 48,187"

36563	148	Земли населенных пунктов № 75	416043,44	1334394,76	50° 47' 5,819"	39° 40' 48,186"
36564	149	Земли населенных пунктов № 75	416043,44	1334393,76	50° 47' 5,819"	39° 40' 48,135"
36565	150	Земли населенных пунктов № 75	416044,44	1334393,76	50° 47' 5,852"	39° 40' 48,136"
36566	151	Земли населенных пунктов № 75	416044,44	1334394,76	50° 47' 5,851"	39° 40' 48,187"
36567	152	Земли населенных пунктов № 75	416081,14	1334434,25	50° 47' 7,018"	39° 40' 50,232"
36568	153	Земли населенных пунктов № 75	416080,14	1334434,25	50° 47' 6,985"	39° 40' 50,232"
36569	154	Земли населенных пунктов № 75	416080,14	1334433,25	50° 47' 6,986"	39° 40' 50,181"
36570	155	Земли населенных пунктов № 75	416081,14	1334433,25	50° 47' 7,018"	39° 40' 50,181"
36571	156	Земли населенных пунктов № 75	416081,14	1334434,25	50° 47' 7,018"	39° 40' 50,232"
36572		**Земли населенных пунктов № 75 Количество**		156		156
36573	1	Земли населенных пунктов № 77	388335,77	1303890,19	50° 32' 22,328"	39° 14' 36,662"
36574	2	Земли населенных пунктов № 77	388334,71	1303889,29	50° 32' 22,294"	39° 14' 36,616"
36575	3	Земли населенных пунктов № 77	388338,18	1303885,17	50° 32' 22,407"	39° 14' 36,409"
36576	4	Земли населенных пунктов № 77	388339,26	1303886,09	50° 32' 22,442"	39° 14' 36,456"
36577	5	Земли населенных пунктов № 77	388335,77	1303890,19	50° 32' 22,328"	39° 14' 36,662"
36578	6	Земли населенных пунктов № 77	388366,48	1303869,74	50° 32' 23,328"	39° 14' 35,640"
36579	7	Земли населенных пунктов № 77	388365,48	1303869,74	50° 32' 23,296"	39° 14' 35,640"
36580	8	Земли населенных пунктов № 77	388365,48	1303868,74	50° 32' 23,296"	39° 14' 35,589"
36581	9	Земли населенных пунктов № 77	388366,48	1303868,74	50° 32' 23,328"	39° 14' 35,589"
36582	10	Земли населенных пунктов № 77	388366,48	1303869,74	50° 32' 23,328"	39° 14' 35,640"
36583	11	Земли населенных пунктов № 77	388370,80	1303910,85	50° 32' 23,454"	39° 14' 37,730"
36584	12	Земли населенных пунктов № 77	388369,60	1303910,85	50° 32' 23,415"	39° 14' 37,729"
36585	13	Земли населенных пунктов № 77	388369,60	1303909,65	50° 32' 23,416"	39° 14' 37,668"
36586	14	Земли населенных пунктов № 77	388370,80	1303909,65	50° 32' 23,455"	39° 14' 37,669"
36587	15	Земли населенных пунктов № 77	388370,80	1303910,85	50° 32' 23,454"	39° 14' 37,730"
36588	16	Земли населенных пунктов № 77	388405,93	1303932,11	50° 32' 24,584"	39° 14' 38,828"
36589	17	Земли населенных пунктов № 77	388404,73	1303932,11	50° 32' 24,545"	39° 14' 38,827"
36590	18	Земли населенных пунктов № 77	388404,73	1303930,91	50° 32' 24,546"	39° 14' 38,766"
36591	19	Земли населенных пунктов № 77	388405,93	1303930,91	50° 32' 24,584"	39° 14' 38,767"
36592	20	Земли населенных пунктов № 77	388405,93	1303932,11	50° 32' 24,584"	39° 14' 38,828"
36593	21	Земли населенных пунктов № 77	388408,72	1303842,55	50° 32' 24,704"	39° 14' 34,281"
36594	22	Земли населенных пунктов № 77	388407,72	1303842,55	50° 32' 24,672"	39° 14' 34,281"
36595	23	Земли населенных пунктов № 77	388407,72	1303841,55	50° 32' 24,672"	39° 14' 34,230"
36596	24	Земли населенных пунктов № 77	388408,72	1303841,55	50° 32' 24,704"	39° 14' 34,231"
36597	25	Земли населенных пунктов № 77	388408,72	1303842,55	50° 32' 24,704"	39° 14' 34,281"
36598	26	Земли населенных пунктов № 77	388430,49	1303947,22	50° 32' 25,374"	39° 14' 39,608"
36599	27	Земли населенных пунктов № 77	388429,29	1303947,22	50° 32' 25,335"	39° 14' 39,607"
36600	28	Земли населенных пунктов № 77	388429,29	1303946,02	50° 32' 25,335"	39° 14' 39,546"
36601	29	Земли населенных пунктов № 77	388430,49	1303946,02	50° 32' 25,374"	39° 14' 39,547"
36602	30	Земли населенных пунктов № 77	388430,49	1303947,22	50° 32' 25,374"	39° 14' 39,608"
36603	31	Земли населенных пунктов № 77	388471,50	1303972,41	50° 32' 26,692"	39° 14' 40,908"

36604	32	Земли населенных пунктов № 77	388470,30	1303972,41	50° 32' 26,654"	39° 14' 40,907"
36605	33	Земли населенных пунктов № 77	388470,30	1303971,21	50° 32' 26,654"	39° 14' 40,847"
36606	34	Земли населенных пунктов № 77	388471,50	1303971,21	50° 32' 26,693"	39° 14' 40,847"
36607	35	Земли населенных пунктов № 77	388471,50	1303972,41	50° 32' 26,692"	39° 14' 40,908"
36608	36	Земли населенных пунктов № 77	388486,82	1303793,01	50° 32' 27,248"	39° 14' 31,806"
36609	37	Земли населенных пунктов № 77	388485,82	1303793,01	50° 32' 27,215"	39° 14' 31,806"
36610	38	Земли населенных пунктов № 77	388485,82	1303792,01	50° 32' 27,216"	39° 14' 31,755"
36611	39	Земли населенных пунктов № 77	388486,82	1303792,01	50° 32' 27,248"	39° 14' 31,756"
36612	40	Земли населенных пунктов № 77	388486,82	1303793,01	50° 32' 27,248"	39° 14' 31,806"
36613	41	Земли населенных пунктов № 77	388504,52	1303994,06	50° 32' 27,754"	39° 14' 42,025"
36614	42	Земли населенных пунктов № 77	388503,32	1303994,06	50° 32' 27,715"	39° 14' 42,024"
36615	43	Земли населенных пунктов № 77	388503,32	1303992,86	50° 32' 27,715"	39° 14' 41,963"
36616	44	Земли населенных пунктов № 77	388504,52	1303992,86	50° 32' 27,754"	39° 14' 41,964"
36617	45	Земли населенных пунктов № 77	388504,52	1303994,06	50° 32' 27,754"	39° 14' 42,025"
36618	46	Земли населенных пунктов № 77	388537,70	1304015,79	50° 32' 28,820"	39° 14' 43,145"
36619	47	Земли населенных пунктов № 77	388536,50	1304015,79	50° 32' 28,781"	39° 14' 43,145"
36620	48	Земли населенных пунктов № 77	388536,50	1304014,59	50° 32' 28,782"	39° 14' 43,084"
36621	49	Земли населенных пунктов № 77	388537,70	1304014,59	50° 32' 28,821"	39° 14' 43,084"
36622	50	Земли населенных пунктов № 77	388537,70	1304015,79	50° 32' 28,820"	39° 14' 43,145"
36623	51	Земли населенных пунктов № 77	388570,00	1304037,38	50° 32' 29,858"	39° 14' 44,259"
36624	52	Земли населенных пунктов № 77	388568,80	1304037,38	50° 32' 29,819"	39° 14' 44,258"
36625	53	Земли населенных пунктов № 77	388568,80	1304036,18	50° 32' 29,820"	39° 14' 44,197"
36626	54	Земли населенных пунктов № 77	388570,00	1304036,18	50° 32' 29,859"	39° 14' 44,198"
36627	55	Земли населенных пунктов № 77	388570,00	1304037,38	50° 32' 29,858"	39° 14' 44,259"
36628	56	Земли населенных пунктов № 77	388605,30	1304060,29	50° 32' 30,993"	39° 14' 45,440"
36629	57	Земли населенных пунктов № 77	388604,10	1304060,29	50° 32' 30,954"	39° 14' 45,440"
36630	58	Земли населенных пунктов № 77	388604,10	1304059,09	50° 32' 30,954"	39° 14' 45,379"
36631	59	Земли населенных пунктов № 77	388605,30	1304059,09	50° 32' 30,993"	39° 14' 45,379"
36632	60	Земли населенных пунктов № 77	388605,30	1304060,29	50° 32' 30,993"	39° 14' 45,440"
36633	61	Земли населенных пунктов № 77	388636,73	1304081,30	50° 32' 32,003"	39° 14' 46,524"
36634	62	Земли населенных пунктов № 77	388635,53	1304081,30	50° 32' 31,964"	39° 14' 46,523"
36635	63	Земли населенных пунктов № 77	388635,53	1304080,10	50° 32' 31,965"	39° 14' 46,462"
36636	64	Земли населенных пунктов № 77	388636,73	1304080,10	50° 32' 32,003"	39° 14' 46,463"
36637	65	Земли населенных пунктов № 77	388636,73	1304081,30	50° 32' 32,003"	39° 14' 46,524"
36638	66	Земли населенных пунктов № 77	388670,01	1304103,15	50° 32' 33,073"	39° 14' 47,651"
36639	67	Земли населенных пунктов № 77	388668,81	1304103,15	50° 32' 33,034"	39° 14' 47,650"
36640	68	Земли населенных пунктов № 77	388668,81	1304101,95	50° 32' 33,034"	39° 14' 47,589"
36641	69	Земли населенных пунктов № 77	388670,01	1304101,95	50° 32' 33,073"	39° 14' 47,590"
36642	70	Земли населенных пунктов № 77	388670,01	1304103,15	50° 32' 33,073"	39° 14' 47,651"
36643	71	Земли населенных пунктов № 77	388706,77	1304127,43	50° 32' 34,254"	39° 14' 48,903"
36644	72	Земли населенных пунктов № 77	388705,77	1304127,43	50° 32' 34,222"	39° 14' 48,902"

36645	73	Земли населенных пунктов № 77	388705,77	1304126,43	50° 32' 34,222"	39° 14' 48,851"
36646	74	Земли населенных пунктов № 77	388706,77	1304126,43	50° 32' 34,254"	39° 14' 48,852"
36647	75	Земли населенных пунктов № 77	388706,77	1304127,43	50° 32' 34,254"	39° 14' 48,903"
36648	76	Земли населенных пунктов № 77	388746,02	1304152,83	50° 32' 35,516"	39° 14' 50,213"
36649	77	Земли населенных пунктов № 77	388745,02	1304152,83	50° 32' 35,483"	39° 14' 50,213"
36650	78	Земли населенных пунктов № 77	388745,02	1304151,83	50° 32' 35,484"	39° 14' 50,162"
36651	79	Земли населенных пунктов № 77	388746,02	1304151,83	50° 32' 35,516"	39° 14' 50,162"
36652	80	Земли населенных пунктов № 77	388746,02	1304152,83	50° 32' 35,516"	39° 14' 50,213"
36653	81	Земли населенных пунктов № 77	388781,71	1304176,87	50° 32' 36,663"	39° 14' 51,453"
36654	82	Земли населенных пунктов № 77	388780,71	1304176,87	50° 32' 36,630"	39° 14' 51,452"
36655	83	Земли населенных пунктов № 77	388780,71	1304175,87	50° 32' 36,631"	39° 14' 51,401"
36656	84	Земли населенных пунктов № 77	388781,71	1304175,87	50° 32' 36,663"	39° 14' 51,402"
36657	85	Земли населенных пунктов № 77	388781,71	1304176,87	50° 32' 36,663"	39° 14' 51,453"
36658	86	Земли населенных пунктов № 77	388822,78	1304203,03	50° 32' 37,983"	39° 14' 52,803"
36659	87	Земли населенных пунктов № 77	388821,78	1304203,03	50° 32' 37,951"	39° 14' 52,802"
36660	88	Земли населенных пунктов № 77	388821,78	1304202,03	50° 32' 37,951"	39° 14' 52,751"
36661	89	Земли населенных пунктов № 77	388822,78	1304202,03	50° 32' 37,983"	39° 14' 52,752"
36662	90	Земли населенных пунктов № 77	388822,78	1304203,03	50° 32' 37,983"	39° 14' 52,803"
36663	91	Земли населенных пунктов № 77	388858,64	1304227,40	50° 32' 39,135"	39° 14' 54,059"
36664	92	Земли населенных пунктов № 77	388857,64	1304227,40	50° 32' 39,103"	39° 14' 54,058"
36665	93	Земли населенных пунктов № 77	388857,64	1304226,40	50° 32' 39,103"	39° 14' 54,008"
36666	94	Земли населенных пунктов № 77	388858,64	1304226,40	50° 32' 39,135"	39° 14' 54,008"
36667	95	Земли населенных пунктов № 77	388858,64	1304227,40	50° 32' 39,135"	39° 14' 54,059"
36668	96	Земли населенных пунктов № 77	388961,89	1303490,61	50° 32' 42,720"	39° 14' 16,696"
36669	97	Земли населенных пунктов № 77	388960,89	1303490,61	50° 32' 42,688"	39° 14' 16,696"
36670	98	Земли населенных пунктов № 77	388960,89	1303489,61	50° 32' 42,688"	39° 14' 16,645"
36671	99	Земли населенных пунктов № 77	388961,89	1303489,61	50° 32' 42,721"	39° 14' 16,645"
36672	100	Земли населенных пунктов № 77	388961,89	1303490,61	50° 32' 42,720"	39° 14' 16,696"
36673	101	Земли населенных пунктов № 77	389029,47	1303448,09	50° 32' 44,921"	39° 14' 14,572"
36674	102	Земли населенных пунктов № 77	389028,47	1303448,09	50° 32' 44,889"	39° 14' 14,571"
36675	103	Земли населенных пунктов № 77	389028,47	1303447,09	50° 32' 44,889"	39° 14' 14,520"
36676	104	Земли населенных пунктов № 77	389029,47	1303447,09	50° 32' 44,922"	39° 14' 14,521"
36677	105	Земли населенных пунктов № 77	389029,47	1303448,09	50° 32' 44,921"	39° 14' 14,572"
36678	106	Земли населенных пунктов № 77	397375,48	1303621,52	50° 37' 14,933"	39° 14' 27,710"
36679	107	Земли населенных пунктов № 77	397374,48	1303621,52	50° 37' 14,900"	39° 14' 27,709"
36680	108	Земли населенных пунктов № 77	397374,48	1303620,52	50° 37' 14,901"	39° 14' 27,658"
36681	109	Земли населенных пунктов № 77	397375,48	1303620,52	50° 37' 14,933"	39° 14' 27,659"
36682	110	Земли населенных пунктов № 77	397375,48	1303621,52	50° 37' 14,933"	39° 14' 27,710"
36683	111	Земли населенных пунктов № 77	397399,68	1303575,83	50° 37' 15,731"	39° 14' 25,398"
36684	112	Земли населенных пунктов № 77	397398,68	1303575,83	50° 37' 15,698"	39° 14' 25,398"
36685	113	Земли населенных пунктов № 77	397398,68	1303574,83	50° 37' 15,699"	39° 14' 25,347"

36686	114	Земли населенных пунктов № 77	397399,68	1303574,83	50° 37' 15,731"	39° 14' 25,347"
36687	115	Земли населенных пунктов № 77	397399,68	1303575,83	50° 37' 15,731"	39° 14' 25,398"
36688	116	Земли населенных пунктов № 77	403439,58	1306315,73	50° 40' 30,243"	39° 16' 48,066"
36689	117	Земли населенных пунктов № 77	403439,20	1306314,81	50° 40' 30,231"	39° 16' 48,019"
36690	118	Земли населенных пунктов № 77	403439,58	1306313,89	50° 40' 30,244"	39° 16' 47,972"
36691	119	Земли населенных пунктов № 77	403440,50	1306313,51	50° 40' 30,274"	39° 16' 47,954"
36692	120	Земли населенных пунктов № 77	403441,42	1306313,89	50° 40' 30,303"	39° 16' 47,973"
36693	121	Земли населенных пунктов № 77	403441,80	1306314,81	50° 40' 30,315"	39° 16' 48,020"
36694	122	Земли населенных пунктов № 77	403441,42	1306315,73	50° 40' 30,303"	39° 16' 48,067"
36695	123	Земли населенных пунктов № 77	403440,50	1306316,11	50° 40' 30,273"	39° 16' 48,086"
36696	124	Земли населенных пунктов № 77	403439,58	1306315,73	50° 40' 30,243"	39° 16' 48,066"
36697	125	Земли населенных пунктов № 77	403539,02	1306368,84	50° 40' 33,442"	39° 16' 50,825"
36698	126	Земли населенных пунктов № 77	403538,64	1306367,92	50° 40' 33,430"	39° 16' 50,778"
36699	127	Земли населенных пунктов № 77	403539,02	1306367,00	50° 40' 33,443"	39° 16' 50,731"
36700	128	Земли населенных пунктов № 77	403539,94	1306366,62	50° 40' 33,473"	39° 16' 50,713"
36701	129	Земли населенных пунктов № 77	403540,86	1306367,00	50° 40' 33,503"	39° 16' 50,732"
36702	130	Земли населенных пунктов № 77	403541,24	1306367,92	50° 40' 33,515"	39° 16' 50,780"
36703	131	Земли населенных пунктов № 77	403540,86	1306368,84	50° 40' 33,502"	39° 16' 50,826"
36704	132	Земли населенных пунктов № 77	403539,94	1306369,22	50° 40' 33,472"	39° 16' 50,845"
36705	133	Земли населенных пунктов № 77	403539,02	1306368,84	50° 40' 33,442"	39° 16' 50,825"
36706	134	Земли населенных пунктов № 77	403784,96	1306500,08	50° 40' 41,355"	39° 16' 57,644"
36707	135	Земли населенных пунктов № 77	403784,58	1306499,16	50° 40' 41,343"	39° 16' 57,597"
36708	136	Земли населенных пунктов № 77	403784,96	1306498,24	50° 40' 41,355"	39° 16' 57,550"
36709	137	Земли населенных пунктов № 77	403785,88	1306497,86	50° 40' 41,385"	39° 16' 57,531"
36710	138	Земли населенных пунктов № 77	403786,80	1306498,24	50° 40' 41,415"	39° 16' 57,551"
36711	139	Земли населенных пунктов № 77	403787,18	1306499,16	50° 40' 41,427"	39° 16' 57,598"
36712	140	Земли населенных пунктов № 77	403786,80	1306500,08	50° 40' 41,414"	39° 16' 57,645"
36713	141	Земли населенных пунктов № 77	403785,88	1306500,46	50° 40' 41,384"	39° 16' 57,663"
36714	142	Земли населенных пунктов № 77	403784,96	1306500,08	50° 40' 41,355"	39° 16' 57,644"
36715		**Земли населенных пунктов № 77 Количество**		142		142
36716	1	Земли населенных пунктов № 80	289795,05	1366191,64	49° 38' 41,795"	40° 5' 31,719"
36717	2	Земли населенных пунктов № 80	289766,63	1366125,37	49° 38' 40,921"	40° 5' 28,387"
36718	3	Земли населенных пунктов № 80	289710,25	1366039,70	49° 38' 39,156"	40° 5' 24,059"
36719	4	Земли населенных пунктов № 80	289664,90	1365986,73	49° 38' 37,726"	40° 5' 21,371"
36720	5	Земли населенных пунктов № 80	289689,15	1365973,89	49° 38' 38,519"	40° 5' 20,757"
36721	6	Земли населенных пунктов № 80	289804,06	1365912,97	49° 38' 42,279"	40° 5' 17,844"
36722	7	Земли населенных пунктов № 80	289874,38	1365870,15	49° 38' 44,584"	40° 5' 15,785"
36723	8	Земли населенных пунктов № 80	289979,87	1365762,27	49° 38' 48,071"	40° 5' 10,522"
36724	9	Земли населенных пунктов № 80	289971,15	1365793,78	49° 38' 47,768"	40° 5' 12,083"
36725	10	Земли населенных пунктов № 80	289911,27	1365940,66	49° 38' 45,729"	40° 5' 19,338"
36726	11	Земли населенных пунктов № 80	289924,57	1365972,61	49° 38' 46,137"	40° 5' 20,944"

36727	12	Земли населенных пунктов № 80	289828,37	1366106,12	49° 38' 42,932"	40° 5' 27,494"
36728	13	Земли населенных пунктов № 80	289795,57	1366190,29	49° 38' 41,813"	40° 5' 31,653"
36729	14	Земли населенных пунктов № 80	289795,05	1366191,64	49° 38' 41,795"	40° 5' 31,719"
36730	15	Земли населенных пунктов № 80	298757,33	1342854,12	49° 43' 46,342"	39° 46' 16,436"
36731	16	Земли населенных пунктов № 80	298754,66	1342848,46	49° 43' 46,258"	39° 46' 16,151"
36732	17	Земли населенных пунктов № 80	298755,56	1342848,03	49° 43' 46,288"	39° 46' 16,131"
36733	18	Земли населенных пунктов № 80	298758,23	1342853,69	49° 43' 46,371"	39° 46' 16,415"
36734	19	Земли населенных пунктов № 80	298757,33	1342854,12	49° 43' 46,342"	39° 46' 16,436"
36735	20	Земли населенных пунктов № 80	298783,07	1343268,04	49° 43' 46,944"	39° 46' 37,121"
36736	21	Земли населенных пунктов № 80	298782,24	1343262,49	49° 43' 46,920"	39° 46' 36,843"
36737	22	Земли населенных пунктов № 80	298783,23	1343262,34	49° 43' 46,953"	39° 46' 36,836"
36738	23	Земли населенных пунктов № 80	298784,06	1343267,89	49° 43' 46,976"	39° 46' 37,114"
36739	24	Земли населенных пунктов № 80	298783,07	1343268,04	49° 43' 46,944"	39° 46' 37,121"
36740	25	Земли населенных пунктов № 80	298773,13	1342920,29	49° 43' 46,816"	39° 46' 19,753"
36741	26	Земли населенных пунктов № 80	298772,13	1342920,29	49° 43' 46,784"	39° 46' 19,752"
36742	27	Земли населенных пунктов № 80	298772,13	1342919,29	49° 43' 46,784"	39° 46' 19,702"
36743	28	Земли населенных пунктов № 80	298773,13	1342919,29	49° 43' 46,817"	39° 46' 19,703"
36744	29	Земли населенных пунктов № 80	298773,13	1342920,29	49° 43' 46,816"	39° 46' 19,753"
36745	30	Земли населенных пунктов № 80	298796,74	1343324,66	49° 43' 47,355"	39° 46' 39,959"
36746	31	Земли населенных пунктов № 80	298795,74	1343324,66	49° 43' 47,323"	39° 46' 39,958"
36747	32	Земли населенных пунктов № 80	298795,74	1343323,66	49° 43' 47,323"	39° 46' 39,908"
36748	33	Земли населенных пунктов № 80	298796,74	1343323,66	49° 43' 47,356"	39° 46' 39,909"
36749	34	Земли населенных пунктов № 80	298796,74	1343324,66	49° 43' 47,355"	39° 46' 39,959"
36750	35	Земли населенных пунктов № 80	298782,79	1342964,45	49° 43' 47,104"	39° 46' 21,965"
36751	36	Земли населенных пунктов № 80	298781,79	1342964,45	49° 43' 47,072"	39° 46' 21,965"
36752	37	Земли населенных пунктов № 80	298781,79	1342963,45	49° 43' 47,072"	39° 46' 21,915"
36753	38	Земли населенных пунктов № 80	298782,79	1342963,45	49° 43' 47,105"	39° 46' 21,916"
36754	39	Земли населенных пунктов № 80	298782,79	1342964,45	49° 43' 47,104"	39° 46' 21,965"
36755	40	Земли населенных пунктов № 80	298797,11	1343025,57	49° 43' 47,534"	39° 46' 25,029"
36756	41	Земли населенных пунктов № 80	298796,11	1343025,57	49° 43' 47,501"	39° 46' 25,028"
36757	42	Земли населенных пунктов № 80	298796,11	1343024,57	49° 43' 47,502"	39° 46' 24,978"
36758	43	Земли населенных пунктов № 80	298797,11	1343024,57	49° 43' 47,534"	39° 46' 24,979"
36759	44	Земли населенных пунктов № 80	298797,11	1343025,57	49° 43' 47,534"	39° 46' 25,029"
36760	45	Земли населенных пунктов № 80	298811,56	1343395,90	49° 43' 47,795"	39° 46' 43,528"
36761	46	Земли населенных пунктов № 80	298811,39	1343394,91	49° 43' 47,790"	39° 46' 43,478"
36762	47	Земли населенных пунктов № 80	298812,37	1343394,74	49° 43' 47,822"	39° 46' 43,471"
36763	48	Земли населенных пунктов № 80	298812,55	1343395,72	49° 43' 47,827"	39° 46' 43,520"
36764	49	Земли населенных пунктов № 80	298811,56	1343395,90	49° 43' 47,795"	39° 46' 43,528"
36765	50	Земли населенных пунктов № 80	298808,30	1343079,01	49° 43' 47,866"	39° 46' 27,706"
36766	51	Земли населенных пунктов № 80	298807,30	1343079,01	49° 43' 47,834"	39° 46' 27,705"
36767	52	Земли населенных пунктов № 80	298807,30	1343078,01	49° 43' 47,834"	39° 46' 27,655"

36768	53	Земли населенных пунктов № 80	298808,30	1343078,01	49° 43' 47,866"	39° 46' 27,656"
36769	54	Земли населенных пунктов № 80	298808,30	1343079,01	49° 43' 47,866"	39° 46' 27,706"
36770	55	Земли населенных пунктов № 80	298821,00	1343135,33	49° 43' 48,246"	39° 46' 30,529"
36771	56	Земли населенных пунктов № 80	298820,00	1343135,33	49° 43' 48,213"	39° 46' 30,528"
36772	57	Земли населенных пунктов № 80	298820,00	1343134,33	49° 43' 48,214"	39° 46' 30,478"
36773	58	Земли населенных пунктов № 80	298821,00	1343134,33	49° 43' 48,246"	39° 46' 30,479"
36774	59	Земли населенных пунктов № 80	298821,00	1343135,33	49° 43' 48,246"	39° 46' 30,529"
36775	60	Земли населенных пунктов № 80	298830,72	1343251,14	49° 43' 48,496"	39° 46' 36,318"
36776	61	Земли населенных пунктов № 80	298829,72	1343251,14	49° 43' 48,463"	39° 46' 36,317"
36777	62	Земли населенных пунктов № 80	298829,72	1343250,14	49° 43' 48,464"	39° 46' 36,267"
36778	63	Земли населенных пунктов № 80	298830,72	1343250,14	49° 43' 48,496"	39° 46' 36,268"
36779	64	Земли населенных пунктов № 80	298830,72	1343251,14	49° 43' 48,496"	39° 46' 36,318"
36780	65	Земли населенных пунктов № 80	298833,79	1343193,32	49° 43' 48,627"	39° 46' 33,434"
36781	66	Земли населенных пунктов № 80	298832,79	1343193,32	49° 43' 48,595"	39° 46' 33,433"
36782	67	Земли населенных пунктов № 80	298832,79	1343192,32	49° 43' 48,595"	39° 46' 33,384"
36783	68	Земли населенных пунктов № 80	298833,79	1343192,32	49° 43' 48,628"	39° 46' 33,384"
36784	69	Земли населенных пунктов № 80	298833,79	1343193,32	49° 43' 48,627"	39° 46' 33,434"
36785	70	Земли населенных пунктов № 80	298852,82	1343579,91	49° 43' 49,027"	39° 46' 52,749"
36786	71	Земли населенных пунктов № 80	298851,82	1343579,91	49° 43' 48,995"	39° 46' 52,748"
36787	72	Земли населенных пунктов № 80	298851,82	1343578,91	49° 43' 48,995"	39° 46' 52,698"
36788	73	Земли населенных пунктов № 80	298852,82	1343578,91	49° 43' 49,028"	39° 46' 52,699"
36789	74	Земли населенных пунктов № 80	298852,82	1343579,91	49° 43' 49,027"	39° 46' 52,749"
36790	75	Земли населенных пунктов № 80	298846,82	1343250,43	49° 43' 49,017"	39° 46' 36,296"
36791	76	Земли населенных пунктов № 80	298840,17	1343251,20	49° 43' 48,801"	39° 46' 36,329"
36792	77	Земли населенных пунктов № 80	298845,37	1343245,27	49° 43' 48,973"	39° 46' 36,038"
36793	78	Земли населенных пунктов № 80	298846,82	1343250,43	49° 43' 49,017"	39° 46' 36,296"
36794	79	Земли населенных пунктов № 80	298866,71	1343643,35	49° 43' 49,441"	39° 46' 55,928"
36795	80	Земли населенных пунктов № 80	298865,71	1343643,35	49° 43' 49,409"	39° 46' 55,927"
36796	81	Земли населенных пунктов № 80	298865,71	1343642,35	49° 43' 49,409"	39° 46' 55,877"
36797	82	Земли населенных пунктов № 80	298866,71	1343642,35	49° 43' 49,442"	39° 46' 55,878"
36798	83	Земли населенных пунктов № 80	298866,71	1343643,35	49° 43' 49,441"	39° 46' 55,928"
36799	84	Земли населенных пунктов № 80	298879,53	1343706,47	49° 43' 49,820"	39° 46' 59,090"
36800	85	Земли населенных пунктов № 80	298878,38	1343700,99	49° 43' 49,786"	39° 46' 58,816"
36801	86	Земли населенных пунктов № 80	298879,36	1343700,78	49° 43' 49,818"	39° 46' 58,806"
36802	87	Земли населенных пунктов № 80	298880,51	1343706,26	49° 43' 49,852"	39° 46' 59,081"
36803	88	Земли населенных пунктов № 80	298879,53	1343706,47	49° 43' 49,820"	39° 46' 59,090"
36804	89	Земли населенных пунктов № 80	298867,03	1343243,60	49° 43' 49,675"	39° 46' 35,973"
36805	90	Земли населенных пунктов № 80	298866,03	1343243,60	49° 43' 49,642"	39° 46' 35,972"
36806	91	Земли населенных пунктов № 80	298866,03	1343242,60	49° 43' 49,643"	39° 46' 35,922"
36807	92	Земли населенных пунктов № 80	298867,03	1343242,60	49° 43' 49,675"	39° 46' 35,923"
36808	93	Земли населенных пунктов № 80	298867,03	1343243,60	49° 43' 49,675"	39° 46' 35,973"

36809	94	Земли населенных пунктов № 80	298891,27	1343745,66	49° 43' 50,178"	39° 47' 1,057"
36810	95	Земли населенных пунктов № 80	298890,27	1343745,66	49° 43' 50,146"	39° 47' 1,056"
36811	96	Земли населенных пунктов № 80	298890,27	1343744,66	49° 43' 50,147"	39° 47' 1,006"
36812	97	Земли населенных пунктов № 80	298891,27	1343744,66	49° 43' 50,179"	39° 47' 1,007"
36813	98	Земли населенных пунктов № 80	298891,27	1343745,66	49° 43' 50,178"	39° 47' 1,057"
36814	99	Земли населенных пунктов № 80	298904,46	1343793,00	49° 43' 50,579"	39° 47' 3,431"
36815	100	Земли населенных пунктов № 80	298903,46	1343793,00	49° 43' 50,546"	39° 47' 3,430"
36816	101	Земли населенных пунктов № 80	298903,46	1343792,00	49° 43' 50,547"	39° 47' 3,380"
36817	102	Земли населенных пунктов № 80	298904,46	1343792,00	49° 43' 50,579"	39° 47' 3,381"
36818	103	Земли населенных пунктов № 80	298904,46	1343793,00	49° 43' 50,579"	39° 47' 3,431"
36819	104	Земли населенных пунктов № 80	298918,42	1343841,63	49° 43' 51,003"	39° 47' 5,871"
36820	105	Земли населенных пунктов № 80	298917,42	1343841,63	49° 43' 50,971"	39° 47' 5,870"
36821	106	Земли населенных пунктов № 80	298917,42	1343840,63	49° 43' 50,971"	39° 47' 5,820"
36822	107	Земли населенных пунктов № 80	298918,42	1343840,63	49° 43' 51,004"	39° 47' 5,821"
36823	108	Земли населенных пунктов № 80	298918,42	1343841,63	49° 43' 51,003"	39° 47' 5,871"
36824	109	Земли населенных пунктов № 80	298907,02	1343230,10	49° 43' 50,976"	39° 46' 35,333"
36825	110	Земли населенных пунктов № 80	298906,74	1343229,13	49° 43' 50,968"	39° 46' 35,285"
36826	111	Земли населенных пунктов № 80	298912,81	1343227,38	49° 43' 51,165"	39° 46' 35,203"
36827	112	Земли населенных пунктов № 80	298913,09	1343228,35	49° 43' 51,174"	39° 46' 35,251"
36828	113	Земли населенных пунктов № 80	298907,02	1343230,10	49° 43' 50,976"	39° 46' 35,333"
36829	114	Земли населенных пунктов № 80	298947,18	1343901,21	49° 43' 51,900"	39° 47' 8,870"
36830	115	Земли населенных пунктов № 80	298946,18	1343901,21	49° 43' 51,868"	39° 47' 8,869"
36831	116	Земли населенных пунктов № 80	298946,18	1343900,21	49° 43' 51,869"	39° 47' 8,819"
36832	117	Земли населенных пунктов № 80	298947,18	1343900,21	49° 43' 51,901"	39° 47' 8,820"
36833	118	Земли населенных пунктов № 80	298947,18	1343901,21	49° 43' 51,900"	39° 47' 8,870"
36834	119	Земли населенных пунктов № 80	301818,18	1348991,90	49° 45' 21,863"	39° 51' 25,617"
36835	120	Земли населенных пунктов № 80	301816,42	1348992,09	49° 45' 21,806"	39° 51' 25,625"
36836	121	Земли населенных пунктов № 80	301818,65	1348980,01	49° 45' 21,885"	39° 51' 25,024"
36837	122	Земли населенных пунктов № 80	301002,48	1349030,63	49° 44' 55,446"	39° 51' 26,805"
36838	123	Земли населенных пунктов № 80	300943,74	1349035,52	49° 44' 53,543"	39° 51' 26,996"
36839	124	Земли населенных пунктов № 80	300859,60	1349042,53	49° 44' 50,816"	39° 51' 27,269"
36840	125	Земли населенных пунктов № 80	300729,95	1349054,44	49° 44' 46,614"	39° 51' 27,745"
36841	126	Земли населенных пунктов № 80	300552,68	1349071,64	49° 44' 40,868"	39° 51' 28,442"
36842	127	Земли населенных пунктов № 80	300449,50	1349070,31	49° 44' 37,530"	39° 51' 28,281"
36843	128	Земли населенных пунктов № 80	300389,96	1349057,08	49° 44' 35,611"	39° 51' 27,566"
36844	129	Земли населенных пунктов № 80	300354,08	1349049,53	49° 44' 34,455"	39° 51' 27,156"
36845	130	Земли населенных пунктов № 80	300344,20	1348777,99	49° 44' 34,295"	39° 51' 13,589"
36846	131	Земли населенных пунктов № 80	300351,03	1348746,09	49° 44' 34,535"	39° 51' 12,002"
36847	132	Земли населенных пунктов № 80	300354,76	1348739,78	49° 44' 34,660"	39° 51' 11,691"
36848	133	Земли населенных пунктов № 80	300554,76	1348679,98	49° 44' 41,166"	39° 51' 8,887"
36849	134	Земли населенных пунктов № 80	300961,83	1348662,64	49° 44' 54,348"	39° 51' 8,392"

36850	135	Земли населенных пунктов № 80	301079,46	1348690,77	49° 44' 58,138"	39° 51' 9,904"
36851	136	Земли населенных пунктов № 80	301260,87	1348724,82	49° 45' 3,988"	39° 51' 11,770"
36852	137	Земли населенных пунктов № 80	301308,58	1348726,09	49° 45' 5,531"	39° 51' 11,877"
36853	138	Земли населенных пунктов № 80	301426,64	1348711,84	49° 45' 9,359"	39° 51' 11,272"
36854	139	Земли населенных пунктов № 80	301826,60	1348649,24	49° 45' 22,338"	39° 51' 8,511"
36855	140	Земли населенных пунктов № 80	301859,55	1348652,16	49° 45' 23,402"	39° 51' 8,687"
36856	141	Земли населенных пунктов № 80	301875,08	1348669,55	49° 45' 23,894"	39° 51' 9,569"
36857	142	Земли населенных пунктов № 80	301885,65	1348681,39	49° 45' 24,230"	39° 51' 10,170"
36858	143	Земли населенных пунктов № 80	301838,89	1348896,61	49° 45' 22,589"	39° 51' 20,877"
36859	144	Земли населенных пунктов № 80	301818,18	1348991,90	49° 45' 21,863"	39° 51' 25,617"
36860	145	Земли населенных пунктов № 80	301584,47	1349860,23	49° 45' 13,784"	39° 52' 8,770"
36861	146	Земли населенных пунктов № 80	300886,47	1349537,98	49° 44' 51,391"	39° 51' 52,034"
36862	147	Земли населенных пунктов № 80	300876,49	1349533,40	49° 44' 51,071"	39° 51' 51,796"
36863	148	Земли населенных пунктов № 80	300878,87	1349529,24	49° 44' 51,150"	39° 51' 51,591"
36864	149	Земли населенных пунктов № 80	300834,41	1349508,48	49° 44' 49,724"	39° 51' 50,513"
36865	150	Земли населенных пунктов № 80	300837,23	1349503,00	49° 44' 49,819"	39° 51' 50,242"
36866	151	Земли населенных пунктов № 80	300840,23	1349497,71	49° 44' 49,919"	39° 51' 49,981"
36867	152	Земли населенных пунктов № 80	300955,93	1349272,08	49° 44' 53,797"	39° 51' 38,820"
36868	153	Земли населенных пунктов № 80	301038,02	1349195,02	49° 44' 56,499"	39° 51' 35,047"
36869	154	Земли населенных пунктов № 80	301023,59	1349173,70	49° 44' 56,044"	39° 51' 33,969"
36870	155	Земли населенных пунктов № 80	301795,14	1349097,94	49° 45' 21,055"	39° 51' 30,892"
36871	156	Земли населенных пунктов № 80	301794,77	1349099,66	49° 45' 21,041"	39° 51' 30,978"
36872	157	Земли населенных пунктов № 80	301694,57	1349490,91	49° 45' 17,567"	39° 51' 50,426"
36873	158	Земли населенных пунктов № 80	301584,47	1349860,23	49° 45' 13,784"	39° 52' 8,770"
36874	159	Земли населенных пунктов № 80	289336,09	1341870,36	49° 38' 42,024"	39° 45' 19,364"
36875	160	Земли населенных пунктов № 80	289332,17	1341869,94	49° 38' 41,898"	39° 45' 19,340"
36876	161	Земли населенных пунктов № 80	289332,28	1341868,95	49° 38' 41,902"	39° 45' 19,291"
36877	162	Земли населенных пунктов № 80	289336,20	1341869,37	49° 38' 42,028"	39° 45' 19,315"
36878	163	Земли населенных пунктов № 80	289336,09	1341870,36	49° 38' 42,024"	39° 45' 19,364"
36879	164	Земли населенных пунктов № 80	289273,53	1340828,77	49° 38' 40,567"	39° 44' 27,406"
36880	165	Земли населенных пунктов № 80	289272,57	1340828,50	49° 38' 40,536"	39° 44' 27,392"
36881	166	Земли населенных пунктов № 80	289273,75	1340824,32	49° 38' 40,577"	39° 44' 27,185"
36882	167	Земли населенных пунктов № 80	289274,71	1340824,59	49° 38' 40,607"	39° 44' 27,199"
36883	168	Земли населенных пунктов № 80	289273,53	1340828,77	49° 38' 40,567"	39° 44' 27,406"
36884	169	Земли населенных пунктов № 80	289289,78	1341860,05	49° 38' 40,531"	39° 45' 18,811"
36885	170	Земли населенных пунктов № 80	289288,78	1341860,05	49° 38' 40,499"	39° 45' 18,811"
36886	171	Земли населенных пунктов № 80	289288,78	1341859,05	49° 38' 40,500"	39° 45' 18,761"
36887	172	Земли населенных пунктов № 80	289289,78	1341859,05	49° 38' 40,532"	39° 45' 18,762"
36888	173	Земли населенных пунктов № 80	289289,78	1341860,05	49° 38' 40,531"	39° 45' 18,811"
36889	174	Земли населенных пунктов № 80	289246,23	1341850,87	49° 38' 39,127"	39° 45' 18,317"
36890	175	Земли населенных пунктов № 80	289245,23	1341850,87	49° 38' 39,095"	39° 45' 18,316"

36891	176	Земли населенных пунктов № 80	289245,23	1341849,87	49° 38' 39,095"	39° 45' 18,267"
36892	177	Земли населенных пунктов № 80	289246,23	1341849,87	49° 38' 39,128"	39° 45' 18,267"
36893	178	Земли населенных пунктов № 80	289246,23	1341850,87	49° 38' 39,127"	39° 45' 18,317"
36894	179	Земли населенных пунктов № 80	289214,23	1341115,80	49° 38' 38,492"	39° 44' 41,660"
36895	180	Земли населенных пунктов № 80	289213,23	1341115,80	49° 38' 38,460"	39° 44' 41,659"
36896	181	Земли населенных пунктов № 80	289213,23	1341114,80	49° 38' 38,461"	39° 44' 41,610"
36897	182	Земли населенных пунктов № 80	289214,23	1341114,80	49° 38' 38,493"	39° 44' 41,610"
36898	183	Земли населенных пунктов № 80	289214,23	1341115,80	49° 38' 38,492"	39° 44' 41,660"
36899	184	Земли населенных пунктов № 80	289184,77	1340754,45	49° 38' 37,735"	39° 44' 23,629"
36900	185	Земли населенных пунктов № 80	289183,77	1340754,45	49° 38' 37,703"	39° 44' 23,628"
36901	186	Земли населенных пунктов № 80	289183,77	1340753,45	49° 38' 37,703"	39° 44' 23,578"
36902	187	Земли населенных пунктов № 80	289184,77	1340753,45	49° 38' 37,736"	39° 44' 23,579"
36903	188	Земли населенных пунктов № 80	289184,77	1340754,45	49° 38' 37,735"	39° 44' 23,629"
36904	189	Земли населенных пунктов № 80	289133,22	1340754,40	49° 38' 36,067"	39° 44' 23,583"
36905	190	Земли населенных пунктов № 80	289132,22	1340754,40	49° 38' 36,035"	39° 44' 23,583"
36906	191	Земли населенных пунктов № 80	289132,22	1340753,40	49° 38' 36,035"	39° 44' 23,533"
36907	192	Земли населенных пунктов № 80	289133,22	1340753,40	49° 38' 36,067"	39° 44' 23,534"
36908	193	Земли населенных пунктов № 80	289133,22	1340754,40	49° 38' 36,067"	39° 44' 23,583"
36909	194	Земли населенных пунктов № 80	289161,54	1341805,58	49° 38' 36,411"	39° 45' 15,989"
36910	195	Земли населенных пунктов № 80	289160,54	1341805,58	49° 38' 36,379"	39° 45' 15,988"
36911	196	Земли населенных пунктов № 80	289160,54	1341804,58	49° 38' 36,380"	39° 45' 15,938"
36912	197	Земли населенных пунктов № 80	289161,54	1341804,58	49° 38' 36,412"	39° 45' 15,939"
36913	198	Земли населенных пунктов № 80	289161,54	1341805,58	49° 38' 36,411"	39° 45' 15,989"
36914	199	Земли населенных пунктов № 80	289136,59	1341515,61	49° 38' 35,763"	39° 45' 1,518"
36915	200	Земли населенных пунктов № 80	289131,33	1341515,03	49° 38' 35,593"	39° 45' 1,485"
36916	201	Земли населенных пунктов № 80	289131,44	1341514,04	49° 38' 35,597"	39° 45' 1,436"
36917	202	Земли населенных пунктов № 80	289136,70	1341514,62	49° 38' 35,767"	39° 45' 1,469"
36918	203	Земли населенных пунктов № 80	289136,59	1341515,61	49° 38' 35,763"	39° 45' 1,518"
36919	204	Земли населенных пунктов № 80	289139,05	1341764,48	49° 38' 35,706"	39° 45' 13,922"
36920	205	Земли населенных пунктов № 80	289138,05	1341764,48	49° 38' 35,674"	39° 45' 13,921"
36921	206	Земли населенных пунктов № 80	289138,05	1341763,48	49° 38' 35,674"	39° 45' 13,871"
36922	207	Земли населенных пунктов № 80	289139,05	1341763,48	49° 38' 35,707"	39° 45' 13,872"
36923	208	Земли населенных пунктов № 80	289139,05	1341764,48	49° 38' 35,706"	39° 45' 13,922"
36924	209	Земли населенных пунктов № 80	289126,90	1341580,33	49° 38' 35,414"	39° 45' 4,735"
36925	210	Земли населенных пунктов № 80	289125,90	1341580,33	49° 38' 35,381"	39° 45' 4,735"
36926	211	Земли населенных пунктов № 80	289125,90	1341579,33	49° 38' 35,382"	39° 45' 4,685"
36927	212	Земли населенных пунктов № 80	289126,90	1341579,33	49° 38' 35,414"	39° 45' 4,686"
36928	213	Земли населенных пунктов № 80	289126,90	1341580,33	49° 38' 35,414"	39° 45' 4,735"
36929	214	Земли населенных пунктов № 80	289090,63	1340754,14	49° 38' 34,689"	39° 44' 23,535"
36930	215	Земли населенных пунктов № 80	289085,03	1340753,92	49° 38' 34,508"	39° 44' 23,519"
36931	216	Земли населенных пунктов № 80	289085,07	1340752,92	49° 38' 34,510"	39° 44' 23,470"

36932	217	Земли населенных пунктов № 80	289090,67	1340753,14	49° 38' 34,691"	39° 44' 23,485"
36933	218	Земли населенных пунктов № 80	289090,63	1340754,14	49° 38' 34,689"	39° 44' 23,535"
36934	219	Земли населенных пунктов № 80	289122,11	1341639,07	49° 38' 35,227"	39° 45' 7,658"
36935	220	Земли населенных пунктов № 80	289121,11	1341639,07	49° 38' 35,194"	39° 45' 7,658"
36936	221	Земли населенных пунктов № 80	289121,11	1341638,07	49° 38' 35,195"	39° 45' 7,608"
36937	222	Земли населенных пунктов № 80	289122,11	1341638,07	49° 38' 35,227"	39° 45' 7,609"
36938	223	Земли населенных пунктов № 80	289122,11	1341639,07	49° 38' 35,227"	39° 45' 7,658"
36939	224	Земли населенных пунктов № 80	289119,01	1341683,23	49° 38' 35,102"	39° 45' 9,856"
36940	225	Земли населенных пунктов № 80	289118,01	1341683,23	49° 38' 35,070"	39° 45' 9,855"
36941	226	Земли населенных пунктов № 80	289118,01	1341682,23	49° 38' 35,070"	39° 45' 9,806"
36942	227	Земли населенных пунктов № 80	289119,01	1341682,23	49° 38' 35,103"	39° 45' 9,806"
36943	228	Земли населенных пунктов № 80	289119,01	1341683,23	49° 38' 35,102"	39° 45' 9,856"
36944	229	Земли населенных пунктов № 80	289115,17	1341721,78	49° 38' 34,957"	39° 45' 11,774"
36945	230	Земли населенных пунктов № 80	289108,01	1341721,00	49° 38' 34,726"	39° 45' 11,729"
36946	231	Земли населенных пунктов № 80	289115,44	1341718,75	49° 38' 34,967"	39° 45' 11,623"
36947	232	Земли населенных пунктов № 80	289115,17	1341721,78	49° 38' 34,957"	39° 45' 11,774"
36948	233	Земли населенных пунктов № 80	289075,08	1341720,40	49° 38' 33,660"	39° 45' 11,672"
36949	234	Земли населенных пунктов № 80	289074,08	1341720,40	49° 38' 33,628"	39° 45' 11,671"
36950	235	Земли населенных пунктов № 80	289074,08	1341719,40	49° 38' 33,628"	39° 45' 11,621"
36951	236	Земли населенных пунктов № 80	289075,08	1341719,40	49° 38' 33,661"	39° 45' 11,622"
36952	237	Земли населенных пунктов № 80	289075,08	1341720,40	49° 38' 33,660"	39° 45' 11,672"
36953	238	Земли населенных пунктов № 80	289020,07	1341717,56	49° 38' 31,882"	39° 45' 11,484"
36954	239	Земли населенных пунктов № 80	289019,07	1341717,56	49° 38' 31,849"	39° 45' 11,483"
36955	240	Земли населенных пунктов № 80	289019,07	1341716,56	49° 38' 31,850"	39° 45' 11,433"
36956	241	Земли населенных пунктов № 80	289020,07	1341716,56	49° 38' 31,882"	39° 45' 11,434"
36957	242	Земли населенных пунктов № 80	289020,07	1341717,56	49° 38' 31,882"	39° 45' 11,484"
36958	243	Земли населенных пунктов № 80	288962,60	1341714,67	49° 38' 30,024"	39° 45' 11,291"
36959	244	Земли населенных пунктов № 80	288961,60	1341714,67	49° 38' 29,991"	39° 45' 11,291"
36960	245	Земли населенных пунктов № 80	288961,60	1341713,67	49° 38' 29,992"	39° 45' 11,241"
36961	246	Земли населенных пунктов № 80	288962,60	1341713,67	49° 38' 30,024"	39° 45' 11,242"
36962	247	Земли населенных пунктов № 80	288962,60	1341714,67	49° 38' 30,024"	39° 45' 11,291"
36963	248	Земли населенных пунктов № 80	288885,82	1341710,65	49° 38' 27,541"	39° 45' 11,026"
36964	249	Земли населенных пунктов № 80	288884,82	1341710,65	49° 38' 27,509"	39° 45' 11,026"
36965	250	Земли населенных пунктов № 80	288884,82	1341709,65	49° 38' 27,510"	39° 45' 10,976"
36966	251	Земли населенных пунктов № 80	288885,82	1341709,65	49° 38' 27,542"	39° 45' 10,977"
36967	252	Земли населенных пунктов № 80	288885,82	1341710,65	49° 38' 27,541"	39° 45' 11,026"
36968	253	Земли населенных пунктов № 80	288842,83	1341708,69	49° 38' 26,151"	39° 45' 10,893"
36969	254	Земли населенных пунктов № 80	288841,83	1341708,69	49° 38' 26,119"	39° 45' 10,892"
36970	255	Земли населенных пунктов № 80	288841,83	1341707,69	49° 38' 26,119"	39° 45' 10,842"
36971	256	Земли населенных пунктов № 80	288842,83	1341707,69	49° 38' 26,152"	39° 45' 10,843"
36972	257	Земли населенных пунктов № 80	288842,83	1341708,69	49° 38' 26,151"	39° 45' 10,893"

36973	258	Земли населенных пунктов № 80	288801,58	1341707,07	49° 38' 24,817"	39° 45' 10,777"
36974	259	Земли населенных пунктов № 80	288800,58	1341707,07	49° 38' 24,785"	39° 45' 10,776"
36975	260	Земли населенных пунктов № 80	288800,58	1341706,07	49° 38' 24,786"	39° 45' 10,726"
36976	261	Земли населенных пунктов № 80	288801,58	1341706,07	49° 38' 24,818"	39° 45' 10,727"
36977	262	Земли населенных пунктов № 80	288801,58	1341707,07	49° 38' 24,817"	39° 45' 10,777"
36978	263	Земли населенных пунктов № 80	288745,70	1341704,22	49° 38' 23,011"	39° 45' 10,588"
36979	264	Земли населенных пунктов № 80	288744,70	1341704,22	49° 38' 22,978"	39° 45' 10,587"
36980	265	Земли населенных пунктов № 80	288744,70	1341703,22	49° 38' 22,979"	39° 45' 10,537"
36981	266	Земли населенных пунктов № 80	288745,70	1341703,22	49° 38' 23,011"	39° 45' 10,538"
36982	267	Земли населенных пунктов № 80	288745,70	1341704,22	49° 38' 23,011"	39° 45' 10,588"
36983	268	Земли населенных пунктов № 80	288692,06	1341700,22	49° 38' 21,277"	39° 45' 10,344"
36984	269	Земли населенных пунктов № 80	288691,06	1341700,22	49° 38' 21,245"	39° 45' 10,343"
36985	270	Земли населенных пунктов № 80	288691,06	1341699,22	49° 38' 21,245"	39° 45' 10,293"
36986	271	Земли населенных пунктов № 80	288692,06	1341699,22	49° 38' 21,278"	39° 45' 10,294"
36987	272	Земли населенных пунктов № 80	288692,06	1341700,22	49° 38' 21,277"	39° 45' 10,344"
36988	273	Земли населенных пунктов № 80	288642,35	1341698,83	49° 38' 19,669"	39° 45' 10,233"
36989	274	Земли населенных пунктов № 80	288641,35	1341698,83	49° 38' 19,637"	39° 45' 10,232"
36990	275	Земли населенных пунктов № 80	288641,35	1341697,83	49° 38' 19,637"	39° 45' 10,182"
36991	276	Земли населенных пунктов № 80	288642,35	1341697,83	49° 38' 19,670"	39° 45' 10,183"
36992	277	Земли населенных пунктов № 80	288642,35	1341698,83	49° 38' 19,669"	39° 45' 10,233"
36993	278	Земли населенных пунктов № 80	288601,41	1341698,46	49° 38' 18,345"	39° 45' 10,180"
36994	279	Земли населенных пунктов № 80	288600,77	1341697,68	49° 38' 18,324"	39° 45' 10,140"
36995	280	Земли населенных пунктов № 80	288601,55	1341697,05	49° 38' 18,350"	39° 45' 10,110"
36996	281	Земли населенных пунктов № 80	288602,18	1341697,83	49° 38' 18,370"	39° 45' 10,149"
36997	282	Земли населенных пунктов № 80	288601,41	1341698,46	49° 38' 18,345"	39° 45' 10,180"
36998	283	Земли населенных пунктов № 80	288551,48	1341696,09	49° 38' 16,730"	39° 45' 10,020"
36999	284	Земли населенных пунктов № 80	288550,48	1341696,09	49° 38' 16,698"	39° 45' 10,019"
37000	285	Земли населенных пунктов № 80	288550,48	1341695,09	49° 38' 16,699"	39° 45' 9,969"
37001	286	Земли населенных пунктов № 80	288551,48	1341695,09	49° 38' 16,731"	39° 45' 9,970"
37002	287	Земли населенных пунктов № 80	288551,48	1341696,09	49° 38' 16,730"	39° 45' 10,020"
37003	288	Земли населенных пунктов № 80	288492,55	1341693,26	49° 38' 14,825"	39° 45' 9,829"
37004	289	Земли населенных пунктов № 80	288491,55	1341693,26	49° 38' 14,793"	39° 45' 9,828"
37005	290	Земли населенных пунктов № 80	288491,55	1341692,26	49° 38' 14,793"	39° 45' 9,778"
37006	291	Земли населенных пунктов № 80	288492,55	1341692,26	49° 38' 14,825"	39° 45' 9,779"
37007	292	Земли населенных пунктов № 80	288492,55	1341693,26	49° 38' 14,825"	39° 45' 9,829"
37008	293	Земли населенных пунктов № 80	288452,78	1341690,28	49° 38' 13,540"	39° 45' 9,647"
37009	294	Земли населенных пунктов № 80	288451,78	1341690,28	49° 38' 13,507"	39° 45' 9,646"
37010	295	Земли населенных пунктов № 80	288451,78	1341689,28	49° 38' 13,508"	39° 45' 9,596"
37011	296	Земли населенных пунктов № 80	288452,78	1341689,28	49° 38' 13,540"	39° 45' 9,597"
37012	297	Земли населенных пунктов № 80	288452,78	1341690,28	49° 38' 13,540"	39° 45' 9,647"
37013	298	Земли населенных пунктов № 80	288404,62	1341688,04	49° 38' 11,982"	39° 45' 9,495"

37014	299	Земли населенных пунктов № 80	288403,62	1341688,04	49° 38' 11,950"	39° 45' 9,494"
37015	300	Земли населенных пунктов № 80	288403,62	1341687,04	49° 38' 11,951"	39° 45' 9,444"
37016	301	Земли населенных пунктов № 80	288404,62	1341687,04	49° 38' 11,983"	39° 45' 9,445"
37017	302	Земли населенных пунктов № 80	288404,62	1341688,04	49° 38' 11,982"	39° 45' 9,495"
37018	303	Земли населенных пунктов № 80	288388,19	1341302,65	49° 38' 11,661"	39° 44' 50,279"
37019	304	Земли населенных пунктов № 80	288381,86	1341301,16	49° 38' 11,457"	39° 44' 50,200"
37020	305	Земли населенных пунктов № 80	288382,09	1341300,18	49° 38' 11,465"	39° 44' 50,151"
37021	306	Земли населенных пунктов № 80	288388,42	1341301,67	49° 38' 11,669"	39° 44' 50,231"
37022	307	Земли населенных пунктов № 80	288388,19	1341302,65	49° 38' 11,661"	39° 44' 50,279"
37023	308	Земли населенных пунктов № 80	288365,25	1341297,69	49° 38' 10,921"	39° 44' 50,013"
37024	309	Земли населенных пунктов № 80	288364,25	1341297,69	49° 38' 10,889"	39° 44' 50,012"
37025	310	Земли населенных пунктов № 80	288364,25	1341296,69	49° 38' 10,889"	39° 44' 49,962"
37026	311	Земли населенных пунктов № 80	288365,25	1341296,69	49° 38' 10,922"	39° 44' 49,963"
37027	312	Земли населенных пунктов № 80	288365,25	1341297,69	49° 38' 10,921"	39° 44' 50,013"
37028	313	Земли населенных пунктов № 80	288351,03	1341685,45	49° 38' 10,250"	39° 45' 9,321"
37029	314	Земли населенных пунктов № 80	288350,03	1341685,45	49° 38' 10,217"	39° 45' 9,320"
37030	315	Земли населенных пунктов № 80	288350,03	1341684,45	49° 38' 10,218"	39° 45' 9,270"
37031	316	Земли населенных пунктов № 80	288351,03	1341684,45	49° 38' 10,250"	39° 45' 9,271"
37032	317	Земли населенных пунктов № 80	288351,03	1341685,45	49° 38' 10,250"	39° 45' 9,321"
37033	318	Земли населенных пунктов № 80	288327,67	1341821,26	49° 38' 9,420"	39° 45' 16,068"
37034	319	Земли населенных пунктов № 80	288322,10	1341821,28	49° 38' 9,239"	39° 45' 16,064"
37035	320	Земли населенных пунктов № 80	288322,10	1341820,28	49° 38' 9,240"	39° 45' 16,014"
37036	321	Земли населенных пунктов № 80	288327,67	1341820,26	49° 38' 9,420"	39° 45' 16,018"
37037	322	Земли населенных пунктов № 80	288327,67	1341821,26	49° 38' 9,420"	39° 45' 16,068"
37038	323	Земли населенных пунктов № 80	288285,62	1341281,15	49° 38' 8,354"	39° 44' 49,122"
37039	324	Земли населенных пунктов № 80	288284,62	1341281,15	49° 38' 8,321"	39° 44' 49,121"
37040	325	Земли населенных пунктов № 80	288284,62	1341280,15	49° 38' 8,322"	39° 44' 49,072"
37041	326	Земли населенных пунктов № 80	288285,62	1341280,15	49° 38' 8,354"	39° 44' 49,072"
37042	327	Земли населенных пунктов № 80	288285,62	1341281,15	49° 38' 8,354"	39° 44' 49,122"
37043	328	Земли населенных пунктов № 80	288284,29	1341820,90	49° 38' 8,016"	39° 45' 16,013"
37044	329	Земли населенных пунктов № 80	288283,29	1341820,90	49° 38' 7,984"	39° 45' 16,012"
37045	330	Земли населенных пунктов № 80	288283,29	1341819,90	49° 38' 7,984"	39° 45' 15,963"
37046	331	Земли населенных пунктов № 80	288284,29	1341819,90	49° 38' 8,017"	39° 45' 15,963"
37047	332	Земли населенных пунктов № 80	288284,29	1341820,90	49° 38' 8,016"	39° 45' 16,013"
37048	333	Земли населенных пунктов № 80	288276,13	1341681,64	49° 38' 7,828"	39° 45' 9,068"
37049	334	Земли населенных пунктов № 80	288275,13	1341681,64	49° 38' 7,796"	39° 45' 9,067"
37050	335	Земли населенных пунктов № 80	288275,13	1341680,64	49° 38' 7,796"	39° 45' 9,017"
37051	336	Земли населенных пунктов № 80	288276,13	1341680,64	49° 38' 7,829"	39° 45' 9,018"
37052	337	Земли населенных пунктов № 80	288276,13	1341681,64	49° 38' 7,828"	39° 45' 9,068"
37053	338	Земли населенных пунктов № 80	288252,71	1341229,69	49° 38' 7,317"	39° 44' 46,531"
37054	339	Земли населенных пунктов № 80	288245,80	1341229,33	49° 38' 7,093"	39° 44' 46,507"

37055	340	Земли населенных пунктов № 80	288251,88	1341222,30	49° 38' 7,294"	39° 44' 46,162"
37056	341	Земли населенных пунктов № 80	288252,71	1341229,69	49° 38' 7,317"	39° 44' 46,531"
37057	342	Земли населенных пунктов № 80	288249,33	1341201,43	49° 38' 7,223"	39° 44' 45,120"
37058	343	Земли населенных пунктов № 80	288248,33	1341201,43	49° 38' 7,190"	39° 44' 45,119"
37059	344	Земли населенных пунктов № 80	288248,33	1341200,43	49° 38' 7,191"	39° 44' 45,069"
37060	345	Земли населенных пунктов № 80	288249,33	1341200,43	49° 38' 7,223"	39° 44' 45,070"
37061	346	Земли населенных пунктов № 80	288249,33	1341201,43	49° 38' 7,223"	39° 44' 45,120"
37062	347	Земли населенных пунктов № 80	288246,29	1341173,92	49° 38' 7,139"	39° 44' 43,747"
37063	348	Земли населенных пунктов № 80	288245,29	1341173,92	49° 38' 7,107"	39° 44' 43,746"
37064	349	Земли населенных пунктов № 80	288245,29	1341172,92	49° 38' 7,107"	39° 44' 43,696"
37065	350	Земли населенных пунктов № 80	288246,29	1341172,92	49° 38' 7,140"	39° 44' 43,697"
37066	351	Земли населенных пунктов № 80	288246,29	1341173,92	49° 38' 7,139"	39° 44' 43,747"
37067	352	Земли населенных пунктов № 80	288233,13	1341127,10	49° 38' 6,739"	39° 44' 41,403"
37068	353	Земли населенных пунктов № 80	288233,07	1341126,10	49° 38' 6,737"	39° 44' 41,353"
37069	354	Земли населенных пунктов № 80	288240,62	1341125,65	49° 38' 6,982"	39° 44' 41,337"
37070	355	Земли населенных пунктов № 80	288240,68	1341126,65	49° 38' 6,983"	39° 44' 41,387"
37071	356	Земли населенных пунктов № 80	288233,13	1341127,10	49° 38' 6,739"	39° 44' 41,403"
37072	357	Земли населенных пунктов № 80	288236,13	1341272,08	49° 38' 6,757"	39° 44' 48,629"
37073	358	Земли населенных пунктов № 80	288232,57	1341270,28	49° 38' 6,643"	39° 44' 48,536"
37074	359	Земли населенных пунктов № 80	288233,02	1341269,39	49° 38' 6,658"	39° 44' 48,492"
37075	360	Земли населенных пунктов № 80	288236,58	1341271,19	49° 38' 6,772"	39° 44' 48,585"
37076	361	Земли населенных пунктов № 80	288236,13	1341272,08	49° 38' 6,757"	39° 44' 48,629"
37077	362	Земли населенных пунктов № 80	288242,76	1341820,52	49° 38' 6,672"	39° 45' 15,959"
37078	363	Земли населенных пунктов № 80	288241,76	1341820,52	49° 38' 6,640"	39° 45' 15,959"
37079	364	Земли населенных пунктов № 80	288241,76	1341819,52	49° 38' 6,641"	39° 45' 15,909"
37080	365	Земли населенных пунктов № 80	288242,76	1341819,52	49° 38' 6,673"	39° 45' 15,910"
37081	366	Земли населенных пунктов № 80	288242,76	1341820,52	49° 38' 6,672"	39° 45' 15,959"
37082	367	Земли населенных пунктов № 80	288211,36	1341318,61	49° 38' 5,930"	39° 44' 50,926"
37083	368	Земли населенных пунктов № 80	288210,36	1341318,61	49° 38' 5,898"	39° 44' 50,926"
37084	369	Земли населенных пунктов № 80	288210,36	1341317,61	49° 38' 5,898"	39° 44' 50,876"
37085	370	Земли населенных пунктов № 80	288211,36	1341317,61	49° 38' 5,931"	39° 44' 50,877"
37086	371	Земли населенных пунктов № 80	288211,36	1341318,61	49° 38' 5,930"	39° 44' 50,926"
37087	372	Земли населенных пунктов № 80	288224,00	1341678,31	49° 38' 6,143"	39° 45' 8,858"
37088	373	Земли населенных пунктов № 80	288223,00	1341678,31	49° 38' 6,111"	39° 45' 8,857"
37089	374	Земли населенных пунктов № 80	288223,00	1341677,31	49° 38' 6,111"	39° 45' 8,808"
37090	375	Земли населенных пунктов № 80	288224,00	1341677,31	49° 38' 6,144"	39° 45' 8,808"
37091	376	Земли населенных пунктов № 80	288224,00	1341678,31	49° 38' 6,143"	39° 45' 8,858"
37092	377	Земли населенных пунктов № 80	288190,56	1341361,76	49° 38' 5,234"	39° 44' 53,059"
37093	378	Земли населенных пунктов № 80	288189,56	1341361,76	49° 38' 5,201"	39° 44' 53,058"
37094	379	Земли населенных пунктов № 80	288189,56	1341360,76	49° 38' 5,202"	39° 44' 53,008"
37095	380	Земли населенных пунктов № 80	288190,56	1341360,76	49° 38' 5,234"	39° 44' 53,009"

37096	381	Земли населенных пунктов № 80	288190,56	1341361,76	49° 38' 5,234"	39° 44' 53,059"
37097	382	Земли населенных пунктов № 80	288169,04	1341414,28	49° 38' 4,509"	39° 44' 55,657"
37098	383	Земли населенных пунктов № 80	288165,42	1341412,70	49° 38' 4,392"	39° 44' 55,576"
37099	384	Земли населенных пунктов № 80	288165,82	1341411,78	49° 38' 4,406"	39° 44' 55,530"
37100	385	Земли населенных пунктов № 80	288169,44	1341413,36	49° 38' 4,522"	39° 44' 55,612"
37101	386	Земли населенных пунктов № 80	288169,04	1341414,28	49° 38' 4,509"	39° 44' 55,657"
37102	387	Земли населенных пунктов № 80	288182,19	1341820,24	49° 38' 4,713"	39° 45' 15,894"
37103	388	Земли населенных пунктов № 80	288181,19	1341820,24	49° 38' 4,680"	39° 45' 15,894"
37104	389	Земли населенных пунктов № 80	288181,19	1341819,24	49° 38' 4,681"	39° 45' 15,844"
37105	390	Земли населенных пунктов № 80	288182,19	1341819,24	49° 38' 4,713"	39° 45' 15,845"
37106	391	Земли населенных пунктов № 80	288182,19	1341820,24	49° 38' 4,713"	39° 45' 15,894"
37107	392	Земли населенных пунктов № 80	288156,84	1341467,27	49° 38' 4,085"	39° 44' 58,287"
37108	393	Земли населенных пунктов № 80	288155,84	1341467,27	49° 38' 4,053"	39° 44' 58,286"
37109	394	Земли населенных пунктов № 80	288155,84	1341466,27	49° 38' 4,053"	39° 44' 58,237"
37110	395	Земли населенных пунктов № 80	288156,84	1341466,27	49° 38' 4,085"	39° 44' 58,237"
37111	396	Земли населенных пунктов № 80	288156,84	1341467,27	49° 38' 4,085"	39° 44' 58,287"
37112	397	Земли населенных пунктов № 80	288163,27	1341675,66	49° 38' 4,179"	39° 45' 8,675"
37113	398	Земли населенных пунктов № 80	288162,27	1341675,66	49° 38' 4,147"	39° 45' 8,674"
37114	399	Земли населенных пунктов № 80	288162,27	1341674,66	49° 38' 4,148"	39° 45' 8,625"
37115	400	Земли населенных пунктов № 80	288163,27	1341674,66	49° 38' 4,180"	39° 45' 8,625"
37116	401	Земли населенных пунктов № 80	288163,27	1341675,66	49° 38' 4,179"	39° 45' 8,675"
37117	402	Земли населенных пунктов № 80	288147,56	1341520,36	49° 38' 3,756"	39° 45' 0,925"
37118	403	Земли населенных пунктов № 80	288146,56	1341520,36	49° 38' 3,723"	39° 45' 0,924"
37119	404	Земли населенных пунктов № 80	288146,56	1341519,36	49° 38' 3,724"	39° 45' 0,874"
37120	405	Земли населенных пунктов № 80	288147,56	1341519,36	49° 38' 3,756"	39° 45' 0,875"
37121	406	Земли населенных пунктов № 80	288147,56	1341520,36	49° 38' 3,756"	39° 45' 0,925"
37122	407	Земли населенных пунктов № 80	288138,51	1341569,63	49° 38' 3,436"	39° 45' 3,372"
37123	408	Земли населенных пунктов № 80	288137,51	1341569,63	49° 38' 3,404"	39° 45' 3,371"
37124	409	Земли населенных пунктов № 80	288137,51	1341568,63	49° 38' 3,404"	39° 45' 3,321"
37125	410	Земли населенных пунктов № 80	288138,51	1341568,63	49° 38' 3,437"	39° 45' 3,322"
37126	411	Земли населенных пунктов № 80	288138,51	1341569,63	49° 38' 3,436"	39° 45' 3,372"
37127	412	Земли населенных пунктов № 80	288129,98	1341620,18	49° 38' 3,132"	39° 45' 5,883"
37128	413	Земли населенных пунктов № 80	288128,98	1341620,18	49° 38' 3,100"	39° 45' 5,882"
37129	414	Земли населенных пунктов № 80	288128,98	1341619,18	49° 38' 3,101"	39° 45' 5,832"
37130	415	Земли населенных пунктов № 80	288129,98	1341619,18	49° 38' 3,133"	39° 45' 5,833"
37131	416	Земли населенных пунктов № 80	288129,98	1341620,18	49° 38' 3,132"	39° 45' 5,883"
37132	417	Земли населенных пунктов № 80	288125,69	1341673,59	49° 38' 2,964"	39° 45' 8,540"
37133	418	Земли населенных пунктов № 80	288119,70	1341673,29	49° 38' 2,771"	39° 45' 8,520"
37134	419	Земли населенных пунктов № 80	288119,75	1341672,29	49° 38' 2,773"	39° 45' 8,471"
37135	420	Земли населенных пунктов № 80	288125,74	1341672,59	49° 38' 2,967"	39° 45' 8,491"
37136	421	Земли населенных пунктов № 80	288125,69	1341673,59	49° 38' 2,964"	39° 45' 8,540"

37137	422	Земли населенных пунктов № 80	288123,05	1341820,15	49° 38' 2,799"	39° 45' 15,840"
37138	423	Земли населенных пунктов № 80	288122,99	1341819,15	49° 38' 2,797"	39° 45' 15,790"
37139	424	Земли населенных пунктов № 80	288128,23	1341818,83	49° 38' 2,967"	39° 45' 15,779"
37140	425	Земли населенных пунктов № 80	288128,29	1341819,83	49° 38' 2,969"	39° 45' 15,829"
37141	426	Земли населенных пунктов № 80	288123,05	1341820,15	49° 38' 2,799"	39° 45' 15,840"
37142	427	Земли населенных пунктов № 80	288121,60	1341714,45	49° 38' 2,810"	39° 45' 10,573"
37143	428	Земли населенных пунктов № 80	288120,60	1341714,45	49° 38' 2,777"	39° 45' 10,572"
37144	429	Земли населенных пунктов № 80	288120,60	1341713,45	49° 38' 2,778"	39° 45' 10,522"
37145	430	Земли населенных пунктов № 80	288121,60	1341713,45	49° 38' 2,810"	39° 45' 10,523"
37146	431	Земли населенных пунктов № 80	288121,60	1341714,45	49° 38' 2,810"	39° 45' 10,573"
37147	432	Земли населенных пунктов № 80	288123,09	1341769,35	49° 38' 2,828"	39° 45' 13,309"
37148	433	Земли населенных пунктов № 80	288122,09	1341769,35	49° 38' 2,796"	39° 45' 13,308"
37149	434	Земли населенных пунктов № 80	288122,09	1341768,35	49° 38' 2,796"	39° 45' 13,259"
37150	435	Земли населенных пунктов № 80	288123,09	1341768,35	49° 38' 2,828"	39° 45' 13,259"
37151	436	Земли населенных пунктов № 80	288123,09	1341769,35	49° 38' 2,828"	39° 45' 13,309"
37152	437	Земли населенных пунктов № 80	288124,40	1341879,51	49° 38' 2,810"	39° 45' 18,799"
37153	438	Земли населенных пунктов № 80	288123,40	1341879,51	49° 38' 2,778"	39° 45' 18,798"
37154	439	Земли населенных пунктов № 80	288123,40	1341878,51	49° 38' 2,778"	39° 45' 18,748"
37155	440	Земли населенных пунктов № 80	288124,40	1341878,51	49° 38' 2,811"	39° 45' 18,749"
37156	441	Земли населенных пунктов № 80	288124,40	1341879,51	49° 38' 2,810"	39° 45' 18,799"
37157	442	Земли населенных пунктов № 80	288124,66	1341936,99	49° 38' 2,787"	39° 45' 21,663"
37158	443	Земли населенных пунктов № 80	288123,66	1341936,99	49° 38' 2,755"	39° 45' 21,662"
37159	444	Земли населенных пунктов № 80	288123,66	1341935,99	49° 38' 2,755"	39° 45' 21,612"
37160	445	Земли населенных пунктов № 80	288124,66	1341935,99	49° 38' 2,788"	39° 45' 21,613"
37161	446	Земли населенных пунктов № 80	288124,66	1341936,99	49° 38' 2,787"	39° 45' 21,663"
37162	447	Земли населенных пунктов № 80	288124,59	1341999,98	49° 38' 2,750"	39° 45' 24,801"
37163	448	Земли населенных пунктов № 80	288123,59	1341999,98	49° 38' 2,718"	39° 45' 24,800"
37164	449	Земли населенных пунктов № 80	288123,59	1341998,98	49° 38' 2,718"	39° 45' 24,750"
37165	450	Земли населенных пунктов № 80	288124,59	1341998,98	49° 38' 2,751"	39° 45' 24,751"
37166	451	Земли населенных пунктов № 80	288124,59	1341999,98	49° 38' 2,750"	39° 45' 24,801"
37167	452	Земли населенных пунктов № 80	288124,69	1342062,59	49° 38' 2,719"	39° 45' 27,920"
37168	453	Земли населенных пунктов № 80	288123,69	1342062,59	49° 38' 2,687"	39° 45' 27,919"
37169	454	Земли населенных пунктов № 80	288123,69	1342061,59	49° 38' 2,687"	39° 45' 27,870"
37170	455	Земли населенных пунктов № 80	288124,69	1342061,59	49° 38' 2,720"	39° 45' 27,870"
37171	456	Земли населенных пунктов № 80	288124,69	1342062,59	49° 38' 2,719"	39° 45' 27,920"
37172	457	Земли населенных пунктов № 80	288124,34	1342117,45	49° 38' 2,678"	39° 45' 30,653"
37173	458	Земли населенных пунктов № 80	288123,34	1342117,45	49° 38' 2,645"	39° 45' 30,652"
37174	459	Земли населенных пунктов № 80	288123,34	1342116,45	49° 38' 2,646"	39° 45' 30,603"
37175	460	Земли населенных пунктов № 80	288124,34	1342116,45	49° 38' 2,678"	39° 45' 30,603"
37176	461	Земли населенных пунктов № 80	288124,34	1342117,45	49° 38' 2,678"	39° 45' 30,653"
37177	462	Земли населенных пунктов № 80	288124,28	1342177,29	49° 38' 2,643"	39° 45' 33,635"

37178	463	Земли населенных пунктов № 80	288118,63	1342176,78	49° 38' 2,460"	39° 45' 33,604"
37179	464	Земли населенных пунктов № 80	288118,72	1342175,79	49° 38' 2,464"	39° 45' 33,555"
37180	465	Земли населенных пунктов № 80	288124,37	1342176,30	49° 38' 2,646"	39° 45' 33,585"
37181	466	Земли населенных пунктов № 80	288124,28	1342177,29	49° 38' 2,643"	39° 45' 33,635"
37182	467	Земли населенных пунктов № 80	288121,54	1342237,63	49° 38' 2,521"	39° 45' 36,638"
37183	468	Земли населенных пунктов № 80	288120,54	1342237,63	49° 38' 2,489"	39° 45' 36,638"
37184	469	Земли населенных пунктов № 80	288120,54	1342236,63	49° 38' 2,489"	39° 45' 36,588"
37185	470	Земли населенных пунктов № 80	288121,54	1342236,63	49° 38' 2,522"	39° 45' 36,589"
37186	471	Земли населенных пунктов № 80	288121,54	1342237,63	49° 38' 2,521"	39° 45' 36,638"
37187	472	Земли населенных пунктов № 80	288117,38	1342301,51	49° 38' 2,351"	39° 45' 39,818"
37188	473	Земли населенных пунктов № 80	288116,41	1342301,27	49° 38' 2,320"	39° 45' 39,805"
37189	474	Земли населенных пунктов № 80	288117,58	1342296,47	49° 38' 2,361"	39° 45' 39,567"
37190	475	Земли населенных пунктов № 80	288118,55	1342296,71	49° 38' 2,392"	39° 45' 39,579"
37191	476	Земли населенных пунктов № 80	288117,38	1342301,51	49° 38' 2,351"	39° 45' 39,818"
37192	477	Земли населенных пунктов № 80	288113,87	1342357,81	49° 38' 2,207"	39° 45' 42,620"
37193	478	Земли населенных пунктов № 80	288112,87	1342357,81	49° 38' 2,174"	39° 45' 42,619"
37194	479	Земли населенных пунктов № 80	288112,87	1342356,81	49° 38' 2,175"	39° 45' 42,569"
37195	480	Земли населенных пунктов № 80	288113,87	1342356,81	49° 38' 2,207"	39° 45' 42,570"
37196	481	Земли населенных пунктов № 80	288113,87	1342357,81	49° 38' 2,207"	39° 45' 42,620"
37197	482	Земли населенных пунктов № 80	288094,18	1342612,27	49° 38' 1,429"	39° 45' 55,280"
37198	483	Земли населенных пунктов № 80	288093,22	1342612,01	49° 38' 1,399"	39° 45' 55,267"
37199	484	Земли населенных пунктов № 80	288093,47	1342611,05	49° 38' 1,407"	39° 45' 55,219"
37200	485	Земли населенных пунктов № 80	288094,44	1342611,30	49° 38' 1,438"	39° 45' 55,232"
37201	486	Земли населенных пунктов № 80	288094,18	1342612,27	49° 38' 1,429"	39° 45' 55,280"
37202	487	Земли населенных пунктов № 80	288090,09	1342663,06	49° 38' 1,269"	39° 45' 57,807"
37203	488	Земли населенных пунктов № 80	288089,09	1342663,06	49° 38' 1,237"	39° 45' 57,806"
37204	489	Земли населенных пунктов № 80	288089,09	1342662,06	49° 38' 1,237"	39° 45' 57,757"
37205	490	Земли населенных пунктов № 80	288090,09	1342662,06	49° 38' 1,270"	39° 45' 57,758"
37206	491	Земли населенных пунктов № 80	288090,09	1342663,06	49° 38' 1,269"	39° 45' 57,807"
37207	492	Земли населенных пунктов № 80	288086,25	1342714,21	49° 38' 1,117"	39° 46' 0,352"
37208	493	Земли населенных пунктов № 80	288085,25	1342714,21	49° 38' 1,084"	39° 46' 0,352"
37209	494	Земли населенных пунктов № 80	288085,25	1342713,21	49° 38' 1,085"	39° 46' 0,302"
37210	495	Земли населенных пунктов № 80	288086,25	1342713,21	49° 38' 1,117"	39° 46' 0,303"
37211	496	Земли населенных пунктов № 80	288086,25	1342714,21	49° 38' 1,117"	39° 46' 0,352"
37212	497	Земли населенных пунктов № 80	288082,17	1342763,95	49° 38' 0,957"	39° 46' 2,827"
37213	498	Земли населенных пунктов № 80	288081,17	1342763,95	49° 38' 0,925"	39° 46' 2,826"
37214	499	Земли населенных пунктов № 80	288081,17	1342762,95	49° 38' 0,925"	39° 46' 2,776"
37215	500	Земли населенных пунктов № 80	288082,17	1342762,95	49° 38' 0,958"	39° 46' 2,777"
37216	501	Земли населенных пунктов № 80	288082,17	1342763,95	49° 38' 0,957"	39° 46' 2,827"
37217	502	Земли населенных пунктов № 80	288078,31	1342813,19	49° 38' 0,805"	39° 46' 5,277"
37218	503	Земли населенных пунктов № 80	288077,31	1342813,19	49° 38' 0,773"	39° 46' 5,276"

37219	504	Земли населенных пунктов № 80	288077,31	1342812,19	49° 38' 0,773"	39° 46' 5,226"
37220	505	Земли населенных пунктов № 80	288078,31	1342812,19	49° 38' 0,805"	39° 46' 5,227"
37221	506	Земли населенных пунктов № 80	288078,31	1342813,19	49° 38' 0,805"	39° 46' 5,277"
37222	507	Земли населенных пунктов № 80	300834,41	1349508,48	49° 44' 49,724"	39° 51' 50,513"
37223	508	Земли населенных пунктов № 80	300837,17	1349503,10	49° 44' 49,817"	39° 51' 50,247"
37224	509	Земли населенных пунктов № 80	300837,23	1349503,00	49° 44' 49,819"	39° 51' 50,242"
37225	510	Земли населенных пунктов № 80	300834,41	1349508,48	49° 44' 49,724"	39° 51' 50,513"
37226	511	Земли населенных пунктов № 80	300799,92	1349457,62	49° 44' 48,638"	39° 51' 47,942"
37227	512	Земли населенных пунктов № 80	300797,75	1349456,75	49° 44' 48,569"	39° 51' 47,897"
37228	513	Земли населенных пунктов № 80	300798,62	1349454,58	49° 44' 48,598"	39° 51' 47,789"
37229	514	Земли населенных пунктов № 80	300800,79	1349455,45	49° 44' 48,668"	39° 51' 47,834"
37230	515	Земли населенных пунктов № 80	300799,92	1349457,62	49° 44' 48,638"	39° 51' 47,942"
37231	516	Земли населенных пунктов № 80	300670,37	1349408,85	49° 44' 44,476"	39° 51' 45,388"
37232	517	Земли населенных пунктов № 80	300668,72	1349406,86	49° 44' 44,423"	39° 51' 45,287"
37233	518	Земли населенных пунктов № 80	300674,75	1349401,83	49° 44' 44,621"	39° 51' 45,041"
37234	519	Земли населенных пунктов № 80	300676,40	1349403,82	49° 44' 44,674"	39° 51' 45,142"
37235	520	Земли населенных пунктов № 80	300670,37	1349408,85	49° 44' 44,476"	39° 51' 45,388"
37236	521	Земли населенных пунктов № 80	300662,20	1349308,91	49° 44' 44,271"	39° 51' 40,390"
37237	522	Земли населенных пунктов № 80	300661,93	1349306,58	49° 44' 44,263"	39° 51' 40,273"
37238	523	Земли населенных пунктов № 80	300664,26	1349306,31	49° 44' 44,339"	39° 51' 40,262"
37239	524	Земли населенных пунктов № 80	300664,53	1349308,64	49° 44' 44,346"	39° 51' 40,379"
37240	525	Земли населенных пунктов № 80	300662,20	1349308,91	49° 44' 44,271"	39° 51' 40,390"
37241	526	Земли населенных пунктов № 80	295822,62	1346612,55	49° 42' 9,252"	39° 49' 21,438"
37242	527	Земли населенных пунктов № 80	295822,52	1346612,06	49° 42' 9,249"	39° 49' 21,413"
37243	528	Земли населенных пунктов № 80	295822,62	1346611,57	49° 42' 9,253"	39° 49' 21,389"
37244	529	Земли населенных пунктов № 80	295822,90	1346611,15	49° 42' 9,262"	39° 49' 21,368"
37245	530	Земли населенных пунктов № 80	295823,32	1346610,87	49° 42' 9,276"	39° 49' 21,355"
37246	531	Земли населенных пунктов № 80	295823,81	1346610,77	49° 42' 9,292"	39° 49' 21,350"
37247	532	Земли населенных пунктов № 80	295824,30	1346610,87	49° 42' 9,308"	39° 49' 21,356"
37248	533	Земли населенных пунктов № 80	295824,72	1346611,15	49° 42' 9,321"	39° 49' 21,370"
37249	534	Земли населенных пунктов № 80	295825,00	1346611,57	49° 42' 9,330"	39° 49' 21,391"
37250	535	Земли населенных пунктов № 80	295825,10	1346612,06	49° 42' 9,333"	39° 49' 21,416"
37251	536	Земли населенных пунктов № 80	295825,00	1346612,55	49° 42' 9,329"	39° 49' 21,440"
37252	537	Земли населенных пунктов № 80	295824,72	1346612,97	49° 42' 9,320"	39° 49' 21,461"
37253	538	Земли населенных пунктов № 80	295824,30	1346613,25	49° 42' 9,306"	39° 49' 21,474"
37254	539	Земли населенных пунктов № 80	295823,81	1346613,35	49° 42' 9,290"	39° 49' 21,479"
37255	540	Земли населенных пунктов № 80	295823,32	1346613,25	49° 42' 9,275"	39° 49' 21,474"
37256	541	Земли населенных пунктов № 80	295822,90	1346612,97	49° 42' 9,261"	39° 49' 21,459"
37257	542	Земли населенных пунктов № 80	295822,62	1346612,55	49° 42' 9,252"	39° 49' 21,438"
37258	543	Земли населенных пунктов № 80	295713,33	1346661,58	49° 42' 5,688"	39° 49' 23,787"
37259	544	Земли населенных пунктов № 80	295713,23	1346661,09	49° 42' 5,685"	39° 49' 23,762"

37260	545	Земли населенных пунктов № 80	295713,33	1346660,60	49° 42' 5,688"	39° 49' 23,738"
37261	546	Земли населенных пунктов № 80	295713,61	1346660,18	49° 42' 5,698"	39° 49' 23,717"
37262	547	Земли населенных пунктов № 80	295714,03	1346659,90	49° 42' 5,711"	39° 49' 23,704"
37263	548	Земли населенных пунктов № 80	295714,52	1346659,80	49° 42' 5,727"	39° 49' 23,699"
37264	549	Земли населенных пунктов № 80	295715,01	1346659,90	49° 42' 5,743"	39° 49' 23,705"
37265	550	Земли населенных пунктов № 80	295715,43	1346660,18	49° 42' 5,756"	39° 49' 23,719"
37266	551	Земли населенных пунктов № 80	295715,71	1346660,60	49° 42' 5,765"	39° 49' 23,740"
37267	552	Земли населенных пунктов № 80	295715,81	1346661,09	49° 42' 5,768"	39° 49' 23,765"
37268	553	Земли населенных пунктов № 80	295715,71	1346661,58	49° 42' 5,765"	39° 49' 23,789"
37269	554	Земли населенных пунктов № 80	295715,43	1346662,00	49° 42' 5,755"	39° 49' 23,810"
37270	555	Земли населенных пунктов № 80	295715,01	1346662,28	49° 42' 5,742"	39° 49' 23,823"
37271	556	Земли населенных пунктов № 80	295714,52	1346662,38	49° 42' 5,726"	39° 49' 23,828"
37272	557	Земли населенных пунктов № 80	295714,03	1346662,28	49° 42' 5,710"	39° 49' 23,822"
37273	558	Земли населенных пунктов № 80	295713,61	1346662,00	49° 42' 5,696"	39° 49' 23,808"
37274	559	Земли населенных пунктов № 80	295713,33	1346661,58	49° 42' 5,688"	39° 49' 23,787"
37275	560	Земли населенных пунктов № 80	295629,40	1346708,31	49° 42' 2,945"	39° 49' 26,043"
37276	561	Земли населенных пунктов № 80	295627,74	1346700,87	49° 42' 2,895"	39° 49' 25,671"
37277	562	Земли населенных пунктов № 80	295630,26	1346700,31	49° 42' 2,977"	39° 49' 25,645"
37278	563	Земли населенных пунктов № 80	295631,92	1346707,74	49° 42' 3,027"	39° 49' 26,017"
37279	564	Земли населенных пунктов № 80	295629,40	1346708,31	49° 42' 2,945"	39° 49' 26,043"
37280	565	Земли населенных пунктов № 80	295485,51	1346661,12	49° 41' 58,316"	39° 49' 23,561"
37281	566	Земли населенных пунктов № 80	295485,41	1346660,63	49° 41' 58,313"	39° 49' 23,537"
37282	567	Земли населенных пунктов № 80	295485,51	1346660,14	49° 41' 58,317"	39° 49' 23,512"
37283	568	Земли населенных пунктов № 80	295485,79	1346659,72	49° 41' 58,326"	39° 49' 23,492"
37284	569	Земли населенных пунктов № 80	295486,21	1346659,44	49° 41' 58,340"	39° 49' 23,478"
37285	570	Земли населенных пунктов № 80	295486,70	1346659,34	49° 41' 58,356"	39° 49' 23,473"
37286	571	Земли населенных пунктов № 80	295487,19	1346659,44	49° 41' 58,371"	39° 49' 23,479"
37287	572	Земли населенных пунктов № 80	295487,61	1346659,72	49° 41' 58,385"	39° 49' 23,493"
37288	573	Земли населенных пунктов № 80	295487,89	1346660,14	49° 41' 58,394"	39° 49' 23,514"
37289	574	Земли населенных пунктов № 80	295487,99	1346660,63	49° 41' 58,397"	39° 49' 23,539"
37290	575	Земли населенных пунктов № 80	295487,89	1346661,12	49° 41' 58,393"	39° 49' 23,563"
37291	576	Земли населенных пунктов № 80	295487,61	1346661,54	49° 41' 58,384"	39° 49' 23,584"
37292	577	Земли населенных пунктов № 80	295487,19	1346661,82	49° 41' 58,370"	39° 49' 23,598"
37293	578	Земли населенных пунктов № 80	295486,70	1346661,92	49° 41' 58,354"	39° 49' 23,602"
37294	579	Земли населенных пунктов № 80	295486,21	1346661,82	49° 41' 58,338"	39° 49' 23,597"
37295	580	Земли населенных пунктов № 80	295485,79	1346661,54	49° 41' 58,325"	39° 49' 23,582"
37296	581	Земли населенных пунктов № 80	295485,51	1346661,12	49° 41' 58,316"	39° 49' 23,561"
37297	582	Земли населенных пунктов № 80	293822,10	1349247,53	49° 41' 2,980"	39° 51' 31,070"
37298	583	Земли населенных пунктов № 80	293821,68	1349241,54	49° 41' 2,969"	39° 51' 30,771"
37299	584	Земли населенных пунктов № 80	293827,67	1349241,12	49° 41' 3,164"	39° 51' 30,755"
37300	585	Земли населенных пунктов № 80	293828,09	1349247,11	49° 41' 3,174"	39° 51' 31,054"

37301	586	Земли населенных пунктов № 80	293822,10	1349247,53	49° 41' 2,980"	39° 51' 31,070"
37302	587	Земли населенных пунктов № 80	293710,31	1348836,78	49° 40' 59,605"	39° 51' 10,483"
37303	588	Земли населенных пунктов № 80	293708,01	1348835,61	49° 40' 59,531"	39° 51' 10,423"
37304	589	Земли населенных пунктов № 80	293710,44	1348830,82	49° 40' 59,613"	39° 51' 10,186"
37305	590	Земли населенных пунктов № 80	293712,74	1348831,99	49° 40' 59,687"	39° 51' 10,247"
37306	591	Земли населенных пунктов № 80	293710,31	1348836,78	49° 40' 59,605"	39° 51' 10,483"
37307	592	Земли населенных пунктов № 80	293685,68	1349337,30	49° 40' 58,512"	39° 51' 35,422"
37308	593	Земли населенных пунктов № 80	293684,48	1349328,25	49° 40' 58,479"	39° 51' 34,969"
37309	594	Земли населенных пунктов № 80	293692,93	1349327,13	49° 40' 58,753"	39° 51' 34,921"
37310	595	Земли населенных пунктов № 80	293694,12	1349336,18	49° 40' 58,786"	39° 51' 35,374"
37311	596	Земли населенных пунктов № 80	293685,68	1349337,30	49° 40' 58,512"	39° 51' 35,422"
37312	597	Земли населенных пунктов № 80	293513,06	1348851,63	49° 40' 53,214"	39° 51' 11,045"
37313	598	Земли населенных пунктов № 80	293512,96	1348851,14	49° 40' 53,211"	39° 51' 11,020"
37314	599	Земли населенных пунктов № 80	293513,06	1348850,65	49° 40' 53,214"	39° 51' 10,996"
37315	600	Земли населенных пунктов № 80	293513,34	1348850,23	49° 40' 53,224"	39° 51' 10,975"
37316	601	Земли населенных пунктов № 80	293513,76	1348849,95	49° 40' 53,237"	39° 51' 10,962"
37317	602	Земли населенных пунктов № 80	293514,25	1348849,85	49° 40' 53,253"	39° 51' 10,957"
37318	603	Земли населенных пунктов № 80	293514,74	1348849,95	49° 40' 53,269"	39° 51' 10,962"
37319	604	Земли населенных пунктов № 80	293515,16	1348850,23	49° 40' 53,283"	39° 51' 10,977"
37320	605	Земли населенных пунктов № 80	293515,44	1348850,65	49° 40' 53,291"	39° 51' 10,998"
37321	606	Земли населенных пунктов № 80	293515,54	1348851,14	49° 40' 53,294"	39° 51' 11,023"
37322	607	Земли населенных пунктов № 80	293515,44	1348851,63	49° 40' 53,291"	39° 51' 11,047"
37323	608	Земли населенных пунктов № 80	293515,16	1348852,05	49° 40' 53,281"	39° 51' 11,068"
37324	609	Земли населенных пунктов № 80	293514,74	1348852,33	49° 40' 53,268"	39° 51' 11,081"
37325	610	Земли населенных пунктов № 80	293514,25	1348852,43	49° 40' 53,252"	39° 51' 11,086"
37326	611	Земли населенных пунктов № 80	293513,76	1348852,33	49° 40' 53,236"	39° 51' 11,080"
37327	612	Земли населенных пунктов № 80	293513,34	1348852,05	49° 40' 53,223"	39° 51' 11,066"
37328	613	Земли населенных пунктов № 80	293513,06	1348851,63	49° 40' 53,214"	39° 51' 11,045"
37329	614	Земли населенных пунктов № 80	293327,73	1348864,73	49° 40' 47,209"	39° 51' 11,530"
37330	615	Земли населенных пунктов № 80	293327,63	1348864,24	49° 40' 47,206"	39° 51' 11,505"
37331	616	Земли населенных пунктов № 80	293327,73	1348863,75	49° 40' 47,210"	39° 51' 11,481"
37332	617	Земли населенных пунктов № 80	293328,01	1348863,33	49° 40' 47,219"	39° 51' 11,460"
37333	618	Земли населенных пунктов № 80	293328,43	1348863,05	49° 40' 47,233"	39° 51' 11,446"
37334	619	Земли населенных пунктов № 80	293328,92	1348862,95	49° 40' 47,249"	39° 51' 11,442"
37335	620	Земли населенных пунктов № 80	293329,41	1348863,05	49° 40' 47,265"	39° 51' 11,447"
37336	621	Земли населенных пунктов № 80	293329,83	1348863,33	49° 40' 47,278"	39° 51' 11,462"
37337	622	Земли населенных пунктов № 80	293330,11	1348863,75	49° 40' 47,287"	39° 51' 11,483"
37338	623	Земли населенных пунктов № 80	293330,21	1348864,24	49° 40' 47,290"	39° 51' 11,507"
37339	624	Земли населенных пунктов № 80	293330,11	1348864,73	49° 40' 47,286"	39° 51' 11,532"
37340	625	Земли населенных пунктов № 80	293329,83	1348865,15	49° 40' 47,277"	39° 51' 11,552"
37341	626	Земли населенных пунктов № 80	293329,41	1348865,43	49° 40' 47,263"	39° 51' 11,566"

37342	627	Земли населенных пунктов № 80	293328,92	1348865,53	49° 40' 47,247"	39° 51' 11,570"
37343	628	Земли населенных пунктов № 80	293328,43	1348865,43	49° 40' 47,231"	39° 51' 11,565"
37344	629	Земли населенных пунктов № 80	293328,01	1348865,15	49° 40' 47,218"	39° 51' 11,551"
37345	630	Земли населенных пунктов № 80	293327,73	1348864,73	49° 40' 47,209"	39° 51' 11,530"
37346	631	Земли населенных пунктов № 80	293139,88	1348876,92	49° 40' 41,124"	39° 51' 11,967"
37347	632	Земли населенных пунктов № 80	293139,78	1348876,43	49° 40' 41,121"	39° 51' 11,942"
37348	633	Земли населенных пунктов № 80	293139,88	1348875,94	49° 40' 41,124"	39° 51' 11,918"
37349	634	Земли населенных пунктов № 80	293140,16	1348875,52	49° 40' 41,134"	39° 51' 11,897"
37350	635	Земли населенных пунктов № 80	293140,58	1348875,24	49° 40' 41,147"	39° 51' 11,883"
37351	636	Земли населенных пунктов № 80	293141,07	1348875,14	49° 40' 41,163"	39° 51' 11,879"
37352	637	Земли населенных пунктов № 80	293141,56	1348875,24	49° 40' 41,179"	39° 51' 11,884"
37353	638	Земли населенных пунктов № 80	293141,98	1348875,52	49° 40' 41,192"	39° 51' 11,899"
37354	639	Земли населенных пунктов № 80	293142,26	1348875,94	49° 40' 41,201"	39° 51' 11,920"
37355	640	Земли населенных пунктов № 80	293142,36	1348876,43	49° 40' 41,204"	39° 51' 11,944"
37356	641	Земли населенных пунктов № 80	293142,26	1348876,92	49° 40' 41,201"	39° 51' 11,969"
37357	642	Земли населенных пунктов № 80	293141,98	1348877,34	49° 40' 41,191"	39° 51' 11,989"
37358	643	Земли населенных пунктов № 80	293141,56	1348877,62	49° 40' 41,178"	39° 51' 12,003"
37359	644	Земли населенных пунктов № 80	293141,07	1348877,72	49° 40' 41,162"	39° 51' 12,008"
37360	645	Земли населенных пунктов № 80	293140,58	1348877,62	49° 40' 41,146"	39° 51' 12,002"
37361	646	Земли населенных пунктов № 80	293140,16	1348877,34	49° 40' 41,132"	39° 51' 11,988"
37362	647	Земли населенных пунктов № 80	293139,88	1348876,92	49° 40' 41,124"	39° 51' 11,967"
37363	648	Земли населенных пунктов № 80	292809,03	1348900,05	49° 40' 30,404"	39° 51' 12,819"
37364	649	Земли населенных пунктов № 80	292808,93	1348899,56	49° 40' 30,402"	39° 51' 12,795"
37365	650	Земли населенных пунктов № 80	292809,03	1348899,07	49° 40' 30,405"	39° 51' 12,770"
37366	651	Земли населенных пунктов № 80	292809,31	1348898,65	49° 40' 30,414"	39° 51' 12,750"
37367	652	Земли населенных пунктов № 80	292809,73	1348898,37	49° 40' 30,428"	39° 51' 12,736"
37368	653	Земли населенных пунктов № 80	292810,22	1348898,27	49° 40' 30,444"	39° 51' 12,731"
37369	654	Земли населенных пунктов № 80	292810,71	1348898,37	49° 40' 30,460"	39° 51' 12,737"
37370	655	Земли населенных пунктов № 80	292811,13	1348898,65	49° 40' 30,473"	39° 51' 12,751"
37371	656	Земли населенных пунктов № 80	292811,41	1348899,07	49° 40' 30,482"	39° 51' 12,772"
37372	657	Земли населенных пунктов № 80	292811,51	1348899,56	49° 40' 30,485"	39° 51' 12,797"
37373	658	Земли населенных пунктов № 80	292811,41	1348900,05	49° 40' 30,481"	39° 51' 12,821"
37374	659	Земли населенных пунктов № 80	292811,13	1348900,47	49° 40' 30,472"	39° 51' 12,842"
37375	660	Земли населенных пунктов № 80	292810,71	1348900,75	49° 40' 30,458"	39° 51' 12,856"
37376	661	Земли населенных пунктов № 80	292810,22	1348900,85	49° 40' 30,443"	39° 51' 12,860"
37377	662	Земли населенных пунктов № 80	292809,73	1348900,75	49° 40' 30,427"	39° 51' 12,855"
37378	663	Земли населенных пунктов № 80	292809,31	1348900,47	49° 40' 30,413"	39° 51' 12,840"
37379	664	Земли населенных пунктов № 80	292809,03	1348900,05	49° 40' 30,404"	39° 51' 12,819"
37380	665	Земли населенных пунктов № 80	292524,09	1348916,92	49° 40' 21,175"	39° 51' 13,401"
37381	666	Земли населенных пунктов № 80	292523,99	1348916,43	49° 40' 21,172"	39° 51' 13,377"
37382	667	Земли населенных пунктов № 80	292524,09	1348915,94	49° 40' 21,175"	39° 51' 13,352"

37383	668	Земли населенных пунктов № 80	292524,37	1348915,52	49° 40' 21,184"	39° 51' 13,332"
37384	669	Земли населенных пунктов № 80	292524,79	1348915,24	49° 40' 21,198"	39° 51' 13,318"
37385	670	Земли населенных пунктов № 80	292525,28	1348915,14	49° 40' 21,214"	39° 51' 13,313"
37386	671	Земли населенных пунктов № 80	292525,77	1348915,24	49° 40' 21,230"	39° 51' 13,319"
37387	672	Земли населенных пунктов № 80	292526,19	1348915,52	49° 40' 21,243"	39° 51' 13,333"
37388	673	Земли населенных пунктов № 80	292526,47	1348915,94	49° 40' 21,252"	39° 51' 13,354"
37389	674	Земли населенных пунктов № 80	292526,57	1348916,43	49° 40' 21,255"	39° 51' 13,379"
37390	675	Земли населенных пунктов № 80	292526,47	1348916,92	49° 40' 21,252"	39° 51' 13,403"
37391	676	Земли населенных пунктов № 80	292526,19	1348917,34	49° 40' 21,242"	39° 51' 13,424"
37392	677	Земли населенных пунктов № 80	292525,77	1348917,62	49° 40' 21,228"	39° 51' 13,438"
37393	678	Земли населенных пунктов № 80	292525,28	1348917,72	49° 40' 21,213"	39° 51' 13,442"
37394	679	Земли населенных пунктов № 80	292524,79	1348917,62	49° 40' 21,197"	39° 51' 13,437"
37395	680	Земли населенных пунктов № 80	292524,37	1348917,34	49° 40' 21,183"	39° 51' 13,422"
37396	681	Земли населенных пунктов № 80	292524,09	1348916,92	49° 40' 21,175"	39° 51' 13,401"
37397	682	Земли населенных пунктов № 80	300837,23	1349503,00	49° 44' 49,819"	39° 51' 50,242"
37398	683	Земли населенных пунктов № 80	300955,93	1349272,08	49° 44' 53,797"	39° 51' 38,820"
37399	684	Земли населенных пунктов № 80	300840,23	1349497,71	49° 44' 49,919"	39° 51' 49,981"
37400	685	Земли населенных пунктов № 80	300837,23	1349503,00	49° 44' 49,819"	39° 51' 50,242"
37401		**Земли населенных пунктов № 80 Количество**		685		685
37402	1	Земли населенных пунктов № 82	305787,24	1342776,30	49° 47' 33,860"	39° 46' 18,577"
37403	2	Земли населенных пунктов № 82	305785,89	1342770,37	49° 47' 33,820"	39° 46' 18,279"
37404	3	Земли населенных пунктов № 82	305789,54	1342769,62	49° 47' 33,938"	39° 46' 18,245"
37405	4	Земли населенных пунктов № 82	305787,24	1342776,30	49° 47' 33,860"	39° 46' 18,577"
37406	5	Земли населенных пунктов № 82	305794,29	1342799,44	49° 47' 34,076"	39° 46' 19,739"
37407	6	Земли населенных пунктов № 82	305793,29	1342799,44	49° 47' 34,043"	39° 46' 19,738"
37408	7	Земли населенных пунктов № 82	305793,29	1342798,44	49° 47' 34,044"	39° 46' 19,689"
37409	8	Земли населенных пунктов № 82	305794,29	1342798,44	49° 47' 34,076"	39° 46' 19,689"
37410	9	Земли населенных пунктов № 82	305794,29	1342799,44	49° 47' 34,076"	39° 46' 19,739"
37411	10	Земли населенных пунктов № 82	305801,90	1342827,32	49° 47' 34,306"	39° 46' 21,139"
37412	11	Земли населенных пунктов № 82	305800,90	1342827,32	49° 47' 34,274"	39° 46' 21,139"
37413	12	Земли населенных пунктов № 82	305800,90	1342826,32	49° 47' 34,275"	39° 46' 21,089"
37414	13	Земли населенных пунктов № 82	305801,90	1342826,32	49° 47' 34,307"	39° 46' 21,089"
37415	14	Земли населенных пунктов № 82	305801,90	1342827,32	49° 47' 34,306"	39° 46' 21,139"
37416	15	Земли населенных пунктов № 82	305803,97	1342758,61	49° 47' 34,411"	39° 46' 17,707"
37417	16	Земли населенных пунктов № 82	305802,97	1342758,61	49° 47' 34,379"	39° 46' 17,706"
37418	17	Земли населенных пунктов № 82	305802,97	1342757,61	49° 47' 34,380"	39° 46' 17,656"
37419	18	Земли населенных пунктов № 82	305803,97	1342757,61	49° 47' 34,412"	39° 46' 17,657"
37420	19	Земли населенных пунктов № 82	305803,97	1342758,61	49° 47' 34,411"	39° 46' 17,707"
37421	20	Земли населенных пунктов № 82	305816,04	1342879,75	49° 47' 34,735"	39° 46' 23,772"
37422	21	Земли населенных пунктов № 82	305815,04	1342879,75	49° 47' 34,702"	39° 46' 23,771"
37423	22	Земли населенных пунктов № 82	305815,04	1342878,75	49° 47' 34,703"	39° 46' 23,721"

37424	23	Земли населенных пунктов № 82	305816,04	1342878,75	49° 47' 34,735"	39° 46' 23,722"
37425	24	Земли населенных пунктов № 82	305816,04	1342879,75	49° 47' 34,735"	39° 46' 23,772"
37426	25	Земли населенных пунктов № 82	305838,57	1342731,96	49° 47' 35,546"	39° 46' 16,404"
37427	26	Земли населенных пунктов № 82	305837,57	1342731,96	49° 47' 35,514"	39° 46' 16,404"
37428	27	Земли населенных пунктов № 82	305837,57	1342730,96	49° 47' 35,514"	39° 46' 16,354"
37429	28	Земли населенных пунктов № 82	305838,57	1342730,96	49° 47' 35,546"	39° 46' 16,354"
37430	29	Земли населенных пунктов № 82	305838,57	1342731,96	49° 47' 35,546"	39° 46' 16,404"
37431	30	Земли населенных пунктов № 82	305875,69	1343097,01	49° 47' 36,544"	39° 46' 34,683"
37432	31	Земли населенных пунктов № 82	305874,69	1343097,01	49° 47' 36,511"	39° 46' 34,682"
37433	32	Земли населенных пунктов № 82	305874,69	1343096,01	49° 47' 36,512"	39° 46' 34,632"
37434	33	Земли населенных пунктов № 82	305875,69	1343096,01	49° 47' 36,544"	39° 46' 34,633"
37435	34	Земли населенных пунктов № 82	305875,69	1343097,01	49° 47' 36,544"	39° 46' 34,683"
37436	35	Земли населенных пунктов № 82	305893,38	1343162,25	49° 47' 37,080"	39° 46' 37,960"
37437	36	Земли населенных пунктов № 82	305892,38	1343162,25	49° 47' 37,047"	39° 46' 37,959"
37438	37	Земли населенных пунктов № 82	305892,38	1343161,25	49° 47' 37,048"	39° 46' 37,909"
37439	38	Земли населенных пунктов № 82	305893,38	1343161,25	49° 47' 37,080"	39° 46' 37,910"
37440	39	Земли населенных пунктов № 82	305893,38	1343162,25	49° 47' 37,080"	39° 46' 37,960"
37441	40	Земли населенных пунктов № 82	305894,48	1342688,81	49° 47' 37,379"	39° 46' 14,296"
37442	41	Земли населенных пунктов № 82	305893,48	1342688,81	49° 47' 37,347"	39° 46' 14,295"
37443	42	Земли населенных пунктов № 82	305893,48	1342687,81	49° 47' 37,347"	39° 46' 14,245"
37444	43	Земли населенных пунктов № 82	305894,48	1342687,81	49° 47' 37,380"	39° 46' 14,246"
37445	44	Земли населенных пунктов № 82	305894,48	1342688,81	49° 47' 37,379"	39° 46' 14,296"
37446	45	Земли населенных пунктов № 82	305937,03	1342656,19	49° 47' 38,774"	39° 46' 12,702"
37447	46	Земли населенных пунктов № 82	305936,03	1342656,19	49° 47' 38,742"	39° 46' 12,701"
37448	47	Земли населенных пунктов № 82	305936,03	1342655,19	49° 47' 38,742"	39° 46' 12,651"
37449	48	Земли населенных пунктов № 82	305937,03	1342655,19	49° 47' 38,775"	39° 46' 12,652"
37450	49	Земли населенных пунктов № 82	305937,03	1342656,19	49° 47' 38,774"	39° 46' 12,702"
37451	50	Земли населенных пунктов № 82	305984,93	1342619,05	49° 47' 40,345"	39° 46' 10,886"
37452	51	Земли населенных пунктов № 82	305983,93	1342619,05	49° 47' 40,312"	39° 46' 10,885"
37453	52	Земли населенных пунктов № 82	305983,93	1342618,05	49° 47' 40,313"	39° 46' 10,835"
37454	53	Земли населенных пунктов № 82	305984,93	1342618,05	49° 47' 40,345"	39° 46' 10,836"
37455	54	Земли населенных пунктов № 82	305984,93	1342619,05	49° 47' 40,345"	39° 46' 10,886"
37456	55	Земли населенных пунктов № 82	306046,22	1342571,84	49° 47' 42,354"	39° 46' 8,579"
37457	56	Земли населенных пунктов № 82	306045,22	1342571,84	49° 47' 42,322"	39° 46' 8,578"
37458	57	Земли населенных пунктов № 82	306045,22	1342570,84	49° 47' 42,322"	39° 46' 8,528"
37459	58	Земли населенных пунктов № 82	306046,22	1342570,84	49° 47' 42,354"	39° 46' 8,529"
37460	59	Земли населенных пунктов № 82	306046,22	1342571,84	49° 47' 42,354"	39° 46' 8,579"
37461	60	Земли населенных пунктов № 82	306313,47	1342364,39	49° 47' 51,117"	39° 45' 58,438"
37462	61	Земли населенных пунктов № 82	306312,47	1342364,39	49° 47' 51,084"	39° 45' 58,437"
37463	62	Земли населенных пунктов № 82	306312,47	1342363,39	49° 47' 51,085"	39° 45' 58,387"
37464	63	Земли населенных пунктов № 82	306313,47	1342363,39	49° 47' 51,117"	39° 45' 58,388"

37465	64	Земли населенных пунктов № 82	306313,47	1342364,39	49° 47' 51,117"	39° 45' 58,438"
37466	65	Земли населенных пунктов № 82	306375,92	1342315,70	49° 47' 53,164"	39° 45' 56,057"
37467	66	Земли населенных пунктов № 82	306374,92	1342315,70	49° 47' 53,132"	39° 45' 56,056"
37468	67	Земли населенных пунктов № 82	306374,92	1342314,70	49° 47' 53,132"	39° 45' 56,006"
37469	68	Земли населенных пунктов № 82	306375,92	1342314,70	49° 47' 53,165"	39° 45' 56,007"
37470	69	Земли населенных пунктов № 82	306375,92	1342315,70	49° 47' 53,164"	39° 45' 56,057"
37471	70	Земли населенных пунктов № 82	306434,07	1342270,68	49° 47' 55,071"	39° 45' 53,856"
37472	71	Земли населенных пунктов № 82	306433,07	1342270,68	49° 47' 55,038"	39° 45' 53,855"
37473	72	Земли населенных пунктов № 82	306433,07	1342269,68	49° 47' 55,039"	39° 45' 53,805"
37474	73	Земли населенных пунктов № 82	306434,07	1342269,68	49° 47' 55,071"	39° 45' 53,806"
37475	74	Земли населенных пунктов № 82	306434,07	1342270,68	49° 47' 55,071"	39° 45' 53,856"
37476	75	Земли населенных пунктов № 82	306483,90	1342231,91	49° 47' 56,705"	39° 45' 51,961"
37477	76	Земли населенных пунктов № 82	306483,29	1342231,11	49° 47' 56,685"	39° 45' 51,920"
37478	77	Земли населенных пунктов № 82	306488,07	1342227,46	49° 47' 56,842"	39° 45' 51,742"
37479	78	Земли населенных пунктов № 82	306488,68	1342228,26	49° 47' 56,861"	39° 45' 51,782"
37480	79	Земли населенных пунктов № 82	306483,90	1342231,91	49° 47' 56,705"	39° 45' 51,961"
37481	80	Земли населенных пунктов № 82	313323,98	1339191,70	49° 51' 39,692"	39° 43' 25,634"
37482	81	Земли населенных пунктов № 82	313323,74	1339191,70	49° 51' 39,684"	39° 43' 25,634"
37483	82	Земли населенных пунктов № 82	313323,74	1339191,46	49° 51' 39,684"	39° 43' 25,622"
37484	83	Земли населенных пунктов № 82	313323,98	1339191,46	49° 51' 39,692"	39° 43' 25,622"
37485	84	Земли населенных пунктов № 82	313323,98	1339191,70	49° 51' 39,692"	39° 43' 25,634"
37486	85	Земли населенных пунктов № 82	325088,79	1340175,36	49° 57' 59,845"	39° 44' 24,756"
37487	86	Земли населенных пунктов № 82	325084,27	1340173,20	49° 57' 59,700"	39° 44' 24,644"
37488	87	Земли населенных пунктов № 82	325091,39	1340170,65	49° 57' 59,932"	39° 44' 24,522"
37489	88	Земли населенных пунктов № 82	325088,79	1340175,36	49° 57' 59,845"	39° 44' 24,756"
37490	89	Земли населенных пунктов № 82	325080,53	1339702,17	49° 57' 59,834"	39° 44' 1,012"
37491	90	Земли населенных пунктов № 82	325076,12	1339699,30	49° 57' 59,693"	39° 44' 0,864"
37492	91	Земли населенных пунктов № 82	325076,67	1339698,46	49° 57' 59,712"	39° 44' 0,823"
37493	92	Земли населенных пунктов № 82	325081,08	1339701,33	49° 57' 59,853"	39° 44' 0,970"
37494	93	Земли населенных пунктов № 82	325080,53	1339702,17	49° 57' 59,834"	39° 44' 1,012"
37495	94	Земли населенных пунктов № 82	325088,21	1339705,75	49° 58' 0,081"	39° 44' 1,198"
37496	95	Земли населенных пунктов № 82	325083,88	1339704,21	49° 57' 59,942"	39° 44' 1,117"
37497	96	Земли населенных пунктов № 82	325084,21	1339703,27	49° 57' 59,953"	39° 44' 1,070"
37498	97	Земли населенных пунктов № 82	325088,54	1339704,81	49° 58' 0,092"	39° 44' 1,151"
37499	98	Земли населенных пунктов № 82	325088,21	1339705,75	49° 58' 0,081"	39° 44' 1,198"
37500	99	Земли населенных пунктов № 82	325109,34	1340115,36	49° 58' 0,543"	39° 44' 21,764"
37501	100	Земли населенных пунктов № 82	325108,34	1340115,36	49° 58' 0,510"	39° 44' 21,763"
37502	101	Земли населенных пунктов № 82	325108,34	1340114,36	49° 58' 0,511"	39° 44' 21,713"
37503	102	Земли населенных пунктов № 82	325109,34	1340114,36	49° 58' 0,543"	39° 44' 21,714"
37504	103	Земли населенных пунктов № 82	325109,34	1340115,36	49° 58' 0,543"	39° 44' 21,764"
37505	104	Земли населенных пунктов № 82	325136,90	1339717,22	49° 58' 1,650"	39° 44' 1,814"

37506	105	Земли населенных пунктов № 82	325135,90	1339717,22	49° 58' 1,618"	39° 44' 1,814"
37507	106	Земли населенных пунктов № 82	325135,90	1339716,22	49° 58' 1,619"	39° 44' 1,763"
37508	107	Земли населенных пунктов № 82	325136,90	1339716,22	49° 58' 1,651"	39° 44' 1,764"
37509	108	Земли населенных пунктов № 82	325136,90	1339717,22	49° 58' 1,650"	39° 44' 1,814"
37510	109	Земли населенных пунктов № 82	325190,57	1339730,69	49° 58' 3,380"	39° 44' 2,535"
37511	110	Земли населенных пунктов № 82	325189,57	1339730,69	49° 58' 3,347"	39° 44' 2,534"
37512	111	Земли населенных пунктов № 82	325189,57	1339729,69	49° 58' 3,348"	39° 44' 2,484"
37513	112	Земли населенных пунктов № 82	325190,57	1339729,69	49° 58' 3,380"	39° 44' 2,485"
37514	113	Земли населенных пунктов № 82	325190,57	1339730,69	49° 58' 3,380"	39° 44' 2,535"
37515	114	Земли населенных пунктов № 82	325224,11	1339109,47	49° 58' 4,800"	39° 43' 31,399"
37516	115	Земли населенных пунктов № 82	325223,98	1339108,48	49° 58' 4,796"	39° 43' 31,349"
37517	116	Земли населенных пунктов № 82	325228,63	1339107,85	49° 58' 4,947"	39° 43' 31,322"
37518	117	Земли населенных пунктов № 82	325228,76	1339108,84	49° 58' 4,951"	39° 43' 31,371"
37519	118	Земли населенных пунктов № 82	325224,11	1339109,47	49° 58' 4,800"	39° 43' 31,399"
37520	119	Земли населенных пунктов № 82	325238,92	1338900,75	49° 58' 5,391"	39° 43' 20,941"
37521	120	Земли населенных пунктов № 82	325237,92	1338900,75	49° 58' 5,359"	39° 43' 20,940"
37522	121	Земли населенных пунктов № 82	325237,92	1338899,75	49° 58' 5,359"	39° 43' 20,890"
37523	122	Земли населенных пунктов № 82	325238,92	1338899,75	49° 58' 5,392"	39° 43' 20,890"
37524	123	Земли населенных пунктов № 82	325238,92	1338900,75	49° 58' 5,391"	39° 43' 20,941"
37525	124	Земли населенных пунктов № 82	325243,29	1338829,04	49° 58' 5,571"	39° 43' 17,347"
37526	125	Земли населенных пунктов № 82	325242,53	1338828,40	49° 58' 5,547"	39° 43' 17,314"
37527	126	Земли населенных пунктов № 82	325243,17	1338827,63	49° 58' 5,568"	39° 43' 17,276"
37528	127	Земли населенных пунктов № 82	325243,94	1338828,28	49° 58' 5,592"	39° 43' 17,309"
37529	128	Земли населенных пунктов № 82	325243,29	1338829,04	49° 58' 5,571"	39° 43' 17,347"
37530	129	Земли населенных пунктов № 82	325294,65	1339317,56	49° 58' 6,970"	39° 43' 41,897"
37531	130	Земли населенных пунктов № 82	325293,65	1339317,56	49° 58' 6,938"	39° 43' 41,896"
37532	131	Земли населенных пунктов № 82	325293,65	1339316,56	49° 58' 6,939"	39° 43' 41,846"
37533	132	Земли населенных пунктов № 82	325294,65	1339316,56	49° 58' 6,971"	39° 43' 41,847"
37534	133	Земли населенных пунктов № 82	325294,65	1339317,56	49° 58' 6,970"	39° 43' 41,897"
37535	134	Земли населенных пунктов № 82	325310,12	1339363,75	49° 58' 7,446"	39° 43' 44,227"
37536	135	Земли населенных пунктов № 82	325309,12	1339363,75	49° 58' 7,414"	39° 43' 44,226"
37537	136	Земли населенных пунктов № 82	325309,12	1339362,75	49° 58' 7,414"	39° 43' 44,176"
37538	137	Земли населенных пунктов № 82	325310,12	1339362,75	49° 58' 7,447"	39° 43' 44,177"
37539	138	Земли населенных пунктов № 82	325310,12	1339363,75	49° 58' 7,446"	39° 43' 44,227"
37540	139	Земли населенных пунктов № 82	325311,73	1339287,73	49° 58' 7,539"	39° 43' 40,415"
37541	140	Земли населенных пунктов № 82	325310,73	1339287,73	49° 58' 7,507"	39° 43' 40,414"
37542	141	Земли населенных пунктов № 82	325310,73	1339286,73	49° 58' 7,507"	39° 43' 40,364"
37543	142	Земли населенных пунктов № 82	325311,73	1339286,73	49° 58' 7,540"	39° 43' 40,365"
37544	143	Земли населенных пунктов № 82	325311,73	1339287,73	49° 58' 7,539"	39° 43' 40,415"
37545	144	Земли населенных пунктов № 82	325331,09	1338193,34	49° 58' 8,751"	39° 42' 45,528"
37546	145	Земли населенных пунктов № 82	325330,85	1338193,34	49° 58' 8,743"	39° 42' 45,528"

37547	146	Земли населенных пунктов № 82	325330,85	1338193,10	49° 58' 8,743"	39° 42' 45,516"
37548	147	Земли населенных пунктов № 82	325331,09	1338193,10	49° 58' 8,751"	39° 42' 45,516"
37549	148	Земли населенных пунктов № 82	325331,09	1338193,34	49° 58' 8,751"	39° 42' 45,528"
37550	149	Земли населенных пунктов № 82	325352,91	1338176,73	49° 58' 9,466"	39° 42' 44,713"
37551	150	Земли населенных пунктов № 82	325352,67	1338176,73	49° 58' 9,458"	39° 42' 44,713"
37552	151	Земли населенных пунктов № 82	325352,67	1338176,49	49° 58' 9,458"	39° 42' 44,701"
37553	152	Земли населенных пунктов № 82	325352,91	1338176,49	49° 58' 9,466"	39° 42' 44,701"
37554	153	Земли населенных пунктов № 82	325352,91	1338176,73	49° 58' 9,466"	39° 42' 44,713"
37555	154	Земли населенных пунктов № 82	325357,50	1338182,16	49° 58' 9,612"	39° 42' 44,989"
37556	155	Земли населенных пунктов № 82	325356,50	1338182,16	49° 58' 9,579"	39° 42' 44,988"
37557	156	Земли населенных пунктов № 82	325356,50	1338181,16	49° 58' 9,580"	39° 42' 44,938"
37558	157	Земли населенных пунктов № 82	325357,50	1338181,16	49° 58' 9,612"	39° 42' 44,939"
37559	158	Земли населенных пунктов № 82	325357,50	1338182,16	49° 58' 9,612"	39° 42' 44,989"
37560	159	Земли населенных пунктов № 82	325399,86	1338179,29	49° 58' 10,984"	39° 42' 44,880"
37561	160	Земли населенных пунктов № 82	325399,62	1338179,29	49° 58' 10,976"	39° 42' 44,880"
37562	161	Земли населенных пунктов № 82	325399,62	1338179,05	49° 58' 10,976"	39° 42' 44,868"
37563	162	Земли населенных пунктов № 82	325399,86	1338179,05	49° 58' 10,984"	39° 42' 44,868"
37564	163	Земли населенных пунктов № 82	325399,86	1338179,29	49° 58' 10,984"	39° 42' 44,880"
37565	164	Земли населенных пунктов № 82	325446,79	1338180,79	49° 58' 12,502"	39° 42' 44,994"
37566	165	Земли населенных пунктов № 82	325446,55	1338180,79	49° 58' 12,494"	39° 42' 44,994"
37567	166	Земли населенных пунктов № 82	325446,55	1338180,55	49° 58' 12,494"	39° 42' 44,982"
37568	167	Земли населенных пунктов № 82	325446,79	1338180,55	49° 58' 12,502"	39° 42' 44,982"
37569	168	Земли населенных пунктов № 82	325446,79	1338180,79	49° 58' 12,502"	39° 42' 44,994"
37570	169	Земли населенных пунктов № 82	305180,31	1343634,21	49° 47' 13,742"	39° 47' 0,933"
37571	170	Земли населенных пунктов № 82	305179,60	1343633,50	49° 47' 13,720"	39° 47' 0,896"
37572	171	Земли населенных пунктов № 82	305180,32	1343632,80	49° 47' 13,743"	39° 47' 0,862"
37573	172	Земли населенных пунктов № 82	305181,02	1343633,51	49° 47' 13,766"	39° 47' 0,898"
37574	173	Земли населенных пунктов № 82	305180,31	1343634,21	49° 47' 13,742"	39° 47' 0,933"
37575	174	Земли населенных пунктов № 82	305137,92	1343659,13	49° 47' 12,357"	39° 47' 2,141"
37576	175	Земли населенных пунктов № 82	305136,92	1343659,13	49° 47' 12,324"	39° 47' 2,140"
37577	176	Земли населенных пунктов № 82	305136,92	1343658,13	49° 47' 12,325"	39° 47' 2,090"
37578	177	Земли населенных пунктов № 82	305137,92	1343658,13	49° 47' 12,357"	39° 47' 2,091"
37579	178	Земли населенных пунктов № 82	305137,92	1343659,13	49° 47' 12,357"	39° 47' 2,141"
37580	179	Земли населенных пунктов № 82	305109,59	1343681,69	49° 47' 11,427"	39° 47' 3,244"
37581	180	Земли населенных пунктов № 82	305107,49	1343675,85	49° 47' 11,363"	39° 47' 2,951"
37582	181	Земли населенных пунктов № 82	305108,43	1343675,51	49° 47' 11,393"	39° 47' 2,934"
37583	182	Земли населенных пунктов № 82	305110,53	1343681,35	49° 47' 11,458"	39° 47' 3,228"
37584	183	Земли населенных пунктов № 82	305109,59	1343681,69	49° 47' 11,427"	39° 47' 3,244"
37585	184	Земли населенных пунктов № 82	305080,47	1343713,35	49° 47' 10,467"	39° 47' 4,801"
37586	185	Земли населенных пунктов № 82	305079,47	1343713,35	49° 47' 10,435"	39° 47' 4,800"
37587	186	Земли населенных пунктов № 82	305079,47	1343712,35	49° 47' 10,435"	39° 47' 4,750"

37588	187	Земли населенных пунктов № 82	305080,47	1343712,35	49° 47' 10,468"	39° 47' 4,751"
37589	188	Земли населенных пунктов № 82	305080,47	1343713,35	49° 47' 10,467"	39° 47' 4,801"
37590	189	Земли населенных пунктов № 82	305053,99	1343747,84	49° 47' 9,591"	39° 47' 6,502"
37591	190	Земли населенных пунктов № 82	305052,99	1343747,84	49° 47' 9,559"	39° 47' 6,501"
37592	191	Земли населенных пунктов № 82	305052,99	1343746,84	49° 47' 9,559"	39° 47' 6,451"
37593	192	Земли населенных пунктов № 82	305053,99	1343746,84	49° 47' 9,592"	39° 47' 6,452"
37594	193	Земли населенных пунктов № 82	305053,99	1343747,84	49° 47' 9,591"	39° 47' 6,502"
37595	194	Земли населенных пунктов № 82	305027,20	1343782,61	49° 47' 8,705"	39° 47' 8,216"
37596	195	Земли населенных пунктов № 82	305026,20	1343782,61	49° 47' 8,672"	39° 47' 8,216"
37597	196	Земли населенных пунктов № 82	305026,20	1343781,61	49° 47' 8,673"	39° 47' 8,166"
37598	197	Земли населенных пунктов № 82	305027,20	1343781,61	49° 47' 8,705"	39° 47' 8,166"
37599	198	Земли населенных пунктов № 82	305027,20	1343782,61	49° 47' 8,705"	39° 47' 8,216"
37600	199	Земли населенных пунктов № 82	305000,17	1343814,38	49° 47' 7,812"	39° 47' 9,781"
37601	200	Земли населенных пунктов № 82	304999,17	1343814,38	49° 47' 7,780"	39° 47' 9,780"
37602	201	Земли населенных пунктов № 82	304999,17	1343813,38	49° 47' 7,780"	39° 47' 9,730"
37603	202	Земли населенных пунктов № 82	305000,17	1343813,38	49° 47' 7,813"	39° 47' 9,731"
37604	203	Земли населенных пунктов № 82	305000,17	1343814,38	49° 47' 7,812"	39° 47' 9,781"
37605	204	Земли населенных пунктов № 82	304967,50	1343860,91	49° 47' 6,729"	39° 47' 12,078"
37606	205	Земли населенных пунктов № 82	304966,50	1343860,91	49° 47' 6,697"	39° 47' 12,077"
37607	206	Земли населенных пунктов № 82	304966,50	1343859,91	49° 47' 6,697"	39° 47' 12,027"
37608	207	Земли населенных пунктов № 82	304967,50	1343859,91	49° 47' 6,729"	39° 47' 12,028"
37609	208	Земли населенных пунктов № 82	304967,50	1343860,91	49° 47' 6,729"	39° 47' 12,078"
37610	209	Земли населенных пунктов № 82	304932,26	1343906,63	49° 47' 5,563"	39° 47' 14,332"
37611	210	Земли населенных пунктов № 82	304931,26	1343906,63	49° 47' 5,531"	39° 47' 14,331"
37612	211	Земли населенных пунктов № 82	304931,26	1343905,63	49° 47' 5,531"	39° 47' 14,281"
37613	212	Земли населенных пунктов № 82	304932,26	1343905,63	49° 47' 5,563"	39° 47' 14,282"
37614	213	Земли населенных пунктов № 82	304932,26	1343906,63	49° 47' 5,563"	39° 47' 14,332"
37615	214	Земли населенных пунктов № 82	304903,18	1343944,49	49° 47' 4,601"	39° 47' 16,199"
37616	215	Земли населенных пунктов № 82	304902,18	1343944,49	49° 47' 4,568"	39° 47' 16,198"
37617	216	Земли населенных пунктов № 82	304902,18	1343943,49	49° 47' 4,569"	39° 47' 16,148"
37618	217	Земли населенных пунктов № 82	304903,18	1343943,49	49° 47' 4,601"	39° 47' 16,149"
37619	218	Земли населенных пунктов № 82	304903,18	1343944,49	49° 47' 4,601"	39° 47' 16,199"
37620	219	Земли населенных пунктов № 82	304872,12	1343985,95	49° 47' 3,572"	39° 47' 18,244"
37621	220	Земли населенных пунктов № 82	304871,12	1343985,95	49° 47' 3,540"	39° 47' 18,243"
37622	221	Земли населенных пунктов № 82	304871,12	1343984,95	49° 47' 3,540"	39° 47' 18,193"
37623	222	Земли населенных пунктов № 82	304872,12	1343984,95	49° 47' 3,573"	39° 47' 18,194"
37624	223	Земли населенных пунктов № 82	304872,12	1343985,95	49° 47' 3,572"	39° 47' 18,244"
37625	224	Земли населенных пунктов № 82	303969,63	1345065,82	49° 46' 33,758"	39° 48' 11,417"
37626	225	Земли населенных пунктов № 82	303968,63	1345065,82	49° 46' 33,726"	39° 48' 11,416"
37627	226	Земли населенных пунктов № 82	303968,63	1345064,82	49° 46' 33,727"	39° 48' 11,366"
37628	227	Земли населенных пунктов № 82	303969,63	1345064,82	49° 46' 33,759"	39° 48' 11,367"

37629	228	Земли населенных пунктов № 82	303969,63	1345065,82	49° 46' 33,758"	39° 48' 11,417"
37630	229	Земли населенных пунктов № 82	303907,17	1345100,47	49° 46' 31,718"	39° 48' 13,093"
37631	230	Земли населенных пунктов № 82	303906,17	1345100,47	49° 46' 31,685"	39° 48' 13,092"
37632	231	Земли населенных пунктов № 82	303906,17	1345099,47	49° 46' 31,686"	39° 48' 13,042"
37633	232	Земли населенных пунктов № 82	303907,17	1345099,47	49° 46' 31,718"	39° 48' 13,043"
37634	233	Земли населенных пунктов № 82	303907,17	1345100,47	49° 46' 31,718"	39° 48' 13,093"
37635	234	Земли населенных пунктов № 82	303880,50	1345135,81	49° 46' 30,834"	39° 48' 14,835"
37636	235	Земли населенных пунктов № 82	303879,50	1345135,81	49° 46' 30,802"	39° 48' 14,835"
37637	236	Земли населенных пунктов № 82	303879,50	1345134,81	49° 46' 30,803"	39° 48' 14,785"
37638	237	Земли населенных пунктов № 82	303880,50	1345134,81	49° 46' 30,835"	39° 48' 14,785"
37639	238	Земли населенных пунктов № 82	303880,50	1345135,81	49° 46' 30,834"	39° 48' 14,835"
37640	239	Земли населенных пунктов № 82	303850,03	1345175,73	49° 46' 29,826"	39° 48' 16,803"
37641	240	Земли населенных пунктов № 82	303849,03	1345175,73	49° 46' 29,793"	39° 48' 16,802"
37642	241	Земли населенных пунктов № 82	303849,03	1345174,73	49° 46' 29,794"	39° 48' 16,752"
37643	242	Земли населенных пунктов № 82	303850,03	1345174,73	49° 46' 29,826"	39° 48' 16,753"
37644	243	Земли населенных пунктов № 82	303850,03	1345175,73	49° 46' 29,826"	39° 48' 16,803"
37645	244	Земли населенных пунктов № 82	303824,69	1345208,61	49° 46' 28,987"	39° 48' 18,424"
37646	245	Земли населенных пунктов № 82	303823,69	1345208,61	49° 46' 28,955"	39° 48' 18,423"
37647	246	Земли населенных пунктов № 82	303823,69	1345207,61	49° 46' 28,955"	39° 48' 18,373"
37648	247	Земли населенных пунктов № 82	303824,69	1345207,61	49° 46' 28,988"	39° 48' 18,374"
37649	248	Земли населенных пунктов № 82	303824,69	1345208,61	49° 46' 28,987"	39° 48' 18,424"
37650	249	Земли населенных пунктов № 82	303705,08	1345382,16	49° 46' 25,018"	39° 48' 26,990"
37651	250	Земли населенных пунктов № 82	303704,08	1345382,16	49° 46' 24,985"	39° 48' 26,989"
37652	251	Земли населенных пунктов № 82	303704,08	1345381,16	49° 46' 24,986"	39° 48' 26,939"
37653	252	Земли населенных пунктов № 82	303705,08	1345381,16	49° 46' 25,018"	39° 48' 26,940"
37654	253	Земли населенных пунктов № 82	303705,08	1345382,16	49° 46' 25,018"	39° 48' 26,990"
37655	254	Земли населенных пунктов № 82	303684,51	1345412,99	49° 46' 24,335"	39° 48' 28,512"
37656	255	Земли населенных пунктов № 82	303683,51	1345412,99	49° 46' 24,302"	39° 48' 28,511"
37657	256	Земли населенных пунктов № 82	303683,51	1345411,99	49° 46' 24,303"	39° 48' 28,461"
37658	257	Земли населенных пунктов № 82	303684,51	1345411,99	49° 46' 24,335"	39° 48' 28,462"
37659	258	Земли населенных пунктов № 82	303684,51	1345412,99	49° 46' 24,335"	39° 48' 28,512"
37660	259	Земли населенных пунктов № 82	303634,90	1345415,49	49° 46' 22,728"	39° 48' 28,593"
37661	260	Земли населенных пунктов № 82	303633,90	1345415,49	49° 46' 22,696"	39° 48' 28,592"
37662	261	Земли населенных пунктов № 82	303633,90	1345414,49	49° 46' 22,696"	39° 48' 28,542"
37663	262	Земли населенных пунктов № 82	303634,90	1345414,49	49° 46' 22,728"	39° 48' 28,543"
37664	263	Земли населенных пунктов № 82	303634,90	1345415,49	49° 46' 22,728"	39° 48' 28,593"
37665	264	Земли населенных пунктов № 82	303620,89	1345534,32	49° 46' 22,207"	39° 48' 34,518"
37666	265	Земли населенных пунктов № 82	303619,48	1345533,37	49° 46' 22,162"	39° 48' 34,469"
37667	266	Земли населенных пунктов № 82	303620,26	1345532,21	49° 46' 22,187"	39° 48' 34,412"
37668	267	Земли населенных пунктов № 82	303621,67	1345533,16	49° 46' 22,233"	39° 48' 34,461"
37669	268	Земли населенных пунктов № 82	303620,89	1345534,32	49° 46' 22,207"	39° 48' 34,518"

37670	269	Земли населенных пунктов № 82	303605,46	1345395,03	49° 46' 21,787"	39° 48' 27,545"
37671	270	Земли населенных пунктов № 82	303600,45	1345392,29	49° 46' 21,626"	39° 48' 27,404"
37672	271	Земли населенных пунктов № 82	303600,93	1345391,41	49° 46' 21,642"	39° 48' 27,360"
37673	272	Земли населенных пунктов № 82	303605,94	1345394,15	49° 46' 21,803"	39° 48' 27,501"
37674	273	Земли населенных пунктов № 82	303605,46	1345395,03	49° 46' 21,787"	39° 48' 27,545"
37675	274	Земли населенных пунктов № 82	303550,27	1345361,30	49° 46' 20,020"	39° 48' 25,811"
37676	275	Земли населенных пунктов № 82	303549,27	1345361,30	49° 46' 19,988"	39° 48' 25,810"
37677	276	Земли населенных пунктов № 82	303549,27	1345360,30	49° 46' 19,989"	39° 48' 25,760"
37678	277	Земли населенных пунктов № 82	303550,27	1345360,30	49° 46' 20,021"	39° 48' 25,761"
37679	278	Земли населенных пунктов № 82	303550,27	1345361,30	49° 46' 20,020"	39° 48' 25,811"
37680	279	Земли населенных пунктов № 82	303146,78	1346857,06	49° 46' 6,104"	39° 49' 40,181"
37681	280	Земли населенных пунктов № 82	303145,21	1346856,42	49° 46' 6,053"	39° 49' 40,148"
37682	281	Земли населенных пунктов № 82	303145,74	1346855,12	49° 46' 6,071"	39° 49' 40,083"
37683	282	Земли населенных пунктов № 82	303147,31	1346855,77	49° 46' 6,122"	39° 49' 40,117"
37684	283	Земли населенных пунктов № 82	303146,78	1346857,06	49° 46' 6,104"	39° 49' 40,181"
37685	284	Земли населенных пунктов № 82	303103,03	1346427,32	49° 46' 4,937"	39° 49' 18,673"
37686	285	Земли населенных пунктов № 82	303098,94	1346426,80	49° 46' 4,805"	39° 49' 18,643"
37687	286	Земли населенных пунктов № 82	303099,07	1346425,81	49° 46' 4,810"	39° 49' 18,594"
37688	287	Земли населенных пунктов № 82	303103,16	1346426,33	49° 46' 4,942"	39° 49' 18,624"
37689	288	Земли населенных пунктов № 82	303103,03	1346427,32	49° 46' 4,937"	39° 49' 18,673"
37690	289	Земли населенных пунктов № 82	302977,84	1346430,40	49° 46' 0,884"	39° 49' 18,715"
37691	290	Земли населенных пунктов № 82	302976,84	1346430,40	49° 46' 0,852"	39° 49' 18,714"
37692	291	Земли населенных пунктов № 82	302976,84	1346429,40	49° 46' 0,852"	39° 49' 18,664"
37693	292	Земли населенных пунктов № 82	302977,84	1346429,40	49° 46' 0,885"	39° 49' 18,665"
37694	293	Земли населенных пунктов № 82	302977,84	1346430,40	49° 46' 0,884"	39° 49' 18,715"
37695	294	Земли населенных пунктов № 82	302908,63	1346433,26	49° 45' 58,643"	39° 49' 18,796"
37696	295	Земли населенных пунктов № 82	302907,63	1346433,26	49° 45' 58,611"	39° 49' 18,796"
37697	296	Земли населенных пунктов № 82	302907,63	1346432,26	49° 45' 58,611"	39° 49' 18,746"
37698	297	Земли населенных пунктов № 82	302908,63	1346432,26	49° 45' 58,644"	39° 49' 18,747"
37699	298	Земли населенных пунктов № 82	302908,63	1346433,26	49° 45' 58,643"	39° 49' 18,796"
37700	299	Земли населенных пунктов № 82	302848,91	1346435,92	49° 45' 56,709"	39° 49' 18,876"
37701	300	Земли населенных пунктов № 82	302847,91	1346435,92	49° 45' 56,677"	39° 49' 18,875"
37702	301	Земли населенных пунктов № 82	302847,91	1346434,92	49° 45' 56,677"	39° 49' 18,825"
37703	302	Земли населенных пунктов № 82	302848,91	1346434,92	49° 45' 56,710"	39° 49' 18,826"
37704	303	Земли населенных пунктов № 82	302848,91	1346435,92	49° 45' 56,709"	39° 49' 18,876"
37705	304	Земли населенных пунктов № 82	302782,68	1346438,92	49° 45' 54,564"	39° 49' 18,967"
37706	305	Земли населенных пунктов № 82	302781,68	1346438,92	49° 45' 54,532"	39° 49' 18,966"
37707	306	Земли населенных пунктов № 82	302781,68	1346437,92	49° 45' 54,533"	39° 49' 18,916"
37708	307	Земли населенных пунктов № 82	302782,68	1346437,92	49° 45' 54,565"	39° 49' 18,917"
37709	308	Земли населенных пунктов № 82	302782,68	1346438,92	49° 45' 54,564"	39° 49' 18,967"
37710		**Земли населенных пунктов № 82 Количество**		308		308

37711	1	Земли населенных пунктов № 83	302112,23	1350091,82	49° 45' 30,722"	39° 52' 20,824"
37712	2	Земли населенных пунктов № 83	302103,64	1350087,89	49° 45' 30,447"	39° 52' 20,619"
37713	3	Земли населенных пунктов № 83	302020,82	1350050,97	49° 45' 27,789"	39° 52' 18,699"
37714	4	Земли населенных пунктов № 83	301849,41	1349976,04	49° 45' 22,287"	39° 52' 14,798"
37715	5	Земли населенных пунктов № 83	301787,44	1349948,95	49° 45' 20,299"	39° 52' 13,388"
37716	6	Земли населенных пунктов № 83	301634,85	1349882,25	49° 45' 15,401"	39° 52' 9,916"
37717	7	Земли населенных пунктов № 83	301584,47	1349860,23	49° 45' 13,784"	39° 52' 8,770"
37718	8	Земли населенных пунктов № 83	301694,57	1349490,91	49° 45' 17,567"	39° 51' 50,426"
37719	9	Земли населенных пунктов № 83	301794,77	1349099,66	49° 45' 21,041"	39° 51' 30,978"
37720	10	Земли населенных пунктов № 83	301795,14	1349097,94	49° 45' 21,055"	39° 51' 30,892"
37721	11	Земли населенных пунктов № 83	301796,96	1349097,76	49° 45' 21,114"	39° 51' 30,885"
37722	12	Земли населенных пунктов № 83	302294,83	1349048,88	49° 45' 37,252"	39° 51' 28,899"
37723	13	Земли населенных пунктов № 83	302346,69	1349365,60	49° 45' 38,742"	39° 51' 44,766"
37724	14	Земли населенных пунктов № 83	302355,82	1349435,14	49° 45' 38,996"	39° 51' 48,248"
37725	15	Земли населенных пунктов № 83	302612,36	1349732,03	49° 45' 47,120"	39° 52' 3,314"
37726	16	Земли населенных пунктов № 83	302118,19	1350087,54	49° 45' 30,918"	39° 52' 20,615"
37727	17	Земли населенных пунктов № 83	302112,23	1350091,82	49° 45' 30,722"	39° 52' 20,824"
37728	18	Земли населенных пунктов № 83	303342,50	1348048,90	49° 46' 11,742"	39° 50' 39,900"
37729	19	Земли населенных пунктов № 83	303341,50	1348048,90	49° 46' 11,709"	39° 50' 39,899"
37730	20	Земли населенных пунктов № 83	303341,50	1348047,90	49° 46' 11,710"	39° 50' 39,849"
37731	21	Земли населенных пунктов № 83	303342,50	1348047,90	49° 46' 11,742"	39° 50' 39,850"
37732	22	Земли населенных пунктов № 83	303342,50	1348048,90	49° 46' 11,742"	39° 50' 39,900"
37733	23	Земли населенных пунктов № 83	303393,14	1347765,42	49° 46' 13,546"	39° 50' 25,783"
37734	24	Земли населенных пунктов № 83	303391,55	1347762,09	49° 46' 13,497"	39° 50' 25,615"
37735	25	Земли населенных пунктов № 83	303396,02	1347760,33	49° 46' 13,642"	39° 50' 25,531"
37736	26	Земли населенных пунктов № 83	303393,14	1347765,42	49° 46' 13,546"	39° 50' 25,783"
37737	27	Земли населенных пунктов № 83	303468,83	1347708,83	49° 46' 16,028"	39° 50' 23,024"
37738	28	Земли населенных пунктов № 83	303467,83	1347708,83	49° 46' 15,996"	39° 50' 23,023"
37739	29	Земли населенных пунктов № 83	303467,83	1347707,83	49° 46' 15,997"	39° 50' 22,973"
37740	30	Земли населенных пунктов № 83	303468,83	1347707,83	49° 46' 16,029"	39° 50' 22,974"
37741	31	Земли населенных пунктов № 83	303468,83	1347708,83	49° 46' 16,028"	39° 50' 23,024"
37742	32	Земли населенных пунктов № 83	303612,15	1348237,82	49° 46' 20,356"	39° 50' 49,583"
37743	33	Земли населенных пунктов № 83	303611,45	1348237,10	49° 46' 20,333"	39° 50' 49,546"
37744	34	Земли населенных пунктов № 83	303615,55	1348233,14	49° 46' 20,468"	39° 50' 49,352"
37745	35	Земли населенных пунктов № 83	303616,25	1348233,86	49° 46' 20,491"	39° 50' 49,389"
37746	36	Земли населенных пунктов № 83	303612,15	1348237,82	49° 46' 20,356"	39° 50' 49,583"
37747	37	Земли населенных пунктов № 83	303635,43	1348261,76	49° 46' 21,095"	39° 50' 50,800"
37748	38	Земли населенных пунктов № 83	303634,43	1348261,76	49° 46' 21,062"	39° 50' 50,799"
37749	39	Земли населенных пунктов № 83	303634,43	1348260,76	49° 46' 21,063"	39° 50' 50,749"
37750	40	Земли населенных пунктов № 83	303635,43	1348260,76	49° 46' 21,095"	39° 50' 50,750"
37751	41	Земли населенных пунктов № 83	303635,43	1348261,76	49° 46' 21,095"	39° 50' 50,800"

37752	42	Земли населенных пунктов № 83	303662,06	1348292,44	49° 46' 21,938"	39° 50' 52,357"
37753	43	Земли населенных пунктов № 83	303661,06	1348292,44	49° 46' 21,906"	39° 50' 52,356"
37754	44	Земли населенных пунктов № 83	303661,06	1348291,44	49° 46' 21,907"	39° 50' 52,306"
37755	45	Земли населенных пунктов № 83	303662,06	1348291,44	49° 46' 21,939"	39° 50' 52,307"
37756	46	Земли населенных пунктов № 83	303662,06	1348292,44	49° 46' 21,938"	39° 50' 52,357"
37757	47	Земли населенных пунктов № 83	303684,91	1348317,52	49° 46' 22,663"	39° 50' 53,631"
37758	48	Земли населенных пунктов № 83	303683,91	1348317,52	49° 46' 22,631"	39° 50' 53,630"
37759	49	Земли населенных пунктов № 83	303683,91	1348316,52	49° 46' 22,631"	39° 50' 53,580"
37760	50	Земли населенных пунктов № 83	303684,91	1348316,52	49° 46' 22,664"	39° 50' 53,581"
37761	51	Земли населенных пунктов № 83	303684,91	1348317,52	49° 46' 22,663"	39° 50' 53,631"
37762	52	Земли населенных пунктов № 83	303709,83	1348778,68	49° 46' 23,197"	39° 51' 16,694"
37763	53	Земли населенных пунктов № 83	303708,83	1348778,68	49° 46' 23,165"	39° 51' 16,693"
37764	54	Земли населенных пунктов № 83	303708,83	1348777,68	49° 46' 23,166"	39° 51' 16,643"
37765	55	Земли населенных пунктов № 83	303709,83	1348777,68	49° 46' 23,198"	39° 51' 16,644"
37766	56	Земли населенных пунктов № 83	303709,83	1348778,68	49° 46' 23,197"	39° 51' 16,694"
37767	57	Земли населенных пунктов № 83	303710,31	1348346,27	49° 46' 23,468"	39° 50' 55,090"
37768	58	Земли населенных пунктов № 83	303709,31	1348346,27	49° 46' 23,436"	39° 50' 55,090"
37769	59	Земли населенных пунктов № 83	303709,31	1348345,27	49° 46' 23,436"	39° 50' 55,040"
37770	60	Земли населенных пунктов № 83	303710,31	1348345,27	49° 46' 23,469"	39° 50' 55,040"
37771	61	Земли населенных пунктов № 83	303710,31	1348346,27	49° 46' 23,468"	39° 50' 55,090"
37772	62	Земли населенных пунктов № 83	303738,25	1348762,85	49° 46' 24,126"	39° 51' 15,929"
37773	63	Земли населенных пунктов № 83	303737,25	1348762,85	49° 46' 24,094"	39° 51' 15,928"
37774	64	Земли населенных пунктов № 83	303737,25	1348761,85	49° 46' 24,095"	39° 51' 15,878"
37775	65	Земли населенных пунктов № 83	303738,25	1348761,85	49° 46' 24,127"	39° 51' 15,879"
37776	66	Земли населенных пунктов № 83	303738,25	1348762,85	49° 46' 24,126"	39° 51' 15,929"
37777	67	Земли населенных пунктов № 83	303604,73	1346504,15	49° 46' 21,126"	39° 49' 22,959"
37778	68	Земли населенных пунктов № 83	303603,73	1346504,15	49° 46' 21,094"	39° 49' 22,958"
37779	69	Земли населенных пунктов № 83	303603,73	1346503,15	49° 46' 21,094"	39° 49' 22,908"
37780	70	Земли населенных пунктов № 83	303604,73	1346503,15	49° 46' 21,127"	39° 49' 22,909"
37781	71	Земли населенных пунктов № 83	303604,73	1346504,15	49° 46' 21,126"	39° 49' 22,959"
37782	72	Земли населенных пунктов № 83	303587,70	1346603,36	49° 46' 20,518"	39° 49' 27,900"
37783	73	Земли населенных пунктов № 83	303586,70	1346603,36	49° 46' 20,485"	39° 49' 27,899"
37784	74	Земли населенных пунктов № 83	303586,70	1346602,36	49° 46' 20,486"	39° 49' 27,849"
37785	75	Земли населенных пунктов № 83	303587,70	1346602,36	49° 46' 20,518"	39° 49' 27,850"
37786	76	Земли населенных пунктов № 83	303587,70	1346603,36	49° 46' 20,518"	39° 49' 27,900"
37787	77	Земли населенных пунктов № 83	303483,75	1346785,15	49° 46' 17,049"	39° 49' 36,890"
37788	78	Земли населенных пунктов № 83	303482,75	1346785,15	49° 46' 17,017"	39° 49' 36,889"
37789	79	Земли населенных пунктов № 83	303482,75	1346784,15	49° 46' 17,017"	39° 49' 36,839"
37790	80	Земли населенных пунктов № 83	303483,75	1346784,15	49° 46' 17,050"	39° 49' 36,840"
37791	81	Земли населенных пунктов № 83	303483,75	1346785,15	49° 46' 17,049"	39° 49' 36,890"
37792	82	Земли населенных пунктов № 83	303430,68	1346755,68	49° 46' 15,349"	39° 49' 35,370"

37793	83	Земли населенных пунктов № 83	303425,54	1346752,36	49° 46' 15,184"	39° 49' 35,200"
37794	84	Земли населенных пунктов № 83	303426,08	1346751,52	49° 46' 15,202"	39° 49' 35,158"
37795	85	Земли населенных пунктов № 83	303431,22	1346754,84	49° 46' 15,367"	39° 49' 35,329"
37796	86	Земли населенных пунктов № 83	303430,68	1346755,68	49° 46' 15,349"	39° 49' 35,370"
37797	87	Земли населенных пунктов № 83	303412,42	1346429,25	49° 46' 14,947"	39° 49' 19,045"
37798	88	Земли населенных пунктов № 83	303411,09	1346428,78	49° 46' 14,904"	39° 49' 19,020"
37799	89	Земли населенных пунктов № 83	303411,66	1346427,18	49° 46' 14,923"	39° 49' 18,941"
37800	90	Земли населенных пунктов № 83	303412,98	1346427,65	49° 46' 14,966"	39° 49' 18,966"
37801	91	Земли населенных пунктов № 83	303412,42	1346429,25	49° 46' 14,947"	39° 49' 19,045"
37802	92	Земли населенных пунктов № 83	303421,49	1346680,25	49° 46' 15,095"	39° 49' 31,593"
37803	93	Земли населенных пунктов № 83	303421,31	1346678,56	49° 46' 15,090"	39° 49' 31,509"
37804	94	Земли населенных пунктов № 83	303422,70	1346678,41	49° 46' 15,135"	39° 49' 31,502"
37805	95	Земли населенных пунктов № 83	303422,88	1346680,10	49° 46' 15,140"	39° 49' 31,587"
37806	96	Земли населенных пунктов № 83	303421,49	1346680,25	49° 46' 15,095"	39° 49' 31,593"
37807	97	Земли населенных пунктов № 83	303413,50	1346700,35	49° 46' 14,825"	39° 49' 32,590"
37808	98	Земли населенных пунктов № 83	303412,11	1346699,80	49° 46' 14,780"	39° 49' 32,562"
37809	99	Земли населенных пунктов № 83	303412,96	1346697,66	49° 46' 14,809"	39° 49' 32,456"
37810	100	Земли населенных пунктов № 83	303414,35	1346698,22	49° 46' 14,854"	39° 49' 32,485"
37811	101	Земли населенных пунктов № 83	303413,50	1346700,35	49° 46' 14,825"	39° 49' 32,590"
37812	102	Земли населенных пунктов № 83	303394,40	1346759,35	49° 46' 14,173"	39° 49' 35,521"
37813	103	Земли населенных пунктов № 83	303392,92	1346759,10	49° 46' 14,125"	39° 49' 35,507"
37814	104	Земли населенных пунктов № 83	303393,30	1346756,83	49° 46' 14,139"	39° 49' 35,394"
37815	105	Земли населенных пунктов № 83	303394,78	1346757,08	49° 46' 14,186"	39° 49' 35,408"
37816	106	Земли населенных пунктов № 83	303394,40	1346759,35	49° 46' 14,173"	39° 49' 35,521"
37817	107	Земли населенных пунктов № 83	303197,68	1347342,96	49° 46' 7,468"	39° 50' 4,501"
37818	108	Земли населенных пунктов № 83	303196,19	1347342,80	49° 46' 7,420"	39° 50' 4,492"
37819	109	Земли населенных пунктов № 83	303196,44	1347340,51	49° 46' 7,430"	39° 50' 4,378"
37820	110	Земли населенных пунктов № 83	303197,93	1347340,68	49° 46' 7,478"	39° 50' 4,387"
37821	111	Земли населенных пунктов № 83	303197,68	1347342,96	49° 46' 7,468"	39° 50' 4,501"
37822	112	Земли населенных пунктов № 83	325026,89	1340241,84	49° 57' 57,806"	39° 44' 28,039"
37823	113	Земли населенных пунктов № 83	325021,72	1340240,65	49° 57' 57,640"	39° 44' 27,975"
37824	114	Земли населенных пунктов № 83	325021,95	1340239,67	49° 57' 57,647"	39° 44' 27,926"
37825	115	Земли населенных пунктов № 83	325027,12	1340240,86	49° 57' 57,814"	39° 44' 27,990"
37826	116	Земли населенных пунктов № 83	325026,89	1340241,84	49° 57' 57,806"	39° 44' 28,039"
37827	117	Земли населенных пунктов № 83	325037,57	1340249,47	49° 57' 58,148"	39° 44' 28,431"
37828	118	Земли населенных пунктов № 83	325032,94	1340247,63	49° 57' 57,999"	39° 44' 28,335"
37829	119	Земли населенных пунктов № 83	325033,31	1340246,70	49° 57' 58,011"	39° 44' 28,288"
37830	120	Земли населенных пунктов № 83	325037,94	1340248,54	49° 57' 58,160"	39° 44' 28,385"
37831	121	Земли населенных пунктов № 83	325037,57	1340249,47	49° 57' 58,148"	39° 44' 28,431"
37832	122	Земли населенных пунктов № 83	325020,09	1338377,42	49° 57' 58,590"	39° 42' 54,506"
37833	123	Земли населенных пунктов № 83	325020,01	1338376,42	49° 57' 58,588"	39° 42' 54,456"

37834	124	Земли населенных пунктов № 83	325024,27	1338376,10	49° 57' 58,726"	39° 42' 54,443"
37835	125	Земли населенных пунктов № 83	325024,35	1338377,10	49° 57' 58,728"	39° 42' 54,494"
37836	126	Земли населенных пунктов № 83	325020,09	1338377,42	49° 57' 58,590"	39° 42' 54,506"
37837		**Земли населенных пунктов № 83 Количество**		126		126
37838	1	Земли населенных пунктов № 84	309742,36	1333849,63	49° 49' 46,569"	39° 38' 55,441"
37839	2	Земли населенных пунктов № 84	309742,12	1333849,63	49° 49' 46,561"	39° 38' 55,441"
37840	3	Земли населенных пунктов № 84	309742,12	1333849,39	49° 49' 46,561"	39° 38' 55,429"
37841	4	Земли населенных пунктов № 84	309742,36	1333849,39	49° 49' 46,569"	39° 38' 55,429"
37842	5	Земли населенных пунктов № 84	309742,36	1333849,63	49° 49' 46,569"	39° 38' 55,441"
37843	6	Земли населенных пунктов № 84	309790,18	1333813,53	49° 49' 48,135"	39° 38' 53,672"
37844	7	Земли населенных пунктов № 84	309789,94	1333813,53	49° 49' 48,127"	39° 38' 53,672"
37845	8	Земли населенных пунктов № 84	309789,94	1333813,29	49° 49' 48,127"	39° 38' 53,660"
37846	9	Земли населенных пунктов № 84	309790,18	1333813,29	49° 49' 48,135"	39° 38' 53,660"
37847	10	Земли населенных пунктов № 84	309790,18	1333813,53	49° 49' 48,135"	39° 38' 53,672"
37848	11	Земли населенных пунктов № 84	309838,00	1333777,43	49° 49' 49,700"	39° 38' 51,904"
37849	12	Земли населенных пунктов № 84	309837,76	1333777,43	49° 49' 49,692"	39° 38' 51,904"
37850	13	Земли населенных пунктов № 84	309837,76	1333777,19	49° 49' 49,693"	39° 38' 51,892"
37851	14	Земли населенных пунктов № 84	309838,00	1333777,19	49° 49' 49,700"	39° 38' 51,892"
37852	15	Земли населенных пунктов № 84	309838,00	1333777,43	49° 49' 49,700"	39° 38' 51,904"
37853	16	Земли населенных пунктов № 84	309885,82	1333741,33	49° 49' 51,266"	39° 38' 50,135"
37854	17	Земли населенных пунктов № 84	309885,58	1333741,33	49° 49' 51,258"	39° 38' 50,135"
37855	18	Земли населенных пунктов № 84	309885,58	1333741,09	49° 49' 51,258"	39° 38' 50,123"
37856	19	Земли населенных пунктов № 84	309885,82	1333741,09	49° 49' 51,266"	39° 38' 50,123"
37857	20	Земли населенных пунктов № 84	309885,82	1333741,33	49° 49' 51,266"	39° 38' 50,135"
37858	21	Земли населенных пунктов № 84	309933,64	1333705,24	49° 49' 52,831"	39° 38' 48,367"
37859	22	Земли населенных пунктов № 84	309933,40	1333705,24	49° 49' 52,824"	39° 38' 48,366"
37860	23	Земли населенных пунктов № 84	309933,40	1333705,00	49° 49' 52,824"	39° 38' 48,354"
37861	24	Земли населенных пунктов № 84	309933,64	1333705,00	49° 49' 52,831"	39° 38' 48,355"
37862	25	Земли населенных пунктов № 84	309933,64	1333705,24	49° 49' 52,831"	39° 38' 48,367"
37863	26	Земли населенных пунктов № 84	309981,46	1333669,14	49° 49' 54,397"	39° 38' 46,598"
37864	27	Земли населенных пунктов № 84	309981,22	1333669,14	49° 49' 54,389"	39° 38' 46,598"
37865	28	Земли населенных пунктов № 84	309981,22	1333668,90	49° 49' 54,389"	39° 38' 46,586"
37866	29	Земли населенных пунктов № 84	309981,46	1333668,90	49° 49' 54,397"	39° 38' 46,586"
37867	30	Земли населенных пунктов № 84	309981,46	1333669,14	49° 49' 54,397"	39° 38' 46,598"
37868	31	Земли населенных пунктов № 84	310214,91	1333986,59	49° 50' 1,791"	39° 39' 2,661"
37869	32	Земли населенных пунктов № 84	310214,67	1333986,59	49° 50' 1,784"	39° 39' 2,660"
37870	33	Земли населенных пунктов № 84	310214,67	1333986,35	49° 50' 1,784"	39° 39' 2,648"
37871	34	Земли населенных пунктов № 84	310214,91	1333986,35	49° 50' 1,792"	39° 39' 2,649"
37872	35	Земли населенных пунктов № 84	310214,91	1333986,59	49° 50' 1,791"	39° 39' 2,661"
37873	36	Земли населенных пунктов № 84	310268,37	1334067,71	49° 50' 3,480"	39° 39' 6,761"
37874	37	Земли населенных пунктов № 84	310268,13	1334067,71	49° 50' 3,473"	39° 39' 6,760"

37875	38	Земли населенных пунктов № 84	310268,13	1334067,47	49° 50' 3,473"	39° 39' 6,748"
37876	39	Земли населенных пунктов № 84	310268,37	1334067,47	49° 50' 3,481"	39° 39' 6,749"
37877	40	Земли населенных пунктов № 84	310268,37	1334067,71	49° 50' 3,480"	39° 39' 6,761"
37878		**Земли населенных пунктов № 84 Количество**		40		40
37879	1	Земли населенных пунктов № 85	304603,34	1320159,00	49° 47' 6,587"	39° 27' 27,202"
37880	2	Земли населенных пунктов № 85	304646,86	1320141,39	49° 47' 8,003"	39° 27' 26,350"
37881	3	Земли населенных пунктов № 85	304608,97	1320047,23	49° 47' 6,816"	39° 27' 21,619"
37882	4	Земли населенных пунктов № 85	304636,03	1320053,29	49° 47' 7,690"	39° 27' 21,939"
37883	5	Земли населенных пунктов № 85	304693,37	1320080,87	49° 47' 9,534"	39° 27' 23,355"
37884	6	Земли населенных пунктов № 85	304739,68	1320115,66	49° 47' 11,018"	39° 27' 25,124"
37885	7	Земли населенных пунктов № 85	304778,44	1320144,67	49° 47' 12,260"	39° 27' 26,599"
37886	8	Земли населенных пунктов № 85	304727,05	1320226,93	49° 47' 10,562"	39° 27' 30,677"
37887	9	Земли населенных пунктов № 85	304603,34	1320159,00	49° 47' 6,587"	39° 27' 27,202"
37888	10	Земли населенных пунктов № 85	300673,62	1345326,92	49° 44' 46,958"	39° 48' 21,560"
37889	11	Земли населенных пунктов № 85	300671,11	1345321,05	49° 44' 46,880"	39° 48' 21,265"
37890	12	Земли населенных пунктов № 85	300679,21	1345321,56	49° 44' 47,142"	39° 48' 21,298"
37891	13	Земли населенных пунктов № 85	300673,62	1345326,92	49° 44' 46,958"	39° 48' 21,560"
37892	14	Земли населенных пунктов № 85	300660,10	1345298,38	49° 44' 46,537"	39° 48' 20,123"
37893	15	Земли населенных пунктов № 85	300659,10	1345298,38	49° 44' 46,504"	39° 48' 20,122"
37894	16	Земли населенных пунктов № 85	300659,10	1345297,38	49° 44' 46,505"	39° 48' 20,072"
37895	17	Земли населенных пунктов № 85	300660,10	1345297,38	49° 44' 46,537"	39° 48' 20,073"
37896	18	Земли населенных пунктов № 85	300660,10	1345298,38	49° 44' 46,537"	39° 48' 20,123"
37897	19	Земли населенных пунктов № 85	300636,15	1345249,65	49° 44' 45,790"	39° 48' 17,669"
37898	20	Земли населенных пунктов № 85	300635,15	1345249,65	49° 44' 45,757"	39° 48' 17,668"
37899	21	Земли населенных пунктов № 85	300635,15	1345248,65	49° 44' 45,758"	39° 48' 17,618"
37900	22	Земли населенных пунктов № 85	300636,15	1345248,65	49° 44' 45,790"	39° 48' 17,619"
37901	23	Земли населенных пунктов № 85	300636,15	1345249,65	49° 44' 45,790"	39° 48' 17,669"
37902	24	Земли населенных пунктов № 85	300614,23	1345205,38	49° 44' 45,105"	39° 48' 15,439"
37903	25	Земли населенных пунктов № 85	300613,23	1345205,38	49° 44' 45,073"	39° 48' 15,438"
37904	26	Земли населенных пунктов № 85	300613,23	1345204,38	49° 44' 45,074"	39° 48' 15,388"
37905	27	Земли населенных пунктов № 85	300614,23	1345204,38	49° 44' 45,106"	39° 48' 15,389"
37906	28	Земли населенных пунктов № 85	300614,23	1345205,38	49° 44' 45,105"	39° 48' 15,439"
37907	29	Земли населенных пунктов № 85	300119,93	1343300,58	49° 44' 30,185"	39° 46' 39,896"
37908	30	Земли населенных пунктов № 85	300119,69	1343300,58	49° 44' 30,177"	39° 46' 39,896"
37909	31	Земли населенных пунктов № 85	300119,69	1343300,34	49° 44' 30,177"	39° 46' 39,884"
37910	32	Земли населенных пунктов № 85	300119,93	1343300,34	49° 44' 30,185"	39° 46' 39,884"
37911	33	Земли населенных пунктов № 85	300119,93	1343300,58	49° 44' 30,185"	39° 46' 39,896"
37912	34	Земли населенных пунктов № 85	300145,96	1344290,96	49° 44' 30,471"	39° 47' 29,369"
37913	35	Земли населенных пунктов № 85	300144,96	1344290,96	49° 44' 30,439"	39° 47' 29,368"
37914	36	Земли населенных пунктов № 85	300144,96	1344289,96	49° 44' 30,440"	39° 47' 29,319"
37915	37	Земли населенных пунктов № 85	300145,96	1344289,96	49° 44' 30,472"	39° 47' 29,319"

37916	38	Земли населенных пунктов № 85	300145,96	1344290,96	49° 44' 30,471"	39° 47' 29,369"
37917	39	Земли населенных пунктов № 85	300099,65	1343356,87	49° 44' 29,497"	39° 46' 42,689"
37918	40	Земли населенных пунктов № 85	300099,41	1343356,87	49° 44' 29,489"	39° 46' 42,689"
37919	41	Земли населенных пунктов № 85	300099,41	1343356,63	49° 44' 29,489"	39° 46' 42,677"
37920	42	Земли населенных пунктов № 85	300099,65	1343356,63	49° 44' 29,497"	39° 46' 42,677"
37921	43	Земли населенных пунктов № 85	300099,65	1343356,87	49° 44' 29,497"	39° 46' 42,689"
37922	44	Земли населенных пунктов № 85	300081,52	1344255,23	49° 44' 28,406"	39° 47' 27,529"
37923	45	Земли населенных пунктов № 85	300080,08	1344249,56	49° 44' 28,363"	39° 47' 27,245"
37924	46	Земли населенных пунктов № 85	300088,17	1344253,96	49° 44' 28,622"	39° 47' 27,472"
37925	47	Земли населенных пунктов № 85	300081,52	1344255,23	49° 44' 28,406"	39° 47' 27,529"
37926	48	Земли населенных пунктов № 85	300047,54	1344162,94	49° 44' 27,359"	39° 47' 22,892"
37927	49	Земли населенных пунктов № 85	300047,17	1344162,02	49° 44' 27,347"	39° 47' 22,845"
37928	50	Земли населенных пунктов № 85	300048,10	1344161,66	49° 44' 27,378"	39° 47' 22,828"
37929	51	Земли населенных пунктов № 85	300048,47	1344162,58	49° 44' 27,389"	39° 47' 22,875"
37930	52	Земли населенных пунктов № 85	300047,54	1344162,94	49° 44' 27,359"	39° 47' 22,892"
37931	53	Земли населенных пунктов № 85	300026,12	1344105,32	49° 44' 26,698"	39° 47' 19,996"
37932	54	Земли населенных пунктов № 85	300025,75	1344104,38	49° 44' 26,687"	39° 47' 19,949"
37933	55	Земли населенных пунктов № 85	300026,68	1344104,01	49° 44' 26,717"	39° 47' 19,931"
37934	56	Земли населенных пунктов № 85	300027,05	1344104,94	49° 44' 26,728"	39° 47' 19,978"
37935	57	Земли населенных пунктов № 85	300026,12	1344105,32	49° 44' 26,698"	39° 47' 19,996"
37936	58	Земли населенных пунктов № 85	300012,11	1343871,41	49° 44' 26,376"	39° 47' 8,305"
37937	59	Земли населенных пунктов № 85	300011,11	1343871,41	49° 44' 26,344"	39° 47' 8,304"
37938	60	Земли населенных пунктов № 85	300011,11	1343870,41	49° 44' 26,344"	39° 47' 8,254"
37939	61	Земли населенных пунктов № 85	300012,11	1343870,41	49° 44' 26,377"	39° 47' 8,255"
37940	62	Земли населенных пунктов № 85	300012,11	1343871,41	49° 44' 26,376"	39° 47' 8,305"
37941	63	Земли населенных пунктов № 85	300006,74	1344051,59	49° 44' 26,101"	39° 47' 17,296"
37942	64	Земли населенных пунктов № 85	300005,74	1344051,59	49° 44' 26,069"	39° 47' 17,296"
37943	65	Земли населенных пунктов № 85	300005,74	1344050,59	49° 44' 26,069"	39° 47' 17,246"
37944	66	Земли населенных пунктов № 85	300006,74	1344050,59	49° 44' 26,102"	39° 47' 17,247"
37945	67	Земли населенных пунктов № 85	300006,74	1344051,59	49° 44' 26,101"	39° 47' 17,296"
37946	68	Земли населенных пунктов № 85	299982,87	1343891,37	49° 44' 25,419"	39° 47' 9,276"
37947	69	Земли населенных пунктов № 85	299981,87	1343891,37	49° 44' 25,387"	39° 47' 9,275"
37948	70	Земли населенных пунктов № 85	299981,87	1343890,37	49° 44' 25,387"	39° 47' 9,225"
37949	71	Земли населенных пунктов № 85	299982,87	1343890,37	49° 44' 25,419"	39° 47' 9,226"
37950	72	Земли населенных пунктов № 85	299982,87	1343891,37	49° 44' 25,419"	39° 47' 9,276"
37951	73	Земли населенных пунктов № 85	299986,27	1343997,00	49° 44' 25,470"	39° 47' 14,553"
37952	74	Земли населенных пунктов № 85	299985,27	1343997,00	49° 44' 25,437"	39° 47' 14,552"
37953	75	Земли населенных пунктов № 85	299985,27	1343996,00	49° 44' 25,438"	39° 47' 14,502"
37954	76	Земли населенных пунктов № 85	299986,27	1343996,00	49° 44' 25,470"	39° 47' 14,503"
37955	77	Земли населенных пунктов № 85	299986,27	1343997,00	49° 44' 25,470"	39° 47' 14,553"
37956	78	Земли населенных пунктов № 85	299978,78	1343885,48	49° 44' 25,290"	39° 47' 8,978"

37957	79	Земли населенных пунктов № 85	299977,78	1343885,48	49° 44' 25,258"	39° 47' 8,977"
37958	80	Земли населенных пунктов № 85	299977,78	1343884,48	49° 44' 25,258"	39° 47' 8,928"
37959	81	Земли населенных пунктов № 85	299978,78	1343884,48	49° 44' 25,290"	39° 47' 8,928"
37960	82	Земли населенных пунктов № 85	299978,78	1343885,48	49° 44' 25,290"	39° 47' 8,978"
37961	83	Земли населенных пунктов № 85	299967,52	1343945,69	49° 44' 24,892"	39° 47' 11,975"
37962	84	Земли населенных пунктов № 85	299966,52	1343945,69	49° 44' 24,859"	39° 47' 11,974"
37963	85	Земли населенных пунктов № 85	299966,52	1343944,69	49° 44' 24,860"	39° 47' 11,924"
37964	86	Земли населенных пунктов № 85	299967,52	1343944,69	49° 44' 24,892"	39° 47' 11,925"
37965	87	Земли населенных пунктов № 85	299967,52	1343945,69	49° 44' 24,892"	39° 47' 11,975"
37966	88	Земли населенных пунктов № 85	299952,58	1343907,54	49° 44' 24,430"	39° 47' 10,057"
37967	89	Земли населенных пунктов № 85	299950,00	1343900,15	49° 44' 24,350"	39° 47' 9,686"
37968	90	Земли населенных пунктов № 85	299955,94	1343898,65	49° 44' 24,543"	39° 47' 9,616"
37969	91	Земли населенных пунктов № 85	299952,58	1343907,54	49° 44' 24,430"	39° 47' 10,057"
37970	92	Земли населенных пунктов № 85	299934,30	1343904,04	49° 44' 23,840"	39° 47' 9,866"
37971	93	Земли населенных пунктов № 85	299933,58	1343899,00	49° 44' 23,820"	39° 47' 9,614"
37972	94	Земли населенных пунктов № 85	299934,57	1343898,86	49° 44' 23,852"	39° 47' 9,608"
37973	95	Земли населенных пунктов № 85	299935,29	1343903,90	49° 44' 23,872"	39° 47' 9,860"
37974	96	Земли населенных пунктов № 85	299934,30	1343904,04	49° 44' 23,840"	39° 47' 9,866"
37975	97	Земли населенных пунктов № 85	299890,75	1343912,34	49° 44' 22,426"	39° 47' 10,243"
37976	98	Земли населенных пунктов № 85	299889,75	1343912,34	49° 44' 22,394"	39° 47' 10,242"
37977	99	Земли населенных пунктов № 85	299889,75	1343911,34	49° 44' 22,394"	39° 47' 10,192"
37978	100	Земли населенных пунктов № 85	299890,75	1343911,34	49° 44' 22,427"	39° 47' 10,193"
37979	101	Земли населенных пунктов № 85	299890,75	1343912,34	49° 44' 22,426"	39° 47' 10,243"
37980	102	Земли населенных пунктов № 85	299836,78	1343922,58	49° 44' 20,674"	39° 47' 10,708"
37981	103	Земли населенных пунктов № 85	299835,78	1343922,58	49° 44' 20,642"	39° 47' 10,707"
37982	104	Земли населенных пунктов № 85	299835,78	1343921,58	49° 44' 20,642"	39° 47' 10,657"
37983	105	Земли населенных пунктов № 85	299836,78	1343921,58	49° 44' 20,675"	39° 47' 10,658"
37984	106	Земли населенных пунктов № 85	299836,78	1343922,58	49° 44' 20,674"	39° 47' 10,708"
37985	107	Земли населенных пунктов № 85	299768,92	1343936,19	49° 44' 18,471"	39° 47' 11,328"
37986	108	Земли населенных пунктов № 85	299767,92	1343936,19	49° 44' 18,438"	39° 47' 11,328"
37987	109	Земли населенных пунктов № 85	299767,92	1343935,19	49° 44' 18,439"	39° 47' 11,278"
37988	110	Земли населенных пунктов № 85	299768,92	1343935,19	49° 44' 18,471"	39° 47' 11,278"
37989	111	Земли населенных пунктов № 85	299768,92	1343936,19	49° 44' 18,471"	39° 47' 11,328"
37990		**Земли населенных пунктов № 85 Количество**		111		111
37991	1	Земли населенных пунктов № 86	299598,00	1360033,98	49° 44' 3,124"	40° 0' 34,826"
37992	2	Земли населенных пунктов № 86	299597,05	1360033,66	49° 44' 3,094"	40° 0' 34,809"
37993	3	Земли населенных пунктов № 86	299598,74	1360028,58	49° 44' 3,152"	40° 0' 34,557"
37994	4	Земли населенных пунктов № 86	299599,69	1360028,90	49° 44' 3,182"	40° 0' 34,574"
37995	5	Земли населенных пунктов № 86	299598,00	1360033,98	49° 44' 3,124"	40° 0' 34,826"
37996	6	Земли населенных пунктов № 86	299604,48	1360003,79	49° 44' 3,354"	40° 0' 33.325"
37997	7	Земли населенных пунктов № 86	299603,54	1360003,46	49° 44' 3,323"	40° 0' 33.308"

37998	8	Земли населенных пунктов № 86	299605,65	1359997,47	49° 44' 3,396"	40° 0' 33,011"
37999	9	Земли населенных пунктов № 86	299606,59	1359997,80	49° 44' 3,426"	40° 0' 33,029"
38000	10	Земли населенных пунктов № 86	299604,48	1360003,79	49° 44' 3,354"	40° 0' 33,325"
38001	11	Земли населенных пунктов № 86	300207,13	1359426,15	49° 44' 23,231"	40° 0' 5,099"
38002	12	Земли населенных пунктов № 86	300206,17	1359425,88	49° 44' 23,200"	40° 0' 5,084"
38003	13	Земли населенных пунктов № 86	300207,80	1359420,01	49° 44' 23,257"	40° 0' 4,793"
38004	14	Земли населенных пунктов № 86	300208,76	1359420,28	49° 44' 23,288"	40° 0' 4,807"
38005	15	Земли населенных пунктов № 86	300207,13	1359426,15	49° 44' 23,231"	40° 0' 5,099"
38006	16	Земли населенных пунктов № 86	300228,23	1359364,46	49° 44' 23,954"	40° 0' 2,040"
38007	17	Земли населенных пунктов № 86	300227,23	1359364,46	49° 44' 23,922"	40° 0' 2,039"
38008	18	Земли населенных пунктов № 86	300227,23	1359363,46	49° 44' 23,923"	40° 0' 1,989"
38009	19	Земли населенных пунктов № 86	300228,23	1359363,46	49° 44' 23,955"	40° 0' 1,990"
38010	20	Земли населенных пунктов № 86	300228,23	1359364,46	49° 44' 23,954"	40° 0' 2,040"
38011	21	Земли населенных пунктов № 86	300549,32	1359197,10	49° 44' 34,453"	39° 59' 54,008"
38012	22	Земли населенных пунктов № 86	300548,32	1359197,10	49° 44' 34,420"	39° 59' 54,007"
38013	23	Земли населенных пунктов № 86	300548,32	1359196,10	49° 44' 34,421"	39° 59' 53,957"
38014	24	Земли населенных пунктов № 86	300549,32	1359196,10	49° 44' 34,453"	39° 59' 53,958"
38015	25	Земли населенных пунктов № 86	300549,32	1359197,10	49° 44' 34,453"	39° 59' 54,008"
38016	26	Земли населенных пунктов № 86	300593,44	1359249,37	49° 44' 35,846"	39° 59' 56,662"
38017	27	Земли населенных пунктов № 86	300592,44	1359249,37	49° 44' 35,814"	39° 59' 56,661"
38018	28	Земли населенных пунктов № 86	300592,44	1359248,37	49° 44' 35,814"	39° 59' 56,611"
38019	29	Земли населенных пунктов № 86	300593,44	1359248,37	49° 44' 35,847"	39° 59' 56,612"
38020	30	Земли населенных пунктов № 86	300593,44	1359249,37	49° 44' 35,846"	39° 59' 56,662"
38021	31	Земли населенных пунктов № 86	300637,25	1359301,53	49° 44' 37,229"	39° 59' 59,311"
38022	32	Земли населенных пунктов № 86	300636,25	1359301,53	49° 44' 37,197"	39° 59' 59,310"
38023	33	Земли населенных пунктов № 86	300636,25	1359300,53	49° 44' 37,198"	39° 59' 59,260"
38024	34	Земли населенных пунктов № 86	300637,25	1359300,53	49° 44' 37,230"	39° 59' 59,261"
38025	35	Земли населенных пунктов № 86	300637,25	1359301,53	49° 44' 37,229"	39° 59' 59,311"
38026	36	Земли населенных пунктов № 86	300678,44	1359350,13	49° 44' 38,530"	40° 0' 1,779"
38027	37	Земли населенных пунктов № 86	300675,43	1359347,47	49° 44' 38,435"	40° 0' 1,643"
38028	38	Земли населенных пунктов № 86	300676,10	1359346,72	49° 44' 38,457"	40° 0' 1,606"
38029	39	Земли населенных пунктов № 86	300679,11	1359349,38	49° 44' 38,553"	40° 0' 1,742"
38030	40	Земли населенных пунктов № 86	300678,44	1359350,13	49° 44' 38,530"	40° 0' 1,779"
38031	41	Земли населенных пунктов № 86	300682,51	1359355,51	49° 44' 38,659"	40° 0' 2,052"
38032	42	Земли населенных пунктов № 86	300681,51	1359355,51	49° 44' 38,626"	40° 0' 2,051"
38033	43	Земли населенных пунктов № 86	300681,51	1359354,51	49° 44' 38,627"	40° 0' 2,001"
38034	44	Земли населенных пунктов № 86	300682,51	1359354,51	49° 44' 38,659"	40° 0' 2,002"
38035	45	Земли населенных пунктов № 86	300682,51	1359355,51	49° 44' 38,659"	40° 0' 2,052"
38036	46	Земли населенных пунктов № 86	301050,81	1359139,26	49° 44' 50,716"	39° 59' 51,626"
38037	47	Земли населенных пунктов № 86	301049,81	1359139,26	49° 44' 50,684"	39° 59' 51,625"
38038	48	Земли населенных пунктов № 86	301049,81	1359138,26	49° 44' 50,685"	39° 59' 51,575"

38039	49	Земли населенных пунктов № 86	301050,81	1359138,26	49° 44' 50,717"	39° 59' 51,576"
38040	50	Земли населенных пунктов № 86	301050,81	1359139,26	49° 44' 50,716"	39° 59' 51,626"
38041	51	Земли населенных пунктов № 86	301053,97	1359213,82	49° 44' 50,770"	39° 59' 55,352"
38042	52	Земли населенных пунктов № 86	301052,97	1359213,82	49° 44' 50,737"	39° 59' 55,351"
38043	53	Земли населенных пунктов № 86	301052,97	1359212,82	49° 44' 50,738"	39° 59' 55,301"
38044	54	Земли населенных пунктов № 86	301053,97	1359212,82	49° 44' 50,770"	39° 59' 55,302"
38045	55	Земли населенных пунктов № 86	301053,97	1359213,82	49° 44' 50,770"	39° 59' 55,352"
38046		**Земли населенных пунктов № 86 Количество**		55		55
38047	1	Земли населенных пунктов № 89	470394,43	1305834,02	51° 16' 36,836"	39° 17' 0,530"
38048	2	Земли населенных пунктов № 89	470363,70	1305785,20	51° 16' 35,859"	39° 16' 57,994"
38049	3	Земли населенных пунктов № 89	470272,96	1305848,72	51° 16' 32,901"	39° 17' 1,219"
38050	4	Земли населенных пунктов № 89	470235,28	1305873,12	51° 16' 31,673"	39° 17' 2,457"
38051	5	Земли населенных пунктов № 89	470185,22	1305782,46	51° 16' 30,085"	39° 16' 57,752"
38052	6	Земли населенных пунктов № 89	470234,34	1305791,37	51° 16' 31,671"	39° 16' 58,240"
38053	7	Земли населенных пунктов № 89	470303,14	1305797,72	51° 16' 33,895"	39° 16' 58,606"
38054	8	Земли населенных пунктов № 89	470337,00	1305781,85	51° 16' 34,996"	39° 16' 57,806"
38055	9	Земли населенных пунктов № 89	470362,40	1305759,62	51° 16' 35,826"	39° 16' 56,674"
38056	10	Земли населенных пунктов № 89	470379,34	1305737,40	51° 16' 36,382"	39° 16' 55,537"
38057	11	Земли населенных пунктов № 89	470380,74	1305737,93	51° 16' 36,427"	39° 16' 55,565"
38058	12	Земли населенных пунктов № 89	470410,03	1305749,04	51° 16' 37,370"	39° 16' 56,154"
38059	13	Земли населенных пунктов № 89	470464,00	1305780,79	51° 16' 39,106"	39° 16' 57,823"
38060	14	Земли населенных пунктов № 89	470479,61	1305804,66	51° 16' 39,602"	39° 16' 59,063"
38061	15	Земли населенных пунктов № 89	470394,43	1305834,02	51° 16' 36,836"	39° 17' 0,530"
38062	16	Земли населенных пунктов № 89	485674,27	1307280,93	51° 24' 50,687"	39° 18' 24,014"
38063	17	Земли населенных пунктов № 89	485661,29	1307264,70	51° 24' 50,273"	39° 18' 23,167"
38064	18	Земли населенных пунктов № 89	485598,75	1307261,52	51° 24' 48,251"	39° 18' 22,966"
38065	19	Земли населенных пунктов № 89	485558,25	1307262,40	51° 24' 46,940"	39° 18' 22,988"
38066	20	Земли населенных пунктов № 89	485562,21	1307158,33	51° 24' 47,106"	39° 18' 17,606"
38067	21	Земли населенных пунктов № 89	485570,73	1306934,76	51° 24' 47,462"	39° 18' 6,044"
38068	22	Земли населенных пунктов № 89	486349,81	1306974,33	51° 25' 12,654"	39° 18' 8,542"
38069	23	Земли населенных пунктов № 89	486371,13	1307085,53	51° 25' 13,304"	39° 18' 14,308"
38070	24	Земли населенных пунктов № 89	486382,53	1307148,60	51° 25' 13,650"	39° 18' 17,579"
38071	25	Земли населенных пунктов № 89	486374,34	1307207,18	51° 25' 13,364"	39° 18' 20,605"
38072	26	Земли населенных пунктов № 89	486371,06	1307277,91	51° 25' 13,232"	39° 18' 24,263"
38073	27	Земли населенных пунктов № 89	486378,19	1307322,62	51° 25' 13,446"	39° 18' 26,581"
38074	28	Земли населенных пунктов № 89	486388,48	1307358,38	51° 25' 13,766"	39° 18' 28,438"
38075	29	Земли населенных пунктов № 89	486392,69	1307374,98	51° 25' 13,896"	39° 18' 29,299"
38076	30	Земли населенных пунктов № 89	486390,88	1307395,35	51° 25' 13,830"	39° 18' 30,352"
38077	31	Земли населенных пунктов № 89	485829,94	1307305,78	51° 24' 55,714"	39° 18' 25,391"
38078	32	Земли населенных пунктов № 89	485674,27	1307280,93	51° 24' 50,687"	39° 18' 24,014"
38079		**Земли населенных пунктов № 89 Количество**		32		32

38080	1	Земли населенных пунктов № 91	470938,90	1305661,32	51° 16' 54,513"	39° 16' 51,926"
38081	2	Земли населенных пунктов № 91	470883,10	1305686,60	51° 16' 52,699"	39° 16' 53,199"
38082	3	Земли населенных пунктов № 91	470814,31	1305710,94	51° 16' 50,464"	39° 16' 54,416"
38083	4	Земли населенных пунктов № 91	470758,22	1305717,29	51° 16' 48,647"	39° 16' 54,712"
38084	5	Земли населенных пунктов № 91	470552,90	1305799,84	51° 16' 41,975"	39° 16' 58,855"
38085	6	Земли населенных пунктов № 91	470507,40	1305808,31	51° 16' 40,500"	39° 16' 59,267"
38086	7	Земли населенных пунктов № 91	470482,00	1305808,31	51° 16' 39,678"	39° 16' 59,252"
38087	8	Земли населенных пунктов № 91	470479,61	1305804,66	51° 16' 39,602"	39° 16' 59,063"
38088	9	Земли населенных пунктов № 91	470464,00	1305780,79	51° 16' 39,106"	39° 16' 57,823"
38089	10	Земли населенных пунктов № 91	470410,03	1305749,04	51° 16' 37,370"	39° 16' 56,154"
38090	11	Земли населенных пунктов № 91	470380,74	1305737,93	51° 16' 36,427"	39° 16' 55,565"
38091	12	Земли населенных пунктов № 91	470386,56	1305721,78	51° 16' 36,621"	39° 16' 54,735"
38092	13	Земли населенных пунктов № 91	470393,43	1305673,85	51° 16' 36,860"	39° 16' 52,266"
38093	14	Земли населенных пунктов № 91	470382,06	1305654,90	51° 16' 36,499"	39° 16' 51,282"
38094	15	Земли населенных пунктов № 91	470335,39	1305635,63	51° 16' 34,995"	39° 16' 50,262"
38095	16	Земли населенных пунктов № 91	470325,71	1305634,82	51° 16' 34,683"	39° 16' 50,215"
38096	17	Земли населенных пунктов № 91	470307,05	1305633,26	51° 16' 34,079"	39° 16' 50,124"
38097	18	Земли населенных пунктов № 91	470293,89	1305630,53	51° 16' 33,654"	39° 16' 49,976"
38098	19	Земли населенных пунктов № 91	470266,59	1305624,88	51° 16' 32,773"	39° 16' 49,669"
38099	20	Земли населенных пунктов № 91	470257,21	1305622,94	51° 16' 32,470"	39° 16' 49,564"
38100	21	Земли населенных пунктов № 91	470244,35	1305620,14	51° 16' 32,055"	39° 16' 49,412"
38101	22	Земли населенных пунктов № 91	470223,42	1305615,58	51° 16' 31,380"	39° 16' 49,165"
38102	23	Земли населенных пунктов № 91	470216,25	1305614,02	51° 16' 31,148"	39° 16' 49,081"
38103	24	Земли населенных пунктов № 91	470203,54	1305609,39	51° 16' 30,739"	39° 16' 48,835"
38104	25	Земли населенных пунктов № 91	470185,80	1305602,91	51° 16' 30,167"	39° 16' 48,491"
38105	26	Земли населенных пунктов № 91	470165,55	1305582,56	51° 16' 29,519"	39° 16' 47,430"
38106	27	Земли населенных пунктов № 91	470162,64	1305554,44	51° 16' 29,435"	39° 16' 45,978"
38107	28	Земли населенных пунктов № 91	470180,36	1305513,13	51° 16' 30,023"	39° 16' 43,856"
38108	29	Земли населенных пунктов № 91	470236,63	1305464,94	51° 16' 31,860"	39° 16' 41,402"
38109	30	Земли населенных пунктов № 91	470284,60	1305429,44	51° 16' 33,424"	39° 16' 39,598"
38110	31	Земли населенных пунктов № 91	470311,65	1305420,45	51° 16' 34,303"	39° 16' 39,149"
38111	32	Земли населенных пунктов № 91	470322,80	1305446,70	51° 16' 34,654"	39° 16' 40,509"
38112	33	Земли населенных пунктов № 91	470379,46	1305515,87	51° 16' 36,463"	39° 16' 44,109"
38113	34	Земли населенных пунктов № 91	470442,07	1305536,25	51° 16' 38,482"	39° 16' 45,195"
38114	35	Земли населенных пунктов № 91	470481,03	1305517,89	51° 16' 39,749"	39° 16' 44,270"
38115	36	Земли населенных пунктов № 91	470499,06	1305505,68	51° 16' 40,337"	39° 16' 43,650"
38116	37	Земли населенных пунктов № 91	470508,69	1305482,34	51° 16' 40,656"	39° 16' 42,452"
38117	38	Земли населенных пунктов № 91	470510,52	1305397,55	51° 16' 40,745"	39° 16' 38,079"
38118	39	Земли населенных пунктов № 91	470524,09	1305362,58	51° 16' 41,197"	39° 16' 36,282"
38119	40	Земли населенных пунктов № 91	470543,26	1305313,26	51° 16' 41,834"	39° 16' 33,749"
38120	41	Земли населенных пунктов № 91	470579,84	1305300,42	51° 16' 43,022"	39° 16' 33,107"

38121	42	Земли населенных пунктов № 91	470504,64	1305153,92	51° 16' 40,640"	39° 16' 25,507"
38122	43	Земли населенных пунктов № 91	470491,54	1305128,39	51° 16' 40,225"	39° 16' 24,183"
38123	44	Земли населенных пунктов № 91	470687,68	1305072,87	51° 16' 46,590"	39° 16' 21,428"
38124	45	Земли населенных пунктов № 91	471104,63	1305098,73	51° 17' 0,072"	39° 16' 22,993"
38125	46	Земли населенных пунктов № 91	471114,79	1305040,87	51° 17' 0,421"	39° 16' 20,014"
38126	47	Земли населенных пунктов № 91	471151,63	1304783,45	51° 17' 1,702"	39° 16' 6,753"
38127	48	Земли населенных пунктов № 91	471158,72	1304540,80	51° 17' 2,015"	39° 15' 54,237"
38128	49	Земли населенных пунктов № 91	471149,35	1304503,27	51° 17' 1,725"	39° 15' 52,296"
38129	50	Земли населенных пунктов № 91	471112,62	1304285,11	51° 17' 0,611"	39° 15' 41,020"
38130	51	Земли населенных пунктов № 91	471142,49	1304281,80	51° 17' 1,579"	39° 15' 40,866"
38131	52	Земли населенных пунктов № 91	471197,27	1304284,37	51° 17' 3,350"	39° 15' 41,028"
38132	53	Земли населенных пунктов № 91	471208,47	1304281,67	51° 17' 3,714"	39° 15' 40,895"
38133	54	Земли населенных пунктов № 91	471274,20	1304355,13	51° 17' 5,815"	39° 15' 44,721"
38134	55	Земли населенных пунктов № 91	471415,50	1304579,68	51° 17' 10,310"	39° 15' 56,385"
38135	56	Земли населенных пунктов № 91	471457,44	1304639,52	51° 17' 11,646"	39° 15' 59,495"
38136	57	Земли населенных пунктов № 91	471505,59	1304719,56	51° 17' 13,176"	39° 16' 3,652"
38137	58	Земли населенных пунктов № 91	471434,21	1304899,59	51° 17' 10,804"	39° 16' 12,901"
38138	59	Земли населенных пунктов № 91	471438,80	1305082,49	51° 17' 10,889"	39° 16' 22,341"
38139	60	Земли населенных пунктов № 91	471445,79	1305116,68	51° 17' 11,104"	39° 16' 24,109"
38140	61	Земли населенных пунктов № 91	471438,83	1305118,77	51° 17' 10,878"	39° 16' 24,213"
38141	62	Земли населенных пунктов № 91	471479,01	1305458,54	51° 17' 12,059"	39° 16' 41,766"
38142	63	Земли населенных пунктов № 91	471487,20	1305506,81	51° 17' 12,307"	39° 16' 44,261"
38143	64	Земли населенных пунктов № 91	471501,93	1305593,64	51° 17' 12,753"	39° 16' 48,749"
38144	65	Земли населенных пунктов № 91	471624,49	1305799,62	51° 17' 16,646"	39° 16' 59,446"
38145	66	Земли населенных пунктов № 91	471734,81	1305990,27	51° 17' 20,148"	39° 17' 9,345"
38146	67	Земли населенных пунктов № 91	471689,08	1305977,80	51° 17' 18,673"	39° 17' 8,676"
38147	68	Земли населенных пунктов № 91	471617,21	1305979,01	51° 17' 16,347"	39° 17' 8,698"
38148	69	Земли населенных пунктов № 91	471442,35	1305520,71	51° 17' 10,851"	39° 16' 44,953"
38149	70	Земли населенных пунктов № 91	471239,58	1305547,42	51° 17' 4,281"	39° 16' 46,218"
38150	71	Земли населенных пунктов № 91	471100,41	1305618,40	51° 16' 59,754"	39° 16' 49,802"
38151	72	Земли населенных пунктов № 91	471032,83	1305622,38	51° 16' 57,566"	39° 16' 49,969"
38152	73	Земли населенных пунктов № 91	471021,78	1305623,03	51° 16' 57,208"	39° 16' 49,997"
38153	74	Земли населенных пунктов № 91	470933,96	1305648,03	51° 16' 54,358"	39° 16' 51,237"
38154	75	Земли населенных пунктов № 91	470938,90	1305661,32	51° 16' 54,513"	39° 16' 51,926"
38155	76	Земли населенных пунктов № 91	473095,37	1304709,77	51° 18' 4,617"	39° 16' 4,023"
38156	77	Земли населенных пунктов № 91	472967,26	1304636,98	51° 18' 0,497"	39° 16' 0,195"
38157	78	Земли населенных пунктов № 91	472952,68	1304628,61	51° 18' 0,028"	39° 15' 59,755"
38158	79	Земли населенных пунктов № 91	472895,55	1304594,47	51° 17' 58,191"	39° 15' 57,962"
38159	80	Земли населенных пунктов № 91	472863,71	1304576,35	51° 17' 57,168"	39° 15' 57,009"
38160	81	Земли населенных пунктов № 91	472799,33	1304525,45	51° 17' 55,102"	39° 15' 54,347"
38161	82	Земли населенных пунктов № 91	472771,55	1304496,55	51° 17' 54,213"	39° 15' 52,840"

38162	83	Земли населенных пунктов № 91	472955,06	1303958,45	51° 18' 0,335"	39° 15' 25,169"
38163	84	Земли населенных пунктов № 91	473319,39	1304048,56	51° 18' 12,092"	39° 15' 30,018"
38164	85	Земли населенных пунктов № 91	473095,37	1304709,77	51° 18' 4,617"	39° 16' 4,023"
38165		**Земли населенных пунктов № 91 Количество**		85		85
38166	1	Земли населенных пунктов № 92	494205,51	1300858,82	51° 29' 28,913"	39° 12' 56,145"
38167	2	Земли населенных пунктов № 92	494185,92	1300842,36	51° 29' 28,284"	39° 12' 55,281"
38168	3	Земли населенных пунктов № 92	494162,18	1300831,68	51° 29' 27,520"	39° 12' 54,715"
38169	4	Земли населенных пунктов № 92	494136,59	1300827,43	51° 29' 26,693"	39° 12' 54,482"
38170	5	Земли населенных пунктов № 92	494106,65	1300820,19	51° 29' 25,727"	39° 12' 54,091"
38171	6	Земли населенных пунктов № 92	494076,14	1300799,20	51° 29' 24,746"	39° 12' 52,988"
38172	7	Земли населенных пунктов № 92	494068,26	1300787,88	51° 29' 24,495"	39° 12' 52,397"
38173	8	Земли населенных пунктов № 92	494195,19	1300732,90	51° 29' 28,620"	39° 12' 49,613"
38174	9	Земли населенных пунктов № 92	494156,63	1300696,36	51° 29' 27,384"	39° 12' 47,699"
38175	10	Земли населенных пунктов № 92	494007,71	1300757,53	51° 29' 22,546"	39° 12' 50,793"
38176	11	Земли населенных пунктов № 92	493995,29	1300764,40	51° 29' 22,142"	39° 12' 51,142"
38177	12	Земли населенных пунктов № 92	493968,73	1300762,31	51° 29' 21,283"	39° 12' 51,020"
38178	13	Земли населенных пунктов № 92	493942,75	1300748,55	51° 29' 20,447"	39° 12' 50,293"
38179	14	Земли населенных пунктов № 92	493921,13	1300737,79	51° 29' 19,751"	39° 12' 49,724"
38180	15	Земли населенных пунктов № 92	493895,72	1300737,77	51° 29' 18,929"	39° 12' 49,710"
38181	16	Земли населенных пунктов № 92	493867,35	1300743,17	51° 29' 18,009"	39° 12' 49,976"
38182	17	Земли населенных пунктов № 92	493845,84	1300760,99	51° 29' 17,308"	39° 12' 50,888"
38183	18	Земли населенных пунктов № 92	493630,73	1300860,88	51° 29' 10,316"	39° 12' 55,953"
38184	19	Земли населенных пунктов № 92	493129,37	1301081,58	51° 28' 54,023"	39° 13' 7,129"
38185	20	Земли населенных пунктов № 92	493211,77	1300172,54	51° 28' 56,982"	39° 12' 20,068"
38186	21	Земли населенных пунктов № 92	493456,01	1300164,20	51° 29' 4,887"	39° 12' 19,760"
38187	22	Земли населенных пунктов № 92	493892,64	1300314,96	51° 29' 18,965"	39° 12' 27,797"
38188	23	Земли населенных пунктов № 92	493892,65	1300314,96	51° 29' 18,966"	39° 12' 27,797"
38189	24	Земли населенных пунктов № 92	494320,99	1300392,32	51° 29' 32,799"	39° 12' 32,026"
38190	25	Земли населенных пунктов № 92	494390,32	1300404,84	51° 29' 35,038"	39° 12' 32,710"
38191	26	Земли населенных пунктов № 92	494364,35	1300420,30	51° 29' 34,193"	39° 12' 33,498"
38192	27	Земли населенных пунктов № 92	494273,44	1300474,39	51° 29' 31,235"	39° 12' 36,255"
38193	28	Земли населенных пунктов № 92	494421,32	1300536,31	51° 29' 35,999"	39° 12' 39,540"
38194	29	Земли населенных пунктов № 92	494435,46	1300576,08	51° 29' 36,444"	39° 12' 41,609"
38195	30	Земли населенных пунктов № 92	494421,30	1300594,35	51° 29' 35,980"	39° 12' 42,549"
38196	31	Земли населенных пунктов № 92	494410,91	1300607,09	51° 29' 35,640"	39° 12' 43,204"
38197	32	Земли населенных пунктов № 92	494208,50	1300855,16	51° 29' 29,011"	39° 12' 55,956"
38198	33	Земли населенных пунктов № 92	494205,51	1300858,82	51° 29' 28,913"	39° 12' 56,145"
38199	34	Земли населенных пунктов № 92	477118,27	1305525,64	51° 20' 14,492"	39° 16' 48,386"
38200	35	Земли населенных пунктов № 92	477117,91	1305489,23	51° 20' 14,493"	39° 16' 46,506"
38201	36	Земли населенных пунктов № 92	477117,32	1305475,65	51° 20' 14,479"	39° 16' 45,804"
38202	37	Земли населенных пунктов № 92	477172,51	1305467,12	51° 20' 16,267"	39° 16' 45,394"

38203	38	Земли населенных пунктов № 92	477163,26	1305522,48	51° 20' 15,949"	39° 16' 48,248"
38204	39	Земли населенных пунктов № 92	477160,98	1305522,54	51° 20' 15,875"	39° 16' 48,250"
38205	40	Земли населенных пунктов № 92	477138,19	1305524,40	51° 20' 15,137"	39° 16' 48,334"
38206	41	Земли населенных пунктов № 92	477118,27	1305525,64	51° 20' 14,492"	39° 16' 48,386"
38207	42	Земли населенных пунктов № 92	477130,32	1306375,35	51° 20' 14,581"	39° 17' 32,284"
38208	43	Земли населенных пунктов № 92	477129,41	1306328,87	51° 20' 14,568"	39° 17' 29,882"
38209	44	Земли населенных пунктов № 92	477126,28	1306195,67	51° 20' 14,514"	39° 17' 23,000"
38210	45	Земли населенных пунктов № 92	477124,88	1306135,95	51° 20' 14,490"	39° 17' 19,915"
38211	46	Земли населенных пунктов № 92	477124,32	1306135,73	51° 20' 14,472"	39° 17' 19,903"
38212	47	Земли населенных пунктов № 92	477118,95	1305593,96	51° 20' 14,490"	39° 16' 51,916"
38213	48	Земли населенных пунктов № 92	477124,38	1305593,99	51° 20' 14,666"	39° 16' 51,920"
38214	49	Земли населенных пунктов № 92	477156,81	1305593,91	51° 20' 15,715"	39° 16' 51,934"
38215	50	Земли населенных пунктов № 92	477162,19	1305594,17	51° 20' 15,889"	39° 16' 51,951"
38216	51	Земли населенных пунктов № 92	477161,70	1305614,88	51° 20' 15,866"	39° 16' 53,020"
38217	52	Земли населенных пунктов № 92	477178,26	1305614,56	51° 20' 16,402"	39° 16' 53,013"
38218	53	Земли населенных пунктов № 92	477180,96	1305614,65	51° 20' 16,489"	39° 16' 53,019"
38219	54	Земли населенных пунктов № 92	477181,42	1305614,68	51° 20' 16,504"	39° 16' 53,021"
38220	55	Земли населенных пунктов № 92	477178,59	1305645,94	51° 20' 16,401"	39° 16' 54,634"
38221	56	Земли населенных пунктов № 92	477184,05	1305660,83	51° 20' 16,573"	39° 16' 55,407"
38222	57	Земли населенных пунктов № 92	477189,69	1305676,22	51° 20' 16,750"	39° 16' 56,205"
38223	58	Земли населенных пунктов № 92	477193,03	1305682,89	51° 20' 16,855"	39° 16' 56,551"
38224	59	Земли населенных пунктов № 92	477209,96	1305680,19	51° 20' 17,404"	39° 16' 56,421"
38225	60	Земли населенных пунктов № 92	477216,39	1305716,30	51° 20' 17,599"	39° 16' 58,290"
38226	61	Земли населенных пунктов № 92	477219,51	1305745,47	51° 20' 17,690"	39° 16' 59,798"
38227	62	Земли населенных пунктов № 92	477229,81	1305774,51	51° 20' 18,013"	39° 17' 1,304"
38228	63	Земли населенных пунктов № 92	477241,20	1305793,23	51° 20' 18,375"	39° 17' 2,278"
38229	64	Земли населенных пунктов № 92	477258,44	1305793,62	51° 20' 18,933"	39° 17' 2,308"
38230	65	Земли населенных пунктов № 92	477276,59	1305767,78	51° 20' 19,529"	39° 17' 0,983"
38231	66	Земли населенных пунктов № 92	477299,35	1305744,71	51° 20' 20,273"	39° 16' 59,804"
38232	67	Земли населенных пунктов № 92	477307,68	1305747,39	51° 20' 20,542"	39° 16' 59,947"
38233	68	Земли населенных пунктов № 92	477325,89	1305789,22	51° 20' 21,116"	39° 17' 2,118"
38234	69	Земли населенных пунктов № 92	477175,80	1305910,51	51° 20' 16,218"	39° 17' 8,299"
38235	70	Земли населенных пунктов № 92	477178,25	1306329,02	51° 20' 16,148"	39° 17' 29,918"
38236	71	Земли населенных пунктов № 92	477178,35	1306356,18	51° 20' 16,142"	39° 17' 31,321"
38237	72	Земли населенных пунктов № 92	477177,51	1306357,64	51° 20' 16,114"	39° 17' 31,396"
38238	73	Земли населенных пунктов № 92	477170,71	1306369,11	51° 20' 15,890"	39° 17' 31,984"
38239	74	Земли населенных пунктов № 92	477148,63	1306372,60	51° 20' 15,174"	39° 17' 32,152"
38240	75	Земли населенных пунктов № 92	477130,32	1306375,35	51° 20' 14,581"	39° 17' 32,284"
38241	76	Земли населенных пунктов № 92	481256,22	1304263,89	51° 22' 28,812"	39° 15' 45,484"
38242	77	Земли населенных пунктов № 92	481272,10	1304252,83	51° 22' 29,329"	39° 15' 44,920"
38243	78	Земли населенных пунктов № 92	481278,51	1304247,15	51° 22' 29,538"	39° 15' 44,630"

38244	79	Земли населенных пунктов № 92	481285,64	1304240,84	51° 22' 29,771"	39° 15' 44,308"
38245	80	Земли населенных пунктов № 92	481296,56	1304242,72	51° 22' 30,124"	39° 15' 44,411"
38246	81	Земли населенных пунктов № 92	481305,14	1304244,20	51° 22' 30,401"	39° 15' 44,492"
38247	82	Земли населенных пунктов № 92	481320,05	1304265,82	51° 22' 30,876"	39° 15' 45,618"
38248	83	Земли населенных пунктов № 92	481335,59	1304266,24	51° 22' 31,379"	39° 15' 45,648"
38249	84	Земли населенных пунктов № 92	481344,23	1304260,19	51° 22' 31,660"	39° 15' 45,340"
38250	85	Земли населенных пунктов № 92	481347,46	1304258,06	51° 22' 31,766"	39° 15' 45,232"
38251	86	Земли населенных пунктов № 92	481348,19	1304257,58	51° 22' 31,789"	39° 15' 45,208"
38252	87	Земли населенных пунктов № 92	481388,33	1304231,10	51° 22' 33,097"	39° 15' 43,861"
38253	88	Земли населенных пунктов № 92	481391,59	1304235,94	51° 22' 33,201"	39° 15' 44,113"
38254	89	Земли населенных пунктов № 92	481397,13	1304232,66	51° 22' 33,381"	39° 15' 43,946"
38255	90	Земли населенных пунктов № 92	481401,24	1304230,23	51° 22' 33,515"	39° 15' 43,823"
38256	91	Земли населенных пунктов № 92	481430,02	1304280,23	51° 22' 34,429"	39° 15' 46,424"
38257	92	Земли населенных пунктов № 92	481591,56	1304504,85	51° 22' 39,578"	39° 15' 58,125"
38258	93	Земли населенных пунктов № 92	481676,88	1304623,49	51° 22' 42,298"	39° 16' 4,306"
38259	94	Земли населенных пунктов № 92	481906,68	1304977,65	51° 22' 49,610"	39° 16' 22,744"
38260	95	Земли населенных пунктов № 92	481860,32	1305010,95	51° 22' 48,098"	39° 16' 24,439"
38261	96	Земли населенных пунктов № 92	481816,83	1305041,04	51° 22' 46,681"	39° 16' 25,971"
38262	97	Земли населенных пунктов № 92	481602,18	1305188,86	51° 22' 39,684"	39° 16' 33,493"
38263	98	Земли населенных пунктов № 92	481540,38	1305232,32	51° 22' 37,669"	39° 16' 35,706"
38264	99	Земли населенных пунктов № 92	481407,53	1305325,09	51° 22' 33,339"	39° 16' 40,427"
38265	100	Земли населенных пунктов № 92	481348,71	1305364,57	51° 22' 31,422"	39° 16' 42,435"
38266	101	Земли населенных пунктов № 92	481302,14	1305396,02	51° 22' 29,904"	39° 16' 44,035"
38267	102	Земли населенных пунктов № 92	481260,12	1305401,43	51° 22' 28,543"	39° 16' 44,291"
38268	103	Земли населенных пунктов № 92	481136,19	1305448,96	51° 22' 24,516"	39° 16' 46,679"
38269	104	Земли населенных пунктов № 92	481067,02	1305490,67	51° 22' 22,264"	39° 16' 48,796"
38270	105	Земли населенных пунктов № 92	481021,54	1305468,37	51° 22' 20,800"	39° 16' 47,618"
38271	106	Земли населенных пунктов № 92	480912,85	1305316,40	51° 22' 17,337"	39° 16' 39,701"
38272	107	Земли населенных пунктов № 92	480660,08	1304941,10	51° 22' 9,290"	39° 16' 20,161"
38273	108	Земли населенных пунктов № 92	480535,99	1304757,64	51° 22' 5,338"	39° 16' 10,609"
38274	109	Земли населенных пунктов № 92	480539,02	1304755,63	51° 22' 5,437"	39° 16' 10,507"
38275	110	Земли населенных пунктов № 92	480584,74	1304724,23	51° 22' 6,927"	39° 16' 8,909"
38276	111	Земли населенных пунктов № 92	480809,07	1304571,58	51° 22' 14,238"	39° 16' 1,143"
38277	112	Земли населенных пунктов № 92	481012,32	1304433,84	51° 22' 20,862"	39° 15' 54,135"
38278	113	Земли населенных пунктов № 92	481256,22	1304263,89	51° 22' 28,812"	39° 15' 45,484"
38279	114	Земли населенных пунктов № 92	481744,29	1301106,01	51° 22' 45,657"	39° 13' 2,486"
38280	115	Земли населенных пунктов № 92	481504,23	1300954,35	51° 22' 37,939"	39° 12' 54,521"
38281	116	Земли населенных пунктов № 92	481467,99	1300931,12	51° 22' 36,774"	39° 12' 53,302"
38282	117	Земли населенных пунктов № 92	481454,16	1300916,69	51° 22' 36,331"	39° 12' 52,548"
38283	118	Земли населенных пунктов № 92	481435,99	1300860,96	51° 22' 35,761"	39° 12' 49,658"
38284	119	Земли населенных пунктов № 92	481406,39	1300741,27	51° 22' 34,842"	39° 12' 43,455"

38285	120	Земли населенных пунктов № 92	481334,16	1300421,26	51° 22' 32,608"	39° 12' 26,874"
38286	121	Земли населенных пунктов № 92	481276,94	1300165,93	51° 22' 30,838"	39° 12' 13,645"
38287	122	Земли населенных пунктов № 92	481214,11	1299902,88	51° 22' 28,888"	39° 12' 0,015"
38288	123	Земли населенных пунктов № 92	481152,34	1299644,21	51° 22' 26,971"	39° 11' 46,611"
38289	124	Земли населенных пунктов № 92	481146,47	1299587,09	51° 22' 26,799"	39° 11' 43,655"
38290	125	Земли населенных пунктов № 92	481148,77	1299557,00	51° 22' 26,883"	39° 11' 42,101"
38291	126	Земли населенных пунктов № 92	481158,87	1299545,11	51° 22' 27,214"	39° 11' 41,491"
38292	127	Земли населенных пунктов № 92	481177,78	1299532,86	51° 22' 27,829"	39° 11' 40,868"
38293	128	Земли населенных пунктов № 92	481223,20	1299521,30	51° 22' 29,302"	39° 11' 40,293"
38294	129	Земли населенных пунктов № 92	481288,87	1299508,90	51° 22' 31,431"	39° 11' 39,685"
38295	130	Земли населенных пунктов № 92	481312,48	1299503,52	51° 22' 32,197"	39° 11' 39,418"
38296	131	Земли населенных пунктов № 92	481501,23	1299436,67	51° 22' 38,325"	39° 11' 36,057"
38297	132	Земли населенных пунктов № 92	481495,16	1299503,99	51° 22' 38,107"	39° 11' 39,534"
38298	133	Земли населенных пунктов № 92	481503,56	1299558,36	51° 22' 38,362"	39° 11' 42,349"
38299	134	Земли населенных пунктов № 92	481506,59	1299589,12	51° 22' 38,450"	39° 11' 43,941"
38300	135	Земли населенных пунктов № 92	481507,81	1299619,07	51° 22' 38,480"	39° 11' 45,490"
38301	136	Земли населенных пунктов № 92	481520,67	1299652,96	51° 22' 38,886"	39° 11' 47,248"
38302	137	Земли населенных пунктов № 92	481541,98	1299677,68	51° 22' 39,568"	39° 11' 48,537"
38303	138	Земли населенных пунктов № 92	481562,08	1299694,50	51° 22' 40,213"	39° 11' 49,417"
38304	139	Земли населенных пунктов № 92	481581,12	1299706,96	51° 22' 40,825"	39° 11' 50,071"
38305	140	Земли населенных пунктов № 92	481596,39	1299713,39	51° 22' 41,317"	39° 11' 50,411"
38306	141	Земли населенных пунктов № 92	481615,14	1299718,80	51° 22' 41,922"	39° 11' 50,700"
38307	142	Земли населенных пунктов № 92	481626,04	1299726,30	51° 22' 42,272"	39° 11' 51,093"
38308	143	Земли населенных пунктов № 92	481640,01	1299744,26	51° 22' 42,718"	39° 11' 52,029"
38309	144	Земли населенных пунктов № 92	481651,81	1299773,78	51° 22' 43,091"	39° 11' 53,561"
38310	145	Земли населенных пунктов № 92	481659,20	1299803,48	51° 22' 43,320"	39° 11' 55,100"
38311	146	Земли населенных пунктов № 92	481668,91	1299825,14	51° 22' 43,628"	39° 11' 56,225"
38312	147	Земли населенных пунктов № 92	481672,56	1299849,70	51° 22' 43,738"	39° 11' 57,497"
38313	148	Земли населенных пунктов № 92	481664,69	1299872,97	51° 22' 43,476"	39° 11' 58,695"
38314	149	Земли населенных пунктов № 92	481636,00	1299905,03	51° 22' 42,538"	39° 12' 0,338"
38315	150	Земли населенных пунктов № 92	481627,07	1299923,92	51° 22' 42,243"	39° 12' 1,311"
38316	151	Земли населенных пунктов № 92	481632,97	1299938,68	51° 22' 42,429"	39° 12' 2,077"
38317	152	Земли населенных пунктов № 92	481652,73	1299968,76	51° 22' 43,059"	39° 12' 3,642"
38318	153	Земли населенных пунктов № 92	481673,55	1300003,20	51° 22' 43,722"	39° 12' 5,433"
38319	154	Земли населенных пунктов № 92	481680,07	1300032,94	51° 22' 43,923"	39° 12' 6,974"
38320	155	Земли населенных пунктов № 92	481680,23	1300058,53	51° 22' 43,920"	39° 12' 8,297"
38321	156	Земли населенных пунктов № 92	481673,24	1300081,75	51° 22' 43,687"	39° 12' 9,494"
38322	157	Земли населенных пунктов № 92	481670,83	1300109,21	51° 22' 43,600"	39° 12' 10,913"
38323	158	Земли населенных пунктов № 92	481656,31	1300142,45	51° 22' 43,120"	39° 12' 12,624"
38324	159	Земли населенных пунктов № 92	481654,34	1300180,48	51° 22' 43,044"	39° 12' 14,589"
38325	160	Земли населенных пунктов № 92	481655,90	1300197,18	51° 22' 43,089"	39° 12' 15,453"

38326	161	Земли населенных пунктов № 92	481674,94	1300209,64	51° 22' 43,701"	39° 12' 16,107"
38327	162	Земли населенных пунктов № 92	481700,89	1300218,28	51° 22' 44,538"	39° 12' 16,567"
38328	163	Земли населенных пунктов № 92	481716,96	1300222,92	51° 22' 45,056"	39° 12' 16,815"
38329	164	Земли населенных пунктов № 92	481741,81	1300226,31	51° 22' 45,859"	39° 12' 17,003"
38330	165	Земли населенных пунктов № 92	481755,31	1300232,82	51° 22' 46,294"	39° 12' 17,346"
38331	166	Земли населенных пунктов № 92	481774,17	1300240,87	51° 22' 46,902"	39° 12' 17,772"
38332	167	Земли населенных пунктов № 92	481793,74	1300244,49	51° 22' 47,534"	39° 12' 17,969"
38333	168	Земли населенных пунктов № 92	481822,32	1300253,02	51° 22' 48,456"	39° 12' 18,425"
38334	169	Земли населенных пунктов № 92	481850,66	1300255,39	51° 22' 49,372"	39° 12' 18,562"
38335	170	Земли населенных пунктов № 92	481897,60	1300259,65	51° 22' 50,889"	39° 12' 18,806"
38336	171	Земли населенных пунктов № 92	481933,09	1300264,37	51° 22' 52,036"	39° 12' 19,068"
38337	172	Земли населенных пунктов № 92	481956,84	1300262,52	51° 22' 52,805"	39° 12' 18,984"
38338	173	Земли населенных пунктов № 92	481986,94	1300264,81	51° 22' 53,778"	39° 12' 19,118"
38339	174	Земли населенных пунктов № 92	482011,01	1300270,89	51° 22' 54,555"	39° 12' 19,445"
38340	175	Земли населенных пунктов № 92	482077,19	1300378,48	51° 22' 56,662"	39° 12' 25,042"
38341	176	Земли населенных пунктов № 92	482110,53	1300460,07	51° 22' 57,715"	39° 12' 29,277"
38342	177	Земли населенных пунктов № 92	482128,79	1300539,62	51° 22' 58,280"	39° 12' 33,400"
38343	178	Земли населенных пунктов № 92	482128,39	1300637,59	51° 22' 58,236"	39° 12' 38,465"
38344	179	Земли населенных пунктов № 92	482106,82	1300714,36	51° 22' 57,513"	39° 12' 42,423"
38345	180	Земли населенных пунктов № 92	482085,36	1300750,54	51° 22' 56,807"	39° 12' 44,283"
38346	181	Земли населенных пунктов № 92	481744,29	1301106,01	51° 22' 45,657"	39° 13' 2,486"
38347	182	Земли населенных пунктов № 92	480178,84	1302649,94	51° 21' 54,500"	39° 14' 21,475"
38348	183	Земли населенных пунктов № 92	480227,37	1302533,91	51° 21' 56,109"	39° 14' 15,503"
38349	184	Земли населенных пунктов № 92	480258,57	1302524,42	51° 21' 57,121"	39° 14' 15,030"
38350	185	Земли населенных пунктов № 92	480377,67	1302488,20	51° 22' 0,987"	39° 14' 13,221"
38351	186	Земли населенных пунктов № 92	480471,60	1302475,61	51° 22' 4,030"	39° 14' 12,620"
38352	187	Земли населенных пунктов № 92	480600,40	1302479,49	51° 22' 8,196"	39° 14' 12,889"
38353	188	Земли населенных пунктов № 92	480679,81	1302497,89	51° 22' 10,759"	39° 14' 13,882"
38354	189	Земли населенных пунктов № 92	480820,23	1302497,89	51° 22' 15,303"	39° 14' 13,957"
38355	190	Земли населенных пунктов № 92	480910,30	1302483,36	51° 22' 18,222"	39° 14' 13,254"
38356	191	Земли населенных пунктов № 92	481086,55	1302419,45	51° 22' 23,945"	39° 14' 10,043"
38357	192	Земли населенных пунктов № 92	481064,27	1302355,53	51° 22' 23,246"	39° 14' 6,727"
38358	193	Земли населенных пунктов № 92	481087,52	1302341,00	51° 22' 24,003"	39° 14' 5,988"
38359	194	Земли населенных пунктов № 92	481107,85	1302334,23	51° 22' 24,663"	39° 14' 5,649"
38360	195	Земли населенных пунктов № 92	481168,86	1302283,87	51° 22' 26,653"	39° 14' 3,078"
38361	196	Земли населенных пунктов № 92	481247,31	1302252,88	51° 22' 29,202"	39° 14' 1,518"
38362	197	Земли населенных пунктов № 92	481300,57	1302217,05	51° 22' 30,937"	39° 13' 59,694"
38363	198	Земли населенных пунктов № 92	481317,03	1302126,98	51° 22' 31,499"	39° 13' 55,046"
38364	199	Земли населенных пунктов № 92	481327,85	1302101,56	51° 22' 31,858"	39° 13' 53,737"
38365	200	Земли населенных пунктов № 92	481256,29	1301827,88	51° 22' 29,632"	39° 13' 39,552"
38366	201	Земли населенных пунктов № 92	481311,43	1301816,80	51° 22' 31,420"	39° 13' 39,008"

38367	202	Земли населенных пунктов № 92	481326,81	1301761,46	51° 22' 31,936"	39° 13' 36,155"
38368	203	Земли населенных пунктов № 92	481350,28	1301688,14	51° 22' 32,720"	39° 13' 32,377"
38369	204	Земли населенных пунктов № 92	481386,45	1301623,12	51° 22' 33,911"	39° 13' 29,034"
38370	205	Земли населенных пунктов № 92	481499,37	1301406,71	51° 22' 37,635"	39° 13' 17,905"
38371	206	Земли населенных пунктов № 92	481525,95	1301344,73	51° 22' 38,515"	39° 13' 14,715"
38372	207	Земли населенных пунктов № 92	481529,38	1301320,77	51° 22' 38,634"	39° 13' 13,478"
38373	208	Земли населенных пунктов № 92	481537,31	1301277,20	51° 22' 38,905"	39° 13' 11,229"
38374	209	Земли населенных пунктов № 92	481535,90	1301242,85	51° 22' 38,870"	39° 13' 9,452"
38375	210	Земли населенных пунктов № 92	481517,21	1301195,96	51° 22' 38,281"	39° 13' 7,019"
38376	211	Земли населенных пунктов № 92	481496,55	1301143,86	51° 22' 37,629"	39° 13' 4,314"
38377	212	Земли населенных пунктов № 92	481475,92	1301049,40	51° 22' 36,992"	39° 12' 59,420"
38378	213	Земли населенных пунктов № 92	481464,44	1300984,57	51° 22' 36,642"	39° 12' 56,063"
38379	214	Земли населенных пунктов № 92	481480,74	1300973,31	51° 22' 37,173"	39° 12' 55,489"
38380	215	Земли населенных пунктов № 92	481505,70	1300979,35	51° 22' 37,979"	39° 12' 55,814"
38381	216	Земли населенных пунктов № 92	481731,61	1301126,21	51° 22' 45,240"	39° 13' 3,524"
38382	217	Земли населенных пунктов № 92	482071,40	1301347,11	51° 22' 56,162"	39° 13' 15,121"
38383	218	Земли населенных пунктов № 92	482136,28	1301724,79	51° 22' 58,138"	39° 13' 34,683"
38384	219	Земли населенных пунктов № 92	482240,31	1302024,09	51° 23' 1,406"	39° 13' 50,213"
38385	220	Земли населенных пунктов № 92	482249,35	1302084,80	51° 23' 1,678"	39° 13' 53,357"
38386	221	Земли населенных пунктов № 92	481882,99	1302230,97	51° 22' 49,776"	39° 14' 0,721"
38387	222	Земли населенных пунктов № 92	481863,33	1302236,76	51° 22' 49,138"	39° 14' 1,010"
38388	223	Земли населенных пунктов № 92	481517,53	1302367,51	51° 22' 37,907"	39° 14' 7,587"
38389	224	Земли населенных пунктов № 92	481499,36	1302376,27	51° 22' 37,316"	39° 14' 8,030"
38390	225	Земли населенных пунктов № 92	481488,41	1302420,35	51° 22' 36,947"	39° 14' 10,303"
38391	226	Земли населенных пунктов № 92	481385,77	1302448,70	51° 22' 33,617"	39° 14' 11,714"
38392	227	Земли населенных пунктов № 92	481305,66	1302470,83	51° 22' 31,017"	39° 14' 12,816"
38393	228	Земли населенных пунктов № 92	481187,22	1302494,32	51° 22' 27,178"	39° 14' 13,967"
38394	229	Земли населенных пунктов № 92	481102,57	1302549,23	51° 22' 24,420"	39° 14' 16,761"
38395	230	Земли населенных пунктов № 92	481103,60	1302555,15	51° 22' 24,452"	39° 14' 17,067"
38396	231	Земли населенных пунктов № 92	481091,10	1302559,58	51° 22' 24,046"	39° 14' 17,290"
38397	232	Земли населенных пунктов № 92	481064,25	1302569,12	51° 22' 23,174"	39° 14' 17,769"
38398	233	Земли населенных пунктов № 92	481049,99	1302574,34	51° 22' 22,711"	39° 14' 18,031"
38399	234	Земли населенных пунктов № 92	480794,40	1302650,66	51° 22' 14,416"	39° 14' 21,840"
38400	235	Земли населенных пунктов № 92	480767,06	1302661,14	51° 22' 13,528"	39° 14' 22,367"
38401	236	Земли населенных пунктов № 92	480707,43	1302675,56	51° 22' 11,594"	39° 14' 23,081"
38402	237	Земли населенных пунктов № 92	480654,97	1302696,64	51° 22' 9,889"	39° 14' 24,142"
38403	238	Земли населенных пунктов № 92	480670,14	1302739,04	51° 22' 10,366"	39° 14' 26,342"
38404	239	Земли населенных пунктов № 92	480557,62	1302765,93	51° 22' 6,717"	39° 14' 27,672"
38405	240	Земли населенных пунктов № 92	480527,26	1302690,45	51° 22' 5,759"	39° 14' 23,754"
38406	241	Земли населенных пунктов № 92	480450,26	1302714,87	51° 22' 3,260"	39° 14' 24,975"
38407	242	Земли населенных пунктов № 92	480453,69	1302724,67	51° 22' 3,368"	39° 14' 25,484"

38408	243	Земли населенных пунктов № 92	480446,67	1302723,45	51° 22' 3,141"	39° 14' 25,417"
38409	244	Земли населенных пунктов № 92	480473,71	1302790,40	51° 22' 3,993"	39° 14' 28,892"
38410	245	Земли населенных пунктов № 92	480383,32	1302820,66	51° 22' 1,059"	39° 14' 30,408"
38411	246	Земли населенных пунктов № 92	480288,24	1302848,19	51° 21' 57,973"	39° 14' 31,780"
38412	247	Земли населенных пунктов № 92	480228,60	1302740,11	51° 21' 56,080"	39° 14' 26,162"
38413	248	Земли населенных пунктов № 92	480178,84	1302649,94	51° 21' 54,500"	39° 14' 21,475"
38414	249	Земли населенных пунктов № 92	484454,86	1301493,90	51° 24' 13,230"	39° 13' 23,955"
38415	250	Земли населенных пунктов № 92	484428,71	1301520,69	51° 24' 12,376"	39° 13' 25,327"
38416	251	Земли населенных пунктов № 92	484366,45	1301523,81	51° 24' 10,360"	39° 13' 25,456"
38417	252	Земли населенных пунктов № 92	484366,45	1301359,94	51° 24' 10,414"	39° 13' 16,979"
38418	253	Земли населенных пунктов № 92	484400,69	1301320,68	51° 24' 11,534"	39° 13' 14,966"
38419	254	Земли населенных пунктов № 92	484439,75	1301317,53	51° 24' 12,799"	39° 13' 14,824"
38420	255	Земли населенных пунктов № 92	484443,13	1301426,00	51° 24' 12,873"	39° 13' 20,436"
38421	256	Земли населенных пунктов № 92	484454,30	1301456,51	51° 24' 13,225"	39° 13' 22,020"
38422	257	Земли населенных пунктов № 92	484454,86	1301493,90	51° 24' 13,230"	39° 13' 23,955"
38423	258	Земли населенных пунктов № 92	484516,82	1300982,67	51° 24' 15,401"	39° 12' 57,542"
38424	259	Земли населенных пунктов № 92	484462,67	1301121,62	51° 24' 13,604"	39° 13' 4,701"
38425	260	Земли населенных пунктов № 92	484445,14	1301159,14	51° 24' 13,025"	39° 13' 6,633"
38426	261	Земли населенных пунктов № 92	484435,57	1301183,35	51° 24' 12,707"	39° 13' 7,880"
38427	262	Земли населенных пунктов № 92	484436,91	1301226,42	51° 24' 12,737"	39° 13' 10,109"
38428	263	Земли населенных пунктов № 92	484373,26	1301225,33	51° 24' 10,678"	39° 13' 10,020"
38429	264	Земли населенных пунктов № 92	484348,94	1301199,50	51° 24' 9,899"	39° 13' 8,671"
38430	265	Земли населенных пунктов № 92	484327,99	1301153,07	51° 24' 9,237"	39° 13' 6,258"
38431	266	Земли населенных пунктов № 92	484302,55	1301124,62	51° 24' 8,423"	39° 13' 4,773"
38432	267	Земли населенных пунктов № 92	484289,08	1301098,78	51° 24' 7,995"	39° 13' 3,430"
38433	268	Земли населенных пунктов № 92	484269,25	1301071,08	51° 24' 7,363"	39° 13' 1,987"
38434	269	Земли населенных пунктов № 92	484303,67	1300995,08	51° 24' 8,501"	39° 12' 58,073"
38435	270	Земли населенных пунктов № 92	484314,52	1300952,02	51° 24' 8,866"	39° 12' 55,851"
38436	271	Земли населенных пунктов № 92	484403,19	1300972,61	51° 24' 11,728"	39° 12' 56,962"
38437	272	Земли населенных пунктов № 92	484405,81	1300963,63	51° 24' 11,816"	39° 12' 56,499"
38438	273	Земли населенных пунктов № 92	484432,75	1300968,49	51° 24' 12,686"	39° 12' 56,765"
38439	274	Земли населенных пунктов № 92	484439,11	1300946,03	51° 24' 12,899"	39° 12' 55,606"
38440	275	Земли населенных пунктов № 92	484505,16	1300964,66	51° 24' 15,030"	39° 12' 56,604"
38441	276	Земли населенных пунктов № 92	484503,84	1300972,60	51° 24' 14,985"	39° 12' 57,014"
38442	277	Земли населенных пунктов № 92	484517,53	1300977,79	51° 24' 15,426"	39° 12' 57,289"
38443	278	Земли населенных пунктов № 92	484516,82	1300982,67	51° 24' 15,401"	39° 12' 57,542"
38444	279	Земли населенных пунктов № 92	484479,06	1301629,32	51° 24' 13,969"	39° 13' 30,973"
38445	280	Земли населенных пунктов № 92	484451,38	1301578,27	51° 24' 13,090"	39° 13' 28,317"
38446	281	Земли населенных пунктов № 92	484516,63	1301486,46	51° 24' 15,231"	39° 13' 23,602"
38447	282	Земли населенных пунктов № 92	484579,23	1301457,46	51° 24' 17,266"	39° 13' 22,135"
38448	283	Земли населенных пунктов № 92	484638,45	1301605,28	51° 24' 19,134"	39° 13' 29,812"

38449	284	Земли населенных пунктов № 92	484514,65	1301613,89	51° 24' 15,126"	39° 13' 30,193"
38450	285	Земли населенных пунктов № 92	484479,06	1301629,32	51° 24' 13,969"	39° 13' 30,973"
38451	286	Земли населенных пунктов № 92	483956,85	1306789,49	51° 23' 55,299"	39° 17' 57,599"
38452	287	Земли населенных пунктов № 92	483947,07	1306789,48	51° 23' 54,983"	39° 17' 57,592"
38453	288	Земли населенных пунктов № 92	483944,47	1306796,37	51° 23' 54,896"	39° 17' 57,947"
38454	289	Земли населенных пунктов № 92	483939,58	1306798,58	51° 23' 54,737"	39° 17' 58,059"
38455	290	Земли населенных пунктов № 92	483937,22	1306798,35	51° 23' 54,661"	39° 17' 58,045"
38456	291	Земли населенных пунктов № 92	483934,07	1306792,01	51° 23' 54,561"	39° 17' 57,716"
38457	292	Земли населенных пунктов № 92	483920,58	1306792,41	51° 23' 54,125"	39° 17' 57,729"
38458	293	Земли населенных пунктов № 92	483899,53	1306797,67	51° 23' 53,442"	39° 17' 57,989"
38459	294	Земли населенных пунктов № 92	483367,97	1306766,43	51° 23' 36,255"	39° 17' 56,067"
38460	295	Земли населенных пунктов № 92	483034,90	1306749,46	51° 23' 25,485"	39° 17' 54,998"
38461	296	Земли населенных пунктов № 92	482840,71	1306737,42	51° 23' 19,206"	39° 17' 54,264"
38462	297	Земли населенных пунктов № 92	482849,46	1306727,61	51° 23' 19,493"	39° 17' 53,761"
38463	298	Земли населенных пунктов № 92	482963,44	1306597,54	51° 23' 23,228"	39° 17' 47,101"
38464	299	Земли населенных пунктов № 92	483069,37	1306558,69	51° 23' 26,669"	39° 17' 45,152"
38465	300	Земли населенных пунктов № 92	483176,84	1306512,30	51° 23' 30,162"	39° 17' 42,815"
38466	301	Земли населенных пунктов № 92	483695,87	1306314,98	51° 23' 47,026"	39° 17' 32,907"
38467	302	Земли населенных пунктов № 92	484299,33	1306084,62	51° 24' 6,632"	39° 17' 21,336"
38468	303	Земли населенных пунктов № 92	484538,94	1305988,46	51° 24' 14,419"	39° 17' 16,498"
38469	304	Земли населенных пунктов № 92	484568,92	1305976,42	51° 24' 15,393"	39° 17' 15,892"
38470	305	Земли населенных пунктов № 92	484759,60	1305900,01	51° 24' 21,589"	39° 17' 12,048"
38471	306	Земли населенных пунктов № 92	484967,26	1305819,02	51° 24' 28,337"	39° 17' 7,975"
38472	307	Земли населенных пунктов № 92	485115,73	1305866,54	51° 24' 33,124"	39° 17' 10,518"
38473	308	Земли населенных пунктов № 92	485140,94	1305893,74	51° 24' 33,930"	39° 17' 11,939"
38474	309	Земли населенных пунктов № 92	485158,27	1305916,41	51° 24' 34,482"	39° 17' 13,122"
38475	310	Земли населенных пунктов № 92	485165,20	1305929,99	51° 24' 34,702"	39° 17' 13,829"
38476	311	Земли населенных пунктов № 92	485182,80	1305972,73	51° 24' 35,256"	39° 17' 16,050"
38477	312	Земли населенных пунктов № 92	485214,27	1306065,61	51° 24' 36,241"	39° 17' 20,873"
38478	313	Земли населенных пунктов № 92	485209,24	1306154,71	51° 24' 36,047"	39° 17' 25,479"
38479	314	Земли населенных пунктов № 92	485208,85	1306159,67	51° 24' 36,032"	39° 17' 25,736"
38480	315	Земли населенных пунктов № 92	485205,04	1306239,80	51° 24' 35,880"	39° 17' 29,879"
38481	316	Земли населенных пунктов № 92	485204,18	1306245,77	51° 24' 35,850"	39° 17' 30,188"
38482	317	Земли населенных пунктов № 92	485194,63	1306324,83	51° 24' 35,513"	39° 17' 34,272"
38483	318	Земли населенных пунктов № 92	485193,78	1306330,58	51° 24' 35,484"	39° 17' 34,569"
38484	319	Земли населенных пунктов № 92	485172,54	1306328,50	51° 24' 34,797"	39° 17' 34,449"
38485	320	Земли населенных пунктов № 92	485168,05	1306415,20	51° 24' 34,621"	39° 17' 38,932"
38486	321	Земли населенных пунктов № 92	485172,61	1306424,09	51° 24' 34,765"	39° 17' 39,395"
38487	322	Земли населенных пунктов № 92	485187,99	1306494,49	51° 24' 35,238"	39° 17' 43,046"
38488	323	Земли населенных пунктов № 92	485189,02	1306501,41	51° 24' 35,268"	39° 17' 43,404"
38489	324	Земли населенных пунктов № 92	485187,19	1306543,14	51° 24' 35,194"	39° 17' 45,562"

38490	325	Земли населенных пунктов № 92	485168,91	1306582,04	51° 24' 34,589"	39° 17' 47,564"
38491	326	Земли населенных пунктов № 92	485165,00	1306590,37	51° 24' 34,459"	39° 17' 47,993"
38492	327	Земли населенных пунктов № 92	485117,36	1306667,16	51° 24' 32,890"	39° 17' 51,938"
38493	328	Земли населенных пунктов № 92	485114,38	1306672,71	51° 24' 32,792"	39° 17' 52,224"
38494	329	Земли населенных пунктов № 92	485041,50	1306747,13	51° 24' 30,407"	39° 17' 56,032"
38495	330	Земли населенных пунктов № 92	485017,39	1306754,95	51° 24' 29,624"	39° 17' 56,422"
38496	331	Земли населенных пунктов № 92	484993,21	1306788,56	51° 24' 28,830"	39° 17' 58,147"
38497	332	Земли населенных пунктов № 92	484980,05	1306824,35	51° 24' 28,391"	39° 18' 0,000"
38498	333	Земли населенных пунктов № 92	484973,64	1306836,23	51° 24' 28,180"	39° 18' 0,602"
38499	334	Земли населенных пунктов № 92	484972,95	1306846,36	51° 24' 28,154"	39° 18' 1,126"
38500	335	Земли населенных пунктов № 92	484882,31	1306841,46	51° 24' 25,223"	39° 18' 0,820"
38501	336	Земли населенных пунктов № 92	484762,26	1306834,99	51° 24' 21,341"	39° 18' 0,416"
38502	337	Земли населенных пунктов № 92	484669,07	1306829,88	51° 24' 18,328"	39° 18' 0,098"
38503	338	Земли населенных пунктов № 92	484561,40	1306824,09	51° 24' 14,847"	39° 17' 59,736"
38504	339	Земли населенных пунктов № 92	484429,61	1306816,80	51° 24' 10,585"	39° 17' 59,283"
38505	340	Земли населенных пунктов № 92	484429,67	1306815,95	51° 24' 10,587"	39° 17' 59,239"
38506	341	Земли населенных пунктов № 92	483956,85	1306789,49	51° 23' 55,299"	39° 17' 57,599"
38507	342	Земли населенных пунктов № 92	484786,50	1302576,77	51° 24' 23,603"	39° 14' 20,147"
38508	343	Земли населенных пунктов № 92	484517,92	1302424,25	51° 24' 14,964"	39° 14' 12,114"
38509	344	Земли населенных пунктов № 92	484397,33	1302345,79	51° 24' 11,089"	39° 14' 7,991"
38510	345	Земли населенных пунктов № 92	484256,34	1302165,56	51° 24' 6,587"	39° 13' 58,594"
38511	346	Земли населенных пунктов № 92	484340,00	1302105,31	51° 24' 9,313"	39° 13' 55,522"
38512	347	Земли населенных пунктов № 92	484220,85	1301885,02	51° 24' 5,531"	39° 13' 44,064"
38513	348	Земли населенных пунктов № 92	484475,20	1301904,13	51° 24' 13,754"	39° 13' 45,186"
38514	349	Земли населенных пунктов № 92	484571,81	1301881,42	51° 24' 16,887"	39° 13' 44,062"
38515	350	Земли населенных пунктов № 92	484526,98	1301779,26	51° 24' 15,470"	39° 13' 38,754"
38516	351	Земли населенных пунктов № 92	484595,12	1301749,75	51° 24' 17,685"	39° 13' 37,263"
38517	352	Земли населенных пунктов № 92	484613,73	1301742,44	51° 24' 18,289"	39° 13' 36,895"
38518	353	Земли населенных пунктов № 92	484933,64	1301622,17	51° 24' 28,679"	39° 13' 30,841"
38519	354	Земли населенных пунктов № 92	484943,01	1301617,98	51° 24' 28,984"	39° 13' 30,629"
38520	355	Земли населенных пунктов № 92	485003,74	1301595,72	51° 24' 30,956"	39° 13' 29,509"
38521	356	Земли населенных пунктов № 92	485044,81	1301705,96	51° 24' 32,249"	39° 13' 35,234"
38522	357	Земли населенных пунктов № 92	485289,40	1302339,71	51° 24' 39,953"	39° 14' 8,150"
38523	358	Земли населенных пунктов № 92	485337,45	1302350,12	51° 24' 41,504"	39° 14' 8,715"
38524	359	Земли населенных пунктов № 92	485577,25	1302463,62	51° 24' 49,225"	39° 14' 14,714"
38525	360	Земли населенных пунктов № 92	485932,19	1302329,27	51° 25' 0,754"	39° 14' 7,952"
38526	361	Земли населенных пунктов № 92	486025,17	1302572,49	51° 25' 3,681"	39° 14' 20,586"
38527	362	Земли населенных пунктов № 92	486037,07	1302584,04	51° 25' 4,062"	39° 14' 21,190"
38528	363	Земли населенных пунктов № 92	486077,59	1302686,21	51° 25' 5,339"	39° 14' 26,499"
38529	364	Земли населенных пунктов № 92	486084,61	1302704,90	51° 25' 5,560"	39° 14' 27,470"
38530	365	Земли населенных пунктов № 92	486098,91	1302735,95	51° 25' 6,012"	39° 14' 29,084"

38531	366	Земли населенных пунктов № 92	486113,10	1302772,07	51° 25' 6,459"	39° 14' 30,961"
38532	367	Земли населенных пунктов № 92	486115,37	1302778,06	51° 25' 6,531"	39° 14' 31,272"
38533	368	Земли населенных пунктов № 92	485792,62	1302919,22	51° 24' 56,041"	39° 14' 38,403"
38534	369	Земли населенных пунктов № 92	485777,63	1302926,23	51° 24' 55,554"	39° 14' 38,757"
38535	370	Земли населенных пунктов № 92	485604,60	1303001,07	51° 24' 49,930"	39° 14' 42,537"
38536	371	Земли населенных пунктов № 92	485603,66	1303000,43	51° 24' 49,900"	39° 14' 42,503"
38537	372	Земли населенных пунктов № 92	485106,45	1302661,37	51° 24' 33,927"	39° 14' 24,694"
38538	373	Земли населенных пунктов № 92	484991,42	1302674,02	51° 24' 30,201"	39° 14' 25,287"
38539	374	Земли населенных пунктов № 92	484786,50	1302576,77	51° 24' 23,603"	39° 14' 20,147"
38540	375	Земли населенных пунктов № 92	489575,56	1301551,15	51° 26' 58,889"	39° 13' 29,597"
38541	376	Земли населенных пунктов № 92	489565,73	1301605,52	51° 26' 58,553"	39° 13' 32,407"
38542	377	Земли населенных пунктов № 92	488790,57	1301451,11	51° 26' 33,524"	39° 13' 24,006"
38543	378	Земли населенных пунктов № 92	488870,90	1301101,97	51° 26' 36,237"	39° 13' 5,972"
38544	379	Земли населенных пунктов № 92	488863,76	1301043,01	51° 26' 36,025"	39° 13' 2,916"
38545	380	Земли населенных пунктов № 92	488634,28	1301017,19	51° 26' 28,608"	39° 13' 1,460"
38546	381	Земли населенных пунктов № 92	488641,10	1300410,94	51° 26' 29,024"	39° 12' 30,077"
38547	382	Земли населенных пунктов № 92	488640,70	1300396,01	51° 26' 29,016"	39° 12' 29,304"
38548	383	Земли населенных пунктов № 92	488640,61	1300392,02	51° 26' 29,015"	39° 12' 29,097"
38549	384	Земли населенных пунктов № 92	489857,74	1300329,42	51° 27' 8,414"	39° 12' 26,479"
38550	385	Земли населенных пунктов № 92	490548,58	1300280,23	51° 27' 30,782"	39° 12' 24,285"
38551	386	Земли населенных пунктов № 92	490521,04	1300628,52	51° 27' 29,779"	39° 12' 42,309"
38552	387	Земли населенных пунктов № 92	490032,30	1300694,32	51° 27' 13,945"	39° 12' 45,465"
38553	388	Земли населенных пунктов № 92	490025,98	1300705,12	51° 27' 13,737"	39° 12' 46,021"
38554	389	Земли населенных пунктов № 92	489778,85	1300719,90	51° 27' 5,736"	39° 12' 46,659"
38555	390	Земли населенных пунктов № 92	489764,04	1300721,15	51° 27' 5,257"	39° 12' 46,716"
38556	391	Земли населенных пунктов № 92	489743,72	1300810,61	51° 27' 4,571"	39° 12' 51,338"
38557	392	Земли населенных пунктов № 92	489638,48	1301274,07	51° 27' 1,015"	39° 13' 15,282"
38558	393	Земли населенных пунктов № 92	489575,56	1301551,15	51° 26' 58,889"	39° 13' 29,597"
38559	394	Земли населенных пунктов № 92	492461,89	1307270,15	51° 28' 30,295"	39° 18' 27,408"
38560	395	Земли населенных пунктов № 92	492456,25	1307246,86	51° 28' 30,121"	39° 18' 26,198"
38561	396	Земли населенных пунктов № 92	492452,74	1307232,35	51° 28' 30,013"	39° 18' 25,444"
38562	397	Земли населенных пунктов № 92	492379,98	1306903,31	51° 28' 27,778"	39° 18' 8,355"
38563	398	Земли населенных пунктов № 92	492322,17	1306634,06	51° 28' 26,005"	39° 17' 54,373"
38564	399	Земли населенных пунктов № 92	492142,08	1306655,98	51° 28' 20,171"	39° 17' 55,404"
38565	400	Земли населенных пунктов № 92	491864,36	1306632,67	51° 28' 11,194"	39° 17' 54,037"
38566	401	Земли населенных пунктов № 92	491798,63	1306618,22	51° 28' 9,072"	39° 17' 53,250"
38567	402	Земли населенных пунктов № 92	491734,14	1306598,01	51° 28' 6,993"	39° 17' 52,166"
38568	403	Земли населенных пунктов № 92	491415,12	1306538,69	51° 27' 56,693"	39° 17' 48,910"
38569	404	Земли населенных пунктов № 92	491211,90	1306490,72	51° 27' 50,135"	39° 17' 46,308"
38570	405	Земли населенных пунктов № 92	491076,58	1306458,32	51° 27' 45,769"	39° 17' 44,552"
38571	406	Земли населенных пунктов № 92	491088,24	1306388,02	51° 27' 46,171"	39° 17' 40,918"

38572	407	Земли населенных пунктов № 92	491113,64	1306308,15	51° 27' 47,022"	39° 17' 36,795"
38573	408	Земли населенных пунктов № 92	491136,46	1306313,58	51° 27' 47,758"	39° 17' 37,090"
38574	409	Земли населенных пунктов № 92	491665,12	1306439,33	51° 28' 4,817"	39° 17' 43,907"
38575	410	Земли населенных пунктов № 92	491881,11	1306497,69	51° 28' 11,784"	39° 17' 47,054"
38576	411	Земли населенных пунктов № 92	491891,13	1306419,12	51° 28' 12,137"	39° 17' 42,990"
38577	412	Земли населенных пунктов № 92	491906,40	1306335,66	51° 28' 12,661"	39° 17' 38,675"
38578	413	Земли населенных пунктов № 92	491910,18	1306315,73	51° 28' 12,790"	39° 17' 37,645"
38579	414	Земли населенных пунктов № 92	491919,34	1306265,27	51° 28' 13,105"	39° 17' 35,036"
38580	415	Земли населенных пунктов № 92	491922,27	1306222,64	51° 28' 13,215"	39° 17' 32,829"
38581	416	Земли населенных пунктов № 92	491920,34	1306197,18	51° 28' 13,161"	39° 17' 31,509"
38582	417	Земли населенных пунктов № 92	491920,34	1306095,34	51° 28' 13,198"	39° 17' 26,233"
38583	418	Земли населенных пунктов № 92	491927,38	1305922,75	51° 28' 13,487"	39° 17' 17,297"
38584	419	Земли населенных пунктов № 92	491927,38	1305779,55	51° 28' 13,538"	39° 17' 9,878"
38585	420	Земли населенных пунктов № 92	491928,95	1305752,35	51° 28' 13,598"	39° 17' 8,470"
38586	421	Земли населенных пунктов № 92	491929,97	1305734,72	51° 28' 13,637"	39° 17' 7,558"
38587	422	Земли населенных пунктов № 92	491931,11	1305714,87	51° 28' 13,681"	39° 17' 6,530"
38588	423	Земли населенных пунктов № 92	491932,05	1305700,07	51° 28' 13,717"	39° 17' 5,764"
38589	424	Земли населенных пунктов № 92	491939,50	1305665,78	51° 28' 13,970"	39° 17' 3,992"
38590	425	Земли населенных пунктов № 92	491953,76	1305607,36	51° 28' 14,452"	39° 17' 0,973"
38591	426	Земли населенных пунктов № 92	491957,07	1305593,81	51° 28' 14,564"	39° 17' 0,273"
38592	427	Земли населенных пунктов № 92	491964,28	1305597,86	51° 28' 14,796"	39° 17' 0,487"
38593	428	Земли населенных пунктов № 92	491971,21	1305571,49	51° 28' 15,029"	39° 16' 59,125"
38594	429	Земли населенных пунктов № 92	492001,75	1305584,23	51° 28' 16,013"	39° 16' 59,802"
38595	430	Земли населенных пунктов № 92	492062,55	1305508,64	51° 28' 18,007"	39° 16' 55,921"
38596	431	Земли населенных пунктов № 92	492072,00	1305539,75	51° 28' 18,302"	39° 16' 57,538"
38597	432	Земли населенных пунктов № 92	492094,69	1305513,10	51° 28' 19,045"	39° 16' 56,170"
38598	433	Земли населенных пунктов № 92	492096,28	1305544,51	51° 28' 19,085"	39° 16' 57,798"
38599	434	Земли населенных пунктов № 92	492102,33	1305580,15	51° 28' 19,269"	39° 16' 59,648"
38600	435	Земли населенных пунктов № 92	492108,97	1305605,74	51° 28' 19,474"	39° 17' 0,977"
38601	436	Земли населенных пунктов № 92	492118,67	1305643,08	51° 28' 19,775"	39° 17' 2,917"
38602	437	Земли населенных пунктов № 92	492172,49	1305890,44	51° 28' 21,429"	39° 17' 15,762"
38603	438	Земли населенных пунктов № 92	492233,58	1306151,16	51° 28' 23,312"	39° 17' 29,304"
38604	439	Земли населенных пунктов № 92	492287,88	1306395,95	51° 28' 24,981"	39° 17' 42,017"
38605	440	Земли населенных пунктов № 92	492309,91	1306515,06	51° 28' 25,651"	39° 17' 48,200"
38606	441	Земли населенных пунктов № 92	492369,96	1306807,50	51° 28' 27,489"	39° 18' 3,386"
38607	442	Земли населенных пунктов № 92	492472,30	1307270,71	51° 28' 30,632"	39° 18' 27,443"
38608	443	Земли населенных пунктов № 92	492461,89	1307270,15	51° 28' 30,295"	39° 18' 27,408"
38609	444	Земли населенных пунктов № 92	493942,75	1304376,77	51° 29' 19,234"	39° 15' 58,326"
38610	445	Земли населенных пунктов № 92	493948,99	1304346,08	51° 29' 19,446"	39° 15' 56,739"
38611	446	Земли населенных пунктов № 92	493960,65	1304288,73	51° 29' 19,843"	39° 15' 53,773"
38612	447	Земли населенных пунктов № 92	493960,78	1304288,07	51° 29' 19,848"	39° 15' 53,739"

38613	448	Земли населенных пунктов № 92	493962,78	1304278,25	51° 29' 19,916"	39° 15' 53,231"
38614	449	Земли населенных пунктов № 92	493985,17	1304095,66	51° 29' 20,703"	39° 15' 43,781"
38615	450	Земли населенных пунктов № 92	493829,34	1304071,54	51° 29' 15,670"	39° 15' 42,445"
38616	451	Земли населенных пунктов № 92	493664,62	1304054,14	51° 29' 10,346"	39° 15' 41,452"
38617	452	Земли населенных пунктов № 92	493653,37	1304055,95	51° 29' 9,982"	39° 15' 41,540"
38618	453	Земли населенных пунктов № 92	493583,53	1304049,12	51° 29' 7,725"	39° 15' 41,147"
38619	454	Земли населенных пунктов № 92	493337,69	1304006,39	51° 28' 59,785"	39° 15' 38,798"
38620	455	Земли населенных пунктов № 92	493050,18	1303968,64	51° 28' 50,496"	39° 15' 36,684"
38621	456	Земли населенных пунктов № 92	493039,77	1303976,08	51° 28' 50,157"	39° 15' 37,063"
38622	457	Земли населенных пунктов № 92	492940,58	1303965,70	51° 28' 46,951"	39° 15' 36,471"
38623	458	Земли населенных пунктов № 92	492971,85	1303716,97	51° 28' 48,048"	39° 15' 23,600"
38624	459	Земли населенных пунктов № 92	493070,02	1303000,31	51° 28' 51,468"	39° 14' 46,520"
38625	460	Земли населенных пунктов № 92	493092,56	1302836,06	51° 28' 52,252"	39° 14' 38,021"
38626	461	Земли населенных пунктов № 92	493492,85	1302875,56	51° 29' 5,190"	39° 14' 40,284"
38627	462	Земли населенных пунктов № 92	493563,10	1302878,73	51° 29' 7,462"	39° 14' 40,486"
38628	463	Земли населенных пунктов № 92	493884,10	1302878,13	51° 29' 17,848"	39° 14' 40,628"
38629	464	Земли населенных пунктов № 92	494135,46	1302869,77	51° 29' 25,983"	39° 14' 40,330"
38630	465	Земли населенных пунктов № 92	494394,83	1302854,46	51° 29' 34,380"	39° 14' 39,676"
38631	466	Земли населенных пунктов № 92	494562,59	1302848,03	51° 29' 39,809"	39° 14' 39,433"
38632	467	Земли населенных пунктов № 92	494595,03	1302847,14	51° 29' 40,859"	39° 14' 39,404"
38633	468	Земли населенных пунктов № 92	494540,95	1302880,03	51° 29' 39,099"	39° 14' 41,080"
38634	469	Земли населенных пунктов № 92	494522,82	1302931,20	51° 29' 38,495"	39° 14' 43,722"
38635	470	Земли населенных пунктов № 92	494488,20	1303048,14	51° 29' 37,335"	39° 14' 49,765"
38636	471	Земли населенных пунктов № 92	494463,88	1303143,56	51° 29' 36,516"	39° 14' 54,697"
38637	472	Земли населенных пунктов № 92	494444,24	1303218,40	51° 29' 35,855"	39° 14' 58,566"
38638	473	Земли населенных пунктов № 92	494423,03	1303289,33	51° 29' 35,145"	39° 15' 2,230"
38639	474	Земли населенных пунктов № 92	494408,95	1303365,19	51° 29' 34,664"	39° 15' 6,154"
38640	475	Земли населенных пунктов № 92	494391,22	1303429,66	51° 29' 34,068"	39° 15' 9,486"
38641	476	Земли населенных пунктов № 92	494393,54	1303513,32	51° 29' 34,115"	39° 15' 13,824"
38642	477	Земли населенных пунктов № 92	494378,12	1303582,14	51° 29' 33,593"	39° 15' 17,382"
38643	478	Земли населенных пунктов № 92	494420,22	1303611,14	51° 29' 34,945"	39° 15' 18,908"
38644	479	Земли населенных пунктов № 92	494410,93	1303659,96	51° 29' 34,628"	39° 15' 21,433"
38645	480	Земли населенных пунктов № 92	494404,77	1303681,82	51° 29' 34,421"	39° 15' 22,563"
38646	481	Земли населенных пунктов № 92	494394,36	1303718,73	51° 29' 34,071"	39° 15' 24,470"
38647	482	Земли населенных пунктов № 92	494393,09	1303764,76	51° 29' 34,015"	39° 15' 26,855"
38648	483	Земли населенных пунктов № 92	494408,28	1303807,52	51° 29' 34,491"	39° 15' 29,080"
38649	484	Земли населенных пунктов № 92	494432,28	1303838,64	51° 29' 35,257"	39° 15' 30,706"
38650	485	Земли населенных пунктов № 92	494450,04	1303857,67	51° 29' 35,825"	39° 15' 31,702"
38651	486	Земли населенных пунктов № 92	494465,85	1303874,61	51° 29' 36,331"	39° 15' 32,589"
38652	487	Земли населенных пунктов № 92	494466,41	1303909,61	51° 29' 36,337"	39° 15' 34,403"
38653	488	Земли населенных пунктов № 92	494466,58	1303951,61	51° 29' 36,328"	39° 15' 36,580"

38654	489	Земли населенных пунктов № 92	494453,22	1303992,33	51° 29' 35,882"	39° 15' 38,683"
38655	490	Земли населенных пунктов № 92	494437,28	1304027,59	51° 29' 35,354"	39° 15' 40,502"
38656	491	Земли населенных пунктов № 92	494423,08	1304077,82	51° 29' 34,877"	39° 15' 43,097"
38657	492	Земли населенных пунктов № 92	494413,10	1304141,99	51° 29' 34,532"	39° 15' 46,418"
38658	493	Земли населенных пунктов № 92	494401,70	1304179,67	51° 29' 34,151"	39° 15' 48,364"
38659	494	Земли населенных пунктов № 92	494379,91	1304224,52	51° 29' 33,430"	39° 15' 50,677"
38660	495	Земли населенных пунктов № 92	494343,91	1304256,10	51° 29' 32,255"	39° 15' 52,294"
38661	496	Земли населенных пунктов № 92	494312,17	1304304,11	51° 29' 31,211"	39° 15' 54,764"
38662	497	Земли населенных пунктов № 92	494274,43	1304352,22	51° 29' 29,973"	39° 15' 57,237"
38663	498	Земли населенных пунктов № 92	494261,59	1304393,93	51° 29' 29,544"	39° 15' 59,392"
38664	499	Земли населенных пунктов № 92	494236,52	1304420,83	51° 29' 28,723"	39° 16' 0,772"
38665	500	Земли населенных пунктов № 92	494212,27	1304437,22	51° 29' 27,933"	39° 16' 1,608"
38666	501	Земли населенных пунктов № 92	494182,90	1304445,69	51° 29' 26,980"	39° 16' 2,030"
38667	502	Земли населенных пунктов № 92	494148,45	1304448,74	51° 29' 25,864"	39° 16' 2,169"
38668	503	Земли населенных пунктов № 92	494117,99	1304451,72	51° 29' 24,877"	39° 16' 2,307"
38669	504	Земли населенных пунктов № 92	494086,87	1304444,22	51° 29' 23,873"	39° 16' 1,901"
38670	505	Земли населенных пунктов № 92	494055,68	1304432,71	51° 29' 22,868"	39° 16' 1,287"
38671	506	Земли населенных пунктов № 92	494010,79	1304408,42	51° 29' 21,424"	39° 16' 0,003"
38672	507	Земли населенных пунктов № 92	493978,06	1304393,94	51° 29' 20,370"	39° 15' 59,235"
38673	508	Земли населенных пунктов № 92	493968,73	1304389,40	51° 29' 20,070"	39° 15' 58,995"
38674	509	Земли населенных пунктов № 92	493966,53	1304388,33	51° 29' 19,999"	39° 15' 58,938"
38675	510	Земли населенных пунктов № 92	493942,75	1304376,77	51° 29' 19,234"	39° 15' 58,326"
38676	511	Земли населенных пунктов № 92	494772,48	1302687,35	51° 29' 46,654"	39° 14' 31,218"
38677	512	Земли населенных пунктов № 92	494620,72	1302689,93	51° 29' 41,743"	39° 14' 31,270"
38678	513	Земли населенных пунктов № 92	494558,17	1302697,79	51° 29' 39,717"	39° 14' 31,644"
38679	514	Земли населенных пунктов № 92	494386,05	1302719,74	51° 29' 34,141"	39° 14' 32,689"
38680	515	Земли населенных пунктов № 92	494092,38	1302731,36	51° 29' 24,635"	39° 14' 33,133"
38681	516	Земли населенных пунктов № 92	493910,57	1302733,35	51° 29' 18,753"	39° 14' 33,139"
38682	517	Земли населенных пунктов № 92	493712,24	1302748,15	51° 29' 12,331"	39° 14' 33,799"
38683	518	Земли населенных пунктов № 92	493562,07	1302735,77	51° 29' 7,476"	39° 14' 33,077"
38684	519	Земли населенных пунктов № 92	493275,38	1302709,06	51° 28' 58,210"	39° 14' 31,539"
38685	520	Земли населенных пунктов № 92	493103,89	1302676,55	51° 28' 52,672"	39° 14' 29,762"
38686	521	Земли населенных пунктов № 92	492980,49	1302653,15	51° 28' 48,688"	39° 14' 28,483"
38687	522	Земли населенных пунктов № 92	492812,10	1302629,89	51° 28' 43,247"	39° 14' 27,188"
38688	523	Земли населенных пунктов № 92	492586,07	1302590,02	51° 28' 35,948"	39° 14' 25,001"
38689	524	Земли населенных пунктов № 92	492577,53	1302587,65	51° 28' 35,672"	39° 14' 24,874"
38690	525	Земли населенных пунктов № 92	492064,94	1302508,16	51° 28' 19,114"	39° 14' 20,481"
38691	526	Земли населенных пунктов № 92	491696,32	1302460,00	51° 28' 7,204"	39° 14' 17,789"
38692	527	Земли населенных пунктов № 92	491706,17	1302423,84	51° 28' 7,535"	39° 14' 15,921"
38693	528	Земли населенных пунктов № 92	491734,50	1302353,13	51° 28' 8,475"	39° 14' 12,274"
38694	529	Земли населенных пунктов № 92	491837,25	1302249,42	51° 28' 11,834"	39° 14' 6,956"

38695	530	Земли населенных пунктов № 92	491939,63	1302152,05	51° 28' 15,179"	39° 14' 1,966"
38696	531	Земли населенных пунктов № 92	491955,98	1302136,60	51° 28' 15,713"	39° 14' 1,174"
38697	532	Земли населенных пунктов № 92	492000,08	1302094,91	51° 28' 17,153"	39° 13' 59,038"
38698	533	Земли населенных пунктов № 92	492124,22	1301384,94	51° 28' 21,403"	39° 13' 22,323"
38699	534	Земли населенных пунктов № 92	492234,73	1301500,19	51° 28' 24,941"	39° 13' 28,351"
38700	535	Земли населенных пунктов № 92	492337,99	1301549,05	51° 28' 28,266"	39° 13' 30,937"
38701	536	Земли населенных пунктов № 92	492343,76	1301552,41	51° 28' 28,452"	39° 13' 31,114"
38702	537	Земли населенных пунктов № 92	492448,27	1301618,44	51° 28' 31,811"	39° 13' 34,590"
38703	538	Земли населенных пунктов № 92	492492,92	1301646,65	51° 28' 33,247"	39° 13' 36,075"
38704	539	Земли населенных пунктов № 92	492611,71	1301702,88	51° 28' 37,071"	39° 13' 39,051"
38705	540	Земли населенных пунктов № 92	492628,94	1301739,61	51° 28' 37,617"	39° 13' 40,963"
38706	541	Земли населенных пунктов № 92	492644,08	1301736,83	51° 28' 38,108"	39° 13' 40,827"
38707	542	Земли населенных пунктов № 92	492655,25	1301688,85	51° 28' 38,485"	39° 13' 38,347"
38708	543	Земли населенных пунктов № 92	492689,05	1301617,17	51° 28' 39,602"	39° 13' 34,651"
38709	544	Земли населенных пунктов № 92	492698,22	1301525,55	51° 28' 39,929"	39° 13' 29,908"
38710	545	Земли населенных пунктов № 92	492798,29	1301535,39	51° 28' 43,163"	39° 13' 30,471"
38711	546	Земли населенных пунктов № 92	493050,87	1301587,45	51° 28' 51,318"	39° 13' 33,301"
38712	547	Земли населенных пунктов № 92	493058,23	1301634,19	51° 28' 51,541"	39° 13' 35,727"
38713	548	Земли населенных пунктов № 92	493059,65	1301649,86	51° 28' 51,582"	39° 13' 36,539"
38714	549	Земли населенных пунктов № 92	493106,73	1301664,01	51° 28' 53,100"	39° 13' 37,297"
38715	550	Земли населенных пунктов № 92	493114,36	1301698,09	51° 28' 53,336"	39° 13' 39,067"
38716	551	Земли населенных пунктов № 92	493230,86	1301749,70	51° 28' 57,088"	39° 13' 41,803"
38717	552	Земли населенных пунктов № 92	493239,81	1301767,41	51° 28' 57,372"	39° 13' 42,725"
38718	553	Земли населенных пунктов № 92	493252,37	1301808,50	51° 28' 57,765"	39° 13' 44,861"
38719	554	Земли населенных пунктов № 92	493391,72	1301896,09	51° 29' 2,244"	39° 13' 49,474"
38720	555	Земли населенных пунктов № 92	493462,77	1301937,56	51° 29' 4,529"	39° 13' 51,660"
38721	556	Земли населенных пунктов № 92	493491,96	1301942,08	51° 29' 5,472"	39° 13' 51,910"
38722	557	Земли населенных пунктов № 92	493509,81	1301967,59	51° 29' 6,041"	39° 13' 53,241"
38723	558	Земли населенных пунктов № 92	493508,36	1301978,68	51° 29' 5,991"	39° 13' 53,815"
38724	559	Земли населенных пунктов № 92	493507,12	1301988,21	51° 29' 5,948"	39° 13' 54,308"
38725	560	Земли населенных пунктов № 92	493516,25	1302022,97	51° 29' 6,231"	39° 13' 56,115"
38726	561	Земли населенных пунктов № 92	493519,20	1302034,20	51° 29' 6,323"	39° 13' 56,698"
38727	562	Земли населенных пунктов № 92	493570,09	1302068,49	51° 29' 7,958"	39° 13' 58,502"
38728	563	Земли населенных пунктов № 92	493631,04	1302109,55	51° 29' 9,917"	39° 14' 0,662"
38729	564	Земли населенных пунктов № 92	493998,11	1302354,71	51° 29' 21,711"	39° 14' 13,562"
38730	565	Земли населенных пунктов № 92	494142,44	1302409,80	51° 29' 26,363"	39° 14' 16,495"
38731	566	Земли населенных пунктов № 92	494257,34	1302461,97	51° 29' 30,063"	39° 14' 19,260"
38732	567	Земли населенных пунктов № 92	494374,75	1302515,28	51° 29' 33,844"	39° 14' 22,086"
38733	568	Земли населенных пунктов № 92	494483,74	1302567,23	51° 29' 37,352"	39° 14' 24,837"
38734	569	Земли населенных пунктов № 92	494483,74	1302567,23	51° 29' 37,353"	39° 14' 24,837"
38735	570	Земли населенных пунктов № 92	494547,00	1302587,93	51° 29' 39,392"	39° 14' 25,943"

38736	571	Земли населенных пунктов № 92	494547,00	1302587,93	51° 29' 39,392"	39° 14' 25,943"
38737	572	Земли населенных пунктов № 92	494659,72	1302619,65	51° 29' 43,029"	39° 14' 27,648"
38738	573	Земли населенных пунктов № 92	494716,41	1302648,52	51° 29' 44,853"	39° 14' 29,175"
38739	574	Земли населенных пунктов № 92	494773,87	1302677,78	51° 29' 46,702"	39° 14' 30,722"
38740	575	Земли населенных пунктов № 92	494773,18	1302682,50	51° 29' 46,679"	39° 14' 30,967"
38741	576	Земли населенных пунктов № 92	494772,48	1302687,35	51° 29' 46,654"	39° 14' 31,218"
38742		**Земли населенных пунктов № 92 Количество**		576		576
38743	1	Земли населенных пунктов № 94	433360,80	1326762,57	50° 56' 29,927"	39° 34' 31,726"
38744	2	Земли населенных пунктов № 94	433419,03	1327079,10	50° 56' 31,659"	39° 34' 47,980"
38745	3	Земли населенных пунктов № 94	433433,97	1327077,21	50° 56' 32,144"	39° 34' 47,894"
38746	4	Земли населенных пунктов № 94	433436,34	1327095,97	50° 56' 32,211"	39° 34' 48,857"
38747	5	Земли населенных пунктов № 94	433422,51	1327097,98	50° 56' 31,763"	39° 34' 48,949"
38748	6	Земли населенных пунктов № 94	433431,61	1327147,47	50° 56' 32,034"	39° 34' 51,490"
38749	7	Земли населенных пунктов № 94	433435,96	1327179,12	50° 56' 32,159"	39° 34' 53,114"
38750	8	Земли населенных пунктов № 94	433441,96	1327247,65	50° 56' 32,320"	39° 34' 56,628"
38751	9	Земли населенных пунктов № 94	433444,85	1327277,52	50° 56' 32,399"	39° 34' 58,160"
38752	10	Земли населенных пунктов № 94	433450,31	1327282,01	50° 56' 32,574"	39° 34' 58,394"
38753	11	Земли населенных пунктов № 94	433453,78	1327281,68	50° 56' 32,686"	39° 34' 58,380"
38754	12	Земли населенных пунктов № 94	433463,74	1327364,77	50° 56' 32,968"	39° 35' 2,643"
38755	13	Земли населенных пунктов № 94	433315,92	1327412,22	50° 56' 28,163"	39° 35' 4,960"
38756	14	Земли населенных пунктов № 94	433300,63	1327416,26	50° 56' 27,666"	39° 35' 5,155"
38757	15	Земли населенных пунктов № 94	433196,89	1327439,00	50° 56' 24,299"	39° 35' 6,240"
38758	16	Земли населенных пунктов № 94	433071,73	1327466,43	50° 56' 20,236"	39° 35' 7,549"
38759	17	Земли населенных пунктов № 94	433022,76	1327414,47	50° 56' 18,677"	39° 35' 4,851"
38760	18	Земли населенных пунктов № 94	432981,97	1327341,22	50° 56' 17,393"	39° 35' 1,069"
38761	19	Земли населенных пунктов № 94	432950,11	1327238,21	50° 56' 16,411"	39° 34' 55,770"
38762	20	Земли населенных пунктов № 94	432903,44	1327041,30	50° 56' 14,996"	39° 34' 45,652"
38763	21	Земли населенных пунктов № 94	432813,63	1327039,82	50° 56' 12,091"	39° 34' 45,507"
38764	22	Земли населенных пунктов № 94	432792,03	1326944,31	50° 56' 11,438"	39° 34' 40,601"
38765	23	Земли населенных пунктов № 94	432766,39	1326736,13	50° 56' 10,709"	39° 34' 29,922"
38766	24	Земли населенных пунктов № 94	432734,86	1326594,13	50° 56' 9,756"	39° 34' 22,627"
38767	25	Земли населенных пунктов № 94	432950,10	1326600,06	50° 56' 16,717"	39° 34' 23,093"
38768	26	Земли населенных пунктов № 94	433236,19	1326710,23	50° 56' 25,921"	39° 34' 28,951"
38769	27	Земли населенных пунктов № 94	433360,80	1326762,57	50° 56' 29,927"	39° 34' 31,726"
38770	28	Земли населенных пунктов № 94	435149,82	1331953,79	50° 57' 25,237"	39° 38' 59,008"
38771	29	Земли населенных пунктов № 94	435114,97	1331955,72	50° 57' 24,109"	39° 38' 59,079"
38772	30	Земли населенных пунктов № 94	435090,98	1331957,17	50° 57' 23,332"	39° 38' 59,134"
38773	31	Земли населенных пунктов № 94	435021,11	1331960,65	50° 57' 21,070"	39° 38' 59,255"
38774	32	Земли населенных пунктов № 94	434958,92	1331961,27	50° 57' 19,057"	39° 38' 59,237"
38775	33	Земли населенных пунктов № 94	434925,83	1331963,40	50° 57' 17,986"	39° 38' 59,319"
38776	34	Земли населенных пунктов № 94	434897,88	1331965,02	50° 57' 17,081"	39° 38' 59,379"

38777	35	Земли населенных пунктов № 94	434769,81	1331955,40	50° 57' 12,942"	39° 38' 58,783"
38778	36	Земли населенных пунктов № 94	434729,16	1331956,13	50° 57' 11,627"	39° 38' 58,787"
38779	37	Земли населенных пунктов № 94	434753,61	1331806,51	50° 57' 12,494"	39° 38' 51,143"
38780	38	Земли населенных пунктов № 94	434774,61	1331462,89	50° 57' 13,349"	39° 38' 33,560"
38781	39	Земли населенных пунктов № 94	434797,64	1331281,09	50° 57' 14,186"	39° 38' 24,266"
38782	40	Земли населенных пунктов № 94	434852,03	1331052,13	50° 57' 16,062"	39° 38' 12,582"
38783	41	Земли населенных пунктов № 94	434843,69	1330869,22	50° 57' 15,884"	39° 38' 3,206"
38784	42	Земли населенных пунктов № 94	434862,97	1330867,72	50° 57' 16,509"	39° 38' 3,145"
38785	43	Земли населенных пунктов № 94	434949,77	1330860,98	50° 57' 19,320"	39° 38' 2,869"
38786	44	Земли населенных пунктов № 94	434980,56	1330858,61	50° 57' 20,318"	39° 38' 2,772"
38787	45	Земли населенных пунктов № 94	435095,99	1330849,66	50° 57' 24,057"	39° 38' 2,406"
38788	46	Земли населенных пунктов № 94	435100,01	1330849,38	50° 57' 24,187"	39° 38' 2,395"
38789	47	Земли населенных пунктов № 94	435132,79	1331550,57	50° 57' 24,892"	39° 38' 38,339"
38790	48	Земли населенных пунктов № 94	435132,70	1331646,48	50° 57' 24,840"	39° 38' 43,252"
38791	49	Земли населенных пунктов № 94	435132,68	1331664,09	50° 57' 24,831"	39° 38' 44,154"
38792	50	Земли населенных пунктов № 94	435132,53	1331821,79	50° 57' 24,745"	39° 38' 52,232"
38793	51	Земли населенных пунктов № 94	435149,82	1331953,79	50° 57' 25,237"	39° 38' 59,008"
38794	52	Земли населенных пунктов № 94	435517,04	1331579,30	50° 57' 37,309"	39° 38' 40,121"
38795	53	Земли населенных пунктов № 94	435503,42	1331469,31	50° 57' 36,925"	39° 38' 34,475"
38796	54	Земли населенных пунктов № 94	435503,83	1331458,93	50° 57' 36,943"	39° 38' 33,944"
38797	55	Земли населенных пунктов № 94	435443,30	1331181,23	50° 57' 35,126"	39° 38' 19,669"
38798	56	Земли населенных пунктов № 94	435422,73	1331086,86	50° 57' 34,508"	39° 38' 14,818"
38799	57	Земли населенных пунктов № 94	435316,90	1330615,50	50° 57' 31,322"	39° 37' 50,587"
38800	58	Земли населенных пунктов № 94	435316,03	1330611,60	50° 57' 31,296"	39° 37' 50,387"
38801	59	Земли населенных пунктов № 94	435319,88	1330610,53	50° 57' 31,421"	39° 37' 50,335"
38802	60	Земли населенных пунктов № 94	435319,90	1330610,61	50° 57' 31,422"	39° 37' 50,339"
38803	61	Земли населенных пунктов № 94	435708,15	1330511,36	50° 57' 44,033"	39° 37' 45,564"
38804	62	Земли населенных пунктов № 94	435718,20	1330581,52	50° 57' 44,322"	39° 37' 49,166"
38805	63	Земли населенных пунктов № 94	435721,26	1330605,62	50° 57' 44,409"	39° 37' 50,403"
38806	64	Земли населенных пунктов № 94	435722,44	1330614,96	50° 57' 44,443"	39° 37' 50,883"
38807	65	Земли населенных пунктов № 94	435742,73	1330703,24	50° 57' 45,055"	39° 37' 55,421"
38808	66	Земли населенных пунктов № 94	435765,14	1330800,70	50° 57' 45,731"	39° 38' 0,432"
38809	67	Земли населенных пунктов № 94	435787,54	1330898,16	50° 57' 46,406"	39° 38' 5,443"
38810	68	Земли населенных пунктов № 94	435809,94	1330995,62	50° 57' 47,082"	39° 38' 10,454"
38811	69	Земли населенных пунктов № 94	435832,34	1331093,07	50° 57' 47,757"	39° 38' 15,465"
38812	70	Земли населенных пунктов № 94	435854,75	1331190,53	50° 57' 48,433"	39° 38' 20,476"
38813	71	Земли населенных пунктов № 94	435859,45	1331210,99	50° 57' 48,574"	39° 38' 21,528"
38814	72	Земли населенных пунктов № 94	435875,76	1331277,30	50° 57' 49,068"	39° 38' 24,938"
38815	73	Земли населенных пунктов № 94	435878,09	1331287,77	50° 57' 49,139"	39° 38' 25,476"
38816	74	Земли населенных пунктов № 94	435883,38	1331311,59	50° 57' 49,298"	39° 38' 26,701"
38817	75	Земли населенных пунктов № 94	435900,79	1331385,15	50° 57' 49,823"	39° 38' 30,484"

38818	76	Земли населенных пунктов № 94	435923,83	1331482,46	50° 57' 50,519"	39° 38' 35,488"
38819	77	Земли населенных пунктов № 94	435915,43	1331505,23	50° 57' 50,236"	39° 38' 36,648"
38820	78	Земли населенных пунктов № 94	435899,09	1331509,26	50° 57' 49,705"	39° 38' 36,841"
38821	79	Земли населенных пунктов № 94	435786,49	1331538,39	50° 57' 46,048"	39° 38' 38,242"
38822	80	Земли населенных пунктов № 94	435637,75	1331577,63	50° 57' 41,215"	39° 38' 40,133"
38823	81	Земли населенных пунктов № 94	435559,08	1331597,80	50° 57' 38,660"	39° 38' 41,103"
38824	82	Земли населенных пунктов № 94	435521,32	1331609,27	50° 57' 37,432"	39° 38' 41,660"
38825	83	Земли населенных пунктов № 94	435517,04	1331579,30	50° 57' 37,309"	39° 38' 40,121"
38826	84	Земли населенных пунктов № 94	436214,51	1331961,34	50° 57' 59,679"	39° 39' 0,258"
38827	85	Земли населенных пунктов № 94	436184,70	1331958,48	50° 57' 58,716"	39° 39' 0,087"
38828	86	Земли населенных пунктов № 94	436159,83	1331946,92	50° 57' 57,918"	39° 38' 59,474"
38829	87	Земли населенных пунктов № 94	436126,99	1331833,38	50° 57' 56,913"	39° 38' 53,631"
38830	88	Земли населенных пунктов № 94	436093,77	1331696,10	50° 57' 55,909"	39° 38' 46,570"
38831	89	Земли населенных пунктов № 94	436034,91	1331453,08	50° 57' 54,128"	39° 38' 34,072"
38832	90	Земли населенных пунктов № 94	435989,07	1331226,39	50° 57' 52,760"	39° 38' 22,421"
38833	91	Земли населенных пунктов № 94	435988,42	1331221,22	50° 57' 52,742"	39° 38' 22,156"
38834	92	Земли населенных пунктов № 94	435954,31	1331048,27	50° 57' 51,726"	39° 38' 13,267"
38835	93	Земли населенных пунктов № 94	435940,08	1330980,00	50° 57' 51,300"	39° 38' 9,758"
38836	94	Земли населенных пунктов № 94	435938,56	1330974,20	50° 57' 51,254"	39° 38' 9,460"
38837	95	Земли населенных пунктов № 94	435934,63	1330953,85	50° 57' 51,137"	39° 38' 8,414"
38838	96	Земли населенных пунктов № 94	435932,49	1330945,24	50° 57' 51,072"	39° 38' 7,971"
38839	97	Земли населенных пунктов № 94	435936,73	1330944,26	50° 57' 51,210"	39° 38' 7,925"
38840	98	Земли населенных пунктов № 94	435874,56	1330676,20	50° 57' 49,334"	39° 37' 54,141"
38841	99	Земли населенных пунктов № 94	436133,58	1330612,26	50° 57' 57,746"	39° 37' 51,072"
38842	100	Земли населенных пунктов № 94	436125,42	1330583,40	50° 57' 57,496"	39° 37' 49,587"
38843	101	Земли населенных пунктов № 94	436115,57	1330547,40	50° 57' 57,196"	39° 37' 47,735"
38844	102	Земли населенных пунктов № 94	436119,42	1330546,31	50° 57' 57,321"	39° 37' 47,682"
38845	103	Земли населенных пунктов № 94	436210,37	1330516,54	50° 58' 0,278"	39° 37' 46,229"
38846	104	Земли населенных пунктов № 94	436217,98	1330514,41	50° 58' 0,526"	39° 37' 46,126"
38847	105	Земли населенных пунктов № 94	436302,74	1330480,37	50° 58' 3,285"	39° 37' 44,449"
38848	106	Земли населенных пунктов № 94	436384,47	1330459,04	50° 58' 5,940"	39° 37' 43,421"
38849	107	Земли населенных пунктов № 94	436395,33	1330456,61	50° 58' 6,293"	39° 37' 43,306"
38850	108	Земли населенных пунктов № 94	436526,48	1330513,68	50° 58' 10,507"	39° 37' 46,334"
38851	109	Земли населенных пунктов № 94	436591,76	1330659,99	50° 58' 12,545"	39° 37' 53,883"
38852	110	Земли населенных пунктов № 94	436716,80	1330736,58	50° 58' 16,552"	39° 37' 57,907"
38853	111	Земли населенных пунктов № 94	436856,24	1330669,07	50° 58' 21,098"	39° 37' 54,559"
38854	112	Земли населенных пунктов № 94	436878,53	1330732,84	50° 58' 21,787"	39° 37' 57,845"
38855	113	Земли населенных пунктов № 94	436997,96	1331209,57	50° 58' 25,409"	39° 38' 22,370"
38856	114	Земли населенных пунктов № 94	437120,88	1331691,33	50° 58' 29,141"	39° 38' 47,156"
38857	115	Земли населенных пунктов № 94	437122,22	1331695,05	50° 58' 29,183"	39° 38' 47,348"
38858	116	Земли населенных пунктов № 94	436864,40	1331762,72	50° 58' 20,807"	39° 38' 50,607"

38859	117	Земли населенных пунктов № 94	436827,43	1331772,71	50° 58' 19,606"	39° 38' 51,089"
38860	118	Земли населенных пунктов № 94	436630,06	1331822,28	50° 58' 13,195"	39° 38' 53,469"
38861	119	Земли населенных пунктов № 94	436214,51	1331961,34	50° 57' 59,679"	39° 39' 0,258"
38862	120	Земли населенных пунктов № 94	443153,16	1321118,83	51° 1' 49,358"	39° 29' 49,603"
38863	121	Земли населенных пунктов № 94	443158,82	1321127,00	51° 1' 49,538"	39° 29' 50,026"
38864	122	Земли населенных пунктов № 94	443147,63	1321140,08	51° 1' 49,170"	39° 29' 50,689"
38865	123	Земли населенных пунктов № 94	443145,80	1321142,20	51° 1' 49,110"	39° 29' 50,797"
38866	124	Земли населенных пунктов № 94	443038,70	1321252,70	51° 1' 45,595"	39° 29' 56,390"
38867	125	Земли населенных пунктов № 94	443021,64	1321269,56	51° 1' 45,036"	39° 29' 57,243"
38868	126	Земли населенных пунктов № 94	443021,65	1321267,96	51° 1' 45,037"	39° 29' 57,161"
38869	127	Земли населенных пунктов № 94	443008,99	1321205,14	51° 1' 44,655"	39° 29' 53,929"
38870	128	Земли населенных пунктов № 94	443009,92	1321008,65	51° 1' 44,773"	39° 29' 43,849"
38871	129	Земли населенных пунктов № 94	443015,27	1320908,03	51° 1' 44,991"	39° 29' 38,690"
38872	130	Земли населенных пунктов № 94	443037,73	1320793,92	51° 1' 45,768"	39° 29' 32,851"
38873	131	Земли населенных пунктов № 94	443076,20	1320573,18	51° 1' 47,110"	39° 29' 21,552"
38874	132	Земли населенных пунктов № 94	443076,43	1320554,42	51° 1' 47,126"	39° 29' 20,590"
38875	133	Земли населенных пунктов № 94	443086,82	1320547,52	51° 1' 47,465"	39° 29' 20,243"
38876	134	Земли населенных пунктов № 94	443123,49	1320547,80	51° 1' 48,651"	39° 29' 20,283"
38877	135	Земли населенных пунктов № 94	443140,07	1320554,35	51° 1' 49,185"	39° 29' 20,631"
38878	136	Земли населенных пунктов № 94	443133,37	1320586,55	51° 1' 48,954"	39° 29' 22,278"
38879	137	Земли населенных пунктов № 94	443130,27	1320595,17	51° 1' 48,850"	39° 29' 22,718"
38880	138	Земли населенных пунктов № 94	443098,25	1320622,92	51° 1' 47,802"	39° 29' 24,120"
38881	139	Земли населенных пунктов № 94	443108,92	1320641,81	51° 1' 48,138"	39° 29' 25,096"
38882	140	Земли населенных пунктов № 94	443115,18	1320643,13	51° 1' 48,340"	39° 29' 25,169"
38883	141	Земли населенных пунктов № 94	443115,57	1320660,99	51° 1' 48,345"	39° 29' 26,085"
38884	142	Земли населенных пунктов № 94	443112,76	1320660,40	51° 1' 48,254"	39° 29' 26,053"
38885	143	Земли населенных пунктов № 94	443109,93	1320676,65	51° 1' 48,156"	39° 29' 26,885"
38886	144	Земли населенных пунктов № 94	443114,83	1320677,69	51° 1' 48,314"	39° 29' 26,942"
38887	145	Земли населенных пунктов № 94	443113,02	1320696,21	51° 1' 48,247"	39° 29' 27,891"
38888	146	Земли населенных пунктов № 94	443105,93	1320695,00	51° 1' 48,018"	39° 29' 27,823"
38889	147	Земли населенных пунктов № 94	443089,56	1320746,00	51° 1' 47,466"	39° 29' 30,429"
38890	148	Земли населенных пунктов № 94	443088,35	1320761,26	51° 1' 47,420"	39° 29' 31,211"
38891	149	Земли населенных пунктов № 94	443090,76	1320779,33	51° 1' 47,490"	39° 29' 32,140"
38892	150	Земли населенных пунктов № 94	443097,59	1320796,19	51° 1' 47,704"	39° 29' 33,009"
38893	151	Земли населенных пунктов № 94	443104,89	1320807,43	51° 1' 47,935"	39° 29' 33,591"
38894	152	Земли населенных пунктов № 94	443121,28	1320824,90	51° 1' 48,457"	39° 29' 34,499"
38895	153	Земли населенных пунктов № 94	443123,08	1320833,73	51° 1' 48,512"	39° 29' 34,953"
38896	154	Земли населенных пунктов № 94	443123,66	1320845,05	51° 1' 48,525"	39° 29' 35,535"
38897	155	Земли населенных пунктов № 94	443117,26	1320862,01	51° 1' 48,311"	39° 29' 36,400"
38898	156	Земли населенных пунктов № 94	443112,78	1320879,94	51° 1' 48,158"	39° 29' 37,317"
38899	157	Земли населенных пунктов № 94	443114,65	1320906,81	51° 1' 48,206"	39° 29' 38,697"

38900	158	Земли населенных пунктов № 94	443118,47	1320925,48	51° 1' 48,322"	39° 29' 39,658"
38901	159	Земли населенных пунктов № 94	443127,70	1320950,57	51° 1' 48,609"	39° 29' 40,952"
38902	160	Земли населенных пунктов № 94	443138,71	1320972,78	51° 1' 48,956"	39° 29' 42,099"
38903	161	Земли населенных пунктов № 94	443146,71	1320983,34	51° 1' 49,210"	39° 29' 42,646"
38904	162	Земли населенных пунктов № 94	443150,52	1320985,07	51° 1' 49,332"	39° 29' 42,738"
38905	163	Земли населенных пунктов № 94	443163,28	1320993,05	51° 1' 49,742"	39° 29' 43,156"
38906	164	Земли населенных пунктов № 94	443163,62	1321012,05	51° 1' 49,744"	39° 29' 44,131"
38907	165	Земли населенных пунктов № 94	443166,42	1321055,71	51° 1' 49,815"	39° 29' 46,373"
38908	166	Земли населенных пунктов № 94	443164,54	1321086,09	51° 1' 49,741"	39° 29' 47,931"
38909	167	Земли населенных пунктов № 94	443153,90	1321090,93	51° 1' 49,395"	39° 29' 48,172"
38910	168	Земли населенных пунктов № 94	443144,96	1321095,66	51° 1' 49,103"	39° 29' 48,408"
38911	169	Земли населенных пунктов № 94	443149,76	1321104,46	51° 1' 49,255"	39° 29' 48,863"
38912	170	Земли населенных пунктов № 94	443148,14	1321111,58	51° 1' 49,199"	39° 29' 49,227"
38913	171	Земли населенных пунктов № 94	443153,16	1321118,83	51° 1' 49,358"	39° 29' 49,603"
38914	172	Земли населенных пунктов № 94	443574,27	1320613,81	51° 2' 3,207"	39° 29' 23,986"
38915	173	Земли населенных пунктов № 94	443505,46	1320567,68	51° 2' 1,001"	39° 29' 21,571"
38916	174	Земли населенных пунктов № 94	443497,76	1320518,28	51° 2' 0,774"	39° 29' 19,031"
38917	175	Земли населенных пунктов № 94	443509,73	1320445,68	51° 2' 1,193"	39° 29' 15,314"
38918	176	Земли населенных пунктов № 94	443519,36	1320441,35	51° 2' 1,506"	39° 29' 15,098"
38919	177	Земли населенных пунктов № 94	443551,53	1320454,02	51° 2' 2,542"	39° 29' 15,771"
38920	178	Земли населенных пунктов № 94	443551,38	1320462,91	51° 2' 2,533"	39° 29' 16,227"
38921	179	Земли населенных пунктов № 94	443561,55	1320461,86	51° 2' 2,862"	39° 29' 16,180"
38922	180	Земли населенных пунктов № 94	443561,20	1320400,12	51° 2' 2,878"	39° 29' 13,012"
38923	181	Земли населенных пунктов № 94	443572,43	1320384,33	51° 2' 3,249"	39° 29' 12,210"
38924	182	Земли населенных пунктов № 94	443619,15	1320345,98	51° 2' 4,777"	39° 29' 10,274"
38925	183	Земли населенных пунктов № 94	443629,96	1320326,91	51° 2' 5,135"	39° 29' 9,303"
38926	184	Земли населенных пунктов № 94	443639,35	1320325,50	51° 2' 5,440"	39° 29' 9,237"
38927	185	Земли населенных пунктов № 94	443640,55	1320293,00	51° 2' 5,493"	39° 29' 7,571"
38928	186	Земли населенных пунктов № 94	443649,11	1320242,87	51° 2' 5,792"	39° 29' 5,004"
38929	187	Земли населенных пунктов № 94	443666,99	1320209,26	51° 2' 6,385"	39° 29' 3,292"
38930	188	Земли населенных пунктов № 94	443674,49	1320180,76	51° 2' 6,640"	39° 29' 1,835"
38931	189	Земли населенных пунктов № 94	443681,53	1320181,93	51° 2' 6,868"	39° 29' 1,900"
38932	190	Земли населенных пунктов № 94	443773,20	1320222,24	51° 2' 9,816"	39° 29' 4,032"
38933	191	Земли населенных пунктов № 94	443833,46	1320246,63	51° 2' 11,755"	39° 29' 5,326"
38934	192	Земли населенных пунктов № 94	443907,22	1320279,60	51° 2' 14,127"	39° 29' 7,069"
38935	193	Земли населенных пунктов № 94	444167,02	1320383,84	51° 2' 22,486"	39° 29' 12,600"
38936	194	Земли населенных пунктов № 94	444299,71	1320439,64	51° 2' 26,755"	39° 29' 15,556"
38937	195	Земли населенных пунктов № 94	443919,37	1320506,04	51° 2' 14,420"	39° 29' 18,698"
38938	196	Земли населенных пунктов № 94	443918,01	1320558,62	51° 2' 14,353"	39° 29' 21,395"
38939	197	Земли населенных пунктов № 94	443868,43	1320565,11	51° 2' 12,746"	39° 29' 21,693"
38940	198	Земли населенных пунктов № 94	443612,90	1320585,10	51° 2' 4,469"	39° 29' 22,540"

38941	199	Земли населенных пунктов № 94	443574,27	1320613,81	51° 2' 3,207"	39° 29' 23,986"
38942	200	Земли населенных пунктов № 94	457416,40	1313351,97	51° 9' 34,113"	39° 23' 20,090"
38943	201	Земли населенных пунктов № 94	457414,01	1313350,96	51° 9' 34,036"	39° 23' 20,036"
38944	202	Земли населенных пунктов № 94	457415,03	1313348,56	51° 9' 34,070"	39° 23' 19,913"
38945	203	Земли населенных пунктов № 94	457417,42	1313349,57	51° 9' 34,147"	39° 23' 19,967"
38946	204	Земли населенных пунктов № 94	457416,40	1313351,97	51° 9' 34,113"	39° 23' 20,090"
38947	205	Земли населенных пунктов № 94	457418,87	1313417,42	51° 9' 34,167"	39° 23' 23,459"
38948	206	Земли населенных пунктов № 94	457414,40	1313415,18	51° 9' 34,023"	39° 23' 23,341"
38949	207	Земли населенных пунктов № 94	457416,86	1313410,27	51° 9' 34,105"	39° 23' 23,090"
38950	208	Земли населенных пунктов № 94	457421,33	1313412,50	51° 9' 34,248"	39° 23' 23,207"
38951	209	Земли населенных пунктов № 94	457418,87	1313417,42	51° 9' 34,167"	39° 23' 23,459"
38952	210	Земли населенных пунктов № 94	457629,80	1313447,83	51° 9' 40,979"	39° 23' 25,157"
38953	211	Земли населенных пунктов № 94	457622,23	1313443,69	51° 9' 40,736"	39° 23' 24,939"
38954	212	Земли населенных пунктов № 94	457626,33	1313436,13	51° 9' 40,872"	39° 23' 24,553"
38955	213	Земли населенных пунктов № 94	457633,90	1313440,27	51° 9' 41,115"	39° 23' 24,771"
38956	214	Земли населенных пунктов № 94	457629,80	1313447,83	51° 9' 40,979"	39° 23' 25,157"
38957	215	Земли населенных пунктов № 94	457711,62	1313580,08	51° 9' 43,574"	39° 23' 32,014"
38958	216	Земли населенных пунктов № 94	457704,14	1313576,72	51° 9' 43,333"	39° 23' 31,837"
38959	217	Земли населенных пунктов № 94	457707,50	1313569,24	51° 9' 43,445"	39° 23' 31,454"
38960	218	Земли населенных пунктов № 94	457714,98	1313572,60	51° 9' 43,685"	39° 23' 31,631"
38961	219	Земли населенных пунктов № 94	457711,62	1313580,08	51° 9' 43,574"	39° 23' 32,014"
38962	220	Земли населенных пунктов № 94	457724,83	1313510,09	51° 9' 44,029"	39° 23' 28,421"
38963	221	Земли населенных пунктов № 94	457723,46	1313500,14	51° 9' 43,989"	39° 23' 27,908"
38964	222	Земли населенных пунктов № 94	457733,44	1313498,76	51° 9' 44,312"	39° 23' 27,844"
38965	223	Земли населенных пунктов № 94	457734,81	1313508,71	51° 9' 44,352"	39° 23' 28,357"
38966	224	Земли населенных пунктов № 94	457724,83	1313510,09	51° 9' 44,029"	39° 23' 28,421"
38967	225	Земли населенных пунктов № 94	457833,68	1313635,85	51° 9' 47,500"	39° 23' 34,962"
38968	226	Земли населенных пунктов № 94	457832,75	1313627,70	51° 9' 47,474"	39° 23' 34,542"
38969	227	Земли населенных пунктов № 94	457840,90	1313626,78	51° 9' 47,738"	39° 23' 34,499"
38970	228	Земли населенных пунктов № 94	457841,83	1313634,92	51° 9' 47,765"	39° 23' 34,919"
38971	229	Земли населенных пунктов № 94	457833,68	1313635,85	51° 9' 47,500"	39° 23' 34,962"
38972	230	Земли населенных пунктов № 94	457856,57	1313100,90	51° 9' 48,454"	39° 23' 7,449"
38973	231	Земли населенных пунктов № 94	457829,65	1313108,79	51° 9' 47,580"	39° 23' 7,838"
38974	232	Земли населенных пунктов № 94	457705,67	1313071,88	51° 9' 43,583"	39° 23' 5,861"
38975	233	Земли населенных пунктов № 94	457674,14	1313231,73	51° 9' 42,500"	39° 23' 14,066"
38976	234	Земли населенных пунктов № 94	457658,19	1313288,30	51° 9' 41,961"	39° 23' 16,967"
38977	235	Земли населенных пунктов № 94	457644,23	1313349,29	51° 9' 41,485"	39° 23' 20,096"
38978	236	Земли населенных пунктов № 94	457646,01	1313362,18	51° 9' 41,538"	39° 23' 20,760"
38979	237	Земли населенных пунктов № 94	457769,68	1313406,58	51° 9' 45,521"	39° 23' 23,123"
38980	238	Земли населенных пунктов № 94	457780,85	1313424,34	51° 9' 45;876"	39° 23' 24,044"
38981	239	Земли населенных пунктов № 94	457773,89	1313451,00	51° 9' 45,640"	39° 23' 25,412"

38982	240	Земли населенных пунктов № 94	457761,48	1313448,15	51° 9' 45,239"	39° 23' 25,257"
38983	241	Земли населенных пунктов № 94	457721,82	1313440,81	51° 9' 43,959"	39° 23' 24,854"
38984	242	Земли населенных пунктов № 94	457700,22	1313434,90	51° 9' 43,263"	39° 23' 24,537"
38985	243	Земли населенных пунктов № 94	457677,02	1313428,56	51° 9' 42,515"	39° 23' 24,196"
38986	244	Земли населенных пунктов № 94	457670,00	1313427,45	51° 9' 42,288"	39° 23' 24,134"
38987	245	Земли населенных пунктов № 94	457671,21	1313446,84	51° 9' 42,319"	39° 23' 25,133"
38988	246	Земли населенных пунктов № 94	457675,93	1313468,67	51° 9' 42,463"	39° 23' 26,259"
38989	247	Земли населенных пунктов № 94	457686,10	1313503,41	51° 9' 42,779"	39° 23' 28,053"
38990	248	Земли населенных пунктов № 94	457689,42	1313533,44	51° 9' 42,874"	39° 23' 29,600"
38991	249	Земли населенных пунктов № 94	457682,27	1313548,26	51° 9' 42,637"	39° 23' 30,358"
38992	250	Земли населенных пунктов № 94	457667,65	1313539,02	51° 9' 42,167"	39° 23' 29,873"
38993	251	Земли населенных пунктов № 94	457678,13	1313514,34	51° 9' 42,516"	39° 23' 28,610"
38994	252	Земли населенных пунктов № 94	457668,61	1313489,95	51° 9' 42,218"	39° 23' 27,349"
38995	253	Земли населенных пунктов № 94	457655,76	1313461,13	51° 9' 41,814"	39° 23' 25,858"
38996	254	Земли населенных пунктов № 94	457634,46	1313436,94	51° 9' 41,134"	39° 23' 24,600"
38997	255	Земли населенных пунктов № 94	457629,83	1313431,95	51° 9' 40,986"	39° 23' 24,340"
38998	256	Земли населенных пунктов № 94	457617,00	1313418,13	51° 9' 40,577"	39° 23' 23,621"
38999	257	Земли населенных пунктов № 94	457591,75	1313394,63	51° 9' 39,769"	39° 23' 22,396"
39000	258	Земли населенных пунктов № 94	457566,61	1313366,66	51° 9' 38,967"	39° 23' 20,941"
39001	259	Земли населенных пунктов № 94	457553,20	1313347,73	51° 9' 38,541"	39° 23' 19,958"
39002	260	Земли населенных пунктов № 94	457529,53	1313323,64	51° 9' 37,784"	39° 23' 18,704"
39003	261	Земли населенных пунктов № 94	457504,87	1313306,61	51° 9' 36,993"	39° 23' 17,812"
39004	262	Земли населенных пунктов № 94	457500,14	1313303,35	51° 9' 36,842"	39° 23' 17,641"
39005	263	Земли населенных пунктов № 94	457459,35	1313278,52	51° 9' 35,532"	39° 23' 16,338"
39006	264	Земли населенных пунктов № 94	457456,04	1313301,15	51° 9' 35,416"	39° 23' 17,500"
39007	265	Земли населенных пунктов № 94	457453,33	1313299,42	51° 9' 35,329"	39° 23' 17,409"
39008	266	Земли населенных пунктов № 94	457435,58	1313284,02	51° 9' 34,761"	39° 23' 16,605"
39009	267	Земли населенных пунктов № 94	457416,18	1313269,99	51° 9' 34,138"	39° 23' 15,871"
39010	268	Земли населенных пунктов № 94	457400,97	1313266,45	51° 9' 33,648"	39° 23' 15,680"
39011	269	Земли населенных пунктов № 94	457326,28	1313256,37	51° 9' 31,235"	39° 23' 15,114"
39012	270	Земли населенных пунктов № 94	457314,93	1313250,51	51° 9' 30,870"	39° 23' 14,805"
39013	271	Земли населенных пунктов № 94	457276,34	1313247,23	51° 9' 29,623"	39° 23' 14,612"
39014	272	Земли населенных пунктов № 94	457216,97	1313228,82	51° 9' 27,709"	39° 23' 13,627"
39015	273	Земли населенных пунктов № 94	457174,52	1313247,73	51° 9' 26,328"	39° 23' 14,573"
39016	274	Земли населенных пунктов № 94	457115,33	1313304,76	51° 9' 24,391"	39° 23' 17,470"
39017	275	Земли населенных пунктов № 94	457040,60	1313338,01	51° 9' 21,960"	39° 23' 19,133"
39018	276	Земли населенных пунктов № 94	457032,20	1313339,74	51° 9' 21,687"	39° 23' 19,217"
39019	277	Земли населенных пунктов № 94	457010,15	1313346,47	51° 9' 20,971"	39° 23' 19,549"
39020	278	Земли населенных пунктов № 94	456992,58	1313352,24	51° 9' 20,400"	39° 23' 19,835"
39021	279	Земли населенных пунктов № 94	456932,75	1313377,66	51° 9' 18,454"	39° 23' 21,105"
39022	280	Земли населенных пунктов № 94	456799,40	1313352,39	51° 9' 14,150"	39° 23' 19,720"

39023	281	Земли населенных пунктов № 94	456780,35	1313351,74	51° 9' 13,534"	39° 23' 19,675"
39024	282	Земли населенных пунктов № 94	456779,95	1313364,02	51° 9' 13,516"	39° 23' 20,306"
39025	283	Земли населенных пунктов № 94	456749,95	1313363,44	51° 9' 12,546"	39° 23' 20,258"
39026	284	Земли населенных пунктов № 94	456750,39	1313350,72	51° 9' 12,565"	39° 23' 19,603"
39027	285	Земли населенных пунктов № 94	456632,27	1313346,81	51° 9' 8,745"	39° 23' 19,327"
39028	286	Земли населенных пунктов № 94	456622,15	1313384,96	51° 9' 8,402"	39° 23' 21,284"
39029	287	Земли населенных пунктов № 94	456595,08	1313383,09	51° 9' 7,527"	39° 23' 21,170"
39030	288	Земли населенных пунктов № 94	456385,29	1313365,52	51° 9' 0,746"	39° 23' 20,134"
39031	289	Земли населенных пунктов № 94	456387,68	1313559,95	51° 9' 0,746"	39° 23' 30,137"
39032	290	Земли населенных пунктов № 94	456367,02	1313556,53	51° 9' 0,079"	39° 23' 29,948"
39033	291	Земли населенных пунктов № 94	456354,05	1313554,62	51° 8' 59,660"	39° 23' 29,842"
39034	292	Земли населенных пунктов № 94	456301,15	1313548,98	51° 8' 57,951"	39° 23' 29,518"
39035	293	Земли населенных пунктов № 94	456270,07	1313525,68	51° 8' 56,955"	39° 23' 28,300"
39036	294	Земли населенных пунктов № 94	456236,57	1313469,97	51° 8' 55,893"	39° 23' 25,412"
39037	295	Земли населенных пунктов № 94	456224,21	1313407,50	51° 8' 55,518"	39° 23' 22,191"
39038	296	Земли населенных пунктов № 94	456221,62	1313392,99	51° 8' 55,440"	39° 23' 21,443"
39039	297	Земли населенных пунктов № 94	456188,54	1313313,88	51° 8' 54,401"	39° 23' 17,353"
39040	298	Земли населенных пунктов № 94	456190,24	1313204,73	51° 8' 54,500"	39° 23' 11,739"
39041	299	Земли населенных пунктов № 94	456200,48	1313129,69	51° 8' 54,861"	39° 23' 7,885"
39042	300	Земли населенных пунктов № 94	456202,96	1313117,85	51° 8' 54,946"	39° 23' 7,278"
39043	301	Земли населенных пунктов № 94	456225,63	1313053,38	51° 8' 55,705"	39° 23' 3,976"
39044	302	Земли населенных пунктов № 94	456241,36	1313022,58	51° 8' 56,226"	39° 23' 2,401"
39045	303	Земли населенных пунктов № 94	456265,56	1312996,45	51° 8' 57,019"	39° 23' 1,072"
39046	304	Земли населенных пунктов № 94	456277,36	1312982,22	51° 8' 57,407"	39° 23' 0,348"
39047	305	Земли населенных пунктов № 94	456294,40	1312957,21	51° 8' 57,968"	39° 22' 59,072"
39048	306	Земли населенных пунктов № 94	456300,58	1312944,15	51° 8' 58,173"	39° 22' 58,404"
39049	307	Земли населенных пунктов № 94	456304,99	1312930,87	51° 8' 58,321"	39° 22' 57,723"
39050	308	Земли населенных пунктов № 94	456318,96	1312888,53	51° 8' 58,790"	39° 22' 55,554"
39051	309	Земли населенных пунктов № 94	456326,68	1312867,06	51° 8' 59,048"	39° 22' 54,455"
39052	310	Земли населенных пунктов № 94	456364,65	1312831,42	51° 9' 0,290"	39° 22' 52,645"
39053	311	Земли населенных пунктов № 94	456398,99	1312813,44	51° 9' 1,409"	39° 22' 51,742"
39054	312	Земли населенных пунктов № 94	456427,29	1312803,96	51° 9' 2,328"	39° 22' 51,272"
39055	313	Земли населенных пунктов № 94	456440,58	1312816,26	51° 9' 2,753"	39° 22' 51,913"
39056	314	Земли населенных пунктов № 94	456474,42	1312968,53	51° 9' 3,788"	39° 22' 59,767"
39057	315	Земли населенных пунктов № 94	456516,32	1312999,74	51° 9' 5,131"	39° 23' 1,399"
39058	316	Земли населенных пунктов № 94	456558,20	1313013,55	51° 9' 6,481"	39° 23' 2,136"
39059	317	Земли населенных пунктов № 94	456848,10	1313044,42	51° 9' 15,848"	39° 23' 3,907"
39060	318	Земли населенных пунктов № 94	456858,54	1313044,65	51° 9' 16,186"	39° 23' 3,925"
39061	319	Земли населенных пунктов № 94	456865,62	1313046,34	51° 9' 16,414"	39° 23' 4,017"
39062	320	Земли населенных пунктов № 94	456882,39	1313047,83	51° 9' 16,956"	39° 23' 4,104"
39063	321	Земли населенных пунктов № 94	456904,89	1313052,38	51° 9' 17,682"	39° 23' 4,352"

39064	322	Земли населенных пунктов № 94	456937,25	1313058,99	51° 9' 18,727"	39° 23' 4,713"
39065	323	Земли населенных пунктов № 94	456964,81	1313065,29	51° 9' 19,616"	39° 23' 5,054"
39066	324	Земли населенных пунктов № 94	457043,14	1313079,29	51° 9' 22,145"	39° 23' 5,824"
39067	325	Земли населенных пунктов № 94	457051,13	1313080,70	51° 9' 22,403"	39° 23' 5,901"
39068	326	Земли населенных пунктов № 94	457079,92	1313099,91	51° 9' 23,326"	39° 23' 6,908"
39069	327	Земли населенных пунктов № 94	457111,77	1313109,89	51° 9' 24,353"	39° 23' 7,442"
39070	328	Земли населенных пунктов № 94	457126,62	1313111,52	51° 9' 24,833"	39° 23' 7,535"
39071	329	Земли населенных пунктов № 94	457178,83	1313111,93	51° 9' 26,522"	39° 23' 7,589"
39072	330	Земли населенных пунктов № 94	457194,57	1313114,54	51° 9' 27,030"	39° 23' 7,733"
39073	331	Земли населенных пунктов № 94	457196,05	1313109,11	51° 9' 27,080"	39° 23' 7,455"
39074	332	Земли населенных пунктов № 94	457201,42	1313089,40	51° 9' 27,262"	39° 23' 6,444"
39075	333	Земли населенных пунктов № 94	457214,73	1313040,60	51° 9' 27,712"	39° 23' 3,941"
39076	334	Земли населенных пунктов № 94	457342,38	1313092,05	51° 9' 31,821"	39° 23' 6,669"
39077	335	Земли населенных пунктов № 94	457385,09	1313157,07	51° 9' 33,177"	39° 23' 10,042"
39078	336	Земли населенных пунктов № 94	457468,52	1313188,58	51° 9' 35,864"	39° 23' 11,716"
39079	337	Земли населенных пунктов № 94	457491,16	1313197,89	51° 9' 36,593"	39° 23' 12,209"
39080	338	Земли населенных пунктов № 94	457509,34	1313138,61	51° 9' 37,205"	39° 23' 9,170"
39081	339	Земли населенных пунктов № 94	457528,70	1313081,06	51° 9' 37,854"	39° 23' 6,221"
39082	340	Земли населенных пунктов № 94	457554,74	1313047,84	51° 9' 38,710"	39° 23' 4,528"
39083	341	Земли населенных пунктов № 94	457579,90	1313026,16	51° 9' 39,532"	39° 23' 3,429"
39084	342	Земли населенных пунктов № 94	457647,12	1313020,59	51° 9' 41,709"	39° 23' 3,184"
39085	343	Земли населенных пунктов № 94	457780,54	1312839,08	51° 9' 46,098"	39° 22' 53,929"
39086	344	Земли населенных пунктов № 94	457841,63	1312851,96	51° 9' 48,069"	39° 22' 54,630"
39087	345	Земли населенных пунктов № 94	457882,27	1312860,53	51° 9' 49,381"	39° 22' 55,096"
39088	346	Земли населенных пунктов № 94	457875,29	1312934,18	51° 9' 49,126"	39° 22' 58,882"
39089	347	Земли населенных пунктов № 94	457865,89	1313036,01	51° 9' 48,782"	39° 23' 4,116"
39090	348	Земли населенных пунктов № 94	457856,57	1313100,90	51° 9' 48,454"	39° 23' 7,449"
39091	349	Земли населенных пунктов № 94	459003,02	1317853,86	51° 10' 23,589"	39° 27' 12,799"
39092	350	Земли населенных пунктов № 94	459113,81	1317766,93	51° 10' 27,211"	39° 27' 8,400"
39093	351	Земли населенных пунктов № 94	459114,68	1317766,25	51° 10' 27,239"	39° 27' 8,366"
39094	352	Земли населенных пунктов № 94	459319,71	1317605,38	51° 10' 33,941"	39° 27' 0,225"
39095	353	Земли населенных пунктов № 94	459140,53	1317258,07	51° 10' 28,292"	39° 26' 42,228"
39096	354	Земли населенных пунктов № 94	459183,18	1317192,57	51° 10' 29,699"	39° 26' 38,885"
39097	355	Земли населенных пунктов № 94	459201,70	1317164,14	51° 10' 30,310"	39° 26' 37,434"
39098	356	Земли населенных пунктов № 94	459318,58	1317206,80	51° 10' 34,074"	39° 26' 39,709"
39099	357	Земли населенных пунктов № 94	459318,75	1317206,86	51° 10' 34,079"	39° 26' 39,712"
39100	358	Земли населенных пунктов № 94	459366,64	1317224,34	51° 10' 35,621"	39° 26' 40,644"
39101	359	Земли населенных пунктов № 94	459416,09	1317138,66	51° 10' 37,258"	39° 26' 36,267"
39102	360	Земли населенных пунктов № 94	459426,50	1317130,63	51° 10' 37,598"	39° 26' 35,861"
39103	361	Земли населенных пунктов № 94	459459,56	1317105,13	51° 10' 38,678"	39° 26' 34,570"
39104	362	Земли населенных пунктов № 94	459465,37	1317100,64	51° 10' 38,868"	39° 26' 34,343"

39105	363	Земли населенных пунктов № 94	459457,15	1317089,90	51° 10' 38,607"	39° 26' 33,785"
39106	364	Земли населенных пунктов № 94	459441,66	1317069,67	51° 10' 38,114"	39° 26' 32,733"
39107	365	Земли населенных пунктов № 94	459436,29	1317062,65	51° 10' 37,943"	39° 26' 32,368"
39108	366	Земли населенных пунктов № 94	459374,19	1317046,12	51° 10' 35,941"	39° 26' 31,476"
39109	367	Земли населенных пунктов № 94	459387,50	1317034,99	51° 10' 36,376"	39° 26' 30,912"
39110	368	Земли населенных пунктов № 94	459395,40	1317034,21	51° 10' 36,632"	39° 26' 30,877"
39111	369	Земли населенных пунктов № 94	459443,41	1317029,53	51° 10' 38,187"	39° 26' 30,668"
39112	370	Земли населенных пунктов № 94	459470,06	1317035,75	51° 10' 39,047"	39° 26' 31,006"
39113	371	Земли населенных пунктов № 94	459563,16	1317057,47	51° 10' 42,050"	39° 26' 32,187"
39114	372	Земли населенных пунктов № 94	459605,40	1317158,47	51° 10' 43,374"	39° 26' 37,414"
39115	373	Земли населенных пунктов № 94	459642,99	1317145,28	51° 10' 44,596"	39° 26' 36,761"
39116	374	Земли населенных пунктов № 94	459659,54	1317153,63	51° 10' 45,128"	39° 26' 37,201"
39117	375	Земли населенных пунктов № 94	459671,93	1317159,87	51° 10' 45,526"	39° 26' 37,531"
39118	376	Земли населенных пунктов № 94	459745,32	1317196,87	51° 10' 47,885"	39° 26' 39,485"
39119	377	Земли населенных пунктов № 94	459786,80	1317217,78	51° 10' 49,218"	39° 26' 40,589"
39120	378	Земли населенных пунктов № 94	459980,16	1317299,35	51° 10' 55,439"	39° 26' 44,918"
39121	379	Земли населенных пунктов № 94	459998,42	1317312,06	51° 10' 56,025"	39° 26' 45,585"
39122	380	Земли населенных пунктов № 94	459994,21	1317316,93	51° 10' 55,886"	39° 26' 45,833"
39123	381	Земли населенных пунктов № 94	459969,74	1317340,25	51° 10' 55,085"	39° 26' 47,017"
39124	382	Земли населенных пунктов № 94	459285,18	1317892,75	51° 10' 32,702"	39° 27' 14,992"
39125	383	Земли населенных пунктов № 94	459247,92	1317922,82	51° 10' 31,483"	39° 27' 16,515"
39126	384	Земли населенных пунктов № 94	459180,93	1317976,89	51° 10' 29,293"	39° 27' 19,252"
39127	385	Земли населенных пунктов № 94	459145,49	1317999,41	51° 10' 28,137"	39° 27' 20,387"
39128	386	Земли населенных пунктов № 94	459118,28	1317961,95	51° 10' 27,272"	39° 27' 18,441"
39129	387	Земли населенных пунктов № 94	459105,62	1317946,87	51° 10' 26,869"	39° 27' 17,656"
39130	388	Земли населенных пунктов № 94	459076,05	1317919,66	51° 10' 25,924"	39° 27' 16,235"
39131	389	Земли населенных пунктов № 94	459047,07	1317893,01	51° 10' 24,998"	39° 27' 14,844"
39132	390	Земли населенных пунктов № 94	459015,46	1317864,91	51° 10' 23,987"	39° 27' 13,376"
39133	391	Земли населенных пунктов № 94	459005,55	1317856,11	51° 10' 23,670"	39° 27' 12,917"
39134	392	Земли населенных пунктов № 94	459003,02	1317853,86	51° 10' 23,589"	39° 27' 12,799"
39135	393	Земли населенных пунктов № 94	457690,46	1314177,06	51° 9' 42,649"	39° 24' 2,719"
39136	394	Земли населенных пунктов № 94	457688,70	1314168,78	51° 9' 42,596"	39° 24' 2,292"
39137	395	Земли населенных пунктов № 94	457697,04	1314167,08	51° 9' 42,866"	39° 24' 2,209"
39138	396	Земли населенных пунктов № 94	457698,80	1314175,34	51° 9' 42,920"	39° 24' 2,636"
39139	397	Земли населенных пунктов № 94	457690,46	1314177,06	51° 9' 42,649"	39° 24' 2,719"
39140	398	Земли населенных пунктов № 94	455299,75	1313421,25	51° 8' 25,602"	39° 23' 22,313"
39141	399	Земли населенных пунктов № 94	455291,44	1313419,36	51° 8' 25,334"	39° 23' 22,210"
39142	400	Земли населенных пунктов № 94	455293,26	1313411,10	51° 8' 25,396"	39° 23' 21,787"
39143	401	Земли населенных пунктов № 94	455301,56	1313413,00	51° 8' 25,664"	39° 23' 21,889"
39144	402	Земли населенных пунктов № 94	455299,75	1313421,25	51° 8' 25,602"	39° 23' 22,313"
39145	403	Земли населенных пунктов № 94	454974,93	1313392,14	51° 8' 15,104"	39° 23' 20,610"

39146	404	Земли населенных пунктов № 94	454969,89	1313391,63	51° 8' 14,941"	39° 23' 20,580"
39147	405	Земли населенных пунктов № 94	454970,62	1313384,13	51° 8' 14,968"	39° 23' 20,195"
39148	406	Земли населенных пунктов № 94	454975,66	1313384,64	51° 8' 15,131"	39° 23' 20,225"
39149	407	Земли населенных пунктов № 94	454974,93	1313392,14	51° 8' 15,104"	39° 23' 20,610"
39150	408	Земли населенных пунктов № 94	454772,48	1313374,60	51° 8' 8,561"	39° 23' 19,580"
39151	409	Земли населенных пунктов № 94	454766,90	1313374,12	51° 8' 8,380"	39° 23' 19,551"
39152	410	Земли населенных пунктов № 94	454767,55	1313366,56	51° 8' 8,405"	39° 23' 19,163"
39153	411	Земли населенных пунктов № 94	454773,13	1313367,05	51° 8' 8,585"	39° 23' 19,192"
39154	412	Земли населенных пунктов № 94	454772,48	1313374,60	51° 8' 8,561"	39° 23' 19,580"
39155	413	Земли населенных пунктов № 94	454460,38	1312978,14	51° 7' 58,620"	39° 22' 58,995"
39156	414	Земли населенных пунктов № 94	454459,56	1312974,64	51° 7' 58,595"	39° 22' 58,814"
39157	415	Земли населенных пунктов № 94	454463,08	1312973,79	51° 7' 58,709"	39° 22' 58,773"
39158	416	Земли населенных пунктов № 94	454463,91	1312977,31	51° 7' 58,735"	39° 22' 58,954"
39159	417	Земли населенных пунктов № 94	454460,38	1312978,14	51° 7' 58,620"	39° 22' 58,995"
39160	418	Земли населенных пунктов № 94	438431,00	1319087,70	50° 59' 17,465"	39° 28' 2,154"
39161	419	Земли населенных пунктов № 94	438430,00	1319087,70	50° 59' 17,433"	39° 28' 2,153"
39162	420	Земли населенных пунктов № 94	438430,00	1319086,70	50° 59' 17,434"	39° 28' 2,102"
39163	421	Земли населенных пунктов № 94	438431,00	1319086,70	50° 59' 17,466"	39° 28' 2,102"
39164	422	Земли населенных пунктов № 94	438431,00	1319087,70	50° 59' 17,465"	39° 28' 2,154"
39165	423	Земли населенных пунктов № 94	446369,52	1337971,53	51° 3' 25,022"	39° 44' 17,042"
39166	424	Земли населенных пунктов № 94	446369,28	1337971,53	51° 3' 25,014"	39° 44' 17,042"
39167	425	Земли населенных пунктов № 94	446369,28	1337971,29	51° 3' 25,015"	39° 44' 17,029"
39168	426	Земли населенных пунктов № 94	446369,52	1337971,29	51° 3' 25,022"	39° 44' 17,030"
39169	427	Земли населенных пунктов № 94	446369,52	1337971,53	51° 3' 25,022"	39° 44' 17,042"
39170	428	Земли населенных пунктов № 94	446305,99	1337993,52	51° 3' 22,955"	39° 44' 18,115"
39171	429	Земли населенных пунктов № 94	446305,75	1337993,52	51° 3' 22,947"	39° 44' 18,115"
39172	430	Земли населенных пунктов № 94	446305,75	1337993,28	51° 3' 22,947"	39° 44' 18,103"
39173	431	Земли населенных пунктов № 94	446305,99	1337993,28	51° 3' 22,955"	39° 44' 18,103"
39174	432	Земли населенных пунктов № 94	446305,99	1337993,52	51° 3' 22,955"	39° 44' 18,115"
39175	433	Земли населенных пунктов № 94	446250,63	1338012,46	51° 3' 21,153"	39° 44' 19,039"
39176	434	Земли населенных пунктов № 94	446250,39	1338012,46	51° 3' 21,146"	39° 44' 19,039"
39177	435	Земли населенных пунктов № 94	446250,39	1338012,22	51° 3' 21,146"	39° 44' 19,027"
39178	436	Земли населенных пунктов № 94	446250,63	1338012,22	51° 3' 21,154"	39° 44' 19,027"
39179	437	Земли населенных пунктов № 94	446250,63	1338012,46	51° 3' 21,153"	39° 44' 19,039"
39180	438	Земли населенных пунктов № 94	446189,20	1338033,48	51° 3' 19,154"	39° 44' 20,064"
39181	439	Земли населенных пунктов № 94	446188,96	1338033,48	51° 3' 19,147"	39° 44' 20,064"
39182	440	Земли населенных пунктов № 94	446188,96	1338033,24	51° 3' 19,147"	39° 44' 20,052"
39183	441	Земли населенных пунктов № 94	446189,20	1338033,24	51° 3' 19,155"	39° 44' 20,052"
39184	442	Земли населенных пунктов № 94	446189,20	1338033,48	51° 3' 19,154"	39° 44' 20,064"
39185	443	Земли населенных пунктов № 94	446128,93	1338054,10	51° 3' 17,193"	39° 44' 21,070"
39186	444	Земли населенных пунктов № 94	446128,69	1338054,10	51° 3' 17,186"	39° 44' 21,070"

39187	445	Земли населенных пунктов № 94	446128,69	1338053,86	51° 3' 17,186"	39° 44' 21,057"
39188	446	Земли населенных пунктов № 94	446128,93	1338053,86	51° 3' 17,193"	39° 44' 21,058"
39189	447	Земли населенных пунктов № 94	446128,93	1338054,10	51° 3' 17,193"	39° 44' 21,070"
39190	448	Земли населенных пунктов № 94	446067,94	1338074,97	51° 3' 15,209"	39° 44' 22,088"
39191	449	Земли населенных пунктов № 94	446067,70	1338074,97	51° 3' 15,201"	39° 44' 22,088"
39192	450	Земли населенных пунктов № 94	446067,70	1338074,73	51° 3' 15,201"	39° 44' 22,075"
39193	451	Земли населенных пунктов № 94	446067,94	1338074,73	51° 3' 15,209"	39° 44' 22,076"
39194	452	Земли населенных пунктов № 94	446067,94	1338074,97	51° 3' 15,209"	39° 44' 22,088"
39195	453	Земли населенных пунктов № 94	446004,04	1338096,83	51° 3' 13,129"	39° 44' 23,154"
39196	454	Земли населенных пунктов № 94	446003,80	1338096,83	51° 3' 13,122"	39° 44' 23,154"
39197	455	Земли населенных пунктов № 94	446003,80	1338096,59	51° 3' 13,122"	39° 44' 23,141"
39198	456	Земли населенных пунктов № 94	446004,04	1338096,59	51° 3' 13,129"	39° 44' 23,142"
39199	457	Земли населенных пунктов № 94	446004,04	1338096,83	51° 3' 13,129"	39° 44' 23,154"
39200	458	Земли населенных пунктов № 94	445936,24	1338120,03	51° 3' 10,923"	39° 44' 24,285"
39201	459	Земли населенных пунктов № 94	445936,00	1338120,03	51° 3' 10,915"	39° 44' 24,285"
39202	460	Земли населенных пунктов № 94	445936,00	1338119,79	51° 3' 10,915"	39° 44' 24,273"
39203	461	Земли населенных пунктов № 94	445936,24	1338119,79	51° 3' 10,923"	39° 44' 24,273"
39204	462	Земли населенных пунктов № 94	445936,24	1338120,03	51° 3' 10,923"	39° 44' 24,285"
39205	463	Земли населенных пунктов № 94	445872,12	1338141,96	51° 3' 8,837"	39° 44' 25,355"
39206	464	Земли населенных пунктов № 94	445871,88	1338141,96	51° 3' 8,829"	39° 44' 25,355"
39207	465	Земли населенных пунктов № 94	445871,88	1338141,72	51° 3' 8,829"	39° 44' 25,342"
39208	466	Земли населенных пунктов № 94	445872,12	1338141,72	51° 3' 8,837"	39° 44' 25,343"
39209	467	Земли населенных пунктов № 94	445872,12	1338141,96	51° 3' 8,837"	39° 44' 25,355"
39210	468	Земли населенных пунктов № 94	445810,63	1338163,00	51° 3' 6,836"	39° 44' 26,381"
39211	469	Земли населенных пунктов № 94	445810,39	1338163,00	51° 3' 6,828"	39° 44' 26,381"
39212	470	Земли населенных пунктов № 94	445810,39	1338162,76	51° 3' 6,828"	39° 44' 26,369"
39213	471	Земли населенных пунктов № 94	445810,63	1338162,76	51° 3' 6,836"	39° 44' 26,369"
39214	472	Земли населенных пунктов № 94	445810,63	1338163,00	51° 3' 6,836"	39° 44' 26,381"
39215	473	Земли населенных пунктов № 94	445743,40	1338186,00	51° 3' 4,648"	39° 44' 27,503"
39216	474	Земли населенных пунктов № 94	445743,16	1338186,00	51° 3' 4,640"	39° 44' 27,502"
39217	475	Земли населенных пунктов № 94	445743,16	1338185,76	51° 3' 4,640"	39° 44' 27,490"
39218	476	Земли населенных пунктов № 94	445743,40	1338185,76	51° 3' 4,648"	39° 44' 27,490"
39219	477	Земли населенных пунктов № 94	445743,40	1338186,00	51° 3' 4,648"	39° 44' 27,503"
39220	478	Земли населенных пунктов № 94	444826,64	1339458,13	51° 2' 34,282"	39° 45' 31,982"
39221	479	Земли населенных пунктов № 94	444826,40	1339458,13	51° 2' 34,274"	39° 45' 31,982"
39222	480	Земли населенных пунктов № 94	444826,40	1339457,89	51° 2' 34,274"	39° 45' 31,970"
39223	481	Земли населенных пунктов № 94	444826,64	1339457,89	51° 2' 34,282"	39° 45' 31,970"
39224	482	Земли населенных пунктов № 94	444826,64	1339458,13	51° 2' 34,282"	39° 45' 31,982"
39225	483	Земли населенных пунктов № 94	444588,12	1339385,69	51° 2' 26,606"	39° 45' 28,053"
39226	484	Земли населенных пунктов № 94	444587,88	1339385,69	51° 2' 26,598"	39° 45' 28,053"
39227	485	Земли населенных пунктов № 94	444587,88	1339385,45	51° 2' 26,599"	39° 45' 28,041"

39228	486	Земли населенных пунктов № 94	444588,12	1339385,45	51° 2' 26,606"	39° 45' 28,041"
39229	487	Земли населенных пунктов № 94	444588,12	1339385,69	51° 2' 26,606"	39° 45' 28,053"
39230	488	Земли населенных пунктов № 94	444552,05	1339412,21	51° 2' 25,424"	39° 45' 29,382"
39231	489	Земли населенных пунктов № 94	444551,81	1339412,21	51° 2' 25,417"	39° 45' 29,382"
39232	490	Земли населенных пунктов № 94	444551,81	1339411,97	51° 2' 25,417"	39° 45' 29,369"
39233	491	Земли населенных пунктов № 94	444552,05	1339411,97	51° 2' 25,425"	39° 45' 29,370"
39234	492	Земли населенных пунктов № 94	444552,05	1339412,21	51° 2' 25,424"	39° 45' 29,382"
39235	493	Земли населенных пунктов № 94	444486,15	1339472,27	51° 2' 23,259"	39° 45' 32,405"
39236	494	Земли населенных пунктов № 94	444485,91	1339472,27	51° 2' 23,251"	39° 45' 32,405"
39237	495	Земли населенных пунктов № 94	444485,91	1339472,03	51° 2' 23,251"	39° 45' 32,393"
39238	496	Земли населенных пунктов № 94	444486,15	1339472,03	51° 2' 23,259"	39° 45' 32,393"
39239	497	Земли населенных пунктов № 94	444486,15	1339472,27	51° 2' 23,259"	39° 45' 32,405"
39240	498	Земли населенных пунктов № 94	444475,96	1339468,14	51° 2' 22,931"	39° 45' 32,184"
39241	499	Земли населенных пунктов № 94	444475,72	1339468,14	51° 2' 22,924"	39° 45' 32,184"
39242	500	Земли населенных пунктов № 94	444475,72	1339467,90	51° 2' 22,924"	39° 45' 32,172"
39243	501	Земли населенных пунктов № 94	444475,96	1339467,90	51° 2' 22,932"	39° 45' 32,172"
39244	502	Земли населенных пунктов № 94	444475,96	1339468,14	51° 2' 22,931"	39° 45' 32,184"
39245	503	Земли населенных пунктов № 94	444448,97	1339522,44	51° 2' 22,028"	39° 45' 34,947"
39246	504	Земли населенных пунктов № 94	444448,73	1339522,44	51° 2' 22,020"	39° 45' 34,947"
39247	505	Земли населенных пунктов № 94	444448,73	1339522,20	51° 2' 22,020"	39° 45' 34,934"
39248	506	Земли населенных пунктов № 94	444448,97	1339522,20	51° 2' 22,028"	39° 45' 34,934"
39249	507	Земли населенных пунктов № 94	444448,97	1339522,44	51° 2' 22,028"	39° 45' 34,947"
39250	508	Земли населенных пунктов № 94	444417,12	1339586,53	51° 2' 20,962"	39° 45' 38,207"
39251	509	Земли населенных пунктов № 94	444416,88	1339586,53	51° 2' 20,954"	39° 45' 38,207"
39252	510	Земли населенных пунктов № 94	444416,88	1339586,29	51° 2' 20,954"	39° 45' 38,195"
39253	511	Земли населенных пунктов № 94	444417,12	1339586,29	51° 2' 20,962"	39° 45' 38,195"
39254	512	Земли населенных пунктов № 94	444417,12	1339586,53	51° 2' 20,962"	39° 45' 38,207"
39255		**Земли населенных пунктов № 94 Количество**		512		512
39256	1	Земли населенных пунктов № 96	443611,08	1312540,55	51° 2' 7,763"	39° 22' 29,737"
39257	2	Земли населенных пунктов № 96	443526,22	1312554,92	51° 2' 5,011"	39° 22' 30,421"
39258	3	Земли населенных пунктов № 96	443385,39	1312576,14	51° 2' 0,446"	39° 22' 31,423"
39259	4	Земли населенных пунктов № 96	443328,95	1312582,54	51° 1' 58,618"	39° 22' 31,716"
39260	5	Земли населенных пунктов № 96	443181,51	1312606,41	51° 1' 53,838"	39° 22' 32,849"
39261	6	Земли населенных пунктов № 96	443173,16	1312591,64	51° 1' 53,573"	39° 22' 32,086"
39262	7	Земли населенных пунктов № 96	443173,94	1312564,50	51° 1' 53,609"	39° 22' 30,694"
39263	8	Земли населенных пунктов № 96	443183,97	1312539,02	51° 1' 53,944"	39° 22' 29,393"
39264	9	Земли населенных пунктов № 96	443267,69	1312358,64	51° 1' 56,723"	39° 22' 20,189"
39265	10	Земли населенных пунктов № 96	443290,41	1312320,25	51° 1' 57,473"	39° 22' 18,233"
39266	11	Земли населенных пунктов № 96	443320,34	1312292,31	51° 1' 58,453"	39° 22' 16,818"
39267	12	Земли населенных пунктов № 96	443380,69	1312292,29	51° 2' 0,405"	39° 22' 16,854"
39268	13	Земли населенных пунктов № 96	443535,70	1312269,41	51° 2' 5,430"	39° 22' 15,776"

39269	14	Земли населенных пунктов № 96	443560,24	1312263,83	51° 2' 6,226"	39° 22' 15,505"
39270	15	Земли населенных пунктов № 96	443570,91	1312262,50	51° 2' 6,571"	39° 22' 15,443"
39271	16	Земли населенных пунктов № 96	443576,04	1312284,08	51° 2' 6,729"	39° 22' 16,554"
39272	17	Земли населенных пунктов № 96	443582,37	1312316,15	51° 2' 6,921"	39° 22' 18,204"
39273	18	Земли населенных пунктов № 96	443591,36	1312360,88	51° 2' 7,195"	39° 22' 20,504"
39274	19	Земли населенных пунктов № 96	443595,94	1312392,43	51° 2' 7,331"	39° 22' 22,126"
39275	20	Земли населенных пунктов № 96	443594,77	1312393,69	51° 2' 7,292"	39° 22' 22,190"
39276	21	Земли населенных пунктов № 96	443592,53	1312394,32	51° 2' 7,220"	39° 22' 22,221"
39277	22	Земли населенных пунктов № 96	443595,58	1312413,87	51° 2' 7,311"	39° 22' 23,226"
39278	23	Земли населенных пунктов № 96	443598,01	1312414,08	51° 2' 7,389"	39° 22' 23,239"
39279	24	Земли населенных пунктов № 96	443598,99	1312414,49	51° 2' 7,421"	39° 22' 23,260"
39280	25	Земли населенных пунктов № 96	443603,25	1312447,59	51° 2' 7,546"	39° 22' 24,961"
39281	26	Земли населенных пунктов № 96	443608,14	1312485,59	51° 2' 7,689"	39° 22' 26,914"
39282	27	Земли населенных пунктов № 96	443611,58	1312524,15	51° 2' 7,785"	39° 22' 28,895"
39283	28	Земли населенных пунктов № 96	443611,08	1312540,55	51° 2' 7,763"	39° 22' 29,737"
39284	29	Земли населенных пунктов № 96	440656,07	1308702,58	51° 0' 33,607"	39° 19' 11,065"
39285	30	Земли населенных пунктов № 96	440654,07	1308702,61	51° 0' 33,542"	39° 19' 11,065"
39286	31	Земли населенных пунктов № 96	440654,05	1308700,61	51° 0' 33,542"	39° 19' 10,962"
39287	32	Земли населенных пунктов № 96	440656,05	1308700,58	51° 0' 33,607"	39° 19' 10,962"
39288	33	Земли населенных пунктов № 96	440656,07	1308702,58	51° 0' 33,607"	39° 19' 11,065"
39289	34	Земли населенных пунктов № 96	440599,61	1308702,73	51° 0' 31,780"	39° 19' 11,039"
39290	35	Земли населенных пунктов № 96	440597,61	1308702,76	51° 0' 31,715"	39° 19' 11,040"
39291	36	Земли населенных пунктов № 96	440597,59	1308700,76	51° 0' 31,716"	39° 19' 10,937"
39292	37	Земли населенных пунктов № 96	440599,59	1308700,73	51° 0' 31,780"	39° 19' 10,937"
39293	38	Земли населенных пунктов № 96	440599,61	1308702,73	51° 0' 31,780"	39° 19' 11,039"
39294	39	Земли населенных пунктов № 96	440544,55	1308703,22	51° 0' 29,998"	39° 19' 11,033"
39295	40	Земли населенных пунктов № 96	440539,85	1308703,24	51° 0' 29,846"	39° 19' 11,031"
39296	41	Земли населенных пунктов № 96	440539,83	1308700,54	51° 0' 29,847"	39° 19' 10,892"
39297	42	Земли населенных пунктов № 96	440544,53	1308700,52	51° 0' 29,999"	39° 19' 10,894"
39298	43	Земли населенных пунктов № 96	440544,55	1308703,22	51° 0' 29,998"	39° 19' 11,033"
39299	44	Земли населенных пунктов № 96	440533,03	1308702,87	51° 0' 29,626"	39° 19' 11,008"
39300	45	Земли населенных пунктов № 96	440531,03	1308702,90	51° 0' 29,561"	39° 19' 11,008"
39301	46	Земли населенных пунктов № 96	440531,01	1308700,90	51° 0' 29,561"	39° 19' 10,906"
39302	47	Земли населенных пунктов № 96	440533,01	1308700,87	51° 0' 29,626"	39° 19' 10,905"
39303	48	Земли населенных пунктов № 96	440533,03	1308702,87	51° 0' 29,626"	39° 19' 11,008"
39304		**Земли населенных пунктов № 96 Количество**		48		48
39305	1	Земли населенных пунктов № 97	426367,44	1314064,11	50° 52' 49,230"	39° 23' 36,999"
39306	2	Земли населенных пунктов № 97	426786,54	1313915,32	50° 53' 2,850"	39° 23' 29,653"
39307	3	Земли населенных пунктов № 97	426798,24	1313943,44	50° 53' 3,217"	39° 23' 31,099"
39308	4	Земли населенных пунктов № 97	426818,58	1313992,32	50° 53' 3,856"	39° 23' 33,612"
39309	5	Земли населенных пунктов № 97	426806,93	1313996,67	50° 53' 3,477"	39° 23' 33,827"

39310	6	Земли населенных пунктов № 97	426797,99	1314000,00	50° 53' 3,186"	39° 23' 33,992"
39311	7	Земли населенных пунктов № 97	426792,89	1314000,00	50° 53' 3,021"	39° 23' 33,988"
39312	8	Земли населенных пунктов № 97	426747,76	1314010,24	50° 53' 1,557"	39° 23' 34,484"
39313	9	Земли населенных пунктов № 97	426734,42	1314013,20	50° 53' 1,124"	39° 23' 34,627"
39314	10	Земли населенных пунктов № 97	426706,10	1314023,05	50° 53' 0,204"	39° 23' 35,113"
39315	11	Земли населенных пунктов № 97	426613,34	1314068,96	50° 52' 57,184"	39° 23' 37,402"
39316	12	Земли населенных пунктов № 97	426534,81	1314092,83	50° 52' 54,634"	39° 23' 38,574"
39317	13	Земли населенных пунктов № 97	426496,40	1314106,53	50° 52' 53,386"	39° 23' 39,250"
39318	14	Земли населенных пунктов № 97	426493,86	1314098,95	50° 52' 53,306"	39° 23' 38,861"
39319	15	Земли населенных пунктов № 97	426487,22	1314101,18	50° 52' 53,091"	39° 23' 38,971"
39320	16	Земли населенных пунктов № 97	426489,76	1314108,76	50° 52' 53,170"	39° 23' 39,360"
39321	17	Земли населенных пунктов № 97	426408,50	1314136,61	50° 52' 50,530"	39° 23' 40,733"
39322	18	Земли населенных пунктов № 97	426393,79	1314127,43	50° 52' 50,057"	39° 23' 40,254"
39323	19	Земли населенных пунктов № 97	426367,44	1314064,11	50° 52' 49,230"	39° 23' 36,999"
39324	20	Земли населенных пунктов № 97	433491,37	1323469,72	50° 56' 35,695"	39° 31' 43,194"
39325	21	Земли населенных пунктов № 97	433489,06	1323464,51	50° 56' 35,623"	39° 31' 42,925"
39326	22	Земли населенных пунктов № 97	433509,26	1323455,54	50° 56' 36,280"	39° 31' 42,481"
39327	23	Земли населенных пунктов № 97	433511,57	1323460,75	50° 56' 36,353"	39° 31' 42,749"
39328	24	Земли населенных пунктов № 97	433491,37	1323469,72	50° 56' 35,695"	39° 31' 43,194"
39329	25	Земли населенных пунктов № 97	436147,10	1316482,05	50° 58' 4,673"	39° 25' 47,078"
39330	26	Земли населенных пунктов № 97	436021,20	1316650,77	50° 58' 0,530"	39° 25' 55,641"
39331	27	Земли населенных пунктов № 97	435949,20	1316620,04	50° 57' 58,213"	39° 25' 54,019"
39332	28	Земли населенных пунктов № 97	435989,06	1316495,15	50° 57' 59,554"	39° 25' 47,646"
39333	29	Земли населенных пунктов № 97	435934,60	1316480,77	50° 57' 57,798"	39° 25' 46,873"
39334	30	Земли населенных пунктов № 97	435958,85	1316313,88	50° 57' 58,652"	39° 25' 38,338"
39335	31	Земли населенных пунктов № 97	436017,21	1316279,97	50° 58' 0,554"	39° 25' 36,638"
39336	32	Земли населенных пунктов № 97	436022,72	1316239,19	50° 58' 0,750"	39° 25' 34,552"
39337	33	Земли населенных пунктов № 97	435998,51	1316232,72	50° 57' 59,969"	39° 25' 34,205"
39338	34	Земли населенных пунктов № 97	435945,71	1316229,62	50° 57' 58,262"	39° 25' 34,012"
39339	35	Земли населенных пунктов № 97	435957,50	1316148,82	50° 57' 58,677"	39° 25' 29,879"
39340	36	Земли населенных пунктов № 97	436145,71	1316197,51	50° 58' 4,746"	39° 25' 32,497"
39341	37	Земли населенных пунктов № 97	436147,10	1316482,05	50° 58' 4,673"	39° 25' 47,078"
39342	38	Земли населенных пунктов № 97	435866,94	1315070,59	50° 57' 56,188"	39° 24' 34,574"
39343	39	Земли населенных пунктов № 97	435765,22	1315002,35	50° 57' 52,925"	39° 24' 31,012"
39344	40	Земли населенных пунктов № 97	435926,98	1314748,57	50° 57' 58,261"	39° 24' 18,112"
39345	41	Земли населенных пунктов № 97	436007,93	1314657,71	50° 58' 0,917"	39° 24' 13,508"
39346	42	Земли населенных пунктов № 97	436008,70	1314653,38	50° 58' 0,944"	39° 24' 13,287"
39347	43	Земли населенных пунктов № 97	436180,82	1314768,89	50° 58' 6,466"	39° 24' 19,316"
39348	44	Земли населенных пунктов № 97	436286,35	1314665,25	50° 58' 9,923"	39° 24' 14,073"
39349	45	Земли населенных пунктов № 97	436379,34	1314757,54	50° 58' 12,894"	39° 24' 18,862"
39350	46	Земли населенных пунктов № 97	436494,57	1314888,08	50° 58' 16,570"	39° 24' 25,625"

39351	47	Земли населенных пунктов № 97	436531,10	1314929,46	50° 58' 17,735"	39° 24' 27,769"
39352	48	Земли населенных пунктов № 97	436590,94	1314997,25	50° 58' 19,643"	39° 24' 31,281"
39353	49	Земли населенных пунктов № 97	436589,36	1314998,84	50° 58' 19,592"	39° 24' 31,362"
39354	50	Земли населенных пунктов № 97	436324,91	1315238,64	50° 58' 10,938"	39° 24' 43,480"
39355	51	Земли населенных пунктов № 97	436290,69	1315203,37	50° 58' 9,845"	39° 24' 41,650"
39356	52	Земли населенных пунктов № 97	436240,85	1315151,99	50° 58' 8,253"	39° 24' 38,985"
39357	53	Земли населенных пунктов № 97	436234,72	1315145,67	50° 58' 8,057"	39° 24' 38,657"
39358	54	Земли населенных пунктов № 97	436109,15	1315067,56	50° 58' 4,026"	39° 24' 34,574"
39359	55	Земли населенных пунктов № 97	436020,54	1315028,83	50° 58' 1,175"	39° 24' 32,533"
39360	56	Земли населенных пунктов № 97	436010,72	1315054,38	50° 58' 0,847"	39° 24' 33,835"
39361	57	Земли населенных пунктов № 97	435999,92	1315133,35	50° 58' 0,465"	39° 24' 37,875"
39362	58	Земли населенных пунктов № 97	435866,94	1315070,59	50° 57' 56,188"	39° 24' 34,574"
39363	59	Земли населенных пунктов № 97	437396,13	1311045,89	50° 58' 47,252"	39° 21' 9,276"
39364	60	Земли населенных пунктов № 97	437395,89	1311045,89	50° 58' 47,244"	39° 21' 9,275"
39365	61	Земли населенных пунктов № 97	437395,89	1311045,65	50° 58' 47,244"	39° 21' 9,263"
39366	62	Земли населенных пунктов № 97	437396,13	1311045,65	50° 58' 47,252"	39° 21' 9,263"
39367	63	Земли населенных пунктов № 97	437396,13	1311045,89	50° 58' 47,252"	39° 21' 9,276"
39368	64	Земли населенных пунктов № 97	437731,70	1311059,63	50° 58' 58,104"	39° 21' 10,183"
39369	65	Земли населенных пунктов № 97	437731,46	1311059,63	50° 58' 58,096"	39° 21' 10,183"
39370	66	Земли населенных пунктов № 97	437731,46	1311059,39	50° 58' 58,096"	39° 21' 10,170"
39371	67	Земли населенных пунктов № 97	437731,70	1311059,39	50° 58' 58,104"	39° 21' 10,170"
39372	68	Земли населенных пунктов № 97	437731,70	1311059,63	50° 58' 58,104"	39° 21' 10,183"
39373		**Земли населенных пунктов № 97 Количество**		68		68
39374	1	Земли населенных пунктов № 98	436836,47	1339071,52	50° 58' 16,004"	39° 45' 5,088"
39375	2	Земли населенных пунктов № 98	436869,87	1339133,48	50° 58' 17,050"	39° 45' 8,292"
39376	3	Земли населенных пунктов № 98	436885,88	1339158,73	50° 58' 17,554"	39° 45' 9,600"
39377	4	Земли населенных пунктов № 98	436891,13	1339173,00	50° 58' 17,716"	39° 45' 10,336"
39378	5	Земли населенных пунктов № 98	436898,73	1339187,75	50° 58' 17,953"	39° 45' 11,098"
39379	6	Земли населенных пунктов № 98	436905,20	1339200,31	50° 58' 18,156"	39° 45' 11,748"
39380	7	Земли населенных пунктов № 98	436949,16	1339274,07	50° 58' 19,537"	39° 45' 15,566"
39381	8	Земли населенных пунктов № 98	436954,14	1339282,42	50° 58' 19,693"	39° 45' 15,998"
39382	9	Земли населенных пунктов № 98	437001,85	1339359,06	50° 58' 21,194"	39° 45' 19,967"
39383	10	Земли населенных пунктов № 98	437010,64	1339375,23	50° 58' 21,470"	39° 45' 20,804"
39384	11	Земли населенных пунктов № 98	437018,15	1339389,03	50° 58' 21,705"	39° 45' 21,517"
39385	12	Земли населенных пунктов № 98	436932,86	1339431,00	50° 58' 18,922"	39° 45' 23,592"
39386	13	Земли населенных пунктов № 98	436794,70	1339220,17	50° 58' 14,570"	39° 45' 12,668"
39387	14	Земли населенных пунктов № 98	436734,79	1339131,04	50° 58' 12,681"	39° 45' 8,048"
39388	15	Земли населенных пунктов № 98	436836,47	1339071,52	50° 58' 16,004"	39° 45' 5,088"
39389	16	Земли населенных пунктов № 98	436925,46	1339187,80	50° 58' 18,818"	39° 45' 11,125"
39390	17	Земли населенных пунктов № 98	436912,39	1339162,09	50° 58' 18,410"	39° 45' 9,796"
39391	18	Земли населенных пунктов № 98	436908,16	1339149,05	50° 58' 18,280"	39° 45' 9,124"

39392	19	Земли населенных пунктов № 98	436905,33	1339135,55	50° 58' 18,196"	39° 45' 8,430"
39393	20	Земли населенных пунктов № 98	436904,68	1339124,22	50° 58' 18,181"	39° 45' 7,848"
39394	21	Земли населенных пунктов № 98	436903,97	1339111,93	50° 58' 18,165"	39° 45' 7,218"
39395	22	Земли населенных пунктов № 98	436904,50	1339103,65	50° 58' 18,187"	39° 45' 6,794"
39396	23	Земли населенных пунктов № 98	436924,68	1339056,96	50° 58' 18,866"	39° 45' 4,420"
39397	24	Земли населенных пунктов № 98	436942,92	1339035,03	50° 58' 19,468"	39° 45' 3,312"
39398	25	Земли населенных пунктов № 98	437006,88	1338958,16	50° 58' 21,580"	39° 44' 59,430"
39399	26	Земли населенных пунктов № 98	437070,83	1338881,28	50° 58' 23,692"	39° 44' 55,546"
39400	27	Земли населенных пунктов № 98	437091,06	1338856,97	50° 58' 24,360"	39° 44' 54,319"
39401	28	Земли населенных пунктов № 98	437102,97	1338843,02	50° 58' 24,753"	39° 44' 53,614"
39402	29	Земли населенных пунктов № 98	437134,42	1338804,11	50° 58' 25,792"	39° 44' 51,648"
39403	30	Земли населенных пунктов № 98	437165,61	1338904,77	50° 58' 26,745"	39° 44' 56,833"
39404	31	Земли населенных пунктов № 98	437169,48	1338914,63	50° 58' 26,865"	39° 44' 57,342"
39405	32	Земли населенных пунктов № 98	437182,32	1338937,75	50° 58' 27,267"	39° 44' 58,538"
39406	33	Земли населенных пунктов № 98	437230,28	1339026,80	50° 58' 28,769"	39° 45' 3,143"
39407	34	Земли населенных пунктов № 98	436953,64	1339175,95	50° 58' 19,736"	39° 45' 10,542"
39408	35	Земли населенных пунктов № 98	436925,46	1339187,80	50° 58' 18,818"	39° 45' 11,125"
39409	36	Земли населенных пунктов № 98	437567,60	1340204,03	50° 58' 39,023"	39° 46' 3,768"
39410	37	Земли населенных пунктов № 98	437314,28	1339800,35	50° 58' 31,055"	39° 45' 42,857"
39411	38	Земли населенных пунктов № 98	437208,83	1339630,41	50° 58' 27,739"	39° 45' 34,055"
39412	39	Земли населенных пунктов № 98	437156,10	1339545,44	50° 58' 26,080"	39° 45' 29,654"
39413	40	Земли населенных пунктов № 98	437134,57	1339510,74	50° 58' 25,403"	39° 45' 27,857"
39414	41	Земли населенных пунктов № 98	437098,48	1339452,59	50° 58' 24,268"	39° 45' 24,845"
39415	42	Земли населенных пунктов № 98	437279,90	1339331,58	50° 58' 30,205"	39° 45' 18,805"
39416	43	Земли населенных пунктов № 98	437291,65	1339348,29	50° 58' 30,576"	39° 45' 19,672"
39417	44	Земли населенных пунктов № 98	437400,39	1339282,35	50° 58' 34,130"	39° 45' 16,389"
39418	45	Земли населенных пунктов № 98	437341,31	1339184,74	50° 58' 32,273"	39° 45' 11,335"
39419	46	Земли населенных пунктов № 98	437348,42	1339186,90	50° 58' 32,502"	39° 45' 11,452"
39420	47	Земли населенных пунктов № 98	437570,86	1339065,33	50° 58' 39,766"	39° 45' 5,418"
39421	48	Земли населенных пунктов № 98	437697,77	1339254,58	50° 58' 43,767"	39° 45' 15,228"
39422	49	Земли населенных пунктов № 98	437799,91	1339426,35	50° 58' 46,975"	39° 45' 24,121"
39423	50	Земли населенных пунктов № 98	437807,98	1339459,33	50° 58' 47,218"	39° 45' 25,819"
39424	51	Земли населенных пунктов № 98	437803,53	1339505,95	50° 58' 47,048"	39° 45' 28,204"
39425	52	Земли населенных пунктов № 98	437758,67	1339625,37	50° 58' 45,530"	39° 45' 34,284"
39426	53	Земли населенных пунктов № 98	437746,80	1339684,90	50° 58' 45,112"	39° 45' 37,324"
39427	54	Земли населенных пунктов № 98	437731,17	1339717,33	50° 58' 44,588"	39° 45' 38,972"
39428	55	Земли населенных пунктов № 98	437685,59	1339784,92	50° 58' 43,076"	39° 45' 42,396"
39429	56	Земли населенных пунктов № 98	437667,18	1339799,79	50° 58' 42,472"	39° 45' 43,141"
39430	57	Земли населенных пунктов № 98	437666,97	1339820,96	50° 58' 42,453"	39° 45' 44,226"
39431	58	Земли населенных пунктов № 98	437664,01	1339835,78	50° 58' 42,349"	39° 45' 44,983"
39432	59	Земли населенных пунктов № 98	437663,58	1339855,25	50° 58' 42,324"	39° 45' 45,980"

39433	60	Земли населенных пунктов № 98	437668,45	1339871,13	50° 58' 42,473"	39° 45' 46,798"
39434	61	Земли населенных пунктов № 98	437681,15	1339890,61	50° 58' 42,873"	39° 45' 47,808"
39435	62	Земли населенных пунктов № 98	437706,35	1339949,04	50° 58' 43,655"	39° 45' 50,825"
39436	63	Земли населенных пунктов № 98	437726,04	1339993,70	50° 58' 44,267"	39° 45' 53,131"
39437	64	Земли населенных пунктов № 98	437742,12	1340052,77	50° 58' 44,754"	39° 45' 56,172"
39438	65	Земли населенных пунктов № 98	437748,05	1340078,17	50° 58' 44,932"	39° 45' 57,479"
39439	66	Земли населенных пунктов № 98	437746,85	1340103,53	50° 58' 44,879"	39° 45' 58,778"
39440	67	Земли населенных пунктов № 98	437740,69	1340116,80	50° 58' 44,672"	39° 45' 59,453"
39441	68	Земли населенных пунктов № 98	437567,60	1340204,03	50° 58' 39,023"	39° 46' 3,768"
39442	69	Земли населенных пунктов № 98	442140,08	1340039,52	51° 1' 7,042"	39° 45' 59,417"
39443	70	Земли населенных пунктов № 98	442177,68	1339963,40	51° 1' 8,301"	39° 45' 55,546"
39444	71	Земли населенных пунктов № 98	442215,04	1339896,89	51° 1' 9,547"	39° 45' 52,168"
39445	72	Земли населенных пунктов № 98	442267,41	1339796,24	51° 1' 11,298"	39° 45' 47,052"
39446	73	Земли населенных пунктов № 98	442411,54	1339881,41	51° 1' 15,913"	39° 45' 51,549"
39447	74	Земли населенных пунктов № 98	442330,46	1340016,89	51° 1' 13,214"	39° 45' 58,426"
39448	75	Земли населенных пунктов № 98	442289,65	1340094,72	51° 1' 11,850"	39° 46' 2,382"
39449	76	Земли населенных пунктов № 98	442239,85	1340077,05	51° 1' 10,248"	39° 46' 1,431"
39450	77	Земли населенных пунктов № 98	442194,13	1340057,13	51° 1' 8,780"	39° 46' 0,368"
39451	78	Земли населенных пунктов № 98	442174,33	1340059,77	51° 1' 8,138"	39° 46' 0,486"
39452	79	Земли населенных пунктов № 98	442145,55	1340051,72	51° 1' 7,212"	39° 46' 0,047"
39453	80	Земли населенных пунктов № 98	442136,29	1340048,47	51° 1' 6,914"	39° 45' 59,873"
39454	81	Земли населенных пунктов № 98	442140,08	1340039,52	51° 1' 7,042"	39° 45' 59,417"
39455		**Земли населенных пунктов № 98 Количество**		81		81
39456	1	Земли населенных пунктов № 99	483585,79	1260047,65	51° 23' 53,199"	38° 37' 39,733"
39457	2	Земли населенных пунктов № 99	483575,81	1260039,16	51° 23' 52,877"	38° 37' 39,293"
39458	3	Земли населенных пунктов № 99	483580,30	1260015,71	51° 23' 53,024"	38° 37' 38,080"
39459	4	Земли населенных пунктов № 99	483591,78	1259994,25	51° 23' 53,396"	38° 37' 36,971"
39460	5	Земли населенных пунктов № 99	483612,25	1259990,75	51° 23' 54,059"	38° 37' 36,792"
39461	6	Земли населенных пунктов № 99	483622,73	1259994,25	51° 23' 54,398"	38° 37' 36,975"
39462	7	Земли населенных пунктов № 99	483628,71	1260001,74	51° 23' 54,591"	38° 37' 37,363"
39463	8	Земли населенных пунктов № 99	483631,71	1260005,72	51° 23' 54,688"	38° 37' 37,569"
39464	9	Земли населенных пунктов № 99	483601,76	1260045,65	51° 23' 53,716"	38° 37' 39,631"
39465	10	Земли населенных пунктов № 99	483585,79	1260047,65	51° 23' 53,199"	38° 37' 39,733"
39466	11	Земли населенных пунктов № 99	486407,29	1258397,52	51° 25' 24,591"	38° 36' 14,618"
39467	12	Земли населенных пунктов № 99	486403,68	1258377,05	51° 25' 24,476"	38° 36' 13,558"
39468	13	Земли населенных пунктов № 99	486411,66	1258351,40	51° 25' 24,735"	38° 36' 12,231"
39469	14	Земли населенных пунктов № 99	486424,91	1258333,43	51° 25' 25,165"	38° 36' 11,302"
39470	15	Земли населенных пунктов № 99	486445,29	1258317,08	51° 25' 25,825"	38° 36' 10,458"
39471	16	Земли населенных пунктов № 99	486462,65	1258321,29	51° 25' 26,387"	38° 36' 10,677"
39472	17	Земли населенных пунктов № 99	486470,72	1258331,60	51° 25' 26,647"	38° 36' 11,211"
39473	18	Земли населенных пунктов № 99	486473,66	1258348,28	51° 25' 26,742"	38° 36' 12,075"

39474	19	Земли населенных пунктов № 99	486456,94	1258386,41	51° 25' 26,198"	38° 36' 14,047"
39475	20	Земли населенных пунктов № 99	486427,01	1258407,33	51° 25' 25,229"	38° 36' 15,127"
39476	21	Земли населенных пунктов № 99	486407,29	1258397,52	51° 25' 24,591"	38° 36' 14,618"
39477	22	Земли населенных пунктов № 99	486813,79	1258619,34	51° 25' 37,733"	38° 36' 26,134"
39478	23	Земли населенных пунктов № 99	486809,35	1258639,93	51° 25' 37,588"	38° 36' 27,199"
39479	24	Земли населенных пунктов № 99	486814,79	1258655,25	51° 25' 37,763"	38° 36' 27,992"
39480	25	Земли населенных пунктов № 99	486807,87	1258670,57	51° 25' 37,538"	38° 36' 28,785"
39481	26	Земли населенных пунктов № 99	486793,53	1258669,09	51° 25' 37,074"	38° 36' 28,707"
39482	27	Земли населенных пунктов № 99	486794,03	1258654,76	51° 25' 37,091"	38° 36' 27,965"
39483	28	Земли населенных пунктов № 99	486787,11	1258639,93	51° 25' 36,868"	38° 36' 27,197"
39484	29	Земли населенных пунктов № 99	486781,17	1258616,70	51° 25' 36,677"	38° 36' 25,994"
39485	30	Земли населенных пунктов № 99	486781,67	1258591,49	51° 25' 36,695"	38° 36' 24,689"
39486	31	Земли населенных пунктов № 99	486802,92	1258584,57	51° 25' 37,383"	38° 36' 24,333"
39487	32	Земли населенных пунктов № 99	486809,84	1258598,41	51° 25' 37,606"	38° 36' 25,050"
39488	33	Земли населенных пунктов № 99	486813,79	1258619,34	51° 25' 37,733"	38° 36' 26,134"
39489	34	Земли населенных пунктов № 99	486915,56	1258352,43	51° 25' 41,040"	38° 36' 12,327"
39490	35	Земли населенных пунктов № 99	486871,41	1258327,44	51° 25' 39,613"	38° 36' 11,030"
39491	36	Земли населенных пунктов № 99	486864,55	1258337,76	51° 25' 39,390"	38° 36' 11,563"
39492	37	Земли населенных пунктов № 99	486845,39	1258391,79	51° 25' 38,767"	38° 36' 14,358"
39493	38	Земли населенных пунктов № 99	486835,46	1258403,78	51° 25' 38,445"	38° 36' 14,978"
39494	39	Земли населенных пунктов № 99	486820,40	1258410,28	51° 25' 37,958"	38° 36' 15,313"
39495	40	Земли населенных пунктов № 99	486807,40	1258405,49	51° 25' 37,537"	38° 36' 15,064"
39496	41	Земли населенных пунктов № 99	486800,21	1258396,59	51° 25' 37,305"	38° 36' 14,603"
39497	42	Земли населенных пунктов № 99	486799,53	1258378,45	51° 25' 37,284"	38° 36' 13,664"
39498	43	Земли населенных пунктов № 99	486807,74	1258355,51	51° 25' 37,551"	38° 36' 12,477"
39499	44	Земли населенных пунктов № 99	486850,19	1258303,48	51° 25' 38,927"	38° 36' 9,788"
39500	45	Земли населенных пунктов № 99	486860,11	1258277,81	51° 25' 39,250"	38° 36' 8,460"
39501	46	Земли населенных пунктов № 99	486826,91	1258255,56	51° 25' 38,177"	38° 36' 7,306"
39502	47	Земли населенных пунктов № 99	486825,20	1258245,30	51° 25' 38,122"	38° 36' 6,774"
39503	48	Земли населенных пунктов № 99	486834,10	1258232,97	51° 25' 38,410"	38° 36' 6,137"
39504	49	Земли населенных пунктов № 99	486846,76	1258231,26	51° 25' 38,820"	38° 36' 6,050"
39505	50	Земли населенных пунктов № 99	486860,11	1258242,21	51° 25' 39,251"	38° 36' 6,617"
39506	51	Земли населенных пунктов № 99	486879,28	1258267,89	51° 25' 39,870"	38° 36' 7,948"
39507	52	Земли населенных пунктов № 99	486891,95	1258280,89	51° 25' 40,280"	38° 36' 8,622"
39508	53	Земли населенных пунктов № 99	486891,26	1258311,70	51° 25' 40,256"	38° 36' 10,217"
39509	54	Земли населенных пунктов № 99	486900,16	1258326,07	51° 25' 40,543"	38° 36' 10,961"
39510	55	Земли населенных пунктов № 99	486929,59	1258344,90	51° 25' 41,494"	38° 36' 11,939"
39511	56	Земли населенных пунктов № 99	486928,91	1258352,43	51° 25' 41,472"	38° 36' 12,328"
39512	57	Земли населенных пунктов № 99	486915,56	1258352,43	51° 25' 41,040"	38° 36' 12,327"
39513	58	Земли населенных пунктов № 99	487056,35	1258103,72	51° 25' 45,608"	38° 35' 59,465"
39514	59	Земли населенных пунктов № 99	487015,69	1258133,61	51° 25' 44,291"	38° 36' 1,009"

39515	60	Земли населенных пунктов № 99	487016,88	1258144,38	51° 25' 44,329"	38° 36' 1,567"
39516	61	Земли населенных пунктов № 99	487043,19	1258164,71	51° 25' 45,179"	38° 36' 2,621"
39517	62	Земли населенных пунктов № 99	487021,66	1258188,62	51° 25' 44,482"	38° 36' 3,857"
39518	63	Земли населенных пунктов № 99	486940,35	1258150,35	51° 25' 41,853"	38° 36' 1,869"
39519	64	Земли населенных пунктов № 99	486930,79	1258127,64	51° 25' 41,544"	38° 36' 0,693"
39520	65	Земли населенных пунктов № 99	486942,75	1258107,30	51° 25' 41,932"	38° 35' 59,641"
39521	66	Земли населенных пунктов № 99	486996,56	1258049,91	51° 25' 43,677"	38° 35' 56,675"
39522	67	Земли населенных пунктов № 99	487038,41	1257992,52	51° 25' 45,034"	38° 35' 53,708"
39523	68	Земли населенных пунктов № 99	487070,69	1257931,53	51° 25' 46,081"	38° 35' 50,554"
39524	69	Земли населенных пунктов № 99	487112,69	1257818,46	51° 25' 47,446"	38° 35' 44,704"
39525	70	Земли населенных пунктов № 99	487179,51	1257756,95	51° 25' 49,611"	38° 35' 41,526"
39526	71	Земли населенных пунктов № 99	487188,38	1257759,91	51° 25' 49,898"	38° 35' 41,679"
39527	72	Земли населенных пунктов № 99	487193,86	1257761,73	51° 25' 50,075"	38° 35' 41,774"
39528	73	Земли населенных пунктов № 99	487195,05	1257784,46	51° 25' 50,112"	38° 35' 42,951"
39529	74	Земли населенных пунктов № 99	487191,47	1257798,80	51° 25' 49,996"	38° 35' 43,693"
39530	75	Земли населенных пунктов № 99	487167,55	1257810,76	51° 25' 49,221"	38° 35' 44,310"
39531	76	Земли населенных пунктов № 99	487148,42	1257838,27	51° 25' 48,601"	38° 35' 45,732"
39532	77	Земли населенных пунктов № 99	487130,48	1257882,51	51° 25' 48,018"	38° 35' 48,021"
39533	78	Земли населенных пунктов № 99	487122,11	1258009,25	51° 25' 47,741"	38° 35' 54,581"
39534	79	Земли населенных пунктов № 99	487093,42	1258060,67	51° 25' 46,810"	38° 35' 57,240"
39535	80	Земли населенных пунктов № 99	487056,35	1258103,72	51° 25' 45,608"	38° 35' 59,465"
39536	81	Земли населенных пунктов № 99	492177,24	1254204,16	51° 28' 31,457"	38° 32' 37,835"
39537	82	Земли населенных пунктов № 99	492176,54	1254203,46	51° 28' 31,435"	38° 32' 37,799"
39538	83	Земли населенных пунктов № 99	492177,24	1254202,75	51° 28' 31,457"	38° 32' 37,762"
39539	84	Земли населенных пунктов № 99	492177,95	1254203,46	51° 28' 31,480"	38° 32' 37,799"
39540	85	Земли населенных пунктов № 99	492177,24	1254204,16	51° 28' 31,457"	38° 32' 37,835"
39541	86	Земли населенных пунктов № 99	492188,49	1254273,62	51° 28' 31,819"	38° 32' 41,435"
39542	87	Земли населенных пунктов № 99	492187,78	1254272,92	51° 28' 31,796"	38° 32' 41,398"
39543	88	Земли населенных пунктов № 99	492188,49	1254272,21	51° 28' 31,819"	38° 32' 41,362"
39544	89	Земли населенных пунктов № 99	492189,20	1254272,92	51° 28' 31,842"	38° 32' 41,398"
39545	90	Земли населенных пунктов № 99	492188,49	1254273,62	51° 28' 31,819"	38° 32' 41,435"
39546	91	Земли населенных пунктов № 99	492199,70	1254217,64	51° 28' 32,184"	38° 32' 38,535"
39547	92	Земли населенных пунктов № 99	492198,99	1254216,93	51° 28' 32,161"	38° 32' 38,498"
39548	93	Земли населенных пунктов № 99	492199,70	1254216,22	51° 28' 32,184"	38° 32' 38,461"
39549	94	Земли населенных пунктов № 99	492200,40	1254216,93	51° 28' 32,206"	38° 32' 38,498"
39550	95	Земли населенных пунктов № 99	492199,70	1254217,64	51° 28' 32,184"	38° 32' 38,535"
39551	96	Земли населенных пунктов № 99	495071,54	1242028,17	51° 30' 4,961"	38° 22' 6,711"
39552	97	Земли населенных пунктов № 99	495071,52	1242027,94	51° 30' 4,961"	38° 22' 6,699"
39553	98	Земли населенных пунктов № 99	495071,54	1242027,71	51° 30' 4,961"	38° 22' 6,687"
39554	99	Земли населенных пунктов № 99	495071,60	1242027,49	51° 30' 4,963"	38° 22' 6,676"
39555	100	Земли населенных пунктов № 99	495071,70	1242027,28	51° 30' 4,967"	38° 22' 6,665"

39556	101	Земли населенных пунктов № 99	495071,83	1242027,09	51° 30' 4,971"	38° 22' 6,655"
39557	102	Земли населенных пунктов № 99	495071,99	1242026,93	51° 30' 4,976"	38° 22' 6,647"
39558	103	Земли населенных пунктов № 99	495072,18	1242026,80	51° 30' 4,982"	38° 22' 6,640"
39559	104	Земли населенных пунктов № 99	495072,39	1242026,70	51° 30' 4,989"	38° 22' 6,635"
39560	105	Земли населенных пунктов № 99	495072,61	1242026,64	51° 30' 4,996"	38° 22' 6,632"
39561	106	Земли населенных пунктов № 99	495072,84	1242026,62	51° 30' 5,003"	38° 22' 6,631"
39562	107	Земли населенных пунктов № 99	495073,07	1242026,64	51° 30' 5,011"	38° 22' 6,632"
39563	108	Земли населенных пунктов № 99	495073,29	1242026,70	51° 30' 5,018"	38° 22' 6,635"
39564	109	Земли населенных пунктов № 99	495073,50	1242026,80	51° 30' 5,025"	38° 22' 6,640"
39565	110	Земли населенных пунктов № 99	495073,69	1242026,93	51° 30' 5,031"	38° 22' 6,647"
39566	111	Земли населенных пунктов № 99	495073,85	1242027,09	51° 30' 5,036"	38° 22' 6,655"
39567	112	Земли населенных пунктов № 99	495073,98	1242027,28	51° 30' 5,040"	38° 22' 6,665"
39568	113	Земли населенных пунктов № 99	495074,08	1242027,49	51° 30' 5,044"	38° 22' 6,676"
39569	114	Земли населенных пунктов № 99	495074,14	1242027,71	51° 30' 5,046"	38° 22' 6,687"
39570	115	Земли населенных пунктов № 99	495074,16	1242027,94	51° 30' 5,046"	38° 22' 6,699"
39571	116	Земли населенных пунктов № 99	495074,14	1242028,17	51° 30' 5,046"	38° 22' 6,711"
39572	117	Земли населенных пунктов № 99	495074,08	1242028,39	51° 30' 5,044"	38° 22' 6,723"
39573	118	Земли населенных пунктов № 99	495073,98	1242028,60	51° 30' 5,040"	38° 22' 6,733"
39574	119	Земли населенных пунктов № 99	495073,85	1242028,79	51° 30' 5,036"	38° 22' 6,743"
39575	120	Земли населенных пунктов № 99	495073,69	1242028,95	51° 30' 5,031"	38° 22' 6,752"
39576	121	Земли населенных пунктов № 99	495073,50	1242029,08	51° 30' 5,025"	38° 22' 6,758"
39577	122	Земли населенных пунктов № 99	495073,29	1242029,18	51° 30' 5,018"	38° 22' 6,764"
39578	123	Земли населенных пунктов № 99	495073,07	1242029,24	51° 30' 5,011"	38° 22' 6,767"
39579	124	Земли населенных пунктов № 99	495072,84	1242029,26	51° 30' 5,004"	38° 22' 6,768"
39580	125	Земли населенных пунктов № 99	495072,61	1242029,24	51° 30' 4,996"	38° 22' 6,767"
39581	126	Земли населенных пунктов № 99	495072,39	1242029,18	51° 30' 4,989"	38° 22' 6,764"
39582	127	Земли населенных пунктов № 99	495072,18	1242029,08	51° 30' 4,982"	38° 22' 6,758"
39583	128	Земли населенных пунктов № 99	495071,99	1242028,95	51° 30' 4,976"	38° 22' 6,752"
39584	129	Земли населенных пунктов № 99	495071,83	1242028,79	51° 30' 4,971"	38° 22' 6,743"
39585	130	Земли населенных пунктов № 99	495071,70	1242028,60	51° 30' 4,967"	38° 22' 6,734"
39586	131	Земли населенных пунктов № 99	495071,60	1242028,39	51° 30' 4,963"	38° 22' 6,723"
39587	132	Земли населенных пунктов № 99	495071,54	1242028,17	51° 30' 4,961"	38° 22' 6,711"
39588	133	Земли населенных пунктов № 99	495172,17	1242021,93	51° 30' 8,217"	38° 22' 6,380"
39589	134	Земли населенных пунктов № 99	495171,69	1242013,94	51° 30' 8,201"	38° 22' 5,965"
39590	135	Земли населенных пунктов № 99	495179,58	1242013,47	51° 30' 8,457"	38° 22' 5,940"
39591	136	Земли населенных пунктов № 99	495180,05	1242021,45	51° 30' 8,472"	38° 22' 6,354"
39592	137	Земли населенных пунктов № 99	495172,17	1242021,93	51° 30' 8,217"	38° 22' 6,380"
39593	138	Земли населенных пунктов № 99	495321,06	1242012,59	51° 30' 13,034"	38° 22' 5,883"
39594	139	Земли населенных пунктов № 99	495321,04	1242012,36	51° 30' 13,034"	38° 22' 5,871"
39595	140	Земли населенных пунктов № 99	495321,06	1242012,13	51° 30' 13,034"	38° 22' 5,859"
39596	141	Земли населенных пунктов № 99	495321,12	1242011,91	51° 30' 13,036"	38° 22' 5,848"

39597	142	Земли населенных пунктов № 99	495321,22	1242011,70	51° 30' 13,039"	38° 22' 5,837"
39598	143	Земли населенных пунктов № 99	495321,35	1242011,51	51° 30' 13,044"	38° 22' 5,827"
39599	144	Земли населенных пунктов № 99	495321,51	1242011,35	51° 30' 13,049"	38° 22' 5,819"
39600	145	Земли населенных пунктов № 99	495321,70	1242011,22	51° 30' 13,055"	38° 22' 5,812"
39601	146	Земли населенных пунктов № 99	495321,91	1242011,12	51° 30' 13,062"	38° 22' 5,807"
39602	147	Земли населенных пунктов № 99	495322,13	1242011,06	51° 30' 13,069"	38° 22' 5,804"
39603	148	Земли населенных пунктов № 99	495322,36	1242011,04	51° 30' 13,076"	38° 22' 5,803"
39604	149	Земли населенных пунктов № 99	495322,59	1242011,06	51° 30' 13,084"	38° 22' 5,804"
39605	150	Земли населенных пунктов № 99	495322,81	1242011,12	51° 30' 13,091"	38° 22' 5,807"
39606	151	Земли населенных пунктов № 99	495323,02	1242011,22	51° 30' 13,098"	38° 22' 5,812"
39607	152	Земли населенных пунктов № 99	495323,21	1242011,35	51° 30' 13,104"	38° 22' 5,819"
39608	153	Земли населенных пунктов № 99	495323,37	1242011,51	51° 30' 13,109"	38° 22' 5,827"
39609	154	Земли населенных пунктов № 99	495323,50	1242011,70	51° 30' 13,113"	38° 22' 5,837"
39610	155	Земли населенных пунктов № 99	495323,60	1242011,91	51° 30' 13,116"	38° 22' 5,848"
39611	156	Земли населенных пунктов № 99	495323,66	1242012,13	51° 30' 13,118"	38° 22' 5,859"
39612	157	Земли населенных пунктов № 99	495323,68	1242012,36	51° 30' 13,119"	38° 22' 5,871"
39613	158	Земли населенных пунктов № 99	495323,66	1242012,59	51° 30' 13,118"	38° 22' 5,883"
39614	159	Земли населенных пунктов № 99	495323,60	1242012,81	51° 30' 13,116"	38° 22' 5,894"
39615	160	Земли населенных пунктов № 99	495323,50	1242013,02	51° 30' 13,113"	38° 22' 5,905"
39616	161	Земли населенных пунктов № 99	495323,37	1242013,21	51° 30' 13,109"	38° 22' 5,915"
39617	162	Земли населенных пунктов № 99	495323,21	1242013,37	51° 30' 13,104"	38° 22' 5,924"
39618	163	Земли населенных пунктов № 99	495323,02	1242013,50	51° 30' 13,098"	38° 22' 5,930"
39619	164	Земли населенных пунктов № 99	495322,81	1242013,60	51° 30' 13,091"	38° 22' 5,935"
39620	165	Земли населенных пунктов № 99	495322,59	1242013,66	51° 30' 13,084"	38° 22' 5,939"
39621	166	Земли населенных пунктов № 99	495322,36	1242013,68	51° 30' 13,076"	38° 22' 5,940"
39622	167	Земли населенных пунктов № 99	495322,13	1242013,66	51° 30' 13,069"	38° 22' 5,939"
39623	168	Земли населенных пунктов № 99	495321,91	1242013,60	51° 30' 13,062"	38° 22' 5,936"
39624	169	Земли населенных пунктов № 99	495321,70	1242013,50	51° 30' 13,055"	38° 22' 5,930"
39625	170	Земли населенных пунктов № 99	495321,51	1242013,37	51° 30' 13,049"	38° 22' 5,924"
39626	171	Земли населенных пунктов № 99	495321,35	1242013,21	51° 30' 13,044"	38° 22' 5,915"
39627	172	Земли населенных пунктов № 99	495321,22	1242013,02	51° 30' 13,039"	38° 22' 5,906"
39628	173	Земли населенных пунктов № 99	495321,12	1242012,81	51° 30' 13,036"	38° 22' 5,895"
39629	174	Земли населенных пунктов № 99	495321,06	1242012,59	51° 30' 13,034"	38° 22' 5,883"
39630	175	Земли населенных пунктов № 99	495416,22	1241974,69	51° 30' 16,111"	38° 22' 3,911"
39631	176	Земли населенных пунктов № 99	495416,20	1241974,46	51° 30' 16,111"	38° 22' 3,899"
39632	177	Земли населенных пунктов № 99	495416,22	1241974,23	51° 30' 16,111"	38° 22' 3,887"
39633	178	Земли населенных пунктов № 99	495416,28	1241974,01	51° 30' 16,113"	38° 22' 3,875"
39634	179	Земли населенных пунктов № 99	495416,38	1241973,80	51° 30' 16,117"	38° 22' 3,864"
39635	180	Земли населенных пунктов № 99	495416,51	1241973,61	51° 30' 16,121"	38° 22' 3,855"
39636	181	Земли населенных пунктов № 99	495416,67	1241973,45	51° 30' 16,126"	38° 22' 3,846"
39637	182	Земли населенных пунктов № 99	495416,86	1241973,32	51° 30' 16,132"	38° 22' 3,839"

39638	183	Земли населенных пунктов № 99	495417,07	1241973,22	51° 30' 16,139"	38° 22' 3,834"
39639	184	Земли населенных пунктов № 99	495417,29	1241973,16	51° 30' 16,146"	38° 22' 3,831"
39640	185	Земли населенных пунктов № 99	495417,52	1241973,14	51° 30' 16,153"	38° 22' 3,830"
39641	186	Земли населенных пунктов № 99	495417,75	1241973,16	51° 30' 16,161"	38° 22' 3,831"
39642	187	Земли населенных пунктов № 99	495417,97	1241973,22	51° 30' 16,168"	38° 22' 3,834"
39643	188	Земли населенных пунктов № 99	495418,18	1241973,32	51° 30' 16,175"	38° 22' 3,839"
39644	189	Земли населенных пунктов № 99	495418,37	1241973,45	51° 30' 16,181"	38° 22' 3,846"
39645	190	Земли населенных пунктов № 99	495418,53	1241973,61	51° 30' 16,186"	38° 22' 3,854"
39646	191	Земли населенных пунктов № 99	495418,66	1241973,80	51° 30' 16,190"	38° 22' 3,864"
39647	192	Земли населенных пунктов № 99	495418,76	1241974,01	51° 30' 16,194"	38° 22' 3,875"
39648	193	Земли населенных пунктов № 99	495418,82	1241974,23	51° 30' 16,196"	38° 22' 3,886"
39649	194	Земли населенных пунктов № 99	495418,84	1241974,46	51° 30' 16,196"	38° 22' 3,898"
39650	195	Земли населенных пунктов № 99	495418,82	1241974,69	51° 30' 16,196"	38° 22' 3,910"
39651	196	Земли населенных пунктов № 99	495418,76	1241974,91	51° 30' 16,194"	38° 22' 3,922"
39652	197	Земли населенных пунктов № 99	495418,66	1241975,12	51° 30' 16,190"	38° 22' 3,933"
39653	198	Земли населенных пунктов № 99	495418,53	1241975,31	51° 30' 16,186"	38° 22' 3,942"
39654	199	Земли населенных пунктов № 99	495418,37	1241975,47	51° 30' 16,181"	38° 22' 3,951"
39655	200	Земли населенных пунктов № 99	495418,18	1241975,60	51° 30' 16,175"	38° 22' 3,958"
39656	201	Земли населенных пунктов № 99	495417,97	1241975,70	51° 30' 16,168"	38° 22' 3,963"
39657	202	Земли населенных пунктов № 99	495417,75	1241975,76	51° 30' 16,161"	38° 22' 3,966"
39658	203	Земли населенных пунктов № 99	495417,52	1241975,78	51° 30' 16,154"	38° 22' 3,967"
39659	204	Земли населенных пунктов № 99	495417,29	1241975,76	51° 30' 16,146"	38° 22' 3,966"
39660	205	Земли населенных пунктов № 99	495417,07	1241975,70	51° 30' 16,139"	38° 22' 3,963"
39661	206	Земли населенных пунктов № 99	495416,86	1241975,60	51° 30' 16,132"	38° 22' 3,958"
39662	207	Земли населенных пунктов № 99	495416,67	1241975,47	51° 30' 16,126"	38° 22' 3,951"
39663	208	Земли населенных пунктов № 99	495416,51	1241975,31	51° 30' 16,121"	38° 22' 3,943"
39664	209	Земли населенных пунктов № 99	495416,38	1241975,12	51° 30' 16,117"	38° 22' 3,933"
39665	210	Земли населенных пунктов № 99	495416,28	1241974,91	51° 30' 16,113"	38° 22' 3,922"
39666	211	Земли населенных пунктов № 99	495416,22	1241974,69	51° 30' 16,111"	38° 22' 3,911"
39667	212	Земли населенных пунктов № 99	495495,06	1241943,29	51° 30' 18,661"	38° 22' 2,276"
39668	213	Земли населенных пунктов № 99	495495,04	1241943,06	51° 30' 18,660"	38° 22' 2,264"
39669	214	Земли населенных пунктов № 99	495495,06	1241942,83	51° 30' 18,661"	38° 22' 2,252"
39670	215	Земли населенных пунктов № 99	495495,12	1241942,61	51° 30' 18,663"	38° 22' 2,241"
39671	216	Земли населенных пунктов № 99	495495,22	1241942,40	51° 30' 18,666"	38° 22' 2,230"
39672	217	Земли населенных пунктов № 99	495495,35	1241942,21	51° 30' 18,670"	38° 22' 2,220"
39673	218	Земли населенных пунктов № 99	495495,51	1241942,05	51° 30' 18,675"	38° 22' 2,212"
39674	219	Земли населенных пунктов № 99	495495,70	1241941,92	51° 30' 18,681"	38° 22' 2,205"
39675	220	Земли населенных пунктов № 99	495495,91	1241941,82	51° 30' 18,688"	38° 22' 2,200"
39676	221	Земли населенных пунктов № 99	495496,13	1241941,76	51° 30' 18,695"	38° 22' 2,197"
39677	222	Земли населенных пунктов № 99	495496,36	1241941,74	51° 30' 18,703"	38° 22' 2,196"
39678	223	Земли населенных пунктов № 99	495496,59	1241941,76	51° 30' 18,710"	38° 22' 2,197"

39679	224	Земли населенных пунктов № 99	495496,81	1241941,82	51° 30' 18,717"	38° 22' 2,200"
39680	225	Земли населенных пунктов № 99	495497,02	1241941,92	51° 30' 18,724"	38° 22' 2,205"
39681	226	Земли населенных пунктов № 99	495497,21	1241942,05	51° 30' 18,730"	38° 22' 2,212"
39682	227	Земли населенных пунктов № 99	495497,37	1241942,21	51° 30' 18,735"	38° 22' 2,220"
39683	228	Земли населенных пунктов № 99	495497,50	1241942,40	51° 30' 18,740"	38° 22' 2,230"
39684	229	Земли населенных пунктов № 99	495497,60	1241942,61	51° 30' 18,743"	38° 22' 2,241"
39685	230	Земли населенных пунктов № 99	495497,66	1241942,83	51° 30' 18,745"	38° 22' 2,252"
39686	231	Земли населенных пунктов № 99	495497,68	1241943,06	51° 30' 18,746"	38° 22' 2,264"
39687	232	Земли населенных пунктов № 99	495497,66	1241943,29	51° 30' 18,745"	38° 22' 2,276"
39688	233	Земли населенных пунктов № 99	495497,60	1241943,51	51° 30' 18,743"	38° 22' 2,287"
39689	234	Земли населенных пунктов № 99	495497,50	1241943,72	51° 30' 18,740"	38° 22' 2,298"
39690	235	Земли населенных пунктов № 99	495497,37	1241943,91	51° 30' 18,736"	38° 22' 2,308"
39691	236	Земли населенных пунктов № 99	495497,21	1241944,07	51° 30' 18,730"	38° 22' 2,316"
39692	237	Земли населенных пунктов № 99	495497,02	1241944,20	51° 30' 18,724"	38° 22' 2,323"
39693	238	Земли населенных пунктов № 99	495496,81	1241944,30	51° 30' 18,717"	38° 22' 2,328"
39694	239	Земли населенных пунктов № 99	495496,59	1241944,36	51° 30' 18,710"	38° 22' 2,331"
39695	240	Земли населенных пунктов № 99	495496,36	1241944,38	51° 30' 18,703"	38° 22' 2,332"
39696	241	Земли населенных пунктов № 99	495496,13	1241944,36	51° 30' 18,695"	38° 22' 2,331"
39697	242	Земли населенных пунктов № 99	495495,91	1241944,30	51° 30' 18,688"	38° 22' 2,328"
39698	243	Земли населенных пунктов № 99	495495,70	1241944,20	51° 30' 18,682"	38° 22' 2,323"
39699	244	Земли населенных пунктов № 99	495495,51	1241944,07	51° 30' 18,675"	38° 22' 2,316"
39700	245	Земли населенных пунктов № 99	495495,35	1241943,91	51° 30' 18,670"	38° 22' 2,308"
39701	246	Земли населенных пунктов № 99	495495,22	1241943,72	51° 30' 18,666"	38° 22' 2,298"
39702	247	Земли населенных пунктов № 99	495495,12	1241943,51	51° 30' 18,663"	38° 22' 2,287"
39703	248	Земли населенных пунктов № 99	495495,06	1241943,29	51° 30' 18,661"	38° 22' 2,276"
39704	249	Земли населенных пунктов № 99	495584,03	1241907,85	51° 30' 21,538"	38° 22' 0,431"
39705	250	Земли населенных пунктов № 99	495584,01	1241907,62	51° 30' 21,537"	38° 22' 0,419"
39706	251	Земли населенных пунктов № 99	495584,03	1241907,39	51° 30' 21,538"	38° 22' 0,407"
39707	252	Земли населенных пунктов № 99	495584,09	1241907,17	51° 30' 21,540"	38° 22' 0,396"
39708	253	Земли населенных пунктов № 99	495584,19	1241906,96	51° 30' 21,543"	38° 22' 0,385"
39709	254	Земли населенных пунктов № 99	495584,32	1241906,77	51° 30' 21,547"	38° 22' 0,375"
39710	255	Земли населенных пунктов № 99	495584,48	1241906,61	51° 30' 21,552"	38° 22' 0,367"
39711	256	Земли населенных пунктов № 99	495584,67	1241906,48	51° 30' 21,558"	38° 22' 0,360"
39712	257	Земли населенных пунктов № 99	495584,88	1241906,38	51° 30' 21,565"	38° 22' 0,355"
39713	258	Земли населенных пунктов № 99	495585,10	1241906,32	51° 30' 21,572"	38° 22' 0,352"
39714	259	Земли населенных пунктов № 99	495585,33	1241906,30	51° 30' 21,580"	38° 22' 0,351"
39715	260	Земли населенных пунктов № 99	495585,56	1241906,32	51° 30' 21,587"	38° 22' 0,352"
39716	261	Земли населенных пунктов № 99	495585,78	1241906,38	51° 30' 21,594"	38° 22' 0,355"
39717	262	Земли населенных пунктов № 99	495585,99	1241906,48	51° 30' 21,601"	38° 22' 0,360"
39718	263	Земли населенных пунктов № 99	495586,18	1241906,61	51° 30' 21,607"	38° 22' 0,367"
39719	264	Земли населенных пунктов № 99	495586,34	1241906,77	51° 30' 21,612"	38° 22' 0,375"

39720	265	Земли населенных пунктов № 99	495586,47	1241906,96	51° 30' 21,617"	38° 22' 0,385"
39721	266	Земли населенных пунктов № 99	495586,57	1241907,17	51° 30' 21,620"	38° 22' 0,396"
39722	267	Земли населенных пунктов № 99	495586,63	1241907,39	51° 30' 21,622"	38° 22' 0,407"
39723	268	Земли населенных пунктов № 99	495586,65	1241907,62	51° 30' 21,623"	38° 22' 0,419"
39724	269	Земли населенных пунктов № 99	495586,63	1241907,85	51° 30' 21,622"	38° 22' 0,431"
39725	270	Земли населенных пунктов № 99	495586,57	1241908,07	51° 30' 21,620"	38° 22' 0,442"
39726	271	Земли населенных пунктов № 99	495586,47	1241908,28	51° 30' 21,617"	38° 22' 0,453"
39727	272	Земли населенных пунктов № 99	495586,34	1241908,47	51° 30' 21,613"	38° 22' 0,463"
39728	273	Земли населенных пунктов № 99	495586,18	1241908,63	51° 30' 21,607"	38° 22' 0,471"
39729	274	Земли населенных пунктов № 99	495585,99	1241908,76	51° 30' 21,601"	38° 22' 0,478"
39730	275	Земли населенных пунктов № 99	495585,78	1241908,86	51° 30' 21,594"	38° 22' 0,483"
39731	276	Земли населенных пунктов № 99	495585,56	1241908,92	51° 30' 21,587"	38° 22' 0,487"
39732	277	Земли населенных пунктов № 99	495585,33	1241908,94	51° 30' 21,580"	38° 22' 0,488"
39733	278	Земли населенных пунктов № 99	495585,10	1241908,92	51° 30' 21,572"	38° 22' 0,487"
39734	279	Земли населенных пунктов № 99	495584,88	1241908,86	51° 30' 21,565"	38° 22' 0,483"
39735	280	Земли населенных пунктов № 99	495584,67	1241908,76	51° 30' 21,559"	38° 22' 0,478"
39736	281	Земли населенных пунктов № 99	495584,48	1241908,63	51° 30' 21,552"	38° 22' 0,472"
39737	282	Земли населенных пунктов № 99	495584,32	1241908,47	51° 30' 21,547"	38° 22' 0,463"
39738	283	Земли населенных пунктов № 99	495584,19	1241908,28	51° 30' 21,543"	38° 22' 0,454"
39739	284	Земли населенных пунктов № 99	495584,09	1241908,07	51° 30' 21,540"	38° 22' 0,443"
39740	285	Земли населенных пунктов № 99	495584,03	1241907,85	51° 30' 21,538"	38° 22' 0,431"
39741	286	Земли населенных пунктов № 99	496030,63	1251791,25	51° 30' 36,186"	38° 30' 32,883"
39742	287	Земли населенных пунктов № 99	496030,19	1251791,01	51° 30' 36,172"	38° 30' 32,870"
39743	288	Земли населенных пунктов № 99	496030,43	1251790,57	51° 30' 36,180"	38° 30' 32,847"
39744	289	Земли населенных пунктов № 99	496030,87	1251790,81	51° 30' 36,194"	38° 30' 32,860"
39745	290	Земли населенных пунктов № 99	496030,63	1251791,25	51° 30' 36,186"	38° 30' 32,883"
39746	291	Земли населенных пунктов № 99	496065,72	1251725,57	51° 30' 37,323"	38° 30' 29,477"
39747	292	Земли населенных пунктов № 99	496065,28	1251725,33	51° 30' 37,308"	38° 30' 29,465"
39748	293	Земли населенных пунктов № 99	496065,52	1251724,89	51° 30' 37,316"	38° 30' 29,442"
39749	294	Земли населенных пунктов № 99	496065,96	1251725,14	51° 30' 37,330"	38° 30' 29,455"
39750	295	Земли населенных пунктов № 99	496065,72	1251725,57	51° 30' 37,323"	38° 30' 29,477"
39751	296	Земли населенных пунктов № 99	495668,56	1241874,18	51° 30' 24,271"	38° 21' 58,678"
39752	297	Земли населенных пунктов № 99	495668,54	1241873,95	51° 30' 24,270"	38° 21' 58,667"
39753	298	Земли населенных пунктов № 99	495668,56	1241873,72	51° 30' 24,271"	38° 21' 58,655"
39754	299	Земли населенных пунктов № 99	495668,62	1241873,50	51° 30' 24,273"	38° 21' 58,643"
39755	300	Земли населенных пунктов № 99	495668,72	1241873,29	51° 30' 24,276"	38° 21' 58,632"
39756	301	Земли населенных пунктов № 99	495668,85	1241873,10	51° 30' 24,280"	38° 21' 58,622"
39757	302	Земли населенных пунктов № 99	495669,01	1241872,94	51° 30' 24,286"	38° 21' 58,614"
39758	303	Земли населенных пунктов № 99	495669,20	1241872,81	51° 30' 24,292"	38° 21' 58,607"
39759	304	Земли населенных пунктов № 99	495669,41	1241872,71	51° 30' 24,299"	38° 21' 58,602"
39760	305	Земли населенных пунктов № 99	495669,63	1241872,65	51° 30' 24,306"	38° 21' 58,599"

39761	306	Земли населенных пунктов № 99	495669,86	1241872,63	51° 30' 24,313"	38° 21' 58,598"
39762	307	Земли населенных пунктов № 99	495670,09	1241872,65	51° 30' 24,321"	38° 21' 58,599"
39763	308	Земли населенных пунктов № 99	495670,31	1241872,71	51° 30' 24,328"	38° 21' 58,602"
39764	309	Земли населенных пунктов № 99	495670,52	1241872,81	51° 30' 24,334"	38° 21' 58,607"
39765	310	Земли населенных пунктов № 99	495670,71	1241872,94	51° 30' 24,341"	38° 21' 58,614"
39766	311	Земли населенных пунктов № 99	495670,87	1241873,10	51° 30' 24,346"	38° 21' 58,622"
39767	312	Земли населенных пунктов № 99	495671,00	1241873,29	51° 30' 24,350"	38° 21' 58,632"
39768	313	Земли населенных пунктов № 99	495671,10	1241873,50	51° 30' 24,353"	38° 21' 58,643"
39769	314	Земли населенных пунктов № 99	495671,16	1241873,72	51° 30' 24,355"	38° 21' 58,654"
39770	315	Земли населенных пунктов № 99	495671,18	1241873,95	51° 30' 24,356"	38° 21' 58,666"
39771	316	Земли населенных пунктов № 99	495671,16	1241874,18	51° 30' 24,355"	38° 21' 58,678"
39772	317	Земли населенных пунктов № 99	495671,10	1241874,40	51° 30' 24,353"	38° 21' 58,690"
39773	318	Земли населенных пунктов № 99	495671,00	1241874,61	51° 30' 24,350"	38° 21' 58,701"
39774	319	Земли населенных пунктов № 99	495670,87	1241874,80	51° 30' 24,346"	38° 21' 58,710"
39775	320	Земли населенных пунктов № 99	495670,71	1241874,96	51° 30' 24,341"	38° 21' 58,719"
39776	321	Земли населенных пунктов № 99	495670,52	1241875,09	51° 30' 24,335"	38° 21' 58,725"
39777	322	Земли населенных пунктов № 99	495670,31	1241875,19	51° 30' 24,328"	38° 21' 58,731"
39778	323	Земли населенных пунктов № 99	495670,09	1241875,25	51° 30' 24,321"	38° 21' 58,734"
39779	324	Земли населенных пунктов № 99	495669,86	1241875,27	51° 30' 24,313"	38° 21' 58,735"
39780	325	Земли населенных пунктов № 99	495669,63	1241875,25	51° 30' 24,306"	38° 21' 58,734"
39781	326	Земли населенных пунктов № 99	495669,41	1241875,19	51° 30' 24,299"	38° 21' 58,731"
39782	327	Земли населенных пунктов № 99	495669,20	1241875,09	51° 30' 24,292"	38° 21' 58,726"
39783	328	Земли населенных пунктов № 99	495669,01	1241874,96	51° 30' 24,286"	38° 21' 58,719"
39784	329	Земли населенных пунктов № 99	495668,85	1241874,80	51° 30' 24,281"	38° 21' 58,711"
39785	330	Земли населенных пунктов № 99	495668,72	1241874,61	51° 30' 24,276"	38° 21' 58,701"
39786	331	Земли населенных пунктов № 99	495668,62	1241874,40	51° 30' 24,273"	38° 21' 58,690"
39787	332	Земли населенных пунктов № 99	495668,56	1241874,18	51° 30' 24,271"	38° 21' 58,678"
39788	333	Земли населенных пунктов № 99	496098,15	1251669,40	51° 30' 38,373"	38° 30' 26,565"
39789	334	Земли населенных пунктов № 99	496097,72	1251669,15	51° 30' 38,359"	38° 30' 26,552"
39790	335	Земли населенных пунктов № 99	496099,91	1251665,46	51° 30' 38,430"	38° 30' 26,361"
39791	336	Земли населенных пунктов № 99	496100,34	1251665,72	51° 30' 38,443"	38° 30' 26,375"
39792	337	Земли населенных пунктов № 99	496098,15	1251669,40	51° 30' 38,373"	38° 30' 26,565"
39793	338	Земли населенных пунктов № 99	500723,24	1241008,15	51° 33' 7,776"	38° 21' 13,311"
39794	339	Земли населенных пунктов № 99	500723,22	1241007,92	51° 33' 7,775"	38° 21' 13,299"
39795	340	Земли населенных пунктов № 99	500723,24	1241007,69	51° 33' 7,776"	38° 21' 13,287"
39796	341	Земли населенных пунктов № 99	500723,30	1241007,47	51° 33' 7,777"	38° 21' 13,276"
39797	342	Земли населенных пунктов № 99	500723,40	1241007,26	51° 33' 7,781"	38° 21' 13,265"
39798	343	Земли населенных пунктов № 99	500723,53	1241007,07	51° 33' 7,785"	38° 21' 13,255"
39799	344	Земли населенных пунктов № 99	500723,69	1241006,91	51° 33' 7,790"	38° 21' 13,246"
39800	345	Земли населенных пунктов № 99	500723,88	1241006,78	51° 33' 7,796"	38° 21' 13,240"
39801	346	Земли населенных пунктов № 99	500724,09	1241006,68	51° 33' 7,803"	38° 21' 13,235"

39802	347	Земли населенных пунктов № 99	500724,31	1241006,62	51° 33' 7,810"	38° 21' 13,231"
39803	348	Земли населенных пунктов № 99	500724,54	1241006,60	51° 33' 7,818"	38° 21' 13,230"
39804	349	Земли населенных пунктов № 99	500724,77	1241006,62	51° 33' 7,825"	38° 21' 13,231"
39805	350	Земли населенных пунктов № 99	500724,99	1241006,68	51° 33' 7,832"	38° 21' 13,234"
39806	351	Земли населенных пунктов № 99	500725,20	1241006,78	51° 33' 7,839"	38° 21' 13,240"
39807	352	Земли населенных пунктов № 99	500725,39	1241006,91	51° 33' 7,845"	38° 21' 13,246"
39808	353	Земли населенных пунктов № 99	500725,55	1241007,07	51° 33' 7,850"	38° 21' 13,255"
39809	354	Земли населенных пунктов № 99	500725,68	1241007,26	51° 33' 7,854"	38° 21' 13,264"
39810	355	Земли населенных пунктов № 99	500725,78	1241007,47	51° 33' 7,858"	38° 21' 13,275"
39811	356	Земли населенных пунктов № 99	500725,84	1241007,69	51° 33' 7,860"	38° 21' 13,287"
39812	357	Земли населенных пунктов № 99	500725,86	1241007,92	51° 33' 7,860"	38° 21' 13,299"
39813	358	Земли населенных пунктов № 99	500725,84	1241008,15	51° 33' 7,860"	38° 21' 13,311"
39814	359	Земли населенных пунктов № 99	500725,78	1241008,37	51° 33' 7,858"	38° 21' 13,322"
39815	360	Земли населенных пунктов № 99	500725,68	1241008,58	51° 33' 7,855"	38° 21' 13,333"
39816	361	Земли населенных пунктов № 99	500725,55	1241008,77	51° 33' 7,850"	38° 21' 13,343"
39817	362	Земли населенных пунктов № 99	500725,39	1241008,93	51° 33' 7,845"	38° 21' 13,351"
39818	363	Земли населенных пунктов № 99	500725,20	1241009,06	51° 33' 7,839"	38° 21' 13,358"
39819	364	Земли населенных пунктов № 99	500724,99	1241009,16	51° 33' 7,832"	38° 21' 13,363"
39820	365	Земли населенных пунктов № 99	500724,77	1241009,22	51° 33' 7,825"	38° 21' 13,366"
39821	366	Земли населенных пунктов № 99	500724,54	1241009,24	51° 33' 7,818"	38° 21' 13,367"
39822	367	Земли населенных пунктов № 99	500724,31	1241009,22	51° 33' 7,810"	38° 21' 13,366"
39823	368	Земли населенных пунктов № 99	500724,09	1241009,16	51° 33' 7,803"	38° 21' 13,363"
39824	369	Земли населенных пунктов № 99	500723,88	1241009,06	51° 33' 7,796"	38° 21' 13,358"
39825	370	Земли населенных пунктов № 99	500723,69	1241008,93	51° 33' 7,790"	38° 21' 13,351"
39826	371	Земли населенных пунктов № 99	500723,53	1241008,77	51° 33' 7,785"	38° 21' 13,343"
39827	372	Земли населенных пунктов № 99	500723,40	1241008,58	51° 33' 7,781"	38° 21' 13,333"
39828	373	Земли населенных пунктов № 99	500723,30	1241008,37	51° 33' 7,778"	38° 21' 13,322"
39829	374	Земли населенных пунктов № 99	500723,24	1241008,15	51° 33' 7,776"	38° 21' 13,311"
39830	375	Земли населенных пунктов № 99	500793,61	1240914,33	51° 33' 10,047"	38° 21' 8,435"
39831	376	Земли населенных пунктов № 99	500793,59	1240914,10	51° 33' 10,046"	38° 21' 8,423"
39832	377	Земли населенных пунктов № 99	500793,61	1240913,87	51° 33' 10,047"	38° 21' 8,411"
39833	378	Земли населенных пунктов № 99	500793,67	1240913,65	51° 33' 10,049"	38° 21' 8,400"
39834	379	Земли населенных пунктов № 99	500793,77	1240913,44	51° 33' 10,052"	38° 21' 8,389"
39835	380	Земли населенных пунктов № 99	500793,90	1240913,25	51° 33' 10,056"	38° 21' 8,379"
39836	381	Земли населенных пунктов № 99	500794,06	1240913,09	51° 33' 10,062"	38° 21' 8,371"
39837	382	Земли населенных пунктов № 99	500794,25	1240912,96	51° 33' 10,068"	38° 21' 8,364"
39838	383	Земли населенных пунктов № 99	500794,46	1240912,86	51° 33' 10,074"	38° 21' 8,359"
39839	384	Земли населенных пунктов № 99	500794,68	1240912,80	51° 33' 10,082"	38° 21' 8,355"
39840	385	Земли населенных пунктов № 99	500794,91	1240912,78	51° 33' 10,089"	38° 21' 8,354"
39841	386	Земли населенных пунктов № 99	500795,14	1240912,80	51° 33' 10,096"	38° 21' 8,355"
39842	387	Земли населенных пунктов № 99	500795,36	1240912,86	51° 33' 10,104"	38° 21' 8,359"

39843	388	Земли населенных пунктов № 99	500795,57	1240912,96	51° 33' 10,110"	38° 21' 8,364"
39844	389	Земли населенных пунктов № 99	500795,76	1240913,09	51° 33' 10,117"	38° 21' 8,370"
39845	390	Земли населенных пунктов № 99	500795,92	1240913,25	51° 33' 10,122"	38° 21' 8,379"
39846	391	Земли населенных пунктов № 99	500796,05	1240913,44	51° 33' 10,126"	38° 21' 8,389"
39847	392	Земли населенных пунктов № 99	500796,15	1240913,65	51° 33' 10,129"	38° 21' 8,399"
39848	393	Земли населенных пунктов № 99	500796,21	1240913,87	51° 33' 10,131"	38° 21' 8,411"
39849	394	Земли населенных пунктов № 99	500796,23	1240914,10	51° 33' 10,132"	38° 21' 8,423"
39850	395	Земли населенных пунктов № 99	500796,21	1240914,33	51° 33' 10,131"	38° 21' 8,435"
39851	396	Земли населенных пунктов № 99	500796,15	1240914,55	51° 33' 10,129"	38° 21' 8,446"
39852	397	Земли населенных пунктов № 99	500796,05	1240914,76	51° 33' 10,126"	38° 21' 8,457"
39853	398	Земли населенных пунктов № 99	500795,92	1240914,95	51° 33' 10,122"	38° 21' 8,467"
39854	399	Земли населенных пунктов № 99	500795,76	1240915,11	51° 33' 10,117"	38° 21' 8,475"
39855	400	Земли населенных пунктов № 99	500795,57	1240915,24	51° 33' 10,111"	38° 21' 8,482"
39856	401	Земли населенных пунктов № 99	500795,36	1240915,34	51° 33' 10,104"	38° 21' 8,487"
39857	402	Земли населенных пунктов № 99	500795,14	1240915,40	51° 33' 10,097"	38° 21' 8,490"
39858	403	Земли населенных пунктов № 99	500794,91	1240915,42	51° 33' 10,089"	38° 21' 8,491"
39859	404	Земли населенных пунктов № 99	500794,68	1240915,40	51° 33' 10,082"	38° 21' 8,490"
39860	405	Земли населенных пунктов № 99	500794,46	1240915,34	51° 33' 10,075"	38° 21' 8,487"
39861	406	Земли населенных пунктов № 99	500794,25	1240915,24	51° 33' 10,068"	38° 21' 8,482"
39862	407	Земли населенных пунктов № 99	500794,06	1240915,11	51° 33' 10,062"	38° 21' 8,475"
39863	408	Земли населенных пунктов № 99	500793,90	1240914,95	51° 33' 10,056"	38° 21' 8,467"
39864	409	Земли населенных пунктов № 99	500793,77	1240914,76	51° 33' 10,052"	38° 21' 8,457"
39865	410	Земли населенных пунктов № 99	500793,67	1240914,55	51° 33' 10,049"	38° 21' 8,446"
39866	411	Земли населенных пунктов № 99	500793,61	1240914,33	51° 33' 10,047"	38° 21' 8,435"
39867	412	Земли населенных пунктов № 99	501241,45	1240867,91	51° 33' 24,535"	38° 21' 5,984"
39868	413	Земли населенных пунктов № 99	501241,43	1240867,68	51° 33' 24,534"	38° 21' 5,972"
39869	414	Земли населенных пунктов № 99	501241,45	1240867,45	51° 33' 24,535"	38° 21' 5,960"
39870	415	Земли населенных пунктов № 99	501241,51	1240867,23	51° 33' 24,537"	38° 21' 5,949"
39871	416	Земли населенных пунктов № 99	501241,61	1240867,02	51° 33' 24,540"	38° 21' 5,938"
39872	417	Земли населенных пунктов № 99	501241,74	1240866,83	51° 33' 24,544"	38° 21' 5,928"
39873	418	Земли населенных пунктов № 99	501241,90	1240866,67	51° 33' 24,549"	38° 21' 5,919"
39874	419	Земли населенных пунктов № 99	501242,09	1240866,54	51° 33' 24,555"	38° 21' 5,913"
39875	420	Земли населенных пунктов № 99	501242,30	1240866,44	51° 33' 24,562"	38° 21' 5,907"
39876	421	Земли населенных пунктов № 99	501242,52	1240866,38	51° 33' 24,569"	38° 21' 5,904"
39877	422	Земли населенных пунктов № 99	501242,75	1240866,36	51° 33' 24,577"	38° 21' 5,903"
39878	423	Земли населенных пунктов № 99	501242,98	1240866,38	51° 33' 24,584"	38° 21' 5,904"
39879	424	Земли населенных пунктов № 99	501243,20	1240866,44	51° 33' 24,591"	38° 21' 5,907"
39880	425	Земли населенных пунктов № 99	501243,41	1240866,54	51° 33' 24,598"	38° 21' 5,913"
39881	426	Земли населенных пунктов № 99	501243,60	1240866,67	51° 33' 24,604"	38° 21' 5,919"
39882	427	Земли населенных пунктов № 99	501243,76	1240866,83	51° 33' 24,610"	38° 21' 5,928"
39883	428	Земли населенных пунктов № 99	501243,89	1240867,02	51° 33' 24,614"	38° 21' 5,937"

39884	429	Земли населенных пунктов № 99	501243,99	1240867,23	51° 33' 24,617"	38° 21' 5,948"
39885	430	Земли населенных пунктов № 99	501244,05	1240867,45	51° 33' 24,619"	38° 21' 5,960"
39886	431	Земли населенных пунктов № 99	501244,07	1240867,68	51° 33' 24,620"	38° 21' 5,972"
39887	432	Земли населенных пунктов № 99	501244,05	1240867,91	51° 33' 24,619"	38° 21' 5,984"
39888	433	Земли населенных пунктов № 99	501243,99	1240868,13	51° 33' 24,617"	38° 21' 5,995"
39889	434	Земли населенных пунктов № 99	501243,89	1240868,34	51° 33' 24,614"	38° 21' 6,006"
39890	435	Земли населенных пунктов № 99	501243,76	1240868,53	51° 33' 24,610"	38° 21' 6,016"
39891	436	Земли населенных пунктов № 99	501243,60	1240868,69	51° 33' 24,604"	38° 21' 6,024"
39892	437	Земли населенных пунктов № 99	501243,41	1240868,82	51° 33' 24,598"	38° 21' 6,031"
39893	438	Земли населенных пунктов № 99	501243,20	1240868,92	51° 33' 24,592"	38° 21' 6,036"
39894	439	Земли населенных пунктов № 99	501242,98	1240868,98	51° 33' 24,584"	38° 21' 6,039"
39895	440	Земли населенных пунктов № 99	501242,75	1240869,00	51° 33' 24,577"	38° 21' 6,040"
39896	441	Земли населенных пунктов № 99	501242,52	1240868,98	51° 33' 24,570"	38° 21' 6,039"
39897	442	Земли населенных пунктов № 99	501242,30	1240868,92	51° 33' 24,562"	38° 21' 6,036"
39898	443	Земли населенных пунктов № 99	501242,09	1240868,82	51° 33' 24,556"	38° 21' 6,031"
39899	444	Земли населенных пунктов № 99	501241,90	1240868,69	51° 33' 24,549"	38° 21' 6,024"
39900	445	Земли населенных пунктов № 99	501241,74	1240868,53	51° 33' 24,544"	38° 21' 6,016"
39901	446	Земли населенных пунктов № 99	501241,61	1240868,34	51° 33' 24,540"	38° 21' 6,006"
39902	447	Земли населенных пунктов № 99	501241,51	1240868,13	51° 33' 24,537"	38° 21' 5,995"
39903	448	Земли населенных пунктов № 99	501241,45	1240867,91	51° 33' 24,535"	38° 21' 5,984"
39904	449	Земли населенных пунктов № 99	501292,90	1240890,14	51° 33' 26,201"	38° 21' 7,133"
39905	450	Земли населенных пунктов № 99	501288,80	1240887,66	51° 33' 26,068"	38° 21' 7,005"
39906	451	Земли населенных пунктов № 99	501291,28	1240883,55	51° 33' 26,148"	38° 21' 6,791"
39907	452	Земли населенных пунктов № 99	501295,38	1240886,04	51° 33' 26,281"	38° 21' 6,920"
39908	453	Земли населенных пунктов № 99	501292,90	1240890,14	51° 33' 26,201"	38° 21' 7,133"
39909	454	Земли населенных пунктов № 99	501358,58	1240985,61	51° 33' 28,332"	38° 21' 12,082"
39910	455	Земли населенных пунктов № 99	501358,56	1240985,38	51° 33' 28,331"	38° 21' 12,071"
39911	456	Земли населенных пунктов № 99	501358,58	1240985,15	51° 33' 28,332"	38° 21' 12,059"
39912	457	Земли населенных пунктов № 99	501358,64	1240984,93	51° 33' 28,333"	38° 21' 12,047"
39913	458	Земли населенных пунктов № 99	501358,74	1240984,72	51° 33' 28,337"	38° 21' 12,036"
39914	459	Земли населенных пунктов № 99	501358,87	1240984,53	51° 33' 28,341"	38° 21' 12,026"
39915	460	Земли населенных пунктов № 99	501359,03	1240984,37	51° 33' 28,346"	38° 21' 12,018"
39916	461	Земли населенных пунктов № 99	501359,22	1240984,24	51° 33' 28,352"	38° 21' 12,011"
39917	462	Земли населенных пунктов № 99	501359,43	1240984,14	51° 33' 28,359"	38° 21' 12,006"
39918	463	Земли населенных пунктов № 99	501359,65	1240984,08	51° 33' 28,366"	38° 21' 12,003"
39919	464	Земли населенных пунктов № 99	501359,88	1240984,06	51° 33' 28,374"	38° 21' 12,002"
39920	465	Земли населенных пунктов № 99	501360,11	1240984,08	51° 33' 28,381"	38° 21' 12,003"
39921	466	Земли населенных пунктов № 99	501360,33	1240984,14	51° 33' 28,388"	38° 21' 12,006"
39922	467	Земли населенных пунктов № 99	501360,54	1240984,24	51° 33' 28,395"	38° 21' 12,011"
39923	468	Земли населенных пунктов № 99	501360,73	1240984,37	51° 33' 28,401"	38° 21' 12,018"
39924	469	Земли населенных пунктов № 99	501360,89	1240984,53	51° 33' 28,406"	38° 21' 12,026"

39925	470	Земли населенных пунктов № 99	501361,02	1240984,72	51° 33' 28,410"	38° 21' 12,036"
39926	471	Земли населенных пунктов № 99	501361,12	1240984,93	51° 33' 28,414"	38° 21' 12,047"
39927	472	Земли населенных пунктов № 99	501361,18	1240985,15	51° 33' 28,416"	38° 21' 12,058"
39928	473	Земли населенных пунктов № 99	501361,20	1240985,38	51° 33' 28,416"	38° 21' 12,070"
39929	474	Земли населенных пунктов № 99	501361,18	1240985,61	51° 33' 28,416"	38° 21' 12,082"
39930	475	Земли населенных пунктов № 99	501361,12	1240985,83	51° 33' 28,414"	38° 21' 12,094"
39931	476	Земли населенных пунктов № 99	501361,02	1240986,04	51° 33' 28,411"	38° 21' 12,105"
39932	477	Земли населенных пунктов № 99	501360,89	1240986,23	51° 33' 28,406"	38° 21' 12,114"
39933	478	Земли населенных пунктов № 99	501360,73	1240986,39	51° 33' 28,401"	38° 21' 12,123"
39934	479	Земли населенных пунктов № 99	501360,54	1240986,52	51° 33' 28,395"	38° 21' 12,129"
39935	480	Земли населенных пунктов № 99	501360,33	1240986,62	51° 33' 28,388"	38° 21' 12,135"
39936	481	Земли населенных пунктов № 99	501360,11	1240986,68	51° 33' 28,381"	38° 21' 12,138"
39937	482	Земли населенных пунктов № 99	501359,88	1240986,70	51° 33' 28,374"	38° 21' 12,139"
39938	483	Земли населенных пунктов № 99	501359,65	1240986,68	51° 33' 28,366"	38° 21' 12,138"
39939	484	Земли населенных пунктов № 99	501359,43	1240986,62	51° 33' 28,359"	38° 21' 12,135"
39940	485	Земли населенных пунктов № 99	501359,22	1240986,52	51° 33' 28,352"	38° 21' 12,130"
39941	486	Земли населенных пунктов № 99	501359,03	1240986,39	51° 33' 28,346"	38° 21' 12,123"
39942	487	Земли населенных пунктов № 99	501358,87	1240986,23	51° 33' 28,341"	38° 21' 12,115"
39943	488	Земли населенных пунктов № 99	501358,74	1240986,04	51° 33' 28,337"	38° 21' 12,105"
39944	489	Земли населенных пунктов № 99	501358,64	1240985,83	51° 33' 28,333"	38° 21' 12,094"
39945	490	Земли населенных пунктов № 99	501358,58	1240985,61	51° 33' 28,332"	38° 21' 12,082"
39946	491	Земли населенных пунктов № 99	501412,87	1241585,79	51° 33' 30,122"	38° 21' 43,232"
39947	492	Земли населенных пунктов № 99	501405,21	1241584,67	51° 33' 29,874"	38° 21' 43,174"
39948	493	Земли населенных пунктов № 99	501406,33	1241577,00	51° 33' 29,909"	38° 21' 42,776"
39949	494	Земли населенных пунктов № 99	501414,00	1241578,13	51° 33' 30,158"	38° 21' 42,834"
39950	495	Земли населенных пунктов № 99	501412,87	1241585,79	51° 33' 30,122"	38° 21' 43,232"
39951	496	Земли населенных пунктов № 99	501430,89	1241090,71	51° 33' 30,677"	38° 21' 17,531"
39952	497	Земли населенных пунктов № 99	501430,87	1241090,48	51° 33' 30,677"	38° 21' 17,519"
39953	498	Земли населенных пунктов № 99	501430,89	1241090,25	51° 33' 30,677"	38° 21' 17,507"
39954	499	Земли населенных пунктов № 99	501430,95	1241090,03	51° 33' 30,679"	38° 21' 17,496"
39955	500	Земли населенных пунктов № 99	501431,05	1241089,82	51° 33' 30,682"	38° 21' 17,485"
39956	501	Земли населенных пунктов № 99	501431,18	1241089,63	51° 33' 30,687"	38° 21' 17,475"
39957	502	Земли населенных пунктов № 99	501431,34	1241089,47	51° 33' 30,692"	38° 21' 17,467"
39958	503	Земли населенных пунктов № 99	501431,53	1241089,34	51° 33' 30,698"	38° 21' 17,460"
39959	504	Земли населенных пунктов № 99	501431,74	1241089,24	51° 33' 30,705"	38° 21' 17,455"
39960	505	Земли населенных пунктов № 99	501431,96	1241089,18	51° 33' 30,712"	38° 21' 17,452"
39961	506	Земли населенных пунктов № 99	501432,19	1241089,16	51° 33' 30,719"	38° 21' 17,451"
39962	507	Земли населенных пунктов № 99	501432,42	1241089,18	51° 33' 30,727"	38° 21' 17,452"
39963	508	Земли населенных пунктов № 99	501432,64	1241089,24	51° 33' 30,734"	38° 21' 17,455"
39964	509	Земли населенных пунктов № 99	501432,85	1241089,34	51° 33' 30,741"	38° 21' 17,460"
39965	510	Земли населенных пунктов № 99	501433,04	1241089,47	51° 33' 30,747"	38° 21' 17,467"

39966	511	Земли населенных пунктов № 99	501433,20	1241089,63	51° 33' 30,752"	38° 21' 17,475"
39967	512	Земли населенных пунктов № 99	501433,33	1241089,82	51° 33' 30,756"	38° 21' 17,485"
39968	513	Земли населенных пунктов № 99	501433,43	1241090,03	51° 33' 30,759"	38° 21' 17,496"
39969	514	Земли населенных пунктов № 99	501433,49	1241090,25	51° 33' 30,761"	38° 21' 17,507"
39970	515	Земли населенных пунктов № 99	501433,51	1241090,48	51° 33' 30,762"	38° 21' 17,519"
39971	516	Земли населенных пунктов № 99	501433,49	1241090,71	51° 33' 30,761"	38° 21' 17,531"
39972	517	Земли населенных пунктов № 99	501433,43	1241090,93	51° 33' 30,759"	38° 21' 17,543"
39973	518	Земли населенных пунктов № 99	501433,33	1241091,14	51° 33' 30,756"	38° 21' 17,553"
39974	519	Земли населенных пунктов № 99	501433,20	1241091,33	51° 33' 30,752"	38° 21' 17,563"
39975	520	Земли населенных пунктов № 99	501433,04	1241091,49	51° 33' 30,747"	38° 21' 17,572"
39976	521	Земли населенных пунктов № 99	501432,85	1241091,62	51° 33' 30,741"	38° 21' 17,578"
39977	522	Земли населенных пунктов № 99	501432,64	1241091,72	51° 33' 30,734"	38° 21' 17,584"
39978	523	Земли населенных пунктов № 99	501432,42	1241091,78	51° 33' 30,727"	38° 21' 17,587"
39979	524	Земли населенных пунктов № 99	501432,19	1241091,80	51° 33' 30,719"	38° 21' 17,588"
39980	525	Земли населенных пунктов № 99	501431,96	1241091,78	51° 33' 30,712"	38° 21' 17,587"
39981	526	Земли населенных пунктов № 99	501431,74	1241091,72	51° 33' 30,705"	38° 21' 17,584"
39982	527	Земли населенных пунктов № 99	501431,53	1241091,62	51° 33' 30,698"	38° 21' 17,579"
39983	528	Земли населенных пунктов № 99	501431,34	1241091,49	51° 33' 30,692"	38° 21' 17,572"
39984	529	Земли населенных пунктов № 99	501431,18	1241091,33	51° 33' 30,687"	38° 21' 17,564"
39985	530	Земли населенных пунктов № 99	501431,05	1241091,14	51° 33' 30,682"	38° 21' 17,554"
39986	531	Земли населенных пунктов № 99	501430,95	1241090,93	51° 33' 30,679"	38° 21' 17,543"
39987	532	Земли населенных пунктов № 99	501430,89	1241090,71	51° 33' 30,677"	38° 21' 17,531"
39988	533	Земли населенных пунктов № 99	501414,41	1241723,96	51° 33' 30,179"	38° 21' 50,404"
39989	534	Земли населенных пунктов № 99	501414,34	1241723,01	51° 33' 30,176"	38° 21' 50,354"
39990	535	Земли населенных пунктов № 99	501421,19	1241721,47	51° 33' 30,398"	38° 21' 50,274"
39991	536	Земли населенных пунктов № 99	501466,57	1241711,24	51° 33' 31,866"	38° 21' 49,739"
39992	537	Земли населенных пунктов № 99	501471,29	1241724,92	51° 33' 32,019"	38° 21' 50,449"
39993	538	Земли населенных пунктов № 99	501473,00	1241729,88	51° 33' 32,075"	38° 21' 50,706"
39994	539	Земли населенных пунктов № 99	501471,35	1241728,96	51° 33' 32,021"	38° 21' 50,659"
39995	540	Земли населенных пунктов № 99	501457,66	1241724,91	51° 33' 31,578"	38° 21' 50,449"
39996	541	Земли населенных пунктов № 99	501441,33	1241724,57	51° 33' 31,050"	38° 21' 50,433"
39997	542	Земли населенных пунктов № 99	501419,41	1241723,79	51° 33' 30,340"	38° 21' 50,395"
39998	543	Земли населенных пунктов № 99	501414,41	1241723,96	51° 33' 30,179"	38° 21' 50,404"
39999	544	Земли населенных пунктов № 99	501492,13	1241538,86	51° 33' 32,684"	38° 21' 40,789"
40000	545	Земли населенных пунктов № 99	501489,01	1241532,48	51° 33' 32,582"	38° 21' 40,458"
40001	546	Земли населенных пунктов № 99	501495,39	1241529,36	51° 33' 32,789"	38° 21' 40,295"
40002	547	Земли населенных пунктов № 99	501498,51	1241535,74	51° 33' 32,890"	38° 21' 40,626"
40003	548	Земли населенных пунктов № 99	501492,13	1241538,86	51° 33' 32,684"	38° 21' 40,789"
40004	549	Земли населенных пунктов № 99	501496,34	1241186,08	51° 33' 32,800"	38° 21' 22,476"
40005	550	Земли населенных пунктов № 99	501489,31	1241182,84	51° 33' 32,573"	38° 21' 22,308"
40006	551	Земли населенных пунктов № 99	501492,55	1241175,80	51° 33' 32,677"	38° 21' 21,943"

40007	552	Земли населенных пунктов № 99	501499,58	1241179,05	51° 33' 32,905"	38° 21' 22,111"
40008	553	Земли населенных пунктов № 99	501496,34	1241186,08	51° 33' 32,800"	38° 21' 22,476"
40009	554	Земли населенных пунктов № 99	510177,29	1244630,50	51° 38' 13,838"	38° 24' 20,795"
40010	555	Земли населенных пунктов № 99	510162,31	1244639,72	51° 38' 13,354"	38° 24' 21,275"
40011	556	Земли населенных пунктов № 99	510159,89	1244641,21	51° 38' 13,276"	38° 24' 21,353"
40012	557	Земли населенных пунктов № 99	510122,88	1244664,00	51° 38' 12,079"	38° 24' 22,540"
40013	558	Земли населенных пунктов № 99	510120,30	1244660,56	51° 38' 11,995"	38° 24' 22,361"
40014	559	Земли населенных пунктов № 99	510101,10	1244635,02	51° 38' 11,373"	38° 24' 21,034"
40015	560	Земли населенных пунктов № 99	510057,63	1244677,93	51° 38' 9,968"	38° 24' 23,268"
40016	561	Земли населенных пунктов № 99	510035,84	1244648,95	51° 38' 9,262"	38° 24' 21,762"
40017	562	Земли населенных пунктов № 99	510026,00	1244637,57	51° 38' 8,943"	38° 24' 21,171"
40018	563	Земли населенных пунктов № 99	510011,36	1244620,65	51° 38' 8,469"	38° 24' 20,292"
40019	564	Земли населенных пунктов № 99	510008,63	1244616,90	51° 38' 8,381"	38° 24' 20,097"
40020	565	Земли населенных пунктов № 99	509988,33	1244589,03	51° 38' 7,723"	38° 24' 18,649"
40021	566	Земли населенных пунктов № 99	509948,94	1244535,00	51° 38' 6,446"	38° 24' 15,842"
40022	567	Земли населенных пунктов № 99	509926,03	1244506,15	51° 38' 5,704"	38° 24' 14,343"
40023	568	Земли населенных пунктов № 99	509910,99	1244486,14	51° 38' 5,217"	38° 24' 13,304"
40024	569	Земли населенных пунктов № 99	509946,77	1244453,35	51° 38' 6,373"	38° 24' 11,597"
40025	570	Земли населенных пунктов № 99	509848,80	1244316,16	51° 38' 3,199"	38° 24' 4,469"
40026	571	Земли населенных пунктов № 99	509850,49	1244291,74	51° 38' 3,252"	38° 24' 3,199"
40027	572	Земли населенных пунктов № 99	509904,67	1244320,13	51° 38' 5,006"	38° 24' 4,672"
40028	573	Земли населенных пунктов № 99	509987,23	1244401,40	51° 38' 7,681"	38° 24' 8,893"
40029	574	Земли населенных пунктов № 99	510038,39	1244461,43	51° 38' 9,338"	38° 24' 12,012"
40030	575	Земли населенных пунктов № 99	510080,35	1244512,47	51° 38' 10,698"	38° 24' 14,663"
40031	576	Земли населенных пунктов № 99	510101,62	1244538,33	51° 38' 11,387"	38° 24' 16,007"
40032	577	Земли населенных пунктов № 99	510108,92	1244547,23	51° 38' 11,623"	38° 24' 16,469"
40033	578	Земли населенных пунктов № 99	510118,72	1244559,18	51° 38' 11,941"	38° 24' 17,090"
40034	579	Земли населенных пунктов № 99	510122,68	1244563,94	51° 38' 12,069"	38° 24' 17,337"
40035	580	Земли населенных пунктов № 99	510129,95	1244558,61	51° 38' 12,304"	38° 24' 17,060"
40036	581	Земли населенных пунктов № 99	510142,04	1244549,75	51° 38' 12,695"	38° 24' 16,598"
40037	582	Земли населенных пунктов № 99	510198,01	1244610,59	51° 38' 14,508"	38° 24' 19,759"
40038	583	Земли населенных пунктов № 99	510201,38	1244614,25	51° 38' 14,617"	38° 24' 19,949"
40039	584	Земли населенных пунктов № 99	510177,29	1244630,50	51° 38' 13,838"	38° 24' 20,795"
40040	585	Земли населенных пунктов № 99	511607,35	1249145,42	51° 39' 0,199"	38° 28' 15,551"
40041	586	Земли населенных пунктов № 99	511298,29	1248609,94	51° 38' 50,195"	38° 27' 47,703"
40042	587	Земли населенных пунктов № 99	511325,33	1248562,29	51° 38' 51,070"	38° 27' 45,224"
40043	588	Земли населенных пунктов № 99	511445,70	1248445,98	51° 38' 54,963"	38° 27' 39,173"
40044	589	Земли населенных пунктов № 99	511500,36	1248364,40	51° 38' 56,731"	38° 27' 34,929"
40045	590	Земли населенных пунктов № 99	511566,87	1248046,56	51° 38' 58,879"	38° 27' 18,396"
40046	591	Земли населенных пунктов № 99	511795,63	1248408,08	51° 39' 6,285"	38° 27' 37,196"
40047	592	Земли населенных пунктов № 99	511980,98	1248728,35	51° 39' 12,285"	38° 27' 53,853"

40048	593	Земли населенных пунктов № 99	511989,58	1248739,57	51° 39' 12,564"	38° 27' 54,436"
40049	594	Земли населенных пунктов № 99	511903,65	1248831,94	51° 39' 9,784"	38° 27' 59,242"
40050	595	Земли населенных пунктов № 99	511830,10	1248905,49	51° 39' 7,405"	38° 28' 3,069"
40051	596	Земли населенных пунктов № 99	511683,68	1249051,89	51° 39' 2,668"	38° 28' 10,685"
40052	597	Земли населенных пунктов № 99	511630,68	1249116,89	51° 39' 0,954"	38° 28' 14,067"
40053	598	Земли населенных пунктов № 99	511615,45	1249135,57	51° 39' 0,461"	38° 28' 15,038"
40054	599	Земли населенных пунктов № 99	511607,35	1249145,42	51° 39' 0,199"	38° 28' 15,551"
40055	600	Земли населенных пунктов № 99	512663,51	1249334,14	51° 39' 34,373"	38° 28' 25,359"
40056	601	Земли населенных пунктов № 99	512610,05	1249358,63	51° 39' 32,643"	38° 28' 26,634"
40057	602	Земли населенных пунктов № 99	512630,09	1249407,63	51° 39' 33,292"	38° 28' 29,183"
40058	603	Земли населенных пунктов № 99	512610,04	1249418,02	51° 39' 32,643"	38° 28' 29,723"
40059	604	Земли населенных пунктов № 99	512653,08	1249567,98	51° 39' 34,036"	38° 28' 37,525"
40060	605	Земли населенных пунктов № 99	512636,75	1249603,62	51° 39' 33,508"	38° 28' 39,379"
40061	606	Земли населенных пунктов № 99	512612,99	1249619,95	51° 39' 32,739"	38° 28' 40,229"
40062	607	Земли населенных пунктов № 99	512630,80	1249689,73	51° 39' 33,316"	38° 28' 43,859"
40063	608	Земли населенных пунктов № 99	512482,31	1249811,47	51° 39' 28,511"	38° 28' 50,192"
40064	609	Земли населенных пунктов № 99	512391,74	1249873,82	51° 39' 25,581"	38° 28' 53,436"
40065	610	Земли населенных пунктов № 99	512405,84	1249930,25	51° 39' 26,037"	38° 28' 56,372"
40066	611	Земли населенных пунктов № 99	512344,96	1249968,85	51° 39' 24,067"	38° 28' 58,380"
40067	612	Земли населенных пунктов № 99	512128,94	1249602,08	51° 39' 17,077"	38° 28' 39,301"
40068	613	Земли населенных пунктов № 99	511948,88	1249277,90	51° 39' 11,250"	38° 28' 22,439"
40069	614	Земли населенных пунктов № 99	511966,51	1249234,14	51° 39' 11,820"	38° 28' 20,162"
40070	615	Земли населенных пунктов № 99	511994,47	1249197,66	51° 39' 12,725"	38° 28' 18,265"
40071	616	Земли населенных пунктов № 99	512040,06	1249161,19	51° 39' 14,200"	38° 28' 16,367"
40072	617	Земли населенных пунктов № 99	512079,58	1249139,91	51° 39' 15,478"	38° 28' 15,260"
40073	618	Земли населенных пунктов № 99	512128,21	1249118,03	51° 39' 17,052"	38° 28' 14,121"
40074	619	Земли населенных пунктов № 99	512165,29	1249100,40	51° 39' 18,251"	38° 28' 13,204"
40075	620	Земли населенных пунктов № 99	512221,22	1249086,42	51° 39' 20,061"	38° 28' 12,476"
40076	621	Земли населенных пунктов № 99	512319,50	1249003,43	51° 39' 23,240"	38° 28' 8,158"
40077	622	Земли населенных пунктов № 99	512400,14	1248955,80	51° 39' 25,849"	38° 28' 5,679"
40078	623	Земли населенных пунктов № 99	512470,11	1248977,94	51° 39' 28,113"	38° 28' 6,830"
40079	624	Земли населенных пунктов № 99	512584,10	1249178,23	51° 39' 31,803"	38° 28' 17,249"
40080	625	Земли населенных пунктов № 99	512663,51	1249334,14	51° 39' 34,373"	38° 28' 25,359"
40081	626	Земли населенных пунктов № 99	511743,64	1249313,95	51° 39' 4,610"	38° 28' 24,315"
40082	627	Земли населенных пунктов № 99	511628,56	1249282,00	51° 39' 0,886"	38° 28' 22,654"
40083	628	Земли населенных пунктов № 99	512034,79	1248844,02	51° 39' 14,027"	38° 27' 59,869"
40084	629	Земли населенных пунктов № 99	512374,19	1248480,33	51° 39' 25,006"	38° 27' 40,945"
40085	630	Земли населенных пунктов № 99	512617,03	1248236,92	51° 39' 32,860"	38° 27' 28,279"
40086	631	Земли населенных пунктов № 99	512748,38	1248381,72	51° 39' 37,112"	38° 27' 35,809"
40087	632	Земли населенных пунктов № 99	512244,89	1248898,27	51° 39' 20,826"	38° 28' 2,688"
40088	633	Земли населенных пунктов № 99	512202,58	1248868,57	51° 39' 19,456"	38° 28' 1,144"

40089	634	Земли населенных пунктов № 99	512050,34	1249019,99	51° 39' 14,532"	38° 28' 9,022"
40090	635	Земли населенных пунктов № 99	511892,17	1249159,54	51° 39' 9,415"	38° 28' 16,283"
40091	636	Земли населенных пунктов № 99	511743,64	1249313,95	51° 39' 4,610"	38° 28' 24,315"
40092	637	Земли населенных пунктов № 99	513134,91	1252301,04	51° 39' 49,610"	38° 30' 59,720"
40093	638	Земли населенных пунктов № 99	513134,88	1252300,81	51° 39' 49,609"	38° 30' 59,708"
40094	639	Земли населенных пунктов № 99	513134,91	1252300,58	51° 39' 49,610"	38° 30' 59,696"
40095	640	Земли населенных пунктов № 99	513134,96	1252300,36	51° 39' 49,612"	38° 30' 59,685"
40096	641	Земли населенных пунктов № 99	513135,06	1252300,15	51° 39' 49,615"	38° 30' 59,674"
40097	642	Земли населенных пунктов № 99	513135,19	1252299,96	51° 39' 49,619"	38° 30' 59,664"
40098	643	Земли населенных пунктов № 99	513135,36	1252299,79	51° 39' 49,624"	38° 30' 59,655"
40099	644	Земли населенных пунктов № 99	513135,55	1252299,66	51° 39' 49,631"	38° 30' 59,649"
40100	645	Земли населенных пунктов № 99	513135,76	1252299,56	51° 39' 49,637"	38° 30' 59,643"
40101	646	Земли населенных пунктов № 99	513135,98	1252299,51	51° 39' 49,645"	38° 30' 59,641"
40102	647	Земли населенных пунктов № 99	513136,21	1252299,48	51° 39' 49,652"	38° 30' 59,639"
40103	648	Земли населенных пунктов № 99	513136,44	1252299,51	51° 39' 49,659"	38° 30' 59,641"
40104	649	Земли населенных пунктов № 99	513136,66	1252299,56	51° 39' 49,667"	38° 30' 59,643"
40105	650	Земли населенных пунктов № 99	513136,87	1252299,66	51° 39' 49,673"	38° 30' 59,649"
40106	651	Земли населенных пунктов № 99	513137,06	1252299,79	51° 39' 49,679"	38° 30' 59,655"
40107	652	Земли населенных пунктов № 99	513137,23	1252299,96	51° 39' 49,685"	38° 30' 59,664"
40108	653	Земли населенных пунктов № 99	513137,36	1252300,15	51° 39' 49,689"	38° 30' 59,674"
40109	654	Земли населенных пунктов № 99	513137,46	1252300,36	51° 39' 49,692"	38° 30' 59,685"
40110	655	Земли населенных пунктов № 99	513137,51	1252300,58	51° 39' 49,694"	38° 30' 59,696"
40111	656	Земли населенных пунктов № 99	513137,54	1252300,81	51° 39' 49,695"	38° 30' 59,708"
40112	657	Земли населенных пунктов № 99	513137,51	1252301,04	51° 39' 49,694"	38° 30' 59,720"
40113	658	Земли населенных пунктов № 99	513137,46	1252301,26	51° 39' 49,692"	38° 30' 59,732"
40114	659	Земли населенных пунктов № 99	513137,36	1252301,47	51° 39' 49,689"	38° 30' 59,743"
40115	660	Земли населенных пунктов № 99	513137,23	1252301,66	51° 39' 49,685"	38° 30' 59,753"
40116	661	Земли населенных пунктов № 99	513137,06	1252301,83	51° 39' 49,679"	38° 30' 59,761"
40117	662	Земли населенных пунктов № 99	513136,87	1252301,96	51° 39' 49,673"	38° 30' 59,768"
40118	663	Земли населенных пунктов № 99	513136,66	1252302,06	51° 39' 49,667"	38° 30' 59,773"
40119	664	Земли населенных пунктов № 99	513136,44	1252302,11	51° 39' 49,659"	38° 30' 59,776"
40120	665	Земли населенных пунктов № 99	513136,21	1252302,14	51° 39' 49,652"	38° 30' 59,778"
40121	666	Земли населенных пунктов № 99	513135,98	1252302,11	51° 39' 49,645"	38° 30' 59,776"
40122	667	Земли населенных пунктов № 99	513135,76	1252302,06	51° 39' 49,637"	38° 30' 59,773"
40123	668	Земли населенных пунктов № 99	513135,55	1252301,96	51° 39' 49,631"	38° 30' 59,768"
40124	669	Земли населенных пунктов № 99	513135,36	1252301,83	51° 39' 49,624"	38° 30' 59,761"
40125	670	Земли населенных пунктов № 99	513135,19	1252301,66	51° 39' 49,619"	38° 30' 59,753"
40126	671	Земли населенных пунктов № 99	513135,06	1252301,47	51° 39' 49,615"	38° 30' 59,743"
40127	672	Земли населенных пунктов № 99	513134,96	1252301,26	51° 39' 49,612"	38° 30' 59,732"
40128	673	Земли населенных пунктов № 99	513134,91	1252301,04	51° 39' 49,610"	38° 30' 59,720"
40129	674	Земли населенных пунктов № 99	513163,54	1252574,32	51° 39' 50,532"	38° 31' 13,939"

40130	675	Земли населенных пунктов № 99	513163,51	1252574,09	51° 39' 50,531"	38° 31' 13,927"
40131	676	Земли населенных пунктов № 99	513163,54	1252573,86	51° 39' 50,532"	38° 31' 13,916"
40132	677	Земли населенных пунктов № 99	513163,59	1252573,64	51° 39' 50,534"	38° 31' 13,904"
40133	678	Земли населенных пунктов № 99	513163,69	1252573,43	51° 39' 50,537"	38° 31' 13,893"
40134	679	Земли населенных пунктов № 99	513163,82	1252573,24	51° 39' 50,541"	38° 31' 13,883"
40135	680	Земли населенных пунктов № 99	513163,99	1252573,07	51° 39' 50,547"	38° 31' 13,874"
40136	681	Земли населенных пунктов № 99	513164,18	1252572,94	51° 39' 50,553"	38° 31' 13,868"
40137	682	Земли населенных пунктов № 99	513164,39	1252572,84	51° 39' 50,560"	38° 31' 13,862"
40138	683	Земли населенных пунктов № 99	513164,61	1252572,79	51° 39' 50,567"	38° 31' 13,860"
40139	684	Земли населенных пунктов № 99	513164,84	1252572,76	51° 39' 50,574"	38° 31' 13,858"
40140	685	Земли населенных пунктов № 99	513165,07	1252572,79	51° 39' 50,582"	38° 31' 13,860"
40141	686	Земли населенных пунктов № 99	513165,29	1252572,84	51° 39' 50,589"	38° 31' 13,863"
40142	687	Земли населенных пунктов № 99	513165,50	1252572,94	51° 39' 50,595"	38° 31' 13,868"
40143	688	Земли населенных пунктов № 99	513165,69	1252573,07	51° 39' 50,602"	38° 31' 13,874"
40144	689	Земли населенных пунктов № 99	513165,86	1252573,24	51° 39' 50,607"	38° 31' 13,883"
40145	690	Земли населенных пунктов № 99	513165,99	1252573,43	51° 39' 50,611"	38° 31' 13,893"
40146	691	Земли населенных пунктов № 99	513166,09	1252573,64	51° 39' 50,615"	38° 31' 13,904"
40147	692	Земли населенных пунктов № 99	513166,14	1252573,86	51° 39' 50,616"	38° 31' 13,916"
40148	693	Земли населенных пунктов № 99	513166,17	1252574,09	51° 39' 50,617"	38° 31' 13,928"
40149	694	Земли населенных пунктов № 99	513166,14	1252574,32	51° 39' 50,616"	38° 31' 13,940"
40150	695	Земли населенных пунктов № 99	513166,09	1252574,54	51° 39' 50,614"	38° 31' 13,951"
40151	696	Земли населенных пунктов № 99	513165,99	1252574,75	51° 39' 50,611"	38° 31' 13,962"
40152	697	Земли населенных пунктов № 99	513165,86	1252574,94	51° 39' 50,607"	38° 31' 13,972"
40153	698	Земли населенных пунктов № 99	513165,69	1252575,11	51° 39' 50,602"	38° 31' 13,981"
40154	699	Земли населенных пунктов № 99	513165,50	1252575,24	51° 39' 50,595"	38° 31' 13,987"
40155	700	Земли населенных пунктов № 99	513165,29	1252575,34	51° 39' 50,589"	38° 31' 13,993"
40156	701	Земли населенных пунктов № 99	513165,07	1252575,39	51° 39' 50,581"	38° 31' 13,995"
40157	702	Земли населенных пунктов № 99	513164,84	1252575,42	51° 39' 50,574"	38° 31' 13,997"
40158	703	Земли населенных пунктов № 99	513164,61	1252575,39	51° 39' 50,567"	38° 31' 13,995"
40159	704	Земли населенных пунктов № 99	513164,39	1252575,34	51° 39' 50,559"	38° 31' 13,993"
40160	705	Земли населенных пунктов № 99	513164,18	1252575,24	51° 39' 50,553"	38° 31' 13,987"
40161	706	Земли населенных пунктов № 99	513163,99	1252575,11	51° 39' 50,547"	38° 31' 13,981"
40162	707	Земли населенных пунктов № 99	513163,82	1252574,94	51° 39' 50,541"	38° 31' 13,972"
40163	708	Земли населенных пунктов № 99	513163,69	1252574,75	51° 39' 50,537"	38° 31' 13,962"
40164	709	Земли населенных пунктов № 99	513163,59	1252574,54	51° 39' 50,534"	38° 31' 13,951"
40165	710	Земли населенных пунктов № 99	513163,54	1252574,32	51° 39' 50,532"	38° 31' 13,939"
40166	711	Земли населенных пунктов № 99	512796,27	1264698,67	51° 39' 37,978"	38° 41' 44,700"
40167	712	Земли населенных пунктов № 99	512137,61	1264294,95	51° 39' 16,705"	38° 41' 23,599"
40168	713	Земли населенных пунктов № 99	512195,20	1264209,81	51° 39' 18,576"	38° 41' 19,179"
40169	714	Земли населенных пунктов № 99	512755,77	1264500,67	51° 39' 36,687"	38° 41' 34,393"
40170	715	Земли населенных пунктов № 99	512856,66	1264541,73	51° 39' 39,947"	38° 41' 36,544"

40171	716	Земли населенных пунктов № 99	512819,34	1264562,73	51° 39' 38,738"	38° 41' 37,631"
40172	717	Земли населенных пунктов № 99	512866,23	1264576,69	51° 39' 40,253"	38° 41' 38,364"
40173	718	Земли населенных пунктов № 99	512796,27	1264698,67	51° 39' 37,978"	38° 41' 44,700"
40174	719	Земли населенных пунктов № 99	514862,76	1239124,72	51° 40' 45,154"	38° 19' 33,980"
40175	720	Земли населенных пунктов № 99	514862,59	1239131,03	51° 40' 45,149"	38° 19' 34,309"
40176	721	Земли населенных пунктов № 99	514863,34	1239140,55	51° 40' 45,174"	38° 19' 34,804"
40177	722	Земли населенных пунктов № 99	514679,78	1239159,61	51° 40' 39,236"	38° 19' 35,816"
40178	723	Земли населенных пунктов № 99	514622,35	1239161,88	51° 40' 37,378"	38° 19' 35,941"
40179	724	Земли населенных пунктов № 99	514620,72	1239164,31	51° 40' 37,325"	38° 19' 36,068"
40180	725	Земли населенных пунктов № 99	514607,99	1239164,24	51° 40' 36,913"	38° 19' 36,065"
40181	726	Земли населенных пунктов № 99	514606,67	1239162,47	51° 40' 36,871"	38° 19' 35,973"
40182	727	Земли населенных пунктов № 99	514573,92	1239164,03	51° 40' 35,811"	38° 19' 36,058"
40183	728	Земли населенных пунктов № 99	514399,11	1239162,98	51° 40' 30,155"	38° 19' 36,023"
40184	729	Земли населенных пунктов № 99	514343,52	1239161,00	51° 40' 28,356"	38° 19' 35,926"
40185	730	Земли населенных пунктов № 99	514344,92	1239155,08	51° 40' 28,401"	38° 19' 35,618"
40186	731	Земли населенных пунктов № 99	514606,98	1239145,67	51° 40' 36,880"	38° 19' 35,099"
40187	732	Земли населенных пунктов № 99	514851,91	1239136,00	51° 40' 44,804"	38° 19' 34,568"
40188	733	Земли населенных пунктов № 99	514854,87	1239133,32	51° 40' 44,899"	38° 19' 34,429"
40189	734	Земли населенных пунктов № 99	514857,44	1239129,35	51° 40' 44,982"	38° 19' 34,222"
40190	735	Земли населенных пунктов № 99	514858,91	1239124,21	51° 40' 45,029"	38° 19' 33,954"
40191	736	Земли населенных пунктов № 99	514862,76	1239124,72	51° 40' 45,154"	38° 19' 33,980"
40192	737	Земли населенных пунктов № 99	515186,01	1246573,67	51° 40' 55,954"	38° 26' 1,660"
40193	738	Земли населенных пунктов № 99	515146,69	1246615,55	51° 40' 54,683"	38° 26' 3,841"
40194	739	Земли населенных пунктов № 99	515154,01	1246652,24	51° 40' 54,920"	38° 26' 5,751"
40195	740	Земли населенных пунктов № 99	515128,96	1246688,23	51° 40' 54,111"	38° 26' 7,625"
40196	741	Земли населенных пунктов № 99	515063,15	1246757,75	51° 40' 51,983"	38° 26' 11,245"
40197	742	Земли населенных пунктов № 99	515034,39	1246834,53	51° 40' 51,054"	38° 26' 15,243"
40198	743	Земли населенных пунктов № 99	515013,50	1246891,80	51° 40' 50,379"	38° 26' 18,224"
40199	744	Земли населенных пунктов № 99	514760,37	1247060,83	51° 40' 42,192"	38° 26' 27,029"
40200	745	Земли населенных пунктов № 99	514641,03	1246841,84	51° 40' 38,327"	38° 26' 15,636"
40201	746	Земли населенных пунктов № 99	514735,32	1246778,09	51° 40' 41,376"	38° 26' 12,315"
40202	747	Земли населенных пунктов № 99	514601,18	1246516,05	51° 40' 37,030"	38° 25' 58,682"
40203	748	Земли населенных пунктов № 99	514530,81	1246340,87	51° 40' 34,749"	38° 25' 49,567"
40204	749	Земли населенных пунктов № 99	514898,30	1246128,18	51° 40' 46,635"	38° 25' 38,484"
40205	750	Земли населенных пунктов № 99	515186,01	1246573,67	51° 40' 55,954"	38° 26' 1,660"
40206	751	Земли населенных пунктов № 99	515569,75	1246025,64	51° 41' 8,357"	38° 25' 33,119"
40207	752	Земли населенных пунктов № 99	515642,07	1246072,29	51° 41' 10,698"	38° 25' 35,544"
40208	753	Земли населенных пунктов № 99	515587,78	1246128,46	51° 41' 8,943"	38° 25' 38,471"
40209	754	Земли населенных пунктов № 99	515535,42	1246065,51	51° 41' 7,248"	38° 25' 35,196"
40210	755	Земли населенных пунктов № 99	515545,33	1246054,02	51° 41' 7,568"	38° 25' 34,597"
40211	756	Земли населенных пунктов № 99	515565,73	1246030,35	51° 41' 8,227"	38° 25' 33,365"

40212	757	Земли населенных пунктов № 99	515569,75	1246025,64	51° 41' 8,357"	38° 25' 33,119"
40213	758	Земли населенных пунктов № 99	515238,02	1238861,08	51° 40' 57,277"	38° 19' 20,216"
40214	759	Земли населенных пунктов № 99	515227,59	1238895,08	51° 40' 56,942"	38° 19' 21,986"
40215	760	Земли населенных пунктов № 99	515242,98	1238904,98	51° 40' 57,441"	38° 19' 22,500"
40216	761	Земли населенных пунктов № 99	515234,21	1238923,26	51° 40' 57,158"	38° 19' 23,453"
40217	762	Земли населенных пунктов № 99	515222,98	1238942,67	51° 40' 56,796"	38° 19' 24,464"
40218	763	Земли населенных пунктов № 99	515196,13	1238977,48	51° 40' 55,930"	38° 19' 26,279"
40219	764	Земли населенных пунктов № 99	515193,29	1238975,13	51° 40' 55,838"	38° 19' 26,157"
40220	765	Земли населенных пунктов № 99	515181,62	1238986,29	51° 40' 55,461"	38° 19' 26,739"
40221	766	Земли населенных пунктов № 99	515177,82	1238987,68	51° 40' 55,338"	38° 19' 26,812"
40222	767	Земли населенных пунктов № 99	515177,05	1238988,84	51° 40' 55,314"	38° 19' 26,872"
40223	768	Земли населенных пунктов № 99	515178,64	1238990,37	51° 40' 55,365"	38° 19' 26,952"
40224	769	Земли населенных пунктов № 99	515173,37	1238996,11	51° 40' 55,195"	38° 19' 27,251"
40225	770	Земли населенных пунктов № 99	515170,66	1238998,22	51° 40' 55,107"	38° 19' 27,361"
40226	771	Земли населенных пунктов № 99	515154,74	1239007,70	51° 40' 54,593"	38° 19' 27,857"
40227	772	Земли населенных пунктов № 99	515132,72	1239053,42	51° 40' 53,884"	38° 19' 30,239"
40228	773	Земли населенных пунктов № 99	515119,52	1239102,69	51° 40' 53,460"	38° 19' 32,805"
40229	774	Земли населенных пунктов № 99	515110,20	1239099,99	51° 40' 53,158"	38° 19' 32,665"
40230	775	Земли населенных пунктов № 99	515114,20	1239084,45	51° 40' 53,287"	38° 19' 31,856"
40231	776	Земли населенных пунктов № 99	515123,75	1239061,21	51° 40' 53,594"	38° 19' 30,645"
40232	777	Земли населенных пунктов № 99	515132,72	1239036,65	51° 40' 53,883"	38° 19' 29,366"
40233	778	Земли населенных пунктов № 99	515152,71	1238998,55	51° 40' 54,527"	38° 19' 27,381"
40234	779	Земли населенных пунктов № 99	515175,78	1238956,92	51° 40' 55,270"	38° 19' 25,211"
40235	780	Земли населенных пунктов № 99	515201,44	1238914,58	51° 40' 56,097"	38° 19' 23,004"
40236	781	Земли населенных пунктов № 99	515215,70	1238874,30	51° 40' 56,556"	38° 19' 20,906"
40237	782	Земли населенных пунктов № 99	515222,12	1238858,29	51° 40' 56,763"	38° 19' 20,072"
40238	783	Земли населенных пунктов № 99	515225,26	1238846,85	51° 40' 56,863"	38° 19' 19,476"
40239	784	Земли населенных пунктов № 99	515245,74	1238816,55	51° 40' 57,524"	38° 19' 17,897"
40240	785	Земли населенных пунктов № 99	515273,10	1238770,97	51° 40' 58,406"	38° 19' 15,521"
40241	786	Земли населенных пунктов № 99	515280,89	1238774,19	51° 40' 58,658"	38° 19' 15,688"
40242	787	Земли населенных пунктов № 99	515290,93	1238743,56	51° 40' 58,981"	38° 19' 14,093"
40243	788	Земли населенных пунктов № 99	515293,42	1238719,15	51° 40' 59,059"	38° 19' 12,822"
40244	789	Земли населенных пунктов № 99	515294,71	1238700,10	51° 40' 59,100"	38° 19' 11,830"
40245	790	Земли населенных пунктов № 99	515295,67	1238684,04	51° 40' 59,130"	38° 19' 10,994"
40246	791	Земли населенных пунктов № 99	515295,90	1238682,55	51° 40' 59,137"	38° 19' 10,916"
40247	792	Земли населенных пунктов № 99	515299,53	1238660,20	51° 40' 59,253"	38° 19' 9,753"
40248	793	Земли населенных пунктов № 99	515301,67	1238647,44	51° 40' 59,321"	38° 19' 9,088"
40249	794	Земли населенных пунктов № 99	515306,17	1238612,76	51° 40' 59,464"	38° 19' 7,283"
40250	795	Земли населенных пунктов № 99	515310,61	1238602,01	51° 40' 59,607"	38° 19' 6,722"
40251	796	Земли населенных пунктов № 99	515316,84	1238581,59	51° 40' 59,807"	38° 19' 5,659"
40252	797	Земли населенных пунктов № 99	515323,39	1238582,85	51° 41' 0,019"	38° 19' 5,724"

40253	798	Земли населенных пунктов № 99	515356,01	1238580,59	51° 41' 1,075"	38° 19' 5,602"
40254	799	Земли населенных пунктов № 99	515348,25	1238649,83	51° 41' 0,828"	38° 19' 9,207"
40255	800	Земли населенных пунктов № 99	515332,72	1238687,45	51° 41' 0,329"	38° 19' 11,167"
40256	801	Земли населенных пунктов № 99	515332,72	1238726,85	51° 41' 0,332"	38° 19' 13,218"
40257	802	Земли населенных пунктов № 99	515321,38	1238764,46	51° 40' 59,967"	38° 19' 15,177"
40258	803	Земли населенных пунктов № 99	515309,44	1238787,74	51° 40' 59,583"	38° 19' 16,390"
40259	804	Земли населенных пунктов № 99	515293,32	1238828,94	51° 40' 59,064"	38° 19' 18,536"
40260	805	Земли населенных пунктов № 99	515283,49	1238838,06	51° 40' 58,747"	38° 19' 19,012"
40261	806	Земли населенных пунктов № 99	515271,22	1238849,84	51° 40' 58,351"	38° 19' 19,627"
40262	807	Земли населенных пунктов № 99	515256,85	1238872,70	51° 40' 57,887"	38° 19' 20,818"
40263	808	Земли населенных пунктов № 99	515238,02	1238861,08	51° 40' 57,277"	38° 19' 20,216"
40264	809	Земли населенных пунктов № 99	515510,72	1243872,35	51° 41' 6,378"	38° 23' 41,036"
40265	810	Земли населенных пунктов № 99	515645,05	1244266,37	51° 41' 10,739"	38° 24' 1,538"
40266	811	Земли населенных пунктов № 99	515692,59	1244894,41	51° 41' 12,299"	38° 24' 34,228"
40267	812	Земли населенных пунктов № 99	515737,78	1245275,02	51° 41' 13,773"	38° 24' 54,039"
40268	813	Земли населенных пунктов № 99	515737,29	1245274,91	51° 41' 13,757"	38° 24' 54,033"
40269	814	Земли населенных пунктов № 99	515391,81	1245196,30	51° 41' 2,577"	38° 24' 49,958"
40270	815	Земли населенных пунктов № 99	515374,17	1245305,45	51° 41' 2,009"	38° 24' 55,640"
40271	816	Земли населенных пунктов № 99	515369,86	1245320,43	51° 41' 1,870"	38° 24' 56,420"
40272	817	Земли населенных пунктов № 99	515398,23	1245395,56	51° 41' 2,790"	38° 25' 0,329"
40273	818	Земли населенных пунктов № 99	515396,76	1245473,11	51° 41' 2,745"	38° 25' 4,366"
40274	819	Земли населенных пунктов № 99	515374,09	1245600,05	51° 41' 2,015"	38° 25' 10,975"
40275	820	Земли населенных пунктов № 99	515387,15	1245673,00	51° 41' 2,440"	38° 25' 14,771"
40276	821	Земли населенных пунктов № 99	515378,03	1245772,99	51° 41' 2,147"	38° 25' 19,976"
40277	822	Земли населенных пунктов № 99	515358,31	1245876,45	51° 41' 1,512"	38° 25' 25,362"
40278	823	Земли населенных пунктов № 99	515326,33	1245929,36	51° 41' 0,479"	38° 25' 28,118"
40279	824	Земли населенных пунктов № 99	515323,43	1245993,71	51° 41' 0,387"	38° 25' 31,467"
40280	825	Земли населенных пунктов № 99	515316,02	1246071,64	51° 41' 0,149"	38° 25' 35,524"
40281	826	Земли населенных пунктов № 99	515323,77	1246142,15	51° 41' 0,401"	38° 25' 39,194"
40282	827	Земли населенных пунктов № 99	515271,21	1246201,30	51° 40' 58,702"	38° 25' 42,275"
40283	828	Земли населенных пунктов № 99	515263,30	1246214,54	51° 40' 58,447"	38° 25' 42,964"
40284	829	Земли населенных пунктов № 99	515048,88	1246182,46	51° 40' 51,508"	38° 25' 41,303"
40285	830	Земли населенных пунктов № 99	515063,80	1246085,27	51° 40' 51,988"	38° 25' 36,244"
40286	831	Земли населенных пунктов № 99	514914,68	1246059,92	51° 40' 47,163"	38° 25' 34,930"
40287	832	Земли населенных пунктов № 99	515034,46	1245683,82	51° 40' 51,029"	38° 25' 15,350"
40288	833	Земли населенных пунктов № 99	515114,04	1245473,16	51° 40' 53,597"	38° 25' 4,382"
40289	834	Земли населенных пунктов № 99	515179,63	1245171,98	51° 40' 55,711"	38° 24' 48,702"
40290	835	Земли населенных пунктов № 99	515238,77	1244663,03	51° 40' 57,608"	38° 24' 22,208"
40291	836	Земли населенных пунктов № 99	515299,38	1244209,75	51° 40' 59,553"	38° 23' 58,611"
40292	837	Земли населенных пунктов № 99	515284,54	1244209,74	51° 40' 59,072"	38° 23' 58,612"
40293	838	Земли населенных пунктов № 99	515303,33	1244007,94	51° 40' 59,673"	38° 23' 48,107"

40294	839	Земли населенных пунктов № 99	515306,41	1243915,20	51° 40' 59,769"	38° 23' 43,279"
40295	840	Земли населенных пунктов № 99	515315,77	1243843,61	51° 41' 0,069"	38° 23' 39,552"
40296	841	Земли населенных пунктов № 99	515508,65	1243872,04	51° 41' 6,311"	38° 23' 41,020"
40297	842	Земли населенных пунктов № 99	515510,72	1243872,35	51° 41' 6,378"	38° 23' 41,036"
40298	843	Земли населенных пунктов № 99	515745,99	1239896,83	51° 41' 13,783"	38° 20' 14,074"
40299	844	Земли населенных пунктов № 99	515724,18	1239883,48	51° 41' 13,077"	38° 20' 13,381"
40300	845	Земли населенных пунктов № 99	515725,01	1239879,78	51° 41' 13,103"	38° 20' 13,188"
40301	846	Земли населенных пунктов № 99	515725,29	1239876,48	51° 41' 13,112"	38° 20' 13,016"
40302	847	Земли населенных пунктов № 99	515730,71	1239863,17	51° 41' 13,287"	38° 20' 12,323"
40303	848	Земли населенных пунктов № 99	515747,10	1239807,12	51° 41' 13,813"	38° 20' 9,404"
40304	849	Земли населенных пунктов № 99	515755,02	1239786,71	51° 41' 14,068"	38° 20' 8,340"
40305	850	Земли населенных пунктов № 99	515762,30	1239779,03	51° 41' 14,303"	38° 20' 7,940"
40306	851	Земли населенных пунктов № 99	515781,03	1239750,62	51° 41' 14,908"	38° 20' 6,459"
40307	852	Земли населенных пунктов № 99	515795,53	1239653,07	51° 41' 15,370"	38° 20' 1,379"
40308	853	Земли населенных пунктов № 99	515798,54	1239631,70	51° 41' 15,466"	38° 20' 0,267"
40309	854	Земли населенных пунктов № 99	515828,39	1239638,09	51° 41' 16,432"	38° 20' 0,596"
40310	855	Земли населенных пунктов № 99	515859,12	1239699,66	51° 41' 17,431"	38° 20' 3,798"
40311	856	Земли населенных пунктов № 99	515889,14	1239750,00	51° 41' 18,405"	38° 20' 6,415"
40312	857	Земли населенных пунктов № 99	515890,21	1239792,63	51° 41' 18,443"	38° 20' 8,634"
40313	858	Земли населенных пунктов № 99	515839,04	1239788,37	51° 41' 16,787"	38° 20' 8,418"
40314	859	Земли населенных пунктов № 99	515806,75	1239814,12	51° 41' 15,744"	38° 20' 9,762"
40315	860	Земли населенных пунктов № 99	515804,68	1239816,34	51° 41' 15,677"	38° 20' 9,878"
40316	861	Земли населенных пунктов № 99	515777,70	1239845,71	51° 41' 14,806"	38° 20' 11,409"
40317	862	Земли населенных пунктов № 99	515765,95	1239902,07	51° 41' 14,429"	38° 20' 14,344"
40318	863	Земли населенных пунктов № 99	515745,99	1239896,83	51° 41' 13,783"	38° 20' 14,074"
40319	864	Земли населенных пунктов № 99	499300,82	1262801,24	51° 32' 21,487"	38° 40' 4,214"
40320	865	Земли населенных пунктов № 99	499300,34	1262800,36	51° 32' 21,471"	38° 40' 4,169"
40321	866	Земли населенных пунктов № 99	499301,22	1262799,88	51° 32' 21,500"	38° 40' 4,144"
40322	867	Земли населенных пунктов № 99	499301,70	1262800,76	51° 32' 21,515"	38° 40' 4,190"
40323	868	Земли населенных пунктов № 99	499300,82	1262801,24	51° 32' 21,487"	38° 40' 4,214"
40324	869	Земли населенных пунктов № 99	499284,85	1262809,38	51° 32' 20,969"	38° 40' 4,635"
40325	870	Земли населенных пунктов № 99	499283,95	1262807,62	51° 32' 20,940"	38° 40' 4,543"
40326	871	Земли населенных пунктов № 99	499285,30	1262806,96	51° 32' 20,984"	38° 40' 4,509"
40327	872	Земли населенных пунктов № 99	499286,20	1262808,78	51° 32' 21,013"	38° 40' 4,604"
40328	873	Земли населенных пунктов № 99	499284,85	1262809,38	51° 32' 20,969"	38° 40' 4,635"
40329	874	Земли населенных пунктов № 99	499281,50	1262812,83	51° 32' 20,861"	38° 40' 4,813"
40330	875	Земли населенных пунктов № 99	499281,10	1262811,93	51° 32' 20,848"	38° 40' 4,767"
40331	876	Земли населенных пунктов № 99	499282,00	1262811,50	51° 32' 20,877"	38° 40' 4,744"
40332	877	Земли населенных пунктов № 99	499282,40	1262812,41	51° 32' 20,890"	38° 40' 4,792"
40333	878	Земли населенных пунктов № 99	499281,50	1262812,83	51° 32' 20,861"	38° 40' 4,813"
40334	879	Земли населенных пунктов № 99	495319,09	1253973,23	51° 30' 13,123"	38° 32' 25,997"

40335	880	Земли населенных пунктов № 99	495318,38	1253972,53	51° 30' 13,100"	38° 32' 25,961"
40336	881	Земли населенных пунктов № 99	495319,09	1253971,82	51° 30' 13,123"	38° 32' 25,924"
40337	882	Земли населенных пунктов № 99	495319,79	1253972,53	51° 30' 13,146"	38° 32' 25,961"
40338	883	Земли населенных пунктов № 99	495319,09	1253973,23	51° 30' 13,123"	38° 32' 25,997"
40339	884	Земли населенных пунктов № 99	484689,30	1249570,62	51° 24' 29,225"	38° 28' 37,785"
40340	885	Земли населенных пунктов № 99	484688,71	1249569,81	51° 24' 29,206"	38° 28' 37,743"
40341	886	Земли населенных пунктов № 99	484689,52	1249569,22	51° 24' 29,232"	38° 28' 37,712"
40342	887	Земли населенных пунктов № 99	484690,11	1249570,03	51° 24' 29,251"	38° 28' 37,754"
40343	888	Земли населенных пунктов № 99	484689,30	1249570,62	51° 24' 29,225"	38° 28' 37,785"
40344	889	Земли населенных пунктов № 99	483816,11	1250132,58	51° 24' 0,972"	38° 29' 6,858"
40345	890	Земли населенных пунктов № 99	483814,55	1250131,03	51° 24' 0,921"	38° 29' 6,778"
40346	891	Земли населенных пунктов № 99	483816,11	1250129,47	51° 24' 0,972"	38° 29' 6,697"
40347	892	Земли населенных пунктов № 99	483817,66	1250131,03	51° 24' 1,022"	38° 29' 6,778"
40348	893	Земли населенных пунктов № 99	483816,11	1250132,58	51° 24' 0,972"	38° 29' 6,858"
40349	894	Земли населенных пунктов № 99	483815,01	1250132,93	51° 24' 0,936"	38° 29' 6,876"
40350	895	Земли населенных пунктов № 99	483813,45	1250134,49	51° 24' 0,886"	38° 29' 6,957"
40351	896	Земли населенных пунктов № 99	483811,97	1250133,03	51° 24' 0,838"	38° 29' 6,882"
40352	897	Земли населенных пунктов № 99	483811,40	1250133,01	51° 24' 0,819"	38° 29' 6,881"
40353	898	Земли населенных пунктов № 99	483811,40	1250130,80	51° 24' 0,819"	38° 29' 6,766"
40354	899	Земли населенных пунктов № 99	483813,59	1250130,80	51° 24' 0,890"	38° 29' 6,766"
40355	900	Земли населенных пунктов № 99	483813,60	1250131,51	51° 24' 0,891"	38° 29' 6,803"
40356	901	Земли населенных пунктов № 99	483815,01	1250132,93	51° 24' 0,936"	38° 29' 6,876"
40357	902	Земли населенных пунктов № 99	483812,90	1250130,61	51° 24' 0,868"	38° 29' 6,756"
40358	903	Земли населенных пунктов № 99	483811,35	1250129,05	51° 24' 0,818"	38° 29' 6,676"
40359	904	Земли населенных пунктов № 99	483812,90	1250127,50	51° 24' 0,868"	38° 29' 6,595"
40360	905	Земли населенных пунктов № 99	483814,46	1250129,05	51° 24' 0,918"	38° 29' 6,676"
40361	906	Земли населенных пунктов № 99	483812,90	1250130,61	51° 24' 0,868"	38° 29' 6,756"
40362		**Земли населенных пунктов № 99 Количество**		906		906
40363	1	Земли обороны и безопасности, земельный участок 36:13:3100001:51	488945,23	1306819,29	51° 26' 36,682"	39° 18' 2,017"
40364	2	Земли обороны и безопасности, земельный участок 36:13:3100001:51	488969,33	1306419,39	51° 26' 37,606"	39° 17' 41,327"
40365	3	Земли обороны и безопасности, земельный участок 36:13:3100001:51	489174,95	1306433,53	51° 26' 44,253"	39° 17' 42,177"
40366	4	Земли обороны и безопасности, земельный участок 36:13:3100001:51	489419,26	1306450,34	51° 26' 52,151"	39° 17' 43,187"
40367	5	Земли обороны и безопасности, земельный участок 36:13:3100001:51	489407,60	1306618,83	51° 26' 51,714"	39° 17' 51,905"
40368	6	Земли обороны и безопасности, земельный участок 36:13:3100001:51	489410,31	1306626,18	51° 26' 51,799"	39° 17' 52,287"
40369	7	Земли обороны и безопасности, земельный участок 36:13:3100001:51	489414,47	1306632,75	51° 26' 51,931"	39° 17' 52,629"
40370	8	Земли обороны и безопасности, земельный участок 36:13:3100001:51	489416,24	1306673,07	51° 26' 51,974"	39° 17' 54,718"
40371	9	Земли обороны и безопасности, земельный участок 36:13:3100001:51	489417,16	1306674,46	51° 26' 52,003"	39° 17' 54,791"
40372	10	Земли обороны и безопасности, земельный участок 36:13:3100001:51	489416,09	1306688,58	51° 26' 51,963"	39° 17' 55,521"
40373	11	Земли обороны и безопасности, земельный участок 36:13:3100001:51	489423,72	1306690,30	51° 26' 52,209"	39° 17' 55,614"
40374	12	Земли обороны и безопасности, земельный участок 36:13:3100001:51	489430,54	1306693,71	51° 26' 52,429"	39° 17' 55,795"
40375	13	Земли обороны и безопасности, земельный участок 36:13:3100001:51	489438,70	1306700,18	51° 26' 52,691"	39° 17' 56,135"

40376	14	Земли обороны и безопасности, земельный участок 36:13:3100001:51	489442,39	1306706,32	51° 26' 52,808"	39° 17' 56,455"
40377	15	Земли обороны и безопасности, земельный участок 36:13:3100001:51	489444,84	1306712,03	51° 26' 52,885"	39° 17' 56,752"
40378	16	Земли обороны и безопасности, земельный участок 36:13:3100001:51	489446,58	1306717,61	51° 26' 52,939"	39° 17' 57,042"
40379	17	Земли обороны и безопасности, земельный участок 36:13:3100001:51	489482,50	1306869,54	51° 26' 54,047"	39° 18' 4,929"
40380	18	Земли обороны и безопасности, земельный участок 36:13:3100001:51	489537,47	1307105,14	51° 26' 55,740"	39° 18' 17,160"
40381	19	Земли обороны и безопасности, земельный участок 36:13:3100001:51	489527,73	1307107,41	51° 26' 55,424"	39° 18' 17,272"
40382	20	Земли обороны и безопасности, земельный участок 36:13:3100001:51	489472,77	1306871,84	51° 26' 53,731"	39° 18' 5,043"
40383	21	Земли обороны и безопасности, земельный участок 36:13:3100001:51	489436,84	1306719,91	51° 26' 52,623"	39° 17' 57,155"
40384	22	Земли обороны и безопасности, земельный участок 36:13:3100001:51	489435,18	1306715,37	51° 26' 52,571"	39° 17' 56,919"
40385	23	Земли обороны и безопасности, земельный участок 36:13:3100001:51	489433,21	1306710,46	51° 26' 52,509"	39° 17' 56,664"
40386	24	Земли обороны и безопасности, земельный участок 36:13:3100001:51	489431,06	1306706,89	51° 26' 52,441"	39° 17' 56,478"
40387	25	Земли обороны и безопасности, земельный участок 36:13:3100001:51	489425,14	1306702,19	51° 26' 52,251"	39° 17' 56,231"
40388	26	Земли обороны и безопасности, земельный участок 36:13:3100001:51	489420,30	1306699,77	51° 26' 52,095"	39° 17' 56,103"
40389	27	Земли обороны и безопасности, земельный участок 36:13:3100001:51	489415,33	1306698,59	51° 26' 51,935"	39° 17' 56,039"
40390	28	Земли обороны и безопасности, земельный участок 36:13:3100001:51	489400,82	1306850,53	51° 26' 51,411"	39° 18' 3,898"
40391	29	Земли обороны и безопасности, земельный участок 36:13:3100001:51	488945,23	1306819,29	51° 26' 36,682"	39° 18' 2,017"
40392		**Земли обороны и безопасности, земельный участок 36:13:3100001:51 Количество**		29		29
40393	1	Земли обороны и безопасности, земельный участок 36:18:5600004:44	354335,10	1302992,80	50° 14' 2,355"	39° 13' 33,853"
40394	2	Земли обороны и безопасности, земельный участок 36:18:5600004:44	354338,40	1302989,52	50° 14' 2,463"	39° 13' 33,689"
40395	3	Земли обороны и безопасности, земельный участок 36:18:5600004:44	354490,23	1303126,06	50° 14' 7,332"	39° 13' 40,654"
40396	4	Земли обороны и безопасности, земельный участок 36:18:5600004:44	354493,86	1303129,69	50° 14' 7,448"	39° 13' 40,839"
40397	5	Земли обороны и безопасности, земельный участок 36:18:5600004:44	354351,27	1303297,85	50° 14' 2,779"	39° 13' 49,252"
40398	6	Земли обороны и безопасности, земельный участок 36:18:5600004:44	354276,19	1303225,71	50° 14' 0,373"	39° 13' 45,574"
40399	7	Земли обороны и безопасности, земельный участок 36:18:5600004:44	354048,65	1303498,33	50° 13' 52,921"	39° 13' 59,213"
40400	8	Земли обороны и безопасности, земельный участок 36:18:5600004:44	354040,54	1303508,04	50° 13' 52,655"	39° 13' 59,698"
40401	9	Земли обороны и безопасности, земельный участок 36:18:5600004:44	354031,74	1303518,60	50° 13' 52,367"	39° 14' 0,227"
40402	10	Земли обороны и безопасности, земельный участок 36:18:5600004:44	353636,43	1303993,25	50° 13' 39,419"	39° 14' 23,970"
40403	11	Земли обороны и безопасности, земельный участок 36:18:5600004:44	353351,86	1304334,94	50° 13' 30,098"	39° 14' 41,060"
40404	12	Земли обороны и безопасности, земельный участок 36:18:5600004:44	352913,48	1304866,79	50° 13' 15,735"	39° 15' 7,660"
40405	13	Земли обороны и безопасности, земельный участок 36:18:5600004:44	352851,53	1304941,95	50° 13' 13,705"	39° 15' 11,419"
40406	14	Земли обороны и безопасности, земельный участок 36:18:5600004:44	352559,97	1305295,68	50° 13' 4,151"	39° 15' 29,107"
40407	15	Земли обороны и безопасности, земельный участок 36:18:5600004:44	352486,53	1305387,67	50° 13' 1,744"	39° 15' 33,708"
40408	16	Земли обороны и безопасности, земельный участок 36:18:5600004:44	352483,47	1305384,84	50° 13' 1,646"	39° 15' 33,564"
40409	17	Земли обороны и безопасности, земельный участок 36:18:5600004:44	352482,87	1305384,34	50° 13' 1,626"	39° 15' 33,538"
40410	18	Земли обороны и безопасности, земельный участок 36:18:5600004:44	352556,10	1305292,51	50° 13' 4,027"	39° 15' 28,945"
40411	19	Земли обороны и безопасности, земельный участок 36:18:5600004:44	352845,05	1304941,95	50° 13' 13,495"	39° 15' 11,415"
40412	20	Земли обороны и безопасности, земельный участок 36:18:5600004:44	352907,33	1304866,40	50° 13' 15,536"	39° 15' 7,637"
40413	21	Земли обороны и безопасности, земельный участок 36:18:5600004:44	353348,01	1304331,75	50° 13' 29,974"	39° 14' 40,897"
40414	22	Земли обороны и безопасности, земельный участок 36:18:5600004:44	353591,40	1304039,51	50° 13' 37,947"	39° 14' 26,281"
40415	23	Земли обороны и безопасности, земельный участок 36:18:5600004:44	354035,03	1303506,86	50° 13' 52,478"	39° 13' 59,636"
40416	24	Земли обороны и безопасности, земельный участок 36:18:5600004:44	354272,52	1303222,30	50° 14' 0,255"	39° 13' 45,400"

40417	25	Земли обороны и безопасности, земельный участок 36:18:5600004:44	354199,64	1303156,17	50° 13' 57,918"	39° 13' 42,027"
40418	26	Земли обороны и безопасности, земельный участок 36:18:5600004:44	354192,41	1303149,64	50° 13' 57,686"	39° 13' 41,694"
40419	27	Земли обороны и безопасности, земельный участок 36:18:5600004:44	354335,10	1302992,80	50° 14' 2,355"	39° 13' 33,853"
40420		**Земли обороны и безопасности, земельный участок 36:18:5600004:44 Количество**		27		27
40421	1	Земли обороны и безопасности, земельный участок 36:18:5600004:45	351829,80	1305873,56	50° 12' 40,327"	39° 15' 57,866"
40422	2	Земли обороны и безопасности, земельный участок 36:18:5600004:45	352014,73	1305657,10	50° 12' 46,385"	39° 15' 47,048"
40423	3	Земли обороны и безопасности, земельный участок 36:18:5600004:45	352119,38	1305740,95	50° 12' 49,743"	39° 15' 51,332"
40424	4	Земли обороны и безопасности, земельный участок 36:18:5600004:45	352426,14	1305369,45	50° 12' 59,796"	39° 15' 32,758"
40425	5	Земли обороны и безопасности, земельный участок 36:18:5600004:45	352468,95	1305401,38	50° 13' 1,170"	39° 15' 34,390"
40426	6	Земли обороны и безопасности, земельный участок 36:18:5600004:45	352471,49	1305403,73	50° 13' 1,252"	39° 15' 34,510"
40427	7	Земли обороны и безопасности, земельный участок 36:18:5600004:45	352503,19	1305440,91	50° 13' 2,265"	39° 15' 36,402"
40428	8	Земли обороны и безопасности, земельный участок 36:18:5600004:45	352211,13	1305803,72	50° 12' 52,691"	39° 15' 54,546"
40429	9	Земли обороны и безопасности, земельный участок 36:18:5600004:45	352480,31	1306034,46	50° 13' 1,323"	39° 16' 6,325"
40430	10	Земли обороны и безопасности, земельный участок 36:18:5600004:45	352286,52	1306265,08	50° 12' 54,973"	39° 16' 17,853"
40431	11	Земли обороны и безопасности, земельный участок 36:18:5600004:45	352624,92	1306551,61	50° 13' 5,826"	39° 16' 32,485"
40432	12	Земли обороны и безопасности, земельный участок 36:18:5600004:45	352238,58	1306463,38	50° 12' 53,354"	39° 16' 27,828"
40433	13	Земли обороны и безопасности, земельный участок 36:18:5600004:45	352102,27	1306433,24	50° 12' 48,953"	39° 16' 26,235"
40434	14	Земли обороны и безопасности, земельный участок 36:18:5600004:45	352065,78	1306414,12	50° 12' 47,779"	39° 16' 25,251"
40435	15	Земли обороны и безопасности, земельный участок 36:18:5600004:45	352021,43	1306362,11	50° 12' 46,362"	39° 16' 22,605"
40436	16	Земли обороны и безопасности, земельный участок 36:18:5600004:45	351978,64	1306291,50	50° 12' 45,001"	39° 16' 19,021"
40437	17	Земли обороны и безопасности, земельный участок 36:18:5600004:45	351917,59	1306153,45	50° 12' 43,073"	39° 16' 12,027"
40438	18	Земли обороны и безопасности, земельный участок 36:18:5600004:45	351832,72	1305882,98	50° 12' 40,418"	39° 15' 58,343"
40439	19	Земли обороны и безопасности, земельный участок 36:18:5600004:45	351829,80	1305873,56	50° 12' 40,327"	39° 15' 57,866"
40440		**Земли обороны и безопасности, земельный участок 36:18:5600004:45 Количество**		19		19
40441	1	Земли обороны и безопасности, земельный участок 36:18:5600005:2	353048,03	1306719,24	50° 13' 19,460"	39° 16' 41,167"
40442	2	Земли обороны и безопасности, земельный участок 36:18:5600005:2	352846,01	1307646,52	50° 13' 12,600"	39° 17' 27,827"
40443	3	Земли обороны и безопасности, земельный участок 36:18:5600005:2	351540,08	1307350,47	50° 12' 30,443"	39° 17' 12,186"
40444	4	Земли обороны и безопасности, земельный участок 36:18:5600005:2	351160,80	1307784,08	50° 12' 18,017"	39° 17' 33,843"
40445	5	Земли обороны и безопасности, земельный участок 36:18:5600005:2	351040,01	1307823,30	50° 12' 14,095"	39° 17' 35,754"
40446	6	Земли обороны и безопасности, земельный участок 36:18:5600005:2	350904,79	1307992,31	50° 12' 9,660"	39° 17' 44,201"
40447	7	Земли обороны и безопасности, земельный участок 36:18:5600005:2	350394,93	1308600,30	50° 11' 52,945"	39° 18' 14,572"
40448	8	Земли обороны и безопасности, земельный участок 36:18:5600005:2	349978,83	1308910,46	50° 11' 39,369"	39° 18' 29,977"
40449	9	Земли обороны и безопасности, земельный участок 36:18:5600005:2	349753,79	1308727,48	50° 11' 32,152"	39° 18' 20,628"
40450	10	Земли обороны и безопасности, земельный участок 36:18:5600005:2	349464,64	1309103,32	50° 11' 22,660"	39° 18' 39,411"
40451	11	Земли обороны и безопасности, земельный участок 36:18:5600005:2	349419,73	1309060,12	50° 11' 21,222"	39° 18' 37,208"
40452	12	Земли обороны и безопасности, земельный участок 36:18:5600005:2	349199,25	1309325,30	50° 11' 13,992"	39° 18' 50,451"
40453	13	Земли обороны и безопасности, земельный участок 36:18:5600005:2	349175,49	1309353,87	50° 11' 13,213"	39° 18' 51,877"
40454	14	Земли обороны и безопасности, земельный участок 36:18:5600005:2	349177,48	1309343,53	50° 11' 13,281"	39° 18' 51,357"
40455	15	Земли обороны и безопасности, земельный участок 36:18:5600005:2	349199,25	1309317,36	50° 11' 13,995"	39° 18' 50,051"
40456	16	Земли обороны и безопасности, земельный участок 36:18:5600005:2	349416,00	1309056,79	50° 11' 21,103"	39° 18' 37,038"
40457	17	Земли обороны и безопасности, земельный участок 36:18:5600005:2	349416,13	1309056,66	50° 11' 21,107"	39° 18' 37,032"

40458	18	Земли обороны и безопасности, земельный участок 36:18:5600005:2	349375,67	1309017,76	50° 11' 19,812"	39° 18' 35,049"
40459	19	Земли обороны и безопасности, земельный участок 36:18:5600005:2	349673,55	1308652,40	50° 11' 29,582"	39° 18' 16,798"
40460	20	Земли обороны и безопасности, земельный участок 36:18:5600005:2	349567,66	1308573,55	50° 11' 26,183"	39° 18' 12,765"
40461	21	Земли обороны и безопасности, земельный участок 36:18:5600005:2	350059,85	1308002,30	50° 11' 42,313"	39° 17' 44,241"
40462	22	Земли обороны и безопасности, земельный участок 36:18:5600005:2	350630,80	1307303,44	50° 12' 1,034"	39° 17' 9,321"
40463	23	Земли обороны и безопасности, земельный участок 36:18:5600005:2	351810,38	1305896,29	50° 12' 39,691"	39° 15' 59,002"
40464	24	Земли обороны и безопасности, земельный участок 36:18:5600005:2	351829,80	1305873,56	50° 12' 40,327"	39° 15' 57,866"
40465	25	Земли обороны и безопасности, земельный участок 36:18:5600005:2	351832,72	1305882,98	50° 12' 40,418"	39° 15' 58,343"
40466	26	Земли обороны и безопасности, земельный участок 36:18:5600005:2	351917,59	1306153,45	50° 12' 43,073"	39° 16' 12,027"
40467	27	Земли обороны и безопасности, земельный участок 36:18:5600005:2	351978,64	1306291,50	50° 12' 45,001"	39° 16' 19,021"
40468	28	Земли обороны и безопасности, земельный участок 36:18:5600005:2	352021,43	1306362,11	50° 12' 46,362"	39° 16' 22,605"
40469	29	Земли обороны и безопасности, земельный участок 36:18:5600005:2	352065,78	1306414,12	50° 12' 47,779"	39° 16' 25,251"
40470	30	Земли обороны и безопасности, земельный участок 36:18:5600005:2	352102,27	1306433,24	50° 12' 48,953"	39° 16' 26,235"
40471	31	Земли обороны и безопасности, земельный участок 36:18:5600005:2	352238,58	1306463,38	50° 12' 53,354"	39° 16' 27,828"
40472	32	Земли обороны и безопасности, земельный участок 36:18:5600005:2	352624,92	1306551,61	50° 13' 5,826"	39° 16' 32,485"
40473	33	Земли обороны и безопасности, земельный участок 36:18:5600005:2	352752,21	1306659,39	50° 13' 9,908"	39° 16' 37,989"
40474	34	Земли обороны и безопасности, земельный участок 36:18:5600005:2	353048,03	1306719,24	50° 13' 19,460"	39° 16' 41,167"
40475		**Земли обороны и безопасности, земельный участок 36:18:5600005:2 Количество**		34		34
40476	1	Земли обороны и безопасности, земельный участок 36:18:5600006:10	348233,61	1310477,67	50° 10' 42,324"	39° 19' 47,980"
40477	2	Земли обороны и безопасности, земельный участок 36:18:5600006:10	348239,25	1310478,90	50° 10' 42,506"	39° 19' 48,045"
40478	3	Земли обороны и безопасности, земельный участок 36:18:5600006:10	347916,43	1310866,03	50° 10' 31,917"	39° 20' 7,368"
40479	4	Земли обороны и безопасности, земельный участок 36:18:5600006:10	347723,44	1311097,46	50° 10' 25,586"	39° 20' 18,918"
40480	5	Земли обороны и безопасности, земельный участок 36:18:5600006:10	347614,28	1311228,36	50° 10' 22,005"	39° 20' 25,451"
40481	6	Земли обороны и безопасности, земельный участок 36:18:5600006:10	347617,74	1311231,66	50° 10' 22,115"	39° 20' 25,619"
40482	7	Земли обороны и безопасности, земельный участок 36:18:5600006:10	347685,51	1311296,22	50° 10' 24,285"	39° 20' 28,911"
40483	8	Земли обороны и безопасности, земельный участок 36:18:5600006:10	347566,38	1311443,89	50° 10' 20,374"	39° 20' 36,282"
40484	9	Земли обороны и безопасности, земельный участок 36:18:5600006:10	347416,38	1311310,90	50° 10' 15,570"	39° 20' 29,495"
40485	10	Земли обороны и безопасности, земельный участок 36:18:5600006:10	347447,21	1311273,91	50° 10' 16,581"	39° 20' 27,649"
40486	11	Земли обороны и безопасности, земельный участок 36:18:5600006:10	347535,34	1311167,79	50° 10' 19,473"	39° 20' 22,353"
40487	12	Земли обороны и безопасности, земельный участок 36:18:5600006:10	347610,50	1311225,09	50° 10' 21,884"	39° 20' 25,284"
40488	13	Земли обороны и безопасности, земельный участок 36:18:5600006:10	347716,90	1311097,46	50° 10' 25,374"	39° 20' 18,914"
40489	14	Земли обороны и безопасности, земельный участок 36:18:5600006:10	347909,93	1310865,92	50° 10' 31,706"	39° 20' 7,359"
40490	15	Земли обороны и безопасности, земельный участок 36:18:5600006:10	348233,61	1310477,67	50° 10' 42,324"	39° 19' 47,980"
40491		**Земли обороны и безопасности, земельный участок 36:18:5600006:10 Количество**		15		15
40492	1	Земли обороны и безопасности, земельный участок 36:18:5600007:11	349392,96	1303497,82	50° 11' 22,258"	39° 13' 56,827"
40493	2	Земли обороны и безопасности, земельный участок 36:18:5600007:11	349232,98	1303463,00	50° 11' 17,092"	39° 13' 54,991"
40494	3	Земли обороны и безопасности, земельный участок 36:18:5600007:11	349230,16	1303399,45	50° 11' 17,021"	39° 13' 51,787"
40495	4	Земли обороны и безопасности, земельный участок 36:18:5600007:11	349389,03	1303434,44	50° 11' 22,151"	39° 13' 53,630"
40496	5	Земли обороны и безопасности, земельный участок 36:18:5600007:11	349392,96	1303497,82	50° 11' 22,258"	39° 13' 56,827"
40497		**Земли обороны и безопасности земельный участок 36:18:5600007:11 Количество**		5		5
40498	1	Земли обороны и безопасности, земельный участок 36:18:5600008:4	349175,49	1309353,87	50° 11' 13,213"	39° 18' 51,877"

40499	2	Земли обороны и безопасности, земельный участок 36:18:5600008:4	348782,10	1309827,01	50° 11' 0,311"	39° 19' 15,502"
40500	3	Земли обороны и безопасности, земельный участок 36:18:5600008:4	348781,95	1309827,87	50° 11' 0,306"	39° 19' 15,545"
40501	4	Земли обороны и безопасности, земельный участок 36:18:5600008:4	348781,52	1309828,60	50° 11' 0,292"	39° 19' 15,582"
40502	5	Земли обороны и безопасности, земельный участок 36:18:5600008:4	348535,21	1310123,99	50° 10' 52,213"	39° 19' 30,329"
40503	6	Земли обороны и безопасности, земельный участок 36:18:5600008:4	348239,25	1310478,90	50° 10' 42,506"	39° 19' 48,045"
40504	7	Земли обороны и безопасности, земельный участок 36:18:5600008:4	348233,61	1310477,67	50° 10' 42,324"	39° 19' 47,980"
40505	8	Земли обороны и безопасности, земельный участок 36:18:5600008:4	348530,16	1310121,96	50° 10' 52,051"	39° 19' 30,223"
40506	9	Земли обороны и безопасности, земельный участок 36:18:5600008:4	348775,55	1309827,61	50° 11' 0,099"	39° 19' 15,528"
40507	10	Земли обороны и безопасности, земельный участок 36:18:5600008:4	348775,70	1309826,76	50° 11' 0,104"	39° 19' 15,486"
40508	11	Земли обороны и безопасности, земельный участок 36:18:5600008:4	348776,13	1309826,01	50° 11' 0,118"	39° 19' 15,448"
40509	12	Земли обороны и безопасности, земельный участок 36:18:5600008:4	349177,48	1309343,53	50° 11' 13,281"	39° 18' 51,357"
40510	13	Земли обороны и безопасности, земельный участок 36:18:5600008:4	349175,49	1309353,87	50° 11' 13,213"	39° 18' 51,877"
40511		**Земли обороны и безопасности, земельный участок 36:18:5600008:4 Количество**		13		13
40512	1	Земли обороны и безопасности, земельный участок 36:19:0101002:4	425373,48	1290246,22	50° 52' 24,801"	39° 3' 18,360"
40513	2	Земли обороны и безопасности, земельный участок 36:19:0101002:4	425827,94	1290210,08	50° 52' 39,516"	39° 3' 16,692"
40514	3	Земли обороны и безопасности, земельный участок 36:19:0101002:4	425847,42	1290382,23	50° 52' 40,103"	39° 3' 25,504"
40515	4	Земли обороны и безопасности, земельный участок 36:19:0101002:4	425572,98	1290404,74	50° 52' 31,217"	39° 3' 26,546"
40516	5	Земли обороны и безопасности, земельный участок 36:19:0101002:4	425560,03	1290405,91	50° 52' 30,797"	39° 3' 26,601"
40517	6	Земли обороны и безопасности, земельный участок 36:19:0101002:4	425557,21	1290406,17	50° 52' 30,706"	39° 3' 26,613"
40518	7	Земли обороны и безопасности, земельный участок 36:19:0101002:4	425552,17	1290406,53	50° 52' 30,543"	39° 3' 26,630"
40519	8	Земли обороны и безопасности, земельный участок 36:19:0101002:4	425388,47	1290419,98	50° 52' 25,242"	39° 3' 27,252"
40520	9	Земли обороны и безопасности, земельный участок 36:19:0101002:4	425373,48	1290246,22	50° 52' 24,801"	39° 3' 18,360"
40521		**Земли обороны и безопасности, земельный участок 36:19:0101002:4 Количество**		9		9
40522	1	Земли обороны и безопасности, земельный участок 36:19:0101007:24	424669,21	1291188,36	50° 52' 1,773"	39° 4' 6,257"
40523	2	Земли обороны и безопасности, земельный участок 36:19:0101007:24	424660,37	1291194,30	50° 52' 1,486"	39° 4' 6,557"
40524	3	Земли обороны и безопасности, земельный участок 36:19:0101007:24	424626,89	1291144,31	50° 52' 0,415"	39° 4' 3,987"
40525	4	Земли обороны и безопасности, земельный участок 36:19:0101007:24	424616,52	1291128,64	50° 52' 0,083"	39° 4' 3,182"
40526	5	Земли обороны и безопасности, земельный участок 36:19:0101007:24	424615,94	1291127,41	50° 52' 0,065"	39° 4' 3,119"
40527	6	Земли обороны и безопасности, земельный участок 36:19:0101007:24	424611,87	1291121,24	50° 51' 59,935"	39° 4' 2,802"
40528	7	Земли обороны и безопасности, земельный участок 36:19:0101007:24	424609,04	1291117,69	50° 51' 59,844"	39° 4' 2,619"
40529	8	Земли обороны и безопасности, земельный участок 36:19:0101007:24	424602,82	1291108,57	50° 51' 59,645"	39° 4' 2,150"
40530	9	Земли обороны и безопасности, земельный участок 36:19:0101007:24	424597,46	1291099,59	50° 51' 59,474"	39° 4' 1,689"
40531	10	Земли обороны и безопасности, земельный участок 36:19:0101007:24	424587,50	1291088,93	50° 51' 59,155"	39° 4' 1,140"
40532	11	Земли обороны и безопасности, земельный участок 36:19:0101007:24	424588,00	1291088,16	50° 51' 59,171"	39° 4' 1,101"
40533	12	Земли обороны и безопасности, земельный участок 36:19:0101007:24	424560,05	1291056,09	50° 51' 58,275"	39° 3' 59,449"
40534	13	Земли обороны и безопасности, земельный участок 36:19:0101007:24	424522,66	1291012,74	50° 51' 57,076"	39° 3' 57,218"
40535	14	Земли обороны и безопасности, земельный участок 36:19:0101007:24	424509,21	1291021,60	50° 51' 56,638"	39° 3' 57,665"
40536	15	Земли обороны и безопасности, земельный участок 36:19:0101007:24	424499,28	1291028,15	50° 51' 56,315"	39° 3' 57,996"
40537	16	Земли обороны и безопасности, земельный участок 36:19:0101007:24	424493,43	1291032,00	50° 51' 56,125"	39° 3' 58,191"
40538	17	Земли обороны и безопасности, земельный участок 36:19:0101007:24	424468,05	1291048,71	50° 51' 55,300"	39° 3' 59,035"
40539	18	Земли обороны и безопасности, земельный участок 36:19:0101007:24	424440,18	1291067,44	50° 51' 54,393"	39° 3' 59,981"

40540	19	Земли обороны и безопасности, земельный участок 36:19:0101007:24	424439,99	1291067,15	50° 51' 54,387"	39° 3' 59,966"
40541	20	Земли обороны и безопасности, земельный участок 36:19:0101007:24	424433,48	1291071,89	50° 51' 54,175"	39° 4' 0,206"
40542	21	Земли обороны и безопасности, земельный участок 36:19:0101007:24	424419,36	1291080,90	50° 51' 53,716"	39° 4' 0,661"
40543	22	Земли обороны и безопасности, земельный участок 36:19:0101007:24	424420,10	1291082,20	50° 51' 53,739"	39° 4' 0,728"
40544	23	Земли обороны и безопасности, земельный участок 36:19:0101007:24	424405,25	1291090,57	50° 51' 53,257"	39° 4' 1,150"
40545	24	Земли обороны и безопасности, земельный участок 36:19:0101007:24	424389,19	1291062,09	50° 51' 52,744"	39° 3' 59,687"
40546	25	Земли обороны и безопасности, земельный участок 36:19:0101007:24	424387,78	1291062,85	50° 51' 52,699"	39° 3' 59,726"
40547	26	Земли обороны и безопасности, земельный участок 36:19:0101007:24	424381,77	1291051,69	50° 51' 52,507"	39° 3' 59,152"
40548	27	Земли обороны и безопасности, земельный участок 36:19:0101007:24	424383,18	1291050,92	50° 51' 52,553"	39° 3' 59,114"
40549	28	Земли обороны и безопасности, земельный участок 36:19:0101007:24	424356,74	1291003,35	50° 51' 51,709"	39° 3' 56,671"
40550	29	Земли обороны и безопасности, земельный участок 36:19:0101007:24	424357,95	1291002,57	50° 51' 51,749"	39° 3' 56,631"
40551	30	Земли обороны и безопасности, земельный участок 36:19:0101007:24	424351,27	1290990,75	50° 51' 51,536"	39° 3' 56,024"
40552	31	Земли обороны и безопасности, земельный участок 36:19:0101007:24	424337,38	1290964,21	50° 51' 51,093"	39° 3' 54,662"
40553	32	Земли обороны и безопасности, земельный участок 36:19:0101007:24	424326,98	1290944,26	50° 51' 50,761"	39° 3' 53,637"
40554	33	Земли обороны и безопасности, земельный участок 36:19:0101007:24	424322,31	1290935,33	50° 51' 50,613"	39° 3' 53,179"
40555	34	Земли обороны и безопасности, земельный участок 36:19:0101007:24	424240,55	1290785,20	50° 51' 48,005"	39° 3' 45,470"
40556	35	Земли обороны и безопасности, земельный участок 36:19:0101007:24	424257,61	1290774,79	50° 51' 48,560"	39° 3' 44,944"
40557	36	Земли обороны и безопасности, земельный участок 36:19:0101007:24	424272,47	1290765,48	50° 51' 49,043"	39° 3' 44,474"
40558	37	Земли обороны и безопасности, земельный участок 36:19:0101007:24	424347,57	1290714,86	50° 51' 51,486"	39° 3' 41,916"
40559	38	Земли обороны и безопасности, земельный участок 36:19:0101007:24	424365,79	1290701,74	50° 51' 52,079"	39° 3' 41,253"
40560	39	Земли обороны и безопасности, земельный участок 36:19:0101007:24	424367,11	1290699,07	50° 51' 52,122"	39° 3' 41,117"
40561	40	Земли обороны и безопасности, земельный участок 36:19:0101007:24	424477,32	1290625,48	50° 51' 55,707"	39° 3' 37,398"
40562	41	Земли обороны и безопасности, земельный участок 36:19:0101007:24	424520,03	1290595,44	50° 51' 57,097"	39° 3' 35,879"
40563	42	Земли обороны и безопасности, земельный участок 36:19:0101007:24	424517,82	1290592,19	50° 51' 57,026"	39° 3' 35,712"
40564	43	Земли обороны и безопасности, земельный участок 36:19:0101007:24	424623,75	1290525,36	50° 52' 0,471"	39° 3' 32,337"
40565	44	Земли обороны и безопасности, земельный участок 36:19:0101007:24	424627,30	1290522,43	50° 52' 0,586"	39° 3' 32,188"
40566	45	Земли обороны и безопасности, земельный участок 36:19:0101007:24	424646,96	1290508,87	50° 52' 1,226"	39° 3' 31,503"
40567	46	Земли обороны и безопасности, земельный участок 36:19:0101007:24	424764,70	1290389,33	50° 52' 5,066"	39° 3' 25,437"
40568	47	Земли обороны и безопасности, земельный участок 36:19:0101007:24	424820,16	1290353,45	50° 52' 6,869"	39° 3' 23,624"
40569	48	Земли обороны и безопасности, земельный участок 36:19:0101007:24	424848,19	1290342,94	50° 52' 7,779"	39° 3' 23,098"
40570	49	Земли обороны и безопасности, земельный участок 36:19:0101007:24	425150,06	1290294,16	50° 52' 17,559"	39° 3' 20,723"
40571	50	Земли обороны и безопасности, земельный участок 36:19:0101007:24	425178,84	1290283,82	50° 52' 18,493"	39° 3' 20,206"
40572	51	Земли обороны и безопасности, земельный участок 36:19:0101007:24	425181,22	1290278,32	50° 52' 18,572"	39° 3' 19,925"
40573	52	Земли обороны и безопасности, земельный участок 36:19:0101007:24	425232,94	1290259,86	50° 52' 20,250"	39° 3' 19,002"
40574	53	Земли обороны и безопасности, земельный участок 36:19:0101007:24	425237,58	1290255,91	50° 52' 20,401"	39° 3' 18,802"
40575	54	Земли обороны и безопасности, земельный участок 36:19:0101007:24	425237,12	1290254,42	50° 52' 20,387"	39° 3' 18,725"
40576	55	Земли обороны и безопасности, земельный участок 36:19:0101007:24	425246,00	1290253,26	50° 52' 20,674"	39° 3' 18,670"
40577	56	Земли обороны и безопасности, земельный участок 36:19:0101007:24	425247,83	1290275,39	50° 52' 20,728"	39° 3' 19,802"
40578	57	Земли обороны и безопасности, земельный участок 36:19:0101007:24	425314,66	1290267,74	50° 52' 22,892"	39° 3' 19,437"
40579	58	Земли обороны и безопасности, земельный участок 36:19:0101007:24	425296,35	1290296,01	50° 52' 22,293"	39° 3' 20,876"
40580	59	Земли обороны и безопасности, земельный участок 36:19:0101007:24	425326,51	1290485,38	50° 52' 23,221"	39° 3' 30,572"

40581	60	Земли обороны и безопасности, земельный участок 36:19:0101007:24	425356,51	1290639,80	50° 52' 24,153"	39° 3' 38,481"
40582	61	Земли обороны и безопасности, земельный участок 36:19:0101007:24	425353,94	1290645,52	50° 52' 24,068"	39° 3' 38,773"
40583	62	Земли обороны и безопасности, земельный участок 36:19:0101007:24	425291,04	1290697,79	50° 52' 22,020"	39° 3' 41,421"
40584	63	Земли обороны и безопасности, земельный участок 36:19:0101007:24	425278,70	1290707,88	50° 52' 21,618"	39° 3' 41,932"
40585	64	Земли обороны и безопасности, земельный участок 36:19:0101007:24	425273,90	1290712,22	50° 52' 21,461"	39° 3' 42,152"
40586	65	Земли обороны и безопасности, земельный участок 36:19:0101007:24	425235,56	1290744,27	50° 52' 20,213"	39° 3' 43,776"
40587	66	Земли обороны и безопасности, земельный участок 36:19:0101007:24	425197,06	1290773,19	50° 52' 18,959"	39° 3' 45,239"
40588	67	Земли обороны и безопасности, земельный участок 36:19:0101007:24	425064,58	1290873,41	50° 52' 14,647"	39° 3' 50,311"
40589	68	Земли обороны и безопасности, земельный участок 36:19:0101007:24	425058,19	1290883,69	50° 52' 14,438"	39° 3' 50,834"
40590	69	Земли обороны и безопасности, земельный участок 36:19:0101007:24	425034,64	1290925,91	50° 52' 13,665"	39° 3' 52,984"
40591	70	Земли обороны и безопасности, земельный участок 36:19:0101007:24	425031,37	1290947,04	50° 52' 13,554"	39° 3' 54,063"
40592	71	Земли обороны и безопасности, земельный участок 36:19:0101007:24	425029,88	1290949,63	50° 52' 13,505"	39° 3' 54,195"
40593	72	Земли обороны и безопасности, земельный участок 36:19:0101007:24	424990,83	1290979,07	50° 52' 12,234"	39° 3' 55,685"
40594	73	Земли обороны и безопасности, земельный участок 36:19:0101007:24	424991,96	1290980,63	50° 52' 12,270"	39° 3' 55,765"
40595	74	Земли обороны и безопасности, земельный участок 36:19:0101007:24	424991,08	1290981,32	50° 52' 12,241"	39° 3' 55,800"
40596	75	Земли обороны и безопасности, земельный участок 36:19:0101007:24	425006,06	1291005,45	50° 52' 12,720"	39° 3' 57,040"
40597	76	Земли обороны и безопасности, земельный участок 36:19:0101007:24	424979,72	1291021,40	50° 52' 11,863"	39° 3' 57,845"
40598	77	Земли обороны и безопасности, земельный участок 36:19:0101007:24	424970,40	1291027,03	50° 52' 11,560"	39° 3' 58,129"
40599	78	Земли обороны и безопасности, земельный участок 36:19:0101007:24	424917,47	1291058,96	50° 52' 9,840"	39° 3' 59,741"
40600	79	Земли обороны и безопасности, земельный участок 36:19:0101007:24	424916,98	1291058,15	50° 52' 9,824"	39° 3' 59,699"
40601	80	Земли обороны и безопасности, земельный участок 36:19:0101007:24	424913,00	1291060,58	50° 52' 9,694"	39° 3' 59,822"
40602	81	Земли обороны и безопасности, земельный участок 36:19:0101007:24	424907,14	1291051,03	50° 52' 9,507"	39° 3' 59,331"
40603	82	Земли обороны и безопасности, земельный участок 36:19:0101007:24	424906,24	1291050,93	50° 52' 9,478"	39° 3' 59,325"
40604	83	Земли обороны и безопасности, земельный участок 36:19:0101007:24	424903,32	1291052,99	50° 52' 9,383"	39° 3' 59,430"
40605	84	Земли обороны и безопасности, земельный участок 36:19:0101007:24	424900,19	1291048,20	50° 52' 9,283"	39° 3' 59,183"
40606	85	Земли обороны и безопасности, земельный участок 36:19:0101007:24	424896,37	1291050,39	50° 52' 9,159"	39° 3' 59,294"
40607	86	Земли обороны и безопасности, земельный участок 36:19:0101007:24	424895,14	1291048,78	50° 52' 9,120"	39° 3' 59,211"
40608	87	Земли обороны и безопасности, земельный участок 36:19:0101007:24	424893,65	1291049,79	50° 52' 9,071"	39° 3' 59,262"
40609	88	Земли обороны и безопасности, земельный участок 36:19:0101007:24	424895,05	1291051,61	50° 52' 9,116"	39° 3' 59,356"
40610	89	Земли обороны и безопасности, земельный участок 36:19:0101007:24	424891,93	1291053,17	50° 52' 9,015"	39° 3' 59,434"
40611	90	Земли обороны и безопасности, земельный участок 36:19:0101007:24	424824,47	1291093,66	50° 52' 6,821"	39° 4' 1,477"
40612	91	Земли обороны и безопасности, земельный участок 36:19:0101007:24	424822,32	1291089,81	50° 52' 6,753"	39° 4' 1,280"
40613	92	Земли обороны и безопасности, земельный участок 36:19:0101007:24	424814,15	1291094,85	50° 52' 6,487"	39° 4' 1,534"
40614	93	Земли обороны и безопасности, земельный участок 36:19:0101007:24	424816,49	1291098,68	50° 52' 6,562"	39° 4' 1,731"
40615	94	Земли обороны и безопасности, земельный участок 36:19:0101007:24	424751,33	1291137,11	50° 52' 4,444"	39° 4' 3,670"
40616	95	Земли обороны и безопасности, земельный участок 36:19:0101007:24	424743,67	1291142,02	50° 52' 4,194"	39° 4' 3,918"
40617	96	Земли обороны и безопасности, земельный участок 36:19:0101007:24	424738,52	1291145,15	50° 52' 4,027"	39° 4' 4,076"
40618	97	Земли обороны и безопасности, земельный участок 36:19:0101007:24	424733,21	1291148,05	50° 52' 3,854"	39° 4' 4,222"
40619	98	Земли обороны и безопасности, земельный участок 36:19:0101007:24	424722,91	1291154,33	50° 52' 3,519"	39° 4' 4,539"
40620	99	Земли обороны и безопасности, земельный участок 36:19:0101007:24	424717,62	1291157,34	50° 52' 3,348"	39° 4' 4,690"
40621	100	Земли обороны и безопасности, земельный участок 36:19:0101007:24	424714,66	1291159,53	50° 52' 3,251"	39° 4' 4,801"

40622	101	Земли обороны и безопасности, земельный участок 36:19:0101007:24	424703,99	1291165,99	50° 52' 2,904"	39° 4' 5,127"
40623	102	Земли обороны и безопасности, земельный участок 36:19:0101007:24	424674,91	1291184,28	50° 52' 1,959"	39° 4' 6,051"
40624	103	Земли обороны и безопасности, земельный участок 36:19:0101007:24	424674,60	1291184,11	50° 52' 1,949"	39° 4' 6,042"
40625	104	Земли обороны и безопасности, земельный участок 36:19:0101007:24	424669,21	1291188,36	50° 52' 1,773"	39° 4' 6,257"
40626		**Земли обороны и безопасности, земельный участок 36:19:0101007:24 Количество**		104		104
40627	1	Земли обороны и безопасности, земельный участок 36:19:8200006:6	427990,08	1289776,67	50° 53' 49,587"	39° 2' 55,371"
40628	2	Земли обороны и безопасности, земельный участок 36:19:8200006:6	427928,73	1290030,43	50° 53' 47,539"	39° 3' 8,331"
40629	3	Земли обороны и безопасности, земельный участок 36:19:8200006:6	427917,17	1290101,63	50° 53' 47,147"	39° 3' 11,970"
40630	4	Земли обороны и безопасности, земельный участок 36:19:8200006:6	427917,08	1290102,09	50° 53' 47,144"	39° 3' 11,993"
40631	5	Земли обороны и безопасности, земельный участок 36:19:8200006:6	427914,89	1290113,92	50° 53' 47,070"	39° 3' 12,598"
40632	6	Земли обороны и безопасности, земельный участок 36:19:8200006:6	427883,14	1290123,70	50° 53' 46,041"	39° 3' 13,085"
40633	7	Земли обороны и безопасности, земельный участок 36:19:8200006:6	427736,65	1290155,44	50° 53' 41,292"	39° 3' 14,651"
40634	8	Земли обороны и безопасности, земельный участок 36:19:8200006:6	427534,61	1290184,43	50° 53' 34,747"	39° 3' 16,055"
40635	9	Земли обороны и безопасности, земельный участок 36:19:8200006:6	427432,53	1290193,22	50° 53' 31,442"	39° 3' 16,464"
40636	10	Земли обороны и безопасности, земельный участок 36:19:8200006:6	427306,43	1290195,67	50° 53' 27,361"	39° 3' 16,540"
40637	11	Земли обороны и безопасности, земельный участок 36:19:8200006:6	427177,67	1290194,28	50° 53' 23,195"	39° 3' 16,417"
40638	12	Земли обороны и безопасности, земельный участок 36:19:8200006:6	427048,32	1290189,68	50° 53' 19,011"	39° 3' 16,131"
40639	13	Земли обороны и безопасности, земельный участок 36:19:8200006:6	426648,40	1290165,73	50° 53' 6,076"	39° 3' 14,748"
40640	14	Земли обороны и безопасности, земельный участок 36:19:8200006:6	426445,73	1290171,23	50° 52' 59,516"	39° 3' 14,949"
40641	15	Земли обороны и безопасности, земельный участок 36:19:8200006:6	426115,17	1290198,53	50° 52' 48,813"	39° 3' 16,214"
40642	16	Земли обороны и безопасности, земельный участок 36:19:8200006:6	426065,00	1290187,83	50° 52' 47,192"	39° 3' 15,647"
40643	17	Земли обороны и безопасности, земельный участок 36:19:8200006:6	425827,94	1290210,08	50° 52' 39,516"	39° 3' 16,692"
40644	18	Земли обороны и безопасности, земельный участок 36:19:8200006:6	425373,48	1290246,22	50° 52' 24,801"	39° 3' 18,360"
40645	19	Земли обороны и безопасности, земельный участок 36:19:8200006:6	425314,66	1290267,74	50° 52' 22,892"	39° 3' 19,437"
40646	20	Земли обороны и безопасности, земельный участок 36:19:8200006:6	425247,83	1290275,39	50° 52' 20,728"	39° 3' 19,802"
40647	21	Земли обороны и безопасности, земельный участок 36:19:8200006:6	425246,00	1290253,26	50° 52' 20,674"	39° 3' 18,670"
40648	22	Земли обороны и безопасности, земельный участок 36:19:8200006:6	425237,12	1290254,42	50° 52' 20,387"	39° 3' 18,725"
40649	23	Земли обороны и безопасности, земельный участок 36:19:8200006:6	425237,58	1290255,91	50° 52' 20,401"	39° 3' 18,802"
40650	24	Земли обороны и безопасности, земельный участок 36:19:8200006:6	425232,94	1290259,86	50° 52' 20,250"	39° 3' 19,002"
40651	25	Земли обороны и безопасности, земельный участок 36:19:8200006:6	425181,22	1290278,32	50° 52' 18,572"	39° 3' 19,925"
40652	26	Земли обороны и безопасности, земельный участок 36:19:8200006:6	425178,84	1290283,82	50° 52' 18,493"	39° 3' 20,206"
40653	27	Земли обороны и безопасности, земельный участок 36:19:8200006:6	425150,06	1290294,16	50° 52' 17,559"	39° 3' 20,723"
40654	28	Земли обороны и безопасности, земельный участок 36:19:8200006:6	425038,20	1290312,06	50° 52' 13,935"	39° 3' 21,594"
40655	29	Земли обороны и безопасности, земельный участок 36:19:8200006:6	425016,67	1290232,61	50° 52' 13,259"	39° 3' 17,523"
40656	30	Земли обороны и безопасности, земельный участок 36:19:8200006:6	425004,38	1290175,18	50° 52' 12,875"	39° 3' 14,581"
40657	31	Земли обороны и безопасности, земельный участок 36:19:8200006:6	425011,94	1290103,60	50° 52' 13,138"	39° 3' 10,924"
40658	32	Земли обороны и безопасности, земельный участок 36:19:8200006:6	425036,81	1290048,63	50° 52' 13,956"	39° 3' 8,122"
40659	33	Земли обороны и безопасности, земельный участок 36:19:8200006:6	425036,72	1290047,56	50° 52' 13,954"	39° 3' 8,068"
40660	34	Земли обороны и безопасности, земельный участок 36:19:8200006:6	425128,74	1290005,52	50° 52' 16,942"	39° 3' 5,954"
40661	35	Земли обороны и безопасности, земельный участок 36:19:8200006:6	425134,19	1290005,17	50° 52' 17,118"	39° 3' 5,938"
40662	36	Земли обороны и безопасности, земельный участок 36:19:8200006:6	425150,29	1290021,76	50° 52' 17,635"	39° 3' 6,793"

40663	37	Земли обороны и безопасности, земельный участок 36:19:8200006:6	425154,65	1290020,76	50° 52' 17,776"	39° 3' 6,744"
40664	38	Земли обороны и безопасности, земельный участок 36:19:8200006:6	425173,54	1290011,58	50° 52' 18,390"	39° 3' 6,281"
40665	39	Земли обороны и безопасности, земельный участок 36:19:8200006:6	425165,12	1289995,40	50° 52' 18,121"	39° 3' 5,451"
40666	40	Земли обороны и безопасности, земельный участок 36:19:8200006:6	425146,21	1290005,31	50° 52' 17,507"	39° 3' 5,950"
40667	41	Земли обороны и безопасности, земельный участок 36:19:8200006:6	425135,63	1290002,04	50° 52' 17,166"	39° 3' 5,779"
40668	42	Земли обороны и безопасности, земельный участок 36:19:8200006:6	425128,23	1290002,48	50° 52' 16,926"	39° 3' 5,798"
40669	43	Земли обороны и безопасности, земельный участок 36:19:8200006:6	425035,48	1290044,79	50° 52' 13,914"	39° 3' 7,925"
40670	44	Земли обороны и безопасности, земельный участок 36:19:8200006:6	425035,56	1290045,86	50° 52' 13,916"	39° 3' 7,980"
40671	45	Земли обороны и безопасности, земельный участок 36:19:8200006:6	425028,29	1290049,19	50° 52' 13,680"	39° 3' 8,148"
40672	46	Земли обороны и безопасности, земельный участок 36:19:8200006:6	425028,32	1290045,71	50° 52' 13,682"	39° 3' 7,970"
40673	47	Земли обороны и безопасности, земельный участок 36:19:8200006:6	425022,87	1290043,84	50° 52' 13,506"	39° 3' 7,872"
40674	48	Земли обороны и безопасности, земельный участок 36:19:8200006:6	425018,05	1290039,09	50° 52' 13,352"	39° 3' 7,627"
40675	49	Земли обороны и безопасности, земельный участок 36:19:8200006:6	425015,43	1290033,00	50° 52' 13,268"	39° 3' 7,315"
40676	50	Земли обороны и безопасности, земельный участок 36:19:8200006:6	425008,03	1290013,37	50° 52' 13,034"	39° 3' 6,308"
40677	51	Земли обороны и безопасности, земельный участок 36:19:8200006:6	424996,47	1289971,74	50° 52' 12,670"	39° 3' 4,175"
40678	52	Земли обороны и безопасности, земельный участок 36:19:8200006:6	424984,68	1289939,23	50° 52' 12,297"	39° 3' 2,507"
40679	53	Земли обороны и безопасности, земельный участок 36:19:8200006:6	424989,42	1289939,39	50° 52' 12,450"	39° 3' 2,517"
40680	54	Земли обороны и безопасности, земельный участок 36:19:8200006:6	424998,56	1289937,90	50° 52' 12,746"	39° 3' 2,445"
40681	55	Земли обороны и безопасности, земельный участок 36:19:8200006:6	425029,85	1289924,72	50° 52' 13,762"	39° 3' 1,783"
40682	56	Земли обороны и безопасности, земельный участок 36:19:8200006:6	425028,69	1289920,05	50° 52' 13,725"	39° 3' 1,544"
40683	57	Земли обороны и безопасности, земельный участок 36:19:8200006:6	425020,74	1289887,53	50° 52' 13,476"	39° 2' 59,878"
40684	58	Земли обороны и безопасности, земельный участок 36:19:8200006:6	425003,52	1289856,19	50° 52' 12,927"	39° 2' 58,268"
40685	59	Земли обороны и безопасности, земельный участок 36:19:8200006:6	424973,40	1289813,72	50° 52' 11,963"	39° 2' 56,085"
40686	60	Земли обороны и безопасности, земельный участок 36:19:8200006:6	424957,58	1289796,05	50° 52' 11,455"	39° 2' 55,175"
40687	61	Земли обороны и безопасности, земельный участок 36:19:8200006:6	424942,11	1289785,71	50° 52' 10,957"	39° 2' 54,640"
40688	62	Земли обороны и безопасности, земельный участок 36:19:8200006:6	424903,02	1289767,41	50° 52' 9,697"	39° 2' 53,689"
40689	63	Земли обороны и безопасности, земельный участок 36:19:8200006:6	424774,46	1289753,28	50° 52' 5,540"	39° 2' 52,916"
40690	64	Земли обороны и безопасности, земельный участок 36:19:8200006:6	424762,76	1289706,33	50° 52' 5,173"	39° 2' 50,511"
40691	65	Земли обороны и безопасности, земельный участок 36:19:8200006:6	424765,68	1289702,14	50° 52' 5,269"	39° 2' 50,298"
40692	66	Земли обороны и безопасности, земельный участок 36:19:8200006:6	424770,63	1289695,93	50° 52' 5,431"	39° 2' 49,982"
40693	67	Земли обороны и безопасности, земельный участок 36:19:8200006:6	424784,14	1289691,18	50° 52' 5,869"	39° 2' 49,744"
40694	68	Земли обороны и безопасности, земельный участок 36:19:8200006:6	424931,72	1289662,52	50° 52' 10,651"	39° 2' 48,336"
40695	69	Земли обороны и безопасности, земельный участок 36:19:8200006:6	424992,60	1289660,32	50° 52' 12,622"	39° 2' 48,248"
40696	70	Земли обороны и безопасности, земельный участок 36:19:8200006:6	425080,17	1289633,33	50° 52' 15,462"	39° 2' 46,902"
40697	71	Земли обороны и безопасности, земельный участок 36:19:8200006:6	425131,11	1289616,59	50° 52' 17,115"	39° 2' 46,065"
40698	72	Земли обороны и безопасности, земельный участок 36:19:8200006:6	425230,47	1289585,13	50° 52' 20,338"	39° 2' 44,495"
40699	73	Земли обороны и безопасности, земельный участок 36:19:8200006:6	425287,71	1289579,46	50° 52' 22,191"	39° 2' 44,228"
40700	74	Земли обороны и безопасности, земельный участок 36:19:8200006:6	425383,28	1289556,90	50° 52' 25,289"	39° 2' 43,111"
40701	75	Земли обороны и безопасности, земельный участок 36:19:8200006:6	425450,40	1289556,48	50° 52' 27,461"	39° 2' 43,116"
40702	76	Земли обороны и безопасности, земельный участок 36:19:8200006:6	425558,97	1289557,34	50° 52' 30,974"	39° 2' 43,202"
40703	77	Земли обороны и безопасности, земельный участок 36:19:8200006:6	425589,94	1289561,08	50° 52' 31,976"	39° 2' 43,405"

40704	78	Земли обороны и безопасности, земельный участок 36:19:8200006:6	425638,01	1289555,52	50° 52' 33,532"	39° 2' 43,140"
40705	79	Земли обороны и безопасности, земельный участок 36:19:8200006:6	425657,43	1289558,64	50° 52' 34,160"	39° 2' 43,307"
40706	80	Земли обороны и безопасности, земельный участок 36:19:8200006:6	425709,87	1289557,94	50° 52' 35,857"	39° 2' 43,291"
40707	81	Земли обороны и безопасности, земельный участок 36:19:8200006:6	425783,19	1289555,54	50° 52' 38,230"	39° 2' 43,197"
40708	82	Земли обороны и безопасности, земельный участок 36:19:8200006:6	425899,45	1289550,36	50° 52' 41,993"	39° 2' 42,977"
40709	83	Земли обороны и безопасности, земельный участок 36:19:8200006:6	426149,59	1289554,65	50° 52' 50,087"	39° 2' 43,294"
40710	84	Земли обороны и безопасности, земельный участок 36:19:8200006:6	426222,75	1289558,42	50° 52' 52,453"	39° 2' 43,515"
40711	85	Земли обороны и безопасности, земельный участок 36:19:8200006:6	426380,90	1289560,58	50° 52' 57,570"	39° 2' 43,688"
40712	86	Земли обороны и безопасности, земельный участок 36:19:8200006:6	426475,04	1289562,73	50° 53' 0,616"	39° 2' 43,834"
40713	87	Земли обороны и безопасности, земельный участок 36:19:8200006:6	426651,48	1289560,04	50° 53' 6,326"	39° 2' 43,765"
40714	88	Земли обороны и безопасности, земельный участок 36:19:8200006:6	426716,58	1289561,11	50° 53' 8,432"	39° 2' 43,845"
40715	89	Земли обороны и безопасности, земельный участок 36:19:8200006:6	426787,19	1289555,53	50° 53' 10,718"	39° 2' 43,587"
40716	90	Земли обороны и безопасности, земельный участок 36:19:8200006:6	426790,57	1289627,04	50° 53' 10,810"	39° 2' 47,247"
40717	91	Земли обороны и безопасности, земельный участок 36:19:8200006:6	426855,59	1289623,09	50° 53' 12,915"	39° 2' 47,070"
40718	92	Земли обороны и безопасности, земельный участок 36:19:8200006:6	426852,07	1289555,39	50° 53' 12,818"	39° 2' 43,606"
40719	93	Земли обороны и безопасности, земельный участок 36:19:8200006:6	426900,55	1289550,89	50° 53' 14,388"	39° 2' 43,394"
40720	94	Земли обороны и безопасности, земельный участок 36:19:8200006:6	427026,19	1289551,67	50° 53' 18,453"	39° 2' 43,483"
40721	95	Земли обороны и безопасности, земельный участок 36:19:8200006:6	427093,64	1289553,82	50° 53' 20,635"	39° 2' 43,619"
40722	96	Земли обороны и безопасности, земельный участок 36:19:8200006:6	427274,30	1289562,19	50° 53' 26,479"	39° 2' 44,118"
40723	97	Земли обороны и безопасности, земельный участок 36:19:8200006:6	427343,15	1289563,80	50° 53' 28,706"	39° 2' 44,227"
40724	98	Земли обороны и безопасности, земельный участок 36:19:8200006:6	427567,14	1289571,89	50° 53' 35,952"	39° 2' 44,728"
40725	99	Земли обороны и безопасности, земельный участок 36:19:8200006:6	427565,87	1289650,87	50° 53' 35,892"	39° 2' 48,769"
40726	100	Земли обороны и безопасности, земельный участок 36:19:8200006:6	427630,30	1289650,70	50° 53' 37,977"	39° 2' 48,785"
40727	101	Земли обороны и безопасности, земельный участок 36:19:8200006:6	427631,74	1289576,55	50° 53' 38,041"	39° 2' 44,992"
40728	102	Земли обороны и безопасности, земельный участок 36:19:8200006:6	427696,90	1289585,85	50° 53' 40,148"	39° 2' 45,493"
40729	103	Земли обороны и безопасности, земельный участок 36:19:8200006:6	427808,92	1289594,47	50° 53' 43,770"	39° 2' 45,978"
40730	104	Земли обороны и безопасности, земельный участок 36:19:8200006:6	427807,20	1289661,03	50° 53' 43,698"	39° 2' 49,383"
40731	105	Земли обороны и безопасности, земельный участок 36:19:8200006:6	427876,59	1289664,41	50° 53' 45,943"	39° 2' 49,583"
40732	106	Земли обороны и безопасности, земельный участок 36:19:8200006:6	427880,26	1289599,11	50° 53' 46,078"	39° 2' 46,243"
40733	107	Земли обороны и безопасности, земельный участок 36:19:8200006:6	427940,92	1289603,03	50° 53' 48,040"	39° 2' 46,467"
40734	108	Земли обороны и безопасности, земельный участок 36:19:8200006:6	427946,00	1289611,12	50° 53' 48,202"	39° 2' 46,883"
40735	109	Земли обороны и безопасности, земельный участок 36:19:8200006:6	427946,74	1289650,40	50° 53' 48,216"	39° 2' 48,893"
40736	110	Земли обороны и безопасности, земельный участок 36:19:8200006:6	427990,08	1289776,67	50° 53' 49,587"	39° 2' 55,371"
40737	111	Земли обороны и безопасности, земельный участок 36:19:8200006:6	425144,65	1290018,38	50° 52' 17,453"	39° 3' 6,618"
40738	112	Земли обороны и безопасности, земельный участок 36:19:8200006:6	425144,65	1290019,38	50° 52' 17,453"	39° 3' 6,669"
40739	113	Земли обороны и безопасности, земельный участок 36:19:8200006:6	425145,65	1290019,38	50° 52' 17,485"	39° 3' 6,669"
40740	114	Земли обороны и безопасности, земельный участок 36:19:8200006:6	425145,65	1290018,38	50° 52' 17,486"	39° 3' 6,618"
40741	115	Земли обороны и безопасности, земельный участок 36:19:8200006:6	425144,65	1290018,38	50° 52' 17,453"	39° 3' 6,618"
40742		**Земли обороны и безопасности, земельный участок 36:19:8200006:6 Количество**		115		115
40743	1	Земли обороны и безопасности, земельный участок 36:33:0003206:8	470229,61	1300608,04	51° 16' 33,259"	39° 12' 30,857"
40744	2	Земли обороны и безопасности, земельный участок 36:33:0003206:8	470213,88	1300605,63	51° 16' 32,751"	39° 12' 30,724"

40745	3	Земли обороны и безопасности, земельный участок 36:33:0003206:8	470174,03	1300587,73	51° 16' 31,467"	39° 12' 29,781"
40746	4	Земли обороны и безопасности, земельный участок 36:33:0003206:8	470189,22	1300545,36	51° 16' 31,972"	39° 12' 27,603"
40747	5	Земли обороны и безопасности, земельный участок 36:33:0003206:8	470244,93	1300568,64	51° 16' 33,767"	39° 12' 28,832"
40748	6	Земли обороны и безопасности, земельный участок 36:33:0003206:8	470229,61	1300608,04	51° 16' 33,259"	39° 12' 30,857"
40749		**Земли обороны и безопасности, земельный участок 36:33:0003206:8 Количество**		6		6
40750	1	Земли обороны и безопасности, земельный участок 36:34:0403029:101	511042,52	1296847,33	51° 38' 34,906"	39° 9' 36,309"
40751	2	Земли обороны и безопасности, земельный участок 36:34:0403029:101	511024,92	1296902,97	51° 38' 34,320"	39° 9' 39,194"
40752	3	Земли обороны и безопасности, земельный участок 36:34:0403029:101	511021,80	1296900,13	51° 38' 34,220"	39° 9' 39,045"
40753	4	Земли обороны и безопасности, земельный участок 36:34:0403029:101	510980,91	1296862,23	51° 38' 32,908"	39° 9' 37,054"
40754	5	Земли обороны и безопасности, земельный участок 36:34:0403029:101	510957,80	1296840,24	51° 38' 32,167"	39° 9' 35,900"
40755	6	Земли обороны и безопасности, земельный участок 36:34:0403029:101	510928,35	1296797,27	51° 38' 31,227"	39° 9' 33,651"
40756	7	Земли обороны и безопасности, земельный участок 36:34:0403029:101	510907,14	1296766,15	51° 38' 30,550"	39° 9' 32,023"
40757	8	Земли обороны и безопасности, земельный участок 36:34:0403029:101	510973,96	1296670,84	51° 38' 32,741"	39° 9' 27,099"
40758	9	Земли обороны и безопасности, земельный участок 36:34:0403029:101	511110,50	1296767,38	51° 38' 37,129"	39° 9' 32,184"
40759	10	Земли обороны и безопасности, земельный участок 36:34:0403029:101	511116,08	1296756,83	51° 38' 37,313"	39° 9' 31,638"
40760	11	Земли обороны и безопасности, земельный участок 36:34:0403029:101	511135,43	1296762,81	51° 38' 37,937"	39° 9' 31,959"
40761	12	Земли обороны и безопасности, земельный участок 36:34:0403029:101	511131,78	1296773,95	51° 38' 37,816"	39° 9' 32,536"
40762	13	Земли обороны и безопасности, земельный участок 36:34:0403029:101	511125,86	1296773,93	51° 38' 37,624"	39° 9' 32,532"
40763	14	Земли обороны и безопасности, земельный участок 36:34:0403029:101	511115,58	1296775,48	51° 38' 37,291"	39° 9' 32,608"
40764	15	Земли обороны и безопасности, земельный участок 36:34:0403029:101	511106,39	1296788,07	51° 38' 36,990"	39° 9' 33,258"
40765	16	Земли обороны и безопасности, земельный участок 36:34:0403029:101	511097,33	1296802,76	51° 38' 36,693"	39° 9' 34,018"
40766	17	Земли обороны и безопасности, земельный участок 36:34:0403029:101	511087,67	1296806,75	51° 38' 36,379"	39° 9' 34,221"
40767	18	Земли обороны и безопасности, земельный участок 36:34:0403029:101	511080,77	1296806,61	51° 38' 36,156"	39° 9' 34,210"
40768	19	Земли обороны и безопасности, земельный участок 36:34:0403029:101	511051,58	1296850,09	51° 38' 35,198"	39° 9' 36,457"
40769	20	Земли обороны и безопасности, земельный участок 36:34:0403029:101	511042,52	1296847,33	51° 38' 34,906"	39° 9' 36,309"
40770		**Земли обороны и безопасности, земельный участок 36:34:0403029:101 Количество**		20		20
40771	1	Земли обороны и безопасности, земельный участок 36:34:0403029:106	511019,02	1296950,21	51° 38' 34,115"	39° 9' 41,648"
40772	2	Земли обороны и безопасности, земельный участок 36:34:0403029:106	511034,19	1296960,32	51° 38' 34,602"	39° 9' 42,181"
40773	3	Земли обороны и безопасности, земельный участок 36:34:0403029:106	511018,11	1296985,12	51° 38' 34,075"	39° 9' 43,463"
40774	4	Земли обороны и безопасности, земельный участок 36:34:0403029:106	510987,41	1296985,41	51° 38' 33,081"	39° 9' 43,463"
40775	5	Земли обороны и безопасности, земельный участок 36:34:0403029:106	510973,07	1296981,24	51° 38' 32,619"	39° 9' 43,239"
40776	6	Земли обороны и безопасности, земельный участок 36:34:0403029:106	510914,73	1296957,10	51° 38' 30,738"	39° 9' 41,956"
40777	7	Земли обороны и безопасности, земельный участок 36:34:0403029:106	510902,35	1296948,41	51° 38' 30,341"	39° 9' 41,498"
40778	8	Земли обороны и безопасности, земельный участок 36:34:0403029:106	510896,63	1296956,77	51° 38' 30,153"	39° 9' 41,930"
40779	9	Земли обороны и безопасности, земельный участок 36:34:0403029:106	510870,75	1296938,11	51° 38' 29,321"	39° 9' 40,947"
40780	10	Земли обороны и безопасности, земельный участок 36:34:0403029:106	510873,78	1296933,93	51° 38' 29,421"	39° 9' 40,731"
40781	11	Земли обороны и безопасности, земельный участок 36:34:0403029:106	510872,36	1296932,82	51° 38' 29,375"	39° 9' 40,673"
40782	12	Земли обороны и безопасности, земельный участок 36:34:0403029:106	510881,62	1296919,08	51° 38' 29,679"	39° 9' 39,963"
40783	13	Земли обороны и безопасности, земельный участок 36:34:0403029:106	510891,19	1296925,61	51° 38' 29,986"	39° 9' 40,307"
40784	14	Земли обороны и безопасности, земельный участок 36:34:0403029:106	510900,35	1296913,18	51° 38' 30,286"	39° 9' 39,665"
40785	15	Земли обороны и безопасности, земельный участок 36:34:0403029:106	510900,73	1296908,91	51° 38' 30,300"	39° 9' 39,443"

40786	16	Земли обороны и безопасности, земельный участок 36:34:0403029:106	510935,65	1296859,09	51° 38' 31,445"	39° 9' 36,869"
40787	17	Земли обороны и безопасности, земельный участок 36:34:0403029:106	510927,65	1296853,10	51° 38' 31,188"	39° 9' 36,554"
40788	18	Земли обороны и безопасности, земельный участок 36:34:0403029:106	510935,48	1296841,82	51° 38' 31,444"	39° 9' 35,971"
40789	19	Земли обороны и безопасности, земельный участок 36:34:0403029:106	510918,55	1296827,17	51° 38' 30,901"	39° 9' 35,201"
40790	20	Земли обороны и безопасности, земельный участок 36:34:0403029:106	510884,50	1296797,70	51° 38' 29,808"	39° 9' 33,652"
40791	21	Земли обороны и безопасности, земельный участок 36:34:0403029:106	510888,42	1296791,65	51° 38' 29,937"	39° 9' 33,340"
40792	22	Земли обороны и безопасности, земельный участок 36:34:0403029:106	510914,67	1296811,26	51° 38' 30,780"	39° 9' 34,372"
40793	23	Земли обороны и безопасности, земельный участок 36:34:0403029:106	510931,31	1296826,39	51° 38' 31,314"	39° 9' 35,167"
40794	24	Земли обороны и безопасности, земельный участок 36:34:0403029:106	510943,45	1296836,88	51° 38' 31,704"	39° 9' 35,718"
40795	25	Земли обороны и безопасности, земельный участок 36:34:0403029:106	510955,37	1296850,54	51° 38' 32,085"	39° 9' 36,434"
40796	26	Земли обороны и безопасности, земельный участок 36:34:0403029:106	510979,60	1296873,13	51° 38' 32,862"	39° 9' 37,620"
40797	27	Земли обороны и безопасности, земельный участок 36:34:0403029:106	510995,57	1296887,55	51° 38' 33,375"	39° 9' 38,378"
40798	28	Земли обороны и безопасности, земельный участок 36:34:0403029:106	511018,46	1296908,09	51° 38' 34,109"	39° 9' 39,457"
40799	29	Земли обороны и безопасности, земельный участок 36:34:0403029:106	511021,22	1296914,66	51° 38' 34,197"	39° 9' 39,800"
40800	30	Земли обороны и безопасности, земельный участок 36:34:0403029:106	511011,67	1296944,83	51° 38' 33,879"	39° 9' 41,364"
40801	31	Земли обороны и безопасности, земельный участок 36:34:0403029:106	511020,55	1296947,79	51° 38' 34,165"	39° 9' 41,523"
40802	32	Земли обороны и безопасности, земельный участок 36:34:0403029:106	511019,02	1296950,21	51° 38' 34,115"	39° 9' 41,648"
40803		**Земли обороны и безопасности, земельный участок 36:34:0403029:106 Количество**		32		32
40804	1	Земли обороны и безопасности, земельный участок 36:34:0403029:107	510942,05	1297158,65	51° 38' 31,562"	39° 9' 52,449"
40805	2	Земли обороны и безопасности, земельный участок 36:34:0403029:107	510861,30	1297049,01	51° 38' 28,982"	39° 9' 46,709"
40806	3	Земли обороны и безопасности, земельный участок 36:34:0403029:107	510852,49	1297037,19	51° 38' 28,701"	39° 9' 46,090"
40807	4	Земли обороны и безопасности, земельный участок 36:34:0403029:107	510850,20	1297038,81	51° 38' 28,626"	39° 9' 46,173"
40808	5	Земли обороны и безопасности, земельный участок 36:34:0403029:107	510825,78	1297005,04	51° 38' 27,846"	39° 9' 44,406"
40809	6	Земли обороны и безопасности, земельный участок 36:34:0403029:107	510839,99	1296985,00	51° 38' 28,312"	39° 9' 43,370"
40810	7	Земли обороны и безопасности, земельный участок 36:34:0403029:107	510835,56	1296981,65	51° 38' 28,170"	39° 9' 43,194"
40811	8	Земли обороны и безопасности, земельный участок 36:34:0403029:107	510870,75	1296938,11	51° 38' 29,321"	39° 9' 40,947"
40812	9	Земли обороны и безопасности, земельный участок 36:34:0403029:107	510896,63	1296956,77	51° 38' 30,153"	39° 9' 41,930"
40813	10	Земли обороны и безопасности, земельный участок 36:34:0403029:107	510902,35	1296948,41	51° 38' 30,341"	39° 9' 41,498"
40814	11	Земли обороны и безопасности, земельный участок 36:34:0403029:107	510914,73	1296957,10	51° 38' 30,738"	39° 9' 41,956"
40815	12	Земли обороны и безопасности, земельный участок 36:34:0403029:107	510973,07	1296981,24	51° 38' 32,619"	39° 9' 43,239"
40816	13	Земли обороны и безопасности, земельный участок 36:34:0403029:107	510987,41	1296985,41	51° 38' 33,081"	39° 9' 43,463"
40817	14	Земли обороны и безопасности, земельный участок 36:34:0403029:107	511018,11	1296985,12	51° 38' 34,075"	39° 9' 43,463"
40818	15	Земли обороны и безопасности, земельный участок 36:34:0403029:107	511034,19	1296960,32	51° 38' 34,602"	39° 9' 42,181"
40819	16	Земли обороны и безопасности, земельный участок 36:34:0403029:107	511059,48	1296977,18	51° 38' 35,416"	39° 9' 43,070"
40820	17	Земли обороны и безопасности, земельный участок 36:34:0403029:107	511060,39	1296977,82	51° 38' 35,445"	39° 9' 43,103"
40821	18	Земли обороны и безопасности, земельный участок 36:34:0403029:107	511088,81	1297003,48	51° 38' 36,357"	39° 9' 44,452"
40822	19	Земли обороны и безопасности, земельный участок 36:34:0403029:107	511092,69	1297002,66	51° 38' 36,482"	39° 9' 44,411"
40823	20	Земли обороны и безопасности, земельный участок 36:34:0403029:107	511092,50	1297001,76	51° 38' 36,477"	39° 9' 44,364"
40824	21	Земли обороны и безопасности, земельный участок 36:34:0403029:107	511114,00	1296999,27	51° 38' 37,173"	39° 9' 44,245"
40825	22	Земли обороны и безопасности, земельный участок 36:34:0403029:107	511114,24	1296999,99	51° 38' 37,180"	39° 9' 44,282"
40826	23	Земли обороны и безопасности, земельный участок 36:34:0403029:107	511124,36	1296998,94	51° 38' 37,508"	39° 9' 44,233"

40827	24	Земли обороны и безопасности, земельный участок 36:34:0403029:107	511125,36	1297008,86	51° 38' 37,538"	39° 9' 44,749"
40828	25	Земли обороны и безопасности, земельный участок 36:34:0403029:107	511137,89	1297007,23	51° 38' 37,943"	39° 9' 44,670"
40829	26	Земли обороны и безопасности, земельный участок 36:34:0403029:107	511139,21	1297024,87	51° 38' 37,981"	39° 9' 45,588"
40830	27	Земли обороны и безопасности, земельный участок 36:34:0403029:107	511136,43	1297025,18	51° 38' 37,891"	39° 9' 45,603"
40831	28	Земли обороны и безопасности, земельный участок 36:34:0403029:107	511132,26	1297061,09	51° 38' 37,745"	39° 9' 47,468"
40832	29	Земли обороны и безопасности, земельный участок 36:34:0403029:107	511133,37	1297062,42	51° 38' 37,781"	39° 9' 47,538"
40833	30	Земли обороны и безопасности, земельный участок 36:34:0403029:107	511127,19	1297066,68	51° 38' 37,579"	39° 9' 47,757"
40834	31	Земли обороны и безопасности, земельный участок 36:34:0403029:107	511137,69	1297080,07	51° 38' 37,915"	39° 9' 48,458"
40835	32	Земли обороны и безопасности, земельный участок 36:34:0403029:107	511136,99	1297080,63	51° 38' 37,892"	39° 9' 48,487"
40836	33	Земли обороны и безопасности, земельный участок 36:34:0403029:107	511115,93	1297097,60	51° 38' 37,206"	39° 9' 49,359"
40837	34	Земли обороны и безопасности, земельный участок 36:34:0403029:107	511104,73	1297103,70	51° 38' 36,842"	39° 9' 49,671"
40838	35	Земли обороны и безопасности, земельный участок 36:34:0403029:107	511071,83	1297131,64	51° 38' 35,769"	39° 9' 51,108"
40839	36	Земли обороны и безопасности, земельный участок 36:34:0403029:107	511063,27	1297138,90	51° 38' 35,490"	39° 9' 51,481"
40840	37	Земли обороны и безопасности, земельный участок 36:34:0403029:107	511030,79	1297103,09	51° 38' 34,450"	39° 9' 49,603"
40841	38	Земли обороны и безопасности, земельный участок 36:34:0403029:107	511003,77	1297129,36	51° 38' 33,567"	39° 9' 50,956"
40842	39	Земли обороны и безопасности, земельный участок 36:34:0403029:107	510999,01	1297133,01	51° 38' 33,412"	39° 9' 51,144"
40843	40	Земли обороны и безопасности, земельный участок 36:34:0403029:107	510979,70	1297143,34	51° 38' 32,784"	39° 9' 51,672"
40844	41	Земли обороны и безопасности, земельный участок 36:34:0403029:107	510979,09	1297142,40	51° 38' 32,765"	39° 9' 51,622"
40845	42	Земли обороны и безопасности, земельный участок 36:34:0403029:107	510942,05	1297158,65	51° 38' 31,562"	39° 9' 52,449"
40846	43	Земли обороны и безопасности, земельный участок 36:34:0403029:107	510964,83	1297061,21	51° 38' 32,328"	39° 9' 47,394"
40847	44	Земли обороны и безопасности, земельный участок 36:34:0403029:107	510985,39	1297050,99	51° 38' 32,996"	39° 9' 46,872"
40848	45	Земли обороны и безопасности, земельный участок 36:34:0403029:107	510982,71	1297045,59	51° 38' 32,911"	39° 9' 46,590"
40849	46	Земли обороны и безопасности, земельный участок 36:34:0403029:107	510963,34	1297055,21	51° 38' 32,282"	39° 9' 47,081"
40850	47	Земли обороны и безопасности, земельный участок 36:34:0403029:107	510958,70	1297045,86	51° 38' 32,134"	39° 9' 46,592"
40851	48	Земли обороны и безопасности, земельный участок 36:34:0403029:107	510948,10	1297051,14	51° 38' 31,790"	39° 9' 46,862"
40852	49	Земли обороны и безопасности, земельный участок 36:34:0403029:107	510962,29	1297079,75	51° 38' 32,240"	39° 9' 48,356"
40853	50	Земли обороны и безопасности, земельный участок 36:34:0403029:107	510959,43	1297081,18	51° 38' 32,147"	39° 9' 48,429"
40854	51	Земли обороны и безопасности, земельный участок 36:34:0403029:107	510961,57	1297085,47	51° 38' 32,215"	39° 9' 48,654"
40855	52	Земли обороны и безопасности, земельный участок 36:34:0403029:107	510964,97	1297083,78	51° 38' 32,326"	39° 9' 48,567"
40856	53	Земли обороны и безопасности, земельный участок 36:34:0403029:107	510967,89	1297089,67	51° 38' 32,419"	39° 9' 48,875"
40857	54	Земли обороны и безопасности, земельный участок 36:34:0403029:107	510979,82	1297083,44	51° 38' 32,806"	39° 9' 48,557"
40858	55	Земли обороны и безопасности, земельный участок 36:34:0403029:107	510971,13	1297065,93	51° 38' 32,530"	39° 9' 47,642"
40859	56	Земли обороны и безопасности, земельный участок 36:34:0403029:107	510967,95	1297067,50	51° 38' 32,427"	39° 9' 47,722"
40860	57	Земли обороны и безопасности, земельный участок 36:34:0403029:107	510964,83	1297061,21	51° 38' 32,328"	39° 9' 47,394"
40861		**Земли обороны и безопасности, земельный участок 36:34:0403029:107 Количество**		57		57
40862	1	Земли обороны и безопасности, земельный участок 36:34:0405013:58	509981,84	1296108,39	51° 38' 0,809"	39° 8' 57,380"
40863	2	Земли обороны и безопасности, земельный участок 36:34:0405013:58	510124,09	1296097,75	51° 38' 5,414"	39° 8' 56,895"
40864	3	Земли обороны и безопасности, земельный участок 36:34:0405013:58	510117,05	1296147,33	51° 38' 5,172"	39° 8' 59,469"
40865	4	Земли обороны и безопасности, земельный участок 36:34:0405013:58	510102,83	1296195,19	51° 38' 4,697"	39° 9' 1,951"
40866	5	Земли обороны и безопасности, земельный участок 36:34:0405013:58	510103,61	1296208,05	51° 38' 4,719"	39° 9' 2,620"
40867	6	Земли обороны и безопасности, земельный участок 36:34:0405013:58	510106,62	1296221,06	51° 38' 4,812"	39° 9' 3,298"

40868	7	Земли обороны и безопасности, земельный участок 36:34:0405013:58	510126,26	1296235,29	51° 38' 5,444"	39° 9' 4,047"
40869	8	Земли обороны и безопасности, земельный участок 36:34:0405013:58	510124,02	1296243,05	51° 38' 5,369"	39° 9' 4,449"
40870	9	Земли обороны и безопасности, земельный участок 36:34:0405013:58	510094,57	1296289,93	51° 38' 4,402"	39° 9' 6,872"
40871	10	Земли обороны и безопасности, земельный участок 36:34:0405013:58	510088,03	1296286,09	51° 38' 4,192"	39° 9' 6,670"
40872	11	Земли обороны и безопасности, земельный участок 36:34:0405013:58	510087,23	1296285,57	51° 38' 4,166"	39° 9' 6,642"
40873	12	Земли обороны и безопасности, земельный участок 36:34:0405013:58	510077,80	1296299,06	51° 38' 3,857"	39° 9' 7,339"
40874	13	Земли обороны и безопасности, земельный участок 36:34:0405013:58	510074,25	1296296,81	51° 38' 3,743"	39° 9' 7,221"
40875	14	Земли обороны и безопасности, земельный участок 36:34:0405013:58	510073,84	1296297,43	51° 38' 3,729"	39° 9' 7,253"
40876	15	Земли обороны и безопасности, земельный участок 36:34:0405013:58	510036,13	1296270,25	51° 38' 2,517"	39° 9' 5,821"
40877	16	Земли обороны и безопасности, земельный участок 36:34:0405013:58	510021,59	1296292,38	51° 38' 2,040"	39° 9' 6,965"
40878	17	Земли обороны и безопасности, земельный участок 36:34:0405013:58	510012,98	1296288,58	51° 38' 1,763"	39° 9' 6,763"
40879	18	Земли обороны и безопасности, земельный участок 36:34:0405013:58	510011,68	1296291,46	51° 38' 1,720"	39° 9' 6,913"
40880	19	Земли обороны и безопасности, земельный участок 36:34:0405013:58	510001,69	1296288,00	51° 38' 1,398"	39° 9' 6,728"
40881	20	Земли обороны и безопасности, земельный участок 36:34:0405013:58	509977,96	1296275,71	51° 38' 0,634"	39° 9' 6,078"
40882	21	Земли обороны и безопасности, земельный участок 36:34:0405013:58	509975,34	1296272,48	51° 38' 0,550"	39° 9' 5,909"
40883	22	Земли обороны и безопасности, земельный участок 36:34:0405013:58	509969,82	1296251,15	51° 38' 0,378"	39° 9' 4,797"
40884	23	Земли обороны и безопасности, земельный участок 36:34:0405013:58	509971,28	1296218,59	51° 38' 0,434"	39° 9' 3,105"
40885	24	Земли обороны и безопасности, земельный участок 36:34:0405013:58	509978,90	1296199,22	51° 38' 0,687"	39° 9' 2,101"
40886	25	Земли обороны и безопасности, земельный участок 36:34:0405013:58	509981,84	1296108,39	51° 38' 0,809"	39° 8' 57,380"
40887		**Земли обороны и безопасности, земельный участок 36:34:0405013:58 Количество**		25		25
40888	1	Земли обороны и безопасности, земельный участок 36:34:0405013:64	510515,32	1295944,34	51° 38' 18,117"	39° 8' 49,103"
40889	2	Земли обороны и безопасности, земельный участок 36:34:0405013:64	510464,46	1295948,97	51° 38' 16,470"	39° 8' 49,320"
40890	3	Земли обороны и безопасности, земельный участок 36:34:0405013:64	510467,37	1295992,72	51° 38' 16,551"	39° 8' 51,596"
40891	4	Земли обороны и безопасности, земельный участок 36:34:0405013:64	510468,20	1296005,42	51° 38' 16,575"	39° 8' 52,257"
40892	5	Земли обороны и безопасности, земельный участок 36:34:0405013:64	510466,41	1296006,01	51° 38' 16,516"	39° 8' 52,287"
40893	6	Земли обороны и безопасности, земельный участок 36:34:0405013:64	510467,11	1296011,77	51° 38' 16,537"	39° 8' 52,587"
40894	7	Земли обороны и безопасности, земельный участок 36:34:0405013:64	510469,69	1296011,69	51° 38' 16,621"	39° 8' 52,584"
40895	8	Земли обороны и безопасности, земельный участок 36:34:0405013:64	510470,70	1296020,77	51° 38' 16,651"	39° 8' 53,056"
40896	9	Земли обороны и безопасности, земельный участок 36:34:0405013:64	510470,14	1296020,70	51° 38' 16,633"	39° 8' 53,052"
40897	10	Земли обороны и безопасности, земельный участок 36:34:0405013:64	510279,86	1296058,14	51° 38' 10,465"	39° 8' 54,909"
40898	11	Земли обороны и безопасности, земельный участок 36:34:0405013:64	510267,50	1296060,58	51° 38' 10,065"	39° 8' 55,030"
40899	12	Земли обороны и безопасности, земельный участок 36:34:0405013:64	510229,73	1296063,33	51° 38' 8,842"	39° 8' 55,155"
40900	13	Земли обороны и безопасности, земельный участок 36:34:0405013:64	510157,03	1296087,50	51° 38' 6,483"	39° 8' 56,377"
40901	14	Земли обороны и безопасности, земельный участок 36:34:0405013:64	510124,09	1296097,75	51° 38' 5,414"	39° 8' 56,895"
40902	15	Земли обороны и безопасности, земельный участок 36:34:0405013:64	509981,84	1296108,39	51° 38' 0,809"	39° 8' 57,380"
40903	16	Земли обороны и безопасности, земельный участок 36:34:0405013:64	509979,21	1296092,85	51° 38' 0,728"	39° 8' 56,571"
40904	17	Земли обороны и безопасности, земельный участок 36:34:0405013:64	510163,39	1296063,85	51° 38' 6,696"	39° 8' 55,151"
40905	18	Земли обороны и безопасности, земельный участок 36:34:0405013:64	510462,63	1296016,74	51° 38' 16,391"	39° 8' 52,843"
40906	19	Земли обороны и безопасности, земельный участок 36:34:0405013:64	510458,86	1295872,44	51° 38' 16,311"	39° 8' 45,338"
40907	20	Земли обороны и безопасности, земельный участок 36:34:0405013:64	510453,51	1295667,76	51° 38' 16,198"	39° 8' 34,693"
40908	21	Земли обороны и безопасности, земельный участок 36:34:0405013:64	510490,45	1295690,92	51° 38' 17,387"	39° 8' 35,915"

40909	22	Земли обороны и безопасности, земельный участок 36:34:0405013:64	510496,37	1295754,47	51° 38' 17,560"	39° 8' 39,222"
40910	23	Земли обороны и безопасности, земельный участок 36:34:0405013:64	510515,32	1295944,34	51° 38' 18,117"	39° 8' 49,103"
40911		**Земли обороны и безопасности, земельный участок 36:34:0405013:64 Количество**		23		23
40912	1	Земли обороны и безопасности, земельный участок 36:34:0405040:12	507679,42	1297588,59	51° 36' 45,873"	39° 10' 13,212"
40913	2	Земли обороны и безопасности, земельный участок 36:34:0405040:12	508138,65	1297091,31	51° 37' 0,882"	39° 9' 47,592"
40914	3	Земли обороны и безопасности, земельный участок 36:34:0405040:12	508345,81	1297238,53	51° 37' 7,540"	39° 9' 55,343"
40915	4	Земли обороны и безопасности, земельный участок 36:34:0405040:12	508946,70	1296969,73	51° 37' 27,062"	39° 9' 41,663"
40916	5	Земли обороны и безопасности, земельный участок 36:34:0405040:12	509384,20	1297216,68	51° 37' 41,142"	39° 9' 54,711"
40917	6	Земли обороны и безопасности, земельный участок 36:34:0405040:12	509224,96	1297427,39	51° 37' 35,926"	39° 10' 5,587"
40918	7	Земли обороны и безопасности, земельный участок 36:34:0405040:12	509017,13	1297702,92	51° 37' 29,118"	39° 10' 19,808"
40919	8	Земли обороны и безопасности, земельный участок 36:34:0405040:12	508984,62	1297754,32	51° 37' 28,051"	39° 10' 22,464"
40920	9	Земли обороны и безопасности, земельный участок 36:34:0405040:12	508980,59	1297824,33	51° 37' 27,899"	39° 10' 26,101"
40921	10	Земли обороны и безопасности, земельный участок 36:34:0405040:12	508835,65	1297820,01	51° 37' 23,211"	39° 10' 25,805"
40922	11	Земли обороны и безопасности, земельный участок 36:34:0405040:12	508754,10	1297803,50	51° 37' 20,578"	39° 10' 24,907"
40923	12	Земли обороны и безопасности, земельный участок 36:34:0405040:12	508707,06	1297800,80	51° 37' 19,057"	39° 10' 24,744"
40924	13	Земли обороны и безопасности, земельный участок 36:34:0405040:12	508707,69	1297790,24	51° 37' 19,080"	39° 10' 24,195"
40925	14	Земли обороны и безопасности, земельный участок 36:34:0405040:12	508699,79	1297699,67	51° 37' 18,852"	39° 10' 19,484"
40926	15	Земли обороны и безопасности, земельный участок 36:34:0405040:12	508704,71	1297699,11	51° 37' 19,012"	39° 10' 19,457"
40927	16	Земли обороны и безопасности, земельный участок 36:34:0405040:12	508702,40	1297672,29	51° 37' 18,945"	39° 10' 18,062"
40928	17	Земли обороны и безопасности, земельный участок 36:34:0405040:12	508695,94	1297672,46	51° 37' 18,736"	39° 10' 18,067"
40929	18	Земли обороны и безопасности, земельный участок 36:34:0405040:12	508696,97	1297652,09	51° 37' 18,776"	39° 10' 17,009"
40930	19	Земли обороны и безопасности, земельный участок 36:34:0405040:12	508691,02	1297652,69	51° 37' 18,583"	39° 10' 17,037"
40931	20	Земли обороны и безопасности, земельный участок 36:34:0405040:12	508682,32	1297569,33	51° 37' 18,327"	39° 10' 12,700"
40932	21	Земли обороны и безопасности, земельный участок 36:34:0405040:12	508681,27	1297559,68	51° 37' 18,296"	39° 10' 12,198"
40933	22	Земли обороны и безопасности, земельный участок 36:34:0405040:12	508706,67	1297556,47	51° 37' 19,118"	39° 10' 12,044"
40934	23	Земли обороны и безопасности, земельный участок 36:34:0405040:12	508703,43	1297519,25	51° 37' 19,025"	39° 10' 10,108"
40935	24	Земли обороны и безопасности, земельный участок 36:34:0405040:12	508557,78	1297531,86	51° 37' 14,309"	39° 10' 10,692"
40936	25	Земли обороны и безопасности, земельный участок 36:34:0405040:12	508562,81	1297582,18	51° 37' 14,456"	39° 10' 13,310"
40937	26	Земли обороны и безопасности, земельный участок 36:34:0405040:12	508317,82	1297609,83	51° 37' 6,521"	39° 10' 14,627"
40938	27	Земли обороны и безопасности, земельный участок 36:34:0405040:12	508311,22	1297529,90	51° 37' 6,332"	39° 10' 10,470"
40939	28	Земли обороны и безопасности, земельный участок 36:34:0405040:12	507708,36	1297581,20	51° 36' 46,812"	39° 10' 12,842"
40940	29	Земли обороны и безопасности, земельный участок 36:34:0405040:12	507683,35	1297668,09	51° 36' 45,976"	39° 10' 17,345"
40941	30	Земли обороны и безопасности, земельный участок 36:34:0405040:12	507679,42	1297588,59	51° 36' 45,873"	39° 10' 13,212"
40942		**Земли обороны и безопасности, земельный участок 36:34:0405040:12 Количество**		30		30
40943	1	Земли обороны и безопасности, земельный участок 36:34:0507022:197	511569,74	1296484,71	51° 38' 52,072"	39° 9' 17,704"
40944	2	Земли обороны и безопасности, земельный участок 36:34:0507022:197	511543,05	1296577,65	51° 38' 51,180"	39° 9' 22,525"
40945	3	Земли обороны и безопасности, земельный участок 36:34:0507022:197	511576,96	1296601,77	51° 38' 52,270"	39° 9' 23,796"
40946	4	Земли обороны и безопасности, земельный участок 36:34:0507022:197	511595,92	1296617,40	51° 38' 52,879"	39° 9' 24,618"
40947	5	Земли обороны и безопасности, земельный участок 36:34:0507022:197	511571,93	1296610,02	51° 38' 52,105"	39° 9' 24,222"
40948	6	Земли обороны и безопасности, земельный участок 36:34:0507022:197	511532,55	1296644,96	51° 38' 50,821"	39° 9' 26,021"
40949	7	Земли обороны и безопасности, земельный участок 36:34:0507022:197	511529,48	1296644,22	51° 38' 50,722"	39° 9' 25,981"

40950	8	Земли обороны и безопасности, земельный участок 36:34:0507022:197	511527,29	1296649,41	51° 38' 50,649"	39° 9' 26,250"
40951	9	Земли обороны и безопасности, земельный участок 36:34:0507022:197	511524,97	1296651,45	51° 38' 50,573"	39° 9' 26,355"
40952	10	Земли обороны и безопасности, земельный участок 36:34:0507022:197	511512,97	1296648,01	51° 38' 50,186"	39° 9' 26,170"
40953	11	Земли обороны и безопасности, земельный участок 36:34:0507022:197	511511,16	1296645,92	51° 38' 50,128"	39° 9' 26,060"
40954	12	Земли обороны и безопасности, земельный участок 36:34:0507022:197	511300,05	1296581,80	51° 38' 43,317"	39° 9' 22,625"
40955	13	Земли обороны и безопасности, земельный участок 36:34:0507022:197	511262,75	1296567,44	51° 38' 42,115"	39° 9' 21,860"
40956	14	Земли обороны и безопасности, земельный участок 36:34:0507022:197	511157,29	1296493,86	51° 38' 38,725"	39° 9' 17,983"
40957	15	Земли обороны и безопасности, земельный участок 36:34:0507022:197	511158,60	1296491,92	51° 38' 38,768"	39° 9' 17,883"
40958	16	Земли обороны и безопасности, земельный участок 36:34:0507022:197	511171,93	1296466,82	51° 38' 39,206"	39° 9' 16,584"
40959	17	Земли обороны и безопасности, земельный участок 36:34:0507022:197	511187,94	1296436,64	51° 38' 39,733"	39° 9' 15,022"
40960	18	Земли обороны и безопасности, земельный участок 36:34:0507022:197	511206,52	1296401,62	51° 38' 40,345"	39° 9' 13,210"
40961	19	Земли обороны и безопасности, земельный участок 36:34:0507022:197	511226,94	1296363,12	51° 38' 41,017"	39° 9' 11,217"
40962	20	Земли обороны и безопасности, земельный участок 36:34:0507022:197	511231,71	1296354,14	51° 38' 41,174"	39° 9' 10,753"
40963	21	Земли обороны и безопасности, земельный участок 36:34:0507022:197	511361,31	1296392,92	51° 38' 45,355"	39° 9' 12,831"
40964	22	Земли обороны и безопасности, земельный участок 36:34:0507022:197	511381,52	1296352,30	51° 38' 46,021"	39° 9' 10,728"
40965	23	Земли обороны и безопасности, земельный участок 36:34:0507022:197	511414,48	1296362,32	51° 38' 47,085"	39° 9' 11,265"
40966	24	Земли обороны и безопасности, земельный участок 36:34:0507022:197	511446,72	1296355,65	51° 38' 48,130"	39° 9' 10,934"
40967	25	Земли обороны и безопасности, земельный участок 36:34:0507022:197	511472,49	1296363,21	51° 38' 48,961"	39° 9' 11,339"
40968	26	Земли обороны и безопасности, земельный участок 36:34:0507022:197	511499,66	1296371,72	51° 38' 49,838"	39° 9' 11,795"
40969	27	Земли обороны и безопасности, земельный участок 36:34:0507022:197	511569,87	1296396,48	51° 38' 52,102"	39° 9' 13,116"
40970	28	Земли обороны и безопасности, земельный участок 36:34:0507022:197	511552,64	1296478,82	51° 38' 51,520"	39° 9' 17,390"
40971	29	Земли обороны и безопасности, земельный участок 36:34:0507022:197	511569,74	1296484,71	51° 38' 52,072"	39° 9' 17,704"
40972		**Земли обороны и безопасности, земельный участок 36:34:0507022:197 Количество**		29		29
40973	1	Земли обороны и безопасности, земельный участок 36:34:0508001:163	510458,86	1295872,44	51° 38' 16,311"	39° 8' 45,338"
40974	2	Земли обороны и безопасности, земельный участок 36:34:0508001:163	510214,43	1295885,40	51° 38' 8,399"	39° 8' 45,897"
40975	3	Земли обороны и безопасности, земельный участок 36:34:0508001:163	510200,62	1295687,44	51° 38' 8,011"	39° 8' 35,598"
40976	4	Земли обороны и безопасности, земельный участок 36:34:0508001:163	510208,38	1295671,74	51° 38' 8,266"	39° 8' 34,785"
40977	5	Земли обороны и безопасности, земельный участок 36:34:0508001:163	510224,49	1295647,00	51° 38' 8,795"	39° 8' 33,506"
40978	6	Земли обороны и безопасности, земельный участок 36:34:0508001:163	510353,79	1295634,57	51° 38' 12,982"	39° 8' 32,921"
40979	7	Земли обороны и безопасности, земельный участок 36:34:0508001:163	510386,18	1295700,74	51° 38' 14,010"	39° 8' 36,376"
40980	8	Земли обороны и безопасности, земельный участок 36:34:0508001:163	510453,51	1295667,76	51° 38' 16,198"	39° 8' 34,693"
40981	9	Земли обороны и безопасности, земельный участок 36:34:0508001:163	510458,86	1295872,44	51° 38' 16,311"	39° 8' 45,338"
40982		**Земли обороны и безопасности, земельный участок 36:34:0508001:16375 Количество**		9		9
40983	1	Земли обороны и безопасности, земельный участок 36:34:0508001:205	510503,25	1295674,42	51° 38' 17,806"	39° 8' 35,063"
40984	2	Земли обороны и безопасности, земельный участок 36:34:0508001:205	510489,10	1295678,79	51° 38' 17,346"	39° 8' 35,283"
40985	3	Земли обороны и безопасности, земельный участок 36:34:0508001:205	510490,45	1295690,92	51° 38' 17,387"	39° 8' 35,915"
40986	4	Земли обороны и безопасности, земельный участок 36:34:0508001:205	510453,51	1295667,76	51° 38' 16,198"	39° 8' 34,693"
40987	5	Земли обороны и безопасности, земельный участок 36:34:0508001:205	510474,97	1295657,40	51° 38' 16,896"	39° 8' 34,165"
40988	6	Земли обороны и безопасности, земельный участок 36:34:0508001:205	510430,10	1295565,18	51° 38' 15,471"	39° 8' 29,348"
40989	7	Земли обороны и безопасности, земельный участок 36:34:0508001:205	510324,93	1295575,69	51° 38' 12,065"	39° 8' 29,846"
40990	8	Земли обороны и безопасности, земельный участок 36:34:0508001:205	510353,77	1295634,57	51° 38' 12,981"	39° 8' 32,921"

40991	9	Земли обороны и безопасности, земельный участок 36:34:0508001:205	510224,49	1295647,00	51° 38' 8,795"	39° 8' 33,506"
40992	10	Земли обороны и безопасности, земельный участок 36:34:0508001:205	510208,38	1295671,74	51° 38' 8,266"	39° 8' 34,785"
40993	11	Земли обороны и безопасности, земельный участок 36:34:0508001:205	510200,62	1295687,44	51° 38' 8,011"	39° 8' 35,598"
40994	12	Земли обороны и безопасности, земельный участок 36:34:0508001:205	510214,43	1295885,40	51° 38' 8,399"	39° 8' 45,897"
40995	13	Земли обороны и безопасности, земельный участок 36:34:0508001:205	510458,86	1295872,44	51° 38' 16,311"	39° 8' 45,338"
40996	14	Земли обороны и безопасности, земельный участок 36:34:0508001:205	510462,63	1296016,74	51° 38' 16,391"	39° 8' 52,843"
40997	15	Земли обороны и безопасности, земельный участок 36:34:0508001:205	510163,39	1296063,86	51° 38' 6,696"	39° 8' 55,151"
40998	16	Земли обороны и безопасности, земельный участок 36:34:0508001:205	510163,39	1296063,85	51° 38' 6,696"	39° 8' 55,151"
40999	17	Земли обороны и безопасности, земельный участок 36:34:0508001:205	510122,61	1295864,72	51° 38' 5,435"	39° 8' 44,778"
41000	18	Земли обороны и безопасности, земельный участок 36:34:0508001:205	510127,98	1295844,18	51° 38' 5,614"	39° 8' 43,713"
41001	19	Земли обороны и безопасности, земельный участок 36:34:0508001:205	510133,22	1295836,12	51° 38' 5,786"	39° 8' 43,296"
41002	20	Земли обороны и безопасности, земельный участок 36:34:0508001:205	510174,09	1295710,73	51° 38' 7,145"	39° 8' 36,796"
41003	21	Земли обороны и безопасности, земельный участок 36:34:0508001:205	510186,36	1295666,70	51° 38' 7,555"	39° 8' 34,513"
41004	22	Земли обороны и безопасности, земельный участок 36:34:0508001:205	510255,76	1295590,97	51° 38' 9,823"	39° 8' 30,608"
41005	23	Земли обороны и безопасности, земельный участок 36:34:0508001:205	510261,99	1295581,98	51° 38' 10,027"	39° 8' 30,143"
41006	24	Земли обороны и безопасности, земельный участок 36:34:0508001:205	510469,46	1295561,24	51° 38' 16,745"	39° 8' 29,162"
41007	25	Земли обороны и безопасности, земельный участок 36:34:0508001:205	510466,03	1295585,72	51° 38' 16,627"	39° 8' 30,433"
41008	26	Земли обороны и безопасности, земельный участок 36:34:0508001:205	510460,29	1295626,49	51° 38' 16,430"	39° 8' 32,550"
41009	27	Земли обороны и безопасности, земельный участок 36:34:0508001:205	510469,55	1295625,86	51° 38' 16,729"	39° 8' 32,522"
41010	28	Земли обороны и безопасности, земельный участок 36:34:0508001:205	510500,89	1295649,88	51° 38' 17,736"	39° 8' 33,786"
41011	29	Земли обороны и безопасности, земельный участок 36:34:0508001:205	510501,39	1295654,01	51° 38' 17,751"	39° 8' 34,001"
41012	30	Земли обороны и безопасности, земельный участок 36:34:0508001:205	510502,12	1295661,52	51° 38' 17,773"	39° 8' 34,392"
41013	31	Земли обороны и безопасности, земельный участок 36:34:0508001:205	510503,25	1295674,42	51° 38' 17,806"	39° 8' 35,063"
41014		**Земли обороны и безопасности, земельный участок 36:34:0508001:205 Количество**		31		31
41015	1	Земли обороны и безопасности, земельный участок 36:34:0508003:14	509655,40	1294026,70	51° 37' 50,847"	39° 7' 9,004"
41016	2	Земли обороны и безопасности, земельный участок 36:34:0508003:14	509352,89	1294663,76	51° 37' 40,879"	39° 7' 41,984"
41017	3	Земли обороны и безопасности, земельный участок 36:34:0508003:14	509195,31	1294601,99	51° 37' 35,798"	39° 7' 38,701"
41018	4	Земли обороны и безопасности, земельный участок 36:34:0508003:14	509518,58	1293921,21	51° 37' 46,450"	39° 7' 3,458"
41019	5	Земли обороны и безопасности, земельный участок 36:34:0508003:14	509651,19	1294007,54	51° 37' 50,716"	39° 7' 8,006"
41020	6	Земли обороны и безопасности, земельный участок 36:34:0508003:14	509657,20	1294016,26	51° 37' 50,908"	39° 7' 8,462"
41021	7	Земли обороны и безопасности, земельный участок 36:34:0508003:14	509655,40	1294026,70	51° 37' 50,847"	39° 7' 9,004"
41022		**Земли обороны и безопасности, земельный участок 36:34:0508003:14 Количество**		7		7
41023	1	Земли обороны и безопасности, земельный участок 36:34:0508003:36	509971,90	1294726,34	51° 38' 0,888"	39° 7' 45,522"
41024	2	Земли обороны и безопасности, земельный участок 36:34:0508003:36	509896,52	1294759,00	51° 37' 58,440"	39° 7' 47,185"
41025	3	Земли обороны и безопасности, земельный участок 36:34:0508003:36	509670,58	1294926,00	51° 37' 51,082"	39° 7' 55,763"
41026	4	Земли обороны и безопасности, земельный участок 36:34:0508003:36	509702,51	1295222,22	51° 37' 52,030"	39° 8' 11,178"
41027	5	Земли обороны и безопасности, земельный участок 36:34:0508003:36	509619,79	1295295,92	51° 37' 49,332"	39° 8' 14,971"
41028	6	Земли обороны и безопасности, земельный участок 36:34:0508003:36	509643,89	1295687,29	51° 37' 49,998"	39° 8' 35,329"
41029	7	Земли обороны и безопасности, земельный участок 36:34:0508003:36	509612,74	1295708,94	51° 37' 48,984"	39° 8' 36,439"
41030	8	Земли обороны и безопасности, земельный участок 36:34:0508003:36	509595,52	1295682,21	51° 37' 48,435"	39° 8' 35,042"
41031	9	Земли обороны и безопасности, земельный участок 36:34:0508003:36	509572,36	1295683,24	51° 37' 47,685"	39° 8' 35,084"

41032	10	Земли обороны и безопасности, земельный участок 36:34:0508003:36	509563,77	1295670,28	51° 37' 47,411"	39° 8' 34,407"
41033	11	Земли обороны и безопасности, земельный участок 36:34:0508003:36	509368,06	1295692,33	51° 37' 41,073"	39° 8' 35,461"
41034	12	Земли обороны и безопасности, земельный участок 36:34:0508003:36	509354,98	1295873,92	51° 37' 40,596"	39° 8' 44,895"
41035	13	Земли обороны и безопасности, земельный участок 36:34:0508003:36	509359,00	1295915,52	51° 37' 40,714"	39° 8' 47,059"
41036	14	Земли обороны и безопасности, земельный участок 36:34:0508003:36	509504,00	1295920,13	51° 37' 45,404"	39° 8' 47,367"
41037	15	Земли обороны и безопасности, земельный участок 36:34:0508003:36	509620,50	1296036,76	51° 37' 49,139"	39° 8' 53,485"
41038	16	Земли обороны и безопасности, земельный участок 36:34:0508003:36	509834,78	1296072,94	51° 37' 56,061"	39° 8' 55,468"
41039	17	Земли обороны и безопасности, земельный участок 36:34:0508003:36	509934,05	1296018,53	51° 37' 59,289"	39° 8' 52,686"
41040	18	Земли обороны и безопасности, земельный участок 36:34:0508003:36	510013,38	1295968,74	51° 38' 1,870"	39° 8' 50,135"
41041	19	Земли обороны и безопасности, земельный участок 36:34:0508003:36	510033,63	1295976,12	51° 38' 2,523"	39° 8' 50,528"
41042	20	Земли обороны и безопасности, земельный участок 36:34:0508003:36	510046,17	1295948,17	51° 38' 2,937"	39° 8' 49,081"
41043	21	Земли обороны и безопасности, земельный участок 36:34:0508003:36	510098,84	1295915,11	51° 38' 4,651"	39° 8' 47,387"
41044	22	Земли обороны и безопасности, земельный участок 36:34:0508003:36	510092,67	1295898,55	51° 38' 4,456"	39° 8' 46,523"
41045	23	Земли обороны и безопасности, земельный участок 36:34:0508003:36	510127,98	1295844,18	51° 38' 5,614"	39° 8' 43,713"
41046	24	Земли обороны и безопасности, земельный участок 36:34:0508003:36	510122,61	1295864,72	51° 38' 5,435"	39° 8' 44,778"
41047	25	Земли обороны и безопасности, земельный участок 36:34:0508003:36	510163,39	1296063,85	51° 38' 6,696"	39° 8' 55,151"
41048	26	Земли обороны и безопасности, земельный участок 36:34:0508003:36	509979,21	1296092,85	51° 38' 0,728"	39° 8' 56,571"
41049	27	Земли обороны и безопасности, земельный участок 36:34:0508003:36	509934,62	1296089,63	51° 37' 59,286"	39° 8' 56,383"
41050	28	Земли обороны и безопасности, земельный участок 36:34:0508003:36	509926,03	1296108,21	51° 37' 59,003"	39° 8' 57,345"
41051	29	Земли обороны и безопасности, земельный участок 36:34:0508003:36	509810,84	1296626,66	51° 37' 55,122"	39° 9' 24,244"
41052	30	Земли обороны и безопасности, земельный участок 36:34:0508003:36	509736,02	1296730,70	51° 37' 52,671"	39° 9' 29,617"
41053	31	Земли обороны и безопасности, земельный участок 36:34:0508003:36	509702,22	1296696,07	51° 37' 51,587"	39° 9' 27,800"
41054	32	Земли обороны и безопасности, земельный участок 36:34:0508003:36	509538,74	1296647,99	51° 37' 46,313"	39° 9' 25,222"
41055	33	Земли обороны и безопасности, земельный участок 36:34:0508003:36	509547,41	1296784,90	51° 37' 46,552"	39° 9' 32,344"
41056	34	Земли обороны и безопасности, земельный участок 36:34:0508003:36	509694,90	1296787,21	51° 37' 51,323"	39° 9' 32,535"
41057	35	Земли обороны и безопасности, земельный участок 36:34:0508003:36	509384,15	1297216,65	51° 37' 41,140"	39° 9' 54,710"
41058	36	Земли обороны и безопасности, земельный участок 36:34:0508003:36	508946,70	1296969,73	51° 37' 27,062"	39° 9' 41,663"
41059	37	Земли обороны и безопасности, земельный участок 36:34:0508003:36	508345,81	1297238,53	51° 37' 7,540"	39° 9' 55,343"
41060	38	Земли обороны и безопасности, земельный участок 36:34:0508003:36	508138,65	1297091,31	51° 37' 0,882"	39° 9' 47,592"
41061	39	Земли обороны и безопасности, земельный участок 36:34:0508003:36	507679,42	1297588,59	51° 36' 45,873"	39° 10' 13,212"
41062	40	Земли обороны и безопасности, земельный участок 36:34:0508003:36	507683,35	1297668,09	51° 36' 45,976"	39° 10' 17,345"
41063	41	Земли обороны и безопасности, земельный участок 36:34:0508003:36	507507,02	1298280,83	51° 36' 40,084"	39° 10' 49,099"
41064	42	Земли обороны и безопасности, земельный участок 36:34:0508003:36	507410,78	1298290,20	51° 36' 36,967"	39° 10' 49,539"
41065	43	Земли обороны и безопасности, земельный участок 36:34:0508003:36	506990,58	1298260,79	51° 36' 23,381"	39° 10' 47,802"
41066	44	Земли обороны и безопасности, земельный участок 36:34:0508003:36	506801,83	1298226,17	51° 36' 17,285"	39° 10' 45,910"
41067	45	Земли обороны и безопасности, земельный участок 36:34:0508003:36	506962,93	1297643,25	51° 36' 22,676"	39° 10' 15,702"
41068	46	Земли обороны и безопасности, земельный участок 36:34:0508003:36	507492,98	1296259,07	51° 36' 40,240"	39° 9' 4,032"
41069	47	Земли обороны и безопасности, земельный участок 36:34:0508003:36	507496,00	1296233,41	51° 36' 40,345"	39° 9' 2,700"
41070	48	Земли обороны и безопасности, земельный участок 36:34:0508003:36	507605,38	1296221,70	51° 36' 43,888"	39° 9' 2,143"
41071	49	Земли обороны и безопасности, земельный участок 36:34:0508003:36	507600,39	1296081,62	51° 36' 43,767"	39° 8' 54,862"
41072	50	Земли обороны и безопасности, земельный участок 36:34:0508003:36	507697,35	1296145,75	51° 36' 46,886"	39° 8' 58,240"

41073	51	Земли обороны и безопасности, земельный участок 36:34:0508003:36	507964,23	1295691,34	51° 36' 55,653"	39° 8' 34,751"
41074	52	Земли обороны и безопасности, земельный участок 36:34:0508003:36	507974,99	1295664,64	51° 36' 56,009"	39° 8' 33,368"
41075	53	Земли обороны и безопасности, земельный участок 36:34:0508003:36	507979,22	1295623,89	51° 36' 56,158"	39° 8' 31,253"
41076	54	Земли обороны и безопасности, земельный участок 36:34:0508003:36	507992,29	1295572,68	51° 36' 56,596"	39° 8' 28,597"
41077	55	Земли обороны и безопасности, земельный участок 36:34:0508003:36	507974,37	1295517,24	51° 36' 56,032"	39° 8' 25,708"
41078	56	Земли обороны и безопасности, земельный участок 36:34:0508003:36	507956,75	1295433,33	51° 36' 55,487"	39° 8' 21,339"
41079	57	Земли обороны и безопасности, земельный участок 36:34:0508003:36	507916,90	1295403,48	51° 36' 54,206"	39° 8' 19,769"
41080	58	Земли обороны и безопасности, земельный участок 36:34:0508003:36	507886,10	1295373,19	51° 36' 53,218"	39° 8' 18,180"
41081	59	Земли обороны и безопасности, земельный участок 36:34:0508003:36	507764,10	1295135,26	51° 36' 49,340"	39° 8' 5,759"
41082	60	Земли обороны и безопасности, земельный участок 36:34:0508003:36	507598,97	1294866,00	51° 36' 44,075"	39° 7' 51,689"
41083	61	Земли обороны и безопасности, земельный участок 36:34:0508003:36	507598,97	1294865,99	51° 36' 44,075"	39° 7' 51,689"
41084	62	Земли обороны и безопасности, земельный участок 36:34:0508003:36	507598,95	1294865,95	51° 36' 44,074"	39° 7' 51,687"
41085	63	Земли обороны и безопасности, земельный участок 36:34:0508003:36	507598,92	1294865,91	51° 36' 44,073"	39° 7' 51,685"
41086	64	Земли обороны и безопасности, земельный участок 36:34:0508003:36	507594,04	1294857,95	51° 36' 43,917"	39° 7' 51,269"
41087	65	Земли обороны и безопасности, земельный участок 36:34:0508003:36	507594,04	1294857,95	51° 36' 43,918"	39° 7' 51,269"
41088	66	Земли обороны и безопасности, земельный участок 36:34:0508003:36	507827,46	1294710,52	51° 36' 51,512"	39° 7' 43,715"
41089	67	Земли обороны и безопасности, земельный участок 36:34:0508003:36	508866,29	1294460,84	51° 37' 25,193"	39° 7' 31,213"
41090	68	Земли обороны и безопасности, земельный участок 36:34:0508003:36	508871,27	1294450,39	51° 37' 25,357"	39° 7' 30,672"
41091	69	Земли обороны и безопасности, земельный участок 36:34:0508003:36	507851,11	1294695,57	51° 36' 52,281"	39° 7' 42,949"
41092	70	Земли обороны и безопасности, земельный участок 36:34:0508003:36	508552,19	1294252,73	51° 37' 15,090"	39° 7' 20,253"
41093	71	Земли обороны и безопасности, земельный участок 36:34:0508003:36	508697,85	1294273,88	51° 37' 19,797"	39° 7' 21,419"
41094	72	Земли обороны и безопасности, земельный участок 36:34:0508003:36	508735,88	1294271,27	51° 37' 21,028"	39° 7' 21,300"
41095	73	Земли обороны и безопасности, земельный участок 36:34:0508003:36	508766,42	1294259,77	51° 37' 22,019"	39° 7' 20,716"
41096	74	Земли обороны и безопасности, земельный участок 36:34:0508003:36	508784,23	1294243,15	51° 37' 22,600"	39° 7' 19,861"
41097	75	Земли обороны и безопасности, земельный участок 36:34:0508003:36	508889,78	1294066,72	51° 37' 26,065"	39° 7' 10,738"
41098	76	Земли обороны и безопасности, земельный участок 36:34:0508003:36	508961,99	1294006,07	51° 37' 28,418"	39° 7' 7,618"
41099	77	Земли обороны и безопасности, земельный участок 36:34:0508003:36	509098,22	1293872,32	51° 37' 32,863"	39° 7' 0,727"
41100	78	Земли обороны и безопасности, земельный участок 36:34:0508003:36	509090,54	1293852,51	51° 37' 32,620"	39° 6' 59,694"
41101	79	Земли обороны и безопасности, земельный участок 36:34:0508003:36	509105,19	1293837,65	51° 37' 33,098"	39° 6' 58,928"
41102	80	Земли обороны и безопасности, земельный участок 36:34:0508003:36	509165,58	1293793,65	51° 37' 35,065"	39° 6' 56,668"
41103	81	Земли обороны и безопасности, земельный участок 36:34:0508003:36	509176,08	1293780,15	51° 37' 35,408"	39° 6' 55,971"
41104	82	Земли обороны и безопасности, земельный участок 36:34:0508003:36	509191,05	1293737,31	51° 37' 35,904"	39° 6' 53,750"
41105	83	Земли обороны и безопасности, земельный участок 36:34:0508003:36	509177,01	1293704,61	51° 37' 35,459"	39° 6' 52,044"
41106	84	Земли обороны и безопасности, земельный участок 36:34:0508003:36	509134,35	1293680,98	51° 37' 34,086"	39° 6' 50,797"
41107	85	Земли обороны и безопасности, земельный участок 36:34:0508003:36	508456,24	1293661,73	51° 37' 12,152"	39° 6' 49,492"
41108	86	Земли обороны и безопасности, земельный участок 36:34:0508003:36	508443,49	1293686,17	51° 37' 11,732"	39° 6' 50,757"
41109	87	Земли обороны и безопасности, земельный участок 36:34:0508003:36	507769,23	1292696,65	51° 36' 50,190"	39° 5' 59,030"
41110	88	Земли обороны и безопасности, земельный участок 36:34:0508003:36	507835,37	1292653,09	51° 36' 52,342"	39° 5' 56,795"
41111	89	Земли обороны и безопасности, земельный участок 36:34:0508003:36	507767,97	1292460,37	51° 36' 50,214"	39° 5' 46,750"
41112	90	Земли обороны и безопасности, земельный участок 36:34:0508003:36	507723,06	1292148,87	51° 36' 48,845"	39° 5' 30,543"
41113	91	Земли обороны и безопасности, земельный участок 36:34:0508003:36	507908,14	1292072,07	51° 36' 54,854"	39° 5' 26,631"

41114	92	Земли обороны и безопасности, земельный участок 36:34:0508003:36	508050,22	1292037,48	51° 36' 59,460"	39° 5' 24,895"
41115	93	Земли обороны и безопасности, земельный участок 36:34:0508003:36	508082,56	1292023,55	51° 37' 0,510"	39° 5' 24,185"
41116	94	Земли обороны и безопасности, земельный участок 36:34:0508003:36	508352,40	1292723,10	51° 37' 9,051"	39° 6' 0,661"
41117	95	Земли обороны и безопасности, земельный участок 36:34:0508003:36	508352,40	1292723,10	51° 37' 9,051"	39° 6' 0,661"
41118	96	Земли обороны и безопасности, земельный участок 36:34:0508003:36	508312,49	1292739,33	51° 37' 7,755"	39° 6' 1,487"
41119	97	Земли обороны и безопасности, земельный участок 36:34:0508003:36	508349,55	1292802,58	51° 37' 8,937"	39° 6' 4,790"
41120	98	Земли обороны и безопасности, земельный участок 36:34:0508003:36	508368,67	1292809,57	51° 37' 9,554"	39° 6' 5,162"
41121	99	Земли обороны и безопасности, земельный участок 36:34:0508003:36	508388,11	1292803,05	51° 37' 10,184"	39° 6' 4,832"
41122	100	Земли обороны и безопасности, земельный участок 36:34:0508003:36	508388,11	1292803,05	51° 37' 10,185"	39° 6' 4,832"
41123	101	Земли обороны и безопасности, земельный участок 36:34:0508003:36	508735,77	1292585,03	51° 37' 21,492"	39° 5' 53,652"
41124	102	Земли обороны и безопасности, земельный участок 36:34:0508003:36	508739,99	1292582,38	51° 37' 21,629"	39° 5' 53,516"
41125	103	Земли обороны и безопасности, земельный участок 36:34:0508003:36	508840,24	1292519,51	51° 37' 24,890"	39° 5' 50,292"
41126	104	Земли обороны и безопасности, земельный участок 36:34:0508003:36	508846,27	1292518,02	51° 37' 25,086"	39° 5' 50,217"
41127	105	Земли обороны и безопасности, земельный участок 36:34:0508003:36	508855,82	1292515,67	51° 37' 25,395"	39° 5' 50,099"
41128	106	Земли обороны и безопасности, земельный участок 36:34:0508003:36	508884,22	1292509,00	51° 37' 26,316"	39° 5' 49,765"
41129	107	Земли обороны и безопасности, земельный участок 36:34:0508003:36	508884,38	1292508,96	51° 37' 26,321"	39° 5' 49,763"
41130	108	Земли обороны и безопасности, земельный участок 36:34:0508003:36	508919,11	1292500,81	51° 37' 27,447"	39° 5' 49,354"
41131	109	Земли обороны и безопасности, земельный участок 36:34:0508003:36	508929,64	1292489,52	51° 37' 27,791"	39° 5' 48,772"
41132	110	Земли обороны и безопасности, земельный участок 36:34:0508003:36	508944,78	1292473,30	51° 37' 28,285"	39° 5' 47,936"
41133	111	Земли обороны и безопасности, земельный участок 36:34:0508003:36	508966,28	1292454,80	51° 37' 28,986"	39° 5' 46,983"
41134	112	Земли обороны и безопасности, земельный участок 36:34:0508003:36	509255,63	1292308,90	51° 37' 38,387"	39° 5' 39,525"
41135	113	Земли обороны и безопасности, земельный участок 36:34:0508003:36	509255,63	1292308,90	51° 37' 38,387"	39° 5' 39,525"
41136	114	Земли обороны и безопасности, земельный участок 36:34:0508003:36	509279,97	1292375,21	51° 37' 39,156"	39° 5' 42,983"
41137	115	Земли обороны и безопасности, земельный участок 36:34:0508003:36	509441,36	1292819,40	51° 37' 44,257"	39° 6' 6,145"
41138	116	Земли обороны и безопасности, земельный участок 36:34:0508003:36	509771,54	1293728,12	51° 37' 54,688"	39° 6' 53,533"
41139	117	Земли обороны и безопасности, земельный участок 36:34:0508003:36	509889,68	1294122,06	51° 37' 58,400"	39° 7' 14,068"
41140	118	Земли обороны и безопасности, земельный участок 36:34:0508003:36	509962,73	1294376,97	51° 38' 0,691"	39° 7' 27,354"
41141	119	Земли обороны и безопасности, земельный участок 36:34:0508003:36	510138,73	1294862,63	51° 38' 6,247"	39° 7' 52,685"
41142	120	Земли обороны и безопасности, земельный участок 36:34:0508003:36	509971,90	1294726,34	51° 38' 0,888"	39° 7' 45,522"
41143	121	Земли обороны и безопасности, земельный участок 36:34:0508003:36	509692,00	1293973,41	51° 37' 52,046"	39° 7' 6,250"
41144	122	Земли обороны и безопасности, земельный участок 36:34:0508003:36	509362,40	1294667,49	51° 37' 41,185"	39° 7' 42,183"
41145	123	Земли обороны и безопасности, земельный участок 36:34:0508003:36	509536,42	1294735,70	51° 37' 46,796"	39° 7' 45,808"
41146	124	Земли обороны и безопасности, земельный участок 36:34:0508003:36	509871,49	1294070,17	51° 37' 57,826"	39° 7' 11,362"
41147	125	Земли обороны и безопасности, земельный участок 36:34:0508003:36	509692,00	1293973,41	51° 37' 52,046"	39° 7' 6,250"
41148	126	Земли обороны и безопасности, земельный участок 36:34:0508003:36	509655,40	1294026,70	51° 37' 50,847"	39° 7' 9,004"
41149	127	Земли обороны и безопасности, земельный участок 36:34:0508003:36	509657,20	1294016,26	51° 37' 50,908"	39° 7' 8,462"
41150	128	Земли обороны и безопасности, земельный участок 36:34:0508003:36	509651,19	1294007,54	51° 37' 50,716"	39° 7' 8,006"
41151	129	Земли обороны и безопасности, земельный участок 36:34:0508003:36	509518,58	1293921,21	51° 37' 46,450"	39° 7' 3,458"
41152	130	Земли обороны и безопасности, земельный участок 36:34:0508003:36	509195,31	1294601,99	51° 37' 35,798"	39° 7' 38,701"
41153	131	Земли обороны и безопасности, земельный участок 36:34:0508003:36	509352,89	1294663,76	51° 37' 40,879"	39° 7' 41,984"
41154	132	Земли обороны и безопасности, земельный участок 36:34:0508003:36	509655,40	1294026,70	51° 37' 50,847"	39° 7' 9,004"

41155		**Земли обороны и безопасности, земельный участок 36:34:0508003:36 Количество**		132		132
41156	1	Земли обороны и безопасности, ЗОУИТ 36:16-6.117	526930,50	1320137,58	51° 47' 0,175"	39° 29' 58,858"
41157	2	Земли обороны и безопасности, ЗОУИТ 36:16-6.117	526952,80	1321396,84	51° 47' 0,324"	39° 31' 4,555"
41158	3	Земли обороны и безопасности, ЗОУИТ 36:16-6.117	526769,30	1321392,41	51° 46' 54,390"	39° 31' 4,188"
41159	4	Земли обороны и безопасности, ЗОУИТ 36:16-6.117	526744,98	1322006,05	51° 46' 53,320"	39° 31' 36,175"
41160	5	Земли обороны и безопасности, ЗОУИТ 36:16-6.117	526310,86	1321963,26	51° 46' 39,296"	39° 31' 33,619"
41161	6	Земли обороны и безопасности, ЗОУИТ 36:16-6.117	526277,78	1321906,57	51° 46' 38,252"	39° 31' 30,638"
41162	7	Земли обороны и безопасности, ЗОУИТ 36:16-6.117	526356,69	1321670,61	51° 46' 40,914"	39° 31' 18,391"
41163	8	Земли обороны и безопасности, ЗОУИТ 36:16-6.117	526423,93	1321583,19	51° 46' 43,129"	39° 31' 13,882"
41164	9	Земли обороны и безопасности, ЗОУИТ 36:16-6.117	526424,30	1321375,34	51° 46' 43,237"	39° 31' 3,043"
41165	10	Земли обороны и безопасности, ЗОУИТ 36:16-6.117	526274,12	1321363,43	51° 46' 38,384"	39° 31' 2,310"
41166	11	Земли обороны и безопасности, ЗОУИТ 36:16-6.117	526277,14	1320170,87	51° 46' 39,024"	39° 30' 0,119"
41167	12	Земли обороны и безопасности, ЗОУИТ 36:16-6.117	526303,67	1320140,11	51° 46' 39,896"	39° 29' 58,535"
41168	13	Земли обороны и безопасности, ЗОУИТ 36:16-6.117	526930,50	1320137,58	51° 47' 0,175"	39° 29' 58,858"
41169		**Земли обороны и безопасности, ЗОУИТ 36:16-6.117 Количество**		13		13
41170	1	Земли обороны и безопасности, территориальная зона 36:25-7.301	555537,90	1296437,21	52° 2' 34,569"	39° 9' 36,475"
41171	2	Земли обороны и безопасности, территориальная зона 36:25-7.301	555353,67	1296400,07	52° 2' 28,620"	39° 9' 34,436"
41172	3	Земли обороны и безопасности, территориальная зона 36:25-7.301	555358,83	1296378,01	52° 2' 28,793"	39° 9' 33,281"
41173	4	Земли обороны и безопасности, территориальная зона 36:25-7.301	555367,18	1296332,43	52° 2' 29,077"	39° 9' 30,894"
41174	5	Земли обороны и безопасности, территориальная зона 36:25-7.301	555387,92	1296232,62	52° 2' 29,778"	39° 9' 25,668"
41175	6	Земли обороны и безопасности, территориальная зона 36:25-7.301	555409,13	1296126,86	52° 2' 30,496"	39° 9' 20,130"
41176	7	Земли обороны и безопасности, территориальная зона 36:25-7.301	555334,03	1296110,91	52° 2' 28,071"	39° 9' 19,257"
41177	8	Земли обороны и безопасности, территориальная зона 36:25-7.301	555311,29	1296106,78	52° 2' 27,337"	39° 9' 19,029"
41178	9	Земли обороны и безопасности, территориальная зона 36:25-7.301	555273,53	1296105,02	52° 2' 26,116"	39° 9' 18,918"
41179	10	Земли обороны и безопасности, территориальная зона 36:25-7.301	555273,05	1296088,30	52° 2' 26,105"	39° 9' 18,041"
41180	11	Земли обороны и безопасности, территориальная зона 36:25-7.301	555280,55	1296088,33	52° 2' 26,348"	39° 9' 18,046"
41181	12	Земли обороны и безопасности, территориальная зона 36:25-7.301	555281,13	1296073,42	52° 2' 26,371"	39° 9' 17,264"
41182	13	Земли обороны и безопасности, территориальная зона 36:25-7.301	555281,30	1296059,62	52° 2' 26,381"	39° 9' 16,540"
41183	14	Земли обороны и безопасности, территориальная зона 36:25-7.301	555327,64	1296058,11	52° 2' 27,880"	39° 9' 16,484"
41184	15	Земли обороны и безопасности, территориальная зона 36:25-7.301	555327,20	1296018,10	52° 2' 27,878"	39° 9' 14,384"
41185	16	Земли обороны и безопасности, территориальная зона 36:25-7.301	555276,98	1296018,71	52° 2' 26,253"	39° 9' 14,392"
41186	17	Земли обороны и безопасности, территориальная зона 36:25-7.301	555272,97	1295975,48	52° 2' 26,136"	39° 9' 12,122"
41187	18	Земли обороны и безопасности, территориальная зона 36:25-7.301	555276,99	1295975,35	52° 2' 26,266"	39° 9' 12,118"
41188	19	Земли обороны и безопасности, территориальная зона 36:25-7.301	555277,70	1295975,33	52° 2' 26,289"	39° 9' 12,117"
41189	20	Земли обороны и безопасности, территориальная зона 36:25-7.301	555277,91	1295975,32	52° 2' 26,296"	39° 9' 12,116"
41190	21	Земли обороны и безопасности, территориальная зона 36:25-7.301	555302,31	1295974,53	52° 2' 27,086"	39° 9' 12,087"
41191	22	Земли обороны и безопасности, территориальная зона 36:25-7.301	555330,78	1295974,58	52° 2' 28,007"	39° 9' 12,103"
41192	23	Земли обороны и безопасности, территориальная зона 36:25-7.301	555387,64	1295970,54	52° 2' 29,847"	39° 9' 11,919"
41193	24	Земли обороны и безопасности, территориальная зона 36:25-7.301	555387,85	1295971,12	52° 2' 29,854"	39° 9' 11,949"
41194	25	Земли обороны и безопасности, территориальная зона 36:25-7.301	555390,22	1295970,90	52° 2' 29,931"	39° 9' 11,939"
41195	26	Земли обороны и безопасности, территориальная зона 36:25-7.301	555390,22	1295970,37	52° 2' 29,931"	39° 9' 11,911"

41196	27	Земли обороны и безопасности, территориальная зона 36:25-7.301	555396,55	1295970,37	52° 2' 30,136"	39° 9' 11,914"
41197	28	Земли обороны и безопасности, территориальная зона 36:25-7.301	555421,94	1295970,37	52° 2' 30,957"	39° 9' 11,926"
41198	29	Земли обороны и безопасности, территориальная зона 36:25-7.301	555439,91	1295970,37	52° 2' 31,539"	39° 9' 11,935"
41199	30	Земли обороны и безопасности, территориальная зона 36:25-7.301	555439,91	1295950,37	52° 2' 31,545"	39° 9' 10,886"
41200	31	Земли обороны и безопасности, территориальная зона 36:25-7.301	555456,88	1295950,28	52° 2' 32,094"	39° 9' 10,889"
41201	32	Земли обороны и безопасности, территориальная зона 36:25-7.301	555464,52	1295917,75	52° 2' 32,350"	39° 9' 9,186"
41202	33	Земли обороны и безопасности, территориальная зона 36:25-7.301	555471,11	1295893,58	52° 2' 32,571"	39° 9' 7,921"
41203	34	Земли обороны и безопасности, территориальная зона 36:25-7.301	555529,51	1295902,29	52° 2' 34,458"	39° 9' 8,407"
41204	35	Земли обороны и безопасности, территориальная зона 36:25-7.301	555530,86	1295928,49	52° 2' 34,493"	39° 9' 9,782"
41205	36	Земли обороны и безопасности, территориальная зона 36:25-7.301	555534,51	1295998,98	52° 2' 34,590"	39° 9' 13,482"
41206	37	Земли обороны и безопасности, территориальная зона 36:25-7.301	555641,19	1296000,11	52° 2' 38,041"	39° 9' 13,593"
41207	38	Земли обороны и безопасности, территориальная зона 36:25-7.301	555642,02	1295991,02	52° 2' 38,071"	39° 9' 13,116"
41208	39	Земли обороны и безопасности, территориальная зона 36:25-7.301	555646,27	1295944,66	52° 2' 38,222"	39° 9' 10,686"
41209	40	Земли обороны и безопасности, территориальная зона 36:25-7.301	555660,34	1295944,12	52° 2' 38,678"	39° 9' 10,664"
41210	41	Земли обороны и безопасности, территориальная зона 36:25-7.301	555680,33	1295943,54	52° 2' 39,324"	39° 9' 10,644"
41211	42	Земли обороны и безопасности, территориальная зона 36:25-7.301	555713,09	1295960,92	52° 2' 40,379"	39° 9' 11,571"
41212	43	Земли обороны и безопасности, территориальная зона 36:25-7.301	555707,46	1296019,73	52° 2' 40,179"	39° 9' 14,654"
41213	44	Земли обороны и безопасности, территориальная зона 36:25-7.301	555765,45	1296022,53	52° 2' 42,055"	39° 9' 14,829"
41214	45	Земли обороны и безопасности, территориальная зона 36:25-7.301	555874,58	1295910,16	52° 2' 45,619"	39° 9' 8,986"
41215	46	Земли обороны и безопасности, территориальная зона 36:25-7.301	555878,69	1295840,77	52° 2' 45,772"	39° 9' 5,347"
41216	47	Земли обороны и безопасности, территориальная зона 36:25-7.301	556009,94	1295842,67	52° 2' 50,018"	39° 9' 5,510"
41217	48	Земли обороны и безопасности, территориальная зона 36:25-7.301	556007,03	1295878,37	52° 2' 49,913"	39° 9' 7,382"
41218	49	Земли обороны и безопасности, территориальная зона 36:25-7.301	555994,61	1296065,58	52° 2' 49,455"	39° 9' 17,199"
41219	50	Земли обороны и безопасности, территориальная зона 36:25-7.301	555849,70	1296063,06	52° 2' 44,768"	39° 9' 16,996"
41220	51	Земли обороны и безопасности, территориальная зона 36:25-7.301	555664,80	1296457,50	52° 2' 38,668"	39° 9' 37,601"
41221	52	Земли обороны и безопасности, территориальная зона 36:25-7.301	555592,31	1296446,45	52° 2' 36,326"	39° 9' 36,986"
41222	53	Земли обороны и безопасности, территориальная зона 36:25-7.301	555552,63	1296440,18	52° 2' 35,044"	39° 9' 36,638"
41223	54	Земли обороны и безопасности, территориальная зона 36:25-7.301	555537,90	1296437,21	52° 2' 34,569"	39° 9' 36,475"
41224		**Земли обороны и безопасности, территориальная зона 36:25-7.301 Количество**		54		54
41225	1	Земли обороны и безопасности, территориальная зона 36:31-7.319	490372,07	1284400,70	51° 27' 29,343"	38° 58' 41,777"
41226	2	Земли обороны и безопасности, территориальная зона 36:31-7.319	490361,30	1284344,64	51° 27' 29,007"	38° 58' 38,870"
41227	3	Земли обороны и безопасности, территориальная зона 36:31-7.319	490369,70	1284328,79	51° 27' 29,282"	38° 58' 38,052"
41228	4	Земли обороны и безопасности, территориальная зона 36:31-7.319	490392,56	1284326,90	51° 27' 30,022"	38° 58' 37,962"
41229	5	Земли обороны и безопасности, территориальная зона 36:31-7.319	490397,43	1284325,72	51° 27' 30,180"	38° 58' 37,902"
41230	6	Земли обороны и безопасности, территориальная зона 36:31-7.319	490404,48	1284301,00	51° 27' 30,414"	38° 58' 36,625"
41231	7	Земли обороны и безопасности, территориальная зона 36:31-7.319	490407,03	1284287,53	51° 27' 30,499"	38° 58' 35,928"
41232	8	Земли обороны и безопасности, территориальная зона 36:31-7.319	490411,07	1284243,89	51° 27' 30,639"	38° 58' 33,669"
41233	9	Земли обороны и безопасности, территориальная зона 36:31-7.319	490431,97	1284206,76	51° 27' 31,324"	38° 58' 31,753"
41234	10	Земли обороны и безопасности, территориальная зона 36:31-7.319	490432,72	1284207,06	51° 27' 31,348"	38° 58' 31,769"
41235	11	Земли обороны и безопасности, территориальная зона 36:31-7.319	490436,58	1284210,93	51° 27' 31,472"	38° 58' 31,971"
41236	12	Земли обороны и безопасности, территориальная зона 36:31-7.319	490524,81	1284314,30	51° 27' 34,304"	38° 58' 37,355"

41237	13	Земли обороны и безопасности, территориальная зона 36:31-7.319	490586,78	1284395,64	51° 27' 36,292"	38° 58' 41,590"
41238	14	Земли обороны и безопасности, территориальная зона 36:31-7.319	490591,78	1284404,84	51° 27' 36,451"	38° 58' 42,068"
41239	15	Земли обороны и безопасности, территориальная зона 36:31-7.319	490553,11	1284420,82	51° 27' 35,197"	38° 58' 42,883"
41240	16	Земли обороны и безопасности, территориальная зона 36:31-7.319	490527,55	1284443,99	51° 27' 34,365"	38° 58' 44,074"
41241	17	Земли обороны и безопасности, территориальная зона 36:31-7.319	490507,99	1284461,84	51° 27' 33,728"	38° 58' 44,991"
41242	18	Земли обороны и безопасности, территориальная зона 36:31-7.319	490471,99	1284476,23	51° 27' 32,560"	38° 58' 45,724"
41243	19	Земли обороны и безопасности, территориальная зона 36:31-7.319	490372,07	1284400,70	51° 27' 29,343"	38° 58' 41,777"
41244	20	Земли обороны и безопасности, территориальная зона 36:31-7.319	490461,65	1284149,60	51° 27' 32,296"	38° 58' 28,803"
41245	21	Земли обороны и безопасности, территориальная зона 36:31-7.319	490421,48	1284082,40	51° 27' 31,011"	38° 58' 25,309"
41246	22	Земли обороны и безопасности, территориальная зона 36:31-7.319	490770,87	1283937,44	51° 27' 42,347"	38° 58' 17,921"
41247	23	Земли обороны и безопасности, территориальная зона 36:31-7.319	490940,56	1283865,57	51° 27' 47,854"	38° 58' 14,257"
41248	24	Земли обороны и безопасности, территориальная зона 36:31-7.319	490946,04	1283863,25	51° 27' 48,031"	38° 58' 14,139"
41249	25	Земли обороны и безопасности, территориальная зона 36:31-7.319	491042,52	1283827,69	51° 27' 51,161"	38° 58' 12,330"
41250	26	Земли обороны и безопасности, территориальная зона 36:31-7.319	491114,56	1283797,25	51° 27' 53,498"	38° 58' 10,778"
41251	27	Земли обороны и безопасности, территориальная зона 36:31-7.319	491151,23	1283745,71	51° 27' 54,696"	38° 58' 8,121"
41252	28	Земли обороны и безопасности, территориальная зона 36:31-7.319	491177,19	1283732,13	51° 27' 55,538"	38° 58' 7,426"
41253	29	Земли обороны и безопасности, территориальная зона 36:31-7.319	491194,74	1283727,49	51° 27' 56,107"	38° 58' 7,192"
41254	30	Земли обороны и безопасности, территориальная зона 36:31-7.319	491464,27	1283656,32	51° 28' 4,843"	38° 58' 3,598"
41255	31	Земли обороны и безопасности, территориальная зона 36:31-7.319	491968,62	1283631,14	51° 28' 21,167"	38° 58' 2,466"
41256	32	Земли обороны и безопасности, территориальная зона 36:31-7.319	492069,35	1283622,87	51° 28' 24,428"	38° 58' 2,072"
41257	33	Земли обороны и безопасности, территориальная зона 36:31-7.319	492138,08	1283620,88	51° 28' 26,653"	38° 58' 1,992"
41258	34	Земли обороны и безопасности, территориальная зона 36:31-7.319	492234,92	1283616,51	51° 28' 29,787"	38° 58' 1,799"
41259	35	Земли обороны и безопасности, территориальная зона 36:31-7.319	492300,10	1283607,12	51° 28' 31,898"	38° 58' 1,335"
41260	36	Земли обороны и безопасности, территориальная зона 36:31-7.319	492399,46	1283588,50	51° 28' 35,117"	38° 58' 0,404"
41261	37	Земли обороны и безопасности, территориальная зона 36:31-7.319	492471,70	1283571,32	51° 28' 37,458"	38° 57' 59,539"
41262	38	Земли обороны и безопасности, территориальная зона 36:31-7.319	492516,23	1283566,56	51° 28' 38,899"	38° 57' 59,307"
41263	39	Земли обороны и безопасности, территориальная зона 36:31-7.319	492543,35	1283565,13	51° 28' 39,777"	38° 57' 59,242"
41264	40	Земли обороны и безопасности, территориальная зона 36:31-7.319	492655,79	1283580,72	51° 28' 43,412"	38° 58' 0,089"
41265	41	Земли обороны и безопасности, территориальная зона 36:31-7.319	492710,07	1283588,85	51° 28' 45,166"	38° 58' 0,528"
41266	42	Земли обороны и безопасности, территориальная зона 36:31-7.319	492746,22	1283588,09	51° 28' 46,336"	38° 58' 0,501"
41267	43	Земли обороны и безопасности, территориальная зона 36:31-7.319	492750,60	1283588,24	51° 28' 46,478"	38° 58' 0,511"
41268	44	Земли обороны и безопасности, территориальная зона 36:31-7.319	492824,84	1283586,86	51° 28' 48,880"	38° 58' 0,465"
41269	45	Земли обороны и безопасности, территориальная зона 36:31-7.319	492941,90	1284125,57	51° 28' 52,552"	38° 58' 28,420"
41270	46	Земли обороны и безопасности, территориальная зона 36:31-7.319	492922,38	1284146,60	51° 28' 51,916"	38° 58' 29,503"
41271	47	Земли обороны и безопасности, территориальная зона 36:31-7.319	492476,41	1284353,82	51° 28' 37,441"	38° 58' 40,085"
41272	48	Земли обороны и безопасности, территориальная зона 36:31-7.319	492303,66	1284431,74	51° 28' 31,835"	38° 58' 44,062"
41273	49	Земли обороны и безопасности, территориальная зона 36:31-7.319	492162,57	1284493,46	51° 28' 27,256"	38° 58' 47,210"
41274	50	Земли обороны и безопасности, территориальная зона 36:31-7.319	492042,45	1284562,54	51° 28' 23,354"	38° 58' 50,747"
41275	51	Земли обороны и безопасности, территориальная зона 36:31-7.319	491991,39	1284600,08	51° 28' 21,694"	38° 58' 52,674"
41276	52	Земли обороны и безопасности, территориальная зона 36:31-7.319	491953,85	1284637,62	51° 28' 20,471"	38° 58' 54,605"
41277	53	Земли обороны и безопасности, территориальная зона 36:31-7.319	491898,29	1284634,61	51° 28' 18,674"	38° 58' 54,430"

41278	54	Земли обороны и безопасности, территориальная зона 36:31-7.319	491583,47	1284636,76	51° 28' 8,487"	38° 58' 54,430"
41279	55	Земли обороны и безопасности, территориальная зона 36:31-7.319	491492,46	1284615,63	51° 28' 5,547"	38° 58' 53,303"
41280	56	Земли обороны и безопасности, территориальная зона 36:31-7.319	491371,81	1284609,10	51° 28' 1,645"	38° 58' 52,923"
41281	57	Земли обороны и безопасности, территориальная зона 36:31-7.319	491299,34	1284608,38	51° 27' 59,300"	38° 58' 52,860"
41282	58	Земли обороны и безопасности, территориальная зона 36:31-7.319	491204,10	1284609,07	51° 27' 56,219"	38° 58' 52,862"
41283	59	Земли обороны и безопасности, территориальная зона 36:31-7.319	491119,78	1284609,79	51° 27' 53,490"	38° 58' 52,870"
41284	60	Земли обороны и безопасности, территориальная зона 36:31-7.319	491052,50	1284610,55	51° 27' 51,313"	38° 58' 52,885"
41285	61	Земли обороны и безопасности, территориальная зона 36:31-7.319	490973,93	1284609,77	51° 27' 48,771"	38° 58' 52,817"
41286	62	Земли обороны и безопасности, территориальная зона 36:31-7.319	490931,83	1284608,60	51° 27' 47,409"	38° 58' 52,742"
41287	63	Земли обороны и безопасности, территориальная зона 36:31-7.319	490894,59	1284601,47	51° 27' 46,206"	38° 58' 52,359"
41288	64	Земли обороны и безопасности, территориальная зона 36:31-7.319	490858,29	1284589,55	51° 27' 45,034"	38° 58' 51,729"
41289	65	Земли обороны и безопасности, территориальная зона 36:31-7.319	490712,54	1284448,88	51° 27' 40,349"	38° 58' 44,392"
41290	66	Земли обороны и безопасности, территориальная зона 36:31-7.319	490642,36	1284383,56	51° 27' 38,093"	38° 58' 40,984"
41291	67	Земли обороны и безопасности, территориальная зона 36:31-7.319	490582,06	1284323,55	51° 27' 36,155"	38° 58' 37,855"
41292	68	Земли обороны и безопасности, территориальная зона 36:31-7.319	490551,28	1284284,08	51° 27' 35,167"	38° 58' 35,800"
41293	69	Земли обороны и безопасности, территориальная зона 36:31-7.319	490461,65	1284149,60	51° 27' 32,296"	38° 58' 28,803"
41294		**Земли обороны и безопасности, территориальная зона 36:31-7.319 Количество**		69		69
41295	1	Земли обороны и безопасности, территориальная зона 36:34-7.942	507005,61	1302000,49	51° 36' 22,670"	39° 14' 2,121"
41296	2	Земли обороны и безопасности, территориальная зона 36:34-7.942	506887,73	1302003,22	51° 36' 18,855"	39° 14' 2,200"
41297	3	Земли обороны и безопасности, территориальная зона 36:34-7.942	506887,65	1301990,48	51° 36' 18,856"	39° 14' 1,538"
41298	4	Земли обороны и безопасности, территориальная зона 36:34-7.942	506886,98	1301874,45	51° 36' 18,873"	39° 13' 55,509"
41299	5	Земли обороны и безопасности, территориальная зона 36:34-7.942	506880,00	1301468,22	51° 36' 18,782"	39° 13' 34,399"
41300	6	Земли обороны и безопасности, территориальная зона 36:34-7.942	507287,84	1301465,33	51° 36' 31,977"	39° 13' 34,464"
41301	7	Земли обороны и безопасности, территориальная зона 36:34-7.942	507293,33	1302004,62	51° 36' 31,977"	39° 14' 2,489"
41302	8	Земли обороны и безопасности, территориальная зона 36:34-7.942	507005,61	1302000,49	51° 36' 22,670"	39° 14' 2,121"
41303		**Земли обороны и безопасности, территориальная зона 36:34-7.942 Количество**		8		8
41304	1	Земли обороны и безопасности, территориальная зона 36:34-7.978	506180,98	1292590,43	51° 35' 58,832"	39° 5' 52,816"
41305	2	Земли обороны и безопасности, территориальная зона 36:34-7.978	506016,26	1292829,66	51° 35' 53,438"	39° 6' 5,172"
41306	3	Земли обороны и безопасности, территориальная зона 36:34-7.978	506049,23	1292862,41	51° 35' 54,495"	39° 6' 6,888"
41307	4	Земли обороны и безопасности, территориальная зона 36:34-7.978	506049,46	1292862,64	51° 35' 54,503"	39° 6' 6,900"
41308	5	Земли обороны и безопасности, территориальная зона 36:34-7.978	506077,78	1292890,78	51° 35' 55,412"	39° 6' 8,375"
41309	6	Земли обороны и безопасности, территориальная зона 36:34-7.978	506078,42	1292891,54	51° 35' 55,432"	39° 6' 8,414"
41310	7	Земли обороны и безопасности, территориальная зона 36:34-7.978	506027,10	1292928,21	51° 35' 53,762"	39° 6' 10,297"
41311	8	Земли обороны и безопасности, территориальная зона 36:34-7.978	506000,78	1292947,00	51° 35' 52,905"	39° 6' 11,261"
41312	9	Земли обороны и безопасности, территориальная зона 36:34-7.978	505997,89	1292944,27	51° 35' 52,812"	39° 6' 11,118"
41313	10	Земли обороны и безопасности, территориальная зона 36:34-7.978	505997,89	1292944,27	51° 35' 52,812"	39° 6' 11,118"
41314	11	Земли обороны и безопасности, территориальная зона 36:34-7.978	505806,97	1292805,52	51° 35' 46,673"	39° 6' 3,826"
41315	12	Земли обороны и безопасности, территориальная зона 36:34-7.978	505764,95	1292893,61	51° 35' 45,289"	39° 6' 8,384"
41316	13	Земли обороны и безопасности, территориальная зона 36:34-7.978	505479,64	1293179,37	51° 35' 35,980"	39° 6' 23,102"
41317	14	Земли обороны и безопасности, территориальная зона 36:34-7.978	505206,19	1293069,59	51° 35' 27,163"	39° 6' 17,279"
41318	15	Земли обороны и безопасности, территориальная зона 36:34-7.978	505137,22	1293050,70	51° 35' 24,936"	39° 6' 16,267"

41319	16	Земли обороны и безопасности, территориальная зона 36:34-7.978	505095,96	1293029,42	51° 35' 23,607"	39° 6' 15,144"
41320	17	Земли обороны и безопасности, территориальная зона 36:34-7.978	505031,97	1292965,92	51° 35' 21,554"	39° 6' 11,817"
41321	18	Земли обороны и безопасности, территориальная зона 36:34-7.978	504865,26	1292866,15	51° 35' 16,188"	39° 6' 6,562"
41322	19	Земли обороны и безопасности, территориальная зона 36:34-7.978	504850,98	1292882,93	51° 35' 15,721"	39° 6' 7,427"
41323	20	Земли обороны и безопасности, территориальная зона 36:34-7.978	504776,43	1292761,86	51° 35' 13,342"	39° 6' 1,106"
41324	21	Земли обороны и безопасности, территориальная зона 36:34-7.978	504664,92	1292825,13	51° 35' 9,717"	39° 6' 4,344"
41325	22	Земли обороны и безопасности, территориальная зона 36:34-7.978	504580,83	1292671,34	51° 35' 7,039"	39° 5' 56,320"
41326	23	Земли обороны и безопасности, территориальная зона 36:34-7.978	504580,83	1292671,34	51° 35' 7,039"	39° 5' 56,319"
41327	24	Земли обороны и безопасности, территориальная зона 36:34-7.978	504651,87	1292632,78	51° 35' 9,347"	39° 5' 54,348"
41328	25	Земли обороны и безопасности, территориальная зона 36:34-7.978	504651,95	1292632,74	51° 35' 9,350"	39° 5' 54,346"
41329	26	Земли обороны и безопасности, территориальная зона 36:34-7.978	504693,99	1292609,92	51° 35' 10,717"	39° 5' 53,179"
41330	27	Земли обороны и безопасности, территориальная зона 36:34-7.978	504656,99	1292524,91	51° 35' 9,543"	39° 5' 48,748"
41331	28	Земли обороны и безопасности, территориальная зона 36:34-7.978	505043,16	1292241,35	51° 35' 22,114"	39° 5' 34,188"
41332	29	Земли обороны и безопасности, территориальная зона 36:34-7.978	505007,46	1291852,64	51° 35' 21,063"	39° 5' 13,982"
41333	30	Земли обороны и безопасности, территориальная зона 36:34-7.978	505318,62	1291694,22	51° 35' 31,173"	39° 5' 5,887"
41334	31	Земли обороны и безопасности, территориальная зона 36:34-7.978	505670,29	1291781,91	51° 35' 42,527"	39° 5' 10,592"
41335	32	Земли обороны и безопасности, территориальная зона 36:34-7.978	505670,29	1291781,91	51° 35' 42,527"	39° 5' 10,592"
41336	33	Земли обороны и безопасности, территориальная зона 36:34-7.978	505798,37	1291685,41	51° 35' 46,697"	39° 5' 5,634"
41337	34	Земли обороны и безопасности, территориальная зона 36:34-7.978	505895,02	1291634,09	51° 35' 49,838"	39° 5' 3,010"
41338	35	Земли обороны и безопасности, территориальная зона 36:34-7.978	506220,77	1291781,11	51° 36' 0,338"	39° 5' 10,787"
41339	36	Земли обороны и безопасности, территориальная зона 36:34-7.978	506180,98	1292590,43	51° 35' 58,832"	39° 5' 52,816"
41340		**Земли обороны и безопасности, территориальная зона 36:34-7.978 Количество**		36		36
41341	1	Земли природоохранного назначения № 103	509632,78	1314383,31	51° 37' 43,060"	39° 24' 47,228"
41342	2	Земли природоохранного назначения № 103	509629,60	1314383,36	51° 37' 42,957"	39° 24' 47,229"
41343	3	Земли природоохранного назначения № 103	509629,90	1314379,70	51° 37' 42,968"	39° 24' 47,039"
41344	4	Земли природоохранного назначения № 103	509630,40	1314379,74	51° 37' 42,984"	39° 24' 47,041"
41345	5	Земли природоохранного назначения № 103	509630,14	1314382,86	51° 37' 42,975"	39° 24' 47,203"
41346	6	Земли природоохранного назначения № 103	509632,78	1314382,81	51° 37' 43,060"	39° 24' 47,202"
41347	7	Земли природоохранного назначения № 103	509632,78	1314383,31	51° 37' 43,060"	39° 24' 47,228"
41348		**Земли природоохранного назначения № 103 Количество**		7		7
41349	1	Земли промышленности № 102	494842,67	1324486,03	51° 29' 40,105"	39° 33' 21,093"
41350	2	Земли промышленности № 102	494806,91	1324486,80	51° 29' 38,948"	39° 33' 21,106"
41351	3	Земли промышленности № 102	494808,66	1324527,50	51° 29' 38,985"	39° 33' 23,217"
41352	4	Земли промышленности № 102	494810,27	1324564,80	51° 29' 39,019"	39° 33' 25,151"
41353	5	Земли промышленности № 102	494815,35	1324683,04	51° 29' 39,127"	39° 33' 31,283"
41354	6	Земли промышленности № 102	494620,62	1324698,50	51° 29' 32,820"	39° 33' 31,936"
41355	7	Земли промышленности № 102	494603,93	1324488,52	51° 29' 32,380"	39° 33' 21,041"
41356	8	Земли промышленности № 102	494442,05	1324497,24	51° 29' 27,139"	39° 33' 21,370"
41357	9	Земли промышленности № 102	494411,27	1324357,37	51° 29' 26,209"	39° 33' 14,098"
41358	10	Земли промышленности № 102	494439,95	1324349,54	51° 29' 27,141"	39° 33' 13,714"
41359	11	Земли промышленности № 102	494435,00	1324334,16	51° 29' 26,988"	39° 33' 12,914"

41360	12	Земли промышленности № 102	494433,00	1324325,26	51° 29' 26,928"	39° 33' 12,451"
41361	13	Земли промышленности № 102	494511,10	1324304,39	51° 29' 29,464"	39° 33' 11,429"
41362	14	Земли промышленности № 102	494636,90	1324250,31	51° 29' 33,559"	39° 33' 8,721"
41363	15	Земли промышленности № 102	494783,70	1324177,09	51° 29' 38,343"	39° 33' 5,038"
41364	16	Земли промышленности № 102	494945,00	1324095,19	51° 29' 43,600"	39° 33' 0,915"
41365	17	Земли промышленности № 102	494974,00	1324098,08	51° 29' 44,537"	39° 33' 1,086"
41366	18	Земли промышленности № 102	494995,90	1324108,03	51° 29' 45,241"	39° 33' 1,619"
41367	19	Земли промышленности № 102	495017,50	1324117,19	51° 29' 45,935"	39° 33' 2,110"
41368	20	Земли промышленности № 102	495033,91	1324160,58	51° 29' 46,446"	39° 33' 4,371"
41369	21	Земли промышленности № 102	495038,57	1324175,95	51° 29' 46,589"	39° 33' 5,171"
41370	22	Земли промышленности № 102	495045,38	1324198,55	51° 29' 46,799"	39° 33' 6,348"
41371	23	Земли промышленности № 102	495054,37	1324233,33	51° 29' 47,073"	39° 33' 8,157"
41372	24	Земли промышленности № 102	495079,90	1324322,68	51° 29' 47,857"	39° 33' 12,807"
41373	25	Земли промышленности № 102	495105,89	1324413,64	51° 29' 48,655"	39° 33' 17,541"
41374	26	Земли промышленности № 102	495113,45	1324438,97	51° 29' 48,887"	39° 33' 18,860"
41375	27	Земли промышленности № 102	494842,67	1324486,03	51° 29' 40,105"	39° 33' 21,093"
41376	28	Земли промышленности № 102	495951,71	1332974,72	51° 30' 11,730"	39° 40' 41,958"
41377	29	Земли промышленности № 102	495775,63	1333054,37	51° 30' 5,991"	39° 40' 45,937"
41378	30	Земли промышленности № 102	495779,60	1333061,97	51° 30' 6,116"	39° 40' 46,335"
41379	31	Земли промышленности № 102	495657,72	1333115,52	51° 30' 2,145"	39° 40' 49,007"
41380	32	Земли промышленности № 102	495653,74	1333117,27	51° 30' 2,015"	39° 40' 49,094"
41381	33	Земли промышленности № 102	495653,44	1333112,24	51° 30' 2,008"	39° 40' 48,833"
41382	34	Земли промышленности № 102	495629,39	1332722,00	51° 30' 1,436"	39° 40' 28,586"
41383	35	Земли промышленности № 102	495629,10	1332717,00	51° 30' 1,429"	39° 40' 28,327"
41384	36	Земли промышленности № 102	495754,23	1332709,79	51° 30' 5,481"	39° 40' 28,059"
41385	37	Земли промышленности № 102	495818,51	1332701,19	51° 30' 7,565"	39° 40' 27,667"
41386	38	Земли промышленности № 102	495831,95	1332699,39	51° 30' 8,000"	39° 40' 27,585"
41387	39	Земли промышленности № 102	495880,91	1332828,30	51° 30' 9,516"	39° 40' 34,308"
41388	40	Земли промышленности № 102	495887,59	1332842,02	51° 30' 9,725"	39° 40' 35,025"
41389	41	Земли промышленности № 102	495951,71	1332974,72	51° 30' 11,730"	39° 40' 41,958"
41390	42	Земли промышленности № 102	497604,32	1306703,60	51° 31' 16,876"	39° 18' 1,029"
41391	43	Земли промышленности № 102	497604,37	1306669,17	51° 31' 16,890"	39° 17' 59,244"
41392	44	Земли промышленности № 102	497626,62	1306661,00	51° 31' 17,613"	39° 17' 58,833"
41393	45	Земли промышленности № 102	498157,04	1306465,00	51° 31' 34,844"	39° 17' 48,974"
41394	46	Земли промышленности № 102	498306,10	1306409,97	51° 31' 39,687"	39° 17' 46,205"
41395	47	Земли промышленности № 102	498330,69	1306401,95	51° 31' 40,485"	39° 17' 45,803"
41396	48	Земли промышленности № 102	498554,22	1306324,68	51° 31' 47,745"	39° 17' 41,924"
41397	49	Земли промышленности № 102	498555,46	1306345,93	51° 31' 47,777"	39° 17' 43,027"
41398	50	Земли промышленности № 102	497604,32	1306703,60	51° 31' 16,876"	39° 18' 1,029"
41399	51	Земли промышленности № 102	502868,92	1319494,45	51° 34' 2,053"	39° 29' 8,089"
41400	52	Земли промышленности № 102	502789,74	1319367,05	51° 33' 59,548"	39° 29' 1,420"

41401	53	Земли промышленности № 102	502849,18	1319330,10	51° 34' 1,488"	39° 28' 59,544"
41402	54	Земли промышленности № 102	502899,72	1319298,69	51° 34' 3,136"	39° 28' 57,949"
41403	55	Земли промышленности № 102	502956,62	1319263,32	51° 34' 4,993"	39° 28' 56,153"
41404	56	Земли промышленности № 102	503035,81	1319390,71	51° 34' 7,498"	39° 29' 2,823"
41405	57	Земли промышленности № 102	502978,91	1319426,08	51° 34' 5,642"	39° 29' 4,618"
41406	58	Земли промышленности № 102	502928,37	1319457,50	51° 34' 3,993"	39° 29' 6,214"
41407	59	Земли промышленности № 102	502868,92	1319494,45	51° 34' 2,053"	39° 29' 8,089"
41408	60	Земли промышленности № 102	503379,92	1318225,00	51° 34' 19,143"	39° 28' 2,548"
41409	61	Земли промышленности № 102	503144,28	1317784,08	51° 34' 11,711"	39° 27' 39,494"
41410	62	Земли промышленности № 102	503819,88	1317355,63	51° 34' 33,752"	39° 27' 17,717"
41411	63	Земли промышленности № 102	503967,63	1317630,52	51° 34' 38,414"	39° 27' 32,092"
41412	64	Земли промышленности № 102	504055,54	1317796,62	51° 34' 41,186"	39° 27' 40,777"
41413	65	Земли промышленности № 102	503379,92	1318225,00	51° 34' 19,143"	39° 28' 2,548"
41414	66	Земли промышленности № 102	505232,86	1319671,54	51° 35' 18,451"	39° 29' 18,969"
41415	67	Земли промышленности № 102	505144,06	1319625,56	51° 35' 15,599"	39° 29' 16,518"
41416	68	Земли промышленности № 102	505158,70	1319597,28	51° 35' 16,085"	39° 29' 15,060"
41417	69	Земли промышленности № 102	505209,09	1319448,83	51° 35' 17,781"	39° 29' 7,386"
41418	70	Земли промышленности № 102	505233,64	1319443,24	51° 35' 18,578"	39° 29' 7,113"
41419	71	Земли промышленности № 102	505234,80	1319440,17	51° 35' 18,617"	39° 29' 6,954"
41420	72	Земли промышленности № 102	505444,16	1319492,59	51° 35' 25,367"	39° 29' 9,826"
41421	73	Земли промышленности № 102	505390,82	1319683,32	51° 35' 23,556"	39° 29' 19,694"
41422	74	Земли промышленности № 102	505232,86	1319671,54	51° 35' 18,451"	39° 29' 18,969"
41423	75	Земли промышленности № 102	505273,53	1318603,82	51° 35' 20,238"	39° 28' 23,546"
41424	76	Земли промышленности № 102	505276,39	1318607,56	51° 35' 20,329"	39° 28' 23,742"
41425	77	Земли промышленности № 102	505379,67	1318742,62	51° 35' 23,611"	39° 28' 30,829"
41426	78	Земли промышленности № 102	505396,87	1318765,11	51° 35' 24,158"	39° 28' 32,009"
41427	79	Земли промышленности № 102	505358,25	1318885,11	51° 35' 22,856"	39° 28' 38,215"
41428	80	Земли промышленности № 102	505300,43	1319064,80	51° 35' 20,906"	39° 28' 47,506"
41429	81	Земли промышленности № 102	505274,54	1319056,35	51° 35' 20,072"	39° 28' 47,049"
41430	82	Земли промышленности № 102	505258,69	1319051,19	51° 35' 19,562"	39° 28' 46,770"
41431	83	Земли промышленности № 102	505184,20	1319026,89	51° 35' 17,163"	39° 28' 45,455"
41432	84	Земли промышленности № 102	505182,56	1319026,35	51° 35' 17,110"	39° 28' 45,426"
41433	85	Земли промышленности № 102	505103,63	1319000,61	51° 35' 14,568"	39° 28' 44,033"
41434	86	Земли промышленности № 102	505161,62	1318819,66	51° 35' 16,523"	39° 28' 34,677"
41435	87	Земли промышленности № 102	505242,26	1318568,02	51° 35' 19,242"	39° 28' 21,665"
41436	88	Земли промышленности № 102	505273,53	1318603,82	51° 35' 20,238"	39° 28' 23,546"
41437	89	Земли промышленности № 102	511198,66	1319698,92	51° 38' 31,439"	39° 29' 24,660"
41438	90	Земли промышленности № 102	511180,77	1319739,00	51° 38' 30,843"	39° 29' 26,731"
41439	91	Земли промышленности № 102	511177,88	1319745,67	51° 38' 30,746"	39° 29' 27,075"
41440	92	Земли промышленности № 102	511165,41	1319739,91	51° 38' 30,345"	39° 29' 26,767"
41441	93	Земли промышленности № 102	511121,06	1319718,43	51° 38' 28,920"	39° 29' 25,618"

41442	94	Земли промышленности № 102	511119,16	1319717,41	51° 38' 28,859"	39° 29' 25,564"
41443	95	Земли промышленности № 102	511042,74	1319623,27	51° 38' 26,429"	39° 29' 20,614"
41444	96	Земли промышленности № 102	511035,69	1319563,63	51° 38' 26,227"	39° 29' 17,508"
41445	97	Земли промышленности № 102	511050,94	1319519,47	51° 38' 26,740"	39° 29' 15,223"
41446	98	Земли промышленности № 102	511060,19	1319492,69	51° 38' 27,051"	39° 29' 13,837"
41447	99	Земли промышленности № 102	511100,64	1319377,50	51° 38' 28,411"	39° 29' 7,877"
41448	100	Земли промышленности № 102	511104,56	1319293,66	51° 38' 28,575"	39° 29' 3,520"
41449	101	Земли промышленности № 102	511105,43	1319277,56	51° 38' 28,611"	39° 29' 2,684"
41450	102	Земли промышленности № 102	511107,46	1319240,09	51° 38' 28,693"	39° 29' 0,737"
41451	103	Земли промышленности № 102	511149,57	1319217,30	51° 38' 30,065"	39° 28' 59,582"
41452	104	Земли промышленности № 102	511189,74	1319210,59	51° 38' 31,368"	39° 28' 59,262"
41453	105	Земли промышленности № 102	511194,73	1319199,08	51° 38' 31,534"	39° 28' 58,667"
41454	106	Земли промышленности № 102	511218,03	1319144,30	51° 38' 32,312"	39° 28' 55,835"
41455	107	Земли промышленности № 102	511185,85	1319129,75	51° 38' 31,278"	39° 28' 55,056"
41456	108	Земли промышленности № 102	511140,27	1319109,19	51° 38' 29,812"	39° 28' 53,954"
41457	109	Земли промышленности № 102	511168,78	1319045,95	51° 38' 30,762"	39° 28' 50,686"
41458	110	Земли промышленности № 102	511222,43	1318926,95	51° 38' 32,551"	39° 28' 44,537"
41459	111	Земли промышленности № 102	511304,64	1318744,62	51° 38' 35,290"	39° 28' 35,114"
41460	112	Земли промышленности № 102	511312,86	1318726,39	51° 38' 35,564"	39° 28' 34,172"
41461	113	Земли промышленности № 102	511291,53	1318716,81	51° 38' 34,878"	39° 28' 33,659"
41462	114	Земли промышленности № 102	511267,28	1318705,84	51° 38' 34,099"	39° 28' 33,072"
41463	115	Земли промышленности № 102	511221,70	1318685,29	51° 38' 32,633"	39° 28' 31,971"
41464	116	Земли промышленности № 102	511176,12	1318664,74	51° 38' 31,168"	39° 28' 30,870"
41465	117	Земли промышленности № 102	511130,33	1318644,10	51° 38' 29,695"	39° 28' 29,765"
41466	118	Земли промышленности № 102	511209,83	1318468,32	51° 38' 32,344"	39° 28' 20,681"
41467	119	Земли промышленности № 102	511218,47	1318464,44	51° 38' 32,626"	39° 28' 20,485"
41468	120	Земли промышленности № 102	511462,45	1318355,04	51° 38' 40,567"	39° 28' 14,968"
41469	121	Земли промышленности № 102	511470,62	1318358,75	51° 38' 40,829"	39° 28' 15,167"
41470	122	Земли промышленности № 102	511477,26	1318361,74	51° 38' 41,043"	39° 28' 15,327"
41471	123	Земли промышленности № 102	511522,85	1318382,29	51° 38' 42,509"	39° 28' 16,428"
41472	124	Земли промышленности № 102	511440,64	1318564,62	51° 38' 39,769"	39° 28' 25,851"
41473	125	Земли промышленности № 102	511486,22	1318585,17	51° 38' 41,235"	39° 28' 26,952"
41474	126	Земли промышленности № 102	511531,81	1318605,72	51° 38' 42,701"	39° 28' 28,052"
41475	127	Земли промышленности № 102	511577,39	1318626,27	51° 38' 44,166"	39° 28' 29,153"
41476	128	Земли промышленности № 102	511622,97	1318646,82	51° 38' 45,632"	39° 28' 30,254"
41477	129	Земли промышленности № 102	511705,17	1318464,49	51° 38' 48,371"	39° 28' 20,830"
41478	130	Земли промышленности № 102	511750,75	1318485,04	51° 38' 49,836"	39° 28' 21,931"
41479	131	Земли промышленности № 102	511694,31	1318610,22	51° 38' 47,956"	39° 28' 28,401"
41480	132	Земли промышленности № 102	511668,55	1318667,37	51° 38' 47,097"	39° 28' 31,355"
41481	133	Земли промышленности № 102	511586,35	1318849,70	51° 38' 44,358"	39° 28' 40,778"
41482	134	Земли промышленности № 102	511578,13	1318867,93	51° 38' 44,084"	39° 28' 41,720"

41483	135	Земли промышленности № 102	511413,72	1319232,58	51° 38' 38,604"	39° 29' 0,565"
41484	136	Земли промышленности № 102	511408,06	1319230,06	51° 38' 38,422"	39° 29' 0,430"
41485	137	Земли промышленности № 102	511315,95	1319433,80	51° 38' 35,352"	39° 29' 10,958"
41486	138	Земли промышленности № 102	511303,81	1319460,73	51° 38' 34,947"	39° 29' 12,350"
41487	139	Земли промышленности № 102	511277,91	1319520,54	51° 38' 34,082"	39° 29' 15,441"
41488	140	Земли промышленности № 102	511264,91	1319550,54	51° 38' 33,649"	39° 29' 16,992"
41489	141	Земли промышленности № 102	511198,66	1319698,92	51° 38' 31,439"	39° 29' 24,660"
41490	142	Земли промышленности № 102	514110,24	1338192,04	51° 39' 56,284"	39° 45' 28,798"
41491	143	Земли промышленности № 102	514091,81	1338167,35	51° 39' 55,702"	39° 45' 27,497"
41492	144	Земли промышленности № 102	514084,27	1338157,25	51° 39' 55,464"	39° 45' 26,965"
41493	145	Земли промышленности № 102	514076,30	1338148,66	51° 39' 55,211"	39° 45' 26,510"
41494	146	Земли промышленности № 102	514066,00	1338137,56	51° 39' 54,884"	39° 45' 25,924"
41495	147	Земли промышленности № 102	514055,88	1338126,65	51° 39' 54,563"	39° 45' 25,347"
41496	148	Земли промышленности № 102	514035,26	1338076,14	51° 39' 53,925"	39° 45' 22,701"
41497	149	Земли промышленности № 102	514015,05	1338048,38	51° 39' 53,287"	39° 45' 21,238"
41498	150	Земли промышленности № 102	513968,82	1338005,79	51° 39' 51,815"	39° 45' 18,981"
41499	151	Земли промышленности № 102	513879,37	1337955,45	51° 39' 48,950"	39° 45' 16,282"
41500	152	Земли промышленности № 102	513879,38	1337955,44	51° 39' 48,950"	39° 45' 16,281"
41501	153	Земли промышленности № 102	513908,32	1337846,10	51° 39' 49,948"	39° 45' 10,620"
41502	154	Земли промышленности № 102	513908,73	1337844,57	51° 39' 49,962"	39° 45' 10,541"
41503	155	Земли промышленности № 102	513983,44	1337562,38	51° 39' 52,537"	39° 44' 55,930"
41504	156	Земли промышленности № 102	514069,23	1337585,91	51° 39' 55,299"	39° 44' 57,231"
41505	157	Земли промышленности № 102	514066,52	1337600,97	51° 39' 55,203"	39° 44' 58,012"
41506	158	Земли промышленности № 102	514069,05	1337601,83	51° 39' 55,284"	39° 44' 58,059"
41507	159	Земли промышленности № 102	514193,43	1337647,68	51° 39' 59,282"	39° 45' 0,556"
41508	160	Земли промышленности № 102	514216,15	1337650,50	51° 40' 0,015"	39° 45' 0,723"
41509	161	Земли промышленности № 102	514287,26	1337659,32	51° 40' 2,311"	39° 45' 1,246"
41510	162	Земли промышленности № 102	514289,82	1337659,90	51° 40' 2,393"	39° 45' 1,279"
41511	163	Земли промышленности № 102	514367,51	1337677,53	51° 40' 4,896"	39° 45' 2,266"
41512	164	Земли промышленности № 102	514403,37	1337649,86	51° 40' 6,072"	39° 45' 0,859"
41513	165	Земли промышленности № 102	514409,25	1337646,76	51° 40' 6,264"	39° 45' 0,703"
41514	166	Земли промышленности № 102	514418,12	1337642,08	51° 40' 6,553"	39° 45' 0,467"
41515	167	Земли промышленности № 102	514357,83	1337824,18	51° 40' 4,501"	39° 45' 9,886"
41516	168	Земли промышленности № 102	514247,03	1337971,59	51° 40' 0,834"	39° 45' 17,454"
41517	169	Земли промышленности № 102	514110,24	1338192,04	51° 39' 56,284"	39° 45' 28,798"
41518		**Земли промышленности № 102 Количество**		169		169
41519	1	Земли промышленности № 104	500431,72	1305658,26	51° 32' 48,726"	39° 17' 8,424"
41520	2	Земли промышленности № 104	498949,96	1306198,53	51° 32' 0,593"	39° 17' 35,608"
41521	3	Земли промышленности № 104	498885,92	1306220,85	51° 31' 58,514"	39° 17' 36,729"
41522	4	Земли промышленности № 104	498751,64	1306270,05	51° 31' 54,151"	39° 17' 39,204"
41523	5	Земли промышленности № 104	498684,36	1306293,88	51° 31' 51,966"	39° 17' 40,401"

41524	6	Земли промышленности № 104	498614,86	1306320,70	51° 31' 49,708"	39° 17' 41,753"
41525	7	Земли промышленности № 104	498579,37	1306336,94	51° 31' 48,554"	39° 17' 42,575"
41526	8	Земли промышленности № 104	498555,46	1306345,93	51° 31' 47,777"	39° 17' 43,027"
41527	9	Земли промышленности № 104	498554,22	1306324,68	51° 31' 47,745"	39° 17' 41,924"
41528	10	Земли промышленности № 104	498330,69	1306401,95	51° 31' 40,485"	39° 17' 45,803"
41529	11	Земли промышленности № 104	498306,10	1306409,97	51° 31' 39,687"	39° 17' 46,205"
41530	12	Земли промышленности № 104	498157,04	1306465,00	51° 31' 34,844"	39° 17' 48,974"
41531	13	Земли промышленности № 104	497626,62	1306661,00	51° 31' 17,613"	39° 17' 58,833"
41532	14	Земли промышленности № 104	497604,37	1306669,17	51° 31' 16,890"	39° 17' 59,244"
41533	15	Земли промышленности № 104	497604,41	1306646,79	51° 31' 16,899"	39° 17' 58,083"
41534	16	Земли промышленности № 104	497605,58	1305866,23	51° 31' 17,217"	39° 17' 17,603"
41535	17	Земли промышленности № 104	497724,83	1304970,68	51° 31' 21,391"	39° 16' 31,225"
41536	18	Земли промышленности № 104	498052,03	1304968,96	51° 31' 31,978"	39° 16' 31,320"
41537	19	Земли промышленности № 104	498052,03	1304968,96	51° 31' 31,978"	39° 16' 31,320"
41538	20	Земли промышленности № 104	498477,49	1304966,71	51° 31' 45,744"	39° 16' 31,442"
41539	21	Земли промышленности № 104	498684,65	1304965,62	51° 31' 52,446"	39° 16' 31,502"
41540	22	Земли промышленности № 104	498822,04	1304964,90	51° 31' 56,892"	39° 16' 31,541"
41541	23	Земли промышленности № 104	499135,84	1304963,25	51° 32' 7,045"	39° 16' 31,632"
41542	24	Земли промышленности № 104	499157,61	1304964,20	51° 32' 7,749"	39° 16' 31,693"
41543	25	Земли промышленности № 104	499194,01	1304965,78	51° 32' 8,926"	39° 16' 31,796"
41544	26	Земли промышленности № 104	499595,15	1304995,59	51° 32' 21,894"	39° 16' 33,568"
41545	27	Земли промышленности № 104	499595,15	1304995,59	51° 32' 21,894"	39° 16' 33,568"
41546	28	Земли промышленности № 104	499614,98	1304996,50	51° 32' 22,535"	39° 16' 33,626"
41547	29	Земли промышленности № 104	499621,12	1305065,75	51° 32' 22,709"	39° 16' 37,222"
41548	30	Земли промышленности № 104	499622,35	1305065,32	51° 32' 22,749"	39° 16' 37,201"
41549	31	Земли промышленности № 104	500159,30	1304875,06	51° 32' 40,188"	39° 16' 27,631"
41550	32	Земли промышленности № 104	500500,59	1304753,93	51° 32' 51,272"	39° 16' 21,537"
41551	33	Земли промышленности № 104	500500,76	1304753,88	51° 32' 51,278"	39° 16' 21,534"
41552	34	Земли промышленности № 104	500690,11	1305283,66	51° 32' 57,218"	39° 16' 49,132"
41553	35	Земли промышленности № 104	500715,66	1305356,82	51° 32' 58,019"	39° 16' 52,943"
41554	36	Земли промышленности № 104	500752,93	1305463,56	51° 32' 59,187"	39° 16' 58,503"
41555	37	Земли промышленности № 104	500750,98	1305482,56	51° 32' 59,117"	39° 16' 59,488"
41556	38	Земли промышленности № 104	500739,35	1305498,43	51° 32' 58,735"	39° 17' 0,305"
41557	39	Земли промышленности № 104	500688,65	1305517,42	51° 32' 57,088"	39° 17' 1,262"
41558	40	Земли промышленности № 104	500640,41	1305535,49	51° 32' 55,521"	39° 17' 2,172"
41559	41	Земли промышленности № 104	500546,52	1305570,65	51° 32' 52,471"	39° 17' 3,943"
41560	42	Земли промышленности № 104	500533,29	1305570,97	51° 32' 52,043"	39° 17' 3,953"
41561	43	Земли промышленности № 104	500517,34	1305576,38	51° 32' 51,525"	39° 17' 4,224"
41562	44	Земли промышленности № 104	500510,55	1305578,68	51° 32' 51,304"	39° 17' 4,340"
41563	45	Земли промышленности № 104	500507,04	1305581,65	51° 32' 51,190"	39° 17' 4,492"
41564	46	Земли промышленности № 104	500496,98	1305590,16	51° 32' 50,861"	39° 17' 4,928"

41565	47	Земли промышленности № 104	500454,30	1305608,35	51° 32' 49,474"	39° 17' 5,847"
41566	48	Земли промышленности № 104	500441,66	1305613,74	51° 32' 49,063"	39° 17' 6,120"
41567	49	Земли промышленности № 104	500419,44	1305623,21	51° 32' 48,341"	39° 17' 6,599"
41568	50	Земли промышленности № 104	500419,04	1305623,36	51° 32' 48,328"	39° 17' 6,606"
41569	51	Земли промышленности № 104	500423,49	1305637,04	51° 32' 48,467"	39° 17' 7,318"
41570	52	Земли промышленности № 104	500428,06	1305651,10	51° 32' 48,610"	39° 17' 8,051"
41571	53	Земли промышленности № 104	500431,72	1305658,26	51° 32' 48,726"	39° 17' 8,424"
41572	54	Земли промышленности № 104	500572,64	1311132,30	51° 32' 51,247"	39° 21' 52,557"
41573	55	Земли промышленности № 104	500561,18	1311140,10	51° 32' 50,873"	39° 21' 52,954"
41574	56	Земли промышленности № 104	500469,90	1311042,19	51° 32' 47,958"	39° 21' 47,817"
41575	57	Земли промышленности № 104	500465,02	1311036,96	51° 32' 47,803"	39° 21' 47,543"
41576	58	Земли промышленности № 104	500417,84	1310985,73	51° 32' 46,296"	39° 21' 44,855"
41577	59	Земли промышленности № 104	500386,62	1310951,77	51° 32' 45,299"	39° 21' 43,073"
41578	60	Земли промышленности № 104	500306,48	1310866,00	51° 32' 42,740"	39° 21' 38,573"
41579	61	Земли промышленности № 104	500266,11	1310818,84	51° 32' 41,452"	39° 21' 36,101"
41580	62	Земли промышленности № 104	500254,10	1310800,59	51° 32' 41,070"	39° 21' 35,146"
41581	63	Земли промышленности № 104	500241,20	1310779,59	51° 32' 40,661"	39° 21' 34,049"
41582	64	Земли промышленности № 104	500235,57	1310765,83	51° 32' 40,484"	39° 21' 33,332"
41583	65	Земли промышленности № 104	500230,77	1310748,98	51° 32' 40,336"	39° 21' 32,454"
41584	66	Земли промышленности № 104	500224,93	1310723,48	51° 32' 40,157"	39° 21' 31,127"
41585	67	Земли промышленности № 104	500223,46	1310704,56	51° 32' 40,116"	39° 21' 30,145"
41586	68	Земли промышленности № 104	500223,28	1310693,68	51° 32' 40,115"	39° 21' 29,580"
41587	69	Земли промышленности № 104	500223,53	1310684,77	51° 32' 40,126"	39° 21' 29,118"
41588	70	Земли промышленности № 104	500225,24	1310657,20	51° 32' 40,192"	39° 21' 27,689"
41589	71	Земли промышленности № 104	500230,96	1310607,69	51° 32' 40,396"	39° 21' 25,123"
41590	72	Земли промышленности № 104	500230,99	1310597,35	51° 32' 40,401"	39° 21' 24,587"
41591	73	Земли промышленности № 104	500238,62	1310588,95	51° 32' 40,652"	39° 21' 24,156"
41592	74	Земли промышленности № 104	500249,24	1310578,37	51° 32' 40,999"	39° 21' 23,613"
41593	75	Земли промышленности № 104	500305,35	1310515,08	51° 32' 42,839"	39° 21' 20,364"
41594	76	Земли промышленности № 104	500354,65	1310461,61	51° 32' 44,455"	39° 21' 17,620"
41595	77	Земли промышленности № 104	500482,07	1310331,46	51° 32' 48,627"	39° 21' 10,946"
41596	78	Земли промышленности № 104	500652,52	1310573,03	51° 32' 54,048"	39° 21' 23,586"
41597	79	Земли промышленности № 104	500861,76	1310869,58	51° 33' 0,703"	39° 21' 39,104"
41598	80	Земли промышленности № 104	500802,50	1310918,27	51° 32' 58,767"	39° 21' 41,594"
41599	81	Земли промышленности № 104	500827,90	1310958,48	51° 32' 59,573"	39° 21' 43,697"
41600	82	Земли промышленности № 104	500572,64	1311132,30	51° 32' 51,247"	39° 21' 52,557"
41601	83	Земли промышленности № 104	504480,40	1311882,03	51° 34' 57,379"	39° 22' 33,935"
41602	84	Земли промышленности № 104	504409,13	1311886,91	51° 34' 55,071"	39° 22' 34,144"
41603	85	Земли промышленности № 104	504242,56	1311896,29	51° 34' 49,678"	39° 22' 34,525"
41604	86	Земли промышленности № 104	504239,64	1311893,42	51° 34' 49,585"	39° 22' 34,374"
41605	87	Земли промышленности № 104	504221,34	1311894,86	51° 34' 48,992"	39° 22' 34,437"

41606	88	Земли промышленности № 104	504217,85	1311898,91	51° 34' 48,878"	39° 22' 34,646"
41607	89	Земли промышленности № 104	504200,56	1311899,52	51° 34' 48,318"	39° 22' 34,666"
41608	90	Земли промышленности № 104	504200,14	1311899,54	51° 34' 48,305"	39° 22' 34,667"
41609	91	Земли промышленности № 104	504199,95	1311899,54	51° 34' 48,299"	39° 22' 34,667"
41610	92	Земли промышленности № 104	504182,85	1311900,15	51° 34' 47,745"	39° 22' 34,688"
41611	93	Земли промышленности № 104	504135,92	1311901,82	51° 34' 46,226"	39° 22' 34,745"
41612	94	Земли промышленности № 104	504125,64	1311900,03	51° 34' 45,894"	39° 22' 34,645"
41613	95	Земли промышленности № 104	504123,02	1311895,65	51° 34' 45,811"	39° 22' 34,416"
41614	96	Земли промышленности № 104	504114,10	1311895,51	51° 34' 45,523"	39° 22' 34,403"
41615	97	Земли промышленности № 104	504110,87	1311901,61	51° 34' 45,416"	39° 22' 34,718"
41616	98	Земли промышленности № 104	504107,51	1311903,73	51° 34' 45,306"	39° 22' 34,826"
41617	99	Земли промышленности № 104	504099,82	1311904,47	51° 34' 45,057"	39° 22' 34,859"
41618	100	Земли промышленности № 104	504055,39	1311906,82	51° 34' 43,619"	39° 22' 34,953"
41619	101	Земли промышленности № 104	504055,29	1311902,15	51° 34' 43,617"	39° 22' 34,711"
41620	102	Земли промышленности № 104	504052,46	1311544,07	51° 34' 43,667"	39° 22' 16,115"
41621	103	Земли промышленности № 104	504477,71	1311540,74	51° 34' 57,426"	39° 22' 16,211"
41622	104	Земли промышленности № 104	504480,36	1311879,73	51° 34' 57,378"	39° 22' 33,816"
41623	105	Земли промышленности № 104	504480,40	1311882,03	51° 34' 57,379"	39° 22' 33,935"
41624	106	Земли промышленности № 104	511603,01	1310169,30	51° 38' 48,479"	39° 21' 9,392"
41625	107	Земли промышленности № 104	511575,22	1310244,00	51° 38' 47,551"	39° 21' 13,260"
41626	108	Земли промышленности № 104	511559,32	1310257,55	51° 38' 47,032"	39° 21' 13,955"
41627	109	Земли промышленности № 104	511545,62	1310248,98	51° 38' 46,592"	39° 21' 13,501"
41628	110	Земли промышленности № 104	511538,17	1310244,10	51° 38' 46,353"	39° 21' 13,242"
41629	111	Земли промышленности № 104	511457,45	1310191,40	51° 38' 43,761"	39° 21' 10,452"
41630	112	Земли промышленности № 104	511409,02	1310161,60	51° 38' 42,206"	39° 21' 8,872"
41631	113	Земли промышленности № 104	511386,45	1310147,72	51° 38' 41,481"	39° 21' 8,136"
41632	114	Земли промышленности № 104	511398,99	1310124,50	51° 38' 41,896"	39° 21' 6,937"
41633	115	Земли промышленности № 104	511401,90	1310119,11	51° 38' 41,992"	39° 21' 6,658"
41634	116	Земли промышленности № 104	511411,03	1310102,16	51° 38' 42,294"	39° 21' 5,782"
41635	117	Земли промышленности № 104	511427,09	1310072,36	51° 38' 42,825"	39° 21' 4,243"
41636	118	Земли промышленности № 104	511416,82	1310067,21	51° 38' 42,495"	39° 21' 3,968"
41637	119	Земли промышленности № 104	511420,62	1310060,35	51° 38' 42,620"	39° 21' 3,614"
41638	120	Земли промышленности № 104	511432,19	1310065,69	51° 38' 42,993"	39° 21' 3,899"
41639	121	Земли промышленности № 104	511441,47	1310048,01	51° 38' 43,300"	39° 21' 2,985"
41640	122	Земли промышленности № 104	511430,26	1310042,94	51° 38' 42,939"	39° 21' 2,715"
41641	123	Земли промышленности № 104	511439,76	1310025,78	51° 38' 43,253"	39° 21' 1,828"
41642	124	Земли промышленности № 104	511443,62	1310022,10	51° 38' 43,379"	39° 21' 1,639"
41643	125	Земли промышленности № 104	511456,25	1310010,04	51° 38' 43,792"	39° 21' 1,020"
41644	126	Земли промышленности № 104	511481,35	1309986,08	51° 38' 44,614"	39° 20' 59,789"
41645	127	Земли промышленности № 104	511520,10	1309993,93	51° 38' 45,864"	39° 21' 0,221"
41646	128	Земли промышленности № 104	511528,15	1310001,14	51° 38' 46,122"	39° 21' 0,601"

41647	129	Земли промышленности № 104	511551,11	1310030,27	51° 38' 46,854"	39° 21' 2,130"
41648	130	Земли промышленности № 104	511579,38	1310035,44	51° 38' 47,766"	39° 21' 2,417"
41649	131	Земли промышленности № 104	511608,91	1310048,55	51° 38' 48,716"	39° 21' 3,117"
41650	132	Земли промышленности № 104	511633,22	1310059,35	51° 38' 49,499"	39° 21' 3,693"
41651	133	Земли промышленности № 104	511627,12	1310089,74	51° 38' 49,290"	39° 21' 5,270"
41652	134	Земли промышленности № 104	511620,71	1310121,66	51° 38' 49,070"	39° 21' 6,926"
41653	135	Земли промышленности № 104	511603,01	1310169,30	51° 38' 48,479"	39° 21' 9,392"
41654	136	Земли промышленности № 104	511463,58	1320049,91	51° 38' 39,853"	39° 29' 43,100"
41655	137	Земли промышленности № 104	511293,14	1319981,59	51° 38' 34,369"	39° 29' 39,425"
41656	138	Земли промышленности № 104	511285,99	1319976,20	51° 38' 34,141"	39° 29' 39,140"
41657	139	Земли промышленности № 104	511165,40	1319930,01	51° 38' 30,260"	39° 29' 36,651"
41658	140	Земли промышленности № 104	511157,66	1319948,63	51° 38' 30,001"	39° 29' 37,614"
41659	141	Земли промышленности № 104	511139,09	1319941,60	51° 38' 29,404"	39° 29' 37,235"
41660	142	Земли промышленности № 104	511171,42	1319868,38	51° 38' 30,482"	39° 29' 33,451"
41661	143	Земли промышленности № 104	511172,01	1319867,05	51° 38' 30,502"	39° 29' 33,383"
41662	144	Земли промышленности № 104	511201,66	1319799,90	51° 38' 31,491"	39° 29' 29,912"
41663	145	Земли промышленности № 104	511230,41	1319734,80	51° 38' 32,450"	39° 29' 26,548"
41664	146	Земли промышленности № 104	511251,29	1319688,14	51° 38' 33,147"	39° 29' 24,137"
41665	147	Земли промышленности № 104	511270,74	1319644,70	51° 38' 33,795"	39° 29' 21,892"
41666	148	Земли промышленности № 104	511286,44	1319608,75	51° 38' 34,319"	39° 29' 20,034"
41667	149	Земли промышленности № 104	511301,84	1319575,20	51° 38' 34,832"	39° 29' 18,300"
41668	150	Земли промышленности № 104	511311,50	1319553,60	51° 38' 35,154"	39° 29' 17,184"
41669	151	Земли промышленности № 104	511340,31	1319489,22	51° 38' 36,115"	39° 29' 13,857"
41670	152	Земли промышленности № 104	511370,59	1319421,57	51° 38' 37,125"	39° 29' 10,361"
41671	153	Земли промышленности № 104	511405,27	1319344,08	51° 38' 38,281"	39° 29' 6,356"
41672	154	Земли промышленности № 104	511430,89	1319286,83	51° 38' 39,135"	39° 29' 3,398"
41673	155	Земли промышленности № 104	511439,68	1319267,17	51° 38' 39,428"	39° 29' 2,382"
41674	156	Земли промышленности № 104	511445,04	1319255,18	51° 38' 39,607"	39° 29' 1,762"
41675	157	Земли промышленности № 104	511473,85	1319190,81	51° 38' 40,568"	39° 28' 58,435"
41676	158	Земли промышленности № 104	511507,78	1319114,99	51° 38' 41,699"	39° 28' 54,517"
41677	159	Земли промышленности № 104	511542,71	1319036,92	51° 38' 42,863"	39° 28' 50,482"
41678	160	Земли промышленности № 104	511579,59	1318954,52	51° 38' 44,093"	39° 28' 46,224"
41679	161	Земли промышленности № 104	511620,34	1318863,47	51° 38' 45,451"	39° 28' 41,518"
41680	162	Земли промышленности № 104	511670,00	1318752,49	51° 38' 47,107"	39° 28' 35,782"
41681	163	Земли промышленности № 104	511970,89	1318908,18	51° 38' 56,772"	39° 28' 44,091"
41682	164	Земли промышленности № 104	512003,43	1319051,76	51° 38' 57,762"	39° 28' 51,581"
41683	165	Земли промышленности № 104	512020,50	1319060,15	51° 38' 58,310"	39° 28' 52,030"
41684	166	Земли промышленности № 104	512015,74	1319162,31	51° 38' 58,111"	39° 28' 57,339"
41685	167	Земли промышленности № 104	512012,55	1319230,64	51° 38' 57,978"	39° 29' 0,890"
41686	168	Земли промышленности № 104	512011,22	1319259,21	51° 38' 57,922"	39° 29' 2,375"
41687	169	Земли промышленности № 104	512009,29	1319300,58	51° 38' 57,841"	39° 29' 4,525"

41688	170	Земли промышленности № 104	512007,89	1319330,55	51° 38' 57,782"	39° 29' 6,083"
41689	171	Земли промышленности № 104	512006,76	1319332,80	51° 38' 57,745"	39° 29' 6,199"
41690	172	Земли промышленности № 104	512000,22	1319345,77	51° 38' 57,528"	39° 29' 6,869"
41691	173	Земли промышленности № 104	511962,82	1319419,93	51° 38' 56,285"	39° 29' 10,699"
41692	174	Земли промышленности № 104	511925,16	1319494,63	51° 38' 55,033"	39° 29' 14,556"
41693	175	Земли промышленности № 104	511887,22	1319569,88	51° 38' 53,772"	39° 29' 18,442"
41694	176	Земли промышленности № 104	511897,94	1319575,28	51° 38' 54,117"	39° 29' 18,731"
41695	177	Земли промышленности № 104	511860,17	1319650,05	51° 38' 52,861"	39° 29' 22,592"
41696	178	Земли промышленности № 104	511905,59	1319667,85	51° 38' 54,323"	39° 29' 23,550"
41697	179	Земли промышленности № 104	511890,11	1319699,96	51° 38' 53,808"	39° 29' 25,209"
41698	180	Земли промышленности № 104	511880,80	1319692,55	51° 38' 53,510"	39° 29' 24,817"
41699	181	Земли промышленности № 104	511848,28	1319689,72	51° 38' 52,459"	39° 29' 24,647"
41700	182	Земли промышленности № 104	511841,58	1319703,66	51° 38' 52,236"	39° 29' 25,367"
41701	183	Земли промышленности № 104	511880,24	1319720,22	51° 38' 53,480"	39° 29' 26,256"
41702	184	Земли промышленности № 104	511874,27	1319732,67	51° 38' 53,281"	39° 29' 26,899"
41703	185	Земли промышленности № 104	511872,97	1319735,38	51° 38' 53,238"	39° 29' 27,039"
41704	186	Земли промышленности № 104	511844,11	1319795,23	51° 38' 52,277"	39° 29' 30,130"
41705	187	Земли промышленности № 104	511734,32	1319745,42	51° 38' 48,748"	39° 29' 27,461"
41706	188	Земли промышленности № 104	511727,02	1319761,71	51° 38' 48,504"	39° 29' 28,303"
41707	189	Земли промышленности № 104	511695,91	1319831,21	51° 38' 47,467"	39° 29' 31,895"
41708	190	Земли промышленности № 104	511767,50	1319862,61	51° 38' 49,769"	39° 29' 33,579"
41709	191	Земли промышленности № 104	511634,76	1319885,04	51° 38' 45,464"	39° 29' 34,650"
41710	192	Земли промышленности № 104	511605,04	1319892,40	51° 38' 44,500"	39° 29' 35,012"
41711	193	Земли промышленности № 104	511489,52	1319921,00	51° 38' 40,750"	39° 29' 36,416"
41712	194	Земли промышленности № 104	511498,77	1319924,89	51° 38' 41,047"	39° 29' 36,625"
41713	195	Земли промышленности № 104	511513,57	1319931,10	51° 38' 41,523"	39° 29' 36,958"
41714	196	Земли промышленности № 104	511463,58	1320049,91	51° 38' 39,853"	39° 29' 43,100"
41715	197	Земли промышленности № 104	512620,31	1325203,32	51° 39' 14,879"	39° 34' 11,959"
41716	198	Земли промышленности № 104	512614,24	1325202,37	51° 39' 14,683"	39° 34' 11,905"
41717	199	Земли промышленности № 104	512437,59	1325169,79	51° 39' 8,984"	39° 34' 10,074"
41718	200	Земли промышленности № 104	512431,95	1325194,43	51° 39' 8,790"	39° 34' 11,351"
41719	201	Земли промышленности № 104	512371,24	1325184,62	51° 39' 6,830"	39° 34' 10,794"
41720	202	Земли промышленности № 104	512346,82	1325180,68	51° 39' 6,042"	39° 34' 10,570"
41721	203	Земли промышленности № 104	512381,02	1325078,08	51° 39' 7,198"	39° 34' 5,261"
41722	204	Земли промышленности № 104	512422,56	1325085,29	51° 39' 8,538"	39° 34' 5,668"
41723	205	Земли промышленности № 104	512455,61	1325091,04	51° 39' 9,605"	39° 34' 5,992"
41724	206	Земли промышленности № 104	512630,78	1325121,47	51° 39' 15,257"	39° 34' 7,710"
41725	207	Земли промышленности № 104	512620,31	1325203,32	51° 39' 14,879"	39° 34' 11,959"
41726	208	Земли промышленности № 104	514250,93	1325370,73	51° 40' 7,549"	39° 34' 21,931"
41727	209	Земли промышленности № 104	514245,42	1325373,11	51° 40' 7,369"	39° 34' 22,050"
41728	210	Земли промышленности № 104	514234,32	1325377,93	51° 40' 7,008"	39° 34' 22,293"

41729	211	Земли промышленности № 104	514166,56	1325410,91	51° 40' 4,800"	39° 34' 23,956"
41730	212	Земли промышленности № 104	514084,23	1325450,24	51° 40' 2,118"	39° 34' 25,938"
41731	213	Земли промышленности № 104	514037,59	1325458,73	51° 40' 0,605"	39° 34' 26,343"
41732	214	Земли промышленности № 104	514009,48	1325470,64	51° 39' 59,690"	39° 34' 26,941"
41733	215	Земли промышленности № 104	514008,87	1325470,93	51° 39' 59,670"	39° 34' 26,955"
41734	216	Земли промышленности № 104	513919,06	1325509,06	51° 39' 56,746"	39° 34' 28,870"
41735	217	Земли промышленности № 104	513917,85	1325513,57	51° 39' 56,705"	39° 34' 29,103"
41736	218	Земли промышленности № 104	513708,74	1325620,99	51° 39' 49,888"	39° 34' 34,529"
41737	219	Земли промышленности № 104	513697,65	1325530,66	51° 39' 49,573"	39° 34' 29,821"
41738	220	Земли промышленности № 104	513671,26	1325315,72	51° 39' 48,823"	39° 34' 18,619"
41739	221	Земли промышленности № 104	513675,49	1325274,44	51° 39' 48,980"	39° 34' 16,476"
41740	222	Земли промышленности № 104	513753,81	1325140,03	51° 39' 51,578"	39° 34' 9,544"
41741	223	Земли промышленности № 104	513781,33	1325075,47	51° 39' 52,499"	39° 34' 6,207"
41742	224	Земли промышленности № 104	513862,82	1324802,42	51° 39' 55,267"	39° 33' 52,066"
41743	225	Земли промышленности № 104	514016,28	1324792,90	51° 40' 0,235"	39° 33' 51,688"
41744	226	Земли промышленности № 104	514022,63	1324910,37	51° 40' 0,385"	39° 33' 57,805"
41745	227	Земли промышленности № 104	514010,99	1325009,86	51° 39' 59,960"	39° 34' 2,971"
41746	228	Земли промышленности № 104	513971,83	1325254,33	51° 39' 58,576"	39° 34' 15,659"
41747	229	Земли промышленности № 104	514058,61	1325208,83	51° 40' 1,405"	39° 34' 13,359"
41748	230	Земли промышленности № 104	514099,89	1325305,13	51° 40' 2,694"	39° 34' 18,401"
41749	231	Земли промышленности № 104	514206,67	1325253,44	51° 40' 6,173"	39° 34' 15,794"
41750	232	Земли промышленности № 104	514207,50	1325255,30	51° 40' 6,199"	39° 34' 15,892"
41751	233	Земли промышленности № 104	514223,11	1325290,16	51° 40' 6,688"	39° 34' 17,717"
41752	234	Земли промышленности № 104	514255,72	1325362,95	51° 40' 7,707"	39° 34' 21,530"
41753	235	Земли промышленности № 104	514250,93	1325370,73	51° 40' 7,549"	39° 34' 21,931"
41754	236	Земли промышленности № 104	514418,94	1315962,41	51° 40' 17,241"	39° 26' 12,559"
41755	237	Земли промышленности № 104	514314,59	1315791,78	51° 40' 13,937"	39° 26' 3,611"
41756	238	Земли промышленности № 104	514451,07	1315708,30	51° 40' 18,388"	39° 25' 59,360"
41757	239	Земли промышленности № 104	514555,43	1315878,92	51° 40' 21,692"	39° 26' 8,308"
41758	240	Земли промышленности № 104	514418,94	1315962,41	51° 40' 17,241"	39° 26' 12,559"
41759	241	Земли промышленности № 104	514577,86	1315798,39	51° 40' 22,451"	39° 26' 4,133"
41760	242	Земли промышленности № 104	514574,68	1315794,82	51° 40' 22,350"	39° 26' 3,945"
41761	243	Земли промышленности № 104	514501,08	1315660,11	51° 40' 20,026"	39° 25' 56,886"
41762	244	Земли промышленности № 104	514453,57	1315573,98	51° 40' 18,525"	39° 25' 52,373"
41763	245	Земли промышленности № 104	514458,79	1315571,02	51° 40' 18,695"	39° 25' 52,222"
41764	246	Земли промышленности № 104	514614,81	1315482,42	51° 40' 23,780"	39° 25' 47,717"
41765	247	Земли промышленности № 104	514637,46	1315519,88	51° 40' 24,497"	39° 25' 49,682"
41766	248	Земли промышленности № 104	514658,62	1315554,86	51° 40' 25,167"	39° 25' 51,516"
41767	249	Земли промышленности № 104	514680,15	1315590,46	51° 40' 25,848"	39° 25' 53,383"
41768	250	Земли промышленности № 104	514700,78	1315624,58	51° 40' 26,501"	39° 25' 55,173"
41769	251	Земли промышленности № 104	514740,11	1315689,61	51° 40' 27,746"	39° 25' 58,583"

41770	252	Земли промышленности № 104	514745,41	1315698,37	51° 40' 27,914"	39° 25' 59,042"
41771	253	Земли промышленности № 104	514747,48	1315701,79	51° 40' 27,980"	39° 25' 59,222"
41772	254	Земли промышленности № 104	514583,07	1315795,42	51° 40' 22,621"	39° 26' 3,982"
41773	255	Земли промышленности № 104	514577,86	1315798,39	51° 40' 22,451"	39° 26' 4,133"
41774	256	Земли промышленности № 104	515120,61	1325274,73	51° 40' 35,729"	39° 34' 17,611"
41775	257	Земли промышленности № 104	514977,73	1325270,50	51° 40' 31,109"	39° 34' 17,280"
41776	258	Земли промышленности № 104	514980,91	1325212,29	51° 40' 31,240"	39° 34' 14,253"
41777	259	Земли промышленности № 104	515137,54	1325216,52	51° 40' 36,305"	39° 34' 14,595"
41778	260	Земли промышленности № 104	515146,01	1325236,63	51° 40' 36,569"	39° 34' 15,648"
41779	261	Земли промышленности № 104	515142,83	1325259,91	51° 40' 36,455"	39° 34' 16,857"
41780	262	Земли промышленности № 104	515133,31	1325268,38	51° 40' 36,143"	39° 34' 17,290"
41781	263	Земли промышленности № 104	515120,61	1325274,73	51° 40' 35,729"	39° 34' 17,611"
41782	264	Земли промышленности № 104	516972,45	1316580,93	51° 41' 39,587"	39° 26' 46,493"
41783	265	Земли промышленности № 104	517009,11	1316494,68	51° 41' 40,810"	39° 26' 42,029"
41784	266	Земли промышленности № 104	517058,89	1316364,93	51° 41' 42,476"	39° 26' 35,308"
41785	267	Земли промышленности № 104	517078,56	1316318,77	51° 41' 43,132"	39° 26' 32,919"
41786	268	Земли промышленности № 104	517097,51	1316274,31	51° 41' 43,764"	39° 26' 30,617"
41787	269	Земли промышленности № 104	517119,26	1316224,58	51° 41' 44,489"	39° 26' 28,043"
41788	270	Земли промышленности № 104	517144,06	1316167,87	51° 41' 45,315"	39° 26' 25,108"
41789	271	Земли промышленности № 104	517169,56	1316118,81	51° 41' 46,161"	39° 26' 22,571"
41790	272	Земли промышленности № 104	517171,52	1316109,78	51° 41' 46,228"	39° 26' 22,103"
41791	273	Земли промышленности № 104	517190,84	1316067,05	51° 41' 46,871"	39° 26' 19,891"
41792	274	Земли промышленности № 104	517457,78	1316200,05	51° 41' 55,450"	39° 26' 26,997"
41793	275	Земли промышленности № 104	517437,64	1316126,57	51° 41' 54,830"	39° 26' 23,158"
41794	276	Земли промышленности № 104	517217,91	1316060,12	51° 41' 47,750"	39° 26' 19,549"
41795	277	Земли промышленности № 104	517244,90	1316002,45	51° 41' 48,647"	39° 26' 16,565"
41796	278	Земли промышленности № 104	517377,69	1316042,92	51° 41' 52,926"	39° 26' 18,762"
41797	279	Земли промышленности № 104	517404,48	1316051,08	51° 41' 53,789"	39° 26' 19,205"
41798	280	Земли промышленности № 104	517433,98	1316113,22	51° 41' 54,717"	39° 26' 22,461"
41799	281	Земли промышленности № 104	517484,34	1316231,58	51° 41' 56,296"	39° 26' 28,657"
41800	282	Земли промышленности № 104	517540,22	1316362,92	51° 41' 58,048"	39° 26' 35,533"
41801	283	Земли промышленности № 104	517581,65	1316463,12	51° 41' 59,346"	39° 26' 40,778"
41802	284	Земли промышленности № 104	517589,31	1316466,62	51° 41' 59,592"	39° 26' 40,966"
41803	285	Земли промышленности № 104	517816,53	1316974,55	51° 42' 6,726"	39° 27' 7,567"
41804	286	Земли промышленности № 104	517944,71	1317261,09	51° 42' 10,749"	39° 27' 22,574"
41805	287	Земли промышленности № 104	517964,32	1317304,91	51° 42' 11,365"	39° 27' 24,870"
41806	288	Земли промышленности № 104	517984,33	1317349,65	51° 42' 11,993"	39° 27' 27,213"
41807	289	Земли промышленности № 104	518785,91	1316983,75	51° 42' 38,082"	39° 27' 8,716"
41808	290	Земли промышленности № 104	518793,16	1316980,58	51° 42' 38,318"	39° 27' 8,556"
41809	291	Земли промышленности № 104	518866,03	1317152,17	51° 42' 40,602"	39° 27' 17,542"
41810	292	Земли промышленности № 104	518891,45	1317214,22	51° 42' 41,397"	39° 27' 20,791"

41811	293	Земли промышленности № 104	519011,93	1317508,37	51° 42' 45,168"	39° 27' 36,193"
41812	294	Земли промышленности № 104	519058,63	1317622,39	51° 42' 46,629"	39° 27' 42,163"
41813	295	Земли промышленности № 104	519133,67	1317805,60	51° 42' 48,977"	39° 27' 51,757"
41814	296	Земли промышленности № 104	519148,84	1317842,65	51° 42' 49,452"	39° 27' 53,697"
41815	297	Земли промышленности № 104	519239,05	1318062,89	51° 42' 52,274"	39° 28' 5,230"
41816	298	Земли промышленности № 104	519346,13	1318324,31	51° 42' 55,624"	39° 28' 18,920"
41817	299	Земли промышленности № 104	519361,05	1318349,24	51° 42' 56,096"	39° 28' 20,229"
41818	300	Земли промышленности № 104	519344,51	1318360,48	51° 42' 55,556"	39° 28' 20,803"
41819	301	Земли промышленности № 104	518695,39	1318801,53	51° 42' 34,362"	39° 28' 43,312"
41820	302	Земли промышленности № 104	518373,67	1318843,34	51° 42' 23,936"	39° 28' 45,260"
41821	303	Земли промышленности № 104	517907,13	1318903,95	51° 42' 8,817"	39° 28' 48,085"
41822	304	Земли промышленности № 104	517750,47	1318924,30	51° 42' 3,739"	39° 28' 49,033"
41823	305	Земли промышленности № 104	517682,73	1318933,67	51° 42' 1,544"	39° 28' 49,472"
41824	306	Земли промышленности № 104	517679,61	1318713,89	51° 42' 1,540"	39° 28' 38,028"
41825	307	Земли промышленности № 104	517679,59	1318661,32	51° 42' 1,562"	39° 28' 35,291"
41826	308	Земли промышленности № 104	517679,51	1318494,86	51° 42' 1,633"	39° 28' 26,624"
41827	309	Земли промышленности № 104	517640,21	1318291,76	51° 42' 0,451"	39° 28' 16,023"
41828	310	Земли промышленности № 104	517635,36	1318271,37	51° 42' 0,303"	39° 28' 14,958"
41829	311	Земли промышленности № 104	517601,89	1318130,73	51° 41' 59,281"	39° 28' 7,612"
41830	312	Земли промышленности № 104	517521,07	1317791,10	51° 41' 56,815"	39° 27' 49,874"
41831	313	Земли промышленности № 104	517550,46	1317778,84	51° 41' 57,771"	39° 27' 49,256"
41832	314	Земли промышленности № 104	517517,46	1317699,70	51° 41' 56,738"	39° 27' 45,113"
41833	315	Земли промышленности № 104	517484,46	1317620,55	51° 41' 55,704"	39° 27' 40,969"
41834	316	Земли промышленности № 104	517468,79	1317627,06	51° 41' 55,195"	39° 27' 41,297"
41835	317	Земли промышленности № 104	517458,25	1317594,00	51° 41' 54,868"	39° 27' 39,569"
41836	318	Земли промышленности № 104	517448,12	1317592,82	51° 41' 54,541"	39° 27' 39,500"
41837	319	Земли промышленности № 104	517427,35	1317552,50	51° 41' 53,886"	39° 27' 37,386"
41838	320	Земли промышленности № 104	517420,20	1317534,66	51° 41' 53,663"	39° 27' 36,453"
41839	321	Земли промышленности № 104	517349,76	1317387,80	51° 41' 51,447"	39° 27' 28,758"
41840	322	Земли промышленности № 104	517295,51	1317274,95	51° 41' 49,741"	39° 27' 22,845"
41841	323	Земли промышленности № 104	517292,45	1317267,55	51° 41' 49,645"	39° 27' 22,458"
41842	324	Земли промышленности № 104	517251,61	1317183,36	51° 41' 48,360"	39° 27' 18,047"
41843	325	Земли промышленности № 104	517248,81	1317177,58	51° 41' 48,272"	39° 27' 17,744"
41844	326	Земли промышленности № 104	517214,47	1317106,79	51° 41' 47,192"	39° 27' 14,035"
41845	327	Земли промышленности № 104	517149,20	1316968,21	51° 41' 45,140"	39° 27' 6,776"
41846	328	Земли промышленности № 104	517101,13	1316876,20	51° 41' 43,624"	39° 27' 1,953"
41847	329	Земли промышленности № 104	517075,95	1316804,25	51° 41' 42,840"	39° 26' 58,190"
41848	330	Земли промышленности № 104	517078,00	1316800,87	51° 41' 42,908"	39° 26' 58,015"
41849	331	Земли промышленности № 104	517070,16	1316780,17	51° 41' 42,663"	39° 26' 56,932"
41850	332	Земли промышленности № 104	517060,39	1316752,21	51° 41' 42,359"	39° 26' 55,470"
41851	333	Земли промышленности № 104	517058,04	1316746,21	51° 41' 42,286"	39° 26' 55,156"

41852	334	Земли промышленности № 104	517055,74	1316740,70	51° 41' 42,214"	39° 26' 54,868"
41853	335	Земли промышленности № 104	517049,77	1316730,10	51° 41' 42,025"	39° 26' 54,312"
41854	336	Земли промышленности № 104	517038,78	1316714,25	51° 41' 41,676"	39° 26' 53,479"
41855	337	Земли промышленности № 104	517025,54	1316691,21	51° 41' 41,258"	39° 26' 52,271"
41856	338	Земли промышленности № 104	517019,07	1316667,73	51° 41' 41,059"	39° 26' 51,044"
41857	339	Земли промышленности № 104	517014,88	1316641,34	51° 41' 40,934"	39° 26' 49,667"
41858	340	Земли промышленности № 104	516972,45	1316580,93	51° 41' 39,587"	39° 26' 46,493"
41859	341	Земли промышленности № 104	521807,47	1317807,26	51° 44' 15,476"	39° 27' 53,716"
41860	342	Земли промышленности № 104	521779,57	1317652,30	51° 44' 14,641"	39° 27' 45,622"
41861	343	Земли промышленности № 104	521841,33	1317647,58	51° 44' 16,641"	39° 27' 45,420"
41862	344	Земли промышленности № 104	521873,72	1317799,04	51° 44' 17,623"	39° 27' 53,334"
41863	345	Земли промышленности № 104	521807,47	1317807,26	51° 44' 15,476"	39° 27' 53,716"
41864	346	Земли промышленности № 104	525677,38	1323700,55	51° 46' 17,990"	39° 33' 3,736"
41865	347	Земли промышленности № 104	525617,84	1323479,82	51° 46' 16,168"	39° 32' 52,181"
41866	348	Земли промышленности № 104	525613,51	1323463,78	51° 46' 16,036"	39° 32' 51,342"
41867	349	Земли промышленности № 104	525629,84	1323440,20	51° 46' 16,575"	39° 32' 50,124"
41868	350	Земли промышленности № 104	525736,41	1323413,20	51° 46' 20,036"	39° 32' 48,798"
41869	351	Земли промышленности № 104	525817,24	1323393,39	51° 46' 22,660"	39° 32' 47,826"
41870	352	Земли промышленности № 104	525844,81	1323479,06	51° 46' 23,511"	39° 32' 52,314"
41871	353	Земли промышленности № 104	525845,51	1323481,22	51° 46' 23,533"	39° 32' 52,428"
41872	354	Земли промышленности № 104	525898,50	1323645,87	51° 46' 25,169"	39° 33' 1,054"
41873	355	Земли промышленности № 104	525861,49	1323671,02	51° 46' 23,960"	39° 33' 2,337"
41874	356	Земли промышленности № 104	525845,11	1323676,65	51° 46' 23,427"	39° 33' 2,618"
41875	357	Земли промышленности № 104	525830,11	1323638,73	51° 46' 22,960"	39° 33' 0,629"
41876	358	Земли промышленности № 104	525789,70	1323657,17	51° 46' 21,644"	39° 33' 1,560"
41877	359	Земли промышленности № 104	525791,00	1323661,26	51° 46' 21,684"	39° 33' 1,774"
41878	360	Земли промышленности № 104	525690,65	1323688,30	51° 46' 18,425"	39° 33' 3,108"
41879	361	Земли промышленности № 104	525677,38	1323700,55	51° 46' 17,990"	39° 33' 3,736"
41880	362	Земли промышленности № 104	502319,34	1308891,32	51° 33' 48,615"	39° 19' 57,324"
41881	363	Земли промышленности № 104	502330,26	1308885,81	51° 33' 48,971"	39° 19' 57,045"
41882	364	Земли промышленности № 104	502361,34	1308870,11	51° 33' 49,982"	39° 19' 56,249"
41883	365	Земли промышленности № 104	502432,45	1308834,21	51° 33' 52,296"	39° 19' 54,428"
41884	366	Земли промышленности № 104	502445,49	1308827,63	51° 33' 52,720"	39° 19' 54,094"
41885	367	Земли промышленности № 104	502470,81	1308814,84	51° 33' 53,544"	39° 19' 53,445"
41886	368	Земли промышленности № 104	502480,05	1308808,99	51° 33' 53,845"	39° 19' 53,147"
41887	369	Земли промышленности № 104	502499,60	1308796,62	51° 33' 54,483"	39° 19' 52,517"
41888	370	Земли промышленности № 104	502520,01	1308785,46	51° 33' 55,147"	39° 19' 51,950"
41889	371	Земли промышленности № 104	502521,22	1308784,74	51° 33' 55,187"	39° 19' 51,913"
41890	372	Земли промышленности № 104	502543,80	1308771,23	51° 33' 55,922"	39° 19' 51,225"
41891	373	Земли промышленности № 104	502564,91	1308763,33	51° 33' 56,608"	39° 19' 50,828"
41892	374	Земли промышленности № 104	502635,46	1308736,94	51° 33' 58,901"	39° 19' 49,501"

41893	375	Земли промышленности № 104	502791,53	1308678,56	51° 34' 3,972"	39° 19' 46,564"
41894	376	Земли промышленности № 104	503097,88	1308563,96	51° 34' 13,926"	39° 19' 40,798"
41895	377	Земли промышленности № 104	503098,67	1308564,06	51° 34' 13,951"	39° 19' 40,804"
41896	378	Земли промышленности № 104	503097,71	1308564,83	51° 34' 13,920"	39° 19' 40,843"
41897	379	Земли промышленности № 104	503093,24	1308568,43	51° 34' 13,774"	39° 19' 41,027"
41898	380	Земли промышленности № 104	503052,74	1308687,55	51° 34' 12,419"	39° 19' 47,187"
41899	381	Земли промышленности № 104	503023,60	1308767,24	51° 34' 11,447"	39° 19' 51,307"
41900	382	Земли промышленности № 104	503001,67	1308827,33	51° 34' 10,715"	39° 19' 54,413"
41901	383	Земли промышленности № 104	502978,65	1308839,69	51° 34' 9,965"	39° 19' 55,041"
41902	384	Земли промышленности № 104	502950,93	1308788,38	51° 34' 9,088"	39° 19' 52,361"
41903	385	Земли промышленности № 104	502933,20	1308763,88	51° 34' 8,523"	39° 19' 51,078"
41904	386	Земли промышленности № 104	502840,84	1308834,05	51° 34' 5,509"	39° 19' 54,665"
41905	387	Земли промышленности № 104	502816,78	1308858,47	51° 34' 4,721"	39° 19' 55,919"
41906	388	Земли промышленности № 104	502881,94	1308977,35	51° 34' 6,785"	39° 20' 2,129"
41907	389	Земли промышленности № 104	502930,40	1309065,98	51° 34' 8,319"	39° 20' 6,760"
41908	390	Земли промышленности № 104	502966,53	1309097,21	51° 34' 9,476"	39° 20' 8,403"
41909	391	Земли промышленности № 104	502999,81	1309158,03	51° 34' 10,530"	39° 20' 11,581"
41910	392	Земли промышленности № 104	502994,66	1309174,75	51° 34' 10,357"	39° 20' 12,446"
41911	393	Земли промышленности № 104	502922,61	1309265,08	51° 34' 7,992"	39° 20' 17,091"
41912	394	Земли промышленности № 104	502802,35	1309382,94	51° 34' 4,057"	39° 20' 23,137"
41913	395	Земли промышленности № 104	502705,00	1309290,82	51° 34' 0,942"	39° 20' 18,296"
41914	396	Земли промышленности № 104	502673,81	1309262,45	51° 33' 59,943"	39° 20' 16,804"
41915	397	Земли промышленности № 104	502554,44	1309149,03	51° 33' 56,124"	39° 20' 10,844"
41916	398	Земли промышленности № 104	502522,85	1309119,02	51° 33' 55,114"	39° 20' 9,267"
41917	399	Земли промышленности № 104	502512,04	1309105,37	51° 33' 54,769"	39° 20' 8,552"
41918	400	Земли промышленности № 104	502472,48	1309055,39	51° 33' 53,508"	39° 20' 5,933"
41919	401	Земли промышленности № 104	502424,98	1309014,11	51° 33' 51,987"	39° 20' 3,762"
41920	402	Земли промышленности № 104	502343,90	1308946,20	51° 33' 49,389"	39° 20' 0,188"
41921	403	Земли промышленности № 104	502304,64	1308906,09	51° 33' 48,134"	39° 19' 58,082"
41922	404	Земли промышленности № 104	502290,63	1308918,54	51° 33' 47,676"	39° 19' 58,720"
41923	405	Земли промышленности № 104	502336,42	1308953,30	51° 33' 49,145"	39° 20' 0,552"
41924	406	Земли промышленности № 104	502417,50	1309021,21	51° 33' 51,742"	39° 20' 4,126"
41925	407	Земли промышленности № 104	502465,00	1309062,49	51° 33' 53,263"	39° 20' 6,297"
41926	408	Земли промышленности № 104	502505,52	1309112,15	51° 33' 54,556"	39° 20' 8,900"
41927	409	Земли промышленности № 104	502465,86	1309153,37	51° 33' 53,257"	39° 20' 11,015"
41928	410	Земли промышленности № 104	502388,75	1309233,64	51° 33' 50,732"	39° 20' 15,135"
41929	411	Земли промышленности № 104	502355,12	1309269,74	51° 33' 49,630"	39° 20' 16,989"
41930	412	Земли промышленности № 104	502319,39	1309309,37	51° 33' 48,459"	39° 20' 19,024"
41931	413	Земли промышленности № 104	502272,18	1309365,81	51° 33' 46,911"	39° 20' 21,925"
41932	414	Земли промышленности № 104	502262,52	1309385,14	51° 33' 46,591"	39° 20' 22,923"
41933	415	Земли промышленности № 104	502191,78	1309316,01	51° 33' 44,328"	39° 20' 19,292"

41934	416	Земли промышленности № 104	502105,34	1309231,60	51° 33' 41,564"	39° 20' 14,858"
41935	417	Земли промышленности № 104	502028,34	1309157,37	51° 33' 39,100"	39° 20' 10,958"
41936	418	Земли промышленности № 104	501970,71	1309104,10	51° 33' 37,256"	39° 20' 8,158"
41937	419	Земли промышленности № 104	501918,56	1309056,54	51° 33' 35,587"	39° 20' 5,658"
41938	420	Земли промышленности № 104	501872,32	1309016,35	51° 33' 34,106"	39° 20' 3,544"
41939	421	Земли промышленности № 104	501846,85	1308993,27	51° 33' 33,291"	39° 20' 2,331"
41940	422	Земли промышленности № 104	501936,49	1308901,26	51° 33' 36,225"	39° 19' 57,609"
41941	423	Земли промышленности № 104	502035,30	1308798,97	51° 33' 39,460"	39° 19' 52,359"
41942	424	Земли промышленности № 104	502088,55	1308745,31	51° 33' 41,203"	39° 19' 49,606"
41943	425	Земли промышленности № 104	502116,96	1308716,67	51° 33' 42,133"	39° 19' 48,137"
41944	426	Земли промышленности № 104	502143,50	1308752,76	51° 33' 42,978"	39° 19' 50,026"
41945	427	Земли промышленности № 104	502159,35	1308774,31	51° 33' 43,483"	39° 19' 51,154"
41946	428	Земли промышленности № 104	502280,72	1308911,02	51° 33' 47,358"	39° 19' 58,323"
41947	429	Земли промышленности № 104	502297,29	1308893,99	51° 33' 47,901"	39° 19' 57,449"
41948	430	Земли промышленности № 104	502303,86	1308901,42	51° 33' 48,111"	39° 19' 57,839"
41949	431	Земли промышленности № 104	502319,34	1308891,32	51° 33' 48,615"	39° 19' 57,324"
41950	432	Земли промышленности № 104	512244,60	1314907,75	51° 39' 7,340"	39° 25' 16,232"
41951	433	Земли промышленности № 104	512219,85	1314935,55	51° 39' 6,527"	39° 25' 17,662"
41952	434	Земли промышленности № 104	512103,27	1315053,66	51° 39' 2,707"	39° 25' 23,726"
41953	435	Земли промышленности № 104	512086,46	1315073,43	51° 39' 2,155"	39° 25' 24,743"
41954	436	Земли промышленности № 104	512060,97	1315096,09	51° 39' 1,321"	39° 25' 25,905"
41955	437	Земли промышленности № 104	512053,97	1315102,31	51° 39' 1,092"	39° 25' 26,223"
41956	438	Земли промышленности № 104	512029,51	1315125,98	51° 39' 0,290"	39° 25' 27,438"
41957	439	Земли промышленности № 104	512016,39	1315110,92	51° 38' 59,872"	39° 25' 26,646"
41958	440	Земли промышленности № 104	511994,80	1315086,37	51° 38' 59,184"	39° 25' 25,355"
41959	441	Земли промышленности № 104	511979,08	1315071,17	51° 38' 58,682"	39° 25' 24,554"
41960	442	Земли промышленности № 104	511975,13	1315067,35	51° 38' 58,556"	39° 25' 24,352"
41961	443	Земли промышленности № 104	511964,60	1315056,08	51° 38' 58,220"	39° 25' 23,759"
41962	444	Земли промышленности № 104	511964,17	1315055,60	51° 38' 58,206"	39° 25' 23,734"
41963	445	Земли промышленности № 104	511958,80	1315049,54	51° 38' 58,035"	39° 25' 23,415"
41964	446	Земли промышленности № 104	511954,11	1315044,26	51° 38' 57,885"	39° 25' 23,138"
41965	447	Земли промышленности № 104	511875,62	1314943,78	51° 38' 55,388"	39° 25' 17,860"
41966	448	Земли промышленности № 104	511888,45	1314918,26	51° 38' 55,813"	39° 25' 16,541"
41967	449	Земли промышленности № 104	511911,20	1314886,28	51° 38' 56,563"	39° 25' 14,893"
41968	450	Земли промышленности № 104	511916,93	1314874,56	51° 38' 56,753"	39° 25' 14,288"
41969	451	Земли промышленности № 104	511919,47	1314866,10	51° 38' 56,839"	39° 25' 13,849"
41970	452	Земли промышленности № 104	511924,09	1314851,31	51° 38' 56,994"	39° 25' 13,083"
41971	453	Земли промышленности № 104	511925,08	1314850,09	51° 38' 57,027"	39° 25' 13,020"
41972	454	Земли промышленности № 104	511929,02	1314813,96	51° 38' 57,169"	39° 25' 11,144"
41973	455	Земли промышленности № 104	511929,11	1314718,08	51° 38' 57,212"	39° 25' 6,158"
41974	456	Земли промышленности № 104	511933,54	1314654,81	51° 38' 57,381"	39° 25' 2,870"

41975	457	Земли промышленности № 104	511954,41	1314592,63	51° 38' 58,082"	39° 24' 59,651"
41976	458	Земли промышленности № 104	511970,70	1314555,17	51° 38' 58,625"	39° 24' 57,713"
41977	459	Земли промышленности № 104	511972,84	1314560,89	51° 38' 58,692"	39° 24' 58,012"
41978	460	Земли промышленности № 104	512006,24	1314576,42	51° 38' 59,766"	39° 24' 58,842"
41979	461	Земли промышленности № 104	512168,65	1314749,50	51° 39' 4,948"	39° 25' 7,951"
41980	462	Земли промышленности № 104	512173,17	1314745,94	51° 39' 5,096"	39° 25' 7,769"
41981	463	Земли промышленности № 104	512216,57	1314800,86	51° 39' 6,477"	39° 25' 10,654"
41982	464	Земли промышленности № 104	512181,45	1314828,67	51° 39' 5,330"	39° 25' 12,077"
41983	465	Земли промышленности № 104 -	512182,37	1314837,91	51° 39' 5,355"	39° 25' 12,559"
41984	466	Земли промышленности № 104	512184,78	1314840,76	51° 39' 5,432"	39° 25' 12,708"
41985	467	Земли промышленности № 104	512193,60	1314830,73	51° 39' 5,722"	39° 25' 12,193"
41986	468	Земли промышленности № 104	512248,33	1314878,46	51° 39' 7,473"	39° 25' 14,711"
41987	469	Земли промышленности № 104	512259,06	1314887,79	51° 39' 7,816"	39° 25' 15,204"
41988	470	Земли промышленности № 104	512259,74	1314888,41	51° 39' 7,838"	39° 25' 15,237"
41989	471	Земли промышленности № 104	512244,60	1314907,75	51° 39' 7,340"	39° 25' 16,232"
41990	472	Земли промышленности № 104	512223,77	1314760,38	51° 39' 6,727"	39° 25' 8,554"
41991	473	Земли промышленности № 104	512110,86	1314664,34	51° 39' 3,114"	39° 25' 3,484"
41992	474	Земли промышленности № 104	512104,13	1314658,63	51° 39' 2,899"	39° 25' 3,182"
41993	475	Земли промышленности № 104	512088,45	1314645,32	51° 39' 2,397"	39° 25' 2,480"
41994	476	Земли промышленности № 104	512010,77	1314571,52	51° 38' 59,914"	39° 24' 58,590"
41995	477	Земли промышленности № 104	511986,94	1314554,93	51° 38' 59,150"	39° 24' 57,712"
41996	478	Земли промышленности № 104	511976,12	1314542,45	51° 38' 58,805"	39° 24' 57,055"
41997	479	Земли промышленности № 104	511994,12	1314497,07	51° 38' 59,406"	39° 24' 54,707"
41998	480	Земли промышленности № 104	512021,20	1314447,31	51° 39' 0,303"	39° 24' 52,137"
41999	481	Земли промышленности № 104	512048,50	1314414,80	51° 39' 1,200"	39° 24' 50,465"
42000	482	Земли промышленности № 104	512073,55	1314395,77	51° 39' 2,018"	39° 24' 49,492"
42001	483	Земли промышленности № 104	512159,73	1314331,93	51° 39' 4,832"	39° 24' 46,229"
42002	484	Земли промышленности № 104	512181,11	1314331,03	51° 39' 5,524"	39° 24' 46,196"
42003	485	Земли промышленности № 104	512187,62	1314325,81	51° 39' 5,737"	39° 24' 45,929"
42004	486	Земли промышленности № 104	512191,70	1314306,71	51° 39' 5,877"	39° 24' 44,938"
42005	487	Земли промышленности № 104	512260,48	1314257,23	51° 39' 8,122"	39° 24' 42,410"
42006	488	Земли промышленности № 104	512278,83	1314246,82	51° 39' 8,720"	39° 24' 41,881"
42007	489	Земли промышленности № 104	512293,65	1314251,75	51° 39' 9,198"	39° 24' 42,147"
42008	490	Земли промышленности № 104	512300,64	1314244,75	51° 39' 9,427"	39° 24' 41,788"
42009	491	Земли промышленности № 104	512305,08	1314224,45	51° 39' 9,579"	39° 24' 40,735"
42010	492	Земли промышленности № 104	512346,15	1314194,71	51° 39' 10,920"	39° 24' 39,215"
42011	493	Земли промышленности № 104	512357,35	1314189,28	51° 39' 11,284"	39° 24' 38,940"
42012	494	Земли промышленности № 104	512363,86	1314183,92	51° 39' 11,497"	39° 24' 38,666"
42013	495	Земли промышленности № 104	512398,49	1314155,60	51° 39' 12,629"	39° 24' 37,216"
42014	496	Земли промышленности № 104	512398,70	1314155,43	51° 39' 12,636"	39° 24' 37,207"
42015	497	Земли промышленности № 104	512436,22	1314124,76	51° 39' 13,862"	39° 24' 35,637"

42016	498	Земли промышленности № 104	512461,81	1314107,33	51° 39' 14,697"	39° 24' 34,747"
42017	499	Земли промышленности № 104	512474,42	1314099,20	51° 39' 15,109"	39° 24' 34,332"
42018	500	Земли промышленности № 104	512484,99	1314099,63	51° 39' 15,450"	39° 24' 34,362"
42019	501	Земли промышленности № 104	512490,76	1314095,65	51° 39' 15,639"	39° 24' 34,159"
42020	502	Земли промышленности № 104	512493,12	1314086,34	51° 39' 15,719"	39° 24' 33,676"
42021	503	Земли промышленности № 104	512504,86	1314075,54	51° 39' 16,103"	39° 24' 33,122"
42022	504	Земли промышленности № 104	512512,73	1314070,18	51° 39' 16,360"	39° 24' 32,848"
42023	505	Земли промышленности № 104	512525,00	1314085,48	51° 39' 16,750"	39° 24' 33,652"
42024	506	Земли промышленности № 104	512540,06	1314100,00	51° 39' 17,232"	39° 24' 34,417"
42025	507	Земли промышленности № 104	512544,27	1314097,34	51° 39' 17,369"	39° 24' 34,282"
42026	508	Земли промышленности № 104	512561,95	1314115,70	51° 39' 17,934"	39° 24' 35,248"
42027	509	Земли промышленности № 104	512563,10	1314116,90	51° 39' 17,970"	39° 24' 35,312"
42028	510	Земли промышленности № 104	512564,78	1314118,63	51° 39' 18,024"	39° 24' 35,403"
42029	511	Земли промышленности № 104	512622,66	1314178,75	51° 39' 19,872"	39° 24' 38,568"
42030	512	Земли промышленности № 104	512617,42	1314184,99	51° 39' 19,700"	39° 24' 38,889"
42031	513	Земли промышленности № 104	512633,61	1314200,79	51° 39' 20,217"	39° 24' 39,721"
42032	514	Земли промышленности № 104	512637,70	1314204,78	51° 39' 20,348"	39° 24' 39,932"
42033	515	Земли промышленности № 104	512642,30	1314210,42	51° 39' 20,494"	39° 24' 40,228"
42034	516	Земли промышленности № 104	512652,14	1314222,32	51° 39' 20,807"	39° 24' 40,853"
42035	517	Земли промышленности № 104	512676,75	1314251,68	51° 39' 21,592"	39° 24' 42,397"
42036	518	Земли промышленности № 104	512678,43	1314261,74	51° 39' 21,642"	39° 24' 42,921"
42037	519	Земли промышленности № 104	512702,08	1314288,14	51° 39' 22,396"	39° 24' 44,310"
42038	520	Земли промышленности № 104	512708,81	1314295,63	51° 39' 22,611"	39° 24' 44,704"
42039	521	Земли промышленности № 104	512575,56	1314426,17	51° 39' 18,246"	39° 24' 51,405"
42040	522	Земли промышленности № 104	512410,15	1314595,64	51° 39' 12,825"	39° 25' 0,110"
42041	523	Земли промышленности № 104	512326,67	1314504,61	51° 39' 10,162"	39° 24' 55,320"
42042	524	Земли промышленности № 104	512323,62	1314510,36	51° 39' 10,061"	39° 24' 55,617"
42043	525	Земли промышленности № 104	512314,62	1314587,65	51° 39' 9,738"	39° 24' 59,631"
42044	526	Земли промышленности № 104	512318,23	1314590,68	51° 39' 9,853"	39° 24' 59,791"
42045	527	Земли промышленности № 104	512323,83	1314595,37	51° 39' 10,032"	39° 25' 0,039"
42046	528	Земли промышленности № 104	512340,55	1314609,39	51° 39' 10,568"	39° 25' 0,779"
42047	529	Земли промышленности № 104	512340,28	1314609,22	51° 39' 10,559"	39° 25' 0,770"
42048	530	Земли промышленности № 104	512319,44	1314631,34	51° 39' 9,875"	39° 25' 1,906"
42049	531	Земли промышленности № 104	512293,04	1314672,42	51° 39' 9,004"	39° 25' 4,025"
42050	532	Земли промышленности № 104	512262,58	1314714,80	51° 39' 8,001"	39° 25' 6,209"
42051	533	Земли промышленности № 104	512223,77	1314760,38	51° 39' 6,727"	39° 25' 8,554"
42052	534	Земли промышленности № 104	501782,56	1305150,09	51° 33' 32,609"	39° 16' 42,817"
42053	535	Земли промышленности № 104	501782,58	1305150,09	51° 33' 32,610"	39° 16' 42,817"
42054	536	Земли промышленности № 104	501786,48	1305159,93	51° 33' 32,733"	39° 16' 43,330"
42055	537	Земли промышленности № 104	501782,56	1305150,09	51° 33' 32,609"	39° 16' 42,817"
42056	538	Земли промышленности № 104	513917,85	1325513,57	51° 39' 56,705"	39° 34' 29,103"

42057	539	Земли промышленности № 104	513919,06	1325509,06	51° 39' 56,746"	39° 34' 28,870"
42058	540	Земли промышленности № 104	514008,87	1325470,93	51° 39' 59,670"	39° 34' 26,955"
42059	541	Земли промышленности № 104	513920,75	1325512,08	51° 39' 56,799"	39° 34' 29,028"
42060	542	Земли промышленности № 104	513917,85	1325513,57	51° 39' 56,705"	39° 34' 29,103"
42061		**Земли промышленности № 104 Количество**		542		542
42062	1	Земли промышленности № 114	354490,87	1315569,84	50° 14' 2,858"	39° 24' 8,470"
42063	2	Земли промышленности № 114	354169,90	1315518,98	50° 13' 52,492"	39° 24' 5,705"
42064	3	Земли промышленности № 114	354311,47	1315232,43	50° 13' 57,187"	39° 23' 51,337"
42065	4	Земли промышленности № 114	354450,64	1315304,48	50° 14' 1,662"	39° 23' 55,058"
42066	5	Земли промышленности № 114	354500,82	1315247,84	50° 14' 3,309"	39° 23' 52,231"
42067	6	Земли промышленности № 114	354626,61	1315317,80	50° 14' 7,351"	39° 23' 55,839"
42068	7	Земли промышленности № 114	354490,87	1315569,84	50° 14' 2,858"	39° 24' 8,470"
42069	8	Земли промышленности № 114	362855,31	1309299,08	50° 18' 35,915"	39° 18' 56,818"
42070	9	Земли промышленности № 114	362894,05	1309465,83	50° 18' 37,109"	39° 19' 5,266"
42071	10	Земли промышленности № 114	362997,02	1309434,78	50° 18' 40,452"	39° 19' 3,756"
42072	11	Земли промышленности № 114	363177,88	1309882,68	50° 18' 46,142"	39° 19' 26,492"
42073	12	Земли промышленности № 114	362925,08	1309972,63	50° 18' 37,928"	39° 19' 30,894"
42074	13	Земли промышленности № 114	362895,67	1309928,28	50° 18' 36,993"	39° 19' 28,636"
42075	14	Земли промышленности № 114	362864,80	1309894,83	50° 18' 36,006"	39° 19' 26,928"
42076	15	Земли промышленности № 114	362834,27	1309855,75	50° 18' 35,032"	39° 19' 24,936"
42077	16	Земли промышленности № 114	362548,53	1309608,48	50° 18' 25,876"	39° 19' 12,278"
42078	17	Земли промышленности № 114	362756,73	1309481,34	50° 18' 32,659"	39° 19' 5,972"
42079	18	Земли промышленности № 114	362803,05	1309495,60	50° 18' 34,153"	39° 19' 6,719"
42080	19	Земли промышленности № 114	362860,10	1309476,11	50° 18' 36,006"	39° 19' 5,767"
42081	20	Земли промышленности № 114	362837,41	1309376,11	50° 18' 35,308"	39° 19' 0,701"
42082	21	Земли промышленности № 114	362839,54	1309371,55	50° 18' 35,379"	39° 19' 0,471"
42083	22	Земли промышленности № 114	362824,88	1309304,67	50° 18' 34,929"	39° 18' 57,083"
42084	23	Земли промышленности № 114	362777,21	1309311,41	50° 18' 33,384"	39° 18' 57,397"
42085	24	Земли промышленности № 114	362754,75	1309201,28	50° 18' 32,697"	39° 18' 51,819"
42086	25	Земли промышленности № 114	362830,18	1309185,21	50° 18' 35,143"	39° 18' 51,050"
42087	26	Земли промышленности № 114	362855,31	1309299,08	50° 18' 35,915"	39° 18' 56,818"
42088	27	Земли промышленности № 114	373460,29	1304250,77	50° 24' 20,844"	39° 14' 47,212"
42089	28	Земли промышленности № 114	373674,14	1304206,27	50° 24' 27,779"	39° 14' 45,069"
42090	29	Земли промышленности № 114	373857,95	1304082,87	50° 24' 33,768"	39° 14' 38,916"
42091	30	Земли промышленности № 114	373904,50	1304179,48	50° 24' 35,242"	39° 14' 43,833"
42092	31	Земли промышленности № 114	373676,98	1304465,04	50° 24' 27,785"	39° 14' 58,174"
42093	32	Земли промышленности № 114	373495,09	1304543,07	50° 24' 21,873"	39° 15' 2,030"
42094	33	Земли промышленности № 114	373434,69	1304424,00	50° 24' 19,958"	39° 14' 55,970"
42095	34	Земли промышленности № 114	373499,58	1304339,58	50° 24' 22,086"	39° 14' 51,729"
42096	35	Земли промышленности № 114	373460,29	1304250,77	50° 24' 20,844"	39° 14' 47,212"
42097		**Земли промышленности № 114 Количество**		35		35

42098	1	Земли промышленности № 117	357620,44	1307386,71	50° 15' 47,194"	39° 17' 17,324"
42099	2	Земли промышленности № 117	357564,82	1307506,70	50° 15' 45,352"	39° 17' 23,351"
42100	3	Земли промышленности № 117	357425,84	1307525,08	50° 15' 40,849"	39° 17' 24,203"
42101	4	Земли промышленности № 117	357356,64	1307573,36	50° 15' 38,592"	39° 17' 26,602"
42102	5	Земли промышленности № 117	357320,56	1307581,16	50° 15' 37,422"	39° 17' 26,976"
42103	6	Земли промышленности № 117	357230,66	1307624,49	50° 15' 34,498"	39° 17' 29,114"
42104	7	Земли промышленности № 117	357216,27	1307614,10	50° 15' 34,036"	39° 17' 28,582"
42105	8	Земли промышленности № 117	357209,47	1307609,19	50° 15' 33,817"	39° 17' 28,330"
42106	9	Земли промышленности № 117	357228,90	1307552,73	50° 15' 34,466"	39° 17' 25,491"
42107	10	Земли промышленности № 117	357270,66	1307397,94	50° 15' 35,871"	39° 17' 17,700"
42108	11	Земли промышленности № 117	357282,85	1307339,19	50° 15' 36,286"	39° 17' 14,741"
42109	12	Земли промышленности № 117	357414,17	1307338,31	50° 15' 40,536"	39° 17' 14,768"
42110	13	Земли промышленности № 117	357492,33	1307316,37	50° 15' 43,073"	39° 17' 13,703"
42111	14	Земли промышленности № 117	357560,04	1307353,55	50° 15' 45,251"	39° 17' 15,617"
42112	15	Земли промышленности № 117	357620,44	1307386,71	50° 15' 47,194"	39° 17' 17,324"
42113	16	Земли промышленности № 117	361324,57	1301314,13	50° 17' 49,074"	39° 12' 12,568"
42114	17	Земли промышленности № 117	361269,52	1301531,28	50° 17' 47,224"	39° 12' 23,512"
42115	18	Земли промышленности № 117	361325,90	1301952,98	50° 17' 48,916"	39° 12' 44,843"
42116	19	Земли промышленности № 117	361325,24	1302057,96	50° 17' 48,861"	39° 12' 50,146"
42117	20	Земли промышленности № 117	361304,98	1302070,42	50° 17' 48,202"	39° 12' 50,766"
42118	21	Земли промышленности № 117	361263,99	1302076,97	50° 17' 46,873"	39° 12' 51,076"
42119	22	Земли промышленности № 117	361136,32	1302089,90	50° 17' 42,737"	39° 12' 51,666"
42120	23	Земли промышленности № 117	361002,23	1302092,69	50° 17' 38,397"	39° 12' 51,741"
42121	24	Земли промышленности № 117	360873,24	1302097,58	50° 17' 34,222"	39° 12' 51,924"
42122	25	Земли промышленности № 117	360841,64	1302083,72	50° 17' 33,203"	39° 12' 51,208"
42123	26	Земли промышленности № 117	360848,15	1301819,29	50° 17' 33,498"	39° 12' 37,854"
42124	27	Земли промышленности № 117	360818,54	1301574,59	50° 17' 32,617"	39° 12' 25,478"
42125	28	Земли промышленности № 117	360965,65	1301393,47	50° 17' 37,434"	39° 12' 16,401"
42126	29	Земли промышленности № 117	361018,21	1301354,91	50° 17' 39,147"	39° 12' 14,479"
42127	30	Земли промышленности № 117	361066,74	1301319,31	50° 17' 40,729"	39° 12' 12,704"
42128	31	Земли промышленности № 117	361109,07	1301237,11	50° 17' 42,124"	39° 12' 8,572"
42129	32	Земли промышленности № 117	361153,31	1301263,63	50° 17' 43,548"	39° 12' 9,934"
42130	33	Земли промышленности № 117	361188,42	1301283,01	50° 17' 44,678"	39° 12' 10,930"
42131	34	Земли промышленности № 117	361255,72	1301303,57	50° 17' 46,849"	39° 12' 12,001"
42132	35	Земли промышленности № 117	361270,75	1301242,91	50° 17' 47,355"	39° 12' 8,944"
42133	36	Земли промышленности № 117	361293,35	1301251,50	50° 17' 48,083"	39° 12' 9,389"
42134	37	Земли промышленности № 117	361326,74	1301264,20	50° 17' 49,160"	39° 12' 10,047"
42135	38	Земли промышленности № 117	361325,87	1301288,73	50° 17' 49,124"	39° 12' 11,286"
42136	39	Земли промышленности № 117	361324,57	1301314,13	50° 17' 49,074"	39° 12' 12,568"
42137		**Земли промышленности № 117 Количество**		39		39
42138	1	Земли промышленности № 121	425409,47	1295781,48	50° 52' 24,484"	39° 8' 1,454"

42139	2	Земли промышленности № 121	425312,76	1295678,04	50° 52' 21,384"	39° 7' 56,121"
42140	3	Земли промышленности № 121	425458,99	1295538,78	50° 52' 26,155"	39° 7' 49,065"
42141	4	Земли промышленности № 121	425486,17	1295559,77	50° 52' 27,029"	39° 7' 50,150"
42142	5	Земли промышленности № 121	425611,23	1295623,32	50° 52' 31,057"	39° 7' 53,456"
42143	6	Земли промышленности № 121	425633,54	1295634,66	50° 52' 31,776"	39° 7' 54,046"
42144	7	Земли промышленности № 121	425588,48	1295725,50	50° 52' 30,292"	39° 7' 58,672"
42145	8	Земли промышленности № 121	425552,92	1295803,76	50° 52' 29,119"	39° 8' 2,658"
42146	9	Земли промышленности № 121	425517,13	1295788,01	50° 52' 27,965"	39° 8' 1,837"
42147	10	Земли промышленности № 121	425451,00	1295793,81	50° 52' 25,824"	39° 8' 2,104"
42148	11	Земли промышленности № 121	425409,47	1295781,48	50° 52' 24,484"	39° 8' 1,454"
42149	12	Земли промышленности № 121	425899,95	1295459,13	50° 52' 40,446"	39° 7' 45,188"
42150	13	Земли промышленности № 121	425696,01	1295115,03	50° 52' 33,944"	39° 7' 27,499"
42151	14	Земли промышленности № 121	425953,94	1294962,20	50° 52' 42,333"	39° 7' 19,797"
42152	15	Земли промышленности № 121	426049,89	1295120,00	50° 52' 45,394"	39° 7' 27,910"
42153	16	Земли промышленности № 121	426159,57	1295299,26	50° 52' 48,892"	39° 7' 37,128"
42154	17	Земли промышленности № 121	425899,95	1295459,13	50° 52' 40,446"	39° 7' 45,188"
42155	18	Земли промышленности № 121	427473,29	1294094,87	50° 53' 31,737"	39° 6' 36,095"
42156	19	Земли промышленности № 121	427446,65	1294000,86	50° 53' 30,901"	39° 6' 31,274"
42157	20	Земли промышленности № 121	427554,45	1293969,32	50° 53' 34,398"	39° 6' 29,707"
42158	21	Земли промышленности № 121	427640,91	1293943,71	50° 53' 37,202"	39° 6' 28,434"
42159	22	Земли промышленности № 121	427668,20	1294040,09	50° 53' 38,059"	39° 6' 33,377"
42160	23	Земли промышленности № 121	427589,09	1294062,20	50° 53' 35,493"	39° 6' 34,474"
42161	24	Земли промышленности № 121	427473,29	1294094,87	50° 53' 31,737"	39° 6' 36,095"
42162	25	Земли промышленности № 121	435706,15	1297545,00	50° 57' 57,148"	39° 9' 36,470"
42163	26	Земли промышленности № 121	435692,39	1297489,97	50° 57' 56,719"	39° 9' 33,644"
42164	27	Земли промышленности № 121	435696,63	1297466,69	50° 57' 56,863"	39° 9' 32,453"
42165	28	Земли промышленности № 121	435834,21	1297342,86	50° 58' 1,352"	39° 9' 26,172"
42166	29	Земли промышленности № 121	436179,23	1297722,80	50° 58' 12,403"	39° 9' 45,804"
42167	30	Земли промышленности № 121	436000,37	1297894,25	50° 58' 6,564"	39° 9' 54,506"
42168	31	Земли промышленности № 121	435755,89	1297649,78	50° 57' 58,727"	39° 9' 41,863"
42169	32	Земли промышленности № 121	435733,67	1297609,56	50° 57' 58,019"	39° 9' 39,791"
42170	33	Земли промышленности № 121	435706,15	1297545,00	50° 57' 57,148"	39° 9' 36,470"
42171	34	Земли промышленности № 121	436414,82	1298189,64	50° 58' 19,886"	39° 10' 9,840"
42172	35	Земли промышленности № 121	436351,75	1298242,87	50° 58' 17,829"	39° 10' 12,538"
42173	36	Земли промышленности № 121	436224,15	1298104,09	50° 58' 13,742"	39° 10' 5,365"
42174	37	Земли промышленности № 121	436158,27	1298025,51	50° 58' 11,634"	39° 10' 1,307"
42175	38	Земли промышленности № 121	436313,05	1297885,81	50° 58' 16,684"	39° 9' 54,221"
42176	39	Земли промышленности № 121	436443,17	1298035,06	50° 58' 20,850"	39° 10' 1,932"
42177	40	Земли промышленности № 121	436403,41	1298074,58	50° 58' 19,552"	39° 10' 3,938"
42178	41	Земли промышленности № 121	436413,66	1298086,58	50° 58' 19,880"	39° 10' 4,558"
42179	42	Земли промышленности № 121	436408,00	1298092,05	50° 58' 19,695"	39° 10' 4,836"

42180	43	Земли промышленности № 121	436427,87	1298114,74	50° 58' 20,331"	39° 10' 6,008"
42181	44	Земли промышленности № 121	436434,26	1298122,44	50° 58' 20,535"	39° 10' 6,406"
42182	45	Земли промышленности № 121	436438,51	1298118,70	50° 58' 20,674"	39° 10' 6,216"
42183	46	Земли промышленности № 121	436447,48	1298129,45	50° 58' 20,961"	39° 10' 6,771"
42184	47	Земли промышленности № 121	436450,40	1298126,87	50° 58' 21,056"	39° 10' 6,640"
42185	48	Земли промышленности № 121	436453,38	1298130,50	50° 58' 21,152"	39° 10' 6,828"
42186	49	Земли промышленности № 121	436446,31	1298136,72	50° 58' 20,921"	39° 10' 7,143"
42187	50	Земли промышленности № 121	436439,45	1298148,36	50° 58' 20,696"	39° 10' 7,736"
42188	51	Земли промышленности № 121	436434,72	1298156,43	50° 58' 20,540"	39° 10' 8,148"
42189	52	Земли промышленности № 121	436431,79	1298161,43	50° 58' 20,444"	39° 10' 8,403"
42190	53	Земли промышленности № 121	436416,27	1298188,18	50° 58' 19,934"	39° 10' 9,766"
42191	54	Земли промышленности № 121	436414,82	1298189,64	50° 58' 19,886"	39° 10' 9,840"
42192	55	Земли промышленности № 121	436581,80	1299157,92	50° 58' 24,995"	39° 10' 59,544"
42193	56	Земли промышленности № 121	436542,39	1299112,64	50° 58' 23,734"	39° 10' 57,204"
42194	57	Земли промышленности № 121	436493,04	1299055,93	50° 58' 22,154"	39° 10' 54,274"
42195	58	Земли промышленности № 121	436484,71	1299066,11	50° 58' 21,881"	39° 10' 54,792"
42196	59	Земли промышленности № 121	436455,12	1299010,78	50° 58' 20,941"	39° 10' 51,942"
42197	60	Земли промышленности № 121	436518,62	1298947,81	50° 58' 23,015"	39° 10' 48,746"
42198	61	Земли промышленности № 121	436588,47	1298977,45	50° 58' 25,266"	39° 10' 50,298"
42199	62	Земли промышленности № 121	436637,69	1299035,65	50° 58' 26,841"	39° 10' 53,305"
42200	63	Земли промышленности № 121	436647,67	1299027,19	50° 58' 27,166"	39° 10' 52,876"
42201	64	Земли промышленности № 121	436698,61	1299075,14	50° 58' 28,800"	39° 10' 55,359"
42202	65	Земли промышленности № 121	436623,53	1299163,45	50° 58' 26,343"	39° 10' 59,848"
42203	66	Земли промышленности № 121	436601,37	1299141,29	50° 58' 25,633"	39° 10' 58,702"
42204	67	Земли промышленности № 121	436581,80	1299157,92	50° 58' 24,995"	39° 10' 59,544"
42205	68	Земли промышленности № 121	436732,80	1298823,46	50° 58' 29,983"	39° 10' 42,476"
42206	69	Земли промышленности № 121	436704,69	1298785,76	50° 58' 29,085"	39° 10' 40,530"
42207	70	Земли промышленности № 121	436738,76	1298751,03	50° 58' 30,198"	39° 10' 38,767"
42208	71	Земли промышленности № 121	436820,45	1298843,30	50° 58' 32,813"	39° 10' 43,535"
42209	72	Земли промышленности № 121	436785,06	1298877,37	50° 58' 31,658"	39° 10' 45,264"
42210	73	Земли промышленности № 121	436732,80	1298823,46	50° 58' 29,983"	39° 10' 42,476"
42211	74	Земли промышленности № 121	436816,48	1299044,39	50° 58' 32,623"	39° 10' 53,840"
42212	75	Земли промышленности № 121	436801,26	1298987,17	50° 58' 32,148"	39° 10' 50,900"
42213	76	Земли промышленности № 121	436833,68	1298951,78	50° 58' 33,208"	39° 10' 49,102"
42214	77	Земли промышленности № 121	436845,25	1298944,84	50° 58' 33,585"	39° 10' 48,751"
42215	78	Земли промышленности № 121	436861,79	1298963,36	50° 58' 34,114"	39° 10' 49,709"
42216	79	Земли промышленности № 121	436876,01	1299011,97	50° 58' 34,559"	39° 10' 52,207"
42217	80	Земли промышленности № 121	436853,19	1299065,22	50° 58' 33,805"	39° 10' 54,925"
42218	81	Земли промышленности № 121	436816,48	1299044,39	50° 58' 32,623"	39° 10' 53,840"
42219	82	Земли промышленности № 121	436871,26	1298825,77	50° 58' 34,463"	39° 10' 42,662"
42220	83	Земли промышленности № 121	436835,28	1298869,17	50° 58' 33,285"	39° 10' 44,868"

42221	84	Земли промышленности № 121	436874,01	1298902,82	50° 58' 34,528"	39° 10' 46,612"
42222	85	Земли промышленности № 121	436853,06	1298930,34	50° 58' 33,842"	39° 10' 48,012"
42223	86	Земли промышленности № 121	436802,47	1298878,06	50° 58' 32,221"	39° 10' 45,308"
42224	87	Земли промышленности № 121	436856,87	1298812,44	50° 58' 34,001"	39° 10' 41,971"
42225	88	Земли промышленности № 121	436871,26	1298825,77	50° 58' 34,463"	39° 10' 42,662"
42226	89	Земли промышленности № 121	436935,62	1298859,38	50° 58' 36,535"	39° 10' 44,415"
42227	90	Земли промышленности № 121	436930,61	1298856,15	50° 58' 36,374"	39° 10' 44,247"
42228	91	Земли промышленности № 121	436905,63	1298840,06	50° 58' 35,570"	39° 10' 43,411"
42229	92	Земли промышленности № 121	436925,31	1298812,33	50° 58' 36,216"	39° 10' 41,999"
42230	93	Земли промышленности № 121	436943,97	1298827,37	50° 58' 36,815"	39° 10' 42,779"
42231	94	Земли промышленности № 121	436947,11	1298829,90	50° 58' 36,916"	39° 10' 42,910"
42232	95	Земли промышленности № 121	436935,65	1298859,30	50° 58' 36,536"	39° 10' 44,411"
42233	96	Земли промышленности № 121	436935,62	1298859,38	50° 58' 36,535"	39° 10' 44,415"
42234	97	Земли промышленности № 121	432213,70	1303350,86	50° 56' 2,314"	39° 14' 32,127"
42235	98	Земли промышленности № 121	432215,95	1303342,37	50° 56' 2,390"	39° 14' 31,694"
42236	99	Земли промышленности № 121	432419,35	1303414,39	50° 56' 8,947"	39° 14' 35,489"
42237	100	Земли промышленности № 121	432473,43	1303428,72	50° 56' 10,692"	39° 14' 36,251"
42238	101	Земли промышленности № 121	432479,29	1303423,29	50° 56' 10,884"	39° 14' 35,976"
42239	102	Земли промышленности № 121	432505,66	1303351,63	50° 56' 11,761"	39° 14' 32,320"
42240	103	Земли промышленности № 121	432556,39	1303258,66	50° 56' 13,433"	39° 14' 27,586"
42241	104	Земли промышленности № 121	432563,32	1303263,20	50° 56' 13,656"	39° 14' 27,823"
42242	105	Земли промышленности № 121	432561,53	1303263,27	50° 56' 13,598"	39° 14' 27,825"
42243	106	Земли промышленности № 121	432535,49	1303313,24	50° 56' 12,739"	39° 14' 30,370"
42244	107	Земли промышленности № 121	432497,00	1303397,31	50° 56' 11,465"	39° 14' 34,655"
42245	108	Земли промышленности № 121	432495,67	1303400,87	50° 56' 11,421"	39° 14' 34,837"
42246	109	Земли промышленности № 121	432489,85	1303416,36	50° 56' 11,228"	39° 14' 35,627"
42247	110	Земли промышленности № 121	432478,80	1303436,66	50° 56' 10,863"	39° 14' 36,660"
42248	111	Земли промышленности № 121	432463,24	1303436,70	50° 56' 10,360"	39° 14' 36,655"
42249	112	Земли промышленности № 121	432445,96	1303431,28	50° 56' 9,803"	39° 14' 36,368"
42250	113	Земли промышленности № 121	432251,80	1303363,58	50° 56' 3,543"	39° 14' 32,799"
42251	114	Земли промышленности № 121	432213,70	1303350,86	50° 56' 2,314"	39° 14' 32,127"
42252	115	Земли промышленности № 121	432231,57	1303114,85	50° 56' 2,971"	39° 14' 20,051"
42253	116	Земли промышленности № 121	432186,42	1303102,80	50° 56' 1,514"	39° 14' 19,411"
42254	117	Земли промышленности № 121	431849,97	1302898,56	50° 55' 50,695"	39° 14' 8,777"
42255	118	Земли промышленности № 121	431850,96	1302896,38	50° 55' 50,728"	39° 14' 8,666"
42256	119	Земли промышленности № 121	431889,98	1302878,02	50° 55' 51,996"	39° 14' 7,746"
42257	120	Земли промышленности № 121	431728,91	1302779,70	50° 55' 46,817"	39° 14' 2,628"
42258	121	Земли промышленности № 121	431588,49	1302696,93	50° 55' 42,300"	39° 13' 58,317"
42259	122	Земли промышленности № 121	431395,59	1302583,23	50° 55' 36,096"	39° 13' 52,396"
42260	123	Земли промышленности № 121	431350,87	1302614,91	50° 55' 34,639"	39° 13' 53,994"
42261	124	Земли промышленности № 121	431322,14	1302600,03	50° 55' 33,714"	39° 13' 53,218"

42262	125	Земли промышленности № 121	431225,13	1302545,20	50° 55' 30,593"	39° 13' 50,360"
42263	126	Земли промышленности № 121	431225,25	1302545,00	50° 55' 30,597"	39° 13' 50,350"
42264	127	Земли промышленности № 121	431176,30	1302517,75	50° 55' 29,022"	39° 13' 48,930"
42265	128	Земли промышленности № 121	431176,19	1302517,93	50° 55' 29,018"	39° 13' 48,939"
42266	129	Земли промышленности № 121	431068,99	1302458,03	50° 55' 25,569"	39° 13' 45,817"
42267	130	Земли промышленности № 121	431075,47	1302401,65	50° 55' 25,797"	39° 13' 42,933"
42268	131	Земли промышленности № 121	431105,43	1302416,37	50° 55' 26,762"	39° 13' 43,703"
42269	132	Земли промышленности № 121	431410,55	1302566,35	50° 55' 36,586"	39° 13' 51,539"
42270	133	Земли промышленности № 121	431437,18	1302580,73	50° 55' 37,443"	39° 13' 52,289"
42271	134	Земли промышленности № 121	432245,20	1303067,58	50° 56' 3,427"	39° 14' 17,638"
42272	135	Земли промышленности № 121	432259,88	1303076,43	50° 56' 3,900"	39° 14' 18,099"
42273	136	Земли промышленности № 121	432231,57	1303114,85	50° 56' 2,971"	39° 14' 20,051"
42274		**Земли промышленности № 121 Количество**		136		136
42275	1	Земли промышленности № 122	414468,34	1280087,98	50° 46' 34,139"	38° 54' 35,624"
42276	2	Земли промышленности № 122	414381,50	1280031,45	50° 46' 31,339"	38° 54' 32,714"
42277	3	Земли промышленности № 122	414536,20	1279833,61	50° 46' 36,382"	38° 54' 22,662"
42278	4	Земли промышленности № 122	414632,74	1279886,70	50° 46' 39,496"	38° 54' 25,400"
42279	5	Земли промышленности № 122	414633,27	1279897,29	50° 46' 39,511"	38° 54' 25,940"
42280	6	Земли промышленности № 122	414713,70	1279934,33	50° 46' 42,107"	38° 54' 27,854"
42281	7	Земли промышленности № 122	414687,08	1279982,85	50° 46' 41,237"	38° 54' 30,323"
42282	8	Земли промышленности № 122	414602,15	1280003,49	50° 46' 38,485"	38° 54' 31,352"
42283	9	Земли промышленности № 122	414525,16	1280016,19	50° 46' 35,991"	38° 54' 31,977"
42284	10	Земли промышленности № 122	414468,34	1280087,98	50° 46' 34,139"	38° 54' 35,624"
42285	11	Земли промышленности № 122	414898,74	1280932,12	50° 46' 47,907"	38° 55' 18,836"
42286	12	Земли промышленности № 122	414757,85	1280920,87	50° 46' 43,350"	38° 55' 18,220"
42287	13	Земли промышленности № 122	414720,15	1280913,60	50° 46' 42,131"	38° 55' 17,837"
42288	14	Земли промышленности № 122	414601,09	1280916,90	50° 46' 38,278"	38° 55' 17,970"
42289	15	Земли промышленности № 122	414583,23	1280747,57	50° 46' 37,732"	38° 55' 9,322"
42290	16	Земли промышленности № 122	414634,16	1280740,30	50° 46' 39,382"	38° 55' 8,966"
42291	17	Земли промышленности № 122	414634,82	1280686,72	50° 46' 39,413"	38° 55' 6,232"
42292	18	Земли промышленности № 122	414825,98	1280676,80	50° 46' 45,601"	38° 55' 5,783"
42293	19	Земли промышленности № 122	414833,92	1280880,52	50° 46' 45,819"	38° 55' 16,183"
42294	20	Земли промышленности № 122	414898,08	1280878,54	50° 46' 47,896"	38° 55' 16,101"
42295	21	Земли промышленности № 122	414898,74	1280932,12	50° 46' 47,907"	38° 55' 18,836"
42296	22	Земли промышленности № 122	415276,82	1279853,03	50° 47' 0,345"	38° 54' 23,869"
42297	23	Земли промышленности № 122	415270,61	1279848,53	50° 47' 0,145"	38° 54' 23,638"
42298	24	Земли промышленности № 122	415176,29	1279817,32	50° 46' 57,098"	38° 54' 22,017"
42299	25	Земли промышленности № 122	415202,18	1279780,18	50° 46' 57,943"	38° 54' 20,129"
42300	26	Земли промышленности № 122	415212,23	1279773,83	50° 46' 58,269"	38° 54' 19,808"
42301	27	Земли промышленности № 122	415247,16	1279773,30	50° 46' 59,400"	38° 54' 19,791"
42302	28	Земли промышленности № 122	415281,55	1279780,71	50° 47' 0,511"	38° 54' 20,179"

42303	29	Земли промышленности № 122	415276,82	1279853,03	50° 47' 0,345"	38° 54' 23,869"
42304	30	Земли промышленности № 122	415567,18	1278113,59	50° 47' 10,054"	38° 52' 55,161"
42305	31	Земли промышленности № 122	415272,61	1278059,35	50° 47' 0,531"	38° 52' 52,311"
42306	32	Земли промышленности № 122	415260,37	1278077,21	50° 47' 0,132"	38° 52' 53,219"
42307	33	Земли промышленности № 122	415186,62	1278083,82	50° 46' 57,744"	38° 52' 53,537"
42308	34	Земли промышленности № 122	415126,56	1278065,17	50° 46' 55,804"	38° 52' 52,568"
42309	35	Земли промышленности № 122	415133,44	1277992,15	50° 46' 56,039"	38° 52' 48,843"
42310	36	Земли промышленности № 122	415153,02	1277954,58	50° 46' 56,679"	38° 52' 46,930"
42311	37	Земли промышленности № 122	415224,45	1277916,48	50° 46' 58,997"	38° 52' 45,005"
42312	38	Земли промышленности № 122	415259,60	1277941,08	50° 47' 0,130"	38° 52' 46,271"
42313	39	Земли промышленности № 122	415366,76	1277965,42	50° 47' 3,594"	38° 52' 47,542"
42314	40	Земли промышленности № 122	415460,42	1277982,09	50° 47' 6,622"	38° 52' 48,419"
42315	41	Земли промышленности № 122	415466,24	1277979,71	50° 47' 6,811"	38° 52' 48,299"
42316	42	Земли промышленности № 122	415467,30	1277972,57	50° 47' 6,846"	38° 52' 47,935"
42317	43	Земли промышленности № 122	415471,27	1277972,57	50° 47' 6,975"	38° 52' 47,936"
42318	44	Земли промышленности № 122	415471,27	1277980,24	50° 47' 6,973"	38° 52' 48,327"
42319	45	Земли промышленности № 122	415539,26	1277989,24	50° 47' 9,172"	38° 52' 48,805"
42320	46	Земли промышленности № 122	415534,77	1278022,31	50° 47' 9,021"	38° 52' 50,492"
42321	47	Земли промышленности № 122	415555,40	1278026,28	50° 47' 9,688"	38° 52' 50,700"
42322	48	Земли промышленности № 122	415561,23	1277992,68	50° 47' 9,882"	38° 52' 48,987"
42323	49	Земли промышленности № 122	415585,04	1277997,17	50° 47' 10,652"	38° 52' 49,223"
42324	50	Земли промышленности № 122	415567,18	1278113,59	50° 47' 10,054"	38° 52' 55,161"
42325	51	Земли промышленности № 122	415678,36	1277841,44	50° 47' 13,699"	38° 52' 41,298"
42326	52	Земли промышленности № 122	415500,03	1277828,21	50° 47' 7,930"	38° 52' 40,575"
42327	53	Земли промышленности № 122	415506,38	1277732,43	50° 47' 8,152"	38° 52' 35,687"
42328	54	Земли промышленности № 122	415743,06	1277736,66	50° 47' 15,810"	38° 52' 35,967"
42329	55	Земли промышленности № 122	415718,04	1277808,10	50° 47' 14,989"	38° 52' 39,607"
42330	56	Земли промышленности № 122	415678,36	1277841,44	50° 47' 13,699"	38° 52' 41,298"
42331	57	Земли промышленности № 122	415938,55	1277858,82	50° 47' 22,115"	38° 52' 42,257"
42332	58	Земли промышленности № 122	415804,67	1277828,66	50° 47' 17,788"	38° 52' 40,681"
42333	59	Земли промышленности № 122	415816,31	1277783,15	50° 47' 18,173"	38° 52' 38,360"
42334	60	Земли промышленности № 122	415852,29	1277757,75	50° 47' 19,342"	38° 52' 37,074"
42335	61	Земли промышленности № 122	415893,04	1277743,99	50° 47' 20,663"	38° 52' 36,382"
42336	62	Земли промышленности № 122	415903,62	1277743,46	50° 47' 21,005"	38° 52' 36,358"
42337	63	Земли промышленности № 122	415929,02	1277747,17	50° 47' 21,826"	38° 52' 36,554"
42338	64	Земли промышленности № 122	415945,43	1277761,98	50° 47' 22,355"	38° 52' 37,315"
42339	65	Земли промышленности № 122	415953,37	1277797,97	50° 47' 22,605"	38° 52' 39,154"
42340	66	Земли промышленности № 122	415938,55	1277858,82	50° 47' 22,115"	38° 52' 42,257"
42341	67	Земли промышленности № 122	420976,48	1294397,19	50° 50' 1,428"	39° 6' 48,727"
42342	68	Земли промышленности № 122	420868,53	1294449,58	50° 49' 57,920"	39° 6' 51,357"
42343	69	Земли промышленности № 122	420868,53	1294429,47	50° 49' 57,926"	39° 6' 50,329"

42344	70	Земли промышленности № 122	420872,24	1294425,77	50° 49' 58,047"	39° 6' 50,141"
42345	71	Земли промышленности № 122	420890,23	1294350,10	50° 49' 58,650"	39° 6' 46,283"
42346	72	Земли промышленности № 122	420941,03	1294333,16	50° 50' 0,298"	39° 6' 45,440"
42347	73	Земли промышленности № 122	420976,48	1294397,19	50° 50' 1,428"	39° 6' 48,727"
42348	74	Земли промышленности № 122	420781,67	1294090,02	50° 49' 55,209"	39° 6' 32,947"
42349	75	Земли промышленности № 122	420779,78	1294090,30	50° 49' 55,147"	39° 6' 32,960"
42350	76	Земли промышленности № 122	420759,04	1294012,83	50° 49' 54,497"	39° 6' 28,993"
42351	77	Земли промышленности № 122	420753,11	1293963,72	50° 49' 54,319"	39° 6' 26,481"
42352	78	Земли промышленности № 122	420746,14	1293895,93	50° 49' 54,112"	39° 6' 23,014"
42353	79	Земли промышленности № 122	420767,25	1293892,99	50° 49' 54,796"	39° 6' 22,873"
42354	80	Земли промышленности № 122	420775,48	1293891,44	50° 49' 55,063"	39° 6' 22,798"
42355	81	Земли промышленности № 122	420773,84	1293881,23	50° 49' 55,012"	39° 6' 22,275"
42356	82	Земли промышленности № 122	420775,23	1293881,13	50° 49' 55,057"	39° 6' 22,271"
42357	83	Земли промышленности № 122	420783,17	1293880,58	50° 49' 55,314"	39° 6' 22,246"
42358	84	Земли промышленности № 122	420806,88	1293875,88	50° 49' 56,083"	39° 6' 22,016"
42359	85	Земли промышленности № 122	420808,22	1293873,27	50° 49' 56,127"	39° 6' 21,883"
42360	86	Земли промышленности № 122	420808,34	1293864,22	50° 49' 56,133"	39° 6' 21,421"
42361	87	Земли промышленности № 122	420808,22	1293849,43	50° 49' 56,133"	39° 6' 20,665"
42362	88	Земли промышленности № 122	420811,10	1293848,83	50° 49' 56,227"	39° 6' 20,636"
42363	89	Земли промышленности № 122	420818,37	1293843,46	50° 49' 56,463"	39° 6' 20,364"
42364	90	Земли промышленности № 122	420816,88	1293827,43	50° 49' 56,420"	39° 6' 19,545"
42365	91	Земли промышленности № 122	420820,97	1293826,28	50° 49' 56,552"	39° 6' 19,488"
42366	92	Земли промышленности № 122	420819,40	1293783,42	50° 49' 56,513"	39° 6' 17,297"
42367	93	Земли промышленности № 122	420795,21	1293728,94	50° 49' 55,745"	39° 6' 14,503"
42368	94	Земли промышленности № 122	420772,69	1293699,71	50° 49' 55,024"	39° 6' 13,000"
42369	95	Земли промышленности № 122	420723,01	1293683,58	50° 49' 53,421"	39° 6' 12,154"
42370	96	Земли промышленности № 122	420702,15	1293670,16	50° 49' 52,750"	39° 6' 11,460"
42371	97	Земли промышленности № 122	420694,56	1293663,95	50° 49' 52,506"	39° 6' 11,139"
42372	98	Земли промышленности № 122	420692,19	1293639,68	50° 49' 52,436"	39° 6' 9,898"
42373	99	Земли промышленности № 122	420684,78	1293613,14	50° 49' 52,203"	39° 6' 8,539"
42374	100	Земли промышленности № 122	420674,51	1293602,80	50° 49' 51,874"	39° 6' 8,006"
42375	101	Земли промышленности № 122	420663,53	1293602,78	50° 49' 51,519"	39° 6' 8,000"
42376	102	Земли промышленности № 122	420661,28	1293531,83	50° 49' 51,465"	39° 6' 4,374"
42377	103	Земли промышленности № 122	420682,13	1293528,78	50° 49' 52,140"	39° 6' 4,227"
42378	104	Земли промышленности № 122	420684,45	1293337,72	50° 49' 52,267"	39° 5' 54,466"
42379	105	Земли промышленности № 122	420684,81	1293307,67	50° 49' 52,287"	39° 5' 52,931"
42380	106	Земли промышленности № 122	420718,78	1293305,17	50° 49' 53,387"	39° 5' 52,818"
42381	107	Земли промышленности № 122	420715,43	1293199,99	50° 49' 53,306"	39° 5' 47,442"
42382	108	Земли промышленности № 122	420713,27	1293132,38	50° 49' 53,255"	39° 5' 43,987"
42383	109	Земли промышленности № 122	420711,57	1293132,47	50° 49' 53,200"	39° 5' 43,990"
42384	110	Земли промышленности № 122	420706,43	1292999,03	50° 49' 53,069"	39° 5' 37,170"

42385	111	Земли промышленности № 122	420703,14	1292996,76	50° 49' 52,963"	39° 5' 37,053"
42386	112	Земли промышленности № 122	420701,83	1292993,07	50° 49' 52,922"	39° 5' 36,864"
42387	113	Земли промышленности № 122	420699,30	1292943,75	50° 49' 52,853"	39° 5' 34,343"
42388	114	Земли промышленности № 122	420699,11	1292940,01	50° 49' 52,848"	39° 5' 34,151"
42389	115	Земли промышленности № 122	420705,59	1292924,62	50° 49' 53,062"	39° 5' 33,368"
42390	116	Земли промышленности № 122	420729,90	1292923,00	50° 49' 53,849"	39° 5' 33,295"
42391	117	Земли промышленности № 122	420792,86	1292918,83	50° 49' 55,887"	39° 5' 33,109"
42392	118	Земли промышленности № 122	420798,02	1292919,33	50° 49' 56,054"	39° 5' 33,136"
42393	119	Земли промышленности № 122	420795,02	1292923,96	50° 49' 55,956"	39° 5' 33,372"
42394	120	Земли промышленности № 122	420794,96	1292927,61	50° 49' 55,953"	39° 5' 33,558"
42395	121	Земли промышленности № 122	420795,73	1292959,53	50° 49' 55,969"	39° 5' 35,190"
42396	122	Земли промышленности № 122	420821,19	1292971,06	50° 49' 56,790"	39° 5' 35,789"
42397	123	Земли промышленности № 122	420834,89	1292979,33	50° 49' 57,231"	39° 5' 36,218"
42398	124	Земли промышленности № 122	420844,40	1292984,07	50° 49' 57,538"	39° 5' 36,464"
42399	125	Земли промышленности № 122	420856,90	1292988,75	50° 49' 57,941"	39° 5' 36,708"
42400	126	Земли промышленности № 122	420848,57	1293006,40	50° 49' 57,667"	39° 5' 37,607"
42401	127	Земли промышленности № 122	420836,99	1293091,39	50° 49' 57,269"	39° 5' 41,945"
42402	128	Земли промышленности № 122	420831,73	1293129,97	50° 49' 57,089"	39° 5' 43,914"
42403	129	Земли промышленности № 122	420818,82	1293225,43	50° 49' 56,645"	39° 5' 48,786"
42404	130	Земли промышленности № 122	420811,89	1293290,30	50° 49' 56,404"	39° 5' 52,097"
42405	131	Земли промышленности № 122	420781,80	1293442,15	50° 49' 55,389"	39° 5' 59,844"
42406	132	Земли промышленности № 122	420781,19	1293468,06	50° 49' 55,362"	39° 6' 1,167"
42407	133	Земли промышленности № 122	420793,34	1293527,16	50° 49' 55,739"	39° 6' 4,192"
42408	134	Земли промышленности № 122	420803,64	1293575,52	50° 49' 56,060"	39° 6' 6,667"
42409	135	Земли промышленности № 122	420812,07	1293614,32	50° 49' 56,322"	39° 6' 8,654"
42410	136	Земли промышленности № 122	420817,58	1293640,91	50° 49' 56,493"	39° 6' 10,015"
42411	137	Земли промышленности № 122	420821,02	1293725,60	50° 49' 56,581"	39° 6' 14,343"
42412	138	Земли промышленности № 122	420827,08	1293776,97	50° 49' 56,763"	39° 6' 16,971"
42413	139	Земли промышленности № 122	420829,71	1293822,13	50° 49' 56,836"	39° 6' 19,279"
42414	140	Земли промышленности № 122	420840,74	1293820,09	50° 49' 57,194"	39° 6' 19,180"
42415	141	Земли промышленности № 122	420849,04	1293848,34	50° 49' 57,454"	39° 6' 20,627"
42416	142	Земли промышленности № 122	420884,74	1293886,60	50° 49' 58,599"	39° 6' 22,597"
42417	143	Земли промышленности № 122	420902,88	1293981,16	50° 49' 59,160"	39° 6' 27,437"
42418	144	Земли промышленности № 122	420923,32	1294112,96	50° 49' 59,786"	39° 6' 34,180"
42419	145	Земли промышленности № 122	420977,38	1294251,33	50° 50' 1,497"	39° 6' 41,274"
42420	146	Земли промышленности № 122	420982,85	1294263,22	50° 50' 1,671"	39° 6' 41,884"
42421	147	Земли промышленности № 122	420962,66	1294274,88	50° 50' 1,014"	39° 6' 42,471"
42422	148	Земли промышленности № 122	420892,39	1294310,01	50° 49' 58,731"	39° 6' 44,236"
42423	149	Земли промышленности № 122	420875,66	1294307,47	50° 49' 58,190"	39° 6' 44,098"
42424	150	Земли промышленности № 122	420857,25	1294297,74	50° 49' 57,597"	39° 6' 43,593"
42425	151	Земли промышленности № 122	420848,78	1294281,23	50° 49' 57,328"	39° 6' 42,746"

42426	152	Земли промышленности № 122	420878,63	1294253,50	50° 49' 58,301"	39° 6' 41,342"
42427	153	Земли промышленности № 122	420858,94	1294078,45	50° 49' 57,712"	39° 6' 32,389"
42428	154	Земли промышленности № 122	420781,67	1294090,02	50° 49' 55,209"	39° 6' 32,947"
42429	155	Земли промышленности № 122	420857,32	1295664,74	50° 49' 57,217"	39° 7' 53,442"
42430	156	Земли промышленности № 122	420783,19	1295699,07	50° 49' 54,809"	39° 7' 55,162"
42431	157	Земли промышленности № 122	420716,51	1295722,35	50° 49' 52,645"	39° 7' 56,322"
42432	158	Земли промышленности № 122	420674,18	1295727,64	50° 49' 51,273"	39° 7' 56,573"
42433	159	Земли промышленности № 122	420630,79	1295745,63	50° 49' 49,864"	39° 7' 57,473"
42434	160	Земли промышленности № 122	420588,45	1295766,80	50° 49' 48,488"	39° 7' 58,536"
42435	161	Земли промышленности № 122	420378,90	1295850,41	50° 49' 41,684"	39° 8' 2,713"
42436	162	Земли промышленности № 122	420169,14	1295558,03	50° 49' 34,979"	39° 7' 47,681"
42437	163	Земли промышленности № 122	420069,87	1295419,67	50° 49' 31,806"	39° 7' 40,568"
42438	164	Земли промышленности № 122	420485,66	1295172,41	50° 49' 45,330"	39° 7' 28,121"
42439	165	Земли промышленности № 122	420680,71	1295058,10	50° 49' 51,673"	39° 7' 22,367"
42440	166	Земли промышленности № 122	420801,84	1295005,65	50° 49' 55,608"	39° 7' 19,740"
42441	167	Земли промышленности № 122	420988,29	1294924,92	50° 50' 1,663"	39° 7' 15,697"
42442	168	Земли промышленности № 122	421008,85	1294916,51	50° 50' 2,331"	39° 7' 15,277"
42443	169	Земли промышленности № 122	421132,98	1294865,74	50° 50' 6,362"	39° 7' 12,737"
42444	170	Земли промышленности № 122	421387,75	1295319,11	50° 50' 14,479"	39° 7' 36,017"
42445	171	Земли промышленности № 122	421343,23	1295361,09	50° 50' 13,026"	39° 7' 38,143"
42446	172	Земли промышленности № 122	421289,66	1295401,63	50° 50' 11,282"	39° 7' 40,190"
42447	173	Земли промышленности № 122	421260,56	1295411,40	50° 50' 10,337"	39° 7' 40,677"
42448	174	Земли промышленности № 122	421256,71	1295412,69	50° 50' 10,212"	39° 7' 40,741"
42449	175	Земли промышленности № 122	421237,89	1295419,01	50° 50' 9,601"	39° 7' 41,055"
42450	176	Земли промышленности № 122	421204,12	1295434,91	50° 50' 8,504"	39° 7' 41,853"
42451	177	Земли промышленности № 122	421157,18	1295457,02	50° 50' 6,979"	39° 7' 42,962"
42452	178	Земли промышленности № 122	421086,23	1295504,79	50° 50' 4,670"	39° 7' 45,371"
42453	179	Земли промышленности № 122	421047,75	1295530,22	50° 50' 3,417"	39° 7' 46,653"
42454	180	Земли промышленности № 122	420986,36	1295570,78	50° 50' 1,419"	39° 7' 48,698"
42455	181	Земли промышленности № 122	420948,33	1295604,60	50° 50' 0,179"	39° 7' 50,409"
42456	182	Земли промышленности № 122	420901,58	1295636,55	50° 49' 58,657"	39° 7' 52,021"
42457	183	Земли промышленности № 122	420857,32	1295664,74	50° 49' 57,217"	39° 7' 53,442"
42458	184	Земли промышленности № 122	420651,11	1292699,36	50° 49' 51,359"	39° 5' 21,835"
42459	185	Земли промышленности № 122	420647,66	1292757,90	50° 49' 51,232"	39° 5' 24,825"
42460	186	Земли промышленности № 122	420655,79	1292771,41	50° 49' 51,491"	39° 5' 25,519"
42461	187	Земли промышленности № 122	420676,17	1292786,01	50° 49' 52,147"	39° 5' 26,273"
42462	188	Земли промышленности № 122	420742,77	1292828,94	50° 49' 54,290"	39° 5' 28,495"
42463	189	Земли промышленности № 122	420732,17	1292842,38	50° 49' 53,944"	39° 5' 29,177"
42464	190	Земли промышленности № 122	420756,89	1292858,43	50° 49' 54,739"	39° 5' 30,007"
42465	191	Земли промышленности № 122	420800,27	1292872,09	50° 49' 56,140"	39° 5' 30,724"
42466	192	Земли промышленности № 122	420821,49	1292876,89	50° 49' 56,825"	39° 5' 30,978"

42467	193	Земли промышленности № 122	420846,45	1292878,49	50° 49' 57,632"	39° 5' 31,070"
42468	194	Земли промышленности № 122	420912,11	1292873,75	50° 49' 59,758"	39° 5' 30,856"
42469	195	Земли промышленности № 122	420924,97	1292872,18	50° 50' 0,175"	39° 5' 30,781"
42470	196	Земли промышленности № 122	420929,83	1292879,97	50° 50' 0,330"	39° 5' 31,181"
42471	197	Земли промышленности № 122	420894,38	1292889,32	50° 49' 59,180"	39° 5' 31,644"
42472	198	Земли промышленности № 122	420864,74	1292890,49	50° 49' 58,221"	39° 5' 31,691"
42473	199	Земли промышленности № 122	420855,75	1292892,47	50° 49' 57,929"	39° 5' 31,788"
42474	200	Земли промышленности № 122	420817,67	1292891,16	50° 49' 56,698"	39° 5' 31,705"
42475	201	Земли промышленности № 122	420798,24	1292888,33	50° 49' 56,070"	39° 5' 31,553"
42476	202	Земли промышленности № 122	420733,58	1292872,70	50° 49' 53,981"	39° 5' 30,727"
42477	203	Земли промышленности № 122	420696,52	1292853,74	50° 49' 52,787"	39° 5' 29,742"
42478	204	Земли промышленности № 122	420679,52	1292843,01	50° 49' 52,240"	39° 5' 29,187"
42479	205	Земли промышленности № 122	420650,37	1292818,96	50° 49' 51,303"	39° 5' 27,946"
42480	206	Земли промышленности № 122	420637,99	1292808,80	50° 49' 50,905"	39° 5' 27,422"
42481	207	Земли промышленности № 122	420620,06	1292789,56	50° 49' 50,330"	39° 5' 26,431"
42482	208	Земли промышленности № 122	420547,80	1292735,97	50° 49' 48,006"	39° 5' 23,663"
42483	209	Земли промышленности № 122	420495,41	1292716,82	50° 49' 46,316"	39° 5' 22,662"
42484	210	Земли промышленности № 122	420434,95	1292705,32	50° 49' 44,363"	39° 5' 22,049"
42485	211	Земли промышленности № 122	420405,24	1292699,05	50° 49' 43,403"	39° 5' 21,716"
42486	212	Земли промышленности № 122	420351,59	1292698,50	50° 49' 41,667"	39° 5' 21,666"
42487	213	Земли промышленности № 122	420350,51	1292672,96	50° 49' 41,639"	39° 5' 20,361"
42488	214	Земли промышленности № 122	420179,32	1292575,50	50° 49' 36,125"	39° 5' 15,310"
42489	215	Земли промышленности № 122	420200,59	1292541,06	50° 49' 36,823"	39° 5' 13,559"
42490	216	Земли промышленности № 122	420257,47	1292447,62	50° 49' 38,688"	39° 5' 8,809"
42491	217	Земли промышленности № 122	420197,67	1292396,45	50° 49' 36,766"	39° 5' 6,170"
42492	218	Земли промышленности № 122	420141,49	1292368,49	50° 49' 34,956"	39° 5' 4,718"
42493	219	Земли промышленности № 122	420127,12	1292400,60	50° 49' 34,482"	39° 5' 6,352"
42494	220	Земли промышленности № 122	420087,27	1292390,81	50° 49' 33,195"	39° 5' 5,836"
42495	221	Земли промышленности № 122	420076,14	1292388,08	50° 49' 32,836"	39° 5' 5,691"
42496	222	Земли промышленности № 122	420105,39	1292349,22	50° 49' 33,793"	39° 5' 3,718"
42497	223	Земли промышленности № 122	420116,19	1292334,56	50° 49' 34,146"	39° 5' 2,974"
42498	224	Земли промышленности № 122	420114,53	1292299,81	50° 49' 34,101"	39° 5' 1,198"
42499	225	Земли промышленности № 122	420232,91	1292378,91	50° 49' 37,911"	39° 5' 5,288"
42500	226	Земли промышленности № 122	420356,84	1292437,05	50° 49' 41,906"	39° 5' 8,310"
42501	227	Земли промышленности № 122	420524,94	1292550,56	50° 49' 47,316"	39° 5' 14,180"
42502	228	Земли промышленности № 122	420502,30	1292544,71	50° 49' 46,585"	39° 5' 13,871"
42503	229	Земли промышленности № 122	420568,08	1292677,37	50° 49' 48,678"	39° 5' 20,677"
42504	230	Земли промышленности № 122	420578,37	1292667,93	50° 49' 49,013"	39° 5' 20,199"
42505	231	Земли промышленности № 122	420602,52	1292621,91	50° 49' 49,807"	39° 5' 17,858"
42506	232	Земли промышленности № 122	420610,68	1292618,27	50° 49' 50,072"	39° 5' 17,675"
42507	233	Земли промышленности № 122	420638,20	1292616,65	50° 49' 50,963"	39° 5' 17,604"

42508	234	Земли промышленности № 122	420655,57	1292622,90	50° 49' 51,523"	39° 5' 17,931"
42509	235	Земли промышленности № 122	420631,50	1292673,73	50° 49' 50,731"	39° 5' 20,518"
42510	236	Земли промышленности № 122	420643,74	1292687,74	50° 49' 51,123"	39° 5' 21,239"
42511	237	Земли промышленности № 122	420651,11	1292699,36	50° 49' 51,359"	39° 5' 21,835"
42512	238	Земли промышленности № 122	420834,89	1292979,33	50° 49' 57,231"	39° 5' 36,218"
42513	239	Земли промышленности № 122	420821,19	1292971,06	50° 49' 56,790"	39° 5' 35,789"
42514	240	Земли промышленности № 122	420795,73	1292959,53	50° 49' 55,969"	39° 5' 35,190"
42515	241	Земли промышленности № 122	420794,96	1292927,61	50° 49' 55,953"	39° 5' 33,558"
42516	242	Земли промышленности № 122	420795,02	1292923,96	50° 49' 55,956"	39° 5' 33,372"
42517	243	Земли промышленности № 122	420854,87	1292923,99	50° 49' 57,893"	39° 5' 33,399"
42518	244	Земли промышленности № 122	420865,57	1292928,96	50° 49' 58,237"	39° 5' 33,657"
42519	245	Земли промышленности № 122	420842,22	1292964,23	50° 49' 57,472"	39° 5' 35,449"
42520	246	Земли промышленности № 122	420834,89	1292979,33	50° 49' 57,231"	39° 5' 36,218"
42521	247	Земли промышленности № 122	420912,11	1292873,75	50° 49' 59,758"	39° 5' 30,856"
42522	248	Земли промышленности № 122	420924,15	1292870,87	50° 50' 0,148"	39° 5' 30,713"
42523	249	Земли промышленности № 122	420924,97	1292872,18	50° 50' 0,175"	39° 5' 30,781"
42524	250	Земли промышленности № 122	420912,11	1292873,75	50° 49' 59,758"	39° 5' 30,856"
42525		**Земли промышленности № 122 Количество**		250		250
42526	1	Земли промышленности № 125	415176,29	1279817,32	50° 46' 57,098"	38° 54' 22,017"
42527	2	Земли промышленности № 125	415270,61	1279848,53	50° 47' 0,145"	38° 54' 23,638"
42528	3	Земли промышленности № 125	415276,82	1279853,03	50° 47' 0,345"	38° 54' 23,869"
42529	4	Земли промышленности № 125	415276,26	1279861,67	50° 47' 0,325"	38° 54' 24,311"
42530	5	Земли промышленности № 125	415277,85	1279889,19	50° 47' 0,371"	38° 54' 25,716"
42531	6	Земли промышленности № 125	415278,91	1279971,74	50° 47' 0,390"	38° 54' 29,930"
42532	7	Земли промышленности № 125	415270,44	1279991,32	50° 47' 0,113"	38° 54' 30,926"
42533	8	Земли промышленности № 125	415155,61	1279979,15	50° 46' 56,399"	38° 54' 30,272"
42534	9	Земли промышленности № 125	415165,66	1279832,57	50° 46' 56,752"	38° 54' 22,793"
42535	10	Земли промышленности № 125	415176,29	1279817,32	50° 46' 57,098"	38° 54' 22,017"
42536	11	Земли промышленности № 125	415570,34	1280670,13	50° 47' 9,690"	38° 55' 5,666"
42537	12	Земли промышленности № 125	415393,07	1280428,83	50° 47' 3,999"	38° 54' 53,295"
42538	13	Земли промышленности № 125	415414,23	1280412,95	50° 47' 4,687"	38° 54' 52,491"
42539	14	Земли промышленности № 125	415606,32	1280385,96	50° 47' 10,908"	38° 54' 51,171"
42540	15	Земли промышленности № 125	415807,93	1280357,92	50° 47' 17,437"	38° 54' 49,799"
42541	16	Земли промышленности № 125	415923,29	1280342,04	50° 47' 21,173"	38° 54' 49,023"
42542	17	Земли промышленности № 125	416189,99	1280296,01	50° 47' 29,812"	38° 54' 46,752"
42543	18	Земли промышленности № 125	417096,72	1280108,88	50° 47' 59,189"	38° 54' 37,466"
42544	19	Земли промышленности № 125	417096,72	1280658,95	50° 47' 59,085"	38° 55' 5,553"
42545	20	Земли промышленности № 125	417068,94	1280661,33	50° 47' 58,186"	38° 55' 5,667"
42546	21	Земли промышленности № 125	417029,25	1280647,84	50° 47' 56,904"	38° 55' 4,966"
42547	22	Земли промышленности № 125	416984,80	1280636,72	50° 47' 55,468"	38° 55' 4,385"
42548	23	Земли промышленности № 125	416954,64	1280664,51	50° 47' 54,486"	38° 55' 5,794"

42549	24	Земли промышленности № 125	416851,45	1280688,32	50° 47' 51,143"	38° 55' 6,979"
42550	25	Земли промышленности № 125	416641,90	1280728,01	50° 47' 44,354"	38° 55' 8,943"
42551	26	Земли промышленности № 125	416385,52	1280775,63	50° 47' 36,049"	38° 55' 11,297"
42552	27	Земли промышленности № 125	416219,63	1280806,59	50° 47' 30,674"	38° 55' 12,827"
42553	28	Земли промышленности № 125	416137,07	1280818,49	50° 47' 28,001"	38° 55' 13,410"
42554	29	Земли промышленности № 125	416080,72	1280818,49	50° 47' 26,177"	38° 55' 13,393"
42555	30	Земли промышленности № 125	416071,99	1280819,29	50° 47' 25,894"	38° 55' 13,431"
42556	31	Земли промышленности № 125	416040,24	1280829,61	50° 47' 24,865"	38° 55' 13,948"
42557	32	Земли промышленности № 125	415747,34	1280874,06	50° 47' 15,379"	38° 55' 16,129"
42558	33	Земли промышленности № 125	415703,16	1280899,79	50° 47' 13,944"	38° 55' 17,429"
42559	34	Земли промышленности № 125	415656,06	1280807,71	50° 47' 12,437"	38° 55' 12,715"
42560	35	Земли промышленности № 125	415584,62	1280691,82	50° 47' 10,148"	38° 55' 6,777"
42561	36	Земли промышленности № 125	415570,34	1280670,13	50° 47' 9,690"	38° 55' 5,666"
42562		**Земли промышленности № 125 Количество**		36		36
42563	1	Земли промышленности № 128	420686,72	1302069,60	50° 49' 49,752"	39° 13' 20,612"
42564	2	Земли промышленности № 128	420630,36	1302124,37	50° 49' 47,910"	39° 13' 23,381"
42565	3	Земли промышленности № 128	420605,76	1302097,78	50° 49' 47,123"	39° 13' 22,010"
42566	4	Земли промышленности № 128	420677,20	1302040,23	50° 49' 49,453"	39° 13' 19,106"
42567	5	Земли промышленности № 128	420609,87	1301994,36	50° 49' 47,289"	39° 13' 16,728"
42568	6	Земли промышленности № 128	420568,85	1301966,41	50° 49' 45,971"	39° 13' 15,279"
42569	7	Земли промышленности № 128	420629,17	1301877,91	50° 49' 47,952"	39° 13' 10,788"
42570	8	Земли промышленности № 128	420692,67	1301798,93	50° 49' 50,032"	39° 13' 6,786"
42571	9	Земли промышленности № 128	420733,89	1301829,90	50° 49' 51,355"	39° 13' 8,389"
42572	10	Земли промышленности № 128	420764,51	1301852,91	50° 49' 52,339"	39° 13' 9,580"
42573	11	Земли промышленности № 128	420744,66	1301894,98	50° 49' 51,683"	39° 13' 11,719"
42574	12	Земли промышленности № 128	420733,55	1301920,38	50° 49' 51,315"	39° 13' 13,011"
42575	13	Земли промышленности № 128	420722,84	1301962,84	50° 49' 50,955"	39° 13' 15,176"
42576	14	Земли промышленности № 128	420715,69	1301985,07	50° 49' 50,717"	39° 13' 16,307"
42577	15	Земли промышленности № 128	420696,25	1302017,61	50° 49' 50,077"	39° 13' 17,960"
42578	16	Земли промышленности № 128	420691,48	1302031,10	50° 49' 49,918"	39° 13' 18,647"
42579	17	Земли промышленности № 128	420686,72	1302069,60	50° 49' 49,752"	39° 13' 20,612"
42580	18	Земли промышленности № 128	427302,92	1301640,20	50° 53' 23,974"	39° 13' 2,031"
42581	19	Земли промышленности № 128	427221,95	1301480,65	50° 53' 21,406"	39° 12' 53,828"
42582	20	Земли промышленности № 128	427376,73	1301409,21	50° 53' 26,437"	39° 12' 50,252"
42583	21	Земли промышленности № 128	427452,32	1301566,33	50° 53' 28,832"	39° 12' 58,328"
42584	22	Земли промышленности № 128	427355,30	1301615,59	50° 53' 25,678"	39° 13' 0,799"
42585	23	Земли промышленности № 128	427340,22	1301621,15	50° 53' 25,188"	39° 13' 1,075"
42586	24	Земли промышленности № 128	427302,92	1301640,20	50° 53' 23,974"	39° 13' 2,031"
42587	25	Земли промышленности № 128	432213,70	1303350,86	50° 56' 2,314"	39° 14' 32,127"
42588	26	Земли промышленности № 128	432251,80	1303363,58	50° 56' 3,543"	39° 14' 32,799"
42589	27	Земли промышленности № 128	432445,96	1303431,28	50° 56' 9,803"	39° 14' 36,368"

42590	28	Земли промышленности № 128	432463,24	1303436,70	50° 56' 10,360"	39° 14' 36,655"
42591	29	Земли промышленности № 128	432478,80	1303436,66	50° 56' 10,863"	39° 14' 36,660"
42592	30	Земли промышленности № 128	432489,85	1303416,36	50° 56' 11,228"	39° 14' 35,627"
42593	31	Земли промышленности № 128	432495,67	1303400,87	50° 56' 11,421"	39° 14' 34,837"
42594	32	Земли промышленности № 128	432497,00	1303397,31	50° 56' 11,465"	39° 14' 34,655"
42595	33	Земли промышленности № 128	432535,49	1303313,24	50° 56' 12,739"	39° 14' 30,370"
42596	34	Земли промышленности № 128	432561,53	1303263,27	50° 56' 13,598"	39° 14' 27,825"
42597	35	Земли промышленности № 128	432563,32	1303263,20	50° 56' 13,656"	39° 14' 27,823"
42598	36	Земли промышленности № 128	432574,73	1303270,68	50° 56' 14,023"	39° 14' 28,212"
42599	37	Земли промышленности № 128	432717,06	1303352,68	50° 56' 18,601"	39° 14' 32,486"
42600	38	Земли промышленности № 128	432840,64	1303423,88	50° 56' 22,576"	39° 14' 36,197"
42601	39	Земли промышленности № 128	432895,40	1303451,66	50° 56' 24,338"	39° 14' 37,648"
42602	40	Земли промышленности № 128	432910,39	1303463,36	50° 56' 24,819"	39° 14' 38,256"
42603	41	Земли промышленности № 128	432953,35	1303496,90	50° 56' 26,198"	39° 14' 39,996"
42604	42	Земли промышленности № 128	433014,47	1303550,88	50° 56' 28,158"	39° 14' 42,793"
42605	43	Земли промышленности № 128	433052,57	1303587,39	50° 56' 29,378"	39° 14' 44,683"
42606	44	Земли промышленности № 128	433143,05	1303700,90	50° 56' 32,268"	39° 14' 50,544"
42607	45	Земли промышленности № 128	433120,83	1303754,08	50° 56' 31,531"	39° 14' 53,256"
42608	46	Земли промышленности № 128	433277,99	1303930,29	50° 56' 36,558"	39° 15' 2,364"
42609	47	Земли промышленности № 128	433286,36	1303939,37	50° 56' 36,825"	39° 15' 2,834"
42610	48	Земли промышленности № 128	433499,45	1304170,80	50° 56' 43,642"	39° 15' 14,800"
42611	49	Земли промышленности № 128	433526,44	1304229,53	50° 56' 44,495"	39° 15' 17,823"
42612	50	Земли промышленности № 128	433528,82	1304316,85	50° 56' 44,543"	39° 15' 22,297"
42613	51	Земли промышленности № 128	433520,88	1304362,88	50° 56' 44,270"	39° 15' 24,650"
42614	52	Земли промышленности № 128	433401,02	1304393,05	50° 56' 40,382"	39° 15' 26,131"
42615	53	Земли промышленности № 128	433394,67	1304489,88	50° 56' 40,144"	39° 15' 31,087"
42616	54	Земли промышленности № 128	433407,37	1304555,77	50° 56' 40,532"	39° 15' 34,468"
42617	55	Земли промышленности № 128	433400,23	1304670,86	50° 56' 40,262"	39° 15' 40,359"
42618	56	Земли промышленности № 128	433300,22	1304703,40	50° 56' 37,015"	39° 15' 41,972"
42619	57	Земли промышленности № 128	433135,91	1304852,63	50° 56' 31,647"	39° 15' 49,526"
42620	58	Земли промышленности № 128	432745,38	1304715,31	50° 56' 19,058"	39° 15' 42,282"
42621	59	Земли промышленности № 128	432815,24	1304514,49	50° 56' 21,387"	39° 15' 32,035"
42622	60	Земли промышленности № 128	432766,02	1304334,31	50° 56' 19,855"	39° 15' 22,782"
42623	61	Земли промышленности № 128	432715,22	1304291,45	50° 56' 18,226"	39° 15' 20,559"
42624	62	Земли промышленности № 128	432660,45	1304404,95	50° 56' 16,415"	39° 15' 26,343"
42625	63	Земли промышленности № 128	432519,96	1304374,79	50° 56' 11,880"	39° 15' 24,723"
42626	64	Земли промышленности № 128	432600,92	1304288,27	50° 56' 14,529"	39° 15' 20,335"
42627	65	Земли промышленности № 128	432389,78	1304161,27	50° 56' 7,740"	39° 15' 13,719"
42628	66	Земли промышленности № 128	432297,71	1304128,73	50° 56' 4,772"	39° 15' 12,003"
42629	67	Земли промышленности № 128	432205,63	1304069,20	50° 56' 1,813"	39° 15' 8,906"
42630	68	Земли промышленности № 128	432187,38	1304033,48	50° 56' 1,234"	39° 15' 7,067"

42631	69	Земли промышленности № 128	432185,00	1304016,81	50° 56' 1,162"	39° 15' 6,212"
42632	70	Земли промышленности № 128	431530,15	1303520,71	50° 55' 40,140"	39° 14' 40,464"
42633	71	Земли промышленности № 128	431419,82	1303479,44	50° 55' 36,584"	39° 14' 38,292"
42634	72	Земли промышленности № 128	431447,60	1303289,73	50° 55' 37,546"	39° 14' 28,594"
42635	73	Земли промышленности № 128	431448,39	1303219,88	50° 55' 37,595"	39° 14' 25,018"
42636	74	Земли промышленности № 128	431194,39	1302787,29	50° 55' 29,519"	39° 14' 2,738"
42637	75	Земли промышленности № 128	431212,65	1302752,36	50° 55' 30,121"	39° 14' 0,959"
42638	76	Земли промышленности № 128	431294,41	1302747,60	50° 55' 32,768"	39° 14' 0,758"
42639	77	Земли промышленности № 128	431332,51	1302744,42	50° 55' 34,002"	39° 14' 0,615"
42640	78	Земли промышленности № 128	431706,36	1302998,43	50° 55' 46,015"	39° 14' 13,815"
42641	79	Земли промышленности № 128	431911,15	1303198,45	50° 55' 52,575"	39° 14' 24,164"
42642	80	Земли промышленности № 128	432042,91	1303331,01	50° 55' 56,795"	39° 14' 31,021"
42643	81	Земли промышленности № 128	432035,77	1303390,54	50° 55' 56,544"	39° 14' 34,065"
42644	82	Земли промышленности № 128	432007,20	1303434,99	50° 55' 55,604"	39° 14' 36,326"
42645	83	Земли промышленности № 128	431861,15	1303605,65	50° 55' 50,822"	39° 14' 44,987"
42646	84	Земли промышленности № 128	432181,03	1303858,06	50° 56' 1,087"	39° 14' 58,081"
42647	85	Земли промышленности № 128	432227,07	1303513,57	50° 56' 2,692"	39° 14' 40,466"
42648	86	Земли промышленности № 128	432211,19	1303360,38	50° 56' 2,230"	39° 14' 32,613"
42649	87	Земли промышленности № 128	432213,70	1303350,86	50° 56' 2,314"	39° 14' 32,127"
42650		**Земли промышленности № 128 Количество**		87		87
42651	1	Земли промышленности № 129	422484,00	1294350,25	50° 50' 50,222"	39° 6' 46,985"
42652	2	Земли промышленности № 129	422435,34	1294361,46	50° 50' 48,644"	39° 6' 47,537"
42653	3	Земли промышленности № 129	422394,49	1294370,88	50° 50' 47,320"	39° 6' 48,000"
42654	4	Земли промышленности № 129	422385,80	1294353,00	50° 50' 47,043"	39° 6' 47,082"
42655	5	Земли промышленности № 129	422378,55	1294338,09	50° 50' 46,813"	39° 6' 46,317"
42656	6	Земли промышленности № 129	422365,29	1294310,64	50° 50' 46,391"	39° 6' 44,908"
42657	7	Земли промышленности № 129	422357,00	1294293,80	50° 50' 46,128"	39° 6' 44,044"
42658	8	Земли промышленности № 129	422355,77	1294294,62	50° 50' 46,088"	39° 6' 44,085"
42659	9	Земли промышленности № 129	422341,85	1294267,95	50° 50' 45,645"	39° 6' 42,716"
42660	10	Земли промышленности № 129	422360,98	1294226,61	50° 50' 46,275"	39° 6' 40,612"
42661	11	Земли промышленности № 129	422371,38	1294183,03	50° 50' 46,624"	39° 6' 38,389"
42662	12	Земли промышленности № 129	422377,41	1294130,49	50° 50' 46,833"	39° 6' 35,706"
42663	13	Земли промышленности № 129	422376,93	1294051,59	50° 50' 46,839"	39° 6' 31,673"
42664	14	Земли промышленности № 129	422429,00	1294060,80	50° 50' 48,522"	39° 6' 32,166"
42665	15	Земли промышленности № 129	422463,37	1294090,32	50° 50' 49,626"	39° 6' 33,690"
42666	16	Земли промышленности № 129	422484,33	1294154,06	50° 50' 50,286"	39° 6' 36,957"
42667	17	Земли промышленности № 129	422489,88	1294175,65	50° 50' 50,460"	39° 6' 38,063"
42668	18	Земли промышленности № 129	422489,96	1294177,95	50° 50' 50,462"	39° 6' 38,181"
42669	19	Земли промышленности № 129	422489,73	1294179,46	50° 50' 50,454"	39° 6' 38,258"
42670	20	Земли промышленности № 129	422489,17	1294180,81	50° 50' 50,436"	39° 6' 38,326"
42671	21	Земли промышленности № 129	422488,06	1294190,57	50° 50' 50,397"	39° 6' 38,825"

42672	22	Земли промышленности № 129	422486,63	1294213,12	50° 50' 50,345"	39° 6' 39,977"
42673	23	Земли промышленности № 129	422485,57	1294249,76	50° 50' 50,300"	39° 6' 41,849"
42674	24	Земли промышленности № 129	422484,00	1294350,25	50° 50' 50,222"	39° 6' 46,985"
42675		**Земли промышленности № 129 Количество**		24		24
42676	1	Земли промышленности № 130	452292,50	1296912,60	51° 6' 54,020"	39° 9' 11,793"
42677	2	Земли промышленности № 130	452267,57	1296887,26	51° 6' 53,221"	39° 9' 10,478"
42678	3	Земли промышленности № 130	452235,06	1296862,60	51° 6' 52,177"	39° 9' 9,195"
42679	4	Земли промышленности № 130	452207,74	1296915,01	51° 6' 51,277"	39° 9' 11,877"
42680	5	Земли промышленности № 130	452161,15	1296894,38	51° 6' 49,776"	39° 9' 10,795"
42681	6	Земли промышленности № 130	452135,60	1296881,09	51° 6' 48,953"	39° 9' 10,099"
42682	7	Земли промышленности № 130	452100,12	1296862,36	51° 6' 47,810"	39° 9' 9,120"
42683	8	Земли промышленности № 130	452078,72	1296851,06	51° 6' 47,121"	39° 9' 8,529"
42684	9	Земли промышленности № 130	452077,20	1296850,39	51° 6' 47,072"	39° 9' 8,494"
42685	10	Земли промышленности № 130	452071,47	1296847,86	51° 6' 46,888"	39° 9' 8,361"
42686	11	Земли промышленности № 130	452058,66	1296885,75	51° 6' 46,462"	39° 9' 10,303"
42687	12	Земли промышленности № 130	452049,16	1296913,95	51° 6' 46,146"	39° 9' 11,748"
42688	13	Земли промышленности № 130	452043,35	1296931,26	51° 6' 45,953"	39° 9' 12,635"
42689	14	Земли промышленности № 130	452029,64	1296980,54	51° 6' 45,495"	39° 9' 15,162"
42690	15	Земли промышленности № 130	452027,31	1296988,18	51° 6' 45,417"	39° 9' 15,554"
42691	16	Земли промышленности № 130	452017,89	1297019,01	51° 6' 45,104"	39° 9' 17,134"
42692	17	Земли промышленности № 130	452007,86	1297015,02	51° 6' 44,780"	39° 9' 16,924"
42693	18	Земли промышленности № 130	452034,85	1296944,46	51° 6' 45,674"	39° 9' 13,310"
42694	19	Земли промышленности № 130	452032,16	1296946,08	51° 6' 45,587"	39° 9' 13,392"
42695	20	Земли промышленности № 130	452019,29	1296953,85	51° 6' 45,168"	39° 9' 13,785"
42696	21	Земли промышленности № 130	452016,73	1296954,93	51° 6' 45,085"	39° 9' 13,840"
42697	22	Земли промышленности № 130	451965,01	1296976,73	51° 6' 43,405"	39° 9' 14,936"
42698	23	Земли промышленности № 130	451954,13	1296981,32	51° 6' 43,052"	39° 9' 15,167"
42699	24	Земли промышленности № 130	451895,02	1296976,99	51° 6' 41,140"	39° 9' 14,916"
42700	25	Земли промышленности № 130	451866,58	1296973,16	51° 6' 40,221"	39° 9' 14,706"
42701	26	Земли промышленности № 130	451823,11	1296967,30	51° 6' 38,816"	39° 9' 14,385"
42702	27	Земли промышленности № 130	451864,99	1296863,89	51° 6' 40,202"	39° 9' 9,089"
42703	28	Земли промышленности № 130	451997,95	1296589,65	51° 6' 44,584"	39° 8' 55,054"
42704	29	Земли промышленности № 130	452088,83	1296477,33	51° 6' 47,558"	39° 8' 49,322"
42705	30	Земли промышленности № 130	452231,07	1296563,40	51° 6' 52,135"	39° 8' 53,813"
42706	31	Земли промышленности № 130	452181,30	1296629,73	51° 6' 50,505"	39° 8' 57,199"
42707	32	Земли промышленности № 130	452263,46	1296686,88	51° 6' 53,147"	39° 9' 0,176"
42708	33	Земли промышленности № 130	452350,77	1296769,83	51° 6' 55,948"	39° 9' 4,480"
42709	34	Земли промышленности № 130	452385,30	1296816,26	51° 6' 57,051"	39° 9' 6,883"
42710	35	Земли промышленности № 130	452337,27	1296897,62	51° 6' 55,474"	39° 9' 11,044"
42711	36	Земли промышленности № 130	452292,50	1296912,60	51° 6' 54,020"	39° 9' 11,793"
42712	37	Земли промышленности № 130	452184,28	1296707,44	51° 6' 50,579"	39° 9' 1,196"

42713	38	Земли промышленности № 130	452184,73	1296706,55	51° 6' 50,594"	39° 9' 1,150"
42714	39	Земли промышленности № 130	452190,51	1296695,05	51° 6' 50,784"	39° 9' 0,562"
42715	40	Земли промышленности № 130	452193,90	1296687,42	51° 6' 50,896"	39° 9' 0,171"
42716	41	Земли промышленности № 130	452158,80	1296666,42	51° 6' 49,767"	39° 8' 59,075"
42717	42	Земли промышленности № 130	452152,24	1296674,37	51° 6' 49,552"	39° 8' 59,481"
42718	43	Земли промышленности № 130	452144,88	1296686,47	51° 6' 49,310"	39° 9' 0,099"
42719	44	Земли промышленности № 130	452157,72	1296692,79	51° 6' 49,724"	39° 9' 0,430"
42720	45	Земли промышленности № 130	452157,27	1296693,68	51° 6' 49,709"	39° 9' 0,476"
42721	46	Земли промышленности № 130	452184,28	1296707,44	51° 6' 50,579"	39° 9' 1,196"
42722	47	Земли промышленности № 130	452042,29	1296786,10	51° 6' 45,962"	39° 9' 5,173"
42723	48	Земли промышленности № 130	452104,32	1296675,64	51° 6' 48,001"	39° 8' 59,524"
42724	49	Земли промышленности № 130	452089,92	1296668,66	51° 6' 47,537"	39° 8' 59,158"
42725	50	Земли промышленности № 130	452075,93	1296695,98	51° 6' 47,077"	39° 9' 0,556"
42726	51	Земли промышленности № 130	452017,03	1296665,11	51° 6' 45,180"	39° 8' 58,942"
42727	52	Земли промышленности № 130	451970,94	1296747,21	51° 6' 43,664"	39° 9' 3,141"
42728	53	Земли промышленности № 130	452042,29	1296786,10	51° 6' 45,962"	39° 9' 5,173"
42729		**Земли промышленности № 130 Количество**		53		53
42730	1	Земли промышленности № 131	422088,85	1287503,35	50° 50' 39,178"	39° 0' 56,874"
42731	2	Земли промышленности № 131	422077,13	1287488,06	50° 50' 38,802"	39° 0' 56,088"
42732	3	Земли промышленности № 131	422105,62	1287474,63	50° 50' 39,727"	39° 0' 55,412"
42733	4	Земли промышленности № 131	422151,55	1287307,38	50° 50' 41,252"	39° 0' 46,881"
42734	5	Земли промышленности № 131	422186,73	1287319,99	50° 50' 42,388"	39° 0' 47,538"
42735	6	Земли промышленности № 131	422190,50	1287310,43	50° 50' 42,512"	39° 0' 47,051"
42736	7	Земли промышленности № 131	422212,01	1287316,96	50° 50' 43,206"	39° 0' 47,393"
42737	8	Земли промышленности № 131	422209,32	1287329,21	50° 50' 43,117"	39° 0' 48,018"
42738	9	Земли промышленности № 131	422225,20	1287350,23	50° 50' 43,626"	39° 0' 49,098"
42739	10	Земли промышленности № 131	422239,42	1287363,30	50° 50' 44,083"	39° 0' 49,771"
42740	11	Земли промышленности № 131	422221,11	1287432,96	50° 50' 43,474"	39° 0' 53,325"
42741	12	Земли промышленности № 131	422203,06	1287452,45	50° 50' 42,885"	39° 0' 54,315"
42742	13	Земли промышленности № 131	422088,85	1287503,35	50° 50' 39,178"	39° 0' 56,874"
42743	14	Земли промышленности № 131	423796,46	1287231,81	50° 51' 34,497"	39° 0' 43,620"
42744	15	Земли промышленности № 131	423789,56	1287231,07	50° 51' 34,274"	39° 0' 43,580"
42745	16	Земли промышленности № 131	423791,39	1287186,87	50° 51' 34,344"	39° 0' 41,321"
42746	17	Земли промышленности № 131	423717,86	1287174,86	50° 51' 31,967"	39° 0' 40,680"
42747	18	Земли промышленности № 131	423709,50	1287142,81	50° 51' 31,704"	39° 0' 39,038"
42748	19	Земли промышленности № 131	423729,66	1286983,89	50° 51' 32,393"	39° 0' 30,921"
42749	20	Земли промышленности № 131	423790,81	1286957,29	50° 51' 34,378"	39° 0' 29,583"
42750	21	Земли промышленности № 131	423842,13	1286946,09	50° 51' 36,041"	39° 0' 29,029"
42751	22	Земли промышленности № 131	423862,62	1287090,53	50° 51' 36,671"	39° 0' 36,421"
42752	23	Земли промышленности № 131	423853,77	1287163,85	50° 51' 36,368"	39° 0' 40,167"
42753	24	Земли промышленности № 131	423837,12	1287191,83	50° 51' 35,822"	39° 0' 41,591"

42754	25	Земли промышленности № 131	423798,76	1287189,43	50° 51' 34,582"	39° 0' 41,455"
42755	26	Земли промышленности № 131	423796,46	1287231,81	50° 51' 34,497"	39° 0' 43,620"
42756	27	Земли промышленности № 131	425207,45	1288033,42	50° 52' 19,968"	39° 1' 25,132"
42757	28	Земли промышленности № 131	425182,33	1288022,53	50° 52' 19,157"	39° 1' 24,565"
42758	29	Земли промышленности № 131	425245,45	1287773,28	50° 52' 21,259"	39° 1' 11,842"
42759	30	Земли промышленности № 131	425364,43	1287770,77	50° 52' 25,109"	39° 1' 11,758"
42760	31	Земли промышленности № 131	425400,18	1287966,82	50° 52' 26,220"	39° 1' 21,798"
42761	32	Земли промышленности № 131	425237,61	1288030,73	50° 52' 20,944"	39° 1' 25,005"
42762	33	Земли промышленности № 131	425231,89	1288025,53	50° 52' 20,760"	39° 1' 24,737"
42763	34	Земли промышленности № 131	425226,33	1288027,68	50° 52' 20,580"	39° 1' 24,845"
42764	35	Земли промышленности № 131	425218,80	1288031,70	50° 52' 20,335"	39° 1' 25,048"
42765	36	Земли промышленности № 131	425215,63	1288037,36	50° 52' 20,231"	39° 1' 25,336"
42766	37	Земли промышленности № 131	425207,45	1288033,42	50° 52' 19,968"	39° 1' 25,132"
42767	38	Земли промышленности № 131	425130,95	1282754,82	50° 52' 18,655"	38° 56' 55,155"
42768	39	Земли промышленности № 131	425097,06	1282715,58	50° 52' 17,566"	38° 56' 53,138"
42769	40	Земли промышленности № 131	425095,40	1282713,07	50° 52' 17,513"	38° 56' 53,009"
42770	41	Земли промышленности № 131	425092,58	1282709,68	50° 52' 17,423"	38° 56' 52,835"
42771	42	Земли промышленности № 131	425095,40	1282707,21	50° 52' 17,514"	38° 56' 52,709"
42772	43	Земли промышленности № 131	425093,05	1282704,09	50° 52' 17,439"	38° 56' 52,549"
42773	44	Земли промышленности № 131	425097,91	1282700,03	50° 52' 17,597"	38° 56' 52,343"
42774	45	Земли промышленности № 131	425096,54	1282699,12	50° 52' 17,553"	38° 56' 52,296"
42775	46	Земли промышленности № 131	425167,81	1282638,49	50° 52' 19,871"	38° 56' 49,218"
42776	47	Земли промышленности № 131	425216,65	1282691,85	50° 52' 21,441"	38° 56' 51,963"
42777	48	Земли промышленности № 131	425179,75	1282724,47	50° 52' 20,240"	38° 56' 53,619"
42778	49	Земли промышленности № 131	425177,88	1282726,79	50° 52' 20,179"	38° 56' 53,737"
42779	50	Земли промышленности № 131	425164,05	1282739,66	50° 52' 19,729"	38° 56' 54,391"
42780	51	Земли промышленности № 131	425148,98	1282751,84	50° 52' 19,239"	38° 56' 55,009"
42781	52	Земли промышленности № 131	425143,55	1282755,41	50° 52' 19,063"	38° 56' 55,190"
42782	53	Земли промышленности № 131	425135,64	1282760,28	50° 52' 18,806"	38° 56' 55,436"
42783	54	Земли промышленности № 131	425130,95	1282754,82	50° 52' 18,655"	38° 56' 55,155"
42784	55	Земли промышленности № 131	432121,89	1287570,64	50° 56' 3,818"	39° 1' 4,025"
42785	56	Земли промышленности № 131	432113,10	1287549,43	50° 56' 3,539"	39° 1' 2,935"
42786	57	Земли промышленности № 131	432121,89	1287528,22	50° 56' 3,828"	39° 1' 1,853"
42787	58	Земли промышленности № 131	432143,10	1287519,43	50° 56' 4,517"	39° 1' 1,410"
42788	59	Земли промышленности № 131	432161,26	1287526,09	50° 56' 5,103"	39° 1' 1,758"
42789	60	Земли промышленности № 131	432187,74	1287492,00	50° 56' 5,968"	39° 1' 0,022"
42790	61	Земли промышленности № 131	432193,91	1287486,03	50° 56' 6,169"	39° 0' 59,719"
42791	62	Земли промышленности № 131	432204,82	1287473,47	50° 56' 6,525"	39° 0' 59,080"
42792	63	Земли промышленности № 131	432252,56	1287407,64	50° 56' 8,085"	39° 0' 55,726"
42793	64	Земли промышленности № 131	432253,91	1287403,86	50° 56' 8,129"	39° 0' 55,533"
42794	65	Земли промышленности № 131	432260,02	1287406,04	50° 56' 8,326"	39° 0' 55,647"

42795	66	Земли промышленности № 131	432258,68	1287409,82	50° 56' 8,282"	39° 0' 55,840"
42796	67	Земли промышленности № 131	432173,41	1287549,54	50° 56' 5,490"	39° 1' 2,963"
42797	68	Земли промышленности № 131	432164,31	1287570,64	50° 56' 5,191"	39° 1' 4,041"
42798	69	Земли промышленности № 131	432143,10	1287579,43	50° 56' 4,503"	39° 1' 4,483"
42799	70	Земли промышленности № 131	432121,89	1287570,64	50° 56' 3,818"	39° 1' 4,025"
42800		**Земли промышленности № 131 Количество**		70		70
42801	1	Земли промышленности № 132	439375,10	1297639,11	50° 59' 55,838"	39° 9' 43,022"
42802	2	Земли промышленности № 132	439304,72	1297586,46	50° 59' 53,576"	39° 9' 40,289"
42803	3	Земли промышленности № 132	439324,83	1297560,53	50° 59' 54,234"	39° 9' 38,969"
42804	4	Земли промышленности № 132	439351,55	1297502,32	50° 59' 55,116"	39° 9' 35,997"
42805	5	Земли промышленности № 132	439358,17	1297500,20	50° 59' 55,331"	39° 9' 35,892"
42806	6	Земли промышленности № 132	439433,84	1297528,25	50° 59' 57,771"	39° 9' 37,365"
42807	7	Земли промышленности № 132	439421,67	1297558,41	50° 59' 57,368"	39° 9' 38,906"
42808	8	Земли промышленности № 132	439410,55	1297564,23	50° 59' 57,007"	39° 9' 39,200"
42809	9	Земли промышленности № 132	439375,10	1297639,11	50° 59' 55,838"	39° 9' 43,022"
42810		**Земли промышленности № 132 Количество**		9		9
42811	1	Земли промышленности № 133	447067,99	1286225,91	51° 4' 7,756"	39° 0' 0,529"
42812	2	Земли промышленности № 133	446938,46	1286358,56	51° 4' 3,535"	39° 0' 7,294"
42813	3	Земли промышленности № 133	446950,36	1286357,77	51° 4' 3,920"	39° 0' 7,258"
42814	4	Земли промышленности № 133	446919,41	1286424,44	51° 4' 2,903"	39° 0' 10,671"
42815	5	Земли промышленности № 133	446884,95	1286430,55	51° 4' 1,787"	39° 0' 10,972"
42816	6	Земли промышленности № 133	446795,88	1286452,55	51° 3' 58,900"	39° 0' 12,069"
42817	7	Земли промышленности № 133	446765,29	1286448,26	51° 3' 57,911"	39° 0' 11,838"
42818	8	Земли промышленности № 133	446735,25	1286448,26	51° 3' 56,939"	39° 0' 11,827"
42819	9	Земли промышленности № 133	446700,37	1286460,06	51° 3' 55,808"	39° 0' 12,420"
42820	10	Земли промышленности № 133	446615,59	1286522,30	51° 3' 53,050"	39° 0' 15,586"
42821	11	Земли промышленности № 133	446519,76	1286548,16	51° 3' 49,943"	39° 0' 16,879"
42822	12	Земли промышленности № 133	446491,10	1286544,30	51° 3' 49,017"	39° 0' 16;670"
42823	13	Земли промышленности № 133	446521,75	1286400,61	51° 3' 50,041"	39° 0' 9,303"
42824	14	Земли промышленности № 133	446585,08	1286264,89	51° 3' 52,122"	39° 0' 2,356"
42825	15	Земли промышленности № 133	446591,87	1286269,42	51° 3' 52,340"	39° 0' 2,591"
42826	16	Земли промышленности № 133	446607,46	1286299,03	51° 3' 52,838"	39° 0' 4,117"
42827	17	Земли промышленности № 133	446660,64	1286316,49	51° 3' 54,555"	39° 0' 5,033"
42828	18	Земли промышленности № 133	446730,49	1286337,92	51° 3' 56,810"	39° 0' 6,159"
42829	19	Земли промышленности № 133	446820,98	1286341,10	51° 3' 59,737"	39° 0' 6,355"
42830	20	Земли промышленности № 133	446867,81	1286351,42	51° 4' 1,250"	39° 0' 6,902"
42831	21	Земли промышленности № 133	447062,22	1286216,39	51° 4' 7,572"	39° 0' 0,038"
42832	22	Земли промышленности № 133	447067,99	1286225,91	51° 4' 7,756"	39° 0' 0,529"
42833		**Земли промышленности № 133 Количество**		22		22
42834	1	Земли промышленности № 162	371565,28	1332883,99	50° 23' 7,509"	39° 38' 55,405"
42835	2	Земли промышленности № 162	371565,04	1332884,97	50° 23' 7,501"	39° 38' 55,455"

42836	3	Земли промышленности № 162	371562,23	1332892,28	50° 23' 7,407"	39° 38' 55,822"
42837	4	Земли промышленности № 162	371366,98	1332927,76	50° 23' 1,071"	39° 38' 57,463"
42838	5	Земли промышленности № 162	370455,16	1332486,29	50° 22' 31,791"	39° 38' 34,403"
42839	6	Земли промышленности № 162	370388,29	1332448,72	50° 22' 29,647"	39° 38' 32,449"
42840	7	Земли промышленности № 162	369992,23	1332240,73	50° 22' 16,936"	39° 38' 21,615"
42841	8	Земли промышленности № 162	369977,39	1332232,98	50° 22' 16,460"	39° 38' 21,211"
42842	9	Земли промышленности № 162	369969,61	1332248,55	50° 22' 16,200"	39° 38' 21,993"
42843	10	Земли промышленности № 162	369962,42	1332267,73	50° 22' 15,958"	39° 38' 22,957"
42844	11	Земли промышленности № 162	369930,37	1332248,00	50° 22' 14,931"	39° 38' 21,934"
42845	12	Земли промышленности № 162	369728,16	1332121,00	50° 22' 8,452"	39° 38' 15,350"
42846	13	Земли промышленности № 162	370042,27	1331837,23	50° 22' 18,758"	39° 38' 1,240"
42847	14	Земли промышленности № 162	370104,50	1331801,37	50° 22' 20,789"	39° 37' 59,474"
42848	15	Земли промышленности № 162	370223,56	1331880,11	50° 22' 24,602"	39° 38' 3,551"
42849	16	Земли промышленности № 162	370226,45	1331890,02	50° 22' 24,691"	39° 38' 4,055"
42850	17	Земли промышленности № 162	370236,59	1331896,30	50° 22' 25,016"	39° 38' 4,381"
42851	18	Земли промышленности № 162	370247,87	1331895,74	50° 22' 25,381"	39° 38' 4,361"
42852	19	Земли промышленности № 162	370329,86	1331947,04	50° 22' 28,008"	39° 38' 7,021"
42853	20	Земли промышленности № 162	370384,45	1331977,64	50° 22' 29,759"	39° 38' 8,612"
42854	21	Земли промышленности № 162	370428,31	1331999,07	50° 22' 31,168"	39° 38' 9,731"
42855	22	Земли промышленности № 162	370516,83	1332031,88	50° 22' 34,015"	39° 38' 11,460"
42856	23	Земли промышленности № 162	370639,25	1332080,23	50° 22' 37,952"	39° 38' 14,002"
42857	24	Земли промышленности № 162	370730,56	1332115,87	50° 22' 40,889"	39° 38' 15,878"
42858	25	Земли промышленности № 162	370710,09	1332171,69	50° 22' 40,198"	39° 38' 18,686"
42859	26	Земли промышленности № 162	370654,06	1332150,22	50° 22' 38,396"	39° 38' 17,555"
42860	27	Земли промышленности № 162	370353,77	1332035,18	50° 22' 28,738"	39° 38' 11,499"
42861	28	Земли промышленности № 162	370201,70	1331941,87	50° 22' 23,864"	39° 38' 6,659"
42862	29	Земли промышленности № 162	370176,33	1331985,37	50° 22' 23,021"	39° 38' 8,840"
42863	30	Земли промышленности № 162	370120,91	1332080,39	50° 22' 21,180"	39° 38' 13,604"
42864	31	Земли промышленности № 162	370652,67	1332321,77	50° 22' 38,265"	39° 38' 26,235"
42865	32	Земли промышленности № 162	370693,09	1332240,37	50° 22' 39,614"	39° 38' 22,148"
42866	33	Земли промышленности № 162	370697,47	1332229,47	50° 22' 39,761"	39° 38' 21,600"
42867	34	Земли промышленности № 162	370698,34	1332229,81	50° 22' 39,789"	39° 38' 21,617"
42868	35	Земли промышленности № 162	370750,97	1332123,82	50° 22' 41,545"	39° 38' 16,296"
42869	36	Земли промышленности № 162	370868,36	1332169,62	50° 22' 45,320"	39° 38' 18,706"
42870	37	Земли промышленности № 162	371078,58	1332249,19	50° 22' 52,082"	39° 38' 22,897"
42871	38	Земли промышленности № 162	371273,03	1332323,38	50° 22' 58,337"	39° 38' 26,804"
42872	39	Земли промышленности № 162	371436,55	1332386,64	50° 23' 3,596"	39° 38' 30,135"
42873	40	Земли промышленности № 162	371655,21	1332470,23	50° 23' 10,629"	39° 38' 34,537"
42874	41	Земли промышленности № 162	371676,03	1332478,03	50° 23' 11,298"	39° 38' 34,948"
42875	42	Земли промышленности № 162	371616,82	1332654,45	50° 23' 9,293"	39° 38' 43,830"
42876	43	Земли промышленности № 162	371564,64	1332883,73	50° 23' 7,489"	39° 38' 55,392"

42877	44	Земли промышленности № 162	371565,28	1332883,99	50° 23' 7,509"	39° 38' 55,405"
42878	45	Земли промышленности № 162	371781,16	1332101,96	50° 23' 14,889"	39° 38' 15,999"
42879	46	Земли промышленности № 162	371792,93	1332014,18	50° 23' 15,314"	39° 38' 11,566"
42880	47	Земли промышленности № 162	371857,07	1331951,20	50° 23' 17,421"	39° 38' 8,429"
42881	48	Земли промышленности № 162	371957,59	1331849,07	50° 23' 20,725"	39° 38' 3,339"
42882	49	Земли промышленности № 162	371965,51	1331840,83	50° 23' 20,985"	39° 38' 2,928"
42883	50	Земли промышленности № 162	371971,52	1331835,21	50° 23' 21,182"	39° 38' 2,648"
42884	51	Земли промышленности № 162	372032,84	1331779,37	50° 23' 23,194"	39° 37' 59,870"
42885	52	Земли промышленности № 162	372086,55	1331726,17	50° 23' 24,959"	39° 37' 57,219"
42886	53	Земли промышленности № 162	372099,58	1331713,38	50° 23' 25,387"	39° 37' 56,582"
42887	54	Земли промышленности № 162	372232,69	1331582,29	50° 23' 29,759"	39° 37' 50,051"
42888	55	Земли промышленности № 162	372220,82	1331569,31	50° 23' 29,382"	39° 37' 49,385"
42889	56	Земли промышленности № 162	372220,84	1331566,72	50° 23' 29,384"	39° 37' 49,254"
42890	57	Земли промышленности № 162	372222,15	1331564,49	50° 23' 29,427"	39° 37' 49,142"
42891	58	Земли промышленности № 162	372247,57	1331539,43	50° 23' 30,262"	39° 37' 47,894"
42892	59	Земли промышленности № 162	372301,53	1331562,29	50° 23' 31,997"	39° 37' 49,093"
42893	60	Земли промышленности № 162	372306,78	1331564,91	50° 23' 32,165"	39° 37' 49,230"
42894	61	Земли промышленности № 162	372117,47	1331751,99	50° 23' 25,946"	39° 37' 58,550"
42895	62	Земли промышленности № 162	372093,19	1331819,39	50° 23' 25,127"	39° 38' 1,943"
42896	63	Земли промышленности № 162	372091,55	1331821,39	50° 23' 25,073"	39° 38' 2,043"
42897	64	Земли промышленности № 162	372089,53	1331822,24	50° 23' 25,007"	39° 38' 2,084"
42898	65	Земли промышленности № 162	372042,20	1331826,87	50° 23' 23,473"	39° 38' 2,281"
42899	66	Земли промышленности № 162	371932,06	1331935,27	50° 23' 19,855"	39° 38' 7,681"
42900	67	Земли промышленности № 162	371983,36	1331934,01	50° 23' 21,516"	39° 38' 7,658"
42901	68	Земли промышленности № 162	372063,34	1331932,04	50° 23' 24,105"	39° 38' 7,621"
42902	69	Земли промышленности № 162	372067,30	1332092,44	50° 23' 24,152"	39° 38' 15,742"
42903	70	Земли промышленности № 162	371868,87	1332066,14	50° 23' 17,745"	39° 38' 14,255"
42904	71	Земли промышленности № 162	371876,17	1331996,08	50° 23' 18,017"	39° 38' 10,715"
42905	72	Земли промышленности № 162	371798,23	1332066,96	50° 23' 15,459"	39° 38' 14,241"
42906	73	Земли промышленности № 162	371796,32	1332086,16	50° 23' 15,388"	39° 38' 15,211"
42907	74	Земли промышленности № 162	371795,57	1332087,73	50° 23' 15,363"	39° 38' 15,290"
42908	75	Земли промышленности № 162	371781,16	1332101,96	50° 23' 14,889"	39° 38' 15,999"
42909	76	Земли промышленности № 162	376820,44	1330842,41	50° 25' 58,570"	39° 37' 16,158"
42910	77	Земли промышленности № 162	376819,49	1330841,84	50° 25' 58,540"	39° 37' 16,128"
42911	78	Земли промышленности № 162	376818,61	1330841,92	50° 25' 58,511"	39° 37' 16,131"
42912	79	Земли промышленности № 162	376818,58	1330841,92	50° 25' 58,510"	39° 37' 16,131"
42913	80	Земли промышленности № 162	376808,86	1330839,32	50° 25' 58,197"	39° 37' 15,992"
42914	81	Земли промышленности № 162	376773,36	1330845,38	50° 25' 57,045"	39° 37' 16,272"
42915	82	Земли промышленности № 162	376764,31	1330853,75	50° 25' 56,748"	39° 37' 16,688"
42916	83	Земли промышленности № 162	376760,40	1330855,18	50° 25' 56,621"	39° 37' 16,758"
42917	84	Земли промышленности № 162	376753,18	1330864,05	50° 25' 56,383"	39° 37' 17,201"

42918	85	Земли промышленности № 162	376751,66	1330865,46	50° 25' 56,333"	39° 37' 17,272"
42919	86	Земли промышленности № 162	376751,58	1330865,80	50° 25' 56,330"	39° 37' 17,289"
42920	87	Земли промышленности № 162	376751,51	1330866,11	50° 25' 56,328"	39° 37' 17,304"
42921	88	Земли промышленности № 162	376747,91	1330870,53	50° 25' 56,209"	39° 37' 17,526"
42922	89	Земли промышленности № 162	376743,21	1330893,78	50° 25' 56,046"	39° 37' 18,700"
42923	90	Земли промышленности № 162	376741,95	1330893,46	50° 25' 56,005"	39° 37' 18,683"
42924	91	Земли промышленности № 162	376578,49	1330852,74	50° 25' 50,736"	39° 37' 16,493"
42925	92	Земли промышленности № 162	376444,27	1330818,83	50° 25' 46,410"	39° 37' 14,671"
42926	93	Земли промышленности № 162	376414,89	1330808,45	50° 25' 45,465"	39° 37' 14,123"
42927	94	Земли промышленности № 162	376375,35	1330791,30	50° 25' 44,194"	39° 37' 13,223"
42928	95	Земли промышленности № 162	376163,13	1330748,24	50° 25' 37,348"	39° 37' 10,878"
42929	96	Земли промышленности № 162	376051,90	1330698,45	50° 25' 33,774"	39° 37' 8,270"
42930	97	Земли промышленности № 162	375981,82	1330684,07	50° 25' 31,514"	39° 37' 7,487"
42931	98	Земли промышленности № 162	375913,51	1330680,88	50° 25' 29,305"	39° 37' 7,273"
42932	99	Земли промышленности № 162	375876,78	1330694,39	50° 25' 28,110"	39° 37' 7,929"
42933	100	Земли промышленности № 162	375873,18	1330695,49	50° 25' 27,993"	39° 37' 7,982"
42934	101	Земли промышленности № 162	375870,76	1330705,93	50° 25' 27,909"	39° 37' 8,509"
42935	102	Земли промышленности № 162	375838,81	1330434,11	50° 25' 27,010"	39° 36' 54,716"
42936	103	Земли промышленности № 162	375927,93	1330333,07	50° 25' 29,943"	39° 36' 49,668"
42937	104	Земли промышленности № 162	376056,59	1330267,16	50° 25' 34,139"	39° 36' 46,428"
42938	105	Земли промышленности № 162	376258,40	1330369,15	50° 25' 40,618"	39° 36' 51,750"
42939	106	Земли промышленности № 162	376308,34	1330451,86	50° 25' 42,193"	39° 36' 55,978"
42940	107	Земли промышленности № 162	376389,28	1330498,01	50° 25' 44,789"	39° 36' 58,378"
42941	108	Земли промышленности № 162	376418,00	1330544,86	50° 25' 45,696"	39° 37' 0,773"
42942	109	Земли промышленности № 162	376512,67	1330651,18	50° 25' 48,706"	39° 37' 6,232"
42943	110	Земли промышленности № 162	376619,95	1330720,28	50° 25' 52,143"	39° 37' 9,815"
42944	111	Земли промышленности № 162	376689,55	1330765,47	50° 25' 54,373"	39° 37' 12,159"
42945	112	Земли промышленности № 162	376854,34	1330789,88	50° 25' 59,693"	39° 37' 13,523"
42946	113	Земли промышленности № 162	376838,97	1330847,37	50° 25' 59,167"	39° 37' 16,423"
42947	114	Земли промышленности № 162	376820,49	1330842,43	50° 25' 58,572"	39° 37' 16,158"
42948	115	Земли промышленности № 162	376820,44	1330842,41	50° 25' 58,570"	39° 37' 16,158"
42949	116	Земли промышленности № 162	377962,62	1328036,47	50° 26' 36,893"	39° 34' 54,869"
42950	117	Земли промышленности № 162	377762,62	1328196,47	50° 26' 30,345"	39° 35' 2,826"
42951	118	Земли промышленности № 162	377811,91	1328243,01	50° 26' 31,918"	39° 35' 5,221"
42952	119	Земли промышленности № 162	377938,00	1328469,29	50° 26' 35,889"	39° 35' 16,781"
42953	120	Земли промышленности № 162	377606,52	1328681,01	50° 26' 25,061"	39° 35' 27,258"
42954	121	Земли промышленности № 162	377372,48	1328824,30	50° 26' 17,419"	39° 35' 34,341"
42955	122	Земли промышленности № 162	376969,32	1328987,32	50° 26' 4,296"	39° 35' 42,295"
42956	123	Земли промышленности № 162	376618,77	1329150,94	50° 25' 52,874"	39° 35' 50,318"
42957	124	Земли промышленности № 162	376466,51	1329222,01	50° 25' 47,913"	39° 35' 53,802"
42958	125	Земли промышленности № 162	376333,95	1328919,36	50° 25' 43,770"	39° 35' 38,371"

42959	126	Земли промышленности № 162	375792,37	1329205,73	50° 25' 26,108"	39° 35' 52,465"
42960	127	Земли промышленности № 162	375327,62	1329451,47	50° 25' 10,951"	39° 36' 4,558"
42961	128	Земли промышленности № 162	375300,36	1329375,81	50° 25' 10,105"	39° 36' 0,705"
42962	129	Земли промышленности № 162	375243,00	1329456,13	50° 25' 8,210"	39° 36' 4,729"
42963	130	Земли промышленности № 162	374931,77	1329659,11	50° 24' 58,041"	39° 36' 14,771"
42964	131	Земли промышленности № 162	374393,05	1330326,49	50° 24' 40,283"	39° 36' 48,152"
42965	132	Земли промышленности № 162	374360,01	1330346,60	50° 24' 39,204"	39° 36' 49,145"
42966	133	Земли промышленности № 162	374403,29	1330392,31	50° 24' 40,582"	39° 36' 51,493"
42967	134	Земли промышленности № 162	374507,27	1330474,78	50° 24' 43,906"	39° 36' 55,749"
42968	135	Земли промышленности № 162	374532,48	1330480,42	50° 24' 44,719"	39° 36' 56,054"
42969	136	Земли промышленности № 162	374552,97	1330477,05	50° 24' 45,383"	39° 36' 55,899"
42970	137	Земли промышленности № 162	374576,18	1330459,84	50° 24' 46,143"	39° 36' 55,046"
42971	138	Земли промышленности № 162	374658,99	1330324,15	50° 24' 48,889"	39° 36' 48,239"
42972	139	Земли промышленности № 162	374757,51	1330259,30	50° 24' 52,109"	39° 36' 45,031"
42973	140	Земли промышленности № 162	374931,89	1330240,89	50° 24' 57,760"	39° 36' 44,233"
42974	141	Земли промышленности № 162	374998,73	1330229,90	50° 24' 59,928"	39° 36' 43,727"
42975	142	Земли промышленности № 162	375206,92	1330183,83	50° 25' 6,687"	39° 36' 41,554"
42976	143	Земли промышленности № 162	375239,23	1330207,51	50° 25' 7,721"	39° 36' 42,778"
42977	144	Земли промышленности № 162	375175,89	1330448,09	50° 25' 5,553"	39° 36' 54,913"
42978	145	Земли промышленности № 162	375173,77	1330477,31	50° 25' 5,470"	39° 36' 56,391"
42979	146	Земли промышленности № 162	374943,71	1330413,16	50° 24' 58,058"	39° 36' 52,965"
42980	147	Земли промышленности № 162	374923,12	1330433,86	50° 24' 57,382"	39° 36' 53,998"
42981	148	Земли промышленности № 162	374894,60	1330440,20	50° 24' 56,456"	39° 36' 54,297"
42982	149	Земли промышленности № 162	374866,55	1330469,95	50° 24' 55,533"	39° 36' 55,782"
42983	150	Земли промышленности № 162	374771,53	1330487,21	50° 24' 52,450"	39° 36' 56,582"
42984	151	Земли промышленности № 162	374627,90	1330511,10	50° 24' 47,791"	39° 36' 57,681"
42985	152	Земли промышленности № 162	374578,72	1330533,81	50° 24' 46,189"	39° 36' 58,793"
42986	153	Земли промышленности № 162	374567,27	1330527,13	50° 24' 45,822"	39° 36' 58,446"
42987	154	Земли промышленности № 162	374554,68	1330512,17	50° 24' 45,422"	39° 36' 57,679"
42988	155	Земли промышленности № 162	374513,01	1330495,58	50° 24' 44,081"	39° 36' 56,807"
42989	156	Земли промышленности № 162	374503,22	1330508,01	50° 24' 43,759"	39° 36' 57,429"
42990	157	Земли промышленности № 162	374392,16	1330408,90	50° 24' 40,214"	39° 36' 52,325"
42991	158	Земли промышленности № 162	374337,74	1330359,64	50° 24' 38,477"	39° 36' 49,788"
42992	159	Земли промышленности № 162	374260,79	1330403,32	50° 24' 35,966"	39° 36' 51,941"
42993	160	Земли промышленности № 162	374172,19	1330572,73	50° 24' 33,016"	39° 37' 0,450"
42994	161	Земли промышленности № 162	374150,70	1330588,65	50° 24' 32,312"	39° 37' 1,240"
42995	162	Земли промышленности № 162	374060,72	1330667,89	50° 24' 29,362"	39° 37' 5,182"
42996	163	Земли промышленности № 162	373987,46	1330619,29	50° 24' 27,015"	39° 37' 2,665"
42997	164	Земли промышленности № 162	373461,80	1331321,05	50° 24' 9,659"	39° 37' 37,786"
42998	165	Земли промышленности № 162	373448,03	1331311,95	50° 24' 9,218"	39° 37' 37,315"
42999	166	Земли промышленности № 162	373840,80	1330771,02	50° 24' 22,195"	39° 37' 10,234"

43000	167	Земли промышленности № 162	373934,05	1330580,06	50° 24' 25,307"	39° 37' 0,638"
43001	168	Земли промышленности № 162	373892,64	1330518,19	50° 24' 23,997"	39° 36' 57,473"
43002	169	Земли промышленности № 162	373768,46	1330415,92	50° 24' 20,030"	39° 36' 52,200"
43003	170	Земли промышленности № 162	373717,93	1330312,63	50° 24' 18,445"	39° 36' 46,931"
43004	171	Земли промышленности № 162	373737,24	1330196,18	50° 24' 19,127"	39° 36' 41,050"
43005	172	Земли промышленности № 162	373711,30	1330217,72	50° 24' 18,278"	39° 36' 42,121"
43006	173	Земли промышленности № 162	373664,07	1330250,97	50° 24' 16,733"	39° 36' 43,768"
43007	174	Земли промышленности № 162	373636,34	1330270,49	50° 24' 15,826"	39° 36' 44,735"
43008	175	Земли промышленности № 162	373368,28	1330534,83	50° 24' 7,023"	39° 36' 57,911"
43009	176	Земли промышленности № 162	373294,34	1330607,74	50° 24' 4,594"	39° 37' 1,545"
43010	177	Земли промышленности № 162	373160,65	1330743,10	50° 24' 0,202"	39° 37' 8,294"
43011	178	Земли промышленности № 162	373148,21	1330777,13	50° 23' 59,782"	39° 37' 10,007"
43012	179	Земли промышленности № 162	373147,15	1330778,84	50° 23' 59,747"	39° 37' 10,093"
43013	180	Земли промышленности № 162	373145,80	1330779,67	50° 23' 59,703"	39° 37' 10,134"
43014	181	Земли промышленности № 162	373144,37	1330780,34	50° 23' 59,656"	39° 37' 10,167"
43015	182	Земли промышленности № 162	373142,36	1330780,28	50° 23' 59,591"	39° 37' 10,162"
43016	183	Земли промышленности № 162	373122,40	1330775,54	50° 23' 58,948"	39° 37' 9,907"
43017	184	Земли промышленности № 162	372796,94	1331096,49	50° 23' 48,258"	39° 37' 25,901"
43018	185	Земли промышленности № 162	372742,90	1331149,78	50° 23' 46,483"	39° 37' 28,557"
43019	186	Земли промышленности № 162	372609,84	1331300,53	50° 23' 42,103"	39° 37' 36,084"
43020	187	Земли промышленности № 162	372509,58	1331391,70	50° 23' 38,814"	39° 37' 40,621"
43021	188	Земли промышленности № 162	372367,96	1331520,49	50° 23' 34,167"	39° 37' 47,029"
43022	189	Земли промышленности № 162	372375,21	1331537,83	50° 23' 34,393"	39° 37' 47,912"
43023	190	Земли промышленности № 162	372375,43	1331539,45	50° 23' 34,399"	39° 37' 47,995"
43024	191	Земли промышленности № 162	372374,94	1331541,91	50° 23' 34,382"	39° 37' 48,119"
43025	192	Земли промышленности № 162	372374,11	1331543,32	50° 23' 34,355"	39° 37' 48,189"
43026	193	Земли промышленности № 162	372351,43	1331565,69	50° 23' 33,610"	39° 37' 49,304"
43027	194	Земли промышленности № 162	372287,19	1331537,06	50° 23' 31,545"	39° 37' 47,805"
43028	195	Земли промышленности № 162	372436,06	1331389,84	50° 23' 36,436"	39° 37' 40,469"
43029	196	Земли промышленности № 162	372446,62	1331379,40	50° 23' 36,782"	39° 37' 39,949"
43030	197	Земли промышленности № 162	372473,15	1331357,78	50° 23' 37,652"	39° 37' 38,875"
43031	198	Земли промышленности № 162	372502,41	1331302,36	50° 23' 38,626"	39° 37' 36,093"
43032	199	Земли промышленности № 162	372679,02	1331148,40	50° 23' 44,417"	39° 37' 28,437"
43033	200	Земли промышленности № 162	372711,24	1331120,31	50° 23' 45,473"	39° 37' 27,040"
43034	201	Земли промышленности № 162	373304,96	1330534,83	50° 24' 4,974"	39° 36' 57,862"
43035	202	Земли промышленности № 162	373486,49	1330355,82	50° 24' 10,936"	39° 36' 48,940"
43036	203	Земли промышленности № 162	373536,84	1330308,98	50° 24' 12,588"	39° 36' 46,607"
43037	204	Земли промышленности № 162	373606,77	1330240,01	50° 24' 14,884"	39° 36' 43,169"
43038	205	Земли промышленности № 162	373627,37	1330218,65	50° 24' 15,561"	39° 36' 42,104"
43039	206	Земли промышленности № 162	373645,12	1330200,99	50° 24' 16,144"	39° 36' 41,223"
43040	207	Земли промышленности № 162	373750,45	1330094,75	50° 24' 19,605"	39° 36' 35,925"

43041	208	Земли промышленности № 162	373754,88	1330089,49	50° 24' 19,751"	39° 36' 35,662"
43042	209	Земли промышленности № 162	373784,04	1329914,46	50° 24' 20,780"	39° 36' 26,823"
43043	210	Земли промышленности № 162	373929,77	1329725,28	50° 24' 25,588"	39° 36' 17,356"
43044	211	Земли промышленности № 162	374196,10	1329520,52	50° 24' 34,305"	39° 36' 7,192"
43045	212	Земли промышленности № 162	374308,02	1329370,25	50° 24' 37,999"	39° 35' 59,669"
43046	213	Земли промышленности № 162	374422,58	1329298,23	50° 24' 41,741"	39° 35' 56,109"
43047	214	Земли промышленности № 162	374441,00	1329252,90	50° 24' 42,359"	39° 35' 53,828"
43048	215	Земли промышленности № 162	374524,41	1329189,73	50° 24' 45,089"	39° 35' 50,692"
43049	216	Земли промышленности № 162	374583,95	1329037,83	50° 24' 47,089"	39° 35' 43,046"
43050	217	Земли промышленности № 162	374679,12	1328991,60	50° 24' 50,191"	39° 35' 40,777"
43051	218	Земли промышленности № 162	374949,78	1328807,82	50° 24' 59,037"	39° 35' 31,675"
43052	219	Земли промышленности № 162	375232,62	1328711,47	50° 25' 8,235"	39° 35' 27,009"
43053	220	Земли промышленности № 162	375325,05	1328632,25	50° 25' 11,264"	39° 35' 23,067"
43054	221	Земли промышленности № 162	375482,05	1328534,25	50° 25' 16,391"	39° 35' 18,222"
43055	222	Земли промышленности № 162	375646,05	1328401,25	50° 25' 21,762"	39° 35' 11,609"
43056	223	Земли промышленности № 162	375836,05	1328327,25	50° 25' 27,945"	39° 35' 8,004"
43057	224	Земли промышленности № 162	376006,05	1328181,25	50° 25' 33,516"	39° 35' 0,737"
43058	225	Земли промышленности № 162	376063,45	1328202,31	50° 25' 35,363"	39° 35' 1,847"
43059	226	Земли промышленности № 162	376158,16	1328157,88	50° 25' 38,449"	39° 34' 59,667"
43060	227	Земли промышленности № 162	375886,17	1327299,32	50° 25' 30,057"	39° 34' 15,977"
43061	228	Земли промышленности № 162	375897,56	1327260,26	50° 25' 30,444"	39° 34' 14,007"
43062	229	Земли промышленности № 162	375943,13	1327260,26	50° 25' 31,918"	39° 34' 14,041"
43063	230	Земли промышленности № 162	375966,74	1327293,68	50° 25' 32,666"	39° 34' 15,751"
43064	231	Земли промышленности № 162	376008,23	1327320,48	50° 25' 33,996"	39° 34' 17,139"
43065	232	Земли промышленности № 162	376074,09	1327488,72	50° 25' 36,048"	39° 34' 25,710"
43066	233	Земли промышленности № 162	376158,41	1327465,81	50° 25' 38,787"	39° 34' 24,612"
43067	234	Земли промышленности № 162	376174,66	1327471,91	50° 25' 39,310"	39° 34' 24,933"
43068	235	Земли промышленности № 162	376174,66	1327488,15	50° 25' 39,302"	39° 34' 25,756"
43069	236	Земли промышленности № 162	376261,98	1327614,06	50° 25' 42,067"	39° 34' 32,199"
43070	237	Земли промышленности № 162	376402,68	1327952,38	50° 25' 46,459"	39° 34' 49,441"
43071	238	Земли промышленности № 162	376425,86	1327992,70	50° 25' 47,190"	39° 34' 51,501"
43072	239	Земли промышленности № 162	376499,26	1328002,84	50° 25' 49,560"	39° 34' 52,069"
43073	240	Земли промышленности № 162	376456,23	1327838,79	50° 25' 48,246"	39° 34' 43,727"
43074	241	Земли промышленности № 162	376491,64	1327833,20	50° 25' 49,394"	39° 34' 43,470"
43075	242	Земли промышленности № 162	376557,62	1327936,61	50° 25' 51,480"	39° 34' 48,758"
43076	243	Земли промышленности № 162	376787,97	1328308,68	50° 25' 58,755"	39° 35' 7,779"
43077	244	Земли промышленности № 162	376821,99	1328363,63	50° 25' 59,829"	39° 35' 10,588"
43078	245	Земли промышленности № 162	376795,39	1328384,79	50° 25' 58,959"	39° 35' 11,640"
43079	246	Земли промышленности № 162	376855,02	1328481,69	50° 26' 0,841"	39° 35' 16,594"
43080	247	Земли промышленности № 162	376922,10	1328459,33	50° 26' 3,023"	39° 35' 15,511"
43081	248	Земли промышленности № 162	377000,37	1328409,02	50° 26' 5,579"	39° 35' 13,021"

43082	249	Земли промышленности № 162	376988,30	1328335,40	50° 26' 5,224"	39° 35' 9,283"
43083	250	Земли промышленности № 162	377325,34	1328023,11	50° 26' 16,279"	39° 34' 53,714"
43084	251	Земли промышленности № 162	377360,37	1327927,81	50° 26' 17,458"	39° 34' 48,912"
43085	252	Земли промышленности № 162	377962,62	1328036,47	50° 26' 36,893"	39° 34' 54,869"
43086		**Земли промышленности № 162 Количество**		252		252
43087	1	Земли промышленности № 171	385400,21	1356886,23	50° 30' 21,158"	39° 59' 24,147"
43088	2	Земли промышленности № 171	385308,86	1356845,55	50° 30' 18,229"	39° 59' 21,989"
43089	3	Земли промышленности № 171	385348,55	1356753,76	50° 30' 19,573"	39° 59' 17,374"
43090	4	Земли промышленности № 171	385439,91	1356794,44	50° 30' 22,502"	39° 59' 19,532"
43091	5	Земли промышленности № 171	385400,21	1356886,23	50° 30' 21,158"	39° 59' 24,147"
43092		**Земли промышленности № 171 Количество**		5		5
43093	1	Земли промышленности № 172	369579,70	1352438,07	50° 21' 52,187"	39° 55' 22,944"
43094	2	Земли промышленности № 172	370013,16	1352795,07	50° 22' 5,986"	39° 55' 41,427"
43095	3	Земли промышленности № 172	370009,32	1352804,77	50° 22' 5,856"	39° 55' 41,914"
43096	4	Земли промышленности № 172	369938,05	1352793,83	50° 22' 3,557"	39° 55' 41,290"
43097	5	Земли промышленности № 172	369837,00	1352773,62	50° 22' 0,301"	39° 55' 40,169"
43098	6	Земли промышленности № 172	369674,40	1352753,71	50° 21' 55,052"	39° 55' 39,002"
43099	7	Земли промышленности № 172	369572,38	1352730,97	50° 21' 51,766"	39° 55' 37,752"
43100	8	Земли промышленности № 172	369469,25	1352725,23	50° 21' 48,433"	39° 55' 37,360"
43101	9	Земли промышленности № 172	369579,70	1352438,07	50° 21' 52,187"	39° 55' 22,944"
43102		**Земли промышленности № 172 Количество**		9		9
43103	1	Земли промышленности № 173	370013,16	1352795,07	50° 22' 5,986"	39° 55' 41,427"
43104	2	Земли промышленности № 173	369579,70	1352438,07	50° 21' 52,187"	39° 55' 22,944"
43105	3	Земли промышленности № 173	369604,99	1352372,32	50° 21' 53,046"	39° 55' 19,644"
43106	4	Земли промышленности № 173	369659,90	1352237,09	50° 21' 54,907"	39° 55' 12,857"
43107	5	Земли промышленности № 173	369743,41	1352054,80	50° 21' 57,723"	39° 55' 3,719"
43108	6	Земли промышленности № 173	369764,51	1352015,29	50° 21' 58,430"	39° 55' 1,741"
43109	7	Земли промышленности № 173	369788,44	1352024,57	50° 21' 59,198"	39° 55' 2,234"
43110	8	Земли промышленности № 173	369705,19	1352215,08	50° 21' 56,386"	39° 55' 11,788"
43111	9	Земли промышленности № 173	369677,85	1352256,40	50° 21' 55,476"	39° 55' 13,852"
43112	10	Земли промышленности № 173	369672,92	1352277,95	50° 21' 55,303"	39° 55' 14,937"
43113	11	Земли промышленности № 173	369676,51	1352290,07	50° 21' 55,411"	39° 55' 15,553"
43114	12	Земли промышленности № 173	369645,03	1352377,68	50° 21' 54,338"	39° 55' 19,954"
43115	13	Земли промышленности № 173	369691,32	1352448,34	50° 21' 55,791"	39° 55' 23,573"
43116	14	Земли промышленности № 173	369675,16	1352486,51	50° 21' 55,245"	39° 55' 25,488"
43117	15	Земли промышленности № 173	369670,22	1352501,77	50° 21' 55,075"	39° 55' 26,255"
43118	16	Земли промышленности № 173	369681,00	1352509,85	50° 21' 55,419"	39° 55' 26,674"
43119	17	Земли промышленности № 173	369741,61	1352515,24	50° 21' 57,377"	39° 55' 27,006"
43120	18	Земли промышленности № 173	369806,72	1352513,00	50° 21' 59,484"	39° 55' 26,957"
43121	19	Земли промышленности № 173	369887,06	1352509,76	50° 22' 2,086"	39° 55' 26,872"
43122	20	Земли промышленности № 173	370001,58	1352475,73	50° 22' 5,812"	39° 55' 25,262"

43123	21	Земли промышленности № 173	370039,44	1352460,13	50° 22' 7,047"	39° 55' 24,510"
43124	22	Земли промышленности № 173	370073,33	1352479,78	50° 22' 8,131"	39° 55' 25,538"
43125	23	Земли промышленности № 173	370083,57	1352583,26	50° 22' 8,397"	39° 55' 30,782"
43126	24	Земли промышленности № 173	370063,60	1352667,78	50° 22' 7,698"	39° 55' 35,038"
43127	25	Земли промышленности № 173	370013,16	1352795,07	50° 22' 5,986"	39° 55' 41,427"
43128		**Земли промышленности № 173 Количество**		25		25
43129	1	Земли промышленности № 174	531162,71	1302942,28	51° 49' 23,900"	39° 15' 4,259"
43130	2	Земли промышленности № 174	531156,50	1302921,99	51° 49' 23,706"	39° 15' 3,197"
43131	3	Земли промышленности № 174	531152,62	1302905,68	51° 49' 23,586"	39° 15' 2,343"
43132	4	Земли промышленности № 174	531137,93	1302843,86	51° 49' 23,131"	39° 14' 59,108"
43133	5	Земли промышленности № 174	531159,42	1302838,74	51° 49' 23,829"	39° 14' 58,852"
43134	6	Земли промышленности № 174	531166,24	1302862,82	51° 49' 24,041"	39° 15' 0,113"
43135	7	Земли промышленности № 174	531180,38	1302859,06	51° 49' 24,500"	39° 14' 59,924"
43136	8	Земли промышленности № 174	531196,85	1302907,27	51° 49' 25,016"	39° 15' 2,450"
43137	9	Земли промышленности № 174	531197,10	1302908,02	51° 49' 25,024"	39° 15' 2,490"
43138	10	Земли промышленности № 174	531201,55	1302921,03	51° 49' 25,163"	39° 15' 3,171"
43139	11	Земли промышленности № 174	531204,36	1302929,28	51° 49' 25,252"	39° 15' 3,603"
43140	12	Земли промышленности № 174	531185,33	1302936,23	51° 49' 24,634"	39° 15' 3,956"
43141	13	Земли промышленности № 174	531162,71	1302942,28	51° 49' 23,900"	39° 15' 4,259"
43142	14	Земли промышленности № 174	530822,66	1303020,87	51° 49' 12,872"	39° 15' 8,175"
43143	15	Земли промышленности № 174	530818,20	1302985,17	51° 49' 12,740"	39° 15' 6,309"
43144	16	Земли промышленности № 174	530813,33	1302946,18	51° 49' 12,595"	39° 15' 4,271"
43145	17	Земли промышленности № 174	530864,94	1302939,29	51° 49' 14,267"	39° 15' 3,940"
43146	18	Земли промышленности № 174	530860,96	1302919,87	51° 49' 14,145"	39° 15' 2,923"
43147	19	Земли промышленности № 174	530723,99	1302936,63	51° 49' 9,708"	39° 15' 3,723"
43148	20	Земли промышленности № 174	530723,99	1302923,92	51° 49' 9,713"	39° 15' 3,060"
43149	21	Земли промышленности № 174	530797,91	1302913,82	51° 49' 12,107"	39° 15' 2,573"
43150	22	Земли промышленности № 174	530798,53	1302913,73	51° 49' 12,127"	39° 15' 2,569"
43151	23	Земли промышленности № 174	530879,31	1302902,70	51° 49' 14,745"	39° 15' 2,037"
43152	24	Земли промышленности № 174	530878,31	1302878,38	51° 49' 14,721"	39° 15' 0,767"
43153	25	Земли промышленности № 174	530973,55	1302863,87	51° 49' 17,807"	39° 15' 0,062"
43154	26	Земли промышленности № 174	530976,06	1302873,30	51° 49' 17,885"	39° 15' 0,555"
43155	27	Земли промышленности № 174	530984,80	1302879,82	51° 49' 18,165"	39° 15' 0,901"
43156	28	Земли промышленности № 174	531001,42	1302884,96	51° 49' 18,701"	39° 15' 1,178"
43157	29	Земли промышленности № 174	531011,95	1302883,47	51° 49' 19,042"	39° 15' 1,106"
43158	30	Земли промышленности № 174	531018,55	1302902,26	51° 49' 19,249"	39° 15' 2,091"
43159	31	Земли промышленности № 174	531037,38	1302896,72	51° 49' 19,861"	39° 15' 1,812"
43160	32	Земли промышленности № 174	531039,80	1302904,03	51° 49' 19,936"	39° 15' 2,195"
43161	33	Земли промышленности № 174	531062,36	1302898,86	51° 49' 20,668"	39° 15' 1,937"
43162	34	Земли промышленности № 174	531069,35	1302927,17	51° 49' 20,884"	39° 15' 3,419"
43163	35	Земли промышленности № 174	531073,25	1302939,34	51° 49' 21,007"	39° 15' 4,056"

43164	36	Земли промышленности № 174	531081,20	1302964,09	51° 49' 21,255"	39° 15' 5,353"
43165	37	Земли промышленности № 174	531072,62	1302966,39	51° 49' 20,977"	39° 15' 5,468"
43166	38	Земли промышленности № 174	530931,33	1303002,90	51° 49' 16,393"	39° 15' 7,297"
43167	39	Земли промышленности № 174	530836,08	1303018,78	51° 49' 13,306"	39° 15' 8,073"
43168	40	Земли промышленности № 174	530822,66	1303020,87	51° 49' 12,872"	39° 15' 8,175"
43169	41	Земли промышленности № 174	530789,62	1303026,02	51° 49' 11,801"	39° 15' 8,425"
43170	42	Земли промышленности № 174	530735,40	1303034,47	51° 49' 10,044"	39° 15' 8,837"
43171	43	Земли промышленности № 174	530731,53	1303035,07	51° 49' 9,919"	39° 15' 8,866"
43172	44	Земли промышленности № 174	530723,42	1302961,54	51° 49' 9,681"	39° 15' 5,023"
43173	45	Земли промышленности № 174	530787,63	1302952,01	51° 49' 11,762"	39° 15' 4,561"
43174	46	Земли промышленности № 174	530793,40	1303002,07	51° 49' 11,931"	39° 15' 7,178"
43175	47	Земли промышленности № 174	530791,81	1303012,12	51° 49' 11,877"	39° 15' 7,701"
43176	48	Земли промышленности № 174	530789,62	1303026,02	51° 49' 11,801"	39° 15' 8,425"
43177	49	Земли промышленности № 174	529420,55	1303179,14	51° 48' 27,456"	39° 15' 15,663"
43178	50	Земли промышленности № 174	529411,48	1303174,08	51° 48' 27,165"	39° 15' 15,394"
43179	51	Земли промышленности № 174	529411,41	1303174,04	51° 48' 27,162"	39° 15' 15,392"
43180	52	Земли промышленности № 174	529411,41	1303174,04	51° 48' 27,162"	39° 15' 15,392"
43181	53	Земли промышленности № 174	529411,40	1303174,04	51° 48' 27,162"	39° 15' 15,392"
43182	54	Земли промышленности № 174	529430,81	1303132,59	51° 48' 27,804"	39° 15' 13,240"
43183	55	Земли промышленности № 174	529441,02	1303132,70	51° 48' 28,134"	39° 15' 13,251"
43184	56	Земли промышленности № 174	529464,44	1303132,53	51° 48' 28,892"	39° 15' 13,255"
43185	57	Земли промышленности № 174	529507,73	1303113,28	51° 48' 30,299"	39° 15' 12,274"
43186	58	Земли промышленности № 174	529537,25	1303135,89	51° 48' 31,247"	39° 15' 13,470"
43187	59	Земли промышленности № 174	529586,00	1303072,46	51° 48' 32,845"	39° 15' 10,187"
43188	60	Земли промышленности № 174	529676,51	1303097,32	51° 48' 35,765"	39° 15' 11,534"
43189	61	Земли промышленности № 174	529668,84	1303091,29	51° 48' 35,519"	39° 15' 11,215"
43190	62	Земли промышленности № 174	529752,07	1303042,32	51° 48' 38,229"	39° 15' 8,705"
43191	63	Земли промышленности № 174	529781,10	1303091,43	51° 48' 39,151"	39° 15' 11,284"
43192	64	Земли промышленности № 174	529815,88	1303087,35	51° 48' 40,277"	39° 15' 11,090"
43193	65	Земли промышленности № 174	529827,38	1303070,99	51° 48' 40,655"	39° 15' 10,243"
43194	66	Земли промышленности № 174	529927,43	1303044,63	51° 48' 43,901"	39° 15' 8,922"
43195	67	Земли промышленности № 174	529940,33	1303088,05	51° 48' 44,304"	39° 15' 11,195"
43196	68	Земли промышленности № 174	529945,09	1303087,85	51° 48' 44,458"	39° 15' 11,188"
43197	69	Земли промышленности № 174	529962,85	1303069,12	51° 48' 45,039"	39° 15' 10,220"
43198	70	Земли промышленности № 174	529964,42	1303055,82	51° 48' 45,094"	39° 15' 9,526"
43199	71	Земли промышленности № 174	529969,36	1303047,14	51° 48' 45,257"	39° 15' 9,076"
43200	72	Земли промышленности № 174	529991,00	1303058,43	51° 48' 45,953"	39° 15' 9,677"
43201	73	Земли промышленности № 174	529985,36	1303062,90	51° 48' 45,769"	39° 15' 9,907"
43202	74	Земли промышленности № 174	529986,31	1303072,92	51° 48' 45,796"	39° 15' 10,431"
43203	75	Земли промышленности № 174	529994,69	1303083,69	51° 48' 46,064"	39° 15' 10,998"
43204	76	Земли промышленности № 174	530041,99	1303078,94	51° 48' 47,595"	39° 15' 10,776"

43205	77	Земли промышленности № 174	530050,03	1303089,47	51° 48' 47,852"	39° 15' 11,330"
43206	78	Земли промышленности № 174	530074,38	1303119,29	51° 48' 48,630"	39° 15' 12,900"
43207	79	Земли промышленности № 174	529971,97	1303128,66	51° 48' 45,313"	39° 15' 13,333"
43208	80	Земли промышленности № 174	529947,33	1303130,92	51° 48' 44,515"	39° 15' 13,437"
43209	81	Земли промышленности № 174	529420,55	1303179,14	51° 48' 27,456"	39° 15' 15,663"
43210	82	Земли промышленности № 174	531650,61	1301928,15	51° 49' 40,027"	39° 14' 11,577"
43211	83	Земли промышленности № 174	531501,24	1301843,88	51° 49' 35,222"	39° 14' 7,097"
43212	84	Земли промышленности № 174	531423,44	1301846,96	51° 49' 32,704"	39° 14' 7,215"
43213	85	Земли промышленности № 174	531369,79	1301845,41	51° 49' 30,969"	39° 14' 7,106"
43214	86	Земли промышленности № 174	531367,36	1301849,18	51° 49' 30,889"	39° 14' 7,301"
43215	87	Земли промышленности № 174	531364,98	1301849,27	51° 49' 30,812"	39° 14' 7,305"
43216	88	Земли промышленности № 174	531292,58	1301959,44	51° 49' 28,433"	39° 14' 13,018"
43217	89	Земли промышленности № 174	531077,84	1301880,68	51° 49' 21,512"	39° 14' 8,790"
43218	90	Земли промышленности № 174	531055,43	1301724,32	51° 49' 20,839"	39° 14' 0,615"
43219	91	Земли промышленности № 174	530964,59	1301612,30	51° 49' 17,938"	39° 13' 54,718"
43220	92	Земли промышленности № 174	530963,59	1301613,17	51° 49' 17,905"	39° 13' 54,763"
43221	93	Земли промышленности № 174	530963,04	1301612,45	51° 49' 17,888"	39° 13' 54,725"
43222	94	Земли промышленности № 174	530931,73	1301633,34	51° 49' 16,868"	39° 13' 55,799"
43223	95	Земли промышленности № 174	530930,68	1301634,04	51° 49' 16,833"	39° 13' 55,835"
43224	96	Земли промышленности № 174	530745,40	1301567,94	51° 49' 10,861"	39° 13' 52,284"
43225	97	Земли промышленности № 174	530707,65	1301575,33	51° 49' 9,637"	39° 13' 52,650"
43226	98	Земли промышленности № 174	530463,25	1301653,56	51° 49' 1,705"	39° 13' 56,603"
43227	99	Земли промышленности № 174	530390,38	1301766,19	51° 48' 59,310"	39° 14' 2,443"
43228	100	Земли промышленности № 174	530366,36	1301745,73	51° 48' 58,539"	39° 14' 1,362"
43229	101	Земли промышленности № 174	530506,57	1301579,22	51° 49' 3,131"	39° 13' 52,746"
43230	102	Земли промышленности № 174	530576,03	1301542,84	51° 49' 5,390"	39° 13' 50,884"
43231	103	Земли промышленности № 174	530910,06	1301529,61	51° 49' 16,201"	39° 13' 50,372"
43232	104	Земли промышленности № 174	530953,06	1301460,16	51° 49' 17,615"	39° 13' 46,769"
43233	105	Земли промышленности № 174	531022,51	1301281,57	51° 49' 19,921"	39° 13' 37,482"
43234	106	Земли промышленности № 174	531085,35	1301116,20	51° 49' 22,009"	39° 13' 28,883"
43235	107	Земли промышленности № 174	531168,03	1300957,45	51° 49' 24,736"	39° 13' 20,638"
43236	108	Земли промышленности № 174	531247,41	1300821,85	51° 49' 27,348"	39° 13' 13,601"
43237	109	Земли промышленности № 174	531270,70	1300861,24	51° 49' 28,089"	39° 13' 15,670"
43238	110	Земли промышленности № 174	531155,30	1301048,35	51° 49' 24,294"	39° 13' 25,377"
43239	111	Земли промышленности № 174	531155,30	1301048,35	51° 49' 24,294"	39° 13' 25,377"
43240	112	Земли промышленности № 174	531097,98	1301140,38	51° 49' 22,409"	39° 13' 30,152"
43241	113	Земли промышленности № 174	531098,29	1301140,79	51° 49' 22,419"	39° 13' 30,173"
43242	114	Земли промышленности № 174	531093,16	1301149,11	51° 49' 22,250"	39° 13' 30,605"
43243	115	Земли промышленности № 174	531678,36	1301910,63	51° 49' 40,930"	39° 14' 10,677"
43244	116	Земли промышленности № 174	531650,61	1301928,15	51° 49' 40,027"	39° 14' 11,577"
43245	117	Земли промышленности № 174	525533,48	1299250,89	51° 46' 22,994"	39° 11' 48,662"

43246	118	Земли промышленности № 174	525469,73	1299224,57	51° 46' 20,940"	39° 11' 47,257"
43247	119	Земли промышленности № 174	525472,03	1299217,20	51° 46' 21,017"	39° 11' 46,874"
43248	120	Земли промышленности № 174	525434,43	1299204,82	51° 46' 19,804"	39° 11' 46,209"
43249	121	Земли промышленности № 174	525434,05	1299204,70	51° 46' 19,792"	39° 11' 46,203"
43250	122	Земли промышленности № 174	525407,84	1299196,07	51° 46' 18,947"	39° 11' 45,739"
43251	123	Земли промышленности № 174	525390,20	1299190,26	51° 46' 18,378"	39° 11' 45,428"
43252	124	Земли промышленности № 174	525390,12	1299190,49	51° 46' 18,375"	39° 11' 45,440"
43253	125	Земли промышленности № 174	525389,82	1299191,41	51° 46' 18,365"	39° 11' 45,487"
43254	126	Земли промышленности № 174	525375,12	1299185,29	51° 46' 17,891"	39° 11' 45,161"
43255	127	Земли промышленности № 174	525372,90	1299184,56	51° 46' 17,820"	39° 11' 45,121"
43256	128	Земли промышленности № 174	525372,47	1299184,42	51° 46' 17,806"	39° 11' 45,114"
43257	129	Земли промышленности № 174	525370,62	1299183,81	51° 46' 17,746"	39° 11' 45,081"
43258	130	Земли промышленности № 174	525233,34	1299126,29	51° 46' 13,323"	39° 11' 42,012"
43259	131	Земли промышленности № 174	525232,39	1299125,89	51° 46' 13,293"	39° 11' 41,990"
43260	132	Земли промышленности № 174	525169,75	1299099,81	51° 46' 11,274"	39° 11' 40,599"
43261	133	Земли промышленности № 174	525380,91	1299144,28	51° 46' 18,092"	39° 11' 43,025"
43262	134	Земли промышленности № 174	525395,98	1299147,46	51° 46' 18,578"	39° 11' 43,198"
43263	135	Земли промышленности № 174	525403,83	1299149,11	51° 46' 18,832"	39° 11' 43,289"
43264	136	Земли промышленности № 174	525543,58	1299216,16	51° 46' 23,332"	39° 11' 46,856"
43265	137	Земли промышленности № 174	525533,49	1299250,85	51° 46' 22,994"	39° 11' 48,660"
43266	138	Земли промышленности № 174	525533,48	1299250,89	51° 46' 22,994"	39° 11' 48,662"
43267	139	Земли промышленности № 174	529069,03	1300898,18	51° 48' 16,848"	39° 13' 16,434"
43268	140	Земли промышленности № 174	529063,37	1300892,90	51° 48' 16,666"	39° 13' 16,156"
43269	141	Земли промышленности № 174	528944,15	1300781,76	51° 48' 12,846"	39° 13' 10,293"
43270	142	Земли промышленности № 174	528874,30	1300847,38	51° 48' 10,564"	39° 13' 13,681"
43271	143	Земли промышленности № 174	528812,92	1300870,66	51° 48' 8,571"	39° 13' 14,863"
43272	144	Земли промышленности № 174	528738,83	1300868,55	51° 48' 6,175"	39° 13' 14,714"
43273	145	Земли промышленности № 174	528685,92	1300870,66	51° 48' 4,462"	39° 13' 14,796"
43274	146	Земли промышленности № 174	528613,95	1300862,20	51° 48' 2,136"	39° 13' 14,316"
43275	147	Земли промышленности № 174	528565,27	1300845,26	51° 48' 0,567"	39° 13' 13,407"
43276	148	Земли промышленности № 174	528516,58	1300807,16	51° 47' 59,004"	39° 13' 11,393"
43277	149	Земли промышленности № 174	528499,65	1300762,71	51° 47' 58,471"	39° 13' 9,065"
43278	150	Земли промышленности № 174	528489,07	1300730,96	51° 47' 58,139"	39° 13' 7,403"
43279	151	Земли промышленности № 174	528508,12	1300684,40	51° 47' 58,771"	39° 13' 4,983"
43280	152	Земли промышленности № 174	528520,82	1300652,65	51° 47' 59,192"	39° 13' 3,333"
43281	153	Земли промышленности № 174	528529,28	1300601,84	51° 47' 59,482"	39° 13' 0,686"
43282	154	Земли промышленности № 174	528563,15	1300525,64	51° 48' 0,603"	39° 12' 56,728"
43283	155	Земли промышленности № 174	528563,15	1300466,38	51° 48' 0,622"	39° 12' 53,635"
43284	156	Земли промышленности № 174	528522,93	1300483,31	51° 47' 59,315"	39° 12' 54,498"
43285	157	Земли промышленности № 174	528431,92	1300447,33	51° 47' 56,382"	39° 12' 52,573"
43286	158	Земли промышленности № 174	528366,30	1300400,76	51° 47' 54,275"	39° 12' 50,108"

43287	159	Земли промышленности № 174	528349,37	1300371,13	51° 47' 53,736"	39° 12' 48,553"
43288	160	Земли промышленности № 174	528278,20	1300374,49	51° 47' 51,433"	39° 12' 48,692"
43289	161	Земли промышленности № 174	528279,81	1300223,29	51° 47' 51,534"	39° 12' 40,803"
43290	162	Земли промышленности № 174	528281,29	1300085,09	51° 47' 51,626"	39° 12' 33,593"
43291	163	Земли промышленности № 174	528281,36	1300078,29	51° 47' 51,631"	39° 12' 33,238"
43292	164	Земли промышленности № 174	528281,05	1300059,63	51° 47' 51,627"	39° 12' 32,264"
43293	165	Земли промышленности № 174	528276,92	1299812,35	51° 47' 51,573"	39° 12' 19,359"
43294	166	Земли промышленности № 174	528276,83	1299801,95	51° 47' 51,573"	39° 12' 18,817"
43295	167	Земли промышленности № 174	528276,09	1299717,71	51° 47' 51,576"	39° 12' 14,421"
43296	168	Земли промышленности № 174	528376,18	1299742,58	51° 47' 54,806"	39° 12' 15,770"
43297	169	Земли промышленности № 174	528910,90	1299841,37	51° 48' 12,074"	39° 12' 21,201"
43298	170	Земли промышленности № 174	528917,14	1299842,52	51° 48' 12,276"	39° 12' 21,265"
43299	171	Земли промышленности № 174	529521,83	1299954,24	51° 48' 31,803"	39° 12' 27,408"
43300	172	Земли промышленности № 174	529493,09	1300011,56	51° 48' 30,855"	39° 12' 30,385"
43301	173	Земли промышленности № 174	529372,92	1300251,22	51° 48' 26,890"	39° 12' 42,830"
43302	174	Земли промышленности № 174	529356,75	1300289,25	51° 48' 26,354"	39° 12' 44,807"
43303	175	Земли промышленности № 174	529538,42	1300387,49	51° 48' 32,200"	39° 12' 50,029"
43304	176	Земли промышленности № 174	529517,25	1300517,14	51° 48' 31,473"	39° 12' 56,784"
43305	177	Земли промышленности № 174	529509,31	1300554,18	51° 48' 31,204"	39° 12' 58,713"
43306	178	Земли промышленности № 174	529533,12	1300617,68	51° 48' 31,954"	39° 13' 2,040"
43307	179	Земли промышленности № 174	529628,37	1300649,43	51° 48' 35,025"	39° 13' 3,747"
43308	180	Земли промышленности № 174	529649,54	1300675,89	51° 48' 35,701"	39° 13' 5,139"
43309	181	Земли промышленности № 174	529347,92	1301173,31	51° 48' 25,780"	39° 13' 30,941"
43310	182	Земли промышленности № 174	529069,03	1300898,18	51° 48' 16,848"	39° 13' 16,434"
43311	183	Земли промышленности № 174	530185,23	1300042,38	51° 48' 53,237"	39° 12' 32,353"
43312	184	Земли промышленности № 174	530253,21	1300057,50	51° 48' 55,432"	39° 12' 33,177"
43313	185	Земли промышленности № 174	530437,73	1300092,66	51° 49' 1,390"	39° 12' 35,109"
43314	186	Земли промышленности № 174	530467,79	1300132,00	51° 49' 2,350"	39° 12' 37,178"
43315	187	Земли промышленности № 174	530185,23	1300042,38	51° 48' 53,237"	39° 12' 32,353"
43316	188	Земли промышленности № 174	532339,46	1300612,54	51° 50' 2,747"	39° 13' 3,247"
43317	189	Земли промышленности № 174	532292,90	1300701,79	51° 50' 1,211"	39° 13' 7,883"
43318	190	Земли промышленности № 174	532292,89	1300701,80	51° 50' 1,211"	39° 13' 7,884"
43319	191	Земли промышленности № 174	532150,86	1300974,03	51° 49' 56,527"	39° 13' 22,025"
43320	192	Земли промышленности № 174	532027,45	1301210,59	51° 49' 52,456"	39° 13' 34,312"
43321	193	Земли промышленности № 174	532023,12	1301218,89	51° 49' 52,314"	39° 13' 34,743"
43322	194	Земли промышленности № 174	531272,07	1300860,88	51° 49' 28,133"	39° 13' 15,652"
43323	195	Земли промышленности № 174	531270,70	1300861,24	51° 49' 28,089"	39° 13' 15,670"
43324	196	Земли промышленности № 174	531247,41	1300821,85	51° 49' 27,348"	39° 13' 13,601"
43325	197	Земли промышленности № 174	531277,17	1300775,55	51° 49' 28,326"	39° 13' 11,199"
43326	198	Земли промышленности № 174	531300,32	1300739,17	51° 49' 29,087"	39° 13' 9,312"
43327	199	Земли промышленности № 174	531247,41	1300606,88	51° 49' 27,418"	39° 13' 2,377"

43328	200	Земли промышленности № 174	531247,41	1300524,20	51° 49' 27,445"	39° 12' 58,060"
43329	201	Земли промышленности № 174	531254,02	1300461,36	51° 49' 27,680"	39° 12' 54,783"
43330	202	Земли промышленности № 174	531230,87	1300388,60	51° 49' 26,954"	39° 12' 50,972"
43331	203	Земли промышленности № 174	531204,41	1300348,91	51° 49' 26,111"	39° 12' 48,886"
43332	204	Земли промышленности № 174	532347,24	1300575,07	51° 50' 3,011"	39° 13' 1,295"
43333	205	Земли промышленности № 174	532339,46	1300612,54	51° 50' 2,747"	39° 13' 3,247"
43334	206	Земли промышленности № 174	530467,79	1300132,00	51° 49' 2,350"	39° 12' 37,178"
43335	207	Земли промышленности № 174	530506,31	1300105,73	51° 49' 3,604"	39° 12' 35,827"
43336	208	Земли промышленности № 174	530542,82	1300112,69	51° 49' 4,784"	39° 12' 36,209"
43337	209	Земли промышленности № 174	530591,26	1300122,46	51° 49' 6,348"	39° 12' 36,745"
43338	210	Земли промышленности № 174	530616,73	1300127,60	51° 49' 7,170"	39° 12' 37,026"
43339	211	Земли промышленности № 174	530697,60	1300143,91	51° 49' 9,781"	39° 12' 37,920"
43340	212	Земли промышленности № 174	530824,81	1300169,96	51° 49' 13,888"	39° 12' 39,346"
43341	213	Земли промышленности № 174	530857,98	1300176,76	51° 49' 14,959"	39° 12' 39,718"
43342	214	Земли промышленности № 174	531194,54	1300244,72	51° 49' 25,825"	39° 12' 43,442"
43343	215	Земли промышленности № 174	531304,81	1300267,24	51° 49' 29,386"	39° 12' 44,675"
43344	216	Земли промышленности № 174	531309,74	1300268,24	51° 49' 29,545"	39° 12' 44,730"
43345	217	Земли промышленности № 174	531367,98	1300280,13	51° 49' 31,425"	39° 12' 45,381"
43346	218	Земли промышленности № 174	531458,23	1300300,05	51° 49' 34,339"	39° 12' 46,468"
43347	219	Земли промышленности № 174	531502,34	1300309,13	51° 49' 35,763"	39° 12' 46,965"
43348	220	Земли промышленности № 174	531546,45	1300318,20	51° 49' 37,187"	39° 12' 47,462"
43349	221	Земли промышленности № 174	531649,82	1300338,16	51° 49' 40,525"	39° 12' 48,558"
43350	222	Земли промышленности № 174	531746,27	1300357,21	51° 49' 43,639"	39° 12' 49,603"
43351	223	Земли промышленности № 174	531935,79	1300394,24	51° 49' 49,758"	39° 12' 51,636"
43352	224	Земли промышленности № 174	532091,24	1300417,74	51° 49' 54,780"	39° 12' 52,944"
43353	225	Земли промышленности № 174	532150,42	1300425,01	51° 49' 56,692"	39° 12' 53,355"
43354	226	Земли промышленности № 174	532246,84	1300433,39	51° 49' 59,809"	39° 12' 53,843"
43355	227	Земли промышленности № 174	532264,24	1300434,90	51° 50' 0,371"	39° 12' 53,931"
43356	228	Земли промышленности № 174	532300,64	1300438,06	51° 50' 1,548"	39° 12' 54,116"
43357	229	Земли промышленности № 174	532528,91	1300454,96	51° 50' 8,927"	39° 12' 55,118"
43358	230	Земли промышленности № 174	532647,33	1300461,29	51° 50' 12,756"	39° 12' 55,510"
43359	231	Земли промышленности № 174	532857,32	1300465,58	51° 50' 19,549"	39° 12' 55,845"
43360	232	Земли промышленности № 174	533014,85	1300470,29	51° 50' 24,644"	39° 12' 56,173"
43361	233	Земли промышленности № 174	533046,76	1300471,06	51° 50' 25,676"	39° 12' 56,231"
43362	234	Земли промышленности № 174	533035,41	1300475,69	51° 50' 25,307"	39° 12' 56,466"
43363	235	Земли промышленности № 174	533008,95	1300520,67	51° 50' 24,436"	39° 12' 58,801"
43364	236	Земли промышленности № 174	532969,93	1300559,47	51° 50' 23,161"	39° 13' 0,807"
43365	237	Земли промышленности № 174	532349,78	1300526,83	51° 50' 3,109"	39° 12' 58,777"
43366	238	Земли промышленности № 174	532341,54	1300526,40	51° 50' 2,842"	39° 12' 58,750"
43367	239	Земли промышленности № 174	531680,08	1300420,57	51° 49' 41,477"	39° 12' 52,877"
43368	240	Земли промышленности № 174	531568,60	1300394,03	51° 49' 37,879"	39° 12' 51,433"

43369	241	Земли промышленности № 174	531563,32	1300392,77	51° 49' 37,709"	39° 12' 51,364"
43370	242	Земли промышленности № 174	530497,60	1300139,10	51° 49' 3,312"	39° 12' 37,564"
43371	243	Земли промышленности № 174	530481,47	1300135,26	51° 49' 2,791"	39° 12' 37,356"
43372	244	Земли промышленности № 174	530467,79	1300132,00	51° 49' 2,350"	39° 12' 37,178"
43373	245	Земли промышленности № 174	533760,55	1301276,87	51° 50' 48,504"	39° 13' 38,697"
43374	246	Земли промышленности № 174	533289,68	1301240,90	51° 50' 33,282"	39° 13' 36,567"
43375	247	Земли промышленности № 174	533356,40	1301132,27	51° 50' 35,477"	39° 13' 30,928"
43376	248	Земли промышленности № 174	533350,05	1301100,52	51° 50' 35,282"	39° 13' 29,267"
43377	249	Земли промышленности № 174	533337,35	1301056,07	51° 50' 34,885"	39° 13' 26,938"
43378	250	Земли промышленности № 174	533321,47	1301027,49	51° 50' 34,381"	39° 13' 25,437"
43379	251	Земли промышленности № 174	533300,84	1301013,20	51° 50' 33,718"	39° 13' 24,680"
43380	252	Земли промышленности № 174	533285,22	1301001,33	51° 50' 33,217"	39° 13' 24,052"
43381	253	Земли промышленности № 174	533285,73	1300998,86	51° 50' 33,234"	39° 13' 23,923"
43382	254	Земли промышленности № 174	533283,04	1300997,70	51° 50' 33,148"	39° 13' 23,861"
43383	255	Земли промышленности № 174	533277,00	1300995,08	51° 50' 32,953"	39° 13' 23,721"
43384	256	Земли промышленности № 174	533261,15	1300983,04	51° 50' 32,444"	39° 13' 23,084"
43385	257	Земли промышленности № 174	533169,07	1300941,77	51° 50' 29,479"	39° 13' 20,879"
43386	258	Земли промышленности № 174	533137,32	1300924,30	51° 50' 28,458"	39° 13' 19,950"
43387	259	Земли промышленности № 174	533132,56	1300903,67	51° 50' 28,310"	39° 13' 18,870"
43388	260	Земли промышленности № 174	533178,60	1300859,22	51° 50' 29,814"	39° 13' 16,573"
43389	261	Земли промышленности № 174	533238,92	1300779,84	51° 50' 31,792"	39° 13' 12,459"
43390	262	Земли промышленности № 174	533281,79	1300733,80	51° 50' 33,194"	39° 13' 10,077"
43391	263	Земли промышленности № 174	533321,47	1300706,82	51° 50' 34,486"	39° 13' 8,688"
43392	264	Земли промышленности № 174	533367,51	1300705,23	51° 50' 35,976"	39° 13' 8,630"
43393	265	Земли промышленности № 174	533462,76	1300722,69	51° 50' 39,052"	39° 13' 9,592"
43394	266	Земли промышленности № 174	533534,20	1300725,86	51° 50' 41,362"	39° 13' 9,795"
43395	267	Земли промышленности № 174	533585,00	1300732,22	51° 50' 43,004"	39° 13' 10,154"
43396	268	Земли промышленности № 174	533611,99	1300724,28	51° 50' 43,879"	39° 13' 9,754"
43397	269	Земли промышленности № 174	533631,04	1300709,99	51° 50' 44,500"	39° 13' 9,017"
43398	270	Земли промышленности № 174	533656,44	1300670,30	51° 50' 45,335"	39° 13' 6,958"
43399	271	Земли промышленности № 174	533662,79	1300630,61	51° 50' 45,553"	39° 13' 4,888"
43400	272	Земли промышленности № 174	533680,25	1300584,58	51° 50' 46,133"	39° 13' 2,492"
43401	273	Земли промышленности № 174	533688,19	1300565,53	51° 50' 46,396"	39° 13' 1,502"
43402	274	Земли промышленности № 174	533704,06	1300548,06	51° 50' 46,916"	39° 13' 0,598"
43403	275	Земли промышленности № 174	533710,41	1300546,48	51° 50' 47,122"	39° 13' 0,518"
43404	276	Земли промышленности № 174	533831,21	1300553,93	51° 50' 51,027"	39° 13' 0,971"
43405	277	Земли промышленности № 174	533967,59	1300562,35	51° 50' 55,437"	39° 13' 1,483"
43406	278	Земли промышленности № 174	533760,55	1301276,87	51° 50' 48,504"	39° 13' 38,697"
43407	279	Земли промышленности № 174	530041,99	1303078,94	51° 48' 47,595"	39° 15' 10,776"
43408	280	Земли промышленности № 174	530074,38	1303119,29	51° 48' 48,630"	39° 15' 12,900"
43409	281	Земли промышленности № 174	530050,03	1303089,47	51° 48' 47,852"	39° 15' 11,330"

43410	282	Земли промышленности № 174	530041,99	1303078,94	51° 48' 47,595"	39° 15' 10,776"
43411	283	Земли промышленности № 174	529458,81	1303207,40	51° 48' 28,685"	39° 15' 17,159"
43412	284	Земли промышленности № 174	529408,50	1303180,24	51° 48' 27,066"	39° 15' 15,714"
43413	285	Земли промышленности № 174	529410,84	1303175,23	51° 48' 27,144"	39° 15' 15,454"
43414	286	Земли промышленности № 174	529410,85	1303175,23	51° 48' 27,144"	39° 15' 15,454"
43415	287	Земли промышленности № 174	529411,41	1303174,04	51° 48' 27,162"	39° 15' 15,392"
43416	288	Земли промышленности № 174	529411,48	1303174,08	51° 48' 27,165"	39° 15' 15,394"
43417	289	Земли промышленности № 174	529420,55	1303179,14	51° 48' 27,456"	39° 15' 15,663"
43418	290	Земли промышленности № 174	529469,08	1303206,17	51° 48' 29,017"	39° 15' 17,101"
43419	291	Земли промышленности № 174	529458,81	1303207,40	51° 48' 28,685"	39° 15' 17,159"
43420	292	Земли промышленности № 174	529411,41	1303174,04	51° 48' 27,162"	39° 15' 15,392"
43421	293	Земли промышленности № 174	529411,40	1303174,04	51° 48' 27,162"	39° 15' 15,392"
43422	294	Земли промышленности № 174	529411,40	1303174,04	51° 48' 27,162"	39° 15' 15,392"
43423	295	Земли промышленности № 174	529411,41	1303174,04	51° 48' 27,162"	39° 15' 15,392"
43424	296	Земли промышленности № 174	529411,41	1303174,04	51° 48' 27,162"	39° 15' 15,392"
43425	297	Земли промышленности № 174	529410,85	1303175,23	51° 48' 27,144"	39° 15' 15,454"
43426	298	Земли промышленности № 174	529411,40	1303174,04	51° 48' 27,162"	39° 15' 15,392"
43427	299	Земли промышленности № 174	529411,41	1303174,04	51° 48' 27,162"	39° 15' 15,392"
43428	300	Земли промышленности № 174	529410,85	1303175,23	51° 48' 27,144"	39° 15' 15,454"
43429		**Земли промышленности № 174 Количество**		300		300
43430	1	Земли промышленности № 175	528931,88	1290679,56	51° 48' 15,421"	39° 4' 23,089"
43431	2	Земли промышленности № 175	528872,89	1290682,64	51° 48' 13,512"	39° 4' 23,225"
43432	3	Земли промышленности № 175	528879,61	1290667,07	51° 48' 13,733"	39° 4' 22,415"
43433	4	Земли промышленности № 175	528932,34	1290552,88	51° 48' 15,469"	39° 4' 16,479"
43434	5	Земли промышленности № 175	528995,45	1290617,08	51° 48' 17,494"	39° 4' 19,856"
43435	6	Земли промышленности № 175	528931,88	1290679,56	51° 48' 15,421"	39° 4' 23,089"
43436	7	Земли промышленности № 175	538208,03	1296761,51	51° 53' 13,817"	39° 9' 45,000"
43437	8	Земли промышленности № 175	538194,64	1296703,23	51° 53' 13,401"	39° 9' 41,946"
43438	9	Земли промышленности № 175	538215,38	1296640,25	51° 53' 14,091"	39° 9' 38,664"
43439	10	Земли промышленности № 175	538287,31	1296669,35	51° 53' 16,410"	39° 9' 40,220"
43440	11	Земли промышленности № 175	538430,47	1296728,08	51° 53' 21,024"	39° 9' 43,360"
43441	12	Земли промышленности № 175	538479,84	1296757,04	51° 53' 22,612"	39° 9' 44,899"
43442	13	Земли промышленности № 175	538513,32	1296771,60	51° 53' 23,691"	39° 9' 45,676"
43443	14	Земли промышленности № 175	538481,43	1296824,74	51° 53' 22,643"	39° 9' 48,439"
43444	15	Земли промышленности № 175	538327,42	1296769,97	51° 53' 17,677"	39° 9' 45,500"
43445	16	Земли промышленности № 175	538265,09	1296782,02	51° 53' 15,657"	39° 9' 46,100"
43446	17	Земли промышленности № 175	538208,03	1296761,51	51° 53' 13,817"	39° 9' 45,000"
43447	18	Земли промышленности № 175	540834,60	1300726,39	51° 54' 37,544"	39° 13' 13,682"
43448	19	Земли промышленности № 175	540831,65	1300760,33	51° 54' 37,438"	39° 13' 15,456"
43449	20	Земли промышленности № 175	540411,63	1300743,52	51° 54' 23,855"	39° 13' 14,354"
43450	21	Земли промышленности № 175	540101,89	1300731,12	51° 54' 13,838"	39° 13' 13,542"

43451	22	Земли промышленности № 175	540108,06	1300685,89	51° 54' 14,053"	39° 13' 11,179"
43452	23	Земли промышленности № 175	540108,53	1300682,45	51° 54' 14,069"	39° 13' 11,000"
43453	24	Земли промышленности № 175	540119,55	1300601,70	51° 54' 14,452"	39° 13' 6,783"
43454	25	Земли промышленности № 175	540126,96	1300241,49	51° 54' 14,809"	39° 12' 47,947"
43455	26	Земли промышленности № 175	540210,08	1300244,39	51° 54' 17,497"	39° 12' 48,142"
43456	27	Земли промышленности № 175	540320,01	1300248,22	51° 54' 21,052"	39° 12' 48,400"
43457	28	Земли промышленности № 175	540355,23	1300249,45	51° 54' 22,191"	39° 12' 48,483"
43458	29	Земли промышленности № 175	540759,75	1300263,53	51° 54' 35,274"	39° 12' 49,431"
43459	30	Земли промышленности № 175	540869,68	1300267,35	51° 54' 38,829"	39° 12' 49,689"
43460	31	Земли промышленности № 175	540853,77	1300459,49	51° 54' 38,252"	39° 12' 59,731"
43461	32	Земли промышленности № 175	540863,69	1300502,49	51° 54' 38,559"	39° 13' 1,986"
43462	33	Земли промышленности № 175	540843,85	1300552,09	51° 54' 37,901"	39° 13' 4,570"
43463	34	Земли промышленности № 175	540847,16	1300598,40	51° 54' 37,992"	39° 13' 6,994"
43464	35	Земли промышленности № 175	540840,54	1300657,93	51° 54' 37,759"	39° 13' 10,104"
43465	36	Земли промышленности № 175	540834,60	1300726,39	51° 54' 37,544"	39° 13' 13,682"
43466	37	Земли промышленности № 175	543137,71	1300801,49	51° 55' 52,029"	39° 13' 18,833"
43467	38	Земли промышленности № 175	543100,42	1300802,12	51° 55' 50,823"	39° 13' 18,847"
43468	39	Земли промышленности № 175	543082,07	1300802,43	51° 55' 50,229"	39° 13' 18,853"
43469	40	Земли промышленности № 175	543066,80	1300802,70	51° 55' 49,735"	39° 13' 18,859"
43470	41	Земли промышленности № 175	543075,38	1300757,67	51° 55' 50,027"	39° 13' 16,507"
43471	42	Земли промышленности № 175	543077,01	1300727,27	51° 55' 50,090"	39° 13' 14,917"
43472	43	Земли промышленности № 175	543076,46	1300705,56	51° 55' 50,079"	39° 13' 13,781"
43473	44	Земли промышленности № 175	543074,29	1300691,99	51° 55' 50,013"	39° 13' 13,069"
43474	45	Земли промышленности № 175	543069,41	1300672,44	51° 55' 49,862"	39° 13' 12,044"
43475	46	Земли промышленности № 175	543059,09	1300653,99	51° 55' 49,534"	39° 13' 11,073"
43476	47	Земли промышленности № 175	543044,98	1300639,87	51° 55' 49,082"	39° 13' 10,326"
43477	48	Земли промышленности № 175	543027,06	1300627,93	51° 55' 48,506"	39° 13' 9,692"
43478	49	Земли промышленности № 175	543011,32	1300617,07	51° 55' 48,001"	39° 13' 9,115"
43479	50	Земли промышленности № 175	542989,60	1300607,84	51° 55' 47,301"	39° 13' 8,621"
43480	51	Земли промышленности № 175	542975,49	1300604,58	51° 55' 46,846"	39° 13' 8,443"
43481	52	Земли промышленности № 175	542954,12	1300604,11	51° 55' 46,154"	39° 13' 8,407"
43482	53	Земли промышленности № 175	542953,36	1300604,09	51° 55' 46,130"	39° 13' 8,405"
43483	54	Земли промышленности № 175	542951,06	1300604,04	51° 55' 46,055"	39° 13' 8,401"
43484	55	Земли промышленности № 175	542925,06	1300608,17	51° 55' 45,213"	39° 13' 8,604"
43485	56	Земли промышленности № 175	542924,98	1300608,20	51° 55' 45,210"	39° 13' 8,605"
43486	57	Земли промышленности № 175	542888,09	1300623,04	51° 55' 44,012"	39° 13' 9,362"
43487	58	Земли промышленности № 175	542867,46	1300635,53	51° 55' 43,341"	39° 13' 10,005"
43488	59	Земли промышленности № 175	542861,91	1300639,81	51° 55' 43,160"	39° 13' 10,226"
43489	60	Земли промышленности № 175	542857,50	1300643,21	51° 55' 43,016"	39° 13' 10,402"
43490	61	Земли промышленности № 175	542822,40	1300670,27	51° 55' 41,871"	39° 13' 11,799"
43491	62	Земли промышленности № 175	542791,46	1300694,70	51° 55' 40,862"	39° 13' 13,061"

43492	63	Земли промышленности № 175	542763,23	1300721,84	51° 55' 39,940"	39° 13' 14,466"
43493	64	Земли промышленности № 175	542727,94	1300746,82	51° 55' 38,790"	39° 13' 15,755"
43494	65	Земли промышленности № 175	542708,12	1300761,37	51° 55' 38,144"	39° 13' 16,506"
43495	66	Земли промышленности № 175	542689,40	1300769,07	51° 55' 37,536"	39° 13' 16,899"
43496	67	Земли промышленности № 175	542638,02	1300769,34	51° 55' 35,874"	39° 13' 16,886"
43497	68	Земли промышленности № 175	542551,07	1300769,79	51° 55' 33,061"	39° 13' 16,863"
43498	69	Земли промышленности № 175	542456,79	1300766,19	51° 55' 30,012"	39° 13' 16,625"
43499	70	Земли промышленности № 175	542387,95	1300765,10	51° 55' 27,785"	39° 13' 16,531"
43500	71	Земли промышленности № 175	542320,66	1300764,04	51° 55' 25,609"	39° 13' 16,440"
43501	72	Земли промышленности № 175	542251,96	1300762,96	51° 55' 23,386"	39° 13' 16,347"
43502	73	Земли промышленности № 175	542245,00	1300762,85	51° 55' 23,161"	39° 13' 16,338"
43503	74	Земли промышленности № 175	542245,91	1300759,21	51° 55' 23,192"	39° 13' 16,148"
43504	75	Земли промышленности № 175	542256,63	1300716,37	51° 55' 23,553"	39° 13' 13,912"
43505	76	Земли промышленности № 175	542285,29	1300578,35	51° 55' 24,525"	39° 13' 6,705"
43506	77	Земли промышленности № 175	542299,49	1300513,02	51° 55' 25,006"	39° 13' 3,294"
43507	78	Земли промышленности № 175	542300,33	1300509,14	51° 55' 25,034"	39° 13' 3,092"
43508	79	Земли промышленности № 175	542319,10	1300423,14	51° 55' 25,670"	39° 12' 58,602"
43509	80	Земли промышленности № 175	542320,43	1300417,29	51° 55' 25,714"	39° 12' 58,296"
43510	81	Земли промышленности № 175	542351,45	1300275,12	51° 55' 26,764"	39° 12' 50,874"
43511	82	Земли промышленности № 175	542362,13	1300222,17	51° 55' 27,127"	39° 12' 48,109"
43512	83	Земли промышленности № 175	542372,92	1300168,72	51° 55' 27,493"	39° 12' 45,318"
43513	84	Земли промышленности № 175	542386,57	1300171,30	51° 55' 27,934"	39° 12' 45,460"
43514	85	Земли промышленности № 175	542424,38	1300177,75	51° 55' 29,155"	39° 12' 45,817"
43515	86	Земли промышленности № 175	542432,56	1300179,09	51° 55' 29,419"	39° 12' 45,891"
43516	87	Земли промышленности № 175	542460,54	1300183,65	51° 55' 30,323"	39° 12' 46,145"
43517	88	Земли промышленности № 175	542501,21	1300187,42	51° 55' 31,638"	39° 12' 46,363"
43518	89	Земли промышленности № 175	542570,07	1300193,81	51° 55' 33,863"	39° 12' 46,734"
43519	90	Земли промышленности № 175	543200,62	1300269,78	51° 55' 54,238"	39° 12' 51,040"
43520	91	Земли промышленности № 175	543202,11	1300269,96	51° 55' 54,286"	39° 12' 51,051"
43521	92	Земли промышленности № 175	543215,98	1300271,63	51° 55' 54,734"	39° 12' 51,145"
43522	93	Земли промышленности № 175	543221,52	1300272,30	51° 55' 54,913"	39° 12' 51,183"
43523	94	Земли промышленности № 175	543254,74	1300276,54	51° 55' 55,987"	39° 12' 51,423"
43524	95	Земли промышленности № 175	543258,74	1300277,05	51° 55' 56,116"	39° 12' 51,451"
43525	96	Земли промышленности № 175	543259,50	1300277,15	51° 55' 56,141"	39° 12' 51,457"
43526	97	Земли промышленности № 175	543198,49	1300536,83	51° 55' 54,082"	39° 13' 5,015"
43527	98	Земли промышленности № 175	543197,98	1300542,00	51° 55' 54,064"	39° 13' 5,285"
43528	99	Земли промышленности № 175	543137,71	1300801,49	51° 55' 52,029"	39° 13' 18,833"
43529	100	Земли промышленности № 175	543236,57	1299198,43	51° 55' 55,746"	39° 11' 54,991"
43530	101	Земли промышленности № 175	543226,41	1299155,46	51° 55' 55,431"	39° 11' 52,737"
43531	102	Земли промышленности № 175	543390,61	1299099,79	51° 56' 0,760"	39° 11' 49,908"
43532	103	Земли промышленности № 175	543426,69	1299156,67	51° 56' 1,910"	39° 11' 52,903"

43533	104	Земли промышленности № 175	543442,74	1299193,42	51° 56' 2,417"	39° 11' 54,835"
43534	105	Земли промышленности № 175	543398,12	1299271,06	51° 56' 0,949"	39° 11' 58,875"
43535	106	Земли промышленности № 175	543331,04	1299268,11	51° 55' 58,780"	39° 11' 58,686"
43536	107	Земли промышленности № 175	543303,66	1299263,27	51° 55' 57,895"	39° 11' 58,419"
43537	108	Земли промышленности № 175	543291,41	1299251,43	51° 55' 57,503"	39° 11' 57,793"
43538	109	Земли промышленности № 175	543265,23	1299226,12	51° 55' 56,664"	39° 11' 56,455"
43539	110	Земли промышленности № 175	543236,57	1299198,43	51° 55' 55,746"	39° 11' 54,991"
43540	111	Земли промышленности № 175	543420,06	1299532,39	51° 56' 1,575"	39° 12' 12,564"
43541	112	Земли промышленности № 175	543430,24	1299492,25	51° 56' 1,917"	39° 12' 10,468"
43542	113	Земли промышленности № 175	543441,71	1299451,38	51° 56' 2,302"	39° 12' 8,335"
43543	114	Земли промышленности № 175	543452,05	1299414,54	51° 56' 2,648"	39° 12' 6,412"
43544	115	Земли промышленности № 175	543458,03	1299393,24	51° 56' 2,848"	39° 12' 5,301"
43545	116	Земли промышленности № 175	543461,60	1299382,64	51° 56' 2,967"	39° 12' 4,748"
43546	117	Земли промышленности № 175	543464,26	1299380,61	51° 56' 3,054"	39° 12' 4,643"
43547	118	Земли промышленности № 175	543543,06	1299320,03	51° 56' 5,622"	39° 12' 1,513"
43548	119	Земли промышленности № 175	543547,82	1299316,37	51° 56' 5,777"	39° 12' 1,324"
43549	120	Земли промышленности № 175	543552,17	1299313,03	51° 56' 5,919"	39° 12' 1,151"
43550	121	Земли промышленности № 175	543593,53	1299365,99	51° 56' 7,240"	39° 12' 3,944"
43551	122	Земли промышленности № 175	543607,57	1299386,00	51° 56' 7,688"	39° 12' 4,999"
43552	123	Земли промышленности № 175	543623,06	1299408,07	51° 56' 8,182"	39° 12' 6,162"
43553	124	Земли промышленности № 175	543652,61	1299454,25	51° 56' 9,124"	39° 12' 8,594"
43554	125	Земли промышленности № 175	543694,63	1299517,85	51° 56' 10,463"	39° 12' 11,945"
43555	126	Земли промышленности № 175	543698,23	1299523,31	51° 56' 10,577"	39° 12' 12,232"
43556	127	Земли промышленности № 175	543701,90	1299528,86	51° 56' 10,694"	39° 12' 12,525"
43557	128	Земли промышленности № 175	543734,77	1299578,62	51° 56' 11,742"	39° 12' 15,146"
43558	129	Земли промышленности № 175	543727,07	1299615,45	51° 56' 11,481"	39° 12' 17,070"
43559	130	Земли промышленности № 175	543725,67	1299622,15	51° 56' 11,433"	39° 12' 17,420"
43560	131	Земли промышленности № 175	543722,65	1299636,55	51° 56' 11,331"	39° 12' 18,172"
43561	132	Земли промышленности № 175	543711,05	1299637,52	51° 56' 10,956"	39° 12' 18,217"
43562	133	Земли промышленности № 175	543704,66	1299634,50	51° 56' 10,750"	39° 12' 18,055"
43563	134	Земли промышленности № 175	543691,32	1299628,20	51° 56' 10,320"	39° 12' 17,719"
43564	135	Земли промышленности № 175	543648,18	1299607,81	51° 56' 8,931"	39° 12' 16,629"
43565	136	Земли промышленности № 175	543618,30	1299593,70	51° 56' 7,969"	39° 12' 15,875"
43566	137	Земли промышленности № 175	543593,16	1299581,82	51° 56' 7,159"	39° 12' 15,240"
43567	138	Земли промышленности № 175	543566,63	1299569,29	51° 56' 6,305"	39° 12' 14,571"
43568	139	Земли промышленности № 175	543558,95	1299565,66	51° 56' 6,058"	39° 12' 14,377"
43569	140	Земли промышленности № 175	543513,61	1299544,24	51° 56' 4,598"	39° 12' 13,232"
43570	141	Земли промышленности № 175	543485,85	1299531,12	51° 56' 3,704"	39° 12' 12,531"
43571	142	Земли промышленности № 175	543474,53	1299529,86	51° 56' 3,338"	39° 12' 12,459"
43572	143	Земли промышленности № 175	543466,55	1299528,98	51° 56' 3,080"	39° 12' 12,409"
43573	144	Земли промышленности № 175	543446,22	1299526,72	51° 56' 2,423"	39° 12' 12,280"

43574	145	Земли промышленности № 175	543427,55	1299530,77	51° 56' 1,818"	39° 12' 12,483"
43575	146	Земли промышленности № 175	543420,06	1299532,39	51° 56' 1,575"	39° 12' 12,564"
43576	147	Земли промышленности № 175	543960,74	1298075,49	51° 56' 19,527"	39° 10' 56,586"
43577	148	Земли промышленности № 175	543926,05	1298117,12	51° 56' 18,392"	39° 10' 58,748"
43578	149	Земли промышленности № 175	543905,28	1298142,03	51° 56' 17,712"	39° 11' 0,041"
43579	150	Земли промышленности № 175	543835,14	1298377,61	51° 56' 15,369"	39° 11' 12,336"
43580	151	Земли промышленности № 175	544071,34	1298737,32	51° 56' 22,898"	39° 11' 31,284"
43581	152	Земли промышленности № 175	544203,52	1298925,84	51° 56' 27,115"	39° 11' 41,220"
43582	153	Земли промышленности № 175	544340,03	1298995,18	51° 56' 31,509"	39° 11' 44,919"
43583	154	Земли промышленности № 175	544415,58	1299101,34	51° 56' 33,919"	39° 11' 50,515"
43584	155	Земли промышленности № 175	544372,08	1299295,22	51° 56' 32,450"	39° 12' 0,642"
43585	156	Земли промышленности № 175	544619,08	1299399,63	51° 56' 40,408"	39° 12' 6,235"
43586	157	Земли промышленности № 175	544613,06	1299487,07	51° 56' 40,185"	39° 12' 10,809"
43587	158	Земли промышленности № 175	544805,92	1299562,91	51° 56' 46,400"	39° 12' 14,879"
43588	159	Земли промышленности № 175	544861,60	1299698,18	51° 56' 48,158"	39° 12' 21,990"
43589	160	Земли промышленности № 175	544518,02	1299784,22	51° 56' 37,015"	39° 12' 26,315"
43590	161	Земли промышленности № 175	544464,98	1299765,05	51° 56' 35,306"	39° 12' 25,284"
43591	162	Земли промышленности № 175	544427,83	1299722,83	51° 56' 34,117"	39° 12' 23,055"
43592	163	Земли промышленности № 175	544458,94	1299655,10	51° 56' 35,145"	39° 12' 19,525"
43593	164	Земли промышленности № 175	544485,36	1299623,91	51° 56' 36,010"	39° 12' 17,906"
43594	165	Земли промышленности № 175	544482,93	1299570,91	51° 56' 35,949"	39° 12' 15,131"
43595	166	Земли промышленности № 175	544464,13	1299516,31	51° 56' 35,358"	39° 12' 12,263"
43596	167	Земли промышленности № 175	544467,87	1299436,05	51° 56' 35,505"	39° 12' 8,063"
43597	168	Земли промышленности № 175	544420,72	1299360,87	51° 56' 34,003"	39° 12' 4,103"
43598	169	Земли промышленности № 175	544383,91	1299352,37	51° 56' 32,815"	39° 12' 3,639"
43599	170	Земли промышленности № 175	544332,44	1299322,12	51° 56' 31,159"	39° 12' 2,029"
43600	171	Земли промышленности № 175	544248,75	1299394,56	51° 56' 28,429"	39° 12' 5,778"
43601	172	Земли промышленности № 175	544197,70	1299386,62	51° 56' 26,780"	39° 12' 5,336"
43602	173	Земли промышленности № 175	544163,78	1299345,54	51° 56' 25,696"	39° 12' 3,168"
43603	174	Земли промышленности № 175	544133,10	1299290,92	51° 56' 24,720"	39° 12' 0,293"
43604	175	Земли промышленности № 175	544092,56	1299273,81	51° 56' 23,414"	39° 11' 59,377"
43605	176	Земли промышленности № 175	544041,10	1299279,95	51° 56' 21,748"	39° 11' 59,672"
43606	177	Земли промышленности № 175	543989,15	1299295,94	51° 56' 20,062"	39° 12' 0,482"
43607	178	Земли промышленности № 175	543956,60	1299284,06	51° 56' 19,013"	39° 11' 59,843"
43608	179	Земли промышленности № 175	543913,27	1299247,72	51° 56' 17,622"	39° 11' 57,919"
43609	180	Земли промышленности № 175	543910,39	1299214,51	51° 56' 17,540"	39° 11' 56,179"
43610	181	Земли промышленности № 175	543902,99	1299157,74	51° 56' 17,318"	39° 11' 53,204"
43611	182	Земли промышленности № 175	543902,66	1299076,58	51° 56' 17,333"	39° 11' 48,956"
43612	183	Земли промышленности № 175	543895,45	1299021,96	51° 56' 17,118"	39° 11' 46,093"
43613	184	Земли промышленности № 175	543870,28	1298963,21	51° 56' 16,322"	39° 11' 43,005"
43614	185	Земли промышленности № 175	543851,33	1298919,32	51° 56' 15,723"	39° 11' 40,698"

43615	186	Земли промышленности № 175	543834,30	1298859,95	51° 56' 15,190"	39° 11' 37,582"
43616	187	Земли промышленности № 175	543802,84	1298804,85	51° 56' 14,190"	39° 11' 34,682"
43617	188	Земли промышленности № 175	543700,43	1298806,24	51° 56' 10,876"	39° 11' 34,703"
43618	189	Земли промышленности № 175	543665,47	1298768,88	51° 56' 9,757"	39° 11' 32,729"
43619	190	Земли промышленности № 175	543694,19	1298706,86	51° 56' 10,706"	39° 11' 29,498"
43620	191	Земли промышленности № 175	543748,62	1298656,86	51° 56' 12,483"	39° 11' 26,909"
43621	192	Земли промышленности № 175	543780,30	1298598,29	51° 56' 13,526"	39° 11' 23,859"
43622	193	Земли промышленности № 175	543772,09	1298534,75	51° 56' 13,280"	39° 11' 20,529"
43623	194	Земли промышленности № 175	543736,81	1298455,42	51° 56' 12,164"	39° 11' 16,359"
43624	195	Земли промышленности № 175	543720,01	1298360,92	51° 56' 11,650"	39° 11' 11,405"
43625	196	Земли промышленности № 175	543695,76	1298265,61	51° 56' 10,895"	39° 11' 6,404"
43626	197	Земли промышленности № 175	543669,85	1298179,17	51° 56' 10,084"	39° 11' 1,867"
43627	198	Земли промышленности № 175	543645,49	1298033,79	51° 56' 9,341"	39° 10' 54,245"
43628	199	Земли промышленности № 175	543635,40	1297978,85	51° 56' 9,031"	39° 10' 51,365"
43629	200	Земли промышленности № 175	543641,91	1297971,57	51° 56' 9,244"	39° 10' 50,987"
43630	201	Земли промышленности № 175	543745,88	1298004,25	51° 56' 12,598"	39° 10' 52,750"
43631	202	Земли промышленности № 175	543960,74	1298075,49	51° 56' 19,527"	39° 10' 56,586"
43632	203	Земли промышленности № 175	546106,40	1295456,38	51° 57' 29,735"	39° 8' 40,516"
43633	204	Земли промышленности № 175	546110,83	1295421,09	51° 57' 29,889"	39° 8' 38,670"
43634	205	Земли промышленности № 175	546105,53	1295359,13	51° 57' 29,736"	39° 8' 35,423"
43635	206	Земли промышленности № 175	546093,63	1295314,43	51° 57' 29,364"	39° 8' 33,076"
43636	207	Земли промышленности № 175	546076,62	1295261,04	51° 57' 28,829"	39° 8' 30,272"
43637	208	Земли промышленности № 175	546073,49	1295251,21	51° 57' 28,731"	39° 8' 29,756"
43638	209	Земли промышленности № 175	546046,82	1295202,15	51° 57' 27,882"	39° 8' 27,175"
43639	210	Земли промышленности № 175	546029,76	1295179,56	51° 57' 27,337"	39° 8' 25,984"
43640	211	Земли промышленности № 175	545982,44	1295184,65	51° 57' 25,805"	39° 8' 26,228"
43641	212	Земли промышленности № 175	545934,92	1295180,44	51° 57' 24,268"	39° 8' 25,985"
43642	213	Земли промышленности № 175	545909,29	1295084,24	51° 57' 23,467"	39° 8' 20,935"
43643	214	Земли промышленности № 175	545889,27	1295018,10	51° 57' 22,839"	39° 8' 17,463"
43644	215	Земли промышленности № 175	545871,78	1295003,80	51° 57' 22,277"	39° 8' 16,706"
43645	216	Земли промышленности № 175	545797,13	1295012,05	51° 57' 19,860"	39° 8' 17,102"
43646	217	Земли промышленности № 175	545737,74	1295027,38	51° 57' 17,934"	39° 8' 17,877"
43647	218	Земли промышленности № 175	545680,91	1295030,14	51° 57' 16,094"	39° 8' 17,995"
43648	219	Земли промышленности № 175	545654,67	1295031,42	51° 57' 15,245"	39° 8' 18,050"
43649	220	Земли промышленности № 175	545624,19	1295036,20	51° 57' 14,258"	39° 8' 18,286"
43650	221	Земли промышленности № 175	545585,37	1295072,00	51° 57' 12,991"	39° 8' 20,142"
43651	222	Земли промышленности № 175	545583,29	1295250,59	51° 57' 12,872"	39° 8' 29,492"
43652	223	Земли промышленности № 175	545471,66	1295283,84	51° 57' 9,251"	39° 8' 31,180"
43653	224	Земли промышленности № 175	545163,31	1295443,88	51° 56' 59,228"	39° 8' 39,413"
43654	225	Земли промышленности № 175	545118,91	1295591,90	51° 56' 57,748"	39° 8' 47,141"
43655	226	Земли промышленности № 175	545113,00	1295874,95	51° 56' 57,473"	39° 9' 1,957"

43656	227	Земли промышленности № 175	545149,74	1295905,82	51° 56' 58,653"	39° 9' 3,591"
43657	228	Земли промышленности № 175	545530,94	1296379,04	51° 57' 10,844"	39° 9' 28,552"
43658	229	Земли промышленности № 175	545169,68	1296430,81	51° 56' 59,141"	39° 9' 31,087"
43659	230	Земли промышленности № 175	545223,17	1296925,04	51° 57' 0,722"	39° 9' 56,989"
43660	231	Земли промышленности № 175	545176,07	1296867,92	51° 56' 59,216"	39° 9' 53,975"
43661	232	Земли промышленности № 175	545171,93	1296841,69	51° 56' 59,090"	39° 9' 52,600"
43662	233	Земли промышленности № 175	545172,07	1296837,07	51° 56' 59,096"	39° 9' 52,358"
43663	234	Земли промышленности № 175	545177,32	1296781,52	51° 56' 59,282"	39° 9' 49,452"
43664	235	Земли промышленности № 175	545169,24	1296688,41	51° 56' 59,049"	39° 9' 44,573"
43665	236	Земли промышленности № 175	545139,94	1296433,97	51° 56' 58,178"	39° 9' 31,238"
43666	237	Земли промышленности № 175	545138,12	1296418,21	51° 56' 58,124"	39° 9' 30,412"
43667	238	Земли промышленности № 175	544959,94	1296173,24	51° 56' 52,432"	39° 9' 17,500"
43668	239	Земли промышленности № 175	544957,63	1296140,97	51° 56' 52,367"	39° 9' 15,810"
43669	240	Земли промышленности № 175	544945,15	1296100,93	51° 56' 51,976"	39° 9' 13,708"
43670	241	Земли промышленности № 175	544892,72	1296061,66	51° 56' 50,291"	39° 9' 11,626"
43671	242	Земли промышленности № 175	544813,36	1296031,94	51° 56' 47,732"	39° 9' 10,032"
43672	243	Земли промышленности № 175	544764,69	1296025,10	51° 56' 46,160"	39° 9' 9,651"
43673	244	Земли промышленности № 175	544725,13	1296026,31	51° 56' 44,880"	39° 9' 9,695"
43674	245	Земли промышленности № 175	544709,59	1296015,88	51° 56' 44,380"	39° 9' 9,141"
43675	246	Земли промышленности № 175	544642,92	1296085,32	51° 56' 42,202"	39° 9' 12,745"
43676	247	Земли промышленности № 175	544466,62	1296268,94	51° 56' 36,444"	39° 9' 22,272"
43677	248	Земли промышленности № 175	544300,38	1296441,48	51° 56' 31,014"	39° 9' 31,223"
43678	249	Земли промышленности № 175	544023,86	1296218,18	51° 56' 22,135"	39° 9' 19,400"
43679	250	Земли промышленности № 175	544015,83	1296186,16	51° 56' 21,885"	39° 9' 17,721"
43680	251	Земли промышленности № 175	544021,34	1296170,35	51° 56' 22,068"	39° 9' 16,896"
43681	252	Земли промышленности № 175	544008,81	1296158,66	51° 56' 21,666"	39° 9' 16,278"
43682	253	Земли промышленности № 175	543897,06	1296054,43	51° 56' 18,082"	39° 9' 10,768"
43683	254	Земли промышленности № 175	543928,22	1295998,75	51° 56' 19,106"	39° 9' 7,869"
43684	255	Земли промышленности № 175	543963,73	1295944,72	51° 56' 20,271"	39° 9' 5,058"
43685	256	Земли промышленности № 175	543975,23	1295927,22	51° 56' 20,648"	39° 9' 4,147"
43686	257	Земли промышленности № 175	543996,69	1295911,96	51° 56' 21,347"	39° 9' 3,359"
43687	258	Земли промышленности № 175	544015,35	1295891,92	51° 56' 21,957"	39° 9' 2,319"
43688	259	Земли промышленности № 175	544045,25	1295850,03	51° 56' 22,937"	39° 9' 0,140"
43689	260	Земли промышленности № 175	544053,17	1295826,87	51° 56' 23,200"	39° 8' 58,932"
43690	261	Земли промышленности № 175	544156,60	1295717,14	51° 56' 26,578"	39° 8' 53,238"
43691	262	Земли промышленности № 175	544188,11	1295692,84	51° 56' 27,605"	39° 8' 51,981"
43692	263	Земли промышленности № 175	544245,77	1295647,04	51° 56' 29,484"	39° 8' 49,611"
43693	264	Земли промышленности № 175	544237,14	1295632,67	51° 56' 29,209"	39° 8' 48,855"
43694	265	Земли промышленности № 175	544284,84	1295606,34	51° 56' 30,760"	39° 8' 47,499"
43695	266	Земли промышленности № 175	544301,74	1295632,06	51° 56' 31,299"	39° 8' 48,853"
43696	267	Земли промышленности № 175	544395,33	1295590,67	51° 56' 34,339"	39° 8' 46,731"

43697	268	Земли промышленности № 175	544489,42	1295514,22	51° 56' 37,406"	39° 8' 42,774"
43698	269	Земли промышленности № 175	544511,17	1295490,75	51° 56' 38,116"	39° 8' 41,556"
43699	270	Земли промышленности № 175	544519,60	1295473,40	51° 56' 38,394"	39° 8' 40,652"
43700	271	Земли промышленности № 175	544540,72	1295429,96	51° 56' 39,090"	39° 8' 38,388"
43701	272	Земли промышленности № 175	544541,21	1295423,28	51° 56' 39,108"	39° 8' 38,038"
43702	273	Земли промышленности № 175	544542,84	1295401,31	51° 56' 39,167"	39° 8' 36,889"
43703	274	Земли промышленности № 175	544553,09	1295327,75	51° 56' 39,520"	39° 8' 33,043"
43704	275	Земли промышленности № 175	544555,57	1295277,09	51° 56' 39,615"	39° 8' 30,392"
43705	276	Земли промышленности № 175	544560,21	1295251,02	51° 56' 39,773"	39° 8' 29,030"
43706	277	Земли промышленности № 175	544497,67	1295196,19	51° 56' 37,766"	39° 8' 26,130"
43707	278	Земли промышленности № 175	544532,63	1295145,19	51° 56' 38,912"	39° 8' 23,477"
43708	279	Земли промышленности № 175	544541,85	1295107,50	51° 56' 39,221"	39° 8' 21,508"
43709	280	Земли промышленности № 175	544617,35	1295025,09	51° 56' 41,688"	39° 8' 17,229"
43710	281	Земли промышленности № 175	544631,32	1295012,30	51° 56' 42,143"	39° 8' 16,566"
43711	282	Земли промышленности № 175	544767,26	1294889,19	51° 56' 46,577"	39° 8' 10,185"
43712	283	Земли промышленности № 175	544824,98	1294843,19	51° 56' 48,458"	39° 8' 7,804"
43713	284	Земли промышленности № 175	545011,22	1294686,17	51° 56' 54,528"	39° 7' 59,671"
43714	285	Земли промышленности № 175	545115,86	1294597,95	51° 56' 57,939"	39° 7' 55,101"
43715	286	Земли промышленности № 175	545431,91	1294999,87	51° 57' 8,048"	39° 8' 16,293"
43716	287	Земли промышленности № 175	545583,29	1294871,03	51° 57' 12,983"	39° 8' 9,618"
43717	288	Земли промышленности № 175	545947,51	1294561,05	51° 57' 24,855"	39° 7' 53,557"
43718	289	Земли промышленности № 175	545998,24	1294468,83	51° 57' 26,523"	39° 7' 48,752"
43719	290	Земли промышленности № 175	546267,32	1294255,59	51° 57' 35,290"	39° 7' 37,710"
43720	291	Земли промышленности № 175	546357,52	1294224,91	51° 57' 38,217"	39° 7' 36,145"
43721	292	Земли промышленности № 175	546382,33	1294213,49	51° 57' 39,023"	39° 7' 35,559"
43722	293	Земли промышленности № 175	546394,78	1294200,38	51° 57' 39,429"	39° 7' 34,878"
43723	294	Земли промышленности № 175	546405,90	1294164,11	51° 57' 39,799"	39° 7' 32,984"
43724	295	Земли промышленности № 175	546422,71	1294129,42	51° 57' 40,353"	39° 7' 31,175"
43725	296	Земли промышленности № 175	546432,55	1294117,47	51° 57' 40,675"	39° 7' 30,554"
43726	297	Земли промышленности № 175	546459,67	1294104,27	51° 57' 41,556"	39° 7' 29,875"
43727	298	Земли промышленности № 175	546484,08	1294083,47	51° 57' 42,352"	39° 7' 28,797"
43728	299	Земли промышленности № 175	546498,84	1294076,55	51° 57' 42,831"	39° 7' 28,441"
43729	300	Земли промышленности № 175	546508,72	1294062,17	51° 57' 43,155"	39° 7' 27,693"
43730	301	Земли промышленности № 175	546508,72	1294044,34	51° 57' 43,160"	39° 7' 26,759"
43731	302	Земли промышленности № 175	546501,35	1294022,32	51° 57' 42,928"	39° 7' 25,602"
43732	303	Земли промышленности № 175	546510,35	1294003,63	51° 57' 43,224"	39° 7' 24,628"
43733	304	Земли промышленности № 175	546517,92	1293997,05	51° 57' 43,471"	39° 7' 24,287"
43734	305	Земли промышленности № 175	546520,13	1293992,92	51° 57' 43,544"	39° 7' 24,071"
43735	306	Земли промышленности № 175	546519,56	1293979,12	51° 57' 43,529"	39° 7' 23,348"
43736	307	Земли промышленности № 175	546517,63	1293960,85	51° 57' 43,472"	39° 7' 22,391"
43737	308	Земли промышленности № 175	546529,04	1293941,80	51° 57' 43,847"	39° 7' 21,398"

43738	309	Земли промышленности № 175	546548,15	1293926,47	51° 57' 44,469"	39° 7' 20,604"
43739	310	Земли промышленности № 175	546585,77	1293900,32	51° 57' 45,694"	39° 7' 19,252"
43740	311	Земли промышленности № 175	546614,50	1293873,28	51° 57' 46,631"	39° 7' 17,849"
43741	312	Земли промышленности № 175	546641,95	1293848,76	51° 57' 47,526"	39° 7' 16,578"
43742	313	Земли промышленности № 175	546691,06	1293817,02	51° 57' 49,124"	39° 7' 14,938"
43743	314	Земли промышленности № 175	546727,83	1293805,48	51° 57' 50,317"	39° 7' 14,350"
43744	315	Земли промышленности № 175	546754,99	1293795,06	51° 57' 51,198"	39° 7' 13,817"
43745	316	Земли промышленности № 175	546788,97	1293787,78	51° 57' 52,300"	39° 7' 13,452"
43746	317	Земли промышленности № 175	546825,17	1293783,77	51° 57' 53,472"	39° 7' 13,258"
43747	318	Земли промышленности № 175	546860,96	1293782,08	51° 57' 54,630"	39° 7' 13,186"
43748	319	Земли промышленности № 175	546875,62	1293785,98	51° 57' 55,103"	39° 7' 13,397"
43749	320	Земли промышленности № 175	546893,20	1293787,81	51° 57' 55,672"	39° 7' 13,501"
43750	321	Земли промышленности № 175	546923,49	1293779,46	51° 57' 56,654"	39° 7' 13,077"
43751	322	Земли промышленности № 175	546978,35	1294247,92	51° 57' 58,295"	39° 7' 37,638"
43752	323	Земли промышленности № 175	547012,61	1294487,05	51° 57' 59,335"	39° 7' 50,179"
43753	324	Земли промышленности № 175	547093,32	1295126,33	51° 58' 1,761"	39° 8' 23,699"
43754	325	Земли промышленности № 175	547147,31	1295143,59	51° 58' 3,502"	39° 8' 24,629"
43755	326	Земли промышленности № 175	547150,74	1295188,14	51° 58' 3,600"	39° 8' 26,964"
43756	327	Земли промышленности № 175	547126,62	1295188,43	51° 58' 2,820"	39° 8' 26,967"
43757	328	Земли промышленности № 175	547128,69	1295247,51	51° 58' 2,870"	39° 8' 30,063"
43758	329	Земли промышленности № 175	547131,48	1295326,35	51° 58' 2,937"	39° 8' 34,193"
43759	330	Земли промышленности № 175	547136,43	1295466,41	51° 58' 3,056"	39° 8' 41,532"
43760	331	Земли промышленности № 175	547141,15	1295600,31	51° 58' 3,169"	39° 8' 48,547"
43761	332	Земли промышленности № 175	546782,82	1295554,98	51° 57' 51,590"	39° 8' 46,002"
43762	333	Земли промышленности № 175	546657,02	1295564,11	51° 57' 47,517"	39° 8' 46,420"
43763	334	Земли промышленности № 175	546572,97	1295553,19	51° 57' 44,801"	39° 8' 45,808"
43764	335	Земли промышленности № 175	546481,03	1295536,57	51° 57' 41,832"	39° 8' 44,894"
43765	336	Земли промышленности № 175	546435,95	1295526,89	51° 57' 40,376"	39° 8' 44,365"
43766	337	Земли промышленности № 175	546364,68	1295518,89	51° 57' 38,073"	39° 8' 43,912"
43767	338	Земли промышленности № 175	546248,80	1295494,92	51° 57' 34,331"	39° 8' 42,602"
43768	339	Земли промышленности № 175	546233,41	1295490,06	51° 57' 33,834"	39° 8' 42,340"
43769	340	Земли промышленности № 175	546196,16	1295478,30	51° 57' 32,633"	39° 8' 41,706"
43770	341	Земли промышленности № 175	546162,54	1295471,01	51° 57' 31,547"	39° 8' 41,309"
43771	342	Земли промышленности № 175	546134,41	1295463,20	51° 57' 30,639"	39° 8' 40,886"
43772	343	Земли промышленности № 175	546106,40	1295456,38	51° 57' 29,735"	39° 8' 40,516"
43773	344	Земли промышленности № 175	548687,88	1299437,61	51° 58' 52,028"	39° 12' 10,330"
43774	345	Земли промышленности № 175	548684,90	1299453,11	51° 58' 51,927"	39° 12' 11,141"
43775	346	Земли промышленности № 175	548689,16	1299472,07	51° 58' 52,059"	39° 12' 12,136"
43776	347	Земли промышленности № 175	548687,39	1299492,43	51° 58' 51,995"	39° 12' 13,202"
43777	348	Земли промышленности № 175	548675,34	1299631,21	51° 58' 51,560"	39° 12' 20,466"
43778	349	Земли промышленности № 175	548672,45	1299664,44	51° 58' 51,456"	39° 12' 22,206"

43779	350	Земли промышленности № 175	548662,29	1299781,36	51° 58' 51,090"	39° 12' 28,326"
43780	351	Земли промышленности № 175	548649,24	1299931,51	51° 58' 50,619"	39° 12' 36,186"
43781	352	Земли промышленности № 175	548636,91	1300073,55	51° 58' 50,174"	39° 12' 43,621"
43782	353	Земли промышленности № 175	548539,70	1300128,27	51° 58' 47,012"	39° 12' 46,437"
43783	354	Земли промышленности № 175	548383,14	1300216,39	51° 58' 41,918"	39° 12' 50,971"
43784	355	Земли промышленности № 175	548247,40	1300292,80	51° 58' 37,502"	39° 12' 54,902"
43785	356	Земли промышленности № 175	548126,50	1300360,85	51° 58' 33,568"	39° 12' 58,403"
43786	357	Земли промышленности № 175	548124,15	1300344,46	51° 58' 33,498"	39° 12' 57,544"
43787	358	Земли промышленности № 175	548113,08	1300276,85	51° 58' 33,162"	39° 12' 53,996"
43788	359	Земли промышленности № 175	548108,26	1300230,25	51° 58' 33,021"	39° 12' 51,552"
43789	360	Земли промышленности № 175	548093,32	1300180,13	51° 58' 32,554"	39° 12' 48,919"
43790	361	Земли промышленности № 175	548077,57	1300150,86	51° 58' 32,054"	39° 12' 47,377"
43791	362	Земли промышленности № 175	548068,77	1300130,31	51° 58' 31,776"	39° 12' 46,296"
43792	363	Земли промышленности № 175	548058,90	1300107,25	51° 58' 31,464"	39° 12' 45,083"
43793	364	Земли промышленности № 175	548069,67	1299972,31	51° 58' 31,856"	39° 12' 38,020"
43794	365	Земли промышленности № 175	548082,16	1299914,64	51° 58' 32,279"	39° 12' 35,005"
43795	366	Земли промышленности № 175	548089,19	1299882,47	51° 58' 32,517"	39° 12' 33,324"
43796	367	Земли промышленности № 175	548080,79	1299860,01	51° 58' 32,252"	39° 12' 32,143"
43797	368	Земли промышленности № 175	548049,32	1299835,24	51° 58' 31,242"	39° 12' 30,829"
43798	369	Земли промышленности № 175	548019,44	1299795,67	51° 58' 30,288"	39° 12' 28,740"
43799	370	Земли промышленности № 175	547986,06	1299757,00	51° 58' 29,221"	39° 12' 26,697"
43800	371	Земли промышленности № 175	547971,08	1299721,35	51° 58' 28,748"	39° 12' 24,822"
43801	372	Земли промышленности № 175	547961,27	1299677,03	51° 58' 28,444"	39° 12' 22,495"
43802	373	Земли промышленности № 175	547960,29	1299666,41	51° 58' 28,416"	39° 12' 21,938"
43803	374	Земли промышленности № 175	547956,09	1299621,08	51° 58' 28,295"	39° 12' 19,562"
43804	375	Земли промышленности № 175	547955,99	1299572,05	51° 58' 28,307"	39° 12' 16,993"
43805	376	Земли промышленности № 175	547969,10	1299564,45	51° 58' 28,734"	39° 12' 16,602"
43806	377	Земли промышленности № 175	548012,47	1299568,25	51° 58' 30,136"	39° 12' 16,823"
43807	378	Земли промышленности № 175	548041,55	1299566,35	51° 58' 31,077"	39° 12' 16,739"
43808	379	Земли промышленности № 175	548054,69	1299543,65	51° 58' 31,510"	39° 12' 15,557"
43809	380	Земли промышленности № 175	548042,13	1299515,86	51° 58' 31,112"	39° 12' 14,094"
43810	381	Земли промышленности № 175	548016,98	1299498,27	51° 58' 30,304"	39° 12' 13,160"
43811	382	Земли промышленности № 175	547959,52	1299480,29	51° 58' 28,451"	39° 12' 12,188"
43812	383	Земли промышленности № 175	547917,57	1299460,70	51° 58' 27,100"	39° 12' 11,140"
43813	384	Земли промышленности № 175	547912,08	1299346,96	51° 58' 26,959"	39° 12' 5,179"
43814	385	Земли промышленности № 175	547942,56	1299357,09	51° 58' 27,942"	39° 12' 5,726"
43815	386	Земли промышленности № 175	548083,76	1299364,33	51° 58' 32,507"	39° 12' 6,178"
43816	387	Земли промышленности № 175	548191,48	1299362,59	51° 58' 35,993"	39° 12' 6,143"
43817	388	Земли промышленности № 175	548256,36	1299362,03	51° 58' 38,092"	39° 12' 6,147"
43818	389	Земли промышленности № 175	548321,23	1299361,47	51° 58' 40,191"	39° 12' 6,151"
43819	390	Земли промышленности № 175	548368,25	1299400,22	51° 58' 41,700"	39° 12' 8,206"

43820	391	Земли промышленности № 175	548407,55	1299426,69	51° 58' 42,963"	39° 12' 9,613"
43821	392	Земли промышленности № 175	548467,71	1299452,51	51° 58' 44,901"	39° 12' 10,996"
43822	393	Земли промышленности № 175	548483,47	1299447,63	51° 58' 45,412"	39° 12' 10,749"
43823	394	Земли промышленности № 175	548494,04	1299423,53	51° 58' 45,762"	39° 12' 9,492"
43824	395	Земли промышленности № 175	548475,54	1299391,58	51° 58' 45,173"	39° 12' 7,808"
43825	396	Земли промышленности № 175	548427,05	1299353,70	51° 58' 43,617"	39° 12' 5,799"
43826	397	Земли промышленности № 175	548404,63	1299315,26	51° 58' 42,904"	39° 12' 3,773"
43827	398	Земли промышленности № 175	548383,62	1299279,22	51° 58' 42,235"	39° 12' 1,875"
43828	399	Земли промышленности № 175	548377,58	1299205,85	51° 58' 42,063"	39° 11' 58,028"
43829	400	Земли промышленности № 175	548382,07	1299163,86	51° 58' 42,222"	39° 11' 55,830"
43830	401	Земли промышленности № 175	548396,92	1299149,77	51° 58' 42,707"	39° 11' 55,100"
43831	402	Земли промышленности № 175	548724,14	1299163,50	51° 58' 53,289"	39° 11' 55,988"
43832	403	Земли промышленности № 175	548707,04	1299332,61	51° 58' 52,682"	39° 12' 4,839"
43833	404	Земли промышленности № 175	548697,91	1299422,86	51° 58' 52,357"	39° 12' 9,562"
43834	405	Земли промышленности № 175	548687,88	1299437,61	51° 58' 52,028"	39° 12' 10,330"
43835	406	Земли промышленности № 175	549121,06	1300342,78	51° 59' 5,750"	39° 12' 57,982"
43836	407	Земли промышленности № 175	549078,72	1300341,16	51° 59' 4,381"	39° 12' 57,875"
43837	408	Земли промышленности № 175	548999,47	1300342,37	51° 59' 1,816"	39° 12' 57,896"
43838	409	Земли промышленности № 175	548957,10	1300347,95	51° 59' 0,444"	39° 12' 58,166"
43839	410	Земли промышленности № 175	548891,06	1300353,02	51° 58' 58,306"	39° 12' 58,397"
43840	411	Земли промышленности № 175	548844,56	1300359,45	51° 58' 56,799"	39° 12' 58,709"
43841	412	Земли промышленности № 175	548821,69	1300364,29	51° 58' 56,058"	39° 12' 58,951"
43842	413	Земли промышленности № 175	548865,38	1300042,68	51° 58' 57,576"	39° 12' 42,124"
43843	414	Земли промышленности № 175	549222,05	1300038,97	51° 59' 9,116"	39° 12' 42,116"
43844	415	Земли промышленности № 175	549121,06	1300342,78	51° 59' 5,750"	39° 12' 57,982"
43845	416	Земли промышленности № 175	550788,78	1293984,90	52° 0' 1,646"	39° 7' 25,620"
43846	417	Земли промышленности № 175	550888,72	1294031,85	52° 0' 4,865"	39° 7' 28,127"
43847	418	Земли промышленности № 175	550945,03	1294054,53	52° 0' 6,681"	39° 7' 29,342"
43848	419	Земли промышленности № 175	550944,03	1294117,96	52° 0' 6,630"	39° 7' 32,666"
43849	420	Земли промышленности № 175	550833,60	1294105,98	52° 0' 3,061"	39° 7' 31,987"
43850	421	Земли промышленности № 175	550804,88	1294095,19	52° 0' 2,135"	39° 7' 31,408"
43851	422	Земли промышленности № 175	550760,23	1294078,21	52° 0' 0,695"	39° 7' 30,498"
43852	423	Земли промышленности № 175	550764,02	1294065,60	52° 0' 0,821"	39° 7' 29,839"
43853	424	Земли промышленности № 175	550788,78	1293984,90	52° 0' 1,646"	39° 7' 25,620"
43854	425	Земли промышленности № 175	551673,23	1300320,06	52° 0' 28,323"	39° 12' 58,139"
43855	426	Земли промышленности № 175	551679,19	1300312,52	52° 0' 28,518"	39° 12' 57,747"
43856	427	Земли промышленности № 175	551680,56	1300310,14	52° 0' 28,564"	39° 12' 57,623"
43857	428	Земли промышленности № 175	551680,74	1300309,82	52° 0' 28,570"	39° 12' 57,606"
43858	429	Земли промышленности № 175	551685,43	1300301,66	52° 0' 28,724"	39° 12' 57,181"
43859	430	Земли промышленности № 175	551689,50	1300291,08	52° 0' 28,859"	39° 12' 56,628"
43860	431	Земли промышленности № 175	551691,68	1300279,13	52° 0' 28,933"	39° 12' 56,003"

43861	432	Земли промышленности № 175	551692,49	1300268,82	52° 0' 28,963"	39° 12' 55,463"
43862	433	Земли промышленности № 175	551691,13	1300256,88	52° 0' 28,923"	39° 12' 54,836"
43863	434	Земли промышленности № 175	551688,81	1300247,59	52° 0' 28,851"	39° 12' 54,348"
43864	435	Земли промышленности № 175	551685,98	1300236,25	52° 0' 28,763"	39° 12' 53,752"
43865	436	Земли промышленности № 175	551673,26	1300199,17	52° 0' 28,364"	39° 12' 51,802"
43866	437	Земли промышленности № 175	551787,94	1300151,04	52° 0' 32,089"	39° 12' 49,339"
43867	438	Земли промышленности № 175	551877,97	1300113,99	52° 0' 35,014"	39° 12' 47,444"
43868	439	Земли промышленности № 175	551982,16	1300071,11	52° 0' 38,398"	39° 12' 45,251"
43869	440	Земли промышленности № 175	552044,19	1300046,01	52° 0' 40,413"	39° 12' 43,968"
43870	441	Земли промышленности № 175	552082,20	1300030,63	52° 0' 41,648"	39° 12' 43,181"
43871	442	Земли промышленности № 175	552083,56	1300032,26	52° 0' 41,692"	39° 12' 43,267"
43872	443	Земли промышленности № 175	552085,46	1300033,35	52° 0' 41,753"	39° 12' 43,326"
43873	444	Земли промышленности № 175	552089,53	1300033,35	52° 0' 41,884"	39° 12' 43,328"
43874	445	Земли промышленности № 175	552093,60	1300031,99	52° 0' 42,016"	39° 12' 43,259"
43875	446	Земли промышленности № 175	552099,57	1300029,28	52° 0' 42,210"	39° 12' 43,120"
43876	447	Земли промышленности № 175	552101,75	1300026,29	52° 0' 42,282"	39° 12' 42,964"
43877	448	Земли промышленности № 175	552102,27	1300022,37	52° 0' 42,300"	39° 12' 42,759"
43878	449	Земли промышленности № 175	552116,46	1300015,19	52° 0' 42,761"	39° 12' 42,390"
43879	450	Земли промышленности № 175	552115,92	1300067,35	52° 0' 42,727"	39° 12' 45,124"
43880	451	Земли промышленности № 175	552115,16	1300140,35	52° 0' 42,679"	39° 12' 48,951"
43881	452	Земли промышленности № 175	552114,16	1300236,32	52° 0' 42,615"	39° 12' 53,982"
43882	453	Земли промышленности № 175	552113,19	1300329,67	52° 0' 42,553"	39° 12' 58,875"
43883	454	Земли промышленности № 175	552112,22	1300423,01	52° 0' 42,491"	39° 13' 3,768"
43884	455	Земли промышленности № 175	552111,25	1300516,36	52° 0' 42,430"	39° 13' 8,662"
43885	456	Земли промышленности № 175	552110,21	1300616,36	52° 0' 42,363"	39° 13' 13,904"
43886	457	Земли промышленности № 175	552109,67	1300668,05	52° 0' 42,329"	39° 13' 16,614"
43887	458	Земли промышленности № 175	552108,40	1300789,85	52° 0' 42,248"	39° 13' 22,999"
43888	459	Земли промышленности № 175	552033,40	1300790,24	52° 0' 39,821"	39° 13' 22,979"
43889	460	Земли промышленности № 175	551958,40	1300790,62	52° 0' 37,395"	39° 13' 22,959"
43890	461	Земли промышленности № 175	551883,44	1300791,01	52° 0' 34,969"	39° 13' 22,940"
43891	462	Земли промышленности № 175	551784,32	1300791,52	52° 0' 31,763"	39° 13' 22,913"
43892	463	Земли промышленности № 175	551734,33	1300791,79	52° 0' 30,145"	39° 13' 22,901"
43893	464	Земли промышленности № 175	551670,90	1300792,11	52° 0' 28,093"	39° 13' 22,884"
43894	465	Земли промышленности № 175	551671,06	1300761,75	52° 0' 28,108"	39° 13' 21,292"
43895	466	Земли промышленности № 175	551671,42	1300691,73	52° 0' 28,143"	39° 13' 17,622"
43896	467	Земли промышленности № 175	551671,77	1300624,61	52° 0' 28,176"	39° 13' 14,104"
43897	468	Земли промышленности № 175	551672,13	1300555,37	52° 0' 28,211"	39° 13' 10,474"
43898	469	Земли промышленности № 175	551672,14	1300545,86	52° 0' 28,214"	39° 13' 9,976"
43899	470	Земли промышленности № 175	551672,47	1300477,15	52° 0' 28,247"	39° 13' 6,374"
43900	471	Земли промышленности № 175	551673,22	1300321,61	52° 0' 28,322"	39° 12' 58,220"
43901	472	Земли промышленности № 175	551673,23	1300320,06	52° 0' 28,323"	39° 12' 58,139"

43902	473	Земли промышленности № 175	555110,16	1296998,38	52° 2' 20,561"	39° 10' 5,705"
43903	474	Земли промышленности № 175	555142,71	1296968,00	52° 2' 21,623"	39° 10' 4,127"
43904	475	Земли промышленности № 175	555190,82	1296926,58	52° 2' 23,192"	39° 10' 1,978"
43905	476	Земли промышленности № 175	555234,00	1296890,49	52° 2' 24,600"	39° 10' 0,106"
43906	477	Земли промышленности № 175	555287,14	1296802,27	52° 2' 26,346"	39° 9' 55,504"
43907	478	Земли промышленности № 175	555318,50	1296784,98	52° 2' 27,366"	39° 9' 54,612"
43908	479	Земли промышленности № 175	555404,25	1296771,82	52° 2' 30,144"	39° 9' 53,964"
43909	480	Земли промышленности № 175	555448,79	1296768,21	52° 2' 31,586"	39° 9' 53,797"
43910	481	Земли промышленности № 175	555457,30	1296774,34	52° 2' 31,859"	39° 9' 54,122"
43911	482	Земли промышленности № 175	555467,52	1296787,87	52° 2' 32,186"	39° 9' 54,837"
43912	483	Земли промышленности № 175	555523,22	1296783,53	52° 2' 33,989"	39° 9' 54,637"
43913	484	Земли промышленности № 175	555563,01	1296769,78	52° 2' 35,280"	39° 9' 53,935"
43914	485	Земли промышленности № 175	555563,39	1296759,64	52° 2' 35,296"	39° 9' 53,403"
43915	486	Земли промышленности № 175	555657,90	1296747,06	52° 2' 38,357"	39° 9' 52,790"
43916	487	Земли промышленности № 175	555754,28	1296746,19	52° 2' 41,475"	39° 9' 52,792"
43917	488	Земли промышленности № 175	555756,69	1296660,74	52° 2' 41,579"	39° 9' 48,310"
43918	489	Земли промышленности № 175	555720,33	1296662,12	52° 2' 40,403"	39° 9' 48,364"
43919	490	Земли промышленности № 175	555720,77	1296709,51	52° 2' 40,402"	39° 9' 50,851"
43920	491	Земли промышленности № 175	555670,04	1296710,77	52° 2' 38,761"	39° 9' 50,892"
43921	492	Земли промышленности № 175	555669,02	1296731,07	52° 2' 38,722"	39° 9' 51,956"
43922	493	Земли промышленности № 175	555652,96	1296730,94	52° 2' 38,202"	39° 9' 51,942"
43923	494	Земли промышленности № 175	555548,70	1296738,01	52° 2' 34,827"	39° 9' 52,261"
43924	495	Земли промышленности № 175	555542,15	1296738,45	52° 2' 34,615"	39° 9' 52,281"
43925	496	Земли промышленности № 175	555539,75	1296722,35	52° 2' 34,542"	39° 9' 51,435"
43926	497	Земли промышленности № 175	555512,69	1296722,96	52° 2' 33,667"	39° 9' 51,454"
43927	498	Земли промышленности № 175	555511,44	1296721,94	52° 2' 33,627"	39° 9' 51,400"
43928	499	Земли промышленности № 175	555504,29	1296716,12	52° 2' 33,397"	39° 9' 51,091"
43929	500	Земли промышленности № 175	555505,92	1296650,97	52° 2' 33,470"	39° 9' 47,674"
43930	501	Земли промышленности № 175	555506,95	1296610,06	52° 2' 33,515"	39° 9' 45,528"
43931	502	Земли промышленности № 175	555507,11	1296603,73	52° 2' 33,522"	39° 9' 45,196"
43932	503	Земли промышленности № 175	555507,98	1296568,93	52° 2' 33,561"	39° 9' 43,371"
43933	504	Земли промышленности № 175	555508,11	1296563,82	52° 2' 33,567"	39° 9' 43,103"
43934	505	Земли промышленности № 175	555523,15	1296530,31	52° 2' 34,063"	39° 9' 41,352"
43935	506	Земли промышленности № 175	555523,62	1296529,26	52° 2' 34,079"	39° 9' 41,297"
43936	507	Земли промышленности № 175	555526,60	1296486,77	52° 2' 34,188"	39° 9' 39,069"
43937	508	Земли промышленности № 175	555528,42	1296460,75	52° 2' 34,255"	39° 9' 37,705"
43938	509	Земли промышленности № 175	555533,76	1296447,49	52° 2' 34,432"	39° 9' 37,012"
43939	510	Земли промышленности № 175	555537,90	1296437,21	52° 2' 34,569"	39° 9' 36,475"
43940	511	Земли промышленности № 175	555552,63	1296440,18	52° 2' 35,044"	39° 9' 36,638"
43941	512	Земли промышленности № 175	555592,31	1296446,45	52° 2' 36,326"	39° 9' 36,986"
43942	513	Земли промышленности № 175	555664,80	1296457,50	52° 2' 38,668"	39° 9' 37,601"

43943	514	Земли промышленности № 175	555849,70	1296063,06	52° 2' 44,768"	39° 9' 16,996"
43944	515	Земли промышленности № 175	555994,61	1296065,58	52° 2' 49,455"	39° 9' 17,199"
43945	516	Земли промышленности № 175	556007,03	1295878,37	52° 2' 49,913"	39° 9' 7,382"
43946	517	Земли промышленности № 175	556009,94	1295842,67	52° 2' 50,018"	39° 9' 5,510"
43947	518	Земли промышленности № 175	555878,69	1295840,77	52° 2' 45,772"	39° 9' 5,347"
43948	519	Земли промышленности № 175	555874,58	1295910,16	52° 2' 45,619"	39° 9' 8,986"
43949	520	Земли промышленности № 175	555765,45	1296022,53	52° 2' 42,055"	39° 9' 14,829"
43950	521	Земли промышленности № 175	555707,46	1296019,73	52° 2' 40,179"	39° 9' 14,654"
43951	522	Земли промышленности № 175	555713,09	1295960,92	52° 2' 40,379"	39° 9' 11,571"
43952	523	Земли промышленности № 175	555680,33	1295943,54	52° 2' 39,324"	39° 9' 10,644"
43953	524	Земли промышленности № 175	555660,34	1295944,12	52° 2' 38,678"	39° 9' 10,664"
43954	525	Земли промышленности № 175	555649,33	1295856,71	52° 2' 38,347"	39° 9' 6,073"
43955	526	Земли промышленности № 175	555859,19	1295833,12	52° 2' 45,144"	39° 9' 4,937"
43956	527	Земли промышленности № 175	555865,91	1295738,40	52° 2' 45,389"	39° 8' 59,970"
43957	528	Земли промышленности № 175	555824,37	1295651,72	52° 2' 44,071"	39° 8' 55,402"
43958	529	Земли промышленности № 175	555792,74	1295592,21	52° 2' 43,065"	39° 8' 52,265"
43959	530	Земли промышленности № 175	555776,02	1295570,91	52° 2' 42,531"	39° 8' 51,139"
43960	531	Земли промышленности № 175	555743,23	1295549,47	52° 2' 41,476"	39° 8' 49,999"
43961	532	Земли промышленности № 175	555743,68	1295549,10	52° 2' 41,491"	39° 8' 49,979"
43962	533	Земли промышленности № 175	555801,97	1295500,89	52° 2' 43,391"	39° 8' 47,478"
43963	534	Земли промышленности № 175	555844,64	1295453,02	52° 2' 44,786"	39° 8' 44,987"
43964	535	Земли промышленности № 175	555899,26	1295392,56	52° 2' 46,570"	39° 8' 41,841"
43965	536	Земли промышленности № 175	555945,47	1295326,10	52° 2' 48,085"	39° 8' 38,376"
43966	537	Земли промышленности № 175	555983,87	1295284,12	52° 2' 49,340"	39° 8' 36,191"
43967	538	Земли промышленности № 175	556061,53	1295229,93	52° 2' 51,868"	39° 8' 33,385"
43968	539	Земли промышленности № 175	556019,74	1295241,26	52° 2' 50,513"	39° 8' 33,959"
43969	540	Земли промышленности № 175	555972,38	1295242,55	52° 2' 48,980"	39° 8' 34,005"
43970	541	Земли промышленности № 175	555862,77	1295243,57	52° 2' 45,434"	39° 8' 34,006"
43971	542	Земли промышленности № 175	555829,50	1295243,86	52° 2' 44,357"	39° 8' 34,005"
43972	543	Земли промышленности № 175	555756,03	1295234,78	52° 2' 41,983"	39° 8' 33,494"
43973	544	Земли промышленности № 175	555717,06	1295244,59	52° 2' 40,720"	39° 8' 33,990"
43974	545	Земли промышленности № 175	555706,11	1295250,20	52° 2' 40,364"	39° 8' 34,279"
43975	546	Земли промышленности № 175	555703,12	1295251,74	52° 2' 40,266"	39° 8' 34,358"
43976	547	Земли промышленности № 175	555658,62	1295274,57	52° 2' 38,820"	39° 8' 35,535"
43977	548	Земли промышленности № 175	555626,20	1295291,20	52° 2' 37,766"	39° 8' 36,392"
43978	549	Земли промышленности № 175	555575,40	1295298,79	52° 2' 36,121"	39° 8' 36,766"
43979	550	Земли промышленности № 175	555576,78	1295251,85	52° 2' 36,179"	39° 8' 34,304"
43980	551	Земли промышленности № 175	555576,94	1295216,73	52° 2' 36,195"	39° 8' 32,462"
43981	552	Земли промышленности № 175	555577,77	1295127,07	52° 2' 36,248"	39° 8' 27,758"
43982	553	Земли промышленности № 175	555578,23	1295076,81	52° 2' 36,277"	39° 8' 25,121"
43983	554	Земли промышленности № 175	555468,06	1295080,04	52° 2' 32,712"	39° 8' 25,239"

43984	555	Земли промышленности № 175	555472,39	1294946,14	52° 2' 32,891"	39° 8' 18,216"
43985	556	Земли промышленности № 175	555484,72	1294565,00	52° 2' 33,401"	39° 7' 58,225"
43986	557	Земли промышленности № 175	555497,58	1294167,05	52° 2' 33,932"	39° 7' 37,353"
43987	558	Земли промышленности № 175	555705,40	1294205,58	52° 2' 40,644"	39° 7' 39,471"
43988	559	Земли промышленности № 175	555763,18	1294286,94	52° 2' 42,490"	39° 7' 43,767"
43989	560	Земли промышленности № 175	555782,88	1294480,48	52° 2' 43,071"	39° 7' 53,931"
43990	561	Земли промышленности № 175	555890,86	1294570,60	52° 2' 46,539"	39° 7' 58,710"
43991	562	Земли промышленности № 175	555896,74	1294632,11	52° 2' 46,711"	39° 8' 1,940"
43992	563	Земли промышленности № 175	556129,01	1294698,16	52° 2' 54,206"	39° 8' 5,515"
43993	564	Земли промышленности № 175	556121,79	1295163,95	52° 2' 53,837"	39° 8' 29,952"
43994	565	Земли промышленности № 175	556122,60	1295450,71	52° 2' 53,779"	39° 8' 44,998"
43995	566	Земли промышленности № 175	556110,84	1295753,43	52° 2' 53,309"	39° 9' 0,877"
43996	567	Земли промышленности № 175	556118,32	1296148,02	52° 2' 53,433"	39° 9' 21,584"
43997	568	Земли промышленности № 175	556194,22	1296383,14	52° 2' 55,818"	39° 9' 33,959"
43998	569	Земли промышленности № 175	556151,59	1296658,21	52° 2' 54,356"	39° 9' 48,371"
43999	570	Земли промышленности № 175	556139,95	1296665,00	52° 2' 53,977"	39° 9' 48,721"
44000	571	Земли промышленности № 175	556122,48	1296674,75	52° 2' 53,409"	39° 9' 49,224"
44001	572	Земли промышленности № 175	556116,68	1296677,78	52° 2' 53,220"	39° 9' 49,380"
44002	573	Земли промышленности № 175	556110,40	1296680,73	52° 2' 53,016"	39° 9' 49,532"
44003	574	Земли промышленности № 175	556091,28	1296689,04	52° 2' 52,395"	39° 9' 49,959"
44004	575	Земли промышленности № 175	556073,62	1296697,55	52° 2' 51,821"	39° 9' 50,396"
44005	576	Земли промышленности № 175	556048,18	1296708,40	52° 2' 50,995"	39° 9' 50,953"
44006	577	Земли промышленности № 175	556030,89	1296716,90	52° 2' 50,433"	39° 9' 51,391"
44007	578	Земли промышленности № 175	556024,77	1296719,69	52° 2' 50,234"	39° 9' 51,534"
44008	579	Земли промышленности № 175	556012,96	1296724,78	52° 2' 49,851"	39° 9' 51,795"
44009	580	Земли промышленности № 175	556007,28	1296727,03	52° 2' 49,666"	39° 9' 51,911"
44010	581	Земли промышленности № 175	556001,56	1296728,92	52° 2' 49,481"	39° 9' 52,007"
44011	582	Земли промышленности № 175	555995,39	1296730,38	52° 2' 49,281"	39° 9' 52,080"
44012	583	Земли промышленности № 175	555989,18	1296731,27	52° 2' 49,079"	39° 9' 52,124"
44013	584	Земли промышленности № 175	555971,67	1296732,41	52° 2' 48,513"	39° 9' 52,176"
44014	585	Земли промышленности № 175	555965,47	1296733,33	52° 2' 48,312"	39° 9' 52,221"
44015	586	Земли промышленности № 175	555959,32	1296734,83	52° 2' 48,112"	39° 9' 52,296"
44016	587	Земли промышленности № 175	555953,63	1296736,78	52° 2' 47,927"	39° 9' 52,396"
44017	588	Земли промышленности № 175	555947,99	1296739,12	52° 2' 47,745"	39° 9' 52,516"
44018	589	Земли промышленности № 175	555936,36	1296744,50	52° 2' 47,366"	39° 9' 52,792"
44019	590	Земли промышленности № 175	555930,38	1296747,52	52° 2' 47,172"	39° 9' 52,948"
44020	591	Земли промышленности № 175	555924,84	1296750,64	52° 2' 46,992"	39° 9' 53,109"
44021	592	Земли промышленности № 175	555908,08	1296760,75	52° 2' 46,447"	39° 9' 53,631"
44022	593	Земли промышленности № 175	555902,34	1296764,35	52° 2' 46,260"	39° 9' 53,817"
44023	594	Земли промышленности № 175	555897,06	1296767,93	52° 2' 46,088"	39° 9' 54,002"
44024	595	Земли промышленности № 175	555881,61	1296779,39	52° 2' 45,585"	39° 9' 54,596"

44025	596	Земли промышленности № 175	555876,56	1296783,52	52° 2' 45,420"	39° 9' 54,810"
44026	597	Земли промышленности № 175	555873,20	1296786,62	52° 2' 45,310"	39° 9' 54,971"
44027	598	Земли промышленности № 175	555870,01	1296789,87	52° 2' 45,206"	39° 9' 55,140"
44028	599	Земли промышленности № 175	555858,46	1296802,86	52° 2' 44,829"	39° 9' 55,816"
44029	600	Земли промышленности № 175	555855,24	1296806,15	52° 2' 44,723"	39° 9' 55,987"
44030	601	Земли промышленности № 175	555845,64	1296815,25	52° 2' 44,410"	39° 9' 56,460"
44031	602	Земли промышленности № 175	555840,01	1296820,92	52° 2' 44,226"	39° 9' 56,755"
44032	603	Земли промышленности № 175	555834,51	1296826,89	52° 2' 44,046"	39° 9' 57,065"
44033	604	Земли промышленности № 175	555829,14	1296833,08	52° 2' 43,871"	39° 9' 57,387"
44034	605	Земли промышленности № 175	555823,95	1296839,43	52° 2' 43,701"	39° 9' 57,718"
44035	606	Земли промышленности № 175	555818,98	1296845,88	52° 2' 43,538"	39° 9' 58,054"
44036	607	Земли промышленности № 175	555806,61	1296863,35	52° 2' 43,133"	39° 9' 58,964"
44037	608	Земли промышленности № 175	555803,72	1296867,05	52° 2' 43,038"	39° 9' 59,157"
44038	609	Земли промышленности № 175	555800,67	1296870,62	52° 2' 42,939"	39° 9' 59,343"
44039	610	Земли промышленности № 175	555791,53	1296880,31	52° 2' 42,640"	39° 9' 59,847"
44040	611	Земли промышленности № 175	555786,16	1296886,26	52° 2' 42,464"	39° 10' 0,156"
44041	612	Земли промышленности № 175	555780,97	1296892,52	52° 2' 42,295"	39° 10' 0,482"
44042	613	Земли промышленности № 175	555776,02	1296899,03	52° 2' 42,132"	39° 10' 0,821"
44043	614	Земли промышленности № 175	555771,37	1296905,78	52° 2' 41,980"	39° 10' 1,173"
44044	615	Земли промышленности № 175	555767,11	1296912,77	52° 2' 41,840"	39° 10' 1,538"
44045	616	Земли промышленности № 175	555763,37	1296920,00	52° 2' 41,717"	39° 10' 1,915"
44046	617	Земли промышленности № 175	555759,80	1296928,45	52° 2' 41,599"	39° 10' 2,357"
44047	618	Земли промышленности № 175	555756,51	1296937,05	52° 2' 41,490"	39° 10' 2,807"
44048	619	Земли промышленности № 175	555752,98	1296945,61	52° 2' 41,373"	39° 10' 3,254"
44049	620	Земли промышленности № 175	555749,04	1296953,50	52° 2' 41,243"	39° 10' 3,666"
44050	621	Земли промышленности № 175	555744,57	1296961,23	52° 2' 41,096"	39° 10' 4,069"
44051	622	Земли промышленности № 175	555739,73	1296968,82	52° 2' 40,937"	39° 10' 4,465"
44052	623	Земли промышленности № 175	555729,35	1296983,72	52° 2' 40,597"	39° 10' 5,242"
44053	624	Земли промышленности № 175	555704,53	1297017,84	52° 2' 39,783"	39° 10' 7,019"
44054	625	Земли промышленности № 175	555700,52	1297023,04	52° 2' 39,652"	39° 10' 7,290"
44055	626	Земли промышленности № 175	555697,46	1297026,51	52° 2' 39,552"	39° 10' 7,471"
44056	627	Земли промышленности № 175	555694,21	1297029,77	52° 2' 39,446"	39° 10' 7,640"
44057	628	Земли промышленности № 175	555689,31	1297034,04	52° 2' 39,286"	39° 10' 7,862"
44058	629	Земли промышленности № 175	555674,40	1297045,58	52° 2' 38,800"	39° 10' 8,460"
44059	630	Земли промышленности № 175	555655,65	1297058,73	52° 2' 38,190"	39° 10' 9,141"
44060	631	Земли промышленности № 175	555649,64	1297064,10	52° 2' 37,993"	39° 10' 9,419"
44061	632	Земли промышленности № 175	555646,89	1297067,34	52° 2' 37,903"	39° 10' 9,588"
44062	633	Земли промышленности № 175	555644,49	1297070,86	52° 2' 37,825"	39° 10' 9,771"
44063	634	Земли промышленности № 175	555641,22	1297077,40	52° 2' 37,717"	39° 10' 10,113"
44064	635	Земли промышленности № 175	555638,66	1297084,50	52° 2' 37,632"	39° 10' 10,484"
44065	636	Земли промышленности № 175	555634,25	1297099,55	52° 2' 37,485"	39° 10' 11,271"

44066	637	Земли промышленности № 175	555631,74	1297107,16	52° 2' 37,401"	39° 10' 11,670"
44067	638	Земли промышленности № 175	555628,86	1297114,23	52° 2' 37,306"	39° 10' 12,039"
44068	639	Земли промышленности № 175	555625,58	1297121,18	52° 2' 37,198"	39° 10' 12,402"
44069	640	Земли промышленности № 175	555622,05	1297128,01	52° 2' 37,081"	39° 10' 12,758"
44070	641	Земли промышленности № 175	555611,71	1297146,97	52° 2' 36,741"	39° 10' 13,748"
44071	642	Земли промышленности № 175	555608,50	1297152,39	52° 2' 36,636"	39° 10' 14,031"
44072	643	Земли промышленности № 175	555604,77	1297157,75	52° 2' 36,513"	39° 10' 14,310"
44073	644	Земли промышленности № 175	555600,73	1297162,60	52° 2' 36,381"	39° 10' 14,563"
44074	645	Земли промышленности № 175	555596,44	1297166,87	52° 2' 36,241"	39° 10' 14,785"
44075	646	Земли промышленности № 175	555591,98	1297170,44	52° 2' 36,096"	39° 10' 14,970"
44076	647	Земли промышленности № 175	555579,82	1297177,80	52° 2' 35,700"	39° 10' 15,350"
44077	648	Земли промышленности № 175	555576,89	1297179,97	52° 2' 35,604"	39° 10' 15,463"
44078	649	Земли промышленности № 175	555574,05	1297182,43	52° 2' 35,512"	39° 10' 15,590"
44079	650	Земли промышленности № 175	555566,19	1297190,34	52° 2' 35,255"	39° 10' 16,001"
44080	651	Земли промышленности № 175	555560,02	1297196,17	52° 2' 35,054"	39° 10' 16,304"
44081	652	Земли промышленности № 175	555550,31	1297204,37	52° 2' 34,737"	39° 10' 16,729"
44082	653	Земли промышленности № 175	555544,24	1297209,73	52° 2' 34,539"	39° 10' 17,008"
44083	654	Земли промышленности № 175	555525,64	1297226,93	52° 2' 33,932"	39° 10' 17,900"
44084	655	Земли промышленности № 175	555519,19	1297232,54	52° 2' 33,722"	39° 10' 18,192"
44085	656	Земли промышленности № 175	555512,51	1297237,83	52° 2' 33,504"	39° 10' 18,466"
44086	657	Земли промышленности № 175	555505,54	1297242,61	52° 2' 33,277"	39° 10' 18,713"
44087	658	Земли промышленности № 175	555499,53	1297246,09	52° 2' 33,082"	39° 10' 18,893"
44088	659	Земли промышленности № 175	555493,35	1297249,25	52° 2' 32,881"	39° 10' 19,056"
44089	660	Земли промышленности № 175	555469,16	1297261,07	52° 2' 32,095"	39° 10' 19,664"
44090	661	Земли промышленности № 175	555463,28	1297263,81	52° 2' 31,903"	39° 10' 19,805"
44091	662	Земли промышленности № 175	555454,78	1297267,24	52° 2' 31,627"	39° 10' 19,980"
44092	663	Земли промышленности № 175	555431,81	1297275,45	52° 2' 30,882"	39° 10' 20,399"
44093	664	Земли промышленности № 175	555425,97	1297277,45	52° 2' 30,692"	39° 10' 20,501"
44094	665	Земли промышленности № 175	555420,12	1297279,13	52° 2' 30,502"	39° 10' 20,587"
44095	666	Земли промышленности № 175	555413,83	1297280,39	52° 2' 30,298"	39° 10' 20,649"
44096	667	Земли промышленности № 175	555407,51	1297281,10	52° 2' 30,094"	39° 10' 20,684"
44097	668	Земли промышленности № 175	555389,67	1297281,55	52° 2' 29,517"	39° 10' 20,699"
44098	669	Земли промышленности № 175	555383,31	1297282,09	52° 2' 29,311"	39° 10' 20,724"
44099	670	Земли промышленности № 175	555376,96	1297283,05	52° 2' 29,105"	39° 10' 20,771"
44100	671	Земли промышленности № 175	555359,01	1297287,18	52° 2' 28,523"	39° 10' 20,979"
44101	672	Земли промышленности № 175	555351,08	1297288,59	52° 2' 28,266"	39° 10' 21,049"
44102	673	Земли промышленности № 175	555342,97	1297289,57	52° 2' 28,003"	39° 10' 21,096"
44103	674	Земли промышленности № 175	555334,76	1297290,12	52° 2' 27,737"	39° 10' 21,121"
44104	675	Земли промышленности № 175	555326,53	1297290,24	52° 2' 27,471"	39° 10' 21,123"
44105	676	Земли промышленности № 175	555318,36	1297289,90	52° 2' 27,207"	39° 10' 21,101"
44106	677	Земли промышленности № 175	555299,48	1297288,19	52° 2' 26,597"	39° 10' 21,002"

44107	678	Земли промышленности № 175	555291,47	1297288,13	52° 2' 26,338"	39° 10' 20,995"
44108	679	Земли промышленности № 175	555283,52	1297288,73	52° 2' 26,080"	39° 10' 21,022"
44109	680	Земли промышленности № 175	555275,73	1297290,00	52° 2' 25,828"	39° 10' 21,085"
44110	681	Земли промышленности № 175	555268,22	1297291,98	52° 2' 25,584"	39° 10' 21,185"
44111	682	Земли промышленности № 175	555261,14	1297294,78	52° 2' 25,354"	39° 10' 21,329"
44112	683	Земли промышленности № 175	555255,33	1297297,98	52° 2' 25,165"	39° 10' 21,493"
44113	684	Земли промышленности № 175	555249,93	1297301,68	52° 2' 24,990"	39° 10' 21,685"
44114	685	Земли промышленности № 175	555244,89	1297305,66	52° 2' 24,825"	39° 10' 21,891"
44115	686	Земли промышленности № 175	555236,01	1297313,40	52° 2' 24,536"	39° 10' 22,293"
44116	687	Земли промышленности № 175	555231,79	1297316,68	52° 2' 24,398"	39° 10' 22,463"
44117	688	Земли промышленности № 175	555228,61	1297318,61	52° 2' 24,295"	39° 10' 22,562"
44118	689	Земли промышленности № 175	555225,24	1297320,10	52° 2' 24,185"	39° 10' 22,639"
44119	690	Земли промышленности № 175	555220,44	1297321,37	52° 2' 24,030"	39° 10' 22,703"
44120	691	Земли промышленности № 175	555215,31	1297322,03	52° 2' 23,863"	39° 10' 22,736"
44121	692	Земли промышленности № 175	555193,94	1297323,06	52° 2' 23,172"	39° 10' 22,779"
44122	693	Земли промышленности № 175	555176,84	1297323,28	52° 2' 22,618"	39° 10' 22,782"
44123	694	Земли промышленности № 175	555168,10	1297323,05	52° 2' 22,336"	39° 10' 22,766"
44124	695	Земли промышленности № 175	555159,36	1297322,47	52° 2' 22,053"	39° 10' 22,731"
44125	696	Земли промышленности № 175	555150,69	1297321,40	52° 2' 21,773"	39° 10' 22,670"
44126	697	Земли промышленности № 175	555142,17	1297319,67	52° 2' 21,498"	39° 10' 22,575"
44127	698	Земли промышленности № 175	555134,63	1297317,44	52° 2' 21,255"	39° 10' 22,454"
44128	699	Земли промышленности № 175	555112,41	1297309,27	52° 2' 20,538"	39° 10' 22,015"
44129	700	Земли промышленности № 175	555104,87	1297306,94	52° 2' 20,295"	39° 10' 21,889"
44130	701	Земли промышленности № 175	555097,08	1297305,17	52° 2' 20,044"	39° 10' 21,792"
44131	702	Земли промышленности № 175	555089,14	1297303,89	52° 2' 19,787"	39° 10' 21,721"
44132	703	Земли промышленности № 175	555081,10	1297302,93	52° 2' 19,527"	39° 10' 21,666"
44133	704	Земли промышленности № 175	555073,37	1297302,19	52° 2' 19,278"	39° 10' 21,624"
44134	705	Земли промышленности № 175	555056,87	1297300,62	52° 2' 18,744"	39° 10' 21,533"
44135	706	Земли промышленности № 175	555048,90	1297299,61	52° 2' 18,487"	39° 10' 21,477"
44136	707	Земли промышленности № 175	555035,95	1297297,55	52° 2' 18,068"	39° 10' 21,362"
44137	708	Земли промышленности № 175	555029,46	1297296,70	52° 2' 17,859"	39° 10' 21,314"
44138	709	Земли промышленности № 175	555020,16	1297296,11	52° 2' 17,558"	39° 10' 21,278"
44139	710	Земли промышленности № 175	555010,77	1297296,19	52° 2' 17,254"	39° 10' 21,278"
44140	711	Земли промышленности № 175	555054,75	1297164,41	52° 2' 18,717"	39° 10' 14,387"
44141	712	Земли промышленности № 175	555110,16	1296998,38	52° 2' 20,561"	39° 10' 5,705"
44142	713	Земли промышленности № 175	556083,22	1299886,07	52° 2' 51,133"	39° 12' 37,701"
44143	714	Земли промышленности № 175	556063,91	1299892,51	52° 2' 50,506"	39° 12' 38,029"
44144	715	Земли промышленности № 175	556042,21	1299882,83	52° 2' 49,807"	39° 12' 37,510"
44145	716	Земли промышленности № 175	555960,19	1299821,98	52° 2' 47,173"	39° 12' 34,274"
44146	717	Земли промышленности № 175	555907,27	1299784,93	52° 2' 45,473"	39° 12' 32,302"
44147	718	Земли промышленности № 175	555730,00	1299816,68	52° 2' 39,728"	39° 12' 33,875"

44148	719	Земли промышленности № 175	555685,02	1299758,47	52° 2' 38,292"	39° 12' 30,798"
44149	720	Земли промышленности № 175	555671,79	1299753,18	52° 2' 37,865"	39° 12' 30,513"
44150	721	Земли промышленности № 175	555626,81	1299734,66	52° 2' 36,416"	39° 12' 29,518"
44151	722	Земли промышленности № 175	555568,60	1299549,45	52° 2' 34,593"	39° 12' 19,771"
44152	723	Земли промышленности № 175	555510,40	1299552,10	52° 2' 32,709"	39° 12' 19,879"
44153	724	Земли промышленности № 175	555497,17	1299430,39	52° 2' 32,320"	39° 12' 13,487"
44154	725	Земли промышленности № 175	555547,44	1299409,22	52° 2' 33,953"	39° 12' 12,403"
44155	726	Земли промышленности № 175	555526,27	1299091,72	52° 2' 33,370"	39° 11' 55,735"
44156	727	Земли промышленности № 175	555671,51	1299065,53	52° 2' 38,077"	39° 11' 54,435"
44157	728	Земли промышленности № 175	555676,45	1299120,69	52° 2' 38,219"	39° 11' 57,332"
44158	729	Земли промышленности № 175	555707,46	1299114,21	52° 2' 39,224"	39° 11' 57,008"
44159	730	Земли промышленности № 175	555725,17	1299110,51	52° 2' 39,798"	39° 11' 56,823"
44160	731	Земли промышленности № 175	555769,11	1299101,33	52° 2' 41,223"	39° 11' 56,364"
44161	732	Земли промышленности № 175	555769,32	1299101,28	52° 2' 41,230"	39° 11' 56,362"
44162	733	Земли промышленности № 175	555776,14	1299099,86	52° 2' 41,451"	39° 11' 56,291"
44163	734	Земли промышленности № 175	555785,64	1299102,06	52° 2' 41,757"	39° 11' 56,411"
44164	735	Земли промышленности № 175	555792,01	1299104,90	52° 2' 41,962"	39° 11' 56,563"
44165	736	Земли промышленности № 175	555807,49	1299101,68	52° 2' 42,464"	39° 11' 56,402"
44166	737	Земли промышленности № 175	555809,76	1299112,40	52° 2' 42,534"	39° 11' 56,966"
44167	738	Земли промышленности № 175	555817,20	1299110,77	52° 2' 42,776"	39° 11' 56,884"
44168	739	Земли промышленности № 175	555818,18	1299115,42	52° 2' 42,806"	39° 11' 57,129"
44169	740	Земли промышленности № 175	555837,59	1299111,07	52° 2' 43,435"	39° 11' 56,911"
44170	741	Земли промышленности № 175	555835,89	1299103,72	52° 2' 43,382"	39° 11' 56,524"
44171	742	Земли промышленности № 175	555833,86	1299095,05	52° 2' 43,319"	39° 11' 56,068"
44172	743	Земли промышленности № 175	555857,88	1299090,03	52° 2' 44,098"	39° 11' 55,817"
44173	744	Земли промышленности № 175	555861,02	1299084,82	52° 2' 44,201"	39° 11' 55,545"
44174	745	Земли промышленности № 175	555868,75	1299080,50	52° 2' 44,453"	39° 11' 55,323"
44175	746	Земли промышленности № 175	555870,93	1299080,05	52° 2' 44,524"	39° 11' 55,300"
44176	747	Земли промышленности № 175	556087,71	1299034,70	52° 2' 51,551"	39° 11' 53,033"
44177	748	Земли промышленности № 175	556089,12	1299040,96	52° 2' 51,595"	39° 11' 53,362"
44178	749	Земли промышленности № 175	556083,22	1299886,07	52° 2' 51,133"	39° 12' 37,701"
44179	750	Земли промышленности № 175	557584,02	1277015,41	52° 3' 45,395"	38° 52' 38,066"
44180	751	Земли промышленности № 175	557496,71	1277004,30	52° 3' 42,572"	38° 52' 37,458"
44181	752	Земли промышленности № 175	557499,88	1276966,20	52° 3' 42,682"	38° 52' 35,459"
44182	753	Земли промышленности № 175	557590,37	1276980,49	52° 3' 45,607"	38° 52' 36,235"
44183	754	Земли промышленности № 175	557584,02	1277015,41	52° 3' 45,395"	38° 52' 38,066"
44184	755	Земли промышленности № 175	528931,88	1290679,56	51° 48' 15,421"	39° 4' 23,089"
44185	756	Земли промышленности № 175	528995,45	1290617,08	51° 48' 17,494"	39° 4' 19,856"
44186	757	Земли промышленности № 175	528932,34	1290552,88	51° 48' 15,469"	39° 4' 16,479"
44187	758	Земли промышленности № 175	528932,59	1290552,34	51° 48' 15,477"	39° 4' 16,450"
44188	759	Земли промышленности № 175	528987,32	1290608,00	51° 48' 17,233"	39° 4' 19,378"

44189	760	Земли промышленности № 175	528995,98	1290616,82	51° 48' 17,511"	39° 4' 19,842"
44190	761	Земли промышленности № 175	528932,16	1290679,55	51° 48' 15,430"	39° 4' 23,089"
44191	762	Земли промышленности № 175	528931,88	1290679,56	51° 48' 15,421"	39° 4' 23,089"
44192		**Земли промышленности № 175 Количество**		762		762
44193	1	Земли промышленности № 176	556083,22	1299886,07	52° 2' 51,133"	39° 12' 37,701"
44194	2	Земли промышленности № 176	556089,12	1299040,96	52° 2' 51,595"	39° 11' 53,362"
44195	3	Земли промышленности № 176	556087,71	1299034,70	52° 2' 51,551"	39° 11' 53,033"
44196	4	Земли промышленности № 176	556170,16	1299017,46	52° 2' 54,224"	39° 11' 52,171"
44197	5	Земли промышленности № 176	556175,03	1299020,13	52° 2' 54,381"	39° 11' 52,313"
44198	6	Земли промышленности № 176	556177,05	1299023,72	52° 2' 54,445"	39° 11' 52,503"
44199	7	Земли промышленности № 176	556177,06	1299024,66	52° 2' 54,445"	39° 11' 52,552"
44200	8	Земли промышленности № 176	556190,18	1299022,11	52° 2' 54,870"	39° 11' 52,425"
44201	9	Земли промышленности № 176	556190,06	1299017,44	52° 2' 54,868"	39° 11' 52,180"
44202	10	Земли промышленности № 176	556190,73	1299015,19	52° 2' 54,890"	39° 11' 52,062"
44203	11	Земли промышленности № 176	556193,31	1299012,61	52° 2' 54,974"	39° 11' 51,928"
44204	12	Земли промышленности № 176	556392,55	1298970,94	52° 3' 1,433"	39° 11' 49,844"
44205	13	Земли промышленности № 176	556528,69	1298944,15	52° 3' 5,846"	39° 11' 48,509"
44206	14	Земли промышленности № 176	556534,02	1298943,08	52° 3' 6,019"	39° 11' 48,455"
44207	15	Земли промышленности № 176	556539,21	1298942,03	52° 3' 6,187"	39° 11' 48,403"
44208	16	Земли промышленности № 176	556547,49	1299022,90	52° 3' 6,429"	39° 11' 52,651"
44209	17	Земли промышленности № 176	556594,88	1299014,38	52° 3' 7,965"	39° 11' 52,228"
44210	18	Земли промышленности № 176	556626,54	1299008,09	52° 3' 8,991"	39° 11' 51,915"
44211	19	Земли промышленности № 176	556621,56	1298977,56	52° 3' 8,840"	39° 11' 50,310"
44212	20	Земли промышленности № 176	556685,62	1298962,05	52° 3' 10,917"	39° 11' 49,529"
44213	21	Земли промышленности № 176	556683,48	1298944,48	52° 3' 10,854"	39° 11' 48,606"
44214	22	Земли промышленности № 176	556714,54	1298936,09	52° 3' 11,861"	39° 11' 48,182"
44215	23	Земли промышленности № 176	556747,93	1299109,49	52° 3' 12,886"	39° 11' 57,298"
44216	24	Земли промышленности № 176	556845,71	1299089,17	52° 3' 16,056"	39° 11' 56,282"
44217	25	Земли промышленности № 176	556812,36	1298916,01	52° 3' 15,032"	39° 11' 47,178"
44218	26	Земли промышленности № 176	556960,42	1298885,62	52° 3' 19,832"	39° 11' 45,660"
44219	27	Земли промышленности № 176	557154,32	1298831,03	52° 3' 26,122"	39° 11' 42,895"
44220	28	Земли промышленности № 176	557198,71	1298871,40	52° 3' 27,545"	39° 11' 45,036"
44221	29	Земли промышленности № 176	557240,60	1298909,49	52° 3' 28,888"	39° 11' 47,057"
44222	30	Земли промышленности № 176	557263,55	1298890,18	52° 3' 29,637"	39° 11' 46,055"
44223	31	Земли промышленности № 176	557264,41	1298890,97	52° 3' 29,664"	39° 11' 46,097"
44224	32	Земли промышленности № 176	557071,97	1299073,36	52° 3' 23,381"	39° 11' 55,570"
44225	33	Земли промышленности № 176	556790,98	1299346,41	52° 3' 14,203"	39° 12' 9,753"
44226	34	Земли промышленности № 176	556795,74	1299597,24	52° 3' 14,277"	39° 12' 22,918"
44227	35	Земли промышленности № 176	556806,86	1299605,17	52° 3' 14,634"	39° 12' 23,341"
44228	36	Земли промышленности № 176	556873,53	1299595,65	52° 3' 16,794"	39° 12' 22,876"
44229	37	Земли промышленности № 176	556944,97	1299582,95	52° 3' 19,109"	39° 12' 22,247"

44230	38	Земли промышленности № 176	556962,43	1299560,72	52° 3' 19,681"	39° 12' 21,089"
44231	39	Земли промышленности № 176	556997,36	1299592,47	52° 3' 20,801"	39° 12' 22,774"
44232	40	Земли промышленности № 176	557273,58	1299557,55	52° 3' 29,748"	39° 12' 21,085"
44233	41	Земли промышленности № 176	557160,87	1299614,70	52° 3' 26,083"	39° 12' 24,026"
44234	42	Земли промышленности № 176	556956,08	1299644,86	52° 3' 19,449"	39° 12' 25,501"
44235	43	Земли промышленности № 176	556795,74	1299659,15	52° 3' 14,257"	39° 12' 26,167"
44236	44	Земли промышленности № 176	556681,44	1299678,20	52° 3' 10,553"	39° 12' 27,107"
44237	45	Земли промышленности № 176	556506,82	1299773,45	52° 3' 4,873"	39° 12' 32,014"
44238	46	Земли промышленности № 176	556475,07	1299784,56	52° 3' 3,842"	39° 12' 32,581"
44239	47	Земли промышленности № 176	556413,16	1299795,68	52° 3' 1,836"	39° 12' 33,131"
44240	48	Земли промышленности № 176	556325,84	1299811,55	52° 2' 59,006"	39° 12' 33,918"
44241	49	Земли промышленности № 176	556260,76	1299825,84	52° 2' 56,896"	39° 12' 34,634"
44242	50	Земли промышленности № 176	556211,54	1299843,30	52° 2' 55,298"	39° 12' 35,524"
44243	51	Земли промышленности № 176	556144,87	1299865,53	52° 2' 53,134"	39° 12' 36,656"
44244	52	Земли промышленности № 176	556092,48	1299882,99	52° 2' 51,433"	39° 12' 37,544"
44245	53	Земли промышленности № 176	556083,22	1299886,07	52° 2' 51,133"	39° 12' 37,701"
44246		**Земли промышленности № 176 Количество**		53		53
44247	1	Земли промышленности № 179	542327,83	1304172,02	51° 55' 24,685"	39° 16' 14,763"
44248	2	Земли промышленности № 179	541964,56	1304093,82	51° 55' 12,960"	39° 16' 10,466"
44249	3	Земли промышленности № 179	541992,40	1304026,85	51° 55' 13,884"	39° 16' 6,978"
44250	4	Земли промышленности № 179	541823,78	1303981,30	51° 55' 8,445"	39° 16' 4,499"
44251	5	Земли промышленности № 179	541823,78	1303951,66	51° 55' 8,456"	39° 16' 2,949"
44252	6	Земли промышленности № 179	541851,30	1303879,70	51° 55' 9,371"	39° 15' 59,199"
44253	7	Земли промышленности № 179	542374,12	1303998,23	51° 55' 26,243"	39° 16' 5,696"
44254	8	Земли промышленности № 179	542348,72	1304123,11	51° 55' 25,378"	39° 16' 12,216"
44255	9	Земли промышленности № 179	542327,83	1304172,02	51° 55' 24,685"	39° 16' 14,763"
44256	10	Земли промышленности № 179	545473,82	1301870,19	51° 57' 7,251"	39° 14' 16,029"
44257	11	Земли промышленности № 179	545459,48	1301869,40	51° 57' 6,788"	39° 14' 15,980"
44258	12	Земли промышленности № 179	545453,88	1301486,92	51° 57' 6,734"	39° 13' 55,951"
44259	13	Земли промышленности № 179	545470,19	1301487,36	51° 57' 7,262"	39° 13' 55,983"
44260	14	Земли промышленности № 179	545677,91	1301493,08	51° 57' 13,980"	39° 13' 56,395"
44261	15	Земли промышленности № 179	545728,70	1301494,48	51° 57' 15,623"	39° 13' 56,495"
44262	16	Земли промышленности № 179	545891,20	1301498,94	51° 57' 20,878"	39° 13' 56,817"
44263	17	Земли промышленности № 179	546105,88	1301504,85	51° 57' 27,821"	39° 13' 57,242"
44264	18	Земли промышленности № 179	546290,12	1301509,92	51° 57' 33,780"	39° 13' 57,607"
44265	19	Земли промышленности № 179	546304,81	1301510,32	51° 57' 34,255"	39° 13' 57,635"
44266	20	Земли промышленности № 179	546256,53	1301943,73	51° 57' 32,548"	39° 14' 20,305"
44267	21	Земли промышленности № 179	546243,83	1301942,31	51° 57' 32,138"	39° 14' 20,224"
44268	22	Земли промышленности № 179	546199,24	1301933,93	51° 57' 30,698"	39° 14' 19,761"
44269	23	Земли промышленности № 179	546147,72	1301920,88	51° 57' 29,036"	39° 14' 19,049"
44270	24	Земли промышленности № 179	546094,79	1301911,78	51° 57' 27,327"	39° 14' 18,544"

44271	25	Земли промышленности № 179	546042,12	1301916,29	51° 57' 25,621"	39° 14' 18,752"
44272	26	Земли промышленности № 179	545982,13	1301912,32	51° 57' 23,682"	39° 14' 18,511"
44273	27	Земли промышленности № 179	545879,66	1301897,01	51° 57' 20,372"	39° 14' 17,654"
44274	28	Земли промышленности № 179	545797,85	1301894,33	51° 57' 17,726"	39° 14' 17,469"
44275	29	Земли промышленности № 179	545717,89	1301888,07	51° 57' 15,141"	39° 14' 17,098"
44276	30	Земли промышленности № 179	545634,64	1301878,45	51° 57' 12,451"	39° 14' 16,549"
44277	31	Земли промышленности № 179	545542,10	1301870,61	51° 57' 9,460"	39° 14' 16,088"
44278	32	Земли промышленности № 179	545473,82	1301870,19	51° 57' 7,251"	39° 14' 16,029"
44279	33	Земли промышленности № 179	549284,45	1301491,56	51° 59' 10,657"	39° 13' 58,261"
44280	34	Земли промышленности № 179	549262,67	1301419,81	51° 59' 9,976"	39° 13' 54,490"
44281	35	Земли промышленности № 179	549320,47	1301395,68	51° 59' 11,854"	39° 13' 53,257"
44282	36	Земли промышленности № 179	549308,58	1301349,80	51° 59' 11,485"	39° 13' 50,846"
44283	37	Земли промышленности № 179	549360,73	1301329,79	51° 59' 13,178"	39° 13' 49,826"
44284	38	Земли промышленности № 179	549430,51	1301433,65	51° 59' 15,401"	39° 13' 55,305"
44285	39	Земли промышленности № 179	549284,45	1301491,56	51° 59' 10,657"	39° 13' 58,261"
44286	40	Земли промышленности № 179	550443,82	1301302,31	51° 59' 48,227"	39° 13' 48,969"
44287	41	Земли промышленности № 179	550439,69	1301290,52	51° 59' 48,097"	39° 13' 48,349"
44288	42	Земли промышленности № 179	550392,50	1301302,94	51° 59' 46,566"	39° 13' 48,974"
44289	43	Земли промышленности № 179	550362,58	1301173,42	51° 59' 45,641"	39° 13' 42,170"
44290	44	Земли промышленности № 179	550395,85	1301165,37	51° 59' 46,720"	39° 13' 41,766"
44291	45	Земли промышленности № 179	550405,90	1301162,59	51° 59' 47,047"	39° 13' 41,626"
44292	46	Земли промышленности № 179	550397,34	1301180,04	51° 59' 46,764"	39° 13' 42,536"
44293	47	Земли промышленности № 179	550411,82	1301218,42	51° 59' 47,220"	39° 13' 44,555"
44294	48	Земли промышленности № 179	550421,08	1301224,38	51° 59' 47,517"	39° 13' 44,872"
44295	49	Земли промышленности № 179	550431,86	1301252,96	51° 59' 47,856"	39° 13' 46,376"
44296	50	Земли промышленности № 179	550447,20	1301300,59	51° 59' 48,337"	39° 13' 48,881"
44297	51	Земли промышленности № 179	550443,82	1301302,31	51° 59' 48,227"	39° 13' 48,969"
44298		**Земли промышленности № 179 Количество**		51		51
44299	1	Земли промышленности № 180	527053,26	1299369,78	51° 47' 12,125"	39° 11' 55,640"
44300	2	Земли промышленности № 180	527051,01	1299369,33	51° 47' 12,053"	39° 11' 55,615"
44301	3	Земли промышленности № 180	527051,30	1299367,86	51° 47' 12,063"	39° 11' 55,539"
44302	4	Земли промышленности № 180	527053,55	1299368,31	51° 47' 12,135"	39° 11' 55,564"
44303	5	Земли промышленности № 180	527053,26	1299369,78	51° 47' 12,125"	39° 11' 55,640"
44304	6	Земли промышленности № 180	527930,17	1296827,85	51° 47' 41,282"	39° 9' 43,463"
44305	7	Земли промышленности № 180	527928,62	1296826,29	51° 47' 41,232"	39° 9' 43,381"
44306	8	Земли промышленности № 180	527930,17	1296824,73	51° 47' 41,283"	39° 9' 43,300"
44307	9	Земли промышленности № 180	527931,73	1296826,29	51° 47' 41,333"	39° 9' 43,382"
44308	10	Земли промышленности № 180	527930,17	1296827,85	51° 47' 41,282"	39° 9' 43,463"
44309	11	Земли промышленности № 180	527931,21	1296823,80	51° 47' 41,317"	39° 9' 43,252"
44310	12	Земли промышленности № 180	527929,65	1296822,25	51° 47' 41,267"	39° 9' 43,170"
44311	13	Земли промышленности № 180	527931,21	1296820,69	51° 47' 41,318"	39° 9' 43,090"

44312	14	Земли промышленности № 180	527932,76	1296822,25	51° 47' 41,367"	39° 9' 43,172"
44313	15	Земли промышленности № 180	527931,21	1296823,80	51° 47' 41,317"	39° 9' 43,252"
44314	16	Земли промышленности № 180	527933,22	1296830,93	51° 47' 41,380"	39° 9' 43,625"
44315	17	Земли промышленности № 180	527931,67	1296829,38	51° 47' 41,330"	39° 9' 43,543"
44316	18	Земли промышленности № 180	527933,22	1296827,82	51° 47' 41,381"	39° 9' 43,463"
44317	19	Земли промышленности № 180	527934,78	1296829,38	51° 47' 41,431"	39° 9' 43,545"
44318	20	Земли промышленности № 180	527933,22	1296830,93	51° 47' 41,380"	39° 9' 43,625"
44319	21	Земли промышленности № 180	527939,95	1296789,91	51° 47' 41,610"	39° 9' 41,488"
44320	22	Земли промышленности № 180	527938,40	1296788,35	51° 47' 41,560"	39° 9' 41,406"
44321	23	Земли промышленности № 180	527939,95	1296786,80	51° 47' 41,611"	39° 9' 41,326"
44322	24	Земли промышленности № 180	527941,51	1296788,35	51° 47' 41,661"	39° 9' 41,407"
44323	25	Земли промышленности № 180	527939,95	1296789,91	51° 47' 41,610"	39° 9' 41,488"
44324	26	Земли промышленности № 180	527949,79	1296750,91	51° 47' 41,940"	39° 9' 39,458"
44325	27	Земли промышленности № 180	527948,23	1296749,36	51° 47' 41,890"	39° 9' 39,376"
44326	28	Земли промышленности № 180	527949,79	1296747,80	51° 47' 41,941"	39° 9' 39,296"
44327	29	Земли промышленности № 180	527951,35	1296749,36	51° 47' 41,991"	39° 9' 39,378"
44328	30	Земли промышленности № 180	527949,79	1296750,91	51° 47' 41,940"	39° 9' 39,458"
44329	31	Земли промышленности № 180	527957,00	1296853,97	51° 47' 42,142"	39° 9' 44,839"
44330	32	Земли промышленности № 180	527955,44	1296852,41	51° 47' 42,092"	39° 9' 44,757"
44331	33	Земли промышленности № 180	527957,00	1296850,86	51° 47' 42,143"	39° 9' 44,676"
44332	34	Земли промышленности № 180	527958,55	1296852,41	51° 47' 42,193"	39° 9' 44,758"
44333	35	Земли промышленности № 180	527957,00	1296853,97	51° 47' 42,142"	39° 9' 44,839"
44334	36	Земли промышленности № 180	527959,56	1296713,06	51° 47' 42,267"	39° 9' 37,488"
44335	37	Земли промышленности № 180	527958,00	1296711,51	51° 47' 42,217"	39° 9' 37,406"
44336	38	Земли промышленности № 180	527959,56	1296709,95	51° 47' 42,268"	39° 9' 37,326"
44337	39	Земли промышленности № 180	527961,12	1296711,51	51° 47' 42,318"	39° 9' 37,408"
44338	40	Земли промышленности № 180	527959,56	1296713,06	51° 47' 42,267"	39° 9' 37,488"
44339	41	Земли промышленности № 180	527982,61	1296878,56	51° 47' 42,963"	39° 9' 46,134"
44340	42	Земли промышленности № 180	527981,06	1296877,00	51° 47' 42,914"	39° 9' 46,052"
44341	43	Земли промышленности № 180	527982,61	1296875,45	51° 47' 42,964"	39° 9' 45,972"
44342	44	Земли промышленности № 180	527984,17	1296877,00	51° 47' 43,014"	39° 9' 46,053"
44343	45	Земли промышленности № 180	527982,61	1296878,56	51° 47' 42,963"	39° 9' 46,134"
44344	46	Земли промышленности № 180	527985,63	1296881,72	51° 47' 43,060"	39° 9' 46,300"
44345	47	Земли промышленности № 180	527984,07	1296880,17	51° 47' 43,010"	39° 9' 46,219"
44346	48	Земли промышленности № 180	527985,63	1296878,61	51° 47' 43,061"	39° 9' 46,138"
44347	49	Земли промышленности № 180	527987,17	1296880,17	51° 47' 43,110"	39° 9' 46,220"
44348	50	Земли промышленности № 180	527985,63	1296881,72	51° 47' 43,060"	39° 9' 46,300"
44349	51	Земли промышленности № 180	528014,06	1296936,07	51° 47' 43,963"	39° 9' 49,150"
44350	52	Земли промышленности № 180	528005,15	1296934,65	51° 47' 43,675"	39° 9' 49,072"
44351	53	Земли промышленности № 180	528005,14	1296934,65	51° 47' 43,675"	39° 9' 49,072"
44352	54	Земли промышленности № 180	528003,53	1296934,45	51° 47' 43,623"	39° 9' 49,061"

44353	55	Земли промышленности № 180	527983,94	1296932,05	51° 47' 42,990"	39° 9' 48,926"
44354	56	Земли промышленности № 180	527991,00	1296891,70	51° 47' 43,231"	39° 9' 46,824"
44355	57	Земли промышленности № 180	528011,73	1296895,11	51° 47' 43,900"	39° 9' 47,012"
44356	58	Земли промышленности № 180	528007,58	1296921,95	51° 47' 43,758"	39° 9' 48,410"
44357	59	Земли промышленности № 180	528016,03	1296923,13	51° 47' 44,031"	39° 9' 48,476"
44358	60	Земли промышленности № 180	528014,06	1296936,07	51° 47' 43,963"	39° 9' 49,150"
44359	61	Земли промышленности № 180	528371,23	1296552,93	51° 47' 55,634"	39° 9' 29,332"
44360	62	Земли промышленности № 180	528369,41	1296548,92	51° 47' 55,576"	39° 9' 29,122"
44361	63	Земли промышленности № 180	528374,59	1296546,56	51° 47' 55,745"	39° 9' 29,001"
44362	64	Земли промышленности № 180	528376,42	1296550,57	51° 47' 55,803"	39° 9' 29,211"
44363	65	Земли промышленности № 180	528371,23	1296552,93	51° 47' 55,634"	39° 9' 29,332"
44364	66	Земли промышленности № 180	529121,24	1295425,16	51° 48' 20,233"	39° 8' 30,838"
44365	67	Земли промышленности № 180	529121,00	1295425,16	51° 48' 20,225"	39° 8' 30,837"
44366	68	Земли промышленности № 180	529121,00	1295424,92	51° 48' 20,225"	39° 8' 30,825"
44367	69	Земли промышленности № 180	529121,24	1295424,92	51° 48' 20,233"	39° 8' 30,825"
44368	70	Земли промышленности № 180	529121,24	1295425,16	51° 48' 20,233"	39° 8' 30,838"
44369	71	Земли промышленности № 180	529169,91	1295226,48	51° 48' 21,865"	39° 8' 20,492"
44370	72	Земли промышленности № 180	529169,67	1295226,48	51° 48' 21,857"	39° 8' 20,491"
44371	73	Земли промышленности № 180	529169,67	1295226,24	51° 48' 21,858"	39° 8' 20,479"
44372	74	Земли промышленности № 180	529169,91	1295226,24	51° 48' 21,865"	39° 8' 20,479"
44373	75	Земли промышленности № 180	529169,91	1295226,48	51° 48' 21,865"	39° 8' 20,492"
44374	76	Земли промышленности № 180	529202,28	1295405,21	51° 48' 22,860"	39° 8' 29,835"
44375	77	Земли промышленности № 180	529202,04	1295405,21	51° 48' 22,853"	39° 8' 29,834"
44376	78	Земли промышленности № 180	529202,04	1295404,97	51° 48' 22,853"	39° 8' 29,822"
44377	79	Земли промышленности № 180	529202,28	1295404,97	51° 48' 22,860"	39° 8' 29,822"
44378	80	Земли промышленности № 180	529202,28	1295405,21	51° 48' 22,860"	39° 8' 29,835"
44379	81	Земли промышленности № 180	529215,89	1295168,44	51° 48' 23,370"	39° 8' 17,484"
44380	82	Земли промышленности № 180	529215,65	1295168,44	51° 48' 23,362"	39° 8' 17,484"
44381	83	Земли промышленности № 180	529215,65	1295168,20	51° 48' 23,362"	39° 8' 17,471"
44382	84	Земли промышленности № 180	529215,89	1295168,20	51° 48' 23,370"	39° 8' 17,472"
44383	85	Земли промышленности № 180	529215,89	1295168,44	51° 48' 23,370"	39° 8' 17,484"
44384	86	Земли промышленности № 180	529272,94	1295388,72	51° 48' 25,151"	39° 8' 29,007"
44385	87	Земли промышленности № 180	529272,70	1295388,72	51° 48' 25,144"	39° 8' 29,007"
44386	88	Земли промышленности № 180	529272,70	1295388,48	51° 48' 25,144"	39° 8' 28,995"
44387	89	Земли промышленности № 180	529272,94	1295388,48	51° 48' 25,151"	39° 8' 28,995"
44388	90	Земли промышленности № 180	529272,94	1295388,72	51° 48' 25,151"	39° 8' 29,007"
44389	91	Земли промышленности № 180	529316,56	1295377,47	51° 48' 26,566"	39° 8' 28,441"
44390	92	Земли промышленности № 180	529316,32	1295377,47	51° 48' 26,558"	39° 8' 28,441"
44391	93	Земли промышленности № 180	529316,32	1295377,23	51° 48' 26,558"	39° 8' 28,428"
44392	94	Земли промышленности № 180	529316,56	1295377,23	51° 48' 26,566"	39° 8' 28,428"
44393	95	Земли промышленности № 180	529316,56	1295377,47	51° 48' 26,566"	39° 8' 28,441"

44394	96	Земли промышленности № 180	529351,47	1295367,27	51° 48' 27,698"	39° 8' 27,925"
44395	97	Земли промышленности № 180	529351,23	1295367,27	51° 48' 27,690"	39° 8' 27,925"
44396	98	Земли промышленности № 180	529351,23	1295367,03	51° 48' 27,691"	39° 8' 27,912"
44397	99	Земли промышленности № 180	529351,47	1295367,03	51° 48' 27,698"	39° 8' 27,912"
44398	100	Земли промышленности № 180	529351,47	1295367,27	51° 48' 27,698"	39° 8' 27,925"
44399	101	Земли промышленности № 180	529353,77	1295320,22	51° 48' 27,786"	39° 8' 25,470"
44400	102	Земли промышленности № 180	529353,53	1295320,22	51° 48' 27,779"	39° 8' 25,470"
44401	103	Земли промышленности № 180	529353,53	1295319,98	51° 48' 27,779"	39° 8' 25,458"
44402	104	Земли промышленности № 180	529353,77	1295319,98	51° 48' 27,786"	39° 8' 25,458"
44403	105	Земли промышленности № 180	529353,77	1295320,22	51° 48' 27,786"	39° 8' 25,470"
44404	106	Земли промышленности № 180	529674,73	1296196,71	51° 48' 37,912"	39° 9' 11,369"
44405	107	Земли промышленности № 180	529669,24	1296196,35	51° 48' 37,735"	39° 9' 11,347"
44406	108	Земли промышленности № 180	529669,55	1296191,76	51° 48' 37,746"	39° 9' 11,108"
44407	109	Земли промышленности № 180	529675,03	1296192,12	51° 48' 37,923"	39° 9' 11,129"
44408	110	Земли промышленности № 180	529674,73	1296196,71	51° 48' 37,912"	39° 9' 11,369"
44409	111	Земли промышленности № 180	529696,48	1296176,65	51° 48' 38,622"	39° 9' 10,332"
44410	112	Земли промышленности № 180	529695,77	1296175,94	51° 48' 38,599"	39° 9' 10,295"
44411	113	Земли промышленности № 180	529696,48	1296175,23	51° 48' 38,622"	39° 9' 10,258"
44412	114	Земли промышленности № 180	529697,19	1296175,94	51° 48' 38,645"	39° 9' 10,296"
44413	115	Земли промышленности № 180	529696,48	1296176,65	51° 48' 38,622"	39° 9' 10,332"
44414	116	Земли промышленности № 180	529698,50	1296176,65	51° 48' 38,687"	39° 9' 10,333"
44415	117	Земли промышленности № 180	529697,80	1296175,94	51° 48' 38,665"	39° 9' 10,296"
44416	118	Земли промышленности № 180	529698,50	1296175,23	51° 48' 38,688"	39° 9' 10,259"
44417	119	Земли промышленности № 180	529699,21	1296175,94	51° 48' 38,710"	39° 9' 10,297"
44418	120	Земли промышленности № 180	529698,50	1296176,65	51° 48' 38,687"	39° 9' 10,333"
44419	121	Земли промышленности № 180	529703,70	1296196,61	51° 48' 38,850"	39° 9' 11,378"
44420	122	Земли промышленности № 180	529689,53	1296195,67	51° 48' 38,391"	39° 9' 11,322"
44421	123	Земли промышленности № 180	529690,12	1296186,69	51° 48' 38,413"	39° 9' 10,853"
44422	124	Земли промышленности № 180	529695,31	1296187,04	51° 48' 38,581"	39° 9' 10,874"
44423	125	Земли промышленности № 180	529694,89	1296193,42	51° 48' 38,565"	39° 9' 11,207"
44424	126	Земли промышленности № 180	529703,87	1296194,01	51° 48' 38,856"	39° 9' 11,242"
44425	127	Земли промышленности № 180	529703,70	1296196,61	51° 48' 38,850"	39° 9' 11,378"
44426	128	Земли промышленности № 180	529736,64	1294698,37	51° 48' 40,353"	39° 7' 53,193"
44427	129	Земли промышленности № 180	529735,43	1294697,47	51° 48' 40,315"	39° 7' 53,145"
44428	130	Земли промышленности № 180	529736,62	1294695,87	51° 48' 40,353"	39° 7' 53,062"
44429	131	Земли промышленности № 180	529737,83	1294696,76	51° 48' 40,392"	39° 7' 53,109"
44430	132	Земли промышленности № 180	529736,64	1294698,37	51° 48' 40,353"	39° 7' 53,193"
44431	133	Земли промышленности № 180	529742,83	1294689,28	51° 48' 40,556"	39° 7' 52,721"
44432	134	Земли промышленности № 180	529736,14	1294688,81	51° 48' 40,340"	39° 7' 52,694"
44433	135	Земли промышленности № 180	529736,68	1294681,03	51° 48' 40,360"	39° 7' 52,288"
44434	136	Земли промышленности № 180	529743,37	1294681,49	51° 48' 40,576"	39° 7' 52,315"

44435	137	Земли промышленности № 180	529742,83	1294689,28	51° 48' 40,556"	39° 7' 52,721"
44436	138	Земли промышленности № 180	529758,10	1294661,79	51° 48' 41,058"	39° 7' 51,294"
44437	139	Земли промышленности № 180	529757,16	1294653,84	51° 48' 41,030"	39° 7' 50,878"
44438	140	Земли промышленности № 180	529763,71	1294653,07	51° 48' 41,242"	39° 7' 50,841"
44439	141	Земли промышленности № 180	529764,65	1294661,01	51° 48' 41,270"	39° 7' 51,256"
44440	142	Земли промышленности № 180	529758,10	1294661,79	51° 48' 41,058"	39° 7' 51,294"
44441	143	Земли промышленности № 180	529762,86	1294645,31	51° 48' 41,217"	39° 7' 50,436"
44442	144	Земли промышленности № 180	529761,65	1294644,41	51° 48' 41,178"	39° 7' 50,388"
44443	145	Земли промышленности № 180	529762,85	1294642,81	51° 48' 41,217"	39° 7' 50,305"
44444	146	Земли промышленности № 180	529764,05	1294643,70	51° 48' 41,256"	39° 7' 50,352"
44445	147	Земли промышленности № 180	529762,86	1294645,31	51° 48' 41,217"	39° 7' 50,436"
44446	148	Земли промышленности № 180	529830,70	1296201,80	51° 48' 42,957"	39° 9' 11,709"
44447	149	Земли промышленности № 180	529830,00	1296201,10	51° 48' 42,934"	39° 9' 11,672"
44448	150	Земли промышленности № 180	529830,70	1296200,39	51° 48' 42,957"	39° 9' 11,636"
44449	151	Земли промышленности № 180	529831,41	1296201,10	51° 48' 42,980"	39° 9' 11,673"
44450	152	Земли промышленности № 180	529830,70	1296201,80	51° 48' 42,957"	39° 9' 11,709"
44451	153	Земли промышленности № 180	529839,40	1296203,25	51° 48' 43,238"	39° 9' 11,789"
44452	154	Земли промышленности № 180	529833,85	1296203,14	51° 48' 43,058"	39° 9' 11,781"
44453	155	Земли промышленности № 180	529833,94	1296198,74	51° 48' 43,063"	39° 9' 11,551"
44454	156	Земли промышленности № 180	529839,49	1296198,86	51° 48' 43,242"	39° 9' 11,560"
44455	157	Земли промышленности № 180	529839,40	1296203,25	51° 48' 43,238"	39° 9' 11,789"
44456	158	Земли промышленности № 180	529849,45	1296201,74	51° 48' 43,563"	39° 9' 11,715"
44457	159	Земли промышленности № 180	529848,24	1296200,84	51° 48' 43,525"	39° 9' 11,668"
44458	160	Земли промышленности № 180	529849,44	1296199,24	51° 48' 43,564"	39° 9' 11,585"
44459	161	Земли промышленности № 180	529850,64	1296200,13	51° 48' 43,602"	39° 9' 11,632"
44460	162	Земли промышленности № 180	529849,45	1296201,74	51° 48' 43,563"	39° 9' 11,715"
44461	163	Земли промышленности № 180	530185,23	1300042,38	51° 48' 53,237"	39° 12' 32,353"
44462	164	Земли промышленности № 180	529813,04	1299924,33	51° 48' 41,234"	39° 12' 25,998"
44463	165	Земли промышленности № 180	529480,33	1299865,86	51° 48' 30,489"	39° 12' 22,774"
44464	166	Земли промышленности № 180	529080,81	1299778,54	51° 48' 17,591"	39° 12' 18,011"
44465	167	Земли промышленности № 180	529074,26	1299777,25	51° 48' 17,380"	39° 12' 17,939"
44466	168	Земли промышленности № 180	528128,46	1299589,95	51° 47' 46,841"	39° 12' 7,678"
44467	169	Земли промышленности № 180	528098,61	1299596,07	51° 47' 45,873"	39° 12' 7,982"
44468	170	Земли промышленности № 180	528095,67	1299595,51	51° 47' 45,778"	39° 12' 7,952"
44469	171	Земли промышленности № 180	528001,82	1299577,61	51° 47' 42,748"	39° 12' 6,969"
44470	172	Земли промышленности № 180	527901,62	1299558,49	51° 47' 39,512"	39° 12' 5,920"
44471	173	Земли промышленности № 180	527880,69	1299554,44	51° 47' 38,836"	39° 12' 5,698"
44472	174	Земли промышленности № 180	527741,94	1299527,59	51° 47' 34,356"	39° 12' 4,226"
44473	175	Земли промышленности № 180	527673,55	1299514,32	51° 47' 32,147"	39° 12' 3,499"
44474	176	Земли промышленности № 180	527674,38	1299508,39	51° 47' 32,176"	39° 12' 3,190"
44475	177	Земли промышленности № 180	527677,41	1299429,92	51° 47' 32,299"	39° 11' 59,097"

44476	178	Земли промышленности № 180	527677,87	1299417,95	51° 47' 32,318"	39° 11' 58,473"
44477	179	Земли промышленности № 180	527679,14	1299384,98	51° 47' 32,369"	39° 11' 56,754"
44478	180	Земли промышленности № 180	527682,34	1299302,10	51° 47' 32,499"	39° 11' 52,431"
44479	181	Земли промышленности № 180	527682,40	1299300,45	51° 47' 32,502"	39° 11' 52,345"
44480	182	Земли промышленности № 180	527690,59	1299302,27	51° 47' 32,766"	39° 11' 52,444"
44481	183	Земли промышленности № 180	527691,41	1299302,45	51° 47' 32,792"	39° 11' 52,454"
44482	184	Земли промышленности № 180	527754,37	1299316,49	51° 47' 34,825"	39° 11' 53,218"
44483	185	Земли промышленности № 180	527838,57	1299335,32	51° 47' 37,543"	39° 11' 54,244"
44484	186	Земли промышленности № 180	527872,78	1299342,97	51° 47' 38,647"	39° 11' 54,661"
44485	187	Земли промышленности № 180	527913,19	1299352,00	51° 47' 39,952"	39° 11' 55,153"
44486	188	Земли промышленности № 180	527988,63	1299368,87	51° 47' 42,387"	39° 11' 56,072"
44487	189	Земли промышленности № 180	528058,94	1299384,60	51° 47' 44,657"	39° 11' 56,928"
44488	190	Земли промышленности № 180	528130,01	1299400,49	51° 47' 46,951"	39° 11' 57,794"
44489	191	Земли промышленности № 180	528148,39	1299406,31	51° 47' 47,544"	39° 11' 58,107"
44490	192	Земли промышленности № 180	528157,68	1299408,15	51° 47' 47,844"	39° 11' 58,208"
44491	193	Земли промышленности № 180	528304,66	1299437,32	51° 47' 52,590"	39° 11' 59,805"
44492	194	Земли промышленности № 180	528303,20	1299500,47	51° 47' 52,523"	39° 12' 3,099"
44493	195	Земли промышленности № 180	528302,43	1299533,78	51° 47' 52,487"	39° 12' 4,837"
44494	196	Земли промышленности № 180	528302,41	1299534,51	51° 47' 52,486"	39° 12' 4,875"
44495	197	Земли промышленности № 180	528302,15	1299545,88	51° 47' 52,474"	39° 12' 5,468"
44496	198	Земли промышленности № 180	528302,06	1299549,56	51° 47' 52,470"	39° 12' 5,660"
44497	199	Земли промышленности № 180	528318,55	1299548,32	51° 47' 53,004"	39° 12' 5,604"
44498	200	Земли промышленности № 180	528372,86	1299544,24	51° 47' 54,762"	39° 12' 5,419"
44499	201	Земли промышленности № 180	528381,75	1299543,37	51° 47' 55,050"	39° 12' 5,378"
44500	202	Земли промышленности № 180	528376,92	1299546,52	51° 47' 54,893"	39° 12' 5,540"
44501	203	Земли промышленности № 180	528392,11	1299553,74	51° 47' 55,382"	39° 12' 5,925"
44502	204	Земли промышленности № 180	528404,51	1299553,84	51° 47' 55,783"	39° 12' 5,936"
44503	205	Земли промышленности № 180	528417,96	1299564,15	51° 47' 56,215"	39° 12' 6,481"
44504	206	Земли промышленности № 180	528422,38	1299567,12	51° 47' 56,357"	39° 12' 6,638"
44505	207	Земли промышленности № 180	528428,85	1299571,46	51° 47' 56,565"	39° 12' 6,868"
44506	208	Земли промышленности № 180	528421,73	1299581,29	51° 47' 56,332"	39° 12' 7,377"
44507	209	Земли промышленности № 180	528430,65	1299586,21	51° 47' 56,619"	39° 12' 7,639"
44508	210	Земли промышленности № 180	528439,01	1299593,88	51° 47' 56,887"	39° 12' 8,043"
44509	211	Земли промышленности № 180	528464,20	1299598,57	51° 47' 57,700"	39° 12' 8,301"
44510	212	Земли промышленности № 180	528467,34	1299599,25	51° 47' 57,801"	39° 12' 8,338"
44511	213	Земли промышленности № 180	528488,07	1299602,98	51° 47' 58,471"	39° 12' 8,543"
44512	214	Земли промышленности № 180	528501,83	1299604,91	51° 47' 58,915"	39° 12' 8,651"
44513	215	Земли промышленности № 180	528502,40	1299600,88	51° 47' 58,935"	39° 12' 8,441"
44514	216	Земли промышленности № 180	528502,62	1299597,28	51° 47' 58,943"	39° 12' 8,253"
44515	217	Земли промышленности № 180	528503,52	1299589,36	51° 47' 58,975"	39° 12' 7,841"
44516	218	Земли промышленности № 180	528503,84	1299575,41	51° 47' 58,990"	39° 12' 7,113"

44517	219	Земли промышленности № 180	528504,22	1299561,76	51° 47' 59,007"	39° 12' 6,401"
44518	220	Земли промышленности № 180	528504,89	1299555,99	51° 47' 59,030"	39° 12' 6,100"
44519	221	Земли промышленности № 180	528510,86	1299535,27	51° 47' 59,230"	39° 12' 5,022"
44520	222	Земли промышленности № 180	528513,98	1299506,27	51° 47' 59,340"	39° 12' 3,510"
44521	223	Земли промышленности № 180	528512,61	1299481,13	51° 47' 59,304"	39° 12' 2,198"
44522	224	Земли промышленности № 180	528620,43	1299484,86	51° 48' 2,791"	39° 12' 2,447"
44523	225	Земли промышленности № 180	528609,85	1299450,46	51° 48' 2,459"	39° 12' 0,647"
44524	226	Земли промышленности № 180	528633,66	1299400,19	51° 48' 3,246"	39° 11' 58,036"
44525	227	Земли промышленности № 180	528564,87	1299331,40	51° 48' 1,042"	39° 11' 54,411"
44526	228	Земли промышленности № 180	528555,60	1299326,54	51° 48' 0,743"	39° 11' 54,153"
44527	229	Земли промышленности № 180	528509,31	1299302,29	51° 47' 59,254"	39° 11' 52,864"
44528	230	Земли промышленности № 180	528421,99	1299267,90	51° 47' 56,440"	39° 11' 51,025"
44529	231	Земли промышленности № 180	528350,56	1299254,67	51° 47' 54,133"	39° 11' 50,298"
44530	232	Земли промышленности № 180	528334,68	1299257,31	51° 47' 53,618"	39° 11' 50,428"
44531	233	Земли промышленности № 180	528345,26	1299281,13	51° 47' 53,953"	39° 11' 51,676"
44532	234	Земли промышленности № 180	528342,62	1299336,69	51° 47' 53,850"	39° 11' 54,574"
44533	235	Земли промышленности № 180	528332,04	1299365,79	51° 47' 53,498"	39° 11' 56,087"
44534	236	Земли промышленности № 180	528300,29	1299384,31	51° 47' 52,465"	39° 11' 57,037"
44535	237	Земли промышленности № 180	528214,12	1299367,14	51° 47' 49,683"	39° 11' 56,097"
44536	238	Земли промышленности № 180	528220,93	1299359,19	51° 47' 49,906"	39° 11' 55,685"
44537	239	Земли промышленности № 180	528222,48	1299347,12	51° 47' 49,960"	39° 11' 55,056"
44538	240	Земли промышленности № 180	528224,87	1299330,45	51° 47' 50,042"	39° 11' 54,188"
44539	241	Земли промышленности № 180	528226,37	1299330,25	51° 47' 50,091"	39° 11' 54,178"
44540	242	Земли промышленности № 180	528229,03	1299308,75	51° 47' 50,184"	39° 11' 53,058"
44541	243	Земли промышленности № 180	528219,73	1299307,57	51° 47' 49,883"	39° 11' 52,991"
44542	244	Земли промышленности № 180	528199,87	1299306,91	51° 47' 49,241"	39° 11' 52,947"
44543	245	Земли промышленности № 180	528193,63	1299305,95	51° 47' 49,039"	39° 11' 52,893"
44544	246	Земли промышленности № 180	528193,89	1299307,94	51° 47' 49,047"	39° 11' 52,997"
44545	247	Земли промышленности № 180	528179,05	1299305,39	51° 47' 48,568"	39° 11' 52,857"
44546	248	Земли промышленности № 180	528187,79	1299291,70	51° 47' 48,855"	39° 11' 52,147"
44547	249	Земли промышленности № 180	528164,98	1299287,39	51° 47' 48,118"	39° 11' 51,910"
44548	250	Земли промышленности № 180	528158,76	1299286,22	51° 47' 47,918"	39° 11' 51,846"
44549	251	Земли промышленности № 180	528072,12	1299269,89	51° 47' 45,120"	39° 11' 50,950"
44550	252	Земли промышленности № 180	527959,36	1299248,56	51° 47' 41,478"	39° 11' 49,779"
44551	253	Земли промышленности № 180	527921,79	1299239,74	51° 47' 40,266"	39° 11' 49,300"
44552	254	Земли промышленности № 180	527928,92	1299149,04	51° 47' 40,525"	39° 11' 44,571"
44553	255	Земли промышленности № 180	527870,33	1299132,51	51° 47' 38,635"	39° 11' 43,679"
44554	256	Земли промышленности № 180	527838,62	1299126,68	51° 47' 37,611"	39° 11' 43,359"
44555	257	Земли промышленности № 180	527782,30	1299116,39	51° 47' 35,792"	39° 11' 42,793"
44556	258	Земли промышленности № 180	527783,78	1299110,57	51° 47' 35,842"	39° 11' 42,490"
44557	259	Земли промышленности № 180	527786,82	1299098,61	51° 47' 35,944"	39° 11' 41,868"

44558	260	Земли промышленности № 180	527787,60	1299090,52	51° 47' 35,972"	39° 11' 41,446"
44559	261	Земли промышленности № 180	527797,88	1299075,59	51° 47' 36,309"	39° 11' 40,672"
44560	262	Земли промышленности № 180	527815,15	1299065,16	51° 47' 36,871"	39° 11' 40,137"
44561	263	Земли промышленности № 180	527834,80	1299053,44	51° 47' 37,510"	39° 11' 39,535"
44562	264	Земли промышленности № 180	527851,02	1299049,62	51° 47' 38,036"	39° 11' 39,344"
44563	265	Земли промышленности № 180	527854,34	1299048,84	51° 47' 38,144"	39° 11' 39,305"
44564	266	Земли промышленности № 180	527906,31	1299046,07	51° 47' 39,826"	39° 11' 39,187"
44565	267	Земли промышленности № 180	527957,56	1299028,35	51° 47' 41,490"	39° 11' 38,289"
44566	268	Земли промышленности № 180	527993,67	1298983,73	51° 47' 42,672"	39° 11' 35,979"
44567	269	Земли промышленности № 180	528033,04	1298912,76	51° 47' 43,968"	39° 11' 32,296"
44568	270	Земли промышленности № 180	528069,80	1298852,77	51° 47' 45,176"	39° 11' 29,185"
44569	271	Земли промышленности № 180	528105,10	1298846,94	51° 47' 46,320"	39° 11' 28,898"
44570	272	Земли промышленности № 180	528157,49	1298838,27	51° 47' 48,018"	39° 11' 28,473"
44571	273	Земли промышленности № 180	528184,54	1298833,80	51° 47' 48,894"	39° 11' 28,253"
44572	274	Земли промышленности № 180	528180,64	1298805,22	51° 47' 48,777"	39° 11' 26,760"
44573	275	Земли промышленности № 180	528177,64	1298784,46	51° 47' 48,687"	39° 11' 25,675"
44574	276	Земли промышленности № 180	528168,77	1298723,23	51° 47' 48,419"	39° 11' 22,476"
44575	277	Земли промышленности № 180	528165,10	1298677,03	51° 47' 48,315"	39° 11' 20,063"
44576	278	Земли промышленности № 180	528186,45	1298644,96	51° 47' 49,015"	39° 11' 18,401"
44577	279	Земли промышленности № 180	528209,95	1298609,76	51° 47' 49,787"	39° 11' 16,576"
44578	280	Земли промышленности № 180	528258,60	1298637,76	51° 47' 51,352"	39° 11' 18,061"
44579	281	Земли промышленности № 180	528275,99	1298647,76	51° 47' 51,911"	39° 11' 18,592"
44580	282	Земли промышленности № 180	528360,60	1298701,39	51° 47' 54,632"	39° 11' 21,433"
44581	283	Земли промышленности № 180	528366,25	1298704,97	51° 47' 54,814"	39° 11' 21,623"
44582	284	Земли промышленности № 180	528458,17	1298763,33	51° 47' 57,769"	39° 11' 24,714"
44583	285	Земли промышленности № 180	528586,97	1298845,09	51° 48' 1,911"	39° 11' 29,046"
44584	286	Земли промышленности № 180	528700,45	1298917,12	51° 48' 5,559"	39° 11' 32,862"
44585	287	Земли промышленности № 180	528864,95	1299021,55	51° 48' 10,848"	39° 11' 38,396"
44586	288	Земли промышленности № 180	528929,40	1299062,44	51° 48' 12,921"	39° 11' 40,562"
44587	289	Земли промышленности № 180	528984,30	1299097,32	51° 48' 14,686"	39° 11' 42,410"
44588	290	Земли промышленности № 180	529000,03	1299107,28	51° 48' 15,191"	39° 11' 42,938"
44589	291	Земли промышленности № 180	529016,82	1299117,94	51° 48' 15,731"	39° 11' 43,503"
44590	292	Земли промышленности № 180	529034,86	1299129,39	51° 48' 16,311"	39° 11' 44,110"
44591	293	Земли промышленности № 180	529079,40	1299157,66	51° 48' 17,743"	39° 11' 45,608"
44592	294	Земли промышленности № 180	529118,44	1299168,04	51° 48' 19,003"	39° 11' 46,169"
44593	295	Земли промышленности № 180	529162,35	1299179,71	51° 48' 20,420"	39° 11' 46,801"
44594	296	Земли промышленности № 180	529223,36	1298967,45	51° 48' 22,461"	39° 11' 35,754"
44595	297	Земли промышленности № 180	529232,10	1298962,54	51° 48' 22,745"	39° 11' 35,503"
44596	298	Земли промышленности № 180	529233,95	1298961,50	51° 48' 22,805"	39° 11' 35,449"
44597	299	Земли промышленности № 180	529476,01	1299090,76	51° 48' 30,596"	39° 11' 42,319"
44598	300	Земли промышленности № 180	529445,54	1299197,12	51° 48' 29,576"	39° 11' 47,854"

44599	301	Земли промышленности № 180	529398,97	1299345,29	51° 48' 28,023"	39° 11' 55,563"
44600	302	Земли промышленности № 180	529388,39	1299387,62	51° 48' 27,667"	39° 11' 57,767"
44601	303	Земли промышленности № 180	529390,50	1299419,37	51° 48' 27,725"	39° 11' 59,425"
44602	304	Земли промышленности № 180	529415,90	1299427,84	51° 48' 28,544"	39° 11' 59,880"
44603	305	Земли промышленности № 180	529439,19	1299444,77	51° 48' 29,292"	39° 12' 0,776"
44604	306	Земли промышленности № 180	529600,05	1299474,40	51° 48' 34,487"	39° 12' 2,405"
44605	307	Земли промышленности № 180	529890,04	1299520,97	51° 48' 43,854"	39° 12' 4,985"
44606	308	Земли промышленности № 180	529932,37	1299518,85	51° 48' 45,224"	39° 12' 4,896"
44607	309	Земли промышленности № 180	529962,00	1299512,50	51° 48' 46,185"	39° 12' 4,580"
44608	310	Земли промышленности № 180	530065,72	1299463,82	51° 48' 49,556"	39° 12' 2,092"
44609	311	Земли промышленности № 180	530067,71	1299484,46	51° 48' 49,614"	39° 12' 3,170"
44610	312	Земли промышленности № 180	530080,93	1299514,22	51° 48' 50,032"	39° 12' 4,731"
44611	313	Земли промышленности № 180	530083,05	1299588,36	51° 48' 50,077"	39° 12' 8,601"
44612	314	Земли промышленности № 180	530194,04	1299608,05	51° 48' 53,662"	39° 12' 9,687"
44613	315	Земли промышленности № 180	530197,17	1299623,07	51° 48' 53,758"	39° 12' 10,472"
44614	316	Земли промышленности № 180	529936,67	1299762,21	51° 48' 45,286"	39° 12' 17,600"
44615	317	Земли промышленности № 180	530238,24	1299820,29	51° 48' 55,024"	39° 12' 20,788"
44616	318	Земли промышленности № 180	530241,47	1299835,77	51° 48' 55,123"	39° 12' 21,598"
44617	319	Земли промышленности № 180	530362,38	1299994,04	51° 48' 58,984"	39° 12' 29,922"
44618	320	Земли промышленности № 180	530437,73	1300092,66	51° 49' 1,390"	39° 12' 35,109"
44619	321	Земли промышленности № 180	530253,21	1300057,50	51° 48' 55,432"	39° 12' 33,177"
44620	322	Земли промышленности № 180	530185,23	1300042,38	51° 48' 53,237"	39° 12' 32,353"
44621	323	Земли промышленности № 180	531240,73	1298846,90	51° 49' 27,766"	39° 11' 30,486"
44622	324	Земли промышленности № 180	531234,47	1298839,74	51° 49' 27,565"	39° 11' 30,109"
44623	325	Земли промышленности № 180	531234,30	1298837,02	51° 49' 27,561"	39° 11' 29,967"
44624	326	Земли промышленности № 180	531235,45	1298833,85	51° 49' 27,599"	39° 11' 29,802"
44625	327	Земли промышленности № 180	531239,12	1298829,89	51° 49' 27,719"	39° 11' 29,598"
44626	328	Земли промышленности № 180	531207,26	1298800,43	51° 49' 26,698"	39° 11' 28,043"
44627	329	Земли промышленности № 180	531201,08	1298795,39	51° 49' 26,499"	39° 11' 27,777"
44628	330	Земли промышленности № 180	531195,04	1298789,78	51° 49' 26,306"	39° 11' 27,481"
44629	331	Земли промышленности № 180	531183,31	1298785,14	51° 49' 25,928"	39° 11' 27,233"
44630	332	Земли промышленности № 180	531034,48	1298649,40	51° 49' 21,155"	39° 11' 20,071"
44631	333	Земли промышленности № 180	531226,08	1298430,03	51° 49' 27,422"	39° 11' 8,714"
44632	334	Земли промышленности № 180	531431,56	1298610,17	51° 49' 34,014"	39° 11' 18,223"
44633	335	Земли промышленности № 180	531447,69	1298623,38	51° 49' 34,532"	39° 11' 18,921"
44634	336	Земли промышленности № 180	531539,61	1298704,92	51° 49' 37,480"	39° 11' 23,225"
44635	337	Земли промышленности № 180	531546,85	1298730,06	51° 49' 37,706"	39° 11' 24,541"
44636	338	Земли промышленности № 180	531514,29	1298764,40	51° 49' 36,642"	39° 11' 26,318"
44637	339	Земли промышленности № 180	531491,87	1298739,26	51° 49' 35,925"	39° 11' 24,994"
44638	340	Земли промышленности № 180	531486,49	1298742,10	51° 49' 35,750"	39° 11' 25,139"
44639	341	Земли промышленности № 180	531482,73	1298741,94	51° 49' 35,628"	39° 11' 25,129"

44640	342	Земли промышленности № 180	531470,19	1298749,91	51° 49' 35,220"	39° 11' 25,539"
44641	343	Земли промышленности № 180	531328,70	1298914,43	51° 49' 30,591"	39° 11' 34,057"
44642	344	Земли промышленности № 180	531275,73	1298871,76	51° 49' 28,890"	39° 11' 31,802"
44643	345	Земли промышленности № 180	531240,73	1298846,90	51° 49' 27,766"	39° 11' 30,486"
44644	346	Земли промышленности № 180	531286,98	1295666,18	51° 49' 30,230"	39° 8' 44,443"
44645	347	Земли промышленности № 180	531286,42	1295666,86	51° 49' 30,212"	39° 8' 44,478"
44646	348	Земли промышленности № 180	531255,51	1295645,65	51° 49' 29,218"	39° 8' 43,356"
44647	349	Земли промышленности № 180	531253,16	1295644,10	51° 49' 29,142"	39° 8' 43,274"
44648	350	Земли промышленности № 180	531248,31	1295642,51	51° 49' 28,986"	39° 8' 43,189"
44649	351	Земли промышленности № 180	531223,72	1295635,22	51° 49' 28,192"	39° 8' 42,797"
44650	352	Земли промышленности № 180	531194,46	1295624,04	51° 49' 27,249"	39° 8' 42,199"
44651	353	Земли промышленности № 180	531149,54	1295597,56	51° 49' 25,803"	39° 8' 40,795"
44652	354	Земли промышленности № 180	531095,37	1295570,72	51° 49' 24,059"	39° 8' 39,368"
44653	355	Земли промышленности № 180	531083,47	1295566,61	51° 49' 23,675"	39° 8' 39,148"
44654	356	Земли промышленности № 180	531083,71	1295562,62	51° 49' 23,684"	39° 8' 38,940"
44655	357	Земли промышленности № 180	531084,61	1295548,01	51° 49' 23,717"	39° 8' 38,178"
44656	358	Земли промышленности № 180	531085,44	1295534,45	51° 49' 23,748"	39° 8' 37,470"
44657	359	Земли промышленности № 180	531071,72	1295537,37	51° 49' 23,303"	39° 8' 37,616"
44658	360	Земли промышленности № 180	531046,92	1295541,55	51° 49' 22,500"	39° 8' 37,822"
44659	361	Земли промышленности № 180	531050,65	1295510,45	51° 49' 22,630"	39° 8' 36,200"
44660	362	Земли промышленности № 180	531065,14	1295507,90	51° 49' 23,099"	39° 8' 36,074"
44661	363	Земли промышленности № 180	531084,76	1295504,01	51° 49' 23,735"	39° 8' 35,880"
44662	364	Земли промышленности № 180	531087,33	1295503,64	51° 49' 23,818"	39° 8' 35,862"
44663	365	Земли промышленности № 180	531104,22	1295499,82	51° 49' 24,366"	39° 8' 35,671"
44664	366	Земли промышленности № 180	531123,84	1295495,94	51° 49' 25,002"	39° 8' 35,478"
44665	367	Земли промышленности № 180	531143,46	1295492,05	51° 49' 25,638"	39° 8' 35,284"
44666	368	Земли промышленности № 180	531143,84	1295492,10	51° 49' 25,650"	39° 8' 35,287"
44667	369	Земли промышленности № 180	531144,21	1295485,52	51° 49' 25,664"	39° 8' 34,943"
44668	370	Земли промышленности № 180	531144,39	1295485,28	51° 49' 25,670"	39° 8' 34,931"
44669	371	Земли промышленности № 180	531145,49	1295485,21	51° 49' 25,705"	39° 8' 34,928"
44670	372	Земли промышленности № 180	531137,49	1295451,83	51° 49' 25,456"	39° 8' 33,181"
44671	373	Земли промышленности № 180	531136,42	1295452,03	51° 49' 25,422"	39° 8' 33,191"
44672	374	Земли промышленности № 180	531130,02	1295420,33	51° 49' 25,224"	39° 8' 31,533"
44673	375	Земли промышленности № 180	531148,07	1295416,39	51° 49' 25,809"	39° 8' 31,336"
44674	376	Земли промышленности № 180	531162,34	1295413,09	51° 49' 26,272"	39° 8' 31,170"
44675	377	Земли промышленности № 180	531166,13	1295412,21	51° 49' 26,394"	39° 8' 31,126"
44676	378	Земли промышленности № 180	531184,35	1295466,39	51° 49' 26,968"	39° 8' 33,963"
44677	379	Земли промышленности № 180	531179,10	1295521,29	51° 49' 26,782"	39° 8' 36,827"
44678	380	Земли промышленности № 180	531272,73	1295420,87	51° 49' 29,841"	39° 8' 31,628"
44679	381	Земли промышленности № 180	531294,79	1295403,95	51° 49' 30,559"	39° 8' 30,755"
44680	382	Земли промышленности № 180	531306,36	1295357,30	51° 49' 30,947"	39° 8' 28,325"

44681	383	Земли промышленности № 180	531309,55	1295350,17	51° 49' 31,053"	39° 8' 27,955"
44682	384	Земли промышленности № 180	531333,89	1295283,11	51° 49' 31,860"	39° 8' 24,465"
44683	385	Земли промышленности № 180	531409,36	1295367,70	51° 49' 34,277"	39° 8' 28,917"
44684	386	Земли промышленности № 180	531440,54	1295446,75	51° 49' 35,262"	39° 8' 33,059"
44685	387	Земли промышленности № 180	531483,38	1295482,00	51° 49' 36,638"	39° 8' 34,920"
44686	388	Земли промышленности № 180	531479,54	1295564,34	51° 49' 36,490"	39° 8' 39,217"
44687	389	Земли промышленности № 180	531478,15	1295589,22	51° 49' 36,437"	39° 8' 40,515"
44688	390	Земли промышленности № 180	531466,61	1295619,16	51° 49' 36,055"	39° 8' 42,073"
44689	391	Земли промышленности № 180	531353,97	1295611,06	51° 49' 32,413"	39° 8' 41,597"
44690	392	Земли промышленности № 180	531328,62	1295613,41	51° 49' 31,593"	39° 8' 41,708"
44691	393	Земли промышленности № 180	531285,19	1295617,42	51° 49' 30,186"	39° 8' 41,897"
44692	394	Земли промышленности № 180	531280,68	1295617,84	51° 49' 30,040"	39° 8' 41,916"
44693	395	Земли промышленности № 180	531261,47	1295620,58	51° 49' 29,418"	39° 8' 42,050"
44694	396	Земли промышленности № 180	531270,70	1295637,07	51° 49' 29,712"	39° 8' 42,916"
44695	397	Земли промышленности № 180	531286,98	1295666,18	51° 49' 30,230"	39° 8' 44,443"
44696	398	Земли промышленности № 180	533174,66	1300389,83	51° 50' 29,840"	39° 12' 52,055"
44697	399	Земли промышленности № 180	533151,83	1300457,17	51° 50' 29,079"	39° 12' 55,560"
44698	400	Земли промышленности № 180	533106,85	1300446,58	51° 50' 27,628"	39° 12' 54,983"
44699	401	Земли промышленности № 180	533046,76	1300471,06	51° 50' 25,676"	39° 12' 56,231"
44700	402	Земли промышленности № 180	533014,85	1300470,29	51° 50' 24,644"	39° 12' 56,173"
44701	403	Земли промышленности № 180	532857,32	1300465,58	51° 50' 19,549"	39° 12' 55,845"
44702	404	Земли промышленности № 180	532647,33	1300461,29	51° 50' 12,756"	39° 12' 55,510"
44703	405	Земли промышленности № 180	532528,91	1300454,96	51° 50' 8,927"	39° 12' 55,118"
44704	406	Земли промышленности № 180	532300,64	1300438,06	51° 50' 1,548"	39° 12' 54,116"
44705	407	Земли промышленности № 180	532264,24	1300434,90	51° 50' 0,371"	39° 12' 53,931"
44706	408	Земли промышленности № 180	532246,84	1300433,39	51° 49' 59,809"	39° 12' 53,843"
44707	409	Земли промышленности № 180	532150,42	1300425,01	51° 49' 56,692"	39° 12' 53,355"
44708	410	Земли промышленности № 180	532091,24	1300417,74	51° 49' 54,780"	39° 12' 52,944"
44709	411	Земли промышленности № 180	531935,79	1300394,24	51° 49' 49,758"	39° 12' 51,636"
44710	412	Земли промышленности № 180	531746,27	1300357,21	51° 49' 43,639"	39° 12' 49,603"
44711	413	Земли промышленности № 180	531649,82	1300338,16	51° 49' 40,525"	39° 12' 48,558"
44712	414	Земли промышленности № 180	531546,45	1300318,20	51° 49' 37,187"	39° 12' 47,462"
44713	415	Земли промышленности № 180	531502,34	1300309,13	51° 49' 35,763"	39° 12' 46,965"
44714	416	Земли промышленности № 180	531458,23	1300300,05	51° 49' 34,339"	39° 12' 46,468"
44715	417	Земли промышленности № 180	531367,98	1300280,13	51° 49' 31,425"	39° 12' 45,381"
44716	418	Земли промышленности № 180	531309,74	1300268,24	51° 49' 29,545"	39° 12' 44,730"
44717	419	Земли промышленности № 180	531304,81	1300267,24	51° 49' 29,386"	39° 12' 44,675"
44718	420	Земли промышленности № 180	531194,54	1300244,72	51° 49' 25,825"	39° 12' 43,442"
44719	421	Земли промышленности № 180	530857,98	1300176,76	51° 49' 14,959"	39° 12' 39,718"
44720	422	Земли промышленности № 180	530824,81	1300169,96	51° 49' 13,888"	39° 12' 39,346"
44721	423	Земли промышленности № 180	530697,60	1300143,91	51° 49' 9,781"	39° 12' 37,920"

44722	424	Земли промышленности № 180	530616,73	1300127,60	51° 49' 7,170"	39° 12' 37,026"
44723	425	Земли промышленности № 180	530591,26	1300122,46	51° 49' 6,348"	39° 12' 36,745"
44724	426	Земли промышленности № 180	530542,82	1300112,69	51° 49' 4,784"	39° 12' 36,209"
44725	427	Земли промышленности № 180	530506,31	1300105,73	51° 49' 3,604"	39° 12' 35,827"
44726	428	Земли промышленности № 180	531154,38	1299663,69	51° 49' 24,713"	39° 12' 13,086"
44727	429	Земли промышленности № 180	531491,73	1299401,75	51° 49' 35,711"	39° 11' 59,584"
44728	430	Земли промышленности № 180	531494,87	1299750,46	51° 49' 35,701"	39° 12' 17,792"
44729	431	Земли промышленности № 180	531708,65	1299773,75	51° 49' 42,610"	39° 12' 19,119"
44730	432	Земли промышленности № 180	531725,59	1299750,46	51° 49' 43,165"	39° 12' 17,912"
44731	433	Земли промышленности № 180	531729,82	1299720,83	51° 49' 43,312"	39° 12' 16,367"
44732	434	Земли промышленности № 180	531731,94	1299674,26	51° 49' 43,395"	39° 12' 13,936"
44733	435	Земли промышленности № 180	531719,24	1299648,86	51° 49' 42,992"	39° 12' 12,603"
44734	436	Земли промышленности № 180	531691,72	1299593,83	51° 49' 42,120"	39° 12' 9,716"
44735	437	Земли промышленности № 180	531901,27	1299538,80	51° 49' 48,917"	39° 12' 6,950"
44736	438	Земли промышленности № 180	531884,34	1299416,03	51° 49' 48,408"	39° 12' 0,531"
44737	439	Земли промышленности № 180	531831,42	1299354,65	51° 49' 46,716"	39° 11' 57,299"
44738	440	Земли промышленности № 180	531890,69	1299305,96	51° 49' 48,648"	39° 11' 54,787"
44739	441	Земли промышленности № 180	532059,26	1299215,22	51° 49' 54,131"	39° 11' 50,135"
44740	442	Земли промышленности № 180	532487,55	1299554,10	51° 50' 7,879"	39° 12' 8,051"
44741	443	Земли промышленности № 180	532252,64	1299682,73	51° 50' 0,238"	39° 12' 14,647"
44742	444	Земли промышленности № 180	532299,21	1299744,11	51° 50' 1,725"	39° 12' 17,877"
44743	445	Земли промышленности № 180	532563,53	1299614,21	51° 50' 10,318"	39° 12' 11,230"
44744	446	Земли промышленности № 180	533154,87	1300082,10	51° 50' 29,299"	39° 12' 35,972"
44745	447	Земли промышленности № 180	533161,33	1300085,66	51° 50' 29,507"	39° 12' 36,161"
44746	448	Земли промышленности № 180	533165,28	1300145,74	51° 50' 29,615"	39° 12' 39,301"
44747	449	Земли промышленности № 180	533160,99	1300267,04	51° 50' 29,437"	39° 12' 45,635"
44748	450	Земли промышленности № 180	533145,31	1300283,80	51° 50' 28,925"	39° 12' 46,502"
44749	451	Земли промышленности № 180	533143,65	1300292,32	51° 50' 28,868"	39° 12' 46,946"
44750	452	Земли промышленности № 180	533151,14	1300362,54	51° 50' 29,088"	39° 12' 50,617"
44751	453	Земли промышленности № 180	533169,18	1300383,44	51° 50' 29,665"	39° 12' 51,718"
44752	454	Земли промышленности № 180	533174,66	1300389,83	51° 50' 29,840"	39° 12' 52,055"
44753	455	Земли промышленности № 180	538020,82	1299107,26	51° 53' 7,035"	39° 11' 47,545"
44754	456	Земли промышленности № 180	538020,82	1299107,26	51° 53' 7,035"	39° 11' 47,545"
44755	457	Земли промышленности № 180	537811,76	1299110,27	51° 53' 0,270"	39° 11' 47,596"
44756	458	Земли промышленности № 180	537793,95	1299110,53	51° 52' 59,694"	39° 11' 47,600"
44757	459	Земли промышленности № 180	537743,90	1299111,25	51° 52' 58,075"	39° 11' 47,612"
44758	460	Земли промышленности № 180	537697,18	1299111,92	51° 52' 56,563"	39° 11' 47,623"
44759	461	Земли промышленности № 180	537693,38	1299111,98	51° 52' 56,440"	39° 11' 47,624"
44760	462	Земли промышленности № 180	537605,91	1299113,24	51° 52' 53,610"	39° 11' 47,645"
44761	463	Земли промышленности № 180	537549,29	1299114,06	51° 52' 51,778"	39° 11' 47,659"
44762	464	Земли промышленности № 180	537332,76	1299117,19	51° 52' 44,772"	39° 11' 47,712"

44763	465	Земли промышленности № 180	537336,88	1299065,01	51° 52' 44,921"	39° 11' 44,987"
44764	466	Земли промышленности № 180	537349,39	1298906,89	51° 52' 45,376"	39° 11' 36,728"
44765	467	Земли промышленности № 180	537352,26	1298870,11	51° 52' 45,480"	39° 11' 34,806"
44766	468	Земли промышленности № 180	537355,70	1298818,26	51° 52' 45,608"	39° 11' 32,098"
44767	469	Земли промышленности № 180	537358,77	1298771,31	51° 52' 45,722"	39° 11' 29,645"
44768	470	Земли промышленности № 180	537367,76	1298649,02	51° 52' 46,051"	39° 11' 23,257"
44769	471	Земли промышленности № 180	537370,36	1298613,58	51° 52' 46,147"	39° 11' 21,406"
44770	472	Земли промышленности № 180	537396,24	1298441,06	51° 52' 47,038"	39° 11' 12,401"
44771	473	Земли промышленности № 180	537400,43	1298373,61	51° 52' 47,195"	39° 11' 8,877"
44772	474	Земли промышленности № 180	537413,20	1298168,36	51° 52' 47,672"	39° 10' 58,154"
44773	475	Земли промышленности № 180	537426,19	1298168,37	51° 52' 48,092"	39° 10' 58,161"
44774	476	Земли промышленности № 180	537591,15	1298168,46	51° 52' 53,429"	39° 10' 58,249"
44775	477	Земли промышленности № 180	537617,92	1298430,23	51° 52' 54,213"	39° 11' 11,947"
44776	478	Земли промышленности № 180	537623,88	1298450,92	51° 52' 54,400"	39° 11' 13,031"
44777	479	Земли промышленности № 180	537624,40	1298466,99	51° 52' 54,411"	39° 11' 13,872"
44778	480	Земли промышленности № 180	537796,17	1298479,13	51° 52' 59,965"	39° 11' 14,593"
44779	481	Земли промышленности № 180	537929,24	1298488,54	51° 53' 4,267"	39° 11' 15,152"
44780	482	Земли промышленности № 180	538047,87	1298496,93	51° 53' 8,102"	39° 11' 15,651"
44781	483	Земли промышленности № 180	538031,69	1298628,44	51° 53' 7,537"	39° 11' 22,518"
44782	484	Земли промышленности № 180	538028,92	1298750,47	51° 53' 7,410"	39° 11' 28,896"
44783	485	Земли промышленности № 180	538028,29	1298778,22	51° 53' 7,380"	39° 11' 30,347"
44784	486	Земли промышленности № 180	538025,84	1298886,33	51° 53' 7,267"	39° 11' 35,998"
44785	487	Земли промышленности № 180	538023,47	1298990,67	51° 53' 7,157"	39° 11' 41,452"
44786	488	Земли промышленности № 180	538023,47	1298990,68	51° 53' 7,157"	39° 11' 41,452"
44787	489	Земли промышленности № 180	538020,82	1299107,26	51° 53' 7,035"	39° 11' 47,545"
44788	490	Земли промышленности № 180	538028,64	1300600,02	51° 53' 6,808"	39° 13' 5,590"
44789	491	Земли промышленности № 180	538032,38	1300594,80	51° 53' 6,930"	39° 13' 5,320"
44790	492	Земли промышленности № 180	538026,77	1300591,14	51° 53' 6,750"	39° 13' 5,125"
44791	493	Земли промышленности № 180	537920,61	1300521,83	51° 53' 3,338"	39° 13' 1,446"
44792	494	Земли промышленности № 180	537920,16	1300521,53	51° 53' 3,324"	39° 13' 1,430"
44793	495	Земли промышленности № 180	537919,10	1300520,85	51° 53' 3,290"	39° 13' 1,394"
44794	496	Земли промышленности № 180	537918,40	1300520,39	51° 53' 3,267"	39° 13' 1,370"
44795	497	Земли промышленности № 180	537917,40	1300519,73	51° 53' 3,235"	39° 13' 1,335"
44796	498	Земли промышленности № 180	537915,68	1300518,61	51° 53' 3,180"	39° 13' 1,275"
44797	499	Земли промышленности № 180	537913,81	1300517,39	51° 53' 3,120"	39° 13' 1,210"
44798	500	Земли промышленности № 180	537869,08	1300488,19	51° 53' 1,682"	39° 12' 59,660"
44799	501	Земли промышленности № 180	537863,58	1300484,60	51° 53' 1,505"	39° 12' 59,470"
44800	502	Земли промышленности № 180	537648,81	1300416,45	51° 52' 54,579"	39° 12' 55,794"
44801	503	Земли промышленности № 180	537648,30	1300399,94	51° 52' 54,568"	39° 12' 54,931"
44802	504	Земли промышленности № 180	537780,83	1300440,99	51° 52' 58,842"	39° 12' 57,146"
44803	505	Земли промышленности № 180	538407,82	1300462,41	51° 53' 19,120"	39° 12' 58,596"

44804	506	Земли промышленности № 180	538404,93	1300475,88	51° 53' 19,022"	39° 12' 59,299"
44805	507	Земли промышленности № 180	538390,45	1300529,01	51° 53' 18,536"	39° 13' 2,069"
44806	508	Земли промышленности № 180	538381,27	1300551,22	51° 53' 18,232"	39° 13' 3,225"
44807	509	Земли промышленности № 180	538369,68	1300571,27	51° 53' 17,850"	39° 13' 4,267"
44808	510	Земли промышленности № 180	538357,12	1300585,51	51° 53' 17,439"	39° 13' 5,005"
44809	511	Земли промышленности № 180	538337,80	1300602,18	51° 53' 16,809"	39° 13' 5,867"
44810	512	Земли промышленности № 180	538321,38	1300610,39	51° 53' 16,275"	39° 13' 6,287"
44811	513	Земли промышленности № 180	538290,81	1300617,14	51° 53' 15,284"	39° 13' 6,624"
44812	514	Земли промышленности № 180	538035,05	1300604,41	51° 53' 7,014"	39° 13' 5,824"
44813	515	Земли промышленности № 180	538028,64	1300600,02	51° 53' 6,808"	39° 13' 5,590"
44814	516	Земли промышленности № 180	538479,99	1299623,68	51° 53' 21,725"	39° 12' 14,781"
44815	517	Земли промышленности № 180	538389,27	1299607,68	51° 53' 18,796"	39° 12' 13,898"
44816	518	Земли промышленности № 180	538419,22	1299364,65	51° 53' 19,842"	39° 12' 1,207"
44817	519	Земли промышленности № 180	538421,33	1299210,69	51° 53' 19,959"	39° 11' 53,158"
44818	520	Земли промышленности № 180	538422,11	1299153,50	51° 53' 20,003"	39° 11' 50,168"
44819	521	Земли промышленности № 180	538423,40	1299058,86	51° 53' 20,075"	39° 11' 45,221"
44820	522	Земли промышленности № 180	538423,47	1299053,86	51° 53' 20,078"	39° 11' 44,959"
44821	523	Земли промышленности № 180	538425,17	1298930,67	51° 53' 20,172"	39° 11' 38,519"
44822	524	Земли промышленности № 180	538428,54	1298931,20	51° 53' 20,281"	39° 11' 38,549"
44823	525	Земли промышленности № 180	538429,26	1298911,31	51° 53' 20,311"	39° 11' 37,509"
44824	526	Земли промышленности № 180	538444,47	1298911,87	51° 53' 20,803"	39° 11' 37,546"
44825	527	Земли промышленности № 180	538443,83	1298933,62	51° 53' 20,775"	39° 11' 38,683"
44826	528	Земли промышленности № 180	538443,70	1298938,24	51° 53' 20,769"	39° 11' 38,925"
44827	529	Земли промышленности № 180	538512,54	1298949,12	51° 53' 22,993"	39° 11' 39,529"
44828	530	Земли промышленности № 180	538512,88	1298944,56	51° 53' 23,005"	39° 11' 39,290"
44829	531	Земли промышленности № 180	538511,78	1298944,39	51° 53' 22,970"	39° 11' 39,281"
44830	532	Земли промышленности № 180	538511,96	1298943,12	51° 53' 22,976"	39° 11' 39,215"
44831	533	Земли промышленности № 180	538541,37	1298942,21	51° 53' 23,928"	39° 11' 39,182"
44832	534	Земли промышленности № 180	538515,83	1299200,53	51° 53' 23,020"	39° 11' 52,676"
44833	535	Земли промышленности № 180	538499,00	1299370,83	51° 53' 22,421"	39° 12' 1,571"
44834	536	Земли промышленности № 180	538479,99	1299623,68	51° 53' 21,725"	39° 12' 14,781"
44835		**Земли промышленности № 180 Количество**		536		536
44836	1	Земли промышленности № 182	448965,31	1262324,79	51° 5' 12,788"	38° 39' 33,235"
44837	2	Земли промышленности № 182	448953,47	1262313,31	51° 5' 12,406"	38° 39' 32,643"
44838	3	Земли промышленности № 182	448755,87	1262121,59	51° 5' 6,027"	38° 39' 22,769"
44839	4	Земли промышленности № 182	448608,15	1262134,05	51° 5' 1,246"	38° 39' 23,391"
44840	5	Земли промышленности № 182	448607,02	1262079,54	51° 5' 1,213"	38° 39' 20,591"
44841	6	Земли промышленности № 182	448611,38	1262063,82	51° 5' 1,355"	38° 39' 19,784"
44842	7	Земли промышленности № 182	448623,30	1262040,10	51° 5' 1,743"	38° 39' 18,566"
44843	8	Земли промышленности № 182	448647,60	1261996,60	51° 5' 2,532"	38° 39' 16,335"
44844	9	Земли промышленности № 182	448666,00	1261963,40	51° 5' 3,130"	38° 39' 14,631"

44845	10	Земли промышленности № 182	448884,50	1261930,40	51° 5' 10,203"	38° 39' 12,962"
44846	11	Земли промышленности № 182	448921,60	1261941,20	51° 5' 11,403"	38° 39' 13,521"
44847	12	Земли промышленности № 182	448943,50	1261974,90	51° 5' 12,109"	38° 39' 15,255"
44848	13	Земли промышленности № 182	449035,60	1261932,70	51° 5' 15,093"	38° 39' 13,098"
44849	14	Земли промышленности № 182	449045,81	1261935,12	51° 5' 15,423"	38° 39' 13,223"
44850	15	Земли промышленности № 182	449050,48	1261932,74	51° 5' 15,574"	38° 39' 13,102"
44851	16	Земли промышленности № 182	449084,18	1262013,22	51° 5' 16,658"	38° 39' 17,241"
44852	17	Земли промышленности № 182	449085,01	1262004,58	51° 5' 16,686"	38° 39' 16,797"
44853	18	Земли промышленности № 182	449086,11	1261993,07	51° 5' 16,722"	38° 39' 16,206"
44854	19	Земли промышленности № 182	449052,20	1261913,00	51° 5' 15,631"	38° 39' 12,088"
44855	20	Земли промышленности № 182	449110,40	1261890,40	51° 5' 17,516"	38° 39' 10,933"
44856	21	Земли промышленности № 182	449133,90	1261915,61	51° 5' 18,275"	38° 39' 12,231"
44857	22	Земли промышленности № 182	449124,51	1261945,11	51° 5' 17,969"	38° 39' 13,746"
44858	23	Земли промышленности № 182	449050,03	1262130,77	51° 5' 15,545"	38° 39' 23,276"
44859	24	Земли промышленности № 182	448965,31	1262324,79	51° 5' 12,788"	38° 39' 33,235"
44860	25	Земли промышленности № 182	449535,68	1259501,27	51° 5' 31,438"	38° 37' 8,220"
44861	26	Земли промышленности № 182	449325,97	1259486,00	51° 5' 24,653"	38° 37' 7,415"
44862	27	Земли промышленности № 182	449351,16	1259260,00	51° 5' 25,481"	38° 36' 55,805"
44863	28	Земли промышленности № 182	449567,72	1259248,52	51° 5' 32,490"	38° 36' 55,235"
44864	29	Земли промышленности № 182	449535,68	1259501,27	51° 5' 31,438"	38° 37' 8,220"
44865	30	Земли промышленности № 182	449267,61	1246181,92	51° 5' 23,001"	38° 25' 43,819"
44866	31	Земли промышленности № 182	449218,76	1246184,60	51° 5' 21,420"	38° 25' 43,959"
44867	32	Земли промышленности № 182	449219,57	1246213,65	51° 5' 21,447"	38° 25' 45,451"
44868	33	Земли промышленности № 182	449269,87	1246210,96	51° 5' 23,075"	38° 25' 45,311"
44869	34	Земли промышленности № 182	449284,76	1246402,04	51° 5' 23,561"	38° 25' 55,129"
44870	35	Земли промышленности № 182	449232,25	1246397,51	51° 5' 21,862"	38° 25' 54,898"
44871	36	Земли промышленности № 182	449102,79	1246402,04	51° 5' 17,673"	38° 25' 55,135"
44872	37	Земли промышленности № 182	449073,82	1246357,68	51° 5' 16,734"	38° 25' 52,857"
44873	38	Земли промышленности № 182	449068,39	1246316,03	51° 5' 16,558"	38° 25' 50,717"
44874	39	Земли промышленности № 182	449057,52	1246287,96	51° 5' 16,205"	38° 25' 49,276"
44875	40	Земли промышленности № 182	449068,39	1246223,69	51° 5' 16,555"	38° 25' 45,973"
44876	41	Земли промышленности № 182	449086,49	1246186,57	51° 5' 17,140"	38° 25' 44,065"
44877	42	Земли промышленности № 182	449205,09	1246166,65	51° 5' 20,978"	38° 25' 43,037"
44878	43	Земли промышленности № 182	449211,43	1246126,81	51° 5' 21,182"	38° 25' 40,990"
44879	44	Земли промышленности № 182	449263,03	1246123,19	51° 5' 22,851"	38° 25' 40,802"
44880	45	Земли промышленности № 182	449267,61	1246181,92	51° 5' 23,001"	38° 25' 43,819"
44881	46	Земли промышленности № 182	449585,81	1260601,77	51° 5' 32,991"	38° 38' 4,773"
44882	47	Земли промышленности № 182	449614,12	1260480,11	51° 5' 33,915"	38° 37' 58,525"
44883	48	Земли промышленности № 182	449620,16	1260474,52	51° 5' 34,111"	38° 37' 58,238"
44884	49	Земли промышленности № 182	449707,96	1260484,63	51° 5' 36,951"	38° 37' 58,767"
44885	50	Земли промышленности № 182	449708,97	1260487,79	51° 5' 36,984"	38° 37' 58,929"

44886	51	Земли промышленности № 182	449761,21	1260495,95	51° 5' 38,673"	38° 37' 59,354"
44887	52	Земли промышленности № 182	449768,56	1260421,77	51° 5' 38,916"	38° 37' 55,543"
44888	53	Земли промышленности № 182	449831,05	1260430,59	51° 5' 40,938"	38° 37' 56,003"
44889	54	Земли промышленности № 182	449787,33	1260659,10	51° 5' 39,508"	38° 38' 7,741"
44890	55	Земли промышленности № 182	450054,43	1260715,61	51° 5' 48,147"	38° 38' 10,673"
44891	56	Земли промышленности № 182	450060,35	1260885,53	51° 5' 48,327"	38° 38' 19,406"
44892	57	Земли промышленности № 182	450004,37	1260881,45	51° 5' 46,516"	38° 38' 19,190"
44893	58	Земли промышленности № 182	450030,95	1261213,49	51° 5' 47,353"	38° 38' 36,257"
44894	59	Земли промышленности № 182	449693,01	1261221,70	51° 5' 36,417"	38° 38' 36,641"
44895	60	Земли промышленности № 182	449724,97	1261013,03	51° 5' 37,466"	38° 38' 25,922"
44896	61	Земли промышленности № 182	449754,27	1260831,96	51° 5' 38,427"	38° 38' 16,620"
44897	62	Земли промышленности № 182	449715,29	1260819,00	51° 5' 37,166"	38° 38' 15,950"
44898	63	Земли промышленности № 182	449748,59	1260651,00	51° 5' 38,255"	38° 38' 7,320"
44899	64	Земли промышленности № 182	449582,83	1260615,49	51° 5' 32,893"	38° 38' 5,478"
44900	65	Земли промышленности № 182	449585,81	1260601,77	51° 5' 32,991"	38° 38' 4,773"
44901	66	Земли промышленности № 182	449876,92	1261802,18	51° 5' 42,326"	38° 39' 6,491"
44902	67	Земли промышленности № 182	449888,15	1261813,68	51° 5' 42,689"	38° 39' 7,083"
44903	68	Земли промышленности № 182	449920,05	1261827,27	51° 5' 43,720"	38° 39' 7,785"
44904	69	Земли промышленности № 182	449920,56	1261826,37	51° 5' 43,737"	38° 39' 7,739"
44905	70	Земли промышленности № 182	449934,97	1261801,21	51° 5' 44,205"	38° 39' 6,448"
44906	71	Земли промышленности № 182	449939,77	1261803,28	51° 5' 44,360"	38° 39' 6,555"
44907	72	Земли промышленности № 182	449942,07	1261798,97	51° 5' 44,435"	38° 39' 6,333"
44908	73	Земли промышленности № 182	449944,49	1261799,69	51° 5' 44,513"	38° 39' 6,371"
44909	74	Земли промышленности № 182	449947,36	1261794,54	51° 5' 44,606"	38° 39' 6,106"
44910	75	Земли промышленности № 182	449950,90	1261796,08	51° 5' 44,721"	38° 39' 6,186"
44911	76	Земли промышленности № 182	449961,21	1261800,56	51° 5' 45,054"	38° 39' 6,417"
44912	77	Земли промышленности № 182	449967,36	1261783,55	51° 5' 45,254"	38° 39' 5,544"
44913	78	Земли промышленности № 182	449969,59	1261777,38	51° 5' 45,327"	38° 39' 5,227"
44914	79	Земли промышленности № 182	449980,38	1261747,69	51° 5' 45,678"	38° 39' 3,703"
44915	80	Земли промышленности № 182	449986,22	1261738,11	51° 5' 45,868"	38° 39' 3,211"
44916	81	Земли промышленности № 182	450102,19	1261784,56	51° 5' 49,617"	38° 39' 5,612"
44917	82	Земли промышленности № 182	450081,13	1261822,32	51° 5' 48,933"	38° 39' 7,550"
44918	83	Земли промышленности № 182	450188,03	1261879,64	51° 5' 52,388"	38° 39' 10,508"
44919	84	Земли промышленности № 182	450152,41	1261936,96	51° 5' 51,231"	38° 39' 13,450"
44920	85	Земли промышленности № 182	450187,33	1262026,35	51° 5' 52,354"	38° 39' 18,048"
44921	86	Земли промышленности № 182	450148,33	1262094,81	51° 5' 51,087"	38° 39' 21,561"
44922	87	Земли промышленности № 182	450161,28	1262111,93	51° 5' 51,505"	38° 39' 22,442"
44923	88	Земли промышленности № 182	450092,77	1262213,56	51° 5' 49,280"	38° 39' 27,657"
44924	89	Земли промышленности № 182	450043,68	1262267,57	51° 5' 47,687"	38° 39' 30,426"
44925	90	Земли промышленности № 182	450010,62	1262297,41	51° 5' 46,615"	38° 39' 31,956"
44926	91	Земли промышленности № 182	449914,51	1262241,74	51° 5' 43,510"	38° 39' 29,083"

44927	92	Земли промышленности № 182	449738,08	1262136,86	51° 5' 37,808"	38° 39' 23,673"
44928	93	Земли промышленности № 182	449724,91	1262085,71	51° 5' 37,386"	38° 39' 21,042"
44929	94	Земли промышленности № 182	449693,53	1261915,06	51° 5' 36,384"	38° 39' 12,269"
44930	95	Земли промышленности № 182	449739,26	1261827,56	51° 5' 37,870"	38° 39' 7,779"
44931	96	Земли промышленности № 182	449850,65	1261867,05	51° 5' 41,472"	38° 39' 9,821"
44932	97	Земли промышленности № 182	449876,92	1261802,18	51° 5' 42,326"	38° 39' 6,491"
44933	98	Земли промышленности № 182	449345,60	1247191,75	51° 5' 25,546"	38° 26' 35,704"
44934	99	Земли промышленности № 182	449560,67	1247181,12	51° 5' 32,505"	38° 26' 35,152"
44935	100	Земли промышленности № 182	449582,15	1247180,06	51° 5' 33,200"	38° 26' 35,097"
44936	101	Земли промышленности № 182	449643,63	1247177,02	51° 5' 35,189"	38° 26' 34,939"
44937	102	Земли промышленности № 182	449648,15	1247232,79	51° 5' 35,337"	38° 26' 37,805"
44938	103	Земли промышленности № 182	449653,46	1247298,32	51° 5' 35,510"	38° 26' 41,172"
44939	104	Земли промышленности № 182	449658,73	1247307,93	51° 5' 35,680"	38° 26' 41,666"
44940	105	Земли промышленности № 182	449652,79	1247307,21	51° 5' 35,488"	38° 26' 41,629"
44941	106	Земли промышленности № 182	449641,93	1247307,46	51° 5' 35,136"	38° 26' 41,642"
44942	107	Земли промышленности № 182	449565,78	1247309,20	51° 5' 32,672"	38° 26' 41,733"
44943	108	Земли промышленности № 182	449465,47	1247313,33	51° 5' 29,427"	38° 26' 41,948"
44944	109	Земли промышленности № 182	449374,68	1247314,89	51° 5' 26,489"	38° 26' 42,031"
44945	110	Земли промышленности № 182	449355,67	1247302,63	51° 5' 25,873"	38° 26' 41,401"
44946	111	Земли промышленности № 182	449350,65	1247247,89	51° 5' 25,710"	38° 26' 38,589"
44947	112	Земли промышленности № 182	449345,61	1247192,99	51° 5' 25,546"	38° 26' 35,768"
44948	113	Земли промышленности № 182	449345,60	1247191,75	51° 5' 25,546"	38° 26' 35,704"
44949	114	Земли промышленности № 182	451630,83	1261940,82	51° 6' 39,070"	38° 39' 13,824"
44950	115	Земли промышленности № 182	451284,79	1261827,89	51° 6' 27,881"	38° 39' 7,978"
44951	116	Земли промышленности № 182	451318,49	1261810,63	51° 6' 28,973"	38° 39' 7,095"
44952	117	Земли промышленности № 182	451656,39	1261788,91	51° 6' 39,909"	38° 39' 6,018"
44953	118	Земли промышленности № 182	451630,83	1261940,82	51° 6' 39,070"	38° 39' 13,824"
44954		**Земли промышленности № 182 Количество**		118		118
44955	1	Земли промышленности № 185	336701,31	1352362,81	50° 4' 8,495"	39° 54' 47,241"
44956	2	Земли промышленности № 185	336646,64	1352267,56	50° 4' 6,786"	39° 54' 42,401"
44957	3	Земли промышленности № 185	336704,65	1352129,66	50° 4' 8,748"	39° 54' 35,524"
44958	4	Земли промышленности № 185	336840,50	1352031,00	50° 4' 13,204"	39° 54' 30,695"
44959	5	Земли промышленности № 185	336958,91	1351920,32	50° 4' 17,104"	39° 54' 25,245"
44960	6	Земли промышленности № 185	337057,20	1351835,88	50° 4' 20,336"	39° 54' 21,094"
44961	7	Земли промышленности № 185	337126,22	1351761,08	50° 4' 22,615"	39° 54' 17,400"
44962	8	Земли промышленности № 185	337350,55	1351650,39	50° 4' 29,941"	39° 54' 12,049"
44963	9	Земли промышленности № 185	337535,98	1351625,99	50° 4' 35,956"	39° 54' 11,000"
44964	10	Земли промышленности № 185	337609,42	1351661,17	50° 4' 38,310"	39° 54' 12,839"
44965	11	Земли промышленности № 185	337757,69	1351977,20	50° 4' 42,912"	39° 54' 28,870"
44966	12	Земли промышленности № 185	337611,02	1352122,90	50° 4' 38,077"	39° 54' 36,055"
44967	13	Земли промышленности № 185	337408,01	1352236,97	50° 4' 31,438"	39° 54' 41,595"

44968	14	Земли промышленности № 185	337225,13	1352324,82	50° 4' 25,467"	39° 54' 45,835"
44969	15	Земли промышленности № 185	336805,53	1352320,49	50° 4' 11,893"	39° 54' 45,214"
44970	16	Земли промышленности № 185	336701,31	1352362,81	50° 4' 8,495"	39° 54' 47,241"
44971		**Земли промышленности № 185 Количество**		16		16
44972	1	Земли промышленности № 188	319101,47	1306328,05	49° 55' 1,028"	39° 16' 3,461"
44973	2	Земли промышленности № 188	319094,99	1306296,79	49° 55' 0,829"	39° 16' 1,891"
44974	3	Земли промышленности № 188	319105,21	1306228,96	49° 55' 1,183"	39° 15' 58,497"
44975	4	Земли промышленности № 188	319124,26	1306162,17	49° 55' 1,822"	39° 15' 55,159"
44976	5	Земли промышленности № 188	319157,45	1306167,46	49° 55' 2,894"	39° 15' 55,442"
44977	6	Земли промышленности № 188	319179,48	1306177,15	49° 55' 3,604"	39° 15' 55,939"
44978	7	Земли промышленности № 188	319201,93	1306197,87	49° 55' 4,324"	39° 15' 56,989"
44979	8	Земли промышленности № 188	319157,76	1306273,76	49° 55' 2,869"	39° 16' 0,770"
44980	9	Земли промышленности № 188	319134,69	1306325,42	49° 55' 2,104"	39° 16' 3,347"
44981	10	Земли промышленности № 188	319101,47	1306328,05	49° 55' 1,028"	39° 16' 3,461"
44982	11	Земли промышленности № 188	333712,11	1319189,70	50° 2' 48,980"	39° 26' 57,524"
44983	12	Земли промышленности № 188	333721,45	1319198,33	50° 2' 49,279"	39° 26' 57,963"
44984	13	Земли промышленности № 188	333772,39	1319287,56	50° 2' 50,890"	39° 27' 2,480"
44985	14	Земли промышленности № 188	333784,10	1319308,07	50° 2' 51,260"	39° 27' 3,518"
44986	15	Земли промышленности № 188	333632,40	1319380,34	50° 2' 46,321"	39° 27' 7,052"
44987	16	Земли промышленности № 188	333571,59	1319316,60	50° 2' 44,380"	39° 27' 3,809"
44988	17	Земли промышленности № 188	333665,30	1319250,36	50° 2' 47,440"	39° 27' 0,541"
44989	18	Земли промышленности № 188	333653,62	1319236,53	50° 2' 47,068"	39° 26' 59,839"
44990	19	Земли промышленности № 188	333652,23	1319228,11	50° 2' 47,026"	39° 26' 59,415"
44991	20	Земли промышленности № 188	333712,11	1319189,70	50° 2' 48,980"	39° 26' 57,524"
44992	21	Земли промышленности № 188	333538,10	1318680,44	50° 2' 43,561"	39° 26' 31,819"
44993	22	Земли промышленности № 188	333535,91	1318625,99	50° 2' 43,513"	39° 26' 29,082"
44994	23	Земли промышленности № 188	333577,01	1318568,22	50° 2' 44,867"	39° 26' 26,205"
44995	24	Земли промышленности № 188	333620,95	1318554,81	50° 2' 46,295"	39° 26' 25,559"
44996	25	Земли промышленности № 188	333676,81	1318548,33	50° 2' 48,105"	39° 26' 25,270"
44997	26	Земли промышленности № 188	333812,16	1318767,39	50° 2' 52,394"	39° 26' 36,366"
44998	27	Земли промышленности № 188	333743,40	1318822,04	50° 2' 50,146"	39° 26' 39,068"
44999	28	Земли промышленности № 188	333665,58	1318782,81	50° 2' 47,644"	39° 26' 37,046"
45000	29	Земли промышленности № 188	333577,02	1318726,53	50° 2' 44,802"	39° 26' 34,161"
45001	30	Земли промышленности № 188	333538,10	1318680,44	50° 2' 43,561"	39° 26' 31,819"
45002	31	Земли промышленности № 188	335187,87	1324658,18	50° 3' 34,357"	39° 31' 33,362"
45003	32	Земли промышленности № 188	335061,72	1324681,26	50° 3' 30,265"	39° 31' 34,433"
45004	33	Земли промышленности № 188	335069,95	1324622,68	50° 3' 30,558"	39° 31' 31,494"
45005	34	Земли промышленности № 188	335079,29	1324591,59	50° 3' 30,874"	39° 31' 29,938"
45006	35	Земли промышленности № 188	335097,39	1324567,57	50° 3' 31,470"	39° 31' 28,743"
45007	36	Земли промышленности № 188	335126,06	1324543,12	50° 3' 32,409"	39° 31' 27,534"
45008	37	Земли промышленности № 188	335165,01	1324510,84	50° 3' 33,684"	39° 31' 25,939"

45009	38	Земли промышленности № 188	335200,57	1324499,88	50° 3' 34,840"	39° 31' 25,413"
45010	39	Земли промышленности № 188	335202,99	1324560,15	50° 3' 34,891"	39° 31' 28,444"
45011	40	Земли промышленности № 188	335187,87	1324658,18	50° 3' 34,357"	39° 31' 33,362"
45012	41	Земли промышленности № 188	341176,35	1320026,05	50° 6' 50,171"	39° 27' 44,468"
45013	42	Земли промышленности № 188	341149,46	1320054,26	50° 6' 49,288"	39° 27' 45,870"
45014	43	Земли промышленности № 188	341193,47	1320143,21	50° 6' 50,675"	39° 27' 50,376"
45015	44	Земли промышленности № 188	341203,01	1320161,85	50° 6' 50,975"	39° 27' 51,320"
45016	45	Земли промышленности № 188	341214,39	1320184,54	50° 6' 51,334"	39° 27' 52,469"
45017	46	Земли промышленности № 188	341215,68	1320187,12	50° 6' 51,375"	39° 27' 52,600"
45018	47	Земли промышленности № 188	341046,62	1320269,66	50° 6' 45,869"	39° 27' 56,642"
45019	48	Земли промышленности № 188	340970,09	1320130,83	50° 6' 43,451"	39° 27' 49,605"
45020	49	Земли промышленности № 188	341176,35	1320026,05	50° 6' 50,171"	39° 27' 44,468"
45021	50	Земли промышленности № 188	341657,63	1321854,75	50° 7' 4,958"	39° 29' 16,820"
45022	51	Земли промышленности № 188	341617,62	1321781,35	50° 7' 3,695"	39° 29' 13,099"
45023	52	Земли промышленности № 188	342067,95	1321590,28	50° 7' 18,351"	39° 29' 3,786"
45024	53	Земли промышленности № 188	342111,57	1321709,42	50° 7' 19,711"	39° 29' 9,813"
45025	54	Земли промышленности № 188	342003,20	1321735,84	50° 7' 16,193"	39° 29' 11,069"
45026	55	Земли промышленности № 188	341867,88	1321772,17	50° 7' 11,798"	39° 29' 12,806"
45027	56	Земли промышленности № 188	341743,26	1321811,60	50° 7' 7,748"	39° 29' 14,706"
45028	57	Земли промышленности № 188	341657,63	1321854,75	50° 7' 4,958"	39° 29' 16,820"
45029	58	Земли промышленности № 188	343636,62	1359710,76	50° 7' 48,160"	40° 1' 3,756"
45030	59	Земли промышленности № 188	343665,57	1359712,68	50° 7' 49,095"	40° 1' 3,882"
45031	60	Земли промышленности № 188	343746,01	1359718,02	50° 7' 51,694"	40° 1' 4,234"
45032	61	Земли промышленности № 188	343838,13	1359691,01	50° 7' 54,692"	40° 1' 2,970"
45033	62	Земли промышленности № 188	343899,25	1359683,26	50° 7' 56,675"	40° 1' 2,643"
45034	63	Земли промышленности № 188	343934,36	1359687,14	50° 7' 57,808"	40° 1' 2,875"
45035	64	Земли промышленности № 188	343980,44	1359753,08	50° 7' 59,255"	40° 1' 6,241"
45036	65	Земли промышленности № 188	344011,71	1359793,13	50° 8' 0,240"	40° 1' 8,289"
45037	66	Земли промышленности № 188	343991,54	1359844,78	50° 7' 59,553"	40° 1' 10,868"
45038	67	Земли промышленности № 188	343942,28	1359936,79	50° 7' 57,898"	40° 1' 15,448"
45039	68	Земли промышленности № 188	343932,57	1359984,85	50° 7' 57,552"	40° 1' 17,857"
45040	69	Земли промышленности № 188	343984,47	1359984,88	50° 7' 59,231"	40° 1' 17,912"
45041	70	Земли промышленности № 188	344013,24	1360015,50	50° 8' 0,141"	40° 1' 19,483"
45042	71	Земли промышленности № 188	344088,62	1360046,36	50° 8' 2,560"	40° 1' 21,115"
45043	72	Земли промышленности № 188	344114,13	1360048,51	50° 8' 3,383"	40° 1' 21,250"
45044	73	Земли промышленности № 188	344141,51	1360070,72	50° 8' 4,254"	40° 1' 22,396"
45045	74	Земли промышленности № 188	344171,80	1360086,44	50° 8' 5,224"	40° 1' 23,219"
45046	75	Земли промышленности № 188	344187,32	1360103,83	50° 8' 5,714"	40° 1' 24,110"
45047	76	Земли промышленности № 188	344175,66	1360156,20	50° 8' 5,302"	40° 1' 26,734"
45048	77	Земли промышленности № 188	344184,96	1360185,88	50° 8' 5,583"	40° 1' 28,238"
45049	78	Земли промышленности № 188	344180,06	1360190,09	50° 8' 5,422"	40° 1' 28,445"

45050	79	Земли промышленности № 188	344163,38	1360203,46	50° 8' 4,873"	40° 1' 29,100"
45051	80	Земли промышленности № 188	344157,47	1360207,85	50° 8' 4,679"	40° 1' 29,315"
45052	81	Земли промышленности № 188	344151,43	1360211,83	50° 8' 4,481"	40° 1' 29,509"
45053	82	Земли промышленности № 188	344145,22	1360215,20	50° 8' 4,278"	40° 1' 29,672"
45054	83	Земли промышленности № 188	344139,57	1360217,52	50° 8' 4,093"	40° 1' 29,783"
45055	84	Земли промышленности № 188	344133,86	1360219,29	50° 8' 3,908"	40° 1' 29,866"
45056	85	Земли промышленности № 188	344123,22	1360221,89	50° 8' 3,562"	40° 1' 29,986"
45057	86	Земли промышленности № 188	344118,00	1360223,47	50° 8' 3,392"	40° 1' 30,060"
45058	87	Земли промышленности № 188	344111,81	1360226,14	50° 8' 3,190"	40° 1' 30,188"
45059	88	Земли промышленности № 188	344105,67	1360229,50	50° 8' 2,989"	40° 1' 30,351"
45060	89	Земли промышленности № 188	344103,01	1360231,16	50° 8' 2,901"	40° 1' 30,432"
45061	90	Земли промышленности № 188	344086,84	1360241,28	50° 8' 2,372"	40° 1' 30,924"
45062	91	Земли промышленности № 188	344063,84	1360254,42	50° 8' 1,619"	40° 1' 31,562"
45063	92	Земли промышленности № 188	344058,07	1360257,46	50° 8' 1,430"	40° 1' 31,708"
45064	93	Земли промышленности № 188	344049,67	1360261,33	50° 8' 1,156"	40° 1' 31,895"
45065	94	Земли промышленности № 188	344032,49	1360268,51	50° 8' 0,595"	40° 1' 32,238"
45066	95	Земли промышленности № 188	344020,43	1360273,81	50° 8' 0,201"	40° 1' 32,492"
45067	96	Земли промышленности № 188	344014,32	1360276,27	50° 8' 0,002"	40° 1' 32,610"
45068	97	Земли промышленности № 188	344006,71	1360278,83	50° 7' 59,754"	40° 1' 32,731"
45069	98	Земли промышленности № 188	343998,94	1360281,01	50° 7' 59,501"	40° 1' 32,832"
45070	99	Земли промышленности № 188	343991,07	1360282,91	50° 7' 59,245"	40° 1' 32,920"
45071	100	Земли промышленности № 188	343954,18	1360290,62	50° 7' 58,047"	40° 1' 33,270"
45072	101	Земли промышленности № 188	343948,33	1360291,70	50° 7' 57,857"	40° 1' 33,318"
45073	102	Земли промышленности № 188	343942,53	1360292,31	50° 7' 57,669"	40° 1' 33,342"
45074	103	Земли промышленности № 188	343936,72	1360292,27	50° 7' 57,481"	40° 1' 33,335"
45075	104	Земли промышленности № 188	343930,88	1360291,75	50° 7' 57,292"	40° 1' 33,302"
45076	105	Земли промышленности № 188	343918,66	1360290,05	50° 7' 56,898"	40° 1' 33,204"
45077	106	Земли промышленности № 188	343912,32	1360288,99	50° 7' 56,694"	40° 1' 33,144"
45078	107	Земли промышленности № 188	343906,06	1360287,69	50° 7' 56,492"	40° 1' 33,072"
45079	108	Земли промышленности № 188	343899,97	1360286,04	50° 7' 56,296"	40° 1' 32,982"
45080	109	Земли промышленности № 188	343894,44	1360284,09	50° 7' 56,118"	40° 1' 32,879"
45081	110	Земли промышленности № 188	343889,14	1360281,88	50° 7' 55,948"	40° 1' 32,762"
45082	111	Земли промышленности № 188	343879,03	1360277,01	50° 7' 55,625"	40° 1' 32,507"
45083	112	Земли промышленности № 188	343874,42	1360274,33	50° 7' 55,477"	40° 1' 32,367"
45084	113	Земли промышленности № 188	343871,50	1360272,25	50° 7' 55,384"	40° 1' 32,259"
45085	114	Земли промышленности № 188	343868,92	1360270,06	50° 7' 55,302"	40° 1' 32,146"
45086	115	Земли промышленности № 188	343863,14	1360264,02	50° 7' 55,119"	40° 1' 31,836"
45087	116	Земли промышленности № 188	343860,09	1360261,20	50° 7' 55,022"	40° 1' 31,691"
45088	117	Земли промышленности № 188	343857,40	1360259,30	50° 7' 54,936"	40° 1' 31,592"
45089	118	Земли промышленности № 188	343854,33	1360257,64	50° 7' 54,838"	40° 1' 31,506"
45090	119	Земли промышленности № 188	343847,65	1360255,27	50° 7' 54,624"	40° 1' 31,379"

45091	120	Земли промышленности № 188	343840,07	1360253,62	50° 7' 54,380"	40° 1' 31,289"
45092	121	Земли промышленности № 188	343814,55	1360250,02	50° 7' 53,556"	40° 1' 31,081"
45093	122	Земли промышленности № 188	343805,80	1360248,31	50° 7' 53,275"	40° 1' 30,986"
45094	123	Земли промышленности № 188	343799,72	1360246,71	50° 7' 53,079"	40° 1' 30,899"
45095	124	Земли промышленности № 188	343787,76	1360242,97	50° 7' 52,694"	40° 1' 30,698"
45096	125	Земли промышленности № 188	343779,45	1360240,27	50° 7' 52,428"	40° 1' 30,554"
45097	126	Земли промышленности № 188	343771,46	1360237,29	50° 7' 52,171"	40° 1' 30,395"
45098	127	Земли промышленности № 188	343764,01	1360233,58	50° 7' 51,932"	40° 1' 30,201"
45099	128	Земли промышленности № 188	343760,37	1360231,17	50° 7' 51,816"	40° 1' 30,076"
45100	129	Земли промышленности № 188	343756,98	1360228,47	50° 7' 51,708"	40° 1' 29,936"
45101	130	Земли промышленности № 188	343751,18	1360222,72	50° 7' 51,525"	40° 1' 29,641"
45102	131	Земли промышленности № 188	343745,71	1360216,58	50° 7' 51,352"	40° 1' 29,326"
45103	132	Земли промышленности № 188	343739,99	1360210,57	50° 7' 51,171"	40° 1' 29,018"
45104	133	Земли промышленности № 188	343736,67	1360207,61	50° 7' 51,065"	40° 1' 28,866"
45105	134	Земли промышленности № 188	343733,14	1360204,88	50° 7' 50,953"	40° 1' 28,724"
45106	135	Земли промышленности № 188	343727,81	1360201,40	50° 7' 50,783"	40° 1' 28,544"
45107	136	Земли промышленности № 188	343722,22	1360198,21	50° 7' 50,604"	40° 1' 28,377"
45108	137	Земли промышленности № 188	343716,79	1360195,32	50° 7' 50,430"	40° 1' 28,226"
45109	138	Земли промышленности № 188	343711,24	1360192,62	50° 7' 50,252"	40° 1' 28,084"
45110	139	Земли промышленности № 188	343705,57	1360190,22	50° 7' 50,071"	40° 1' 27,958"
45111	140	Земли промышленности № 188	343671,19	1360175,86	50° 7' 48,968"	40° 1' 27,200"
45112	141	Земли промышленности № 188	343653,95	1360167,15	50° 7' 48,416"	40° 1' 26,743"
45113	142	Земли промышленности № 188	343701,16	1360077,83	50° 7' 50,003"	40° 1' 22,297"
45114	143	Земли промышленности № 188	343717,57	1360037,98	50° 7' 50,560"	40° 1' 20,308"
45115	144	Земли промышленности № 188	343727,58	1359997,33	50° 7' 50,912"	40° 1' 18,272"
45116	145	Земли промышленности № 188	343723,80	1359929,69	50° 7' 50,834"	40° 1' 14,864"
45117	146	Земли промышленности № 188	343706,78	1359848,82	50° 7' 50,338"	40° 1' 10,776"
45118	147	Земли промышленности № 188	343653,97	1359747,14	50° 7' 48,697"	40° 1' 5,604"
45119	148	Земли промышленности № 188	343636,62	1359710,76	50° 7' 48,160"	40° 1' 3,756"
45120	149	Земли промышленности № 188	342965,33	1336277,47	50° 7' 40,361"	39° 41' 23,697"
45121	150	Земли промышленности № 188	342961,94	1336265,58	50° 7' 40,258"	39° 41' 23,096"
45122	151	Земли промышленности № 188	342963,24	1336248,12	50° 7' 40,309"	39° 41' 22,218"
45123	152	Земли промышленности № 188	343131,76	1336061,49	50° 7' 45,859"	39° 41' 12,961"
45124	153	Земли промышленности № 188	343272,06	1336207,39	50° 7' 50,323"	39° 41' 20,419"
45125	154	Земли промышленности № 188	343138,32	1336378,17	50° 7' 45,906"	39° 41' 28,906"
45126	155	Земли промышленности № 188	343108,64	1336388,06	50° 7' 44,941"	39° 41' 29,380"
45127	156	Земли промышленности № 188	343099,84	1336386,30	50° 7' 44,657"	39° 41' 29,284"
45128	157	Земли промышленности № 188	342965,33	1336277,47	50° 7' 40,361"	39° 41' 23,697"
45129	158	Земли промышленности № 188	342669,16	1336274,72	50° 7' 30,779"	39° 41' 23,317"
45130	159	Земли промышленности № 188	342667,66	1336268,32	50° 7' 30,734"	39° 41' 22,994"
45131	160	Земли промышленности № 188	342668,60	1336261,51	50° 7' 30,768"	39° 41' 22,652"

45132	161	Земли промышленности № 188	343138,74	1335684,67	50° 7' 46,281"	39° 40' 53,999"
45133	162	Земли промышленности № 188	343144,19	1335680,18	50° 7' 46,460"	39° 40' 53,777"
45134	163	Земли промышленности № 188	343151,34	1335673,26	50° 7' 46,695"	39° 40' 53,435"
45135	164	Земли промышленности № 188	343155,56	1335670,21	50° 7' 46,833"	39° 40' 53,285"
45136	165	Земли промышленности № 188	343158,96	1335672,29	50° 7' 46,942"	39° 40' 53,392"
45137	166	Земли промышленности № 188	343271,53	1335788,69	50° 7' 50,524"	39° 40' 59,342"
45138	167	Земли промышленности № 188	343277,32	1335793,50	50° 7' 50,709"	39° 40' 59,589"
45139	168	Земли промышленности № 188	343282,12	1335801,87	50° 7' 50,860"	39° 41' 0,014"
45140	169	Земли промышленности № 188	343285,27	1335807,00	50° 7' 50,959"	39° 41' 0,275"
45141	170	Земли промышленности № 188	343286,12	1335812,08	50° 7' 50,984"	39° 41' 0,531"
45142	171	Земли промышленности № 188	343104,10	1336028,87	50° 7' 44,981"	39° 41' 11,296"
45143	172	Земли промышленности № 188	343055,87	1336086,98	50° 7' 43,390"	39° 41' 14,182"
45144	173	Земли промышленности № 188	342972,16	1336189,08	50° 7' 40,628"	39° 41' 19,253"
45145	174	Земли промышленности № 188	342869,68	1336307,39	50° 7' 37,251"	39° 41' 25,125"
45146	175	Земли промышленности № 188	342801,70	1336376,49	50° 7' 35,015"	39° 41' 28,548"
45147	176	Земли промышленности № 188	342792,98	1336374,19	50° 7' 34,734"	39° 41' 28,425"
45148	177	Земли промышленности № 188	342785,48	1336371,72	50° 7' 34,493"	39° 41' 28,294"
45149	178	Земли промышленности № 188	342683,35	1336290,04	50° 7' 31,231"	39° 41' 24,100"
45150	179	Земли промышленности № 188	342677,14	1336284,80	50° 7' 31,032"	39° 41' 23,831"
45151	180	Земли промышленности № 188	342669,64	1336279,22	50° 7' 30,793"	39° 41' 23,544"
45152	181	Земли промышленности № 188	342669,16	1336274,72	50° 7' 30,779"	39° 41' 23,317"
45153	182	Земли промышленности № 188	343544,70	1336953,04	50° 7' 58,753"	39° 41' 58,176"
45154	183	Земли промышленности № 188	343228,55	1336815,00	50° 7' 48,596"	39° 41' 50,968"
45155	184	Земли промышленности № 188	343134,45	1336773,10	50° 7' 45,574"	39° 41' 48,782"
45156	185	Земли промышленности № 188	343095,94	1336771,79	50° 7' 44,328"	39° 41' 48,685"
45157	186	Земли промышленности № 188	343096,81	1336746,26	50° 7' 44,370"	39° 41' 47,400"
45158	187	Земли промышленности № 188	343541,80	1336726,99	50° 7' 58,778"	39° 41' 46,794"
45159	188	Земли промышленности № 188	343544,70	1336953,04	50° 7' 58,753"	39° 41' 58,176"
45160	189	Земли промышленности № 188	343536,11	1336634,03	50° 7' 58,643"	39° 41' 42,110"
45161	190	Земли промышленности № 188	343218,26	1336647,79	50° 7' 48,351"	39° 41' 42,543"
45162	191	Земли промышленности № 188	343152,18	1336650,65	50° 7' 46,212"	39° 41' 42,633"
45163	192	Земли промышленности № 188	343128,72	1336482,03	50° 7' 45,541"	39° 41' 34,126"
45164	193	Земли промышленности № 188	343194,56	1336477,41	50° 7' 47,674"	39° 41' 33,947"
45165	194	Земли промышленности № 188	343419,07	1336461,66	50° 7' 54,947"	39° 41' 33,338"
45166	195	Земли промышленности № 188	343378,16	1336507,40	50° 7' 53,599"	39° 41' 35,607"
45167	196	Земли промышленности № 188	343397,01	1336521,48	50° 7' 54,201"	39° 41' 36,331"
45168	197	Земли промышленности № 188	343446,86	1336459,71	50° 7' 55,847"	39° 41' 33,262"
45169	198	Земли промышленности № 188	343533,68	1336453,40	50° 7' 58,659"	39° 41' 33,015"
45170	199	Земли промышленности № 188	343536,11	1336634,03	50° 7' 58,643"	39° 41' 42,110"
45171	200	Земли промышленности № 188	343532,99	1335646,39	50° 7' 59,058"	39° 40' 52,391"
45172	201	Земли промышленности № 188	343383,05	1335810,23	50° 7' 54,121"	39° 41' 0,517"

45173	202	Земли промышленности № 188	343293,94	1335745,67	50° 7' 51,272"	39° 40' 57,195"
45174	203	Земли промышленности № 188	343324,16	1335694,01	50° 7' 52,276"	39° 40' 54,619"
45175	204	Земли промышленности № 188	343400,28	1335603,81	50° 7' 54,786"	39° 40' 50,140"
45176	205	Земли промышленности № 188	343511,12	1335480,19	50° 7' 58,437"	39° 40' 44,007"
45177	206	Земли промышленности № 188	343501,51	1335472,19	50° 7' 58,130"	39° 40' 43,596"
45178	207	Земли промышленности № 188	343633,78	1335311,64	50° 8' 2,493"	39° 40' 35,621"
45179	208	Земли промышленности № 188	343642,75	1335319,10	50° 8' 2,779"	39° 40' 36,003"
45180	209	Земли промышленности № 188	343781,33	1335146,43	50° 8' 7,353"	39° 40' 27,422"
45181	210	Земли промышленности № 188	343911,65	1335256,28	50° 8' 11,513"	39° 40' 33,057"
45182	211	Земли промышленности № 188	343772,92	1335427,41	50° 8' 6,935"	39° 40' 41,561"
45183	212	Земли промышленности № 188	343641,42	1335588,59	50° 8' 2,597"	39° 40' 49,568"
45184	213	Земли промышленности № 188	343609,89	1335562,36	50° 8' 1,590"	39° 40' 48,223"
45185	214	Земли промышленности № 188	343532,99	1335646,39	50° 7' 59,058"	39° 40' 52,391"
45186	215	Земли промышленности № 188	343304,23	1324528,05	50° 7' 57,055"	39° 31' 32,514"
45187	216	Земли промышленности № 188	343262,39	1324330,66	50° 7' 55,790"	39° 31' 22,548"
45188	217	Земли промышленности № 188	343459,82	1324288,81	50° 8' 2,198"	39° 31' 20,580"
45189	218	Земли промышленности № 188	343501,66	1324486,19	50° 8' 3,463"	39° 31' 30,546"
45190	219	Земли промышленности № 188	343304,23	1324528,05	50° 7' 57,055"	39° 31' 32,514"
45191	220	Земли промышленности № 188	343655,42	1335640,14	50° 8' 3,023"	39° 40' 52,175"
45192	221	Земли промышленности № 188	343654,05	1335625,56	50° 8' 2,986"	39° 40' 51,440"
45193	222	Земли промышленности № 188	343654,71	1335622,34	50° 8' 3,009"	39° 40' 51,278"
45194	223	Земли промышленности № 188	343698,04	1335526,58	50° 8' 4,461"	39° 40' 46,493"
45195	224	Земли промышленности № 188	343716,31	1335533,36	50° 8' 5,048"	39° 40' 46,849"
45196	225	Земли промышленности № 188	343718,01	1335533,42	50° 8' 5,103"	39° 40' 46,853"
45197	226	Земли промышленности № 188	343770,88	1335469,29	50° 8' 6,847"	39° 40' 43,667"
45198	227	Земли промышленности № 188	343789,73	1335458,01	50° 8' 7,463"	39° 40' 43,115"
45199	228	Земли промышленности № 188	343808,41	1335462,66	50° 8' 8,065"	39° 40' 43,364"
45200	229	Земли промышленности № 188	343847,95	1335495,88	50° 8' 9,327"	39° 40' 45,068"
45201	230	Земли промышленности № 188	343852,20	1335503,76	50° 8' 9,461"	39° 40' 45,468"
45202	231	Земли промышленности № 188	343888,95	1335539,00	50° 8' 10,632"	39° 40' 47,272"
45203	232	Земли промышленности № 188	343895,66	1335545,17	50° 8' 10,846"	39° 40' 47,588"
45204	233	Земли промышленности № 188	343943,63	1335586,39	50° 8' 12,376"	39° 40' 49,702"
45205	234	Земли промышленности № 188	343986,02	1335630,69	50° 8' 13,725"	39° 40' 51,966"
45206	235	Земли промышленности № 188	343985,05	1335633,12	50° 8' 13,692"	39° 40' 52,088"
45207	236	Земли промышленности № 188	343982,78	1335635,04	50° 8' 13,618"	39° 40' 52,183"
45208	237	Земли промышленности № 188	343978,57	1335661,19	50° 8' 13,468"	39° 40' 53,496"
45209	238	Земли промышленности № 188	343978,24	1335663,44	50° 8' 13,456"	39° 40' 53,609"
45210	239	Земли промышленности № 188	343912,45	1335658,29	50° 8' 11,330"	39° 40' 53,296"
45211	240	Земли промышленности № 188	343742,54	1335657,21	50° 8' 5,833"	39° 40' 53,105"
45212	241	Земли промышленности № 188	343689,00	1335673,32	50° 8' 4,092"	39° 40' 53,872"
45213	242	Земли промышленности № 188	343668,94	1335660,03	50° 8' 3,450"	39° 40' 53,187"

45214	243	Земли промышленности № 188	343655,42	1335640,14	50° 8' 3,023"	39° 40' 52,175"
45215	244	Земли промышленности № 188	343546,73	1337110,87	50° 7' 58,736"	39° 42' 6,123"
45216	245	Земли промышленности № 188	343844,90	1337088,08	50° 8' 8,396"	39° 42' 5,220"
45217	246	Земли промышленности № 188	343949,00	1337080,12	50° 8' 11,768"	39° 42' 4,905"
45218	247	Земли промышленности № 188	344165,34	1337063,58	50° 8' 18,777"	39° 42' 4,250"
45219	248	Земли промышленности № 188	344169,72	1337113,80	50° 8' 18,892"	39° 42' 6,782"
45220	249	Земли промышленности № 188	344156,05	1337114,85	50° 8' 18,449"	39° 42' 6,823"
45221	250	Земли промышленности № 188	343904,28	1337133,98	50° 8' 10,293"	39° 42' 7,580"
45222	251	Земли промышленности № 188	343800,20	1337141,90	50° 8' 6,921"	39° 42' 7,893"
45223	252	Земли промышленности № 188	343472,30	1337166,84	50° 7' 56,298"	39° 42' 8,879"
45224	253	Земли промышленности № 188	343501,83	1337727,55	50° 7' 56,956"	39° 42' 37,128"
45225	254	Земли промышленности № 188	343321,17	1337740,22	50° 7' 51,104"	39° 42' 37,617"
45226	255	Земли промышленности № 188	343163,13	1337759,23	50° 7' 45,980"	39° 42' 38,443"
45227	256	Земли промышленности № 188	343124,58	1337512,08	50° 7' 44,864"	39° 42' 25,971"
45228	257	Земли промышленности № 188	342820,58	1337550,93	50° 7' 35,007"	39° 42' 27,675"
45229	258	Земли промышленности № 188	342806,60	1337314,45	50° 7' 34,680"	39° 42' 15,761"
45230	259	Земли промышленности № 188	342821,37	1337150,21	50° 7' 35,244"	39° 42' 7,507"
45231	260	Земли промышленности № 188	343032,46	1337147,22	50° 7' 42,076"	39° 42' 7,530"
45232	261	Земли промышленности № 188	343080,17	1337146,54	50° 7' 43,620"	39° 42' 7,535"
45233	262	Земли промышленности № 188	343122,04	1337143,34	50° 7' 44,977"	39° 42' 7,408"
45234	263	Земли промышленности № 188	343546,73	1337110,87	50° 7' 58,736"	39° 42' 6,123"
45235	264	Земли промышленности № 188	343660,96	1319166,09	50° 8' 10,934"	39° 27' 2,813"
45236	265	Земли промышленности № 188	343606,22	1319244,54	50° 8' 9,130"	39° 27' 6,727"
45237	266	Земли промышленности № 188	343621,65	1319417,59	50° 8' 9,557"	39° 27' 15,450"
45238	267	Земли промышленности № 188	343491,35	1319442,60	50° 8' 5,330"	39° 27' 16,623"
45239	268	Земли промышленности № 188	343543,71	1319621,23	50° 8' 6,949"	39° 27' 25,651"
45240	269	Земли промышленности № 188	343599,10	1319664,18	50° 8' 8,723"	39° 27' 27,850"
45241	270	Земли промышленности № 188	343654,86	1319646,41	50° 8' 10,535"	39° 27' 26,991"
45242	271	Земли промышленности № 188	343735,76	1320078,04	50° 8' 12,970"	39° 27' 48,776"
45243	272	Земли промышленности № 188	343708,49	1320207,63	50° 8' 12,033"	39° 27' 55,283"
45244	273	Земли промышленности № 188	343766,55	1320597,83	50° 8' 13,744"	39° 28' 14,966"
45245	274	Земли промышленности № 188	343686,76	1320860,84	50° 8' 11,050"	39° 28' 28,155"
45246	275	Земли промышленности № 188	343509,87	1320886,31	50° 8' 5,315"	39° 28' 29,319"
45247	276	Земли промышленности № 188	343436,59	1320468,49	50° 8' 3,123"	39° 28' 8,235"
45248	277	Земли промышленности № 188	342979,47	1320582,88	50° 7' 48,281"	39° 28' 13,690"
45249	278	Земли промышленности № 188	342905,98	1320230,02	50° 7' 46,054"	39° 27' 55,878"
45250	279	Земли промышленности № 188	342920,11	1320146,14	50° 7' 46,547"	39° 27' 51,665"
45251	280	Земли промышленности № 188	343075,79	1320084,82	50° 7' 51,611"	39° 27' 48,681"
45252	281	Земли промышленности № 188	343117,03	1320162,23	50° 7' 52,912"	39° 27' 52,605"
45253	282	Земли промышленности № 188	343389,93	1320101,84	50° 8' 1,769"	39° 27' 49,745"
45254	283	Земли промышленности № 188	343345,03	1319757,71	50° 8' 0,462"	39° 27' 32,391"

45255	284	Земли промышленности № 188	343099,93	1319842,40	50° 7' 52,495"	39° 27' 36,493"
45256	285	Земли промышленности № 188	343047,65	1319560,69	50° 7' 50,922"	39° 27' 22,278"
45257	286	Земли промышленности № 188	343321,90	1319463,53	50° 7' 59,838"	39° 27' 17,566"
45258	287	Земли промышленности № 188	343282,09	1319175,68	50° 7' 58,670"	39° 27' 3,049"
45259	288	Земли промышленности № 188	343147,61	1319202,27	50° 7' 54,307"	39° 27' 4,299"
45260	289	Земли промышленности № 188	343117,29	1319010,05	50° 7' 53,407"	39° 26' 54,603"
45261	290	Земли промышленности № 188	343073,02	1318752,03	50° 7' 52,082"	39° 26' 41,585"
45262	291	Земли промышленности № 188	343694,90	1318640,89	50° 8' 12,252"	39° 26' 36,393"
45263	292	Земли промышленности № 188	343715,31	1318867,39	50° 8' 12,818"	39° 26' 47,810"
45264	293	Земли промышленности № 188	343660,96	1319166,09	50° 8' 10,934"	39° 27' 2,813"
45265	294	Земли промышленности № 188	345344,82	1359703,67	50° 8' 43,429"	40° 1' 5,167"
45266	295	Земли промышленности № 188	345294,99	1359696,19	50° 8' 41,822"	40° 1' 4,739"
45267	296	Земли промышленности № 188	345239,81	1359711,12	50° 8' 40,027"	40° 1' 5,433"
45268	297	Земли промышленности № 188	345242,76	1359679,23	50° 8' 40,144"	40° 1' 3,830"
45269	298	Земли промышленности № 188	345253,22	1359640,68	50° 8' 40,507"	40° 1' 1,900"
45270	299	Земли промышленности № 188	345286,29	1359620,28	50° 8' 41,591"	40° 1' 0,908"
45271	300	Земли промышленности № 188	345318,21	1359606,29	50° 8' 42,633"	40° 1' 0,236"
45272	301	Земли промышленности № 188	345338,03	1359589,95	50° 8' 43,285"	40° 0' 59,435"
45273	302	Земли промышленности № 188	345345,47	1359564,23	50° 8' 43,543"	40° 0' 58,147"
45274	303	Земли промышленности № 188	345351,78	1359527,97	50° 8' 43,771"	40° 0' 56,328"
45275	304	Земли промышленности № 188	345350,43	1359494,85	50° 8' 43,749"	40° 0' 54,660"
45276	305	Земли промышленности № 188	345402,97	1359533,48	50° 8' 45,424"	40° 0' 56,659"
45277	306	Земли промышленности № 188	345420,17	1359553,32	50° 8' 45,967"	40° 0' 57,675"
45278	307	Земли промышленности № 188	345425,46	1359570,52	50° 8' 46,127"	40° 0' 58,547"
45279	308	Земли промышленности № 188	345417,52	1359589,04	50° 8' 45,857"	40° 0' 59,471"
45280	309	Земли промышленности № 188	345389,74	1359631,38	50° 8' 44,930"	40° 1' 1,574"
45281	310	Земли промышленности № 188	345354,02	1359679,00	50° 8' 43,743"	40° 1' 3,934"
45282	311	Земли промышленности № 188	345344,82	1359703,67	50° 8' 43,429"	40° 1' 5,167"
45283	312	Земли промышленности № 188	343619,32	1336365,73	50° 8' 1,476"	39° 41' 28,672"
45284	313	Земли промышленности № 188	343561,53	1336319,01	50° 7' 59,631"	39° 41' 26,273"
45285	314	Земли промышленности № 188	343788,79	1336054,38	50° 8' 7,123"	39° 41' 13,136"
45286	315	Земли промышленности № 188	343923,18	1335900,54	50° 8' 11,551"	39° 41' 5,501"
45287	316	Земли промышленности № 188	344099,31	1335690,10	50° 8' 17,360"	39° 40' 55,049"
45288	317	Земли промышленности № 188	344112,86	1335697,00	50° 8' 17,795"	39° 40' 55,407"
45289	318	Земли промышленности № 188	344123,75	1335704,70	50° 8' 18,143"	39° 40' 55,804"
45290	319	Земли промышленности № 188	344144,73	1335718,35	50° 8' 18,815"	39° 40' 56,508"
45291	320	Земли промышленности № 188	344166,47	1335731,71	50° 8' 19,511"	39° 40' 57,198"
45292	321	Земли промышленности № 188	344199,68	1335748,67	50° 8' 20,577"	39° 40' 58,079"
45293	322	Земли промышленности № 188	344216,32	1335754,47	50° 8' 21,113"	39° 40' 58,384"
45294	323	Земли промышленности № 188	344237,15	1335760,39	50° 8' 21,784"	39° 40' 58,699"
45295	324	Земли промышленности № 188	344254,96	1335763,48	50° 8' 22,358"	39° 40' 58,869"

45296	325	Земли промышленности № 188	344287,31	1335766,19	50° 8' 23,404"	39° 40' 59,032"
45297	326	Земли промышленности № 188	344300,54	1335768,40	50° 8' 23,830"	39° 40' 59,154"
45298	327	Земли промышленности № 188	344310,32	1335770,78	50° 8' 24,146"	39° 40' 59,281"
45299	328	Земли промышленности № 188	344333,59	1335778,17	50° 8' 24,895"	39° 40' 59,672"
45300	329	Земли промышленности № 188	344347,28	1335783,52	50° 8' 25,335"	39° 40' 59,953"
45301	330	Земли промышленности № 188	344354,29	1335787,06	50° 8' 25,560"	39° 41' 0,137"
45302	331	Земли промышленности № 188	344377,83	1335801,09	50° 8' 26,314"	39° 41' 0,862"
45303	332	Земли промышленности № 188	344391,28	1335809,68	50° 8' 26,745"	39° 41' 1,305"
45304	333	Земли промышленности № 188	344403,40	1335818,56	50° 8' 27,133"	39° 41' 1,762"
45305	334	Земли промышленности № 188	344463,80	1335868,60	50° 8' 29,061"	39° 41' 4,331"
45306	335	Земли промышленности № 188	344487,41	1335888,63	50° 8' 29,814"	39° 41' 5,358"
45307	336	Земли промышленности № 188	344504,35	1335906,03	50° 8' 30,354"	39° 41' 6,248"
45308	337	Земли промышленности № 188	344519,16	1335925,53	50° 8' 30,823"	39° 41' 7,242"
45309	338	Земли промышленности № 188	344532,53	1335946,23	50° 8' 31,244"	39° 41' 8,295"
45310	339	Земли промышленности № 188	344539,33	1335958,41	50° 8' 31,458"	39° 41' 8,914"
45311	340	Земли промышленности № 188	344548,35	1335975,80	50° 8' 31,741"	39° 41' 9,797"
45312	341	Земли промышленности № 188	344554,89	1335989,75	50° 8' 31,945"	39° 41' 10,504"
45313	342	Земли промышленности № 188	344561,50	1336006,28	50° 8' 32,150"	39° 41' 11,342"
45314	343	Земли промышленности № 188	344566,68	1336023,44	50° 8' 32,309"	39° 41' 12,210"
45315	344	Земли промышленности № 188	344519,95	1336294,72	50° 8' 30,655"	39° 41' 25,831"
45316	345	Земли промышленности № 188	344289,73	1336539,45	50° 8' 23,078"	39° 41' 37,964"
45317	346	Земли промышленности № 188	344288,36	1336548,19	50° 8' 23,029"	39° 41' 38,403"
45318	347	Земли промышленности № 188	344074,05	1336812,15	50° 8' 15,956"	39° 41' 51,517"
45319	348	Земли промышленности № 188	343619,32	1336365,73	50° 8' 1,476"	39° 41' 28,672"
45320		**Земли промышленности № 188 Количество**		348		348
45321	1	Земли промышленности № 189	317853,99	1316082,07	49° 54' 17,066"	39° 24' 11,555"
45322	2	Земли промышленности № 189	317853,99	1316080,57	49° 54' 17,066"	39° 24' 11,480"
45323	3	Земли промышленности № 189	317940,89	1315971,78	49° 54' 19,922"	39° 24' 6,082"
45324	4	Земли промышленности № 189	317926,24	1315901,80	49° 54' 19,475"	39° 24' 2,567"
45325	5	Земли промышленности № 189	317956,41	1315895,34	49° 54' 20,454"	39° 24' 2,261"
45326	6	Земли промышленности № 189	317985,47	1316031,09	49° 54' 21,341"	39° 24' 9,081"
45327	7	Земли промышленности № 189	318001,65	1316167,94	49° 54' 21,810"	39° 24' 15,949"
45328	8	Земли промышленности № 189	318018,93	1316227,97	49° 54' 22,345"	39° 24' 18,967"
45329	9	Земли промышленности № 189	318019,32	1316229,70	49° 54' 22,357"	39° 24' 19,054"
45330	10	Земли промышленности № 189	317991,98	1316234,53	49° 54' 21,471"	39° 24' 19,279"
45331	11	Земли промышленности № 189	317938,36	1316243,98	49° 54' 19,732"	39° 24' 19,720"
45332	12	Земли промышленности № 189	317934,78	1316223,68	49° 54' 19,624"	39° 24' 18,700"
45333	13	Земли промышленности № 189	317900,22	1316144,35	49° 54' 18,537"	39° 24' 14,704"
45334	14	Земли промышленности № 189	317853,99	1316082,07	49° 54' 17,066"	39° 24' 11,555"
45335		**Земли промышленности № 189 Количество**		14		14
45336	1	Земли промышленности № 191	351276,87	1317780,64	50° 12' 17,958"	39° 25' 57,940"

45337	2	Земли промышленности № 191	351138,10	1317748,60	50° 12' 13,481"	39° 25' 56,235"
45338	3	Земли промышленности № 191	351081,41	1317673,22	50° 12' 11,678"	39° 25' 52,399"
45339	4	Земли промышленности № 191	351039,26	1317573,26	50° 12' 10,355"	39° 25' 47,332"
45340	5	Земли промышленности № 191	351003,66	1317495,62	50° 12' 9,235"	39° 25' 43,395"
45341	6	Земли промышленности № 191	350951,64	1317378,40	50° 12' 7,599"	39° 25' 37,452"
45342	7	Земли промышленности № 191	351011,62	1317412,70	50° 12' 9,526"	39° 25' 39,219"
45343	8	Земли промышленности № 191	351051,10	1317428,76	50° 12' 10,797"	39° 25' 40,054"
45344	9	Земли промышленности № 191	351083,72	1317432,39	50° 12' 11,851"	39° 25' 40,258"
45345	10	Земли промышленности № 191	351111,34	1317417,16	50° 12' 12,751"	39° 25' 39,508"
45346	11	Земли промышленности № 191	351146,69	1317400,91	50° 12' 13,902"	39° 25' 38,711"
45347	12	Земли промышленности № 191	351183,18	1317395,20	50° 12' 15,085"	39° 25' 38,447"
45348	13	Земли промышленности № 191	351255,55	1317404,29	50° 12' 17,423"	39° 25' 38,951"
45349	14	Земли промышленности № 191	351273,58	1317361,21	50° 12' 18,024"	39° 25' 36,790"
45350	15	Земли промышленности № 191	351389,47	1317377,56	50° 12' 21,767"	39° 25' 37,688"
45351	16	Земли промышленности № 191	351378,51	1317450,52	50° 12' 21,383"	39° 25' 41,360"
45352	17	Земли промышленности № 191	351378,94	1317506,56	50° 12' 21,374"	39° 25' 44,186"
45353	18	Земли промышленности № 191	351372,43	1317667,92	50° 12' 21,097"	39° 25' 52,318"
45354	19	Земли промышленности № 191	351369,39	1317708,10	50° 12' 20,982"	39° 25' 54,342"
45355	20	Земли промышленности № 191	351358,96	1317763,26	50° 12' 20,622"	39° 25' 57,116"
45356	21	Земли промышленности № 191	351354,83	1317792,36	50° 12' 20,476"	39° 25' 58,581"
45357	22	Земли промышленности № 191	351276,87	1317780,64	50° 12' 17,958"	39° 25' 57,940"
45358		**Земли промышленности № 191 Количество**		22		22
45359	1	Земли промышленности № 192	343528,67	1339683,60	50° 7' 56,772"	39° 44' 15,614"
45360	2	Земли промышленности № 192	343539,76	1339681,19	50° 7' 57,133"	39° 44' 15,503"
45361	3	Земли промышленности № 192	343538,02	1339673,99	50° 7' 57,080"	39° 44' 15,139"
45362	4	Земли промышленности № 192	343528,08	1339676,25	50° 7' 56,757"	39° 44' 15,244"
45363	5	Земли промышленности № 192	343524,82	1339635,94	50° 7' 56,674"	39° 44' 13,212"
45364	6	Земли промышленности № 192	343522,71	1339609,76	50° 7' 56,620"	39° 44' 11,892"
45365	7	Земли промышленности № 192	343475,00	1339528,55	50° 7' 55,120"	39° 44' 7,764"
45366	8	Земли промышленности № 192	343527,19	1339403,95	50° 7' 56,876"	39° 44' 1,536"
45367	9	Земли промышленности № 192	343600,53	1339435,59	50° 7' 59,232"	39° 44' 3,191"
45368	10	Земли промышленности № 192	343596,22	1339460,46	50° 7' 59,079"	39° 44' 4,439"
45369	11	Земли промышленности № 192	343717,84	1339451,23	50° 8' 3,019"	39° 44' 4,077"
45370	12	Земли промышленности № 192	343738,70	1339572,63	50° 8' 3,629"	39° 44' 10,206"
45371	13	Земли промышленности № 192	343644,69	1339579,62	50° 8' 0,583"	39° 44' 10,478"
45372	14	Земли промышленности № 192	343627,76	1339612,23	50° 8' 0,017"	39° 44' 12,106"
45373	15	Земли промышленности № 192	343629,42	1339622,07	50° 8' 0,066"	39° 44' 12,602"
45374	16	Земли промышленности № 192	343630,42	1339627,99	50° 8' 0,095"	39° 44' 12,901"
45375	17	Земли промышленности № 192	343633,26	1339655,05	50° 8' 0,172"	39° 44' 14,266"
45376	18	Земли промышленности № 192	343635,86	1339683,41	50° 8' 0,241"	39° 44' 15,696"
45377	19	Земли промышленности № 192	343529,73	1339696,74	50° 7' 56,800"	39° 44' 16,277"

45378	20	Земли промышленности № 192	343528,67	1339683,60	50° 7' 56,772"	39° 44' 15,614"
45379	21	Земли промышленности № 192	345648,23	1327451,79	50° 9' 11,556"	39° 34' 1,412"
45380	22	Земли промышленности № 192	345583,95	1327288,64	50° 9' 9,553"	39° 33' 53,149"
45381	23	Земли промышленности № 192	345727,63	1327214,02	50° 9' 14,237"	39° 33' 49,495"
45382	24	Земли промышленности № 192	345827,42	1327417,58	50° 9' 17,371"	39° 33' 59,820"
45383	25	Земли промышленности № 192	345648,23	1327451,79	50° 9' 11,556"	39° 34' 1,412"
45384	26	Земли промышленности № 192	345830,41	1327594,67	50° 9' 17,384"	39° 34' 8,741"
45385	27	Земли промышленности № 192	345820,09	1327551,31	50° 9' 17,071"	39° 34' 6,550"
45386	28	Земли промышленности № 192	345893,77	1327531,35	50° 9' 19,464"	39° 34' 5,599"
45387	29	Земли промышленности № 192	345896,17	1327568,16	50° 9' 19,524"	39° 34' 7,454"
45388	30	Земли промышленности № 192	345882,87	1327570,93	50° 9' 19,093"	39° 34' 7,584"
45389	31	Земли промышленности № 192	345863,07	1327586,05	50° 9' 18,445"	39° 34' 8,331"
45390	32	Земли промышленности № 192	345830,41	1327594,67	50° 9' 17,384"	39° 34' 8,741"
45391	33	Земли промышленности № 192	348149,43	1334065,21	50° 10' 29,248"	39° 39' 36,459"
45392	34	Земли промышленности № 192	348313,90	1333980,41	50° 10' 34,613"	39° 39' 32,318"
45393	35	Земли промышленности № 192	348485,38	1333871,39	50° 10' 40,217"	39° 39' 26,961"
45394	36	Земли промышленности № 192	348610,90	1333752,86	50° 10' 44,339"	39° 39' 21,088"
45395	37	Земли промышленности № 192	348827,52	1333477,45	50° 10' 51,488"	39° 39' 7,381"
45396	38	Земли промышленности № 192	348916,81	1333497,62	50° 10' 54,367"	39° 39' 8,468"
45397	39	Земли промышленности № 192	349034,50	1333470,65	50° 10' 58,189"	39° 39' 7,202"
45398	40	Земли промышленности № 192	349065,82	1333463,47	50° 10' 59,206"	39° 39' 6,865"
45399	41	Земли промышленности № 192	349171,96	1333439,14	50° 11' 2,652"	39° 39' 5,723"
45400	42	Земли промышленности № 192	349178,56	1333444,37	50° 11' 2,863"	39° 39' 5,991"
45401	43	Земли промышленности № 192	349182,87	1333448,16	50° 11' 3,001"	39° 39' 6,186"
45402	44	Земли промышленности № 192	349188,98	1333454,31	50° 11' 3,195"	39° 39' 6,501"
45403	45	Земли промышленности № 192	349195,49	1333462,11	50° 11' 3,402"	39° 39' 6,899"
45404	46	Земли промышленности № 192	349237,06	1333518,87	50° 11' 4,718"	39° 39' 9,792"
45405	47	Земли промышленности № 192	349249,29	1333537,18	50° 11' 5,105"	39° 39' 10,724"
45406	48	Земли промышленности № 192	349255,89	1333550,48	50° 11' 5,312"	39° 39' 11,400"
45407	49	Земли промышленности № 192	349271,15	1333551,02	50° 11' 5,805"	39° 39' 11,439"
45408	50	Земли промышленности № 192	349277,30	1333573,06	50° 11' 5,993"	39° 39' 12,555"
45409	51	Земли промышленности № 192	349288,21	1333594,34	50° 11' 6,335"	39° 39' 13,635"
45410	52	Земли промышленности № 192	349322,86	1333626,30	50° 11' 7,440"	39° 39' 15,274"
45411	53	Земли промышленности № 192	349430,82	1333693,23	50° 11' 10,899"	39° 39' 18,732"
45412	54	Земли промышленности № 192	349356,72	1334121,53	50° 11' 8,283"	39° 39' 40,258"
45413	55	Земли промышленности № 192	349092,91	1334076,27	50° 10' 59,770"	39° 39' 37,767"
45414	56	Земли промышленности № 192	348757,66	1334031,32	50° 10' 48,946"	39° 39' 35,235"
45415	57	Земли промышленности № 192	348716,60	1334059,44	50° 10' 47,603"	39° 39' 36,620"
45416	58	Земли промышленности № 192	348715,32	1334231,52	50° 10' 47,473"	39° 39' 45,290"
45417	59	Земли промышленности № 192	348363,31	1334280,87	50° 10' 36,058"	39° 39' 47,496"
45418	60	Земли промышленности № 192	348339,22	1334320,60	50° 10' 35,258"	39° 39' 49,478"

45419	61	Земли промышленности № 192	348381,78	1334537,90	50° 10' 36,524"	39° 40' 0,461"
45420	62	Земли промышленности № 192	348267,03	1334728,05	50° 10' 32,713"	39° 40' 9,950"
45421	63	Земли промышленности № 192	348047,42	1334731,26	50° 10' 25,606"	39° 40' 9,936"
45422	64	Земли промышленности № 192	348014,60	1334602,69	50° 10' 24,610"	39° 40' 3,432"
45423	65	Земли промышленности № 192	347972,07	1334466,79	50° 10' 23,303"	39° 39' 56,551"
45424	66	Земли промышленности № 192	348149,43	1334065,21	50° 10' 29,248"	39° 39' 36,459"
45425	67	Земли промышленности № 192	350386,05	1333312,00	50° 11' 42,001"	39° 39' 0,273"
45426	68	Земли промышленности № 192	350238,00	1333332,00	50° 11' 37,201"	39° 39' 1,164"
45427	69	Земли промышленности № 192	350245,70	1333171,58	50° 11' 37,531"	39° 38' 53,084"
45428	70	Земли промышленности № 192	350280,00	1333142,00	50° 11' 38,656"	39° 38' 51,620"
45429	71	Земли промышленности № 192	350368,00	1333104,00	50° 11' 41,523"	39° 38' 49,774"
45430	72	Земли промышленности № 192	350391,79	1333094,00	50° 11' 42,297"	39° 38' 49,289"
45431	73	Земли промышленности № 192	350386,05	1333312,00	50° 11' 42,001"	39° 39' 0,273"
45432		**Земли промышленности № 192 Количество**		73		73
45433	1	Земли промышленности № 194	315877,17	1317640,58	49° 53' 12,466"	39° 25' 28,400"
45434	2	Земли промышленности № 194	315888,64	1317606,56	49° 53' 12,851"	39° 25' 26,704"
45435	3	Земли промышленности № 194	315986,82	1317371,58	49° 53' 16,124"	39° 25' 14,996"
45436	4	Земли промышленности № 194	315997,92	1317335,87	49° 53' 16,498"	39° 25' 13,214"
45437	5	Земли промышленности № 194	316065,94	1317181,23	49° 53' 18,761"	39° 25' 5,511"
45438	6	Земли промышленности № 194	316171,31	1317231,29	49° 53' 22,151"	39° 25' 8,084"
45439	7	Земли промышленности № 194	316238,45	1317264,70	49° 53' 24,310"	39° 25' 9,800"
45440	8	Земли промышленности № 194	316245,58	1317270,20	49° 53' 24,539"	39° 25' 10,080"
45441	9	Земли промышленности № 194	316199,41	1317314,61	49° 53' 23,027"	39° 25' 12,275"
45442	10	Земли промышленности № 194	316128,36	1317365,11	49° 53' 20,707"	39° 25' 14,760"
45443	11	Земли промышленности № 194	316097,81	1317408,69	49° 53' 19,701"	39° 25' 16,924"
45444	12	Земли промышленности № 194	316076,12	1317488,46	49° 53' 18,967"	39° 25' 20,906"
45445	13	Земли промышленности № 194	316005,51	1317695,13	49° 53' 16,597"	39° 25' 31,214"
45446	14	Земли промышленности № 194	315987,58	1317710,15	49° 53' 16,011"	39° 25' 31,955"
45447	15	Земли промышленности № 194	315925,69	1317685,10	49° 53' 14,018"	39° 25' 30,661"
45448	16	Земли промышленности № 194	315883,73	1317655,54	49° 53' 12,673"	39° 25' 29,154"
45449	17	Земли промышленности № 194	315877,17	1317640,58	49° 53' 12,466"	39° 25' 28,400"
45450	18	Земли промышленности № 194	316602,45	1317861,50	49° 53' 35,847"	39° 25' 39,924"
45451	19	Земли промышленности № 194	316633,53	1317807,45	49° 53' 36,875"	39° 25' 37,236"
45452	20	Земли промышленности № 194	316704,53	1317832,48	49° 53' 39,163"	39° 25' 38,534"
45453	21	Земли промышленности № 194	316732,06	1317844,58	49° 53' 40,049"	39° 25' 39,158"
45454	22	Земли промышленности № 194	316692,86	1317908,50	49° 53' 38,754"	39° 25' 42,335"
45455	23	Земли промышленности № 194	316602,45	1317861,50	49° 53' 35,847"	39° 25' 39,924"
45456	24	Земли промышленности № 194	316840,54	1318093,85	49° 53' 43,457"	39° 25' 51,714"
45457	25	Земли промышленности № 194	316918,12	1318146,64	49° 53' 45,946"	39° 25' 54,408"
45458	26	Земли промышленности № 194	317030,28	1318223,42	49° 53' 49,544"	39° 25' 58,325"
45459	27	Земли промышленности № 194	317240,82	1318255,39	49° 53' 56,345"	39° 26' 0,061"

45460	28	Земли промышленности № 194	317246,42	1318250,24	49° 53' 56,528"	39° 25' 59,806"
45461	29	Земли промышленности № 194	317247,58	1318275,27	49° 53' 56,555"	39° 26' 1,061"
45462	30	Земли промышленности № 194	317261,29	1318326,61	49° 53' 56,978"	39° 26' 3,642"
45463	31	Земли промышленности № 194	317195,54	1318284,76	49° 53' 54,867"	39° 26' 1,504"
45464	32	Земли промышленности № 194	317142,64	1318272,59	49° 53' 53,160"	39° 26' 0,860"
45465	33	Земли промышленности № 194	317118,59	1318280,44	49° 53' 52,379"	39° 26' 1,238"
45466	34	Земли промышленности № 194	317072,42	1318330,47	49° 53' 50,864"	39° 26' 3,715"
45467	35	Земли промышленности № 194	316943,72	1318474,88	49° 53' 46,640"	39° 26' 10,868"
45468	36	Земли промышленности № 194	316916,46	1318442,09	49° 53' 45,771"	39° 26' 9,207"
45469	37	Земли промышленности № 194	316894,84	1318404,83	49° 53' 45,087"	39° 26' 7,327"
45470	38	Земли промышленности № 194	316876,70	1318374,85	49° 53' 44,512"	39° 26' 5,814"
45471	39	Земли промышленности № 194	316857,58	1318360,26	49° 53' 43,900"	39° 26' 5,071"
45472	40	Земли промышленности № 194	316849,02	1318331,48	49° 53' 43,634"	39° 26' 3,623"
45473	41	Земли промышленности № 194	316857,66	1318269,71	49° 53' 43,939"	39° 26' 0,535"
45474	42	Земли промышленности № 194	316860,87	1318230,93	49° 53' 44,059"	39° 25' 58,594"
45475	43	Земли промышленности № 194	316851,45	1318141,30	49° 53' 43,791"	39° 25' 54,098"
45476	44	Земли промышленности № 194	316840,54	1318093,85	49° 53' 43,457"	39° 25' 51,714"
45477		**Земли промышленности № 194 Количество**		44		44
45478	1	Земли промышленности № 196	345344,82	1359703,67	50° 8' 43,429"	40° 1' 5,167"
45479	2	Земли промышленности № 196	345354,02	1359679,00	50° 8' 43,743"	40° 1' 3,934"
45480	3	Земли промышленности № 196	345389,74	1359631,38	50° 8' 44,930"	40° 1' 1,574"
45481	4	Земли промышленности № 196	345417,52	1359589,04	50° 8' 45,857"	40° 0' 59,471"
45482	5	Земли промышленности № 196	345425,46	1359570,52	50° 8' 46,127"	40° 0' 58,547"
45483	6	Земли промышленности № 196	345420,17	1359553,32	50° 8' 45,967"	40° 0' 57,675"
45484	7	Земли промышленности № 196	345402,97	1359533,48	50° 8' 45,424"	40° 0' 56,659"
45485	8	Земли промышленности № 196	345350,43	1359494,85	50° 8' 43,749"	40° 0' 54,660"
45486	9	Земли промышленности № 196	345349,95	1359483,22	50° 8' 43,742"	40° 0' 54,074"
45487	10	Земли промышленности № 196	345358,82	1359489,52	50° 8' 44,024"	40° 0' 54,400"
45488	11	Земли промышленности № 196	345453,28	1359564,40	50° 8' 47,031"	40° 0' 58,267"
45489	12	Земли промышленности № 196	345407,72	1359637,29	50° 8' 45,508"	40° 1' 1,890"
45490	13	Земли промышленности № 196	345409,37	1359695,83	50° 8' 45,523"	40° 1' 4,839"
45491	14	Земли промышленности № 196	345361,77	1359706,22	50° 8' 43,976"	40° 1' 5,312"
45492	15	Земли промышленности № 196	345344,82	1359703,67	50° 8' 43,429"	40° 1' 5,167"
45493	16	Земли промышленности № 196	345368,20	1358663,78	50° 8' 44,874"	40° 0' 12,837"
45494	17	Земли промышленности № 196	345364,35	1358645,63	50° 8' 44,762"	40° 0' 11,919"
45495	18	Земли промышленности № 196	345318,94	1358623,99	50° 8' 43,307"	40° 0' 10,783"
45496	19	Земли промышленности № 196	345290,16	1358616,60	50° 8' 42,381"	40° 0' 10,381"
45497	20	Земли промышленности № 196	345339,71	1358490,43	50° 8' 44,067"	40° 0' 4,080"
45498	21	Земли промышленности № 196	345428,52	1358521,46	50° 8' 46,919"	40° 0' 5,733"
45499	22	Земли промышленности № 196	345368,20	1358663,78	50° 8' 44,874"	40° 0' 12,837"
45500		**Земли промышленности № 196 Количество**		22		22

45501	1	Земли промышленности № 197	535792,35	1267425,57	51° 52' 1,735"	38° 44' 10,715"
45502	2	Земли промышленности № 197	535611,24	1267436,46	51° 51' 55,874"	38° 44' 11,251"
45503	3	Земли промышленности № 197	535603,52	1267436,63	51° 51' 55,624"	38° 44' 11,258"
45504	4	Земли промышленности № 197	535594,03	1267437,23	51° 51' 55,317"	38° 44' 11,288"
45505	5	Земли промышленности № 197	535593,02	1267437,56	51° 51' 55,284"	38° 44' 11,305"
45506	6	Земли промышленности № 197	535576,01	1267438,58	51° 51' 54,734"	38° 44' 11,355"
45507	7	Земли промышленности № 197	535574,22	1267429,65	51° 51' 54,677"	38° 44' 10,888"
45508	8	Земли промышленности № 197	535621,52	1267430,75	51° 51' 56,207"	38° 44' 10,954"
45509	9	Земли промышленности № 197	535704,72	1267427,78	51° 51' 58,900"	38° 44' 10,814"
45510	10	Земли промышленности № 197	535793,67	1267420,99	51° 52' 1,778"	38° 44' 10,476"
45511	11	Земли промышленности № 197	535794,48	1267420,90	51° 52' 1,804"	38° 44' 10,471"
45512	12	Земли промышленности № 197	535792,35	1267425,57	51° 52' 1,735"	38° 44' 10,715"
45513	13	Земли промышленности № 197	536500,73	1267414,76	51° 52' 24,655"	38° 44' 10,278"
45514	14	Земли промышленности № 197	536491,90	1267413,60	51° 52' 24,370"	38° 44' 10,216"
45515	15	Земли промышленности № 197	536491,60	1267413,62	51° 52' 24,360"	38° 44' 10,217"
45516	16	Земли промышленности № 197	536417,09	1267404,36	51° 52' 21,950"	38° 44' 9,720"
45517	17	Земли промышленности № 197	536418,95	1267399,18	51° 52' 22,011"	38° 44' 9,449"
45518	18	Земли промышленности № 197	536420,62	1267399,28	51° 52' 22,065"	38° 44' 9,454"
45519	19	Земли промышленности № 197	536564,50	1267414,35	51° 52' 26,719"	38° 44' 10,268"
45520	20	Земли промышленности № 197	536620,17	1267422,37	51° 52' 28,519"	38° 44' 10,698"
45521	21	Земли промышленности № 197	536844,59	1267454,72	51° 52' 35,776"	38° 44' 12,430"
45522	22	Земли промышленности № 197	536845,49	1267459,68	51° 52' 35,805"	38° 44' 12,689"
45523	23	Земли промышленности № 197	536616,15	1267429,10	51° 52' 28,388"	38° 44' 11,049"
45524	24	Земли промышленности № 197	536500,73	1267414,76	51° 52' 24,655"	38° 44' 10,278"
45525		**Земли промышленности № 197 Количество**		24		24
45526	1	Земли промышленности № 198	520339,48	1284957,06	51° 43' 38,815"	38° 59' 21,332"
45527	2	Земли промышленности № 198	520447,62	1284837,62	51° 43' 42,340"	38° 59' 15,148"
45528	3	Земли промышленности № 198	520508,46	1284853,72	51° 43' 44,305"	38° 59' 16,009"
45529	4	Земли промышленности № 198	520511,32	1284846,83	51° 43' 44,399"	38° 59' 15,651"
45530	5	Земли промышленности № 198	520511,96	1284837,40	51° 43' 44,422"	38° 59' 15,160"
45531	6	Земли промышленности № 198	520510,93	1284831,18	51° 43' 44,390"	38° 59' 14,836"
45532	7	Земли промышленности № 198	520504,73	1284817,62	51° 43' 44,193"	38° 59' 14,127"
45533	8	Земли промышленности № 198	520498,88	1284811,54	51° 43' 44,005"	38° 59' 13,808"
45534	9	Земли промышленности № 198	520564,71	1284594,72	51° 43' 46,183"	38° 59' 2,535"
45535	10	Земли промышленности № 198	520598,22	1284486,14	51° 43' 47,291"	38° 58' 56,890"
45536	11	Земли промышленности № 198	520663,55	1284219,83	51° 43' 49,464"	38° 58' 43,037"
45537	12	Земли промышленности № 198	520876,51	1284274,13	51° 43' 56,342"	38° 58' 45,942"
45538	13	Земли промышленности № 198	520873,28	1284287,66	51° 43' 56,234"	38° 58' 46,646"
45539	14	Земли промышленности № 198	520876,55	1284288,48	51° 43' 56,340"	38° 58' 46,690"
45540	15	Земли промышленности № 198	521150,96	1284349,78	51° 44' 5,205"	38° 58' 49,981"
45541	16	Земли промышленности № 198	521156,74	1284350,59	51° 44' 5,392"	38° 58' 50,025"

45542	17	Земли промышленности № 198	521156,89	1284375,62	51° 44' 5,391"	38° 58' 51,330"
45543	18	Земли промышленности № 198	521112,77	1284490,04	51° 44' 3,938"	38° 58' 57,276"
45544	19	Земли промышленности № 198	521083,79	1284543,45	51° 44' 2,989"	38° 59' 0,049"
45545	20	Земли промышленности № 198	521086,56	1284574,39	51° 44' 3,071"	38° 59' 1,662"
45546	21	Земли промышленности № 198	521103,75	1284634,38	51° 44' 3,614"	38° 59' 4,794"
45547	22	Земли промышленности № 198	521108,39	1284635,13	51° 44' 3,764"	38° 59' 4,835"
45548	23	Земли промышленности № 198	521197,90	1284674,00	51° 44' 6,652"	38° 59' 6,892"
45549	24	Земли промышленности № 198	521175,86	1284726,91	51° 44' 5,927"	38° 59' 9,642"
45550	25	Земли промышленности № 198	521176,89	1284749,30	51° 44' 5,955"	38° 59' 10,809"
45551	26	Земли промышленности № 198	521266,12	1284782,40	51° 44' 8,835"	38° 59' 12,566"
45552	27	Земли промышленности № 198	521281,37	1284853,56	51° 44' 9,312"	38° 59' 16,279"
45553	28	Земли промышленности № 198	521304,28	1284899,78	51° 44' 10,043"	38° 59' 18,696"
45554	29	Земли промышленности № 198	521315,22	1284937,73	51° 44' 10,388"	38° 59' 20,677"
45555	30	Земли промышленности № 198	521331,54	1284994,31	51° 44' 10,904"	38° 59' 23,632"
45556	31	Земли промышленности № 198	521353,18	1285039,79	51° 44' 11,594"	38° 59' 26,009"
45557	32	Земли промышленности № 198	521386,05	1285086,51	51° 44' 12,647"	38° 59' 28,456"
45558	33	Земли промышленности № 198	521351,64	1285254,04	51° 44' 11,496"	38° 59' 37,174"
45559	34	Земли промышленности № 198	521320,24	1285241,54	51° 44' 10,482"	38° 59' 36,511"
45560	35	Земли промышленности № 198	521295,58	1285236,90	51° 44' 9,686"	38° 59' 36,260"
45561	36	Земли промышленности № 198	521264,13	1285233,27	51° 44' 8,669"	38° 59' 36,059"
45562	37	Земли промышленности № 198	521223,30	1285225,54	51° 44' 7,350"	38° 59' 35,642"
45563	38	Земли промышленности № 198	521195,38	1285230,42	51° 44' 6,445"	38° 59' 35,886"
45564	39	Земли промышленности № 198	521173,53	1285244,63	51° 44' 5,735"	38° 59' 36,618"
45565	40	Земли промышленности № 198	521161,92	1285262,92	51° 44' 5,355"	38° 59' 37,567"
45566	41	Земли промышленности № 198	521146,14	1285286,46	51° 44' 4,839"	38° 59' 38,788"
45567	42	Земли промышленности № 198	521148,51	1285287,34	51° 44' 4,916"	38° 59' 38,835"
45568	43	Земли промышленности № 198	521134,76	1285303,96	51° 44' 4,467"	38° 59' 39,696"
45569	44	Земли промышленности № 198	521078,36	1285292,25	51° 44' 2,645"	38° 59' 39,065"
45570	45	Земли промышленности № 198	520919,58	1285224,62	51° 43' 57,523"	38° 59' 35,483"
45571	46	Земли промышленности № 198	520821,18	1285179,62	51° 43' 54,350"	38° 59' 33,103"
45572	47	Земли промышленности № 198	520709,88	1285148,89	51° 43' 50,756"	38° 59' 31,461"
45573	48	Земли промышленности № 198	520638,48	1285099,94	51° 43' 48,457"	38° 59' 28,885"
45574	49	Земли промышленности № 198	520586,10	1285064,02	51° 43' 46,770"	38° 59' 26,994"
45575	50	Земли промышленности № 198	520542,73	1285068,45	51° 43' 45,366"	38° 59' 27,209"
45576	51	Земли промышленности № 198	520490,05	1285053,15	51° 43' 43,665"	38° 59' 26,393"
45577	52	Земли промышленности № 198	520410,53	1285026,17	51° 43' 41,098"	38° 59' 24,959"
45578	53	Земли промышленности № 198	520354,12	1284976,79	51° 43' 39,284"	38° 59' 22,365"
45579	54	Земли промышленности № 198	520357,96	1284972,59	51° 43' 39,409"	38° 59' 22,148"
45580	55	Земли промышленности № 198	520339,48	1284957,06	51° 43' 38,815"	38° 59' 21,332"
45581	56	Земли промышленности № 198	528293,07	1286557,30	51° 47' 55,777"	39° 0' 47,714"
45582	57	Земли промышленности № 198	528262,56	1286613,61	51° 47' 54,777"	39° 0' 50,641"

45583	58	Земли промышленности № 198	528103,80	1286486,73	51° 47' 49,670"	39° 0' 43,960"
45584	59	Земли промышленности № 198	528273,56	1286469,15	51° 47' 55,167"	39° 0' 43,107"
45585	60	Земли промышленности № 198	528234,07	1286255,83	51° 47' 53,939"	39° 0' 31,961"
45586	61	Земли промышленности № 198	528482,45	1286219,13	51° 48' 1,984"	39° 0' 30,139"
45587	62	Земли промышленности № 198	528502,50	1286474,55	51° 48' 2,572"	39° 0' 43,476"
45588	63	Земли промышленности № 198	528473,51	1286490,57	51° 48' 1,631"	39° 0' 44,301"
45589	64	Земли промышленности № 198	528446,00	1286542,53	51° 48' 0,729"	39° 0' 47,002"
45590	65	Земли промышленности № 198	528293,07	1286557,30	51° 47' 55,777"	39° 0' 47,714"
45591	66	Земли промышленности № 198	535794,48	1267420,90	51° 52' 1,804"	38° 44' 10,471"
45592	67	Земли промышленности № 198	535793,67	1267420,99	51° 52' 1,778"	38° 44' 10,476"
45593	68	Земли промышленности № 198	535704,72	1267427,78	51° 51' 58,900"	38° 44' 10,814"
45594	69	Земли промышленности № 198	535621,52	1267430,75	51° 51' 56,207"	38° 44' 10,954"
45595	70	Земли промышленности № 198	535574,22	1267429,65	51° 51' 54,677"	38° 44' 10,888"
45596	71	Земли промышленности № 198	535571,37	1267415,41	51° 51' 54,587"	38° 44' 10,144"
45597	72	Земли промышленности № 198	535549,47	1267397,79	51° 51' 53,880"	38° 44' 9,219"
45598	73	Земли промышленности № 198	535512,31	1267373,73	51° 51' 52,680"	38° 44' 7,955"
45599	74	Земли промышленности № 198	535452,82	1267364,71	51° 51' 50,756"	38° 44' 7,473"
45600	75	Земли промышленности № 198	535403,90	1267355,26	51° 51' 49,175"	38° 44' 6,970"
45601	76	Земли промышленности № 198	535391,76	1267339,00	51° 51' 48,784"	38° 44' 6,118"
45602	77	Земли промышленности № 198	535394,32	1267272,72	51° 51' 48,874"	38° 44' 2,655"
45603	78	Земли промышленности № 198	535402,46	1267127,68	51° 51' 49,154"	38° 43' 55,077"
45604	79	Земли промышленности № 198	535412,28	1267087,57	51° 51' 49,476"	38° 43' 52,983"
45605	80	Земли промышленности № 198	535440,77	1267072,28	51° 51' 50,399"	38° 43' 52,188"
45606	81	Земли промышленности № 198	535544,78	1267048,59	51° 51' 53,767"	38° 43' 50,969"
45607	82	Земли промышленности № 198	535565,67	1267041,55	51° 51' 54,443"	38° 43' 50,604"
45608	83	Земли промышленности № 198	535566,87	1267135,02	51° 51' 54,472"	38° 43' 55,490"
45609	84	Земли промышленности № 198	535783,23	1267203,75	51° 52' 1,465"	38° 43' 59,120"
45610	85	Земли промышленности № 198	535804,06	1267302,59	51° 52' 2,128"	38° 44' 4,290"
45611	86	Земли промышленности № 198	535798,84	1267411,33	51° 52' 1,947"	38° 44' 9,972"
45612	87	Земли промышленности № 198	535794,48	1267420,90	51° 52' 1.804"	38° 44' 10,471"
45613	88	Земли промышленности № 198	536844,59	1267454,72	51° 52' 35,776"	38° 44' 12,430"
45614	89	Земли промышленности № 198	536620,17	1267422,37	51° 52' 28,519"	38° 44' 10,698"
45615	90	Земли промышленности № 198	536564,50	1267414,35	51° 52' 26,719"	38° 44' 10,268"
45616	91	Земли промышленности № 198	536420,62	1267399,28	51° 52' 22,065"	38° 44' 9,454"
45617	92	Земли промышленности № 198	536418,95	1267399,18	51° 52' 22,011"	38° 44' 9,449"
45618	93	Земли промышленности № 198	536455,64	1267297,07	51° 52' 23,210"	38° 44' 4,119"
45619	94	Земли промышленности № 198	536479,46	1267179,18	51° 52' 23,993"	38° 43' 57,961"
45620	95	Земли промышленности № 198	536463,88	1267135,41	51° 52' 23,494"	38° 43' 55,670"
45621	96	Земли промышленности № 198	536497,87	1267087,74	51° 52' 24,599"	38° 43' 53,185"
45622	97	Земли промышленности № 198	536497,81	1267070,62	51° 52' 24,599"	38° 43' 52,290"
45623	98	Земли промышленности № 198	536488,27	1267055,44	51° 52' 24,292"	38° 43' 51,494"

45624	99	Земли промышленности № 198	536514,69	1267015,41	51° 52' 25,151"	38° 43' 49,407"
45625	100	Земли промышленности № 198	536520,28	1266983,06	51° 52' 25,336"	38° 43' 47,717"
45626	101	Земли промышленности № 198	536506,86	1266941,26	51° 52' 24,906"	38° 43' 45,530"
45627	102	Земли промышленности № 198	536499,06	1266880,43	51° 52' 24,661"	38° 43' 42,348"
45628	103	Земли промышленности № 198	536576,74	1266703,14	51° 52' 27,193"	38° 43' 33,095"
45629	104	Земли промышленности № 198	536821,62	1266704,07	51° 52' 35,116"	38° 43' 33,186"
45630	105	Земли промышленности № 198	536857,30	1266927,59	51° 52' 36,246"	38° 43' 44,877"
45631	106	Земли промышленности № 198	536850,22	1267183,75	51° 52' 35,989"	38° 43' 58,266"
45632	107	Земли промышленности № 198	536823,54	1267339,26	51° 52' 35,108"	38° 44' 6,390"
45633	108	Земли промышленности № 198	536844,59	1267454,72	51° 52' 35,776"	38° 44' 12,430"
45634	109	Земли промышленности № 198	537727,92	1266843,89	51° 53' 4,423"	38° 43' 40,654"
45635	110	Земли промышленности № 198	537717,39	1266779,52	51° 53' 4,089"	38° 43' 37,287"
45636	111	Земли промышленности № 198	537759,42	1266669,09	51° 53' 5,461"	38° 43' 31,521"
45637	112	Земли промышленности № 198	537815,43	1266555,25	51° 53' 7,286"	38° 43' 25,579"
45638	113	Земли промышленности № 198	537876,52	1266496,27	51° 53' 9,269"	38° 43' 22,505"
45639	114	Земли промышленности № 198	537946,54	1266492,29	51° 53' 11,534"	38° 43' 22,309"
45640	115	Земли промышленности № 198	537916,70	1266540,49	51° 53' 10,564"	38° 43' 24,824"
45641	116	Земли промышленности № 198	537898,42	1266566,50	51° 53' 9,970"	38° 43' 26,181"
45642	117	Земли промышленности № 198	537896,03	1266569,71	51° 53' 9,892"	38° 43' 26,348"
45643	118	Земли промышленности № 198	537848,46	1266634,29	51° 53' 8,346"	38° 43' 29,717"
45644	119	Земли промышленности № 198	537781,23	1266730,21	51° 53' 6,160"	38° 43' 34,720"
45645	120	Земли промышленности № 198	537727,92	1266843,89	51° 53' 4,423"	38° 43' 40,654"
45646	121	Земли промышленности № 198	538993,18	1252981,93	51° 53' 46,247"	38° 31' 35,945"
45647	122	Земли промышленности № 198	538906,15	1252999,29	51° 53' 43,431"	38° 31' 36,851"
45648	123	Земли промышленности № 198	538934,46	1252898,61	51° 53' 44,349"	38° 31' 31,586"
45649	124	Земли промышленности № 198	538928,03	1252845,23	51° 53' 44,141"	38° 31' 28,795"
45650	125	Земли промышленности № 198	538921,12	1252780,58	51° 53' 43,919"	38° 31' 25,413"
45651	126	Земли промышленности № 198	538928,34	1252733,00	51° 53' 44,154"	38° 31' 22,925"
45652	127	Земли промышленности № 198	538924,63	1252694,33	51° 53' 44,034"	38° 31' 20,903"
45653	128	Земли промышленности № 198	538913,70	1252634,79	51° 53' 43,682"	38° 31' 17,789"
45654	129	Земли промышленности № 198	538911,64	1252584,76	51° 53' 43,616"	38° 31' 15,173"
45655	130	Земли промышленности № 198	538986,54	1252638,14	51° 53' 46,038"	38° 31' 17,966"
45656	131	Земли промышленности № 198	539019,83	1252641,00	51° 53' 47,115"	38° 31' 18,117"
45657	132	Земли промышленности № 198	539047,39	1252641,98	51° 53' 48,007"	38° 31' 18,169"
45658	133	Земли промышленности № 198	539075,42	1252654,24	51° 53' 48,914"	38° 31' 18,810"
45659	134	Земли промышленности № 198	539085,26	1252653,12	51° 53' 49,232"	38° 31' 18,752"
45660	135	Земли промышленности № 198	539210,22	1252880,03	51° 53' 53,271"	38° 31' 30,623"
45661	136	Земли промышленности № 198	539195,79	1252893,86	51° 53' 52,804"	38° 31' 31,346"
45662	137	Земли промышленности № 198	539180,06	1252906,72	51° 53' 52,295"	38° 31' 32,018"
45663	138	Земли промышленности № 198	539163,56	1252918,61	51° 53' 51,761"	38° 31' 32,639"
45664	139	Земли промышленности № 198	539145,94	1252929,16	51° 53' 51,190"	38° 31' 33,190"

45665	140	Земли промышленности № 198	539127,67	1252937,82	51° 53' 50,599"	38° 31' 33,643"
45666	141	Земли промышленности № 198	539086,75	1252952,36	51° 53' 49,275"	38° 31' 34,402"
45667	142	Земли промышленности № 198	539084,66	1252957,00	51° 53' 49,207"	38° 31' 34,644"
45668	143	Земли промышленности № 198	539084,02	1252965,93	51° 53' 49,186"	38° 31' 35,111"
45669	144	Земли промышленности № 198	539068,72	1252971,41	51° 53' 48,691"	38° 31' 35,397"
45670	145	Земли промышленности № 198	539062,73	1252965,03	51° 53' 48,497"	38° 31' 35,064"
45671	146	Земли промышленности № 198	539055,08	1252962,29	51° 53' 48,250"	38° 31' 34,920"
45672	147	Земли промышленности № 198	539003,29	1252978,46	51° 53' 46,574"	38° 31' 35,764"
45673	148	Земли промышленности № 198	538993,18	1252981,93	51° 53' 46,247"	38° 31' 35,945"
45674	149	Земли промышленности № 198	539875,90	1252170,62	51° 54' 14,820"	38° 30' 53,536"
45675	150	Земли промышленности № 198	539860,34	1252099,92	51° 54' 14,318"	38° 30' 49,838"
45676	151	Земли промышленности № 198	539964,18	1252067,76	51° 54' 17,678"	38° 30' 48,158"
45677	152	Земли промышленности № 198	539984,86	1252131,76	51° 54' 18,346"	38° 30' 51,506"
45678	153	Земли промышленности № 198	539945,40	1252149,92	51° 54' 17,069"	38° 30' 52,455"
45679	154	Земли промышленности № 198	539911,68	1252161,06	51° 54' 15,978"	38° 30' 53,037"
45680	155	Земли промышленности № 198	539875,90	1252170,62	51° 54' 14,820"	38° 30' 53,536"
45681	156	Земли промышленности № 198	541132,26	1268612,43	51° 54' 54,366"	38° 45' 13,780"
45682	157	Земли промышленности № 198	541104,52	1268560,95	51° 54' 53,474"	38° 45' 11,081"
45683	158	Земли промышленности № 198	540999,20	1268416,23	51° 54' 50,084"	38° 45' 3,489"
45684	159	Земли промышленности № 198	541021,45	1268378,06	51° 54' 50,808"	38° 45' 1,497"
45685	160	Земли промышленности № 198	541079,28	1268368,11	51° 54' 52,681"	38° 45' 0,987"
45686	161	Земли промышленности № 198	541176,16	1268286,85	51° 54' 55,825"	38° 44' 56,754"
45687	162	Земли промышленности № 198	541198,74	1268282,14	51° 54' 56,556"	38° 44' 56,512"
45688	163	Земли промышленности № 198	541256,70	1268250,76	51° 54' 58,435"	38° 44' 54,881"
45689	164	Земли промышленности № 198	541235,34	1268209,63	51° 54' 57,749"	38° 44' 52,725"
45690	165	Земли промышленности № 198	541205,35	1268157,21	51° 54' 56,784"	38° 44' 49,977"
45691	166	Земли промышленности № 198	541237,66	1268108,90	51° 54' 57,835"	38° 44' 47,456"
45692	167	Земли промышленности № 198	541247,99	1268093,44	51° 54' 58,171"	38° 44' 46,649"
45693	168	Земли промышленности № 198	541367,05	1268082,83	51° 55' 2,025"	38° 44' 46,116"
45694	169	Земли промышленности № 198	541372,02	1268082,39	51° 55' 2,186"	38° 44' 46,094"
45695	170	Земли промышленности № 198	541372,04	1268125,91	51° 55' 2,181"	38° 44' 48,371"
45696	171	Земли промышленности № 198	541352,82	1268224,82	51° 55' 1,548"	38° 44' 53,543"
45697	172	Земли промышленности № 198	541381,32	1268248,35	51° 55' 2,467"	38° 44' 54,779"
45698	173	Земли промышленности № 198	541395,94	1268260,45	51° 55' 2,939"	38° 44' 55,415"
45699	174	Земли промышленности № 198	541378,41	1268331,76	51° 55' 2,363"	38° 44' 59,143"
45700	175	Земли промышленности № 198	541397,89	1268376,13	51° 55' 2,988"	38° 45' 1,468"
45701	176	Земли промышленности № 198	541411,71	1268454,62	51° 55' 3,426"	38° 45' 5,577"
45702	177	Земли промышленности № 198	541383,26	1268534,85	51° 55' 2,496"	38° 45' 9,769"
45703	178	Земли промышленности № 198	541211,64	1268635,10	51° 54' 56,931"	38° 45' 14,981"
45704	179	Земли промышленности № 198	541158,10	1268586,48	51° 54' 55,205"	38° 45' 12,427"
45705	180	Земли промышленности № 198	541132,26	1268612,43	51° 54' 54,366"	38° 45' 13,780"

45706	181	Земли промышленности № 198	542545,12	1252655,04	51° 55' 41,174"	38° 31' 18,949"
45707	182	Земли промышленности № 198	542543,71	1252650,83	51° 55' 41,128"	38° 31' 18,728"
45708	183	Земли промышленности № 198	542528,69	1252632,86	51° 55' 40,643"	38° 31' 17,787"
45709	184	Земли промышленности № 198	542497,42	1252616,73	51° 55' 39,631"	38° 31' 16,942"
45710	185	Земли промышленности № 198	542411,68	1252606,44	51° 55' 36,857"	38° 31' 16,401"
45711	186	Земли промышленности № 198	542402,74	1252606,39	51° 55' 36,568"	38° 31' 16,399"
45712	187	Земли промышленности № 198	542397,75	1252611,96	51° 55' 36,407"	38° 31' 16,690"
45713	188	Земли промышленности № 198	542372,78	1252652,32	51° 55' 35,598"	38° 31' 18,801"
45714	189	Земли промышленности № 198	542354,83	1252638,06	51° 55' 35,017"	38° 31' 18,055"
45715	190	Земли промышленности № 198	542364,89	1252629,01	51° 55' 35,343"	38° 31' 17,581"
45716	191	Земли промышленности № 198	542334,56	1252595,76	51° 55' 34,362"	38° 31' 15,840"
45717	192	Земли промышленности № 198	542340,53	1252589,87	51° 55' 34,556"	38° 31' 15,532"
45718	193	Земли промышленности № 198	542355,79	1252574,80	51° 55' 35,050"	38° 31' 14,744"
45719	194	Земли промышленности № 198	542363,84	1252561,73	51° 55' 35,310"	38° 31' 14,060"
45720	195	Земли промышленности № 198	542363,06	1252558,88	51° 55' 35,285"	38° 31' 13,911"
45721	196	Земли промышленности № 198	542356,88	1252546,30	51° 55' 35,085"	38° 31' 13,253"
45722	197	Земли промышленности № 198	542356,93	1252542,27	51° 55' 35,087"	38° 31' 13,042"
45723	198	Земли промышленности № 198	542354,05	1252533,67	51° 55' 34,994"	38° 31' 12,592"
45724	199	Земли промышленности № 198	542352,01	1252531,39	51° 55' 34,928"	38° 31' 12,472"
45725	200	Земли промышленности № 198	542343,69	1252526,97	51° 55' 34,659"	38° 31' 12,241"
45726	201	Земли промышленности № 198	542340,70	1252526,04	51° 55' 34,562"	38° 31' 12,192"
45727	202	Земли промышленности № 198	542334,67	1252526,69	51° 55' 34,367"	38° 31' 12,226"
45728	203	Земли промышленности № 198	542301,76	1252479,81	51° 55' 33,303"	38° 31' 9,772"
45729	204	Земли промышленности № 198	542300,87	1252453,05	51° 55' 33,275"	38° 31' 8,371"
45730	205	Земли промышленности № 198	542284,66	1252424,09	51° 55' 32,751"	38° 31' 6,855"
45731	206	Земли промышленности № 198	542349,42	1252399,06	51° 55' 34,846"	38° 31' 5,547"
45732	207	Земли промышленности № 198	542350,28	1252398,58	51° 55' 34,874"	38° 31' 5,522"
45733	208	Земли промышленности № 198	542435,54	1252444,47	51° 55' 37,632"	38° 31' 7,926"
45734	209	Земли промышленности № 198	542501,85	1252458,50	51° 55' 39,777"	38° 31' 8,662"
45735	210	Земли промышленности № 198	542554,27	1252467,36	51° 55' 41,473"	38° 31' 9,127"
45736	211	Земли промышленности № 198	542628,50	1252481,06	51° 55' 43,874"	38° 31' 9,846"
45737	212	Земли промышленности № 198	542628,67	1252517,23	51° 55' 43,879"	38° 31' 11,738"
45738	213	Земли промышленности № 198	542643,04	1252544,87	51° 55' 44,344"	38° 31' 13,185"
45739	214	Земли промышленности № 198	542629,44	1252600,13	51° 55' 43,903"	38° 31' 16,077"
45740	215	Земли промышленности № 198	542591,32	1252595,53	51° 55' 42,669"	38° 31' 15,835"
45741	216	Земли промышленности № 198	542587,55	1252611,12	51° 55' 42,547"	38° 31' 16,651"
45742	217	Земли промышленности № 198	542545,12	1252655,04	51° 55' 41,174"	38° 31' 18,949"
45743	218	Земли промышленности № 198	545169,15	1257080,04	51° 57' 5,933"	38° 35' 10,720"
45744	219	Земли промышленности № 198	544315,25	1256441,97	51° 56' 38,334"	38° 34' 37,252"
45745	220	Земли промышленности № 198	544407,97	1256174,53	51° 56' 41,344"	38° 34' 23,257"
45746	221	Земли промышленности № 198	544959,19	1256268,24	51° 56' 59,175"	38° 34' 28,199"

45747	222	Земли промышленности № 198	545167,96	1256529,59	51° 57' 5,919"	38° 34' 41,898"
45748	223	Земли промышленности № 198	545229,83	1256571,93	51° 57' 7,919"	38° 34' 44,119"
45749	224	Земли промышленности № 198	545249,67	1256585,51	51° 57' 8,560"	38° 34' 44,831"
45750	225	Земли промышленности № 198	545182,62	1257090,11	51° 57' 6,368"	38° 35' 11,248"
45751	226	Земли промышленности № 198	545169,15	1257080,04	51° 57' 5,933"	38° 35' 10,720"
45752	227	Земли промышленности № 198	544918,15	1252029,36	51° 56' 57,961"	38° 30' 46,255"
45753	228	Земли промышленности № 198	544874,51	1251955,29	51° 56' 56,550"	38° 30' 42,376"
45754	229	Земли промышленности № 198	545221,79	1251819,21	51° 57' 7,788"	38° 30' 35,257"
45755	230	Земли промышленности № 198	545339,73	1252004,91	51° 57' 11,601"	38° 30' 44,983"
45756	231	Земли промышленности № 198	545322,93	1252089,41	51° 57' 11,057"	38° 30' 49,408"
45757	232	Земли промышленности № 198	545306,81	1252105,08	51° 57' 10,535"	38° 30' 50,228"
45758	233	Земли промышленности № 198	545271,76	1252132,11	51° 57' 9,400"	38° 30' 51,642"
45759	234	Земли промышленности № 198	545134,89	1252193,34	51° 57' 4,971"	38° 30' 54,845"
45760	235	Земли промышленности № 198	545064,44	1252089,50	51° 57' 2,693"	38° 30' 49,406"
45761	236	Земли промышленности № 198	544977,49	1252034,86	51° 56' 59,881"	38° 30' 46,544"
45762	237	Земли промышленности № 198	544918,15	1252029,36	51° 56' 57,961"	38° 30' 46,255"
45763	238	Земли промышленности № 198	545861,71	1257152,49	51° 57' 28,337"	38° 35' 14,565"
45764	239	Земли промышленности № 198	545830,46	1257151,78	51° 57' 27,326"	38° 35' 14,526"
45765	240	Земли промышленности № 198	545855,76	1257122,52	51° 57' 28,146"	38° 35' 12,995"
45766	241	Земли промышленности № 198	545955,62	1256923,82	51° 57' 31,386"	38° 35' 2,597"
45767	242	Земли промышленности № 198	546044,93	1256905,76	51° 57' 34,276"	38° 35' 1,658"
45768	243	Земли промышленности № 198	546249,24	1256792,90	51° 57' 40,891"	38° 34' 55,762"
45769	244	Земли промышленности № 198	546258,87	1256783,39	51° 57' 41,203"	38° 34' 55,264"
45770	245	Земли промышленности № 198	546290,49	1256783,01	51° 57' 42,226"	38° 34' 55,247"
45771	246	Земли промышленности № 198	546332,69	1256780,51	51° 57' 43,592"	38° 34' 55,119"
45772	247	Земли промышленности № 198	546513,78	1256917,07	51° 57' 49,445"	38° 35' 2,284"
45773	248	Земли промышленности № 198	546867,91	1257194,04	51° 58' 0,890"	38° 35' 16,817"
45774	249	Земли промышленности № 198	546967,92	1257261,32	51° 58' 4,122"	38° 35' 20,349"
45775	250	Земли промышленности № 198	547032,67	1257304,89	51° 58' 6,215"	38° 35' 22,636"
45776	251	Земли промышленности № 198	547030,79	1257308,44	51° 58' 6,154"	38° 35' 22,822"
45777	252	Земли промышленности № 198	546888,58	1257620,00	51° 58' 1,538"	38° 35' 39,130"
45778	253	Земли промышленности № 198	546778,91	1257881,11	51° 57' 57,977"	38° 35' 52,798"
45779	254	Земли промышленности № 198	546504,60	1257669,94	51° 57' 49,112"	38° 35' 41,715"
45780	255	Земли промышленности № 198	546324,71	1257528,64	51° 57' 43,299"	38° 35' 34,300"
45781	256	Земли промышленности № 198	546224,88	1257450,42	51° 57' 40,073"	38° 35' 30,196"
45782	257	Земли промышленности № 198	546103,90	1257355,63	51° 57' 36,163"	38° 35' 25,222"
45783	258	Земли промышленности № 198	545864,51	1257168,06	51° 57' 28,427"	38° 35' 15,381"
45784	259	Земли промышленности № 198	545861,71	1257152,49	51° 57' 28,337"	38° 35' 14,565"
45785	260	Земли промышленности № 198	547369,00	1266914,08	51° 58' 16,344"	38° 43' 46,028"
45786	261	Земли промышленности № 198	547395,19	1266856,55	51° 58' 17,197"	38° 43' 43,020"
45787	262	Земли промышленности № 198	547377,89	1266688,78	51° 58' 16,656"	38° 43' 34,228"

45788	263	Земли промышленности № 198	547391,52	1266666,40	51° 58' 17,099"	38° 43' 33,058"
45789	264	Земли промышленности № 198	547534,61	1266690,43	51° 58' 21,726"	38° 43' 34,342"
45790	265	Земли промышленности № 198	547579,94	1266575,33	51° 58' 23,205"	38° 43' 28,320"
45791	266	Земли промышленности № 198	547579,98	1266550,66	51° 58' 23,209"	38° 43' 27,028"
45792	267	Земли промышленности № 198	547587,31	1266537,58	51° 58' 23,448"	38° 43' 26,344"
45793	268	Земли промышленности № 198	547631,53	1266548,96	51° 58' 24,877"	38° 43' 26,948"
45794	269	Земли промышленности № 198	547736,47	1266526,28	51° 58' 28,275"	38° 43' 25,778"
45795	270	Земли промышленности № 198	547862,20	1266494,26	51° 58' 32,346"	38° 43' 24,122"
45796	271	Земли промышленности № 198	547900,13	1266489,87	51° 58' 33,574"	38° 43' 23,899"
45797	272	Земли промышленности № 198	547977,04	1266540,34	51° 58' 36,056"	38° 43' 26,556"
45798	273	Земли промышленности № 198	547970,95	1266632,35	51° 58' 35,850"	38° 43' 31,376"
45799	274	Земли промышленности № 198	547725,48	1266704,60	51° 58' 27,900"	38° 43' 35,118"
45800	275	Земли промышленности № 198	547675,01	1266954,66	51° 58' 26,240"	38° 43' 48,209"
45801	276	Земли промышленности № 198	547656,79	1266955,90	51° 58' 25,650"	38° 43' 48,270"
45802	277	Земли промышленности № 198	547495,66	1266970,69	51° 58' 20,436"	38° 43' 49,016"
45803	278	Земли промышленности № 198	547495,59	1266970,17	51° 58' 20,433"	38° 43' 48,990"
45804	279	Земли промышленности № 198	547480,32	1266972,10	51° 58' 19,939"	38° 43' 49,087"
45805	280	Земли промышленности № 198	547345,49	1266989,07	51° 58' 15,575"	38° 43' 49,953"
45806	281	Земли промышленности № 198	547369,00	1266914,08	51° 58' 16,344"	38° 43' 46,028"
45807	282	Земли промышленности № 198	547685,11	1266661,96	51° 58' 26,598"	38° 43' 32,877"
45808	283	Земли промышленности № 198	547704,08	1266678,15	51° 58' 27,210"	38° 43' 33,728"
45809	284	Земли промышленности № 198	547720,96	1266686,29	51° 58' 27,756"	38° 43' 34,158"
45810	285	Земли промышленности № 198	547767,77	1266677,56	51° 58' 29,271"	38° 43' 33,709"
45811	286	Земли промышленности № 198	547768,65	1266631,86	51° 58' 29,305"	38° 43' 31,315"
45812	287	Земли промышленности № 198	547714,15	1266628,24	51° 58' 27,542"	38° 43' 31,115"
45813	288	Земли промышленности № 198	547711,23	1266639,07	51° 58' 27,446"	38° 43' 31,682"
45814	289	Земли промышленности № 198	547683,40	1266635,64	51° 58' 26,546"	38° 43' 31,498"
45815	290	Земли промышленности № 198	547677,49	1266652,77	51° 58' 26,353"	38° 43' 32,394"
45816	291	Земли промышленности № 198	547685,11	1266661,96	51° 58' 26,598"	38° 43' 32,877"
45817	292	Земли промышленности № 198	547920,92	1264778,47	51° 58' 34,419"	38° 41' 54,243"
45818	293	Земли промышленности № 198	547925,32	1264808,92	51° 58' 34,559"	38° 41' 55,839"
45819	294	Земли промышленности № 198	547767,67	1264874,21	51° 58' 29,452"	38° 41' 59,235"
45820	295	Земли промышленности № 198	547761,81	1264857,10	51° 58' 29,264"	38° 41' 58,337"
45821	296	Земли промышленности № 198	547779,68	1264849,13	51° 58' 29,843"	38° 41' 57,923"
45822	297	Земли промышленности № 198	547752,83	1264791,78	51° 58' 28,980"	38° 41' 54,914"
45823	298	Земли промышленности № 198.	547776,97	1264773,49	51° 58' 29,763"	38° 41' 53,960"
45824	299	Земли промышленности № 198	547761,39	1264751,63	51° 58' 29,260"	38° 41' 52,812"
45825	300	Земли промышленности № 198	547727,88	1264704,64	51° 58' 28,181"	38° 41' 50,345"
45826	301	Земли промышленности № 198	547687,24	1264768,34	51° 58' 26,860"	38° 41' 53,676"
45827	302	Земли промышленности № 198	547681,68	1264771,21	51° 58' 26,680"	38° 41' 53,826"
45828	303	Земли промышленности № 198	547670,23	1264777,12	51° 58' 26,309"	38° 41' 54,134"

45829	304	Земли промышленности № 198	547613,68	1264806,32	51° 58' 24,476"	38° 41' 55,654"
45830	305	Земли промышленности № 198	547605,50	1264792,52	51° 58' 24,213"	38° 41' 54,930"
45831	306	Земли промышленности № 198	547590,93	1264715,70	51° 58' 23,749"	38° 41' 50,904"
45832	307	Земли промышленности № 198	547572,83	1264638,18	51° 58' 23,171"	38° 41' 46,840"
45833	308	Земли промышленности № 198	547572,14	1264635,21	51° 58' 23,149"	38° 41' 46,684"
45834	309	Земли промышленности № 198	547564,62	1264608,40	51° 58' 22,908"	38° 41' 45,279"
45835	310	Земли промышленности № 198	547533,35	1264496,89	51° 58' 21,907"	38° 41' 39,432"
45836	311	Земли промышленности № 198	547559,02	1264480,06	51° 58' 22,739"	38° 41' 38,555"
45837	312	Земли промышленности № 198	547561,83	1264478,22	51° 58' 22,830"	38° 41' 38,459"
45838	313	Земли промышленности № 198	547560,85	1264477,37	51° 58' 22,798"	38° 41' 38,414"
45839	314	Земли промышленности № 198	547590,97	1264433,13	51° 58' 23,777"	38° 41' 36,101"
45840	315	Земли промышленности № 198	547644,42	1264420,18	51° 58' 25,507"	38° 41' 35,431"
45841	316	Земли промышленности № 198	547794,84	1264383,74	51° 58' 30,377"	38° 41' 33,544"
45842	317	Земли промышленности № 198	547915,64	1264334,99	51° 58' 34,290"	38° 41' 31,009"
45843	318	Земли промышленности № 198	547945,28	1264369,06	51° 58' 35,246"	38° 41' 32,798"
45844	319	Земли промышленности № 198	547969,10	1264433,02	51° 58' 36,011"	38° 41' 36,152"
45845	320	Земли промышленности № 198	547985,87	1264497,26	51° 58' 36,547"	38° 41' 39,521"
45846	321	Земли промышленности № 198	547973,81	1264547,17	51° 58' 36,153"	38° 41' 42,133"
45847	322	Земли промышленности № 198	547901,86	1264582,61	51° 58' 33,822"	38° 41' 43,979"
45848	323	Земли промышленности № 198	547903,60	1264658,77	51° 58' 33,870"	38° 41' 47,969"
45849	324	Земли промышленности № 198	547920,92	1264778,47	51° 58' 34,419"	38° 41' 54,243"
45850		**Земли промышленности № 198 Количество**		324		324
45851	1	Земли промышленности № 199	539485,61	1265247,57	51° 54' 1,457"	38° 42' 17,474"
45852	2	Земли промышленности № 199	539523,44	1265234,07	51° 54' 2,683"	38° 42' 16,774"
45853	3	Земли промышленности № 199	539579,91	1265216,92	51° 54' 4,511"	38° 42' 15,885"
45854	4	Земли промышленности № 199	539631,93	1265211,95	51° 54' 6,195"	38° 42' 15,634"
45855	5	Земли промышленности № 199	539689,50	1265221,57	51° 54' 8,057"	38° 42' 16,146"
45856	6	Земли промышленности № 199	539739,93	1265246,32	51° 54' 9,686"	38° 42' 17,449"
45857	7	Земли промышленности № 199	539753,99	1265309,19	51° 54' 10,135"	38° 42' 20,739"
45858	8	Земли промышленности № 199	539746,93	1265316,62	51° 54' 9,905"	38° 42' 21,127"
45859	9	Земли промышленности № 199	539739,59	1265329,54	51° 54' 9,667"	38° 42' 21,801"
45860	10	Земли промышленности № 199	539727,43	1265349,75	51° 54' 9,271"	38° 42' 22,857"
45861	11	Земли промышленности № 199	539715,99	1265371,29	51° 54' 8,899"	38° 42' 23,981"
45862	12	Земли промышленности № 199	539713,32	1265382,00	51° 54' 8,812"	38° 42' 24,541"
45863	13	Земли промышленности № 199	539697,17	1265388,06	51° 54' 8,288"	38° 42' 24,855"
45864	14	Земли промышленности № 199	539688,65	1265391,12	51° 54' 8,012"	38° 42' 25,014"
45865	15	Земли промышленности № 199	539656,50	1265401,91	51° 54' 6,971"	38° 42' 25,573"
45866	16	Земли промышленности № 199	539612,01	1265416,41	51° 54' 5,530"	38° 42' 26,325"
45867	17	Земли промышленности № 199	539606,27	1265471,93	51° 54' 5,339"	38° 42' 29,228"
45868	18	Земли промышленности № 199	539603,45	1265493,42	51° 54' 5,246"	38° 42' 30,351"
45869	19	Земли промышленности № 199	539600,41	1265520,82	51° 54' 5,145"	38° 42' 31,784"

45870	20	Земли промышленности № 199	539555,03	1265517,64	51° 54' 3,677"	38° 42' 31,610"
45871	21	Земли промышленности № 199	539532,35	1265517,97	51° 54' 2,943"	38° 42' 31,624"
45872	22	Земли промышленности № 199	539516,97	1265486,24	51° 54' 2,448"	38° 42' 29,962"
45873	23	Земли промышленности № 199	539495,30	1265447,34	51° 54' 1,751"	38° 42' 27,923"
45874	24	Земли промышленности № 199	539490,62	1265415,87	51° 54' 1,603"	38° 42' 26,277"
45875	25	Земли промышленности № 199	539485,61	1265247,57	51° 54' 1,457"	38° 42' 17,474"
45876		**Земли промышленности № 199 Количество**		25		25
45877	1	Земли промышленности № 200	502316,63	1279903,65	51° 33' 56,737"	38° 54' 52,506"
45878	2	Земли промышленности № 200	502301,53	1279897,76	51° 33' 56,250"	38° 54' 52,195"
45879	3	Земли промышленности № 200	501868,05	1279728,70	51° 33' 42,257"	38° 54' 43,287"
45880	4	Земли промышленности № 200	501864,53	1279727,33	51° 33' 42,143"	38° 54' 43,214"
45881	5	Земли промышленности № 200	501804,10	1279563,17	51° 33' 40,219"	38° 54' 34,674"
45882	6	Земли промышленности № 200	501684,67	1279085,54	51° 33' 36,444"	38° 54' 9,845"
45883	7	Земли промышленности № 200	501567,39	1279143,89	51° 33' 32,638"	38° 54' 12,839"
45884	8	Земли промышленности № 200	501489,46	1279182,65	51° 33' 30,110"	38° 54' 14,828"
45885	9	Земли промышленности № 200	501408,24	1279201,76	51° 33' 27,478"	38° 54' 15,795"
45886	10	Земли промышленности № 200	501403,75	1279144,21	51° 33' 27,344"	38° 54' 12,807"
45887	11	Земли промышленности № 200	501550,41	1278891,22	51° 33' 32,136"	38° 53' 59,718"
45888	12	Земли промышленности № 200	501585,06	1278850,75	51° 33' 33,264"	38° 53' 57,628"
45889	13	Земли промышленности № 200	501658,43	1278808,96	51° 33' 35,646"	38° 53' 55,480"
45890	14	Земли промышленности № 200	501705,69	1278807,28	51° 33' 37,175"	38° 53' 55,407"
45891	15	Земли промышленности № 200	501760,36	1278819,87	51° 33' 38,942"	38° 53' 56,077"
45892	16	Земли промышленности № 200	501903,87	1278899,90	51° 33' 43,571"	38° 54' 0,274"
45893	17	Земли промышленности № 200	501909,28	1279059,94	51° 33' 43,716"	38° 54' 8,583"
45894	18	Земли промышленности № 200	502139,51	1279536,43	51° 33' 51,076"	38° 54' 33,388"
45895	19	Земли промышленности № 200	502144,64	1279543,52	51° 33' 51,241"	38° 54' 33,757"
45896	20	Земли промышленности № 200	502316,76	1279903,36	51° 33' 56,742"	38° 54' 52,491"
45897	21	Земли промышленности № 200	502316,63	1279903,65	51° 33' 56,737"	38° 54' 52,506"
45898	22	Земли промышленности № 200	502700,69	1280053,21	51° 34' 9,135"	38° 55' 0,388"
45899	23	Земли промышленности № 200	502610,57	1280018,28	51° 34' 6,226"	38° 54' 58,547"
45900	24	Земли промышленности № 200	502489,99	1279971,25	51° 34' 2,333"	38° 54' 56,069"
45901	25	Земли промышленности № 200	502490,06	1279971,08	51° 34' 2,336"	38° 54' 56,060"
45902	26	Земли промышленности № 200	502528,15	1279894,74	51° 34' 3,583"	38° 54' 52,108"
45903	27	Земли промышленности № 200	502626,68	1279832,29	51° 34' 6,783"	38° 54' 48,896"
45904	28	Земли промышленности № 200	502793,80	1279756,94	51° 34' 12,204"	38° 54' 45,035"
45905	29	Земли промышленности № 200	502875,58	1279688,50	51° 34' 14,863"	38° 54' 41,506"
45906	30	Земли промышленности № 200	502910,69	1279607,95	51° 34' 16,015"	38° 54' 37,334"
45907	31	Земли промышленности № 200	502913,67	1279460,71	51° 34' 16,139"	38° 54' 29,690"
45908	32	Земли промышленности № 200	502928,84	1279392,22	51° 34' 16,642"	38° 54' 26,139"
45909	33	Земли промышленности № 200	503161,11	1279421,30	51° 34' 24,152"	38° 54' 27,719"
45910	34	Земли промышленности № 200	503127,50	1279555,75	51° 34' 23,039"	38° 54' 34,690"

45911	35	Земли промышленности № 200	503087,01	1279703,13	51° 34' 21,701"	38° 54' 42,330"
45912	36	Земли промышленности № 200	503047,91	1279735,52	51° 34' 20,430"	38° 54' 44,000"
45913	37	Земли промышленности № 200	502911,04	1279724,52	51° 34' 16,004"	38° 54' 43,387"
45914	38	Земли промышленности № 200	502852,38	1279747,74	51° 34' 14,101"	38° 54' 44,575"
45915	39	Земли промышленности № 200	502848,41	1279748,36	51° 34' 13,973"	38° 54' 44,606"
45916	40	Земли промышленности № 200	502878,62	1279785,15	51° 34' 14,943"	38° 54' 46,525"
45917	41	Земли промышленности № 200	502783,75	1279869,57	51° 34' 11,858"	38° 54' 50,879"
45918	42	Земли промышленности № 200	502733,28	1279943,32	51° 34' 10,211"	38° 54' 54,693"
45919	43	Земли промышленности № 200	502701,13	1280050,99	51° 34' 9,150"	38° 55' 0,273"
45920	44	Земли промышленности № 200	502700,69	1280053,21	51° 34' 9,135"	38° 55' 0,388"
45921	45	Земли промышленности № 200	508976,43	1282973,55	51° 37' 31,600"	38° 57' 34,132"
45922	46	Земли промышленности № 200	508933,95	1282838,55	51° 37' 30,254"	38° 57' 27,099"
45923	47	Земли промышленности № 200	508983,57	1282741,28	51° 37' 31,880"	38° 57' 22,060"
45924	48	Земли промышленности № 200	509013,79	1282624,52	51° 37' 32,882"	38° 57' 16,000"
45925	49	Земли промышленности № 200	509012,85	1282623,78	51° 37' 32,852"	38° 57' 15,962"
45926	50	Земли промышленности № 200	508993,40	1282583,52	51° 37' 32,231"	38° 57' 13,862"
45927	51	Земли промышленности № 200	509029,10	1282520,27	51° 37' 33,399"	38° 57' 10,586"
45928	52	Земли промышленности № 200	509118,60	1282374,01	51° 37' 36,325"	38° 57' 3,013"
45929	53	Земли промышленности № 200	509150,49	1282321,90	51° 37' 37,368"	38° 57' 0,314"
45930	54	Земли промышленности № 200	509156,83	1282324,83	51° 37' 37,572"	38° 57' 0,469"
45931	55	Земли промышленности № 200	509028,49	1282560,68	51° 37' 33,371"	38° 57' 12,687"
45932	56	Земли промышленности № 200	509024,67	1282633,17	51° 37' 33,232"	38° 57' 16,454"
45933	57	Земли промышленности № 200	509186,23	1282712,03	51° 37' 38,443"	38° 57' 20,607"
45934	58	Земли промышленности № 200	509199,10	1282693,94	51° 37' 38,863"	38° 57' 19,671"
45935	59	Земли промышленности № 200	509221,66	1282708,28	51° 37' 39,590"	38° 57' 20,424"
45936	60	Земли промышленности № 200	509134,61	1282807,63	51° 37' 36,753"	38° 57' 25,560"
45937	61	Земли промышленности № 200	508976,43	1282973,55	51° 37' 31,600"	38° 57' 34,132"
45938	62	Земли промышленности № 200	508895,92	1282203,20	51° 37' 29,156"	38° 56' 54,059"
45939	63	Земли промышленности № 200	509150,49	1282321,90	51° 37' 37,368"	38° 57' 0,314"
45940	64	Земли промышленности № 200	509075,45	1282288,93	51° 37' 34,947"	38° 56' 58,576"
45941	65	Земли промышленности № 200	508895,92	1282203,20	51° 37' 29,156"	38° 56' 54,059"
45942	66	Земли промышленности № 200	508068,70	1281532,08	51° 37' 2,528"	38° 56' 18,905"
45943	67	Земли промышленности № 200	508093,04	1281451,65	51° 37' 3,331"	38° 56' 14,733"
45944	68	Земли промышленности № 200	508176,05	1281455,90	51° 37' 6,016"	38° 56' 14,981"
45945	69	Земли промышленности № 200	508197,42	1281485,71	51° 37' 6,702"	38° 56' 16,537"
45946	70	Земли промышленности № 200	508182,56	1281493,85	51° 37' 6,219"	38° 56' 16,955"
45947	71	Земли промышленности № 200	508165,80	1281528,38	51° 37' 5,670"	38° 56' 18,744"
45948	72	Земли промышленности № 200	508173,54	1281563,81	51° 37' 5,913"	38° 56' 20,588"
45949	73	Земли промышленности № 200	508174,16	1281605,76	51° 37' 5,925"	38° 56' 22,769"
45950	74	Земли промышленности № 200	508189,62	1281648,12	51° 37' 6,416"	38° 56' 24,976"
45951	75	Земли промышленности № 200	508228,48	1281646,16	51° 37' 7,674"	38° 56' 24,886"

45952	76	Земли промышленности № 200	508242,22	1281625,84	51° 37' 8,123"	38° 56' 23,835"
45953	77	Земли промышленности № 200	508280,93	1281654,56	51° 37' 9,370"	38° 56' 25,340"
45954	78	Земли промышленности № 200	508382,27	1281655,74	51° 37' 12,648"	38° 56' 25,434"
45955	79	Земли промышленности № 200	508426,98	1281742,64	51° 37' 14,077"	38° 56' 29,966"
45956	80	Земли промышленности № 200	508450,54	1281748,31	51° 37' 14,838"	38° 56' 30,268"
45957	81	Земли промышленности № 200	508471,02	1281757,95	51° 37' 15,499"	38° 56' 30,776"
45958	82	Земли промышленности № 200	508474,99	1281759,85	51° 37' 15,627"	38° 56' 30,876"
45959	83	Земли промышленности № 200	508477,05	1281760,33	51° 37' 15,694"	38° 56' 30,901"
45960	84	Земли промышленности № 200	508511,82	1281768,11	51° 37' 16,817"	38° 56' 31,317"
45961	85	Земли промышленности № 200	508540,39	1281774,08	51° 37' 17,740"	38° 56' 31,637"
45962	86	Земли промышленности № 200	508560,20	1281778,23	51° 37' 18,380"	38° 56' 31,859"
45963	87	Земли промышленности № 200	508581,59	1281783,11	51° 37' 19,071"	38° 56' 32,120"
45964	88	Земли промышленности № 200	508585,56	1281783,58	51° 37' 19,200"	38° 56' 32,146"
45965	89	Земли промышленности № 200	508614,53	1281784,70	51° 37' 20,137"	38° 56' 32,213"
45966	90	Земли промышленности № 200	508626,68	1281785,28	51° 37' 20,530"	38° 56' 32,247"
45967	91	Земли промышленности № 200	508629,12	1281848,34	51° 37' 20,596"	38° 56' 35,526"
45968	92	Земли промышленности № 200	508543,74	1281996,32	51° 37' 17,803"	38° 56' 43,190"
45969	93	Земли промышленности № 200	508619,19	1282111,28	51° 37' 20,221"	38° 56' 49,190"
45970	94	Земли промышленности № 200	508643,30	1282105,50	51° 37' 21,002"	38° 56' 48,898"
45971	95	Земли промышленности № 200	508726,75	1282148,45	51° 37' 23,693"	38° 56' 51,158"
45972	96	Земли промышленности № 200	508773,39	1282146,98	51° 37' 25,203"	38° 56' 51,097"
45973	97	Земли промышленности № 200	508893,64	1282202,13	51° 37' 29,082"	38° 56' 54,003"
45974	98	Земли промышленности № 200	508859,44	1282189,67	51° 37' 27,978"	38° 56' 53,344"
45975	99	Земли промышленности № 200	508772,45	1282149,08	51° 37' 25,172"	38° 56' 51,206"
45976	100	Земли промышленности № 200	508769,60	1282154,85	51° 37' 25,078"	38° 56' 51,505"
45977	101	Земли промышленности № 200	508751,65	1282191,24	51° 37' 24,490"	38° 56' 53,390"
45978	102	Земли промышленности № 200	508741,45	1282185,98	51° 37' 24,161"	38° 56' 53,113"
45979	103	Земли промышленности № 200	508440,65	1282019,17	51° 37' 14,463"	38° 56' 44,344"
45980	104	Земли промышленности № 200	508279,84	1281946,76	51° 37' 9,275"	38° 56' 40,527"
45981	105	Земли промышленности № 200	508032,87	1281835,56	51° 37' 1,307"	38° 56' 34,667"
45982	106	Земли промышленности № 200	507907,03	1281778,90	51° 36' 57,247"	38° 56' 31,681"
45983	107	Земли промышленности № 200	508068,70	1281532,08	51° 37' 2,528"	38° 56' 18,905"
45984	108	Земли промышленности № 200	506719,00	1282214,63	51° 36' 18,719"	38° 56' 53,934"
45985	109	Земли промышленности № 200	506405,45	1281860,03	51° 36' 8,646"	38° 56' 35,406"
45986	110	Земли промышленности № 200	506485,15	1281815,46	51° 36' 11,234"	38° 56' 33,117"
45987	111	Земли промышленности № 200	506503,13	1281789,31	51° 36' 11,821"	38° 56' 31,764"
45988	112	Земли промышленности № 200	506514,34	1281752,85	51° 36' 12,191"	38° 56' 29,873"
45989	113	Земли промышленности № 200	506509,52	1281712,81	51° 36' 12,044"	38° 56' 27,791"
45990	114	Земли промышленности № 200	506495,01	1281668,93	51° 36' 11,583"	38° 56' 25,507"
45991	115	Земли промышленности № 200	506490,77	1281617,23	51° 36' 11,456"	38° 56' 22,819"
45992	116	Земли промышленности № 200	506511,48	1281528,49	51° 36' 12,144"	38° 56' 18,215"

45993	117	Земли промышленности № 200	506535,29	1281481,56	51° 36' 12,924"	38° 56' 15,784"
45994	118	Земли промышленности № 200	506566,66	1281468,47	51° 36' 13,942"	38° 56' 15,114"
45995	119	Земли промышленности № 200	506645,33	1281435,64	51° 36' 16,494"	38° 56' 13,434"
45996	120	Земли промышленности № 200	507064,37	1281597,57	51° 36' 30,019"	38° 56' 21,984"
45997	121	Земли промышленности № 200	507217,92	1281656,91	51° 36' 34,975"	38° 56' 25,117"
45998	122	Земли промышленности № 200	507231,81	1281662,28	51° 36' 35,424"	38° 56' 25,400"
45999	123	Земли промышленности № 200	507293,66	1281663,62	51° 36' 37,425"	38° 56' 25,490"
46000	124	Земли промышленности № 200	507123,44	1281741,50	51° 36' 31,901"	38° 56' 29,482"
46001	125	Земли промышленности № 200	507025,01	1281827,59	51° 36' 28,699"	38° 56' 33,923"
46002	126	Земли промышленности № 200	506926,58	1281926,00	51° 36' 25,494"	38° 56' 39,005"
46003	127	Земли промышленности № 200	506849,70	1282007,90	51° 36' 22,990"	38° 56' 43,235"
46004	128	Земли промышленности № 200	506839,88	1282018,35	51° 36' 22,670"	38° 56' 43,775"
46005	129	Земли промышленности № 200	506780,03	1282116,85	51° 36' 20,714"	38° 56' 48,873"
46006	130	Земли промышленности № 200	506719,00	1282214,63	51° 36' 18,719"	38° 56' 53,934"
46007	131	Земли промышленности № 200	508014,47	1281446,97	51° 37' 0,790"	38° 56' 14,464"
46008	132	Земли промышленности № 200	508021,01	1281457,25	51° 37' 1,000"	38° 56' 15,001"
46009	133	Земли промышленности № 200	508068,70	1281532,08	51° 37' 2,528"	38° 56' 18,905"
46010	134	Земли промышленности № 200	508021,01	1281457,25	51° 37' 1,000"	38° 56' 15,001"
46011	135	Земли промышленности № 200	508014,47	1281446,97	51° 37' 0,790"	38° 56' 14,464"
46012		**Земли промышленности № 200 Количество**		135		135
46013	1	Земли промышленности № 201	505683,51	1277468,75	51° 35' 46,120"	38° 52' 47,044"
46014	2	Земли промышленности № 201	505674,50	1277425,82	51° 35' 45,836"	38° 52' 44,811"
46015	3	Земли промышленности № 201	505663,61	1277371,87	51° 35' 45,493"	38° 52' 42,006"
46016	4	Земли промышленности № 201	505596,67	1277256,08	51° 35' 43,347"	38° 52' 35,972"
46017	5	Земли промышленности № 201	505554,96	1277255,02	51° 35' 41,998"	38° 52' 35,905"
46018	6	Земли промышленности № 201	505436,46	1277186,95	51° 35' 38,176"	38° 52' 32,336"
46019	7	Земли промышленности № 201	505383,03	1277108,21	51° 35' 36,461"	38° 52' 28,230"
46020	8	Земли промышленности № 201	505375,00	1277052,79	51° 35' 36,210"	38° 52' 25,349"
46021	9	Земли промышленности № 201	505393,49	1277045,18	51° 35' 36,810"	38° 52' 24,959"
46022	10	Земли промышленности № 201	505385,89	1277026,68	51° 35' 36,567"	38° 52' 23,996"
46023	11	Земли промышленности № 201	505367,39	1277034,29	51° 35' 35,967"	38° 52' 24,386"
46024	12	Земли промышленности № 201	505331,50	1276981,21	51° 35' 34,815"	38° 52' 21,619"
46025	13	Земли промышленности № 201	505229,16	1276723,49	51° 35' 31,548"	38° 52' 8,203"
46026	14	Земли промышленности № 201	505221,10	1276693,84	51° 35' 31,293"	38° 52' 6,661"
46027	15	Земли промышленности № 201	505207,70	1276667,89	51° 35' 30,863"	38° 52' 5,309"
46028	16	Земли промышленности № 201	505267,32	1276680,81	51° 35' 32,790"	38° 52' 5,997"
46029	17	Земли промышленности № 201	505271,57	1276679,61	51° 35' 32,928"	38° 52' 5,935"
46030	18	Земли промышленности № 201	505315,71	1276680,16	51° 35' 34,356"	38° 52' 5,976"
46031	19	Земли промышленности № 201	505331,15	1276685,80	51° 35' 34,855"	38° 52' 6,273"
46032	20	Земли промышленности № 201	505338,97	1276684,26	51° 35' 35,108"	38° 52' 6,195"
46033	21	Земли промышленности № 201	505354,90	1276709,12	51° 35' 35,619"	38° 52' 7,491"

46034	22	Земли промышленности № 201	505400,94	1276720,50	51° 35' 37,107"	38° 52' 8,095"
46035	23	Земли промышленности № 201	505425,86	1276711,30	51° 35' 37,915"	38° 52' 7,624"
46036	24	Земли промышленности № 201	505516,42	1276821,19	51° 35' 40,826"	38° 52' 13,357"
46037	25	Земли промышленности № 201	505614,24	1276793,27	51° 35' 43,996"	38° 52' 11,934"
46038	26	Земли промышленности № 201	505664,03	1276757,13	51° 35' 45,613"	38° 52' 10,070"
46039	27	Земли промышленности № 201	505672,83	1276750,74	51° 35' 45,899"	38° 52' 9,740"
46040	28	Земли промышленности № 201	505674,72	1276749,36	51° 35' 45,960"	38° 52' 9,669"
46041	29	Земли промышленности № 201	505699,76	1276731,19	51° 35' 46,773"	38° 52' 8,732"
46042	30	Земли промышленности № 201	505757,34	1276689,39	51° 35' 48,644"	38° 52' 6,576"
46043	31	Земли промышленности № 201	505780,33	1276696,91	51° 35' 49,386"	38° 52' 6,973"
46044	32	Земли промышленности № 201	505784,66	1276708,06	51° 35' 49,524"	38° 52' 7,554"
46045	33	Земли промышленности № 201	505791,58	1276713,80	51° 35' 49,747"	38° 52' 7,854"
46046	34	Земли промышленности № 201	505779,80	1276727,99	51° 35' 49,364"	38° 52' 8,588"
46047	35	Земли промышленности № 201	505777,90	1276740,20	51° 35' 49,300"	38° 52' 9,222"
46048	36	Земли промышленности № 201	505777,39	1276762,93	51° 35' 49,280"	38° 52' 10,402"
46049	37	Земли промышленности № 201	505778,27	1276763,87	51° 35' 49,308"	38° 52' 10,451"
46050	38	Земли промышленности № 201	505779,95	1276784,87	51° 35' 49,359"	38° 52' 11,543"
46051	39	Земли промышленности № 201	505792,64	1276794,63	51° 35' 49,768"	38° 52' 12,053"
46052	40	Земли промышленности № 201	505796,57	1276811,22	51° 35' 49,892"	38° 52' 12,916"
46053	41	Земли промышленности № 201	505767,26	1276850,43	51° 35' 48,937"	38° 52' 14,945"
46054	42	Земли промышленности № 201	505828,91	1276880,93	51° 35' 50,926"	38° 52' 16,547"
46055	43	Земли промышленности № 201	505841,62	1276899,83	51° 35' 51,334"	38° 52' 17,532"
46056	44	Земли промышленности № 201	505829,13	1276922,82	51° 35' 50,926"	38° 52' 18,723"
46057	45	Земли промышленности № 201	505809,36	1276911,07	51° 35' 50,289"	38° 52' 18,107"
46058	46	Земли промышленности № 201	505775,50	1276918,36	51° 35' 49,192"	38° 52' 18,477"
46059	47	Земли промышленности № 201	505737,15	1276970,73	51° 35' 47,942"	38° 52' 21,186"
46060	48	Земли промышленности № 201	505726,38	1277020,18	51° 35' 47,585"	38° 52' 23,753"
46061	49	Земли промышленности № 201	505729,37	1277063,64	51° 35' 47,674"	38° 52' 26,011"
46062	50	Земли промышленности № 201	505751,18	1277088,42	51° 35' 48,376"	38° 52' 27,304"
46063	51	Земли промышленности № 201	505790,66	1277101,25	51° 35' 49,651"	38° 52' 27,982"
46064	52	Земли промышленности № 201	505801,01	1277119,77	51° 35' 49,982"	38° 52' 28,947"
46065	53	Земли промышленности № 201	505789,49	1277177,13	51° 35' 49,600"	38° 52' 31,924"
46066	54	Земли промышленности № 201	505792,05	1277214,26	51° 35' 49,676"	38° 52' 33,854"
46067	55	Земли промышленности № 201	505788,28	1277245,90	51° 35' 49,549"	38° 52' 35,496"
46068	56	Земли промышленности № 201	505812,11	1277278,96	51° 35' 50,314"	38° 52' 37,221"
46069	57	Земли промышленности № 201	505818,66	1277324,77	51° 35' 50,518"	38° 52' 39,602"
46070	58	Земли промышленности № 201	505833,06	1277364,21	51° 35' 50,977"	38° 52' 41,655"
46071	59	Земли промышленности № 201	505827,30	1277392,30	51° 35' 50,786"	38° 52' 43,113"
46072	60	Земли промышленности № 201	505816,69	1277397,89	51° 35' 50,441"	38° 52' 43,400"
46073	61	Земли промышленности № 201	505775,17	1277374,40	51° 35' 49,102"	38° 52' 42,168"
46074	62	Земли промышленности № 201	505727,08	1277372,68	51° 35' 47,546"	38° 52' 42,066"

46075	63	Земли промышленности № 201	505732,14	1277433,91	51° 35' 47,699"	38° 52' 45,248"
46076	64	Земли промышленности № 201	505714,51	1277454,95	51° 35' 47,126"	38° 52' 46,336"
46077	65	Земли промышленности № 201	505688,55	1277465,36	51° 35' 46,284"	38° 52' 46,870"
46078	66	Земли промышленности № 201	505683,51	1277468,75	51° 35' 46,120"	38° 52' 47,044"
46079	67	Земли промышленности № 201	507700,59	1286221,25	51° 36' 49,602"	39° 0' 22,482"
46080	68	Земли промышленности № 201	507551,98	1286212,36	51° 36' 44,796"	39° 0' 21,964"
46081	69	Земли промышленности № 201	507558,69	1286160,90	51° 36' 45,025"	39° 0' 19,293"
46082	70	Земли промышленности № 201	507646,23	1286165,25	51° 36' 47,856"	39° 0' 19,551"
46083	71	Земли промышленности № 201	507653,93	1286116,40	51° 36' 48,117"	39° 0' 17,015"
46084	72	Земли промышленности № 201	507813,66	1286116,90	51° 36' 53,285"	39° 0' 17,101"
46085	73	Земли промышленности № 201	507890,32	1286006,98	51° 36' 55,790"	39° 0' 11,416"
46086	74	Земли промышленности № 201	508202,36	1285719,74	51° 37' 5,952"	38° 59' 56,603"
46087	75	Земли промышленности № 201	508434,59	1285766,68	51° 37' 13,455"	38° 59' 59,127"
46088	76	Земли промышленности № 201	508412,85	1286289,94	51° 37' 12,631"	39° 0' 26,317"
46089	77	Земли промышленности № 201	507810,31	1286185,86	51° 36' 53,160"	39° 0' 20,683"
46090	78	Земли промышленности № 201	507700,59	1286221,25	51° 36' 49,602"	39° 0' 22,482"
46091	79	Земли промышленности № 201	508091,38	1276904,74	51° 37' 4,125"	38° 52' 18,408"
46092	80	Земли промышленности № 201	507988,29	1276836,19	51° 37' 0,802"	38° 52' 14,817"
46093	81	Земли промышленности № 201	507739,20	1276872,81	51° 36' 52,736"	38° 52' 16,652"
46094	82	Земли промышленности № 201	507651,08	1276921,70	51° 36' 49,877"	38° 52' 19,168"
46095	83	Земли промышленности № 201	507524,22	1277179,99	51° 36' 45,727"	38° 52' 32,556"
46096	84	Земли промышленности № 201	507485,41	1277058,30	51° 36' 44,493"	38° 52' 26,221"
46097	85	Земли промышленности № 201	507302,83	1276767,96	51° 36' 38,635"	38° 52' 11,083"
46098	86	Земли промышленности № 201	507493,79	1276670,79	51° 36' 44,830"	38° 52' 6,085"
46099	87	Земли промышленности № 201	508309,43	1276109,30	51° 37' 11,315"	38° 51' 37,124"
46100	88	Земли промышленности № 201	508268,76	1276623,07	51° 37' 9,913"	38° 52' 3,817"
46101	89	Земли промышленности № 201	508091,38	1276904,74	51° 37' 4,125"	38° 52' 18,408"
46102	90	Земли промышленности № 201	508241,77	1278128,31	51° 37' 8,776"	38° 53' 22,047"
46103	91	Земли промышленности № 201	508203,74	1278008,82	51° 37' 7,567"	38° 53' 15,825"
46104	92	Земли промышленности № 201	508207,72	1277982,99	51° 37' 7,701"	38° 53' 14,484"
46105	93	Земли промышленности № 201	508331,93	1277797,34	51° 37' 11,752"	38° 53' 4,870"
46106	94	Земли промышленности № 201	508497,82	1277907,61	51° 37' 17,100"	38° 53' 10,649"
46107	95	Земли промышленности № 201	508513,08	1277987,75	51° 37' 17,580"	38° 53' 14,819"
46108	96	Земли промышленности № 201	508396,48	1278145,60	51° 37' 13,779"	38° 53' 22,990"
46109	97	Земли промышленности № 201	508323,57	1278157,52	51° 37' 11,418"	38° 53' 23,589"
46110	98	Земли промышленности № 201	508263,28	1278143,71	51° 37' 9,469"	38° 53' 22,853"
46111	99	Земли промышленности № 201	508241,77	1278128,31	51° 37' 8,776"	38° 53' 22,047"
46112	100	Земли промышленности № 201	508626,68	1281785,28	51° 37' 20,530"	38° 56' 32,247"
46113	101	Земли промышленности № 201	508614,53	1281784,70	51° 37' 20,137"	38° 56' 32,213"
46114	102	Земли промышленности № 201	508585,56	1281783,58	51° 37' 19,200"	38° 56' 32,146"
46115	103	Земли промышленности № 201	508581,59	1281783,11	51° 37' 19,071"	38° 56' 32,120"

46116	104	Земли промышленности № 201	508560,20	1281778,23	51° 37' 18,380"	38° 56' 31,859"
46117	105	Земли промышленности № 201	508540,39	1281774,08	51° 37' 17,740"	38° 56' 31,637"
46118	106	Земли промышленности № 201	508511,82	1281768,11	51° 37' 16,817"	38° 56' 31,317"
46119	107	Земли промышленности № 201	508477,05	1281760,33	51° 37' 15,694"	38° 56' 30,901"
46120	108	Земли промышленности № 201	508474,99	1281759,85	51° 37' 15,627"	38° 56' 30,876"
46121	109	Земли промышленности № 201	508471,02	1281757,95	51° 37' 15,499"	38° 56' 30,776"
46122	110	Земли промышленности № 201	508450,54	1281748,31	51° 37' 14,838"	38° 56' 30,268"
46123	111	Земли промышленности № 201	508565,78	1281776,05	51° 37' 18,561"	38° 56' 31,748"
46124	112	Земли промышленности № 201	508626,58	1281782,77	51° 37' 20,527"	38° 56' 32,117"
46125	113	Земли промышленности № 201	508626,68	1281785,28	51° 37' 20,530"	38° 56' 32,247"
46126	114	Земли промышленности № 201	509719,72	1284582,69	51° 37' 55,301"	38° 58' 58,043"
46127	115	Земли промышленности № 201	509715,23	1284341,01	51° 37' 55,209"	38° 58' 45,477"
46128	116	Земли промышленности № 201	509727,11	1284219,15	51° 37' 55,621"	38° 58' 39,145"
46129	117	Земли промышленности № 201	509764,64	1284246,01	51° 37' 56,829"	38° 58' 40,555"
46130	118	Земли промышленности № 201	509863,39	1284289,87	51° 38' 0,014"	38° 58' 42,870"
46131	119	Земли промышленности № 201	509862,27	1284339,83	51° 37' 59,967"	38° 58' 45,467"
46132	120	Земли промышленности № 201	509856,68	1284589,08	51° 37' 59,731"	38° 58' 58,424"
46133	121	Земли промышленности № 201	509719,72	1284582,69	51° 37' 55,301"	38° 58' 58,043"
46134	122	Земли промышленности № 201	509910,72	1279087,83	51° 38' 2,600"	38° 54' 12,418"
46135	123	Земли промышленности № 201	509910,72	1279087,82	51° 38' 2,600"	38° 54' 12,417"
46136	124	Земли промышленности № 201	509868,57	1279163,33	51° 38' 1,222"	38° 54' 16,331"
46137	125	Земли промышленности № 201	509828,33	1279193,88	51° 37' 59,914"	38° 54' 17,907"
46138	126	Земли промышленности № 201	509723,57	1279236,55	51° 37' 56,517"	38° 54' 20,094"
46139	127	Земли промышленности № 201	509629,35	1279259,14	51° 37' 53,464"	38° 54' 21,240"
46140	128	Земли промышленности № 201	509442,79	1279191,42	51° 37' 47,441"	38° 54' 17,663"
46141	129	Земли промышленности № 201	509361,42	1279186,82	51° 37' 44,809"	38° 54' 17,400"
46142	130	Земли промышленности № 201	509304,03	1279272,23	51° 37' 42,936"	38° 54' 21,823"
46143	131	Земли промышленности № 201	509290,43	1279497,90	51° 37' 42,454"	38° 54' 33,551"
46144	132	Земли промышленности № 201	509227,41	1279607,79	51° 37' 40,394"	38° 54' 39,244"
46145	133	Земли промышленности № 201	509226,00	1279596,47	51° 37' 40,350"	38° 54' 38,655"
46146	134	Земли промышленности № 201	509221,92	1279563,81	51° 37' 40,224"	38° 54' 36,956"
46147	135	Земли промышленности № 201	509002,28	1279631,69	51° 37' 33,105"	38° 54' 40,418"
46148	136	Земли промышленности № 201	508938,07	1279551,59	51° 37' 31,043"	38° 54' 36,235"
46149	137	Земли промышленности № 201	509085,92	1279421,78	51° 37' 35,851"	38° 54' 29,531"
46150	138	Земли промышленности № 201	509052,61	1279383,91	51° 37' 34,780"	38° 54' 27,553"
46151	139	Земли промышленности № 201	509075,64	1279358,86	51° 37' 35,530"	38° 54' 26,258"
46152	140	Земли промышленности № 201	509010,13	1279287,32	51° 37' 33,424"	38° 54' 22,519"
46153	141	Земли промышленности № 201	508738,29	1279311,25	51° 37' 24,624"	38° 54' 23,681"
46154	142	Земли промышленности № 201	508613,91	1279253,56	51° 37' 20,610"	38° 54' 20,645"
46155	143	Земли промышленности № 201	508475,23	1279159,64	51° 37' 16,141"	38° 54' 15,721"
46156	144	Земли промышленности № 201	508378,69	1279177,70	51° 37' 13,014"	38° 54' 16,631"

46157	145	Земли промышленности № 201	508340,80	1279160,62	51° 37' 11,791"	38° 54' 15,732"
46158	146	Земли промышленности № 201	508297,63	1279088,39	51° 37' 10,408"	38° 54' 11,965"
46159	147	Земли промышленности № 201	508286,00	1279068,92	51° 37' 10,035"	38° 54' 10,949"
46160	148	Земли промышленности № 201	508284,19	1278920,00	51° 37' 10,004"	38° 54' 3,208"
46161	149	Земли промышленности № 201	508312,26	1278864,73	51° 37' 10,923"	38° 54' 0,344"
46162	150	Земли промышленности № 201	508327,08	1278721,16	51° 37' 11,429"	38° 53' 52,886"
46163	151	Земли промышленности № 201	508248,55	1278504,71	51° 37' 8,927"	38° 53' 41,613"
46164	152	Земли промышленности № 201	508321,41	1278344,19	51° 37' 11,314"	38° 53' 33,291"
46165	153	Земли промышленности № 201	508407,85	1278265,57	51° 37' 14,125"	38° 53' 29,229"
46166	154	Земли промышленности № 201	508642,97	1278281,89	51° 37' 21,729"	38° 53' 30,146"
46167	155	Земли промышленности № 201	508711,33	1278331,42	51° 37' 23,932"	38° 53' 32,740"
46168	156	Земли промышленности № 201	508753,79	1278401,16	51° 37' 25,293"	38° 53' 36,378"
46169	157	Земли промышленности № 201	508812,93	1278414,72	51° 37' 27,204"	38° 53' 37,100"
46170	158	Земли промышленности № 201	508815,50	1278355,68	51° 37' 27,298"	38° 53' 34,032"
46171	159	Земли промышленности № 201	508843,32	1278330,48	51° 37' 28,203"	38° 53' 32,730"
46172	160	Земли промышленности № 201	508847,24	1278880,46	51° 37' 28,229"	38° 54' 1,320"
46173	161	Земли промышленности № 201	509139,95	1278844,24	51° 37' 37,707"	38° 53' 59,524"
46174	162	Земли промышленности № 201	509091,10	1278249,64	51° 37' 36,234"	38° 53' 28,600"
46175	163	Земли промышленности № 201	509250,37	1278195,59	51° 37' 41,398"	38° 53' 25,836"
46176	164	Земли промышленности № 201	509182,01	1278004,07	51° 37' 39,220"	38° 53' 15,860"
46177	165	Земли промышленности № 201	509189,73	1277986,58	51° 37' 39,473"	38° 53' 14,953"
46178	166	Земли промышленности № 201	509226,30	1277903,76	51° 37' 40,671"	38° 53' 10,658"
46179	167	Земли промышленности № 201	509315,17	1277801,53	51° 37' 43,565"	38° 53' 5,368"
46180	168	Земли промышленности № 201	509354,87	1277762,51	51° 37' 44,856"	38° 53' 3,351"
46181	169	Земли промышленности № 201	509346,59	1277748,18	51° 37' 44,591"	38° 53' 2,604"
46182	170	Земли промышленности № 201	509234,14	1277810,70	51° 37' 40,941"	38° 53' 5,822"
46183	171	Земли промышленности № 201	509177,50	1277762,13	51° 37' 39,117"	38° 53' 3,281"
46184	172	Земли промышленности № 201	509274,82	1277660,45	51° 37' 42,284"	38° 52' 58,022"
46185	173	Земли промышленности № 201	509309,27	1277624,45	51° 37' 43,405"	38° 52' 56,161"
46186	174	Земли промышленности № 201	509312,30	1277621,29	51° 37' 43,504"	38° 52' 55,997"
46187	175	Земли промышленности № 201	509327,06	1277605,87	51° 37' 43,984"	38° 52' 55,200"
46188	176	Земли промышленности № 201	509383,31	1277547,09	51° 37' 45,814"	38° 52' 52,160"
46189	177	Земли промышленности № 201	509388,90	1277541,25	51° 37' 45,996"	38° 52' 51,858"
46190	178	Земли промышленности № 201	509411,32	1277517,83	51° 37' 46,726"	38° 52' 50,647"
46191	179	Земли промышленности № 201	509507,70	1277637,07	51° 37' 49,823"	38° 52' 56,873"
46192	180	Земли промышленности № 201	509557,84	1277762,07	51° 37' 51,423"	38° 53' 3,386"
46193	181	Земли промышленности № 201	509579,92	1277848,51	51° 37' 52,122"	38° 53' 7,887"
46194	182	Земли промышленности № 201	509636,79	1277944,12	51° 37' 53,945"	38° 53' 12,873"
46195	183	Земли промышленности № 201	509767,72	1278102,85	51° 37' 58,153"	38° 53' 21,164"
46196	184	Земли промышленности № 201	509809,21	1278146,15	51° 37' 59,488"	38° 53' 23,427"
46197	185	Земли промышленности № 201	509843,41	1278205,63	51° 38' 0,584"	38° 53' 26,529"

46198	186	Земли промышленности № 201	509912,92	1278331,70	51° 38' 2,810"	38° 53' 33,104"
46199	187	Земли промышленности № 201	509956,69	1278405,25	51° 38' 4,213"	38° 53' 36,941"
46200	188	Земли промышленности № 201	510008,31	1278512,83	51° 38' 5,863"	38° 53' 42,550"
46201	189	Земли промышленности № 201	510026,66	1278565,68	51° 38' 6,447"	38° 53' 45,303"
46202	190	Земли промышленности № 201	510029,51	1278683,38	51° 38' 6,518"	38° 53' 51,424"
46203	191	Земли промышленности № 201	510025,54	1278775,23	51° 38' 6,373"	38° 53' 56,198"
46204	192	Земли промышленности № 201	510017,50	1278831,87	51° 38' 6,102"	38° 53' 59,141"
46205	193	Земли промышленности № 201	510009,82	1278854,02	51° 38' 5,850"	38° 54' 0,290"
46206	194	Земли промышленности № 201	509977,10	1278897,41	51° 38' 4,783"	38° 54' 2,537"
46207	195	Земли промышленности № 201	509938,71	1279037,70	51° 38' 3,515"	38° 54' 9,820"
46208	196	Земли промышленности № 201	509910,72	1279087,83	51° 38' 2,600"	38° 54' 12,418"
46209	197	Земли промышленности № 201	510488,60	1283929,53	51° 38' 20,321"	38° 58' 24,353"
46210	198	Земли промышленности № 201	510488,91	1283929,36	51° 38' 20,332"	38° 58' 24,345"
46211	199	Земли промышленности № 201	510491,33	1283928,01	51° 38' 20,410"	38° 58' 24,275"
46212	200	Земли промышленности № 201	510497,06	1283924,60	51° 38' 20,596"	38° 58' 24,100"
46213	201	Земли промышленности № 201	510500,25	1283922,21	51° 38' 20,700"	38° 58' 23,977"
46214	202	Земли промышленности № 201	510509,58	1283920,42	51° 38' 21,002"	38° 58' 23,887"
46215	203	Земли промышленности № 201	510529,10	1283922,47	51° 38' 21,633"	38° 58' 24,000"
46216	204	Земли промышленности № 201	510535,73	1283924,73	51° 38' 21,847"	38° 58' 24,120"
46217	205	Земли промышленности № 201	510541,72	1283928,64	51° 38' 22,040"	38° 58' 24,326"
46218	206	Земли промышленности № 201	510550,27	1283936,51	51° 38' 22,315"	38° 58' 24,738"
46219	207	Земли промышленности № 201	510552,92	1283933,93	51° 38' 22,402"	38° 58' 24,605"
46220	208	Земли промышленности № 201	510545,18	1283872,75	51° 38' 22,164"	38° 58' 21,421"
46221	209	Земли промышленности № 201	510554,94	1283865,73	51° 38' 22,482"	38° 58' 21,059"
46222	210	Земли промышленности № 201	510567,32	1283856,81	51° 38' 22,884"	38° 58' 20,600"
46223	211	Земли промышленности № 201	510575,88	1283850,65	51° 38' 23,162"	38° 58' 20,282"
46224	212	Земли промышленности № 201	510606,16	1283821,96	51° 38' 24,148"	38° 58' 18,801"
46225	213	Земли промышленности № 201	510630,07	1283790,55	51° 38' 24,929"	38° 58' 17,176"
46226	214	Земли промышленности № 201	510692,55	1283745,76	51° 38' 26,960"	38° 58' 14,868"
46227	215	Земли промышленности № 201	510705,06	1283738,01	51° 38' 27,366"	38° 58' 14,470"
46228	216	Земли промышленности № 201	510725,71	1283740,14	51° 38' 28,034"	38° 58' 14,588"
46229	217	Земли промышленности № 201	510741,11	1283752,56	51° 38' 28,530"	38° 58' 15,239"
46230	218	Земли промышленности № 201	510774,38	1283775,69	51° 38' 29,601"	38° 58' 16,453"
46231	219	Земли промышленности № 201	510778,29	1283778,75	51° 38' 29,727"	38° 58' 16,614"
46232	220	Земли промышленности № 201	510758,29	1283797,72	51° 38' 29,076"	38° 58' 17,593"
46233	221	Земли промышленности № 201	510758,52	1283797,91	51° 38' 29,083"	38° 58' 17,603"
46234	222	Земли промышленности № 201	510822,42	1283850,95	51° 38' 31,139"	38° 58' 20,384"
46235	223	Земли промышленности № 201	510827,21	1283845,11	51° 38' 31,295"	38° 58' 20,082"
46236	224	Земли промышленности № 201	510861,48	1283873,20	51° 38' 32,398"	38° 58' 21,554"
46237	225	Земли промышленности № 201	510895,90	1283848,18	51° 38' 33,517"	38° 58' 20,265"
46238	226	Земли промышленности № 201	510935,72	1283942,22	51° 38' 34,785"	38° 58' 25,169"

46239	227	Земли промышленности № 201	510854,65	1284065,43	51° 38' 32,135"	38° 58' 31,548"
46240	228	Земли промышленности № 201	510774,91	1284063,23	51° 38' 29,556"	38° 58' 31,406"
46241	229	Земли промышленности № 201	510746,19	1284042,44	51° 38' 28,631"	38° 58' 30,315"
46242	230	Земли промышленности № 201	510721,39	1284026,05	51° 38' 27,832"	38° 58' 29,454"
46243	231	Земли промышленности № 201	510674,61	1283983,50	51° 38' 26,328"	38° 58' 27,225"
46244	232	Земли промышленности № 201	510605,76	1284043,93	51° 38' 24,087"	38° 58' 30,343"
46245	233	Земли промышленности № 201	510579,33	1284020,25	51° 38' 23,237"	38° 58' 29,102"
46246	234	Земли промышленности № 201	510578,96	1284028,38	51° 38' 23,224"	38° 58' 29,525"
46247	235	Земли промышленности № 201	510572,96	1284051,88	51° 38' 23,024"	38° 58' 30,745"
46248	236	Земли промышленности № 201	510571,34	1284063,17	51° 38' 22,969"	38° 58' 31,332"
46249	237	Земли промышленности № 201	510571,29	1284063,25	51° 38' 22,968"	38° 58' 31,336"
46250	238	Земли промышленности № 201	510562,22	1284077,88	51° 38' 22,671"	38° 58' 32,093"
46251	239	Земли промышленности № 201	510539,86	1284079,22	51° 38' 21,947"	38° 58' 32,155"
46252	240	Земли промышленности № 201	510513,40	1284071,43	51° 38' 21,093"	38° 58' 31,741"
46253	241	Земли промышленности № 201	510486,45	1284047,22	51° 38' 20,226"	38° 58' 30,472"
46254	242	Земли промышленности № 201	510462,51	1284010,25	51° 38' 19,460"	38° 58' 28,542"
46255	243	Земли промышленности № 201	510473,41	1283979,84	51° 38' 19,819"	38° 58' 26,964"
46256	244	Земли промышленности № 201	510488,60	1283929,53	51° 38' 20,321"	38° 58' 24,353"
46257	245	Земли промышленности № 201	510242,97	1276598,07	51° 38' 13,793"	38° 52' 3,057"
46258	246	Земли промышленности № 201	510173,06	1276460,05	51° 38' 11,555"	38° 51' 55,861"
46259	247	Земли промышленности № 201	509968,31	1276027,41	51° 38' 5,003"	38° 51' 33,311"
46260	248	Земли промышленности № 201	509892,47	1275863,73	51° 38' 2,576"	38° 51' 24,780"
46261	249	Земли промышленности № 201	509785,85	1275633,58	51° 37' 59,164"	38° 51' 12,786"
46262	250	Земли промышленности № 201	509706,54	1275445,19	51° 37' 56,629"	38° 51' 2,970"
46263	251	Земли промышленности № 201	509710,18	1275443,52	51° 37' 56,747"	38° 51' 2,884"
46264	252	Земли промышленности № 201	510568,84	1275008,60	51° 38' 24,599"	38° 50' 40,493"
46265	253	Земли промышленности № 201	510644,06	1275122,07	51° 38' 27,015"	38° 50' 46,413"
46266	254	Земли промышленности № 201	510789,27	1275279,94	51° 38' 31,688"	38° 50' 54,660"
46267	255	Земли промышленности № 201	510886,90	1275364,20	51° 38' 34,833"	38° 50' 59,067"
46268	256	Земли промышленности № 201	510887,78	1275364,96	51° 38' 34,861"	38° 50' 59,107"
46269	257	Земли промышленности № 201	510886,37	1275377,27	51° 38' 34,814"	38° 50' 59,747"
46270	258	Земли промышленности № 201	510902,52	1275379,28	51° 38' 35,336"	38° 50' 59,855"
46271	259	Земли промышленности № 201	510860,44	1275647,82	51° 38' 33,930"	38° 51' 13,809"
46272	260	Земли промышленности № 201	510840,12	1275837,63	51° 38' 33,242"	38° 51' 23,675"
46273	261	Земли промышленности № 201	510820,98	1275931,59	51° 38' 32,607"	38° 51' 28,556"
46274	262	Земли промышленности № 201	510813,37	1275965,84	51° 38' 32,355"	38° 51' 30,335"
46275	263	Земли промышленности № 201	510780,53	1276113,54	51° 38' 31,268"	38° 51' 38,007"
46276	264	Земли промышленности № 201	510779,24	1276126,92	51° 38' 31,224"	38° 51' 38,703"
46277	265	Земли промышленности № 201	510730,90	1276138,52	51° 38' 29,658"	38° 51' 39,293"
46278	266	Земли промышленности № 201	510658,65	1276171,52	51° 38' 27,315"	38° 51' 40,989"
46279	267	Земли промышленности № 201	510599,46	1276222,70	51° 38' 25,391"	38° 51' 43,635"

46280	268	Земли промышленности № 201	510538,67	1276285,35	51° 38' 23,414"	38° 51' 46,876"
46281	269	Земли промышленности № 201	510475,99	1276349,93	51° 38' 21,375"	38° 51' 50,218"
46282	270	Земли промышленности № 201	510402,97	1276425,38	51° 38' 18,999"	38° 51' 54,121"
46283	271	Земли промышленности № 201	510364,47	1276467,42	51° 38' 17,747"	38° 51' 56,297"
46284	272	Земли промышленности № 201	510285,59	1276553,97	51° 38' 15,180"	38° 52' 0,776"
46285	273	Земли промышленности № 201	510246,53	1276596,27	51° 38' 13,909"	38° 52' 2,964"
46286	274	Земли промышленности № 201	510242,97	1276598,07	51° 38' 13,793"	38° 52' 3,057"
46287	275	Земли промышленности № 201	510938,79	1275397,60	51° 38' 36,506"	38° 51' 0,818"
46288	276	Земли промышленности № 201	510949,48	1275321,36	51° 38' 36,865"	38° 50' 56,856"
46289	277	Земли промышленности № 201	510961,39	1275228,85	51° 38' 37,265"	38° 50' 52,048"
46290	278	Земли промышленности № 201	510975,18	1275117,40	51° 38' 37,729"	38° 50' 46,255"
46291	279	Земли промышленности № 201	510977,39	1275101,90	51° 38' 37,803"	38° 50' 45,450"
46292	280	Земли промышленности № 201	510978,94	1275086,95	51° 38' 37,856"	38° 50' 44,673"
46293	281	Земли промышленности № 201	510982,79	1275057,87	51° 38' 37,985"	38° 50' 43,161"
46294	282	Земли промышленности № 201	511000,04	1275044,64	51° 38' 38,545"	38° 50' 42,478"
46295	283	Земли промышленности № 201	511016,52	1275028,92	51° 38' 39,081"	38° 50' 41,665"
46296	284	Земли промышленности № 201	511088,78	1275033,46	51° 38' 41,418"	38° 50' 41,919"
46297	285	Земли промышленности № 201	511099,23	1274945,16	51° 38' 41,770"	38° 50' 37,330"
46298	286	Земли промышленности № 201	511027,34	1274934,62	51° 38' 39,446"	38° 50' 36,763"
46299	287	Земли промышленности № 201	511003,15	1274897,51	51° 38' 38,669"	38° 50' 34,827"
46300	288	Земли промышленности № 201	511047,94	1274580,18	51° 38' 40,169"	38° 50' 18,336"
46301	289	Земли промышленности № 201	511086,79	1274303,31	51° 38' 41,469"	38° 50' 3,947"
46302	290	Земли промышленности № 201	511110,22	1274116,27	51° 38' 42,256"	38° 49' 54,225"
46303	291	Земли промышленности № 201	511290,66	1274143,12	51° 38' 48,090"	38° 49' 55,666"
46304	292	Земли промышленности № 201	511238,44	1274463,46	51° 38' 46,351"	38° 50' 12,313"
46305	293	Земли промышленности № 201	511218,25	1274563,89	51° 38' 45,682"	38° 50' 17,532"
46306	294	Земли промышленности № 201	511214,53	1274591,76	51° 38' 45,557"	38° 50' 18,980"
46307	295	Земли промышленности № 201	511220,85	1274725,19	51° 38' 45,740"	38° 50' 25,921"
46308	296	Земли промышленности № 201	511244,31	1274862,36	51° 38' 46,478"	38° 50' 33,061"
46309	297	Земли промышленности № 201	511279,43	1275219,92	51° 38' 47,557"	38° 50' 51,666"
46310	298	Земли промышленности № 201	510941,25	1275400,79	51° 38' 36,585"	38° 51' 0,984"
46311	299	Земли промышленности № 201	510938,79	1275397,60	51° 38' 36,506"	38° 51' 0,818"
46312	300	Земли промышленности № 201	510656,70	1289693,24	51° 38' 24,403"	39° 3' 24,123"
46313	301	Земли промышленности № 201	510694,03	1289651,70	51° 38' 25,622"	39° 3' 21,978"
46314	302	Земли промышленности № 201	510777,81	1289536,56	51° 38' 28,361"	39° 3' 16,025"
46315	303	Земли промышленности № 201	510789,09	1289521,05	51° 38' 28,730"	39° 3' 15,223"
46316	304	Земли промышленности № 201	510884,06	1289365,64	51° 38' 31,842"	39° 3' 7,180"
46317	305	Земли промышленности № 201	510896,62	1289345,09	51° 38' 32,254"	39° 3' 6,117"
46318	306	Земли промышленности № 201	510964,18	1289220,19	51° 38' 34,471"	39° 2' 59,649"
46319	307	Земли промышленности № 201	511056,30	1289049,86	51° 38' 37,494"	39° 2' 50,828"
46320	308	Земли промышленности № 201	511082,39	1289008,23	51° 38' 38,349"	39° 2' 48,674"

46321	309	Земли промышленности № 201	511253,93	1289003,85	51° 38' 43,900"	39° 2' 48,515"
46322	310	Земли промышленности № 201	511523,21	1289078,89	51° 38' 52,593"	39° 2' 52,526"
46323	311	Земли промышленности № 201	511610,27	1289100,42	51° 38' 55,405"	39° 2' 53,680"
46324	312	Земли промышленности № 201	511624,90	1289104,03	51° 38' 55,877"	39° 2' 53,874"
46325	313	Земли промышленности № 201	511743,46	1289133,35	51° 38' 59,706"	39° 2' 55,447"
46326	314	Земли промышленности № 201	511935,26	1289185,04	51° 39' 5,898"	39° 2' 58,212"
46327	315	Земли промышленности № 201	511985,55	1289205,97	51° 39' 7,520"	39° 2' 59,321"
46328	316	Земли промышленности № 201	512000,58	1289207,34	51° 39' 8,006"	39° 2' 59,398"
46329	317	Земли промышленности № 201	511994,71	1289271,86	51° 39' 7,800"	39° 3' 2,752"
46330	318	Земли промышленности № 201	511994,03	1289277,14	51° 39' 7,777"	39° 3' 3,026"
46331	319	Земли промышленности № 201	511981,17	1289377,62	51° 39' 7,335"	39° 3' 8,247"
46332	320	Земли промышленности № 201	511961,29	1289511,51	51° 39' 6,658"	39° 3' 15,203"
46333	321	Земли промышленности № 201	511948,71	1289614,16	51° 39' 6,225"	39° 3' 20,537"
46334	322	Земли промышленности № 201	511943,84	1289655,14	51° 39' 6,057"	39° 3' 22,667"
46335	323	Земли промышленности № 201	511924,94	1289773,56	51° 39' 5,416"	39° 3' 28,818"
46336	324	Земли промышленности № 201	511899,13	1289957,73	51° 39' 4,534"	39° 3' 38,387"
46337	325	Земли промышленности № 201	511861,15	1290158,62	51° 39' 3,253"	39° 3' 48,820"
46338	326	Земли промышленности № 201	511861,03	1290159,25	51° 39' 3,249"	39° 3' 48,852"
46339	327	Земли промышленности № 201	511846,95	1290244,82	51° 39' 2,772"	39° 3' 53,297"
46340	328	Земли промышленности № 201	511844,10	1290255,16	51° 39' 2,677"	39° 3' 53,834"
46341	329	Земли промышленности № 201	511833,35	1290256,54	51° 39' 2,329"	39° 3' 53,901"
46342	330	Земли промышленности № 201	511735,73	1290269,02	51° 38' 59,167"	39° 3' 54,510"
46343	331	Земли промышленности № 201	511571,32	1290188,42	51° 38' 53,869"	39° 3' 50,250"
46344	332	Земли промышленности № 201	511475,75	1290139,18	51° 38' 50,789"	39° 3' 47,650"
46345	333	Земли промышленности № 201	511461,64	1290131,91	51° 38' 50,334"	39° 3' 47,266"
46346	334	Земли промышленности № 201	511391,30	1290095,67	51° 38' 48,068"	39° 3' 45,352"
46347	335	Земли промышленности № 201	511310,80	1290055,52	51° 38' 45,474"	39° 3' 43,231"
46348	336	Земли промышленности № 201	511267,75	1290032,76	51° 38' 44,087"	39° 3' 42,029"
46349	337	Земли промышленности № 201	511258,80	1290028,03	51° 38' 43,798"	39° 3' 41,779"
46350	338	Земли промышленности № 201	511174,89	1289983,66	51° 38' 41,095"	39° 3' 39,438"
46351	339	Земли промышленности № 201	511155,10	1289959,17	51° 38' 40,461"	39° 3' 38,156"
46352	340	Земли промышленности № 201	511142,89	1289923,61	51° 38' 40,075"	39° 3' 36,302"
46353	341	Земли промышленности № 201	511120,37	1289885,89	51° 38' 39,356"	39° 3' 34,331"
46354	342	Земли промышленности № 201	511086,17	1289863,46	51° 38' 38,255"	39° 3' 33,150"
46355	343	Земли промышленности № 201	511047,09	1289847,49	51° 38' 36,995"	39° 3' 32,304"
46356	344	Земли промышленности № 201	510987,90	1289847,27	51° 38' 35,080"	39° 3' 32,268"
46357	345	Земли промышленности № 201	510941,29	1289837,54	51° 38' 33,574"	39° 3' 31,743"
46358	346	Земли промышленности № 201	510736,54	1289752,81	51° 38' 26,971"	39° 3' 27,253"
46359	347	Земли промышленности № 201	510673,40	1289705,67	51° 38' 24,940"	39° 3' 24,776"
46360	348	Земли промышленности № 201	510675,00	1289703,68	51° 38' 24,993"	39° 3' 24,673"
46361	349	Земли промышленности № 201	510670,14	1289699,74	51° 38' 24,836"	39° 3' 24,467"

46362	350	Земли промышленности № 201	510668,27	1289701,87	51° 38' 24,775"	39° 3' 24,576"
46363	351	Земли промышленности № 201	510656,70	1289693,24	51° 38' 24,403"	39° 3' 24,123"
46364	352	Земли промышленности № 201	511839,43	1283061,61	51° 39' 4,213"	38° 57' 39,682"
46365	353	Земли промышленности № 201	511797,32	1283062,85	51° 39' 2,851"	38° 57' 39,732"
46366	354	Земли промышленности № 201	511797,14	1283058,23	51° 39' 2,846"	38° 57' 39,492"
46367	355	Земли промышленности № 201	511793,82	1283054,81	51° 39' 2,739"	38° 57' 39,313"
46368	356	Земли промышленности № 201	511791,23	1283026,78	51° 39' 2,661"	38° 57' 37,854"
46369	357	Земли промышленности № 201	511793,35	1283021,93	51° 39' 2,731"	38° 57' 37,603"
46370	358	Земли промышленности № 201	511862,37	1283026,24	51° 39' 4,963"	38° 57' 37,850"
46371	359	Земли промышленности № 201	511839,43	1283061,61	51° 39' 4,213"	38° 57' 39,682"
46372	360	Земли промышленности № 201	511708,57	1277322,22	51° 39' 1,088"	38° 52' 41,122"
46373	361	Земли промышленности № 201	511683,70	1277373,90	51° 39' 0,274"	38° 52' 43,803"
46374	362	Земли промышленности № 201	511627,81	1277437,84	51° 38' 58,455"	38° 52' 47,113"
46375	363	Земли промышленности № 201	511600,71	1277464,67	51° 38' 57,573"	38° 52' 48,501"
46376	364	Земли промышленности № 201	511475,87	1277537,97	51° 38' 53,521"	38° 52' 52,278"
46377	365	Земли промышленности № 201	511428,03	1277570,75	51° 38' 51,968"	38° 52' 53,969"
46378	366	Земли промышленности № 201	511395,04	1277604,83	51° 38' 50,894"	38° 52' 55,733"
46379	367	Земли промышленности № 201	511379,32	1277608,27	51° 38' 50,385"	38° 52' 55,907"
46380	368	Земли промышленности № 201	511346,79	1277540,47	51° 38' 49,344"	38° 52' 52,372"
46381	369	Земли промышленности № 201	511330,32	1277497,98	51° 38' 48,819"	38° 52' 50,157"
46382	370	Земли промышленности № 201	511333,10	1277483,74	51° 38' 48,911"	38° 52' 49,417"
46383	371	Земли промышленности № 201	511351,67	1277445,06	51° 38' 49,519"	38° 52' 47,411"
46384	372	Земли промышленности № 201	511362,80	1277409,47	51° 38' 49,885"	38° 52' 45,563"
46385	373	Земли промышленности № 201	511357,85	1277380,38	51° 38' 49,730"	38° 52' 44,049"
46386	374	Земли промышленности № 201	511342,85	1277374,95	51° 38' 49,246"	38° 52' 43,762"
46387	375	Земли промышленности № 201	511261,69	1277236,76	51° 38' 46,644"	38° 52' 36,552"
46388	376	Земли промышленности № 201	511110,80	1277032,03	51° 38' 41,798"	38° 52' 25,863"
46389	377	Земли промышленности № 201	511078,82	1276952,86	51° 38' 40,777"	38° 52' 21,737"
46390	378	Земли промышленности № 201	511074,45	1276881,77	51° 38' 40,647"	38° 52' 18,038"
46391	379	Земли промышленности № 201	511075,99	1276776,24	51° 38' 40,715"	38° 52' 12,551"
46392	380	Земли промышленности № 201	511067,93	1276603,87	51° 38' 40,484"	38° 52' 3,584"
46393	381	Земли промышленности № 201	511064,08	1276521,41	51° 38' 40,373"	38° 51' 59,295"
46394	382	Земли промышленности № 201	511100,80	1276513,52	51° 38' 41,563"	38° 51' 58,894"
46395	383	Земли промышленности № 201	511200,92	1276620,11	51° 38' 44,784"	38° 52' 4,465"
46396	384	Земли промышленности № 201	511335,28	1276773,59	51° 38' 49,105"	38° 52' 12,484"
46397	385	Земли промышленности № 201	511361,56	1276796,74	51° 38' 49,951"	38° 52' 13,695"
46398	386	Земли промышленности № 201	511429,39	1276877,99	51° 38' 52,132"	38° 52' 17,940"
46399	387	Земли промышленности № 201	511469,83	1276922,04	51° 38' 53,433"	38° 52' 20,242"
46400	388	Земли промышленности № 201	511479,41	1276931,42	51° 38' 53,741"	38° 52' 20,733"
46401	389	Земли промышленности № 201	511499,48	1276951,07	51° 38' 54,387"	38° 52' 21,760"
46402	390	Земли промышленности № 201	511529,32	1276969,16	51° 38' 55,350"	38° 52' 22,709"

46403	391	Земли промышленности № 201	511580,93	1276987,44	51° 38' 57,016"	38° 52' 23,674"
46404	392	Земли промышленности № 201	511645,75	1277010,40	51° 38' 59,110"	38° 52' 24,887"
46405	393	Земли промышленности № 201	511667,37	1277020,32	51° 38' 59,808"	38° 52' 25,409"
46406	394	Земли промышленности № 201	511687,72	1277029,66	51° 39' 0,464"	38° 52' 25,900"
46407	395	Земли промышленности № 201	511711,44	1277106,51	51° 39' 1,218"	38° 52' 29,904"
46408	396	Земли промышленности № 201	511719,90	1277179,84	51° 39' 1,479"	38° 52' 33,720"
46409	397	Земли промышленности № 201	511713,42	1277224,73	51° 39' 1,262"	38° 52' 36,053"
46410	398	Земли промышленности № 201	511700,84	1277311,85	51° 39' 0,840"	38° 52' 40,581"
46411	399	Земли промышленности № 201	511708,57	1277322,22	51° 39' 1,088"	38° 52' 41,122"
46412	400	Земли промышленности № 201	511751,10	1288061,91	51° 39' 0,218"	39° 1' 59,723"
46413	401	Земли промышленности № 201	511738,67	1288040,59	51° 38' 59,821"	39° 1' 58,610"
46414	402	Земли промышленности № 201	511736,82	1288050,75	51° 38' 59,758"	39° 1' 59,137"
46415	403	Земли промышленности № 201	511730,34	1288041,03	51° 38' 59,551"	39° 1' 58,629"
46416	404	Земли промышленности № 201	511722,74	1288028,16	51° 38' 59,308"	39° 1' 57,957"
46417	405	Земли промышленности № 201	511702,97	1287998,16	51° 38' 58,676"	39° 1' 56,389"
46418	406	Земли промышленности № 201	511660,19	1287933,24	51° 38' 57,307"	39° 1' 52,996"
46419	407	Земли промышленности № 201	511663,87	1287927,13	51° 38' 57,428"	39° 1' 52,679"
46420	408	Земли промышленности № 201	511657,56	1287918,34	51° 38' 57,226"	39° 1' 52,220"
46421	409	Земли промышленности № 201	511650,32	1287908,26	51° 38' 56,994"	39° 1' 51,693"
46422	410	Земли промышленности № 201	511642,11	1287906,35	51° 38' 56,729"	39° 1' 51,590"
46423	411	Земли промышленности № 201	511612,52	1287862,12	51° 38' 55,782"	39° 1' 49,278"
46424	412	Земли промышленности № 201	511610,56	1287859,61	51° 38' 55,720"	39° 1' 49,147"
46425	413	Земли промышленности № 201	511347,85	1287512,70	51° 38' 47,303"	39° 1' 31,003"
46426	414	Земли промышленности № 201	511339,37	1287507,02	51° 38' 47,030"	39° 1' 30,704"
46427	415	Земли промышленности № 201	511312,15	1287473,85	51° 38' 46,158"	39° 1' 28,969"
46428	416	Земли промышленности № 201	511300,66	1287460,57	51° 38' 45,789"	39° 1' 28,274"
46429	417	Земли промышленности № 201	511281,55	1287438,49	51° 38' 45,176"	39° 1' 27,118"
46430	418	Земли промышленности № 201	511253,37	1287404,14	51° 38' 44,273"	39° 1' 25,321"
46431	419	Земли промышленности № 201	511228,37	1287376,74	51° 38' 43,470"	39° 1' 23,886"
46432	420	Земли промышленности № 201	511205,80	1287356,89	51° 38' 42,745"	39° 1' 22,845"
46433	421	Земли промышленности № 201	511193,66	1287342,06	51° 38' 42,356"	39° 1' 22,069"
46434	422	Земли промышленности № 201	511181,32	1287312,78	51° 38' 41,963"	39° 1' 20,542"
46435	423	Земли промышленности № 201	511180,84	1287311,54	51° 38' 41,948"	39° 1' 20,477"
46436	424	Земли промышленности № 201	511187,76	1287301,31	51° 38' 42,174"	39° 1' 19,948"
46437	425	Земли промышленности № 201	511209,06	1287277,05	51° 38' 42,869"	39° 1' 18,694"
46438	426	Земли промышленности № 201	511237,14	1287246,67	51° 38' 43,785"	39° 1' 17,125"
46439	427	Земли промышленности № 201	511253,39	1287195,31	51° 38' 44,323"	39° 1' 14,461"
46440	428	Земли промышленности № 201	511277,75	1287143,06	51° 38' 45,124"	39° 1' 11,753"
46441	429	Земли промышленности № 201	511285,81	1287125,41	51° 38' 45,389"	39° 1' 10,838"
46442	430	Земли промышленности № 201	511442,19	1287122,28	51° 38' 50,449"	39° 1' 10,735"
46443	431	Земли промышленности № 201	511445,84	1287143,56	51° 38' 50,562"	39° 1' 11,843"

46444	432	Земли промышленности № 201	511437,76	1287163,03	51° 38' 50,296"	39° 1' 12,852"
46445	433	Земли промышленности № 201	511421,56	1287187,63	51° 38' 49,766"	39° 1' 14,125"
46446	434	Земли промышленности № 201	511418,30	1287239,15	51° 38' 49,648"	39° 1' 16,804"
46447	435	Земли промышленности № 201	511446,63	1287248,74	51° 38' 50,563"	39° 1' 17,313"
46448	436	Земли промышленности № 201	511506,66	1287244,12	51° 38' 52,506"	39° 1' 17,096"
46449	437	Земли промышленности № 201	511518,09	1287242,02	51° 38' 52,876"	39° 1' 16,991"
46450	438	Земли промышленности № 201	511522,45	1287130,48	51° 38' 53,044"	39° 1' 11,192"
46451	439	Земли промышленности № 201	511529,08	1286959,11	51° 38' 53,299"	39° 1' 2,282"
46452	440	Земли промышленности № 201	511559,06	1286958,18	51° 38' 54,269"	39° 1' 2,245"
46453	441	Земли промышленности № 201	511663,71	1286954,91	51° 38' 57,656"	39° 1' 2,114"
46454	442	Земли промышленности № 201	511661,83	1286894,65	51° 38' 57,609"	39° 0' 58,979"
46455	443	Земли промышленности № 201	511661,73	1286891,33	51° 38' 57,607"	39° 0' 58,807"
46456	444	Земли промышленности № 201	511683,00	1286891,34	51° 38' 58,295"	39° 0' 58,815"
46457	445	Земли промышленности № 201	511807,47	1286891,39	51° 39' 2,322"	39° 0' 58,865"
46458	446	Земли промышленности № 201	511879,67	1286892,01	51° 39' 4,658"	39° 0' 58,925"
46459	447	Земли промышленности № 201	511885,45	1286941,68	51° 39' 4,833"	39° 1' 1,510"
46460	448	Земли промышленности № 201	511884,47	1286948,03	51° 39' 4,800"	39° 1' 1,840"
46461	449	Земли промышленности № 201	511975,18	1286972,70	51° 39' 7,729"	39° 1' 3,158"
46462	450	Земли промышленности № 201	511984,03	1287011,71	51° 39' 8,006"	39° 1' 5,190"
46463	451	Земли промышленности № 201	511973,30	1287110,23	51° 39' 7,636"	39° 1' 10,311"
46464	452	Земли промышленности № 201	511957,13	1287258,75	51° 39' 7,077"	39° 1' 18,029"
46465	453	Земли промышленности № 201	511952,98	1287398,69	51° 39' 6,909"	39° 1' 25,307"
46466	454	Земли промышленности № 201	511955,61	1287428,85	51° 39' 6,987"	39° 1' 26,876"
46467	455	Земли промышленности № 201	511971,41	1287437,46	51° 39' 7,496"	39° 1' 27,330"
46468	456	Земли промышленности № 201	512062,34	1287483,39	51° 39' 10,427"	39° 1' 29,754"
46469	457	Земли промышленности № 201	512172,60	1287547,12	51° 39' 13,979"	39° 1' 33,112"
46470	458	Земли промышленности № 201	512270,53	1287603,10	51° 39' 17,134"	39° 1' 36,061"
46471	459	Земли промышленности № 201	512262,66	1287670,27	51° 39' 16,864"	39° 1' 39,552"
46472	460	Земли промышленности № 201	512042,96	1287639,19	51° 39' 9,763"	39° 1' 37,850"
46473	461	Земли промышленности № 201	511978,00	1287692,56	51° 39' 7,648"	39° 1' 40,601"
46474	462	Земли промышленности № 201	511864,20	1287794,52	51° 39' 3,942"	39° 1' 45,860"
46475	463	Земли промышленности № 201	511873,09	1287869,25	51° 39' 4,211"	39° 1' 49,751"
46476	464	Земли промышленности № 201	511805,14	1287916,46	51° 39' 2,001"	39° 1' 52,179"
46477	465	Земли промышленности № 201	511858,66	1287999,18	51° 39' 3,713"	39° 1' 56,503"
46478	466	Земли промышленности № 201	511751,10	1288061,91	51° 39' 0,218"	39° 1' 59,723"
46479	467	Земли промышленности № 201	512297,12	1287036,90	51° 39' 18,130"	39° 1' 6,620"
46480	468	Земли промышленности № 201	512306,06	1286953,54	51° 39' 18,439"	39° 1' 2,287"
46481	469	Земли промышленности № 201	512010,03	1286757,33	51° 39' 8,907"	39° 0' 51,969"
46482	470	Земли промышленности № 201	511823,79	1286747,52	51° 39' 2,884"	39° 0' 51,388"
46483	471	Земли промышленности № 201	511810,88	1286573,18	51° 39' 2,507"	39° 0' 42,316"
46484	472	Земли промышленности № 201	511813,88	1286532,67	51° 39' 2,614"	39° 0' 40,210"

46485	473	Земли промышленности № 201	511825,81	1286400,42	51° 39' 3,031"	39° 0' 33,336"
46486	474	Земли промышленности № 201	511840,93	1286356,03	51° 39' 3,530"	39° 0' 31,033"
46487	475	Земли промышленности № 201	512024,68	1286258,12	51° 39' 9,498"	39° 0' 26,009"
46488	476	Земли промышленности № 201	512209,66	1286155,93	51° 39' 15,507"	39° 0' 20,762"
46489	477	Земли промышленности № 201	512449,77	1286295,72	51° 39' 23,243"	39° 0' 28,123"
46490	478	Земли промышленности № 201	512603,07	1286350,12	51° 39' 28,190"	39° 0' 31,011"
46491	479	Земли промышленности № 201	512693,41	1286418,41	51° 39' 31,097"	39° 0' 34,597"
46492	480	Земли промышленности № 201	512824,57	1286380,55	51° 39' 35,349"	39° 0' 32,676"
46493	481	Земли промышленности № 201	512830,47	1286589,72	51° 39' 35,492"	39° 0' 43,560"
46494	482	Земли промышленности № 201	512910,61	1286600,01	51° 39' 38,082"	39° 0' 44,125"
46495	483	Земли промышленности № 201	512888,29	1286636,69	51° 39' 37,351"	39° 0' 46,025"
46496	484	Земли промышленности № 201	512762,36	1286646,58	51° 39' 33,275"	39° 0' 46,492"
46497	485	Земли промышленности № 201	512715,33	1286642,92	51° 39' 31,754"	39° 0' 46,284"
46498	486	Земли промышленности № 201	512740,11	1286892,75	51° 39' 32,497"	39° 0' 59,290"
46499	487	Земли промышленности № 201	512650,60	1286962,39	51° 39' 29,584"	39° 1' 2,879"
46500	488	Земли промышленности № 201	512297,12	1287036,90	51° 39' 18,130"	39° 1' 6,620"
46501	489	Земли промышленности № 201	512696,99	1276382,25	51° 39' 33,230"	38° 51' 52,501"
46502	490	Земли промышленности № 201	512563,89	1276174,43	51° 39' 28,959"	38° 51' 41,654"
46503	491	Земли промышленности № 201	512537,78	1276125,58	51° 39' 28,122"	38° 51' 39,105"
46504	492	Земли промышленности № 201	512482,59	1276015,76	51° 39' 26,355"	38° 51' 33,378"
46505	493	Земли промышленности № 201	512477,43	1276020,56	51° 39' 26,187"	38° 51' 33,626"
46506	494	Земли промышленности № 201	512452,95	1275991,00	51° 39' 25,400"	38° 51' 32,082"
46507	495	Земли промышленности № 201	512451,49	1275930,34	51° 39' 25,363"	38° 51' 28,926"
46508	496	Земли промышленности № 201	512615,12	1275925,87	51° 39' 30,658"	38° 51' 28,737"
46509	497	Земли промышленности № 201	512615,02	1275921,93	51° 39' 30,655"	38° 51' 28,532"
46510	498	Земли промышленности № 201	512898,23	1275919,20	51° 39' 39,819"	38° 51' 28,466"
46511	499	Земли промышленности № 201	512892,14	1275943,78	51° 39' 39,618"	38° 51' 29,743"
46512	500	Земли промышленности № 201	512832,79	1275998,12	51° 39' 37,688"	38° 51' 32,554"
46513	501	Земли промышленности № 201	512775,34	1276037,36	51° 39' 35,823"	38° 51' 34,580"
46514	502	Земли промышленности № 201	512729,11	1276056,28	51° 39' 34,324"	38° 51' 35,552"
46515	503	Земли промышленности № 201	512741,72	1276067,49	51° 39' 34,730"	38° 51' 36,138"
46516	504	Земли промышленности № 201	512798,67	1276067,50	51° 39' 36,573"	38° 51' 36,154"
46517	505	Земли промышленности № 201	512946,47	1275986,92	51° 39' 41,368"	38° 51' 32,002"
46518	506	Земли промышленности № 201	512993,41	1276053,48	51° 39' 42,876"	38° 51' 35,477"
46519	507	Земли промышленности № 201	513019,42	1276075,36	51° 39' 43,714"	38° 51' 36,622"
46520	508	Земли промышленности № 201	513069,15	1276087,27	51° 39' 45,321"	38° 51' 37,255"
46521	509	Земли промышленности № 201	513113,98	1276137,72	51° 39' 46,763"	38° 51' 39,892"
46522	510	Земли промышленности № 201	513162,14	1276169,83	51° 39' 48,316"	38° 51' 41,576"
46523	511	Земли промышленности № 201	512699,27	1276384,02	51° 39' 33,304"	38° 51' 52,594"
46524.	512	Земли промышленности № 201	512696,99	1276382,25	51° 39' 33,230"	38° 51' 52,501"
46525	513	Земли промышленности № 201	519587,46	1285320,93	51° 43' 14,402"	38° 59' 40,015"

46526	514	Земли промышленности № 201	519572,36	1285307,81	51° 43' 13,916"	38° 59' 39,326"
46527	515	Земли промышленности № 201	519549,96	1285288,35	51° 43' 13,196"	38° 59' 38,305"
46528	516	Земли промышленности № 201	519527,37	1285268,72	51° 43' 12,469"	38° 59' 37,274"
46529	517	Земли промышленности № 201	519646,96	1285151,41	51° 43' 16,365"	38° 59' 31,206"
46530	518	Земли промышленности № 201	519669,97	1285170,55	51° 43' 17,105"	38° 59' 32,212"
46531	519	Земли промышленности № 201	519692,94	1285189,67	51° 43' 17,844"	38° 59' 33,216"
46532	520	Земли промышленности № 201	519708,31	1285202,46	51° 43' 18,339"	38° 59' 33,888"
46533	521	Земли промышленности № 201	519587,46	1285320,93	51° 43' 14,402"	38° 59' 40,015"
46534	522	Земли промышленности № 201	520065,21	1290457,38	51° 43' 28,610"	39° 4' 7,780"
46535	523	Земли промышленности № 201	520052,24	1290430,91	51° 43' 28,198"	39° 4' 6,395"
46536	524	Земли промышленности № 201	520061,59	1290382,04	51° 43' 28,513"	39° 4' 3,854"
46537	525	Земли промышленности № 201	520049,10	1290373,40	51° 43' 28,111"	39° 4' 3,398"
46538	526	Земли промышленности № 201	520046,85	1290343,80	51° 43' 28,046"	39° 4' 1,856"
46539	527	Земли промышленности № 201	520078,21	1290320,00	51° 43' 29,067"	39° 4' 0,629"
46540	528	Земли промышленности № 201	520110,84	1290329,17	51° 43' 30,120"	39° 4' 1,120"
46541	529	Земли промышленности № 201	520158,80	1290326,76	51° 43' 31,672"	39° 4' 1,014"
46542	530	Земли промышленности № 201	520204,96	1290350,28	51° 43' 33,160"	39° 4' 2,259"
46543	531	Земли промышленности № 201	520225,97	1290375,35	51° 43' 33,833"	39° 4' 3,574"
46544	532	Земли промышленности № 201	520225,11	1290394,87	51° 43' 33,800"	39° 4' 4,590"
46545	533	Земли промышленности № 201	520201,33	1290441,49	51° 43' 33,018"	39° 4' 7,009"
46546	534	Земли промышленности № 201	520177,81	1290480,03	51° 43' 32,248"	39° 4' 9,007"
46547	535	Земли промышленности № 201	520141,66	1290491,42	51° 43' 31,075"	39° 4' 9,585"
46548	536	Земли промышленности № 201	520115,21	1290499,70	51° 43' 30,217"	39° 4' 10,006"
46549	537	Земли промышленности № 201	520065,21	1290457,38	51° 43' 28,610"	39° 4' 7,780"
46550	538	Земли промышленности № 201	520217,07	1290509,09	51° 43' 33,510"	39° 4' 10,537"
46551	539	Земли промышленности № 201	520201,04	1290477,59	51° 43' 33,000"	39° 4' 8,890"
46552	540	Земли промышленности № 201	520256,38	1290390,35	51° 43' 34,813"	39° 4' 4,368"
46553	541	Земли промышленности № 201	520272,45	1290385,51	51° 43' 35,334"	39° 4' 4,122"
46554	542	Земли промышленности № 201	520282,07	1290388,30	51° 43' 35,645"	39° 4' 4,272"
46555	543	Земли промышленности № 201	520371,48	1290412,33	51° 43' 38,531"	39° 4' 5,561"
46556	544	Земли промышленности № 201	520409,46	1290443,90	51° 43' 39,752"	39° 4' 7,222"
46557	545	Земли промышленности № 201	520417,43	1290462,39	51° 43' 40,005"	39° 4' 8,188"
46558	546	Земли промышленности № 201	520413,10	1290484,32	51° 43' 39,859"	39° 4' 9,329"
46559	547	Земли промышленности № 201	520380,17	1290520,26	51° 43' 38,784"	39° 4' 11,188"
46560	548	Земли промышленности № 201	520359,22	1290541,12	51° 43' 38,101"	39° 4' 12,266"
46561	549	Земли промышленности № 201	520343,23	1290558,38	51° 43' 37,579"	39° 4' 13,158"
46562	550	Земли промышленности № 201	520314,72	1290554,80	51° 43' 36,658"	39° 4' 12,960"
46563	551	Земли промышленности № 201	520257,16	1290529,63	51° 43' 34,802"	39° 4' 11,624"
46564	552	Земли промышленности № 201	520217,07	1290509,09	51° 43' 33,510"	39° 4' 10,537"
46565	553	Земли промышленности № 201	520804,38	1283441,90	51° 43' 54,189"	38° 58' 2,553"
46566	554	Земли промышленности № 201	520711,09	1283405,88	51° 43' 51,178"	38° 58' 0,644"

46567	555	Земли промышленности № 201	520749,12	1283307,37	51° 43' 52,430"	38° 57' 55,524"
46568	556	Земли промышленности № 201	520832,50	1283339,56	51° 43' 55,121"	38° 57' 57,230"
46569	557	Земли промышленности № 201	520820,00	1283385,11	51° 43' 54,706"	38° 57' 59,599"
46570	558	Земли промышленности № 201	520804,38	1283441,90	51° 43' 54,189"	38° 58' 2,553"
46571		**Земли промышленности № 201 Количество**		558		558
46572	1	Земли промышленности № 212	478647,09	1288647,06	51° 21' 8,988"	39° 2' 17,110"
46573	2	Земли промышленности № 212	478621,52	1288644,13	51° 21' 8,161"	39° 2' 16,949"
46574	3	Земли промышленности № 212	478591,83	1288637,63	51° 21' 7,202"	39° 2' 16,601"
46575	4	Земли промышленности № 212	478542,17	1288628,11	51° 21' 5,597"	39° 2' 16,090"
46576	5	Земли промышленности № 212	478472,21	1288617,89	51° 21' 3,336"	39° 2' 15,535"
46577	6	Земли промышленности № 212	478470,59	1288613,01	51° 21' 3,285"	39° 2' 15,282"
46578	7	Земли промышленности № 212	478481,85	1288605,75	51° 21' 3,651"	39° 2' 14,911"
46579	8	Земли промышленности № 212	478555,60	1288561,85	51° 21' 6,048"	39° 2' 12,672"
46580	9	Земли промышленности № 212	478555,64	1288556,81	51° 21' 6,051"	39° 2' 12,411"
46581	10	Земли промышленности № 212	478496,77	1288463,36	51° 21' 4,169"	39° 2' 7,560"
46582	11	Земли промышленности № 212	478484,73	1288442,07	51° 21' 3,784"	39° 2' 6,455"
46583	12	Земли промышленности № 212	478469,36	1288419,01	51° 21' 3,293"	39° 2' 5,257"
46584	13	Земли промышленности № 212	478451,19	1288388,20	51° 21' 2,712"	39° 2' 3,658"
46585	14	Земли промышленности № 212	478449,71	1288384,73	51° 21' 2,665"	39° 2' 3,478"
46586	15	Земли промышленности № 212	478449,18	1288376,78	51° 21' 2,650"	39° 2' 3,067"
46587	16	Земли промышленности № 212	478472,92	1288378,28	51° 21' 3,418"	39° 2' 3,154"
46588	17	Земли промышленности № 212	478586,97	1288394,63	51° 21' 7,104"	39° 2' 4,043"
46589	18	Земли промышленности № 212	478609,41	1288398,98	51° 21' 7,829"	39° 2' 4,277"
46590	19	Земли промышленности № 212	478610,07	1288396,85	51° 21' 7,851"	39° 2' 4,167"
46591	20	Земли промышленности № 212	478616,43	1288398,76	51° 21' 8,056"	39° 2' 4,268"
46592	21	Земли промышленности № 212	478616,25	1288399,38	51° 21' 8,050"	39° 2' 4,300"
46593	22	Земли промышленности № 212	478622,72	1288401,22	51° 21' 8,259"	39° 2' 4,398"
46594	23	Земли промышленности № 212	478647,48	1288405,84	51° 21' 9,059"	39° 2' 4,646"
46595	24	Земли промышленности № 212	478691,71	1288415,49	51° 21' 10,488"	39° 2' 5,162"
46596	25	Земли промышленности № 212	478686,42	1288450,81	51° 21' 10,308"	39° 2' 6,985"
46597	26	Земли промышленности № 212	478673,06	1288525,86	51° 21' 9,857"	39° 2' 10,858"
46598	27	Земли промышленности № 212	478668,07	1288548,93	51° 21' 9,690"	39° 2' 12,048"
46599	28	Земли промышленности № 212	478654,84	1288610,26	51° 21' 9,247"	39° 2' 15,212"
46600	29	Земли промышленности № 212	478648,20	1288643,14	51° 21' 9,024"	39° 2' 16,908"
46601	30	Земли промышленности № 212	478647,09	1288647,06	51° 21' 8,988"	39° 2' 17,110"
46602		**Земли промышленности № 212 Количество**		30		30
46603	1	Земли промышленности № 213	492694,91	1282863,21	51° 28' 44,829"	38° 57' 22,923"
46604	2	Земли промышленности № 213	492655,45	1282861,87	51° 28' 43,553"	38° 57' 22,840"
46605	3	Земли промышленности № 213	492672,53	1282751,01	51° 28' 44,129"	38° 57' 17,102"
46606	4	Земли промышленности № 213	492616,27	1282745,27	51° 28' 42,309"	38° 57' 16,786"
46607	5	Земли промышленности № 213	492595,06	1282849,11	51° 28' 41,602"	38° 57' 22,159"

46608	6	Земли промышленности № 213	492566,96	1282843,37	51° 28' 40,694"	38° 57' 21,852"
46609	7	Земли промышленности № 213	492599,76	1282680,16	51° 28' 41,789"	38° 57' 13,406"
46610	8	Земли промышленности № 213	492583,05	1282582,41	51° 28' 41,268"	38° 57' 8,336"
46611	9	Земли промышленности № 213	492613,18	1282530,31	51° 28' 42,254"	38° 57' 5,646"
46612	10	Земли промышленности № 213	492614,56	1282523,18	51° 28' 42,300"	38° 57' 5,277"
46613	11	Земли промышленности № 213	492762,49	1282559,41	51° 28' 47,079"	38° 57' 7,204"
46614	12	Земли промышленности № 213	492811,21	1282665,43	51° 28' 48,633"	38° 57' 12,713"
46615	13	Земли промышленности № 213	492768,09	1282750,64	51° 28' 47,221"	38° 57' 17,114"
46616	14	Земли промышленности № 213	492739,16	1282865,40	51° 28' 46,261"	38° 57' 23,051"
46617	15	Земли промышленности № 213	492694,91	1282863,21	51° 28' 44,829"	38° 57' 22,923"
46618	16	Земли промышленности № 213	497598,24	1268588,78	51° 31' 25,819"	38° 45' 4,185"
46619	17	Земли промышленности № 213	497581,53	1268580,85	51° 31' 25,279"	38° 45' 3,770"
46620	18	Земли промышленности № 213	497768,83	1268582,08	51° 31' 31,339"	38° 45' 3,870"
46621	19	Земли промышленности № 213	497994,52	1268582,65	51° 31' 38,642"	38° 45' 3,942"
46622	20	Земли промышленности № 213	498278,40	1268583,21	51° 31' 47,827"	38° 45' 4,025"
46623	21	Земли промышленности № 213	498410,35	1268583,86	51° 31' 52,096"	38° 45' 4,084"
46624	22	Земли промышленности № 213	498519,51	1268587,04	51° 31' 55,628"	38° 45' 4,269"
46625	23	Земли промышленности № 213	498628,15	1268589,85	51° 31' 59,143"	38° 45' 4,436"
46626	24	Земли промышленности № 213	498644,03	1268612,14	51° 31' 59,654"	38° 45' 5,595"
46627	25	Земли промышленности № 213	498659,92	1268633,59	51° 32' 0,165"	38° 45' 6,711"
46628	26	Земли промышленности № 213	498668,94	1268649,91	51° 32' 0,455"	38° 45' 7,559"
46629	27	Земли промышленности № 213	498667,15	1268662,15	51° 32' 0,396"	38° 45' 8,194"
46630	28	Земли промышленности № 213	498662,20	1268671,67	51° 32' 0,235"	38° 45' 8,687"
46631	29	Земли промышленности № 213	498651,85	1268675,74	51° 31' 59,899"	38° 45' 8,896"
46632	30	Земли промышленности № 213	498605,45	1268675,72	51° 31' 58,398"	38° 45' 8,886"
46633	31	Земли промышленности № 213	498523,93	1268674,33	51° 31' 55,760"	38° 45' 8,799"
46634	32	Земли промышленности № 213	498366,73	1268679,72	51° 31' 50,673"	38° 45' 9,048"
46635	33	Земли промышленности № 213	498242,14	1268692,78	51° 31' 46,641"	38° 45' 9,702"
46636	34	Земли промышленности № 213	498343,85	1268862,15	51° 31' 49,911"	38° 45' 18,508"
46637	35	Земли промышленности № 213	498384,83	1268923,80	51° 31' 51,230"	38° 45' 21,714"
46638	36	Земли промышленности № 213	498488,70	1269040,24	51° 31' 54,576"	38° 45' 27,774"
46639	37	Земли промышленности № 213	498618,29	1269095,37	51° 31' 58,763"	38° 45' 30,660"
46640	38	Земли промышленности № 213	498872,46	1269301,64	51° 32' 6,962"	38° 45' 41,411"
46641	39	Земли промышленности № 213	498816,77	1269409,55	51° 32' 5,146"	38° 45' 46,998"
46642	40	Земли промышленности № 213	499072,34	1269475,44	51° 32' 13,407"	38° 45' 50,468"
46643	41	Земли промышленности № 213	499089,34	1269396,78	51° 32' 13,967"	38° 45' 46,390"
46644	42	Земли промышленности № 213	499212,87	1269355,35	51° 32' 17,969"	38° 45' 44,265"
46645	43	Земли промышленности № 213	499245,69	1269408,77	51° 32' 19,025"	38° 45' 47,043"
46646	44	Земли промышленности № 213	499238,53	1269478,02	51° 32' 18,784"	38° 45' 50,635"
46647	45	Земли промышленности № 213	499241,23	1269532,48	51° 32' 18,865"	38° 45' 53,461"
46648	46	Земли промышленности № 213	499182,79	1269555,37	51° 32' 16,971"	38° 45' 54,637"

46649	47	Земли промышленности № 213	499149,52	1269470,51	51° 32' 15,905"	38° 45' 50,227"
46650	48	Земли промышленности № 213	499068,11	1269494,98	51° 32' 13,268"	38° 45' 51,481"
46651	49	Земли промышленности № 213	499058,74	1269501,72	51° 32' 12,964"	38° 45' 51,829"
46652	50	Земли промышленности № 213	498990,28	1269508,95	51° 32' 10,748"	38° 45' 52,190"
46653	51	Земли промышленности № 213	498864,16	1269503,47	51° 32' 6,668"	38° 45' 51,881"
46654	52	Земли промышленности № 213	498817,77	1269505,71	51° 32' 5,167"	38° 45' 51,988"
46655	53	Земли промышленности № 213	498764,65	1269547,39	51° 32' 3,443"	38° 45' 54,139"
46656	54	Земли промышленности № 213	498723,25	1269592,25	51° 32' 2,098"	38° 45' 56,458"
46657	55	Земли промышленности № 213	498682,77	1269680,17	51° 32' 0,777"	38° 46' 1,012"
46658	56	Земли промышленности № 213	498613,06	1269817,93	51° 31' 58,504"	38° 46' 8,144"
46659	57	Земли промышленности № 213	498524,00	1269980,62	51° 31' 55,602"	38° 46' 16,566"
46660	58	Земли промышленности № 213	498476,80	1270115,22	51° 31' 54,057"	38° 46' 23,539"
46661	59	Земли промышленности № 213	498470,07	1270152,38	51° 31' 53,835"	38° 46' 25,466"
46662	60	Земли промышленности № 213	498490,77	1270127,01	51° 31' 54,508"	38° 46' 24,154"
46663	61	Земли промышленности № 213	498525,11	1270223,26	51° 31' 55,607"	38° 46' 29,154"
46664	62	Земли промышленности № 213	498530,81	1270239,25	51° 31' 55,789"	38° 46' 29,985"
46665	63	Земли промышленности № 213	498706,32	1270731,27	51° 32' 1,404"	38° 46' 55,547"
46666	64	Земли промышленности № 213	498849,80	1271136,63	51° 32' 5,992"	38° 47' 16,608"
46667	65	Земли промышленности № 213	498862,16	1271240,82	51° 32' 6,378"	38° 47' 22,016"
46668	66	Земли промышленности № 213	498974,74	1271624,75	51° 32' 9,968"	38° 47' 41,960"
46669	67	Земли промышленности № 213	499210,45	1272386,52	51° 32' 17,488"	38° 48' 21,536"
46670	68	Земли промышленности № 213	499229,41	1272465,18	51° 32' 18,090"	38° 48' 25,622"
46671	69	Земли промышленности № 213	499354,84	1272751,68	51° 32' 22,107"	38° 48' 40,516"
46672	70	Земли промышленности № 213	499367,93	1272788,40	51° 32' 22,525"	38° 48' 42,424"
46673	71	Земли промышленности № 213	499368,41	1272826,48	51° 32' 22,535"	38° 48' 44,400"
46674	72	Земли промышленности № 213	499364,82	1272851,86	51° 32' 22,416"	38° 48' 45,716"
46675	73	Земли промышленности № 213	499345,01	1272859,55	51° 32' 21,773"	38° 48' 46,110"
46676	74	Земли промышленности № 213	499329,25	1272867,71	51° 32' 21,262"	38° 48' 46,530"
46677	75	Земли промышленности № 213	499301,33	1272880,39	51° 32' 20,357"	38° 48' 47,181"
46678	76	Земли промышленности № 213	499269,36	1272890,80	51° 32' 19,321"	38° 48' 47,714"
46679	77	Земли промышленности № 213	499247,75	1272898,95	51° 32' 18,621"	38° 48' 48,132"
46680	78	Земли промышленности № 213	499228,39	1272920,25	51° 32' 17,991"	38° 48' 49,233"
46681	79	Земли промышленности № 213	498413,80	1273216,38	51° 31' 51,591"	38° 49' 4,404"
46682	80	Земли промышленности № 213	498400,28	1273202,32	51° 31' 51,155"	38° 49' 3,671"
46683	81	Земли промышленности № 213	498311,12	1273237,19	51° 31' 48,265"	38° 49' 5,459"
46684	82	Земли промышленности № 213	498156,21	1273285,18	51° 31' 43,246"	38° 49' 7,912"
46685	83	Земли промышленности № 213	497858,99	1273365,75	51° 31' 33,617"	38° 49' 12,020"
46686	84	Земли промышленности № 213	497943,34	1272917,96	51° 31' 36,412"	38° 48' 48,813"
46687	85	Земли промышленности № 213	497975,68	1272806,47	51° 31' 37,475"	38° 48' 43,037"
46688	86	Земли промышленности № 213	497986,50	1272778,54	51° 31' 37,829"	38° 48' 41,591"
46689	87	Земли промышленности № 213	498249,00	1272738,75	51° 31' 46,328"	38° 48' 39,588"

46690	88	Земли промышленности № 213	498244,34	1272724;90	51° 31' 46,180"	38° 48' 38,868"
46691	89	Земли промышленности № 213	498258,48	1272712,30	51° 31' 46,639"	38° 48' 38,218"
46692	90	Земли промышленности № 213	498221,45	1272579,94	51° 31' 45,460"	38° 48' 31,343"
46693	91	Земли промышленности № 213	498174,50	1272449,38	51° 31' 43,960"	38° 48' 24,560"
46694	92	Земли промышленности № 213	498132,99	1272348,74	51° 31' 42,631"	38° 48' 19,330"
46695	93	Земли промышленности № 213	498118,54	1272299,79	51° 31' 42,170"	38° 48' 16,787"
46696	94	Земли промышленности № 213	498132,50	1272290,27	51° 31' 42,623"	38° 48' 16,297"
46697	95	Земли промышленности № 213	497853,50	1271479,50	51° 31' 33,709"	38° 47' 34,178"
46698	96	Земли промышленности № 213	497540,70	1270557,25	51° 31' 23,711"	38° 46' 46,274"
46699	97	Земли промышленности № 213	497535,50	1270541,07	51° 31' 23,545"	38° 46' 45,434"
46700	98	Земли промышленности № 213	497470,28	1270354,17	51° 31' 21,459"	38° 46' 35,726"
46701	99	Земли промышленности № 213	497490,99	1270338,77	51° 31' 22,132"	38° 46' 34,932"
46702	100	Земли промышленности № 213	497513,50	1270324,27	51° 31' 22,862"	38° 46' 34,184"
46703	101	Земли промышленности № 213	497517,99	1270301,61	51° 31' 23,010"	38° 46' 33,010"
46704	102	Земли промышленности № 213	497514,37	1270282,57	51° 31' 22,895"	38° 46' 32,022"
46705	103	Земли промышленности № 213	497494,55	1270277,13	51° 31' 22,255"	38° 46' 31,735"
46706	104	Земли промышленности № 213	497473,83	1270272,59	51° 31' 21,585"	38° 46' 31,496"
46707	105	Земли промышленности № 213	497455,81	1270269,86	51° 31' 21,002"	38° 46' 31,350"
46708	106	Земли промышленности № 213	497448,59	1270258,07	51° 31' 20,770"	38° 46' 30,737"
46709	107	Земли промышленности № 213	497440,48	1270252,63	51° 31' 20,508"	38° 46' 30,453"
46710	108	Земли промышленности № 213	497428,75	1270231,78	51° 31' 20,132"	38° 46' 29,370"
46711	109	Земли промышленности № 213	497331,26	1269958,88	51° 31' 17,012"	38° 46' 15,195"
46712	110	Земли промышленности № 213	497778,86	1269797,68	51° 31' 31,515"	38° 46' 6,925"
46713	111	Земли промышленности № 213	497985,11	1269736,12	51° 31' 38,196"	38° 46' 3,774"
46714	112	Земли промышленности № 213	498097,69	1269708,06	51° 31' 41,842"	38° 46' 2,341"
46715	113	Земли промышленности № 213	498202,19	1269699,03	51° 31' 45,225"	38° 46' 1,893"
46716	114	Земли промышленности № 213	498128,65	1269548,52	51° 31' 42,864"	38° 45' 54,071"
46717	115	Земли промышленности № 213	498102,48	1269479,16	51° 31' 42,026"	38° 45' 50,468"
46718	116	Земли промышленности № 213	498104,27	1269469,65	51° 31' 42,085"	38° 45' 49,975"
46719	117	Земли промышленности № 213	498160,96	1269385,81	51° 31' 43,930"	38° 45' 45,637"
46720	118	Земли промышленности № 213	498168,16	1269373,58	51° 31' 44,164"	38° 45' 45,004"
46721	119	Земли промышленности № 213	498190,74	1269179,66	51° 31' 44,919"	38° 45' 34,949"
46722	120	Земли промышленности № 213	498192,60	1268986,63	51° 31' 45,002"	38° 45' 24,936"
46723	121	Земли промышленности № 213	498118,12	1268707,27	51° 31' 42,626"	38° 45' 10,430"
46724	122	Земли промышленности № 213	498073,53	1268705,90	51° 31' 41,183"	38° 45' 10,350"
46725	123	Земли промышленности № 213	497959,55	1268680,47	51° 31' 37,498"	38° 45' 9,009"
46726	124	Земли промышленности № 213	497945,58	1268675,48	51° 31' 37,047"	38° 45' 8,748"
46727	125	Земли промышленности № 213	497920,35	1268660,51	51° 31' 36,232"	38° 45' 7,967"
46728	126	Земли промышленности № 213	497877,53	1268621,07	51° 31' 34,852"	38° 45' 5,913"
46729	127	Земли промышленности № 213	497851,85	1268613,35	51° 31' 34,022"	38° 45' 5,507"
46730	128	Земли промышленности № 213	497820,77	1268612,43	51° 31' 33,016"	38° 45' 5,454"

46731	129	Земли промышленности № 213	497798,71	1268626,02	51° 31' 32,301"	38° 45' 6,154"
46732	130	Земли промышленности № 213	497782,96	1268648,68	51° 31' 31,788"	38° 45' 7,327"
46733	131	Земли промышленности № 213	497791,09	1268676,78	51° 31' 32,048"	38° 45' 8,786"
46734	132	Земли промышленности № 213	497830,76	1268715,33	51° 31' 33,327"	38° 45' 10,793"
46735	133	Земли промышленности № 213	497838,42	1268728,47	51° 31' 33,573"	38° 45' 11,476"
46736	134	Земли промышленности № 213	497838,43	1268741,16	51° 31' 33,572"	38° 45' 12,134"
46737	135	Земли промышленности № 213	497817,27	1268749,32	51° 31' 32,887"	38° 45' 12,554"
46738	136	Земли промышленности № 213	497801,50	1268747,95	51° 31' 32,376"	38° 45' 12,480"
46739	137	Земли промышленности № 213	497771,30	1268723,01	51° 31' 31,402"	38° 45' 11,180"
46740	138	Земли промышленности № 213	497706,40	1268661,34	51° 31' 29,310"	38° 45' 7,969"
46741	139	Земли промышленности № 213	497660,89	1268639,12	51° 31' 27,840"	38° 45' 6,808"
46742	140	Земли промышленности № 213	497620,77	1268603,29	51° 31' 26,546"	38° 45' 4,942"
46743	141	Земли промышленности № 213	497598,24	1268588,78	51° 31' 25,819"	38° 45' 4,185"
46744	142	Земли промышленности № 213	501519,42	1278249,05	51° 33' 31,250"	38° 53' 26,376"
46745	143	Земли промышленности № 213	501438,73	1278010,61	51° 33' 28,682"	38° 53' 13,976"
46746	144	Земли промышленности № 213	501733,78	1278015,53	51° 33' 38,228"	38° 53' 14,316"
46747	145	Земли промышленности № 213	501858,84	1278448,66	51° 33' 42,196"	38° 53' 36,836"
46748	146	Земли промышленности № 213	501823,82	1278435,91	51° 33' 41,065"	38° 53' 36,164"
46749	147	Земли промышленности № 213	501718,27	1278368,65	51° 33' 37,662"	38° 53' 32,642"
46750	148	Земли промышленности № 213	501663,26	1278367,04	51° 33' 35,883"	38° 53' 32,542"
46751	149	Земли промышленности № 213	501519,42	1278249,05	51° 33' 31,250"	38° 53' 26,376"
46752	150	Земли промышленности № 213	501303,43	1266300,29	51° 33' 25,959"	38° 43' 6,101"
46753	151	Земли промышленности № 213	501265,41	1266271,76	51° 33' 24,732"	38° 43' 4,614"
46754	152	Земли промышленности № 213	501215,46	1266204,58	51° 33' 23,123"	38° 43' 1,119"
46755	153	Земли промышленности № 213	501207,23	1266196,76	51° 33' 22,857"	38° 43' 0,711"
46756	154	Земли промышленности № 213	501169,40	1266118,04	51° 33' 21,641"	38° 42' 56,619"
46757	155	Земли промышленности № 213	501125,89	1266027,51	51° 33' 20,243"	38° 42' 51,913"
46758	156	Земли промышленности № 213	501077,70	1265927,24	51° 33' 18,694"	38° 42' 46,701"
46759	157	Земли промышленности № 213	501042,97	1265933,44	51° 33' 17,569"	38° 42' 47,017"
46760	158	Земли промышленности № 213	501042,98	1265933,34	51° 33' 17,570"	38° 42' 47,011"
46761	159	Земли промышленности № 213	501013,40	1265880,40	51° 33' 16,618"	38° 42' 44,259"
46762	160	Земли промышленности № 213	500988,42	1265828,52	51° 33' 15,815"	38° 42' 41,562"
46763	161	Земли промышленности № 213	500948,26	1265745,08	51° 33' 14,524"	38° 42' 37,225"
46764	162	Земли промышленности № 213	500930,10	1265697,42	51° 33' 13,941"	38° 42' 34,748"
46765	163	Земли промышленности № 213	500904,11	1265544,69	51° 33' 13,115"	38° 42' 26,817"
46766	164	Земли промышленности № 213	500971,67	1265505,51	51° 33' 15,305"	38° 42' 24,794"
46767	165	Земли промышленности № 213	501067,68	1265724,77	51° 33' 18,390"	38° 42' 36,190"
46768	166	Земли промышленности № 213	501213,00	1265996,50	51° 33' 23,064"	38° 42' 50,318"
46769	167	Земли промышленности № 213	501371,88	1266296,67	51° 33' 28,174"	38° 43' 5,925"
46770	168	Земли промышленности № 213	501332,87	1266298,19	51° 33' 26,912"	38° 43' 5,997"
46771	169	Земли промышленности № 213	501307,20	1266297,28	51° 33' 26,081"	38° 43' 5,945"

46772	170	Земли промышленности № 213	501303,43	1266300,29	51° 33' 25,959"	38° 43' 6,101"
46773	171	Земли промышленности № 213	502130,38	1278523,90	51° 33' 50,968"	38° 53' 40,821"
46774	172	Земли промышленности № 213	502114,69	1278525,27	51° 33' 50,460"	38° 53' 40,888"
46775	173	Земли промышленности № 213	502108,38	1278523,90	51° 33' 50,256"	38° 53' 40,815"
46776	174	Земли промышленности № 213	501965,90	1278456,90	51° 33' 45,659"	38° 53' 37,295"
46777	175	Земли промышленности № 213	501964,54	1278263,91	51° 33' 45,649"	38° 53' 27,276"
46778	176	Земли промышленности № 213	502061,79	1278158,22	51° 33' 48,815"	38° 53' 21,817"
46779	177	Земли промышленности № 213	502127,79	1278157,75	51° 33' 50,951"	38° 53' 21,812"
46780	178	Земли промышленности № 213	502130,38	1278523,90	51° 33' 50,968"	38° 53' 40,821"
46781	179	Земли промышленности № 213	501816,36	1272849,20	51° 33' 41,738"	38° 48' 46,151"
46782	180	Земли промышленности № 213	501762,76	1272645,96	51° 33' 40,033"	38° 48' 35,588"
46783	181	Земли промышленности № 213	501593,75	1272759,36	51° 33' 34,548"	38° 48' 41,435"
46784	182	Земли промышленности № 213	501562,66	1272689,00	51° 33' 33,552"	38° 48' 37,776"
46785	183	Земли промышленности № 213	501597,78	1272667,85	51° 33' 34,692"	38° 48' 36,686"
46786	184	Земли промышленности № 213	501634,83	1272632,35	51° 33' 35,896"	38° 48' 34,852"
46787	185	Земли промышленности № 213	501642,39	1272575,44	51° 33' 36,148"	38° 48' 31,899"
46788	186	Земли промышленности № 213	501599,31	1272441,60	51° 33' 34,774"	38° 48' 24,942"
46789	187	Земли промышленности № 213	501577,99	1272384,43	51° 33' 34,092"	38° 48' 21,969"
46790	188	Земли промышленности № 213	501587,51	1272252,81	51° 33' 34,419"	38° 48' 15,139"
46791	189	Земли промышленности № 213	501634,91	1272240,43	51° 33' 35,954"	38° 48' 14,508"
46792	190	Земли промышленности № 213	501675,13	1272210,80	51° 33' 37,260"	38° 48' 12,979"
46793	191	Земли промышленности № 213	501757,97	1272229,20	51° 33' 39,938"	38° 48' 13,953"
46794	192	Земли промышленности № 213	501768,94	1272170,51	51° 33' 40,301"	38° 48' 10,908"
46795	193	Земли промышленности № 213	501782,46	1272156,21	51° 33' 40,740"	38° 48' 10,169"
46796	194	Земли промышленности № 213	501806,92	1272155,25	51° 33' 41,532"	38° 48' 10,125"
46797	195	Земли промышленности № 213	501829,45	1272114,83	51° 33' 42,267"	38° 48' 8,032"
46798	196	Земли промышленности № 213	501855,00	1272102,31	51° 33' 43,095"	38° 48' 7,388"
46799	197	Земли промышленности № 213	501873,15	1272078,43	51° 33' 43,686"	38° 48' 6,152"
46800	198	Земли промышленности № 213	501905,41	1272023,84	51° 33' 44,737"	38° 48' 3,325"
46801	199	Земли промышленности № 213	501900,25	1272020,77	51° 33' 44,571"	38° 48' 3,165"
46802	200	Земли промышленности № 213	501938,54	1271982,28	51° 33' 45,815"	38° 48' 1,175"
46803	201	Земли промышленности № 213	501959,36	1271989,41	51° 33' 46,488"	38° 48' 1,550"
46804	202	Земли промышленности № 213	501992,94	1271995,80	51° 33' 47,573"	38° 48' 1,890"
46805	203	Земли промышленности № 213	502010,14	1271999,94	51° 33' 48,129"	38° 48' 2,108"
46806	204	Земли промышленности № 213	502091,53	1272019,52	51° 33' 50,760"	38° 48' 3,143"
46807	205	Земли промышленности № 213	502113,83	1272021,15	51° 33' 51,481"	38° 48' 3,233"
46808	206	Земли промышленности № 213	502172,93	1272034,83	51° 33' 53,391"	38° 48' 3,956"
46809	207	Земли промышленности № 213	502259,80	1272052,42	51° 33' 56,200"	38° 48' 4,889"
46810	208	Земли промышленности № 213	502298,20	1272053,17	51° 33' 57,442"	38° 48' 4,937"
46811	209	Земли промышленности № 213	502305,03	1272054,96	51° 33' 57,663"	38° 48' 5,031"
46812	210	Земли промышленности № 213	502313,62	1272059,19	51° 33' 57,940"	38° 48' 5,253"

46813	211	Земли промышленности № 213	502342,33	1272091,95	51° 33' 58,864"	38° 48' 6,960"
46814	212	Земли промышленности № 213	502415,98	1272172,35	51° 34' 1,236"	38° 48' 11,151"
46815	213	Земли промышленности № 213	502416,16	1272189,83	51° 34' 1,239"	38° 48' 12,058"
46816	214	Земли промышленности № 213	502420,87	1272218,98	51° 34' 1,388"	38° 48' 13,573"
46817	215	Земли промышленности № 213	502399,35	1272309,29	51° 34' 0,679"	38° 48' 18,257"
46818	216	Земли промышленности № 213	502395,11	1272327,10	51° 34' 0,539"	38° 48' 19,180"
46819	217	Земли промышленности № 213	502351,67	1272418,40	51° 33' 59,120"	38° 48' 23,910"
46820	218	Земли промышленности № 213	502306,80	1272504,73	51° 33' 57,656"	38° 48' 28,382"
46821	219	Земли промышленности № 213	502258,48	1272555,98	51° 33' 56,085"	38° 48' 31,032"
46822	220	Земли промышленности № 213	502196,90	1272602,00	51° 33' 54,086"	38° 48' 33,406"
46823	221	Земли промышленности № 213	502176,78	1272617,04	51° 33' 53,433"	38° 48' 34,183"
46824	222	Земли промышленности № 213	502127,21	1272653,14	51° 33' 51,824"	38° 48' 36,045"
46825	223	Земли промышленности № 213	501889,41	1272792,77	51° 33' 44,110"	38° 48' 43,239"
46826	224	Земли промышленности № 213	501878,92	1272805,65	51° 33' 43,768"	38° 48' 43,905"
46827	225	Земли промышленности № 213	501816,36	1272849,20	51° 33' 41,738"	38° 48' 46,151"
46828	226	Земли промышленности № 213	504029,97	1277151,34	51° 34' 52,674"	38° 52' 30,094"
46829	227	Земли промышленности № 213	504104,83	1277306,21	51° 34' 55,069"	38° 52' 38,158"
46830	228	Земли промышленности № 213	504174,54	1277270,18	51° 34' 57,331"	38° 52' 36,307"
46831	229	Земли промышленности № 213	504194,77	1277280,02	51° 34' 57,984"	38° 52' 36,823"
46832	230	Земли промышленности № 213	504218,26	1277316,81	51° 34' 58,738"	38° 52' 38,741"
46833	231	Земли промышленности № 213	504248,72	1277314,81	51° 34' 59,724"	38° 52' 38,645"
46834	232	Земли промышленности № 213	504359,16	1277267,14	51° 35' 3,305"	38° 52' 36,200"
46835	233	Земли промышленности № 213	504408,19	1277259,03	51° 35' 4,893"	38° 52' 35,793"
46836	234	Земли промышленности № 213	504418,44	1277268,24	51° 35' 5,223"	38° 52' 36,274"
46837	235	Земли промышленности № 213	504439,35	1277326,45	51° 35' 5,890"	38° 52' 39,303"
46838	236	Земли промышленности № 213	504498,46	1277394,43	51° 35' 7,790"	38° 52' 42,850"
46839	237	Земли промышленности № 213	504491,86	1277411,43	51° 35' 7,574"	38° 52' 43,731"
46840	238	Земли промышленности № 213	504448,22	1277449,97	51° 35' 6,155"	38° 52' 45,721"
46841	239	Земли промышленности № 213	504429,12	1277487,41	51° 35' 5,530"	38° 52' 47,660"
46842	240	Земли промышленности № 213	504434,44	1277511,06	51° 35' 5,698"	38° 52' 48,890"
46843	241	Земли промышленности № 213	504471,11	1277536,94	51° 35' 6,880"	38° 52' 50,244"
46844	242	Земли промышленности № 213	504528,78	1277546,52	51° 35' 8,745"	38° 52' 50,758"
46845	243	Земли промышленности № 213	504627,69	1277530,29	51° 35' 11,948"	38° 52' 49,943"
46846	244	Земли промышленности № 213	504661,02	1277561,28	51° 35' 13,021"	38° 52' 51,562"
46847	245	Земли промышленности № 213	504686,10	1277613,97	51° 35' 13,823"	38° 52' 54,306"
46848	246	Земли промышленности № 213	504127,19	1277487,90	51° 34' 55,761"	38° 52' 47,601"
46849	247	Земли промышленности № 213	503918,42	1277440,81	51° 34' 49,015"	38° 52' 45,096"
46850	248	Земли промышленности № 213	503967,51	1277170,55	51° 34' 50,650"	38° 52' 31,075"
46851	249	Земли промышленности № 213	504029,97	1277151,34	51° 34' 52,674"	38° 52' 30,094"
46852	250	Земли промышленности № 213	505954,12	1284119,08	51° 35' 53,568"	38° 58' 32,621"
46853	251	Земли промышленности № 213	505954,37	1284117,39	51° 35' 53,576"	38° 58' 32,534"

46854	252	Земли промышленности № 213	505963,50	1284111,25	51° 35' 53,873"	38° 58' 32,218"
46855	253	Земли промышленности № 213	505971,73	1284106,68	51° 35' 54,140"	38° 58' 31,983"
46856	254	Земли промышленности № 213	505990,39	1284133,14	51° 35' 54,738"	38° 58' 33,364"
46857	255	Земли промышленности № 213	505999,37	1284130,22	51° 35' 55,029"	38° 58' 33,216"
46858	256	Земли промышленности № 213	506012,38	1284167,83	51° 35' 55,442"	38° 58' 35,174"
46859	257	Земли промышленности № 213	506065,57	1284149,42	51° 35' 57,167"	38° 58' 34,237"
46860	258	Земли промышленности № 213	506075,80	1284184,17	51° 35' 57,490"	38° 58' 36,046"
46861	259	Земли промышленности № 213	506099,54	1284251,51	51° 35' 58,244"	38° 58' 39,552"
46862	260	Земли промышленности № 213	506101,27	1284256,20	51° 35' 58,299"	38° 58' 39,797"
46863	261	Земли промышленности № 213	506032,85	1284280,36	51° 35' 56,080"	38° 58' 41,028"
46864	262	Земли промышленности № 213	506031,29	1284275,61	51° 35' 56,030"	38° 58' 40,780"
46865	263	Земли промышленности № 213	506025,02	1284256,45	51° 35' 55,832"	38° 58' 39,783"
46866	264	Земли промышленности № 213	506014,12	1284260,02	51° 35' 55,478"	38° 58' 39,964"
46867	265	Земли промышленности № 213	506013,08	1284255,45	51° 35' 55,446"	38° 58' 39,727"
46868	266	Земли промышленности № 213	506008,36	1284256,80	51° 35' 55,293"	38° 58' 39,795"
46869	267	Земли промышленности № 213	505959,46	1284270,89	51° 35' 53,707"	38° 58' 40,510"
46870	268	Земли промышленности № 213	505951,18	1284244,39	51° 35' 53,445"	38° 58' 39,130"
46871	269	Земли промышленности № 213	505943,01	1284218,12	51° 35' 53,187"	38° 58' 37,763"
46872	270	Земли промышленности № 213	505938,46	1284203,52	51° 35' 53,043"	38° 58' 37,003"
46873	271	Земли промышленности № 213	505937,41	1284195,45	51° 35' 53,010"	38° 58' 36,583"
46874	272	Земли промышленности № 213	505943,43	1284168,03	51° 35' 53,211"	38° 58' 35,161"
46875	273	Земли промышленности № 213	505955,19	1284144,37	51° 35' 53,597"	38° 58' 33,936"
46876	274	Земли промышленности № 213	505952,67	1284129,02	51° 35' 53,519"	38° 58' 33,137"
46877	275	Земли промышленности № 213	505954,12	1284119,08	51° 35' 53,568"	38° 58' 32,621"
46878	276	Земли промышленности № 213	508976,43	1282973,55	51° 37' 31,600"	38° 57' 34,132"
46879	277	Земли промышленности № 213	509012,74	1283088,95	51° 37' 32,750"	38° 57' 40,143"
46880	278	Земли промышленности № 213	508955,70	1283027,80	51° 37' 30,918"	38° 57' 36,945"
46881	279	Земли промышленности № 213	508736,15	1282954,05	51° 37' 23,830"	38° 57' 33,037"
46882	280	Земли промышленности № 213	508683,77	1283066,31	51° 37' 22,111"	38° 57' 38,854"
46883	281	Земли промышленности № 213	508383,02	1282991,77	51° 37' 12,396"	38° 57' 34,878"
46884	282	Земли промышленности № 213	508414,18	1282881,77	51° 37' 13,428"	38° 57' 29,171"
46885	283	Земли промышленности № 213	508323,55	1282868,29	51° 37' 10,498"	38° 57' 28,439"
46886	284	Земли промышленности № 213	508106,27	1282693,88	51° 37' 3,505"	38° 57' 19,301"
46887	285	Земли промышленности № 213	507861,20	1282961,58	51° 36' 55,519"	38° 57' 33,132"
46888	286	Земли промышленности № 213	508027,03	1283077,40	51° 37' 0,860"	38° 57' 39,208"
46889	287	Земли промышленности № 213	508209,13	1283373,12	51° 37' 6,689"	38° 57' 54,639"
46890	288	Земли промышленности № 213	508212,27	1283815,10	51° 37' 6,696"	38° 58' 17,613"
46891	289	Земли промышленности № 213	508272,77	1283884,68	51° 37' 8,638"	38° 58' 21,250"
46892	290	Земли промышленности № 213	508303,48	1283933,96	51° 37' 9,621"	38° 58' 23,822"
46893	291	Земли промышленности № 213	508303,43	1283943,68	51° 37' 9,618"	38° 58' 24,327"
46894	292	Земли промышленности № 213	508143,48	1284206,34	51° 37' 4,385"	38° 58' 37,923"

46895	293	Земли промышленности № 213	508149,82	1284210,30	51° 37' 4,590"	38° 58' 38,131"
46896	294	Земли промышленности № 213	508110,38	1284273,65	51° 37' 3,300"	38° 58' 41,410"
46897	295	Земли промышленности № 213	508090,91	1284317,14	51° 37' 2,660"	38° 58' 43,663"
46898	296	Земли промышленности № 213	507996,63	1284459,31	51° 36' 59,578"	38° 58' 51,019"
46899	297	Земли промышленности № 213	507918,26	1284618,47	51° 36' 57,008"	38° 58' 59,263"
46900	298	Земли промышленности № 213	507887,87	1284589,02	51° 36' 56,031"	38° 58' 57,722"
46901	299	Земли промышленности № 213	507881,34	1284546,42	51° 36' 55,829"	38° 58' 55,506"
46902	300	Земли промышленности № 213	507861,18	1284491,08	51° 36' 55,189"	38° 58' 52,622"
46903	301	Земли промышленности № 213	507880,83	1284441,43	51° 36' 55,836"	38° 58' 50,049"
46904	302	Земли промышленности № 213	507856,46	1284407,96	51° 36' 55,055"	38° 58' 48,301"
46905	303	Земли промышленности № 213	507777,49	1284447,69	51° 36' 52,491"	38° 58' 50,338"
46906	304	Земли промышленности № 213	507747,04	1284492,05	51° 36' 51,496"	38° 58' 52,632"
46907	305	Земли промышленности № 213	507633,50	1284484,35	51° 36' 47,824"	38° 58' 52,192"
46908	306	Земли промышленности № 213	507488,64	1284510,47	51° 36' 43,131"	38° 58' 53,498"
46909	307	Земли промышленности № 213	507422,10	1284526,83	51° 36' 40,975"	38° 58' 54,325"
46910	308	Земли промышленности № 213	507457,82	1284466,63	51° 36' 42,144"	38° 58' 51,209"
46911	309	Земли промышленности № 213	507548,16	1284314,42	51° 36' 45,100"	38° 58' 43,331"
46912	310	Земли промышленности № 213	507739,79	1283991,55	51° 36' 51,371"	38° 58' 26,619"
46913	311	Земли промышленности № 213	507146,94	1283414,68	51° 36' 32,313"	38° 57' 56,435"
46914	312	Земли промышленности № 213	506902,86	1283174,62	51° 36' 24,467"	38° 57' 43,878"
46915	313	Земли промышленности № 213	506609,15	1282883,61	51° 36' 15,026"	38° 57' 28,657"
46916	314	Земли промышленности № 213	506274,56	1282549,34	51° 36' 4,270"	38° 57' 11,177"
46917	315	Земли промышленности № 213	506052,95	1282304,87	51° 35' 57,150"	38° 56' 58,402"
46918	316	Земли промышленности № 213	505968,53	1282223,97	51° 35' 54,435"	38° 56' 54,171"
46919	317	Земли промышленности № 213	505970,29	1282197,59	51° 35' 54,498"	38° 56' 52,801"
46920	318	Земли промышленности № 213	505950,94	1282139,55	51° 35' 53,884"	38° 56' 49,780"
46921	319	Земли промышленности № 213	505977,33	1282120,20	51° 35' 54,742"	38° 56' 48,783"
46922	320	Земли промышленности № 213	506000,19	1282074,47	51° 35' 55,491"	38° 56' 46,415"
46923	321	Земли промышленности № 213	506038,88	1282007,64	51° 35' 56,756"	38° 56' 42,955"
46924	322	Земли промышленности № 213	506088,12	1281944,33	51° 35' 58,362"	38° 56' 39,682"
46925	323	Земли промышленности № 213	506123,30	1281893,32	51° 35' 59,511"	38° 56' 37,044"
46926	324	Земли промышленности № 213	506144,04	1281849,59	51° 36' 0,191"	38° 56' 34,779"
46927	325	Земли промышленности № 213	506270,97	1281980,99	51° 36' 4,271"	38° 56' 41,647"
46928	326	Земли промышленности № 213	506406,32	1282113,98	51° 36' 8,623"	38° 56' 48,601"
46929	327	Земли промышленности № 213	506412,51	1282120,06	51° 36' 8,822"	38° 56' 48,919"
46930	328	Земли промышленности № 213	506558,77	1282263,75	51° 36' 13,525"	38° 56' 56,433"
46931	329	Земли промышленности № 213	506667,88	1282335,10	51° 36' 17,040"	38° 57' 0,177"
46932	330	Земли промышленности № 213	506679,00	1282320,11	51° 36' 17,403"	38° 56' 59,401"
46933	331	Земли промышленности № 213	506719,00	1282214,63	51° 36' 18,719"	38° 56' 53,934"
46934	332	Земли промышленности № 213	506780,03	1282116,85	51° 36' 20,714"	38° 56' 48,873"
46935	333	Земли промышленности № 213	506839,88	1282018,35	51° 36' 22,670"	38° 56' 43,775"

46936	334	Земли промышленности № 213	506849,70	1282007,90	51° 36' 22,990"	38° 56' 43,235"
46937	335	Земли промышленности № 213	506926,58	1281926,00	51° 36' 25,494"	38° 56' 39,005"
46938	336	Земли промышленности № 213	507025,01	1281827,59	51° 36' 28,699"	38° 56' 33,923"
46939	337	Земли промышленности № 213	507123,44	1281741,50	51° 36' 31,901"	38° 56' 29,482"
46940	338	Земли промышленности № 213	507293,66	1281663,62	51° 36' 37,425"	38° 56' 25,490"
46941	339	Земли промышленности № 213	507375,93	1281617,91	51° 36' 40,096"	38° 56' 23,141"
46942	340	Земли промышленности № 213	507412,41	1281576,90	51° 36' 41,284"	38° 56' 21,022"
46943	341	Земли промышленности № 213	507436,53	1281550,10	51° 36' 42,070"	38° 56' 19,637"
46944	342	Земли промышленности № 213	507476,70	1281477,77	51° 36' 43,384"	38° 56' 15,891"
46945	343	Земли промышленности № 213	507478,91	1281460,61	51° 36' 43,459"	38° 56' 15,000"
46946	344	Земли промышленности № 213	507481,51	1281440,39	51° 36' 43,547"	38° 56' 13,950"
46947	345	Земли промышленности № 213	507521,05	1281362,12	51° 36' 44,842"	38° 56' 9,896"
46948	346	Земли промышленности № 213	507520,00	1281344,51	51° 36' 44,812"	38° 56' 8,980"
46949	347	Земли промышленности № 213	507550,67	1281350,70	51° 36' 45,803"	38° 56' 9,312"
46950	348	Земли промышленности № 213	507562,63	1281353,12	51° 36' 46,190"	38° 56' 9,441"
46951	349	Земли промышленности № 213	507573,52	1281355,59	51° 36' 46,541"	38° 56' 9,573"
46952	350	Земли промышленности № 213	507596,07	1281360,71	51° 36' 47,270"	38° 56' 9,846"
46953	351	Земли промышленности № 213	507680,43	1281379,88	51° 36' 49,996"	38° 56' 10,870"
46954	352	Земли промышленности № 213	507798,22	1281406,65	51° 36' 53,801"	38° 56' 12,299"
46955	353	Земли промышленности № 213	508014,47	1281446,97	51° 37' 0,790"	38° 56' 14,464"
46956	354	Земли промышленности № 213	508021,01	1281457,25	51° 37' 1,000"	38° 56' 15,001"
46957	355	Земли промышленности № 213	508068,70	1281532,08	51° 37' 2,528"	38° 56' 18,905"
46958	356	Земли промышленности № 213	507907,03	1281778,90	51° 36' 57,247"	38° 56' 31,681"
46959	357	Земли промышленности № 213	508032,87	1281835,56	51° 37' 1,307"	38° 56' 34,667"
46960	358	Земли промышленности № 213	508279,84	1281946,76	51° 37' 9,275"	38° 56' 40,527"
46961	359	Земли промышленности № 213	508440,65	1282019,17	51° 37' 14,463"	38° 56' 44,344"
46962	360	Земли промышленности № 213	508741,45	1282185,98	51° 37' 24,161"	38° 56' 53,113"
46963	361	Земли промышленности № 213	508751,65	1282191,24	51° 37' 24,490"	38° 56' 53,390"
46964	362	Земли промышленности № 213	508769,60	1282154,85	51° 37' 25,078"	38° 56' 51,505"
46965	363	Земли промышленности № 213	508772,45	1282149,08	51° 37' 25,172"	38° 56' 51,206"
46966	364	Земли промышленности № 213	508859,44	1282189,67	51° 37' 27,978"	38° 56' 53,344"
46967	365	Земли промышленности № 213	508893,64	1282202,13	51° 37' 29,082"	38° 56' 54,003"
46968	366	Земли промышленности № 213	508893,86	1282202,21	51° 37' 29,089"	38° 56' 54,008"
46969	367	Земли промышленности № 213	508895,92	1282203,20	51° 37' 29,156"	38° 56' 54,059"
46970	368	Земли промышленности № 213	509075,45	1282288,93	51° 37' 34,947"	38° 56' 58,576"
46971	369	Земли промышленности № 213	509150,49	1282321,90	51° 37' 37,368"	38° 57' 0,314"
46972	370	Земли промышленности № 213	509118,60	1282374,01	51° 37' 36,325"	38° 57' 3,013"
46973	371	Земли промышленности № 213	509029,10	1282520,27	51° 37' 33,399"	38° 57' 10,586"
46974	372	Земли промышленности № 213	508993,40	1282583,52	51° 37' 32,231"	38° 57' 13,862"
46975	373	Земли промышленности № 213	509012,85	1282623,78	51° 37' 32,852"	38° 57' 15,962"
46976	374	Земли промышленности № 213	509013,79	1282624,52	51° 37' 32,882"	38° 57' 16,000"

46977	375	Земли промышленности № 213	508983,57	1282741,28	51° 37' 31,880"	38° 57' 22,060"
46978	376	Земли промышленности № 213	508933,95	1282838,55	51° 37' 30,254"	38° 57' 27,099"
46979	377	Земли промышленности № 213	508976,43	1282973,55	51° 37' 31,600"	38° 57' 34,132"
46980	378	Земли промышленности № 213	508638,29	1284131,97	51° 37' 20,411"	38° 58' 34,231"
46981	379	Земли промышленности № 213	508960,87	1283789,67	51° 37' 30,922"	38° 58' 16,551"
46982	380	Земли промышленности № 213	509552,88	1283789,46	51° 37' 50,077"	38° 58' 16,745"
46983	381	Земли промышленности № 213	509556,14	1283825,44	51° 37' 50,174"	38° 58' 18,617"
46984	382	Земли промышленности № 213	509170,10	1284243,19	51° 37' 37,593"	38° 58' 40,199"
46985	383	Земли промышленности № 213	508908,92	1284220,05	51° 37' 29,148"	38° 58' 38,905"
46986	384	Земли промышленности № 213	508837,71	1284195,23	51° 37' 26,849"	38° 58' 37,589"
46987	385	Земли промышленности № 213	508638,29	1284131,97	51° 37' 20,411"	38° 58' 34,231"
46988	386	Земли промышленности № 213	508859,85	1270717,61	51° 37' 29,931"	38° 46' 56,993"
46989	387	Земли промышленности № 213	508933,05	1270735,10	51° 37' 32,297"	38° 46' 57,918"
46990	388	Земли промышленности № 213	509432,70	1270846,76	51° 37' 48,449"	38° 47' 3,830"
46991	389	Земли промышленности № 213	509580,45	1270882,35	51° 37' 53,225"	38° 47' 5,712"
46992	390	Земли промышленности № 213	509498,01	1270889,30	51° 37' 50,557"	38° 47' 6,055"
46993	391	Земли промышленности № 213	509342,12	1270853,23	51° 37' 45,517"	38° 47' 4,147"
46994	392	Земли промышленности № 213	509304,17	1271023,02	51° 37' 44,267"	38° 47' 12,966"
46995	393	Земли промышленности № 213	509011,25	1270957,38	51° 37' 34,798"	38° 47' 9,490"
46996	394	Земли промышленности № 213	508861,81	1270723,61	51° 37' 29,994"	38° 46' 57,306"
46997	395	Земли промышленности № 213	508859,85	1270717,61	51° 37' 29,931"	38° 46' 56,993"
46998	396	Земли промышленности № 213	511044,94	1271530,98	51° 38' 40,521"	38° 47' 39,759"
46999	397	Земли промышленности № 213	511037,74	1271526,71	51° 38' 40,289"	38° 47' 39,535"
47000	398	Земли промышленности № 213	511037,74	1271526,47	51° 38' 40,289"	38° 47' 39,523"
47001	399	Земли промышленности № 213	511037,74	1271519,87	51° 38' 40,290"	38° 47' 39,179"
47002	400	Земли промышленности № 213	511013,73	1271497,41	51° 38' 39,516"	38° 47' 38,006"
47003	401	Земли промышленности № 213	510882,25	1271412,28	51° 38' 35,274"	38° 47' 33,550"
47004	402	Земли промышленности № 213	510968,29	1271274,81	51° 38' 38,076"	38° 47' 26,419"
47005	403	Земли промышленности № 213	510995,34	1271291,45	51° 38' 38,949"	38° 47' 27,291"
47006	404	Земли промышленности № 213	510997,68	1271291,57	51° 38' 39,025"	38° 47' 27,298"
47007	405	Земли промышленности № 213	511000,23	1271290,92	51° 38' 39,107"	38° 47' 27,264"
47008	406	Земли промышленности № 213	511002,43	1271288,63	51° 38' 39,179"	38° 47' 27,146"
47009	407	Земли промышленности № 213	511019,61	1271214,85	51° 38' 39,745"	38° 47' 23,312"
47010	408	Земли промышленности № 213	511026,41	1271216,50	51° 38' 39,965"	38° 47' 23,400"
47011	409	Земли промышленности № 213	511007,25	1271298,79	51° 38' 39,334"	38° 47' 27,675"
47012	410	Земли промышленности № 213	510990,46	1271326,03	51° 38' 38,787"	38° 47' 29,088"
47013	411	Земли промышленности № 213	511061,03	1271369,53	51° 38' 41,064"	38° 47' 31,366"
47014	412	Земли промышленности № 213	511008,30	1271455,01	51° 38' 39,346"	38° 47' 35,800"
47015	413	Земли промышленности № 213	511068,91	1271508,91	51° 38' 41,300"	38° 47' 38,616"
47016	414	Земли промышленности № 213	511108,53	1271558,79	51° 38' 42,575"	38° 47' 41,219"
47017	415	Земли промышленности № 213	511128,37	1271580,52	51° 38' 43,214"	38° 47' 42,354"

47018	416	Земли промышленности № 213	511044,94	1271530,98	51°.38' 40,521"	38° 47' 39,759"
47019		**Земли промышленности № 213 Количество**		416		416
47020	1	Земли промышленности № 219	525648,96	1392859,51	51° 45' 28,963"	40° 33' 8,648"
47021	2	Земли промышленности № 219	525571,93	1392928,53	51° 45' 26,409"	40° 33' 12,130"
47022	3	Земли промышленности № 219	525398,98	1392908,32	51° 45' 20,836"	40° 33' 10,822"
47023	4	Земли промышленности № 219	525290,33	1392907,22	51° 45' 17,323"	40° 33' 10,603"
47024	5	Земли промышленности № 219	525069,47	1392882,99	51° 45' 10,204"	40° 33' 9,015"
47025	6	Земли промышленности № 219	525099,01	1392594,01	51° 45' 11,424"	40° 32' 54,003"
47026	7	Земли промышленности № 219	525109,71	1392557,45	51° 45' 11,804"	40° 32' 52,114"
47027	8	Земли промышленности № 219	525411,21	1392550,74	51° 45' 21,559"	40° 32' 52,209"
47028	9	Земли промышленности № 219	525416,47	1392496,50	51° 45' 21,778"	40° 32' 49,391"
47029	10	Земли промышленности № 219	525650,90	1392432,94	51° 45' 29,416"	40° 32' 46,425"
47030	11	Земли промышленности № 219	525648,96	1392859,51	51° 45' 28,963"	40° 33' 8,648"
47031	12	Земли промышленности № 219	536235,09	1413854,50	51° 50' 50,508"	40° 51' 40,366"
47032	13	Земли промышленности № 219	535818,98	1413967,34	51° 50' 36,938"	40° 51' 45,546"
47033	14	Земли промышленности № 219	535577,28	1413029,00	51° 50' 30,112"	40° 50' 56,163"
47034	15	Земли промышленности № 219	535565,17	1412912,36	51° 50' 29,843"	40° 50' 50,055"
47035	16	Земли промышленности № 219	535796,16	1412845,44	51° 50' 37,381"	40° 50' 46,954"
47036	17	Земли промышленности № 219	535817,78	1412841,79	51° 50' 38,083"	40° 50' 46,800"
47037	18	Земли промышленности № 219	535752,75	1412557,74	51° 50' 36,279"	40° 50' 31,865"
47038	19	Земли промышленности № 219	535846,06	1412539,97	51° 50' 39,314"	40° 50' 31,095"
47039	20	Земли промышленности № 219	535965,77	1412578,65	51° 50' 43,143"	40° 50' 33,317"
47040	21	Земли промышленности № 219	536023,86	1412597,41	51° 50' 45,002"	40° 50' 34,394"
47041	22	Земли промышленности № 219	536034,11	1412709,51	51° 50' 45,215"	40° 50' 40,262"
47042	23	Земли промышленности № 219	536102,51	1412708,54	51° 50' 47,428"	40° 50' 40,327"
47043	24	Земли промышленности № 219	536101,28	1412656,09	51° 50' 47,443"	40° 50' 37,588"
47044	25	Земли промышленности № 219	536307,00	1412597,00	51° 50' 54,155"	40° 50' 34,851"
47045	26	Земли промышленности № 219	536460,14	1413036,72	51° 50' 58,645"	40° 50' 58,063"
47046	27	Земли промышленности № 219	536534,38	1413105,99	51° 51' 0,972"	40° 51' 1,805"
47047	28	Земли промышленности № 219	536657,68	1413075,50	51° 51' 4,990"	40° 51' 0,422"
47048	29	Земли промышленности № 219	536660,01	1413074,88	51° 51' 5,066"	40° 51' 0,394"
47049	30	Земли промышленности № 219	536905,23	1413672,76	51° 51' 12,364"	40° 51' 32,021"
47050	31	Земли промышленности № 219	536235,09	1413854,50	51° 50' 50,508"	40° 51' 40,366"
47051	32	Земли промышленности № 219	538167,82	1402346,57	51° 52' 4,717"	40° 41' 42,715"
47052	33	Земли промышленности № 219	538136,22	1402501,00	51° 52' 3,543"	40° 41' 50,730"
47053	34	Земли промышленности № 219	538143,20	1402552,23	51° 52' 3,719"	40° 41' 53,417"
47054	35	Земли промышленности № 219	538157,95	1402571,02	51° 52' 4,177"	40° 41' 54,421"
47055	36	Земли промышленности № 219	538147,86	1402636,98	51° 52' 3,786"	40° 41' 57,850"
47056	37	Земли промышленности № 219	538127,46	1402651,82	51° 52' 3,112"	40° 41' 58,593"
47057	38	Земли промышленности № 219	538076,26	1402655,47	51° 52' 1,453"	40° 41' 58,702"
47058	39	Земли промышленности № 219	538056,04	1402580,39	51° 52' 0,873"	40° 41' 54,749"

47059	40	Земли промышленности № 219	538059,26	1402480,34	51° 52' 1,075"	40° 41' 49;529"
47060	41	Земли промышленности № 219	538080,30	1402349,23	51° 52' 1,885"	40° 41' 42,715"
47061	42	Земли промышленности № 219	538059,41	1402279,18	51° 52' 1,278"	40° 41' 39,024"
47062	43	Земли промышленности № 219	538066,65	1402243,00	51° 52' 1,548"	40° 41' 37,146"
47063	44	Земли промышленности № 219	538127,51	1402255,37	51° 52' 3,503"	40° 41' 37,889"
47064	45	Земли промышленности № 219	538153,47	1402299,75	51° 52' 4,299"	40° 41' 40,247"
47065	46	Земли промышленности № 219	538167,82	1402346,57	51° 52' 4,717"	40° 41' 42,715"
47066	47	Земли промышленности № 219	539916,26	1384472,07	51° 53' 17,783"	40° 26' 11,542"
47067	48	Земли промышленности № 219	540259,56	1384965,31	51° 53' 28,455"	40° 26' 37,801"
47068	49	Земли промышленности № 219	539784,15	1384819,81	51° 53' 13,209"	40° 26' 29,528"
47069	50	Земли промышленности № 219	539916,26	1384472,07	51° 53' 17,783"	40° 26' 11,542"
47070		**Земли промышленности № 219 Количество**		50		50
47071	1	Земли промышленности № 51	533986,06	1352683,60	51° 50' 30,303"	39° 58' 23,683"
47072	2	Земли промышленности № 51	533906,96	1352657,04	51° 50' 27,762"	39° 58' 22,212"
47073	3	Земли промышленности № 51	533949,74	1352403,70	51° 50' 29,313"	39° 58' 9,029"
47074	4	Земли промышленности № 51	534023,95	1352423,79	51° 50' 31,700"	39° 58' 10,157"
47075	5	Земли промышленности № 51	534008,60	1352496,93	51° 50' 31,155"	39° 58' 13,960"
47076	6	Земли промышленности № 51	533986,06	1352683,60	51° 50' 30,303"	39° 58' 23,683"
47077	7	Земли промышленности № 51	521595,80	1342887,09	51° 43' 55,697"	39° 49' 40,191"
47078	8	Земли промышленности № 51	521633,60	1342885,43	51° 43' 56,920"	39° 49' 40,141"
47079	9	Земли промышленности № 51	521682,18	1342883,29	51° 43' 58,493"	39° 49' 40,076"
47080	10	Земли промышленности № 51	521717,60	1342861,02	51° 43' 59,652"	39° 49' 38,950"
47081	11	Земли промышленности № 51	521743,09	1342792,33	51° 44' 0,517"	39° 49' 35,396"
47082	12	Земли промышленности № 51	521756,88	1342796,27	51° 44' 0,961"	39° 49' 35,614"
47083	13	Земли промышленности № 51	521863,52	1342854,25	51° 44' 4,376"	39° 49' 38,737"
47084	14	Земли промышленности № 51	521859,54	1342922,66	51° 44' 4,206"	39° 49' 42,297"
47085	15	Земли промышленности № 51	521779,89	1343045,34	51° 44' 1,557"	39° 49' 48,612"
47086	16	Земли промышленности № 51	521683,10	1342991,57	51° 43' 58,458"	39° 49' 45,718"
47087	17	Земли промышленности № 51	521634,80	1342964,74	51° 43' 56,912"	39° 49' 44,273"
47088	18	Земли промышленности № 51	521607,98	1342948,33	51° 43' 56,054"	39° 49' 43,393"
47089	19	Земли промышленности № 51	521566,23	1342922,80	51° 43' 54,719"	39° 49' 42,023"
47090	20	Земли промышленности № 51	521595,80	1342887,09	51° 43' 55,697"	39° 49' 40,191"
47091	21	Земли промышленности № 51	534110,30	1348046,02	51° 50' 37,320"	39° 54' 21,648"
47092	22	Земли промышленности № 51	534093,87	1348038,81	51° 50' 36,793"	39° 54' 21,255"
47093	23	Земли промышленности № 51	534088,12	1348036,80	51° 50' 36,608"	39° 54' 21,144"
47094	24	Земли промышленности № 51	534056,40	1348024,00	51° 50' 35,590"	39° 54' 20,443"
47095	25	Земли промышленности № 51	534075,76	1347928,81	51° 50' 36,277"	39° 54' 15,492"
47096	26	Земли промышленности № 51	534082,85	1347894,94	51° 50' 36,527"	39° 54' 13,731"
47097	27	Земли промышленности № 51	533962,39	1347862,48	51° 50' 32,652"	39° 54' 11,913"
47098	28	Земли промышленности № 51	533868,90	1347841,17	51° 50' 29,641"	39° 54' 10,705"
47099	29	Земли промышленности № 51	533886,31	1347767,97	51° 50' 30,250"	39° 54' 6,901"

47100	30	Земли промышленности № 51	533768,60	1347755,01	51° 50' 26,451"	39° 54' 6,104"
47101	31	Земли промышленности № 51	533650,93	1347732,89	51° 50' 22,659"	39° 54' 4,830"
47102	32	Земли промышленности № 51	533699,95	1347476,44	51° 50' 24,406"	39° 53' 51,489"
47103	33	Земли промышленности № 51	533704,46	1347477,11	51° 50' 24,551"	39° 53' 51,528"
47104	34	Земли промышленности № 51	533713,49	1347478,47	51° 50' 24,843"	39° 53' 51,609"
47105	35	Земли промышленности № 51	533885,79	1347504,43	51° 50' 30,399"	39° 53' 53,139"
47106	36	Земли промышленности № 51	534015,00	1347516,34	51° 50' 34,571"	39° 53' 53,892"
47107	37	Земли промышленности № 51	534004,48	1347595,79	51° 50' 34,181"	39° 53' 58,030"
47108	38	Земли промышленности № 51	534004,66	1347596,25	51° 50' 34,186"	39° 53' 58,054"
47109	39	Земли промышленности № 51	534000,45	1347622,77	51° 50' 34,034"	39° 53' 59,435"
47110	40	Земли промышленности № 51	534059,26	1347628,63	51° 50' 35,932"	39° 53' 59,800"
47111	41	Земли промышленности № 51	534058,88	1347649,62	51° 50' 35,907"	39° 54' 0,896"
47112	42	Земли промышленности № 51	534060,76	1347682,33	51° 50' 35,947"	39° 54' 2,606"
47113	43	Земли промышленности № 51	534058,92	1347699,25	51° 50' 35,877"	39° 54' 3,488"
47114	44	Земли промышленности № 51	534061,18	1347699,66	51° 50' 35,950"	39° 54' 3,512"
47115	45	Земли промышленности № 51	534068,08	1347700,82	51° 50' 36,172"	39° 54' 3,579"
47116	46	Земли промышленности № 51	534091,94	1347705,95	51° 50' 36,940"	39° 54' 3,871"
47117	47	Земли промышленности № 51	534114,09	1347718,41	51° 50' 37,649"	39° 54' 4,544"
47118	48	Земли промышленности № 51	534124,55	1347721,13	51° 50' 37,986"	39° 54' 4,697"
47119	49	Земли промышленности № 51	534130,41	1347700,53	51° 50' 38,188"	39° 54' 3,627"
47120	50	Земли промышленности № 51	534136,75	1347701,99	51° 50' 38,392"	39° 54' 3,710"
47121	51	Земли промышленности № 51	534170,85	1347709,19	51° 50' 39,491"	39° 54' 4,121"
47122	52	Земли промышленности № 51	534178,80	1347674,15	51° 50' 39,770"	39° 54' 2,299"
47123	53	Земли промышленности № 51	534179,46	1347672,20	51° 50' 39,793"	39° 54' 2,198"
47124	54	Земли промышленности № 51	534182,87	1347651,71	51° 50' 39,916"	39° 54' 1,131"
47125	55	Земли промышленности № 51	534184,06	1347646,98	51° 50' 39,957"	39° 54' 0,885"
47126	56	Земли промышленности № 51	534185,36	1347639,82	51° 50' 40,004"	39° 54' 0,513"
47127	57	Земли промышленности № 51	534176,66	1347640,49	51° 50' 39,722"	39° 54' 0,539"
47128	58	Земли промышленности № 51	534172,95	1347639,60	51° 50' 39,602"	39° 54' 0,489"
47129	59	Земли промышленности № 51	534106,61	1347625,99	51° 50' 37,465"	39° 53' 59,711"
47130	60	Земли промышленности № 51	534106,69	1347624,15	51° 50' 37,469"	39° 53' 59,615"
47131	61	Земли промышленности № 51	534076,04	1347617,17	51° 50' 36,482"	39° 53' 59,219"
47132	62	Земли промышленности № 51	534069,26	1347615,69	51° 50' 36,264"	39° 53' 59,135"
47133	63	Земли промышленности № 51	534015,35	1347603,87	51° 50' 34,527"	39° 53' 58,463"
47134	64	Земли промышленности № 51	534031,36	1347517,77	51° 50' 35,099"	39° 53' 53,983"
47135	65	Земли промышленности № 51	534071,20	1347526,00	51° 50' 36,383"	39° 53' 54,453"
47136	66	Земли промышленности № 51	534081,34	1347469,83	51° 50' 36,746"	39° 53' 51,530"
47137	67	Земли промышленности № 51	534106,90	1347296,64	51° 50' 37,681"	39° 53' 42,512"
47138	68	Земли промышленности № 51	534105,07	1347294,47	51° 50' 37,624"	39° 53' 42,397"
47139	69	Земли промышленности № 51	534106,60	1347293,18	51° 50' 37,674"	39° 53' 42,331"
47140	70	Земли промышленности № 51	534107,29	1347293,99	51° 50' 37,696"	39° 53' 42,374"

47141	71	Земли промышленности № 51	534107,94	1347289,73	51° 50' 37,719"	39° 53' 42,152"
47142	72	Земли промышленности № 51	534123,42	1347287,28	51° 50' 38,222"	39° 53' 42,040"
47143	73	Земли промышленности № 51	534159,04	1347118,16	51° 50' 39,480"	39° 53' 33,245"
47144	74	Земли промышленности № 51	534164,21	1347093,60	51° 50' 39,662"	39° 53' 31,967"
47145	75	Земли промышленности № 51	534290,91	1347121,13	51° 50' 43,743"	39° 53' 33,533"
47146	76	Земли промышленности № 51	534307,85	1347124,80	51° 50' 44,289"	39° 53' 33,742"
47147	77	Земли промышленности № 51	534377,15	1347139,70	51° 50' 46,521"	39° 53' 34,590"
47148	78	Земли промышленности № 51	534393,87	1347142,75	51° 50' 47,060"	39° 53' 34,766"
47149	79	Земли промышленности № 51	534407,47	1347145,57	51° 50' 47,498"	39° 53' 34,927"
47150	80	Земли промышленности № 51	534405,00	1347159,87	51° 50' 47,409"	39° 53' 35,671"
47151	81	Земли промышленности № 51	534396,39	1347210,83	51° 50' 47,099"	39° 53' 38,324"
47152	82	Земли промышленности № 51	534417,73	1347215,09	51° 50' 47,786"	39° 53' 38,568"
47153	83	Земли промышленности № 51	534416,17	1347222,89	51° 50' 47,731"	39° 53' 38,974"
47154	84	Земли промышленности № 51	534381,00	1347215,35	51° 50' 46,598"	39° 53' 38,544"
47155	85	Земли промышленности № 51	534385,31	1347234,75	51° 50' 46,725"	39° 53' 39,562"
47156	86	Земли промышленности № 51	534385,17	1347235,23	51° 50' 46,721"	39° 53' 39,587"
47157	87	Земли промышленности № 51	534375,33	1347250,42	51° 50' 46,393"	39° 53' 40,370"
47158	88	Земли промышленности № 51	534365,32	1347248,56	51° 50' 46,070"	39° 53' 40,263"
47159	89	Земли промышленности № 51	534349,51	1347245,36	51° 50' 45,561"	39° 53' 40,080"
47160	90	Земли промышленности № 51	534308,41	1347307,23	51° 50' 44,193"	39° 53' 43,269"
47161	91	Земли промышленности № 51	534299,95	1347347,73	51° 50' 43,894"	39° 53' 45,376"
47162	92	Земли промышленности № 51	534319,79	1347377,45	51° 50' 44,517"	39° 53' 46,948"
47163	93	Земли промышленности № 51	534320,17	1347377,77	51° 50' 44,529"	39° 53' 46,965"
47164	94	Земли промышленности № 51	534326,71	1347397,21	51° 50' 44,728"	39° 53' 47,987"
47165	95	Земли промышленности № 51	534336,46	1347410,55	51° 50' 45,035"	39° 53' 48,693"
47166	96	Земли промышленности № 51	534328,27	1347445,05	51° 50' 44,749"	39° 53' 50,487"
47167	97	Земли промышленности № 51	534316,26	1347501,05	51° 50' 44,325"	39° 53' 53,399"
47168	98	Земли промышленности № 51	534336,48	1347508,12	51° 50' 44,975"	39° 53' 53,789"
47169	99	Земли промышленности № 51	534333,79	1347515,93	51° 50' 44,883"	39° 53' 54,194"
47170	100	Земли промышленности № 51	534361,94	1347526,26	51° 50' 45,787"	39° 53' 54,762"
47171	101	Земли промышленности № 51	534395,25	1347397,39	51° 50' 46,945"	39° 53' 48,066"
47172	102	Земли промышленности № 51	534406,69	1347351,74	51° 50' 47,344"	39° 53' 45,693"
47173	103	Земли промышленности № 51	534406,80	1347351,25	51° 50' 47,347"	39° 53' 45,668"
47174	104	Земли промышленности № 51	534417,97	1347303,98	51° 50' 47,738"	39° 53' 43,210"
47175	105	Земли промышленности № 51	534424,28	1347275,31	51° 50' 47,960"	39° 53' 41,720"
47176	106	Земли промышленности № 51	534424,39	1347274,82	51° 50' 47,964"	39° 53' 41,694"
47177	107	Земли промышленности № 51	534429,38	1347250,28	51° 50' 48,141"	39° 53' 40,418"
47178	108	Земли промышленности № 51	534430,55	1347246,33	51° 50' 48,181"	39° 53' 40,212"
47179	109	Земли промышленности № 51	534433,09	1347229,10	51° 50' 48,274"	39° 53' 39,315"
47180	110	Земли промышленности № 51	534433,09	1347218,66	51° 50' 48,281"	39° 53' 38,770"
47181	111	Земли промышленности № 51	534436,89	1347218,04	51° 50' 48,404"	39° 53' 38,741"

47182	112	Земли промышленности № 51	534438,03	1347213,11	51° 50' 48,444"	39° 53' 38,485"
47183	113	Земли промышленности № 51	534432,19	1347181,44	51° 50' 48,275"	39° 53' 36,825"
47184	114	Земли промышленности № 51	534424,48	1347161,83	51° 50' 48,038"	39° 53' 35,793"
47185	115	Земли промышленности № 51	534414,47	1347148,77	51° 50' 47,722"	39° 53' 35,101"
47186	116	Земли промышленности № 51	534409,84	1347145,84	51° 50' 47,575"	39° 53' 34,944"
47187	117	Земли промышленности № 51	534433,06	1347148,40	51° 50' 48,324"	39° 53' 35,101"
47188	118	Земли промышленности № 51	534442,58	1347149,44	51° 50' 48,631"	39° 53' 35,165"
47189	119	Земли промышленности № 51	534495,89	1347155,01	51° 50' 50,352"	39° 53' 35,509"
47190	120	Земли промышленности № 51	534482,71	1347232,45	51° 50' 49,877"	39° 53' 39,540"
47191	121	Земли промышленности № 51	534380,06	1347531,94	51° 50' 46,369"	39° 53' 55,077"
47192	122	Земли промышленности № 51	534324,40	1347666,87	51° 50' 44,484"	39° 54' 2,067"
47193	123	Земли промышленности № 51	534178,84	1347956,14	51° 50' 39,594"	39° 54' 17,025"
47194	124	Земли промышленности № 51	534161,06	1347991,47	51° 50' 38,996"	39° 54' 18,851"
47195	125	Земли промышленности № 51	534123,40	1348031,94	51° 50' 37,753"	39° 54' 20,926"
47196	126	Земли промышленности № 51	534110,30	1348046,02	51° 50' 37,320"	39° 54' 21,648"
47197	127	Земли промышленности № 51	534485,06	1348224,34	51° 50' 49,329"	39° 54' 31,343"
47198	128	Земли промышленности № 51	534467,45	1348213,59	51° 50' 48,766"	39° 54' 30,764"
47199	129	Земли промышленности № 51	534361,96	1348149,49	51° 50' 45,394"	39° 54' 27,308"
47200	130	Земли промышленности № 51	534204,66	1348043,44	51° 50' 40,374"	39° 54' 21,610"
47201	131	Земли промышленности № 51	534193,65	1348036,63	51° 50' 40,022"	39° 54' 21,243"
47202	132	Земли промышленности № 51	534224,53	1347991,97	51° 50' 41,049"	39° 54' 18,942"
47203	133	Земли промышленности № 51	534369,93	1347781,68	51° 50' 45,884"	39° 54' 8,109"
47204	134	Земли промышленности № 51	534380,12	1347789,60	51° 50' 46,209"	39° 54' 8,533"
47205	135	Земли промышленности № 51	534392,40	1347800,75	51° 50' 46,599"	39° 54' 9,127"
47206	136	Земли промышленности № 51	534421,02	1347832,60	51° 50' 47,505"	39° 54' 10,820"
47207	137	Земли промышленности № 51	534507,57	1347920,09	51° 50' 50,249"	39° 54' 15,477"
47208	138	Земли промышленности № 51	534541,49	1347955,40	51° 50' 51,324"	39° 54' 17,356"
47209	139	Земли промышленности № 51	534547,31	1347964,01	51° 50' 51,507"	39° 54' 17,811"
47210	140	Земли промышленности № 51	534548,76	1347969,42	51° 50' 51,550"	39° 54' 18,095"
47211	141	Земли промышленности № 51	534546,95	1347978,23	51° 50' 51,486"	39° 54' 18,553"
47212	142	Земли промышленности № 51	534538,46	1348006,21	51° 50' 51,194"	39° 54' 20,006"
47213	143	Земли промышленности № 51	534523,53	1348056,66	51° 50' 50,679"	39° 54' 22,625"
47214	144	Земли промышленности № 51	534491,46	1348193,60	51° 50' 49,555"	39° 54' 29,744"
47215	145	Земли промышленности № 51	534485,06	1348224,34	51° 50' 49,329"	39° 54' 31,343"
47216	146	Земли промышленности № 51	534689,09	1346268,02	51° 50' 57,154"	39° 52' 49,380"
47217	147	Земли промышленности № 51	535058,46	1346471,61	51° 51' 8,975"	39° 53' 0,384"
47218	148	Земли промышленности № 51	535000,16	1346758,37	51° 51' 6,911"	39° 53' 15,303"
47219	149	Земли промышленности № 51	534998,01	1346768,94	51° 51' 6,834"	39° 53' 15,853"
47220	150	Земли промышленности № 51	534996,04	1346773,67	51° 51' 6,768"	39° 53' 16,098"
47221	151	Земли промышленности № 51	534993,90	1346772,35	51° 51' 6,699"	39° 53' 16,027"
47222	152	Земли промышленности № 51	534992,05	1346778,23	51° 51' 6,636"	39° 53' 16,332"

47223	153	Земли промышленности № 51	534990,45	1346783,25	51° 51' 6,581"	39° 53' 16,593"
47224	154	Земли промышленности № 51	534992,98	1346785,04	51° 51' 6,662"	39° 53' 16,689"
47225	155	Земли промышленности № 51	534994,77	1346787,82	51° 51' 6,718"	39° 53' 16,836"
47226	156	Земли промышленности № 51	534967,94	1346913,28	51° 51' 5,772"	39° 53' 23,361"
47227	157	Земли промышленности № 51	534966,21	1346921,39	51° 51' 5,711"	39° 53' 23,783"
47228	158	Земли промышленности № 51	534955,59	1346973,23	51° 51' 5,335"	39° 53' 26,480"
47229	159	Земли промышленности № 51	534950,22	1346997,76	51° 51' 5,146"	39° 53' 27,756"
47230	160	Земли промышленности № 51	534949,90	1346999,39	51° 51' 5,134"	39° 53' 27,841"
47231	161	Земли промышленности № 51	534913,99	1347192,80	51° 51' 3,852"	39° 53' 37,906"
47232	162	Земли промышленности № 51	534909,99	1347214,70	51° 51' 3,709"	39° 53' 39,046"
47233	163	Земли промышленности № 51	534907,00	1347214,30	51° 51' 3,612"	39° 53' 39,022"
47234	164	Земли промышленности № 51	534902,10	1347212,48	51° 51' 3,455"	39° 53' 38,922"
47235	165	Земли промышленности № 51	534898,98	1347225,24	51° 51' 3,346"	39° 53' 39,585"
47236	166	Земли промышленности № 51	534906,25	1347229,37	51° 51' 3,579"	39° 53' 39,808"
47237	167	Земли промышленности № 51	534908,98	1347237,80	51° 51' 3,662"	39° 53' 40,251"
47238	168	Земли промышленности № 51	534911,95	1347257,35	51° 51' 3,745"	39° 53' 41,275"
47239	169	Земли промышленности № 51	534918,76	1347290,27	51° 51' 3,945"	39° 53' 43,001"
47240	170	Земли промышленности № 51	534928,19	1347320,91	51° 51' 4,231"	39° 53' 44,611"
47241	171	Земли промышленности № 51	534927,20	1347324,57	51° 51' 4,197"	39° 53' 44,801"
47242	172	Земли промышленности № 51	534931,14	1347333,58	51° 51' 4,318"	39° 53' 45,276"
47243	173	Земли промышленности № 51	534933,30	1347333,63	51° 51' 4,388"	39° 53' 45,281"
47244	174	Земли промышленности № 51	534949,31	1347379,08	51° 51' 4,877"	39° 53' 47,671"
47245	175	Земли промышленности № 51	534956,38	1347402,17	51° 51' 5,092"	39° 53' 48,884"
47246	176	Земли промышленности № 51	534954,28	1347406,38	51° 51' 5,021"	39° 53' 49,102"
47247	177	Земли промышленности № 51	534949,20	1347406,46	51° 51' 4,857"	39° 53' 49,101"
47248	178	Земли промышленности № 51	534952,20	1347428,02	51° 51' 4,940"	39° 53' 50,230"
47249	179	Земли промышленности № 51	534961,78	1347428,60	51° 51' 5,250"	39° 53' 50,270"
47250	180	Земли промышленности № 51	534967,08	1347435,62	51° 51' 5,417"	39° 53' 50,642"
47251	181	Земли промышленности № 51	534977,33	1347488,14	51° 51' 5,715"	39° 53' 53,395"
47252	182	Земли промышленности № 51	534979,73	1347521,78	51° 51' 5,772"	39° 53' 55,155"
47253	183	Земли промышленности № 51	534975,25	1347568,27	51° 51' 5,598"	39° 53' 57,578"
47254	184	Земли промышленности № 51	534960,76	1347632,85	51° 51' 5,088"	39° 54' 0,936"
47255	185	Земли промышленности № 51	534938,64	1347679,65	51° 51' 4,343"	39° 54' 3,358"
47256	186	Земли промышленности № 51	534916,32	1347708,66	51° 51' 3,603"	39° 54' 4,851"
47257	187	Земли промышленности № 51	534891,68	1347733,99	51° 51' 2,790"	39° 54' 6,149"
47258	188	Земли промышленности № 51	534887,17	1347738,80	51° 51' 2,641"	39° 54' 6,395"
47259	189	Земли промышленности № 51	534864,79	1347758,50	51° 51' 1,905"	39° 54' 7,401"
47260	190	Земли промышленности № 51	534790,69	1347797,66	51° 50' 59,484"	39° 54' 9,371"
47261	191	Земли промышленности № 51	534738,25	1347827,88	51° 50' 57,768"	39° 54' 10,896"
47262	192	Земли промышленности № 51	534636,15	1347883,55	51° 50' 54,431"	39° 54' 13,700"
47263	193	Земли промышленности № 51	534613,60	1347898,53	51° 50' 53,692"	39° 54' 14,459"

47264	194	Земли промышленности № 51	534596,98	1347912,85	51° 50' 53,146"	39° 54' 15,190"
47265	195	Земли промышленности № 51	534567,42	1347946,83	51° 50' 52,168"	39° 54' 16,934"
47266	196	Земли промышленности № 51	534562,45	1347951,01	51° 50' 52,005"	39° 54' 17,148"
47267	197	Земли промышленности № 51	534548,63	1347945,31	51° 50' 51,561"	39° 54' 16,836"
47268	198	Земли промышленности № 51	534480,17	1347874,70	51° 50' 49,391"	39° 54' 13,079"
47269	199	Земли промышленности № 51	534436,68	1347829,93	51° 50' 48,013"	39° 54' 10,696"
47270	200	Земли промышленности № 51	534395,73	1347788,54	51° 50' 46,715"	39° 54' 8,493"
47271	201	Земли промышленности № 51	534386,57	1347779,51	51° 50' 46,424"	39° 54' 8,012"
47272	202	Земли промышленности № 51	534344,47	1347738,01	51° 50' 45,088"	39° 54' 5,802"
47273	203	Земли промышленности № 51	534426,95	1347553,18	51° 50' 47,872"	39° 53' 56,234"
47274	204	Земли промышленности № 51	534439,31	1347501,32	51° 50' 48,305"	39° 53' 53,538"
47275	205	Земли промышленности № 51	534524,08	1347259,10	51° 50' 51,199"	39° 53' 40,974"
47276	206	Земли промышленности № 51	534562,97	1347030,36	51° 50' 52,600"	39° 53' 29,067"
47277	207	Земли промышленности № 51	534625,33	1346663,62	51° 50' 54,846"	39° 53' 9,977"
47278	208	Земли промышленности № 51	534636,73	1346594,00	51° 50' 55,258"	39° 53' 6,353"
47279	209	Земли промышленности № 51	534638,92	1346579;07	51° 50' 55,338"	39° 53' 5,575"
47280	210	Земли промышленности № 51	534639,86	1346572,64	51° 50' 55,372"	39° 53' 5,240"
47281	211	Земли промышленности № 51	534658,23	1346458,98	51° 50' 56,037"	39° 52' 59,323"
47282	212	Земли промышленности № 51	534689,09	1346268,02	51° 50' 57,154"	39° 52' 49,380"
47283	213	Земли промышленности № 51	533650,93	1347732,89	51° 50' 22,659"	39° 54' 4,830"
47284	214	Земли промышленности № 51	533699,95	1347476,43	51° 50' 24,406"	39° 53' 51,488"
47285	215	Земли промышленности № 51	533704,46	1347477,11	51° 50' 24,551"	39° 53' 51,528"
47286	216	Земли промышленности № 51	533699,95	1347476,44	51° 50' 24,406"	39° 53' 51,489"
47287	217	Земли промышленности № 51	533650,93	1347732,89	51° 50' 22,659"	39° 54' 4,830"
47288		**Земли промышленности № 51 Количество**		217		217
47289	1	Земли промышленности № 52	520853,42	1339969,19	51° 43' 33,395"	39° 47' 7,497"
47290	2	Земли промышленности № 52	520800,18	1339957,40	51° 43' 31,679"	39° 47' 6,833"
47291	3	Земли промышленности № 52	520756,35	1339948,83	51° 43' 30,266"	39° 47' 6,346"
47292	4	Земли промышленности № 52	520740,81	1339947,21	51° 43' 29,765"	39° 47' 6,247"
47293	5	Земли промышленности № 52	520737,19	1339944,69	51° 43' 29,649"	39° 47' 6,113"
47294	6	Земли промышленности № 52	520729,09	1339943,80	51° 43' 29,388"	39° 47' 6,059"
47295	7	Земли промышленности № 52	520725,83	1339945,52	51° 43' 29,281"	39° 47' 6,146"
47296	8	Земли промышленности № 52	520722,11	1339946,54	51° 43' 29,160"	39° 47' 6,195"
47297	9	Земли промышленности № 52	520709,30	1339943,04	51° 43' 28,748"	39° 47' 6,001"
47298	10	Земли промышленности № 52	520695,58	1339919,71	51° 43' 28,318"	39° 47' 4,773"
47299	11	Земли промышленности № 52	520672,07	1339886,52	51° 43' 27,576"	39° 47' 3,023"
47300	12	Земли промышленности № 52	520653,42	1339860,17	51° 43' 26,988"	39° 47' 1,633"
47301	13	Земли промышленности № 52	520650,61	1339830,66	51° 43' 26,914"	39° 47' 0,093"
47302	14	Земли промышленности № 52	520640,20	1339821,53	51° 43' 26,583"	39° 46' 59,608"
47303	15	Земли промышленности № 52	520610,78	1339795,62	51° 43' 25,646"	39° 46' 58,231"
47304	16	Земли промышленности № 52	520609,74	1339794,70	51° 43' 25,613"	39° 46' 58,182"

47305	17	Земли промышленности № 52	520607,92	1339793,01	51° 43' 25,555"	39° 46' 58,093"
47306	18	Земли промышленности № 52	520606,17	1339795,16	51° 43' 25,497"	39° 46' 58,203"
47307	19	Земли промышленности № 52	520585,77	1339755,46	51° 43' 24,860"	39° 46' 56,116"
47308	20	Земли промышленности № 52	520600,93	1339747,48	51° 43' 25,355"	39° 46' 55,715"
47309	21	Земли промышленности № 52	520595,09	1339733,51	51° 43' 25,174"	39° 46' 54,982"
47310	22	Земли промышленности № 52	520594,82	1339730,70	51° 43' 25,167"	39° 46' 54,835"
47311	23	Земли промышленности № 52	520592,22	1339724,80	51° 43' 25,086"	39° 46' 54,525"
47312	24	Земли промышленности № 52	520594,44	1339723,22	51° 43' 25,159"	39° 46' 54,445"
47313	25	Земли промышленности № 52	520593,89	1339719,30	51° 43' 25,144"	39° 46' 54,241"
47314	26	Земли промышленности № 52	520591,12	1339713,49	51° 43' 25,057"	39° 46' 53,935"
47315	27	Земли промышленности № 52	520583,67	1339702,19	51° 43' 24,823"	39° 46' 53,340"
47316	28	Земли промышленности № 52	520607,35	1339688,13	51° 43' 25,597"	39° 46' 52,630"
47317	29	Земли промышленности № 52	520597,85	1339668,98	51° 43' 25,301"	39° 46' 51,623"
47318	30	Земли промышленности № 52	520597,38	1339657,00	51° 43' 25,292"	39° 46' 50,999"
47319	31	Земли промышленности № 52	520602,32	1339655,30	51° 43' 25,453"	39° 46' 50,915"
47320	32	Земли промышленности № 52	520692,41	1339645,27	51° 43' 28,373"	39° 46' 50,476"
47321	33	Земли промышленности № 52	520703,19	1339663,80	51° 43' 28,711"	39° 46' 51,451"
47322	34	Земли промышленности № 52	520734,74	1339718,65	51° 43' 29,700"	39° 46' 54,337"
47323	35	Земли промышленности № 52	520739,05	1339739,96	51° 43' 29,827"	39° 46' 55,451"
47324	36	Земли промышленности № 52	520743,08	1339759,93	51° 43' 29,946"	39° 46' 56,495"
47325	37	Земли промышленности № 52	520797,59	1339837,98	51° 43' 31,664"	39° 47' 0,611"
47326	38	Земли промышленности № 52	520813,19	1339870,38	51° 43' 32,150"	39° 47' 2,313"
47327	39	Земли промышленности № 52	520821,22	1339887,05	51° 43' 32,400"	39° 47' 3,189"
47328	40	Земли промышленности № 52	520823,46	1339894,53	51° 43' 32,469"	39° 47' 3,580"
47329	41	Земли промышленности № 52	520846,72	1339955,69	51° 43' 33,186"	39° 47' 6,788"
47330	42	Земли промышленности № 52	520853,48	1339967,32	51° 43' 33,398"	39° 47' 7,400"
47331	43	Земли промышленности № 52	520853,42	1339969,19	51° 43' 33,395"	39° 47' 7,497"
47332		**Земли промышленности № 52 Количество**		43		43
47333	1	Земли промышленности № 53	525646,29	1323750,37	51° 46' 16,961"	39° 33' 6,310"
47334	2	Земли промышленности № 53	525582,26	1323717,99	51° 46' 14,905"	39° 33' 4,573"
47335	3	Земли промышленности № 53	525474,14	1323663,32	51° 46' 11,433"	39° 33' 1,640"
47336	4	Земли промышленности № 53	525464,34	1323657,81	51° 46' 11,119"	39° 33' 1,345"
47337	5	Земли промышленности № 53	525446,07	1323645,84	51° 46' 10,533"	39° 33' 0,707"
47338	6	Земли промышленности № 53	525435,59	1323638,78	51° 46' 10,198"	39° 33' 0,331"
47339	7	Земли промышленности № 53	525398,15	1323617,25	51° 46' 8,997"	39° 32' 59,180"
47340	8	Земли промышленности № 53	525401,09	1323612,31	51° 46' 9,094"	39° 32' 58,924"
47341	9	Земли промышленности № 53	525393,21	1323607,84	51° 46' 8,841"	39° 32' 58,685"
47342	10	Земли промышленности № 53	525329,51	1323572,04	51° 46' 6,798"	39° 32' 56,770"
47343	11	Земли промышленности № 53	525127,68	1323454,07	51° 46' 0,324"	39° 32' 50,466"
47344	12	Земли промышленности № 53	525005,54	1323433,12	51° 45' 56,383"	39° 32' 49,280"
47345	13	Земли промышленности № 53	525095,97	1323402,22	51° 45' 59,323"	39° 32' 47,738"

47346	14	Земли промышленности № 53	525226,10	1323358,48	51° 46' 3,553"	39° 32' 45,557"
47347	15	Земли промышленности № 53	525239,16	1323354,50	51° 46' 3,977"	39° 32' 45,359"
47348	16	Земли промышленности № 53	525355,96	1323314,38	51° 46' 7,775"	39° 32' 43,356"
47349	17	Земли промышленности № 53	525362,19	1323317,52	51° 46' 7,975"	39° 32' 43,524"
47350	18	Земли промышленности № 53	525421,85	1323347,61	51° 46' 9,891"	39° 32' 45,138"
47351	19	Земли промышленности № 53	525374,65	1323439,85	51° 46' 8,320"	39° 32' 49,912"
47352	20	Земли промышленности № 53	525407,44	1323444,93	51° 46' 9,379"	39° 32' 50,202"
47353	21	Земли промышленности № 53	525459,18	1323440,14	51° 46' 11,055"	39° 32' 49,991"
47354	22	Земли промышленности № 53	525483,77	1323430,51	51° 46' 11,855"	39° 32' 49,508"
47355	23	Земли промышленности № 53	525489,15	1323426,06	51° 46' 12,031"	39° 32' 49,280"
47356	24	Земли промышленности № 53	525523,69	1323401,14	51° 46' 13,160"	39° 32' 48,007"
47357	25	Земли промышленности № 53	525529,26	1323397,12	51° 46' 13,342"	39° 32' 47,802"
47358	26	Земли промышленности № 53	525613,51	1323463,78	51° 46' 16,036"	39° 32' 51,342"
47359	27	Земли промышленности № 53	525617,84	1323479,82	51° 46' 16,168"	39° 32' 52,181"
47360	28	Земли промышленности № 53	525677,38	1323700,55	51° 46' 17,990"	39° 33' 3,736"
47361	29	Земли промышленности № 53	525674,80	1323704,41	51° 46' 17,905"	39° 33' 3,936"
47362	30	Земли промышленности № 53	525646,29	1323750,37	51° 46' 16,961"	39° 33' 6,310"
47363		**Земли промышленности № 53 Количество**		30		30
47364	1	Земли промышленности № 59	505209,76	1303536,29	51° 35' 24,050"	39° 15' 20,933"
47365	2	Земли промышленности № 59	505205,10	1303535,28	51° 35' 23,900"	39° 15' 20,878"
47366	3	Земли промышленности № 59	505205,98	1303530,52	51° 35' 23,930"	39° 15' 20,631"
47367	4	Земли промышленности № 59	505210,82	1303531,57	51° 35' 24,086"	39° 15' 20,688"
47368	5	Земли промышленности № 59	505209,76	1303536,29	51° 35' 24,050"	39° 15' 20,933"
47369	6	Земли промышленности № 59	520923,56	1306201,56	51° 43' 51,499"	39° 17' 48,454"
47370	7	Земли промышленности № 59	520918,38	1306200,18	51° 43' 51,331"	39° 17' 48,380"
47371	8	Земли промышленности № 59	520919,70	1306195,01	51° 43' 51,376"	39° 17' 48,111"
47372	9	Земли промышленности № 59	520925,00	1306196,35	51° 43' 51,547"	39° 17' 48,184"
47373	10	Земли промышленности № 59	520923,56	1306201,56	51° 43' 51,499"	39° 17' 48,454"
47374	11	Земли промышленности № 59	505952,06	1290327,02	51° 35' 52,025"	39° 3' 55,131"
47375	12	Земли промышленности № 59	506048,19	1289856,58	51° 35' 55,256"	39° 3' 30,731"
47376	13	Земли промышленности № 59	506051,11	1289850,19	51° 35' 55,352"	39° 3' 30,400"
47377	14	Земли промышленности № 59	506047,29	1289815,00	51° 35' 55,237"	39° 3' 28,570"
47378	15	Земли промышленности № 59	506045,96	1289761,75	51° 35' 55,208"	39° 3' 25,803"
47379	16	Земли промышленности № 59	506049,72	1289755,37	51° 35' 55,331"	39° 3' 25,473"
47380	17	Земли промышленности № 59	506067,48	1289736,94	51° 35' 55,910"	39° 3' 24,523"
47381	18	Земли промышленности № 59	506078,40	1289715,70	51° 35' 56,269"	39° 3' 23,424"
47382	19	Земли промышленности № 59	506100,80	1289704,60	51° 35' 56,997"	39° 3' 22,856"
47383	20	Земли промышленности № 59	506131,20	1289687,10	51° 35' 57,985"	39° 3' 21,960"
47384	21	Земли промышленности № 59	506149,70	1289677,00	51° 35' 58,586"	39° 3' 21,442"
47385	22	Земли промышленности № 59	506160,50	1289674,20	51° 35' 58,936"	39° 3' 21,301"
47386	23	Земли промышленности № 59	506195,80	1289675,20	51° 36' 0,078"	39° 3' 21,368"

47387	24	Земли промышленности № 59	506213,20	1289680,80	51° 36' 0,639"	39° 3' 21,666"
47388	25	Земли промышленности № 59	506257,50	1289706,70	51° 36' 2,066"	39° 3' 23,029"
47389	26	Земли промышленности № 59	506273,30	1289723,10	51° 36' 2,573"	39° 3' 23,888"
47390	27	Земли промышленности № 59	506280,60	1289726,90	51° 36' 2,808"	39° 3' 24,088"
47391	28	Земли промышленности № 59	506291,10	1289725,90	51° 36' 3,148"	39° 3' 24,041"
47392	29	Земли промышленности № 59	506306,80	1289715,00	51° 36' 3,659"	39° 3' 23,481"
47393	30	Земли промышленности № 59	506321,40	1289693,70	51° 36' 4,137"	39° 3' 22,380"
47394	31	Земли промышленности № 59	506326,40	1289679,60	51° 36' 4,302"	39° 3' 21,649"
47395	32	Земли промышленности № 59	506332,80	1289680,20	51° 36' 4,509"	39° 3' 21,683"
47396	33	Земли промышленности № 59	506362,20	1289682,90	51° 36' 5,460"	39° 3' 21,835"
47397	34	Земли промышленности № 59	506349,60	1289700,80	51° 36' 5,048"	39° 3' 22,760"
47398	35	Земли промышленности № 59	506316,20	1289729,60	51° 36' 3,960"	39° 3' 24,243"
47399	36	Земли промышленности № 59	506288,40	1289745,90	51° 36' 3,056"	39° 3' 25,078"
47400	37	Земли промышленности № 59	506279,34	1289754,79	51° 36' 2,761"	39° 3' 25,537"
47401	38	Земли промышленности № 59	506308,65	1289758,84	51° 36' 3,708"	39° 3' 25,759"
47402	39	Земли промышленности № 59	506360,63	1289764,30	51° 36' 5,388"	39° 3' 26,064"
47403	40	Земли промышленности № 59	506400,44	1289767,03	51° 36' 6,676"	39° 3' 26,222"
47404	41	Земли промышленности № 59	506420,77	1289766,17	51° 36' 7,334"	39° 3' 26,186"
47405	42	Земли промышленности № 59	506439,80	1289767,91	51° 36' 7,949"	39° 3' 26,284"
47406	43	Земли промышленности № 59	506485,06	1289774,26	51° 36' 9,412"	39° 3' 26,632"
47407	44	Земли промышленности № 59	506491,52	1289774,12	51° 36' 9,621"	39° 3' 26,628"
47408	45	Земли промышленности № 59	506614,34	1289621,42	51° 36' 13,633"	39° 3' 18,744"
47409	46	Земли промышленности № 59	506829,66	1289343,56	51° 36' 20,670"	39° 3' 4,394"
47410	47	Земли промышленности № 59	506841,19	1289328,60	51° 36' 21,047"	39° 3' 3,621"
47411	48	Земли промышленности № 59	506847,52	1289321,28	51° 36' 21,253"	39° 3' 3,243"
47412	49	Земли промышленности № 59	506849,02	1289315,48	51° 36' 21,303"	39° 3' 2,942"
47413	50	Земли промышленности № 59	506849,73	1289308,72	51° 36' 21,328"	39° 3' 2,591"
47414	51	Земли промышленности № 59	506848,78	1289282,79	51° 36' 21,304"	39° 3' 1,244"
47415	52	Земли промышленности № 59	506910,80	1289204,90	51° 36' 23,330"	39° 2' 57,222"
47416	53	Земли промышленности № 59	506922,10	1289200,30	51° 36' 23,697"	39° 2' 56,987"
47417	54	Земли промышленности № 59	506931,52	1289190,83	51° 36' 24,004"	39° 2' 56,499"
47418	55	Земли промышленности № 59	506953,09	1289169,95	51° 36' 24,707"	39° 2' 55,423"
47419	56	Земли промышленности № 59	506959,46	1289177,58	51° 36' 24,911"	39° 2' 55,822"
47420	57	Земли промышленности № 59	506937,32	1289199,31	51° 36' 24,189"	39° 2' 56,942"
47421	58	Земли промышленности № 59	506927,89	1289208,76	51° 36' 23,882"	39° 2' 57,429"
47422	59	Земли промышленности № 59	506917,09	1289213,19	51° 36' 23,531"	39° 2' 57,655"
47423	60	Земли промышленности № 59	506858,35	1289286,71	51° 36' 21,612"	39° 3' 1,451"
47424	61	Земли промышленности № 59	506859,60	1289309,70	51° 36' 21,647"	39° 3' 2,646"
47425	62	Земли промышленности № 59	506858,80	1289317,10	51° 36' 21,619"	39° 3' 3,031"
47426	63	Земли промышленности № 59	506856,50	1289326,00	51° 36' 21,543"	39° 3' 3,492"
47427	64	Земли промышленности № 59	506848,80	1289334,90	51° 36' 21,291"	39° 3' 3,951"

47428	65	Земли промышленности № 59	506830,80	1289358,50	51° 36' 20,703"	39° 3' 5,170"
47429	66	Земли промышленности № 59	506625,40	1289623,30	51° 36' 13,991"	39° 3' 18,846"
47430	67	Земли промышленности № 59	506496,30	1289784,00	51° 36' 9,773"	39° 3' 27,143"
47431	68	Земли промышленности № 59	506484,60	1289784,30	51° 36' 9,394"	39° 3' 27,154"
47432	69	Земли промышленности № 59	506437,50	1289777,70	51° 36' 7,872"	39° 3' 26,791"
47433	70	Земли промышленности № 59	506420,30	1289776,10	51° 36' 7,316"	39° 3' 26,701"
47434	71	Земли промышленности № 59	506400,10	1289776,90	51° 36' 6,662"	39° 3' 26,735"
47435	72	Земли промышленности № 59	506359,10	1289774,10	51° 36' 5,336"	39° 3' 26,572"
47436	73	Земли промышленности № 59	506306,30	1289768,60	51° 36' 3,629"	39° 3' 26,265"
47437	74	Земли промышленности № 59	506275,46	1289764,36	51° 36' 2,633"	39° 3' 26,032"
47438	75	Земли промышленности № 59	506274,50	1289767,90	51° 36' 2,601"	39° 3' 26,216"
47439	76	Земли промышленности № 59	506277,60	1289789,20	51° 36' 2,696"	39° 3' 27,324"
47440	77	Земли промышленности № 59	506290,60	1289826,00	51° 36' 3,107"	39° 3' 29,241"
47441	78	Земли промышленности № 59	506304,50	1289853,80	51° 36' 3,549"	39° 3' 30,691"
47442	79	Земли промышленности № 59	506314,40	1289876,10	51° 36' 3,864"	39° 3' 31,854"
47443	80	Земли промышленности № 59	506318,60	1289883,00	51° 36' 3,998"	39° 3' 32,214"
47444	81	Земли промышленности № 59	506319,30	1289884,10	51° 36' 4,021"	39° 3' 32,271"
47445	82	Земли промышленности № 59	506322,00	1289888,27	51° 36' 4,107"	39° 3' 32,489"
47446	83	Земли промышленности № 59	506400,44	1289896,34	51° 36' 6,643"	39° 3' 32,940"
47447	84	Земли промышленности № 59	506392,68	1289957,55	51° 36' 6,376"	39° 3' 36,117"
47448	85	Земли промышленности № 59	506402,80	1289957,70	51° 36' 6,703"	39° 3' 36,129"
47449	86	Земли промышленности № 59	506394,10	1290044,70	51° 36' 6,400"	39° 3' 40,646"
47450	87	Земли промышленности № 59	506381,97	1290041,89	51° 36' 6,008"	39° 3' 40,495"
47451	88	Земли промышленности № 59	506341,32	1290362,34	51° 36' 4,610"	39° 3' 57,127"
47452	89	Земли промышленности № 59	505952,06	1290327,02	51° 35' 52,025"	39° 3' 55,131"
47453	90	Земли промышленности № 59	503780,28	1304378,75	51° 34' 37,512"	39° 16' 3,893"
47454	91	Земли промышленности № 59	503777,68	1304422,55	51° 34' 37,412"	39° 16' 6,166"
47455	92	Земли промышленности № 59	503787,89	1304559,11	51° 34' 37,695"	39° 16' 13,263"
47456	93	Земли промышленности № 59	503793,33	1305045,08	51° 34' 37,701"	39° 16' 38,500"
47457	94	Земли промышленности № 59	503794,77	1305069,04	51° 34' 37,739"	39° 16' 39,745"
47458	95	Земли промышленности № 59	503795,46	1305250,02	51° 34' 37,698"	39° 16' 49,142"
47459	96	Земли промышленности № 59	503795,39	1305325,04	51° 34' 37,669"	39° 16' 53,038"
47460	97	Земли промышленности № 59	503791,68	1305813,32	51° 34' 37,376"	39° 17' 18,390"
47461	98	Земли промышленности № 59	503491,51	1305810,20	51° 34' 27,666"	39° 17' 18,056"
47462	99	Земли промышленности № 59	503484,99	1305350,45	51° 34' 27,618"	39° 16' 54,181"
47463	100	Земли промышленности № 59	503525,96	1305345,78	51° 34' 28,945"	39° 16' 53,962"
47464	101	Земли промышленности № 59	503514,94	1304785,77	51° 34' 28,785"	39° 16' 24,879"
47465	102	Земли промышленности № 59	502920,93	1304998,15	51° 34' 9,493"	39° 16' 35,572"
47466	103	Земли промышленности № 59	502919,90	1304981,60	51° 34' 9,465"	39° 16' 34,712"
47467	104	Земли промышленности № 59	502896,29	1304989,89	51° 34' 8,699"	39° 16' 35,129"
47468	105	Земли промышленности № 59	502138,99	1305287,48	51° 33' 44,093"	39° 16' 50,150"

47469	106	Земли промышленности № 59	502085,05	1305296,92	51° 33' 42,344"	39° 16' 50,609"
47470	107	Земли промышленности № 59	502082,37	1305297,71	51° 33' 42,257"	39° 16' 50,649"
47471	108	Земли промышленности № 59	502086,84	1305284,69	51° 33' 42,406"	39° 16' 49,976"
47472	109	Земли промышленности № 59	502056,30	1305183,63	51° 33' 41,454"	39° 16' 44,713"
47473	110	Земли промышленности № 59	501944,26	1305216,99	51° 33' 37,817"	39° 16' 46,381"
47474	111	Земли промышленности № 59	501914,30	1305158,34	51° 33' 36,869"	39° 16' 43,320"
47475	112	Земли промышленности № 59	501894,44	1305119,51	51° 33' 36,240"	39° 16' 41,293"
47476	113	Земли промышленности № 59	501786,48	1305159,93	51° 33' 32,733"	39° 16' 43,330"
47477	114	Земли промышленности № 59	501782,58	1305150,09	51° 33' 32,610"	39° 16' 42,817"
47478	115	Земли промышленности № 59	501827,64	1305125,96	51° 33' 34,077"	39° 16' 41,590"
47479	116	Земли промышленности № 59	501804,06	1305080,14	51° 33' 33,330"	39° 16' 39,198"
47480	117	Земли промышленности № 59	501811,29	1305076,49	51° 33' 33,565"	39° 16' 39,013"
47481	118	Земли промышленности № 59	501842,49	1305065,49	51° 33' 34,578"	39° 16' 38,460"
47482	119	Земли промышленности № 59	501896,66	1305047,36	51° 33' 36,337"	39° 16' 37,549"
47483	120	Земли промышленности № 59	501961,57	1305025,61	51° 33' 38,445"	39° 16' 36,457"
47484	121	Земли промышленности № 59	502009,77	1305005,70	51° 33' 40,011"	39° 16' 35,451"
47485	122	Земли промышленности № 59	502053,61	1304993,44	51° 33' 41,434"	39° 16' 34,839"
47486	123	Земли промышленности № 59	502128,81	1304966,01	51° 33' 43,876"	39° 16' 33,457"
47487	124	Земли промышленности № 59	502203,27	1304938,76	51° 33' 46,295"	39° 16' 32,085"
47488	125	Земли промышленности № 59	502276,11	1304912,44	51° 33' 48,661"	39° 16' 30,759"
47489	126	Земли промышленности № 59	502347,00	1304886,66	51° 33' 50,963"	39° 16' 29,461"
47490	127	Земли промышленности № 59	502428,49	1304856,68	51° 33' 53,610"	39° 16' 27,951"
47491	128	Земли промышленности № 59	502436,21	1304641,96	51° 33' 53,935"	39° 16' 16,809"
47492	129	Земли промышленности № 59	502660,59	1304545,29	51° 34' 1,228"	39° 16' 11,916"
47493	130	Земли промышленности № 59	503572,15	1304187,40	51° 34' 30,844"	39° 15' 53,842"
47494	131	Земли промышленности № 59	503607,08	1304273,45	51° 34' 31,945"	39° 15' 58,329"
47495	132	Земли промышленности № 59	503740,69	1304221,73	51° 34' 36,285"	39° 15' 55,718"
47496	133	Земли промышленности № 59	503781,66	1304355,41	51° 34' 37,564"	39° 16' 2,682"
47497	134	Земли промышленности № 59	503780,28	1304378,75	51° 34' 37,512"	39° 16' 3,893"
47498	135	Земли промышленности № 59	504186,11	1303560,85	51° 34' 50,924"	39° 15' 21,646"
47499	136	Земли промышленности № 59	503772,39	1303570,42	51° 34' 37,535"	39° 15' 21,917"
47500	137	Земли промышленности № 59	503774,03	1303224,72	51° 34' 37,706"	39° 15' 3,967"
47501	138	Земли промышленности № 59	504245,99	1303255,77	51° 34' 52,965"	39° 15' 5,837"
47502	139	Земли промышленности № 59	504111,48	1303446,22	51° 34' 48,548"	39° 15' 15,653"
47503	140	Земли промышленности № 59	504186,11	1303560,85	51° 34' 50,924"	39° 15' 21,646"
47504	141	Земли промышленности № 59	514545,39	1293086,00	51° 40' 29,319"	39° 6' 22,266"
47505	142	Земли промышленности № 59	514540,34	1293085,04	51° 40' 29,156"	39° 6' 22,214"
47506	143	Земли промышленности № 59	514527,97	1293080,96	51° 40' 28,757"	39° 6' 21,996"
47507	144	Земли промышленности № 59	514621,72	1292709,06	51° 40' 31,892"	39° 6' 2,684"
47508	145	Земли промышленности № 59	514624,39	1292704,80	51° 40' 31,980"	39° 6' 2,464"
47509	146	Земли промышленности № 59	514629,70	1292708,16	51° 40' 32,151"	39° 6' 2,641"

47510	147	Земли промышленности № 59	514644,49	1292717,44	51° 40' 32,627"	39° 6' 3,131"
47511	148	Земли промышленности № 59	514545,39	1293086,00	51° 40' 29,319"	39° 6' 22,266"
47512	149	Земли промышленности № 59	514737,40	1292285,18	51° 40' 35,751"	39° 5' 40,676"
47513	150	Земли промышленности № 59	514727,18	1292268,33	51° 40' 35,425"	39° 5' 39,795"
47514	151	Земли промышленности № 59	514743,89	1292272,40	51° 40' 35,964"	39° 5' 40,014"
47515	152	Земли промышленности № 59	514761,45	1292193,51	51° 40' 36,553"	39° 5' 35,917"
47516	153	Земли промышленности № 59	514756,56	1292192,42	51° 40' 36,395"	39° 5' 35,858"
47517	154	Земли промышленности № 59	514765,06	1292154,23	51° 40' 36,681"	39° 5' 33,874"
47518	155	Земли промышленности № 59	514762,84	1292153,15	51° 40' 36,609"	39° 5' 33,817"
47519	156	Земли промышленности № 59	514780,86	1292085,17	51° 40' 37,211"	39° 5' 30,287"
47520	157	Земли промышленности № 59	514777,06	1292084,16	51° 40' 37,088"	39° 5' 30,232"
47521	158	Земли промышленности № 59	514780,72	1292069,21	51° 40' 37,211"	39° 5' 29,456"
47522	159	Земли промышленности № 59	514785,58	1292070,51	51° 40' 37,367"	39° 5' 29,526"
47523	160	Земли промышленности № 59	514793,99	1292036,12	51° 40' 37,649"	39° 5' 27,740"
47524	161	Земли промышленности № 59	514789,12	1292034,89	51° 40' 37,492"	39° 5' 27,674"
47525	162	Земли промышленности № 59	514811,34	1291943,50	51° 40' 38,235"	39° 5' 22,927"
47526	163	Земли промышленности № 59	514828,66	1291873,36	51° 40' 38,814"	39° 5' 19,284"
47527	164	Земли промышленности № 59	514833,66	1291875,30	51° 40' 38,976"	39° 5' 19,387"
47528	165	Земли промышленности № 59	514940,92	1291433,32	51° 40' 42,564"	39° 4' 56,432"
47529	166	Земли промышленности № 59	514931,78	1291430,37	51° 40' 42,269"	39° 4' 56,275"
47530	167	Земли промышленности № 59	514946,40	1291374,68	51° 40' 42,756"	39° 4' 53,383"
47531	168	Земли промышленности № 59	514949,25	1291374,65	51° 40' 42,849"	39° 4' 53,382"
47532	169	Земли промышленности № 59	514985,15	1291221,41	51° 40' 44,051"	39° 4' 45,422"
47533	170	Земли промышленности № 59	514986,56	1291221,70	51° 40' 44,096"	39° 4' 45,438"
47534	171	Земли промышленности № 59	514990,94	1291202,84	51° 40' 44,243"	39° 4' 44,458"
47535	172	Земли промышленности № 59	514989,54	1291202,65	51° 40' 44,198"	39° 4' 44,448"
47536	173	Земли промышленности № 59	514995,82	1291175,88	51° 40' 44,408"	39° 4' 43,058"
47537	174	Земли промышленности № 59	514995,45	1291118,41	51° 40' 44,411"	39° 4' 40,066"
47538	175	Земли промышленности № 59	514968,59	1291087,48	51° 40' 43,550"	39° 4' 38,445"
47539	176	Земли промышленности № 59	514972,71	1291084,61	51° 40' 43,684"	39° 4' 38,298"
47540	177	Земли промышленности № 59	514976,01	1291082,32	51° 40' 43,792"	39° 4' 38,180"
47541	178	Земли промышленности № 59	514980,15	1291079,44	51° 40' 43,927"	39° 4' 38,032"
47542	179	Земли промышленности № 59	515009,42	1291113,14	51° 40' 44,865"	39° 4' 39,798"
47543	180	Земли промышленности № 59	515009,48	1291122,16	51° 40' 44,864"	39° 4' 40,267"
47544	181	Земли промышленности № 59	515009,83	1291177,45	51° 40' 44,861"	39° 4' 43,145"
47545	182	Земли промышленности № 59	514960,38	1291388,54	51° 40' 43,205"	39° 4' 54,110"
47546	183	Земли промышленности № 59	514957,23	1291388,57	51° 40' 43,103"	39° 4' 54,110"
47547	184	Земли промышленности № 59	514948,69	1291421,11	51° 40' 42,818"	39° 4' 55,800"
47548	185	Земли промышленности № 59	514957,60	1291423,98	51° 40' 43,106"	39° 4' 55,953"
47549	186	Земли промышленности № 59	514843,50	1291894,15	51° 40' 39,289"	39° 5' 20,373"
47550	187	Земли промышленности № 59	514838,46	1291892,19	51° 40' 39,126"	39° 5' 20,269"

47551	188	Земли промышленности № 59	514802,65	1292038,52	51° 40' 37,928"	39° 5' 27,868"
47552	189	Земли промышленности № 59	514797,85	1292037,16	51° 40' 37,774"	39° 5' 27,796"
47553	190	Земли промышленности № 59	514789,45	1292071,54	51° 40' 37,492"	39° 5' 29,581"
47554	191	Земли промышленности № 59	514794,25	1292072,83	51° 40' 37,647"	39° 5' 29,651"
47555	192	Земли промышленности № 59	514793,93	1292074,16	51° 40' 37,637"	39° 5' 29,719"
47556	193	Земли промышленности № 59	514797,99	1292075,23	51° 40' 37,768"	39° 5' 29,777"
47557	194	Земли промышленности № 59	514779,33	1292145,61	51° 40' 37,145"	39° 5' 33,431"
47558	195	Земли промышленности № 59	514781,13	1292146,49	51° 40' 37,203"	39° 5' 33,478"
47559	196	Земли промышленности № 59	514770,23	1292195,45	51° 40' 36,837"	39° 5' 36,021"
47560	197	Земли промышленности № 59	514765,36	1292194,37	51° 40' 36,680"	39° 5' 35,963"
47561	198	Земли промышленности № 59	514746,23	1292280,25	51° 40' 36,038"	39° 5' 40,424"
47562	199	Земли промышленности № 59	514751,06	1292281,54	51° 40' 36,194"	39° 5' 40,493"
47563	200	Земли промышленности № 59	514749,61	1292288,11	51° 40' 36,145"	39° 5' 40,834"
47564	201	Земли промышленности № 59	514737,40	1292285,18	51° 40' 35,751"	39° 5' 40,676"
47565	202	Земли промышленности № 59	529047,96	1302671,88	51° 48' 15,575"	39° 14' 48,986"
47566	203	Земли промышленности № 59	529310,15	1302362,08	51° 48' 24,162"	39° 14' 32,961"
47567	204	Земли промышленности № 59	529286,13	1302169,05	51° 48' 23,450"	39° 14' 22,874"
47568	205	Земли промышленности № 59	529359,54	1302083,71	51° 48' 25,854"	39° 14' 18,460"
47569	206	Земли промышленности № 59	529381,25	1302146,00	51° 48' 26,535"	39° 14' 21,723"
47570	207	Земли промышленности № 59	529398,53	1302195,57	51° 48' 27,077"	39° 14' 24,319"
47571	208	Земли промышленности № 59	529431,94	1302291,41	51° 48' 28,126"	39° 14' 29,339"
47572	209	Земли промышленности № 59	529337,24	1302488,48	51° 48' 24,996"	39° 14' 39,572"
47573	210	Земли промышленности № 59	529329,89	1302503,76	51° 48' 24,753"	39° 14' 40,366"
47574	211	Земли промышленности № 59	529253,13	1302663,49	51° 48' 22,216"	39° 14' 48,660"
47575	212	Земли промышленности № 59	529151,01	1302643,27	51° 48' 18,919"	39° 14' 47,549"
47576	213	Земли промышленности № 59	529096,13	1302632,41	51° 48' 17,147"	39° 14' 46,952"
47577	214	Земли промышленности № 59	529047,96	1302671,88	51° 48' 15,575"	39° 14' 48,986"
47578	215	Земли промышленности № 59	525533,48	1299250,90	51° 46' 22,994"	39° 11' 48,663"
47579	216	Земли промышленности № 59	525469,73	1299224,57	51° 46' 20,940"	39° 11' 47,257"
47580	217	Земли промышленности № 59	525533,48	1299250,89	51° 46' 22,994"	39° 11' 48,662"
47581	218	Земли промышленности № 59	525533,48	1299250,90	51° 46' 22,994"	39° 11' 48,663"
47582		**Земли промышленности № 59 Количество**		218		218
47583	1	Земли промышленности № 61	467267,57	1299933,85	51° 14' 57,635"	39° 11' 54,591"
47584	2	Земли промышленности № 61	467292,04	1299930,59	51° 14' 58,428"	39° 11' 54,435"
47585	3	Земли промышленности № 61	467394,71	1299956,10	51° 15' 1,742"	39° 11' 55,801"
47586	4	Земли промышленности № 61	467485,25	1299954,98	51° 15' 4,671"	39° 11' 55,789"
47587	5	Земли промышленности № 61	467546,40	1299913,00	51° 15' 6,663"	39° 11' 53,655"
47588	6	Земли промышленности № 61	467579,03	1299888,92	51° 15' 7,726"	39° 11' 52,430"
47589	7	Земли промышленности № 61	467781,04	1299646,37	51° 15' 14,339"	39° 11' 40,025"
47590	8	Земли промышленности № 61	467784,19	1299642,59	51° 15' 14,442"	39° 11' 39,832"
47591	9	Земли промышленности № 61	467890,44	1299515,01	51° 15' 17,920"	39° 11' 33,307"

47592	10	Земли промышленности № 61	467930,26	1299482,47	51° 15' 19,218"	39° 11' 31,649"
47593	11	Земли промышленности № 61	467945,52	1299520,25	51° 15' 19,700"	39° 11' 33,605"
47594	12	Земли промышленности № 61	467979,76	1299605,03	51° 15' 20,781"	39° 11' 37,993"
47595	13	Земли промышленности № 61	467983,88	1299661,50	51° 15' 20,897"	39° 11' 40,907"
47596	14	Земли промышленности № 61	467950,23	1299666,35	51° 15' 19,807"	39° 11' 41,140"
47597	15	Земли промышленности № 61	467949,86	1299718,10	51° 15' 19,779"	39° 11' 43,808"
47598	16	Земли промышленности № 61	467990,23	1299721,13	51° 15' 21,084"	39° 11' 43,985"
47599	17	Земли промышленности № 61	467989,34	1299703,72	51° 15' 21,060"	39° 11' 43,087"
47600	18	Земли промышленности № 61	468033,87	1299699,05	51° 15' 22,503"	39° 11' 42,868"
47601	19	Земли промышленности № 61	468049,55	1299697,40	51° 15' 23,011"	39° 11' 42,791"
47602	20	Земли промышленности № 61	468056,11	1299696,71	51° 15' 23,223"	39° 11' 42,759"
47603	21	Земли промышленности № 61	468092,09	1299695,03	51° 15' 24,388"	39° 11' 42,690"
47604	22	Земли промышленности № 61	468113,21	1299727,13	51° 15' 25,061"	39° 11' 44,356"
47605	23	Земли промышленности № 61	468120,69	1299740,36	51° 15' 25,299"	39° 11' 45,042"
47606	24	Земли промышленности № 61	467935,31	1299760,19	51° 15' 19,294"	39° 11' 45,971"
47607	25	Земли промышленности № 61	467818,26	1299888,87	51° 15' 15,467"	39° 11' 52,548"
47608	26	Земли промышленности № 61	467795,80	1299883,43	51° 15' 14,742"	39° 11' 52,256"
47609	27	Земли промышленности № 61	467721,24	1299924,60	51° 15' 12,317"	39° 11' 54,341"
47610	28	Земли промышленности № 61	467697,58	1299850,91	51° 15' 11,574"	39° 11' 50,530"
47611	29	Земли промышленности № 61	467685,83	1299835,51	51° 15' 11,199"	39° 11' 49,730"
47612	30	Земли промышленности № 61	467461,67	1299986,04	51° 15' 3,899"	39° 11' 57,379"
47613	31	Земли промышленности № 61	467395,00	1299987,17	51° 15' 1,741"	39° 11' 57,404"
47614	32	Земли промышленности № 61	467267,57	1299933,85	51° 14' 57,635"	39° 11' 54,591"
47615	33	Земли промышленности № 61	474638,78	1303569,90	51° 18' 54,944"	39° 15' 6,024"
47616	34	Земли промышленности № 61	474073,40	1303393,01	51° 18' 36,711"	39° 14' 56,587"
47617	35	Земли промышленности № 61	474078,79	1303369,49	51° 18' 36,893"	39° 14' 55,376"
47618	36	Земли промышленности № 61	474101,50	1303281,31	51° 18' 37,657"	39° 14' 50,836"
47619	37	Земли промышленности № 61	474337,02	1303343,39	51° 18' 45,257"	39° 14' 54,168"
47620	38	Земли промышленности № 61	474342,54	1303344,85	51° 18' 45,435"	39° 14' 54,246"
47621	39	Земли промышленности № 61	474356,79	1303366,50	51° 18' 45,889"	39° 14' 55,371"
47622	40	Земли промышленности № 61	474376,30	1303353,74	51° 18' 46,524"	39° 14' 54,723"
47623	41	Земли промышленности № 61	474390,31	1303357,43	51° 18' 46,976"	39° 14' 54,921"
47624	42	Земли промышленности № 61	474550,70	1303399,66	51° 18' 52,151"	39° 14' 57,188"
47625	43	Земли промышленности № 61	474658,83	1303419,94	51° 18' 55,643"	39° 14' 58,293"
47626	44	Земли промышленности № 61	474661,82	1303452,78	51° 18' 55,729"	39° 14' 59,990"
47627	45	Земли промышленности № 61	474645,99	1303531,93	51° 18' 55,190"	39° 15' 4,068"
47628	46	Земли промышленности № 61	474638,78	1303569,90	51° 18' 54,944"	39° 15' 6,024"
47629	47	Земли промышленности № 61	474772,03	1303606,59	51° 18' 59,243"	39° 15' 7,990"
47630	48	Земли промышленности № 61	474663,00	1303569,64	51° 18' 55,727"	39° 15' 6,024"
47631	49	Земли промышленности № 61	474669,74	1303532,23	51° 18' 55,958"	39° 15' 4,096"
47632	50	Земли промышленности № 61	474675,48	1303518,94	51° 18' 56,148"	39° 15' 3,413"

47633	51	Земли промышленности № 61	474686,17	1303473,25	51° 18' 56,510"	39° 15' 1,060"
47634	52	Земли промышленности № 61	474769,62	1303490,48	51° 18' 59,204"	39° 15' 1,995"
47635	53	Земли промышленности № 61	474772,56	1303502,67	51° 18' 59,295"	39° 15' 2,626"
47636	54	Земли промышленности № 61	474772,41	1303522,05	51° 18' 59,283"	39° 15' 3,626"
47637	55	Земли промышленности № 61	474770,80	1303522,00	51° 18' 59,231"	39° 15' 3,623"
47638	56	Земли промышленности № 61	474770,82	1303528,49	51° 18' 59,230"	39° 15' 3,958"
47639	57	Земли промышленности № 61	474772,39	1303528,54	51° 18' 59,281"	39° 15' 3,961"
47640	58	Земли промышленности № 61	474772,26	1303581,25	51° 18' 59,258"	39° 15' 6,682"
47641	59	Земли промышленности № 61	474770,59	1303581,24	51° 18' 59,204"	39° 15' 6,681"
47642	60	Земли промышленности № 61	474770,50	1303587,69	51° 18' 59,199"	39° 15' 7,014"
47643	61	Земли промышленности № 61	474772,23	1303587,75	51° 18' 59,255"	39° 15' 7,018"
47644	62	Земли промышленности № 61	474772,03	1303606,59	51° 18' 59,243"	39° 15' 7,990"
47645	63	Земли промышленности № 61	474925,93	1303617,67	51° 19' 4,218"	39° 15' 8,646"
47646	64	Земли промышленности № 61	474820,58	1303621,76	51° 19' 0,808"	39° 15' 8,800"
47647	65	Земли промышленности № 61	474776,17	1303605,27	51° 18' 59,377"	39° 15' 7,925"
47648	66	Земли промышленности № 61	474776,20	1303600,70	51° 18' 59,379"	39° 15' 7,689"
47649	67	Земли промышленности № 61	474779,40	1303600,71	51° 18' 59,483"	39° 15' 7,691"
47650	68	Земли промышленности № 61	474779,45	1303590,21	51° 18' 59,488"	39° 15' 7,149"
47651	69	Земли промышленности № 61	474776,22	1303590,20	51° 18' 59,384"	39° 15' 7,147"
47652	70	Земли промышленности № 61	474776,37	1303540,43	51° 18' 59,405"	39° 15' 4,577"
47653	71	Земли промышленности № 61	474779,45	1303540,45	51° 18' 59,505"	39° 15' 4,580"
47654	72	Земли промышленности № 61	474779,51	1303529,92	51° 18' 59,510"	39° 15' 4,036"
47655	73	Земли промышленности № 61	474776,38	1303529,94	51° 18' 59,409"	39° 15' 4,036"
47656	74	Земли промышленности № 61	474776,56	1303502,20	51° 18' 59,424"	39° 15' 2,603"
47657	75	Земли промышленности № 61	474773,61	1303489,98	51° 18' 59,333"	39° 15' 1,971"
47658	76	Земли промышленности № 61	474893,91	1303510,98	51° 19' 3,218"	39° 15' 3,120"
47659	77	Земли промышленности № 61	474912,89	1303561,47	51° 19' 3,815"	39° 15' 5,737"
47660	78	Земли промышленности № 61	474926,88	1303617,37	51° 19' 4,249"	39° 15' 8,631"
47661	79	Земли промышленности № 61	474925,93	1303617,67	51° 19' 4,218"	39° 15' 8,646"
47662	80	Земли промышленности № 61	476593,78	1304714,00	51° 19' 57,805"	39° 16' 6,173"
47663	81	Земли промышленности № 61	476719,10	1304876,21	51° 20' 1,804"	39° 16' 14,620"
47664	82	Земли промышленности № 61	476684,88	1304875,36	51° 20' 0,697"	39° 16' 14,557"
47665	83	Земли промышленности № 61	476663,73	1304873,66	51° 20' 0,013"	39° 16' 14,457"
47666	84	Земли промышленности № 61	475748,29	1304799,91	51° 19' 30,420"	39° 16' 10,142"
47667	85	Земли промышленности № 61	475126,12	1304742,30	51° 19' 10,310"	39° 16' 6,823"
47668	86	Земли промышленности № 61	474750,85	1304709,04	51° 18' 58,180"	39° 16' 4,899"
47669	87	Земли промышленности № 61	474638,84	1304693,06	51° 18' 54,561"	39° 16' 4,012"
47670	88	Земли промышленности № 61	474643,47	1304641,26	51° 18' 54,729"	39° 16' 1,340"
47671	89	Земли промышленности № 61	474687,46	1304146,20	51° 18' 56,322"	39° 15' 35,805"
47672	90	Земли промышленности № 61	474430,93	1304089,89	51° 18' 48,042"	39° 15' 32,757"
47673	91	Земли промышленности № 61	474162,14	1304018,14	51° 18' 39,370"	39° 15' 28,907"

47674	92	Земли промышленности № 61	473832,93	1304108,97	51° 18' 28,687"	39° 15' 33,416"
47675	93	Земли промышленности № 61	473765,79	1303949,89	51° 18' 26,569"	39° 15' 25,168"
47676	94	Земли промышленности № 61	473780,36	1303788,33	51° 18' 27,095"	39° 15' 16,836"
47677	95	Земли промышленности № 61	473842,11	1303796,40	51° 18' 29,090"	39° 15' 17,286"
47678	96	Земли промышленности № 61	473892,48	1303474,54	51° 18' 30,829"	39° 15' 0,698"
47679	97	Земли промышленности № 61	474478,81	1303647,78	51° 18' 49,741"	39° 15' 9,959"
47680	98	Земли промышленности № 61	474413,87	1303960,73	51° 18' 47,534"	39° 15' 26,080"
47681	99	Земли промышленности № 61	474432,38	1303970,35	51° 18' 48,129"	39° 15' 26,587"
47682	100	Земли промышленности № 61	474471,98	1303984,87	51° 18' 49,406"	39° 15' 27,358"
47683	101	Земли промышленности № 61	474858,30	1304085,64	51° 19' 1,871"	39° 15' 32,771"
47684	102	Земли промышленности № 61	474951,58	1304111,16	51° 19' 4,880"	39° 15' 34,140"
47685	103	Земли промышленности № 61	475017,58	1304127,88	51° 19' 7,010"	39° 15' 35,039"
47686	104	Земли промышленности № 61	475063,34	1304136,24	51° 19' 8,487"	39° 15' 35,496"
47687	105	Земли промышленности № 61	475082,26	1304138,88	51° 19' 9,099"	39° 15' 35,642"
47688	106	Земли промышленности № 61	475045,30	1304230,39	51° 19' 7,871"	39° 15' 40,347"
47689	107	Земли промышленности № 61	475210,93	1304272,89	51° 19' 13,216"	39° 15' 42,632"
47690	108	Земли промышленности № 61	475282,02	1304291,13	51° 19' 15,510"	39° 15' 43,613"
47691	109	Земли промышленности № 61	475333,94	1304288,04	51° 19' 17,190"	39° 15' 43,482"
47692	110	Земли промышленности № 61	475753,70	1304408,59	51° 19' 30,730"	39° 15' 49,937"
47693	111	Земли промышленности № 61	475801,34	1304125,11	51° 19' 32,369"	39° 15' 35,324"
47694	112	Земли промышленности № 61	475851,79	1304199,46	51° 19' 33,976"	39° 15' 39,191"
47695	113	Земли промышленности № 61	476066,80	1304122,89	51° 19' 40,959"	39° 15' 35,355"
47696	114	Земли промышленности № 61	476652,15	1304298,03	51° 19' 59,837"	39° 15' 44,720"
47697	115	Земли промышленности № 61	476736,64	1304419,26	51° 20' 2,529"	39° 15' 51,028"
47698	116	Земли промышленности № 61	476735,15	1304565,71	51° 20' 2,431"	39° 15' 58,592"
47699	117	Земли промышленности № 61	476593,78	1304714,00	51° 19' 57,805"	39° 16' 6,173"
47700		**Земли промышленности № 61 Количество**		117		117
47701	1	Земли промышленности № 79	395843,61	1317214,94	50° 36' 20,299"	39° 25' 58,114"
47702	2	Земли промышленности № 79	395834,09	1317163,35	50° 36' 20,012"	39° 25' 55,484"
47703	3	Земли промышленности № 79	395926,96	1317154,61	50° 36' 23,021"	39° 25' 55,101"
47704	4	Земли промышленности № 79	395927,75	1317187,16	50° 36' 23,033"	39° 25' 56,756"
47705	5	Земли промышленности № 79	395888,06	1317189,54	50° 36' 21,748"	39° 25' 56,851"
47706	6	Земли промышленности № 79	395884,09	1317206,21	50° 36' 21,613"	39° 25' 57,696"
47707	7	Земли промышленности № 79	395843,61	1317214,94	50° 36' 20,299"	39° 25' 58,114"
47708		**Земли промышленности № 79 Количество**		7		7
47709	1	Земли промышленности № 80	291848,22	1348771,03	49° 39' 59,391"	39° 51' 5,514"
47710	2	Земли промышленности № 80	291787,49	1348709,03	49° 39' 57,462"	39° 51' 2,368"
47711	3	Земли промышленности № 80	292047,71	1348440,03	49° 40' 6,041"	39° 50' 49,193"
47712	4	Земли промышленности № 80	292100,75	1348486,46	49° 40' 7,730"	39° 50' 51,555"
47713	5	Земли промышленности № 80	292167,26	1348516,46	49° 40' 9,864"	39° 50' 53,111"
47714	6	Земли промышленности № 80	292224,26	1348551,25	49° 40' 11,688"	39° 50' 54,897"

47715	7	Земли промышленности № 80	292278,75	1348589,67	49° 40' 13,429"	39° 50' 56,862"
47716	8	Земли промышленности № 80	292296,44	1348656,93	49° 40' 13,961"	39° 51' 0,232"
47717	9	Земли промышленности № 80	292288,25	1348739,34	49° 40' 13,648"	39° 51' 4,333"
47718	10	Земли промышленности № 80	292201,25	1348925,51	49° 40' 10,723"	39° 51' 13,536"
47719	11	Земли промышленности № 80	291848,22	1348771,03	49° 39' 59,391"	39° 51' 5,514"
47720	12	Земли промышленности № 80	300343,58	1370412,31	49° 44' 20,097"	40° 9' 13,700"
47721	13	Земли промышленности № 80	300337,23	1370364,69	49° 44' 19,926"	40° 9' 11,315"
47722	14	Земли промышленности № 80	300375,33	1370361,51	49° 44' 21,160"	40° 9' 11,199"
47723	15	Земли промышленности № 80	300377,45	1370411,25	49° 44' 21,193"	40° 9' 13,685"
47724	16	Земли промышленности № 80	300343,58	1370412,31	49° 44' 20,097"	40° 9' 13,700"
47725		**Земли промышленности № 80 Количество**		16		16
47726	1	Земли промышленности № 83	303097,08	1348205,18	49° 46' 3,709"	39° 50' 47,485"
47727	2	Земли промышленности № 83	303073,85	1348165,78	49° 46' 2,980"	39° 50' 45,495"
47728	3	Земли промышленности № 83	303066,11	1347998,75	49° 46' 2,828"	39° 50' 37,144"
47729	4	Земли промышленности № 83	303103,46	1347979,25	49° 46' 4,048"	39° 50' 36,204"
47730	5	Земли промышленности № 83	303096,40	1347802,66	49° 46' 3,923"	39° 50' 27,375"
47731	6	Земли промышленности № 83	303139,85	1347746,18	49° 46' 5,362"	39° 50' 24,593"
47732	7	Земли промышленности № 83	303146,48	1347747,04	49° 46' 5,576"	39° 50' 24,642"
47733	8	Земли промышленности № 83	303156,07	1347791,84	49° 46' 5,860"	39° 50' 26,889"
47734	9	Земли промышленности № 83	303162,05	1347821,98	49° 46' 6,036"	39° 50' 28,400"
47735	10	Земли промышленности № 83	303163,74	1347830,58	49° 46' 6,085"	39° 50' 28,831"
47736	11	Земли промышленности № 83	303169,56	1347847,74	49° 46' 6,264"	39° 50' 29,694"
47737	12	Земли промышленности № 83	303171,80	1347846,30	49° 46' 6,337"	39° 50' 29,624"
47738	13	Земли промышленности № 83	303175,88	1347850,61	49° 46' 6,466"	39° 50' 29,843"
47739	14	Земли промышленности № 83	303271,23	1348004,49	49° 46' 9,461"	39° 50' 37,616"
47740	15	Земли промышленности № 83	303272,15	1348007,14	49° 46' 9,490"	39° 50' 37,750"
47741	16	Земли промышленности № 83	303288,74	1348029,12	49° 46' 10,014"	39° 50' 38,863"
47742	17	Земли промышленности № 83	303288,89	1348029,31	49° 46' 10,018"	39° 50' 38,872"
47743	18	Земли промышленности № 83	303327,62	1348083,77	49° 46' 11,240"	39° 50' 41,628"
47744	19	Земли промышленности № 83	303326,33	1348084,42	49° 46' 11,197"	39° 50' 41,660"
47745	20	Земли промышленности № 83	303331,47	1348091,14	49° 46' 11,360"	39° 50' 42,000"
47746	21	Земли промышленности № 83	303204,43	1348193,35	49° 46' 7,189"	39° 50' 46,991"
47747	22	Земли промышленности № 83	303180,03	1348203,06	49° 46' 6,394"	39° 50' 47,454"
47748	23	Земли промышленности № 83	303097,08	1348205,18	49° 46' 3,709"	39° 50' 47,485"
47749	24	Земли промышленности № 83	302979,33	1348582,58	49° 45' 59,676"	39° 51' 6,231"
47750	25	Земли промышленности № 83	303007,11	1348528,87	49° 46' 0,607"	39° 51' 3,573"
47751	26	Земли промышленности № 83	303033,97	1348480,13	49° 46' 1,505"	39° 51' 1,163"
47752	27	Земли промышленности № 83	303090,90	1348514,77	49° 46' 3,326"	39° 51' 2,945"
47753	28	Земли промышленности № 83	303123,08	1348462,38	49° 46' 4,399"	39° 51' 0,357"
47754	29	Земли промышленности № 83	303175,99	1348493,60	49° 46' 6,092"	39° 51' 1,965"
47755	30	Земли промышленности № 83	303119,89	1348589,87	49° 46' 4,220"	39° 51' 6,723"

47756	31	Земли промышленности № 83	303110,91	1348590,69	49° 46' 3,929"	39° 51' 6,756"
47757	32	Земли промышленности № 83	303064,62	1348562,82	49° 46' 2,448"	39° 51' 5,322"
47758	33	Земли промышленности № 83	303053,18	1348554,39	49° 46' 2,082"	39° 51' 4,890"
47759	34	Земли промышленности № 83	303021,50	1348606,61	49° 46' 1,027"	39° 51' 7,470"
47760	35	Земли промышленности № 83	302979,33	1348582,58	49° 45' 59,676"	39° 51' 6,231"
47761		**Земли промышленности № 83 Количество**		35		35
47762	1	Земли промышленности № 86	301104,27	1369367,31	49° 44' 45,456"	40° 8' 22,371"
47763	2	Земли промышленности № 86	301092,05	1369326,49	49° 44' 45,090"	40° 8' 20,320"
47764	3	Земли промышленности № 86	301095,22	1369273,40	49° 44' 45,231"	40° 8' 17,673"
47765	4	Земли промышленности № 86	301119,93	1369255,47	49° 44' 46,043"	40° 8' 16,804"
47766	5	Земли промышленности № 86	301174,71	1369247,98	49° 44' 47,820"	40° 8' 16,491"
47767	6	Земли промышленности № 86	301240,66	1369228,40	49° 44' 49,968"	40° 8' 15,585"
47768	7	Земли промышленности № 86	301275,77	1369205,81	49° 44' 51,120"	40° 8' 14,496"
47769	8	Земли промышленности № 86	301306,52	1369180,21	49° 44' 52,133"	40° 8' 13,252"
47770	9	Земли промышленности № 86	301364,64	1369150,35	49° 44' 54,035"	40° 8' 11,825"
47771	10	Земли промышленности № 86	301399,04	1369136,26	49° 44' 55,158"	40° 8' 11,160"
47772	11	Земли промышленности № 86	301443,50	1369109,06	49° 44' 56,615"	40° 8' 9,850"
47773	12	Земли промышленности № 86	301506,10	1369085,38	49° 44' 58,658"	40° 8' 8,736"
47774	13	Земли промышленности № 86	301655,05	1369022,22	49° 45' 3,522"	40° 8' 5,747"
47775	14	Земли промышленности № 86	301695,24	1368967,65	49° 45' 4,861"	40° 8' 3,066"
47776	15	Земли промышленности № 86	301735,93	1368819,85	49° 45' 6,283"	40° 7' 55,730"
47777	16	Земли промышленности № 86	301784,58	1368660,23	49° 45' 7,970"	40° 7' 47,813"
47778	17	Земли промышленности № 86	301910,85	1368664,56	49° 45' 12,052"	40° 7' 48,168"
47779	18	Земли промышленности № 86	301935,94	1368709,10	49° 45' 12,832"	40° 7' 50,420"
47780	19	Земли промышленности № 86	301946,43	1368733,05	49° 45' 13,154"	40° 7' 51,627"
47781	20	Земли промышленности № 86	301945,29	1368757,46	49° 45' 13,100"	40° 7' 52,844"
47782	21	Земли промышленности № 86	301944,78	1368824,21	49° 45' 13,036"	40° 7' 56,177"
47783	22	Земли промышленности № 86	301930,99	1368903,14	49° 45' 12,534"	40° 8' 0,104"
47784	23	Земли промышленности № 86	301926,88	1368932,97	49° 45' 12,380"	40° 8' 1,588"
47785	24	Земли промышленности № 86	301922,65	1368959,62	49° 45' 12,224"	40° 8' 2,915"
47786	25	Земли промышленности № 86	301593,28	1369437,80	49° 45' 1,227"	40° 8' 26,429"
47787	26	Земли промышленности № 86	301172,76	1369490,63	49° 44' 47,584"	40° 8' 28,603"
47788	27	Земли промышленности № 86	301153,81	1369467,02	49° 44' 46,988"	40° 8' 27,404"
47789	28	Земли промышленности № 86	301147,63	1369445,02	49° 44' 46,804"	40° 8' 26,299"
47790	29	Земли промышленности № 86	301140,52	1369426,24	49° 44' 46,587"	40° 8' 25,353"
47791	30	Земли промышленности № 86	301121,70	1369405,81	49° 44' 45,993"	40° 8' 24,312"
47792	31	Земли промышленности № 86	301104,27	1369367,31	49° 44' 45,456"	40° 8' 22,371"
47793		**Земли промышленности № 86 Количество**		31		31
47794	1	Земли промышленности № 87	319491,00	1373070,01	49° 54' 37,612"	40° 11' 48,217"
47795	2	Земли промышленности № 87	319445,21	1373016,78	49° 54' 36,170"	40° 11' 45,498"
47796	3	Земли промышленности № 87	319323,53	1372905,85	49° 54' 32,316"	40° 11' 39,801"

47797	4	Земли промышленности № 87	319265,32	1372845,33	49° 54' 30,478"	40° 11' 36,703"
47798	5	Земли промышленности № 87	319343,69	1372809,70	49° 54' 33,039"	40° 11' 35,008"
47799	6	Земли промышленности № 87	319402,66	1372765,68	49° 54' 34,979"	40° 11' 32,870"
47800	7	Земли промышленности № 87	319443,63	1372713,19	49° 54' 36,344"	40° 11' 30,287"
47801	8	Земли промышленности № 87	319485,76	1372618,99	49° 54' 37,776"	40° 11' 25,616"
47802	9	Земли промышленности № 87	319545,62	1372562,22	49° 54' 39,755"	40° 11' 22,841"
47803	10	Земли промышленности № 87	319651,01	1372531,16	49° 54' 43,187"	40° 11' 21,405"
47804	11	Земли промышленности № 87	319827,10	1372502,21	49° 54' 48,905"	40° 11' 20,156"
47805	12	Земли промышленности № 87	319850,99	1372534,44	49° 54' 49,654"	40° 11' 21,798"
47806	13	Земли промышленности № 87	320062,04	1372391,10	49° 54' 56,588"	40° 11' 14,857"
47807	14	Земли промышленности № 87	320144,13	1372324,96	49° 54' 59,292"	40° 11' 11,637"
47808	15	Земли промышленности № 87	320212,26	1372262,91	49° 55' 1,542"	40° 11' 8,606"
47809	16	Земли промышленности № 87	320226,47	1372212,20	49° 55' 2,039"	40° 11' 6,081"
47810	17	Земли промышленности № 87	320402,92	1372068,83	49° 55' 7,852"	40° 10' 59,099"
47811	18	Земли промышленности № 87	320601,08	1372220,49	49° 55' 14,152"	40° 11' 6,923"
47812	19	Земли промышленности № 87	320295,36	1372468,61	49° 55' 4,079"	40° 11' 19,007"
47813	20	Земли промышленности № 87	320338,83	1372513,47	49° 55' 5,452"	40° 11' 21,304"
47814	21	Земли промышленности № 87	320296,81	1372557,53	49° 55' 4,060"	40° 11' 23,463"
47815	22	Земли промышленности № 87	320307,78	1372566,97	49° 55' 4,408"	40° 11' 23,949"
47816	23	Земли промышленности № 87	320324,37	1372575,49	49° 55' 4,938"	40° 11' 24,395"
47817	24	Земли промышленности № 87	320339,43	1372581,24	49° 55' 5,421"	40° 11' 24,700"
47818	25	Земли промышленности № 87	320359,45	1372587,50	49° 55' 6,064"	40° 11' 25,037"
47819	26	Земли промышленности № 87	320377,78	1372586,76	49° 55' 6,658"	40° 11' 25,021"
47820	27	Земли промышленности № 87	320394,56	1372582,56	49° 55' 7,204"	40° 11' 24,829"
47821	28	Земли промышленности № 87	320410,72	1372580,50	49° 55' 7,728"	40° 11' 24,745"
47822	29	Земли промышленности № 87	320423,02	1372587,78	49° 55' 8,121"	40° 11' 25,123"
47823	30	Земли промышленности № 87	320432,92	1372588,09	49° 55' 8,441"	40° 11' 25,150"
47824	31	Земли промышленности № 87	320469,86	1372558,36	49° 55' 9,658"	40° 11' 23,703"
47825	32	Земли промышленности № 87	320528,43	1372504,46	49° 55' 11,592"	40° 11' 21,069"
47826	33	Земли промышленности № 87	320581,16	1372481,16	49° 55' 13,315"	40° 11' 19,962"
47827	34	Земли промышленности № 87	320630,94	1372454,45	49° 55' 14,945"	40° 11' 18,680"
47828	35	Земли промышленности № 87	320662,44	1372429,88	49° 55' 15,982"	40° 11' 17,485"
47829	36	Земли промышленности № 87	320680,57	1372406,56	49° 55' 16,586"	40° 11' 16,337"
47830	37	Земли промышленности № 87	320707,08	1372380,78	49° 55' 17,463"	40° 11' 15,076"
47831	38	Земли промышленности № 87	320741,31	1372371,64	49° 55' 18,577"	40° 11' 14,657"
47832	39	Земли промышленности № 87	320756,29	1372375,27	49° 55' 19,059"	40° 11' 14,856"
47833	40	Земли промышленности № 87	320759,56	1372386,44	49° 55' 19,157"	40° 11' 15,419"
47834	41	Земли промышленности № 87	320750,45	1372405,87	49° 55' 18,848"	40° 11' 16,383"
47835	42	Земли промышленности № 87	320739,15	1372423,27	49° 55' 18,469"	40° 11' 17,242"
47836	43	Земли промышленности № 87	320739,43	1372447,98	49° 55' 18,460"	40° 11' 18,480"
47837	44	Земли промышленности № 87	320744,93	1372461,88	49° 55' 18,628"	40° 11' 19,183"

47838	45	Земли промышленности № 87	320749,81	1372477,93	49° 55' 18,774"	40° 11' 19,992"
47839	46	Земли промышленности № 87	320740,59	1372494,54	49° 55' 18,463"	40° 11' 20,814"
47840	47	Земли промышленности № 87	320726,91	1372505,68	49° 55' 18,012"	40° 11' 21,357"
47841	48	Земли промышленности № 87	320708,30	1372517,02	49° 55' 17,402"	40° 11' 21,904"
47842	49	Земли промышленности № 87	320685,26	1372523,59	49° 55' 16,652"	40° 11' 22,207"
47843	50	Земли промышленности № 87	320652,72	1372539,73	49° 55' 15,587"	40° 11' 22,978"
47844	51	Земли промышленности № 87	320646,65	1372547,03	49° 55' 15,386"	40° 11' 23,337"
47845	52	Земли промышленности № 87	320657,43	1372569,20	49° 55' 15,718"	40° 11' 24,460"
47846	53	Земли промышленности № 87	320683,63	1372606,28	49° 55' 16,538"	40° 11' 26,348"
47847	54	Земли промышленности № 87	320697,51	1372617,73	49° 55' 16,979"	40° 11' 26,938"
47848	55	Земли промышленности № 87	320779,36	1372668,82	49° 55' 19,589"	40° 11' 29,592"
47849	56	Земли промышленности № 87	320793,79	1372814,64	49° 55' 19,948"	40° 11' 36,915"
47850	57	Земли промышленности № 87	320603,65	1372846,44	49° 55' 13,773"	40° 11' 38,291"
47851	58	Земли промышленности № 87	320590,71	1372848,49	49° 55' 13,353"	40° 11' 38,378"
47852	59	Земли промышленности № 87	320579,65	1372850,24	49° 55' 12,994"	40° 11' 38,453"
47853	60	Земли промышленности № 87	320179,63	1372913,57	49° 55' 0,006"	40° 11' 41,168"
47854	61	Земли промышленности № 87	319875,27	1372961,75	49° 54' 50,124"	40° 11' 43,233"
47855	62	Земли промышленности № 87	319875,27	1372961,75	49° 54' 50,124"	40° 11' 43,233"
47856	63	Земли промышленности № 87	319844,19	1372966,67	49° 54' 49,115"	40° 11' 43,444"
47857	64	Земли промышленности № 87	319844,00	1372965,85	49° 54' 49,109"	40° 11' 43,403"
47858	65	Земли промышленности № 87	319843,76	1372964,84	49° 54' 49,102"	40° 11' 43,352"
47859	66	Земли промышленности № 87	319812,60	1372971,67	49° 54' 48,089"	40° 11' 43,659"
47860	67	Земли промышленности № 87	319812,60	1372971,67	49° 54' 48,089"	40° 11' 43,659"
47861	68	Земли промышленности № 87	319809,98	1372972,08	49° 54' 48,004"	40° 11' 43,676"
47862	69	Земли промышленности № 87	319738,94	1372983,33	49° 54' 45,698"	40° 11' 44,158"
47863	70	Земли промышленности № 87	319710,59	1372987,82	49° 54' 44,777"	40° 11' 44,351"
47864	71	Земли промышленности № 87	319702,36	1372989,12	49° 54' 44,510"	40° 11' 44,407"
47865	72	Земли промышленности № 87	319682,29	1372992,31	49° 54' 43,858"	40° 11' 44,543"
47866	73	Земли промышленности № 87	319491,00	1373070,01	49° 54' 37,612"	40° 11' 48,217"
47867	74	Земли промышленности № 87	320992,31	1372781,43	49° 55' 26,395"	40° 11' 35,478"
47868	75	Земли промышленности № 87	320968,26	1372785,46	49° 55' 25,614"	40° 11' 35,652"
47869	76	Земли промышленности № 87	320943,21	1372651,66	49° 55' 24,902"	40° 11' 28,919"
47870	77	Земли промышленности № 87	320950,34	1372635,84	49° 55' 25,145"	40° 11' 28,134"
47871	78	Земли промышленности № 87	320918,95	1372610,27	49° 55' 24,148"	40° 11' 26,817"
47872	79	Земли промышленности № 87	321033,83	1372446,06	49° 55' 27,986"	40° 11' 18,720"
47873	80	Земли промышленности № 87	321126,03	1372508,75	49° 55' 30,922"	40° 11' 21,966"
47874	81	Земли промышленности № 87	321006,97	1372674,53	49° 55' 26,948"	40° 11' 30,138"
47875	82	Земли промышленности № 87	320973,72	1372655,38	49° 55' 25,887"	40° 11' 29,140"
47876	83	Земли промышленности № 87	320969,04	1372661,93	49° 55' 25,730"	40° 11' 29,463"
47877	84	Земли промышленности № 87	320992,31	1372781,43	49° 55' 26,395"	40° 11' 35,478"
47878		**Земли промышленности № 87 Количество**		84		84

47879	1	Земли промышленности № 89	484137,53	1326178,88	51° 23' 52,970"	39° 34' 40,538"
47880	2	Земли промышленности № 89	484137,25	1326179,20	51° 23' 52,961"	39° 34' 40,554"
47881	3	Земли промышленности № 89	484105,40	1326151,21	51° 23' 51,944"	39° 34' 39,082"
47882	4	Земли промышленности № 89	484116,81	1326137,08	51° 23' 52,320"	39° 34' 38,360"
47883	5	Земли промышленности № 89	484111,40	1326121,25	51° 23' 52,153"	39° 34' 37,537"
47884	6	Земли промышленности № 89	484079,13	1326090,93	51° 23' 51,123"	39° 34' 35,944"
47885	7	Земли промышленности № 89	484106,67	1326062,83	51° 23' 52,028"	39° 34' 34,512"
47886	8	Земли промышленности № 89	484177,63	1326131,50	51° 23' 54,291"	39° 34' 38,119"
47887	9	Земли промышленности № 89	484137,53	1326178,88	51° 23' 52,970"	39° 34' 40,538"
47888	10	Земли промышленности № 89	490110,02	1337667,31	51° 27' 0,208"	39° 44' 39,976"
47889	11	Земли промышленности № 89	490106,02	1337663,99	51° 27' 0,081"	39° 44' 39,801"
47890	12	Земли промышленности № 89	490110,77	1337486,37	51° 27' 0,333"	39° 44' 30,609"
47891	13	Земли промышленности № 89	490713,65	1337499,36	51° 27' 19,829"	39° 44' 31,818"
47892	14	Земли промышленности № 89	490710,02	1337687,40	51° 27' 19,607"	39° 44' 41,551"
47893	15	Земли промышленности № 89	490678,00	1337703,23	51° 27' 18,562"	39° 44' 42,342"
47894	16	Земли промышленности № 89	490135,27	1337690,65	51° 27' 1,012"	39° 44' 41,207"
47895	17	Земли промышленности № 89	490110,02	1337667,31	51° 27' 0,208"	39° 44' 39,976"
47896	18	Земли промышленности № 89	492174,44	1332598,28	51° 28' 9,734"	39° 40' 19,267"
47897	19	Земли промышленности № 89	492174,44	1332598,28	51° 28' 9,734"	39° 40' 19,267"
47898	20	Земли промышленности № 89	492126,15	1333033,78	51° 28' 7,942"	39° 40' 41,783"
47899	21	Земли промышленности № 89	491995,78	1333283,20	51° 28' 3,593"	39° 40' 54,591"
47900	22	Земли промышленности № 89	491989,47	1333298,95	51° 28' 3,381"	39° 40' 55,402"
47901	23	Земли промышленности № 89	491792,47	1333703,36	51° 27' 56,793"	39° 41' 16,180"
47902	24	Земли промышленности № 89	491792,47	1333703,36	51° 27' 56,793"	39° 41' 16,180"
47903	25	Земли промышленности № 89	491778,28	1333717,52	51° 27' 56,327"	39° 41' 16,901"
47904	26	Земли промышленности № 89	491778,28	1333717,52	51° 27' 56,326"	39° 41' 16,901"
47905	27	Земли промышленности № 89	491709,15	1333688,77	51° 27' 54,105"	39° 41' 15,353"
47906	28	Земли промышленности № 89	491713,30	1333678,97	51° 27' 54,245"	39° 41' 14,849"
47907	29	Земли промышленности № 89	491718,09	1333664,77	51° 27' 54,407"	39° 41' 14,118"
47908	30	Земли промышленности № 89	491743,41	1333629,25	51° 27' 55,245"	39° 41' 12,300"
47909	31	Земли промышленности № 89	491800,68	1333485,56	51° 27' 57,174"	39° 41' 4,906"
47910	32	Земли промышленности № 89	491835,40	1333398,40	51° 27' 58,344"	39° 41' 0,422"
47911	33	Земли промышленности № 89	491870,45	1333310,48	51° 27' 59,524"	39° 40' 55,898"
47912	34	Земли промышленности № 89	491881,06	1333283,85	51° 27' 59,882"	39° 40' 54,528"
47913	35	Земли промышленности № 89	491753,38	1333254,18	51° 27' 55,767"	39° 40' 52,883"
47914	36	Земли промышленности № 89	491428,64	1333125,28	51° 27' 45,330"	39° 40' 45,932"
47915	37	Земли промышленности № 89	491432,74	1333115,31	51° 27' 45,468"	39° 40' 45,419"
47916	38	Земли промышленности № 89	491480,27	1332998,84	51° 27' 47,067"	39° 40' 39,428"
47917	39	Земли промышленности № 89	491737,53	1332996,30	51° 27' 55,390"	39° 40' 39,513"
47918	40	Земли промышленности № 89	491744,42	1332979,97	51° 27' 55,622"	39° 40' 38,673"
47919	41	Земли промышленности № 89	491713,94	1332963,28	51° 27' 54,645"	39° 40' 37,783"

47920	42	Земли промышленности № 89	491707,41	1332842,82	51° 27' 54,497"	39° 40' 31,539"
47921	43	Земли промышленности № 89	491562,27	1332675,91	51° 27' 49,889"	39° 40' 22,772"
47922	44	Земли промышленности № 89	491433,55	1332547,55	51° 27' 45,793"	39° 40' 16,016"
47923	45	Земли промышленности № 89	491371,38	1332532,24	51° 27' 43,790"	39° 40' 15,171"
47924	46	Земли промышленности № 89	491354,56	1332527,86	51° 27' 43,248"	39° 40' 14,930"
47925	47	Земли промышленности № 89	491320,96	1332518,05	51° 27' 42,166"	39° 40' 14,394"
47926	48	Земли промышленности № 89	491236,22	1332493,32	51° 27' 39,438"	39° 40' 13,042"
47927	49	Земли промышленности № 89	491182,08	1332477,52	51° 27' 37,694"	39° 40' 12,179"
47928	50	Земли промышленности № 89	491305,53	1332247,01	51° 27' 41,809"	39° 40' 0,345"
47929	51	Земли промышленности № 89	491313,24	1332229,07	51° 27' 42,067"	39° 39' 59,422"
47930	52	Земли промышленности № 89	491332,58	1332237,39	51° 27' 42,689"	39° 39' 59,869"
47931	53	Земли промышленности № 89	491403,06	1332264,45	51° 27' 44,955"	39° 40' 1,329"
47932	54	Земли промышленности № 89	491517,96	1332308,56	51° 27' 48,649"	39° 40' 3,710"
47933	55	Земли промышленности № 89	491576,38	1332312,69	51° 27' 50,536"	39° 40' 3,973"
47934	56	Земли промышленности № 89	491613,73	1332328,04	51° 27' 51,737"	39° 40' 4,799"
47935	57	Земли промышленности № 89	491832,99	1332418,47	51° 27' 58,782"	39° 40' 9,667"
47936	58	Земли промышленности № 89	491935,44	1332460,98	51° 28' 2,074"	39° 40' 11,954"
47937	59	Земли промышленности № 89	491997,47	1332486,72	51° 28' 4,067"	39° 40' 13,339"
47938	60	Земли промышленности № 89	492073,92	1332524,32	51° 28' 6,521"	39° 40' 15,351"
47939	61	Земли промышленности № 89	492095,60	1332534,98	51° 28' 7,217"	39° 40' 15,922"
47940	62	Земли промышленности № 89	492107,21	1332541,03	51° 28' 7,589"	39° 40' 16,245"
47941	63	Земли промышленности № 89	492126,41	1332569,35	51° 28' 8,195"	39° 40' 17,728"
47942	64	Земли промышленности № 89	492175,76	1332589,37	51° 28' 9,781"	39° 40' 18,806"
47943	65	Земли промышленности № 89	492174,44	1332598,28	51° 28' 9,734"	39° 40' 19,267"
47944	66	Земли промышленности № 89	476586,47	1315587,41	51° 19' 53,431"	39° 25' 27,743"
47945	67	Земли промышленности № 89	476586,20	1315590,64	51° 19' 53,421"	39° 25' 27,910"
47946	68	Земли промышленности № 89	476459,98	1315578,66	51° 19' 49,342"	39° 25' 27,208"
47947	69	Земли промышленности № 89	476408,33	1315572,37	51° 19' 47,674"	39° 25' 26,849"
47948	70	Земли промышленности № 89	476341,77	1315568,10	51° 19' 45,522"	39° 25' 26,584"
47949	71	Земли промышленности № 89	476367,97	1315369,47	51° 19' 46,452"	39° 25' 16,344"
47950	72	Земли промышленности № 89	476370,19	1315361,04	51° 19' 46,527"	39° 25' 15,910"
47951	73	Земли промышленности № 89	476426,05	1315364,84	51° 19' 48,333"	39° 25' 16,143"
47952	74	Земли промышленности № 89	476436,81	1315299,52	51° 19' 48,708"	39° 25' 12,777"
47953	75	Земли промышленности № 89	476476,72	1315314,13	51° 19' 49,993"	39° 25' 13,557"
47954	76	Земли промышленности № 89	476486,02	1315323,73	51° 19' 50,290"	39° 25' 14,059"
47955	77	Земли промышленности № 89	476519,04	1315330,41	51° 19' 51,356"	39° 25' 14,426"
47956	78	Земли промышленности № 89	476518,05	1315353,12	51° 19' 51,314"	39° 25' 15,598"
47957	79	Земли промышленности № 89	476600,26	1315361,87	51° 19' 53,971"	39° 25' 16,104"
47958	80	Земли промышленности № 89	476586,47	1315587,41	51° 19' 53,431"	39° 25' 27,743"
47959		**Земли промышленности № 89 Количество**		80		80
47960	1	Земли промышленности № 91	473095,37	1304709,77	51° 18' 4,617"	39° 16' 4,023"

47961	2	Земли промышленности № 91	473319,39	1304048,56	51° 18' 12,092"	39° 15' 30,018"
47962	3	Земли промышленности № 91	473324,48	1304162,96	51° 18' 12,218"	39° 15' 35,925"
47963	4	Земли промышленности № 91	473500,61	1304508,71	51° 18' 17,798"	39° 15' 53,868"
47964	5	Земли промышленности № 91	473505,14	1304515,69	51° 18' 17,942"	39° 15' 54,231"
47965	6	Земли промышленности № 91	473634,66	1304787,03	51° 18' 22,039"	39° 16' 8,308"
47966	7	Земли промышленности № 91	473677,26	1304876,27	51° 18' 23,386"	39° 16' 12,938"
47967	8	Земли промышленности № 91	473878,05	1305290,03	51° 18' 29,738"	39° 16' 34,408"
47968	9	Земли промышленности № 91	473942,43	1305429,78	51° 18' 31,773"	39° 16' 41,658"
47969	10	Земли промышленности № 91	474031,99	1305624,16	51° 18' 34,602"	39° 16' 51,743"
47970	11	Земли промышленности № 91	474213,99	1305955,24	51° 18' 40,374"	39° 17' 8,936"
47971	12	Земли промышленности № 91	474226,73	1305978,96	51° 18' 40,778"	39° 17' 10,168"
47972	13	Земли промышленности № 91	474027,45	1306088,47	51° 18' 34,291"	39° 17' 15,709"
47973	14	Земли промышленности № 91	473942,47	1305908,33	51° 18' 31,605"	39° 17' 6,362"
47974	15	Земли промышленности № 91	473935,78	1305903,94	51° 18' 31,391"	39° 17' 6,131"
47975	16	Земли промышленности № 91	473272,81	1305884,49	51° 18' 9,947"	39° 17' 4,754"
47976	17	Земли промышленности № 91	473358,73	1305801,92	51° 18' 12,756"	39° 17' 0,540"
47977	18	Земли промышленности № 91	473518,84	1305516,10	51° 18' 18,037"	39° 16' 45,877"
47978	19	Земли промышленности № 91	473543,39	1305460,47	51° 18' 18,851"	39° 16' 43,019"
47979	20	Земли промышленности № 91	473585,32	1305364,54	51° 18' 20,241"	39° 16' 38,091"
47980	21	Земли промышленности № 91	473577,51	1305323,09	51° 18' 20,003"	39° 16' 35,947"
47981	22	Земли промышленности № 91	473515,16	1305199,79	51° 18' 18,029"	39° 16' 29,548"
47982	23	Земли промышленности № 91	473492,55	1305015,37	51° 18' 17,361"	39° 16' 20,016"
47983	24	Земли промышленности № 91	473469,99	1304961,26	51° 18' 16,650"	39° 16' 17,211"
47984	25	Земли промышленности № 91	473208,62	1304778,86	51° 18' 8,257"	39° 16' 7,651"
47985	26	Земли промышленности № 91	473185,28	1304763,34	51° 18' 7,507"	39° 16' 6,837"
47986	27	Земли промышленности № 91	473130,25	1304726,73	51° 18' 5,739"	39° 16' 4,917"
47987	28	Земли промышленности № 91	473095,37	1304709,77	51° 18' 4,617"	39° 16' 4,023"
47988	29	Земли промышленности № 91	474306,68	1305954,76	51° 18' 43,373"	39° 17' 8,964"
47989	30	Земли промышленности № 91	474072,02	1305508,42	51° 18' 35,938"	39° 16' 45,790"
47990	31	Земли промышленности № 91	474164,13	1305281,01	51° 18' 38,998"	39° 16' 34,102"
47991	32	Земли промышленности № 91	474188,35	1305262,79	51° 18' 39,788"	39° 16' 33,175"
47992	33	Земли промышленности № 91	474285,64	1305278,26	51° 18' 42,930"	39° 16' 34,028"
47993	34	Земли промышленности № 91	474410,34	1305356,73	51° 18' 46,937"	39° 16' 38,148"
47994	35	Земли промышленности № 91	474548,99	1305329,59	51° 18' 51,433"	39° 16' 36,825"
47995	36	Земли промышленности № 91	474563,12	1305340,38	51° 18' 51,886"	39° 16' 37,390"
47996	37	Земли промышленности № 91	474575,39	1305352,56	51° 18' 52,279"	39° 16' 38,025"
47997	38	Земли промышленности № 91	474562,48	1305376,60	51° 18' 51,853"	39° 16' 39,259"
47998	39	Земли промышленности № 91	474506,40	1305517,21	51° 18' 49,989"	39° 16' 46,487"
47999	40	Земли промышленности № 91	474325,22	1305915,28	51° 18' 43,987"	39° 17' 6,936"
48000	41	Земли промышленности № 91	474306,68	1305954,76	51° 18' 43,373"	39° 17' 8,964"
48001	42	Земли промышленности № 91	477112,71	1307816,18	51° 20' 13,491"	39° 18' 46,697"

48002	43	Земли промышленности № 91	476959,60	1307891,20	51° 20' 8,509"	39° 18' 50,482"
48003	44	Земли промышленности № 91	476736,32	1307977,14	51° 20' 1,254"	39° 18' 54,790"
48004	45	Земли промышленности № 91	476487,70	1308046,01	51° 19' 53,185"	39° 18' 58,202"
48005	46	Земли промышленности № 91	476487,39	1308045,04	51° 19' 53,175"	39° 18' 58,151"
48006	47	Земли промышленности № 91	476485,29	1308038,18	51° 19' 53,110"	39° 18' 57,796"
48007	48	Земли промышленности № 91	476482,95	1308029,45	51° 19' 53,037"	39° 18' 57,344"
48008	49	Земли промышленности № 91	476469,56	1307979,53	51° 19' 52,622"	39° 18' 54,757"
48009	50	Земли промышленности № 91	476762,23	1307904,05	51° 20' 2,119"	39° 18' 51,030"
48010	51	Земли промышленности № 91	476769,40	1307889,71	51° 20' 2,356"	39° 18' 50,294"
48011	52	Земли промышленности № 91	476764,46	1307862,65	51° 20' 2,206"	39° 18' 48,893"
48012	53	Земли промышленности № 91	476760,48	1307853,49	51° 20' 2,081"	39° 18' 48,418"
48013	54	Земли промышленности № 91	476722,53	1307861,77	51° 20' 0,850"	39° 18' 48,823"
48014	55	Земли промышленности № 91	476690,56	1307865,97	51° 19' 59,814"	39° 18' 49,022"
48015	56	Земли промышленности № 91	476558,11	1307873,52	51° 19' 55,526"	39° 18' 49,334"
48016	57	Земли промышленности № 91	476447,42	1307897,00	51° 19' 51,936"	39° 18' 50,482"
48017	58	Земли промышленности № 91	476418,84	1307903,06	51° 19' 51,009"	39° 18' 50,778"
48018	59	Земли промышленности № 91	476405,70	1307854,24	51° 19' 50,602"	39° 18' 48,249"
48019	60	Земли промышленности № 91	476483,60	1307834,76	51° 19' 53,129"	39° 18' 47,289"
48020	61	Земли промышленности № 91	476482,16	1307825,43	51° 19' 53,086"	39° 18' 46,806"
48021	62	Земли промышленности № 91	476485,42	1307824,72	51° 19' 53,192"	39° 18' 46,771"
48022	63	Земли промышленности № 91	476486,75	1307833,97	51° 19' 53,232"	39° 18' 47,250"
48023	64	Земли промышленности № 91	476539,26	1307812,55	51° 19' 54,938"	39° 18' 46,174"
48024	65	Земли промышленности № 91	476619,88	1307715,94	51° 19' 57,582"	39° 18' 41,232"
48025	66	Земли промышленности № 91	476615,07	1307682,47	51° 19' 57,439"	39° 18' 39,500"
48026	67	Земли промышленности № 91	476610,22	1307648,74	51° 19' 57,294"	39° 18' 37,755"
48027	68	Земли промышленности № 91	476576,47	1307346,31	51° 19' 56,312"	39° 18' 22,116"
48028	69	Земли промышленности № 91	476563,69	1307247,59	51° 19' 55,934"	39° 18' 17,010"
48029	70	Земли промышленности № 91	476516,61	1307025,77	51° 19' 54,491"	39° 18' 5,526"
48030	71	Земли промышленности № 91	476512,30	1307008,05	51° 19' 54,358"	39° 18' 4,609"
48031	72	Земли промышленности № 91	476499,29	1306954,89	51° 19' 53,957"	39° 18' 1,856"
48032	73	Земли промышленности № 91	476551,39	1306946,30	51° 19' 55,645"	39° 18' 1,442"
48033	74	Земли промышленности № 91	476555,36	1306964,24	51° 19' 55,767"	39° 18' 2,371"
48034	75	Земли промышленности № 91	476569,70	1306962,79	51° 19' 56,232"	39° 18' 2,304"
48035	76	Земли промышленности № 91	476565,18	1306944,03	51° 19' 56,092"	39° 18' 1,333"
48036	77	Земли промышленности № 91	476724,00	1306917,86	51° 20' 1,240"	39° 18' 0,072"
48037	78	Земли промышленности № 91	476751,62	1306943,47	51° 20' 2,125"	39° 18' 1,411"
48038	79	Земли промышленности № 91	476756,64	1306948,12	51° 20' 2,285"	39° 18' 1,654"
48039	80	Земли промышленности № 91	476776,04	1306966,11	51° 20' 2,907"	39° 18' 2,594"
48040	81	Земли промышленности № 91	476769,83	1306967,51	51° 20' 2,705"	39° 18' 2,663"
48041	82	Земли промышленности № 91	476762,97	1306969,08	51° 20' 2,483"	39° 18' 2,740"
48042	83	Земли промышленности № 91	476785,16	1307043,80	51° 20' 3,174"	39° 18' 6,612"

48043	84	Земли промышленности № 91	476830,20	1307190,94	51° 20' 4,578"	39° 18' 14,238"
48044	85	Земли промышленности № 91	476833,81	1307203,44	51° 20' 4,690"	39° 18' 14,886"
48045	86	Земли промышленности № 91	476833,83	1307203,51	51° 20' 4,691"	39° 18' 14,889"
48046	87	Земли промышленности № 91	476839,20	1307222,09	51° 20' 4,858"	39° 18' 15,852"
48047	88	Земли промышленности № 91	476955,92	1307198,01	51° 20' 8,643"	39° 18' 14,676"
48048	89	Земли промышленности № 91	476961,06	1307196,70	51° 20' 8,809"	39° 18' 14,611"
48049	90	Земли промышленности № 91	476964,21	1307194,21	51° 20' 8,912"	39° 18' 14,484"
48050	91	Земли промышленности № 91	476967,24	1307191,43	51° 20' 9,011"	39° 18' 14,343"
48051	92	Земли промышленности № 91	476969,34	1307187,49	51° 20' 9,081"	39° 18' 14,140"
48052	93	Земли промышленности № 91	476969,17	1307180,26	51° 20' 9,078"	39° 18' 13,767"
48053	94	Земли промышленности № 91	476968,82	1307177,49	51° 20' 9,068"	39° 18' 13,623"
48054	95	Земли промышленности № 91	476972,77	1307195,75	51° 20' 9,189"	39° 18' 14,569"
48055	96	Земли промышленности № 91	476975,42	1307208,03	51° 20' 9,270"	39° 18' 15,204"
48056	97	Земли промышленности № 91	476978,09	1307220,39	51° 20' 9,352"	39° 18' 15,845"
48057	98	Земли промышленности № 91	476983,11	1307222,45	51° 20' 9,514"	39° 18' 15,954"
48058	99	Земли промышленности № 91	476988,92	1307227,09	51° 20' 9,700"	39° 18' 16,197"
48059	100	Земли промышленности № 91	477030,35	1307295,17	51° 20' 11,016"	39° 18' 19,737"
48060	101	Земли промышленности № 91	477027,92	1307328,81	51° 20' 10,925"	39° 18' 21,474"
48061	102	Земли промышленности № 91	477032,26	1307360,05	51° 20' 11,054"	39° 18' 23,090"
48062	103	Земли промышленности № 91	477044,74	1307449,86	51° 20' 11,425"	39° 18' 27,736"
48063	104	Земли промышленности № 91	477042,66	1307478,75	51° 20' 11,347"	39° 18' 29,227"
48064	105	Земли промышленности № 91	477054,66	1307493,21	51° 20' 11,730"	39° 18' 29,981"
48065	106	Земли промышленности № 91	477085,09	1307530,32	51° 20' 12,701"	39° 18' 31,915"
48066	107	Земли промышленности № 91	477088,90	1307534,96	51° 20' 12,823"	39° 18' 32,157"
48067	108	Земли промышленности № 91	477098,39	1307549,30	51° 20' 13,125"	39° 18' 32,903"
48068	109	Земли промышленности № 91	477103,99	1307558,34	51° 20' 13,303"	39° 18' 33,373"
48069	110	Земли промышленности № 91	477180,10	1307648,48	51° 20' 15,732"	39° 18' 38,074"
48070	111	Земли промышленности № 91	477321,79	1307704,35	51° 20' 20,296"	39° 18' 41,042"
48071	112	Земли промышленности № 91	477175,06	1307785,76	51° 20' 15,519"	39° 18' 45,162"
48072	113	Земли промышленности № 91	477128,32	1307808,53	51° 20' 13,998"	39° 18' 46,311"
48073	114	Земли промышленности № 91	477112,71	1307816,18	51° 20' 13,491"	39° 18' 46,697"
48074		**Земли промышленности № 91 Количество**		114		114
48075	1	Земли промышленности № 92	477324,56	1307629,84	51° 20' 20,413"	39° 18' 37,195"
48076	2	Земли промышленности № 92	477298,26	1307617,50	51° 20' 19,566"	39° 18' 36,542"
48077	3	Земли промышленности № 92	477257,01	1307589,87	51° 20' 18,242"	39° 18' 35,091"
48078	4	Земли промышленности № 92	477221,27	1307555,36	51° 20' 17,098"	39° 18' 33,288"
48079	5	Земли промышленности № 92	477173,35	1307483,81	51° 20' 15,574"	39° 18' 29,564"
48080	6	Земли промышленности № 92	477150,48	1307424,54	51° 20' 14,855"	39° 18' 26,489"
48081	7	Земли промышленности № 92	477146,37	1307358,94	51° 20' 14,746"	39° 18' 23,098"
48082	8	Земли промышленности № 92	477203,75	1307343,60	51° 20' 16,608"	39° 18' 22,339"
48083	9	Земли промышленности № 92	477216,97	1307402,03	51° 20' 17,015"	39° 18' 25,365"

48084	10	Земли промышленности № 92	477229,41	1307427,18	51° 20' 17,408"	39° 18' 26,671"
48085	11	Земли промышленности № 92	477233,53	1307425,29	51° 20' 17,542"	39° 18' 26,576"
48086	12	Земли промышленности № 92	477257,26	1307474,93	51° 20' 18,292"	39° 18' 29,154"
48087	13	Земли промышленности № 92	477332,55	1307590,43	51° 20' 20,686"	39° 18' 35,164"
48088	14	Земли промышленности № 92	477324,56	1307629,84	51° 20' 20,413"	39° 18' 37,195"
48089	15	Земли промышленности № 92	479820,03	1306170,67	51° 21' 41,678"	39° 17' 23,239"
48090	16	Земли промышленности № 92	479817,49	1306163,38	51° 21' 41,598"	39° 17' 22,860"
48091	17	Земли промышленности № 92	479831,52	1306157,15	51° 21' 42,054"	39° 17' 22,546"
48092	18	Земли промышленности № 92	479860,74	1306129,07	51° 21' 43,010"	39° 17' 21,112"
48093	19	Земли промышленности № 92	479959,14	1306034,53	51° 21' 46,227"	39° 17' 16,282"
48094	20	Земли промышленности № 92	479946,78	1306010,78	51° 21' 45,835"	39° 17' 15,047"
48095	21	Земли промышленности № 92	480273,86	1305829,96	51° 21' 56,482"	39° 17' 5,887"
48096	22	Земли промышленности № 92	480289,97	1305826,07	51° 21' 57,004"	39° 17' 5,695"
48097	23	Земли промышленности № 92	480332,47	1305802,41	51° 21' 58,388"	39° 17' 4,496"
48098	24	Земли промышленности № 92	480360,67	1305803,18	51° 21' 59,300"	39° 17' 4,552"
48099	25	Земли промышленности № 92	480371,66	1305804,83	51° 21' 59,655"	39° 17' 4,643"
48100	26	Земли промышленности № 92	480376,07	1305815,60	51° 21' 59,794"	39° 17' 5,202"
48101	27	Земли промышленности № 92	480379,85	1305824,82	51° 21' 59,913"	39° 17' 5,681"
48102	28	Земли промышленности № 92	480384,83	1305836,97	51° 22' 0,070"	39° 17' 6,312"
48103	29	Земли промышленности № 92	480395,89	1305865,09	51° 22' 0,418"	39° 17' 7,771"
48104	30	Земли промышленности № 92	480421,92	1305920,71	51° 22' 1,240"	39° 17' 10,661"
48105	31	Земли промышленности № 92	480396,04	1305932,68	51° 22' 0,398"	39° 17' 11,265"
48106	32	Земли промышленности № 92	480399,57	1305941,15	51° 22' 0,510"	39° 17' 11,705"
48107	33	Земли промышленности № 92	480355,44	1305960,76	51° 21' 59,075"	39° 17' 12,693"
48108	34	Земли промышленности № 92	480356,68	1305963,51	51° 21' 59,114"	39° 17' 12,836"
48109	35	Земли промышленности № 92	480359,15	1305969,56	51° 21' 59,192"	39° 17' 13,150"
48110	36	Земли промышленности № 92	480276,36	1306011,63	51° 21' 56,498"	39° 17' 15,278"
48111	37	Земли промышленности № 92	480203,70	1306048,56	51° 21' 54,134"	39° 17' 17,145"
48112	38	Земли промышленности № 92	480072,92	1306115,03	51° 21' 49,879"	39° 17' 20,507"
48113	39	Земли промышленности № 92	480056,77	1306108,92	51° 21' 49,359"	39° 17' 20,182"
48114	40	Земли промышленности № 92	479917,38	1306178,07	51° 21' 44,825"	39° 17' 23,676"
48115	41	Земли промышленности № 92	479918,07	1306179,68	51° 21' 44,846"	39° 17' 23,760"
48116	42	Земли промышленности № 92	479904,55	1306186,65	51° 21' 44,407"	39° 17' 24,112"
48117	43	Земли промышленности № 92	479913,66	1306204,53	51° 21' 44,695"	39° 17' 25,042"
48118	44	Земли промышленности № 92	479876,58	1306222,51	51° 21' 43,489"	39° 17' 25,950"
48119	45	Земли промышленности № 92	479872,62	1306224,43	51° 21' 43,360"	39° 17' 26,047"
48120	46	Земли промышленности № 92	479873,19	1306225,56	51° 21' 43,378"	39° 17' 26,106"
48121	47	Земли промышленности № 92	479862,12	1306231,20	51° 21' 43,018"	39° 17' 26,391"
48122	48	Земли промышленности № 92	479861,77	1306230,51	51° 21' 43,007"	39° 17' 26,355"
48123	49	Земли промышленности № 92	479847,54	1306237,38	51° 21' 42,544"	39° 17' 26,702"
48124	50	Земли промышленности № 92	479852,17	1306247,83	51° 21' 42,690"	39° 17' 27,245"

48125	51	Земли промышленности № 92	479847,87	1306250,39	51° 21' 42,550"	39° 17' 27,374"
48126	52	Земли промышленности № 92	479832,89	1306259,25	51° 21' 42,062"	39° 17' 27,824"
48127	53	Земли промышленности № 92	479814,39	1306216,47	51° 21' 41,479"	39° 17' 25,602"
48128	54	Земли промышленности № 92	479807,68	1306200,51	51° 21' 41,267"	39° 17' 24,774"
48129	55	Земли промышленности № 92	479808,93	1306200,02	51° 21' 41,308"	39° 17' 24,749"
48130	56	Земли промышленности № 92	479819,77	1306194,04	51° 21' 41,661"	39° 17' 24,446"
48131	57	Земли промышленности № 92	479826,72	1306190,20	51° 21' 41,887"	39° 17' 24,252"
48132	58	Земли промышленности № 92	479822,70	1306178,45	51° 21' 41,761"	39° 17' 23,642"
48133	59	Земли промышленности № 92	479820,03	1306170,67	51° 21' 41,678"	39° 17' 23,239"
48134	60	Земли промышленности № 92	479796,42	1305858,92	51° 21' 41,024"	39° 17' 7,114"
48135	61	Земли промышленности № 92	479717,02	1305610,92	51° 21' 38,543"	39° 16' 54,252"
48136	62	Земли промышленности № 92	479669,36	1305278,96	51° 21' 37,117"	39° 16' 37,070"
48137	63	Земли промышленности № 92	479677,09	1305271,80	51° 21' 37,370"	39° 16' 36,704"
48138	64	Земли промышленности № 92	479784,26	1305197,61	51° 21' 40,863"	39° 16' 32,930"
48139	65	Земли промышленности № 92	480621,81	1305441,28	51° 22' 7,876"	39° 16' 45,993"
48140	66	Земли промышленности № 92	480145,27	1305706,85	51° 21' 52,365"	39° 16' 59,451"
48141	67	Земли промышленности № 92	479796,42	1305858,92	51° 21' 41,024"	39° 17' 7,114"
48142	68	Земли промышленности № 92	481256,22	1304263,89	51° 22' 28,812"	39° 15' 45,484"
48143	69	Земли промышленности № 92	481253,94	1304261,54	51° 22' 28,739"	39° 15' 45,361"
48144	70	Земли промышленности № 92	481240,68	1304247,71	51° 22' 28,314"	39° 15' 44,638"
48145	71	Земли промышленности № 92	481361,10	1304165,32	51° 22' 32,239"	39° 15' 40,445"
48146	72	Земли промышленности № 92	481396,68	1304222,30	51° 22' 33,370"	39° 15' 43,410"
48147	73	Земли промышленности № 92	481401,24	1304230,23	51° 22' 33,515"	39° 15' 43,823"
48148	74	Земли промышленности № 92	481397,13	1304232,66	51° 22' 33,381"	39° 15' 43,946"
48149	75	Земли промышленности № 92	481391,59	1304235,94	51° 22' 33,201"	39° 15' 44,113"
48150	76	Земли промышленности № 92	481388,33	1304231,10	51° 22' 33,097"	39° 15' 43,861"
48151	77	Земли промышленности № 92	481348,19	1304257,58	51° 22' 31,789"	39° 15' 45,208"
48152	78	Земли промышленности № 92	481347,46	1304258,06	51° 22' 31,766"	39° 15' 45,232"
48153	79	Земли промышленности № 92	481344,23	1304260,19	51° 22' 31,660"	39° 15' 45,340"
48154	80	Земли промышленности № 92	481335,59	1304266,24	51° 22' 31,379"	39° 15' 45,648"
48155	81	Земли промышленности № 92	481320,05	1304265,82	51° 22' 30,876"	39° 15' 45,618"
48156	82	Земли промышленности № 92	481305,14	1304244,20	51° 22' 30,401"	39° 15' 44,492"
48157	83	Земли промышленности № 92	481296,56	1304242,72	51° 22' 30,124"	39° 15' 44,411"
48158	84	Земли промышленности № 92	481285,64	1304240,84	51° 22' 29,771"	39° 15' 44,308"
48159	85	Земли промышленности № 92	481278,51	1304247,15	51° 22' 29,538"	39° 15' 44,630"
48160	86	Земли промышленности № 92	481272,10	1304252,83	51° 22' 29,329"	39° 15' 44,920"
48161	87	Земли промышленности № 92	481256,22	1304263,89	51° 22' 28,812"	39° 15' 45,484"
48162	88	Земли промышленности № 92	479639,38	1304893,59	51° 21' 36,282"	39° 16' 17,138"
48163	89	Земли промышленности № 92	479631,65	1304844,00	51° 21' 36,049"	39° 16' 14,571"
48164	90	Земли промышленности № 92	479728,72	1304836,61	51° 21' 39,192"	39° 16' 14,243"
48165	91	Земли промышленности № 92	479802,71	1304870,94	51° 21' 41,574"	39° 16' 16,058"

48166	92	Земли промышленности № 92	479859,40	1304896,12	51° 21' 43,400"	39° 16' 17,391"
48167	93	Земли промышленности № 92	479902,56	1304949,09	51° 21' 44,778"	39° 16' 20,152"
48168	94	Земли промышленности № 92	479960,69	1305035,03	51° 21' 46,628"	39° 16' 24,626"
48169	95	Земли промышленности № 92	479950,20	1305040,75	51° 21' 46,287"	39° 16' 24,916"
48170	96	Земли промышленности № 92	479938,62	1305021,77	51° 21' 45,919"	39° 16' 23,929"
48171	97	Земли промышленности № 92	479890,56	1304960,52	51° 21' 44,385"	39° 16' 20,736"
48172	98	Земли промышленности № 92	479844,43	1304936,22	51° 21' 42,901"	39° 16' 19,455"
48173	99	Земли промышленности № 92	479725,24	1304965,59	51° 21' 39,035"	39° 16' 20,906"
48174	100	Земли промышленности № 92	479647,62	1304974,32	51° 21' 36,520"	39° 16' 21,314"
48175	101	Земли промышленности № 92	479642,42	1304947,87	51° 21' 36,361"	39° 16' 19,945"
48176	102	Земли промышленности № 92	479639,38	1304893,59	51° 21' 36,282"	39° 16' 17,138"
48177	103	Земли промышленности № 92	489527,73	1307107,41	51° 26' 55,424"	39° 18' 17,272"
48178	104	Земли промышленности № 92	489472,77	1306871,84	51° 26' 53,731"	39° 18' 5,043"
48179	105	Земли промышленности № 92	489436,84	1306719,91	51° 26' 52,623"	39° 17' 57,155"
48180	106	Земли промышленности № 92	489435,18	1306715,37	51° 26' 52,571"	39° 17' 56,919"
48181	107	Земли промышленности № 92	489433,21	1306710,46	51° 26' 52,509"	39° 17' 56,664"
48182	108	Земли промышленности № 92	489431,06	1306706,89	51° 26' 52,441"	39° 17' 56,478"
48183	109	Земли промышленности № 92	489425,14	1306702,19	51° 26' 52,251"	39° 17' 56,231"
48184	110	Земли промышленности № 92	489420,30	1306699,77	51° 26' 52,095"	39° 17' 56,103"
48185	111	Земли промышленности № 92	489415,33	1306698,59	51° 26' 51,935"	39° 17' 56,039"
48186	112	Земли промышленности № 92	489400,82	1306850,53	51° 26' 51,411"	39° 18' 3,898"
48187	113	Земли промышленности № 92	488945,23	1306819,29	51° 26' 36,682"	39° 18' 2,017"
48188	114	Земли промышленности № 92	488969,33	1306419,39	51° 26' 37,606"	39° 17' 41,327"
48189	115	Земли промышленности № 92	489174,95	1306433,53	51° 26' 44,253"	39° 17' 42,177"
48190	116	Земли промышленности № 92	489419,26	1306450,34	51° 26' 52,151"	39° 17' 43,187"
48191	117	Земли промышленности № 92	489407,60	1306618,83	51° 26' 51,714"	39° 17' 51,905"
48192	118	Земли промышленности № 92	489410,31	1306626,18	51° 26' 51,799"	39° 17' 52,287"
48193	119	Земли промышленности № 92	489414,47	1306632,75	51° 26' 51,931"	39° 17' 52,629"
48194	120	Земли промышленности № 92	489416,24	1306673,07	51° 26' 51,974"	39° 17' 54,718"
48195	121	Земли промышленности № 92	489417,16	1306674,46	51° 26' 52,003"	39° 17' 54,791"
48196	122	Земли промышленности № 92	489416,09	1306688,58	51° 26' 51,963"	39° 17' 55,521"
48197	123	Земли промышленности № 92	489423,72	1306690,30	51° 26' 52,209"	39° 17' 55,614"
48198	124	Земли промышленности № 92	489430,54	1306693,71	51° 26' 52,429"	39° 17' 55,795"
48199	125	Земли промышленности № 92	489438,70	1306700,18	51° 26' 52,691"	39° 17' 56,135"
48200	126	Земли промышленности № 92	489442,39	1306706,32	51° 26' 52,808"	39° 17' 56,455"
48201	127	Земли промышленности № 92	489444,84	1306712,03	51° 26' 52,885"	39° 17' 56,752"
48202	128	Земли промышленности № 92	489446,58	1306717,61	51° 26' 52,939"	39° 17' 57,042"
48203	129	Земли промышленности № 92	489482,50	1306869,54	51° 26' 54,047"	39° 18' 4,929"
48204	130	Земли промышленности № 92	489537,47	1307105,14	51° 26' 55,740"	39° 18' 17,160"
48205	131	Земли промышленности № 92	489527,73	1307107,41	51° 26' 55,424"	39° 18' 17,272"
48206		**Земли промышленности № 92 Количество**		131		131

48207	1	Земли промышленности № 94	441002,49	1316052,31	51° 0' 41,948"	39° 25' 28,234"
48208	2	Земли промышленности № 94	441043,37	1316024,12	51° 0' 43,283"	39° 25' 26,815"
48209	3	Земли промышленности № 94	441061,59	1315995,12	51° 0' 43,884"	39° 25' 25,339"
48210	4	Земли промышленности № 94	441148,44	1315911,06	51° 0' 46,729"	39° 25' 21,085"
48211	5	Земли промышленности № 94	441174,65	1315906,83	51° 0' 47,578"	39° 25' 20,885"
48212	6	Земли промышленности № 94	441185,20	1316079,63	51° 0' 47,848"	39° 25' 29,755"
48213	7	Земли промышленности № 94	441251,78	1316096,86	51° 0' 49,996"	39° 25' 30,682"
48214	8	Земли промышленности № 94	441285,63	1316196,43	51° 0' 51,050"	39° 25' 35,812"
48215	9	Земли промышленности № 94	441217,80	1316221,91	51° 0' 48,844"	39° 25' 37,074"
48216	10	Земли промышленности № 94	441001,72	1316296,60	51° 0' 41,822"	39° 25' 40,763"
48217	11	Земли промышленности № 94	440883,33	1316374,59	51° 0' 37,959"	39° 25' 44,685"
48218	12	Земли промышленности № 94	440842,20	1316423,66	51° 0' 36,608"	39° 25' 47,174"
48219	13	Земли промышленности № 94	440782,10	1316340,19	51° 0' 34,698"	39° 25' 42,854"
48220	14	Земли промышленности № 94	440855,03	1316272,73	51° 0' 37,086"	39° 25' 39,442"
48221	15	Земли промышленности № 94	440974,11	1316079,78	51° 0' 41,019"	39° 25' 29,624"
48222	16	Земли промышленности № 94	441002,49	1316052,31	51° 0' 41,948"	39° 25' 28,234"
48223	17	Земли промышленности № 94	441867,64	1326460,43	51° 1' 5,300"	39° 34' 22,691"
48224	18	Земли промышленности № 94	441817,67	1326494,27	51° 1' 3,667"	39° 34' 24,389"
48225	19	Земли промышленности № 94	441811,99	1326498,84	51° 1' 3,481"	39° 34' 24,619"
48226	20	Земли промышленности № 94	441814,18	1326502,25	51° 1' 3,550"	39° 34' 24,795"
48227	21	Земли промышленности № 94	441803,62	1326507,31	51° 1' 3,206"	39° 34' 25,047"
48228	22	Земли промышленности № 94	441797,28	1326497,80	51° 1' 3,006"	39° 34' 24,554"
48229	23	Земли промышленности № 94	441793,27	1326498,18	51° 1' 2,876"	39° 34' 24,571"
48230	24	Земли промышленности № 94	441791,15	1326498,04	51° 1' 2,807"	39° 34' 24,562"
48231	25	Земли промышленности № 94	441789,72	1326497,54	51° 1' 2,761"	39° 34' 24,535"
48232	26	Земли промышленности № 94	441788,78	1326496,33	51° 1' 2,732"	39° 34' 24,473"
48233	27	Земли промышленности № 94	441780,64	1326483,05	51° 1' 2,475"	39° 34' 23,785"
48234	28	Земли промышленности № 94	441746,55	1326429,98	51° 1' 1,397"	39° 34' 21,037"
48235	29	Земли промышленности № 94	441710,49	1326373,84	51° 1' 0,257"	39° 34' 18,130"
48236	30	Земли промышленности № 94	441680,89	1326327,75	51° 0' 59,321"	39° 34' 15,744"
48237	31	Земли промышленности № 94	441646,80	1326274,69	51° 0' 58,244"	39° 34' 12,997"
48238	32	Земли промышленности № 94	441634,27	1326253,38	51° 0' 57,849"	39° 34' 11,894"
48239	33	Земли промышленности № 94	441605,16	1326198,81	51° 0' 56,933"	39° 34' 9,073"
48240	34	Земли промышленности № 94	441573,60	1326139,64	51° 0' 55,940"	39° 34' 6,014"
48241	35	Земли промышленности № 94	441550,28	1326093,15	51° 0' 55,208"	39° 34' 3,612"
48242	36	Земли промышленности № 94	441523,07	1326038,88	51° 0' 54,353"	39° 34' 0,808"
48243	37	Земли промышленности № 94	441565,64	1325981,17	51° 0' 55,758"	39° 33' 57,880"
48244	38	Земли промышленности № 94	441540,50	1325957,78	51° 0' 54,956"	39° 33' 56,662"
48245	39	Земли промышленности № 94	441525,03	1325939,73	51° 0' 54,464"	39° 33' 55,724"
48246	40	Земли промышленности № 94	441506,09	1325914,41	51° 0' 53,863"	39° 33' 54,411"
48247	41	Земли промышленности № 94	441494,84	1325894,72	51° 0' 53,508"	39° 33' 53,393"

48248	42	Земли промышленности № 94	441478,09	1325865,78	51° 0' 52,980"	39° 33' 51,896"
48249	43	Земли промышленности № 94	441458,02	1325817,32	51° 0' 52,354"	39° 33' 49,395"
48250	44	Земли промышленности № 94	441447,70	1325788,28	51° 0' 52,034"	39° 33' 47,898"
48251	45	Земли промышленности № 94	441440,50	1325765,66	51° 0' 51,811"	39° 33' 46,733"
48252	46	Земли промышленности № 94	441435,83	1325739,73	51° 0' 51,673"	39° 33' 45,399"
48253	47	Земли промышленности № 94	441433,26	1325704,31	51° 0' 51,606"	39° 33' 43,581"
48254	48	Земли промышленности № 94	441437,80	1325656,77	51° 0' 51,776"	39° 33' 41,146"
48255	49	Земли промышленности № 94	441444,04	1325626,67	51° 0' 51,992"	39° 33' 39,606"
48256	50	Земли промышленности № 94	441453,88	1325596,63	51° 0' 52,324"	39° 33' 38,073"
48257	51	Земли промышленности № 94	441461,33	1325582,17	51° 0' 52,572"	39° 33' 37,337"
48258	52	Земли промышленности № 94	441475,78	1325556,67	51° 0' 53,052"	39° 33' 36,040"
48259	53	Земли промышленности № 94	441487,13	1325536,23	51° 0' 53,429"	39° 33' 35,000"
48260	54	Земли промышленности № 94	441500,84	1325513,94	51° 0' 53,883"	39° 33' 33,867"
48261	55	Земли промышленности № 94	441522,17	1325490,00	51° 0' 54,584"	39° 33' 32,655"
48262	56	Земли промышленности № 94	441548,54	1325465,07	51° 0' 55,449"	39° 33' 31,396"
48263	57	Земли промышленности № 94	441560,03	1325464,18	51° 0' 55,821"	39° 33' 31,359"
48264	58	Земли промышленности № 94	441580,97	1325458,35	51° 0' 56,501"	39° 33' 31,076"
48265	59	Земли промышленности № 94	441551,08	1325486,33	51° 0' 55,521"	39° 33' 32,489"
48266	60	Земли промышленности № 94	441533,39	1325501,46	51° 0' 54,942"	39° 33' 33,251"
48267	61	Земли промышленности № 94	441513,72	1325523,52	51° 0' 54,295"	39° 33' 34,368"
48268	62	Земли промышленности № 94	441500,95	1325544,31	51° 0' 53,872"	39° 33' 35,425"
48269	63	Земли промышленности № 94	441489,74	1325564,49	51° 0' 53,500"	39° 33' 36,452"
48270	64	Земли промышленности № 94	441475,41	1325589,79	51° 0' 53,024"	39° 33' 37,738"
48271	65	Земли промышленности № 94	441468,68	1325602,83	51° 0' 52,800"	39° 33' 38,402"
48272	66	Земли промышленности № 94	441459,52	1325630,79	51° 0' 52,491"	39° 33' 39,829"
48273	67	Земли промышленности № 94	441453,60	1325659,39	51° 0' 52,286"	39° 33' 41,292"
48274	68	Земли промышленности № 94	441450,27	1325685,81	51° 0' 52,165"	39° 33' 42,644"
48275	69	Земли промышленности № 94	441449,30	1325704,15	51° 0' 52,125"	39° 33' 43,584"
48276	70	Земли промышленности № 94	441451,73	1325737,73	51° 0' 52,188"	39° 33' 45,308"
48277	71	Земли промышленности № 94	441456,06	1325761,80	51° 0' 52,317"	39° 33' 46,546"
48278	72	Земли промышленности № 94	441462,86	1325783,18	51° 0' 52,527"	39° 33' 47,648"
48279	73	Земли промышленности № 94	441472,96	1325811,58	51° 0' 52,840"	39° 33' 49,112"
48280	74	Земли промышленности № 94	441492,47	1325858,68	51° 0' 53,449"	39° 33' 51,543"
48281	75	Земли промышленности № 94	441519,49	1325905,61	51° 0' 54,301"	39° 33' 53,970"
48282	76	Земли промышленности № 94	441552,06	1325946,68	51° 0' 55,335"	39° 33' 56,101"
48283	77	Земли промышленности № 94	441575,92	1325968,89	51° 0' 56,096"	39° 33' 57,258"
48284	78	Земли промышленности № 94	441602,76	1325989,09	51° 0' 56,955"	39° 33' 58,314"
48285	79	Земли промышленности № 94	441626,99	1326003,62	51° 0' 57,732"	39° 33' 59,078"
48286	80	Земли промышленности № 94	441655,23	1326016,28	51° 0' 58,640"	39° 33' 59,749"
48287	81	Земли промышленности № 94	441683,47	1326026,02	51° 0' 59,549"	39° 34' 0,270"
48288	82	Земли промышленности № 94	441713,75	1326032,86	51° 1' 0,525"	39° 34' 0,643"

48289	83	Земли промышленности № 94	441741,98	1326037,05	51° 1' 1,437"	39° 34' 0,879"
48290	84	Земли промышленности № 94	441822,30	1326044,13	51° 1' 4,032"	39° 34' 1,303"
48291	85	Земли промышленности № 94	441840,01	1326044,70	51° 1' 4,605"	39° 34' 1,346"
48292	86	Земли промышленности № 94	441897,66	1326052,24	51° 1' 6,466"	39° 34' 1,776"
48293	87	Земли промышленности № 94	441955,99	1326059,64	51° 1' 8,350"	39° 34' 2,200"
48294	88	Земли промышленности № 94	442061,35	1326061,77	51° 1' 11,758"	39° 34' 2,388"
48295	89	Земли промышленности № 94	442121,39	1326075,58	51° 1' 13,693"	39° 34' 3,142"
48296	90	Земли промышленности № 94	442119,27	1326093,87	51° 1' 13,616"	39° 34' 4,079"
48297	91	Земли промышленности № 94	442066,16	1326171,13	51° 1' 11,861"	39° 34' 8,002"
48298	92	Земли промышленности № 94	442007,55	1326248,66	51° 1' 9,928"	39° 34' 11,934"
48299	93	Земли промышленности № 94	441907,12	1326282,88	51° 1' 6,662"	39° 34' 13,614"
48300	94	Земли промышленности № 94	441901,45	1326281,90	51° 1' 6,479"	39° 34' 13,559"
48301	95	Земли промышленности № 94	441795,26	1326319,45	51° 1' 3,026"	39° 34' 15,405"
48302	96	Земли промышленности № 94	441863,02	1326412,57	51° 1' 5,174"	39° 34' 20,232"
48303	97	Земли промышленности № 94	441865,75	1326457,64	51° 1' 5,240"	39° 34' 22,546"
48304	98	Земли промышленности № 94	441867,64	1326460,43	51° 1' 5,300"	39° 34' 22,691"
48305	99	Земли промышленности № 94	443818,01	1320751,40	51° 2' 11,032"	39° 29' 31,217"
48306	100	Земли промышленности № 94	443825,15	1320750,79	51° 2' 11,263"	39° 29' 31,191"
48307	101	Земли промышленности № 94	444062,83	1320730,50	51° 2' 18,962"	39° 29' 30,317"
48308	102	Земли промышленности № 94	444442,80	1320623,51	51° 2' 31,303"	39° 29' 25,093"
48309	103	Земли промышленности № 94	444453,39	1320626,99	51° 2' 31,644"	39° 29' 25,279"
48310	104	Земли промышленности № 94	444479,80	1320822,49	51° 2' 32,412"	39° 29' 35,331"
48311	105	Земли промышленности № 94	444462,80	1320843,49	51° 2' 31,853"	39° 29' 36,396"
48312	106	Земли промышленности № 94	444417,81	1320856,49	51° 2' 30,392"	39° 29' 37,032"
48313	107	Земли промышленности № 94	444242,87	1320890,40	51° 2' 24,716"	39° 29' 38,649"
48314	108	Земли промышленности № 94	444238,13	1320945,25	51° 2' 24,539"	39° 29' 41,461"
48315	109	Земли промышленности № 94	444283,31	1321040,43	51° 2' 25,958"	39° 29' 46,377"
48316	110	Земли промышленности № 94	444259,71	1321056,60	51° 2' 25,187"	39° 29' 47,190"
48317	111	Земли промышленности № 94	444261,93	1321060,56	51° 2' 25,257"	39° 29' 47,395"
48318	112	Земли промышленности № 94	444263,06	1321063,86	51° 2' 25,293"	39° 29' 47,565"
48319	113	Земли промышленности № 94	444261,76	1321066,07	51° 2' 25,250"	39° 29' 47,678"
48320	114	Земли промышленности № 94	444091,46	1321157,12	51° 2' 19,699"	39° 29' 52,230"
48321	115	Земли промышленности № 94	443985,69	1321214,95	51° 2' 16,251"	39° 29' 55,123"
48322	116	Земли промышленности № 94	443972,56	1321181,64	51° 2' 15,841"	39° 29' 53,404"
48323	117	Земли промышленности № 94	443816,85	1320751,50	51° 2' 10,994"	39° 29' 31,222"
48324	118	Земли промышленности № 94	443818,01	1320751,40	51° 2' 11,032"	39° 29' 31,217"
48325	119	Земли промышленности № 94	443694,33	1320138,05	51° 2' 7,301"	39° 28' 59,657"
48326	120	Земли промышленности № 94	443633,59	1320091,41	51° 2' 5,356"	39° 28' 57,222"
48327	121	Земли промышленности № 94	443566,32	1320065,85	51° 2' 3,191"	39° 28' 55,863"
48328	122	Земли промышленности № 94	443559,44	1320077,42	51° 2' 2,963"	39° 28' 56,452"
48329	123	Земли промышленности № 94	443363,71	1319982,93	51° 1' 56,672"	39° 28' 51,468"

48330	124	Земли промышленности № 94	443298,31	1319945,09	51° 1' 54,573"	39° 28' 49,480"
48331	125	Земли промышленности № 94	443464,50	1319984,90	51° 1' 59,932"	39° 28' 51,639"
48332	126	Земли промышленности № 94	443663,40	1319987,20	51° 2' 6,366"	39° 28' 51,895"
48333	127	Земли промышленности № 94	443676,40	1319992,53	51° 2' 6,785"	39° 28' 52,177"
48334	128	Земли промышленности № 94	443675,98	1319987,82	51° 2' 6,773"	39° 28' 51,935"
48335	129	Земли промышленности № 94	443673,42	1319923,76	51° 2' 6,718"	39° 28' 48,646"
48336	130	Земли промышленности № 94	443661,98	1319905,10	51° 2' 6,356"	39° 28' 47,681"
48337	131	Земли промышленности № 94	443642,75	1319891,99	51° 2' 5,740"	39° 28' 46,995"
48338	132	Земли промышленности № 94	443618,11	1319892,72	51° 2' 4,942"	39° 28' 47,015"
48339	133	Земли промышленности № 94	443585,26	1319910,43	51° 2' 3,872"	39° 28' 47,901"
48340	134	Земли промышленности № 94	443524,36	1319919,93	51° 2' 1,897"	39° 28' 48,346"
48341	135	Земли промышленности № 94	443414,23	1319924,47	51° 1' 58,332"	39° 28' 48,503"
48342	136	Земли промышленности № 94	443369,95	1319916,52	51° 1' 56,903"	39° 28' 48,064"
48343	137	Земли промышленности № 94	443348,42	1319896,07	51° 1' 56,215"	39° 28' 47,000"
48344	138	Земли промышленности № 94	443552,74	1319831,38	51° 2' 2,854"	39° 28' 43,822"
48345	139	Земли промышленности № 94	443680,39	1319786,11	51° 2' 7,004"	39° 28' 41,588"
48346	140	Земли промышленности № 94	443680,78	1319785,97	51° 2' 7,017"	39° 28' 41,581"
48347	141	Земли промышленности № 94	444113,92	1319632,37	51° 2' 21,098"	39° 28' 33,999"
48348	142	Земли промышленности № 94	444228,30	1319591,81	51° 2' 24,816"	39° 28' 31,996"
48349	143	Земли промышленности № 94	444511,70	1319486,82	51° 2' 34,031"	39° 28' 26,804"
48350	144	Земли промышленности № 94	444526,19	1319510,02	51° 2' 34,490"	39° 28' 28,004"
48351	145	Земли промышленности № 94	444553,28	1320122,55	51° 2' 35,099"	39° 28' 59,460"
48352	146	Земли промышленности № 94	444549,36	1320312,37	51° 2' 34,888"	39° 29' 9,199"
48353	147	Земли промышленности № 94	444520,91	1320338,79	51° 2' 33,956"	39° 29' 10,535"
48354	148	Земли промышленности № 94	444573,10	1320360,20	51° 2' 35,635"	39° 29' 11,670"
48355	149	Земли промышленности № 94	444574,63	1320393,76	51° 2' 35,670"	39° 29' 13,394"
48356	150	Земли промышленности № 94	444544,31	1320403,19	51° 2' 34,685"	39° 29' 13,857"
48357	151	Земли промышленности № 94	444448,64	1320430,91	51° 2' 31,577"	39° 29' 15,212"
48358	152	Земли промышленности № 94	444335,26	1320398,66	51° 2' 27,923"	39° 29' 13,478"
48359	153	Земли промышленности № 94	443926,35	1320236,56	51° 2' 14,765"	39° 29' 4,874"
48360	154	Земли промышленности № 94	443873,15	1320213,97	51° 2' 13,053"	39° 29' 3,678"
48361	155	Земли промышленности № 94	443694,33	1320138,05	51° 2' 7,301"	39° 28' 59,657"
48362	156	Земли промышленности № 94	445424,66	1339915,27	51° 2' 53,372"	39° 45' 55,976"
48363	157	Земли промышленности № 94	445421,70	1339907,74	51° 2' 53,280"	39° 45' 55,587"
48364	158	Земли промышленности № 94	445422,65	1339895,34	51° 2' 53,318"	39° 45' 54,951"
48365	159	Земли промышленности № 94	445432,93	1339881,69	51° 2' 53,658"	39° 45' 54,260"
48366	160	Земли промышленности № 94	445446,22	1339869,11	51° 2' 54,095"	39° 45' 53,626"
48367	161	Земли промышленности № 94	445494,45	1339821,35	51° 2' 55,683"	39° 45' 51,218"
48368	162	Земли промышленности № 94	445532,46	1339784,16	51° 2' 56,933"	39° 45' 49,343"
48369	163	Земли промышленности № 94	445552,69	1339766,73	51° 2' 57,597"	39° 45' 48,466"
48370	164	Земли промышленности № 94	445567,59	1339755,89	51° 2' 58,086"	39° 45' 47,923"

48371	165	Земли промышленности № 94	445590,55	1339742,00	51° 2' 58,836"	39° 45' 47,231"
48372	166	Земли промышленности № 94	445598,93	1339737,40	51° 2' 59,110"	39° 45' 47,002"
48373	167	Земли промышленности № 94	445629,56	1339720,16	51° 3' 0,110"	39° 45' 46,145"
48374	168	Земли промышленности № 94	445673,24	1339694,75	51° 3' 1,538"	39° 45' 44,879"
48375	169	Земли промышленности № 94	445679,31	1339691,14	51° 3' 1,736"	39° 45' 44,700"
48376	170	Земли промышленности № 94	445685,14	1339686,08	51° 3' 1,928"	39° 45' 44,445"
48377	171	Земли промышленности № 94	445690,48	1339677,91	51° 3' 2,105"	39° 45' 44,030"
48378	172	Земли промышленности № 94	445690,13	1339686,33	51° 3' 2,089"	39° 45' 44,462"
48379	173	Земли промышленности № 94	445685,98	1339768,77	51° 3' 1,908"	39° 45' 48,690"
48380	174	Земли промышленности № 94	445683,01	1339880,37	51° 3' 1,749"	39° 45' 54,415"
48381	175	Земли промышленности № 94	445683,88	1339933,46	51° 3' 1,748"	39° 45' 57,141"
48382	176	Земли промышленности № 94	445535,37	1339992,23	51° 2' 56,910"	39° 46' 0,025"
48383	177	Земли промышленности № 94	445496,09	1339966,28	51° 2' 55,654"	39° 45' 58,658"
48384	178	Земли промышленности № 94	445479,04	1339956,11	51° 2' 55,108"	39° 45' 58,120"
48385	179	Земли промышленности № 94	445448,72	1339935,98	51° 2' 54,139"	39° 45' 57,060"
48386	180	Земли промышленности № 94	445435,43	1339926,19	51° 2' 53,714"	39° 45' 56,546"
48387	181	Земли промышленности № 94	445424,66	1339915,27	51° 2' 53,372"	39° 45' 55,976"
48388	182	Земли промышленности № 94	445706,86	1339051,66	51° 3' 2,985"	39° 45' 11,902"
48389	183	Земли промышленности № 94	445677,76	1339567,65	51° 3' 1,755"	39° 45' 38,360"
48390	184	Земли промышленности № 94	445498,86	1339547,69	51° 2' 55,979"	39° 45' 37,176"
48391	185	Земли промышленности № 94	445565,25	1338933,11	51° 2' 58,470"	39° 45' 5,692"
48392	186	Земли промышленности № 94	445694,77	1338944,99	51° 3' 2,654"	39° 45' 6,416"
48393	187	Земли промышленности № 94	445692,75	1338986,05	51° 3' 2,566"	39° 45' 8,522"
48394	188	Земли промышленности № 94	445699,50	1338986,88	51° 3' 2,783"	39° 45' 8,571"
48395	189	Земли промышленности № 94	445693,76	1339050,04	51° 3' 2,563"	39° 45' 11,807"
48396	190	Земли промышленности № 94	445706,86	1339051,66	51° 3' 2,985"	39° 45' 11,902"
48397	191	Земли промышленности № 94	450070,16	1338641,71	51° 5' 24,372"	39° 44' 54,708"
48398	192	Земли промышленности № 94	450036,58	1338436,79	51° 5' 23,399"	39° 44' 44,152"
48399	193	Земли промышленности № 94	450106,05	1338434,80	51° 5' 25,648"	39° 44' 44,111"
48400	194	Земли промышленности № 94	450299,44	1338411,44	51° 5' 31,917"	39° 44' 43,081"
48401	195	Земли промышленности № 94	450386,00	1338406,70	51° 5' 34,720"	39° 44' 42,914"
48402	196	Земли промышленности № 94	450429,34	1338386,19	51° 5' 36,133"	39° 44' 41,899"
48403	197	Земли промышленности № 94	450506,41	1338398,75	51° 5' 38,620"	39° 44' 42,612"
48404	198	Земли промышленности № 94	450569,72	1338403,65	51° 5' 40,665"	39° 44' 42,919"
48405	199	Земли промышленности № 94	450621,48	1338407,68	51° 5' 42,337"	39° 44' 43,172"
48406	200	Земли промышленности № 94	450623,23	1338407,93	51° 5' 42,394"	39° 44' 43,186"
48407	201	Земли промышленности № 94	450623,90	1338408,88	51° 5' 42,415"	39° 44' 43,236"
48408	202	Земли промышленности № 94	450623,59	1338410,65	51° 5' 42,404"	39° 44' 43,326"
48409	203	Земли промышленности № 94	450623,42	1338416,15	51° 5' 42,395"	39° 44' 43,609"
48410	204	Земли промышленности № 94	450623,36	1338418,09	51° 5' 42,392"	39° 44' 43,708"
48411	205	Земли промышленности № 94	450622,11	1338572,08	51° 5' 42,266"	39° 44' 51,618"

48412	206	Земли промышленности № 94	450070,16	1338641,71	51° 5' 24,372"	39° 44' 54,708"
48413	207	Земли промышленности № 94	451428,48	1338917,24	51° 6' 8,161"	39° 45' 10,065"
48414	208	Земли промышленности № 94	451403,84	1338919,12	51° 6' 7,363"	39° 45' 10,141"
48415	209	Земли промышленности № 94	451377,86	1338909,59	51° 6' 6,528"	39° 45' 9,628"
48416	210	Земли промышленности № 94	451162,06	1338833,66	51° 5' 59,589"	39° 45' 5,535"
48417	211	Земли промышленности № 94	451231,23	1338690,51	51° 6' 1,906"	39° 44' 58,241"
48418	212	Земли промышленности № 94	451324,22	1338686,92	51° 6' 4,917"	39° 44' 58,139"
48419	213	Земли промышленности № 94	451484,81	1338721,30	51° 6' 10,093"	39° 45' 0,047"
48420	214	Земли промышленности № 94	451488,52	1338713,11	51° 6' 10,217"	39° 44' 59,630"
48421	215	Земли промышленности № 94	451501,93	1338665,00	51° 6' 10,678"	39° 44' 57,170"
48422	216	Земли промышленности № 94	451546,20	1338506,18	51° 6' 12,198"	39° 44' 49,048"
48423	217	Земли промышленности № 94	451529,07	1338496,62	51° 6' 11,650"	39° 44' 48,541"
48424	218	Земли промышленности № 94	451556,36	1338382,41	51° 6' 12,596"	39° 44' 42,697"
48425	219	Земли промышленности № 94	451580,90	1338382,11	51° 6' 13,390"	39° 44' 42,703"
48426	220	Земли промышленности № 94	451581,68	1338375,83	51° 6' 13,419"	39° 44' 42,381"
48427	221	Земли промышленности № 94	451591,29	1338375,25	51° 6' 13,730"	39° 44' 42,360"
48428	222	Земли промышленности № 94	451602,04	1338373,73	51° 6' 14,078"	39° 44' 42,291"
48429	223	Земли промышленности № 94	451640,34	1338371,69	51° 6' 15,319"	39° 44' 42,220"
48430	224	Земли промышленности № 94	451655,32	1338373,95	51° 6' 15,802"	39° 44' 42,349"
48431	225	Земли промышленности № 94	451683,19	1338382,57	51° 6' 16,699"	39° 44' 42,817"
48432	226	Земли промышленности № 94	451687,94	1338384,47	51° 6' 16,851"	39° 44' 42,919"
48433	227	Земли промышленности № 94	451695,04	1338387,32	51° 6' 17,080"	39° 44' 43,071"
48434	228	Земли промышленности № 94	451712,39	1338397,57	51° 6' 17,635"	39° 44' 43,613"
48435	229	Земли промышленности № 94	451733,89	1338414,58	51° 6' 18,321"	39° 44' 44,506"
48436	230	Земли промышленности № 94	451748,86	1338433,28	51° 6' 18,795"	39° 44' 45,481"
48437	231	Земли промышленности № 94	451762,06	1338457,21	51° 6' 19,209"	39° 44' 46,722"
48438	232	Земли промышленности № 94	451770,55	1338485,01	51° 6' 19,468"	39° 44' 48,158"
48439	233	Земли промышленности № 94	451773,47	1338505,37	51° 6' 19,551"	39° 44' 49,207"
48440	234	Земли промышленности № 94	451774,11	1338517,42	51° 6' 19,565"	39° 44' 49,826"
48441	235	Земли промышленности № 94	451771,91	1338535,67	51° 6' 19,484"	39° 44' 50,762"
48442	236	Земли промышленности № 94	451765,68	1338559,10	51° 6' 19,269"	39° 44' 51,961"
48443	237	Земли промышленности № 94	451764,04	1338562,94	51° 6' 19,214"	39° 44' 52,157"
48444	238	Земли промышленности № 94	451747,34	1338575,88	51° 6' 18,667"	39° 44' 52,807"
48445	239	Земли промышленности № 94	451705,50	1338620,25	51° 6' 17,289"	39° 44' 55,050"
48446	240	Земли промышленности № 94	451652,73	1338569,97	51° 6' 15,609"	39° 44' 52,420"
48447	241	Земли промышленности № 94	451623,50	1338596,49	51° 6' 14,649"	39° 44' 53,757"
48448	242	Земли промышленности № 94	451627,86	1338601,18	51° 6' 14,787"	39° 44' 54,001"
48449	243	Земли промышленности № 94	451541,90	1338683,77	51° 6' 11,961"	39° 44' 58,169"
48450	244	Земли промышленности № 94	451584,47	1338728,07	51° 6' 13,313"	39° 45' 0,483"
48451	245	Земли промышленности № 94	451590,21	1338742,57	51° 6' 13,491"	39° 45' 1,234"
48452	246	Земли промышленности № 94	451532,92	1338803,35	51° 6' 11,603"	39° 45' 4,306"

48453	247	Земли промышленности № 94	451428,48	1338917,24	51° 6' 8,161"	39° 45' 10,065"
48454	248	Земли промышленности № 94	452521,04	1331958,84	51° 6' 47,238"	39° 39' 13,402"
48455	249	Земли промышленности № 94	452521,13	1331957,88	51° 6' 47,242"	39° 39' 13,353"
48456	250	Земли промышленности № 94	452522,11	1331947,72	51° 6' 47,279"	39° 39' 12,831"
48457	251	Земли промышленности № 94	452526,46	1331902,65	51° 6' 47,443"	39° 39' 10,518"
48458	252	Земли промышленности № 94	452529,49	1331872,48	51° 6' 47,556"	39° 39' 8,970"
48459	253	Земли промышленности № 94	452528,04	1331872,02	51° 6' 47,510"	39° 39' 8,945"
48460	254	Земли промышленности № 94	452529,75	1331866,90	51° 6' 47,567"	39° 39' 8,684"
48461	255	Земли промышленности № 94	452531,50	1331867,38	51° 6' 47,624"	39° 39' 8,710"
48462	256	Земли промышленности № 94	452532,31	1331866,25	51° 6' 47,651"	39° 39' 8,652"
48463	257	Земли промышленности № 94	452540,13	1331858,42	51° 6' 47,908"	39° 39' 8,256"
48464	258	Земли промышленности № 94	452555,28	1331843,25	51° 6' 48,405"	39° 39' 7,489"
48465	259	Земли промышленности № 94	452557,88	1331840,64	51° 6' 48,491"	39° 39' 7,357"
48466	260	Земли промышленности № 94	452558,54	1331833,79	51° 6' 48,516"	39° 39' 7,005"
48467	261	Земли промышленности № 94	452565,33	1331834,51	51° 6' 48,735"	39° 39' 7,048"
48468	262	Земли промышленности № 94	452566,72	1331835,80	51° 6' 48,780"	39° 39' 7,115"
48469	263	Земли промышленности № 94	452711,67	1331836,39	51° 6' 53,469"	39° 39' 7,264"
48470	264	Земли промышленности № 94	452725,35	1331836,55	51° 6' 53,911"	39° 39' 7,283"
48471	265	Земли промышленности № 94	452727,82	1331839,57	51° 6' 53,989"	39° 39' 7,440"
48472	266	Земли промышленности № 94	452731,15	1331904,28	51° 6' 54,064"	39° 39' 10,769"
48473	267	Земли промышленности № 94	452731,47	1331910,38	51° 6' 54,071"	39° 39' 11,083"
48474	268	Земли промышленности № 94	452733,09	1331941,87	51° 6' 54,107"	39° 39' 12,703"
48475	269	Земли промышленности № 94	452636,74	1331967,10	51° 6' 50,977"	39° 39' 13,921"
48476	270	Земли промышленности № 94	452615,39	1331971,75	51° 6' 50,284"	39° 39' 14,143"
48477	271	Земли промышленности № 94	452521,90	1331962,81	51° 6' 47,264"	39° 39' 13,607"
48478	272	Земли промышленности № 94	452521,04	1331958,84	51° 6' 47,238"	39° 39' 13,402"
48479	273	Земли промышленности № 94	453446,50	1316159,79	51° 7' 24,526"	39° 25' 41,936"
48480	274	Земли промышленности № 94	453437,90	1316140,56	51° 7' 24,256"	39° 25' 40,941"
48481	275	Земли промышленности № 94	453474,23	1316123,06	51° 7' 25,439"	39° 25' 40,066"
48482	276	Земли промышленности № 94	453483,07	1316142,14	51° 7' 25,717"	39° 25' 41,052"
48483	277	Земли промышленности № 94	453446,50	1316159,79	51° 7' 24,526"	39° 25' 41,936"
48484	278	Земли промышленности № 94	453628,86	1316066,72	51° 7' 30,465"	39° 25' 37,271"
48485	279	Земли промышленности № 94	453496,26	1316133,76	51° 7' 26,147"	39° 25' 40,630"
48486	280	Земли промышленности № 94	453514,63	1316171,36	51° 7' 26,726"	39° 25' 42,575"
48487	281	Земли промышленности № 94	453508,37	1316174,71	51° 7' 26,522"	39° 25' 42,744"
48488	282	Земли промышленности № 94	453469,87	1316099,07	51° 7' 25,308"	39° 25' 38,829"
48489	283	Земли промышленности № 94	453210,18	1316231,10	51° 7' 16,851"	39° 25' 45,446"
48490	284	Земли промышленности № 94	453173,71	1316161,54	51° 7' 15,700"	39° 25' 41,846"
48491	285	Земли промышленности № 94	453567,79	1315956,78	51° 7' 28,535"	39° 25' 31,578"
48492	286	Земли промышленности № 94	453628,86	1316066,72	51° 7' 30,465"	39° 25' 37,271"
48493	287	Земли промышленности № 94	457780,85	1313424,34	51° 9' 45,876"	39° 23' 24,044"

48494	288	Земли промышленности № 94	457769,68	1313406,58	51° 9' 45,521"	39° 23' 23,123"
48495	289	Земли промышленности № 94	457646,01	1313362,18	51° 9' 41,538"	39° 23' 20,760"
48496	290	Земли промышленности № 94	457644,23	1313349,29	51° 9' 41,485"	39° 23' 20,096"
48497	291	Земли промышленности № 94	457658,19	1313288,30	51° 9' 41,961"	39° 23' 16,967"
48498	292	Земли промышленности № 94	457674,14	1313231,73	51° 9' 42,500"	39° 23' 14,066"
48499	293	Земли промышленности № 94	457705,67	1313071,88	51° 9' 43,583"	39° 23' 5,861"
48500	294	Земли промышленности № 94	457829,65	1313108,79	51° 9' 47,580"	39° 23' 7,838"
48501	295	Земли промышленности № 94	457856,57	1313100,90	51° 9' 48,454"	39° 23' 7,449"
48502	296	Земли промышленности № 94	457845,95	1313163,57	51° 9' 48,086"	39° 23' 10,667"
48503	297	Земли промышленности № 94	457832,43	1313229,53	51° 9' 47,622"	39° 23' 14,053"
48504	298	Земли промышленности № 94	457808,33	1313325,08	51° 9' 46,804"	39° 23' 18,954"
48505	299	Земли промышленности № 94	457785,32	1313408,19	51° 9' 46,027"	39° 23' 23,216"
48506	300	Земли промышленности № 94	457785,24	1313408,48	51° 9' 46,024"	39° 23' 23,231"
48507	301	Земли промышленности № 94	457780,85	1313424,34	51° 9' 45,876"	39° 23' 24,044"
48508	302	Земли промышленности № 94	441315,59	1315794,04	51° 0' 52,185"	39° 25' 15,192"
48509	303	Земли промышленности № 94	441388,08	1315804,94	51° 0' 54,526"	39° 25' 15,798"
48510	304	Земли промышленности № 94	441505,37	1315810,42	51° 0' 58,319"	39° 25' 16,156"
48511	305	Земли промышленности № 94	441648,15	1315819,05	51° 1' 2,935"	39° 25' 16,692"
48512	306	Земли промышленности № 94	441789,56	1315841,53	51° 1' 7,501"	39° 25' 17,937"
48513	307	Земли промышленности № 94	441878,43	1315906,91	51° 1' 10,349"	39° 25' 21,349"
48514	308	Земли промышленности № 94	441837,95	1315990,29	51° 1' 9,005"	39° 25' 25,600"
48515	309	Земли промышленности № 94	441723,97	1315988,13	51° 1' 5,318"	39° 25' 25,414"
48516	310	Земли промышленности № 94	441675,58	1316009,15	51° 1' 3,744"	39° 25' 26,461"
48517	311	Земли промышленности № 94	441593,19	1316049,29	51° 1' 1,062"	39° 25' 28,466"
48518	312	Земли промышленности № 94	441520,07	1316030,03	51° 0' 58,704"	39° 25' 27,430"
48519	313	Земли промышленности № 94	441436,55	1315993,99	51° 0' 56,016"	39° 25' 25,527"
48520	314	Земли промышленности № 94	441322,96	1315959,47	51° 0' 52,355"	39° 25' 23,682"
48521	315	Земли промышленности № 94	441315,59	1315794,04	51° 0' 52,185"	39° 25' 15,192"
48522	316	Земли промышленности № 94	441740,99	1316386,77	51° 1' 5,704"	39° 25' 45,874"
48523	317	Земли промышленности № 94	441718,35	1316375,19	51° 1' 4,976"	39° 25' 45,265"
48524	318	Земли промышленности № 94	441719,58	1316336,86	51° 1' 5,032"	39° 25' 43,300"
48525	319	Земли промышленности № 94	441704,49	1316312,72	51° 1' 4,554"	39° 25' 42,052"
48526	320	Земли промышленности № 94	441680,99	1316293,48	51° 1' 3,801"	39° 25' 41,049"
48527	321	Земли промышленности № 94	441661,33	1316292,53	51° 1' 3,166"	39° 25' 40,988"
48528	322	Земли промышленности № 94	441640,20	1316355,68	51° 1' 2,456"	39° 25' 44,213"
48529	323	Земли промышленности № 94	441632,87	1316355,97	51° 1' 2,218"	39° 25' 44,223"
48530	324	Земли промышленности № 94	441629,83	1316327,18	51° 1' 2,132"	39° 25' 42,744"
48531	325	Земли промышленности № 94	441579,62	1316306,98	51° 1' 0,516"	39° 25' 41,675"
48532	326	Земли промышленности № 94	441549,93	1316349,43	51° 0' 59,538"	39° 25' 43,833"
48533	327	Земли промышленности № 94	441525,20	1316344,30	51° 0' 58,740"	39° 25' 43,554"
48534	328	Земли промышленности № 94	441488,20	1316355,65	51° 0' 57,538"	39° 25' 44,111"

48535	329	Земли промышленности № 94	441428,22	1316365,94	51° 0' 55,593"	39° 25' 44,600"
48536	330	Земли промышленности № 94	441350,58	1316203,54	51° 0' 53,148"	39° 25' 36,219"
48537	331	Земли промышленности № 94	441312,32	1316094,16	51° 0' 51,955"	39° 25' 30,583"
48538	332	Земли промышленности № 94	441356,23	1316024,49	51° 0' 53,405"	39° 25' 27,039"
48539	333	Земли промышленности № 94	441468,18	1316057,74	51° 0' 57,013"	39° 25' 28,818"
48540	334	Земли промышленности № 94	441506,43	1316118,14	51° 0' 58,226"	39° 25' 31,941"
48541	335	Земли промышленности № 94	441544,11	1316148,07	51° 0' 59,433"	39° 25' 33,501"
48542	336	Земли промышленности № 94	441576,81	1316166,91	51° 1' 0,483"	39° 25' 34,488"
48543	337	Земли промышленности № 94	441601,75	1316130,33	51° 1' 1,305"	39° 25' 32,628"
48544	338	Земли промышленности № 94	441629,46	1316131,44	51° 1' 2,201"	39° 25' 32,704"
48545	339	Земли промышленности № 94	441681,46	1316153,73	51° 1' 3,874"	39° 25' 33,881"
48546	340	Земли промышленности № 94	441729,77	1316262,23	51° 1' 5,392"	39° 25' 39,478"
48547	341	Земли промышленности № 94	441756,53	1316323,32	51° 1' 6,233"	39° 25' 42,630"
48548	342	Земли промышленности № 94	441740,99	1316386,77	51° 1' 5,704"	39° 25' 45,874"
48549	343	Земли промышленности № 94	441740,99	1316386,77	51° 1' 5,704"	39° 25' 45,874"
48550	344	Земли промышленности № 94	441718,35	1316375,19	51° 1' 4,976"	39° 25' 45,265"
48551	345	Земли промышленности № 94	441719,58	1316336,86	51° 1' 5,032"	39° 25' 43,300"
48552	346	Земли промышленности № 94	441704,49	1316312,72	51° 1' 4,554"	39° 25' 42,052"
48553	347	Земли промышленности № 94	441680,99	1316293,48	51° 1' 3,801"	39° 25' 41,049"
48554	348	Земли промышленности № 94	441661,33	1316292,53	51° 1' 3,166"	39° 25' 40,988"
48555	349	Земли промышленности № 94	441640,20	1316355,68	51° 1' 2,456"	39° 25' 44,213"
48556	350	Земли промышленности № 94	441632,87	1316355,97	51° 1' 2,218"	39° 25' 44,223"
48557	351	Земли промышленности № 94	441629,83	1316327,18	51° 1' 2,132"	39° 25' 42,744"
48558	352	Земли промышленности № 94	441579,62	1316306,98	51° 1' 0,516"	39° 25' 41,675"
48559	353	Земли промышленности № 94	441549,93	1316349,43	51° 0' 59,538"	39° 25' 43,833"
48560	354	Земли промышленности № 94	441525,20	1316344,30	51° 0' 58,740"	39° 25' 43,554"
48561	355	Земли промышленности № 94	441488,20	1316355,65	51° 0' 57,538"	39° 25' 44,111"
48562	356	Земли промышленности № 94	441428,22	1316365,94	51° 0' 55,593"	39° 25' 44,600"
48563	357	Земли промышленности № 94	441350,58	1316203,54	51° 0' 53,148"	39° 25' 36,219"
48564	358	Земли промышленности № 94	441312,32	1316094,16	51° 0' 51,955"	39° 25' 30,583"
48565	359	Земли промышленности № 94	441356,23	1316024,49	51° 0' 53,405"	39° 25' 27,039"
48566	360	Земли промышленности № 94	441468,18	1316057,74	51° 0' 57,013"	39° 25' 28,818"
48567	361	Земли промышленности № 94	441506,43	1316118,14	51° 0' 58,226"	39° 25' 31,941"
48568	362	Земли промышленности № 94	441544,11	1316148,07	51° 0' 59,433"	39° 25' 33,501"
48569	363	Земли промышленности № 94	441576,81	1316166,91	51° 1' 0,483"	39° 25' 34,488"
48570	364	Земли промышленности № 94	441601,75	1316130,33	51° 1' 1,305"	39° 25' 32,628"
48571	365	Земли промышленности № 94	441629,46	1316131,44	51° 1' 2,201"	39° 25' 32,704"
48572	366	Земли промышленности № 94	441681,46	1316153,73	51° 1' 3,874"	39° 25' 33,881"
48573	367	Земли промышленности № 94	441729,77	1316262,23	51° 1' 5,392"	39° 25' 39,478"
48574	368	Земли промышленности № 94	441756,53	1316323,32	51° 1' 6,233"	39° 25' 42,630"
48575	369	Земли промышленности № 94	441740,99	1316386,77	51° 1' 5,704"	39° 25' 45,874"

48576	370	Земли промышленности № 94	442615,55	1317503,37	51° 1' 33,532"	39° 26' 43,737"
48577	371	Земли промышленности № 94	442561,73	1317397,85	51° 1' 31,836"	39° 26' 38,287"
48578	372	Земли промышленности № 94	442556,03	1317401,68	51° 1' 31,650"	39° 26' 38,480"
48579	373	Земли промышленности № 94	442485,56	1317316,68	51° 1' 29,405"	39° 26' 34,072"
48580	374	Земли промышленности № 94	442441,30	1317281,31	51° 1' 27,988"	39° 26' 32,228"
48581	375	Земли промышленности № 94	442447,70	1317274,46	51° 1' 28,198"	39° 26' 31,881"
48582	376	Земли промышленности № 94	442373,01	1317209,27	51° 1' 25,809"	39° 26' 28,486"
48583	377	Земли промышленности № 94	442122,97	1316981,93	51° 1' 17,814"	39° 26' 16,657"
48584	378	Земли промышленности № 94	442147,97	1316954,93	51° 1' 18,635"	39° 26' 15,289"
48585	379	Земли промышленности № 94	442338,97	1317143,93	51° 1' 24,735"	39° 26' 25,112"
48586	380	Земли промышленности № 94	442412,97	1317084,93	51° 1' 27,154"	39° 26' 22,134"
48587	381	Земли промышленности № 94	442332,97	1316979,93	51° 1' 24,610"	39° 26' 16,694"
48588	382	Земли промышленности № 94	442384,06	1316946,42	51° 1' 26,277"	39° 26' 15,009"
48589	383	Земли промышленности № 94	442255,70	1316769,25	51° 1' 22,198"	39° 26' 5,835"
48590	384	Земли промышленности № 94	442256,44	1316765,72	51° 1' 22,223"	39° 26' 5,654"
48591	385	Земли промышленности № 94	442269,37	1316757,27	51° 1' 22,645"	39° 26' 5,229"
48592	386	Земли промышленности № 94	442217,17	1316672,37	51° 1' 20,992"	39° 26' 0,839"
48593	387	Земли промышленности № 94	442127,11	1316591,39	51° 1' 18,112"	39° 25' 56,625"
48594	388	Земли промышленности № 94	442079,19	1316525,23	51° 1' 16,589"	39° 25' 53,200"
48595	389	Земли промышленности № 94	441913,65	1316327,05	51° 1' 11,315"	39° 25' 42,924"
48596	390	Земли промышленности № 94	441830,36	1316254,39	51° 1' 8,650"	39° 25' 39,142"
48597	391	Земли промышленности № 94	441925,49	1316014,00	51° 1' 11,828"	39° 25' 26,873"
48598	392	Земли промышленности № 94	442089,52	1316159,14	51° 1' 17,075"	39° 25' 34,426"
48599	393	Земли промышленности № 94	442226,59	1316302,44	51° 1' 21,450"	39° 25' 41,868"
48600	394	Земли промышленности № 94	442312,62	1316395,68	51° 1' 24,195"	39° 25' 46,708"
48601	395	Земли промышленности № 94	442355,13	1316455,59	51° 1' 25,546"	39° 25' 49,809"
48602	396	Земли промышленности № 94	442382,33	1316499,10	51° 1' 26,408"	39° 25' 52,059"
48603	397	Земли промышленности № 94	442418,01	1316552,13	51° 1' 27,540"	39° 25' 54,803"
48604	398	Земли промышленности № 94	442433,83	1316567,69	51° 1' 28,045"	39° 25' 55,612"
48605	399	Земли промышленности № 94	442455,20	1316611,52	51° 1' 28,719"	39° 25' 57,875"
48606	400	Земли промышленности № 94	442463,04	1316616,73	51° 1' 28,970"	39° 25' 58,147"
48607	401	Земли промышленности № 94	442499,29	1316613,04	51° 1' 30,144"	39° 25' 57,982"
48608	402	Земли промышленности № 94	442499,53	1316624,74	51° 1' 30,147"	39° 25' 58,582"
48609	403	Земли промышленности № 94	442505,57	1316629,78	51° 1' 30,341"	39° 25' 58,845"
48610	404	Земли промышленности № 94	442507,89	1316633,15	51° 1' 30,414"	39° 25' 59,019"
48611	405	Земли промышленности № 94	442509,42	1316636,20	51° 1' 30,463"	39° 25' 59,177"
48612	406	Земли промышленности № 94	442510,52	1316639,04	51° 1' 30,497"	39° 25' 59,323"
48613	407	Земли промышленности № 94	442515,82	1316671,04	51° 1' 30,655"	39° 26' 0,969"
48614	408	Земли промышленности № 94	442527,85	1316735,20	51° 1' 31,017"	39° 26' 4,268"
48615	409	Земли промышленности № 94	442533,96	1316766,75	51° 1' 31,202"	39° 26' 5,891"
48616	410	Земли промышленности № 94	442537,32	1316788,44	51° 1' 31,302"	39° 26' 7,006"

48617	411	Земли промышленности № 94	442543,45	1316816,86	51° 1' 31,488"	39° 26' 8,468"
48618	412	Земли промышленности № 94	442549,90	1316846,32	51° 1' 31,684"	39° 26' 9,984"
48619	413	Земли промышленности № 94	442557,40	1316880,57	51° 1' 31,913"	39° 26' 11,746"
48620	414	Земли промышленности № 94	442562,16	1316899,01	51° 1' 32,059"	39° 26' 12,695"
48621	415	Земли промышленности № 94	442567,25	1316918,71	51° 1' 32,216"	39° 26' 13,709"
48622	416	Земли промышленности № 94	442572,63	1316942,13	51° 1' 32,380"	39° 26' 14,914"
48623	417	Земли промышленности № 94	442577,23	1316962,19	51° 1' 32,520"	39° 26' 15,946"
48624	418	Земли промышленности № 94	442580,02	1316971,11	51° 1' 32,607"	39° 26' 16,406"
48625	419	Земли промышленности № 94	442592,52	1317011,02	51° 1' 32,994"	39° 26' 18,462"
48626	420	Земли промышленности № 94	442592,84	1317012,06	51° 1' 33,004"	39° 26' 18,515"
48627	421	Земли промышленности № 94	442603,98	1317054,72	51° 1' 33,347"	39° 26' 20,711"
48628	422	Земли промышленности № 94	442615,72	1317092,36	51° 1' 33,711"	39° 26' 22,650"
48629	423	Земли промышленности № 94	442625,24	1317122,86	51° 1' 34,006"	39° 26' 24,221"
48630	424	Земли промышленности № 94	442638,48	1317165,30	51° 1' 34,417"	39° 26' 26,408"
48631	425	Земли промышленности № 94	442648,42	1317197,18	51° 1' 34,725"	39° 26' 28,050"
48632	426	Земли промышленности № 94	442652,03	1317208,75	51° 1' 34,837"	39° 26' 28,646"
48633	427	Земли промышленности № 94	442653,04	1317215,52	51° 1' 34,867"	39° 26' 28,994"
48634	428	Земли промышленности № 94	442652,33	1317216,39	51° 1' 34,843"	39° 26' 29,038"
48635	429	Земли промышленности № 94	442651,44	1317217,34	51° 1' 34,814"	39° 26' 29,086"
48636	430	Земли промышленности № 94	442649,85	1317218,52	51° 1' 34,762"	39° 26' 29,146"
48637	431	Земли промышленности № 94	442646,73	1317220,60	51° 1' 34,660"	39° 26' 29,250"
48638	432	Земли промышленности № 94	442647,59	1317226,01	51° 1' 34,686"	39° 26' 29,528"
48639	433	Земли промышленности № 94	442659,08	1317273,27	51° 1' 35,038"	39° 26' 31,961"
48640	434	Земли промышленности № 94	442572,45	1317263,80	51° 1' 32,239"	39° 26' 31,417"
48641	435	Земли промышленности № 94	442628,52	1317375,22	51° 1' 34,006"	39° 26' 37,171"
48642	436	Земли промышленности № 94	442601,26	1317397,77	51° 1' 33,115"	39° 26' 38,310"
48643	437	Земли промышленности № 94	442622,99	1317438,98	51° 1' 33,800"	39° 26' 40,438"
48644	438	Земли промышленности № 94	442748,08	1317590,34	51° 1' 37,784"	39° 26' 48,288"
48645	439	Земли промышленности № 94	442708,92	1317614,13	51° 1' 36,506"	39° 26' 49,482"
48646	440	Земли промышленности № 94	442691,64	1317643,30	51° 1' 35,935"	39° 26' 50,967"
48647	441	Земли промышленности № 94	442642,69	1317556,46	51° 1' 34,388"	39° 26' 46,479"
48648	442	Земли промышленности № 94	442615,55	1317503,37	51° 1' 33,532"	39° 26' 43,737"
48649	443	Земли промышленности № 94	442615,55	1317503,37	51° 1' 33,532"	39° 26' 43,737"
48650	444	Земли промышленности № 94	442561,73	1317397,85	51° 1' 31,836"	39° 26' 38,287"
48651	445	Земли промышленности № 94	442556,03	1317401,68	51° 1' 31,650"	39° 26' 38,480"
48652	446	Земли промышленности № 94	442485,56	1317316,68	51° 1' 29,405"	39° 26' 34,072"
48653	447	Земли промышленности № 94	442441,30	1317281,31	51° 1' 27,988"	39° 26' 32,228"
48654	448	Земли промышленности № 94	442447,70	1317274,46	51° 1' 28,198"	39° 26' 31,881"
48655	449	Земли промышленности № 94	442373,01	1317209,27	51° 1' 25,809"	39° 26' 28,486"
48656	450	Земли промышленности № 94	442122,97	1316981,93	51° 1' 17,814"	39° 26' 16,657"
48657	451	Земли промышленности № 94	442147,97	1316954,93	51° 1' 18,635"	39° 26' 15,289"

48658	452	Земли промышленности № 94	442338,97	1317143,93	51° 1' 24,735"	39° 26' 25,112"
48659	453	Земли промышленности № 94	442412,97	1317084,93	51° 1' 27,154"	39° 26' 22,134"
48660	454	Земли промышленности № 94	442332,97	1316979,93	51° 1' 24,610"	39° 26' 16,694"
48661	455	Земли промышленности № 94	442384,06	1316946,42	51° 1' 26,277"	39° 26' 15,009"
48662	456	Земли промышленности № 94	442255,70	1316769,25	51° 1' 22,198"	39° 26' 5,835"
48663	457	Земли промышленности № 94	442256,44	1316765,72	51° 1' 22,223"	39° 26' 5,654"
48664	458	Земли промышленности № 94	442269,37	1316757,27	51° 1' 22,645"	39° 26' 5,229"
48665	459	Земли промышленности № 94	442217,17	1316672,37	51° 1' 20,992"	39° 26' 0,839"
48666	460	Земли промышленности № 94	442127,11	1316591,39	51° 1' 18,112"	39° 25' 56,625"
48667	461	Земли промышленности № 94	442079,19	1316525,23	51° 1' 16,589"	39° 25' 53,200"
48668	462	Земли промышленности № 94	441913,65	1316327,05	51° 1' 11,315"	39° 25' 42,924"
48669	463	Земли промышленности № 94	441830,36	1316254,39	51° 1' 8,650"	39° 25' 39,142"
48670	464	Земли промышленности № 94	441925,49	1316014,00	51° 1' 11,828"	39° 25' 26,873"
48671	465	Земли промышленности № 94	442089,52	1316159,14	51° 1' 17,075"	39° 25' 34,426"
48672	466	Земли промышленности № 94	442226,59	1316302,44	51° 1' 21,450"	39° 25' 41,868"
48673	467	Земли промышленности № 94	442312,62	1316395,68	51° 1' 24,195"	39° 25' 46,708"
48674	468	Земли промышленности № 94	442355,13	1316455,59	51° 1' 25,546"	39° 25' 49,809"
48675	469	Земли промышленности № 94	442382,33	1316499,10	51° 1' 26,408"	39° 25' 52,059"
48676	470	Земли промышленности № 94	442418,01	1316552,13	51° 1' 27,540"	39° 25' 54,803"
48677	471	Земли промышленности № 94	442433,83	1316567,69	51° 1' 28,045"	39° 25' 55,612"
48678	472	Земли промышленности № 94	442455,20	1316611,52	51° 1' 28,719"	39° 25' 57,875"
48679	473	Земли промышленности № 94	442463,04	1316616,73	51° 1' 28,970"	39° 25' 58,147"
48680	474	Земли промышленности № 94	442499,29	1316613,04	51° 1' 30,144"	39° 25' 57,982"
48681	475	Земли промышленности № 94	442499,53	1316624,74	51° 1' 30,147"	39° 25' 58,582"
48682	476	Земли промышленности № 94	442505,57	1316629,78	51° 1' 30,341"	39° 25' 58,845"
48683	477	Земли промышленности № 94	442507,89	1316633,15	51° 1' 30,414"	39° 25' 59,019"
48684	478	Земли промышленности № 94	442509,42	1316636,20	51° 1' 30,463"	39° 25' 59,177"
48685	479	Земли промышленности № 94	442510,52	1316639,04	51° 1' 30,497"	39° 25' 59,323"
48686	480	Земли промышленности № 94	442515,82	1316671,04	51° 1' 30,655"	39° 26' 0,969"
48687	481	Земли промышленности № 94	442527,85	1316735,20	51° 1' 31,017"	39° 26' 4,268"
48688	482	Земли промышленности № 94	442533,96	1316766,75	51° 1' 31,202"	39° 26' 5,891"
48689	483	Земли промышленности № 94	442537,32	1316788,44	51° 1' 31,302"	39° 26' 7,006"
48690	484	Земли промышленности № 94	442543,45	1316816,86	51° 1' 31,488"	39° 26' 8,468"
48691	485	Земли промышленности № 94	442549,90	1316846,32	51° 1' 31,684"	39° 26' 9,984"
48692	486	Земли промышленности № 94	442557,40	1316880,57	51° 1' 31,913"	39° 26' 11,746"
48693	487	Земли промышленности № 94	442562,16	1316899,01	51° 1' 32,059"	39° 26' 12,695"
48694	488	Земли промышленности № 94	442567,25	1316918,71	51° 1' 32,216"	39° 26' 13,709"
48695	489	Земли промышленности № 94	442572,63	1316942,13	51° 1' 32,380"	39° 26' 14,914"
48696	490	Земли промышленности № 94	442577,23	1316962,19	51° 1' 32,520"	39° 26' 15,946"
48697	491	Земли промышленности № 94	442580,02	1316971,11	51° 1' 32,607"	39° 26' 16,406"
48698	492	Земли промышленности № 94	442592,52	1317011,02	51° 1' 32,994"	39° 26' 18,462"

48699	493	Земли промышленности № 94	442592,84	1317012,06	51° 1' 33,004"	39° 26' 18,515"
48700	494	Земли промышленности № 94	442603,98	1317054,72	51° 1' 33,347"	39° 26' 20,711"
48701	495	Земли промышленности № 94	442615,72	1317092,36	51° 1' 33,711"	39° 26' 22,650"
48702	496	Земли промышленности № 94	442625,24	1317122,86	51° 1' 34,006"	39° 26' 24,221"
48703	497	Земли промышленности № 94	442638,48	1317165,30	51° 1' 34,417"	39° 26' 26,408"
48704	498	Земли промышленности № 94	442648,42	1317197,18	51° 1' 34,725"	39° 26' 28,050"
48705	499	Земли промышленности № 94	442652,03	1317208,75	51° 1' 34,837"	39° 26' 28,646"
48706	500	Земли промышленности № 94	442653,04	1317215,52	51° 1' 34,867"	39° 26' 28,994"
48707	501	Земли промышленности № 94	442652,33	1317216,39	51° 1' 34,843"	39° 26' 29,038"
48708	502	Земли промышленности № 94	442651,44	1317217,34	51° 1' 34,814"	39° 26' 29,086"
48709	503	Земли промышленности № 94	442649,85	1317218,52	51° 1' 34,762"	39° 26' 29,146"
48710	504	Земли промышленности № 94	442646,73	1317220,60	51° 1' 34,660"	39° 26' 29,250"
48711	505	Земли промышленности № 94	442647,59	1317226,01	51° 1' 34,686"	39° 26' 29,528"
48712	506	Земли промышленности № 94	442659,08	1317273,27	51° 1' 35,038"	39° 26' 31,961"
48713	507	Земли промышленности № 94	442572,45	1317263,80	51° 1' 32,239"	39° 26' 31,417"
48714	508	Земли промышленности № 94	442628,52	1317375,22	51° 1' 34,006"	39° 26' 37,171"
48715	509	Земли промышленности № 94	442601,26	1317397,77	51° 1' 33,115"	39° 26' 38,310"
48716	510	Земли промышленности № 94	442622,99	1317438,98	51° 1' 33,800"	39° 26' 40,438"
48717	511	Земли промышленности № 94	442748,08	1317590,34	51° 1' 37,784"	39° 26' 48,288"
48718	512	Земли промышленности № 94	442708,92	1317614,13	51° 1' 36,506"	39° 26' 49,482"
48719	513	Земли промышленности № 94	442691,64	1317643,30	51° 1' 35,935"	39° 26' 50,967"
48720	514	Земли промышленности № 94	442642,69	1317556,46	51° 1' 34,388"	39° 26' 46,479"
48721	515	Земли промышленности № 94	442615,55	1317503,37	51° 1' 33,532"	39° 26' 43,737"
48722		**Земли промышленности № 94 Количество**		515		515
48723	1	Земли промышленности № 96	441002,49	1316052,31	51° 0' 41,948"	39° 25' 28,234"
48724	2	Земли промышленности № 96	441061,59	1315995,12	51° 0' 43,884"	39° 25' 25,339"
48725	3	Земли промышленности № 96	441043,37	1316024,12	51° 0' 43,283"	39° 25' 26,815"
48726	4	Земли промышленности № 96	441002,49	1316052,31	51° 0' 41,948"	39° 25' 28,234"
48727	5	Земли промышленности № 96	441878,43	1315906,91	51° 1' 10,349"	39° 25' 21,349"
48728	6	Земли промышленности № 96	441789,56	1315841,53	51° 1' 7,501"	39° 25' 17,937"
48729	7	Земли промышленности № 96	441648,15	1315819,05	51° 1' 2,935"	39° 25' 16,692"
48730	8	Земли промышленности № 96	441505,37	1315810,42	51° 0' 58,319"	39° 25' 16,156"
48731	9	Земли промышленности № 96	441388,08	1315804,94	51° 0' 54,526"	39° 25' 15,798"
48732	10	Земли промышленности № 96	441315,59	1315794,04	51° 0' 52,185"	39° 25' 15,192"
48733	11	Земли промышленности № 96	441314,31	1315765,22	51° 0' 52,155"	39° 25' 13,713"
48734	12	Земли промышленности № 96	441279,56	1315765,55	51° 0' 51,031"	39° 25' 13,707"
48735	13	Земли промышленности № 96	441262,97	1315476,57	51° 0' 50,613"	39° 24' 58,874"
48736	14	Земли промышленности № 96	441275,22	1315474,80	51° 0' 51,010"	39° 24' 58,791"
48737	15	Земли промышленности № 96	441266,77	1315376,56	51° 0' 50,777"	39° 24' 53,747"
48738	16	Земли промышленности № 96	441255,02	1315377,08	51° 0' 50,396"	39° 24' 53,766"
48739	17	Земли промышленности № 96	441252,90	1315335,14	51° 0' 50,345"	39° 24' 51,613"

48740	18	Земли промышленности № 96	441534,64	1315513,88	51° 0' 59,387"	39° 25' 0,964"
48741	19	Земли промышленности № 96	442040,48	1315059,74	51° 1' 15,939"	39° 24' 37,996"
48742	20	Земли промышленности № 96	442062,53	1315375,32	51° 1' 16,524"	39° 24' 54,199"
48743	21	Земли промышленности № 96	442046,56	1315555,04	51° 1' 15,934"	39° 25' 3,408"
48744	22	Земли промышленности № 96	441915,15	1315831,26	51° 1' 11,569"	39° 25' 17,492"
48745	23	Земли промышленности № 96	441878,43	1315906,91	51° 1' 10,349"	39° 25' 21,349"
48746	24	Земли промышленности № 96	442007,32	1315851,37	51° 1' 14,542"	39° 25' 18,584"
48747	25	Земли промышленности № 96	442002,92	1315841,88	51° 1' 14,404"	39° 25' 18,095"
48748	26	Земли промышленности № 96	442029,75	1315729,64	51° 1' 15,318"	39° 25' 12,354"
48749	27	Земли промышленности № 96	442052,92	1315704,90	51° 1' 16,078"	39° 25' 11,100"
48750	28	Земли промышленности № 96	442091,73	1315691,56	51° 1' 17,339"	39° 25' 10,441"
48751	29	Земли промышленности № 96	442146,05	1315677,11	51° 1' 19,103"	39° 25' 9,735"
48752	30	Земли промышленности № 96	442159,36	1315682,40	51° 1' 19,531"	39° 25' 10,015"
48753	31	Земли промышленности № 96	442182,14	1315702,47	51° 1' 20,260"	39° 25' 11,060"
48754	32	Земли промышленности № 96	442204,25	1315729,67	51° 1' 20,964"	39° 25' 12,470"
48755	33	Земли промышленности № 96	442213,69	1315746,52	51° 1' 21,263"	39° 25' 13,340"
48756	34	Земли промышленности № 96	442228,19	1315759,79	51° 1' 21,726"	39° 25' 14,030"
48757	35	Земли промышленности № 96	442252,09	1315772,52	51° 1' 22,494"	39° 25' 14,699"
48758	36	Земли промышленности № 96	442258,55	1315791,70	51° 1' 22,696"	39° 25' 15,687"
48759	37	Земли промышленности № 96	442254,14	1315804,30	51° 1' 22,548"	39° 25' 16,331"
48760	38	Земли промышленности № 96	442215,56	1315843,97	51° 1' 21,283"	39° 25' 18,341"
48761	39	Земли промышленности № 96	442164,38	1315893,36	51° 1' 19,607"	39° 25' 20,841"
48762	40	Земли промышленности № 96	442145,29	1315907,74	51° 1' 18,983"	39° 25' 21,566"
48763	41	Земли промышленности № 96	442136,48	1315911,31	51° 1' 18,697"	39° 25' 21,744"
48764	42	Земли промышленности № 96	442107,64	1315909,99	51° 1' 17,764"	39° 25' 21,657"
48765	43	Земли промышленности № 96	442065,99	1315893,55	51° 1' 16,423"	39° 25' 20,786"
48766	44	Земли промышленности № 96	442037,04	1315877,20	51° 1' 15,493"	39° 25' 19,929"
48767	45	Земли промышленности № 96	442018,34	1315863,34	51° 1' 14,894"	39° 25' 19,205"
48768	46	Земли промышленности № 96	442007,32	1315851,37	51° 1' 14,542"	39° 25' 18,584"
48769		**Земли промышленности № 96 Количество**		46		46
48770	1	Земли промышленности № 97	435741,58	1319181,62	50° 57' 50,409"	39° 28' 5,127"
48771	2	Земли промышленности № 97	435722,98	1319311,10	50° 57' 49,751"	39° 28' 11,748"
48772	3	Земли промышленности № 97	435721,43	1319309,75	50° 57' 49,702"	39° 28' 11,678"
48773	4	Земли промышленности № 97	435721,24	1319310,98	50° 57' 49,695"	39° 28' 11,741"
48774	5	Земли промышленности № 97	435704,18	1319310,13	50° 57' 49,143"	39° 28' 11,686"
48775	6	Земли промышленности № 97	435657,29	1319253,95	50° 57' 47,651"	39° 28' 8,775"
48776	7	Земли промышленности № 97	435494,96	1319112,73	50° 57' 42,459"	39° 28' 1,429"
48777	8	Земли промышленности № 97	435440,69	1319095,01	50° 57' 40,711"	39° 28' 0,484"
48778	9	Земли промышленности № 97	435458,50	1319046,94	50° 57' 41,308"	39° 27' 58,033"
48779	10	Земли промышленности № 97	435373,54	1318827,10	50° 57' 38,654"	39° 27' 46,713"
48780	11	Земли промышленности № 97	435371,29	1318790,16	50° 57' 38,597"	39° 27' 44,819"

48781	12	Земли промышленности № 97	435309,01	1318649,22	50° 57' 36,642"	39° 27' 37,556"
48782	13	Земли промышленности № 97	435211,29	1318483,21	50° 57' 33,552"	39° 27' 28,985"
48783	14	Земли промышленности № 97	435212,93	1318482,27	50° 57' 33,605"	39° 27' 28,937"
48784	15	Земли промышленности № 97	435177,50	1318462,11	50° 57' 32,467"	39° 27' 27,881"
48785	16	Земли промышленности № 97	435194,88	1318341,57	50° 57' 33,081"	39° 27' 21,717"
48786	17	Земли промышленности № 97	435362,12	1318443,09	50° 57' 38,449"	39° 27' 27,031"
48787	18	Земли промышленности № 97	435479,17	1318501,21	50° 57' 42,211"	39° 27' 30,088"
48788	19	Земли промышленности № 97	435673,49	1318445,76	50° 57' 48,522"	39° 27' 27,379"
48789	20	Земли промышленности № 97	435669,41	1318595,66	50° 57' 48,326"	39° 27' 35,056"
48790	21	Земли промышленности № 97	435678,33	1318600,09	50° 57' 48,613"	39° 27' 35,289"
48791	22	Земли промышленности № 97	435668,07	1318644,70	50° 57' 48,262"	39° 27' 37,568"
48792	23	Земли промышленности № 97	435672,46	1318774,39	50° 57' 48,348"	39° 27' 44,215"
48793	24	Земли промышленности № 97	435776,99	1318815,31	50° 57' 51,713"	39° 27' 46,383"
48794	25	Земли промышленности № 97	435758,26	1319065,53	50° 57' 50,999"	39° 27' 59,191"
48795	26	Земли промышленности № 97	435741,58	1319181,62	50° 57' 50,409"	39° 28' 5,127"
48796	27	Земли промышленности № 97	438497,25	1311652,34	50° 59' 22,647"	39° 21' 41,031"
48797	28	Земли промышленности № 97	438479,23	1311612,69	50° 59' 22,079"	39° 21' 38,987"
48798	29	Земли промышленности № 97	438477,37	1311608,60	50° 59' 22,020"	39° 21' 38,777"
48799	30	Земли промышленности № 97	438459,87	1311593,35	50° 59' 21,460"	39° 21' 37,984"
48800	31	Земли промышленности № 97	438438,90	1311575,06	50° 59' 20,788"	39° 21' 37,034"
48801	32	Земли промышленности № 97	438350,53	1311552,19	50° 59' 17,938"	39° 21' 35,807"
48802	33	Земли промышленности № 97	438327,67	1311554,96	50° 59' 17,197"	39° 21' 35,935"
48803	34	Земли промышленности № 97	438272,94	1311589,43	50° 59' 15,413"	39° 21' 37,669"
48804	35	Земли промышленности № 97	438225,82	1311622,97	50° 59' 13,876"	39° 21' 39,360"
48805	36	Земли промышленности № 97	438226,41	1311680,63	50° 59' 13,873"	39° 21' 42,316"
48806	37	Земли промышленности № 97	438165,50	1311903,40	50° 59' 11,816"	39° 21' 53,698"
48807	38	Земли промышленности № 97	438185,90	1312059,00	50° 59' 12,416"	39° 22' 1,687"
48808	39	Земли промышленности № 97	438128,40	1312068,30	50° 59' 10,551"	39° 22' 2,129"
48809	40	Земли промышленности № 97	438023,40	1312327,30	50° 59' 7,053"	39° 22' 15,341"
48810	41	Земли промышленности № 97	438157,15	1312390,63	50° 59' 11,356"	39° 22' 18,670"
48811	42	Земли промышленности № 97	437994,29	1312624,79	50° 59' 5,995"	39° 22' 30,572"
48812	43	Земли промышленности № 97	437793,65	1312872,00	50° 58' 59,407"	39° 22' 43,119"
48813	44	Земли промышленности № 97	437714,57	1312969,43	50° 58' 56,810"	39° 22' 48,064"
48814	45	Земли промышленности № 97	437770,39	1313363,75	50° 58' 58,460"	39° 23' 8,311"
48815	46	Земли промышленности № 97	437636,91	1313676,39	50° 58' 54,017"	39° 23' 24,252"
48816	47	Земли промышленности № 97	437594,88	1313835,23	50° 58' 52,594"	39° 23' 32,367"
48817	48	Земли промышленности № 97	437516,18	1313969,39	50° 58' 49,994"	39° 23' 39,193"
48818	49	Земли промышленности № 97	437501,49	1314097,27	50° 58' 49,468"	39° 23' 45,739"
48819	50	Земли промышленности № 97	437418,10	1314226,54	50° 58' 46,718"	39° 23' 52,311"
48820	51	Земли промышленности № 97	437410,36	1314359,93	50° 58' 46,414"	39° 23' 59,143"
48821	52	Земли промышленности № 97	437193,25	1314638,69	50° 58' 39,277"	39° 24' 13,292"

48822	53	Земли промышленности № 97	437040,98	1314476,97	50° 58' 34,415"	39° 24' 4,906"
48823	54	Земли промышленности № 97	437055,07	1314410,39	50° 58' 34,898"	39° 24' 1,503"
48824	55	Земли промышленности № 97	437106,82	1314302,64	50° 58' 36,616"	39° 23' 56,014"
48825	56	Земли промышленности № 97	437242,56	1314068,23	50° 58' 41,101"	39° 23' 44,086"
48826	57	Земли промышленности № 97	437381,68	1313821,16	50° 58' 45,701"	39° 23' 31,511"
48827	58	Земли промышленности № 97	437401,66	1313758,30	50° 58' 46,373"	39° 23' 28,302"
48828	59	Земли промышленности № 97	437405,50	1313697,60	50° 58' 46,521"	39° 23' 25,193"
48829	60	Земли промышленности № 97	437405,35	1313562,85	50° 58' 46,570"	39° 23' 18,286"
48830	61	Земли промышленности № 97	437401,77	1313386,66	50° 58' 46,524"	39° 23' 9,254"
48831	62	Земли промышленности № 97	437394,38	1313190,58	50° 58' 46,363"	39° 22' 59,199"
48832	63	Земли промышленности № 97	437386,84	1312982,45	50° 58' 46,201"	39° 22' 48,527"
48833	64	Земли промышленности № 97	437382,23	1312929,88	50° 58' 46,072"	39° 22' 45,830"
48834	65	Земли промышленности № 97	437373,76	1312833,23	50° 58' 45,836"	39° 22' 40,871"
48835	66	Земли промышленности № 97	437333,60	1312628,90	50° 58' 44,617"	39° 22' 30,373"
48836	67	Земли промышленности № 97	437296,23	1312438,74	50° 58' 43,482"	39° 22' 20,604"
48837	68	Земли промышленности № 97	437371,76	1312169,35	50° 58' 46,031"	39° 22' 6,843"
48838	69	Земли промышленности № 97	437476,10	1312192,53	50° 58' 49,397"	39° 22' 8,095"
48839	70	Земли промышленности № 97	437419,51	1312027,66	50° 58' 47,630"	39° 21' 59,610"
48840	71	Земли промышленности № 97	437408,77	1312013,88	50° 58' 47,288"	39° 21' 58,897"
48841	72	Земли промышленности № 97	437395,77	1311980,52	50° 58' 46,881"	39° 21' 57,180"
48842	73	Земли промышленности № 97	437363,73	1311947,94	50° 58' 45,857"	39° 21' 55,490"
48843	74	Земли промышленности № 97	437295,27	1311905,19	50° 58' 43,658"	39° 21' 53,257"
48844	75	Земли промышленности № 97	437270,11	1311894,61	50° 58' 42,848"	39° 21' 52,699"
48845	76	Земли промышленности № 97	437240,66	1311909,38	50° 58' 41,890"	39° 21' 53,438"
48846	77	Земли промышленности № 97	437187,80	1311878,04	50° 58' 40,191"	39° 21' 51,800"
48847	78	Земли промышленности № 97	437173,65	1311856,44	50° 58' 39,742"	.39° 21' 50,684"
48848	79	Земли промышленности № 97	437170,95	1311840,47	50° 58' 39,661"	39° 21' 49,864"
48849	80	Земли промышленности № 97	437153,94	1311739,89	50° 58' 39,149"	39° 21' 44,698"
48850	81	Земли промышленности № 97	437144,55	1311684,37	50° 58' 38,867"	39° 21' 41,847"
48851	82	Земли промышленности № 97	437137,10	1311645,04	50° 58' 38,641"	39° 21' 39,827"
48852	83	Земли промышленности № 97	437168,91	1311649,23	50° 58' 39,668"	39° 21' 40,061"
48853	84	Земли промышленности № 97	437177,03	1311601,84	50° 58' 39,949"	39° 21' 37,637"
48854	85	Земли промышленности № 97	437121,73	1311388,06	50° 58' 38,242"	39° 21' 26,647"
48855	86	Земли промышленности № 97	437209,73	1311494,61	50° 58' 41,049"	39° 21' 32,161"
48856	87	Земли промышленности № 97	437336,84	1311599,57	50° 58' 45,121"	39° 21' 37,618"
48857	88	Земли промышленности № 97	437485,52	1311635,88	50° 58' 49,918"	39° 21' 39,570"
48858	89	Земли промышленности № 97	437656,09	1311663,88	50° 58' 55,426"	39° 21' 41,109"
48859	90	Земли промышленности № 97	437744,94	1311661,32	50° 58' 58,302"	39° 21' 41,032"
48860	91	Земли промышленности № 97	437788,40	1311641,90	50° 58' 59,715"	39° 21' 40,063"
48861	92	Земли промышленности № 97	437821,10	1311479,30	50° 59' 0,836"	39° 21' 31,748"
48862	93	Земли промышленности № 97	438029,30	1311500,47	50° 59' 7,564"	39° 21' 32,960"

48863	94	Земли промышленности № 97	438056,77	1311458,61	50° 59' 8,469"	39° 21' 30,831"
48864	95	Земли промышленности № 97	438077,70	1311426,73	50° 59' 9,159"	39° 21' 29,210"
48865	96	Земли промышленности № 97	438125,90	1311472,10	50° 59' 10,701"	39° 21' 31,565"
48866	97	Земли промышленности № 97	438181,28	1311483,63	50° 59' 12,488"	39° 21' 32,190"
48867	98	Земли промышленности № 97	438223,65	1311492,39	50° 59' 13,856"	39° 21' 32,665"
48868	99	Земли промышленности № 97	438374,76	1311518,03	50° 59' 18,735"	39° 21' 34,071"
48869	100	Земли промышленности № 97	438441,88	1311535,17	50° 59' 20,900"	39° 21' 34,991"
48870	101	Земли промышленности № 97	438508,72	1311574,67	50° 59' 23,048"	39° 21' 37,056"
48871	102	Земли промышленности № 97	438497,25	1311652,34	50° 59' 22,647"	39° 21' 41,031"
48872		**Земли промышленности № 97 Количество**		102		102
48873	1	Земли промышленности № 99	486172,93	1242136,91	51° 25' 17,036"	38° 22' 13,061"
48874	2	Земли промышленности № 99	486104,83	1242050,53	51° 25' 14,828"	38° 22' 8,596"
48875	3	Земли промышленности № 99	486151,95	1242013,38	51° 25' 16,351"	38° 22' 6,669"
48876	4	Земли промышленности № 99	486220,05	1242099,76	51° 25' 18,559"	38° 22' 11,134"
48877	5	Земли промышленности № 99	486172,93	1242136,91	51° 25' 17,036"	38° 22' 13,061"
48878	6	Земли промышленности № 99	486474,13	1241975,88	51° 25' 26,774"	38° 22' 4,702"
48879	7	Земли промышленности № 99	486473,45	1241982,04	51° 25' 26,752"	38° 22' 5,021"
48880	8	Земли промышленности № 99	486485,05	1241995,57	51° 25' 27,128"	38° 22' 5,721"
48881	9	Земли промышленности № 99	486461,05	1242015,98	51° 25' 26,352"	38° 22' 6,779"
48882	10	Земли промышленности № 99	486464,13	1242019,86	51° 25' 26,452"	38° 22' 6,979"
48883	11	Земли промышленности № 99	486359,51	1242106,76	51° 25' 23,071"	38° 22' 11,485"
48884	12	Земли промышленности № 99	486229,48	1241950,22	51° 25' 18,856"	38° 22' 3,394"
48885	13	Земли промышленности № 99	486334,10	1241863,32	51° 25' 22,237"	38° 21' 58,888"
48886	14	Земли промышленности № 99	486437,61	1241987,76	51° 25' 25,592"	38° 22' 5,320"
48887	15	Земли промышленности № 99	486462,53	1241968,23	51° 25' 26,398"	38° 22' 4,307"
48888	16	Земли промышленности № 99	486466,91	1241972,08	51° 25' 26,540"	38° 22' 4,506"
48889	17	Земли промышленности № 99	486512,13	1241944,95	51° 25' 28,002"	38° 22' 3,098"
48890	18	Земли промышленности № 99	486514,79	1241948,16	51° 25' 28,088"	38° 22' 3,264"
48891	19	Земли промышленности № 99	486474,13	1241975,88	51° 25' 26,774"	38° 22' 4,702"
48892	20	Земли промышленности № 99	496395,64	1247540,08	51° 30' 47,988"	38° 26' 52,435"
48893	21	Земли промышленности № 99	496394,99	1247579,85	51° 30' 47,967"	38° 26' 54,498"
48894	22	Земли промышленности № 99	496409,16	1247601,45	51° 30' 48,426"	38° 26' 55,618"
48895	23	Земли промышленности № 99	496398,75	1247658,70	51° 30' 48,090"	38° 26' 58,587"
48896	24	Земли промышленности № 99	496137,51	1247599,10	51° 30' 39,637"	38° 26' 55,502"
48897	25	Земли промышленности № 99	496080,98	1247586,20	51° 30' 37,807"	38° 26' 54,835"
48898	26	Земли промышленности № 99	496073,50	1247568,05	51° 30' 37,565"	38° 26' 53,894"
48899	27	Земли промышленности № 99	496074,00	1247507,57	51° 30' 37,580"	38° 26' 50,758"
48900	28	Земли промышленности № 99	496075,24	1247481,12	51° 30' 37,620"	38° 26' 49,386"
48901	29	Земли промышленности № 99	496102,60	1247375,39	51° 30' 38,503"	38° 26' 43,903"
48902	30	Земли промышленности № 99	496125,35	1247365,44	51° 30' 39,239"	38° 26' 43,386"
48903	31	Земли промышленности № 99	496232,64	1247347,15	51° 30' 42,711"	38° 26' 42,435"

48904	32	Земли промышленности № 99	496335,41	1247369,31	51° 30' 46,036"	38° 26' 43,581"
48905	33	Земли промышленности № 99	496355,59	1247399,65	51° 30' 46,690"	38° 26' 45,154"
48906	34	Земли промышленности № 99	496363,06	1247410,87	51° 30' 46,932"	38° 26' 45,736"
48907	35	Земли промышленности № 99	496404,88	1247473,75	51° 30' 48,286"	38° 26' 48,996"
48908	36	Земли промышленности № 99	496395,64	1247540,08	51° 30' 47,988"	38° 26' 52,435"
48909	37	Земли промышленности № 99	504437,09	1242200,41	51° 35' 8,006"	38° 22' 14,894"
48910	38	Земли промышленности № 99	504480,31	1242159,07	51° 35' 9,402"	38° 22' 12,743"
48911	39	Земли промышленности № 99	504535,43	1242106,34	51° 35' 11,183"	38° 22' 10,000"
48912	40	Земли промышленности № 99	504578,40	1242088,84	51° 35' 12,572"	38° 22' 9,088"
48913	41	Земли промышленности № 99	504598,33	1242066,99	51° 35' 13,216"	38° 22' 7,951"
48914	42	Земли промышленности № 99	504609,52	1242054,72	51° 35' 13,578"	38° 22' 7,313"
48915	43	Земли промышленности № 99	504632,61	1242025,32	51° 35' 14,323"	38° 22' 5,784"
48916	44	Земли промышленности № 99	504649,01	1242004,26	51° 35' 14,853"	38° 22' 4,689"
48917	45	Земли промышленности № 99	504692,00	1242038,71	51° 35' 16,246"	38° 22' 6,475"
48918	46	Земли промышленности № 99	504738,73	1242076,15	51° 35' 17,759"	38° 22' 8,416"
48919	47	Земли промышленности № 99	504712,74	1242140,32	51° 35' 16,922"	38° 22' 11,751"
48920	48	Земли промышленности № 99	504682,79	1242216,64	51° 35' 15,956"	38° 22' 15,717"
48921	49	Земли промышленности № 99	504646,22	1242259,01	51° 35' 14,775"	38° 22' 17,921"
48922	50	Земли промышленности № 99	504618,91	1242297,71	51° 35' 13,894"	38° 22' 19,933"
48923	51	Земли промышленности № 99	504483,62	1242419,67	51° 35' 9,522"	38° 22' 26,279"
48924	52	Земли промышленности № 99	504405,91	1242523,09	51° 35' 7,013"	38° 22' 31,656"
48925	53	Земли промышленности № 99	504323,96	1242607,32	51° 35' 4,365"	38° 22' 36,037"
48926	54	Земли промышленности № 99	504300,01	1242660,88	51° 35' 3,593"	38° 22' 38,821"
48927	55	Земли промышленности № 99	504298,27	1242682,47	51° 35' 3,537"	38° 22' 39,942"
48928	56	Земли промышленности № 99	504293,72	1242719,52	51° 35' 3,392"	38° 22' 41,867"
48929	57	Земли промышленности № 99	504232,93	1242752,38	51° 35' 1,426"	38° 22' 43,578"
48930	58	Земли промышленности № 99	504187,40	1242827,83	51° 34' 59,957"	38° 22' 47,500"
48931	59	Земли промышленности № 99	504186,93	1242846,51	51° 34' 59,942"	38° 22' 48,470"
48932	60	Земли промышленности № 99	504040,52	1242797,30	51° 34' 55,203"	38° 22' 45,925"
48933	61	Земли промышленности № 99	504067,98	1242641,28	51° 34' 56,084"	38° 22' 37,820"
48934	62	Земли промышленности № 99	504075,94	1242596,07	51° 34' 56,339"	38° 22' 35,472"
48935	63	Земли промышленности № 99	504090,32	1242514,33	51° 34' 56,801"	38° 22' 31,225"
48936	64	Земли промышленности № 99	504274,73	1242463,39	51° 35' 2,765"	38° 22' 28,566"
48937	65	Земли промышленности № 99	504304,67	1242444,69	51° 35' 3,733"	38° 22' 27,592"
48938	66	Земли промышленности № 99	504327,96	1242412,29	51° 35' 4,485"	38° 22' 25,907"
48939	67	Земли промышленности № 99	504338,43	1242398,90	51° 35' 4,823"	38° 22' 25,211"
48940	68	Земли промышленности № 99	504353,06	1242362,34	51° 35' 5,295"	38° 22' 23,311"
48941	69	Земли промышленности № 99	504369,13	1242305,49	51° 35' 5,812"	38° 22' 20,357"
48942	70	Земли промышленности № 99	504437,09	1242200,41	51° 35' 8,006"	38° 22' 14,894"
48943	71	Земли промышленности № 99	509171,44	1235249,98	51° 37' 40,690"	38° 16' 13,178"
48944	72	Земли промышленности № 99	509161,45	1235200,10	51° 37' 40,362"	38° 16' 10,587"

48945	73	Земли промышленности № 99	509319,53	1234893,23	51° 37' 45,447"	38° 15' 54,609"
48946	74	Земли промышленности № 99	509602,30	1235044,37	51° 37' 54,611"	38° 16' 2,423"
48947	75	Земли промышленности № 99	509652,03	1234998,66	51° 37' 56,216"	38° 16' 0,039"
48948	76	Земли промышленности № 99	509725,26	1235041,97	51° 37' 58,589"	38° 16' 2,279"
48949	77	Земли промышленности № 99	509523,42	1235443,26	51° 37' 52,096"	38° 16' 23,174"
48950	78	Земли промышленности № 99	509171,44	1235249,98	51° 37' 40,690"	38° 16' 13,178"
48951	79	Земли промышленности № 99	510098,60	1234376,94	51° 38' 10,604"	38° 15' 27,643"
48952	80	Земли промышленности № 99	510066,84	1234479,87	51° 38' 9,586"	38° 15' 33,000"
48953	81	Земли промышленности № 99	510098,63	1234635,24	51° 38' 10,630"	38° 15' 41,073"
48954	82	Земли промышленности № 99	510080,82	1234820,16	51° 38' 10,072"	38° 15' 50,692"
48955	83	Земли промышленности № 99	509506,53	1234704,03	51° 37' 51,479"	38° 15' 44,743"
48956	84	Земли промышленности № 99	509567,30	1234379,72	51° 37' 53,414"	38° 15' 27,873"
48957	85	Земли промышленности № 99	509681,24	1234267,06	51° 37' 57,089"	38° 15' 21,997"
48958	86	Земли промышленности № 99	509791,61	1234067,75	51° 38' 0,640"	38° 15' 11,616"
48959	87	Земли промышленности № 99	510068,69	1234009,79	51° 38' 9,599"	38° 15' 8,557"
48960	88	Земли промышленности № 99	510101,55	1234139,70	51° 38' 10,675"	38° 15' 15,306"
48961	89	Земли промышленности № 99	510098,60	1234376,94	51° 38' 10,604"	38° 15' 27,643"
48962	90	Земли промышленности № 99	511796,28	1255651,50	51° 39' 6,212"	38° 33' 53,963"
48963	91	Земли промышленности № 99	511776,90	1255637,67	51° 39' 5,586"	38° 33' 53,242"
48964	92	Земли промышленности № 99	511771,29	1255631,74	51° 39' 5,404"	38° 33' 52,933"
48965	93	Земли промышленности № 99	511746,23	1255656,63	51° 39' 4,593"	38° 33' 54,227"
48966	94	Земли промышленности № 99	511739,95	1255651,28	51° 39' 4,390"	38° 33' 53,948"
48967	95	Земли промышленности № 99	511738,81	1255652,62	51° 39' 4,353"	38° 33' 54,018"
48968	96	Земли промышленности № 99	511724,91	1255668,93	51° 39' 3,902"	38° 33' 54,865"
48969	97	Земли промышленности № 99	511733,93	1255682,01	51° 39' 4,194"	38° 33' 55,546"
48970	98	Земли промышленности № 99	511684,10	1255716,41	51° 39' 2,580"	38° 33' 57,332"
48971	99	Земли промышленности № 99	511672,90	1255700,01	51° 39' 2,218"	38° 33' 56,479"
48972	100	Земли промышленности № 99	511657,74	1255716,70	51° 39' 1,727"	38° 33' 57,346"
48973	101	Земли промышленности № 99	511624,90	1255686,88	51° 39' 0,666"	38° 33' 55,793"
48974	102	Земли промышленности № 99	511619,49	1255682,27	51° 39' 0,491"	38° 33' 55,553"
48975	103	Земли промышленности № 99	511621,12	1255680,36	51° 39' 0,544"	38° 33' 55,454"
48976	104	Земли промышленности № 99	511632,65	1255666,83	51° 39' 0,917"	38° 33' 54,750"
48977	105	Земли промышленности № 99	511597,27	1255634,81	51° 38' 59,774"	38° 33' 53,083"
48978	106	Земли промышленности № 99	511641,34	1255591,77	51° 39' 1,201"	38° 33' 50,847"
48979	107	Земли промышленности № 99	511620,47	1255564,87	51° 39' 0,527"	38° 33' 49,446"
48980	108	Земли промышленности № 99	511740,43	1255430,07	51° 39' 4,413"	38° 33' 42,442"
48981	109	Земли промышленности № 99	511750,87	1255421,14	51° 39' 4,751"	38° 33' 41,978"
48982	110	Земли промышленности № 99	511896,74	1255544,31	51° 39' 9,466"	38° 33' 48,393"
48983	111	Земли промышленности № 99	511796,28	1255651,50	51° 39' 6,212"	38° 33' 53,963"
48984	112	Земли промышленности № 99	512080,30	1258628,15	51° 39' 15,266"	38° 36' 28,818"
48985	113	Земли промышленности № 99	512113,61	1258737,79	51° 39' 16,338"	38° 36' 34,524"

48986	114	Земли промышленности № 99	512112,48	1258737,96	51° 39' 16,301"	38° 36' 34,533"
48987	115	Земли промышленности № 99	512108,24	1258738,61	51° 39' 16,164"	38° 36' 34,566"
48988	116	Земли промышленности № 99	512099,20	1258740,94	51° 39' 15,871"	38° 36' 34,687"
48989	117	Земли промышленности № 99	512091,73	1258744,07	51° 39' 15,629"	38° 36' 34,849"
48990	118	Земли промышленности № 99	512056,35	1258744,29	51° 39' 14,485"	38° 36' 34,857"
48991	119	Земли промышленности № 99	511954,72	1258743,94	51° 39' 11,196"	38° 36' 34,830"
48992	120	Земли промышленности № 99	511933,83	1258744,01	51° 39' 10,520"	38° 36' 34,831"
48993	121	Земли промышленности № 99	511785,76	1258745,66	51° 39' 5,729"	38° 36' 34,904"
48994	122	Земли промышленности № 99	511783,77	1258745,69	51° 39' 5,665"	38° 36' 34,905"
48995	123	Земли промышленности № 99	511715,36	1258746,45	51° 39' 3,451"	38° 36' 34,939"
48996	124	Земли промышленности № 99	511745,91	1258458,25	51° 39' 4,456"	38° 36' 19,951"
48997	125	Земли промышленности № 99	511756,08	1258093,89	51° 39' 4,804"	38° 36' 1,000"
48998	126	Земли промышленности № 99	511741,26	1257946,29	51° 39' 4,332"	38° 35' 53,321"
48999	127	Земли промышленности № 99	511760,85	1257938,22	51° 39' 4,966"	38° 35' 52,903"
49000	128	Земли промышленности № 99	511771,03	1257934,02	51° 39' 5,296"	38° 35' 52,686"
49001	129	Земли промышленности № 99	511784,21	1257927,26	51° 39' 5,723"	38° 35' 52,335"
49002	130	Земли промышленности № 99	511785,65	1257926,57	51° 39' 5,769"	38° 35' 52,299"
49003	131	Земли промышленности № 99	511788,15	1257925,37	51° 39' 5,850"	38° 35' 52,237"
49004	132	Земли промышленности № 99	511789,10	1257924,91	51° 39' 5,881"	38° 35' 52,213"
49005	133	Земли промышленности № 99	511792,32	1257923,44	51° 39' 5,985"	38° 35' 52,137"
49006	134	Земли промышленности № 99	511796,42	1257921,53	51° 39' 6,118"	38° 35' 52,038"
49007	135	Земли промышленности № 99	511795,28	1257920,53	51° 39' 6,081"	38° 35' 51,986"
49008	136	Земли промышленности № 99	511810,06	1257905,94	51° 39' 6,560"	38° 35' 51,228"
49009	137	Земли промышленности № 99	511817,00	1257912,40	51° 39' 6,784"	38° 35' 51,565"
49010	138	Земли промышленности № 99	511842,79	1257899,41	51° 39' 7,620"	38° 35' 50,891"
49011	139	Земли промышленности № 99	511875,96	1257883,77	51° 39' 8,694"	38° 35' 50,080"
49012	140	Земли промышленности № 99	511908,05	1257868,46	51° 39' 9,733"	38° 35' 49,287"
49013	141	Земли промышленности № 99	511922,18	1257861,55	51° 39' 10,190"	38° 35' 48,928"
49014	142	Земли промышленности № 99	511962,21	1257841,07	51° 39' 11,486"	38° 35' 47,866"
49015	143	Земли промышленности № 99	511973,08	1257844,17	51° 39' 11,838"	38° 35' 48,028"
49016	144	Земли промышленности № 99	511976,25	1257845,08	51° 39' 11,941"	38° 35' 48,076"
49017	145	Земли промышленности № 99	511982,88	1257850,31	51° 39' 12,155"	38° 35' 48,349"
49018	146	Земли промышленности № 99	511992,20	1257861,05	51° 39' 12,456"	38° 35' 48,908"
49019	147	Земли промышленности № 99	512004,04	1257890,44	51° 39' 12,837"	38° 35' 50,438"
49020	148	Земли промышленности № 99	512008,48	1257901,95	51° 39' 12,980"	38° 35' 51,037"
49021	149	Земли промышленности № 99	512015,14	1257923,12	51° 39' 13,195"	38° 35' 52,138"
49022	150	Земли промышленности № 99	512030,52	1257972,96	51° 39' 13,690"	38° 35' 54,732"
49023	151	Земли промышленности № 99	512052,34	1258039,34	51° 39' 14,393"	38° 35' 58,187"
49024	152	Земли промышленности № 99	512087,31	1258153,84	51° 39' 15,518"	38° 36' 4,146"
49025	153	Земли промышленности № 99	512120,35	1258258,15	51° 39' 16,582"	38° 36' 9,575"
49026	154	Земли промышленности № 99	512127,99	1258285,74	51° 39' 16,827"	38° 36' 11,011"

49027	155	Земли промышленности № 99	512118,70	1258288,72	51° 39' 16,527"	38° 36' 11,165"
49028	156	Земли промышленности № 99	512076,01	1258302,43	51° 39' 15,145"	38° 36' 11,874"
49029	157	Земли промышленности № 99	512067,99	1258305,68	51° 39' 14,885"	38° 36' 12,043"
49030	158	Земли промышленности № 99	512090,97	1258359,09	51° 39' 15,626"	38° 36' 14,823"
49031	159	Земли промышленности № 99	512094,74	1258358,63	51° 39' 15,748"	38° 36' 14,799"
49032	160	Земли промышленности № 99	512096,76	1258394,27	51° 39' 15,811"	38° 36' 16,653"
49033	161	Земли промышленности № 99	512015,97	1258431,32	51° 39' 13,195"	38° 36' 18,574"
49034	162	Земли промышленности № 99	511955,62	1258460,56	51° 39' 11,241"	38° 36' 20,089"
49035	163	Земли промышленности № 99	511965,09	1258489,18	51° 39' 11,546"	38° 36' 21,579"
49036	164	Земли промышленности № 99	511957,76	1258491,15	51° 39' 11,308"	38° 36' 21,681"
49037	165	Земли промышленности № 99	511965,73	1258516,13	51° 39' 11,565"	38° 36' 22,981"
49038	166	Земли промышленности № 99	511971,98	1258537,75	51° 39' 11,766"	38° 36' 24,106"
49039	167	Земли промышленности № 99	511999,83	1258617,47	51° 39' 12,663"	38° 36' 28,255"
49040	168	Земли промышленности № 99	512006,48	1258616,84	51° 39' 12,878"	38° 36' 28,223"
49041	169	Земли промышленности № 99	512030,67	1258620,55	51° 39' 13,660"	38° 36' 28,418"
49042	170	Земли промышленности № 99	512080,30	1258628,15	51° 39' 15,266"	38° 36' 28,818"
49043		**Земли промышленности № 99 Количество**		170		170
49044	1	Земли рекреационного назначения № 102	504704,08	1327981,09	51° 34' 57,429"	39° 36' 30,087"
49045	2	Земли рекреационного назначения № 102	504657,73	1327849,24	51° 34' 55,995"	39° 36' 23,204"
49046	3	Земли рекреационного назначения № 102	504658,34	1327849,09	51° 34' 56,015"	39° 36' 23,196"
49047	4	Земли рекреационного назначения № 102	504713,84	1327835,35	51° 34' 57,817"	39° 36' 22,527"
49048	5	Земли рекреационного назначения № 102	504791,37	1327859,44	51° 35' 0,313"	39° 36' 23,840"
49049	6	Земли рекреационного назначения № 102	504792,52	1327859,80	51° 35' 0,350"	39° 36' 23,860"
49050	7	Земли рекреационного назначения № 102	504817,17	1327936,73	51° 35' 1,109"	39° 36' 27,874"
49051	8	Земли рекреационного назначения № 102	504704,08	1327981,09	51° 34' 57,429"	39° 36' 30,087"
49052	9	Земли рекреационного назначения № 102	508448,60	1318419,72	51° 37' 3,037"	39° 28' 16,213"
49053	10	Земли рекреационного назначения № 102	508541,95	1318514,72	51° 37' 6,015"	39° 28' 21,216"
49054	11	Земли рекреационного назначения № 102	508704,98	1318334,97	51° 37' 11,368"	39° 28' 11,989"
49055	12	Земли рекреационного назначения № 102	508742,02	1318289,99	51° 37' 12,586"	39° 28' 9,677"
49056	13	Земли рекреационного назначения № 102	508761,87	1318286,03	51° 37' 13,230"	39° 28' 9,485"
49057	14	Земли рекреационного назначения № 102	508785,15	1318284,44	51° 37' 13,984"	39° 28' 9,418"
49058	15	Земли рекреационного назначения № 102	508863,47	1318301,37	51° 37' 16,510"	39° 28' 10,353"
49059	16	Земли рекреационного назначения № 102	508905,80	1318301,37	51° 37' 17,879"	39° 28' 10,383"
49060	17	Земли рекреационного назначения № 102	508951,78	1318264,85	51° 37' 19,383"	39° 28' 8,517"
49061	18	Земли рекреационного назначения № 102	508970,95	1318243,95	51° 37' 20,012"	39° 28' 7,445"
49062	19	Земли рекреационного назначения № 102	508994,24	1318207,80	51° 37' 20,781"	39° 28' 5,582"
49063	20	Земли рекреационного назначения № 102	509028,57	1318242,10	51° 37' 21,877"	39° 28' 7,389"
49064	21	Земли рекреационного назначения № 102	509168,27	1318409,32	51° 37' 26,323"	39° 28' 16,178"
49065	22	Земли рекреационного назначения № 102	509092,07	1318527,85	51° 37' 23,806"	39° 28' 22,285"
49066	23	Земли рекреационного назначения № 102	509098,42	1318589,24	51° 37' 23,985"	39° 28' 25,480"
49067	24	Земли рекреационного назначения № 102	509094,19	1318705,66	51° 37' 23,797"	39° 28' 31,528"

49068	25	Земли рекреационного назначения № 102	509058,20	1318792,44	51° 37' 22,595"	39° 28' 36,013"
49069	26	Земли рекреационного назначения № 102	509011,64	1318862,29	51° 37' 21,057"	39° 28' 39,610"
49070	27	Земли рекреационного назначения № 102	508960,84	1318925,79	51° 37' 19,386"	39° 28' 42,875"
49071	28	Земли рекреационного назначения № 102	508867,70	1318985,06	51° 37' 16,347"	39° 28' 45,889"
49072	29	Земли рекреационного назначения № 102	508696,25	1319033,74	51° 37' 10,779"	39° 28' 48,298"
49073	30	Земли рекреационного назначения № 102	508613,70	1319023,16	51° 37' 8,113"	39° 28' 47,689"
49074	31	Земли рекреационного назначения № 102	508541,73	1319001,99	51° 37' 5,794"	39° 28' 46,538"
49075	32	Земли рекреационного назначения № 102	508506,12	1318960,11	51° 37' 4,660"	39° 28' 44,337"
49076	33	Земли рекреационного назначения № 102	508404,26	1318999,80	51° 37' 1,347"	39° 28' 46,327"
49077	34	Земли рекреационного назначения № 102	508191,27	1319195,59	51° 36' 54,370"	39° 28' 56,351"
49078	35	Земли рекреационного назначения № 102	508109,25	1319261,74	51° 36' 51,688"	39° 28' 59,730"
49079	36	Земли рекреационного назначения № 102	508004,74	1319272,32	51° 36' 48,302"	39° 29' 0,205"
49080	37	Земли рекреационного назначения № 102	507892,72	1319256,48	51° 36' 44,685"	39° 28' 59,303"
49081	38	Земли рекреационного назначения № 102	507892,63	1319226,86	51° 36' 44,695"	39° 28' 57,763"
49082	39	Земли рекреационного назначения № 102	507893,12	1319206,29	51° 36' 44,720"	39° 28' 56,695"
49083	40	Земли рекреационного назначения № 102	507892,86	1319200,36	51° 36' 44,715"	39° 28' 56,387"
49084	41	Земли рекреационного назначения № 102	507892,06	1319194,48	51° 36' 44,691"	39° 28' 56,081"
49085	42	Земли рекреационного назначения № 102	507887,98	1319174,63	51° 36' 44,568"	39° 28' 55,046"
49086	43	Земли рекреационного назначения № 102	507886,53	1319166,45	51° 36' 44,525"	39° 28' 54,620"
49087	44	Земли рекреационного назначения № 102	507881,10	1319132,50	51° 36' 44,364"	39° 28' 52,852"
49088	45	Земли рекреационного назначения № 102	507877,87	1319115,49	51° 36' 44,267"	39° 28' 51,966"
49089	46	Земли рекреационного назначения № 102	507875,90	1319107,15	51° 36' 44,207"	39° 28' 51,531"
49090	47	Земли рекреационного назначения № 102	507873,56	1319098,98	51° 36' 44,135"	39° 28' 51,105"
49091	48	Земли рекреационного назначения № 102	507867,10	1319080,22	51° 36' 43,934"	39° 28' 50,125"
49092	49	Земли рекреационного назначения № 102	507864,51	1319071,13	51° 36' 43,854"	39° 28' 49,651"
49093	50	Земли рекреационного назначения № 102	507862,34	1319061,82	51° 36' 43,788"	39° 28' 49,166"
49094	51	Земли рекреационного назначения № 102	507860,44	1319052,37	51° 36' 43,731"	39° 28' 48,673"
49095	52	Земли рекреационного назначения № 102	507855,30	1319023,73	51° 36' 43,577"	39° 28' 47,182"
49096	53	Земли рекреационного назначения № 102	507853,40	1319014,28	51° 36' 43,520"	39° 28' 46,689"
49097	54	Земли рекреационного назначения № 102	507851,23	1319004,97	51° 36' 43,454"	39° 28' 46,204"
49098	55	Земли рекреационного назначения № 102	507848,64	1318995,88	51° 36' 43,374"	39° 28' 45,730"
49099	56	Земли рекреационного назначения № 102	507842,22	1318977,09	51° 36' 43,175"	39° 28' 44,749"
49100	57	Земли рекреационного назначения № 102	507839,69	1318967,98	51° 36' 43,097"	39° 28' 44,274"
49101	58	Земли рекреационного назначения № 102	507837,64	1318958,62	51° 36' 43,035"	39° 28' 43,786"
49102	59	Земли рекреационного назначения № 102	507835,96	1318949,09	51° 36' 42,985"	39° 28' 43,290"
49103	60	Земли рекреационного назначения № 102	507834,55	1318939,44	51° 36' 42,943"	39° 28' 42,787"
49104	61	Земли рекреационного назначения № 102	507833,37	1318929,71	51° 36' 42,909"	39° 28' 42,281"
49105	62	Земли рекреационного назначения № 102	507831,60	1318910,13	51° 36' 42,861"	39° 28' 41,262"
49106	63	Земли рекреационного назначения № 102	507831,00	1318900,34	51° 36' 42,846"	39° 28' 40,753"
49107	64	Земли рекреационного назначения № 102	507830,64	1318890,59	51° 36' 42,838"	39° 28' 40,246"
49108	65	Земли рекреационного назначения № 102	507830,58	1318880,91	51° 36' 42,841"	39° 28' 39,743"

49109	66	Земли рекреационного назначения № 102	507830,89	1318871,33	51° 36' 42,855"	39° 28' 39,245"
49110	67	Земли рекреационного назначения № 102	507831,70	1318861,90	51° 36' 42,885"	39° 28' 38,756"
49111	68	Земли рекреационного назначения № 102	507834,52	1318842,22	51° 36' 42,985"	39° 28' 37,736"
49112	69	Земли рекреационного назначения № 102	507835,31	1318833,22	51° 36' 43,015"	39° 28' 37,268"
49113	70	Земли рекреационного назначения № 102	507835,66	1318824,07	51° 36' 43,030"	39° 28' 36,793"
49114	71	Земли рекреационного назначения № 102	507835,69	1318814,83	51° 36' 43,035"	39° 28' 36,313"
49115	72	Земли рекреационного назначения № 102	507835,50	1318805,52	51° 36' 43,033"	39° 28' 35,829"
49116	73	Земли рекреационного назначения № 102	507834,56	1318777,47	51° 36' 43,015"	39° 28' 34,371"
49117	74	Земли рекреационного назначения № 102	507834,42	1318768,17	51° 36' 43,014"	39° 28' 33,888"
49118	75	Земли рекреационного назначения № 102	507834,54	1318758,95	51° 36' 43,022"	39° 28' 33,409"
49119	76	Земли рекреационного назначения № 102	507835,06	1318749,86	51° 36' 43,043"	39° 28' 32,937"
49120	77	Земли рекреационного назначения № 102	507836,15	1318740,94	51° 36' 43,082"	39° 28' 32,474"
49121	78	Земли рекреационного назначения № 102	507837,40	1318734,46	51° 36' 43,126"	39° 28' 32,138"
49122	79	Земли рекреационного назначения № 102	507838,90	1318728,06	51° 36' 43,177"	39° 28' 31,807"
49123	80	Земли рекреационного назначения № 102	507840,49	1318721,55	51° 36' 43,231"	39° 28' 31,469"
49124	81	Земли рекреационного назначения № 102	507842,66	1318712,66	51° 36' 43,306"	39° 28' 31,009"
49125	82	Земли рекреационного назначения № 102	507845,05	1318703,68	51° 36' 43,387"	39° 28' 30,544"
49126	83	Земли рекреационного назначения № 102	507848,02	1318694,89	51° 36' 43,486"	39° 28' 30,089"
49127	84	Земли рекреационного назначения № 102	507851,63	1318686,85	51° 36' 43,607"	39° 28' 29,674"
49128	85	Земли рекреационного назначения № 102	507855,91	1318679,03	51° 36' 43,749"	39° 28' 29,271"
49129	86	Земли рекреационного назначения № 102	507860,65	1318671,37	51° 36' 43,906"	39° 28' 28,876"
49130	87	Земли рекреационного назначения № 102	507865,71	1318663,83	51° 36' 44,073"	39° 28' 28,488"
49131	88	Земли рекреационного назначения № 102	507895,82	1318622,03	51° 36' 45,065"	39° 28' 26,337"
49132	89	Земли рекреационного назначения № 102	507899,87	1318616,80	51° 36' 45,198"	39° 28' 26,068"
49133	90	Земли рекреационного назначения № 102	507902,96	1318613,32	51° 36' 45,300"	39° 28' 25,889"
49134	91	Земли рекреационного назначения № 102	507906,27	1318610,05	51° 36' 45,408"	39° 28' 25,722"
49135	92	Земли рекреационного назначения № 102	507911,30	1318605,81	51° 36' 45,573"	39° 28' 25,505"
49136	93	Земли рекреационного назначения № 102	507921,76	1318598,20	51° 36' 45,915"	39° 28' 25,117"
49137	94	Земли рекреационного назначения № 102	507927,08	1318594,72	51° 36' 46,088"	39° 28' 24,940"
49138	95	Земли рекреационного назначения № 102	507932,60	1318591,49	51° 36' 46,268"	39° 28' 24,776"
49139	96	Земли рекреационного назначения № 102	507940,78	1318587,48	51° 36' 46,534"	39° 28' 24,574"
49140	97	Земли рекреационного назначения № 102	507969,82	1318575,24	51° 36' 47,480"	39° 28' 23,958"
49141	98	Земли рекреационного назначения № 102	507975,99	1318572,94	51° 36' 47,680"	39° 28' 23,843"
49142	99	Земли рекреационного назначения № 102	507984,60	1318570,38	51° 36' 47,960"	39° 28' 23,716"
49143	100	Земли рекреационного назначения № 102	507993,47	1318568,36	51° 36' 48,248"	39° 28' 23,617"
49144	101	Земли рекреационного назначения № 102	508002,55	1318566,77	51° 36' 48,542"	39° 28' 23,541"
49145	102	Земли рекреационного назначения № 102	508011,75	1318565,50	51° 36' 48,840"	39° 28' 23,482"
49146	103	Земли рекреационного назначения № 102	508021,04	1318564,51	51° 36' 49,141"	39° 28' 23,437"
49147	104	Земли рекреационного назначения № 102	508030,37	1318563,77	51° 36' 49,443"	39° 28' 23,404"
49148	105	Земли рекреационного назначения № 102	508039,70	1318563,25	51° 36' 49,745"	39° 28' 23,384"
49149	106	Земли рекреационного назначения № 102	508049,00	1318563,00	51° 36' 50,046"	39° 28' 23,378"

49150	107	Земли рекреационного назначения № 102	508058,24	1318563,04	51° 36' 50,345"	39° 28' 23,386"
49151	108	Земли рекреационного назначения № 102	508067,39	1318563,45	51° 36' 50,641"	39° 28' 23,414"
49152	109	Земли рекреационного назначения № 102	508076,40	1318564,33	51° 36' 50,932"	39° 28' 23,466"
49153	110	Земли рекреационного назначения № 102	508096,09	1318567,37	51° 36' 51,568"	39° 28' 23,638"
49154	111	Земли рекреационного назначения № 102	508105,32	1318568,26	51° 36' 51,866"	39° 28' 23,691"
49155	112	Земли рекреационного назначения № 102	508114,71	1318568,67	51° 36' 52,170"	39° 28' 23,719"
49156	113	Земли рекреационного назначения № 102	508124,20	1318568,72	51° 36' 52,477"	39° 28' 23,728"
49157	114	Земли рекреационного назначения № 102	508133,77	1318568,50	51° 36' 52,786"	39° 28' 23,723"
49158	115	Земли рекреационного назначения № 102	508153,09	1318567,51	51° 36' 53,412"	39° 28' 23,685"
49159	116	Земли рекреационного назначения № 102	508172,54	1318566,08	51° 36' 54,042"	39° 28' 23,624"
49160	117	Земли рекреационного назначения № 102	508176,28	1318565,76	51° 36' 54,163"	39° 28' 23,611"
49161	118	Земли рекреационного назначения № 102	508240,92	1318560,35	51° 36' 56,256"	39° 28' 23,375"
49162	119	Земли рекреационного назначения № 102	508260,37	1318559,06	51° 36' 56,886"	39° 28' 23,322"
49163	120	Земли рекреационного назначения № 102	508279,62	1318558,34	51° 36' 57,509"	39° 28' 23,298"
49164	121	Земли рекреационного назначения № 102	508289,10	1318558,32	51° 36' 57,816"	39° 28' 23,304"
49165	122	Земли рекреационного назначения № 102	508298,42	1318558,64	51° 36' 58,117"	39° 28' 23,327"
49166	123	Земли рекреационного назначения № 102	508307,52	1318559,41	51° 36' 58,411"	39° 28' 23,373"
49167	124	Земли рекреационного назначения № 102	508316,32	1318560,76	51° 36' 58,695"	39° 28' 23,449"
49168	125	Земли рекреационного назначения № 102	508323,65	1318562,45	51° 36' 58,932"	39° 28' 23,542"
49169	126	Земли рекреационного назначения № 102	508337,60	1318566,10	51° 36' 59,382"	39° 28' 23,742"
49170	127	Земли рекреационного назначения № 102	508338,42	1318566,25	51° 36' 59,408"	39° 28' 23,750"
49171	128	Земли рекреационного назначения № 102	508340,00	1318566,54	51° 36' 59,459"	39° 28' 23,766"
49172	129	Земли рекреационного назначения № 102	508344,31	1318567,32	51° 36' 59,598"	39° 28' 23,810"
49173	130	Земли рекреационного назначения № 102	508350,87	1318567,60	51° 36' 59,810"	39° 28' 23,829"
49174	131	Земли рекреационного назначения № 102	508356,24	1318566,87	51° 36' 59,984"	39° 28' 23,795"
49175	132	Земли рекреационного назначения № 102	508361,57	1318565,40	51° 37' 0,157"	39° 28' 23,722"
49176	133	Земли рекреационного назначения № 102	508366,89	1318563,40	51° 37' 0,330"	39° 28' 23,622"
49177	134	Земли рекреационного назначения № 102	508372,57	1318560,87	51° 37' 0,515"	39° 28' 23,495"
49178	135	Земли рекреационного назначения № 102	508378,18	1318557,84	51° 37' 0,698"	39° 28' 23,341"
49179	136	Земли рекреационного назначения № 102	508384,77	1318553,40	51° 37' 0,913"	39° 28' 23,115"
49180	137	Земли рекреационного назначения № 102	508391,16	1318548,29	51° 37' 1,122"	39° 28' 22,854"
49181	138	Земли рекреационного назначения № 102	508397,39	1318542,71	51° 37' 1,326"	39° 28' 22,568"
49182	139	Земли рекреационного назначения № 102	508403,49	1318536,83	51° 37' 1,526"	39° 28' 22,267"
49183	140	Земли рекреационного назначения № 102	508425,83	1318514,15	51° 37' 2,259"	39° 28' 21,104"
49184	141	Земли рекреационного назначения № 102	508430,20	1318509,33	51° 37' 2,402"	39° 28' 20,857"
49185	142	Земли рекреационного назначения № 102	508433,01	1318505,75	51° 37' 2,495"	39° 28' 20,673"
49186	143	Земли рекреационного назначения № 102	508435,53	1318502,00	51° 37' 2,578"	39° 28' 20,479"
49187	144	Земли рекреационного назначения № 102	508438,64	1318496,28	51° 37' 2,681"	39° 28' 20,184"
49188	145	Земли рекреационного назначения № 102	508441,45	1318489,76	51° 37' 2,775"	39° 28' 19,848"
49189	146	Земли рекреационного назначения № 102	508453,03	1318458,82	51° 37' 3,163"	39° 28' 18,248"
49190	147	Земли рекреационного назначения № 102	508454,91	1318452,43	51° 37' 3,226"	39° 28' 17,917"

49191	148	Земли рекреационного назначения № 102	508455,73	1318448,07	51° 37' 3,255"	39° 28' 17,691"
49192	149	Земли рекреационного назначения № 102	508456,07	1318443,93	51° 37' 3,268"	39° 28' 17,476"
49193	150	Земли рекреационного назначения № 102	508455,72	1318438,59	51° 37' 3,259"	39° 28' 17,199"
49194	151	Земли рекреационного назначения № 102	508454,59	1318434,16	51° 37' 3,224"	39° 28' 16,967"
49195	152	Земли рекреационного назначения № 102	508453,08	1318431,03	51° 37' 3,177"	39° 28' 16,804"
49196	153	Земли рекреационного назначения № 102	508451,51	1318429,10	51° 37' 3,127"	39° 28' 16,702"
49197	154	Земли рекреационного назначения № 102	508450,16	1318428,50	51° 37' 3,083"	39° 28' 16,670"
49198	155	Земли рекреационного назначения № 102	508450,40	1318427,60	51° 37' 3,091"	39° 28' 16,623"
49199	156	Земли рекреационного назначения № 102	508449,88	1318424,52	51° 37' 3,076"	39° 28' 16,463"
49200	157	Земли рекреационного назначения № 102	508448,60	1318419,72	51° 37' 3,037"	39° 28' 16,213"
49201	158	Земли рекреационного назначения № 102	525450,38	1333753,69	51° 46' 5,561"	39° 41' 47,726"
49202	159	Земли рекреационного назначения № 102	525081,97	1333576,31	51° 45' 53,739"	39° 41' 38,159"
49203	160	Земли рекреационного назначения № 102	525030,11	1333544,19	51° 45' 52,079"	39° 41' 36,440"
49204	161	Земли рекреационного назначения № 102	525189,75	1333234,94	51° 45' 57,409"	39° 41' 20,455"
49205	162	Земли рекреационного назначения № 102	525254,88	1333214,01	51° 45' 59,527"	39° 41' 19,420"
49206	163	Земли рекреационного назначения № 102	525284,39	1333204,53	51° 46' 0,486"	39° 41' 18,951"
49207	164	Земли рекреационного назначения № 102	525289,59	1333226,27	51° 46' 0,643"	39° 41' 20,089"
49208	165	Земли рекреационного назначения № 102	525282,87	1333249,90	51° 46' 0,413"	39° 41' 21,315"
49209	166	Земли рекреационного назначения № 102	525276,79	1333276,92	51° 46' 0,202"	39° 41' 22,719"
49210	167	Земли рекреационного назначения № 102	525244,52	1333338,93	51° 45' 59,125"	39° 41' 25,924"
49211	168	Земли рекреационного назначения № 102	525428,25	1333426,42	51° 46' 5,021"	39° 41' 30,644"
49212	169	Земли рекреационного назначения № 102	525453,45	1333513,15	51° 46' 5,790"	39° 41' 35,187"
49213	170	Земли рекреационного назначения № 102	525453,45	1333569,12	51° 46' 5,760"	39° 41' 38,106"
49214	171	Земли рекреационного назначения № 102	525426,21	1333576,89	51° 46' 4,875"	39° 41' 38,487"
49215	172	Земли рекреационного назначения № 102	525509,85	1333592,89	51° 46' 7,572"	39° 41' 39,394"
49216	173	Земли рекреационного назначения № 102	525450,38	1333753,69	51° 46' 5,561"	39° 41' 47,726"
49217		**Земли рекреационного назначения № 102 Количество**		173		173
49218	1	Земли рекреационного назначения № 104	511291,44	1312080,66	51° 38' 37,652"	39° 22' 48,590"
49219	2	Земли рекреационного назначения № 104	511277,10	1311983,05	51° 38' 37,227"	39° 22' 43,505"
49220	3	Земли рекреационного назначения № 104	511303,83	1311914,09	51° 38' 38,119"	39° 22' 39,936"
49221	4	Земли рекреационного назначения № 104	511357,13	1311937,18	51° 38' 39,834"	39° 22' 41,171"
49222	5	Земли рекреационного назначения № 104	511392,91	1311955,06	51° 38' 40,984"	39° 22' 42,124"
49223	6	Земли рекреационного назначения № 104	511542,04	1312029,21	51° 38' 45,780"	39° 22' 46,075"
49224	7	Земли рекреационного назначения № 104	511536,29	1312031,60	51° 38' 45,593"	39° 22' 46,195"
49225	8	Земли рекреационного назначения № 104	511516,62	1312039,74	51° 38' 44,953"	39° 22' 46,606"
49226	9	Земли рекреационного назначения № 104	511424,50	1312080,40	51° 38' 41,957"	39° 22' 48,662"
49227	10	Земли рекреационного назначения № 104	511425,37	1312221,65	51° 38' 41,929"	39° 22' 56,007"
49228	11	Земли рекреационного назначения № 104	511409,17	1312218,44	51° 38' 41,406"	39° 22' 55,830"
49229	12	Земли рекреационного назначения № 104	511389,83	1312218,18	51° 38' 40,780"	39° 22' 55,804"
49230	13	Земли рекреационного назначения № 104	511366,49	1312186,60	51° 38' 40,038"	39° 22' 54,147"
49231	14	Земли рекреационного назначения № 104	511291,44	1312080,66	51° 38' 37,652"	39° 22' 48,590"

49232	15	Земли рекреационного назначения № 104	511851,02	1312628,29	51° 38' 55,537"	39° 23' 17,427"
49233	16	Земли рекреационного назначения № 104	511857,79	1312689,69	51° 38' 55,731"	39° 23' 20,624"
49234	17	Земли рекреационного назначения № 104	511845,34	1312824,42	51° 38' 55,274"	39° 23' 27,623"
49235	18	Земли рекреационного назначения № 104	511854,61	1312936,72	51° 38' 55,529"	39° 23' 33,469"
49236	19	Земли рекреационного назначения № 104	511832,04	1312912,44	51° 38' 54,809"	39° 23' 32,192"
49237	20	Земли рекреационного назначения № 104	511797,99	1312875,81	51° 38' 53,722"	39° 23' 30,265"
49238	21	Земли рекреационного назначения № 104	511780,97	1312857,50	51° 38' 53,179"	39° 23' 29,302"
49239	22	Земли рекреационного назначения № 104	511763,95	1312839,19	51° 38' 52,635"	39° 23' 28,339"
49240	23	Земли рекреационного назначения № 104	511746,92	1312820,87	51° 38' 52,092"	39° 23' 27,375"
49241	24	Земли рекреационного назначения № 104	511729,91	1312802,57	51° 38' 51,549"	39° 23' 26,412"
49242	25	Земли рекреационного назначения № 104	511695,82	1312766,02	51° 38' 50,461"	39° 23' 24,489"
49243	26	Земли рекреационного назначения № 104	511661,78	1312729,39	51° 38' 49,374"	39° 23' 22,563"
49244	27	Земли рекреационного назначения № 104	511627,72	1312692,79	51° 38' 48,287"	39° 23' 20,637"
49245	28	Земли рекреационного назначения № 104	511593,59	1312656,21	51° 38' 47,197"	39° 23' 18,713"
49246	29	Земли рекреационного назначения № 104	511599,74	1312650,49	51° 38' 47,399"	39° 23' 18,420"
49247	30	Земли рекреационного назначения № 104	511575,57	1312624,66	51° 38' 46,627"	39° 23' 17,061"
49248	31	Земли рекреационного назначения № 104	511510,43	1312491,59	51° 38' 44,573"	39° 23' 10,099"
49249	32	Земли рекреационного назначения № 104	511490,17	1312450,22	51° 38' 43,934"	39° 23' 7,935"
49250	33	Земли рекреационного назначения № 104	511447,33	1312326,20	51° 38' 42,597"	39° 23' 1,458"
49251	34	Земли рекреационного назначения № 104	511414,65	1312251,64	51° 38' 41,570"	39° 22' 57,560"
49252	35	Земли рекреационного назначения № 104	511576,50	1312257,30	51° 38' 46,804"	39° 22' 57,958"
49253	36	Земли рекреационного назначения № 104	511591,92	1312421,92	51° 38' 47,237"	39° 23' 6,528"
49254	37	Земли рекреационного назначения № 104	511680,68	1312431,43	51° 38' 50,105"	39° 23' 7,080"
49255	38	Земли рекреационного назначения № 104	511712,34	1312293,62	51° 38' 51,184"	39° 22' 59,934"
49256	39	Земли рекреационного назначения № 104	511708,01	1312291,45	51° 38' 51,045"	39° 22' 59,818"
49257	40	Земли рекреационного назначения № 104	511699,06	1312264,62	51° 38' 50,766"	39° 22' 58,417"
49258	41	Земли рекреационного назначения № 104	511716,94	1312228,84	51° 38' 51,359"	39° 22' 56,568"
49259	42	Земли рекреационного назначения № 104	511734,83	1312237,78	51° 38' 51,934"	39° 22' 57,044"
49260	43	Земли рекреационного назначения № 104	511761,65	1312251,11	51° 38' 52,796"	39° 22' 57,754"
49261	44	Земли рекреационного назначения № 104	511804,89	1312271,83	51° 38' 54,187"	39° 22' 58,860"
49262	45	Земли рекреационного назначения № 104	511785,72	1312310,37	51° 38' 53,551"	39° 23' 0,852"
49263	46	Земли рекреационного назначения № 104	511872,83	1312352,64	51° 38' 56,353"	39° 23' 3,106"
49264	47	Земли рекреационного назначения № 104	511877,73	1312355,02	51° 38' 56,510"	39° 23' 3,233"
49265	48	Земли рекреационного назначения № 104	511875,89	1312375,54	51° 38' 56,442"	39° 23' 4,299"
49266	49	Земли рекреационного назначения № 104	511875,78	1312376,63	51° 38' 56,439"	39° 23' 4,355"
49267	50	Земли рекреационного назначения № 104	511875,26	1312381,99	51° 38' 56,419"	39° 23' 4,633"
49268	51	Земли рекреационного назначения № 104	511872,68	1312408,13	51° 38' 56,326"	39° 23' 5,992"
49269	52	Земли рекреационного назначения № 104	511862,99	1312506,62	51° 38' 55,973"	39° 23' 11,107"
49270	53	Земли рекреационного назначения № 104	511851,02	1312628,29	51° 38' 55,537"	39° 23' 17,427"
49271	54	Земли рекреационного назначения № 104	513039,12	1316192,60	51° 39' 32,505"	39° 26' 23,596"
49272	55	Земли рекреационного назначения № 104	512884,21	1316019,87	51° 39' 27,566"	39° 26' 14,506"

49273	56	Земли рекреационного назначения № 104	512879,71	1316015,05	51° 39' 27,423"	39° 26' 14,252"
49274	57	Земли рекреационного назначения № 104	512900,88	1315997,04	51° 39' 28,115"	39° 26' 13,330"
49275	58	Земли рекреационного назначения № 104	512880,10	1315949,05	51° 39' 27,463"	39° 26' 10,820"
49276	59	Земли рекреационного назначения № 104	512879,49	1315934,76	51° 39' 27,449"	39° 26' 10,076"
49277	60	Земли рекреационного назначения № 104	512890,86	1315900,01	51° 39' 27,832"	39° 26' 8,276"
49278	61	Земли рекреационного назначения № 104	512889,61	1315868,03	51° 39' 27,805"	39° 26' 6,612"
49279	62	Земли рекреационного назначения № 104	512878,90	1315868,01	51° 39' 27,458"	39° 26' 6,604"
49280	63	Земли рекреационного назначения № 104	512877,38	1315864,91	51° 39' 27,411"	39° 26' 6,441"
49281	64	Земли рекреационного назначения № 104	512887,08	1315857,79	51° 39' 27,727"	39° 26' 6,078"
49282	65	Земли рекреационного назначения № 104	512889,60	1315848,82	51° 39' 27,813"	39° 26' 5,613"
49283	66	Земли рекреационного назначения № 104	512891,59	1315820,57	51° 39' 27,889"	39° 26' 4,145"
49284	67	Земли рекреационного назначения № 104	512891,29	1315814,99	51° 39' 27,882"	39° 26' 3,854"
49285	68	Земли рекреационного назначения № 104	512891,95	1315792,97	51° 39' 27,912"	39° 26' 2,709"
49286	69	Земли рекреационного назначения № 104	512897,49	1315747,44	51° 39' 28,111"	39° 26' 0,345"
49287	70	Земли рекреационного назначения № 104	512892,62	1315739,49	51° 39' 27,956"	39° 25' 59,928"
49288	71	Земли рекреационного назначения № 104	512885,67	1315739,27	51° 39' 27,732"	39° 25' 59,912"
49289	72	Земли рекреационного назначения № 104	512886,04	1315727,66	51° 39' 27,749"	39° 25' 59,308"
49290	73	Земли рекреационного назначения № 104	512890,92	1315718,88	51° 39' 27,910"	39° 25' 58,855"
49291	74	Земли рекреационного назначения № 104	512895,23	1315708,65	51° 39' 28,054"	39° 25' 58,326"
49292	75	Земли рекреационного назначения № 104	512901,04	1315688,39	51° 39' 28,250"	39° 25' 57,276"
49293	76	Земли рекреационного назначения № 104	512899,55	1315681,38	51° 39' 28,205"	39° 25' 56,910"
49294	77	Земли рекреационного назначения № 104	512896,79	1315671,64	51° 39' 28,120"	39° 25' 56,402"
49295	78	Земли рекреационного назначения № 104	512887,78	1315640,14	51° 39' 27,842"	39° 25' 54,757"
49296	79	Земли рекреационного назначения № 104	512871,22	1315622,73	51° 39' 27,313"	39° 25' 53,840"
49297	80	Земли рекреационного назначения № 104	512865,74	1315627,85	51° 39' 27,134"	39° 25' 54,103"
49298	81	Земли рекреационного назначения № 104	512810,31	1315660,12	51° 39' 25,327"	39° 25' 55,744"
49299	82	Земли рекреационного назначения № 104	512783,44	1315630,49	51° 39' 24,470"	39° 25' 54,185"
49300	83	Земли рекреационного назначения № 104	512759,28	1315604,36	51° 39' 23,699"	39° 25' 52,809"
49301	84	Земли рекреационного назначения № 104	512795,97	1315557,11	51° 39' 24,906"	39° 25' 50,376"
49302	85	Земли рекреационного назначения № 104	512815,32	1315539,28	51° 39' 25,540"	39° 25' 49,462"
49303	86	Земли рекреационного назначения № 104	512813,20	1315537,02	51° 39' 25,472"	39° 25' 49,343"
49304	87	Земли рекреационного назначения № 104	512811,51	1315535,22	51° 39' 25,418"	39° 25' 49,248"
49305	88	Земли рекреационного назначения № 104	512780,95	1315502,65	51° 39' 24,443"	39° 25' 47,533"
49306	89	Земли рекреационного назначения № 104	512753,58	1315473,48	51° 39' 23,570"	39° 25' 45,998"
49307	90	Земли рекреационного назначения № 104	512746,24	1315465,47	51° 39' 23,336"	39° 25' 45,576"
49308	91	Земли рекреационного назначения № 104	512743,98	1315448,30	51° 39' 23,270"	39° 25' 44,682"
49309	92	Земли рекреационного назначения № 104	512740,66	1315444,56	51° 39' 23,164"	39° 25' 44,485"
49310	93	Земли рекреационного назначения № 104	512724,48	1315426,84	51° 39' 22,648"	39° 25' 43,552"
49311	94	Земли рекреационного назначения № 104	512722,66	1315428,48	51° 39' 22,589"	39° 25' 43,636"
49312	95	Земли рекреационного назначения № 104	512721,91	1315427,28	51° 39' 22,565"	39° 25' 43,573"
49313	96	Земли рекреационного назначения № 104	512718,87	1315427,16	51° 39' 22,466"	39° 25' 43,565"

49314	97	Земли рекреационного назначения № 104	512714,67	1315421,33	51° 39' 22,333"	39° 25' 43,259"
49315	98	Земли рекреационного назначения № 104	512702,20	1315395,96	51° 39' 21,940"	39° 25' 41,931"
49316	99	Земли рекреационного назначения № 104	512692,02	1315393,93	51° 39' 21,612"	39° 25' 41,819"
49317	100	Земли рекреационного назначения № 104	512686,68	1315384,30	51° 39' 21,443"	39° 25' 41,314"
49318	101	Земли рекреационного назначения № 104	512666,42	1315356,93	51° 39' 20,799"	39° 25' 39,877"
49319	102	Земли рекреационного назначения № 104	512670,11	1315353,21	51° 39' 20,920"	39° 25' 39,686"
49320	103	Земли рекреационного назначения № 104	512602,59	1315282,18	51° 39' 18,765"	39° 25' 35,946"
49321	104	Земли рекреационного назначения № 104	512574,18	1315310,42	51° 39' 17,834"	39° 25' 37,396"
49322	105	Земли рекреационного назначения № 104	512586,19	1315322,44	51° 39' 18,218"	39° 25' 38,029"
49323	106	Земли рекреационного назначения № 104	512569,97	1315338,01	51° 39' 17,687"	39° 25' 38,828"
49324	107	Земли рекреационного назначения № 104	512563,62	1315376,57	51° 39' 17,465"	39° 25' 40,829"
49325	108	Земли рекреационного назначения № 104	512554,07	1315394,19	51° 39' 17,149"	39° 25' 41,739"
49326	109	Земли рекреационного назначения № 104	512541,69	1315381,95	51° 39' 16,753"	39° 25' 41,094"
49327	110	Земли рекреационного назначения № 104	512546,53	1315363,92	51° 39' 16,917"	39° 25' 40,160"
49328	111	Земли рекреационного назначения № 104	512548,53	1315340,06	51° 39' 16,992"	39° 25' 38,920"
49329	112	Земли рекреационного назначения № 104	512565,76	1315302,57	51° 39' 17,565"	39° 25' 36,982"
49330	113	Земли рекреационного назначения № 104	512546,70	1315271,00	51° 39' 16,962"	39° 25' 35,327"
49331	114	Земли рекреационного назначения № 104	512511,73	1315249,50	51° 39' 15,839"	39° 25' 34,185"
49332	115	Земли рекреационного назначения № 104	512460,89	1315220,20	51° 39' 14,207"	39° 25' 32,627"
49333	116	Земли рекреационного назначения № 104	512452,52	1315247,18	51° 39' 13,925"	39° 25' 34,025"
49334	117	Земли рекреационного назначения № 104	512454,01	1315262,38	51° 39' 13,967"	39° 25' 34,817"
49335	118	Земли рекреационного назначения № 104	512450,43	1315280,07	51° 39' 13,844"	39° 25' 35,734"
49336	119	Земли рекреационного назначения № 104	512441,48	1315305,81	51° 39' 13,543"	39° 25' 37,067"
49337	120	Земли рекреационного назначения № 104	512445,81	1315325,86	51° 39' 13,675"	39° 25' 38,113"
49338	121	Земли рекреационного назначения № 104	512445,61	1315333,10	51° 39' 13,665"	39° 25' 38,489"
49339	122	Земли рекреационного назначения № 104	512443,16	1315339,85	51° 39' 13,583"	39° 25' 38,839"
49340	123	Земли рекреационного назначения № 104	512438,94	1315345,74	51° 39' 13,444"	39° 25' 39,142"
49341	124	Земли рекреационного назначения № 104	512434,41	1315350,35	51° 39' 13,296"	39° 25' 39,379"
49342	125	Земли рекреационного назначения № 104	512437,46	1315352,63	51° 39' 13,394"	39° 25' 39,499"
49343	126	Земли рекреационного назначения № 104	512407,80	1315382,75	51° 39' 12,421"	39° 25' 41,046"
49344	127	Земли рекреационного назначения № 104	512407,58	1315398,35	51° 39' 12,408"	39° 25' 41,857"
49345	128	Земли рекреационного назначения № 104	512397,84	1315388,42	51° 39' 12,097"	39° 25' 41,334"
49346	129	Земли рекреационного назначения № 104	512411,77	1315360,51	51° 39' 12,559"	39° 25' 39,892"
49347	130	Земли рекреационного назначения № 104	512420,96	1315346,07	51° 39' 12,863"	39° 25' 39,147"
49348	131	Земли рекреационного назначения № 104	512429,45	1315337,34	51° 39' 13,141"	39° 25' 38,699"
49349	132	Земли рекреационного назначения № 104	512431,65	1315323,37	51° 39' 13,218"	39° 25' 37,974"
49350	133	Земли рекреационного назначения № 104	512425,95	1315308,77	51° 39' 13,040"	39° 25' 37,211"
49351	134	Земли рекреационного назначения № 104	512430,82	1315289,68	51° 39' 13,205"	39° 25' 36,221"
49352	135	Земли рекреационного назначения № 104	512440,58	1315238,28	51° 39' 13,542"	39° 25' 33,554"
49353	136	Земли рекреационного назначения № 104	512437,92	1315228,61	51° 39' 13,460"	39° 25' 33,049"
49354	137	Земли рекреационного назначения № 104	512455,53	1315190,26	51° 39' 14,046"	39° 25' 31,067"

49355	138	Земли рекреационного назначения № 104	512435,51	1315169,97	51° 39' 13,407"	39° 25' 29,998"
49356	139	Земли рекреационного назначения № 104	512438,17	1315158,02	51° 39' 13,498"	39° 25' 29,378"
49357	140	Земли рекреационного назначения № 104	512416,59	1315137,17	51° 39' 12,808"	39° 25' 28,279"
49358	141	Земли рекреационного назначения № 104	512405,61	1315148,38	51° 39' 12,449"	39° 25' 28,855"
49359	142	Земли рекреационного назначения № 104	512404,15	1315142,78	51° 39' 12,404"	39° 25' 28,563"
49360	143	Земли рекреационного назначения № 104	512415,45	1315131,87	51° 39' 12,774"	39° 25' 28,003"
49361	144	Земли рекреационного назначения № 104	512398,38	1315079,50	51° 39' 12,243"	39° 25' 25,268"
49362	145	Земли рекреационного назначения № 104	512380,55	1315095,78	51° 39' 11,660"	39° 25' 26,102"
49363	146	Земли рекреационного назначения № 104	512380,16	1315095,13	51° 39' 11,647"	39° 25' 26,068"
49364	147	Земли рекреационного назначения № 104	512374,98	1315100,14	51° 39' 11,478"	39° 25' 26,326"
49365	148	Земли рекреационного назначения № 104	512371,29	1315094,77	51° 39' 11,361"	39° 25' 26,044"
49366	149	Земли рекреационного назначения № 104	512397,37	1315070,94	51° 39' 12,214"	39° 25' 24,822"
49367	150	Земли рекреационного назначения № 104	512379,05	1315050,98	51° 39' 11,630"	39° 25' 23,771"
49368	151	Земли рекреационного назначения № 104	512379,56	1315044,94	51° 39' 11,649"	39° 25' 23,458"
49369	152	Земли рекреационного назначения № 104	512371,62	1315033,29	51° 39' 11,397"	39° 25' 22,846"
49370	153	Земли рекреационного назначения № 104	512366,74	1315028,00	51° 39' 11,241"	39° 25' 22,568"
49371	154	Земли рекреационного назначения № 104	512341,21	1314996,56	51° 39' 10,428"	39° 25' 20,916"
49372	155	Земли рекреационного назначения № 104	512336,98	1314987,57	51° 39' 10,295"	39° 25' 20,445"
49373	156	Земли рекреационного назначения № 104	512330,29	1314985,30	51° 39' 10,080"	39° 25' 20,323"
49374	157	Земли рекреационного назначения № 104	512296,66	1314953,30	51° 39' 9,005"	39° 25' 18,636"
49375	158	Земли рекреационного назначения № 104	512291,93	1314957,59	51° 39' 8,850"	39° 25' 18,856"
49376	159	Земли рекреационного назначения № 104	512285,92	1314952,30	51° 39' 8,658"	39° 25' 18,577"
49377	160	Земли рекреационного назначения № 104	512278,80	1314943,00	51° 39' 8,432"	39° 25' 18,088"
49378	161	Земли рекреационного назначения № 104	512285,07	1314935,90	51° 39' 8,637"	39° 25' 17,723"
49379	162	Земли рекреационного назначения № 104	512257,92	1314906,96	51° 39' 7,771"	39° 25' 16,200"
49380	163	Земли рекреационного назначения № 104	512250,45	1314913,77	51° 39' 7,526"	39° 25' 16,549"
49381	164	Земли рекреационного назначения № 104	512244,60	1314907,75	51° 39' 7,340"	39° 25' 16,232"
49382	165	Земли рекреационного назначения № 104	512259,74	1314888,41	51° 39' 7,838"	39° 25' 15,237"
49383	166	Земли рекреационного назначения № 104	512259,06	1314887,79	51° 39' 7,816"	39° 25' 15,204"
49384	167	Земли рекреационного назначения № 104	512248,33	1314878,46	51° 39' 7,473"	39° 25' 14,711"
49385	168	Земли рекреационного назначения № 104	512193,60	1314830,73	51° 39' 5,722"	39° 25' 12,193"
49386	169	Земли рекреационного назначения № 104	512184,78	1314840,76	51° 39' 5,432"	39° 25' 12,708"
49387	170	Земли рекреационного назначения № 104	512182,37	1314837,91	51° 39' 5,355"	39° 25' 12,559"
49388	171	Земли рекреационного назначения № 104	512181,45	1314828,67	51° 39' 5,330"	39° 25' 12,077"
49389	172	Земли рекреационного назначения № 104	512216,57	1314800,86	51° 39' 6,477"	39° 25' 10,654"
49390	173	Земли рекреационного назначения № 104	512173,17	1314745,94	51° 39' 5,096"	39° 25' 7,769"
49391	174	Земли рекреационного назначения № 104	512168,65	1314749,50	51° 39' 4,948"	39° 25' 7,951"
49392	175	Земли рекреационного назначения № 104	512006,24	1314576,42	51° 38' 59,766"	39° 24' 58,842"
49393	176	Земли рекреационного назначения № 104	511972,84	1314560,89	51° 38' 58,692"	39° 24' 58,012"
49394	177	Земли рекреационного назначения № 104	511970,70	1314555,17	51° 38' 58,625"	39° 24' 57,713"
49395	178	Земли рекреационного назначения № 104	511976,12	1314542,45	51° 38' 58,805"	39° 24' 57,055"

49396	179	Земли рекреационного назначения № 104	511986,94	1314554,93	51° 38' 59,150"	39° 24' 57,712"
49397	180	Земли рекреационного назначения № 104	512010,77	1314571,52	51° 38' 59,914"	39° 24' 58,590"
49398	181	Земли рекреационного назначения № 104	512088,45	1314645,32	51° 39' 2,397"	39° 25' 2,480"
49399	182	Земли рекреационного назначения № 104	512104,13	1314658,63	51° 39' 2,899"	39° 25' 3,182"
49400	183	Земли рекреационного назначения № 104	512110,86	1314664,34	51° 39' 3,114"	39° 25' 3,484"
49401	184	Земли рекреационного назначения № 104	512223,77	1314760,38	51° 39' 6,727"	39° 25' 8,554"
49402	185	Земли рекреационного назначения № 104	512286,13	1314813,46	51° 39' 8,722"	39° 25' 11,356"
49403	186	Земли рекреационного назначения № 104	512265,27	1314833,68	51° 39' 8,039"	39° 25' 12,394"
49404	187	Земли рекреационного назначения № 104	512276,17	1314868,07	51° 39' 8,378"	39° 25' 14,190"
49405	188	Земли рекреационного назначения № 104	512296,94	1314889,72	51° 39' 9,041"	39° 25' 15,330"
49406	189	Земли рекреационного назначения № 104	512317,72	1314911,36	51° 39' 9,704"	39° 25' 16,469"
49407	190	Земли рекреационного назначения № 104	512335,04	1314929,39	51° 39' 10,257"	39° 25' 17,418"
49408	191	Земли рекреационного назначения № 104	512352,78	1314926,21	51° 39' 10,832"	39° 25' 17,265"
49409	192	Земли рекреационного назначения № 104	512376,46	1314915,32	51° 39' 11,602"	39° 25' 16,714"
49410	193	Земли рекреационного назначения № 104	512396,34	1314905,54	51° 39' 12,250"	39° 25' 16,219"
49411	194	Земли рекреационного назначения № 104	512411,43	1314921,56	51° 39' 12,731"	39° 25' 17,062"
49412	195	Земли рекреационного назначения № 104	512453,22	1314901,30	51° 39' 14,092"	39° 25' 16,036"
49413	196	Земли рекреационного назначения № 104	512471,44	1314892,41	51° 39' 14,685"	39° 25' 15,586"
49414	197	Земли рекреационного назначения № 104	512478,22	1314890,24	51° 39' 14,905"	39° 25' 15,478"
49415	198	Земли рекреационного назначения № 104	512490,69	1314886,78	51° 39' 15,310"	39° 25' 15,306"
49416	199	Земли рекреационного назначения № 104	512519,78	1314883,73	51° 39' 16,252"	39° 25' 15,167"
49417	200	Земли рекреационного назначения № 104	512534,78	1314875,82	51° 39' 16,741"	39° 25' 14,765"
49418	201	Земли рекреационного назначения № 104	512572,74	1314846,36	51° 39' 17,981"	39° 25' 13,258"
49419	202	Земли рекреационного назначения № 104	512578,87	1314852,89	51° 39' 18,177"	39° 25' 13,602"
49420	203	Земли рекреационного назначения № 104	512622,29	1314826,19	51° 39' 19,592"	39° 25' 12,242"
49421	204	Земли рекреационного назначения № 104	512641,26	1314817,45	51° 39' 20,210"	39° 25' 11,800"
49422	205	Земли рекреационного назначения № 104	512693,17	1314799,45	51° 39' 21,897"	39° 25' 10,899"
49423	206	Земли рекреационного назначения № 104	512702,94	1314807,34	51° 39' 22,209"	39° 25' 11,316"
49424	207	Земли рекреационного назначения № 104	512756,39	1314793,63	51° 39' 23,944"	39° 25' 10,638"
49425	208	Земли рекреационного назначения № 104	512779,55	1314792,06	51° 39' 24,694"	39° 25' 10,572"
49426	209	Земли рекреационного назначения № 104	512809,96	1314788,30	51° 39' 25,680"	39° 25' 10,397"
49427	210	Земли рекреационного назначения № 104	512828,99	1314779,48	51° 39' 26,299"	39° 25' 9,951"
49428	211	Земли рекреационного назначения № 104	512842,41	1314792,80	51° 39' 26,728"	39° 25' 10,652"
49429	212	Земли рекреационного назначения № 104	512842,88	1314793,27	51° 39' 26,743"	39° 25' 10,677"
49430	213	Земли рекреационного назначения № 104	512767,01	1314804,07	51° 39' 24,284"	39° 25' 11,188"
49431	214	Земли рекреационного назначения № 104	512716,25	1314822,14	51° 39' 22,634"	39° 25' 12,094"
49432	215	Земли рекреационного назначения № 104	512660,24	1314835,16	51° 39' 20,816"	39° 25' 12,734"
49433	216	Земли рекреационного назначения № 104	512620,84	1314859,06	51° 39' 19,532"	39° 25' 13,951"
49434	217	Земли рекреационного назначения № 104	512620,48	1314864,56	51° 39' 19,518"	39° 25' 14,237"
49435	218	Земли рекреационного назначения № 104	512607,95	1314875,39	51° 39' 19,108"	39° 25' 14,792"
49436	219	Земли рекреационного назначения № 104	512587,22	1314875,39	51° 39' 18,437"	39° 25' 14,778"

49437	220	Земли рекреационного назначения № 104	512564,08	1314890,21	51° 39' 17,683"	39° 25' 15,533"
49438	221	Земли рекреационного назначения № 104	512542,25	1314901,12	51° 39' 16,972"	39° 25' 16,086"
49439	222	Земли рекреационного назначения № 104	512522,97	1314903,79	51° 39' 16,347"	39° 25' 16,212"
49440	223	Земли рекреационного назначения № 104	512462,65	1314920,80	51° 39' 14,389"	39° 25' 17,057"
49441	224	Земли рекреационного назначения № 104	512436,06	1314934,57	51° 39' 13,523"	39° 25' 17,755"
49442	225	Земли рекреационного назначения № 104	512397,03	1314934,40	51° 39' 12,260"	39° 25' 17,720"
49443	226	Земли рекреационного назначения № 104	512383,02	1314933,70	51° 39' 11,807"	39° 25' 17,674"
49444	227	Земли рекреационного назначения № 104	512375,84	1314934,45	51° 39' 11,574"	39° 25' 17,709"
49445	228	Земли рекреационного назначения № 104	512346,31	1314945,16	51° 39' 10,615"	39° 25' 18,246"
49446	229	Земли рекреационного назначения № 104	512417,88	1315045,31	51° 39' 12,888"	39° 25' 23,503"
49447	230	Земли рекреационного назначения № 104	512438,63	1315066,97	51° 39' 13,551"	39° 25' 24,643"
49448	231	Земли рекреационного назначения № 104	512459,38	1315088,63	51° 39' 14,213"	39° 25' 25,783"
49449	232	Земли рекреационного назначения № 104	512479,94	1315110,60	51° 39' 14,869"	39° 25' 26,940"
49450	233	Земли рекреационного назначения № 104	512500,43	1315132,51	51° 39' 15,523"	39° 25' 28,093"
49451	234	Земли рекреационного назначения № 104	512530,70	1315199,26	51° 39' 16,474"	39° 25' 31,585"
49452	235	Земли рекреационного назначения № 104	512548,29	1315208,61	51° 39' 17,039"	39° 25' 32,083"
49453	236	Земли рекреационного назначения № 104	512566,69	1315205,58	51° 39' 17,636"	39° 25' 31,938"
49454	237	Земли рекреационного назначения № 104	512588,58	1315219,55	51° 39' 18,338"	39° 25' 32,679"
49455	238	Земли рекреационного назначения № 104	512609,69	1315211,89	51° 39' 19,024"	39° 25' 32,295"
49456	239	Земли рекреационного назначения № 104	512613,80	1315221,32	51° 39' 19,153"	39° 25' 32,788"
49457	240	Земли рекреационного назначения № 104	512618,47	1315249,63	51° 39' 19,293"	39° 25' 34,264"
49458	241	Земли рекреационного назначения № 104	512618,21	1315251,18	51° 39' 19,284"	39° 25' 34,344"
49459	242	Земли рекреационного назначения № 104	512602,76	1315266,80	51° 39' 18,777"	39° 25' 35,146"
49460	243	Земли рекреационного назначения № 104	512621,67	1315285,52	51° 39' 19,381"	39° 25' 36,133"
49461	244	Земли рекреационного назначения № 104	512638,19	1315268,83	51° 39' 19,923"	39° 25' 35,276"
49462	245	Земли рекреационного назначения № 104	512655,46	1315276,97	51° 39' 20,478"	39° 25' 35,711"
49463	246	Земли рекреационного назначения № 104	512688,23	1315310,05	51° 39' 21,524"	39° 25' 37,453"
49464	247	Земли рекреационного назначения № 104	512702,34	1315308,22	51° 39' 21,981"	39° 25' 37,368"
49465	248	Земли рекреационного назначения № 104	512741,18	1315344,70	51° 39' 23,223"	39° 25' 39,291"
49466	249	Земли рекреационного назначения № 104	512782,58	1315388,15	51° 39' 24,544"	39° 25' 41,579"
49467	250	Земли рекреационного назначения № 104	512793,51	1315377,74	51° 39' 24,902"	39° 25' 41,045"
49468	251	Земли рекреационного назначения № 104	512797,07	1315374,35	51° 39' 25,018"	39° 25' 40,871"
49469	252	Земли рекреационного назначения № 104	512815,18	1315357,12	51° 39' 25,612"	39° 25' 39,987"
49470	253	Земли рекреационного назначения № 104	512823,40	1315348,66	51° 39' 25,881"	39° 25' 39,552"
49471	254	Земли рекреационного назначения № 104	512866,09	1315359,18	51° 39' 27,258"	39° 25' 40,128"
49472	255	Земли рекреационного назначения № 104	512879,41	1315351,32	51° 39' 27,692"	39° 25' 39,728"
49473	256	Земли рекреационного назначения № 104	512897,76	1315370,40	51° 39' 28,278"	39° 25' 40,733"
49474	257	Земли рекреационного назначения № 104	512941,94	1315327,91	51° 39' 29,725"	39° 25' 38,553"
49475	258	Земли рекреационного назначения № 104	512950,40	1315326,94	51° 39' 29,999"	39° 25' 38,508"
49476	259	Земли рекреационного назначения № 104	513161,98	1315218,75	51° 39' 36,889"	39° 25' 33,023"
49477	260	Земли рекреационного назначения № 104	513187,92	1315261,63	51° 39' 37,710"	39° 25' 35,270"

49478	261	Земли рекреационного назначения № 104	513103,64	1315308,63	51° 39' 34,964"	39° 25' 37,659"
49479	262	Земли рекреационного назначения № 104	513059,58	1315338,50	51° 39' 33,526"	39° 25' 39,183"
49480	263	Земли рекреационного назначения № 104	512966,51	1315432,35	51° 39' 30,476"	39° 25' 44,002"
49481	264	Земли рекреационного назначения № 104	513091,71	1315438,17	51° 39' 34,524"	39° 25' 44,389"
49482	265	Земли рекреационного назначения № 104	513364,81	1315514,67	51° 39' 43,327"	39° 25' 48,552"
49483	266	Земли рекреационного назначения № 104	513370,40	1315498,89	51° 39' 43,514"	39° 25' 47,735"
49484	267	Земли рекреационного назначения № 104	513386,86	1315482,05	51° 39' 44,054"	39° 25' 46,870"
49485	268	Земли рекреационного назначения № 104	513417,29	1315468,07	51° 39' 45,044"	39° 25' 46,164"
49486	269	Земли рекреационного назначения № 104	513424,25	1315476,22	51° 39' 45,266"	39° 25' 46,592"
49487	270	Земли рекреационного назначения № 104	513463,26	1315505,13	51° 39' 46,516"	39° 25' 48,122"
49488	271	Земли рекреационного назначения № 104	513454,01	1315523,03	51° 39' 46,209"	39° 25' 49,047"
49489	272	Земли рекреационного назначения № 104	513480,78	1315531,72	51° 39' 47,072"	39° 25' 49,517"
49490	273	Земли рекреационного назначения № 104	513504,12	1315519,38	51° 39' 47,832"	39° 25' 48,891"
49491	274	Земли рекреационного назначения № 104	513513,91	1315526,74	51° 39' 48,145"	39° 25' 49,281"
49492	275	Земли рекреационного назначения № 104	513518,17	1315540,40	51° 39' 48,277"	39° 25' 49,994"
49493	276	Земли рекреационного назначения № 104	513523,88	1315556,30	51° 39' 48,456"	39° 25' 50,825"
49494	277	Земли рекреационного назначения № 104	513526,17	1315563,05	51° 39' 48,527"	39° 25' 51,178"
49495	278	Земли рекреационного назначения № 104	513525,27	1315570,11	51° 39' 48,495"	39° 25' 51,545"
49496	279	Земли рекреационного назначения № 104	513515,94	1315586,09	51° 39' 48,186"	39° 25' 52,370"
49497	280	Земли рекреационного назначения № 104	513480,01	1315600,51	51° 39' 47,018"	39° 25' 53,095"
49498	281	Земли рекреационного назначения № 104	513423,55	1315564,48	51° 39' 45,206"	39° 25' 51,183"
49499	282	Земли рекреационного назначения № 104	513390,98	1315595,53	51° 39' 44,140"	39° 25' 52,776"
49500	283	Земли рекреационного назначения № 104	513372,54	1315576,19	51° 39' 43,551"	39° 25' 51,758"
49501	284	Земли рекреационного назначения № 104	513339,99	1315607,26	51° 39' 42,485"	39° 25' 53,352"
49502	285	Земли рекреационного назначения № 104	513302,54	1315596,94	51° 39' 41,278"	39° 25' 52,790"
49503	286	Земли рекреационного назначения № 104	513288,96	1315609,88	51° 39' 40,833"	39° 25' 53,454"
49504	287	Земли рекреационного назначения № 104	513261,36	1315580,93	51° 39' 39,952"	39° 25' 51,929"
49505	288	Земли рекреационного назначения № 104	513242,37	1315599,03	51° 39' 39,330"	39° 25' 52,858"
49506	289	Земли рекреационного назначения № 104	513230,89	1315586,98	51° 39' 38,964"	39° 25' 52,223"
49507	290	Земли рекреационного назначения № 104	513198,29	1315618,00	51° 39' 37,896"	39° 25' 53,815"
49508	291	Земли рекреационного назначения № 104	513167,71	1315614,95	51° 39' 36,908"	39° 25' 53,636"
49509	292	Земли рекреационного назначения № 104	513154,10	1315600,16	51° 39' 36,474"	39° 25' 52,857"
49510	293	Земли рекреационного назначения № 104	513133,34	1315578,51	51° 39' 35,812"	39° 25' 51,717"
49511	294	Земли рекреационного назначения № 104	513112,59	1315556,85	51° 39' 35,150"	39° 25' 50,576"
49512	295	Земли рекреационного назначения № 104	513091,83	1315535,19	51° 39' 34,487"	39° 25' 49,436"
49513	296	Земли рекреационного назначения № 104	513070,86	1315515,59	51° 39' 33,817"	39° 25' 48,402"
49514	297	Земли рекреационного назначения № 104	513038,64	1315544,73	51° 39' 32,762"	39° 25' 49,896"
49515	298	Земли рекреационного назначения № 104	513006,21	1315575,93	51° 39' 31,700"	39° 25' 51,497"
49516	299	Земли рекреационного назначения № 104	513026,97	1315597,59	51° 39' 32,362"	39° 25' 52,638"
49517	300	Земли рекреационного назначения № 104	513047,73	1315619,25	51° 39' 33,025"	39° 25' 53,778"
49518	301	Земли рекреационного назначения № 104	513068,43	1315640,84	51° 39' 33,686"	39° 25' 54,915"

49519	302	Земли рекреационного назначения № 104	513089,19	1315662,50	51° 39' 34,348"	39° 25' 56,056"
49520	303	Земли рекреационного назначения № 104	513102,57	1315677,05	51° 39' 34,775"	39° 25' 56,822"
49521	304	Земли рекреационного назначения № 104	513094,99	1315698,08	51° 39' 34,521"	39° 25' 57,911"
49522	305	Земли рекреационного назначения № 104	513074,29	1315676,37	51° 39' 33,860"	39° 25' 56,768"
49523	306	Земли рекреационного назначения № 104	513053,59	1315654,66	51° 39' 33,200"	39° 25' 55,624"
49524	307	Земли рекреационного назначения № 104	513052,35	1315638,68	51° 39' 33,166"	39° 25' 54,792"
49525	308	Земли рекреационного назначения № 104	513048,27	1315644,55	51° 39' 33,032"	39° 25' 55,095"
49526	309	Земли рекреационного назначения № 104	513043,92	1315650,25	51° 39' 32,889"	39° 25' 55,388"
49527	310	Земли рекреационного назначения № 104	513028,32	1315664,91	51° 39' 32,378"	39° 25' 56,140"
49528	311	Земли рекреационного назначения № 104	513022,72	1315669,55	51° 39' 32,195"	39° 25' 56,378"
49529	312	Земли рекреационного назначения № 104	513024,64	1315682,26	51° 39' 32,252"	39° 25' 57,040"
49530	313	Земли рекреационного назначения № 104	513043,80	1315705,44	51° 39' 32,862"	39° 25' 58,259"
49531	314	Земли рекреационного назначения № 104	513052,59	1315714,66	51° 39' 33,142"	39° 25' 58,745"
49532	315	Земли рекреационного назначения № 104	513072,04	1315733,77	51° 39' 33,763"	39° 25' 59,752"
49533	316	Земли рекреационного назначения № 104	513082,91	1315735,83	51° 39' 34,114"	39° 25' 59,866"
49534	317	Земли рекреационного назначения № 104	513112,81	1315762,08	51° 39' 35,070"	39° 26' 1,252"
49535	318	Земли рекреационного назначения № 104	513124,53	1315772,63	51° 39' 35,445"	39° 26' 1,809"
49536	319	Земли рекреационного назначения № 104	513110,28	1315773,37	51° 39' 34,984"	39° 26' 1,838"
49537	320	Земли рекреационного назначения № 104	513116,51	1315786,16	51° 39' 35,180"	39° 26' 2,507"
49538	321	Земли рекреационного назначения № 104	513119,00	1315807,64	51° 39' 35,251"	39° 26' 3,626"
49539	322	Земли рекреационного назначения № 104	513131,00	1315814,11	51° 39' 35,637"	39° 26' 3,971"
49540	323	Земли рекреационного назначения № 104	513137,92	1315811,80	51° 39' 35,862"	39° 26' 3,855"
49541	324	Земли рекреационного назначения № 104	513146,44	1315810,81	51° 39' 36,138"	39° 26' 3,810"
49542	325	Земли рекреационного назначения № 104	513162,67	1315827,21	51° 39' 36,656"	39° 26' 4,674"
49543	326	Земли рекреационного назначения № 104	513170,92	1315819,68	51° 39' 36,926"	39° 26' 4,287"
49544	327	Земли рекреационного назначения № 104	513190,90	1315812,84	51° 39' 37,575"	39° 26' 3,945"
49545	328	Земли рекреационного назначения № 104	513205,92	1315813,07	51° 39' 38,061"	39° 26' 3,967"
49546	329	Земли рекреационного назначения № 104	513176,84	1315840,53	51° 39' 37,109"	39° 26' 5,376"
49547	330	Земли рекреационного назначения № 104	513172,74	1315841,68	51° 39' 36,976"	39° 26' 5,433"
49548	331	Земли рекреационного назначения № 104	513166,64	1315840,92	51° 39' 36,779"	39° 26' 5,389"
49549	332	Земли рекреационного назначения № 104	513159,14	1315834,09	51° 39' 36,539"	39° 26' 5,029"
49550	333	Земли рекреационного назначения № 104	513153,97	1315832,60	51° 39' 36,372"	39° 26' 4,948"
49551	334	Земли рекреационного назначения № 104	513134,35	1315831,61	51° 39' 35,738"	39° 26' 4,883"
49552	335	Земли рекреационного назначения № 104	513122,54	1315826,70	51° 39' 35,358"	39° 26' 4,620"
49553	336	Земли рекреационного назначения № 104	513105,84	1315842,78	51° 39' 34,811"	39° 26' 5,445"
49554	337	Земли рекреационного назначения № 104	513113,77	1315864,36	51° 39' 35,058"	39° 26' 6,573"
49555	338	Земли рекреационного назначения № 104	513104,56	1315869,31	51° 39' 34,758"	39° 26' 6,824"
49556	339	Земли рекреационного назначения № 104	513099,57	1315859,74	51° 39' 34,601"	39° 26' 6,323"
49557	340	Земли рекреационного назначения № 104	513094,52	1315853,63	51° 39' 34,440"	39° 26' 6,002"
49558	341	Земли рекреационного назначения № 104	513091,76	1315850,66	51° 39' 34,352"	39° 26' 5,845"
49559	342	Земли рекреационного назначения № 104	513085,53	1315856,44	51° 39' 34,148"	39° 26' 6,142"

49560	343	Земли рекреационного назначения № 104	513072,26	1315864,24	51° 39' 33,715"	39° 26' 6,539"
49561	344	Земли рекреационного назначения № 104	513070,00	1315873,33	51° 39' 33,639"	39° 26' 7,010"
49562	345	Земли рекреационного назначения № 104	513082,30	1315892,45	51° 39' 34,028"	39° 26' 8,013"
49563	346	Земли рекреационного назначения № 104	513097,17	1315908,42	51° 39' 34,503"	39° 26' 8,853"
49564	347	Земли рекреационного назначения № 104	513115,97	1315943,28	51° 39' 35,096"	39° 26' 10,680"
49565	348	Земли рекреационного назначения № 104	513126,81	1315964,62	51° 39' 35,438"	39° 26' 11,797"
49566	349	Земли рекреационного назначения № 104	513131,20	1316003,58	51° 39' 35,563"	39° 26' 13,827"
49567	350	Земли рекреационного назначения № 104	513154,11	1316055,85	51° 39' 36,283"	39° 26' 16,561"
49568	351	Земли рекреационного назначения № 104	513197,47	1316124,89	51° 39' 37,656"	39° 26' 20,182"
49569	352	Земли рекреационного назначения № 104	513187,24	1316134,41	51° 39' 37,321"	39° 26' 20,670"
49570	353	Земли рекреационного назначения № 104	513164,75	1316129,45	51° 39' 36,596"	39° 26' 20,397"
49571	354	Земли рекреационного назначения № 104	513150,38	1316097,16	51° 39' 36,144"	39° 26' 18,707"
49572	355	Земли рекреационного назначения № 104	513148,36	1316085,70	51° 39' 36,084"	39° 26' 18,110"
49573	356	Земли рекреационного назначения № 104	513153,12	1316080,82	51° 39' 36,240"	39° 26' 17,859"
49574	357	Земли рекреационного назначения № 104	513129,49	1316038,93	51° 39' 35,493"	39° 26' 15,664"
49575	358	Земли рекреационного назначения № 104	513120,08	1316045,90	51° 39' 35,186"	39° 26' 16,020"
49576	359	Земли рекреационного назначения № 104	513108,30	1316009,55	51° 39' 34,820"	39° 26' 14,122"
49577	360	Земли рекреационного назначения № 104	513099,97	1315976,10	51° 39' 34,565"	39° 26' 12,376"
49578	361	Земли рекреационного назначения № 104	513090,86	1315949,92	51° 39' 34,281"	39° 26' 11,008"
49579	362	Земли рекреационного назначения № 104	513070,84	1315912,61	51° 39' 33,649"	39° 26' 9,054"
49580	363	Земли рекреационного назначения № 104	513065,46	1315908,08	51° 39' 33,477"	39° 26' 8,814"
49581	364	Земли рекреационного назначения № 104	513057,49	1315896,42	51° 39' 33,224"	39° 26' 8,202"
49582	365	Земли рекреационного назначения № 104	513050,02	1315880,68	51° 39' 32,989"	39° 26' 7,379"
49583	366	Земли рекреационного назначения № 104	513048,93	1315839,57	51° 39' 32,971"	39° 26' 5,239"
49584	367	Земли рекреационного назначения № 104	513092,30	1315798,11	51° 39' 34,392"	39° 26' 3,112"
49585	368	Земли рекреационного назначения № 104	513093,68	1315793,75	51° 39' 34,438"	39° 26' 2,886"
49586	369	Земли рекреационного назначения № 104	513092,29	1315779,36	51° 39' 34,399"	39° 26' 2,137"
49587	370	Земли рекреационного назначения № 104	513017,15	1315720,85	51° 39' 31,993"	39° 25' 59,043"
49588	371	Земли рекреационного назначения № 104	513005,95	1315702,58	51° 39' 31,638"	39° 25' 58,085"
49589	372	Земли рекреационного назначения № 104	512974,24	1315673,90	51° 39' 30,625"	39° 25' 56,571"
49590	373	Земли рекреационного назначения № 104	512961,63	1315667,50	51° 39' 30,219"	39° 25' 56,230"
49591	374	Земли рекреационного назначения № 104	512954,15	1315679,69	51° 39' 29,972"	39° 25' 56,859"
49592	375	Земли рекреационного назначения № 104	512942,25	1315705,39	51° 39' 29,576"	39° 25' 58,188"
49593	376	Земли рекреационного назначения № 104	512932,02	1315716,08	51° 39' 29,241"	39° 25' 58,737"
49594	377	Земли рекреационного назначения № 104	512926,83	1315723,30	51° 39' 29,070"	39° 25' 59,109"
49595	378	Земли рекреационного назначения № 104	512917,97	1315731,63	51° 39' 28,780"	39° 25' 59,536"
49596	379	Земли рекреационного назначения № 104	512923,11	1315736,67	51° 39' 28,944"	39° 25' 59,802"
49597	380	Земли рекреационного назначения № 104	512926,47	1315742,92	51° 39' 29,050"	39° 26' 0,129"
49598	381	Земли рекреационного назначения № 104	512929,16	1315749,65	51° 39' 29,134"	39° 26' 0,481"
49599	382	Земли рекреационного назначения № 104	512927,00	1315806,90	51° 39' 29,040"	39° 26' 3,458"
49600	383	Земли рекреационного назначения № 104	512928,64	1315813,76	51° 39' 29,090"	39° 26' 3,815"

49601	384	Земли рекреационного назначения № 104	512937,39	1315835,29	51° 39' 29,364"	39° 26' 4,941"
49602	385	Земли рекреационного назначения № 104	512929,05	1315843,61	51° 39' 29,091"	39° 26' 5,368"
49603	386	Земли рекреационного назначения № 104	512929,87	1315847,59	51° 39' 29,116"	39° 26' 5,576"
49604	387	Земли рекреационного назначения № 104	512926,29	1315848,94	51° 39' 29,000"	39° 26' 5,644"
49605	388	Земли рекреационного назначения № 104	512921,21	1315861,86	51° 39' 28,830"	39° 26' 6,312"
49606	389	Земли рекреационного назначения № 104	512912,47	1315873,22	51° 39' 28,542"	39° 26' 6,897"
49607	390	Земли рекреационного назначения № 104	512922,11	1315883,48	51° 39' 28,850"	39° 26' 7,438"
49608	391	Земли рекреационного назначения № 104	512929,45	1315893,93	51° 39' 29,083"	39° 26' 7,986"
49609	392	Земли рекреационного назначения № 104	512916,81	1315916,43	51° 39' 28,664"	39° 26' 9,148"
49610	393	Земли рекреационного назначения № 104	512928,13	1315966,23	51° 39' 29,010"	39° 26' 11,746"
49611	394	Земли рекреационного назначения № 104	512938,02	1315976,50	51° 39' 29,325"	39° 26' 12,287"
49612	395	Земли рекреационного назначения № 104	512942,41	1315990,06	51° 39' 29,462"	39° 26' 12,995"
49613	396	Земли рекреационного назначения № 104	512940,12	1315996,80	51° 39' 29,385"	39° 26' 13,344"
49614	397	Земли рекреационного назначения № 104	512927,21	1316019,46	51° 39' 28,957"	39° 26' 14,514"
49615	398	Земли рекреационного назначения № 104	512948,82	1316058,80	51° 39' 29,640"	39° 26' 16,575"
49616	399	Земли рекреационного назначения № 104	512978,61	1316097,53	51° 39' 30,587"	39° 26' 18,610"
49617	400	Земли рекреационного назначения № 104	513020,52	1316146,43	51° 39' 31,922"	39° 26' 21,182"
49618	401	Земли рекреационного назначения № 104	513037,40	1316166,22	51° 39' 32,460"	39° 26' 22,223"
49619	402	Земли рекреационного назначения № 104	513047,71	1316178,32	51° 39' 32,789"	39° 26' 22,859"
49620	403	Земли рекреационного назначения № 104	513039,12	1316192,60	51° 39' 32,505"	39° 26' 23,596"
49621	404	Земли рекреационного назначения № 104	513995,98	1315223,80	51° 40' 3,868"	39° 25' 33,845"
49622	405	Земли рекреационного назначения № 104	513951,02	1315183,84	51° 40' 2,430"	39° 25' 31,736"
49623	406	Земли рекреационного назначения № 104	513933,86	1315165,66	51° 40' 1,882"	39° 25' 30,779"
49624	407	Земли рекреационного назначения № 104	513907,79	1315139,07	51° 40' 1,050"	39° 25' 29,378"
49625	408	Земли рекреационного назначения № 104	513872,39	1315102,36	51° 39' 59,920"	39° 25' 27,444"
49626	409	Земли рекреационного назначения № 104	513837,72	1315063,88	51° 39' 58,815"	39° 25' 25,419"
49627	410	Земли рекреационного назначения № 104	513796,52	1315020,26	51° 39' 57,500"	39° 25' 23,122"
49628	411	Земли рекреационного назначения № 104	513782,87	1315005,37	51° 39' 57,064"	39° 25' 22,338"
49629	412	Земли рекреационного назначения № 104	513741,45	1314961,91	51° 39' 55,743"	39° 25' 20,050"
49630	413	Земли рекреационного назначения № 104	513729,08	1314948,83	51° 39' 55,348"	39° 25' 19,361"
49631	414	Земли рекреационного назначения № 104	513714,65	1314933,58	51° 39' 54,887"	39° 25' 18,558"
49632	415	Земли рекреационного назначения № 104	513700,22	1314918,32	51° 39' 54,427"	39° 25' 17,754"
49633	416	Земли рекреационного назначения № 104	513686,81	1314903,87	51° 39' 53,999"	39° 25' 16,994"
49634	417	Земли рекреационного назначения № 104	513645,59	1314860,42	51° 39' 52,684"	39° 25' 14,706"
49635	418	Земли рекреационного назначения № 104	513604,21	1314816,97	51° 39' 51,363"	39° 25' 12,418"
49636	419	Земли рекреационного назначения № 104	513590,42	1314802,21	51° 39' 50,923"	39° 25' 11,641"
49637	420	Земли рекреационного назначения № 104	513549,22	1314758,60	51° 39' 49,608"	39° 25' 9,345"
49638	421	Земли рекреационного назначения № 104	513508,05	1314714,92	51° 39' 48,294"	39° 25' 7,045"
49639	422	Земли рекреационного назначения № 104	513491,66	1314699,57	51° 39' 47,770"	39° 25' 6,235"
49640	423	Земли рекреационного назначения № 104	513477,21	1314713,40	51° 39' 47,297"	39° 25' 6,945"
49641	424	Земли рекреационного назначения № 104	513459,77	1314695,47	51° 39' 46,740"	39° 25' 6,001"

49642	425	Земли рекреационного назначения № 104	513442,70	1314677,21	51° 39' 46,196"	39° 25' 5,040"
49643	426	Земли рекреационного назначения № 104	513425,21	1314659,33	51° 39' 45,637"	39° 25' 4,098"
49644	427	Земли рекреационного назначения № 104	513407,78	1314641,41	51° 39' 45,081"	39° 25' 3,154"
49645	428	Земли рекреационного назначения № 104	513390,36	1314623,48	51° 39' 44,525"	39° 25' 2,210"
49646	429	Земли рекреационного назначения № 104	513372,98	1314605,59	51° 39' 43,970"	39° 25' 1,268"
49647	430	Земли рекреационного назначения № 104	513358,94	1314591,23	51° 39' 43,522"	39° 25' 0,511"
49648	431	Земли рекреационного назначения № 104	513327,39	1314559,14	51° 39' 42,514"	39° 24' 58,821"
49649	432	Земли рекреационного назначения № 104	513296,13	1314526,77	51° 39' 41,516"	39° 24' 57,116"
49650	433	Земли рекреационного назначения № 104	513282,42	1314511,94	51° 39' 41,079"	39° 24' 56,336"
49651	434	Земли рекреационного назначения № 104	513265,28	1314493,74	51° 39' 40,532"	39° 24' 55,378"
49652	435	Земли рекреационного назначения № 104	513248,15	1314475,53	51° 39' 39,985"	39° 24' 54,419"
49653	436	Земли рекреационного назначения № 104	513231,01	1314457,32	51° 39' 39,438"	39° 24' 53,460"
49654	437	Земли рекреационного назначения № 104	513213,88	1314439,12	51° 39' 38,891"	39° 24' 52,502"
49655	438	Земли рекреационного назначения № 104	513196,67	1314421,02	51° 39' 38,342"	39° 24' 51,549"
49656	439	Земли рекреационного назначения № 104	513179,63	1314402,73	51° 39' 37,798"	39° 24' 50,587"
49657	440	Земли рекреационного назначения № 104	513166,39	1314388,71	51° 39' 37,376"	39° 24' 49,849"
49658	441	Земли рекреационного назначения № 104	513148,36	1314369,39	51° 39' 36,800"	39° 24' 48,832"
49659	442	Земли рекреационного назначения № 104	513135,36	1314355,46	51° 39' 36,386"	39° 24' 48,098"
49660	443	Земли рекреационного назначения № 104	513142,55	1314348,72	51° 39' 36,621"	39° 24' 47,753"
49661	444	Земли рекреационного назначения № 104	513131,27	1314337,56	51° 39' 36,261"	39° 24' 47,165"
49662	445	Земли рекреационного назначения № 104	513139,19	1314329,74	51° 39' 36,520"	39° 24' 46,763"
49663	446	Земли рекреационного назначения № 104	513144,88	1314324,12	51° 39' 36,707"	39° 24' 46,474"
49664	447	Земли рекреационного назначения № 104	513166,85	1314302,41	51° 39' 37,426"	39° 24' 45,360"
49665	448	Земли рекреационного назначения № 104	513207,79	1314266,08	51° 39' 38,766"	39° 24' 43,497"
49666	449	Земли рекреационного назначения № 104	513257,28	1314318,09	51° 39' 40,345"	39° 24' 46,235"
49667	450	Земли рекреационного назначения № 104	513273,11	1314334,73	51° 39' 40,851"	39° 24' 47,111"
49668	451	Земли рекреационного назначения № 104	513317,89	1314381,79	51° 39' 42,280"	39° 24' 49,589"
49669	452	Земли рекреационного назначения № 104	513422,01	1314491,21	51° 39' 45,603"	39° 24' 55,350"
49670	453	Земли рекреационного назначения № 104	513484,71	1314557,10	51° 39' 47,604"	39° 24' 58,819"
49671	454	Земли рекреационного назначения № 104	513621,31	1314704,74	51° 39' 51,963"	39° 25' 6,591"
49672	455	Земли рекреационного назначения № 104	514046,03	1315163,81	51° 40' 5,512"	39° 25' 30,758"
49673	456	Земли рекреационного назначения № 104	514061,41	1315179,93	51° 40' 6,003"	39° 25' 31,607"
49674	457	Земли рекреационного назначения № 104	514049,93	1315187,40	51° 40' 5,628"	39° 25' 31,988"
49675	458	Земли рекреационного назначения № 104	514017,67	1315209,52	51° 40' 4,575"	39° 25' 33,117"
49676	459	Земли рекреационного назначения № 104	513995,98	1315223,80	51° 40' 3,868"	39° 25' 33,845"
49677	460	Земли рекреационного назначения № 104	514046,02	1315646,36	51° 40' 5,310"	39° 25' 55,863"
49678	461	Земли рекреационного назначения № 104	514052,41	1315642,03	51° 40' 5,518"	39° 25' 55,642"
49679	462	Земли рекреационного назначения № 104	514408,87	1315400,29	51° 40' 17,152"	39° 25' 43,305"
49680	463	Земли рекреационного назначения № 104	514588,36	1315438,67	51° 40' 22,942"	39° 25' 45,423"
49681	464	Земли рекреационного назначения № 104	514614,81	1315482,42	51° 40' 23,780"	39° 25' 47,717"
49682	465	Земли рекреационного назначения № 104	514458,79	1315571,02	51° 40' 18,695"	39° 25' 52,222"

49683	466	Земли рекреационного назначения № 104	514453,57	1315573,98	51° 40' 18,525"	39° 25' 52,373"
49684	467	Земли рекреационного назначения № 104	514501,08	1315660,11	51° 40' 20,026"	39° 25' 56,886"
49685	468	Земли рекреационного назначения № 104	514574,68	1315794,82	51° 40' 22,350"	39° 26' 3,945"
49686	469	Земли рекреационного назначения № 104	514577,86	1315798,39	51° 40' 22,451"	39° 26' 4,133"
49687	470	Земли рекреационного назначения № 104	514670,34	1315965,39	51° 40' 25,373"	39° 26' 12,885"
49688	471	Земли рекреационного назначения № 104	514635,92	1315985,77	51° 40' 24,251"	39° 26' 13,922"
49689	472	Земли рекреационного назначения № 104	514442,14	1316100,52	51° 40' 17,933"	39° 26' 19,761"
49690	473	Земли рекреационного назначения № 104	514408,65	1316120,35	51° 40' 16,841"	39° 26' 20,770"
49691	474	Земли рекреационного назначения № 104	514347,29	1316157,61	51° 40' 14,840"	39° 26' 22,667"
49692	475	Земли рекреационного назначения № 104	514345,64	1316154,81	51° 40' 14,788"	39° 26' 22,520"
49693	476	Земли рекреационного назначения № 104	514281,57	1316046,06	51° 40' 12,762"	39° 26' 16,818"
49694	477	Земли рекреационного назначения № 104	514277,45	1316039,07	51° 40' 12,631"	39° 26' 16,452"
49695	478	Земли рекреационного назначения № 104	514201,90	1315910,86	51° 40' 10,241"	39° 26' 9,730"
49696	479	Земли рекреационного назначения № 104	514189,21	1315889,32	51° 40' 9,840"	39° 26' 8,601"
49697	480	Земли рекреационного назначения № 104	514173,87	1315863,29	51° 40' 9,354"	39° 26' 7,236"
49698	481	Земли рекреационного назначения № 104	514113,29	1315760,48	51° 40' 7,438"	39° 26' 1,846"
49699	482	Земли рекреационного назначения № 104	514110,24	1315755,30	51° 40' 7,341"	39° 26' 1,574"
49700	483	Земли рекреационного назначения № 104	514104,68	1315746,41	51° 40' 7,165"	39° 26' 1,108"
49701	484	Земли рекреационного назначения № 104	514096,59	1315732,64	51° 40' 6,909"	39° 26' 0,386"
49702	485	Земли рекреационного назначения № 104	514071,21	1315689,57	51° 40' 6,106"	39° 25' 58,128"
49703	486	Земли рекреационного назначения № 104	514049,13	1315651,69	51° 40' 5,408"	39° 25' 56,143"
49704	487	Земли рекреационного назначения № 104	514046,02	1315646,36	51° 40' 5,310"	39° 25' 55,863"
49705	488	Земли рекреационного назначения № 104	514418,94	1315962,41	51° 40' 17,241"	39° 26' 12,559"
49706	489	Земли рекреационного назначения № 104	514555,43	1315878,92	51° 40' 21,692"	39° 26' 8,308"
49707	490	Земли рекреационного назначения № 104	514451,07	1315708,30	51° 40' 18,388"	39° 25' 59,360"
49708	491	Земли рекреационного назначения № 104	514314,59	1315791,78	51° 40' 13,937"	39° 26' 3,611"
49709	492	Земли рекреационного назначения № 104	514418,94	1315962,41	51° 40' 17,241"	39° 26' 12,559"
49710	493	Земли рекреационного назначения № 104	516449,67	1313619,26	51° 41' 23,910"	39° 24' 11,975"
49711	494	Земли рекреационного назначения № 104	516536,12	1313789,13	51° 41' 26,638"	39° 24' 20,874"
49712	495	Земли рекреационного назначения № 104	516640,76	1313994,76	51° 41' 29,939"	39° 24' 31,646"
49713	496	Земли рекреационного назначения № 104	516855,92	1313885,11	51° 41' 36,944"	39° 24' 26,081"
49714	497	Земли рекреационного назначения № 104	517058,14	1313782,06	51° 41' 43,529"	39° 24' 20,849"
49715	498	Земли рекреационного назначения № 104	517080,86	1313826,60	51° 41' 44,246"	39° 24' 23,183"
49716	499	Земли рекреационного назначения № 104	516574,89	1314307,31	51° 41' 27,679"	39° 24' 47,872"
49717	500	Земли рекреационного назначения № 104	516376,45	1314398,42	51° 41' 21,222"	39° 24' 52,483"
49718	501	Земли рекреационного назначения № 104	516318,14	1314286,00	51° 41' 19,382"	39° 24' 46,593"
49719	502	Земли рекреационного назначения № 104	516316,10	1314279,24	51° 41' 19,319"	39° 24' 46,240"
49720	503	Земли рекреационного назначения № 104	516199,51	1314047,11	51° 41' 15,642"	39° 24' 34,080"
49721	504	Земли рекреационного назначения № 104	516136,35	1313927,47	51° 41' 13,648"	39° 24' 27,811"
49722	505	Земли рекреационного назначения № 104	515995,72	1313650,71	51° 41' 9,212"	39° 24' 13,314"
49723	506	Земли рекреационного назначения № 104	515948,37	1313540,86	51° 41' 7,724"	39° 24' 7,566"

49724	507	Земли рекреационного назначения № 104	515962,69	1313530,19	51° 41' 8,192"	39° 24' 7,020"
49725	508	Земли рекреационного назначения № 104	516419,45	1313506,76	51° 41' 22,978"	39° 24' 6,099"
49726	509	Земли рекреационного назначения № 104	516433,52	1313540,50	51° 41' 23,420"	39° 24' 7,865"
49727	510	Земли рекреационного назначения № 104	516449,67	1313619,26	51° 41' 23,910"	39° 24' 11,975"
49728		**Земли рекреационного назначения № 104 Количество**		510		510
49729	1	Земли рекреационного назначения № 114	375832,49	1314162,82	50° 25' 34,012"	39° 23' 10,547"
49730	2	Земли рекреационного назначения № 114	375826,78	1314126,70	50° 25' 33,842"	39° 23' 8,714"
49731	3	Земли рекреационного назначения № 114	375829,10	1314100,42	50° 25' 33,927"	39° 23' 7,384"
49732	4	Земли рекреационного назначения № 114	375836,84	1314073,20	50° 25' 34,188"	39° 23' 6,010"
49733	5	Земли рекреационного назначения № 114	375849,86	1314052,41	50° 25' 34,618"	39° 23' 4,965"
49734	6	Земли рекреационного назначения № 114	375864,40	1314043,43	50° 25' 35,092"	39° 23' 4,519"
49735	7	Земли рекреационного назначения № 114	375873,53	1314042,36	50° 25' 35,388"	39° 23' 4,470"
49736	8	Земли рекреационного назначения № 114	375905,81	1314038,56	50° 25' 36,434"	39° 23' 4,298"
49737	9	Земли рекреационного назначения № 114	375926,01	1314039,07	50° 25' 37,087"	39° 23' 4,336"
49738	10	Земли рекреационного назначения № 114	375946,74	1314058,58	50° 25' 37,750"	39° 23' 5,337"
49739	11	Земли рекреационного назначения № 114	375983,42	1314094,64	50° 25' 38,923"	39° 23' 7,186"
49740	12	Земли рекреационного назначения № 114	376029,52	1314129,31	50° 25' 40,401"	39° 23' 8,971"
49741	13	Земли рекреационного назначения № 114	376066,12	1314158,39	50° 25' 41,574"	39° 23' 10,466"
49742	14	Земли рекреационного назначения № 114	376090,57	1314183,94	50° 25' 42,355"	39° 23' 11,776"
49743	15	Земли рекреационного назначения № 114	376154,35	1314248,02	50° 25' 44,394"	39° 23' 15,061"
49744	16	Земли рекреационного назначения № 114	376197,95	1314298,75	50° 25' 45,785"	39° 23' 17,658"
49745	17	Земли рекреационного назначения № 114	376219,44	1314317,48	50° 25' 46,473"	39° 23' 18,620"
49746	18	Земли рекреационного назначения № 114	376240,58	1314340,16	50° 25' 47,148"	39° 23' 19,782"
49747	19	Земли рекреационного назначения № 114	376248,04	1314356,56	50° 25' 47,383"	39° 23' 20,617"
49748	20	Земли рекреационного назначения № 114	376241,94	1314385,22	50° 25' 47,174"	39° 23' 22,065"
49749	21	Земли рекреационного назначения № 114	376226,17	1314402,61	50° 25' 46,657"	39° 23' 22,937"
49750	22	Земли рекреационного назначения № 114	376207,78	1314409,23	50° 25' 46,059"	39° 23' 23,261"
49751	23	Земли рекреационного назначения № 114	376189,74	1314411,90	50° 25' 45,474"	39° 23' 23,385"
49752	24	Земли рекреационного назначения № 114	376154,47	1314408,05	50° 25' 44,335"	39° 23' 23,168"
49753	25	Земли рекреационного назначения № 114	376113,28	1314390,56	50° 25' 43,009"	39° 23' 22,256"
49754	26	Земли рекреационного назначения № 114	376045,88	1314347,38	50° 25' 40,845"	39° 23' 20,027"
49755	27	Земли рекреационного назначения № 114	375959,10	1314281,65	50° 25' 38,062"	39° 23' 16,644"
49756	28	Земли рекреационного назначения № 114	375910,80	1314243,81	50° 25' 36,514"	39° 23' 14,698"
49757	29	Земли рекреационного назначения № 114	375856,94	1314188,37	50° 25' 34,793"	39° 23' 11,856"
49758	30	Земли рекреационного назначения № 114	375845,95	1314171,72	50° 25' 34,444"	39° 23' 11,006"
49759	31	Земли рекреационного назначения № 114	375832,49	1314162,82	50° 25' 34,012"	39° 23' 10,547"
49760		**Земли рекреационного назначения № 114 Количество**		31		31
49761	1	Земли рекреационного назначения № 162	369534,85	1331695,12	50° 22' 2,410"	39° 37' 53,654"
49762	2	Земли рекреационного назначения № 162	369517,57	1331697,56	50° 22' 1,850"	39° 37' 53,764"
49763	3	Земли рекреационного назначения № 162	369500,23	1331697,11	50° 22' 1,289"	39° 37' 53,728"
49764	4	Земли рекреационного назначения № 162	369496,53	1331906,90	50° 22' 1,065"	39° 38' 4,337"

49765	5	Земли рекреационного назначения № 162	369480,27	1331927,11	50° 22' 0,528"	39° 38' 5,347"
49766	6	Земли рекреационного назначения № 162	369244,59	1331927,41	50° 21' 52,902"	39° 38' 5,178"
49767	7	Земли рекреационного назначения № 162	369227,95	1331907,56	50° 21' 52,374"	39° 38' 4,161"
49768	8	Земли рекреационного назначения № 162	369231,48	1331679,78	50° 21' 52,602"	39° 37' 52,641"
49769	9	Земли рекреационного назначения № 162	369239,91	1331642,97	50° 21' 52,893"	39° 37' 50,786"
49770	10	Земли рекреационного назначения № 162	369295,08	1331637,62	50° 21' 54,681"	39° 37' 50,558"
49771	11	Земли рекреационного назначения № 162	369478,67	1331649,91	50° 22' 0,615"	39° 37' 51,323"
49772	12	Земли рекреационного назначения № 162	369484,93	1331651,15	50° 22' 0,817"	39° 37' 51,391"
49773	13	Земли рекреационного назначения № 162	369487,20	1331658,73	50° 22' 0,887"	39° 37' 51,776"
49774	14	Земли рекреационного назначения № 162	369502,73	1331660,09	50° 22' 1,389"	39° 37' 51,857"
49775	15	Земли рекреационного назначения № 162	369505,77	1331653,20	50° 22' 1,490"	39° 37' 51,511"
49776	16	Земли рекреационного назначения № 162	369520,45	1331651,41	50° 22' 1,966"	39° 37' 51,432"
49777	17	Земли рекреационного назначения № 162	369544,69	1331653,61	50° 22' 2,750"	39° 37' 51,562"
49778	18	Земли рекреационного назначения № 162	369537,02	1331675,24	50° 22' 2,491"	39° 37' 52,650"
49779	19	Земли рекреационного назначения № 162	369534,85	1331695,12	50° 22' 2,410"	39° 37' 53,654"
49780		**Земли рекреационного назначения № 162 Количество**		19		19
49781	1	Земли рекреационного назначения № 165	407075,45	1341540,22	50° 42' 11,781"	39° 46' 44,835"
49782	2	Земли рекреационного назначения № 165	407010,54	1341575,82	50° 42' 9,661"	39° 46' 46,591"
49783	3	Земли рекреационного назначения № 165	406968,66	1341594,66	50° 42' 8,295"	39° 46' 47,514"
49784	4	Земли рекреационного назначения № 165	406931,95	1341607,64	50° 42' 7,100"	39° 46' 48,142"
49785	5	Земли рекреационного назначения № 165	406951,91	1341584,82	50° 42' 7,759"	39° 46' 46,997"
49786	6	Земли рекреационного назначения № 165	406997,66	1341560,36	50° 42' 9,253"	39° 46' 45,792"
49787	7	Земли рекреационного назначения № 165	406991,81	1341549,84	50° 42' 9,069"	39° 46' 45,251"
49788	8	Земли рекреационного назначения № 165	406969,97	1341559,98	50° 42' 8,357"	39° 46' 45,748"
49789	9	Земли рекреационного назначения № 165	406936,04	1341575,57	50° 42' 7,250"	39° 46' 46,512"
49790	10	Земли рекреационного назначения № 165	406930,97	1341560,76	50° 42' 7,095"	39° 46' 45,753"
49791	11	Земли рекреационного назначения № 165	406995,31	1341529,17	50° 42' 9,194"	39° 46' 44,201"
49792	12	Земли рекреационного назначения № 165	407005,31	1341522,42	50° 42' 9,522"	39° 46' 43,866"
49793	13	Земли рекреационного назначения № 165	407027,29	1341474,26	50° 42' 10,260"	39° 46' 41,432"
49794	14	Земли рекреационного назначения № 165	407029,39	1341440,76	50° 42' 10,347"	39° 46' 39,727"
49795	15	Земли рекреационного назначения № 165	407038,81	1341386,31	50° 42' 10,682"	39° 46' 36,962"
49796	16	Земли рекреационного назначения № 165	407055,56	1341352,81	50° 42' 11,243"	39° 46' 35,270"
49797	17	Земли рекреационного назначения № 165	407082,78	1341321,40	50° 42' 12,142"	39° 46' 33,694"
49798	18	Земли рекреационного назначения № 165	407083,83	1341353,86	50° 42' 12,157"	39° 46' 35,349"
49799	19	Земли рекреационного назначения № 165	407061,84	1341397,83	50° 42' 11,421"	39° 46' 37,569"
49800	20	Земли рекреационного назначения № 165	407050,33	1341459,60	50° 42' 11,014"	39° 46' 40,706"
49801	21	Земли рекреационного назначения № 165	407039,86	1341487,87	50° 42' 10,659"	39° 46' 42,137"
49802	22	Земли рекреационного назначения № 165	407039,86	1341517,19	50° 42' 10,642"	39° 46' 43,630"
49803	23	Земли рекреационного назначения № 165	407049,28	1341519,28	50° 42' 10,946"	39° 46' 43,745"
49804	24	Земли рекреационного назначения № 165	407090,11	1341507,76	50° 42' 12,273"	39° 46' 43,195"
49805	25	Земли рекреационного назначения № 165	407122,57	1341499,39	50° 42' 13,328"	39° 46' 42,797"

49806	26	Земли рекреационного назначения № 165	407126,75	1341511,95	50° 42' 13,456"	39° 46' 43,441"
49807	27	Земли рекреационного назначения № 165	407075,45	1341540,22	50° 42' 11,781"	39° 46' 44,835"
49808		**Земли рекреационного назначения № 165 Количество**		27		27
49809	1	Земли рекреационного назначения № 166	383097,00	1360562,77	50° 29' 4,193"	40° 2' 28,196"
49810	2	Земли рекреационного назначения № 166	383116,89	1360562,47	50° 29' 4,836"	40° 2' 28,202"
49811	3	Земли рекреационного назначения № 166	383138,24	1360562,14	50° 29' 5,527"	40° 2' 28,208"
49812	4	Земли рекреационного назначения № 166	383159,38	1360573,89	50° 29' 6,203"	40° 2' 28,827"
49813	5	Земли рекреационного назначения № 166	383189,09	1360546,29	50° 29' 7,183"	40° 2' 27,459"
49814	6	Земли рекреационного назначения № 166	383225,14	1360630,25	50° 29' 8,292"	40° 2' 31,754"
49815	7	Земли рекреационного назначения № 166	383268,75	1360716,24	50° 29' 9,644"	40° 2' 36,161"
49816	8	Земли рекреационного назначения № 166	383314,17	1360811,20	50° 29' 11,049"	40° 2' 41,024"
49817	9	Земли рекреационного назначения № 166	383394,03	1360881,08	50° 29' 13,585"	40° 2' 44,653"
49818	10	Земли рекреационного назначения № 166	383446,94	1360929,99	50° 29' 15,263"	40° 2' 47,189"
49819	11	Земли рекреационного назначения № 166	383530,30	1360932,65	50° 29' 17,958"	40° 2' 47,413"
49820	12	Земли рекреационного назначения № 166	383616,60	1360918,04	50° 29' 20,760"	40° 2' 46,765"
49821	13	Земли рекреационного назначения № 166	383615,64	1360943,97	50° 29' 20,711"	40° 2' 48,078"
49822	14	Земли рекреационного назначения № 166	383617,90	1360980,81	50° 29' 20,759"	40° 2' 49,949"
49823	15	Земли рекреационного назначения № 166	383623,65	1361016,17	50° 29' 20,921"	40° 2' 51,748"
49824	16	Земли рекреационного назначения № 166	383627,08	1361037,26	50° 29' 21,018"	40° 2' 52,821"
49825	17	Земли рекреационного назначения № 166	383619,69	1361039,48	50° 29' 20,778"	40° 2' 52,926"
49826	18	Земли рекреационного назначения № 166	383517,45	1361070,26	50° 29' 17,449"	40° 2' 54,378"
49827	19	Земли рекреационного назначения № 166	383372,13	1361037,71	50° 29' 12,770"	40° 2' 52,571"
49828	20	Земли рекреационного назначения № 166	383164,93	1360895,39	50° 29' 6,164"	40° 2' 45,134"
49829	21	Земли рекреационного назначения № 166	383077,12	1360701,83	50° 29' 3,455"	40° 2' 35,226"
49830	22	Земли рекреационного назначения № 166	383083,11	1360669,07	50° 29' 3,671"	40° 2' 33,571"
49831	23	Земли рекреационного назначения № 166	383094,34	1360607,66	50° 29' 4,076"	40° 2' 30,470"
49832	24	Земли рекреационного назначения № 166	383097,00	1360562,77	50° 29' 4,193"	40° 2' 28,196"
49833		**Земли рекреационного назначения № 166 Количество**		24		24
49834	1	Земли рекреационного назначения № 171	396198,23	1339542,36	50° 36' 20,984"	39° 44' 53,590"
49835	2	Земли рекреационного назначения № 171	396179,72	1339526,33	50° 36' 20,394"	39° 44' 52,759"
49836	3	Земли рекреационного назначения № 171	396184,96	1339520,91	50° 36' 20,566"	39° 44' 52,488"
49837	4	Земли рекреационного назначения № 171	396190,22	1339521,88	50° 36' 20,736"	39° 44' 52,542"
49838	5	Земли рекреационного назначения № 171	396215,45	1339512,50	50° 36' 21,557"	39° 44' 52,087"
49839	6	Земли рекреационного назначения № 171	396222,70	1339512,56	50° 36' 21,792"	39° 44' 52,096"
49840	7	Земли рекреационного назначения № 171	396223,80	1339518,96	50° 36' 21,824"	39° 44' 52,423"
49841	8	Земли рекреационного назначения № 171	396228,77	1339526,22	50° 36' 21,981"	39° 44' 52,796"
49842	9	Земли рекреационного назначения № 171	396234,50	1339540,42	50° 36' 22,158"	39° 44' 53,523"
49843	10	Земли рекреационного назначения № 171	396240,01	1339543,60	50° 36' 22,335"	39° 44' 53,689"
49844	11	Земли рекреационного назначения № 171	396242,76	1339545,51	50° 36' 22,423"	39° 44' 53,789"
49845	12	Земли рекреационного назначения № 171	396259,48	1339540,51	50° 36' 22,966"	39° 44' 53,549"
49846	13	Земли рекреационного назначения № 171	396272,31	1339537,53	50° 36' 23,383"	39° 44' 53,409"

49847	14	Земли рекреационного назначения № 171	396287,89	1339537,88	50° 36' 23,887"	39° 44' 53,440"
49848	15	Земли рекреационного назначения № 171	396305,83	1339534,62	50° 36' 24,469"	39° 44' 53,290"
49849	16	Земли рекреационного назначения № 171	396308,89	1339526,07	50° 36' 24,573"	39° 44' 52,858"
49850	17	Земли рекреационного назначения № 171	396319,16	1339517,32	50° 36' 24,910"	39° 44' 52,422"
49851	18	Земли рекреационного назначения № 171	396330,88	1339511,38	50° 36' 25,292"	39° 44' 52,130"
49852	19	Земли рекреационного назначения № 171	396341,62	1339507,55	50° 36' 25,642"	39° 44' 51,945"
49853	20	Земли рекреационного назначения № 171	396355,23	1339506,44	50° 36' 26,083"	39° 44' 51,900"
49854	21	Земли рекреационного назначения № 171	396362,10	1339504,95	50° 36' 26,306"	39° 44' 51,830"
49855	22	Земли рекреационного назначения № 171	396371,37	1339500,60	50° 36' 26,608"	39° 44' 51,617"
49856	23	Земли рекреационного назначения № 171	396380,20	1339493,05	50° 36' 26,898"	39° 44' 51,241"
49857	24	Земли рекреационного назначения № 171	396397,07	1339488,16	50° 36' 27,447"	39° 44' 51,007"
49858	25	Земли рекреационного назначения № 171	396408,65	1339485,25	50° 36' 27,823"	39° 44' 50,869"
49859	26	Земли рекреационного назначения № 171	396429,79	1339483,20	50° 36' 28,508"	39° 44' 50,783"
49860	27	Земли рекреационного назначения № 171	396440,95	1339479,95	50° 36' 28,871"	39° 44' 50,628"
49861	28	Земли рекреационного назначения № 171	396435,47	1339502,73	50° 36' 28,681"	39° 44' 51,781"
49862	29	Земли рекреационного назначения № 171	396349,62	1339525,74	50° 36' 25,891"	39° 44' 52,877"
49863	30	Земли рекреационного назначения № 171	396314,08	1339553,02	50° 36' 24,726"	39° 44' 54,233"
49864	31	Земли рекреационного назначения № 171	396250,00	1339564,26	50° 36' 22,646"	39° 44' 54,749"
49865	32	Земли рекреационного назначения № 171	396235,34	1339565,90	50° 36' 22,171"	39° 44' 54,819"
49866	33	Земли рекреационного назначения № 171	396220,23	1339557,87	50° 36' 21,687"	39° 44' 54,398"
49867	34	Земли рекреационного назначения № 171	396198,23	1339542,36	50° 36' 20,984"	39° 44' 53,590"
49868	35	Земли рекреационного назначения № 171	399267,43	1348925,43	50° 37' 54,827"	39° 52' 53,557"
49869	36	Земли рекреационного назначения № 171	399307,09	1349005,76	50° 37' 56,061"	39° 52' 57,681"
49870	37	Земли рекреационного назначения № 171	399350,57	1349041,18	50° 37' 57,446"	39° 52' 59,524"
49871	38	Земли рекреационного назначения № 171	399412,30	1349064,27	50° 37' 59,429"	39° 53' 0,758"
49872	39	Земли рекреационного назначения № 171	399511,61	1349095,94	50° 38' 2,622"	39° 53' 2,465"
49873	40	Земли рекреационного назначения № 171	399533,56	1349107,62	50° 38' 3,325"	39° 53' 3,080"
49874	41	Земли рекреационного назначения № 171	399541,07	1349079,30	50° 38' 3,586"	39° 53' 1,647"
49875	42	Земли рекреационного назначения № 171	399530,50	1349049,45	50° 38' 3,262"	39° 53' 0,118"
49876	43	Земли рекреационного назначения № 171	399528,01	1349019,60	50° 38' 3,200"	39° 52' 58,597"
49877	44	Земли рекреационного назначения № 171	399547,29	1348985,40	50° 38' 3,844"	39° 52' 56,876"
49878	45	Земли рекреационного назначения № 171	399563,46	1348970,48	50° 38' 4,377"	39° 52' 56,133"
49879	46	Земли рекреационного назначения № 171	399552,89	1348943,12	50° 38' 4,051"	39° 52' 54,731"
49880	47	Земли рекреационного назначения № 171	399454,64	1348894,62	50° 38' 0,902"	39° 52' 52,169"
49881	48	Земли рекреационного назначения № 171	399422,93	1348899,60	50° 37' 59,873"	39° 52' 52,392"
49882	49	Земли рекреационного назначения № 171	399393,71	1348925,43	50° 37' 58,912"	39° 52' 53.678"
49883	50	Земли рекреационного назначения № 171	399362,62	1348914,52	50° 37' 57,913"	39° 52' 53,093"
49884	51	Земли рекреационного назначения № 171	399356,50	1348897,13	50° 37' 57,726"	39° 52' 52.203"
49885	52	Земли рекреационного назначения № 171	399340,12	1348808,66	50° 37' 57,250"	39° 52' 47.687"
49886	53	Земли рекреационного назначения № 171	399595,71	1348620,39	50° 38' 5,633"	39° 52' 38,355"
49887	54	Земли рекреационного назначения № 171	399625,80	1348717,21	50° 38' 6,548"	39° 52' 43.309"

49888	55	Земли рекреационного назначения № 171	399694,31	1348641,24	50° 38' 8,811"	39° 52' 39,510"
49889	56	Земли рекреационного назначения № 171	399762,53	1348679,37	50° 38' 10,994"	39° 52' 41,515"
49890	57	Земли рекреационного назначения № 171	399833,52	1348640,87	50° 38' 13,315"	39° 52' 39,624"
49891	58	Земли рекреационного назначения № 171	399751,82	1348781,34	50° 38' 10,586"	39° 52' 46,692"
49892	59	Земли рекреационного назначения № 171	399728,90	1348808,97	50° 38' 9,827"	39° 52' 48,075"
49893	60	Земли рекреационного назначения № 171	399609,74	1349056,67	50° 38' 5,821"	39° 53' 0,561"
49894	61	Земли рекреационного назначения № 171	399581,26	1349052,81	50° 38' 4,902"	39° 53' 0,338"
49895	62	Земли рекреационного назначения № 171	399555,51	1349119,30	50° 38' 4,028"	39° 53' 3,695"
49896	63	Земли рекреационного назначения № 171	399518,17	1349229,55	50° 38' 2,753"	39° 53' 9,268"
49897	64	Земли рекреационного назначения № 171	399693,01	1349248,38	50° 38' 8,398"	39° 53' 10,394"
49898	65	Земли рекреационного назначения № 171	399696,75	1349307,66	50° 38' 8,482"	39° 53' 13,413"
49899	66	Земли рекреационного назначения № 171	399506,47	1349277,58	50° 38' 2,345"	39° 53' 11,699"
49900	67	Земли рекреационного назначения № 171	399337,26	1349225,08	50° 37' 56,903"	39° 53' 8,866"
49901	68	Земли рекреационного назначения № 171	399276,06	1349206,22	50° 37' 54,935"	39° 53' 7,848"
49902	69	Земли рекреационного назначения № 171	399254,49	1349199,88	50° 37' 54,241"	39° 53' 7,504"
49903	70	Земли рекреационного назначения № 171	399218,48	1349193,54	50° 37' 53,079"	39° 53' 7,147"
49904	71	Земли рекреационного назначения № 171	399221,38	1349179,04	50° 37' 53,182"	39° 53' 6,413"
49905	72	Земли рекреационного назначения № 171	399228,18	1349166,36	50° 37' 53,410"	39° 53' 5,774"
49906	73	Земли рекреационного назначения № 171	399241,76	1349155,49	50° 37' 53,856"	39° 53' 5,234"
49907	74	Земли рекреационного назначения № 171	399240,41	1349101,59	50° 37' 53,845"	39° 53' 2,491"
49908	75	Земли рекреационного назначения № 171	399212,32	1349117,90	50° 37' 52,926"	39° 53' 3,294"
49909	76	Земли рекреационного назначения № 171	399174,28	1349109,29	50° 37' 51,701"	39° 53' 2,819"
49910	77	Земли рекреационного назначения № 171	399144,78	1349067,29	50° 37' 50,772"	39° 53' 0,655"
49911	78	Земли рекреационного назначения № 171	399201,19	1349040,51	50° 37' 52,614"	39° 52' 59,347"
49912	79	Земли рекреационного назначения № 171	399221,25	1349047,34	50° 37' 53,259"	39° 52' 59,713"
49913	80	Земли рекреационного назначения № 171	399239,54	1349030,62	50° 37' 53,860"	39° 52' 58,881"
49914	81	Земли рекреационного назначения № 171	399132,01	1348833,68	50° 37' 50,502"	39° 52' 48,760"
49915	82	Земли рекреационного назначения № 171	399118,47	1348802,53	50° 37' 50,083"	39° 52' 47,162"
49916	83	Земли рекреационного назначения № 171	399224,02	1348782,03	50° 37' 53,510"	39° 52' 46,221"
49917	84	Земли рекреационного назначения № 171	399260,41	1348925,48	50° 37' 54,600"	39° 52' 53,553"
49918	85	Земли рекреационного назначения № 171	399267,43	1348925,43	50° 37' 54,827"	39° 52' 53,557"
49919		**Земли рекреационного назначения № 171 Количество**		85		85
49920	1	Земли рекреационного назначения № 174	532171,70	1305210,07	51° 49' 55,753"	39° 17' 3,233"
49921	2	Земли рекреационного назначения № 174	532169,24	1305055,38	51° 49' 55,728"	39° 16' 55,154"
49922	3	Земли рекреационного назначения № 174	532184,01	1305060,20	51° 49' 56,204"	39° 16' 55,415"
49923	4	Земли рекреационного назначения № 174	532187,57	1305037,40	51° 49' 56,327"	39° 16' 54,226"
49924	5	Земли рекреационного назначения № 174	532193,50	1305016,32	51° 49' 56,527"	39° 16' 53,129"
49925	6	Земли рекреационного назначения № 174	532170,33	1305014,09	51° 49' 55,778"	39° 16' 52,999"
49926	7	Земли рекреационного назначения № 174	532167,28	1304985,14	51° 49' 55,690"	39° 16' 51,486"
49927	8	Земли рекреационного назначения № 174	532174,75	1304982,81	51° 49' 55,932"	39° 16' 51,368"
49928	9	Земли рекреационного назначения № 174	532187,05	1304975,87	51° 49' 56,332"	39° 16' 51,013"

49929	10	Земли рекреационного назначения № 174	532212,96	1304954,99	51° 49' 57,178"	39° 16' 49,937"
49930	11	Земли рекреационного назначения № 174	532267,61	1305061,13	51° 49' 58,909"	39° 16' 55,511"
49931	12	Земли рекреационного назначения № 174	532318,65	1305119,43	51° 50' 0,539"	39° 16' 58,585"
49932	13	Земли рекреационного назначения № 174	532320,31	1305145,52	51° 50' 0,583"	39° 16' 59,948"
49933	14	Земли рекреационного назначения № 174	532335,71	1305392,06	51° 50' 0,994"	39° 17' 12,831"
49934	15	Земли рекреационного назначения № 174	532171,70	1305210,07	-51° 49' 55,753"	39° 17' 3,233"
49935	16	Земли рекреационного назначения № 174	532019,66	1304577,14	51° 49' 51,058"	39° 16' 30,097"
49936	17	Земли рекреационного назначения № 174	531974,06	1304617,46	51° 49' 49,568"	39° 16' 32,177"
49937	18	Земли рекреационного назначения № 174	531972,50	1304635,81	51° 49' 49,511"	39° 16' 33,134"
49938	19	Земли рекреационного назначения № 174	531962,53	1304659,57	51° 49' 49,180"	39° 16' 34,369"
49939	20	Земли рекреационного назначения № 174	531960,92	1304744,30	51° 49' 49,099"	39° 16' 38,792"
49940	21	Земли рекреационного назначения № 174	531969,22	1304773,18	51° 49' 49,357"	39° 16' 40,305"
49941	22	Земли рекреационного назначения № 174	531935,32	1304799,96	51° 49' 48,251"	39° 16' 41,684"
49942	23	Земли рекреационного назначения № 174	531934,91	1304803,75	51° 49' 48,236"	39° 16' 41,881"
49943	24	Земли рекреационного назначения № 174	531934,23	1304804,35	51° 49' 48,214"	39° 16' 41,912"
49944	25	Земли рекреационного назначения № 174	531925,29	1304847,17	51° 49' 47,910"	39° 16' 44,143"
49945	26	Земли рекреационного назначения № 174	531920,28	1304850,56	51° 49' 47,746"	39° 16' 44,317"
49946	27	Земли рекреационного назначения № 174	531915,25	1304856,60	51° 49' 47,582"	39° 16' 44,630"
49947	28	Земли рекреационного назначения № 174	531901,43	1304856,11	51° 49' 47,134"	39° 16' 44,596"
49948	29	Земли рекреационного назначения № 174	531903,79	1304837,19	51° 49' 47,218"	39° 16' 43,610"
49949	30	Земли рекреационного назначения № 174	531903,54	1304805,04	51° 49' 47,221"	39° 16' 41,931"
49950	31	Земли рекреационного назначения № 174	531905,33	1304801,86	51° 49' 47,280"	39° 16' 41,766"
49951	32	Земли рекреационного назначения № 174	531905,23	1304801,46	51° 49' 47,277"	39° 16' 41,745"
49952	33	Земли рекреационного назначения № 174	531910,31	1304792,51	51° 49' 47,444"	39° 16' 41,281"
49953	34	Земли рекреационного назначения № 174	531901,42	1304772,96	51° 49' 47,164"	39° 16' 40,255"
49954	35	Земли рекреационного назначения № 174	531893,47	1304727,33	51° 49' 46,922"	39° 16' 37,868"
49955	36	Земли рекреационного назначения № 174	531887,99	1304653,35	51° 49' 46,771"	39° 16' 34,002"
49956	37	Земли рекреационного назначения № 174	531887,23	1304603,37	51° 49' 46,764"	39° 16' 31,392"
49957	38	Земли рекреационного назначения № 174	531887,16	1304596,82	51° 49' 46,764"	39° 16' 31,050"
49958	39	Земли рекреационного назначения № 174	531886,67	1304593,36	51° 49' 46,749"	39° 16' 30,869"
49959	40	Земли рекреационного назначения № 174	531888,30	1304592,02	51° 49' 46,803"	39° 16' 30,800"
49960	41	Земли рекреационного назначения № 174	531892,51	1304590,28	51° 49' 46,940"	39° 16' 30,711"
49961	42	Земли рекреационного назначения № 174	531926,47	1304589,49	51° 49' 48,039"	39° 16' 30,689"
49962	43	Земли рекреационного назначения № 174	531947,17	1304585,70	51° 49' 48,710"	39° 16' 30,503"
49963	44	Земли рекреационного назначения № 174	531951,51	1304584,74	51° 49' 48,850"	39° 16' 30,455"
49964	45	Земли рекреационного назначения № 174	531960,33	1304582,50	51° 49' 49,136"	39° 16' 30,343"
49965	46	Земли рекреационного назначения № 174	531966,40	1304577,33	51° 49' 49,335"	39° 16' 30,077"
49966	47	Земли рекреационного назначения № 174	531971,09	1304574,06	51° 49' 49,488"	39° 16' 29,909"
49967	48	Земли рекреационного назначения № 174	531970,35	1304573,08	51° 49' 49,464"	39° 16' 29,857"
49968	49	Земли рекреационного назначения № 174	531986,65	1304556,97	51° 49' 49,997"	39° 16' 29,025"
49969	50	Земли рекреационного назначения № 174	531989,70	1304554,11	51° 49' 50,097"	39° 16' 28,878"

49970	51	Земли рекреационного назначения № 174	532003,40	1304554,64	51° 49' 50,540"	39° 16' 28,913"
49971	52	Земли рекреационного назначения № 174	532017,11	1304555,73	51° 49' 50,983"	39° 16' 28,978"
49972	53	Земли рекреационного назначения № 174	532029,18	1304560,80	51° 49' 51,371"	39° 16' 29,249"
49973	54	Земли рекреационного назначения № 174	532033,24	1304563,67	51° 49' 51,502"	39° 16' 29,401"
49974	55	Земли рекреационного назначения № 174	532019,66	1304577,14	51° 49' 51,058"	39° 16' 30,097"
49975	56	Земли рекреационного назначения № 174	531856,58	1304748,70	51° 49' 45,721"	39° 16' 38,962"
49976	57	Земли рекреационного назначения № 174	531853,94	1304753,47	51° 49' 45,634"	39° 16' 39,210"
49977	58	Земли рекреационного назначения № 174	531856,94	1304754,92	51° 49' 45,731"	39° 16' 39,288"
49978	59	Земли рекреационного назначения № 174	531857,89	1304771,09	51° 49' 45,756"	39° 16' 40,132"
49979	60	Земли рекреационного назначения № 174	531837,51	1304861,70	51° 49' 45,065"	39° 16' 44,852"
49980	61	Земли рекреационного назначения № 174	531826,21	1304873,70	51° 49' 44,695"	39° 16' 45,472"
49981	62	Земли рекреационного назначения № 174	531823,91	1304874,50	51° 49' 44,620"	39° 16' 45,512"
49982	63	Земли рекреационного назначения № 174	531799,93	1304883,98	51° 49' 43,841"	39° 16' 45,994"
49983	64	Земли рекреационного назначения № 174	531759,18	1304923,26	51° 49' 42,509"	39° 16' 48,021"
49984	65	Земли рекреационного назначения № 174	531761,65	1304934,45	51° 49' 42,585"	39° 16' 48,607"
49985	66	Земли рекреационного назначения № 174	531762,85	1304941,03	51° 49' 42,621"	39° 16' 48,952"
49986	67	Земли рекреационного назначения № 174	531757,21	1304947,03	51° 49' 42,437"	39° 16' 49,261"
49987	68	Земли рекреационного назначения № 174	531756,61	1304947,35	51° 49' 42,417"	39° 16' 49,278"
49988	69	Земли рекреационного назначения № 174	531742,82	1304954,70	51° 49' 41,968"	39° 16' 49,654"
49989	70	Земли рекреационного назначения № 174	531741,58	1304912,46	51° 49' 41,943"	39° 16' 47,448"
49990	71	Земли рекреационного назначения № 174	531742,93	1304907,87	51° 49' 41,988"	39° 16' 47,208"
49991	72	Земли рекреационного назначения № 174	531747,13	1304900,04	51° 49' 42,127"	39° 16' 46,802"
49992	73	Земли рекреационного назначения № 174	531752,58	1304898,02	51° 49' 42,304"	39° 16' 46,700"
49993	74	Земли рекреационного назначения № 174	531758,85	1304876,40	51° 49' 42,515"	39° 16' 45,575"
49994	75	Земли рекреационного назначения № 174	531780,96	1304853,60	51° 49' 43,238"	39° 16' 44,397"
49995	76	Земли рекреационного назначения № 174	531778,26	1304848,34	51° 49' 43,152"	39° 16' 44,121"
49996	77	Земли рекреационного назначения № 174	531785,47	1304845,31	51° 49' 43,387"	39° 16' 43,966"
49997	78	Земли рекреационного назначения № 174	531794,10	1304832,82	51° 49' 43,670"	39° 16' 43,319"
49998	79	Земли рекреационного назначения № 174	531801,47	1304830,10	51° 49' 43,910"	39° 16' 43,181"
49999	80	Земли рекреационного назначения № 174	531802,63	1304802,91	51° 49' 43,957"	39° 16' 41,762"
50000	81	Земли рекреационного назначения № 174	531789,32	1304768,49	51° 49' 43,538"	39° 16' 39,958"
50001	82	Земли рекреационного назначения № 174	531762,05	1304779,68	51° 49' 42,652"	39° 16' 40,526"
50002	83	Земли рекреационного назначения № 174	531726,83	1304701,36	51° 49' 41,540"	39° 16' 36,417"
50003	84	Земли рекреационного назначения № 174	531718,59	1304654,57	51° 49' 41,290"	39° 16' 33,969"
50004	85	Земли рекреационного назначения № 174	531720,07	1304651,50	51° 49' 41,339"	39° 16' 33,810"
50005	86	Земли рекреационного назначения № 174	531728,82	1304646,23	51° 49' 41,624"	39° 16' 33,540"
50006	87	Земли рекреационного назначения № 174	531733,03	1304643,86	51° 49' 41,761"	39° 16' 33,418"
50007	88	Земли рекреационного назначения № 174	531741,92	1304640,14	51° 49' 42,050"	39° 16' 33,229"
50008	89	Земли рекреационного назначения № 174	531789,15	1304633,91	51° 49' 43,580"	39° 16' 32,931"
50009	90	Земли рекреационного назначения № 174	531810,68	1304610,65	51° 49' 44,285"	39° 16' 31,728"
50010	91	Земли рекреационного назначения № 174	531853,31	1304591,90	51° 49' 45,671"	39° 16' 30,773"

50011	92	Земли рекреационного назначения № 174	531860,77	1304601,61	51° 49' 45,909"	39° 16' 31,285"
50012	93	Земли рекреационного назначения № 174	531850,51	1304645,00	51° 49' 45,562"	39° 16' 33,544"
50013	94	Земли рекреационного назначения № 174	531856,58	1304748,70	51° 49' 45,721"	39° 16' 38,962"
50014	95	Земли рекреационного назначения № 174	532163,81	1305203,67	51° 49' 55,500"	39° 17' 2,895"
50015	96	Земли рекреационного назначения № 174	532329,93	1305387,07	51° 50' 0,809"	39° 17' 12,567"
50016	97	Земли рекреационного назначения № 174	532330,78	1305386,59	51° 50' 0,836"	39° 17' 12,542"
50017	98	Земли рекреационного назначения № 174	532171,70	1305210,07	51° 49' 55,753"	39° 17' 3,233"
50018	99	Земли рекреационного назначения № 174	532335,71	1305392,06	51° 50' 0,994"	39° 17' 12,831"
50019	100	Земли рекреационного назначения № 174	532336,57	1305405,75	51° 50' 1,017"	39° 17' 13,546"
50020	101	Земли рекреационного назначения № 174	532278,28	1305334,55	51° 49' 59,156"	39° 17' 9,795"
50021	102	Земли рекреационного назначения № 174	532213,85	1305270,03	51° 49' 57,095"	39° 17' 6,389"
50022	103	Земли рекреационного назначения № 174	532162,93	1305215,08	51° 49' 55,467"	39° 17' 3,490"
50023	104	Земли рекреационного назначения № 174	532163,81	1305203,67	51° 49' 55,500"	39° 17' 2,895"
50024	105	Земли рекреационного назначения № 174	531741,73	1304949,80	51° 49' 41,935"	39° 16' 49,397"
50025	106	Земли рекреационного назначения № 174	531742,67	1304949,65	51° 49' 41,965"	39° 16' 49,390"
50026	107	Земли рекреационного назначения № 174	531741,58	1304912,46	51° 49' 41,943"	39° 16' 47,448"
50027	108	Земли рекреационного назначения № 174	531742,82	1304954,70	51° 49' 41,968"	39° 16' 49,654"
50028	109	Земли рекреационного назначения № 174	531756,61	1304947,35	51° 49' 42,417"	39° 16' 49,278"
50029	110	Земли рекреационного назначения № 174	531763,79	1304946,16	51° 49' 42,650"	39° 16' 49,220"
50030	111	Земли рекреационного назначения № 174	531765,56	1304955,83	51° 49' 42,704"	39° 16' 49,726"
50031	112	Земли рекреационного назначения № 174	531753,07	1304962,57	51° 49' 42,297"	39° 16' 50,070"
50032	113	Земли рекреационного назначения № 174	531748,67	1304964,94	51° 49' 42,154"	39° 16' 50,192"
50033	114	Земли рекреационного назначения № 174	531744,00	1304964,81	51° 49' 42,003"	39° 16' 50,182"
50034	115	Земли рекреационного назначения № 174	531741,80	1304949,99	51° 49' 41,937"	39° 16' 49,407"
50035	116	Земли рекреационного назначения № 174	531741,73	1304949,80	51° 49' 41,935"	39° 16' 49,397"
50036	117	Земли рекреационного назначения № 174	532163,81	1305203,67	51° 49' 55,500"	39° 17' 2,895"
50037	118	Земли рекреационного назначения № 174	532164,70	1305192,08	51° 49' 55,533"	39° 17' 2,290"
50038	119	Земли рекреационного назначения № 174	532166,92	1305160,19	51° 49' 55,616"	39° 17' 0,626"
50039	120	Земли рекреационного назначения № 174	532167,22	1305159,74	51° 49' 55,626"	39° 17' 0,603"
50040	121	Земли рекреационного назначения № 174	532168,58	1305136,31	51° 49' 55,678"	39° 16' 59,380"
50041	122	Земли рекреационного назначения № 174	532165,72	1305090,73	51° 49' 55,602"	39° 16' 56,998"
50042	123	Земли рекреационного назначения № 174	532167,23	1305054,72	51° 49' 55,663"	39° 16' 55,119"
50043	124	Земли рекреационного назначения № 174	532169,24	1305055,38	51° 49' 55,728"	39° 16' 55,154"
50044	125	Земли рекреационного назначения № 174	532171,70	1305210,07	51° 49' 55,753"	39° 17' 3,233"
50045	126	Земли рекреационного назначения № 174	532330,78	1305386,59	51° 50' 0,836"	39° 17' 12,542"
50046	127	Земли рекреационного назначения № 174	532329,93	1305387,07	51° 50' 0,809"	39° 17' 12,567"
50047	128	Земли рекреационного назначения № 174	532163,81	1305203,67	51° 49' 55,500"	39° 17' 2,895"
50048	129	Земли рекреационного назначения № 174	532187,57	1305037,40	51° 49' 56,327"	39° 16' 54,226"
50049	130	Земли рекреационного назначения № 174	532189,10	1305027,58	51° 49' 56,380"	39° 16' 53,714"
50050	131	Земли рекреационного назначения № 174	532162,67	1305022,73	51° 49' 55,527"	39° 16' 53,446"
50051	132	Земли рекреационного назначения № 174	532167,09	1304985,20	51° 49' 55,683"	39° 16' 51,489"

50052	133	Земли рекреационного назначения № 174	532167,28	1304985,14	51° 49' 55,690"	39° 16' 51,486"
50053	134	Земли рекреационного назначения № 174	532170,33	1305014,09	51° 49' 55,778"	39° 16' 52,999"
50054	135	Земли рекреационного назначения № 174	532193,50	1305016,32	51° 49' 56,527"	39° 16' 53,129"
50055	136	Земли рекреационного назначения № 174	532187,57	1305037,40	51° 49' 56,327"	39° 16' 54,226"
50056	137	Земли рекреационного назначения № 174	531972,50	1304635,81	51° 49' 49,511"	39° 16' 33,134"
50057	138	Земли рекреационного назначения № 174	531974,06	1304617,46	51° 49' 49,568"	39° 16' 32,177"
50058	139	Земли рекреационного назначения № 174	532019,66	1304577,14	51° 49' 51,058"	39° 16' 30,097"
50059	140	Земли рекреационного назначения № 174	532011,14	1304585,60	51° 49' 50,779"	39° 16' 30,534"
50060	141	Земли рекреационного назначения № 174	531980,05	1304617,82	51° 49' 49,762"	39° 16' 32,199"
50061	142	Земли рекреационного назначения № 174	531972,50	1304635,81	51° 49' 49,511"	39° 16' 33,134"
50062	143	Земли рекреационного назначения № 174	531934,91	1304803,75	51° 49' 48,236"	39° 16' 41,881"
50063	144	Земли рекреационного назначения № 174	531935,32	1304799,96	51° 49' 48,251"	39° 16' 41,684"
50064	145	Земли рекреационного назначения № 174	531969,22	1304773,18	51° 49' 49,357"	39° 16' 40,305"
50065	146	Земли рекреационного назначения № 174	531969,27	1304773,37	51° 49' 49,358"	39° 16' 40,315"
50066	147	Земли рекреационного назначения № 174	531934,91	1304803,75	51° 49' 48,236"	39° 16' 41,881"
50067	148	Земли рекреационного назначения № 174	531903,54	1304805,04	51° 49' 47,221"	39° 16' 41,931"
50068	149	Земли рекреационного назначения № 174	531903,79	1304837,19	51° 49' 47,218"	39° 16' 43,610"
50069	150	Земли рекреационного назначения № 174	531901,43	1304856,11	51° 49' 47,134"	39° 16' 44,596"
50070	151	Земли рекреационного назначения № 174	531915,25	1304856,60	51° 49' 47,582"	39° 16' 44,630"
50071	152	Земли рекреационного назначения № 174	531911,52	1304861,08	51° 49' 47,459"	39° 16' 44,862"
50072	153	Земли рекреационного назначения № 174	531907,72	1304863,89	51° 49' 47,335"	39° 16' 45,006"
50073	154	Земли рекреационного назначения № 174	531898,99	1304861,46	51° 49' 47,054"	39° 16' 44,874"
50074	155	Земли рекреационного назначения № 174	531897,02	1304857,18	51° 49' 46,991"	39° 16' 44,650"
50075	156	Земли рекреационного назначения № 174	531901,58	1304840,73	51° 49' 47,145"	39° 16' 43,793"
50076	157	Земли рекреационного назначения № 174	531901,87	1304808,03	51° 49' 47,166"	39° 16' 42,086"
50077	158	Земли рекреационного назначения № 174	531903,54	1304805,04	51° 49' 47,221"	39° 16' 41,931"
50078	159	Земли рекреационного назначения № 174	531905,23	1304801,46	51° 49' 47,277"	39° 16' 41,745"
50079	160	Земли рекреационного назначения № 174	531903,22	1304793,17	51° 49' 47,215"	39° 16' 41,311"
50080	161	Земли рекреационного назначения № 174	531900,93	1304788,88	51° 49' 47,142"	39° 16' 41,086"
50081	162	Земли рекреационного назначения № 174	531893,56	1304758,15	51° 49' 46,914"	39° 16' 39,477"
50082	163	Земли рекреационного назначения № 174	531889,65	1304735,70	51° 49' 46,796"	39° 16' 38,303"
50083	164	Земли рекреационного назначения № 174	531886,71	1304708,54	51° 49' 46,710"	39° 16' 36,883"
50084	165	Земли рекреационного назначения № 174	531886,02	1304671,76	51° 49' 46,701"	39° 16' 34,962"
50085	166	Земли рекреационного назначения № 174	531884,67	1304660,53	51° 49' 46,661"	39° 16' 34,375"
50086	167	Земли рекреационного назначения № 174	531884,47	1304643,06	51° 49' 46,661"	39° 16' 33,462"
50087	168	Земли рекреационного назначения № 174	531882,18	1304603,76	51° 49' 46,601"	39° 16' 31,409"
50088	169	Земли рекреационного назначения № 174	531882,68	1304599,04	51° 49' 46,619"	39° 16' 31,163"
50089	170	Земли рекреационного назначения № 174	531884,66	1304595,01	51° 49' 46,684"	39° 16' 30,954"
50090	171	Земли рекреационного назначения № 174	531886,67	1304593,36	51° 49' 46,749"	39° 16' 30,869"
50091	172	Земли рекреационного назначения № 174	531887,16	1304596,82	51° 49' 46,764"	39° 16' 31,050"
50092	173	Земли рекреационного назначения № 174	531887,23	1304603,37	51° 49' 46,764"	39° 16' 31,392"

50093	174	Земли рекреационного назначения № 174	531887,99	1304653,35	51° 49' 46,771"	39° 16' 34,002"
50094	175	Земли рекреационного назначения № 174	531893,47	1304727,33	51° 49' 46,922"	39° 16' 37,868"
50095	176	Земли рекреационного назначения № 174	531901,42	1304772,96	51° 49' 47,164"	39° 16' 40,255"
50096	177	Земли рекреационного назначения № 174	531910,31	1304792,51	51° 49' 47,444"	39° 16' 41,281"
50097	178	Земли рекреационного назначения № 174	531905,23	1304801,46	51° 49' 47,277"	39° 16' 41,745"
50098	179	Земли рекреационного назначения № 174	531856,58	1304748,70	51° 49' 45,721"	39° 16' 38,962"
50099	180	Земли рекреационного назначения № 174	531850,51	1304645,00	51° 49' 45,562"	39° 16' 33,544"
50100	181	Земли рекреационного назначения № 174	531860,77	1304601,61	51° 49' 45,909"	39° 16' 31,285"
50101	182	Земли рекреационного назначения № 174	531864,17	1304606,04	51° 49' 46,017"	39° 16' 31,518"
50102	183	Земли рекреационного назначения № 174	531857,57	1304676,32	51° 49' 45,779"	39° 16' 35,184"
50103	184	Земли рекреационного назначения № 174	531863,90	1304735,46	51° 49' 45,963"	39° 16' 38,275"
50104	185	Земли рекреационного назначения № 174	531856,58	1304748,70	51° 49' 45,721"	39° 16' 38,962"
50105	186	Земли рекреационного назначения № 174	531826,21	1304873,70	51° 49' 44,695"	39° 16' 45,472"
50106	187	Земли рекреационного назначения № 174	531837,51	1304861,70	51° 49' 45,065"	39° 16' 44,852"
50107	188	Земли рекреационного назначения № 174	531857,89	1304771,09	51° 49' 45,756"	39° 16' 40,132"
50108	189	Земли рекреационного назначения № 174	531856,94	1304754,92	51° 49' 45,731"	39° 16' 39,288"
50109	190	Земли рекреационного назначения № 174	531863,07	1304757,89	51° 49' 45,928"	39° 16' 39,446"
50110	191	Земли рекреационного назначения № 174	531858,62	1304777,03	51° 49' 45,777"	39° 16' 40,443"
50111	192	Земли рекреационного назначения № 174	531861,42	1304814,73	51° 49' 45,855"	39° 16' 42,413"
50112	193	Земли рекреационного назначения № 174	531865,16	1304819,46	51° 49' 45,974"	39° 16' 42,662"
50113	194	Земли рекреационного назначения № 174	531857,46	1304835,63	51° 49' 45,719"	39° 16' 43,502"
50114	195	Земли рекреационного назначения № 174	531846,74	1304856,96	51° 49' 45,365"	39° 16' 44,610"
50115	196	Земли рекреационного назначения № 174	531853,17	1304860,39	51° 49' 45,572"	39° 16' 44,792"
50116	197	Земли рекреационного назначения № 174	531850,97	1304864,43	51° 49' 45,499"	39° 16' 45,002"
50117	198	Земли рекреационного назначения № 174	531842,56	1304868,05	51° 49' 45,226"	39° 16' 45,186"
50118	199	Земли рекреационного назначения № 174	531826,21	1304873,70	51° 49' 44,695"	39° 16' 45,472"
50119	200	Земли рекреационного назначения № 174	531810,68	1304610,65	51° 49' 44,285"	39° 16' 31,728"
50120	201	Земли рекреационного назначения № 174	531841,84	1304576,97	51° 49' 45,305"	39° 16' 29,987"
50121	202	Земли рекреационного назначения № 174	531853,31	1304591,90	51° 49' 45,671"	39° 16' 30,773"
50122	203	Земли рекреационного назначения № 174	531810,68	1304610,65	51° 49' 44,285"	39° 16' 31,728"
50123	204	Земли рекреационного назначения № 174	531718,59	1304654,57	51° 49' 41,290"	39° 16' 33,969"
50124	205	Земли рекреационного назначения № 174	531726,83	1304701,36	51° 49' 41,540"	39° 16' 36,417"
50125	206	Земли рекреационного назначения № 174	531762,05	1304779,68	51° 49' 42,652"	39° 16' 40,526"
50126	207	Земли рекреационного назначения № 174	531754,23	1304782,89	51° 49' 42,398"	39° 16' 40,689"
50127	208	Земли рекреационного назначения № 174	531740,92	1304752,58	51° 49' 41,978"	39° 16' 39,099"
50128	209	Земли рекреационного назначения № 174	531726,56	1304713,66	51° 49' 41,527"	39° 16' 37,059"
50129	210	Земли рекреационного назначения № 174	531711,33	1304669,58	51° 49' 41,050"	39° 16' 34,749"
50130	211	Земли рекреационного назначения № 174	531718,59	1304654,57	51° 49' 41,290"	39° 16' 33,969"
50131	212	Земли рекреационного назначения № 174	531756,61	1304947,35	51° 49' 42,417"	39° 16' 49,278"
50132	213	Земли рекреационного назначения № 174	531757,21	1304947,03	51° 49' 42,437"	39° 16' 49,261"
50133	214	Земли рекреационного назначения № 174	531762,85	1304941,03	51° 49' 42,621"	39° 16' 48,952"

50134	215	Земли рекреационного назначения № 174	531763,79	1304946,16	51° 49' 42,650"	39° 16' 49,220"
50135	216	Земли рекреационного назначения № 174	531756,61	1304947,35	51° 49' 42,417"	39° 16' 49,278"
50136	217	Земли рекреационного назначения № 174	531733,03	1304643,86	51° 49' 41,761"	39° 16' 33,418"
50137	218	Земли рекреационного назначения № 174	531738,94	1304640,53	51° 49' 41,954"	39° 16' 33,248"
50138	219	Земли рекреационного назначения № 174	531741,92	1304640,14	51° 49' 42,050"	39° 16' 33,229"
50139	220	Земли рекреационного назначения № 174	531733,03	1304643,86	51° 49' 41,761"	39° 16' 33,418"
50140	221	Земли рекреационного назначения № 174	531741,58	1304912,46	51° 49' 41,943"	39° 16' 47,448"
50141	222	Земли рекреационного назначения № 174	531742,67	1304949,65	51° 49' 41,965"	39° 16' 49,390"
50142	223	Земли рекреационного назначения № 174	531741,73	1304949,80	51° 49' 41,935"	39° 16' 49,397"
50143	224	Земли рекреационного назначения № 174	531737,45	1304938,35	51° 49' 41,800"	39° 16' 48,797"
50144	225	Земли рекреационного назначения № 174	531736,79	1304926,23	51° 49' 41,783"	39° 16' 48,164"
50145	226	Земли рекреационного назначения № 174	531739,87	1304913,57	51° 49' 41,887"	39° 16' 47,504"
50146	227	Земли рекреационного назначения № 174	531742,93	1304907,87	51° 49' 41,988"	39° 16' 47,208"
50147	228	Земли рекреационного назначения № 174	531741,58	1304912,46	51° 49' 41,943"	39° 16' 47,448"
50148		**Земли рекреационного назначения № 174 Количество**		228		228
50149	1	Земли рекреационного назначения № 176	557931,39	1309872,73	52° 3' 47,364"	39° 21' 22,842"
50150	2	Земли рекреационного назначения № 176	557933,44	1309852,47	52° 3' 47,438"	39° 21' 21,780"
50151	3	Земли рекреационного назначения № 176	557932,95	1309829,67	52° 3' 47,431"	39° 21' 20,583"
50152	4	Земли рекреационного назначения № 176	557928,99	1309816,90	52° 3' 47,308"	39° 21' 19,910"
50153	5	Земли рекреационного назначения № 176	557891,35	1309767,67	52° 3' 46,109"	39° 21' 17,303"
50154	6	Земли рекреационного назначения № 176	557958,64	1309761,29	52° 3' 48,289"	39° 21' 17,010"
50155	7	Земли рекреационного назначения № 176	558002,84	1309757,10	52° 3' 49,720"	39° 21' 16,818"
50156	8	Земли рекреационного назначения № 176	558095,52	1309799,22	52° 3' 52,702"	39° 21' 19,087"
50157	9	Земли рекреационного назначения № 176	558202,53	1309765,80	52° 3' 56,177"	39° 21' 17,400"
50158	10	Земли рекреационного назначения № 176	558245,41	1309776,33	52° 3' 57,560"	39° 21' 17,980"
50159	11	Земли рекреационного назначения № 176	558308,91	1309847,90	52° 3' 59,586"	39° 21' 21,777"
50160	12	Земли рекреационного назначения № 176	558216,85	1309838,81	52° 3' 56,612"	39° 21' 21,242"
50161	13	Земли рекреационного назначения № 176	558123,00	1309850,08	52° 3' 53,571"	39° 21' 21,774"
50162	14	Земли рекреационного назначения № 176	558091,26	1309862,72	52° 3' 52,540"	39° 21' 22,417"
50163	15	Земли рекреационного назначения № 176	558023,00	1309878,50	52° 3' 50,325"	39° 21' 23,203"
50164	16	Земли рекреационного назначения № 176	558073,25	1309900,89	52° 3' 51,942"	39° 21' 24,410"
50165	17	Земли рекреационного назначения № 176	558134,41	1309915,25	52° 3' 53,915"	39° 21' 25,202"
50166	18	Земли рекреационного назначения № 176	558212,70	1309912,89	52° 3' 56,449"	39° 21' 25,127"
50167	19	Земли рекреационного назначения № 176	558236,49	1309904,79	52° 3' 57,221"	39° 21' 24,717"
50168	20	Земли рекреационного назначения № 176	558330,89	1309872,10	52° 4' 0,288"	39° 21' 23,061"
50169	21	Земли рекреационного назначения № 176	558362,83	1309902,79	52° 4' 1,309"	39° 21' 24,692"
50170	22	Земли рекреационного назначения № 176	558334,75	1309952,59	52° 4' 0,381"	39° 21' 27,288"
50171	23	Земли рекреационного назначения № 176	558375,23	1309966,36	52° 4' 1,686"	39° 21' 28,037"
50172	24	Земли рекреационного назначения № 176	558435,93	1309994,02	52° 4' 3,638"	39° 21' 29,527"
50173	25	Земли рекреационного назначения № 176	558421,28	1309998,89	52° 4' 3,163"	39° 21' 29,773"
50174	26	Земли рекреационного назначения № 176	558388,70	1310004,75	52° 4' 2,106"	39° 21' 30,060"

50175	27	Земли рекреационного назначения № 176	558370,76	1310014,76	52° 4' 1,522"	39° 21' 30,574"
50176	28	Земли рекреационного назначения № 176	558336,38	1310018,13	52° 4' 0,409"	39° 21' 30,730"
50177	29	Земли рекреационного назначения № 176	558308,19	1310022,19	52° 3' 59,495"	39° 21' 30,925"
50178	30	Земли рекреационного назначения № 176	558281,55	1310019,97	52° 3' 58,634"	39° 21' 30,791"
50179	31	Земли рекреационного назначения № 176	558260,56	1310022,50	52° 3' 57,954"	39° 21' 30,911"
50180	32	Земли рекреационного назначения № 176	558231,86	1310018,54	52° 3' 57,027"	39° 21' 30,685"
50181	33	Земли рекреационного назначения № 176	558208,65	1310009,58	52° 3' 56,280"	39° 21' 30,200"
50182	34	Земли рекреационного назначения № 176	558183,82	1310000,00	52° 3' 55,480"	39° 21' 29,681"
50183	35	Земли рекреационного назначения № 176	558141,93	1309981,36	52° 3' 54,133"	39° 21' 28,677"
50184	36	Земли рекреационного назначения № 176	558107,36	1309958,52	52° 3' 53,023"	39° 21' 27,456"
50185	37	Земли рекреационного назначения № 176	558078,59	1309948,97	52° 3' 52,096"	39° 21' 26,936"
50186	38	Земли рекреационного назначения № 176	558051,59	1309925,87	52° 3' 51,232"	39° 21' 25,707"
50187	39	Земли рекреационного назначения № 176	558018,89	1309911,48	52° 3' 50,179"	39° 21' 24,931"
50188	40	Земли рекреационного назначения № 176	558009,31	1309907,24	52° 3' 49,871"	39° 21' 24,702"
50189	41	Земли рекреационного назначения № 176	557931,39	1309872,73	52° 3' 47,364"	39° 21' 22,842"
50190		**Земли рекреационного назначения № 176 Количество**		41		41
50191	1	Земли рекреационного назначения № 179	541231,93	1308295,65	51° 54' 47,734"	39° 19' 49,856"
50192	2	Земли рекреационного назначения № 179	541024,87	1308227,47	51° 54' 41,061"	39° 19' 46,164"
50193	3	Земли рекреационного назначения № 179	541066,25	1308109,52	51° 54' 42,444"	39° 19' 40,019"
50194	4	Земли рекреационного назначения № 179	541270,51	1308176,75	51° 54' 49,026"	39° 19' 43,660"
50195	5	Земли рекреационного назначения № 179	541231,93	1308295,65	51° 54' 47,734"	39° 19' 49,856"
50196		**Земли рекреационного назначения № 179 Количество**		5		5
50197	1	Земли рекреационного назначения № 180	526876,02	1299309,75	51° 47' 6,410"	39° 11' 52,418"
50198	2	Земли рекреационного назначения № 180	526874,99	1299303,97	51° 47' 6,379"	39° 11' 52,116"
50199	3	Земли рекреационного назначения № 180	526880,75	1299302,94	51° 47' 6,565"	39° 11' 52,065"
50200	4	Земли рекреационного назначения № 180	526881,78	1299308,71	51° 47' 6,597"	39° 11' 52,367"
50201	5	Земли рекреационного назначения № 180	526876,02	1299309,75	51° 47' 6,410"	39° 11' 52,418"
50202	6	Земли рекреационного назначения № 180	526904,29	1299341,48	51° 47' 7,315"	39° 11' 54,088"
50203	7	Земли рекреационного назначения № 180	526902,03	1299341,06	51° 47' 7,242"	39° 11' 54,065"
50204	8	Земли рекреационного назначения № 180	526902,31	1299339,58	51° 47' 7,251"	39° 11' 53,987"
50205	9	Земли рекреационного назначения № 180	526904,57	1299340,00	51° 47' 7,324"	39° 11' 54,011"
50206	10	Земли рекреационного назначения № 180	526904,29	1299341,48	51° 47' 7,315"	39° 11' 54,088"
50207	11	Земли рекреационного назначения № 180	526980,74	1299355,45	51° 47' 9,784"	39° 11' 54,855"
50208	12	Земли рекреационного назначения № 180	526978,47	1299355,04	51° 47' 9,710"	39° 11' 54,833"
50209	13	Земли рекреационного назначения № 180	526978,74	1299353,57	51° 47' 9,720"	39° 11' 54,756"
50210	14	Земли рекреационного назначения № 180	526981,01	1299353,98	51° 47' 9,793"	39° 11' 54,779"
50211	15	Земли рекреационного назначения № 180	526980,74	1299355,45	51° 47' 9,784"	39° 11' 54,855"
50212	16	Земли рекреационного назначения № 180	527130,81	1299384,13	51° 47' 14,630"	39° 11' 56,428"
50213	17	Земли рекреационного назначения № 180	527128,55	1299383,71	51° 47' 14,557"	39° 11' 56,405"
50214	18	Земли рекреационного назначения № 180	527128,83	1299382,23	51° 47' 14,566"	39° 11' 56,328"
50215	19	Земли рекреационного назначения № 180	527131,09	1299382,65	51° 47' 14,639"	39° 11' 56,351"

50216	20	Земли рекреационного назначения № 180	527130,81	1299384,13	51° 47' 14,630"	39° 11' 56,428"
50217	21	Земли рекреационного назначения № 180	527214,16	1299400,45	51° 47' 17,321"	39° 11' 57,322"
50218	22	Земли рекреационного назначения № 180	527211,91	1299400,01	51° 47' 17,248"	39° 11' 57,298"
50219	23	Земли рекреационного назначения № 180	527212,20	1299398,53	51° 47' 17,258"	39° 11' 57,221"
50220	24	Земли рекреационного назначения № 180	527214,45	1299398,97	51° 47' 17,331"	39° 11' 57,245"
50221	25	Земли рекреационного назначения № 180	527214,16	1299400,45	51° 47' 17,321"	39° 11' 57,322"
50222	26	Земли рекреационного назначения № 180	527290,41	1299415,23	51° 47' 19,783"	39° 11' 58,133"
50223	27	Земли рекреационного назначения № 180	527288,15	1299414,79	51° 47' 19,710"	39° 11' 58,108"
50224	28	Земли рекреационного назначения № 180	527288,43	1299413,31	51° 47' 19,720"	39° 11' 58,031"
50225	29	Земли рекреационного назначения № 180	527290,69	1299413,75	51° 47' 19,793"	39° 11' 58,055"
50226	30	Земли рекреационного назначения № 180	527290,41	1299415,23	51° 47' 19,783"	39° 11' 58,133"
50227	31	Земли рекреационного назначения № 180	527373,36	1299433,96	51° 47' 22,461"	39° 11' 59,152"
50228	32	Земли рекреационного назначения № 180	527371,11	1299433,46	51° 47' 22,388"	39° 11' 59,125"
50229	33	Земли рекреационного назначения № 180	527371,44	1299432,00	51° 47' 22,400"	39° 11' 59,049"
50230	34	Земли рекреационного назначения № 180	527373,69	1299432,50	51° 47' 22,472"	39° 11' 59,076"
50231	35	Земли рекреационного назначения № 180	527373,36	1299433,96	51° 47' 22,461"	39° 11' 59,152"
50232	36	Земли рекреационного назначения № 180	527453,43	1299451,70	51° 47' 25,046"	39° 12' 0,119"
50233	37	Земли рекреационного назначения № 180	527451,18	1299451,20	51° 47' 24,973"	39° 12' 0,091"
50234	38	Земли рекреационного назначения № 180	527451,51	1299449,74	51° 47' 24,984"	39° 12' 0,015"
50235	39	Земли рекреационного назначения № 180	527453,76	1299450,24	51° 47' 25,057"	39° 12' 0,043"
50236	40	Земли рекреационного назначения № 180	527453,43	1299451,70	51° 47' 25,046"	39° 12' 0,119"
50237	41	Земли рекреационного назначения № 180	527536,41	1299469,81	51° 47' 27,725"	39° 12' 1,106"
50238	42	Земли рекреационного назначения № 180	527534,17	1299469,32	51° 47' 27,652"	39° 12' 1,079"
50239	43	Земли рекреационного назначения № 180	527534,49	1299467,85	51° 47' 27,663"	39° 12' 1,003"
50240	44	Земли рекреационного назначения № 180	527536,73	1299468,34	51° 47' 27,736"	39° 12' 1,030"
50241	45	Земли рекреационного назначения № 180	527536,41	1299469,81	51° 47' 27,725"	39° 12' 1,106"
50242	46	Земли рекреационного назначения № 180	527611,57	1299484,48	51° 47' 30,152"	39° 12' 1,910"
50243	47	Земли рекреационного назначения № 180	527609,32	1299484,04	51° 47' 30,079"	39° 12' 1,886"
50244	48	Земли рекреационного назначения № 180	527609,61	1299482,56	51° 47' 30,089"	39° 12' 1,809"
50245	49	Земли рекреационного назначения № 180	527611,86	1299483,00	51° 47' 30,161"	39° 12' 1,833"
50246	50	Земли рекреационного назначения № 180	527611,57	1299484,48	51° 47' 30,152"	39° 12' 1,910"
50247		**Земли рекреационного назначения № 180 Количество**		50		50
50248	1	Земли рекреационного назначения № 182	445565,29	1252720,12	51° 3' 23,220"	38° 31' 19,665"
50249	2	Земли рекреационного назначения № 182	445514,69	1252787,26	51° 3' 21,581"	38° 31' 23,111"
50250	3	Земли рекреационного назначения № 182	445374,63	1252667,09	51° 3' 17,051"	38° 31' 16,937"
50251	4	Земли рекреационного назначения № 182	445201,91	1252574,60	51° 3' 11,464"	38° 31' 12,184"
50252	5	Земли рекреационного назначения № 182	445152,75	1252547,07	51° 3' 9,873"	38° 31' 10,769"
50253	6	Земли рекреационного назначения № 182	445083,86	1252481,49	51° 3' 7,645"	38° 31' 7,401"
50254	7	Земли рекреационного назначения № 182	445036,81	1252420,09	51° 3' 6,123"	38° 31' 4,247"
50255	8	Земли рекреационного назначения № 182	445005,83	1252406,87	51° 3' 5,121"	38° 31' 3,568"
50256	9	Земли рекреационного назначения № 182	444970,04	1252389,46	51° 3' 3,963"	38° 31' 2,673"

50257	10	Земли рекреационного назначения № 182	444926,70	1252376,78	51° 3' 2,561"	38° 31' 2,021"
50258	11	Земли рекреационного назначения № 182	444908,38	1252339,39	51° 3' 1,969"	38° 31' 0,101"
50259	12	Земли рекреационного назначения № 182	444873,20	1252307,68	51° 3' 0,831"	38° 30' 58,472"
50260	13	Земли рекреационного назначения № 182	444825,75	1252239,75	51° 2' 59,296"	38° 30' 54,984"
50261	14	Земли рекреационного назначения № 182	444781,85	1252171,67	51° 2' 57,877"	38° 30' 51,488"
50262	15	Земли рекреационного назначения № 182	444751,26	1252085,84	51° 2' 56,888"	38° 30' 47,081"
50263	16	Земли рекреационного назначения № 182	444748,55	1252061,91	51° 2' 56,801"	38° 30' 45,853"
50264	17	Земли рекреационного назначения № 182	444733,50	1252030,84	51° 2' 56,314"	38° 30' 44,257"
50265	18	Земли рекреационного назначения № 182	444715,01	1252008,39	51° 2' 55,716"	38° 30' 43,104"
50266	19	Земли рекреационного назначения № 182	444698,48	1252003,71	51° 2' 55,181"	38° 30' 42,864"
50267	20	Земли рекреационного назначения № 182	444684,87	1252006,13	51° 2' 54,741"	38° 30' 42,988"
50268	21	Земли рекреационного назначения № 182	444644,95	1252013,23	51° 2' 53,449"	38° 30' 43,351"
50269	22	Земли рекреационного назначения № 182	444530,65	1251717,45	51° 2' 49,754"	38° 30' 28,165"
50270	23	Земли рекреационного назначения № 182	444478,81	1251445,46	51° 2' 48,079"	38° 30' 14,202"
50271	24	Земли рекреационного назначения № 182	444513,04	1251385,31	51° 2' 49,187"	38° 30' 11,115"
50272	25	Земли рекреационного назначения № 182	444714,42	1251419,96	51° 2' 55,703"	38° 30' 12,896"
50273	26	Земли рекреационного назначения № 182	444768,55	1251430,07	51° 2' 57,455"	38° 30' 13,416"
50274	27	Земли рекреационного назначения № 182	444768,53	1251430,40	51° 2' 57,454"	38° 30' 13,433"
50275	28	Земли рекреационного назначения № 182	444744,66	1251470,41	51° 2' 56,681"	38° 30' 15,487"
50276	29	Земли рекреационного назначения № 182	444734,76	1251487,01	51° 2' 56,361"	38° 30' 16,339"
50277	30	Земли рекреационного назначения № 182	444790,31	1251661,99	51° 2' 58,157"	38° 30' 25,322"
50278	31	Земли рекреационного назначения № 182	444834,60	1251793,25	51° 2' 59,588"	38° 30' 32,062"
50279	32	Земли рекреационного назначения № 182	444796,62	1251862,84	51° 2' 58,359"	38° 30' 35,634"
50280	33	Земли рекреационного назначения № 182	444787,58	1251888,17	51° 2' 58,066"	38° 30' 36,934"
50281	34	Земли рекреационного назначения № 182	444788,85	1251907,63	51° 2' 58,107"	38° 30' 37,933"
50282	35	Земли рекреационного назначения № 182	444803,45	1251934,93	51° 2' 58,579"	38° 30' 39,335"
50283	36	Земли рекреационного назначения № 182	444826,37	1251958,63	51° 2' 59,320"	38° 30' 40,552"
50284	37	Земли рекреационного назначения № 182	444891,91	1252025,06	51° 3' 1,440"	38° 30' 43,964"
50285	38	Земли рекреационного назначения № 182	444940,59	1252063,29	51° 3' 3,015"	38° 30' 45,927"
50286	39	Земли рекреационного назначения № 182	444962,01	1252073,17	51° 3' 3,708"	38° 30' 46,435"
50287	40	Земли рекреационного назначения № 182	445001,06	1252072,68	51° 3' 4,971"	38° 30' 46,411"
50288	41	Земли рекреационного назначения № 182	445005,01	1252086,00	51° 3' 5,099"	38° 30' 47,095"
50289	42	Земли рекреационного назначения № 182	444876,53	1252234,83	51° 3' 0,940"	38° 30' 54,733"
50290	43	Земли рекреационного назначения № 182	445057,98	1252389,73	51° 3' 6,809"	38° 31' 2,689"
50291	44	Земли рекреационного назначения № 182	445150,72	1252266,41	51° 3' 9,812"	38° 30' 56,360"
50292	45	Земли рекреационного назначения № 182	445201,53	1252318,43	51° 3' 11,455"	38° 30' 59,032"
50293	46	Земли рекреационного назначения № 182	445233,25	1252384,25	51° 3' 12,481"	38° 31' 2,412"
50294	47	Земли рекреационного назначения № 182	445319,59	1252470,32	51° 3' 15,273"	38° 31' 6,833"
50295	48	Земли рекреационного назначения № 182	445368,85	1252479,85	51° 3' 16,867"	38° 31' 7,324"
50296	49	Земли рекреационного назначения № 182	445407,78	1252432,74	51° 3' 18,128"	38° 31' 4,906"
50297	50	Земли рекреационного назначения № 182	445431,11	1252370,67	51° 3' 18,883"	38° 31' 1,719"

50298	51	Земли рекреационного назначения № 182	445442,34	1252291,69	51° 3' 19,248"	38° 30' 57,665"
50299	52	Земли рекреационного назначения № 182	445484,26	1252215,32	51° 3' 20,606"	38° 30' 53,744"
50300	53	Земли рекреационного назначения № 182	445506,58	1252199,17	51° 3' 21,328"	38° 30' 52,916"
50301	54	Земли рекреационного назначения № 182	445543,25	1252228,24	51° 3' 22,514"	38° 30' 54,409"
50302	55	Земли рекреационного назначения № 182	445553,01	1252274,08	51° 3' 22,829"	38° 30' 56,763"
50303	56	Земли рекреационного назначения № 182	445442,17	1252493,58	51° 3' 19,239"	38° 31' 8,030"
50304	57	Земли рекреационного назначения № 182	445527,74	1252556,68	51° 3' 22,007"	38° 31' 11,272"
50305	58	Земли рекреационного назначения № 182	445504,69	1252661,69	51° 3' 21,260"	38° 31' 16,663"
50306	59	Земли рекреационного назначения № 182	445522,68	1252697,87	51° 3' 21,841"	38° 31' 18,522"
50307	60	Земли рекреационного назначения № 182	445565,29	1252720,12	51° 3' 23,220"	38° 31' 19,665"
50308	61	Земли рекреационного назначения № 182	450014,50	1246525,47	51° 5' 47,177"	38° 26' 1,446"
50309	62	Земли рекреационного назначения № 182	449948,82	1246402,40	51° 5' 45,049"	38° 25' 55,124"
50310	63	Земли рекреационного назначения № 182	449938,26	1246381,10	51° 5' 44,707"	38° 25' 54,029"
50311	64	Земли рекреационного назначения № 182	449904,20	1246312,42	51° 5' 43,603"	38° 25' 50,501"
50312	65	Земли рекреационного назначения № 182	449859,74	1246169,01	51° 5' 42,161"	38° 25' 43,133"
50313	66	Земли рекреационного назначения № 182	449856,56	1246146,52	51° 5' 42,058"	38° 25' 41,978"
50314	67	Земли рекреационного назначения № 182	449849,78	1246098,60	51° 5' 41,837"	38° 25' 39,515"
50315	68	Земли рекреационного назначения № 182	449800,86	1246034,91	51° 5' 40,253"	38° 25' 36,244"
50316	69	Земли рекреационного назначения № 182	449733,26	1245992,38	51° 5' 38,064"	38° 25' 34,062"
50317	70	Земли рекреационного назначения № 182	449703,54	1245928,31	51° 5' 37,101"	38° 25' 30,771"
50318	71	Земли рекреационного назначения № 182	449689,39	1245869,99	51° 5' 36,642"	38° 25' 27,774"
50319	72	Земли рекреационного назначения № 182	449694,01	1245799,76	51° 5' 36,789"	38° 25' 24,165"
50320	73	Земли рекреационного назначения № 182	449663,38	1245746,64	51° 5' 35,797"	38° 25' 21,437"
50321	74	Земли рекреационного назначения № 182	449639,47	1245685,84	51° 5' 35,021"	38° 25' 18,314"
50322	75	Земли рекреационного назначения № 182	449600,15	1245680,63	51° 5' 33,749"	38° 25' 18,048"
50323	76	Земли рекреационного назначения № 182	449562,46	1245700,76	51° 5' 32,530"	38° 25' 19,084"
50324	77	Земли рекреационного назначения № 182	449549,54	1245678,61	51° 5' 32,111"	38° 25' 17,946"
50325	78	Земли рекреационного назначения № 182	449549,54	1245660,14	51° 5' 32,111"	38° 25' 16,997"
50326	79	Земли рекреационного назначения № 182	449592,00	1245625,06	51° 5' 33,484"	38° 25' 15,192"
50327	80	Земли рекреационного назначения № 182	449614,16	1245595,52	51° 5' 34,200"	38° 25' 13,674"
50328	81	Земли рекреационного назначения № 182	449638,16	1245573,37	51° 5' 34,976"	38° 25' 12,534"
50329	82	Земли рекреационного назначения № 182	449664,01	1245571,52	51° 5' 35,812"	38° 25' 12,438"
50330	83	Земли рекреационного назначения № 182	449693,55	1245573,37	51° 5' 36,768"	38° 25' 12,532"
50331	84	Земли рекреационного назначения № 182	449706,47	1245595,52	51° 5' 37,187"	38° 25' 13,670"
50332	85	Земли рекреационного назначения № 182	449715,71	1245588,14	51° 5' 37,486"	38° 25' 13,290"
50333	86	Земли рекреационного назначения № 182	449737,86	1245588,14	51° 5' 38,202"	38° 25' 13,289"
50334	87	Земли рекреационного назначения № 182	449752,63	1245597,37	51° 5' 38,681"	38° 25' 13,763"
50335	88	Земли рекреационного назначения № 182	449883,72	1245780,15	51° 5' 42,928"	38° 25' 23,150"
50336	89	Земли рекреационного назначения № 182	449900,33	1245770,92	51° 5' 43,465"	38° 25' 22,675"
50337	90	Земли рекреационного назначения № 182	449920,64	1245769,07	51° 5' 44,122"	38° 25' 22,579"
50338	91	Земли рекреационного назначения № 182	449928,03	1245780,15	51° 5' 44,361"	38° 25' 23,148"

50339	92	Земли рекреационного назначения № 182	449926,18	1245806,00	51° 5' 44,302"	38° 25' 24,476"
50340	93	Земли рекреационного назначения № 182	449946,49	1245828,15	51° 5' 44,960"	38° 25' 25,614"
50341	94	Земли рекреационного назначения № 182	449959,41	1245839,23	51° 5' 45,378"	38° 25' 26,182"
50342	95	Земли рекреационного назначения № 182	449968,65	1245839,23	51° 5' 45,677"	38° 25' 26,182"
50343	96	Земли рекреационного назначения № 182	450005,57	1245857,70	51° 5' 46,872"	38° 25' 27,130"
50344	97	Земли рекреационного назначения № 182	450019,23	1245868,06	51° 5' 47,315"	38° 25' 27,662"
50345	98	Земли рекреационного назначения № 182	450020,72	1245883,46	51° 5' 47,363"	38° 25' 28,453"
50346	99	Земли рекреационного назначения № 182	450017,33	1245888,35	51° 5' 47,254"	38° 25' 28,704"
50347	100	Земли рекреационного назначения № 182	450004,18	1245894,35	51° 5' 46,828"	38° 25' 29,013"
50348	101	Земли рекреационного назначения № 182	449979,63	1245889,51	51° 5' 46,034"	38° 25' 28,765"
50349	102	Земли рекреационного назначения № 182	449927,58	1245908,40	51° 5' 44,350"	38° 25' 29,738"
50350	103	Земли рекреационного назначения № 182	449956,44	1245994,98	51° 5' 45,286"	38° 25' 34,186"
50351	104	Земли рекреационного назначения № 182	449953,31	1246046,13	51° 5' 45,186"	38° 25' 36,815"
50352	105	Земли рекреационного назначения № 182	449938,46	1246090,27	51° 5' 44,707"	38° 25' 39,084"
50353	106	Земли рекреационного назначения № 182	449928,85	1246107,89	51° 5' 44,396"	38° 25' 39,990"
50354	107	Земли рекреационного назначения № 182	449905,68	1246137,24	51° 5' 43,647"	38° 25' 41,499"
50355	108	Земли рекреационного назначения № 182	449940,44	1246213,80	51° 5' 44,774"	38° 25' 45,432"
50356	109	Земли рекреационного назначения № 182	449998,37	1246259,30	51° 5' 46,649"	38° 25' 47,768"
50357	110	Земли рекреационного назначения № 182	450049,20	1246246,13	51° 5' 48,294"	38° 25' 47,089"
50358	111	Земли рекреационного назначения № 182	450061,40	1246266,63	51° 5' 48,689"	38° 25' 48,142"
50359	112	Земли рекреационного назначения № 182	450029,50	1246291,78	51° 5' 47,658"	38° 25' 49,436"
50360	113	Земли рекреационного назначения № 182	450062,44	1246356,58	51° 5' 48,725"	38° 25' 52,765"
50361	114	Земли рекреационного назначения № 182	450054,85	1246452,02	51° 5' 48,481"	38° 25' 57,670"
50362	115	Земли рекреационного назначения № 182	450014,50	1246525,47	51° 5' 47,177"	38° 26' 1,446"
50363	116	Земли рекреационного назначения № 182	451149,68	1246698,41	51° 6' 23,914"	38° 26' 10,296"
50364	117	Земли рекреационного назначения № 182	451190,88	1246652,69	51° 6' 25,247"	38° 26' 7,944"
50365	118	Земли рекреационного назначения № 182	451276,72	1246658,31	51° 6' 28,024"	38° 26' 8,230"
50366	119	Земли рекреационного назначения № 182	451276,54	1246693,91	51° 6' 28,019"	38° 26' 10,060"
50367	120	Земли рекреационного назначения № 182	451214,74	1246708,89	51° 6' 26,020"	38° 26' 10,832"
50368	121	Земли рекреационного назначения № 182	451149,68	1246698,41	51° 6' 23,914"	38° 26' 10,296"
50369	122	Земли рекреационного назначения № 182	451544,59	1245610,69	51° 6' 36,667"	38° 25' 14,369"
50370	123	Земли рекреационного назначения № 182	451506,09	1245596,24	51° 6' 35,421"	38° 25' 13,628"
50371	124	Земли рекреационного назначения № 182	451494,26	1245588,49	51° 6' 35,038"	38° 25' 13,230"
50372	125	Земли рекреационного назначения № 182	451511,06	1245555,24	51° 6' 35,580"	38° 25' 11,520"
50373	126	Земли рекреационного назначения № 182	451539,66	1245491,03	51° 6' 36,504"	38° 25' 8,218"
50374	127	Земли рекреационного назначения № 182	451554,73	1245450,85	51° 6' 36,991"	38° 25' 6,152"
50375	128	Земли рекреационного назначения № 182	451571,28	1245426,07	51° 6' 37,525"	38° 25' 4,877"
50376	129	Земли рекреационного назначения № 182	451593,83	1245415,58	51° 6' 38,255"	38° 25' 4,337"
50377	130	Земли рекреационного назначения № 182	451618,64	1245396,82	51° 6' 39,057"	38° 25' 3,371"
50378	131	Земли рекреационного назначения № 182	451628,42	1245381,80	51° 6' 39,373"	38° 25' 2,599"
50379	132	Земли рекреационного назначения № 182	451642,72	1245350,26	51° 6' 39,835"	38° 25' 0,977"

50380	133	Земли рекреационного назначения № 182	451653,26	1245325,48	51° 6' 40,175"	38° 24' 59,702"
50381	134	Земли рекреационного назначения № 182	451664,55	1245304,45	51° 6' 40,540"	38° 24' 58,621"
50382	135	Земли рекреационного назначения № 182	451695,96	1245300,27	51° 6' 41,556"	38° 24' 58,405"
50383	136	Земли рекреационного назначения № 182	451706,80	1245301,44	51° 6' 41,907"	38° 24' 58,464"
50384	137	Земли рекреационного назначения № 182	451719,64	1245308,26	51° 6' 42,323"	38° 24' 58,814"
50385	138	Земли рекреационного назначения № 182	451737,92	1245317,96	51° 6' 42,914"	38° 24' 59,312"
50386	139	Земли рекреационного назначения № 182	451738,03	1245318,00	51° 6' 42,918"	38° 24' 59,314"
50387	140	Земли рекреационного назначения № 182	451713,69	1245346,89	51° 6' 42,131"	38° 25' 0,800"
50388	141	Земли рекреационного назначения № 182	451722,39	1245406,66	51° 6' 42,415"	38° 25' 3,872"
50389	142	Земли рекреационного назначения № 182	451714,79	1245433,67	51° 6' 42,169"	38° 25' 5,261"
50390	143	Земли рекреационного назначения № 182	451707,85	1245458,32	51° 6' 41,946"	38° 25' 6,529"
50391	144	Земли рекреационного назначения № 182	451663,74	1245495,50	51° 6' 40,519"	38° 25' 8,442"
50392	145	Земли рекреационного назначения № 182	451652,62	1245535,31	51° 6' 40,161"	38° 25' 10,489"
50393	146	Земли рекреационного назначения № 182	451557,67	1245599,45	51° 6' 37,090"	38° 25' 13,790"
50394	147	Земли рекреационного назначения № 182	451544,59	1245610,69	51° 6' 36,667"	38° 25' 14,369"
50395	148	Земли рекреационного назначения № 182	451754,74	1270722,64	51° 6' 42,180"	38° 46' 45,278"
50396	149	Земли рекреационного назначения № 182	451723,42	1270748,31	51° 6' 41,163"	38° 46' 46,591"
50397	150	Земли рекреационного назначения № 182	451695,69	1270772,96	51° 6' 40,262"	38° 46' 47,853"
50398	151	Земли рекреационного назначения № 182	451660,78	1270794,01	51° 6' 39,130"	38° 46' 48,928"
50399	152	Земли рекреационного назначения № 182	451626,89	1270810,44	51° 6' 38,031"	38° 46' 49,765"
50400	153	Земли рекреационного назначения № 182	451615,59	1270819,68	51° 6' 37,664"	38° 46' 50,238"
50401	154	Земли рекреационного назначения № 182	451606,35	1270827,90	51° 6' 37,364"	38° 46' 50,658"
50402	155	Земли рекреационного назначения № 182	451596,08	1270829,44	51° 6' 37,032"	38° 46' 50,735"
50403	156	Земли рекреационного назначения № 182	451585,81	1270811,98	51° 6' 36,702"	38° 46' 49,836"
50404	157	Земли рекреационного назначения № 182	451597,62	1270783,23	51° 6' 37,088"	38° 46' 48,360"
50405	158	Земли рекреационного назначения № 182	451628,43	1270757,55	51° 6' 38,088"	38° 46' 47,047"
50406	159	Земли рекреационного назначения № 182	451647,94	1270759,09	51° 6' 38,719"	38° 46' 47,130"
50407	160	Земли рекреационного назначения № 182	451696,72	1270726,75	51° 6' 40,302"	38° 46' 45,477"
50408	161	Земли рекреационного назначения № 182	451734,20	1270699,02	51° 6' 41,518"	38° 46' 44,060"
50409	162	Земли рекреационного назначения № 182	451731,12	1270669,75	51° 6' 41,422"	38° 46' 42,554"
50410	163	Земли рекреационного назначения № 182	451723,92	1270646,37	51° 6' 41,192"	38° 46' 41,351"
50411	164	Земли рекреационного назначения № 182	451948,88	1270530,53	51° 6' 48,487"	38° 46' 35,442"
50412	165	Земли рекреационного назначения № 182	452089,58	1270438,34	51° 6' 53,051"	38° 46' 30,732"
50413	166	Земли рекреационного назначения № 182	452173,30	1270406,56	51° 6' 55,764"	38° 46' 29,115"
50414	167	Земли рекреационного назначения № 182	452221,26	1270418,32	51° 6' 57,315"	38° 46' 29,729"
50415	168	Земли рекреационного назначения № 182	452392,29	1270382,13	51° 7' 2,854"	38° 46' 27,904"
50416	169	Земли рекреационного назначения № 182	452500,85	1270340,85	51° 7' 6,372"	38° 46' 25,803"
50417	170	Земли рекреационного назначения № 182	452849,99	1270130,20	51° 7' 17,696"	38° 46' 15,043"
50418	171	Земли рекреационного назначения № 182	452876,62	1270133,72	51° 7' 18,558"	38° 46' 15,230"
50419	172	Земли рекреационного назначения № 182	452863,27	1270161,96	51° 7' 18,122"	38° 46' 16,679"
50420	173	Земли рекреационного назначения № 182	452820,47	1270183,51	51° 7' 16,734"	38° 46' 17,778"

50421	174	Земли рекреационного назначения № 182	452783,68	1270206,11	51° 7' 15,541"	38° 46' 18,933"
50422	175	Земли рекреационного назначения № 182	452675,83	1270277,69	51° 7' 12,042"	38° 46' 22,591"
50423	176	Земли рекреационного назначения № 182	452640,95	1270284,67	51° 7' 10,912"	38° 46' 22,943"
50424	177	Земли рекреационного назначения № 182	452615,27	1270302,64	51° 7' 10,079"	38° 46' 23,862"
50425	178	Земли рекреационного назначения № 182	452597,30	1270325,23	51° 7' 9,495"	38° 46' 25,020"
50426	179	Земли рекреационного назначения № 182	452573,68	1270353,47	51° 7' 8,727"	38° 46' 26,467"
50427	180	Земли рекреационного назначения № 182	452554,17	1270375,55	51° 7' 8,093"	38° 46' 27,598"
50428	181	Земли рекреационного назначения № 182	452530,04	1270383,25	51° 7' 7,311"	38° 46' 27,989"
50429	182	Земли рекреационного назначения № 182	452495,13	1270387,36	51° 7' 6,181"	38° 46' 28,193"
50430	183	Земли рекреационного назначения № 182	452462,27	1270398,14	51° 7' 5,116"	38° 46' 28,741"
50431	184	Земли рекреационного назначения № 182	452430,95	1270400,71	51° 7' 4,102"	38° 46' 28,867"
50432	185	Земли рекреационного назначения № 182	452407,33	1270409,44	51° 7' 3,337"	38° 46' 29,311"
50433	186	Земли рекреационного назначения № 182	452378,06	1270422,27	51° 7' 2,388"	38° 46' 29,964"
50434	187	Земли рекреационного назначения № 182	452351,88	1270445,38	51° 7' 1,538"	38° 46' 31,147"
50435	188	Земли рекреационного назначения № 182	452333,91	1270460,27	51° 7' 0,955"	38° 46' 31,909"
50436	189	Земли рекреационного назначения № 182	452278,45	1270505,97	51° 6' 59,154"	38° 46' 34,247"
50437	190	Земли рекреационного назначения № 182	452223,00	1270506,48	51° 6' 57,360"	38° 46' 34,262"
50438	191	Земли рекреационного назначения № 182	452188,98	1270517,57	51° 6' 56,258"	38° 46' 34,825"
50439	192	Земли рекреационного назначения № 182	452145,98	1270513,15	51° 6' 54,867"	38° 46' 34,589"
50440	193	Земли рекреационного назначения № 182	452116,20	1270529,58	51° 6' 53,901"	38° 46' 35,428"
50441	194	Земли рекреационного назначения № 182	452086,30	1270549,95	51° 6' 52,931"	38° 46' 36,469"
50442	195	Земли рекреационного назначения № 182	452063,15	1270572,84	51° 6' 52,179"	38° 46' 37,641"
50443	196	Земли рекреационного назначения № 182	452062,54	1270573,51	51° 6' 52,159"	38° 46' 37,675"
50444	197	Земли рекреационного назначения № 182	452042,61	1270597,20	51° 6' 51,511"	38° 46' 38,889"
50445	198	Земли рекреационного назначения № 182	452004,79	1270605,57	51° 6' 50,286"	38° 46' 39,311"
50446	199	Земли рекреационного назначения № 182	451970,39	1270615,33	51° 6' 49,172"	38° 46' 39,806"
50447	200	Земли рекреационного назначения № 182	451943,17	1270625,08	51° 6' 48,290"	38° 46' 40,302"
50448	201	Земли рекреационного назначения № 182	451910,83	1270634,84	51° 6' 47,242"	38° 46' 40,797"
50449	202	Земли рекреационного назначения № 182	451880,02	1270657,95	51° 6' 46,242"	38° 46' 41,979"
50450	203	Земли рекреационного назначения № 182	451839,97	1270676,43	51° 6' 44,944"	38° 46' 42,920"
50451	204	Земли рекреационного назначения № 182	451782,98	1270704,16	51° 6' 43,096"	38° 46' 44,334"
50452	205	Земли рекреационного назначения № 182	451754,74	1270722,64	51° 6' 42,180"	38° 46' 45,278"
50453	206	Земли рекреационного назначения № 182	451782,41	1244863,58	51° 6' 44,340"	38° 24' 35,951"
50454	207	Земли рекреационного назначения № 182	451745,97	1244884,68	51° 6' 43,162"	38° 24' 37,038"
50455	208	Земли рекреационного назначения № 182	451728,20	1244882,09	51° 6' 42,587"	38° 24' 36,906"
50456	209	Земли рекреационного назначения № 182	451674,18	1244841,29	51° 6' 40,837"	38° 24' 34,811"
50457	210	Земли рекреационного назначения № 182	451664,92	1244825,16	51° 6' 40,537"	38° 24' 33,982"
50458	211	Земли рекреационного назначения № 182	451662,98	1244806,10	51° 6' 40,474"	38° 24' 33,003"
50459	212	Земли рекреационного назначения № 182	451661,59	1244803,80	51° 6' 40,429"	38° 24' 32,885"
50460	213	Земли рекреационного назначения № 182	451659,93	1244801,47	51° 6' 40,375"	38° 24' 32,765"
50461	214	Земли рекреационного назначения № 182	451658,17	1244799,06	51° 6' 40,318"	38° 24' 32,641"

50462	215	Земли рекреационного назначения № 182	451656,40	1244796,64	51° 6' 40,260"	38° 24' 32,517"
50463	216	Земли рекреационного назначения № 182	451654,63	1244794,21	51° 6' 40,203"	38° 24' 32,392"
50464	217	Земли рекреационного назначения № 182	451652,86	1244791,79	51° 6' 40,146"	38° 24' 32,268"
50465	218	Земли рекреационного назначения № 182	451651,10	1244789,37	51° 6' 40,089"	38° 24' 32,143"
50466	219	Земли рекреационного назначения № 182	451649,33	1244786,95	51° 6' 40,031"	38° 24' 32,019"
50467	220	Земли рекреационного назначения № 182	451647,58	1244784,55	51° 6' 39,975"	38° 24' 31,896"
50468	221	Земли рекреационного назначения № 182	451645,86	1244782,17	51° 6' 39,919"	38° 24' 31,774"
50469	222	Земли рекреационного назначения № 182	451645,52	1244781,69	51° 6' 39,908"	38° 24' 31,749"
50470	223	Земли рекреационного назначения № 182	451631,10	1244749,39	51° 6' 39,440"	38° 24' 30,089"
50471	224	Земли рекреационного назначения № 182	451595,14	1244732,42	51° 6' 38,276"	38° 24' 29,219"
50472	225	Земли рекреационного назначения № 182	451591,91	1244730,89	51° 6' 38,171"	38° 24' 29,140"
50473	226	Земли рекреационного назначения № 182	451590,78	1244729,54	51° 6' 38,135"	38° 24' 29,071"
50474	227	Земли рекреационного назначения № 182	451588,88	1244727,25	51° 6' 38,073"	38° 24' 28,953"
50475	228	Земли рекреационного назначения № 182	451587,10	1244725,04	51° 6' 38,016"	38° 24' 28,840"
50476	229	Земли рекреационного назначения № 182	451585,52	1244722,94	51° 6' 37,964"	38° 24' 28,732"
50477	230	Земли рекреационного назначения № 182	451583,85	1244720,64	51° 6' 37,910"	38° 24' 28,614"
50478	231	Земли рекреационного назначения № 182	451582,11	1244718,23	51° 6' 37,854"	38° 24' 28,490"
50479	232	Земли рекреационного назначения № 182	451580,36	1244715,80	51° 6' 37,797"	38° 24' 28,365"
50480	233	Земли рекреационного назначения № 182	451578,60	1244713,37	51° 6' 37,740"	38° 24' 28,240"
50481	234	Земли рекреационного назначения № 182	451576,88	1244710,96	51° 6' 37,684"	38° 24' 28,117"
50482	235	Земли рекреационного назначения № 182	451575,33	1244708,71	51° 6' 37,634"	38° 24' 28,001"
50483	236	Земли рекреационного назначения № 182	451575,69	1244707,75	51° 6' 37,646"	38° 24' 27,952"
50484	237	Земли рекреационного назначения № 182	451839,95	1244699,66	51° 6' 46,197"	38° 24' 27,522"
50485	238	Земли рекреационного назначения № 182	451840,11	1244716,23	51° 6' 46,202"	38° 24' 28,374"
50486	239	Земли рекреационного назначения № 182	451835,33	1244729,87	51° 6' 46,048"	38° 24' 29,075"
50487	240	Земли рекреационного назначения № 182	451833,31	1244735,66	51° 6' 45,983"	38° 24' 29,373"
50488	241	Земли рекреационного назначения № 182	451832,81	1244737,07	51° 6' 45,967"	38° 24' 29,445"
50489	242	Земли рекреационного назначения № 182	451816,08	1244760,86	51° 6' 45,426"	38° 24' 30,669"
50490	243	Земли рекреационного назначения № 182	451801,06	1244790,55	51° 6' 44,941"	38° 24' 32,196"
50491	244	Земли рекреационного назначения № 182	451793,63	1244814,26	51° 6' 44,702"	38° 24' 33,416"
50492	245	Земли рекреационного назначения № 182	451792,11	1244838,79	51° 6' 44,653"	38° 24' 34,677"
50493	246	Земли рекреационного назначения № 182	451792,27	1244841,81	51° 6' 44,658"	38° 24' 34,832"
50494	247	Земли рекреационного назначения № 182	451782,41	1244863,58	51° 6' 44,340"	38° 24' 35,951"
50495	248	Земли рекреационного назначения № 182	451687,29	1248393,84	51° 6' 41,337"	38° 27' 37,433"
50496	249	Земли рекреационного назначения № 182	451641,76	1248340,02	51° 6' 39,863"	38° 27' 34,668"
50497	250	Земли рекреационного назначения № 182	451682,91	1248296,07	51° 6' 41,194"	38° 27' 32,408"
50498	251	Земли рекреационного назначения № 182	451738,87	1248318,63	51° 6' 43,005"	38° 27' 33,566"
50499	252	Земли рекреационного назначения № 182	451806,11	1248284,85	51° 6' 45,181"	38° 27' 31,829"
50500	253	Земли рекреационного назначения № 182	451828,69	1248199,21	51° 6' 45,910"	38° 27' 27,426"
50501	254	Земли рекреационного назначения № 182	451993,97	1248161,71	51° 6' 51,258"	38° 27' 25,495"
50502	255	Земли рекреационного назначения № 182	452080,26	1248451,72	51° 6' 54,054"	38° 27' 40,403"

50503	256	Земли рекреационного назначения № 182	452059,20	1248519,32	51° 6' 53,373"	38° 27' 43,878"
50504	257	Земли рекреационного назначения № 182	452009,61	1248577,90	51° 6' 51,769"	38° 27' 46,891"
50505	258	Земли рекреационного назначения № 182	451957,77	1248604,93	51° 6' 50,091"	38° 27' 48,281"
50506	259	Земли рекреационного назначения № 182	451821,80	1248553,05	51° 6' 45,691"	38° 27' 45,616"
50507	260	Земли рекреационного назначения № 182	451687,29	1248393,84	51° 6' 41,337"	38° 27' 37,433"
50508	261	Земли рекреационного назначения № 182	452877,13	1270675,69	51° 7' 18,505"	38° 46' 43,096"
50509	262	Земли рекреационного назначения № 182	452402,44	1270902,24	51° 7' 3,115"	38° 46' 54,646"
50510	263	Земли рекреационного назначения № 182	452208,46	1271047,72	51° 6' 56,819"	38° 47' 2,084"
50511	264	Земли рекреационного назначения № 182	452057,21	1271161,16	51° 6' 51,910"	38° 47' 7,884"
50512	265	Земли рекреационного назначения № 182	452063,80	1271235,73	51° 6' 52,113"	38° 47' 11,719"
50513	266	Земли рекреационного назначения № 182	452015,77	1271207,39	51° 6' 50,562"	38° 47' 10,252"
50514	267	Земли рекреационного назначения № 182	451971,06	1271179,68	51° 6' 49,119"	38° 47' 8,818"
50515	268	Земли рекреационного назначения № 182	451944,70	1271163,69	51° 6' 48,269"	38° 47' 7,991"
50516	269	Земли рекреационного назначения № 182	451926,84	1271153,98	51° 6' 47,692"	38° 47' 7,488"
50517	270	Земли рекреационного назначения № 182	451906,12	1271141,91	51° 6' 47,023"	38° 47' 6,863"
50518	271	Земли рекреационного назначения № 182	451885,26	1271130,54	51° 6' 46,350"	38° 47' 6,274"
50519	272	Земли рекреационного назначения № 182	451886,57	1271126,12	51° 6' 46,393"	38° 47' 6,047"
50520	273	Земли рекреационного назначения № 182	451889,20	1271122,77	51° 6' 46,478"	38° 47' 5,875"
50521	274	Земли рекреационного назначения № 182	451882,03	1271117,16	51° 6' 46,247"	38° 47' 5,586"
50522	275	Земли рекреационного назначения № 182	451876,66	1271120,86	51° 6' 46,073"	38° 47' 5,775"
50523	276	Земли рекреационного назначения № 182	451869,49	1271121,70	51° 6' 45,840"	38° 47' 5,816"
50524	277	Земли рекреационного назначения № 182	451859,48	1271114,40	51° 6' 45,518"	38° 47' 5,439"
50525	278	Земли рекреационного назначения № 182	451870,26	1271069,73	51° 6' 45,872"	38° 47' 3,145"
50526	279	Земли рекреационного назначения № 182	451885,15	1271037,90	51° 6' 46,358"	38° 47' 1,512"
50527	280	Земли рекреационного назначения № 182	451912,88	1271015,82	51° 6' 47,258"	38° 47' 0,382"
50528	281	Земли рекреационного назначения № 182	451934,96	1270989,63	51° 6' 47,976"	38° 46' 59,041"
50529	282	Земли рекреационного назначения № 182	451958,06	1270967,55	51° 6' 48,727"	38° 46' 57,910"
50530	283	Земли рекреационного назначения № 182	451974,49	1270964,47	51° 6' 49,259"	38° 46' 57,756"
50531	284	Земли рекреационного назначения № 182	451991,44	1270962,42	51° 6' 49,808"	38° 46' 57,654"
50532	285	Земли рекреационного назначения № 182	452010,43	1270964,47	51° 6' 50,422"	38° 46' 57,763"
50533	286	Земли рекреационного назначения № 182	452028,92	1270967,04	51° 6' 51,020"	38° 46' 57,899"
50534	287	Земли рекреационного назначения № 182	452064,86	1270966,53	51° 6' 52,183"	38° 46' 57,880"
50535	288	Земли рекреационного назначения № 182	452101,83	1270950,61	51° 6' 53,381"	38° 46' 57,070"
50536	289	Земли рекреационного назначения № 182	452127,50	1270924,42	51° 6' 54,215"	38° 46' 55,729"
50537	290	Земли рекреационного назначения № 182	452149,06	1270891,05	51° 6' 54,917"	38° 46' 54,018"
50538	291	Земли рекреационного назначения № 182	452164,47	1270854,60	51° 6' 55,421"	38° 46' 52,147"
50539	292	Земли рекреационного назначения № 182	452190,65	1270784,77	51° 6' 56,277"	38° 46' 48,562"
50540	293	Земли рекреационного назначения № 182	452202,46	1270776,55	51° 6' 56,660"	38° 46' 48,142"
50541	294	Земли рекреационного назначения № 182	452225,05	1270810,95	51° 6' 57,387"	38° 46' 49,915"
50542	295	Земли рекреационного назначения № 182	452275,89	1270788,87	51° 6' 59,035"	38° 46' 48,791"
50543	296	Земли рекреационного назначения № 182	452272,80	1270738,56	51° 6' 58,941"	38° 46' 46,204"

50544	297	Земли рекреационного назначения № 182	452294,37	1270726,23	51° 6' 59,641"	38° 46' 45,574"
50545	298	Земли рекреационного назначения № 182	452315,93	1270713,40	51° 7' 0,340"	38° 46' 44,919"
50546	299	Земли рекреационного назначения № 182	452335,45	1270700,56	51° 7' 0,973"	38° 46' 44,263"
50547	300	Земли рекреационного назначения № 182	452344,17	1270668,73	51° 7' 1,260"	38° 46' 42,628"
50548	301	Земли рекреационного назначения № 182	452367,28	1270643,06	51° 7' 2,011"	38° 46' 41,313"
50549	302	Земли рекреационного назначения № 182	452400,65	1270619,95	51° 7' 3,094"	38° 46' 40,132"
50550	303	Земли рекреационного назначения № 182	452429,41	1270610,71	51° 7' 4,026"	38° 46' 39,663"
50551	304	Земли рекреационного назначения № 182	452457,13	1270596,33	51° 7' 4,924"	38° 46' 38,929"
50552	305	Земли рекреационного назначения № 182	452473,05	1270577,33	51° 7' 5,442"	38° 46' 37,956"
50553	306	Земли рекреационного назначения № 182	452500,26	1270572,71	51° 7' 6,323"	38° 46' 37,724"
50554	307	Земли рекреационного назначения № 182	452518,23	1270576,82	51° 7' 6,904"	38° 46' 37,939"
50555	308	Земли рекреационного назначения № 182	452537,23	1270575,28	51° 7' 7,519"	38° 46' 37,864"
50556	309	Земли рекреационного назначения № 182	452549,04	1270570,66	51° 7' 7,902"	38° 46' 37,629"
50557	310	Земли рекреационного назначения № 182	452572,14	1270551,66	51° 7' 8,652"	38° 46' 36,656"
50558	311	Земли рекреационного назначения № 182	452582,93	1270536,26	51° 7' 9,003"	38° 46' 35,867"
50559	312	Земли рекреационного назначения № 182	452596,28	1270509,56	51° 7' 9,438"	38° 46' 34,497"
50560	313	Земли рекреационного назначения № 182	452616,81	1270487,99	51° 7' 10,105"	38° 46' 33,392"
50561	314	Земли рекреационного назначения № 182	452624,00	1270466,94	51° 7' 10,341"	38° 46' 32,311"
50562	315	Земли рекреационного назначения № 182	452646,59	1270459,76	51° 7' 11,073"	38° 46' 31,947"
50563	316	Земли рекреационного назначения № 182	452677,40	1270437,68	51° 7' 12,072"	38° 46' 30,818"
50564	317	Земли рекреационного назначения № 182	452694,34	1270416,11	51° 7' 12,623"	38° 46' 29,712"
50565	318	Земли рекреационного назначения № 182	452705,64	1270395,57	51° 7' 12,992"	38° 46' 28,658"
50566	319	Земли рекреационного назначения № 182	452723,10	1270391,98	51° 7' 13,557"	38° 46' 28,477"
50567	320	Земли рекреационного назначения № 182	452746,72	1270393,52	51° 7' 14,321"	38° 46' 28,561"
50568	321	Земли рекреационного назначения № 182	452769,31	1270381,71	51° 7' 15,054"	38° 46' 27,959"
50569	322	Земли рекреационного назначения № 182	452774,44	1270368,88	51° 7' 15,221"	38° 46' 27,300"
50570	323	Земли рекреационного назначения № 182	452770,85	1270356,04	51° 7' 15,107"	38° 46' 26,639"
50571	324	Земли рекреационного назначения № 182	452769,31	1270337,04	51° 7' 15,059"	38° 46' 25,662"
50572	325	Земли рекреационного назначения № 182	452782,66	1270316,50	51° 7' 15,494"	38° 46' 24,609"
50573	326	Земли рекреационного назначения № 182	452800,63	1270311,37	51° 7' 16,076"	38° 46' 24,348"
50574	327	Земли рекреационного назначения № 182	452832,46	1270302,13	51° 7' 17,107"	38° 46' 23,880"
50575	328	Земли рекреационного назначения № 182	452858,65	1270310,34	51° 7' 17,954"	38° 46' 24,307"
50576	329	Земли рекреационного назначения № 182	452872,52	1270306,75	51° 7' 18,403"	38° 46' 24,125"
50577	330	Земли рекреационного назначения № 182	452896,13	1270276,97	51° 7' 19,171"	38° 46' 22,599"
50578	331	Земли рекреационного назначения № 182	452915,13	1270270,81	51° 7' 19,786"	38° 46' 22,286"
50579	332	Земли рекреационного назначения № 182	452946,96	1270260,02	51° 7' 20,818"	38° 46' 21,738"
50580	333	Земли рекреационного назначения № 182	452985,98	1270200,47	51° 7' 22,088"	38° 46' 18,684"
50581	334	Земли рекреационного назначения № 182	453039,83	1270174,36	51° 7' 23,834"	38° 46' 17,352"
50582	335	Земли рекреационного назначения № 182	453251,96	1270427,37	51° 7' 30,666"	38° 46' 30,405"
50583	336	Земли рекреационного назначения № 182	453103,69	1270567,80	51° 7' 25,850"	38° 46' 37,595"
50584	337	Земли рекреационного назначения № 182	453060,53	1270557,01	51° 7' 24,455"	38° 46' 37,032"

50585	338	Земли рекреационного назначения № 182	453017,38	1270600,17	51° 7' 23,053"	38° 46' 39,242"
50586	339	Земли рекреационного назначения № 182	452968,67	1270626,40	51° 7' 21,473"	38° 46' 40,581"
50587	340	Земли рекреационного назначения № 182	452877,13	1270675,69	51° 7' 18,505"	38° 46' 43,096"
50588	341	Земли рекреационного назначения № 182	452619,32	1252034,78	51° 7' 11,491"	38° 30' 44,619"
50589	342	Земли рекреационного назначения № 182	452605,80	1252045,94	51° 7' 11,054"	38° 30' 45,193"
50590	343	Земли рекреационного назначения № 182	452514,38	1251990,35	51° 7' 8,096"	38° 30' 42,333"
50591	344	Земли рекреационного назначения № 182	452504,44	1252013,31	51° 7' 7,774"	38° 30' 43,513"
50592	345	Земли рекреационного назначения № 182	452553,29	1252079,30	51° 7' 9,354"	38° 30' 46,907"
50593	346	Земли рекреационного назначения № 182	452396,09	1252094,45	51° 7' 4,267"	38° 30' 47,682"
50594	347	Земли рекреационного назначения № 182	452359,05	1252064,24	51° 7' 3,069"	38° 30' 46,129"
50595	348	Земли рекреационного назначения № 182	452369,93	1251961,01	51° 7' 3,422"	38° 30' 40,821"
50596	349	Земли рекреационного назначения № 182	452254,81	1251930,39	51° 6' 59,698"	38° 30' 39,245"
50597	350	Земли рекреационного назначения № 182	452174,97	1251917,28	51° 6' 57,114"	38° 30' 38,569"
50598	351	Земли рекреационного назначения № 182	452177,29	1251907,99	51° 6' 57,189"	38° 30' 38,092"
50599	352	Земли рекреационного назначения № 182	452180,58	1251898,30	51° 6' 57,296"	38° 30' 37,594"
50600	353	Земли рекреационного назначения № 182	452200,15	1251878,55	51° 6' 57,929"	38° 30' 36,579"
50601	354	Земли рекреационного назначения № 182	452165,86	1251835,16	51° 6' 56,820"	38° 30' 34,347"
50602	355	Земли рекреационного назначения № 182	452160,13	1251835,06	51° 6' 56,635"	38° 30' 34,342"
50603	356	Земли рекреационного назначения № 182	452229,26	1251813,27	51° 6' 58,872"	38° 30' 33,223"
50604	357	Земли рекреационного назначения № 182	452368,92	1251766,91	51° 7' 3,392"	38° 30' 30,842"
50605	358	Земли рекреационного назначения № 182	452442,54	1251723,62	51° 7' 5,775"	38° 30' 28,618"
50606	359	Земли рекреационного назначения № 182	452502,25	1251693,17	51° 7' 7,707"	38° 30' 27,053"
50607	360	Земли рекреационного назначения № 182	452525,46	1251681,34	51° 7' 8,458"	38° 30' 26,445"
50608	361	Земли рекреационного назначения № 182	452527,31	1251666,12	51° 7' 8,518"	38° 30' 25,663"
50609	362	Земли рекреационного назначения № 182	452607,04	1251635,51	51° 7' 11,099"	38° 30' 24,090"
50610	363	Земли рекреационного назначения № 182	452645,71	1251630,34	51° 7' 12,350"	38° 30' 23,825"
50611	364	Земли рекреационного назначения № 182	452686,45	1251624,88	51° 7' 13,668"	38° 30' 23,545"
50612	365	Земли рекреационного назначения № 182	452731,01	1251622,15	51° 7' 15,110"	38° 30' 23,405"
50613	366	Земли рекреационного назначения № 182	452760,61	1251620,34	51° 7' 16,068"	38° 30' 23,313"
50614	367	Земли рекреационного назначения № 182	452797,44	1251686,13	51° 7' 17,259"	38° 30' 26,696"
50615	368	Земли рекреационного назначения № 182	452804,04	1251741,24	51° 7' 17,472"	38° 30' 29,530"
50616	369	Земли рекреационного назначения № 182	452817,00	1251840,94	51° 7' 17,890"	38° 30' 34,656"
50617	370	Земли рекреационного назначения № 182	452817,00	1251840,95	51° 7' 17,890"	38° 30' 34,657"
50618	371	Земли рекреационного назначения № 182	452840,56	1251970,18	51° 7' 18,651"	38° 30' 41,302"
50619	372	Земли рекреационного назначения № 182	452671,89	1252014,58	51° 7' 13,193"	38° 30' 43,582"
50620	373	Земли рекреационного назначения № 182	452619,32	1252034,78	51° 7' 11,491"	38° 30' 44,619"
50621	374	Земли рекреационного назначения № 182	467161,59	1268369,71	51° 15' 1,006"	38° 44' 47,157"
50622	375	Земли рекреационного назначения № 182	467140,03	1268384,05	51° 15' 0,306"	38° 44' 47,893"
50623	376	Земли рекреационного назначения № 182	467099,83	1268384,03	51° 14' 59,006"	38° 44' 47,884"
50624	377	Земли рекреационного назначения № 182	467084,61	1268401,49	51° 14' 58,511"	38° 44' 48,782"
50625	378	Земли рекреационного назначения № 182	467065,81	1268409,99	51° 14' 57,902"	38° 44' 49,216"

50626	379	Земли рекреационного назначения № 182	467054,62	1268414,92	51° 14' 57,539"	38° 44' 49,469"
50627	380	Земли рекреационного назначения № 182	467049,25	1268395,67	51° 14' 57,368"	38° 44' 48,475"
50628	381	Земли рекреационного назначения № 182	467038,06	1268375,53	51° 14' 57,008"	38° 44' 47,435"
50629	382	Земли рекреационного назначения № 182	467017,92	1268392,54	51° 14' 56,354"	38° 44' 48,308"
50630	383	Земли рекреационного назначения № 182	466977,64	1268400,15	51° 14' 55,050"	38° 44' 48,693"
50631	384	Земли рекреационного назначения № 182	466945,86	1268392,98	51° 14' 54,022"	38° 44' 48,317"
50632	385	Земли рекреационного назначения № 182	466917,22	1268399,25	51° 14' 53,095"	38° 44' 48,635"
50633	386	Земли рекреационного назначения № 182	466863,96	1268375,98	51° 14' 51,374"	38° 44' 47,426"
50634	387	Земли рекреационного назначения № 182	466852,77	1268354,49	51° 14' 51,015"	38° 44' 46,316"
50635	388	Земли рекреационного назначения № 182	466844,71	1268343,75	51° 14' 50,755"	38° 44' 45,760"
50636	389	Земли рекреационного назначения № 182	466827,25	1268341,96	51° 14' 50,190"	38° 44' 45,665"
50637	390	Земли рекреационного назначения № 182	466816,06	1268333,46	51° 14' 49,829"	38° 44' 45,225"
50638	391	Земли рекреационного назначения № 182	466819,20	1268313,76	51° 14' 49,933"	38° 44' 44,210"
50639	392	Земли рекреационного назначения № 182	466812,93	1268308,39	51° 14' 49,731"	38° 44' 43,932"
50640	393	Земли рекреационного назначения № 182	466786,08	1268322,71	51° 14' 48,860"	38° 44' 44,665"
50641	394	Земли рекреационного назначения № 182	466778,92	1268336,59	51° 14' 48,627"	38° 44' 45,379"
50642	395	Земли рекреационного назначения № 182	466758,77	1268345,99	51° 14' 47,974"	38° 44' 45,860"
50643	396	Земли рекреационного назначения № 182	466732,37	1268339,72	51° 14' 47,121"	38° 44' 45,532"
50644	397	Земли рекреационного назначения № 182	466722,52	1268330,32	51° 14' 46,803"	38° 44' 45,046"
50645	398	Земли рекреационного назначения № 182	466713,12	1268345,54	51° 14' 46,497"	38° 44' 45,828"
50646	399	Земли рекреационного назначения № 182	466671,05	1268328,53	51° 14' 45,138"	38° 44' 44,944"
50647	400	Земли рекреационного назначения № 182	466672,39	1268307,50	51° 14' 45,183"	38° 44' 43,860"
50648	401	Земли рекреационного назначения № 182	466643,30	1268310,63	51° 14' 44,242"	38° 44' 44,016"
50649	402	Земли рекреационного назначения № 182	466623,61	1268317,79	51° 14' 43,604"	38° 44' 44,381"
50650	403	Земли рекреационного назначения № 182	466635,69	1268291,38	51° 14' 43,998"	38° 44' 43,022"
50651	404	Земли рекреационного назначения № 182	466650,46	1268272,59	51° 14' 44,478"	38° 44' 42,056"
50652	405	Земли рекреационного назначения № 182	466642,85	1268262,29	51° 14' 44,233"	38° 44' 41,524"
50653	406	Земли рекреационного назначения № 182	466612,86	1268290,04	51° 14' 43,259"	38° 44' 42,949"
50654	407	Земли рекреационного назначения № 182	466593,17	1268292,28	51° 14' 42,622"	38° 44' 43,061"
50655	408	Земли рекреационного назначения № 182	466589,14	1268264,98	51° 14' 42,495"	38° 44' 41,652"
50656	409	Земли рекреационного назначения № 182	466595,86	1268240,81	51° 14' 42,715"	38° 44' 40,408"
50657	410	Земли рекреационного назначения № 182	466608,39	1268218,88	51° 14' 43,123"	38° 44' 39,279"
50658	411	Земли рекреационного назначения № 182	466695,02	1268193,10	51° 14' 45,929"	38° 44' 37,966"
50659	412	Земли рекреационного назначения № 182	466781,76	1268145,23	51° 14' 48,741"	38° 44' 35,514"
50660	413	Земли рекреационного назначения № 182	466796,33	1268136,56	51° 14' 49,213"	38° 44' 35,069"
50661	414	Земли рекреационного назначения № 182	466929,62	1268118,49	51° 14' 53,529"	38° 44' 34,162"
50662	415	Земли рекреационного назначения № 182	466982,84	1268130,66	51° 14' 55,249"	38° 44' 34,799"
50663	416	Земли рекреационного назначения № 182	467039,41	1268131,96	51° 14' 57,080"	38° 44' 34,877"
50664	417	Земли рекреационного назначения № 182	467097,41	1268117,53	51° 14' 58,958"	38° 44' 34,143"
50665	418	Земли рекреационного назначения № 182	467182,85	1268065,61	51° 15' 1,729"	38° 44' 31,482"
50666	419	Земли рекреационного назначения № 182	467205,78	1268078,71	51° 15' 2,469"	38° 44' 32,161"

50667	420	Земли рекреационного назначения № 182	467242,05	1268117,90	51° 15' 3,638"	38° 44' 34,189"
50668	421	Земли рекреационного назначения № 182	467250,81	1268137,92	51° 15' 3,919"	38° 44' 35,222"
50669	422	Земли рекреационного назначения № 182	467239,97	1268164,19	51° 15' 3,566"	38° 44' 36,575"
50670	423	Земли рекреационного назначения № 182	467222,46	1268168,30	51° 15' 2,998"	38° 44' 36,784"
50671	424	Земли рекреационного назначения № 182	467200,53	1268179,04	51° 15' 2,288"	38° 44' 37,333"
50672	425	Земли рекреационного назначения № 182	467169,20	1268193,36	51° 15' 1,272"	38° 44' 38,066"
50673	426	Земли рекреационного назначения № 182	467170,99	1268217,09	51° 15' 1,327"	38° 44' 39,290"
50674	427	Земли рекреационного назначения № 182	467152,20	1268228,28	51° 15' 0,718"	38° 44' 39,863"
50675	428	Земли рекреационного назначения № 182	467149,06	1268243,49	51° 15' 0,615"	38° 44' 40,647"
50676	429	Земли рекреационного назначения № 182	467165,18	1268245,73	51° 15' 1,136"	38° 44' 40,766"
50677	430	Земли рекреационного назначения № 182	467186,66	1268232,75	51° 15' 1,833"	38° 44' 40,100"
50678	431	Земли рекреационного назначения № 182	467216,65	1268202,76	51° 15' 2,807"	38° 44' 38,559"
50679	432	Земли рекреационного назначения № 182	467236,34	1268193,36	51° 15' 3,445"	38° 44' 38,078"
50680	433	Земли рекреационного назначения № 182	467264,98	1268190,23	51° 15' 4,372"	38° 44' 37,922"
50681	434	Земли рекреационного назначения № 182	467298,55	1268205,00	51° 15' 5,456"	38° 44' 38,690"
50682	435	Земли рекреационного назначения № 182	467295,87	1268267,22	51° 15' 5,362"	38° 44' 41,898"
50683	436	Земли рекреационного назначения № 182	467245,74	1268287,80	51° 15' 3,738"	38° 44' 42,950"
50684	437	Земли рекреационного назначения № 182	467233,21	1268314,21	51° 15' 3,330"	38° 44' 44,309"
50685	438	Земли рекреационного назначения № 182	467209,93	1268322,27	51° 15' 2,575"	38° 44' 44,720"
50686	439	Земли рекреационного назначения № 182	467189,34	1268356,28	51° 15' 1,905"	38° 44' 46,470"
50687	440	Земли рекреационного назначения № 182	467183,08	1268368,82	51° 15' 1,701"	38° 44' 47,115"
50688	441	Земли рекреационного назначения № 182	467161,59	1268369,71	51° 15' 1,006"	38° 44' 47,157"
50689	442	Земли рекреационного назначения № 182	472307,41	1260494,80	51° 17' 48,230"	38° 38' 1,666"
50690	443	Земли рекреационного назначения № 182	472267,43	1260528,35	51° 17' 46,934"	38° 38' 3,393"
50691	444	Земли рекреационного назначения № 182	472266,95	1260528,75	51° 17' 46,919"	38° 38' 3,414"
50692	445	Земли рекреационного назначения № 182	472265,97	1260532,03	51° 17' 46,887"	38° 38' 3,584"
50693	446	Земли рекреационного назначения № 182	472246,10	1260598,95	51° 17' 46,240"	38° 38' 7,035"
50694	447	Земли рекреационного назначения № 182	472226,69	1260613,83	51° 17' 45,611"	38° 38' 7,801"
50695	448	Земли рекреационного назначения № 182	472219,32	1260619,47	51° 17' 45,372"	38° 38' 8,091"
50696	449	Земли рекреационного назначения № 182	472216,12	1260621,93	51° 17' 45,268"	38° 38' 8,218"
50697	450	Земли рекреационного назначения № 182	472183,15	1260620,93	51° 17' 44,201"	38° 38' 8,163"
50698	451	Земли рекреационного назначения № 182	472151,18	1260609,94	51° 17' 43,167"	38° 38' 7,592"
50699	452	Земли рекреационного назначения № 182	472132,33	1260610,50	51° 17' 42,558"	38° 38' 7,619"
50700	453	Земли рекреационного назначения № 182	472084,23	1260611,94	51° 17' 41,001"	38° 38' 7,688"
50701	454	Земли рекреационного назначения № 182	472054,26	1260638,92	51° 17' 40,029"	38° 38' 9,077"
50702	455	Земли рекреационного назначения № 182	472056,26	1260701,87	51° 17' 40,090"	38° 38' 12,326"
50703	456	Земли рекреационного назначения № 182	472070,24	1260775,81	51° 17' 40,537"	38° 38' 16,144"
50704	457	Земли рекреационного назначения № 182	472086,23	1260883,72	51° 17' 41,047"	38° 38' 21,715"
50705	458	Земли рекреационного назначения № 182	472102,22	1260959,66	51° 17' 41,559"	38° 38' 25,636"
50706	459	Земли рекреационного назначения № 182	472140,19	1261023,60	51° 17' 42,784"	38° 38' 28,940"
50707	460	Земли рекреационного назначения № 182	472162,19	1260999,80	51° 17' 43,497"	38° 38' 27,715"

50708	461	Земли рекреационного назначения № 182	472201,14	1260957,66	51° 17' 44,760"	38° 38' 25,544"
50709	462	Земли рекреационного назначения № 182	472205,39	1261039,61	51° 17' 44,892"	38° 38' 29,774"
50710	463	Земли рекреационного назначения № 182	472205,63	1261044,30	51° 17' 44,900"	38° 38' 30,016"
50711	464	Земли рекреационного назначения № 182	472223,52	1261257,00	51° 17' 45,463"	38° 38' 40,996"
50712	465	Земли рекреационного назначения № 182	472277,19	1261398,13	51° 17' 47,190"	38° 38' 48,286"
50713	466	Земли рекреационного назначения № 182	472287,13	1261453,79	51° 17' 47,508"	38° 38' 51,160"
50714	467	Земли рекреационного назначения № 182	472289,12	1261481,62	51° 17' 47,570"	38° 38' 52,596"
50715	468	Земли рекреационного назначения № 182	472237,44	1261475,66	51° 17' 45,898"	38° 38' 52,283"
50716	469	Земли рекреационного назначения № 182	472237,44	1261521,38	51° 17' 45,895"	38° 38' 54,642"
50717	470	Земли рекреационного назначения № 182	472247,38	1261590,95	51° 17' 46,211"	38° 38' 58,234"
50718	471	Земли рекреационного назначения № 182	472242,90	1261612,27	51° 17' 46,065"	38° 38' 59,334"
50719	472	Земли рекреационного назначения № 182	472215,57	1261622,76	51° 17' 45,180"	38° 38' 59,872"
50720	473	Земли рекреационного назначения № 182	472190,69	1261606,67	51° 17' 44,376"	38° 38' 59,039"
50721	474	Земли рекреационного назначения № 182	472190,69	1261560,05	51° 17' 44,379"	38° 38' 56,633"
50722	475	Земли рекреационного назначения № 182	472173,91	1261537,68	51° 17' 43,838"	38° 38' 55,476"
50723	476	Земли рекреационного назначения № 182	472140,34	1261535,81	51° 17' 42,752"	38° 38' 55,376"
50724	477	Земли рекреационного назначения № 182	472080,40	1261559,15	51° 17' 40,811"	38° 38' 56,574"
50725	478	Земли рекреационного назначения № 182	472032,69	1261511,44	51° 17' 39,270"	38° 38' 54,106"
50726	479	Земли рекреационного назначения № 182	472026,73	1261471,68	51° 17' 39,080"	38° 38' 52,053"
50727	480	Земли рекреационного назначения № 182	472038,66	1261388,19	51° 17' 39,472"	38° 38' 47,745"
50728	481	Земли рекреационного назначения № 182	472040,64	1261141,70	51° 17' 39,554"	38° 38' 35,024"
50729	482	Земли рекреационного назначения № 182	472025,19	1260738,61	51° 17' 39,082"	38° 38' 14,219"
50730	483	Земли рекреационного назначения № 182	472016,79	1260457,90	51° 17' 38,829"	38° 37' 59,731"
50731	484	Земли рекреационного назначения № 182	471994,89	1260414,14	51° 17' 38,123"	38° 37' 57,470"
50732	485	Земли рекреационного назначения № 182	472024,74	1260352,54	51° 17' 39,093"	38° 37' 54,294"
50733	486	Земли рекреационного назначения № 182	472054,56	1260301,32	51° 17' 40,061"	38° 37' 51,654"
50734	487	Земли рекреационного назначения № 182	472082,39	1260237,25	51° 17' 40,966"	38° 37' 48,350"
50735	488	Земли рекреационного назначения № 182	472112,21	1260165,69	51° 17' 41,936"	38° 37' 44,660"
50736	489	Земли рекреационного назначения № 182	472134,07	1260115,99	51° 17' 42,646"	38° 37' 42,097"
50737	490	Земли рекреационного назначения № 182	472204,43	1260050,07	51° 17' 44,927"	38° 37' 38,702"
50738	491	Земли рекреационного назначения № 182	472269,24	1259954,98	51° 17' 47,030"	38° 37' 33,801"
50739	492	Земли рекреационного назначения № 182	472322,83	1259883,64	51° 17' 48,769"	38° 37' 30,124"
50740	493	Земли рекреационного назначения № 182	472342,49	1259845,89	51° 17' 49,407"	38° 37' 28,178"
50741	494	Земли рекреационного назначения № 182	472504,89	1260001,44	51° 17' 54,652"	38° 37' 36,222"
50742	495	Земли рекреационного назначения № 182	472402,97	1260052,40	51° 17' 51,351"	38° 37' 38,842"
50743	496	Земли рекреационного назначения № 182	472409,97	1260131,33	51° 17' 51,573"	38° 37' 42,917"
50744	497	Земли рекреационного назначения № 182	472362,01	1260334,17	51° 17' 50,008"	38° 37' 53,381"
50745	498	Земли рекреационного назначения № 182	472375,00	1260354,15	51° 17' 50,427"	38° 37' 54,414"
50746	499	Земли рекреационного назначения № 182	472368,00	1260459,07	51° 17' 50,193"	38° 37' 59,828"
50747	500	Земли рекреационного назначения № 182	472319,04	1260485,04	51° 17' 48,607"	38° 38' 1,164"
50748	501	Земли рекреационного назначения № 182	472307,41	1260494,80	51° 17' 48,230"	38° 38' 1,666"

50749	502	Земли рекреационного назначения № 182	474709,98	1255916,37	51° 19' 6,210"	38° 34' 5,504"
50750	503	Земли рекреационного назначения № 182	474740,86	1255955,49	51° 19' 7,207"	38° 34' 7,526"
50751	504	Земли рекреационного назначения № 182	474737,58	1256025,67	51° 19' 7,098"	38° 34' 11,150"
50752	505	Земли рекреационного назначения № 182	474716,94	1256044,38	51° 19' 6,430"	38° 34' 12,115"
50753	506	Земли рекреационного назначения № 182	474729,84	1256112,75	51° 19' 6,845"	38° 34' 15,646"
50754	507	Земли рекреационного назначения № 182	474743,39	1256207,57	51° 19' 7,279"	38° 34' 20,543"
50755	508	Земли рекреационного назначения № 182	474727,26	1256221,11	51° 19' 6,757"	38° 34' 21,241"
50756	509	Земли рекреационного назначения № 182	474725,97	1256245,63	51° 19' 6,714"	38° 34' 22,507"
50757	510	Земли рекреационного назначения № 182	474740,81	1256260,46	51° 19' 7,194"	38° 34' 23,274"
50758	511	Земли рекреационного назначения № 182	474702,75	1256282,39	51° 19' 5,961"	38° 34' 24,404"
50759	512	Земли рекреационного назначения № 182	474682,76	1256288,84	51° 19' 5,314"	38° 34' 24,736"
50760	513	Земли рекреационного назначения № 182	474694,37	1256338,51	51° 19' 5,688"	38° 34' 27,301"
50761	514	Земли рекреационного назначения № 182	474717,59	1256362,37	51° 19' 6,438"	38° 34' 28,535"
50762	515	Земли рекреационного назначения № 182	474720,17	1256395,92	51° 19' 6,521"	38° 34' 30,267"
50763	516	Земли рекреационного назначения № 182	474778,22	1256621,03	51° 19' 8,390"	38° 34' 41,895"
50764	517	Земли рекреационного назначения № 182	474740,14	1256582,47	51° 19' 7,159"	38° 34' 39,902"
50765	518	Земли рекреационного назначения № 182	474688,69	1256531,01	51° 19' 5,496"	38° 34' 37,241"
50766	519	Земли рекреационного назначения № 182	474627,61	1256498,65	51° 19' 3,521"	38° 34' 35,566"
50767	520	Земли рекреационного назначения № 182	474594,01	1256520,72	51° 19' 2,433"	38° 34' 36,703"
50768	521	Земли рекреационного назначения № 182	474581,66	1256498,08	51° 19' 2,035"	38° 34' 35,534"
50769	522	Земли рекреационного назначения № 182	474598,13	1256426,05	51° 19' 2,570"	38° 34' 31,815"
50770	523	Земли рекреационного назначения № 182	474578,84	1256364,36	51° 19' 1,949"	38° 34' 28,629"
50771	524	Земли рекреационного назначения № 182	474554,91	1256337,54	51° 19' 1,175"	38° 34' 27,242"
50772	525	Земли рекреационного назначения № 182	474546,89	1256278,49	51° 19' 0,918"	38° 34' 24,193"
50773	526	Земли рекреационного назначения № 182	474497,43	1256170,29	51° 18' 59,322"	38° 34' 18,603"
50774	527	Земли рекреационного назначения № 182	474504,30	1256120,14	51° 18' 59,546"	38° 34' 16,014"
50775	528	Земли рекреационного назначения № 182	474500,18	1256079,27	51° 18' 59,415"	38° 34' 13,903"
50776	529	Земли рекреационного назначения № 182	474463,43	1256005,42	51° 18' 58,228"	38° 34' 10,088"
50777	530	Земли рекреационного назначения № 182	474435,53	1255985,59	51° 18' 57,326"	38° 34' 9,062"
50778	531	Земли рекреационного назначения № 182	474396,43	1255995,88	51° 18' 56,061"	38° 34' 9,591"
50779	532	Земли рекреационного назначения № 182	474332,62	1255975,30	51° 18' 53,997"	38° 34' 8,524"
50780	533	Земли рекреационного назначения № 182	474298,22	1255958,37	51° 18' 52,884"	38° 34' 7,648"
50781	534	Земли рекреационного назначения № 182	474280,01	1255935,70	51° 18' 52,296"	38° 34' 6,477"
50782	535	Земли рекреационного назначения № 182	474297,63	1255921,79	51° 18' 52,867"	38° 34' 5,759"
50783	536	Земли рекреационного назначения № 182	474182,46	1255830,94	51° 18' 49,143"	38° 34' 1,062"
50784	537	Земли рекреационного назначения № 182	474120,63	1255862,10	51° 18' 47,142"	38° 34' 2,667"
50785	538	Земли рекреационного назначения № 182	474132,32	1255811,01	51° 18' 47,522"	38° 34' 0,030"
50786	539	Земли рекреационного назначения № 182	474122,70	1255801,40	51° 18' 47,211"	38° 33' 59,533"
50787	540	Земли рекреационного назначения № 182	474064,65	1255813,42	51° 18' 45,332"	38° 34' 0,150"
50788	541	Земли рекреационного назначения № 182	474001,25	1255775,66	51° 18' 43,282"	38° 33' 58,197"
50789	542	Земли рекреационного назначения № 182	473960,58	1255736,48	51° 18' 41,967"	38° 33' 56,172"

50790	543	Земли рекреационного назначения № 182	473995,08	1255732,43	51° 18' 43,084"	38° 33' 55,965"
50791	544	Земли рекреационного назначения № 182	474015,66	1255746,84	51° 18' 43,749"	38° 33' 56,710"
50792	545	Земли рекреационного назначения № 182	474077,40	1255748,90	51° 18' 45,747"	38° 33' 56,820"
50793	546	Земли рекреационного назначения № 182	474080,45	1255738,54	51° 18' 45,846"	38° 33' 56,285"
50794	547	Земли рекреационного назначения № 182	474076,33	1255713,47	51° 18' 45,714"	38° 33' 54,991"
50795	548	Земли рекреационного назначения № 182	474100,03	1255713,81	51° 18' 46,480"	38° 33' 55,009"
50796	549	Земли рекреационного назначения № 182	474132,66	1255761,55	51° 18' 47,534"	38° 33' 57,476"
50797	550	Земли рекреационного назначения № 182	474150,86	1255773,58	51° 18' 48,123"	38° 33' 58,098"
50798	551	Земли рекреационного назначения № 182	474177,31	1255770,14	51° 18' 48,979"	38° 33' 57,922"
50799	552	Земли рекреационного назначения № 182	474207,07	1255781,83	51° 18' 49,941"	38° 33' 58,528"
50800	553	Земли рекреационного назначения № 182	474272,11	1255787,31	51° 18' 52,046"	38° 33' 58,814"
50801	554	Земли рекреационного назначения № 182	474346,99	1255819,60	51° 18' 54,468"	38° 34' 0,486"
50802	555	Земли рекреационного назначения № 182	474354,55	1255806,21	51° 18' 54,713"	38° 33' 59,795"
50803	556	Земли рекреационного назначения № 182	474296,16	1255768,42	51° 18' 52,825"	38° 33' 57,840"
50804	557	Земли рекреационного назначения № 182	474279,11	1255746,84	51° 18' 52,274"	38° 33' 56,725"
50805	558	Земли рекреационного назначения № 182	474246,18	1255740,67	51° 18' 51,208"	38° 33' 56,405"
50806	559	Земли рекреационного назначения № 182	474248,66	1255712,19	51° 18' 51,290"	38° 33' 54,934"
50807	560	Земли рекреационного назначения № 182	474275,75	1255716,71	51° 18' 52,166"	38° 33' 55,169"
50808	561	Земли рекреационного назначения № 182	474312,51	1255731,54	51° 18' 53,355"	38° 33' 55,937"
50809	562	Земли рекреационного назначения № 182	474353,80	1255732,83	51° 18' 54,691"	38° 33' 56,006"
50810	563	Земли рекреационного назначения № 182	474388,63	1255727,03	51° 18' 55,818"	38° 33' 55,709"
50811	564	Земли рекреационного назначения № 182	474450,55	1255750,89	51° 18' 57,821"	38° 33' 56,944"
50812	565	Земли рекреационного назначения № 182	474469,25	1255781,21	51° 18' 58,425"	38° 33' 58,511"
50813	566	Земли рекреационного назначения № 182	474514,41	1255799,92	51° 18' 59,886"	38° 33' 59,480"
50814	567	Земли рекреационного назначения № 182	474709,98	1255916,37	51° 19' 6,210"	38° 34' 5,504"
50815	568	Земли рекреационного назначения № 182	474077,15	1255519,88	51° 18' 45,747"	38° 33' 44,995"
50816	569	Земли рекреационного назначения № 182	474063,48	1255607,21	51° 18' 45,302"	38° 33' 49,504"
50817	570	Земли рекреационного назначения № 182	474094,19	1255691,83	51° 18' 46,292"	38° 33' 53,874"
50818	571	Земли рекреационного назначения № 182	474082,17	1255698,35	51° 18' 45,903"	38° 33' 54,210"
50819	572	Земли рекреационного назначения № 182	474065,06	1255691,27	51° 18' 45,350"	38° 33' 53,844"
50820	573	Земли рекреационного назначения № 182	474031,33	1255678,09	51° 18' 44,259"	38° 33' 53,161"
50821	574	Земли рекреационного назначения № 182	474017,25	1255647,86	51° 18' 43,804"	38° 33' 51,600"
50822	575	Земли рекреационного назначения № 182	474001,45	1255651,30	51° 18' 43,293"	38° 33' 51,776"
50823	576	Земли рекреационного назначения № 182	473990,46	1255663,32	51° 18' 42,937"	38° 33' 52,396"
50824	577	Земли рекреационного назначения № 182	474006,26	1255696,29	51° 18' 43,447"	38° 33' 54,100"
50825	578	Земли рекреационного назначения № 182	473999,19	1255711,85	51° 18' 43,217"	38° 33' 54,902"
50826	579	Земли рекреационного назначения № 182	473964,20	1255711,85	51° 18' 42,085"	38° 33' 54,900"
50827	580	Земли рекреационного назначения № 182	473951,85	1255621,29	51° 18' 41,689"	38° 33' 50,224"
50828	581	Земли рекреационного назначения № 182	473873,64	1255662,46	51° 18' 39,157"	38° 33' 52,345"
50829	582	Земли рекреационного назначения № 182	473785,14	1255650,11	51° 18' 36,294"	38° 33' 51,703"
50830	583	Земли рекреационного назначения № 182	473727,51	1255678,92	51° 18' 34,428"	38° 33' 53,187"

50831	584	Земли рекреационного назначения № 182	473694,58	1255654,22	51° 18' 33,363"	38° 33' 51,910"
50832	585	Земли рекреационного назначения № 182	473760,81	1255538,86	51° 18' 35,510"	38° 33' 45,958"
50833	586	Земли рекреационного назначения № 182	473804,66	1255512,03	51° 18' 36,930"	38° 33' 44,575"
50834	587	Земли рекреационного назначения № 182	473906,57	1255435,70	51° 18' 40,230"	38° 33' 40,640"
50835	588	Земли рекреационного назначения № 182	474021,34	1255185,24	51° 18' 43,952"	38° 33' 27,715"
50836	589	Земли рекреационного назначения № 182	474029,75	1255174,72	51° 18' 44,225"	38° 33' 27,172"
50837	590	Земли рекреационного назначения № 182	474121,05	1255239,83	51° 18' 47,177"	38° 33' 30,539"
50838	591	Земли рекреационного назначения № 182	474077,15	1255519,88	51° 18' 45,747"	38° 33' 44,995"
50839		**Земли рекреационного назначения № 182 Количество**		591		591
50840	1	Земли рекреационного назначения № 184	443515,57	1276080,49	51° 2' 14,786"	38° 51' 18,562"
50841	2	Земли рекреационного назначения № 184	443499,76	1276114,91	51° 2' 14,269"	38° 51' 20,325"
50842	3	Земли рекреационного назначения № 184	443499,69	1276115,05	51° 2' 14,267"	38° 51' 20,332"
50843	4	Земли рекреационного назначения № 184	443499,41	1276115,49	51° 2' 14,258"	38° 51' 20,355"
50844	5	Земли рекреационного назначения № 184	443499,06	1276115,88	51° 2' 14,246"	38° 51' 20,374"
50845	6	Земли рекреационного назначения № 184	443498,95	1276115,97	51° 2' 14,243"	38° 51' 20,379"
50846	7	Земли рекреационного назначения № 184	443487,45	1276125,52	51° 2' 13,869"	38° 51' 20,866"
50847	8	Земли рекреационного назначения № 184	443487,14	1276125,74	51° 2' 13,859"	38° 51' 20,878"
50848	9	Земли рекреационного назначения № 184	443486,71	1276125,97	51° 2' 13,845"	38° 51' 20,889"
50849	10	Земли рекреационного назначения № 184	443474,19	1276131,29	51° 2' 13,439"	38° 51' 21,159"
50850	11	Земли рекреационного назначения № 184	443449,10	1276144,22	51° 2' 12,625"	38° 51' 21,816"
50851	12	Земли рекреационного назначения № 184	443448,80	1276144,81	51° 2' 12,615"	38° 51' 21,846"
50852	13	Земли рекреационного назначения № 184	443438,23	1276138,96	51° 2' 12,274"	38° 51' 21,543"
50853	14	Земли рекреационного назначения № 184	443443,12	1276131,24	51° 2' 12,434"	38° 51' 21,148"
50854	15	Земли рекреационного назначения № 184	443450,60	1276119,42	51° 2' 12,678"	38° 51' 20,544"
50855	16	Земли рекреационного назначения № 184	443412,43	1276027,04	51° 2' 11,458"	38° 51' 15,793"
50856	17	Земли рекреационного назначения № 184	443300,68	1275863,13	51° 2' 7,868"	38° 51' 7,352"
50857	18	Земли рекреационного назначения № 184	443288,16	1275844,77	51° 2' 7,466"	38° 51' 6,406"
50858	19	Земли рекреационного назначения № 184	443285,40	1275840,72	51° 2' 7,377"	38° 51' 6,198"
50859	20	Земли рекреационного назначения № 184	443353,98	1275720,11	51° 2' 9,616"	38° 51' 0,025"
50860	21	Земли рекреационного назначения № 184	443370,28	1275691,44	51° 2' 10,148"	38° 50' 58,558"
50861	22	Земли рекреационного назначения № 184	443370,21	1275674,22	51° 2' 10,148"	38° 50' 57,674"
50862	23	Земли рекреационного назначения № 184	443369,67	1275547,74	51° 2' 10,151"	38° 50' 51,183"
50863	24	Земли рекреационного назначения № 184	443369,65	1275543,93	51° 2' 10,151"	38° 50' 50,988"
50864	25	Земли рекреационного назначения № 184	443313,13	1275498,21	51° 2' 8,330"	38° 50' 48,627"
50865	26	Земли рекреационного назначения № 184	443308,28	1275494,28	51° 2' 8,173"	38° 50' 48,424"
50866	27	Земли рекреационного назначения № 184	443382,40	1275446,97	51° 2' 10,579"	38° 50' 46,015"
50867	28	Земли рекреационного назначения № 184	443408,95	1275445,62	51° 2' 11,439"	38° 50' 45,952"
50868	29	Земли рекреационного назначения № 184	443513,42	1275440,30	51° 2' 14,820"	38° 50' 45,705"
50869	30	Земли рекреационного назначения № 184	443575,52	1275398,96	51° 2' 16,836"	38° 50' 43,599"
50870	31	Земли рекреационного назначения № 184	443651,95	1275461,24	51° 2' 19,299"	38° 50' 46,815"
50871	32	Земли рекреационного назначения № 184	443663,16	1275462,07	51° 2' 19,662"	38° 50' 46,861"

50872	33	Земли рекреационного назначения № 184	443695,71	1275433,32	51° 2' 20,720"	38° 50' 45,393"
50873	34	Земли рекреационного назначения № 184	443753,38	1275419,12	51° 2' 22,588"	38° 50' 44,679"
50874	35	Земли рекреационного назначения № 184	443828,95	1275461,24	51° 2' 25,027"	38° 50' 46,860"
50875	36	Земли рекреационного назначения № 184	443850,44	1275494,93	51° 2' 25,717"	38° 50' 48,595"
50876	37	Земли рекреационного назначения № 184	443857,64	1275536,41	51° 2' 25,943"	38° 50' 50,725"
50877	38	Земли рекреационного назначения № 184	443842,88	1275580,67	51° 2' 25,458"	38° 50' 52,993"
50878	39	Земли рекреационного назначения № 184	443813,75	1275625,07	51° 2' 24,509"	38° 50' 55,265"
50879	40	Земли рекреационного назначения № 184	443751,54	1275741,92	51° 2' 22,477"	38° 51' 1,246"
50880	41	Земли рекреационного назначения № 184	443729,01	1275770,99	51° 2' 21,743"	38° 51' 2,733"
50881	42	Земли рекреационного назначения № 184	443708,91	1275789,86	51° 2' 21,090"	38° 51' 3,696"
50882	43	Земли рекреационного назначения № 184	443638,39	1275838,94	51° 2' 18,800"	38° 51' 6,197"
50883	44	Земли рекреационного назначения № 184	443596,57	1275883,49	51° 2' 17,439"	38° 51' 8,473"
50884	45	Земли рекреационного назначения № 184	443530,16	1276002,92	51° 2' 15,271"	38° 51' 14,585"
50885	46	Земли рекреационного назначения № 184	443487,15	1276063,74	51° 2' 13,869"	38° 51' 17,695"
50886	47	Земли рекреационного назначения № 184	443499,23	1276072,29	51° 2' 14,259"	38° 51' 18,138"
50887	48	Земли рекреационного назначения № 184	443505,44	1276076,69	51° 2' 14,459"	38° 51' 18,365"
50888	49	Земли рекреационного назначения № 184	443515,57	1276080,49	51° 2' 14,786"	38° 51' 18,562"
50889	50	Земли рекреационного назначения № 184	456461,01	1275613,66	51° 9' 13,754"	38° 50' 57,907"
50890	51	Земли рекреационного назначения № 184	456437,07	1275611,23	51° 9' 12,980"	38° 50' 57,776"
50891	52	Земли рекреационного назначения № 184	456424,12	1275612,45	51° 9' 12,561"	38° 50' 57,835"
50892	53	Земли рекреационного назначения № 184	456417,48	1275606,50	51° 9' 12,347"	38° 50' 57,527"
50893	54	Земли рекреационного назначения № 184	456419,45	1275589,89	51° 9' 12,413"	38° 50' 56,673"
50894	55	Земли рекреационного назначения № 184	456455,89	1275568,82	51° 9' 13,596"	38° 50' 55,599"
50895	56	Земли рекреационного назначения № 184	456440,17	1275514,14	51° 9' 13,096"	38° 50' 52,781"
50896	57	Земли рекреационного назначения № 184	456413,73	1275452,32	51° 9' 12,250"	38° 50' 49,594"
50897	58	Земли рекреационного назначения № 184	456390,86	1275414,80	51° 9' 11,516"	38° 50' 47,657"
50898	59	Земли рекреационного назначения № 184	456370,49	1275409,10	51° 9' 10,858"	38° 50' 47,359"
50899	60	Земли рекреационного назначения № 184	456359,06	1275396,58	51° 9' 10,490"	38° 50' 46,712"
50900	61	Земли рекреационного назначения № 184	456360,13	1275378,36	51° 9' 10,528"	38° 50' 45,775"
50901	62	Земли рекреационного назначения № 184	456379,07	1275354,06	51° 9' 11,145"	38° 50' 44,529"
50902	63	Земли рекреационного назначения № 184	456383,72	1275332,26	51° 9' 11,299"	38° 50' 43,409"
50903	64	Земли рекреационного назначения № 184	456363,35	1275295,10	51° 9' 10,645"	38° 50' 41,492"
50904	65	Земли рекреационного назначения № 184	456352,45	1275284,56	51° 9' 10,294"	38° 50' 40,947"
50905	66	Земли рекреационного назначения № 184	456329,58	1275263,12	51° 9' 9,558"	38° 50' 39,838"
50906	67	Земли рекреационного назначения № 184	456323,86	1275243,10	51° 9' 9,376"	38° 50' 38,806"
50907	68	Земли рекреационного назначения № 184	456325,29	1275209,52	51° 9' 9,427"	38° 50' 37,079"
50908	69	Земли рекреационного назначения № 184	456327,79	1275182,72	51° 9' 9,512"	38° 50' 35,701"
50909	70	Земли рекреационного назначения № 184	456323,51	1275160,22	51° 9' 9,378"	38° 50' 34,542"
50910	71	Земли рекреационного назначения № 184	456319,22	1275129,48	51° 9' 9,244"	38° 50' 32,959"
50911	72	Земли рекреационного назначения № 184	456318,68	1275060,34	51° 9' 9,237"	38° 50' 29,402"
50912	73	Земли рекреационного назначения № 184	456323,33	1274987,80	51° 9' 9,399"	38° 50' 25,671"

50913	74	Земли рекреационного назначения № 184	456335,83	1274954,22	51° 9' 9,809"	38° 50' 23,946"
50914	75	Земли рекреационного назначения № 184	456349,06	1274930,64	51° 9' 10,240"	38° 50' 22,736"
50915	76	Земли рекреационного назначения № 184	456375,14	1274897,76	51° 9' 11,089"	38° 50' 21,051"
50916	77	Земли рекреационного назначения № 184	456405,15	1274861,67	51° 9' 12,066"	38° 50' 19,202"
50917	78	Земли рекреационного назначения № 184	456417,66	1274834,86	51° 9' 12,475"	38° 50' 17,825"
50918	79	Земли рекреационного назначения № 184	456423,02	1274808,44	51° 9' 12,653"	38° 50' 16,467"
50919	80	Земли рекреационного назначения № 184	456458,56	1274821,44	51° 9' 13,801"	38° 50' 17,145"
50920	81	Земли рекреационного назначения № 184	456465,89	1274892,78	51° 9' 14,027"	38° 50' 20,817"
50921	82	Земли рекреационного назначения № 184	456505,22	1275166,13	51° 9' 15,256"	38° 50' 34,892"
50922	83	Земли рекреационного назначения № 184	456555,79	1275445,36	51° 9' 16,848"	38° 50' 49,272"
50923	84	Земли рекреационного назначения № 184	456591,46	1275673,77	51° 9' 17,966"	38° 51' 1,033"
50924	85	Земли рекреационного назначения № 184	456586,57	1275704,55	51° 9' 17,803"	38° 51' 2,616"
50925	86	Земли рекреационного назначения № 184	456571,91	1275702,58	51° 9' 17,329"	38° 51' 2,511"
50926	87	Земли рекреационного назначения № 184	456547,48	1275715,30	51° 9' 16,536"	38° 51' 3,159"
50927	88	Земли рекреационного назначения № 184	456529,41	1275716,26	51° 9' 15,951"	38° 51' 3,204"
50928	89	Земли рекреационного назначения № 184	456512,79	1275721,65	51° 9' 15,412"	38° 51' 3,477"
50929	90	Земли рекреационного назначения № 184	456500,09	1275693,31	51° 9' 15,006"	38° 51' 2,015"
50930	91	Земли рекреационного назначения № 184	456486,41	1275683,53	51° 9' 14,565"	38° 51' 1,508"
50931	92	Земли рекреационного назначения № 184	456470,78	1275660,58	51° 9' 14,063"	38° 51' 0,324"
50932	93	Земли рекреационного назначения № 184	456461,01	1275613,66	51° 9' 13,754"	38° 50' 57,907"
50933	94	Земли рекреационного назначения № 184	455394,53	1273378,04	51° 8' 39,589"	38° 49' 2,630"
50934	95	Земли рекреационного назначения № 184	455463,58	1273442,84	51° 8' 41,814"	38° 49' 5,980"
50935	96	Земли рекреационного назначения № 184	455626,58	1273508,98	51° 8' 47,079"	38° 49' 9,420"
50936	97	Земли рекреационного назначения № 184	455909,31	1273659,69	51° 8' 56,205"	38° 49' 17,240"
50937	98	Земли рекреационного назначения № 184	456057,00	1273739,32	51°´9' 0,972"	38° 49' 21,372"
50938	99	Земли рекреационного назначения № 184	456130,28	1273804,98	51° 9' 3,334"	38° 49' 24,768"
50939	100	Земли рекреационного назначения № 184	456256,79	1273887,88	51° 9' 7,415"	38° 49' 29,063"
50940	101	Земли рекреационного назначения № 184	456325,11	1273933,17	51° 9' 9,619"	38° 49' 31,409"
50941	102	Земли рекреационного назначения № 184	456411,38	1273944,66	51° 9' 12,408"	38° 49' 32,021"
50942	103	Земли рекреационного назначения № 184	456453,53	1273976,24	51° 9' 13,768"	38° 49' 33,656"
50943	104	Земли рекреационного назначения № 184	456524,61	1273826,61	51° 9' 16,090"	38° 49' 25,974"
50944	105	Земли рекреационного назначения № 184	456555,89	1273834,41	51° 9' 17,101"	38° 49' 26,383"
50945	106	Земли рекреационного назначения № 184	456519,60	1274077,79	51° 9' 15,890"	38° 49' 38,897"
50946	107	Земли рекреационного назначения № 184	456488,83	1274170,09	51° 9' 14,880"	38° 49' 43,639"
50947	108	Земли рекреационного назначения № 184	456378,43	1274253,34	51° 9' 11,295"	38° 49' 47,895"
50948	109	Земли рекреационного назначения № 184	456298,80	1274296,78	51° 9' 8,712"	38° 49' 50,111"
50949	110	Земли рекреационного назначения № 184	456203,78	1274324,83	51° 9' 5,633"	38° 49' 51,531"
50950	111	Земли рекреационного назначения № 184	456134,10	1274338,41	51° 9' 3,376"	38° 49' 52,213"
50951	112	Земли рекреационного назначения № 184	456083,43	1274398,13	51° 9' 1,728"	38° 49' 55,273"
50952	113	Земли рекреационного назначения № 184	456076,22	1274367,29	51° 9' 1,499"	38° 49' 53,685"
50953	114	Земли рекреационного назначения № 184	456084,38	1274345,70	51° 9' 1,766"	38° 49' 52,576"

50954	115	Земли рекреационного назначения № 184	456085,43	1274325,24	51° 9' 1,804"	38° 49' 51,524"
50955	116	Земли рекреационного назначения № 184	456076,85	1274300,28	51° 9' 1,530"	38° 49' 50,237"
50956	117	Земли рекреационного назначения № 184	456055,56	1274270,11	51° 9' 0,845"	38° 49' 48,680"
50957	118	Земли рекреационного назначения № 184	455980,83	1274144,31	51° 8' 58,447"	38° 49' 42,190"
50958	119	Земли рекреационного назначения № 184	455950,34	1274114,01	51° 8' 57,465"	38° 49' 40,623"
50959	120	Земли рекреационного назначения № 184	455928,48	1274106,73	51° 8' 56,758"	38° 49' 40,244"
50960	121	Земли рекреационного назначения № 184	455918,89	1274101,47	51° 8' 56,449"	38° 49' 39,971"
50961	122	Земли рекреационного назначения № 184	455912,52	1274094,80	51° 8' 56,244"	38° 49' 39,626"
50962	123	Земли рекреационного назначения № 184	455906,45	1274086,18	51° 8' 56,049"	38° 49' 39,181"
50963	124	Земли рекреационного назначения № 184	455876,74	1274001,57	51° 8' 55,100"	38° 49' 34,821"
50964	125	Земли рекреационного назначения № 184	455867,13	1273989,53	51° 8' 54,791"	38° 49' 34,199"
50965	126	Земли рекреационного назначения № 184	455857,95	1273982,21	51° 8' 54,495"	38° 49' 33,821"
50966	127	Земли рекреационного назначения № 184	455845,13	1273975,21	51° 8' 54,081"	38° 49' 33,457"
50967	128	Земли рекреационного назначения № 184	455797,43	1273962,19	51° 8' 52,540"	38° 49' 32,776"
50968	129	Земли рекреационного назначения № 184	455725,21	1273933,44	51° 8' 50,207"	38° 49' 31,280"
50969	130	Земли рекреационного назначения № 184	455706,61	1273933,80	51° 8' 49,605"	38° 49' 31,294"
50970	131	Земли рекреационного назначения № 184	455687,85	1273939,69	51° 8' 48,997"	38° 49' 31,592"
50971	132	Земли рекреационного назначения № 184	455623,44	1273991,64	51° 8' 46,905"	38° 49' 34,250"
50972	133	Земли рекреационного назначения № 184	455482,14	1273964,72	51° 8' 42,337"	38° 49' 32,831"
50973	134	Земли рекреационного назначения № 184	455427,34	1273953,57	51° 8' 40,565"	38° 49' 32,244"
50974	135	Земли рекреационного назначения № 184	455390,28	1273937,30	51° 8' 39,369"	38° 49' 31,398"
50975	136	Земли рекреационного назначения № 184	455358,66	1273916,51	51° 8' 38,349"	38° 49' 30,321"
50976	137	Земли рекреационного назначения № 184	455241,42	1273802,15	51° 8' 34,572"	38° 49' 24,411"
50977	138	Земли рекреационного назначения № 184	455189,18	1273766,64	51° 8' 32,887"	38° 49' 22,571"
50978	139	Земли рекреационного назначения № 184	455178,77	1273746,25	51° 8' 32,553"	38° 49' 21,520"
50979	140	Земли рекреационного назначения № 184	455151,34	1273704,96	51° 8' 31,672"	38° 49' 19,390"
50980	141	Земли рекреационного назначения № 184	455123,64	1273677,20	51° 8' 30,780"	38° 49' 17,955"
50981	142	Земли рекреационного назначения № 184	455075,14	1273659,30	51° 8' 29,213"	38° 49' 17,023"
50982	143	Земли рекреационного назначения № 184	455065,33	1273635,61	51° 8' 28,899"	38° 49' 15,802"
50983	144	Земли рекреационного назначения № 184	455058,40	1273614,59	51° 8' 28,678"	38° 49' 14,719"
50984	145	Земли рекреационного назначения № 184	455092,02	1273571,14	51° 8' 29,772"	38° 49' 12,492"
50985	146	Земли рекреационного назначения № 184	455060,20	1273511,05	51° 8' 28,751"	38° 49' 9,394"
50986	147	Земли рекреационного назначения № 184	455038,21	1273471,65	51° 8' 28,046"	38° 49' 7,362"
50987	148	Земли рекреационного назначения № 184	455007,78	1273417,12	51° 8' 27,069"	38° 49' 4,550"
50988	149	Земли рекреационного назначения № 184	454990,98	1273394,88	51° 8' 26,529"	38° 49' 3,402"
50989	150	Земли рекреационного назначения № 184	454925,94	1273309,32	51° 8' 24,437"	38° 48' 58,986"
50990	151	Земли рекреационного назначения № 184	454912,72	1273292,00	51° 8' 24,012"	38° 48' 58,092"
50991	152	Земли рекреационного назначения № 184	454877,38	1273245,68	51° 8' 22,875"	38° 48' 55,701"
50992	153	Земли рекреационного назначения № 184	454824,14	1273176,01	51° 8' 21,162"	38° 48' 52,105"
50993	154	Земли рекреационного назначения № 184	454772,94	1273109,55	51° 8' 19,515"	38° 48' 48,675"
50994	155	Земли рекреационного назначения № 184	454730,34	1273055,32	51° 8' 18,144"	38° 48' 45,876"

50995	156	Земли рекреационного назначения № 184	454700,34	1273025,04	51° 8' 17,178"	38° 48' 44,311"
50996	157	Земли рекреационного назначения № 184	454673,31	1272998,77	51° 8' 16,307"	38° 48' 42,954"
50997	158	Земли рекреационного назначения № 184	454674,34	1272984,61	51° 8' 16,343"	38° 48' 42,226"
50998	159	Земли рекреационного назначения № 184	454708,61	1272953,17	51° 8' 17,456"	38° 48' 40,617"
50999	160	Земли рекреационного назначения № 184	454714,58	1272929,38	51° 8' 17,653"	38° 48' 39,394"
51000	161	Земли рекреационного назначения № 184	454705,11	1272915,61	51° 8' 17,348"	38° 48' 38,684"
51001	162	Земли рекреационного назначения № 184	454683,82	1272895,61	51° 8' 16,662"	38° 48' 37,650"
51002	163	Земли рекреационного назначения № 184	454658,60	1272870,68	51° 8' 15,850"	38° 48' 36,362"
51003	164	Земли рекреационного назначения № 184	454633,76	1272837,70	51° 8' 15,051"	38° 48' 34,660"
51004	165	Земли рекреационного назначения № 184	454582,62	1272803,18	51° 8' 13,401"	38° 48' 32,873"
51005	166	Земли рекреационного назначения № 184	454560,58	1272804,99	51° 8' 12,687"	38° 48' 32,961"
51006	167	Земли рекреационного назначения № 184	454550,67	1272832,99	51° 8' 12,363"	38° 48' 34,399"
51007	168	Земли рекреационного назначения № 184	454466,92	1272816,68	51° 8' 9,655"	38° 48' 33,541"
51008	169	Земли рекреационного назначения № 184	454406,88	1272840,90	51° 8' 7,709"	38° 48' 34,773"
51009	170	Земли рекреационного назначения № 184	454347,89	1272891,46	51° 8' 5,793"	38° 48' 37,360"
51010	171	Земли рекреационного назначения № 184	454284,55	1272947,09	51° 8' 3,735"	38° 48' 40,207"
51011	172	Земли рекреационного назначения № 184	454248,88	1272977,84	51° 8' 2,577"	38° 48' 41,780"
51012	173	Земли рекреационного назначения № 184	454190,94	1272978,89	51° 8' 0,702"	38° 48' 41,821"
51013	174	Земли рекреационного назначения № 184	454063,49	1272964,14	51° 7' 56,580"	38° 48' 41,033"
51014	175	Земли рекреационного назначения № 184	454037,36	1272976,76	51° 7' 55,732"	38° 48' 41,676"
51015	176	Земли рекреационного назначения № 184	453889,04	1272924,02	51° 7' 50,940"	38° 48' 38,930"
51016	177	Земли рекреационного назначения № 184	453862,30	1272872,51	51° 7' 50,083"	38° 48' 36,275"
51017	178	Земли рекреационного назначения № 184	453852,79	1272792,19	51° 7' 49,786"	38° 48' 32,142"
51018	179	Земли рекреационного назначения № 184	453786,87	1272716,38	51° 7' 47,664"	38° 48' 28,228"
51019	180	Земли рекреационного назначения № 184	453703,24	1272600,74	51° 7' 44,975"	38° 48' 22,263"
51020	181	Земли рекреационного назначения № 184	453654,61	1272537,98	51° 7' 43,410"	38° 48' 19,024"
51021	182	Земли рекреационного назначения № 184	453609,98	1272497,02	51° 7' 41,972"	38° 48' 16,908"
51022	183	Земли рекреационного назначения № 184	453463,08	1272498,56	51° 7' 37,218"	38° 48' 16,954"
51023	184	Земли рекреационного назначения № 184	453340,84	1272462,88	51° 7' 33,267"	38° 48' 15,092"
51024	185	Земли рекреационного назначения № 184	453254,27	1272475,41	51° 7' 30,464"	38° 48' 15,717"
51025	186	Земли рекреационного назначения № 184	453213,22	1272537,07	51° 7' 29,127"	38° 48' 18,878"
51026	187	Земли рекреационного назначения № 184	453150,84	1272572,94	51° 7' 27,104"	38° 48' 20,708"
51027	188	Земли рекреационного назначения № 184	453103,90	1272505,21	51° 7' 25,594"	38° 48' 17,215"
51028	189	Земли рекреационного назначения № 184	453133,27	1272497,48	51° 7' 26,546"	38° 48' 16,824"
51029	190	Земли рекреационного назначения № 184	453150,15	1272499,46	51° 7' 27,092"	38° 48' 16,930"
51030	191	Земли рекреационного назначения № 184	453159,59	1272495,99	51° 7' 27,398"	38° 48' 16,754"
51031	192	Земли рекреационного назначения № 184	453171,50	1272479,60	51° 7' 27,786"	38° 48' 15,914"
51032	193	Земли рекреационного назначения № 184	453193,55	1272449,89	51° 7' 28,503"	38° 48' 14,391"
51033	194	Земли рекреационного назначения № 184	453205,67	1272436,43	51° 7' 28,897"	38° 48' 13,701"
51034	195	Земли рекреационного назначения № 184	453213,42	1272423,97	51° 7' 29,150"	38° 48' 13,062"
51035	196	Земли рекреационного назначения № 184	453218,67	1272413,08	51° 7' 29,321"	38° 48' 12,504"

51036	197	Земли рекреационного назначения № 184	453232,07	1272406,62	51° 7' 29,756"	38° 48' 12,175"
51037	198	Земли рекреационного назначения № 184	453241,01	1272400,17	51° 7' 30,046"	38° 48' 11,845"
51038	199	Земли рекреационного назначения № 184	453249,45	1272389,74	51° 7' 30,320"	38° 48' 11,310"
51039	200	Земли рекреационного назначения № 184	453263,92	1272383,57	51° 7' 30,790"	38° 48' 10,996"
51040	201	Земли рекреационного назначения № 184	453281,76	1272378,86	51° 7' 31,368"	38° 48' 10,758"
51041	202	Земли рекреационного назначения № 184	453295,23	1272374,15	51° 7' 31,804"	38° 48' 10,519"
51042	203	Земли рекреационного назначения № 184	453311,38	1272370,11	51° 7' 32,327"	38° 48' 10,315"
51043	204	Земли рекреационного назначения № 184	453341,80	1272349,98	51° 7' 33,314"	38° 48' 9,287"
51044	205	Земли рекреационного назначения № 184	453399,88	1272328,68	51° 7' 35,197"	38° 48' 8,204"
51045	206	Земли рекреационного назначения № 184	453431,65	1272316,76	51° 7' 36,226"	38° 48' 7,598"
51046	207	Земли рекреационного назначения № 184	453454,14	1272308,13	51° 7' 36,955"	38° 48' 7,160"
51047	208	Земли рекреационного назначения № 184	453478,37	1272295,65	51° 7' 37,741"	38° 48' 6,523"
51048	209	Земли рекреационного назначения № 184	453504,07	1272288,31	51° 7' 38,574"	38° 48' 6,151"
51049	210	Земли рекреационного назначения № 184	453523,82	1272278,54	51° 7' 39,214"	38° 48' 5,653"
51050	211	Земли рекреационного назначения № 184	453539,97	1272271,47	51° 7' 39,738"	38° 48' 5,294"
51051	212	Земли рекреационного назначения № 184	453555,46	1272265,40	51° 7' 40,240"	38° 48' 4,985"
51052	213	Земли рекреационного назначения № 184	453576,76	1272247,92	51° 7' 40,932"	38° 48' 4,091"
51053	214	Земли рекреационного назначения № 184	453594,99	1272239,81	51° 7' 41,523"	38° 48' 3,678"
51054	215	Земли рекреационного назначения № 184	453617,40	1272234,77	51° 7' 42,248"	38° 48' 3,423"
51055	216	Земли рекреационного назначения № 184	453641,64	1272229,72	51° 7' 43,034"	38° 48' 3,169"
51056	217	Земли рекреационного назначения № 184	453660,46	1272232,50	51° 7' 43,642"	38° 48' 3,316"
51057	218	Земли рекреационного назначения № 184	453675,15	1272233,97	51° 7' 44,117"	38° 48' 3,395"
51058	219	Земли рекреационного назначения № 184	453689,10	1272236,18	51° 7' 44,568"	38° 48' 3,512"
51059	220	Земли рекреационного назначения № 184	453702,57	1272235,11	51° 7' 45,004"	38° 48' 3,460"
51060	221	Земли рекреационного назначения № 184	453714,69	1272237,80	51° 7' 45,396"	38° 48' 3,601"
51061	222	Земли рекреационного назначения № 184	453741,95	1272235,84	51° 7' 46,279"	38° 48' 3,506"
51062	223	Земли рекреационного назначения № 184	453762,80	1272241,30	51° 7' 46,952"	38° 48' 3,792"
51063	224	Земли рекреационного назначения № 184	453778,19	1272250,73	51° 7' 47,449"	38° 48' 4,280"
51064	225	Земли рекреационного назначения № 184	453788,75	1272261,02	51° 7' 47,789"	38° 48' 4,811"
51065	226	Земли рекреационного назначения № 184	453808,28	1272273,82	51° 7' 48,420"	38° 48' 5,474"
51066	227	Земли рекреационного назначения № 184	453827,81	1272284,92	51° 7' 49,050"	38° 48' 6,049"
51067	228	Земли рекреационного назначения № 184	453844,98	1272295,02	51° 7' 49,604"	38° 48' 6,572"
51068	229	Земли рекреационного назначения № 184	453858,46	1272310,32	51° 7' 50,038"	38° 48' 7,362"
51069	230	Земли рекреационного назначения № 184	453871,53	1272326,19	51° 7' 50,459"	38° 48' 8,181"
51070	231	Земли рекреационного назначения № 184	453881,47	1272343,38	51° 7' 50,778"	38° 48' 9,068"
51071	232	Земли рекреационного назначения № 184	453886,85	1272357,94	51° 7' 50,950"	38° 48' 9,818"
51072	233	Земли рекреационного назначения № 184	453889,55	1272372,75	51° 7' 51,035"	38° 48' 10,580"
51073	234	Земли рекреационного назначения № 184	453891,75	1272388,90	51° 7' 51,104"	38° 48' 11,411"
51074	235	Земли рекреационного назначения № 184	453900,01	1272400,61	51° 7' 51,370"	38° 48' 12,015"
51075	236	Земли рекреационного назначения № 184	453902,03	1272420,47	51° 7' 51,433"	38° 48' 13,037"
51076	237	Земли рекреационного назначения № 184	453900,01	1272432,92	51° 7' 51,365"	38° 48' 13,676"

51077	238	Земли рекреационного назначения № 184	453893,37	1272444,59	51° 7' 51,149"	38° 48' 14,275"
51078	239	Земли рекреационного назначения № 184	453886,61	1272452,05	51° 7' 50,929"	38° 48' 14,657"
51079	240	Земли рекреационного назначения № 184	453880,00	1272459,39	51° 7' 50,714"	38° 48' 15,033"
51080	241	Земли рекреационного назначения № 184	453879,27	1272469,67	51° 7' 50,689"	38° 48' 15,562"
51081	242	Земли рекреационного назначения № 184	453884,71	1272479,16	51° 7' 50,864"	38° 48' 16,051"
51082	243	Земли рекреационного назначения № 184	453893,46	1272491,95	51° 7' 51,145"	38° 48' 16,711"
51083	244	Земли рекреационного назначения № 184	453898,84	1272495,99	51° 7' 51,319"	38° 48' 16,920"
51084	245	Земли рекреационного назначения № 184	453907,26	1272494,64	51° 7' 51,591"	38° 48' 16,852"
51085	246	Земли рекреационного назначения № 184	453916,69	1272486,90	51° 7' 51,898"	38° 48' 16,456"
51086	247	Земли рекреационного назначения № 184	453931,16	1272465,69	51° 7' 52,369"	38° 48' 15,369"
51087	248	Земли рекреационного назначения № 184	453941,93	1272451,55	51° 7' 52,719"	38° 48' 14,644"
51088	249	Земли рекреационного назначения № 184	453949,00	1272438,76	51° 7' 52,950"	38° 48' 13,988"
51089	250	Земли рекреационного назначения № 184	453977,95	1272410,81	51° 7' 53,891"	38° 48' 12,557"
51090	251	Земли рекреационного назначения № 184	454001,86	1272392,97	51° 7' 54,667"	38° 48' 11,645"
51091	252	Земли рекреационного назначения № 184	454013,30	1272392,30	51° 7' 55,037"	38° 48' 11,613"
51092	253	Земли рекреационного назначения № 184	454021,04	1272396,34	51° 7' 55,287"	38° 48' 11,822"
51093	254	Земли рекреационного назначения № 184	454027,10	1272402,40	51° 7' 55,482"	38° 48' 12,135"
51094	255	Земли рекреационного назначения № 184	454033,16	1272410,14	51° 7' 55,677"	38° 48' 12,535"
51095	256	Земли рекреационного назначения № 184	454042,92	1272426,30	51° 7' 55,991"	38° 48' 13,368"
51096	257	Земли рекреационного назначения № 184	454054,76	1272441,76	51° 7' 56,372"	38° 48' 14,166"
51097	258	Земли рекреационного назначения № 184	454070,17	1272452,04	51° 7' 56,869"	38° 48' 14,698"
51098	259	Земли рекреационного назначения № 184	454088,04	1272456,59	51° 7' 57,446"	38° 48' 14,936"
51099	260	Земли рекреационного назначения № 184	454108,57	1272463,99	51° 7' 58,110"	38° 48' 15,321"
51100	261	Земли рекреационного назначения № 184	454119,01	1272472,41	51° 7' 58,446"	38° 48' 15,756"
51101	262	Земли рекреационного назначения № 184	454119,87	1272483,40	51° 7' 58,473"	38° 48' 16,322"
51102	263	Земли рекреационного назначения № 184	454117,17	1272501,24	51° 7' 58,383"	38° 48' 17,239"
51103	264	Земли рекреационного назначения № 184	454107,62	1272516,66	51° 7' 58,071"	38° 48' 18,030"
51104	265	Земли рекреационного назначения № 184	454095,87	1272535,75	51° 7' 57,689"	38° 48' 19,009"
51105	266	Земли рекреационного назначения № 184	454094,78	1272554,88	51° 7' 57,651"	38° 48' 19,992"
51106	267	Земли рекреационного назначения № 184	454095,79	1272567,34	51° 7' 57,682"	38° 48' 20,633"
51107	268	Земли рекреационного назначения № 184	454107,23	1272579,12	51° 7' 58,050"	38° 48' 21,242"
51108	269	Земли рекреационного назначения № 184	454117,00	1272583,49	51° 7' 58,366"	38° 48' 21,469"
51109	270	Земли рекреационного назначения № 184	454126,42	1272581,13	51° 7' 58,671"	38° 48' 21,349"
51110	271	Земли рекреационного назначения № 184	454132,81	1272575,08	51° 7' 58,878"	38° 48' 21,040"
51111	272	Земли рекреационного назначения № 184	454144,60	1272553,53	51° 7' 59,263"	38° 48' 19,934"
51112	273	Земли рекреационного назначения № 184	454152,34	1272536,03	51° 7' 59,516"	38° 48' 19,036"
51113	274	Земли рекреационного назначения № 184	454159,41	1272520,20	51° 7' 59,747"	38° 48' 18,223"
51114	275	Земли рекреационного назначения № 184	454170,19	1272505,39	51° 8' 0,098"	38° 48' 17,464"
51115	276	Земли рекреационного назначения № 184	454181,97	1272493,95	51° 8' 0,481"	38° 48' 16,878"
51116	277	Земли рекреационного назначения № 184	454195,43	1272486,88	51° 8' 0,917"	38° 48' 16,518"
51117	278	Земли рекреационного назначения № 184	454208,23	1272483,85	51° 8' 1,332"	38° 48' 16,365"

51118	279	Земли рекреационного назначения № 184	454238,93	1272484,33	51° 8' 2,325"	38° 48' 16,396"
51119	280	Земли рекреационного назначения № 184	454271,58	1272484,58	51° 8' 3,381"	38° 48' 16,417"
51120	281	Земли рекреационного назначения № 184	454290,31	1272485,84	51° 8' 3,987"	38° 48' 16,486"
51121	282	Земли рекреационного назначения № 184	454307,77	1272490,90	51° 8' 4,552"	38° 48' 16,750"
51122	283	Земли рекреационного назначения № 184	454328,28	1272500,77	51° 8' 5,214"	38° 48' 17,262"
51123	284	Земли рекреационного назначения № 184	454350,04	1272505,08	51° 8' 5,917"	38° 48' 17,489"
51124	285	Земли рекреационного назначения № 184	454369,03	1272506,85	51° 8' 6,532"	38° 48' 17,584"
51125	286	Земли рекреационного назначения № 184	454389,78	1272509,63	51° 8' 7,203"	38° 48' 17,731"
51126	287	Земли рекреационного назначения № 184	454399,40	1272513,68	51° 8' 7,513"	38° 48' 17,942"
51127	288	Земли рекреационного назначения № 184	454405,72	1272521,78	51° 8' 7,717"	38° 48' 18,360"
51128	289	Земли рекреационного назначения № 184	454410,03	1272531,65	51° 8' 7,855"	38° 48' 18,869"
51129	290	Земли рекреационного назначения № 184	454413,06	1272541,02	51° 8' 7,952"	38° 48' 19,351"
51130	291	Земли рекреационного назначения № 184	454415,34	1272552,41	51° 8' 8,024"	38° 48' 19,937"
51131	292	Земли рекреационного назначения № 184	454418,63	1272565,82	51° 8' 8,128"	38° 48' 20,628"
51132	293	Земли рекреационного назначения № 184	454425,47	1272578,22	51° 8' 8,348"	38° 48' 21,267"
51133	294	Земли рекреационного назначения № 184	454433,57	1272587,59	51° 8' 8,609"	38° 48' 21,751"
51134	295	Земли рекреационного назначения № 184	454443,69	1272596,45	51° 8' 8,935"	38° 48' 22,209"
51135	296	Земли рекреационного назначения № 184	454458,37	1272605,04	51° 8' 9,409"	38° 48' 22,654"
51136	297	Земли рекреационного назначения № 184	454470,52	1272611,37	51° 8' 9,801"	38° 48' 22,982"
51137	298	Земли рекреационного назначения № 184	454483,18	1272616,18	51° 8' 10,210"	38° 48' 23,233"
51138	299	Земли рекреационного назначения № 184	454497,60	1272621,25	51° 8' 10,676"	38° 48' 23,497"
51139	300	Земли рекреационного назначения № 184	454510,01	1272626,06	51° 8' 11,077"	38° 48' 23,747"
51140	301	Земли рекреационного назначения № 184	454519,83	1272633,44	51° 8' 11,393"	38° 48' 24,129"
51141	302	Земли рекреационного назначения № 184	454531,02	1272644,02	51° 8' 11,754"	38° 48' 24,675"
51142	303	Земли рекреационного назначения № 184	454535,32	1272654,91	51° 8' 11,891"	38° 48' 25,236"
51143	304	Земли рекреационного назначения № 184	454542,15	1272668,07	51° 8' 12,111"	38° 48' 25,915"
51144	305	Земли рекреационного назначения № 184	454544,18	1272679,21	51° 8' 12,175"	38° 48' 26,488"
51145	306	Земли рекреационного назначения № 184	454547,22	1272693,89	51° 8' 12,271"	38° 48' 27,244"
51146	307	Земли рекреационного назначения № 184	454552,79	1272700,97	51° 8' 12,450"	38° 48' 27,609"
51147	308	Земли рекреационного назначения № 184	454561,64	1272705,53	51° 8' 12,736"	38° 48' 27,846"
51148	309	Земли рекреационного назначения № 184	454575,82	1272706,79	51° 8' 13,195"	38° 48' 27,914"
51149	310	Земли рекреационного назначения № 184	454589,49	1272707,55	51° 8' 13,637"	38° 48' 27,956"
51150	311	Земли рекреационного назначения № 184	454601,38	1272709,58	51° 8' 14,021"	38° 48' 28,063"
51151	312	Земли рекреационного назначения № 184	454611,00	1272714,63	51° 8' 14,332"	38° 48' 28,325"
51152	313	Земли рекреационного назначения № 184	454624,16	1272724,25	51° 8' 14,756"	38° 48' 28,823"
51153	314	Земли рекреационного назначения № 184	454636,56	1272731,59	51° 8' 15,157"	38° 48' 29,203"
51154	315	Земли рекреационного назначения № 184	454647,70	1272734,63	51° 8' 15,517"	38° 48' 29,362"
51155	316	Земли рекреационного назначения № 184	454661,37	1272736,40	51° 8' 15,959"	38° 48' 29,456"
51156	317	Земли рекреационного назначения № 184	454681,11	1272738,68	51° 8' 16,597"	38° 48' 29,578"
51157	318	Земли рекреационного назначения № 184	454700,85	1272740,20	51° 8' 17,236"	38° 48' 29,661"
51158	319	Земли рекреационного назначения № 184	454724,14	1272742,48	51° 8' 17,989"	38° 48' 29,783"

51159	320	Земли рекреационного назначения № 184	454745,15	1272743,74	51° 8' 18,669"	38° 48' 29,853"
51160	321	Земли рекреационного назначения № 184	454762,57	1272746,48	51° 8' 19,232"	38° 48' 29,998"
51161	322	Земли рекреационного назначения № 184	454787,53	1272741,34	51° 8' 20,040"	38° 48' 29,739"
51162	323	Земли рекреационного назначения № 184	454813,23	1272731,06	51° 8' 20,873"	38° 48' 29,216"
51163	324	Земли рекреационного назначения № 184	454826,45	1272724,45	51° 8' 21,302"	38° 48' 28,879"
51164	325	Земли рекреационного назначения № 184	454838,04	1272720,45	51° 8' 21,678"	38° 48' 28,676"
51165	326	Земли рекреационного назначения № 184	454844,37	1272721,97	51° 8' 21,882"	38° 48' 28,756"
51166	327	Земли рекреационного назначения № 184	454845,64	1272727,29	51° 8' 21,923"	38° 48' 29,030"
51167	328	Земли рекреационного назначения № 184	454843,86	1272733,87	51° 8' 21,864"	38° 48' 29,368"
51168	329	Земли рекреационного назначения № 184	454842,09	1272743,99	51° 8' 21,805"	38° 48' 29,888"
51169	330	Земли рекреационного назначения № 184	454839,31	1272754,37	51° 8' 21,714"	38° 48' 30,421"
51170	331	Земли рекреационного назначения № 184	454839,81	1272764,24	51° 8' 21,729"	38° 48' 30,929"
51171	332	Земли рекреационного назначения № 184	454842,85	1272774,11	51° 8' 21,826"	38° 48' 31,437"
51172	333	Земли рекреационного назначения № 184	454844,21	1272786,86	51° 8' 21,868"	38° 48' 32,093"
51173	334	Земли рекреационного назначения № 184	454844,88	1272799,42	51° 8' 21,888"	38° 48' 32,740"
51174	335	Земли рекреационного назначения № 184	454847,41	1272812,84	51° 8' 21,968"	38° 48' 33,430"
51175	336	Земли рекреационного назначения № 184	454844,88	1272825,24	51° 8' 21,884"	38° 48' 34,068"
51176	337	Земли рекреационного назначения № 184	454840,57	1272838,40	51° 8' 21,743"	38° 48' 34,744"
51177	338	Земли рекреационного назначения № 184	454835,45	1272852,61	51° 8' 21,575"	38° 48' 35,473"
51178	339	Земли рекреационного назначения № 184	454832,98	1272863,97	51° 8' 21,493"	38° 48' 36,057"
51179	340	Земли рекреационного назначения № 184	454832,98	1272876,37	51° 8' 21,492"	38° 48' 36,695"
51180	341	Земли рекреационного назначения № 184	454840,57	1272888,26	51° 8' 21,735"	38° 48' 37,308"
51181	342	Земли рекреационного назначения № 184	454854,49	1272903,20	51° 8' 22,184"	38° 48' 38,080"
51182	343	Земли рекреационного назначения № 184	454872,47	1272918,64	51° 8' 22,763"	38° 48' 38,878"
51183	344	Земли рекреационного назначения № 184	454880,06	1272925,46	51° 8' 23,008"	38° 48' 39,231"
51184	345	Земли рекреационного назначения № 184	454884,61	1272932,30	51° 8' 23,154"	38° 48' 39,583"
51185	346	Земли рекреационного назначения № 184	454889,17	1272944,95	51° 8' 23,300"	38° 48' 40,235"
51186	347	Земли рекреационного назначения № 184	454894,74	1272954,32	51° 8' 23,479"	38° 48' 40,718"
51187	348	Земли рекреационного назначения № 184	454910,18	1272968,49	51° 8' 23,976"	38° 48' 41,451"
51188	349	Земли рекреационного назначения № 184	454924,35	1272977,35	51° 8' 24,434"	38° 48' 41,910"
51189	350	Земли рекреационного назначения № 184	454936,00	1272983,68	51° 8' 24,810"	38° 48' 42,238"
51190	351	Земли рекреационного назначения № 184	454949,92	1272992,03	51° 8' 25,259"	38° 48' 42,671"
51191	352	Земли рекреационного назначения № 184	454963,58	1273001,65	51° 8' 25,699"	38° 48' 43,169"
51192	353	Земли рекреационного назначения № 184	454978,77	1273013,80	51° 8' 26,189"	38° 48' 43,797"
51193	354	Земли рекреационного назначения № 184	454993,96	1273029,75	51° 8' 26,678"	38° 48' 44,621"
51194	355	Земли рекреационного назначения № 184	455004,59	1273045,69	51° 8' 27,020"	38° 48' 45,444"
51195	356	Земли рекреационного назначения № 184	455020,78	1273066,95	51° 8' 27,541"	38° 48' 46,541"
51196	357	Земли рекреационного назначения № 184	455038,00	1273089,73	51° 8' 28,095"	38° 48' 47,717"
51197	358	Земли рекреационного назначения № 184	455052,17	1273111,50	51° 8' 28,550"	38° 48' 48,840"
51198	359	Земли рекреационного назначения № 184	455067,61	1273130,74	51° 8' 29,047"	38° 48' 49,833"
51199	360	Земли рекреационного назначения № 184	455080,26	1273140,61	51° 8' 29,455"	38° 48' 50,344"

51200	361	Земли рекреационного назначения № 184	455091,90	1273145,42	51° 8' 29,831"	38° 48' 50,594"
51201	362	Земли рекреационного назначения № 184	455101,52	1273150,23	51° 8' 30,141"	38° 48' 50,843"
51202	363	Земли рекреационного назначения № 184	455116,46	1273156,30	51° 8' 30,624"	38° 48' 51,159"
51203	364	Земли рекреационного назначения № 184	455131,90	1273165,41	51° 8' 31,122"	38° 48' 51,631"
51204	365	Земли рекреационного назначения № 184	455148,85	1273178,83	51° 8' 31,669"	38° 48' 52,325"
51205	366	Земли рекреационного назначения № 184	455170,12	1273196,03	51° 8' 32,355"	38° 48' 53,215"
51206	367	Земли рекреационного назначения № 184	455183,53	1273212,49	51° 8' 32,786"	38° 48' 54,065"
51207	368	Земли рекреационного назначения № 184	455193,40	1273230,46	51° 8' 33,103"	38° 48' 54,992"
51208	369	Земли рекреационного назначения № 184	455204,29	1273259,06	51° 8' 33,451"	38° 48' 56,465"
51209	370	Земли рекреационного назначения № 184	455208,59	1273277,03	51° 8' 33,588"	38° 48' 57,391"
51210	371	Земли рекреационного назначения № 184	455213,40	1273290,70	51° 8' 33,741"	38° 48' 58,095"
51211	372	Земли рекреационного назначения № 184	455220,48	1273306,39	51° 8' 33,968"	38° 48' 58,904"
51212	373	Земли рекреационного назначения № 184	455230,36	1273321,07	51° 8' 34,286"	38° 48' 59,661"
51213	374	Земли рекреационного назначения № 184	455242,00	1273332,71	51° 8' 34,660"	38° 49' 0,263"
51214	375	Земли рекреационного назначения № 184	455254,15	1273340,81	51° 8' 35,052"	38° 49' 0,682"
51215	376	Земли рекреационного назначения № 184	455265,28	1273347,64	51° 8' 35,412"	38° 49' 1,036"
51216	377	Земли рекреационного назначения № 184	455276,67	1273356,50	51° 8' 35,779"	38° 49' 1,494"
51217	378	Земли рекреационного назначения № 184	455288,82	1273365,11	51° 8' 36,171"	38° 49' 1,940"
51218	379	Земли рекреационного назначения № 184	455306,79	1273370,42	51° 8' 36,751"	38° 49' 2,218"
51219	380	Земли рекреационного назначения № 184	455323,76	1273369,91	51° 8' 37,301"	38° 49' 2,195"
51220	381	Земли рекреационного назначения № 184	455338,18	1273369,66	51° 8' 37,767"	38° 49' 2,186"
51221	382	Земли рекреационного назначения № 184	455353,10	1273370,90	51° 8' 38,250"	38° 49' 2,253"
51222	383	Земли рекреационного назначения № 184	455364,01	1273378,35	51° 8' 38,602"	38° 49' 2,639"
51223	384	Земли рекреационного назначения № 184	455378,37	1273397,23	51° 8' 39,064"	38° 49' 3,613"
51224	385	Земли рекреационного назначения № 184	455388,48	1273394,57	51° 8' 39,391"	38° 49' 3,479"
51225	386	Земли рекреационного назначения № 184	455393,53	1273386,86	51° 8' 39,556"	38° 49' 3,083"
51226	387	Земли рекреационного назначения № 184	455394,53	1273378,04	51° 8' 39,589"	38° 49' 2,630"
51227	388	Земли рекреационного назначения № 184	457728,49	1273393,41	51° 9' 55,110"	38° 49' 3,966"
51228	389	Земли рекреационного назначения № 184	457699,37	1273591,27	51° 9' 54,138"	38° 49' 14,142"
51229	390	Земли рекреационного назначения № 184	457693,45	1273626,82	51° 9' 53,941"	38° 49' 15,971"
51230	391	Земли рекреационного назначения № 184	457691,10	1273647,51	51° 9' 53,862"	38° 49' 17,035"
51231	392	Земли рекреационного назначения № 184	457695,80	1273689,20	51° 9' 54,008"	38° 49' 19,182"
51232	393	Земли рекреационного назначения № 184	457701,74	1273735,55	51° 9' 54,193"	38° 49' 21,568"
51233	394	Земли рекреационного назначения № 184	457699,91	1273736,85	51° 9' 54,134"	38° 49' 21,635"
51234	395	Земли рекреационного назначения № 184	457650,64	1273742,01	51° 9' 52,539"	38° 49' 21,889"
51235	396	Земли рекреационного назначения № 184	457627,13	1273720,11	51° 9' 51,781"	38° 49' 20,756"
51236	397	Земли рекреационного назначения № 184	457611,62	1273690,51	51° 9' 51,284"	38° 49' 19,229"
51237	398	Земли рекреационного назначения № 184	457597,70	1273700,79	51° 9' 50,832"	38° 49' 19,755"
51238	399	Земли рекреационного назначения № 184	457596,52	1273766,58	51° 9' 50,784"	38° 49' 23,140"
51239	400	Земли рекреационного назначения № 184	457574,20	1273821,03	51° 9' 50,054"	38° 49' 25,937"
51240	401	Земли рекреационного назначения № 184	457570,33	1273822,10	51° 9' 49,928"	38° 49' 25,991"

51241	402	Земли рекреационного назначения № 184	457553,89	1273779,12	51° 9' 49,403"	38° 49' 23,776"
51242	403	Земли рекреационного назначения № 184	457522,90	1273723,04	51° 9' 48,408"	38° 49' 20,882"
51243	404	Земли рекреационного назначения № 184	457493,32	1273666,99	51° 9' 47,459"	38° 49' 17,991"
51244	405	Земли рекреационного назначения № 184	457490,36	1273588,78	51° 9' 47,375"	38° 49' 13,965"
51245	406	Земли рекреационного назначения № 184	457490,42	1273533,49	51° 9' 47,385"	38° 49' 11,120"
51246	407	Земли рекреационного назначения № 184	457505,20	1273482,78	51° 9' 47,871"	38° 49' 8,513"
51247	408	Земли рекреационного назначения № 184	457504,41	1273432,43	51° 9' 47,853"	38° 49' 5,922"
51248	409	Земли рекреационного назначения № 184	457490,36	1273368,04	51° 9' 47,408"	38° 49' 2,605"
51249	410	Земли рекреационного назначения № 184	457479,16	1273290,71	51° 9' 47,057"	38° 48' 58,623"
51250	411	Земли рекреационного назначения № 184	457479,67	1273246,65	51° 9' 47,080"	38° 48' 56,356"
51251	412	Земли рекреационного назначения № 184	457485,51	1273198,79	51° 9' 47,276"	38° 48' 53,894"
51252	413	Земли рекреационного назначения № 184	457478,10	1273134,39	51° 9' 47,045"	38° 48' 50,578"
51253	414	Земли рекреационного назначения № 184	457470,12	1273086,62	51° 9' 46,794"	38° 48' 48,118"
51254	415	Земли рекреационного назначения № 184	457456,47	1273043,23	51° 9' 46,359"	38° 48' 45,882"
51255	416	Земли рекреационного назначения № 184	457441,71	1273000,43	51° 9' 45,887"	38° 48' 43,676"
51256	417	Земли рекреационного назначения № 184	457424,51	1272957,52	51° 9' 45,337"	38° 48' 41,464"
51257	418	Земли рекреационного назначения № 184	457403,27	1272924,55	51° 9' 44,654"	38° 48' 39,762"
51258	419	Земли рекреационного назначения № 184	457401,37	1272915,62	51° 9' 44,594"	38° 48' 39,302"
51259	420	Земли рекреационного назначения № 184	457410,53	1272905,56	51° 9' 44,892"	38° 48' 38,786"
51260	421	Земли рекреационного назначения № 184	457422,45	1272895,31	51° 9' 45,279"	38° 48' 38,262"
51261	422	Земли рекреационного назначения № 184	457440,45	1272900,38	51° 9' 45,861"	38° 48' 38,527"
51262	423	Земли рекреационного назначения № 184	457460,60	1272891,04	51° 9' 46,514"	38° 48' 38,051"
51263	424	Земли рекреационного назначения № 184	457467,48	1272868,93	51° 9' 46,740"	38° 48' 36,914"
51264	425	Земли рекреационного назначения № 184	457471,70	1272850,11	51° 9' 46,879"	38° 48' 35,947"
51265	426	Земли рекреационного назначения № 184	457506,28	1272818,74	51° 9' 48,003"	38° 48' 34,340"
51266	427	Земли рекреационного назначения № 184	457518,68	1272850,96	51° 9' 48,399"	38° 48' 36,001"
51267	428	Земли рекреационного назначения № 184	457521,15	1272865,83	51° 9' 48,477"	38° 48' 36,767"
51268	429	Земли рекреационного назначения № 184	457521,15	1272900,52	51° 9' 48,472"	38° 48' 38,552"
51269	430	Земли рекреационного назначения № 184	457533,54	1272952,56	51° 9' 48,866"	38° 48' 41,233"
51270	431	Земли рекреационного назначения № 184	457539,02	1273014,55	51° 9' 49,034"	38° 48' 44,425"
51271	432	Земли рекреационного назначения № 184	457560,80	1273024,43	51° 9' 49,737"	38° 48' 44,938"
51272	433	Земли рекреационного назначения № 184	457581,00	1273023,26	51° 9' 50,391"	38° 48' 44,883"
51273	434	Земли рекреационного назначения № 184	457598,22	1273024,73	51° 9' 50,948"	38° 48' 44,962"
51274	435	Земли рекреационного назначения № 184	457618,44	1273010,45	51° 9' 51,604"	38° 48' 44,232"
51275	436	Земли рекреационного назначения № 184	457627,90	1273011,21	51° 9' 51,910"	38° 48' 44,273"
51276	437	Земли рекреационного назначения № 184	457634,96	1273009,99	51° 9' 52,139"	38° 48' 44,212"
51277	438	Земли рекреационного назначения № 184	457653,61	1272993,05	51° 9' 52,745"	38° 48' 43,345"
51278	439	Земли рекреационного назначения № 184	457670,94	1272971,58	51° 9' 53,309"	38° 48' 42,244"
51279	440	Земли рекреационного назначения № 184	457715,67	1272938,37	51° 9' 54,761"	38° 48' 40,545"
51280	441	Земли рекреационного назначения № 184	457722,10	1272978,36	51° 9' 54,963"	38° 48' 42,604"
51281	442	Земли рекреационного назначения № 184	457737,72	1273179,59	51° 9' 55,440"	38° 48' 52,964"

51282	443	Земли рекреационного назначения № 184	457698,47	1273336,52	51° 9' 54,147"	38° 49' 1,032"
51283	444	Земли рекреационного назначения № 184	457750,53	1273392,17	51° 9' 55,823"	38° 49' 3,908"
51284	445	Земли рекреационного назначения № 184	457728,49	1273393,41	51° 9' 55,110"	38° 49' 3,966"
51285	446	Земли рекреационного назначения № 184	458545,80	1274808,11	51° 10' 21,342"	38° 50' 16,977"
51286	447	Земли рекреационного назначения № 184	458545,93	1274824,23	51° 10' 21,343"	38° 50' 17,807"
51287	448	Земли рекреационного назначения № 184	458552,86	1274841,58	51° 10' 21,565"	38° 50' 18,701"
51288	449	Земли рекреационного назначения № 184	458540,95	1274838,27	51° 10' 21,180"	38° 50' 18,528"
51289	450	Земли рекреационного назначения № 184	458544,46	1274852,68	51° 10' 21,291"	38° 50' 19,271"
51290	451	Земли рекреационного назначения № 184	458524,21	1274831,42	51° 10' 20,639"	38° 50' 18,171"
51291	452	Земли рекреационного назначения № 184	458520,91	1274825,68	51° 10' 20,534"	38° 50' 17,875"
51292	453	Земли рекреационного назначения № 184	458511,20	1274831,27	51° 10' 20,218"	38° 50' 18,160"
51293	454	Земли рекреационного назначения № 184	458499,39	1274832,62	51° 10' 19,836"	38° 50' 18,227"
51294	455	Земли рекреационного назначения № 184	458494,05	1274851,93	51° 10' 19,660"	38° 50' 19,220"
51295	456	Земли рекреационного назначения № 184	458490,16	1274853,91	51° 10' 19,534"	38° 50' 19,321"
51296	457	Земли рекреационного назначения № 184	458483,70	1274841,22	51° 10' 19,327"	38° 50' 18,666"
51297	458	Земли рекреационного назначения № 184	458478,93	1274828,52	51° 10' 19,175"	38° 50' 18,011"
51298	459	Земли рекреационного назначения № 184	458468,90	1274847,69	51° 10' 18,847"	38° 50' 18,995"
51299	460	Земли рекреационного назначения № 184	458448,68	1274866,08	51° 10' 18,190"	38° 50' 19,937"
51300	461	Земли рекреационного назначения № 184	458429,25	1274877,68	51° 10' 17,559"	38° 50' 20,529"
51301	462	Земли рекреационного назначения № 184	458420,94	1274899,80	51° 10' 17,287"	38° 50' 21,665"
51302	463	Земли рекреационного назначения № 184	458369,67	1274907,80	51° 10' 15,627"	38° 50' 22,064"
51303	464	Земли рекреационного назначения № 184	458312,92	1274918,37	51° 10' 13,789"	38° 50' 22,594"
51304	465	Земли рекреационного назначения № 184	458275,88	1274903,17	51° 10' 12,593"	38° 50' 21,803"
51305	466	Земли рекреационного назначения № 184	458216,05	1274864,23	51° 10' 10,663"	38° 50' 19,784"
51306	467	Земли рекреационного назначения № 184	458166,67	1274820,55	51° 10' 9,072"	38° 50' 17,523"
51307	468	Земли рекреационного назначения № 184	458141,02	1274802,50	51° 10' 8,245"	38° 50' 16,588"
51308	469	Земли рекреационного назначения № 184	458137,22	1274791,10	51° 10' 8,123"	38° 50' 16,000"
51309	470	Земли рекреационного назначения № 184	458147,67	1274746,47	51° 10' 8,469"	38° 50' 13,706"
51310	471	Земли рекреационного назначения № 184	458169,52	1274703,73	51° 10' 9,182"	38° 50' 11,511"
51311	472	Земли рекреационного назначения № 184	458232,20	1274675,24	51° 10' 11,215"	38° 50' 10,060"
51312	473	Земли рекреационного назначения № 184	458242,64	1274679,99	51° 10' 11,552"	38° 50' 10,307"
51313	474	Земли рекреационного назначения № 184	458247,39	1274673,34	51° 10' 11,707"	38° 50' 9,966"
51314	475	Земли рекреационного назначения № 184	458248,34	1274649,60	51° 10' 11,741"	38° 50' 8,745"
51315	476	Земли рекреационного назначения № 184	458243,59	1274610,66	51° 10' 11,593"	38° 50' 6,739"
51316	477	Земли рекреационного назначения № 184	458264,49	1274540,38	51° 10' 12,281"	38° 50' 3,127"
51317	478	Земли рекреационного назначения № 184	458278,73	1274445,41	51° 10' 12,756"	38° 49' 58,242"
51318	479	Земли рекреационного назначения № 184	458248,34	1274356,13	51° 10' 11,786"	38° 49' 53,640"
51319	480	Земли рекреационного назначения № 184	458244,73	1274344,16	51° 10' 11,671"	38° 49' 53,023"
51320	481	Земли рекреационного назначения № 184	458245,96	1274340,86	51° 10' 11,712"	38° 49' 52,853"
51321	482	Земли рекреационного назначения № 184	458246,91	1274300,11	51° 10' 11,749"	38° 49' 50,756"
51322	483	Земли рекреационного назначения № 184	458237,36	1274273,02	51° 10' 11,444"	38° 49' 49,359"

51323	484	Земли рекреационного назначения № 184	458244,91	1274261,51	51° 10' 11,690"	38° 49' 48,769"
51324	485	Земли рекреационного назначения № 184	458304,85	1274329,83	51° 10' 13,619"	38° 49' 52,300"
51325	486	Земли рекреационного назначения № 184	458304,67	1274360,39	51° 10' 13,608"	38° 49' 53,873"
51326	487	Земли рекреационного назначения № 184	458326,09	1274387,40	51° 10' 14,297"	38° 49' 55,268"
51327	488	Земли рекреационного назначения № 184	458340,04	1274434,83	51° 10' 14,741"	38° 49' 57,713"
51328	489	Земли рекреационного назначения № 184	458363,71	1274476,68	51° 10' 15,501"	38° 49' 59,873"
51329	490	Земли рекреационного назначения № 184	458370,93	1274486,39	51° 10' 15,733"	38° 50' 0,374"
51330	491	Земли рекреационного назначения № 184	458374,91	1274497,82	51° 10' 15,860"	38° 50' 0,963"
51331	492	Земли рекреационного назначения № 184	458367,05	1274550,28	51° 10' 15,598"	38° 50' 3,662"
51332	493	Земли рекреационного назначения № 184	458361,30	1274601,04	51° 10' 15,404"	38° 50' 6,273"
51333	494	Земли рекреационного назначения № 184	458356,60	1274623,77	51° 10' 15,248"	38° 50' 7,442"
51334	495	Земли рекреационного назначения № 184	458349,96	1274642,49	51° 10' 15,030"	38° 50' 8,404"
51335	496	Земли рекреационного назначения № 184	458340,11	1274657,63	51° 10' 14,709"	38° 50' 9,180"
51336	497	Земли рекреационного назначения № 184	458323,24	1274670,27	51° 10' 14,162"	38° 50' 9,827"
51337	498	Земли рекреационного назначения № 184	458343,25	1274678,61	51° 10' 14,808"	38° 50' 10,261"
51338	499	Земли рекреационного назначения № 184	458357,78	1274691,67	51° 10' 15,276"	38° 50' 10,937"
51339	500	Земли рекреационного назначения № 184	458378,18	1274723,14	51° 10' 15,931"	38° 50' 12,562"
51340	501	Земли рекреационного назначения № 184	458386,72	1274730,51	51° 10' 16,206"	38° 50' 12,943"
51341	502	Земли рекреационного назначения № 184	458406,30	1274738,01	51° 10' 16,839"	38° 50' 13,334"
51342	503	Земли рекреационного назначения № 184	458411,62	1274735,08	51° 10' 17,011"	38° 50' 13,185"
51343	504	Земли рекреационного назначения № 184	458419,63	1274733,67	51° 10' 17,271"	38° 50' 13,114"
51344	505	Земли рекреационного назначения № 184	458421,99	1274736,84	51° 10' 17,347"	38° 50' 13,278"
51345	506	Земли рекреационного назначения № 184	458430,06	1274738,05	51° 10' 17,607"	38° 50' 13,342"
51346	507	Земли рекреационного назначения № 184	458430,79	1274749,50	51° 10' 17,629"	38° 50' 13,932"
51347	508	Земли рекреационного назначения № 184	458434,02	1274756,27	51° 10' 17,733"	38° 50' 14,281"
51348	509	Земли рекреационного назначения № 184	458444,01	1274758,32	51° 10' 18,056"	38° 50' 14,389"
51349	510	Земли рекреационного назначения № 184	458486,22	1274731,29	51° 10' 19,426"	38° 50' 13,008"
51350	511	Земли рекреационного назначения № 184	458508,69	1274728,59	51° 10' 20,153"	38° 50' 12,875"
51351	512	Земли рекреационного назначения № 184	458512,98	1274735,77	51° 10' 20,291"	38° 50' 13,245"
51352	513	Земли рекреационного назначения № 184	458513,10	1274750,20	51° 10' 20,293"	38° 50' 13,988"
51353	514	Земли рекреационного назначения № 184	458519,93	1274755,67	51° 10' 20,513"	38° 50' 14,271"
51354	515	Земли рекреационного назначения № 184	458540,28	1274754,25	51° 10' 21,171"	38° 50' 14,203"
51355	516	Земли рекреационного назначения № 184	458551,76	1274756,29	51° 10' 21,543"	38° 50' 14,311"
51356	517	Земли рекреационного назначения № 184	458566,28	1274768,50	51° 10' 22,011"	38° 50' 14,943"
51357	518	Земли рекреационного назначения № 184	458583,25	1274768,38	51° 10' 22,560"	38° 50' 14,941"
51358	519	Земли рекреационного назначения № 184	458594,32	1274773,39	51° 10' 22,917"	38° 50' 15,202"
51359	520	Земли рекреационного назначения № 184	458601,22	1274787,77	51° 10' 23,138"	38° 50' 15,944"
51360	521	Земли рекреационного назначения № 184	458619,17	1274804,62	51° 10' 23,716"	38° 50' 16,815"
51361	522	Земли рекреационного назначения № 184	458600,90	1274800,51	51° 10' 23,126"	38° 50' 16,599"
51362	523	Земли рекреационного назначения № 184	458582,56	1274788,33	51° 10' 22,534"	38° 50' 15,968"
51363	524	Земли рекреационного назначения № 184	458576,61	1274790,13	51° 10' 22,341"	38° 50' 16,059"

51364	525	Земли рекреационного назначения № 184	458569,94	1274797,66	51° 10' 22,124"	38° 50' 16,445"
51365	526	Земли рекреационного назначения № 184	458564,35	1274792,70	51° 10' 21,944"	38° 50' 16,188"
51366	527	Земли рекреационного назначения № 184	458560,56	1274796,97	51° 10' 21,821"	38° 50' 16,407"
51367	528	Земли рекреационного назначения № 184	458560,65	1274807,99	51° 10' 21,822"	38° 50' 16,974"
51368	529	Земли рекреационного назначения № 184	458545,80	1274808,11	51° 10' 21,342"	38° 50' 16,977"
51369	530	Земли рекреационного назначения № 184	459040,86	1274639,33	51° 10' 37,387"	38° 50' 8,411"
51370	531	Земли рекреационного назначения № 184	459027,79	1274676,98	51° 10' 36,958"	38° 50' 10,346"
51371	532	Земли рекреационного назначения № 184	459033,04	1274696,67	51° 10' 37,125"	38° 50' 11,361"
51372	533	Земли рекреационного назначения № 184	459031,17	1274728,73	51° 10' 37,060"	38° 50' 13,011"
51373	534	Земли рекреационного назначения № 184	459060,73	1274737,43	51° 10' 38,015"	38° 50' 13,466"
51374	535	Земли рекреационного назначения № 184	459065,80	1274748,00	51° 10' 38,177"	38° 50' 14,012"
51375	536	Земли рекреационного назначения № 184	459083,95	1274776,52	51° 10' 38,760"	38° 50' 15,484"
51376	537	Земли рекреационного назначения № 184	459035,23	1274743,63	51° 10' 37,189"	38° 50' 13,779"
51377	538	Земли рекреационного назначения № 184	459027,28	1274745,73	51° 10' 36,931"	38° 50' 13,885"
51378	539	Земли рекреационного назначения № 184	459021,80	1274776,96	51° 10' 36,749"	38° 50' 15,492"
51379	540	Земли рекреационного назначения № 184	459011,53	1274792,95	51° 10' 36,414"	38° 50' 16,312"
51380	541	Земли рекреационного назначения № 184	459007,41	1274781,09	51° 10' 36,283"	38° 50' 15,701"
51381	542	Земли рекреационного назначения № 184	459019,76	1274734,11	51° 10' 36,690"	38° 50' 13,285"
51382	543	Земли рекреационного назначения № 184	459017,57	1274711,74	51° 10' 36,622"	38° 50' 12,133"
51383	544	Земли рекреационного назначения № 184	459007,66	1274679,66	51° 10' 36,306"	38° 50' 10,479"
51384	545	Земли рекреационного назначения № 184	459009,03	1274638,07	51° 10' 36,357"	38° 50' 8,339"
51385	546	Земли рекреационного назначения № 184	459005,04	1274629,27	51° 10' 36,230"	38° 50' 7,885"
51386	547	Земли рекреационного назначения № 184	458973,50	1274571,05	51° 10' 35,218"	38° 50' 4,880"
51387	548	Земли рекреационного назначения № 184	458939,10	1274540,53	51° 10' 34,110"	38° 50' 3,300"
51388	549	Земли рекреационного назначения № 184	458903,54	1274496,64	51° 10' 32,966"	38° 50' 1,032"
51389	550	Земли рекреационного назначения № 184	458876,26	1274453,55	51° 10' 32,090"	38° 49' 58,807"
51390	551	Земли рекреационного назначения № 184	458864,15	1274424,35	51° 10' 31,702"	38° 49' 57,301"
51391	552	Земли рекреационного назначения № 184	458821,06	1274394,95	51° 10' 30,312"	38° 49' 55,777"
51392	553	Земли рекреационного назначения № 184	458797,12	1274371,56	51° 10' 29,541"	38° 49' 54,568"
51393	554	Земли рекреационного назначения № 184	458785,00	1274314,15	51° 10' 29,158"	38° 49' 51,609"
51394	555	Земли рекреационного назначения № 184	458763,84	1274268,25	51° 10' 28,480"	38° 49' 49,242"
51395	556	Земли рекреационного назначения № 184	458635,44	1274125,93	51° 10' 24,347"	38° 49' 41,885"
51396	557	Земли рекреационного назначения № 184	458627,26	1274111,13	51° 10' 24,085"	38° 49' 41,121"
51397	558	Земли рекреационного назначения № 184	458629,25	1274094,78	51° 10' 24,152"	38° 49' 40,280"
51398	559	Земли рекреационного назначения № 184	458648,98	1274075,06	51° 10' 24,793"	38° 49' 39,269"
51399	560	Земли рекреационного назначения № 184	458635,63	1274066,72	51° 10' 24,362"	38° 49' 38,837"
51400	561	Земли рекреационного назначения № 184	458598,68	1274056,93	51° 10' 23,168"	38° 49' 38,324"
51401	562	Земли рекреационного назначения № 184	458579,46	1274032,94	51° 10' 22,550"	38° 49' 37,085"
51402	563	Земли рекреационного назначения № 184	458569,98	1274029,48	51° 10' 22,244"	38° 49' 36,904"
51403	564	Земли рекреационного назначения № 184	458536,81	1274032,07	51° 10' 21,170"	38° 49' 37,030"
51404	565	Земли рекреационного назначения № 184	458507,99	1274026,77	51° 10' 20,238"	38° 49' 36,750"

51405	566	Земли рекреационного назначения № 184	458502,14	1274028,70	51° 10' 20,049"	38° 49' 36,848"
51406	567	Земли рекреационного назначения № 184	458476,27	1274002,84	51° 10' 19,215"	38° 49' 35,510"
51407	568	Земли рекреационного назначения № 184	458481,97	1273962,95	51° 10' 19,406"	38° 49' 33,459"
51408	569	Земли рекреационного назначения № 184	458506,67	1273942,06	51° 10' 20,208"	38° 49' 32,389"
51409	570	Земли рекреационного назначения № 184	458561,96	1273923,39	51° 10' 22,000"	38° 49' 31,441"
51410	571	Земли рекреационного назначения № 184	458806,51	1274026,08	51° 10' 29,898"	38° 49' 36,786"
51411	572	Земли рекреационного назначения № 184	458859,96	1274075,02	51° 10' 31,620"	38° 49' 39,318"
51412	573	Земли рекреационного назначения № 184	458905,55	1274133,90	51° 10' 33,086"	38° 49' 42,360"
51413	574	Земли рекреационного назначения № 184	458926,44	1274168,09	51° 10' 33,757"	38° 49' 44,125"
51414	575	Земли рекреационного назначения № 184	458928,34	1274196,58	51° 10' 33,814"	38° 49' 45,592"
51415	576	Земли рекреационного назначения № 184	458934,04	1274209,88	51° 10' 33,997"	38° 49' 46,278"
51416	577	Земли рекреационного назначения № 184	458954,93	1274223,17	51° 10' 34,670"	38° 49' 46,967"
51417	578	Земли рекреационного назначения № 184	458975,83	1274221,27	51° 10' 35,347"	38° 49' 46,875"
51418	579	Земли рекреационного назначения № 184	459006,22	1274240,27	51° 10' 36,327"	38° 49' 47,860"
51419	580	Земли рекреационного назначения № 184	458987,22	1274270,66	51° 10' 35,708"	38° 49' 49,420"
51420	581	Земли рекреационного назначения № 184	458983,42	1274295,35	51° 10' 35,581"	38° 49' 50,690"
51421	582	Земли рекреационного назначения № 184	458994,82	1274388,42	51° 10' 35,936"	38° 49' 55,484"
51422	583	Земли рекреационного назначения № 184	459033,45	1274463,38	51° 10' 37,174"	38° 49' 59,352"
51423	584	Земли рекреационного назначения № 184	459026,30	1274461,19	51° 10' 36,943"	38° 49' 59,237"
51424	585	Земли рекреационного назначения № 184	459014,86	1274463,82	51° 10' 36,573"	38° 49' 59,370"
51425	586	Земли рекреационного назначения № 184	459006,03	1274473,00	51° 10' 36,286"	38° 49' 59,840"
51426	587	Земли рекреационного назначения № 184	459020,74	1274482,66	51° 10' 36,760"	38° 50' 0,341"
51427	588	Земли рекреационного назначения № 184	459038,93	1274502,48	51° 10' 37,346"	38° 50' 1,366"
51428	589	Земли рекреационного назначения № 184	459017,87	1274495,41	51° 10' 36,665"	38° 50' 0,997"
51429	590	Земли рекреационного назначения № 184	459004,32	1274498,48	51° 10' 36,226"	38° 50' 1,152"
51430	591	Земли рекреационного назначения № 184	459003,53	1274505,49	51° 10' 36,200"	38° 50' 1,512"
51431	592	Земли рекреационного назначения № 184	459014,02	1274518,14	51° 10' 36,537"	38° 50' 2,166"
51432	593	Земли рекреационного назначения № 184	459054,74	1274543,43	51° 10' 37,851"	38° 50' 3,478"
51433	594	Земли рекреационного назначения № 184	459096,49	1274592,04	51° 10' 39,194"	38° 50' 5,991"
51434	595	Земли рекреационного назначения № 184	459096,98	1274600,10	51° 10' 39,209"	38° 50' 6,406"
51435	596	Земли рекреационного назначения № 184	459050,32	1274560,86	51° 10' 37,705"	38° 50' 4,374"
51436	597	Земли рекреационного назначения № 184	459007,83	1274540,47	51° 10' 36,334"	38° 50' 3,314"
51437	598	Земли рекреационного назначения № 184	459027,09	1274587,65	51° 10' 36,949"	38° 50' 5,748"
51438	599	Земли рекреационного назначения № 184	459036,99	1274606,04	51° 10' 37,267"	38° 50' 6,697"
51439	600	Земли рекреационного назначения № 184	459071,35	1274632,11	51° 10' 38,375"	38° 50' 8,047"
51440	601	Земли рекреационного назначения № 184	459112,50	1274684,87	51° 10' 39,698"	38° 50' 10,773"
51441	602	Земли рекреационного назначения № 184	459106,45	1274684,80	51° 10' 39,502"	38° 50' 10,768"
51442	603	Земли рекреационного назначения № 184	459092,25	1274672,92	51° 10' 39,045"	38° 50' 10,153"
51443	604	Земли рекреационного назначения № 184	459059,07	1274634,74	51° 10' 37,977"	38° 50' 8,180"
51444	605	Земли рекреационного назначения № 184	459040,54	1274626,17	51° 10' 37,379"	38° 50' 7,734"
51445	606	Земли рекреационного назначения № 184	459040,86	1274639,33	51° 10' 37,387"	38° 50' 8,411"

51446	607	Земли рекреационного назначения № 184	467456,45	1273038,68	51° 15' 9,937"	38° 48' 47,958"
51447	608	Земли рекреационного назначения № 184	467444,76	1272992,43	51° 15' 9,565"	38° 48' 45,570"
51448	609	Земли рекреационного назначения № 184	467448,73	1272993,84	51° 15' 9,694"	38° 48' 45,644"
51449	610	Земли рекреационного назначения № 184	467520,51	1273026,70	51° 15' 12,011"	38° 48' 47,355"
51450	611	Земли рекреационного назначения № 184	467523,44	1273026,21	51° 15' 12,106"	38° 48' 47,330"
51451	612	Земли рекреационного назначения № 184	467525,16	1273029,32	51° 15' 12,161"	38° 48' 47,491"
51452	613	Земли рекреационного назначения № 184	467456,45	1273038,68	51° 15' 9,937"	38° 48' 47,958"
51453	614	Земли рекреационного назначения № 184	468986,45	1273663,93	51° 15' 59,352"	38° 49' 20,561"
51454	615	Земли рекреационного назначения № 184	468877,94	1273550,72	51° 15' 55,857"	38° 49' 14,697"
51455	616	Земли рекреационного назначения № 184	468916,12	1273563,26	51° 15' 57,091"	38° 49' 15,352"
51456	617	Земли рекреационного назначения № 184	468951,94	1273531,64	51° 15' 58,255"	38° 49' 13,730"
51457	618	Земли рекреационного назначения № 184	468967,44	1273481,37	51° 15' 58,764"	38° 49' 11,141"
51458	619	Земли рекреационного назначения № 184	468958,88	1273409,49	51° 15' 58,497"	38° 49' 7,431"
51459	620	Земли рекреационного назначения № 184	468975,94	1273370,46	51° 15' 59,055"	38° 49' 5,422"
51460	621	Земли рекреационного назначения № 184	469025,25	1273340,27	51° 16' 0,655"	38° 49' 3,877"
51461	622	Земли рекреационного назначения № 184	469065,77	1273355,07	51° 16' 1,964"	38° 49' 4,650"
51462	623	Земли рекреационного назначения № 184	469086,17	1273369,96	51° 16' 2,622"	38° 49' 5,422"
51463	624	Земли рекреационного назначения № 184	469148,60	1273521,12	51° 16' 4,620"	38° 49' 13,234"
51464	625	Земли рекреационного назначения № 184	469143,85	1273566,98	51° 16' 4,459"	38° 49' 15,598"
51465	626	Земли рекреационного назначения № 184	469125,67	1273636,75	51° 16' 3,861"	38° 49' 19,193"
51466	627	Земли рекреационного назначения № 184	469120,11	1273691,68	51° 16' 3,672"	38° 49' 22,025"
51467	628	Земли рекреационного назначения № 184	468986,45	1273663,93	51° 15' 59,352"	38° 49' 20,561"
51468	629	Земли рекреационного назначения № 184	470802,01	1272149,66	51° 16' 58,318"	38° 48' 2,863"
51469	630	Земли рекреационного назначения № 184	470791,29	1272161,87	51° 16' 57,969"	38° 48' 3,491"
51470	631	Земли рекреационного назначения № 184	470671,86	1271947,51	51° 16' 54,134"	38° 47' 52,404"
51471	632	Земли рекреационного назначения № 184	470613,89	1271893,51	51° 16' 52,266"	38° 47' 49,605"
51472	633	Земли рекреационного назначения № 184	470592,74	1271873,81	51° 16' 51,584"	38° 47' 48,584"
51473	634	Земли рекреационного назначения № 184	470580,73	1271859,05	51° 16' 51,198"	38° 47' 47,820"
51474	635	Земли рекреационного назначения № 184	470582,02	1271855,71	51° 16' 51,240"	38° 47' 47,648"
51475	636	Земли рекреационного назначения № 184	470582,56	1271854,29	51° 16' 51,258"	38° 47' 47,575"
51476	637	Земли рекреационного назначения № 184	470597,67	1271815,02	51° 16' 51,752"	38° 47' 45,552"
51477	638	Земли рекреационного назначения № 184	470715,31	1271710,85	51° 16' 55,573"	38° 47' 40,203"
51478	639	Земли рекреационного назначения № 184	470747,06	1271684,40	51° 16' 56,604"	38° 47' 38,845"
51479	640	Земли рекреационного назначения № 184	470797,33	1271663,23	51° 16' 58,233"	38° 47' 37,764"
51480	641	Земли рекреационного назначения № 184	470837,02	1271642,06	51° 16' 59,520"	38° 47' 36,680"
51481	642	Земли рекреационного назначения № 184	470860,83	1271618,25	51° 17' 0,294"	38° 47' 35,457"
51482	643	Земли рекреационного назначения № 184	470879,35	1271583,85	51° 17' 0,898"	38° 47' 33,686"
51483	644	Земли рекреационного назначения № 184	470900,52	1271552,10	51° 17' 1,587"	38° 47' 32,053"
51484	645	Земли рекреационного назначения № 184	470918,44	1271498,32	51° 17' 2,175"	38° 47' 29,281"
51485	646	Земли рекреационного назначения № 184	470919,04	1271496,54	51° 17' 2,194"	38° 47' 29,190"
51486	647	Земли рекреационного назначения № 184	470944,17	1271428,78	51° 17' 3,017"	38° 47' 25,699"

51487	648	Земли рекреационного назначения № 184	470979,89	1271332,50	51° 17' 4,186"	38° 47' 20,739"
51488	649	Земли рекреационного назначения № 184	471027,20	1271265,35	51° 17' 5,725"	38° 47' 17,284"
51489	650	Земли рекреационного назначения № 184	471061,91	1271216,08	51° 17' 6,855"	38° 47' 14,749"
51490	651	Земли рекреационного назначения № 184	471149,49	1271113,90	51° 17' 9,703"	38° 47' 9,495"
51491	652	Земли рекреационного назначения № 184	471231,02	1271018,79	51° 17' 12,353"	38° 47' 4,605"
51492	653	Земли рекреационного назначения № 184	471238,85	1271009,65	51° 17' 12,608"	38° 47' 4,135"
51493	654	Земли рекреационного назначения № 184	471266,86	1270976,98	51° 17' 13,519"	38° 47' 2,455"
51494	655	Земли рекреационного назначения № 184	471315,91	1270919,75	51° 17' 15,113"	38° 46' 59,512"
51495	656	Земли рекреационного назначения № 184	471417,86	1270760,04	51° 17' 18,433"	38° 46' 51,292"
51496	657	Земли рекреационного назначения № 184	471431,45	1270738,76	51° 17' 18,876"	38° 46' 50,197"
51497	658	Земли рекреационного назначения № 184	471437,61	1270729,11	51° 17' 19,076"	38° 46' 49,700"
51498	659	Земли рекреационного назначения № 184	471438,61	1270738,76	51° 17' 19,107"	38° 46' 50,198"
51499	660	Земли рекреационного назначения № 184	471451,38	1270861,60	51° 17' 19,505"	38° 46' 56,540"
51500	661	Земли рекреационного назначения № 184	471460,43	1270948,59	51° 17' 19,786"	38° 47' 1,031"
51501	662	Земли рекреационного назначения № 184	471468,97	1271030,74	51° 17' 20,051"	38° 47' 5,272"
51502	663	Земли рекреационного назначения № 184	471470,72	1271047,61	51° 17' 20,106"	38° 47' 6,143"
51503	664	Земли рекреационного назначения № 184	471447,68	1271059,83	51° 17' 19,358"	38° 47' 6,769"
51504	665	Земли рекреационного назначения № 184	471409,90	1271082,56	51° 17' 18,133"	38° 47' 7,933"
51505	666	Земли рекреационного назначения № 184	471361,33	1271112,15	51° 17' 16,557"	38° 47' 9,450"
51506	667	Земли рекреационного назначения № 184	471315,00	1271149,16	51° 17' 15,053"	38° 47' 11,350"
51507	668	Земли рекреационного назначения № 184	471279,16	1271185,83	51° 17' 13,889"	38° 47' 13,235"
51508	669	Земли рекреационного назначения № 184	471266,59	1271230,26	51° 17' 13,476"	38° 47' 15,525"
51509	670	Земли рекреационного назначения № 184	471284,48	1271273,21	51° 17' 14,049"	38° 47' 17,745"
51510	671	Земли рекреационного назначения № 184	471299,73	1271311,74	51° 17' 14,537"	38° 47' 19,736"
51511	672	Земли рекреационного назначения № 184	471304,26	1271343,62	51° 17' 14,680"	38° 47' 21,382"
51512	673	Земли рекреационного назначения № 184	471284,74	1271374,25	51° 17' 14,044"	38° 47' 22,958"
51513	674	Земли рекреационного назначения № 184	471256,59	1271385,68	51° 17' 13,132"	38° 47' 23,542"
51514	675	Земли рекреационного назначения № 184	471215,87	1271379,48	51° 17' 11,815"	38° 47' 23,214"
51515	676	Земли рекреационного назначения № 184	471174,30	1271377,82	51° 17' 10,470"	38° 47' 23,119"
51516	677	Земли рекреационного назначения № 184	471135,75	1271392,58	51° 17' 9,221"	38° 47' 23,872"
51517	678	Земли рекреационного назначения № 184	471101,19	1271437,71	51° 17' 8,096"	38° 47' 26,193"
51518	679	Земли рекреационного назначения № 184	471090,37	1271454,77	51° 17' 7,744"	38° 47' 27,071"
51519	680	Земли рекреационного назначения № 184	471071,15	1271485,08	51° 17' 7,118"	38° 47' 28,631"
51520	681	Земли рекреационного назначения № 184	471061,68	1271500,01	51° 17' 6,809"	38° 47' 29,400"
51521	682	Земли рекреационного назначения № 184	471025,54	1271558,21	51° 17' 5,632"	38° 47' 32,395"
51522	683	Земли рекреационного назначения № 184	471003,86	1271599,43	51° 17' 4,925"	38° 47' 34,517"
51523	684	Земли рекреационного назначения № 184	471004,37	1271630,93	51° 17' 4,937"	38° 47' 36,142"
51524	685	Земли рекреационного назначения № 184	471007,99	1271665,34	51° 17' 5,050"	38° 47' 37,919"
51525	686	Земли рекреационного назначения № 184	471000,49	1271696,60	51° 17' 4,803"	38° 47' 39,530"
51526	687	Земли рекреационного назначения № 184	470983,60	1271731,16	51° 17' 4,251"	38° 47' 41,310"
51527	688	Земли рекреационного назначения № 184	470956,06	1271761,56	51° 17' 3,356"	38° 47' 42,872"

51528	689	Земли рекреационного назначения № 184	470929,14	1271779,94	51° 17' 2,482"	38° 47' 43,815"
51529	690	Земли рекреационного назначения № 184	470911,75	1271801,76	51° 17' 1,917"	38° 47' 44,937"
51530	691	Земли рекреационного назначения № 184	470902,85	1271825,49	51° 17' 1,625"	38° 47' 46,159"
51531	692	Земли рекреационного назначения № 184	470896,57	1271854,16	51° 17' 1,418"	38° 47' 47,637"
51532	693	Земли рекреационного назначения № 184	470894,06	1271893,25	51° 17' 1,332"	38° 47' 49,653"
51533	694	Земли рекреационного назначения № 184	470894,44	1271928,24	51° 17' 1,339"	38° 47' 51,459"
51534	695	Земли рекреационного назначения № 184	470888,01	1271971,77	51° 17' 1,125"	38° 47' 53,704"
51535	696	Земли рекреационного назначения № 184	470902,90	1272005,55	51° 17' 1,602"	38° 47' 55,450"
51536	697	Земли рекреационного назначения № 184	470905,79	1272041,00	51° 17' 1,691"	38° 47' 57,280"
51537	698	Земли рекреационного назначения № 184	470892,90	1272065,33	51° 17' 1,270"	38° 47' 58,532"
51538	699	Земли рекреационного назначения № 184	470868,32	1272062,45	51° 17' 0,475"	38° 47' 58,378"
51539	700	Земли рекреационного назначения № 184	470845,44	1272067,52	51° 16' 59,734"	38° 47' 58,635"
51540	701	Земли рекреационного назначения № 184	470836,03	1272090,77	51° 16' 59,427"	38° 47' 59,832"
51541	702	Земли рекреационного назначения № 184	470821,68	1272116,64	51° 16' 58,959"	38° 48' 1,164"
51542	703	Земли рекреационного назначения № 184	470802,01	1272149,66	51° 16' 58,318"	38° 48' 2,863"
51543		**Земли рекреационного назначения № 184 Количество**		703		703
51544	1	Земли рекреационного назначения № 188	341236,93	1342766,89	50° 6' 40,915"	39° 46' 48,814"
51545	2	Земли рекреационного назначения № 188	341201,16	1342676,69	50° 6' 39,808"	39° 46' 44,244"
51546	3	Земли рекреационного назначения № 188	341241,52	1342654,77	50° 6' 41,127"	39° 46' 43,177"
51547	4	Земли рекреационного назначения № 188	341318,93	1342720,32	50° 6' 43,595"	39° 46' 46,542"
51548	5	Земли рекреационного назначения № 188	341310,29	1342747,02	50° 6' 43,300"	39° 46' 47,878"
51549	6	Земли рекреационного назначения № 188	341298,78	1342786,96	50° 6' 42,905"	39° 46' 49,878"
51550	7	Земли рекреационного назначения № 188	341250,57	1342792,75	50° 6' 41,342"	39° 46' 50,127"
51551	8	Земли рекреационного назначения № 188	341236,93	1342766,89	50° 6' 40,915"	39° 46' 48,814"
51552	9	Земли рекреационного назначения № 188	346476,74	1333684,73	50° 9' 35,318"	39° 39' 15,967"
51553	10	Земли рекреационного назначения № 188	346603,41	1333448,77	50° 9' 39,536"	39° 39' 4,181"
51554	11	Земли рекреационного назначения № 188	347046,18	1332627,58	50° 9' 54,277"	39° 38' 23,164"
51555	12	Земли рекреационного назначения № 188	346984,44	1332627,16	50° 9' 52,279"	39° 38' 23,095"
51556	13	Земли рекреационного назначения № 188	346896,56	1332626,56	50° 9' 49,436"	39° 38' 22,996"
51557	14	Земли рекреационного назначения № 188	346846,36	1332626,21	50° 9' 47,812"	39° 38' 22,939"
51558	15	Земли рекреационного назначения № 188	346886,27	1332541,06	50° 9' 49,146"	39° 38' 18,681"
51559	16	Земли рекреационного назначения № 188	346892,96	1332541,10	50° 9' 49,362"	39° 38' 18,688"
51560	17	Земли рекреационного назначения № 188	347011,35	1332541,81	50° 9' 53,193"	39° 38' 18,817"
51561	18	Земли рекреационного назначения № 188	347042,42	1332542,00	50° 9' 54,198"	39° 38' 18,850"
51562	19	Земли рекреационного назначения № 188	347100,07	1332542,35	50° 9' 56,063"	39° 38' 18,913"
51563	20	Земли рекреационного назначения № 188	347467,44	1331912,09	50° 10' 8,265"	39° 37' 47,448"
51564	21	Земли рекреационного назначения № 188	347425,13	1332160,34	50° 10' 6,772"	39° 37' 59,922"
51565	22	Земли рекреационного назначения № 188	347374,03	1332540,01	50° 10' 4,929"	39° 38' 19,009"
51566	23	Земли рекреационного назначения № 188	347450,66	1332578,20	50° 10' 7,390"	39° 38' 20,993"
51567	24	Земли рекреационного назначения № 188	347423,50	1332624,32	50° 10' 6,488"	39° 38' 23,295"
51568	25	Земли рекреационного назначения № 188	347395,75	1332671,44	50° 10' 5,566"	39° 38' 25,647"

51569	26	Земли рекреационного назначения № 188	347383,23	1332692,69	50° 10' 5,150"	39° 38' 26,708"
51570	27	Земли рекреационного назначения № 188	347357,78	1332735,90	50° 10' 4,305"	39° 38' 28,864"
51571	28	Земли рекреационного назначения № 188	347218,99	1332971,53	50° 9' 59,696"	39° 38' 40,626"
51572	29	Земли рекреационного назначения № 188	347094,09	1333172,40	50° 9' 55,553"	39° 38' 50,647"
51573	30	Земли рекреационного назначения № 188	346693,56	1333802,02	50° 9' 42,274"	39° 39' 22,046"
51574	31	Земли рекреационного назначения № 188	346512,44	1333747,88	50° 9' 36,441"	39° 39' 19,175"
51575	32	Земли рекреационного назначения № 188	346476,74	1333684,73	50° 9' 35,318"	39° 39' 15,967"
51576	33	Земли рекреационного назначения № 188	346672,26	1333740,01	50° 9' 41,616"	39° 39' 18,906"
51577	34	Земли рекреационного назначения № 188	346673,24	1333740,42	50° 9' 41,647"	39° 39' 18,927"
51578	35	Земли рекреационного назначения № 188	346674,23	1333740,01	50° 9' 41,680"	39° 39' 18,907"
51579	36	Земли рекреационного назначения № 188	346674,64	1333739,02	50° 9' 41,693"	39° 39' 18,858"
51580	37	Земли рекреационного назначения № 188	346674,23	1333738,03	50° 9' 41,681"	39° 39' 18,807"
51581	38	Земли рекреационного назначения № 188	346673,24	1333737,64	50° 9' 41,649"	39° 39' 18,787"
51582	39	Земли рекреационного назначения № 188	346672,26	1333738,03	50° 9' 41,617"	39° 39' 18,806"
51583	40	Земли рекреационного назначения № 188	346671,85	1333739,02	50° 9' 41,603"	39° 39' 18,855"
51584	41	Земли рекреационного назначения № 188	346672,26	1333740,01	50° 9' 41,616"	39° 39' 18,906"
51585	42	Земли рекреационного назначения № 188	346685,06	1333749,70	50° 9' 42,025"	39° 39' 19,404"
51586	43	Земли рекреационного назначения № 188	346685,55	1333750,20	50° 9' 42,041"	39° 39' 19,429"
51587	44	Земли рекреационного назначения № 188	346686,23	1333750,37	50° 9' 42,063"	39° 39' 19,438"
51588	45	Земли рекреационного назначения № 188	346686,91	1333750,18	50° 9' 42,085"	39° 39' 19,429"
51589	46	Земли рекреационного назначения № 188	346687,40	1333749,67	50° 9' 42,101"	39° 39' 19,404"
51590	47	Земли рекреационного назначения № 188	346687,58	1333748,99	50° 9' 42,107"	39° 39' 19,370"
51591	48	Земли рекреационного назначения № 188	346687,39	1333748,32	50° 9' 42,101"	39° 39' 19,336"
51592	49	Земли рекреационного назначения № 188	346686,89	1333747,84	50° 9' 42,085"	39° 39' 19,312"
51593	50	Земли рекреационного назначения № 188	346686,21	1333747,65	50° 9' 42,063"	39° 39' 19,301"
51594	51	Земли рекреационного назначения № 188	346685,53	1333747,85	50° 9' 42,041"	39° 39' 19,311"
51595	52	Земли рекреационного назначения № 188	346685,05	1333748,35	50° 9' 42,026"	39° 39' 19,336"
51596	53	Земли рекреационного назначения № 188	346684,86	1333749,03	50° 9' 42,019"	39° 39' 19,370"
51597	54	Земли рекреационного назначения № 188	346685,06	1333749,70	50° 9' 42,025"	39° 39' 19,404"
51598	55	Земли рекреационного назначения № 188	347162,07	1332460,79	50° 9' 58,110"	39° 38' 14,853"
51599	56	Земли рекреационного назначения № 188	347163,07	1332461,19	50° 9' 58,142"	39° 38' 14,874"
51600	57	Земли рекреационного назначения № 188	347164,04	1332460,77	50° 9' 58,174"	39° 38' 14,853"
51601	58	Земли рекреационного назначения № 188	347164,45	1332459,78	50° 9' 58,188"	39° 38' 14,804"
51602	59	Земли рекреационного назначения № 188	347164,03	1332458,80	50° 9' 58,175"	39° 38' 14,754"
51603	60	Земли рекреационного назначения № 188	347163,05	1332458,40	50° 9' 58,143"	39° 38' 14,733"
51604	61	Земли рекреационного назначения № 188	347162,06	1332458,82	50° 9' 58,111"	39° 38' 14,754"
51605	62	Земли рекреационного назначения № 188	347161,66	1332459,80	50° 9' 58,098"	39° 38' 14,803"
51606	63	Земли рекреационного назначения № 188	347162,07	1332460,79	50° 9' 58,110"	39° 38' 14,853"
51607	64	Земли рекреационного назначения № 188	347241,48	1332533,00	50° 10' 0,644"	39° 38' 18,552"
51608	65	Земли рекреационного назначения № 188	347242,55	1332526,02	50° 10' 0,682"	39° 38' 18,202"
51609	66	Земли рекреационного назначения № 188	347235,56	1332524,92	50° 10' 0,456"	39° 38' 18,141"

51610	67	Земли рекреационного назначения № 188	347234,48	1332531,93	50° 10' 0,418"	39° 38' 18,493"
51611	68	Земли рекреационного назначения № 188	347241,48	1332533,00	50° 10' 0,644"	39° 38' 18,552"
51612	69	Земли рекреационного назначения № 188	347247,37	1332502,12	50° 10' 0,850"	39° 38' 17,001"
51613	70	Земли рекреационного назначения № 188	347247,41	1332497,65	50° 10' 0,853"	39° 38' 16,776"
51614	71	Земли рекреационного назначения № 188	347242,94	1332497,60	50° 10' 0,709"	39° 38' 16,770"
51615	72	Земли рекреационного назначения № 188	347242,90	1332502,07	50° 10' 0,705"	39° 38' 16,995"
51616	73	Земли рекреационного назначения № 188	347247,37	1332502,12	50° 10' 0,850"	39° 38' 17,001"
51617	74	Земли рекреационного назначения № 188	347255,35	1332475,33	50° 10' 1,121"	39° 38' 15,658"
51618	75	Земли рекреационного назначения № 188	347255,34	1332470,86	50° 10' 1,123"	39° 38' 15,433"
51619	76	Земли рекреационного назначения № 188	347250,87	1332470,87	50° 10' 0,979"	39° 38' 15,430"
51620	77	Земли рекреационного назначения № 188	347250,88	1332475,34	50° 10' 0,977"	39° 38' 15,655"
51621	78	Земли рекреационного назначения № 188	347255,35	1332475,33	50° 10' 1,121"	39° 38' 15,658"
51622	79	Земли рекреационного назначения № 188	347316,49	1332461,10	50° 10' 3,107"	39° 38' 14,989"
51623	80	Земли рекреационного назначения № 188	347317,48	1332461,50	50° 10' 3,139"	39° 38' 15,010"
51624	81	Земли рекреационного назначения № 188	347318,46	1332461,08	50° 10' 3,171"	39° 38' 14,989"
51625	82	Земли рекреационного назначения № 188	347318,86	1332460,09	50° 10' 3,184"	39° 38' 14,940"
51626	83	Земли рекреационного назначения № 188	347318,44	1332459,11	50° 10' 3,171"	39° 38' 14,890"
51627	84	Земли рекреационного назначения № 188	347317,46	1332458,71	50° 10' 3,139"	39° 38' 14,869"
51628	85	Земли рекреационного назначения № 188	347316,47	1332459,13	50° 10' 3,107"	39° 38' 14,889"
51629	86	Земли рекреационного назначения № 188	347316,07	1332460,11	50° 10' 3,094"	39° 38' 14,939"
51630	87	Земли рекреационного назначения № 188	347316,49	1332461,10	50° 10' 3,107"	39° 38' 14,989"
51631		**Земли рекреационного назначения № 188 Количество**		87		87
51632	1	Земли рекреационного назначения № 192	347958,25	1332836,00	50° 10' 23,684"	39° 38' 34,377"
51633	2	Земли рекреационного назначения № 192	347935,63	1332817,37	50° 10' 22,962"	39° 38' 33,421"
51634	3	Земли рекреационного назначения № 192	347878,15	1332886,30	50° 10' 21,067"	39° 38' 36,849"
51635	4	Земли рекреационного назначения № 192	347870,75	1332879,84	50° 10' 20,831"	39° 38' 36,518"
51636	5	Земли рекреационного назначения № 192	347869,31	1332855,89	50° 10' 20,797"	39° 38' 35,310"
51637	6	Земли рекреационного назначения № 192	347903,56	1332814,63	50° 10' 21,926"	39° 38' 33,258"
51638	7	Земли рекреационного назначения № 192	347908,40	1332795,06	50° 10' 22,092"	39° 38' 32,276"
51639	8	Земли рекреационного назначения № 192	347902,77	1332790,38	50° 10' 21,912"	39° 38' 32,036"
51640	9	Земли рекреационного назначения № 192	347902,47	1332790,74	50° 10' 21,902"	39° 38' 32,053"
51641	10	Земли рекреационного назначения № 192	347832,71	1332811,01	50° 10' 19,635"	39° 38' 33,020"
51642	11	Земли рекреационного назначения № 192	347816,15	1332836,34	50° 10' 19,086"	39° 38' 34,283"
51643	12	Земли рекреационного назначения № 192	347799,82	1332835,14	50° 10' 18,558"	39° 38' 34,210"
51644	13	Земли рекреационного назначения № 192	347740,83	1332818,65	50° 10' 16,658"	39° 38' 33,333"
51645	14	Земли рекреационного назначения № 192	347654,69	1332898,00	50° 10' 13,831"	39° 38' 37,263"
51646	15	Земли рекреационного назначения № 192	347586,30	1332928,43	50° 10' 11,603"	39° 38' 38,743"
51647	16	Земли рекреационного назначения № 192	347575,79	1332918,69	50° 10' 11,268"	39° 38' 38,244"
51648	17	Земли рекреационного назначения № 192	347570,74	1332914,01	50° 10' 11,106"	39° 38' 38,004"
51649	18	Земли рекреационного назначения № 192	347596,10	1332869,33	50° 10' 11,949"	39° 38' 35,773"
51650	19	Земли рекреационного назначения № 192	347596,10	1332869,32	50° 10' 11,949"	39° 38' 35,773"

51651	20	Земли рекреационного назначения № 192	347596,10	1332869,33	50° 10' 11,949"	39° 38' 35,773"
51652	21	Земли рекреационного назначения № 192	347610,18	1332863,08	50° 10' 12,408"	39° 38' 35,469"
51653	22	Земли рекреационного назначения № 192	347611,48	1332862,50	50° 10' 12,450"	39° 38' 35,441"
51654	23	Земли рекреационного назначения № 192	347626,86	1332855,66	50° 10' 12,952"	39° 38' 35,108"
51655	24	Земли рекреационного назначения № 192	347681,72	1332805,11	50° 10' 14,752"	39° 38' 32,605"
51656	25	Земли рекреационного назначения № 192	347650,21	1332798,33	50° 10' 13,736"	39° 38' 32,238"
51657	26	Земли рекреационного назначения № 192	347617,85	1332791,36	50° 10' 12,693"	39° 38' 31,862"
51658	27	Земли рекреационного назначения № 192	347595,18	1332786,48	50° 10' 11,961"	39° 38' 31,598"
51659	28	Земли рекреационного назначения № 192	347571,28	1332828,72	50° 10' 11,167"	39° 38' 33,708"
51660	29	Земли рекреационного назначения № 192	347567,98	1332827,12	50° 10' 11,061"	39° 38' 33,624"
51661	30	Земли рекреационного назначения № 192	347538,26	1332815,73	50° 10' 10,105"	39° 38' 33,027"
51662	31	Земли рекреационного назначения № 192	347520,63	1332808,97	50° 10' 9,538"	39° 38' 32,673"
51663	32	Земли рекреационного назначения № 192	347496,56	1332859,18	50° 10' 8,734"	39° 38' 35,184"
51664	33	Земли рекреационного назначения № 192	347422,79	1332810,80	50° 10' 6,371"	39° 38' 32,689"
51665	34	Земли рекреационного назначения № 192	347417,56	1332820,32	50° 10' 6,197"	39° 38' 33,164"
51666	35	Земли рекреационного назначения № 192	347492,35	1332866,48	50° 10' 8,594"	39° 38' 35,548"
51667	36	Земли рекреационного назначения № 192	347468,85	1332914,92	50° 10' 7,809"	39° 38' 37,970"
51668	37	Земли рекреационного назначения № 192	347514,67	1332928,76	50° 10' 9,285"	39° 38' 38,703"
51669	38	Земли рекреационного назначения № 192	347471,68	1333004,75	50° 10' 7,855"	39° 38' 42,498"
51670	39	Земли рекреационного назначения № 192	347454,65	1333034,84	50° 10' 7,289"	39° 38' 44,000"
51671	40	Земли рекреационного назначения № 192	347434,69	1333022,81	50° 10' 6,649"	39° 38' 43,378"
51672	41	Земли рекреационного назначения № 192	347421,17	1333043,20	50° 10' 6,202"	39° 38' 44,395"
51673	42	Земли рекреационного назначения № 192	347325,16	1332985,46	50° 10' 3,124"	39° 38' 41,411"
51674	43	Земли рекреационного назначения № 192	347319,81	1332994,68	50° 10' 2,946"	39° 38' 41,871"
51675	44	Земли рекреационного назначения № 192	347415,49	1333051,91	50° 10' 6,013"	39° 38' 44,829"
51676	45	Земли рекреационного назначения № 192	347401,80	1333072,93	50° 10' 5,560"	39° 38' 45,877"
51677	46	Земли рекреационного назначения № 192	347424,08	1333086,29	50° 10' 6,274"	39° 38' 46,568"
51678	47	Земли рекреационного назначения № 192	347386,44	1333150,39	50° 10' 5,024"	39° 38' 49,768"
51679	48	Земли рекреационного назначения № 192	347290,16	1333314,37	50° 10' 1,826"	39° 38' 57,953"
51680	49	Земли рекреационного назначения № 192	347287,59	1333318,32	50° 10' 1,740"	39° 38' 58,150"
51681	50	Земли рекреационного назначения № 192	347276,27	1333306,83	50° 10' 1,380"	39° 38' 57,562"
51682	51	Земли рекреационного назначения № 192	347250,13	1333297,71	50° 10' 0,539"	39° 38' 57,082"
51683	52	Земли рекреационного назначения № 192	347229,75	1333317,25	50° 9' 59,869"	39° 38' 58,050"
51684	53	Земли рекреационного назначения № 192	347217,06	1333348,78	50° 9' 59,443"	39° 38' 59,628"
51685	54	Земли рекреационного назначения № 192	347127,29	1333303,23	50° 9' 56,561"	39° 38' 57,263"
51686	55	Земли рекреационного назначения № 192	347121,21	1333314,18	50° 9' 56,359"	39° 38' 57,810"
51687	56	Земли рекреационного назначения № 192	347226,66	1333367,50	50° 9' 59,744"	39° 39' 0,579"
51688	57	Земли рекреационного назначения № 192	347219,73	1333377,02	50° 9' 59,515"	39° 39' 1,053"
51689	58	Земли рекреационного назначения № 192	347221,17	1333383,04	50° 9' 59,558"	39° 39' 1,358"
51690	59	Земли рекреационного назначения № 192	347238,02	1333394,46	50° 10' 0,098"	39° 39' 1,946"
51691	60	Земли рекреационного назначения № 192	347235,16	1333398,87	50° 10' 0,003"	39° 39' 2,166"

51692	61	Земли рекреационного назначения № 192	346957,96	1333877,30	50° 9' 50,791"	39° 39' 26,047"
51693	62	Земли рекреационного назначения № 192	346878,51	1333861,51	50° 9' 48,228"	39° 39' 25,189"
51694	63	Земли рекреационного назначения № 192	346860,20	1333710,62	50° 9' 47,712"	39° 39' 17,574"
51695	64	Земли рекреационного назначения № 192	346919,74	1333604,06	50° 9' 49,693"	39° 39' 12,253"
51696	65	Земли рекреационного назначения № 192	347049,34	1333392,14	50° 9' 53,994"	39° 39' 1,681"
51697	66	Земли рекреационного назначения № 192	347073,06	1333358,06	50° 9' 54,779"	39° 38' 59,982"
51698	67	Земли рекреационного назначения № 192	347083,53	1333345,98	50° 9' 55,123"	39° 38' 59,382"
51699	68	Земли рекреационного назначения № 192	347109,72	1333295,25	50° 9' 55,997"	39° 38' 56,847"
51700	69	Земли рекреационного назначения № 192	347141,74	1333230,26	50° 9' 57,065"	39° 38' 53,599"
51701	70	Земли рекреационного назначения № 192	347157,55	1333209,50	50° 9' 57,588"	39° 38' 52,565"
51702	71	Земли рекреационного назначения № 192	347196,26	1333148,25	50° 9' 58,871"	39° 38' 49,510"
51703	72	Земли рекреационного назначения № 192	347422,65	1332781,38	50° 10' 6,381"	39° 38' 31,206"
51704	73	Земли рекреационного назначения № 192	347468,07	1332707,78	50° 10' 7,888"	39° 38' 27,534"
51705	74	Земли рекреационного назначения № 192	347480,62	1332689,02	50° 10' 8,303"	39° 38' 26,599"
51706	75	Земли рекреационного назначения № 192	347510,83	1332643,90	50° 10' 9,304"	39° 38' 24,349"
51707	76	Земли рекреационного назначения № 192	347515,77	1332624,42	50° 10' 9,473"	39° 38' 23,372"
51708	77	Земли рекреационного назначения № 192	347565,31	1332540,68	50° 10' 11,118"	39° 38' 19,192"
51709	78	Земли рекреационного назначения № 192	347666,86	1332324,44	50° 10' 14,512"	39° 38' 8,377"
51710	79	Земли рекреационного назначения № 192	347730,72	1332192,26	50° 10' 16,645"	39° 38' 1,767"
51711	80	Земли рекреационного назначения № 192	347857,89	1331917,87	50° 10' 20,896"	39° 37' 48,042"
51712	81	Земли рекреационного назначения № 192	347909,95	1331805,54	50° 10' 22,637"	39° 37' 42,423"
51713	82	Земли рекреационного назначения № 192	347848,71	1332285,93	50° 10' 20,416"	39° 38' 6,578"
51714	83	Земли рекреационного назначения № 192	347756,40	1332518,40	50° 10' 17,312"	39° 38' 18,218"
51715	84	Земли рекреационного назначения № 192	347719,96	1332573,29	50° 10' 16,106"	39° 38' 20,955"
51716	85	Земли рекреационного назначения № 192	347683,40	1332628,36	50° 10' 14,895"	39° 38' 23,701"
51717	86	Земли рекреационного назначения № 192	347683,40	1332628,36	50° 10' 14,895"	39° 38' 23,701"
51718	87	Земли рекреационного назначения № 192	347670,89	1332651,70	50° 10' 14,479"	39° 38' 24,867"
51719	88	Земли рекреационного назначения № 192	347559,86	1332579,18	50° 10' 10,922"	39° 38' 21,127"
51720	89	Земли рекреационного назначения № 192	347553,60	1332589,84	50° 10' 10,715"	39° 38' 21,659"
51721	90	Земли рекреационного назначения № 192	347667,21	1332661,94	50° 10' 14,355"	39° 38' 25,380"
51722	91	Земли рекреационного назначения № 192	347656,70	1332682,22	50° 10' 14,004"	39° 38' 26,394"
51723	92	Земли рекреационного назначения № 192	347641,58	1332707,85	50° 10' 13,502"	39° 38' 27,673"
51724	93	Земли рекреационного назначения № 192	347652,98	1332711,27	50° 10' 13,869"	39° 38' 27,855"
51725	94	Земли рекреационного назначения № 192	347654,64	1332711,77	50° 10' 13,923"	39° 38' 27,881"
51726	95	Земли рекреационного назначения № 192	347678,01	1332718,78	50° 10' 14,676"	39° 38' 28,253"
51727	96	Земли рекреационного назначения № 192	347696,04	1332724,19	50° 10' 15,256"	39° 38' 28,539"
51728	97	Земли рекреационного назначения № 192	347714,83	1332729,83	50° 10' 15,861"	39° 38' 28,838"
51729	98	Земли рекреационного назначения № 192	347749,45	1332740,22	50° 10' 16,976"	39° 38' 29,388"
51730	99	Земли рекреационного назначения № 192	347828,79	1332765,65	50° 10' 19,531"	39° 38' 30,732"
51731	100	Земли рекреационного назначения № 192	347842,20	1332773,75	50° 10' 19,961"	39° 38' 31,150"
51732	101	Земли рекреационного назначения № 192	347841,99	1332788,88	50° 10' 19,946"	39° 38' 31,912"

51733	102	Земли рекреационного назначения № 192	347853,54	1332792,66	50° 10' 20,318"	39° 38' 32,112"
51734	103	Земли рекреационного назначения № 192	347905,15	1332778,19	50° 10' 21,995"	39° 38' 31,423"
51735	104	Земли рекреационного назначения № 192	347917,52	1332788,49	50° 10' 22,390"	39° 38' 31,952"
51736	105	Земли рекреационного назначения № 192	347918,41	1332788,49	50° 10' 22,419"	39° 38' 31,953"
51737	106	Земли рекреационного назначения № 192	347932,44	1332780,20	50° 10' 22,877"	39° 38' 31,546"
51738	107	Земли рекреационного назначения № 192	347940,17	1332783,48	50° 10' 23,126"	39° 38' 31,717"
51739	108	Земли рекреационного назначения № 192	347942,30	1332785,16	50° 10' 23,194"	39° 38' 31,803"
51740	109	Земли рекреационного назначения № 192	347946,36	1332786,26	50° 10' 23,325"	39° 38' 31,862"
51741	110	Земли рекреационного назначения № 192	347960,17	1332795,01	50° 10' 23,767"	39° 38' 32,314"
51742	111	Земли рекреационного назначения № 192	347961,18	1332802,37	50° 10' 23,796"	39° 38' 32,685"
51743	112	Земли рекреационного назначения № 192	347965,67	1332801,76	50° 10' 23,942"	39° 38' 32,658"
51744	113	Земли рекреационного назначения № 192	347969,13	1332807,45	50° 10' 24,051"	39° 38' 32,947"
51745	114	Земли рекреационного назначения № 192	347968,01	1332820,26	50° 10' 24,008"	39° 38' 33,592"
51746	115	Земли рекреационного назначения № 192	347958,25	1332836,00	50° 10' 23,684"	39° 38' 34,377"
51747	116	Земли рекреационного назначения № 192	347555,15	1332645,32	50° 10' 10,737"	39° 38' 24,456"
51748	117	Земли рекреационного назначения № 192	347555,67	1332639,40	50° 10' 10,757"	39° 38' 24,158"
51749	118	Земли рекреационного назначения № 192	347549,78	1332638,90	50° 10' 10,566"	39° 38' 24,128"
51750	119	Земли рекреационного назначения № 192	347549,28	1332644,80	50° 10' 10,547"	39° 38' 24,425"
51751	120	Земли рекреационного назначения № 192	347555,15	1332645,32	50° 10' 10,737"	39° 38' 24,456"
51752	121	Земли рекреационного назначения № 192	347646,21	1332462,57	50° 10' 13,775"	39° 38' 15,320"
51753	122	Земли рекреационного назначения № 192	347649,16	1332454,28	50° 10' 13,875"	39° 38' 14,904"
51754	123	Земли рекреационного назначения № 192	347640,87	1332451,34	50° 10' 13,608"	39° 38' 14,750"
51755	124	Земли рекреационного назначения № 192	347637,92	1332459,63	50° 10' 13,508"	39° 38' 15,165"
51756	125	Земли рекреационного назначения № 192	347646,21	1332462,57	50° 10' 13,775"	39° 38' 15,320"
51757	126	Земли рекреационного назначения № 192	347648,14	1332479,75	50° 10' 13,829"	39° 38' 16,187"
51758	127	Земли рекреационного назначения № 192	347650,08	1332471,86	50° 10' 13,896"	39° 38' 15,791"
51759	128	Земли рекреационного назначения № 192	347642,20	1332469,90	50° 10' 13,642"	39° 38' 15,686"
51760	129	Земли рекреационного назначения № 192	347640,25	1332477,81	50° 10' 13,574"	39° 38' 16,083"
51761	130	Земли рекреационного назначения № 192	347648,14	1332479,75	50° 10' 13,829"	39° 38' 16,187"
51762	131	Земли рекреационного назначения № 192	347653,93	1332505,78	50° 10' 14,003"	39° 38' 17,503"
51763	132	Земли рекреационного назначения № 192	347653,89	1332499,86	50° 10' 14,005"	39° 38' 17,204"
51764	133	Земли рекреационного назначения № 192	347647,97	1332499,91	50° 10' 13,813"	39° 38' 17,202"
51765	134	Земли рекреационного назначения № 192	347648,01	1332505,83	50° 10' 13,812"	39° 38' 17,501"
51766	135	Земли рекреационного назначения № 192	347653,93	1332505,78	50° 10' 14,003"	39° 38' 17,503"
51767	136	Земли рекреационного назначения № 192	347762,18	1332382,23	50° 10' 17,568"	39° 38' 11,363"
51768	137	Земли рекреационного назначения № 192	347761,74	1332322,22	50° 10' 17,583"	39° 38' 8,339"
51769	138	Земли рекреационного назначения № 192	347701,76	1332323,84	50° 10' 15,642"	39° 38' 8,374"
51770	139	Земли рекреационного назначения № 192	347680,25	1332310,12	50° 10' 14,953"	39° 38' 7,666"
51771	140	Земли рекреационного назначения № 192	347676,61	1332319,78	50° 10' 14,830"	39° 38' 8,150"
51772	141	Земли рекреационного назначения № 192	347701,83	1332334,16	50° 10' 15,639"	39° 38' 8,894"
51773	142	Земли рекреационного назначения № 192	347702,19	1332383,82	50° 10' 15,626"	39° 38' 11,396"

51774	143	Земли рекреационного назначения № 192	347762,18	1332382,23	50° 10' 17,568"	39° 38' 11,363"
51775	144	Земли рекреационного назначения № 192	347502,79	1332713,87	50° 10' 9,008"	39° 38' 27,868"
51776	145	Земли рекреационного назначения № 192	347508,57	1332708,70	50° 10' 9,198"	39° 38' 27,612"
51777	146	Земли рекреационного назначения № 192	347503,40	1332702,93	50° 10' 9,033"	39° 38' 27,317"
51778	147	Земли рекреационного назначения № 192	347497,62	1332708,10	50° 10' 8,844"	39° 38' 27,573"
51779	148	Земли рекреационного назначения № 192	347502,79	1332713,87	50° 10' 9,008"	39° 38' 27,868"
51780	149	Земли рекреационного назначения № 192	347211,79	1333184,70	50° 9' 59,355"	39° 38' 51,359"
51781	150	Земли рекреационного назначения № 192	347212,53	1333177,74	50° 9' 59,383"	39° 38' 51,009"
51782	151	Земли рекреационного назначения № 192	347205,36	1333176,99	50° 9' 59,151"	39° 38' 50,965"
51783	152	Земли рекреационного назначения № 192	347204,62	1333183,94	50° 9' 59,124"	39° 38' 51,315"
51784	153	Земли рекреационного назначения № 192	347211,79	1333184,70	50° 9' 59,355"	39° 38' 51,359"
51785	154	Земли рекреационного назначения № 192	347600,17	1332880,35	50° 10' 12,076"	39° 38' 36,331"
51786	155	Земли рекреационного назначения № 192	347605,49	1332875,68	50° 10' 12,250"	39° 38' 36,100"
51787	156	Земли рекреационного назначения № 192	347600,82	1332870,37	50° 10' 12,102"	39° 38' 35,829"
51788	157	Земли рекреационного назначения № 192	347595,51	1332875,05	50° 10' 11,927"	39° 38' 36,061"
51789	158	Земли рекреационного назначения № 192	347600,17	1332880,35	50° 10' 12,076"	39° 38' 36,331"
51790	159	Земли рекреационного назначения № 192	347596,10	1332869,32	50° 10' 11,949"	39° 38' 35,773"
51791	160	Земли рекреационного назначения № 192	347610,18	1332863,08	50° 10' 12,408"	39° 38' 35,469"
51792	161	Земли рекреационного назначения № 192	347596,10	1332869,33	50° 10' 11,949"	39° 38' 35,773"
51793	162	Земли рекреационного назначения № 192	347596,10	1332869,32	50° 10' 11,949"	39° 38' 35,773"
51794		**Земли рекреационного назначения № 192 Количество**		162		162
51795	1	Земли рекреационного назначения № 193	352507,55	1323219,47	50° 12' 55,451"	39° 30' 33,010"
51796	2	Земли рекреационного назначения № 193	352618,41	1323228,68	50° 12' 59,034"	39° 30' 33,551"
51797	3	Земли рекреационного назначения № 193	352643,03	1323230,73	50° 12' 59,830"	39° 30' 33,672"
51798	4	Земли рекреационного назначения № 193	352673,59	1323233,27	50° 13' 0,817"	39° 30' 33,821"
51799	5	Земли рекреационного назначения № 193	352692,27	1323234,82	50° 13' 1,421"	39° 30' 33,912"
51800	6	Земли рекреационного назначения № 193	352724,86	1323237,53	50° 13' 2,474"	39° 30' 34,071"
51801	7	Земли рекреационного назначения № 193	352816,39	1323245,13	50° 13' 5,433"	39° 30' 34,518"
51802	8	Земли рекреационного назначения № 193	352840,29	1323504,39	50° 13' 6,091"	39° 30' 47,610"
51803	9	Земли рекреационного назначения № 193	352737,78	1323498,36	50° 13' 2,776"	39° 30' 47,234"
51804	10	Земли рекреационного назначения № 193	352720,90	1323416,35	50° 13' 2,267"	39° 30' 43,087"
51805	11	Земли рекреационного назначения № 193	352605,91	1323411,48	50° 12' 58,548"	39° 30' 42,761"
51806	12	Земли рекреационного назначения № 193	352499,80	1323501,44	50° 12' 55,074"	39° 30' 47,224"
51807	13	Земли рекреационного назначения № 193	352442,71	1323426,67	50° 12' 53,260"	39° 30' 43,413"
51808	14	Земли рекреационного назначения № 193	352431,46	1323376,02	50° 12' 52,919"	39° 30' 40,851"
51809	15	Земли рекреационного назначения № 193	352482,11	1323323,76	50° 12' 54,581"	39° 30' 38,251"
51810	16	Земли рекреационного назначения № 193	352499,80	1323224,86	50° 12' 55,197"	39° 30' 33,276"
51811	17	Земли рекреационного назначения № 193	352507,55	1323219,47	50° 12' 55,451"	39° 30' 33,010"
51812	18	Земли рекреационного назначения № 193	352487,41	1323420,27	50° 12' 54,709"	39° 30' 43,122"
51813	19	Земли рекреационного назначения № 193	352488,34	1323420,66	50° 12' 54,739"	39° 30' 43,142"
51814	20	Земли рекреационного назначения № 193	352489,27	1323420,26	50° 12' 54,770"	39° 30' 43,123"

51815	21	Земли рекреационного назначения № 193	352489,65	1323419,33	50° 12' 54,782"	39° 30' 43,076"
51816	22	Земли рекреационного назначения № 193	352489,26	1323418,40	50° 12' 54,770"	39° 30' 43,029"
51817	23	Земли рекреационного назначения № 193	352488,33	1323418,02	50° 12' 54,740"	39° 30' 43,009"
51818	24	Земли рекреационного назначения № 193	352487,40	1323418,41	50° 12' 54,710"	39° 30' 43,028"
51819	25	Земли рекреационного назначения № 193	352487,01	1323419,35	50° 12' 54,697"	39° 30' 43,075"
51820	26	Земли рекреационного назначения № 193	352487,41	1323420,27	50° 12' 54,709"	39° 30' 43,122"
51821	27	Земли рекреационного назначения № 193	352516,23	1323239,40	50° 12' 55,723"	39° 30' 34,021"
51822	28	Земли рекреационного назначения № 193	352517,16	1323239,78	50° 12' 55,753"	39° 30' 34,041"
51823	29	Земли рекреационного назначения № 193	352518,09	1323239,39	50° 12' 55,783"	39° 30' 34,022"
51824	30	Земли рекреационного назначения № 193	352518,47	1323238,45	50° 12' 55,796"	39° 30' 33,974"
51825	31	Земли рекреационного назначения № 193	352518,19	1323237,80	50° 12' 55,787"	39° 30' 33,941"
51826	32	Земли рекреационного назначения № 193	352518,08	1323237,53	50° 12' 55,783"	39° 30' 33,928"
51827	33	Земли рекреационного назначения № 193	352517,14	1323237,14	50° 12' 55,753"	39° 30' 33,907"
51828	34	Земли рекреационного назначения № 193	352516,22	1323237,54	50° 12' 55,723"	39° 30' 33,927"
51829	35	Земли рекреационного назначения № 193	352515,83	1323238,47	50° 12' 55,710"	39° 30' 33,974"
51830	36	Земли рекреационного назначения № 193	352516,23	1323239,40	50° 12' 55,723"	39° 30' 34,021"
51831	37	Земли рекреационного назначения № 193	354170,30	1317758,59	50° 13' 51,597"	39° 25' 58,686"
51832	38	Земли рекреационного назначения № 193	354031,64	1317646,27	50° 13' 47,157"	39° 25' 52,931"
51833	39	Земли рекреационного назначения № 193	354232,86	1317418,61	50° 13' 53,761"	39° 25' 41,575"
51834	40	Земли рекреационного назначения № 193	354301,81	1317427,84	50° 13' 55,989"	39° 25' 42,085"
51835	41	Земли рекреационного назначения № 193	354466,48	1317557,46	50° 14' 1,264"	39° 25' 48,730"
51836	42	Земли рекреационного назначения № 193	354404,11	1317639,04	50° 13' 59,212"	39° 25' 52,805"
51837	43	Земли рекреационного назначения № 193	354338,42	1317638,15	50° 13' 57,087"	39° 25' 52,719"
51838	44	Земли рекреационного назначения № 193	354261,68	1317661,01	50° 13' 54,594"	39° 25' 53,823"
51839	45	Земли рекреационного назначения № 193	354170,30	1317758,59	50° 13' 51,597"	39° 25' 58,686"
51840		**Земли рекреационного назначения № 193 Количество**		45		45
51841	1	Земли рекреационного назначения № 196	355258,18	1362129,15	50° 14' 2,513"	40° 3' 17,795"
51842	2	Земли рекреационного назначения № 196	355260,03	1362124,79	50° 14' 2,576"	40° 3' 17,577"
51843	3	Земли рекреационного назначения № 196	355270,79	1362099,42	50° 14' 2,941"	40° 3' 16,309"
51844	4	Земли рекреационного назначения № 196	355215,10	1362063,39	50° 14' 1,164"	40° 3' 14,433"
51845	5	Земли рекреационного назначения № 196	355402,93	1362028,35	50° 14' 7,265"	40° 3' 12,865"
51846	6	Земли рекреационного назначения № 196	355428,10	1362048,52	50° 14' 8,065"	40° 3' 13,909"
51847	7	Земли рекреационного назначения № 196	355515,35	1361979,34	50° 14' 10,935"	40° 3' 10,512"
51848	8	Земли рекреационного назначения № 196	355539,59	1362002,72	50° 14' 11,703"	40° 3' 11,717"
51849	9	Земли рекреационного назначения № 196	355472,61	1362075,33	50° 14' 9,487"	40° 3' 15,308"
51850	10	Земли рекреационного назначения № 196	355388,07	1362132,75	50° 14' 6,713"	40° 3' 18,115"
51851	11	Земли рекреационного назначения № 196	355328,01	1362166,95	50° 14' 4,746"	40° 3' 19,776"
51852	12	Земли рекреационного назначения № 196	355258,18	1362129,15	50° 14' 2,513"	40° 3' 17,795"
51853		**Земли рекреационного назначения № 196 Количество**		12		12
51854	1	Земли рекреационного назначения № 198	551940,24	1261523,89	52° 0' 44,737"	38° 39' 4,223"
51855	2	Земли рекреационного назначения № 198	551950,26	1261519,46	52° 0' 45,062"	38° 39' 3,992"

51856	3	Земли рекреационного назначения № 198	551964,52	1261522,30	52° 0' 45,523"	38° 39' 4,142"
51857	4	Земли рекреационного назначения № 198	551992,12	1261505,20	52° 0' 46,417"	38° 39' 3,249"
51858	5	Земли рекреационного назначения № 198	551994,89	1261505,05	52° 0' 46,507"	38° 39' 3,241"
51859	6	Земли рекреационного назначения № 198	552067,56	1261501,04	52° 0' 48,858"	38° 39' 3,040"
51860	7	Земли рекреационного назначения № 198	552075,45	1261500,61	52° 0' 49,113"	38° 39' 3,018"
51861	8	Земли рекреационного назначения № 198	552135,35	1261510,16	52° 0' 51,051"	38° 39' 3,526"
51862	9	Земли рекреационного назначения № 198	552187,26	1261531,52	52° 0' 52,728"	38° 39' 4,653"
51863	10	Земли рекреационного назначения № 198	552198,67	1261538,46	52° 0' 53,097"	38° 39' 5,018"
51864	11	Земли рекреационного назначения № 198	552244,30	1261566,20	52° 0' 54,571"	38° 39' 6,478"
51865	12	Земли рекреационного назначения № 198	552249,02	1261569,07	52° 0' 54,724"	38° 39' 6,629"
51866	13	Земли рекреационного назначения № 198	552256,12	1261585,90	52° 0' 54,952"	38° 39' 7,512"
51867	14	Земли рекреационного назначения № 198	552265,34	1261607,73	52° 0' 55,249"	38° 39' 8,658"
51868	15	Земли рекреационного назначения № 198	552286,39	1261634,86	52° 0' 55,928"	38° 39' 10,083"
51869	16	Земли рекреационного назначения № 198	552286,36	1261634,97	52° 0' 55,927"	38° 39' 10,089"
51870	17	Земли рекреационного назначения № 198	552280,30	1261654,96	52° 0' 55,729"	38° 39' 11,137"
51871	18	Земли рекреационного назначения № 198	552233,71	1261715,55	52° 0' 54,217"	38° 39' 14,308"
51872	19	Земли рекреационного назначения № 198	552188,34	1261750,87	52° 0' 52,747"	38° 39' 16,154"
51873	20	Земли рекреационного назначения № 198	552174,34	1261755,74	52° 0' 52,294"	38° 39' 16,408"
51874	21	Земли рекреационного назначения № 198	552139,79	1261731,23	52° 0' 51,178"	38° 39' 15,119"
51875	22	Земли рекреационного назначения № 198	552115,27	1261715,55	52° 0' 50,385"	38° 39' 14,293"
51876	23	Земли рекреационного назначения № 198	552075,83	1261710,85	52° 0' 49,110"	38° 39' 14,042"
51877	24	Земли рекреационного назначения № 198	552092,09	1261698,03	52° 0' 49,637"	38° 39' 13,372"
51878	25	Земли рекреационного назначения № 198	552087,38	1261691,97	52° 0' 49,485"	38° 39' 13,054"
51879	26	Земли рекреационного назначения № 198	552069,82	1261705,63	52° 0' 48,916"	38° 39' 13,768"
51880	27	Земли рекреационного назначения № 198	552061,42	1261698,34	52° 0' 48,645"	38° 39' 13,384"
51881	28	Земли рекреационного назначения № 198	552047,50	1261710,57	52° 0' 48,193"	38° 39' 14,024"
51882	29	Земли рекреационного назначения № 198	552025,01	1261682,58	52° 0' 47,468"	38° 39' 12,554"
51883	30	Земли рекреационного назначения № 198	552018,57	1261688,74	52° 0' 47,259"	38° 39' 12,876"
51884	31	Земли рекреационного назначения № 198	552019,06	1261700,29	52° 0' 47,274"	38° 39' 13,481"
51885	32	Земли рекреационного назначения № 198	552013,80	1261705,51	52° 0' 47,103"	38° 39' 13,754"
51886	33	Земли рекреационного назначения № 198	551997,75	1261694,24	52° 0' 46,585"	38° 39' 13,162"
51887	34	Земли рекреационного назначения № 198	551971,56	1261666,22	52° 0' 45,740"	38° 39' 11,689"
51888	35	Земли рекреационного назначения № 198	551962,73	1261646,53	52° 0' 45,455"	38° 39' 10,656"
51889	36	Земли рекреационного назначения № 198	551964,00	1261634,38	52° 0' 45,497"	38° 39' 10,019"
51890	37	Земли рекреационного назначения № 198	551953,74	1261613,10	52° 0' 45,167"	38° 39' 8,902"
51891	38	Земли рекреационного назначения № 198	551933,07	1261560,38	52° 0' 44,502"	38° 39' 6,135"
51892	39	Земли рекреационного назначения № 198	551937,39	1261538,39	52° 0' 44,644"	38° 39' 4,983"
51893	40	Земли рекреационного назначения № 198	551939,65	1261532,78	52° 0' 44,717"	38° 39' 4,689"
51894	41	Земли рекреационного назначения № 198	551939,05	1261529,97	52° 0' 44,698"	38° 39' 4,541"
51895	42	Земли рекреационного назначения № 198	551940,24	1261523,89	52° 0' 44,737"	38° 39' 4,223"
51896		**Земли рекреационного назначения № 198 Количество**		42		42

51897	1	Земли рекреационного назначения № 200	509062,41	1283108,76	51° 37' 34,353"	38° 57' 41,189"
51898	2	Земли рекреационного назначения № 200	509219,40	1283145,18	51° 37' 39,425"	38° 57' 43,136"
51899	3	Земли рекреационного назначения № 200	509309,18	1283163,45	51° 37' 42,326"	38° 57' 44,116"
51900	4	Земли рекреационного назначения № 200	509340,41	1283168,86	51° 37' 43,335"	38° 57' 44,408"
51901	5	Земли рекреационного назначения № 200	509421,56	1283229,25	51° 37' 45,948"	38° 57' 47,576"
51902	6	Земли рекреационного назначения № 200	509340,20	1283169,01	51° 37' 43,328"	38° 57' 44,416"
51903	7	Земли рекреационного назначения № 200	509336,38	1283168,34	51° 37' 43,205"	38° 57' 44,380"
51904	8	Земли рекреационного назначения № 200	509244,41	1283152,25	51° 37' 40,233"	38° 57' 43,512"
51905	9	Земли рекреационного назначения № 200	509091,31	1283120,28	51° 37' 35,286"	38° 57' 41,798"
51906	10	Земли рекреационного назначения № 200	509062,41	1283108,76	51° 37' 34,353"	38° 57' 41,189"
51907		**Земли рекреационного назначения № 200 Количество**		10		10
51908	1	Земли рекреационного назначения № 201	510051,34	1284191,80	51° 38' 6,117"	38° 58' 37,837"
51909	2	Земли рекреационного назначения № 201	510077,09	1284197,77	51° 38' 6,949"	38° 58' 38,157"
51910	3	Земли рекреационного назначения № 201	510156,48	1284213,70	51° 38' 9,514"	38° 58' 39,013"
51911	4	Земли рекреационного назначения № 201	510176,99	1284218,39	51° 38' 10,176"	38° 58' 39,264"
51912	5	Земли рекреационного назначения № 201	510183,65	1284219,15	51° 38' 10,392"	38° 58' 39,306"
51913	6	Земли рекреационного назначения № 201	509875,74	1284698,16	51° 38' 0,324"	38° 59' 4,102"
51914	7	Земли рекреационного назначения № 201	509960,74	1284309,16	51° 38' 3,160"	38° 58' 43,907"
51915	8	Земли рекреационного назначения № 201	510051,34	1284191,80	51° 38' 6,117"	38° 58' 37,837"
51916	9	Земли рекреационного назначения № 201	511010,02	1284752,33	51° 38' 37,011"	38° 59' 7,324"
51917	10	Земли рекреационного назначения № 201	510994,94	1284759,66	51° 38' 36,522"	38° 59' 7,700"
51918	11	Земли рекреационного назначения № 201	511135,65	1285092,43	51° 38' 41,000"	38° 59' 25,056"
51919	12	Земли рекреационного назначения № 201	511148,83	1285138,36	51° 38' 41,416"	38° 59' 27,449"
51920	13	Земли рекреационного назначения № 201	511150,99	1285145,90	51° 38' 41,484"	38° 59' 27,842"
51921	14	Земли рекреационного назначения № 201	511088,96	1285210,42	51° 38' 39,463"	38° 59' 31,175"
51922	15	Земли рекреационного назначения № 201	511079,55	1285218,24	51° 38' 39,156"	38° 59' 31,578"
51923	16	Земли рекреационного назначения № 201	511021,84	1285250,59	51° 38' 37,282"	38° 59' 33,240"
51924	17	Земли рекреационного назначения № 201	510901,82	1285304,73	51° 38' 33,387"	38° 59' 36,011"
51925	18	Земли рекреационного назначения № 201	510822,55	1285340,48	51° 38' 30,814"	38° 59' 37,842"
51926	19	Земли рекреационного назначения № 201	510780,21	1285360,64	51° 38' 29,439"	38° 59' 38,875"
51927	20	Земли рекреационного назначения № 201	510678,64	1285338,42	51° 38' 26,158"	38° 59' 37,682"
51928	21	Земли рекреационного назначения № 201	510633,19	1285268,77	51° 38' 24,703"	38° 59' 34,044"
51929	22	Земли рекреационного назначения № 201	510462,93	1285110,48	51° 38' 19,230"	38° 59' 25,752"
51930	23	Земли рекреационного назначения № 201	510358,49	1285052,57	51° 38' 15,864"	38° 59' 22,703"
51931	24	Земли рекреационного назначения № 201	510208,27	1284919,96	51° 38' 11,033"	38° 59' 15,754"
51932	25	Земли рекреационного назначения № 201	510114,65	1284880,43	51° 38' 8,013"	38° 59' 13,665"
51933	26	Земли рекреационного назначения № 201	510043,50	1284826,25	51° 38' 5,723"	38° 59' 10,822"
51934	27	Земли рекреационного назначения № 201	510328,41	1284276,79	51° 38' 15,063"	38° 58' 42,354"
51935	28	Земли рекреационного назначения № 201	510334,18	1284265,67	51° 38' 15,252"	38° 58' 41,778"
51936	29	Земли рекреационного назначения № 201	510337,29	1284250,99	51° 38' 15,356"	38° 58' 41,016"
51937	30	Земли рекреационного назначения № 201	510416,60	1284267,81	51° 38' 17,918"	38° 58' 41,918"

51938	31	Земли рекреационного назначения № 201	510467,65	1284312,58	51° 38' 19,560"	38° 58' 44,264"
51939	32	Земли рекреационного назначения № 201	510624,36	1284417,66	51° 38' 24,607"	38° 58' 49,783"
51940	33	Земли рекреационного назначения № 201	510646,74	1284375,52	51° 38' 25,341"	38° 58' 47,600"
51941	34	Земли рекреационного назначения № 201	510672,18	1284292,95	51° 38' 26,182"	38° 58' 43,315"
51942	35	Земли рекреационного назначения № 201	510744,00	1284274,15	51° 38' 28,510"	38° 58' 42,363"
51943	36	Земли рекреационного назначения № 201	510755,51	1284209,81	51° 38' 28,896"	38° 58' 39,021"
51944	37	Земли рекреационного назначения № 201	510757,36	1284199,47	51° 38' 28,958"	38° 58' 38,484"
51945	38	Земли рекреационного назначения № 201	510748,30	1284193,48	51° 38' 28,666"	38° 58' 38,170"
51946	39	Земли рекреационного назначения № 201	510687,66	1284156,24	51° 38' 26,713"	38° 58' 36,212"
51947	40	Земли рекреационного назначения № 201	510651,90	1284134,28	51° 38' 25,560"	38° 58' 35,057"
51948	41	Земли рекреационного назначения № 201	510484,74	1284092,26	51° 38' 20,161"	38° 58' 32,814"
51949	42	Земли рекреационного назначения № 201	510425,12	1284013,38	51° 38' 18,249"	38° 58' 28,691"
51950	43	Земли рекреационного назначения № 201	510403,71	1283956,75	51° 38' 17,569"	38° 58' 25,739"
51951	44	Земли рекреационного назначения № 201	510403,71	1283924,87	51° 38' 17,576"	38° 58' 24,082"
51952	45	Земли рекреационного назначения № 201	510405,65	1283897,73	51° 38' 17,645"	38° 58' 22,671"
51953	46	Земли рекреационного назначения № 201	510485,54	1283899,85	51° 38' 20,229"	38° 58' 22,809"
51954	47	Земли рекреационного назначения № 201	510491,29	1283927,80	51° 38' 20,409"	38° 58' 24,264"
51955	48	Земли рекреационного назначения № 201	510488,68	1283929,25	51° 38' 20,324"	38° 58' 24,339"
51956	49	Земли рекреационного назначения № 201	510488,60	1283929,53	51° 38' 20,321"	38° 58' 24,353"
51957	50	Земли рекреационного назначения № 201	510473,41	1283979,84	51° 38' 19,819"	38° 58' 26,964"
51958	51	Земли рекреационного назначения № 201	510462,51	1284010,25	51° 38' 19,460"	38° 58' 28,542"
51959	52	Земли рекреационного назначения № 201	510486,45	1284047,22	51° 38' 20,226"	38° 58' 30,472"
51960	53	Земли рекреационного назначения № 201	510513,40	1284071,43	51° 38' 21,093"	38° 58' 31,741"
51961	54	Земли рекреационного назначения № 201	510539,86	1284079,22	51° 38' 21,947"	38° 58' 32,155"
51962	55	Земли рекреационного назначения № 201	510562,22	1284077,88	51° 38' 22,671"	38° 58' 32,093"
51963	56	Земли рекреационного назначения № 201	510571,29	1284063,25	51° 38' 22,968"	38° 58' 31,336"
51964	57	Земли рекреационного назначения № 201	510571,34	1284063,17	51° 38' 22,969"	38° 58' 31,332"
51965	58	Земли рекреационного назначения № 201	510572,96	1284051,88	51° 38' 23,024"	38° 58' 30,745"
51966	59	Земли рекреационного назначения № 201	510578,96	1284028,38	51° 38' 23,224"	38° 58' 29,525"
51967	60	Земли рекреационного назначения № 201	510579,33	1284020,25	51° 38' 23,237"	38° 58' 29,102"
51968	61	Земли рекреационного назначения № 201	510605,76	1284043,93	51° 38' 24,087"	38° 58' 30,343"
51969	62	Земли рекреационного назначения № 201	510674,61	1283983,50	51° 38' 26,328"	38° 58' 27,225"
51970	63	Земли рекреационного назначения № 201	510721,39	1284026,05	51° 38' 27,832"	38° 58' 29,454"
51971	64	Земли рекреационного назначения № 201	510746,19	1284042,44	51° 38' 28,631"	38° 58' 30,315"
51972	65	Земли рекреационного назначения № 201	510774,91	1284063,23	51° 38' 29,556"	38° 58' 31,406"
51973	66	Земли рекреационного назначения № 201	510854,65	1284065,43	51° 38' 32,135"	38° 58' 31,548"
51974	67	Земли рекреационного назначения № 201	510935,72	1283942,22	51° 38' 34,785"	38° 58' 25,169"
51975	68	Земли рекреационного назначения № 201	510895,90	1283848,18	51° 38' 33,517"	38° 58' 20,265"
51976	69	Земли рекреационного назначения № 201	510932,32	1283818,58	51° 38' 34,702"	38° 58' 18,739"
51977	70	Земли рекреационного назначения № 201	510948,75	1283805,24	51° 38' 35,236"	38° 58' 18,050"
51978	71	Земли рекреационного назначения № 201	510976,80	1283782,44	51° 38' 36,149"	38° 58' 16,875"

51979	72	Земли рекреационного назначения № 201	510985,98	1283792,83	51° 38' 36,444"	38° 58' 17,418"
51980	73	Земли рекреационного назначения № 201	511246,44	1283962,80	51° 38' 44,834"	38° 58' 26,348"
51981	74	Земли рекреационного назначения № 201	511308,54	1284003,33	51° 38' 46,834"	38° 58' 28,478"
51982	75	Земли рекреационного назначения № 201	511313,15	1284006,32	51° 38' 46,983"	38° 58' 28,635"
51983	76	Земли рекреационного назначения № 201	511200,44	1284122,63	51° 38' 43,311"	38° 58' 34,644"
51984	77	Земли рекреационного назначения № 201	511481,95	1284275,90	51° 38' 52,385"	38° 58' 42,714"
51985	78	Земли рекреационного назначения № 201	511555,39	1284228,88	51° 38' 54,772"	38° 58' 40,295"
51986	79	Земли рекреационного назначения № 201	511587,42	1284258,86	51° 38' 55,802"	38° 58' 41,865"
51987	80	Земли рекреационного назначения № 201	511702,30	1284366,42	51° 38' 59,495"	38° 58' 47,500"
51988	81	Земли рекреационного назначения № 201	511691,39	1284377,55	51° 38' 59,140"	38° 58' 48,075"
51989	82	Земли рекреационного назначения № 201	511558,09	1284444,30	51° 38' 54,812"	38° 58' 51,499"
51990	83	Земли рекреационного назначения № 201	511496,19	1284390,13	51° 38' 52,821"	38° 58' 48,660"
51991	84	Земли рекреационного назначения № 201	511476,40	1284409,94	51° 38' 52,176"	38° 58' 49,684"
51992	85	Земли рекреационного назначения № 201	511292,41	1284303,13	51° 38' 46,247"	38° 58' 44,064"
51993	86	Земли рекреационного назначения № 201	511120,65	1284184,43	51° 38' 40,716"	38° 58' 37,830"
51994	87	Земли рекреационного назначения № 201	511030,65	1284356,43	51° 38' 37,766"	38° 58' 46,743"
51995	88	Земли рекреационного назначения № 201	510938,65	1284532,43	51° 38' 34,751"	38° 58' 55,863"
51996	89	Земли рекреационного назначения № 201	511000,65	1284590,43	51° 38' 36,744"	38° 58' 58,901"
51997	90	Земли рекреационного назначения № 201	511009,67	1284746,34	51° 38' 37,001"	38° 59' 7,012"
51998	91	Земли рекреационного назначения № 201	511010,02	1284752,33	51° 38' 37,011"	38° 59' 7,324"
51999		**Земли рекреационного назначения № 201 Количество**		91		91
52000	1	Земли рекреационного назначения № 213	509552,88	1283789,46	51° 37' 50,077"	38° 58' 16,745"
52001	2	Земли рекреационного назначения № 213	508960,87	1283789,67	51° 37' 30,922"	38° 58' 16,551"
52002	3	Земли рекреационного назначения № 213	508638,29	1284131,97	51° 37' 20,411"	38° 58' 34,231"
52003	4	Земли рекреационного назначения № 213	508365,83	1284034,02	51° 37' 11,617"	38° 58' 29,045"
52004	5	Земли рекреационного назначения № 213	508310,86	1283945,80	51° 37' 9,858"	38° 58' 24,440"
52005	6	Земли рекреационного назначения № 213	508303,48	1283933,96	51° 37' 9,621"	38° 58' 23,822"
52006	7	Земли рекреационного назначения № 213	508272,77	1283884,68	51° 37' 8,638"	38° 58' 21,250"
52007	8	Земли рекреационного назначения № 213	508212,27	1283815,10	51° 37' 6,696"	38° 58' 17,613"
52008	9	Земли рекреационного назначения № 213	508209,13	1283373,12	51° 37' 6,689"	38° 57' 54,639"
52009	10	Земли рекреационного назначения № 213	508027,03	1283077,40	51° 37' 0,860"	38° 57' 39,208"
52010	11	Земли рекреационного назначения № 213	507861,20	1282961,58	51° 36' 55,519"	38° 57' 33,132"
52011	12	Земли рекреационного назначения № 213	508106,27	1282693,88	51° 37' 3,505"	38° 57' 19,301"
52012	13	Земли рекреационного назначения № 213	508323,55	1282868,29	51° 37' 10,498"	38° 57' 28,439"
52013	14	Земли рекреационного назначения № 213	508414,18	1282881,77	51° 37' 13,428"	38° 57' 29,171"
52014	15	Земли рекреационного назначения № 213	508383,02	1282991,77	51° 37' 12,396"	38° 57' 34,878"
52015	16	Земли рекреационного назначения № 213	508683,77	1283066,31	51° 37' 22,111"	38° 57' 38,854"
52016	17	Земли рекреационного назначения № 213	508736,15	1282954,05	51° 37' 23,830"	38° 57' 33,037"
52017	18	Земли рекреационного назначения № 213	508955,70	1283027,80	51° 37' 30,918"	38° 57' 36,945"
52018	19	Земли рекреационного назначения № 213	509012,74	1283088,95	51° 37' 32,750"	38° 57' 40,143"
52019	20	Земли рекреационного назначения № 213	509060,28	1283107,91	51° 37' 34,285"	38° 57' 41,144"

52020	21	Земли рекреационного назначения № 213	509062,41	1283108,76	51° 37' 34,353"	38° 57' 41,189"
52021	22	Земли рекреационного назначения № 213	509091,31	1283120,28	51° 37' 35,286"	38° 57' 41,798"
52022	23	Земли рекреационного назначения № 213	509244,41	1283152,25	51° 37' 40,233"	38° 57' 43,512"
52023	24	Земли рекреационного назначения № 213	509336,38	1283168,34	51° 37' 43,205"	38° 57' 44,380"
52024	25	Земли рекреационного назначения № 213	509340,20	1283169,01	51° 37' 43,328"	38° 57' 44,416"
52025	26	Земли рекреационного назначения № 213	509421,56	1283229,25	51° 37' 45,948"	38° 57' 47,576"
52026	27	Земли рекреационного назначения № 213	509634,02	1283792,66	51° 37' 52,701"	38° 58' 16,940"
52027	28	Земли рекреационного назначения № 213	509552,88	1283789,46	51° 37' 50,077"	38° 58' 16,745"
52028		**Земли рекреационного назначения № 213 Количество**		28		28
52029	1	Земли рекреационного назначения № 218	483016,51	1292028,90	51° 23' 29,499"	39° 5' 13,718"
52030	2	Земли рекреационного назначения № 218	482838,84	1292181,00	51° 23' 23,710"	39° 5' 21,508"
52031	3	Земли рекреационного назначения № 218	482778,45	1292095,49	51° 23' 21,779"	39° 5' 17,060"
52032	4	Земли рекреационного назначения № 218	482842,22	1292049,56	51° 23' 23,854"	39° 5' 14,712"
52033	5	Земли рекреационного назначения № 218	482922,21	1291991,87	51° 23' 26,458"	39° 5' 11,763"
52034	6	Земли рекреационного назначения № 218	482833,38	1291960,58	51° 23' 23,592"	39° 5' 10,107"
52035	7	Земли рекреационного назначения № 218	482800,39	1291946,20	51° 23' 22,529"	39° 5' 9,349"
52036	8	Земли рекреационного назначения № 218	482775,27	1291938,71	51° 23' 21,718"	39° 5' 8,951"
52037	9	Земли рекреационного назначения № 218	482717,79	1291879,08	51° 23' 19,874"	39° 5' 5,843"
52038	10	Земли рекреационного назначения № 218	482715,81	1291871,26	51° 23' 19,812"	39° 5' 5,438"
52039	11	Земли рекреационного назначения № 218	482702,40	1291825,22	51° 23' 19,390"	39° 5' 3,051"
52040	12	Земли рекреационного назначения № 218	482836,27	1291784,62	51° 23' 23,732"	39° 5' 1,008"
52041	13	Земли рекреационного назначения № 218	482961,69	1291758,31	51° 23' 27,797"	39° 4' 59,701"
52042	14	Земли рекреационного назначения № 218	483104,29	1291733,80	51° 23' 32,418"	39° 4' 58,493"
52043	15	Земли рекреационного назначения № 218	483128,76	1291727,47	51° 23' 33,211"	39° 4' 58,176"
52044	16	Земли рекреационного назначения № 218	483187,78	1291882,30	51° 23' 35,080"	39° 5' 6,209"
52045	17	Земли рекреационного назначения № 218	483016,51	1292028,90	51° 23' 29,499"	39° 5' 13,718"
52046		**Земли рекреационного назначения № 218 Количество**		17		17
52047	1	Земли рекреационного назначения № 219	522133,63	1390880,92	51° 43' 37,098"	40° 31' 20,435"
52048	2	Земли рекреационного назначения № 219	522128,61	1390848,93	51° 43' 36,965"	40° 31' 18,763"
52049	3	Земли рекреационного назначения № 219	522353,22	1390831,33	51° 43' 44,244"	40° 31' 18,173"
52050	4	Земли рекреационного назначения № 219	522356,92	1390957,94	51° 43' 44,249"	40° 31' 24,771"
52051	5	Земли рекреационного назначения № 219	522144,79	1390962,96	51° 43' 37,385"	40° 31' 24,723"
52052	6	Земли рекреационного назначения № 219	522133,63	1390880,92	51° 43' 37,098"	40° 31' 20,435"
52053		**Земли рекреационного назначения № 219 Количество**		6		6
52054	1	Земли рекреационного назначения № 51	535124,90	1335074,83	51° 51' 17,791"	39° 43' 5,151"
52055	2	Земли рекреационного назначения № 51	535061,11	1335090,26	51° 51' 15,719"	39° 43' 5,900"
52056	3	Земли рекреационного назначения № 51	535017,32	1335137,55	51° 51' 14,277"	39° 43' 8,332"
52057	4	Земли рекреационного назначения № 51	535009,87	1335119,32	51° 51' 14,046"	39° 43' 7,373"
52058	5	Земли рекреационного назначения № 51	535007,16	1335111,38	51° 51' 13,963"	39° 43' 6,955"
52059	6	Земли рекреационного назначения № 51	535000,30	1335087,24	51° 51' 13,754"	39° 43' 5,689"
52060	7	Земли рекреационного назначения № 51	534997,95	1335079,44	51° 51' 13,682"	39° 43' 5,279"

52061	8	Земли рекреационного назначения № 51	534993,99	1335067,66	51° 51' 13,561"	39° 43' 4,661"
52062	9	Земли рекреационного назначения № 51	534992,25	1335061,88	51° 51' 13,507"	39° 43' 4,357"
52063	10	Земли рекреационного назначения № 51	534990,81	1335055,75	51° 51' 13,464"	39° 43' 4,035"
52064	11	Земли рекреационного назначения № 51	534989,79	1335049,68	51° 51' 13,435"	39° 43' 3,717"
52065	12	Земли рекреационного назначения № 51	534988,48	1335038,60	51° 51' 13,398"	39° 43' 3,137"
52066	13	Земли рекреационного назначения № 51	534987,55	1335033,24	51° 51' 13,371"	39° 43' 2,857"
52067	14	Земли рекреационного назначения № 51	534985,78	1335026,95	51° 51' 13,317"	39° 43' 2,527"
52068	15	Земли рекреационного назначения № 51	534978,84	1335008,37	51° 51' 13,103"	39° 43' 1,550"
52069	16	Земли рекреационного назначения № 51	534977,13	1335002,03	51° 51' 13,051"	39° 43' 1,217"
52070	17	Земли рекреационного назначения № 51	534976,26	1334996,62	51° 51' 13,026"	39° 43' 0,934"
52071	18	Земли рекреационного назначения № 51	534975,12	1334985,40	51° 51' 12,995"	39° 43' 0,347"
52072	19	Земли рекреационного назначения № 51	534973,79	1334977,18	51° 51' 12,957"	39° 42' 59,916"
52073	20	Земли рекреационного назначения № 51	534971,65	1334968,91	51° 51' 12,892"	39° 42' 59,482"
52074	21	Земли рекреационного назначения № 51	534968,52	1334960,82	51° 51' 12,795"	39° 42' 59,057"
52075	22	Земли рекреационного назначения № 51	534964,66	1334953,77	51° 51' 12,674"	39° 42' 58,685"
52076	23	Земли рекреационного назначения № 51	534960,04	1334946,98	51° 51' 12,528"	39° 42' 58,327"
52077	24	Земли рекреационного назначения № 51	534954,87	1334940,39	51° 51' 12,365"	39° 42' 57,978"
52078	25	Земли рекреационного назначения № 51	534951,56	1334936,52	51° 51' 12,260"	39° 42' 57,773"
52079	26	Земли рекреационного назначения № 51	535036,21	1334830,62	51° 51' 15,056"	39° 42' 52,316"
52080	27	Земли рекреационного назначения № 51	535055,18	1334839,40	51° 51' 15,665"	39° 42' 52,791"
52081	28	Земли рекреационного назначения № 51	535068,01	1334850,79	51° 51' 16,074"	39° 42' 53,397"
52082	29	Земли рекреационного назначения № 51	535071,11	1334883,32	51° 51' 16,156"	39° 42' 55,099"
52083	30	Земли рекреационного назначения № 51	535070,64	1334914,67	51° 51' 16,124"	39° 42' 56,736"
52084	31	Земли рекреационного назначения № 51	535124,90	1335074,83	51° 51' 17,791"	39° 43' 5,151"
52085		**Земли рекреационного назначения № 51 Количество**		31		31
52086	1	Земли рекреационного назначения № 54	529952,70	1326612,43	51° 48' 34,886"	39° 35' 38,967"
52087	2	Земли рекреационного назначения № 54	529937,38	1326615,96	51° 48' 34,389"	39° 35' 39,139"
52088	3	Земли рекреационного назначения № 54	529929,43	1326616,16	51° 48' 34,132"	39° 35' 39,143"
52089	4	Земли рекреационного назначения № 54	529827,27	1326590,58	51° 48' 30,840"	39° 35' 37,727"
52090	5	Земли рекреационного назначения № 54	529792,00	1326730,17	51° 48' 29,630"	39° 35' 44,984"
52091	6	Земли рекреационного назначения № 54	529796,38	1326731,79	51° 48' 29,771"	39° 35' 45,072"
52092	7	Земли рекреационного назначения № 54	529831,02	1326751,61	51° 48' 30,881"	39° 35' 46,133"
52093	8	Земли рекреационного назначения № 54	529818,60	1326773,31	51° 48' 30,469"	39° 35' 47,256"
52094	9	Земли рекреационного назначения № 54	529783,88	1326753,44	51° 48' 29,356"	39° 35' 46,191"
52095	10	Земли рекреационного назначения № 54	529792,99	1326737,66	51° 48' 29,658"	39° 35' 45,375"
52096	11	Земли рекреационного назначения № 54	529785,03	1326733,05	51° 48' 29,403"	39° 35' 45,128"
52097	12	Земли рекреационного назначения № 54	529703,30	1326710,32	51° 48' 26,770"	39° 35' 43,877"
52098	13	Земли рекреационного назначения № 54	529523,60	1326755,10	51° 48' 20,935"	39° 35' 46,071"
52099	14	Земли рекреационного назначения № 54	529422,23	1326746,29	51° 48' 17,660"	39° 35' 45,530"
52100	15	Земли рекреационного назначения № 54	529409,91	1326747,81	51° 48' 17,261"	39° 35' 45,600"
52101	16	Земли рекреационного назначения № 54	529383,42	1326751,07	51° 48' 16,402"	39° 35' 45,749"

52102	17	Земли рекреационного назначения № 54	529384,77	1326744,87	51° 48' 16,449"	39° 35' 45,426"
52103	18	Земли рекреационного назначения № 54	529422,12	1326740,26	51° 48' 17,660"	39° 35' 45,215"
52104	19	Земли рекреационного назначения № 54	529523,12	1326749,03	51° 48' 20,922"	39° 35' 45,754"
52105	20	Земли рекреационного назначения № 54	529547,49	1326690,93	51° 48' 21,739"	39° 35' 42,741"
52106	21	Земли рекреационного назначения № 54	529508,26	1326685,82	51° 48' 20,473"	39° 35' 42,443"
52107	22	Земли рекреационного назначения № 54	529506,12	1326694,86	51° 48' 20,399"	39° 35' 42,913"
52108	23	Земли рекреационного назначения № 54	529417,10	1326667,33	51° 48' 17,533"	39° 35' 41,406"
52109	24	Земли рекреационного назначения № 54	529422,92	1326650,19	51° 48' 17,730"	39° 35' 40,516"
52110	25	Земли рекреационного назначения № 54	529415,30	1326640,96	51° 48' 17,488"	39° 35' 40,028"
52111	26	Земли рекреационного назначения № 54	529418,83	1326623,00	51° 48' 17,611"	39° 35' 39,094"
52112	27	Земли рекреационного назначения № 54	529421,57	1326611,14	51° 48' 17,705"	39° 35' 38,477"
52113	28	Земли рекреационного назначения № 54	529412,71	1326609,80	51° 48' 17,419"	39° 35' 38,400"
52114	29	Земли рекреационного назначения № 54	529411,06	1326600,46	51° 48' 17,371"	39° 35' 37,912"
52115	30	Земли рекреационного назначения № 54	529411,93	1326594,65	51° 48' 17,402"	39° 35' 37,609"
52116	31	Земли рекреационного назначения № 54	529409,70	1326592,65	51° 48' 17,331"	39° 35' 37,503"
52117	32	Земли рекреационного назначения № 54	529407,44	1326587,04	51° 48' 17,260"	39° 35' 37,209"
52118	33	Земли рекреационного назначения № 54	529414,94	1326554,56	51° 48' 17,519"	39° 35' 35,520"
52119	34	Земли рекреационного назначения № 54	529415,46	1326552,31	51° 48' 17,537"	39° 35' 35,403"
52120	35	Земли рекреационного назначения № 54	529415,69	1326551,32	51° 48' 17,545"	39° 35' 35,351"
52121	36	Земли рекреационного назначения № 54	529416,31	1326548,66	51° 48' 17,566"	39° 35' 35,213"
52122	37	Земли рекреационного назначения № 54	529427,70	1326496,51	51° 48' 17,960"	39° 35' 32,501"
52123	38	Земли рекреационного назначения № 54	529491,95	1326202,10	51° 48' 20,183"	39° 35' 17,189"
52124	39	Земли рекреационного назначения № 54	529495,95	1326197,10	51° 48' 20,315"	39° 35' 16,931"
52125	40	Земли рекреационного назначения № 54	529514,11	1326173,61	51° 48' 20,914"	39° 35' 15,720"
52126	41	Земли рекреационного назначения № 54	529591,60	1326183,56	51° 48' 23,416"	39° 35' 16,300"
52127	42	Земли рекреационного назначения № 54	529706,79	1326199,45	51° 48' 27,134"	39° 35' 17,220"
52128	43	Земли рекреационного назначения № 54	529896,41	1326222,13	51° 48' 33,257"	39° 35' 18,554"
52129	44	Земли рекреационного назначения № 54	529953,18	1326230,47	51° 48' 35,090"	39° 35' 19,034"
52130	45	Земли рекреационного назначения № 54	529951,70	1326257,27	51° 48' 35,029"	39° 35' 20,432"
52131	46	Земли рекреационного назначения № 54	529951,63	1326262,81	51° 48' 35,024"	39° 35' 20,721"
52132	47	Земли рекреационного назначения № 54	529952,40	1326264,87	51° 48' 35,048"	39° 35' 20,829"
52133	48	Земли рекреационного назначения № 54	529956,36	1326273,07	51° 48' 35,172"	39° 35' 21,260"
52134	49	Земли рекреационного назначения № 54	529958,87	1326278,41	51° 48' 35,250"	39° 35' 21,540"
52135	50	Земли рекреационного назначения № 54	529972,00	1326285,80	51° 48' 35,671"	39° 35' 21,937"
52136	51	Земли рекреационного назначения № 54	529975,48	1326316,81	51° 48' 35,769"	39° 35' 23,558"
52137	52	Земли рекреационного назначения № 54	529984,67	1326392,08	51° 48' 36,029"	39° 35' 27,493"
52138	53	Земли рекреационного назначения № 54	529984,61	1326400,11	51° 48' 36,023"	39° 35' 27,912"
52139	54	Земли рекреационного назначения № 54	529980,80	1326410,53	51° 48' 35,895"	39° 35' 28,453"
52140	55	Земли рекреационного назначения № 54	529983,52	1326441,75	51° 48' 35,967"	39° 35' 30,084"
52141	56	Земли рекреационного назначения № 54	529989,54	1326483,12	51° 48' 36,142"	39° 35' 32,248"
52142	57	Земли рекреационного назначения № 54	529993,79	1326488,36	51° 48' 36,277"	39° 35' 32,525"

52143	58	Земли рекреационного назначения № 54	529996,47	1326488,92	51° 48' 36,363"	39° 35' 32,556"
52144	59	Земли рекреационного назначения № 54	530011,67	1326589,22	51° 48' 36,805"	39° 35' 37,803"
52145	60	Земли рекреационного назначения № 54	529952,70	1326612,43	51° 48' 34,886"	39° 35' 38,967"
52146		**Земли рекреационного назначения № 54 Количество**		60		60
52147	1	Земли рекреационного назначения № 61	474478,81	1303647,78	51° 18' 49,741"	39° 15' 9,959"
52148	2	Земли рекреационного назначения № 61	473892,48	1303474,54	51° 18' 30,829"	39° 15' 0,698"
52149	3	Земли рекреационного назначения № 61	473842,11	1303796,40	51° 18' 29,090"	39° 15' 17,286"
52150	4	Земли рекреационного назначения № 61	473780,36	1303788,33	51° 18' 27,095"	39° 15' 16,836"
52151	5	Земли рекреационного назначения № 61	473765,79	1303949,89	51° 18' 26,569"	39° 15' 25,168"
52152	6	Земли рекреационного назначения № 61	473832,93	1304108,97	51° 18' 28,687"	39° 15' 33,416"
52153	7	Земли рекреационного назначения № 61	473622,14	1304167,12	51° 18' 21,847"	39° 15' 36,303"
52154	8	Земли рекреационного назначения № 61	473857,43	1304617,00	51° 18' 29,305"	39° 15' 59,655"
52155	9	Земли рекреационного назначения № 61	473859,16	1304620,30	51° 18' 29,360"	39° 15' 59,826"
52156	10	Земли рекреационного назначения № 61	473870,74	1304642,45	51° 18' 29,727"	39° 16' 0,975"
52157	11	Земли рекреационного назначения № 61	473837,09	1304666,70	51° 18' 28,630"	39° 16' 2,209"
52158	12	Земли рекреационного назначения № 61	473812,35	1304620,75	51° 18' 27,845"	39° 15' 59,823"
52159	13	Земли рекреационного назначения № 61	473681,78	1304378,28	51° 18' 23,704"	39° 15' 47,235"
52160	14	Земли рекреационного назначения № 61	473672,15	1304360,75	51° 18' 23,399"	39° 15' 46,325"
52161	15	Земли рекреационного назначения № 61	473608,52	1304168,72	51° 18' 21,406"	39° 15' 36,378"
52162	16	Земли рекреационного назначения № 61	473709,52	1304024,20	51° 18' 24,723"	39° 15' 28,973"
52163	17	Земли рекреационного назначения № 61	473708,25	1303993,09	51° 18' 24,693"	39° 15' 27,366"
52164	18	Земли рекреационного назначения № 61	473714,46	1304006,65	51° 18' 24,889"	39° 15' 28,070"
52165	19	Земли рекреационного назначения № 61	473728,10	1304000,41	51° 18' 25,332"	39° 15' 27,755"
52166	20	Земли рекреационного назначения № 61	473721,45	1303985,86	51° 18' 25,122"	39° 15' 27,000"
52167	21	Земли рекреационного назначения № 61	473708,20	1303991,91	51° 18' 24,691"	39° 15' 27,306"
52168	22	Земли рекреационного назначения № 61	473705,98	1303937,51	51° 18' 24,638"	39° 15' 24,496"
52169	23	Земли рекреационного назначения № 61	473725,22	1303890,13	51° 18' 25,277"	39° 15' 22,061"
52170	24	Земли рекреационного назначения № 61	473729,32	1303834,90	51° 18' 25,428"	39° 15' 19,212"
52171	25	Земли рекреационного назначения № 61	473729,22	1303729,01	51° 18' 25,461"	39° 15' 13,746"
52172	26	Земли рекреационного назначения № 61	473711,94	1303513,69	51° 18' 24,975"	39° 15' 2,622"
52173	27	Земли рекреационного назначения № 61	473767,98	1303278,43	51° 18' 26,867"	39° 14' 50,508"
52174	28	Земли рекреационного назначения № 61	474078,79	1303369,49	51° 18' 36,893"	39° 14' 55,376"
52175	29	Земли рекреационного назначения № 61	474073,40	1303393,01	51° 18' 36,711"	39° 14' 56,587"
52176	30	Земли рекреационного назначения № 61	474638,78	1303569,90	51° 18' 54,944"	39° 15' 6,024"
52177	31	Земли рекреационного назначения № 61	474640,74	1303608,60	51° 18' 54,994"	39° 15' 8,023"
52178	32	Земли рекреационного назначения № 61	474650,06	1303653,94	51° 18' 55,280"	39° 15' 10,369"
52179	33	Земли рекреационного назначения № 61	474659,54	1303683,03	51° 18' 55,577"	39° 15' 11,876"
52180	34	Земли рекреационного назначения № 61	474482,43	1303630,32	51° 18' 49,864"	39° 15' 9,059"
52181	35	Земли рекреационного назначения № 61	474478,81	1303647,78	51° 18' 49,741"	39° 15' 9,959"
52182	36	Земли рекреационного назначения № 61	474534,08	1303609,32	51° 18' 51,543"	39° 15' 8,003"
52183	37	Земли рекреационного назначения № 61	474536,14	1303602,25	51° 18' 51,612"	39° 15' 7,639"

52184	38	Земли рекреационного назначения № 61	474531,32	1303600,84	51° 18' 51,456"	39° 15' 7,564"
52185	39	Земли рекреационного назначения № 61	474529,25	1303607,92	51° 18' 51,387"	39° 15' 7,928"
52186	40	Земли рекреационного назначения № 61	474534,08	1303609,32	51° 18' 51,543"	39° 15' 8,003"
52187	41	Земли рекреационного назначения № 61	474618,44	1303603,82	51° 18' 54,274"	39° 15' 7,765"
52188	42	Земли рекреационного назначения № 61	474622,90	1303590,17	51° 18' 54,423"	39° 15' 7,062"
52189	43	Земли рекреационного назначения № 61	474620,45	1303589,37	51° 18' 54,344"	39° 15' 7,020"
52190	44	Земли рекреационного назначения № 61	474615,99	1303603,02	51° 18' 54,195"	39° 15' 7,722"
52191	45	Земли рекреационного назначения № 61	474618,44	1303603,82	51° 18' 54,274"	39° 15' 7,765"
52192	46	Земли рекреационного назначения № 61	474478,51	1303633,41	51° 18' 49,737"	39° 15' 9,217"
52193	47	Земли рекреационного назначения № 61	474479,20	1303631,15	51° 18' 49,760"	39° 15' 9,100"
52194	48	Земли рекреационного назначения № 61	474476,96	1303630,47	51° 18' 49,687"	39° 15' 9,064"
52195	49	Земли рекреационного назначения № 61	474476,27	1303632,73	51° 18' 49,664"	39° 15' 9,180"
52196	50	Земли рекреационного назначения № 61	474478,51	1303633,41	51° 18' 49,737"	39° 15' 9,217"
52197	51	Земли рекреационного назначения № 61	474465,42	1303614,33	51° 18' 49,319"	39° 15' 8,224"
52198	52	Земли рекреационного назначения № 61	474466,47	1303614,53	51° 18' 49,353"	39° 15' 8,235"
52199	53	Земли рекреационного назначения № 61	474467,36	1303613,95	51° 18' 49,382"	39° 15' 8,206"
52200	54	Земли рекреационного назначения № 61	474467,57	1303612,91	51° 18' 49,390"	39° 15' 8,152"
52201	55	Земли рекреационного назначения № 61	474466,99	1303612,01	51° 18' 49,371"	39° 15' 8,105"
52202	56	Земли рекреационного назначения № 61	474465,94	1303611,80	51° 18' 49,337"	39° 15' 8,094"
52203	57	Земли рекреационного назначения № 61	474465,04	1303612,39	51° 18' 49,308"	39° 15' 8,124"
52204	58	Земли рекреационного назначения № 61	474464,84	1303613,43	51° 18' 49,301"	39° 15' 8,178"
52205	59	Земли рекреационного назначения № 61	474465,42	1303614,33	51° 18' 49,319"	39° 15' 8,224"
52206	60	Земли рекреационного назначения № 61	474378,73	1303531,10	51° 18' 46,543"	39° 15' 3,881"
52207	61	Земли рекреационного назначения № 61	474380,36	1303526,23	51° 18' 46,597"	39° 15' 3,630"
52208	62	Земли рекреационного назначения № 61	474383,08	1303518,13	51° 18' 46,688"	39° 15' 3,213"
52209	63	Земли рекреационного назначения № 61	474380,52	1303517,28	51° 18' 46,605"	39° 15' 3,168"
52210	64	Земли рекреационного назначения № 61	474376,17	1303530,24	51° 18' 46,460"	39° 15' 3,835"
52211	65	Земли рекреационного назначения № 61	474378,73	1303531,10	51° 18' 46,543"	39° 15' 3,881"
52212	66	Земли рекреационного назначения № 61	474304,95	1303580,53	51° 18' 44,139"	39° 15' 6,393"
52213	67	Земли рекреационного назначения № 61	474305,63	1303578,32	51° 18' 44,162"	39° 15' 6,279"
52214	68	Земли рекреационного назначения № 61	474303,36	1303577,62	51° 18' 44,088"	39° 15' 6,242"
52215	69	Земли рекреационного назначения № 61	474302,68	1303579,83	51° 18' 44,066"	39° 15' 6,355"
52216	70	Земли рекреационного назначения № 61	474304,95	1303580,53	51° 18' 44,139"	39° 15' 6,393"
52217	71	Земли рекреационного назначения № 61	474259,66	1303551,77	51° 18' 42,683"	39° 15' 4,883"
52218	72	Земли рекреационного назначения № 61	474260,71	1303551,97	51° 18' 42,717"	39° 15' 4,894"
52219	73	Земли рекреационного назначения № 61	474261,60	1303551,39	51° 18' 42,746"	39° 15' 4,865"
52220	74	Земли рекреационного назначения № 61	474261,81	1303550,35	51° 18' 42,753"	39° 15' 4,811"
52221	75	Земли рекреационного назначения № 61	474261,23	1303549,45	51° 18' 42,735"	39° 15' 4,765"
52222	76	Земли рекреационного назначения № 61	474260,18	1303549,24	51° 18' 42,701"	39° 15' 4,753"
52223	77	Земли рекреационного назначения № 61	474259,28	1303549,83	51° 18' 42,672"	39° 15' 4,783"
52224	78	Земли рекреационного назначения № 61	474259,08	1303550,87	51° 18' 42,665"	39° 15' 4,837"

52225	79	Земли рекреационного назначения № 61	474259,66	1303551,77	51° 18' 42,683"	39° 15' 4,883"
52226	80	Земли рекреационного назначения № 61	474188,24	1303473,18	51° 18' 40,399"	39° 15' 0,788"
52227	81	Земли рекреационного назначения № 61	474192,27	1303460,22	51° 18' 40,534"	39° 15' 0,121"
52228	82	Земли рекреационного назначения № 61	474189,66	1303459,42	51° 18' 40,450"	39° 15' 0,078"
52229	83	Земли рекреационного назначения № 61	474185,63	1303472,37	51° 18' 40,315"	39° 15' 0,744"
52230	84	Земли рекреационного назначения № 61	474188,24	1303473,18	51° 18' 40,399"	39° 15' 0,788"
52231	85	Земли рекреационного назначения № 61	474175,86	1303499,12	51° 18' 39,990"	39° 15' 2,120"
52232	86	Земли рекреационного назначения № 61	474177,41	1303494,35	51° 18' 40,042"	39° 15' 1,875"
52233	87	Земли рекреационного назначения № 61	474170,39	1303492,09	51° 18' 39,815"	39° 15' 1,754"
52234	88	Земли рекреационного назначения № 61	474168,85	1303496,86	51° 18' 39,764"	39° 15' 2,000"
52235	89	Земли рекреационного назначения № 61	474175,86	1303499,12	51° 18' 39,990"	39° 15' 2,120"
52236	90	Земли рекреационного назначения № 61	474152,00	1303533,76	51° 18' 39,206"	39° 15' 3,896"
52237	91	Земли рекреационного назначения № 61	474152,67	1303531,56	51° 18' 39,229"	39° 15' 3,782"
52238	92	Земли рекреационного назначения № 61	474150,39	1303530,87	51° 18' 39,155"	39° 15' 3,745"
52239	93	Земли рекреационного назначения № 61	474149,72	1303533,06	51° 18' 39,133"	39° 15' 3,858"
52240	94	Земли рекреационного назначения № 61	474152,00	1303533,76	51° 18' 39,206"	39° 15' 3,896"
52241	95	Земли рекреационного назначения № 61	474067,53	1303493,30	51° 18' 36,487"	39° 15' 1,761"
52242	96	Земли рекреационного назначения № 61	474068,58	1303493,50	51° 18' 36,521"	39° 15' 1,772"
52243	97	Земли рекреационного назначения № 61	474069,47	1303492,92	51° 18' 36,550"	39° 15' 1,743"
52244	98	Земли рекреационного назначения № 61	474069,68	1303491,88	51° 18' 36,557"	39° 15' 1,689"
52245	99	Земли рекреационного назначения № 61	474069,10	1303490,98	51° 18' 36,538"	39° 15' 1,642"
52246	100	Земли рекреационного назначения № 61	474068,05	1303490,77	51° 18' 36,504"	39° 15' 1,631"
52247	101	Земли рекреационного назначения № 61	474067,15	1303491,36	51° 18' 36,475"	39° 15' 1,661"
52248	102	Земли рекреационного назначения № 61	474066,95	1303492,40	51° 18' 36,468"	39° 15' 1,715"
52249	103	Земли рекреационного назначения № 61	474067,53	1303493,30	51° 18' 36,487"	39° 15' 1,761"
52250	104	Земли рекреационного назначения № 61	473980,15	1303481,61	51° 18' 33,664"	39° 15' 1,111"
52251	105	Земли рекреационного назначения № 61	473980,84	1303479,34	51° 18' 33,687"	39° 15' 0,994"
52252	106	Земли рекреационного назначения № 61	473978,61	1303478,66	51° 18' 33,615"	39° 15' 0,958"
52253	107	Земли рекреационного назначения № 61	473977,92	1303480,93	51° 18' 33,592"	39° 15' 1,074"
52254	108	Земли рекреационного назначения № 61	473980,15	1303481,61	51° 18' 33,664"	39° 15' 1,111"
52255	109	Земли рекреационного назначения № 61	473958,40	1303403,36	51° 18' 32,986"	39° 14' 57,060"
52256	110	Земли рекреационного назначения № 61	473960,76	1303395,73	51° 18' 33,065"	39° 14' 56,667"
52257	111	Земли рекреационного назначения № 61	473962,44	1303390,29	51° 18' 33,121"	39° 14' 56,387"
52258	112	Земли рекреационного назначения № 61	473959,85	1303389,50	51° 18' 33,038"	39° 14' 56,345"
52259	113	Земли рекреационного назначения № 61	473955,82	1303402,56	51° 18' 32,903"	39° 14' 57,017"
52260	114	Земли рекреационного назначения № 61	473958,40	1303403,36	51° 18' 32,986"	39° 14' 57,060"
52261	115	Земли рекреационного назначения № 61	473882,31	1303436,97	51° 18' 30,513"	39° 14' 58,754"
52262	116	Земли рекреационного назначения № 61	473883,36	1303437,17	51° 18' 30,547"	39° 14' 58,764"
52263	117	Земли рекреационного назначения № 61	473884,25	1303436,59	51° 18' 30,576"	39° 14' 58,735"
52264	118	Земли рекреационного назначения № 61	473884,46	1303435,55	51° 18' 30,583"	39° 14' 58,681"
52265	119	Земли рекреационного назначения № 61	473883,96	1303434,77	51° 18' 30,567"	39° 14' 58,641"

52266	120	Земли рекреационного назначения № 61	473883,88	1303434,65	51° 18' 30,565"	39° 14' 58,635"
52267	121	Земли рекреационного назначения № 61	473882,83	1303434,44	51° 18' 30,531"	39° 14' 58,623"
52268	122	Земли рекреационного назначения № 61	473881,93	1303435,03	51° 18' 30,501"	39° 14' 58,653"
52269	123	Земли рекреационного назначения № 61	473881,73	1303436,07	51° 18' 30,495"	39° 14' 58,707"
52270	124	Земли рекреационного назначения № 61	473882,31	1303436,97	51° 18' 30,513"	39° 14' 58,754"
52271	125	Земли рекреационного назначения № 61	473820,59	1303392,07	51° 18' 28,531"	39° 14' 56,403"
52272	126	Земли рекреационного назначения № 61	473821,64	1303388,85	51° 18' 28,566"	39° 14' 56,237"
52273	127	Земли рекреационного назначения № 61	473822,28	1303386,85	51° 18' 28,588"	39° 14' 56,134"
52274	128	Земли рекреационного назначения № 61	473822,88	1303385,02	51° 18' 28,608"	39° 14' 56,040"
52275	129	Земли рекреационного назначения № 61	473818,13	1303383,48	51° 18' 28,455"	39° 14' 55,958"
52276	130	Земли рекреационного назначения № 61	473815,85	1303390,53	51° 18' 28,378"	39° 14' 56,320"
52277	131	Земли рекреационного назначения № 61	473820,59	1303392,07	51° 18' 28,531"	39° 14' 56,403"
52278	132	Земли рекреационного назначения № 61	473793,53	1303425,11	51° 18' 27,645"	39° 14' 58,093"
52279	133	Земли рекреационного назначения № 61	473794,06	1303423,38	51° 18' 27,662"	39° 14' 58,004"
52280	134	Земли рекреационного назначения № 61	473794,23	1303422,80	51° 18' 27,668"	39° 14' 57,975"
52281	135	Земли рекреационного назначения № 61	473792,04	1303422,13	51° 18' 27,597"	39° 14' 57,939"
52282	136	Земли рекреационного назначения № 61	473791,34	1303424,45	51° 18' 27,574"	39° 14' 58,058"
52283	137	Земли рекреационного назначения № 61	473793,53	1303425,11	51° 18' 27,645"	39° 14' 58,093"
52284	138	Земли рекреационного назначения № 61	473786,22	1303350,49	51° 18' 27,433"	39° 14' 54,238"
52285	139	Земли рекреационного назначения № 61	473787,54	1303346,34	51° 18' 27,477"	39° 14' 54,024"
52286	140	Земли рекреационного назначения № 61	473788,97	1303341,81	51° 18' 27,525"	39° 14' 53,791"
52287	141	Земли рекреационного назначения № 61	473790,32	1303337,57	51° 18' 27,570"	39° 14' 53,573"
52288	142	Земли рекреационного назначения № 61	473787,71	1303336,75	51° 18' 27,486"	39° 14' 53,529"
52289	143	Земли рекреационного назначения № 61	473783,62	1303349,67	51° 18' 27,349"	39° 14' 54,194"
52290	144	Земли рекреационного назначения № 61	473786,22	1303350,49	51° 18' 27,433"	39° 14' 54,238"
52291	145	Земли рекреационного назначения № 61	474663,00	1303569,64	51° 18' 55,727"	39° 15' 6,024"
52292	146	Земли рекреационного назначения № 61	474772,03	1303606,59	51° 18' 59,243"	39° 15' 7,990"
52293	147	Земли рекреационного назначения № 61	474771,67	1303641,33	51° 18' 59,219"	39° 15' 9,784"
52294	148	Земли рекреационного назначения № 61	474770,32	1303641,29	51° 18' 59,175"	39° 15' 9,781"
52295	149	Земли рекреационного назначения № 61	474770,36	1303648,84	51° 18' 59,174"	39° 15' 10,171"
52296	150	Земли рекреационного назначения № 61	474771,58	1303648,81	51° 18' 59,214"	39° 15' 10,170"
52297	151	Земли рекреационного назначения № 61	474771,76	1303701,64	51° 18' 59,201"	39° 15' 12,898"
52298	152	Земли рекреационного назначения № 61	474769,96	1303701,66	51° 18' 59,143"	39° 15' 12,898"
52299	153	Земли рекреационного назначения № 61	474769,96	1303708,13	51° 18' 59,141"	39° 15' 13,232"
52300	154	Земли рекреационного назначения № 61	474771,75	1303708,14	51° 18' 59,199"	39° 15' 13,234"
52301	155	Земли рекреационного назначения № 61	474771,65	1303716,41	51° 18' 59,193"	39° 15' 13,660"
52302	156	Земли рекреационного назначения № 61	474727,59	1303703,29	51° 18' 57,772"	39° 15' 12,959"
52303	157	Земли рекреационного назначения № 61	474685,56	1303690,78	51° 18' 56,416"	39° 15' 12,291"
52304	158	Земли рекреационного назначения № 61	474684,80	1303686,97	51° 18' 56,393"	39° 15' 12,093"
52305	159	Земли рекреационного назначения № 61	474673,34	1303648,09	51° 18' 56,035"	39° 15' 10,080"
52306	160	Земли рекреационного назначения № 61	474663,23	1303600,72	51° 18' 55,724"	39° 15' 7,629"

52307	161	Земли рекреационного назначения № 61	474663,12	1303585,89	51° 18' 55,726"	39° 15' 6,863"
52308	162	Земли рекреационного назначения № 61	474663,00	1303569,64	51° 18' 55,727"	39° 15' 6,024"
52309	163	Земли рекреационного назначения № 61	474686,17	1303473,25	51° 18' 56,510"	39° 15' 1,060"
52310	164	Земли рекреационного назначения № 61	474690,08	1303445,56	51° 18' 56,645"	39° 14' 59,632"
52311	165	Земли рекреационного назначения № 61	474690,40	1303425,87	51° 18' 56,662"	39° 14' 58,616"
52312	166	Земли рекреационного назначения № 61	474756,80	1303438,32	51° 18' 58,807"	39° 14' 59,295"
52313	167	Земли рекреационного назначения № 61	474761,23	1303455,86	51° 18' 58,944"	39° 15' 0,203"
52314	168	Земли рекреационного назначения № 61	474759,16	1303456,27	51° 18' 58,877"	39° 15' 0,223"
52315	169	Земли рекреационного назначения № 61	474760,53	1303462,59	51° 18' 58,919"	39° 15' 0,550"
52316	170	Земли рекреационного назначения № 61	474762,76	1303462,11	51° 18' 58,991"	39° 15' 0,526"
52317	171	Земли рекреационного назначения № 61	474769,62	1303490,48	51° 18' 59,204"	39° 15' 1,995"
52318	172	Земли рекреационного назначения № 61	474686,17	1303473,25	51° 18' 56,510"	39° 15' 1,060"
52319	173	Земли рекреационного назначения № 61	474773,61	1303489,98	51° 18' 59,333"	39° 15' 1,971"
52320	174	Земли рекреационного назначения № 61	474766,45	1303460,30	51° 18' 59,111"	39° 15' 0,435"
52321	175	Земли рекреационного назначения № 61	474769,57	1303459,53	51° 18' 59,213"	39° 15' 0,397"
52322	176	Земли рекреационного назначения № 61	474766,96	1303448,74	51° 18' 59,132"	39° 14' 59,838"
52323	177	Земли рекреационного назначения № 61	474763,78	1303449,50	51° 18' 59,029"	39° 14' 59,876"
52324	178	Земли рекреационного назначения № 61	474761,16	1303439,14	51° 18' 58,947"	39° 14' 59,339"
52325	179	Земли рекреационного назначения № 61	474771,95	1303441,17	51° 18' 59,296"	39° 14' 59,450"
52326	180	Земли рекреационного назначения № 61	474839,86	1303453,91	51° 19' 1,489"	39° 15' 0,144"
52327	181	Земли рекреационного назначения № 61	474866,58	1303458,92	51° 19' 2,352"	39° 15' 0,417"
52328	182	Земли рекреационного назначения № 61	474874,94	1303460,49	51° 19' 2,622"	39° 15' 0,503"
52329	183	Земли рекреационного назначения № 61	474893,91	1303510,98	51° 19' 3,218"	39° 15' 3,120"
52330	184	Земли рекреационного назначения № 61	474773,61	1303489,98	51° 18' 59,333"	39° 15' 1,971"
52331	185	Земли рекреационного назначения № 61	474908,53	1303544,03	51° 19' 3,680"	39° 15' 4,834"
52332	186	Земли рекреационного назначения № 61	474877,27	1303460,93	51° 19' 2,697"	39° 15' 0,527"
52333	187	Земли рекреационного назначения № 61	474879,26	1303461,30	51° 19' 2,761"	39° 15' 0,547"
52334	188	Земли рекреационного назначения № 61	474887,30	1303462,81	51° 19' 3,021"	39° 15' 0,629"
52335	189	Земли рекреационного назначения № 61	474889,40	1303463,20	51° 19' 3,088"	39° 15' 0,651"
52336	190	Земли рекреационного назначения № 61	474904,81	1303529,62	51° 19' 3,565"	39° 15' 4,088"
52337	191	Земли рекреационного назначения № 61	474903,87	1303529,98	51° 19' 3,534"	39° 15' 4,106"
52338	192	Земли рекреационного назначения № 61	474904,22	1303530,92	51° 19' 3,545"	39° 15' 4,155"
52339	193	Земли рекреационного назначения № 61	474905,16	1303530,56	51° 19' 3,576"	39° 15' 4,137"
52340	194	Земли рекреационного назначения № 61	474908,53	1303544,03	51° 19' 3,680"	39° 15' 4,834"
52341	195	Земли рекреационного назначения № 61	474776,17	1303605,27	51° 18' 59,377"	39° 15' 7,925"
52342	196	Земли рекреационного назначения № 61	474820,58	1303621,76	51° 19' 0,808"	39° 15' 8,800"
52343	197	Земли рекреационного назначения № 61	474925,93	1303617,67	51° 19' 4,218"	39° 15' 8,646"
52344	198	Земли рекреационного назначения № 61	474926,23	1303618,62	51° 19' 4,227"	39° 15' 8,695"
52345	199	Земли рекреационного назначения № 61	474927,18	1303618,32	51° 19' 4,258"	39° 15' 8,680"
52346	200	Земли рекреационного назначения № 61	474929,64	1303628,61	51° 19' 4,334"	39° 15' 9,213"
52347	201	Земли рекреационного назначения № 61	474921,96	1303630,11	51° 19' 4,085"	39° 15' 9,286"

52348	202	Земли рекреационного назначения № 61	474923,96	1303640,90	51° 19' 4,146"	39° 15' 9,844"
52349	203	Земли рекреационного назначения № 61	474932,22	1303639,45	51° 19' 4,414"	39° 15' 9,774"
52350	204	Земли рекреационного назначения № 61	474943,20	1303685,63	51° 19' 4,754"	39° 15' 12,164"
52351	205	Земли рекреационного назначения № 61	474945,70	1303721,44	51° 19' 4,823"	39° 15' 14,015"
52352	206	Земли рекреационного назначения № 61	474946,76	1303765,88	51° 19' 4,842"	39° 15' 16,310"
52353	207	Земли рекреационного назначения № 61	474833,39	1303732,80	51° 19' 1,185"	39° 15' 14,540"
52354	208	Земли рекреационного назначения № 61	474804,39	1303726,15	51° 19' 0,249"	39° 15' 14,181"
52355	209	Земли рекреационного назначения № 61	474775,73	1303717,62	51° 18' 59,324"	39° 15' 13,725"
52356	210	Земли рекреационного назначения № 61	474775,91	1303663,22	51° 18' 59,349"	39° 15' 10,917"
52357	211	Земли рекреационного назначения № 61	474779,17	1303663,23	51° 18' 59,454"	39° 15' 10,919"
52358	212	Земли рекреационного назначения № 61	474779,23	1303652,70	51° 18' 59,460"	39° 15' 10,375"
52359	213	Земли рекреационного назначения № 61	474775,90	1303652,73	51° 18' 59,352"	39° 15' 10,375"
52360	214	Земли рекреационного назначения № 61	474776,17	1303605,27	51° 18' 59,377"	39° 15' 7,925"
52361	215	Земли рекреационного назначения № 61	474850,22	1303731,43	51° 19' 1,730"	39° 15' 14,479"
52362	216	Земли рекреационного назначения № 61	474851,27	1303731,63	51° 19' 1,764"	39° 15' 14,489"
52363	217	Земли рекреационного назначения № 61	474852,16	1303731,05	51° 19' 1,793"	39° 15' 14,460"
52364	218	Земли рекреационного назначения № 61	474852,37	1303730,01	51° 19' 1,800"	39° 15' 14,406"
52365	219	Земли рекреационного назначения № 61	474851,79	1303729,11	51° 19' 1,781"	39° 15' 14,360"
52366	220	Земли рекреационного назначения № 61	474850,74	1303728,90	51° 19' 1,748"	39° 15' 14,348"
52367	221	Земли рекреационного назначения № 61	474849,84	1303729,49	51° 19' 1,718"	39° 15' 14,378"
52368	222	Земли рекреационного назначения № 61	474849,64	1303730,53	51° 19' 1,711"	39° 15' 14,432"
52369	223	Земли рекреационного назначения № 61	474850,22	1303731,43	51° 19' 1,730"	39° 15' 14,479"
52370	224	Земли рекреационного назначения № 61	474856,82	1303644,22	51° 19' 1,973"	39° 15' 9,979"
52371	225	Земли рекреационного назначения № 61	474863,54	1303642,98	51° 19' 2,191"	39° 15' 9,919"
52372	226	Земли рекреационного назначения № 61	474862,30	1303636,28	51° 19' 2,153"	39° 15' 9,572"
52373	227	Земли рекреационного назначения № 61	474858,49	1303636,98	51° 19' 2,029"	39° 15' 9,607"
52374	228	Земли рекреационного назначения № 61	474855,58	1303637,52	51° 19' 1,935"	39° 15' 9,633"
52375	229	Земли рекреационного назначения № 61	474856,82	1303644,22	51° 19' 1,973"	39° 15' 9,979"
52376	230	Земли рекреационного назначения № 61	474908,03	1303723,13	51° 19' 3,603"	39° 15' 14,081"
52377	231	Земли рекреационного назначения № 61	474910,04	1303716,01	51° 19' 3,671"	39° 15' 13,715"
52378	232	Земли рекреационного назначения № 61	474905,24	1303714,65	51° 19' 3,516"	39° 15' 13,642"
52379	233	Земли рекреационного назначения № 61	474903,71	1303720,03	51° 19' 3,465"	39° 15' 13,919"
52380	234	Земли рекреационного назначения № 61	474903,22	1303721,77	51° 19' 3,448"	39° 15' 14,009"
52381	235	Земли рекреационного назначения № 61	474908,03	1303723,13	51° 19' 3,603"	39° 15' 14,081"
52382	236	Земли рекреационного назначения № 61	474911,26	1303688,91	51° 19' 3,719"	39° 15' 12,316"
52383	237	Земли рекреационного назначения № 61	474911,77	1303681,18	51° 19' 3,738"	39° 15' 11,917"
52384	238	Земли рекреационного назначения № 61	474909,51	1303681,03	51° 19' 3,665"	39° 15' 11,908"
52385	239	Земли рекреационного назначения № 61	474907,45	1303680,89	51° 19' 3,599"	39° 15' 11,900"
52386	240	Земли рекреационного назначения № 61	474904,04	1303680,67	51° 19' 3,488"	39° 15' 11,887"
52387	241	Земли рекреационного назначения № 61	474903,53	1303688,40	51° 19' 3,469"	39° 15' 12,286"
52388	242	Земли рекреационного назначения № 61	474911,26	1303688,91	51° 19' 3,719"	39° 15' 12,316"

52389	243	Земли рекреационного назначения № 61	474930,19	1303758,84	51° 19' 4,308"	39° 15' 15,937"
52390	244	Земли рекреационного назначения № 61	474933,01	1303751,19	51° 19' 4,402"	39° 15' 15,544"
52391	245	Земли рекреационного назначения № 61	474930,67	1303750,33	51° 19' 4,327"	39° 15' 15,498"
52392	246	Земли рекреационного назначения № 61	474925,62	1303748,47	51° 19' 4,164"	39° 15' 15,399"
52393	247	Земли рекреационного назначения № 61	474925,43	1303748,40	51° 19' 4,158"	39° 15' 15,396"
52394	248	Земли рекреационного назначения № 61	474922,61	1303756,04	51° 19' 4,064"	39° 15' 15,788"
52395	249	Земли рекреационного назначения № 61	474930,19	1303758,84	51° 19' 4,308"	39° 15' 15,937"
52396	250	Земли рекреационного назначения № 61	474963,58	1303770,78	51° 19' 5,384"	39° 15' 16,572"
52397	251	Земли рекреационного назначения № 61	474948,84	1303766,49	51° 19' 4,909"	39° 15' 16,342"
52398	252	Земли рекреационного назначения № 61	474947,70	1303721,35	51° 19' 4,887"	39° 15' 14,011"
52399	253	Земли рекреационного назначения № 61	474946,10	1303697,56	51° 19' 4,844"	39° 15' 12,782"
52400	254	Земли рекреационного назначения № 61	474947,35	1303702,78	51° 19' 4,882"	39° 15' 13,052"
52401	255	Земли рекреационного назначения № 61	474958,26	1303748,50	51° 19' 5,220"	39° 15' 15,418"
52402	256	Земли рекреационного назначения № 61	474963,58	1303770,78	51° 19' 5,384"	39° 15' 16,572"
52403	257	Земли рекреационного назначения № 61	476736,64	1304419,26	51° 20' 2,529"	39° 15' 51,028"
52404	258	Земли рекреационного назначения № 61	476652,15	1304298,03	51° 19' 59,837"	39° 15' 44,720"
52405	259	Земли рекреационного назначения № 61	476066,80	1304122,89	51° 19' 40,959"	39° 15' 35,355"
52406	260	Земли рекреационного назначения № 61	475851,79	1304199,46	51° 19' 33,976"	39° 15' 39,191"
52407	261	Земли рекреационного назначения № 61	475801,34	1304125,11	51° 19' 32,369"	39° 15' 35,324"
52408	262	Земли рекреационного назначения № 61	475807,21	1304090,19	51° 19' 32,571"	39° 15' 33,524"
52409	263	Земли рекреационного назначения № 61	475815,88	1304089,01	51° 19' 32,852"	39° 15' 33,468"
52410	264	Земли рекреационного назначения № 61	475832,53	1304086,50	51° 19' 33,391"	39° 15' 33,347"
52411	265	Земли рекреационного назначения № 61	475870,67	1304081,66	51° 19' 34,627"	39° 15' 33,118"
52412	266	Земли рекреационного назначения № 61	475896,16	1304124,31	51° 19' 35,437"	39° 15' 35,335"
52413	267	Земли рекреационного назначения № 61	476060,62	1304021,79	51° 19' 40,793"	39° 15' 30,130"
52414	268	Земли рекреационного назначения № 61	476084,20	1304007,09	51° 19' 41,561"	39° 15' 29,384"
52415	269	Земли рекреационного назначения № 61	476131,94	1303976,07	51° 19' 43,116"	39° 15' 27,808"
52416	270	Земли рекреационного назначения № 61	476472,72	1304104,85	51° 19' 54,098"	39° 15' 34,645"
52417	271	Земли рекреационного назначения № 61	476608,83	1304158,82	51° 19' 58,483"	39° 15' 37,507"
52418	272	Земли рекреационного назначения № 61	476737,30	1304354,14	51° 20' 2,573"	39° 15' 47,665"
52419	273	Земли рекреационного назначения № 61	476736,64	1304419,26	51° 20' 2,529"	39° 15' 51,028"
52420	274	Земли рекреационного назначения № 61	476630,73	1304248,91	51° 19' 59,161"	39° 15' 42,172"
52421	275	Земли рекреационного назначения № 61	476633,68	1304239,25	51° 19' 59,260"	39° 15' 41,674"
52422	276	Земли рекреационного назначения № 61	476624,01	1304236,31	51° 19' 58,948"	39° 15' 41,517"
52423	277	Земли рекреационного назначения № 61	476621,08	1304245,96	51° 19' 58,850"	39° 15' 42,014"
52424	278	Земли рекреационного назначения № 61	476630,73	1304248,91	51° 19' 59,161"	39° 15' 42,172"
52425	279	Земли рекреационного назначения № 61	476626,76	1304276,28	51° 19' 59,023"	39° 15' 43,583"
52426	280	Земли рекреационного назначения № 61	476628,45	1304266,82	51° 19' 59,081"	39° 15' 43,095"
52427	281	Земли рекреационного назначения № 61	476619,11	1304265,14	51° 19' 58,780"	39° 15' 43,004"
52428	282	Земли рекреационного назначения № 61	476618,90	1304266,31	51° 19' 58,772"	39° 15' 43,064"
52429	283	Земли рекреационного назначения № 61	476618,03	1304271,14	51° 19' 58,743"	39° 15' 43,313"

52430	284	Земли рекреационного назначения № 61	476617,93	1304271,70	51° 19' 58,739"	39° 15' 43,342"
52431	285	Земли рекреационного назначения № 61	476617,41	1304274,61	51° 19' 58,721"	39° 15' 43,492"
52432	286	Земли рекреационного назначения № 61	476626,76	1304276,28	51° 19' 59,023"	39° 15' 43,583"
52433	287	Земли рекреационного назначения № 61	476598,31	1304203,60	51° 19' 58,128"	39° 15' 39,814"
52434	288	Земли рекреационного назначения № 61	476601,81	1304192,75	51° 19' 58,245"	39° 15' 39,255"
52435	289	Земли рекреационного назначения № 61	476599,10	1304191,88	51° 19' 58,157"	39° 15' 39,209"
52436	290	Земли рекреационного назначения № 61	476595,70	1304190,79	51° 19' 58,048"	39° 15' 39,150"
52437	291	Земли рекреационного назначения № 61	476590,95	1304189,26	51° 19' 57,894"	39° 15' 39,069"
52438	292	Земли рекреационного назначения № 61	476587,46	1304200,11	51° 19' 57,778"	39° 15' 39,627"
52439	293	Земли рекреационного назначения № 61	476598,31	1304203,60	51° 19' 58,128"	39° 15' 39,814"
52440	294	Земли рекреационного назначения № 61	476474,72	1304226,69	51° 19' 54,121"	39° 15' 40,939"
52441	295	Земли рекреационного назначения № 61	476475,77	1304226,89	51° 19' 54,155"	39° 15' 40,949"
52442	296	Земли рекреационного назначения № 61	476476,66	1304226,31	51° 19' 54,184"	39° 15' 40,920"
52443	297	Земли рекреационного назначения № 61	476476,87	1304225,27	51° 19' 54,191"	39° 15' 40,866"
52444	298	Земли рекреационного назначения № 61	476476,29	1304224,37	51° 19' 54,173"	39° 15' 40,820"
52445	299	Земли рекреационного назначения № 61	476475,24	1304224,16	51° 19' 54,139"	39° 15' 40,808"
52446	300	Земли рекреационного назначения № 61	476474,34	1304224,75	51° 19' 54,109"	39° 15' 40,838"
52447	301	Земли рекреационного назначения № 61	476474,14	1304225,79	51° 19' 54,103"	39° 15' 40,892"
52448	302	Земли рекреационного назначения № 61	476474,72	1304226,69	51° 19' 54,121"	39° 15' 40,939"
52449	303	Земли рекреационного назначения № 61	476317,00	1304119,52	51° 19' 49,055"	39° 15' 35,317"
52450	304	Земли рекреационного назначения № 61	476320,92	1304106,44	51° 19' 49,186"	39° 15' 34,644"
52451	305	Земли рекреационного назначения № 61	476318,33	1304105,66	51° 19' 49,103"	39° 15' 34,602"
52452	306	Земли рекреационного назначения № 61	476314,40	1304118,74	51° 19' 48,971"	39° 15' 35,276"
52453	307	Земли рекреационного назначения № 61	476317,00	1304119,52	51° 19' 49,055"	39° 15' 35,317"
52454	308	Земли рекреационного назначения № 61	476314,41	1304149,68	51° 19' 48,961"	39° 15' 36,874"
52455	309	Земли рекреационного назначения № 61	476315,84	1304144,63	51° 19' 49,009"	39° 15' 36,613"
52456	310	Земли рекреационного назначения № 61	476309,06	1304142,70	51° 19' 48,790"	39° 15' 36,510"
52457	311	Земли рекреационного назначения № 61	476307,63	1304147,76	51° 19' 48,742"	39° 15' 36,771"
52458	312	Земли рекреационного назначения № 61	476314,41	1304149,68	51° 19' 48,961"	39° 15' 36,874"
52459	313	Земли рекреационного назначения № 61	476299,85	1304173,19	51° 19' 48,482"	39° 15' 38,080"
52460	314	Земли рекреационного назначения № 61	476300,90	1304173,39	51° 19' 48,515"	39° 15' 38,091"
52461	315	Земли рекреационного назначения № 61	476301,79	1304172,81	51° 19' 48,544"	39° 15' 38,061"
52462	316	Земли рекреационного назначения № 61	476302,00	1304171,77	51° 19' 48,552"	39° 15' 38,008"
52463	317	Земли рекреационного назначения № 61	476301,42	1304170,87	51° 19' 48,533"	39° 15' 37,961"
52464	318	Земли рекреационного назначения № 61	476300,37	1304170,66	51° 19' 48,499"	39° 15' 37,949"
52465	319	Земли рекреационного назначения № 61	476299,47	1304171,25	51° 19' 48,470"	39° 15' 37,979"
52466	320	Земли рекреационного назначения № 61	476299,27	1304172,29	51° 19' 48,463"	39° 15' 38,033"
52467	321	Земли рекреационного назначения № 61	476299,85	1304173,19	51° 19' 48,482"	39° 15' 38,080"
52468	322	Земли рекреационного назначения № 61	476098,62	1304111,38	51° 19' 41,992"	39° 15' 34,778"
52469	323	Земли рекреационного назначения № 61	476099,67	1304111,58	51° 19' 42,026"	39° 15' 34,789"
52470	324	Земли рекреационного назначения № 61	476100,56	1304111,00	51° 19' 42,055"	39° 15' 34,759"

52471	325	Земли рекреационного назначения № 61	476100,77	1304109,96	51° 19' 42,062"	39° 15' 34,705"
52472	326	Земли рекреационного назначения № 61	476100,19	1304109,06	51° 19' 42,044"	39° 15' 34,659"
52473	327	Земли рекреационного назначения № 61	476099,14	1304108,85	51° 19' 42,010"	39° 15' 34,647"
52474	328	Земли рекреационного назначения № 61	476098,24	1304109,44	51° 19' 41,980"	39° 15' 34,677"
52475	329	Земли рекреационного назначения № 61	476098,04	1304110,48	51° 19' 41,974"	39° 15' 34,731"
52476	330	Земли рекреационного назначения № 61	476098,62	1304111,38	51° 19' 41,992"	39° 15' 34,778"
52477	331	Земли рекреационного назначения № 61	476078,00	1304045,07	51° 19' 41,348"	39° 15' 31,342"
52478	332	Земли рекреационного назначения № 61	476085,05	1304044,50	51° 19' 41,576"	39° 15' 31,316"
52479	333	Земли рекреационного назначения № 61	476084,48	1304037,46	51° 19' 41,560"	39° 15' 30,952"
52480	334	Земли рекреационного назначения № 61	476078,26	1304037,95	51° 19' 41,358"	39° 15' 30,975"
52481	335	Земли рекреационного назначения № 61	476077,43	1304038,02	51° 19' 41,331"	39° 15' 30,977"
52482	336	Земли рекреационного назначения № 61	476078,00	1304045,07	51° 19' 41,348"	39° 15' 31,342"
52483	337	Земли рекреационного назначения № 61	476072,98	1304075,85	51° 19' 41,175"	39° 15' 32,929"
52484	338	Земли рекреационного назначения № 61	476072,97	1304068,78	51° 19' 41,177"	39° 15' 32,564"
52485	339	Земли рекреационного назначения № 61	476065,90	1304068,78	51° 19' 40,948"	39° 15' 32,560"
52486	340	Земли рекреационного назначения № 61	476065,91	1304075,84	51° 19' 40,946"	39° 15' 32,924"
52487	341	Земли рекреационного назначения № 61	476072,98	1304075,85	51° 19' 41,175"	39° 15' 32,929"
52488	342	Земли рекреационного назначения № 61	476063,77	1304101,80	51° 19' 40,868"	39° 15' 34,264"
52489	343	Земли рекреационного назначения № 61	476063,87	1304103,51	51° 19' 40,870"	39° 15' 34,352"
52490	344	Земли рекреационного назначения № 61	476069,86	1304103,17	51° 19' 41,064"	39° 15' 34,338"
52491	345	Земли рекреационного назначения № 61	476069,52	1304097,29	51° 19' 41,055"	39° 15' 34,034"
52492	346	Земли рекреационного назначения № 61	476063,53	1304097,64	51° 19' 40,861"	39° 15' 34,049"
52493	347	Земли рекреационного назначения № 61	476063,77	1304101,80	51° 19' 40,868"	39° 15' 34,264"
52494	348	Земли рекреационного назначения № 61	475876,71	1304118,63	51° 19' 34,810"	39° 15' 35,031"
52495	349	Земли рекреационного назначения № 61	475878,35	1304111,75	51° 19' 34,865"	39° 15' 34,676"
52496	350	Земли рекреационного назначения № 61	475871,48	1304110,11	51° 19' 34,643"	39° 15' 34,588"
52497	351	Земли рекреационного назначения № 61	475869,83	1304116,98	51° 19' 34,588"	39° 15' 34,942"
52498	352	Земли рекреационного назначения № 61	475876,71	1304118,63	51° 19' 34,810"	39° 15' 35,031"
52499	353	Земли рекреационного назначения № 61	475867,67	1304150,58	51° 19' 34,506"	39° 15' 36,676"
52500	354	Земли рекреационного назначения № 61	475869,99	1304142,54	51° 19' 34,584"	39° 15' 36,262"
52501	355	Земли рекреационного назначения № 61	475861,95	1304140,21	51° 19' 34,325"	39° 15' 36,137"
52502	356	Земли рекреационного назначения № 61	475859,63	1304148,25	51° 19' 34,247"	39° 15' 36,551"
52503	357	Земли рекреационного назначения № 61	475867,67	1304150,58	51° 19' 34,506"	39° 15' 36,676"
52504	358	Земли рекреационного назначения № 61	475860,47	1304178,42	51° 19' 34,264"	39° 15' 38,109"
52505	359	Земли рекреационного назначения № 61	475863,57	1304173,41	51° 19' 34,366"	39° 15' 37,852"
52506	360	Земли рекреационного назначения № 61	475858,50	1304170,28	51° 19' 34,203"	39° 15' 37,688"
52507	361	Земли рекреационного назначения № 61	475855,41	1304175,29	51° 19' 34,101"	39° 15' 37,945"
52508	362	Земли рекреационного назначения № 61	475860,47	1304178,42	51° 19' 34,264"	39° 15' 38,109"
52509	363	Земли рекреационного назначения № 61	476826,83	1304878,90	51° 20' 5,288"	39° 16' 14,819"
52510	364	Земли рекреационного назначения № 61	476719,10	1304876,21	51° 20' 1,804"	39° 16' 14,620"
52511	365	Земли рекреационного назначения № 61	476593,78	1304714,00	51° 19' 57,805"	39° 16' 6,173"

52512	366	Земли рекреационного назначения № 61	476731,09	1304720,44	51° 20' 2,246"	39° 16' 6,581"
52513	367	Земли рекреационного назначения № 61	476804,01	1304822,25	51° 20' 4,570"	39° 16' 11,880"
52514	368	Земли рекреационного назначения № 61	476804,71	1304823,23	51° 20' 4,592"	39° 16' 11,931"
52515	369	Земли рекреационного назначения № 61	476805,38	1304824,17	51° 20' 4,613"	39° 16' 11,980"
52516	370	Земли рекреационного назначения № 61	476818,51	1304842,50	51° 20' 5,032"	39° 16' 12,934"
52517	371	Земли рекреационного назначения № 61	476834,36	1304878,96	51° 20' 5,532"	39° 16' 14,826"
52518	372	Земли рекреационного назначения № 61	476826,83	1304878,90	51° 20' 5,288"	39° 16' 14,819"
52519	373	Земли рекреационного назначения № 61	467841,06	1299915,13	51° 15' 16,196"	39° 11' 53,913"
52520	374	Земли рекреационного назначения № 61	467825,28	1299933,28	51° 15' 15,680"	39° 11' 54,841"
52521	375	Земли рекреационного назначения № 61	467797,48	1299978,61	51° 15' 14,766"	39° 11' 57,164"
52522	376	Земли рекреационного назначения № 61	467789,17	1300023,85	51° 15' 14,483"	39° 11' 59,493"
52523	377	Земли рекреационного назначения № 61	467781,14	1300069,36	51° 15' 14,209"	39° 12' 1,835"
52524	378	Земли рекреационного назначения № 61	467766,31	1300121,07	51° 15' 13,713"	39° 12' 4,494"
52525	379	Земли рекреационного назначения № 61	467744,20	1300149,93	51° 15' 12,988"	39° 12' 5,971"
52526	380	Земли рекреационного назначения № 61	467645,51	1300232,89	51° 15' 9,769"	39° 12' 10,199"
52527	381	Земли рекреационного назначения № 61	467511,68	1300234,91	51° 15' 5,438"	39° 12' 10,235"
52528	382	Земли рекреационного назначения № 61	467442,65	1300142,48	51° 15' 3,234"	39° 12' 5,435"
52529	383	Земли рекреационного назначения № 61	467476,21	1300147,46	51° 15' 4,318"	39° 12' 5,708"
52530	384	Земли рекреационного назначения № 61	467585,85	1300187,45	51° 15' 7,853"	39° 12' 7,826"
52531	385	Земли рекреационного назначения № 61	467620,96	1300152,66	51° 15' 9,000"	39° 12' 6,050"
52532	386	Земли рекреационного назначения № 61	467639,25	1300172,56	51° 15' 9,585"	39° 12' 7,085"
52533	387	Земли рекреационного назначения № 61	467738,04	1300063,69	51° 15' 12,816"	39° 12' 1,521"
52534	388	Земли рекреационного назначения № 61	467760,92	1300040,52	51° 15' 13,564"	39° 12' 0,338"
52535	389	Земли рекреационного назначения № 61	467766,42	1300019,65	51° 15' 13,748"	39° 11' 59,265"
52536	390	Земли рекреационного назначения № 61	467758,98	1299992,95	51° 15' 13,516"	39° 11' 57,884"
52537	391	Земли рекреационного назначения № 61	467763,63	1299951,46	51° 15' 13,680"	39° 11' 55,747"
52538	392	Земли рекреационного назначения № 61	467779,72	1299917,45	51° 15' 14,211"	39° 11' 54,002"
52539	393	Земли рекреационного назначения № 61	467790,04	1299897,96	51° 15' 14,551"	39° 11' 53,002"
52540	394	Земли рекреационного назначения № 61	467807,42	1299895,66	51° 15' 15,114"	39° 11' 52,893"
52541	395	Земли рекреационного назначения № 61	467842,69	1299903,75	51° 15' 16,253"	39° 11' 53,327"
52542	396	Земли рекреационного назначения № 61	467841,06	1299915,13	51° 15' 16,196"	39° 11' 53,913"
52543		**Земли рекреационного назначения № 61 Количество**		396		396
52544	1	Земли рекреационного назначения № 92	478862,07	1303320,98	51° 21' 11,671"	39° 14' 55,447"
52545	2	Земли рекреационного назначения № 92	478825,02	1303328,37	51° 21' 10,470"	39° 14' 55,809"
52546	3	Земли рекреационного назначения № 92	478852,34	1303306,35	51° 21' 11,361"	39° 14' 54,686"
52547	4	Земли рекреационного назначения № 92	478863,85	1303278,72	51° 21' 11,743"	39° 14' 53,265"
52548	5	Земли рекреационного назначения № 92	478862,05	1303086,33	51° 21' 11,750"	39° 14' 43,323"
52549	6	Земли рекреационного назначения № 92	478836,10	1302318,33	51° 21' 11,166"	39° 14' 3,625"
52550	7	Земли рекреационного назначения № 92	478824,40	1302319,29	51° 21' 10,787"	39° 14' 3,668"
52551	8	Земли рекреационного назначения № 92	478823,16	1302306,67	51° 21' 10,751"	39° 14' 3,016"
52552	9	Земли рекреационного назначения № 92	478835,88	1302305,75	51° 21' 11,163"	39° 14' 2,975"

52553	10	Земли рекреационного назначения № 92	478835,99	1302294,67	51° 21' 11,171"	39° 14' 2,402"
52554	11	Земли рекреационного назначения № 92	478826,25	1302294,62	51° 21' 10,855"	39° 14' 2,395"
52555	12	Земли рекреационного назначения № 92	478826,13	1302278,60	51° 21' 10,857"	39° 14' 1,567"
52556	13	Земли рекреационного назначения № 92	478818,73	1302278,08	51° 21' 10,618"	39° 14' 1,536"
52557	14	Земли рекреационного назначения № 92	478788,99	1302274,73	51° 21' 9,656"	39° 14' 1,347"
52558	15	Земли рекреационного назначения № 92	478785,47	1302275,29	51° 21' 9,542"	39° 14' 1,374"
52559	16	Земли рекреационного назначения № 92	478782,38	1302273,81	51° 21' 9,443"	39° 14' 1,296"
52560	17	Земли рекреационного назначения № 92	478716,58	1302267,83	51° 21' 7,316"	39° 14' 0,952"
52561	18	Земли рекреационного назначения № 92	478708,65	1302266,51	51° 21' 7,060"	39° 14' 0,880"
52562	19	Земли рекреационного назначения № 92	478684,39	1302264,31	51° 21' 6,276"	39° 14' 0,753"
52563	20	Земли рекреационного назначения № 92	478593,25	1302238,41	51° 21' 3,335"	39° 13' 59,367"
52564	21	Земли рекреационного назначения № 92	478586,56	1302182,79	51° 21' 3,137"	39° 13' 56,490"
52565	22	Земли рекреационного назначения № 92	478566,05	1302189,33	51° 21' 2,472"	39° 13' 56,817"
52566	23	Земли рекреационного назначения № 92	478519,52	1302203,17	51° 21' 0,961"	39° 13' 57,507"
52567	24	Земли рекреационного назначения № 92	478515,62	1302200,12	51° 21' 0,836"	39° 13' 57,348"
52568	25	Земли рекреационного назначения № 92	478499,09	1302194,93	51° 21' 0,303"	39° 13' 57,071"
52569	26	Земли рекреационного назначения № 92	478495,83	1302185,95	51° 21' 0,201"	39° 13' 56,605"
52570	27	Земли рекреационного назначения № 92	478491,74	1302171,58	51° 21' 0,073"	39° 13' 55,860"
52571	28	Земли рекреационного назначения № 92	478487,31	1302157,64	51° 20' 59,934"	39° 13' 55,138"
52572	29	Земли рекреационного назначения № 92	478483,23	1302143,84	51° 20' 59,807"	39° 13' 54,423"
52573	30	Земли рекреационного назначения № 92	478478,98	1302131,94	51° 20' 59,673"	39° 13' 53,806"
52574	31	Земли рекреационного назначения № 92	478472,28	1302108,29	51° 20' 59,464"	39° 13' 52,580"
52575	32	Земли рекреационного назначения № 92	478469,99	1302096,49	51° 20' 59,394"	39° 13' 51,969"
52576	33	Земли рекреационного назначения № 92	478467,08	1302060,09	51° 20' 59,312"	39° 13' 50,087"
52577	34	Земли рекреационного назначения № 92	478453,80	1302048,79	51° 20' 58,886"	39° 13' 49,496"
52578	35	Земли рекреационного назначения № 92	478459,30	1302039,00	51° 20' 59,067"	39° 13' 48,993"
52579	36	Земли рекреационного назначения № 92	478460,70	1302020,53	51° 20' 59,119"	39° 13' 48,040"
52580	37	Земли рекреационного назначения № 92	478463,56	1301962,78	51° 20' 59,230"	39° 13' 45,057"
52581	38	Земли рекреационного назначения № 92	478467,86	1301922,65	51° 20' 59,382"	39° 13' 42,986"
52582	39	Земли рекреационного назначения № 92	478475,05	1301913,80	51° 20' 59,618"	39° 13' 42,533"
52583	40	Земли рекреационного назначения № 92	478485,72	1301911,16	51° 20' 59,964"	39° 13' 42,402"
52584	41	Земли рекреационного назначения № 92	478504,28	1301913,98	51° 21' 0,564"	39° 13' 42,557"
52585	42	Земли рекреационного назначения № 92	478519,27	1301913,57	51° 21' 1,049"	39° 13' 42,544"
52586	43	Земли рекреационного назначения № 92	478538,88	1301914,51	51° 21' 1,683"	39° 13' 42,603"
52587	44	Земли рекреационного назначения № 92	478556,13	1301918,10	51° 21' 2,240"	39° 13' 42,797"
52588	45	Земли рекреационного назначения № 92	478588,35	1301916,70	51° 21' 3,283"	39° 13' 42,742"
52589	46	Земли рекреационного назначения № 92	478644,46	1301910,71	51° 21' 5,100"	39° 13' 42,462"
52590	47	Земли рекреационного назначения № 92	478715,66	1301906,50	51° 21' 7,405"	39° 13' 42,282"
52591	48	Земли рекреационного назначения № 92	478780,79	1301896,54	51° 21' 9,516"	39° 13' 41,801"
52592	49	Земли рекреационного назначения № 92	478808,13	1301895,95	51° 21' 10,401"	39° 13' 41,785"
52593	50	Земли рекреационного назначения № 92	478812,68	1301952,23	51° 21' 10,529"	39° 13' 44,696"

52594	51	Земли рекреационного назначения № 92	478813,32	1301960,13	51° 21' 10,547"	39° 13' 45,104"
52595	52	Земли рекреационного назначения № 92	478835,32	1301967,72	51° 21' 11,257"	39° 13' 45,508"
52596	53	Земли рекреационного назначения № 92	478835,91	1301965,11	51° 21' 11,277"	39° 13' 45,373"
52597	54	Земли рекреационного назначения № 92	478846,58	1301968,73	51° 21' 11,621"	39° 13' 45,566"
52598	55	Земли рекреационного назначения № 92	478888,69	1301978,62	51° 21' 12,980"	39° 13' 46,099"
52599	56	Земли рекреационного назначения № 92	478893,19	1301979,68	51° 21' 13,125"	39° 13' 46,156"
52600	57	Земли рекреационного назначения № 92	478896,07	1301982,64	51° 21' 13,217"	39° 13' 46,311"
52601	58	Земли рекреационного назначения № 92	478906,08	1302021,68	51° 21' 13,528"	39° 13' 48,333"
52602	59	Земли рекреационного назначения № 92	478905,92	1302052,98	51° 21' 13,513"	39° 13' 49,951"
52603	60	Земли рекреационного назначения № 92	478901,38	1302076,09	51° 21' 13,358"	39° 13' 51,142"
52604	61	Земли рекреационного назначения № 92	478894,63	1302096,23	51° 21' 13,133"	39° 13' 52,179"
52605	62	Земли рекреационного назначения № 92	478887,97	1302132,30	51° 21' 12,906"	39° 13' 54,040"
52606	63	Земли рекреационного назначения № 92	478857,20	1302128,14	51° 21' 11,912"	39° 13' 53,809"
52607	64	Земли рекреационного назначения № 92	478836,91	1302160,16	51° 21' 11,245"	39° 13' 55,452"
52608	65	Земли рекреационного назначения № 92	478840,73	1302231,24	51° 21' 11,345"	39° 13' 59,127"
52609	66	Земли рекреационного назначения № 92	478842,97	1302235,48	51° 21' 11,416"	39° 13' 59,347"
52610	67	Земли рекреационного назначения № 92	478842,44	1302243,62	51° 21' 11,396"	39° 13' 59,768"
52611	68	Земли рекреационного назначения № 92	478843,01	1302279,57	51° 21' 11,403"	39° 14' 1,626"
52612	69	Земли рекреационного назначения № 92	478843,48	1302283,11	51° 21' 11,417"	39° 14' 1,809"
52613	70	Земли рекреационного назначения № 92	478845,36	1302287,68	51° 21' 11,476"	39° 14' 2,046"
52614	71	Земли рекреационного назначения № 92	478851,17	1302289,54	51° 21' 11,663"	39° 14' 2,145"
52615	72	Земли рекреационного назначения № 92	478854,95	1302291,39	51° 21' 11,785"	39° 14' 2,243"
52616	73	Земли рекреационного назначения № 92	478858,46	1302294,73	51° 21' 11,898"	39° 14' 2,417"
52617	74	Земли рекреационного назначения № 92	478860,71	1302298,96	51° 21' 11,969"	39° 14' 2,637"
52618	75	Земли рекреационного назначения № 92	478877,61	1302280,78	51° 21' 12,522"	39° 14' 1,707"
52619	76	Земли рекреационного назначения № 92	478868,20	1302268,47	51° 21' 12,221"	39° 14' 1,065"
52620	77	Земли рекреационного назначения № 92	478911,31	1302239,26	51° 21' 13,626"	39° 13' 59,579"
52621	78	Земли рекреационного назначения № 92	478938,38	1302273,55	51° 21' 14,490"	39° 14' 1,365"
52622	79	Земли рекреационного назначения № 92	478898,63	1302306,66	51° 21' 13,193"	39° 14' 3,055"
52623	80	Земли рекреационного назначения № 92	478879,50	1302283,14	51° 21' 12,582"	39° 14' 1,829"
52624	81	Земли рекреационного назначения № 92	478859,07	1302305,11	51° 21' 11,914"	39° 14' 2,954"
52625	82	Земли рекреационного назначения № 92	478856,58	1302310,91	51° 21' 11,831"	39° 14' 3,252"
52626	83	Земли рекреационного назначения № 92	478846,03	1302326,70	51° 21' 11,485"	39° 14' 4,063"
52627	84	Земли рекреационного назначения № 92	478845,24	1302335,68	51° 21' 11,456"	39° 14' 4,526"
52628	85	Земли рекреационного назначения № 92	478849,31	1302441,35	51° 21' 11,553"	39° 14' 9,988"
52629	86	Земли рекреационного назначения № 92	478876,36	1303278,88	51° 21' 12,148"	39° 14' 53,280"
52630	87	Земли рекреационного назначения № 92	478865,50	1303313,76	51° 21' 11,785"	39° 14' 55,076"
52631	88	Земли рекреационного назначения № 92	478862,07	1303320,98	51° 21' 11,671"	39° 14' 55,447"
52632		**Земли рекреационного назначения № 92 Количество**		88		88
52633	1	Земли рекреационного назначения № 98	443469,73	1341106,64	51° 1' 49,453"	39° 46' 55,352"
52634	2	Земли рекреационного назначения № 98	443452,31	1341093,02	51° 1' 48,897"	39° 46' 54,637"

52635	3	Земли рекреационного назначения № 98	443445,07	1341088,30	51° 1' 48,665"	39° 46' 54,388"
52636	4	Земли рекреационного назначения № 98	443428,99	1341080,89	51° 1' 48,149"	39° 46' 53,994"
52637	5	Земли рекреационного назначения № 98	443350,57	1341044,02	51° 1' 45,633"	39° 46' 52,031"
52638	6	Земли рекреационного назначения № 98	443333,63	1341082,32	51° 1' 45,064"	39° 46' 53,981"
52639	7	Земли рекреационного назначения № 98	443331,87	1341086,57	51° 1' 45,004"	39° 46' 54,197"
52640	8	Земли рекреационного назначения № 98	443251,00	1341282,36	51° 1' 42,276"	39° 47' 4,169"
52641	9	Земли рекреационного назначения № 98	443365,89	1341334,86	51° 1' 45,963"	39° 47' 6,966"
52642	10	Земли рекреационного назначения № 98	443320,98	1341420,29	51° 1' 44,461"	39° 47' 11,308"
52643	11	Земли рекреационного назначения № 98	443182,94	1341363,92	51° 1' 40,028"	39° 47' 8,291"
52644	12	Земли рекреационного назначения № 98	443071,64	1341318,47	51° 1' 36,453"	39° 47' 5,859"
52645	13	Земли рекреационного назначения № 98	443070,50	1341280,66	51° 1' 36,438"	39° 47' 3,918"
52646	14	Земли рекреационного назначения № 98	443221,08	1340964,07	51° 1' 41,490"	39° 46' 47,813"
52647	15	Земли рекреационного назначения № 98	443224,72	1340965,92	51° 1' 41,607"	39° 46' 47,911"
52648	16	Земли рекреационного назначения № 98	443234,28	1340970,70	51° 1' 41,913"	39° 46' 48,165"
52649	17	Земли рекреационного назначения № 98	443263,75	1340984,70	51° 1' 42,859"	39° 46' 48,910"
52650	18	Земли рекреационного назначения № 98	443282,61	1340993,70	51° 1' 43,464"	39° 46' 49,388"
52651	19	Земли рекреационного назначения № 98	443296,41	1341000,25	51° 1' 43,906"	39° 46' 49,737"
52652	20	Земли рекреационного назначения № 98	443337,69	1341019,85	51° 1' 45,231"	39° 46' 50,780"
52653	21	Земли рекреационного назначения № 98	443434,20	1341067,64	51° 1' 48,326"	39° 46' 53,319"
52654	22	Земли рекреационного назначения № 98	443474,52	1341090,26	51° 1' 49,617"	39° 46' 54,515"
52655	23	Земли рекреационного назначения № 98	443475,18	1341090,62	51° 1' 49,638"	39° 46' 54,535"
52656	24	Земли рекреационного назначения № 98	443475,90	1341091,03	51° 1' 49,661"	39° 46' 54,556"
52657	25	Земли рекреационного назначения № 98	443469,73	1341106,64	51° 1' 49,453"	39° 46' 55,352"
52658	26	Земли рекреационного назначения № 98	443365,89	1341334,86	51° 1' 45,963"	39° 47' 6,966"
52659	27	Земли рекреационного назначения № 98	443251,00	1341282,36	51° 1' 42,276"	39° 47' 4,169"
52660	28	Земли рекреационного назначения № 98	443331,87	1341086,57	51° 1' 45,004"	39° 46' 54,197"
52661	29	Земли рекреационного назначения № 98	443333,63	1341082,32	51° 1' 45,064"	39° 46' 53,981"
52662	30	Земли рекреационного назначения № 98	443350,57	1341044,02	51° 1' 45,633"	39° 46' 52,031"
52663	31	Земли рекреационного назначения № 98	443428,99	1341080,89	51° 1' 48,149"	39° 46' 53,994"
52664	32	Земли рекреационного назначения № 98	443445,07	1341088,30	51° 1' 48,665"	39° 46' 54,388"
52665	33	Земли рекреационного назначения № 98	443452,31	1341093,02	51° 1' 48,897"	39° 46' 54,637"
52666	34	Земли рекреационного назначения № 98	443469,73	1341106,64	51° 1' 49,453"	39° 46' 55,352"
52667	35	Земли рекреационного назначения № 98	443457,80	1341133,55	51° 1' 49,051"	39° 46' 56,721"
52668	36	Земли рекреационного назначения № 98	443383,97	1341295,08	51° 1' 46,571"	39° 47' 4,942"
52669	37	Земли рекреационного назначения № 98	443365,89	1341334,86	51° 1' 45,963"	39° 47' 6,966"
52670	38	Земли рекреационного назначения № 98	443661,37	1342252,14	51° 1' 54,995"	39° 47' 54,295"
52671	39	Земли рекреационного назначения № 98	443659,35	1342212,90	51° 1' 54,952"	39° 47' 52,280"
52672	40	Земли рекреационного назначения № 98	443693,37	1342135,32	51° 1' 56,098"	39° 47' 48,331"
52673	41	Земли рекреационного назначения № 98	443794,92	1342018,22	51° 1' 59,450"	39° 47' 42,416"
52674	42	Земли рекреационного назначения № 98	443805,58	1341965,99	51° 1' 59,825"	39° 47' 39,746"
52675	43	Земли рекреационного назначения № 98	443849,13	1341983,19	51° 2' 1,224"	39° 47' 40,668"

52676	44	Земли рекреационного назначения № 98	443983,32	1342042,95	51° 2' 5,531"	39° 47' 43,856"
52677	45	Земли рекреационного назначения № 98	444043,45	1342070,57	51° 2' 7,460"	39° 47' 45,329"
52678	46	Земли рекреационного назначения № 98	444121,05	1342101,34	51° 2' 9,953"	39° 47' 46,978"
52679	47	Земли рекреационного назначения № 98	444077,13	1342369,74	51° 2' 8,377"	39° 48' 0,709"
52680	48	Земли рекреационного назначения № 98	444044,67	1342404,19	51° 2' 7,307"	39° 48' 2,447"
52681	49	Земли рекреационного назначения № 98	444029,54	1342433,24	51° 2' 6,801"	39° 48' 3,924"
52682	50	Земли рекреационного назначения № 98	444003,87	1342438,92	51° 2' 5,967"	39° 48' 4,192"
52683	51	Земли рекреационного назначения № 98	443949,45	1342456,44	51° 2' 4,197"	39° 48' 5,041"
52684	52	Земли рекреационного назначения № 98	443901,63	1342438,63	51° 2' 2,660"	39° 48' 4,083"
52685	53	Земли рекреационного назначения № 98	443893,40	1342440,77	51° 2' 2,392"	39° 48' 4,185"
52686	54	Земли рекреационного назначения № 98	443823,47	1342424,94	51° 2' 0,139"	39° 48' 3,309"
52687	55	Земли рекреационного назначения № 98	443749,63	1342356,18	51° 1' 57,790"	39° 47' 59,713"
52688	56	Земли рекреационного назначения № 98	443661,37	1342252,14	51° 1' 54,995"	39° 47' 54,295"
52689		**Земли рекреационного назначения № 98 Количество**		56		56
52690	1	Земли сельскохозяйственного назначения № 100	494529,69	1241451,01	51° 29' 47,399"	38° 21' 36,837"
52691	2	Земли сельскохозяйственного назначения № 100	494250,39	1241545,13	51° 29' 38,367"	38° 21' 41,740"
52692	3	Земли сельскохозяйственного назначения № 100	494220,47	1241566,34	51° 29' 37,400"	38° 21' 42,842"
52693	4	Земли сельскохозяйственного назначения № 100	494154,65	1241613,01	51° 29' 35,272"	38° 21' 45,266"
52694	5	Земли сельскохозяйственного назначения № 100	494157,18	1241617,63	51° 29' 35,354"	38° 21' 45,506"
52695	6	Земли сельскохозяйственного назначения № 100	494161,92	1241621,70	51° 29' 35,508"	38° 21' 45,716"
52696	7	Земли сельскохозяйственного назначения № 100	494285,53	1241619,16	51° 29' 39,508"	38° 21' 45,574"
52697	8	Земли сельскохозяйственного назначения № 100	494289,06	1241764,06	51° 29' 39,629"	38° 21' 53,085"
52698	9	Земли сельскохозяйственного назначения № 100	494156,50	1241930,86	51° 29' 35,349"	38° 22' 1,742"
52699	10	Земли сельскохозяйственного назначения № 100	494016,53	1241935,25	51° 29' 30,820"	38° 22' 1,981"
52700	11	Земли сельскохозяйственного назначения № 100	493834,10	1241738,08	51° 29' 24,907"	38° 21' 51,776"
52701	12	Земли сельскохозяйственного назначения № 100	493833,17	1241737,07	51° 29' 24,877"	38° 21' 51,724"
52702	13	Земли сельскохозяйственного назначения № 100	493710,87	1241604,89	51° 29' 20,913"	38° 21' 44,883"
52703	14	Земли сельскохозяйственного назначения № 100	493984,30	1241469,36	51° 29' 29,753"	38° 21' 37,835"
52704	15	Земли сельскохозяйственного назначения № 100	494093,41	1241562,94	51° 29' 33,288"	38° 21' 42,676"
52705	16	Земли сельскохозяйственного назначения № 100	494074,86	1241525,74	51° 29' 32,686"	38° 21' 40,750"
52706	17	Земли сельскохозяйственного назначения № 100	494069,93	1241502,60	51° 29' 32,525"	38° 21' 39,551"
52707	18	Земли сельскохозяйственного назначения № 100	494049,42	1241461,56	51° 29' 31,859"	38° 21' 37,425"
52708	19	Земли сельскохозяйственного назначения № 100	494033,66	1241430,02	51° 29' 31,348"	38° 21' 35,792"
52709	20	Земли сельскохозяйственного назначения № 100	493996,96	1241361,99	51° 29' 30,156"	38° 21' 32,269"
52710	21	Земли сельскохозяйственного назначения № 100	493976,25	1241332,74	51° 29' 29,485"	38° 21' 30,755"
52711	22	Земли сельскохозяйственного назначения № 100	494008,65	1241325,10	51° 29' 30,533"	38° 21' 30,356"
52712	23	Земли сельскохозяйственного назначения № 100	494186,18	1241230,85	51° 29' 36,272"	38° 21' 25,455"
52713	24	Земли сельскохозяйственного назначения № 100	494240,37	1241205,73	51° 29' 38,024"	38° 21' 24,148"
52714	25	Земли сельскохозяйственного назначения № 100	494272,73	1241169,07	51° 29' 39,069"	38° 21' 22,244"
52715	26	Земли сельскохозяйственного назначения № 100	494265,24	1241169,09	51° 29' 38,826"	38° 21' 22,246"
52716	27	Земли сельскохозяйственного назначения № 100	494259,82	1240887,55	51° 29' 38,635"	38° 21' 7,653"

52717	28	Земли сельскохозяйственного назначения № 100	494407,12	1240887,95	51° 29' 43,401"	38° 21' 7,660"
52718	29	Земли сельскохозяйственного назначения № 100	494412,16	1241074,05	51° 29' 43,575"	38° 21' 17,306"
52719	30	Земли сельскохозяйственного назначения № 100	494474,03	1241144,71	51° 29' 45,581"	38° 21' 20,964"
52720	31	Земли сельскохозяйственного назначения № 100	494623,63	1241390,73	51° 29' 50,435"	38° 21' 33,704"
52721	32	Земли сельскохозяйственного назначения № 100	494529,69	1241451,01	51° 29' 47,399"	38° 21' 36,837"
52722	33	Земли сельскохозяйственного назначения № 100	494775,66	1240563,12	51° 29' 55,307"	38° 20' 50,786"
52723	34	Земли сельскохозяйственного назначения № 100	494810,36	1240600,26	51° 29' 56,432"	38° 20' 52,709"
52724	35	Земли сельскохозяйственного назначения № 100	494788,61	1240619,41	51° 29' 55,729"	38° 20' 53,703"
52725	36	Земли сельскохозяйственного назначения № 100	494755,04	1240581,27	51° 29' 54,640"	38° 20' 51,729"
52726	37	Земли сельскохозяйственного назначения № 100	494775,66	1240563,12	51° 29' 55,307"	38° 20' 50,786"
52727	38	Земли сельскохозяйственного назначения № 100	495194,63	1241021,84	51° 30' 8,890"	38° 21' 14,529"
52728	39	Земли сельскохозяйственного назначения № 100	495330,84	1241137,91	51° 30' 13,304"	38° 21' 20,534"
52729	40	Земли сельскохозяйственного назначения № 100	495223,59	1241054,37	51° 30' 9,829"	38° 21' 16,212"
52730	41	Земли сельскохозяйственного назначения № 100	495194,63	1241021,84	51° 30' 8,890"	38° 21' 14,529"
52731		**Земли сельскохозяйственного назначения № 100 Количество**		41		41
52732	1	Земли сельскохозяйственного назначения № 102	491803,78	1324743,09	51° 28' 1,671"	39° 33' 32,103"
52733	2	Земли сельскохозяйственного назначения № 102	491818,73	1324793,73	51° 28' 2,131"	39° 33' 34,737"
52734	3	Земли сельскохозяйственного назначения № 102	491999,13	1324782,56	51° 28' 7,972"	39° 33' 34,295"
52735	4	Земли сельскохозяйственного назначения № 102	492335,04	1324761,75	51° 28' 18,849"	39° 33' 33,473"
52736	5	Земли сельскохозяйственного назначения № 102	492541,81	1325868,35	51° 28' 25,009"	39° 34' 30,956"
52737	6	Земли сельскохозяйственного назначения № 102	492800,30	1327117,75	51° 28' 32,763"	39° 35' 35,881"
52738	7	Земли сельскохозяйственного назначения № 102	492261,64	1327205,27	51° 28' 15,294"	39° 35' 39,991"
52739	8	Земли сельскохозяйственного назначения № 102	491863,90	1327273,50	51° 28' 2,394"	39° 35' 43,213"
52740	9	Земли сельскохозяйственного назначения № 102	491633,23	1327309,48	51° 27' 54,914"	39° 35' 44,895"
52741	10	Земли сельскохозяйственного назначения № 102	491453,37	1326522,90	51° 27' 49,479"	39° 35' 4,016"
52742	11	Земли сельскохозяйственного назначения № 102	491148,53	1325175,60	51° 27' 40,267"	39° 33' 54,003"
52743	12	Земли сельскохозяйственного назначения № 102	491546,08	1324911,55	51° 27' 53,254"	39° 33' 40,632"
52744	13	Земли сельскохозяйственного назначения № 102	491599,48	1324885,59	51° 27' 54,994"	39° 33' 39,328"
52745	14	Земли сельскохозяйственного назначения № 102	491649,92	1324860,75	51° 27' 56,638"	39° 33' 38,080"
52746	15	Земли сельскохозяйственного назначения № 102	491700,72	1324832,19	51° 27' 58,295"	39° 33' 36,639"
52747	16	Земли сельскохозяйственного назначения № 102	491755,61	1324800,67	51° 28' 0,086"	39° 33' 35,048"
52748	17	Земли сельскохозяйственного назначения № 102	491782,31	1324774,71	51° 28' 0,962"	39° 33' 33,724"
52749	18	Земли сельскохозяйственного назначения № 102	491803,78	1324743,09	51° 28' 1,671"	39° 33' 32,103"
52750	19	Земли сельскохозяйственного назначения № 102	494842,67	1324486,03	51° 29' 40,105"	39° 33' 21,093"
52751	20	Земли сельскохозяйственного назначения № 102	495113,45	1324438,97	51° 29' 48,887"	39° 33' 18,860"
52752	21	Земли сельскохозяйственного назначения № 102	495147,06	1324551,72	51° 29' 49,921"	39° 33' 24,729"
52753	22	Земли сельскохозяйственного назначения № 102	495151,08	1324565,18	51° 29' 50,045"	39° 33' 25,430"
52754	23	Земли сельскохозяйственного назначения № 102	495182,32	1324669,97	51° 29' 51,006"	39° 33' 30,885"
52755	24	Земли сельскохозяйственного назначения № 102	495174,78	1324670,58	51° 29' 50,761"	39° 33' 30,911"
52756	25	Земли сельскохозяйственного назначения № 102	494961,53	1324691,78	51° 29' 43,852"	39° 33' 31,847"
52757	26	Земли сельскохозяйственного назначения № 102	494917,30	1324696,18	51° 29' 42,419"	39° 33' 32,042"

52758	27	Земли сельскохозяйственного назначения № 102	494913,68	1324696,54	51° 29' 42,302"	39° 33' 32,058"
52759	28	Земли сельскохозяйственного назначения № 102	494911,77	1324689,28	51° 29' 42,244"	39° 33' 31,680"
52760	29	Земли сельскохозяйственного назначения № 102	494905,07	1324663,90	51° 29' 42,039"	39° 33' 30,359"
52761	30	Земли сельскохозяйственного назначения № 102	494871,07	1324675,24	51° 29' 40,934"	39° 33' 30,921"
52762	31	Земли сельскохозяйственного назначения № 102	494857,49	1324609,63	51° 29' 40,526"	39° 33' 27,511"
52763	32	Земли сельскохозяйственного назначения № 102	494851,87	1324562,81	51° 29' 40,366"	39° 33' 25,080"
52764	33	Земли сельскохозяйственного назначения № 102	494847,43	1324525,75	51° 29' 40,240"	39° 33' 23,156"
52765	34	Земли сельскохозяйственного назначения № 102	494842,67	1324486,03	51° 29' 40,105"	39° 33' 21,093"
52766	35	Земли сельскохозяйственного назначения № 102	500808,48	1324034,59	51° 32' 53,318"	39° 33' 2,206"
52767	36	Земли сельскохозяйственного назначения № 102	500791,52	1324214,80	51° 32' 52,684"	39° 33' 11,544"
52768	37	Земли сельскохозяйственного назначения № 102	500656,42	1324187,51	51° 32' 48,327"	39° 33' 10,025"
52769	38	Земли сельскохозяйственного назначения № 102	500666,19	1324064,26	51° 32' 48,701"	39° 33' 3,638"
52770	39	Земли сельскохозяйственного назначения № 102	500651,24	1324061,16	51° 32' 48,219"	39° 33' 3,466"
52771	40	Земли сельскохозяйственного назначения № 102	500655,89	1324019,67	51° 32' 48,389"	39° 33' 1,316"
52772	41	Земли сельскохозяйственного назначения № 102	500684,26	1323885,06	51° 32' 49,370"	39° 32' 54,353"
52773	42	Земли сельскохозяйственного назначения № 102	500648,83	1323873,28	51° 32' 48,229"	39° 32' 53,715"
52774	43	Земли сельскохозяйственного назначения № 102	500708,92	1323724,66	51° 32' 50,243"	39° 32' 46,049"
52775	44	Земли сельскохозяйственного назначения № 102	500771,77	1323772,39	51° 32' 52,254"	39° 32' 48,573"
52776	45	Земли сельскохозяйственного назначения № 102	500781,90	1323786,80	51° 32' 52,575"	39° 32' 49,329"
52777	46	Земли сельскохозяйственного назначения № 102	500785,32	1323805,72	51° 32' 52,677"	39° 32' 50,313"
52778	47	Земли сельскохозяйственного назначения № 102	500785,37	1323832,73	51° 32' 52,665"	39° 32' 51,714"
52779	48	Земли сельскохозяйственного назначения № 102	500783,91	1323874,62	51° 32' 52,599"	39° 32' 53,887"
52780	49	Земли сельскохозяйственного назначения № 102	500793,45	1323900,70	51° 32' 52,895"	39° 32' 55,248"
52781	50	Земли сельскохозяйственного назначения № 102	500814,82	1323931,07	51° 32' 53,572"	39° 32' 56,839"
52782	51	Земли сельскохозяйственного назначения № 102	500874,40	1323963,57	51° 32' 55,484"	39° 32' 58,571"
52783	52	Земли сельскохозяйственного назначения № 102	500863,85	1324041,85	51° 32' 55,106"	39° 33' 2,625"
52784	53	Земли сельскохозяйственного назначения № 102	500808,48	1324034,59	51° 32' 53,318"	39° 33' 2,206"
52785	54	Земли сельскохозяйственного назначения № 102	501074,56	1324066,56	51° 33' 1,911"	39° 33' 4,067"
52786	55	Земли сельскохозяйственного назначения № 102	501020,97	1324064,00	51° 33' 0,178"	39° 33' 3,893"
52787	56	Земли сельскохозяйственного назначения № 102	501022,12	1324014,70	51° 33' 0,239"	39° 33' 1,336"
52788	57	Земли сельскохозяйственного назначения № 102	501075,27	1324019,40	51° 33' 1,956"	39° 33' 1,620"
52789	58	Земли сельскохозяйственного назначения № 102	501074,56	1324066,56	51° 33' 1,911"	39° 33' 4,067"
52790	59	Земли сельскохозяйственного назначения № 102	502208,67	1330952,17	51° 33' 35,196"	39° 39' 2,293"
52791	60	Земли сельскохозяйственного назначения № 102	502135,60	1330739,47	51° 33' 32,942"	39° 38' 51,194"
52792	61	Земли сельскохозяйственного назначения № 102	502465,19	1330630,06	51° 33' 43,661"	39° 38' 45,788"
52793	62	Земли сельскохозяйственного назначения № 102	502537,42	1330843,62	51° 33' 45,887"	39° 38' 56,932"
52794	63	Земли сельскохозяйственного назначения № 102	502552,44	1330879,88	51° 33' 46,354"	39° 38' 58,826"
52795	64	Земли сельскохозяйственного назначения № 102	502622,13	1331093,48	51° 33' 48,499"	39° 39' 9,970"
52796	65	Земли сельскохозяйственного назначения № 102	502291,71	1331203,75	51° 33' 37,753"	39° 39' 15,419"
52797	66	Земли сельскохозяйственного назначения № 102	502220,31	1330989,33	51° 33' 35,554"	39° 39' 4,232"
52798	67	Земли сельскохозяйственного назначения № 102	502208,67	1330952,17	51° 33' 35,196"	39° 39' 2,293"

52799	68	Земли сельскохозяйственного назначения № 102	504585,02	1336900,25	51° 34' 48,884"	39° 44' 13,100"
52800	69	Земли сельскохозяйственного назначения № 102	504411,72	1336822,36	51° 34' 43,321"	39° 44' 8,902"
52801	70	Земли сельскохозяйственного назначения № 102	504435,75	1336726,94	51° 34' 44,151"	39° 44' 3,969"
52802	71	Земли сельскохозяйственного назначения № 102	504442,14	1336688,52	51° 34' 44,379"	39° 44' 1,980"
52803	72	Земли сельскохозяйственного назначения № 102	504447,48	1336668,17	51° 34' 44,563"	39° 44' 0,929"
52804	73	Земли сельскохозяйственного назначения № 102	504465,75	1336614,07	51° 34' 45,184"	39° 43' 58,136"
52805	74	Земли сельскохозяйственного назначения № 102	504469,94	1336608,92	51° 34' 45,323"	39° 43' 57,872"
52806	75	Земли сельскохозяйственного назначения № 102	504670,29	1336706,65	51° 34' 51,750"	39° 44' 3,124"
52807	76	Земли сельскохозяйственного назначения № 102	504664,66	1336720,55	51° 34' 51,560"	39° 44' 3,841"
52808	77	Земли сельскохозяйственного назначения № 102	504585,02	1336900,25	51° 34' 48,884"	39° 44' 13,100"
52809	78	Земли сельскохозяйственного назначения № 102	505041,09	1328154,18	51° 35' 8,245"	39° 36' 39,345"
52810	79	Земли сельскохозяйственного назначения № 102	504974,51	1328013,59	51° 35' 6,161"	39° 36' 31,991"
52811	80	Земли сельскохозяйственного назначения № 102	505017,47	1327990,09	51° 35' 7,563"	39° 36' 30,805"
52812	81	Земли сельскохозяйственного назначения № 102	505023,76	1327986,65	51° 35' 7,768"	39° 36' 30,631"
52813	82	Земли сельскохозяйственного назначения № 102	505090,12	1328020,56	51° 35' 9,898"	39° 36' 32,445"
52814	83	Земли сельскохозяйственного назначения № 102	505111,11	1328067,79	51° 35' 10,553"	39° 36' 34,915"
52815	84	Земли сельскохозяйственного назначения № 102	505110,07	1328069,72	51° 35' 10,518"	39° 36' 35,014"
52816	85	Земли сельскохозяйственного назначения № 102	505105,61	1328080,90	51° 35' 10,369"	39° 36' 35,591"
52817	86	Земли сельскохозяйственного назначения № 102	505100,03	1328132,07	51° 35' 10,163"	39° 36' 38,244"
52818	87	Земли сельскохозяйственного назначения № 102	505041,09	1328154,18	51° 35' 8,245"	39° 36' 39,345"
52819	88	Земли сельскохозяйственного назначения № 102	504644,33	1320577,54	51° 34' 59,006"	39° 30' 5,596"
52820	89	Земли сельскохозяйственного назначения № 102	504461,47	1320260,49	51° 34' 53,233"	39° 29' 49,001"
52821	90	Земли сельскохозяйственного назначения № 102	504947,13	1319958,59	51° 35' 9,080"	39° 29' 33,672"
52822	91	Земли сельскохозяйственного назначения № 102	504865,70	1320117,10	51° 35' 6,374"	39° 29' 41,845"
52823	92	Земли сельскохозяйственного назначения № 102	504682,16	1320480,77	51° 35' 0,274"	39° 30' 0,598"
52824	93	Земли сельскохозяйственного назначения № 102	504658,35	1320531,71	51° 34' 59,480"	39° 30' 3,226"
52825	94	Земли сельскохозяйственного назначения № 102	504644,33	1320577,54	51° 34' 59,006"	39° 30' 5,596"
52826	95	Земли сельскохозяйственного назначения № 102	504650,04	1311900,00	51° 35' 2,860"	39° 22' 34,976"
52827	96	Земли сельскохозяйственного назначения № 102	504650,39	1312123,73	51° 35' 2,783"	39° 22' 46,595"
52828	97	Земли сельскохозяйственного назначения № 102	504200,35	1312130,94	51° 34' 48,220"	39° 22' 46,683"
52829	98	Земли сельскохозяйственного назначения № 102	504199,98	1311917,82	51° 34' 48,292"	39° 22' 35,616"
52830	99	Земли сельскохозяйственного назначения № 102	504478,76	1311902,11	51° 34' 57,318"	39° 22' 34,977"
52831	100	Земли сельскохозяйственного назначения № 102	504480,56	1311902,00	51° 34' 57,376"	39° 22' 34,973"
52832	101	Земли сельскохозяйственного назначения № 102	504645,08	1311892,73	51° 35' 2,702"	39° 22' 34,596"
52833	102	Земли сельскохозяйственного назначения № 102	504645,14	1311893,70	51° 35' 2,704"	39° 22' 34,646"
52834	103	Земли сельскохозяйственного назначения № 102	504649,93	1311893,45	51° 35' 2,859"	39° 22' 34,636"
52835	104	Земли сельскохозяйственного назначения № 102	504650,04	1311900,00	51° 35' 2,860"	39° 22' 34,976"
52836	105	Земли сельскохозяйственного назначения № 102	505763,32	1326482,65	51° 35' 32,434"	39° 35' 13,109"
52837	106	Земли сельскохозяйственного назначения № 102	505736,35	1326513,76	51° 35' 31,547"	39° 35' 14,704"
52838	107	Земли сельскохозяйственного назначения № 102	505752,59	1326532,95	51° 35' 32,062"	39° 35' 15,713"
52839	108	Земли сельскохозяйственного назначения № 102	505730,12	1326555,50	51° 35' 31,325"	39° 35' 16,867"

52840	109	Земли сельскохозяйственного назначения № 102	505712,69	1326539,45	51° 35' 30,769"	39° 35' 16,019"
52841	110	Земли сельскохозяйственного назначения № 102	505687,77	1326566,51	51° 35' 29,949"	39° 35' 17,405"
52842	111	Земли сельскохозяйственного назначения № 102	505631,00	1326505,73	51° 35' 28,142"	39° 35' 14,204"
52843	112	Земли сельскохозяйственного назначения № 102	505644,37	1326487,53	51° 35' 28,584"	39° 35' 13,269"
52844	113	Земли сельскохозяйственного назначения № 102	505643,61	1326469,03	51° 35' 28,568"	39° 35' 12,308"
52845	114	Земли сельскохозяйственного назначения № 102	505667,42	1326436,28	51° 35' 29,354"	39° 35' 10,625"
52846	115	Земли сельскохозяйственного назначения № 102	505739,02	1326449,67	51° 35' 31,664"	39° 35' 11,377"
52847	116	Земли сельскохозяйственного назначения № 102	505763,32	1326482,65	51° 35' 32,434"	39° 35' 13,109"
52848	117	Земли сельскохозяйственного назначения № 102	513919,11	1337006,51	51° 39' 50,767"	39° 44' 26,957"
52849	118	Земли сельскохозяйственного назначения № 102	513866,42	1336932,41	51° 39' 49,104"	39° 44' 23,056"
52850	119	Земли сельскохозяйственного назначения № 102	513955,33	1336862,12	51° 39' 52,019"	39° 44' 19,479"
52851	120	Земли сельскохозяйственного назначения № 102	514009,60	1336924,74	51° 39' 53,740"	39° 44' 22,785"
52852	121	Земли сельскохозяйственного назначения № 102	513957,71	1336958,65	51° 39' 52,042"	39° 44' 24,502"
52853	122	Земли сельскохозяйственного назначения № 102	513919,42	1337006,12	51° 39' 50,777"	39° 44' 26,937"
52854	123	Земли сельскохозяйственного назначения № 102	513919,11	1337006,51	51° 39' 50,767"	39° 44' 26,957"
52855	124	Земли сельскохозяйственного назначения № 102	514927,72	1346544,40	51° 40' 17,788"	39° 52' 44,066"
52856	125	Земли сельскохозяйственного назначения № 102	514905,68	1346543,51	51° 40' 17,076"	39° 52' 43,998"
52857	126	Земли сельскохозяйственного назначения № 102	514906,83	1346389,57	51° 40' 17,208"	39° 52' 35,991"
52858	127	Земли сельскохозяйственного назначения № 102	515014,54	1346367,58	51° 40' 20,706"	39° 52' 34,954"
52859	128	Земли сельскохозяйственного назначения № 102	515029,37	1346539,24	51° 40' 21,079"	39° 52' 43,899"
52860	129	Земли сельскохозяйственного назначения № 102	514954,71	1346543,36	51° 40' 18,662"	39° 52' 44,039"
52861	130	Земли сельскохозяйственного назначения № 102	514951,02	1346543,03	51° 40' 18,543"	39° 52' 44,018"
52862	131	Земли сельскохозяйственного назначения № 102	514947,12	1346542,16	51° 40' 18,417"	39° 52' 43,969"
52863	132	Земли сельскохозяйственного назначения № 102	514936,96	1346542,59	51° 40' 18,088"	39° 52' 43,981"
52864	133	Земли сельскохозяйственного назначения № 102	514934,79	1346544,45	51° 40' 18,017"	39° 52' 44,076"
52865	134	Земли сельскохозяйственного назначения № 102	514927,72	1346544,40	51° 40' 17,788"	39° 52' 44,066"
52866	135	Земли сельскохозяйственного назначения № 102	515219,31	1346714,40	51° 40' 27,115"	39° 52' 53,200"
52867	136	Земли сельскохозяйственного назначения № 102	515203,06	1346716,69	51° 40' 26,588"	39° 52' 53,303"
52868	137	Земли сельскохозяйственного назначения № 102	515204,41	1346726,60	51° 40' 26,625"	39° 52' 53,820"
52869	138	Земли сельскохозяйственного назначения № 102	515151,50	1346733,79	51° 40' 24,909"	39° 52' 54,142"
52870	139	Земли сельскохозяйственного назначения № 102	515131,68	1346584,91	51° 40' 24,360"	39° 52' 46,377"
52871	140	Земли сельскохозяйственного назначения № 102	515128,44	1346546,73	51° 40' 24,279"	39° 52' 44,387"
52872	141	Земли сельскохозяйственного назначения № 102	515154,28	1346545,59	51° 40' 25,116"	39° 52' 44,353"
52873	142	Земли сельскохозяйственного назначения № 102	515157,47	1346554,96	51° 40' 25,213"	39° 52' 44,844"
52874	143	Земли сельскохозяйственного назначения № 102	515170,01	1346554,29	51° 40' 25,619"	39° 52' 44,822"
52875	144	Земли сельскохозяйственного назначения № 102	515171,56	1346546,63	51° 40' 25,674"	39° 52' 44,425"
52876	145	Земли сельскохозяйственного назначения № 102	515175,76	1346543,79	51° 40' 25,812"	39° 52' 44,281"
52877	146	Земли сельскохозяйственного назначения № 102	515225,39	1346539,23	51° 40' 27,420"	39° 52' 44,093"
52878	147	Земли сельскохозяйственного назначения № 102	515306,88	1346535,27	51° 40' 30,058"	39° 52' 43,968"
52879	148	Земли сельскохозяйственного назначения № 102	515345,39	1346529,90	51° 40' 31,307"	39° 52' 43,727"
52880	149	Земли сельскохозяйственного назначения № 102	515361,53	1346526,03	51° 40' 31,832"	39° 52' 43,542"

52881	150	Земли сельскохозяйственного назначения № 102	515366,85	1346529,68	51° 40' 32,001"	39° 52' 43,737"
52882	151	Земли сельскохозяйственного назначения № 102	515371,04	1346536,75	51° 40' 32,133"	39° 52' 44,109"
52883	152	Земли сельскохозяйственного назначения № 102	515381,24	1346560,27	51° 40' 32,448"	39° 52' 45,343"
52884	153	Земли сельскохозяйственного назначения № 102	515385,64	1346570,71	51° 40' 32,584"	39° 52' 45,890"
52885	154	Земли сельскохозяйственного назначения № 102	515401,38	1346636,23	51° 40' 33,052"	39° 52' 49,315"
52886	155	Земли сельскохозяйственного назначения № 102	515392,43	1346669,06	51° 40' 32,743"	39° 52' 51,014"
52887	156	Земли сельскохозяйственного назначения № 102	515370,39	1346676,77	51° 40' 32,025"	39° 52' 51,393"
52888	157	Земли сельскохозяйственного назначения № 102	515292,25	1346688,06	51° 40' 29,490"	39° 52' 51,903"
52889	158	Земли сельскохозяйственного назначения № 102	515269,86	1346706,38	51° 40' 28,755"	39° 52' 52,834"
52890	159	Земли сельскохозяйственного назначения № 102	515219,31	1346714,40	51° 40' 27,115"	39° 52' 53,200"
52891	160	Земли сельскохозяйственного назначения № 102	515461,81	1345413,78	51° 40' 35,759"	39° 51' 45,773"
52892	161	Земли сельскохозяйственного назначения № 102	515400,71	1345416,79	51° 40' 33,781"	39° 51' 45,870"
52893	162	Земли сельскохозяйственного назначения № 102	515395,98	1345417,02	51° 40' 33,628"	39° 51' 45,877"
52894	163	Земли сельскохозяйственного назначения № 102	515332,90	1345430,81	51° 40' 31,579"	39° 51' 46,533"
52895	164	Земли сельскохозяйственного назначения № 102	515228,96	1345453,54	51° 40' 28,203"	39° 51' 47,613"
52896	165	Земли сельскохозяйственного назначения № 102	515178,93	1345477,85	51° 40' 26,570"	39° 51' 48,829"
52897	166	Земли сельскохозяйственного назначения № 102	515151,27	1345519,50	51° 40' 25,649"	39° 51' 50,968"
52898	167	Земли сельскохозяйственного назначения № 102	515115,44	1345603,53	51° 40' 24,439"	39° 51' 55,305"
52899	168	Земли сельскохозяйственного назначения № 102	515087,89	1345545,67	51° 40' 23,583"	39° 51' 52,267"
52900	169	Земли сельскохозяйственного назначения № 102	515013,23	1345441,99	51° 40' 21,232"	39° 51' 46,800"
52901	170	Земли сельскохозяйственного назначения № 102	514975,43	1345376,36	51° 40' 20,049"	39° 51' 43,349"
52902	171	Земли сельскохозяйственного назначения № 102	514935,14	1345315,26	51° 40' 18,783"	39° 51' 40,131"
52903	172	Земли сельскохозяйственного назначения № 102	514920,02	1345129,19	51° 40' 18,408"	39° 51' 30,436"
52904	173	Земли сельскохозяйственного назначения № 102	514866,32	1344963,98	51° 40' 16,771"	39° 51' 21,789"
52905	174	Земли сельскохозяйственного назначения № 102	515217,00	1345041,65	51° 40' 28,067"	39° 51' 26,172"
52906	175	Земли сельскохозяйственного назначения № 102	515345,18	1345067,06	51° 40' 32,198"	39° 51' 27,620"
52907	176	Земли сельскохозяйственного назначения № 102	515349,11	1345064,86	51° 40' 32,326"	39° 51' 27,509"
52908	177	Земли сельскохозяйственного назначения № 102	515374,02	1345050,91	51° 40' 33,140"	39° 51' 26,808"
52909	178	Земли сельскохозяйственного назначения № 102	515419,19	1345025,62	51° 40' 34,617"	39° 51' 25,536"
52910	179	Земли сельскохозяйственного назначения № 102	515508,18	1344971,86	51° 40' 37,528"	39° 51' 22,826"
52911	180	Земли сельскохозяйственного назначения № 102	515416,21	1345277,55	51° 40' 34,367"	39° 51' 38,641"
52912	181	Земли сельскохозяйственного назначения № 102	515499,44	1345313,07	51° 40' 37,038"	39° 51' 40,571"
52913	182	Земли сельскохозяйственного назначения № 102	515571,08	1345317,29	51° 40' 39,352"	39° 51' 40,860"
52914	183	Земли сельскохозяйственного назначения № 102	515580,22	1345448,07	51° 40' 39,568"	39° 51' 47,674"
52915	184	Земли сельскохозяйственного назначения № 102	515570,48	1345443,97	51° 40' 39,255"	39° 51' 47,451"
52916	185	Земли сельскохозяйственного назначения № 102	515461,81	1345413,78	51° 40' 35,759"	39° 51' 45,773"
52917	186	Земли сельскохозяйственного назначения № 102	516625,23	1345881,00	51° 41' 13,105"	39° 52' 11,231"
52918	187	Земли сельскохозяйственного назначения № 102	516619,03	1345877,41	51° 41' 12,907"	39° 52' 11,038"
52919	188	Земли сельскохозяйственного назначения № 102	516664,99	1345811,33	51° 41' 14,434"	39° 52' 7,645"
52920	189	Земли сельскохозяйственного назначения № 102	516767,18	1345687,89	51° 41' 17,815"	39° 52' 1,322"
52921	190	Земли сельскохозяйственного назначения № 102	516892,44	1345753,38	51° 41' 21,826"	39° 52' 4,854"

52922	191	Земли сельскохозяйственного назначения № 102	516827,34	1345909,56	51° 41' 19,625"	39° 52' 12,918"
52923	192	Земли сельскохозяйственного назначения № 102	516754,51	1345934,89	51° 41' 17,254"	39° 52' 14,164"
52924	193	Земли сельскохозяйственного назначения № 102	516680,58	1345919,21	51° 41' 14,872"	39° 52' 13,275"
52925	194	Земли сельскохозяйственного назначения № 102	516625,23	1345881,00	51° 41' 13,105"	39° 52' 11,231"
52926	195	Земли сельскохозяйственного назначения № 102	517331,73	1346842,47	51° 41' 35,364"	39° 53' 1,972"
52927	196	Земли сельскохозяйственного назначения № 102	517309,80	1346871,24	51° 41' 34,637"	39° 53' 3,447"
52928	197	Земли сельскохозяйственного назначения № 102	517323,11	1346915,53	51° 41' 35,040"	39° 53' 5,765"
52929	198	Земли сельскохозяйственного назначения № 102	517244,34	1346955,31	51° 41' 32,467"	39° 53' 7,757"
52930	199	Земли сельскохозяйственного назначения № 102	517220,84	1346959,86	51° 41' 31,704"	39° 53' 7,971"
52931	200	Земли сельскохозяйственного назначения № 102	517176,84	1346968,39	51° 41' 30,276"	39° 53' 8,370"
52932	201	Земли сельскохозяйственного назначения № 102	517174,01	1346968,96	51° 41' 30,184"	39° 53' 8,397"
52933	202	Земли сельскохозяйственного назначения № 102	517120,72	1346996,63	51° 41' 28,443"	39° 53' 9,784"
52934	203	Земли сельскохозяйственного назначения № 102	517102,64	1347011,72	51° 41' 27,849"	39° 53' 10,551"
52935	204	Земли сельскохозяйственного назначения № 102	517070,43	1347044,05	51° 41' 26,787"	39° 53' 12,202"
52936	205	Земли сельскохозяйственного назначения № 102	517036,43	1347071,61	51° 41' 25,670"	39° 53' 13,602"
52937	206	Земли сельскохозяйственного назначения № 102	517033,04	1347074,36	51° 41' 25,558"	39° 53' 13,742"
52938	207	Земли сельскохозяйственного назначения № 102	517023,10	1347082,42	51° 41' 25,232"	39° 53' 14,151"
52939	208	Земли сельскохозяйственного назначения № 102	516949,80	1347107,55	51° 41' 22,845"	39° 53' 15,386"
52940	209	Земли сельскохозяйственного назначения № 102	516930,42	1347129,42	51° 41' 22,205"	39° 53' 16,504"
52941	210	Земли сельскохозяйственного назначения № 102	516952,12	1347190,53	51° 41' 22,869"	39° 53' 19,707"
52942	211	Земли сельскохозяйственного назначения № 102	516955,15	1347218,58	51° 41' 22,949"	39° 53' 21,169"
52943	212	Земли сельскохозяйственного назначения № 102	516974,12	1347233,18	51° 41' 23,554"	39° 53' 21,948"
52944	213	Земли сельскохозяйственного назначения № 102	516971,92	1347236,84	51° 41' 23,480"	39° 53' 22,136"
52945	214	Земли сельскохозяйственного назначения № 102	516950,17	1347219,11	51° 41' 22,788"	39° 53' 21,192"
52946	215	Земли сельскохозяйственного назначения № 102	516947,45	1347192,30	51° 41' 22,716"	39° 53' 19,794"
52947	216	Земли сельскохозяйственного назначения № 102	516924,77	1347128,48	51° 41' 22,023"	39° 53' 16,450"
52948	217	Земли сельскохозяйственного назначения № 102	516948,62	1347102,69	51° 41' 22,810"	39° 53' 15,132"
52949	218	Земли сельскохозяйственного назначения № 102	517020,00	1347078,50	51° 41' 25,134"	39° 53' 13,944"
52950	219	Земли сельскохозяйственного назначения № 102	517067,11	1347040,31	51° 41' 26,682"	39° 53' 12,004"
52951	220	Земли сельскохозяйственного назначения № 102	517099,29	1347008,01	51° 41' 27,742"	39° 53' 10,355"
52952	221	Земли сельскохозяйственного назначения № 102	517125,21	1346954,41	51° 41' 28,614"	39° 53' 7,591"
52953	222	Земли сельскохозяйственного назначения № 102	517127,53	1346911,37	51° 41' 28,716"	39° 53' 5,353"
52954	223	Земли сельскохозяйственного назначения № 102	517130,93	1346848,39	51° 41' 28,865"	39° 53' 2,079"
52955	224	Земли сельскохозяйственного назначения № 102	517133,31	1346835,56	51° 41' 28,950"	39° 53' 1,414"
52956	225	Земли сельскохозяйственного назначения № 102	517142,02	1346788,66	51° 41' 29,261"	39° 52' 58,981"
52957	226	Земли сельскохозяйственного назначения № 102	517143,12	1346782,72	51° 41' 29,300"	39° 52' 58,674"
52958	227	Земли сельскохозяйственного назначения № 102	517138,89	1346764,55	51° 41' 29,175"	39° 52' 57,724"
52959	228	Земли сельскохозяйственного назначения № 102	517127,00	1346735,85	51° 41' 28,808"	39° 52' 56,218"
52960	229	Земли сельскохозяйственного назначения № 102	517112,99	1346709,91	51° 41' 28,371"	39° 52' 54,854"
52961	230	Земли сельскохозяйственного назначения № 102	517241,87	1346734,46	51° 41' 32,524"	39° 52' 56,260"
52962	231	Земли сельскохозяйственного назначения № 102	517249,29	1346764,15	51° 41' 32,746"	39° 52' 57,813"

52963	232	Земли сельскохозяйственного назначения № 102	517301,26	1346790,14	51° 41' 34,411"	39° 52' 59,217"
52964	233	Земли сельскохозяйственного назначения № 102	517474,75	1346819,57	51° 41' 40,004"	39° 53' 0,922"
52965	234	Земли сельскохозяйственного назначения № 102	517448,57	1346830,82	51° 41' 39,150"	39° 53' 1,482"
52966	235	Земли сельскохозяйственного назначения № 102	517402,66	1346834,01	51° 41' 37,663"	39° 53' 1,602"
52967	236	Земли сельскохозяйственного назначения № 102	517357,12	1346829,81	51° 41' 36,193"	39° 53' 1,338"
52968	237	Земли сельскохозяйственного назначения № 102	517331,73	1346842,47	51° 41' 35,364"	39° 53' 1,972"
52969	238	Земли сельскохозяйственного назначения № 102	520620,28	1335306,69	51° 43' 28,475"	39° 43' 4,432"
52970	239	Земли сельскохозяйственного назначения № 102	520933,07	1335474,32	51° 43' 38,501"	39° 43' 13,440"
52971	240	Земли сельскохозяйственного назначения № 102	520933,67	1335474,65	51° 43' 38,520"	39° 43' 13,458"
52972	241	Земли сельскохозяйственного назначения № 102	520854,62	1335587,47	51° 43' 35,901"	39° 43' 19,264"
52973	242	Земли сельскохозяйственного назначения № 102	520636,43	1335439,16	51° 43' 28,924"	39° 43' 11,347"
52974	243	Земли сельскохозяйственного назначения № 102	520608,28	1335488,78	51° 43' 27,987"	39° 43' 13,906"
52975	244	Земли сельскохозяйственного назначения № 102	520585,49	1335475,42	51° 43' 27,257"	39° 43' 13,190"
52976	245	Земли сельскохозяйственного назначения № 102	520564,75	1335512,01	51° 43' 26,566"	39° 43' 15,078"
52977	246	Земли сельскохозяйственного назначения № 102	520388,67	1335402,49	51° 43' 20,930"	39° 43' 9,218"
52978	247	Земли сельскохозяйственного назначения № 102	520424,78	1335353,34	51° 43' 22,125"	39° 43' 6,690"
52979	248	Земли сельскохозяйственного назначения № 102	520530,53	1335259,23	51° 43' 25,597"	39° 43' 1,881"
52980	249	Земли сельскохозяйственного назначения № 102	520620,28	1335306,69	51° 43' 28,475"	39° 43' 4,432"
52981	250	Земли сельскохозяйственного назначения № 102	521799,40	1325437,37	51° 44' 11,707"	39° 34' 31,273"
52982	251	Земли сельскохозяйственного назначения № 102	521653,77	1325602,38	51° 44' 6,916"	39° 34' 39,756"
52983	252	Земли сельскохозяйственного назначения № 102	521549,27	1325507,50	51° 44' 3,582"	39° 34' 34,731"
52984	253	Земли сельскохозяйственного назначения № 102	521368,20	1325338,47	51° 43' 57,806"	39° 34' 25,784"
52985	254	Земли сельскохозяйственного назначения № 102	521462,42	1325206,76	51° 44' 0,918"	39° 34' 18,995"
52986	255	Земли сельскохозяйственного назначения № 102	521759,87	1325334,03	51° 44' 10,479"	39° 34' 25,858"
52987	256	Земли сельскохозяйственного назначения № 102	521749,80	1325405,35	51° 44' 10,118"	39° 34' 29,566"
52988	257	Земли сельскохозяйственного назначения № 102	521799,40	1325437,37	51° 44' 11,707"	39° 34' 31,273"
52989	258	Земли сельскохозяйственного назначения № 102	523475,04	1336524,74	51° 45' 0,148"	39° 44' 10,429"
52990	259	Земли сельскохозяйственного назначения № 102	523534,53	1336405,00	51° 45' 2,139"	39° 44' 4,242"
52991	260	Земли сельскохозяйственного назначения № 102	523546,93	1336412,59	51° 45' 2,536"	39° 44' 4,649"
52992	261	Земли сельскохозяйственного назначения № 102	523582,97	1336416,39	51° 45' 3,699"	39° 44' 4,879"
52993	262	Земли сельскохозяйственного назначения № 102	523608,54	1336402,65	51° 45' 4,534"	39° 44' 4,186"
52994	263	Земли сельскохозяйственного назначения № 102	523639,51	1336247,31	51° 45' 5,622"	39° 43' 56,118"
52995	264	Земли сельскохозяйственного назначения № 102	523638,26	1336147,39	51° 45' 5,637"	39° 43' 50,909"
52996	265	Земли сельскохозяйственного назначения № 102	523604,63	1336067,71	51° 45' 4,593"	39° 43' 46,726"
52997	266	Земли сельскохозяйственного назначения № 102	523656,50	1336054,44	51° 45' 6,278"	39° 43' 46,081"
52998	267	Земли сельскохозяйственного назначения № 102	523775,30	1336052,12	51° 45' 10,123"	39° 43' 46,066"
52999	268	Земли сельскохозяйственного назначения № 102	523818,21	1336043,28	51° 45' 11,516"	39° 43' 45,643"
53000	269	Земли сельскохозяйственного назначения № 102	523822,10	1336044,88	51° 45' 11,641"	39° 43' 45,730"
53001	270	Земли сельскохозяйственного назначения № 102	523915,30	1336081,62	51° 45' 14,635"	39° 43' 47,728"
53002	271	Земли сельскохозяйственного назначения № 102	523919,24	1336213,67	51° 45' 14,689"	39° 43' 54,614"
53003	272	Земли сельскохозяйственного назначения № 102	523961,01	1336391,44	51° 45' 15,942"	39° 44' 3,917"

53004	273	Земли сельскохозяйственного назначения № 102	523973,49	1336434,13	51° 45' 16,322"	39° 44' 6,153"
53005	274	Земли сельскохозяйственного назначения № 102	523956,26	1336433,29	51° 45' 15,765"	39° 44' 6,094"
53006	275	Земли сельскохозяйственного назначения № 102	523903,82	1336481,39	51° 45' 14,042"	39° 44' 8,554"
53007	276	Земли сельскохозяйственного назначения № 102	523862,59	1336544,06	51° 45' 12,674"	39° 44' 11,783"
53008	277	Земли сельскохозяйственного назначения № 102	523819,56	1336556,12	51° 45' 11,275"	39° 44' 12,373"
53009	278	Земли сельскохозяйственного назначения № 102	523762,72	1336553,61	51° 45' 9,438"	39° 44' 12,192"
53010	279	Земли сельскохозяйственного назначения № 102	523664,50	1336531,40	51° 45' 6,273"	39° 44' 10,946"
53011	280	Земли сельскохозяйственного назначения № 102	523648,95	1336500,53	51° 45' 5,787"	39° 44' 9,323"
53012	281	Земли сельскохозяйственного назначения № 102	523612,81	1336517,73	51° 45' 4,608"	39° 44' 10,187"
53013	282	Земли сельскохозяйственного назначения № 102	523475,04	1336524,74	51° 45' 0,148"	39° 44' 10,429"
53014	283	Земли сельскохозяйственного назначения № 102	525722,86	1331769,06	51° 46' 15,431"	39° 40' 4,483"
53015	284	Земли сельскохозяйственного назначения № 102	525643,12	1331747,43	51° 46' 12,863"	39° 40' 3,288"
53016	285	Земли сельскохозяйственного назначения № 102	525675,26	1331618,38	51° 46' 13,970"	39° 39' 56,586"
53017	286	Земли сельскохозяйственного назначения № 102	525781,61	1331647,23	51° 46' 17,395"	39° 39' 58,180"
53018	287	Земли сельскохозяйственного назначения № 102	525722,86	1331769,06	51° 46' 15,431"	39° 40' 4,483"
53019	288	Земли сельскохозяйственного назначения № 102	526485,89	1337014,02	51° 46' 37,269"	39° 44' 38,641"
53020	289	Земли сельскохозяйственного назначения № 102	526611,20	1337035,20	51° 46' 41,310"	39° 44' 39,858"
53021	290	Земли сельскохозяйственного назначения № 102	526677,75	1337034,45	51° 46' 43,463"	39° 44' 39,879"
53022	291	Земли сельскохозяйственного назначения № 102	526704,56	1337027,60	51° 46' 44,334"	39° 44' 39,546"
53023	292	Земли сельскохозяйственного назначения № 102	526709,59	1337078,86	51° 46' 44,469"	39° 44' 42,224"
53024	293	Земли сельскохозяйственного назначения № 102	526708,81	1337154,01	51° 46' 44,401"	39° 44' 46,142"
53025	294	Земли сельскохозяйственного назначения № 102	526711,52	1337220,24	51° 46' 44,452"	39° 44' 49,598"
53026	295	Земли сельскохозяйственного назначения № 102	526683,25	1337294,23	51° 46' 43,496"	39° 44' 53,431"
53027	296	Земли сельскохозяйственного назначения № 102	526632,50	1337413,93	51° 46' 41,787"	39° 44' 59,627"
53028	297	Земли сельскохозяйственного назначения № 102	526503,51	1337413,54	51° 46' 37,615"	39° 44' 59,490"
53029	298	Земли сельскохозяйственного назначения № 102	526461,28	1337537,89	51° 46' 36,179"	39° 45' 5,936"
53030	299	Земли сельскохозяйственного назначения № 102	526317,31	1337542,39	51° 46' 31,519"	39° 45' 6,040"
53031	300	Земли сельскохозяйственного назначения № 102	526335,33	1337266,82	51° 46' 32,257"	39° 44' 51,687"
53032	301	Земли сельскохозяйственного назначения № 102	526362,92	1337018,93	51° 46' 33,288"	39° 44' 38,786"
53033	302	Земли сельскохозяйственного назначения № 102	526371,80	1336998,28	51° 46' 33,587"	39° 44' 37,717"
53034	303	Земли сельскохозяйственного назначения № 102	526485,89	1337014,02	51° 46' 37,269"	39° 44' 38,641"
53035	304	Земли сельскохозяйственного назначения № 102	526849,69	1337081,49	51° 46' 48,999"	39° 44' 42,487"
53036	305	Земли сельскохозяйственного назначения № 102	526946,57	1337043,74	51° 46' 52,154"	39° 44' 40,606"
53037	306	Земли сельскохозяйственного назначения № 102	527055,58	1336987,99	51° 46' 55,711"	39° 44' 37,797"
53038	307	Земли сельскохозяйственного назначения № 102	527244,93	1337260,53	51° 47' 1,684"	39° 44' 52,182"
53039	308	Земли сельскохозяйственного назначения № 102	527186,05	1337434,46	51° 46' 59,681"	39° 45' 1,199"
53040	309	Земли сельскохозяйственного назначения № 102	527071,77	1337462,74	51° 46' 55,969"	39° 45' 2,571"
53041	310	Земли сельскохозяйственного назначения № 102	526889,32	1337286,48	51° 46' 50,166"	39° 44' 53,213"
53042	311	Земли сельскохозяйственного назначения № 102	526849,69	1337081,49	51° 46' 48,999"	39° 44' 42,487"
53043	312	Земли сельскохозяйственного назначения № 102	508312,92	1320928,70	51° 36' 57,530"	39° 30' 26,500"
53044	313	Земли сельскохозяйственного назначения № 102	508284,57	1320842,57	51° 36' 56,652"	39° 30' 22,003"

53045	314	Земли сельскохозяйственного назначения № 102	508375,12	1320798,91	51° 36' 59,601"	39° 30' 19,800"
53046	315	Земли сельскохозяйственного назначения № 102	508420,53	1320864,25	51° 37' 1,041"	39° 30' 23,229"
53047	316	Земли сельскохозяйственного назначения № 102	508382,45	1320878,90	51° 36' 59,802"	39° 30' 23,963"
53048	317	Земли сельскохозяйственного назначения № 102	508378,71	1320880,34	51° 36' 59,680"	39° 30' 24,035"
53049	318	Земли сельскохозяйственного назначения № 102	508377,80	1320880,68	51° 36' 59,651"	39° 30' 24,052"
53050	319	Земли сельскохозяйственного назначения № 102	508371,27	1320883,19	51° 36' 59,438"	39° 30' 24,177"
53051	320	Земли сельскохозяйственного назначения № 102	508331,52	1320906,24	51° 36' 58,142"	39° 30' 25,346"
53052	321	Земли сельскохозяйственного назначения № 102	508312,92	1320928,70	51° 36' 57,530"	39° 30' 26,500"
53053	322	Земли сельскохозяйственного назначения № 102	509107,12	1340588,17	51° 37' 13,075"	39° 47' 28,779"
53054	323	Земли сельскохозяйственного назначения № 102	509079,06	1340544,76	51° 37' 12,193"	39° 47' 26,496"
53055	324	Земли сельскохозяйственного назначения № 102	509165,32	1340475,37	51° 37' 15,023"	39° 47' 22,971"
53056	325	Земли сельскохозяйственного назначения № 102	509239,24	1340534,29	51° 37' 17,380"	39° 47' 26,102"
53057	326	Земли сельскохозяйственного назначения № 102	509256,16	1340520,89	51° 37' 17,935"	39° 47' 25,421"
53058	327	Земли сельскохозяйственного назначения № 102	509296,01	1340562,68	51° 37' 19,200"	39° 47' 27,629"
53059	328	Земли сельскохозяйственного назначения № 102	509262,86	1340593,69	51° 37' 18,110"	39° 47' 29,210"
53060	329	Земли сельскохозяйственного назначения № 102	509209,72	1340602,23	51° 37' 16,386"	39° 47' 29,605"
53061	330	Земли сельскохозяйственного назначения № 102	509183,51	1340595,89	51° 37' 15,542"	39° 47' 29,251"
53062	331	Земли сельскохозяйственного назначения № 102	509135,99	1340628,85	51° 37' 13,985"	39° 47' 30,919"
53063	332	Земли сельскохозяйственного назначения № 102	509107,12	1340588,17	51° 37' 13,075"	39° 47' 28,779"
53064	333	Земли сельскохозяйственного назначения № 102	509472,46	1340638,22	51° 37' 24,864"	39° 47' 31,719"
53065	334	Земли сельскохозяйственного назначения № 102	509439,27	1340668,18	51° 37' 23,773"	39° 47' 33,246"
53066	335	Земли сельскохозяйственного назначения № 102	509462,25	1340699,01	51° 37' 24,498"	39° 47' 34,869"
53067	336	Земли сельскохозяйственного назначения № 102	509399,41	1340755,08	51° 37' 22,433"	39° 47' 37,724"
53068	337	Земли сельскохозяйственного назначения № 102	509329,79	1340671,62	51° 37' 20,229"	39° 47' 33,322"
53069	338	Земли сельскохозяйственного назначения № 102	509361,78	1340651,24	51° 37' 21,276"	39° 47' 32,293"
53070	339	Земли сельскохозяйственного назначения № 102	509309,39	1340600,43	51° 37' 19,611"	39° 47' 29,604"
53071	340	Земли сельскохозяйственного назначения № 102	509367,93	1340568,90	51° 37' 21,523"	39° 47' 28,020"
53072	341	Земли сельскохозяйственного назначения № 102	509392,01	1340600,75	51° 37' 22,283"	39° 47' 29,697"
53073	342	Земли сельскохозяйственного назначения № 102	509421,16	1340588,43	51° 37' 23,233"	39° 47' 29,084"
53074	343	Земли сельскохозяйственного назначения № 102	509472,46	1340638,22	51° 37' 24,864"	39° 47' 31,719"
53075	344	Земли сельскохозяйственного назначения № 102	509816,60	1340595,31	51° 37' 36,021"	39° 47' 29,810"
53076	345	Земли сельскохозяйственного назначения № 102	509700,26	1340728,25	51° 37' 32,180"	39° 47' 36,610"
53077	346	Земли сельскохозяйственного назначения № 102	509579,04	1340613,54	51° 37' 28,326"	39° 47' 30,536"
53078	347	Земли сельскохозяйственного назначения № 102	509695,06	1340498,62	51° 37' 32,145"	39° 47' 24,672"
53079	348	Земли сельскохозяйственного назначения № 102	509669,61	1340472,13	51° 37' 31,337"	39° 47' 23,271"
53080	349	Земли сельскохозяйственного назначения № 102	509548,60	1340577,37	51° 37' 27,362"	39° 47' 28,628"
53081	350	Земли сельскохозяйственного назначения № 102	509476,87	1340519,94	51° 37' 25,075"	39° 47' 25,577"
53082	351	Земли сельскохозяйственного назначения № 102	509424,18	1340552,29	51° 37' 23,352"	39° 47' 27,209"
53083	352	Земли сельскохозяйственного назначения № 102	509336,34	1340502,41	51° 37' 20,539"	39° 47' 24,535"
53084	353	Земли сельскохозяйственного назначения № 102	509279,07	1340461,87	51° 37' 18,710"	39° 47' 22,375"
53085	354	Земли сельскохозяйственного назначения № 102	509229,38	1340412,54	51° 37' 17,131"	39° 47' 19,765"

53086	355	Земли сельскохозяйственного назначения № 102	509519,02	1340127,91	51° 37' 26,665"	39° 47' 5,242"
53087	356	Земли сельскохозяйственного назначения № 102	509573,32	1340100,35	51° 37' 28,437"	39° 47' 3,860"
53088	357	Земли сельскохозяйственного назначения № 102	509933,67	1340505,77	51° 37' 39,859"	39° 47' 25,265"
53089	358	Земли сельскохозяйственного назначения № 102	509843,90	1340615,37	51° 37' 36,892"	39° 47' 30,878"
53090	359	Земли сельскохозяйственного назначения № 102	509816,60	1340595,31	51° 37' 36,021"	39° 47' 29,810"
53091		**Земли сельскохозяйственного назначения № 102 Количество**		359		359
53092	1	Земли сельскохозяйственного назначения № 104	518167,57	1312305,26	51° 42' 20,017"	39° 23' 4,682"
53093	2	Земли сельскохозяйственного назначения № 104	518119,46	1312051,03	51° 42' 18,562"	39° 22' 51,413"
53094	3	Земли сельскохозяйственного назначения № 104	518072,80	1311793,64	51° 42' 17,155"	39° 22' 37,981"
53095	4	Земли сельскохозяйственного назначения № 104	518149,74	1311755,42	51° 42' 19,659"	39° 22' 36,040"
53096	5	Земли сельскохозяйственного назначения № 104	518226,94	1311717,07	51° 42' 22,172"	39° 22' 34,093"
53097	6	Земли сельскохозяйственного назначения № 104	518279,97	1311690,73	51° 42' 23,898"	39° 22' 32,755"
53098	7	Земли сельскохозяйственного назначения № 104	518257,97	1311580,34	51° 42' 23,230"	39° 22' 26,993"
53099	8	Земли сельскохозяйственного назначения № 104	518261,75	1311573,54	51° 42' 23,355"	39° 22' 26,641"
53100	9	Земли сельскохозяйственного назначения № 104	518397,83	1311507,49	51° 42' 27,783"	39° 22' 23,288"
53101	10	Земли сельскохозяйственного назначения № 104	518486,79	1311464,31	51° 42' 30,678"	39° 22' 21,096"
53102	11	Земли сельскохозяйственного назначения № 104	518626,76	1311396,37	51° 42' 35,233"	39° 22' 17,647"
53103	12	Земли сельскохозяйственного назначения № 104	518639,32	1311393,15	51° 42' 35,641"	39° 22' 17,487"
53104	13	Земли сельскохозяйственного назначения № 104	518637,37	1311387,88	51° 42' 35,580"	39° 22' 17,211"
53105	14	Земли сельскохозяйственного назначения № 104	518651,73	1311382,40	51° 42' 36,047"	39° 22' 16,935"
53106	15	Земли сельскохозяйственного назначения № 104	518651,92	1311382,33	51° 42' 36,053"	39° 22' 16,931"
53107	16	Земли сельскохозяйственного назначения № 104	518734,06	1311350,96	51° 42' 38,722"	39° 22' 15,350"
53108	17	Земли сельскохозяйственного назначения № 104	518733,42	1311355,85	51° 42' 38,700"	39° 22' 15,604"
53109	18	Земли сельскохозяйственного назначения № 104	518739,44	1311369,15	51° 42' 38,889"	39° 22' 16,301"
53110	19	Земли сельскохозяйственного назначения № 104	518744,84	1311375,58	51° 42' 39,062"	39° 22' 16,639"
53111	20	Земли сельскохозяйственного назначения № 104	518795,21	1311436,77	51° 42' 40,667"	39° 22' 19,857"
53112	21	Земли сельскохозяйственного назначения № 104	518809,09	1311444,75	51° 42' 41,113"	39° 22' 20,282"
53113	22	Земли сельскохозяйственного назначения № 104	518823,46	1311450,52	51° 42' 41,576"	39° 22' 20,591"
53114	23	Земли сельскохозяйственного назначения № 104	518837,48	1311453,48	51° 42' 42,028"	39° 22' 20,754"
53115	24	Земли сельскохозяйственного назначения № 104	518853,68	1311456,90	51° 42' 42,551"	39° 22' 20,943"
53116	25	Земли сельскохозяйственного назначения № 104	518869,29	1311490,78	51° 42' 43,042"	39° 22' 22,717"
53117	26	Земли сельскохозяйственного назначения № 104	518882,66	1311548,32	51° 42' 43,452"	39° 22' 25,722"
53118	27	Земли сельскохозяйственного назначения № 104	518882,85	1311559,43	51° 42' 43,454"	39° 22' 26,301"
53119	28	Земли сельскохозяйственного назначения № 104	518883,19	1311580,08	51° 42' 43,457"	39° 22' 27,376"
53120	29	Земли сельскохозяйственного назначения № 104	518878,00	1311594,46	51° 42' 43,283"	39° 22' 28,122"
53121	30	Земли сельскохозяйственного назначения № 104	518819,78	1311665,33	51° 42' 41,372"	39° 22' 31,776"
53122	31	Земли сельскохозяйственного назначения № 104	518809,74	1311703,76	51° 42' 41,032"	39° 22' 33,771"
53123	32	Земли сельскохозяйственного назначения № 104	518805,82	1311795,51	51° 42' 40,868"	39° 22' 38,546"
53124	33	Земли сельскохозяйственного назначения № 104	518787,99	1311838,91	51° 42' 40,274"	39° 22' 40,795"
53125	34	Земли сельскохозяйственного назначения № 104	518765,17	1311900,79	51° 42' 39,512"	39° 22' 44,003"
53126	35	Земли сельскохозяйственного назначения № 104	518777,60	1311931,28	51° 42' 39,902"	39° 22' 45,599"

53127	36	Земли сельскохозяйственного назначения № 104	518807,32	1312034,73	51° 42' 40,822"	39° 22' 51,005"
53128	37	Земли сельскохозяйственного назначения № 104	518783,17	1312048,27	51° 42' 40,035"	39° 22' 51,695"
53129	38	Земли сельскохозяйственного назначения № 104	518798,12	1312132,22	51° 42' 40,486"	39° 22' 56,076"
53130	39	Земли сельскохозяйственного назначения № 104	518741,38	1312156,68	51° 42' 38,640"	39° 22' 57,314"
53131	40	Земли сельскохозяйственного назначения № 104	518684,35	1312181,26	51° 42' 36,785"	39° 22' 58,557"
53132	41	Земли сельскохозяйственного назначения № 104	518658,49	1312192,53	51° 42' 35,944"	39° 22' 59,127"
53133	42	Земли сельскохозяйственного назначения № 104	518627,27	1312205,85	51° 42' 34,929"	39° 22' 59,801"
53134	43	Земли сельскохозяйственного назначения № 104	518610,19	1312074,87	51° 42' 34,429"	39° 22' 52,969"
53135	44	Земли сельскохозяйственного назначения № 104	518548,03	1312107,22	51° 42' 32,405"	39° 22' 54,614"
53136	45	Земли сельскохозяйственного назначения № 104	518499,87	1312132,29	51° 42' 30,837"	39° 22' 55,889"
53137	46	Земли сельскохозяйственного назначения № 104	518449,23	1312158,65	51° 42' 29,188"	39° 22' 57,229"
53138	47	Земли сельскохозяйственного назначения № 104	518394,01	1312187,39	51° 42' 27,390"	39° 22' 58,690"
53139	48	Земли сельскохозяйственного назначения № 104	518320,74	1312225,53	51° 42' 25,004"	39° 23' 0,629"
53140	49	Земли сельскохозяйственного назначения № 104	518243,57	1312265,70	51° 42' 22,492"	39° 23' 2,671"
53141	50	Земли сельскохозяйственного назначения № 104	518205,57	1312285,48	51° 42' 21,255"	39° 23' 3,677"
53142	51	Земли сельскохозяйственного назначения № 104	518167,57	1312305,26	51° 42' 20,017"	39° 23' 4,682"
53143	52	Земли сельскохозяйственного назначения № 104	523775,62	1325256,42	51° 45' 15,725"	39° 34' 23,383"
53144	53	Земли сельскохозяйственного назначения № 104	523679,75	1325268,84	51° 45' 12,617"	39° 34' 23,955"
53145	54	Земли сельскохозяйственного назначения № 104	523595,42	1325085,38	51° 45' 9,978"	39° 34' 14,328"
53146	55	Земли сельскохозяйственного назначения № 104	523618,67	1324903,85	51° 45' 10,817"	39° 34' 4,884"
53147	56	Земли сельскохозяйственного назначения № 104	523798,30	1325009,78	51° 45' 16,577"	39° 34' 10,545"
53148	57	Земли сельскохозяйственного назначения № 104	523783,43	1325150,19	51° 45' 16,029"	39° 34' 17,852"
53149	58	Земли сельскохозяйственного назначения № 104	523775,62	1325256,42	51° 45' 15,725"	39° 34' 23,383"
53150	59	Земли сельскохозяйственного назначения № 104	518928,67	1311675,85	51° 42' 44,890"	39° 22' 32,393"
53151	60	Земли сельскохозяйственного назначения № 104	518885,89	1311459,31	51° 42' 43,592"	39° 22' 21,089"
53152	61	Земли сельскохозяйственного назначения № 104	518933,55	1311459,37	51° 42' 45,133"	39° 22' 21,122"
53153	62	Земли сельскохозяйственного назначения № 104	519049,56	1311459,51	51° 42' 48,887"	39° 22' 21,203"
53154	63	Земли сельскохозяйственного назначения № 104	519077,93	1311569,02	51° 42' 49,761"	39° 22' 26,924"
53155	64	Земли сельскохозяйственного назначения № 104	519120,43	1311733,11	51° 42' 51,071"	39° 22' 35,497"
53156	65	Земли сельскохозяйственного назначения № 104	518928,67	1311675,85	51° 42' 44,890"	39° 22' 32,393"
53157		**Земли сельскохозяйственного назначения № 104 Количество**		65		65
53158	1	Земли сельскохозяйственного назначения № 114	348797,70	1311754,52	50° 11' 0,104"	39° 20' 52,653"
53159	2	Земли сельскохозяйственного назначения № 114	348749,44	1311755,97	50° 10' 58,542"	39° 20' 52,698"
53160	3	Земли сельскохозяйственного назначения № 114	348758,15	1311667,86	50° 10' 58,857"	39° 20' 48,262"
53161	4	Земли сельскохозяйственного назначения № 114	348793,41	1311510,56	50° 11' 0,057"	39° 20' 40,356"
53162	5	Земли сельскохозяйственного назначения № 114	348800,50	1311428,84	50° 11' 0,317"	39° 20' 36,241"
53163	6	Земли сельскохозяйственного назначения № 114	348813,56	1311350,86	50° 11' 0,768"	39° 20' 32,319"
53164	7	Земли сельскохозяйственного назначения № 114	348820,59	1311258,47	50° 11' 1,030"	39° 20' 27,667"
53165	8	Земли сельскохозяйственного назначения № 114	348840,92	1311075,34	50° 11' 1,756"	39° 20' 18,449"
53166	9	Земли сельскохозяйственного назначения № 114	348844,67	1311041,58	50° 11' 1,890"	39° 20' 16,750"
53167	10	Земли сельскохозяйственного назначения № 114	348849,55	1311009,38	50° 11' 2,060"	39° 20' 15,130"

53168	11	Земли сельскохозяйственного назначения № 114	348868,67	1310954,24	50° 11' 2,699"	39° 20' 12,362"
53169	12	Земли сельскохозяйственного назначения № 114	348873,22	1310926,02	50° 11' 2,857"	39° 20' 10,942"
53170	13	Земли сельскохозяйственного назначения № 114	349236,81	1310998,08	50° 11' 14,596"	39° 20' 14,784"
53171	14	Земли сельскохозяйственного назначения № 114	349214,22	1311145,58	50° 11' 13,810"	39° 20' 22,205"
53172	15	Земли сельскохозяйственного назначения № 114	349116,35	1311784,47	50° 11' 10,405"	39° 20' 54,349"
53173	16	Земли сельскохозяйственного назначения № 114	348797,70	1311754,52	50° 11' 0,104"	39° 20' 52,653"
53174	17	Земли сельскохозяйственного назначения № 114	353756,10	1311641,76	50° 13' 40,602"	39° 20' 49,865"
53175	18	Земли сельскохозяйственного назначения № 114	353680,81	1311601,17	50° 13' 38,180"	39° 20' 47,774"
53176	19	Земли сельскохозяйственного назначения № 114	353698,12	1311567,57	50° 13' 38,753"	39° 20' 46,089"
53177	20	Земли сельскохозяйственного назначения № 114	353722,02	1311518,00	50° 13' 39,545"	39° 20' 43,602"
53178	21	Земли сельскохозяйственного назначения № 114	353853,98	1311573,18	50° 13' 43,795"	39° 20' 46,463"
53179	22	Земли сельскохозяйственного назначения № 114	353828,29	1311680,88	50° 13' 42,923"	39° 20' 51,881"
53180	23	Земли сельскохозяйственного назначения № 114	353821,42	1311676,97	50° 13' 42,702"	39° 20' 51,680"
53181	24	Земли сельскохозяйственного назначения № 114	353756,10	1311641,76	50° 13' 40,602"	39° 20' 49,865"
53182	25	Земли сельскохозяйственного назначения № 114	354310,93	1314763,10	50° 13' 57,356"	39° 23' 27,659"
53183	26	Земли сельскохозяйственного назначения № 114	354257,19	1314808,66	50° 13' 55,599"	39° 23' 29,925"
53184	27	Земли сельскохозяйственного назначения № 114	354287,82	1314853,80	50° 13' 56,572"	39° 23' 32,221"
53185	28	Земли сельскохозяйственного назначения № 114	354204,10	1314922,23	50° 13' 53,836"	39° 23' 35,621"
53186	29	Земли сельскохозяйственного назначения № 114	354172,55	1314882,28	50° 13' 52,831"	39° 23' 33,586"
53187	30	Земли сельскохозяйственного назначения № 114	354142,97	1314905,30	50° 13' 51,864"	39° 23' 34,730"
53188	31	Земли сельскохозяйственного назначения № 114	354022,83	1314777,36	50° 13' 48,027"	39° 23' 28,202"
53189	32	Земли сельскохозяйственного назначения № 114	354175,05	1314655,25	50° 13' 53,001"	39° 23' 22,135"
53190	33	Земли сельскохозяйственного назначения № 114	354232,60	1314728,89	50° 13' 54,834"	39° 23' 25,885"
53191	34	Земли сельскохозяйственного назначения № 114	354258,62	1314706,77	50° 13' 55,685"	39° 23' 24,785"
53192	35	Земли сельскохозяйственного назначения № 114	354290,09	1314739,12	50° 13' 56,691"	39° 23' 26,437"
53193	36	Земли сельскохозяйственного назначения № 114	354310,93	1314763,10	50° 13' 57,356"	39° 23' 27,659"
53194	37	Земли сельскохозяйственного назначения № 114	354201,42	1312549,69	50° 13' 54,669"	39° 21' 35,929"
53195	38	Земли сельскохозяйственного назначения № 114	354138,19	1312436,10	50° 13' 52,666"	39° 21' 30,162"
53196	39	Земли сельскохозяйственного назначения № 114	354191,37	1312408,32	50° 13' 54,398"	39° 21' 28,792"
53197	40	Земли сельскохозяйственного назначения № 114	354254,60	1312521,91	50° 13' 56,401"	39° 21' 34,559"
53198	41	Земли сельскохозяйственного назначения № 114	354201,42	1312549,69	50° 13' 54,669"	39° 21' 35,929"
53199	42	Земли сельскохозяйственного назначения № 114	354758,10	1315061,70	50° 14' 11,708"	39° 23' 42,999"
53200	43	Земли сельскохозяйственного назначения № 114	354735,18	1315045,01	50° 14' 10,973"	39° 23' 42,143"
53201	44	Земли сельскохозяйственного назначения № 114	354756,48	1315015,76	50° 14' 11,674"	39° 23' 40,680"
53202	45	Земли сельскохозяйственного назначения № 114	354779,40	1315032,45	50° 14' 12,409"	39° 23' 41,537"
53203	46	Земли сельскохозяйственного назначения № 114	354758,10	1315061,70	50° 14' 11,708"	39° 23' 42,999"
53204	47	Земли сельскохозяйственного назначения № 114	355160,78	1315263,81	50° 14' 24,658"	39° 23' 53,446"
53205	48	Земли сельскохозяйственного назначения № 114	354897,97	1315121,79	50° 14' 16,210"	39° 23' 46,117"
53206	49	Земли сельскохозяйственного назначения № 114	354944,00	1314980,93	50° 14' 17,755"	39° 23' 39,039"
53207	50	Земли сельскохозяйственного назначения № 114	355014,37	1314621,81	50° 14' 20,174"	39° 23' 20,963"
53208	51	Земли сельскохозяйственного назначения № 114	355036,28	1314562,95	50° 14' 20,906"	39° 23' 18,006"

53209	52	Земли сельскохозяйственного назначения № 114	355048,82	1314547,07	50° 14' 21,318"	39° 23' 17,213"
53210	53	Земли сельскохозяйственного назначения № 114	355082,76	1314555,37	50° 14' 22,413"	39° 23' 17,652"
53211	54	Земли сельскохозяйственного назначения № 114	355141,82	1314577,18	50° 14' 24,316"	39° 23' 18,789"
53212	55	Земли сельскохозяйственного назначения № 114	355167,69	1314586,75	50° 14' 25,149"	39° 23' 19,288"
53213	56	Земли сельскохозяйственного назначения № 114	355193,97	1314596,45	50° 14' 25,996"	39° 23' 19,793"
53214	57	Земли сельскохозяйственного назначения № 114	355306,87	1314628,51	50° 14' 29,637"	39° 23' 21,480"
53215	58	Земли сельскохозяйственного назначения № 114	355426,20	1314704,06	50° 14' 33,469"	39° 23' 25,365"
53216	59	Земли сельскохозяйственного назначения № 114	355578,76	1314806,42	50° 14' 38,365"	39° 23' 30,624"
53217	60	Земли сельскохозяйственного назначения № 114	355488,35	1314939,00	50° 14' 35,387"	39° 23' 37,259"
53218	61	Земли сельскохозяйственного назначения № 114	355258,53	1315209,57	50° 14' 27,843"	39° 23' 50,769"
53219	62	Земли сельскохозяйственного назначения № 114	355160,78	1315263,81	50° 14' 24,658"	39° 23' 53,446"
53220	63	Земли сельскохозяйственного назначения № 114	355954,81	1311742,33	50° 14' 51,714"	39° 20' 56,227"
53221	64	Земли сельскохозяйственного назначения № 114	355939,09	1311730,80	50° 14' 51,210"	39° 20' 55,636"
53222	65	Земли сельскохозяйственного назначения № 114	355871,32	1311990,98	50° 14' 48,919"	39° 21' 8,726"
53223	66	Земли сельскохозяйственного назначения № 114	355852,27	1312006,22	50° 14' 48,297"	39° 21' 9,484"
53224	67	Земли сельскохозяйственного назначения № 114	355815,44	1311749,69	50° 14' 47,201"	39° 20' 56,516"
53225	68	Земли сельскохозяйственного назначения № 114	355814,17	1311626,50	50° 14' 47,207"	39° 20' 50,299"
53226	69	Земли сельскохозяйственного назначения № 114	355900,53	1311315,35	50° 14' 50,118"	39° 20' 34,647"
53227	70	Земли сельскохозяйственного назначения № 114	355942,44	1311330,59	50° 14' 51,468"	39° 20' 35,441"
53228	71	Земли сельскохозяйственного назначения № 114	355928,47	1311419,49	50° 14' 50,983"	39° 20' 39,919"
53229	72	Земли сельскохозяйственного назначения № 114	355933,55	1311481,72	50° 14' 51,124"	39° 20' 43,062"
53230	73	Земли сельскохозяйственного назначения № 114	355985,62	1311560,46	50° 14' 52,780"	39° 20' 47,066"
53231	74	Земли сельскохозяйственного назначения № 114	355959,98	1311650,47	50° 14' 51,916"	39° 20' 51,594"
53232	75	Земли сельскохозяйственного назначения № 114	355979,82	1311652,30	50° 14' 52,557"	39° 20' 51,698"
53233	76	Земли сельскохозяйственного назначения № 114	355976,00	1311664,98	50° 14' 52,429"	39° 20' 52,336"
53234	77	Земли сельскохозяйственного назначения № 114	355960,34	1311669,68	50° 14' 51,920"	39° 20' 52,564"
53235	78	Земли сельскохозяйственного назначения № 114	355946,11	1311714,48	50° 14' 51,443"	39° 20' 54,816"
53236	79	Земли сельскохозяйственного назначения № 114	355960,13	1311726,61	50° 14' 51,892"	39° 20' 55,436"
53237	80	Земли сельскохозяйственного назначения № 114	355954,81	1311742,33	50° 14' 51,714"	39° 20' 56,227"
53238	81	Земли сельскохозяйственного назначения № 114	357429,56	1314983,35	50° 15' 38,186"	39° 23' 40,694"
53239	82	Земли сельскохозяйственного назначения № 114	357216,76	1314672,33	50° 15' 31,423"	39° 23' 24,864"
53240	83	Земли сельскохозяйственного назначения № 114	357726,35	1314945,02	50° 15' 47,805"	39° 23' 38,943"
53241	84	Земли сельскохозяйственного назначения № 114	357583,47	1315219,14	50° 15' 43,073"	39° 23' 52,692"
53242	85	Земли сельскохозяйственного назначения № 114	357524,48	1315328,45	50° 15' 41,121"	39° 23' 58,173"
53243	86	Земли сельскохозяйственного назначения № 114	357429,56	1314983,35	50° 15' 38,186"	39° 23' 40,694"
53244	87	Земли сельскохозяйственного назначения № 114	362997,02	1309434,78	50° 18' 40,452"	39° 19' 3,756"
53245	88	Земли сельскохозяйственного назначения № 114	362894,05	1309465,83	50° 18' 37,109"	39° 19' 5,266"
53246	89	Земли сельскохозяйственного назначения № 114	362855,31	1309299,08	50° 18' 35,915"	39° 18' 56,818"
53247	90	Земли сельскохозяйственного назначения № 114	362953,46	1309269,89	50° 18' 39,102"	39° 18' 55,399"
53248	91	Земли сельскохозяйственного назначения № 114	363011,47	1309428,60	50° 18' 40,922"	39° 19' 3,451"
53249	92	Земли сельскохозяйственного назначения № 114	362997,02	1309434,78	50° 18' 40,452"	39° 19' 3,756"

53250	93	Земли сельскохозяйственного назначения № 114	364870,83	1315176,49	50° 19' 38,904"	39° 23' 55,061"
53251	94	Земли сельскохозяйственного назначения № 114	364836,98	1315198,72	50° 19' 37,800"	39° 23' 56,163"
53252	95	Земли сельскохозяйственного назначения № 114	364836,63	1315198,22	50° 19' 37,789"	39° 23' 56,138"
53253	96	Земли сельскохозяйственного назначения № 114	364834,99	1315199,36	50° 19' 37,735"	39° 23' 56,194"
53254	97	Земли сельскохозяйственного назначения № 114	364835,31	1315199,82	50° 19' 37,745"	39° 23' 56,218"
53255	98	Земли сельскохозяйственного назначения № 114	364607,43	1315349,46	50° 19' 30,312"	39° 24' 3,640"
53256	99	Земли сельскохозяйственного назначения № 114	364650,38	1315172,78	50° 19' 31,772"	39° 23' 54,736"
53257	100	Земли сельскохозяйственного назначения № 114	364653,68	1314981,00	50° 19' 31,955"	39° 23' 45,044"
53258	101	Земли сельскохозяйственного назначения № 114	364749,57	1314848,74	50° 19' 35,110"	39° 23' 38,418"
53259	102	Земли сельскохозяйственного назначения № 114	364709,47	1314695,44	50° 19' 33,873"	39° 23' 30,644"
53260	103	Земли сельскохозяйственного назначения № 114	364783,43	1314643,66	50° 19' 36,287"	39° 23' 28,073"
53261	104	Земли сельскохозяйственного назначения № 114	364826,03	1314727,45	50° 19' 37,632"	39° 23' 32,334"
53262	105	Земли сельскохозяйственного назначения № 114	364838,88	1314776,16	50° 19' 38,029"	39° 23' 34,805"
53263	106	Земли сельскохозяйственного назначения № 114	364895,18	1315153,23	50° 19' 39,701"	39° 23' 53,900"
53264	107	Земли сельскохозяйственного назначения № 114	364870,83	1315176,49	50° 19' 38,904"	39° 23' 55,061"
53265	108	Земли сельскохозяйственного назначения № 114	366121,87	1314709,37	50° 20' 19,572"	39° 23' 32,220"
53266	109	Земли сельскохозяйственного назначения № 114	366055,63	1314732,94	50° 20' 17,419"	39° 23' 33,371"
53267	110	Земли сельскохозяйственного назначения № 114	366027,25	1314647,42	50° 20' 16,535"	39° 23' 29,030"
53268	111	Земли сельскохозяйственного назначения № 114	366013,96	1314533,29	50° 20' 16,150"	39° 23' 23,251"
53269	112	Земли сельскохозяйственного назначения № 114	366098,84	1314526,86	50° 20' 18,899"	39° 23' 22,978"
53270	113	Земли сельскохозяйственного назначения № 114	366109,51	1314635,95	50° 20' 19,201"	39° 23' 28,501"
53271	114	Земли сельскохозяйственного назначения № 114	366108,43	1314647,40	50° 20' 19,161"	39° 23' 29,079"
53272	115	Земли сельскохозяйственного назначения № 114	366121,87	1314709,37	50° 20' 19,572"	39° 23' 32,220"
53273	116	Земли сельскохозяйственного назначения № 114	369962,55	1306699,13	50° 22' 26,826"	39° 16' 49,284"
53274	117	Земли сельскохозяйственного назначения № 114	369948,16	1306687,91	50° 22' 26,364"	39° 16' 48,708"
53275	118	Земли сельскохозяйственного назначения № 114	369960,97	1306680,10	50° 22' 26,782"	39° 16' 48,320"
53276	119	Земли сельскохозяйственного назначения № 114	369951,34	1306664,31	50° 22' 26,475"	39° 16' 47,516"
53277	120	Земли сельскохозяйственного назначения № 114	369938,53	1306672,11	50° 22' 26,058"	39° 16' 47,904"
53278	121	Земли сельскохозяйственного назначения № 114	369837,85	1306481,79	50° 22' 22,866"	39° 16' 38,219"
53279	122	Земли сельскохозяйственного назначения № 114	369981,71	1306369,86	50° 22' 27,560"	39° 16' 32,633"
53280	123	Земли сельскохозяйственного назначения № 114	370050,68	1306316,20	50° 22' 29,810"	39° 16' 29,955"
53281	124	Земли сельскохозяйственного назначения № 114	370086,49	1306328,90	50° 22' 30,965"	39° 16' 30,617"
53282	125	Земли сельскохозяйственного назначения № 114	370090,49	1306329,20	50° 22' 31,094"	39° 16' 30,634"
53283	126	Земли сельскохозяйственного назначения № 114	370125,29	1306339,04	50° 22' 32,217"	39° 16' 31,151"
53284	127	Земли сельскохозяйственного назначения № 114	370286,28	1306376,40	50° 22' 37,413"	39° 16' 33,128"
53285	128	Земли сельскохозяйственного назначения № 114	370280,97	1306400,69	50° 22' 37,233"	39° 16' 34,354"
53286	129	Земли сельскохозяйственного назначения № 114	370271,32	1306440,23	50° 22' 36,908"	39° 16' 36,350"
53287	130	Земли сельскохозяйственного назначения № 114	370249,16	1306531,09	50° 22' 36,159"	39° 16' 40,936"
53288	131	Земли сельскохозяйственного назначения № 114	370196,77	1306715,47	50° 22' 34,400"	39° 16' 50,238"
53289	132	Земли сельскохозяйственного назначения № 114	370195,63	1306719,34	50° 22' 34,362"	39° 16' 50,433"
53290	133	Земли сельскохозяйственного назначения № 114	370099,10	1306741,91	50° 22' 31,230"	39° 16' 51,523"

53291	134	Земли сельскохозяйственного назначения № 114	369962,55	1306699,13	50° 22' 26,826"	39° 16' 49,284"
53292	135	Земли сельскохозяйственного назначения № 114	376809,48	1301961,35	50° 26' 9,968"	39° 12' 52,956"
53293	136	Земли сельскохозяйственного назначения № 114	376731,25	1301876,15	50° 26' 7,464"	39° 12' 48,601"
53294	137	Земли сельскохозяйственного назначения № 114	376765,14	1301845,72	50° 26' 8,570"	39° 12' 47,076"
53295	138	Земли сельскохозяйственного назначения № 114	376757,47	1301837,04	50° 26' 8,325"	39° 12' 46,632"
53296	139	Земли сельскохозяйственного назначения № 114	376764,78	1301829,80	50° 26' 8,564"	39° 12' 46,269"
53297	140	Земли сельскохозяйственного назначения № 114	376774,77	1301839,88	50° 26' 8,884"	39° 12' 46,785"
53298	141	Земли сельскохозяйственного назначения № 114	376805,33	1301809,63	50° 26' 9,882"	39° 12' 45,267"
53299	142	Земли сельскохозяйственного назначения № 114	376882,99	1301897,16	50° 26' 12,367"	39° 12' 49,741"
53300	143	Земли сельскохозяйственного назначения № 114	376809,48	1301961,35	50° 26' 9,968"	39° 12' 52,956"
53301		**Земли сельскохозяйственного назначения № 114 Количество**		143		143
53302	1	Земли сельскохозяйственного назначения № 116	362218,94	1292187,96	50° 18' 20,619"	39° 4' 31,871"
53303	2	Земли сельскохозяйственного назначения № 116	362190,72	1292209,46	50° 18' 19,701"	39° 4' 32,946"
53304	3	Земли сельскохозяйственного назначения № 116	362199,80	1292221,35	50° 18' 19,991"	39° 4' 33,550"
53305	4	Земли сельскохозяйственного назначения № 116	362189,87	1292228,95	50° 18' 19,668"	39° 4' 33,930"
53306	5	Земли сельскохозяйственного назначения № 116	362180,78	1292217,06	50° 18' 19,377"	39° 4' 33,326"
53307	6	Земли сельскохозяйственного назначения № 116	362157,20	1292235,61	50° 18' 18,609"	39° 4' 34,254"
53308	7	Земли сельскохозяйственного назначения № 116	362144,00	1292218,51	50° 18' 18,186"	39° 4' 33,384"
53309	8	Земли сельскохозяйственного назначения № 116	362173,27	1292195,88	50° 18' 19,139"	39° 4' 32,253"
53310	9	Земли сельскохозяйственного назначения № 116	362171,72	1292193,93	50° 18' 19,090"	39° 4' 32,154"
53311	10	Земли сельскохозяйственного назначения № 116	362173,62	1292192,44	50° 18' 19,152"	39° 4' 32,079"
53312	11	Земли сельскохозяйственного назначения № 116	362175,17	1292194,41	50° 18' 19,201"	39° 4' 32,179"
53313	12	Земли сельскохозяйственного назначения № 116	362205,79	1292170,74	50° 18' 20,198"	39° 4' 30,995"
53314	13	Земли сельскохозяйственного назначения № 116	362218,94	1292187,96	50° 18' 20,619"	39° 4' 31,871"
53315	14	Земли сельскохозяйственного назначения № 116	362509,73	1297196,35	50° 18' 28,664"	39° 8' 45,072"
53316	15	Земли сельскохозяйственного назначения № 116	362486,88	1297194,92	50° 18' 27,925"	39° 8' 44,989"
53317	16	Земли сельскохозяйственного назначения № 116	362354,59	1297186,60	50° 18' 23,646"	39° 8' 44,510"
53318	17	Земли сельскохозяйственного назначения № 116	362351,19	1297186,39	50° 18' 23,537"	39° 8' 44,497"
53319	18	Земли сельскохозяйственного назначения № 116	362351,13	1297186,44	50° 18' 23,535"	39° 8' 44,500"
53320	19	Земли сельскохозяйственного назначения № 116	362351,13	1297186,44	50° 18' 23,535"	39° 8' 44,500"
53321	20	Земли сельскохозяйственного назначения № 116	362341,08	1297194,15	50° 18' 23,207"	39° 8' 44,885"
53322	21	Земли сельскохозяйственного назначения № 116	362336,44	1297197,26	50° 18' 23,056"	39° 8' 45,040"
53323	22	Земли сельскохозяйственного назначения № 116	362323,07	1297206,22	50° 18' 22,621"	39° 8' 45,487"
53324	23	Земли сельскохозяйственного назначения № 116	362323,60	1297156,92	50° 18' 22,652"	39° 8' 42,996"
53325	24	Земли сельскохозяйственного назначения № 116	362323,66	1297151,33	50° 18' 22,656"	39° 8' 42,714"
53326	25	Земли сельскохозяйственного назначения № 116	362327,73	1296770,65	50° 18' 22,897"	39° 8' 23,480"
53327	26	Земли сельскохозяйственного назначения № 116	362343,30	1296625,08	50° 18' 23,442"	39° 8' 16,131"
53328	27	Земли сельскохозяйственного назначения № 116	362399,85	1296450,76	50° 18' 25,321"	39° 8' 7,347"
53329	28	Земли сельскохозяйственного назначения № 116	362689,90	1296543,10	50° 18' 34,682"	39° 8' 12,142"
53330	29	Земли сельскохозяйственного назначения № 116	362796,42	1296572,55	50° 18' 38,120"	39° 8' 13,678"
53331	30	Земли сельскохозяйственного назначения № 116	362792,98	1296618,73	50° 18' 37,996"	39° 8' 16,010"

53332	31	Земли сельскохозяйственного назначения № 116	362910,84	1296689,05	50° 18' 41,790"	39° 8' 19,616"
53333	32	Земли сельскохозяйственного назначения № 116	362919,16	1296720,10	50° 18' 42,050"	39° 8' 21,189"
53334	33	Земли сельскохозяйственного назначения № 116	362880,19	1296863,04	50° 18' 40,748"	39° 8' 28,395"
53335	34	Земли сельскохозяйственного назначения № 116	362844,55	1297032,20	50° 18' 39,547"	39° 8' 36,927"
53336	35	Земли сельскохозяйственного назначения № 116	362571,07	1296972,93	50° 18' 30,713"	39° 8' 33,810"
53337	36	Земли сельскохозяйственного назначения № 116	362509,73	1297196,35	50° 18' 28,664"	39° 8' 45,072"
53338	37	Земли сельскохозяйственного назначения № 116	370124,67	1304787,44	50° 22' 32,724"	39° 15' 12,636"
53339	38	Земли сельскохозяйственного назначения № 116	370176,82	1304859,84	50° 22' 34,387"	39° 15' 16,327"
53340	39	Земли сельскохозяйственного назначения № 116	370176,21	1304860,37	50° 22' 34,367"	39° 15' 16,354"
53341	40	Земли сельскохозяйственного назначения № 116	370173,23	1304862,55	50° 22' 34,270"	39° 15' 16,463"
53342	41	Земли сельскохозяйственного назначения № 116	370162,17	1304870,32	50° 22' 33,910"	39° 15' 16,850"
53343	42	Земли сельскохозяйственного назначения № 116	370094,69	1304917,75	50° 22' 31,710"	39° 15' 19,215"
53344	43	Земли сельскохозяйственного назначения № 116	370080,33	1304896,43	50° 22' 31,253"	39° 15' 18,128"
53345	44	Земли сельскохозяйственного назначения № 116	370001,52	1304871,82	50° 22' 28,711"	39° 15' 16,842"
53346	45	Земли сельскохозяйственного назначения № 116	369998,98	1304864,02	50° 22' 28,631"	39° 15' 16,446"
53347	46	Земли сельскохозяйственного назначения № 116	370038,98	1304839,73	50° 22' 29,934"	39° 15' 15,237"
53348	47	Земли сельскохозяйственного назначения № 116	370026,79	1304821,49	50° 22' 29,545"	39° 15' 14,308"
53349	48	Земли сельскохозяйственного назначения № 116	370038,12	1304814,07	50° 22' 29,914"	39° 15' 13,939"
53350	49	Земли сельскохозяйственного назначения № 116	370050,80	1304832,54	50° 22' 30,318"	39° 15' 14,880"
53351	50	Земли сельскохозяйственного назначения № 116	370102,08	1304801,40	50° 22' 31,988"	39° 15' 13,331"
53352	51	Земли сельскохозяйственного назначения № 116	370120,89	1304789,98	50° 22' 32,601"	39° 15' 12,763"
53353	52	Земли сельскохозяйственного назначения № 116	370124,67	1304787,44	50° 22' 32,724"	39° 15' 12,636"
53354	53	Земли сельскохозяйственного назначения № 116	371367,39	1292997,00	50° 23' 16,465"	39° 5' 16,507"
53355	54	Земли сельскохозяйственного назначения № 116	371345,88	1292996,04	50° 23' 15,770"	39° 5' 16,450"
53356	55	Земли сельскохозяйственного назначения № 116	371217,84	1293083,95	50° 23' 11,603"	39° 5' 20,847"
53357	56	Земли сельскохозяйственного назначения № 116	371021,20	1293207,57	50° 23' 5,207"	39° 5' 27,022"
53358	57	Земли сельскохозяйственного назначения № 116	370911,48	1293024,40	50° 23' 1,704"	39° 5' 17,706"
53359	58	Земли сельскохозяйственного назначения № 116	370863,40	1293000,96	50° 23' 0,155"	39° 5' 16,500"
53360	59	Земли сельскохозяйственного назначения № 116	370939,60	1292867,62	50° 23' 2,656"	39° 5' 9,783"
53361	60	Земли сельскохозяйственного назначения № 116	371080,56	1292826,98	50° 23' 7,228"	39° 5' 7,784"
53362	61	Земли сельскохозяйственного назначения № 116	371121,03	1292909,45	50° 23' 8,516"	39° 5' 11,974"
53363	62	Земли сельскохозяйственного назначения № 116	371132,72	1292902,15	50° 23' 8,896"	39° 5' 11,610"
53364	63	Земли сельскохозяйственного назначения № 116	371199,14	1292857,76	50° 23' 11,057"	39° 5' 9,390"
53365	64	Земли сельскохозяйственного назначения № 116	371270,40	1292810,71	50° 23' 13,376"	39° 5' 7,038"
53366	65	Земли сельскохозяйственного назначения № 116	371282,99	1292813,91	50° 23' 13,782"	39° 5' 7,205"
53367	66	Земли сельскохозяйственного назначения № 116	371309,24	1292821,54	50° 23' 14,630"	39° 5' 7,602"
53368	67	Земли сельскохозяйственного назначения № 116	371332,31	1292825,42	50° 23' 15,375"	39° 5' 7,808"
53369	68	Земли сельскохозяйственного назначения № 116	371351,01	1292827,32	50° 23' 15,980"	39° 5' 7,912"
53370	69	Земли сельскохозяйственного назначения № 116	371368,19	1292827,08	50° 23' 16,536"	39° 5' 7,907"
53371	70	Земли сельскохозяйственного назначения № 116	371382,55	1292825,73	50° 23' 17,001"	39° 5' 7,844"
53372	71	Земли сельскохозяйственного назначения № 116	371404,20	1292819,78	50° 23' 17,703"	39° 5' 7,552"

53373	72	Земли сельскохозяйственного назначения № 116	371432,92	1292809,82	50° 23' 18,635"	39° 5' 7,059"
53374	73	Земли сельскохозяйственного назначения № 116	371449,83	1292845,00	50° 23' 19,173"	39° 5' 8,847"
53375	74	Земли сельскохозяйственного назначения № 116	371460,59	1292878,92	50° 23' 19,512"	39° 5' 10,568"
53376	75	Земли сельскохозяйственного назначения № 116	371463,85	1292912,26	50° 23' 19,609"	39° 5' 12,257"
53377	76	Земли сельскохозяйственного назначения № 116	371458,26	1292932,30	50° 23' 19,423"	39° 5' 13,270"
53378	77	Земли сельскохозяйственного назначения № 116	371442,68	1292948,80	50° 23' 18,915"	39° 5' 14,098"
53379	78	Земли сельскохозяйственного назначения № 116	371411,62	1292959,66	50° 23' 17,907"	39° 5' 14,635"
53380	79	Земли сельскохозяйственного назначения № 116	371367,39	1292997,00	50° 23' 16,465"	39° 5' 16,507"
53381	80	Земли сельскохозяйственного назначения № 116	374453,84	1301890,62	50° 24' 53,762"	39° 12' 48,200"
53382	81	Земли сельскохозяйственного назначения № 116	374284,03	1301536,79	50° 24' 48,379"	39° 12' 30,197"
53383	82	Земли сельскохозяйственного назначения № 116	374356,12	1301502,77	50° 24' 50,722"	39° 12' 28,510"
53384	83	Земли сельскохозяйственного назначения № 116	374542,05	1301370,84	50° 24' 56,781"	39° 12' 21,920"
53385	84	Земли сельскохозяйственного назначения № 116	374677,38	1301477,22	50° 25' 1,127"	39° 12' 27,374"
53386	85	Земли сельскохозяйственного назначения № 116	374851,68	1301663,43	50° 25' 6,708"	39° 12' 36,892"
53387	86	Земли сельскохозяйственного назначения № 116	374453,84	1301890,62	50° 24' 53,762"	39° 12' 48,200"
53388	87	Земли сельскохозяйственного назначения № 116	375651,97	1300695,19	50° 25' 32,909"	39° 11' 48,241"
53389	88	Земли сельскохозяйственного назначения № 116	375579,93	1300752,33	50° 25' 30,560"	39° 11' 51,100"
53390	89	Земли сельскохозяйственного назначения № 116	375574,42	1300747,62	50° 25' 30,383"	39° 11' 50,859"
53391	90	Земли сельскохозяйственного назначения № 116	375560,95	1300736,10	50° 25' 29,951"	39° 11' 50,268"
53392	91	Земли сельскохозяйственного назначения № 116	375506,23	1300689,31	50° 25' 28,195"	39° 11' 47,872"
53393	92	Земли сельскохозяйственного назначения № 116	375537,87	1300657,72	50° 25' 29,229"	39° 11' 46,287"
53394	93	Земли сельскохозяйственного назначения № 116	375613,07	1300622,12	50° 25' 31,673"	39° 11' 44,520"
53395	94	Земли сельскохозяйственного назначения № 116	375661,76	1300677,34	50° 25' 33,232"	39° 11' 47,341"
53396	95	Земли сельскохозяйственного назначения № 116	375651,97	1300695,19	50° 25' 32,909"	39° 11' 48,241"
53397	96	Земли сельскохозяйственного назначения № 116	378359,80	1295865,90	50° 27' 1,965"	39° 7' 44,796"
53398	97	Земли сельскохозяйственного назначения № 116	378357,32	1295800,60	50° 27' 1,903"	39° 7' 41,485"
53399	98	Земли сельскохозяйственного назначения № 116	378356,06	1295703,66	50° 27' 1,889"	39° 7' 36,571"
53400	99	Земли сельскохозяйственного назначения № 116	378356,06	1295675,57	50° 27' 1,897"	39° 7' 35,148"
53401	100	Земли сельскохозяйственного назначения № 116	378357,30	1295642,83	50° 27' 1,946"	39° 7' 33,489"
53402	101	Земли сельскохозяйственного назначения № 116	378360,55	1295618,48	50° 27' 2,058"	39° 7' 32,256"
53403	102	Земли сельскохозяйственного назначения № 116	378363,64	1295604,88	50° 27' 2,162"	39° 7' 31,568"
53404	103	Земли сельскохозяйственного назначения № 116	378376,48	1295606,52	50° 27' 2,577"	39° 7' 31,657"
53405	104	Земли сельскохозяйственного назначения № 116	378486,35	1295620,51	50° 27' 6,129"	39° 7' 32,414"
53406	105	Земли сельскохозяйственного назначения № 116	378638,39	1295637,74	50° 27' 11,044"	39° 7' 33,354"
53407	106	Земли сельскохозяйственного назначения № 116	378709,97	1295815,35	50° 27' 13,311"	39° 7' 42,388"
53408	107	Земли сельскохозяйственного назначения № 116	378705,72	1295944,85	50° 27' 13,137"	39° 7' 48,950"
53409	108	Земли сельскохозяйственного назначения № 116	378676,54	1296148,62	50° 27' 12,135"	39° 7' 59,266"
53410	109	Земли сельскохозяйственного назначения № 116	378497,57	1296144,99	50° 27' 6,344"	39° 7' 59,002"
53411	110	Земли сельскохозяйственного назначения № 116	378500,36	1295866,93	50° 27' 6,513"	39° 7' 44,910"
53412	111	Земли сельскохозяйственного назначения № 116	378364,03	1295865,93	50° 27' 2,101"	39° 7' 44,799"
53413	112	Земли сельскохозяйственного назначения № 116	378359,80	1295865,90	50° 27' 1,965"	39° 7' 44,796"

53414	113	Земли сельскохозяйственного назначения № 116	378431,06	1292750,94	50° 27' 5,117"	39° 5' 6,947"
53415	114	Земли сельскохозяйственного назначения № 116	378477,88	1292640,66	50° 27' 6,661"	39° 5' 1,377"
53416	115	Земли сельскохозяйственного назначения № 116	378493,74	1292604,06	50° 27' 7,184"	39° 4' 59,528"
53417	116	Земли сельскохозяйственного назначения № 116	378572,75	1292644,00	50° 27' 9,730"	39° 5' 1,585"
53418	117	Земли сельскохозяйственного назначения № 116	378607,14	1292667,98	50° 27' 10,837"	39° 5' 2,815"
53419	118	Земли сельскохозяйственного назначения № 116	378583,92	1292687,20	50° 27' 10,081"	39° 5' 3,780"
53420	119	Земли сельскохозяйственного назначения № 116	378545,11	1292719,34	50° 27' 8,816"	39° 5' 5,393"
53421	120	Земли сельскохозяйственного назначения № 116	378492,93	1292742,67	50° 27' 7,121"	39° 5' 6,554"
53422	121	Земли сельскохозяйственного назначения № 116	378431,06	1292750,94	50° 27' 5,117"	39° 5' 6,947"
53423	122	Земли сельскохозяйственного назначения № 116	379008,86	1299483,80	50° 27' 21,911"	39° 10' 48,470"
53424	123	Земли сельскохозяйственного назначения № 116	378928,87	1299649,83	50° 27' 19,272"	39° 10' 56,848"
53425	124	Земли сельскохозяйственного назначения № 116	378888,85	1299838,69	50° 27' 17,919"	39° 11' 6,402"
53426	125	Земли сельскохозяйственного назначения № 116	378890,04	1299913,82	50° 27' 17,934"	39° 11' 10,211"
53427	126	Земли сельскохозяйственного назначения № 116	378833,24	1299929,88	50° 27' 16,092"	39° 11' 10,997"
53428	127	Земли сельскохозяйственного назначения № 116	378777,61	1299948,54	50° 27' 14,286"	39° 11' 11,917"
53429	128	Земли сельскохозяйственного назначения № 116	378744,27	1299955,45	50° 27' 13,205"	39° 11' 12,251"
53430	129	Земли сельскохозяйственного назначения № 116	378726,83	1299936,56	50° 27' 12,646"	39° 11' 11,285"
53431	130	Земли сельскохозяйственного назначения № 116	378771,89	1299872,53	50° 27' 14,124"	39° 11' 8,061"
53432	131	Земли сельскохозяйственного назначения № 116	378775,18	1299862,34	50° 27' 14,234"	39° 11' 7,546"
53433	132	Земли сельскохозяйственного назначения № 116	378783,06	1299841,11	50° 27' 14,495"	39° 11' 6,474"
53434	133	Земли сельскохозяйственного назначения № 116	378796,49	1299813,04	50° 27' 14,938"	39° 11' 5,057"
53435	134	Земли сельскохозяйственного назначения № 116	378821,37	1299786,88	50° 27' 15,751"	39° 11' 3,744"
53436	135	Земли сельскохозяйственного назначения № 116	378835,76	1299745,96	50° 27' 16,229"	39° 11' 1,676"
53437	136	Земли сельскохозяйственного назначения № 116	378778,37	1299701,42	50° 27' 14,386"	39° 10' 59,391"
53438	137	Земли сельскохозяйственного назначения № 116	378666,02	1299593,98	50° 27' 10,783"	39° 10' 53,892"
53439	138	Земли сельскохозяйственного назначения № 116	378667,70	1299576,44	50° 27' 10,843"	39° 10' 53,004"
53440	139	Земли сельскохозяйственного назначения № 116	378795,73	1299580,80	50° 27' 14,984"	39° 10' 53,286"
53441	140	Земли сельскохозяйственного назначения № 116	378823,43	1299519,33	50° 27' 15,899"	39° 10' 50,183"
53442	141	Земли сельскохозяйственного назначения № 116	378919,07	1299409,84	50° 27' 19,028"	39° 10' 44,679"
53443	142	Земли сельскохозяйственного назначения № 116	378927,57	1299266,54	50° 27' 19,346"	39° 10' 37,419"
53444	143	Земли сельскохозяйственного назначения № 116	378970,48	1299262,70	50° 27' 20,736"	39° 10' 37,245"
53445	144	Земли сельскохозяйственного назначения № 116	378981,02	1299274,71	50° 27' 21,073"	39° 10' 37,859"
53446	145	Земли сельскохозяйственного назначения № 116	378981,54	1299281,05	50° 27' 21,088"	39° 10' 38,180"
53447	146	Земли сельскохозяйственного назначения № 116	378979,77	1299289,59	50° 27' 21,028"	39° 10' 38,612"
53448	147	Земли сельскохозяйственного назначения № 116	378980,27	1299295,39	50° 27' 21,043"	39° 10' 38,907"
53449	148	Земли сельскохозяйственного назначения № 116	378987,17	1299302,53	50° 27' 21,264"	39° 10' 39,271"
53450	149	Земли сельскохозяйственного назначения № 116	379005,01	1299311,60	50° 27' 21,838"	39° 10' 39,740"
53451	150	Земли сельскохозяйственного назначения № 116	379051,19	1299335,83	50° 27' 23,325"	39° 10' 40,990"
53452	151	Земли сельскохозяйственного назначения № 116	379106,14	1299401,78	50° 27' 25,084"	39° 10' 44,359"
53453	152	Земли сельскохозяйственного назначения № 116	379008,86	1299483,80	50° 27' 21,911"	39° 10' 48,470"
53454	153	Земли сельскохозяйственного назначения № 116	379569,32	1291318,73	50° 27' 42,321"	39° 3' 54,808"

53455	154	Земли сельскохозяйственного назначения № 116	379530,82	1291293,18	50° 27' 41,082"	39° 3' 53,497"
53456	155	Земли сельскохозяйственного назначения № 116	379480,40	1291266,66	50° 27' 39,457"	39° 3' 52,133"
53457	156	Земли сельскохозяйственного назначения № 116	379479,61	1291266,24	50° 27' 39,432"	39° 3' 52,111"
53458	157	Земли сельскохозяйственного назначения № 116	379475,71	1291264,28	50° 27' 39,306"	39° 3' 52,010"
53459	158	Земли сельскохозяйственного назначения № 116	379443,47	1291248,03	50° 27' 38,267"	39° 3' 51,174"
53460	159	Земли сельскохозяйственного назначения № 116	379494,95	1291146,47	50° 27' 39,958"	39° 3' 46,046"
53461	160	Земли сельскохозяйственного назначения № 116	379504,47	1291128,62	50° 27' 40,271"	39° 3' 45,144"
53462	161	Земли сельскохозяйственного назначения № 116	379506,58	1291124,66	50° 27' 40,340"	39° 3' 44,945"
53463	162	Земли сельскохозяйственного назначения № 116	379536,65	1291068,27	50° 27' 41,327"	39° 3' 42,098"
53464	163	Земли сельскохозяйственного назначения № 116	379682,28	1291126,89	50° 27' 46,025"	39° 3' 45,127"
53465	164	Земли сельскохозяйственного назначения № 116	379806,09	1291196,16	50° 27' 50,014"	39° 3' 48,688"
53466	165	Земли сельскохозяйственного назначения № 116	379751,32	1291287,30	50° 27' 48,219"	39° 3' 53,287"
53467	166	Земли сельскохозяйственного назначения № 116	379736,90	1291313,61	50° 27' 47,746"	39° 3' 54,615"
53468	167	Земли сельскохозяйственного назначения № 116	379733,21	1291320,04	50° 27' 47,625"	39° 3' 54,939"
53469	168	Земли сельскохозяйственного назначения № 116	379719,06	1291314,35	50° 27' 47,168"	39° 3' 54,645"
53470	169	Земли сельскохозяйственного назначения № 116	379666,19	1291293,03	50° 27' 45,463"	39° 3' 53,543"
53471	170	Земли сельскохозяйственного назначения № 116	379640,31	1291339,58	50° 27' 44,613"	39° 3' 55,893"
53472	171	Земли сельскохозяйственного назначения № 116	379569,32	1291318,73	50° 27' 42,321"	39° 3' 54,808"
53473	172	Земли сельскохозяйственного назначения № 116	381479,50	1293076,56	50° 28' 43,681"	39° 5' 24,714"
53474	173	Земли сельскохозяйственного назначения № 116	381514,26	1293052,80	50° 28' 44,812"	39° 5' 23,523"
53475	174	Земли сельскохозяйственного назначения № 116	381525,21	1293047,40	50° 28' 45,168"	39° 5' 23,254"
53476	175	Земли сельскохозяйственного назначения № 116	381586,15	1293016,55	50° 28' 47,148"	39° 5' 21,714"
53477	176	Земли сельскохозяйственного назначения № 116	381614,48	1293074,56	50° 28' 48,049"	39° 5' 24,668"
53478	177	Земли сельскохозяйственного назначения № 116	381584,18	1293091,05	50° 28' 47,065"	39° 5' 25,492"
53479	178	Земли сельскохозяйственного назначения № 116	381510,63	1293125,30	50° 28' 44,675"	39° 5' 27,198"
53480	179	Земли сельскохозяйственного назначения № 116	381479,50	1293076,56	50° 28' 43,681"	39° 5' 24,714"
53481	180	Земли сельскохозяйственного назначения № 116	383422,08	1300378,80	50° 29' 44,448"	39° 11' 35,975"
53482	181	Земли сельскохозяйственного назначения № 116	383459,16	1300313,77	50° 29' 45,668"	39° 11' 32,694"
53483	182	Земли сельскохозяйственного назначения № 116	383473,08	1300225,85	50° 29' 46,146"	39° 11' 28,240"
53484	183	Земли сельскохозяйственного назначения № 116	383550,46	1300143,30	50° 29' 48,675"	39° 11' 24,090"
53485	184	Земли сельскохозяйственного назначения № 116	383578,85	1300163,30	50° 29' 49,588"	39° 11' 25,118"
53486	185	Земли сельскохозяйственного назначения № 116	383585,87	1300168,05	50° 29' 49,813"	39° 11' 25,362"
53487	186	Земли сельскохозяйственного назначения № 116	383740,50	1300272,63	50° 29' 54,785"	39° 11' 30,743"
53488	187	Земли сельскохозяйственного назначения № 116	383791,07	1300311,20	50° 29' 56,409"	39° 11' 32,724"
53489	188	Земли сельскохозяйственного назначения № 116	383799,90	1300317,93	50° 29' 56,693"	39° 11' 33,070"
53490	189	Земли сельскохозяйственного назначения № 116	383823,54	1300335,96	50° 29' 57,453"	39° 11' 33,996"
53491	190	Земли сельскохозяйственного назначения № 116	383911,77	1300419,56	50° 30' 0,282"	39° 11' 38,281"
53492	191	Земли сельскохозяйственного назначения № 116	383871,37	1300474,94	50° 29' 58,957"	39° 11' 41,070"
53493	192	Земли сельскохозяйственного назначения № 116	383841,25	1300574,63	50° 29' 57,952"	39° 11' 46,114"
53494	193	Земли сельскохозяйственного назначения № 116	383559,59	1300443,86	50° 29' 48,878"	39° 11' 39,342"
53495	194	Земли сельскохозяйственного назначения № 116	383509,27	1300423,42	50° 29' 47,256"	39° 11' 38,281"

53496	195	Земли сельскохозяйственного назначения № 116	383490,34	1300415,74	50° 29' 46,646"	39° 11' 37,882"
53497	196	Земли сельскохозяйственного назначения № 116	383482,10	1300412,39	50° 29' 46,380"	39° 11' 37,708"
53498	197	Земли сельскохозяйственного назначения № 116	383421,08	1300393,77	50° 29' 44,411"	39° 11' 36,734"
53499	198	Земли сельскохозяйственного назначения № 116	383422,08	1300378,80	50° 29' 44,448"	39° 11' 35,975"
53500	199	Земли сельскохозяйственного назначения № 116	384211,32	1298970,23	50° 30' 10,418"	39° 10' 24,889"
53501	200	Земли сельскохозяйственного назначения № 116	384180,53	1298871,54	50° 30' 9,451"	39° 10' 19,867"
53502	201	Земли сельскохозяйственного назначения № 116	384221,25	1298839,12	50° 30' 10,778"	39° 10' 18,241"
53503	202	Земли сельскохозяйственного назначения № 116	384253,95	1298846,07	50° 30' 11,835"	39° 10' 18,609"
53504	203	Земли сельскохозяйственного назначения № 116	384319,89	1298930,10	50° 30' 13,943"	39° 10' 22,904"
53505	204	Земли сельскохозяйственного назначения № 116	384323,53	1298962,71	50° 30' 14,051"	39° 10' 24,560"
53506	205	Земли сельскохозяйственного назначения № 116	384267,24	1299002,71	50° 30' 12,217"	39° 10' 26,563"
53507	206	Земли сельскохозяйственного назначения № 116	384211,32	1298970,23	50° 30' 10,418"	39° 10' 24,889"
53508	207	Земли сельскохозяйственного назначения № 116	384234,29	1298690,88	50° 30' 11,245"	39° 10' 10,726"
53509	208	Земли сельскохозяйственного назначения № 116	384213,47	1298617,87	50° 30' 10,593"	39° 10' 7,011"
53510	209	Земли сельскохозяйственного назначения № 116	384222,17	1298597,26	50° 30' 10,880"	39° 10' 5,970"
53511	210	Земли сельскохозяйственного назначения № 116	384297,47	1298652,59	50° 30' 13,301"	39° 10' 8,812"
53512	211	Земли сельскохозяйственного назначения № 116	384356,53	1298679,59	50° 30' 15,204"	39° 10' 10,210"
53513	212	Земли сельскохозяйственного назначения № 116	384425,92	1298696,63	50° 30' 17,444"	39° 10' 11,107"
53514	213	Земли сельскохозяйственного назначения № 116	384496,47	1298693,38	50° 30' 19,728"	39° 10' 10,976"
53515	214	Земли сельскохозяйственного назначения № 116	384557,23	1298683,78	50° 30' 21,697"	39° 10' 10,517"
53516	215	Земли сельскохозяйственного назначения № 116	384639,47	1298655,44	50° 30' 24,367"	39° 10' 9,117"
53517	216	Земли сельскохозяйственного назначения № 116	384672,35	1298683,10	50° 30' 25,423"	39° 10' 10,536"
53518	217	Земли сельскохозяйственного назначения № 116	384646,53	1298781,03	50° 30' 24,558"	39° 10' 15,493"
53519	218	Земли сельскохозяйственного назначения № 116	384582,97	1298849,12	50° 30' 22,481"	39° 10' 18,918"
53520	219	Земли сельскохозяйственного назначения № 116	384528,12	1298818,38	50° 30' 20,715"	39° 10' 17,333"
53521	220	Земли сельскохозяйственного назначения № 116	384483,01	1298832,11	50° 30' 19,251"	39° 10' 18,009"
53522	221	Земли сельскохозяйственного назначения № 116	384443,03	1298815,46	50° 30' 17,962"	39° 10' 17,145"
53523	222	Земли сельскохозяйственного назначения № 116	384298,48	1298785,57	50° 30' 13,293"	39° 10' 15,560"
53524	223	Земли сельскохозяйственного назначения № 116	384263,20	1298757,61	50° 30' 12,160"	39° 10' 14,125"
53525	224	Земли сельскохозяйственного назначения № 116	384234,29	1298690,88	50° 30' 11,245"	39° 10' 10,726"
53526		**Земли сельскохозяйственного назначения № 116 Количество**		224		224
53527	1	Земли сельскохозяйственного назначения № 117	356019,90	1307413,98	50° 14' 55,391"	39° 17' 17,828"
53528	2	Земли сельскохозяйственного назначения № 117	355887,94	1307400,33	50° 14' 51,125"	39° 17' 17,067"
53529	3	Земли сельскохозяйственного назначения № 117	356066,98	1306680,59	50° 14' 57,169"	39° 16' 40,841"
53530	4	Земли сельскохозяйственного назначения № 117	356431,37	1306768,83	50° 15' 8,930"	39° 16' 45,490"
53531	5	Земли сельскохозяйственного назначения № 117	356273,90	1307431,76	50° 15' 3,604"	39° 17' 18,863"
53532	6	Земли сельскохозяйственного назначения № 117	356019,90	1307413,98	50° 14' 55,391"	39° 17' 17,828"
53533	7	Земли сельскохозяйственного назначения № 117	357753,90	1307440,16	50° 15' 51,494"	39° 17' 20,095"
53534	8	Земли сельскохозяйственного назначения № 117	357620,47	1307438,39	50° 15' 47,177"	39° 17' 19,933"
53535	9	Земли сельскохозяйственного назначения № 117	357620,44	1307386,71	50° 15' 47,194"	39° 17' 17,324"
53536	10	Земли сельскохозяйственного назначения № 117	357610,65	1307334,44	50° 15' 46,896"	39° 17' 14,680"

53537	11	Земли сельскохозяйственного назначения № 117	357565,29	1307324,75	50° 15' 45,431"	39° 17' 14,166"
53538	12	Земли сельскохозяйственного назначения № 117	357561,31	1307231,33	50° 15' 45,335"	39° 17' 9,448"
53539	13	Земли сельскохозяйственного назначения № 117	357564,29	1307168,83	50° 15' 45,453"	39° 17' 6,294"
53540	14	Земли сельскохозяйственного назначения № 117	357485,42	1307113,03	50° 15' 42,920"	39° 17' 3,435"
53541	15	Земли сельскохозяйственного назначения № 117	357462,60	1307013,03	50° 15' 42,217"	39° 16' 58,374"
53542	16	Земли сельскохозяйственного назначения № 117	357443,46	1306851,96	50° 15' 41,653"	39° 16' 50,233"
53543	17	Земли сельскохозяйственного назначения № 117	357453,97	1306732,83	50° 15' 42,035"	39° 16' 44,225"
53544	18	Земли сельскохозяйственного назначения № 117	357571,30	1306725,94	50° 15' 45,834"	39° 16' 43,940"
53545	19	Земли сельскохозяйственного назначения № 117	357709,28	1306766,11	50° 15' 50,285"	39° 16' 46,042"
53546	20	Земли сельскохозяйственного назначения № 117	357788,11	1306796,88	50° 15' 52,825"	39° 16' 47,638"
53547	21	Земли сельскохозяйственного назначения № 117	357759,42	1306876,83	50° 15' 51,869"	39° 16' 51,659"
53548	22	Земли сельскохозяйственного назначения № 117	357734,58	1306999,95	50° 15' 51,023"	39° 16' 57,861"
53549	23	Земли сельскохозяйственного назначения № 117	357734,27	1307049,09	50° 15' 50,996"	39° 17' 0,342"
53550	24	Земли сельскохозяйственного назначения № 117	357744,92	1307170,14	50° 15' 51,298"	39° 17' 6,459"
53551	25	Земли сельскохозяйственного назначения № 117	357753,90	1307440,16	50° 15' 51,494"	39° 17' 20,095"
53552	26	Земли сельскохозяйственного назначения № 117	358119,68	1302378,77	50° 16' 5,024"	39° 13' 4,756"
53553	27	Земли сельскохозяйственного назначения № 117	357973,92	1302281,72	50° 16' 0,338"	39° 12' 59,784"
53554	28	Земли сельскохозяйственного назначения № 117	358008,23	1302196,98	50° 16' 1,476"	39° 12' 55,522"
53555	29	Земли сельскохозяйственного назначения № 117	358140,39	1302267,28	50° 16' 5,730"	39° 12' 59,137"
53556	30	Земли сельскохозяйственного назначения № 117	358154,82	1302274,95	50° 16' 6,195"	39° 12' 59,532"
53557	31	Земли сельскохозяйственного назначения № 117	358152,13	1302288,61	50° 16' 6,103"	39° 13' 0,220"
53558	32	Земли сельскохозяйственного назначения № 117	358131,71	1302343,97	50° 16' 5,425"	39° 13' 3,005"
53559	33	Земли сельскохозяйственного назначения № 117	358119,68	1302378,77	50° 16' 5,024"	39° 13' 4,756"
53560	34	Земли сельскохозяйственного назначения № 117	358278,55	1305218,23	50° 16' 9,235"	39° 15' 28,198"
53561	35	Земли сельскохозяйственного назначения № 117	358371,06	1305457,63	50° 16' 12,148"	39° 15' 40,334"
53562	36	Земли сельскохозяйственного назначения № 117	358434,55	1305622,38	50° 16' 14,147"	39° 15' 48,686"
53563	37	Земли сельскохозяйственного назначения № 117	358469,30	1305764,77	50° 16' 15,223"	39° 15' 55,894"
53564	38	Земли сельскохозяйственного назначения № 117	358499,08	1305881,04	50° 16' 16,147"	39° 16' 1,780"
53565	39	Земли сельскохозяйственного назначения № 117	358300,18	1305835,56	50° 16' 9,726"	39° 15' 59,378"
53566	40	Земли сельскохозяйственного назначения № 117	358250,11	1305927,63	50° 16' 8,074"	39° 16' 4,000"
53567	41	Земли сельскохозяйственного назначения № 117	358152,20	1305892,53	50° 16' 4,918"	39° 16' 2,176"
53568	42	Земли сельскохозяйственного назначения № 117	357763,45	1305716,40	50° 15' 52,398"	39° 15' 53,078"
53569	43	Земли сельскохозяйственного назначения № 117	357806,78	1305604,66	50° 15' 53,838"	39° 15' 47,460"
53570	44	Земли сельскохозяйственного назначения № 117	357745,00	1305556,28	50° 15' 51,855"	39° 15' 44,985"
53571	45	Земли сельскохозяйственного назначения № 117	357775,41	1305506,28	50° 15' 52,856"	39° 15' 42,476"
53572	46	Земли сельскохозяйственного назначения № 117	357712,43	1305442,59	50° 15' 50,839"	39° 15' 39,228"
53573	47	Земли сельскохозяйственного назначения № 117	357836,48	1305173,47	50° 15' 54,944"	39° 15' 25,707"
53574	48	Земли сельскохозяйственного назначения № 117	357891,31	1305021,62	50° 15' 56,770"	39° 15' 18,069"
53575	49	Земли сельскохозяйственного назначения № 117	357985,13	1305055,94	50° 15' 59,794"	39° 15' 19,851"
53576	50	Земли сельскохозяйственного назначения № 117	358278,55	1305218,23	50° 16' 9,235"	39° 15' 28,198"
53577	51	Земли сельскохозяйственного назначения № 117	360280,51	1298137,09	50° 17' 16,250"	39° 9' 31,587"

53578	52	Земли сельскохозяйственного назначения № 117	360135,03	1298081,76	50° 17' 11,559"	39° 9' 28,726"
53579	53	Земли сельскохозяйственного назначения № 117	360182,10	1297958,55	50° 17' 13,118"	39° 9' 22,524"
53580	54	Земли сельскохозяйственного назначения № 117	360322,13	1297976,36	50° 17' 17,644"	39° 9' 23,488"
53581	55	Земли сельскохозяйственного назначения № 117	360434,16	1298018,94	50° 17' 21,257"	39° 9' 25,690"
53582	56	Земли сельскохозяйственного назначения № 117	360402,95	1298088,46	50° 17' 20,227"	39° 9' 29,187"
53583	57	Земли сельскохозяйственного назначения № 117	360328,96	1298068,03	50° 17' 17,839"	39° 9' 28,121"
53584	58	Земли сельскохозяйственного назначения № 117	360280,51	1298137,09	50° 17' 16,250"	39° 9' 31,587"
53585	59	Земли сельскохозяйственного назначения № 117	360949,81	1305893,93	50° 17' 35,449"	39° 16' 3,734"
53586	60	Земли сельскохозяйственного назначения № 117	360757,32	1306112,60	50° 17' 29,146"	39° 16' 14,677"
53587	61	Земли сельскохозяйственного назначения № 117	360709,02	1306079,56	50° 17' 27,594"	39° 16' 12,983"
53588	62	Земли сельскохозяйственного назначения № 117	360479,69	1305922,71	50° 17' 20,226"	39° 16' 4,938"
53589	63	Земли сельскохозяйственного назначения № 117	360565,23	1305790,73	50° 17' 23,039"	39° 15' 58,317"
53590	64	Земли сельскохозяйственного назначения № 117	360561,40	1305784,99	50° 17' 22,917"	39° 15' 58,025"
53591	65	Земли сельскохозяйственного назначения № 117	360452,00	1305599,27	50° 17' 19,440"	39° 15' 48,586"
53592	66	Земли сельскохозяйственного назначения № 117	360443,24	1305574,53	50° 17' 19,165"	39° 15' 47,332"
53593	67	Земли сельскохозяйственного назначения № 117	360438,17	1305559,71	50° 17' 19,006"	39° 15' 46,581"
53594	68	Земли сельскохозяйственного назначения № 117	360433,68	1305546,00	50° 17' 18,865"	39° 15' 45,886"
53595	69	Земли сельскохозяйственного назначения № 117	360461,26	1305363,45	50° 17' 19,820"	39° 15' 36,680"
53596	70	Земли сельскохозяйственного назначения № 117	360348,84	1305325,31	50° 17' 16,195"	39° 15' 34,694"
53597	71	Земли сельскохозяйственного назначения № 117	360154,95	1305341,37	50° 17' 9,915"	39° 15' 35,403"
53598	72	Земли сельскохозяйственного назначения № 117	360154,95	1305179,41	50° 17' 9,969"	39° 15' 27,223"
53599	73	Земли сельскохозяйственного назначения № 117	360154,94	1305171,07	50° 17' 9,972"	39° 15' 26,802"
53600	74	Земли сельскохозяйственного назначения № 117	360154,95	1305001,01	50° 17' 10,029"	39° 15' 18,213"
53601	75	Земли сельскохозяйственного назначения № 117	360693,42	1304942,59	50° 17' 27,474"	39° 15' 15,544"
53602	76	Земли сельскохозяйственного назначения № 117	360670,56	1304640,34	50° 17' 26,835"	39° 15' 0,264"
53603	77	Земли сельскохозяйственного назначения № 117	360766,98	1304611,46	50° 17' 29,965"	39° 14' 58,856"
53604	78	Земли сельскохозяйственного назначения № 117	360784,84	1305225,56	50° 17' 30,337"	39° 15' 29,885"
53605	79	Земли сельскохозяйственного назначения № 117	360841,98	1305261,06	50° 17' 32,174"	39° 15' 31,708"
53606	80	Земли сельскохозяйственного назначения № 117	361179,60	1305299,95	50° 17' 43,087"	39° 15' 33,851"
53607	81	Земли сельскохозяйственного назначения № 117	361218,49	1305614,58	50° 17' 44,239"	39° 15' 49,765"
53608	82	Земли сельскохозяйственного назначения № 117	361094,75	1305752,46	50° 17' 40,188"	39° 15' 56,665"
53609	83	Земли сельскохозяйственного назначения № 117	361006,37	1305791,34	50° 17' 37,315"	39° 15' 58,582"
53610	84	Земли сельскохозяйственного назначения № 117	360949,81	1305893,93	50° 17' 35,449"	39° 16' 3,734"
53611	85	Земли сельскохозяйственного назначения № 117	361493,46	1298957,36	50° 17' 55,260"	39° 10' 13,584"
53612	86	Земли сельскохозяйственного назначения № 117	361449,05	1298945,92	50° 17' 53,826"	39° 10' 12,986"
53613	87	Земли сельскохозяйственного назначения № 117	361497,89	1298722,60	50° 17' 55,473"	39° 10' 1,726"
53614	88	Земли сельскохозяйственного назначения № 117	361512,40	1298658,75	50° 17' 55,962"	39° 9' 58,507"
53615	89	Земли сельскохозяйственного назначения № 117	361686,08	1298728,18	50° 18' 1,562"	39° 10' 2,095"
53616	90	Земли сельскохозяйственного назначения № 117	361607,08	1298996,84	50° 17' 58,925"	39° 10' 15,632"
53617	91	Земли сельскохозяйственного назначения № 117	361493,46	1298957,36	50° 17' 55,260"	39° 10' 13,584"
53618	92	Земли сельскохозяйственного назначения № 117	362031,17	1299073,84	50° 18' 12,626"	39° 10' 19,720"

53619	93	Земли сельскохозяйственного назначения № 117	362000,60	1299056,98	50° 18' 11,642"	39° 10' 18,854"
53620	94	Земли сельскохозяйственного назначения № 117	362006,28	1299047,56	50° 18' 11,829"	39° 10' 18,381"
53621	95	Земли сельскохозяйственного назначения № 117	361917,13	1298967,87	50° 18' 8,967"	39° 10' 14,313"
53622	96	Земли сельскохозяйственного назначения № 117	361870,03	1298925,76	50° 18' 7,456"	39° 10' 12,163"
53623	97	Земли сельскохозяйственного назначения № 117	361943,11	1298832,46	50° 18' 9,849"	39° 10' 7,483"
53624	98	Земли сельскохозяйственного назначения № 117	361987,71	1298867,48	50° 18' 11,281"	39° 10' 9,273"
53625	99	Земли сельскохозяйственного назначения № 117	362033,52	1298907,91	50° 18' 12,752"	39° 10' 11,337"
53626	100	Земли сельскохозяйственного назначения № 117	362070,52	1298947,32	50° 18' 13,937"	39° 10' 13,346"
53627	101	Земли сельскохозяйственного назначения № 117	362107,11	1298974,09	50° 18' 15,113"	39° 10' 14,716"
53628	102	Земли сельскохозяйственного назначения № 117	362119,31	1298983,39	50° 18' 15,506"	39° 10' 15,191"
53629	103	Земли сельскохозяйственного назначения № 117	362129,04	1298991,03	50° 18' 15,818"	39° 10' 15,582"
53630	104	Земли сельскохозяйственного назначения № 117	362137,33	1298997,27	50° 18' 16,085"	39° 10' 15,901"
53631	105	Земли сельскохозяйственного назначения № 117	362097,50	1299062,78	50° 18' 14,776"	39° 10' 19,192"
53632	106	Земли сельскохозяйственного назначения № 117	362071,14	1299106,50	50° 18' 13,910"	39° 10' 21,389"
53633	107	Земли сельскохозяйственного назначения № 117	362031,17	1299073,84	50° 18' 12,626"	39° 10' 19,720"
53634	108	Земли сельскохозяйственного назначения № 117	366199,07	1307096,71	50° 20' 24,902"	39° 17' 7,349"
53635	109	Земли сельскохозяйственного назначения № 117	366140,59	1306976,01	50° 20' 23,052"	39° 17' 1,214"
53636	110	Земли сельскохозяйственного назначения № 117	366399,52	1306850,56	50° 20' 31,474"	39° 16' 55,011"
53637	111	Земли сельскохозяйственного назначения № 117	366458,00	1306971,25	50° 20' 33,325"	39° 17' 1,146"
53638	112	Земли сельскохозяйственного назначения № 117	366199,07	1307096,71	50° 20' 24,902"	39° 17' 7,349"
53639		**Земли сельскохозяйственного назначения № 117 Количество**		112		112
53640	1	Земли сельскохозяйственного назначения № 118	363926,23	1298369,52	50° 19' 14,162"	39° 9' 45,007"
53641	2	Земли сельскохозяйственного назначения № 118	363837,76	1298304,80	50° 19' 11,318"	39° 9' 41,695"
53642	3	Земли сельскохозяйственного назначения № 118	363895,60	1298225,74	50° 19' 13,213"	39° 9' 37,725"
53643	4	Земли сельскохозяйственного назначения № 118	363984,07	1298290,47	50° 19' 16,057"	39° 9' 41,038"
53644	5	Земли сельскохозяйственного назначения № 118	363926,23	1298369,52	50° 19' 14,162"	39° 9' 45,007"
53645	6	Земли сельскохозяйственного назначения № 118	368163,90	1305554,96	50° 21' 29,014"	39° 15' 50,433"
53646	7	Земли сельскохозяйственного назначения № 118	368069,14	1305504,79	50° 21' 25,965"	39° 15' 47,845"
53647	8	Земли сельскохозяйственного назначения № 118	368084,39	1305332,42	50° 21' 26,517"	39° 15' 39,134"
53648	9	Земли сельскохозяйственного назначения № 118	368240,59	1305236,43	50° 21' 31,604"	39° 15' 34,361"
53649	10	Земли сельскохозяйственного назначения № 118	368373,58	1305373,41	50° 21' 35,861"	39° 15' 41,361"
53650	11	Земли сельскохозяйственного назначения № 118	368246,46	1305487,78	50° 21' 31,709"	39° 15' 47,079"
53651	12	Земли сельскохозяйственного назначения № 118	368163,90	1305554,96	50° 21' 29,014"	39° 15' 50,433"
53652	13	Земли сельскохозяйственного назначения № 118	368554,58	1305345,89	50° 21' 41,728"	39° 15' 40,064"
53653	14	Земли сельскохозяйственного назначения № 118	368476,91	1305235,05	50° 21' 39,252"	39° 15' 34,416"
53654	15	Земли сельскохозяйственного назначения № 118	368467,57	1305189,59	50° 21' 38,965"	39° 15' 32,112"
53655	16	Земли сельскохозяйственного назначения № 118	368465,63	1305132,07	50° 21' 38,922"	39° 15' 29,201"
53656	17	Земли сельскохозяйственного назначения № 118	368475,67	1305127,46	50° 21' 39,248"	39° 15' 28,973"
53657	18	Земли сельскохозяйственного назначения № 118	368493,17	1305151,14	50° 21' 39,806"	39° 15' 30,180"
53658	19	Земли сельскохозяйственного назначения № 118	368495,54	1305173,58	50° 21' 39,875"	39° 15' 31,317"
53659	20	Земли сельскохозяйственного назначения № 118	368510,72	1305199,87	50° 21' 40,358"	39° 15' 32,655"

53660	21	Земли сельскохозяйственного назначения № 118	368509,43	1305200,98	50° 21' 40,316"	39° 15' 32,710"
53661	22	Земли сельскохозяйственного назначения № 118	368525,55	1305241,52	50° 21' 40,824"	39° 15' 34,769"
53662	23	Земли сельскохозяйственного назначения № 118	368541,70	1305235,73	50° 21' 41,348"	39° 15' 34,485"
53663	24	Земли сельскохозяйственного назначения № 118	368585,67	1305276,09	50° 21' 42,757"	39° 15' 36,550"
53664	25	Земли сельскохозяйственного назначения № 118	368596,05	1305263,92	50° 21' 43,097"	39° 15' 35,940"
53665	26	Земли сельскохозяйственного назначения № 118	368750,11	1305423,54	50° 21' 48,029"	39° 15' 44,096"
53666	27	Земли сельскохозяйственного назначения № 118	368718,93	1305455,98	50° 21' 47,009"	39° 15' 45,721"
53667	28	Земли сельскохозяйственного назначения № 118	368627,59	1305341,08	50° 21' 44,092"	39° 15' 39,860"
53668	29	Земли сельскохозяйственного назначения № 118	368619,17	1305353,49	50° 21' 43,815"	39° 15' 40,483"
53669	30	Земли сельскохозяйственного назначения № 118	368573,74	1305319,76	50° 21' 42,357"	39° 15' 38,753"
53670	31	Земли сельскохозяйственного назначения № 118	368554,58	1305345,89	50° 21' 41,728"	39° 15' 40,064"
53671	32	Земли сельскохозяйственного назначения № 118	369912,43	1306371,77	50° 22' 25,317"	39° 16' 32,692"
53672	33	Земли сельскохозяйственного назначения № 118	369823,81	1306407,28	50° 22' 22,437"	39° 16' 34,441"
53673	34	Земли сельскохозяйственного назначения № 118	369829,14	1306442,23	50° 22' 22,598"	39° 16' 36,213"
53674	35	Земли сельскохозяйственного назначения № 118	369748,25	1306501,97	50° 22' 19,960"	39° 16' 39,192"
53675	36	Земли сельскохозяйственного назначения № 118	369690,52	1306544,82	50° 22' 18,077"	39° 16' 41,329"
53676	37	Земли сельскохозяйственного назначения № 118	369653,90	1306569,24	50° 22' 16,883"	39° 16' 42,544"
53677	38	Земли сельскохозяйственного назначения № 118	369593,77	1306589,22	50° 22' 14,930"	39° 16' 43,523"
53678	39	Земли сельскохозяйственного назначения № 118	369578,70	1306477,36	50° 22' 14,481"	39° 16' 37,855"
53679	40	Земли сельскохозяйственного назначения № 118	369561,78	1306401,14	50° 22' 13,960"	39° 16' 33,989"
53680	41	Земли сельскохозяйственного назначения № 118	369761,41	1306311,23	50° 22' 20,451"	39° 16' 29,548"
53681	42	Земли сельскохозяйственного назначения № 118	369773,97	1306306,40	50° 22' 20,859"	39° 16' 29,310"
53682	43	Земли сельскохозяйственного назначения № 118	369768,79	1306287,04	50° 22' 20,698"	39° 16' 28,328"
53683	44	Земли сельскохозяйственного назначения № 118	369784,12	1306283,60	50° 22' 21,196"	39° 16' 28,162"
53684	45	Земли сельскохозяйственного назначения № 118	369806,72	1306325,79	50° 22' 21,912"	39° 16' 30,309"
53685	46	Земли сельскохозяйственного назначения № 118	369844,86	1306309,37	50° 22' 23,152"	39° 16' 29,499"
53686	47	Земли сельскохозяйственного назначения № 118	369869,22	1306292,40	50° 22' 23,946"	39° 16' 28,653"
53687	48	Земли сельскохозяйственного назначения № 118	369912,43	1306371,77	50° 22' 25,317"	39° 16' 32,692"
53688	49	Земли сельскохозяйственного назначения № 118	369992,44	1305094,34	50° 22' 28,342"	39° 15' 28,097"
53689	50	Земли сельскохозяйственного назначения № 118	369938,21	1305118,51	50° 22' 26,579"	39° 15' 29,291"
53690	51	Земли сельскохозяйственного назначения № 118	369929,42	1305100,61	50° 22' 26,300"	39° 15' 28,381"
53691	52	Земли сельскохозяйственного назначения № 118	369923,35	1305088,27	50° 22' 26,108"	39° 15' 27,753"
53692	53	Земли сельскохозяйственного назначения № 118	369913,38	1305077,07	50° 22' 25,789"	39° 15' 27,181"
53693	54	Земли сельскохозяйственного назначения № 118	369942,40	1305051,20	50° 22' 26,737"	39° 15' 25,887"
53694	55	Земли сельскохозяйственного назначения № 118	369938,11	1305027,46	50° 22' 26,606"	39° 15' 24,684"
53695	56	Земли сельскохозяйственного назначения № 118	369949,79	1305015,71	50° 22' 26,988"	39° 15' 24,095"
53696	57	Земли сельскохозяйственного назначения № 118	369968,04	1305006,30	50° 22' 27,582"	39° 15' 23,629"
53697	58	Земли сельскохозяйственного назначения № 118	369969,44	1305013,16	50° 22' 27,625"	39° 15' 23,977"
53698	59	Земли сельскохозяйственного назначения № 118	369975,42	1305045,31	50° 22' 27,808"	39° 15' 25,607"
53699	60	Земли сельскохозяйственного назначения № 118	369985,56	1305074,52	50° 22' 28,126"	39° 15' 27,090"
53700	61	Земли сельскохозяйственного назначения № 118	369992,44	1305094,34	50° 22' 28,342"	39° 15' 28,097"

53701		**Земли сельскохозяйственного назначения № 118 Количество**		61		61
53702	1	Земли сельскохозяйственного назначения № 121	423414,26	1297274,69	50° 51' 19,490"	39° 9' 16,890"
53703	2	Земли сельскохозяйственного назначения № 121	423495,58	1297314,37	50° 51' 22,110"	39° 9' 18,957"
53704	3	Земли сельскохозяйственного назначения № 121	423444,57	1297372,63	50° 51' 20,442"	39° 9' 21,911"
53705	4	Земли сельскохозяйственного назначения № 121	423445,96	1297420,32	50° 51' 20,473"	39° 9' 24,350"
53706	5	Земли сельскохозяйственного назначения № 121	423365,53	1297479,59	50° 51' 17,853"	39° 9' 27,342"
53707	6	Земли сельскохозяйственного назначения № 121	423305,73	1297451,55	50° 51' 15,926"	39° 9' 25,881"
53708	7	Земли сельскохозяйственного назначения № 121	423282,98	1297395,45	50° 51' 15,207"	39° 9' 23,003"
53709	8	Земли сельскохозяйственного назначения № 121	423363,41	1297339,89	50° 51' 17,826"	39° 9' 20,200"
53710	9	Земли сельскохозяйственного назначения № 121	423414,26	1297274,69	50° 51' 19,490"	39° 9' 16,890"
53711	10	Земли сельскохозяйственного назначения № 121	425643,78	1297399,84	50° 52' 31,596"	39° 9' 24,327"
53712	11	Земли сельскохозяйственного назначения № 121	425430,13	1297231,83	50° 52' 24,732"	39° 9' 15,635"
53713	12	Земли сельскохозяйственного назначения № 121	425592,19	1297057,20	50° 52' 30,027"	39° 9' 6,780"
53714	13	Земли сельскохозяйственного назначения № 121	425748,96	1297157,75	50° 52' 35,071"	39° 9' 11,995"
53715	14	Земли сельскохозяйственного назначения № 121	425837,59	1297237,12	50° 52' 37,915"	39° 9' 16,095"
53716	15	Земли сельскохозяйственного назначения № 121	425643,78	1297399,84	50° 52' 31,596"	39° 9' 24,327"
53717	16	Земли сельскохозяйственного назначения № 121	427764,79	1297980,35	50° 53' 40,055"	39° 9' 55,017"
53718	17	Земли сельскохозяйственного назначения № 121	427838,58	1297866,74	50° 53' 42,477"	39° 9' 49,240"
53719	18	Земли сельскохозяйственного назначения № 121	427848,51	1297784,39	50° 53' 42,822"	39° 9' 45,031"
53720	19	Земли сельскохозяйственного назначения № 121	427937,14	1297795,64	50° 53' 45,687"	39° 9' 45,648"
53721	20	Земли сельскохозяйственного назначения № 121	427922,26	1297880,30	50° 53' 45,180"	39° 9' 49,973"
53722	21	Земли сельскохозяйственного назначения № 121	427887,22	1298008,88	50° 53' 44,008"	39° 9' 56,535"
53723	22	Земли сельскохозяйственного назначения № 121	427764,79	1297980,35	50° 53' 40,055"	39° 9' 55,017"
53724		**Земли сельскохозяйственного назначения № 121 Количество**		22		22
53725	1	Земли сельскохозяйственного назначения № 122	399896,17	1296514,51	50° 38' 38,696"	39° 8' 27,343"
53726	2	Земли сельскохозяйственного назначения № 122	399890,31	1296494,69	50° 38' 38,512"	39° 8' 26,332"
53727	3	Земли сельскохозяйственного назначения № 122	399826,52	1296390,40	50° 38' 36,478"	39° 8' 20,996"
53728	4	Земли сельскохозяйственного назначения № 122	399741,19	1296304,82	50° 38' 33,741"	39° 8' 16,602"
53729	5	Земли сельскохозяйственного назначения № 122	399762,28	1296284,39	50° 38' 34,429"	39° 8' 15,572"
53730	6	Земли сельскохозяйственного назначения № 122	399791,63	1296319,74	50° 38' 35,369"	39° 8' 17,384"
53731	7	Земли сельскохозяйственного назначения № 122	399798,88	1296302,00	50° 38' 35,608"	39° 8' 16,485"
53732	8	Земли сельскохозяйственного назначения № 122	399814,26	1296277,75	50° 38' 36,113"	39° 8' 15,258"
53733	9	Земли сельскохозяйственного назначения № 122	399864,07	1296225,57	50° 38' 37,740"	39° 8' 12,624"
53734	10	Земли сельскохозяйственного назначения № 122	399884,42	1296213,01	50° 38' 38,402"	39° 8' 11,994"
53735	11	Земли сельскохозяйственного назначения № 122	399905,00	1296197,42	50° 38' 39,072"	39° 8' 11,210"
53736	12	Земли сельскохозяйственного назначения № 122	399992,55	1296148,57	50° 38' 41,919"	39° 8' 8,763"
53737	13	Земли сельскохозяйственного назначения № 122	399994,80	1296147,64	50° 38' 41,992"	39° 8' 8,717"
53738	14	Земли сельскохозяйственного назначения № 122	400007,02	1296140,91	50° 38' 42,390"	39° 8' 8,380"
53739	15	Земли сельскохозяйственного назначения № 122	400061,37	1296111,03	50° 38' 44,157"	39° 8' 6,884"
53740	16	Земли сельскохозяйственного назначения № 122	400094,17	1296090,75	50° 38' 45,224"	39° 8' 5,866"
53741	17	Земли сельскохозяйственного назначения № 122	400138,43	1296233,58	50° 38' 46,616"	39° 8' 13,155"

53742	18	Земли сельскохозяйственного назначения № 122	400209,49	1296285,79	50° 38' 48,900"	39° 8' 15,844"
53743	19	Земли сельскохозяйственного назначения № 122	400208,73	1296310,18	50° 38' 48,869"	39° 8' 17,085"
53744	20	Земли сельскохозяйственного назначения № 122	400161,21	1296344,19	50° 38' 47,321"	39° 8' 18,795"
53745	21	Земли сельскохозяйственного назначения № 122	400110,53	1296380,46	50° 38' 45,671"	39° 8' 20,618"
53746	22	Земли сельскохозяйственного назначения № 122	400050,24	1296421,38	50° 38' 43,708"	39° 8' 22,673"
53747	23	Земли сельскохозяйственного назначения № 122	400049,12	1296422,01	50° 38' 43,672"	39° 8' 22,705"
53748	24	Земли сельскохозяйственного назначения № 122	400048,42	1296422,05	50° 38' 43,649"	39° 8' 22,707"
53749	25	Земли сельскохозяйственного назначения № 122	400047,02	1296421,88	50° 38' 43,604"	39° 8' 22,697"
53750	26	Земли сельскохозяйственного назначения № 122	400035,14	1296428,83	50° 38' 43,217"	39° 8' 23,046"
53751	27	Земли сельскохозяйственного назначения № 122	400035,42	1296430,47	50° 38' 43,226"	39° 8' 23,129"
53752	28	Земли сельскохозяйственного назначения № 122	400034,93	1296431,81	50° 38' 43,210"	39° 8' 23,197"
53753	29	Земли сельскохозяйственного назначения № 122	400032,83	1296433,69	50° 38' 43,141"	39° 8' 23,292"
53754	30	Земли сельскохозяйственного назначения № 122	399993,79	1296457,22	50° 38' 41,871"	39° 8' 24,472"
53755	31	Земли сельскохозяйственного назначения № 122	399992,15	1296457,85	50° 38' 41,818"	39° 8' 24,503"
53756	32	Земли сельскохозяйственного назначения № 122	399990,82	1296457,92	50° 38' 41,775"	39° 8' 24,506"
53757	33	Земли сельскохозяйственного назначения № 122	399988,72	1296457,60	50° 38' 41,707"	39° 8' 24,489"
53758	34	Земли сельскохозяйственного назначения № 122	399976,75	1296463,93	50° 38' 41,318"	39° 8' 24,806"
53759	35	Земли сельскохозяйственного назначения № 122	399976,68	1296466,46	50° 38' 41,315"	39° 8' 24,934"
53760	36	Земли сельскохозяйственного назначения № 122	399976,41	1296467,46	50° 38' 41,306"	39° 8' 24,985"
53761	37	Земли сельскохозяйственного назначения № 122	399975,31	1296468,36	50° 38' 41,270"	39° 8' 25,030"
53762	38	Земли сельскохозяйственного назначения № 122	399925,96	1296498,36	50° 38' 39,664"	39° 8' 26,535"
53763	39	Земли сельскохозяйственного назначения № 122	399910,08	1296508,02	50° 38' 39,148"	39° 8' 27,019"
53764	40	Земли сельскохозяйственного назначения № 122	399907,11	1296507,03	50° 38' 39,052"	39° 8' 26,968"
53765	41	Земли сельскохозяйственного назначения № 122	399896,17	1296514,51	50° 38' 38,696"	39° 8' 27,343"
53766	42	Земли сельскохозяйственного назначения № 122	400629,32	1296088,40	50° 39' 2,542"	39° 8' 5,986"
53767	43	Земли сельскохозяйственного назначения № 122	400612,51	1296056,19	50° 39' 2,007"	39° 8' 4,339"
53768	44	Земли сельскохозяйственного назначения № 122	400420,53	1296136,48	50° 38' 55,772"	39° 8' 8,340"
53769	45	Земли сельскохозяйственного назначения № 122	400382,62	1296059,75	50° 38' 54,567"	39° 8' 4,418"
53770	46	Земли сельскохозяйственного назначения № 122	400434,09	1296048,48	50° 38' 56,236"	39° 8' 3,867"
53771	47	Земли сельскохозяйственного назначения № 122	400414,71	1295989,17	50° 38' 55,625"	39° 8' 0,840"
53772	48	Земли сельскохозяйственного назначения № 122	400667,06	1295935,56	50° 39' 3,807"	39° 7' 58,224"
53773	49	Земли сельскохозяйственного назначения № 122	400672,66	1295995,27	50° 39' 3,971"	39° 8' 1,265"
53774	50	Земли сельскохозяйственного назначения № 122	400699,73	1296076,83	50° 39' 4,824"	39° 8' 5,429"
53775	51	Земли сельскохозяйственного назначения № 122	400629,32	1296088,40	50° 39' 2,542"	39° 8' 5,986"
53776	52	Земли сельскохозяйственного назначения № 122	401795,51	1298155,93	50° 39' 39,677"	39° 9' 51,765"
53777	53	Земли сельскохозяйственного назначения № 122	401882,03	1298084,97	50° 39' 42,498"	39° 9' 48,193"
53778	54	Земли сельскохозяйственного назначения № 122	401887,90	1298072,14	50° 39' 42,692"	39° 9' 47,543"
53779	55	Земли сельскохозяйственного назначения № 122	401914,84	1298032,01	50° 39' 43,575"	39° 9' 45,512"
53780	56	Земли сельскохозяйственного назначения № 122	401905,06	1298025,00	50° 39' 43,261"	39° 9' 45,151"
53781	57	Земли сельскохозяйственного назначения № 122	401926,61	1297990,84	50° 39' 43,968"	39° 9' 43,422"
53782	58	Земли сельскохозяйственного назначения № 122	401943,88	1297989,44	50° 39' 44,528"	39° 9' 43,359"

53783	59	Земли сельскохозяйственного назначения № 122	401948,96	1297981,85	50° 39' 44,694"	39° 9' 42,975"
53784	60	Земли сельскохозяйственного назначения № 122	401989,85	1298010,40	50° 39' 46,009"	39° 9' 44,447"
53785	61	Земли сельскохозяйственного назначения № 122	402005,37	1298017,55	50° 39' 46,509"	39° 9' 44,818"
53786	62	Земли сельскохозяйственного назначения № 122	402011,05	1298023,38	50° 39' 46,691"	39° 9' 45,118"
53787	63	Земли сельскохозяйственного назначения № 122	401878,96	1298234,10	50° 39' 42,354"	39° 9' 55,784"
53788	64	Земли сельскохозяйственного назначения № 122	401872,96	1298243,40	50° 39' 42,157"	39° 9' 56,255"
53789	65	Земли сельскохозяйственного назначения № 122	401848,75	1298221,89	50° 39' 41,380"	39° 9' 55,148"
53790	66	Земли сельскохозяйственного назначения № 122	401813,46	1298195,29	50° 39' 40,246"	39° 9' 53,778"
53791	67	Земли сельскохозяйственного назначения № 122	401802,26	1298186,85	50° 39' 39,886"	39° 9' 53,343"
53792	68	Земли сельскохозяйственного назначения № 122	401795,51	1298155,93	50° 39' 39,677"	39° 9' 51,765"
53793	69	Земли сельскохозяйственного назначения № 122	403053,54	1299802,79	50° 40' 19,887"	39° 11' 16,214"
53794	70	Земли сельскохозяйственного назначения № 122	402988,67	1299802,79	50° 40' 17,788"	39° 11' 16,183"
53795	71	Земли сельскохозяйственного назначения № 122	402988,67	1299785,00	50° 40' 17,794"	39° 11' 15,277"
53796	72	Земли сельскохозяйственного назначения № 122	402271,00	1299785,00	50° 39' 54,571"	39° 11' 14,930"
53797	73	Земли сельскохозяйственного назначения № 122	402271,00	1299506,55	50° 39' 54,656"	39° 11' 0,753"
53798	74	Земли сельскохозяйственного назначения № 122	402277,00	1299506,55	50° 39' 54,850"	39° 11' 0,756"
53799	75	Земли сельскохозяйственного назначения № 122	402374,50	1299506,55	50° 39' 58,005"	39° 11' 0,803"
53800	76	Земли сельскохозяйственного назначения № 122	402374,50	1299406,63	50° 39' 58,036"	39° 10' 55,715"
53801	77	Земли сельскохозяйственного назначения № 122	402381,26	1299417,72	50° 39' 58,251"	39° 10' 56,283"
53802	78	Земли сельскохозяйственного назначения № 122	402387,99	1299419,34	50° 39' 58,468"	39° 10' 56,369"
53803	79	Земли сельскохозяйственного назначения № 122	402403,98	1299409,58	50° 39' 58,989"	39° 10' 55,880"
53804	80	Земли сельскохозяйственного назначения № 122	402400,77	1299404,31	50° 39' 58,887"	39° 10' 55,610"
53805	81	Земли сельскохозяйственного назначения № 122	402413,81	1299396,31	50° 39' 59,311"	39° 10' 55,209"
53806	82	Земли сельскохозяйственного назначения № 122	402405,36	1299382,50	50° 39' 59,042"	39° 10' 54,502"
53807	83	Земли сельскохозяйственного назначения № 122	402416,25	1299375,54	50° 39' 59,396"	39° 10' 54,152"
53808	84	Земли сельскохозяйственного назначения № 122	402421,74	1299372,03	50° 39' 59,575"	39° 10' 53,976"
53809	85	Земли сельскохозяйственного назначения № 122	402556,99	1299464,88	50° 40' 3,923"	39° 10' 58,769"
53810	86	Земли сельскохозяйственного назначения № 122	402942,05	1299464,88	50° 40' 16,383"	39° 10' 58,954"
53811	87	Земли сельскохозяйственного назначения № 122	402942,05	1299440,71	50° 40' 16,391"	39° 10' 57,723"
53812	88	Земли сельскохозяйственного назначения № 122	403003,41	1299440,71	50° 40' 18,376"	39° 10' 57,753"
53813	89	Земли сельскохозяйственного назначения № 122	403043,40	1299484,44	50° 40' 19,657"	39° 11' 0,000"
53814	90	Земли сельскохозяйственного назначения № 122	403053,53	1299502,95	50° 40' 19,979"	39° 11' 0,946"
53815	91	Земли сельскохозяйственного назначения № 122	403053,54	1299802,79	50° 40' 19,887"	39° 11' 16,214"
53816	92	Земли сельскохозяйственного назначения № 122	410087,15	1288370,70	50° 44' 10,608"	39° 1' 36,695"
53817	93	Земли сельскохозяйственного назначения № 122	410021,91	1288378,67	50° 44' 8,495"	39° 1' 37,077"
53818	94	Земли сельскохозяйственного назначения № 122	409913,26	1288362,32	50° 44' 4,983"	39° 1' 36,203"
53819	95	Земли сельскохозяйственного назначения № 122	409910,31	1288361,94	50° 44' 4,887"	39° 1' 36,182"
53820	96	Земли сельскохозяйственного назначения № 122	409837,73	1288352,87	50° 44' 2,541"	39° 1' 35,693"
53821	97	Земли сельскохозяйственного назначения № 122	409826,65	1287848,90	50° 44' 2,301"	39° 1' 9,991"
53822	98	Земли сельскохозяйственного назначения № 122	410034,02	1287784,02	50° 44' 9,027"	39° 1' 6,760"
53823	99	Земли сельскохозяйственного назначения № 122	410084,92	1287951,37	50° 44' 10,635"	39° 1' 15,312"

53824	100	Земли сельскохозяйственного назначения № 122	410088,33	1287991,82	50° 44' 10,735"	39° 1' 17,376"
53825	101	Земли сельскохозяйственного назначения № 122	410157,42	1288041,96	50° 44' 12,959"	39° 1' 19,958"
53826	102	Земли сельскохозяйственного назначения № 122	410163,54	1288149,36	50° 44' 13,132"	39° 1' 25,437"
53827	103	Земли сельскохозяйственного назначения № 122	410080,55	1288191,55	50° 44' 10,437"	39° 1' 27,557"
53828	104	Земли сельскохозяйственного назначения № 122	410087,15	1288370,70	50° 44' 10,608"	39° 1' 36,695"
53829	105	Земли сельскохозяйственного назначения № 122	410571,09	1281969,53	50° 44' 27,662"	38° 56' 10,434"
53830	106	Земли сельскохозяйственного назначения № 122	410395,41	1281935,45	50° 44' 21,984"	38° 56' 8,641"
53831	107	Земли сельскохозяйственного назначения № 122	410400,26	1281851,20	50° 44' 22,158"	38° 56' 4,346"
53832	108	Земли сельскохозяйственного назначения № 122	410298,62	1281841,36	50° 44' 18,871"	38° 56' 3,813"
53833	109	Земли сельскохозяйственного назначения № 122	410295,09	1281794,25	50° 44' 18,766"	38° 56' 1,409"
53834	110	Земли сельскохозяйственного назначения № 122	410391,93	1281644,15	50° 44' 21,929"	38° 55' 53,785"
53835	111	Земли сельскохозяйственного назначения № 122	410493,61	1281585,08	50° 44' 25,231"	38° 55' 50,804"
53836	112	Земли сельскохозяйственного назначения № 122	410628,23	1281598,63	50° 44' 29,585"	38° 55' 51,536"
53837	113	Земли сельскохозяйственного назначения № 122	410571,09	1281969,53	50° 44' 27,662"	38° 56' 10,434"
53838	114	Земли сельскохозяйственного назначения № 122	410782,67	1283219,57	50° 44' 34,257"	38° 57' 14,252"
53839	115	Земли сельскохозяйственного назначения № 122	410644,35	1283253,67	50° 44' 29,774"	38° 57' 15,946"
53840	116	Земли сельскохозяйственного назначения № 122	410593,39	1283046,25	50° 44' 28,167"	38° 57' 5,351"
53841	117	Земли сельскохозяйственного назначения № 122	410703,14	1283019,29	50° 44' 31,724"	38° 57' 4,012"
53842	118	Земли сельскохозяйственного назначения № 122	410653,21	1282803,82	50° 44' 30,152"	38° 56' 53,007"
53843	119	Земли сельскохозяйственного назначения № 122	410623,73	1282673,68	50° 44' 29,225"	38° 56' 46,361"
53844	120	Земли сельскохозяйственного назначения № 122	410622,28	1282667,26	50° 44' 29,179"	38° 56' 46,033"
53845	121	Земли сельскохозяйственного назначения № 122	410620,69	1282649,85	50° 44' 29,131"	38° 56' 45,144"
53846	122	Земли сельскохозяйственного назначения № 122	410627,60	1282631,66	50° 44' 29,359"	38° 56' 44,219"
53847	123	Земли сельскохозяйственного назначения № 122	410694,39	1282570,85	50° 44' 31,532"	38° 56' 41,139"
53848	124	Земли сельскохозяйственного назначения № 122	410702,85	1282572,82	50° 44' 31,806"	38° 56' 41,242"
53849	125	Земли сельскохозяйственного назначения № 122	410877,69	1282366,30	50° 44' 37,505"	38° 56' 30,765"
53850	126	Земли сельскохозяйственного назначения № 122	410977,37	1282429,06	50° 44' 40,718"	38° 56' 33,997"
53851	127	Земли сельскохозяйственного назначения № 122	411100,90	1282499,67	50° 44' 44,701"	38° 56' 37,638"
53852	128	Земли сельскохозяйственного назначения № 122	411116,31	1282561,72	50° 44' 45,187"	38° 56' 40,807"
53853	129	Земли сельскохозяйственного назначения № 122	411120,29	1282657,92	50° 44' 45,297"	38° 56' 45,715"
53854	130	Земли сельскохозяйственного назначения № 122	411111,51	1282765,50	50° 44' 44,991"	38° 56' 51,199"
53855	131	Земли сельскохозяйственного назначения № 122	411090,96	1282886,82	50° 44' 44,301"	38° 56' 57,380"
53856	132	Земли сельскохозяйственного назначения № 122	411045,54	1283086,58	50° 44' 42,790"	38° 57' 7,554"
53857	133	Земли сельскохозяйственного назначения № 122	411029,69	1283138,90	50° 44' 42,267"	38° 57' 10,217"
53858	134	Земли сельскохозяйственного назначения № 122	410828,17	1283188,43	50° 44' 35,735"	38° 57' 12,678"
53859	135	Земли сельскохозяйственного назначения № 122	410806,06	1283213,93	50° 44' 35,015"	38° 57' 13,972"
53860	136	Земли сельскохозяйственного назначения № 122	410782,67	1283219,57	50° 44' 34,257"	38° 57' 14,252"
53861	137	Земли сельскохозяйственного назначения № 122	411846,80	1301480,32	50° 45' 3,899"	39° 12' 46,048"
53862	138	Земли сельскохозяйственного назначения № 122	411774,75	1301468,70	50° 45' 1,571"	39° 12' 45,419"
53863	139	Земли сельскохозяйственного назначения № 122	411809,42	1301250,61	50° 45' 2,762"	39° 12' 34,313"
53864	140	Земли сельскохозяйственного назначения № 122	411881,66	1301264,56	50° 45' 5,096"	39° 12' 35,060"

53865	141	Земли сельскохозяйственного назначения № 122	411846,80	1301480,32	50° 45' 3,899"	39° 12' 46,048"
53866	142	Земли сельскохозяйственного назначения № 122	412021,36	1301510,16	50° 45' 9,538"	39° 12' 47,658"
53867	143	Земли сельскохозяйственного назначения № 122	412005,92	1301505,59	50° 45' 9,040"	39° 12' 47,417"
53868	144	Земли сельскохозяйственного назначения № 122	412018,02	1301463,42	50° 45' 9,445"	39° 12' 45,272"
53869	145	Земли сельскохозяйственного назначения № 122	412013,79	1301462,05	50° 45' 9,308"	39° 12' 45,200"
53870	146	Земли сельскохозяйственного назначения № 122	412015,48	1301456,11	50° 45' 9,365"	39° 12' 44,898"
53871	147	Земли сельскохозяйственного назначения № 122	411977,49	1301446,91	50° 45' 8,138"	39° 12' 44,410"
53872	148	Земли сельскохозяйственного назначения № 122	411957,74	1301443,05	50° 45' 7,501"	39° 12' 44,203"
53873	149	Земли сельскохозяйственного назначения № 122	411958,83	1301437,30	50° 45' 7,538"	39° 12' 43,910"
53874	150	Земли сельскохозяйственного назначения № 122	411961,47	1301430,49	50° 45' 7,625"	39° 12' 43,564"
53875	151	Земли сельскохозяйственного назначения № 122	411945,95	1301428,18	50° 45' 7,124"	39° 12' 43,438"
53876	152	Земли сельскохозяйственного назначения № 122	411949,29	1301411,66	50° 45' 7,237"	39° 12' 42,597"
53877	153	Земли сельскохозяйственного назначения № 122	411954,94	1301412,93	50° 45' 7,420"	39° 12' 42,665"
53878	154	Земли сельскохозяйственного назначения № 122	411958,30	1301413,52	50° 45' 7,528"	39° 12' 42,697"
53879	155	Земли сельскохозяйственного назначения № 122	411963,96	1301414,68	50° 45' 7,711"	39° 12' 42,759"
53880	156	Земли сельскохозяйственного назначения № 122	411968,40	1301386,66	50° 45' 7,863"	39° 12' 41,332"
53881	157	Земли сельскохозяйственного назначения № 122	412055,60	1301407,98	50° 45' 10,678"	39° 12' 42,463"
53882	158	Земли сельскохозяйственного назначения № 122	412045,01	1301446,25	50° 45' 10,323"	39° 12' 44,410"
53883	159	Земли сельскохозяйственного назначения № 122	412035,46	1301461,15	50° 45' 10,010"	39° 12' 45,165"
53884	160	Земли сельскохозяйственного назначения № 122	412021,36	1301510,16	50° 45' 9,538"	39° 12' 47,658"
53885	161	Земли сельскохозяйственного назначения № 122	415478,85	1296338,90	50° 47' 2,986"	39° 8' 25,446"
53886	162	Земли сельскохозяйственного назначения № 122	415473,97	1296405,54	50° 47' 2,809"	39° 8' 28,845"
53887	163	Земли сельскохозяйственного назначения № 122	415456,64	1296412,42	50° 47' 2,246"	39° 8' 29,188"
53888	164	Земли сельскохозяйственного назначения № 122	415436,57	1296420,74	50° 47' 1,594"	39° 8' 29,604"
53889	165	Земли сельскохозяйственного назначения № 122	415436,58	1296420,60	50° 47' 1,594"	39° 8' 29,597"
53890	166	Земли сельскохозяйственного назначения № 122	415161,36	1296450,02	50° 46' 52,680"	39° 8' 30,973"
53891	167	Земли сельскохозяйственного назначения № 122	415085,72	1296454,22	50° 46' 50,231"	39° 8' 31,153"
53892	168	Земли сельскохозяйственного назначения № 122	415044,75	1296464,73	50° 46' 48,903"	39° 8' 31,671"
53893	169	Земли сельскохозяйственного назначения № 122	414975,42	1296430,06	50° 46' 46,669"	39° 8' 29,870"
53894	170	Земли сельскохозяйственного назначения № 122	414967,95	1296442,03	50° 46' 46,424"	39° 8' 30,478"
53895	171	Земли сельскохозяйственного назначения № 122	414942,76	1296481,30	50° 46' 45,597"	39° 8' 32,470"
53896	172	Земли сельскохозяйственного назначения № 122	414921,30	1296501,71	50° 46' 44,897"	39° 8' 33,502"
53897	173	Земли сельскохозяйственного назначения № 122	414831,70	1296533,46	50° 46' 41,989"	39° 8' 35,082"
53898	174	Земли сельскохозяйственного назначения № 122	414776,50	1296547,77	50° 46' 40,198"	39° 8' 35,787"
53899	175	Земли сельскохозяйственного назначения № 122	414699,46	1296554,19	50° 46' 37,704"	39° 8' 36,080"
53900	176	Земли сельскохозяйственного назначения № 122	414669,93	1296541,69	50° 46' 36,752"	39° 8' 35,428"
53901	177	Земли сельскохозяйственного назначения № 122	414773,57	1296533,68	50° 46' 40,108"	39° 8' 35,067"
53902	178	Земли сельскохозяйственного назначения № 122	414837,24	1296516,21	50° 46' 42,173"	39° 8' 34,204"
53903	179	Земли сельскохозяйственного назначения № 122	414887,62	1296498,07	50° 46' 43,808"	39° 8' 33,301"
53904	180	Земли сельскохозяйственного назначения № 122	414921,33	1296475,17	50° 46' 44,906"	39° 8' 32,148"
53905	181	Земли сельскохозяйственного назначения № 122	414940,94	1296453,27	50° 46' 45,547"	39° 8' 31,039"

53906	182	Земли сельскохозяйственного назначения № 122	414953,84	1296426,47	50° 46' 45,972"	39° 8' 29,677"
53907	183	Земли сельскохозяйственного назначения № 122	414956,61	1296392,81	50° 46' 46,071"	39° 8' 27,960"
53908	184	Земли сельскохозяйственного назначения № 122	414938,13	1296312,77	50° 46' 45,496"	39° 8' 23,867"
53909	185	Земли сельскохозяйственного назначения № 122	414912,06	1296229,06	50° 46' 44,677"	39° 8' 19,583"
53910	186	Земли сельскохозяйственного назначения № 122	414897,12	1296170,17	50° 46' 44,210"	39° 8' 16,570"
53911	187	Земли сельскохозяйственного назначения № 122	414901,66	1296139,32	50° 46' 44,366"	39° 8' 14,998"
53912	188	Земли сельскохозяйственного назначения № 122	414910,45	1296115,07	50° 46' 44,657"	39° 8' 13,764"
53913	189	Земли сельскохозяйственного назначения № 122	414930,18	1296101,50	50° 46' 45,299"	39° 8' 13,080"
53914	190	Земли сельскохозяйственного назначения № 122	414939,86	1296100,77	50° 46' 45,613"	39° 8' 13,048"
53915	191	Земли сельскохозяйственного назначения № 122	414946,47	1296052,72	50° 46' 45,841"	39° 8' 10,598"
53916	192	Земли сельскохозяйственного назначения № 122	414959,91	1296005,11	50° 46' 46,289"	39° 8' 8,174"
53917	193	Земли сельскохозяйственного назначения № 122	414976,73	1295961,62	50° 46' 46,846"	39° 8' 5,962"
53918	194	Земли сельскохозяйственного назначения № 122	415079,31	1295936,98	50° 46' 50,172"	39° 8' 4,751"
53919	195	Земли сельскохозяйственного назначения № 122	415128,55	1295927,21	50° 46' 51,768"	39° 8' 4,274"
53920	196	Земли сельскохозяйственного назначения № 122	415128,87	1295887,62	50° 46' 51,790"	39° 8' 2,254"
53921	197	Земли сельскохозяйственного назначения № 122	415161,77	1295914,29	50° 46' 52,847"	39° 8' 3,630"
53922	198	Земли сельскохозяйственного назначения № 122	415352,30	1295893,21	50° 46' 59,018"	39° 8' 2,639"
53923	199	Земли сельскохозяйственного назначения № 122	415442,51	1295964,87	50° 47' 1,917"	39° 8' 6,338"
53924	200	Земли сельскохозяйственного назначения № 122	415472,86	1296048,34	50° 47' 2,875"	39° 8' 10,612"
53925	201	Земли сельскохозяйственного назначения № 122	415468,65	1296126,75	50° 47' 2,716"	39° 8' 14,612"
53926	202	Земли сельскохозяйственного назначения № 122	415482,98	1296170,59	50° 47' 3,168"	39° 8' 16,856"
53927	203	Земли сельскохозяйственного назначения № 122	415497,31	1296238,03	50° 47' 3,612"	39° 8' 20,305"
53928	204	Земли сельскохозяйственного назначения № 122	415494,79	1296286,93	50° 47' 3,516"	39° 8' 22,800"
53929	205	Земли сельскохозяйственного назначения № 122	415494,79	1296287,01	50° 47' 3,516"	39° 8' 22,804"
53930	206	Земли сельскохозяйственного назначения № 122	415490,57	1296288,93	50° 47' 3,379"	39° 8' 22,900"
53931	207	Земли сельскохозяйственного назначения № 122	415478,85	1296338,90	50° 47' 2,986"	39° 8' 25,446"
53932	208	Земли сельскохозяйственного назначения № 122	417964,79	1290741,87	50° 48' 24,940"	39° 3' 40,744"
53933	209	Земли сельскохозяйственного назначения № 122	417936,80	1290748,49	50° 48' 24,033"	39° 3' 41,071"
53934	210	Земли сельскохозяйственного назначения № 122	417889,83	1290952,88	50° 48' 22,461"	39° 3' 51,490"
53935	211	Земли сельскохозяйственного назначения № 122	417827,66	1290954,86	50° 48' 20,449"	39° 3' 51,567"
53936	212	Земли сельскохозяйственного назначения № 122	417785,32	1290958,83	50° 48' 19,078"	39° 3' 51,752"
53937	213	Земли сельскохозяйственного назначения № 122	417745,64	1290969,42	50° 48' 17,791"	39° 3' 52,277"
53938	214	Земли сельскохозяйственного назначения № 122	417702,64	1290992,57	50° 48' 16,394"	39° 3' 53,442"
53939	215	Земли сельскохозяйственного назначения № 122	417680,15	1291000,50	50° 48' 15,664"	39° 3' 53,838"
53940	216	Земли сельскохозяйственного назначения № 122	417360,67	1291017,04	50° 48' 5,322"	39° 3' 54,554"
53941	217	Земли сельскохозяйственного назначения № 122	417498,25	1290430,99	50° 48' 9,922"	39° 3' 24,683"
53942	218	Земли сельскохозяйственного назначения № 122	417504,28	1290405,24	50° 48' 10,123"	39° 3' 23,371"
53943	219	Земли сельскохозяйственного назначения № 122	417596,14	1290427,81	50° 48' 13,090"	39° 3' 24,560"
53944	220	Земли сельскохозяйственного назначения № 122	417704,25	1290454,37	50° 48' 16,582"	39° 3' 25,959"
53945	221	Земли сельскохозяйственного назначения № 122	417825,39	1290486,20	50° 48' 20,494"	39° 3' 27,633"
53946	222	Земли сельскохозяйственного назначения № 122	417946,53	1290518,03	50° 48' 24,406"	39° 3' 29,306"

53947	223	Земли сельскохозяйственного назначения № 122	417977,19	1290525,79	50° 48' 25,396"	39° 3' 29,715"
53948	224	Земли сельскохозяйственного назначения № 122	417987,56	1290532,49	50° 48' 25,730"	39° 3' 30,061"
53949	225	Земли сельскохозяйственного назначения № 122	417990,47	1290545,74	50° 48' 25,821"	39° 3' 30,739"
53950	226	Земли сельскохозяйственного назначения № 122	417988,83	1290574,88	50° 48' 25,760"	39° 3' 32,226"
53951	227	Земли сельскохозяйственного назначения № 122	417982,43	1290632,98	50° 48' 25,539"	39° 3' 35,191"
53952	228	Земли сельскохозяйственного назначения № 122	417969,57	1290728,71	50° 48' 25,098"	39° 3' 40,074"
53953	229	Земли сельскохозяйственного назначения № 122	417964,79	1290741,87	50° 48' 24,940"	39° 3' 40,744"
53954	230	Земли сельскохозяйственного назначения № 122	417324,92	1270760,09	50° 48' 8,050"	38° 46' 40,138"
53955	231	Земли сельскохозяйственного назначения № 122	417258,12	1270811,81	50° 48' 5,881"	38° 46' 42,766"
53956	232	Земли сельскохозяйственного назначения № 122	417249,75	1270810,64	50° 48' 5,611"	38° 46' 42,704"
53957	233	Земли сельскохозяйственного назначения № 122	417210,86	1270691,06	50° 48' 4,368"	38° 46' 36,590"
53958	234	Земли сельскохозяйственного назначения № 122	417238,42	1270667,36	50° 48' 5,262"	38° 46' 35,385"
53959	235	Земли сельскохозяйственного назначения № 122	417258,75	1270631,53	50° 48' 5,925"	38° 46' 33,560"
53960	236	Земли сельскохозяйственного назначения № 122	417346,68	1270627,66	50° 48' 8,771"	38° 46' 33,380"
53961	237	Земли сельскохозяйственного назначения № 122	417353,27	1270688,48	50° 48' 8,976"	38° 46' 36,487"
53962	238	Земли сельскохозяйственного назначения № 122	417324,92	1270760,09	50° 48' 8,050"	38° 46' 40,138"
53963	239	Земли сельскохозяйственного назначения № 122	417454,47	1270490,92	50° 48' 12,276"	38° 46' 26,419"
53964	240	Земли сельскохозяйственного назначения № 122	417441,78	1270493,05	50° 48' 11,865"	38° 46' 26,525"
53965	241	Земли сельскохозяйственного назначения № 122	417430,76	1270453,01	50° 48' 11,514"	38° 46' 24,478"
53966	242	Земли сельскохозяйственного назначения № 122	417445,09	1270445,91	50° 48' 11,979"	38° 46' 24,118"
53967	243	Земли сельскохозяйственного назначения № 122	417449,03	1270445,57	50° 48' 12,106"	38° 46' 24,102"
53968	244	Земли сельскохозяйственного назначения № 122	417448,68	1270441,58	50° 48' 12,095"	38° 46' 23,898"
53969	245	Земли сельскохозяйственного назначения № 122	417443,99	1270441,99	50° 48' 11,943"	38° 46' 23,918"
53970	246	Земли сельскохозяйственного назначения № 122	417428,00	1270449,91	50° 48' 11,425"	38° 46' 24,319"
53971	247	Земли сельскохозяйственного назначения № 122	417425,28	1270454,09	50° 48' 11,336"	38° 46' 24,532"
53972	248	Земли сельскохозяйственного назначения № 122	417424,70	1270459,41	50° 48' 11,317"	38° 46' 24,804"
53973	249	Земли сельскохозяйственного назначения № 122	417425,44	1270472,20	50° 48' 11,339"	38° 46' 25,457"
53974	250	Земли сельскохозяйственного назначения № 122	417419,70	1270506,22	50° 48' 11,149"	38° 46' 27,193"
53975	251	Земли сельскохозяйственного назначения № 122	417353,66	1270527,33	50° 48' 9,010"	38° 46' 28,258"
53976	252	Земли сельскохозяйственного назначения № 122	417333,51	1270487,82	50° 48' 8,362"	38° 46' 26,236"
53977	253	Земли сельскохозяйственного назначения № 122	417360,63	1270464,00	50° 48' 9,243"	38° 46' 25,025"
53978	254	Земли сельскохозяйственного назначения № 122	417375,54	1270434,17	50° 48' 9,729"	38° 46' 23,505"
53979	255	Земли сельскохозяйственного назначения № 122	417398,79	1270414,22	50° 48' 10,484"	38° 46' 22,491"
53980	256	Земли сельскохозяйственного назначения № 122	417428,61	1270393,30	50° 48' 11,452"	38° 46' 21,429"
53981	257	Земли сельскохозяйственного назначения № 122	417445,43	1270383,60	50° 48' 11,997"	38° 46' 20,937"
53982	258	Земли сельскохозяйственного назначения № 122	417491,95	1270364,44	50° 48' 13,505"	38° 46' 19,967"
53983	259	Земли сельскохозяйственного назначения № 122	417526,42	1270360,18	50° 48' 14,621"	38° 46' 19,757"
53984	260	Земли сельскохозяйственного назначения № 122	417531,85	1270487,63	50° 48' 14,781"	38° 46' 26,266"
53985	261	Земли сельскохозяйственного назначения № 122	417483,08	1270485,65	50° 48' 13,203"	38° 46' 26,155"
53986	262	Земли сельскохозяйственного назначения № 122	417454,47	1270490,92	50° 48' 12,276"	38° 46' 26,419"
53987	263	Земли сельскохозяйственного назначения № 122	419649,06	1295355,85	50° 49' 18,207"	39° 7' 37,121"

53988	264	Земли сельскохозяйственного назначения № 122	419538,99	1295263,25	50° 49' 14,672"	39° 7' 32,342"
53989	265	Земли сельскохозяйственного назначения № 122	419568,10	1295206,63	50° 49' 15,629"	39° 7' 29,462"
53990	266	Земли сельскохозяйственного назначения № 122	419626,84	1295159,53	50° 49' 17,543"	39° 7' 27,082"
53991	267	Земли сельскохозяйственного назначения № 122	419750,66	1295253,73	50° 49' 21,524"	39° 7' 31,949"
53992	268	Земли сельскохозяйственного назначения № 122	419683,46	1295326,75	50° 49' 19,328"	39° 7' 35,650"
53993	269	Земли сельскохозяйственного назначения № 122	419649,06	1295355,85	50° 49' 18,207"	39° 7' 37,121"
53994	270	Земли сельскохозяйственного назначения № 122	418016,71	1273037,17	50° 48' 30,126"	38° 48' 36,574"
53995	271	Земли сельскохозяйственного назначения № 122	418027,44	1273034,81	50° 48' 30,474"	38° 48' 36,456"
53996	272	Земли сельскохозяйственного назначения № 122	418116,15	1273017,12	50° 48' 33,347"	38° 48' 35,573"
53997	273	Земли сельскохозяйственного назначения № 122	418175,76	1273005,36	50° 48' 35,278"	38° 48' 34,985"
53998	274	Земли сельскохозяйственного назначения № 122	418183,36	1273003,86	50° 48' 35,524"	38° 48' 34,910"
53999	275	Земли сельскохозяйственного назначения № 122	418261,65	1272987,80	50° 48' 38,060"	38° 48' 34,108"
54000	276	Земли сельскохозяйственного назначения № 122	418327,66	1272975,68	50° 48' 40,198"	38° 48' 33,504"
54001	277	Земли сельскохозяйственного назначения № 122	418333,79	1272979,73	50° 48' 40,395"	38° 48' 33,712"
54002	278	Земли сельскохозяйственного назначения № 122	418360,79	1272974,76	50° 48' 41,270"	38° 48' 33,464"
54003	279	Земли сельскохозяйственного назначения № 122	418352,95	1272931,85	50° 48' 41,022"	38° 48' 31,271"
54004	280	Земли сельскохозяйственного назначения № 122	418327,94	1272936,32	50° 48' 40,212"	38° 48' 31,493"
54005	281	Земли сельскохозяйственного назначения № 122	418329,47	1272953,25	50° 48' 40,259"	38° 48' 32,359"
54006	282	Земли сельскохозяйственного назначения № 122	418303,08	1272958,15	50° 48' 39,405"	38° 48' 32,603"
54007	283	Земли сельскохозяйственного назначения № 122	418296,59	1272959,42	50° 48' 39,194"	38° 48' 32,666"
54008	284	Земли сельскохозяйственного назначения № 122	418292,39	1272959,11	50° 48' 39,059"	38° 48' 32,649"
54009	285	Земли сельскохозяйственного назначения № 122	418289,38	1272956,39	50° 48' 38,962"	38° 48' 32,510"
54010	286	Земли сельскохозяйственного назначения № 122	418288,61	1272952,27	50° 48' 38,937"	38° 48' 32,299"
54011	287	Земли сельскохозяйственного назначения № 122	418290,76	1272947,64	50° 48' 39,007"	38° 48' 32,063"
54012	288	Земли сельскохозяйственного назначения № 122	418294,55	1272942,76	50° 48' 39,131"	38° 48' 31,815"
54013	289	Земли сельскохозяйственного назначения № 122	418297,70	1272937,34	50° 48' 39,234"	38° 48' 31,539"
54014	290	Земли сельскохозяйственного назначения № 122	418278,27	1272923,95	50° 48' 38,607"	38° 48' 30,851"
54015	291	Земли сельскохозяйственного назначения № 122	418252,16	1272962,04	50° 48' 37,756"	38° 48' 32,790"
54016	292	Земли сельскохозяйственного назначения № 122	418249,74	1272965,28	50° 48' 37,678"	38° 48' 32,955"
54017	293	Земли сельскохозяйственного назначения № 122	418246,00	1272968,11	50° 48' 37,556"	38° 48' 33,099"
54018	294	Земли сельскохозяйственного назначения № 122	418239,00	1272969,96	50° 48' 37,329"	38° 48' 33,192"
54019	295	Земли сельскохозяйственного назначения № 122	418175,89	1272982,86	50° 48' 35,285"	38° 48' 33,836"
54020	296	Земли сельскохозяйственного назначения № 122	418159,32	1272986,24	50° 48' 34,749"	38° 48' 34,005"
54021	297	Земли сельскохозяйственного назначения № 122	418071,36	1273005,18	50° 48' 31,899"	38° 48' 34,953"
54022	298	Земли сельскохозяйственного назначения № 122	418016,24	1273016,24	50° 48' 30,114"	38° 48' 35,505"
54023	299	Земли сельскохозяйственного назначения № 122	418010,41	1272754,57	50° 48' 29,963"	38° 48' 22,140"
54024	300	Земли сельскохозяйственного назначения № 122	418015,89	1272741,02	50° 48' 30,142"	38° 48' 21,449"
54025	301	Земли сельскохозяйственного назначения № 122	418158,15	1272692,39	50° 48' 34,752"	38° 48' 18,997"
54026	302	Земли сельскохозяйственного назначения № 122	418214,40	1272649,51	50° 48' 36,579"	38° 48' 16,819"
54027	303	Земли сельскохозяйственного назначения № 122	418267,46	1272626,76	50° 48' 38,299"	38° 48' 15,669"
54028	304	Земли сельскохозяйственного назначения № 122	418285,34	1272619,09	50° 48' 38,879"	38° 48' 15,281"

54029	305	Земли сельскохозяйственного назначения № 122	418308,81	1272597,30	50° 48' 39,641"	38° 48' 14,174"
54030	306	Земли сельскохозяйственного назначения № 122	418402,48	1272556,21	50° 48' 42,678"	38° 48' 12,096"
54031	307	Земли сельскохозяйственного назначения № 122	418398,48	1272547,05	50° 48' 42,550"	38° 48' 11,627"
54032	308	Земли сельскохозяйственного назначения № 122	418525,72	1272464,18	50° 48' 46,679"	38° 48' 7,422"
54033	309	Земли сельскохозяйственного назначения № 122	418540,00	1272457,45	50° 48' 47,142"	38° 48' 7,082"
54034	310	Земли сельскохозяйственного назначения № 122	418543,13	1272464,26	50° 48' 47,242"	38° 48' 7,430"
54035	311	Земли сельскохозяйственного назначения № 122	418571,05	1272451,09	50° 48' 48,148"	38° 48' 6,764"
54036	312	Земли сельскохозяйственного назначения № 122	418611,36	1272452,64	50° 48' 49,452"	38° 48' 6,852"
54037	313	Земли сельскохозяйственного назначения № 122	418659,70	1272463,66	50° 48' 51,015"	38° 48' 7,425"
54038	314	Земли сельскохозяйственного назначения № 122	418684,26	1272461,27	50° 48' 51,810"	38° 48' 7,309"
54039	315	Земли сельскохозяйственного назначения № 122	418686,59	1272468,73	50° 48' 51,884"	38° 48' 7,690"
54040	316	Земли сельскохозяйственного назначения № 122	418746,60	1272655,30	50° 48' 53,800"	38° 48' 17,233"
54041	317	Земли сельскохозяйственного назначения № 122	418797,22	1272820,09	50° 48' 55,415"	38° 48' 25,662"
54042	318	Земли сельскохозяйственного назначения № 122	418856,78	1272967,98	50° 48' 57,321"	38° 48' 33,230"
54043	319	Земли сельскохозяйственного назначения № 122	418899,78	1273135,87	50° 48' 58,688"	38° 48' 41,815"
54044	320	Земли сельскохозяйственного назначения № 122	418904,45	1273222,53	50° 48' 58,827"	38° 48' 46,243"
54045	321	Земли сельскохозяйственного назначения № 122	418584,06	1273397,65	50° 48' 48,434"	38° 48' 55,115"
54046	322	Земли сельскохозяйственного назначения № 122	418422,39	1273417,39	50° 48' 43,199"	38° 48' 56,086"
54047	323	Земли сельскохозяйственного назначения № 122	418358,45	1273419,11	50° 48' 41,130"	38° 48' 56,159"
54048	324	Земли сельскохозяйственного назначения № 122	418308,28	1273426,91	50° 48' 39,505"	38° 48' 56,546"
54049	325	Земли сельскохозяйственного назначения № 122	418198,79	1273443,95	50° 48' 35,960"	38° 48' 57,391"
54050	326	Земли сельскохозяйственного назначения № 122	418066,08	1273453,88	50° 48' 31,664"	38° 48' 57,868"
54051	327	Земли сельскохозяйственного назначения № 122	418054,35	1273423,61	50° 48' 31,289"	38° 48' 56,319"
54052	328	Земли сельскохозяйственного назначения № 122	418041,04	1273411,54	50° 48' 30,860"	38° 48' 55,699"
54053	329	Земли сельскохозяйственного назначения № 122	418024,85	1273402,57	50° 48' 30,337"	38° 48' 55,238"
54054	330	Земли сельскохозяйственного назначения № 122	418016,71	1273037,17	50° 48' 30,126"	38° 48' 36,574"
54055	331	Земли сельскохозяйственного назначения № 122	420001,33	1293633,59	50° 49' 30,082"	39° 6' 9,291"
54056	332	Земли сельскохозяйственного назначения № 122	419876,98	1293351,81	50° 49' 26,135"	39° 5' 54,842"
54057	333	Земли сельскохозяйственного назначения № 122	419885,91	1293341,55	50° 49' 26,426"	39° 5' 54,322"
54058	334	Земли сельскохозяйственного назначения № 122	419964,62	1293300,87	50° 49' 28,984"	39° 5' 52,278"
54059	335	Земли сельскохозяйственного назначения № 122	419988,34	1293307,68	50° 49' 29,750"	39° 5' 52,636"
54060	336	Земли сельскохозяйственного назначения № 122	420295,35	1293395,79	50° 49' 39,661"	39° 5' 57,268"
54061	337	Земли сельскохозяйственного назначения № 122	420299,32	1293537,68	50° 49' 39,751"	39° 6' 4,518"
54062	338	Земли сельскохозяйственного назначения № 122	420192,16	1293571,74	50° 49' 36,274"	39° 6' 6,213"
54063	339	Земли сельскохозяйственного назначения № 122	420001,33	1293633,59	50° 49' 30,082"	39° 6' 9,291"
54064	340	Земли сельскохозяйственного назначения № 122	420924,97	1292872,18	50° 50' 0,175"	39° 5' 30,781"
54065	341	Земли сельскохозяйственного назначения № 122	420924,15	1292870,87	50° 50' 0,148"	39° 5' 30,713"
54066	342	Земли сельскохозяйственного назначения № 122	420912,11	1292873,75	50° 49' 59,758"	39° 5' 30,856"
54067	343	Земли сельскохозяйственного назначения № 122	420903,75	1292863,02	50° 49' 59,490"	39° 5' 30,304"
54068	344	Земли сельскохозяйственного назначения № 122	420934,33	1292851,79	50° 50' 0,483"	39° 5' 29,743"
54069	345	Земли сельскохозяйственного назначения № 122	420926,42	1292836,05	50° 50' 0,231"	39° 5' 28,935"

54070	346	Земли сельскохозяйственного назначения № 122	420877,12	1292691,38	50° 49' 58,674"	39° 5' 21,522"
54071	347	Земли сельскохозяйственного назначения № 122	420892,00	1292683,35	50° 49' 59,158"	39° 5' 21,118"
54072	348	Земли сельскохозяйственного назначения № 122	420843,67	1292679,12	50° 49' 57,595"	39° 5' 20,882"
54073	349	Земли сельскохозяйственного назначения № 122	420825,44	1292650,57	50° 49' 57,013"	39° 5' 19,415"
54074	350	Земли сельскохозяйственного назначения № 122	420801,52	1292613,65	50° 49' 56,249"	39° 5' 17,519"
54075	351	Земли сельскохозяйственного назначения № 122	420774,88	1292614,97	50° 49' 55,386"	39° 5' 17,575"
54076	352	Земли сельскохозяйственного назначения № 122	420741,59	1292581,29	50° 49' 54,318"	39° 5' 15,840"
54077	353	Земли сельскохозяйственного назначения № 122	420786,45	1292564,34	50° 49' 55,774"	39° 5' 14,993"
54078	354	Земли сельскохозяйственного назначения № 122	421078,53	1292621,87	50° 50' 5,210"	39° 5' 18,055"
54079	355	Земли сельскохозяйственного назначения № 122	421205,55	1292646,89	50° 50' 9,314"	39° 5' 19,386"
54080	356	Земли сельскохозяйственного назначения № 122	421203,97	1292667,53	50° 50' 9,257"	39° 5' 20,440"
54081	357	Земли сельскохозяйственного назначения № 122	421303,19	1292697,69	50° 50' 12,460"	39° 5' 22,023"
54082	358	Земли сельскохозяйственного назначения № 122	421220,64	1292732,62	50° 50' 9,779"	39° 5' 23,773"
54083	359	Земли сельскохозяйственного назначения № 122	421003,94	1292847,71	50° 50' 2,737"	39° 5' 29,564"
54084	360	Земли сельскохозяйственного назначения № 122	420949,97	1292869,14	50° 50' 0,984"	39° 5' 30,636"
54085	361	Земли сельскохозяйственного назначения № 122	420924,97	1292872,18	50° 50' 0,175"	39° 5' 30,781"
54086	362	Земли сельскохозяйственного назначения № 122	421236,72	1286313,03	50° 50' 11,877"	38° 59' 55,733"
54087	363	Земли сельскохозяйственного назначения № 122	421225,75	1286292,30	50° 50' 11,526"	38° 59' 54,670"
54088	364	Земли сельскохозяйственного назначения № 122	421215,64	1286298,64	50° 50' 11,198"	38° 59' 54,990"
54089	365	Земли сельскохозяйственного назначения № 122	421186,94	1286316,64	50° 50' 10,265"	38° 59' 55,900"
54090	366	Земли сельскохозяйственного назначения № 122	421185,87	1286318,20	50° 50' 10,230"	38° 59' 55,979"
54091	367	Земли сельскохозяйственного назначения № 122	421139,48	1286353,32	50° 50' 8,721"	38° 59' 57,757"
54092	368	Земли сельскохозяйственного назначения № 122	421076,53	1286244,85	50° 50' 6,709"	38° 59' 52,192"
54093	369	Земли сельскохозяйственного назначения № 122	421061,27	1286218,90	50° 50' 6,221"	38° 59' 50,861"
54094	370	Земли сельскохозяйственного назначения № 122	421166,84	1286151,78	50° 50' 9,652"	38° 59' 47,468"
54095	371	Земли сельскохозяйственного назначения № 122	421231,84	1286288,81	50° 50' 11,724"	38° 59' 54,494"
54096	372	Земли сельскохозяйственного назначения № 122	421230,07	1286289,64	50° 50' 11,667"	38° 59' 54,536"
54097	373	Земли сельскохозяйственного назначения № 122	421272,56	1286366,81	50° 50' 13,024"	38° 59' 58,494"
54098	374	Земли сельскохозяйственного назначения № 122	421286,45	1286406,33	50° 50' 13,465"	39° 0' 0,519"
54099	375	Земли сельскохозяйственного назначения № 122	421280,48	1286408,77	50° 50' 13,271"	39° 0' 0,641"
54100	376	Земли сельскохозяйственного назначения № 122	421267,02	1286370,26	50° 50' 12,844"	38° 59' 58,669"
54101	377	Земли сельскохозяйственного назначения № 122	421249,80	1286339,57	50° 50' 12,294"	38° 59' 57,094"
54102	378	Земли сельскохозяйственного назначения № 122	421236,72	1286313,03	50° 50' 11,877"	38° 59' 55,733"
54103	379	Земли сельскохозяйственного назначения № 122	421433,46	1285469,21	50° 50' 18,431"	38° 59' 12,681"
54104	380	Земли сельскохозяйственного назначения № 122	421427,48	1285471,45	50° 50' 18,237"	38° 59' 12,794"
54105	381	Земли сельскохозяйственного назначения № 122	421339,72	1285506,58	50° 50' 15,390"	38° 59' 14,558"
54106	382	Земли сельскохозяйственного назначения № 122	421222,66	1285228,30	50° 50' 11,663"	38° 59' 0,297"
54107	383	Земли сельскохозяйственного назначения № 122	421220,52	1285088,81	50° 50' 11,624"	38° 58' 53,168"
54108	384	Земли сельскохозяйственного назначения № 122	421420,40	1285008,94	50° 50' 18,110"	38° 58' 49,155"
54109	385	Земли сельскохозяйственного назначения № 122	421426,36	1285006,52	50° 50' 18,303"	38° 58' 49,034"
54110	386	Земли сельскохозяйственного назначения № 122	421426,96	1285045,21	50° 50' 18,314"	38° 58' 51,011"

54111	387	Земли сельскохозяйственного назначения № 122	421428,35	1285122,26	50° 50' 18,342"	38° 58' 54,949"
54112	388	Земли сельскохозяйственного назначения № 122	421429,82	1285220,58	50° 50' 18,368"	38° 58' 59,974"
54113	389	Земли сельскохозяйственного назначения № 122	421431,46	1285330,32	50° 50' 18,397"	38° 59' 5,583"
54114	390	Земли сельскохозяйственного назначения № 122	421432,61	1285395,95	50° 50' 18,420"	38° 59' 8,937"
54115	391	Земли сельскохозяйственного назначения № 122	421433,46	1285469,21	50° 50' 18,431"	38° 59' 12,681"
54116	392	Земли сельскохозяйственного назначения № 122	421581,64	1282090,71	50° 50' 23,936"	38° 56' 20,073"
54117	393	Земли сельскохозяйственного назначения № 122	421572,39	1282080,37	50° 50' 23,639"	38° 56' 19,542"
54118	394	Земли сельскохозяйственного назначения № 122	421582,00	1282072,52	50° 50' 23,951"	38° 56' 19,144"
54119	395	Земли сельскохозяйственного назначения № 122	421572,06	1282062,30	50° 50' 23,632"	38° 56' 18,618"
54120	396	Земли сельскохозяйственного назначения № 122	421618,84	1282020,73	50° 50' 25,154"	38° 56' 16,508"
54121	397	Земли сельскохозяйственного назначения № 122	421675,28	1282078,98	50° 50' 26,968"	38° 56' 19,503"
54122	398	Земли сельскохозяйственного назначения № 122	421670,84	1282084,66	50° 50' 26,824"	38° 56' 19,792"
54123	399	Земли сельскохозяйственного назначения № 122	421711,50	1282131,41	50° 50' 28,130"	38° 56' 22,194"
54124	400	Земли сельскохозяйственного назначения № 122	421660,42	1282179,11	50° 50' 26,467"	38° 56' 24,616"
54125	401	Земли сельскохозяйственного назначения № 122	421660,15	1282179,35	50° 50' 26,459"	38° 56' 24,628"
54126	402	Земли сельскохозяйственного назначения № 122	421660,04	1282179,46	50° 50' 26,455"	38° 56' 24,633"
54127	403	Земли сельскохозяйственного назначения № 122	421657,24	1282177,12	50° 50' 26,365"	38° 56' 24,513"
54128	404	Земли сельскохозяйственного назначения № 122	421648,12	1282165,77	50° 50' 26,072"	38° 56' 23,930"
54129	405	Земли сельскохозяйственного назначения № 122	421646,62	1282163,90	50° 50' 26,024"	38° 56' 23,834"
54130	406	Земли сельскохозяйственного назначения № 122	421617,31	1282127,41	50° 50' 25,083"	38° 56' 21,960"
54131	407	Земли сельскохозяйственного назначения № 122	421612,28	1282122,71	50° 50' 24,921"	38° 56' 21,718"
54132	408	Земли сельскохозяйственного назначения № 122	421581,64	1282090,71	50° 50' 23,936"	38° 56' 20,073"
54133	409	Земли сельскохозяйственного назначения № 122	423568,75	1277435,74	50° 51' 29,099"	38° 52' 22,712"
54134	410	Земли сельскохозяйственного назначения № 122	423486,84	1277488,94	50° 51' 26,440"	38° 52' 25,409"
54135	411	Земли сельскохозяйственного назначения № 122	423456,44	1277475,18	50° 51' 25,458"	38° 52' 24,698"
54136	412	Земли сельскохозяйственного назначения № 122	423428,94	1277448,02	50° 51' 24,573"	38° 52' 23,302"
54137	413	Земли сельскохозяйственного назначения № 122	423391,11	1277431,26	50° 51' 23,352"	38° 52' 22,435"
54138	414	Земли сельскохозяйственного назначения № 122	423345,59	1277439,57	50° 51' 21,877"	38° 52' 22,847"
54139	415	Земли сельскохозяйственного назначения № 122	423100,95	1277333,97	50° 51' 13,979"	38° 52' 17,383"
54140	416	Земли сельскохозяйственного назначения № 122	423098,65	1277224,47	50° 51' 13,923"	38° 52' 11,784"
54141	417	Земли сельскохозяйственного назначения № 122	423126,29	1277110,79	50° 51' 14,837"	38° 52' 5,980"
54142	418	Земли сельскохозяйственного назначения № 122	423147,54	1277081,58	50° 51' 15,529"	38° 52' 4,493"
54143	419	Земли сельскохозяйственного назначения № 122	423233,84	1277153,58	50° 51' 18,310"	38° 52' 8,197"
54144	420	Земли сельскохозяйственного назначения № 122	423313,66	1277223,70	50° 51' 20,881"	38° 52' 11,803"
54145	421	Земли сельскохозяйственного назначения № 122	423492,77	1277250,38	50° 51' 26,672"	38° 52' 13,215"
54146	422	Земли сельскохозяйственного назначения № 122	423537,48	1277259,83	50° 51' 28,117"	38° 52' 13,710"
54147	423	Земли сельскохозяйственного назначения № 122	423542,55	1277275,56	50° 51' 28,279"	38° 52' 14,515"
54148	424	Земли сельскохозяйственного назначения № 122	423596,34	1277319,08	50° 51' 30,012"	38° 52' 16,755"
54149	425	Земли сельскохозяйственного назначения № 122	423627,19	1277352,20	50° 51' 31,005"	38° 52' 18,456"
54150	426	Земли сельскохозяйственного назначения № 122	423568,75	1277435,74	50° 51' 29,099"	38° 52' 22,712"
54151	427	Земли сельскохозяйственного назначения № 122	424417,06	1278076,89	50° 51' 56,439"	38° 52' 55,725"

54152	428	Земли сельскохозяйственного назначения № 122	424357,88	1277987,71	50° 51' 54,540"	38° 52' 51,149"
54153	429	Земли сельскохозяйственного назначения № 122	424350,22	1277974,81	50° 51' 54,294"	38° 52' 50,487"
54154	430	Земли сельскохозяйственного назначения № 122	424286,73	1277889,42	50° 51' 52,255"	38° 52' 46,103"
54155	431	Земли сельскохозяйственного назначения № 122	424210,54	1277823,25	50° 51' 49,801"	38° 52' 42,699"
54156	432	Земли сельскохозяйственного назначения № 122	424169,50	1277782,92	50° 51' 48,480"	38° 52' 40,626"
54157	433	Земли сельскохозяйственного назначения № 122	424146,23	1277748,54	50° 51' 47,733"	38° 52' 38,861"
54158	434	Земли сельскохозяйственного назначения № 122	424151,14	1277744,68	50° 51' 47,892"	38° 52' 38,665"
54159	435	Земли сельскохозяйственного назначения № 122	424208,03	1277699,82	50° 51' 49,741"	38° 52' 36,387"
54160	436	Земли сельскохозяйственного назначения № 122	424236,21	1277677,60	50° 51' 50,657"	38° 52' 35,258"
54161	437	Земли сельскохозяйственного назначения № 122	424245,21	1277670,51	50° 51' 50,949"	38° 52' 34,898"
54162	438	Земли сельскохозяйственного назначения № 122	424202,17	1277628,80	50° 51' 49,563"	38° 52' 32,754"
54163	439	Земли сельскохозяйственного назначения № 122	424208,51	1277622,14	50° 51' 49,770"	38° 52' 32,415"
54164	440	Земли сельскохозяйственного назначения № 122	424251,64	1277664,41	50° 51' 51,158"	38° 52' 34,588"
54165	441	Земли сельскохозяйственного назначения № 122	424392,14	1277802,10	50° 51' 55,681"	38° 52' 41,667"
54166	442	Земли сельскохозяйственного назначения № 122	424537,74	1277947,07	50° 52' 0,367"	38° 52' 49,120"
54167	443	Земли сельскохозяйственного назначения № 122	424552,13	1277978,63	50° 52' 0,827"	38° 52' 50,738"
54168	444	Земли сельскохозяйственного назначения № 122	424542,11	1277984,82	50° 52' 0,502"	38° 52' 51,052"
54169	445	Земли сельскохозяйственного назначения № 122	424541,68	1277987,04	50° 52' 0,488"	38° 52' 51,165"
54170	446	Земли сельскохозяйственного назначения № 122	424539,78	1277989,95	50° 52' 0,426"	38° 52' 51,313"
54171	447	Земли сельскохозяйственного назначения № 122	424534,92	1277994,21	50° 52' 0,268"	38° 52' 51,530"
54172	448	Земли сельскохозяйственного назначения № 122	424526,24	1278000,05	50° 51' 59,986"	38° 52' 51,826"
54173	449	Земли сельскохозяйственного назначения № 122	424518,86	1278005,02	50° 51' 59,746"	38° 52' 52,078"
54174	450	Земли сельскохозяйственного назначения № 122	424454,30	1278048,89	50° 51' 57,649"	38° 52' 54,304"
54175	451	Земли сельскохозяйственного назначения № 122	424417,06	1278076,89	50° 51' 56,439"	38° 52' 55,725"
54176	452	Земли сельскохозяйственного назначения № 122	420903,75	1292863,02	50° 49' 59,490"	39° 5' 30,304"
54177	453	Земли сельскохозяйственного назначения № 122	420899,40	1292841,86	50° 49' 59,355"	39° 5' 29,221"
54178	454	Земли сельскохозяйственного назначения № 122	420926,42	1292836,05	50° 50' 0,231"	39° 5' 28,935"
54179	455	Земли сельскохозяйственного назначения № 122	420934,33	1292851,79	50° 50' 0,483"	39° 5' 29,743"
54180	456	Земли сельскохозяйственного назначения № 122	420903,75	1292863,02	50° 49' 59,490"	39° 5' 30,304"
54181	457	Земли сельскохозяйственного назначения № 122	420912,11	1292873,75	50° 49' 59,758"	39° 5' 30,856"
54182	458	Земли сельскохозяйственного назначения № 122	420924,15	1292870,87	50° 50' 0,148"	39° 5' 30,713"
54183	459	Земли сельскохозяйственного назначения № 122	420924,97	1292872,18	50° 50' 0,175"	39° 5' 30,781"
54184	460	Земли сельскохозяйственного назначения № 122	420912,11	1292873,75	50° 49' 59,758"	39° 5' 30,856"
54185		**Земли сельскохозяйственного назначения № 122 Количество**		460		460
54186	1	Земли сельскохозяйственного назначения № 123	412877,70	1278710,24	50° 45' 42,917"	38° 53' 24,863"
54187	2	Земли сельскохозяйственного назначения № 123	412744,26	1278558,48	50° 45' 38,626"	38° 53' 17,083"
54188	3	Земли сельскохозяйственного назначения № 123	412710,24	1278519,24	50° 45' 37,532"	38° 53' 15,071"
54189	4	Земли сельскохозяйственного назначения № 123	412725,29	1278497,65	50° 45' 38,023"	38° 53' 13,974"
54190	5	Земли сельскохозяйственного назначения № 123	412767,81	1278531,66	50° 45' 39,393"	38° 53' 15,721"
54191	6	Земли сельскохозяйственного назначения № 123	412824,72	1278472,14	50° 45' 41,245"	38° 53' 12,700"
54192	7	Земли сельскохозяйственного назначения № 123	412778,93	1278424,39	50° 45' 39,772"	38° 53' 10,251"

54193	8	Земли сельскохозяйственного назначения № 123	412793,32	1278312,53	50° 45' 40,257"	38° 53' 4,548"
54194	9	Земли сельскохозяйственного назначения № 123	412824,72	1278317,11	50° 45' 41,272"	38° 53' 4,790"
54195	10	Земли сельскохозяйственного назначения № 123	412807,86	1278408,45	50° 45' 40,711"	38° 53' 9,446"
54196	11	Земли сельскохозяйственного назначения № 123	412903,91	1278475,52	50° 45' 43,807"	38° 53' 12,894"
54197	12	Земли сельскохозяйственного назначения № 123	412978,45	1278566,66	50° 45' 46,203"	38° 53' 17,565"
54198	13	Земли сельскохозяйственного назначения № 123	412960,77	1278636,32	50° 45' 45,618"	38° 53' 21,115"
54199	14	Земли сельскохозяйственного назначения № 123	412877,70	1278710,24	50° 45' 42,917"	38° 53' 24,863"
54200		**Земли сельскохозяйственного назначения № 123 Количество**		14		14
54201	1	Земли сельскохозяйственного назначения № 128	419483,83	1305590,77	50° 49' 9,651"	39° 16' 19,860"
54202	2	Земли сельскохозяйственного назначения № 128	419506,71	1305593,46	50° 49' 10,391"	39° 16' 20,010"
54203	3	Земли сельскохозяйственного назначения № 128	419521,02	1305588,25	50° 49' 10,856"	39° 16' 19,752"
54204	4	Земли сельскохозяйственного назначения № 128	419521,71	1305570,45	50° 49' 10,884"	39° 16' 18,843"
54205	5	Земли сельскохозяйственного назначения № 128	419552,09	1305569,36	50° 49' 11,867"	39° 16' 18,804"
54206	6	Земли сельскохозяйственного назначения № 128	419566,37	1305465,83	50° 49' 12,365"	39° 16' 13,523"
54207	7	Земли сельскохозяйственного назначения № 128	419606,92	1305468,87	50° 49' 13,676"	39° 16' 13,700"
54208	8	Земли сельскохозяйственного назначения № 128	419655,45	1305456,46	50° 49' 15,251"	39° 16' 13,093"
54209	9	Земли сельскохозяйственного назначения № 128	419659,02	1305475,57	50° 49' 15,360"	39° 16' 14,071"
54210	10	Земли сельскохозяйственного назначения № 128	419666,89	1305508,04	50° 49' 15,603"	39° 16' 15,734"
54211	11	Земли сельскохозяйственного назначения № 128	419669,55	1305516,77	50° 49' 15,686"	39° 16' 16,181"
54212	12	Земли сельскохозяйственного назначения № 128	419679,72	1305543,49	50° 49' 16,006"	39° 16' 17,552"
54213	13	Земли сельскохозяйственного назначения № 128	419685,26	1305555,11	50° 49' 16,181"	39° 16' 18,148"
54214	14	Земли сельскохозяйственного назначения № 128	419736,83	1305615,77	50° 49' 17,829"	39° 16' 21,275"
54215	15	Земли сельскохозяйственного назначения № 128	419551,62	1305614,18	50° 49' 11,837"	39° 16' 21,093"
54216	16	Земли сельскохозяйственного назначения № 128	419513,52	1305686,15	50° 49' 10,579"	39° 16' 24,748"
54217	17	Земли сельскохозяйственного назначения № 128	419623,59	1305689,32	50° 49' 14,139"	39° 16' 24,970"
54218	18	Земли сельскохозяйственного назначения № 128	419621,47	1305748,06	50° 49' 14,051"	39° 16' 27,970"
54219	19	Земли сельскохозяйственного назначения № 128	419506,64	1305745,41	50° 49' 10,336"	39° 16' 27,772"
54220	20	Земли сельскохозяйственного назначения № 128	419490,24	1305725,31	50° 49' 9,812"	39° 16' 26,736"
54221	21	Земли сельскохозяйственного назначения № 128	419479,65	1305663,39	50° 49' 9,491"	39° 16' 23,567"
54222	22	Земли сельскохозяйственного назначения № 128	419483,83	1305590,77	50° 49' 9,651"	39° 16' 19,860"
54223	23	Земли сельскохозяйственного назначения № 128	420849,19	1301641,56	50° 49' 55,147"	39° 12' 58,824"
54224	24	Земли сельскохозяйственного назначения № 128	420896,55	1301630,10	50° 49' 56,683"	39° 12' 58,263"
54225	25	Земли сельскохозяйственного назначения № 128	420895,22	1301623,65	50° 49' 56,642"	39° 12' 57,933"
54226	26	Земли сельскохозяйственного назначения № 128	420895,15	1301614,77	50° 49' 56,643"	39° 12' 57,479"
54227	27	Земли сельскохозяйственного назначения № 128	421023,67	1301605,71	50° 50' 0,804"	39° 12' 57,081"
54228	28	Земли сельскохозяйственного назначения № 128	421036,46	1301614,66	50° 50' 1,215"	39° 12' 57,545"
54229	29	Земли сельскохозяйственного назначения № 128	421056,97	1301613,34	50° 50' 1,879"	39° 12' 57,488"
54230	30	Земли сельскохозяйственного назначения № 128	421099,96	1301667,58	50° 50' 3,253"	39° 13' 0,281"
54231	31	Земли сельскохозяйственного назначения № 128	421125,76	1301777,38	50° 50' 4,052"	39° 13' 5,905"
54232	32	Земли сельскохозяйственного назначения № 128	420924,68	1301957,96	50° 49' 57,488"	39° 13' 15,029"
54233	33	Земли сельскохозяйственного назначения № 128	420916,08	1301939,44	50° 49' 57,215"	39° 13' 14,078"

54234	34	Земли сельскохозяйственного назначения № 128	420956,43	1301901,74	50° 49' 58,533"	39° 13' 12,173"
54235	35	Земли сельскохозяйственного назначения № 128	420890,28	1301753,57	50° 49' 56,440"	39° 13' 4,568"
54236	36	Земли сельскохозяйственного назначения № 128	420856,55	1301763,49	50° 49' 55,346"	39° 13' 5,058"
54237	37	Земли сельскохозяйственного назначения № 128	420851,26	1301741,00	50° 49' 55,182"	39° 13' 3,906"
54238	38	Земли сельскохозяйственного назначения № 128	420876,39	1301725,13	50° 49' 56,000"	39° 13' 3,108"
54239	39	Земли сельскохозяйственного назначения № 128	420848,61	1301646,41	50° 49' 55,126"	39° 12' 59,072"
54240	40	Земли сельскохозяйственного назначения № 128	420849,19	1301641,56	50° 49' 55,147"	39° 12' 58,824"
54241	41	Земли сельскохозяйственного назначения № 128	427269,34	1304325,70	50° 53' 22,002"	39° 15' 19,396"
54242	42	Земли сельскохозяйственного назначения № 128	427238,12	1304336,81	50° 53' 20,988"	39° 15' 19,948"
54243	43	Земли сельскохозяйственного назначения № 128	427248,17	1304386,55	50° 53' 21,296"	39° 15' 22,498"
54244	44	Земли сельскохозяйственного назначения № 128	427182,56	1304406,66	50° 53' 19,166"	39° 15' 23,491"
54245	45	Земли сельскохозяйственного назначения № 128	427162,98	1304315,64	50° 53' 18,564"	39° 15' 18,825"
54246	46	Земли сельскохозяйственного назначения № 128	427115,88	1304330,46	50° 53' 17,035"	39° 15' 19,558"
54247	47	Земли сельскохозяйственного назначения № 128	427093,66	1304243,68	50° 53' 16,345"	39° 15' 15,106"
54248	48	Земли сельскохозяйственного назначения № 128	427251,35	1304209,81	50° 53' 21,459"	39° 15' 13,458"
54249	49	Земли сельскохозяйственного назначения № 128	427269,34	1304325,70	50° 53' 22,002"	39° 15' 19,396"
54250	50	Земли сельскохозяйственного назначения № 128	427613,93	1303669,16	50° 53' 33,373"	39° 14' 45,992"
54251	51	Земли сельскохозяйственного назначения № 128	427549,77	1303691,17	50° 53' 31,289"	39° 14' 47,084"
54252	52	Земли сельскохозяйственного назначения № 128	427600,33	1303959,25	50° 53' 32,836"	39° 15' 0,826"
54253	53	Земли сельскохозяйственного назначения № 128	427621,50	1304004,23	50° 53' 33,505"	39° 15' 3,138"
54254	54	Земли сельскохозяйственного назначения № 128	427543,45	1304045,24	50° 53' 30,966"	39° 15' 5,195"
54255	55	Земли сельскохозяйственного назначения № 128	427513,02	1303972,48	50° 53' 30,006"	39° 15' 1,456"
54256	56	Земли сельскохозяйственного назначения № 128	427490,53	1303922,21	50° 53' 29,295"	39° 14' 58,872"
54257	57	Земли сельскохозяйственного назначения № 128	427438,94	1303951,31	50° 53' 27,616"	39° 15' 0,334"
54258	58	Земли сельскохозяйственного назначения № 128	427343,69	1303775,36	50° 53' 24,593"	39° 14' 51,282"
54259	59	Земли сельскохозяйственного назначения № 128	427268,28	1303760,81	50° 53' 22,158"	39° 14' 50,498"
54260	60	Земли сельскохозяйственного назначения № 128	427253,73	1303693,34	50° 53' 21,710"	39° 14' 47,039"
54261	61	Земли сельскохозяйственного назначения № 128	427325,80	1303669,16	50° 53' 24,050"	39° 14' 45,840"
54262	62	Земли сельскохозяйственного назначения № 128	427366,28	1303657,25	50° 53' 25,364"	39° 14' 45,252"
54263	63	Земли сельскохозяйственного назначения № 128	427391,31	1303645,72	50° 53' 26,177"	39° 14' 44,675"
54264	64	Земли сельскохозяйственного назначения № 128	427378,08	1303606,03	50° 53' 25,762"	39° 14' 42,638"
54265	65	Земли сельскохозяйственного назначения № 128	427394,86	1303599,31	50° 53' 26,307"	39° 14' 42,303"
54266	66	Земли сельскохозяйственного назначения № 128	427487,56	1303567,83	50° 53' 29,317"	39° 14' 40,741"
54267	67	Земли сельскохозяйственного назначения № 128	427506,41	1303608,67	50° 53' 29,914"	39° 14' 42,841"
54268	68	Земли сельскохозяйственного назначения № 128	427579,45	1303578,14	50° 53' 32,287"	39° 14' 41,317"
54269	69	Земли сельскохозяйственного назначения № 128	427613,93	1303669,16	50° 53' 33,373"	39° 14' 45,992"
54270	70	Земли сельскохозяйственного назначения № 128	429383,60	1304011,06	50° 54' 30,519"	39° 15' 4,426"
54271	71	Земли сельскохозяйственного назначения № 128	429179,61	1303868,19	50° 54' 23,967"	39° 14' 57,005"
54272	72	Земли сельскохозяйственного назначения № 128	429402,65	1303532,43	50° 54' 31,296"	39° 14' 39,940"
54273	73	Земли сельскохозяйственного назначения № 128	429451,86	1303553,86	50° 54' 32,882"	39° 14' 41,063"
54274	74	Земли сельскохозяйственного назначения № 128	429630,46	1303683,25	50° 54' 38,617"	39° 14' 47,779"

54275	75	Земли сельскохозяйственного назначения № 128	429383,60	1304011,06	50° 54' 30,519"	39° 15' 4,426"
54276		**Земли сельскохозяйственного назначения № 128 Количество**		75		75
54277	1	Земли сельскохозяйственного назначения № 130	433482,45	1279354,56	50° 56' 49,560"	38° 54' 3,680"
54278	2	Земли сельскохозяйственного назначения № 130	433475,88	1279329,04	50° 56' 49,352"	38° 54' 2,371"
54279	3	Земли сельскохозяйственного назначения № 130	433458,09	1279265,70	50° 56' 48,788"	38° 53' 59,122"
54280	4	Земли сельскохозяйственного назначения № 130	433458,97	1279265,44	50° 56' 48,816"	38° 53' 59,109"
54281	5	Земли сельскохозяйственного назначения № 130	433447,84	1279227,25	50° 56' 48,463"	38° 53' 57,149"
54282	6	Земли сельскохозяйственного назначения № 130	433441,08	1279205,24	50° 56' 48,248"	38° 53' 56,020"
54283	7	Земли сельскохозяйственного назначения № 130	433535,45	1279176,12	50° 56' 51,307"	38° 53' 54,555"
54284	8	Земли сельскохозяйственного назначения № 130	433530,13	1279159,74	50° 56' 51,138"	38° 53' 53,715"
54285	9	Земли сельскохозяйственного назначения № 130	433578,20	1279143,59	50° 56' 52,696"	38° 53' 52,901"
54286	10	Земли сельскохозяйственного назначения № 130	433597,25	1279137,94	50° 56' 53,314"	38° 53' 52,617"
54287	11	Земли сельскохозяйственного назначения № 130	433652,93	1279174,48	50° 56' 55,109"	38° 53' 54,505"
54288	12	Земли сельскохозяйственного назначения № 130	433676,80	1279241,44	50° 56' 55,869"	38° 53' 57,942"
54289	13	Земли сельскохозяйственного назначения № 130	433661,89	1279323,47	50° 56' 55,372"	38° 54' 2,140"
54290	14	Земли сельскохозяйственного назначения № 130	433563,85	1279355,89	50° 56' 52,193"	38° 54' 3,772"
54291	15	Земли сельскохозяйственного назначения № 130	433509,34	1279379,32	50° 56' 50,425"	38° 54' 4,956"
54292	16	Земли сельскохозяйственного назначения № 130	433486,69	1279354,35	50° 56' 49,697"	38° 54' 3,671"
54293	17	Земли сельскохозяйственного назначения № 130	433482,45	1279354,56	50° 56' 49,560"	38° 54' 3,680"
54294	18	Земли сельскохозяйственного назначения № 130	433417,69	1279523,37	50° 56' 47,433"	38° 54' 12,308"
54295	19	Земли сельскохозяйственного назначения № 130	433430,43	1279516,56	50° 56' 47,847"	38° 54' 11,963"
54296	20	Земли сельскохозяйственного назначения № 130	433492,21	1279492,99	50° 56' 49,850"	38° 54' 10,774"
54297	21	Земли сельскохозяйственного назначения № 130	433484,16	1279450,61	50° 56' 49,597"	38° 54' 8,601"
54298	22	Земли сельскохозяйственного назначения № 130	433546,10	1279409,74	50° 56' 51,609"	38° 54' 6,525"
54299	23	Земли сельскохозяйственного назначения № 130	433589,92	1279379,01	50° 56' 53,033"	38° 54' 4,964"
54300	24	Земли сельскохозяйственного назначения № 130	433611,72	1279364,88	50° 56' 53,741"	38° 54' 4,246"
54301	25	Земли сельскохозяйственного назначения № 130	433617,82	1279362,33	50° 56' 53,939"	38° 54' 4,118"
54302	26	Земли сельскохозяйственного назначения № 130	433652,79	1279350,49	50° 56' 55,072"	38° 54' 3,521"
54303	27	Земли сельскохозяйственного назначения № 130	433675,97	1279349,19	50° 56' 55,823"	38° 54' 3,461"
54304	28	Земли сельскохозяйственного назначения № 130	433712,39	1279339,12	50° 56' 57,003"	38° 54' 2,956"
54305	29	Земли сельскохозяйственного назначения № 130	433774,63	1279538,89	50° 56' 58,980"	38° 54' 13,208"
54306	30	Земли сельскохозяйственного назначения № 130	433481,74	1279663,08	50° 56' 49,480"	38° 54' 19,484"
54307	31	Земли сельскохозяйственного назначения № 130	433445,18	1279579,76	50° 56' 48,312"	38° 54' 15,205"
54308	32	Земли сельскохозяйственного назначения № 130	433431,75	1279553,45	50° 56' 47,882"	38° 54' 13,853"
54309	33	Земли сельскохозяйственного назначения № 130	433417,60	1279527,20	50° 56' 47,429"	38° 54' 12,505"
54310	34	Земли сельскохозяйственного назначения № 130	433415,98	1279524,28	50° 56' 47,378"	38° 54' 12,355"
54311	35	Земли сельскохозяйственного назначения № 130	433417,69	1279523,37	50° 56' 47,433"	38° 54' 12,308"
54312	36	Земли сельскохозяйственного назначения № 130	436643,64	1284523,55	50° 58' 30,821"	38° 58' 29,530"
54313	37	Земли сельскохозяйственного назначения № 130	436728,61	1284334,80	50° 58' 33,611"	38° 58' 19,885"
54314	38	Земли сельскохозяйственного назначения № 130	436741,87	1284107,94	50° 58' 34,088"	38° 58' 8,261"
54315	39	Земли сельскохозяйственного назначения № 130	436760,81	1284129,85	50° 58' 34,697"	38° 58' 9,391"

54316	40	Земли сельскохозяйственного назначения № 130	436805,26	1284138,58	50° 58' 36,133"	38° 58' 9,854"
54317	41	Земли сельскохозяйственного назначения № 130	436810,02	1284142,55	50° 58' 36,286"	38° 58' 10,059"
54318	42	Земли сельскохозяйственного назначения № 130	436874,31	1284163,19	50° 58' 38,362"	38° 58' 11,138"
54319	43	Земли сельскохозяйственного назначения № 130	436910,96	1284184,69	50° 58' 39,543"	38° 58' 12,252"
54320	44	Земли сельскохозяйственного назначения № 130	436931,46	1284211,48	50° 58' 40,201"	38° 58' 13,632"
54321	45	Земли сельскохозяйственного назначения № 130	436996,29	1284230,99	50° 58' 42,295"	38° 58' 14,655"
54322	46	Земли сельскохозяйственного назначения № 130	436975,45	1284319,95	50° 58' 41,601"	38° 58' 19,208"
54323	47	Земли сельскохозяйственного назначения № 130	436936,42	1284440,01	50° 58' 40,313"	38° 58' 25,348"
54324	48	Земли сельскохозяйственного назначения № 130	436906,66	1284547,83	50° 58' 39,326"	38° 58' 30,864"
54325	49	Земли сельскохозяйственного назначения № 130	436910,63	1284564,69	50° 58' 39,451"	38° 58' 31,730"
54326	50	Земли сельскохозяйственного назначения № 130	436925,84	1284578,92	50° 58' 39,940"	38° 58' 32,464"
54327	51	Земли сельскохозяйственного назначения № 130	436960,57	1284601,41	50° 58' 41,059"	38° 58' 33,629"
54328	52	Земли сельскохозяйственного назначения № 130	436981,07	1284608,35	50° 58' 41,721"	38° 58' 33,992"
54329	53	Земли сельскохозяйственного назначения № 130	436911,29	1284661,60	50° 58' 39,452"	38° 58' 36,697"
54330	54	Земли сельскохозяйственного назначения № 130	436858,04	1284700,96	50° 58' 37,720"	38° 58' 38,696"
54331	55	Земли сельскохозяйственного назначения № 130	436793,22	1284746,27	50° 58' 35,613"	38° 58' 40,996"
54332	56	Земли сельскохозяйственного назначения № 130	436762,79	1284744,94	50° 58' 34,628"	38° 58' 40,918"
54333	57	Земли сельскохозяйственного назначения № 130	436657,95	1284693,68	50° 58' 31,247"	38° 58' 38,255"
54334	58	Земли сельскохозяйственного назначения № 130	436654,64	1284553,12	50° 58' 31,170"	38° 58' 31,049"
54335	59	Земли сельскохозяйственного назначения № 130	436643,64	1284523,55	50° 58' 30,821"	38° 58' 29,530"
54336	60	Земли сельскохозяйственного назначения № 130	442229,34	1284517,70	51° 1' 31,566"	38° 58' 31,141"
54337	61	Земли сельскохозяйственного назначения № 130	442221,29	1284518,22	51° 1' 31,305"	38° 58' 31,165"
54338	62	Земли сельскохозяйственного назначения № 130	442210,44	1284499,62	51° 1' 30,958"	38° 58' 30,206"
54339	63	Земли сельскохозяйственного назначения № 130	442181,00	1284458,56	51° 1' 30,014"	38° 58' 28,090"
54340	64	Земли сельскохозяйственного назначения № 130	442177,90	1284356,30	51° 1' 29,936"	38° 58' 22,842"
54341	65	Земли сельскохозяйственного назначения № 130	442165,12	1284301,68	51° 1' 29,534"	38° 58' 20,035"
54342	66	Земли сельскохозяйственного назначения № 130	442199,21	1284253,26	51° 1' 30,648"	38° 58' 17,562"
54343	67	Земли сельскохозяйственного назначения № 130	442220,32	1284236,41	51° 1' 31,334"	38° 58' 16,705"
54344	68	Земли сельскохозяйственного назначения № 130	442282,77	1284235,91	51° 1' 33,355"	38° 58' 16,700"
54345	69	Земли сельскохозяйственного назначения № 130	442295,06	1284290,93	51° 1' 33,741"	38° 58' 19,528"
54346	70	Земли сельскохозяйственного назначения № 130	442329,63	1284384,83	51° 1' 34,840"	38° 58' 24,357"
54347	71	Земли сельскохозяйственного назначения № 130	442288,06	1284429,80	51° 1' 33,485"	38° 58' 26,651"
54348	72	Земли сельскохозяйственного назначения № 130	442298,29	1284477,42	51° 1' 33,806"	38° 58' 29,097"
54349	73	Земли сельскохозяйственного назначения № 130	442255,61	1284511,32	51° 1' 32,417"	38° 58' 30,822"
54350	74	Земли сельскохозяйственного назначения № 130	442229,34	1284517,70	51° 1' 31,566"	38° 58' 31,141"
54351	75	Земли сельскохозяйственного назначения № 130	458398,08	1291809,90	51° 10' 12,999"	39° 4' 52,027"
54352	76	Земли сельскохозяйственного назначения № 130	458391,73	1291928,17	51° 10' 12,763"	39° 4' 58,112"
54353	77	Земли сельскохозяйственного назначения № 130	458405,22	1291987,70	51° 10' 13,184"	39° 5' 1,182"
54354	78	Земли сельскохозяйственного назначения № 130	458264,73	1292048,82	51° 10' 8,621"	39° 5' 4,268"
54355	79	Земли сельскохозяйственного назначения № 130	457932,94	1292007,54	51° 9' 57,897"	39° 5' 2,004"
54356	80	Земли сельскохозяйственного назначения № 130	457932,14	1291895,62	51° 9' 57,901"	39° 4' 56,244"

54357	81	Земли сельскохозяйственного назначения № 130	457951,99	1291880,54	51° 9' 58,547"	39° 4' 55,476"
54358	82	Земли сельскохозяйственного назначения № 130	457985,32	1291796,41	51° 9' 59,647"	39° 4' 51,160"
54359	83	Земли сельскохозяйственного назначения № 130	458009,93	1291787,67	51° 10' 0,446"	39° 4' 50,721"
54360	84	Земли сельскохозяйственного назначения № 130	458310,76	1291801,96	51° 10' 10,176"	39° 4' 51,582"
54361	85	Земли сельскохозяйственного назначения № 130	458398,08	1291809,90	51° 10' 12,999"	39° 4' 52,027"
54362	86	Земли сельскохозяйственного назначения № 130	458471,89	1292047,23	51° 10' 15,325"	39° 5' 4,274"
54363	87	Земли сельскохозяйственного назначения № 130	458433,00	1291988,49	51° 10' 14,082"	39° 5' 1,234"
54364	88	Земли сельскохозяйственного назначения № 130	458439,35	1291803,55	51° 10' 14,336"	39° 4' 51,718"
54365	89	Земли сельскохозяйственного назначения № 130	458566,35	1291758,31	51° 10' 18,458"	39° 4' 49,442"
54366	90	Земли сельскохозяйственного назначения № 130	458651,28	1291758,31	51° 10' 21,206"	39° 4' 49,478"
54367	91	Земли сельскохозяйственного назначения № 130	458730,66	1291796,41	51° 10' 23,764"	39° 4' 51,472"
54368	92	Земли сельскохозяйственного назначения № 130	458740,76	1291889,99	51° 10' 24,066"	39° 4' 56,293"
54369	93	Земли сельскохозяйственного назначения № 130	458745,74	1291936,11	51° 10' 24,215"	39° 4' 58,669"
54370	94	Земли сельскохозяйственного назначения № 130	458854,48	1291982,94	51° 10' 27,721"	39° 5' 1,125"
54371	95	Земли сельскохозяйственного назначения № 130	458834,64	1292100,41	51° 10' 27,048"	39° 5' 7,164"
54372	96	Земли сельскохозяйственного назначения № 130	458641,76	1292122,64	51° 10' 20,801"	39° 5' 8,226"
54373	97	Земли сельскохозяйственного назначения № 130	458544,92	1292125,02	51° 10' 17,667"	39° 5' 8,308"
54374	98	Земли сельскохозяйственного назначения № 130	458512,10	1292090,06	51° 10' 16,615"	39° 5' 6,495"
54375	99	Земли сельскохозяйственного назначения № 130	458471,89	1292047,23	51° 10' 15,325"	39° 5' 4,274"
54376	100	Земли сельскохозяйственного назначения № 130	442813,38	1284201,86	51° 1' 50,532"	38° 58' 15,133"
54377	101	Земли сельскохозяйственного назначения № 130	442751,87	1284050,96	51° 1' 48,574"	38° 58' 7,369"
54378	102	Земли сельскохозяйственного назначения № 130	442739,60	1284004,78	51° 1' 48,187"	38° 58' 4,995"
54379	103	Земли сельскохозяйственного назначения № 130	442774,59	1283914,01	51° 1' 49,338"	38° 58' 0,349"
54380	104	Земли сельскохозяйственного назначения № 130	443045,51	1283390,97	51° 1' 58,215"	38° 57' 33,600"
54381	105	Земли сельскохозяйственного назначения № 130	443095,65	1283341,64	51° 1' 59,848"	38° 57' 31,085"
54382	106	Земли сельскохозяйственного назначения № 130	443322,32	1283417,90	51° 2' 7,166"	38° 57' 35,073"
54383	107	Земли сельскохозяйственного назначения № 130	443324,26	1283223,81	51° 2' 7,270"	38° 57' 25,113"
54384	108	Земли сельскохозяйственного назначения № 130	443343,77	1283182,75	51° 2' 7,910"	38° 57' 23,012"
54385	109	Земли сельскохозяйственного назначения № 130	443388,84	1283117,31	51° 2' 9,382"	38° 57' 19,669"
54386	110	Земли сельскохозяйственного назначения № 130	443423,25	1283081,38	51° 2' 10,502"	38° 57' 17,836"
54387	111	Земли сельскохозяйственного назначения № 130	443452,57	1283063,05	51° 2' 11,455"	38° 57' 16,905"
54388	112	Земли сельскохозяйственного назначения № 130	443486,45	1283052,87	51° 2' 12,553"	38° 57' 16,394"
54389	113	Земли сельскохозяйственного назначения № 130	443511,09	1283043,97	51° 2' 13,353"	38° 57' 15,945"
54390	114	Земли сельскохозяйственного назначения № 130	443532,98	1283032,90	51° 2' 14,063"	38° 57' 15,384"
54391	115	Земли сельскохозяйственного назначения № 130	443549,37	1283010,18	51° 2' 14,598"	38° 57' 14,224"
54392	116	Земли сельскохозяйственного назначения № 130	443587,05	1282989,00	51° 2' 15,822"	38° 57' 13,149"
54393	117	Земли сельскохозяйственного назначения № 130	443273,97	1282891,59	51° 2' 5,711"	38° 57' 8,047"
54394	118	Земли сельскохозяйственного назначения № 130	443383,54	1282387,72	51° 2' 9,360"	38° 56' 42,224"
54395	119	Земли сельскохозяйственного назначения № 130	443313,28	1282276,05	51° 2' 7,109"	38° 56' 36,470"
54396	120	Земли сельскохозяйственного назначения № 130	443230,46	1282099,14	51° 2' 4,465"	38° 56' 27,365"
54397	121	Земли сельскохозяйственного назначения № 130	443394,83	1281945,74	51° 2' 9,814"	38° 56' 19,545"

54398	122	Земли сельскохозяйственного назначения № 130	444192,84	1282223,98	51° 2' 35,580"	38° 56' 34,080"
54399	123	Земли сельскохозяйственного назначения № 130	444261,85	1282251,58	51° 2' 37,808"	38° 56' 35,519"
54400	124	Земли сельскохозяйственного назначения № 130	444348,43	1282290,48	51° 2' 40,601"	38° 56' 37,543"
54401	125	Земли сельскохозяйственного назначения № 130	444471,47	1282312,55	51° 2' 44,578"	38° 56' 38,715"
54402	126	Земли сельскохозяйственного назначения № 130	444487,05	1282353,11	51° 2' 45,074"	38° 56' 40,802"
54403	127	Земли сельскохозяйственного назначения № 130	444515,27	1282392,51	51° 2' 45,979"	38° 56' 42,834"
54404	128	Земли сельскохозяйственного назначения № 130	444572,72	1282435,10	51° 2' 47,830"	38° 56' 45,039"
54405	129	Земли сельскохозяйственного назначения № 130	444628,16	1282479,90	51° 2' 49,615"	38° 56' 47,356"
54406	130	Земли сельскохозяйственного назначения № 130	444674,26	1282509,93	51° 2' 51,100"	38° 56' 48,913"
54407	131	Земли сельскохозяйственного назначения № 130	444682,37	1282523,77	51° 2' 51,360"	38° 56' 49,626"
54408	132	Земли сельскохозяйственного назначения № 130	444678,95	1282584,58	51° 2' 51,237"	38° 56' 52,746"
54409	133	Земли сельскохозяйственного назначения № 130	444660,92	1282632,17	51° 2' 50,644"	38° 56' 55,183"
54410	134	Земли сельскохозяйственного назначения № 130	444600,39	1282717,08	51° 2' 48,668"	38° 56' 59,522"
54411	135	Земли сельскохозяйственного назначения № 130	444530,60	1282816,21	51° 2' 46,389"	38° 57' 4,588"
54412	136	Земли сельскохозяйственного назначения № 130	444471,98	1282908,28	51° 2' 44,473"	38° 57' 9,295"
54413	137	Земли сельскохозяйственного назначения № 130	444438,07	1282989,59	51° 2' 43,359"	38° 57' 13,458"
54414	138	Земли сельскохозяйственного назначения № 130	444436,19	1283045,87	51° 2' 43,287"	38° 57' 16,346"
54415	139	Земли сельскохозяйственного назначения № 130	444450,06	1283154,99	51° 2' 43,713"	38° 57' 21,952"
54416	140	Земли сельскохозяйственного назначения № 130	444463,37	1283240,11	51° 2' 44,126"	38° 57' 26,326"
54417	141	Земли сельскохозяйственного назначения № 130	444457,08	1283290,82	51° 2' 43,912"	38° 57' 28,927"
54418	142	Земли сельскохозяйственного назначения № 130	444401,55	1283354,00	51° 2' 42,102"	38° 57' 32,152"
54419	143	Земли сельскохозяйственного назначения № 130	444322,34	1283439,06	51° 2' 39,521"	38° 57' 36,491"
54420	144	Земли сельскохозяйственного назначения № 130	444283,41	1283517,96	51° 2' 38,245"	38° 57' 40,528"
54421	145	Земли сельскохозяйственного назначения № 130	444277,98	1283599,05	51° 2' 38,052"	38° 57' 44,689"
54422	146	Земли сельскохозяйственного назначения № 130	444291,50	1283712,87	51° 2' 38,465"	38° 57' 50,536"
54423	147	Земли сельскохозяйственного назначения № 130	444293,15	1283771,09	51° 2' 38,506"	38° 57' 53,525"
54424	148	Земли сельскохозяйственного назначения № 130	444276,72	1283826,97	51° 2' 37,963"	38° 57' 56,387"
54425	149	Земли сельскохозяйственного назначения № 130	444262,14	1283857,51	51° 2' 37,485"	38° 57' 57,950"
54426	150	Земли сельскохозяйственного назначения № 130	444232,99	1283891,86	51° 2' 36,534"	38° 57' 59,704"
54427	151	Земли сельскохозяйственного назначения № 130	444181,20	1283955,47	51° 2' 34,845"	38° 58' 2,951"
54428	152	Земли сельскохозяйственного назначения № 130	444148,34	1284018,20	51° 2' 33,768"	38° 58' 6,160"
54429	153	Земли сельскохозяйственного назначения № 130	444114,48	1284094,51	51° 2' 32,656"	38° 58' 10,065"
54430	154	Земли сельскохозяйственного назначения № 130	444067,97	1284178,55	51° 2' 31,133"	38° 58' 14,363"
54431	155	Земли сельскохозяйственного назначения № 130	443991,60	1284298,34	51° 2' 28,637"	38° 58' 20,486"
54432	156	Земли сельскохозяйственного назначения № 130	443906,87	1284415,59	51° 2' 25,870"	38° 58' 26,475"
54433	157	Земли сельскохозяйственного назначения № 130	443862,79	1284474,37	51° 2' 24,431"	38° 58' 29,476"
54434	158	Земли сельскохозяйственного назначения № 130	443842,71	1284492,30	51° 2' 23,777"	38° 58' 30,390"
54435	159	Земли сельскохозяйственного назначения № 130	443623,02	1284638,87	51° 2' 16,636"	38° 58' 37,837"
54436	160	Земли сельскохозяйственного назначения № 130	443511,42	1284695,70	51° 2' 13,013"	38° 58' 40,715"
54437	161	Земли сельскохозяйственного назначения № 130	443483,69	1284716,24	51° 2' 12,111"	38° 58' 41,760"
54438	162	Земли сельскохозяйственного назначения № 130	443379,38	1284757,82	51° 2' 8,727"	38° 58' 43,858"

54439	163	Земли сельскохозяйственного назначения № 130	443228,65	1284792,93	51° 2' 3,842"	38° 58' 45,608"
54440	164	Земли сельскохозяйственного назначения № 130	443106,03	1284811,81	51° 1' 59,870"	38° 58' 46,534"
54441	165	Земли сельскохозяйственного назначения № 130	443012,49	1284637,87	51° 1' 56,881"	38° 58' 37,576"
54442	166	Земли сельскохозяйственного назначения № 130	442837,74	1284267,47	51° 1' 51,306"	38° 58' 18,508"
54443	167	Земли сельскохозяйственного назначения № 130	442813,38	1284201,86	51° 1' 50,532"	38° 58' 15,133"
54444		**Земли сельскохозяйственного назначения № 130 Количество**		167		167
54445	1	Земли сельскохозяйственного назначения № 131	424979,54	1283166,95	50° 52' 13,671"	38° 57' 16,183"
54446	2	Земли сельскохозяйственного назначения № 131	424763,75	1283372,35	50° 52' 6,646"	38° 57' 26,616"
54447	3	Земли сельскохозяйственного назначения № 131	424845,15	1283385,05	50° 52' 9,277"	38° 57' 27,292"
54448	4	Земли сельскохозяйственного назначения № 131	424920,44	1283414,76	50° 52' 11,707"	38° 57' 28,836"
54449	5	Земли сельскохозяйственного назначения № 131	424912,05	1283478,19	50° 52' 11,422"	38° 57' 32,077"
54450	6	Земли сельскохозяйственного назначения № 131	424888,47	1283540,85	50° 52' 10,646"	38° 57' 35,273"
54451	7	Земли сельскохозяйственного назначения № 131	424704,98	1283497,77	50° 52' 4,718"	38° 57' 33,010"
54452	8	Земли сельскохозяйственного назначения № 131	424646,20	1283341,01	50° 52' 2,848"	38° 57' 24,974"
54453	9	Земли сельскохозяйственного назначения № 131	424654,50	1283334,74	50° 52' 3,118"	38° 57' 24,657"
54454	10	Земли сельскохозяйственного назначения № 131	424686,04	1283284,82	50° 52' 4,149"	38° 57' 22,114"
54455	11	Земли сельскохозяйственного назначения № 131	424618,71	1283239,48	50° 52' 1,980"	38° 57' 19,774"
54456	12	Земли сельскохозяйственного назначения № 131	424679,45	1283119,13	50° 52' 3,970"	38° 57' 13,639"
54457	13	Земли сельскохозяйственного назначения № 131	424745,61	1283024,89	50° 52' 6,130"	38° 57' 8,842"
54458	14	Земли сельскохозяйственного назначения № 131	424798,68	1283054,01	50° 52' 7,842"	38° 57' 10,348"
54459	15	Земли сельскохозяйственного назначения № 131	424840,55	1282987,07	50° 52' 9,210"	38° 57' 6,939"
54460	16	Земли сельскохозяйственного назначения № 131	424832,00	1282981,88	50° 52' 8,935"	38° 57' 6,670"
54461	17	Земли сельскохозяйственного назначения № 131	424837,13	1282973,32	50° 52' 9,103"	38° 57' 6,234"
54462	18	Земли сельскохозяйственного назначения № 131	424846,02	1282978,33	50° 52' 9,389"	38° 57' 6,493"
54463	19	Земли сельскохозяйственного назначения № 131	424910,28	1282889,96	50° 52' 11,487"	38° 57' 1,995"
54464	20	Земли сельскохозяйственного назначения № 131	425088,46	1283031,62	50° 52' 17,223"	38° 57' 9,297"
54465	21	Земли сельскохозяйственного назначения № 131	425059,57	1283067,38	50° 52' 16,281"	38° 57' 11,117"
54466	22	Земли сельскохозяйственного назначения № 131	424979,54	1283166,95	50° 52' 13,671"	38° 57' 16,183"
54467	23	Земли сельскохозяйственного назначения № 131	425352,87	1282390,64	50° 52' 25,910"	38° 56' 36,602"
54468	24	Земли сельскохозяйственного назначения № 131	425383,58	1282357,06	50° 52' 26,910"	38° 56' 34,894"
54469	25	Земли сельскохозяйственного назначения № 131	425414,02	1282327,40	50° 52' 27,901"	38° 56' 33,387"
54470	26	Земли сельскохозяйственного назначения № 131	425482,81	1282382,50	50° 52' 30,116"	38° 56' 36,227"
54471	27	Земли сельскохозяйственного назначения № 131	425419,95	1282452,47	50° 52' 28,068"	38° 56' 39,785"
54472	28	Земли сельскохозяйственного назначения № 131	425352,87	1282390,64	50° 52' 25,910"	38° 56' 36,602"
54473	29	Земли сельскохозяйственного назначения № 131	426726,43	1277361,55	50° 53' 11,293"	38° 52' 19,768"
54474	30	Земли сельскохозяйственного назначения № 131	426729,07	1277361,16	50° 53' 11,378"	38° 52' 19,749"
54475	31	Земли сельскохозяйственного назначения № 131	426740,20	1277359,25	50° 53' 11,739"	38° 52' 19,655"
54476	32	Земли сельскохозяйственного назначения № 131	426750,66	1277354,72	50° 53' 12,078"	38° 52' 19,426"
54477	33	Земли сельскохозяйственного назначения № 131	426759,04	1277348,89	50° 53' 12,350"	38° 52' 19,130"
54478	34	Земли сельскохозяйственного назначения № 131	426767,66	1277343,66	50° 53' 12,630"	38° 52' 18,864"
54479	35	Земли сельскохозяйственного назначения № 131	426776,67	1277338,40	50° 53' 12,922"	38° 52' 18,598"

54480	36	Земли сельскохозяйственного назначения № 131	426785,95	1277333,37	50° 53' 13,224"	38° 52' 18,343"
54481	37	Земли сельскохозяйственного назначения № 131	426794,44	1277327,88	50° 53' 13,499"	38° 52' 18,064"
54482	38	Земли сельскохозяйственного назначения № 131	426804,82	1277324,62	50° 53' 13,836"	38° 52' 17,900"
54483	39	Земли сельскохозяйственного назначения № 131	426849,73	1277344,18	50° 53' 15,286"	38° 52' 18,913"
54484	40	Земли сельскохозяйственного назначения № 131	426876,02	1277282,08	50° 53' 16,147"	38° 52' 15,743"
54485	41	Земли сельскохозяйственного назначения № 131	426927,81	1277325,88	50° 53' 17,815"	38° 52' 17,998"
54486	42	Земли сельскохозяйственного назначения № 131	426914,33	1277346,27	50° 53' 17,376"	38° 52' 19,037"
54487	43	Земли сельскохозяйственного назначения № 131	426995,11	1277375,98	50° 53' 19,985"	38° 52' 20,579"
54488	44	Земли сельскохозяйственного назначения № 131	426984,49	1277453,15	50° 53' 19,628"	38° 52' 24,524"
54489	45	Земли сельскохозяйственного назначения № 131	426990,47	1277467,53	50° 53' 19,819"	38° 52' 25,261"
54490	46	Земли сельскохозяйственного назначения № 131	427018,45	1277473,40	50° 53' 20,723"	38° 52' 25,569"
54491	47	Земли сельскохозяйственного назначения № 131	427043,93	1277493,66	50° 53' 21,544"	38° 52' 26,613"
54492	48	Земли сельскохозяйственного назначения № 131	427066,88	1277518,97	50° 53' 22,283"	38° 52' 27,914"
54493	49	Земли сельскохозяйственного назначения № 131	427069,36	1277578,21	50° 53' 22,353"	38° 52' 30,945"
54494	50	Земли сельскохозяйственного назначения № 131	427039,40	1277632,36	50° 53' 21,374"	38° 52' 33,707"
54495	51	Земли сельскохозяйственного назначения № 131	426960,13	1277711,44	50° 53' 18,795"	38° 52' 37,732"
54496	52	Земли сельскохозяйственного назначения № 131	426927,18	1277672,06	50° 53' 17,736"	38° 52' 35,708"
54497	53	Земли сельскохозяйственного назначения № 131	426913,11	1277631,94	50° 53' 17,287"	38° 52' 33,652"
54498	54	Земли сельскохозяйственного назначения № 131	426756,76	1277406,85	50° 53' 12,267"	38° 52' 22,094"
54499	55	Земли сельскохозяйственного назначения № 131	426726,43	1277361,55	50° 53' 11,293"	38° 52' 19,768"
54500	56	Земли сельскохозяйственного назначения № 131	426906,89	1276820,45	50° 53' 17,224"	38° 51' 52,135"
54501	57	Земли сельскохозяйственного назначения № 131	426866,11	1276803,34	50° 53' 15,907"	38° 51' 51,249"
54502	58	Земли сельскохозяйственного назначения № 131	426845,25	1276780,58	50° 53' 15,236"	38° 51' 50,079"
54503	59	Земли сельскохозяйственного назначения № 131	426856,60	1276635,62	50° 53' 15,627"	38° 51' 42,666"
54504	60	Земли сельскохозяйственного назначения № 131	426890,49	1276556,41	50° 53' 16,737"	38° 51' 38,623"
54505	61	Земли сельскохозяйственного назначения № 131	426893,79	1276551,47	50° 53' 16,844"	38° 51' 38,371"
54506	62	Земли сельскохозяйственного назначения № 131	426893,91	1276550,01	50° 53' 16,849"	38° 51' 38,296"
54507	63	Земли сельскохозяйственного назначения № 131	426906,80	1276538,06	50° 53' 17,268"	38° 51' 37,688"
54508	64	Земли сельскохозяйственного назначения № 131	426911,59	1276533,62	50° 53' 17,423"	38° 51' 37,462"
54509	65	Земли сельскохозяйственного назначения № 131	426917,66	1276527,94	50° 53' 17,621"	38° 51' 37,173"
54510	66	Земли сельскохозяйственного назначения № 131	426858,97	1276457,02	50° 53' 15,733"	38° 51' 33,530"
54511	67	Земли сельскохозяйственного назначения № 131	426852,81	1276449,64	50° 53' 15,535"	38° 51' 33,151"
54512	68	Земли сельскохозяйственного назначения № 131	426847,86	1276443,86	50° 53' 15,376"	38° 51' 32,854"
54513	69	Земли сельскохозяйственного назначения № 131	426816,43	1276405,37	50° 53' 14,365"	38° 51' 30,877"
54514	70	Земли сельскохозяйственного назначения № 131	426793,75	1276377,16	50° 53' 13,636"	38° 51' 29,427"
54515	71	Земли сельскохозяйственного назначения № 131	426752,95	1276328,65	50° 53' 12,324"	38° 51' 26,935"
54516	72	Земли сельскохозяйственного назначения № 131	426701,64	1276270,74	50° 53' 10,673"	38° 51' 23,959"
54517	73	Земли сельскохозяйственного назначения № 131	426666,40	1276229,80	50° 53' 9,539"	38° 51' 21,856"
54518	74	Земли сельскохозяйственного назначения № 131	426679,06	1276219,19	50° 53' 9,951"	38° 51' 21,316"
54519	75	Земли сельскохозяйственного назначения № 131	426821,08	1276098,83	50° 53' 14,566"	38° 51' 15,196"
54520	76	Земли сельскохозяйственного назначения № 131	426915,65	1276209,54	50° 53' 17,608"	38° 51' 20,884"

54521	77	Земли сельскохозяйственного назначения № 131	427002,44	1276317,07	50° 53' 20,399"	38° 51' 26,407"
54522	78	Земли сельскохозяйственного назначения № 131	426965,14	1276346,86	50° 53' 19,187"	38° 51' 27,922"
54523	79	Земли сельскохозяйственного назначения № 131	426957,18	1276358,63	50° 53' 18,928"	38° 51' 28,522"
54524	80	Земли сельскохозяйственного назначения № 131	427118,40	1276554,24	50° 53' 24,112"	38° 51' 38,571"
54525	81	Земли сельскохозяйственного назначения № 131	427115,21	1276557,03	50° 53' 24,009"	38° 51' 38,713"
54526	82	Земли сельскохозяйственного назначения № 131	427122,03	1276569,72	50° 53' 24,227"	38° 51' 39,364"
54527	83	Земли сельскохозяйственного назначения № 131	427054,48	1276631,80	50° 53' 22,031"	38° 51' 42,523"
54528	84	Земли сельскохозяйственного назначения № 131	427137,01	1276736,24	50° 53' 24,684"	38° 51' 47,888"
54529	85	Земли сельскохозяйственного назначения № 131	427173,64	1276774,30	50° 53' 25,863"	38° 51' 49,844"
54530	86	Земли сельскохозяйственного назначения № 131	427086,50	1276792,52	50° 53' 23,040"	38° 51' 50,754"
54531	87	Земли сельскохозяйственного назначения № 131	426985,97	1276869,44	50° 53' 19,774"	38° 51' 54,662"
54532	88	Земли сельскохозяйственного назначения № 131	426906,89	1276820,45	50° 53' 17,224"	38° 51' 52,135"
54533	89	Земли сельскохозяйственного назначения № 131	432207,99	1287579,32	50° 56' 6,602"	39° 1' 4,501"
54534	90	Земли сельскохозяйственного назначения № 131	432192,02	1287562,00	50° 56' 6,090"	39° 1' 3,608"
54535	91	Земли сельскохозяйственного назначения № 131	432235,08	1287491,59	50° 56' 7,499"	39° 1' 0,019"
54536	92	Земли сельскохозяйственного назначения № 131	432258,44	1287455,22	50° 56' 8,264"	39° 0' 58,165"
54537	93	Земли сельскохозяйственного назначения № 131	432268,73	1287440,33	50° 56' 8,600"	39° 0' 57,406"
54538	94	Земли сельскохозяйственного назначения № 131	432305,08	1287455,66	50° 56' 9,773"	39° 0' 58,205"
54539	95	Земли сельскохозяйственного назначения № 131	432306,00	1287462,04	50° 56' 9,801"	39° 0' 58,532"
54540	96	Земли сельскохозяйственного назначения № 131	432304,73	1287495,65	50° 56' 9,752"	39° 1' 0,252"
54541	97	Земли сельскохозяйственного назначения № 131	432303,04	1287525,82	50° 56' 9,691"	39° 1' 1,797"
54542	98	Земли сельскохозяйственного назначения № 131	432297,72	1287566,23	50° 56' 9,509"	39° 1' 3,864"
54543	99	Земли сельскохозяйственного назначения № 131	432264,69	1287604,06	50° 56' 8,431"	39° 1' 5,789"
54544	100	Земли сельскохозяйственного назначения № 131	432212,48	1287583,42	50° 56' 6,747"	39° 1' 4,713"
54545	101	Земли сельскохозяйственного назначения № 131	432207,99	1287579,32	50° 56' 6,602"	39° 1' 4,501"
54546	102	Земли сельскохозяйственного назначения № 131	432350,35	1285968,60	50° 56' 11,578"	38° 59' 42,068"
54547	103	Земли сельскохозяйственного назначения № 131	432224,46	1285955,24	50° 56' 7,508"	38° 59' 41,339"
54548	104	Земли сельскохозяйственного назначения № 131	432223,84	1285804,35	50° 56' 7,521"	38° 59' 33,612"
54549	105	Земли сельскохозяйственного назначения № 131	432355,75	1285809,51	50° 56' 11,789"	38° 59' 33,922"
54550	106	Земли сельскохозяйственного назначения № 131	432350,35	1285968,60	50° 56' 11,578"	38° 59' 42,068"
54551	107	Земли сельскохозяйственного назначения № 131	422212,76	1287209,85	50° 50' 43,256"	39° 0' 41,919"
54552	108	Земли сельскохозяйственного назначения № 131	422217,80	1287207,78	50° 50' 43,419"	39° 0' 41,815"
54553	109	Земли сельскохозяйственного назначения № 131	422221,00	1287204,23	50° 50' 43,523"	39° 0' 41,635"
54554	110	Земли сельскохозяйственного назначения № 131	422221,82	1287194,51	50° 50' 43,552"	39° 0' 41,138"
54555	111	Земли сельскохозяйственного назначения № 131	422221,22	1287193,04	50° 50' 43,533"	39° 0' 41,063"
54556	112	Земли сельскохозяйственного назначения № 131	422217,97	1287190,12	50° 50' 43,429"	39° 0' 40,912"
54557	113	Земли сельскохозяйственного назначения № 131	422211,49	1287187,51	50° 50' 43,220"	39° 0' 40,777"
54558	114	Земли сельскохозяйственного назначения № 131	422198,85	1287184,66	50° 50' 42,811"	39° 0' 40,626"
54559	115	Земли сельскохозяйственного назначения № 131	422193,84	1287182,34	50° 50' 42,650"	39° 0' 40,506"
54560	116	Земли сельскохозяйственного назначения № 131	422189,12	1287179,73	50° 50' 42,498"	39° 0' 40,371"
54561	117	Земли сельскохозяйственного назначения № 131	422187,32	1287174,15	50° 50' 42,441"	39° 0' 40,085"

54562	118	Земли сельскохозяйственного назначения № 131	422184,05	1287167,40	50° 50' 42,336"	39° 0' 39,739"
54563	119	Земли сельскохозяйственного назначения № 131	422172,80	1287154,23	50° 50' 41,975"	39° 0' 39,061"
54564	120	Земли сельскохозяйственного назначения № 131	422167,17	1287147,21	50° 50' 41,795"	39° 0' 38,701"
54565	121	Земли сельскохозяйственного назначения № 131	422174,97	1287123,05	50° 50' 42,053"	39° 0' 37,468"
54566	122	Земли сельскохозяйственного назначения № 131	422167,08	1287122,18	50° 50' 41,798"	39° 0' 37,421"
54567	123	Земли сельскохозяйственного назначения № 131	422173,16	1287104,34	50° 50' 41,998"	39° 0' 36,511"
54568	124	Земли сельскохозяйственного назначения № 131	422182,13	1287080,19	50° 50' 42,294"	39° 0' 35,281"
54569	125	Земли сельскохозяйственного назначения № 131	422205,52	1287017,30	50° 50' 43,066"	39° 0' 32,075"
54570	126	Земли сельскохозяйственного назначения № 131	422235,84	1287021,82	50° 50' 44,046"	39° 0' 32,317"
54571	127	Земли сельскохозяйственного назначения № 131	422235,54	1287018,98	50° 50' 44,037"	39° 0' 32,171"
54572	128	Земли сельскохозяйственного назначения № 131	422521,98	1287065,90	50° 50' 53,295"	39° 0' 34,674"
54573	129	Земли сельскохозяйственного назначения № 131	422560,24	1287093,12	50° 50' 54,527"	39° 0' 36,079"
54574	130	Земли сельскохозяйственного назначения № 131	422560,68	1287093,36	50° 50' 54,541"	39° 0' 36,091"
54575	131	Земли сельскохозяйственного назначения № 131	422589,58	1287104,66	50° 50' 55,473"	39° 0' 36,680"
54576	132	Земли сельскохозяйственного назначения № 131	422590,06	1287104,78	50° 50' 55,489"	39° 0' 36,686"
54577	133	Земли сельскохозяйственного назначения № 131	422690,42	1287117,38	50° 50' 58,733"	39° 0' 37,367"
54578	134	Земли сельскохозяйственного назначения № 131	422728,89	1287124,92	50° 50' 59,977"	39° 0' 37,766"
54579	135	Земли сельскохозяйственного назначения № 131	422757,46	1287137,04	50° 51' 0,898"	39° 0' 38,396"
54580	136	Земли сельскохозяйственного назначения № 131	422754,60	1287159,56	50° 51' 0,801"	39° 0' 39,546"
54581	137	Земли сельскохозяйственного назначения № 131	422751,94	1287159,19	50° 51' 0,715"	39° 0' 39,526"
54582	138	Земли сельскохозяйственного назначения № 131	422750,54	1287167,87	50° 51' 0,667"	39° 0' 39,969"
54583	139	Земли сельскохозяйственного назначения № 131	422660,34	1287157,98	50° 50' 57,751"	39° 0' 39,431"
54584	140	Земли сельскохозяйственного назначения № 131	422658,71	1287174,02	50° 50' 57,694"	39° 0' 40,250"
54585	141	Земли сельскохозяйственного назначения № 131	422456,16	1287159,91	50° 50' 51,143"	39° 0' 39,455"
54586	142	Земли сельскохозяйственного назначения № 131	422438,19	1287230,77	50° 50' 50,545"	39° 0' 43,070"
54587	143	Земли сельскохозяйственного назначения № 131	422431,94	1287231,65	50° 50' 50,343"	39° 0' 43,113"
54588	144	Земли сельскохозяйственного назначения № 131	422423,45	1287221,94	50° 50' 50,070"	39° 0' 42,614"
54589	145	Земли сельскохозяйственного назначения № 131	422400,66	1287221,68	50° 50' 49,333"	39° 0' 42,592"
54590	146	Земли сельскохозяйственного назначения № 131	422294,55	1287240,63	50° 50' 45,895"	39° 0' 43,522"
54591	147	Земли сельскохозяйственного назначения № 131	422252,76	1287212,23	50° 50' 44,549"	39° 0' 42,055"
54592	148	Земли сельскохозяйственного назначения № 131	422212,76	1287209,85	50° 50' 43,256"	39° 0' 41,919"
54593	149	Земли сельскохозяйственного назначения № 131	422218,81	1287029,25	50° 50' 43,493"	39° 0' 32,690"
54594	150	Земли сельскохозяйственного назначения № 131	422218,98	1287028,26	50° 50' 43,499"	39° 0' 32,640"
54595	151	Земли сельскохозяйственного назначения № 131	422217,99	1287028,09	50° 50' 43,467"	39° 0' 32,631"
54596	152	Земли сельскохозяйственного назначения № 131	422217,82	1287029,08	50° 50' 43,461"	39° 0' 32,681"
54597	153	Земли сельскохозяйственного назначения № 131	422218,81	1287029,25	50° 50' 43,493"	39° 0' 32,690"
54598	154	Земли сельскохозяйственного назначения № 131	422221,26	1287107,33	50° 50' 43,554"	39° 0' 36,682"
54599	155	Земли сельскохозяйственного назначения № 131	422221,29	1287107,08	50° 50' 43,555"	39° 0' 36,669"
54600	156	Земли сельскохозяйственного назначения № 131	422221,04	1287107,06	50° 50' 43,547"	39° 0' 36,668"
54601	157	Земли сельскохозяйственного назначения № 131	422221,01	1287107,30	50° 50' 43,546"	39° 0' 36,680"
54602	158	Земли сельскохозяйственного назначения № 131	422221,26	1287107,33	50° 50' 43,554"	39° 0' 36,682"

54603	159	Земли сельскохозяйственного назначения № 131	422228,95	1287029,04	50° 50' 43,821"	39° 0' 32,683"
54604	160	Земли сельскохозяйственного назначения № 131	422229,07	1287028,04	50° 50' 43,825"	39° 0' 32,632"
54605	161	Земли сельскохозяйственного назначения № 131	422228,07	1287027,92	50° 50' 43,793"	39° 0' 32,626"
54606	162	Земли сельскохозяйственного назначения № 131	422227,95	1287028,92	50° 50' 43,789"	39° 0' 32,677"
54607	163	Земли сельскохозяйственного назначения № 131	422228,95	1287029,04	50° 50' 43,821"	39° 0' 32,683"
54608	164	Земли сельскохозяйственного назначения № 131	422251,18	1287199,95	50° 50' 44,501"	39° 0' 41,427"
54609	165	Земли сельскохозяйственного назначения № 131	422253,37	1287194,08	50° 50' 44,573"	39° 0' 41,127"
54610	166	Земли сельскохозяйственного назначения № 131	422250,41	1287192,87	50° 50' 44,478"	39° 0' 41,065"
54611	167	Земли сельскохозяйственного назначения № 131	422248,53	1287198,72	50° 50' 44,416"	39° 0' 41,363"
54612	168	Земли сельскохозяйственного назначения № 131	422251,18	1287199,95	50° 50' 44,501"	39° 0' 41,427"
54613	169	Земли сельскохозяйственного назначения № 131	422275,36	1287203,31	50° 50' 45,283"	39° 0' 41,607"
54614	170	Земли сельскохозяйственного назначения № 131	422275,91	1287200,23	50° 50' 45,301"	39° 0' 41,450"
54615	171	Земли сельскохозяйственного назначения № 131	422272,94	1287199,53	50° 50' 45,205"	39° 0' 41,413"
54616	172	Земли сельскохозяйственного назначения № 131	422272,46	1287202,66	50° 50' 45,189"	39° 0' 41,573"
54617	173	Земли сельскохозяйственного назначения № 131	422275,36	1287203,31	50° 50' 45,283"	39° 0' 41,607"
54618	174	Земли сельскохозяйственного назначения № 131	422282,83	1287078,90	50° 50' 45,553"	39° 0' 35,251"
54619	175	Земли сельскохозяйственного назначения № 131	422283,00	1287077,91	50° 50' 45,559"	39° 0' 35,201"
54620	176	Земли сельскохозяйственного назначения № 131	422282,01	1287077,74	50° 50' 45,527"	39° 0' 35,192"
54621	177	Земли сельскохозяйственного назначения № 131	422281,84	1287078,73	50° 50' 45,521"	39° 0' 35,242"
54622	178	Земли сельскохозяйственного назначения № 131	422282,83	1287078,90	50° 50' 45,553"	39° 0' 35,251"
54623	179	Земли сельскохозяйственного назначения № 131	422296,11	1287115,86	50° 50' 45,974"	39° 0' 37,145"
54624	180	Земли сельскохозяйственного назначения № 131	422296,14	1287115,62	50° 50' 45,975"	39° 0' 37,133"
54625	181	Земли сельскохозяйственного назначения № 131	422295,89	1287115,59	50° 50' 45,967"	39° 0' 37,131"
54626	182	Земли сельскохозяйственного назначения № 131	422295,86	1287115,84	50° 50' 45,966"	39° 0' 37,144"
54627	183	Земли сельскохозяйственного назначения № 131	422296,11	1287115,86	50° 50' 45,974"	39° 0' 37,145"
54628	184	Земли сельскохозяйственного назначения № 131	422359,51	1287123,09	50° 50' 48,024"	39° 0' 37,538"
54629	185	Земли сельскохозяйственного назначения № 131	422359,54	1287122,84	50° 50' 48,025"	39° 0' 37,525"
54630	186	Земли сельскохозяйственного назначения № 131	422359,29	1287122,81	50° 50' 48,017"	39° 0' 37,523"
54631	187	Земли сельскохозяйственного назначения № 131	422359,26	1287123,06	50° 50' 48,016"	39° 0' 37,536"
54632	188	Земли сельскохозяйственного назначения № 131	422359,51	1287123,09	50° 50' 48,024"	39° 0' 37,538"
54633	189	Земли сельскохозяйственного назначения № 131	422391,15	1287087,96	50° 50' 49,056"	39° 0' 35,754"
54634	190	Земли сельскохозяйственного назначения № 131	422391,98	1287082,05	50° 50' 49,084"	39° 0' 35,452"
54635	191	Земли сельскохозяйственного назначения № 131	422384,63	1287080,86	50° 50' 48,847"	39° 0' 35,388"
54636	192	Земли сельскохозяйственного назначения № 131	422383,79	1287086,78	50° 50' 48,818"	39° 0' 35,691"
54637	193	Земли сельскохозяйственного назначения № 131	422391,15	1287087,96	50° 50' 49,056"	39° 0' 35,754"
54638	194	Земли сельскохозяйственного назначения № 131	422404,85	1287102,13	50° 50' 49,496"	39° 0' 36,483"
54639	195	Земли сельскохозяйственного назначения № 131	422405,96	1287096,30	50° 50' 49,534"	39° 0' 36,185"
54640	196	Земли сельскохозяйственного назначения № 131	422399,15	1287094,57	50° 50' 49,314"	39° 0' 36,094"
54641	197	Земли сельскохозяйственного назначения № 131	422397,90	1287100,47	50° 50' 49,272"	39° 0' 36,396"
54642	198	Земли сельскохозяйственного назначения № 131	422404,85	1287102,13	50° 50' 49,496"	39° 0' 36,483"
54643	199	Земли сельскохозяйственного назначения № 131	422426,44	1287101,50	50° 50' 50,195"	39° 0' 36,459"

54644	200	Земли сельскохозяйственного назначения № 131	422427,46	1287095,68	50° 50' 50,229"	39° 0' 36,162"
54645	201	Земли сельскохозяйственного назначения № 131	422415,07	1287093,32	50° 50' 49,829"	39° 0' 36,036"
54646	202	Земли сельскохозяйственного назначения № 131	422414,07	1287099,40	50° 50' 49,795"	39° 0' 36,347"
54647	203	Земли сельскохозяйственного назначения № 131	422426,44	1287101,50	50° 50' 50,195"	39° 0' 36,459"
54648	204	Земли сельскохозяйственного назначения № 131	422428,38	1287130,94	50° 50' 50,251"	39° 0' 37,964"
54649	205	Земли сельскохозяйственного назначения № 131	422428,41	1287130,69	50° 50' 50,252"	39° 0' 37,951"
54650	206	Земли сельскохозяйственного назначения № 131	422428,16	1287130,66	50° 50' 50,244"	39° 0' 37,950"
54651	207	Земли сельскохозяйственного назначения № 131	422428,13	1287130,91	50° 50' 50,243"	39° 0' 37,962"
54652	208	Земли сельскохозяйственного назначения № 131	422428,38	1287130,94	50° 50' 50,251"	39° 0' 37,964"
54653	209	Земли сельскохозяйственного назначения № 131	422452,74	1287066,72	50° 50' 51,054"	39° 0' 34,691"
54654	210	Земли сельскохозяйственного назначения № 131	422454,95	1287058,49	50° 50' 51,127"	39° 0' 34,271"
54655	211	Земли сельскохозяйственного назначения № 131	422447,67	1287056,80	50° 50' 50,892"	39° 0' 34,182"
54656	212	Земли сельскохозяйственного назначения № 131	422445,32	1287065,00	50° 50' 50,814"	39° 0' 34,600"
54657	213	Земли сельскохозяйственного назначения № 131	422452,74	1287066,72	50° 50' 51,054"	39° 0' 34,691"
54658	214	Земли сельскохозяйственного назначения № 131	422465,71	1287104,99	50° 50' 51,465"	39° 0' 36,651"
54659	215	Земли сельскохозяйственного назначения № 131	422465,78	1287104,00	50° 50' 51,467"	39° 0' 36,601"
54660	216	Земли сельскохозяйственного назначения № 131	422464,79	1287103,93	50° 50' 51,435"	39° 0' 36,597"
54661	217	Земли сельскохозяйственного назначения № 131	422464,72	1287104,92	50° 50' 51,433"	39° 0' 36,647"
54662	218	Земли сельскохозяйственного назначения № 131	422465,71	1287104,99	50° 50' 51,465"	39° 0' 36,651"
54663	219	Земли сельскохозяйственного назначения № 131	422491,08	1287120,90	50° 50' 52,282"	39° 0' 37,474"
54664	220	Земли сельскохозяйственного назначения № 131	422492,07	1287112,50	50° 50' 52,316"	39° 0' 37,045"
54665	221	Земли сельскохозяйственного назначения № 131	422482,34	1287111,26	50° 50' 52,002"	39° 0' 36,978"
54666	222	Земли сельскохозяйственного назначения № 131	422481,32	1287119,52	50° 50' 51,967"	39° 0' 37,400"
54667	223	Земли сельскохозяйственного назначения № 131	422491,08	1287120,90	50° 50' 52,282"	39° 0' 37,474"
54668	224	Земли сельскохозяйственного назначения № 131	422500,93	1287113,83	50° 50' 52,603"	39° 0' 37,116"
54669	225	Земли сельскохозяйственного назначения № 131	422501,73	1287107,91	50° 50' 52,630"	39° 0' 36,814"
54670	226	Земли сельскохозяйственного назначения № 131	422494,17	1287106,83	50° 50' 52,385"	39° 0' 36,756"
54671	227	Земли сельскохозяйственного назначения № 131	422493,43	1287112,68	50° 50' 52,360"	39° 0' 37,055"
54672	228	Земли сельскохозяйственного назначения № 131	422500,93	1287113,83	50° 50' 52,603"	39° 0' 37,116"
54673	229	Земли сельскохозяйственного назначения № 131	422498,55	1287138,98	50° 50' 52,520"	39° 0' 38,401"
54674	230	Земли сельскохозяйственного назначения № 131	422498,58	1287138,73	50° 50' 52,521"	39° 0' 38,388"
54675	231	Земли сельскохозяйственного назначения № 131	422498,33	1287138,71	50° 50' 52,513"	39° 0' 38,387"
54676	232	Земли сельскохозяйственного назначения № 131	422498,30	1287138,95	50° 50' 52,512"	39° 0' 38,399"
54677	233	Земли сельскохозяйственного назначения № 131	422498,55	1287138,98	50° 50' 52,520"	39° 0' 38,401"
54678	234	Земли сельскохозяйственного назначения № 131	422493,03	1287066,99	50° 50' 52,358"	39° 0' 34,719"
54679	235	Земли сельскохозяйственного назначения № 131	422493,15	1287065,99	50° 50' 52,362"	39° 0' 34,668"
54680	236	Земли сельскохозяйственного назначения № 131	422492,15	1287065,87	50° 50' 52,330"	39° 0' 34,661"
54681	237	Земли сельскохозяйственного назначения № 131	422492,03	1287066,87	50° 50' 52,325"	39° 0' 34,712"
54682	238	Земли сельскохозяйственного назначения № 131	422493,03	1287066,99	50° 50' 52,358"	39° 0' 34,719"
54683	239	Земли сельскохозяйственного назначения № 131	422509,76	1287123,64	50° 50' 52,886"	39° 0' 37,621"
54684	240	Земли сельскохозяйственного назначения № 131	422510,67	1287117,87	50° 50' 52,917"	39° 0' 37,326"

54685	241	Земли сельскохозяйственного назначения № 131	422503,31	1287116,71	50° 50' 52,679"	39° 0' 37,264"
54686	242	Земли сельскохозяйственного назначения № 131	422502,42	1287122,57	50° 50' 52,649"	39° 0' 37,563"
54687	243	Земли сельскохозяйственного назначения № 131	422509,76	1287123,64	50° 50' 52,886"	39° 0' 37,621"
54688	244	Земли сельскохозяйственного назначения № 131	422565,17	1287147,96	50° 50' 54,673"	39° 0' 38,884"
54689	245	Земли сельскохозяйственного назначения № 131	422565,41	1287147,91	50° 50' 54,681"	39° 0' 38,882"
54690	246	Земли сельскохозяйственного назначения № 131	422569,05	1287147,09	50° 50' 54,799"	39° 0' 38,841"
54691	247	Земли сельскохозяйственного назначения № 131	422569,29	1287147,05	50° 50' 54,807"	39° 0' 38,839"
54692	248	Земли сельскохозяйственного назначения № 131	422569,26	1287146,81	50° 50' 54,806"	39° 0' 38,827"
54693	249	Земли сельскохозяйственного назначения № 131	422569,01	1287146,84	50° 50' 54,798"	39° 0' 38,828"
54694	250	Земли сельскохозяйственного назначения № 131	422565,36	1287147,67	50° 50' 54,680"	39° 0' 38,869"
54695	251	Земли сельскохозяйственного назначения № 131	422565,12	1287147,72	50° 50' 54,672"	39° 0' 38,872"
54696	252	Земли сельскохозяйственного назначения № 131	422565,17	1287147,96	50° 50' 54,673"	39° 0' 38,884"
54697	253	Земли сельскохозяйственного назначения № 131	422176,62	1287224,26	50° 50' 42,083"	39° 0' 42,642"
54698	254	Земли сельскохозяйственного назначения № 131	422180,30	1287218,35	50° 50' 42,203"	39° 0' 42,341"
54699	255	Земли сельскохозяйственного назначения № 131	422187,59	1287211,82	50° 50' 42,441"	39° 0' 42,010"
54700	256	Земли сельскохозяйственного назначения № 131	422191,99	1287210,91	50° 50' 42,583"	39° 0' 41,965"
54701	257	Земли сельскохозяйственного назначения № 131	422197,56	1287210,57	50° 50' 42,763"	39° 0' 41,950"
54702	258	Земли сельскохозяйственного назначения № 131	422204,02	1287210,53	50° 50' 42,973"	39° 0' 41,950"
54703	259	Земли сельскохозяйственного назначения № 131	422208,09	1287210,35	50° 50' 43,104"	39° 0' 41,943"
54704	260	Земли сельскохозяйственного назначения № 131	422188,69	1287225,00	50° 50' 42,473"	39° 0' 42,684"
54705	261	Земли сельскохозяйственного назначения № 131	422176,62	1287224,26	50° 50' 42,083"	39° 0' 42,642"
54706	262	Земли сельскохозяйственного назначения № 131	422173,16	1287104,34	50° 50' 41,998"	39° 0' 36,511"
54707	263	Земли сельскохозяйственного назначения № 131	422173,94	1287102,03	50° 50' 42,024"	39° 0' 36,394"
54708	264	Земли сельскохозяйственного назначения № 131	422199,87	1287029,82	50° 50' 42,880"	39° 0' 32,712"
54709	265	Земли сельскохозяйственного назначения № 131	422206,17	1287014,11	50° 50' 43,087"	39° 0' 31,912"
54710	266	Земли сельскохозяйственного назначения № 131	422208,38	1287014,53	50° 50' 43,159"	39° 0' 31,934"
54711	267	Земли сельскохозяйственного назначения № 131	422235,54	1287018,98	50° 50' 44,037"	39° 0' 32,171"
54712	268	Земли сельскохозяйственного назначения № 131	422235,84	1287021,82	50° 50' 44,046"	39° 0' 32,317"
54713	269	Земли сельскохозяйственного назначения № 131	422205,52	1287017,30	50° 50' 43,066"	39° 0' 32,075"
54714	270	Земли сельскохозяйственного назначения № 131	422182,13	1287080,19	50° 50' 42,294"	39° 0' 35,281"
54715	271	Земли сельскохозяйственного назначения № 131	422173,16	1287104,34	50° 50' 41,998"	39° 0' 36,511"
54716	272	Земли сельскохозяйственного назначения № 131	422212,76	1287209,85	50° 50' 43,256"	39° 0' 41,919"
54717	273	Земли сельскохозяйственного назначения № 131	422209,05	1287209,63	50° 50' 43,136"	39° 0' 41,906"
54718	274	Земли сельскохозяйственного назначения № 131	422208,09	1287210,35	50° 50' 43,104"	39° 0' 41,943"
54719	275	Земли сельскохозяйственного назначения № 131	422204,02	1287210,53	50° 50' 42,973"	39° 0' 41,950"
54720	276	Земли сельскохозяйственного назначения № 131	422197,56	1287210,57	50° 50' 42,763"	39° 0' 41,950"
54721	277	Земли сельскохозяйственного назначения № 131	422191,99	1287210,91	50° 50' 42,583"	39° 0' 41,965"
54722	278	Земли сельскохозяйственного назначения № 131	422187,59	1287211,82	50° 50' 42,441"	39° 0' 42,010"
54723	279	Земли сельскохозяйственного назначения № 131	422180,30	1287218,35	50° 50' 42,203"	39° 0' 42,341"
54724	280	Земли сельскохозяйственного назначения № 131	422176,62	1287224,26	50° 50' 42,083"	39° 0' 42,642"
54725	281	Земли сельскохозяйственного назначения № 131	422143,36	1287222,23	50° 50' 41,007"	39° 0' 42,526"

54726	282	Земли сельскохозяйственного назначения № 131	422133,93	1287221,11	50° 50' 40,702"	39° 0' 42,465"
54727	283	Земли сельскохозяйственного назначения № 131	422147,59	1287179,42	50° 50' 41,154"	39° 0' 40,340"
54728	284	Земли сельскохозяйственного назначения № 131	422167,08	1287122,18	50° 50' 41,798"	39° 0' 37,421"
54729	285	Земли сельскохозяйственного назначения № 131	422174,97	1287123,05	50° 50' 42,053"	39° 0' 37,468"
54730	286	Земли сельскохозяйственного назначения № 131	422167,17	1287147,21	50° 50' 41,795"	39° 0' 38,701"
54731	287	Земли сельскохозяйственного назначения № 131	422172,80	1287154,23	50° 50' 41,975"	39° 0' 39,061"
54732	288	Земли сельскохозяйственного назначения № 131	422184,05	1287167,40	50° 50' 42,336"	39° 0' 39,739"
54733	289	Земли сельскохозяйственного назначения № 131	422187,32	1287174,15	50° 50' 42,441"	39° 0' 40,085"
54734	290	Земли сельскохозяйственного назначения № 131	422189,12	1287179,73	50° 50' 42,498"	39° 0' 40,371"
54735	291	Земли сельскохозяйственного назначения № 131	422193,84	1287182,34	50° 50' 42,650"	39° 0' 40,506"
54736	292	Земли сельскохозяйственного назначения № 131	422198,85	1287184,66	50° 50' 42,811"	39° 0' 40,626"
54737	293	Земли сельскохозяйственного назначения № 131	422211,49	1287187,51	50° 50' 43,220"	39° 0' 40,777"
54738	294	Земли сельскохозяйственного назначения № 131	422217,97	1287190,12	50° 50' 43,429"	39° 0' 40,912"
54739	295	Земли сельскохозяйственного назначения № 131	422221,22	1287193,04	50° 50' 43,533"	39° 0' 41,063"
54740	296	Земли сельскохозяйственного назначения № 131	422221,82	1287194,51	50° 50' 43,552"	39° 0' 41,138"
54741	297	Земли сельскохозяйственного назначения № 131	422221,00	1287204,23	50° 50' 43,523"	39° 0' 41,635"
54742	298	Земли сельскохозяйственного назначения № 131	422217,80	1287207,78	50° 50' 43,419"	39° 0' 41,815"
54743	299	Земли сельскохозяйственного назначения № 131	422212,76	1287209,85	50° 50' 43,256"	39° 0' 41,919"
54744		**Земли сельскохозяйственного назначения № 131 Количество**		299		299
54745	1	Земли сельскохозяйственного назначения № 133	445116,47	1287235,64	51° 3' 4,377"	39° 0' 51,662"
54746	2	Земли сельскохозяйственного назначения № 133	445088,05	1287183,23	51° 3' 3,470"	39° 0' 48,961"
54747	3	Земли сельскохозяйственного назначения № 133	445098,85	1287122,44	51° 3' 3,833"	39° 0' 45,845"
54748	4	Земли сельскохозяйственного назначения № 133	445125,12	1287056,07	51° 3' 4,699"	39° 0' 42,447"
54749	5	Земли сельскохозяйственного назначения № 133	445232,76	1287064,76	51° 3' 8,180"	39° 0' 42,933"
54750	6	Земли сельскохозяйственного назначения № 133	445223,57	1287245,35	51° 3' 7,840"	39° 0' 52,201"
54751	7	Земли сельскохозяйственного назначения № 133	445116,47	1287235,64	51° 3' 4,377"	39° 0' 51,662"
54752	8	Земли сельскохозяйственного назначения № 133	445349,45	1287325,64	51° 3' 11,895"	39° 0' 56,369"
54753	9	Земли сельскохозяйственного назначения № 133	445274,24	1287317,16	51° 3' 9,463"	39° 0' 55,906"
54754	10	Земли сельскохозяйственного назначения № 133	445276,33	1287287,58	51° 3' 9,538"	39° 0' 54,388"
54755	11	Земли сельскохозяйственного назначения № 133	445347,75	1287295,25	51° 3' 11,847"	39° 0' 54,808"
54756	12	Земли сельскохозяйственного назначения № 133	445371,07	1287298,29	51° 3' 12,601"	39° 0' 54,973"
54757	13	Земли сельскохозяйственного назначения № 133	445380,02	1287227,36	51° 3' 12,907"	39° 0' 51,335"
54758	14	Земли сельскохозяйственного назначения № 133	445394,16	1287086,39	51° 3' 13,397"	39° 0' 44,103"
54759	15	Земли сельскохозяйственного назначения № 133	445463,15	1287092,49	51° 3' 15,628"	39° 0' 44,441"
54760	16	Земли сельскохозяйственного назначения № 133	445450,71	1287235,24	51° 3' 15,192"	39° 0' 51,766"
54761	17	Земли сельскохозяйственного назначения № 133	445439,64	1287333,98	51° 3' 14,811"	39° 0' 56,831"
54762	18	Земли сельскохозяйственного назначения № 133	445349,45	1287325,64	51° 3' 11,895"	39° 0' 56,369"
54763	19	Земли сельскохозяйственного назначения № 133	446011,37	1294870,65	51° 3' 31,370"	39° 7' 24,016"
54764	20	Земли сельскохозяйственного назначения № 133	446018,68	1294889,99	51° 3' 31,601"	39° 7' 25,012"
54765	21	Земли сельскохозяйственного назначения № 133	446100,29	1294989,77	51° 3' 34,214"	39° 7' 30,172"
54766	22	Земли сельскохозяйственного назначения № 133	446240,79	1295158,05	51° 3' 38,713"	39° 7' 38,875"

54767	23	Земли сельскохозяйственного назначения № 133	446430,77	1295401,47	51° 3' 44,791"	39° 7' 51,460"
54768	24	Земли сельскохозяйственного назначения № 133	446764,73	1295467,72	51° 3' 55,578"	39° 7' 55,013"
54769	25	Земли сельскохозяйственного назначения № 133	446787,70	1295502,30	51° 3' 56,311"	39° 7' 56,799"
54770	26	Земли сельскохозяйственного назначения № 133	446869,08	1295524,40	51° 3' 58,938"	39° 7' 57,971"
54771	27	Земли сельскохозяйственного назначения № 133	446888,33	1295659,15	51° 3' 59,523"	39° 8' 4,899"
54772	28	Земли сельскохозяйственного назначения № 133	446899,69	1295807,99	51° 3' 59,847"	39° 8' 12,548"
54773	29	Земли сельскохозяйственного назначения № 133	446892,10	1295881,37	51° 3' 59,581"	39° 8' 16,312"
54774	30	Земли сельскохозяйственного назначения № 133	446880,25	1295928,44	51° 3' 59,184"	39° 8' 18,724"
54775	31	Земли сельскохозяйственного назначения № 133	446808,36	1295983,26	51° 3' 56,842"	39° 8' 21,506"
54776	32	Земли сельскохозяйственного назначения № 133	446650,62	1295854,15	51° 3' 51,775"	39° 8' 14,804"
54777	33	Земли сельскохозяйственного назначения № 133	446375,84	1295633,45	51° 3' 42,947"	39° 8' 3,347"
54778	34	Земли сельскохозяйственного назначения № 133	446005,52	1295380,64	51° 3' 31,037"	39° 7' 50,199"
54779	35	Земли сельскохозяйственного назначения № 133	445774,91	1295022,61	51° 3' 23,676"	39° 7' 31,712"
54780	36	Земли сельскохозяйственного назначения № 133	446011,37	1294870,65	51° 3' 31,370"	39° 7' 24,016"
54781	37	Земли сельскохозяйственного назначения № 133	447017,51	1294757,03	51° 4' 3,958"	39° 7' 18,630"
54782	38	Земли сельскохозяйственного назначения № 133	446931,71	1294766,12	51° 4' 1,179"	39° 7' 19,059"
54783	39	Земли сельскохозяйственного назначения № 133	446931,35	1294764,82	51° 4' 1,168"	39° 7' 18,992"
54784	40	Земли сельскохозяйственного назначения № 133	446912,87	1294767,29	51° 4' 0,569"	39° 7' 19,110"
54785	41	Земли сельскохозяйственного назначения № 133	446909,25	1294753,58	51° 4' 0,456"	39° 7' 18,405"
54786	42	Земли сельскохозяйственного назначения № 133	446926,06	1294745,80	51° 4' 1,002"	39° 7' 18,013"
54787	43	Земли сельскохозяйственного назначения № 133	446923,18	1294735,45	51° 4' 0,912"	39° 7' 17,480"
54788	44	Земли сельскохозяйственного назначения № 133	446921,66	1294730,04	51° 4' 0,864"	39° 7' 17,201"
54789	45	Земли сельскохозяйственного назначения № 133	446903,69	1294666,19	51° 4' 0,300"	39° 7' 13,914"
54790	46	Земли сельскохозяйственного назначения № 133	446978,32	1294636,35	51° 4' 2,724"	39° 7' 12,415"
54791	47	Земли сельскохозяйственного назначения № 133	447005,67	1294534,38	51° 4' 3,637"	39° 7' 7,191"
54792	48	Земли сельскохозяйственного назначения № 133	447110,16	1294512,01	51° 4' 7,024"	39° 7' 6,088"
54793	49	Земли сельскохозяйственного назначения № 133	447235,62	1294471,75	51° 4' 11,095"	39° 7' 4,076"
54794	50	Земли сельскохозяйственного назначения № 133	447331,64	1294650,56	51° 4' 14,152"	39° 7' 13,302"
54795	51	Земли сельскохозяйственного назначения № 133	447280,98	1294668,10	51° 4' 12,508"	39° 7' 14,180"
54796	52	Земли сельскохозяйственного назначения № 133	447157,36	1294710,98	51° 4' 8,496"	39° 7' 16,327"
54797	53	Земли сельскохозяйственного назначения № 133	447027,69	1294755,95	51° 4' 4,288"	39° 7' 18,579"
54798	54	Земли сельскохозяйственного назначения № 133	447017,51	1294757,03	51° 4' 3,958"	39° 7' 18,630"
54799		**Земли сельскохозяйственного назначения № 133 Количество**		54		54
54800	1	Земли сельскохозяйственного назначения № 134	461582,40	1300874,66	51° 11' 53,388"	39° 12' 40,192"
54801	2	Земли сельскохозяйственного назначения № 134	461457,39	1300787,35	51° 11' 49,371"	39° 12' 35,632"
54802	3	Земли сельскохозяйственного назначения № 134	461555,94	1300620,00	51° 11' 52,614"	39° 12' 27,064"
54803	4	Земли сельскохозяйственного назначения № 134	461600,26	1300567,74	51° 11' 54,064"	39° 12' 24,395"
54804	5	Земли сельскохозяйственного назначения № 134	461732,55	1300664,98	51° 11' 58,314"	39° 12' 29,470"
54805	6	Земли сельскохозяйственного назначения № 134	461678,97	1300715,25	51° 11' 56,564"	39° 12' 32,031"
54806	7	Земли сельскохозяйственного назначения № 134	461582,40	1300874,66	51° 11' 53,388"	39° 12' 40,192"
54807	8	Земли сельскохозяйственного назначения № 134	461932,71	1297805,58	51° 12' 5,677"	39° 10' 2,306"

54808	9	Земли сельскохозяйственного назначения № 134	461832,31	1297771,46	51° 12' 2,438"	39° 10' 0,500"
54809	10	Земли сельскохозяйственного назначения № 134	461848,23	1297755,42	51° 12' 2,958"	39° 9' 59,682"
54810	11	Земли сельскохозяйственного назначения № 134	461887,85	1297742,79	51° 12' 4,244"	39° 9' 59,050"
54811	12	Земли сельскохозяйственного назначения № 134	461946,48	1297762,31	51° 12' 6,135"	39° 10' 0,084"
54812	13	Земли сельскохозяйственного назначения № 134	461932,71	1297805,58	51° 12' 5,677"	39° 10' 2,306"
54813	14	Земли сельскохозяйственного назначения № 134	462287,51	1298128,40	51° 12' 17,059"	39° 10' 19,103"
54814	15	Земли сельскохозяйственного назначения № 134	462262,00	1298224,38	51° 12' 16,204"	39° 10' 24,034"
54815	16	Земли сельскохозяйственного назначения № 134	462281,40	1298269,86	51° 12' 16,818"	39° 10' 26,386"
54816	17	Земли сельскохозяйственного назначения № 134	462249,85	1298298,63	51° 12' 15,789"	39° 10' 27,852"
54817	18	Земли сельскохозяйственного назначения № 134	462212,69	1298271,52	51° 12' 14,595"	39° 10' 26,438"
54818	19	Земли сельскохозяйственного назначения № 134	462158,05	1298357,58	51° 12' 12,801"	39° 10' 30,844"
54819	20	Земли сельскохозяйственного назначения № 134	462048,17	1298291,05	51° 12' 9,266"	39° 10' 27,364"
54820	21	Земли сельскохозяйственного назначения № 134	462067,80	1298253,49	51° 12' 9,912"	39° 10' 25,439"
54821	22	Земли сельскохозяйственного назначения № 134	461944,93	1298180,72	51° 12' 5,959"	39° 10' 21,632"
54822	23	Земли сельскохозяйственного назначения № 134	462002,40	1298071,45	51° 12' 7,851"	39° 10' 16,032"
54823	24	Земли сельскохозяйственного назначения № 134	461888,32	1298021,52	51° 12' 4,175"	39° 10' 13,406"
54824	25	Земли сельскохозяйственного назначения № 134	461857,48	1298092,30	51° 12' 3,156"	39° 10' 17,036"
54825	26	Земли сельскохозяйственного назначения № 134	461823,41	1298087,29	51° 12' 2,055"	39° 10' 16,762"
54826	27	Земли сельскохозяйственного назначения № 134	461694,16	1298077,35	51° 11' 57,876"	39° 10' 16,187"
54827	28	Земли сельскохозяйственного назначения № 134	461726,82	1297963,57	51° 11' 58,967"	39° 10' 10,343"
54828	29	Земли сельскохозяйственного назначения № 134	461783,88	1297836,50	51° 12' 0,852"	39° 10' 3,827"
54829	30	Земли сельскохозяйственного назначения № 134	461991,72	1297909,14	51° 12' 7,555"	39° 10' 7,668"
54830	31	Земли сельскохозяйственного назначения № 134	462094,87	1297948,74	51° 12' 10,880"	39° 10' 9,757"
54831	32	Земли сельскохозяйственного назначения № 134	462223,58	1297994,33	51° 12' 15,031"	39° 10' 12,167"
54832	33	Земли сельскохозяйственного назначения № 134	462298,26	1298020,78	51° 12' 17,439"	39° 10' 13,565"
54833	34	Земли сельскохозяйственного назначения № 134	462309,18	1298068,48	51° 12' 17,778"	39° 10' 16,027"
54834	35	Земли сельскохозяйственного назначения № 134	462287,51	1298128,40	51° 12' 17,059"	39° 10' 19,103"
54835		**Земли сельскохозяйственного назначения № 134 Количество**		35		35
54836	1	Земли сельскохозяйственного назначения № 135	452800,94	1298636,67	51° 7' 9,955"	39° 10' 40,667"
54837	2	Земли сельскохозяйственного назначения № 135	452981,01	1298664,80	51° 7' 15,773"	39° 10' 42,201"
54838	3	Земли сельскохозяйственного назначения № 135	452979,76	1298757,57	51° 7' 15,704"	39° 10' 46,970"
54839	4	Земли сельскохозяйственного назначения № 135	452963,36	1298893,03	51° 7' 15,131"	39° 10' 53,927"
54840	5	Земли сельскохозяйственного назначения № 135	452890,33	1298887,74	51° 7' 12,770"	39° 10' 53,619"
54841	6	Земли сельскохозяйственного назначения № 135	452886,63	1298811,54	51° 7' 12,674"	39° 10' 49,700"
54842	7	Земли сельскохозяйственного назначения № 135	452791,38	1298795,14	51° 7' 9,597"	39° 10' 48,810"
54843	8	Земли сельскохозяйственного назначения № 135	452782,38	1298722,11	51° 7' 9,328"	39° 10' 45,051"
54844	9	Земли сельскохозяйственного назначения № 135	452800,94	1298636,67	51° 7' 9,955"	39° 10' 40,667"
54845	10	Земли сельскохозяйственного назначения № 135	454077,59	1297697,01	51° 7' 51,547"	39° 9' 52,966"
54846	11	Земли сельскохозяйственного назначения № 135	454019,91	1297627,69	51° 7' 49,701"	39° 9' 49,374"
54847	12	Земли сельскохозяйственного назначения № 135	454038,96	1297611,82	51° 7' 50,322"	39° 9' 48,567"
54848	13	Земли сельскохозяйственного назначения № 135	454007,21	1297555,73	51° 7' 49,312"	39° 9' 45,667"

54849	14	Земли сельскохозяйственного назначения № 135	454077,59	1297493,29	51° 7' 51,608"	39° 9' 42,490"
54850	15	Земли сельскохозяйственного назначения № 135	454162,26	1297591,71	51° 7' 54,318"	39° 9' 47,591"
54851	16	Земли сельскохозяйственного назначения № 135	454103,52	1297672,14	51° 7' 52,393"	39° 9' 51,700"
54852	17	Земли сельскохозяйственного назначения № 135	454077,59	1297697,01	51° 7' 51,547"	39° 9' 52,966"
54853	18	Земли сельскохозяйственного назначения № 135	454343,36	1297688,28	51° 8' 0,149"	39° 9' 52,644"
54854	19	Земли сельскохозяйственного назначения № 135	454333,31	1297651,77	51° 7' 59,834"	39° 9' 50,761"
54855	20	Земли сельскохозяйственного назначения № 135	454492,59	1297554,93	51° 8' 5,017"	39° 9' 45,857"
54856	21	Земли сельскохозяйственного назначения № 135	454510,58	1297582,98	51° 8' 5,591"	39° 9' 47,308"
54857	22	Земли сельскохозяйственного назначения № 135	454343,36	1297688,28	51° 8' 0,149"	39° 9' 52,644"
54858		**Земли сельскохозяйственного назначения № 135 Количество**		22		22
54859	1	Земли сельскохозяйственного назначения № 162	367492,60	1330199,22	50° 20' 57,070"	39° 36' 36,415"
54860	2	Земли сельскохозяйственного назначения № 162	367326,02	1330153,33	50° 20' 51,702"	39° 36' 33,966"
54861	3	Земли сельскохозяйственного назначения № 162	367697,52	1329983,17	50° 21' 3,806"	39° 36' 25,646"
54862	4	Земли сельскохозяйственного назначения № 162	367723,21	1330149,48	50° 21' 4,556"	39° 36' 34,076"
54863	5	Земли сельскохозяйственного назначения № 162	367750,23	1330260,14	50° 21' 5,376"	39° 36' 39,693"
54864	6	Земли сельскохозяйственного назначения № 162	367675,37	1330293,32	50° 21' 2,938"	39° 36' 41,313"
54865	7	Земли сельскохозяйственного назначения № 162	367624,89	1330279,55	50° 21' 1,311"	39° 36' 40,578"
54866	8	Земли сельскохозяйственного назначения № 162	367576,69	1330265,99	50° 20' 59,758"	39° 36' 39,855"
54867	9	Земли сельскохозяйственного назначения № 162	367561,90	1330261,81	50° 20' 59,282"	39° 36' 39,633"
54868	10	Земли сельскохозяйственного назначения № 162	367547,66	1330257,78	50° 20' 58,823"	39° 36' 39,418"
54869	11	Земли сельскохозяйственного назначения № 162	367533,20	1330281,43	50° 20' 58,343"	39° 36' 40,603"
54870	12	Земли сельскохозяйственного назначения № 162	367492,60	1330199,22	50° 20' 57,070"	39° 36' 36,415"
54871	13	Земли сельскохозяйственного назначения № 162	367586,42	1330842,99	50° 20' 59,789"	39° 37' 9,042"
54872	14	Земли сельскохозяйственного назначения № 162	367562,03	1330713,62	50° 20' 59,064"	39° 37' 2,481"
54873	15	Земли сельскохозяйственного назначения № 162	367557,05	1330553,05	50° 20' 58,982"	39° 36' 54,357"
54874	16	Земли сельскохозяйственного назначения № 162	367554,27	1330446,69	50° 20' 58,944"	39° 36' 48,976"
54875	17	Земли сельскохозяйственного назначения № 162	367709,81	1330418,88	50° 21' 3,990"	39° 36' 47,689"
54876	18	Земли сельскохозяйственного назначения № 162	367784,34	1330427,58	50° 21' 6,398"	39° 36' 48,186"
54877	19	Земли сельскохозяйственного назначения № 162	367804,57	1330539,94	50° 21' 6,997"	39° 36' 53,884"
54878	20	Земли сельскохозяйственного назначения № 162	367811,61	1330640,85	50° 21' 7,175"	39° 36' 58,993"
54879	21	Земли сельскохозяйственного назначения № 162	367827,83	1330870,95	50° 21' 7,586"	39° 37' 10,642"
54880	22	Земли сельскохозяйственного назначения № 162	367642,93	1330899,65	50° 21' 1,589"	39° 37' 11,950"
54881	23	Земли сельскохозяйственного назначения № 162	367623,28	1330898,37	50° 21' 0,954"	39° 37' 11,871"
54882	24	Земли сельскохозяйственного назначения № 162	367607,31	1330897,35	50° 21' 0,438"	39° 37' 11,807"
54883	25	Земли сельскохозяйственного назначения № 162	367588,51	1330896,12	50° 20' 59,830"	39° 37' 11,730"
54884	26	Земли сельскохозяйственного назначения № 162	367586,42	1330842,99	50° 20' 59,789"	39° 37' 9,042"
54885	27	Земли сельскохозяйственного назначения № 162	367882,09	1330566,31	50° 21' 9,492"	39° 36' 55,277"
54886	28	Земли сельскохозяйственного назначения № 162	367859,80	1330559,50	50° 21' 8,775"	39° 36' 54,916"
54887	29	Земли сельскохозяйственного назначения № 162	367869,55	1330531,96	50° 21' 9,104"	39° 36' 53,531"
54888	30	Земли сельскохозяйственного назначения № 162	367891,07	1330538,61	50° 21' 9,797"	39° 36' 53,884"
54889	31	Земли сельскохозяйственного назначения № 162	367882,09	1330566,31	50° 21' 9,492"	39° 36' 55,277"

54890	32	Земли сельскохозяйственного назначения № 162	370051,78	1324506,69	50° 22' 22,570"	39° 31' 50,366"
54891	33	Земли сельскохозяйственного назначения № 162	370003,24	1324435,88	50° 22' 21,031"	39° 31' 46,749"
54892	34	Земли сельскохозяйственного назначения № 162	370048,86	1324330,20	50° 22' 22,555"	39° 31' 41,434"
54893	35	Земли сельскохозяйственного назначения № 162	370099,93	1324305,72	50° 22' 24,219"	39° 31' 40,232"
54894	36	Земли сельскохозяйственного назначения № 162	370129,07	1324384,63	50° 22' 25,126"	39° 31' 44,245"
54895	37	Земли сельскохозяйственного назначения № 162	370129,93	1324413,75	50° 22' 25,141"	39° 31' 45,719"
54896	38	Земли сельскохозяйственного назначения № 162	370051,78	1324506,69	50° 22' 22,570"	39° 31' 50,366"
54897	39	Земли сельскохозяйственного назначения № 162	372760,40	1321965,14	50° 23' 51,353"	39° 29' 43,639"
54898	40	Земли сельскохозяйственного назначения № 162	372755,95	1322059,79	50° 23' 51,167"	39° 29' 48,427"
54899	41	Земли сельскохозяйственного назначения № 162	372796,98	1322103,96	50° 23' 52,475"	39° 29' 50,692"
54900	42	Земли сельскохозяйственного назначения № 162	372615,06	1322100,15	50° 23' 46,590"	39° 29' 50,373"
54901	43	Земли сельскохозяйственного назначения № 162	372604,93	1322155,28	50° 23' 46,238"	39° 29' 53,157"
54902	44	Земли сельскохозяйственного назначения № 162	372441,60	1322131,87	50° 23' 40,964"	39° 29' 51,859"
54903	45	Земли сельскохозяйственного назначения № 162	372423,09	1322197,92	50° 23' 40,336"	39° 29' 55,190"
54904	46	Земли сельскохозяйственного назначения № 162	372334,27	1322183,85	50° 23' 37,468"	39° 29' 54,416"
54905	47	Земли сельскохозяйственного назначения № 162	372377,64	1322033,84	50° 23' 38,937"	39° 29' 46,853"
54906	48	Земли сельскохозяйственного назначения № 162	371971,03	1321930,24	50° 23' 25,826"	39° 29' 41,329"
54907	49	Земли сельскохозяйственного назначения № 162	372006,23	1321796,44	50° 23' 27,024"	39° 29' 34,581"
54908	50	Земли сельскохозяйственного назначения № 162	372066,69	1321763,99	50° 23' 28,994"	39° 29' 32,980"
54909	51	Земли сельскохозяйственного назначения № 162	372151,12	1321712,93	50° 23' 31,749"	39° 29' 30,453"
54910	52	Земли сельскохозяйственного назначения № 162	372211,15	1321669,91	50° 23' 33,710"	39° 29' 28,317"
54911	53	Земли сельскохозяйственного назначения № 162	372281,43	1321661,78	50° 23' 35,988"	39° 29' 27,954"
54912	54	Земли сельскохозяйственного назначения № 162	372357,27	1321660,48	50° 23' 38,442"	39° 29' 27,940"
54913	55	Земли сельскохозяйственного назначения № 162	372426,62	1321629,44	50° 23' 40,700"	39° 29' 26,416"
54914	56	Земли сельскохозяйственного назначения № 162	372469,80	1321562,40	50° 23' 42,127"	39° 29' 23,052"
54915	57	Земли сельскохозяйственного назначения № 162	372490,84	1321471,53	50° 23' 42,847"	39° 29' 18,467"
54916	58	Земли сельскохозяйственного назначения № 162	372598,90	1321481,29	50° 23' 46,340"	39° 29' 19,035"
54917	59	Земли сельскохозяйственного назначения № 162	372541,25	1321889,57	50° 23' 44,295"	39° 29' 39,663"
54918	60	Земли сельскохозяйственного назначения № 162	372576,03	1321964,06	50° 23' 45,388"	39° 29' 43,457"
54919	61	Земли сельскохозяйственного назначения № 162	372760,40	1321965,14	50° 23' 51,353"	39° 29' 43,639"
54920	62	Земли сельскохозяйственного назначения № 162	375073,02	1342431,84	50° 24' 55,881"	39° 47' 1,676"
54921	63	Земли сельскохозяйственного назначения № 162	375027,04	1342354,59	50° 24' 54,437"	39° 46' 57,724"
54922	64	Земли сельскохозяйственного назначения № 162	374992,85	1342296,69	50° 24' 53,363"	39° 46' 54,762"
54923	65	Земли сельскохозяйственного назначения № 162	374958,43	1342234,85	50° 24' 52,285"	39° 46' 51,600"
54924	66	Земли сельскохозяйственного назначения № 162	374941,97	1342200,66	50° 24' 51,771"	39° 46' 49,854"
54925	67	Земли сельскохозяйственного назначения № 162	375332,21	1342007,35	50° 25' 4,506"	39° 46' 40,410"
54926	68	Земли сельскохозяйственного назначения № 162	375419,25	1342152,11	50° 25' 7,241"	39° 46' 47,818"
54927	69	Земли сельскохозяйственного назначения № 162	375517,66	1342141,08	50° 25' 10,431"	39° 46' 47,346"
54928	70	Земли сельскохозяйственного назначения № 162	375566,64	1342305,03	50° 25' 11,923"	39° 46' 55,692"
54929	71	Земли сельскохозяйственного назначения № 162	375073,02	1342431,84	50° 24' 55,881"	39° 47' 1,676"
54930	72	Земли сельскохозяйственного назначения № 162	376447,25	1344127,65	50° 25' 39,374"	39° 48' 28,785"

54931	73	Земли сельскохозяйственного назначения № 162	376410,10	1344117,04	50° 25' 38,178"	39° 48' 28,214"
54932	74	Земли сельскохозяйственного назначения № 162	376392,21	1344113,54	50° 25' 37,601"	39° 48' 28,020"
54933	75	Земли сельскохозяйственного назначения № 162	376376,39	1344111,56	50° 25' 37,091"	39° 48' 27,906"
54934	76	Земли сельскохозяйственного назначения № 162	376362,09	1344111,56	50° 25' 36,628"	39° 48' 27,893"
54935	77	Земли сельскохозяйственного назначения № 162	376349,11	1344112,35	50° 25' 36,208"	39° 48' 27,921"
54936	78	Земли сельскохозяйственного назначения № 162	376324,24	1344115,89	50° 25' 35,401"	39° 48' 28,078"
54937	79	Земли сельскохозяйственного назначения № 162	376313,48	1344118,76	50° 25' 35,051"	39° 48' 28,214"
54938	80	Земли сельскохозяйственного назначения № 162	376309,97	1344114,11	50° 25' 34,940"	39° 48' 27,975"
54939	81	Земли сельскохозяйственного назначения № 162	376306,43	1344115,10	50° 25' 34,825"	39° 48' 28,022"
54940	82	Земли сельскохозяйственного назначения № 162	376273,11	1344129,95	50° 25' 33,738"	39° 48' 28,744"
54941	83	Земли сельскохозяйственного назначения № 162	376266,40	1344135,31	50° 25' 33,518"	39° 48' 29,010"
54942	84	Земли сельскохозяйственного назначения № 162	376256,12	1344139,04	50° 25' 33,184"	39° 48' 29,189"
54943	85	Земли сельскохозяйственного назначения № 162	376234,50	1344080,33	50° 25' 32,518"	39° 48' 26,196"
54944	86	Земли сельскохозяйственного назначения № 162	376262,33	1344069,28	50° 25' 33,425"	39° 48' 25,662"
54945	87	Земли сельскохозяйственного назначения № 162	376260,67	1344057,98	50° 25' 33,377"	39° 48' 25,088"
54946	88	Земли сельскохозяйственного назначения № 162	376213,45	1343933,04	50° 25' 31,922"	39° 48' 18,717"
54947	89	Земли сельскохозяйственного назначения № 162	376166,74	1343948,64	50° 25' 30,401"	39° 48' 19,465"
54948	90	Земли сельскохозяйственного назначения № 162	376150,48	1343898,94	50° 25' 29,904"	39° 48' 16,934"
54949	91	Земли сельскохозяйственного назначения № 162	376148,04	1343886,81	50° 25' 29,832"	39° 48' 16,317"
54950	92	Земли сельскохозяйственного назначения № 162	376123,45	1343788,21	50° 25' 29,093"	39° 48' 11,301"
54951	93	Земли сельскохозяйственного назначения № 162	376435,88	1343740,46	50° 25' 39,229"	39° 48' 9,164"
54952	94	Земли сельскохозяйственного назначения № 162	376452,11	1343839,13	50° 25' 39,697"	39° 48' 14,176"
54953	95	Земли сельскохозяйственного назначения № 162	376419,73	1343850,69	50° 25' 38,643"	39° 48' 14,732"
54954	96	Земли сельскохозяйственного назначения № 162	376418,63	1343879,52	50° 25' 38,591"	39° 48' 16,192"
54955	97	Земли сельскохозяйственного назначения № 162	376411,83	1343922,60	50° 25' 38,346"	39° 48' 18,367"
54956	98	Земли сельскохозяйственного назначения № 162	376409,32	1343979,36	50° 25' 38,232"	39° 48' 21,240"
54957	99	Земли сельскохозяйственного назначения № 162	376421,35	1344012,55	50° 25' 38,602"	39° 48' 22,932"
54958	100	Земли сельскохозяйственного назначения № 162	376446,32	1344089,84	50° 25' 39,366"	39° 48' 26,869"
54959	101	Земли сельскохозяйственного назначения № 162	376447,25	1344127,65	50° 25' 39,374"	39° 48' 28,785"
54960	102	Земли сельскохозяйственного назначения № 162	376209,40	1344175,69	50° 25' 31,651"	39° 48' 31,003"
54961	103	Земли сельскохозяйственного назначения № 162	376208,50	1344173,05	50° 25' 31,623"	39° 48' 30,869"
54962	104	Земли сельскохозяйственного назначения № 162	376235,95	1344162,47	50° 25' 32,517"	39° 48' 30,358"
54963	105	Земли сельскохозяйственного назначения № 162	376279,16	1344147,58	50° 25' 33,924"	39° 48' 29,642"
54964	106	Земли сельскохозяйственного назначения № 162	376303,63	1344139,94	50° 25' 34,720"	39° 48' 29,278"
54965	107	Земли сельскохозяйственного назначения № 162	376317,50	1344135,43	50° 25' 35,171"	39° 48' 29,062"
54966	108	Земли сельскохозяйственного назначения № 162	376332,30	1344137,36	50° 25' 35,649"	39° 48' 29,173"
54967	109	Земли сельскохозяйственного назначения № 162	376258,22	1344157,63	50° 25' 33,241"	39° 48' 30,132"
54968	110	Земли сельскохозяйственного назначения № 162	376209,40	1344175,69	50° 25' 31,651"	39° 48' 31,003"
54969	111	Земли сельскохозяйственного назначения № 162	377047,27	1344226,30	50° 25' 58,730"	39° 48' 34,324"
54970	112	Земли сельскохозяйственного назначения № 162	377059,30	1344225,67	50° 25' 59,120"	39° 48' 34,303"
54971	113	Земли сельскохозяйственного назначения № 162	377150,88	1344223,06	50° 26' 2,084"	39° 48' 34,253"

54972	114	Земли сельскохозяйственного назначения № 162	377244,70	1344219,69	50° 26' 5,122"	39° 48' 34,167"
54973	115	Земли сельскохозяйственного назначения № 162	377312,55	1344218,94	50° 26' 7,317"	39° 48' 34,191"
54974	116	Земли сельскохозяйственного назначения № 162	377328,08	1344219,22	50° 26' 7,819"	39° 48' 34,219"
54975	117	Земли сельскохозяйственного назначения № 162	377128,92	1344225,02	50° 26' 1,373"	39° 48' 34,333"
54976	118	Земли сельскохозяйственного назначения № 162	377047,27	1344226,30	50° 25' 58,730"	39° 48' 34,324"
54977	119	Земли сельскохозяйственного назначения № 162	384922,16	1343396,91	50° 30' 13,990"	39° 47' 59,382"
54978	120	Земли сельскохозяйственного назначения № 162	384913,77	1343381,82	50° 30' 13,728"	39° 47' 58,609"
54979	121	Земли сельскохозяйственного назначения № 162	384868,24	1343288,19	50° 30' 12,308"	39° 47' 53,818"
54980	122	Земли сельскохозяйственного назначения № 162	384846,35	1343248,04	50° 30' 11,623"	39° 47' 51,761"
54981	123	Земли сельскохозяйственного назначения № 162	384827,83	1343223,32	50° 30' 11,038"	39° 47' 50,491"
54982	124	Земли сельскохозяйственного назначения № 162	384810,94	1343203,72	50° 30' 10,503"	39° 47' 49,481"
54983	125	Земли сельскохозяйственного назначения № 162	384792,28	1343185,19	50° 30' 9,910"	39° 47' 48,525"
54984	126	Земли сельскохозяйственного назначения № 162	384771,58	1343167,49	50° 30' 9,250"	39° 47' 47,608"
54985	127	Земли сельскохозяйственного назначения № 162	384719,93	1343114,84	50° 30' 7,609"	39° 47' 44,891"
54986	128	Земли сельскохозяйственного назначения № 162	384677,32	1343081,45	50° 30' 6,250"	39° 47' 43,159"
54987	129	Земли сельскохозяйственного назначения № 162	384677,94	1343069,96	50° 30' 6,276"	39° 47' 42,577"
54988	130	Земли сельскохозяйственного назначения № 162	384671,33	1343064,24	50° 30' 6,066"	39° 47' 42,280"
54989	131	Земли сельскохозяйственного назначения № 162	384660,81	1343069,73	50° 30' 5,722"	39° 47' 42,550"
54990	132	Земли сельскохозяйственного назначения № 162	384652,36	1343065,16	50° 30' 5,451"	39° 47' 42,310"
54991	133	Земли сельскохозяйственного назначения № 162	384635,40	1343033,70	50° 30' 4,921"	39° 47' 40,699"
54992	134	Земли сельскохозяйственного назначения № 162	384598,14	1342964,58	50° 30' 3,755"	39° 47' 37,159"
54993	135	Земли сельскохозяйственного назначения № 162	384677,00	1342873,43	50° 30' 6,358"	39° 47' 32,606"
54994	136	Земли сельскохозяйственного назначения № 162	384694,80	1342865,61	50° 30' 6,938"	39° 47' 32,225"
54995	137	Земли сельскохозяйственного назначения № 162	384727,86	1342857,30	50° 30' 8,013"	39° 47' 31,833"
54996	138	Земли сельскохозяйственного назначения № 162	384812,99	1342964,08	50° 30' 10,706"	39° 47' 37,326"
54997	139	Земли сельскохозяйственного назначения № 162	384854,58	1342994,38	50° 30' 12,034"	39° 47' 38,901"
54998	140	Земли сельскохозяйственного назначения № 162	384846,76	1343015,88	50° 30' 11,769"	39° 47' 39,984"
54999	141	Земли сельскохозяйственного назначения № 162	384843,94	1343047,80	50° 30' 11,660"	39° 47' 41,601"
55000	142	Земли сельскохозяйственного назначения № 162	384848,72	1343073,65	50° 30' 11,800"	39° 47' 42,917"
55001	143	Земли сельскохозяйственного назначения № 162	384863,05	1343113,17	50° 30' 12,241"	39° 47' 44,934"
55002	144	Земли сельскохозяйственного назначения № 162	384871,52	1343144,01	50° 30' 12,497"	39° 47' 46,507"
55003	145	Земли сельскохозяйственного назначения № 162	384878,04	1343182,24	50° 30' 12,686"	39° 47' 48,452"
55004	146	Земли сельскохозяйственного назначения № 162	384879,12	1343221,11	50° 30' 12,699"	39° 47' 50,425"
55005	147	Земли сельскохозяйственного назначения № 162	384889,98	1343247,61	50° 30' 13,035"	39° 47' 51,779"
55006	148	Земли сельскохозяйственного назначения № 162	384913,66	1343274,75	50° 30' 13,785"	39° 47' 53,177"
55007	149	Земли сельскохозяйственного назначения № 162	384947,54	1343321,88	50° 30' 14,855"	39° 47' 55,598"
55008	150	Земли сельскохозяйственного назначения № 162	384972,17	1343365,11	50° 30' 15,627"	39° 47' 57,814"
55009	151	Земли сельскохозяйственного назначения № 162	384922,16	1343396,91	50° 30' 13,990"	39° 47' 59,382"
55010	152	Земли сельскохозяйственного назначения № 162	384837,01	1344353,82	50° 30' 10,684"	39° 48' 47,848"
55011	153	Земли сельскохозяйственного назначения № 162	384743,18	1344242,70	50° 30' 7,712"	39° 48' 42,126"
55012	154	Земли сельскохозяйственного назначения № 162	384796,19	1344204,82	50° 30' 9,449"	39° 48' 40,253"

55013	155	Земли сельскохозяйственного назначения № 162	384829,06	1344180,27	50° 30' 10,527"	39° 48' 39,037"
55014	156	Земли сельскохозяйственного назначения № 162	384879,65	1344226,00	50° 30' 12,137"	39° 48' 41,403"
55015	157	Земли сельскохозяйственного назначения № 162	384924,25	1344227,74	50° 30' 13,579"	39° 48' 41,532"
55016	158	Земли сельскохозяйственного назначения № 162	384974,03	1344185,82	50° 30' 15,214"	39° 48' 39,450"
55017	159	Земли сельскохозяйственного назначения № 162	385027,23	1344144,37	50° 30' 16,959"	39° 48' 37,396"
55018	160	Земли сельскохозяйственного назначения № 162	385031,48	1344140,93	50° 30' 17,099"	39° 48' 37,225"
55019	161	Земли сельскохозяйственного назначения № 162	385154,74	1344036,30	50° 30' 21,147"	39° 48' 32,029"
55020	162	Земли сельскохозяйственного назначения № 162	385177,42	1344016,56	50° 30' 21,892"	39° 48' 31,048"
55021	163	Земли сельскохозяйственного назначения № 162	385197,51	1343998,79	50° 30' 22,553"	39° 48' 30,165"
55022	164	Земли сельскохозяйственного назначения № 162	385203,33	1344007,35	50° 30' 22,736"	39° 48' 30,604"
55023	165	Земли сельскохозяйственного назначения № 162	385154,44	1344060,47	50° 30' 21,123"	39° 48' 33,255"
55024	166	Земли сельскохозяйственного назначения № 162	385132,03	1344084,82	50° 30' 20,384"	39° 48' 34,470"
55025	167	Земли сельскохозяйственного назначения № 162	385071,70	1344153,08	50° 30' 18,393"	39° 48' 37,878"
55026	168	Земли сельскохозяйственного назначения № 162	385019,31	1344186,42	50° 30' 16,679"	39° 48' 39,522"
55027	169	Земли сельскохозяйственного назначения № 162	384933,59	1344230,87	50° 30' 13,880"	39° 48' 41,699"
55028	170	Земли сельскохозяйственного назначения № 162	384884,38	1344267,38	50° 30' 12,266"	39° 48' 43,507"
55029	171	Земли сельскохозяйственного назначения № 162	384839,93	1344346,76	50° 30' 10,782"	39° 48' 47,493"
55030	172	Земли сельскохозяйственного назначения № 162	384837,01	1344353,82	50° 30' 10,684"	39° 48' 47,848"
55031	173	Земли сельскохозяйственного назначения № 162	386304,16	1333966,58	50° 31' 3,843"	39° 40' 2,077"
55032	174	Земли сельскохозяйственного назначения № 162	386305,70	1333969,92	50° 31' 3,891"	39° 40' 2,248"
55033	175	Земли сельскохозяйственного назначения № 162	386337,03	1334038,06	50° 31' 4,870"	39° 40' 5,731"
55034	176	Земли сельскохозяйственного назначения № 162	386355,73	1334072,06	50° 31' 5,457"	39° 40' 7,472"
55035	177	Земли сельскохозяйственного назначения № 162	386372,16	1334101,92	50° 31' 5,973"	39° 40' 9,000"
55036	178	Земли сельскохозяйственного назначения № 162	386392,92	1334139,66	50° 31' 6,626"	39° 40' 10,933"
55037	179	Земли сельскохозяйственного назначения № 162	386545,60	1334066,67	50° 31' 11,603"	39° 40' 7,352"
55038	180	Земли сельскохозяйственного назначения № 162	386587,79	1334062,39	50° 31' 12,971"	39° 40' 7,169"
55039	181	Земли сельскохозяйственного назначения № 162	386638,53	1334177,49	50° 31' 14,553"	39° 40' 13,052"
55040	182	Земли сельскохозяйственного назначения № 162	386669,64	1334212,14	50° 31' 15,541"	39° 40' 14,836"
55041	183	Земли сельскохозяйственного назначения № 162	386730,12	1334278,39	50° 31' 17,464"	39° 40' 18,247"
55042	184	Земли сельскохозяйственного назначения № 162	386689,89	1334318,76	50° 31' 16,141"	39° 40' 20,263"
55043	185	Земли сельскохозяйственного назначения № 162	386589,19	1334297,29	50° 31' 12,894"	39° 40' 19,092"
55044	186	Земли сельскохозяйственного назначения № 162	386479,02	1334344,83	50° 31' 9,305"	39° 40' 21,415"
55045	187	Земли сельскохозяйственного назначения № 162	386359,89	1334382,50	50° 31' 5,431"	39° 40' 23,229"
55046	188	Земли сельскохозяйственного назначения № 162	386200,66	1334409,60	50° 31' 0,265"	39° 40' 24,475"
55047	189	Земли сельскохозяйственного назначения № 162	386063,77	1334473,40	50° 30' 55,803"	39° 40' 27,601"
55048	190	Земли сельскохозяйственного назначения № 162	386042,20	1334445,46	50° 30' 55,120"	39° 40' 26,166"
55049	191	Земли сельскохозяйственного назначения № 162	386041,41	1334396,03	50° 30' 55,120"	39° 40' 23,657"
55050	192	Земли сельскохозяйственного назначения № 162	386066,92	1334376,23	50° 30' 55,955"	39° 40' 22,673"
55051	193	Земли сельскохозяйственного назначения № 162	386180,34	1334311,57	50° 30' 59,659"	39° 40' 19,484"
55052	194	Земли сельскохозяйственного назначения № 162	386166,90	1334278,80	50° 30' 59,241"	39° 40' 17,810"
55053	195	Земли сельскохозяйственного назначения № 162	386232,69	1334245,46	50° 31' 1,387"	39° 40' 16,172"

55054	196	Земли сельскохозяйственного назначения № 162	386136,45	1334053,36	50° 30' 58,372"	39° 40' 6,345"
55055	197	Земли сельскохозяйственного назначения № 162	386288,64	1333972,56	50° 31' 3,338"	39° 40' 2,368"
55056	198	Земли сельскохозяйственного назначения № 162	386304,16	1333966,58	50° 31' 3,843"	39° 40' 2,077"
55057	199	Земли сельскохозяйственного назначения № 162	387019,40	1333747,16	50° 31' 27,098"	39° 39' 51,520"
55058	200	Земли сельскохозяйственного назначения № 162	387013,10	1333747,75	50° 31' 26,894"	39° 39' 51,545"
55059	201	Земли сельскохозяйственного назначения № 162	387013,56	1333753,19	50° 31' 26,906"	39° 39' 51,821"
55060	202	Земли сельскохозяйственного назначения № 162	387004,92	1333754,23	50° 31' 26,626"	39° 39' 51,867"
55061	203	Земли сельскохозяйственного назначения № 162	387004,41	1333748,39	50° 31' 26,612"	39° 39' 51,570"
55062	204	Земли сельскохозяйственного назначения № 162	386997,88	1333749,13	50° 31' 26,401"	39° 39' 51,602"
55063	205	Земли сельскохозяйственного назначения № 162	386995,02	1333709,87	50° 31' 26,328"	39° 39' 49,607"
55064	206	Земли сельскохозяйственного назначения № 162	387009,77	1333709,03	50° 31' 26,806"	39° 39' 49,577"
55065	207	Земли сельскохозяйственного назначения № 162	387010,20	1333714,57	50° 31' 26,817"	39° 39' 49,858"
55066	208	Земли сельскохозяйственного назначения № 162	387016,35	1333713,89	50° 31' 27,017"	39° 39' 49,829"
55067	209	Земли сельскохозяйственного назначения № 162	387019,40	1333747,16	50° 31' 27,098"	39° 39' 51,520"
55068	210	Земли сельскохозяйственного назначения № 162	387191,72	1334237,84	50° 31' 32,420"	39° 40' 16,564"
55069	211	Земли сельскохозяйственного назначения № 162	387105,98	1334109,29	50° 31' 29,713"	39° 40' 9,970"
55070	212	Земли сельскохозяйственного назначения № 162	387042,83	1334022,05	50° 31' 27,714"	39° 40' 5,491"
55071	213	Земли сельскохозяйственного назначения № 162	387051,42	1333998,24	50° 31' 28,005"	39° 40' 4,289"
55072	214	Земли сельскохозяйственного назначения № 162	387094,91	1333969,01	50° 31' 29,427"	39° 40' 2,841"
55073	215	Земли сельскохозяйственного назначения № 162	387149,20	1333954,31	50° 31' 31,191"	39° 40' 2,139"
55074	216	Земли сельскохозяйственного назначения № 162	387108,71	1333891,93	50° 31' 29,913"	39° 39' 58,940"
55075	217	Земли сельскохозяйственного назначения № 162	387157,59	1333859,25	50° 31' 31,512"	39° 39' 57,321"
55076	218	Земли сельскохозяйственного назначения № 162	387191,56	1333903,86	50° 31' 32,588"	39° 39' 59,612"
55077	219	Земли сельскохозяйственного назначения № 162	387242,28	1333976,59	50° 31' 34,191"	39° 40' 3,345"
55078	220	Земли сельскохозяйственного назначения № 162	387334,86	1334019,29	50° 31' 37,165"	39° 40' 5,587"
55079	221	Земли сельскохозяйственного назначения № 162	387320,17	1334177,93	50° 31' 36,607"	39° 40' 13,627"
55080	222	Земли сельскохозяйственного назначения № 162	387191,72	1334237,84	50° 31' 32,420"	39° 40' 16,564"
55081	223	Земли сельскохозяйственного назначения № 162	394573,47	1337100,99	50° 35' 29,745"	39° 42' 48,097"
55082	224	Земли сельскохозяйственного назначения № 162	394523,24	1337083,80	50° 35' 28,129"	39° 42' 47,181"
55083	225	Земли сельскохозяйственного назначения № 162	394543,59	1336986,19	50° 35' 28,840"	39° 42' 42,237"
55084	226	Земли сельскохозяйственного назначения № 162	394493,47	1336955,28	50° 35' 27,235"	39° 42' 40,624"
55085	227	Земли сельскохозяйственного назначения № 162	394587,57	1336834,78	50° 35' 30,344"	39° 42' 34,578"
55086	228	Земли сельскохозяйственного назначения № 162	394600,67	1336826,90	50° 35' 30,772"	39° 42' 34,189"
55087	229	Земли сельскохозяйственного назначения № 162	394609,18	1336826,34	50° 35' 31,048"	39° 42' 34,168"
55088	230	Земли сельскохозяйственного назначения № 162	394621,04	1336833,60	50° 35' 31,427"	39° 42' 34,547"
55089	231	Земли сельскохозяйственного назначения № 162	394717,73	1336886,14	50° 35' 34,528"	39° 42' 37,298"
55090	232	Земли сельскохозяйственного назначения № 162	394741,68	1336898,62	50° 35' 35,296"	39° 42' 37,953"
55091	233	Земли сельскохозяйственного назначения № 162	394785,98	1336924,10	50° 35' 36,716"	39° 42' 39,285"
55092	234	Земли сельскохозяйственного назначения № 162	394787,20	1336928,19	50° 35' 36,753"	39° 42' 39,494"
55093	235	Земли сельскохозяйственного назначения № 162	394785,49	1336935,02	50° 35' 36,694"	39° 42' 39,840"
55094	236	Земли сельскохозяйственного назначения № 162	394797,62	1336939,64	50° 35' 37,084"	39° 42' 40,085"

55095	237	Земли сельскохозяйственного назначения № 162	394801,21	1336933,73	50° 35' 37,203"	39° 42' 39,788"
55096	238	Земли сельскохозяйственного назначения № 162	394805,42	1336933,07	50° 35' 37,340"	39° 42' 39,758"
55097	239	Земли сельскохозяйственного назначения № 162	394843,22	1336949,11	50° 35' 38,554"	39° 42' 40,605"
55098	240	Земли сельскохозяйственного назначения № 162	394890,18	1336967,07	50° 35' 40,064"	39° 42' 41,557"
55099	241	Земли сельскохозяйственного назначения № 162	394958,60	1336984,97	50° 35' 42,268"	39° 42' 42,525"
55100	242	Земли сельскохозяйственного назначения № 162	395041,79	1337003,61	50° 35' 44,949"	39° 42' 43,542"
55101	243	Земли сельскохозяйственного назначения № 162	395040,50	1337025,15	50° 35' 44,896"	39° 42' 44,636"
55102	244	Земли сельскохозяйственного назначения № 162	395030,89	1337023,84	50° 35' 44,586"	39° 42' 44,561"
55103	245	Земли сельскохозяйственного назначения № 162	394926,17	1337030,99	50° 35' 41,194"	39° 42' 44,836"
55104	246	Земли сельскохозяйственного назначения № 162	394951,46	1337152,68	50° 35' 41,947"	39° 42' 51,043"
55105	247	Земли сельскохозяйственного назначения № 162	394889,41	1337260,09	50° 35' 39,882"	39° 42' 56,450"
55106	248	Земли сельскохозяйственного назначения № 162	394843,13	1337366,73	50° 35' 38,327"	39° 43' 1,832"
55107	249	Земли сельскохозяйственного назначения № 162	394837,92	1337450,44	50° 35' 38,113"	39° 43' 6,082"
55108	250	Земли сельскохозяйственного назначения № 162	394661,90	1337421,77	50° 35' 32,434"	39° 43' 4,476"
55109	251	Земли сельскохозяйственного назначения № 162	394654,80	1337403,39	50° 35' 32,214"	39° 43' 3,536"
55110	252	Земли сельскохозяйственного назначения № 162	394628,32	1337346,54	50° 35' 31,388"	39° 43' 0,624"
55111	253	Земли сельскохозяйственного назначения № 162	394624,32	1337310,40	50° 35' 31,278"	39° 42' 58,784"
55112	254	Земли сельскохозяйственного назначения № 162	394658,25	1337214,83	50° 35' 32,427"	39° 42' 53,955"
55113	255	Земли сельскохозяйственного назначения № 162	394662,25	1337172,46	50° 35' 32,579"	39° 42' 51,805"
55114	256	Земли сельскохозяйственного назначения № 162	394636,60	1337113,54	50° 35' 31,781"	39° 42' 48,788"
55115	257	Земли сельскохозяйственного назначения № 162	394573,47	1337100,99	50° 35' 29,745"	39° 42' 48,097"
55116		**Земли сельскохозяйственного назначения № 162 Количество**		257		257
55117	1	Земли сельскохозяйственного назначения № 163	366829,12	1346608,60	50° 20' 26,741"	39° 50' 25,550"
55118	2	Земли сельскохозяйственного назначения № 163	366787,47	1346589,06	50° 20' 25,405"	39° 50' 24,524"
55119	3	Земли сельскохозяйственного назначения № 163	366795,27	1346340,60	50° 20' 25,804"	39° 50' 11,970"
55120	4	Земли сельскохозяйственного назначения № 163	366926,01	1346339,95	50° 20' 30,034"	39° 50' 12,057"
55121	5	Земли сельскохозяйственного назначения № 163	366915,27	1346589,73	50° 20' 29,539"	39° 50' 24,675"
55122	6	Земли сельскохозяйственного назначения № 163	366879,18	1346616,05	50° 20' 28,356"	39° 50' 25,973"
55123	7	Земли сельскохозяйственного назначения № 163	366875,59	1346639,53	50° 20' 28,226"	39° 50' 27,157"
55124	8	Земли сельскохозяйственного назначения № 163	366856,56	1346644,97	50° 20' 27,607"	39° 50' 27,414"
55125	9	Земли сельскохозяйственного назначения № 163	366829,12	1346608,60	50° 20' 26,741"	39° 50' 25,550"
55126		**Земли сельскохозяйственного назначения № 163 Количество**		9		9
55127	1	Земли сельскохозяйственного назначения № 165	399748,14	1338429,90	50° 38' 16,447"	39° 44' 0,076"
55128	2	Земли сельскохозяйственного назначения № 165	399738,62	1338430,78	50° 38' 16,139"	39° 44' 0,112"
55129	3	Земли сельскохозяйственного назначения № 165	399654,16	1338446,03	50° 38' 13,398"	39° 44' 0,816"
55130	4	Земли сельскохозяйственного назначения № 165	399572,05	1338436,64	50° 38' 10,746"	39° 44' 0,267"
55131	5	Земли сельскохозяйственного назначения № 165	399539,20	1338424,91	50° 38' 9,690"	39° 43' 59,642"
55132	6	Земли сельскохозяйственного назначения № 165	399516,91	1338399,11	50° 38' 8,983"	39° 43' 58,311"
55133	7	Земли сельскохозяйственного назначения № 165	399515,74	1338258,34	50° 38' 9,022"	39° 43' 51,148"
55134	8	Земли сельскохозяйственного назначения № 165	399524,54	1338187,31	50° 38' 9,345"	39° 43' 47,542"
55135	9	Земли сельскохозяйственного назначения № 165	399497,75	1338159,43	50° 38' 8,494"	39° 43' 46,101"

55136	10	Земли сельскохозяйственного назначения № 165	399443,21	1338172,26	50° 38' 6,722"	39° 43' 46,707"
55137	11	Земли сельскохозяйственного назначения № 165	399400,43	1338171,19	50° 38' 5,339"	39° 43' 46,616"
55138	12	Земли сельскохозяйственного назначения № 165	399376,90	1338185,10	50° 38' 4,570"	39° 43' 47,304"
55139	13	Земли сельскохозяйственного назначения № 165	399349,10	1338184,03	50° 38' 3,671"	39° 43' 47,225"
55140	14	Земли сельскохозяйственного назначения № 165	399330,92	1338188,31	50° 38' 3,080"	39° 43' 47,428"
55141	15	Земли сельскохозяйственного назначения № 165	399310,60	1338185,10	50° 38' 2,425"	39° 43' 47,247"
55142	16	Земли сельскохозяйственного назначения № 165	399293,49	1338179,75	50° 38' 1,874"	39° 43' 46,960"
55143	17	Земли сельскохозяйственного назначения № 165	399282,79	1338182,96	50° 38' 1,526"	39° 43' 47,114"
55144	18	Земли сельскохозяйственного назначения № 165	399266,75	1338177,61	50° 38' 1,010"	39° 43' 46,828"
55145	19	Земли сельскохозяйственного назначения № 165	399253,96	1338179,97	50° 38' 0,595"	39° 43' 46,937"
55146	20	Земли сельскохозяйственного назначения № 165	399252,24	1338169,43	50° 38' 0,545"	39° 43' 46,400"
55147	21	Земли сельскохозяйственного назначения № 165	399261,31	1338161,59	50° 38' 0,843"	39° 43' 46,009"
55148	22	Земли сельскохозяйственного назначения № 165	399260,59	1338151,91	50° 38' 0,825"	39° 43' 45,516"
55149	23	Земли сельскохозяйственного назначения № 165	399271,42	1338135,87	50° 38' 1,184"	39° 43' 44,709"
55150	24	Земли сельскохозяйственного назначения № 165	399261,89	1338104,23	50° 38' 0,893"	39° 43' 43,091"
55151	25	Земли сельскохозяйственного назначения № 165	399279,68	1338087,13	50° 38' 1,478"	39° 43' 42,237"
55152	26	Земли сельскохозяйственного назначения № 165	399280,17	1338054,05	50° 38' 1,511"	39° 43' 40,554"
55153	27	Земли сельскохозяйственного назначения № 165	399264,25	1338027,10	50° 38' 1,011"	39° 43' 39,170"
55154	28	Земли сельскохозяйственного назначения № 165	399268,66	1338007,25	50° 38' 1,164"	39° 43' 38,163"
55155	29	Земли сельскохозяйственного назначения № 165	399250,82	1337977,82	50° 38' 0,603"	39° 43' 36,651"
55156	30	Земли сельскохозяйственного назначения № 165	399245,63	1337962,16	50° 38' 0,444"	39° 43' 35,850"
55157	31	Земли сельскохозяйственного назначения № 165	399275,35	1337942,25	50° 38' 1,416"	39° 43' 34,863"
55158	32	Земли сельскохозяйственного назначения № 165	399291,35	1337926,29	50° 38' 1,943"	39° 43' 34,064"
55159	33	Земли сельскохозяйственного назначения № 165	399407,92	1337888,86	50° 38' 5,734"	39° 43' 32,260"
55160	34	Земли сельскохозяйственного назначения № 165	399432,52	1337891,00	50° 38' 6,529"	39° 43' 32,389"
55161	35	Земли сельскохозяйственного назначения № 165	399533,97	1337861,21	50° 38' 9,828"	39° 43' 30,960"
55162	36	Земли сельскохозяйственного назначения № 165	399547,35	1337606,58	50° 38' 10,398"	39° 43' 18,018"
55163	37	Земли сельскохозяйственного назначения № 165	399700,79	1337594,23	50° 38' 15,369"	39° 43' 17,520"
55164	38	Земли сельскохозяйственного назначения № 165	399706,69	1337620,99	50° 38' 15,546"	39° 43' 18,886"
55165	39	Земли сельскохозяйственного назначения № 165	399714,00	1337646,70	50° 38' 15,768"	39° 43' 20,201"
55166	40	Земли сельскохозяйственного назначения № 165	399745,19	1337786,28	50° 38' 16,702"	39° 43' 27,328"
55167	41	Земли сельскохозяйственного назначения № 165	399547,94	1337847,61	50° 38' 10,287"	39° 43' 30,280"
55168	42	Земли сельскохозяйственного назначения № 165	399533,80	1338190,89	50° 38' 9,643"	39° 43' 47,732"
55169	43	Земли сельскохозяйственного назначения № 165	399611,36	1338266,49	50° 38' 12,111"	39° 43' 51,645"
55170	44	Земли сельскохозяйственного назначения № 165	399686,01	1338323,52	50° 38' 14,495"	39° 43' 54,610"
55171	45	Земли сельскохозяйственного назначения № 165	399740,85	1338403,79	50° 38' 16,226"	39° 43' 58,741"
55172	46	Земли сельскохозяйственного назначения № 165	399748,14	1338429,90	50° 38' 16,447"	39° 44' 0,076"
55173	47	Земли сельскохозяйственного назначения № 165	406448,25	1338969,04	50° 41' 52,924"	39° 44' 33,300"
55174	48	Земли сельскохозяйственного назначения № 165	406395,36	1338987,54	50° 41' 51,203"	39° 44' 34,197"
55175	49	Земли сельскохозяйственного назначения № 165	406334,25	1338982,20	50° 41' 49,229"	39° 44' 33,872"
55176	50	Земли сельскохозяйственного назначения № 165	406335,95	1338947,02	50° 41' 49,303"	39° 44' 32,081"

55177	51	Земли сельскохозяйственного назначения № 165	406341,96	1338838,68	50° 41' 49,557"	39° 44' 26,568"
55178	52	Земли сельскохозяйственного назначения № 165	406419,40	1338848,21	50° 41' 52,058"	39° 44' 27,120"
55179	53	Земли сельскохозяйственного назначения № 165	406437,78	1338849,25	50° 41' 52,652"	39° 44' 27,189"
55180	54	Земли сельскохозяйственного назначения № 165	406435,56	1338898,65	50° 41' 52,553"	39° 44' 29,704"
55181	55	Земли сельскохозяйственного назначения № 165	406448,45	1338899,65	50° 41' 52,969"	39° 44' 29,766"
55182	56	Земли сельскохозяйственного назначения № 165	406448,12	1338933,00	50° 41' 52,940"	39° 44' 31,464"
55183	57	Земли сельскохозяйственного назначения № 165	406448,25	1338969,04	50° 41' 52,924"	39° 44' 33,300"
55184		**Земли сельскохозяйственного назначения № 165 Количество**		57		57
55185	1	Земли сельскохозяйственного назначения № 166	375262,01	1360168,41	50° 24' 50,992"	40° 1' 59,912"
55186	2	Земли сельскохозяйственного назначения № 166	375240,42	1360125,59	50° 24' 50,323"	40° 1' 57,721"
55187	3	Земли сельскохозяйственного назначения № 166	375324,79	1360083,79	50° 24' 53,080"	40° 1' 55,694"
55188	4	Земли сельскохозяйственного назначения № 166	375509,23	1359962,47	50° 24' 59,129"	40° 1' 49,746"
55189	5	Земли сельскохозяйственного назначения № 166	375548,91	1360027,07	50° 25' 0,369"	40° 1' 53,059"
55190	6	Земли сельскохозяйственного назначения № 166	375402,90	1360116,38	50° 24' 55,585"	40° 1' 57,426"
55191	7	Земли сельскохозяйственного назначения № 166	375262,01	1360168,41	50° 24' 50,992"	40° 1' 59,912"
55192	8	Земли сельскохозяйственного назначения № 166	381993,78	1357916,47	50° 28' 30,277"	40° 0' 12,871"
55193	9	Земли сельскохозяйственного назначения № 166	381891,25	1357892,15	50° 28' 26,976"	40° 0' 11,532"
55194	10	Земли сельскохозяйственного назначения № 166	381855,36	1357883,64	50° 28' 25,820"	40° 0' 11,063"
55195	11	Земли сельскохозяйственного назначения № 166	381913,53	1357750,66	50° 28' 27,791"	40° 0' 4,382"
55196	12	Земли сельскохозяйственного назначения № 166	381798,60	1357702,34	50° 28' 24,104"	40° 0' 1,813"
55197	13	Земли сельскохозяйственного назначения № 166	381830,43	1357616,32	50° 28' 25,191"	39° 59' 57,486"
55198	14	Земли сельскохозяйственного назначения № 166	382085,12	1357715,48	50° 28' 33,365"	40° 0' 2,776"
55199	15	Земли сельскохозяйственного назначения № 166	382017,47	1357871,35	50° 28' 31,073"	40° 0' 10,608"
55200	16	Земли сельскохозяйственного назначения № 166	381993,78	1357916,47	50° 28' 30,277"	40° 0' 12,871"
55201		**Земли сельскохозяйственного назначения № 166 Количество**		16		16
55202	1	Земли сельскохозяйственного назначения № 167	387378,40	1310105,98	50° 31' 49,169"	39° 19' 51,724"
55203	2	Земли сельскохозяйственного назначения № 167	387322,87	1310107,60	50° 31' 47,372"	39° 19' 51,774"
55204	3	Земли сельскохозяйственного назначения № 167	387328,97	1310008,04	50° 31' 47,606"	39° 19' 46,723"
55205	4	Земли сельскохозяйственного назначения № 167	387359,37	1310001,27	50° 31' 48,592"	39° 19' 46,397"
55206	5	Земли сельскохозяйственного назначения № 167	387352,85	1309965,77	50° 31' 48,394"	39° 19' 44,591"
55207	6	Земли сельскохозяйственного назначения № 167	387322,16	1309973,98	50° 31' 47,398"	39° 19' 44,990"
55208	7	Земли сельскохозяйственного назначения № 167	387299,69	1309981,18	50° 31' 46,668"	39° 19' 45,343"
55209	8	Земли сельскохозяйственного назначения № 167	387282,84	1310096,22	50° 31' 46,081"	39° 19' 51,173"
55210	9	Земли сельскохозяйственного назначения № 167	387276,88	1310096,08	50° 31' 45,888"	39° 19' 51,162"
55211	10	Земли сельскохозяйственного назначения № 167	387223,86	1310009,32	50° 31' 44,204"	39° 19' 46,727"
55212	11	Земли сельскохозяйственного назначения № 167	387159,22	1309883,81	50° 31' 42,159"	39° 19' 40,318"
55213	12	Земли сельскохозяйственного назначения № 167	387166,13	1309779,48	50° 31' 42,421"	39° 19' 35,026"
55214	13	Земли сельскохозяйственного назначения № 167	387225,10	1309568,32	50° 31' 44,407"	39° 19' 24,341"
55215	14	Земли сельскохозяйственного назначения № 167	387317,82	1309609,76	50° 31' 47,392"	39° 19' 26,498"
55216	15	Земли сельскохозяйственного назначения № 167	387481,88	1309793,05	50° 31' 52,633"	39° 19' 35,897"
55217	16	Земли сельскохозяйственного назначения № 167	387488,55	1309903,78	50° 31' 52,808"	39° 19' 41,522"

55218	17	Земли сельскохозяйственного назначения № 167	387378,40	1310105,98	50° 31' 49,169"	39° 19' 51,724"
55219		**Земли сельскохозяйственного назначения № 167 Количество**		17		17
55220	1	Земли сельскохозяйственного назначения № 168	395230,99	1332433,67	50° 35' 53,457"	39° 38' 51,395"
55221	2	Земли сельскохозяйственного назначения № 168	395244,66	1332597,70	50° 35' 53,816"	39° 38' 59,745"
55222	3	Земли сельскохозяйственного назначения № 168	394969,17	1332496,33	50° 35' 44,954"	39° 38' 54,371"
55223	4	Земли сельскохозяйственного назначения № 168	394587,11	1332324,25	50° 35' 32,680"	39° 38' 45,320"
55224	5	Земли сельскохозяйственного назначения № 168	394383,16	1332191,30	50° 35' 26,148"	39° 38' 38,400"
55225	6	Земли сельскохозяйственного назначения № 168	394336,27	1332177,75	50° 35' 24,638"	39° 38' 37,674"
55226	7	Земли сельскохозяйственного назначения № 168	393919,05	1332172,58	50° 35' 11,142"	39° 38' 37,079"
55227	8	Земли сельскохозяйственного назначения № 168	393897,46	1331421,07	50° 35' 10,822"	39° 37' 58,869"
55228	9	Земли сельскохозяйственного назначения № 168	395270,43	1331471,95	50° 35' 55,219"	39° 38' 2,537"
55229	10	Земли сельскохозяйственного назначения № 168	395283,94	1331472,45	50° 35' 55,656"	39° 38' 2,574"
55230	11	Земли сельскохозяйственного назначения № 168	395291,78	1331472,74	50° 35' 55,910"	39° 38' 2,595"
55231	12	Земли сельскохозяйственного назначения № 168	395193,16	1331979,79	50° 35' 52,463"	39° 38' 28,292"
55232	13	Земли сельскохозяйственного назначения № 168	395230,99	1332433,67	50° 35' 53,457"	39° 38' 51,395"
55233	14	Земли сельскохозяйственного назначения № 168	395530,12	1337097,67	50° 36' 0,699"	39° 42' 48,735"
55234	15	Земли сельскохозяйственного назначения № 168	395510,70	1337031,48	50° 36' 0,106"	39° 42' 45,354"
55235	16	Земли сельскохозяйственного назначения № 168	395512,15	1337030,46	50° 36' 0,153"	39° 42' 45,303"
55236	17	Земли сельскохозяйственного назначения № 168	395512,15	1337030,43	50° 36' 0,153"	39° 42' 45,302"
55237	18	Земли сельскохозяйственного назначения № 168	395517,00	1337026,99	50° 36' 0,312"	39° 42' 45,131"
55238	19	Земли сельскохозяйственного назначения № 168	395517,60	1337026,55	50° 36' 0,332"	39° 42' 45,109"
55239	20	Земли сельскохозяйственного назначения № 168	395578,19	1336982,63	50° 36' 2,316"	39° 42' 42,927"
55240	21	Земли сельскохозяйственного назначения № 168	395586,71	1336976,87	50° 36' 2,594"	39° 42' 42,642"
55241	22	Земли сельскохозяйственного назначения № 168	395586,92	1336976,74	50° 36' 2,601"	39° 42' 42,635"
55242	23	Земли сельскохозяйственного назначения № 168	395590,71	1336982,69	50° 36' 2,721"	39° 42' 42,941"
55243	24	Земли сельскохозяйственного назначения № 168	395595,35	1336989,96	50° 36' 2,867"	39° 42' 43,315"
55244	25	Земли сельскохозяйственного назначения № 168	395620,35	1337029,19	50° 36' 3,655"	39° 42' 45,330"
55245	26	Земли сельскохозяйственного назначения № 168	395623,32	1337033,45	50° 36' 3,748"	39° 42' 45,549"
55246	27	Земли сельскохозяйственного назначения № 168	395558,96	1337077,84	50° 36' 1,642"	39° 42' 47,751"
55247	28	Земли сельскохозяйственного назначения № 168	395549,13	1337092,30	50° 36' 1,317"	39° 42' 48,478"
55248	29	Земли сельскохозяйственного назначения № 168	395542,02	1337102,77	50° 36' 1,081"	39° 42' 49,004"
55249	30	Земли сельскохозяйственного назначения № 168	395530,12	1337097,67	50° 36' 0,699"	39° 42' 48,735"
55250	31	Земли сельскохозяйственного назначения № 168	398104,56	1337110,95	50° 37' 23,985"	39° 42' 51,584"
55251	32	Земли сельскохозяйственного назначения № 168	398062,45	1337217,36	50° 37' 22,566"	39° 42' 56,960"
55252	33	Земли сельскохозяйственного назначения № 168	398087,97	1337234,77	50° 37' 23,382"	39° 42' 57,867"
55253	34	Земли сельскохозяйственного назначения № 168	398048,52	1337358,93	50° 37' 22,039"	39° 43' 4,149"
55254	35	Земли сельскохозяйственного назначения № 168	398064,77	1337368,21	50° 37' 22,560"	39° 43' 4,634"
55255	36	Земли сельскохозяйственного назначения № 168	398062,51	1337389,86	50° 37' 22,475"	39° 43' 5,733"
55256	37	Земли сельскохозяйственного назначения № 168	398062,51	1337445,73	50° 37' 22,445"	39° 43' 8,575"
55257	38	Земли сельскохозяйственного назначения № 168	398090,45	1337546,99	50° 37' 23,294"	39° 43' 13,749"
55258	39	Земли сельскохозяйственного назначения № 168	398056,63	1337542,23	50° 37' 22,202"	39° 43' 13,478"

55259	40	Земли сельскохозяйственного назначения № 168	398018,01	1337542,83	50° 37' 20,952"	39° 43' 13,476"
55260	41	Земли сельскохозяйственного назначения № 168	397995,63	1337543,73	50° 37' 20,228"	39° 43' 13,503"
55261	42	Земли сельскохозяйственного назначения № 168	397965,33	1337554,23	50° 37' 19,242"	39° 43' 14,011"
55262	43	Земли сельскохозяйственного назначения № 168	397959,94	1337560,29	50° 37' 19,064"	39° 43' 14,314"
55263	44	Земли сельскохозяйственного назначения № 168	397938,28	1337582,88	50° 37' 18,351"	39° 43' 15,445"
55264	45	Земли сельскохозяйственного назначения № 168	397910,44	1337575,92	50° 37' 17,454"	39° 43' 15,067"
55265	46	Земли сельскохозяйственного назначения № 168	397859,38	1337549,23	50° 37' 15,817"	39° 43' 13,667"
55266	47	Земли сельскохозяйственного назначения № 168	397835,01	1337539,95	50° 37' 15,033"	39° 43' 13,174"
55267	48	Земли сельскохозяйственного назначения № 168	397822,25	1337510,94	50° 37' 14,636"	39° 43' 11,688"
55268	49	Земли сельскохозяйственного назначения № 168	397818,77	1337487,73	50° 37' 14,536"	39° 43' 10,504"
55269	50	Земли сельскохозяйственного назначения № 168	397794,40	1337462,20	50° 37' 13,761"	39° 43' 9,185"
55270	51	Земли сельскохозяйственного назначения № 168	397771,19	1337441,31	50° 37' 13,022"	39° 43' 8,103"
55271	52	Земли сельскохозяйственного назначения № 168	397763,07	1337415,79	50° 37' 12,773"	39° 43' 6,798"
55272	53	Земли сельскохозяйственного назначения № 168	397765,39	1337391,42	50° 37' 12,861"	39° 43' 5,561"
55273	54	Земли сельскохозяйственного назначения № 168	397751,46	1337370,53	50° 37' 12,421"	39° 43' 4,487"
55274	55	Земли сельскохозяйственного назначения № 168	397742,18	1337343,84	50° 37' 12,136"	39° 43' 3,122"
55275	56	Земли сельскохозяйственного назначения № 168	397750,28	1337325,07	50° 37' 12,408"	39° 43' 2,174"
55276	57	Земли сельскохозяйственного назначения № 168	397830,74	1337194,01	50° 37' 15,082"	39° 42' 55,577"
55277	58	Земли сельскохозяйственного назначения № 168	397903,41	1337126,52	50° 37' 17,469"	39° 42' 52,206"
55278	59	Земли сельскохозяйственного назначения № 168	397933,26	1337152,48	50° 37' 18,421"	39° 42' 53,551"
55279	60	Земли сельскохозяйственного назначения № 168	397969,60	1337075,91	50° 37' 19,638"	39° 42' 49,688"
55280	61	Земли сельскохозяйственного назначения № 168	398003,34	1337030,49	50° 37' 20,754"	39° 42' 47,406"
55281	62	Земли сельскохозяйственного назначения № 168	398026,70	1337030,49	50° 37' 21,510"	39° 42' 47,426"
55282	63	Земли сельскохозяйственного назначения № 168	398104,56	1337110,95	50° 37' 23,985"	39° 42' 51,584"
55283		**Земли сельскохозяйственного назначения № 168 Количество**		63		63
55284	1	Земли сельскохозяйственного назначения № 169	381936,21	1313892,17	50° 28' 51,626"	39° 23' 0,583"
55285	2	Земли сельскохозяйственного назначения № 169	381936,21	1313903,32	50° 28' 51,622"	39° 23' 1,149"
55286	3	Земли сельскохозяйственного назначения № 169	382035,83	1313887,95	50° 28' 54,851"	39° 23' 0,431"
55287	4	Земли сельскохозяйственного назначения № 169	382128,37	1313873,67	50° 28' 57,851"	39° 22' 59,763"
55288	5	Земли сельскохозяйственного назначения № 169	382127,87	1313854,72	50° 28' 57,843"	39° 22' 58,802"
55289	6	Земли сельскохозяйственного назначения № 169	382192,09	1313843,53	50° 28' 59,925"	39° 22' 58,274"
55290	7	Земли сельскохозяйственного назначения № 169	382229,85	1314043,91	50° 29' 1,068"	39° 23' 8,459"
55291	8	Земли сельскохозяйственного назначения № 169	382269,21	1314598,63	50° 29' 2,123"	39° 23' 36,617"
55292	9	Земли сельскохозяйственного назначения № 169	382318,01	1314792,92	50° 29' 3,625"	39° 23' 46,501"
55293	10	Земли сельскохозяйственного назначения № 169	382261,45	1314790,97	50° 29' 1,795"	39° 23' 46,367"
55294	11	Земли сельскохозяйственного назначения № 169	382303,78	1315279,21	50° 29' 2,970"	39° 24' 11,155"
55295	12	Земли сельскохозяйственного назначения № 169	382300,81	1315450,18	50° 29' 2,805"	39° 24' 19,824"
55296	13	Земли сельскохозяйственного назначения № 169	382279,05	1315470,82	50° 29' 2,093"	39° 24' 20,857"
55297	14	Земли сельскохозяйственного назначения № 169	382119,12	1315566,24	50° 28' 56,879"	39° 24' 25,595"
55298	15	Земли сельскохозяйственного назначения № 169	382020,80	1315474,20	50° 28' 53,735"	39° 24' 20,866"
55299	16	Земли сельскохозяйственного назначения № 169	381943,88	1315317,76	50° 28' 51,309"	39° 24' 12,884"

55300	17	Земли сельскохозяйственного назначения № 169	381833,13	1314638,85	50° 28' 47,996"	39° 23' 38,385"
55301	18	Земли сельскохозяйственного назначения № 169	382012,86	1314439,56	50° 28' 53,891"	39° 23' 28,390"
55302	19	Земли сельскохозяйственного назначения № 169	381982,12	1314132,99	50° 28' 53,017"	39° 23' 12,824"
55303	20	Земли сельскохозяйственного назначения № 169	381929,10	1313893,56	50° 28' 51,395"	39° 23' 0,650"
55304	21	Земли сельскохозяйственного назначения № 169	381936,21	1313892,17	50° 28' 51,626"	39° 23' 0,583"
55305	22	Земли сельскохозяйственного назначения № 169	385146,64	1320999,67	50° 30' 32,565"	39° 29' 3,212"
55306	23	Земли сельскохозяйственного назначения № 169	385141,97	1320987,70	50° 30' 32,419"	39° 29' 2,601"
55307	24	Земли сельскохозяйственного назначения № 169	385108,61	1320936,12	50° 30' 31,362"	39° 28' 59,961"
55308	25	Земли сельскохозяйственного назначения № 169	385089,99	1320913,67	50° 30' 30,769"	39° 28' 58,809"
55309	26	Земли сельскохозяйственного назначения № 169	385086,00	1320903,75	50° 30' 30,644"	39° 28' 58,303"
55310	27	Земли сельскохозяйственного назначения № 169	385076,93	1320895,05	50° 30' 30,355"	39° 28' 57,856"
55311	28	Земли сельскохозяйственного назначения № 169	385106,93	1320869,38	50° 30' 31,336"	39° 28' 56,573"
55312	29	Земли сельскохозяйственного назначения № 169	385110,90	1320854,18	50° 30' 31,472"	39° 28' 55,805"
55313	30	Земли сельскохозяйственного назначения № 169	385138,95	1320835,40	50° 30' 32,387"	39° 28' 54,871"
55314	31	Земли сельскохозяйственного назначения № 169	385137,24	1320814,18	50° 30' 32,341"	39° 28' 53,793"
55315	32	Земли сельскохозяйственного назначения № 169	385144,88	1320807,19	50° 30' 32,591"	39° 28' 53,444"
55316	33	Земли сельскохозяйственного назначения № 169	385161,95	1320809,14	50° 30' 33,143"	39° 28' 53,554"
55317	34	Земли сельскохозяйственного назначения № 169	385183,24	1320809,79	50° 30' 33,832"	39° 28' 53,602"
55318	35	Земли сельскохозяйственного назначения № 169	385203,84	1320795,49	50° 30' 34,504"	39° 28' 52,890"
55319	36	Земли сельскохозяйственного назначения № 169	385222,86	1320786,56	50° 30' 35,124"	39° 28' 52,450"
55320	37	Земли сельскохозяйственного назначения № 169	385328,28	1320724,90	50° 30' 38,562"	39° 28' 49,393"
55321	38	Земли сельскохозяйственного назначения № 169	385399,45	1320698,41	50° 30' 40,876"	39° 28' 48,098"
55322	39	Земли сельскохозяйственного назначения № 169	385479,64	1320665,45	50° 30' 43,485"	39° 28' 46,480"
55323	40	Земли сельскохозяйственного назначения № 169	385499,57	1320718,77	50° 30' 44,107"	39° 28' 49,199"
55324	41	Земли сельскохозяйственного назначения № 169	385564,48	1320885,54	50° 30' 46,134"	39° 28' 57,706"
55325	42	Земли сельскохозяйственного назначения № 169	385472,70	1320929,19	50° 30' 43,146"	39° 28' 59,858"
55326	43	Земли сельскохозяйственного назначения № 169	385339,52	1320938,14	50° 30' 38,832"	39° 29' 0,221"
55327	44	Земли сельскохозяйственного назначения № 169	385300,34	1320945,98	50° 30' 37,561"	39° 29' 0,592"
55328	45	Земли сельскохозяйственного назначения № 169	385232,07	1320969,48	50° 30' 35,342"	39° 29' 1,738"
55329	46	Земли сельскохозяйственного назначения № 169	385195,14	1320981,79	50° 30' 34,142"	39° 29' 2,338"
55330	47	Земли сельскохозяйственного назначения № 169	385180,59	1320986,27	50° 30' 33,669"	39° 29' 2,555"
55331	48	Земли сельскохозяйственного назначения № 169	385146,64	1320999,67	50° 30' 32,565"	39° 29' 3,212"
55332		**Земли сельскохозяйственного назначения № 169 Количество**		48		48
55333	1	Земли сельскохозяйственного назначения № 170	376515,32	1353391,62	50° 25' 35,971"	39° 56' 18,039"
55334	2	Земли сельскохозяйственного назначения № 170	376476,64	1353289,68	50° 25' 34,784"	39° 56' 12,838"
55335	3	Земли сельскохозяйственного назначения № 170	376458,62	1353214,55	50° 25' 34,249"	39° 56' 9,015"
55336	4	Земли сельскохозяйственного назначения № 170	376476,15	1353043,48	50° 25' 34,924"	39° 56' 0,368"
55337	5	Земли сельскохозяйственного назначения № 170	376479,86	1353044,15	50° 25' 35,044"	39° 56' 0,406"
55338	6	Земли сельскохозяйственного назначения № 170	376516,13	1353046,74	50° 25' 36,215"	39° 56' 0,573"
55339	7	Земли сельскохозяйственного назначения № 170	376543,81	1353048,72	50° 25' 37,110"	39° 56' 0,701"
55340	8	Земли сельскохозяйственного назначения № 170	376606,62	1353045,29	50° 25' 39,144"	39° 56' 0,589"

55341	9	Земли сельскохозяйственного назначения № 170	376530,43	1353376,50	50° 25' 36,469"	39° 56' 17,288"
55342	10	Земли сельскохозяйственного назначения № 170	376515,32	1353391,62	50° 25' 35,971"	39° 56' 18,039"
55343	11	Земли сельскохозяйственного назначения № 170	376496,96	1345044,98	50° 25' 40,451"	39° 49' 15,291"
55344	12	Земли сельскохозяйственного назначения № 170	376396,22	1345085,25	50° 25' 37,168"	39° 49' 17,239"
55345	13	Земли сельскохозяйственного назначения № 170	376363,51	1345017,19	50° 25' 36,149"	39° 49' 13,762"
55346	14	Земли сельскохозяйственного назначения № 170	376378,76	1345008,93	50° 25' 36,647"	39° 49' 13,358"
55347	15	Земли сельскохозяйственного назначения № 170	376363,83	1344993,87	50° 25' 36,173"	39° 49' 12,581"
55348	16	Земли сельскохозяйственного назначения № 170	376355,32	1344999,85	50° 25' 35,894"	39° 49' 12,877"
55349	17	Земли сельскохозяйственного назначения № 170	376283,30	1344871,50	50° 25' 33,639"	39° 49' 6,310"
55350	18	Земли сельскохозяйственного назначения № 170	376281,94	1344687,94	50° 25' 33,701"	39° 48' 57,012"
55351	19	Земли сельскохозяйственного назначения № 170	376328,65	1344655,25	50° 25' 35,232"	39° 48' 55,399"
55352	20	Земли сельскохозяйственного назначения № 170	376337,44	1344639,76	50° 25' 35,525"	39° 48' 54,623"
55353	21	Земли сельскохозяйственного назначения № 170	376265,21	1344473,94	50° 25' 33,284"	39° 48' 46,159"
55354	22	Земли сельскохозяйственного назначения № 170	376273,96	1344472,69	50° 25' 33,568"	39° 48' 46,104"
55355	23	Земли сельскохозяйственного назначения № 170	376300,40	1344466,16	50° 25' 34,427"	39° 48' 45,797"
55356	24	Земли сельскохозяйственного назначения № 170	376325,10	1344457,20	50° 25' 35,231"	39° 48' 45,365"
55357	25	Земли сельскохозяйственного назначения № 170	376327,45	1344462,02	50° 25' 35,305"	39° 48' 45,612"
55358	26	Земли сельскохозяйственного назначения № 170	376369,72	1344446,02	50° 25' 36,682"	39° 48' 44,840"
55359	27	Земли сельскохозяйственного назначения № 170	376388,21	1344431,93	50° 25' 37,288"	39° 48' 44,143"
55360	28	Земли сельскохозяйственного назначения № 170	376382,49	1344404,38	50° 25' 37,119"	39° 48' 42,742"
55361	29	Земли сельскохозяйственного назначения № 170	376375,36	1344378,57	50° 25' 36,903"	39° 48' 41,428"
55362	30	Земли сельскохозяйственного назначения № 170	376353,69	1344329,26	50° 25' 36,230"	39° 48' 38,911"
55363	31	Земли сельскохозяйственного назначения № 170	376333,92	1344299,71	50° 25' 35,608"	39° 48' 37,397"
55364	32	Земли сельскохозяйственного назначения № 170	376288,86	1344309,94	50° 25' 34,144"	39° 48' 37,874"
55365	33	Земли сельскохозяйственного назначения № 170	376283,56	1344300,24	50° 25' 33,978"	39° 48' 37,378"
55366	34	Земли сельскохозяйственного назначения № 170	376265,98	1344306,39	50° 25' 33,406"	39° 48' 37,674"
55367	35	Земли сельскохозяйственного назначения № 170	376261,60	1344294,23	50° 25' 33,271"	39° 48' 37,054"
55368	36	Земли сельскохозяйственного назначения № 170	376255,20	1344274,94	50° 25' 33,075"	39° 48' 36,071"
55369	37	Земли сельскохозяйственного назначения № 170	376236,64	1344255,43	50° 25' 32,486"	39° 48' 35,066"
55370	38	Земли сельскохозяйственного назначения № 170	376209,40	1344175,69	50° 25' 31,651"	39° 48' 31,003"
55371	39	Земли сельскохозяйственного назначения № 170	376258,22	1344157,63	50° 25' 33,241"	39° 48' 30,132"
55372	40	Земли сельскохозяйственного назначения № 170	376332,30	1344137,36	50° 25' 35,649"	39° 48' 29,173"
55373	41	Земли сельскохозяйственного назначения № 170	376389,87	1344144,88	50° 25' 37,508"	39° 48' 29,606"
55374	42	Земли сельскохозяйственного назначения № 170	376454,26	1344166,59	50° 25' 39,578"	39° 48' 30,763"
55375	43	Земли сельскохозяйственного назначения № 170	376457,87	1344171,06	50° 25' 39,692"	39° 48' 30,993"
55376	44	Земли сельскохозяйственного назначения № 170	376461,69	1344177,54	50° 25' 39,812"	39° 48' 31,325"
55377	45	Земли сельскохозяйственного назначения № 170	376471,96	1344250,29	50° 25' 40,103"	39° 48' 35,019"
55378	46	Земли сельскохозяйственного назначения № 170	376427,68	1344310,50	50° 25' 38,635"	39° 48' 38,028"
55379	47	Земли сельскохозяйственного назначения № 170	376525,43	1344779,93	50° 25' 41,526"	39° 49' 1,893"
55380	48	Земли сельскохозяйственного назначения № 170	376550,76	1344870,00	50° 25' 42,293"	39° 49' 6,478"
55381	49	Земли сельскохозяйственного назначения № 170	376516,09	1344996,92	50° 25' 41,098"	39° 49' 12,875"

55382	50	Земли сельскохозяйственного назначения № 170	376526,90	1345034,55	50° 25' 41,425"	39° 49' 14,790"
55383	51	Земли сельскохозяйственного назначения № 170	376496,96	1345044,98	50° 25' 40,451"	39° 49' 15,291"
55384	52	Земли сельскохозяйственного назначения № 170	376099,35	1346307,22	50° 25' 26,847"	39° 50' 18,854"
55385	53	Земли сельскохозяйственного назначения № 170	376278,61	1346269,84	50° 25' 32,668"	39° 50' 17,127"
55386	54	Земли сельскохозяйственного назначения № 170	376304,88	1346258,04	50° 25' 33,525"	39° 50' 16,554"
55387	55	Земли сельскохозяйственного назначения № 170	376534,10	1346164,29	50° 25' 40,997"	39° 50' 12,017"
55388	56	Земли сельскохозяйственного назначения № 170	376576,02	1346147,15	50° 25' 42,363"	39° 50' 11,187"
55389	57	Земли сельскохозяйственного назначения № 170	376727,44	1346447,25	50° 25' 47,085"	39° 50' 26,527"
55390	58	Земли сельскохозяйственного назначения № 170	376739,99	1346484,94	50° 25' 47,469"	39° 50' 28,448"
55391	59	Земли сельскохозяйственного назначения № 170	376810,20	1346587,56	50° 25' 49,680"	39° 50' 33,711"
55392	60	Земли сельскохозяйственного назначения № 170	376955,25	1346639,63	50° 25' 54,342"	39° 50' 36,482"
55393	61	Земли сельскохозяйственного назначения № 170	377348,69	1346930,32	50° 26' 6,898"	39° 50' 51,572"
55394	62	Земли сельскохозяйственного назначения № 170	377170,26	1347212,10	50° 26' 0,958"	39° 51' 5,680"
55395	63	Земли сельскохозяйственного назначения № 170	376777,80	1346930,53	50° 25' 48,428"	39° 50' 51,052"
55396	64	Земли сельскохозяйственного назначения № 170	376718,38	1346903,52	50° 25' 46,522"	39° 50' 49,629"
55397	65	Земли сельскохозяйственного назначения № 170	376664,37	1346917,03	50° 25' 44,766"	39° 50' 50,263"
55398	66	Земли сельскохозяйственного назначения № 170	376553,65	1347016,95	50° 25' 41,125"	39° 50' 55,221"
55399	67	Земли сельскохозяйственного назначения № 170	376532,04	1347095,26	50° 25' 40,379"	39° 50' 59,167"
55400	68	Земли сельскохозяйственного назначения № 170	376559,05	1347157,38	50° 25' 41,216"	39° 51' 2,338"
55401	69	Земли сельскохозяйственного назначения № 170	376545,55	1347289,70	50° 25' 40,700"	39° 51' 9,027"
55402	70	Земли сельскохозяйственного назначения № 170	376437,53	1347400,43	50° 25' 37,139"	39° 51' 14,535"
55403	71	Земли сельскохозяйственного назначения № 170	376332,20	1347535,45	50° 25' 33,651"	39° 51' 21,275"
55404	72	Земли сельскохозяйственного назначения № 170	376197,18	1347819,01	50° 25' 29,113"	39° 51' 35,509"
55405	73	Земли сельскохозяйственного назначения № 170	376135,06	1347945,94	50° 25' 27,027"	39° 51' 41,879"
55406	74	Земли сельскохозяйственного назначения № 170	376108,06	1348072,86	50° 25' 26,077"	39° 51' 48,281"
55407	75	Земли сельскохозяйственного назначения № 170	376094,55	1348126,88	50° 25' 25,608"	39° 51' 51,004"
55408	76	Земли сельскохозяйственного назначения № 170	375940,62	1348143,08	50° 25' 20,618"	39° 51' 51,680"
55409	77	Земли сельскохозяйственного назначения № 170	375924,42	1347986,45	50° 25' 20,188"	39° 51' 43,733"
55410	78	Земли сельскохозяйственного назначения № 170	375932,52	1347819,01	50° 25' 20,550"	39° 51' 35,261"
55411	79	Земли сельскохозяйственного назначения № 170	375948,72	1347721,79	50° 25' 21,133"	39° 51' 30,353"
55412	80	Земли сельскохозяйственного назначения № 170	376016,24	1347548,96	50° 25' 23,420"	39° 51' 21,663"
55413	81	Земли сельскохозяйственного назначения № 170	376083,75	1347438,23	50° 25' 25,671"	39° 51' 16,119"
55414	82	Земли сельскохозяйственного назначения № 170	376186,37	1347284,30	50° 25' 29,083"	39° 51' 8,419"
55415	83	Земли сельскохозяйственного назначения № 170	376299,80	1347178,98	50° 25' 32,815"	39° 51' 3,191"
55416	84	Земли сельскохозяйственного назначения № 170	376356,51	1346962,94	50° 25' 34,778"	39° 50' 52,302"
55417	85	Земли сельскохозяйственного назначения № 170	376375,51	1346604,19	50° 25' 35,606"	39° 50' 34,150"
55418	86	Земли сельскохозяйственного назначения № 170	376250,98	1346662,20	50° 25' 31,543"	39° 50' 36,972"
55419	87	Земли сельскохозяйственного назначения № 170	376099,35	1346307,22	50° 25' 26,847"	39° 50' 18,854"
55420	88	Земли сельскохозяйственного назначения № 170	377047,27	1344226,30	50° 25' 58,730"	39° 48' 34,324"
55421	89	Земли сельскохозяйственного назначения № 170	377128,92	1344225,02	50° 26' 1,373"	39° 48' 34,333"
55422	90	Земли сельскохозяйственного назначения № 170	377328,08	1344219,22	50° 26' 7,819"	39° 48' 34,219"

55423	91	Земли сельскохозяйственного назначения № 170	377375,63	1344220,06	50° 26' 9,357"	39° 48' 34,304"
55424	92	Земли сельскохозяйственного назначения № 170	377431,60	1344221,17	50° 26' 11,168"	39° 48' 34,411"
55425	93	Земли сельскохозяйственного назначения № 170	377450,31	1344223,69	50° 26' 11,772"	39° 48' 34,556"
55426	94	Земли сельскохозяйственного назначения № 170	377467,63	1344226,93	50° 26' 12,330"	39° 48' 34,736"
55427	95	Земли сельскохозяйственного назначения № 170	377493,41	1344234,31	50° 26' 13,160"	39° 48' 35,133"
55428	96	Земли сельскохозяйственного назначения № 170	377531,41	1344245,10	50° 26' 14,383"	39° 48' 35,714"
55429	97	Земли сельскохозяйственного назначения № 170	377578,98	1344260,71	50° 26' 15,913"	39° 48' 36,548"
55430	98	Земли сельскохозяйственного назначения № 170	377634,62	1344281,11	50° 26' 17,701"	39° 48' 37,631"
55431	99	Земли сельскохозяйственного назначения № 170	377683,36	1344303,37	50° 26' 19,266"	39° 48' 38,803"
55432	100	Земли сельскохозяйственного назначения № 170	377686,49	1344309,83	50° 26' 19,363"	39° 48' 39,133"
55433	101	Земли сельскохозяйственного назначения № 170	377685,37	1344321,10	50° 26' 19,320"	39° 48' 39,703"
55434	102	Земли сельскохозяйственного назначения № 170	377696,84	1344324,65	50° 26' 19,689"	39° 48' 39,893"
55435	103	Земли сельскохозяйственного назначения № 170	377703,13	1344315,21	50° 26' 19,898"	39° 48' 39,421"
55436	104	Земли сельскохозяйственного назначения № 170	377707,06	1344314,44	50° 26' 20,026"	39° 48' 39,385"
55437	105	Земли сельскохозяйственного назначения № 170	377734,71	1344327,45	50° 26' 20,913"	39° 48' 40,070"
55438	106	Земли сельскохозяйственного назначения № 170	377772,78	1344351,47	50° 26' 22,131"	39° 48' 41,321"
55439	107	Земли сельскохозяйственного назначения № 170	377808,20	1344373,83	50° 26' 23,264"	39° 48' 42,486"
55440	108	Земли сельскохозяйственного назначения № 170	377788,07	1344417,42	50° 26' 22,587"	39° 48' 44,676"
55441	109	Земли сельскохозяйственного назначения № 170	377770,72	1344506,55	50° 26' 21,974"	39° 48' 49,176"
55442	110	Земли сельскохозяйственного назначения № 170	377736,94	1344730,35	50° 26' 20,752"	39° 49' 0,483"
55443	111	Земли сельскохозяйственного назначения № 170	377656,38	1344733,13	50° 26' 18,144"	39° 49' 0,550"
55444	112	Земли сельскохозяйственного назначения № 170	377627,31	1344724,04	50° 26' 17,208"	39° 49' 0,063"
55445	113	Земли сельскохозяйственного назначения № 170	377445,47	1344729,97	50° 26' 11,322"	39° 49' 0,199"
55446	114	Земли сельскохозяйственного назначения № 170	377383,67	1344783,82	50° 26' 9,291"	39° 49' 2,870"
55447	115	Земли сельскохозяйственного назначения № 170	377266,73	1344854,26	50° 26' 5,467"	39° 49' 6,332"
55448	116	Земли сельскохозяйственного назначения № 170	377099,78	1344911,23	50° 26' 0,032"	39° 49' 9,066"
55449	117	Земли сельскохозяйственного назначения № 170	377010,25	1344314,17	50° 25' 57,481"	39° 48' 38,741"
55450	118	Земли сельскохозяйственного назначения № 170	376996,65	1344268,29	50° 25' 57,068"	39° 48' 36,405"
55451	119	Земли сельскохозяйственного назначения № 170	377029,04	1344254,59	50° 25' 58,124"	39° 48' 35,740"
55452	120	Земли сельскохозяйственного назначения № 170	377035,34	1344242,01	50° 25' 58,335"	39° 48' 35,109"
55453	121	Земли сельскохозяйственного назначения № 170	377031,72	1344233,18	50° 25' 58,223"	39° 48' 34,658"
55454	122	Земли сельскохозяйственного назначения № 170	377032,86	1344227,05	50° 25' 58,263"	39° 48' 34,349"
55455	123	Земли сельскохозяйственного назначения № 170	377047,27	1344226,30	50° 25' 58,730"	39° 48' 34,324"
55456	124	Земли сельскохозяйственного назначения № 170	382599,56	1357565,10	50° 28' 50,107"	39° 59' 55,685"
55457	125	Земли сельскохозяйственного назначения № 170	382507,65	1357637,65	50° 28' 47,086"	39° 59' 59,268"
55458	126	Земли сельскохозяйственного назначения № 170	382568,19	1357703,65	50° 28' 49,000"	40° 0' 2,677"
55459	127	Земли сельскохозяйственного назначения № 170	382553,72	1357737,81	50° 28' 48,510"	40° 0' 4,394"
55460	128	Земли сельскохозяйственного назначения № 170	382551,91	1357742,07	50° 28' 48,448"	40° 0' 4,608"
55461	129	Земли сельскохозяйственного назначения № 170	382545,71	1357756,69	50° 28' 48,238"	40° 0' 5,343"
55462	130	Земли сельскохозяйственного назначения № 170	382284,61	1357618,83	50° 28' 39,882"	39° 59' 58,083"
55463	131	Земли сельскохозяйственного назначения № 170	382387,05	1357500,92	50° 28' 43,274"	39° 59' 52,211"

55464	132	Земли сельскохозяйственного назначения № 170	382566,56	1357519,60	50° 28' 49,069"	39° 59' 53,344"
55465	133	Земли сельскохозяйственного назначения № 170	382599,56	1357565,10	50° 28' 50,107"	39° 59' 55,685"
55466	134	Земли сельскохозяйственного назначения № 170	383297,97	1357452,47	50° 29' 12,775"	39° 59' 50,696"
55467	135	Земли сельскохозяйственного назначения № 170	383291,66	1357436,13	50° 29' 12,582"	39° 59' 49,861"
55468	136	Земли сельскохозяйственного назначения № 170	383262,06	1357333,14	50° 29' 11,692"	39° 59' 44,608"
55469	137	Земли сельскохозяйственного назначения № 170	383324,55	1357328,45	50° 29' 13,717"	39° 59' 44,435"
55470	138	Земли сельскохозяйственного назначения № 170	383402,84	1357380,39	50° 29' 16,216"	39° 59' 47,150"
55471	139	Земли сельскохозяйственного назначения № 170	383408,39	1357393,61	50° 29' 16,386"	39° 59' 47,826"
55472	140	Земли сельскохозяйственного назначения № 170	383297,97	1357452,47	50° 29' 12,775"	39° 59' 50,696"
55473	141	Земли сельскохозяйственного назначения № 170	385026,21	1344577,89	50° 30' 16,675"	39° 48' 59,388"
55474	142	Земли сельскохозяйственного назначения № 170	384837,01	1344353,82	50° 30' 10,684"	39° 48' 47,848"
55475	143	Земли сельскохозяйственного назначения № 170	384839,93	1344346,76	50° 30' 10,782"	39° 48' 47,493"
55476	144	Земли сельскохозяйственного назначения № 170	384884,38	1344267,38	50° 30' 12,266"	39° 48' 43,507"
55477	145	Земли сельскохозяйственного назначения № 170	384933,59	1344230,87	50° 30' 13,880"	39° 48' 41,699"
55478	146	Земли сельскохозяйственного назначения № 170	385019,31	1344186,42	50° 30' 16,679"	39° 48' 39,522"
55479	147	Земли сельскохозяйственного назначения № 170	385071,70	1344153,08	50° 30' 18,393"	39° 48' 37,878"
55480	148	Земли сельскохозяйственного назначения № 170	385132,03	1344084,82	50° 30' 20,384"	39° 48' 34,470"
55481	149	Земли сельскохозяйственного назначения № 170	385154,44	1344060,47	50° 30' 21,123"	39° 48' 33,255"
55482	150	Земли сельскохозяйственного назначения № 170	385203,33	1344007,35	50° 30' 22,736"	39° 48' 30,604"
55483	151	Земли сельскохозяйственного назначения № 170	385215,88	1344025,83	50° 30' 23,131"	39° 48' 31,553"
55484	152	Земли сельскохозяйственного назначения № 170	385229,77	1344043,92	50° 30' 23,570"	39° 48' 32,483"
55485	153	Земли сельскохозяйственного назначения № 170	385242,80	1344034,73	50° 30' 23,997"	39° 48' 32,029"
55486	154	Земли сельскохозяйственного назначения № 170	385248,77	1344030,87	50° 30' 24,192"	39° 48' 31,838"
55487	155	Земли сельскохозяйственного назначения № 170	385249,44	1344030,44	50° 30' 24,214"	39° 48' 31,817"
55488	156	Земли сельскохозяйственного назначения № 170	385249,44	1344030,44	50° 30' 24,214"	39° 48' 31,817"
55489	157	Земли сельскохозяйственного назначения № 170	385277,31	1344061,44	50° 30' 25,098"	39° 48' 33,415"
55490	158	Земли сельскохозяйственного назначения № 170	385297,28	1344083,10	50° 30' 25,732"	39° 48' 34,532"
55491	159	Земли сельскохозяйственного назначения № 170	385319,00	1344106,66	50° 30' 26,421"	39° 48' 35,747"
55492	160	Земли сельскохозяйственного назначения № 170	385319,08	1344106,74	50° 30' 26,423"	39° 48' 35,751"
55493	161	Земли сельскохозяйственного назначения № 170	385319,15	1344106,82	50° 30' 26,426"	39° 48' 35,755"
55494	162	Земли сельскохозяйственного назначения № 170	385333,41	1344122,95	50° 30' 26,878"	39° 48' 36,587"
55495	163	Земли сельскохозяйственного назначения № 170	385337,48	1344127,56	50° 30' 27,007"	39° 48' 36,824"
55496	164	Земли сельскохозяйственного назначения № 170	385338,27	1344128,44	50° 30' 27,032"	39° 48' 36,870"
55497	165	Земли сельскохозяйственного назначения № 170	385338,83	1344129,48	50° 30' 27,049"	39° 48' 36,923"
55498	166	Земли сельскохозяйственного назначения № 170	385345,37	1344141,48	50° 30' 27,254"	39° 48' 37,538"
55499	167	Земли сельскохозяйственного назначения № 170	385345,95	1344142,56	50° 30' 27,272"	39° 48' 37,593"
55500	168	Земли сельскохозяйственного назначения № 170	385346,27	1344143,74	50° 30' 27,282"	39° 48' 37,653"
55501	169	Земли сельскохозяйственного назначения № 170	385350,27	1344158,48	50° 30' 27,403"	39° 48' 38,405"
55502	170	Земли сельскохозяйственного назначения № 170	385350,64	1344159,84	50° 30' 27,414"	39° 48' 38,474"
55503	171	Земли сельскохозяйственного назначения № 170	385350,64	1344161,26	50° 30' 27,413"	39° 48' 38,546"
55504	172	Земли сельскохозяйственного назначения № 170	385350,57	1344178,06	50° 30' 27,401"	39° 48' 39,398"

55505	173	Земли сельскохозяйственного назначения № 170	385350,57	1344179,04	50° 30' 27,400"	39° 48' 39,448"
55506	174	Земли сельскохозяйственного назначения № 170	385350,38	1344180,01	50° 30' 27,394"	39° 48' 39,497"
55507	175	Земли сельскохозяйственного назначения № 170	385346,84	1344198,15	50° 30' 27,269"	39° 48' 40,414"
55508	176	Земли сельскохозяйственного назначения № 170	385346,73	1344198,74	50° 30' 27,265"	39° 48' 40,444"
55509	177	Земли сельскохозяйственного назначения № 170	385346,55	1344199,32	50° 30' 27,259"	39° 48' 40,473"
55510	178	Земли сельскохозяйственного назначения № 170	385336,21	1344231,82	50° 30' 26,905"	39° 48' 42,113"
55511	179	Земли сельскохозяйственного назначения № 170	385335,91	1344232,75	50° 30' 26,895"	39° 48' 42,160"
55512	180	Земли сельскохозяйственного назначения № 170	385335,45	1344233,62	50° 30' 26,880"	39° 48' 42,203"
55513	181	Земли сельскохозяйственного назначения № 170	385320,95	1344260,45	50° 30' 26,395"	39° 48' 43,551"
55514	182	Земли сельскохозяйственного назначения № 170	385320,58	1344261,13	50° 30' 26,383"	39° 48' 43,585"
55515	183	Земли сельскохозяйственного назначения № 170	385320,11	1344261,75	50° 30' 26,367"	39° 48' 43,617"
55516	184	Земли сельскохозяйственного назначения № 170	385304,11	1344283,09	50° 30' 25,837"	39° 48' 44,685"
55517	185	Земли сельскохозяйственного назначения № 170	385303,77	1344283,55	50° 30' 25,826"	39° 48' 44,708"
55518	186	Земли сельскохозяйственного назначения № 170	385303,37	1344283,97	50° 30' 25,813"	39° 48' 44,729"
55519	187	Земли сельскохозяйственного назначения № 170	385227,53	1344364,64	50° 30' 23,312"	39° 48' 48,752"
55520	188	Земли сельскохозяйственного назначения № 170	385199,54	1344393,99	50° 30' 22,390"	39° 48' 50,216"
55521	189	Земли сельскохозяйственного назначения № 170	385172,52	1344422,33	50° 30' 21,499"	39° 48' 51,629"
55522	190	Земли сельскохозяйственного назначения № 170	385100,05	1344499,79	50° 30' 19,109"	39° 48' 55,493"
55523	191	Земли сельскохозяйственного назначения № 170	385042,30	1344560,87	50° 30' 17,205"	39° 48' 58,539"
55524	192	Земли сельскохозяйственного назначения № 170	385026,21	1344577,89	50° 30' 16,675"	39° 48' 59,388"
55525		**Земли сельскохозяйственного назначения № 170 Количество**		192		192
55526	1	Земли сельскохозяйственного назначения № 172	363587,05	1349958,37	50° 18' 39,838"	39° 53' 11,806"
55527	2	Земли сельскохозяйственного назначения № 172	363597,67	1349922,69	50° 18' 40,203"	39° 53' 10,014"
55528	3	Земли сельскохозяйственного назначения № 172	363642,64	1349797,93	50° 18' 41,734"	39° 53' 3,753"
55529	4	Земли сельскохозяйственного назначения № 172	363645,78	1349808,26	50° 18' 41,829"	39° 53' 4,278"
55530	5	Земли сельскохозяйственного назначения № 172	363658,83	1349819,60	50° 18' 42,244"	39° 53' 4,864"
55531	6	Земли сельскохозяйственного назначения № 172	363628,02	1349878,66	50° 18' 41,212"	39° 53' 7,818"
55532	7	Земли сельскохозяйственного назначения № 172	363587,05	1349958,37	50° 18' 39,838"	39° 53' 11,806"
55533		**Земли сельскохозяйственного назначения № 172 Количество**		7		7
55534	1	Земли сельскохозяйственного назначения № 173	363634,87	1349987,92	50° 18' 41,367"	39° 53' 13,345"
55535	2	Земли сельскохозяйственного назначения № 173	363580,95	1350003,22	50° 18' 39,613"	39° 53' 14,066"
55536	3	Земли сельскохозяйственного назначения № 173	363582,96	1349972,13	50° 18' 39,697"	39° 53' 12,498"
55537	4	Земли сельскохозяйственного назначения № 173	363587,05	1349958,37	50° 18' 39,838"	39° 53' 11,806"
55538	5	Земли сельскохозяйственного назначения № 173	363628,02	1349878,66	50° 18' 41,212"	39° 53' 7,818"
55539	6	Земли сельскохозяйственного назначения № 173	363658,83	1349819,60	50° 18' 42,244"	39° 53' 4,864"
55540	7	Земли сельскохозяйственного назначения № 173	363678,94	1349837,09	50° 18' 42,885"	39° 53' 5,766"
55541	8	Земли сельскохозяйственного назначения № 173	363769,23	1349831,60	50° 18' 45,809"	39° 53' 5,575"
55542	9	Земли сельскохозяйственного назначения № 173	363788,24	1349966,52	50° 18' 46,342"	39° 53' 12,410"
55543	10	Земли сельскохозяйственного назначения № 173	363634,87	1349987,92	50° 18' 41,367"	39° 53' 13,345"
55544		**Земли сельскохозяйственного назначения № 173 Количество**		10		10
55545	1	Земли сельскохозяйственного назначения № 175	551573,72	1298981,08	52° 0' 25,535"	39° 11' 47,895"

55546	2	Земли сельскохозяйственного назначения № 175	551823,89	1298977,25	52° 0' 33,629"	39° 11' 47,823"
55547	3	Земли сельскохозяйственного назначения № 175	551869,52	1298976,56	52° 0' 35,106"	39° 11' 47,810"
55548	4	Земли сельскохозяйственного назначения № 175	551885,98	1298976,56	52° 0' 35,638"	39° 11' 47,819"
55549	5	Земли сельскохозяйственного назначения № 175	551889,32	1299147,00	52° 0' 35,692"	39° 11' 56,756"
55550	6	Земли сельскохозяйственного назначения № 175	551960,09	1299139,94	52° 0' 37,984"	39° 11' 56,422"
55551	7	Земли сельскохозяйственного назначения № 175	551999,42	1299382,71	52° 0' 39,179"	39° 12' 9,170"
55552	8	Земли сельскохозяйственного назначения № 175	551779,06	1299405,50	52° 0' 32,043"	39° 12' 10,250"
55553	9	Земли сельскохозяйственного назначения № 175	551620,62	1299427,39	52° 0' 26,910"	39° 12' 11,316"
55554	10	Земли сельскохозяйственного назначения № 175	551598,01	1299453,33	52° 0' 26,170"	39° 12' 12,664"
55555	11	Земли сельскохозяйственного назначения № 175	551594,97	1299453,43	52° 0' 26,072"	39° 12' 12,667"
55556	12	Земли сельскохозяйственного назначения № 175	551585,38	1299180,65	52° 0' 25,849"	39° 11' 58,363"
55557	13	Земли сельскохозяйственного назначения № 175	551576,21	1299018,78	52° 0' 25,603"	39° 11' 49,873"
55558	14	Земли сельскохозяйственного назначения № 175	551573,72	1298981,08	52° 0' 25,535"	39° 11' 47,895"
55559	15	Земли сельскохозяйственного назначения № 175	532308,69	1289936,38	51° 50' 4,865"	39° 3' 45,705"
55560	16	Земли сельскохозяйственного назначения № 175	532245,02	1289895,55	51° 50' 2,815"	39° 3' 43,547"
55561	17	Земли сельскохозяйственного назначения № 175	532298,81	1289811,31	51° 50' 4,577"	39° 3' 39,170"
55562	18	Земли сельскохозяйственного назначения № 175	532419,88	1289898,40	51° 50' 8,472"	39° 3' 43,768"
55563	19	Земли сельскохозяйственного назначения № 175	532423,86	1289901,27	51° 50' 8,600"	39° 3' 43,920"
55564	20	Земли сельскохозяйственного назначения № 175	532442,85	1289915,06	51° 50' 9,211"	39° 3' 44,648"
55565	21	Земли сельскохозяйственного назначения № 175	532382,59	1289983,79	51° 50' 7,243"	39° 3' 48,212"
55566	22	Земли сельскохозяйственного назначения № 175	532312,97	1289939,14	51° 50' 5,002"	39° 3' 45,851"
55567	23	Земли сельскохозяйственного назначения № 175	532308,69	1289936,38	51° 50' 4,865"	39° 3' 45,705"
55568	24	Земли сельскохозяйственного назначения № 175	532322,71	1290785,49	51° 50' 5,097"	39° 4' 30,054"
55569	25	Земли сельскохозяйственного назначения № 175	532339,89	1290651,66	51° 50' 5,688"	39° 4' 23,072"
55570	26	Земли сельскохозяйственного назначения № 175	532236,12	1290662,03	51° 50' 2,328"	39° 4' 23,570"
55571	27	Земли сельскохозяйственного назначения № 175	532279,23	1290589,24	51° 50' 3,742"	39° 4' 19,787"
55572	28	Земли сельскохозяйственного назначения № 175	532299,04	1290537,07	51° 50' 4,397"	39° 4' 17,071"
55573	29	Земли сельскохозяйственного назначения № 175	532324,87	1290471,79	51° 50' 5,249"	39° 4' 13,673"
55574	30	Земли сельскохозяйственного назначения № 175	532354,96	1290436,63	51° 50' 6,232"	39° 4' 11,849"
55575	31	Земли сельскохозяйственного назначения № 175	532436,80	1290373,50	51° 50' 8,896"	39° 4' 8,587"
55576	32	Земли сельскохозяйственного назначения № 175	532542,31	1290274,45	51° 50' 12,336"	39° 4' 3,458"
55577	33	Земли сельскохозяйственного назначения № 175	532653,27	1290247,03	51° 50' 15,933"	39° 4' 2,073"
55578	34	Земли сельскохозяйственного назначения № 175	532688,96	1290257,91	51° 50' 17,084"	39° 4' 2,656"
55579	35	Земли сельскохозяйственного назначения № 175	532695,19	1290258,39	51° 50' 17,286"	39° 4' 2,683"
55580	36	Земли сельскохозяйственного назначения № 175	532698,31	1290252,12	51° 50' 17,388"	39° 4' 2,357"
55581	37	Земли сельскохозяйственного назначения № 175	532762,11	1290263,88	51° 50' 19,449"	39° 4' 2,998"
55582	38	Земли сельскохозяйственного назначения № 175	532741,77	1290385,47	51° 50' 18,760"	39° 4' 9,340"
55583	39	Земли сельскохозяйственного назначения № 175	532848,82	1290420,23	51° 50' 22,214"	39° 4' 11,200"
55584	40	Земли сельскохозяйственного назначения № 175	532797,27	1290575,71	51° 50' 20,506"	39° 4' 19,299"
55585	41	Земли сельскохозяйственного назначения № 175	532768,81	1290724,45	51° 50' 19,546"	39° 4' 27,055"
55586	42	Земли сельскохозяйственного назначения № 175	532769,29	1290736,21	51° 50' 19,559"	39° 4' 27,670"

55587	43	Земли сельскохозяйственного назначения № 175	532683,08	1290742,21	51° 50' 16,768"	39° 4' 27,947"
55588	44	Земли сельскохозяйственного назначения № 175	532645,70	1290748,47	51° 50' 15,557"	39° 4' 28,258"
55589	45	Земли сельскохозяйственного назначения № 175	532646,16	1290789,07	51° 50' 15,561"	39° 4' 30,378"
55590	46	Земли сельскохозяйственного назначения № 175	532629,41	1290787,83	51° 50' 15,019"	39° 4' 30,306"
55591	47	Земли сельскохозяйственного назначения № 175	532546,68	1290795,86	51° 50' 12,341"	39° 4' 30,691"
55592	48	Земли сельскохозяйственного назначения № 175	532413,20	1290808,81	51° 50' 8,019"	39° 4' 31,310"
55593	49	Земли сельскохозяйственного назначения № 175	532345,45	1290819,56	51° 50' 5,824"	39° 4' 31,843"
55594	50	Земли сельскохозяйственного назначения № 175	532322,71	1290785,49	51° 50' 5,097"	39° 4' 30,054"
55595	51	Земли сельскохозяйственного назначения № 175	538060,12	1275439,17	51° 53' 13,999"	38° 51' 10,124"
55596	52	Земли сельскохозяйственного назначения № 175	538028,07	1275400,61	51° 53' 12,968"	38° 51' 8,099"
55597	53	Земли сельскохозяйственного назначения № 175	538045,22	1275384,18	51° 53' 13,526"	38° 51' 7,244"
55598	54	Земли сельскохозяйственного назначения № 175	538014,42	1275347,62	51° 53' 12,535"	38° 51' 5,325"
55599	55	Земли сельскохозяйственного назначения № 175	538045,94	1275311,83	51° 53' 13,561"	38° 51' 3,462"
55600	56	Земли сельскохозяйственного назначения № 175	538115,89	1275394,62	51° 53' 15,811"	38° 51' 7,809"
55601	57	Земли сельскохозяйственного назначения № 175	538060,12	1275439,17	51° 53' 13,999"	38° 51' 10,124"
55602	58	Земли сельскохозяйственного назначения № 175	538199,45	1275761,14	51° 53' 18,453"	38° 51' 26,996"
55603	59	Земли сельскохозяйственного назначения № 175	538168,77	1275657,65	51° 53' 17,478"	38° 51' 21,576"
55604	60	Земли сельскохозяйственного назначения № 175	538245,29	1275639,98	51° 53' 19,957"	38° 51' 20,673"
55605	61	Земли сельскохозяйственного назначения № 175	538251,35	1275680,67	51° 53' 20,146"	38° 51' 22,802"
55606	62	Земли сельскохозяйственного назначения № 175	538296,19	1275664,40	51° 53' 21,599"	38° 51' 21,963"
55607	63	Земли сельскохозяйственного назначения № 175	538321,76	1275732,44	51° 53' 22,416"	38° 51' 25,528"
55608	64	Земли сельскохозяйственного назначения № 175	538247,79	1275768,61	51° 53' 20,016"	38° 51' 27,399"
55609	65	Земли сельскохозяйственного назначения № 175	538239,70	1275750,76	51° 53' 19,758"	38° 51' 26,463"
55610	66	Земли сельскохозяйственного назначения № 175	538199,45	1275761,14	51° 53' 18,453"	38° 51' 26,996"
55611	67	Земли сельскохозяйственного назначения № 175	538541,87	1272831,07	51° 53' 29,992"	38° 48' 53,873"
55612	68	Земли сельскохозяйственного назначения № 175	538355,96	1272745,43	51° 53' 23,989"	38° 48' 49,351"
55613	69	Земли сельскохозяйственного назначения № 175	538418,30	1272608,78	51° 53' 26,026"	38° 48' 42,220"
55614	70	Земли сельскохозяйственного назначения № 175	538539,79	1272334,00	51° 53' 29,997"	38° 48' 27,880"
55615	71	Земли сельскохозяйственного назначения № 175	538727,49	1272401,09	51° 53' 36,060"	38° 48' 31,432"
55616	72	Земли сельскохозяйственного назначения № 175	538868,54	1272398,09	51° 53' 40,624"	38° 48' 31,309"
55617	73	Земли сельскохозяйственного назначения № 175	538890,48	1272450,84	51° 53' 41,326"	38° 48' 34,072"
55618	74	Земли сельскохозяйственного назначения № 175	538670,54	1272635,66	51° 53' 34,183"	38° 48' 43,685"
55619	75	Земли сельскохозяйственного назначения № 175	538599,36	1272717,68	51° 53' 31,868"	38° 48' 47,957"
55620	76	Земли сельскохозяйственного назначения № 175	538560,03	1272788,91	51° 53' 30,585"	38° 48' 51,673"
55621	77	Земли сельскохозяйственного назначения № 175	538541,87	1272831,07	51° 53' 29,992"	38° 48' 53,873"
55622	78	Земли сельскохозяйственного назначения № 175	538987,05	1274468,16	51° 53' 44,145"	38° 50' 19,591"
55623	79	Земли сельскохозяйственного назначения № 175	539073,56	1274307,47	51° 53' 46,969"	38° 50' 11,209"
55624	80	Земли сельскохозяйственного назначения № 175	539073,65	1274305,76	51° 53' 46,972"	38° 50' 11,120"
55625	81	Земли сельскохозяйственного назначения № 175	539072,93	1274301,95	51° 53' 46,950"	38° 50' 10,921"
55626	82	Земли сельскохозяйственного назначения № 175	539071,84	1274300,96	51° 53' 46,915"	38° 50' 10,868"
55627	83	Земли сельскохозяйственного назначения № 175	539064,96	1274299,96	51° 53' 46,692"	38° 50' 10,814"

55628	84	Земли сельскохозяйственного назначения № 175	539066,20	1274294,41	51° 53' 46,733"	38° 50' 10,525"
55629	85	Земли сельскохозяйственного назначения № 175	539090,66	1274292,92	51° 53' 47,525"	38° 50' 10,453"
55630	86	Земли сельскохозяйственного назначения № 175	539098,08	1274278,55	51° 53' 47,767"	38° 50' 9,703"
55631	87	Земли сельскохозяйственного назначения № 175	539155,54	1274165,32	51° 53' 49,644"	38° 50' 3,796"
55632	88	Земли сельскохозяйственного назначения № 175	539195,62	1274086,37	51° 53' 50,953"	38° 49' 59,677"
55633	89	Земли сельскохозяйственного назначения № 175	539179,87	1274077,25	51° 53' 50,445"	38° 49' 59,197"
55634	90	Земли сельскохозяйственного назначения № 175	539147,66	1274057,59	51° 53' 49,405"	38° 49' 58,160"
55635	91	Земли сельскохозяйственного назначения № 175	539094,85	1274025,36	51° 53' 47,702"	38° 49' 56,462"
55636	92	Земли сельскохозяйственного назначения № 175	539099,06	1274016,32	51° 53' 47,840"	38° 49' 55,990"
55637	93	Земли сельскохозяйственного назначения № 175	539109,00	1273993,13	51° 53' 48,165"	38° 49' 54,779"
55638	94	Земли сельскохозяйственного назначения № 175	539109,00	1273993,12	51° 53' 48,165"	38° 49' 54,779"
55639	95	Земли сельскохозяйственного назначения № 175	539132,87	1273937,44	51° 53' 48,946"	38° 49' 51,873"
55640	96	Земли сельскохозяйственного назначения № 175	539144,40	1273909,95	51° 53' 49,323"	38° 49' 50,438"
55641	97	Земли сельскохозяйственного назначения № 175	539165,65	1273885,82	51° 53' 50,014"	38° 49' 49,182"
55642	98	Земли сельскохозяйственного назначения № 175	539252,47	1273929,33	51° 53' 52,817"	38° 49' 51,479"
55643	99	Земли сельскохозяйственного назначения № 175	539297,75	1273939,66	51° 53' 54,280"	38° 49' 52,031"
55644	100	Земли сельскохозяйственного назначения № 175	539481,30	1273974,45	51° 54' 0,213"	38° 49' 53,896"
55645	101	Земли сельскохозяйственного назначения № 175	539552,33	1274019,52	51° 54' 2,504"	38° 49' 56,271"
55646	102	Земли сельскохозяйственного назначения № 175	539782,57	1274193,55	51° 54' 9,926"	38° 50' 5,431"
55647	103	Земли сельскохозяйственного назначения № 175	539743,89	1274282,67	51° 54' 8,661"	38° 50' 10,082"
55648	104	Земли сельскохозяйственного назначения № 175	539679,92	1274340,37	51° 54' 6,582"	38° 50' 13,084"
55649	105	Земли сельскохозяйственного назначения № 175	539620,77	1274378,10	51° 54' 4,662"	38° 50' 15,042"
55650	106	Земли сельскохозяйственного назначения № 175	539563,32	1274422,82	51° 54' 2,797"	38° 50' 17,367"
55651	107	Земли сельскохозяйственного назначения № 175	539494,52	1274500,48	51° 54' 0,559"	38° 50' 21,411"
55652	108	Земли сельскохозяйственного назначения № 175	539432,57	1274504,45	51° 53' 58,553"	38° 50' 21,602"
55653	109	Земли сельскохозяйственного назначения № 175	539389,82	1274494,92	51° 53' 57,172"	38° 50' 21,093"
55654	110	Земли сельскохозяйственного назначения № 175	539317,77	1274493,65	51° 53' 54,841"	38° 50' 21,008"
55655	111	Земли сельскохозяйственного назначения № 175	539263,85	1274521,29	51° 53' 53,092"	38° 50' 22,440"
55656	112	Земли сельскохозяйственного назначения № 175	539157,89	1274587,78	51° 53' 49,653"	38° 50' 25,890"
55657	113	Земли сельскохозяйственного назначения № 175	538987,05	1274468,16	51° 53' 44,145"	38° 50' 19,591"
55658	114	Земли сельскохозяйственного назначения № 175	543283,81	1300230,29	51° 55' 56,942"	39° 12' 49,017"
55659	115	Земли сельскохозяйственного назначения № 175	543220,52	1300224,22	51° 55' 54,897"	39° 12' 48,667"
55660	116	Земли сельскохозяйственного назначения № 175	542958,50	1300188,76	51° 55' 46,431"	39° 12' 46,673"
55661	117	Земли сельскохозяйственного назначения № 175	542920,87	1300183,67	51° 55' 45,216"	39° 12' 46,387"
55662	118	Земли сельскохозяйственного назначения № 175	542987,16	1299859,29	51° 55' 47,465"	39° 12' 29,447"
55663	119	Земли сельскохозяйственного назначения № 175	543012,93	1299755,08	51° 55' 48,332"	39° 12' 24,006"
55664	120	Земли сельскохозяйственного назначения № 175	543328,57	1299804,20	51° 55' 58,528"	39° 12' 26,741"
55665	121	Земли сельскохозяйственного назначения № 175	543324,34	1299824,15	51° 55' 58,385"	39° 12' 27,783"
55666	122	Земли сельскохозяйственного назначения № 175	543321,78	1299836,26	51° 55' 58,298"	39° 12' 28,416"
55667	123	Земли сельскохозяйственного назначения № 175	543320,83	1299840,74	51° 55' 58,266"	39° 12' 28,650"
55668	124	Земли сельскохозяйственного назначения № 175	543312,19	1299881,53	51° 55' 57,973"	39° 12' 30,780"

55669	125	Земли сельскохозяйственного назначения № 175	543277,43	1300045,62	51° 55' 56,796"	39° 12' 39,349"
55670	126	Земли сельскохозяйственного назначения № 175	543270,11	1300080,20	51° 55' 56,548"	39° 12' 41,155"
55671	127	Земли сельскохозяйственного назначения № 175	543262,70	1300115,18	51° 55' 56,297"	39° 12' 42,982"
55672	128	Земли сельскохозяйственного назначения № 175	543255,46	1300149,38	51° 55' 56,051"	39° 12' 44,768"
55673	129	Земли сельскохозяйственного назначения № 175	543249,87	1300175,75	51° 55' 55,862"	39° 12' 46,145"
55674	130	Земли сельскохозяйственного назначения № 175	543252,59	1300184,06	51° 55' 55,947"	39° 12' 46,582"
55675	131	Земли сельскохозяйственного назначения № 175	543264,47	1300220,33	51° 55' 56,320"	39° 12' 48,486"
55676	132	Земли сельскохозяйственного назначения № 175	543283,81	1300230,29	51° 55' 56,942"	39° 12' 49,017"
55677	133	Земли сельскохозяйственного назначения № 175	541799,64	1274295,18	51° 55' 15,170"	38° 50' 11,258"
55678	134	Земли сельскохозяйственного назначения № 175	541831,40	1274297,70	51° 55' 16,197"	38° 50' 11,398"
55679	135	Земли сельскохозяйственного назначения № 175	541870,01	1274278,77	51° 55' 17,450"	38° 50' 10,417"
55680	136	Земли сельскохозяйственного назначения № 175	541900,87	1274249,58	51° 55' 18,453"	38° 50' 8,898"
55681	137	Земли сельскохозяйственного назначения № 175	541887,64	1274190,52	51° 55' 18,034"	38° 50' 5,804"
55682	138	Земли сельскохозяйственного назначения № 175	541885,32	1274180,18	51° 55' 17,960"	38° 50' 5,262"
55683	139	Земли сельскохозяйственного назначения № 175	541844,87	1274110,83	51° 55' 16,662"	38° 50' 1,624"
55684	140	Земли сельскохозяйственного назначения № 175	541815,65	1274088,60	51° 55' 15,721"	38° 50' 0,453"
55685	141	Земли сельскохозяйственного назначения № 175	541919,09	1274039,04	51° 55' 19,075"	38° 49' 57,886"
55686	142	Земли сельскохозяйственного назначения № 175	541977,64	1274182,86	51° 55' 20,947"	38° 50' 5,426"
55687	143	Земли сельскохозяйственного назначения № 175	542087,89	1274146,27	51° 55' 24,520"	38° 50' 3,539"
55688	144	Земли сельскохозяйственного назначения № 175	542144,76	1274100,69	51° 55' 26,367"	38° 50' 1,169"
55689	145	Земли сельскохозяйственного назначения № 175	542211,41	1273998,73	51° 55' 28,539"	38° 49' 55,850"
55690	146	Земли сельскохозяйственного назначения № 175	542239,97	1273971,76	51° 55' 29,467"	38° 49' 54,446"
55691	147	Земли сельскохозяйственного назначения № 175	542437,08	1274301,77	51° 55' 35,793"	38° 50' 11,765"
55692	148	Земли сельскохозяйственного назначения № 175	542385,11	1274383,49	51° 55' 34,099"	38° 50' 16,028"
55693	149	Земли сельскохозяйственного назначения № 175	542360,27	1274438,50	51° 55' 33,286"	38° 50' 18,901"
55694	150	Земли сельскохозяйственного назначения № 175	542304,19	1274534,19	51° 55' 31,457"	38° 50' 23,894"
55695	151	Земли сельскохозяйственного назначения № 175	542236,19	1274618,47	51° 55' 29,243"	38° 50' 28,286"
55696	152	Земли сельскохозяйственного назначения № 175	542111,34	1274721,11	51° 55' 25,187"	38° 50' 33,625"
55697	153	Земли сельскохозяйственного назначения № 175	541799,64	1274295,18	51° 55' 15,170"	38° 50' 11,258"
55698	154	Земли сельскохозяйственного назначения № 175	543496,86	1272217,62	51° 56' 10,394"	38° 48' 22,945"
55699	155	Земли сельскохозяйственного назначения № 175	543553,30	1272255,53	51° 56' 12,215"	38° 48' 24,942"
55700	156	Земли сельскохозяйственного назначения № 175	543588,55	1272279,21	51° 56' 13,352"	38° 48' 26,190"
55701	157	Земли сельскохозяйственного назначения № 175	543598,61	1272326,75	51° 56' 13,670"	38° 48' 28,681"
55702	158	Земли сельскохозяйственного назначения № 175	543609,65	1272321,14	51° 56' 14,028"	38° 48' 28,390"
55703	159	Земли сельскохозяйственного назначения № 175	543643,40	1272378,42	51° 56' 15,112"	38° 48' 31,396"
55704	160	Земли сельскохозяйственного назначения № 175	543673,18	1272420,68	51° 56' 16,069"	38° 48' 33,615"
55705	161	Земли сельскохозяйственного назначения № 175	543668,72	1272425,84	51° 56' 15,924"	38° 48' 33,884"
55706	162	Земли сельскохозяйственного назначения № 175	543657,52	1272435,81	51° 56' 15,561"	38° 48' 34,403"
55707	163	Земли сельскохозяйственного назначения № 175	543621,81	1272460,94	51° 56' 14,402"	38° 48' 35,710"
55708	164	Земли сельскохозяйственного назначения № 175	543616,15	1272464,34	51° 56' 14,218"	38° 48' 35,887"
55709	165	Земли сельскохозяйственного назначения № 175	543571,85	1272489,86	51° 56' 12,781"	38° 48' 37,212"

55710	166	Земли сельскохозяйственного назначения № 175	543550,47	1272507,93	51° 56' 12,087"	38° 48' 38,153"
55711	167	Земли сельскохозяйственного назначения № 175	543382,30	1272288,54	51° 56' 6,677"	38° 48' 26,630"
55712	168	Земли сельскохозяйственного назначения № 175	543401,55	1272277,61	51° 56' 7,302"	38° 48' 26,063"
55713	169	Земли сельскохозяйственного назначения № 175	543459,17	1272231,93	51° 56' 9,173"	38° 48' 23,685"
55714	170	Земли сельскохозяйственного назначения № 175	543496,86	1272217,62	51° 56' 10,394"	38° 48' 22,945"
55715	171	Земли сельскохозяйственного назначения № 175	542113,15	1281508,48	51° 55' 24,013"	38° 56' 28,790"
55716	172	Земли сельскохозяйственного назначения № 175	542046,31	1281448,72	51° 55' 21,863"	38° 56' 25,641"
55717	173	Земли сельскохозяйственного назначения № 175	542476,44	1281131,91	51° 55' 35,843"	38° 56' 9,203"
55718	174	Земли сельскохозяйственного назначения № 175	542854,05	1280851,36	51° 55' 48,116"	38° 55' 54,644"
55719	175	Земли сельскохозяйственного назначения № 175	542884,44	1280828,14	51° 55' 49,104"	38° 55' 53,438"
55720	176	Земли сельскохозяйственного назначения № 175	543114,40	1280652,47	51° 55' 56,579"	38° 55' 44,318"
55721	177	Земли сельскохозяйственного назначения № 175	543189,93	1280597,20	51° 55' 59,033"	38° 55' 41,450"
55722	178	Земли сельскохозяйственного назначения № 175	543240,31	1280554,18	51° 56' 0,672"	38° 55' 39,214"
55723	179	Земли сельскохозяйственного назначения № 175	543411,39	1280415,32	51° 56' 6,234"	38° 55' 32,001"
55724	180	Земли сельскохозяйственного назначения № 175	543619,15	1280242,50	51° 56' 12,990"	38° 55' 23,021"
55725	181	Земли сельскохозяйственного назначения № 175	543624,96	1280250,46	51° 56' 13,176"	38° 55' 23,440"
55726	182	Земли сельскохозяйственного назначения № 175	543803,28	1280449,90	51° 56' 18,906"	38° 55' 33,936"
55727	183	Земли сельскохозяйственного назначения № 175	543883,36	1280527,45	51° 56' 21,482"	38° 55' 38,021"
55728	184	Земли сельскохозяйственного назначения № 175	544097,62	1280734,92	51° 56' 28,373"	38° 55' 48,949"
55729	185	Земли сельскохозяйственного назначения № 175	544246,71	1280921,13	51° 56' 33,159"	38° 55' 58,745"
55730	186	Земли сельскохозяйственного назначения № 175	544256,80	1280933,80	51° 56' 33,483"	38° 55' 59,412"
55731	187	Земли сельскохозяйственного назначения № 175	543968,80	1281156,00	51° 56' 24,121"	38° 56' 10,950"
55732	188	Земли сельскохозяйственного назначения № 175	543854,61	1281241,98	51° 56' 20,409"	38° 56' 15,413"
55733	189	Земли сельскохозяйственного назначения № 175	543802,03	1281297,91	51° 56' 18,697"	38° 56' 18,324"
55734	190	Земли сельскохозяйственного назначения № 175	543745,90	1281385,20	51° 56' 16,863"	38° 56' 22,875"
55735	191	Земли сельскохозяйственного назначения № 175	543683,60	1281501,20	51° 56' 14,824"	38° 56' 28,926"
55736	192	Земли сельскохозяйственного назначения № 175	543671,64	1281552,98	51° 56' 14,426"	38° 56' 31,632"
55737	193	Земли сельскохозяйственного назначения № 175	543655,24	1281672,78	51° 56' 13,871"	38° 56' 37,897"
55738	194	Земли сельскохозяйственного назначения № 175	543645,07	1281761,66	51° 56' 13,524"	38° 56' 42,546"
55739	195	Земли сельскохозяйственного назначения № 175	543631,02	1281946,05	51° 56' 13,031"	38° 56' 52,193"
55740	196	Земли сельскохозяйственного назначения № 175	543599,80	1282338,20	51° 56' 11,940"	38° 57' 12,709"
55741	197	Земли сельскохозяйственного назначения № 175	543559,30	1282853,00	51° 56' 10,521"	38° 57' 39,640"
55742	198	Земли сельскохозяйственного назначения № 175	543559,72	1282864,66	51° 56' 10,532"	38° 57' 40,251"
55743	199	Земли сельскохозяйственного назначения № 175	543505,14	1282895,24	51° 56' 8,760"	38° 57' 41,833"
55744	200	Земли сельскохозяйственного назначения № 175	543470,71	1282874,67	51° 56' 7,650"	38° 57' 40,744"
55745	201	Земли сельскохозяйственного назначения № 175	543329,96	1282739,93	51° 56' 3,125"	38° 57' 33,644"
55746	202	Земли сельскохозяйственного назначения № 175	543245,84	1282654,35	51° 56' 0,422"	38° 57' 29,136"
55747	203	Земли сельскохозяйственного назначения № 175	543217,35	1282609,93	51° 55' 59,509"	38° 57' 26,801"
55748	204	Земли сельскохозяйственного назначения № 175	543216,64	1282597,82	51° 55' 59,489"	38° 57' 26,167"
55749	205	Земли сельскохозяйственного назначения № 175	543200,05	1282580,59	51° 55' 58,956"	38° 57' 25,260"
55750	206	Земли сельскохозяйственного назначения № 175	543190,59	1282583,90	51° 55' 58,649"	38° 57' 25,430"

55751	207	Земли сельскохозяйственного назначения № 175	543179,89	1282575,06	51° 55' 58,305"	38° 57' 24,963"
55752	208	Земли сельскохозяйственного назначения № 175	542966,84	1282330,16	51° 55' 51,463"	38° 57' 12,074"
55753	209	Земли сельскохозяйственного назначения № 175	542909,84	1282264,26	51° 55' 49,633"	38° 57' 8,606"
55754	210	Земли сельскохозяйственного назначения № 175	542905,85	1282259,65	51° 55' 49,505"	38° 57' 8,363"
55755	211	Земли сельскохозяйственного назначения № 175	542770,82	1282103,55	51° 55' 45,169"	38° 57' 0,148"
55756	212	Земли сельскохозяйственного назначения № 175	542624,00	1281964,05	51° 55' 40,447"	38° 56' 52,799"
55757	213	Земли сельскохозяйственного назначения № 175	542435,89	1281787,48	51° 55' 34,398"	38° 56' 43,496"
55758	214	Земли сельскохозяйственного назначения № 175	542369,39	1281729,60	51° 55' 32,258"	38° 56' 40,445"
55759	215	Земли сельскохозяйственного назначения № 175	542215,42	1281596,92	51° 55' 27,304"	38° 56' 33,451"
55760	216	Земли сельскохозяйственного назначения № 175	542113,15	1281508,48	51° 55' 24,013"	38° 56' 28,790"
55761	217	Земли сельскохозяйственного назначения № 175	543929,36	1276040,83	51° 56' 23,791"	38° 51' 43,178"
55762	218	Земли сельскохозяйственного назначения № 175	544011,69	1275926,24	51° 56' 26,474"	38° 51' 37,202"
55763	219	Земли сельскохозяйственного назначения № 175	544031,41	1275923,30	51° 56' 27,112"	38° 51' 37,053"
55764	220	Земли сельскохозяйственного назначения № 175	544150,07	1275975,10	51° 56' 30,942"	38° 51' 39,797"
55765	221	Земли сельскохозяйственного назначения № 175	544118,03	1276094,97	51° 56' 29,886"	38° 51' 46,064"
55766	222	Земли сельскохозяйственного назначения № 175	544116,03	1276124,58	51° 56' 29,816"	38° 51' 47,613"
55767	223	Земли сельскохозяйственного назначения № 175	544070,59	1276207,52	51° 56' 28,332"	38° 51' 51,942"
55768	224	Земли сельскохозяйственного назначения № 175	544050,87	1276211,31	51° 56' 27,693"	38° 51' 52,135"
55769	225	Земли сельскохозяйственного назначения № 175	544006,95	1276206,51	51° 56' 26,273"	38° 51' 51,872"
55770	226	Земли сельскохозяйственного назначения № 175	543990,83	1276194,23	51° 56' 25,754"	38° 51' 51,225"
55771	227	Земли сельскохозяйственного назначения № 175	543924,66	1276062,78	51° 56' 23,635"	38° 51' 44,326"
55772	228	Земли сельскохозяйственного назначения № 175	543929,36	1276040,83	51° 56' 23,791"	38° 51' 43,178"
55773	229	Земли сельскохозяйственного назначения № 175	544295,45	1271762,76	51° 56' 36,296"	38° 47' 59,318"
55774	230	Земли сельскохозяйственного назначения № 175	544356,50	1271826,65	51° 56' 38,262"	38° 48' 2,677"
55775	231	Земли сельскохозяйственного назначения № 175	544401,87	1271872,47	51° 56' 39,724"	38° 48' 5,086"
55776	232	Земли сельскохозяйственного назначения № 175	544397,64	1271877,74	51° 56' 39,586"	38° 48' 5,361"
55777	233	Земли сельскохозяйственного назначения № 175	544361,53	1271919,73	51° 56' 38,412"	38° 48' 7,551"
55778	234	Земли сельскохозяйственного назначения № 175	544405,48	1271959,92	51° 56' 39,828"	38° 48' 9,665"
55779	235	Земли сельскохозяйственного назначения № 175	544439,54	1271991,08	51° 56' 40,926"	38° 48' 11,304"
55780	236	Земли сельскохозяйственного назначения № 175	544473,83	1271953,84	51° 56' 42,040"	38° 48' 9,362"
55781	237	Земли сельскохозяйственного назначения № 175	544537,16	1272018,46	51° 56' 44,080"	38° 48' 12,760"
55782	238	Земли сельскохозяйственного назначения № 175	544612,47	1272096,25	51° 56' 46,506"	38° 48' 16,850"
55783	239	Земли сельскохозяйственного назначения № 175	544724,15	1272195,77	51° 56' 50,105"	38° 48' 22,086"
55784	240	Земли сельскохозяйственного назначения № 175	544735,61	1272207,73	51° 56' 50,474"	38° 48' 22,715"
55785	241	Земли сельскохозяйственного назначения № 175	544694,37	1272265,18	51° 56' 49,131"	38° 48' 25,713"
55786	242	Земли сельскохозяйственного назначения № 175	544650,39	1272327,32	51° 56' 47,699"	38° 48' 28,956"
55787	243	Земли сельскохозяйственного назначения № 175	544615,36	1272264,29	51° 56' 46,575"	38° 48' 25,648"
55788	244	Земли сельскохозяйственного назначения № 175	544584,05	1272226,92	51° 56' 45,567"	38° 48' 23,684"
55789	245	Земли сельскохозяйственного назначения № 175	544517,79	1272213,89	51° 56' 43,426"	38° 48' 22,987"
55790	246	Земли сельскохозяйственного назначения № 175	544480,77	1272182,64	51° 56' 42,232"	38° 48' 21,342"
55791	247	Земли сельскохозяйственного назначения № 175	544414,82	1272135,59	51° 56' 40,105"	38° 48' 18,864"

55792	248	Земли сельскохозяйственного назначения № 175	544409,40	1272131,82	51° 56' 39,930"	38° 48' 18,665"
55793	249	Земли сельскохозяйственного назначения № 175	544358,00	1272206,98	51° 56' 38,257"	38° 48' 22,588"
55794	250	Земли сельскохозяйственного назначения № 175	544243,86	1272133,63	51° 56' 34,574"	38° 48' 18,722"
55795	251	Земли сельскохозяйственного назначения № 175	544233,68	1272144,87	51° 56' 34,243"	38° 48' 19,308"
55796	252	Земли сельскохозяйственного назначения № 175	544094,70	1271998,09	51° 56' 29,768"	38° 48' 11,592"
55797	253	Земли сельскохозяйственного назначения № 175	544098,53	1271983,52	51° 56' 29,894"	38° 48' 10,830"
55798	254	Земли сельскохозяйственного назначения № 175	544143,90	1271945,65	51° 56' 31,367"	38° 48' 8,858"
55799	255	Земли сельскохозяйственного назначения № 175	544103,08	1271888,76	51° 56' 30,054"	38° 48' 5,870"
55800	256	Земли сельскохозяйственного назначения № 175	544179,74	1271823,02	51° 56' 32,544"	38° 48' 2,446"
55801	257	Земли сельскохозяйственного назначения № 175	544206,85	1271808,45	51° 56' 33,423"	38° 48' 1,690"
55802	258	Земли сельскохозяйственного назначения № 175	544226,01	1271833,09	51° 56' 34,040"	38° 48' 2,984"
55803	259	Земли сельскохозяйственного назначения № 175	544277,81	1271779,44	51° 56' 35,723"	38° 48' 0,187"
55804	260	Земли сельскохозяйственного назначения № 175	544295,45	1271762,76	51° 56' 36,296"	38° 47' 59,318"
55805	261	Земли сельскохозяйственного назначения № 175	544697,99	1271946,60	51° 56' 49,294"	38° 48' 9,035"
55806	262	Земли сельскохозяйственного назначения № 175	544636,63	1271880,47	51° 56' 47,318"	38° 48' 5,559"
55807	263	Земли сельскохозяйственного назначения № 175	544702,82	1271786,49	51° 56' 49,473"	38° 48' 0,653"
55808	264	Земли сельскохозяйственного назначения № 175	544781,86	1271858,44	51° 56' 52,020"	38° 48' 4,439"
55809	265	Земли сельскохозяйственного назначения № 175	544697,99	1271946,60	51° 56' 49,294"	38° 48' 9,035"
55810	266	Земли сельскохозяйственного назначения № 175	546168,31	1287738,87	51° 57' 33,815"	39° 1' 56,402"
55811	267	Земли сельскохозяйственного назначения № 175	546112,57	1287597,42	51° 57' 32,046"	39° 1' 48,973"
55812	268	Земли сельскохозяйственного назначения № 175	546149,54	1287504,00	51° 57' 33,265"	39° 1' 44,095"
55813	269	Земли сельскохозяйственного назначения № 175	546168,93	1287455,00	51° 57' 33,904"	39° 1' 41,537"
55814	270	Земли сельскохозяйственного назначения № 175	546156,50	1287448,46	51° 57' 33,504"	39° 1' 41,189"
55815	271	Земли сельскохозяйственного назначения № 175	546093,56	1287415,32	51° 57' 31,475"	39° 1' 39,429"
55816	272	Земли сельскохозяйственного назначения № 175	546061,80	1287488,95	51° 57' 30,430"	39° 1' 43,273"
55817	273	Земли сельскохозяйственного назначения № 175	546056,59	1287501,03	51° 57' 30,258"	39° 1' 43,903"
55818	274	Земли сельскохозяйственного назначения № 175	546042,35	1287487,19	51° 57' 29,801"	39° 1' 43,173"
55819	275	Земли сельскохозяйственного назначения № 175	546006,45	1287471,76	51° 57' 28,643"	39° 1' 42,351"
55820	276	Земли сельскохозяйственного назначения № 175	545983,77	1287468,29	51° 57' 27,911"	39° 1' 42,160"
55821	277	Земли сельскохозяйственного назначения № 175	545976,93	1287465,88	51° 57' 27,690"	39° 1' 42,031"
55822	278	Земли сельскохозяйственного назначения № 175	545904,14	1287440,23	51° 57' 25,341"	39° 1' 40,660"
55823	279	Земли сельскохозяйственного назначения № 175	545903,87	1287440,08	51° 57' 25,332"	39° 1' 40,652"
55824	280	Земли сельскохозяйственного назначения № 175	545902,96	1287439,55	51° 57' 25,303"	39° 1' 40,623"
55825	281	Земли сельскохозяйственного назначения № 175	545843,16	1287404,76	51° 57' 23,377"	39° 1' 38,778"
55826	282	Земли сельскохозяйственного назначения № 175	545796,10	1287382,46	51° 57' 21,860"	39° 1' 37,592"
55827	283	Земли сельскохозяйственного назначения № 175	545771,96	1287371,02	51° 57' 21,081"	39° 1' 36,984"
55828	284	Земли сельскохозяйственного назначения № 175	545736,72	1287354,32	51° 57' 19,945"	39° 1' 36,095"
55829	285	Земли сельскохозяйственного назначения № 175	545734,25	1287353,15	51° 57' 19,866"	39° 1' 36,033"
55830	286	Земли сельскохозяйственного назначения № 175	545733,19	1287352,65	51° 57' 19,832"	39° 1' 36,006"
55831	287	Земли сельскохозяйственного назначения № 175	545733,12	1287352,62	51° 57' 19,829"	39° 1' 36,005"
55832	288	Земли сельскохозяйственного назначения № 175	545731,74	1287351,96	51° 57' 19,785"	39° 1' 35,970"

55833	289	Земли сельскохозяйственного назначения № 175	545730,04	1287351,15	51° 57' 19,730"	39° 1' 35,927"
55834	290	Земли сельскохозяйственного назначения № 175	545727,43	1287349,92	51° 57' 19,646"	39° 1' 35,861"
55835	291	Земли сельскохозяйственного назначения № 175	545727,30	1287349,86	51° 57' 19,642"	39° 1' 35,858"
55836	292	Земли сельскохозяйственного назначения № 175	545727,30	1287349,85	51° 57' 19,642"	39° 1' 35,858"
55837	293	Земли сельскохозяйственного назначения № 175	545727,30	1287349,84	51° 57' 19,642"	39° 1' 35,857"
55838	294	Земли сельскохозяйственного назначения № 175	545727,29	1287349,81	51° 57' 19,641"	39° 1' 35,856"
55839	295	Земли сельскохозяйственного назначения № 175	545727,19	1287348,98	51° 57' 19,638"	39° 1' 35,812"
55840	296	Земли сельскохозяйственного назначения № 175	545725,85	1287337,75	51° 57' 19,598"	39° 1' 35,224"
55841	297	Земли сельскохозяйственного назначения № 175	545723,79	1287326,61	51° 57' 19,534"	39° 1' 34,639"
55842	298	Земли сельскохозяйственного назначения № 175	545718,64	1287317,54	51° 57' 19,369"	39° 1' 34,162"
55843	299	Земли сельскохозяйственного назначения № 175	545708,96	1287305,38	51° 57' 19,059"	39° 1' 33,522"
55844	300	Земли сельскохозяйственного назначения № 175	545687,83	1287287,05	51° 57' 18,380"	39° 1' 32,554"
55845	301	Земли сельскохозяйственного назначения № 175	545680,98	1287284,01	51° 57' 18,159"	39° 1' 32,392"
55846	302	Земли сельскохозяйственного назначения № 175	545520,32	1287205,10	51° 57' 12,980"	39° 1' 28,197"
55847	303	Земли сельскохозяйственного назначения № 175	545399,51	1287122,31	51° 57' 9,092"	39° 1' 23,816"
55848	304	Земли сельскохозяйственного назначения № 175	545503,40	1286968,54	51° 57' 12,490"	39° 1' 15,804"
55849	305	Земли сельскохозяйственного назначения № 175	545564,23	1287007,91	51° 57' 14,448"	39° 1' 17,889"
55850	306	Земли сельскохозяйственного назначения № 175	545598,46	1287016,19	51° 57' 15,554"	39° 1' 18,336"
55851	307	Земли сельскохозяйственного назначения № 175	545635,47	1287031,00	51° 57' 16,747"	39° 1' 19,126"
55852	308	Земли сельскохозяйственного назначения № 175	545642,09	1287030,87	51° 57' 16,962"	39° 1' 19,122"
55853	309	Земли сельскохозяйственного назначения № 175	545763,57	1287085,62	51° 57' 20,879"	39° 1' 22,036"
55854	310	Земли сельскохозяйственного назначения № 175	545769,74	1287071,93	51° 57' 21,082"	39° 1' 21,321"
55855	311	Земли сельскохозяйственного назначения № 175	545848,80	1286981,25	51° 57' 23,661"	39° 1' 16,604"
55856	312	Земли сельскохозяйственного назначения № 175	545689,08	1286907,64	51° 57' 18,511"	39° 1' 12,687"
55857	313	Земли сельскохозяйственного назначения № 175	545722,94	1286834,17	51° 57' 19,624"	39° 1' 8,853"
55858	314	Земли сельскохозяйственного назначения № 175	545827,50	1286790,69	51° 57' 23,017"	39° 1' 6,617"
55859	315	Земли сельскохозяйственного назначения № 175	545897,08	1286816,08	51° 57' 25,263"	39° 1' 7,973"
55860	316	Земли сельскохозяйственного назначения № 175	545969,06	1286820,78	51° 57' 27,590"	39° 1' 8,247"
55861	317	Земли сельскохозяйственного назначения № 175	546038,28	1286809,24	51° 57' 29,832"	39° 1' 7,669"
55862	318	Земли сельскохозяйственного назначения № 175	546199,36	1286778,31	51° 57' 35,051"	39° 1' 6,112"
55863	319	Земли сельскохозяйственного назначения № 175	546258,94	1286797,31	51° 57' 36,974"	39° 1' 7,130"
55864	320	Земли сельскохозяйственного назначения № 175	546262,68	1286830,93	51° 57' 37,087"	39° 1' 8,892"
55865	321	Земли сельскохозяйственного назначения № 175	546319,68	1286829,23	51° 57' 38,932"	39° 1' 8,825"
55866	322	Земли сельскохозяйственного назначения № 175	546328,84	1286916,85	51° 57' 39,207"	39° 1' 13,417"
55867	323	Земли сельскохозяйственного назначения № 175	546329,18	1286981,72	51° 57' 39,203"	39° 1' 16,814"
55868	324	Земли сельскохозяйственного назначения № 175	546388,60	1287008,49	51° 57' 41,119"	39° 1' 18,239"
55869	325	Земли сельскохозяйственного назначения № 175	546344,17	1287086,57	51° 57' 39,663"	39° 1' 22,311"
55870	326	Земли сельскохозяйственного назначения № 175	546268,18	1287044,10	51° 57' 37,214"	39° 1' 20,057"
55871	327	Земли сельскохозяйственного назначения № 175	546227,34	1287123,10	51° 57' 35,874"	39° 1' 24,179"
55872	328	Земли сельскохозяйственного назначения № 175	546288,09	1287156,65	51° 57' 37,831"	39° 1' 25,959"
55873	329	Земли сельскохозяйственного назначения № 175	546329,52	1287188,96	51° 57' 39,164"	39° 1' 27,667"

55874	330	Земли сельскохозяйственного назначения № 175	546272,29	1287348,49	51° 57' 37,274"	39° 1' 36,000"
55875	331	Земли сельскохозяйственного назначения № 175	546348,60	1287383,33	51° 57' 39,734"	39° 1' 37,854"
55876	332	Земли сельскохозяйственного назначения № 175	546271,45	1287594,22	51° 57' 37,187"	39° 1' 48,868"
55877	333	Земли сельскохозяйственного назначения № 175	546218,14	1287616,82	51° 57' 35,457"	39° 1' 50,030"
55878	334	Земли сельскохозяйственного назначения № 175	546181,73	1287705,41	51° 57' 34,258"	39° 1' 54,655"
55879	335	Земли сельскохозяйственного назначения № 175	546168,31	1287738,87	51° 57' 33,815"	39° 1' 56,402"
55880	336	Земли сельскохозяйственного назначения № 175	546817,35	1276260,25	51° 57' 57,190"	38° 51' 55,458"
55881	337	Земли сельскохозяйственного назначения № 175	546749,95	1276031,83	51° 57' 55,048"	38° 51' 43,475"
55882	338	Земли сельскохозяйственного назначения № 175	547197,86	1275966,68	51° 58' 9,551"	38° 51' 40,185"
55883	339	Земли сельскохозяйственного назначения № 175	547219,35	1276077,69	51° 58' 10,227"	38° 51' 46,006"
55884	340	Земли сельскохозяйственного назначения № 175	547233,94	1276116,70	51° 58' 10,693"	38° 51' 48,053"
55885	341	Земли сельскохозяйственного назначения № 175	547357,75	1276526,82	51° 58' 14,628"	38° 52' 9,570"
55886	342	Земли сельскохозяйственного назначения № 175	546910,68	1276590,85	51° 58' 0,153"	38° 52' 12,799"
55887	343	Земли сельскохозяйственного назначения № 175	546817,35	1276260,25	51° 57' 57,190"	38° 51' 55,458"
55888	344	Земли сельскохозяйственного назначения № 175	548190,60	1271236,09	51° 58' 42,392"	38° 47' 32,613"
55889	345	Земли сельскохозяйственного назначения № 175	548190,60	1271236,08	51° 58' 42,392"	38° 47' 32,612"
55890	346	Земли сельскохозяйственного назначения № 175	548183,79	1271210,74	51° 58' 42,175"	38° 47' 31,283"
55891	347	Земли сельскохозяйственного назначения № 175	548153,14	1271203,22	51° 58' 41,184"	38° 47' 30,882"
55892	348	Земли сельскохозяйственного назначения № 175	548143,14	1271200,76	51° 58' 40,861"	38° 47' 30,751"
55893	349	Земли сельскохозяйственного назначения № 175	548132,32	1271194,19	51° 58' 40,512"	38° 47' 30,405"
55894	350	Земли сельскохозяйственного назначения № 175	548116,84	1271184,78	51° 58' 40,012"	38° 47' 29,908"
55895	351	Земли сельскохозяйственного назначения № 175	548101,18	1271169,25	51° 58' 39,508"	38° 47' 29,091"
55896	352	Земли сельскохозяйственного назначения № 175	548096,43	1271164,54	51° 58' 39,355"	38° 47' 28,843"
55897	353	Земли сельскохозяйственного назначения № 175	548090,37	1271139,15	51° 58' 39,162"	38° 47' 27,512"
55898	354	Земли сельскохозяйственного назначения № 175	548097,07	1271125,56	51° 58' 39,381"	38° 47' 26,801"
55899	355	Земли сельскохозяйственного назначения № 175	548119,82	1271110,20	51° 58' 40,119"	38° 47' 26,002"
55900	356	Земли сельскохозяйственного назначения № 175	548114,56	1271103,80	51° 58' 39,950"	38° 47' 25,665"
55901	357	Земли сельскохозяйственного назначения № 175	548176,36	1271060,19	51° 58' 41,955"	38° 47' 23,394"
55902	358	Земли сельскохозяйственного назначения № 175	548195,30	1270992,30	51° 58' 42,577"	38° 47' 19,841"
55903	359	Земли сельскохозяйственного назначения № 175	548191,29	1270959,83	51° 58' 42,452"	38° 47' 18,139"
55904	360	Земли сельскохозяйственного назначения № 175	548198,47	1270934,88	51° 58' 42,688"	38° 47' 16,834"
55905	361	Земли сельскохозяйственного назначения № 175	548207,22	1270935,12	51° 58' 42,971"	38° 47' 16,848"
55906	362	Земли сельскохозяйственного назначения № 175	548233,71	1270946,56	51° 58' 43,826"	38° 47' 17,453"
55907	363	Земли сельскохозяйственного назначения № 175	548250,03	1270949,99	51° 58' 44,354"	38° 47' 17,637"
55908	364	Земли сельскохозяйственного назначения № 175	548279,46	1270898,76	51° 58' 45,313"	38° 47' 14,959"
55909	365	Земли сельскохозяйственного назначения № 175	548333,60	1270915,78	51° 58' 47,062"	38° 47' 15,863"
55910	366	Земли сельскохозяйственного назначения № 175	548294,60	1270978,60	51° 58' 45,792"	38° 47' 19,145"
55911	367	Земли сельскохозяйственного назначения № 175	548312,45	1271007,15	51° 58' 46,365"	38° 47' 20,645"
55912	368	Земли сельскохозяйственного назначения № 175	548322,67	1271098,25	51° 58' 46,684"	38° 47' 25,420"
55913	369	Земли сельскохозяйственного назначения № 175	548383,50	1271118,67	51° 58' 48,649"	38° 47' 26,504"
55914	370	Земли сельскохозяйственного назначения № 175	548393,47	1271219,16	51° 58' 48,958"	38° 47' 31,771"

55915	371	Земли сельскохозяйственного назначения № 175	548341,24	1271238,60	51° 58' 47,265"	38° 47' 32,778"
55916	372	Земли сельскохозяйственного назначения № 175	548264,31	1271267,23	51° 58' 44,772"	38° 47' 34,261"
55917	373	Земли сельскохозяйственного назначения № 175	548216,55	1271279,18	51° 58' 43,225"	38° 47' 34,876"
55918	374	Земли сельскохозяйственного назначения № 175	548190,60	1271236,09	51° 58' 42,392"	38° 47' 32,613"
55919	375	Земли сельскохозяйственного назначения № 175	548697,67	1271938,49	51° 58' 58,699"	38° 48' 9,529"
55920	376	Земли сельскохозяйственного назначения № 175	548695,29	1271897,21	51° 58' 58,628"	38° 48' 7,366"
55921	377	Земли сельскохозяйственного назначения № 175	548738,94	1271890,86	51° 59' 0,041"	38° 48' 7,043"
55922	378	Земли сельскохозяйственного назначения № 175	548744,50	1271951,19	51° 59' 0,212"	38° 48' 10,206"
55923	379	Земли сельскохозяйственного назначения № 175	548712,75	1271951,19	51° 58' 59,185"	38° 48' 10,198"
55924	380	Земли сельскохозяйственного назначения № 175	548709,57	1271940,87	51° 58' 59,084"	38° 48' 9,657"
55925	381	Земли сельскохозяйственного назначения № 175	548697,67	1271938,49	51° 58' 58,699"	38° 48' 9,529"
55926	382	Земли сельскохозяйственного назначения № 175	548921,86	1272247,68	51° 59' 5,908"	38° 48' 25,782"
55927	383	Земли сельскохозяйственного назначения № 175	548861,58	1272273,91	51° 59' 3,954"	38° 48' 27,143"
55928	384	Земли сельскохозяйственного назначения № 175	548882,96	1272336,24	51° 59' 4,637"	38° 48' 30,414"
55929	385	Земли сельскохозяйственного назначения № 175	548796,77	1272370,56	51° 59' 1,843"	38° 48' 32,192"
55930	386	Земли сельскохозяйственного назначения № 175	548774,50	1272312,28	51° 59' 1,131"	38° 48' 29,133"
55931	387	Земли сельскохозяйственного назначения № 175	548798,53	1272303,00	51° 59' 1,910"	38° 48' 28,652"
55932	388	Земли сельскохозяйственного назначения № 175	548779,04	1272255,75	51° 59' 1,286"	38° 48' 26,172"
55933	389	Земли сельскохозяйственного назначения № 175	548701,59	1272292,24	51° 58' 58,775"	38° 48' 28,066"
55934	390	Земли сельскохозяйственного назначения № 175	548588,63	1272067,08	51° 58' 55,153"	38° 48' 16,242"
55935	391	Земли сельскохозяйственного назначения № 175	548793,17	1271965,69	51° 59' 1,785"	38° 48' 10,977"
55936	392	Земли сельскохозяйственного назначения № 175	548906,81	1272201,96	51° 59' 5,428"	38° 48' 23,383"
55937	393	Земли сельскохозяйственного назначения № 175	548931,57	1272190,78	51° 59' 6,231"	38° 48' 22,803"
55938	394	Земли сельскохозяйственного назначения № 175	548948,84	1272235,94	51° 59' 6,783"	38° 48' 25,173"
55939	395	Земли сельскохозяйственного назначения № 175	548921,86	1272247,68	51° 59' 5,908"	38° 48' 25,782"
55940	396	Земли сельскохозяйственного назначения № 175	550280,13	1295816,86	51° 59' 44,657"	39° 9' 1,397"
55941	397	Земли сельскохозяйственного назначения № 175	550265,86	1295816,94	51° 59' 44,195"	39° 9' 1,394"
55942	398	Земли сельскохозяйственного назначения № 175	550265,26	1295788,68	51° 59' 44,184"	39° 8' 59,913"
55943	399	Земли сельскохозяйственного назначения № 175	550279,23	1295788,50	51° 59' 44,636"	39° 8' 59,910"
55944	400	Земли сельскохозяйственного назначения № 175	550280,13	1295816,86	51° 59' 44,657"	39° 9' 1,397"
55945	401	Земли сельскохозяйственного назначения № 175	549620,00	1275429,00	51° 59' 28,004"	38° 51' 12,667"
55946	402	Земли сельскохозяйственного назначения № 175	549660,00	1275427,00	51° 59' 29,299"	38° 51' 12,573"
55947	403	Земли сельскохозяйственного назначения № 175	549691,00	1275407,00	51° 59' 30,305"	38° 51' 11,533"
55948	404	Земли сельскохозяйственного назначения № 175	549699,00	1275406,00	51° 59' 30,564"	38° 51' 11,482"
55949	405	Земли сельскохозяйственного назначения № 175	549725,00	1275389,00	51° 59' 31,408"	38° 51' 10,598"
55950	406	Земли сельскохозяйственного назначения № 175	549746,00	1275372,00	51° 59' 32,090"	38° 51' 9,713"
55951	407	Земли сельскохозяйственного назначения № 175	549766,00	1275363,00	51° 59' 32,739"	38° 51' 9,247"
55952	408	Земли сельскохозяйственного назначения № 175	549772,52	1275358,70	51° 59' 32,950"	38° 51' 9,023"
55953	409	Земли сельскохозяйственного назначения № 175	549783,54	1275344,62	51° 59' 33,309"	38° 51' 8,288"
55954	410	Земли сельскохозяйственного назначения № 175	549800,00	1275336,00	51° 59' 33,843"	38° 51' 7,841"
55955	411	Земли сельскохозяйственного назначения № 175	549878,00	1275317,00	51° 59' 36,370"	38° 51' 6,866"

55956	412	Земли сельскохозяйственного назначения № 175	549946,05	1275296,71	51° 59' 38,575"	38° 51' 5,820"
55957	413	Земли сельскохозяйственного назначения № 175	549950,80	1275337,89	51° 59' 38,722"	38° 51' 7,980"
55958	414	Земли сельскохозяйственного назначения № 175	549969,00	1275357,00	51° 59' 39,308"	38° 51' 8,986"
55959	415	Земли сельскохозяйственного назначения № 175	549993,58	1275362,42	51° 59' 40,102"	38° 51' 9,277"
55960	416	Земли сельскохозяйственного назначения № 175	550002,22	1275381,28	51° 59' 40,378"	38° 51' 10,268"
55961	417	Земли сельскохозяйственного назначения № 175	550029,37	1275431,81	51° 59' 41,248"	38° 51' 12,923"
55962	418	Земли сельскохозяйственного назначения № 175	550037,66	1275447,23	51° 59' 41,514"	38° 51' 13,734"
55963	419	Земли сельскохозяйственного назначения № 175	550044,68	1275460,29	51° 59' 41,739"	38° 51' 14,420"
55964	420	Земли сельскохозяйственного назначения № 175	550045,99	1275468,28	51° 59' 41,780"	38° 51' 14,839"
55965	421	Земли сельскохозяйственного назначения № 175	550049,00	1275508,64	51° 59' 41,871"	38° 51' 16,955"
55966	422	Земли сельскохозяйственного назначения № 175	549950,73	1275531,44	51° 59' 38,688"	38° 51' 18,124"
55967	423	Земли сельскохозяйственного назначения № 175	549943,65	1275478,38	51° 59' 38,467"	38° 51' 15,341"
55968	424	Земли сельскохозяйственного назначения № 175	549902,98	1275487,64	51° 59' 37,150"	38° 51' 15,815"
55969	425	Земли сельскохозяйственного назначения № 175	549650,13	1275545,21	51° 59' 28,960"	38° 51' 18,765"
55970	426	Земли сельскохозяйственного назначения № 175	549644,03	1275521,68	51° 59' 28,767"	38° 51' 17,530"
55971	427	Земли сельскохозяйственного назначения № 175	549620,00	1275429,00	51° 59' 28,004"	38° 51' 12,667"
55972	428	Земли сельскохозяйственного назначения № 175	551074,11	1294093,31	52° 0' 10,846"	39° 7' 31,434"
55973	429	Земли сельскохозяйственного назначения № 175	551075,24	1294078,01	52° 0' 10,886"	39° 7' 30,633"
55974	430	Земли сельскохозяйственного назначения № 175	551176,09	1294086,00	52° 0' 14,147"	39° 7' 31,098"
55975	431	Земли сельскохозяйственного назначения № 175	551180,25	1294149,97	52° 0' 14,263"	39° 7' 34,454"
55976	432	Земли сельскохозяйственного назначения № 175	551182,46	1294187,77	52° 0' 14,324"	39° 7' 36,436"
55977	433	Земли сельскохозяйственного назначения № 175	551184,81	1294187,81	52° 0' 14,400"	39° 7' 36,439"
55978	434	Земли сельскохозяйственного назначения № 175	551183,90	1294227,33	52° 0' 14,359"	39° 7' 38,510"
55979	435	Земли сельскохозяйственного назначения № 175	551116,53	1294226,24	52° 0' 12,180"	39° 7' 38,422"
55980	436	Земли сельскохозяйственного назначения № 175	551115,55	1294193,72	52° 0' 12,157"	39° 7' 36,717"
55981	437	Земли сельскохозяйственного назначения № 175	551114,92	1294186,60	52° 0' 12,139"	39° 7' 36,343"
55982	438	Земли сельскохозяйственного назначения № 175	551112,08	1294154,84	52° 0' 12,056"	39° 7' 34,677"
55983	439	Земли сельскохозяйственного назначения № 175	551111,87	1294150,00	52° 0' 12,051"	39° 7' 34,424"
55984	440	Земли сельскохозяйственного назначения № 175	551109,81	1294105,90	52° 0' 11,997"	39° 7' 32,111"
55985	441	Земли сельскохозяйственного назначения № 175	551088,81	1294105,85	52° 0' 11,318"	39° 7' 32,099"
55986	442	Земли сельскохозяйственного назначения № 175	551088,87	1294093,92	52° 0' 11,323"	39° 7' 31,473"
55987	443	Земли сельскохозяйственного назначения № 175	551074,11	1294093,31	52° 0' 10,846"	39° 7' 31,434"
55988	444	Земли сельскохозяйственного назначения № 175	550983,35	1294028,48	52° 0' 7,928"	39° 7' 27,994"
55989	445	Земли сельскохозяйственного назначения № 175	550977,93	1293977,38	52° 0' 7,767"	39° 7' 25,313"
55990	446	Земли сельскохозяйственного назначения № 175	550967,50	1293879,06	52° 0' 7,458"	39° 7' 20,155"
55991	447	Земли сельскохозяйственного назначения № 175	550963,76	1293812,07	52° 0' 7,356"	39° 7' 16,642"
55992	448	Земли сельскохозяйственного назначения № 175	550955,62	1293726,39	52° 0' 7,117"	39° 7' 12,147"
55993	449	Земли сельскохозяйственного назначения № 175	551123,12	1293688,90	52° 0' 12,546"	39° 7' 10,259"
55994	450	Земли сельскохозяйственного назначения № 175	551130,94	1293724,04	52° 0' 12,789"	39° 7' 12,104"
55995	451	Земли сельскохозяйственного назначения № 175	551171,59	1293714,76	52° 0' 14,107"	39° 7' 11,636"
55996	452	Земли сельскохозяйственного назначения № 175	551163,73	1293679,63	52° 0' 13,863"	39° 7' 9,791"

55997	453	Земли сельскохозяйственного назначения № 175	551165,63	1293677,45	52° 0' 13,925"	39° 7' 9,678"
55998	454	Земли сельскохозяйственного назначения № 175	551203,74	1293672,12	52° 0' 15,159"	39° 7' 9,416"
55999	455	Земли сельскохозяйственного назначения № 175	551225,77	1293671,13	52° 0' 15,872"	39° 7' 9,374"
56000	456	Земли сельскохозяйственного назначения № 175	551262,33	1293683,56	52° 0' 17,051"	39° 7' 10,043"
56001	457	Земли сельскохозяйственного назначения № 175	551286,24	1293702,83	52° 0' 17,819"	39° 7' 11,064"
56002	458	Земли сельскохозяйственного назначения № 175	551287,56	1293705,36	52° 0' 17,861"	39° 7' 11,197"
56003	459	Земли сельскохозяйственного назначения № 175	551294,69	1293719,02	52° 0' 18,088"	39° 7' 11,916"
56004	460	Земли сельскохозяйственного назначения № 175	551305,58	1293889,55	52° 0' 18,392"	39° 7' 20,860"
56005	461	Земли сельскохозяйственного назначения № 175	551306,79	1293908,48	52° 0' 18,426"	39° 7' 21,853"
56006	462	Земли сельскохозяйственного назначения № 175	551307,88	1293925,55	52° 0' 18,456"	39° 7' 22,749"
56007	463	Земли сельскохозяйственного назначения № 175	551308,18	1293933,02	52° 0' 18,464"	39° 7' 23,140"
56008	464	Земли сельскохозяйственного назначения № 175	551310,40	1293987,51	52° 0' 18,520"	39° 7' 25,998"
56009	465	Земли сельскохозяйственного назначения № 175	551314,93	1294060,60	52° 0' 18,646"	39° 7' 29,831"
56010	466	Земли сельскохозяйственного назначения № 175	551310,70	1294061,27	52° 0' 18,509"	39° 7' 29,864"
56011	467	Земли сельскохозяйственного назначения № 175	551287,04	1294065,02	52° 0' 17,742"	39° 7' 30,050"
56012	468	Земли сельскохозяйственного назначения № 175	551232,18	1294061,85	52° 0' 15,968"	39° 7' 29,859"
56013	469	Земли сельскохозяйственного назначения № 175	551052,06	1294062,60	52° 0' 10,141"	39° 7' 29,815"
56014	470	Земли сельскохозяйственного назначения № 175	551019,45	1294060,42	52° 0' 9,087"	39° 7' 29,685"
56015	471	Земли сельскохозяйственного назначения № 175	551000,05	1294058,45	52° 0' 8,460"	39° 7' 29,573"
56016	472	Земли сельскохозяйственного назначения № 175	550983,35	1294028,48	52° 0' 7,928"	39° 7' 27,994"
56017	473	Земли сельскохозяйственного назначения № 175	551189,51	1295205,18	52° 0' 14,257"	39° 8' 29,771"
56018	474	Земли сельскохозяйственного назначения № 175	551178,45	1294937,38	52° 0' 13,978"	39° 8' 15,728"
56019	475	Земли сельскохозяйственного назначения № 175	551361,32	1294921,00	52° 0' 19,899"	39° 8' 14,956"
56020	476	Земли сельскохозяйственного назначения № 175	551371,12	1295201,21	52° 0' 20,134"	39° 8' 29,649"
56021	477	Земли сельскохозяйственного назначения № 175	551189,51	1295205,18	52° 0' 14,257"	39° 8' 29,771"
56022	478	Земли сельскохозяйственного назначения № 175	551341,84	1294044,70	52° 0' 19,521"	39° 7' 29,010"
56023	479	Земли сельскохозяйственного назначения № 175	551335,09	1293907,57	52° 0' 19,342"	39° 7' 21,819"
56024	480	Земли сельскохозяйственного назначения № 175	551335,08	1293907,31	52° 0' 19,341"	39° 7' 21,805"
56025	481	Земли сельскохозяйственного назначения № 175	551340,43	1293907,40	52° 0' 19,515"	39° 7' 21,812"
56026	482	Земли сельскохозяйственного назначения № 175	551461,45	1293909,32	52° 0' 23,429"	39° 7' 21,969"
56027	483	Земли сельскохозяйственного назначения № 175	551457,79	1294024,88	52° 0' 23,278"	39° 7' 28,025"
56028	484	Земли сельскохозяйственного назначения № 175	551387,60	1294020,75	52° 0' 21,008"	39° 7' 27,776"
56029	485	Земли сельскохозяйственного назначения № 175	551386,72	1294047,35	52° 0' 20,972"	39° 7' 29,170"
56030	486	Земли сельскохозяйственного назначения № 175	551349,97	1294045,18	52° 0' 19,784"	39° 7' 29,039"
56031	487	Земли сельскохозяйственного назначения № 175	551341,84	1294044,70	52° 0' 19,521"	39° 7' 29,010"
56032	488	Земли сельскохозяйственного назначения № 175	551488,04	1296736,95	52° 0' 23,459"	39° 9' 50,211"
56033	489	Земли сельскохозяйственного назначения № 175	551484,23	1296689,14	52° 0' 23,350"	39° 9' 47,703"
56034	490	Земли сельскохозяйственного назначения № 175	551483,00	1296625,91	52° 0' 23,329"	39° 9' 44,387"
56035	491	Земли сельскохозяйственного назначения № 175	551479,88	1296550,20	52° 0' 23,251"	39° 9' 40,417"
56036	492	Земли сельскохозяйственного назначения № 175	551469,86	1296417,90	52° 0' 22,967"	39° 9' 33,477"
56037	493	Земли сельскохозяйственного назначения № 175	551464,66	1296314,05	52° 0' 22,830"	39° 9' 28,030"

56038	494	Земли сельскохозяйственного назначения № 175	551458,62	1296150,65	52° 0' 22,684"	39° 9' 19,462"
56039	495	Земли сельскохозяйственного назначения № 175	551448,57	1296009,45	52° 0' 22,401"	39° 9' 12,055"
56040	496	Земли сельскохозяйственного назначения № 175	551443,72	1295952,18	52° 0' 22,261"	39° 9' 9,050"
56041	497	Земли сельскохозяйственного назначения № 175	552110,75	1296053,85	52° 0' 43,810"	39° 9' 14,703"
56042	498	Земли сельскохозяйственного назначения № 175	552126,97	1296830,73	52° 0' 44,101"	39° 9' 55,441"
56043	499	Земли сельскохозяйственного назначения № 175	551500,05	1296753,04	52° 0' 23,843"	39° 9' 51,060"
56044	500	Земли сельскохозяйственного назначения № 175	551492,59	1296751,02	52° 0' 23,602"	39° 9' 50,951"
56045	501	Земли сельскохозяйственного назначения № 175	551489,88	1296748,30	52° 0' 23,515"	39° 9' 50,807"
56046	502	Земли сельскохозяйственного назначения № 175	551488,04	1296736,95	52° 0' 23,459"	39° 9' 50,211"
56047	503	Земли сельскохозяйственного назначения № 175	553001,05	1279191,92	52° 1' 16,726"	38° 54' 30,902"
56048	504	Земли сельскохозяйственного назначения № 175	552393,64	1279370,50	52° 0' 57,041"	38° 54' 40,080"
56049	505	Земли сельскохозяйственного назначения № 175	552309,03	1279396,42	52° 0' 54,298"	38° 54' 41,413"
56050	506	Земли сельскохозяйственного назначения № 175	552247,50	1279412,43	52° 0' 52,305"	38° 54' 42,233"
56051	507	Земли сельскохозяйственного назначения № 175	552221,91	1279350,50	52° 0' 51,488"	38° 54' 38,978"
56052	508	Земли сельскохозяйственного назначения № 175	552232,86	1279296,71	52° 0' 51,853"	38° 54' 36,161"
56053	509	Земли сельскохозяйственного назначения № 175	552258,69	1279169,81	52° 0' 52,713"	38° 54' 29,515"
56054	510	Земли сельскохозяйственного назначения № 175	552304,55	1279054,46	52° 0' 54,218"	38° 54' 23,481"
56055	511	Земли сельскохозяйственного назначения № 175	552353,86	1278990,47	52° 0' 55,825"	38° 54' 20,141"
56056	512	Земли сельскохозяйственного назначения № 175	552400,77	1278818,98	52° 0' 57,375"	38° 54' 11,163"
56057	513	Земли сельскохозяйственного назначения № 175	552435,45	1278743,83	52° 0' 58,511"	38° 54' 7,233"
56058	514	Земли сельскохозяйственного назначения № 175	552426,06	1278689,95	52° 0' 58,218"	38° 54' 4,405"
56059	515	Земли сельскохозяйственного назначения № 175	552467,10	1278605,17	52° 0' 59,561"	38° 53' 59,972"
56060	516	Земли сельскохозяйственного назначения № 175	552551,03	1278583,98	52° 1' 2,280"	38° 53' 58,886"
56061	517	Земли сельскохозяйственного назначения № 175	552749,89	1278663,22	52° 1' 8,699"	38° 54' 3,101"
56062	518	Земли сельскохозяйственного назначения № 175	552798,83	1278671,91	52° 1' 10,281"	38° 54' 3,571"
56063	519	Земли сельскохозяйственного назначения № 175	552885,69	1278667,34	52° 1' 13,092"	38° 54' 3,358"
56064	520	Земли сельскохозяйственного назначения № 175	553001,05	1278650,06	52° 1' 16,828"	38° 54' 2,487"
56065	521	Земли сельскохозяйственного назначения № 175	553002,25	1278665,98	52° 1' 16,863"	38° 54' 3,322"
56066	522	Земли сельскохозяйственного назначения № 175	553004,24	1278677,69	52° 1' 16,926"	38° 54' 3,936"
56067	523	Земли сельскохозяйственного назначения № 175	553014,36	1278772,02	52° 1' 17,235"	38° 54' 8,886"
56068	524	Земли сельскохозяйственного назначения № 175	553023,55	1278841,89	52° 1' 17,520"	38° 54' 12,553"
56069	525	Земли сельскохозяйственного назначения № 175	553033,75	1278892,23	52° 1' 17,840"	38° 54' 15,196"
56070	526	Земли сельскохозяйственного назначения № 175	553054,50	1278914,40	52° 1' 18,508"	38° 54' 16,365"
56071	527	Земли сельскохозяйственного назначения № 175	553067,62	1278928,42	52° 1' 18,929"	38° 54' 17,104"
56072	528	Земли сельскохозяйственного назначения № 175	553001,05	1279191,92	52° 1' 16,726"	38° 54' 30,902"
56073	529	Земли сельскохозяйственного назначения № 175	552685,83	1280644,27	52° 1' 6,246"	38° 55' 46,963"
56074	530	Земли сельскохозяйственного назначения № 175	552698,42	1280632,81	52° 1' 6,656"	38° 55' 46,367"
56075	531	Земли сельскохозяйственного назначения № 175	552826,96	1280512,65	52° 1' 10,838"	38° 55' 40,107"
56076	532	Земли сельскохозяйственного назначения № 175	552840,51	1280501,41	52° 1' 11,279"	38° 55' 39,522"
56077	533	Земли сельскохозяйственного назначения № 175	552846,54	1280503,74	52° 1' 11,473"	38° 55' 39,646"
56078	534	Земли сельскохозяйственного назначения № 175	552854,30	1280494,30	52° 1' 11,726"	38° 55' 39,153"

56079	535	Земли сельскохозяйственного назначения № 175	552883,26	1280476,83	52° 1' 12,667"	38° 55' 38,247"
56080	536	Земли сельскохозяйственного назначения № 175	552955,00	1280437,50	52° 1' 14,995"	38° 55' 36,207"
56081	537	Земли сельскохозяйственного назначения № 175	552952,61	1280420,42	52° 1' 14,921"	38° 55' 35,311"
56082	538	Земли сельскохозяйственного назначения № 175	552928,38	1280399,30	52° 1' 14,142"	38° 55' 34,195"
56083	539	Земли сельскохозяйственного назначения № 175	552883,99	1280403,78	52° 1' 12,705"	38° 55' 34,416"
56084	540	Земли сельскохозяйственного назначения № 175	552881,95	1280395,78	52° 1' 12,640"	38° 55' 33,996"
56085	541	Земли сельскохозяйственного назначения № 175	552877,50	1280395,78	52° 1' 12,496"	38° 55' 33,995"
56086	542	Земли сельскохозяйственного назначения № 175	552869,25	1280372,79	52° 1' 12,234"	38° 55' 32,786"
56087	543	Земли сельскохозяйственного назначения № 175	552823,14	1280265,59	52° 1' 10,763"	38° 55' 27,150"
56088	544	Земли сельскохозяйственного назначения № 175	552821,33	1280261,37	52° 1' 10,705"	38° 55' 26,928"
56089	545	Земли сельскохозяйственного назначения № 175	552815,38	1280247,54	52° 1' 10,516"	38° 55' 26,201"
56090	546	Земли сельскохозяйственного назначения № 175	552830,43	1280257,59	52° 1' 11,001"	38° 55' 26,733"
56091	547	Земли сельскохозяйственного назначения № 175	552847,23	1280268,45	52° 1' 11,542"	38° 55' 27,308"
56092	548	Земли сельскохозяйственного назначения № 175	552906,06	1280177,44	52° 1' 13,463"	38° 55' 22,554"
56093	549	Земли сельскохозяйственного назначения № 175	552923,44	1280172,51	52° 1' 14,026"	38° 55' 22,301"
56094	550	Земли сельскохозяйственного назначения № 175	552925,38	1280171,96	52° 1' 14,089"	38° 55' 22,273"
56095	551	Земли сельскохозяйственного назначения № 175	553006,19	1280149,09	52° 1' 16,708"	38° 55' 21,099"
56096	552	Земли сельскохозяйственного назначения № 175	553102,26	1280206,90	52° 1' 19,805"	38° 55' 24,161"
56097	553	Земли сельскохозяйственного назначения № 175	553044,13	1280303,51	52° 1' 17,905"	38° 55' 29,209"
56098	554	Земли сельскохозяйственного назначения № 175	553080,33	1280330,64	52° 1' 19,071"	38° 55' 30,643"
56099	555	Земли сельскохозяйственного назначения № 175	553097,43	1280343,46	52° 1' 19,622"	38° 55' 31,321"
56100	556	Земли сельскохозяйственного назначения № 175	553126,85	1280365,51	52° 1' 20,569"	38° 55' 32,487"
56101	557	Земли сельскохозяйственного назначения № 175	553158,08	1280389,11	52° 1' 21,575"	38° 55' 33,734"
56102	558	Земли сельскохозяйственного назначения № 175	553226,53	1280437,22	52° 1' 23,780"	38° 55' 36,279"
56103	559	Земли сельскохозяйственного назначения № 175	553178,69	1280521,76	52° 1' 22,216"	38° 55' 40,697"
56104	560	Земли сельскохозяйственного назначения № 175	553134,85	1280590,99	52° 1' 20,784"	38° 55' 44,314"
56105	561	Земли сельскохозяйственного назначения № 175	553067,73	1280688,52	52° 1' 18,593"	38° 55' 49,407"
56106	562	Земли сельскохозяйственного назначения № 175	553010,43	1280763,03	52° 1' 16,724"	38° 55' 53,296"
56107	563	Земли сельскохозяйственного назначения № 175	553007,08	1280766,36	52° 1' 16,615"	38° 55' 53,469"
56108	564	Земли сельскохозяйственного назначения № 175	552989,72	1280795,11	52° 1' 16,048"	38° 55' 54,972"
56109	565	Земли сельскохозяйственного назначения № 175	552985,96	1280801,35	52° 1' 15,925"	38° 55' 55,298"
56110	566	Земли сельскохозяйственного назначения № 175	552967,50	1280819,99	52° 1' 15,324"	38° 55' 56,269"
56111	567	Земли сельскохозяйственного назначения № 175	552939,22	1280845,37	52° 1' 14,404"	38° 55' 57,591"
56112	568	Земли сельскохозяйственного назначения № 175	552869,25	1280891,79	52° 1' 12,131"	38° 56' 0,002"
56113	569	Земли сельскохозяйственного назначения № 175	552838,01	1280904,49	52° 1' 11,117"	38° 56' 0,658"
56114	570	Земли сельскохозяйственного назначения № 175	552797,11	1280913,47	52° 1' 9,792"	38° 56' 1,116"
56115	571	Земли сельскохозяйственного назначения № 175	552715,60	1280740,52	52° 1' 7,190"	38° 55' 52,020"
56116	572	Земли сельскохозяйственного назначения № 175	552737,07	1280729,52	52° 1' 7,887"	38° 55' 51,450"
56117	573	Земли сельскохозяйственного назначения № 175	552725,48	1280710,18	52° 1' 7,516"	38° 55' 50,432"
56118	574	Земли сельскохозяйственного назначения № 175	552690,11	1280651,87	52° 1' 6,383"	38° 55' 47,363"
56119	575	Земли сельскохозяйственного назначения № 175	552685,83	1280644,27	52° 1' 6,246"	38° 55' 46,963"

56120	576	Земли сельскохозяйственного назначения № 175	554951,31	1308760,58	52° 2' 11,386"	39° 20' 22,627"
56121	577	Земли сельскохозяйственного назначения № 175	554958,17	1308726,02	52° 2' 11,622"	39° 20' 20,818"
56122	578	Земли сельскохозяйственного назначения № 175	554946,72	1308628,09	52° 2' 11,288"	39° 20' 15,674"
56123	579	Земли сельскохозяйственного назначения № 175	554943,98	1308602,92	52° 2' 11,209"	39° 20' 14,352"
56124	580	Земли сельскохозяйственного назначения № 175	554942,66	1308589,30	52° 2' 11,172"	39° 20' 13,637"
56125	581	Земли сельскохозяйственного назначения № 175	554931,19	1308489,76	52° 2' 10,839"	39° 20' 8,409"
56126	582	Земли сельскохозяйственного назначения № 175	554939,82	1308253,43	52° 2' 11,207"	39° 19' 56,017"
56127	583	Земли сельскохозяйственного назначения № 175	555051,64	1308225,87	52° 2' 14,835"	39° 19' 54,640"
56128	584	Земли сельскохозяйственного назначения № 175	555105,23	1308241,30	52° 2' 16,563"	39° 19' 55,483"
56129	585	Земли сельскохозяйственного назначения № 175	555196,64	1308232,23	52° 2' 19,523"	39° 19' 55,063"
56130	586	Земли сельскохозяйственного назначения № 175	555284,29	1308260,38	52° 2' 22,348"	39° 19' 56,593"
56131	587	Земли сельскохозяйственного назначения № 175	555425,73	1308363,01	52° 2' 26,885"	39° 20' 2,064"
56132	588	Земли сельскохозяйственного назначения № 175	555400,17	1308395,77	52° 2' 26,046"	39° 20' 3,767"
56133	589	Земли сельскохозяйственного назначения № 175	555382,12	1308423,28	52° 2' 25,451"	39° 20' 5,199"
56134	590	Земли сельскохозяйственного назначения № 175	555318,62	1308425,50	52° 2' 23,396"	39° 20' 5,276"
56135	591	Земли сельскохозяйственного назначения № 175	555276,57	1308439,97	52° 2' 22,031"	39° 20' 6,009"
56136	592	Земли сельскохозяйственного назначения № 175	555242,23	1308458,51	52° 2' 20,913"	39° 20' 6,961"
56137	593	Земли сельскохозяйственного назначения № 175	555186,45	1308504,63	52° 2' 19,091"	39° 20' 9,346"
56138	594	Земли сельскохозяйственного назначения № 175	555187,67	1308516,34	52° 2' 19,126"	39° 20' 9,961"
56139	595	Земли сельскохозяйственного назначения № 175	555190,34	1308541,90	52° 2' 19,202"	39° 20' 11,303"
56140	596	Земли сельскохозяйственного назначения № 175	555193,03	1308567,67	52° 2' 19,280"	39° 20' 12,657"
56141	597	Земли сельскохозяйственного назначения № 175	555196,36	1308599,56	52° 2' 19,375"	39° 20' 14,332"
56142	598	Земли сельскохозяйственного назначения № 175	555198,65	1308621,50	52° 2' 19,441"	39° 20' 15,484"
56143	599	Земли сельскохозяйственного назначения № 175	555201,37	1308647,54	52° 2' 19,519"	39° 20' 16,852"
56144	600	Земли сельскохозяйственного назначения № 175	555199,21	1308648,93	52° 2' 19,449"	39° 20' 16,923"
56145	601	Земли сельскохозяйственного назначения № 175	555184,73	1308658,26	52° 2' 18,977"	39° 20' 17,404"
56146	602	Земли сельскохозяйственного назначения № 175	555139,68	1308687,29	52° 2' 17,508"	39° 20' 18,899"
56147	603	Земли сельскохозяйственного назначения № 175	555109,12	1308706,99	52° 2' 16,512"	39° 20' 19,913"
56148	604	Земли сельскохозяйственного назначения № 175	555095,23	1308715,94	52° 2' 16,059"	39° 20' 20,374"
56149	605	Земли сельскохозяйственного назначения № 175	555072,40	1308718,13	52° 2' 15,320"	39° 20' 20,475"
56150	606	Земли сельскохозяйственного назначения № 175	555032,76	1308726,61	52° 2' 14,034"	39° 20' 20,895"
56151	607	Земли сельскохозяйственного назначения № 175	554989,20	1308749,59	52° 2' 12,616"	39° 20' 22,074"
56152	608	Земли сельскохозяйственного назначения № 175	554951,31	1308760,58	52° 2' 11,386"	39° 20' 22,627"
56153	609	Земли сельскохозяйственного назначения № 175	557020,20	1275059,57	52° 3' 27,485"	38° 50' 55,255"
56154	610	Земли сельскохозяйственного назначения № 175	557012,55	1275124,38	52° 3' 27,227"	38° 50' 58,655"
56155	611	Земли сельскохозяйственного назначения № 175	556993,61	1275222,55	52° 3' 26,598"	38° 51' 3,802"
56156	612	Земли сельскохозяйственного назначения № 175	556874,29	1275238,19	52° 3' 22,735"	38° 51' 4,592"
56157	613	Земли сельскохозяйственного назначения № 175	556619,13	1275061,60	52° 3' 14,509"	38° 50' 55,256"
56158	614	Земли сельскохозяйственного назначения № 175	556619,14	1274962,87	52° 3' 14,525"	38° 50' 50,075"
56159	615	Земли сельскохозяйственного назначения № 175	556910,26	1274988,77	52° 3' 23,939"	38° 50' 51,511"
56160	616	Земли сельскохозяйственного назначения № 175	556935,11	1274992,48	52° 3' 24,743"	38° 50' 51,712"

56161	617	Земли сельскохозяйственного назначения № 175	556951,68	1274998,99	52° 3' 25,278"	38° 50' 52,058"
56162	618	Земли сельскохозяйственного назначения № 175	557022,63	1275038,99	52° 3' 27,567"	38° 50' 54,176"
56163	619	Земли сельскохозяйственного назначения № 175	557020,20	1275059,57	52° 3' 27,485"	38° 50' 55,255"
56164	620	Земли сельскохозяйственного назначения № 175	549946,05	1275296,71	51° 59' 38,575"	38° 51' 5,820"
56165	621	Земли сельскохозяйственного назначения № 175	549878,00	1275317,00	51° 59' 36,370"	38° 51' 6,866"
56166	622	Земли сельскохозяйственного назначения № 175	549800,00	1275336,00	51° 59' 33,843"	38° 51' 7,841"
56167	623	Земли сельскохозяйственного назначения № 175	549783,54	1275344,62	51° 59' 33,309"	38° 51' 8,288"
56168	624	Земли сельскохозяйственного назначения № 175	549772,52	1275358,70	51° 59' 32,950"	38° 51' 9,023"
56169	625	Земли сельскохозяйственного назначения № 175	549766,00	1275363,00	51° 59' 32,739"	38° 51' 9,247"
56170	626	Земли сельскохозяйственного назначения № 175	549746,00	1275372,00	51° 59' 32,090"	38° 51' 9,713"
56171	627	Земли сельскохозяйственного назначения № 175	549725,00	1275389,00	51° 59' 31,408"	38° 51' 10,598"
56172	628	Земли сельскохозяйственного назначения № 175	549699,00	1275406,00	51° 59' 30,564"	38° 51' 11,482"
56173	629	Земли сельскохозяйственного назначения № 175	549691,00	1275407,00	51° 59' 30,305"	38° 51' 11,533"
56174	630	Земли сельскохозяйственного назначения № 175	549660,00	1275427,00	51° 59' 29,299"	38° 51' 12,573"
56175	631	Земли сельскохозяйственного назначения № 175	549620,00	1275429,00	51° 59' 28,004"	38° 51' 12,667"
56176	632	Земли сельскохозяйственного назначения № 175	549486,14	1274938,52	51° 59' 23,754"	38° 50' 46,927"
56177	633	Земли сельскохозяйственного назначения № 175	549564,62	1274789,88	51° 59' 26,317"	38° 50' 39,158"
56178	634	Земли сельскохозяйственного назначения № 175	549738,90	1274730,34	51° 59' 31,965"	38° 50' 36,083"
56179	635	Земли сельскохозяйственного назначения № 175	549780,29	1274820,43	51° 59' 33,289"	38° 50' 40,816"
56180	636	Земли сельскохозяйственного назначения № 175	549808,95	1275003,28	51° 59' 34,187"	38° 50' 50,406"
56181	637	Земли сельскохозяйственного назначения № 175	550090,32	1275205,61	51° 59' 43,257"	38° 51' 1,084"
56182	638	Земли сельскохозяйственного назначения № 175	550130,63	1275234,58	51° 59' 44,557"	38° 51' 2,613"
56183	639	Земли сельскохозяйственного назначения № 175	550129,79	1275244,03	51° 59' 44,528"	38° 51' 3,108"
56184	640	Земли сельскохозяйственного назначения № 175	550033,59	1275254,49	51° 59' 41,414"	38° 51' 3,631"
56185	641	Земли сельскохозяйственного назначения № 175	550037,94	1275285,40	51° 59' 41,550"	38° 51' 5,252"
56186	642	Земли сельскохозяйственного назначения № 175	549946,05	1275296,71	51° 59' 38,575"	38° 51' 5,820"
56187	643	Земли сельскохозяйственного назначения № 175	550045,99	1275468,28	51° 59' 41,780"	38° 51' 14,839"
56188	644	Земли сельскохозяйственного назначения № 175	550044,68	1275460,29	51° 59' 41,739"	38° 51' 14,420"
56189	645	Земли сельскохозяйственного назначения № 175	550037,66	1275447,23	51° 59' 41,514"	38° 51' 13,734"
56190	646	Земли сельскохозяйственного назначения № 175	550029,37	1275431,81	51° 59' 41,248"	38° 51' 12,923"
56191	647	Земли сельскохозяйственного назначения № 175	550002,22	1275381,28	51° 59' 40,378"	38° 51' 10,268"
56192	648	Земли сельскохозяйственного назначения № 175	549993,58	1275362,42	51° 59' 40,102"	38° 51' 9,277"
56193	649	Земли сельскохозяйственного назначения № 175	550073,26	1275343,72	51° 59' 42,683"	38° 51' 8,318"
56194	650	Земли сельскохозяйственного назначения № 175	550075,07	1275363,24	51° 59' 42,738"	38° 51' 9,342"
56195	651	Земли сельскохозяйственного назначения № 175	550075,89	1275372,06	51° 59' 42,763"	38° 51' 9,804"
56196	652	Земли сельскохозяйственного назначения № 175	550234,23	1275345,81	51° 59' 47,890"	38° 51' 8,470"
56197	653	Земли сельскохозяйственного назначения № 175	550243,35	1275344,30	51° 59' 48,186"	38° 51' 8,394"
56198	654	Земли сельскохозяйственного назначения № 175	550241,93	1275418,18	51° 59' 48,128"	38° 51' 12,266"
56199	655	Земли сельскохозяйственного назначения № 175	550230,21	1275419,02	51° 59' 47,748"	38° 51' 12,306"
56200	656	Земли сельскохозяйственного назначения № 175	550181,54	1275424,94	51° 59' 46,173"	38° 51' 12,604"
56201	657	Земли сельскохозяйственного назначения № 175	550093,42	1275439,24	51° 59' 43,319"	38° 51' 13,330"

56202	658	Земли сельскохозяйственного назначения № 175	550077,08	1275441,24	51° 59' 42,790"	38° 51' 13,430"
56203	659	Земли сельскохозяйственного назначения № 175	550045,99	1275468,28	51° 59' 41,780"	38° 51' 14,839"
56204		**Земли сельскохозяйственного назначения № 175 Количество**		659		659
56205	1	Земли сельскохозяйственного назначения № 176	546439,93	1280259,76	51° 57' 44,248"	38° 55' 24,818"
56206	2	Земли сельскохозяйственного назначения № 176	546293,25	1280297,58	51° 57' 39,495"	38° 55' 26,752"
56207	3	Земли сельскохозяйственного назначения № 176	545949,06	1279740,00	51° 57' 28,467"	38° 54' 57,444"
56208	4	Земли сельскохозяйственного назначения № 176	546028,22	1279648,50	51° 57' 31,046"	38° 54' 52,677"
56209	5	Земли сельскохозяйственного назначения № 176	546071,45	1279669,66	51° 57' 32,441"	38° 54' 53,799"
56210	6	Земли сельскохозяйственного назначения № 176	546126,28	1279672,69	51° 57' 34,214"	38° 54' 53,974"
56211	7	Земли сельскохозяйственного назначения № 176	546177,68	1279635,27	51° 57' 35,884"	38° 54' 52,031"
56212	8	Земли сельскохозяйственного назначения № 176	546236,69	1279654,01	51° 57' 37,790"	38° 54' 53,031"
56213	9	Земли сельскохозяйственного назначения № 176	546262,06	1279712,97	51° 57' 38,599"	38° 54' 56,126"
56214	10	Земли сельскохозяйственного назначения № 176	546306,60	1279765,84	51° 57' 40,030"	38° 54' 58,909"
56215	11	Земли сельскохозяйственного назначения № 176	546356,95	1279788,47	51° 57' 41,655"	38° 55' 0,109"
56216	12	Земли сельскохозяйственного назначения № 176	546362,31	1279961,19	51° 57' 41,795"	38° 55' 9,157"
56217	13	Земли сельскохозяйственного назначения № 176	546439,93	1280259,76	51° 57' 44,248"	38° 55' 24,818"
56218		**Земли сельскохозяйственного назначения № 176 Количество**		13		13
56219	1	Земли сельскохозяйственного назначения № 177	556084,05	1316060,54	52° 2' 45,074"	39° 26' 46,321"
56220	2	Земли сельскохозяйственного назначения № 177	556025,06	1315910,68	52° 2' 43,230"	39° 26' 38,417"
56221	3	Земли сельскохозяйственного назначения № 177	556031,04	1315907,55	52° 2' 43,425"	39° 26' 38,257"
56222	4	Земли сельскохозяйственного назначения № 177	556100,96	1316051,93	52° 2' 45,625"	39° 26' 45,881"
56223	5	Земли сельскохозяйственного назначения № 177	556084,05	1316060,54	52° 2' 45,074"	39° 26' 46,321"
56224	6	Земли сельскохозяйственного назначения № 177	554096,39	1315186,16	52° 1' 41,147"	39° 25' 59,084"
56225	7	Земли сельскохозяйственного назначения № 177	553845,54	1314678,74	52° 1' 33,246"	39° 25' 32,302"
56226	8	Земли сельскохозяйственного назначения № 177	553846,11	1314678,46	52° 1' 33,265"	39° 25' 32,288"
56227	9	Земли сельскохозяйственного назначения № 177	553952,50	1314882,15	52° 1' 36,621"	39° 25' 43,042"
56228	10	Земли сельскохозяйственного назначения № 177	554080,79	1315127,78	52° 1' 40,667"	39° 25' 56,012"
56229	11	Земли сельскохозяйственного назначения № 177	554109,50	1315182,75	52° 1' 41,573"	39° 25' 58,914"
56230	12	Земли сельскохозяйственного назначения № 177	554108,08	1315183,12	52° 1' 41,527"	39° 25' 58,933"
56231	13	Земли сельскохозяйственного назначения № 177	554096,39	1315186,16	52° 1' 41,147"	39° 25' 59,084"
56232	14	Земли сельскохозяйственного назначения № 177	553680,85	1315294,28	52° 1' 27,659"	39° 26' 4,469"
56233	15	Земли сельскохозяйственного назначения № 177	553724,76	1315282,85	52° 1' 29,084"	39° 26' 3,900"
56234	16	Земли сельскохозяйственного назначения № 177	553835,32	1315254,08	52° 1' 32,673"	39° 26' 2,467"
56235	17	Земли сельскохозяйственного назначения № 177	554096,39	1315186,16	52° 1' 41,147"	39° 25' 59,084"
56236	18	Земли сельскохозяйственного назначения № 177	553680,85	1315294,28	52° 1' 27,659"	39° 26' 4,469"
56237		**Земли сельскохозяйственного назначения № 177 Количество**		18		18
56238	1	Земли сельскохозяйственного назначения № 178	547484,61	1313820,30	51° 58' 7,829"	39° 24' 43,025"
56239	2	Земли сельскохозяйственного назначения № 178	547485,67	1313819,64	51° 58' 7,864"	39° 24' 42,991"
56240	3	Земли сельскохозяйственного назначения № 178	547491,69	1313832,14	51° 58' 8,053"	39° 24' 43,649"
56241	4	Земли сельскохозяйственного назначения № 178	547484,61	1313820,30	51° 58' 7,829"	39° 24' 43,025"
56242	5	Земли сельскохозяйственного назначения № 178	553727,00	1315824,25	52° 1' 28,927"	39° 26' 32,292"

56243	6	Земли сельскохозяйственного назначения № 178	553613,13	1315666,85	52° 1' 25,310"	39° 26' 23,960"
56244	7	Земли сельскохозяйственного назначения № 178	553590,58	1315635,67	52° 1' 24,594"	39° 26' 22,309"
56245	8	Земли сельскохозяйственного назначения № 178	553573,83	1315612,53	52° 1' 24,062"	39° 26' 21,084"
56246	9	Земли сельскохозяйственного назначения № 178	553540,61	1315566,60	52° 1' 23,007"	39° 26' 18,652"
56247	10	Земли сельскохозяйственного назначения № 178	553523,66	1315543,17	52° 1' 22,468"	39° 26' 17,412"
56248	11	Земли сельскохозяйственного назначения № 178	553488,87	1315495,08	52° 1' 21,363"	39° 26' 14,867"
56249	12	Земли сельскохозяйственного назначения № 178	553473,13	1315473,32	52° 1' 20,863"	39° 26' 13,715"
56250	13	Земли сельскохозяйственного назначения № 178	553461,50	1315457,25	52° 1' 20,494"	39° 26' 12,864"
56251	14	Земли сельскохозяйственного назначения № 178	553424,50	1315404,75	52° 1' 19,319"	39° 26' 10,086"
56252	15	Земли сельскохозяйственного назначения № 178	553447,28	1315393,79	52° 1' 20,061"	39° 26' 9,527"
56253	16	Земли сельскохозяйственного назначения № 178	553547,71	1315345,48	52° 1' 23,330"	39° 26' 7,062"
56254	17	Земли сельскохозяйственного назначения № 178	553580,69	1315329,61	52° 1' 24,404"	39° 26' 6,253"
56255	18	Земли сельскохозяйственного назначения № 178	553583,00	1315328,50	52° 1' 24,479"	39° 26' 6,196"
56256	19	Земли сельскохозяйственного назначения № 178	553595,94	1315322,28	52° 1' 24,900"	39° 26' 5,879"
56257	20	Земли сельскохозяйственного назначения № 178	553606,59	1315317,16	52° 1' 25,247"	39° 26' 5,618"
56258	21	Земли сельскохозяйственного назначения № 178	553622,00	1315309,75	52° 1' 25,749"	39° 26' 5,240"
56259	22	Земли сельскохозяйственного назначения № 178	553635,32	1315306,24	52° 1' 26,181"	39° 26' 5,065"
56260	23	Земли сельскохозяйственного назначения № 178	553667,50	1315297,75	52° 1' 27,226"	39° 26' 4,642"
56261	24	Земли сельскохозяйственного назначения № 178	553680,85	1315294,28	52° 1' 27,659"	39° 26' 4,469"
56262	25	Земли сельскохозяйственного назначения № 178	554096,39	1315186,16	52° 1' 41,147"	39° 25' 59,084"
56263	26	Земли сельскохозяйственного назначения № 178	554108,08	1315183,12	52° 1' 41,527"	39° 25' 58,933"
56264	27	Земли сельскохозяйственного назначения № 178	554109,50	1315182,75	52° 1' 41,573"	39° 25' 58,914"
56265	28	Земли сельскохозяйственного назначения № 178	554080,79	1315127,78	52° 1' 40,667"	39° 25' 56,012"
56266	29	Земли сельскохозяйственного назначения № 178	553952,50	1314882,15	52° 1' 36,621"	39° 25' 43,042"
56267	30	Земли сельскохозяйственного назначения № 178	553846,11	1314678,46	52° 1' 33,265"	39° 25' 32,288"
56268	31	Земли сельскохозяйственного назначения № 178	553840,00	1314666,75	52° 1' 33,072"	39° 25' 31,670"
56269	32	Земли сельскохозяйственного назначения № 178	554107,00	1314539,75	52° 1' 41,762"	39° 25' 25,191"
56270	33	Земли сельскохозяйственного назначения № 178	554015,50	1314348,00	52° 1' 38,882"	39° 25' 15,073"
56271	34	Земли сельскохозяйственного назначения № 178	553664,50	1313698,00	52° 1' 27,798"	39° 24' 40,750"
56272	35	Земли сельскохозяйственного назначения № 178	553544,28	1313346,21	52° 1' 24,053"	39° 24' 22,223"
56273	36	Земли сельскохозяйственного назначения № 178	554137,50	1313037,25	52° 1' 43,370"	39° 24' 6,415"
56274	37	Земли сельскохозяйственного назначения № 178	554156,86	1313036,01	52° 1' 43,997"	39° 24' 6,362"
56275	38	Земли сельскохозяйственного назначения № 178	554483,00	1312862,25	52° 1' 54,619"	39° 23' 57,465"
56276	39	Земли сельскохозяйственного назначения № 178	554501,00	1312827,50	52° 1' 55,215"	39° 23' 55,654"
56277	40	Земли сельскохозяйственного назначения № 178	554375,50	1312566,00	52° 1' 51,262"	39° 23' 41,857"
56278	41	Земли сельскохозяйственного назначения № 178	554328,50	1312467,00	52° 1' 49,781"	39° 23' 36,634"
56279	42	Земли сельскохозяйственного назначения № 178	554300,44	1312469,98	52° 1' 48,872"	39° 23' 36,771"
56280	43	Земли сельскохозяйственного назначения № 178	554291,13	1312401,48	52° 1' 48,599"	39° 23' 33,173"
56281	44	Земли сельскохозяйственного назначения № 178	554329,02	1312386,58	52° 1' 49,831"	39° 23' 32,416"
56282	45	Земли сельскохозяйственного назначения № 178	554591,44	1312333,13	52° 1' 58,342"	39° 23' 29,785"
56283	46	Земли сельскохозяйственного назначения № 178	554598,40	1312332,21	52° 1' 58,567"	39° 23' 29,741"

56284	47	Земли сельскохозяйственного назначения № 178	554931,38	1313415,99	52° 2' 8,897"	39° 24' 26,807"
56285	48	Земли сельскохозяйственного назначения № 178	555088,59	1313927,67	52° 2' 13,771"	39° 24' 53,752"
56286	49	Земли сельскохозяйственного назначения № 178	555372,20	1313821,40	52° 2' 22,990"	39° 24' 48,368"
56287	50	Земли сельскохозяйственного назначения № 178	555528,90	1314153,82	52° 2' 27,921"	39° 25' 5,911"
56288	51	Земли сельскохозяйственного назначения № 178	555706,02	1314514,56	52° 2' 33,500"	39° 25' 24,956"
56289	52	Земли сельскохозяйственного назначения № 178	555428,79	1314663,91	52° 2' 24,469"	39° 25' 32,602"
56290	53	Земли сельскохозяйственного назначения № 178	556031,04	1315907,55	52° 2' 43,425"	39° 26' 38,257"
56291	54	Земли сельскохозяйственного назначения № 178	556025,06	1315910,68	52° 2' 43,230"	39° 26' 38,417"
56292	55	Земли сельскохозяйственного назначения № 178	556084,05	1316060,54	52° 2' 45,074"	39° 26' 46,321"
56293	56	Земли сельскохозяйственного назначения № 178	555603,09	1316305,49	52° 2' 29,410"	39° 26' 58,836"
56294	57	Земли сельскохозяйственного назначения № 178	555495,61	1316096,36	52° 2' 26,023"	39° 26' 47,790"
56295	58	Земли сельскохозяйственного назначения № 178	555018,23	1316333,18	52° 2' 10,479"	39° 26' 59,880"
56296	59	Земли сельскохозяйственного назначения № 178	554778,55	1315829,45	52° 2' 2,941"	39° 26' 33,292"
56297	60	Земли сельскохозяйственного назначения № 178	553954,57	1316264,15	52° 1' 36,100"	39° 26' 55,518"
56298	61	Земли сельскохозяйственного назначения № 178	553727,00	1315824,25	52° 1' 28,927"	39° 26' 32,292"
56299		**Земли сельскохозяйственного назначения № 178 Количество**		61		61
56300	1	Земли сельскохозяйственного назначения № 179	550679,83	1301450,80	51° 59' 55,813"	39° 13' 56,879"
56301	2	Земли сельскохозяйственного назначения № 179	550543,30	1301496,04	51° 59' 51,381"	39° 13' 59,176"
56302	3	Земли сельскохозяйственного назначения № 179	550536,50	1301498,29	51° 59' 51,160"	39° 13' 59,290"
56303	4	Земли сельскохозяйственного назначения № 179	550506,41	1301497,79	51° 59' 50,187"	39° 13' 59,248"
56304	5	Земли сельскохозяйственного назначения № 179	550484,81	1301483,60	51° 59' 49,493"	39° 13' 58,492"
56305	6	Земли сельскохозяйственного назначения № 179	550468,89	1301457,82	51° 59' 48,986"	39° 13' 57,133"
56306	7	Земли сельскохозяйственного назначения № 179	550461,34	1301423,21	51° 59' 48,753"	39° 13' 55,315"
56307	8	Земли сельскохозяйственного назначения № 179	550471,95	1301382,60	51° 59' 49,110"	39° 13' 53,192"
56308	9	Земли сельскохозяйственного назначения № 179	550443,82	1301302,31	51° 59' 48,227"	39° 13' 48,969"
56309	10	Земли сельскохозяйственного назначения № 179	550447,20	1301300,59	51° 59' 48,337"	39° 13' 48,881"
56310	11	Земли сельскохозяйственного назначения № 179	550431,86	1301252,96	51° 59' 47,856"	39° 13' 46,376"
56311	12	Земли сельскохозяйственного назначения № 179	550421,08	1301224,38	51° 59' 47,517"	39° 13' 44,872"
56312	13	Земли сельскохозяйственного назначения № 179	550411,82	1301218,42	51° 59' 47,220"	39° 13' 44,555"
56313	14	Земли сельскохозяйственного назначения № 179	550397,34	1301180,04	51° 59' 46,764"	39° 13' 42,536"
56314	15	Земли сельскохозяйственного назначения № 179	550405,90	1301162,59	51° 59' 47,047"	39° 13' 41,626"
56315	16	Земли сельскохозяйственного назначения № 179	550430,88	1301155,69	51° 59' 47,857"	39° 13' 41,278"
56316	17	Земли сельскохозяйственного назначения № 179	550615,93	1301104,58	51° 59' 53,860"	39° 13' 38,698"
56317	18	Земли сельскохозяйственного назначения № 179	550641,73	1301098,04	51° 59' 54,697"	39° 13' 38,369"
56318	19	Земли сельскохозяйственного назначения № 179	550654,04	1301131,82	51° 59' 55,084"	39° 13' 40,146"
56319	20	Земли сельскохозяйственного назначения № 179	550657,54	1301141,43	51° 59' 55,194"	39° 13' 40,652"
56320	21	Земли сельскохозяйственного назначения № 179	550668,50	1301176,40	51° 59' 55,537"	39° 13' 42,491"
56321	22	Земли сельскохозяйственного назначения № 179	550681,70	1301235,09	51° 59' 55,945"	39° 13' 45,574"
56322	23	Земли сельскохозяйственного назначения № 179	550686,59	1301290,53	51° 59' 56,085"	39° 13' 48,482"
56323	24	Земли сельскохозяйственного назначения № 179	550682,38	1301350,91	51° 59' 55,929"	39° 13' 51,645"
56324	25	Земли сельскохозяйственного назначения № 179	550678,29	1301409,67	51° 59' 55,777"	39° 13' 54,722"

56325	26	Земли сельскохозяйственного назначения № 179	550679,83	1301450,80	51° 59' 55,813"	39° 13' 56,879"
56326	27	Земли сельскохозяйственного назначения № 179	540461,97	1303375,73	51° 54' 24,599"	39° 15' 32,058"
56327	28	Земли сельскохозяйственного назначения № 179	540138,22	1303364,40	51° 54' 14,129"	39° 15' 31,285"
56328	29	Земли сельскохозяйственного назначения № 179	540139,47	1303334,77	51° 54' 14,179"	39° 15' 29,736"
56329	30	Земли сельскохозяйственного назначения № 179	540139,87	1303325,38	51° 54' 14,195"	39° 15' 29,245"
56330	31	Земли сельскохозяйственного назначения № 179	540172,63	1302763,51	51° 54' 15,448"	39° 14' 59,877"
56331	32	Земли сельскохозяйственного назначения № 179	540516,47	1302772,64	51° 54' 26,568"	39° 15' 0,544"
56332	33	Земли сельскохозяйственного назначения № 179	540461,97	1303375,73	51° 54' 24,599"	39° 15' 32,058"
56333	34	Земли сельскохозяйственного назначения № 179	542237,21	1303146,43	51° 55' 22,109"	39° 15' 21,050"
56334	35	Земли сельскохозяйственного назначения № 179	541925,25	1303087,43	51° 55' 12,037"	39° 15' 17,790"
56335	36	Земли сельскохозяйственного назначения № 179	542069,18	1302348,71	51° 55' 16,945"	39° 14' 39,219"
56336	37	Земли сельскохозяйственного назначения № 179	542454,41	1302443,96	51° 55' 29,376"	39° 14' 44,414"
56337	38	Земли сельскохозяйственного назначения № 179	542433,25	1302579,42	51° 55' 28,645"	39° 14' 51,490"
56338	39	Земли сельскохозяйственного назначения № 179	542598,49	1302603,15	51° 55' 33,983"	39° 14' 52,823"
56339	40	Земли сельскохозяйственного назначения № 179	542539,60	1302936,52	51° 55' 31,964"	39° 15' 10,234"
56340	41	Земли сельскохозяйственного назначения № 179	542474,60	1302926,70	51° 55' 29,864"	39° 15' 9,685"
56341	42	Земли сельскохозяйственного назначения № 179	542450,69	1303026,81	51° 55' 29,057"	39° 15' 14,910"
56342	43	Земли сельскохозяйственного назначения № 179	542422,74	1303021,06	51° 55' 28,154"	39° 15' 14,593"
56343	44	Земли сельскохозяйственного назначения № 179	542425,23	1303012,57	51° 55' 28,238"	39° 15' 14,150"
56344	45	Земли сельскохозяйственного назначения № 179	542326,11	1302988,63	51° 55' 25,039"	39° 15' 12,843"
56345	46	Земли сельскохозяйственного назначения № 179	542311,53	1302957,38	51° 55' 24,578"	39° 15' 11,200"
56346	47	Земли сельскохозяйственного назначения № 179	542275,97	1302952,52	51° 55' 23,430"	39° 15' 10,926"
56347	48	Земли сельскохозяйственного назначения № 179	542237,21	1303146,43	51° 55' 22,109"	39° 15' 21,050"
56348	49	Земли сельскохозяйственного назначения № 179	542832,72	1308119,47	51° 55' 39,587"	39° 19' 41,612"
56349	50	Земли сельскохозяйственного назначения № 179	542877,96	1308007,77	51° 55' 41,092"	39° 19' 35,795"
56350	51	Земли сельскохозяйственного назначения № 179	542939,21	1308022,12	51° 55' 43,069"	39° 19' 36,582"
56351	52	Земли сельскохозяйственного назначения № 179	543046,48	1308012,40	51° 55' 46,542"	39° 19' 36,139"
56352	53	Земли сельскохозяйственного назначения № 179	543137,47	1307950,40	51° 55' 49,509"	39° 19' 32,950"
56353	54	Земли сельскохозяйственного назначения № 179	543216,84	1307735,33	51° 55' 52,157"	39° 19' 21,743"
56354	55	Земли сельскохозяйственного назначения № 179	543590,10	1307884,07	51° 56' 4,177"	39° 19' 29,753"
56355	56	Земли сельскохозяйственного назначения № 179	543744,75	1307953,59	51° 56' 9,154"	39° 19' 33,485"
56356	57	Земли сельскохозяйственного назначения № 179	543805,37	1308011,10	51° 56' 11,093"	39° 19' 36,531"
56357	58	Земли сельскохозяйственного назначения № 179	543785,30	1308078,12	51° 56' 10,419"	39° 19' 40,027"
56358	59	Земли сельскохозяйственного назначения № 179	543702,48	1308284,96	51° 56' 7,662"	39° 19' 50,802"
56359	60	Земли сельскохозяйственного назначения № 179	543603,79	1308534,09	51° 56' 4,375"	39° 20' 3,780"
56360	61	Земли сельскохозяйственного назначения № 179	543595,53	1308529,82	51° 56' 4,110"	39° 20' 3,552"
56361	62	Земли сельскохозяйственного назначения № 179	543552,96	1308506,62	51° 56' 2,741"	39° 20' 2,311"
56362	63	Земли сельскохозяйственного назначения № 179	543481,18	1308467,50	51° 56' 0,434"	39° 20' 0,220"
56363	64	Земли сельскохозяйственного назначения № 179	543400,67	1308423,37	51° 55' 57,846"	39° 19' 57,861"
56364	65	Земли сельскохозяйственного назначения № 179	543318,93	1308379,63	51° 55' 55,218"	39° 19' 55,522"
56365	66	Земли сельскохозяйственного назначения № 179	543256,04	1308345,98	51° 55' 53,196"	39° 19' 53,723"

56366	67	Земли сельскохозяйственного назначения № 179	543224,51	1308329,11	51° 55' 52,183"	39° 19' 52,821"
56367	68	Земли сельскохозяйственного назначения № 179	543129,46	1308278,26	51° 55' 49,127"	39° 19' 50,102"
56368	69	Земли сельскохозяйственного назначения № 179	543025,31	1308222,54	51° 55' 45,779"	39° 19' 47,123"
56369	70	Земли сельскохозяйственного назначения № 179	542979,75	1308198,17	51° 55' 44,314"	39° 19' 45,820"
56370	71	Земли сельскохозяйственного назначения № 179	542832,72	1308119,47	51° 55' 39,587"	39° 19' 41,612"
56371	72	Земли сельскохозяйственного назначения № 179	544363,85	1308905,23	51° 56' 28,823"	39° 20' 23,672"
56372	73	Земли сельскохозяйственного назначения № 179	544385,15	1308875,11	51° 56' 29,523"	39° 20' 22,109"
56373	74	Земли сельскохозяйственного назначения № 179	544399,45	1308868,65	51° 56' 29,988"	39° 20' 21,779"
56374	75	Земли сельскохозяйственного назначения № 179	544392,29	1308835,87	51° 56' 29,769"	39° 20' 20,059"
56375	76	Земли сельскохозяйственного назначения № 179	544376,32	1308819,07	51° 56' 29,259"	39° 20' 19,170"
56376	77	Земли сельскохозяйственного назначения № 179	544315,58	1308789,78	51° 56' 27,305"	39° 20' 17,599"
56377	78	Земли сельскохозяйственного назначения № 179	544321,46	1308777,52	51° 56' 27,500"	39° 20' 16,961"
56378	79	Земли сельскохозяйственного назначения № 179	544319,48	1308776,70	51° 56' 27,436"	39° 20' 16,917"
56379	80	Земли сельскохозяйственного назначения № 179	544325,56	1308751,58	51° 56' 27,643"	39° 20' 15,606"
56380	81	Земли сельскохозяйственного назначения № 179	544324,20	1308751,08	51° 56' 27,599"	39° 20' 15,579"
56381	82	Земли сельскохозяйственного назначения № 179	544331,42	1308734,18	51° 56' 27,839"	39° 20' 14,699"
56382	83	Земли сельскохозяйственного назначения № 179	544326,40	1308724,21	51° 56' 27,680"	39° 20' 14,174"
56383	84	Земли сельскохозяйственного назначения № 179	544292,95	1308709,07	51° 56' 26,604"	39° 20' 13,361"
56384	85	Земли сельскохозяйственного назначения № 179	544300,07	1308688,71	51° 56' 26,842"	39° 20' 12,300"
56385	86	Земли сельскохозяйственного назначения № 179	544277,31	1308680,45	51° 56' 26,109"	39° 20' 11,853"
56386	87	Земли сельскохозяйственного назначения № 179	544299,23	1308620,02	51° 56' 26,841"	39° 20' 8,704"
56387	88	Земли сельскохозяйственного назначения № 179	544315,58	1308574,95	51° 56' 27,387"	39° 20' 6,355"
56388	89	Земли сельскохозяйственного назначения № 179	544812,13	1308755,08	51° 56' 43,382"	39° 20' 16,088"
56389	90	Земли сельскохозяйственного назначения № 179	544711,75	1309031,80	51° 56' 40,029"	39° 20' 30,512"
56390	91	Земли сельскохозяйственного назначения № 179	544363,85	1308905,23	51° 56' 28,823"	39° 20' 23,672"
56391	92	Земли сельскохозяйственного назначения № 179	549321,00	1301601,16	51° 59' 11,803"	39° 14' 4,024"
56392	93	Земли сельскохозяйственного назначения № 179	549305,92	1301557,74	51° 59' 11,329"	39° 14' 1,740"
56393	94	Земли сельскохозяйственного назначения № 179	549295,92	1301528,91	51° 59' 11,015"	39° 14' 0,224"
56394	95	Земли сельскохозяйственного назначения № 179	549294,90	1301525,99	51° 59' 10,983"	39° 14' 0,071"
56395	96	Земли сельскохозяйственного назначения № 179	549284,45	1301491,56	51° 59' 10,657"	39° 13' 58,261"
56396	97	Земли сельскохозяйственного назначения № 179	549430,51	1301433,65	51° 59' 15,401"	39° 13' 55,305"
56397	98	Земли сельскохозяйственного назначения № 179	549360,73	1301329,79	51° 59' 13,178"	39° 13' 49,826"
56398	99	Земли сельскохозяйственного назначения № 179	549308,58	1301349,80	51° 59' 11,485"	39° 13' 50,846"
56399	100	Земли сельскохозяйственного назначения № 179	549320,47	1301395,68	51° 59' 11,854"	39° 13' 53,257"
56400	101	Земли сельскохозяйственного назначения № 179	549262,67	1301419,81	51° 59' 9,976"	39° 13' 54,490"
56401	102	Земли сельскохозяйственного назначения № 179	549208,27	1301240,62	51° 59' 8,276"	39° 13' 45,071"
56402	103	Земли сельскохозяйственного назначения № 179	549205,15	1301230,33	51° 59' 8,178"	39° 13' 44,531"
56403	104	Земли сельскохозяйственного назначения № 179	549196,02	1301200,25	51° 59' 7,893"	39° 13' 42,950"
56404	105	Земли сельскохозяйственного назначения № 179	549178,69	1301143,17	51° 59' 7,351"	39° 13' 39,949"
56405	106	Земли сельскохозяйственного назначения № 179	549172,36	1301122,30	51° 59' 7,153"	39° 13' 38,853"
56406	107	Земли сельскохозяйственного назначения № 179	549164,03	1301094,86	51° 59' 6,893"	39° 13' 37,411"

56407	108	Земли сельскохозяйственного назначения № 179	549300,32	1301056,93	51° 59' 11,315"	39° 13' 35,496"
56408	109	Земли сельскохозяйственного назначения № 179	549295,10	1301040,58	51° 59' 11,151"	39° 13' 34,637"
56409	110	Земли сельскохозяйственного назначения № 179	549295,11	1301040,58	51° 59' 11,151"	39° 13' 34,637"
56410	111	Земли сельскохозяйственного назначения № 179	549298,32	1301040,09	51° 59' 11,256"	39° 13' 34,612"
56411	112	Земли сельскохозяйственного назначения № 179	549303,11	1301039,35	51° 59' 11,411"	39° 13' 34,576"
56412	113	Земли сельскохозяйственного назначения № 179	549319,73	1301036,79	51° 59' 11,949"	39° 13' 34,451"
56413	114	Земли сельскохозяйственного назначения № 179	549325,92	1301035,83	51° 59' 12,150"	39° 13' 34,404"
56414	115	Земли сельскохозяйственного назначения № 179	549331,67	1301034,95	51° 59' 12,336"	39° 13' 34,361"
56415	116	Земли сельскохозяйственного назначения № 179	549331,67	1301034,94	51° 59' 12,336"	39° 13' 34,361"
56416	117	Земли сельскохозяйственного назначения № 179	549357,18	1301027,40	51° 59' 13,164"	39° 13' 33,979"
56417	118	Земли сельскохозяйственного назначения № 179	549360,45	1301040,25	51° 59' 13,265"	39° 13' 34,654"
56418	119	Земли сельскохозяйственного назначения № 179	549363,40	1301039,44	51° 59' 13,361"	39° 13' 34,613"
56419	120	Земли сельскохозяйственного назначения № 179	549367,08	1301038,42	51° 59' 13,481"	39° 13' 34,562"
56420	121	Земли сельскохозяйственного назначения № 179	549398,00	1301029,89	51° 59' 14,484"	39° 13' 34,132"
56421	122	Земли сельскохозяйственного назначения № 179	549394,14	1301016,45	51° 59' 14,363"	39° 13' 33,425"
56422	123	Земли сельскохозяйственного назначения № 179	549519,61	1300979,31	51° 59' 18,435"	39° 13' 31,546"
56423	124	Земли сельскохозяйственного назначения № 179	549620,97	1301160,75	51° 59' 21,653"	39° 13' 41,108"
56424	125	Земли сельскохозяйственного назначения № 179	549623,61	1301165,06	51° 59' 21,738"	39° 13' 41,335"
56425	126	Земли сельскохозяйственного назначения № 179	549688,20	1301270,29	51° 59' 23,792"	39° 13' 46,884"
56426	127	Земли сельскохозяйственного назначения № 179	549554,18	1301354,05	51° 59' 19,429"	39° 13' 51,201"
56427	128	Земли сельскохозяйственного назначения № 179	549574,32	1301393,39	51° 59' 20,067"	39° 13' 53,273"
56428	129	Земли сельскохозяйственного назначения № 179	549584,81	1301409,83	51° 59' 20,401"	39° 13' 54,141"
56429	130	Земли сельскохозяйственного назначения № 179	549616,58	1301408,56	51° 59' 21,429"	39° 13' 54,091"
56430	131	Земли сельскохозяйственного назначения № 179	549640,72	1301426,35	51° 59' 22,204"	39° 13' 55,036"
56431	132	Земли сельскохозяйственного назначения № 179	549762,83	1301551,49	51° 59' 26,113"	39° 14' 1,660"
56432	133	Земли сельскохозяйственного назначения № 179	549755,96	1301565,35	51° 59' 25,886"	39° 14' 2,382"
56433	134	Земли сельскохозяйственного назначения № 179	549752,02	1301587,67	51° 59' 25,751"	39° 14' 3,550"
56434	135	Земли сельскохозяйственного назначения № 179	549742,89	1301603,78	51° 59' 25,450"	39° 14' 4,389"
56435	136	Земли сельскохозяйственного назначения № 179	549708,36	1301619,84	51° 59' 24,328"	39° 14' 5,212"
56436	137	Земли сельскохозяйственного назначения № 179	549668,19	1301643,50	51° 59' 23,021"	39° 14' 6,430"
56437	138	Земли сельскохозяйственного назначения № 179	549629,76	1301663,46	51° 59' 21,771"	39° 14' 7,455"
56438	139	Земли сельскохозяйственного назначения № 179	549590,32	1301663,48	51° 59' 20,495"	39° 14' 7,435"
56439	140	Земли сельскохозяйственного назначения № 179	549558,85	1301653,36	51° 59' 19,480"	39° 14' 6,888"
56440	141	Земли сельскохозяйственного назначения № 179	549532,31	1301609,19	51° 59' 18,636"	39° 14' 4,559"
56441	142	Земли сельскохозяйственного назначения № 179	549528,52	1301609,52	51° 59' 18,513"	39° 14' 4,574"
56442	143	Земли сельскохозяйственного назначения № 179	549524,91	1301606,62	51° 59' 18,398"	39° 14' 4,420"
56443	144	Земли сельскохозяйственного назначения № 179	549523,35	1301608,51	51° 59' 18,347"	39° 14' 4,518"
56444	145	Земли сельскохозяйственного назначения № 179	549525,21	1301609,93	51° 59' 18,406"	39° 14' 4,594"
56445	146	Земли сельскохозяйственного назначения № 179	549513,61	1301611,02	51° 59' 18,031"	39° 14' 4,644"
56446	147	Земли сельскохозяйственного назначения № 179	549427,54	1301618,86	51° 59' 15,243"	39° 14' 5,009"
56447	148	Земли сельскохозяйственного назначения № 179	549383,67	1301625,16	51° 59' 13,822"	39° 14' 5,315"

56448	149	Земли сельскохозяйственного назначения № 179	549333,19	1301632,98	51° 59' 12,186"	39° 14' 5,697"
56449	150	Земли сельскохозяйственного назначения № 179	549321,00	1301601,16	51° 59' 11,803"	39° 14' 4,024"
56450	151	Земли сельскохозяйственного назначения № 179	549325,92	1301035,83	51° 59' 12,150"	39° 13' 34,404"
56451	152	Земли сельскохозяйственного назначения № 179	549331,65	1301034,95	51° 59' 12,335"	39° 13' 34,361"
56452	153	Земли сельскохозяйственного назначения № 179	549331,66	1301034,95	51° 59' 12,336"	39° 13' 34,361"
56453	154	Земли сельскохозяйственного назначения № 179	549331,67	1301034,94	51° 59' 12,336"	39° 13' 34,361"
56454	155	Земли сельскохозяйственного назначения № 179	549331,67	1301034,95	51° 59' 12,336"	39° 13' 34,361"
56455	156	Земли сельскохозяйственного назначения № 179	549325,92	1301035,83	51° 59' 12,150"	39° 13' 34,404"
56456		**Земли сельскохозяйственного назначения № 179 Количество**		156		156
56457	1	Земли сельскохозяйственного назначения № 180	528185,69	1295929,75	51° 47' 49,817"	39° 8' 56,725"
56458	2	Земли сельскохозяйственного назначения № 180	528185,45	1295929,75	51° 47' 49,809"	39° 8' 56,725"
56459	3	Земли сельскохозяйственного назначения № 180	528185,45	1295929,51	51° 47' 49,809"	39° 8' 56,713"
56460	4	Земли сельскохозяйственного назначения № 180	528185,69	1295929,51	51° 47' 49,817"	39° 8' 56,713"
56461	5	Земли сельскохозяйственного назначения № 180	528185,69	1295929,75	51° 47' 49,817"	39° 8' 56,725"
56462	6	Земли сельскохозяйственного назначения № 180	528196,79	1296198,88	51° 47' 50,096"	39° 9' 10,774"
56463	7	Земли сельскохозяйственного назначения № 180	528196,55	1296198,88	51° 47' 50,088"	39° 9' 10,773"
56464	8	Земли сельскохозяйственного назначения № 180	528196,55	1296198,64	51° 47' 50,088"	39° 9' 10,761"
56465	9	Земли сельскохозяйственного назначения № 180	528196,79	1296198,64	51° 47' 50,096"	39° 9' 10,761"
56466	10	Земли сельскохозяйственного назначения № 180	528196,79	1296198,88	51° 47' 50,096"	39° 9' 10,774"
56467	11	Земли сельскохозяйственного назначения № 180	528243,16	1296143,17	51° 47' 51,613"	39° 9' 7,889"
56468	12	Земли сельскохозяйственного назначения № 180	528242,92	1296143,17	51° 47' 51,605"	39° 9' 7,889"
56469	13	Земли сельскохозяйственного назначения № 180	528242,92	1296142,93	51° 47' 51,605"	39° 9' 7,876"
56470	14	Земли сельскохозяйственного назначения № 180	528243,16	1296142,93	51° 47' 51,613"	39° 9' 7,876"
56471	15	Земли сельскохозяйственного назначения № 180	528243,16	1296143,17	51° 47' 51,613"	39° 9' 7,889"
56472	16	Земли сельскохозяйственного назначения № 180	528282,48	1296093,26	51° 47' 52,900"	39° 9' 5,303"
56473	17	Земли сельскохозяйственного назначения № 180	528282,24	1296093,26	51° 47' 52,892"	39° 9' 5,303"
56474	18	Земли сельскохозяйственного назначения № 180	528282,24	1296093,02	51° 47' 52,892"	39° 9' 5,291"
56475	19	Земли сельскохозяйственного назначения № 180	528282,48	1296093,02	51° 47' 52,900"	39° 9' 5,291"
56476	20	Земли сельскохозяйственного назначения № 180	528282,48	1296093,26	51° 47' 52,900"	39° 9' 5,303"
56477	21	Земли сельскохозяйственного назначения № 180	528287,53	1296086,80	51° 47' 53,065"	39° 9' 4,969"
56478	22	Земли сельскохозяйственного назначения № 180	528287,29	1296086,80	51° 47' 53,057"	39° 9' 4,969"
56479	23	Земли сельскохозяйственного назначения № 180	528287,29	1296086,56	51° 47' 53,057"	39° 9' 4,956"
56480	24	Земли сельскохозяйственного назначения № 180	528287,53	1296086,56	51° 47' 53,065"	39° 9' 4,956"
56481	25	Земли сельскохозяйственного назначения № 180	528287,53	1296086,80	51° 47' 53,065"	39° 9' 4,969"
56482	26	Земли сельскохозяйственного назначения № 180	529415,04	1295349,35	51° 48' 29,760"	39° 8' 27,019"
56483	27	Земли сельскохозяйственного назначения № 180	529414,80	1295349,35	51° 48' 29,752"	39° 8' 27,019"
56484	28	Земли сельскохозяйственного назначения № 180	529414,80	1295349,11	51° 48' 29,752"	39° 8' 27,007"
56485	29	Земли сельскохозяйственного назначения № 180	529415,04	1295349,11	51° 48' 29,760"	39° 8' 27,007"
56486	30	Земли сельскохозяйственного назначения № 180	529415,04	1295349,35	51° 48' 29,760"	39° 8' 27,019"
56487	31	Земли сельскохозяйственного назначения № 180	529473,50	1295357,97	51° 48' 31,649"	39° 8' 27,497"
56488	32	Земли сельскохозяйственного назначения № 180	529473,26	1295357,97	51° 48' 31,641"	39° 8' 27,497"

56489	33	Земли сельскохозяйственного назначения № 180	529473,26	1295357,73	51° 48' 31,641"	39° 8' 27,484"
56490	34	Земли сельскохозяйственного назначения № 180	529473,50	1295357,73	51° 48' 31,649"	39° 8' 27,484"
56491	35	Земли сельскохозяйственного назначения № 180	529473,50	1295357,97	51° 48' 31,649"	39° 8' 27,497"
56492	36	Земли сельскохозяйственного назначения № 180	529581,72	1295373,82	51° 48' 35,146"	39° 8' 28,375"
56493	37	Земли сельскохозяйственного назначения № 180	529581,48	1295373,82	51° 48' 35,138"	39° 8' 28,375"
56494	38	Земли сельскохозяйственного назначения № 180	529581,48	1295373,58	51° 48' 35,138"	39° 8' 28,362"
56495	39	Земли сельскохозяйственного назначения № 180	529581,72	1295373,58	51° 48' 35,146"	39° 8' 28,363"
56496	40	Земли сельскохозяйственного назначения № 180	529581,72	1295373,82	51° 48' 35,146"	39° 8' 28,375"
56497	41	Земли сельскохозяйственного назначения № 180	534958,56	1296884,24	51° 51' 28,652"	39° 9' 49,829"
56498	42	Земли сельскохозяйственного назначения № 180	534944,82	1296872,95	51° 51' 28,211"	39° 9' 49,233"
56499	43	Земли сельскохозяйственного назначения № 180	534906,24	1296841,26	51° 51' 26,972"	39° 9' 47,558"
56500	44	Земли сельскохозяйственного назначения № 180	534427,44	1296447,92	51° 51' 11,600"	39° 9' 26,775"
56501	45	Земли сельскохозяйственного назначения № 180	534477,92	1296380,74	51° 51' 13,253"	39° 9' 23,290"
56502	46	Земли сельскохозяйственного назначения № 180	534488,26	1296362,58	51° 51' 13,593"	39° 9' 22,346"
56503	47	Земли сельскохозяйственного назначения № 180	534499,31	1296342,79	51° 51' 13,957"	39° 9' 21,317"
56504	48	Земли сельскохозяйственного назначения № 180	534525,04	1296353,57	51° 51' 14,786"	39° 9' 21,893"
56505	49	Земли сельскохозяйственного назначения № 180	534549,16	1296292,81	51° 51' 15,584"	39° 9' 18,730"
56506	50	Земли сельскохозяйственного назначения № 180	534554,59	1296277,19	51° 51' 15,765"	39° 9' 17,917"
56507	51	Земли сельскохозяйственного назначения № 180	534587,65	1296284,96	51° 51' 16,832"	39° 9' 18,339"
56508	52	Земли сельскохозяйственного назначения № 180	534595,87	1296259,49	51° 51' 17,106"	39° 9' 17,012"
56509	53	Земли сельскохозяйственного назначения № 180	534603,95	1296259,55	51° 51' 17,367"	39° 9' 17,019"
56510	54	Земли сельскохозяйственного назначения № 180	534614,62	1296216,71	51° 51' 17,725"	39° 9' 14,786"
56511	55	Земли сельскохозяйственного назначения № 180	534634,39	1296133,02	51° 51' 18,389"	39° 9' 10,423"
56512	56	Земли сельскохозяйственного назначения № 180	534849,86	1296184,05	51° 51' 25,345"	39° 9' 13,193"
56513	57	Земли сельскохозяйственного назначения № 180	534830,05	1296245,15	51° 51' 24,686"	39° 9' 16,376"
56514	58	Земли сельскохозяйственного назначения № 180	535091,61	1296354,11	51° 51' 33,116"	39° 9' 22,195"
56515	59	Земли сельскохозяйственного назначения № 180	534958,56	1296884,24	51° 51' 28,652"	39° 9' 49,829"
56516	60	Земли сельскохозяйственного назначения № 180	538047,87	1298496,93	51° 53' 8,102"	39° 11' 15,651"
56517	61	Земли сельскохозяйственного назначения № 180	537929,24	1298488,54	51° 53' 4,267"	39° 11' 15,152"
56518	62	Земли сельскохозяйственного назначения № 180	537796,17	1298479,13	51° 52' 59,965"	39° 11' 14,593"
56519	63	Земли сельскохозяйственного назначения № 180	537624,40	1298466,99	51° 52' 54,411"	39° 11' 13,872"
56520	64	Земли сельскохозяйственного назначения № 180	537623,88	1298450,92	51° 52' 54,400"	39° 11' 13,031"
56521	65	Земли сельскохозяйственного назначения № 180	537617,92	1298430,23	51° 52' 54,213"	39° 11' 11,947"
56522	66	Земли сельскохозяйственного назначения № 180	537591,15	1298168,46	51° 52' 53,429"	39° 10' 58,249"
56523	67	Земли сельскохозяйственного назначения № 180	537759,17	1298166,37	51° 52' 58,865"	39° 10' 58,224"
56524	68	Земли сельскохозяйственного назначения № 180	537759,16	1298163,59	51° 52' 58,866"	39° 10' 58,079"
56525	69	Земли сельскохозяйственного назначения № 180	537794,59	1298163,74	51° 53' 0,012"	39° 10' 58,104"
56526	70	Земли сельскохозяйственного назначения № 180	537794,67	1298166,18	51° 53' 0,014"	39° 10' 58,232"
56527	71	Земли сельскохозяйственного назначения № 180	537864,90	1298165,27	51° 53' 2,286"	39° 10' 58,220"
56528	72	Земли сельскохозяйственного назначения № 180	537906,63	1298166,04	51° 53' 3,636"	39° 10' 58,281"
56529	73	Земли сельскохозяйственного назначения № 180	538031,72	1298165,88	51° 53' 7,683"	39° 10' 58,335"

56530	74	Земли сельскохозяйственного назначения № 180	538032,12	1298166,87	51° 53' 7,696"	39° 10' 58,387"
56531	75	Земли сельскохозяйственного назначения № 180	538054,64	1298328,33	51° 53' 8,374"	39° 11' 6,840"
56532	76	Земли сельскохозяйственного назначения № 180	538138,32	1298329,87	51° 53' 11,081"	39° 11' 6,962"
56533	77	Земли сельскохозяйственного назначения № 180	538138,94	1298329,73	51° 53' 11,101"	39° 11' 6,955"
56534	78	Земли сельскохозяйственного назначения № 180	538138,34	1298364,86	51° 53' 11,070"	39° 11' 8,792"
56535	79	Земли сельскохозяйственного назначения № 180	538137,59	1298409,11	51° 53' 11,032"	39° 11' 11,105"
56536	80	Земли сельскохозяйственного назначения № 180	538154,04	1298407,89	51° 53' 11,565"	39° 11' 11,049"
56537	81	Земли сельскохозяйственного назначения № 180	538153,00	1298488,99	51° 53' 11,506"	39° 11' 15,289"
56538	82	Земли сельскохозяйственного назначения № 180	538152,85	1298500,77	51° 53' 11,497"	39° 11' 15,905"
56539	83	Земли сельскохозяйственного назначения № 180	538148,17	1298500,45	51° 53' 11,346"	39° 11' 15,886"
56540	84	Земли сельскохозяйственного назначения № 180	538047,87	1298496,93	51° 53' 8,102"	39° 11' 15,651"
56541		**Земли сельскохозяйственного назначения № 180 Количество**		84		84
56542	1	Земли сельскохозяйственного назначения № 181	462886,26	1262455,44	51° 12' 43,239"	38° 39' 41,680"
56543	2	Земли сельскохозяйственного назначения № 181	462893,24	1262457,87	51° 12' 43,465"	38° 39' 41,806"
56544	3	Земли сельскохозяйственного назначения № 181	462824,46	1262682,83	51° 12' 41,222"	38° 39' 53,387"
56545	4	Земли сельскохозяйственного назначения № 181	462844,85	1262728;32	51° 12' 41,878"	38° 39' 55,733"
56546	5	Земли сельскохозяйственного назначения № 181	462982,22	1262755,81	51° 12' 46,321"	38° 39' 57,167"
56547	6	Земли сельскохозяйственного назначения № 181	462964,09	1262815,01	51° 12' 45,729"	38° 40' 0,214"
56548	7	Земли сельскохозяйственного назначения № 181	462904,80	1262798,04	51° 12' 43,812"	38° 39' 59,332"
56549	8	Земли сельскохозяйственного назначения № 181	462812,47	1262769,20	51° 12' 40,827"	38° 39' 57,835"
56550	9	Земли сельскохозяйственного назначения № 181	462807,41	1262736,97	51° 12' 40,666"	38° 39' 56,174"
56551	10	Земли сельскохозяйственного назначения № 181	462886,26	1262455,44	51° 12' 43,239"	38° 39' 41,680"
56552	11	Земли сельскохозяйственного назначения № 181	465986,75	1262952,49	51° 14' 23,526"	38° 40' 7,690"
56553	12	Земли сельскохозяйственного назначения № 181	465632,91	1262787,76	51° 14' 12,089"	38° 39' 59,153"
56554	13	Земли сельскохозяйственного назначения № 181	465530,83	1262737,94	51° 14' 8,790"	38° 39' 56,572"
56555	14	Земли сельскохозяйственного назначения № 181	465465,08	1262722,36	51° 14' 6,664"	38° 39' 55,761"
56556	15	Земли сельскохозяйственного назначения № 181	465399,85	1262729,00	51° 14' 4,552"	38° 39' 56,094"
56557	16	Земли сельскохозяйственного назначения № 181	465334,61	1262735,64	51° 14' 2,441"	38° 39' 56,428"
56558	17	Земли сельскохозяйственного назначения № 181	465423,16	1262664,59	51° 14' 5,312"	38° 39' 52,778"
56559	18	Земли сельскохозяйственного назначения № 181	465425,33	1262662,85	51° 14' 5,382"	38° 39' 52,688"
56560	19	Земли сельскохозяйственного назначения № 181	465447,45	1262655,76	51° 14' 6,099"	38° 39' 52,325"
56561	20	Земли сельскохозяйственного назначения № 181	465492,59	1262641,29	51° 14' 7,561"	38° 39' 51,585"
56562	21	Земли сельскохозяйственного назначения № 181	465553,09	1262621,90	51° 14' 9,520"	38° 39' 50,593"
56563	22	Земли сельскохозяйственного назначения № 181	465529,58	1262532,34	51° 14' 8,766"	38° 39' 45,974"
56564	23	Земли сельскохозяйственного назначения № 181	465562,90	1262531,77	51° 14' 9,844"	38° 39' 45,949"
56565	24	Земли сельскохозяйственного назначения № 181	465627,81	1262469,55	51° 14' 11,950"	38° 39' 42,750"
56566	25	Земли сельскохозяйственного назначения № 181	465634,73	1262462,93	51° 14' 12,174"	38° 39' 42,410"
56567	26	Земли сельскохозяйственного назначения № 181	465630,82	1262457,88	51° 14' 12,048"	38° 39' 42,149"
56568	27	Земли сельскохозяйственного назначения № 181	465556,76	1262362,09	51° 14' 9,659"	38° 39' 37,202"
56569	28	Земли сельскохозяйственного назначения № 181	465577,53	1262287,40	51° 14' 10,337"	38° 39' 33,355"
56570	29	Земли сельскохозяйственного назначения № 181	465786,84	1262357,46	51° 14' 17,104"	38° 39' 36,992"

56571	30	Земли сельскохозяйственного назначения № 181	465801,53	1262289,36	51° 14' 17,585"	38° 39' 33,484"
56572	31	Земли сельскохозяйственного назначения № 181	465986,12	1262376,31	51° 14' 23,551"	38° 39' 37,989"
56573	32	Земли сельскохозяйственного назначения № 181	465994,39	1262403,76	51° 14' 23,817"	38° 39' 39,405"
56574	33	Земли сельскохозяйственного назначения № 181	466012,09	1262448,30	51° 14' 24,386"	38° 39' 41,703"
56575	34	Земли сельскохозяйственного назначения № 181	466056,13	1262515,58	51° 14' 25,806"	38° 39' 45,177"
56576	35	Земли сельскохозяйственного назначения № 181	466070,86	1262523,47	51° 14' 26,281"	38° 39' 45,585"
56577	36	Земли сельскохозяйственного назначения № 181	466012,03	1262741,85	51° 14' 24,360"	38° 39' 56,835"
56578	37	Земли сельскохозяйственного назначения № 181	465985,98	1262933,48	51° 14' 23,502"	38° 40' 6,710"
56579	38	Земли сельскохозяйственного назначения № 181	465986,75	1262952,49	51° 14' 23,526"	38° 40' 7,690"
56580		**Земли сельскохозяйственного назначения № 181 Количество**		38		38
56581	1	Земли сельскохозяйственного назначения № 182	448335,42	1253803,44	51° 4' 52,837"	38° 32' 15,393"
56582	2	Земли сельскохозяйственного назначения № 182	448313,61	1253823,96	51° 4' 52,130"	38° 32' 16,447"
56583	3	Земли сельскохозяйственного назначения № 182	448327,02	1253839,36	51° 4' 52,564"	38° 32' 17,238"
56584	4	Земли сельскохозяйственного назначения № 182	448348,13	1253819,25	51° 4' 53,247"	38° 32' 16,206"
56585	5	Земли сельскохозяйственного назначения № 182	448438,31	1253931,42	51° 4' 56,163"	38° 32' 21,972"
56586	6	Земли сельскохозяйственного назначения № 182	448376,10	1253985,01	51° 4' 54,149"	38° 32' 24,723"
56587	7	Земли сельскохозяйственного назначения № 182	448367,77	1253992,33	51° 4' 53,879"	38° 32' 25,098"
56588	8	Земли сельскохозяйственного назначения № 182	448261,08	1253862,05	51° 4' 50,430"	38° 32' 18,401"
56589	9	Земли сельскохозяйственного назначения № 182	448328,95	1253795,40	51° 4' 52,627"	38° 32' 14,980"
56590	10	Земли сельскохозяйственного назначения № 182	448335,42	1253803,44	51° 4' 52,837"	38° 32' 15,393"
56591	11	Земли сельскохозяйственного назначения № 182	449267,61	1246181,92	51° 5' 23,001"	38° 25' 43,819"
56592	12	Земли сельскохозяйственного назначения № 182	449269,87	1246210,96	51° 5' 23,075"	38° 25' 45,311"
56593	13	Земли сельскохозяйственного назначения № 182	449219,57	1246213,65	51° 5' 21,447"	38° 25' 45,451"
56594	14	Земли сельскохозяйственного назначения № 182	449218,76	1246184,60	51° 5' 21,420"	38° 25' 43,959"
56595	15	Земли сельскохозяйственного назначения № 182	449267,61	1246181,92	51° 5' 23,001"	38° 25' 43,819"
56596	16	Земли сельскохозяйственного назначения № 182	450635,17	1250293,81	51° 6' 7,299"	38° 29' 15,101"
56597	17	Земли сельскохозяйственного назначения № 182	450514,20	1250296,13	51° 6' 3,385"	38° 29' 15,219"
56598	18	Земли сельскохозяйственного назначения № 182	450492,09	1250011,72	51° 6' 2,670"	38° 29' 0,602"
56599	19	Земли сельскохозяйственного назначения № 182	450604,35	1250004,74	51° 6' 6,302"	38° 29' 0,244"
56600	20	Земли сельскохозяйственного назначения № 182	450595,04	1250108,85	51° 6' 6,001"	38° 29' 5,594"
56601	21	Земли сельскохозяйственного назначения № 182	450654,95	1250210,05	51° 6' 7,939"	38° 29' 10,796"
56602	22	Земли сельскохозяйственного назначения № 182	450656,69	1250224,01	51° 6' 7,996"	38° 29' 11,513"
56603	23	Земли сельскохозяйственного назначения № 182	450635,17	1250293,81	51° 6' 7,299"	38° 29' 15,101"
56604	24	Земли сельскохозяйственного назначения № 182	450935,74	1255973,89	51° 6' 16,913"	38° 34' 7,050"
56605	25	Земли сельскохозяйственного назначения № 182	450827,12	1255960,68	51° 6' 13,399"	38° 34' 6,364"
56606	26	Земли сельскохозяйственного назначения № 182	450838,32	1255856,56	51° 6' 13,765"	38° 34' 1,014"
56607	27	Земли сельскохозяйственного назначения № 182	450945,22	1255827,94	51° 6' 17,226"	38° 33' 59,549"
56608	28	Земли сельскохозяйственного назначения № 182	451007,19	1255887,17	51° 6' 19,229"	38° 34' 2,597"
56609	29	Земли сельскохозяйственного назначения № 182	450935,74	1255973,89	51° 6' 16,913"	38° 34' 7,050"
56610	30	Земли сельскохозяйственного назначения № 182	450587,01	1247429,22	51° 6' 5,720"	38° 26' 47,874"
56611	31	Земли сельскохозяйственного назначения № 182	450587,34	1247417,24	51° 6' 5,731"	38° 26' 47,259"

56612	32	Земли сельскохозяйственного назначения № 182	450585,99	1247390,13	51° 6' 5,687"	38° 26' 45,865"
56613	33	Земли сельскохозяйственного назначения № 182	450587,93	1247352,94	51° 6' 5,749"	38° 26' 43,954"
56614	34	Земли сельскохозяйственного назначения № 182	450586,96	1247318,27	51° 6' 5,717"	38° 26' 42,172"
56615	35	Земли сельскохозяйственного назначения № 182	450577,66	1247299,10	51° 6' 5,416"	38° 26' 41,187"
56616	36	Земли сельскохозяйственного назначения № 182	450617,24	1247297,85	51° 6' 6,696"	38° 26' 41,121"
56617	37	Земли сельскохозяйственного назначения № 182	450684,94	1247295,70	51° 6' 8,887"	38° 26' 41,009"
56618	38	Земли сельскохозяйственного назначения № 182	450703,99	1247334,92	51° 6' 9,504"	38° 26' 43,025"
56619	39	Земли сельскохозяйственного назначения № 182	450741,85	1247387,13	51° 6' 10,730"	38° 26' 45,707"
56620	40	Земли сельскохозяйственного назначения № 182	450770,61	1247430,95	51° 6' 11,661"	38° 26' 47,958"
56621	41	Земли сельскохозяйственного назначения № 182	450805,13	1247507,96	51° 6' 12,780"	38° 26' 51,916"
56622	42	Земли сельскохозяйственного назначения № 182	450824,61	1247577,44	51° 6' 13,411"	38° 26' 55,486"
56623	43	Земли сельскохозяйственного назначения № 182	450837,88	1247580,10	51° 6' 13,841"	38° 26' 55,623"
56624	44	Земли сельскохозяйственного назначения № 182	450841,42	1247599,57	51° 6' 13,955"	38° 26' 56,623"
56625	45	Земли сельскохозяйственного назначения № 182	450837,00	1247689,85	51° 6' 13,814"	38° 27' 1,264"
56626	46	Земли сельскохозяйственного назначения № 182	450813,98	1247777,92	51° 6' 13,070"	38° 27' 5,791"
56627	47	Земли сельскохозяйственного назначения № 182	450831,48	1247907,95	51° 6' 13,638"	38° 27' 12,474"
56628	48	Земли сельскохозяйственного назначения № 182	450769,10	1247924,82	51° 6' 11,620"	38° 27' 13,342"
56629	49	Земли сельскохозяйственного назначения № 182	450758,21	1247903,86	51° 6' 11,267"	38° 27' 12,265"
56630	50	Земли сельскохозяйственного назначения № 182	450726,93	1247912,54	51° 6' 10,255"	38° 27' 12,712"
56631	51	Земли сельскохозяйственного назначения № 182	450658,64	1247676,13	51° 6' 8,042"	38° 27' 0,563"
56632	52	Земли сельскохозяйственного назначения № 182	450621,47	1247543,36	51° 6' 6,837"	38° 26' 53,740"
56633	53	Земли сельскохозяйственного назначения № 182	450594,69	1247449,64	51° 6' 5,969"	38° 26' 48,924"
56634	54	Земли сельскохозяйственного назначения № 182	450587,01	1247429,22	51° 6' 5,720"	38° 26' 47,874"
56635	55	Земли сельскохозяйственного назначения № 182	452160,13	1251835,06	51° 6' 56,635"	38° 30' 34,342"
56636	56	Земли сельскохозяйственного назначения № 182	452245,02	1251770,91	51° 6' 59,383"	38° 30' 31,046"
56637	57	Земли сельскохозяйственного назначения № 182	452323,17	1251696,56	51° 7' 1,912"	38° 30' 27,224"
56638	58	Земли сельскохозяйственного назначения № 182	452342,80	1251657,97	51° 7' 2,548"	38° 30' 25,241"
56639	59	Земли сельскохозяйственного назначения № 182	452367,50	1251609,38	51° 7' 3,348"	38° 30' 22,743"
56640	60	Земли сельскохозяйственного назначения № 182	452410,96	1251523,94	51° 7' 4,755"	38° 30' 18,351"
56641	61	Земли сельскохозяйственного назначения № 182	452436,40	1251512,98	51° 7' 5,578"	38° 30' 17,788"
56642	62	Земли сельскохозяйственного назначения № 182	452554,03	1251537,93	51° 7' 9,384"	38° 30' 19,072"
56643	63	Земли сельскохозяйственного назначения № 182	452670,81	1251562,00	51° 7' 13,163"	38° 30' 20,312"
56644	64	Земли сельскохозяйственного назначения № 182	452749,45	1251600,39	51° 7' 15,707"	38° 30' 22,287"
56645	65	Земли сельскохозяйственного назначения № 182	452760,61	1251620,34	51° 7' 16,068"	38° 30' 23,313"
56646	66	Земли сельскохозяйственного назначения № 182	452731,01	1251622,15	51° 7' 15,110"	38° 30' 23,405"
56647	67	Земли сельскохозяйственного назначения № 182	452686,45	1251624,88	51° 7' 13,668"	38° 30' 23,545"
56648	68	Земли сельскохозяйственного назначения № 182	452645,71	1251630,34	51° 7' 12,350"	38° 30' 23,825"
56649	69	Земли сельскохозяйственного назначения № 182	452607,04	1251635,51	51° 7' 11,099"	38° 30' 24,090"
56650	70	Земли сельскохозяйственного назначения № 182	452527,31	1251666,12	51° 7' 8,518"	38° 30' 25,663"
56651	71	Земли сельскохозяйственного назначения № 182	452525,46	1251681,34	51° 7' 8,458"	38° 30' 26,445"
56652	72	Земли сельскохозяйственного назначения № 182	452502,25	1251693,17	51° 7' 7,707"	38° 30' 27,053"

56653	73	Земли сельскохозяйственного назначения № 182	452442,54	1251723,62	51° 7' 5,775"	38° 30' 28,618"
56654	74	Земли сельскохозяйственного назначения № 182	452368,92	1251766,91	51° 7' 3,392"	38° 30' 30,842"
56655	75	Земли сельскохозяйственного назначения № 182	452229,26	1251813,27	51° 6' 58,872"	38° 30' 33,223"
56656	76	Земли сельскохозяйственного назначения № 182	452160,13	1251835,06	51° 6' 56,635"	38° 30' 34,342"
56657	77	Земли сельскохозяйственного назначения №.182	458906,43	1268067,15	51° 10' 33,920"	38° 44' 30,061"
56658	78	Земли сельскохозяйственного назначения № 182	458889,85	1268043,72	51° 10' 33,386"	38° 44' 28,852"
56659	79	Земли сельскохозяйственного назначения № 182	458873,47	1267983,06	51° 10' 32,863"	38° 44' 25,727"
56660	80	Земли сельскохозяйственного назначения № 182	458872,88	1267964,67	51° 10' 32,846"	38° 44' 24,780"
56661	81	Земли сельскохозяйственного назначения № 182	458886,21	1267953,18	51° 10' 33,279"	38° 44' 24,191"
56662	82	Земли сельскохозяйственного назначения № 182	458880,06	1267932,90	51° 10' 33,082"	38° 44' 23,146"
56663	83	Земли сельскохозяйственного назначения № 182	458860,25	1267871,20	51° 10' 32,448"	38° 44' 19,966"
56664	84	Земли сельскохозяйственного назначения № 182	458855,78	1267857,09	51° 10' 32,305"	38° 44' 19,239"
56665	85	Земли сельскохозяйственного назначения № 182	458867,78	1267832,43	51° 10' 32,696"	38° 44' 17,972"
56666	86	Земли сельскохозяйственного назначения № 182	458870,36	1267817,24	51° 10' 32,781"	38° 44' 17,190"
56667	87	Земли сельскохозяйственного назначения № 182	458867,92	1267806,44	51° 10' 32,703"	38° 44' 16,634"
56668	88	Земли сельскохозяйственного назначения № 182	458854,75	1267803,04	51° 10' 32,278"	38° 44' 16,456"
56669	89	Земли сельскохозяйственного назначения № 182	458834,34	1267802,30	51° 10' 31,617"	38° 44' 16,415"
56670	90	Земли сельскохозяйственного назначения № 182	458824,87	1267813,05	51° 10' 31,310"	38° 44' 16,966"
56671	91	Земли сельскохозяйственного назначения № 182	458810,16	1267765,76	51° 10' 30,839"	38° 44' 14,529"
56672	92	Земли сельскохозяйственного назначения № 182	458828,00	1267763,94	51° 10' 31,416"	38° 44' 14,439"
56673	93	Земли сельскохозяйственного назначения № 182	458856,32	1267777,26	51° 10' 32,331"	38° 44' 15,130"
56674	94	Земли сельскохозяйственного назначения № 182	458868,13	1267792,92	51° 10' 32,712"	38° 44' 15,938"
56675	95	Земли сельскохозяйственного назначения № 182	458904,97	1267848,54	51° 10' 33,898"	38° 44' 18,808"
56676	96	Земли сельскохозяйственного назначения № 182	458915,07	1267877,79	51° 10' 34,221"	38° 44' 20,315"
56677	97	Земли сельскохозяйственного назначения № 182	458918,83	1267896,25	51° 10' 34,341"	38° 44' 21,266"
56678	98	Земли сельскохозяйственного назначения № 182	459011,34	1267899,26	51° 10' 37,334"	38° 44' 21,438"
56679	99	Земли сельскохозяйственного назначения № 182	459098,68	1268025,17	51° 10' 40,146"	38° 44' 27,935"
56680	100	Земли сельскохозяйственного назначения № 182	458969,03	1268125,46	51° 10' 35,939"	38° 44' 33,074"
56681	101	Земли сельскохозяйственного назначения № 182	458939,58	1268094,54	51° 10' 34,990"	38° 44' 31,477"
56682	102	Земли сельскохозяйственного назначения № 182	458906,43	1268067,15	51° 10' 33,920"	38° 44' 30,061"
56683	103	Земли сельскохозяйственного назначения № 182	459892,45	1270616,68	51° 11' 5,516"	38° 46' 41,508"
56684	104	Земли сельскохозяйственного назначения № 182	459863,71	1270585,20	51° 11' 4,590"	38° 46' 39,881"
56685	105	Земли сельскохозяйственного назначения № 182	459869,18	1270504,45	51° 11' 4,777"	38° 46' 35,725"
56686	106	Земли сельскохозяйственного назначения № 182	459760,41	1270472,35	51° 11' 1,262"	38° 46' 34,050"
56687	107	Земли сельскохозяйственного назначения № 182	459729,35	1270453,32	51° 11' 0,259"	38° 46' 33,063"
56688	108	Земли сельскохозяйственного назначения № 182	459705,42	1270439,71	51° 10' 59,486"	38° 46' 32,358"
56689	109	Земли сельскохозяйственного назначения № 182	459688,03	1270427,87	51° 10' 58,925"	38° 46' 31,745"
56690	110	Земли сельскохозяйственного назначения № 182	459677,45	1270414,01	51° 10' 58,585"	38° 46' 31,029"
56691	111	Земли сельскохозяйственного назначения № 182	459672,66	1270402,42	51° 10' 58,431"	38° 46' 30,431"
56692	112	Земли сельскохозяйственного назначения № 182	459668,37	1270389,32	51° 10' 58,294"	38° 46' 29,756"
56693	113	Земли сельскохозяйственного назначения № 182	459659,55	1270372,94	51° 10' 58,011"	38° 46' 28,911"

56694	114	Земли сельскохозяйственного назначения № 182	459662,83	1270363,36	51° 10' 58,118"	38° 46' 28,418"
56695	115	Земли сельскохозяйственного назначения № 182	459660,81	1270348,75	51° 10' 58,055"	38° 46' 27,666"
56696	116	Земли сельскохозяйственного назначения № 182	459664,09	1270336,15	51° 10' 58,162"	38° 46' 27,018"
56697	117	Земли сельскохозяйственного назначения № 182	459664,59	1270323,30	51° 10' 58,180"	38° 46' 26,356"
56698	118	Земли сельскохозяйственного назначения № 182	459701,13	1270295,33	51° 10' 59,366"	38° 46' 24,924"
56699	119	Земли сельскохозяйственного назначения № 182	459721,00	1270296,97	51° 11' 0,009"	38° 46' 25,012"
56700	120	Земли сельскохозяйственного назначения № 182	459740,48	1270298,05	51° 11' 0,639"	38° 46' 25,072"
56701	121	Земли сельскохозяйственного назначения № 182	459765,39	1270297,85	51° 11' 1,445"	38° 46' 25,066"
56702	122	Земли сельскохозяйственного назначения № 182	459787,19	1270292,93	51° 11' 2,151"	38° 46' 24,817"
56703	123	Земли сельскохозяйственного назначения № 182	459795,63	1270287,51	51° 11' 2,425"	38° 46' 24,540"
56704	124	Земли сельскохозяйственного назначения № 182	459803,18	1270279,45	51° 11' 2,670"	38° 46' 24,127"
56705	125	Земли сельскохозяйственного назначения № 182	460065,82	1270382,26	51° 11' 11,156"	38° 46' 29,474"
56706	126	Земли сельскохозяйственного назначения № 182	460033,41	1270519,51	51° 11' 10,089"	38° 46' 36,534"
56707	127	Земли сельскохозяйственного назначения № 182	459995,09	1270620,78	51° 11' 8,836"	38° 46' 41,740"
56708	128	Земли сельскохозяйственного назначения № 182	459892,45	1270616,68	51° 11' 5,516"	38° 46' 41,508"
56709	129	Земли сельскохозяйственного назначения № 182	472205,39	1261039,61	51° 17' 44,892"	38° 38' 29,774"
56710	130	Земли сельскохозяйственного назначения № 182	472201,14	1260957,66	51° 17' 44,760"	38° 38' 25,544"
56711	131	Земли сельскохозяйственного назначения № 182	472162,19	1260999,80	51° 17' 43,497"	38° 38' 27,715"
56712	132	Земли сельскохозяйственного назначения № 182	472140,19	1261023,60	51° 17' 42,784"	38° 38' 28,940"
56713	133	Земли сельскохозяйственного назначения № 182	472102,22	1260959,66	51° 17' 41,559"	38° 38' 25,636"
56714	134	Земли сельскохозяйственного назначения № 182	472086,23	1260883,72	51° 17' 41,047"	38° 38' 21,715"
56715	135	Земли сельскохозяйственного назначения № 182	472070,24	1260775,81	51° 17' 40,537"	38° 38' 16,144"
56716	136	Земли сельскохозяйственного назначения № 182	472056,26	1260701,87	51° 17' 40,090"	38° 38' 12,326"
56717	137	Земли сельскохозяйственного назначения № 182	472054,26	1260638,92	51° 17' 40,029"	38° 38' 9,077"
56718	138	Земли сельскохозяйственного назначения № 182	472084,23	1260611,94	51° 17' 41,001"	38° 38' 7,688"
56719	139	Земли сельскохозяйственного назначения № 182	472132,33	1260610,50	51° 17' 42,558"	38° 38' 7,619"
56720	140	Земли сельскохозяйственного назначения № 182	472151,18	1260609,94	51° 17' 43,167"	38° 38' 7,592"
56721	141	Земли сельскохозяйственного назначения № 182	472183,15	1260620,93	51° 17' 44,201"	38° 38' 8,163"
56722	142	Земли сельскохозяйственного назначения № 182	472216,12	1260621,93	51° 17' 45,268"	38° 38' 8,218"
56723	143	Земли сельскохозяйственного назначения № 182	472219,32	1260619,47	51° 17' 45,372"	38° 38' 8,091"
56724	144	Земли сельскохозяйственного назначения № 182	472226,69	1260613,83	51° 17' 45,611"	38° 38' 7,801"
56725	145	Земли сельскохозяйственного назначения № 182	472246,10	1260598,95	51° 17' 46,240"	38° 38' 7,035"
56726	146	Земли сельскохозяйственного назначения № 182	472265,97	1260532,03	51° 17' 46,887"	38° 38' 3,584"
56727	147	Земли сельскохозяйственного назначения № 182	472266,95	1260528,75	51° 17' 46,919"	38° 38' 3,414"
56728	148	Земли сельскохозяйственного назначения № 182	472267,43	1260528,35	51° 17' 46,934"	38° 38' 3,393"
56729	149	Земли сельскохозяйственного назначения № 182	472307,41	1260494,80	51° 17' 48,230"	38° 38' 1,666"
56730	150	Земли сельскохозяйственного назначения № 182	472319,18	1260496,86	51° 17' 48,611"	38° 38' 1,774"
56731	151	Земли сельскохозяйственного назначения № 182	472347,17	1260521,12	51° 17' 49,515"	38° 38' 3,029"
56732	152	Земли сельскохозяйственного назначения № 182	472376,19	1260492,94	51° 17' 50,456"	38° 38' 1,577"
56733	153	Земли сельскохозяйственного назначения № 182	472378,07	1260461,10	51° 17' 50,519"	38° 37' 59,934"
56734	154	Земли сельскохозяйственного назначения № 182	472524,18	1260441,69	51° 17' 55,248"	38° 37' 58,948"

56735	155	Земли сельскохозяйственного назначения № 182	472494,27	1260780,29	51° 17' 54,257"	38° 38' 16,421"
56736	156	Земли сельскохозяйственного назначения № 182	472366,23	1260944,12	51° 17' 50,103"	38° 38' 24,863"
56737	157	Земли сельскохозяйственного назначения № 182	472365,49	1260945,07	51° 17' 50,079"	38° 38' 24,912"
56738	158	Земли сельскохозяйственного назначения № 182	472285,51	1260956,81	51° 17' 47,490"	38° 38' 25,509"
56739	159	Земли сельскохозяйственного назначения № 182	472282,61	1261058,56	51° 17' 47,390"	38° 38' 30,761"
56740	160	Земли сельскохозяйственного назначения № 182	472274,97	1261056,69	51° 17' 47,142"	38° 38' 30,663"
56741	161	Земли сельскохозяйственного назначения № 182	472205,39	1261039,61	51° 17' 44,892"	38° 38' 29,774"
56742		**Земли сельскохозяйственного назначения № 182 Количество**		161		161
56743	1	Земли сельскохозяйственного назначения № 183	457336,78	1257677,36	51° 9' 43,970"	38° 35' 35,097"
56744	2	Земли сельскохозяйственного назначения № 183	457315,46	1257650,49	51° 9' 43,281"	38° 35' 33,712"
56745	3	Земли сельскохозяйственного назначения № 183	457374,01	1257540,20	51° 9' 45,181"	38° 35' 28,041"
56746	4	Земли сельскохозяйственного назначения № 183	457404,30	1257477,16	51° 9' 46,164"	38° 35' 24,799"
56747	5	Земли сельскохозяйственного назначения № 183	457437,62	1257451,22	51° 9' 47,244"	38° 35' 23,466"
56748	6	Земли сельскохозяйственного назначения № 183	457496,31	1257435,32	51° 9' 49,144"	38° 35' 22,652"
56749	7	Земли сельскохозяйственного назначения № 183	457546,10	1257416,39	51° 9' 50,756"	38° 35' 21,682"
56750	8	Земли сельскохозяйственного назначения № 183	457590,91	1257444,87	51° 9' 52,204"	38° 35' 23,151"
56751	9	Земли сельскохозяйственного назначения № 183	457590,91	1257557,97	51° 9' 52,199"	38° 35' 28,972"
56752	10	Земли сельскохозяйственного назначения № 183	457573,45	1257556,58	51° 9' 51,634"	38° 35' 28,899"
56753	11	Земли сельскохозяйственного назначения № 183	457563,68	1257635,47	51° 9' 51,314"	38° 35' 32,958"
56754	12	Земли сельскохозяйственного назначения № 183	457523,88	1257733,21	51° 9' 50,022"	38° 35' 37,985"
56755	13	Земли сельскохозяйственного назначения № 183	457498,75	1257728,32	51° 9' 49,209"	38° 35' 37,732"
56756	14	Земли сельскохозяйственного назначения № 183	457425,44	1257793,95	51° 9' 46,833"	38° 35' 41,103"
56757	15	Земли сельскохозяйственного назначения № 183	457336,78	1257677,36	51° 9' 43,970"	38° 35' 35,097"
56758	16	Земли сельскохозяйственного назначения № 183	457945,53	1258083,78	51° 10' 3,648"	38° 35' 56,061"
56759	17	Земли сельскохозяйственного назначения № 183	457749,34	1258220,07	51° 9' 57,293"	38° 36' 3,060"
56760	18	Земли сельскохозяйственного назначения № 183	457737,56	1258207,70	51° 9' 56,912"	38° 36' 2,422"
56761	19	Земли сельскохозяйственного назначения № 183	457709,55	1258149,51	51° 9' 56,009"	38° 35' 59,425"
56762	20	Земли сельскохозяйственного назначения № 183	457718,51	1258085,27	51° 9' 56,302"	38° 35' 56,119"
56763	21	Земли сельскохозяйственного назначения № 183	457736,49	1258065,46	51° 9' 56,885"	38° 35' 55,101"
56764	22	Земли сельскохозяйственного назначения № 183	457750,49	1258039,60	51° 9' 57,339"	38° 35' 53,772"
56765	23	Земли сельскохозяйственного назначения № 183	457731,51	1257993,26	51° 9' 56,727"	38° 35' 51,385"
56766	24	Земли сельскохозяйственного назначения № 183	457746,18	1257957,70	51° 9' 57,204"	38° 35' 49,556"
56767	25	Земли сельскохозяйственного назначения № 183	457796,83	1257931,84	51° 9' 58,844"	38° 35' 48,229"
56768	26	Земли сельскохозяйственного назначения № 183	457831,31	1257998,65	51° 9' 59,956"	38° 35' 51,670"
56769	27	Земли сельскохозяйственного назначения № 183	457848,63	1258002,24	51° 10' 0,517"	38° 35' 51,857"
56770	28	Земли сельскохозяйственного назначения № 183	457890,58	1257979,25	51° 10' 1,875"	38° 35' 50,677"
56771	29	Земли сельскохозяйственного назначения № 183	457945,53	1258083,78	51° 10' 3,648"	38° 35' 56,061"
56772		**Земли сельскохозяйственного назначения № 183 Количество**		29		29
56773	1	Земли сельскохозяйственного назначения № 184	445660,79	1276541,82	51° 3' 24,126"	38° 51' 42,805"
56774	2	Земли сельскохозяйственного назначения № 184	445658,51	1276540,45	51° 3' 24,053"	38° 51' 42,734"
56775	3	Земли сельскохозяйственного назначения № 184	445657,04	1276538,53	51° 3' 24,006"	38° 51' 42,635"

56776	4	Земли сельскохозяйственного назначения № 184	445656,13	1276536,61	51° 3' 23,977"	38° 51' 42,536"
56777	5	Земли сельскохозяйственного назначения № 184	445655,75	1276533,29	51° 3' 23,965"	38° 51' 42,366"
56778	6	Земли сельскохозяйственного назначения № 184	445658,59	1276442,74	51° 3' 24,072"	38° 51' 37,717"
56779	7	Земли сельскохозяйственного назначения № 184	445662,57	1276316,09	51° 3' 24,221"	38° 51' 31,216"
56780	8	Земли сельскохозяйственного назначения № 184	445667,40	1276162,13	51° 3' 24,403"	38° 51' 23,312"
56781	9	Земли сельскохозяйственного назначения № 184	445670,05	1276077,65	51° 3' 24,503"	38° 51' 18,975"
56782	10	Земли сельскохозяйственного назначения № 184	445673,92	1275954,24	51° 3' 24,648"	38° 51' 12,640"
56783	11	Земли сельскохозяйственного назначения № 184	445677,15	1275851,38	51° 3' 24,769"	38° 51' 7,359"
56784	12	Земли сельскохозяйственного назначения № 184	445679,79	1275767,24	51° 3' 24,868"	38° 51' 3,040"
56785	13	Земли сельскохозяйственного назначения № 184	445686,37	1275699,76	51° 3' 25,092"	38° 50' 59,577"
56786	14	Земли сельскохозяйственного назначения № 184	445703,76	1275606,10	51° 3' 25,670"	38° 50' 54,772"
56787	15	Земли сельскохозяйственного назначения № 184	445728,44	1275532,74	51° 3' 26,480"	38° 50' 51,012"
56788	16	Земли сельскохозяйственного назначения № 184	445754,71	1275509,59	51° 3' 27,334"	38° 50' 49,830"
56789	17	Земли сельскохозяйственного назначения № 184	445897,27	1275444,18	51° 3' 31,957"	38° 50' 46,507"
56790	18	Земли сельскохозяйственного назначения № 184	446066,18	1275367,98	51° 3' 37,435"	38° 50' 42,637"
56791	19	Земли сельскохозяйственного назначения № 184	446068,08	1275679,77	51° 3' 37,447"	38° 50' 58,648"
56792	20	Земли сельскохозяйственного назначения № 184	446059,19	1276593,54	51° 3' 37,009"	38° 51' 45,566"
56793	21	Земли сельскохозяйственного назначения № 184	445947,74	1276581,16	51° 3' 33,405"	38° 51' 44,901"
56794	22	Земли сельскохозяйственного назначения № 184	445819,90	1276564,66	51° 3' 29,271"	38° 51' 44,020"
56795	23	Земли сельскохозяйственного назначения № 184	445698,50	1276549,72	51° 3' 25,345"	38° 51' 43,221"
56796	24	Земли сельскохозяйственного назначения № 184	445660,79	1276541,82	51° 3' 24,126"	38° 51' 42,805"
56797	25	Земли сельскохозяйственного назначения № 184	466095,75	1273902,94	51° 14' 25,780"	38° 49' 32,194"
56798	26	Земли сельскохозяйственного назначения № 184	466075,78	1273818,48	51° 14' 25,146"	38° 49' 27,836"
56799	27	Земли сельскохозяйственного назначения № 184	466085,84	1273751,02	51° 14' 25,482"	38° 49' 24,361"
56800	28	Земли сельскохозяйственного назначения № 184	466104,12	1273730,28	51° 14' 26,077"	38° 49' 23,296"
56801	29	Земли сельскохозяйственного назначения № 184	466163,87	1273797,78	51° 14' 28,000"	38° 49' 26,790"
56802	30	Земли сельскохозяйственного назначения № 184	466214,90	1273819,54	51° 14' 29,648"	38° 49' 27,924"
56803	31	Земли сельскохозяйственного назначения № 184	466247,34	1273855,82	51° 14' 30,692"	38° 49' 29,802"
56804	32	Земли сельскохозяйственного назначения № 184	466277,30	1273907,37	51° 14' 31,654"	38° 49' 32,466"
56805	33	Земли сельскохозяйственного назначения № 184	466290,32	1273967,49	51° 14' 32,066"	38° 49' 35,569"
56806	34	Земли сельскохозяйственного назначения № 184	466133,30	1273963,22	51° 14' 26,986"	38° 49' 35,311"
56807	35	Земли сельскохозяйственного назначения № 184	466095,75	1273902,94	51° 14' 25,780"	38° 49' 32,194"
56808		**Земли сельскохозяйственного назначения № 184 Количество**		35		35
56809	1	Земли сельскохозяйственного назначения № 186	317833,35	1306868,57	49° 54' 19,805"	39° 16' 29,881"
56810	2	Земли сельскохозяйственного назначения № 186	317883,26	1306912,49	49° 54' 21,405"	39° 16' 32,108"
56811	3	Земли сельскохозяйственного назначения № 186	317883,28	1306912,51	49° 54' 21,405"	39° 16' 32,109"
56812	4	Земли сельскохозяйственного назначения № 186	317883,29	1306912,52	49° 54' 21,406"	39° 16' 32,109"
56813	5	Земли сельскохозяйственного назначения № 186	317950,37	1306990,65	49° 54' 23,550"	39° 16' 36,060"
56814	6	Земли сельскохозяйственного назначения № 186	317975,04	1307023,90	49° 54' 24,337"	39° 16' 37,739"
56815	7	Земли сельскохозяйственного назначения № 186	318008,01	1307083,89	49° 54' 25,383"	39° 16' 40,763"
56816	8	Земли сельскохозяйственного назначения № 186	318021,93	1307102,57	49° 54' 25,827"	39° 16' 41,706"

56817	9	Земли сельскохозяйственного назначения № 186	318093,49	1307213,63	49° 54' 28,105"	39° 16' 47,309"
56818	10	Земли сельскохозяйственного назначения № 186	317983,31	1307281,38	49° 54' 24,516"	39° 16' 50,646"
56819	11	Земли сельскохозяйственного назначения № 186	317840,95	1307212,62	49° 54' 19,933"	39° 16' 47,124"
56820	12	Земли сельскохозяйственного назначения № 186	317754,76	1307089,63	49° 54' 17,186"	39° 16' 40,916"
56821	13	Земли сельскохозяйственного назначения № 186	317779,94	1306933,71	49° 54' 18,054"	39° 16' 33,116"
56822	14	Земли сельскохозяйственного назначения № 186	317833,35	1306868,57	49° 54' 19,805"	39° 16' 29,881"
56823	15	Земли сельскохозяйственного назначения № 186	318568,53	1306287,43	49° 54' 43,795"	39° 16' 1,146"
56824	16	Земли сельскохозяйственного назначения № 186	318559,92	1306286,71	49° 54' 43,516"	39° 16' 1,105"
56825	17	Земли сельскохозяйственного назначения № 186	318561,23	1306278,15	49° 54' 43,562"	39° 16' 0,677"
56826	18	Земли сельскохозяйственного назначения № 186	318557,49	1306235,97	49° 54' 43,455"	39° 15' 58,561"
56827	19	Земли сельскохозяйственного назначения № 186	318555,13	1306204,20	49° 54' 43,389"	39° 15' 56,968"
56828	20	Земли сельскохозяйственного назначения № 186	318561,67	1306162,54	49° 54' 43,615"	39° 15' 54,883"
56829	21	Земли сельскохозяйственного назначения № 186	318569,80	1306120,88	49° 54' 43,892"	39° 15' 52,800"
56830	22	Земли сельскохозяйственного назначения № 186	318569,43	1306116,30	49° 54' 43,882"	39° 15' 52,570"
56831	23	Земли сельскохозяйственного назначения № 186	318564,40	1306113,13	49° 54' 43,720"	39° 15' 52,409"
56832	24	Земли сельскохозяйственного назначения № 186	318571,25	1306094,33	49° 54' 43,948"	39° 15' 51,470"
56833	25	Земли сельскохозяйственного назначения № 186	318573,39	1306094,81	49° 54' 44,017"	39° 15' 51,495"
56834	26	Земли сельскохозяйственного назначения № 186	318575,85	1306093,87	49° 54' 44,097"	39° 15' 51,449"
56835	27	Земли сельскохозяйственного назначения № 186	318591,88	1306061,66	49° 54' 44,627"	39° 15' 49,844"
56836	28	Земли сельскохозяйственного назначения № 186	318601,05	1306043,85	49° 54' 44,929"	39° 15' 48,956"
56837	29	Земли сельскохозяйственного назначения № 186	318628,08	1306014,80	49° 54' 45,814"	39° 15' 47,514"
56838	30	Земли сельскохозяйственного назначения № 186	318646,30	1306000,68	49° 54' 46,408"	39° 15' 46,816"
56839	31	Земли сельскохозяйственного назначения № 186	318659,55	1306014,58	49° 54' 46,833"	39° 15' 47,519"
56840	32	Земли сельскохозяйственного назначения № 186	318676,86	1306002,58	49° 54' 47,397"	39° 15' 46,927"
56841	33	Земли сельскохозяйственного назначения № 186	318678,27	1306001,81	49° 54' 47,443"	39° 15' 46,889"
56842	34	Земли сельскохозяйственного назначения № 186	318587,77	1306100,28	49° 54' 44,481"	39° 15' 51,777"
56843	35	Земли сельскохозяйственного назначения № 186	318576,58	1306209,10	49° 54' 44,082"	39° 15' 57,225"
56844	36	Земли сельскохозяйственного назначения № 186	318571,34	1306260,16	49° 54' 43,895"	39° 15' 59,781"
56845	37	Земли сельскохозяйственного назначения № 186	318568,53	1306287,43	49° 54' 43,795"	39° 16' 1,146"
56846		**Земли сельскохозяйственного назначения № 186 Количество**		37		37
56847	1	Земли сельскохозяйственного назначения № 187	361561,50	1332473,63	50° 17' 44,029"	39° 38' 26,764"
56848	2	Земли сельскохозяйственного назначения № 187	362093,75	1332558,18	50° 18' 1,208"	39° 38' 31,453"
56849	3	Земли сельскохозяйственного назначения № 187	362170,59	1332604,73	50° 18' 3,671"	39° 38' 33,865"
56850	4	Земли сельскохозяйственного назначения № 187	362115,37	1332767,58	50° 18' 1,803"	39° 38' 42,048"
56851	5	Земли сельскохозяйственного назначения № 187	362059,76	1333008,11	50° 17' 59,882"	39° 38' 54,155"
56852	6	Земли сельскохозяйственного назначения № 187	362035,02	1333007,34	50° 17' 59,081"	39° 38' 54,097"
56853	7	Земли сельскохозяйственного назначения № 187	361987,95	1333065,72	50° 17' 57,529"	39° 38' 57,009"
56854	8	Земли сельскохозяйственного назначения № 187	361925,63	1333271,22	50° 17' 55,408"	39° 39' 7,340"
56855	9	Земли сельскохозяйственного назначения № 187	361909,68	1333345,54	50° 17' 54,854"	39° 39' 11,082"
56856	10	Земли сельскохозяйственного назначения № 187	361910,89	1333375,50	50° 17' 54,878"	39° 39' 12,596"
56857	11	Земли сельскохозяйственного назначения № 187	361935,80	1333468,05	50° 17' 55,637"	39° 39' 17,291"

56858	12	Земли сельскохозяйственного назначения № 187	361991,55	1333549,22	50° 17' 57,400"	39° 39' 21,435"
56859	13	Земли сельскохозяйственного назначения № 187	362123,39	1333623,33	50° 18' 1,628"	39° 39' 25,284"
56860	14	Земли сельскохозяйственного назначения № 187	362182,54	1333645,66	50° 18' 3,530"	39° 39' 26,459"
56861	15	Земли сельскохозяйственного назначения № 187	362201,44	1333676,67	50° 18' 4,126"	39° 39' 28,041"
56862	16	Земли сельскохозяйственного назначения № 187	362230,86	1333749,62	50° 18' 5,041"	39° 39' 31,749"
56863	17	Земли сельскохозяйственного назначения № 187	362224,11	1333801,08	50° 18' 4,796"	39° 39' 34,344"
56864	18	Земли сельскохозяйственного назначения № 187	362197,62	1333844,51	50° 18' 3,917"	39° 39' 36,517"
56865	19	Земли сельскохозяйственного назначения № 187	362114,61	1333930,82	50° 18' 1,186"	39° 39' 40,810"
56866	20	Земли сельскохозяйственного назначения № 187	362051,17	1334152,25	50° 17' 59,020"	39° 39' 51,945"
56867	21	Земли сельскохозяйственного назначения № 187	362032,67	1334207,26	50° 17' 58,394"	39° 39' 54,709"
56868	22	Земли сельскохозяйственного назначения № 187	361816,13	1334221,28	50° 17' 51,380"	39° 39' 55,244"
56869	23	Земли сельскохозяйственного назначения № 187	361712,71	1334195,44	50° 17' 48,047"	39° 39' 53,856"
56870	24	Земли сельскохозяйственного назначения № 187	361662,10	1334209,84	50° 17' 46,402"	39° 39' 54,542"
56871	25	Земли сельскохозяйственного назначения № 187	361615,44	1334234,66	50° 17' 44,879"	39° 39' 55,759"
56872	26	Земли сельскохозяйственного назначения № 187	361597,75	1334233,61	50° 17' 44,307"	39° 39' 55,692"
56873	27	Земли сельскохозяйственного назначения № 187	361584,85	1334220,01	50° 17' 43,897"	39° 39' 54,994"
56874	28	Земли сельскохозяйственного назначения № 187	361593,00	1334159,67	50° 17' 44,192"	39° 39' 51,953"
56875	29	Земли сельскохозяйственного назначения № 187	361604,42	1334136,26	50° 17' 44,573"	39° 39' 50,780"
56876	30	Земли сельскохозяйственного назначения № 187	361597,21	1334088,89	50° 17' 44,364"	39° 39' 48,381"
56877	31	Земли сельскохозяйственного назначения № 187	361590,72	1334059,15	50° 17' 44,169"	39° 39' 46,874"
56878	32	Земли сельскохозяйственного назначения № 187	361587,89	1334032,79	50° 17' 44,091"	39° 39' 45,540"
56879	33	Земли сельскохозяйственного назначения № 187	361589,43	1333983,30	50° 17' 44,166"	39° 39' 43,042"
56880	34	Земли сельскохозяйственного назначения № 187	361588,91	1333926,84	50° 17' 44,179"	39° 39' 40,189"
56881	35	Земли сельскохозяйственного назначения № 187	361596,73	1333901,81	50° 17' 44,445"	39° 39' 38,931"
56882	36	Земли сельскохозяйственного назначения № 187	361595,60	1333873,62	50° 17' 44,422"	39° 39' 37,506"
56883	37	Земли сельскохозяйственного назначения № 187	361603,34	1333846,83	50° 17' 44,687"	39° 39' 36,159"
56884	38	Земли сельскохозяйственного назначения № 187	361633,85	1333815,59	50° 17' 45,690"	39° 39' 34,606"
56885	39	Земли сельскохозяйственного назначения № 187	361665,70	1333773,71	50° 17' 46,742"	39° 39' 32,516"
56886	40	Земли сельскохозяйственного назначения № 187	361709,45	1333676,63	50° 17' 48,207"	39° 39' 27,647"
56887	41	Земли сельскохозяйственного назначения № 187	361728,25	1333617,62	50° 17' 48,845"	39° 39' 24,681"
56888	42	Земли сельскохозяйственного назначения № 187	361757,19	1333503,49	50° 17' 49,840"	39° 39' 18,939"
56889	43	Земли сельскохозяйственного назначения № 187	361780,64	1333428,41	50° 17' 50,637"	39° 39' 15,165"
56890	44	Земли сельскохозяйственного назначения № 187	361789,65	1333389,21	50° 17' 50,948"	39° 39' 13,192"
56891	45	Земли сельскохозяйственного назначения № 187	361794,08	1333367,85	50° 17' 51,103"	39° 39' 12,117"
56892	46	Земли сельскохозяйственного назначения № 187	361801,33	1333328,73	50° 17' 51,357"	39° 39' 10,146"
56893	47	Земли сельскохозяйственного назначения № 187	361785,95	1333297,58	50° 17' 50,875"	39° 39' 8,561"
56894	48	Земли сельскохозяйственного назначения № 187	361786,08	1333256,98	50° 17' 50,900"	39° 39' 6,510"
56895	49	Земли сельскохозяйственного назначения № 187	361799,43	1333205,71	50° 17' 51,358"	39° 39' 3,931"
56896	50	Земли сельскохозяйственного назначения № 187	361839,07	1333050,54	50° 17' 52,719"	39° 38' 56,124"
56897	51	Земли сельскохозяйственного назначения № 187	361747,35	1333008,35	50° 17' 49,773"	39° 38' 53,920"
56898	52	Земли сельскохозяйственного назначения № 187	361674,19	1332813,61	50° 17' 47,504"	39° 38' 44,026"

56899	53	Земли сельскохозяйственного назначения № 187	361610,64	1332682,02	50° 17' 45,514"	39° 38' 37,329"
56900	54	Земли сельскохозяйственного назначения № 187	361437,98	1332602,49	50° 17' 39,968"	39° 38' 33,176"
56901	55	Земли сельскохозяйственного назначения № 187	361538,19	1332504,90	50° 17' 43,259"	39° 38' 28,325"
56902	56	Земли сельскохозяйственного назначения № 187	361561,50	1332473,63	50° 17' 44,029"	39° 38' 26,764"
56903		**Земли сельскохозяйственного назначения № 187 Количество**		56		56
56904	1	Земли сельскохозяйственного назначения № 188	318346,55	1304576,79	49° 54' 37,181"	39° 14' 35,303"
56905	2	Земли сельскохозяйственного назначения № 188	318385,29	1304563,46	49° 54' 38,440"	39° 14' 34,655"
56906	3	Земли сельскохозяйственного назначения № 188	318423,64	1304443,26	49° 54' 39,720"	39° 14' 28,651"
56907	4	Земли сельскохозяйственного назначения № 188	318433,64	1304412,02	49° 54' 40,054"	39° 14' 27,090"
56908	5	Земли сельскохозяйственного назначения № 188	318511,99	1304408,53	49° 54' 42,591"	39° 14' 26,955"
56909	6	Земли сельскохозяйственного назначения № 188	318549,71	1304416,20	49° 54' 43,809"	39° 14' 27,358"
56910	7	Земли сельскохозяйственного назначения № 188	318571,31	1304479,57	49° 54' 44,487"	39° 14' 30,545"
56911	8	Земли сельскохозяйственного назначения № 188	318589,70	1304586,13	49° 54' 45,047"	39° 14' 35,895"
56912	9	Земли сельскохозяйственного назначения № 188	318610,88	1304674,23	49° 54' 45,704"	39° 14' 40,321"
56913	10	Земли сельскохозяйственного назначения № 188	318603,02	1304707,02	49° 54' 45,439"	39° 14' 41,960"
56914	11	Земли сельскохозяйственного назначения № 188	318564,23	1304725,52	49° 54' 44,177"	39° 14' 42,867"
56915	12	Земли сельскохозяйственного назначения № 188	318525,41	1304760,96	49° 54' 42,909"	39° 14' 44,624"
56916	13	Земли сельскохозяйственного назначения № 188	318501,84	1304771,78	49° 54' 42,143"	39° 14' 45,154"
56917	14	Земли сельскохозяйственного назначения № 188	318469,31	1304770,26	49° 54' 41,091"	39° 14' 45,062"
56918	15	Земли сельскохозяйственного назначения № 188	318398,69	1304751,92	49° 54' 38,811"	39° 14' 44,106"
56919	16	Земли сельскохозяйственного назначения № 188	318354,14	1304714,88	49° 54' 37,382"	39° 14' 42,227"
56920	17	Земли сельскохозяйственного назначения № 188	318336,38	1304659,12	49° 54' 36,825"	39° 14' 39,424"
56921	18	Земли сельскохозяйственного назначения № 188	318335,36	1304616,09	49° 54' 36,806"	39° 14' 37,267"
56922	19	Земли сельскохозяйственного назначения № 188	318346,55	1304576,79	49° 54' 37,181"	39° 14' 35,303"
56923	20	Земли сельскохозяйственного назначения № 188	318568,53	1306287,43	49° 54' 43,795"	39° 16' 1,146"
56924	21	Земли сельскохозяйственного назначения № 188	318571,34	1306260,16	49° 54' 43,895"	39° 15' 59,781"
56925	22	Земли сельскохозяйственного назначения № 188	318576,58	1306209,10	49° 54' 44,082"	39° 15' 57,225"
56926	23	Земли сельскохозяйственного назначения № 188	318587,77	1306100,28	49° 54' 44,481"	39° 15' 51,777"
56927	24	Земли сельскохозяйственного назначения № 188	318678,27	1306001,81	49° 54' 47,443"	39° 15' 46,889"
56928	25	Земли сельскохозяйственного назначения № 188	318704,83	1305987,28	49° 54' 48,307"	39° 15' 46,175"
56929	26	Земли сельскохозяйственного назначения № 188	318720,69	1305980,98	49° 54' 48,823"	39° 15' 45,867"
56930	27	Земли сельскохозяйственного назначения № 188	318730,15	1305980,69	49° 54' 49,129"	39° 15' 45,858"
56931	28	Земли сельскохозяйственного назначения № 188	318732,00	1305981,83	49° 54' 49,188"	39° 15' 45,916"
56932	29	Земли сельскохозяйственного назначения № 188	318733,52	1305986,40	49° 54' 49,236"	39° 15' 46,146"
56933	30	Земли сельскохозяйственного назначения № 188	318743,17	1305985,30	49° 54' 49,549"	39° 15' 46,096"
56934	31	Земли сельскохозяйственного назначения № 188	318776,16	1305977,47	49° 54' 50,619"	39° 15' 45,720"
56935	32	Земли сельскохозяйственного назначения № 188	318813,69	1305968,61	49° 54' 51,836"	39° 15' 45,296"
56936	33	Земли сельскохозяйственного назначения № 188	318835,72	1305952,64	49° 54' 52,555"	39° 15' 44,507"
56937	34	Земли сельскохозяйственного назначения № 188	318843,75	1305936,56	49° 54' 52,820"	39° 15' 43,705"
56938	35	Земли сельскохозяйственного назначения № 188	318859,81	1305926,67	49° 54' 53,343"	39° 15' 43,218"
56939	36	Земли сельскохозяйственного назначения № 188	318873,32	1305958,89	49° 54' 53,769"	39° 15' 44,840"

56940	37	Земли сельскохозяйственного назначения № 188	318937,17	1305920,33	49° 54' 55,849"	39° 15' 42,941"
56941	38	Земли сельскохозяйственного назначения № 188	319016,12	1305872,65	49° 54' 58,420"	39° 15' 40,592"
56942	39	Земли сельскохозяйственного назначения № 188	319023,62	1305910,00	49° 54' 58,650"	39° 15' 42,468"
56943	40	Земли сельскохозяйственного назначения № 188	319007,95	1305976,99	49° 54' 58,120"	39° 15' 45,817"
56944	41	Земли сельскохозяйственного назначения № 188	318998,94	1306104,42	49° 54' 57,786"	39° 15' 52,199"
56945	42	Земли сельскохозяйственного назначения № 188	318979,60	1306115,07	49° 54' 57,156"	39° 15' 52,723"
56946	43	Земли сельскохозяйственного назначения № 188	318921,70	1306149,87	49° 54' 55,271"	39° 15' 54,437"
56947	44	Земли сельскохозяйственного назначения № 188	318833,80	1306211,28	49° 54' 52,405"	39° 15' 57,468"
56948	45	Земли сельскохозяйственного назначения № 188	318763,67	1306293,15	49° 54' 50,108"	39° 16' 1,535"
56949	46	Земли сельскохозяйственного назначения № 188	318728,93	1306301,90	49° 54' 48,981"	39° 16' 1,955"
56950	47	Земли сельскохозяйственного назначения № 188	318682,20	1306338,78	49° 54' 47,456"	39° 16' 3,779"
56951	48	Земли сельскохозяйственного назначения № 188	318621,01	1306291,81	49° 54' 45,492"	39° 16' 1,393"
56952	49	Земли сельскохозяйственного назначения № 188	318568,53	1306287,43	49° 54' 43,795"	39° 16' 1,146"
56953	50	Земли сельскохозяйственного назначения № 188	319861,09	1305435,12	49° 55' 25,912"	39° 15' 19,100"
56954	51	Земли сельскохозяйственного назначения № 188	319860,35	1305430,65	49° 55' 25,889"	39° 15' 18,875"
56955	52	Земли сельскохозяйственного назначения № 188	319878,61	1305427,82	49° 55' 26,481"	39° 15' 18,743"
56956	53	Земли сельскохозяйственного назначения № 188	319894,38	1305423,90	49° 55' 26,993"	39° 15' 18,555"
56957	54	Земли сельскохозяйственного назначения № 188	319896,68	1305420,28	49° 55' 27,069"	39° 15' 18,374"
56958	55	Земли сельскохозяйственного назначения № 188	319896,68	1305411,80	49° 55' 27,071"	39° 15' 17,949"
56959	56	Земли сельскохозяйственного назначения № 188	319886,25	1305387,47	49° 55' 26,742"	39° 15' 16,724"
56960	57	Земли сельскохозяйственного назначения № 188	319886,25	1305383,62	49° 55' 26,743"	39° 15' 16,531"
56961	58	Земли сельскохозяйственного назначения № 188	319889,25	1305380,86	49° 55' 26,841"	39° 15' 16,394"
56962	59	Земли сельскохозяйственного назначения № 188	319939,42	1305346,24	49° 55' 28,476"	39° 15' 14,685"
56963	60	Земли сельскохозяйственного назначения № 188	319945,23	1305310,94	49° 55' 28,676"	39° 15' 12,918"
56964	61	Земли сельскохозяйственного назначения № 188	319962,71	1305232,32	49° 55' 29,268"	39° 15' 8,986"
56965	62	Земли сельскохозяйственного назначения № 188	320019,97	1305143,68	49° 55' 31,151"	39° 15' 4,572"
56966	63	Земли сельскохозяйственного назначения № 188	320178,92	1304972,31	49° 55' 36,351"	39° 14' 56,063"
56967	64	Земли сельскохозяйственного назначения № 188	320300,73	1304914,00	49° 55' 40,313"	39° 14' 53,202"
56968	65	Земли сельскохозяйственного назначения № 188	320408,21	1304825,36	49° 55' 43,820"	39° 14' 48,814"
56969	66	Земли сельскохозяйственного назначения № 188	320456,09	1304733,19	49° 55' 45,400"	39° 14' 44,217"
56970	67	Земли сельскохозяйственного назначения № 188	320471,08	1304966,73	49° 55' 45,808"	39° 14' 55,933"
56971	68	Земли сельскохозяйственного назначения № 188	320489,56	1305068,90	49° 55' 46,373"	39° 15' 1,065"
56972	69	Земли сельскохозяйственного назначения № 188	320509,55	1305111,99	49° 55' 47,005"	39° 15' 3,235"
56973	70	Земли сельскохозяйственного назначения № 188	320509,72	1305148,59	49° 55' 46,999"	39° 15' 5,070"
56974	71	Земли сельскохозяйственного назначения № 188	320567,63	1305191,58	49° 55' 48,858"	39° 15' 7,255"
56975	72	Земли сельскохозяйственного назначения № 188	320615,79	1305301,19	49° 55' 50,380"	39° 15' 12,775"
56976	73	Земли сельскохозяйственного назначения № 188	320614,62	1305448,07	49° 55' 50,294"	39° 15' 20,138"
56977	74	Земли сельскохозяйственного назначения № 188	320531,34	1305448,58	49° 55' 47,598"	39° 15' 20,121"
56978	75	Земли сельскохозяйственного назначения № 188	320428,05	1305478,14	49° 55' 44,246"	39° 15' 21,550"
56979	76	Земли сельскохозяйственного назначения № 188	320373,58	1305457,73	49° 55' 42,490"	39° 15' 20,498"
56980	77	Земли сельскохозяйственного назначения № 188	320321,23	1305424,04	49° 55' 40,807"	39° 15' 18,782"

56981	78	Земли сельскохозяйственного назначения № 188	320280,39	1305418,14	49° 55' 39,487"	39° 15' 18,465"
56982	79	Земли сельскохозяйственного назначения № 188	320200,01	1305401,68	49° 55' 36,891"	39° 15' 17,599"
56983	80	Земли сельскохозяйственного назначения № 188	320082,46	1305394,63	49° 55' 33,089"	39° 15' 17,184"
56984	81	Земли сельскохозяйственного назначения № 188	319908,13	1305434,04	49° 55' 27,434"	39° 15' 19,070"
56985	82	Земли сельскохозяйственного назначения № 188	319861,09	1305435,12	49° 55' 25,912"	39° 15' 19,100"
56986	83	Земли сельскохозяйственного назначения № 188	325952,85	1356174,66	49° 58' 18,334"	39° 57' 48,154"
56987	84	Земли сельскохозяйственного назначения № 188	325954,33	1356174,48	49° 58' 18,382"	39° 57' 48,146"
56988	85	Земли сельскохозяйственного назначения № 188	325970,28	1356172,52	49° 58' 18,899"	39° 57' 48,064"
56989	86	Земли сельскохозяйственного назначения № 188	326067,90	1356072,07	49° 58' 22,122"	39° 57' 43,121"
56990	87	Земли сельскохозяйственного назначения № 188	326129,08	1356031,36	49° 58' 24,127"	39° 57' 41,140"
56991	88	Земли сельскохозяйственного назначения № 188	326234,96	1356145,75	49° 58' 27,480"	39° 57' 46,983"
56992	89	Земли сельскохозяйственного назначения № 188	326049,37	1356298,30	49° 58' 21,377"	39° 57' 54,452"
56993	90	Земли сельскохозяйственного назначения № 188	326011,26	1356272,29	49° 58' 20,161"	39° 57' 53,109"
56994	91	Земли сельскохозяйственного назначения № 188	325969,97	1356219,93	49° 58' 18,859"	39° 57' 50,441"
56995	92	Земли сельскохозяйственного назначения № 188	325952,85	1356174,66	49° 58' 18,334"	39° 57' 48,154"
56996	93	Земли сельскохозяйственного назначения № 188	326616,12	1354550,30	49° 58' 40,825"	39° 56' 27,315"
56997	94	Земли сельскохозяйственного назначения № 188	326420,50	1354404,57	49° 58' 34,588"	39° 56' 19,812"
56998	95	Земли сельскохозяйственного назначения № 188	326533,31	1354246,47	49° 58' 38,338"	39° 56' 11,990"
56999	96	Земли сельскохозяйственного назначения № 188	326721,24	1354376,62	49° 58' 44,336"	39° 56' 18,704"
57000	97	Земли сельскохозяйственного назначения № 188	326616,12	1354550,30	49° 58' 40,825"	39° 56' 27,315"
57001	98	Земли сельскохозяйственного назначения № 188	326671,86	1311478,06	49° 59' 4,194"	39° 20' 25,924"
57002	99	Земли сельскохозяйственного назначения № 188	326578,23	1311480,23	49° 59' 1,163"	39° 20' 25,979"
57003	100	Земли сельскохозяйственного назначения № 188	326579,68	1311424,05	49° 59' 1,231"	39° 20' 23,160"
57004	101	Земли сельскохозяйственного назначения № 188	326584,90	1311382,54	49° 59' 1,415"	39° 20' 21,079"
57005	102	Земли сельскохозяйственного назначения № 188	326587,26	1311349,09	49° 59' 1,504"	39° 20' 19,402"
57006	103	Земли сельскохозяйственного назначения № 188	326587,28	1311323,14	49° 59' 1,514"	39° 20' 18,100"
57007	104	Земли сельскохозяйственного назначения № 188	326661,45	1311324,40	49° 59' 3,914"	39° 20' 18,206"
57008	105	Земли сельскохозяйственного назначения № 188	326676,03	1311344,47	49° 59' 4,378"	39° 20' 19,221"
57009	106	Земли сельскохозяйственного назначения № 188	326682,88	1311356,90	49° 59' 4,595"	39° 20' 19,849"
57010	107	Земли сельскохозяйственного назначения № 188	326694,68	1311360,66	49° 59' 4,976"	39° 20' 20,044"
57011	108	Земли сельскохозяйственного назначения № 188	326706,24	1311371,84	49° 59' 5,346"	39° 20' 20,612"
57012	109	Земли сельскохозяйственного назначения № 188	326716,44	1311375,14	49° 59' 5,675"	39° 20' 20,784"
57013	110	Земли сельскохозяйственного назначения № 188	326726,75	1311368,37	49° 59' 6,011"	39° 20' 20,450"
57014	111	Земли сельскохозяйственного назначения № 188	326736,04	1311362,18	49° 59' 6,314"	39° 20' 20,144"
57015	112	Земли сельскохозяйственного назначения № 188	326749,70	1311359,51	49° 59' 6,757"	39° 20' 20,018"
57016	113	Земли сельскохозяйственного назначения № 188	326758,05	1311356,53	49° 59' 7,028"	39° 20' 19,873"
57017	114	Земли сельскохозяйственного назначения № 188	326769,21	1311357,67	49° 59' 7,389"	39° 20' 19,937"
57018	115	Земли сельскохозяйственного назначения № 188	326782,13	1311389,45	49° 59' 7,795"	39° 20' 21,540"
57019	116	Земли сельскохозяйственного назначения № 188	326770,53	1311443,39	49° 59' 7,400"	39° 20' 24,240"
57020	117	Земли сельскохозяйственного назначения № 188	326756,37	1311459,84	49° 59' 6,935"	39° 20' 25,058"
57021	118	Земли сельскохозяйственного назначения № 188	326729,31	1311471,52	49° 59' 6,055"	39° 20' 25,628"

57022	119	Земли сельскохозяйственного назначения № 188	326697,21	1311476,51	49° 59' 5,015"	39° 20' 25,860"
57023	120	Земли сельскохозяйственного назначения № 188	326671,86	1311478,06	49° 59' 4,194"	39° 20' 25,924"
57024	121	Земли сельскохозяйственного назначения № 188	333975,42	1330461,88	50° 2' 52,402"	39° 36' 24,163"
57025	122	Земли сельскохозяйственного назначения № 188	334006,85	1330465,95	50° 2' 53,417"	39° 36' 24,391"
57026	123	Земли сельскохозяйственного назначения № 188	334056,68	1330467,13	50° 2' 55,029"	39° 36' 24,488"
57027	124	Земли сельскохозяйственного назначения № 188	334128,02	1330424,02	50° 2' 57,358"	39° 36' 22,375"
57028	125	Земли сельскохозяйственного назначения № 188	334179,28	1330434,67	50° 2' 59,012"	39° 36' 22,949"
57029	126	Земли сельскохозяйственного назначения № 188	334214,18	1330459,74	50° 3' 0,129"	39° 36' 24,236"
57030	127	Земли сельскохозяйственного назначения № 188	334233,28	1330494,53	50° 3' 0,730"	39° 36' 25,998"
57031	128	Земли сельскохозяйственного назначения № 188	334215,20	1330515,88	50° 3' 0,135"	39° 36' 27,058"
57032	129	Земли сельскохозяйственного назначения № 188	334194,45	1330540,38	50° 2' 59,451"	39° 36' 28,273"
57033	130	Земли сельскохозяйственного назначения № 188	334150,16	1330592,68	50° 2' 57,993"	39° 36' 30,868"
57034	131	Земли сельскохозяйственного назначения № 188	334131,68	1330604,53	50° 2' 57,389"	39° 36' 31,449"
57035	132	Земли сельскохозяйственного назначения № 188	334047,52	1330634,56	50° 2' 54,651"	39° 36' 32,895"
57036	133	Земли сельскохозяйственного назначения № 188	334044,00	1330614,60	50° 2' 54,547"	39° 36' 31,889"
57037	134	Земли сельскохозяйственного назначения № 188	334030,01	1330544,70	50° 2' 54,128"	39° 36' 28,366"
57038	135	Земли сельскохозяйственного назначения № 188	334009,33	1330484,88	50° 2' 53,488"	39° 36' 25,344"
57039	136	Земли сельскохозяйственного назначения № 188	333975,42	1330461,88	50° 2' 52,402"	39° 36' 24,163"
57040	137	Земли сельскохозяйственного назначения № 188	333820,69	1323390,84	50° 2' 50,683"	39° 30' 28,716"
57041	138	Земли сельскохозяйственного назначения № 188	333746,33	1323385,01	50° 2' 48,280"	39° 30' 28,371"
57042	139	Земли сельскохозяйственного назначения № 188	333745,08	1323310,04	50° 2' 48,273"	39° 30' 24,603"
57043	140	Земли сельскохозяйственного назначения № 188	333820,89	1323285,82	50° 2' 50,736"	39° 30' 23,438"
57044	141	Земли сельскохозяйственного назначения № 188	333872,23	1323267,87	50° 2' 52,406"	39° 30' 22,572"
57045	142	Земли сельскохозяйственного назначения № 188	333934,09	1323269,80	50° 2' 54,406"	39° 30' 22,711"
57046	143	Земли сельскохозяйственного назначения № 188	333958,93	1323273,22	50° 2' 55,209"	39° 30' 22,900"
57047	144	Земли сельскохозяйственного назначения № 188	333992,14	1323286,88	50° 2' 56,277"	39° 30' 23,610"
57048	145	Земли сельскохозяйственного назначения № 188	334048,14	1323296,99	50° 2' 58,085"	39° 30' 24,156"
57049	146	Земли сельскохозяйственного назначения № 188	334065,83	1323298,04	50° 2' 58,657"	39° 30' 24,221"
57050	147	Земли сельскохозяйственного назначения № 188	334026,13	1323408,19	50° 2' 57,324"	39° 30' 29,729"
57051	148	Земли сельскохозяйственного назначения № 188	333886,42	1323401,44	50° 2' 52,806"	39° 30' 29,294"
57052	149	Земли сельскохозяйственного назначения № 188	333820,69	1323390,84	50° 2' 50,683"	39° 30' 28,716"
57053	150	Земли сельскохозяйственного назначения № 188	334547,50	1319345,97	50° 3' 15,948"	39° 27' 5,920"
57054	151	Земли сельскохозяйственного назначения № 188	334497,29	1319227,85	50° 3' 14,373"	39° 26' 59,951"
57055	152	Земли сельскохозяйственного назначения № 188	334590,71	1319180,86	50° 3' 17,416"	39° 26' 57,650"
57056	153	Земли сельскохозяйственного назначения № 188	334625,72	1319306,29	50° 3' 18,496"	39° 27' 3,977"
57057	154	Земли сельскохозяйственного назначения № 188	334625,27	1319306,51	50° 3' 18,481"	39° 27' 3,988"
57058	155	Земли сельскохозяйственного назначения № 188	334547,50	1319345,97	50° 3' 15,948"	39° 27' 5,920"
57059	156	Земли сельскохозяйственного назначения № 188	336390,90	1358866,74	50° 3' 54,297"	40° 0' 13,850"
57060	157	Земли сельскохозяйственного назначения № 188	336403,13	1359215,02	50° 3' 54,463"	40° 0' 31,368"
57061	158	Земли сельскохозяйственного назначения № 188	336410,68	1359375,72	50° 3' 54,601"	40° 0' 39,453"
57062	159	Земли сельскохозяйственного назначения № 188	336410,87	1359379,71	50° 3' 54,605"	40° 0' 39,654"

57063	160	Земли сельскохозяйственного назначения № 188	336413,96	1359445,50	50° 3' 54,661"	40° 0' 42,963"
57064	161	Земли сельскохозяйственного назначения № 188	336412,11	1359544,01	50° 3' 54,536"	40° 0' 47,913"
57065	162	Земли сельскохозяйственного назначения № 188	336054,89	1359405,07	50° 3' 43,071"	40° 0' 40,562"
57066	163	Земли сельскохозяйственного назначения № 188	336019,20	1359399,18	50° 3' 41,920"	40° 0' 40,230"
57067	164	Земли сельскохозяйственного назначения № 188	335995,85	1359413,32	50° 3' 41,155"	40° 0' 40,916"
57068	165	Земли сельскохозяйственного назначения № 188	335959,09	1359386,99	50° 3' 39,983"	40° 0' 39,555"
57069	166	Земли сельскохозяйственного назначения № 188	335929,89	1359336,52	50° 3' 39,072"	40° 0' 36,989"
57070	167	Земли сельскохозяйственного назначения № 188	335929,33	1359328,90	50° 3' 39,059"	40° 0' 36,605"
57071	168	Земли сельскохозяйственного назначения № 188	335908,73	1359047,24	50° 3' 38,578"	40° 0' 22,429"
57072	169	Земли сельскохозяйственного назначения № 188	335752,33	1359047,52	50° 3' 33,518"	40° 0' 22,283"
57073	170	Земли сельскохозяйственного назначения № 188	335759,87	1358728,08	50° 3' 33,972"	40° 0' 6,237"
57074	171	Земли сельскохозяйственного назначения № 188	335659,64	1358717,60	50° 3' 30,736"	40° 0' 5,607"
57075	172	Земли сельскохозяйственного назначения № 188	335665,94	1358479,02	50° 3' 31,097"	39° 59' 53,624"
57076	173	Земли сельскохозяйственного назначения № 188	335761,98	1358479,08	50° 3' 34,204"	39° 59' 53,725"
57077	174	Земли сельскохозяйственного назначения № 188	335762,65	1358399,23	50° 3' 34,278"	39° 59' 49,713"
57078	175	Земли сельскохозяйственного назначения № 188	336224,34	1358396,22	50° 3' 49,218"	39° 59' 50,032"
57079	176	Земли сельскохозяйственного назначения № 188	336206,83	1357911,99	50° 3' 48,968"	39° 59' 25,676"
57080	177	Земли сельскохозяйственного назначения № 188	336373,46	1357821,39	50° 3' 54,418"	39° 59' 21,292"
57081	178	Земли сельскохозяйственного назначения № 188	336376,08	1358093,76	50° 3' 54,325"	39° 59' 34,984"
57082	179	Земли сельскохозяйственного назначения № 188	336377,06	1358195,48	50° 3' 54,290"	39° 59' 40,098"
57083	180	Земли сельскохозяйственного назначения № 188	336384,61	1358561,99	50° 3' 54,294"	39° 59' 58,527"
57084	181	Земли сельскохозяйственного назначения № 188	336387,29	1358692,35	50° 3' 54,295"	40° 0' 5,082"
57085	182	Земли сельскохозяйственного назначения № 188	336387,46	1358700,39	50° 3' 54,295"	40° 0' 5,486"
57086	183	Земли сельскохозяйственного назначения № 188	336387,55	1358704,43	50° 3' 54,296"	40° 0' 5,689"
57087	184	Земли сельскохозяйственного назначения № 188	336390,90	1358866,74	50° 3' 54,297"	40° 0' 13,850"
57088	185	Земли сельскохозяйственного назначения № 188	340054,00	1311222,63	50° 6' 17,351"	39° 20' 20,794"
57089	186	Земли сельскохозяйственного назначения № 188	339683,83	1311233,98	50° 6' 5,368"	39° 20' 21,152"
57090	187	Земли сельскохозяйственного назначения № 188	339666,25	1310950,54	50° 6' 4,904"	39° 20' 6,881"
57091	188	Земли сельскохозяйственного назначения № 188	339744,75	1310686,18	50° 6' 7,542"	39° 19' 53,626"
57092	189	Земли сельскохозяйственного назначения № 188	339997,62	1310588,66	50° 6' 15,761"	39° 19' 48,863"
57093	190	Земли сельскохозяйственного назначения № 188	340043,50	1310742,12	50° 6' 17,189"	39° 19' 56,611"
57094	191	Земли сельскохозяйственного назначения № 188	340015,61	1310838,55	50° 6' 16,251"	39° 20' 1,447"
57095	192	Земли сельскохозяйственного назначения № 188	339846,00	1310878,01	50° 6' 10,747"	39° 20' 3,335"
57096	193	Земли сельскохозяйственного назначения № 188	339801,91	1311010,39	50° 6' 9,272"	39° 20' 9,970"
57097	194	Земли сельскохозяйственного назначения № 188	340072,03	1311012,77	50° 6' 18,012"	39° 20' 10,245"
57098	195	Земли сельскохозяйственного назначения № 188	340054,00	1311222,63	50° 6' 17,351"	39° 20' 20,794"
57099	196	Земли сельскохозяйственного назначения № 188	340822,43	1312686,47	50° 6' 41,669"	39° 21' 34,901"
57100	197	Земли сельскохозяйственного назначения № 188	340584,93	1312705,28	50° 6' 33,976"	39° 21' 35,707"
57101	198	Земли сельскохозяйственного назначения № 188	340589,74	1312616,40	50° 6' 34,165"	39° 21' 31,238"
57102	199	Земли сельскохозяйственного назначения № 188	340708,30	1312404,70	50° 6' 38,082"	39° 21' 20,655"
57103	200	Земли сельскохозяйственного назначения № 188	340792,88	1312401,30	50° 6' 40,820"	39° 21' 20,533"

57104	201	Земли сельскохозяйственного назначения № 188	340822,43	1312686,47	50° 6' 41,669"	39° 21' 34,901"
57105	202	Земли сельскохозяйственного назначения № 188	341224,47	1311641,51	50° 6' 55,073"	39° 20' 42,550"
57106	203	Земли сельскохозяйственного назначения № 188	341215,73	1311624,37	50° 6' 54,796"	39° 20' 41,682"
57107	204	Земли сельскохозяйственного назначения № 188	341108,08	1311468,46	50° 6' 51,371"	39° 20' 33,773"
57108	205	Земли сельскохозяйственного назначения № 188	341076,30	1311367,12	50° 6' 50,380"	39° 20' 28,655"
57109	206	Земли сельскохозяйственного назначения № 188	341064,44	1311329,29	50° 6' 50,010"	39° 20' 26,744"
57110	207	Земли сельскохозяйственного назначения № 188	341060,83	1311317,77	50° 6' 49,898"	39° 20' 26,163"
57111	208	Земли сельскохозяйственного назначения № 188	341034,79	1311270,84	50° 6' 49,072"	39° 20' 23,786"
57112	209	Земли сельскохозяйственного назначения № 188	341029,46	1311216,81	50° 6' 48,920"	39° 20' 21,064"
57113	210	Земли сельскохозяйственного назначения № 188	341029,35	1311215,70	50° 6' 48,917"	39° 20' 21,008"
57114	211	Земли сельскохозяйственного назначения № 188	341271,87	1311093,19	50° 6' 56,810"	39° 20' 14,982"
57115	212	Земли сельскохозяйственного назначения № 188	341308,22	1311153,01	50° 6' 57,964"	39° 20' 18,014"
57116	213	Земли сельскохозяйственного назначения № 188	341404,58	1311299,12	50° 7' 1,028"	39° 20' 25,422"
57117	214	Земли сельскохозяйственного назначения № 188	341447,77	1311359,33	50° 7' 2,404"	39° 20' 28,478"
57118	215	Земли сельскохозяйственного назначения № 188	341480,54	1311463,37	50° 7' 3,426"	39° 20' 33,733"
57119	216	Земли сельскохозяйственного назначения № 188	341369,12	1311523,45	50° 6' 59,798"	39° 20' 36,692"
57120	217	Земли сельскохозяйственного назначения № 188	341397,92	1311607,53	50° 7' 0,698"	39° 20' 40,941"
57121	218	Земли сельскохозяйственного назначения № 188	341224,47	1311641,51	50° 6' 55,073"	39° 20' 42,550"
57122	219	Земли сельскохозяйственного назначения № 188	344474,82	1328589,93	50° 8' 33,048"	39° 34' 57,861"
57123	220	Земли сельскохозяйственного назначения № 188	344442,34	1328586,22	50° 8' 31,999"	39° 34' 57,650"
57124	221	Земли сельскохозяйственного назначения № 188	344428,61	1328591,07	50° 8' 31,552"	39° 34' 57,884"
57125	222	Земли сельскохозяйственного назначения № 188	344413,41	1328612,57	50° 8' 31,050"	39° 34' 58,955"
57126	223	Земли сельскохозяйственного назначения № 188	344381,21	1328719,52	50° 8' 29,957"	39° 35' 4,316"
57127	224	Земли сельскохозяйственного назначения № 188	344324,45	1328714,04	50° 8' 28,123"	39° 35' 3,998"
57128	225	Земли сельскохозяйственного назначения № 188	344124,17	1328694,73	50° 8' 21,651"	39° 35' 2,877"
57129	226	Земли сельскохозяйственного назначения № 188	344098,18	1328802,16	50° 8' 20,759"	39° 35' 8,267"
57130	227	Земли сельскохозяйственного назначения № 188	344093,74	1328820,61	50° 8' 20,606"	39° 35' 9,192"
57131	228	Земли сельскохозяйственного назначения № 188	344070,67	1328916,34	50° 8' 19,814"	39° 35' 13,995"
57132	229	Земли сельскохозяйственного назначения № 188	344038,25	1328908,59	50° 8' 18,769"	39° 35' 13,581"
57133	230	Земли сельскохозяйственного назначения № 188	344019,28	1328893,79	50° 8' 18,162"	39° 35' 12,821"
57134	231	Земли сельскохозяйственного назначения № 188	343939,06	1328863,46	50° 8' 15,581"	39° 35' 11,235"
57135	232	Земли сельскохозяйственного назначения № 188	343806,07	1328820,15	50° 8' 11,298"	39° 35' 8,955"
57136	233	Земли сельскохозяйственного назначения № 188	343680,50	1328780,94	50° 8' 7,254"	39° 35' 6,888"
57137	234	Земли сельскохозяйственного назначения № 188	343560,37	1328708,10	50° 8' 3,401"	39° 35' 3,132"
57138	235	Земли сельскохозяйственного назначения № 188	343478,19	1328630,92	50° 8' 0,779"	39° 34' 59,185"
57139	236	Земли сельскохозяйственного назначения № 188	343369,29	1328591,53	50° 7' 57,274"	39° 34' 57,122"
57140	237	Земли сельскохозяйственного назначения № 188	343394,54	1328517,09	50° 7' 58,126"	39° 34' 53,393"
57141	238	Земли сельскохозяйственного назначения № 188	343457,48	1328537,15	50° 8' 0,153"	39° 34' 54,449"
57142	239	Земли сельскохозяйственного назначения № 188	343482,40	1328524,85	50° 8' 0,966"	39° 34' 53,849"
57143	240	Земли сельскохозяйственного назначения № 188	343523,27	1328487,91	50° 8' 2,306"	39° 34' 52,019"
57144	241	Земли сельскохозяйственного назначения № 188	343557,67	1328465,34	50° 8' 3,430"	39° 34' 50,909"

57145	242	Земли сельскохозяйственного назначения № 188	343617,38	1328440,35	50° 8' 5,374"	39° 34' 49,695"
57146	243	Земли сельскохозяйственного назначения № 188	343709,35	1328409,82	50° 8' 8,364"	39° 34' 48,226"
57147	244	Земли сельскохозяйственного назначения № 188	343748,19	1328357,42	50° 8' 9,646"	39° 34' 45,617"
57148	245	Земли сельскохозяйственного назначения № 188	343786,42	1328324,82	50° 8' 10,898"	39° 34' 44,004"
57149	246	Земли сельскохозяйственного назначения № 188	343885,20	1328288,37	50° 8' 14,112"	39° 34' 42,241"
57150	247	Земли сельскохозяйственного назначения № 188	343944,32	1328108,08	50° 8' 16,111"	39° 34' 33,208"
57151	248	Земли сельскохозяйственного назначения № 188	344294,19	1328159,16	50° 8' 27,408"	39° 34' 36,038"
57152	249	Земли сельскохозяйственного назначения № 188	344286,05	1328173,62	50° 8' 27,137"	39° 34' 36,760"
57153	250	Земли сельскохозяйственного назначения № 188	344261,70	1328250,85	50° 8' 26,313"	39° 34' 40,630"
57154	251	Земли сельскохозяйственного назначения № 188	344257,13	1328282,43	50° 8' 26,150"	39° 34' 42,217"
57155	252	Земли сельскохозяйственного назначения № 188	344257,13	1328302,21	50° 8' 26,141"	39° 34' 43,213"
57156	253	Земли сельскохозяйственного назначения № 188	344280,48	1328361,40	50° 8' 26,868"	39° 34' 46,210"
57157	254	Земли сельскохозяйственного назначения № 188	344300,58	1328382,44	50° 8' 27,508"	39° 34' 47,285"
57158	255	Земли сельскохозяйственного назначения № 188	344327,96	1328400,52	50° 8' 28,386"	39° 34' 48,215"
57159	256	Земли сельскохозяйственного назначения № 188	344432,38	1328444,20	50° 8' 31,744"	39° 34' 50,492"
57160	257	Земли сельскохозяйственного назначения № 188	344458,69	1328447,40	50° 8' 32,594"	39° 34' 50,672"
57161	258	Земли сельскохозяйственного назначения № 188	344481,66	1328464,63	50° 8' 33,329"	39° 34' 51,557"
57162	259	Земли сельскохозяйственного назначения № 188	344484,18	1328475,88	50° 8' 33,405"	39° 34' 52,125"
57163	260	Земли сельскохозяйственного назначения № 188	344480,59	1328503,41	50° 8' 33,276"	39° 34' 53,509"
57164	261	Земли сельскохозяйственного назначения № 188	344472,21	1328535,12	50° 8' 32,989"	39° 34' 55,099"
57165	262	Земли сельскохозяйственного назначения № 188	344463,38	1328558,61	50° 8' 32,693"	39° 34' 56,275"
57166	263	Земли сельскохозяйственного назначения № 188	344463,38	1328576,08	50° 8' 32,684"	39° 34' 57,155"
57167	264	Земли сельскохозяйственного назначения № 188	344472,21	1328588,08	50° 8' 32,964"	39° 34' 57,766"
57168	265	Земли сельскохозяйственного назначения № 188	344474,82	1328589,93	50° 8' 33,048"	39° 34' 57,861"
57169	266	Земли сельскохозяйственного назначения № 188	353227,08	1317755,91	50° 13' 21,076"	39° 25' 57,945"
57170	267	Земли сельскохозяйственного назначения № 188	353217,88	1317750,91	50° 13' 20,781"	39° 25' 57,687"
57171	268	Земли сельскохозяйственного назначения № 188	353185,70	1317732,86	50° 13' 19,747"	39° 25' 56,756"
57172	269	Земли сельскохозяйственного назначения № 188	353184,17	1317729,01	50° 13' 19,699"	39° 25' 56,561"
57173	270	Земли сельскохозяйственного назначения № 188	353184,87	1317723,69	50° 13' 19,724"	39° 25' 56,293"
57174	271	Земли сельскохозяйственного назначения № 188	353175,35	1317719,25	50° 13' 19,417"	39° 25' 56,063"
57175	272	Земли сельскохозяйственного назначения № 188	353172,09	1317722,77	50° 13' 19,310"	39° 25' 56,238"
57176	273	Земли сельскохозяйственного назначения № 188	353168,72	1317722,38	50° 13' 19,202"	39° 25' 56,216"
57177	274	Земли сельскохозяйственного назначения № 188	353164,82	1317720,78	50° 13' 19,076"	39° 25' 56,133"
57178	275	Земли сельскохозяйственного назначения № 188	353130,50	1317701,17	50° 13' 17,973"	39° 25' 55,122"
57179	276	Земли сельскохозяйственного назначения № 188	353088,93	1317677,40	50° 13' 16,638"	39° 25' 53,897"
57180	277	Земли сельскохозяйственного назначения № 188	353032,09	1317644,92	50° 13' 14,812"	39° 25' 52,222"
57181	278	Земли сельскохозяйственного назначения № 188	352987,02	1317620,11	50° 13' 13,364"	39° 25' 50,942"
57182	279	Земли сельскохозяйственного назначения № 188	352976,91	1317614,95	50° 13' 13,039"	39° 25' 50,675"
57183	280	Земли сельскохозяйственного назначения № 188	352976,63	1317614,81	50° 13' 13,030"	39° 25' 50,668"
57184	281	Земли сельскохозяйственного назначения № 188	352976,84	1317614,41	50° 13' 13,037"	39° 25' 50,648"
57185	282	Земли сельскохозяйственного назначения № 188	352977,12	1317613,89	50° 13' 13,046"	39° 25' 50,622"

57186	283	Земли сельскохозяйственного назначения № 188	352977,50	1317613,21	50° 13' 13,059"	39° 25' 50,588"
57187	284	Земли сельскохозяйственного назначения № 188	352992,99	1317584,88	50° 13' 13,572"	39° 25' 49,169"
57188	285	Земли сельскохозяйственного назначения № 188	352978,86	1317577,72	50° 13' 13,117"	39° 25' 48,799"
57189	286	Земли сельскохозяйственного назначения № 188	352826,93	1317500,71	50° 13' 8,233"	39° 25' 44,817"
57190	287	Земли сельскохозяйственного назначения № 188	352942,69	1317068,08	50° 13' 12,156"	39° 25' 23,072"
57191	288	Земли сельскохозяйственного назначения № 188	352957,06	1317075,10	50° 13' 12,618"	39° 25' 23,435"
57192	289	Земли сельскохозяйственного назначения № 188	353022,16	1317103,53	50° 13' 14,713"	39° 25' 24,910"
57193	290	Земли сельскохозяйственного назначения № 188	353409,12	1317222,36	50° 13' 27,186"	39° 25' 31,150"
57194	291	Земли сельскохозяйственного назначения № 188	353415,67	1317224,53	50° 13' 27,397"	39° 25' 31,264"
57195	292	Земли сельскохозяйственного назначения № 188	353227,08	1317755,91	50° 13' 21,076"	39° 25' 57,945"
57196		**Земли сельскохозяйственного назначения № 188 Количество**		292		292
57197	1	Земли сельскохозяйственного назначения № 189	318523,70	1316642,16	49° 54' 38,515"	39° 24' 40,035"
57198	2	Земли сельскохозяйственного назначения № 189	318404,94	1316617,66	49° 54' 34,681"	39° 24' 38,733"
57199	3	Земли сельскохозяйственного назначения № 189	318436,79	1316455,31	49° 54' 35,777"	39° 24' 30,617"
57200	4	Земли сельскохозяйственного назначения № 189	318443,58	1316420,75	49° 54' 36,011"	39° 24' 28,890"
57201	5	Земли сельскохозяйственного назначения № 189	318471,81	1316427,73	49° 54' 36,921"	39° 24' 29,257"
57202	6	Земли сельскохозяйственного назначения № 189	318507,61	1316449,06	49° 54' 38,072"	39° 24' 30,348"
57203	7	Земли сельскохозяйственного назначения № 189	318546,36	1316490,93	49° 54' 39,309"	39° 24' 32,470"
57204	8	Земли сельскохозяйственного назначения № 189	318523,70	1316642,16	49° 54' 38,515"	39° 24' 40,035"
57205		**Земли сельскохозяйственного назначения № 189 Количество**		8		8
57206	1	Земли сельскохозяйственного назначения № 190	332985,06	1309990,81	50° 2' 29,044"	39° 19' 14,828"
57207	2	Земли сельскохозяйственного назначения № 190	332909,63	1309968,28	50° 2' 26,611"	39° 19' 13,653"
57208	3	Земли сельскохозяйственного назначения № 190	332852,10	1309854,11	50° 2' 24,790"	39° 19' 7,884"
57209	4	Земли сельскохозяйственного назначения № 190	332918,98	1309827,65	50° 2' 26,965"	39° 19' 6,592"
57210	5	Земли сельскохозяйственного назначения № 190	332920,66	1309831,20	50° 2' 27,017"	39° 19' 6,771"
57211	6	Земли сельскохозяйственного назначения № 190	332926,34	1309841,49	50° 2' 27,197"	39° 19' 7,291"
57212	7	Земли сельскохозяйственного назначения № 190	332928,02	1309845,03	50° 2' 27,251"	39° 19' 7,470"
57213	8	Земли сельскохозяйственного назначения № 190	332929,51	1309848,94	50° 2' 27,297"	39° 19' 7,667"
57214	9	Земли сельскохозяйственного назначения № 190	332930,73	1309852,99	50° 2' 27,335"	39° 19' 7,872"
57215	10	Земли сельскохозяйственного назначения № 190	332931,76	1309857,13	50° 2' 27,367"	39° 19' 8,080"
57216	11	Земли сельскохозяйственного назначения № 190	332934,45	1309869,78	50° 2' 27,450"	39° 19' 8,718"
57217	12	Земли сельскохозяйственного назначения № 190	332935,43	1309873,96	50° 2' 27,480"	39° 19' 8,928"
57218	13	Земли сельскохозяйственного назначения № 190	332936,56	1309878,05	50° 2' 27,515"	39° 19' 9,134"
57219	14	Земли сельскохозяйственного назначения № 190	332937,94	1309882,02	50° 2' 27,558"	39° 19' 9,334"
57220	15	Земли сельскохозяйственного назначения № 190	332939,66	1309885,81	50° 2' 27,613"	39° 19' 9,526"
57221	16	Земли сельскохозяйственного назначения № 190	332941,91	1309889,55	50° 2' 27,684"	39° 19' 9,715"
57222	17	Земли сельскохозяйственного назначения № 190	332944,53	1309893,10	50° 2' 27,767"	39° 19' 9,895"
57223	18	Земли сельскохозяйственного назначения № 190	332947,39	1309896,52	50° 2' 27,859"	39° 19' 10,069"
57224	19	Земли сельскохозяйственного назначения № 190	332956,47	1309906,55	50° 2' 28,149"	39° 19' 10,578"
57225	20	Земли сельскохозяйственного назначения № 190	332959,37	1309909,96	50° 2' 28,242"	39° 19' 10,751"
57226	21	Земли сельскохозяйственного назначения № 190	332962,05	1309913,50	50° 2' 28,327"	39° 19' 10,930"

57227	22	Земли сельскохозяйственного назначения № 190	332964,39	1309917,21	50° 2' 28,402"	39° 19' 11,117"
57228	23	Земли сельскохозяйственного назначения № 190	332966,16	1309920,77	50° 2' 28,457"	39° 19' 11,297"
57229	24	Земли сельскохозяйственного назначения № 190	332967,65	1309924,47	50° 2' 28,504"	39° 19' 11,484"
57230	25	Земли сельскохозяйственного назначения № 190	332968,97	1309928,26	50° 2' 28,546"	39° 19' 11,676"
57231	26	Земли сельскохозяйственного назначения № 190	332971,44	1309935,92	50° 2' 28,623"	39° 19' 12,062"
57232	27	Земли сельскохозяйственного назначения № 190	332972,76	1309939,69	50° 2' 28,664"	39° 19' 12,252"
57233	28	Земли сельскохозяйственного назначения № 190	332974,24	1309943,36	50° 2' 28,711"	39° 19' 12,437"
57234	29	Земли сельскохозяйственного назначения № 190	332975,91	1309946,86	50° 2' 28,764"	39° 19' 12,614"
57235	30	Земли сельскохозяйственного назначения № 190	332979,47	1309953,60	50° 2' 28,876"	39° 19' 12,955"
57236	31	Земли сельскохозяйственного назначения № 190	332981,09	1309956,96	50° 2' 28,928"	39° 19' 13,124"
57237	32	Земли сельскохозяйственного назначения № 190	332982,42	1309960,37	50° 2' 28,969"	39° 19' 13,297"
57238	33	Земли сельскохозяйственного назначения № 190	332983,45	1309964,49	50° 2' 29,001"	39° 19' 13,504"
57239	34	Земли сельскохозяйственного назначения № 190	332983,92	1309968,64	50° 2' 29,015"	39° 19' 13,713"
57240	35	Земли сельскохозяйственного назначения № 190	332983,88	1309972,70	50° 2' 29,012"	39° 19' 13,917"
57241	36	Земли сельскохозяйственного назначения № 190	332983,48	1309976,01	50° 2' 28,998"	39° 19' 14,083"
57242	37	Земли сельскохозяйственного назначения № 190	332982,47	1309982,12	50° 2' 28,963"	39° 19' 14,389"
57243	38	Земли сельскохозяйственного назначения № 190	332982,32	1309984,87	50° 2' 28,957"	39° 19' 14,528"
57244	39	Земли сельскохозяйственного назначения № 190	332982,73	1309987,37	50° 2' 28,970"	39° 19' 14,653"
57245	40	Земли сельскохозяйственного назначения № 190	332983,65	1309989,21	50° 2' 28,999"	39° 19' 14,746"
57246	41	Земли сельскохозяйственного назначения № 190	332985,06	1309990,81	50° 2' 29,044"	39° 19' 14,828"
57247	42	Земли сельскохозяйственного назначения № 190	333520,68	1309346,58	50° 2' 46,610"	39° 18' 42,754"
57248	43	Земли сельскохозяйственного назначения № 190	333520,78	1309348,64	50° 2' 46,612"	39° 18' 42,857"
57249	44	Земли сельскохозяйственного назначения № 190	333521,89	1309375,48	50° 2' 46,638"	39° 18' 44,207"
57250	45	Земли сельскохозяйственного назначения № 190	333502,18	1309386,06	50° 2' 45,997"	39° 18' 44,728"
57251	46	Земли сельскохозяйственного назначения № 190	333426,98	1309412,20	50° 2' 43,554"	39° 18' 45,999"
57252	47	Земли сельскохозяйственного назначения № 190	333442,91	1309512,84	50° 2' 44,033"	39° 18' 51,066"
57253	48	Земли сельскохозяйственного назначения № 190	333446,26	1309534,10	50° 2' 44,134"	39° 18' 52,136"
57254	49	Земли сельскохозяйственного назначения № 190	333465,17	1309673,64	50° 2' 44,695"	39° 18' 59,159"
57255	50	Земли сельскохозяйственного назначения № 190	333486,43	1309800,23	50° 2' 45,338"	39° 19' 5,532"
57256	51	Земли сельскохозяйственного назначения № 190	333571,56	1309868,52	50° 2' 48,068"	39° 19' 9,012"
57257	52	Земли сельскохозяйственного назначения № 190	333627,53	1309884,92	50° 2' 49,873"	39° 19' 9,868"
57258	53	Земли сельскохозяйственного назначения № 190	333671,53	1309887,88	50° 2' 51,296"	39° 19' 10,041"
57259	54	Земли сельскохозяйственного назначения № 190	333711,05	1309888,88	50° 2' 52,575"	39° 19' 10,114"
57260	55	Земли сельскохозяйственного назначения № 190	333666,59	1309937,88	50° 2' 51,118"	39° 19' 12,551"
57261	56	Земли сельскохозяйственного назначения № 190	333624,79	1310030,62	50° 2' 49,732"	39° 19' 17,189"
57262	57	Земли сельскохозяйственного назначения № 190	333482,83	1310081,86	50° 2' 45,119"	39° 19' 19,683"
57263	58	Земли сельскохозяйственного назначения № 190	333460,20	1310072,18	50° 2' 44,391"	39° 19' 19,184"
57264	59	Земли сельскохозяйственного назначения № 190	333274,26	1309845,62	50° 2' 38,455"	39° 19' 7,695"
57265	60	Земли сельскохозяйственного назначения № 190	333179,44	1309778,48	50° 2' 35,411"	39° 19' 4,267"
57266	61	Земли сельскохозяйственного назначения № 190	333227,03	1309618,79	50° 2' 37,009"	39° 18' 56,269"
57267	62	Земли сельскохозяйственного назначения № 190	333280,59	1309475,81	50° 2' 38,793"	39° 18' 49,114"

57268	63	Земли сельскохозяйственного назначения № 190	333308,91	1309416,43	50° 2' 39,731"	39° 18' 46,146"
57269	64	Земли сельскохозяйственного назначения № 190	333347,60	1309377,81	50° 2' 40,997"	39° 18' 44,227"
57270	65	Земли сельскохозяйственного назначения № 190	333520,68	1309346,58	50° 2' 46,610"	39° 18' 42,754"
57271		**Земли сельскохозяйственного назначения № 190 Количество**		65		65
57272	1	Земли сельскохозяйственного назначения № 192	345936,37	1328781,61	50° 9' 20,250"	39° 35' 8,599"
57273	2	Земли сельскохозяйственного назначения № 192	345913,56	1328787,98	50° 9' 19,509"	39° 35' 8,903"
57274	3	Земли сельскохозяйственного назначения № 192	345896,59	1328734,65	50° 9' 18,985"	39° 35' 6,205"
57275	4	Земли сельскохозяйственного назначения № 192	345895,15	1328698,71	50° 9' 18,955"	39° 35' 4,393"
57276	5	Земли сельскохозяйственного назначения № 192	345975,96	1328680,63	50° 9' 21,579"	39° 35' 3,543"
57277	6	Земли сельскохозяйственного назначения № 192	345986,26	1328723,13	50° 9' 21,892"	39° 35' 5,691"
57278	7	Земли сельскохозяйственного назначения № 192	345932,18	1328729,13	50° 9' 20,139"	39° 35' 5,953"
57279	8	Земли сельскохозяйственного назначения № 192	345936,37	1328781,61	50° 9' 20,250"	39° 35' 8,599"
57280	9	Земли сельскохозяйственного назначения № 192	346162,76	1326245,60	50° 9' 28,768"	39° 33' 1,035"
57281	10	Земли сельскохозяйственного назначения № 192	346042,42	1326185,78	50° 9' 24,902"	39° 32' 57,936"
57282	11	Земли сельскохозяйственного назначения № 192	346039,39	1326184,27	50° 9' 24,804"	39° 32' 57,858"
57283	12	Земли сельскохозяйственного назначения № 192	346016,20	1326113,10	50° 9' 24,087"	39° 32' 54,256"
57284	13	Земли сельскохозяйственного назначения № 192	346052,95	1326105,26	50° 9' 25,280"	39° 32' 53,888"
57285	14	Земли сельскохозяйственного назначения № 192	346070,44	1326092,38	50° 9' 25,851"	39° 32' 53,252"
57286	15	Земли сельскохозяйственного назначения № 192	346089,53	1326079,96	50° 9' 26,475"	39° 32' 52,640"
57287	16	Земли сельскохозяйственного назначения № 192	346112,62	1326088,04	50° 9' 27,218"	39° 32' 53,063"
57288	17	Земли сельскохозяйственного назначения № 192	346137,19	1326093,40	50° 9' 28,011"	39° 32' 53,351"
57289	18	Земли сельскохозяйственного назначения № 192	346158,87	1326092,53	50° 9' 28,713"	39° 32' 53,323"
57290	19	Земли сельскохозяйственного назначения № 192	346171,77	1326097,31	50° 9' 29,128"	39° 32' 53,573"
57291	20	Земли сельскохозяйственного назначения № 192	346179,32	1326113,95	50° 9' 29,365"	39° 32' 54,416"
57292	21	Земли сельскохозяйственного назначения № 192	346194,16	1326180,07	50° 9' 29,814"	39° 32' 57,757"
57293	22	Земли сельскохозяйственного назначения № 192	346183,41	1326215,45	50° 9' 29,450"	39° 32' 59,532"
57294	23	Земли сельскохозяйственного назначения № 192	346162,76	1326245,60	50° 9' 28,768"	39° 33' 1,035"
57295	24	Земли сельскохозяйственного назначения № 192	343641,81	1340318,18	50° 8' 0,087"	39° 44' 47,654"
57296	25	Земли сельскохозяйственного назначения № 192	343631,12	1340272,90	50° 7' 59,766"	39° 44' 45,366"
57297	26	Земли сельскохозяйственного назначения № 192	343616,96	1340223,92	50° 7' 59,334"	39° 44' 42,888"
57298	27	Земли сельскохозяйственного назначения № 192	343608,17	1340200,74	50° 7' 59,063"	39° 44' 41,714"
57299	28	Земли сельскохозяйственного назначения № 192	343598,38	1340174,35	50° 7' 58,760"	39° 44' 40,377"
57300	29	Земли сельскохозяйственного назначения № 192	343580,29	1340137,12	50° 7' 58,195"	39° 44' 38,487"
57301	30	Земли сельскохозяйственного назначения № 192	343563,96	1340110,14	50° 7' 57,682"	39° 44' 37,115"
57302	31	Земли сельскохозяйственного назначения № 192	343536,21	1340063,45	50° 7' 56,809"	39° 44' 34,742"
57303	32	Земли сельскохозяйственного назначения № 192	343524,78	1340046,10	50° 7' 56,449"	39° 44' 33,859"
57304	33	Земли сельскохозяйственного назначения № 192	343524,98	1339956,83	50° 7' 56,504"	39° 44' 29,365"
57305	34	Земли сельскохозяйственного назначения № 192	343520,97	1339897,54	50° 7' 56,407"	39° 44' 26,377"
57306	35	Земли сельскохозяйственного назначения № 192	343516,31	1339839,59	50° 7' 56,288"	39° 44' 23,456"
57307	36	Земли сельскохозяйственного назначения № 192	343509,32	1339762,90	50° 7' 56,103"	39° 44' 19,590"
57308	37	Земли сельскохозяйственного назначения № 192	343509,63	1339740,65	50° 7' 56,125"	39° 44' 18,470"

57309	38	Земли сельскохозяйственного назначения № 192	343510,95	1339701,45	50° 7' 56,189"	39° 44' 16,498"
57310	39	Земли сельскохозяйственного назначения № 192	343532,37	1339698,55	50° 7' 56,884"	39° 44' 16,370"
57311	40	Земли сельскохозяйственного назначения № 192	343638,52	1339685,49	50° 8' 0,326"	39° 44' 15,803"
57312	41	Земли сельскохозяйственного назначения № 192	343624,65	1339768,04	50° 7' 59,832"	39° 44' 19,946"
57313	42	Земли сельскохозяйственного назначения № 192	343628,23	1339806,29	50° 7' 59,927"	39° 44' 21,875"
57314	43	Земли сельскохозяйственного назначения № 192	343689,09	1339840,15	50° 8' 1,878"	39° 44' 23,631"
57315	44	Земли сельскохозяйственного назначения № 192	343778,01	1339830,82	50° 8' 4,760"	39° 44' 23,236"
57316	45	Земли сельскохозяйственного назначения № 192	343784,63	1339876,60	50° 8' 4,949"	39° 44' 25,547"
57317	46	Земли сельскохозяйственного назначения № 192	343829,16	1339955,22	50° 8' 6,347"	39° 44' 29,542"
57318	47	Земли сельскохозяйственного назначения № 192	343877,39	1340108,77	50° 8' 7,824"	39° 44' 37,313"
57319	48	Земли сельскохозяйственного назначения № 192	343886,62	1340156,63	50° 8' 8,096"	39° 44' 39,730"
57320	49	Земли сельскохозяйственного назначения № 192	343887,06	1340160,65	50° 8' 8,109"	39° 44' 39,933"
57321	50	Земли сельскохозяйственного назначения № 192	343897,26	1340213,18	50° 8' 8,410"	39° 44' 42,586"
57322	51	Земли сельскохозяйственного назначения № 192	343911,40	1340210,86	50° 8' 8,869"	39° 44' 42,481"
57323	52	Земли сельскохозяйственного назначения № 192	343920,81	1340250,00	50° 8' 9,152"	39° 44' 44,460"
57324	53	Земли сельскохозяйственного назначения № 192	343929,15	1340249,89	50° 8' 9,422"	39° 44' 44,461"
57325	54	Земли сельскохозяйственного назначения № 192	343937,61	1340355,84	50° 8' 9,637"	39° 44' 49,802"
57326	55	Земли сельскохозяйственного назначения № 192	343956,54	1340358,47	50° 8' 10,248"	39° 44' 49,950"
57327	56	Земли сельскохозяйственного назначения № 192	343966,52	1340461,23	50° 8' 10,515"	39° 44' 55,132"
57328	57	Земли сельскохозяйственного назначения № 192	343920,26	1340480,20	50° 8' 9,008"	39° 44' 56,048"
57329	58	Земли сельскохозяйственного назначения № 192	343928,40	1340545,76	50° 8' 9,235"	39° 44' 59,355"
57330	59	Земли сельскохозяйственного назначения № 192	343880,73	1340553,07	50° 8' 7,689"	39° 44' 59,682"
57331	60	Земли сельскохозяйственного назначения № 192	343821,61	1340554,26	50° 8' 5,775"	39° 44' 59,692"
57332	61	Земли сельскохозяйственного назначения № 192	343777,08	1340539,92	50° 8' 4,342"	39° 44' 58,932"
57333	62	Земли сельскохозяйственного назначения № 192	343745,16	1340521,21	50° 8' 3,320"	39° 44' 57,963"
57334	63	Земли сельскохозяйственного назначения № 192	343720,33	1340514,41	50° 8' 2,520"	39° 44' 57,599"
57335	64	Земли сельскохозяйственного назначения № 192	343700,22	1340515,78	50° 8' 1,869"	39° 44' 57,651"
57336	65	Земли сельскохозяйственного назначения № 192	343641,81	1340318,18	50° 8' 0,087"	39° 44' 47,654"
57337	66	Земли сельскохозяйственного назначения № 192	347878,05	1325889,13	50° 10' 24,437"	39° 32' 44,311"
57338	67	Земли сельскохозяйственного назначения № 192	347902,49	1325891,09	50° 10' 25,227"	39° 32' 44,427"
57339	68	Земли сельскохозяйственного назначения № 192	347902,47	1325899,29	50° 10' 25,222"	39° 32' 44,840"
57340	69	Земли сельскохозяйственного назначения № 192	347920,29	1325894,70	50° 10' 25,801"	39° 32' 44,622"
57341	70	Земли сельскохозяйственного назначения № 192	347928,94	1325890,20	50° 10' 26,083"	39° 32' 44,401"
57342	71	Земли сельскохозяйственного назначения № 192	347938,05	1325891,82	50° 10' 26,377"	39° 32' 44,490"
57343	72	Земли сельскохозяйственного назначения № 192	347944,57	1326002,58	50° 10' 26,537"	39° 32' 50,075"
57344	73	Земли сельскохозяйственного назначения № 192	347828,61	1326004,08	50° 10' 22,784"	39° 32' 50,067"
57345	74	Земли сельскохозяйственного назначения № 192	347828,54	1325927,06	50° 10' 22,817"	39° 32' 46,187"
57346	75	Земли сельскохозяйственного назначения № 192	347832,94	1325882,10	50° 10' 22,980"	39° 32' 43,925"
57347	76	Земли сельскохозяйственного назначения № 192	347878,05	1325889,13	50° 10' 24,437"	39° 32' 44,311"
57348	77	Земли сельскохозяйственного назначения № 192	347968,11	1325200,25	50° 10' 27,667"	39° 32' 9,666"
57349	78	Земли сельскохозяйственного назначения № 192	347903,47	1325200,25	50° 10' 25,576"	39° 32' 9,620"

57350	79	Земли сельскохозяйственного назначения № 192	347903,70	1325091,18	50° 10' 25,633"	39° 32' 4,125"
57351	80	Земли сельскохозяйственного назначения № 192	347922,76	1325091,05	50° 10' 26,250"	39° 32' 4,132"
57352	81	Земли сельскохозяйственного назначения № 192	347923,57	1325121,93	50° 10' 26,262"	39° 32' 5,689"
57353	82	Земли сельскохозяйственного назначения № 192	348023,37	1325090,86	50° 10' 29,505"	39° 32' 4,194"
57354	83	Земли сельскохозяйственного назначения № 192	348032,76	1325124,88	50° 10' 29,794"	39° 32' 5,915"
57355	84	Земли сельскохозяйственного назначения № 192	347968,11	1325200,25	50° 10' 27,667"	39° 32' 9,666"
57356	85	Земли сельскохозяйственного назначения № 192	352236,74	1330771,34	50° 12' 43,152"	39° 36' 53,625"
57357	86	Земли сельскохозяйственного назначения № 192	352168,75	1330770,55	50° 12' 40,952"	39° 36' 53,533"
57358	87	Земли сельскохозяйственного назначения № 192	352170,48	1330638,10	50° 12' 41,073"	39° 36' 46,856"
57359	88	Земли сельскохозяйственного назначения № 192	352243,33	1330650,17	50° 12' 43,425"	39° 36' 47,520"
57360	89	Земли сельскохозяйственного назначения № 192	352236,74	1330771,34	50° 12' 43,152"	39° 36' 53,625"
57361	90	Земли сельскохозяйственного назначения № 192	352565,67	1334750,69	50° 12' 51,793"	39° 40' 14,539"
57362	91	Земли сельскохозяйственного назначения № 192	352512,68	1334843,54	50° 12' 50,030"	39° 40' 19,178"
57363	92	Земли сельскохозяйственного назначения № 192	352471,17	1334917,23	50° 12' 48,649"	39° 40' 22,861"
57364	93	Земли сельскохозяйственного назначения № 192	352418,37	1334868,52	50° 12' 46,966"	39° 40' 20,362"
57365	94	Земли сельскохозяйственного назначения № 192	352303,61	1334806,41	50° 12' 43,285"	39° 40' 17,139"
57366	95	Земли сельскохозяйственного назначения № 192	352447,87	1334601,50	50° 12' 48,058"	39° 40' 6,922"
57367	96	Земли сельскохозяйственного назначения № 192	352547,86	1334446,26	50° 12' 51,373"	39° 39' 59,174"
57368	97	Земли сельскохозяйственного назначения № 192	352534,00	1334339,43	50° 12' 50,979"	39° 39' 53,776"
57369	98	Земли сельскохозяйственного назначения № 192	352562,49	1334295,52	50° 12' 51,924"	39° 39' 51,585"
57370	99	Земли сельскохозяйственного назначения № 192	352707,13	1334254,28	50° 12' 56,625"	39° 39' 49,621"
57371	100	Земли сельскохозяйственного назначения № 192	352913,47	1334177,45	50° 13' 3,341"	39° 39' 45,911"
57372	101	Земли сельскохозяйственного назначения № 192	352971,26	1334141,31	50° 13' 5,229"	39° 39' 44,134"
57373	102	Земли сельскохозяйственного назначения № 192	353020,46	1334110,54	50° 13' 6,837"	39° 39' 42,622"
57374	103	Земли сельскохозяйственного назначения № 192	353036,03	1334111,68	50° 13' 7,340"	39° 39' 42,692"
57375	104	Земли сельскохозяйственного назначения № 192	352669,84	1334834,73	50° 12' 55,120"	39° 40' 18,861"
57376	105	Земли сельскохозяйственного назначения № 192	352589,81	1334769,67	50° 12' 52,564"	39° 40' 15,516"
57377	106	Земли сельскохозяйственного назначения № 192	352565,67	1334750,69	50° 12' 51,793"	39° 40' 14,539"
57378	107	Земли сельскохозяйственного назначения № 192	354856,18	1329428,18	50° 14' 8,565"	39° 35' 47,870"
57379	108	Земли сельскохозяйственного назначения № 192	354698,92	1329423,92	50° 14' 3,479"	39° 35' 47,537"
57380	109	Земли сельскохозяйственного назначения № 192	354733,93	1329219,53	50° 14' 4,710"	39° 35' 37,252"
57381	110	Земли сельскохозяйственного назначения № 192	354804,63	1329199,91	50° 14' 7,007"	39° 35' 36,316"
57382	111	Земли сельскохозяйственного назначения № 192	354898,69	1329190,83	50° 14' 10,055"	39° 35' 35,928"
57383	112	Земли сельскохозяйственного назначения № 192	355002,13	1329195,49	50° 14' 13,400"	39° 35' 36,241"
57384	113	Земли сельскохозяйственного назначения № 192	355003,63	1329254,56	50° 14' 13,420"	39° 35' 39,222"
57385	114	Земли сельскохозяйственного назначения № 192	354995,23	1329352,85	50° 14' 13,101"	39° 35' 44,175"
57386	115	Земли сельскохозяйственного назначения № 192	354976,00	1329401,29	50° 14' 12,456"	39° 35' 46,604"
57387	116	Земли сельскохозяйственного назначения № 192	354930,23	1329426,08	50° 14' 10,962"	39° 35' 47,820"
57388	117	Земли сельскохозяйственного назначения № 192	354856,18	1329428,18	50° 14' 8,565"	39° 35' 47,870"
57389	118	Земли сельскохозяйственного назначения № 192	362093,75	1332558,18	50° 18' 1,208"	39° 38' 31,453"
57390	119	Земли сельскохозяйственного назначения № 192	361561,50	1332473,63	50° 17' 44,029"	39° 38' 26,764"

57391	120	Земли сельскохозяйственного назначения № 192	361724,06	1332255,59	50° 17' 49,399"	39° 38' 15,878"
57392	121	Земли сельскохозяйственного назначения № 192	362095,64	1332321,80	50° 18' 1,388"	39° 38' 19,514"
57393	122	Земли сельскохозяйственного назначения № 192	362031,27	1332520,33	50° 17' 59,206"	39° 38' 29,492"
57394	123	Земли сельскохозяйственного назначения № 192	362093,75	1332558,18	50° 18' 1,208"	39° 38' 31,453"
57395		**Земли сельскохозяйственного назначения № 192 Количество**		123		123
57396	1	Земли сельскохозяйственного назначения № 193	353422,70	1317811,20	50° 13' 27,383"	39° 26' 0,859"
57397	2	Земли сельскохозяйственного назначения № 193	353331,00	1317795,83	50° 13' 24,423"	39° 26' 0,025"
57398	3	Земли сельскохозяйственного назначения № 193	353377,24	1317681,71	50° 13' 25,966"	39° 25' 54,299"
57399	4	Земли сельскохозяйственного назначения № 193	353464,68	1317714,20	50° 13' 28,782"	39° 25' 55,994"
57400	5	Земли сельскохозяйственного назначения № 193	353422,70	1317811,20	50° 13' 27,383"	39° 26' 0,859"
57401	6	Земли сельскохозяйственного назначения № 193	353462,42	1318115,10	50° 13' 28,543"	39° 26' 16,214"
57402	7	Земли сельскохозяйственного назначения № 193	353263,41	1318036,41	50° 13' 22,136"	39° 26' 12,116"
57403	8	Земли сельскохозяйственного назначения № 193	353351,66	1317813,22	50° 13' 25,084"	39° 26' 0,916"
57404	9	Земли сельскохозяйственного назначения № 193	353550,07	1317891,68	50° 13' 31,472"	39° 26' 5,001"
57405	10	Земли сельскохозяйственного назначения № 193	353462,42	1318115,10	50° 13' 28,543"	39° 26' 16,214"
57406	11	Земли сельскохозяйственного назначения № 193	353785,08	1318482,82	50° 13' 38,832"	39° 26' 34,971"
57407	12	Земли сельскохозяйственного назначения № 193	353779,37	1318428,69	50° 13' 38,669"	39° 26' 32,237"
57408	13	Земли сельскохозяйственного назначения № 193	353813,76	1318370,82	50° 13' 39,806"	39° 26' 29,340"
57409	14	Земли сельскохозяйственного назначения № 193	353896,83	1318417,60	50° 13' 42,475"	39° 26' 31,754"
57410	15	Земли сельскохозяйственного назначения № 193	353833,14	1318519,01	50° 13' 40,371"	39° 26' 36,828"
57411	16	Земли сельскохозяйственного назначения № 193	353785,08	1318482,82	50° 13' 38,832"	39° 26' 34,971"
57412	17	Земли сельскохозяйственного назначения № 193	353931,49	1316386,06	50° 13' 44,429"	39° 24' 49,296"
57413	18	Земли сельскохозяйственного назначения № 193	354290,63	1316578,79	50° 13' 55,973"	39° 24' 59,245"
57414	19	Земли сельскохозяйственного назначения № 193	354309,47	1316588,37	50° 13' 56,579"	39° 24' 59,740"
57415	20	Земли сельскохозяйственного назначения № 193	354210,27	1316795,69	50° 13' 53,285"	39° 25' 10,137"
57416	21	Земли сельскохозяйственного назначения № 193	354084,17	1317004,09	50° 13' 49,119"	39° 25' 20,570"
57417	22	Земли сельскохозяйственного назначения № 193	353717,04	1316828,26	50° 13' 37,311"	39° 25' 11,467"
57418	23	Земли сельскохозяйственного назначения № 193	353931,49	1316386,06	50° 13' 44,429"	39° 24' 49,296"
57419	24	Земли сельскохозяйственного назначения № 193	356034,29	1327798,33	50° 14' 47,466"	39° 34' 26,516"
57420	25	Земли сельскохозяйственного назначения № 193	356031,11	1327793,88	50° 14' 47,365"	39° 34' 26,289"
57421	26	Земли сельскохозяйственного назначения № 193	356009,32	1327810,02	50° 14' 46,653"	39° 34' 27,087"
57422	27	Земли сельскохозяйственного назначения № 193	355956,15	1327865,88	50° 14' 44,906"	39° 34' 29,866"
57423	28	Земли сельскохозяйственного назначения № 193	355906,67	1327925,33	50° 14' 43,276"	39° 34' 32,830"
57424	29	Земли сельскохозяйственного назначения № 193	355874,57	1327964,26	50° 14' 42,219"	39° 34' 34,770"
57425	30	Земли сельскохозяйственного назначения № 193	355859,34	1327985,29	50° 14' 41,717"	39° 34' 35,820"
57426	31	Земли сельскохозяйственного назначения № 193	355849,31	1327998,06	50° 14' 41,386"	39° 34' 36,457"
57427	32	Земли сельскохозяйственного назначения № 193	355845,62	1328000,33	50° 14' 41,265"	39° 34' 36,569"
57428	33	Земли сельскохозяйственного назначения № 193	355765,96	1328002,60	50° 14' 38,687"	39° 34' 36,625"
57429	34	Земли сельскохозяйственного назначения № 193	355688,08	1327999,95	50° 14' 36,168"	39° 34' 36,433"
57430	35	Земли сельскохозяйственного назначения № 193	355622,67	1328000,61	50° 14' 34,051"	39° 34' 36,418"
57431	36	Земли сельскохозяйственного назначения № 193	355495,99	1328011,74	50° 14' 29,947"	39° 34' 36,886"

57432	37	Земли сельскохозяйственного назначения № 193	355358,12	1328021,62	50° 14' 25,481"	39° 34' 37,282"
57433	38	Земли сельскохозяйственного назначения № 193	355314,44	1328025,91	50° 14' 24,065"	39° 34' 37,466"
57434	39	Земли сельскохозяйственного назначения № 193	355299,97	1328027,42	50° 14' 23,597"	39° 34' 37,532"
57435	40	Земли сельскохозяйственного назначения № 193	355285,71	1328031,79	50° 14' 23,133"	39° 34' 37,742"
57436	41	Земли сельскохозяйственного назначения № 193	355277,71	1328030,47	50° 14' 22,875"	39° 34' 37,669"
57437	42	Земли сельскохозяйственного назначения № 193	355278,28	1327995,38	50° 14' 22,910"	39° 34' 35,899"
57438	43	Земли сельскохозяйственного назначения № 193	355270,74	1327894,26	50° 14' 22,714"	39° 34' 30,792"
57439	44	Земли сельскохозяйственного назначения № 193	355235,18	1327783,80	50° 14' 21,616"	39° 34' 25,192"
57440	45	Земли сельскохозяйственного назначения № 193	355227,56	1327632,01	50° 14' 21,441"	39° 34' 17,529"
57441	46	Земли сельскохозяйственного назначения № 193	355238,53	1327569,62	50° 14' 21,825"	39° 34' 14,389"
57442	47	Земли сельскохозяйственного назначения № 193	355255,89	1327521,44	50° 14' 22,410"	39° 34' 11,971"
57443	48	Земли сельскохозяйственного назначения № 193	355271,40	1327485,99	50° 14' 22,928"	39° 34' 10,194"
57444	49	Земли сельскохозяйственного назначения № 193	355366,67	1327392,94	50° 14' 26,055"	39° 34' 5,569"
57445	50	Земли сельскохозяйственного назначения № 193	355425,38	1327344,20	50° 14' 27,978"	39° 34' 3,153"
57446	51	Земли сельскохозяйственного назначения № 193	355481,87	1327255,58	50° 14' 29,847"	39° 33' 58,723"
57447	52	Земли сельскохозяйственного назначения № 193	355539,47	1327206,84	50° 14' 31,734"	39° 33' 56,306"
57448	53	Земли сельскохозяйственного назначения № 193	355580,46	1327232,32	50° 14' 33,048"	39° 33' 57,622"
57449	54	Земли сельскохозяйственного назначения № 193	355682,37	1327152,57	50° 14' 36,383"	39° 33' 53,672"
57450	55	Земли сельскохозяйственного назначения № 193	355791,75	1327303,21	50° 14' 39,852"	39° 34' 1,353"
57451	56	Земли сельскохозяйственного назначения № 193	355605,26	1327440,96	50° 14' 33,753"	39° 34' 8,167"
57452	57	Земли сельскохозяйственного назначения № 193	355693,93	1327494,98	50° 14' 36,596"	39° 34' 10,958"
57453	58	Земли сельскохозяйственного назначения № 193	355727,30	1327540,80	50° 14' 37,654"	39° 34' 13,294"
57454	59	Земли сельскохозяйственного назначения № 193	356033,34	1327621,12	50° 14' 47,519"	39° 34' 17,573"
57455	60	Земли сельскохозяйственного назначения № 193	356062,40	1327657,65	50° 14' 48,442"	39° 34' 19,438"
57456	61	Земли сельскохозяйственного назначения № 193	356255,55	1327687,39	50° 14' 54,678"	39° 34' 21,081"
57457	62	Земли сельскохозяйственного назначения № 193	356249,40	1327695,59	50° 14' 54,475"	39° 34' 21,490"
57458	63	Земли сельскохозяйственного назначения № 193	356243,19	1327710,29	50° 14' 54,267"	39° 34' 22,227"
57459	64	Земли сельскохозяйственного назначения № 193	356232,84	1327786,64	50° 14' 53,896"	39° 34' 26,072"
57460	65	Земли сельскохозяйственного назначения № 193	356219,20	1327842,21	50° 14' 53,429"	39° 34' 28,866"
57461	66	Земли сельскохозяйственного назначения № 193	356034,29	1327798,33	50° 14' 47,466"	39° 34' 26,516"
57462	67	Земли сельскохозяйственного назначения № 193	365688,82	1320422,08	50° 20' 3,202"	39° 28' 20,766"
57463	68	Земли сельскохозяйственного назначения № 193	365667,21	1320338,24	50° 20' 2,538"	39° 28' 16,513"
57464	69	Земли сельскохозяйственного назначения № 193	365719,52	1320324,98	50° 20' 4,237"	39° 28' 15,877"
57465	70	Земли сельскохозяйственного назначения № 193	365735,14	1320316,95	50° 20' 4,746"	39° 28' 15,482"
57466	71	Земли сельскохозяйственного назначения № 193	365764,94	1320301,62	50° 20' 5,717"	39° 28' 14,727"
57467	72	Земли сельскохозяйственного назначения № 193	365766,77	1320301,93	50° 20' 5,776"	39° 28' 14,744"
57468	73	Земли сельскохозяйственного назначения № 193	365798,02	1320307,19	50° 20' 6,785"	39° 28' 15,031"
57469	74	Земли сельскохозяйственного назначения № 193	365876,63	1320297,87	50° 20' 9,332"	39° 28' 14,612"
57470	75	Земли сельскохозяйственного назначения № 193	365911,36	1320300,89	50° 20' 10,455"	39° 28' 14,788"
57471	76	Земли сельскохозяйственного назначения № 193	365905,60	1320484,77	50° 20' 10,189"	39° 28' 24,081"
57472	77	Земли сельскохозяйственного назначения № 193	365871,88	1320471,84	50° 20' 9,104"	39° 28' 23,404"

57473	78	Земли сельскохозяйственного назначения № 193	365868,23	1320454,95	50° 20' 8,993"	39° 28' 22,548"
57474	79	Земли сельскохозяйственного назначения № 193	365853,63	1320433,87	50° 20' 8,530"	39° 28' 21,472"
57475	80	Земли сельскохозяйственного назначения № 193	365827,22	1320418,43	50° 20' 7,682"	39° 28' 20,674"
57476	81	Земли сельскохозяйственного назначения № 193	365794,28	1320421,16	50° 20' 6,615"	39° 28' 20,790"
57477	82	Земли сельскохозяйственного назначения № 193	365760,59	1320423,96	50° 20' 5,523"	39° 28' 20,909"
57478	83	Земли сельскохозяйственного назначения № 193	365688,82	1320422,08	50° 20' 3,202"	39° 28' 20,766"
57479		**Земли сельскохозяйственного назначения № 193 Количество**		83		83
57480	1	Земли сельскохозяйственного назначения № 195	345460,73	1352594,75	50° 8' 51,757"	39° 55' 7,365"
57481	2	Земли сельскохозяйственного назначения № 195	345321,33	1352569,99	50° 8' 47,262"	39° 55' 5,984"
57482	3	Земли сельскохозяйственного назначения № 195	345341,22	1352467,51	50° 8' 47,969"	39° 55' 0,843"
57483	4	Земли сельскохозяйственного назначения № 195	345479,88	1352491,59	50° 8' 52,441"	39° 55' 2,190"
57484	5	Земли сельскохозяйственного назначения № 195	345460,73	1352594,75	50° 8' 51,757"	39° 55' 7,365"
57485	6	Земли сельскохозяйственного назначения № 195	344721,62	1354441,88	50° 8' 26,684"	39° 56' 39,639"
57486	7	Земли сельскохозяйственного назначения № 195	344641,57	1353878,00	50° 8' 24,450"	39° 56' 11,173"
57487	8	Земли сельскохозяйственного назначения № 195	344623,58	1353814,73	50° 8' 23,908"	39° 56' 7,971"
57488	9	Земли сельскохозяйственного назначения № 195	344143,75	1353097,63	50° 8' 8,833"	39° 55' 31,404"
57489	10	Земли сельскохозяйственного назначения № 195	344137,60	1353088,45	50° 8' 8,640"	39° 55' 30,935"
57490	11	Земли сельскохозяйственного назначения № 195	344336,40	1353038,53	50° 8' 15,103"	39° 55' 28,616"
57491	12	Земли сельскохозяйственного назначения № 195	344518,00	1352945,17	50° 8' 21,037"	39° 55' 24,093"
57492	13	Земли сельскохозяйственного назначения № 195	344755,71	1352765,70	50° 8' 28,840"	39° 55' 15,289"
57493	14	Земли сельскохозяйственного назначения № 195	344967,61	1352602,71	50° 8' 35,797"	39° 55' 7,289"
57494	15	Земли сельскохозяйственного назначения № 195	345062,68	1352552,55	50° 8' 38,905"	39° 55' 4,855"
57495	16	Земли сельскохозяйственного назначения № 195	345124,01	1352541,26	50° 8' 40,896"	39° 55' 4,346"
57496	17	Земли сельскохозяйственного назначения № 195	345287,93	1352995,84	50° 8' 45,916"	39° 55' 27,392"
57497	18	Земли сельскохозяйственного назначения № 195	345276,59	1353097,80	50° 8' 45,485"	39° 55' 32,515"
57498	19	Земли сельскохозяйственного назначения № 195	345261,63	1353219,77	50° 8' 44,925"	39° 55' 38,641"
57499	20	Земли сельскохозяйственного назначения № 195	345295,83	1353247,08	50° 8' 46,014"	39° 55' 40,049"
57500	21	Земли сельскохозяйственного назначения № 195	345359,19	1353231,29	50° 8' 48,074"	39° 55' 39,316"
57501	22	Земли сельскохозяйственного назначения № 195	345463,76	1353527,18	50° 8' 51,272"	39° 55' 54,316"
57502	23	Земли сельскохозяйственного назначения № 195	345492,52	1353638,56	50° 8' 52,132"	39° 55' 59,952"
57503	24	Земли сельскохозяйственного назначения № 195	345498,97	1353744,22	50° 8' 52,275"	39° 56' 5,278"
57504	25	Земли сельскохозяйственного назначения № 195	345496,80	1353854,64	50° 8' 52,135"	39° 56' 10,836"
57505	26	Земли сельскохозяйственного назначения № 195	345628,98	1353849,32	50° 8' 56,415"	39° 56' 10,697"
57506	27	Земли сельскохозяйственного назначения № 195	345606,26	1353942,91	50° 8' 55,621"	39° 56' 15,388"
57507	28	Земли сельскохозяйственного назначения № 195	345584,33	1354001,17	50° 8' 54,874"	39° 56' 18,299"
57508	29	Земли сельскохозяйственного назначения № 195	345535,97	1354060,48	50° 8' 53,272"	39° 56' 21,238"
57509	30	Земли сельскохозяйственного назначения № 195	345495,62	1354099,62	50° 8' 51,942"	39° 56' 23,169"
57510	31	Земли сельскохозяйственного назначения № 195	345483,28	1354122,18	50° 8' 51,529"	39° 56' 24,293"
57511	32	Земли сельскохозяйственного назначения № 195	345562,68	1354121,19	50° 8' 54,098"	39° 56' 24,321"
57512	33	Земли сельскохозяйственного назначения № 195	345576,65	1354303,78	50° 8' 54,435"	39° 56' 33,528"
57513	34	Земли сельскохозяйственного назначения № 195	345441,56	1354346,73	50° 8' 50,037"	39° 56' 35,558"

57514	35	Земли сельскохозяйственного назначения № 195	344721,62	1354441,88	50° 8' 26,684"	39° 56' 39,639"
57515		**Земли сельскохозяйственного назначения № 195 Количество**		35		35
57516	1	Земли сельскохозяйственного назначения № 196	359058,09	1354573,35	50° 16' 10,433"	39° 57' 0,457"
57517	2	Земли сельскохозяйственного назначения № 196	359021,38	1354566,62	50° 16' 9,250"	39° 57' 0,080"
57518	3	Земли сельскохозяйственного назначения № 196	358915,66	1354539,29	50° 16' 5,847"	39° 56' 58,596"
57519	4	Земли сельскохозяйственного назначения № 196	358848,75	1354521,99	50° 16' 3,693"	39° 56' 57,656"
57520	5	Земли сельскохозяйственного назначения № 196	358896,20	1354447,32	50° 16' 5,276"	39° 56' 53,934"
57521	6	Земли сельскохозяйственного назначения № 196	358871,04	1354416,49	50° 16' 4,482"	39° 56' 52,353"
57522	7	Земли сельскохозяйственного назначения № 196	358794,81	1354302,14	50° 16' 2,088"	39° 56' 46,506"
57523	8	Земли сельскохозяйственного назначения № 196	358678,46	1354083,02	50° 15' 58,463"	39° 56' 35,330"
57524	9	Земли сельскохозяйственного назначения № 196	358620,50	1353877,67	50° 15' 56,718"	39° 56' 24,908"
57525	10	Земли сельскохозяйственного назначения № 196	358779,39	1353847,06	50° 16' 1,878"	39° 56' 23,520"
57526	11	Земли сельскохозяйственного назначения № 196	358839,72	1354030,70	50° 16' 3,713"	39° 56' 32,849"
57527	12	Земли сельскохозяйственного назначения № 196	358904,30	1354212,64	50° 16' 5,687"	39° 56' 42,096"
57528	13	Земли сельскохозяйственного назначения № 196	358943,37	1354266,68	50° 16' 6,917"	39° 56' 44,863"
57529	14	Земли сельскохозяйственного назначения № 196	359091,87	1354500,23	50° 16' 11,573"	39° 56' 56,799"
57530	15	Земли сельскохозяйственного назначения № 196	359058,09	1354573,35	50° 16' 10,433"	39° 57' 0,457"
57531	16	Земли сельскохозяйственного назначения № 196	358917,65	1354553,89	50° 16' 5,902"	39° 56' 59,335"
57532	17	Земли сельскохозяйственного назначения № 196	359018,43	1354572,29	50° 16' 9,151"	39° 57' 0,364"
57533	18	Земли сельскохозяйственного назначения № 196	359054,12	1354578,37	50° 16' 10,302"	39° 57' 0,706"
57534	19	Земли сельскохозяйственного назначения № 196	359070,46	1354589,02	50° 16' 10,824"	39° 57' 1,260"
57535	20	Земли сельскохозяйственного назначения № 196	359078,19	1354599,68	50° 16' 11,067"	39° 57' 1,806"
57536	21	Земли сельскохозяйственного назначения № 196	359089,90	1354629,38	50° 16' 11,427"	39° 57' 3,316"
57537	22	Земли сельскохозяйственного назначения № 196	359119,99	1354761,61	50° 16' 12,316"	39° 57' 10,021"
57538	23	Земли сельскохозяйственного назначения № 196	359124,31	1354765,77	50° 16' 12,453"	39° 57' 10,235"
57539	24	Земли сельскохозяйственного назначения № 196	359186,14	1354909,19	50° 16' 14,362"	39° 57' 17,537"
57540	25	Земли сельскохозяйственного назначения № 196	359187,42	1354914,02	50° 16' 14,400"	39° 57' 17,782"
57541	26	Земли сельскохозяйственного назначения № 196	359198,42	1355068,78	50° 16' 14,657"	39° 57' 25,605"
57542	27	Земли сельскохозяйственного назначения № 196	359198,62	1355072,78	50° 16' 14,661"	39° 57' 25,807"
57543	28	Земли сельскохозяйственного назначения № 196	359102,31	1355002,98	50° 16' 11,590"	39° 57' 22,187"
57544	29	Земли сельскохозяйственного назначения № 196	359070,37	1354995,53	50° 16' 10,561"	39° 57' 21,779"
57545	30	Земли сельскохозяйственного назначения № 196	358917,65	1354553,89	50° 16' 5,902"	39° 56' 59,335"
57546		**Земли сельскохозяйственного назначения № 196 Количество**		30		30
57547	1	Земли сельскохозяйственного назначения № 197	518676,32	1267607,30	51° 42' 47,929"	38° 44' 17,087"
57548	2	Земли сельскохозяйственного назначения № 197	518679,52	1267592,16	51° 42' 48,034"	38° 44' 16,299"
57549	3	Земли сельскохозяйственного назначения № 197	518686,77	1267601,72	51° 42' 48,268"	38° 44' 16,798"
57550	4	Земли сельскохозяйственного назначения № 197	518676,32	1267607,30	51° 42' 47,929"	38° 44' 17,087"
57551	5	Земли сельскохозяйственного назначения № 197	521305,01	1274312,26	51° 44' 12,078"	38° 50' 6,973"
57552	6	Земли сельскохозяйственного назначения № 197	521315,31	1274309,33	51° 44' 12,412"	38° 50' 6,823"
57553	7	Земли сельскохозяйственного назначения № 197	521304,80	1274281,80	51° 44' 12,076"	38° 50' 5,386"
57554	8	Земли сельскохозяйственного назначения № 197	521296,85	1274284,02	51° 44' 11,819"	38° 50' 5,500"

57555	9	Земли сельскохозяйственного назначения № 197	521280,29	1274226,72	51° 44' 11,292"	38° 50' 2,510"
57556	10	Земли сельскохозяйственного назначения № 197	521276,40	1274226,50	51° 44' 11,166"	38° 50' 2,497"
57557	11	Земли сельскохозяйственного назначения № 197	521273,53	1274216,72	51° 44' 11,075"	38° 50' 1,987"
57558	12	Земли сельскохозяйственного назначения № 197	521202,08	1274208,26	51° 44' 8,764"	38° 50' 1,528"
57559	13	Земли сельскохозяйственного назначения № 197	521201,85	1274208,16	51° 44' 8,757"	38° 50' 1,523"
57560	14	Земли сельскохозяйственного назначения № 197	521204,48	1274201,16	51° 44' 8,843"	38° 50' 1,159"
57561	15	Земли сельскохозяйственного назначения № 197	521217,39	1274170,09	51° 44' 9,266"	38° 49' 59,543"
57562	16	Земли сельскохозяйственного назначения № 197	521237,92	1274120,74	51° 44' 9,938"	38° 49' 56,976"
57563	17	Земли сельскохозяйственного назначения № 197	521245,48	1274101,52	51° 44' 10,185"	38° 49' 55,977"
57564	18	Земли сельскохозяйственного назначения № 197	521255,19	1274080,05	51° 44' 10,503"	38° 49' 54,860"
57565	19	Земли сельскохозяйственного назначения № 197	521255,96	1274074,90	51° 44' 10,528"	38° 49' 54,592"
57566	20	Земли сельскохозяйственного назначения № 197	521261,06	1274061,93	51° 44' 10,695"	38° 49' 53,917"
57567	21	Земли сельскохозяйственного назначения № 197	521315,89	1273946,79	51° 44' 12,487"	38° 49' 47,931"
57568	22	Земли сельскохозяйственного назначения № 197	521335,96	1273907,73	51° 44' 13,142"	38° 49' 45,900"
57569	23	Земли сельскохозяйственного назначения № 197	521337,31	1273905,09	51° 44' 13,187"	38° 49' 45,763"
57570	24	Земли сельскохозяйственного назначения № 197	521356,53	1273867,67	51° 44' 13,814"	38° 49' 43,818"
57571	25	Земли сельскохозяйственного назначения № 197	521432,75	1273724,93	51° 44' 16,302"	38° 49' 36,398"
57572	26	Земли сельскохозяйственного назначения № 197	521604,42	1273403,46	51° 44' 21,905"	38° 49' 19,687"
57573	27	Земли сельскохозяйственного назначения № 197	521628,75	1273420,95	51° 44' 22,689"	38° 49' 20,604"
57574	28	Земли сельскохозяйственного назначения № 197	521623,71	1273555,98	51° 44' 22,506"	38° 49' 27,640"
57575	29	Земли сельскохозяйственного назначения № 197	521647,03	1273659,49	51° 44' 23,245"	38° 49' 33,040"
57576	30	Земли сельскохозяйственного назначения № 197	521663,79	1273723,74	51° 44' 23,778"	38° 49' 36,393"
57577	31	Земли сельскохозяйственного назначения № 197	521670,56	1273750,99	51° 44' 23,992"	38° 49' 37,814"
57578	32	Земли сельскохозяйственного назначения № 197	521669,61	1273779,26	51° 44' 23,957"	38° 49' 39,288"
57579	33	Земли сельскохозяйственного назначения № 197	521658,93	1273811,47	51° 44' 23,607"	38° 49' 40,963"
57580	34	Земли сельскохозяйственного назначения № 197	521589,98	1273954,06	51° 44' 21,354"	38° 49' 48,378"
57581	35	Земли сельскохозяйственного назначения № 197	521837,45	1274084,35	51° 44' 29,341"	38° 49' 55,229"
57582	36	Земли сельскохозяйственного назначения № 197	521816,21	1274220,04	51° 44' 28,633"	38° 50' 2,296"
57583	37	Земли сельскохозяйственного назначения № 197	521699,02	1274528,39	51° 44' 24,793"	38° 50' 18,336"
57584	38	Земли сельскохозяйственного назначения № 197	521683,01	1274533,99	51° 44' 24,274"	38° 50' 18,624"
57585	39	Земли сельскохозяйственного назначения № 197	521341,88	1274439,83	51° 44' 13,251"	38° 50' 13,631"
57586	40	Земли сельскохозяйственного назначения № 197	521341,16	1274437,35	51° 44' 13,229"	38° 50' 13,501"
57587	41	Земли сельскохозяйственного назначения № 197	521305,01	1274312,26	51° 44' 12,078"	38° 50' 6,973"
57588	42	Земли сельскохозяйственного назначения № 197	522454,25	1269378,01	51° 44' 49,954"	38° 45' 50,071"
57589	43	Земли сельскохозяйственного назначения № 197	522098,95	1268994,53	51° 44' 38,506"	38° 45' 30,013"
57590	44	Земли сельскохозяйственного назначения № 197	522268,80	1268849,57	51° 44' 44,019"	38° 45' 22,490"
57591	45	Земли сельскохозяйственного назначения № 197	522422,17	1268718,66	51° 44' 48,997"	38° 45' 15,697"
57592	46	Земли сельскохозяйственного назначения № 197	522787,97	1269117,23	51° 45' 0,784"	38° 45' 36,544"
57593	47	Земли сельскохозяйственного назначения № 197	522454,25	1269378,01	51° 44' 49,954"	38° 45' 50,071"
57594		**Земли сельскохозяйственного назначения № 197 Количество**		47		47
57595	1	Земли сельскохозяйственного назначения № 198	517939,21	1262246,37	51° 42' 24,593"	38° 39' 37,768"

57596	2	Земли сельскохозяйственного назначения № 198	517914,64	1262243,30	51° 42' 23,798"	38° 39' 37,605"
57597	3	Земли сельскохозяйственного назначения № 198	517914,15	1262286,91	51° 42' 23,779"	38° 39' 39,876"
57598	4	Земли сельскохозяйственного назначения № 198	517933,20	1262297,95	51° 42' 24,394"	38° 39' 40,454"
57599	5	Земли сельскохозяйственного назначения № 198	517933,52	1262363,14	51° 42' 24,399"	38° 39' 43,849"
57600	6	Земли сельскохозяйственного назначения № 198	517932,50	1262377,69	51° 42' 24,365"	38° 39' 44,607"
57601	7	Земли сельскохозяйственного назначения № 198	517838,05	1262434,17	51° 42' 21,305"	38° 39' 47,536"
57602	8	Земли сельскохозяйственного назначения № 198	517839,85	1262529,38	51° 42' 21,355"	38° 39' 52,494"
57603	9	Земли сельскохозяйственного назначения № 198	517765,01	1262563,16	51° 42' 18,931"	38° 39' 54,244"
57604	10	Земли сельскохозяйственного назначения № 198	517650,21	1262552,00	51° 42' 15,217"	38° 39' 53,648"
57605	11	Земли сельскохозяйственного назначения № 198	517639,01	1262485,76	51° 42' 14,861"	38° 39' 50,197"
57606	12	Земли сельскохозяйственного назначения № 198	517513,94	1262482,44	51° 42' 10,814"	38° 39' 50,008"
57607	13	Земли сельскохозяйственного назначения № 198	517497,44	1262544,52	51° 42' 10,275"	38° 39' 53,238"
57608	14	Земли сельскохозяйственного назначения № 198	517454,61	1262537,60	51° 42' 8,890"	38° 39' 52,872"
57609	15	Земли сельскохозяйственного назначения № 198	517470,29	1262496,72	51° 42' 9,400"	38° 39' 50,746"
57610	16	Земли сельскохозяйственного назначения № 198	517497,74	1262443,36	51° 42' 10,293"	38° 39' 47,971"
57611	17	Земли сельскохозяйственного назначения № 198	517510,20	1262351,80	51° 42' 10,704"	38° 39' 43,204"
57612	18	Земли сельскохозяйственного назначения № 198	517524,57	1262289,10	51° 42' 11,173"	38° 39' 39,941"
57613	19	Земли сельскохозяйственного назначения № 198	517539,25	1262234,14	51° 42' 11,652"	38° 39' 37,081"
57614	20	Земли сельскохозяйственного назначения № 198	517558,94	1262198,04	51° 42' 12,292"	38° 39' 35,204"
57615	21	Земли сельскохозяйственного назначения № 198	517601,94	1262162,40	51° 42' 13,686"	38° 39' 33,353"
57616	22	Земли сельскохозяйственного назначения № 198	517643,78	1262150,09	51° 42' 15,041"	38° 39' 32,717"
57617	23	Земли сельскохозяйственного назначения № 198	517787,30	1262173,12	51° 42' 19,683"	38° 39' 33,935"
57618	24	Земли сельскохозяйственного назначения № 198	517875,50	1262172,32	51° 42' 22,537"	38° 39' 33,904"
57619	25	Земли сельскохозяйственного назначения № 198	518143,08	1262174,02	51° 42' 31,194"	38° 39' 34,026"
57620	26	Земли сельскохозяйственного назначения № 198	518249,20	1262175,25	51° 42' 34,628"	38° 39' 34,104"
57621	27	Земли сельскохозяйственного назначения № 198	518242,59	1262179,31	51° 42' 34,414"	38° 39' 34,314"
57622	28	Земли сельскохозяйственного назначения № 198	518216,91	1262198,37	51° 42' 33,581"	38° 39' 35,304"
57623	29	Земли сельскохозяйственного назначения № 198	518197,04	1262204,48	51° 42' 32,938"	38° 39' 35,619"
57624	30	Земли сельскохозяйственного назначения № 198	517974,82	1262207,27	51° 42' 25,748"	38° 39' 35,736"
57625	31	Земли сельскохозяйственного назначения № 198	517940,42	1262220,33	51° 42' 24,634"	38° 39' 36,412"
57626	32	Земли сельскохозяйственного назначения № 198	517939,21	1262246,37	51° 42' 24,593"	38° 39' 37,768"
57627	33	Земли сельскохозяйственного назначения № 198	520733,44	1261640,90	51° 43' 55,047"	38° 39' 6,573"
57628	34	Земли сельскохозяйственного назначения № 198	520698,62	1261642,35	51° 43' 53,921"	38° 39' 6,644"
57629	35	Земли сельскохозяйственного назначения № 198	520635,65	1261654,06	51° 43' 51,882"	38° 39' 7,247"
57630	36	Земли сельскохозяйственного назначения № 198	520531,16	1261654,26	51° 43' 48,501"	38° 39' 7,245"
57631	37	Земли сельскохозяйственного назначения № 198	520538,24	1261414,70	51° 43' 48,748"	38° 38' 54,763"
57632	38	Земли сельскохозяйственного назначения № 198	520520,00	1261414,38	51° 43' 48,158"	38° 38' 54,744"
57633	39	Земли сельскохозяйственного назначения № 198	520521,16	1261409,55	51° 43' 48,196"	38° 38' 54,493"
57634	40	Земли сельскохозяйственного назначения № 198	520504,78	1261405,05	51° 43' 47,666"	38° 38' 54,256"
57635	41	Земли сельскохозяйственного назначения № 198	520566,60	1261187,20	51° 43' 49,682"	38° 38' 42,913"
57636	42	Земли сельскохозяйственного назначения № 198	520691,56	1260686,22	51° 43' 53,761"	38° 38' 16,823"

57637	43	Земли сельскохозяйственного назначения № 198	520838,82	1260491,36	51° 43' 58,539"	38° 38' 6,685"
57638	44	Земли сельскохозяйственного назначения № 198	521102,59	1260812,24	51° 44' 7,051"	38° 38' 23,435"
57639	45	Земли сельскохозяйственного назначения № 198	521330,64	1261101,07	51° 44' 14,409"	38° 38' 38,512"
57640	46	Земли сельскохозяйственного назначения № 198	521269,05	1261105,36	51° 44' 12,416"	38° 38' 38,729"
57641	47	Земли сельскохозяйственного назначения № 198	521198,33	1261123,27	51° 44' 10,127"	38° 38' 39,654"
57642	48	Земли сельскохозяйственного назначения № 198	521013,41	1261175,00	51° 44' 4,140"	38° 38' 42,328"
57643	49	Земли сельскохозяйственного назначения № 198	520902,12	1261279,27	51° 44' 0,532"	38° 38' 47,749"
57644	50	Земли сельскохозяйственного назначения № 198	520862,69	1261392,94	51° 43' 59,247"	38° 38' 53,668"
57645	51	Земли сельскохозяйственного назначения № 198	520860,82	1261454,78	51° 43' 59,182"	38° 38' 56,890"
57646	52	Земли сельскохозяйственного назначения № 198	520829,60	1261574,22	51° 43' 58,164"	38° 39' 3,110"
57647	53	Земли сельскохозяйственного назначения № 198	520832,83	1261627,03	51° 43' 58,264"	38° 39' 5,862"
57648	54	Земли сельскохозяйственного назначения № 198	520733,44	1261640,90	51° 43' 55,047"	38° 39' 6,573"
57649	55	Земли сельскохозяйственного назначения № 198	524683,69	1263231,56	51° 46' 2,731"	38° 40' 29,997"
57650	56	Земли сельскохозяйственного назначения № 198	524642,92	1263210,95	51° 46' 1,414"	38° 40' 28,917"
57651	57	Земли сельскохозяйственного назначения № 198	524625,46	1263197,52	51° 46' 0,850"	38° 40' 28,215"
57652	58	Земли сельскохозяйственного назначения № 198	524624,59	1263196,92	51° 46' 0,822"	38° 40' 28,183"
57653	59	Земли сельскохозяйственного назначения № 198	524623,67	1263196,40	51° 46' 0,792"	38° 40' 28,156"
57654	60	Земли сельскохозяйственного назначения № 198	524600,10	1263184,62	51° 46' 0,031"	38° 40' 27,538"
57655	61	Земли сельскохозяйственного назначения № 198	524622,90	1263141,83	51° 46' 0,772"	38° 40' 25,310"
57656	62	Земли сельскохозяйственного назначения № 198	524592,90	1263056,25	51° 45' 59,809"	38° 40' 20,843"
57657	63	Земли сельскохозяйственного назначения № 198	524582,75	1263015,38	51° 45' 59,484"	38° 40' 18,710"
57658	64	Земли сельскохозяйственного назначения № 198	524602,18	1262998,69	51° 46' 0,114"	38° 40' 17,843"
57659	65	Земли сельскохозяйственного назначения № 198	524738,86	1262949,66	51° 46' 4,540"	38° 40' 15,305"
57660	66	Земли сельскохозяйственного назначения № 198	524861,56	1262664,04	51° 46' 8,533"	38° 40' 0,426"
57661	67	Земли сельскохозяйственного назначения № 198	524976,52	1262416,44	51° 46' 12,273"	38° 39' 47,529"
57662	68	Земли сельскохозяйственного назначения № 198	525284,25	1262567,24	51° 46' 22,217"	38° 39' 55,433"
57663	69	Земли сельскохозяйственного назначения № 198	525258,81	1262720,74	51° 46' 21,382"	38° 40' 3,435"
57664	70	Земли сельскохозяйственного назначения № 198	525376,05	1262791,09	51° 46' 25,169"	38° 40' 7,120"
57665	71	Земли сельскохозяйственного назначения № 198	525356,75	1262888,23	51° 46' 24,537"	38° 40' 12,183"
57666	72	Земли сельскохозяйственного назначения № 198	525324,44	1262952,02	51° 46' 23,486"	38° 40' 15,506"
57667	73	Земли сельскохозяйственного назначения № 198	525236,68	1262929,17	51° 46' 20,649"	38° 40' 14,303"
57668	74	Земли сельскохозяйственного назначения № 198	525200,76	1262982,52	51° 46' 19,482"	38° 40' 17,080"
57669	75	Земли сельскохозяйственного назначения № 198	525174,60	1262989,95	51° 46' 18,635"	38° 40' 17,464"
57670	76	Земли сельскохозяйственного назначения № 198	525112,87	1263136,48	51° 46' 16,626"	38° 40' 25,098"
57671	77	Земли сельскохозяйственного назначения № 198	525113,87	1263157,59	51° 46' 16,656"	38° 40' 26,199"
57672	78	Земли сельскохозяйственного назначения № 198	525065,83	1263170,90	51° 46' 15,101"	38° 40' 26,886"
57673	79	Земли сельскохозяйственного назначения № 198	525058,05	1263152,83	51° 46' 14,850"	38° 40' 25,943"
57674	80	Земли сельскохозяйственного назначения № 198	525030,79	1263123,82	51° 46' 13,971"	38° 40' 24,426"
57675	81	Земли сельскохозяйственного назначения № 198	525002,38	1263124,50	51° 46' 13,051"	38° 40' 24,458"
57676	82	Земли сельскохозяйственного назначения № 198	524945,56	1263125,86	51° 46' 11,213"	38° 40' 24,521"
57677	83	Земли сельскохозяйственного назначения № 198	524903,89	1263136,87	51° 46' 9,864"	38° 40' 25,090"

57678	84	Земли сельскохозяйственного назначения № 198	524862,22	1263155,16	51° 46' 8,514"	38° 40' 26,038"
57679	85	Земли сельскохозяйственного назначения № 198	524795,28	1263213,51	51° 46' 6,343"	38° 40' 29,071"
57680	86	Земли сельскохозяйственного назначения № 198	524783,80	1263215,63	51° 46' 5,972"	38° 40' 29,181"
57681	87	Земли сельскохозяйственного назначения № 198	524777,46	1263225,77	51° 46' 5,766"	38° 40' 29,708"
57682	88	Земли сельскохозяйственного назначения № 198	524762,81	1263239,61	51° 46' 5,290"	38° 40' 30,428"
57683	89	Земли сельскохозяйственного назначения № 198	524745,74	1263242,96	51° 46' 4,738"	38° 40' 30,600"
57684	90	Земли сельскохозяйственного назначения № 198	524741,67	1263242,19	51° 46' 4,606"	38° 40' 30,560"
57685	91	Земли сельскохозяйственного назначения № 198	524717,06	1263237,52	51° 46' 3,811"	38° 40' 30,313"
57686	92	Земли сельскохозяйственного назначения № 198	524683,69	1263231,56	51° 46' 2,731"	38° 40' 29,997"
57687	93	Земли сельскохозяйственного назначения № 198	526929,96	1289568,53	51° 47' 10,939"	39° 3' 24,286"
57688	94	Земли сельскохозяйственного назначения № 198	526878,41	1289538,01	51° 47' 9,278"	39° 3' 22,672"
57689	95	Земли сельскохозяйственного назначения № 198	526917,67	1289484,33	51° 47' 10,562"	39° 3' 19,888"
57690	96	Земли сельскохозяйственного назначения № 198	526900,78	1289417,08	51° 47' 10,033"	39° 3' 16,373"
57691	97	Земли сельскохозяйственного назначения № 198	526955,40	1289414,83	51° 47' 11,801"	39° 3' 16,278"
57692	98	Земли сельскохозяйственного назначения № 198	526989,04	1289460,21	51° 47' 12,877"	39° 3' 18,659"
57693	99	Земли сельскохозяйственного назначения № 198	526929,96	1289568,53	51° 47' 10,939"	39° 3' 24,286"
57694	100	Земли сельскохозяйственного назначения № 198	527271,02	1288743,56	51° 47' 22,181"	39° 2' 41,386"
57695	101	Земли сельскохозяйственного назначения № 198	527240,07	1288677,77	51° 47' 21,196"	39° 2' 37,942"
57696	102	Земли сельскохозяйственного назначения № 198	527400,64	1288548,51	51° 47' 26,423"	39° 2' 31,262"
57697	103	Земли сельскохозяйственного назначения № 198	527487,82	1288694,05	51° 47' 29,207"	39° 2' 38,890"
57698	104	Земли сельскохозяйственного назначения № 198	527387,96	1288733,45	51° 47' 25,967"	39° 2' 40,906"
57699	105	Земли сельскохозяйственного назначения № 198	527271,02	1288743,56	51° 47' 22,181"	39° 2' 41,386"
57700	106	Земли сельскохозяйственного назначения № 198	527004,32	1264566,02	51° 47' 17,696"	38° 41' 39,937"
57701	107	Земли сельскохозяйственного назначения № 198	526931,78	1264578,54	51° 47' 15,348"	38° 41' 40,579"
57702	108	Земли сельскохозяйственного назначения № 198	526910,65	1264554,00	51° 47' 14,666"	38° 41' 39,295"
57703	109	Земли сельскохозяйственного назначения № 198	526805,97	1264557,25	51° 47' 11,279"	38° 41' 39,449"
57704	110	Земли сельскохозяйственного назначения № 198	526835,86	1264486,14	51° 47' 12,253"	38° 41' 35,744"
57705	111	Земли сельскохозяйственного назначения № 198	526880,31	1264459,96	51° 47' 13,694"	38° 41' 34,385"
57706	112	Земли сельскохозяйственного назначения № 198	526874,50	1264443,32	51° 47' 13,507"	38° 41' 33,516"
57707	113	Земли сельскохозяйственного назначения № 198	526878,59	1264441,37	51° 47' 13,640"	38° 41' 33,415"
57708	114	Земли сельскохозяйственного назначения № 198	526881,94	1264439,12	51° 47' 13,748"	38° 41' 33,298"
57709	115	Земли сельскохозяйственного назначения № 198	526884,95	1264436,49	51° 47' 13,846"	38° 41' 33,161"
57710	116	Земли сельскохозяйственного назначения № 198	526887,61	1264433,59	51° 47' 13,932"	38° 41' 33,010"
57711	117	Земли сельскохозяйственного назначения № 198	526889,89	1264430,50	51° 47' 14,006"	38° 41' 32,849"
57712	118	Земли сельскохозяйственного назначения № 198	526891,73	1264427,28	51° 47' 14,066"	38° 41' 32,682"
57713	119	Земли сельскохозяйственного назначения № 198	526893,04	1264424,00	51° 47' 14,109"	38° 41' 32,511"
57714	120	Земли сельскохозяйственного назначения № 198	526893,70	1264420,70	51° 47' 14,130"	38° 41' 32,339"
57715	121	Земли сельскохозяйственного назначения № 198	526893,64	1264417,64	51° 47' 14,129"	38° 41' 32,179"
57716	122	Земли сельскохозяйственного назначения № 198	526893,17	1264414,60	51° 47' 14,114"	38° 41' 32,020"
57717	123	Земли сельскохозяйственного назначения № 198	526892,56	1264411,58	51° 47' 14,094"	38° 41' 31,862"
57718	124	Земли сельскохозяйственного назначения № 198	526892,07	1264408,58	51° 47' 14,079"	38° 41' 31,706"

57719	125	Земли сельскохозяйственного назначения № 198	526892,00	1264405,60	51° 47' 14,077"	38° 41' 31,550"
57720	126	Земли сельскохозяйственного назначения № 198	526892,60	1264402,45	51° 47' 14,097"	38° 41' 31,386"
57721	127	Земли сельскохозяйственного назначения № 198	526893,84	1264399,41	51° 47' 14,137"	38° 41' 31,228"
57722	128	Земли сельскохозяйственного назначения № 198	526895,57	1264396,56	51° 47' 14,193"	38° 41' 31,079"
57723	129	Земли сельскохозяйственного назначения № 198	526897,69	1264393,99	51° 47' 14,262"	38° 41' 30,946"
57724	130	Земли сельскохозяйственного назначения № 198	526900,12	1264391,85	51° 47' 14,341"	38° 41' 30,834"
57725	131	Земли сельскохозяйственного назначения № 198	526902,79	1264390,28	51° 47' 14,427"	38° 41' 30,753"
57726	132	Земли сельскохозяйственного назначения № 198	526905,69	1264389,50	51° 47' 14,521"	38° 41' 30,713"
57727	133	Земли сельскохозяйственного назначения № 198	526909,06	1264389,74	51° 47' 14,630"	38° 41' 30,725"
57728	134	Земли сельскохозяйственного назначения № 198	526912,59	1264390,88	51° 47' 14,744"	38° 41' 30,786"
57729	135	Земли сельскохозяйственного назначения № 198	526916,25	1264392,70	51° 47' 14,862"	38° 41' 30,881"
57730	136	Земли сельскохозяйственного назначения № 198	526919,97	1264395,01	51° 47' 14,983"	38° 41' 31,002"
57731	137	Земли сельскохозяйственного назначения № 198	526923,75	1264397,65	51° 47' 15,105"	38° 41' 31,140"
57732	138	Земли сельскохозяйственного назначения № 198	526927,54	1264400,53	51° 47' 15,227"	38° 41' 31,291"
57733	139	Земли сельскохозяйственного назначения № 198	526931,33	1264403,59	51° 47' 15,349"	38° 41' 31,451"
57734	140	Земли сельскохозяйственного назначения № 198	526935,09	1264406,76	51° 47' 15,471"	38° 41' 31,618"
57735	141	Земли сельскохозяйственного назначения № 198	526938,81	1264410,03	51° 47' 15,591"	38° 41' 31,789"
57736	142	Земли сельскохозяйственного назначения № 198	526942,46	1264413,38	51° 47' 15,709"	38° 41' 31,964"
57737	143	Земли сельскохозяйственного назначения № 198	526945,99	1264416,79	51° 47' 15,823"	38° 41' 32,143"
57738	144	Земли сельскохозяйственного назначения № 198	526949,37	1264420,30	51° 47' 15,932"	38° 41' 32,326"
57739	145	Земли сельскохозяйственного назначения № 198	526952,53	1264423,91	51° 47' 16,034"	38° 41' 32,514"
57740	146	Земли сельскохозяйственного назначения № 198	526955,40	1264427,65	51° 47' 16,126"	38° 41' 32,710"
57741	147	Земли сельскохозяйственного назначения № 198	526957,87	1264431,58	51° 47' 16,206"	38° 41' 32,916"
57742	148	Земли сельскохозяйственного назначения № 198	526954,04	1264450,57	51° 47' 16,080"	38° 41' 33,906"
57743	149	Земли сельскохозяйственного назначения № 198	527004,32	1264566,02	51° 47' 17,696"	38° 41' 39,937"
57744	150	Земли сельскохозяйственного назначения № 198	527929,38	1284880,91	51° 47' 44,396"	38° 59' 20,105"
57745	151	Земли сельскохозяйственного назначения № 198	527834,52	1284859,22	51° 47' 41,331"	38° 59' 18,940"
57746	152	Земли сельскохозяйственного назначения № 198	527852,52	1284782,16	51° 47' 41,931"	38° 59' 14,925"
57747	153	Земли сельскохозяйственного назначения № 198	527953,28	1284796,98	51° 47' 45,188"	38° 59' 15,735"
57748	154	Земли сельскохозяйственного назначения № 198	527929,38	1284880,91	51° 47' 44,396"	38° 59' 20,105"
57749	155	Земли сельскохозяйственного назначения № 198	527633,14	1256907,92	51° 47' 38,570"	38° 35' 0,445"
57750	156	Земли сельскохозяйственного назначения № 198	527612,11	1256947,64	51° 47' 37,888"	38° 35' 2,516"
57751	157	Земли сельскохозяйственного назначения № 198	527555,79	1256942,54	51° 47' 36,066"	38° 35' 2,246"
57752	158	Земли сельскохозяйственного назначения № 198	527490,90	1256909,22	51° 47' 33,968"	38° 35' 0,503"
57753	159	Земли сельскохозяйственного назначения № 198	527469,61	1256855,04	51° 47' 33,282"	38° 34' 57,675"
57754	160	Земли сельскохозяйственного назначения № 198	527510,93	1256742,50	51° 47' 34,623"	38° 34' 51,805"
57755	161	Земли сельскохозяйственного назначения № 198	527673,50	1256782,39	51° 47' 39,882"	38° 34' 53,898"
57756	162	Земли сельскохозяйственного назначения № 198	527633,14	1256907,92	51° 47' 38,570"	38° 35' 0,445"
57757	163	Земли сельскохозяйственного назначения № 198	527077,11	1254222,44	51° 47' 20,676"	38° 32' 40,296"
57758	164	Земли сельскохозяйственного назначения № 198	527030,54	1253879,93	51° 47' 19,178"	38° 32' 22,425"
57759	165	Земли сельскохозяйственного назначения № 198	527247,30	1253796,19	51° 47' 26,194"	38° 32' 18,064"

57760	166	Земли сельскохозяйственного назначения № 198	527564,81	1253725,24	51° 47' 36,468"	38° 32' 14,375"
57761	167	Земли сельскохозяйственного назначения № 198	527640,74	1253717,87	51° 47' 38,925"	38° 32' 13,994"
57762	168	Земли сельскохозяйственного назначения № 198	527717,95	1254084,53	51° 47' 41,414"	38° 32' 33,129"
57763	169	Земли сельскохозяйственного назначения № 198	527747,77	1254088,95	51° 47' 42,379"	38° 32' 33,360"
57764	170	Земли сельскохозяйственного назначения № 198	527824,25	1254266,49	51° 47' 44,849"	38° 32' 42,628"
57765	171	Земли сельскохозяйственного назначения № 198	527795,01	1254379,21	51° 47' 43,899"	38° 32' 48,508"
57766	172	Земли сельскохозяйственного назначения № 198	527676,93	1254391,13	51° 47' 40,079"	38° 32' 49,125"
57767	173	Земли сельскохозяйственного назначения № 198	527613,55	1254325,98	51° 47' 38,030"	38° 32' 45,723"
57768	174	Земли сельскохозяйственного назначения № 198	527535,36	1254278,38	51° 47' 35,501"	38° 32' 43,236"
57769	175	Земли сельскохозяйственного назначения № 198	527443,38	1254238,41	51° 47' 32,526"	38° 32' 41,146"
57770	176	Земли сельскохозяйственного назначения № 198	527274,69	1254221,36	51° 47' 27,069"	38° 32' 40,249"
57771	177	Земли сельскохозяйственного назначения № 198	527077,11	1254222,44	51° 47' 20,676"	38° 32' 40,296"
57772	178	Земли сельскохозяйственного назначения № 198	528741,36	1250059,75	51° 48' 14,580"	38° 29' 3,119"
57773	179	Земли сельскохозяйственного назначения № 198	528592,35	1249800,52	51° 48' 9,759"	38° 28' 49,589"
57774	180	Земли сельскохозяйственного назначения № 198	528885,42	1249616,23	51° 48' 19,241"	38° 28' 39,971"
57775	181	Земли сельскохозяйственного назначения № 198	528959,59	1249600,47	51° 48' 21,640"	38° 28' 39,148"
57776	182	Земли сельскохозяйственного назначения № 198	529026,16	1249743,12	51° 48' 23,795"	38° 28' 46,593"
57777	183	Земли сельскохозяйственного назначения № 198	529002,54	1249786,44	51° 48' 23,030"	38° 28' 48,854"
57778	184	Земли сельскохозяйственного назначения № 198	528997,20	1249896,77	51° 48' 22,858"	38° 28' 54,612"
57779	185	Земли сельскохозяйственного назначения № 198	528741,36	1250059,75	51° 48' 14,580"	38° 29' 3,119"
57780	186	Земли сельскохозяйственного назначения № 198	529728,58	1265862,51	51° 48' 45,712"	38° 42' 48,025"
57781	187	Земли сельскохозяйственного назначения № 198	529708,61	1265823,10	51° 48' 45,070"	38° 42' 45,964"
57782	188	Земли сельскохозяйственного назначения № 198	529764,79	1265798,90	51° 48' 46,890"	38° 42' 44,710"
57783	189	Земли сельскохозяйственного назначения № 198	529784,00	1265836,93	51° 48' 47,508"	38° 42' 46,699"
57784	190	Земли сельскохозяйственного назначения № 198	529796,51	1265832,18	51° 48' 47,913"	38° 42' 46,453"
57785	191	Земли сельскохозяйственного назначения № 198	529815,60	1265867,40	51° 48' 48,527"	38° 42' 48,294"
57786	192	Земли сельскохозяйственного назначения № 198	529760,80	1265907,77	51° 48' 46,750"	38° 42' 50,392"
57787	193	Земли сельскохозяйственного назначения № 198	529728,58	1265862,51	51° 48' 45,712"	38° 42' 48,025"
57788	194	Земли сельскохозяйственного назначения № 198	530712,40	1277113,96	51° 49' 15,987"	38° 52' 35,617"
57789	195	Земли сельскохозяйственного назначения № 198	530509,83	1277056,90	51° 49' 9,443"	38° 52' 32,581"
57790	196	Земли сельскохозяйственного назначения № 198	530516,71	1276946,35	51° 49' 9,684"	38° 52' 26,811"
57791	197	Земли сельскохозяйственного назначения № 198	530555,08	1276897,15	51° 49' 10,934"	38° 52' 24,253"
57792	198	Земли сельскохозяйственного назначения № 198	530600,39	1276889,85	51° 49' 12,402"	38° 52' 23,885"
57793	199	Земли сельскохозяйственного назначения № 198	530673,45	1276923,58	51° 49' 14,760"	38° 52' 25,666"
57794	200	Земли сельскохозяйственного назначения № 198	530713,44	1276961,20	51° 49' 16,047"	38° 52' 27,642"
57795	201	Земли сельскохозяйственного назначения № 198	530750,57	1277022,21	51° 49' 17,238"	38° 52' 30,837"
57796	202	Земли сельскохозяйственного назначения № 198	530742,63	1277060,72	51° 49' 16,974"	38° 52' 32,846"
57797	203	Земли сельскохозяйственного назначения № 198	530712,40	1277113,96	51° 49' 15,987"	38° 52' 35,617"
57798	204	Земли сельскохозяйственного назначения № 198	530414,99	1249908,47	51° 49' 8,730"	38° 28' 55,221"
57799	205	Земли сельскохозяйственного назначения № 198	530361,73	1249977,01	51° 49' 7,007"	38° 28' 58,800"
57800	206	Земли сельскохозяйственного назначения № 198	530330,61	1250088,79	51° 49' 6,000"	38° 29' 4,636"

57801	207	Земли сельскохозяйственного назначения № 198	530295,44	1250134,57	51° 49' 4,862"	38° 29' 7,026"
57802	208	Земли сельскохозяйственного назначения № 198	530277,39	1250178,32	51° 49' 4,278"	38° 29' 9,310"
57803	209	Земли сельскохозяйственного назначения № 198	530309,57	1250236,55	51° 49' 5,319"	38° 29' 12,349"
57804	210	Земли сельскохозяйственного назначения № 198	530214,67	1250358,24	51° 49' 2,249"	38° 29' 18,702"
57805	211	Земли сельскохозяйственного назначения № 198	530080,72	1250335,30	51° 48' 57,915"	38° 29' 17,504"
57806	212	Земли сельскохозяйственного назначения № 198	530069,51	1250079,04	51° 48' 57,552"	38° 29' 4,126"
57807	213	Земли сельскохозяйственного назначения № 198	530055,18	1250051,37	51° 48' 57,089"	38° 29' 2,682"
57808	214	Земли сельскохозяйственного назначения № 198	530053,14	1250047,44	51° 48' 57,023"	38° 29' 2,476"
57809	215	Земли сельскохозяйственного назначения № 198	530143,38	1249999,18	51° 48' 59,942"	38° 28' 59,957"
57810	216	Земли сельскохозяйственного назначения № 198	530053,58	1249806,67	51° 48' 57,037"	38° 28' 49,907"
57811	217	Земли сельскохозяйственного назначения № 198	529970,29	1249875,03	51° 48' 54,342"	38° 28' 53,476"
57812	218	Земли сельскохозяйственного назначения № 198	529919,64	1249707,73	51° 48' 52,703"	38° 28' 44,743"
57813	219	Земли сельскохозяйственного назначения № 198	529909,89	1249574,03	51° 48' 52,388"	38° 28' 37,764"
57814	220	Земли сельскохозяйственного назначения № 198	530126,49	1249452,19	51° 48' 59,395"	38° 28' 31,402"
57815	221	Земли сельскохозяйственного назначения № 198	530419,06	1249461,31	51° 49' 8,861"	38° 28' 31,876"
57816	222	Земли сельскохозяйственного назначения № 198	530442,17	1249508,35	51° 49' 9,609"	38° 28' 34,332"
57817	223	Земли сельскохозяйственного назначения № 198	530452,67	1249660,37	51° 49' 9,949"	38° 28' 42,268"
57818	224	Земли сельскохозяйственного назначения № 198	530446,74	1249790,47	51° 49' 9,758"	38° 28' 49,061"
57819	225	Земли сельскохозяйственного назначения № 198	530408,25	1249849,93	51° 49' 8,512"	38° 28' 52,165"
57820	226	Земли сельскохозяйственного назначения № 198	530414,99	1249908,47	51° 49' 8,730"	38° 28' 55,221"
57821	227	Земли сельскохозяйственного назначения № 198	531293,15	1261692,60	51° 49' 36,703"	38° 39' 10,546"
57822	228	Земли сельскохозяйственного назначения № 198	531252,64	1261674,40	51° 49' 35,394"	38° 39' 9,591"
57823	229	Земли сельскохозяйственного назначения № 198	531252,21	1261674,59	51° 49' 35,380"	38° 39' 9,601"
57824	230	Земли сельскохозяйственного назначения № 198	531222,87	1261661,62	51° 49' 34,432"	38° 39' 8,920"
57825	231	Земли сельскохозяйственного назначения № 198	531191,29	1261666,09	51° 49' 33,409"	38° 39' 9,150"
57826	232	Земли сельскохозяйственного назначения № 198	531186,43	1261668,08	51° 49' 33,252"	38° 39' 9,253"
57827	233	Земли сельскохозяйственного назначения № 198	531182,71	1261653,80	51° 49' 33,133"	38° 39' 8,507"
57828	234	Земли сельскохозяйственного назначения № 198	531170,29	1261549,91	51° 49' 32,739"	38° 39' 3,081"
57829	235	Земли сельскохозяйственного назначения № 198	531301,06	1261535,75	51° 49' 36,971"	38° 39' 2,357"
57830	236	Земли сельскохозяйственного назначения № 198	531355,54	1261529,84	51° 49' 38,734"	38° 39' 2,055"
57831	237	Земли сельскохозяйственного назначения № 198	531352,82	1261603,18	51° 49' 38,640"	38° 39' 5,884"
57832	238	Земли сельскохозяйственного назначения № 198	531352,03	1261606,86	51° 49' 38,615"	38° 39' 6,076"
57833	239	Земли сельскохозяйственного назначения № 198	531351,91	1261607,41	51° 49' 38,611"	38° 39' 6,105"
57834	240	Земли сельскохозяйственного назначения № 198	531347,27	1261629,00	51° 49' 38,459"	38° 39' 7,232"
57835	241	Земли сельскохозяйственного назначения № 198	531314,83	1261691,92	51° 49' 37,405"	38° 39' 10,513"
57836	242	Земли сельскохозяйственного назначения № 198	531293,15	1261692,60	51° 49' 36,703"	38° 39' 10,546"
57837	243	Земли сельскохозяйственного назначения № 198	534038,34	1277492,01	51° 51' 3,528"	38° 52' 56,305"
57838	244	Земли сельскохозяйственного назначения № 198	534048,11	1277490,74	51° 51' 3,844"	38° 52' 56,241"
57839	245	Земли сельскохозяйственного назначения № 198	534051,20	1277491,09	51° 51' 3,944"	38° 52' 56,261"
57840	246	Земли сельскохозяйственного назначения № 198	534013,27	1277695,50	51° 51' 2,681"	38° 53' 6,929"
57841	247	Земли сельскохозяйственного назначения № 198	534072,26	1277716,37	51° 51' 4,586"	38° 53' 8,036"

57842	248	Земли сельскохозяйственного назначения № 198	534081,73	1277853,00	51° 51' 4,867"	38° 53' 15,177"
57843	249	Земли сельскохозяйственного назначения № 198	534073,92	1277893,62	51° 51' 4,607"	38° 53' 17,297"
57844	250	Земли сельскохозяйственного назначения № 198	534045,83	1277916,73	51° 51' 3,694"	38° 53' 18,496"
57845	251	Земли сельскохозяйственного назначения № 198	534010,09	1277976,20	51° 51' 2,527"	38° 53' 21,592"
57846	252	Земли сельскохозяйственного назначения № 198	533995,50	1277990,65	51° 51' 2,053"	38° 53' 22,343"
57847	253	Земли сельскохозяйственного назначения № 198	533927,73	1277946,23	51° 50' 59,868"	38° 53' 20,003"
57848	254	Земли сельскохозяйственного назначения № 198	533906,17	1277898,11	51° 50' 59,179"	38° 53' 17,482"
57849	255	Земли сельскохозяйственного назначения № 198	533866,85	1277689,46	51° 50' 57,944"	38° 53' 6,571"
57850	256	Земли сельскохозяйственного назначения № 198	533945,85	1277632,81	51° 51' 0,511"	38° 53' 3,634"
57851	257	Земли сельскохозяйственного назначения № 198	534038,34	1277492,01	51° 51' 3,528"	38° 52' 56,305"
57852	258	Земли сельскохозяйственного назначения № 198	534485,79	1284964,18	51° 51' 16,501"	38° 59' 26,832"
57853	259	Земли сельскохозяйственного назначения № 198	534565,13	1284962,50	51° 51' 19,068"	38° 59' 26,774"
57854	260	Земли сельскохозяйственного назначения № 198	534594,15	1284911,28	51° 51' 20,019"	38° 59' 24,108"
57855	261	Земли сельскохозяйственного назначения № 198	534620,35	1284973,23	51° 51' 20,852"	38° 59' 27,354"
57856	262	Земли сельскохозяйственного назначения № 198	534664,43	1285057,89	51° 51' 22,259"	38° 59' 31,794"
57857	263	Земли сельскохозяйственного назначения № 198	534687,27	1285119,60	51° 51' 22,984"	38° 59' 35,026"
57858	264	Земли сельскохозяйственного назначения № 198	534697,86	1285162,40	51° 51' 23,317"	38° 59' 37,266"
57859	265	Земли сельскохозяйственного назначения № 198	534692,09	1285182,93	51° 51' 23,126"	38° 59' 38,337"
57860	266	Земли сельскохозяйственного назначения № 198	534653,51	1285231,73	51° 51' 21,866"	38° 59' 40,873"
57861	267	Земли сельскохозяйственного назначения № 198	534542,68	1285304,68	51° 51' 18,264"	38° 59' 44,643"
57862	268	Земли сельскохозяйственного назначения № 198	534519,13	1285246,98	51° 51' 17,515"	38° 59' 41,620"
57863	269	Земли сельскохозяйственного назначения № 198	534509,81	1285235,01	51° 51' 17,217"	38° 59' 40,991"
57864	270	Земли сельскохозяйственного назначения № 198	534445,88	1285225,29	51° 51' 15,150"	38° 59' 40,460"
57865	271	Земли сельскохозяйственного назначения № 198	534440,17	1285183,17	51° 51' 14,975"	38° 59' 38,257"
57866	272	Земли сельскохозяйственного назначения № 198	534512,84	1285147,97	51° 51' 17,335"	38° 59' 36,444"
57867	273	Земли сельскохозяйственного назначения № 198	534508,52	1285053,73	51° 51' 17,216"	38° 59' 31,519"
57868	274	Земли сельскохозяйственного назначения № 198	534485,79	1284964,18	51° 51' 16,501"	38° 59' 26,832"
57869	275	Земли сельскохозяйственного назначения № 198	535429,76	1276783,96	51° 51' 48,670"	38° 52' 19,702"
57870	276	Земли сельскохозяйственного назначения № 198	535435,21	1276964,96	51° 51' 48,815"	38° 52' 29,162"
57871	277	Земли сельскохозяйственного назначения № 198	535413,39	1276964,34	51° 51' 48,109"	38° 52' 29,124"
57872	278	Земли сельскохозяйственного назначения № 198	535313,67	1276970,81	51° 51' 44,881"	38° 52' 29,434"
57873	279	Земли сельскохозяйственного назначения № 198	535282,70	1276804,76	51° 51' 43,908"	38° 52' 20,748"
57874	280	Земли сельскохозяйственного назначения № 198	535383,48	1276790,75	51° 51' 47,171"	38° 52' 20,044"
57875	281	Земли сельскохозяйственного назначения № 198	535429,76	1276783,96	51° 51' 48,670"	38° 52' 19,702"
57876	282	Земли сельскохозяйственного назначения № 198	534443,46	1261801,16	51° 51' 18,622"	38° 39' 16,601"
57877	283	Земли сельскохозяйственного назначения № 198	534383,66	1261805,83	51° 51' 16,687"	38° 39' 16,838"
57878	284	Земли сельскохозяйственного назначения № 198	534401,42	1261765,83	51° 51' 17,265"	38° 39' 14,751"
57879	285	Земли сельскохозяйственного назначения № 198	534433,36	1261684,67	51° 51' 18,304"	38° 39' 10,514"
57880	286	Земли сельскохозяйственного назначения № 198	534460,00	1261613,87	51° 51' 19,172"	38° 39' 6,818"
57881	287	Земли сельскохозяйственного назначения № 198	534482,98	1261571,90	51° 51' 19,918"	38° 39' 4,628"
57882	288	Земли сельскохозяйственного назначения № 198	534553,88	1261536,77	51° 51' 22,215"	38° 39' 2,801"

57883	289	Земли сельскохозяйственного назначения № 198	534624,40	1261514,02	51° 51' 24,498"	38° 39' 1,620"
57884	290	Земли сельскохозяйственного назначения № 198	534657,26	1261497,66	51° 51' 25,562"	38° 39' 0,770"
57885	291	Земли сельскохозяйственного назначения № 198	534682,89	1261466,61	51° 51' 26,394"	38° 38' 59,150"
57886	292	Земли сельскохозяйственного назначения № 198	534728,60	1261505,31	51° 51' 27,870"	38° 39' 1,178"
57887	293	Земли сельскохозяйственного назначения № 198	534772,90	1261531,28	51° 51' 29,301"	38° 39' 2,540"
57888	294	Земли сельскохозяйственного назначения № 198	534786,10	1261551,91	51° 51' 29,727"	38° 39' 3,619"
57889	295	Земли сельскохозяйственного назначения № 198	534810,40	1261627,66	51° 51' 30,507"	38° 39' 7,581"
57890	296	Земли сельскохозяйственного назначения № 198	534826,68	1261658,75	51° 51' 31,032"	38° 39' 9,207"
57891	297	Земли сельскохозяйственного назначения № 198	534851,39	1261680,23	51° 51' 31,830"	38° 39' 10,333"
57892	298	Земли сельскохозяйственного назначения № 198	534721,34	1261778,68	51° 51' 27,614"	38° 39' 15,461"
57893	299	Земли сельскохозяйственного назначения № 198	534680,92	1261793,58	51° 51' 26,306"	38° 39' 16,234"
57894	300	Земли сельскохозяйственного назначения № 198	534621,61	1261810,14	51° 51' 24,385"	38° 39' 17,092"
57895	301	Земли сельскохозяйственного назначения № 198	534563,86	1261811,19	51° 51' 22,517"	38° 39' 17,140"
57896	302	Земли сельскохозяйственного назначения № 198	534443,46	1261801,16	51° 51' 18,622"	38° 39' 16,601"
57897	303	Земли сельскохозяйственного назначения № 198	535097,81	1267142,89	51° 51' 39,295"	38° 43' 55,817"
57898	304	Земли сельскохозяйственного назначения № 198	534932,13	1267104,72	51° 51' 33,939"	38° 43' 53,793"
57899	305	Земли сельскохозяйственного назначения № 198	534957,46	1266991,62	51° 51' 34,771"	38° 43' 47,888"
57900	306	Земли сельскохозяйственного назначения № 198	534992,13	1266954,90	51° 51' 35,896"	38° 43' 45,975"
57901	307	Земли сельскохозяйственного назначения № 198	535032,39	1266947,06	51° 51' 37,200"	38° 43' 45,573"
57902	308	Земли сельскохозяйственного назначения № 198	535097,40	1266918,80	51° 51' 39,306"	38° 43' 44,107"
57903	309	Земли сельскохозяйственного назначения № 198	535166,96	1266872,70	51° 51' 41,562"	38° 43' 41,710"
57904	310	Земли сельскохозяйственного назначения № 198	535139,86	1267007,04	51° 51' 40,670"	38° 43' 48,726"
57905	311	Земли сельскохозяйственного назначения № 198	535097,81	1267142,89	51° 51' 39,295"	38° 43' 55,817"
57906	312	Земли сельскохозяйственного назначения № 198	540340,99	1287108,43	51° 54' 25,437"	39° 1' 21,127"
57907	313	Земли сельскохозяйственного назначения № 198	540328,12	1287148,60	51° 54' 25,011"	39° 1' 23,223"
57908	314	Земли сельскохозяйственного назначения № 198	540347,20	1287250,54	51° 54' 25,604"	39° 1' 28,562"
57909	315	Земли сельскохозяйственного назначения № 198	540352,61	1287374,53	51° 54' 25,749"	39° 1' 35,050"
57910	316	Земли сельскохозяйственного назначения № 198	540136,52	1287508,70	51° 54' 18,726"	39° 1' 41,983"
57911	317	Земли сельскохозяйственного назначения № 198	540057,07	1287486,39	51° 54' 16,160"	39° 1' 40,785"
57912	318	Земли сельскохозяйственного назначения № 198	540022,05	1287407,54	51° 54' 15,046"	39° 1' 36,647"
57913	319	Земли сельскохозяйственного назначения № 198	539880,66	1287338,36	51° 54' 10,489"	39° 1' 32,974"
57914	320	Земли сельскохозяйственного назначения № 198	540038,97	1286983,29	51° 54' 15,696"	39° 1' 14,464"
57915	321	Земли сельскохозяйственного назначения № 198	540243,33	1287081,63	51° 54' 22,284"	39° 1' 19,687"
57916	322	Земли сельскохозяйственного назначения № 198	540278,02	1287055,22	51° 54' 23,412"	39° 1' 18,319"
57917	323	Земли сельскохозяйственного назначения № 198	540321,13	1287057,81	51° 54' 24,807"	39° 1' 18,471"
57918	324	Земли сельскохозяйственного назначения № 198	540339,21	1287067,65	51° 54' 25,389"	39° 1' 18,993"
57919	325	Земли сельскохозяйственного назначения № 198	540340,99	1287108,43	51° 54' 25,437"	39° 1' 21,127"
57920	326	Земли сельскохозяйственного назначения № 198	542093,83	1258652,57	51° 55' 26,354"	38° 36' 32,781"
57921	327	Земли сельскохозяйственного назначения № 198	542055,06	1258585,36	51° 55' 25,103"	38° 36' 29,260"
57922	328	Земли сельскохозяйственного назначения № 198	542125,64	1258525,27	51° 55' 27,390"	38° 36' 26,123"
57923	329	Земли сельскохозяйственного назначения № 198	542213,07	1258488,85	51° 55' 30,220"	38° 36' 24,224"

57924	330	Земли сельскохозяйственного назначения № 198	542328,02	1258452,34	51° 55' 33,942"	38° 36' 22,324"
57925	331	Земли сельскохозяйственного назначения № 198	542435,96	1258451,07	51° 55' 37,434"	38° 36' 22,267"
57926	332	Земли сельскохозяйственного назначения № 198	542464,10	1258568,48	51° 55' 38,338"	38° 36' 28,414"
57927	333	Земли сельскохозяйственного назначения № 198	542467,76	1258657,26	51° 55' 38,451"	38° 36' 33,060"
57928	334	Земли сельскохозяйственного назначения № 198	542454,81	1258779,55	51° 55' 38,025"	38° 36' 39,459"
57929	335	Земли сельскохозяйственного назначения № 198	542370,03	1258777,76	51° 55' 35,283"	38° 36' 39,357"
57930	336	Земли сельскохозяйственного назначения № 198	542351,83	1258695,93	51° 55' 34,699"	38° 36' 35,073"
57931	337	Земли сельскохозяйственного назначения № 198	542105,92	1258714,54	51° 55' 26,741"	38° 36' 36,025"
57932	338	Земли сельскохозяйственного назначения № 198	542093,83	1258652,57	51° 55' 26,354"	38° 36' 32,781"
57933	339	Земли сельскохозяйственного назначения № 198	543484,67	1251592,52	51° 56' 11,587"	38° 30' 23,358"
57934	340	Земли сельскохозяйственного назначения № 198	543467,03	1251576,92	51° 56' 11,016"	38° 30' 22,542"
57935	341	Земли сельскохозяйственного назначения № 198	543422,20	1251537,27	51° 56' 9,566"	38° 30' 20,465"
57936	342	Земли сельскохозяйственного назначения № 198	543389,21	1251507,40	51° 56' 8,499"	38° 30' 18,901"
57937	343	Земли сельскохозяйственного назначения № 198	543217,08	1251543,61	51° 56' 2,930"	38° 30' 20,794"
57938	344	Земли сельскохозяйственного назначения № 198	543176,03	1251446,85	51° 56' 1,602"	38° 30' 15,729"
57939	345	Земли сельскохозяйственного назначения № 198	543206,51	1251415,95	51° 56' 2,589"	38° 30' 14,112"
57940	346	Земли сельскохозяйственного назначения № 198	543228,04	1251373,24	51° 56' 3,286"	38° 30' 11,877"
57941	347	Земли сельскохозяйственного назначения № 198	543232,46	1251351,88	51° 56' 3,429"	38° 30' 10,759"
57942	348	Земли сельскохозяйственного назначения № 198	543231,28	1251323,35	51° 56' 3,391"	38° 30' 9,265"
57943	349	Земли сельскохозяйственного назначения № 198	543224,57	1251301,92	51° 56' 3,174"	38° 30' 8,144"
57944	350	Земли сельскохозяйственного назначения № 198	543220,52	1251293,62	51° 56' 3,043"	38° 30' 7,709"
57945	351	Земли сельскохозяйственного назначения № 198	543323,82	1251205,72	51° 56' 6,386"	38° 30' 3,110"
57946	352	Земли сельскохозяйственного назначения № 198	543354,42	1251177,46	51° 56' 7,376"	38° 30' 1,631"
57947	353	Земли сельскохозяйственного назначения № 198	543377,71	1251138,92	51° 56' 8,130"	38° 29' 59,614"
57948	354	Земли сельскохозяйственного назначения № 198	543404,25	1251063,71	51° 56' 8,989"	38° 29' 55,678"
57949	355	Земли сельскохозяйственного назначения № 198	543446,31	1250992,63	51° 56' 10,351"	38° 29' 51,958"
57950	356	Земли сельскохозяйственного назначения № 198	543526,48	1251049,67	51° 56' 12,944"	38° 29' 54,944"
57951	357	Земли сельскохозяйственного назначения № 198	543547,64	1251087,97	51° 56' 13,629"	38° 29' 56,949"
57952	358	Земли сельскохозяйственного назначения № 198	543548,86	1251130,27	51° 56' 13,668"	38° 29' 59,163"
57953	359	Земли сельскохозяйственного назначения № 198	543567,97	1251144,30	51° 56' 14,286"	38° 29' 59,898"
57954	360	Земли сельскохозяйственного назначения № 198	543669,20	1251160,24	51° 56' 17,561"	38° 30' 0,733"
57955	361	Земли сельскохозяйственного назначения № 198	543703,25	1251241,41	51° 56' 18,662"	38° 30' 4,983"
57956	362	Земли сельскохозяйственного назначения № 198	543699,40	1251276,51	51° 56' 18,537"	38° 30' 6,820"
57957	363	Земли сельскохозяйственного назначения № 198	543719,23	1251307,98	51° 56' 19,179"	38° 30' 8,468"
57958	364	Земли сельскохозяйственного назначения № 198	543746,27	1251308,98	51° 56' 20,053"	38° 30' 8,520"
57959	365	Земли сельскохозяйственного назначения № 198	543758,75	1251340,28	51° 56' 20,457"	38° 30' 10,159"
57960	366	Земли сельскохозяйственного назначения № 198	543719,88	1251371,29	51° 56' 19,199"	38° 30' 11,782"
57961	367	Земли сельскохозяйственного назначения № 198	543716,33	1251371,75	51° 56' 19,084"	38° 30' 11,806"
57962	368	Земли сельскохозяйственного назначения № 198	543710,02	1251367,01	51° 56' 18,880"	38° 30' 11,558"
57963	369	Земли сельскохозяйственного назначения № 198	543702,19	1251371,69	51° 56' 18,627"	38° 30' 11,802"
57964	370	Земли сельскохозяйственного назначения № 198	543704,08	1251380,72	51° 56' 18,688"	38° 30' 12,275"

57965	371	Земли сельскохозяйственного назначения № 198	543695,49	1251390,31	51° 56' 18,410"	38° 30' 12,777"
57966	372	Земли сельскохозяйственного назначения № 198	543557,67	1251503,82	51° 56' 13,950"	38° 30' 18,717"
57967	373	Земли сельскохозяйственного назначения № 198	543491,64	1251559,09	51° 56' 11,813"	38° 30' 21,609"
57968	374	Земли сельскохозяйственного назначения № 198	543489,66	1251569,19	51° 56' 11,749"	38° 30' 22,137"
57969	375	Земли сельскохозяйственного назначения № 198	543484,67	1251592,52	51° 56' 11,587"	38° 30' 23,358"
57970	376	Земли сельскохозяйственного назначения № 198	545266,54	1258166,90	51° 57' 9,031"	38° 36' 7,637"
57971	377	Земли сельскохозяйственного назначения № 198	545256,41	1258163,89	51° 57' 8,703"	38° 36' 7,479"
57972	378	Земли сельскохозяйственного назначения № 198	545257,31	1258148,51	51° 57' 8,733"	38° 36' 6,674"
57973	379	Земли сельскохозяйственного назначения № 198	545237,40	1258146,62	51° 57' 8,089"	38° 36' 6,573"
57974	380	Земли сельскохозяйственного назначения № 198	545157,76	1258139,05	51° 57' 5,512"	38° 36' 6,170"
57975	381	Земли сельскохозяйственного назначения № 198	545158,21	1258136,09	51° 57' 5,527"	38° 36' 6,015"
57976	382	Земли сельскохозяйственного назначения № 198	545087,50	1258129,15	51° 57' 3,240"	38° 36' 5,646"
57977	383	Земли сельскохозяйственного назначения № 198	545087,18	1258132,41	51° 57' 3,229"	38° 36' 5,816"
57978	384	Земли сельскохозяйственного назначения № 198	545082,94	1258132,04	51° 57' 3,092"	38° 36' 5,796"
57979	385	Земли сельскохозяйственного назначения № 198	545074,99	1258131,17	51° 57' 2,835"	38° 36' 5,750"
57980	386	Земли сельскохозяйственного назначения № 198	545081,50	1258047,12	51° 57' 3,050"	38° 36' 1,350"
57981	387	Земли сельскохозяйственного назначения № 198	545082,29	1258043,41	51° 57' 3,076"	38° 36' 1,156"
57982	388	Земли сельскохозяйственного назначения № 198	545086,74	1257995,30	51° 57' 3,222"	38° 35' 58,637"
57983	389	Земли сельскохозяйственного назначения № 198	545078,36	1257994,18	51° 57' 2,951"	38° 35' 58,578"
57984	390	Земли сельскохозяйственного назначения № 198	545061,92	1257991,97	51° 57' 2,419"	38° 35' 58,461"
57985	391	Земли сельскохозяйственного назначения № 198	545056,19	1257991,23	51° 57' 2,234"	38° 35' 58,421"
57986	392	Земли сельскохозяйственного назначения № 198	545044,22	1258119,47	51° 57' 1,840"	38° 36' 5,135"
57987	393	Земли сельскохозяйственного назначения № 198	545031,82	1258252,75	51° 57' 1,432"	38° 36' 12,112"
57988	394	Земли сельскохозяйственного назначения № 198	545020,79	1258404,77	51° 57' 1,067"	38° 36' 20,071"
57989	395	Земли сельскохозяйственного назначения № 198	544959,51	1258410,34	51° 56' 59,084"	38° 36' 20,357"
57990	396	Земли сельскохозяйственного назначения № 198	544889,11	1258400,44	51° 56' 56,806"	38° 36' 19,833"
57991	397	Земли сельскохозяйственного назначения № 198	544839,28	1258338,98	51° 56' 55,198"	38° 36' 16,610"
57992	398	Земли сельскохозяйственного назначения № 198	544826,15	1258277,41	51° 56' 54,776"	38° 36' 13,386"
57993	399	Земли сельскохозяйственного назначения № 198	544805,88	1258230,95	51° 56' 54,123"	38° 36' 10,952"
57994	400	Земли сельскохозяйственного назначения № 198	544715,99	1258224,78	51° 56' 51,215"	38° 36' 10,621"
57995	401	Земли сельскохозяйственного назначения № 198	544728,22	1258110,64	51° 56' 51,617"	38° 36' 4,646"
57996	402	Земли сельскохозяйственного назначения № 198	544726,15	1258060,61	51° 56' 51,552"	38° 36' 2,026"
57997	403	Земли сельскохозяйственного назначения № 198	544719,30	1257945,85	51° 56' 51,337"	38° 35' 56,017"
57998	404	Земли сельскохозяйственного назначения № 198	545052,17	1257970,30	51° 57' 2,105"	38° 35' 57,325"
57999	405	Земли сельскохозяйственного назначения № 198	545076,11	1257972,06	51° 57' 2,880"	38° 35' 57,419"
58000	406	Земли сельскохозяйственного назначения № 198	545080,98	1257918,92	51° 57' 3,040"	38° 35' 54,637"
58001	407	Земли сельскохозяйственного назначения № 198	545106,14	1257923,57	51° 57' 3,854"	38° 35' 54,883"
58002	408	Земли сельскохозяйственного назначения № 198	545193,36	1257939,69	51° 57' 6,675"	38° 35' 55,734"
58003	409	Земли сельскохозяйственного назначения № 198	545285,31	1257944,37	51° 57' 9,649"	38° 35' 55,987"
58004	410	Земли сельскохозяйственного назначения № 198	545266,54	1258166,90	51° 57' 9,031"	38° 36' 7,637"
58005	411	Земли сельскохозяйственного назначения № 198	545779,85	1255544,05	51° 57' 25,755"	38° 33' 50,329"

58006	412	Земли сельскохозяйственного назначения № 198	545928,81	1255293,11	51° 57' 30,583"	38° 33' 37,196"
58007	413	Земли сельскохозяйственного назначения № 198	546020,22	1255143,77	51° 57' 33,545"	38° 33' 29,380"
58008	414	Земли сельскохозяйственного назначения № 198	546022,13	1255140,66	51° 57' 33,607"	38° 33' 29,217"
58009	415	Земли сельскохозяйственного назначения № 198	546420,21	1255071,90	51° 57' 46,489"	38° 33' 25,638"
58010	416	Земли сельскохозяйственного назначения № 198	546406,90	1255118,54	51° 57' 46,057"	38° 33' 28,080"
58011	417	Земли сельскохозяйственного назначения № 198	546450,63	1255190,55	51° 57' 47,469"	38° 33' 31,853"
58012	418	Земли сельскохозяйственного назначения № 198	546637,06	1255314,22	51° 57' 53,497"	38° 33' 38,341"
58013	419	Земли сельскохозяйственного назначения № 198	546663,93	1255346,66	51° 57' 54,365"	38° 33' 40,042"
58014	420	Земли сельскохозяйственного назначения № 198	546541,31	1255445,45	51° 57' 50,394"	38° 33' 45,209"
58015	421	Земли сельскохозяйственного назначения № 198	546064,00	1255529,74	51° 57' 34,948"	38° 33' 49,596"
58016	422	Земли сельскохозяйственного назначения № 198	546032,82	1255571,32	51° 57' 33,938"	38° 33' 51,772"
58017	423	Земли сельскохозяйственного назначения № 198	546033,54	1255748,09	51° 57' 33,955"	38° 34' 1,029"
58018	424	Земли сельскохозяйственного назначения № 198	545814,82	1255788,37	51° 57' 26,877"	38° 34' 3,125"
58019	425	Земли сельскохозяйственного назначения № 198	545779,85	1255544,05	51° 57' 25,755"	38° 33' 50,329"
58020	426	Земли сельскохозяйственного назначения № 198	552238,10	1261964,85	52° 0' 54,340"	38° 39' 27,381"
58021	427	Земли сельскохозяйственного назначения № 198	552140,71	1262052,59	52° 0' 51,183"	38° 39' 31,969"
58022	428	Земли сельскохозяйственного назначения № 198	552026,37	1261932,91	52° 0' 47,492"	38° 39' 25,679"
58023	429	Земли сельскохозяйственного назначения № 198	552017,18	1261902,91	52° 0' 47,197"	38° 39' 24,105"
58024	430	Земли сельскохозяйственного назначения № 198	552026,60	1261902,33	52° 0' 47,502"	38° 39' 24,076"
58025	431	Земли сельскохозяйственного назначения № 198	552036,35	1261903,78	52° 0' 47,818"	38° 39' 24,153"
58026	432	Земли сельскохозяйственного назначения № 198	552066,23	1261915,26	52° 0' 48,784"	38° 39' 24,759"
58027	433	Земли сельскохозяйственного назначения № 198	552116,78	1261933,42	52° 0' 50,418"	38° 39' 25,717"
58028	434	Земли сельскохозяйственного назначения № 198	552121,09	1261915,67	52° 0' 50,558"	38° 39' 24,787"
58029	435	Земли сельскохозяйственного назначения № 198	552134,31	1261917,80	52° 0' 50,986"	38° 39' 24,900"
58030	436	Земли сельскохозяйственного назначения № 198	552155,70	1261917,40	52° 0' 51,678"	38° 39' 24,882"
58031	437	Земли сельскохозяйственного назначения № 198	552189,81	1261915,95	52° 0' 52,782"	38° 39' 24,810"
58032	438	Земли сельскохозяйственного назначения № 198	552215,86	1261917,99	52° 0' 53,624"	38° 39' 24,921"
58033	439	Земли сельскохозяйственного назначения № 198	552232,98	1261920,63	52° 0' 54,178"	38° 39' 25,061"
58034	440	Земли сельскохозяйственного назначения № 198	552276,35	1261930,40	52° 0' 55,581"	38° 39' 25,579"
58035	441	Земли сельскохозяйственного назначения № 198	552238,10	1261964,85	52° 0' 54,340"	38° 39' 27,381"
58036	442	Земли сельскохозяйственного назначения № 198	528638,35	1284847,16	51° 48' 7,341"	38° 59' 18,601"
58037	443	Земли сельскохозяйственного назначения № 198	528567,01	1284831,03	51° 48' 5,037"	38° 59' 17,734"
58038	444	Земли сельскохозяйственного назначения № 198	528591,24	1284725,21	51° 48' 5,844"	38° 59' 12,220"
58039	445	Земли сельскохозяйственного назначения № 198	528455,55	1284693,65	51° 48' 1,461"	38° 59' 10,524"
58040	446	Земли сельскохозяйственного назначения № 198	528583,80	1284669,01	51° 48' 5,616"	38° 59' 9,284"
58041	447	Земли сельскохозяйственного назначения № 198	528676,40	1284706,49	51° 48' 8,604"	38° 59' 11,274"
58042	448	Земли сельскохозяйственного назначения № 198	528638,35	1284847,16	51° 48' 7,341"	38° 59' 18,601"
58043	449	Земли сельскохозяйственного назначения № 198	547856,42	1265943,94	51° 58' 32,217"	38° 42' 55,291"
58044	450	Земли сельскохозяйственного назначения № 198	547658,33	1265911,04	51° 58' 25,811"	38° 42' 53,534"
58045	451	Земли сельскохозяйственного назначения № 198	547663,67	1265886,46	51° 58' 25,986"	38° 42' 52,247"
58046	452	Земли сельскохозяйственного назначения № 198	547637,09	1265878,81	51° 58' 25,127"	38° 42' 51,842"

58047	453	Земли сельскохозяйственного назначения № 198	547649,06	1265863,74	51° 58' 25,516"	38° 42' 51,055"
58048	454	Земли сельскохозяйственного назначения № 198	547657,15	1265831,61	51° 58' 25,781"	38° 42' 49,373"
58049	455	Земли сельскохозяйственного назначения № 198	547656,02	1265815,37	51° 58' 25,746"	38° 42' 48,522"
58050	456	Земли сельскохозяйственного назначения № 198	547853,70	1265843,82	51° 58' 32,139"	38° 42' 50,045"
58051	457	Земли сельскохозяйственного назначения № 198	547856,42	1265943,94	51° 58' 32,217"	38° 42' 55,291"
58052	458	Земли сельскохозяйственного назначения № 198	546766,14	1239629,19	51° 57' 57,416"	38° 19' 56,799"
58053	459	Земли сельскохозяйственного назначения № 198	546747,87	1239517,04	51° 57' 56,818"	38° 19' 50,926"
58054	460	Земли сельскохозяйственного назначения № 198	546696,95	1239334,94	51° 57' 55,158"	38° 19' 41,394"
58055	461	Земли сельскохозяйственного назначения № 198	546634,79	1239290,92	51° 57' 53,144"	38° 19' 39,096"
58056	462	Земли сельскохозяйственного назначения № 198	546571,35	1239267,08	51° 57' 51,089"	38° 19' 37,854"
58057	463	Земли сельскохозяйственного назначения № 198	546534,19	1239238,97	51° 57' 49,885"	38° 19' 36,386"
58058	464	Земли сельскохозяйственного назначения № 198	546460,44	1239221,90	51° 57' 47,498"	38° 19' 35,500"
58059	465	Земли сельскохозяйственного назначения № 198	546296,63	1239254,07	51° 57' 42,200"	38° 19' 37,203"
58060	466	Земли сельскохозяйственного назначения № 198	546279,26	1239192,33	51° 57' 41,634"	38° 19' 33,972"
58061	467	Земли сельскохозяйственного назначения № 198	546267,60	1239166,34	51° 57' 41,255"	38° 19' 32,612"
58062	468	Земли сельскохозяйственного назначения № 198	546257,66	1239130,76	51° 57' 40,931"	38° 19' 30,750"
58063	469	Земли сельскохозяйственного назначения № 198	546248,78	1239095,13	51° 57' 40,641"	38° 19' 28,885"
58064	470	Земли сельскохозяйственного назначения № 198	546233,48	1239032,25	51° 57' 40,142"	38° 19' 25,593"
58065	471	Земли сельскохозяйственного назначения № 198	546608,36	1238983,95	51° 57' 52,267"	38° 19' 23,021"
58066	472	Земли сельскохозяйственного назначения № 198	546787,32	1238959,63	51° 57' 58,055"	38° 19' 21,726"
58067	473	Земли сельскохозяйственного назначения № 198	546868,91	1238961,55	51° 58' 0,695"	38° 19' 21,817"
58068	474	Земли сельскохозяйственного назначения № 198	546968,20	1238981,80	51° 58' 3,909"	38° 19' 22,866"
58069	475	Земли сельскохозяйственного назначения № 198	547068,93	1238975,49	51° 58' 7,168"	38° 19' 22,524"
58070	476	Земли сельскохозяйственного назначения № 198	547069,29	1238987,93	51° 58' 7,180"	38° 19' 23,176"
58071	477	Земли сельскохозяйственного назначения № 198	547069,89	1239008,96	51° 58' 7,201"	38° 19' 24,277"
58072	478	Земли сельскохозяйственного назначения № 198	547100,55	1239150,78	51° 58' 8,203"	38° 19' 31,702"
58073	479	Земли сельскохозяйственного назначения № 198	547143,40	1239347,45	51° 58' 9,603"	38° 19' 41,999"
58074	480	Земли сельскохозяйственного назначения № 198	547134,65	1239427,42	51° 58' 9,326"	38° 19' 46,189"
58075	481	Земли сельскохозяйственного назначения № 198	547140,89	1239465,70	51° 58' 9,530"	38° 19' 48,194"
58076	482	Земли сельскохозяйственного назначения № 198	547058,32	1239473,73	51° 58' 6,859"	38° 19' 48,624"
58077	483	Земли сельскохозяйственного назначения № 198	547066,02	1239532,68	51° 58' 7,112"	38° 19' 51,711"
58078	484	Земли сельскохозяйственного назначения № 198	547067,01	1239536,70	51° 58' 7,145"	38° 19' 51,921"
58079	485	Земли сельскохозяйственного назначения № 198	547050,93	1239537,90	51° 58' 6,624"	38° 19' 51,986"
58080	486	Земли сельскохозяйственного назначения № 198	547008,45	1239546,92	51° 58' 5,251"	38° 19' 52,463"
58081	487	Земли сельскохозяйственного назначения № 198	546992,77	1239550,20	51° 58' 4,744"	38° 19' 52,636"
58082	488	Земли сельскохозяйственного назначения № 198	546943,67	1239580,71	51° 58' 3,157"	38° 19' 54,240"
58083	489	Земли сельскохозяйственного назначения № 198	546898,13	1239596,68	51° 58' 1,685"	38° 19' 55,081"
58084	490	Земли сельскохозяйственного назначения № 198	546869,94	1239606,35	51° 58' 0,773"	38° 19' 55,591"
58085	491	Земли сельскохозяйственного назначения № 198	546840,00	1239618,57	51° 57' 59,805"	38° 19' 56,234"
58086	492	Земли сельскохозяйственного назначения № 198	546766,14	1239629,19	51° 57' 57,416"	38° 19' 56,799"
58087	493	Земли сельскохозяйственного назначения № 198	524598,13	1263188,32	51° 45' 59,967"	38° 40' 27,731"

58088	494	Земли сельскохозяйственного назначения № 198	524600,10	1263184,62	51° 46' 0,031"	38° 40' 27,538"
58089	495	Земли сельскохозяйственного назначения № 198	524623,67	1263196,40	51° 46' 0,792"	38° 40' 28,156"
58090	496	Земли сельскохозяйственного назначения № 198	524624,59	1263196,92	51° 46' 0,822"	38° 40' 28,183"
58091	497	Земли сельскохозяйственного назначения № 198	524625,46	1263197,52	51° 46' 0,850"	38° 40' 28,215"
58092	498	Земли сельскохозяйственного назначения № 198	524642,92	1263210,95	51° 46' 1,414"	38° 40' 28,917"
58093	499	Земли сельскохозяйственного назначения № 198	524598,13	1263188,32	51° 45' 59,967"	38° 40' 27,731"
58094		**Земли сельскохозяйственного назначения № 198 Количество**		499		499
58095	1	Земли сельскохозяйственного назначения № 201	507943,25	1277704,47	51° 36' 59,193"	38° 52' 59,932"
58096	2	Земли сельскохозяйственного назначения № 201	507938,81	1277686,67	51° 36' 59,053"	38° 52' 59,006"
58097	3	Земли сельскохозяйственного назначения № 201	507928,82	1277661,60	51° 36' 58,734"	38° 52' 57,700"
58098	4	Земли сельскохозяйственного назначения № 201	507924,52	1277648,10	51° 36' 58,597"	38° 52' 56,997"
58099	5	Земли сельскохозяйственного назначения № 201	507889,93	1277651,17	51° 36' 57,477"	38° 52' 57,147"
58100	6	Земли сельскохозяйственного назначения № 201	507862,56	1277617,90	51° 36' 56,598"	38° 52' 55,410"
58101	7	Земли сельскохозяйственного назначения № 201	507862,02	1277583,61	51° 36' 56,586"	38° 52' 53,628"
58102	8	Земли сельскохозяйственного назначения № 201	507880,23	1277546,33	51° 36' 57,182"	38° 52' 51,695"
58103	9	Земли сельскохозяйственного назначения № 201	507893,19	1277516,24	51° 36' 57,607"	38° 52' 50,135"
58104	10	Земли сельскохозяйственного назначения № 201	507939,31	1277481,07	51° 36' 59,105"	38° 52' 48,320"
58105	11	Земли сельскохозяйственного назначения № 201	507977,49	1277474,74	51° 37' 0,341"	38° 52' 48,002"
58106	12	Земли сельскохозяйственного назначения № 201	508008,83	1277453,84	51° 37' 1,359"	38° 52' 46,925"
58107	13	Земли сельскохозяйственного назначения № 201	508010,86	1277452,49	51° 37' 1,425"	38° 52' 46,855"
58108	14	Земли сельскохозяйственного назначения № 201	508063,39	1277409,90	51° 37' 3,132"	38° 52' 44,656"
58109	15	Земли сельскохозяйственного назначения № 201	508096,03	1277407,92	51° 37' 4,189"	38° 52' 44,562"
58110	16	Земли сельскохозяйственного назначения № 201	508206,44	1277429,64	51° 37' 7,757"	38° 52' 45,722"
58111	17	Земли сельскохозяйственного назначения № 201	508354,12	1277471,45	51° 37' 12,528"	38° 52' 47,937"
58112	18	Земли сельскохозяйственного назначения № 201	508317,98	1277573,21	51° 37' 11,341"	38° 52' 53,216"
58113	19	Земли сельскохозяйственного назначения № 201	508313,76	1277584,13	51° 37' 11,202"	38° 52' 53,783"
58114	20	Земли сельскохозяйственного назначения № 201	508301,55	1277611,88	51° 37' 10,802"	38° 52' 55,221"
58115	21	Земли сельскохозяйственного назначения № 201	508286,00	1277645,00	51° 37' 10,293"	38° 52' 56,939"
58116	22	Земли сельскохозяйственного назначения № 201	508241,00	1277662,00	51° 37' 8,834"	38° 52' 57,809"
58117	23	Земли сельскохозяйственного назначения № 201	508220,00	1277692,00	51° 37' 8,150"	38° 52' 59,363"
58118	24	Земли сельскохозяйственного назначения № 201	508190,00	1277708,00	51° 37' 7,176"	38° 53' 0,186"
58119	25	Земли сельскохозяйственного назначения № 201	508167,00	1277707,00	51° 37' 6,432"	38° 53' 0,127"
58120	26	Земли сельскохозяйственного назначения № 201	508130,00	1277721,00	51° 37' 5,233"	38° 53' 0,844"
58121	27	Земли сельскохозяйственного назначения № 201	508081,00	1277725,00	51° 37' 3,646"	38° 53' 1,038"
58122	28	Земли сельскохозяйственного назначения № 201	508035,72	1277675,89	51° 37' 2,190"	38° 52' 58,473"
58123	29	Земли сельскохозяйственного назначения № 201	507943,25	1277704,47	51° 36' 59,193"	38° 52' 59,932"
58124	30	Земли сельскохозяйственного назначения № 201	510656,70	1289693,24	51° 38' 24,403"	39° 3' 24,123"
58125	31	Земли сельскохозяйственного назначения № 201	510577,30	1289626,02	51° 38' 21,851"	39° 3' 20,595"
58126	32	Земли сельскохозяйственного назначения № 201	510509,32	1289565,77	51° 38' 19,667"	39° 3' 17,435"
58127	33	Земли сельскохозяйственного назначения № 201	510626,02	1289419,24	51° 38' 23,480"	39° 3' 9,863"
58128	34	Земли сельскохозяйственного назначения № 201	510632,08	1289423,92	51° 38' 23,675"	39° 3' 10,109"

58129	35	Земли сельскохозяйственного назначения № 201	510740,96	1289271,27	51° 38' 27,236"	39° 3' 2,215"
58130	36	Земли сельскохозяйственного назначения № 201	510792,60	1289302,15	51° 38' 28,899"	39° 3' 3,842"
58131	37	Земли сельскохозяйственного назначения № 201	510880,73	1289363,43	51° 38' 31,735"	39° 3' 7,064"
58132	38	Земли сельскохозяйственного назначения № 201	510884,06	1289365,64	51° 38' 31,842"	39° 3' 7,180"
58133	39	Земли сельскохозяйственного назначения № 201	510789,09	1289521,05	51° 38' 28,730"	39° 3' 15,223"
58134	40	Земли сельскохозяйственного назначения № 201	510777,81	1289536,56	51° 38' 28,361"	39° 3' 16,025"
58135	41	Земли сельскохозяйственного назначения № 201	510694,03	1289651,70	51° 38' 25,622"	39° 3' 21,978"
58136	42	Земли сельскохозяйственного назначения № 201	510656,70	1289693,24	51° 38' 24,403"	39° 3' 24,123"
58137	43	Земли сельскохозяйственного назначения № 201	511862,37	1283026,24	51° 39' 4,963"	38° 57' 37,850"
58138	44	Земли сельскохозяйственного назначения № 201	511793,35	1283021,93	51° 39' 2,731"	38° 57' 37,603"
58139	45	Земли сельскохозяйственного назначения № 201	511791,23	1283026,78	51° 39' 2,661"	38° 57' 37,854"
58140	46	Земли сельскохозяйственного назначения № 201	511793,82	1283054,81	51° 39' 2,739"	38° 57' 39,313"
58141	47	Земли сельскохозяйственного назначения № 201	511797,14	1283058,23	51° 39' 2,846"	38° 57' 39,492"
58142	48	Земли сельскохозяйственного назначения № 201	511797,32	1283062,85	51° 39' 2,851"	38° 57' 39,732"
58143	49	Земли сельскохозяйственного назначения № 201	511839,43	1283061,61	51° 39' 4,213"	38° 57' 39,682"
58144	50	Земли сельскохозяйственного назначения № 201	511830,78	1283073,26	51° 39' 3,931"	38° 57' 40,285"
58145	51	Земли сельскохозяйственного назначения № 201	511793,29	1283075,47	51° 39' 2,717"	38° 57' 40,387"
58146	52	Земли сельскохозяйственного назначения № 201	511792,08	1283111,52	51° 39' 2,671"	38° 57' 42,262"
58147	53	Земли сельскохозяйственного назначения № 201	511729,83	1283085,48	51° 39' 0,662"	38° 57' 40,886"
58148	54	Земли сельскохозяйственного назначения № 201	511703,33	1283068,16	51° 38' 59,808"	38° 57' 39,977"
58149	55	Земли сельскохозяйственного назначения № 201	511665,58	1282990,78	51° 38' 58,603"	38° 57' 35,939"
58150	56	Земли сельскохозяйственного назначения № 201	511655,52	1282781,72	51° 38' 58,322"	38° 57' 25,062"
58151	57	Земли сельскохозяйственного назначения № 201	511654,91	1282766,78	51° 38' 58,305"	38° 57' 24,285"
58152	58	Земли сельскохозяйственного назначения № 201	511561,28	1282596,31	51° 38' 55,311"	38° 57' 15,387"
58153	59	Земли сельскохозяйственного назначения № 201	511559,79	1282560,35	51° 38' 55,271"	38° 57' 13,517"
58154	60	Земли сельскохозяйственного назначения № 201	511710,60	1282555,45	51° 39' 0,151"	38° 57' 13,312"
58155	61	Земли сельскохозяйственного назначения № 201	511861,94	1282550,55	51° 39' 5,049"	38° 57' 13,108"
58156	62	Земли сельскохозяйственного назначения № 201	511874,69	1282565,09	51° 39' 5,458"	38° 57' 13,869"
58157	63	Земли сельскохозяйственного назначения № 201	511924,01	1282668,47	51° 39' 7,032"	38° 57' 19,262"
58158	64	Земли сельскохозяйственного назначения № 201	511951,70	1282888,47	51° 39' 7,882"	38° 57' 30,715"
58159	65	Земли сельскохозяйственного назначения № 201	511862,37	1283026,24	51° 39' 4,963"	38° 57' 37,850"
58160	66	Земли сельскохозяйственного назначения № 201	512012,36	1288748,83	51° 39' 8,502"	39° 2' 35,555"
58161	67	Земли сельскохозяйственного назначения № 201	512022,70	1288742,75	51° 39' 8,838"	39° 2' 35,243"
58162	68	Земли сельскохозяйственного назначения № 201	512037,56	1288743,56	51° 39' 9,318"	39° 2' 35,290"
58163	69	Земли сельскохозяйственного назначения № 201	512050,48	1288731,73	51° 39' 9,739"	39° 2' 34,680"
58164	70	Земли сельскохозяйственного назначения № 201	512049,93	1288718,34	51° 39' 9,725"	39° 2' 33,984"
58165	71	Земли сельскохозяйственного назначения № 201	512041,44	1288683,39	51° 39' 9,459"	39° 2' 32,163"
58166	72	Земли сельскохозяйственного назначения № 201	512062,91	1288673,33	51° 39' 10,156"	39° 2' 31,648"
58167	73	Земли сельскохозяйственного назначения № 201	512088,69	1288665,22	51° 39' 10,992"	39° 2' 31,236"
58168	74	Земли сельскохозяйственного назначения № 201	512124,89	1288670,08	51° 39' 12,162"	39° 2' 31,503"
58169	75	Земли сельскохозяйственного назначения № 201	512168,64	1288686,64	51° 39' 13,573"	39° 2' 32,382"

58170	76	Земли сельскохозяйственного назначения № 201	512192,54	1288684,24	51° 39' 14,347"	39° 2' 32,267"
58171	77	Земли сельскохозяйственного назначения № 201	512206,75	1288686,48	51° 39' 14,806"	39° 2' 32,389"
58172	78	Земли сельскохозяйственного назначения № 201	512214,94	1288696,74	51° 39' 15,069"	39° 2' 32,926"
58173	79	Земли сельскохозяйственного назначения № 201	512219,65	1288725,48	51° 39' 15,214"	39° 2' 34,423"
58174	80	Земли сельскохозяйственного назначения № 201	512214,06	1288744,07	51° 39' 15,029"	39° 2' 35,387"
58175	81	Земли сельскохозяйственного назначения № 201	512210,15	1288751,99	51° 39' 14,900"	39° 2' 35,798"
58176	82	Земли сельскохозяйственного назначения № 201	512212,58	1288759,66	51° 39' 14,977"	39° 2' 36,198"
58177	83	Земли сельскохозяйственного назначения № 201	512232,54	1288764,49	51° 39' 15,622"	39° 2' 36,457"
58178	84	Земли сельскохозяйственного назначения № 201	512130,39	1288820,92	51° 39' 12,302"	39° 2' 39,352"
58179	85	Земли сельскохозяйственного назначения № 201	512065,83	1288847,58	51° 39' 10,207"	39° 2' 40,712"
58180	86	Земли сельскохозяйственного назначения № 201	512033,58	1288853,09	51° 39' 9,162"	39° 2' 40,986"
58181	87	Земли сельскохозяйственного назначения № 201	512030,04	1288853,70	51° 39' 9,048"	39° 2' 41,016"
58182	88	Земли сельскохозяйственного назначения № 201	512028,98	1288844,15	51° 39' 9,016"	39° 2' 40,519"
58183	89	Земли сельскохозяйственного назначения № 201	512012,36	1288748,83	51° 39' 8,502"	39° 2' 35,555"
58184	90	Земли сельскохозяйственного назначения № 201	510910,46	1276040,80	51° 38' 35,484"	38° 51' 34,259"
58185	91	Земли сельскохозяйственного назначения № 201	510855,34	1276103,66	51° 38' 33,690"	38° 51' 37,513"
58186	92	Земли сельскохозяйственного назначения № 201	510863,01	1276052,28	51° 38' 33,947"	38° 51' 34,844"
58187	93	Земли сельскохозяйственного назначения № 201	510890,16	1275862,60	51° 38' 34,857"	38° 51' 24,987"
58188	94	Земли сельскохозяйственного назначения № 201	510899,57	1275870,96	51° 38' 35,160"	38° 51' 25,424"
58189	95	Земли сельскохозяйственного назначения № 201	510939,52	1275541,54	51° 38' 36,506"	38° 51' 8,303"
58190	96	Земли сельскохозяйственного назначения № 201	510919,95	1275538,95	51° 38' 35,874"	38° 51' 8,163"
58191	97	Земли сельскохозяйственного назначения № 201	510923,89	1275509,17	51° 38' 36,006"	38° 51' 6,616"
58192	98	Земли сельскохозяйственного назначения № 201	510930,97	1275455,66	51° 38' 36,244"	38° 51' 3,835"
58193	99	Земли сельскохозяйственного назначения № 201	510981,31	1275509,06	51° 38' 37,864"	38° 51' 6,625"
58194	100	Земли сельскохозяйственного назначения № 201	511094,60	1275629,24	51° 38' 41,510"	38° 51' 12,905"
58195	101	Земли сельскохозяйственного назначения № 201	511214,94	1275756,91	51° 38' 45,382"	38° 51' 19,576"
58196	102	Земли сельскохозяйственного назначения № 201	511345,99	1275895,93	51° 38' 49,600"	38° 51' 26,841"
58197	103	Земли сельскохозяйственного назначения № 201	511488,95	1276047,58	51° 38' 54,200"	38° 51' 34,767"
58198	104	Земли сельскохозяйственного назначения № 201	511497,25	1276056,39	51° 38' 54,467"	38° 51' 35,227"
58199	105	Земли сельскохозяйственного назначения № 201	511524,44	1276096,67	51° 38' 55,340"	38° 51' 37,329"
58200	106	Земли сельскохозяйственного назначения № 201	511569,01	1276162,68	51° 38' 56,771"	38° 51' 40,775"
58201	107	Земли сельскохозяйственного назначения № 201	511702,51	1276391,47	51° 39' 1,052"	38° 51' 52,710"
58202	108	Земли сельскохозяйственного назначения № 201	511760,61	1276510,68	51° 39' 2,912"	38° 51' 58,927"
58203	109	Земли сельскохозяйственного назначения № 201	511732,54	1276523,61	51° 39' 2,001"	38° 51' 59,592"
58204	110	Земли сельскохозяйственного назначения № 201	511664,91	1276554,77	51° 38' 59,808"	38° 52' 1,194"
58205	111	Земли сельскохозяйственного назначения № 201	511655,83	1276558,96	51° 38' 59,513"	38° 52' 1,409"
58206	112	Земли сельскохозяйственного назначения № 201	511532,36	1276307,00	51° 38' 55,561"	38° 51' 48,271"
58207	113	Земли сельскохозяйственного назначения № 201	511508,53	1276291,36	51° 38' 54,793"	38° 51' 47,451"
58208	114	Земли сельскохозяйственного назначения № 201	511472,60	1276267,78	51° 38' 53,634"	38° 51' 46,215"
58209	115	Земли сельскохозяйственного назначения № 201	511379,45	1276329,95	51° 38' 50,610"	38° 51' 49,423"
58210	116	Земли сельскохозяйственного назначения № 201	511314,17	1276259,61	51° 38' 48,509"	38° 51' 45,747"

58211	117	Земли сельскохозяйственного назначения № 201	511169,49	1276103,71	51° 38' 43,854"	38° 51' 37,600"
58212	118	Земли сельскохозяйственного назначения № 201	511140,52	1276087,72	51° 38' 42,920"	38° 51' 36,761"
58213	119	Земли сельскохозяйственного назначения № 201	511126,44	1276114,95	51° 38' 42,460"	38° 51' 38,173"
58214	120	Земли сельскохозяйственного назначения № 201	510982,81	1275958,29	51° 38' 37,838"	38° 51' 29,988"
58215	121	Земли сельскохозяйственного назначения № 201	510910,46	1276040,80	51° 38' 35,484"	38° 51' 34,259"
58216	122	Земли сельскохозяйственного назначения № 201	512123,84	1282291,21	51° 39' 13,576"	38° 56' 59,706"
58217	123	Земли сельскохозяйственного назначения № 201	511953,75	1282224,61	51° 39' 8,087"	38° 56' 56,185"
58218	124	Земли сельскохозяйственного назначения № 201	512030,53	1282044,66	51° 39' 10,608"	38° 56' 46,851"
58219	125	Земли сельскохозяйственного назначения № 201	512193,01	1282117,30	51° 39' 15,850"	38° 56' 50,683"
58220	126	Земли сельскохозяйственного назначения № 201	512123,84	1282291,21	51° 39' 13,576"	38° 56' 59,706"
58221	127	Земли сельскохозяйственного назначения № 201	514436,84	1279670,47	51° 40' 28,933"	38° 54' 44,093"
58222	128	Земли сельскохозяйственного назначения № 201	514375,23	1279712,21	51° 40' 26,932"	38° 54' 46,246"
58223	129	Земли сельскохозяйственного назначения № 201	514289,54	1279585,53	51° 40' 24,183"	38° 54' 39,628"
58224	130	Земли сельскохозяйственного назначения № 201	514231,55	1279498,61	51° 40' 22,323"	38° 54' 35,087"
58225	131	Земли сельскохозяйственного назначения № 201	514205,67	1279459,48	51° 40' 21,493"	38° 54' 33,043"
58226	132	Земли сельскохозяйственного назначения № 201	514258,75	1279422,69	51° 40' 23,218"	38° 54' 31,144"
58227	133	Земли сельскохозяйственного назначения № 201	514408,79	1279324,06	51° 40' 28,091"	38° 54' 26,057"
58228	134	Земли сельскохозяйственного назначения № 201	514353,12	1279244,17	51° 40' 26,305"	38° 54' 21,883"
58229	135	Земли сельскохозяйственного назначения № 201	514434,25	1279194,29	51° 40' 28,939"	38° 54' 19,312"
58230	136	Земли сельскохозяйственного назначения № 201	514484,66	1279273,15	51° 40' 30,555"	38° 54' 23,431"
58231	137	Земли сельскохозяйственного назначения № 201	514589,51	1279202,75	51° 40' 33,961"	38° 54' 19,799"
58232	138	Земли сельскохозяйственного назначения № 201	514670,05	1279324,83	51° 40' 36,544"	38° 54' 26,176"
58233	139	Земли сельскохозяйственного назначения № 201	514728,51	1279464,71	51° 40' 38,409"	38° 54' 33,474"
58234	140	Земли сельскохозяйственного назначения № 201	514436,84	1279670,47	51° 40' 28,933"	38° 54' 44,093"
58235	141	Земли сельскохозяйственного назначения № 201	516255,70	1279840,92	51° 41' 27,749"	38° 54' 53,522"
58236	142	Земли сельскохозяйственного назначения № 201	516081,04	1279916,17	51° 41' 22,084"	38° 54' 57,386"
58237	143	Земли сельскохозяйственного назначения № 201	516063,12	1279923,89	51° 41' 21,502"	38° 54' 57,782"
58238	144	Земли сельскохозяйственного назначения № 201	516004,05	1279869,63	51° 41' 19,602"	38° 54' 54,939"
58239	145	Земли сельскохозяйственного назначения № 201	515929,65	1279798,01	51° 41' 17,208"	38° 54' 51,188"
58240	146	Земли сельскохозяйственного назначения № 201	516161,71	1279675,93	51° 41' 24,740"	38° 54' 44,904"
58241	147	Земли сельскохозяйственного назначения № 201	516232,34	1279640,98	51° 41' 27,031"	38° 54' 43,106"
58242	148	Земли сельскохозяйственного назначения № 201	516288,19	1279618,86	51° 41' 28,843"	38° 54' 41,972"
58243	149	Земли сельскохозяйственного назначения № 201	516348,04	1279711,83	51° 41' 30,761"	38° 54' 46,830"
58244	150	Земли сельскохозяйственного назначения № 201	516359,88	1279746,05	51° 41' 31,138"	38° 54' 48,615"
58245	151	Земли сельскохозяйственного назначения № 201	516260,92	1279793,29	51° 41' 27,927"	38° 54' 51,044"
58246	152	Земли сельскохозяйственного назначения № 201	516255,70	1279840,92	51° 41' 27,749"	38° 54' 53,522"
58247	153	Земли сельскохозяйственного назначения № 201	516083,23	1275760,20	51° 41' 22,896"	38° 51' 21,039"
58248	154	Земли сельскохозяйственного назначения № 201	516152,38	1275587,95	51° 41' 25,162"	38° 51' 12,090"
58249	155	Земли сельскохозяйственного назначения № 201	516724,00	1275584,56	51° 41' 43,657"	38° 51' 12,065"
58250	156	Земли сельскохозяйственного назначения № 201	516732,66	1276104,08	51° 41' 43,851"	38° 51' 39,115"
58251	157	Земли сельскохозяйственного назначения № 201	516140,29	1276117,85	51° 41' 24,683"	38° 51' 39,673"

58252	158	Земли сельскохозяйственного назначения № 201	516100,51	1275819,84	51° 41' 23,445"	38° 51' 24,148"
58253	159	Земли сельскохозяйственного назначения № 201	516083,23	1275760,20	51° 41' 22,896"	38° 51' 21,039"
58254	160	Земли сельскохозяйственного назначения № 201	516374,76	1278744,48	51° 41' 31,807"	38° 53' 56,478"
58255	161	Земли сельскохозяйственного назначения № 201	516335,12	1278754,04	51° 41' 30,523"	38° 53' 56,964"
58256	162	Земли сельскохозяйственного назначения № 201	516337,20	1278632,71	51° 41' 30,612"	38° 53' 50,649"
58257	163	Земли сельскохозяйственного назначения № 201	516312,17	1278096,90	51° 41' 29,900"	38° 53' 22,747"
58258	164	Земли сельскохозяйственного назначения № 201	516286,36	1277624,70	51° 41' 29,149"	38° 52' 58,157"
58259	165	Земли сельскохозяйственного назначения № 201	516282,43	1277552,79	51° 41' 29,035"	38° 52' 54,413"
58260	166	Земли сельскохозяйственного назначения № 201	516429,24	1277549,31	51° 41' 33,785"	38° 52' 54,273"
58261	167	Земли сельскохозяйственного назначения № 201	516941,69	1277537,01	51° 41' 50,368"	38° 52' 53,778"
58262	168	Земли сельскохозяйственного назначения № 201	517077,52	1277533,94	51° 41' 54,763"	38° 52' 53,657"
58263	169	Земли сельскохозяйственного назначения № 201	517155,31	1277532,59	51° 41' 57,280"	38° 52' 53,609"
58264	170	Земли сельскохозяйственного назначения № 201	517166,40	1278701,82	51° 41' 57,428"	38° 53' 54,492"
58265	171	Земли сельскохозяйственного назначения № 201	517135,04	1278706,38	51° 41' 56,413"	38° 53' 54,720"
58266	172	Земли сельскохозяйственного назначения № 201	516960,42	1278709,03	51° 41' 50,763"	38° 53' 54,806"
58267	173	Земли сельскохозяйственного назначения № 201	516799,94	1278708,04	51° 41' 45,570"	38° 53' 54,707"
58268	174	Земли сельскохозяйственного назначения № 201	516574,69	1278718,70	51° 41' 38,281"	38° 53' 55,195"
58269	175	Земли сельскохозяйственного назначения № 201	516411,79	1278734,03	51° 41' 33,007"	38° 53' 55,945"
58270	176	Земли сельскохозяйственного назначения № 201	516374,76	1278744,48	51° 41' 31,807"	38° 53' 56,478"
58271	177	Земли сельскохозяйственного назначения № 201	517777,96	1275210,38	51° 42' 17,818"	38° 50' 52,857"
58272	178	Земли сельскохозяйственного назначения № 201	517747,44	1275216,54	51° 42' 16,830"	38° 50' 53,170"
58273	179	Земли сельскохозяйственного назначения № 201	517752,76	1275224,28	51° 42' 17,001"	38° 50' 53,575"
58274	180	Земли сельскохозяйственного назначения № 201	517739,07	1275225,89	51° 42' 16,558"	38° 50' 53,655"
58275	181	Земли сельскохозяйственного назначения № 201	517740,00	1275228,78	51° 42' 16,588"	38° 50' 53,806"
58276	182	Земли сельскохозяйственного назначения № 201	517721,76	1275230,85	51° 42' 15,997"	38° 50' 53,909"
58277	183	Земли сельскохозяйственного назначения № 201	517693,86	1275232,50	51° 42' 15,094"	38° 50' 53,987"
58278	184	Земли сельскохозяйственного назначения № 201	517696,52	1275245,65	51° 42' 15,178"	38° 50' 54,673"
58279	185	Земли сельскохозяйственного назначения № 201	517690,26	1275245,76	51° 42' 14,975"	38° 50' 54,677"
58280	186	Земли сельскохозяйственного назначения № 201	517701,80	1275284,99	51° 42' 15,342"	38° 50' 56,723"
58281	187	Земли сельскохозяйственного назначения № 201	517725,49	1275297,91	51° 42' 16,107"	38° 50' 57,402"
58282	188	Земли сельскохозяйственного назначения № 201	517739,86	1275293,35	51° 42' 16,573"	38° 50' 57,168"
58283	189	Земли сельскохозяйственного назначения № 201	517755,24	1275313,23	51° 42' 17,067"	38° 50' 58,207"
58284	190	Земли сельскохозяйственного назначения № 201	517831,14	1275523,70	51° 42' 19,488"	38° 51' 9,187"
58285	191	Земли сельскохозяйственного назначения № 201	517691,81	1275536,29	51° 42' 14,978"	38° 51' 9,806"
58286	192	Земли сельскохозяйственного назначения № 201	517628,04	1275375,86	51° 42' 12,941"	38° 51' 1,435"
58287	193	Земли сельскохозяйственного назначения № 201	517612,59	1275377,91	51° 42' 12,441"	38° 51' 1,538"
58288	194	Земли сельскохозяйственного назначения № 201	517603,73	1275368,39	51° 42' 12,156"	38° 51' 1,040"
58289	195	Земли сельскохозяйственного назначения № 201	517567,79	1275369,87	51° 42' 10,993"	38° 51' 1,107"
58290	196	Земли сельскохозяйственного назначения № 201	517566,55	1275391,09	51° 42' 10,949"	38° 51' 2,212"
58291	197	Земли сельскохозяйственного назначения № 201	517530,67	1275393,98	51° 42' 9,788"	38° 51' 2,353"
58292	198	Земли сельскохозяйственного назначения № 201	517530,60	1275357,98	51° 42' 9,791"	38° 51' 0,479"

58293	199	Земли сельскохозяйственного назначения № 201	517512,16	1275355,92	51° 42' 9,195"	38° 51' 0,367"
58294	200	Земли сельскохозяйственного назначения № 201	517477,43	1274871,71	51° 42' 8,149"	38° 50' 35,144"
58295	201	Земли сельскохозяйственного назначения № 201	517602,73	1274880,67	51° 42' 12,202"	38° 50' 35,643"
58296	202	Земли сельскохозяйственного назначения № 201	517623,46	1274886,88	51° 42' 12,872"	38° 50' 35,971"
58297	203	Земли сельскохозяйственного назначения № 201	517720,81	1275084,36	51° 42' 15,990"	38° 50' 46,280"
58298	204	Земли сельскохозяйственного назначения № 201	517777,96	1275210,38	51° 42' 17,818"	38° 50' 52,857"
58299	205	Земли сельскохозяйственного назначения № 201	517916,87	1274761,17	51° 42' 22,385"	38° 50' 29,500"
58300	206	Земли сельскохозяйственного назначения № 201	517644,61	1274869,07	51° 42' 13,559"	38° 50' 35,049"
58301	207	Земли сельскохозяйственного назначения № 201	517596,58	1274748,22	51° 42' 12,024"	38° 50' 28,744"
58302	208	Земли сельскохозяйственного назначения № 201	517734,08	1274693,16	51° 42' 16,482"	38° 50' 25,912"
58303	209	Земли сельскохозяйственного назначения № 201	517707,98	1274625,05	51° 42' 15,648"	38° 50' 22,359"
58304	210	Земли сельскохозяйственного назначения № 201	517831,56	1274574,80	51° 42' 19,654"	38° 50' 19,773"
58305	211	Земли сельскохозяйственного назначения № 201	517916,87	1274761,17	51° 42' 22,385"	38° 50' 29,500"
58306	212	Земли сельскохозяйственного назначения № 201	519783,49	1285444,09	51° 43' 20,716"	38° 59' 46,503"
58307	213	Земли сельскохозяйственного назначения № 201	519753,08	1285451,19	51° 43' 19,731"	38° 59' 46,862"
58308	214	Земли сельскохозяйственного назначения № 201	519616,65	1285339,27	51° 43' 15,342"	38° 59' 40,981"
58309	215	Земли сельскохозяйственного назначения № 201	519613,17	1285343,58	51° 43' 15,228"	38° 59' 41,205"
58310	216	Земли сельскохозяйственного назначения № 201	519587,46	1285320,93	51° 43' 14,402"	38° 59' 40,015"
58311	217	Земли сельскохозяйственного назначения № 201	519708,31	1285202,46	51° 43' 18,339"	38° 59' 33,888"
58312	218	Земли сельскохозяйственного назначения № 201	519870,38	1285347,21	51° 43' 23,550"	38° 59' 41,488"
58313	219	Земли сельскохозяйственного назначения № 201	519848,79	1285371,16	51° 43' 22,846"	38° 59' 42,727"
58314	220	Земли сельскохозяйственного назначения № 201	519851,79	1285373,81	51° 43' 22,942"	38° 59' 42,867"
58315	221	Земли сельскохозяйственного назначения № 201	519847,77	1285378,36	51° 43' 22,811"	38° 59' 43,102"
58316	222	Земли сельскохозяйственного назначения № 201	519846,95	1285377,63	51° 43' 22,785"	38° 59' 43,064"
58317	223	Земли сельскохозяйственного назначения № 201	519826,93	1285399,98	51° 43' 22,132"	38° 59' 44,221"
58318	224	Земли сельскохозяйственного назначения № 201	519824,62	1285397,91	51° 43' 22,057"	38° 59' 44,112"
58319	225	Земли сельскохозяйственного назначения № 201	519783,49	1285444,09	51° 43' 20,716"	38° 59' 46,503"
58320	226	Земли сельскохозяйственного назначения № 201	518873,82	1271153,52	51° 42' 53,878"	38° 47' 21,835"
58321	227	Земли сельскохозяйственного назначения № 201	518912,37	1271186,28	51° 42' 55,121"	38° 47' 23,550"
58322	228	Земли сельскохозяйственного назначения № 201	519003,22	1271271,17	51° 42' 58,049"	38° 47' 27,991"
58323	229	Земли сельскохозяйственного назначения № 201	519043,48	1271306,44	51° 42' 59,347"	38° 47' 29,837"
58324	230	Земли сельскохозяйственного назначения № 201	519066,58	1271323,63	51° 43' 0,092"	38° 47' 30,738"
58325	231	Земли сельскохозяйственного назначения № 201	519281,24	1271517,03	51° 43' 7,011"	38° 47' 40,859"
58326	232	Земли сельскохозяйственного назначения № 201	519319,69	1271534,36	51° 43' 8,252"	38° 47' 41,771"
58327	233	Земли сельскохозяйственного назначения № 201	519338,45	1271553,61	51° 43' 8,857"	38° 47' 42,778"
58328	234	Земли сельскохозяйственного назначения № 201	519322,27	1271580,47	51° 43' 8,329"	38° 47' 44,173"
58329	235	Земли сельскохозяйственного назначения № 201	519413,40	1271748,20	51° 43' 11,255"	38° 47' 52,931"
58330	236	Земли сельскохозяйственного назначения № 201	518798,09	1272286,13	51° 42' 51,270"	38° 48' 20,812"
58331	237	Земли сельскохозяйственного назначения № 201	518772,43	1272305,72	51° 42' 50,437"	38° 48' 21,826"
58332	238	Земли сельскохозяйственного назначения № 201	518567,10	1272075,94	51° 42' 43,826"	38° 48' 9,811"
58333	239	Земли сельскохозяйственного назначения № 201	518402,75	1271812,71	51° 42' 38,546"	38° 47' 56,064"

58334	240	Земли сельскохозяйственного назначения № 201	518273,80	1271638,01	51° 42' 34,398"	38° 47' 46,937"
58335	241	Земли сельскохозяйственного назначения № 201	518050,63	1271424,85	51° 42' 27,207"	38° 47' 35,785"
58336	242	Земли сельскохозяйственного назначения № 201	517792,78	1271205,17	51° 42' 18,894"	38° 47' 24,288"
58337	243	Земли сельскохозяйственного назначения № 201	518037,42	1270395,72	51° 42' 26,917"	38° 46' 42,188"
58338	244	Земли сельскохозяйственного назначения № 201	518286,15	1270586,66	51° 42' 34,940"	38° 46' 52,184"
58339	245	Земли сельскохозяйственного назначения № 201	518873,82	1271153,52	51° 42' 53,878"	38° 47' 21,835"
58340	246	Земли сельскохозяйственного назначения № 201	519315,53	1269695,40	51° 43' 8,361"	38° 46' 5,976"
58341	247	Земли сельскохозяйственного назначения № 201	519218,76	1269643,04	51° 43' 5,236"	38° 46' 3,229"
58342	248	Земли сельскохозяйственного назначения № 201	518898,04	1269595,30	51° 42' 54,865"	38° 46' 0,677"
58343	249	Земли сельскохозяйственного назначения № 201	518313,26	1269508,24	51° 42' 35,956"	38° 45' 56,024"
58344	250	Земли сельскохозяйственного назначения № 201	518482,01	1268527,23	51° 42' 41,535"	38° 45' 4,964"
58345	251	Земли сельскохозяйственного назначения № 201	518676,32	1267607,30	51° 42' 47,929"	38° 44' 17,087"
58346	252	Земли сельскохозяйственного назначения № 201	518686,77	1267601,72	51° 42' 48,268"	38° 44' 16,798"
58347	253	Земли сельскохозяйственного назначения № 201	518783,98	1267640,81	51° 42' 51,409"	38° 44' 18,852"
58348	254	Земли сельскохозяйственного назначения № 201	518794,65	1267645,10	51° 42' 51,753"	38° 44' 19,078"
58349	255	Земли сельскохозяйственного назначения № 201	518794,75	1267645,14	51° 42' 51,756"	38° 44' 19,080"
58350	256	Земли сельскохозяйственного назначения № 201	518794,85	1267645,19	51° 42' 51,760"	38° 44' 19,082"
58351	257	Земли сельскохозяйственного назначения № 201	518988,54	1267728,09	51° 42' 58,017"	38° 44' 23,436"
58352	258	Земли сельскохозяйственного назначения № 201	519253,68	1267841,86	51° 43' 6,583"	38° 44' 29,411"
58353	259	Земли сельскохозяйственного назначения № 201	519291,85	1267858,24	51° 43' 7,816"	38° 44' 30,271"
58354	260	Земли сельскохозяйственного назначения № 201	519291,99	1267858,30	51° 43' 7,820"	38° 44' 30,274"
58355	261	Земли сельскохозяйственного назначения № 201	519330,03	1267875,30	51° 43' 9,049"	38° 44' 31,166"
58356	262	Земли сельскохозяйственного назначения № 201	519481,02	1267942,75	51° 43' 13,927"	38° 44' 34,708"
58357	263	Земли сельскохозяйственного назначения № 201	519481,28	1267942,86	51° 43' 13,935"	38° 44' 34,714"
58358	264	Земли сельскохозяйственного назначения № 201	519481,53	1267942,99	51° 43' 13,943"	38° 44' 34,721"
58359	265	Земли сельскохозяйственного назначения № 201	519528,02	1267967,01	51° 43' 15,445"	38° 44' 35,981"
58360	266	Земли сельскохозяйственного назначения № 201	519528,44	1267967,23	51° 43' 15,458"	38° 44' 35,992"
58361	267	Земли сельскохозяйственного назначения № 201	519528,83	1267967,48	51° 43' 15,471"	38° 44' 36,005"
58362	268	Земли сельскохозяйственного назначения № 201	519576,48	1267998,08	51° 43' 17,009"	38° 44' 37,608"
58363	269	Земли сельскохозяйственного назначения № 201	519576,85	1267998,32	51° 43' 17,021"	38° 44' 37,621"
58364	270	Земли сельскохозяйственного назначения № 201	519577,20	1267998,59	51° 43' 17,032"	38° 44' 37,635"
58365	271	Земли сельскохозяйственного назначения № 201	519688,76	1268084,97	51° 43' 20,632"	38° 44' 42,156"
58366	272	Земли сельскохозяйственного назначения № 201	519679,20	1268104,77	51° 43' 20,320"	38° 44' 43,185"
58367	273	Земли сельскохозяйственного назначения № 201	519657,70	1268162,13	51° 43' 19,618"	38° 44' 46,170"
58368	274	Земли сельскохозяйственного назначения № 201	519644,20	1268228,63	51° 43' 19,173"	38° 44' 49,631"
58369	275	Земли сельскохозяйственного назначения № 201	519623,08	1268368,22	51° 43' 18,474"	38° 44' 56,899"
58370	276	Земли сельскохозяйственного назначения № 201	519588,23	1268573,57	51° 43' 17,322"	38° 45' 7,590"
58371	277	Земли сельскохозяйственного назначения № 201	519556,78	1268776,91	51° 43' 16,280"	38° 45' 18,177"
58372	278	Земли сельскохозяйственного назначения № 201	519538,57	1268927,42	51° 43' 15,672"	38° 45' 26,014"
58373	279	Земли сельскохозяйственного назначения № 201	519511,51	1269106,66	51° 43' 14,775"	38° 45' 35,346"
58374	280	Земли сельскохозяйственного назначения № 201	519486,36	1269272,50	51° 43' 13,941"	38° 45' 43,980"

58375	281	Земли сельскохозяйственного назначения № 201	519464,11	1269401,69	51° 43' 13,205"	38° 45' 50,706"
58376	282	Земли сельскохозяйственного назначения № 201	519463,29	1269406,45	51° 43' 13,178"	38° 45' 50,953"
58377	283	Земли сельскохозяйственного назначения № 201	519457,04	1269442,76	51° 43' 12,971"	38° 45' 52,844"
58378	284	Земли сельскохозяйственного назначения № 201	519414,77	1269686,80	51° 43' 11,573"	38° 46' 5,548"
58379	285	Земли сельскохозяйственного назначения № 201	519370,02	1269694,03	51° 43' 10,124"	38° 46' 5,916"
58380	286	Земли сельскохозяйственного назначения № 201	519315,53	1269695,40	51° 43' 8,361"	38° 46' 5,976"
58381	287	Земли сельскохозяйственного назначения № 201	513994,46	1287297,95	51° 40' 12,984"	39° 1' 20,850"
58382	288	Земли сельскохозяйственного назначения № 201	513976,38	1287274,63	51° 40' 12,405"	39° 1' 19,630"
58383	289	Земли сельскохозяйственного назначения № 201	513907,93	1287198,03	51° 40' 10,209"	39° 1' 15,618"
58384	290	Земли сельскохозяйственного назначения № 201	513842,14	1287100,14	51° 40' 8,103"	39° 1' 10,499"
58385	291	Земли сельскохозяйственного назначения № 201	513778,02	1287042,77	51° 40' 6,042"	39° 1' 7,490"
58386	292	Земли сельскохозяйственного назначения № 201	513757,41	1287013,62	51° 40' 5,382"	39° 1' 5,965"
58387	293	Земли сельскохозяйственного назначения № 201	513766,60	1286979,71	51° 40' 5,688"	39° 1' 4,204"
58388	294	Земли сельскохозяйственного назначения № 201	513795,39	1286950,29	51° 40' 6,626"	39° 1' 2,685"
58389	295	Земли сельскохозяйственного назначения № 201	513826,11	1286881,97	51° 40' 7,636"	39° 0' 59,141"
58390	296	Земли сельскохозяйственного назначения № 201	513839,73	1286826,70	51° 40' 8,090"	39° 0' 56,271"
58391	297	Земли сельскохозяйственного назначения № 201	513845,93	1286762,91	51° 40' 8,305"	39° 0' 52,954"
58392	298	Земли сельскохозяйственного назначения № 201	513850,66	1286706,24	51° 40' 8,472"	39° 0' 50,007"
58393	299	Земли сельскохозяйственного назначения № 201	513876,89	1286657,52	51° 40' 9,332"	39° 0' 47,482"
58394	300	Земли сельскохозяйственного назначения № 201	513929,33	1286602,42	51° 40' 11,042"	39° 0' 44,635"
58395	301	Земли сельскохозяйственного назначения № 201	514012,24	1286558,42	51° 40' 13,734"	39° 0' 42,377"
58396	302	Земли сельскохозяйственного назначения № 201	514065,47	1286522,70	51° 40' 15,465"	39° 0' 40,538"
58397	303	Земли сельскохозяйственного назначения № 201	514105,95	1286476,92	51° 40' 16,785"	39° 0' 38,171"
58398	304	Земли сельскохозяйственного назначения № 201	514157,93	1286453,60	51° 40' 18,473"	39° 0' 36,977"
58399	305	Земли сельскохозяйственного назначения № 201	514334,11	1286446,36	51° 40' 24,175"	39° 0' 36,666"
58400	306	Земли сельскохозяйственного назначения № 201	514603,40	1286514,71	51° 40' 32,871"	39° 0' 40,324"
58401	307	Земли сельскохозяйственного назначения № 201	514805,07	1286592,99	51° 40' 39,378"	39° 0' 44,474"
58402	308	Земли сельскохозяйственного назначения № 201	514687,82	1286606,62	51° 40' 35,581"	39° 0' 45,139"
58403	309	Земли сельскохозяйственного назначения № 201	514488,01	1286618,79	51° 40' 29,114"	39° 0' 45,697"
58404	310	Земли сельскохозяйственного назначения № 201	514463,14	1286580,95	51° 40' 28,318"	39° 0' 43,719"
58405	311	Земли сельскохозяйственного назначения № 201	514314,63	1286585,42	51° 40' 23,512"	39° 0' 43,895"
58406	312	Земли сельскохозяйственного назначения № 201	514155,18	1286607,52	51° 40' 18,348"	39° 0' 44,985"
58407	313	Земли сельскохозяйственного назначения № 201	514202,58	1286656,94	51° 40' 19,870"	39° 0' 47,575"
58408	314	Земли сельскохозяйственного назначения № 201	514238,85	1286688,57	51° 40' 21,036"	39° 0' 49,234"
58409	315	Земли сельскохозяйственного назначения № 201	514249,48	1286708,57	51° 40' 21,375"	39° 0' 50,279"
58410	316	Земли сельскохозяйственного назначения № 201	514266,75	1286726,22	51° 40' 21,930"	39° 0' 51,204"
58411	317	Земли сельскохозяйственного назначения № 201	514265,14	1286746,09	51° 40' 21,873"	39° 0' 52,237"
58412	318	Земли сельскохозяйственного назначения № 201	514253,59	1286880,60	51° 40' 21,467"	39° 0' 59,233"
58413	319	Земли сельскохозяйственного назначения № 201	514253,09	1286984,51	51° 40' 21,427"	39° 1' 4,639"
58414	320	Земли сельскохозяйственного назначения № 201	514276,29	1287098,30	51° 40' 22,150"	39° 1' 10,570"
58415	321	Земли сельскохозяйственного назначения № 201	514310,84	1287258,15	51° 40' 23,230"	39° 1' 18,901"

58416	322	Земли сельскохозяйственного назначения № 201	514311,85	1287280,21	51° 40' 23,257"	39° 1' 20,049"
58417	323	Земли сельскохозяйственного назначения № 201	514315,72	1287296,22	51° 40' 23,379"	39° 1' 20,884"
58418	324	Земли сельскохозяйственного назначения № 201	514284,38	1287312,21	51° 40' 22,361"	39° 1' 21,704"
58419	325	Земли сельскохозяйственного назначения № 201	514269,02	1287320,66	51° 40' 21,862"	39° 1' 22,138"
58420	326	Земли сельскохозяйственного назначения № 201	514249,03	1287334,37	51° 40' 21,212"	39° 1' 22,843"
58421	327	Земли сельскохозяйственного назначения № 201	514215,36	1287362,61	51° 40' 20,116"	39° 1' 24,300"
58422	328	Земли сельскохозяйственного назначения № 201	514182,39	1287370,03	51° 40' 19,047"	39° 1' 24,673"
58423	329	Земли сельскохозяйственного назначения № 201	514173,86	1287368,84	51° 40' 18,772"	39° 1' 24,608"
58424	330	Земли сельскохозяйственного назначения № 201	514140,40	1287353,18	51° 40' 17,693"	39° 1' 23,780"
58425	331	Земли сельскохозяйственного назначения № 201	514123,35	1287345,74	51° 40' 17,143"	39° 1' 23,387"
58426	332	Земли сельскохозяйственного назначения № 201	514030,06	1287309,51	51° 40' 14,133"	39° 1' 21,466"
58427	333	Земли сельскохозяйственного назначения № 201	513994,46	1287297,95	51° 40' 12,984"	39° 1' 20,850"
58428	334	Земли сельскохозяйственного назначения № 201	511609,50	1275026,59	51° 38' 58,267"	38° 50' 41,696"
58429	335	Земли сельскохозяйственного назначения № 201	511572,09	1275094,92	51° 38' 57,046"	38° 50' 45,240"
58430	336	Земли сельскохозяйственного назначения № 201	511586,13	1275236,74	51° 38' 57,477"	38° 50' 52,620"
58431	337	Земли сельскохозяйственного назначения № 201	511319,55	1275263,78	51° 38' 48,848"	38° 50' 53,957"
58432	338	Земли сельскохозяйственного назначения № 201	511274,23	1274866,84	51° 38' 47,445"	38° 50' 33,301"
58433	339	Земли сельскохозяйственного назначения № 201	511417,75	1274883,15	51° 38' 52,086"	38° 50' 34,186"
58434	340	Земли сельскохозяйственного назначения № 201	511529,18	1274949,44	51° 38' 55,681"	38° 50' 37,663"
58435	341	Земли сельскохозяйственного назначения № 201	511609,50	1275026,59	51° 38' 58,267"	38° 50' 41,696"
58436		**Земли сельскохозяйственного назначения № 201 Количество**		341		341
58437	1	Земли сельскохозяйственного назначения № 213	467206,40	1286783,45	51° 14' 59,252"	39° 0' 36,569"
58438	2	Земли сельскохозяйственного назначения № 213	467044,01	1286722,32	51° 14' 54,012"	39° 0' 33,358"
58439	3	Земли сельскохозяйственного назначения № 213	467273,16	1286240,71	51° 15' 1,538"	39° 0' 8,611"
58440	4	Земли сельскохозяйственного назначения № 213	467323,45	1286201,60	51° 15' 3,174"	39° 0' 6,613"
58441	5	Земли сельскохозяйственного назначения № 213	467375,85	1286266,17	51° 15' 4,854"	39° 0' 9,961"
58442	6	Земли сельскохозяйственного назначения № 213	467385,17	1286338,84	51° 15' 5,139"	39° 0' 13,711"
58443	7	Земли сельскохозяйственного назначения № 213	467380,30	1286375,04	51° 15' 4,973"	39° 0' 15,576"
58444	8	Земли сельскохозяйственного назначения № 213	467206,40	1286783,45	51° 14' 59,252"	39° 0' 36,569"
58445	9	Земли сельскохозяйственного назначения № 213	473644,99	1286003,06	51° 18' 27,763"	38° 59' 58,668"
58446	10	Земли сельскохозяйственного назначения № 213	473515,37	1286121,66	51° 18' 23,541"	39° 0' 4,743"
58447	11	Земли сельскохозяйственного назначения № 213	473290,21	1285846,04	51° 18' 16,319"	38° 59' 50,434"
58448	12	Земли сельскохозяйственного назначения № 213	473365,91	1285784,19	51° 18' 18,782"	38° 59' 47,268"
58449	13	Земли сельскохозяйственного назначения № 213	473335,70	1285747,21	51° 18' 17,813"	38° 59' 45,348"
58450	14	Земли сельскохозяйственного назначения № 213	473417,16	1285680,66	51° 18' 20,464"	38° 59' 41,943"
58451	15	Земли сельскохозяйственного назначения № 213	473464,31	1285675,86	51° 18' 21,991"	38° 59' 41,711"
58452	16	Земли сельскохозяйственного назначения № 213	473566,93	1285621,90	51° 18' 25,323"	38° 59' 38,963"
58453	17	Земли сельскохозяйственного назначения № 213	473575,77	1285631,06	51° 18' 25,607"	38° 59' 39,439"
58454	18	Земли сельскохозяйственного назначения № 213	473542,41	1285773,25	51° 18' 24,496"	38° 59' 46,767"
58455	19	Земли сельскохозяйственного назначения № 213	473655,58	1285925,33	51° 18' 28,123"	38° 59' 54,659"
58456	20	Земли сельскохозяйственного назначения № 213	473644,99	1286003,06	51° 18' 27,763"	38° 59' 58,668"

58457	21	Земли сельскохозяйственного назначения № 213	474044,93	1285784,67	51° 18' 40,753"	38° 59' 47,538"
58458	22	Земли сельскохозяйственного назначения № 213	473888,82	1285777,57	51° 18' 35,703"	38° 59' 47,115"
58459	23	Земли сельскохозяйственного назначения № 213	473890,83	1285743,90	51° 18' 35,776"	38° 59' 45,378"
58460	24	Земли сельскохозяйственного назначения № 213	473842,83	1285744,06	51° 18' 34,223"	38° 59' 45,369"
58461	25	Земли сельскохозяйственного назначения № 213	473830,59	1285744,10	51° 18' 33,827"	38° 59' 45,366"
58462	26	Земли сельскохозяйственного назначения № 213	473795,78	1285737,25	51° 18' 32,702"	38° 59' 45,000"
58463	27	Земли сельскохозяйственного назначения № 213	473825,34	1285549,64	51° 18' 33,701"	38° 59' 35,325"
58464	28	Земли сельскохозяйственного назначения № 213	473905,31	1285562,24	51° 18' 36,285"	38° 59' 36,005"
58465	29	Земли сельскохозяйственного назначения № 213	474064,86	1285587,38	51° 18' 41,442"	38° 59' 37,360"
58466	30	Земли сельскохозяйственного назначения № 213	474052,82	1285654,13	51° 18' 41,038"	38° 59' 40,801"
58467	31	Земли сельскохозяйственного назначения № 213	474052,65	1285655,68	51° 18' 41,032"	38° 59' 40,881"
58468	32	Земли сельскохозяйственного назначения № 213	474044,93	1285784,67	51° 18' 40,753"	38° 59' 47,538"
58469	33	Земли сельскохозяйственного назначения № 213	477565,85	1272555,26	51° 20' 37,119"	38° 48' 25,330"
58470	34	Земли сельскохозяйственного назначения № 213	477716,16	1272888,37	51° 20' 41,935"	38° 48' 42,574"
58471	35	Земли сельскохозяйственного назначения № 213	477723,99	1272905,71	51° 20' 42,186"	38° 48' 43,472"
58472	36	Земли сельскохозяйственного назначения № 213	477727,72	1272911,69	51° 20' 42,306"	38° 48' 43,782"
58473	37	Земли сельскохозяйственного назначения № 213	477777,33	1272949,91	51° 20' 43,906"	38° 48' 45,768"
58474	38	Земли сельскохозяйственного назначения № 213	477657,20	1273067,91	51° 20' 40,001"	38° 48' 51,837"
58475	39	Земли сельскохозяйственного назначения № 213	477550,29	1273156,62	51° 20' 36,529"	38° 48' 56,395"
58476	40	Земли сельскохозяйственного назначения № 213	477502,99	1272835,03	51° 20' 35,045"	38° 48' 39,769"
58477	41	Земли сельскохозяйственного назначения № 213	477569,88	1272769,36	51° 20' 37,219"	38° 48' 36,392"
58478	42	Земли сельскохозяйственного назначения № 213	477548,37	1272743,44	51° 20' 36,527"	38° 48' 35,048"
58479	43	Земли сельскохозяйственного назначения № 213	477549,13	1272737,89	51° 20' 36,552"	38° 48' 34,761"
58480	44	Земли сельскохозяйственного назначения № 213	477537,89	1272724,03	51° 20' 36,191"	38° 48' 34,043"
58481	45	Земли сельскохозяйственного назначения № 213	477520,23	1272727,32	51° 20' 35,619"	38° 48' 34,209"
58482	46	Земли сельскохозяйственного назначения № 213	477482,20	1272698,14	51° 20' 34,392"	38° 48' 32,692"
58483	47	Земли сельскохозяйственного назначения № 213	477436,31	1272626,29	51° 20' 32,918"	38° 48' 28,970"
58484	48	Земли сельскохозяйственного назначения № 213	477433,54	1272600,70	51° 20' 32,832"	38° 48' 27,647"
58485	49	Земли сельскохозяйственного назначения № 213	477561,19	1272554,64	51° 20' 36,969"	38° 48' 25,297"
58486	50	Земли сельскохозяйственного назначения № 213	477565,85	1272555,26	51° 20' 37,119"	38° 48' 25,330"
58487	51	Земли сельскохозяйственного назначения № 213	478898,07	1273524,75	51° 21' 20,085"	38° 49' 15,735"
58488	52	Земли сельскохозяйственного назначения № 213	479134,65	1273490,11	51° 21' 27,745"	38° 49' 14,001"
58489	53	Земли сельскохозяйственного назначения № 213	479204,10	1273772,00	51° 21' 29,950"	38° 49' 28,586"
58490	54	Земли сельскохозяйственного назначения № 213	479090,15	1273812,42	51° 21' 26,257"	38° 49' 30,647"
58491	55	Земли сельскохозяйственного назначения № 213	479135,01	1273938,87	51° 21' 27,689"	38° 49' 37,193"
58492	56	Земли сельскохозяйственного назначения № 213	479054,98	1273954,94	51° 21' 25,097"	38° 49' 38,004"
58493	57	Земли сельскохозяйственного назначения № 213	478898,07	1273524,75	51° 21' 20,085"	38° 49' 15,735"
58494	58	Земли сельскохозяйственного назначения № 213	479474,25	1270849,91	51° 21' 39,104"	38° 46' 57,625"
58495	59	Земли сельскохозяйственного назначения № 213	479414,08	1270783,25	51° 21' 37,166"	38° 46' 54,168"
58496	60	Земли сельскохозяйственного назначения № 213	479381,75	1270747,81	51° 21' 36,124"	38° 46' 52,329"
58497	61	Земли сельскохозяйственного назначения № 213	479415,96	1270709,03	51° 21' 37,236"	38° 46' 50,332"

58498	62	Земли сельскохозяйственного назначения № 213	479444,92	1270670,58	51° 21' 38,179"	38° 46' 48,351"
58499	63	Земли сельскохозяйственного назначения № 213	479475,95	1270615,96	51° 21' 39,190"	38° 46' 45,534"
58500	64	Земли сельскохозяйственного назначения № 213	479524,00	1270636,03	51° 21' 40,742"	38° 46' 46,582"
58501	65	Земли сельскохозяйственного назначения № 213	479555,93	1270656,69	51° 21' 41,772"	38° 46' 47,656"
58502	66	Земли сельскохозяйственного назначения № 213	479589,45	1270694,72	51° 21' 42,852"	38° 46' 49,629"
58503	67	Земли сельскохозяйственного назначения № 213	479621,76	1270791,96	51° 21' 43,885"	38° 46' 54,661"
58504	68	Земли сельскохозяйственного назначения № 213	479737,71	1270874,22	51° 21' 47,626"	38° 46' 58,938"
58505	69	Земли сельскохозяйственного назначения № 213	479782,00	1270921,00	51° 21' 49,052"	38° 47' 1,365"
58506	70	Земли сельскохозяйственного назначения № 213	479689,99	1270988,90	51° 21' 46,066"	38° 47' 4,855"
58507	71	Земли сельскохозяйственного назначения № 213	479585,99	1271061,01	51° 21' 42,692"	38° 47' 8,560"
58508	72	Земли сельскохозяйственного назначения № 213	479525,98	1270991,01	51° 21' 40,759"	38° 47' 4,929"
58509	73	Земли сельскохозяйственного назначения № 213	479436,07	1270882,24	51° 21' 37,864"	38° 46' 59,288"
58510	74	Земли сельскохозяйственного назначения № 213	479474,25	1270849,91	51° 21' 39,104"	38° 46' 57,625"
58511	75	Земли сельскохозяйственного назначения № 213	482315,59	1272996,99	51° 23' 10,743"	38° 48' 49,257"
58512	76	Земли сельскохозяйственного назначения № 213	482316,00	1272997,00	51° 23' 10,756"	38° 48' 49,257"
58513	77	Земли сельскохозяйственного назначения № 213	482362,67	1273010,49	51° 23' 12,264"	38° 48' 49,966"
58514	78	Земли сельскохозяйственного назначения № 213	482385,01	1273016,95	51° 23' 12,986"	38° 48' 50,305"
58515	79	Земли сельскохозяйственного назначения № 213	482445,02	1273029,97	51° 23' 14,926"	38° 48' 50,992"
58516	80	Земли сельскохозяйственного назначения № 213	482428,01	1273096,02	51° 23' 14,366"	38° 48' 54,404"
58517	81	Земли сельскохозяйственного назначения № 213	482365,17	1273100,99	51° 23' 12,332"	38° 48' 54,646"
58518	82	Земли сельскохозяйственного назначения № 213	482327,01	1273104,01	51° 23' 11,097"	38° 48' 54,794"
58519	83	Земли сельскохозяйственного назначения № 213	482315,59	1272996,99	51° 23' 10,743"	38° 48' 49,257"
58520	84	Земли сельскохозяйственного назначения № 213	485784,93	1287201,42	51° 25' 0,286"	39° 1' 5,099"
58521	85	Земли сельскохозяйственного назначения № 213	485758,79	1287209,55	51° 24' 59,438"	39° 1' 5,510"
58522	86	Земли сельскохозяйственного назначения № 213	485776,38	1287251,18	51° 25' 0,000"	39° 1' 7,671"
58523	87	Земли сельскохозяйственного назначения № 213	485852,84	1287394,53	51° 25' 2,438"	39° 1' 15,118"
58524	88	Земли сельскохозяйственного назначения № 213	485854,35	1287431,53	51° 25' 2,478"	39° 1' 17,033"
58525	89	Земли сельскохозяйственного назначения № 213	485832,50	1287501,25	51° 25' 1,754"	39° 1' 20,632"
58526	90	Земли сельскохозяйственного назначения № 213	485665,65	1287606,91	51° 24' 56,331"	39° 1' 26,036"
58527	91	Земли сельскохозяйственного назначения № 213	485515,32	1287383,65	51° 24' 51,520"	39° 1' 14,426"
58528	92	Земли сельскохозяйственного назначения № 213	485423,21	1287159,76	51° 24' 48,592"	39° 1' 2,807"
58529	93	Земли сельскохозяйственного назначения № 213	485431,83	1287111,76	51° 24' 48,883"	39° 1' 0,327"
58530	94	Земли сельскохозяйственного назначения № 213	485449,94	1287036,90	51° 24' 49,486"	39° 0' 56,460"
58531	95	Земли сельскохозяйственного назначения № 213	485311,35	1286927,87	51° 24' 45,028"	39° 0' 50,767"
58532	96	Земли сельскохозяйственного назначения № 213	485086,99	1286878,82	51° 24' 37,779"	39° 0' 48,145"
58533	97	Земли сельскохозяйственного назначения № 213	484933,50	1286449,21	51° 24' 32,913"	39° 0' 25,861"
58534	98	Земли сельскохозяйственного назначения № 213	485950,81	1286598,14	51° 25' 5,795"	39° 0' 33,944"
58535	99	Земли сельскохозяйственного назначения № 213	485784,93	1287201,42	51° 25' 0,286"	39° 1' 5,099"
58536	100	Земли сельскохозяйственного назначения № 213	486154,69	1269328,13	51° 25' 15,456"	38° 45' 40,282"
58537	101	Земли сельскохозяйственного назначения № 213	485855,06	1268641,36	51° 25' 5,844"	38° 45' 4,683"
58538	102	Земли сельскохозяйственного назначения № 213	485925,29	1268553,69	51° 25' 8,127"	38° 45' 0,160"

58539	103	Земли сельскохозяйственного назначения № 213	485932,28	1268478,75	51° 25' 8,362"	38° 44' 56,283"
58540	104	Земли сельскохозяйственного назначения № 213	485976,09	1268441,29	51° 25' 9,784"	38° 44' 54,353"
58541	105	Земли сельскохозяйственного назначения № 213	486049,76	1268411,44	51° 25' 12,171"	38° 44' 52,822"
58542	106	Земли сельскохозяйственного назначения № 213	486095,48	1268418,43	51° 25' 13,649"	38° 44' 53,192"
58543	107	Земли сельскохозяйственного назначения № 213	486202,79	1268464,15	51° 25' 17,116"	38° 44' 55,578"
58544	108	Земли сельскохозяйственного назначения № 213	486307,57	1268465,42	51° 25' 20,506"	38° 44' 55,664"
58545	109	Земли сельскохозяйственного назначения № 213	486360,27	1268482,57	51° 25' 22,210"	38° 44' 56,561"
58546	110	Земли сельскохозяйственного назначения № 213	486441,55	1268560,68	51° 25' 24,830"	38° 45' 0,619"
58547	111	Земли сельскохозяйственного назначения № 213	486498,72	1268662,91	51° 25' 26,668"	38° 45' 5,921"
58548	112	Земли сельскохозяйственного назначения № 213	486529,72	1268681,77	51° 25' 27,669"	38° 45' 6,903"
58549	113	Земли сельскохозяйственного назначения № 213	486559,35	1268661,96	51° 25' 28,630"	38° 45' 5,883"
58550	114	Земли сельскохозяйственного назначения № 213	486571,73	1268638,78	51° 25' 29,033"	38° 45' 4,686"
58551	115	Земли сельскохозяйственного назначения № 213	486607,93	1268575,28	51° 25' 30,212"	38° 45' 1,406"
58552	116	Земли сельскохозяйственного назначения № 213	486713,34	1268486,38	51° 25' 33,633"	38° 44' 56,824"
58553	117	Земли сельскохозяйственного назначения № 213	486889,52	1268740,89	51° 25' 39,304"	38° 45' 10,031"
58554	118	Земли сельскохозяйственного назначения № 213	486806,14	1268807,58	51° 25' 36,598"	38° 45' 13,467"
58555	119	Земли сельскохозяйственного назначения № 213	486740,40	1268860,16	51° 25' 34,465"	38° 45' 16,176"
58556	120	Земли сельскохозяйственного назначения № 213	486729,06	1268869,24	51° 25' 34,097"	38° 45' 16,643"
58557	121	Земли сельскохозяйственного назначения № 213	486694,85	1268896,60	51° 25' 32,986"	38° 45' 18,053"
58558	122	Земли сельскохозяйственного назначения № 213	486603,73	1268969,50	51° 25' 30,029"	38° 45' 21,809"
58559	123	Земли сельскохозяйственного назначения № 213	486482,97	1269066,12	51° 25' 26,110"	38° 45' 26,786"
58560	124	Земли сельскохозяйственного назначения № 213	486415,29	1269120,27	51° 25' 23,914"	38° 45' 29,575"
58561	125	Земли сельскохозяйственного назначения № 213	486409,41	1269124,97	51° 25' 23,723"	38° 45' 29,817"
58562	126	Земли сельскохозяйственного назначения № 213	486359,87	1269164,61	51° 25' 22,115"	38° 45' 31,859"
58563	127	Земли сельскохозяйственного назначения № 213	486218,07	1269277,51	51° 25' 17,513"	38° 45' 37,675"
58564	128	Земли сельскохозяйственного назначения № 213	486154,69	1269328,13	51° 25' 15,456"	38° 45' 40,282"
58565	129	Земли сельскохозяйственного назначения № 213	487731,60	1278871,03	51° 26' 5,020"	38° 53' 54,603"
58566	130	Земли сельскохозяйственного назначения № 213	487752,61	1278844,64	51° 26' 5,704"	38° 53' 53,243"
58567	131	Земли сельскохозяйственного назначения № 213	487808,99	1278924,89	51° 26' 7,514"	38° 53' 57,414"
58568	132	Земли сельскохозяйственного назначения № 213	487864,29	1278965,31	51° 26' 9,296"	38° 53' 59,522"
58569	133	Земли сельскохозяйственного назначения № 213	487709,87	1278996,89	51° 26' 4,294"	38° 54' 1,112"
58570	134	Земли сельскохозяйственного назначения № 213	487696,50	1278980,50	51° 26' 3,864"	38° 54' 0,259"
58571	135	Земли сельскохозяйственного назначения № 213	487720,61	1278879,98	51° 26' 4,662"	38° 53' 55,063"
58572	136	Земли сельскохозяйственного назначения № 213	487731,60	1278871,03	51° 26' 5,020"	38° 53' 54,603"
58573	137	Земли сельскохозяйственного назначения № 213	487961,95	1288504,19	51° 26' 10,412"	39° 2' 13,363"
58574	138	Земли сельскохозяйственного назначения № 213	487989,45	1288465,90	51° 26' 11,311"	39° 2' 11,392"
58575	139	Земли сельскохозяйственного назначения № 213	488131,38	1288268,30	51° 26' 15,952"	39° 2' 1,217"
58576	140	Земли сельскохозяйственного назначения № 213	488207,09	1288373,27	51° 26' 18,376"	39° 2' 6,681"
58577	141	Земли сельскохозяйственного назначения № 213	488273,80	1288462,70	51° 26' 20,512"	39° 2' 11,337"
58578	142	Земли сельскохозяйственного назначения № 213	488120,57	1288578,55	51° 26' 15,526"	39° 2' 17,275"
58579	143	Земли сельскохозяйственного назначения № 213	488053,88	1288489,11	51° 26' 13,390"	39° 2' 12,618"

58580	144	Земли сельскохозяйственного назначения № 213	488039,76	1288501,58	51° 26' 12,930"	39° 2' 13,258"
58581	145	Земли сельскохозяйственного назначения № 213	488000,08	1288536,64	51° 26' 11,638"	39° 2' 15,058"
58582	146	Земли сельскохозяйственного назначения № 213	487961,95	1288504,19	51° 26' 10,412"	39° 2' 13,363"
58583	147	Земли сельскохозяйственного назначения № 213	488857,92	1287691,64	51° 26' 39,598"	39° 1' 31,642"
58584	148	Земли сельскохозяйственного назначения № 213	488766,10	1287690,46	51° 26' 36,628"	39° 1' 31,546"
58585	149	Земли сельскохозяйственного назначения № 213	488780,70	1287633,39	51° 26' 37,114"	39° 1' 28,597"
58586	150	Земли сельскохозяйственного назначения № 213	488862,71	1287636,38	51° 26' 39,767"	39° 1' 28,783"
58587	151	Земли сельскохозяйственного назначения № 213	488857,92	1287691,64	51° 26' 39,598"	39° 1' 31,642"
58588	152	Земли сельскохозяйственного назначения № 213	489028,59	1284815,05	51° 26' 45,783"	38° 59' 2,761"
58589	153	Земли сельскохозяйственного назначения № 213	489016,67	1284718,03	51° 26' 45,419"	38° 58' 57,734"
58590	154	Земли сельскохозяйственного назначения № 213	489133,42	1284703,10	51° 26' 49,199"	38° 58' 57,002"
58591	155	Земли сельскохозяйственного назначения № 213	489150,96	1284872,68	51° 26' 49,729"	38° 59' 5,789"
58592	156	Земли сельскохозяйственного назначения № 213	489094,00	1284882,51	51° 26' 47,885"	38° 59' 6,278"
58593	157	Земли сельскохозяйственного назначения № 213	489028,59	1284815,05	51° 26' 45,783"	38° 59' 2,761"
58594	158	Земли сельскохозяйственного назначения № 213	488584,33	1267743,75	51° 26' 34,258"	38° 44' 18,725"
58595	159	Земли сельскохозяйственного назначения № 213	488724,21	1267719,89	51° 26' 38,787"	38° 44' 17,515"
58596	160	Земли сельскохозяйственного назначения № 213	488898,11	1267680,15	51° 26' 44,418"	38° 44' 15,488"
58597	161	Земли сельскохозяйственного назначения № 213	489038,69	1267654,81	51° 26' 48,970"	38° 44' 14,201"
58598	162	Земли сельскохозяйственного назначения № 213	489111,81	1267950,89	51° 26' 51,302"	38° 44' 29,546"
58599	163	Земли сельскохозяйственного назначения № 213	489135,34	1268012,43	51° 26' 52,056"	38° 44' 32,737"
58600	164	Земли сельскохозяйственного назначения № 213	489120,86	1268039,57	51° 26' 51,585"	38° 44' 34,140"
58601	165	Земли сельскохозяйственного назначения № 213	489128,82	1268053,33	51° 26' 51,841"	38° 44' 34,854"
58602	166	Земли сельскохозяйственного назначения № 213	489099,50	1268106,54	51° 26' 50,886"	38° 44' 37,604"
58603	167	Земли сельскохозяйственного назначения № 213	488828,17	1268001,55	51° 26' 42,119"	38° 44' 32,117"
58604	168	Земли сельскохозяйственного назначения № 213	488584,33	1267743,75	51° 26' 34,258"	38° 44' 18,725"
58605	169	Земли сельскохозяйственного назначения № 213	490350,83	1264727,17	51° 27' 31,727"	38° 41' 42,800"
58606	170	Земли сельскохозяйственного назначения № 213	490341,09	1264768,28	51° 27' 31,408"	38° 41' 44,928"
58607	171	Земли сельскохозяйственного назначения № 213	490395,83	1264863,46	51° 27' 33,171"	38° 41' 49,866"
58608	172	Земли сельскохозяйственного назначения № 213	490326,25	1264904,17	51° 27' 30,915"	38° 41' 51,964"
58609	173	Земли сельскохозяйственного назначения № 213	490290,46	1264924,16	51° 27' 29,755"	38° 41' 52,994"
58610	174	Земли сельскохозяйственного назначения № 213	490209,17	1264785,55	51° 27' 27,138"	38° 41' 45,802"
58611	175	Земли сельскохозяйственного назначения № 213	490154,09	1264811,81	51° 27' 25,353"	38° 41' 47,154"
58612	176	Земли сельскохозяйственного назначения № 213	490105,31	1264826,75	51° 27' 23,774"	38° 41' 47,921"
58613	177	Земли сельскохозяйственного назначения № 213	490067,85	1264836,12	51° 27' 22,561"	38° 41' 48,400"
58614	178	Земли сельскохозяйственного назначения № 213	490040,51	1264836,22	51° 27' 21,676"	38° 41' 48,401"
58615	179	Земли сельскохозяйственного назначения № 213	490028,05	1264832,42	51° 27' 21,273"	38° 41' 48,203"
58616	180	Земли сельскохозяйственного назначения № 213	490003,29	1264770,54	51° 27' 20,478"	38° 41' 44,994"
58617	181	Земли сельскохозяйственного назначения № 213	489923,87	1264770,23	51° 27' 17,908"	38° 41' 44,966"
58618	182	Земли сельскохозяйственного назначения № 213	489922,10	1264763,91	51° 27' 17,852"	38° 41' 44,639"
58619	183	Земли сельскохозяйственного назначения № 213	489944,56	1264692,86	51° 27' 18,585"	38° 41' 40,962"
58620	184	Земли сельскохозяйственного назначения № 213	489963,43	1264682,11	51° 27' 19,196"	38° 41' 40,408"

58621	185	Земли сельскохозяйственного назначения № 213	489968,65	1264666,08	51° 27' 19,367"	38° 41' 39,579"
58622	186	Земли сельскохозяйственного назначения № 213	489972,35	1264582,34	51° 27' 19,494"	38° 41' 35,242"
58623	187	Земли сельскохозяйственного назначения № 213	489996,91	1264577,65	51° 27' 20,290"	38° 41' 35,003"
58624	188	Земли сельскохозяйственного назначения № 213	490070,81	1264563,76	51° 27' 22,682"	38° 41' 34,295"
58625	189	Земли сельскохозяйственного назначения № 213	490131,16	1264567,66	51° 27' 24,634"	38° 41' 34,506"
58626	190	Земли сельскохозяйственного назначения № 213	490171,99	1264593,69	51° 27' 25,953"	38° 41' 35,860"
58627	191	Земли сельскохозяйственного назначения № 213	490312,80	1264644,64	51° 27' 30,504"	38° 41' 38,520"
58628	192	Земли сельскохозяйственного назначения № 213	490431,75	1264620,81	51° 27' 34,356"	38° 41' 37,303"
58629	193	Земли сельскохозяйственного назначения № 213	490444,86	1264676,24	51° 27' 34,775"	38° 41' 40,176"
58630	194	Земли сельскохозяйственного назначения № 213	490430,30	1264689,73	51° 27' 34,302"	38° 41' 40,873"
58631	195	Земли сельскохозяйственного назначения № 213	490350,83	1264727,17	51° 27' 31,727"	38° 41' 42,800"
58632	196	Земли сельскохозяйственного назначения № 213	491961,69	1285089,45	51° 28' 20,624"	38° 59' 18,017"
58633	197	Земли сельскохозяйственного назначения № 213	491946,48	1285181,77	51° 28' 20,112"	38° 59' 22,794"
58634	198	Земли сельскохозяйственного назначения № 213	491821,46	1285165,21	51° 28' 16,070"	38° 59' 21,892"
58635	199	Земли сельскохозяйственного назначения № 213	491828,12	1285084,47	51° 28' 16,304"	38° 59' 17,711"
58636	200	Земли сельскохозяйственного назначения № 213	491873,26	1284764,92	51° 28' 17,835"	38° 59' 1,172"
58637	201	Земли сельскохозяйственного назначения № 213	491986,98	1284848,50	51° 28' 21,496"	38° 59' 5,542"
58638	202	Земли сельскохозяйственного назначения № 213	491971,38	1284962,96	51° 28' 20,966"	38° 59' 11,467"
58639	203	Земли сельскохозяйственного назначения № 213	491955,80	1284991,84	51° 28' 20,456"	38° 59' 12,958"
58640	204	Земли сельскохозяйственного назначения № 213	491976,33	1285019,23	51° 28' 21,114"	38° 59' 14,384"
58641	205	Земли сельскохозяйственного назначения № 213	491961,69	1285089,45	51° 28' 20,624"	38° 59' 18,017"
58642	206	Земли сельскохозяйственного назначения № 213	491388,95	1272782,23	51° 28' 4,357"	38° 48' 40,250"
58643	207	Земли сельскохозяйственного назначения № 213	491352,33	1272779,20	51° 28' 3,173"	38° 48' 40,084"
58644	208	Земли сельскохозяйственного назначения № 213	491350,66	1272754,71	51° 28' 3,122"	38° 48' 38,815"
58645	209	Земли сельскохозяйственного назначения № 213	491350,01	1272745,26	51° 28' 3,102"	38° 48' 38,326"
58646	210	Земли сельскохозяйственного назначения № 213	491334,62	1272745,67	51° 28' 2,604"	38° 48' 38,343"
58647	211	Земли сельскохозяйственного назначения № 213	491332,29	1272712,66	51° 28' 2,534"	38° 48' 36,633"
58648	212	Земли сельскохозяйственного назначения № 213	491336,54	1272712,40	51° 28' 2,671"	38° 48' 36,620"
58649	213	Земли сельскохозяйственного назначения № 213	491337,29	1272679,17	51° 28' 2,700"	38° 48' 34,899"
58650	214	Земли сельскохозяйственного назначения № 213	491361,12	1272679,21	51° 28' 3,471"	38° 48' 34,907"
58651	215	Земли сельскохозяйственного назначения № 213	491415,02	1272679,16	51° 28' 5,215"	38° 48' 34,916"
58652	216	Земли сельскохозяйственного назначения № 213	491413,96	1272686,03	51° 28' 5,180"	38° 48' 35,272"
58653	217	Земли сельскохозяйственного назначения № 213	491435,33	1272688,43	51° 28' 5,871"	38° 48' 35,401"
58654	218	Земли сельскохозяйственного назначения № 213	491465,34	1272722,03	51° 28' 6,837"	38° 48' 37,149"
58655	219	Земли сельскохозяйственного назначения № 213	491477,50	1272735,65	51° 28' 7,229"	38° 48' 37,857"
58656	220	Земли сельскохозяйственного назначения № 213	491502,46	1272713,21	51° 28' 8,040"	38° 48' 36,701"
58657	221	Земли сельскохозяйственного назначения № 213	491535,63	1272716,58	51° 28' 9,113"	38° 48' 36,883"
58658	222	Земли сельскохозяйственного назначения № 213	491511,24	1272807,29	51° 28' 8,310"	38° 48' 41,576"
58659	223	Земли сельскохозяйственного назначения № 213	491496,64	1272861,58	51° 28' 7,830"	38° 48' 44,386"
58660	224	Земли сельскохозяйственного назначения № 213	491481,59	1272851,20	51° 28' 7,345"	38° 48' 43,844"
58661	225	Земли сельскохозяйственного назначения № 213	491466,47	1272849,63	51° 28' 6,856"	38° 48' 43,760"

58662	226	Земли сельскохозяйственного назначения № 213	491418,89	1272853,79	51° 28' 5,315"	38° 48' 43,964"
58663	227	Земли сельскохозяйственного назначения № 213	491417,98	1272821,09	51° 28' 5,291"	38° 48' 42,270"
58664	228	Земли сельскохозяйственного назначения № 213	491408,14	1272812,61	51° 28' 4,974"	38° 48' 41,828"
58665	229	Земли сельскохозяйственного назначения № 213	491405,13	1272789,69	51° 28' 4,879"	38° 48' 40,640"
58666	230	Земли сельскохозяйственного назначения № 213	491400,78	1272782,17	51° 28' 4,740"	38° 48' 40,250"
58667	231	Земли сельскохозяйственного назначения № 213	491388,95	1272782,23	51° 28' 4,357"	38° 48' 40,250"
58668	232	Земли сельскохозяйственного назначения № 213	491500,26	1268779,55	51° 28' 8,487"	38° 45' 12,912"
58669	233	Земли сельскохозяйственного назначения № 213	491331,78	1268792,56	51° 28' 3,034"	38° 45' 13,554"
58670	234	Земли сельскохозяйственного назначения № 213	491287,23	1268788,97	51° 28' 1,593"	38° 45' 13,359"
58671	235	Земли сельскохозяйственного назначения № 213	491284,86	1268769,04	51° 28' 1,519"	38° 45' 12,327"
58672	236	Земли сельскохозяйственного назначения № 213	491264,85	1268694,64	51° 28' 0,880"	38° 45' 8,468"
58673	237	Земли сельскохозяйственного назначения № 213	490911,57	1268730,18	51° 27' 49,445"	38° 45' 10,242"
58674	238	Земли сельскохозяйственного назначения № 213	490867,87	1268736,94	51° 27' 48,031"	38° 45' 10,584"
58675	239	Земли сельскохозяйственного назначения № 213	490860,37	1268691,56	51° 27' 47,793"	38° 45' 8,232"
58676	240	Земли сельскохозяйственного назначения № 213	490886,69	1268686,24	51° 27' 48,646"	38° 45' 7,961"
58677	241	Земли сельскохозяйственного назначения № 213	490893,99	1268684,76	51° 27' 48,882"	38° 45' 7,886"
58678	242	Земли сельскохозяйственного назначения № 213	490892,89	1268679,31	51° 27' 48,847"	38° 45' 7,604"
58679	243	Земли сельскохозяйственного назначения № 213	490888,74	1268658,80	51° 27' 48,715"	38° 45' 6,540"
58680	244	Земли сельскохозяйственного назначения № 213	490882,18	1268662,41	51° 27' 48,502"	38° 45' 6,726"
58681	245	Земли сельскохозяйственного назначения № 213	490859,75	1268666,36	51° 27' 47,776"	38° 45' 6,927"
58682	246	Земли сельскохозяйственного назначения № 213	490842,12	1268665,90	51° 27' 47,206"	38° 45' 6,899"
58683	247	Земли сельскохозяйственного назначения № 213	490830,12	1268620,86	51° 27' 46,823"	38° 45' 4,564"
58684	248	Земли сельскохозяйственного назначения № 213	490853,69	1268615,83	51° 27' 47,586"	38° 45' 4,308"
58685	249	Земли сельскохозяйственного назначения № 213	490846,74	1268570,49	51° 27' 47,367"	38° 45' 1,958"
58686	250	Земли сельскохозяйственного назначения № 213	491028,59	1268512,33	51° 27' 53,257"	38° 44' 58,980"
58687	251	Земли сельскохозяйственного назначения № 213	491105,51	1268505,05	51° 27' 55,747"	38° 44' 58,617"
58688	252	Земли сельскохозяйственного назначения № 213	491117,98	1268474,82	51° 27' 56,154"	38° 44' 57,053"
58689	253	Земли сельскохозяйственного назначения № 213	491184,32	1268458,22	51° 27' 58,303"	38° 44' 56,206"
58690	254	Земли сельскохозяйственного назначения № 213	491301,48	1268350,13	51° 28' 2,106"	38° 44' 50,628"
58691	255	Земли сельскохозяйственного назначения № 213	491386,64	1268311,80	51° 28' 4,866"	38° 44' 48,659"
58692	256	Земли сельскохозяйственного назначения № 213	491395,64	1268318,60	51° 28' 5,157"	38° 44' 49,012"
58693	257	Земли сельскохозяйственного назначения № 213	491407,39	1268387,13	51° 28' 5,529"	38° 44' 52,565"
58694	258	Земли сельскохозяйственного назначения № 213	491438,20	1268395,58	51° 28' 6,525"	38° 44' 53,008"
58695	259	Земли сельскохозяйственного назначения № 213	491445,36	1268498,17	51° 28' 6,744"	38° 44' 58,325"
58696	260	Земли сельскохозяйственного назначения № 213	491445,36	1268518,17	51° 28' 6,742"	38° 44' 59,361"
58697	261	Земли сельскохозяйственного назначения № 213	491465,36	1268518,17	51° 28' 7,389"	38° 44' 59,364"
58698	262	Земли сельскохозяйственного назначения № 213	491477,15	1268518,17	51° 28' 7,771"	38° 44' 59,367"
58699	263	Земли сельскохозяйственного назначения № 213	491491,65	1268550,10	51° 28' 8,236"	38° 45' 1,024"
58700	264	Земли сельскохозяйственного назначения № 213	491500,26	1268779,55	51° 28' 8,487"	38° 45' 12,912"
58701	265	Земли сельскохозяйственного назначения № 213	491863,82	1272690,67	51° 28' 19,735"	38° 48' 35,616"
58702	266	Земли сельскохозяйственного назначения № 213	491852,41	1272690,43	51° 28' 19,366"	38° 48' 35,601"

58703	267	Земли сельскохозяйственного назначения № 213	491849,44	1272502,95	51° 28' 19,297"	38° 48' 25,887"
58704	268	Земли сельскохозяйственного назначения № 213	492175,82	1272557,36	51° 28' 29,850"	38° 48' 28,781"
58705	269	Земли сельскохозяйственного назначения № 213	492183,41	1272690,56	51° 28' 30,076"	38° 48' 35,684"
58706	270	Земли сельскохозяйственного назначения № 213	492150,24	1272944,39	51° 28' 28,966"	38° 48' 48,828"
58707	271	Земли сельскохозяйственного назначения № 213	491918,89	1272886,37	51° 28' 21,489"	38° 48' 45,768"
58708	272	Земли сельскохозяйственного назначения № 213	491866,93	1272754,19	51° 28' 19,827"	38° 48' 38,908"
58709	273	Земли сельскохозяйственного назначения № 213	491863,82	1272690,67	51° 28' 19,735"	38° 48' 35,616"
58710	274	Земли сельскохозяйственного назначения № 213	492528,10	1281102,84	51° 28' 39,790"	38° 55' 51,654"
58711	275	Земли сельскохозяйственного назначения № 213	492443,59	1281068,72	51° 28' 37,062"	38° 55' 49,859"
58712	276	Земли сельскохозяйственного назначения № 213	492478,77	1280984,16	51° 28' 38,217"	38° 55' 45,488"
58713	277	Земли сельскохозяйственного назначения № 213	492563,77	1281017,20	51° 28' 40,961"	38° 55' 47,227"
58714	278	Земли сельскохозяйственного назначения № 213	492528,10	1281102,84	51° 28' 39,790"	38° 55' 51,654"
58715	279	Земли сельскохозяйственного назначения № 213	491569,46	1264838,75	51° 28' 11,148"	38° 41' 48,763"
58716	280	Земли сельскохозяйственного назначения № 213	491502,95	1264676,96	51° 28' 9,011"	38° 41' 40,371"
58717	281	Земли сельскохозяйственного назначения № 213	491380,50	1264464,27	51° 28' 5,068"	38° 41' 29,335"
58718	282	Земли сельскохозяйственного назначения № 213	491383,57	1264444,85	51° 28' 5,170"	38° 41' 28,329"
58719	283	Земли сельскохозяйственного назначения № 213	491673,92	1264341,70	51° 28' 14,574"	38° 41' 23,028"
58720	284	Земли сельскохозяйственного назначения № 213	492157,50	1265447,48	51° 28' 30,116"	38° 42' 20,393"
58721	285	Земли сельскохозяйственного назначения № 213	492077,39	1265438,04	51° 28' 27,525"	38° 42' 19,891"
58722	286	Земли сельскохозяйственного назначения № 213	492035,70	1265390,79	51° 28' 26,181"	38° 42' 17,436"
58723	287	Земли сельскохозяйственного назначения № 213	491920,33	1265364,11	51° 28' 22,450"	38° 42' 16,036"
58724	288	Земли сельскохозяйственного назначения № 213	491777,46	1265192,96	51° 28' 17,844"	38° 42' 7,146"
58725	289	Земли сельскохозяйственного назначения № 213	491697,58	1264977,26	51° 28' 15,280"	38° 41' 55,959"
58726	290	Земли сельскохозяйственного назначения № 213	491671,50	1264963,15	51° 28' 14,438"	38° 41' 55,224"
58727	291	Земли сельскохозяйственного назначения № 213	491668,50	1264954,99	51° 28' 14,341"	38° 41' 54,800"
58728	292	Земли сельскохозяйственного назначения № 213	491645,29	1264948,98	51° 28' 13,591"	38° 41' 54,486"
58729	293	Земли сельскохозяйственного назначения № 213	491639,72	1264945,96	51° 28' 13,411"	38° 41' 54,328"
58730	294	Земли сельскохозяйственного назначения № 213	491569,46	1264838,75	51° 28' 11,148"	38° 41' 48,763"
58731	295	Земли сельскохозяйственного назначения № 213	494585,52	1284293,14	51° 29' 45,696"	38° 58' 37,678"
58732	296	Земли сельскохозяйственного назначения № 213	494571,72	1284214,82	51° 29' 45,266"	38° 58' 33,613"
58733	297	Земли сельскохозяйственного назначения № 213	494595,15	1284114,86	51° 29' 46,046"	38° 58' 28,440"
58734	298	Земли сельскохозяйственного назначения № 213	494656,30	1284121,35	51° 29' 48,023"	38° 58' 28,797"
58735	299	Земли сельскохозяйственного назначения № 213	494646,01	1284296,48	51° 29' 47,652"	38° 58' 37,872"
58736	300	Земли сельскохозяйственного назначения № 213	494643,20	1284382,89	51° 29' 47,543"	38° 58' 42,350"
58737	301	Земли сельскохозяйственного назначения № 213	494628,40	1284383,50	51° 29' 47,064"	38° 58' 42,377"
58738	302	Земли сельскохозяйственного назначения № 213	494599,10	1284340,23	51° 29' 46,125"	38° 58' 40,123"
58739	303	Земли сельскохозяйственного назначения № 213	494585,52	1284293,14	51° 29' 45,696"	38° 58' 37,678"
58740	304	Земли сельскохозяйственного назначения № 213	494310,83	1265691,20	51° 29' 39,766"	38° 42' 33,365"
58741	305	Земли сельскохозяйственного назначения № 213	494275,73	1265652,93	51° 29' 38,634"	38° 42' 31,376"
58742	306	Земли сельскохозяйственного назначения № 213	494273,69	1265345,10	51° 29' 38,599"	38° 42' 15,419"
58743	307	Земли сельскохозяйственного назначения № 213	494443,44	1265341,36	51° 29' 44,091"	38° 42' 15,251"

58744	308	Земли сельскохозяйственного назначения № 213	494452,94	1265697,78	51° 29' 44,364"	38° 42' 33,729"
58745	309	Земли сельскохозяйственного назначения № 213	494310,83	1265691,20	51° 29' 39,766"	38° 42' 33,365"
58746	310	Земли сельскохозяйственного назначения № 213	495985,68	1277796,85	51° 30' 32,283"	38° 53' 1,332"
58747	311	Земли сельскохозяйственного назначения № 213	495864,54	1277812,83	51° 30' 28,360"	38° 53' 2,126"
58748	312	Земли сельскохозяйственного назначения № 213	495860,82	1277699,06	51° 30' 28,260"	38° 52' 56,226"
58749	313	Земли сельскохозяйственного назначения № 213	495715,81	1277702,15	51° 30' 23,567"	38° 52' 56,345"
58750	314	Земли сельскохозяйственного назначения № 213	495715,31	1277588,12	51° 30' 23,571"	38° 52' 50,433"
58751	315	Земли сельскохозяйственного назначения № 213	495798,09	1277587,52	51° 30' 26,250"	38° 52' 50,425"
58752	316	Земли сельскохозяйственного назначения № 213	495798,77	1277617,76	51° 30' 26,267"	38° 52' 51,993"
58753	317	Земли сельскохозяйственного назначения № 213	495862,58	1277623,55	51° 30' 28,330"	38° 52' 52,311"
58754	318	Земли сельскохозяйственного назначения № 213	495862,75	1277669,19	51° 30' 28,328"	38° 52' 54,678"
58755	319	Земли сельскохозяйственного назначения № 213	495902,25	1277670,71	51° 30' 29,605"	38° 52' 54,768"
58756	320	Земли сельскохозяйственного назначения № 213	495913,63	1277679,13	51° 30' 29,972"	38° 52' 55,208"
58757	321	Земли сельскохозяйственного назначения № 213	495976,42	1277674,23	51° 30' 32,005"	38° 52' 54,971"
58758	322	Земли сельскохозяйственного назначения № 213	495985,68	1277796,85	51° 30' 32,283"	38° 53' 1,332"
58759	323	Земли сельскохозяйственного назначения № 213	498133,05	1266463,71	51° 31' 43,360"	38° 43' 14,050"
58760	324	Земли сельскохозяйственного назначения № 213	498201,95	1266500,83	51° 31' 45,586"	38° 43' 15,987"
58761	325	Земли сельскохозяйственного назначения № 213	498544,12	1266292,61	51° 31' 56,679"	38° 43' 5,243"
58762	326	Земли сельскохозяйственного назначения № 213	498636,03	1266255,40	51° 31' 59,657"	38° 43' 3,328"
58763	327	Земли сельскохозяйственного назначения № 213	498711,60	1266227,79	51° 32' 2,105"	38° 43' 1,908"
58764	328	Земли сельскохозяйственного назначения № 213	498731,97	1266267,96	51° 32' 2,760"	38° 43' 3,995"
58765	329	Земли сельскохозяйственного назначения № 213	498732,94	1266270,03	51° 32' 2,791"	38° 43' 4,103"
58766	330	Земли сельскохозяйственного назначения № 213	498727,02	1266272,04	51° 32' 2,599"	38° 43' 4,206"
58767	331	Земли сельскохозяйственного назначения № 213	498723,38	1266273,33	51° 32' 2,481"	38° 43' 4,272"
58768	332	Земли сельскохозяйственного назначения № 213	498587,70	1266321,82	51° 31' 58,086"	38° 43' 6,765"
58769	333	Земли сельскохозяйственного назначения № 213	498463,99	1266355,78	51° 31' 54,080"	38° 43' 8,507"
58770	334	Земли сельскохозяйственного назначения № 213	498321,36	1266432,57	51° 31' 49,457"	38° 43' 12,466"
58771	335	Земли сельскохозяйственного назначения № 213	498232,58	1266489,46	51° 31' 46,578"	38° 43' 15,403"
58772	336	Земли сельскохозяйственного назначения № 213	498111,68	1266558,09	51° 31' 42,659"	38° 43' 18,942"
58773	337	Земли сельскохозяйственного назначения № 213	498072,82	1266491,64	51° 31' 41,409"	38° 43' 15,489"
58774	338	Земли сельскохозяйственного назначения № 213	498133,05	1266463,71	51° 31' 43,360"	38° 43' 14,050"
58775	339	Земли сельскохозяйственного назначения № 213	501324,31	1286273,66	51° 33' 23,286"	39° 0' 22,835"
58776	340	Земли сельскохозяйственного назначения № 213	501305,63	1286249,84	51° 33' 22,687"	39° 0' 21,592"
58777	341	Земли сельскохозяйственного назначения № 213	501350,43	1286223,44	51° 33' 24,143"	39° 0' 20,238"
58778	342	Земли сельскохозяйственного назначения № 213	501353,87	1286221,39	51° 33' 24,255"	39° 0' 20,133"
58779	343	Земли сельскохозяйственного назначения № 213	501359,11	1286218,10	51° 33' 24,425"	39° 0' 19,964"
58780	344	Земли сельскохозяйственного назначения № 213	501378,45	1286206,56	51° 33' 25,053"	39° 0' 19,373"
58781	345	Земли сельскохозяйственного назначения № 213	501396,66	1286195,90	51° 33' 25,645"	39° 0' 18,826"
58782	346	Земли сельскохозяйственного назначения № 213	501427,29	1286247,50	51° 33' 26,624"	39° 0' 21,516"
58783	347	Земли сельскохозяйственного назначения № 213	501442,51	1286273,34	51° 33' 27,111"	39° 0' 22,862"
58784	348	Земли сельскохозяйственного назначения № 213	501399,56	1286298,93	51° 33' 25,715"	39° 0' 24,175"

58785	349	Земли сельскохозяйственного назначения № 213	501365,66	1286249,29	51° 33' 24,630"	39° 0' 21,586"
58786	350	Земли сельскохозяйственного назначения № 213	501324,31	1286273,66	51° 33' 23,286"	39° 0' 22,835"
58787	351	Земли сельскохозяйственного назначения № 213	501763,55	1267971,31	51° 33' 40,664"	38° 44' 32,923"
58788	352	Земли сельскохозяйственного назначения № 213	501790,33	1268012,50	51° 33' 41,526"	38° 44' 35,066"
58789	353	Земли сельскохозяйственного назначения № 213	501779,30	1268037,40	51° 33' 41,166"	38° 44' 36,356"
58790	354	Земли сельскохозяйственного назначения № 213	501739,10	1268070,89	51° 33' 39,861"	38° 44' 38,087"
58791	355	Земли сельскохозяйственного назначения № 213	501801,77	1268161,53	51° 33' 41,879"	38° 44' 42,804"
58792	356	Земли сельскохозяйственного назначения № 213	501813,33	1268178,66	51° 33' 42,251"	38° 44' 43,696"
58793	357	Земли сельскохозяйственного назначения № 213	501833,24	1268201,01	51° 33' 42,892"	38° 44' 44,860"
58794	358	Земли сельскохозяйственного назначения № 213	501853,18	1268223,40	51° 33' 43,535"	38° 44' 46,026"
58795	359	Земли сельскохозяйственного назначения № 213	501903,15	1268300,29	51° 33' 45,143"	38° 44' 50,026"
58796	360	Земли сельскохозяйственного назначения № 213	501878,79	1268328,91	51° 33' 44,351"	38° 44' 51,508"
58797	361	Земли сельскохозяйственного назначения № 213	501856,57	1268352,06	51° 33' 43,630"	38° 44' 52,705"
58798	362	Земли сельскохозяйственного назначения № 213	501832,84	1268369,77	51° 33' 42,860"	38° 44' 53,620"
58799	363	Земли сельскохозяйственного назначения № 213	501638,04	1268118,29	51° 33' 36,586"	38° 44' 40,529"
58800	364	Земли сельскохозяйственного назначения № 213	501614,33	1268133,46	51° 33' 35,817"	38° 44' 41,312"
58801	365	Земли сельскохозяйственного назначения № 213	501581,91	1268064,77	51° 33' 34,776"	38° 44' 37,741"
58802	366	Земли сельскохозяйственного назначения № 213	501506,98	1268103,43	51° 33' 32,347"	38° 44' 39,734"
58803	367	Земли сельскохозяйственного назначения № 213	501499,47	1268095,14	51° 33' 32,105"	38° 44' 39,302"
58804	368	Земли сельскохозяйственного назначения № 213	501473,24	1268054,99	51° 33' 31,261"	38° 44' 37,213"
58805	369	Земли сельскохозяйственного назначения № 213	501446,26	1268013,70	51° 33' 30,393"	38° 44' 35,065"
58806	370	Земли сельскохозяйственного назначения № 213	501452,66	1268010,07	51° 33' 30,600"	38° 44' 34,877"
58807	371	Земли сельскохозяйственного назначения № 213	501452,65	1268010,06	51° 33' 30,600"	38° 44' 34,877"
58808	372	Земли сельскохозяйственного назначения № 213	501452,66	1268010,06	51° 33' 30,600"	38° 44' 34,877"
58809	373	Земли сельскохозяйственного назначения № 213	501325,53	1267838,40	51° 33' 26,507"	38° 44' 25,943"
58810	374	Земли сельскохозяйственного назначения № 213	501285,67	1267870,30	51° 33' 25,213"	38° 44' 27,592"
58811	375	Земли сельскохозяйственного назначения № 213	501265,08	1267843,40	51° 33' 24,550"	38° 44' 26,191"
58812	376	Земли сельскохозяйственного назначения № 213	501198,78	1267756,78	51° 33' 22,415"	38° 44' 21,683"
58813	377	Земли сельскохозяйственного назначения № 213	501213,55	1267744,06	51° 33' 22,894"	38° 44' 21,026"
58814	378	Земли сельскохозяйственного назначения № 213	501239,41	1267722,09	51° 33' 23,733"	38° 44' 19,890"
58815	379	Земли сельскохозяйственного назначения № 213	501315,23	1267679,34	51° 33' 26,191"	38° 44' 17,685"
58816	380	Земли сельскохозяйственного назначения № 213	501321,63	1267675,92	51° 33' 26,399"	38° 44' 17,509"
58817	381	Земли сельскохозяйственного назначения № 213	501571,79	1267563,27	51° 33' 34,506"	38° 44' 11,706"
58818	382	Земли сельскохозяйственного назначения № 213	501726,36	1267564,70	51° 33' 39,507"	38° 44' 11,808"
58819	383	Земли сельскохозяйственного назначения № 213	501887,07	1267489,13	51° 33' 44,715"	38° 44' 7,914"
58820	384	Земли сельскохозяйственного назначения № 213	501987,25	1267413,14	51° 33' 47,965"	38° 44' 3,987"
58821	385	Земли сельскохозяйственного назначения № 213	501988,69	1267416,34	51° 33' 48,011"	38° 44' 4,154"
58822	386	Земли сельскохозяйственного назначения № 213	502027,88	1267412,79	51° 33' 49,280"	38° 44' 3,976"
58823	387	Земли сельскохозяйственного назначения № 213	502051,72	1267412,47	51° 33' 50,051"	38° 44' 3,964"
58824	388	Земли сельскохозяйственного назначения № 213	502021,70	1267512,17	51° 33' 49,069"	38° 44' 9,134"
58825	389	Земли сельскохозяйственного назначения № 213	502238,45	1267782,36	51° 33' 56,051"	38° 44' 23,200"

58826	390	Земли сельскохозяйственного назначения № 213	502185,95	1267810,14	51° 33' 54,350"	38° 44' 24,633"
58827	391	Земли сельскохозяйственного назначения № 213	502158,11	1267780,38	51° 33' 53,452"	38° 44' 23,083"
58828	392	Земли сельскохозяйственного назначения № 213	502034,34	1267904,49	51° 33' 49,433"	38° 44' 29,504"
58829	393	Земли сельскохозяйственного назначения № 213	501916,23	1267976,47	51° 33' 45,604"	38° 44' 33,219"
58830	394	Земли сельскохозяйственного назначения № 213	501914,08	1267977,78	51° 33' 45,534"	38° 44' 33,286"
58831	395	Земли сельскохозяйственного назначения № 213	501810,09	1267961,31	51° 33' 42,171"	38° 44' 32,412"
58832	396	Земли сельскохозяйственного назначения № 213	501763,55	1267971,31	51° 33' 40,664"	38° 44' 32,923"
58833	397	Земли сельскохозяйственного назначения № 213	505977,29	1284468,84	51° 35' 54,241"	38° 58' 50,800"
58834	398	Земли сельскохозяйственного назначения № 213	505964,52	1284436,30	51° 35' 53,835"	38° 58' 49,105"
58835	399	Земли сельскохозяйственного назначения № 213	505886,78	1284468,43	51° 35' 51,313"	38° 58' 50,747"
58836	400	Земли сельскохозяйственного назначения № 213	505833,05	1284336,79	51° 35' 49,603"	38° 58' 43,889"
58837	401	Земли сельскохозяйственного назначения № 213	505817,43	1284307,33	51° 35' 49,104"	38° 58' 42,353"
58838	402	Земли сельскохозяйственного назначения № 213	505811,34	1284311,05	51° 35' 48,906"	38° 58' 42,544"
58839	403	Земли сельскохозяйственного назначения № 213	505795,56	1284282,48	51° 35' 48,402"	38° 58' 41,055"
58840	404	Земли сельскохозяйственного назначения № 213	505839,08	1284253,66	51° 35' 49,816"	38° 58' 39,573"
58841	405	Земли сельскохозяйственного назначения № 213	505831,98	1284244,44	51° 35' 49,589"	38° 58' 39,091"
58842	406	Земли сельскохозяйственного назначения № 213	505885,50	1284191,07	51° 35' 51,332"	38° 58' 36,337"
58843	407	Земли сельскохозяйственного назначения № 213	505923,44	1284140,91	51° 35' 52,570"	38° 58' 33,745"
58844	408	Земли сельскохозяйственного назначения № 213	505946,65	1284131,75	51° 35' 53,323"	38° 58' 33,277"
58845	409	Земли сельскохозяйственного назначения № 213	505954,12	1284119,08	51° 35' 53,568"	38° 58' 32,621"
58846	410	Земли сельскохозяйственного назначения № 213	505952,67	1284129,02	51° 35' 53,519"	38° 58' 33,137"
58847	411	Земли сельскохозяйственного назначения № 213	505955,19	1284144,37	51° 35' 53,597"	38° 58' 33,936"
58848	412	Земли сельскохозяйственного назначения № 213	505943,43	1284168,03	51° 35' 53,211"	38° 58' 35,161"
58849	413	Земли сельскохозяйственного назначения № 213	505937,41	1284195,45	51° 35' 53,010"	38° 58' 36,583"
58850	414	Земли сельскохозяйственного назначения № 213	505938,46	1284203,52	51° 35' 53,043"	38° 58' 37,003"
58851	415	Земли сельскохозяйственного назначения № 213	505943,01	1284218,12	51° 35' 53,187"	38° 58' 37,763"
58852	416	Земли сельскохозяйственного назначения № 213	505951,18	1284244,39	51° 35' 53,445"	38° 58' 39,130"
58853	417	Земли сельскохозяйственного назначения № 213	505959,46	1284270,89	51° 35' 53,707"	38° 58' 40,510"
58854	418	Земли сельскохозяйственного назначения № 213	506008,36	1284256,80	51° 35' 55,293"	38° 58' 39,795"
58855	419	Земли сельскохозяйственного назначения № 213	506013,08	1284255,45	51° 35' 55,446"	38° 58' 39,727"
58856	420	Земли сельскохозяйственного назначения № 213	506014,12	1284260,02	51° 35' 55,478"	38° 58' 39,964"
58857	421	Земли сельскохозяйственного назначения № 213	506025,02	1284256,45	51° 35' 55,832"	38° 58' 39,783"
58858	422	Земли сельскохозяйственного назначения № 213	506031,29	1284275,61	51° 35' 56,030"	38° 58' 40,780"
58859	423	Земли сельскохозяйственного назначения № 213	506032,85	1284280,36	51° 35' 56,080"	38° 58' 41,028"
58860	424	Земли сельскохозяйственного назначения № 213	506101,27	1284256,20	51° 35' 58,299"	38° 58' 39,797"
58861	425	Земли сельскохозяйственного назначения № 213	506099,54	1284251,51	51° 35' 58,244"	38° 58' 39,552"
58862	426	Земли сельскохозяйственного назначения № 213	506075,80	1284184,17	51° 35' 57,490"	38° 58' 36,046"
58863	427	Земли сельскохозяйственного назначения № 213	506065,57	1284149,42	51° 35' 57,167"	38° 58' 34,237"
58864	428	Земли сельскохозяйственного назначения № 213	506012,38	1284167,83	51° 35' 55,442"	38° 58' 35,174"
58865	429	Земли сельскохозяйственного назначения № 213	505999,37	1284130,22	51° 35' 55,029"	38° 58' 33,216"
58866	430	Земли сельскохозяйственного назначения № 213	505990,39	1284133,14	51° 35' 54,738"	38° 58' 33,364"

58867	431	Земли сельскохозяйственного назначения № 213	505971,73	1284106,68	51° 35' 54,140"	38° 58' 31,983"
58868	432	Земли сельскохозяйственного назначения № 213	505977,14	1284103,65	51° 35' 54,316"	38° 58' 31,828"
58869	433	Земли сельскохозяйственного назначения № 213	505976,16	1284100,84	51° 35' 54,285"	38° 58' 31,681"
58870	434	Земли сельскохозяйственного назначения № 213	506009,82	1284089,27	51° 35' 55,376"	38° 58' 31,092"
58871	435	Земли сельскохозяйственного назначения № 213	506014,09	1284087,19	51° 35' 55,515"	38° 58' 30,986"
58872	436	Земли сельскохозяйственного назначения № 213	506040,83	1284074,19	51° 35' 56,383"	38° 58' 30,319"
58873	437	Земли сельскохозяйственного назначения № 213	506178,22	1284018,43	51° 36' 0,840"	38° 58' 27,471"
58874	438	Земли сельскохозяйственного назначения № 213	506175,51	1284039,42	51° 36' 0,748"	38° 58' 28,560"
58875	439	Земли сельскохозяйственного назначения № 213	506181,18	1284055,09	51° 36' 0,928"	38° 58' 29,376"
58876	440	Земли сельскохозяйственного назначения № 213	506184,67	1284053,88	51° 36' 1,041"	38° 58' 29,315"
58877	441	Земли сельскохозяйственного назначения № 213	506189,07	1284066,54	51° 36' 1,181"	38° 58' 29,974"
58878	442	Земли сельскохозяйственного назначения № 213	506185,38	1284067,81	51° 36' 1,061"	38° 58' 30,039"
58879	443	Земли сельскохозяйственного назначения № 213	506190,86	1284083,63	51° 36' 1,235"	38° 58' 30,862"
58880	444	Земли сельскохозяйственного назначения № 213	506194,93	1284082,84	51° 36' 1,367"	38° 58' 30,823"
58881	445	Земли сельскохозяйственного назначения № 213	506223,18	1284162,36	51° 36' 2,264"	38° 58' 34,964"
58882	446	Земли сельскохозяйственного назначения № 213	506226,97	1284179,70	51° 36' 2,383"	38° 58' 35,866"
58883	447	Земли сельскохозяйственного назначения № 213	506224,13	1284185,56	51° 36' 2,289"	38° 58' 36,170"
58884	448	Земли сельскохозяйственного назначения № 213	506217,55	1284192,18	51° 36' 2,075"	38° 58' 36,511"
58885	449	Земли сельскохозяйственного назначения № 213	506200,19	1284207,21	51° 36' 1,510"	38° 58' 37,286"
58886	450	Земли сельскохозяйственного назначения № 213	506187,70	1284228,87	51° 36' 1,101"	38° 58' 38,407"
58887	451	Земли сельскохозяйственного назначения № 213	506175,22	1284250,53	51° 36' 0,693"	38° 58' 39,528"
58888	452	Земли сельскохозяйственного назначения № 213	506162,81	1284306,77	51° 36' 0,279"	38° 58' 42,446"
58889	453	Земли сельскохозяйственного назначения № 213	506158,92	1284323,28	51° 36' 0,149"	38° 58' 43,302"
58890	454	Земли сельскохозяйственного назначения № 213	506156,65	1284331,14	51° 36' 0,074"	38° 58' 43,710"
58891	455	Земли сельскохозяйственного назначения № 213	506143,61	1284346,31	51° 35' 59,649"	38° 58' 44,493"
58892	456	Земли сельскохозяйственного назначения № 213	506141,87	1284360,76	51° 35' 59,590"	38° 58' 45,243"
58893	457	Земли сельскохозяйственного назначения № 213	506122,51	1284399,68	51° 35' 58,955"	38° 58' 47,258"
58894	458	Земли сельскохозяйственного назначения № 213	506098,37	1284443,05	51° 35' 58,164"	38° 58' 49,503"
58895	459	Земли сельскохозяйственного назначения № 213	506087,87	1284477,18	51° 35' 57,817"	38° 58' 51,273"
58896	460	Земли сельскохозяйственного назначения № 213	506083,93	1284475,75	51° 35' 57,690"	38° 58' 51,197"
58897	461	Земли сельскохозяйственного назначения № 213	506072,75	1284472,83	51° 35' 57,329"	38° 58' 51,041"
58898	462	Земли сельскохозяйственного назначения № 213	506061,04	1284471,45	51° 35' 56,950"	38° 58' 50,965"
58899	463	Земли сельскохозяйственного назначения № 213	506058,97	1284480,61	51° 35' 56,881"	38° 58' 51,441"
58900	464	Земли сельскохозяйственного назначения № 213	506036,19	1284473,11	51° 35' 56,146"	38° 58' 51,043"
58901	465	Земли сельскохозяйственного назначения № 213	506013,73	1284465,94	51° 35' 55,420"	38° 58' 50,662"
58902	466	Земли сельскохозяйственного назначения № 213	505977,29	1284468,84	51° 35' 54,241"	38° 58' 50,800"
58903	467	Земли сельскохозяйственного назначения № 213	507702,45	1267858,80	51° 36' 52,835"	38° 44' 28,169"
58904	468	Земли сельскохозяйственного назначения № 213	507681,57	1267747,47	51° 36' 52,172"	38° 44' 22,379"
58905	469	Земли сельскохозяйственного назначения № 213	507675,80	1267713,13	51° 36' 51,990"	38° 44' 20,594"
58906	470	Земли сельскохозяйственного назначения № 213	507687,75	1267712,13	51° 36' 52,376"	38° 44' 20,544"
58907	471	Земли сельскохозяйственного назначения № 213	507717,96	1267709,27	51° 36' 53,354"	38° 44' 20,401"

58908	472	Земли сельскохозяйственного назначения № 213	507723,55	1267708,39	51° 36' 53,535"	38° 44' 20,356"
58909	473	Земли сельскохозяйственного назначения № 213	507753,92	1267702,61	51° 36' 54,518"	38° 44' 20,061"
58910	474	Земли сельскохозяйственного назначения № 213	507764,41	1267699,17	51° 36' 54,858"	38° 44' 19,884"
58911	475	Земли сельскохозяйственного назначения № 213	507774,65	1267692,92	51° 36' 55,190"	38° 44' 19,561"
58912	476	Земли сельскохозяйственного назначения № 213	507786,76	1267684,26	51° 36' 55,583"	38° 44' 19,113"
58913	477	Земли сельскохозяйственного назначения № 213	507801,73	1267673,89	51° 36' 56,069"	38° 44' 18,577"
58914	478	Земли сельскохозяйственного назначения № 213	507809,77	1267665,31	51° 36' 56,330"	38° 44' 18,133"
58915	479	Земли сельскохозяйственного назначения № 213	507804,32	1267659,10	51° 36' 56,154"	38° 44' 17,809"
58916	480	Земли сельскохозяйственного назначения № 213	507798,90	1267652,91	51° 36' 55,979"	38° 44' 17,486"
58917	481	Земли сельскохозяйственного назначения № 213	507790,91	1267658,88	51° 36' 55,720"	38° 44' 17,795"
58918	482	Земли сельскохозяйственного назначения № 213	507776,42	1267668,96	51° 36' 55,250"	38° 44' 18,316"
58919	483	Земли сельскохозяйственного назначения № 213	507764,10	1267677,59	51° 36' 54,851"	38° 44' 18,762"
58920	484	Земли сельскохозяйственного назначения № 213	507755,80	1267682,92	51° 36' 54,582"	38° 44' 19,038"
58921	485	Земли сельскохозяйственного назначения № 213	507747,91	1267686,33	51° 36' 54,326"	38° 44' 19,214"
58922	486	Земли сельскохозяйственного назначения № 213	507739,33	1267688,80	51° 36' 54,048"	38° 44' 19,341"
58923	487	Земли сельскохозяйственного назначения № 213	507731,66	1267690,08	51° 36' 53,800"	38° 44' 19,406"
58924	488	Земли сельскохозяйственного назначения № 213	507716,68	1267691,51	51° 36' 53,315"	38° 44' 19,477"
58925	489	Земли сельскохозяйственного назначения № 213	507686,26	1267693,69	51° 36' 52,330"	38° 44' 19,585"
58926	490	Земли сельскохозяйственного назначения № 213	507674,10	1267694,71	51° 36' 51,937"	38° 44' 19,636"
58927	491	Земли сельскохозяйственного назначения № 213	507673,67	1267694,76	51° 36' 51,923"	38° 44' 19,638"
58928	492	Земли сельскохозяйственного назначения № 213	507641,44	1267698,49	51° 36' 50,880"	38° 44' 19,826"
58929	493	Земли сельскохозяйственного назначения № 213	507598,12	1267703,82	51° 36' 49,477"	38° 44' 20,096"
58930	494	Земли сельскохозяйственного назначения № 213	507575,95	1267705,96	51° 36' 48,760"	38° 44' 20,203"
58931	495	Земли сельскохозяйственного назначения № 213	507635,41	1267528,21	51° 36' 50,704"	38° 44' 10,976"
58932	496	Земли сельскохозяйственного назначения № 213	507733,04	1267500,80	51° 36' 53,866"	38° 44' 9,569"
58933	497	Земли сельскохозяйственного назначения № 213	507769,03	1267479,96	51° 36' 55,032"	38° 44' 8,492"
58934	498	Земли сельскохозяйственного назначения № 213	507917,80	1267472,63	51° 36' 59,847"	38° 44' 8,138"
58935	499	Земли сельскохозяйственного назначения № 213	508000,31	1267441,61	51° 37' 2,520"	38° 44' 6,540"
58936	500	Земли сельскохозяйственного назначения № 213	508003,15	1267590,11	51° 37' 2,595"	38° 44' 14,259"
58937	501	Земли сельскохозяйственного назначения № 213	508003,36	1267594,35	51° 37' 2,601"	38° 44' 14,479"
58938	502	Земли сельскохозяйственного назначения № 213	508069,70	1267731,80	51° 37' 4,732"	38° 44' 21,636"
58939	503	Земли сельскохозяйственного назначения № 213	507925,75	1267829,95	51° 37' 0,064"	38° 44' 26,711"
58940	504	Земли сельскохозяйственного назначения № 213	507702,45	1267858,80	51° 36' 52,835"	38° 44' 28,169"
58941		**Земли сельскохозяйственного назначения № 213 Количество**		504		504
58942	1	Земли сельскохозяйственного назначения № 214	498133,05	1266463,71	51° 31' 43,360"	38° 43' 14,050"
58943	2	Земли сельскохозяйственного назначения № 214	498144,15	1266458,56	51° 31' 43,720"	38° 43' 13,785"
58944	3	Земли сельскохозяйственного назначения № 214	498276,74	1266413,62	51° 31' 48,015"	38° 43' 11,476"
58945	4	Земли сельскохозяйственного назначения № 214	498307,34	1266403,00	51° 31' 49,006"	38° 43' 10,930"
58946	5	Земли сельскохозяйственного назначения № 214	498333,30	1266344,56	51° 31' 49,852"	38° 43' 7,903"
58947	6	Земли сельскохозяйственного назначения № 214	498438,71	1266254,72	51° 31' 53,272"	38° 43' 3,260"
58948	7	Земли сельскохозяйственного назначения № 214	498456,30	1266289,55	51° 31' 53,838"	38° 43' 5,069"

58949	8	Земли сельскохозяйственного назначения № 214	498536,90	1266256,96	51° 31' 56,449"	38° 43' 3,392"
58950	9	Земли сельскохозяйственного назначения № 214	498680,13	1266228,96	51° 32' 1,086"	38° 43' 1,963"
58951	10	Земли сельскохозяйственного назначения № 214	498710,83	1266226,26	51° 32' 2,080"	38° 43' 1,828"
58952	11	Земли сельскохозяйственного назначения № 214	498711,60	1266227,79	51° 32' 2,105"	38° 43' 1,908"
58953	12	Земли сельскохозяйственного назначения № 214	498636,03	1266255,40	51° 31' 59,657"	38° 43' 3,328"
58954	13	Земли сельскохозяйственного назначения № 214	498544,12	1266292,61	51° 31' 56,679"	38° 43' 5,243"
58955	14	Земли сельскохозяйственного назначения № 214	498201,95	1266500,83	51° 31' 45,586"	38° 43' 15,987"
58956	15	Земли сельскохозяйственного назначения № 214	498133,05	1266463,71	51° 31' 43,360"	38° 43' 14,050"
58957		**Земли сельскохозяйственного назначения № 214 Количество**		15		15
58958	1	Земли сельскохозяйственного назначения № 215	500219,54	1291792,86	51° 32' 46,168"	39° 5' 8,829"
58959	2	Земли сельскохозяйственного назначения № 215	500109,82	1291734,00	51° 32' 42,634"	39° 5' 5,728"
58960	3	Земли сельскохозяйственного назначения № 215	499938,76	1291645,76	51° 32' 37,122"	39° 5' 1,076"
58961	4	Земли сельскохозяйственного назначения № 215	499930,66	1291640,28	51° 32' 36,862"	39° 5' 0,788"
58962	5	Земли сельскохозяйственного назначения № 215	499999,94	1291542,92	51° 32' 39,129"	39° 4' 55,766"
58963	6	Земли сельскохозяйственного назначения № 215	500005,93	1291646,87	51° 32' 39,295"	39° 5' 1,162"
58964	7	Земли сельскохозяйственного назначения № 215	500005,93	1291646,87	51° 32' 39,296"	39° 5' 1,162"
58965	8	Земли сельскохозяйственного назначения № 215	500160,35	1291730,41	51° 32' 44,270"	39° 5' 5,563"
58966	9	Земли сельскохозяйственного назначения № 215	500233,75	1291770,11	51° 32' 46,634"	39° 5' 7,654"
58967	10	Земли сельскохозяйственного назначения № 215	500219,54	1291792,86	51° 32' 46,168"	39° 5' 8,829"
58968	11	Земли сельскохозяйственного назначения № 215	500219,54	1291792,86	51° 32' 46,168"	39° 5' 8,829"
58969		**Земли сельскохозяйственного назначения № 215 Количество**		11		11
58970	1	Земли сельскохозяйственного назначения № 218	484169,48	1291703,00	51° 24' 6,891"	39° 4' 57,351"
58971	2	Земли сельскохозяйственного назначения № 218	483989,65	1291711,75	51° 24' 1,070"	39° 4' 57,727"
58972	3	Земли сельскохозяйственного назначения № 218	483889,97	1291726,97	51° 23' 57,841"	39° 4' 58,472"
58973	4	Земли сельскохозяйственного назначения № 218	483809,20	1291726,71	51° 23' 55,227"	39° 4' 58,425"
58974	5	Земли сельскохозяйственного назначения № 218	483604,87	1291759,53	51° 23' 48,607"	39° 5' 0,036"
58975	6	Земли сельскохозяйственного назначения № 218	483521,00	1291774,36	51° 23' 45,890"	39° 5' 0,768"
58976	7	Земли сельскохозяйственного назначения № 218	483364,60	1291804,33	51° 23' 40,821"	39° 5' 2,251"
58977	8	Земли сельскохозяйственного назначения № 218	483316,72	1291688,72	51° 23' 39,303"	39° 4' 56,252"
58978	9	Земли сельскохозяйственного назначения № 218	483353,15	1291682,91	51° 23' 40,483"	39° 4' 55,967"
58979	10	Земли сельскохозяйственного назначения № 218	483504,96	1291679,57	51° 23' 45,396"	39° 4' 55,858"
58980	11	Земли сельскохозяйственного назначения № 218	483558,12	1291682,42	51° 23' 47,115"	39° 4' 56,028"
58981	12	Земли сельскохозяйственного назначения № 218	483622,99	1291704,51	51° 23' 49,208"	39° 4' 57,198"
58982	13	Земли сельскохозяйственного назначения № 218	483696,93	1291724,64	51° 23' 51,595"	39° 4' 58,270"
58983	14	Земли сельскохозяйственного назначения № 218	483744,19	1291696,64	51° 23' 53,132"	39° 4' 56,842"
58984	15	Земли сельскохозяйственного назначения № 218	483830,82	1291674,76	51° 23' 55,941"	39° 4' 55,747"
58985	16	Земли сельскохозяйственного назначения № 218	483880,26	1291702,98	51° 23' 57,533"	39° 4' 57,227"
58986	17	Земли сельскохозяйственного назначения № 218	483929,49	1291700,58	51° 23' 59,126"	39° 4' 57,124"
58987	18	Земли сельскохозяйственного назначения № 218	483974,77	1291698,83	51° 24' 0,592"	39° 4' 57,053"
58988	19	Земли сельскохозяйственного назначения № 218	484010,03	1291677,61	51° 24' 1,738"	39° 4' 55,970"
58989	20	Земли сельскохозяйственного назначения № 218	483993,81	1291639,56	51° 24' 1,224"	39° 4' 53,995"

58990	21	Земли сельскохозяйственного назначения № 218	484023,56	1291599,96	51° 24' 2,197"	39° 4' 51,959"
58991	22	Земли сельскохозяйственного назначения № 218	484063,38	1291567,15	51° 24' 3,494"	39° 4' 50,279"
58992	23	Земли сельскохозяйственного назначения № 218	484102,10	1291567,15	51° 24' 4,746"	39° 4' 50,295"
58993	24	Земли сельскохозяйственного назначения № 218	484140,17	1291592,74	51° 24' 5,971"	39° 4' 51,635"
58994	25	Земли сельскохозяйственного назначения № 218	484160,95	1291578,96	51° 24' 6,647"	39° 4' 50,931"
58995	26	Земли сельскохозяйственного назначения № 218	484202,52	1291578,96	51° 24' 7,992"	39° 4' 50,948"
58996	27	Земли сельскохозяйственного назначения № 218	484258,30	1291599,74	51° 24' 9,792"	39° 4' 52,047"
58997	28	Земли сельскохозяйственного назначения № 218	484316,28	1291589,44	51° 24' 11,670"	39° 4' 51,538"
58998	29	Земли сельскохозяйственного назначения № 218	484431,57	1291506,09	51° 24' 15,423"	39° 4' 47,275"
58999	30	Земли сельскохозяйственного назначения № 218	484484,73	1291533,43	51° 24' 17,135"	39° 4' 48,712"
59000	31	Земли сельскохозяйственного назначения № 218	484510,33	1291531,90	51° 24' 17,964"	39° 4' 48,644"
59001	32	Земли сельскохозяйственного назначения № 218	484519,74	1291554,44	51° 24' 18,263"	39° 4' 49,814"
59002	33	Земли сельскохозяйственного назначения № 218	484527,39	1291554,44	51° 24' 18,510"	39° 4' 49,817"
59003	34	Земли сельскохозяйственного назначения № 218	484532,82	1291541,37	51° 24' 18,689"	39° 4' 49,143"
59004	35	Земли сельскохозяйственного назначения № 218	484576,79	1291531,96	51° 24' 20,115"	39° 4' 48,675"
59005	36	Земли сельскохозяйственного назначения № 218	484645,07	1291516,71	51° 24' 22,328"	39° 4' 47,915"
59006	37	Земли сельскохозяйственного назначения № 218	484731,34	1291490,57	51° 24' 25,126"	39° 4' 46,598"
59007	38	Земли сельскохозяйственного назначения № 218	484738,64	1291563,61	51° 24' 25,343"	39° 4' 50,381"
59008	39	Земли сельскохозяйственного назначения № 218	484913,36	1291615,78	51° 24' 30,982"	39° 4' 53,153"
59009	40	Земли сельскохозяйственного назначения № 218	485121,49	1291561,96	51° 24' 37,731"	39° 4' 50,456"
59010	41	Земли сельскохозяйственного назначения № 218	485313,32	1291531,45	51° 24' 43,945"	39° 4' 48,959"
59011	42	Земли сельскохозяйственного назначения № 218	485303,95	1291645,09	51° 24' 43,612"	39° 4' 54,834"
59012	43	Земли сельскохозяйственного назначения № 218	485163,37	1291662,71	51° 24' 39,059"	39° 4' 55,687"
59013	44	Земли сельскохозяйственного назначения № 218	484924,01	1291717,82	51° 24' 31,300"	39° 4' 58,437"
59014	45	Земли сельскохозяйственного назначения № 218	484735,65	1291674,84	51° 24' 25,217"	39° 4' 56,133"
59015	46	Земли сельскохозяйственного назначения № 218	484421,13	1291677,22	51° 24' 15,040"	39° 4' 56,124"
59016	47	Земли сельскохозяйственного назначения № 218	484288,71	1291684,18	51° 24' 10,753"	39° 4' 56,428"
59017	48	Земли сельскохозяйственного назначения № 218	484169,48	1291703,00	51° 24' 6,891"	39° 4' 57,351"
59018	49	Земли сельскохозяйственного назначения № 218	485993,43	1297426,26	51° 25' 4,287"	39° 9' 54,279"
59019	50	Земли сельскохозяйственного назначения № 218	485885,44	1297263,91	51° 25' 0,842"	39° 9' 45,826"
59020	51	Земли сельскохозяйственного назначения № 218	486163,06	1297093,42	51° 25' 9,875"	39° 9' 37,137"
59021	52	Земли сельскохозяйственного назначения № 218	486347,50	1297447,03	51° 25' 15,737"	39° 9' 55,524"
59022	53	Земли сельскохозяйственного назначения № 218	486365,38	1297481,30	51° 25' 16,305"	39° 9' 57,306"
59023	54	Земли сельскохозяйственного назначения № 218	486249,88	1297561,91	51° 25' 12,543"	39° 10' 1,422"
59024	55	Земли сельскохозяйственного назначения № 218	486245,70	1297545,16	51° 25' 12,413"	39° 10' 0,553"
59025	56	Земли сельскохозяйственного назначения № 218	486223,77	1297462,23	51° 25' 11,729"	39° 9' 56,251"
59026	57	Земли сельскохозяйственного назначения № 218	486198,31	1297443,85	51° 25' 10,910"	39° 9' 55,288"
59027	58	Земли сельскохозяйственного назначения № 218	486170,15	1297445,89	51° 25' 9,999"	39° 9' 55,380"
59028	59	Земли сельскохозяйственного назначения № 218	486140,92	1297464,74	51° 25' 9,047"	39° 9' 56,341"
59029	60	Земли сельскохозяйственного назначения № 218	486054,38	1297522,70	51° 25' 6,230"	39° 9' 59,299"
59030	61	Земли сельскохозяйственного назначения № 218	486032,10	1297484,79	51° 25' 5,520"	39° 9' 57,326"

59031	62	Земли сельскохозяйственного назначения № 218	485993,43	1297426,26	51° 25' 4,287"	39° 9' 54,279"
59032		**Земли сельскохозяйственного назначения № 218 Количество**		62		62
59033	1	Земли сельскохозяйственного назначения № 219	511396,63	1421179,26	51° 37' 19,697"	40° 57' 18,722"
59034	2	Земли сельскохозяйственного назначения № 219	511396,90	1421178,06	51° 37' 19,707"	40° 57' 18,660"
59035	3	Земли сельскохозяйственного назначения № 219	511445,20	1420966,62	51° 37' 21,500"	40° 57' 7,765"
59036	4	Земли сельскохозяйственного назначения № 219	511265,72	1420918,37	51° 37' 15,750"	40° 57' 4,944"
59037	5	Земли сельскохозяйственного назначения № 219	511346,41	1420821,08	51° 37' 18,465"	40° 57' 0,032"
59038	6	Земли сельскохозяйственного назначения № 219	511410,02	1420719,36	51° 37' 20,632"	40° 56' 54,861"
59039	7	Земли сельскохозяйственного назначения № 219	511496,24	1420731,82	51° 37' 23,406"	40° 56' 55,660"
59040	8	Земли сельскохозяйственного назначения № 219	511725,12	1420628,82	51° 37' 30,917"	40° 56' 50,712"
59041	9	Земли сельскохозяйственного назначения № 219	511813,15	1420579,29	51° 37' 33,816"	40° 56' 48,294"
59042	10	Земли сельскохозяйственного назначения № 219	511974,26	1420417,27	51° 37' 39,201"	40° 56' 40,160"
59043	11	Земли сельскохозяйственного назначения № 219	512005,05	1420393,04	51° 37' 40,223"	40° 56' 38,956"
59044	12	Земли сельскохозяйственного назначения № 219	511999,94	1420354,40	51° 37' 40,100"	40° 56' 36,940"
59045	13	Земли сельскохозяйственного назначения № 219	511998,56	1420320,91	51° 37' 40,092"	40° 56' 35,198"
59046	14	Земли сельскохозяйственного назначения № 219	511990,62	1420213,51	51° 37' 39,952"	40° 56' 29,606"
59047	15	Земли сельскохозяйственного назначения № 219	511985,33	1420084,81	51° 37' 39,921"	40° 56' 22,912"
59048	16	Земли сельскохозяйственного назначения № 219	512009,12	1419976,11	51° 37' 40,808"	40° 56' 17,308"
59049	17	Земли сельскохозяйственного назначения № 219	512045,97	1419884,53	51° 37' 42,099"	40° 56' 12,615"
59050	18	Земли сельскохозяйственного назначения № 219	512969,61	1420143,27	51° 38' 11,675"	40° 56' 27,669"
59051	19	Земли сельскохозяйственного назначения № 219	512752,10	1420780,89	51° 38' 3,949"	40° 57' 0,411"
59052	20	Земли сельскохозяйственного назначения № 219	512780,60	1420786,78	51° 38' 4,864"	40° 57' 0,767"
59053	21	Земли сельскохозяйственного назначения № 219	512766,84	1420838,56	51° 38' 4,362"	40° 57' 3,433"
59054	22	Земли сельскохозяйственного назначения № 219	512652,41	1420804,41	51° 38' 0,701"	40° 57' 1,458"
59055	23	Земли сельскохозяйственного назначения № 219	512589,40	1420775,21	51° 37' 58,696"	40° 56' 59,831"
59056	24	Земли сельскохозяйственного назначения № 219	512524,17	1420777,89	51° 37' 56,584"	40° 56' 59,856"
59057	25	Земли сельскохозяйственного назначения № 219	512449,01	1420796,87	51° 37' 54,134"	40° 57' 0,710"
59058	26	Земли сельскохозяйственного назначения № 219	512284,93	1420886,62	51° 37' 48,732"	40° 57' 5,083"
59059	27	Земли сельскохозяйственного назначения № 219	512199,17	1420948,42	51° 37' 45,892"	40° 57' 8,143"
59060	28	Земли сельскохозяйственного назначения № 219	512142,15	1420979,02	51° 37' 44,015"	40° 57' 9,632"
59061	29	Земли сельскохозяйственного назначения № 219	512105,63	1420992,88	51° 37' 42,820"	40° 57' 10,288"
59062	30	Земли сельскохозяйственного назначения № 219	512065,74	1421010,41	51° 37' 41,511"	40° 57' 11,128"
59063	31	Земли сельскохозяйственного назначения № 219	512022,02	1421021,04	51° 37' 40,086"	40° 57' 11,603"
59064	32	Земли сельскохозяйственного назначения № 219	511986,69	1421020,72	51° 37' 38,944"	40° 57' 11,525"
59065	33	Земли сельскохозяйственного назначения № 219	511940,71	1421019,08	51° 37' 37,460"	40° 57' 11,359"
59066	34	Земли сельскохозяйственного назначения № 219	511893,11	1421021,03	51° 37' 35,919"	40° 57' 11,377"
59067	35	Земли сельскохозяйственного назначения № 219	511854,39	1421024,39	51° 37' 34,664"	40° 57' 11,483"
59068	36	Земли сельскохозяйственного назначения № 219	511819,28	1421029,37	51° 37' 33,523"	40° 57' 11,680"
59069	37	Земли сельскохозяйственного назначения № 219	511775,49	1421038,23	51° 37' 32,098"	40° 57' 12,063"
59070	38	Земли сельскохозяйственного назначения № 219	511743,76	1421039,53	51° 37' 31,071"	40° 57' 12,075"
59071	39	Земли сельскохозяйственного назначения № 219	511671,81	1421093,70	51° 37' 28,686"	40° 57' 14,762"

59072	40	Земли сельскохозяйственного назначения № 219	511639,40	1421121,52	51° 37' 27,608"	40° 57' 16,150"
59073	41	Земли сельскохозяйственного назначения № 219	511577,38	1421159,39	51° 37' 25,561"	40° 57' 18,008"
59074	42	Земли сельскохозяйственного назначения № 219	511528,60	1421175,52	51° 37' 23,967"	40° 57' 18,760"
59075	43	Земли сельскохозяйственного назначения № 219	511490,17	1421185,93	51° 37' 22,713"	40° 57' 19,233"
59076	44	Земли сельскохозяйственного назначения № 219	511454,77	1421183,85	51° 37' 21,571"	40° 57' 19,063"
59077	45	Земли сельскохозяйственного назначения № 219	511396,63	1421179,26	51° 37' 19,697"	40° 57' 18,722"
59078	46	Земли сельскохозяйственного назначения № 219	515391,62	1400489,53	51° 39' 50,134"	40° 39' 30,242"
59079	47	Земли сельскохозяйственного назначения № 219	515294,87	1400440,70	51° 39' 47,053"	40° 39' 27,554"
59080	48	Земли сельскохозяйственного назначения № 219	515318,42	1400317,62	51° 39' 47,933"	40° 39' 21,191"
59081	49	Земли сельскохозяйственного назначения № 219	515397,95	1400321,51	51° 39' 50,501"	40° 39' 21,517"
59082	50	Земли сельскохозяйственного назначения № 219	515897,80	1400346,00	51° 40' 6,638"	40° 39' 23,563"
59083	51	Земли сельскохозяйственного назначения № 219	515892,68	1400500,72	51° 40' 6,324"	40° 39' 31,600"
59084	52	Земли сельскохозяйственного назначения № 219	515391,62	1400489,53	51° 39' 50,134"	40° 39' 30,242"
59085	53	Земли сельскохозяйственного назначения № 219	517732,08	1420167,36	51° 40' 45,601"	40° 56' 37,258"
59086	54	Земли сельскохозяйственного назначения № 219	517744,87	1420085,23	51° 40' 46,104"	40° 56' 33,010"
59087	55	Земли сельскохозяйственного назначения № 219	517768,08	1419834,87	51° 40' 47,126"	40° 56' 20,032"
59088	56	Земли сельскохозяйственного назначения № 219	517817,38	1419796,82	51° 40' 48,761"	40° 56' 18,140"
59089	57	Земли сельскохозяйственного назначения № 219	518090,78	1419849,15	51° 40' 57,543"	40° 56' 21,339"
59090	58	Земли сельскохозяйственного назначения № 219	518143,49	1419868,18	51° 40' 59,226"	40° 56' 22,421"
59091	59	Земли сельскохозяйственного назначения № 219	518163,61	1419893,84	51° 40' 59,848"	40° 56' 23,791"
59092	60	Земли сельскохозяйственного назначения № 219	518174,51	1419952,73	51° 41' 0,136"	40° 56' 26,872"
59093	61	Земли сельскохозяйственного назначения № 219	518184,84	1420075,22	51° 41' 0,337"	40° 56' 33,260"
59094	62	Земли сельскохозяйственного назначения № 219	518160,27	1420276,49	51° 40' 59,323"	40° 56' 43,684"
59095	63	Земли сельскохозяйственного назначения № 219	518150,35	1420292,79	51° 40' 58,985"	40° 56' 44,514"
59096	64	Земли сельскохозяйственного назначения № 219	518123,67	1420314,02	51° 40' 58,099"	40° 56' 45,571"
59097	65	Земли сельскохозяйственного назначения № 219	518089,11	1420323,92	51° 40' 56,971"	40° 56' 46,025"
59098	66	Земли сельскохозяйственного назначения № 219	518048,47	1420340,42	51° 40' 55,639"	40° 56' 46,812"
59099	67	Земли сельскохозяйственного назначения № 219	517979,30	1420359,16	51° 40' 53,383"	40° 56' 47,665"
59100	68	Земли сельскохозяйственного назначения № 219	517744,77	1420298,87	51° 40' 45,868"	40° 56' 44,119"
59101	69	Земли сельскохозяйственного назначения № 219	517725,12	1420284,84	51° 40' 45,248"	40° 56' 43,355"
59102	70	Земли сельскохозяйственного назначения № 219	517718,97	1420263,90	51° 40' 45,072"	40° 56' 42,255"
59103	71	Земли сельскохозяйственного назначения № 219	517732,08	1420167,36	51° 40' 45,601"	40° 56' 37,258"
59104	72	Земли сельскохозяйственного назначения № 219	520671,96	1411218,00	51° 42' 30,140"	40° 48' 56,755"
59105	73	Земли сельскохозяйственного назначения № 219	520544,91	1410962,57	51° 42' 26,296"	40° 48' 43,253"
59106	74	Земли сельскохозяйственного назначения № 219	520562,41	1410950,20	51° 42' 26,875"	40° 48' 42,638"
59107	75	Земли сельскохозяйственного назначения № 219	520976,63	1410897,14	51° 42' 40,321"	40° 48' 40,565"
59108	76	Земли сельскохозяйственного назначения № 219	521070,36	1410909,18	51° 42' 43,339"	40° 48' 41,347"
59109	77	Земли сельскохозяйственного назначения № 219	521197,45	1410933,62	51° 42' 47,422"	40° 48' 42,830"
59110	78	Земли сельскохозяйственного назначения № 219	521356,52	1410988,53	51° 42' 52,508"	40° 48' 45,952"
59111	79	Земли сельскохозяйственного назначения № 219	521502,32	1411055,64	51° 42' 57,152"	40° 48' 49,687"
59112	80	Земли сельскохозяйственного назначения № 219	521641,02	1411091,19	51° 43' 1,599"	40° 48' 51,767"

59113	81	Земли сельскохозяйственного назначения № 219	521687,57	1411103,12	51° 43' 3,092"	40° 48' 52,466"
59114	82	Земли сельскохозяйственного назначения № 219	521757,23	1411119,54	51° 43' 5,327"	40° 48' 53,436"
59115	83	Земли сельскохозяйственного назначения № 219	521763,37	1411194,30	51° 43' 5,448"	40° 48' 57,338"
59116	84	Земли сельскохозяйственного назначения № 219	521782,02	1411498,42	51° 43' 5,737"	40° 49' 13,198"
59117	85	Земли сельскохозяйственного назначения № 219	521782,68	1411509,25	51° 43' 5,747"	40° 49' 13,762"
59118	86	Земли сельскохозяйственного назначения № 219	521789,25	1411683,61	51° 43' 5,778"	40° 49' 22,848"
59119	87	Земли сельскохозяйственного назначения № 219	521810,36	1412244,16	51° 43' 5,879"	40° 49' 52,059"
59120	88	Земли сельскохозяйственного назначения № 219	521817,10	1412423,28	51° 43' 5,910"	40° 50' 1,393"
59121	89	Земли сельскохозяйственного назначения № 219	521206,05	1412461,98	51° 42' 46,115"	40° 50' 2,383"
59122	90	Земли сельскохозяйственного назначения № 219	521196,76	1412462,57	51° 42' 45,815"	40° 50' 2,398"
59123	91	Земли сельскохозяйственного назначения № 219	521176,78	1412414,65	51° 42' 45,219"	40° 49' 59,870"
59124	92	Земли сельскохозяйственного назначения № 219	521171,42	1412376,46	51° 42' 45,085"	40° 49' 57,874"
59125	93	Земли сельскохозяйственного назначения № 219	521166,29	1412339,85	51° 42' 44,957"	40° 49' 55,960"
59126	94	Земли сельскохозяйственного назначения № 219	521143,32	1412270,87	51° 42' 44,286"	40° 49' 52,332"
59127	95	Земли сельскохозяйственного назначения № 219	521112,99	1412203,24	51° 42' 43,376"	40° 49' 48,762"
59128	96	Земли сельскохозяйственного назначения № 219	521069,40	1412122,39	51° 42' 42,051"	40° 49' 44,481"
59129	97	Земли сельскохозяйственного назначения № 219	521044,59	1412034,41	51° 42' 41,341"	40° 49' 39,861"
59130	98	Земли сельскохозяйственного назначения № 219	521011,68	1411929,81	51° 42' 40,385"	40° 49' 34,363"
59131	99	Земли сельскохозяйственного назначения № 219	520988,05	1411870,39	51° 42' 39,683"	40° 49' 31,231"
59132	100	Земли сельскохозяйственного назначения № 219	520963,66	1411741,07	51° 42' 39,029"	40° 49' 24,461"
59133	101	Земли сельскохозяйственного назначения № 219	520933,02	1411588,69	51° 42' 38,196"	40° 49' 16,480"
59134	102	Земли сельскохозяйственного назначения № 219	520913,40	1411523,81	51° 42' 37,629"	40° 49' 13,071"
59135	103	Земли сельскохозяйственного назначения № 219	520820,12	1411394,14	51° 42' 34,748"	40° 49' 6,168"
59136	104	Земли сельскохозяйственного назначения № 219	520792,46	1411365,61	51° 42' 33,883"	40° 49' 4,637"
59137	105	Земли сельскохозяйственного назначения № 219	520765,63	1411357,18	51° 42' 33,024"	40° 49' 4,154"
59138	106	Земли сельскохозяйственного назначения № 219	520744,88	1411342,14	51° 42' 32,369"	40° 49' 3,337"
59139	107	Земли сельскохозяйственного назначения № 219	520718,23	1411312,51	51° 42' 31,538"	40° 49' 1,750"
59140	108	Земли сельскохозяйственного назначения № 219	520671,96	1411218,00	51° 42' 30,140"	40° 48' 56,755"
59141	109	Земли сельскохозяйственного назначения № 219	522277,82	1419655,41	51° 43' 13,103"	40° 56' 18,591"
59142	110	Земли сельскохозяйственного назначения № 219	522238,79	1419653,14	51° 43' 11,844"	40° 56' 18,404"
59143	111	Земли сельскохозяйственного назначения № 219	522230,01	1419583,88	51° 43' 11,635"	40° 56' 14,784"
59144	112	Земли сельскохозяйственного назначения № 219	522219,44	1419465,89	51° 43' 11,422"	40° 56' 8,625"
59145	113	Земли сельскохозяйственного назначения № 219	522198,60	1419447,83	51° 43' 10,768"	40° 56' 7,649"
59146	114	Земли сельскохозяйственного назначения № 219	522145,94	1419442,55	51° 43' 9,071"	40° 56' 7,282"
59147	115	Земли сельскохозяйственного назначения № 219	522188,47	1419417,78	51° 43' 10,473"	40° 56' 6,067"
59148	116	Земли сельскохозяйственного назначения № 219	522534,24	1419400,38	51° 43' 21,669"	40° 56' 5,766"
59149	117	Земли сельскохозяйственного назначения № 219	522551,48	1419639,13	51° 43' 21,967"	40° 56' 18,223"
59150	118	Земли сельскохозяйственного назначения № 219	522277,82	1419655,41	51° 43' 13,103"	40° 56' 18,591"
59151	119	Земли сельскохозяйственного назначения № 219	522777,77	1404929,53	51° 43' 44,595"	40° 43' 32,876"
59152	120	Земли сельскохозяйственного назначения № 219	522778,26	1404923,79	51° 43' 44,616"	40° 43' 32,578"
59153	121	Земли сельскохозяйственного назначения № 219	522837,04	1404229,95	51° 43' 47,205"	40° 42' 56,547"

59154	122	Земли сельскохозяйственного назначения № 219	522866,24	1403858,59	51° 43' 48,516"	40° 42' 37,259"
59155	123	Земли сельскохозяйственного назначения № 219	522866,64	1403853,50	51° 43' 48,534"	40° 42' 36,994"
59156	124	Земли сельскохозяйственного назначения № 219	523203,85	1403864,11	51° 43' 59,426"	40° 42' 38,083"
59157	125	Земли сельскохозяйственного назначения № 219	523181,81	1404324,13	51° 43' 58,258"	40° 43' 2,001"
59158	126	Земли сельскохозяйственного назначения № 219	523141,34	1404851,31	51° 43' 56,427"	40° 43' 29,385"
59159	127	Земли сельскохозяйственного назначения № 219	523158,59	1404892,98	51° 43' 56,943"	40° 43' 31,582"
59160	128	Земли сельскохозяйственного назначения № 219	523165,84	1404966,14	51° 43' 57,105"	40° 43' 35,403"
59161	129	Земли сельскохозяйственного назначения № 219	523157,88	1405013,09	51° 43' 56,801"	40° 43' 37,835"
59162	130	Земли сельскохозяйственного назначения № 219	522777,77	1404929,53	51° 43' 44,595"	40° 43' 32,876"
59163	131	Земли сельскохозяйственного назначения № 219	528166,56	1413853,80	51° 46' 29,676"	40° 51' 26,606"
59164	132	Земли сельскохозяйственного назначения № 219	528227,41	1413849,62	51° 46' 31,648"	40° 51' 26,492"
59165	133	Земли сельскохозяйственного назначения № 219	528277,20	1413846,21	51° 46' 33,261"	40° 51' 26,398"
59166	134	Земли сельскохозяйственного назначения № 219	528437,88	1413835,20	51° 46' 38,467"	40° 51' 26,097"
59167	135	Земли сельскохозяйственного назначения № 219	528443,80	1413834,80	51° 46' 38,659"	40° 51' 26,086"
59168	136	Земли сельскохозяйственного назначения № 219	528464,77	1414309,01	51° 46' 38,837"	40° 51' 50,835"
59169	137	Земли сельскохозяйственного назначения № 219	528344,22	1414318,55	51° 46' 34,929"	40° 51' 51,127"
59170	138	Земли сельскохозяйственного назначения № 219	528127,23	1414335,73	51° 46' 27,897"	40° 51' 51,653"
59171	139	Земли сельскохозяйственного назначения № 219	528131,04	1414477,02	51° 46' 27,871"	40° 51' 59,023"
59172	140	Земли сельскохозяйственного назначения № 219	527572,54	1414507,60	51° 46' 9,783"	40° 51' 59,665"
59173	141	Земли сельскохозяйственного назначения № 219	527542,54	1413995,08	51° 46' 9,354"	40° 51' 32,909"
59174	142	Земли сельскохозяйственного назначения № 219	527696,15	1413970,69	51° 46' 14,346"	40° 51' 31,899"
59175	143	Земли сельскохозяйственного назначения № 219	527741,66	1413964,84	51° 46' 15,823"	40° 51' 31,671"
59176	144	Земли сельскохозяйственного назначения № 219	527756,66	1413974,12	51° 46' 16,298"	40° 51' 32,180"
59177	145	Земли сельскохозяйственного назначения № 219	527857,06	1413988,14	51° 46' 19,529"	40° 51' 33,081"
59178	146	Земли сельскохозяйственного назначения № 219	528090,63	1413986,68	51° 46' 27,082"	40° 51' 33,402"
59179	147	Земли сельскохозяйственного назначения № 219	528122,64	1413928,93	51° 46' 28,177"	40° 51' 30,446"
59180	148	Земли сельскохозяйственного назначения № 219	528143,92	1413889,84	51° 46' 28,906"	40° 51' 28,446"
59181	149	Земли сельскохозяйственного назначения № 219	528164,39	1413861,45	51° 46' 29,598"	40° 51' 27,001"
59182	150	Земли сельскохозяйственного назначения № 219	528166,56	1413853,80	51° 46' 29,676"	40° 51' 26,606"
59183	151	Земли сельскохозяйственного назначения № 219	532693,93	1411996,77	51° 48' 57,981"	40° 49' 57,438"
59184	152	Земли сельскохозяйственного назначения № 219	532676,76	1411957,09	51° 48' 57,467"	40° 49' 55,339"
59185	153	Земли сельскохозяйственного назначения № 219	532660,09	1411914,27	51° 48' 56,973"	40° 49' 53,078"
59186	154	Земли сельскохозяйственного назначения № 219	532684,14	1411864,83	51° 48' 57,802"	40° 49' 50,539"
59187	155	Земли сельскохозяйственного назначения № 219	532679,30	1411837,68	51° 48' 57,673"	40° 49' 49,115"
59188	156	Земли сельскохозяйственного назначения № 219	532649,89	1411832,68	51° 48' 56,728"	40° 49' 48,805"
59189	157	Земли сельскохозяйственного назначения № 219	532550,14	1411854,81	51° 48' 53,480"	40° 49' 49,791"
59190	158	Земли сельскохозяйственного назначения № 219	532504,09	1411864,53	51° 48' 51,982"	40° 49' 50,221"
59191	159	Земли сельскохозяйственного назначения № 219	532542,69	1412024,20	51° 48' 53,063"	40° 49' 58,614"
59192	160	Земли сельскохозяйственного назначения № 219	532111,33	1412149,64	51° 48' 38,987"	40° 50' 4,431"
59193	161	Земли сельскохозяйственного назначения № 219	532100,02	1412122,33	51° 48' 38,650"	40° 50' 2,987"
59194	162	Земли сельскохозяйственного назначения № 219	532095,66	1412034,20	51° 48' 38,601"	40° 49' 58,384"

59195	163	Земли сельскохозяйственного назначения № 219	532163,65	1411923,64	51° 48' 40,914"	40° 49' 52,732"
59196	164	Земли сельскохозяйственного назначения № 219	532213,84	1411871,34	51° 48' 42,591"	40° 49' 50,089"
59197	165	Земли сельскохозяйственного назначения № 219	532271,69	1411825,43	51° 48' 44,509"	40° 49' 47,791"
59198	166	Земли сельскохозяйственного назначения № 219	532315,31	1411798,50	51° 48' 45,947"	40° 49' 46,460"
59199	167	Земли сельскохозяйственного назначения № 219	532382,30	1411770,90	51° 48' 48,142"	40° 49' 45,133"
59200	168	Земли сельскохозяйственного назначения № 219	532472,78	1411734,98	51° 48' 51,104"	40° 49' 43,412"
59201	169	Земли сельскохозяйственного назначения № 219	532474,92	1411743,83	51° 48' 51,164"	40° 49' 43,877"
59202	170	Земли сельскохозяйственного назначения № 219	532476,57	1411742,90	51° 48' 51,218"	40° 49' 43,831"
59203	171	Земли сельскохозяйственного назначения № 219	532521,69	1411722,34	51° 48' 52,699"	40° 49' 42,834"
59204	172	Земли сельскохозяйственного назначения № 219	532623,23	1411698,27	51° 48' 56,006"	40° 49' 41,749"
59205	173	Земли сельскохозяйственного назначения № 219	532675,63	1411703,56	51° 48' 57,694"	40° 49' 42,113"
59206	174	Земли сельскохозяйственного назначения № 219	532746,52	1411659,64	51° 49' 0,032"	40° 49' 39,941"
59207	175	Земли сельскохозяйственного назначения № 219	532772,07	1411661,70	51° 49' 0,856"	40° 49' 40,092"
59208	176	Земли сельскохозяйственного назначения № 219	532802,00	1411655,00	51° 49' 1,830"	40° 49' 39,792"
59209	177	Земли сельскохозяйственного назначения № 219	532870,37	1411802,65	51° 49' 3,887"	40° 49' 47,609"
59210	178	Земли сельскохозяйственного назначения № 219	532864,91	1411833,76	51° 49' 3,678"	40° 49' 49,223"
59211	179	Земли сельскохозяйственного назначения № 219	532821,53	1411904,52	51° 49' 2,202"	40° 49' 52,841"
59212	180	Земли сельскохозяйственного назначения № 219	532780,98	1411945,81	51° 49' 0,848"	40° 49' 54,926"
59213	181	Земли сельскохозяйственного назначения № 219	532752,56	1411971,97	51° 48' 59,902"	40° 49' 56,243"
59214	182	Земли сельскохозяйственного назначения № 219	532693,93	1411996,77	51° 48' 57,981"	40° 49' 57,438"
59215	183	Земли сельскохозяйственного назначения № 219	534310,78	1416334,48	51° 49' 45,665"	40° 53' 46,478"
59216	184	Земли сельскохозяйственного назначения № 219	534228,70	1416308,29	51° 49' 43,040"	40° 53' 44,970"
59217	185	Земли сельскохозяйственного назначения № 219	534227,19	1416304,70	51° 49' 42,995"	40° 53' 44,780"
59218	186	Земли сельскохозяйственного назначения № 219	534177,33	1416186,16	51° 49' 41,510"	40° 53' 38,510"
59219	187	Земли сельскохозяйственного назначения № 219	534143,73	1416141,45	51° 49' 40,471"	40° 53' 36,119"
59220	188	Земли сельскохозяйственного назначения № 219	534104,25	1416124,07	51° 49' 39,214"	40° 53' 35,144"
59221	189	Земли сельскохозяйственного назначения № 219	534078,65	1416065,54	51° 49' 38,449"	40° 53' 32,046"
59222	190	Земли сельскохозяйственного назначения № 219	534073,41	1415957,19	51° 49' 38,395"	40° 53' 26,385"
59223	191	Земли сельскохозяйственного назначения № 219	534167,82	1415947,39	51° 49' 41,458"	40° 53' 26,036"
59224	192	Земли сельскохозяйственного назначения № 219	534139,34	1415904,21	51° 49' 40,583"	40° 53' 23,734"
59225	193	Земли сельскохозяйственного назначения № 219	534366,87	1415827,38	51° 49' 48,021"	40° 53' 20,118"
59226	194	Земли сельскохозяйственного назначения № 219	534456,70	1416288,52	51° 49' 50,431"	40° 53' 44,333"
59227	195	Земли сельскохозяйственного назначения № 219	534310,78	1416334,48	51° 49' 45,665"	40° 53' 46,478"
59228	196	Земли сельскохозяйственного назначения № 219	505924,33	1418559,93	51° 34' 25,638"	40° 54' 53,233"
59229	197	Земли сельскохозяйственного назначения № 219	505916,65	1418553,54	51° 34' 25,396"	40° 54' 52,888"
59230	198	Земли сельскохозяйственного назначения № 219	505919,04	1418542,84	51° 34' 25,485"	40° 54' 52,337"
59231	199	Земли сельскохозяйственного назначения № 219	505929,96	1418533,56	51° 34' 25,848"	40° 54' 51,875"
59232	200	Земли сельскохозяйственного назначения № 219	505950,81	1418525,29	51° 34' 26,531"	40° 54' 51,481"
59233	201	Земли сельскохозяйственного назначения № 219	505966,69	1418524,99	51° 34' 27,045"	40° 54' 51,493"
59234	202	Земли сельскохозяйственного назначения № 219	505988,77	1418529,38	51° 34' 27,754"	40° 54' 51,759"
59235	203	Земли сельскохозяйственного назначения № 219	506015,13	1418534,66	51° 34' 28,600"	40° 54' 52,078"

59236	204	Земли сельскохозяйственного назначения № 219	506034,04	1418548,01	51° 34' 29,197"	40° 54' 52,804"
59237	205	Земли сельскохозяйственного назначения № 219	506048,89	1418556,94	51° 34' 29,667"	40° 54' 53,292"
59238	206	Земли сельскохозяйственного назначения № 219	506056,89	1418562,61	51° 34' 29,920"	40° 54' 53,601"
59239	207	Земли сельскохозяйственного назначения № 219	506010,42	1418660,30	51° 34' 28,312"	40° 54' 58,588"
59240	208	Земли сельскохозяйственного назначения № 219	505963,09	1418630,84	51° 34' 26,814"	40° 54' 56,979"
59241	209	Земли сельскохозяйственного назначения № 219	505961,26	1418599,03	51° 34' 26,789"	40° 54' 55,325"
59242	210	Земли сельскохозяйственного назначения № 219	505957,15	1418585,07	51° 34' 26,671"	40° 54' 54,594"
59243	211	Земли сельскохозяйственного назначения № 219	505946,49	1418574,92	51° 34' 26,338"	40° 54' 54,048"
59244	212	Земли сельскохозяйственного назначения № 219	505934,10	1418565,53	51° 34' 25,947"	40° 54' 53,540"
59245	213	Земли сельскохозяйственного назначения № 219	505924,33	1418559,93	51° 34' 25,638"	40° 54' 53,233"
59246	214	Земли сельскохозяйственного назначения № 219	506535,22	1414448,09	51° 34' 49,755"	40° 51' 20,935"
59247	215	Земли сельскохозяйственного назначения № 219	506438,80	1414422,38	51° 34' 46,665"	40° 51' 19,439"
59248	216	Земли сельскохозяйственного назначения № 219	506499,74	1414267,83	51° 34' 48,797"	40° 51' 11,522"
59249	217	Земли сельскохозяйственного назначения № 219	506590,03	1414299,09	51° 34' 51,683"	40° 51' 13,296"
59250	218	Земли сельскохозяйственного назначения № 219	506535,22	1414448,09	51° 34' 49,755"	40° 51' 20,935"
59251	219	Земли сельскохозяйственного назначения № 219	506825,46	1414562,26	51° 34' 59,018"	40° 51' 27,349"
59252	220	Земли сельскохозяйственного назначения № 219	506782,42	1414417,28	51° 34' 57,779"	40° 51' 19,753"
59253	221	Земли сельскохозяйственного назначения № 219	506906,39	1414430,20	51° 35' 1,773"	40° 51' 20,632"
59254	222	Земли сельскохозяйственного назначения № 219	506905,73	1414530,36	51° 35' 1,646"	40° 51' 25,828"
59255	223	Земли сельскохозяйственного назначения № 219	506825,46	1414562,26	51° 34' 59,018"	40° 51' 27,349"
59256	224	Земли сельскохозяйственного назначения № 219	514810,55	1417322,62	51° 39' 14,231"	40° 54' 4,300"
59257	225	Земли сельскохозяйственного назначения № 219	514770,40	1417323,37	51° 39' 12,932"	40° 54' 4,270"
59258	226	Земли сельскохозяйственного назначения № 219	514546,46	1417335,98	51° 39' 5,679"	40° 54' 4,540"
59259	227	Земли сельскохозяйственного назначения № 219	514538,79	1417208,12	51° 39' 5,568"	40° 53' 57,882"
59260	228	Земли сельскохозяйственного назначения № 219	514535,45	1417172,97	51° 39' 5,498"	40° 53' 56,050"
59261	229	Земли сельскохозяйственного назначения № 219	514538,21	1417172,58	51° 39' 5,587"	40° 53' 56,034"
59262	230	Земли сельскохозяйственного назначения № 219	514662,60	1417154,69	51° 39' 9,628"	40° 53' 55,318"
59263	231	Земли сельскохозяйственного назначения № 219	514817,33	1417155,25	51° 39' 14,629"	40° 53' 55,613"
59264	232	Земли сельскохозяйственного назначения № 219	514810,55	1417322,62	51° 39' 14,231"	40° 54' 4,300"
59265	233	Земли сельскохозяйственного назначения № 219	516114,84	1426297,06	51° 39' 46,526"	41° 1' 53,041"
59266	234	Земли сельскохозяйственного назначения № 219	516104,47	1426269,24	51° 39' 46,222"	41° 1' 51,576"
59267	235	Земли сельскохозяйственного назначения № 219	516125,06	1426261,14	51° 39' 46,897"	41° 1' 51,193"
59268	236	Земли сельскохозяйственного назначения № 219	516135,60	1426288,95	51° 39' 47,206"	41° 1' 52,657"
59269	237	Земли сельскохозяйственного назначения № 219	516161,73	1426329,72	51° 39' 48,005"	41° 1' 54,824"
59270	238	Земли сельскохозяйственного назначения № 219	516172,55	1426364,98	51° 39' 48,314"	41° 1' 56,676"
59271	239	Земли сельскохозяйственного назначения № 219	516145,62	1426373,08	51° 39' 47,435"	41° 1' 57,048"
59272	240	Земли сельскохозяйственного назначения № 219	516135,04	1426338,16	51° 39' 47,132"	41° 1' 55,214"
59273	241	Земли сельскохозяйственного назначения № 219	516114,84	1426297,06	51° 39' 46,526"	41° 1' 53,041"
59274	242	Земли сельскохозяйственного назначения № 219	516554,74	1426007,51	51° 40' 1,072"	41° 1' 38,788"
59275	243	Земли сельскохозяйственного назначения № 219	516532,67	1425993,90	51° 40' 0,373"	41° 1' 38,040"
59276	244	Земли сельскохозяйственного назначения № 219	516534,53	1426003,14	51° 40' 0,423"	41° 1' 38,524"

59277	245	Земли сельскохозяйственного назначения № 219	516531,49	1426021,77	51° 40' 0,304"	41° 1' 39,487"
59278	246	Земли сельскохозяйственного назначения № 219	516533,19	1426036,32	51° 40' 0,342"	41° 1' 40,246"
59279	247	Земли сельскохозяйственного назначения № 219	516525,78	1426109,22	51° 40' 0,021"	41° 1' 44,023"
59280	248	Земли сельскохозяйственного назначения № 219	516517,79	1426118,74	51° 39' 59,752"	41° 1' 44,503"
59281	249	Земли сельскохозяйственного назначения № 219	516490,25	1426129,94	51° 39' 58,849"	41° 1' 45,035"
59282	250	Земли сельскохозяйственного назначения № 219	516414,75	1426130,28	51° 39' 56,408"	41° 1' 44,916"
59283	251	Земли сельскохозяйственного назначения № 219	516348,82	1426127,82	51° 39' 54,280"	41° 1' 44,669"
59284	252	Земли сельскохозяйственного назначения № 219	516322,79	1426124,53	51° 39' 53,442"	41° 1' 44,451"
59285	253	Земли сельскохозяйственного назначения № 219	516308,99	1426124,12	51° 39' 52,997"	41° 1' 44,404"
59286	254	Земли сельскохозяйственного назначения № 219	516259,49	1426113,49	51° 39' 51,408"	41° 1' 43,762"
59287	255	Земли сельскохозяйственного назначения № 219	516173,98	1426091,51	51° 39' 48,669"	41° 1' 42,464"
59288	256	Земли сельскохозяйственного назначения № 219	516155,53	1426076,49	51° 39' 48,090"	41° 1' 41,650"
59289	257	Земли сельскохозяйственного назначения № 219	516157,74	1425951,04	51° 39' 48,303"	41° 1' 35,134"
59290	258	Земли сельскохозяйственного назначения № 219	516156,47	1425827,11	51° 39' 48,401"	41° 1' 28,690"
59291	259	Земли сельскохозяйственного назначения № 219	516159,56	1425798,94	51° 39' 48,533"	41° 1' 27,231"
59292	260	Земли сельскохозяйственного назначения № 219	516167,06	1425781,69	51° 39' 48,794"	41° 1' 26,348"
59293	261	Земли сельскохозяйственного назначения № 219	516177,71	1425778,49	51° 39' 49,142"	41° 1' 26,201"
59294	262	Земли сельскохозяйственного назначения № 219	516219,62	1425771,43	51° 39' 50,505"	41° 1' 25,910"
59295	263	Земли сельскохозяйственного назначения № 219	516301,87	1425768,32	51° 39' 53,167"	41° 1' 25,897"
59296	264	Земли сельскохозяйственного назначения № 219	516476,09	1425771,16	51° 39' 58,795"	41° 1' 26,360"
59297	265	Земли сельскохозяйственного назначения № 219	516552,09	1425774,20	51° 40' 1,249"	41° 1' 26,656"
59298	266	Земли сельскохозяйственного назначения № 219	516554,74	1426007,51	51° 40' 1,072"	41° 1' 38,788"
59299	267	Земли сельскохозяйственного назначения № 219	517200,81	1420927,12	51° 40' 27,597"	40° 57' 15,829"
59300	268	Земли сельскохозяйственного назначения № 219	517182,95	1420924,90	51° 40' 27,022"	40° 57' 15,682"
59301	269	Земли сельскохозяйственного назначения № 219	517177,87	1420924,04	51° 40' 26,859"	40° 57' 15,629"
59302	270	Земли сельскохозяйственного назначения № 219	517173,29	1420921,77	51° 40' 26,714"	40° 57' 15,502"
59303	271	Земли сельскохозяйственного назначения № 219	517171,64	1420917,82	51° 40' 26,664"	40° 57' 15,294"
59304	272	Земли сельскохозяйственного назначения № 219	517172,65	1420911,13	51° 40' 26,705"	40° 57' 14,948"
59305	273	Земли сельскохозяйственного назначения № 219	517190,86	1420842,73	51° 40' 27,368"	40° 57' 11,424"
59306	274	Земли сельскохозяйственного назначения № 219	517175,89	1420838,31	51° 40' 26,889"	40° 57' 11,168"
59307	275	Земли сельскохозяйственного назначения № 219	517159,58	1420901,55	51° 40' 26,293"	40° 57' 14,427"
59308	276	Земли сельскохозяйственного назначения № 219	517156,37	1420916,79	51° 40' 26,172"	40° 57' 15,213"
59309	277	Земли сельскохозяйственного назначения № 219	517152,23	1420923,22	51° 40' 26,031"	40° 57' 15,541"
59310	278	Земли сельскохозяйственного назначения № 219	517142,81	1420924,57	51° 40' 25,725"	40° 57' 15,594"
59311	279	Земли сельскохозяйственного назначения № 219	517109,46	1420920,61	51° 40' 24,651"	40° 57' 15,330"
59312	280	Земли сельскохозяйственного назначения № 219	516983,18	1420922,35	51° 40' 20,567"	40° 57' 15,198"
59313	281	Земли сельскохозяйственного назначения № 219	516898,32	1420916,05	51° 40' 17,831"	40° 57' 14,721"
59314	282	Земли сельскохозяйственного назначения № 219	516814,16	1420962,93	51° 40' 15,059"	40° 57' 17,010"
59315	283	Земли сельскохозяйственного назначения № 219	516947,58	1420793,21	51° 40' 19,558"	40° 57' 8,421"
59316	284	Земли сельскохозяйственного назначения № 219	517072,76	1420584,09	51° 40' 23,833"	40° 56' 57,769"
59317	285	Земли сельскохозяйственного назначения № 219	517105,07	1420532,43	51° 40' 24,934"	40° 56' 55,140"

59318	286	Земли сельскохозяйственного назначения № 219	517202,10	1420411,89	51° 40' 28,202"	40° 56' 49,043"
59319	287	Земли сельскохозяйственного назначения № 219	517270,58	1420402,45	51° 40' 30,426"	40° 56' 48,672"
59320	288	Земли сельскохозяйственного назначения № 219	517357,89	1420431,97	51° 40' 33,216"	40° 56' 50,361"
59321	289	Земли сельскохозяйственного назначения № 219	517386,73	1420489,07	51° 40' 34,086"	40° 56' 53,380"
59322	290	Земли сельскохозяйственного назначения № 219	517420,11	1420520,94	51° 40' 35,130"	40° 56' 55,096"
59323	291	Земли сельскохозяйственного назначения № 219	517499,77	1420597,00	51° 40' 37,622"	40° 56' 59,190"
59324	292	Земли сельскохозяйственного назначения № 219	517515,99	1420645,63	51° 40' 38,094"	40° 57' 1,748"
59325	293	Земли сельскохозяйственного назначения № 219	517518,10	1420709,59	51° 40' 38,092"	40° 57' 5,077"
59326	294	Земли сельскохозяйственного назначения № 219	517479,85	1420780,74	51° 40' 36,778"	40° 57' 8,709"
59327	295	Земли сельскохозяйственного назначения № 219	517473,64	1420795,50	51° 40' 36,561"	40° 57' 9,466"
59328	296	Земли сельскохозяйственного назначения № 219	517417,59	1420973,41	51° 40' 34,554"	40° 57' 18,617"
59329	297	Земли сельскохозяйственного назначения № 219	517411,47	1420970,55	51° 40' 34,359"	40° 57' 18,458"
59330	298	Земли сельскохозяйственного назначения № 219	517400,73	1420969,18	51° 40' 34,014"	40° 57' 18,368"
59331	299	Земли сельскохозяйственного назначения № 219	517328,71	1420950,93	51° 40' 31,706"	40° 57' 17,292"
59332	300	Земли сельскохозяйственного назначения № 219	517272,42	1420938,45	51° 40' 29,900"	40° 57' 16,544"
59333	301	Земли сельскохозяйственного назначения № 219	517200,81	1420927,12	51° 40' 27,597"	40° 57' 15,829"
59334	302	Земли сельскохозяйственного назначения № 219	517732,08	1420167,36	51° 40' 45,601"	40° 56' 37,258"
59335	303	Земли сельскохозяйственного назначения № 219	517659,95	1420148,62	51° 40' 43,290"	40° 56' 36,157"
59336	304	Земли сельскохозяйственного назначения № 219	517665,25	1420107,96	51° 40' 43,505"	40° 56' 34,052"
59337	305	Земли сельскохозяйственного назначения № 219	517744,87	1420085,23	51° 40' 46,104"	40° 56' 33,010"
59338	306	Земли сельскохозяйственного назначения № 219	517732,08	1420167,36	51° 40' 45,601"	40° 56' 37,258"
59339	307	Земли сельскохозяйственного назначения № 219	518193,68	1424912,15	51° 40' 55,279"	41° 0' 44,802"
59340	308	Земли сельскохозяйственного назначения № 219	518188,26	1424912,14	51° 40' 55,104"	41° 0' 44,791"
59341	309	Земли сельскохозяйственного назначения № 219	518157,86	1424912,06	51° 40' 54,121"	41° 0' 44,733"
59342	310	Земли сельскохозяйственного назначения № 219	518113,08	1424908,72	51° 40' 52,678"	41° 0' 44,478"
59343	311	Земли сельскохозяйственного назначения № 219	518065,93	1424885,73	51° 40' 51,179"	41° 0' 43,198"
59344	312	Земли сельскохозяйственного назначения № 219	518062,02	1424902,80	51° 40' 51,034"	41° 0' 44,078"
59345	313	Земли сельскохозяйственного назначения № 219	518036,40	1424908,57	51° 40' 50,199"	41° 0' 44,332"
59346	314	Земли сельскохозяйственного назначения № 219	517842,10	1424900,36	51° 40' 43,928"	41° 0' 43,555"
59347	315	Земли сельскохозяйственного назначения № 219	517725,70	1424912,50	51° 40' 40,152"	41° 0' 43,977"
59348	316	Земли сельскохозяйственного назначения № 219	517718,78	1424912,31	51° 40' 39,928"	41° 0' 43,954"
59349	317	Земли сельскохозяйственного назначения № 219	517617,36	1424909,60	51° 40' 36,653"	41° 0' 43,631"
59350	318	Земли сельскохозяйственного назначения № 219	517618,46	1424753,89	51° 40' 36,863"	41° 0' 35,537"
59351	319	Земли сельскохозяйственного назначения № 219	517610,44	1424557,08	51° 40' 36,824"	41° 0' 25,290"
59352	320	Земли сельскохозяйственного назначения № 219	517764,03	1424538,33	51° 40' 41,809"	41° 0' 24,591"
59353	321	Земли сельскохозяйственного назначения № 219	517916,57	1424519,71	51° 40' 46,761"	41° 0' 23,897"
59354	322	Земли сельскохозяйственного назначения № 219	518087,46	1424498,84	51° 40' 52,308"	41° 0' 23,119"
59355	323	Земли сельскохозяйственного назначения № 219	518273,66	1424476,11	51° 40' 58,352"	41° 0' 22,272"
59356	324	Земли сельскохозяйственного назначения № 219	518281,88	1424590,92	51° 40' 58,489"	41° 0' 28,257"
59357	325	Земли сельскохозяйственного назначения № 219	518298,76	1424796,74	51° 40' 58,805"	41° 0' 38,990"
59358	326	Земли сельскохозяйственного назначения № 219	518248,02	1424800,56	51° 40' 57,161"	41° 0' 39,097"

59359	327	Земли сельскохозяйственного назначения № 219	518251,46	1424870,31	51° 40' 57,194"	41° 0' 42,730"
59360	328	Земли сельскохозяйственного назначения № 219	518187,09	1424875,79	51° 40' 55,107"	41° 0' 42,899"
59361	329	Земли сельскохозяйственного назначения № 219	518193,68	1424912,15	51° 40' 55,279"	41° 0' 44,802"
59362	330	Земли сельскохозяйственного назначения № 219	517985,03	1426807,65	51° 40' 46,400"	41° 2' 22,984"
59363	331	Земли сельскохозяйственного назначения № 219	518086,12	1426782,60	51° 40' 49,696"	41° 2' 21,866"
59364	332	Земли сельскохозяйственного назначения № 219	518099,23	1426779,62	51° 40' 50,123"	41° 2' 21,735"
59365	333	Земли сельскохозяйственного назначения № 219	518137,23	1426770,99	51° 40' 51,361"	41° 2' 21,355"
59366	334	Земли сельскохозяйственного назначения № 219	518136,74	1426768,48	51° 40' 51,348"	41° 2' 21,223"
59367	335	Земли сельскохозяйственного назначения № 219	518171,86	1426758,84	51° 40' 52,494"	41° 2' 20,786"
59368	336	Земли сельскохозяйственного назначения № 219	518144,58	1426676,34	51° 40' 51,706"	41° 2' 16,447"
59369	337	Земли сельскохозяйственного назначения № 219	518124,11	1426614,46	51° 40' 51,114"	41° 2' 13,192"
59370	338	Земли сельскохозяйственного назначения № 219	518117,41	1426594,19	51° 40' 50,920"	41° 2' 12,126"
59371	339	Земли сельскохозяйственного назначения № 219	518117,00	1426594,32	51° 40' 50,907"	41° 2' 12,132"
59372	340	Земли сельскохозяйственного назначения № 219	518113,25	1426583,71	51° 40' 50,798"	41° 2' 11,574"
59373	341	Земли сельскохозяйственного назначения № 219	518108,40	1426570,00	51° 40' 50,657"	41° 2' 10,852"
59374	342	Земли сельскохозяйственного назначения № 219	518233,06	1426509,14	51° 40' 54,755"	41° 2' 7,914"
59375	343	Земли сельскохозяйственного назначения № 219	518401,63	1426418,99	51° 41' 0,306"	41° 2' 3,533"
59376	344	Земли сельскохозяйственного назначения № 219	518430,50	1426531,60	51° 41' 1,111"	41° 2' 9,441"
59377	345	Земли сельскохозяйственного назначения № 219	518433,50	1426536,70	51° 41' 1,203"	41° 2' 9,711"
59378	346	Земли сельскохозяйственного назначения № 219	518434,86	1426565,01	51° 41' 1,215"	41° 2' 11,186"
59379	347	Земли сельскохозяйственного назначения № 219	518431,37	1426687,94	51° 41' 0,963"	41° 2' 17,572"
59380	348	Земли сельскохозяйственного назначения № 219	518443,98	1426819,45	51° 41' 1,222"	41° 2' 24,434"
59381	349	Земли сельскохозяйственного назначения № 219	518352,32	1426830,48	51° 40' 58,246"	41° 2' 24,840"
59382	350	Земли сельскохозяйственного назначения № 219	518344,02	1426901,11	51° 40' 57,898"	41° 2' 28,497"
59383	351	Земли сельскохозяйственного назначения № 219	518093,12	1426931,75	51° 40' 49,753"	41° 2' 29,633"
59384	352	Земли сельскохозяйственного назначения № 219	518020,74	1426951,21	51° 40' 47,392"	41° 2' 30,514"
59385	353	Земли сельскохозяйственного назначения № 219	517985,03	1426807,65	51° 40' 46,400"	41° 2' 22,984"
59386	354	Земли сельскохозяйственного назначения № 219	517656,51	1392770,05	51° 41' 10,614"	40° 32' 52,203"
59387	355	Земли сельскохозяйственного назначения № 219	517642,64	1392807,86	51° 41' 10,131"	40° 32' 54,149"
59388	356	Земли сельскохозяйственного назначения № 219	517613,70	1392803,79	51° 41' 9,199"	40° 32' 53,895"
59389	357	Земли сельскохозяйственного назначения № 219	517599,34	1392734,74	51° 41' 8,798"	40° 32' 50,282"
59390	358	Земли сельскохозяйственного назначения № 219	517469,47	1392656,17	51° 41' 4,670"	40° 32' 46,004"
59391	359	Земли сельскохозяйственного назначения № 219	517480,90	1392504,81	51° 41' 5,178"	40° 32' 38,147"
59392	360	Земли сельскохозяйственного назначения № 219	517513,75	1392381,92	51° 41' 6,352"	40° 32' 31,802"
59393	361	Земли сельскохозяйственного назначения № 219	517703,71	1392422,31	51° 41' 12,458"	40° 32' 34,182"
59394	362	Земли сельскохозяйственного назначения № 219	517709,28	1392708,13	51° 41' 12,377"	40° 32' 49,059"
59395	363	Земли сельскохозяйственного назначения № 219	517656,51	1392770,05	51° 41' 10,614"	40° 32' 52,203"
59396	364	Земли сельскохозяйственного назначения № 219	518895,25	1420967,78	51° 41' 22,327"	40° 57' 20,928"
59397	365	Земли сельскохозяйственного назначения № 219	518945,92	1420892,18	51° 41' 24,047"	40° 57' 17,085"
59398	366	Земли сельскохозяйственного назначения № 219	518956,04	1420898,64	51° 41' 24,367"	40° 57' 17,439"
59399	367	Земли сельскохозяйственного назначения № 219	519010,23	1420933,26	51° 41' 26,081"	40° 57' 19,335"

59400	368	Земли сельскохозяйственного назначения № 219	519015,04	1420936,34	51° 41' 26,233"	40° 57' 19,503"
59401	369	Земли сельскохозяйственного назначения № 219	518992,93	1420970,78	51° 41' 25,481"	40° 57' 21,256"
59402	370	Земли сельскохозяйственного назначения № 219	518988,70	1420970,77	51° 41' 25,344"	40° 57' 21,248"
59403	371	Земли сельскохозяйственного назначения № 219	518959,78	1420963,22	51° 41' 24,418"	40° 57' 20,804"
59404	372	Земли сельскохозяйственного назначения № 219	518911,33	1420944,55	51° 41' 22,872"	40° 57' 19,748"
59405	373	Земли сельскохозяйственного назначения № 219	518900,85	1420969,61	51° 41' 22,506"	40° 57' 21,033"
59406	374	Земли сельскохозяйственного назначения № 219	518895,25	1420967,78	51° 41' 22,327"	40° 57' 20,928"
59407	375	Земли сельскохозяйственного назначения № 219	518787,23	1415165,43	51° 41' 25,082"	40° 52' 18,949"
59408	376	Земли сельскохозяйственного назначения № 219	518786,24	1415165,32	51° 41' 25,050"	40° 52' 18,942"
59409	377	Земли сельскохозяйственного назначения № 219	518778,03	1415164,45	51° 41' 24,786"	40° 52' 18,883"
59410	378	Земли сельскохозяйственного назначения № 219	518763,16	1415162,86	51° 41' 24,307"	40° 52' 18,775"
59411	379	Земли сельскохозяйственного назначения № 219	518701,21	1415153,42	51° 41' 22,314"	40° 52' 18,179"
59412	380	Земли сельскохозяйственного назначения № 219	518685,41	1415147,01	51° 41' 21,810"	40° 52' 17,818"
59413	381	Земли сельскохозяйственного назначения № 219	518407,76	1415051,41	51° 41' 12,935"	40° 52' 12,373"
59414	382	Земли сельскохозяйственного назначения № 219	518438,69	1414953,36	51° 41' 14,039"	40° 52' 7,327"
59415	383	Земли сельскохозяйственного назначения № 219	518806,14	1415085,54	51° 41' 25,778"	40° 52' 14,826"
59416	384	Земли сельскохозяйственного назначения № 219	518787,23	1415165,43	51° 41' 25,082"	40° 52' 18,949"
59417	385	Земли сельскохозяйственного назначения № 219	519671,94	1421330,25	51° 41' 47,036"	40° 57' 41,152"
59418	386	Земли сельскохозяйственного назначения № 219	519373,62	1421255,96	51° 41' 37,474"	40° 57' 36,760"
59419	387	Земли сельскохозяйственного назначения № 219	519381,40	1421226,03	51° 41' 37,758"	40° 57' 35,217"
59420	388	Земли сельскохозяйственного назначения № 219	519391,35	1421152,72	51° 41' 38,160"	40° 57' 31,421"
59421	389	Земли сельскохозяйственного назначения № 219	519398,97	1421006,57	51° 41' 38,567"	40° 57' 23,833"
59422	390	Земли сельскохозяйственного назначения № 219	519401,82	1421004,90	51° 41' 38,661"	40° 57' 23,751"
59423	391	Земли сельскохозяйственного назначения № 219	519407,75	1421003,12	51° 41' 38,855"	40° 57' 23,669"
59424	392	Земли сельскохозяйственного назначения № 219	519414,29	1420995,36	51° 41' 39,075"	40° 57' 23,277"
59425	393	Земли сельскохозяйственного назначения № 219	519419,48	1420996,29	51° 41' 39,241"	40° 57' 23,334"
59426	394	Земли сельскохозяйственного назначения № 219	519434,70	1421001,45	51° 41' 39,727"	40° 57' 23,630"
59427	395	Земли сельскохозяйственного назначения № 219	519497,25	1421027,44	51° 41' 41,721"	40° 57' 25,092"
59428	396	Земли сельскохозяйственного назначения № 219	519522,75	1421036,74	51° 41' 42,535"	40° 57' 25,621"
59429	397	Земли сельскохозяйственного назначения № 219	519556,32	1421041,28	51° 41' 43,615"	40° 57' 25,916"
59430	398	Земли сельскохозяйственного назначения № 219	519588,35	1421044,40	51° 41' 44,647"	40° 57' 26,135"
59431	399	Земли сельскохозяйственного назначения № 219	519600,37	1421046,04	51° 41' 45,034"	40° 57' 26,241"
59432	400	Земли сельскохозяйственного назначения № 219	519619,09	1421047,40	51° 41' 45,638"	40° 57' 26,345"
59433	401	Земли сельскохозяйственного назначения № 219	519647,88	1421047,79	51° 41' 46,568"	40° 57' 26,416"
59434	402	Земли сельскохозяйственного назначения № 219	519673,66	1421048,27	51° 41' 47,401"	40° 57' 26,486"
59435	403	Земли сельскохозяйственного назначения № 219	519677,60	1421049,65	51° 41' 47,527"	40° 57' 26,565"
59436	404	Земли сельскохозяйственного назначения № 219	519680,44	1421053,26	51° 41' 47,615"	40° 57' 26,758"
59437	405	Земли сельскохозяйственного назначения № 219	519693,27	1421052,89	51° 41' 48,030"	40° 57' 26,761"
59438	406	Земли сельскохозяйственного назначения № 219	519697,15	1421047,59	51° 41' 48,161"	40° 57' 26,493"
59439	407	Земли сельскохозяйственного назначения № 219	519703,85	1421045,44	51° 41' 48,380"	40° 57' 26,392"
59440	408	Земли сельскохозяйственного назначения № 219	519719,17	1421044,59	51° 41' 48,876"	40° 57' 26,375"

59441	409	Земли сельскохозяйственного назначения № 219	519748,93	1421039,89	51° 41' 49,843"	40° 57' 26,183"
59442	410	Земли сельскохозяйственного назначения № 219	519779,68	1421032,81	51° 41' 50,845"	40° 57' 25,869"
59443	411	Земли сельскохозяйственного назначения № 219	519806,38	1421027,75	51° 41' 51,713"	40° 57' 25,653"
59444	412	Земли сельскохозяйственного назначения № 219	519843,00	1421018,96	51° 41' 52,907"	40° 57' 25,260"
59445	413	Земли сельскохозяйственного назначения № 219	519875,12	1421010,89	51° 41' 53,954"	40° 57' 24,897"
59446	414	Земли сельскохозяйственного назначения № 219	519905,28	1421000,32	51° 41' 54,941"	40° 57' 24,401"
59447	415	Земли сельскохозяйственного назначения № 219	519935,33	1420991,48	51° 41' 55,922"	40° 57' 23,994"
59448	416	Земли сельскохозяйственного назначения № 219	519957,12	1420985,43	51° 41' 56,633"	40° 57' 23,718"
59449	417	Земли сельскохозяйственного назначения № 219	519992,06	1420973,86	51° 41' 57,775"	40° 57' 23,177"
59450	418	Земли сельскохозяйственного назначения № 219	520003,04	1421025,25	51° 41' 58,073"	40° 57' 25,870"
59451	419	Земли сельскохозяйственного назначения № 219	520010,46	1421049,28	51° 41' 58,287"	40° 57' 27,133"
59452	420	Земли сельскохозяйственного назначения № 219	520017,99	1421152,52	51° 41' 58,417"	40° 57' 32,517"
59453	421	Земли сельскохозяйственного назначения № 219	520010,14	1421184,10	51° 41' 58,129"	40° 57' 34,146"
59454	422	Земли сельскохозяйственного назначения № 219	519830,16	1421326,01	51° 41' 52,155"	40° 57' 41,210"
59455	423	Земли сельскохозяйственного назначения № 219	519798,90	1421343,86	51° 41' 51,125"	40° 57' 42,083"
59456	424	Земли сельскохозяйственного назначения № 219	519742,49	1421347,38	51° 41' 49,298"	40° 57' 42,167"
59457	425	Земли сельскохозяйственного назначения № 219	519671,94	1421330,25	51° 41' 47,036"	40° 57' 41,152"
59458	426	Земли сельскохозяйственного назначения № 219	519427,99	1394677,78	51° 42' 6,137"	40° 34' 34,085"
59459	427	Земли сельскохозяйственного назначения № 219	519166,58	1394697,35	51° 41' 57,666"	40° 34' 34,714"
59460	428	Земли сельскохозяйственного назначения № 219	519169,73	1394451,79	51° 41' 57,995"	40° 34' 21,940"
59461	429	Земли сельскохозяйственного назначения № 219	519206,36	1394354,93	51° 41' 59,269"	40° 34' 16,955"
59462	430	Земли сельскохозяйственного назначения № 219	519411,57	1394342,96	51° 42' 5,916"	40° 34' 16,637"
59463	431	Земли сельскохозяйственного назначения № 219	519427,99	1394677,78	51° 42' 6,137"	40° 34' 34,085"
59464	432	Земли сельскохозяйственного назначения № 219	519739,71	1392309,41	51° 42' 18,394"	40° 32' 31,296"
59465	433	Земли сельскохозяйственного назначения № 219	519623,56	1392284,64	51° 42' 14,661"	40° 32' 29,837"
59466	434	Земли сельскохозяйственного назначения № 219	519560,77	1392278,37	51° 42' 12,636"	40° 32' 29,418"
59467	435	Земли сельскохозяйственного назначения № 219	519529,53	1392257,41	51° 42' 11,645"	40° 32' 28,282"
59468	436	Земли сельскохозяйственного назначения № 219	519539,05	1392146,81	51° 42' 12,054"	40° 32' 22,540"
59469	437	Земли сельскохозяйственного назначения № 219	519496,64	1392144,91	51° 42' 10,685"	40° 32' 22,379"
59470	438	Земли сельскохозяйственного назначения № 219	519497,48	1392130,53	51° 42' 10,725"	40° 32' 21,632"
59471	439	Земли сельскохозяйственного назначения № 219	519498,66	1392110,20	51° 42' 10,782"	40° 32' 20,576"
59472	440	Земли сельскохозяйственного назначения № 219	519512,13	1391878,95	51° 42' 11,428"	40° 32' 8,561"
59473	441	Земли сельскохозяйственного назначения № 219	519535,44	1391881,06	51° 42' 12,179"	40° 32' 8,705"
59474	442	Земли сельскохозяйственного назначения № 219	519644,16	1391883,18	51° 42' 15,693"	40° 32' 8,975"
59475	443	Земли сельскохозяйственного назначения № 219	519702,07	1391879,78	51° 42' 17,568"	40° 32' 8,882"
59476	444	Земли сельскохозяйственного назначения № 219	519741,55	1391924,96	51° 42' 18,804"	40° 32' 11,292"
59477	445	Земли сельскохозяйственного назначения № 219	519743,02	1391942,77	51° 42' 18,835"	40° 32' 12,221"
59478	446	Земли сельскохозяйственного назначения № 219	519729,17	1391984,10	51° 42' 18,350"	40° 32' 14,351"
59479	447	Земли сельскохозяйственного назначения № 219	519727,25	1392029,48	51° 42' 18,246"	40° 32' 16,710"
59480	448	Земли сельскохозяйственного назначения № 219	519758,77	1392093,13	51° 42' 19,207"	40° 32' 20,069"
59481	449	Земли сельскохозяйственного назначения № 219	519762,25	1392121,38	51° 42' 19,294"	40° 32' 21,544"

59482	450	Земли сельскохозяйственного назначения № 219	519761,56	1392135,16	51° 42' 19,260"	40° 32' 22,260"
59483	451	Земли сельскохозяйственного назначения № 219	519750,24	1392188,61	51° 42' 18,845"	40° 32' 25,025"
59484	452	Земли сельскохозяйственного назначения № 219	519746,78	1392208,58	51° 42' 18,715"	40° 32' 26,060"
59485	453	Земли сельскохозяйственного назначения № 219	519739,72	1392249,41	51° 42' 18,449"	40° 32' 28,174"
59486	454	Земли сельскохозяйственного назначения № 219	519739,71	1392309,41	51° 42' 18,394"	40° 32' 31,296"
59487	455	Земли сельскохозяйственного назначения № 219	520921,94	1412328,24	51° 42' 37,070"	40° 49' 54,947"
59488	456	Земли сельскохозяйственного назначения № 219	520918,45	1412346,40	51° 42' 36,938"	40° 49' 55,886"
59489	457	Земли сельскохозяйственного назначения № 219	520921,03	1412370,66	51° 42' 36,997"	40° 49' 57,153"
59490	458	Земли сельскохозяйственного назначения № 219	520922,16	1412398,16	51° 42' 37,004"	40° 49' 58,586"
59491	459	Земли сельскохозяйственного назначения № 219	520914,95	1412415,94	51° 42' 36,753"	40° 49' 59,499"
59492	460	Земли сельскохозяйственного назначения № 219	520893,81	1412430,05	51° 42' 36,055"	40° 50' 0,198"
59493	461	Земли сельскохозяйственного назначения № 219	520870,62	1412433,13	51° 42' 35,302"	40° 50' 0,319"
59494	462	Земли сельскохозяйственного назначения № 219	520787,55	1412435,48	51° 42' 32,614"	40° 50' 0,302"
59495	463	Земли сельскохозяйственного назначения № 219	520738,01	1412429,04	51° 42' 31,019"	40° 49' 59,884"
59496	464	Земли сельскохозяйственного назначения № 219	520689,29	1412429,46	51° 42' 29,443"	40° 49' 59,824"
59497	465	Земли сельскохозяйственного назначения № 219	520652,65	1412427,26	51° 42' 28,261"	40° 49' 59,648"
59498	466	Земли сельскохозяйственного назначения № 219	520598,15	1412428,97	51° 42' 26,498"	40° 49' 59,646"
59499	467	Земли сельскохозяйственного назначения № 219	520552,48	1412439,32	51° 42' 25,011"	40° 50' 0,108"
59500	468	Земли сельскохозяйственного назначения № 219	520533,45	1412440,11	51° 42' 24,394"	40° 50' 0,117"
59501	469	Земли сельскохозяйственного назначения № 219	520522,21	1412437,39	51° 42' 24,034"	40° 49' 59,957"
59502	470	Земли сельскохозяйственного назначения № 219	520524,71	1412420,86	51° 42' 24,132"	40° 49' 59,101"
59503	471	Земли сельскохозяйственного назначения № 219	520525,55	1412402,82	51° 42' 24,178"	40° 49' 58,163"
59504	472	Земли сельскохозяйственного назначения № 219	520521,16	1412373,33	51° 42' 24,067"	40° 49' 56,622"
59505	473	Земли сельскохозяйственного назначения № 219	520517,25	1412355,48	51° 42' 23,959"	40° 49' 55,686"
59506	474	Земли сельскохозяйственного назначения № 219	520512,50	1412330,25	51° 42' 23,832"	40° 49' 54,365"
59507	475	Земли сельскохозяйственного назначения № 219	520507,26	1412292,85	51° 42' 23,701"	40° 49' 52,410"
59508	476	Земли сельскохозяйственного назначения № 219	520504,26	1412258,54	51° 42' 23,640"	40° 49' 50,620"
59509	477	Земли сельскохозяйственного назначения № 219	520502,63	1412218,87	51° 42' 23,628"	40° 49' 48,553"
59510	478	Земли сельскохозяйственного назначения № 219	520495,48	1412186,85	51° 42' 23,430"	40° 49' 46,875"
59511	479	Земли сельскохозяйственного назначения № 219	520494,21	1412168,89	51° 42' 23,408"	40° 49' 45,938"
59512	480	Земли сельскохозяйственного назначения № 219	520517,89	1412152,02	51° 42' 24,191"	40° 49' 45,100"
59513	481	Земли сельскохозяйственного назначения № 219	520853,81	1412101,65	51° 42' 35,103"	40° 49' 43,041"
59514	482	Земли сельскохозяйственного назначения № 219	520854,86	1412114,32	51° 42' 35,124"	40° 49' 43,703"
59515	483	Земли сельскохозяйственного назначения № 219	520855,45	1412128,60	51° 42' 35,128"	40° 49' 44,447"
59516	484	Земли сельскохозяйственного назначения № 219	520858,75	1412144,36	51° 42' 35,218"	40° 49' 45,272"
59517	485	Земли сельскохозяйственного назначения № 219	520859,71	1412154,92	51° 42' 35,239"	40° 49' 45,823"
59518	486	Земли сельскохозяйственного назначения № 219	520870,24	1412166,14	51° 42' 35,567"	40° 49' 46,425"
59519	487	Земли сельскохозяйственного назначения № 219	520877,93	1412172,71	51° 42' 35,809"	40° 49' 46,779"
59520	488	Земли сельскохозяйственного назначения № 219	520887,75	1412179,72	51° 42' 36,119"	40° 49' 47,161"
59521	489	Земли сельскохозяйственного назначения № 219	520894,25	1412183,16	51° 42' 36,326"	40° 49' 47,351"
59522	490	Земли сельскохозяйственного назначения № 219	520908,24	1412188,41	51° 42' 36,773"	40° 49' 47,647"

59523	491	Земли сельскохозяйственного назначения № 219	520925,93	1412193,51	51° 42' 37,339"	40° 49' 47,942"
59524	492	Земли сельскохозяйственного назначения № 219	520931,88	1412196,45	51° 42' 37,528"	40° 49' 48,105"
59525	493	Земли сельскохозяйственного назначения № 219	520945,23	1412211,79	51° 42' 37,944"	40° 49' 48,926"
59526	494	Земли сельскохозяйственного назначения № 219	520950,31	1412219,53	51° 42' 38,100"	40° 49' 49,337"
59527	495	Земли сельскохозяйственного назначения № 219	520954,75	1412237,36	51° 42' 38,225"	40° 49' 50,272"
59528	496	Земли сельскохозяйственного назначения № 219	520954,46	1412255,91	51° 42' 38,196"	40° 49' 51,237"
59529	497	Земли сельскохозяйственного назначения № 219	520949,02	1412278,39	51° 42' 37,997"	40° 49' 52,398"
59530	498	Земли сельскохозяйственного назначения № 219	520940,69	1412294,62	51° 42' 37,711"	40° 49' 53,229"
59531	499	Земли сельскохозяйственного назначения № 219	520931,16	1412307,73	51° 42' 37,389"	40° 49' 53,895"
59532	500	Земли сельскохозяйственного назначения № 219	520921,94	1412328,24	51° 42' 37,070"	40° 49' 54,947"
59533	501	Земли сельскохозяйственного назначения № 219	521240,13	1419430,96	51° 42' 39,803"	40° 56' 5,095"
59534	502	Земли сельскохозяйственного назначения № 219	521209,49	1419332,28	51° 42' 38,920"	40° 55' 59,906"
59535	503	Земли сельскохозяйственного назначения № 219	521336,23	1419306,61	51° 42' 43,044"	40° 55' 58,792"
59536	504	Земли сельскохозяйственного назначения № 219	521367,62	1419407,71	51° 42' 43,949"	40° 56' 4,107"
59537	505	Земли сельскохозяйственного назначения № 219	521358,87	1419409,41	51° 42' 43,664"	40° 56' 4,181"
59538	506	Земли сельскохозяйственного назначения № 219	521240,13	1419430,96	51° 42' 39,803"	40° 56' 5,095"
59539	507	Земли сельскохозяйственного назначения № 219	522308,91	1412889,06	51° 43' 21,324"	40° 50' 26,463"
59540	508	Земли сельскохозяйственного назначения № 219	522242,36	1412855,24	51° 43' 19,207"	40° 50' 24,591"
59541	509	Земли сельскохозяйственного назначения № 219	522132,56	1413083,86	51° 43' 15,419"	40° 50' 36,305"
59542	510	Земли сельскохозяйственного назначения № 219	522035,08	1413032,24	51° 43' 12,321"	40° 50' 33,455"
59543	511	Земли сельскохозяйственного назначения № 219	521890,63	1413152,61	51° 43' 7,526"	40° 50' 39,477"
59544	512	Земли сельскохозяйственного назначения № 219	521832,29	1413086,67	51° 43' 5,709"	40° 50' 35,946"
59545	513	Земли сельскохозяйственного назначения № 219	521901,89	1413001,16	51° 43' 8,048"	40° 50' 31,613"
59546	514	Земли сельскохозяйственного назначения № 219	521420,54	1412502,54	51° 42' 53,007"	40° 50' 4,853"
59547	515	Земли сельскохозяйственного назначения № 219	521819,35	1412483,02	51° 43' 5,921"	40° 50' 4,506"
59548	516	Земли сельскохозяйственного назначения № 219	522231,05	1412462,87	51° 43' 19,251"	40° 50' 4,148"
59549	517	Земли сельскохозяйственного назначения № 219	522136,75	1412638,92	51° 43' 16,019"	40° 50' 13,154"
59550	518	Земли сельскохозяйственного назначения № 219	522355,80	1412704,97	51° 43' 23,031"	40° 50' 16,959"
59551	519	Земли сельскохозяйственного назначения № 219	522308,91	1412889,06	51° 43' 21,324"	40° 50' 26,463"
59552	520	Земли сельскохозяйственного назначения № 219	524222,13	1408624,05	51° 44' 27,574"	40° 46' 47,588"
59553	521	Земли сельскохозяйственного назначения № 219	524011,09	1408594,78	51° 44' 20,781"	40° 46' 45,718"
59554	522	Земли сельскохозяйственного назначения № 219	524036,79	1408348,56	51° 44' 21,863"	40° 46' 32,938"
59555	523	Земли сельскохозяйственного назначения № 219	524210,23	1408369,07	51° 44' 27,449"	40° 46' 34,290"
59556	524	Земли сельскохозяйственного назначения № 219	524289,85	1408444,31	51° 44' 29,947"	40° 46' 38,339"
59557	525	Земли сельскохозяйственного назначения № 219	524270,67	1408618,75	51° 44' 29,149"	40° 46' 47,392"
59558	526	Земли сельскохозяйственного назначения № 219	524222,13	1408624,05	51° 44' 27,574"	40° 46' 47,588"
59559	527	Земли сельскохозяйственного назначения № 219	524566,26	1411004,91	51° 44' 36,258"	40° 48' 52,143"
59560	528	Земли сельскохозяйственного назначения № 219	524532,21	1411008,39	51° 44' 35,153"	40° 48' 52,268"
59561	529	Земли сельскохозяйственного назначения № 219	524366,76	1411025,33	51° 44' 29,787"	40° 48' 52,874"
59562	530	Земли сельскохозяйственного назначения № 219	524367,62	1411007,51	51° 44' 29,833"	40° 48' 51,948"
59563	531	Земли сельскохозяйственного назначения № 219	524369,58	1410993,16	51° 44' 29,911"	40° 48' 51,204"

59564	532	Земли сельскохозяйственного назначения № 219	524373,36	1410987,52	51° 44' 30,039"	40° 48' 50,916"
59565	533	Земли сельскохозяйственного назначения № 219	524373,32	1410984,82	51° 44' 30,041"	40° 48' 50,776"
59566	534	Земли сельскохозяйственного назначения № 219	524373,14	1410972,45	51° 44' 30,048"	40° 48' 50,131"
59567	535	Земли сельскохозяйственного назначения № 219	524369,72	1410971,12	51° 44' 29,939"	40° 48' 50,056"
59568	536	Земли сельскохозяйственного назначения № 219	524368,43	1410966,97	51° 44' 29,901"	40° 48' 49,838"
59569	537	Земли сельскохозяйственного назначения № 219	524374,77	1410877,44	51° 44' 30,199"	40° 48' 45,186"
59570	538	Земли сельскохозяйственного назначения № 219	524374,90	1410866,42	51° 44' 30,214"	40° 48' 44,613"
59571	539	Земли сельскохозяйственного назначения № 219	524372,69	1410839,09	51° 44' 30,171"	40° 48' 43,186"
59572	540	Земли сельскохозяйственного назначения № 219	524368,35	1410791,96	51° 44' 30,079"	40° 48' 40,724"
59573	541	Земли сельскохозяйственного назначения № 219	524365,96	1410753,05	51° 44' 30,042"	40° 48' 38,694"
59574	542	Земли сельскохозяйственного назначения № 219	524616,08	1410748,15	51° 44' 38,133"	40° 48' 38,854"
59575	543	Земли сельскохозяйственного назначения № 219	524630,99	1410830,28	51° 44' 38,531"	40° 48' 43,157"
59576	544	Земли сельскохозяйственного назначения № 219	524602,34	1410843,16	51° 44' 37,591"	40° 48' 43,780"
59577	545	Земли сельскохозяйственного назначения № 219	524566,26	1411004,91	51° 44' 36,258"	40° 48' 52,143"
59578	546	Земли сельскохозяйственного назначения № 219	525315,12	1411406,24	51° 45' 0,052"	40° 49' 14,293"
59579	547	Земли сельскохозяйственного назначения № 219	525319,71	1411437,12	51° 45' 0,168"	40° 49' 15,909"
59580	548	Земли сельскохозяйственного назначения № 219	525324,81	1411456,41	51° 45' 0,313"	40° 49' 16,923"
59581	549	Земли сельскохозяйственного назначения № 219	525334,23	1411471,95	51° 45' 0,602"	40° 49' 17,748"
59582	550	Земли сельскохозяйственного назначения № 219	525346,09	1411483,27	51° 45' 0,973"	40° 49' 18,357"
59583	551	Земли сельскохозяйственного назначения № 219	525368,46	1411501,19	51° 45' 1,678"	40° 49' 19,328"
59584	552	Земли сельскохозяйственного назначения № 219	525472,06	1411588,47	51° 45' 4,937"	40° 49' 24,047"
59585	553	Земли сельскохозяйственного назначения № 219	525544,42	1411649,45	51° 45' 7,212"	40° 49' 27,344"
59586	554	Земли сельскохозяйственного назначения № 219	525544,64	1411653,23	51° 45' 7,216"	40° 49' 27,541"
59587	555	Земли сельскохозяйственного назначения № 219	525443,88	1411569,77	51° 45' 4,045"	40° 49' 23,026"
59588	556	Земли сельскохозяйственного назначения № 219	525420,37	1411550,30	51° 45' 3,305"	40° 49' 21,972"
59589	557	Земли сельскохозяйственного назначения № 219	525394,36	1411528,76	51° 45' 2,487"	40° 49' 20,807"
59590	558	Земли сельскохозяйственного назначения № 219	525320,08	1411467,22	51° 45' 0,149"	40° 49' 17,478"
59591	559	Земли сельскохозяйственного назначения № 219	525315,12	1411406,24	51° 45' 0,052"	40° 49' 14,293"
59592	560	Земли сельскохозяйственного назначения № 219	525313,07	1411381,04	51° 45' 0,012"	40° 49' 12,977"
59593	561	Земли сельскохозяйственного назначения № 219	525311,44	1411360,95	51° 44' 59,980"	40° 49' 11,928"
59594	562	Земли сельскохозяйственного назначения № 219	525315,60	1411365,08	51° 45' 0,110"	40° 49' 12,150"
59595	563	Земли сельскохозяйственного назначения № 219	525316,70	1411376,16	51° 45' 0,134"	40° 49' 12,729"
59596	564	Земли сельскохозяйственного назначения № 219	525313,07	1411381,04	51° 45' 0,012"	40° 49' 12,977"
59597	565	Земли сельскохозяйственного назначения № 219	525534,73	1410998,55	51° 45' 7,573"	40° 48' 53,424"
59598	566	Земли сельскохозяйственного назначения № 219	525532,09	1410992,58	51° 45' 7,494"	40° 48' 53,109"
59599	567	Земли сельскохозяйственного назначения № 219	525536,19	1410975,62	51° 45' 7,644"	40° 48' 52,233"
59600	568	Земли сельскохозяйственного назначения № 219	525527,04	1410951,65	51° 45' 7,373"	40° 48' 50,969"
59601	569	Земли сельскохозяйственного назначения № 219	525555,22	1410829,37	51° 45' 8,411"	40° 48' 44,646"
59602	570	Земли сельскохозяйственного назначения № 219	525570,03	1410831,51	51° 45' 8,887"	40° 48' 44,783"
59603	571	Земли сельскохозяйственного назначения № 219	525537,96	1410964,42	51° 45' 7,713"	40° 48' 51,652"
59604	572	Земли сельскохозяйственного назначения № 219	525537,55	1410973,09	51° 45' 7,691"	40° 48' 52,103"

59605	573	Земли сельскохозяйственного назначения № 219	525542,96	1410977,22	51° 45' 7,861"	40° 48' 52,327"
59606	574	Земли сельскохозяйственного назначения № 219	525541,58	1410989,41	51° 45' 7,804"	40° 48' 52,960"
59607	575	Земли сельскохозяйственного назначения № 219	525536,25	1410991,33	51° 45' 7,630"	40° 48' 53,051"
59608	576	Земли сельскохозяйственного назначения № 219	525533,81	1410994,97	51° 45' 7,547"	40° 48' 53,236"
59609	577	Земли сельскохозяйственного назначения № 219	525534,73	1410998,55	51° 45' 7,573"	40° 48' 53,424"
59610	578	Земли сельскохозяйственного назначения № 219	526997,92	1387988,69	51° 46' 16,975"	40° 28' 56,782"
59611	579	Земли сельскохозяйственного назначения № 219	526997,95	1387988,90	51° 46' 16,976"	40° 28' 56,793"
59612	580	Земли сельскохозяйственного назначения № 219	526996,47	1387989,12	51° 46' 16,928"	40° 28' 56,802"
59613	581	Земли сельскохозяйственного назначения № 219	526996,46	1387989,13	51° 46' 16,928"	40° 28' 56,803"
59614	582	Земли сельскохозяйственного назначения № 219	526912,33	1388014,15	51° 46' 14,185"	40° 28' 57,986"
59615	583	Земли сельскохозяйственного назначения № 219	526783,32	1388011,87	51° 46' 10,016"	40° 28' 57,683"
59616	584	Земли сельскохозяйственного назначения № 219	526773,77	1387965,78	51° 46' 9,748"	40° 28' 55,267"
59617	585	Земли сельскохозяйственного назначения № 219	526739,51	1387966,77	51° 46' 8,639"	40° 28' 55,270"
59618	586	Земли сельскохозяйственного назначения № 219	526730,89	1387967,02	51° 46' 8,360"	40° 28' 55,271"
59619	587	Земли сельскохозяйственного назначения № 219	526729,81	1387927,59	51° 46' 8,360"	40° 28' 53,214"
59620	588	Земли сельскохозяйственного назначения № 219	526735,98	1387639,88	51° 46' 8,814"	40° 28' 38,228"
59621	589	Земли сельскохозяйственного назначения № 219	526760,11	1387638,46	51° 46' 9,596"	40° 28' 38,189"
59622	590	Земли сельскохозяйственного назначения № 219	527024,88	1387618,00	51° 46' 18,175"	40° 28' 37,499"
59623	591	Земли сельскохозяйственного назначения № 219	527016,79	1387905,98	51° 46' 17,659"	40° 28' 52,498"
59624	592	Земли сельскохозяйственного назначения № 219	527014,91	1387947,19	51° 46' 17,561"	40° 28' 54,643"
59625	593	Земли сельскохозяйственного назначения № 219	527019,25	1387982,28	51° 46' 17,671"	40° 28' 56,478"
59626	594	Земли сельскохозяйственного назначения № 219	526997,91	1387988,64	51° 46' 16,975"	40° 28' 56,779"
59627	595	Земли сельскохозяйственного назначения № 219	526997,92	1387988,69	51° 46' 16,975"	40° 28' 56,782"
59628	596	Земли сельскохозяйственного назначения № 219	533033,30	1408546,82	51° 49' 12,511"	40° 46' 58,042"
59629	597	Земли сельскохозяйственного назначения № 219	533002,91	1408420,45	51° 49' 11,657"	40° 46' 51,399"
59630	598	Земли сельскохозяйственного назначения № 219	533177,55	1408368,62	51° 49' 17,356"	40° 46' 48,983"
59631	599	Земли сельскохозяйственного назначения № 219	533207,94	1408494,99	51° 49' 18,209"	40° 46' 55,625"
59632	600	Земли сельскохозяйственного назначения № 219	533204,21	1408496,10	51° 49' 18,088"	40° 46' 55,677"
59633	601	Земли сельскохозяйственного назначения № 219	533033,30	1408546,82	51° 49' 12,511"	40° 46' 58,042"
59634	602	Земли сельскохозяйственного назначения № 219	533182,13	1411803,18	51° 49' 13,965"	40° 49' 48,160"
59635	603	Земли сельскохозяйственного назначения № 219	533094,92	1411555,31	51° 49' 11,404"	40° 49' 35,084"
59636	604	Земли сельскохозяйственного назначения № 219	533119,34	1411547,94	51° 49' 12,201"	40° 49' 34,741"
59637	605	Земли сельскохозяйственного назначения № 219	533134,04	1411544,51	51° 49' 12,679"	40° 49' 34,586"
59638	606	Земли сельскохозяйственного назначения № 219	533176,41	1411527,23	51° 49' 14,067"	40° 49' 33,756"
59639	607	Земли сельскохозяйственного назначения № 219	533224,58	1411496,28	51° 49' 15,657"	40° 49' 32,222"
59640	608	Земли сельскохозяйственного назначения № 219	533292,42	1411445,45	51° 49' 17,902"	40° 49' 29,685"
59641	609	Земли сельскохозяйственного назначения № 219	533386,55	1411587,09	51° 49' 20,798"	40° 49' 37,231"
59642	610	Земли сельскохозяйственного назначения № 219	533475,52	1411826,41	51° 49' 23,425"	40° 49' 49,866"
59643	611	Земли сельскохозяйственного назначения № 219	533300,39	1411861,88	51° 49' 17,727"	40° 49' 51,421"
59644	612	Земли сельскохозяйственного назначения № 219	533201,08	1411868,80	51° 49' 14,509"	40° 49' 51,615"
59645	613	Земли сельскохозяйственного назначения № 219	533182,13	1411803,18	51° 49' 13,965"	40° 49' 48,160"

59646	614	Земли сельскохозяйственного назначения № 219	533191,61	1386569,61	51° 49' 38,505"	40° 27' 51,593"
59647	615	Земли сельскохозяйственного назначения № 219	533134,96	1386598,79	51° 49' 36,647"	40° 27' 53,035"
59648	616	Земли сельскохозяйственного назначения № 219	533056,90	1386622,25	51° 49' 34,102"	40° 27' 54,148"
59649	617	Земли сельскохозяйственного назначения № 219	532864,36	1386647,10	51° 49' 27,855"	40° 27' 55,172"
59650	618	Земли сельскохозяйственного назначения № 219	532839,38	1386646,19	51° 49' 27,048"	40° 27' 55,089"
59651	619	Земли сельскохозяйственного назначения № 219	532890,77	1386316,07	51° 49' 29,000"	40° 27' 37,935"
59652	620	Земли сельскохозяйственного назначения № 219	533213,41	1386327,08	51° 49' 39,422"	40° 27' 38,967"
59653	621	Земли сельскохозяйственного назначения № 219	533191,61	1386569,61	51° 49' 38,505"	40° 27' 51,593"
59654	622	Земли сельскохозяйственного назначения № 219	533929,84	1403661,59	51° 49' 46,404"	40° 42' 44,617"
59655	623	Земли сельскохозяйственного назначения № 219	533883,50	1403672,74	51° 49' 44,895"	40° 42' 45,125"
59656	624	Земли сельскохозяйственного назначения № 219	533864,32	1403660,40	51° 49' 44,287"	40° 42' 44,450"
59657	625	Земли сельскохозяйственного назначения № 219	533838,70	1403638,50	51° 49' 43,481"	40° 42' 43,267"
59658	626	Земли сельскохозяйственного назначения № 219	533784,58	1403439,42	51° 49' 41,928"	40° 42' 32,793"
59659	627	Земли сельскохозяйственного назначения № 219	534120,10	1403375,27	51° 49' 52,839"	40° 42' 29,980"
59660	628	Земли сельскохозяйственного назначения № 219	534137,71	1403440,98	51° 49' 53,343"	40° 42' 33,437"
59661	629	Земли сельскохозяйственного назначения № 219	534160,79	1403548,93	51° 49' 53,983"	40° 42' 39,107"
59662	630	Земли сельскохозяйственного назначения № 219	533957,36	1403611,72	51° 49' 47,344"	40° 42' 42,059"
59663	631	Земли сельскохозяйственного назначения № 219	533929,84	1403661,59	51° 49' 46,404"	40° 42' 44,617"
59664	632	Земли сельскохозяйственного назначения № 219	534378,19	1403879,04	51° 50' 0,684"	40° 42' 56,681"
59665	633	Земли сельскохозяйственного назначения № 219	534377,20	1403872,88	51° 50' 0,659"	40° 42' 56,357"
59666	634	Земли сельскохозяйственного назначения № 219	534389,92	1403855,27	51° 50' 1,087"	40° 42' 55,459"
59667	635	Земли сельскохозяйственного назначения № 219	534385,94	1403840,26	51° 50' 0,974"	40° 42' 54,669"
59668	636	Земли сельскохозяйственного назначения № 219	534365,45	1403828,98	51° 50' 0,322"	40° 42' 54,048"
59669	637	Земли сельскохозяйственного назначения № 219	534360,06	1403785,18	51° 50' 0,192"	40° 42' 51,753"
59670	638	Земли сельскохозяйственного назначения № 219	534355,65	1403745,05	51° 50' 0,088"	40° 42' 49,653"
59671	639	Земли сельскохозяйственного назначения № 219	534356,11	1403730,34	51° 50' 0,118"	40° 42' 48,886"
59672	640	Земли сельскохозяйственного назначения № 219	534519,01	1403717,57	51° 50' 5,397"	40° 42' 48,479"
59673	641	Земли сельскохозяйственного назначения № 219	534546,79	1403716,69	51° 50' 6,296"	40° 42' 48,478"
59674	642	Земли сельскохозяйственного назначения № 219	534563,40	1403734,28	51° 50' 6,816"	40° 42' 49,422"
59675	643	Земли сельскохозяйственного назначения № 219	534578,45	1403752,20	51° 50' 7,285"	40° 42' 50,382"
59676	644	Земли сельскохозяйственного назначения № 219	534586,30	1403906,69	51° 50' 7,385"	40° 42' 58,456"
59677	645	Земли сельскохозяйственного назначения № 219	534477,33	1403914,76	51° 50' 3,854"	40° 42' 58,703"
59678	646	Земли сельскохозяйственного назначения № 219	534474,36	1403874,63	51° 50' 3,798"	40° 42' 56,604"
59679	647	Земли сельскохозяйственного назначения № 219	534457,87	1403872,92	51° 50' 3,267"	40° 42' 56,489"
59680	648	Земли сельскохозяйственного назначения № 219	534421,65	1403871,31	51° 50' 2,097"	40° 42' 56,347"
59681	649	Земли сельскохозяйственного назначения № 219	534378,19	1403879,04	51° 50' 0,684"	40° 42' 56,681"
59682	650	Земли сельскохозяйственного назначения № 219	535680,84	1395212,45	51° 50' 51,149"	40° 35' 26,356"
59683	651	Земли сельскохозяйственного назначения № 219	535623,71	1395300,30	51° 50' 49,220"	40° 35' 30,856"
59684	652	Земли сельскохозяйственного назначения № 219	535591,84	1395279,58	51° 50' 48,209"	40° 35' 29,726"
59685	653	Земли сельскохозяйственного назначения № 219	535580,40	1395297,19	51° 50' 47,822"	40° 35' 30,628"
59686	654	Земли сельскохозяйственного назначения № 219	535612,26	1395317,91	51° 50' 48,833"	40° 35' 31,758"

59687	655	Земли сельскохозяйственного назначения № 219	535586,52	1395355,96	51° 50' 47,965"	40° 35' 33,705"
59688	656	Земли сельскохозяйственного назначения № 219	535559,91	1395342,27	51° 50' 47,118"	40° 35' 32,950"
59689	657	Земли сельскохозяйственного назначения № 219	535484,99	1395313,13	51° 50' 44,723"	40° 35' 31,315"
59690	658	Земли сельскохозяйственного назначения № 219	535356,56	1395314,00	51° 50' 40,569"	40° 35' 31,167"
59691	659	Земли сельскохозяйственного назначения № 219	535153,62	1395279,33	51° 50' 34,040"	40° 35' 29,050"
59692	660	Земли сельскохозяйственного назначения № 219	535330,68	1394974,94	51° 50' 40,049"	40° 35' 13,428"
59693	661	Земли сельскохозяйственного назначения № 219	535506,13	1395071,01	51° 50' 45,633"	40° 35' 18,708"
59694	662	Земли сельскохозяйственного назначения № 219	535600,88	1394910,85	51° 50' 48,846"	40° 35' 10,490"
59695	663	Земли сельскохозяйственного назначения № 219	535645,50	1395011,41	51° 50' 50,195"	40° 35' 15,807"
59696	664	Земли сельскохозяйственного назначения № 219	535668,36	1395001,27	51° 50' 50,943"	40° 35' 15,312"
59697	665	Земли сельскохозяйственного назначения № 219	535626,46	1394906,86	51° 50' 49,677"	40° 35' 10,320"
59698	666	Земли сельскохозяйственного назначения № 219	535611,00	1394873,34	51° 50' 49,208"	40° 35' 8,547"
59699	667	Земли сельскохозяйственного назначения № 219	535790,06	1394799,74	51° 50' 55,066"	40° 35' 4,975"
59700	668	Земли сельскохозяйственного назначения № 219	535799,21	1394807,53	51° 50' 55,355"	40° 35' 5,395"
59701	669	Земли сельскохозяйственного назначения № 219	535815,02	1394840,43	51° 50' 55,835"	40° 35' 7,136"
59702	670	Земли сельскохозяйственного назначения № 219	535829,49	1394913,11	51° 50' 56,235"	40° 35' 10,953"
59703	671	Земли сельскохозяйственного назначения № 219	535853,33	1394947,21	51° 50' 56,974"	40° 35' 12,769"
59704	672	Земли сельскохозяйственного назначения № 219	535831,70	1394980,47	51° 50' 56,244"	40° 35' 14,473"
59705	673	Земли сельскохозяйственного назначения № 219	535680,84	1395212,45	51° 50' 51,149"	40° 35' 26,356"
59706	674	Земли сельскохозяйственного назначения № 219	537487,25	1413259,84	51° 51' 31,614"	40° 51' 11,454"
59707	675	Земли сельскохозяйственного назначения № 219	537180,13	1413252,63	51° 51' 21,693"	40° 51' 10,556"
59708	676	Земли сельскохозяйственного назначения № 219	537245,99	1412976,20	51° 51' 24,113"	40° 50' 56,236"
59709	677	Земли сельскохозяйственного назначения № 219	537494,92	1412963,73	51° 51' 32,173"	40° 50' 56,008"
59710	678	Земли сельскохозяйственного назначения № 219	537487,25	1413259,84	51° 51' 31,614"	40° 51' 11,454"
59711	679	Земли сельскохозяйственного назначения № 219	537831,77	1406430,85	51° 51' 49,787"	40° 45' 15,463"
59712	680	Земли сельскохозяйственного назначения № 219	537835,01	1406374,76	51° 51' 49,948"	40° 45' 12,539"
59713	681	Земли сельскохозяйственного назначения № 219	537873,89	1406210,13	51° 51' 51,371"	40° 45' 4,006"
59714	682	Земли сельскохозяйственного назначения № 219	537890,87	1406138,69	51° 51' 51,992"	40° 45' 0,303"
59715	683	Земли сельскохозяйственного назначения № 219	537890,93	1406138,43	51° 51' 51,994"	40° 45' 0,289"
59716	684	Земли сельскохозяйственного назначения № 219	537895,82	1406117,86	51° 51' 52,173"	40° 44' 59,223"
59717	685	Земли сельскохозяйственного назначения № 219	537895,88	1406117,62	51° 51' 52,175"	40° 44' 59,210"
59718	686	Земли сельскохозяйственного назначения № 219	537940,72	1405928,90	51° 51' 53,815"	40° 44' 49,428"
59719	687	Земли сельскохозяйственного назначения № 219	538198,19	1406025,99	51° 52' 2,041"	40° 44' 54,917"
59720	688	Земли сельскохозяйственного назначения № 219	538182,24	1406093,09	51° 52' 1,458"	40° 44' 58,395"
59721	689	Земли сельскохозяйственного назначения № 219	538256,84	1406121,22	51° 52' 3,841"	40° 44' 59,986"
59722	690	Земли сельскохозяйственного назначения № 219	538234,02	1406217,26	51° 52' 3,007"	40° 45' 4,964"
59723	691	Земли сельскохозяйственного назначения № 219	538224,27	1406213,58	51° 52' 2,695"	40° 45' 4,756"
59724	692	Земли сельскохозяйственного назначения № 219	538213,04	1406246,57	51° 52' 2,299"	40° 45' 6,460"
59725	693	Земли сельскохозяйственного назначения № 219	538197,91	1406277,92	51° 52' 1,778"	40° 45' 8,073"
59726	694	Земли сельскохозяйственного назначения № 219	538166,23	1406318,95	51° 52' 0,713"	40° 45' 10,164"
59727	695	Земли сельскохозяйственного назначения № 219	538145,31	1406338,36	51° 52' 0,017"	40° 45' 11,143"

59728	696	Земли сельскохозяйственного назначения № 219	538137,35	1406350,87	51° 51' 59,747"	40° 45' 11,784"
59729	697	Земли сельскохозяйственного назначения № 219	538128,74	1406386,19	51° 51' 59,433"	40° 45' 13,614"
59730	698	Земли сельскохозяйственного назначения № 219	538109,14	1406501,95	51° 51' 58,683"	40° 45' 19,628"
59731	699	Земли сельскохозяйственного назначения № 219	538002,53	1406460,26	51° 51' 55,278"	40° 45' 17,277"
59732	700	Земли сельскохозяйственного назначения № 219	537951,46	1406442,23	51° 51' 53,645"	40° 45' 16,252"
59733	701	Земли сельскохозяйственного назначения № 219	537921,85	1406430,74	51° 51' 52,699"	40° 45' 15,604"
59734	702	Земли сельскохозяйственного назначения № 219	537885,96	1406421,09	51° 51' 51,549"	40° 45' 15,042"
59735	703	Земли сельскохозяйственного назначения № 219	537859,51	1406422,18	51° 51' 50,693"	40° 45' 15,055"
59736	704	Земли сельскохозяйственного назначения № 219	537831,77	1406430,85	51° 51' 49,787"	40° 45' 15,463"
59737	705	Земли сельскохозяйственного назначения № 219	539421,16	1403128,35	51° 52' 44,468"	40° 42' 25,543"
59738	706	Земли сельскохозяйственного назначения № 219	539396,32	1403119,13	51° 52' 43,674"	40° 42' 25,022"
59739	707	Земли сельскохозяйственного назначения № 219	539400,58	1403010,72	51° 52' 43,918"	40° 42' 19,366"
59740	708	Земли сельскохозяйственного назначения № 219	539416,96	1402953,64	51° 52' 44,504"	40° 42' 16,410"
59741	709	Земли сельскохозяйственного назначения № 219	539548,98	1402984,82	51° 52' 48,742"	40° 42' 18,249"
59742	710	Земли сельскохозяйственного назначения № 219	539523,12	1403122,14	51° 52' 47,770"	40° 42' 25,381"
59743	711	Земли сельскохозяйственного назначения № 219	539513,77	1403130,61	51° 52' 47,460"	40° 42' 25,809"
59744	712	Земли сельскохозяйственного назначения № 219	539451,85	1403144,41	51° 52' 45,444"	40° 42' 26,431"
59745	713	Земли сельскохозяйственного назначения № 219	539436,51	1403141,38	51° 52' 44,951"	40° 42' 26,248"
59746	714	Земли сельскохозяйственного назначения № 219	539421,16	1403128,35	51° 52' 44,468"	40° 42' 25,543"
59747	715	Земли сельскохозяйственного назначения № 219	539865,98	1411094,59	51° 52' 50,775"	40° 49' 22,399"
59748	716	Земли сельскохозяйственного назначения № 219	539412,71	1411065,60	51° 52' 36,153"	40° 49' 20,124"
59749	717	Земли сельскохозяйственного назначения № 219	539514,31	1410874,22	51° 52' 39,636"	40° 49' 10,298"
59750	718	Земли сельскохозяйственного назначения № 219	539906,98	1410889,82	51° 52' 52,314"	40° 49' 11,771"
59751	719	Земли сельскохозяйственного назначения № 219	539865,98	1411094,59	51° 52' 50,775"	40° 49' 22,399"
59752	720	Земли сельскохозяйственного назначения № 219	539261,13	1389023,44	51° 52' 52,584"	40° 30' 8,426"
59753	721	Земли сельскохозяйственного назначения № 219	539282,88	1389025,98	51° 52' 53,284"	40° 30' 8,591"
59754	722	Земли сельскохозяйственного назначения № 219	539276,95	1389086,08	51° 52' 53,039"	40° 30' 11,722"
59755	723	Земли сельскохозяйственного назначения № 219	539258,58	1389096,38	51° 52' 52,436"	40° 30' 12,234"
59756	724	Земли сельскохозяйственного назначения № 219	539243,33	1389093,10	51° 52' 51,945"	40° 30' 12,040"
59757	725	Земли сельскохозяйственного назначения № 219	539239,38	1389092,43	51° 52' 51,818"	40° 30' 12,000"
59758	726	Земли сельскохозяйственного назначения № 219	539233,48	1389072,88	51° 52' 51,645"	40° 30' 10,969"
59759	727	Земли сельскохозяйственного назначения № 219	539181,53	1389050,46	51° 52' 49,985"	40° 30' 9,723"
59760	728	Земли сельскохозяйственного назначения № 219	539186,74	1389015,01	51° 52' 50,186"	40° 30' 7,878"
59761	729	Земли сельскохозяйственного назначения № 219	539201,50	1389016,65	51° 52' 50,662"	40° 30' 7,985"
59762	730	Земли сельскохозяйственного назначения № 219	539261,13	1389023,44	51° 52' 52,584"	40° 30' 8,426"
59763	731	Земли сельскохозяйственного назначения № 219	540376,05	1413454,19	51° 53' 4,795"	40° 51' 26,520"
59764	732	Земли сельскохозяйственного назначения № 219	540339,59	1413509,66	51° 53' 3,558"	40° 51' 29,355"
59765	733	Земли сельскохозяйственного назначения № 219	540377,62	1413534,32	51° 53' 4,761"	40° 51' 30,708"
59766	734	Земли сельскохозяйственного назначения № 219	540321,64	1413594,32	51° 53' 2,888"	40° 51' 33,747"
59767	735	Земли сельскохозяйственного назначения № 219	540276,78	1413679,59	51° 53' 1,348"	40° 51' 38,125"
59768	736	Земли сельскохозяйственного назначения № 219	540204,13	1413757,15	51° 52' 58,917"	40° 51' 42,052"

59769	737	Земли сельскохозяйственного назначения № 219	540112,85	1413922,56	51° 52' 55,792"	40° 51' 50,537"
59770	738	Земли сельскохозяйственного назначения № 219	539936,89	1413811,04	51° 52' 50,221"	40° 51' 44,411"
59771	739	Земли сельскохозяйственного назначения № 219	539847,18	1413755,33	51° 52' 47,380"	40° 51' 41,348"
59772	740	Земли сельскохозяйственного назначения № 219	539872,37	1413709,30	51° 52' 48,243"	40° 51' 38,987"
59773	741	Земли сельскохозяйственного назначения № 219	539930,79	1413592,79	51° 52' 50,255"	40° 51' 33,001"
59774	742	Земли сельскохозяйственного назначения № 219	540091,62	1413244,76	51° 52' 55,821"	40° 51' 15,095"
59775	743	Земли сельскохозяйственного назначения № 219	540217,21	1413345,75	51° 52' 59,774"	40° 51' 20,584"
59776	744	Земли сельскохозяйственного назначения № 219	540232,83	1413357,62	51° 53' 0,267"	40° 51' 21,231"
59777	745	Земли сельскохозяйственного назначения № 219	540262,41	1413368,36	51° 53' 1,212"	40° 51' 21,843"
59778	746	Земли сельскохозяйственного назначения № 219	540269,18	1413372,93	51° 53' 1,426"	40° 51' 22,093"
59779	747	Земли сельскохозяйственного назначения № 219	540274,75	1413375,47	51° 53' 1,603"	40° 51' 22,235"
59780	748	Земли сельскохозяйственного назначения № 219	540356,27	1413427,88	51° 53' 4,183"	40° 51' 25,112"
59781	749	Земли сельскохозяйственного назначения № 219	540349,81	1413439,69	51° 53' 3,962"	40° 51' 25,717"
59782	750	Земли сельскохозяйственного назначения № 219	540376,05	1413454,19	51° 53' 4,795"	40° 51' 26,520"
59783	751	Земли сельскохозяйственного назначения № 219	540676,90	1413700,06	51° 53' 14,261"	40° 51' 39,877"
59784	752	Земли сельскохозяйственного назначения № 219	540531,56	1413614,16	51° 53' 9,653"	40° 51' 35,142"
59785	753	Земли сельскохозяйственного назначения № 219	540543,44	1413554,15	51° 53' 10,100"	40° 51' 32,027"
59786	754	Земли сельскохозяйственного назначения № 219	540567,68	1413556,69	51° 53' 10,881"	40° 51' 32,201"
59787	755	Земли сельскохозяйственного назначения № 219	540596,19	1413512,96	51° 53' 11,849"	40° 51' 29,965"
59788	756	Земли сельскохозяйственного назначения № 219	540717,17	1413560,34	51° 53' 15,710"	40° 51' 32,646"
59789	757	Земли сельскохозяйственного назначения № 219	540706,08	1413643,76	51° 53' 15,263"	40° 51' 36,986"
59790	758	Земли сельскохозяйственного назначения № 219	540676,90	1413700,06	51° 53' 14,261"	40° 51' 39,877"
59791	759	Земли сельскохозяйственного назначения № 219	540899,42	1413815,90	51° 53' 21,332"	40° 51' 46,309"
59792	760	Земли сельскохозяйственного назначения № 219	540871,34	1413801,13	51° 53' 20,439"	40° 51' 45,489"
59793	761	Земли сельскохозяйственного назначения № 219	540971,61	1413560,12	51° 53' 23,935"	40° 51' 33,069"
59794	762	Земли сельскохозяйственного назначения № 219	541082,13	1413618,61	51° 53' 27,446"	40° 51' 36,314"
59795	763	Земли сельскохозяйственного назначения № 219	541156,02	1413657,73	51° 53' 29,794"	40° 51' 38,483"
59796	764	Земли сельскохозяйственного назначения № 219	541095,81	1413776,70	51° 53' 27,722"	40° 51' 44,596"
59797	765	Земли сельскохозяйственного назначения № 219	541082,76	1413802,49	51° 53' 27,273"	40° 51' 45,921"
59798	766	Земли сельскохозяйственного назначения № 219	541012,31	1413761,25	51° 53' 25,039"	40° 51' 43,647"
59799	767	Земли сельскохозяйственного назначения № 219	540980,01	1413742,36	51° 53' 24,015"	40° 51' 42,604"
59800	768	Земли сельскохозяйственного назначения № 219	540937,65	1413835,99	51° 53' 22,546"	40° 51' 47,424"
59801	769	Земли сельскохозяйственного назначения № 219	540917,29	1413825,29	51° 53' 21,899"	40° 51' 46,830"
59802	770	Земли сельскохозяйственного назначения № 219	540899,42	1413815,90	51° 53' 21,332"	40° 51' 46,309"
59803	771	Земли сельскохозяйственного назначения № 219	540641,63	1401712,56	51° 53' 25,318"	40° 41' 13,515"
59804	772	Земли сельскохозяйственного назначения № 219	540541,78	1401699,02	51° 53' 22,103"	40° 41' 12,650"
59805	773	Земли сельскохозяйственного назначения № 219	540564,71	1401529,91	51° 53' 23,010"	40° 41' 3,850"
59806	774	Земли сельскохозяйственного назначения № 219	540664,56	1401543,45	51° 53' 26,225"	40° 41' 4,715"
59807	775	Земли сельскохозяйственного назначения № 219	540664,44	1401544,36	51° 53' 26,220"	40° 41' 4,762"
59808	776	Земли сельскохозяйственного назначения № 219	540641,77	1401711,55	51° 53' 25,324"	40° 41' 13,463"
59809	777	Земли сельскохозяйственного назначения № 219	540641,63	1401712,56	51° 53' 25,318"	40° 41' 13,515"

59810	778	Земли сельскохозяйственного назначения № 219	541347,40	1390107,53	51° 53' 59,065"	40° 31' 8,115"
59811	779	Земли сельскохозяйственного назначения № 219	541358,04	1390048,17	51° 53' 59,463"	40° 31' 5,028"
59812	780	Земли сельскохозяйственного назначения № 219	541294,95	1390019,81	51° 53' 57,449"	40° 31' 3,453"
59813	781	Земли сельскохозяйственного назначения № 219	541274,39	1390010,57	51° 53' 56,792"	40° 31' 2,940"
59814	782	Земли сельскохозяйственного назначения № 219	541281,73	1389946,30	51° 53' 57,088"	40° 30' 59,592"
59815	783	Земли сельскохозяйственного назначения № 219	541323,88	1389577,54	51° 53' 58,783"	40° 30' 40,379"
59816	784	Земли сельскохозяйственного назначения № 219	541386,57	1389608,67	51° 54' 0,782"	40° 30' 42,097"
59817	785	Земли сельскохозяйственного назначения № 219	541498,54	1389664,25	51° 54' 4,352"	40° 30' 45,166"
59818	786	Земли сельскохозяйственного назначения № 219	541623,96	1389727,64	51° 54' 8,351"	40° 30' 48,662"
59819	787	Земли сельскохозяйственного назначения № 219	541648,25	1389745,84	51° 54' 9,120"	40° 30' 49,649"
59820	788	Земли сельскохозяйственного назначения № 219	541692,92	1389781,13	51° 54' 10,532"	40° 30' 51,559"
59821	789	Земли сельскохозяйственного назначения № 219	541672,60	1389861,91	51° 54' 9,802"	40° 30' 55,751"
59822	790	Земли сельскохозяйственного назначения № 219	541637,40	1389980,29	51° 54' 8,557"	40° 31' 1,888"
59823	791	Земли сельскохозяйственного назначения № 219	541592,68	1390078,04	51° 54' 7,023"	40° 31' 6,932"
59824	792	Земли сельскохозяйственного назначения № 219	541530,23	1390166,48	51° 54' 4,924"	40° 31' 11,464"
59825	793	Земли сельскохозяйственного назначения № 219	541488,84	1390153,14	51° 54' 3,597"	40° 31' 10,706"
59826	794	Земли сельскохозяйственного назначения № 219	541347,40	1390107,53	51° 53' 59,065"	40° 31' 8,115"
59827	795	Земли сельскохозяйственного назначения № 219	543279,10	1403843,40	51° 54' 48,487"	40° 43' 9,087"
59828	796	Земли сельскохозяйственного назначения № 219	543213,11	1403819,65	51° 54' 46,377"	40° 43' 7,739"
59829	797	Земли сельскохозяйственного назначения № 219	543175,93	1403806,26	51° 54' 45,188"	40° 43' 6,980"
59830	798	Земли сельскохозяйственного назначения № 219	543099,03	1403778,58	51° 54' 42,729"	40° 43' 5,409"
59831	799	Земли сельскохозяйственного назначения № 219	543112,72	1403735,91	51° 54' 43,214"	40° 43' 3,200"
59832	800	Земли сельскохозяйственного назначения № 219	543141,62	1403650,24	51° 54' 44,234"	40° 42' 58,768"
59833	801	Земли сельскохозяйственного назначения № 219	543152,06	1403626,88	51° 54' 44,594"	40° 42' 57,564"
59834	802	Земли сельскохозяйственного назначения № 219	543158,54	1403622,88	51° 54' 44,808"	40° 42' 57,365"
59835	803	Земли сельскохозяйственного назначения № 219	543159,31	1403622,85	51° 54' 44,833"	40° 42' 57,365"
59836	804	Земли сельскохозяйственного назначения № 219	543163,38	1403622,68	51° 54' 44,965"	40° 42' 57,362"
59837	805	Земли сельскохозяйственного назначения № 219	543165,59	1403619,15	51° 54' 45,039"	40° 42' 57,181"
59838	806	Земли сельскохозяйственного назначения № 219	543185,89	1403641,19	51° 54' 45,674"	40° 42' 58,366"
59839	807	Земли сельскохозяйственного назначения № 219	543318,86	1403785,55	51° 54' 49,830"	40° 43' 6,126"
59840	808	Земли сельскохозяйственного назначения № 219	543330,76	1403798,47	51° 54' 50,201"	40° 43' 6,821"
59841	809	Земли сельскохозяйственного назначения № 219	543279,10	1403843,40	51° 54' 48,487"	40° 43' 9,087"
59842	810	Земли сельскохозяйственного назначения № 219	542643,06	1390555,19	51° 54' 40,554"	40° 31' 33,414"
59843	811	Земли сельскохозяйственного назначения № 219	542626,89	1390541,23	51° 54' 40,043"	40° 31' 32,660"
59844	812	Земли сельскохозяйственного назначения № 219	542667,88	1390487,88	51° 54' 41,417"	40° 31' 29,931"
59845	813	Земли сельскохозяйственного назначения № 219	542709,24	1390453,06	51° 54' 42,786"	40° 31' 28,172"
59846	814	Земли сельскохозяйственного назначения № 219	542751,81	1390479,99	51° 54' 44,138"	40° 31' 29,642"
59847	815	Земли сельскохозяйственного назначения № 219	542815,99	1390524,88	51° 54' 46,173"	40° 31' 32,083"
59848	816	Земли сельскохозяйственного назначения № 219	542907,51	1390605,13	51° 54' 49,059"	40° 31' 36,413"
59849	817	Земли сельскохозяйственного назначения № 219	542833,49	1390681,07	51° 54' 46,597"	40° 31' 40,275"
59850	818	Земли сельскохозяйственного назначения № 219	542733,67	1390617,42	51° 54' 43,427"	40° 31' 36,800"

59851	819	Земли сельскохозяйственного назначения № 219	542643,06	1390555,19	51° 54' 40,554"	40° 31' 33,414"
59852	820	Земли сельскохозяйственного назначения № 219	543411,03	1403847,03	51° 54' 52,748"	40° 43' 9,488"
59853	821	Земли сельскохозяйственного назначения № 219	543174,67	1403604,64	51° 54' 45,347"	40° 42' 56,437"
59854	822	Земли сельскохозяйственного назначения № 219	543173,35	1403602,12	51° 54' 45,307"	40° 42' 56,304"
59855	823	Земли сельскохозяйственного назначения № 219	543170,77	1403597,19	51° 54' 45,229"	40° 42' 56,042"
59856	824	Земли сельскохозяйственного назначения № 219	543170,00	1403588,63	51° 54' 45,212"	40° 42' 55,593"
59857	825	Земли сельскохозяйственного назначения № 219	543178,48	1403560,79	51° 54' 45,514"	40° 42' 54,151"
59858	826	Земли сельскохозяйственного назначения № 219	543233,61	1403434,57	51° 54' 47,422"	40° 42' 47,641"
59859	827	Земли сельскохозяйственного назначения № 219	543234,95	1403431,50	51° 54' 47,468"	40° 42' 47,483"
59860	828	Земли сельскохозяйственного назначения № 219	543305,80	1403269,31	51° 54' 49,919"	40° 42' 39,117"
59861	829	Земли сельскохозяйственного назначения № 219	543314,57	1403243,83	51° 54' 50,228"	40° 42' 37,800"
59862	830	Земли сельскохозяйственного назначения № 219	543313,13	1403229,88	51° 54' 50,195"	40° 42' 37,068"
59863	831	Земли сельскохозяйственного назначения № 219	543308,77	1403216,36	51° 54' 50,068"	40° 42' 36,354"
59864	832	Земли сельскохозяйственного назначения № 219	543262,34	1403173,49	51° 54' 48,609"	40° 42' 34,039"
59865	833	Земли сельскохозяйственного назначения № 219	543250,51	1403163,52	51° 54' 48,236"	40° 42' 33,498"
59866	834	Земли сельскохозяйственного назначения № 219	543222,33	1403141,50	51° 54' 47,347"	40° 42' 32,303"
59867	835	Земли сельскохозяйственного назначения № 219	543248,55	1403107,92	51° 54' 48,228"	40° 42' 30,589"
59868	836	Земли сельскохозяйственного назначения № 219	543419,15	1402952,10	51° 54' 53,897"	40° 42' 22,715"
59869	837	Земли сельскохозяйственного назначения № 219	543430,14	1402894,35	51° 54' 54,310"	40° 42' 19,714"
59870	838	Земли сельскохозяйственного назначения № 219	543431,74	1402876,11	51° 54' 54,380"	40° 42' 18,763"
59871	839	Земли сельскохозяйственного назначения № 219	543474,48	1402919,05	51° 54' 55,719"	40° 42' 21,076"
59872	840	Земли сельскохозяйственного назначения № 219	543568,79	1403013,81	51° 54' 58,674"	40° 42' 26,181"
59873	841	Земли сельскохозяйственного назначения № 219	543605,81	1403051,22	51° 54' 59,834"	40° 42' 28,196"
59874	842	Земли сельскохозяйственного назначения № 219	543474,62	1403203,40	51° 54' 55,442"	40° 42' 35,942"
59875	843	Земли сельскохозяйственного назначения № 219	543675,07	1403388,27	51° 55' 1,740"	40° 42' 45,928"
59876	844	Земли сельскохозяйственного назначения № 219	543668,84	1403432,82	51° 55' 1,494"	40° 42' 48,247"
59877	845	Земли сельскохозяйственного назначения № 219	543542,69	1403719,48	51° 54' 57,131"	40° 43' 3,032"
59878	846	Земли сельскохозяйственного назначения № 219	543472,63	1403792,59	51° 54' 54,794"	40° 43' 6,741"
59879	847	Земли сельскохозяйственного назначения № 219	543434,21	1403826,54	51° 54' 53,518"	40° 43' 8,454"
59880	848	Земли сельскохозяйственного назначения № 219	543411,03	1403847,03	51° 54' 52,748"	40° 43' 9,488"
59881	849	Земли сельскохозяйственного назначения № 219	543995,02	1397306,52	51° 55' 17,990"	40° 37' 28,443"
59882	850	Земли сельскохозяйственного назначения № 219	543997,42	1397337,84	51° 55' 18,038"	40° 37' 30,084"
59883	851	Земли сельскохозяйственного назначения № 219	543979,19	1397336,89	51° 55' 17,449"	40° 37' 30,006"
59884	852	Земли сельскохозяйственного назначения № 219	543908,57	1397371,59	51° 55' 15,133"	40° 37' 31,712"
59885	853	Земли сельскохозяйственного назначения № 219	543856,77	1397382,91	51° 55' 13,448"	40° 37' 32,224"
59886	854	Земли сельскохозяйственного назначения № 219	543822,40	1397388,56	51° 55' 12,331"	40° 37' 32,467"
59887	855	Земли сельскохозяйственного назначения № 219	543797,60	1397386,76	51° 55' 11,531"	40° 37' 32,334"
59888	856	Земли сельскохозяйственного назначения № 219	543763,41	1397379,70	51° 55' 10,432"	40° 37' 31,912"
59889	857	Земли сельскохозяйственного назначения № 219	543732,62	1397369,66	51° 55' 9,446"	40° 37' 31,340"
59890	858	Земли сельскохозяйственного назначения № 219	543712,53	1397362,02	51° 55' 8,804"	40° 37' 30,909"
59891	859	Земли сельскохозяйственного назначения № 219	543595,74	1397304,68	51° 55' 5,083"	40° 37' 27,732"

59892	860	Земли сельскохозяйственного назначения № 219	543572,89	1397298,56	51° 55' 4,349"	40° 37' 27,376"
59893	861	Земли сельскохозяйственного назначения № 219	543555,27	1397282,33	51° 55' 3,795"	40° 37' 26,501"
59894	862	Земли сельскохозяйственного назначения № 219	543573,58	1397246,97	51° 55' 4,421"	40° 37' 24,680"
59895	863	Земли сельскохозяйственного назначения № 219	543582,12	1397197,17	51° 55' 4,745"	40° 37' 22,090"
59896	864	Земли сельскохозяйственного назначения № 219	543591,74	1397173,47	51° 55' 5,078"	40° 37' 20,865"
59897	865	Земли сельскохозяйственного назначения № 219	543610,61	1397151,50	51° 55' 5,709"	40° 37' 19,745"
59898	866	Земли сельскохозяйственного назначения № 219	543588,21	1396985,03	51° 55' 5,143"	40° 37' 11,007"
59899	867	Земли сельскохозяйственного назначения № 219	543605,43	1396974,43	51° 55' 5,710"	40° 37' 10,479"
59900	868	Земли сельскохозяйственного назначения № 219	543627,44	1396960,10	51° 55' 6,435"	40° 37' 9,764"
59901	869	Земли сельскохозяйственного назначения № 219	543650,95	1396947,83	51° 55' 7,207"	40° 37' 9,158"
59902	870	Земли сельскохозяйственного назначения № 219	543673,84	1396937,71	51° 55' 7,956"	40° 37' 8,664"
59903	871	Земли сельскохозяйственного назначения № 219	543814,51	1396940,38	51° 55' 12,502"	40° 37' 9,020"
59904	872	Земли сельскохозяйственного назначения № 219	543856,22	1396958,44	51° 55' 13,833"	40° 37' 10,028"
59905	873	Земли сельскохозяйственного назначения № 219	543892,69	1396986,60	51° 55' 14,986"	40° 37' 11,556"
59906	874	Земли сельскохозяйственного назначения № 219	543931,16	1397028,80	51° 55' 16,190"	40° 37' 13,822"
59907	875	Земли сельскохозяйственного назначения № 219	543955,91	1397063,80	51° 55' 16,957"	40° 37' 15,691"
59908	876	Земли сельскохозяйственного назначения № 219	543960,97	1397117,98	51° 55' 17,069"	40° 37' 18,531"
59909	877	Земли сельскохозяйственного назначения № 219	543963,01	1397167,34	51° 55' 17,088"	40° 37' 21,115"
59910	878	Земли сельскохозяйственного назначения № 219	543975,46	1397195,08	51° 55' 17,464"	40° 37' 22,585"
59911	879	Земли сельскохозяйственного назначения № 219	543992,25	1397208,51	51° 55' 17,994"	40° 37' 23,313"
59912	880	Земли сельскохозяйственного назначения № 219	544003,74	1397212,98	51° 55' 18,361"	40° 37' 23,565"
59913	881	Земли сельскохозяйственного назначения № 219	543990,18	1397243,91	51° 55' 17,893"	40° 37' 25,161"
59914	882	Земли сельскохозяйственного назначения № 219	543990,67	1397272,85	51° 55' 17,882"	40° 37' 26,675"
59915	883	Земли сельскохозяйственного назначения № 219	543995,02	1397306,52	51° 55' 17,990"	40° 37' 28,443"
59916		**Земли сельскохозяйственного назначения № 219 Количество**		883		883
59917	1	Земли сельскохозяйственного назначения № 220	534380,56	1396173,05	51° 50' 8,206"	40° 36' 14,527"
59918	2	Земли сельскохозяйственного назначения № 220	534310,81	1395937,52	51° 50' 6,172"	40° 36' 2,129"
59919	3	Земли сельскохозяйственного назначения № 220	534416,55	1395909,29	51° 50' 9,618"	40° 36' 0,816"
59920	4	Земли сельскохозяйственного назначения № 220	534560,40	1395919,17	51° 50' 14,260"	40° 36' 1,550"
59921	5	Земли сельскохозяйственного назначения № 220	534654,89	1396242,03	51° 50' 17,011"	40° 36' 18,544"
59922	6	Земли сельскохозяйственного назначения № 220	534550,18	1396280,59	51° 50' 13,589"	40° 36' 20,397"
59923	7	Земли сельскохозяйственного назначения № 220	534466,00	1396235,68	51° 50' 10,909"	40° 36' 17,926"
59924	8	Земли сельскохозяйственного назначения № 220	534380,56	1396173,05	51° 50' 8,206"	40° 36' 14,527"
59925		**Земли сельскохозяйственного назначения № 220 Количество**		8		8
59926	1	Земли сельскохозяйственного назначения № 51	519287,87	1339272,51	51° 42' 43,154"	39° 46' 29,766"
59927	2	Земли сельскохозяйственного назначения № 51	519157,61	1339281,99	51° 42' 38,935"	39° 46' 30,140"
59928	3	Земли сельскохозяйственного назначения № 51	519169,86	1339263,06	51° 42' 39,342"	39° 46' 29,165"
59929	4	Земли сельскохозяйственного назначения № 51	519183,06	1339208,16	51° 42' 39,800"	39° 46' 26,319"
59930	5	Земли сельскохозяйственного назначения № 51	519175,47	1339125,51	51° 42' 39,602"	39° 46' 22,008"
59931	6	Земли сельскохозяйственного назначения № 51	519090,87	1338908,99	51° 42' 36,989"	39° 46' 10,656"
59932	7	Земли сельскохозяйственного назначения № 51	519239,88	1338882,71	51° 42' 41,824"	39° 46' 9,425"

59933	8	Земли сельскохозяйственного назначения № 51	519257,10	1338880,16	51° 42' 42,383"	39° 46' 9,308"
59934	9	Земли сельскохозяйственного назначения № 51	519343,94	1338867,29	51° 42' 45,199"	39° 46' 8,717"
59935	10	Земли сельскохозяйственного назначения № 51	519375,45	1339266,14	51° 42' 45,991"	39° 46' 29,515"
59936	11	Земли сельскохозяйственного назначения № 51	519374,80	1339266,19	51° 42' 45,970"	39° 46' 29,517"
59937	12	Земли сельскохозяйственного назначения № 51	519306,58	1339271,15	51° 42' 43,760"	39° 46' 29,712"
59938	13	Земли сельскохозяйственного назначения № 51	519287,87	1339272,51	51° 42' 43,154"	39° 46' 29,766"
59939	14	Земли сельскохозяйственного назначения № 51	521282,93	1343671,36	51° 43' 45,107"	39° 50' 20,743"
59940	15	Земли сельскохозяйственного назначения № 51	521199,78	1343614,25	51° 43' 42,452"	39° 50' 17,688"
59941	16	Земли сельскохозяйственного назначения № 51	521130,83	1343570,70	51° 43' 40,248"	39° 50' 15,352"
59942	17	Земли сельскохозяйственного назначения № 51	521068,11	1343516,24	51° 43' 38,251"	39° 50' 12,455"
59943	18	Земли сельскохозяйственного назначения № 51	521001,78	1343454,73	51° 43' 36,143"	39° 50' 9,187"
59944	19	Земли сельскохозяйственного назначения № 51	521007,25	1343381,46	51° 43' 36,364"	39° 50' 5,376"
59945	20	Земли сельскохозяйственного назначения № 51	521131,83	1343315,90	51° 43' 40,433"	39° 50' 2,081"
59946	21	Земли сельскохозяйственного назначения № 51	521158,80	1343264,27	51° 43' 41,336"	39° 49' 59,418"
59947	22	Земли сельскохозяйственного назначения № 51	521231,84	1343131,62	51° 43' 43,778"	39° 49' 52,579"
59948	23	Земли сельскохозяйственного назначения № 51	521258,81	1343142,60	51° 43' 44,644"	39° 49' 53,177"
59949	24	Земли сельскохозяйственного назначения № 51	521308,23	1343162,73	51° 43' 46,230"	39° 49' 54,273"
59950	25	Земли сельскохозяйственного назначения № 51	521290,74	1343212,73	51° 43' 45,635"	39° 49' 56,861"
59951	26	Земли сельскохозяйственного назначения № 51	521269,93	1343270,03	51° 43' 44,927"	39° 49' 59,825"
59952	27	Земли сельскохозяйственного назначения № 51	521252,18	1343318,59	51° 43' 44,324"	39° 50' 2,338"
59953	28	Земли сельскохозяйственного назначения № 51	521260,57	1343321,95	51° 43' 44,593"	39° 50' 2,521"
59954	29	Земли сельскохозяйственного назначения № 51	521278,66	1343273,59	51° 43' 45,207"	39° 50' 0,019"
59955	30	Земли сельскохозяйственного назначения № 51	521299,41	1343216,26	51° 43' 45,913"	39° 49' 57,053"
59956	31	Земли сельскохозяйственного назначения № 51	521316,67	1343165,51	51° 43' 46,502"	39° 49' 54,426"
59957	32	Земли сельскохозяйственного назначения № 51	521339,65	1343175,69	51° 43' 47,239"	39° 49' 54,978"
59958	33	Земли сельскохозяйственного назначения № 51	521349,91	1343194,47	51° 43' 47,559"	39° 49' 55,966"
59959	34	Земли сельскохозяйственного назначения № 51	521367,50	1343212,75	51° 43' 48,118"	39° 49' 56,935"
59960	35	Земли сельскохозяйственного назначения № 51	521519,82	1343370,95	51° 43' 52,950"	39° 50' 5,323"
59961	36	Земли сельскохозяйственного назначения № 51	521514,20	1343399,64	51° 43' 52,751"	39° 50' 6,812"
59962	37	Земли сельскохозяйственного назначения № 51	521348,20	1343643,97	51° 43' 47,235"	39° 50' 19,379"
59963	38	Земли сельскохозяйственного назначения № 51	521310,71	1343676,15	51° 43' 46,003"	39° 50' 21,019"
59964	39	Земли сельскохозяйственного назначения № 51	521282,93	1343671,36	51° 43' 45,107"	39° 50' 20,743"
59965	40	Земли сельскохозяйственного назначения № 51	525560,60	1346740,33	51° 46' 1,596"	39° 53' 4,881"
59966	41	Земли сельскохозяйственного назначения № 51	525425,79	1347008,53	51° 45' 57,069"	39° 53' 18,727"
59967	42	Земли сельскохозяйственного назначения № 51	525381,22	1347027,17	51° 45' 55,616"	39° 53' 19,654"
59968	43	Земли сельскохозяйственного назначения № 51	525225,81	1346906,96	51° 45' 50,664"	39° 53' 13,232"
59969	44	Земли сельскохозяйственного назначения № 51	525255,40	1346837,69	51° 45' 51,664"	39° 53' 9,651"
59970	45	Земли сельскохозяйственного назначения № 51	525255,78	1346836,81	51° 45' 51,677"	39° 53' 9,605"
59971	46	Земли сельскохозяйственного назначения № 51	525269,08	1346805,67	51° 45' 52,126"	39° 53' 7,995"
59972	47	Земли сельскохозяйственного назначения № 51	525367,55	1346575,16	51° 45' 55,455"	39° 52' 56,077"
59973	48	Земли сельскохозяйственного назначения № 51	525305,51	1346510,85	51° 45' 53,488"	39° 52' 52,663"

59974	49	Земли сельскохозяйственного назначения № 51	525401,46	1346410,83	51° 45' 56,653"	39° 52' 47,545"
59975	50	Земли сельскохозяйственного назначения № 51	525469,39	1346479,16	51° 45' 58,808"	39° 52' 51,175"
59976	51	Земли сельскохозяйственного назначения № 51	525459,82	1346490,49	51° 45' 58,492"	39° 52' 51,756"
59977	52	Земли сельскохозяйственного назначения № 51	525516,35	1346553,72	51° 46' 0,281"	39° 52' 55,109"
59978	53	Земли сельскохозяйственного назначения № 51	525436,61	1346643,78	51° 45' 57,646"	39° 52' 59,724"
59979	54	Земли сельскохозяйственного назначения № 51	525486,21	1346682,40	51° 45' 59,226"	39° 53' 1,787"
59980	55	Земли сельскохозяйственного назначения № 51	525560,60	1346740,33	51° 46' 1,596"	39° 53' 4,881"
59981	56	Земли сельскохозяйственного назначения № 51	526701,58	1347176,44	51° 46' 38,230"	39° 53' 28,765"
59982	57	Земли сельскохозяйственного назначения № 51	526758,05	1347134,83	51° 46' 40,083"	39° 53' 26,652"
59983	58	Земли сельскохозяйственного назначения № 51	526808,71	1347213,87	51° 46' 41,672"	39° 53' 30,824"
59984	59	Земли сельскохозяйственного назначения № 51	526844,91	1347219,79	51° 46' 42,839"	39° 53' 31,170"
59985	60	Земли сельскохозяйственного назначения № 51	526962,90	1347145,77	51° 46' 46,702"	39° 53' 27,429"
59986	61	Земли сельскохозяйственного назначения № 51	527083,43	1347052,13	51° 46' 50,659"	39° 53' 22,667"
59987	62	Земли сельскохозяйственного назначения № 51	527192,28	1347177,95	51° 46' 54,101"	39° 53' 29,338"
59988	63	Земли сельскохозяйственного назначения № 51	527264,39	1347292,83	51° 46' 56,362"	39° 53' 35,401"
59989	64	Земли сельскохозяйственного назначения № 51	527200,87	1347345,46	51° 46' 54,274"	39° 53' 38,082"
59990	65	Земли сельскохозяйственного назначения № 51	527137,97	1347407,02	51° 46' 52,201"	39° 53' 41,229"
59991	66	Земли сельскохозяйственного назначения № 51	527114,81	1347391,77	51° 46' 51,462"	39° 53' 40,410"
59992	67	Земли сельскохозяйственного назначения № 51	527057,55	1347382,06	51° 46' 49,616"	39° 53' 39,846"
59993	68	Земли сельскохозяйственного назначения № 51	527033,69	1347386,37	51° 46' 48,841"	39° 53' 40,046"
59994	69	Земли сельскохозяйственного назначения № 51	526999,39	1347410,87	51° 46' 47,716"	39° 53' 41,289"
59995	70	Земли сельскохозяйственного назначения № 51	526950,96	1347460,76	51° 46' 46,119"	39° 53' 43,842"
59996	71	Земли сельскохозяйственного назначения № 51	526943,17	1347467,98	51° 46' 45,862"	39° 53' 44,211"
59997	72	Земли сельскохозяйственного назначения № 51	526941,48	1347502,80	51° 46' 45,786"	39° 53' 46,025"
59998	73	Земли сельскохозяйственного назначения № 51	526942,93	1347528,42	51° 46' 45,816"	39° 53' 47,362"
59999	74	Земли сельскохозяйственного назначения № 51	526948,51	1347541,63	51° 46' 45,989"	39° 53' 48,057"
60000	75	Земли сельскохозяйственного назначения № 51	526965,29	1347566,94	51° 46' 46,516"	39° 53' 49,393"
60001	76	Земли сельскохозяйственного назначения № 51	526974,11	1347591,26	51° 46' 46,786"	39° 53' 50,671"
60002	77	Земли сельскохозяйственного назначения № 51	526975,23	1347613,61	51° 46' 46,808"	39° 53' 51,837"
60003	78	Земли сельскохозяйственного назначения № 51	526966,00	1347661,80	51° 46' 46,479"	39° 53' 54,341"
60004	79	Земли сельскохозяйственного назначения № 51	526963,01	1347705,17	51° 46' 46,355"	39° 53' 56,599"
60005	80	Земли сельскохозяйственного назначения № 51	526959,71	1347727,41	51° 46' 46,234"	39° 53' 57,756"
60006	81	Земли сельскохозяйственного назначения № 51	526948,55	1347737,39	51° 46' 45,867"	39° 53' 58,265"
60007	82	Земли сельскохозяйственного назначения № 51	526801,73	1347814,33	51° 46' 41,070"	39° 54' 2,128"
60008	83	Земли сельскохозяйственного назначения № 51	526768,89	1347847,56	51° 46' 39,987"	39° 54' 3,827"
60009	84	Земли сельскохозяйственного назначения № 51	526765,56	1347845,44	51° 46' 39,880"	39° 54' 3,714"
60010	85	Земли сельскохозяйственного назначения № 51	526743,09	1347831,13	51° 46' 39,163"	39° 54' 2,945"
60011	86	Земли сельскохозяйственного назначения № 51	526642,59	1347608,50	51° 46' 36,052"	39° 53' 51,234"
60012	87	Земли сельскохозяйственного назначения № 51	526845,58	1347501,72	51° 46' 42,684"	39° 53' 45,871"
60013	88	Земли сельскохозяйственного назначения № 51	526760,26	1347340,55	51° 46' 40,026"	39° 53' 37,381"
60014	89	Земли сельскохозяйственного назначения № 51	526701,58	1347176,44	51° 46' 38,230"	39° 53' 28,765"

60015	90	Земли сельскохозяйственного назначения № 51	528145,45	1361264,01	51° 47' 15,492"	40° 5' 44,950"
60016	91	Земли сельскохозяйственного назначения № 51	528120,78	1361262,63	51° 47' 14,695"	40° 5' 44,849"
60017	92	Земли сельскохозяйственного назначения № 51	528061,02	1361258,96	51° 47' 12,765"	40° 5' 44,589"
60018	93	Земли сельскохозяйственного назначения № 51	528000,86	1361253,85	51° 47' 10,823"	40° 5' 44,253"
60019	94	Земли сельскохозяйственного назначения № 51	527973,94	1361271,81	51° 47' 9,940"	40° 5' 45,158"
60020	95	Земли сельскохозяйственного назначения № 51	527971,98	1361288,83	51° 47' 9,864"	40° 5' 46,044"
60021	96	Земли сельскохозяйственного назначения № 51	527963,57	1361361,71	51° 47' 9,540"	40° 5' 49,835"
60022	97	Земли сельскохозяйственного назначения № 51	527940,22	1361396,87	51° 47' 8,760"	40° 5' 51,641"
60023	98	Земли сельскохозяйственного назначения № 51	527908,10	1361391,88	51° 47' 7,724"	40° 5' 51,344"
60024	99	Земли сельскохозяйственного назначения № 51	527843,82	1361381,89	51° 47' 5,653"	40° 5' 50,749"
60025	100	Земли сельскохозяйственного назначения № 51	527849,37	1361321,87	51° 47' 5,875"	40° 5' 47,625"
60026	101	Земли сельскохозяйственного назначения № 51	527744,73	1361320,46	51° 47' 2,492"	40° 5' 47,431"
60027	102	Земли сельскохозяйственного назначения № 51	527775,42	1361214,03	51° 47' 3,560"	40° 5' 41,916"
60028	103	Земли сельскохозяйственного назначения № 51	527788,76	1361167,72	51° 47' 4,025"	40° 5' 39,517"
60029	104	Земли сельскохозяйственного назначения № 51	527804,94	1361097,31	51° 47' 4,599"	40° 5' 35,864"
60030	105	Земли сельскохозяйственного назначения № 51	527884,47	1361108,88	51° 47' 7,163"	40° 5' 36,559"
60031	106	Земли сельскохозяйственного назначения № 51	527991,93	1361125,88	51° 47' 10,626"	40° 5' 37,569"
60032	107	Земли сельскохозяйственного назначения № 51	528009,70	1361128,35	51° 47' 11,199"	40° 5' 37,718"
60033	108	Земли сельскохозяйственного назначения № 51	528046,45	1361137,97	51° 47' 12,381"	40° 5' 38,262"
60034	109	Земли сельскохозяйственного назначения № 51	528073,66	1361041,89	51° 47' 13,329"	40° 5' 33,283"
60035	110	Земли сельскохозяйственного назначения № 51	528093,81	1361045,21	51° 47' 13,979"	40° 5' 33,480"
60036	111	Земли сельскохозяйственного назначения № 51	528114,17	1360981,77	51° 47' 14,682"	40° 5' 30,195"
60037	112	Земли сельскохозяйственного назначения № 51	528237,92	1361012,09	51° 47' 18,663"	40° 5' 31,918"
60038	113	Земли сельскохозяйственного назначения № 51	528248,14	1361024,88	51° 47' 18,984"	40° 5' 32,597"
60039	114	Земли сельскохозяйственного назначения № 51	528255,96	1361028,39	51° 47' 19,235"	40° 5' 32,789"
60040	115	Земли сельскохозяйственного назначения № 51	528257,22	1361033,89	51° 47' 19,272"	40° 5' 33,077"
60041	116	Земли сельскохозяйственного назначения № 51	528179,86	1361251,92	51° 47' 16,614"	40° 5' 44,359"
60042	117	Земли сельскохозяйственного назначения № 51	528172,32	1361255,09	51° 47' 16,368"	40° 5' 44,515"
60043	118	Земли сельскохозяйственного назначения № 51	528170,37	1361260,32	51° 47' 16,301"	40° 5' 44,786"
60044	119	Земли сельскохозяйственного назначения № 51	528165,03	1361263,05	51° 47' 16,126"	40° 5' 44,922"
60045	120	Земли сельскохозяйственного назначения № 51	528145,45	1361264,01	51° 47' 15,492"	40° 5' 44,950"
60046	121	Земли сельскохозяйственного назначения № 51	527440,38	1346078,88	51° 47' 2,809"	39° 52' 32,270"
60047	122	Земли сельскохозяйственного назначения № 51	527546,66	1346029,41	51° 47' 6,277"	39° 52' 29,795"
60048	123	Земли сельскохозяйственного назначения № 51	527763,48	1345955,01	51° 47' 13,336"	39° 52' 26,131"
60049	124	Земли сельскохозяйственного назначения № 51	527783,88	1346004,95	51° 47' 13,965"	39° 52' 28,756"
60050	125	Земли сельскохозяйственного назначения № 51	527632,42	1346049,73	51° 47' 9,038"	39° 52' 30,941"
60051	126	Земли сельскохозяйственного назначения № 51	527652,87	1346086,26	51° 47' 9,677"	39° 52' 32,866"
60052	127	Земли сельскохозяйственного назначения № 51	527511,65	1346172,21	51° 47' 5,056"	39° 52' 37,208"
60053	128	Земли сельскохозяйственного назначения № 51	527440,38	1346078,88	51° 47' 2,809"	39° 52' 32,270"
60054	129	Земли сельскохозяйственного назначения № 51	528325,03	1343323,52	51° 47' 33,101"	39° 50' 9,427"
60055	130	Земли сельскохозяйственного назначения № 51	528253,33	1343282,39	51° 47' 30,807"	39° 50' 7,212"

60056	131	Земли сельскохозяйственного назначения № 51	528290,64	1343167,22	51° 47' 32,083"	39° 50' 1,241"
60057	132	Земли сельскохозяйственного назначения № 51	528341,63	1343099,69	51° 47' 33,772"	39° 49' 57,768"
60058	133	Земли сельскохозяйственного назначения № 51	528399,38	1343082,69	51° 47' 35,651"	39° 49' 56,937"
60059	134	Земли сельскохозяйственного назначения № 51	528440,98	1343081,86	51° 47' 36,997"	39° 49' 56,933"
60060	135	Земли сельскохозяйственного назначения № 51	528503,78	1343148,15	51° 47' 38,988"	39° 50' 0,452"
60061	136	Земли сельскохозяйственного назначения № 51	528619,91	1343227,97	51° 47' 42,697"	39° 50' 4,728"
60062	137	Земли сельскохозяйственного назначения № 51	528636,83	1343248,36	51° 47' 43,232"	39° 50' 5,808"
60063	138	Земли сельскохозяйственного назначения № 51	528641,51	1343277,89	51° 47' 43,365"	39° 50' 7,353"
60064	139	Земли сельскохозяйственного назначения № 51	528603,93	1343318,71	51° 47' 42,125"	39° 50' 9,446"
60065	140	Земли сельскохозяйственного назначения № 51	528528,35	1343370,32	51° 47' 39,650"	39° 50' 12,065"
60066	141	Земли сельскохозяйственного назначения № 51	528456,87	1343366,06	51° 47' 37,340"	39° 50' 11,774"
60067	142	Земли сельскохозяйственного назначения № 51	528408,12	1343358,66	51° 47' 35,768"	39° 50' 11,340"
60068	143	Земли сельскохозяйственного назначения № 51	528365,94	1343341,95	51° 47' 34,413"	39° 50' 10,428"
60069	144	Земли сельскохозяйственного назначения № 51	528325,03	1343323,52	51° 47' 33,101"	39° 50' 9,427"
60070	145	Земли сельскохозяйственного назначения № 51	529201,21	1350280,54	51° 47' 57,110"	39° 56' 13,220"
60071	146	Земли сельскохозяйственного назначения № 51	528995,37	1349921,36	51° 47' 50,684"	39° 55' 54,269"
60072	147	Земли сельскохозяйственного назначения № 51	529203,57	1349803,29	51° 47' 57,494"	39° 55' 48,325"
60073	148	Земли сельскохозяйственного назначения № 51	529297,50	1349750,02	51° 48' 0,566"	39° 55' 45,643"
60074	149	Земли сельскохозяйственного назначения № 51	529317,31	1349738,79	51° 48' 1,214"	39° 55' 45,078"
60075	150	Земли сельскохозяйственного назначения № 51	529510,61	1350073,96	51° 48' 7,251"	39° 56' 2,764"
60076	151	Земли сельскохозяйственного назначения № 51	529524,14	1350097,42	51° 48' 7,673"	39° 56' 4,002"
60077	152	Земли сельскохозяйственного назначения № 51	529424,92	1350153,68	51° 48' 4,428"	39° 56' 6,834"
60078	153	Земли сельскохозяйственного назначения № 51	529335,79	1350204,23	51° 48' 1,512"	39° 56' 9,378"
60079	154	Земли сельскохозяйственного назначения № 51	529201,21	1350280,54	51° 47' 57,110"	39° 56' 13,220"
60080	155	Земли сельскохозяйственного назначения № 51	529120,49	1329562,57	51° 48' 6,483"	39° 38' 12,236"
60081	156	Земли сельскохозяйственного назначения № 51	529118,87	1329565,64	51° 48' 6,429"	39° 38' 12,395"
60082	157	Земли сельскохозяйственного назначения № 51	529108,24	1329582,60	51° 48' 6,077"	39° 38' 13,271"
60083	158	Земли сельскохозяйственного назначения № 51	529079,74	1329628,09	51° 48' 5,131"	39° 38' 15,621"
60084	159	Земли сельскохозяйственного назначения № 51	529070,54	1329712,95	51° 48' 4,790"	39° 38' 20,041"
60085	160	Земли сельскохозяйственного назначения № 51	529217,47	1329735,98	51° 48' 9,531"	39° 38' 21,365"
60086	161	Земли сельскохозяйственного назначения № 51	529209,45	1329797,31	51° 48' 9,241"	39° 38' 24,558"
60087	162	Земли сельскохозяйственного назначения № 51	529190,80	1329939,86	51° 48' 8,564"	39° 38' 31,980"
60088	163	Земли сельскохозяйственного назначения № 51	529209,18	1329942,60	51° 48' 9,157"	39° 38' 32,139"
60089	164	Земли сельскохозяйственного назначения № 51	529227,17	1329945,83	51° 48' 9,737"	39° 38' 32,322"
60090	165	Земли сельскохозяйственного назначения № 51	529437,51	1329980,17	51° 48' 16,524"	39° 38' 34,288"
60091	166	Земли сельскохозяйственного назначения № 51	529402,05	1330153,39	51° 48' 15,288"	39° 38' 43,298"
60092	167	Земли сельскохозяйственного назначения № 51	529507,60	1330176,89	51° 48' 18,690"	39° 38' 44,612"
60093	168	Земли сельскохозяйственного назначения № 51	529483,60	1330280,71	51° 48' 17,860"	39° 38' 50,009"
60094	169	Земли сельскохозяйственного назначения № 51	529408,53	1330439,33	51° 48' 15,350"	39° 38' 58,223"
60095	170	Земли сельскохозяйственного назначения № 51	529281,53	1330407,63	51° 48' 11,258"	39° 38' 56,463"
60096	171	Земли сельскохозяйственного назначения № 51	529118,87	1330364,71	51° 48' 6,018"	39° 38' 54,088"

60097	172	Земли сельскохозяйственного назначения № 51	529027,58	1330287,80	51° 48' 3,105"	39° 38' 49,999"
60098	173	Земли сельскохозяйственного назначения № 51	528990,72	1330266,88	51° 48' 1,923"	39° 38' 48,877"
60099	174	Земли сельскохозяйственного назначения № 51	528969,84	1330238,36	51° 48' 1,263"	39° 38' 47,371"
60100	175	Земли сельскохозяйственного назначения № 51	528960,61	1330219,16	51° 48' 0,974"	39° 38' 46,362"
60101	176	Земли сельскохозяйственного назначения № 51	528865,20	1330084,20	51° 47' 57,957"	39° 38' 39,241"
60102	177	Земли сельскохозяйственного назначения № 51	528817,78	1330058,27	51° 47' 56,437"	39° 38' 37,849"
60103	178	Земли сельскохозяйственного назначения № 51	528776,83	1329986,82	51° 47' 55,149"	39° 38' 34,087"
60104	179	Земли сельскохозяйственного назначения № 51	528781,50	1329885,03	51° 47' 55,352"	39° 38' 28,780"
60105	180	Земли сельскохозяйственного назначения № 51	528675,75	1329864,89	51° 47' 51,942"	39° 38' 27,642"
60106	181	Земли сельскохозяйственного назначения № 51	528751,76	1329736,69	51° 47' 54,466"	39° 38' 21,016"
60107	182	Земли сельскохозяйственного назначения № 51	528814,47	1329637,86	51° 47' 56,545"	39° 38' 15,912"
60108	183	Земли сельскохозяйственного назначения № 51	528884,75	1329558,49	51° 47' 58,859"	39° 38' 11,829"
60109	184	Земли сельскохозяйственного назначения № 51	528953,97	1329479,03	51° 48' 1,139"	39° 38' 7,740"
60110	185	Земли сельскохозяйственного назначения № 51	528986,37	1329495,94	51° 48' 2,179"	39° 38' 8,649"
60111	186	Земли сельскохозяйственного назначения № 51	529089,19	1329549,61	51° 48' 5,477"	39° 38' 11,534"
60112	187	Земли сельскохозяйственного назначения № 51	529120,49	1329562,57	51° 48' 6,483"	39° 38' 12,236"
60113	188	Земли сельскохозяйственного назначения № 51	531898,35	1376262,40	51° 49' 5,404"	40° 18' 51,968"
60114	189	Земли сельскохозяйственного назначения № 51	531878,61	1376275,23	51° 49' 4,755"	40° 18' 52,612"
60115	190	Земли сельскохозяйственного назначения № 51	531882,13	1376223,90	51° 49' 4,911"	40° 18' 49,938"
60116	191	Земли сельскохозяйственного назначения № 51	531876,84	1376190,19	51° 49' 4,767"	40° 18' 48,172"
60117	192	Земли сельскохозяйственного назначения № 51	531888,14	1376153,67	51° 49' 5,162"	40° 18' 46,281"
60118	193	Земли сельскохозяйственного назначения № 51	531896,18	1376125,16	51° 49' 5,445"	40° 18' 44,804"
60119	194	Земли сельскохозяйственного назначения № 51	531919,57	1376108,05	51° 49' 6,215"	40° 18' 43,942"
60120	195	Земли сельскохозяйственного назначения № 51	531954,48	1376081,78	51° 49' 7,366"	40° 18' 42,617"
60121	196	Земли сельскохозяйственного назначения № 51	531975,11	1376081,98	51° 49' 8,033"	40° 18' 42,654"
60122	197	Земли сельскохозяйственного назначения № 51	532002,48	1376053,92	51° 49' 8,941"	40° 18' 41,226"
60123	198	Земли сельскохозяйственного назначения № 51	532027,63	1376028,15	51° 49' 9,775"	40° 18' 39,914"
60124	199	Земли сельскохозяйственного назначения № 51	532028,96	1376004,35	51° 49' 9,837"	40° 18' 38,674"
60125	200	Земли сельскохозяйственного назначения № 51	532087,57	1375930,89	51° 49' 11,792"	40° 18' 34,917"
60126	201	Земли сельскохозяйственного назначения № 51	532160,21	1375841,43	51° 49' 14,214"	40° 18' 30,344"
60127	202	Земли сельскохозяйственного назначения № 51	532193,02	1375783,77	51° 49' 15,321"	40° 18' 27,378"
60128	203	Земли сельскохозяйственного назначения № 51	532310,76	1375942,55	51° 49' 19,000"	40° 18' 35,818"
60129	204	Земли сельскохозяйственного назначения № 51	532276,39	1375956,60	51° 49' 17,877"	40° 18' 36,506"
60130	205	Земли сельскохозяйственного назначения № 51	532236,94	1375983,86	51° 49' 16,579"	40° 18' 37,877"
60131	206	Земли сельскохозяйственного назначения № 51	532214,41	1376023,51	51° 49' 15,819"	40° 18' 39,917"
60132	207	Земли сельскохозяйственного назначения № 51	532210,52	1376031,25	51° 49' 15,687"	40° 18' 40,315"
60133	208	Земли сельскохозяйственного назначения № 51	532172,06	1376107,72	51° 49' 14,381"	40° 18' 44,255"
60134	209	Земли сельскохозяйственного назначения № 51	532131,85	1376147,21	51° 49' 13,048"	40° 18' 46,263"
60135	210	Земли сельскохозяйственного назначения № 51	532113,11	1376157,08	51° 49' 12,434"	40° 18' 46,754"
60136	211	Земли сельскохозяйственного назначения № 51	532009,47	1376197,32	51° 49' 9,050"	40° 18' 48,718"
60137	212	Земли сельскохозяйственного назначения № 51	531948,21	1376228,94	51° 49' 7,043"	40° 18' 50,288"

60138	213	Земли сельскохозяйственного назначения № 51	531898,35	1376262,40	51° 49' 5,404"	40° 18' 51,968"
60139	214	Земли сельскохозяйственного назначения № 51	533352,03	1377235,12	51° 49' 51,620"	40° 19' 44,646"
60140	215	Земли сельскохозяйственного назначения № 51	533352,86	1377238,52	51° 49' 51,644"	40° 19' 44,824"
60141	216	Земли сельскохозяйственного назначения № 51	533348,30	1377266,15	51° 49' 51,474"	40° 19' 46,260"
60142	217	Земли сельскохозяйственного назначения № 51	533343,05	1377341,42	51° 49' 51,242"	40° 19' 50,182"
60143	218	Земли сельскохозяйственного назначения № 51	533398,77	1377392,91	51° 49' 53,002"	40° 19' 52,943"
60144	219	Земли сельскохозяйственного назначения № 51	533310,30	1377453,64	51° 49' 50,091"	40° 19' 55,996"
60145	220	Земли сельскохозяйственного назначения № 51	533237,05	1377501,32	51° 49' 47,683"	40° 19' 58,387"
60146	221	Земли сельскохозяйственного назначения № 51	533170,72	1377544,48	51° 49' 45,503"	40° 20' 0,552"
60147	222	Земли сельскохозяйственного назначения № 51	533087,42	1377574,81	51° 49' 42,784"	40° 20' 2,025"
60148	223	Земли сельскохозяйственного назначения № 51	533043,50	1377585,66	51° 49' 41,355"	40° 20' 2,533"
60149	224	Земли сельскохозяйственного назначения № 51	533014,23	1377549,93	51° 49' 40,438"	40° 20' 0,629"
60150	225	Земли сельскохозяйственного назначения № 51	532959,76	1377388,86	51° 49' 38,808"	40° 19' 52,151"
60151	226	Земли сельскохозяйственного назначения № 51	532873,86	1377195,37	51° 49' 36,189"	40° 19' 41,939"
60152	227	Земли сельскохозяйственного назначения № 51	532890,29	1377179,49	51° 49' 36,733"	40° 19' 41,132"
60153	228	Земли сельскохозяйственного назначения № 51	532956,82	1377118,32	51° 49' 38,935"	40° 19' 38,027"
60154	229	Земли сельскохозяйственного назначения № 51	533032,33	1377101,05	51° 49' 41,391"	40° 19' 37,226"
60155	230	Земли сельскохозяйственного назначения № 51	533233,87	1376986,17	51° 49' 48,002"	40° 19' 31,496"
60156	231	Земли сельскохозяйственного назначения № 51	533306,30	1377095,95	51° 49' 50,255"	40° 19' 37,321"
60157	232	Земли сельскохозяйственного назначения № 51	533351,49	1377232,94	51° 49' 51,604"	40° 19' 44,531"
60158	233	Земли сельскохозяйственного назначения № 51	533352,03	1377235,12	51° 49' 51,620"	40° 19' 44,646"
60159	234	Земли сельскохозяйственного назначения № 51	532728,13	1352797,82	51° 49' 49,541"	39° 58' 28,303"
60160	235	Земли сельскохозяйственного назначения № 51	532714,25	1352820,15	51° 49' 49,077"	39° 58' 29,454"
60161	236	Земли сельскохозяйственного назначения № 51	532593,04	1352735,17	51° 49' 45,213"	39° 58' 24,888"
60162	237	Земли сельскохозяйственного назначения № 51	532443,24	1352629,61	51° 49' 40,438"	39° 58' 19,218"
60163	238	Земли сельскохозяйственного назначения № 51	532437,31	1352626,89	51° 49' 40,248"	39° 58' 19,070"
60164	239	Земли сельскохозяйственного назначения № 51	532441,77	1352619,73	51° 49' 40,397"	39° 58' 18,701"
60165	240	Земли сельскохозяйственного назначения № 51	532438,81	1352612,85	51° 49' 40,306"	39° 58' 18,339"
60166	241	Земли сельскохозяйственного назначения № 51	532439,74	1352608,06	51° 49' 40,339"	39° 58' 18,090"
60167	242	Земли сельскохозяйственного назначения № 51	532488,85	1352535,97	51° 49' 41,975"	39° 58' 14,379"
60168	243	Земли сельскохозяйственного назначения № 51	532492,36	1352533,34	51° 49' 42,090"	39° 58' 14,245"
60169	244	Земли сельскохозяйственного назначения № 51	532496,59	1352532,77	51° 49' 42,227"	39° 58' 14,220"
60170	245	Земли сельскохозяйственного назначения № 51	532502,37	1352524,29	51° 49' 42,420"	39° 58' 13,783"
60171	246	Земли сельскохозяйственного назначения № 51	532571,17	1352566,77	51° 49' 44,617"	39° 58' 16,074"
60172	247	Земли сельскохозяйственного назначения № 51	532586,98	1352576,68	51° 49' 45,122"	39° 58' 16,608"
60173	248	Земли сельскохозяйственного назначения № 51	532603,97	1352547,61	51° 49' 45,691"	39° 58' 15,109"
60174	249	Земли сельскохозяйственного назначения № 51	532634,19	1352495,91	51° 49' 46,702"	39° 58' 12,442"
60175	250	Земли сельскохозяйственного назначения № 51	532661,56	1352458,97	51° 49' 47,612"	39° 58' 10,543"
60176	251	Земли сельскохозяйственного назначения № 51	532796,58	1352528,35	51° 49' 51,933"	39° 58' 14,309"
60177	252	Земли сельскохозяйственного назначения № 51	532830,78	1352475,56	51° 49' 53,074"	39° 58' 11,589"
60178	253	Земли сельскохозяйственного назначения № 51	532897,30	1352514,58	51° 49' 55,200"	39° 58' 13,697"

60179	254	Земли сельскохозяйственного назначения № 51	532813,99	1352654,33	51° 49' 52,413"	39° 58' 20,904"
60180	255	Земли сельскохозяйственного назначения № 51	532779,30	1352710,57	51° 49' 51,254"	39° 58' 23,803"
60181	256	Земли сельскохозяйственного назначения № 51	532752,10	1352754,66	51° 49' 50,345"	39° 58' 26,076"
60182	257	Земли сельскохозяйственного назначения № 51	532728,13	1352797,82	51° 49' 49,541"	39° 58' 28,303"
60183	258	Земли сельскохозяйственного назначения № 51	532701,26	1352164,81	51° 49' 49,090"	39° 57' 55,229"
60184	259	Земли сельскохозяйственного назначения № 51	532690,21	1352166,33	51° 49' 48,731"	39° 57' 55,297"
60185	260	Земли сельскохозяйственного назначения № 51	532660,48	1352159,17	51° 49' 47,774"	39° 57' 54,892"
60186	261	Земли сельскохозяйственного назначения № 51	532433,35	1352112,16	51° 49' 40,459"	39° 57' 52,197"
60187	262	Земли сельскохозяйственного назначения № 51	532311,86	1352087,01	51° 49' 36,546"	39° 57' 50,755"
60188	263	Земли сельскохозяйственного назначения № 51	532284,86	1351779,19	51° 49' 35,875"	39° 57' 34,659"
60189	264	Земли сельскохозяйственного назначения № 51	532416,31	1351758,31	51° 49' 40,140"	39° 57' 33,708"
60190	265	Земли сельскохозяйственного назначения № 51	532466,82	1351750,29	51° 49' 41,779"	39° 57' 33,342"
60191	266	Земли сельскохозяйственного назначения № 51	532571,05	1351734,12	51° 49' 45,161"	39° 57' 32,608"
60192	267	Земли сельскохозяйственного назначения № 51	532571,30	1351854,50	51° 49' 45,090"	39° 57' 38,893"
60193	268	Земли сельскохозяйственного назначения № 51	532617,17	1351852,47	51° 49' 46,575"	39° 57' 38,835"
60194	269	Земли сельскохозяйственного назначения № 51	532671,82	1351849,08	51° 49' 48,345"	39° 57' 38,716"
60195	270	Земли сельскохозяйственного назначения № 51	532687,09	1351848,51	51° 49' 48,839"	39° 57' 38,703"
60196	271	Земли сельскохозяйственного назначения № 51	532736,92	1351851,67	51° 49' 50,449"	39° 57' 38,920"
60197	272	Земли сельскохозяйственного назначения № 51	532757,08	1351820,35	51° 49' 51,121"	39° 57' 37,307"
60198	273	Земли сельскохозяйственного назначения № 51	532830,63	1351707,02	51° 49' 53,574"	39° 57' 31,468"
60199	274	Земли сельскохозяйственного назначения № 51	532833,59	1351709,18	51° 49' 53,669"	39° 57' 31,584"
60200	275	Земли сельскохозяйственного назначения № 51	532856,75	1351728,08	51° 49' 54,406"	39° 57' 32,595"
60201	276	Земли сельскохозяйственного назначения № 51	532913,21	1351775,19	51° 49' 56,201"	39° 57' 35,114"
60202	277	Земли сельскохозяйственного назначения № 51	532923,88	1351784,96	51° 49' 56,539"	39° 57' 35,636"
60203	278	Земли сельскохозяйственного назначения № 51	532897,69	1351839,04	51° 49' 55,657"	39° 57' 38,431"
60204	279	Земли сельскохозяйственного назначения № 51	532885,13	1351860,44	51° 49' 55,237"	39° 57' 39,535"
60205	280	Земли сельскохозяйственного назначения № 51	532867,82	1351858,66	51° 49' 54,678"	39° 57' 39,424"
60206	281	Земли сельскохозяйственного назначения № 51	532864,40	1351865,57	51° 49' 54,563"	39° 57' 39,781"
60207	282	Земли сельскохозяйственного назначения № 51	532875,92	1351873,59	51° 49' 54,930"	39° 57' 40,212"
60208	283	Земли сельскохозяйственного назначения № 51	532876,26	1351878,33	51° 49' 54,938"	39° 57' 40,460"
60209	284	Земли сельскохозяйственного назначения № 51	532830,10	1351952,99	51° 49' 53,396"	39° 57' 44,308"
60210	285	Земли сельскохозяйственного назначения № 51	532701,26	1352164,81	51° 49' 49,090"	39° 57' 55,229"
60211	286	Земли сельскохозяйственного назначения № 51	532527,81	1342312,88	51° 49' 49,648"	39° 49' 20,737"
60212	287	Земли сельскохозяйственного назначения № 51	532571,76	1342239,60	51° 49' 51,113"	39° 49' 16,954"
60213	288	Земли сельскохозяйственного назначения № 51	532589,44	1342207,36	51° 49' 51,704"	39° 49' 15,288"
60214	289	Земли сельскохозяйственного назначения № 51	532578,58	1342200,34	51° 49' 51,357"	39° 49' 14,911"
60215	290	Земли сельскохозяйственного назначения № 51	532595,36	1342172,99	51° 49' 51,916"	39° 49' 13,499"
60216	291	Земли сельскохозяйственного назначения № 51	532661,79	1342212,44	51° 49' 54,042"	39° 49' 15,622"
60217	292	Земли сельскохозяйственного назначения № 51	532672,08	1342219,68	51° 49' 54,370"	39° 49' 16,010"
60218	293	Земли сельскохозяйственного назначения № 51	532680,39	1342224,76	51° 49' 54,636"	39° 49' 16,283"
60219	294	Земли сельскохозяйственного назначения № 51	532681,24	1342223,57	51° 49' 54,664"	39° 49' 16,222"

60220	295	Земли сельскохозяйственного назначения № 51	532710,40	1342243,30	51° 49' 55,596"	39° 49' 17,280"
60221	296	Земли сельскохозяйственного назначения № 51	532745,40	1342269,07	51° 49' 56,712"	39° 49' 18,659"
60222	297	Земли сельскохозяйственного назначения № 51	532757,76	1342278,16	51° 49' 57,107"	39° 49' 19,145"
60223	298	Земли сельскохозяйственного назначения № 51	532675,55	1342406,41	51° 49' 54,371"	39° 49' 25,762"
60224	299	Земли сельскохозяйственного назначения № 51	532603,82	1342361,00	51° 49' 52,078"	39° 49' 23,322"
60225	300	Земли сельскохозяйственного назначения № 51	532527,81	1342312,88	51° 49' 49,648"	39° 49' 20,737"
60226	301	Земли сельскохозяйственного назначения № 51	534763,55	1374476,65	51° 50' 39,502"	40° 17' 22,494"
60227	302	Земли сельскохозяйственного назначения № 51	534587,35	1374439,81	51° 50' 33,833"	40° 17' 20,342"
60228	303	Земли сельскохозяйственного назначения № 51	534592,57	1374363,82	51° 50' 34,063"	40° 17' 16,382"
60229	304	Земли сельскохозяйственного назначения № 51	534593,94	1374358,90	51° 50' 34,111"	40° 17' 16,127"
60230	305	Земли сельскохозяйственного назначения № 51	534600,87	1374334,07	51° 50' 34,355"	40° 17' 14,839"
60231	306	Земли сельскохозяйственного назначения № 51	534613,44	1374288,97	51° 50' 34,798"	40° 17' 12,501"
60232	307	Земли сельскохозяйственного назначения № 51	534660,26	1374259,09	51° 50' 36,336"	40° 17' 11,001"
60233	308	Земли сельскохозяйственного назначения № 51	534692,07	1374237,68	51° 50' 37,382"	40° 17' 9,925"
60234	309	Земли сельскохозяйственного назначения № 51	534710,08	1374221,06	51° 50' 37,978"	40° 17' 9,080"
60235	310	Земли сельскохозяйственного назначения № 51	534747,74	1374231,10	51° 50' 39,187"	40° 17' 9,653"
60236	311	Земли сельскохозяйственного назначения № 51	534772,01	1374246,40	51° 50' 39,960"	40° 17' 10,483"
60237	312	Земли сельскохозяйственного назначения № 51	534784,42	1374277,72	51° 50' 40,336"	40° 17' 12,135"
60238	313	Земли сельскохозяйственного назначения № 51	534786,68	1374324,28	51° 50' 40,372"	40° 17' 14,568"
60239	314	Земли сельскохозяйственного назначения № 51	534779,91	1374405,26	51° 50' 40,088"	40° 17' 18,788"
60240	315	Земли сельскохозяйственного назначения № 51	534777,52	1374418,76	51° 50' 40,000"	40° 17' 19,489"
60241	316	Земли сельскохозяйственного назначения № 51	534771,16	1374454,64	51° 50' 39,766"	40° 17' 21,355"
60242	317	Земли сельскохозяйственного назначения № 51	534763,55	1374476,65	51° 50' 39,502"	40° 17' 22,494"
60243	318	Земли сельскохозяйственного назначения № 51	533347,51	1346674,73	51° 50' 13,507"	39° 53' 9,272"
60244	319	Земли сельскохозяйственного назначения № 51	533505,92	1346670,19	51° 50' 18,634"	39° 53' 9,195"
60245	320	Земли сельскохозяйственного назначения № 51	533517,35	1346735,26	51° 50' 18,963"	39° 53' 12,604"
60246	321	Земли сельскохозяйственного назначения № 51	533664,65	1346957,37	51° 50' 23,589"	39° 53' 24,350"
60247	322	Земли сельскохозяйственного назначения № 51	533739,82	1346967,09	51° 50' 26,014"	39° 53' 24,933"
60248	323	Земли сельскохозяйственного назначения № 51	533731,59	1346983,74	51° 50' 25,738"	39° 53' 25,794"
60249	324	Земли сельскохозяйственного назначения № 51	533726,59	1347008,07	51° 50' 25,561"	39° 53' 27,059"
60250	325	Земли сельскохозяйственного назначения № 51	533728,08	1347008,26	51° 50' 25,609"	39° 53' 27,071"
60251	326	Земли сельскохозяйственного назначения № 51	533769,81	1347017,27	51° 50' 26,953"	39° 53' 27,583"
60252	327	Земли сельскохозяйственного назначения № 51	533776,32	1347015,34	51° 50' 27,165"	39° 53' 27,489"
60253	328	Земли сельскохозяйственного назначения № 51	533779,46	1347015,95	51° 50' 27,266"	39° 53' 27,524"
60254	329	Земли сельскохозяйственного назначения № 51	533779,22	1347018,97	51° 50' 27,256"	39° 53' 27,682"
60255	330	Земли сельскохозяйственного назначения № 51	533782,10	1347019,67	51° 50' 27,349"	39° 53' 27,721"
60256	331	Земли сельскохозяйственного назначения № 51	533780,50	1347027,87	51° 50' 27,292"	39° 53' 28,148"
60257	332	Земли сельскохозяйственного назначения № 51	533783,80	1347028,51	51° 50' 27,399"	39° 53' 28,184"
60258	333	Земли сельскохозяйственного назначения № 51	533783,00	1347033,04	51° 50' 27,370"	39° 53' 28,420"
60259	334	Земли сельскохозяйственного назначения № 51	533782,47	1347035,96	51° 50' 27,351"	39° 53' 28,572"
60260	335	Земли сельскохозяйственного назначения № 51	533781,45	1347041,23	51° 50' 27,315"	39° 53' 28,846"

60261	336	Земли сельскохозяйственного назначения № 51	533784,23	1347041,94	51° 50' 27,404"	39° 53' 28,886"
60262	337	Земли сельскохозяйственного назначения № 51	533786,96	1347043,29	51° 50' 27,492"	39° 53' 28,959"
60263	338	Земли сельскохозяйственного назначения № 51	533781,15	1347072,31	51° 50' 27,286"	39° 53' 30,469"
60264	339	Земли сельскохозяйственного назначения № 51	533778,26	1347087,91	51° 50' 27,182"	39° 53' 31,280"
60265	340	Земли сельскохозяйственного назначения № 51	533776,10	1347098,74	51° 50' 27,106"	39° 53' 31,844"
60266	341	Земли сельскохозяйственного назначения № 51	533769,60	1347097,70	51° 50' 26,896"	39° 53' 31,783"
60267	342	Земли сельскохозяйственного назначения № 51	533762,38	1347132,69	51° 50' 26,641"	39° 53' 33,603"
60268	343	Земли сельскохозяйственного назначения № 51	533696,18	1347117,95	51° 50' 24,509"	39° 53' 32,766"
60269	344	Земли сельскохозяйственного назначения № 51	533605,89	1347096,10	51° 50' 21,602"	39° 53' 31,534"
60270	345	Земли сельскохозяйственного назначения № 51	533581,89	1347091,75	51° 50' 20,828"	39° 53' 31,283"
60271	346	Земли сельскохозяйственного назначения № 51	533593,25	1347032,92	51° 50' 21,233"	39° 53' 28,222"
60272	347	Земли сельскохозяйственного назначения № 51	533610,02	1346944,80	51° 50' 21,830"	39° 53' 23,638"
60273	348	Земли сельскохозяйственного назначения № 51	533658,04	1346954,55	51° 50' 23,377"	39° 53' 24,196"
60274	349	Земли сельскохозяйственного назначения № 51	533512,26	1346736,48	51° 50' 18,798"	39° 53' 12,662"
60275	350	Земли сельскохозяйственного назначения № 51	533505,47	1346771,40	51° 50' 18,557"	39° 53' 14,479"
60276	351	Земли сельскохозяйственного назначения № 51	533349,19	1346769,20	51° 50' 13,503"	39° 53' 14,207"
60277	352	Земли сельскохозяйственного назначения № 51	533347,51	1346674,73	51° 50' 13,507"	39° 53' 9,272"
60278	353	Земли сельскохозяйственного назначения № 51	533698,69	1345976,27	51° 50' 25,300"	39° 52' 33,154"
60279	354	Земли сельскохозяйственного назначения № 51	533321,52	1345929,91	51° 50' 13,129"	39° 52' 30,357"
60280	355	Земли сельскохозяйственного назначения № 51	533384,47	1345419,19	51° 50' 15,480"	39° 52' 3,754"
60281	356	Земли сельскохозяйственного назначения № 51	533687,21	1345456,87	51° 50' 25,249"	39° 52' 6,022"
60282	357	Земли сельскохозяйственного назначения № 51	533762,07	1345466,19	51° 50' 27,664"	39° 52' 6,583"
60283	358	Земли сельскохозяйственного назначения № 51	533698,69	1345976,27	51° 50' 25,300"	39° 52' 33,154"
60284	359	Земли сельскохозяйственного назначения № 51	535453,93	1377370,16	51° 50' 59,480"	40° 19' 54,478"
60285	360	Земли сельскохозяйственного назначения № 51	535478,82	1377358,36	51° 51' 0,295"	40° 19' 53,895"
60286	361	Земли сельскохозяйственного назначения № 51	535573,97	1377390,28	51° 51' 3,345"	40° 19' 55,687"
60287	362	Земли сельскохозяйственного назначения № 51	535577,79	1377391,57	51° 51' 3,468"	40° 19' 55,760"
60288	363	Земли сельскохозяйственного назначения № 51	535583,48	1377393,47	51° 51' 3,650"	40° 19' 55,867"
60289	364	Земли сельскохозяйственного назначения № 51	535645,21	1377409,37	51° 51' 5,634"	40° 19' 56,779"
60290	365	Земли сельскохозяйственного назначения № 51	535667,89	1377406,23	51° 51' 6,370"	40° 19' 56,645"
60291	366	Земли сельскохозяйственного назначения № 51	535684,41	1377396,00	51° 51' 6,912"	40° 19' 56,133"
60292	367	Земли сельскохозяйственного назначения № 51	535747,06	1377348,37	51° 51' 8,977"	40° 19' 53,728"
60293	368	Земли сельскохозяйственного назначения № 51	535770,91	1377327,82	51° 51' 9,765"	40° 19' 52,687"
60294	369	Земли сельскохозяйственного назначения № 51	535779,80	1377335,35	51° 51' 10,047"	40° 19' 53,092"
60295	370	Земли сельскохозяйственного назначения № 51	535812,68	1377399,21	51° 51' 11,058"	40° 19' 56,470"
60296	371	Земли сельскохозяйственного назначения № 51	535752,92	1377502,89	51° 51' 9,040"	40° 20' 1,805"
60297	372	Земли сельскохозяйственного назначения № 51	535637,80	1377581,00	51° 51' 5,253"	40° 20' 5,731"
60298	373	Земли сельскохозяйственного назначения № 51	535463,26	1377522,86	51° 50' 59,656"	40° 20' 2,464"
60299	374	Земли сельскохозяйственного назначения № 51	535428,92	1377438,76	51° 50' 58,615"	40° 19' 58,027"
60300	375	Земли сельскохозяйственного назначения № 51	535440,24	1377407,70	51° 50' 59,007"	40° 19' 56,420"
60301	376	Земли сельскохозяйственного назначения № 51	535453,93	1377370,16	51° 50' 59,480"	40° 19' 54,478"

60302	377	Земли сельскохозяйственного назначения № 51	534543,23	1344423,81	51° 50' 53,569"	39° 51' 12,919"
60303	378	Земли сельскохозяйственного назначения № 51	534535,16	1344355,44	51° 50' 53,350"	39° 51' 9,340"
60304	379	Земли сельскохозяйственного назначения № 51	534537,31	1344209,82	51° 50' 53,508"	39° 51' 1,737"
60305	380	Земли сельскохозяйственного назначения № 51	534550,14	1344167,44	51° 50' 53,948"	39° 50' 59,537"
60306	381	Земли сельскохозяйственного назначения № 51	534623,65	1344169,00	51° 50' 56,325"	39° 50' 59,690"
60307	382	Земли сельскохозяйственного назначения № 51	534636,81	1344169,57	51° 50' 56,750"	39° 50' 59,733"
60308	383	Земли сельскохозяйственного назначения № 51	534688,04	1344171,78	51° 50' 58,406"	39° 50' 59,898"
60309	384	Земли сельскохозяйственного назначения № 51	534827,24	1344181,51	51° 51' 2,903"	39° 51' 0,543"
60310	385	Земли сельскохозяйственного назначения № 51	534866,21	1344184,23	51° 51' 4,162"	39° 51' 0,723"
60311	386	Земли сельскохозяйственного назначения № 51	534929,70	1344187,99	51° 51' 6,213"	39° 51' 0,982"
60312	387	Земли сельскохозяйственного назначения № 51	534858,76	1344651,00	51° 51' 3,637"	39° 51' 25,095"
60313	388	Земли сельскохозяйственного назначения № 51	534748,07	1344620,03	51° 51' 0,075"	39° 51' 23,369"
60314	389	Земли сельскохозяйственного назначения № 51	534599,92	1344575,32	51° 50' 55,310"	39° 51' 20,888"
60315	390	Земли сельскохозяйственного назначения № 51	534577,38	1344550,56	51° 50' 54,596"	39° 51' 19,572"
60316	391	Земли сельскохозяйственного назначения № 51	534553,60	1344524,44	51° 50' 53,843"	39° 51' 18,185"
60317	392	Земли сельскохозяйственного назначения № 51	534543,23	1344423,81	51° 50' 53,569"	39° 51' 12,919"
60318	393	Земли сельскохозяйственного назначения № 51	535173,07	1332327,17	51° 51' 20,832"	39° 40' 41,661"
60319	394	Земли сельскохозяйственного назначения № 51	535141,89	1332413,32	51° 51' 19,777"	39° 40' 46,135"
60320	395	Земли сельскохозяйственного назначения № 51	535140,65	1332417,12	51° 51' 19,735"	39° 40' 46,332"
60321	396	Земли сельскохозяйственного назначения № 51	535120,93	1332466,01	51° 51' 19,071"	39° 40' 48,869"
60322	397	Земли сельскохозяйственного назначения № 51	535098,99	1332523,54	51° 51' 18,331"	39° 40' 51,856"
60323	398	Земли сельскохозяйственного назначения № 51	535078,14	1332590,40	51° 51' 17,621"	39° 40' 55,330"
60324	399	Земли сельскохозяйственного назначения № 51	535070,62	1332923,88	51° 51' 17,200"	39° 41' 12,744"
60325	400	Земли сельскохозяйственного назначения № 51	535068,75	1332993,53	51° 51' 17,102"	39° 41' 16,381"
60326	401	Земли сельскохозяйственного назначения № 51	535068,55	1333000,81	51° 51' 17,092"	39° 41' 16,761"
60327	402	Земли сельскохозяйственного назначения № 51	535066,52	1333076,26	51° 51' 16,986"	39° 41' 20,700"
60328	403	Земли сельскохозяйственного назначения № 51	534978,81	1333065,11	51° 51' 14,154"	39° 41' 20,042"
60329	404	Земли сельскохозяйственного назначения № 51	534788,95	1333040,96	51° 51' 8,026"	39° 41' 18,617"
60330	405	Земли сельскохозяйственного назначения № 51	534795,70	1332991,85	51° 51' 8,271"	39° 41' 16,057"
60331	406	Земли сельскохозяйственного назначения № 51	534805,39	1332914,33	51° 51' 8,625"	39° 41' 12,016"
60332	407	Земли сельскохозяйственного назначения № 51	534808,98	1332885,13	51° 51' 8,757"	39° 41' 10,494"
60333	408	Земли сельскохозяйственного назначения № 51	534822,98	1332781,99	51° 51' 9,265"	39° 41' 5,119"
60334	409	Земли сельскохозяйственного назначения № 51	534823,37	1332779,77	51° 51' 9,279"	39° 41' 5,003"
60335	410	Земли сельскохозяйственного назначения № 51	534824,43	1332779,77	51° 51' 9,313"	39° 41' 5,004"
60336	411	Земли сельскохозяйственного назначения № 51	534824,43	1332778,72	51° 51' 9,314"	39° 41' 4,949"
60337	412	Земли сельскохозяйственного назначения № 51	534823,38	1332778,72	51° 51' 9,280"	39° 41' 4,948"
60338	413	Земли сельскохозяйственного назначения № 51	534835,03	1332685,05	51° 51' 9,707"	39° 41' 0,066"
60339	414	Земли сельскохозяйственного назначения № 51	534841,29	1332646,72	51° 51' 9,929"	39° 40' 58,069"
60340	415	Земли сельскохозяйственного назначения № 51	534841,83	1332646,72	51° 51' 9,947"	39° 40' 58,069"
60341	416	Земли сельскохозяйственного назначения № 51	534841,83	1332645,67	51° 51' 9,948"	39° 40' 58,014"
60342	417	Земли сельскохозяйственного назначения № 51	534841,46	1332645,67	51° 51' 9,936"	39° 40' 58,014"

60343	418	Земли сельскохозяйственного назначения № 51	534846,25	1332615,85	51° 51' 10,106"	39° 40' 56,461"
60344	419	Земли сельскохозяйственного назначения № 51	534852,07	1332582,78	51° 51' 10,312"	39° 40' 54,738"
60345	420	Земли сельскохозяйственного назначения № 51	534854,17	1332582,79	51° 51' 10,380"	39° 40' 54,740"
60346	421	Земли сельскохозяйственного назначения № 51	534854,23	1332581,70	51° 51' 10,383"	39° 40' 54,684"
60347	422	Земли сельскохозяйственного назначения № 51	534852,27	1332581,75	51° 51' 10,319"	39° 40' 54,684"
60348	423	Земли сельскохозяйственного назначения № 51	534860,52	1332544,37	51° 51' 10,606"	39° 40' 52,739"
60349	424	Земли сельскохозяйственного назначения № 51	534888,37	1332426,83	51° 51' 11,569"	39° 40' 46,623"
60350	425	Земли сельскохозяйственного назначения № 51	534898,91	1332429,31	51° 51' 11,909"	39° 40' 46,762"
60351	426	Земли сельскохозяйственного назначения № 51	534944,56	1332353,08	51° 51' 13,426"	39° 40' 42,819"
60352	427	Земли сельскохозяйственного назначения № 51	534945,80	1332349,28	51° 51' 13,468"	39° 40' 42,622"
60353	428	Земли сельскохозяйственного назначения № 51	534997,88	1332150,16	51° 51' 15,258"	39° 40' 32,265"
60354	429	Земли сельскохозяйственного назначения № 51	535028,90	1332164,08	51° 51' 16,255"	39° 40' 33,018"
60355	430	Земли сельскохозяйственного назначения № 51	535030,72	1332164,90	51° 51' 16,313"	39° 40' 33,063"
60356	431	Земли сельскохозяйственного назначения № 51	535032,55	1332165,72	51° 51' 16,372"	39° 40' 33,107"
60357	432	Земли сельскохозяйственного назначения № 51	535080,16	1332187,09	51° 51' 17,901"	39° 40' 34,264"
60358	433	Земли сельскохозяйственного назначения № 51	535169,02	1332226,98	51° 51' 20,754"	39° 40' 36,424"
60359	434	Земли сельскохозяйственного назначения № 51	535202,06	1332240,83	51° 51' 21,815"	39° 40' 37,176"
60360	435	Земли сельскохозяйственного назначения № 51	535188,93	1332279,92	51° 51' 21,370"	39° 40' 39,207"
60361	436	Земли сельскохозяйственного назначения № 51	535173,07	1332327,17	51° 51' 20,832"	39° 40' 41,661"
60362	437	Земли сельскохозяйственного назначения № 51	537258,16	1369280,71	51° 52' 4,257"	40° 12' 54,299"
60363	438	Земли сельскохозяйственного назначения № 51	537056,70	1369197,10	51° 51' 57,806"	40° 12' 49,681"
60364	439	Земли сельскохозяйственного назначения № 51	537153,02	1368998,96	51° 52' 1,074"	40° 12' 39,450"
60365	440	Земли сельскохозяйственного назначения № 51	537191,61	1368901,56	51° 52' 2,396"	40° 12' 34,409"
60366	441	Земли сельскохозяйственного назначения № 51	537233,22	1368933,98	51° 52' 3,717"	40° 12' 36,155"
60367	442	Земли сельскохозяйственного назначения № 51	537260,48	1368946,53	51° 52' 4,589"	40° 12' 36,844"
60368	443	Земли сельскохозяйственного назначения № 51	537317,88	1368964,93	51° 52' 6,431"	40° 12' 37,876"
60369	444	Земли сельскохозяйственного назначения № 51	537346,44	1368983,57	51° 52' 7,341"	40° 12' 38,886"
60370	445	Земли сельскохозяйственного назначения № 51	537365,19	1369010,90	51° 52' 7,926"	40° 12' 40,337"
60371	446	Земли сельскохозяйственного назначения № 51	537352,24	1369054,31	51° 52' 7,474"	40° 12' 42,588"
60372	447	Земли сельскохозяйственного назначения № 51	537339,45	1369085,04	51° 52' 7,037"	40° 12' 44,178"
60373	448	Земли сельскохозяйственного назначения № 51	537314,00	1369146,89	51° 52' 6,166"	40° 12' 47,377"
60374	449	Земли сельскохозяйственного назначения № 51	537258,16	1369280,71	51° 52' 4,257"	40° 12' 54,299"
60375	450	Земли сельскохозяйственного назначения № 51	537265,07	1365452,64	51° 52' 7,378"	40° 9' 34,324"
60376	451	Земли сельскохозяйственного назначения № 51	537268,86	1365527,02	51° 52' 7,445"	40° 9' 38,214"
60377	452	Земли сельскохозяйственного назначения № 51	537277,74	1365701,59	51° 52' 7,602"	40° 9' 47,345"
60378	453	Земли сельскохозяйственного назначения № 51	537293,03	1365752,56	51° 52' 8,058"	40° 9' 50,026"
60379	454	Земли сельскохозяйственного назначения № 51	537332,34	1365884,02	51° 52' 9,232"	40° 9' 56,941"
60380	455	Земли сельскохозяйственного назначения № 51	537240,50	1365851,83	51° 52' 6,286"	40° 9' 55,149"
60381	456	Земли сельскохозяйственного назначения № 51	537201,95	1365850,23	51° 52' 5,040"	40° 9' 55,019"
60382	457	Земли сельскохозяйственного назначения № 51	537153,40	1365849,79	51° 52' 3,470"	40° 9' 54,937"
60383	458	Земли сельскохозяйственного назначения № 51	537126,22	1365849,54	51° 52' 2,591"	40° 9' 54,891"

60384	459	Земли сельскохозяйственного назначения № 51	537057,18	1365847,13	51° 52' 0,360"	40° 9' 54,682"
60385	460	Земли сельскохозяйственного назначения № 51	537004,19	1365845,27	51° 51' 58,648"	40° 9' 54,521"
60386	461	Земли сельскохозяйственного назначения № 51	537004,39	1365839,46	51° 51' 58,659"	40° 9' 54,218"
60387	462	Земли сельскохозяйственного назначения № 51	537001,60	1365811,32	51° 51' 58,590"	40° 9' 52,744"
60388	463	Земли сельскохозяйственного назначения № 51	536987,95	1365709,88	51° 51' 58,224"	40° 9' 47,429"
60389	464	Земли сельскохозяйственного назначения № 51	536988,61	1365627,45	51° 51' 58,307"	40° 9' 43,124"
60390	465	Земли сельскохозяйственного назначения № 51	536988,92	1365584,26	51° 51' 58,349"	40° 9' 40,868"
60391	466	Земли сельскохозяйственного назначения № 51	536984,91	1365532,32	51° 51' 58,258"	40° 9' 38,150"
60392	467	Земли сельскохозяйственного назначения № 51	537033,25	1365357,73	51° 51' 59,951"	40° 9' 29,087"
60393	468	Земли сельскохозяйственного назначения № 51	537048,40	1365357,49	51° 52' 0,441"	40° 9' 29,093"
60394	469	Земли сельскохозяйственного назначения № 51	537056,70	1365357,36	51° 52' 0,710"	40° 9' 29,096"
60395	470	Земли сельскохозяйственного назначения № 51	537069,41	1365357,36	51° 52' 1,121"	40° 9' 29,111"
60396	471	Земли сельскохозяйственного назначения № 51	537070,87	1365358,10	51° 52' 1,167"	40° 9' 29,151"
60397	472	Земли сельскохозяйственного назначения № 51	537096,48	1365371,04	51° 52' 1,986"	40° 9' 29,858"
60398	473	Земли сельскохозяйственного назначения № 51	537137,85	1365391,93	51° 52' 3,309"	40° 9' 31,000"
60399	474	Земли сельскохозяйственного назначения № 51	537214,96	1365430,89	51° 52' 5,773"	40° 9' 33,127"
60400	475	Земли сельскохозяйственного назначения № 51	537257,67	1365429,14	51° 52' 7,156"	40° 9' 33,087"
60401	476	Земли сельскохозяйственного назначения № 51	537265,07	1365452,64	51° 52' 7,378"	40° 9' 34,324"
60402	477	Земли сельскохозяйственного назначения № 51	537547,57	1374832,58	51° 52' 9,247"	40° 17' 44,695"
60403	478	Земли сельскохозяйственного назначения № 51	537534,51	1374806,46	51° 52' 8,846"	40° 17' 43,313"
60404	479	Земли сельскохозяйственного назначения № 51	537540,39	1374765,32	51° 52' 9,069"	40° 17' 41,172"
60405	480	Земли сельскохозяйственного назначения № 51	537519,50	1374726,14	51° 52' 8,425"	40° 17' 39,098"
60406	481	Земли сельскохозяйственного назначения № 51	537526,68	1374621,66	51° 52' 8,741"	40° 17' 33,649"
60407	482	Земли сельскохозяйственного назначения № 51	537561,27	1374573,33	51° 52' 9,899"	40° 17' 31,169"
60408	483	Земли сельскохозяйственного назначения № 51	537672,23	1374556,35	51° 52' 13,501"	40° 17' 30,426"
60409	484	Земли сельскохозяйственного назначения № 51	537793,63	1374580,52	51° 52' 17,407"	40° 17' 31,846"
60410	485	Земли сельскохозяйственного назначения № 51	537790,37	1374636,68	51° 52' 17,257"	40° 17' 34,776"
60411	486	Земли сельскохозяйственного назначения № 51	537702,92	1374636,51	51° 52' 14,429"	40° 17' 34,654"
60412	487	Земли сельскохозяйственного назначения № 51	537683,33	1374852,07	51° 52' 13,622"	40° 17' 45,889"
60413	488	Земли сельскохозяйственного назначения № 51	537547,57	1374832,58	51° 52' 9,247"	40° 17' 44,695"
60414	489	Земли сельскохозяйственного назначения № 51	536648,77	1344730,38	51° 52' 1,487"	39° 51' 31,006"
60415	490	Земли сельскохозяйственного назначения № 51	536625,55	1344743,98	51° 52' 0,727"	39° 51' 31,694"
60416	491	Земли сельскохозяйственного назначения № 51	536640,38	1344805,63	51° 52' 1,169"	39° 51' 34,930"
60417	492	Земли сельскохозяйственного назначения № 51	536639,29	1344836,12	51° 52' 1,116"	39° 51' 36,522"
60418	493	Земли сельскохозяйственного назначения № 51	536614,09	1344890,55	51° 52' 0,267"	39° 51' 39,341"
60419	494	Земли сельскохозяйственного назначения № 51	536573,65	1344900,51	51° 51' 58,953"	39° 51' 39,821"
60420	495	Земли сельскохозяйственного назначения № 51	536542,30	1344933,69	51° 51' 57,919"	39° 51' 41,524"
60421	496	Земли сельскохозяйственного назначения № 51	536453,12	1344891,91	51° 51' 55,060"	39° 51' 39,253"
60422	497	Земли сельскохозяйственного назначения № 51	536447,34	1344901,69	51° 51' 54,867"	39° 51' 39,758"
60423	498	Земли сельскохозяйственного назначения № 51	536404,83	1344881,77	51° 51' 53,504"	39° 51' 38,675"
60424	499	Земли сельскохозяйственного назначения № 51	536407,79	1344870,67	51° 51' 53,606"	39° 51' 38,098"

60425	500	Земли сельскохозяйственного назначения № 51	536320,19	1344829,63	51° 51' 50,798"	39° 51' 35,867"
60426	501	Земли сельскохозяйственного назначения № 51	536456,41	1344481,19	51° 51' 55,417"	39° 51' 17,797"
60427	502	Земли сельскохозяйственного назначения № 51	536699,22	1344582,69	51° 52' 3,209"	39° 51' 23,339"
60428	503	Земли сельскохозяйственного назначения № 51	536648,77	1344730,38	51° 52' 1,487"	39° 51' 31,006"
60429	504	Земли сельскохозяйственного назначения № 51	538572,47	1368211,66	51° 52' 47,581"	40° 12' 0,070"
60430	505	Земли сельскохозяйственного назначения № 51	538575,81	1368212,24	51° 52' 47,688"	40° 12' 0,104"
60431	506	Земли сельскохозяйственного назначения № 51	538578,01	1368196,45	51° 52' 47,772"	40° 11' 59,282"
60432	507	Земли сельскохозяйственного назначения № 51	538818,34	1368175,82	51° 52' 55,560"	40° 11' 58,500"
60433	508	Земли сельскохозяйственного назначения № 51	538820,29	1368255,78	51° 52' 55,562"	40° 12' 2,681"
60434	509	Земли сельскохозяйственного назначения № 51	538826,57	1368513,97	51° 52' 55,568"	40° 12' 16,181"
60435	510	Земли сельскохозяйственного назначения № 51	538813,32	1368517,31	51° 52' 55,137"	40° 12' 16,339"
60436	511	Земли сельскохозяйственного назначения № 51	538726,92	1368539,55	51° 52' 52,325"	40° 12' 17,394"
60437	512	Земли сельскохозяйственного назначения № 51	538640,76	1368547,75	51° 52' 49,533"	40° 12' 17,716"
60438	513	Земли сельскохозяйственного назначения № 51	538588,98	1368550,71	51° 52' 47,856"	40° 12' 17,807"
60439	514	Земли сельскохозяйственного назначения № 51	538578,99	1368551,28	51° 52' 47,532"	40° 12' 17,825"
60440	515	Земли сельскохозяйственного назначения № 51	538560,94	1368552,31	51° 52' 46,948"	40° 12' 17,856"
60441	516	Земли сельскохозяйственного назначения № 51	538561,05	1368384,84	51° 52' 47,080"	40° 12' 9,105"
60442	517	Земли сельскохозяйственного назначения № 51	538561,08	1368348,19	51° 52' 47,108"	40° 12' 7,190"
60443	518	Земли сельскохозяйственного назначения № 51	538568,81	1368255,57	51° 52' 47,429"	40° 12' 2,360"
60444	519	Земли сельскохозяйственного назначения № 51	538572,09	1368216,23	51° 52' 47,565"	40° 12' 0,308"
60445	520	Земли сельскохозяйственного назначения № 51	538572,47	1368211,66	51° 52' 47,581"	40° 12' 0,070"
60446	521	Земли сельскохозяйственного назначения № 51	538783,77	1365525,18	51° 52' 56,440"	40° 9' 39,942"
60447	522	Земли сельскохозяйственного назначения № 51	538771,40	1365459,35	51° 52' 56,089"	40° 9' 36,487"
60448	523	Земли сельскохозяйственного назначения № 51	538828,59	1365449,03	51° 52' 57,946"	40° 9' 36,016"
60449	524	Земли сельскохозяйственного назначения № 51	538840,39	1365515,38	51° 52' 58,278"	40° 9' 39,498"
60450	525	Земли сельскохозяйственного назначения № 51	539026,72	1365483,14	51° 53' 4,328"	40° 9' 38,037"
60451	526	Земли сельскохозяйственного назначения № 51	539043,07	1365560,63	51° 53' 4,799"	40° 9' 42,107"
60452	527	Земли сельскохозяйственного назначения № 51	539047,74	1365583,14	51° 53' 4,934"	40° 9' 43,289"
60453	528	Земли сельскохозяйственного назначения № 51	538969,63	1365601,48	51° 53' 2,394"	40° 9' 44,153"
60454	529	Земли сельскохозяйственного назначения № 51	538861,85	1365627,79	51° 52' 58,888"	40° 9' 45,398"
60455	530	Земли сельскохозяйственного назначения № 51	538814,15	1365639,43	51° 52' 57,337"	40° 9' 45,949"
60456	531	Земли сельскохозяйственного назначения № 51	538807,06	1365641,23	51° 52' 57,106"	40° 9' 46,034"
60457	532	Земли сельскохозяйственного назначения № 51	538803,76	1365624,79	51° 52' 57,012"	40° 9' 45,171"
60458	533	Земли сельскохозяйственного назначения № 51	538783,77	1365525,18	51° 52' 56,440"	40° 9' 39,942"
60459	534	Земли сельскохозяйственного назначения № 51	539517,38	1362134,67	51° 53' 22,656"	40° 6' 43,614"
60460	535	Земли сельскохозяйственного назначения № 51	539498,98	1362084,25	51° 53' 22,097"	40° 6' 40,957"
60461	536	Земли сельскохозяйственного назначения № 51	539554,73	1361949,58	51° 53' 23,997"	40° 6' 33,983"
60462	537	Земли сельскохозяйственного назначения № 51	539668,82	1361991,65	51° 53' 27,657"	40° 6' 36,315"
60463	538	Земли сельскохозяйственного назначения № 51	539674,60	1361955,36	51° 53' 27,870"	40° 6' 34,425"
60464	539	Земли сельскохозяйственного назначения № 51	539696,42	1361963,50	51° 53' 28,570"	40° 6' 34,876"
60465	540	Земли сельскохозяйственного назначения № 51	539717,42	1362025,04	51° 53' 29,204"	40° 6' 38,117"

60466	541	Земли сельскохозяйственного назначения № 51	539662,45	1362177,52	51° 53' 27,316"	40° 6' 46,023"
60467	542	Земли сельскохозяйственного назначения № 51	539517,38	1362134,67	51° 53' 22,656"	40° 6' 43,614"
60468	543	Земли сельскохозяйственного назначения № 51	539379,61	1355099,24	51° 53' 23,131"	40° 0' 35,720"
60469	544	Земли сельскохозяйственного назначения № 51	539351,01	1355035,59	51° 53' 22,249"	40° 0' 32,362"
60470	545	Земли сельскохозяйственного назначения № 51	539341,28	1355003,81	51° 53' 21,956"	40° 0' 30,690"
60471	546	Земли сельскохозяйственного назначения № 51	539315,65	1355000,66	51° 53' 21,129"	40° 0' 30,497"
60472	547	Земли сельскохозяйственного назначения № 51	539311,37	1354998,62	51° 53' 20,992"	40° 0' 30,386"
60473	548	Земли сельскохозяйственного назначения № 51	539266,31	1354934,67	51° 53' 19,578"	40° 0' 26,994"
60474	549	Земли сельскохозяйственного назначения № 51	539264,78	1354931,70	51° 53' 19,531"	40° 0' 26,837"
60475	550	Земли сельскохозяйственного назначения № 51	539282,86	1354886,91	51° 53' 20,146"	40° 0' 24,516"
60476	551	Земли сельскохозяйственного назначения № 51	539341,33	1354836,55	51° 53' 22,071"	40° 0' 21,947"
60477	552	Земли сельскохозяйственного назначения № 51	539348,48	1354843,98	51° 53' 22,297"	40° 0' 22,343"
60478	553	Земли сельскохозяйственного назначения № 51	539371,80	1354863,91	51° 53' 23,038"	40° 0' 23,411"
60479	554	Земли сельскохозяйственного назначения № 51	539452,98	1354923,20	51° 53' 25,623"	40° 0' 26,599"
60480	555	Земли сельскохозяйственного назначения № 51	539487,96	1354943,58	51° 53' 26,741"	40° 0' 27,702"
60481	556	Земли сельскохозяйственного назначения № 51	539488,99	1354948,71	51° 53' 26,771"	40° 0' 27,972"
60482	557	Земли сельскохозяйственного назначения № 51	539486,32	1354954,41	51° 53' 26,680"	40° 0' 28,267"
60483	558	Земли сельскохозяйственного назначения № 51	539493,65	1354957,60	51° 53' 26,915"	40° 0' 28,441"
60484	559	Земли сельскохозяйственного назначения № 51	539520,59	1354998,53	51° 53' 27,759"	40° 0' 30,610"
60485	560	Земли сельскохозяйственного назначения № 51	539438,46	1355072,97	51° 53' 25,052"	40° 0' 34,412"
60486	561	Земли сельскохозяйственного назначения № 51	539430,13	1355080,07	51° 53' 24,778"	40° 0' 34,773"
60487	562	Земли сельскохозяйственного назначения № 51	539379,61	1355099,24	51° 53' 23,131"	40° 0' 35,720"
60488	563	Земли сельскохозяйственного назначения № 51	539509,64	1354941,04	51° 53' 27,444"	40° 0' 27,593"
60489	564	Земли сельскохозяйственного назначения № 51	539460,74	1354908,37	51° 53' 25,884"	40° 0' 25,832"
60490	565	Земли сельскохозяйственного назначения № 51	539382,49	1354851,43	51° 53' 23,392"	40° 0' 22,770"
60491	566	Земли сельскохозяйственного назначения № 51	539357,75	1354827,96	51° 53' 22,608"	40° 0' 21,516"
60492	567	Земли сельскохозяйственного назначения № 51	539449,99	1354757,81	51° 53' 25,638"	40° 0' 17,950"
60493	568	Земли сельскохозяйственного назначения № 51	539541,11	1354875,23	51° 53' 28,506"	40° 0' 24,188"
60494	569	Земли сельскохозяйственного назначения № 51	539509,64	1354941,04	51° 53' 27,444"	40° 0' 27,593"
60495	570	Земли сельскохозяйственного назначения № 51	539718,72	1345566,15	51° 53' 40,272"	39° 52' 17,731"
60496	571	Земли сельскохозяйственного назначения № 51	539650,44	1345552,33	51° 53' 38,072"	39° 52' 16,941"
60497	572	Земли сельскохозяйственного назначения № 51	539757,70	1345058,09	51° 53' 41,845"	39° 51' 51,209"
60498	573	Земли сельскохозяйственного назначения № 51	540227,31	1345153,43	51° 53' 56,976"	39° 51' 56,660"
60499	574	Земли сельскохозяйственного назначения № 51	540193,74	1345308,74	51° 53' 55,795"	39° 52' 4,747"
60500	575	Земли сельскохозяйственного назначения № 51	540187,95	1345307,56	51° 53' 55,608"	39° 52' 4,679"
60501	576	Земли сельскохозяйственного назначения № 51	540117,32	1345651,82	51° 53' 53,112"	39° 52' 22,608"
60502	577	Земли сельскохозяйственного назначения № 51	540097,49	1345646,86	51° 53' 52,473"	39° 52' 22,329"
60503	578	Земли сельскохозяйственного назначения № 51	539920,56	1345609,42	51° 53' 46,774"	39° 52' 20,195"
60504	579	Земли сельскохозяйственного назначения № 51	539718,72	1345566,15	51° 53' 40,272"	39° 52' 17,731"
60505	580	Земли сельскохозяйственного назначения № 51	541638,88	1369746,15	51° 54' 25,570"	40° 13' 24,083"
60506	581	Земли сельскохозяйственного назначения № 51	541142,49	1369686,17	51° 54' 9,563"	40° 13' 20,327"

60507	582	Земли сельскохозяйственного назначения № 51	541189,81	1369295,18	51° 54' 11,395"	40° 12' 59,945"
60508	583	Земли сельскохозяйственного назначения № 51	541182,49	1369294,31	51° 54' 11,159"	40° 12' 59,890"
60509	584	Земли сельскохозяйственного назначения № 51	541183,24	1369288,18	51° 54' 11,188"	40° 12' 59,571"
60510	585	Земли сельскохозяйственного назначения № 51	541190,55	1369289,07	51° 54' 11,424"	40° 12' 59,626"
60511	586	Земли сельскохозяйственного назначения № 51	541686,94	1369349,05	51° 54' 27,430"	40° 13' 3,380"
60512	587	Земли сельскохозяйственного назначения № 51	541638,88	1369746,15	51° 54' 25,570"	40° 13' 24,083"
60513	588	Земли сельскохозяйственного назначения № 51	541904,81	1367009,85	51° 54' 36,261"	40° 11' 1,337"
60514	589	Земли сельскохозяйственного назначения № 51	541477,35	1366897,14	51° 54' 22,522"	40° 10' 54,922"
60515	590	Земли сельскохозяйственного назначения № 51	541506,32	1366631,09	51° 54' 23,660"	40° 10' 41,047"
60516	591	Земли сельскохозяйственного назначения № 51	541496,20	1366629,99	51° 54' 23,333"	40° 10' 40,977"
60517	592	Земли сельскохозяйственного назначения № 51	541504,16	1366566,24	51° 54' 23,639"	40° 10' 37,653"
60518	593	Земли сельскохозяйственного назначения № 51	541510,80	1366513,05	51° 54' 23,894"	40° 10' 34,880"
60519	594	Земли сельскохозяйственного назначения № 51	541519,55	1366442,92	51° 54' 24,229"	40° 10' 31,224"
60520	595	Земли сельскохозяйственного назначения № 51	541525,06	1366391,38	51° 54' 24,446"	40° 10' 28,536"
60521	596	Земли сельскохозяйственного назначения № 51	541739,47	1366430,72	51° 54' 31,351"	40° 10' 30,853"
60522	597	Земли сельскохозяйственного назначения № 51	541818,67	1366445,25	51° 54' 33,901"	40° 10' 31,710"
60523	598	Земли сельскохозяйственного назначения № 51	541970,04	1366473,02	51° 54' 38,776"	40° 10' 33,346"
60524	599	Земли сельскохозяйственного назначения № 51	541904,81	1367009,85	51° 54' 36,261"	40° 11' 1,337"
60525	600	Земли сельскохозяйственного назначения № 51	541311,99	1356986,24	51° 54' 24,338"	40° 2' 16,511"
60526	601	Земли сельскохозяйственного назначения № 51	541273,86	1356948,40	51° 54' 23,131"	40° 2' 14,490"
60527	602	Земли сельскохозяйственного назначения № 51	541311,09	1356932,54	51° 54' 24,346"	40° 2' 13,702"
60528	603	Земли сельскохозяйственного назначения № 51	541320,22	1356928,65	51° 54' 24,644"	40° 2' 13,509"
60529	604	Земли сельскохозяйственного назначения № 51	541322,22	1356927,80	51° 54' 24,709"	40° 2' 13,467"
60530	605	Земли сельскохозяйственного назначения № 51	541388,65	1356899,49	51° 54' 26,877"	40° 2' 12,061"
60531	606	Земли сельскохозяйственного назначения № 51	541364,40	1356863,77	51° 54' 26,118"	40° 2' 10,166"
60532	607	Земли сельскохозяйственного назначения № 51	541418,48	1356827,02	51° 54' 27,892"	40° 2' 8,304"
60533	608	Земли сельскохозяйственного назначения № 51	541444,57	1356863,74	51° 54' 28,710"	40° 2' 10,253"
60534	609	Земли сельскохозяйственного назначения № 51	541461,66	1356851,00	51° 54' 29,272"	40° 2' 9,606"
60535	610	Земли сельскохозяйственного назначения № 51	541504,40	1356920,38	51° 54' 30,606"	40° 2' 13,282"
60536	611	Земли сельскохозяйственного назначения № 51	541407,14	1356979,85	51° 54' 27,420"	40° 2' 16,283"
60537	612	Земли сельскохозяйственного назначения № 51	541393,88	1356987,95	51° 54' 26,985"	40° 2' 16,692"
60538	613	Земли сельскохозяйственного назначения № 51	541376,06	1356998,85	51° 54' 26,401"	40° 2' 17,242"
60539	614	Земли сельскохозяйственного назначения № 51	541311,99	1356986,24	51° 54' 24,338"	40° 2' 16,511"
60540	615	Земли сельскохозяйственного назначения № 51	541755,40	1362298,13	51° 54' 34,918"	40° 6' 54,780"
60541	616	Земли сельскохозяйственного назначения № 51	541715,39	1362253,58	51° 54' 33,656"	40° 6' 52,404"
60542	617	Земли сельскохозяйственного назначения № 51	541686,48	1362203,43	51° 54' 32,758"	40° 6' 49,747"
60543	618	Земли сельскохозяйственного назначения № 51	541719,47	1362151,54	51° 54' 33,862"	40° 6' 47,073"
60544	619	Земли сельскохозяйственного назначения № 51	541719,99	1362131,99	51° 54' 33,893"	40° 6' 46,051"
60545	620	Земли сельскохозяйственного назначения № 51	541707,15	1362118,68	51° 54' 33,487"	40° 6' 45,340"
60546	621	Земли сельскохозяйственного назначения № 51	541715,29	1362109,80	51° 54' 33,757"	40° 6' 44,885"
60547	622	Земли сельскохозяйственного назначения № 51	541717,44	1362107,45	51° 54' 33,829"	40° 6' 44,765"

60548	623	Земли сельскохозяйственного назначения № 51	541722,08	1362102,39	51° 54' 33,982"	40° 6' 44,505"
60549	624	Земли сельскохозяйственного назначения № 51	541724,61	1362099,63	51° 54' 34,066"	40° 6' 44,364"
60550	625	Земли сельскохозяйственного назначения № 51	541751,31	1362120,29	51° 54' 34,914"	40° 6' 45,476"
60551	626	Земли сельскохозяйственного назначения № 51	541867,10	1361952,12	51° 54' 38,781"	40° 6' 36,817"
60552	627	Земли сельскохозяйственного назначения № 51	541873,49	1361956,20	51° 54' 38,985"	40° 6' 37,038"
60553	628	Земли сельскохозяйственного назначения № 51	541879,75	1361960,20	51° 54' 39,184"	40° 6' 37,255"
60554	629	Земли сельскохозяйственного назначения № 51	541903,80	1361981,94	51° 54' 39,946"	40° 6' 38,420"
60555	630	Земли сельскохозяйственного назначения № 51	541976,13	1362047,33	51° 54' 42,238"	40° 6' 41,924"
60556	631	Земли сельскохозяйственного назначения № 51	542008,44	1362097,87	51° 54' 43,247"	40° 6' 44,604"
60557	632	Земли сельскохозяйственного назначения № 51	542023,00	1362150,28	51° 54' 43,680"	40° 6' 47,362"
60558	633	Земли сельскохозяйственного назначения № 51	542021,72	1362189,27	51° 54' 43,610"	40° 6' 49,400"
60559	634	Земли сельскохозяйственного назначения № 51	542010,56	1362242,52	51° 54' 43,210"	40° 6' 52,171"
60560	635	Земли сельскохозяйственного назначения № 51	541982,79	1362290,19	51° 54' 42,278"	40° 6' 54,631"
60561	636	Земли сельскохозяйственного назначения № 51	541922,63	1362380,07	51° 54' 40,267"	40° 6' 59,261"
60562	637	Земли сельскохозяйственного назначения № 51	541922,19	1362396,88	51° 54' 40,240"	40° 7' 0,140"
60563	638	Земли сельскохозяйственного назначения № 51	541793,00	1362291,67	51° 54' 36,139"	40° 6' 54,486"
60564	639	Земли сельскохозяйственного назначения № 51	541755,40	1362298,13	51° 54' 34,918"	40° 6' 54,780"
60565	640	Земли сельскохозяйственного назначения № 51	542194,77	1344403,70	51° 55' 1,073"	39° 51' 19,399"
60566	641	Земли сельскохозяйственного назначения № 51	542047,39	1344197,17	51° 54' 56,432"	39° 51' 8,451"
60567	642	Земли сельскохозяйственного назначения № 51	542068,76	1344174,46	51° 54' 57,137"	39° 51' 7,284"
60568	643	Земли сельскохозяйственного назначения № 51	542085,47	1344133,40	51° 54' 57,702"	39° 51' 5,153"
60569	644	Земли сельскохозяйственного назначения № 51	542101,83	1344080,41	51° 54' 58,263"	39° 51' 2,398"
60570	645	Земли сельскохозяйственного назначения № 51	542165,87	1344018,14	51° 55' 0,373"	39° 50' 59,203"
60571	646	Земли сельскохозяйственного назначения № 51	542329,46	1343882,30	51° 55' 5,747"	39° 50' 52,259"
60572	647	Земли сельскохозяйственного назначения № 51	542443,64	1344044,14	51° 55' 9,341"	39° 51' 0,836"
60573	648	Земли сельскохозяйственного назначения № 51	542500,97	1344131,01	51° 55' 11,143"	39° 51' 5,437"
60574	649	Земли сельскохозяйственного назначения № 51	542599,53	1344270,63	51° 55' 14,246"	39° 51' 12,837"
60575	650	Земли сельскохозяйственного назначения № 51	542550,63	1344316,26	51° 55' 12,636"	39° 51' 15,176"
60576	651	Земли сельскохозяйственного назначения № 51	542473,28	1344361,14	51° 55' 10,107"	39° 51' 17,447"
60577	652	Земли сельскохозяйственного назначения № 51	542418,87	1344384,04	51° 55' 8,333"	39° 51' 18,592"
60578	653	Земли сельскохозяйственного назначения № 51	542368,24	1344390,74	51° 55' 6,692"	39° 51' 18,892"
60579	654	Земли сельскохозяйственного назначения № 51	542286,12	1344401,21	51° 55' 4,029"	39° 51' 19,359"
60580	655	Земли сельскохозяйственного назначения № 51	542209,73	1344403,11	51° 55' 1,557"	39° 51' 19,383"
60581	656	Земли сельскохозяйственного назначения № 51	542194,77	1344403,70	51° 55' 1,073"	39° 51' 19,399"
60582	657	Земли сельскохозяйственного назначения № 51	544640,83	1377679,55	51° 55' 56,308"	40° 20' 22,866"
60583	658	Земли сельскохозяйственного назначения № 51	544601,14	1377686,06	51° 55' 55,019"	40° 20' 23,154"
60584	659	Земли сельскохозяйственного назначения № 51	544626,09	1377800,41	51° 55' 55,732"	40° 20' 29,169"
60585	660	Земли сельскохозяйственного назначения № 51	544633,34	1377839,79	51° 55' 55,934"	40° 20' 31,238"
60586	661	Земли сельскохозяйственного назначения № 51	544597,30	1377846,43	51° 55' 54,763"	40° 20' 31,538"
60587	662	Земли сельскохозяйственного назначения № 51	544603,84	1377885,38	51° 55' 54,942"	40° 20' 33,584"
60588	663	Земли сельскохозяйственного назначения № 51	544441,53	1377907,75	51° 55' 49,675"	40° 20' 34,537"

60589	664	Земли сельскохозяйственного назначения № 51	544427,44	1377824,98	51° 55' 49,288"	40° 20' 30,189"
60590	665	Земли сельскохозяйственного назначения № 51	544424,84	1377808,16	51° 55' 49,218"	40° 20' 29,305"
60591	666	Земли сельскохозяйственного назначения № 51	544412,83	1377730,29	51° 55' 48,893"	40° 20' 25,216"
60592	667	Земли сельскохозяйственного назначения № 51	544407,37	1377694,89	51° 55' 48,746"	40° 20' 23,357"
60593	668	Земли сельскохозяйственного назначения № 51	544407,24	1377693,99	51° 55' 48,742"	40° 20' 23,310"
60594	669	Земли сельскохозяйственного назначения № 51	544433,35	1377689,99	51° 55' 49,590"	40° 20' 23,135"
60595	670	Земли сельскохозяйственного назначения № 51	544431,89	1377679,47	51° 55' 49,552"	40° 20' 22,583"
60596	671	Земли сельскохозяйственного назначения № 51	544424,79	1377626,13	51° 55' 49,366"	40° 20' 19,783"
60597	672	Земли сельскохозяйственного назначения № 51	544393,46	1377437,85	51° 55' 48,508"	40° 20' 9,893"
60598	673	Земли сельскохозяйственного назначения № 51	544368,51	1377287,55	51° 55' 47,825"	40° 20' 1,998"
60599	674	Земли сельскохозяйственного назначения № 51	544504,63	1377264,30	51° 55' 52,246"	40° 20' 0,963"
60600	675	Земли сельскохозяйственного назначения № 51	544518,03	1377214,11	51° 55' 52,720"	40° 19' 58,355"
60601	676	Земли сельскохозяйственного назначения № 51	544515,76	1377192,98	51° 55' 52,664"	40° 19' 57,247"
60602	677	Земли сельскохозяйственного назначения № 51	544519,51	1377143,33	51° 55' 52,826"	40° 19' 54,654"
60603	678	Земли сельскохозяйственного назначения № 51	544578,92	1377131,72	51° 55' 54,757"	40° 19' 54,126"
60604	679	Земли сельскохозяйственного назначения № 51	544632,66	1377121,21	51° 55' 56,504"	40° 19' 53,648"
60605	680	Земли сельскохозяйственного назначения № 51	544667,55	1377327,09	51° 55' 57,463"	40° 20' 4,464"
60606	681	Земли сельскохозяйственного назначения № 51	544710,87	1377616,11	51° 55' 58,625"	40° 20' 19,641"
60607	682	Земли сельскохозяйственного назначения № 51	544718,45	1377666,82	51° 55' 58,829"	40° 20' 22,304"
60608	683	Земли сельскохозяйственного назначения № 51	544685,62	1377672,20	51° 55' 57,763"	40° 20' 22,542"
60609	684	Земли сельскохозяйственного назначения № 51	544640,83	1377679,55	51° 55' 56,308"	40° 20' 22,866"
60610	685	Земли сельскохозяйственного назначения № 51	543521,18	1350738,25	51° 55' 39,982"	39° 56' 52,119"
60611	686	Земли сельскохозяйственного назначения № 51	543709,86	1350543,55	51° 55' 46,211"	39° 56' 42,131"
60612	687	Земли сельскохозяйственного назначения № 51	543722,73	1350585,74	51° 55' 46,600"	39° 56' 44,352"
60613	688	Земли сельскохозяйственного назначения № 51	543816,19	1350717,59	51° 55' 49,537"	39° 56' 51,348"
60614	689	Земли сельскохозяйственного назначения № 51	543818,34	1350721,76	51° 55' 49,604"	39° 56' 51,569"
60615	690	Земли сельскохозяйственного назначения № 51	543785,79	1350761,40	51° 55' 48,525"	39° 56' 53,609"
60616	691	Земли сельскохозяйственного назначения № 51	543910,83	1350965,19	51° 55' 52,437"	39° 57' 4,403"
60617	692	Земли сельскохозяйственного назначения № 51	543800,49	1351055,70	51° 55' 48,809"	39° 57' 9,022"
60618	693	Земли сельскохозяйственного назначения № 51	543804,76	1351106,30	51° 55' 48,914"	39° 57' 11,673"
60619	694	Земли сельскохозяйственного назначения № 51	543808,31	1351195,30	51° 55' 48,970"	39° 57' 16,334"
60620	695	Земли сельскохозяйственного назначения № 51	543806,57	1351198,90	51° 55' 48,912"	39° 57' 16,520"
60621	696	Земли сельскохозяйственного назначения № 51	543731,62	1351157,75	51° 55' 46,515"	39° 57' 14,288"
60622	697	Земли сельскохозяйственного назначения № 51	543682,94	1351106,27	51° 55' 44,974"	39° 57' 11,543"
60623	698	Земли сельскохозяйственного назначения № 51	543618,72	1351046,41	51° 55' 42,936"	39° 57' 8,344"
60624	699	Земли сельскохозяйственного назначения № 51	543551,19	1350979,49	51° 55' 40,795"	39° 57' 4,771"
60625	700	Земли сельскохозяйственного назначения № 51	543511,71	1350942,11	51° 55' 39,543"	39° 57' 2,774"
60626	701	Земли сельскохозяйственного назначения № 51	543468,93	1350970,78	51° 55' 38,140"	39° 57' 4,229"
60627	702	Земли сельскохозяйственного назначения № 51	543405,33	1351014,25	51° 55' 36,055"	39° 57' 6,436"
60628	703	Земли сельскохозяйственного назначения № 51	543348,04	1350950,27	51° 55' 34,244"	39° 57' 3,028"
60629	704	Земли сельскохозяйственного назначения № 51	543326,06	1350932,88	51° 55' 33,544"	39° 57' 2,095"

60630	705	Земли сельскохозяйственного назначения № 51	543305,91	1350916,94	51° 55' 32,903"	39° 57' 1,240"
60631	706	Земли сельскохозяйственного назначения № 51	543343,65	1350882,47	51° 55' 34,146"	39° 56' 59,477"
60632	707	Земли сельскохозяйственного назначения № 51	543321,35	1350858,36	51° 55' 33,440"	39° 56' 58,192"
60633	708	Земли сельскохозяйственного назначения № 51	543378,16	1350805,39	51° 55' 35,312"	39° 56' 55,481"
60634	709	Земли сельскохозяйственного назначения № 51	543385,80	1350814,46	51° 55' 35,553"	39° 56' 55,963"
60635	710	Земли сельскохозяйственного назначения № 51	543396,07	1350806,62	51° 55' 35,891"	39° 56' 55,564"
60636	711	Земли сельскохозяйственного назначения № 51	543419,82	1350832,61	51° 55' 36,642"	39° 56' 56,948"
60637	712	Земли сельскохозяйственного назначения № 51	543436,44	1350817,25	51° 55' 37,190"	39° 56' 56,162"
60638	713	Земли сельскохозяйственного назначения № 51	543521,18	1350738,25	51° 55' 39,982"	39° 56' 52,119"
60639	714	Земли сельскохозяйственного назначения № 51	545093,09	1368209,45	51° 56' 18,459"	40° 12' 8,002"
60640	715	Земли сельскохозяйственного назначения № 51	544904,31	1368065,15	51° 56' 12,464"	40° 12' 0,219"
60641	716	Земли сельскохозяйственного назначения № 51	544911,21	1368055,53	51° 56' 12,694"	40° 11' 59,724"
60642	717	Земли сельскохозяйственного назначения № 51	544925,16	1368005,18	51° 56' 13,184"	40° 11' 57,107"
60643	718	Земли сельскохозяйственного назначения № 51	545025,99	1367901,52	51° 56' 16,524"	40° 11' 51,808"
60644	719	Земли сельскохозяйственного назначения № 51	545048,72	1367892,85	51° 56' 17,265"	40° 11' 51,382"
60645	720	Земли сельскохозяйственного назначения № 51	545215,71	1368012,46	51° 56' 22,575"	40° 11' 57,846"
60646	721	Земли сельскохозяйственного назначения № 51	545141,01	1368110,24	51° 56' 20,084"	40° 12' 2,870"
60647	722	Земли сельскохозяйственного назначения № 51	545102,56	1368202,57	51° 56' 18,770"	40° 12' 7,654"
60648	723	Земли сельскохозяйственного назначения № 51	545093,09	1368209,45	51° 56' 18,459"	40° 12' 8,002"
60649	724	Земли сельскохозяйственного назначения № 51	545832,86	1370198,88	51° 56' 40,849"	40° 13' 53,022"
60650	725	Земли сельскохозяйственного назначения № 51	545818,62	1370142,72	51° 56' 40,433"	40° 13' 50,066"
60651	726	Земли сельскохозяйственного назначения № 51	545821,52	1370082,05	51° 56' 40,573"	40° 13' 46,895"
60652	727	Земли сельскохозяйственного назначения № 51	545866,25	1370038,59	51° 56' 42,054"	40° 13' 44,677"
60653	728	Земли сельскохозяйственного назначения № 51	545936,79	1370019,94	51° 56' 44,349"	40° 13' 43,789"
60654	729	Земли сельскохозяйственного назначения № 51	545992,23	1370018,53	51° 56' 46,143"	40° 13' 43,785"
60655	730	Земли сельскохозяйственного назначения № 51	546007,71	1370171,96	51° 56' 46,525"	40° 13' 51,834"
60656	731	Земли сельскохозяйственного назначения № 51	545972,98	1370199,50	51° 56' 45,380"	40° 13' 53,231"
60657	732	Земли сельскохозяйственного назначения № 51	545882,19	1370209,69	51° 56' 42,436"	40° 13' 53,650"
60658	733	Земли сельскохозяйственного назначения № 51	545832,86	1370198,88	51° 56' 40,849"	40° 13' 53,022"
60659	734	Земли сельскохозяйственного назначения № 51	546382,75	1349816,34	51° 57' 13,133"	39° 56' 6,875"
60660	735	Земли сельскохозяйственного назначения № 51	546240,56	1349710,12	51° 57' 8,603"	39° 56' 1,167"
60661	736	Земли сельскохозяйственного назначения № 51	546177,54	1349643,54	51° 57' 6,608"	39° 55' 57,616"
60662	737	Земли сельскохозяйственного назначения № 51	546258,62	1349563,98	51° 57' 9,281"	39° 55' 53,536"
60663	738	Земли сельскохозяйственного назначения № 51	546253,12	1349558,16	51° 57' 9,107"	39° 55' 53,225"
60664	739	Земли сельскохозяйственного назначения № 51	546288,94	1349522,11	51° 57' 10,289"	39° 55' 51,375"
60665	740	Земли сельскохозяйственного назначения № 51	546289,93	1349522,26	51° 57' 10,321"	39° 55' 51,384"
60666	741	Земли сельскохозяйственного назначения № 51	546290,07	1349521,27	51° 57' 10,326"	39° 55' 51,333"
60667	742	Земли сельскохозяйственного назначения № 51	546317,95	1349492,99	51° 57' 11,246"	39° 55' 49,881"
60668	743	Земли сельскохозяйственного назначения № 51	546396,30	1349564,10	51° 57' 13,734"	39° 55' 53,685"
60669	744	Земли сельскохозяйственного назначения № 51	546409,41	1349551,00	51° 57' 14,167"	39° 55' 53,013"
60670	745	Земли сельскохозяйственного назначения № 51	546563,69	1349670,73	51° 57' 19,080"	39° 55' 59,442"

60671	746	Земли сельскохозяйственного назначения № 51	546382,75	1349816,34	51° 57' 13,133"	39° 56' 6,875"
60672	747	Земли сельскохозяйственного назначения № 51	534357,79	1343517,18	51° 50' 48,120"	39° 50' 25,389"
60673	748	Земли сельскохозяйственного назначения № 51	534035,10	1343413,39	51° 50' 37,745"	39° 50' 19,654"
60674	749	Земли сельскохозяйственного назначения № 51	534011,09	1343405,67	51° 50' 36,973"	39° 50' 19,228"
60675	750	Земли сельскохозяйственного назначения № 51	533963,49	1343377,46	51° 50' 35,450"	39° 50' 17,709"
60676	751	Земли сельскохозяйственного назначения № 51	533915,82	1343349,22	51° 50' 33,925"	39° 50' 16,188"
60677	752	Земли сельскохозяйственного назначения № 51	533915,22	1343348,69	51° 50' 33,906"	39° 50' 16,160"
60678	753	Земли сельскохозяйственного назначения № 51	533905,75	1343340,51	51° 50' 33,605"	39° 50' 15,723"
60679	754	Земли сельскохозяйственного назначения № 51	533888,64	1343325,71	51° 50' 33,060"	39° 50' 14,934"
60680	755	Земли сельскохозяйственного назначения № 51	533851,02	1343309,30	51° 50' 31,853"	39° 50' 14,040"
60681	756	Земли сельскохозяйственного назначения № 51	533821,43	1343294,68	51° 50' 30,905"	39° 50' 13,248"
60682	757	Земли сельскохозяйственного назначения № 51	533806,09	1343285,59	51° 50' 30,414"	39° 50' 12,758"
60683	758	Земли сельскохозяйственного назначения № 51	533794,54	1343278,74	51° 50' 30,045"	39° 50' 12,390"
60684	759	Земли сельскохозяйственного назначения № 51	533748,00	1343251,16	51° 50' 28,556"	39° 50' 10,904"
60685	760	Земли сельскохозяйственного назначения № 51	533688,52	1343178,37	51° 50' 26,676"	39° 50' 7,046"
60686	761	Земли сельскохозяйственного назначения № 51	533652,75	1343140,36	51° 50' 25,541"	39° 50' 5,026"
60687	762	Земли сельскохозяйственного назначения № 51	533646,53	1343127,79	51° 50' 25,348"	39° 50' 4,364"
60688	763	Земли сельскохозяйственного назначения № 51	533633,51	1343101,46	51° 50' 24,942"	39° 50' 2,976"
60689	764	Земли сельскохозяйственного назначения № 51	533633,88	1343086,93	51° 50' 24,963"	39° 50' 2,218"
60690	765	Земли сельскохозяйственного назначения № 51	533684,23	1342920,68	51° 50' 26,691"	39° 49' 53,586"
60691	766	Земли сельскохозяйственного назначения № 51	533694,27	1342871,94	51° 50' 27,045"	39° 49' 51,050"
60692	767	Земли сельскохозяйственного назначения № 51	533691,02	1342871,16	51° 50' 26,940"	39° 49' 51,006"
60693	768	Земли сельскохозяйственного назначения № 51	533691,12	1342870,83	51° 50' 26,944"	39° 49' 50,989"
60694	769	Земли сельскохозяйственного назначения № 51	533694,65	1342869,03	51° 50' 27,059"	39° 49' 50,898"
60695	770	Земли сельскохозяйственного назначения № 51	533714,60	1342872,70	51° 50' 27,702"	39° 49' 51,109"
60696	771	Земли сельскохозяйственного назначения № 51	533839,77	1342908,83	51° 50' 31,729"	39° 49' 53,117"
60697	772	Земли сельскохозяйственного назначения № 51	533869,64	1342916,39	51° 50' 32,691"	39° 49' 53,541"
60698	773	Земли сельскохозяйственного назначения № 51	533898,73	1342921,02	51° 50' 33,629"	39° 49' 53,810"
60699	774	Земли сельскохозяйственного назначения № 51	533972,43	1342934,30	51° 50' 36,005"	39° 49' 54,575"
60700	775	Земли сельскохозяйственного назначения № 51	534138,40	1342964,20	51° 50' 41,356"	39° 49' 56,297"
60701	776	Земли сельскохозяйственного назначения № 51	534350,70	1343001,83	51° 50' 48,200"	39° 49' 58,468"
60702	777	Земли сельскохозяйственного назначения № 51	534350,74	1343009,53	51° 50' 48,197"	39° 49' 58,870"
60703	778	Земли сельскохозяйственного назначения № 51	534351,58	1343057,92	51° 50' 48,195"	39° 50' 1,398"
60704	779	Земли сельскохозяйственного назначения № 51	534355,25	1343153,83	51° 50' 48,256"	39° 50' 6,410"
60705	780	Земли сельскохозяйственного назначения № 51	534354,43	1343251,79	51° 50' 48,171"	39° 50' 11,525"
60706	781	Земли сельскохозяйственного назначения № 51	534355,66	1343403,48	51° 50' 48,119"	39° 50' 19,449"
60707	782	Земли сельскохозяйственного назначения № 51	534356,66	1343448,20	51° 50' 48,125"	39° 50' 21,785"
60708	783	Земли сельскохозяйственного назначения № 51	534357,56	1343488,33	51° 50' 48,130"	39° 50' 23,882"
60709	784	Земли сельскохозяйственного назначения № 51	534357,79	1343516,57	51° 50' 48,120"	39° 50' 25,357"
60710	785	Земли сельскохозяйственного назначения № 51	534357,79	1343517,18	51° 50' 48,120"	39° 50' 25,389"
60711	786	Земли сельскохозяйственного назначения № 51	535207,40	1347285,07	51° 51' 13,284"	39° 53' 43,022"

60712	787	Земли сельскохозяйственного назначения № 51	535095,96	1347255,41	51° 51' 9,698"	39° 53' 41,360"
60713	788	Земли сельскохозяйственного назначения № 51	535109,97	1347195,92	51° 51' 10,189"	39° 53' 38,267"
60714	789	Земли сельскохозяйственного назначения № 51	535062,39	1347181,34	51° 51' 8,659"	39° 53' 37,457"
60715	790	Земли сельскохозяйственного назначения № 51	535100,13	1347065,13	51° 51' 9,952"	39° 53' 31,426"
60716	791	Земли сельскохозяйственного назначения № 51	535264,48	1347123,93	51° 51' 15,232"	39° 53' 34,663"
60717	792	Земли сельскохозяйственного назначения № 51	535251,35	1347220,89	51° 51' 14,746"	39° 53' 39,714"
60718	793	Земли сельскохозяйственного назначения № 51	535215,97	1347221,41	51° 51' 13,601"	39° 53' 39,706"
60719	794	Земли сельскохозяйственного назначения № 51	535207,40	1347285,07	51° 51' 13,284"	39° 53' 43,022"
60720	795	Земли сельскохозяйственного назначения № 51	546748,54	1361753,02	51° 57' 16,797"	40° 6' 32,109"
60721	796	Земли сельскохозяйственного назначения № 51	546749,08	1361780,61	51° 57' 16,794"	40° 6' 33,554"
60722	797	Земли сельскохозяйственного назначения № 51	546591,04	1361727,70	51° 57' 11,721"	40° 6' 30,600"
60723	798	Земли сельскохозяйственного назначения № 51	546570,34	1361722,54	51° 57' 11,056"	40° 6' 30,305"
60724	799	Земли сельскохозяйственного назначения № 51	546567,82	1361703,09	51° 57' 10,988"	40° 6' 29,284"
60725	800	Земли сельскохозяйственного назначения № 51	546565,78	1361680,99	51° 57' 10,938"	40° 6' 28,125"
60726	801	Земли сельскохозяйственного назначения № 51	546562,00	1361640,02	51° 57' 10,846"	40° 6' 25,976"
60727	802	Земли сельскохозяйственного назначения № 51	546603,76	1361615,68	51° 57' 12,214"	40° 6' 24,751"
60728	803	Земли сельскохозяйственного назначения № 51	546614,29	1361612,93	51° 57' 12,556"	40° 6' 24,619"
60729	804	Земли сельскохозяйственного назначения № 51	546636,47	1361607,12	51° 57' 13,278"	40° 6' 24,341"
60730	805	Земли сельскохозяйственного назначения № 51	546635,11	1361595,08	51° 57' 13,243"	40° 6' 23,709"
60731	806	Земли сельскохозяйственного назначения № 51	546632,71	1361573,82	51° 57' 13,180"	40° 6' 22,594"
60732	807	Земли сельскохозяйственного назначения № 51	546707,02	1361595,11	51° 57' 15,568"	40° 6' 23,795"
60733	808	Земли сельскохозяйственного назначения № 51	546742,31	1361589,53	51° 57' 16,714"	40° 6' 23,544"
60734	809	Земли сельскохозяйственного назначения № 51	546748,54	1361753,02	51° 57' 16,797"	40° 6' 32,109"
60735	810	Земли сельскохозяйственного назначения № 51	515444,39	1341623,55	51° 40' 37,466"	39° 48' 28,554"
60736	811	Земли сельскохозяйственного назначения № 51	515471,73	1341502,74	51° 40' 38,421"	39° 48' 22,294"
60737	812	Земли сельскохозяйственного назначения № 51	515562,88	1341478,34	51° 40' 41,383"	39° 48' 21,110"
60738	813	Земли сельскохозяйственного назначения № 51	515576,80	1341546,62	51° 40' 41,794"	39° 48' 24,676"
60739	814	Земли сельскохозяйственного назначения № 51	515575,14	1341647,83	51° 40' 41,681"	39° 48' 29,941"
60740	815	Земли сельскохозяйственного назначения № 51	515544,80	1341657,02	51° 40' 40,694"	39° 48' 30,390"
60741	816	Земли сельскохозяйственного назначения № 51	515444,39	1341623,55	51° 40' 37,466"	39° 48' 28,554"
60742	817	Земли сельскохозяйственного назначения № 51	527990,99	1370478,28	51° 47' 3,633"	40° 13' 45,259"
60743	818	Земли сельскохозяйственного назначения № 51	528062,50	1370588,84	51° 47' 5,860"	40° 13' 51,113"
60744	819	Земли сельскохозяйственного назначения № 51	528146,68	1370700,14	51° 47' 8,496"	40° 13' 57,022"
60745	820	Земли сельскохозяйственного назначения № 51	528126,32	1370718,10	51° 47' 7,823"	40° 13' 57,933"
60746	821	Земли сельскохозяйственного назначения № 51	528153,50	1370752,97	51° 47' 8,675"	40° 13' 59,785"
60747	822	Земли сельскохозяйственного назначения № 51	528174,22	1370737,26	51° 47' 9,358"	40° 13' 58,992"
60748	823	Земли сельскохозяйственного назначения № 51	528192,71	1370760,54	51° 47' 9,938"	40° 14' 0,229"
60749	824	Земли сельскохозяйственного назначения № 51	528291,59	1370874,99	51° 47' 13,046"	40° 14' 6,321"
60750	825	Земли сельскохозяйственного назначения № 51	528280,90	1370890,14	51° 47' 12,689"	40° 14' 7,098"
60751	826	Земли сельскохозяйственного назначения № 51	528264,45	1370911,70	51° 47' 12,140"	40° 14' 8,201"
60752	827	Земли сельскохозяйственного назначения № 51	528234,15	1370931,59	51° 47' 11,145"	40° 14' 9,201"

60753	828	Земли сельскохозяйственного назначения № 51	528153,96	1370955,85	51° 47' 8,533"	40° 14' 10,365"
60754	829	Земли сельскохозяйственного назначения № 51	528034,64	1370955,58	51° 47' 4,674"	40° 14' 10,201"
60755	830	Земли сельскохозяйственного назначения № 51	527970,51	1370890,30	51° 47' 2,651"	40° 14' 6,717"
60756	831	Земли сельскохозяйственного назначения № 51	527907,37	1370811,07	51° 47' 0,670"	40° 14' 2,507"
60757	832	Земли сельскохозяйственного назначения № 51	527869,76	1370763,94	51° 46' 59,491"	40° 14' 0,002"
60758	833	Земли сельскохозяйственного назначения № 51	527848,07	1370743,72	51° 46' 58,805"	40° 13' 58,921"
60759	834	Земли сельскохозяйственного назначения № 51	527754,63	1370686,16	51° 46' 55,828"	40° 13' 55,803"
60760	835	Земли сельскохозяйственного назначения № 51	527616,59	1370623,28	51° 46' 51,412"	40° 13' 52,352"
60761	836	Земли сельскохозяйственного назначения № 51	527629,78	1370606,21	51° 46' 51,852"	40° 13' 51,478"
60762	837	Земли сельскохозяйственного назначения № 51	527745,02	1370587,98	51° 46' 55,593"	40° 13' 50,672"
60763	838	Земли сельскохозяйственного назначения № 51	527803,12	1370576,41	51° 46' 57,481"	40° 13' 50,141"
60764	839	Земли сельскохозяйственного назначения № 51	527822,07	1370580,07	51° 46' 58,091"	40° 13' 50,355"
60765	840	Земли сельскохозяйственного назначения № 51	527843,20	1370571,50	51° 46' 58,781"	40° 13' 49,935"
60766	841	Земли сельскохозяйственного назначения № 51	527949,55	1370466,45	51° 47' 2,302"	40° 13' 44,590"
60767	842	Земли сельскохозяйственного назначения № 51	527990,99	1370478,28	51° 47' 3,633"	40° 13' 45,259"
60768	843	Земли сельскохозяйственного назначения № 51	528788,57	1371400,24	51° 47' 28,710"	40° 14' 34,336"
60769	844	Земли сельскохозяйственного назначения № 51	528644,12	1371426,92	51° 47' 24,017"	40° 14' 35,546"
60770	845	Земли сельскохозяйственного назначения № 51	528627,91	1371429,60	51° 47' 23,491"	40° 14' 35,665"
60771	846	Земли сельскохозяйственного назначения № 51	528607,10	1371432,67	51° 47' 22,816"	40° 14' 35,799"
60772	847	Земли сельскохозяйственного назначения № 51	528560,62	1371439,61	51° 47' 21,307"	40° 14' 36,102"
60773	848	Земли сельскохозяйственного назначения № 51	528514,42	1371275,13	51° 47' 19,941"	40° 14' 27,467"
60774	849	Земли сельскохозяйственного назначения № 51	528532,84	1371271,63	51° 47' 20,540"	40° 14' 27,308"
60775	850	Земли сельскохозяйственного назначения № 51	528542,01	1371269,72	51° 47' 20,838"	40° 14' 27,219"
60776	851	Земли сельскохозяйственного назначения № 51	528647,57	1371249,15	51° 47' 24,268"	40° 14' 26,279"
60777	852	Земли сельскохозяйственного назначения № 51	528651,59	1371248,27	51° 47' 24,398"	40° 14' 26,239"
60778	853	Земли сельскохозяйственного назначения № 51	528692,73	1371240,21	51° 47' 25,735"	40° 14' 25,870"
60779	854	Земли сельскохозяйственного назначения № 51	528702,62	1371260,25	51° 47' 26,039"	40° 14' 26,928"
60780	855	Земли сельскохозяйственного назначения № 51	528700,86	1371260,89	51° 47' 25,982"	40° 14' 26,959"
60781	856	Земли сельскохозяйственного назначения № 51	528704,97	1371280,51	51° 47' 26,099"	40° 14' 27,987"
60782	857	Земли сельскохозяйственного назначения № 51	528706,66	1371288,94	51° 47' 26,148"	40° 14' 28,429"
60783	858	Земли сельскохозяйственного назначения № 51	528708,38	1371297,68	51° 47' 26,196"	40° 14' 28,887"
60784	859	Земли сельскохозяйственного назначения № 51	528710,12	1371298,49	51° 47' 26,252"	40° 14' 28,931"
60785	860	Земли сельскохозяйственного назначения № 51	528716,96	1371320,89	51° 47' 26,456"	40° 14' 30,108"
60786	861	Земли сельскохозяйственного назначения № 51	528717,39	1371322,16	51° 47' 26,469"	40° 14' 30,175"
60787	862	Земли сельскохозяйственного назначения № 51	528758,89	1371316,66	51° 47' 27,815"	40° 14' 29,940"
60788	863	Земли сельскохозяйственного назначения № 51	528784,77	1371389,63	51° 47' 28,595"	40° 14' 33,778"
60789	864	Земли сельскохозяйственного назначения № 51	528788,57	1371400,24	51° 47' 28,710"	40° 14' 34,336"
60790	865	Земли сельскохозяйственного назначения № 51	528590,81	1371310,95	51° 47' 22,384"	40° 14' 29,431"
60791	866	Земли сельскохозяйственного назначения № 51	528590,81	1371308,94	51° 47' 22,385"	40° 14' 29,326"
60792	867	Земли сельскохозяйственного назначения № 51	528588,80	1371308,94	51° 47' 22,320"	40° 14' 29,324"
60793	868	Земли сельскохозяйственного назначения № 51	528588,80	1371310,95	51° 47' 22,319"	40° 14' 29,428"

60794	869	Земли сельскохозяйственного назначения № 51	528590,81	1371310,95	51° 47' 22,384"	40° 14' 29,431"
60795	870	Земли сельскохозяйственного назначения № 51	528587,63	1371304,74	51° 47' 22,286"	40° 14' 29,103"
60796	871	Земли сельскохозяйственного назначения № 51	528587,63	1371303,72	51° 47' 22,287"	40° 14' 29,050"
60797	872	Земли сельскохозяйственного назначения № 51	528586,62	1371303,72	51° 47' 22,254"	40° 14' 29,049"
60798	873	Земли сельскохозяйственного назначения № 51	528586,62	1371304,74	51° 47' 22,253"	40° 14' 29,102"
60799	874	Земли сельскохозяйственного назначения № 51	528587,63	1371304,74	51° 47' 22,286"	40° 14' 29,103"
60800	875	Земли сельскохозяйственного назначения № 51	535018,60	1334822,90	51° 51' 14,491"	39° 42' 51,897"
60801	876	Земли сельскохозяйственного назначения № 51	534996,77	1334857,48	51° 51' 13,766"	39° 42' 53,684"
60802	877	Земли сельскохозяйственного назначения № 51	534998,58	1334860,73	51° 51' 13,822"	39° 42' 53,855"
60803	878	Земли сельскохозяйственного назначения № 51	535000,33	1334862,63	51° 51' 13,878"	39° 42' 53,956"
60804	879	Земли сельскохозяйственного назначения № 51	535002,27	1334863,47	51° 51' 13,940"	39° 42' 54,002"
60805	880	Земли сельскохозяйственного назначения № 51	535004,58	1334863,71	51° 51' 14,015"	39° 42' 54,016"
60806	881	Земли сельскохозяйственного назначения № 51	535006,34	1334864,75	51° 51' 14,071"	39° 42' 54,072"
60807	882	Земли сельскохозяйственного назначения № 51	535000,12	1334874,23	51° 51' 13,865"	39° 42' 54,562"
60808	883	Земли сельскохозяйственного назначения № 51	534993,04	1334881,32	51° 51' 13,632"	39° 42' 54,926"
60809	884	Земли сельскохозяйственного назначения № 51	534990,30	1334878,61	51° 51' 13,545"	39° 42' 54,782"
60810	885	Земли сельскохозяйственного назначения № 51	534989,45	1334879,73	51° 51' 13,517"	39° 42' 54,840"
60811	886	Земли сельскохозяйственного назначения № 51	534985,37	1334873,73	51° 51' 13,388"	39° 42' 54,523"
60812	887	Земли сельскохозяйственного назначения № 51	534973,86	1334883,81	51° 51' 13,010"	39° 42' 55,039"
60813	888	Земли сельскохозяйственного назначения № 51	534968,62	1334891,72	51° 51' 12,836"	39° 42' 55,448"
60814	889	Земли сельскохозяйственного назначения № 51	534966,18	1334905,16	51° 51' 12,750"	39° 42' 56,147"
60815	890	Земли сельскохозяйственного назначения № 51	534934,71	1334905,19	51° 51' 11,732"	39° 42' 56,121"
60816	891	Земли сельскохозяйственного назначения № 51	534913,29	1334890,46	51° 51' 11,047"	39° 42' 55,333"
60817	892	Земли сельскохозяйственного назначения № 51	534897,12	1334866,62	51° 51' 10,537"	39° 42' 54,073"
60818	893	Земли сельскохозяйственного назначения № 51	534905,09	1334856,70	51° 51' 10,800"	39° 42' 53,562"
60819	894	Земли сельскохозяйственного назначения № 51	534905,06	1334847,12	51° 51' 10,805"	39° 42' 53,062"
60820	895	Земли сельскохозяйственного назначения № 51	534897,81	1334830,29	51° 51' 10,579"	39° 42' 52,176"
60821	896	Земли сельскохозяйственного назначения № 51	534897,98	1334803,10	51° 51' 10,600"	39° 42' 50,756"
60822	897	Земли сельскохозяйственного назначения № 51	534898,16	1334774,63	51° 51' 10,621"	39° 42' 49,269"
60823	898	Земли сельскохозяйственного назначения № 51	535041,64	1334775,54	51° 51' 15,262"	39° 42' 49,443"
60824	899	Земли сельскохозяйственного назначения № 51	535029,31	1334801,72	51° 51' 14,849"	39° 42' 50,800"
60825	900	Земли сельскохозяйственного назначения № 51	535018,60	1334822,90	51° 51' 14,491"	39° 42' 51,897"
60826	901	Земли сельскохозяйственного назначения № 51	543109,88	1371184,87	51° 55' 12,022"	40° 14' 41,168"
60827	902	Земли сельскохозяйственного назначения № 51	542982,52	1371024,87	51° 55' 8,028"	40° 14' 32,639"
60828	903	Земли сельскохозяйственного назначения № 51	543119,31	1370771,34	51° 55' 12,650"	40° 14' 19,552"
60829	904	Земли сельскохозяйственного назначения № 51	543376,54	1370895,27	51° 55' 20,872"	40° 14' 26,359"
60830	905	Земли сельскохозяйственного назначения № 51	543234,03	1371241,19	51° 55' 15,992"	40° 14' 44,271"
60831	906	Земли сельскохозяйственного назначения № 51	543109,88	1371184,87	51° 55' 12,022"	40° 14' 41,168"
60832	907	Земли сельскохозяйственного назначения № 51	535752,47	1344251,03	51° 51' 32,787"	39° 51' 5,081"
60833	908	Земли сельскохозяйственного назначения № 51	535473,26	1344158,38	51° 51' 23,813"	39° 50' 59,968"
60834	909	Земли сельскохозяйственного назначения № 51	535584,92	1343826,31	51° 51' 27,625"	39° 50' 42,731"

60835	910	Земли сельскохозяйственного назначения № 51	535643,73	1343850,73	51° 51' 29,513"	39° 50' 44,064"
60836	911	Земли сельскохозяйственного назначения № 51	535727,01	1343885,32	51° 51' 32,186"	39° 50' 45,952"
60837	912	Земли сельскохозяйственного назначения № 51	535874,98	1343946,76	51° 51' 36,935"	39° 50' 49,306"
60838	913	Земли сельскохозяйственного назначения № 51	535752,47	1344251,03	51° 51' 32,787"	39° 51' 5,081"
60839	914	Земли сельскохозяйственного назначения № 51	538133,82	1346591,13	51° 52' 48,373"	39° 53' 9,720"
60840	915	Земли сельскохозяйственного назначения № 51	537988,41	1346459,91	51° 52' 43,751"	39° 53' 2,716"
60841	916	Земли сельскохозяйственного назначения № 51	538155,92	1346274,30	51° 52' 49,285"	39° 52' 53,184"
60842	917	Земли сельскохозяйственного назначения № 51	538301,49	1346405,88	51° 52' 53,912"	39° 53' 0,207"
60843	918	Земли сельскохозяйственного назначения № 51	538133,82	1346591,13	51° 52' 48,373"	39° 53' 9,720"
60844	919	Земли сельскохозяйственного назначения № 51	532527,81	1342312,88	51° 49' 49,648"	39° 49' 20,737"
60845	920	Земли сельскохозяйственного назначения № 51	532514,64	1342304,54	51° 49' 49,227"	39° 49' 20,289"
60846	921	Земли сельскохозяйственного назначения № 51	532578,58	1342200,34	51° 49' 51,357"	39° 49' 14,911"
60847	922	Земли сельскохозяйственного назначения № 51	532589,44	1342207,36	51° 49' 51,704"	39° 49' 15,288"
60848	923	Земли сельскохозяйственного назначения № 51	532571,76	1342239,60	51° 49' 51,113"	39° 49' 16,954"
60849	924	Земли сельскохозяйственного назначения № 51	532527,81	1342312,88	51° 49' 49,648"	39° 49' 20,737"
60850	925	Земли сельскохозяйственного назначения № 51	530410,23	1371908,85	51° 48' 20,756"	40° 15' 2,911"
60851	926	Земли сельскохозяйственного назначения № 51	530518,22	1371831,66	51° 48' 24,309"	40° 14' 59,021"
60852	927	Земли сельскохозяйственного назначения № 51	530531,69	1371851,66	51° 48' 24,729"	40° 15' 0,081"
60853	928	Земли сельскохозяйственного назначения № 51	530543,95	1371871,93	51° 48' 25,109"	40° 15' 1,154"
60854	929	Земли сельскохозяйственного назначения № 51	530547,29	1371872,99	51° 48' 25,216"	40° 15' 1,214"
60855	930	Земли сельскохозяйственного назначения № 51	530554,75	1371867,95	51° 48' 25,462"	40° 15' 0,960"
60856	931	Земли сельскохозяйственного назначения № 51	530610,55	1371942,66	51° 48' 27,207"	40° 15' 4,929"
60857	932	Земли сельскохозяйственного назначения № 51	530467,63	1372047,22	51° 48' 22,503"	40° 15' 10,202"
60858	933	Земли сельскохозяйственного назначения № 51	530383,59	1371931,34	51° 48' 19,877"	40° 15' 4,051"
60859	934	Земли сельскохозяйственного назначения № 51	530410,23	1371908,85	51° 48' 20,756"	40° 15' 2,911"
60860	935	Земли сельскохозяйственного назначения № 51	530410,23	1371908,85	51° 48' 20,756"	40° 15' 2,911"
60861	936	Земли сельскохозяйственного назначения № 51	530518,22	1371831,66	51° 48' 24,309"	40° 14' 59,021"
60862	937	Земли сельскохозяйственного назначения № 51	530531,69	1371851,66	51° 48' 24,729"	40° 15' 0,081"
60863	938	Земли сельскохозяйственного назначения № 51	530543,95	1371871,93	51° 48' 25,109"	40° 15' 1,154"
60864	939	Земли сельскохозяйственного назначения № 51	530547,29	1371872,99	51° 48' 25,216"	40° 15' 1,214"
60865	940	Земли сельскохозяйственного назначения № 51	530554,75	1371867,95	51° 48' 25,462"	40° 15' 0,960"
60866	941	Земли сельскохозяйственного назначения № 51	530610,55	1371942,66	51° 48' 27,207"	40° 15' 4,929"
60867	942	Земли сельскохозяйственного назначения № 51	530467,63	1372047,22	51° 48' 22,503"	40° 15' 10,202"
60868	943	Земли сельскохозяйственного назначения № 51	530383,59	1371931,34	51° 48' 19,877"	40° 15' 4,051"
60869	944	Земли сельскохозяйственного назначения № 51	530410,23	1371908,85	51° 48' 20,756"	40° 15' 2,911"
60870		**Земли сельскохозяйственного назначения № 51 Количество**		944		944
60871	1	Земли сельскохозяйственного назначения № 52	532055,02	1358627,04	51° 49' 23,803"	40° 3' 31,836"
60872	2	Земли сельскохозяйственного назначения № 52	531909,26	1358588,77	51° 49' 19,115"	40° 3' 29,674"
60873	3	Земли сельскохозяйственного назначения № 52	531925,92	1358562,20	51° 49' 19,673"	40° 3' 28,306"
60874	4	Земли сельскохозяйственного назначения № 52	531955,71	1358450,61	51° 49' 20,714"	40° 3' 22,515"
60875	5	Земли сельскохозяйственного назначения № 52	531957,70	1358436,84	51° 49' 20,788"	40° 3' 21,799"

60876	6	Земли сельскохозяйственного назначения № 52	531972,40	1358323,29	51° 49' 21,343"	40° 3' 15,889"
60877	7	Земли сельскохозяйственного назначения № 52	531996,00	1358239,97	51° 49' 22,164"	40° 3' 11,567"
60878	8	Земли сельскохозяйственного назначения № 52	532127,04	1358232,91	51° 49' 26,407"	40° 3' 11,346"
60879	9	Земли сельскохозяйственного назначения № 52	532216,41	1358257,59	51° 49' 29,281"	40° 3' 12,735"
60880	10	Земли сельскохозяйственного назначения № 52	532260,80	1358416,71	51° 49' 30,605"	40° 3' 21,090"
60881	11	Земли сельскохозяйственного назначения № 52	532335,13	1358433,72	51° 49' 32,997"	40° 3' 22,061"
60882	12	Земли сельскохозяйственного назначения № 52	532328,18	1358476,22	51° 49' 32,743"	40° 3' 24,272"
60883	13	Земли сельскохозяйственного назначения № 52	532308,36	1358591,40	51° 49' 32,021"	40° 3' 30,261"
60884	14	Земли сельскохозяйственного назначения № 52	532276,29	1358591,16	51° 49' 30,984"	40° 3' 30,213"
60885	15	Земли сельскохозяйственного назначения № 52	532141,76	1358611,18	51° 49' 26,619"	40° 3' 31,106"
60886	16	Земли сельскохозяйственного назначения № 52	532055,02	1358627,04	51° 49' 23,803"	40° 3' 31,836"
60887	17	Земли сельскохозяйственного назначения № 52	520934,26	1339987,13	51° 43' 35,999"	39° 47' 8,507"
60888	18	Земли сельскохозяйственного назначения № 52	520853,42	1339969,19	51° 43' 33,395"	39° 47' 7,497"
60889	19	Земли сельскохозяйственного назначения № 52	520853,48	1339967,32	51° 43' 33,398"	39° 47' 7,400"
60890	20	Земли сельскохозяйственного назначения № 52	520846,72	1339955,69	51° 43' 33,186"	39° 47' 6,788"
60891	21	Земли сельскохозяйственного назначения № 52	520823,46	1339894,53	51° 43' 32,469"	39° 47' 3,580"
60892	22	Земли сельскохозяйственного назначения № 52	520821,22	1339887,05	51° 43' 32,400"	39° 47' 3,189"
60893	23	Земли сельскохозяйственного назначения № 52	520813,19	1339870,38	51° 43' 32,150"	39° 47' 2,313"
60894	24	Земли сельскохозяйственного назначения № 52	520797,59	1339837,98	51° 43' 31,664"	39° 47' 0,611"
60895	25	Земли сельскохозяйственного назначения № 52	520743,08	1339759,93	51° 43' 29,946"	39° 46' 56,495"
60896	26	Земли сельскохозяйственного назначения № 52	520739,05	1339739,96	51° 43' 29,827"	39° 46' 55,451"
60897	27	Земли сельскохозяйственного назначения № 52	520734,74	1339718,65	51° 43' 29,700"	39° 46' 54,337"
60898	28	Земли сельскохозяйственного назначения № 52	520703,19	1339663,80	51° 43' 28,711"	39° 46' 51,451"
60899	29	Земли сельскохозяйственного назначения № 52	520752,43	1339642,05	51° 43' 30,316"	39° 46' 50,364"
60900	30	Земли сельскохозяйственного назначения № 52	520807,21	1339618,11	51° 43' 32,102"	39° 46' 49,168"
60901	31	Земли сельскохозяйственного назначения № 52	520851,03	1339598,50	51° 43' 33,531"	39° 46' 48,187"
60902	32	Земли сельскохозяйственного назначения № 52	520922,54	1339581,32	51° 43' 35,854"	39° 46' 47,358"
60903	33	Земли сельскохозяйственного назначения № 52	520991,22	1339586,49	51° 43' 38,073"	39° 46' 47,691"
60904	34	Земли сельскохозяйственного назначения № 52	521132,85	1339597,16	51° 43' 42,648"	39° 46' 48,378"
60905	35	Земли сельскохозяйственного назначения № 52	521253,72	1339606,17	51° 43' 46,552"	39° 46' 48,959"
60906	36	Земли сельскохозяйственного назначения № 52	521223,37	1339857,22	51° 43' 45,426"	39° 47' 2,008"
60907	37	Земли сельскохозяйственного назначения № 52	521027,04	1339814,02	51° 43' 39,100"	39° 46' 59,576"
60908	38	Земли сельскохозяйственного назначения № 52	520997,49	1339919,66	51° 43' 38,084"	39° 47' 5,051"
60909	39	Земли сельскохозяйственного назначения № 52	520986,31	1339935,17	51° 43' 37,713"	39° 47' 5,848"
60910	40	Земли сельскохозяйственного назначения № 52	520946,32	1339954,18	51° 43' 36,408"	39° 47' 6,801"
60911	41	Земли сельскохозяйственного назначения № 52	520934,26	1339987,13	51° 43' 35,999"	39° 47' 8,507"
60912	42	Земли сельскохозяйственного назначения № 52	530115,70	1365445,73	51° 48' 16,165"	40° 9' 25,382"
60913	43	Земли сельскохозяйственного назначения № 52	529916,84	1365363,29	51° 48' 9,795"	40° 9' 20,843"
60914	44	Земли сельскохозяйственного назначения № 52	529958,44	1365302,12	51° 48' 11,186"	40° 9' 17,702"
60915	45	Земли сельскохозяйственного назначения № 52	529930,40	1365288,64	51° 48' 10,289"	40° 9' 16,965"
60916	46	Земли сельскохозяйственного назначения № 52	529911,16	1365263,09	51° 48' 9,686"	40° 9' 15,609"

60917	47	Земли сельскохозяйственного назначения № 52	529891,96	1365249,23	51° 48' 9,075"	40° 9' 14,863"
60918	48	Земли сельскохозяйственного назначения № 52	529809,18	1365099,01	51° 48' 6,509"	40° 9' 6,928"
60919	49	Земли сельскохозяйственного назначения № 52	529968,50	1365021,64	51° 48' 11,719"	40° 9' 3,082"
60920	50	Земли сельскохозяйственного назначения № 52	530059,92	1365195,35	51° 48' 14,547"	40° 9' 12,253"
60921	51	Земли сельскохозяйственного назначения № 52	530050,61	1365252,28	51° 48' 14,204"	40° 9' 15,212"
60922	52	Земли сельскохозяйственного назначения № 52	530162,25	1365424,59	51° 48' 17,686"	40° 9' 24,335"
60923	53	Земли сельскохозяйственного назначения № 52	530115,70	1365445,73	51° 48' 16,165"	40° 9' 25,382"
60924	54	Земли сельскохозяйственного назначения № 52	530115,70	1365445,73	51° 48' 16,165"	40° 9' 25,382"
60925	55	Земли сельскохозяйственного назначения № 52	529916,84	1365363,29	51° 48' 9,795"	40° 9' 20,843"
60926	56	Земли сельскохозяйственного назначения № 52	529958,44	1365302,12	51° 48' 11,186"	40° 9' 17,702"
60927	57	Земли сельскохозяйственного назначения № 52	529930,40	1365288,64	51° 48' 10,289"	40° 9' 16,965"
60928	58	Земли сельскохозяйственного назначения № 52	529911,16	1365263,09	51° 48' 9,686"	40° 9' 15,609"
60929	59	Земли сельскохозяйственного назначения № 52	529891,96	1365249,23	51° 48' 9,075"	40° 9' 14,863"
60930	60	Земли сельскохозяйственного назначения № 52	529809,18	1365099,01	51° 48' 6,509"	40° 9' 6,928"
60931	61	Земли сельскохозяйственного назначения № 52	529968,50	1365021,64	51° 48' 11,719"	40° 9' 3,082"
60932	62	Земли сельскохозяйственного назначения № 52	530059,92	1365195,35	51° 48' 14,547"	40° 9' 12,253"
60933	63	Земли сельскохозяйственного назначения № 52	530050,61	1365252,28	51° 48' 14,204"	40° 9' 15,212"
60934	64	Земли сельскохозяйственного назначения № 52	530162,25	1365424,59	51° 48' 17,686"	40° 9' 24,335"
60935	65	Земли сельскохозяйственного назначения № 52	530115,70	1365445,73	51° 48' 16,165"	40° 9' 25,382"
60936	66	Земли сельскохозяйственного назначения № 52	530433,10	1363926,46	51° 48' 27,551"	40° 8' 6,499"
60937	67	Земли сельскохозяйственного назначения № 52	530429,96	1363928,08	51° 48' 27,448"	40° 8' 6,580"
60938	68	Земли сельскохозяйственного назначения № 52	530204,89	1364043,89	51° 48' 20,084"	40° 8' 12,355"
60939	69	Земли сельскохозяйственного назначения № 52	530177,17	1363987,77	51° 48' 19,229"	40° 8' 9,395"
60940	70	Земли сельскохозяйственного назначения № 52	530166,52	1363948,19	51° 48' 18,914"	40° 8' 7,317"
60941	71	Земли сельскохозяйственного назначения № 52	530217,99	1363916,75	51° 48' 20,601"	40° 8' 5,738"
60942	72	Земли сельскохозяйственного назначения № 52	530218,92	1363887,27	51° 48' 20,653"	40° 8' 4,201"
60943	73	Земли сельскохозяйственного назначения № 52	530179,37	1363742,24	51° 48' 19,480"	40° 7' 56,588"
60944	74	Земли сельскохозяйственного назначения № 52	530323,90	1363701,53	51° 48' 24,184"	40° 7' 54,635"
60945	75	Земли сельскохозяйственного назначения № 52	530340,40	1363674,21	51° 48' 24,738"	40° 7' 53,229"
60946	76	Земли сельскохозяйственного назначения № 52	530527,82	1363652,68	51° 48' 30,815"	40° 7' 52,327"
60947	77	Земли сельскохозяйственного назначения № 52	530585,83	1363656,95	51° 48' 32,688"	40° 7' 52,618"
60948	78	Земли сельскохозяйственного назначения № 52	530635,63	1363738,86	51° 48' 34,239"	40° 7' 56,950"
60949	79	Земли сельскохозяйственного назначения № 52	530637,44	1363750,53	51° 48' 34,289"	40° 7' 57,561"
60950	80	Земли сельскохозяйственного назначения № 52	530639,43	1363854,20	51° 48' 34,277"	40° 8' 2,973"
60951	81	Земли сельскохозяйственного назначения № 52	530655,71	1363947,85	51° 48' 34,735"	40° 8' 7,878"
60952	82	Земли сельскохозяйственного назначения № 52	530608,12	1363986,36	51° 48' 33,168"	40° 8' 9,831"
60953	83	Земли сельскохозяйственного назначения № 52	530474,03	1364043,98	51° 48' 28,789"	40° 8' 12,679"
60954	84	Земли сельскохозяйственного назначения № 52	530433,10	1363926,46	51° 48' 27,551"	40° 8' 6,499"
60955	85	Земли сельскохозяйственного назначения № 52	530433,10	1363926,46	51° 48' 27,551"	40° 8' 6,499"
60956	86	Земли сельскохозяйственного назначения № 52	530429,96	1363928,08	51° 48' 27,448"	40° 8' 6,580"
60957	87	Земли сельскохозяйственного назначения № 52	530204,89	1364043,89	51° 48' 20,084"	40° 8' 12,355"

60958	88	Земли сельскохозяйственного назначения № 52	530177,17	1363987,77	51° 48' 19,229"	40° 8' 9,395"
60959	89	Земли сельскохозяйственного назначения № 52	530166,52	1363948,19	51° 48' 18,914"	40° 8' 7,317"
60960	90	Земли сельскохозяйственного назначения № 52	530217,99	1363916,75	51° 48' 20,601"	40° 8' 5,738"
60961	91	Земли сельскохозяйственного назначения № 52	530218,92	1363887,27	51° 48' 20,653"	40° 8' 4,201"
60962	92	Земли сельскохозяйственного назначения № 52	530179,37	1363742,24	51° 48' 19,480"	40° 7' 56,588"
60963	93	Земли сельскохозяйственного назначения № 52	530323,90	1363701,53	51° 48' 24,184"	40° 7' 54,635"
60964	94	Земли сельскохозяйственного назначения № 52	530340,40	1363674,21	51° 48' 24,738"	40° 7' 53,229"
60965	95	Земли сельскохозяйственного назначения № 52	530527,82	1363652,68	51° 48' 30,815"	40° 7' 52,327"
60966	96	Земли сельскохозяйственного назначения № 52	530585,83	1363656,95	51° 48' 32,688"	40° 7' 52,618"
60967	97	Земли сельскохозяйственного назначения № 52	530635,63	1363738,86	51° 48' 34,239"	40° 7' 56,950"
60968	98	Земли сельскохозяйственного назначения № 52	530637,44	1363750,53	51° 48' 34,289"	40° 7' 57,561"
60969	99	Земли сельскохозяйственного назначения № 52	530639,43	1363854,20	51° 48' 34,277"	40° 8' 2,973"
60970	100	Земли сельскохозяйственного назначения № 52	530655,71	1363947,85	51° 48' 34,735"	40° 8' 7,878"
60971	101	Земли сельскохозяйственного назначения № 52	530608,12	1363986,36	51° 48' 33,168"	40° 8' 9,831"
60972	102	Земли сельскохозяйственного назначения № 52	530474,03	1364043,98	51° 48' 28,789"	40° 8' 12,679"
60973	103	Земли сельскохозяйственного назначения № 52	530433,10	1363926,46	51° 48' 27,551"	40° 8' 6,499"
60974	104	Земли сельскохозяйственного назначения № 52	531537,61	1364324,91	51° 49' 2,980"	40° 8' 28,598"
60975	105	Земли сельскохозяйственного назначения № 52	531647,12	1364301,63	51° 49' 6,539"	40° 8' 27,513"
60976	106	Земли сельскохозяйственного назначения № 52	531816,97	1364267,37	51° 49' 12,057"	40° 8' 25,927"
60977	107	Земли сельскохозяйственного назначения № 52	531854,67	1364264,61	51° 49' 13,279"	40° 8' 25,827"
60978	108	Земли сельскохозяйственного назначения № 52	531887,77	1364271,97	51° 49' 14,344"	40° 8' 26,251"
60979	109	Земли сельскохозяйственного назначения № 52	531927,30	1364301,39	51° 49' 15,601"	40° 8' 27,833"
60980	110	Земли сельскохозяйственного назначения № 52	531949,36	1364321,62	51° 49' 16,299"	40° 8' 28,915"
60981	111	Земли сельскохозяйственного назначения № 52	531985,22	1364365,75	51° 49' 17,426"	40° 8' 31,261"
60982	112	Земли сельскохозяйственного назначения № 52	532066,78	1364645,77	51° 49' 19,858"	40° 8' 45,972"
60983	113	Земли сельскохозяйственного назначения № 52	532015,34	1364660,83	51° 49' 18,183"	40° 8' 46,696"
60984	114	Земли сельскохозяйственного назначения № 52	531923,38	1364697,61	51° 49' 15,182"	40° 8' 48,506"
60985	115	Земли сельскохозяйственного назначения № 52	531937,03	1364729,95	51° 49' 15,599"	40° 8' 50,210"
60986	116	Земли сельскохозяйственного назначения № 52	531863,05	1364763,69	51° 49' 13,182"	40° 8' 51,883"
60987	117	Земли сельскохозяйственного назначения № 52	531795,51	1364779,19	51° 49' 10,986"	40° 8' 52,611"
60988	118	Земли сельскохозяйственного назначения № 52	531739,87	1364752,22	51° 49' 9,206"	40° 8' 51,138"
60989	119	Земли сельскохозяйственного назначения № 52	531662,83	1364546,14	51° 49' 6,867"	40° 8' 40,291"
60990	120	Земли сельскохозяйственного назначения № 52	531661,60	1364542,85	51° 49' 6,830"	40° 8' 40,118"
60991	121	Земли сельскохозяйственного назначения № 52	531627,08	1364450,50	51° 49' 5,781"	40° 8' 35,258"
60992	122	Земли сельскохозяйственного назначения № 52	531571,31	1364451,93	51° 49' 3,976"	40° 8' 35,266"
60993	123	Земли сельскохозяйственного назначения № 52	531537,61	1364324,91	51° 49' 2,980"	40° 8' 28,598"
60994	124	Земли сельскохозяйственного назначения № 52	531537,61	1364324,91	51° 49' 2,980"	40° 8' 28,598"
60995	125	Земли сельскохозяйственного назначения № 52	531647,12	1364301,63	51° 49' 6,539"	40° 8' 27,513"
60996	126	Земли сельскохозяйственного назначения № 52	531816,97	1364267,37	51° 49' 12,057"	40° 8' 25,927"
60997	127	Земли сельскохозяйственного назначения № 52	531854,67	1364264,61	51° 49' 13,279"	40° 8' 25,827"
60998	128	Земли сельскохозяйственного назначения № 52	531887,77	1364271,97	51° 49' 14,344"	40° 8' 26,251"

60999	129	Земли сельскохозяйственного назначения № 52	531927,30	1364301,39	51° 49' 15,601"	40° 8' 27,833"
61000	130	Земли сельскохозяйственного назначения № 52	531949,36	1364321,62	51° 49' 16,299"	40° 8' 28,915"
61001	131	Земли сельскохозяйственного назначения № 52	531985,22	1364365,75	51° 49' 17,426"	40° 8' 31,261"
61002	132	Земли сельскохозяйственного назначения № 52	532066,78	1364645,77	51° 49' 19,858"	40° 8' 45,972"
61003	133	Земли сельскохозяйственного назначения № 52	532015,34	1364660,83	51° 49' 18,183"	40° 8' 46,696"
61004	134	Земли сельскохозяйственного назначения № 52	531923,38	1364697,61	51° 49' 15,182"	40° 8' 48,506"
61005	135	Земли сельскохозяйственного назначения № 52	531937,03	1364729,95	51° 49' 15,599"	40° 8' 50,210"
61006	136	Земли сельскохозяйственного назначения № 52	531863,05	1364763,69	51° 49' 13,182"	40° 8' 51,883"
61007	137	Земли сельскохозяйственного назначения № 52	531795,51	1364779,19	51° 49' 10,986"	40° 8' 52,611"
61008	138	Земли сельскохозяйственного назначения № 52	531739,87	1364752,22	51° 49' 9,206"	40° 8' 51,138"
61009	139	Земли сельскохозяйственного назначения № 52	531662,83	1364546,14	51° 49' 6,867"	40° 8' 40,291"
61010	140	Земли сельскохозяйственного назначения № 52	531661,60	1364542,85	51° 49' 6,830"	40° 8' 40,118"
61011	141	Земли сельскохозяйственного назначения № 52	531627,08	1364450,50	51° 49' 5,781"	40° 8' 35,258"
61012	142	Земли сельскохозяйственного назначения № 52	531571,31	1364451,93	51° 49' 3,976"	40° 8' 35,266"
61013	143	Земли сельскохозяйственного назначения № 52	531537,61	1364324,91	51° 49' 2,980"	40° 8' 28,598"
61014		**Земли сельскохозяйственного назначения № 52 Количество**		143		143
61015	1	Земли сельскохозяйственного назначения № 61	467841,06	1299915,13	51° 15' 16,196"	39° 11' 53,913"
61016	2	Земли сельскохозяйственного назначения № 61	467842,69	1299903,75	51° 15' 16,253"	39° 11' 53,327"
61017	3	Земли сельскохозяйственного назначения № 61	467807,42	1299895,66	51° 15' 15,114"	39° 11' 52,893"
61018	4	Земли сельскохозяйственного назначения № 61	467790,04	1299897,96	51° 15' 14,551"	39° 11' 53,002"
61019	5	Земли сельскохозяйственного назначения № 61	467779,72	1299917,45	51° 15' 14,211"	39° 11' 54,002"
61020	6	Земли сельскохозяйственного назначения № 61	467763,63	1299951,46	51° 15' 13,680"	39° 11' 55,747"
61021	7	Земли сельскохозяйственного назначения № 61	467758,98	1299992,95	51° 15' 13,516"	39° 11' 57,884"
61022	8	Земли сельскохозяйственного назначения № 61	467766,42	1300019,65	51° 15' 13,748"	39° 11' 59,265"
61023	9	Земли сельскохозяйственного назначения № 61	467760,92	1300040,52	51° 15' 13,564"	39° 12' 0,338"
61024	10	Земли сельскохозяйственного назначения № 61	467738,04	1300063,69	51° 15' 12,816"	39° 12' 1,521"
61025	11	Земли сельскохозяйственного назначения № 61	467639,25	1300172,56	51° 15' 9,585"	39° 12' 7,085"
61026	12	Земли сельскохозяйственного назначения № 61	467620,96	1300152,66	51° 15' 9,000"	39° 12' 6,050"
61027	13	Земли сельскохозяйственного назначения № 61	467585,85	1300187,45	51° 15' 7,853"	39° 12' 7,826"
61028	14	Земли сельскохозяйственного назначения № 61	467476,21	1300147,46	51° 15' 4,318"	39° 12' 5,708"
61029	15	Земли сельскохозяйственного назначения № 61	467442,65	1300142,48	51° 15' 3,234"	39° 12' 5,435"
61030	16	Земли сельскохозяйственного назначения № 61	467330,54	1300120,05	51° 14' 59,614"	39° 12' 4,222"
61031	17	Земли сельскохозяйственного назначения № 61	467281,87	1300095,04	51° 14' 58,047"	39° 12' 2,908"
61032	18	Земли сельскохозяйственного назначения № 61	467240,48	1300053,85	51° 14' 56,720"	39° 12' 0,763"
61033	19	Земли сельскохозяйственного назначения № 61	467201,83	1299996,04	51° 14' 55,488"	39° 11' 57,764"
61034	20	Земли сельскохозяйственного назначения № 61	467208,50	1299979,86	51° 14' 55,709"	39° 11' 56,933"
61035	21	Земли сельскохозяйственного назначения № 61	467235,15	1299915,17	51° 14' 56,592"	39° 11' 53,611"
61036	22	Земли сельскохозяйственного назначения № 61	467267,57	1299933,85	51° 14' 57,635"	39° 11' 54,591"
61037	23	Земли сельскохозяйственного назначения № 61	467395,00	1299987,17	51° 15' 1,741"	39° 11' 57,404"
61038	24	Земли сельскохозяйственного назначения № 61	467461,67	1299986,04	51° 15' 3,899"	39° 11' 57,379"
61039	25	Земли сельскохозяйственного назначения № 61	467685,83	1299835,51	51° 15' 11,199"	39° 11' 49,730"

61040	26	Земли сельскохозяйственного назначения № 61	467697,58	1299850,91	51° 15' 11,574"	39° 11' 50,530"
61041	27	Земли сельскохозяйственного назначения № 61	467721,24	1299924,60	51° 15' 12,317"	39° 11' 54,341"
61042	28	Земли сельскохозяйственного назначения № 61	467795,80	1299883,43	51° 15' 14,742"	39° 11' 52,256"
61043	29	Земли сельскохозяйственного назначения № 61	467818,26	1299888,87	51° 15' 15,467"	39° 11' 52,548"
61044	30	Земли сельскохозяйственного назначения № 61	467935,31	1299760,19	51° 15' 19,294"	39° 11' 45,971"
61045	31	Земли сельскохозяйственного назначения № 61	468120,69	1299740,36	51° 15' 25,299"	39° 11' 45,042"
61046	32	Земли сельскохозяйственного назначения № 61	468139,88	1299910,82	51° 15' 25,866"	39° 11' 53,841"
61047	33	Земли сельскохозяйственного назначения № 61	467990,07	1299881,93	51° 15' 21,028"	39° 11' 52,276"
61048	34	Земли сельскохозяйственного назначения № 61	467987,58	1299897,00	51° 15' 20,943"	39° 11' 53,052"
61049	35	Земли сельскохозяйственного назначения № 61	467934,65	1299887,16	51° 15' 19,233"	39° 11' 52,518"
61050	36	Земли сельскохозяйственного назначения № 61	467904,44	1299887,12	51° 15' 18,256"	39° 11' 52,501"
61051	37	Земли сельскохозяйственного назначения № 61	467886,43	1299892,10	51° 15' 17,672"	39° 11' 52,748"
61052	38	Земли сельскохозяйственного назначения № 61	467841,06	1299915,13	51° 15' 16,196"	39° 11' 53,913"
61053		**Земли сельскохозяйственного назначения № 61 Количество**		38		38
61054	1	Земли сельскохозяйственного назначения № 75	405070,43	1321097,17	50° 41' 17,191"	39° 29' 21,878"
61055	2	Земли сельскохозяйственного назначения № 75	405066,93	1321043,27	50° 41' 17,102"	39° 29' 19,130"
61056	3	Земли сельскохозяйственного назначения № 75	405094,38	1321035,14	50° 41' 17,994"	39° 29' 18,735"
61057	4	Земли сельскохозяйственного назначения № 75	405115,84	1321015,54	50° 41' 18,697"	39° 29' 17,751"
61058	5	Земли сельскохозяйственного назначения № 75	405179,38	1320987,26	50° 41' 20,765"	39° 29' 16,355"
61059	6	Земли сельскохозяйственного назначения № 75	405179,45	1320987,22	50° 41' 20,767"	39° 29' 16,353"
61060	7	Земли сельскохозяйственного назначения № 75	405220,22	1321123,70	50° 41' 22,026"	39° 29' 23,333"
61061	8	Земли сельскохозяйственного назначения № 75	405234,16	1321134,74	50° 41' 22,473"	39° 29' 23,905"
61062	9	Земли сельскохозяйственного назначения № 75	405232,61	1321215,70	50° 41' 22,387"	39° 29' 28,027"
61063	10	Земли сельскохозяйственного назначения № 75	405130,16	1321205,24	50° 41' 19,076"	39° 29' 27,423"
61064	11	Земли сельскохозяйственного назначения № 75	405126,77	1321202,11	50° 41' 18,968"	39° 29' 27,262"
61065	12	Земли сельскохозяйственного назначения № 75	405075,13	1321169,63	50° 41' 17,312"	39° 29' 25,572"
61066	13	Земли сельскохозяйственного назначения № 75	405070,43	1321097,17	50° 41' 17,191"	39° 29' 21,878"
61067	14	Земли сельскохозяйственного назначения № 75	414885,52	1334762,56	50° 46' 28,163"	39° 41' 5,997"
61068	15	Земли сельскохозяйственного назначения № 75	414864,77	1334768,90	50° 46' 27,488"	39° 41' 6,303"
61069	16	Земли сельскохозяйственного назначения № 75	414839,75	1334765,68	50° 46' 26,681"	39° 41' 6,118"
61070	17	Земли сельскохозяйственного назначения № 75	414799,79	1334746,65	50° 46' 25,398"	39° 41' 5,114"
61071	18	Земли сельскохозяйственного назначения № 75	414774,30	1334718,56	50° 46' 24,588"	39° 41' 3,659"
61072	19	Земли сельскохозяйственного назначения № 75	414811,74	1334636,55	50° 46' 25,842"	39° 40' 59,506"
61073	20	Земли сельскохозяйственного назначения № 75	414776,98	1334615,19	50° 46' 24,729"	39° 40' 58,387"
61074	21	Земли сельскохозяйственного назначения № 75	414836,85	1334503,07	50° 46' 26,724"	39° 40' 52,716"
61075	22	Земли сельскохозяйственного назначения № 75	414837,92	1334503,47	50° 46' 26,759"	39° 40' 52,737"
61076	23	Земли сельскохозяйственного назначения № 75	414930,38	1334537,62	50° 46' 29,732"	39° 40' 54,556"
61077	24	Земли сельскохозяйственного назначения № 75	414956,86	1334614,89	50° 46' 30,549"	39° 40' 58,521"
61078	25	Земли сельскохозяйственного назначения № 75	414885,52	1334762,56	50° 46' 28,163"	39° 41' 5,997"
61079	26	Земли сельскохозяйственного назначения № 75	417775,40	1314548,94	50° 48' 11,030"	39° 23' 56,350"
61080	27	Земли сельскохозяйственного назначения № 75	417757,40	1314568,41	50° 48' 10,439"	39° 23' 57,333"

61081	28	Земли сельскохозяйственного назначения № 75	417743,18	1314554,19	50° 48' 9,985"	39° 23' 56,598"
61082	29	Земли сельскохозяйственного назначения № 75	417760,92	1314535,19	50° 48' 10,567"	39° 23' 55,639"
61083	30	Земли сельскохозяйственного назначения № 75	417626,26	1314407,29	50° 48' 6,261"	39° 23' 49,023"
61084	31	Земли сельскохозяйственного назначения № 75	417615,80	1314391,41	50° 48' 5,929"	39° 23' 48,206"
61085	32	Земли сельскохозяйственного назначения № 75	417641,07	1314361,79	50° 48' 6,758"	39° 23' 46,709"
61086	33	Земли сельскохозяйственного назначения № 75	417705,67	1314293,41	50° 48' 8,876"	39° 23' 43,259"
61087	34	Земли сельскохозяйственного назначения № 75	417791,41	1314398,00	50° 48' 11,608"	39° 23' 48,653"
61088	35	Земли сельскохозяйственного назначения № 75	417813,64	1314449,17	50° 48' 12,307"	39° 23' 51,280"
61089	36	Земли сельскохозяйственного назначения № 75	417838,80	1314525,49	50° 48' 13,090"	39° 23' 55,193"
61090	37	Земли сельскохозяйственного назначения № 75	417858,93	1314566,59	50° 48' 13,725"	39° 23' 57,304"
61091	38	Земли сельскохозяйственного назначения № 75	417827,30	1314598,26	50° 48' 12,689"	39° 23' 58,901"
61092	39	Земли сельскохозяйственного назначения № 75	417775,40	1314548,94	50° 48' 11,030"	39° 23' 56,350"
61093	40	Земли сельскохозяйственного назначения № 75	416512,80	1319514,47	50° 47' 28,111"	39° 28' 9,029"
61094	41	Земли сельскохозяйственного назначения № 75	416470,60	1319579,15	50° 47' 26,717"	39° 28' 12,302"
61095	42	Земли сельскохозяйственного назначения № 75	416492,39	1319591,60	50° 47' 27,417"	39° 28' 12,952"
61096	43	Земли сельскохозяйственного назначения № 75	416429,22	1319680,72	50° 47' 25,335"	39° 28' 17,458"
61097	44	Земли сельскохозяйственного назначения № 75	416342,65	1319645,14	50° 47' 22,549"	39° 28' 15,583"
61098	45	Земли сельскохозяйственного назначения № 75	416305,15	1319621,00	50° 47' 21,346"	39° 28' 14,325"
61099	46	Земли сельскохозяйственного назначения № 75	416300,34	1319619,17	50° 47' 21,191"	39° 28' 14,228"
61100	47	Земли сельскохозяйственного назначения № 75	416428,54	1319435,46	50° 47' 25,418"	39° 28' 4,938"
61101	48	Земли сельскохозяйственного назначения № 75	416512,80	1319514,47	50° 47' 28,111"	39° 28' 9,029"
61102		**Земли сельскохозяйственного назначения № 75 Количество**		48		48
61103	1	Земли сельскохозяйственного назначения № 76	413797,31	1321167,22	50° 45' 59,527"	39° 29' 31,505"
61104	2	Земли сельскохозяйственного назначения № 76	413792,31	1321239,79	50° 45' 59,334"	39° 29' 35,204"
61105	3	Земли сельскохозяйственного назначения № 76	413875,83	1321536,46	50° 46' 1,905"	39° 29' 50,398"
61106	4	Земли сельскохозяйственного назначения № 76	413800,49	1321550,11	50° 45' 59,461"	39° 29' 51,041"
61107	5	Земли сельскохозяйственного назначения № 76	413766,13	1321551,50	50° 45' 58,349"	39° 29' 51,088"
61108	6	Земли сельскохозяйственного назначения № 76	413719,79	1321562,21	50° 45' 56,845"	39° 29' 51,602"
61109	7	Земли сельскохозяйственного назначения № 76	413652,66	1321582,58	50° 45' 54,664"	39° 29' 52,595"
61110	8	Земли сельскохозяйственного назначения № 76	413620,28	1321589,19	50° 45' 53,613"	39° 29' 52,909"
61111	9	Земли сельскохозяйственного назначения № 76	413601,63	1321586,42	50° 45' 53,011"	39° 29' 52,755"
61112	10	Земли сельскохозяйственного назначения № 76	413585,02	1321568,56	50° 45' 52,481"	39° 29' 51,832"
61113	11	Земли сельскохозяйственного назначения № 76	413579,09	1321552,91	50° 45' 52,296"	39° 29' 51,030"
61114	12	Земли сельскохозяйственного назначения № 76	413567,97	1321518,06	50° 45' 51,952"	39° 29' 49,244"
61115	13	Земли сельскохозяйственного назначения № 76	413546,40	1321508,35	50° 45' 51,258"	39° 29' 48,733"
61116	14	Земли сельскохозяйственного назначения № 76	413515,67	1321512,24	50° 45' 50,262"	39° 29' 48,910"
61117	15	Земли сельскохозяйственного назначения № 76	413470,95	1321519,35	50° 45' 48,812"	39° 29' 49,242"
61118	16	Земли сельскохозяйственного назначения № 76	413415,83	1321531,30	50° 45' 47,024"	39° 29' 49,813"
61119	17	Земли сельскохозяйственного назначения № 76	413340,71	1321550,23	50° 45' 44,584"	39° 29' 50,726"
61120	18	Земли сельскохозяйственного назначения № 76	413286,89	1321550,65	50° 45' 42,843"	39° 29' 50,710"
61121	19	Земли сельскохозяйственного назначения № 76	413246,61	1321558,46	50° 45' 41,536"	39° 29' 51,080"

61122	20	Земли сельскохозяйственного назначения № 76	413231,42	1321488,48	50° 45' 41,076"	39° 29' 47,499"
61123	21	Земли сельскохозяйственного назначения № 76	412810,38	1321573,52	50° 45' 27,415"	39° 29' 51,543"
61124	22	Земли сельскохозяйственного назначения № 76	412783,99	1321466,92	50° 45' 26,608"	39° 29' 46,087"
61125	23	Земли сельскохозяйственного назначения № 76	412741,87	1321342,43	50° 45' 25,301"	39° 29' 39,708"
61126	24	Земли сельскохозяйственного назначения № 76	412748,37	1321306,87	50° 45' 25,527"	39° 29' 37,898"
61127	25	Земли сельскохозяйственного назначения № 76	412773,02	1321261,74	50° 45' 26,344"	39° 29' 35,613"
61128	26	Земли сельскохозяйственного назначения № 76	413052,85	1321024,46	50° 45' 35,503"	39° 29' 23,704"
61129	27	Земли сельскохозяйственного назначения № 76	413093,71	1320987,50	50° 45' 36,841"	39° 29' 21,847"
61130	28	Земли сельскохозяйственного назначения № 76	413109,58	1320943,62	50° 45' 37,374"	39° 29' 19,619"
61131	29	Земли сельскохозяйственного назначения № 76	413094,00	1320690,09	50° 45' 36,981"	39° 29' 6,675"
61132	30	Земли сельскохозяйственного назначения № 76	413236,09	1320668,44	50° 45' 41,588"	39° 29' 5,669"
61133	31	Земли сельскохозяйственного назначения № 76	413282,75	1320665,66	50° 45' 43,099"	39° 29' 5,560"
61134	32	Земли сельскохозяйственного назначения № 76	413347,24	1320667,45	50° 45' 45,185"	39° 29' 5,696"
61135	33	Земли сельскохозяйственного назначения № 76	413937,64	1320797,93	50° 46' 4,231"	39° 29' 12,761"
61136	34	Земли сельскохозяйственного назначения № 76	413859,24	1320997,03	50° 46' 1,606"	39° 29' 22,865"
61137	35	Земли сельскохозяйственного назначения № 76	413825,66	1321083,12	50° 46' 0,482"	39° 29' 27,233"
61138	36	Земли сельскохозяйственного назначения № 76	413797,31	1321167,22	50° 45' 59,527"	39° 29' 31,505"
61139		**Земли сельскохозяйственного назначения № 76 Количество**		36		36
61140	1	Земли сельскохозяйственного назначения № 77	390632,44	1305124,99	50° 33' 36,232"	39° 15' 40,585"
61141	2	Земли сельскохозяйственного назначения № 77	390861,21	1305214,83	50° 33' 43,604"	39° 15' 45,271"
61142	3	Земли сельскохозяйственного назначения № 77	390874,04	1305214,68	50° 33' 44,019"	39° 15' 45,270"
61143	4	Земли сельскохозяйственного назначения № 77	390887,14	1305224,63	50° 33' 44,440"	39° 15' 45,783"
61144	5	Земли сельскохозяйственного назначения № 77	390918,82	1305248,21	50° 33' 45,457"	39° 15' 46,997"
61145	6	Земли сельскохозяйственного назначения № 77	391011,86	1305334,77	50° 33' 48,438"	39° 15' 51,445"
61146	7	Земли сельскохозяйственного назначения № 77	391011,87	1305334,78	50° 33' 48,438"	39° 15' 51,445"
61147	8	Земли сельскохозяйственного назначения № 77	391011,88	1305334,78	50° 33' 48,439"	39° 15' 51,445"
61148	9	Земли сельскохозяйственного назначения № 77	391100,51	1305395,59	50° 33' 51,286"	39° 15' 54,582"
61149	10	Земли сельскохозяйственного назначения № 77	391101,16	1305396,03	50° 33' 51,307"	39° 15' 54,605"
61150	11	Земли сельскохозяйственного назначения № 77	391032,87	1305517,27	50° 33' 49,056"	39° 16' 0,727"
61151	12	Земли сельскохозяйственного назначения № 77	390724,82	1305395,17	50° 33' 39,129"	39° 15' 54,359"
61152	13	Земли сельскохозяйственного назначения № 77	390563,61	1305282,12	50° 33' 33,951"	39° 15' 48,530"
61153	14	Земли сельскохозяйственного назначения № 77	390632,44	1305124,99	50° 33' 36,232"	39° 15' 40,585"
61154	15	Земли сельскохозяйственного назначения № 77	393134,79	1295143,54	50° 35' 0,288"	39° 7' 14,614"
61155	16	Земли сельскохозяйственного назначения № 77	393134,35	1295131,27	50° 35' 0,277"	39° 7' 13,990"
61156	17	Земли сельскохозяйственного назначения № 77	393138,17	1295088,42	50° 35' 0,413"	39° 7' 11,814"
61157	18	Земли сельскохозяйственного назначения № 77	393148,88	1295036,17	50° 35' 0,774"	39° 7' 9,163"
61158	19	Земли сельскохозяйственного назначения № 77	393162,05	1294998,35	50° 35' 1,210"	39° 7' 7,247"
61159	20	Земли сельскохозяйственного назначения № 77	393198,73	1295047,32	50° 35' 2,384"	39° 7' 9,751"
61160	21	Земли сельскохозяйственного назначения № 77	393225,26	1295082,72	50° 35' 3,232"	39° 7' 11,563"
61161	22	Земли сельскохозяйственного назначения № 77	393161,28	1295125,73	50° 35' 1,150"	39° 7' 13,720"
61162	23	Земли сельскохозяйственного назначения № 77	393134,79	1295143,54	50° 35' 0,288"	39° 7' 14,614"

61163	24	Земли сельскохозяйственного назначения № 77	393139,17	1295248,63	50° 35' 0,400"	39° 7' 19,957"
61164	25	Земли сельскохозяйственного назначения № 77	393139,20	1295248,77	50° 35' 0,401"	39° 7' 19,964"
61165	26	Земли сельскохозяйственного назначения № 77	393139,96	1295253,11	50° 35' 0,425"	39° 7' 20,186"
61166	27	Земли сельскохозяйственного назначения № 77	392995,71	1295301,95	50° 34' 55,743"	39° 7' 22,605"
61167	28	Земли сельскохозяйственного назначения № 77	392996,15	1295339,00	50° 34' 55,747"	39° 7' 24,488"
61168	29	Земли сельскохозяйственного назначения № 77	392724,30	1295472,07	50° 34' 46,913"	39° 7' 31,132"
61169	30	Земли сельскохозяйственного назначения № 77	392724,16	1295472,15	50° 34' 46,908"	39° 7' 31,135"
61170	31	Земли сельскохозяйственного назначения № 77	392696,72	1295384,48	50° 34' 46,045"	39° 7' 26,668"
61171	32	Земли сельскохозяйственного назначения № 77	392679,12	1295341,96	50° 34' 45,487"	39° 7' 24,499"
61172	33	Земли сельскохозяйственного назначения № 77	392655,32	1295320,86	50° 34' 44,723"	39° 7' 23,416"
61173	34	Земли сельскохозяйственного назначения № 77	392636,29	1295308,40	50° 34' 44,111"	39° 7' 22,775"
61174	35	Земли сельскохозяйственного назначения № 77	392623,24	1295291,28	50° 34' 43,693"	39° 7' 21,899"
61175	36	Земли сельскохозяйственного назначения № 77	392596,38	1295194,42	50° 34' 42,851"	39° 7' 16,965"
61176	37	Земли сельскохозяйственного назначения № 77	392574,03	1295165,32	50° 34' 42,136"	39° 7' 15,476"
61177	38	Земли сельскохозяйственного назначения № 77	392543,29	1295147,15	50° 34' 41,146"	39° 7' 14,540"
61178	39	Земли сельскохозяйственного назначения № 77	392472,31	1295129,09	50° 34' 38,854"	39° 7' 13,590"
61179	40	Земли сельскохозяйственного назначения № 77	392410,39	1295134,37	50° 34' 36,849"	39° 7' 13,832"
61180	41	Земли сельскохозяйственного назначения № 77	392320,62	1295161,46	50° 34' 33,937"	39° 7' 15,169"
61181	42	Земли сельскохозяйственного назначения № 77	392291,74	1295189,10	50° 34' 32,994"	39° 7' 16,561"
61182	43	Земли сельскохозяйственного назначения № 77	392280,76	1295223,08	50° 34' 32,630"	39° 7' 18,283"
61183	44	Земли сельскохозяйственного назначения № 77	392285,58	1295276,71	50° 34' 32,770"	39° 7' 21,011"
61184	45	Земли сельскохозяйственного назначения № 77	392289,40	1295305,67	50° 34' 32,886"	39° 7' 22,484"
61185	46	Земли сельскохозяйственного назначения № 77	392305,25	1295370,33	50° 34' 33,381"	39° 7' 25,777"
61186	47	Земли сельскохозяйственного назначения № 77	392115,61	1295459,18	50° 34' 27,219"	39° 7' 30,209"
61187	48	Земли сельскохозяйственного назначения № 77	392083,78	1295435,76	50° 34' 26,196"	39° 7' 29,005"
61188	49	Земли сельскохозяйственного назначения № 77	392036,10	1295369,75	50° 34' 24,671"	39° 7' 25,629"
61189	50	Земли сельскохозяйственного назначения № 77	392043,98	1295259,13	50° 34' 24,957"	39° 7' 20,012"
61190	51	Земли сельскохозяйственного назначения № 77	392045,67	1295165,47	50° 34' 25,038"	39° 7' 15,253"
61191	52	Земли сельскохозяйственного назначения № 77	392012,60	1294798,36	50° 34' 24,070"	39° 6' 56,584"
61192	53	Земли сельскохозяйственного назначения № 77	392545,08	1294752,06	50° 34' 41,313"	39° 6' 54,461"
61193	54	Земли сельскохозяйственного назначения № 77	393014,71	1294801,67	50° 34' 56,497"	39° 6' 57,186"
61194	55	Земли сельскохозяйственного назначения № 77	393143,12	1294973,07	50° 35' 0,605"	39° 7' 5,954"
61195	56	Земли сельскохозяйственного назначения № 77	393140,06	1294980,06	50° 35' 0,504"	39° 7' 6,307"
61196	57	Земли сельскохозяйственного назначения № 77	393123,99	1295029,31	50° 34' 59,970"	39° 7' 8,804"
61197	58	Земли сельскохозяйственного назначения № 77	393111,39	1295088,58	50° 34' 59,546"	39° 7' 11,811"
61198	59	Земли сельскохозяйственного назначения № 77	393112,32	1295142,67	50° 34' 59,561"	39° 7' 14,560"
61199	60	Земли сельскохозяйственного назначения № 77	393113,05	1295167,27	50° 34' 59,578"	39° 7' 15,811"
61200	61	Земли сельскохозяйственного назначения № 77	393124,75	1295226,34	50° 34' 59,940"	39° 7' 18,818"
61201	62	Земли сельскохозяйственного назначения № 77	393131,92	1295250,93	50° 35' 0,165"	39° 7' 20,071"
61202	63	Земли сельскохозяйственного назначения № 77	393139,17	1295248,63	50° 35' 0,400"	39° 7' 19,957"
61203	64	Земли сельскохозяйственного назначения № 77	392924,75	1295214,09	50° 34' 53,471"	39° 7' 18,108"

61204	65	Земли сельскохозяйственного назначения № 77	393006,77	1295169,11	50° 34' 56,138"	39° 7' 15,858"
61205	66	Земли сельскохозяйственного назначения № 77	392990,90	1295120,16	50° 34' 55,638"	39° 7' 13,363"
61206	67	Земли сельскохозяйственного назначения № 77	392969,73	1295112,22	50° 34' 54,955"	39° 7' 12,950"
61207	68	Земли сельскохозяйственного назначения № 77	392883,74	1295155,88	50° 34' 52,160"	39° 7' 15,132"
61208	69	Земли сельскохозяйственного назначения № 77	392924,75	1295214,09	50° 34' 53,471"	39° 7' 18,108"
61209	70	Земли сельскохозяйственного назначения № 77	393272,52	1297234,00	50° 35' 4,150"	39° 9' 0,926"
61210	71	Земли сельскохозяйственного назначения № 77	393269,42	1297236,58	50° 35' 4,049"	39° 9' 1,056"
61211	72	Земли сельскохозяйственного назначения № 77	393272,39	1297209,87	50° 35' 4,153"	39° 8' 59,700"
61212	73	Земли сельскохозяйственного назначения № 77	393286,21	1297119,75	50° 35' 4,626"	39° 8' 55,125"
61213	74	Земли сельскохозяйственного назначения № 77	393305,52	1297000,21	50° 35' 5,286"	39° 8' 49,058"
61214	75	Земли сельскохозяйственного назначения № 77	393307,69	1296999,20	50° 35' 5,356"	39° 8' 49,008"
61215	76	Земли сельскохозяйственного назначения № 77	393289,46	1297105,96	50° 35' 4,735"	39° 8' 54,426"
61216	77	Земли сельскохозяйственного назначения № 77	393272,52	1297234,00	50° 35' 4,150"	39° 9' 0,926"
61217	78	Земли сельскохозяйственного назначения № 77	393258,29	1297245,83	50° 35' 3,686"	39° 9' 1,521"
61218	79	Земли сельскохозяйственного назначения № 77	393222,45	1297275,64	50° 35' 2,518"	39° 9' 3,020"
61219	80	Земли сельскохозяйственного назначения № 77	393198,64	1297672,51	50° 35' 1,631"	39° 9' 23,180"
61220	81	Земли сельскохозяйственного назначения № 77	392931,41	1297677,80	50° 34' 52,982"	39° 9' 23,326"
61221	82	Земли сельскохозяйственного назначения № 77	392952,55	1296999,84	50° 34' 53,864"	39° 8' 48,879"
61222	83	Земли сельскохозяйственного назначения № 77	392994,99	1296998,02	50° 34' 55,238"	39° 8' 48,806"
61223	84	Земли сельскохозяйственного назначения № 77	393133,96	1297058,87	50° 34' 59,717"	39° 8' 51,962"
61224	85	Земли сельскохозяйственного назначения № 77	393128,36	1297025,22	50° 34' 59,546"	39° 8' 50,249"
61225	86	Земли сельскохозяйственного назначения № 77	393243,94	1297029,01	50° 35' 3,284"	39° 8' 50,494"
61226	87	Земли сельскохозяйственного назначения № 77	393287,44	1297008,66	50° 35' 4,698"	39° 8' 49,480"
61227	88	Земли сельскохозяйственного назначения № 77	393295,93	1297004,69	50° 35' 4,974"	39° 8' 49,282"
61228	89	Земли сельскохозяйственного назначения № 77	393292,91	1297021,93	50° 35' 4,871"	39° 8' 50,157"
61229	90	Земли сельскохозяйственного назначения № 77	393281,65	1297088,32	50° 35' 4,488"	39° 8' 53,526"
61230	91	Земли сельскохозяйственного назначения № 77	393268,63	1297092,80	50° 35' 4,065"	39° 8' 53,748"
61231	92	Земли сельскохозяйственного назначения № 77	393263,74	1297106,46	50° 35' 3,903"	39° 8' 54,440"
61232	93	Земли сельскохозяйственного назначения № 77	393276,90	1297110,62	50° 35' 4,327"	39° 8' 54,657"
61233	94	Земли сельскохозяйственного назначения № 77	393272,72	1297138,55	50° 35' 4,184"	39° 8' 56,075"
61234	95	Земли сельскохозяйственного назначения № 77	393264,56	1297193,01	50° 35' 3,904"	39° 8' 58,839"
61235	96	Земли сельскохозяйственного назначения № 77	393262,13	1297209,22	50° 35' 3,821"	39° 8' 59,662"
61236	97	Земли сельскохозяйственного назначения № 77	393259,02	1297238,90	50° 35' 3,712"	39° 9' 1,169"
61237	98	Земли сельскохозяйственного назначения № 77	393258,29	1297245,83	50° 35' 3,686"	39° 9' 1,521"
61238	99	Земли сельскохозяйственного назначения № 77	397757,80	1303072,45	50° 37' 27,485"	39° 13' 59,978"
61239	100	Земли сельскохозяйственного назначения № 77	397716,59	1303029,06	50° 37' 26,165"	39° 13' 57,750"
61240	101	Земли сельскохозяйственного назначения № 77	397716,09	1303028,53	50° 37' 26,150"	39° 13' 57,723"
61241	102	Земли сельскохозяйственного назначения № 77	397712,32	1303024,56	50° 37' 26,029"	39° 13' 57,518"
61242	103	Земли сельскохозяйственного назначения № 77	397671,76	1302984,14	50° 37' 24,729"	39° 13' 55,442"
61243	104	Земли сельскохозяйственного назначения № 77	397608,24	1302982,59	50° 37' 22,675"	39° 13' 55,330"
61244	105	Земли сельскохозяйственного назначения № 77	397507,38	1302904,26	50° 37' 19,436"	39° 13' 51,294"

61245	106	Земли сельскохозяйственного назначения № 77	397582,82	1302815,28	50° 37' 21,907"	39° 13' 46,806"
61246	107	Земли сельскохозяйственного назначения № 77	397635,22	1302731,04	50° 37' 23,630"	39° 13' 42,548"
61247	108	Земли сельскохозяйственного назначения № 77	397779,77	1302821,38	50° 37' 28,278"	39° 13' 47,218"
61248	109	Земли сельскохозяйственного назначения № 77	397866,10	1302940,23	50° 37' 31,032"	39° 13' 53,308"
61249	110	Земли сельскохозяйственного назначения № 77	397757,80	1303072,45	50° 37' 27,485"	39° 13' 59,978"
61250	111	Земли сельскохозяйственного назначения № 77	398543,51	1306099,50	50° 37' 51,890"	39° 16' 34,387"
61251	112	Земли сельскохозяйственного назначения № 77	398328,52	1305853,53	50° 37' 45,018"	39° 16' 21,756"
61252	113	Земли сельскохозяйственного назначения № 77	398332,40	1305799,30	50° 37' 45,162"	39° 16' 19,000"
61253	114	Земли сельскохозяйственного назначения № 77	398409,87	1305669,53	50° 37' 47,714"	39° 16' 12,440"
61254	115	Земли сельскохозяйственного назначения № 77	398648,10	1305768,31	50° 37' 55,388"	39° 16' 17,594"
61255	116	Земли сельскохозяйственного назначения № 77	398787,11	1305861,92	50° 37' 59,854"	39° 16' 22,432"
61256	117	Земли сельскохозяйственного назначения № 77	398800,57	1305870,99	50° 38' 0,287"	39° 16' 22,900"
61257	118	Земли сельскохозяйственного назначения № 77	398854,09	1305907,03	50° 38' 2,006"	39° 16' 24,763"
61258	119	Земли сельскохозяйственного назначения № 77	398730,86	1306071,74	50° 37' 57,962"	39° 16' 33,076"
61259	120	Земли сельскохозяйственного назначения № 77	398682,36	1306065,10	50° 37' 56,395"	39° 16' 32,712"
61260	121	Земли сельскохозяйственного назначения № 77	398604,72	1306054,47	50° 37' 53,886"	39° 16' 32,129"
61261	122	Земли сельскохозяйственного назначения № 77	398543,51	1306099,50	50° 37' 51,890"	39° 16' 34,387"
61262	123	Земли сельскохозяйственного назначения № 77	403146,57	1305762,17	50° 40' 20,954"	39° 16' 19,718"
61263	124	Земли сельскохозяйственного назначения № 77	403115,78	1305727,47	50° 40' 19,969"	39° 16' 17,935"
61264	125	Земли сельскохозяйственного назначения № 77	403134,40	1305706,65	50° 40' 20,579"	39° 16' 16,885"
61265	126	Земли сельскохозяйственного назначения № 77	403166,51	1305670,75	50° 40' 21,630"	39° 16' 15,074"
61266	127	Земли сельскохозяйственного назначения № 77	403177,62	1305682,01	50° 40' 21,986"	39° 16' 15,653"
61267	128	Земли сельскохозяйственного назначения № 77	403191,49	1305708,46	50° 40' 22,426"	39° 16' 17,008"
61268	129	Земли сельскохозяйственного назначения № 77	403167,38	1305737,29	50° 40' 21,636"	39° 16' 18,462"
61269	130	Земли сельскохозяйственного назначения № 77	403163,97	1305741,36	50° 40' 21,524"	39° 16' 18,668"
61270	131	Земли сельскохозяйственного назначения № 77	403146,57	1305762,17	50° 40' 20,954"	39° 16' 19,718"
61271	132	Земли сельскохозяйственного назначения № 77	403529,70	1306451,08	50° 40' 33,112"	39° 16' 55,008"
61272	133	Земли сельскохозяйственного назначения № 77	403574,33	1306397,79	50° 40' 34,575"	39° 16' 52,319"
61273	134	Земли сельскохозяйственного назначения № 77	403586,40	1306397,99	50° 40' 34,965"	39° 16' 52,336"
61274	135	Земли сельскохозяйственного назначения № 77	403621,00	1306409,89	50° 40' 36,081"	39° 16' 52,961"
61275	136	Земли сельскохозяйственного назначения № 77	403623,28	1306396,73	50° 40' 36,159"	39° 16' 52,292"
61276	137	Земли сельскохозяйственного назначения № 77	403700,89	1306426,21	50° 40' 38,660"	39° 16' 53,836"
61277	138	Земли сельскохозяйственного назначения № 77	403676,06	1306548,71	50° 40' 37,814"	39° 17' 0,060"
61278	139	Земли сельскохозяйственного назначения № 77	403715,34	1306580,29	50° 40' 39,074"	39° 17' 1,690"
61279	140	Земли сельскохозяйственного назначения № 77	403722,69	1306625,41	50° 40' 39,296"	39° 17' 3,992"
61280	141	Земли сельскохозяйственного назначения № 77	403698,86	1306640,98	50° 40' 38,519"	39° 17' 4,772"
61281	142	Земли сельскохозяйственного назначения № 77	403657,70	1306665,84	50° 40' 37,179"	39° 17' 6,015"
61282	143	Земли сельскохозяйственного назначения № 77	403564,17	1306716,96	50° 40' 34,135"	39° 17' 8,567"
61283	144	Земли сельскохозяйственного назначения № 77	403505,68	1306656,35	50° 40' 32,263"	39° 17' 5,448"
61284	145	Земли сельскохозяйственного назначения № 77	403434,02	1306565,31	50° 40' 29,976"	39° 17' 0,772"
61285	146	Земли сельскохозяйственного назначения № 77	403529,70	1306451,08	50° 40' 33,112"	39° 16' 55,008"

61286	147	Земли сельскохозяйственного назначения № 77	404047,69	1308372,01	50° 40' 49,192"	39° 18' 33,123"
61287	148	Земли сельскохозяйственного назначения № 77	404019,87	1308348,11	50° 40' 48,300"	39° 18' 31,890"
61288	149	Земли сельскохозяйственного назначения № 77	404017,27	1308261,97	50° 40' 48,247"	39° 18' 27,502"
61289	150	Земли сельскохозяйственного назначения № 77	404015,35	1308224,04	50° 40' 48,198"	39° 18' 25,569"
61290	151	Земли сельскохозяйственного назначения № 77	404169,33	1308239,54	50° 40' 53,175"	39° 18' 26,445"
61291	152	Земли сельскохозяйственного назначения № 77	404155,57	1308329,80	50° 40' 52,698"	39° 18' 31,034"
61292	153	Земли сельскохозяйственного назначения № 77	404140,51	1308334,60	50° 40' 52,209"	39° 18' 31,270"
61293	154	Земли сельскохозяйственного назначения № 77	404107,50	1308423,89	50° 40' 51,108"	39° 18' 35,799"
61294	155	Земли сельскохозяйственного назначения № 77	404107,16	1308458,59	50° 40' 51,085"	39° 18' 37,566"
61295	156	Земли сельскохозяйственного назначения № 77	404052,15	1308447,75	50° 40' 49,309"	39° 18' 36,983"
61296	157	Земли сельскохозяйственного назначения № 77	404047,69	1308372,01	50° 40' 49,192"	39° 18' 33,123"
61297	158	Земли сельскохозяйственного назначения № 77	407057,77	1310234,83	50° 42' 25,908"	39° 20' 9,758"
61298	159	Земли сельскохозяйственного назначения № 77	407057,58	1310235,09	50° 42' 25,902"	39° 20' 9,771"
61299	160	Земли сельскохозяйственного назначения № 77	407037,15	1310263,38	50° 42' 25,230"	39° 20' 11,201"
61300	161	Земли сельскохозяйственного назначения № 77	406973,74	1310343,22	50° 42' 23,148"	39° 20' 15,232"
61301	162	Земли сельскохозяйственного назначения № 77	406951,61	1310326,18	50° 42' 22,439"	39° 20' 14,351"
61302	163	Земли сельскохозяйственного назначения № 77	406923,83	1310304,79	50° 42' 21,548"	39° 20' 13,245"
61303	164	Земли сельскохозяйственного назначения № 77	406928,66	1310298,50	50° 42' 21,706"	39° 20' 12,927"
61304	165	Земли сельскохозяйственного назначения № 77	406922,71	1310293,22	50° 42' 21,516"	39° 20' 12,654"
61305	166	Земли сельскохозяйственного назначения № 77	406900,62	1310273,61	50° 42' 20,808"	39° 20' 11,642"
61306	167	Земли сельскохозяйственного назначения № 77	406903,03	1310270,41	50° 42' 20,887"	39° 20' 11,481"
61307	168	Земли сельскохозяйственного назначения № 77	406876,85	1310239,56	50° 42' 20,052"	39° 20' 9,893"
61308	169	Земли сельскохозяйственного назначения № 77	406867,10	1310227,91	50° 42' 19,741"	39° 20' 9,294"
61309	170	Земли сельскохозяйственного назначения № 77	406900,33	1310203,71	50° 42' 20,825"	39° 20' 8,080"
61310	171	Земли сельскохозяйственного назначения № 77	406887,42	1310191,41	50° 42' 20,412"	39° 20' 7,446"
61311	172	Земли сельскохозяйственного назначения № 77	406913,00	1310173,78	50° 42' 21,246"	39° 20' 6,563"
61312	173	Земли сельскохозяйственного назначения № 77	406924,04	1310166,17	50° 42' 21,606"	39° 20' 6,181"
61313	174	Земли сельскохозяйственного назначения № 77	406947,60	1310155,98	50° 42' 22,372"	39° 20' 5,676"
61314	175	Земли сельскохозяйственного назначения № 77	406986,39	1310158,97	50° 42' 23,626"	39° 20' 5,851"
61315	176	Земли сельскохозяйственного назначения № 77	407011,51	1310171,34	50° 42' 24,434"	39° 20' 6,496"
61316	177	Земли сельскохозяйственного назначения № 77	407050,08	1310201,25	50° 42' 25,671"	39° 20' 8,043"
61317	178	Земли сельскохозяйственного назначения № 77	407042,93	1310210,76	50° 42' 25,436"	39° 20' 8,523"
61318	179	Земли сельскохозяйственного назначения № 77	407052,67	1310216,77	50° 42' 25,749"	39° 20' 8,835"
61319	180	Земли сельскохозяйственного назначения № 77	407064,54	1310225,23	50° 42' 26,130"	39° 20' 9,273"
61320	181	Земли сельскохозяйственного назначения № 77	407057,77	1310234,83	50° 42' 25,908"	39° 20' 9,758"
61321	182	Земли сельскохозяйственного назначения № 77	408606,63	1312584,36	50° 43' 15,132"	39° 22' 10,428"
61322	183	Земли сельскохозяйственного назначения № 77	408548,52	1312470,09	50° 43' 13,296"	39° 22' 4,568"
61323	184	Земли сельскохозяйственного назначения № 77	408699,41	1312470,90	50° 43' 18,178"	39° 22' 4,701"
61324	185	Земли сельскохозяйственного назначения № 77	408792,37	1312565,96	50° 43' 21,149"	39° 22' 9,603"
61325	186	Земли сельскохозяйственного назначения № 77	408731,17	1312622,71	50° 43' 19,147"	39° 22' 12,459"
61326	187	Земли сельскохозяйственного назначения № 77	408664,73	1312625,03	50° 43' 16,996"	39° 22' 12,536"

61327	188	Земли сельскохозяйственного назначения № 77	408606,63	1312584,36	50° 43' 15,132"	39° 22' 10,428"
61328	189	Земли сельскохозяйственного назначения № 77	408351,56	1314167,62	50° 43' 6,257"	39° 23' 30,969"
61329	190	Земли сельскохозяйственного назначения № 77	408351,56	1314167,61	50° 43' 6,257"	39° 23' 30,969"
61330	191	Земли сельскохозяйственного назначения № 77	408327,40	1314160,98	50° 43' 5,478"	39° 23' 30,615"
61331	192	Земли сельскохозяйственного назначения № 77	408331,64	1314090,69	50° 43' 5,643"	39° 23' 27,036"
61332	193	Земли сельскохозяйственного назначения № 77	408335,77	1314058,63	50° 43' 5,790"	39° 23' 25,404"
61333	194	Земли сельскохозяйственного назначения № 77	408342,09	1313954,77	50° 43' 6,035"	39° 23' 20,114"
61334	195	Земли сельскохозяйственного назначения № 77	408342,31	1313950,03	50° 43' 6,044"	39° 23' 19,873"
61335	196	Земли сельскохозяйственного назначения № 77	408344,08	1313921,55	50° 43' 6,113"	39° 23' 18,423"
61336	197	Земли сельскохозяйственного назначения № 77	408359,12	1313730,40	50° 43' 6,675"	39° 23' 8,689"
61337	198	Земли сельскохозяйственного назначения № 77	408388,83	1313732,81	50° 43' 7,635"	39° 23' 8,831"
61338	199	Земли сельскохозяйственного назначения № 77	408393,34	1313702,10	50° 43' 7,793"	39° 23' 7,268"
61339	200	Земли сельскохозяйственного назначения № 77	408406,44	1313693,07	50° 43' 8,221"	39° 23' 6,816"
61340	201	Земли сельскохозяйственного назначения № 77	408441,35	1313700,04	50° 43' 9,348"	39° 23' 7,193"
61341	202	Земли сельскохозяйственного назначения № 77	408451,58	1313702,09	50° 43' 9,678"	39° 23' 7,304"
61342	203	Земли сельскохозяйственного назначения № 77	408485,47	1313708,88	50° 43' 10,772"	39° 23' 7,671"
61343	204	Земли сельскохозяйственного назначения № 77	408569,69	1313721,40	50° 43' 13,492"	39° 23' 8,361"
61344	205	Земли сельскохозяйственного назначения № 77	408585,71	1313639,24	50° 43' 14,043"	39° 23' 4,184"
61345	206	Земли сельскохозяйственного назначения № 77	408595,30	1313640,79	50° 43' 14,352"	39° 23' 4,268"
61346	207	Земли сельскохозяйственного назначения № 77	408643,65	1313650,71	50° 43' 15,913"	39° 23' 4,804"
61347	208	Земли сельскохозяйственного назначения № 77	408657,93	1313616,97	50° 43' 16,388"	39° 23' 3,093"
61348	209	Земли сельскохозяйственного назначения № 77	408661,36	1313600,33	50° 43' 16,506"	39° 23' 2,247"
61349	210	Земли сельскохозяйственного назначения № 77	408642,56	1313535,47	50° 43' 15,923"	39° 22' 58,929"
61350	211	Земли сельскохозяйственного назначения № 77	408648,51	1313422,94	50° 43' 16,160"	39° 22' 53,197"
61351	212	Земли сельскохозяйственного назначения № 77	408707,08	1313424,85	50° 43' 18,054"	39° 22' 53,331"
61352	213	Земли сельскохозяйственного назначения № 77	408731,00	1313420,47	50° 43' 18,830"	39° 22' 53,122"
61353	214	Земли сельскохозяйственного назначения № 77	408739,06	1313415,97	50° 43' 19,092"	39° 22' 52,898"
61354	215	Земли сельскохозяйственного назначения № 77	408745,42	1313404,86	50° 43' 19,303"	39° 22' 52,336"
61355	216	Земли сельскохозяйственного назначения № 77	408756,94	1313369,04	50° 43' 19,689"	39° 22' 50,517"
61356	217	Земли сельскохозяйственного назначения № 77	408763,07	1313355,97	50° 43' 19,893"	39° 22' 49,855"
61357	218	Земли сельскохозяйственного назначения № 77	408771,59	1313349,86	50° 43' 20,171"	39° 22' 49,548"
61358	219	Земли сельскохозяйственного назначения № 77	408784,78	1313345,43	50° 43' 20,599"	39° 22' 49,331"
61359	220	Земли сельскохозяйственного назначения № 77	408822,67	1313346,13	50° 43' 21,825"	39° 22' 49,390"
61360	221	Земли сельскохозяйственного назначения № 77	408873,13	1313335,97	50° 43' 23,462"	39° 22' 48,903"
61361	222	Земли сельскохозяйственного назначения № 77	408884,55	1313357,43	50° 43' 23,823"	39° 22' 50,004"
61362	223	Земли сельскохозяйственного назначения № 77	408891,14	1313398,88	50° 43' 24,020"	39° 22' 52,121"
61363	224	Земли сельскохозяйственного назначения № 77	408887,65	1313479,45	50° 43' 23,875"	39° 22' 56,226"
61364	225	Земли сельскохозяйственного назначения № 77	408863,25	1313570,87	50° 43' 23,050"	39° 23' 0,871"
61365	226	Земли сельскохозяйственного назначения № 77	408835,75	1313610,77	50° 43' 22,144"	39° 23' 2,888"
61366	227	Земли сельскохозяйственного назначения № 77	408732,06	1313587,87	50° 43' 18,798"	39° 23' 1,656"
61367	228	Земли сельскохозяйственного назначения № 77	408700,55	1313739,37	50° 43' 17,719"	39° 23' 9,359"

61368	229	Земли сельскохозяйственного назначения № 77	408654,07	1313962,88	50° 43' 16,127"	39° 23' 20,722"
61369	230	Земли сельскохозяйственного назначения № 77	408574,28	1314127,24	50° 43' 13,480"	39° 23' 29,050"
61370	231	Земли сельскохозяйственного назначения № 77	408554,32	1314172,01	50° 43' 12,816"	39° 23' 31,320"
61371	232	Земли сельскохозяйственного назначения № 77	408545,22	1314245,66	50° 43' 12,492"	39° 23' 35,068"
61372	233	Земли сельскохозяйственного назначения № 77	408478,18	1314225,91	50° 43' 10,331"	39° 23' 34,019"
61373	234	Земли сельскохозяйственного назначения № 77	408480,72	1314210,89	50° 43' 10,419"	39° 23' 33,255"
61374	235	Земли сельскохозяйственного назначения № 77	408504,61	1314120,76	50° 43' 11,228"	39° 23' 28,676"
61375	236	Земли сельскохозяйственного назначения № 77	408430,95	1314090,53	50° 43' 8,857"	39° 23' 27,089"
61376	237	Земли сельскохозяйственного назначения № 77	408362,17	1314068,82	50° 43' 6,640"	39° 23' 25,940"
61377	238	Земли сельскохозяйственного назначения № 77	408359,93	1314093,86	50° 43' 6,557"	39° 23' 27,215"
61378	239	Земли сельскохозяйственного назначения № 77	408351,56	1314167,62	50° 43' 6,257"	39° 23' 30,969"
61379	240	Земли сельскохозяйственного назначения № 77	410481,85	1311170,54	50° 44' 16,350"	39° 20' 59,482"
61380	241	Земли сельскохозяйственного назначения № 77	410448,65	1311111,87	50° 44' 15,298"	39° 20' 56,471"
61381	242	Земли сельскохозяйственного назначения № 77	410512,48	1311075,74	50° 44' 17,377"	39° 20' 54,667"
61382	243	Земли сельскохозяйственного назначения № 77	410545,68	1311134,41	50° 44' 18,430"	39° 20' 57,678"
61383	244	Земли сельскохозяйственного назначения № 77	410481,85	1311170,54	50° 44' 16,350"	39° 20' 59,482"
61384	245	Земли сельскохозяйственного назначения № 77	407030,62	1307106,49	50° 42' 26,165"	39° 17' 30,330"
61385	246	Земли сельскохозяйственного назначения № 77	406916,34	1307068,91	50° 42' 22,480"	39° 17' 28,352"
61386	247	Земли сельскохозяйственного назначения № 77	406983,36	1306893,44	50° 42' 24,711"	39° 17' 19,448"
61387	248	Земли сельскохозяйственного назначения № 77	407084,46	1306937,98	50° 42' 27,966"	39° 17' 21,773"
61388	249	Земли сельскохозяйственного назначения № 77	407090,27	1306999,57	50° 42' 28,133"	39° 17' 24,915"
61389	250	Земли сельскохозяйственного назначения № 77	407079,42	1307069,69	50° 42' 27,757"	39° 17' 28,482"
61390	251	Земли сельскохозяйственного назначения № 77	407030,62	1307106,49	50° 42' 26,165"	39° 17' 30,330"
61391	252	Земли сельскохозяйственного назначения № 77	417582,72	1310559,10	50° 48' 6,345"	39° 20' 32,510"
61392	253	Земли сельскохозяйственного назначения № 77	417702,22	1310571,64	50° 48' 10,207"	39° 20' 33,221"
61393	254	Земли сельскохозяйственного назначения № 77	417796,53	1310582,08	50° 48' 13,254"	39° 20' 33,810"
61394	255	Земли сельскохозяйственного назначения № 77	417744,11	1310838,89	50° 48' 11,461"	39° 20' 46,892"
61395	256	Земли сельскохозяйственного назначения № 77	417634,75	1310909,64	50° 48' 7,896"	39° 20' 50,440"
61396	257	Земли сельскохозяйственного назначения № 77	417566,32	1310872,39	50° 48' 5,696"	39° 20' 48,497"
61397	258	Земли сельскохозяйственного назначения № 77	417618,58	1310779,78	50° 48' 7,422"	39° 20' 43,799"
61398	259	Земли сельскохозяйственного назначения № 77	417533,25	1310732,82	50° 48' 4,679"	39° 20' 41,351"
61399	260	Земли сельскохозяйственного назначения № 77	417582,72	1310559,10	50° 48' 6,345"	39° 20' 32,510"
61400	261	Земли сельскохозяйственного назначения № 77	417629,31	1310952,37	50° 48' 7,704"	39° 20' 52,618"
61401	262	Земли сельскохозяйственного назначения № 77	417623,01	1310955,92	50° 48' 7,499"	39° 20' 52,796"
61402	263	Земли сельскохозяйственного назначения № 77	417519,79	1311081,66	50° 48' 4,111"	39° 20' 59,154"
61403	264	Земли сельскохозяйственного назначения № 77	417428,02	1311004,26	50° 48' 1,171"	39° 20' 55,147"
61404	265	Земли сельскохозяйственного назначения № 77	417441,49	1310974,06	50° 48' 1,618"	39° 20' 53,613"
61405	266	Земли сельскохозяйственного назначения № 77	417451,56	1310920,60	50° 48' 1,965"	39° 20' 50,890"
61406	267	Земли сельскохозяйственного назначения № 77	417478,13	1310849,35	50° 48' 2,851"	39° 20' 47,268"
61407	268	Земли сельскохозяйственного назначения № 77	417534,30	1310882,74	50° 48' 4,656"	39° 20' 49,006"
61408	269	Земли сельскохозяйственного назначения № 77	417617,37	1310942,07	50° 48' 7,321"	39° 20' 52,085"

61409	270	Земли сельскохозяйственного назначения № 77	417617,88	1310946,27	50° 48' 7,336"	39° 20' 52,300"
61410	271	Земли сельскохозяйственного назначения № 77	417629,31	1310952,37	50° 48' 7,704"	39° 20' 52,618"
61411	272	Земли сельскохозяйственного назначения № 77	417518,36	1311563,25	50° 48' 3,882"	39° 21' 23,743"
61412	273	Земли сельскохозяйственного назначения № 77	417483,61	1311587,08	50° 48' 2,748"	39° 21' 24,939"
61413	274	Земли сельскохозяйственного назначения № 77	417368,24	1311483,86	50° 47' 59,055"	39° 21' 19,599"
61414	275	Земли сельскохозяйственного назначения № 77	417462,38	1311271,15	50° 48' 2,182"	39° 21' 8,795"
61415	276	Земли сельскохозяйственного назначения № 77	417551,43	1311343,41	50° 48' 5,036"	39° 21' 12,538"
61416	277	Земли сельскохозяйственного назначения № 77	417525,48	1311393,28	50° 48' 4,177"	39° 21' 15,069"
61417	278	Земли сельскохозяйственного назначения № 77	417508,69	1311460,46	50° 48' 3,608"	39° 21' 18,489"
61418	279	Земли сельскохозяйственного назначения № 77	417518,36	1311563,25	50° 48' 3,882"	39° 21' 23,743"
61419	280	Земли сельскохозяйственного назначения № 77	398683,81	1310660,92	50° 37' 54,786"	39° 20' 26,531"
61420	281	Земли сельскохозяйственного назначения № 77	398661,88	1310711,01	50° 37' 54,058"	39° 20' 29,067"
61421	282	Земли сельскохозяйственного назначения № 77	398576,44	1310821,77	50° 37' 51,252"	39° 20' 34,651"
61422	283	Земли сельскохозяйственного назначения № 77	398549,14	1310803,21	50° 37' 50,375"	39° 20' 33,691"
61423	284	Земли сельскохозяйственного назначения № 77	398541,70	1310810,25	50° 37' 50,132"	39° 20' 34,045"
61424	285	Земли сельскохозяйственного назначения № 77	398216,86	1310627,50	50° 37' 39,689"	39° 20' 24,556"
61425	286	Земли сельскохозяйственного назначения № 77	398280,36	1310525,13	50° 37' 41,782"	39° 20' 19,386"
61426	287	Земли сельскохозяйственного назначения № 77	398300,47	1310537,43	50° 37' 42,428"	39° 20' 20,023"
61427	288	Земли сельскохозяйственного назначения № 77	398335,31	1310491,15	50° 37' 43,573"	39° 20' 17,690"
61428	289	Земли сельскохозяйственного назначения № 77	398618,49	1310642,96	50° 37' 52,679"	39° 20' 25,579"
61429	290	Земли сельскохозяйственного назначения № 77	398628,37	1310633,89	50° 37' 53,002"	39° 20' 25,123"
61430	291	Земли сельскохозяйственного назначения № 77	398641,98	1310641,88	50° 37' 53,440"	39° 20' 25,538"
61431	292	Земли сельскохозяйственного назначения № 77	398645,79	1310636,54	50° 37' 53,565"	39° 20' 25,269"
61432	293	Земли сельскохозяйственного назначения № 77	398672,48	1310648,70	50° 37' 54,424"	39° 20' 25,903"
61433	294	Земли сельскохозяйственного назначения № 77	398671,67	1310655,21	50° 37' 54,395"	39° 20' 26,234"
61434	295	Земли сельскохозяйственного назначения № 77	398683,81	1310660,92	50° 37' 54,786"	39° 20' 26,531"
61435	296	Земли сельскохозяйственного назначения № 77	392435,39	1304567,10	50° 34' 34,762"	39° 15' 13,196"
61436	297	Земли сельскохозяйственного назначения № 77	392431,94	1304572,00	50° 34' 34,648"	39° 15' 13,443"
61437	298	Земли сельскохозяйственного назначения № 77	392436,84	1304577,45	50° 34' 34,805"	39° 15' 13,722"
61438	299	Земли сельскохозяйственного назначения № 77	392441,39	1304584,37	50° 34' 34,950"	39° 15' 14,076"
61439	300	Земли сельскохозяйственного назначения № 77	392405,42	1304669,03	50° 34' 33,758"	39° 15' 18,360"
61440	301	Земли сельскохозяйственного назначения № 77	392379,18	1304715,71	50° 34' 32,893"	39° 15' 20,718"
61441	302	Земли сельскохозяйственного назначения № 77	392347,94	1304765,42	50° 34' 31,865"	39° 15' 23,227"
61442	303	Земли сельскохозяйственного назначения № 77	392341,05	1304760,32	50° 34' 31,644"	39° 15' 22,965"
61443	304	Земли сельскохозяйственного назначения № 77	392326,77	1304765,51	50° 34' 31,180"	39° 15' 23,221"
61444	305	Земли сельскохозяйственного назначения № 77	392325,54	1304784,27	50° 34' 31,134"	39° 15' 24,173"
61445	306	Земли сельскохозяйственного назначения № 77	392300,98	1304809,73	50° 34' 30,331"	39° 15' 25,454"
61446	307	Земли сельскохозяйственного назначения № 77	392252,28	1304853,60	50° 34' 28,740"	39° 15' 27,658"
61447	308	Земли сельскохозяйственного назначения № 77	392233,46	1304870,55	50° 34' 28,125"	39° 15' 28,509"
61448	309	Земли сельскохозяйственного назначения № 77	392224,17	1304870,78	50° 34' 27,824"	39° 15' 28,516"
61449	310	Земли сельскохозяйственного назначения № 77	392211,33	1304869,71	50° 34' 27,409"	39° 15' 28,454"

61450	311	Земли сельскохозяйственного назначения № 77	392162,87	1304847,03	50° 34' 25,849"	39° 15' 27,276"
61451	312	Земли сельскохозяйственного назначения № 77	392155,45	1304668,64	50° 34' 25,669"	39° 15' 18,208"
61452	313	Земли сельскохозяйственного назначения № 77	392138,79	1304640,51	50° 34' 25,139"	39° 15' 16,769"
61453	314	Земли сельскохозяйственного назначения № 77	392119,00	1304556,15	50° 34' 24,527"	39° 15' 12,472"
61454	315	Земли сельскохозяйственного назначения № 77	392148,58	1304485,75	50° 34' 25,508"	39° 15' 8,911"
61455	316	Земли сельскохозяйственного назначения № 77	392208,63	1304317,94	50° 34' 27,507"	39° 15' 0,415"
61456	317	Земли сельскохозяйственного назначения № 77	392342,78	1304308,70	50° 34' 31,851"	39° 15' 0,016"
61457	318	Земли сельскохозяйственного назначения № 77	392355,31	1304325,14	50° 34' 32,251"	39° 15' 0,858"
61458	319	Земли сельскохозяйственного назначения № 77	392362,35	1304441,83	50° 34' 32,440"	39° 15' 6,791"
61459	320	Земли сельскохозяйственного назначения № 77	392459,46	1304445,74	50° 34' 35,581"	39° 15' 7,041"
61460	321	Земли сельскохозяйственного назначения № 77	392509,23	1304419,06	50° 34' 37,201"	39° 15' 5,712"
61461	322	Земли сельскохозяйственного назначения № 77	392450,43	1304559,49	50° 34' 35,251"	39° 15' 12,817"
61462	323	Земли сельскохозяйственного назначения № 77	392448,06	1304560,55	50° 34' 35,174"	39° 15' 12,870"
61463	324	Земли сельскохозяйственного назначения № 77	392435,39	1304567,10	50° 34' 34,762"	39° 15' 13,196"
61464	325	Земли сельскохозяйственного назначения № 77	391611,42	1305386,51	50° 34' 7,821"	39° 15' 54,394"
61465	326	Земли сельскохозяйственного назначения № 77	391721,77	1305382,13	50° 34' 11,394"	39° 15' 54,231"
61466	327	Земли сельскохозяйственного назначения № 77	391790,81	1305414,52	50° 34' 13,617"	39° 15' 55,913"
61467	328	Земли сельскохозяйственного назначения № 77	391806,50	1305419,35	50° 34' 14,123"	39° 15' 56,167"
61468	329	Земли сельскохозяйственного назначения № 77	391839,81	1305425,78	50° 34' 15,198"	39° 15' 56,512"
61469	330	Земли сельскохозяйственного назначения № 77	391862,86	1305414,89	50° 34' 15,948"	39° 15' 55,971"
61470	331	Земли сельскохозяйственного назначения № 77	391865,67	1305436,77	50° 34' 16,032"	39° 15' 57,084"
61471	332	Земли сельскохозяйственного назначения № 77	391872,94	1305455,11	50° 34' 16,260"	39° 15' 58,020"
61472	333	Земли сельскохозяйственного назначения № 77	391884,55	1305472,52	50° 34' 16,630"	39° 15' 58,911"
61473	334	Земли сельскохозяйственного назначения № 77	391784,67	1305440,67	50° 34' 13,409"	39° 15' 57,239"
61474	335	Земли сельскохозяйственного назначения № 77	391750,73	1305529,20	50° 34' 12,281"	39° 16' 1,719"
61475	336	Земли сельскохозяйственного назначения № 77	391647,26	1305505,15	50° 34' 8,941"	39° 16' 0,441"
61476	337	Земли сельскохозяйственного назначения № 77	391661,41	1305450,86	50° 34' 9,417"	39° 15' 57,690"
61477	338	Земли сельскохозяйственного назначения № 77	391601,15	1305435,06	50° 34' 7,473"	39° 15' 56,855"
61478	339	Земли сельскохозяйственного назначения № 77	391611,42	1305386,51	50° 34' 7,821"	39° 15' 54,394"
61479	340	Земли сельскохозяйственного назначения № 77	389151,90	1303449,20	50° 32' 48,883"	39° 14' 14,691"
61480	341	Земли сельскохозяйственного назначения № 77	389120,11	1303427,53	50° 32' 47,861"	39° 14' 13,574"
61481	342	Земли сельскохозяйственного назначения № 77	389149,01	1303373,93	50° 32' 48,814"	39° 14' 10,867"
61482	343	Земли сельскохозяйственного назначения № 77	389224,39	1303236,24	50° 32' 51,298"	39° 14' 3,913"
61483	344	Земли сельскохозяйственного назначения № 77	389242,78	1303214,69	50° 32' 51,900"	39° 14' 2,828"
61484	345	Земли сельскохозяйственного назначения № 77	389332,42	1303248,37	50° 32' 54,790"	39° 14' 4,585"
61485	346	Земли сельскохозяйственного назначения № 77	389446,68	1303338,24	50° 32' 58,458"	39° 14' 9,208"
61486	347	Земли сельскохозяйственного назначения № 77	389349,41	1303463,41	50° 32' 55,269"	39° 14' 15,515"
61487	348	Земли сельскохозяйственного назначения № 77	389398,88	1303508,23	50° 32' 56,855"	39° 14' 17,817"
61488	349	Земли сельскохозяйственного назначения № 77	389377,00	1303543,67	50° 32' 56,136"	39° 14' 19,605"
61489	350	Земли сельскохозяйственного назначения № 77	389303,30	1303493,42	50° 32' 53,767"	39° 14' 17,015"
61490	351	Земли сельскохозяйственного назначения № 77	389275,19	1303514,02	50° 32' 52,851"	39° 14' 18,047"

61491	352	Земли сельскохозяйственного назначения № 77	389243,44	1303489,91	50° 32' 51,831"	39° 14' 16,806"
61492	353	Земли сельскохозяйственного назначения № 77	389219,96	1303475,06	50° 32' 51,076"	39° 14' 16,040"
61493	354	Земли сельскохозяйственного назначения № 77	389225,54	1303462,89	50° 32' 51,261"	39° 14' 15,425"
61494	355	Земли сельскохозяйственного назначения № 77	389218,28	1303455,18	50° 32' 51,029"	39° 14' 15,029"
61495	356	Земли сельскохозяйственного назначения № 77	389207,07	1303466,53	50° 32' 50,662"	39° 14' 15,600"
61496	357	Земли сельскохозяйственного назначения № 77	389194,70	1303466,38	50° 32' 50,262"	39° 14' 15,586"
61497	358	Земли сельскохозяйственного назначения № 77	389151,90	1303449,20	50° 32' 48,883"	39° 14' 14,691"
61498	359	Земли сельскохозяйственного назначения № 77	407762,82	1309639,94	50° 42' 48,942"	39° 19' 39,854"
61499	360	Земли сельскохозяйственного назначения № 77	407678,48	1309607,07	50° 42' 46,225"	39° 19' 38,130"
61500	361	Земли сельскохозяйственного назначения № 77	407691,03	1309573,48	50° 42' 46,644"	39° 19' 36,425"
61501	362	Земли сельскохозяйственного назначения № 77	407777,07	1309607,73	50° 42' 49,415"	39° 19' 38,221"
61502	363	Земли сельскохозяйственного назначения № 77	407762,82	1309639,94	50° 42' 48,942"	39° 19' 39,854"
61503	364	Земли сельскохозяйственного назначения № 77	406263,50	1312253,20	50° 41' 59,442"	39° 21' 52,126"
61504	365	Земли сельскохозяйственного назначения № 77	406253,32	1312306,37	50° 41' 59,092"	39° 21' 54,829"
61505	366	Земли сельскохозяйственного назначения № 77	406373,81	1312365,78	50° 42' 2,968"	39° 21' 57,929"
61506	367	Земли сельскохозяйственного назначения № 77	406373,09	1312382,25	50° 42' 2,939"	39° 21' 58,768"
61507	368	Земли сельскохозяйственного назначения № 77	406335,08	1312452,11	50° 42' 1,682"	39° 22' 2,304"
61508	369	Земли сельскохозяйственного назначения № 77	406221,88	1312694,41	50° 41' 57,925"	39° 22' 14,580"
61509	370	Земли сельскохозяйственного назначения № 77	406352,90	1312763,93	50° 42' 2,138"	39° 22' 18,202"
61510	371	Земли сельскохозяйственного назначения № 77	406369,19	1312769,90	50° 42' 2,662"	39° 22' 18,516"
61511	372	Земли сельскохозяйственного назначения № 77	406358,55	1312779,21	50° 42' 2,314"	39° 22' 18,984"
61512	373	Земли сельскохозяйственного назначения № 77	406341,91	1312809,43	50° 42' 1,764"	39° 22' 20,514"
61513	374	Земли сельскохозяйственного назначения № 77	406336,41	1312843,99	50° 42' 1,573"	39° 22' 22,271"
61514	375	Земли сельскохозяйственного назначения № 77	406265,79	1312990,86	50° 41' 59,231"	39° 22' 29,711"
61515	376	Земли сельскохозяйственного назначения № 77	406240,74	1313023,33	50° 41' 58,407"	39° 22' 31,350"
61516	377	Земли сельскохозяйственного назначения № 77	406220,76	1313048,80	50° 41' 57,751"	39° 22' 32,635"
61517	378	Земли сельскохозяйственного назначения № 77	406197,98	1313029,61	50° 41' 57,021"	39° 22' 31,643"
61518	379	Земли сельскохозяйственного назначения № 77	406078,17	1312925,37	50° 41' 53,185"	39° 22' 26,259"
61519	380	Земли сельскохозяйственного назначения № 77	405908,64	1312823,53	50° 41' 47,739"	39° 22' 20,967"
61520	381	Земли сельскохозяйственного назначения № 77	405910,08	1312817,19	50° 41' 47,788"	39° 22' 20,645"
61521	382	Земли сельскохозяйственного назначения № 77	405930,27	1312809,80	50° 41' 48,445"	39° 22' 20,281"
61522	383	Земли сельскохозяйственного назначения № 77	405931,39	1312790,72	50° 41' 48,488"	39° 22' 19,309"
61523	384	Земли сельскохозяйственного назначения № 77	405906,60	1312760,67	50° 41' 47,698"	39° 22' 17,763"
61524	385	Земли сельскохозяйственного назначения № 77	405937,39	1312766,00	50° 41' 48,692"	39° 22' 18,054"
61525	386	Земли сельскохозяйственного назначения № 77	405909,03	1312760,31	50° 41' 47,777"	39° 22' 17,746"
61526	387	Земли сельскохозяйственного назначения № 77	405866,03	1312737,49	50° 41' 46,394"	39° 22' 16,558"
61527	388	Земли сельскохозяйственного назначения № 77	405702,98	1312668,69	50° 41' 41,145"	39° 22' 12,953"
61528	389	Земли сельскохозяйственного назначения № 77	405559,21	1312610,23	50° 41' 36,515"	39° 22' 9,887"
61529	390	Земли сельскохозяйственного назначения № 77	405576,84	1312563,45	50° 41' 37,104"	39° 22' 7,515"
61530	391	Земли сельскохозяйственного назначения № 77	405603,30	1312480,11	50° 41' 37,992"	39° 22' 3,285"
61531	392	Земли сельскохозяйственного назначения № 77	405551,71	1312439,10	50° 41' 36,339"	39° 22' 1,165"

61532	393	Земли сельскохозяйственного назначения № 77	405621,82	1312100,43	50° 41' 38,738"	39° 21' 43,955"
61533	394	Земли сельскохозяйственного назначения № 77	405725,01	1311920,51	50° 41' 42,146"	39° 21' 34,851"
61534	395	Земли сельскохозяйственного назначения № 77	405799,09	1311863,63	50° 41' 44,565"	39° 21' 31,998"
61535	396	Земли сельскохозяйственного назначения № 77	405874,50	1311876,86	50° 41' 47,000"	39° 21' 32,718"
61536	397	Земли сельскохозяйственного назначения № 77	406102,04	1311584,49	50° 41' 54,474"	39° 21' 17,960"
61537	398	Земли сельскохозяйственного назначения № 77	406275,64	1311700,23	50° 42' 0,047"	39° 21' 23,960"
61538	399	Земли сельскохозяйственного назначения № 77	406302,00	1311655,11	50° 42' 0,917"	39° 21' 21,678"
61539	400	Земли сельскохозяйственного назначения № 77	406482,17	1311742,04	50° 42' 6,714"	39° 21' 26,215"
61540	401	Земли сельскохозяйственного назначения № 77	406421,31	1311880,01	50° 42' 4,692"	39° 21' 33,208"
61541	402	Земли сельскохозяйственного назначения № 77	406363,58	1312026,06	50° 42' 2,768"	39° 21' 40,614"
61542	403	Земли сельскохозяйственного назначения № 77	406263,50	1312253,20	50° 41' 59,442"	39° 21' 52,126"
61543	404	Земли сельскохозяйственного назначения № 77	408327,40	1314160,98	50° 43' 5,478"	39° 23' 30,615"
61544	405	Земли сельскохозяйственного назначения № 77	408351,56	1314167,61	50° 43' 6,257"	39° 23' 30,969"
61545	406	Земли сельскохозяйственного назначения № 77	408351,56	1314167,62	50° 43' 6,257"	39° 23' 30,969"
61546	407	Земли сельскохозяйственного назначения № 77	408343,95	1314165,53	50° 43' 6,012"	39° 23' 30,858"
61547	408	Земли сельскохозяйственного назначения № 77	408327,40	1314160,98	50° 43' 5,478"	39° 23' 30,615"
61548	409	Земли сельскохозяйственного назначения № 77	390918,82	1305248,21	50° 33' 45,457"	39° 15' 46,997"
61549	410	Земли сельскохозяйственного назначения № 77	391011,87	1305334,78	50° 33' 48,438"	39° 15' 51,445"
61550	411	Земли сельскохозяйственного назначения № 77	391011,86	1305334,77	50° 33' 48,438"	39° 15' 51,445"
61551	412	Земли сельскохозяйственного назначения № 77	390918,82	1305248,21	50° 33' 45,457"	39° 15' 46,997"
61552	413	Земли сельскохозяйственного назначения № 77	393134,79	1295143,54	50° 35' 0,288"	39° 7' 14,614"
61553	414	Земли сельскохозяйственного назначения № 77	393125,83	1295149,56	50° 35' 0,000"	39° 7' 14,916"
61554	415	Земли сельскохозяйственного назначения № 77	393125,76	1295158,07	50° 35' 0,000"	39° 7' 15,349"
61555	416	Земли сельскохозяйственного назначения № 77	393130,11	1295197,23	50° 35' 0,121"	39° 7' 17,341"
61556	417	Земли сельскохозяйственного назначения № 77	393139,17	1295248,63	50° 35' 0,400"	39° 7' 19,957"
61557	418	Земли сельскохозяйственного назначения № 77	393131,92	1295250,93	50° 35' 0,165"	39° 7' 20,071"
61558	419	Земли сельскохозяйственного назначения № 77	393124,75	1295226,34	50° 34' 59,940"	39° 7' 18,818"
61559	420	Земли сельскохозяйственного назначения № 77	393113,05	1295167,27	50° 34' 59,578"	39° 7' 15,811"
61560	421	Земли сельскохозяйственного назначения № 77	393112,32	1295142,67	50° 34' 59,561"	39° 7' 14,560"
61561	422	Земли сельскохозяйственного назначения № 77	393111,39	1295088,58	50° 34' 59,546"	39° 7' 11,811"
61562	423	Земли сельскохозяйственного назначения № 77	393123,99	1295029,31	50° 34' 59,970"	39° 7' 8,804"
61563	424	Земли сельскохозяйственного назначения № 77	393140,06	1294980,06	50° 35' 0,504"	39° 7' 6,307"
61564	425	Земли сельскохозяйственного назначения № 77	393143,12	1294973,07	50° 35' 0,605"	39° 7' 5,954"
61565	426	Земли сельскохозяйственного назначения № 77	393162,05	1294998,35	50° 35' 1,210"	39° 7' 7,247"
61566	427	Земли сельскохозяйственного назначения № 77	393148,88	1295036,17	50° 35' 0,774"	39° 7' 9,163"
61567	428	Земли сельскохозяйственного назначения № 77	393138,17	1295088,42	50° 35' 0,413"	39° 7' 11,814"
61568	429	Земли сельскохозяйственного назначения № 77	393134,35	1295131,27	50° 35' 0,277"	39° 7' 13,990"
61569	430	Земли сельскохозяйственного назначения № 77	393134,79	1295143,54	50° 35' 0,288"	39° 7' 14,614"
61570	431	Земли сельскохозяйственного назначения № 77	393269,42	1297236,58	50° 35' 4,049"	39° 9' 1,056"
61571	432	Земли сельскохозяйственного назначения № 77	393258,29	1297245,83	50° 35' 3,686"	39° 9' 1,521"
61572	433	Земли сельскохозяйственного назначения № 77	393259,02	1297238,90	50° 35' 3,712"	39° 9' 1,169"

61573	434	Земли сельскохозяйственного назначения № 77	393262,13	1297209,22	50° 35' 3,821"	39° 8' 59,662"
61574	435	Земли сельскохозяйственного назначения № 77	393264,56	1297193,01	50° 35' 3,904"	39° 8' 58,839"
61575	436	Земли сельскохозяйственного назначения № 77	393272,72	1297138,55	50° 35' 4,184"	39° 8' 56,075"
61576	437	Земли сельскохозяйственного назначения № 77	393276,90	1297110,62	50° 35' 4,327"	39° 8' 54,657"
61577	438	Земли сельскохозяйственного назначения № 77	393263,74	1297106,46	50° 35' 3,903"	39° 8' 54,440"
61578	439	Земли сельскохозяйственного назначения № 77	393268,63	1297092,80	50° 35' 4,065"	39° 8' 53,748"
61579	440	Земли сельскохозяйственного назначения № 77	393281,65	1297088,32	50° 35' 4,488"	39° 8' 53,526"
61580	441	Земли сельскохозяйственного назначения № 77	393292,91	1297021,93	50° 35' 4,871"	39° 8' 50,157"
61581	442	Земли сельскохозяйственного назначения № 77	393295,93	1297004,69	50° 35' 4,974"	39° 8' 49,282"
61582	443	Земли сельскохозяйственного назначения № 77	393305,52	1297000,21	50° 35' 5,286"	39° 8' 49,058"
61583	444	Земли сельскохозяйственного назначения № 77	393286,21	1297119,75	50° 35' 4,626"	39° 8' 55,125"
61584	445	Земли сельскохозяйственного назначения № 77	393272,39	1297209,87	50° 35' 4,153"	39° 8' 59,700"
61585	446	Земли сельскохозяйственного назначения № 77	393269,42	1297236,58	50° 35' 4,049"	39° 9' 1,056"
61586		**Земли сельскохозяйственного назначения № 77 Количество**		446		446
61587	1	Земли сельскохозяйственного назначения № 78	401213,13	1324436,56	50° 39' 10,883"	39° 32' 9,173"
61588	2	Земли сельскохозяйственного назначения № 78	401150,29	1324375,38	50° 39' 8,877"	39° 32' 6,014"
61589	3	Земли сельскохозяйственного назначения № 78	401181,71	1324283,60	50° 39' 9,936"	39° 32' 1,365"
61590	4	Земли сельскохозяйственного назначения № 78	401511,61	1324279,46	50° 39' 20,612"	39° 32' 1,393"
61591	5	Земли сельскохозяйственного назначения № 78	401577,50	1324328,61	50° 39' 22,722"	39° 32' 3,942"
61592	6	Земли сельскохозяйственного назначения № 78	401476,86	1324584,63	50° 39' 19,348"	39° 32' 16,900"
61593	7	Земли сельскохозяйственного назначения № 78	401423,42	1324541,90	50° 39' 17,638"	39° 32' 14,686"
61594	8	Земли сельскохозяйственного назначения № 78	401417,63	1324536,47	50° 39' 17,453"	39° 32' 14,406"
61595	9	Земли сельскохозяйственного назначения № 78	401413,40	1324534,37	50° 39' 17,317"	39° 32' 14,296"
61596	10	Земли сельскохозяйственного назначения № 78	401213,13	1324436,56	50° 39' 10,883"	39° 32' 9,173"
61597		**Земли сельскохозяйственного назначения № 78 Количество**		10		10
61598	1	Земли сельскохозяйственного назначения № 79	405135,41	1314468,64	50° 41' 22,072"	39° 23' 44,292"
61599	2	Земли сельскохозяйственного назначения № 79	404955,23	1314470,49	50° 41' 16,241"	39° 23' 44,273"
61600	3	Земли сельскохозяйственного назначения № 79	404910,78	1314475,26	50° 41' 14,801"	39° 23' 44,487"
61601	4	Земли сельскохозяйственного назначения № 79	404728,21	1314300,63	50° 41' 8,963"	39° 23' 35,479"
61602	5	Земли сельскохозяйственного назначения № 79	404767,90	1314249,83	50° 41' 10,268"	39° 23' 32,916"
61603	6	Земли сельскохозяйственного назначения № 79	404798,07	1314229,19	50° 41' 11,252"	39° 23' 31,884"
61604	7	Земли сельскохозяйственного назначения № 79	404852,04	1314210,14	50° 41' 13,006"	39° 23' 30,947"
61605	8	Земли сельскохозяйственного назначения № 79	404888,55	1314191,09	50° 41' 14,195"	39° 23' 30,000"
61606	9	Земли сельскохозяйственного назначения № 79	404950,47	1314235,54	50° 41' 16,181"	39° 23' 32,303"
61607	10	Земли сельскохозяйственного назначения № 79	404996,50	1314264,12	50° 41' 17,659"	39° 23' 33,787"
61608	11	Земли сельскохозяйственного назначения № 79	405044,13	1314260,94	50° 41' 19,201"	39° 23' 33,655"
61609	12	Земли сельскохозяйственного назначения № 79	405080,64	1314249,83	50° 41' 20,387"	39° 23' 33,112"
61610	13	Земли сельскохозяйственного назначения № 79	405131,32	1314204,28	50° 41' 22,045"	39° 23' 30,823"
61611	14	Земли сельскохозяйственного назначения № 79	405137,87	1314225,64	50° 41' 22,249"	39° 23' 31,915"
61612	15	Земли сельскохозяйственного назначения № 79	405141,40	1314234,54	50° 41' 22,359"	39° 23' 32,371"
61613	16	Земли сельскохозяйственного назначения № 79	405144,46	1314260,85	50° 41' 22,448"	39° 23' 33,713"

61614	17	Земли сельскохозяйственного назначения № 79	405141,59	1314289,14	50° 41' 22,344"	39° 23' 35,152"
61615	18	Земли сельскохозяйственного назначения № 79	405132,68	1314334,38	50° 41' 22,037"	39° 23' 37,451"
61616	19	Земли сельскохозяйственного назначения № 79	405139,78	1314339,15	50° 41' 22,265"	39° 23' 37,698"
61617	20	Земли сельскохозяйственного назначения № 79	405135,95	1314359,98	50° 41' 22,133"	39° 23' 38,757"
61618	21	Земли сельскохозяйственного назначения № 79	405133,21	1314358,82	50° 41' 22,045"	39° 23' 38,696"
61619	22	Земли сельскохозяйственного назначения № 79	405127,69	1314395,20	50° 41' 21,852"	39° 23' 40,546"
61620	23	Земли сельскохозяйственного назначения № 79	405126,54	1314411,25	50° 41' 21,808"	39° 23' 41,363"
61621	24	Земли сельскохозяйственного назначения № 79	405135,41	1314468,64	50° 41' 22,072"	39° 23' 44,292"
61622	25	Земли сельскохозяйственного назначения № 79	400984,37	1318305,06	50° 39' 6,183"	39° 26' 56,948"
61623	26	Земли сельскохозяйственного назначения № 79	400907,89	1318331,62	50° 39' 3,697"	39° 26' 58,249"
61624	27	Земли сельскохозяйственного назначения № 79	400868,99	1318200,88	50° 39' 2,494"	39° 26' 51,569"
61625	28	Земли сельскохозяйственного назначения № 79	400867,69	1318196,51	50° 39' 2,454"	39° 26' 51,346"
61626	29	Земли сельскохозяйственного назначения № 79	400859,56	1318169,16	50° 39' 2,202"	39° 26' 49,949"
61627	30	Земли сельскохозяйственного назначения № 79	400862,44	1318168,06	50° 39' 2,296"	39° 26' 49,895"
61628	31	Земли сельскохозяйственного назначения № 79	400920,55	1318142,24	50° 39' 4,187"	39° 26' 48,619"
61629	32	Земли сельскохозяйственного назначения № 79	400992,41	1318111,06	50° 39' 6,525"	39° 26' 47,080"
61630	33	Земли сельскохозяйственного назначения № 79	401039,49	1318231,11	50° 39' 7,998"	39° 26' 53,221"
61631	34	Земли сельскохозяйственного назначения № 79	401058,35	1318270,55	50° 39' 8,592"	39° 26' 55,241"
61632	35	Земли сельскохозяйственного назначения № 79	401030,24	1318283,67	50° 39' 7,676"	39° 26' 55,890"
61633	36	Земли сельскохозяйственного назначения № 79	400984,37	1318305,06	50° 39' 6,183"	39° 26' 56,948"
61634	37	Земли сельскохозяйственного назначения № 79	395661,94	1317263,84	50° 36' 14,400"	39° 26' 0,482"
61635	38	Земли сельскохозяйственного назначения № 79	395588,33	1317302,83	50° 36' 12,002"	39° 26' 2,416"
61636	39	Земли сельскохозяйственного назначения № 79	395618,04	1317356,69	50° 36' 12,942"	39° 26' 5,174"
61637	40	Земли сельскохозяйственного назначения № 79	395536,04	1317450,02	50° 36' 10,250"	39° 26' 9,866"
61638	41	Земли сельскохозяйственного назначения № 79	395477,85	1317372,96	50° 36' 8,399"	39° 26' 5,909"
61639	42	Земли сельскохозяйственного назначения № 79	395579,94	1317278,81	50° 36' 11,741"	39° 26' 1,189"
61640	43	Земли сельскохозяйственного назначения № 79	395556,96	1317234,20	50° 36' 11,016"	39° 25' 58,906"
61641	44	Земли сельскохозяйственного назначения № 79	395626,55	1317200,67	50° 36' 13,282"	39° 25' 57,247"
61642	45	Земли сельскохозяйственного назначения № 79	395661,94	1317263,84	50° 36' 14,400"	39° 26' 0,482"
61643		**Земли сельскохозяйственного назначения № 79 Количество**		45		45
61644	1	Земли сельскохозяйственного назначения № 80	285685,85	1358149,50	49° 36' 34,214"	39° 58' 46,924"
61645	2	Земли сельскохозяйственного назначения № 80	285661,29	1358126,83	49° 36' 33,434"	39° 58' 45,770"
61646	3	Земли сельскохозяйственного назначения № 80	285706,15	1358012,41	49° 36' 34,959"	39° 58' 40,118"
61647	4	Земли сельскохозяйственного назначения № 80	285900,12	1358015,97	49° 36' 41,233"	39° 58' 40,487"
61648	5	Земли сельскохозяйственного назначения № 80	285903,45	1358072,68	49° 36' 41,304"	39° 58' 43,314"
61649	6	Земли сельскохозяйственного назначения № 80	285745,17	1358149,60	49° 36' 36,133"	39° 58' 46,988"
61650	7	Земли сельскохозяйственного назначения № 80	285685,85	1358149,50	49° 36' 34,214"	39° 58' 46,924"
61651	8	Земли сельскохозяйственного назначения № 80	289827,58	1365007,47	49° 38' 43,663"	40° 4' 32,751"
61652	9	Земли сельскохозяйственного назначения № 80	289769,59	1364918,95	49° 38' 41,848"	40° 4' 28,280"
61653	10	Земли сельскохозяйственного назначения № 80	289842,15	1364871,57	49° 38' 44,228"	40° 4' 25,995"
61654	11	Земли сельскохозяйственного назначения № 80	289857,32	1364861,87	49° 38' 44,725"	40° 4' 25,528"

61655	12	Земли сельскохозяйственного назначения № 80	289796,84	1364747,37	49° 38' 42,847"	40° 4' 19,759"
61656	13	Земли сельскохозяйственного назначения № 80	289894,36	1364603,89	49° 38' 46,100"	40° 4' 12,713"
61657	14	Земли сельскохозяйственного назначения № 80	289920,35	1364584,47	49° 38' 46,954"	40° 4' 11,772"
61658	15	Земли сельскохозяйственного назначения № 80	289973,11	1364633,38	49° 38' 48,628"	40° 4' 14,265"
61659	16	Земли сельскохозяйственного назначения № 80	290000,92	1364659,17	49° 38' 49,510"	40° 4' 15,579"
61660	17	Земли сельскохозяйственного назначения № 80	290070,17	1364693,59	49° 38' 51,727"	40° 4' 17,367"
61661	18	Земли сельскохозяйственного назначения № 80	290181,36	1364766,44	49° 38' 55,275"	40° 4' 21,115"
61662	19	Земли сельскохозяйственного назначения № 80	290179,61	1364768,81	49° 38' 55,217"	40° 4' 21,231"
61663	20	Земли сельскохозяйственного назначения № 80	290129,85	1364836,02	49° 38' 53,561"	40° 4' 24,528"
61664	21	Земли сельскохозяйственного назначения № 80	290065,45	1364923,03	49° 38' 51,417"	40° 4' 28,795"
61665	22	Земли сельскохозяйственного назначения № 80	289992,96	1364931,46	49° 38' 49,066"	40° 4' 29,139"
61666	23	Земли сельскохозяйственного назначения № 80	289929,24	1364964,85	49° 38' 46,982"	40° 4' 30,735"
61667	24	Земли сельскохозяйственного назначения № 80	289916,86	1364967,94	49° 38' 46,579"	40° 4' 30,876"
61668	25	Земли сельскохозяйственного назначения № 80	289885,42	1364975,83	49° 38' 45,556"	40° 4' 31,236"
61669	26	Земли сельскохозяйственного назначения № 80	289830,22	1365006,84	49° 38' 43,749"	40° 4' 32,723"
61670	27	Земли сельскохозяйственного назначения № 80	289827,58	1365007,47	49° 38' 43,663"	40° 4' 32,751"
61671	28	Земли сельскохозяйственного назначения № 80	291988,55	1354405,16	49° 40' 0,518"	39° 55' 46,519"
61672	29	Земли сельскохозяйственного назначения № 80	291938,93	1354294,34	49° 39' 58,981"	39° 55' 40,947"
61673	30	Земли сельскохозяйственного назначения № 80	291987,16	1354267,81	49° 40' 0,558"	39° 55' 39,671"
61674	31	Земли сельскохозяйственного назначения № 80	292009,79	1354251,78	49° 40' 1,300"	39° 55' 38,893"
61675	32	Земли сельскохозяйственного назначения № 80	292087,87	1354196,62	49° 40' 3,861"	39° 55' 36,218"
61676	33	Земли сельскохозяйственного назначения № 80	292175,56	1354086,36	49° 40' 6,767"	39° 55' 30,805"
61677	34	Земли сельскохозяйственного назначения № 80	292185,68	1354091,92	49° 40' 7,091"	39° 55' 31,092"
61678	35	Земли сельскохозяйственного назначения № 80	292231,02	1354116,81	49° 40' 8,543"	39° 55' 32,376"
61679	36	Земли сельскохозяйственного назначения № 80	292181,63	1354207,04	49° 40' 6,888"	39° 55' 36,827"
61680	37	Земли сельскохозяйственного назначения № 80	292121,97	1354361,87	49° 40' 4,862"	39° 55' 44,489"
61681	38	Земли сельскохозяйственного назначения № 80	292056,54	1354442,16	49° 40' 2,695"	39° 55' 48,429"
61682	39	Земли сельскохозяйственного назначения № 80	292041,96	1354441,14	49° 40' 2,224"	39° 55' 48,364"
61683	40	Земли сельскохозяйственного назначения № 80	291988,55	1354405,16	49° 40' 0,518"	39° 55' 46,519"
61684	41	Земли сельскохозяйственного назначения № 80	293239,70	1379126,95	49° 40' 23,778"	40° 16' 20,267"
61685	42	Земли сельскохозяйственного назначения № 80	293187,42	1379066,80	49° 40' 22,133"	40° 16' 17,207"
61686	43	Земли сельскохозяйственного назначения № 80	293258,92	1379000,39	49° 40' 24,497"	40° 16' 13,981"
61687	44	Земли сельскохозяйственного назначения № 80	293320,28	1379044,73	49° 40' 26,448"	40° 16' 16,264"
61688	45	Земли сельскохозяйственного назначения № 80	293239,70	1379126,95	49° 40' 23,778"	40° 16' 20,267"
61689	46	Земли сельскохозяйственного назначения № 80	293065,53	1350670,77	49° 40' 37,650"	39° 52' 41,347"
61690	47	Земли сельскохозяйственного назначения № 80	292874,56	1350574,25	49° 40' 31,529"	39° 52' 36,358"
61691	48	Земли сельскохозяйственного назначения № 80	292950,77	1350493,54	49° 40' 34,043"	39° 52' 32,403"
61692	49	Земли сельскохозяйственного назначения № 80	293114,46	1350569,96	49° 40' 39,294"	39° 52' 36,366"
61693	50	Земли сельскохозяйственного назначения № 80	293065,53	1350670,77	49° 40' 37,650"	39° 52' 41,347"
61694	51	Земли сельскохозяйственного назначения № 80	294570,74	1358336,51	49° 41' 21,572"	39° 59' 5,072"
61695	52	Земли сельскохозяйственного назначения № 80	294445,35	1358311,88	49° 41' 17,531"	39° 59' 3,719"

61696	53	Земли сельскохозяйственного назначения № 80	294438,64	1358356,09	49° 41' 17,285"	39° 59' 5,917"
61697	54	Земли сельскохозяйственного назначения № 80	294265,85	1358347,68	49° 41' 11,700"	39° 59' 5,325"
61698	55	Земли сельскохозяйственного назначения № 80	294200,73	1358323,21	49° 41' 9,609"	39° 59' 4,040"
61699	56	Земли сельскохозяйственного назначения № 80	294321,94	1358028,24	49° 41' 13,721"	39° 58' 49,450"
61700	57	Земли сельскохозяйственного назначения № 80	294355,71	1357951,77	49° 41' 14,863"	39° 58' 45,670"
61701	58	Земли сельскохозяйственного назначения № 80	294407,29	1357907,58	49° 41' 16,561"	39° 58' 43,517"
61702	59	Земли сельскохозяйственного назначения № 80	294444,95	1357881,89	49° 41' 17,796"	39° 58' 42,274"
61703	60	Земли сельскохозяйственного назначения № 80	294484,55	1357894,46	49° 41' 19,069"	39° 58' 42,940"
61704	61	Земли сельскохозяйственного назначения № 80	294529,54	1357919,62	49° 41' 20,508"	39° 58' 44,239"
61705	62	Земли сельскохозяйственного назначения № 80	294611,42	1357967,02	49° 41' 23,127"	39° 58' 46,685"
61706	63	Земли сельскохозяйственного назначения № 80	294570,74	1358336,51	49° 41' 21,572"	39° 59' 5,072"
61707	64	Земли сельскохозяйственного назначения № 80	296777,76	1370754,51	49° 42' 24,486"	40° 9' 26,813"
61708	65	Земли сельскохозяйственного назначения № 80	296653,14	1370650,52	49° 42' 20,529"	40° 9' 21,487"
61709	66	Земли сельскохозяйственного назначения № 80	296947,56	1370287,67	49° 42' 30,315"	40° 9' 3,712"
61710	67	Земли сельскохозяйственного назначения № 80	296966,14	1370306,77	49° 42' 30,902"	40° 9' 4,686"
61711	68	Земли сельскохозяйственного назначения № 80	297076,67	1370316,12	49° 42' 34,472"	40° 9' 5,275"
61712	69	Земли сельскохозяйственного назначения № 80	297121,77	1370331,27	49° 42' 35,920"	40° 9' 6,080"
61713	70	Земли сельскохозяйственного назначения № 80	297084,40	1370375,36	49° 42' 34,679"	40° 9' 8,239"
61714	71	Земли сельскохозяйственного назначения № 80	297045,34	1370421,45	49° 42' 33,383"	40° 9' 10,495"
61715	72	Земли сельскохозяйственного назначения № 80	296777,76	1370754,51	49° 42' 24,486"	40° 9' 26,813"
61716	73	Земли сельскохозяйственного назначения № 80	296024,49	1338729,12	49° 42' 20,148"	39° 42' 48,281"
61717	74	Земли сельскохозяйственного назначения № 80	295784,78	1338600,54	49° 42' 12,459"	39° 42' 41,670"
61718	75	Земли сельскохозяйственного назначения № 80	295800,66	1338571,96	49° 42' 12,988"	39° 42' 40,257"
61719	76	Земли сельскохозяйственного назначения № 80	295800,66	1338544,97	49° 42' 13,002"	39° 42' 38,911"
61720	77	Земли сельскохозяйственного назначения № 80	295757,79	1338538,62	49° 42' 11,619"	39° 42' 38,559"
61721	78	Земли сельскохозяйственного назначения № 80	295753,03	1338470,36	49° 42' 11,501"	39° 42' 35,149"
61722	79	Земли сельскохозяйственного назначения № 80	295937,18	1338406,86	49° 42' 17,493"	39° 42' 32,131"
61723	80	Земли сельскохозяйственного назначения № 80	296075,29	1338691,02	49° 42' 21,812"	39° 42' 46,422"
61724	81	Земли сельскохозяйственного назначения № 80	296024,49	1338729,12	49° 42' 20,148"	39° 42' 48,281"
61725	82	Земли сельскохозяйственного назначения № 80	296735,61	1341247,38	49° 42' 41,805"	39° 44' 54,528"
61726	83	Земли сельскохозяйственного назначения № 80	296620,56	1341305,71	49° 42' 38,051"	39° 44' 57,342"
61727	84	Земли сельскохозяйственного назначения № 80	296387,90	1341423,67	49° 42' 30,458"	39° 45' 3,032"
61728	85	Земли сельскохозяйственного назначения № 80	296576,91	1341799,17	49° 42' 36,368"	39° 45' 21,929"
61729	86	Земли сельскохозяйственного назначения № 80	296672,15	1341988,38	49° 42' 39,346"	39° 45' 31,451"
61730	87	Земли сельскохозяйственного назначения № 80	296685,55	1342015,01	49° 42' 39,765"	39° 45' 32,791"
61731	88	Земли сельскохозяйственного назначения № 80	296499,02	1342046,76	49° 42' 33,712"	39° 45' 34,217"
61732	89	Земли сельскохозяйственного назначения № 80	296336,30	1342169,80	49° 42' 28,379"	39° 45' 40,218"
61733	90	Земли сельскохозяйственного назначения № 80	296034,68	1342312,67	49° 42' 18,540"	39° 45' 47,091"
61734	91	Земли сельскохозяйственного назначения № 80	295836,24	1342447,61	49° 42' 12,044"	39° 45' 53,655"
61735	92	Земли сельскохозяйственного назначения № 80	295693,36	1342526,98	49° 42' 7,377"	39° 45' 57,493"
61736	93	Земли сельскохозяйственного назначения № 80	295578,27	1342614,30	49° 42' 3,605"	39° 46' 1,751"

61737	94	Земли сельскохозяйственного назначения № 80	295522,71	1342673,83	49° 42' 1,774"	39° 46' 4,674"
61738	95	Земли сельскохозяйственного назначения № 80	295221,08	1342003,11	49° 41' 52,383"	39° 45' 30,956"
61739	96	Земли сельскохозяйственного назначения № 80	295105,99	1342070,58	49° 41' 48,622"	39° 45' 34,225"
61740	97	Земли сельскохозяйственного назначения № 80	295105,99	1341951,51	49° 41' 48,688"	39° 45' 28,285"
61741	98	Земли сельскохозяйственного назначения № 80	295161,55	1341804,67	49° 41' 50,566"	39° 45' 21,007"
61742	99	Земли сельскохозяйственного назначения № 80	295201,24	1341753,08	49° 41' 51,879"	39° 45' 18,466"
61743	100	Земли сельскохозяйственного назначения № 80	295280,61	1341685,61	49° 41' 54,484"	39° 45' 15,167"
61744	101	Земли сельскохозяйственного назначения № 80	295308,39	1341665,76	49° 41' 55,394"	39° 45' 14,201"
61745	102	Земли сельскохозяйственного назначения № 80	295336,18	1341582,42	49° 41' 56,338"	39° 45' 10,067"
61746	103	Земли сельскохозяйственного назначения № 80	295651,25	1341447,77	49° 42' 6,607"	39° 45' 3,615"
61747	104	Земли сельскохозяйственного назначения № 80	295719,50	1341418,61	49° 42' 8,832"	39° 45' 2,217"
61748	105	Земли сельскохозяйственного назначения № 80	295800,52	1341383,98	49° 42' 11,472"	39° 45' 0,558"
61749	106	Земли сельскохозяйственного назначения № 80	295856,08	1341510,98	49° 42' 13,201"	39° 45' 6,941"
61750	107	Земли сельскохозяйственного назначения № 80	295927,52	1341463,36	49° 42' 15,539"	39° 45' 4,625"
61751	108	Земли сельскохозяйственного назначения № 80	295871,96	1341364,14	49° 42' 13,795"	39° 44' 59,628"
61752	109	Земли сельскохозяйственного назначения № 80	295923,55	1341328,42	49° 42' 15,484"	39° 44' 57,889"
61753	110	Земли сельскохозяйственного назначения № 80	295979,11	1341320,48	49° 42' 17,286"	39° 44' 57,540"
61754	111	Земли сельскохозяйственного назначения № 80	296018,77	1341220,98	49° 42' 18,624"	39° 44' 52,608"
61755	112	Земли сельскохозяйственного назначения № 80	296029,95	1341233,60	49° 42' 18,979"	39° 44' 53,247"
61756	113	Земли сельскохозяйственного назначения № 80	296051,53	1341203,58	49° 42' 19,693"	39° 44' 51,768"
61757	114	Земли сельскохозяйственного назначения № 80	296368,20	1341097,49	49° 42' 29,998"	39° 44' 46,740"
61758	115	Земли сельскохозяйственного назначения № 80	296436,14	1341056,32	49° 42' 32,219"	39° 44' 44,743"
61759	116	Земли сельскохозяйственного назначения № 80	296460,10	1341036,79	49° 42' 33,005"	39° 44' 43,788"
61760	117	Земли сельскохозяйственного назначения № 80	296466,71	1341037,79	49° 42' 33,218"	39° 44' 43,844"
61761	118	Земли сельскохозяйственного назначения № 80	296490,00	1341023,69	49° 42' 33,980"	39° 44' 43,160"
61762	119	Земли сельскохозяйственного назначения № 80	296517,31	1340990,15	49° 42' 34,881"	39° 44' 41,509"
61763	120	Земли сельскохозяйственного назначения № 80	296763,67	1341195,11	49° 42' 42,742"	39° 44' 51,943"
61764	121	Земли сельскохозяйственного назначения № 80	296717,08	1341218,27	49° 42' 41,222"	39° 44' 53,060"
61765	122	Земли сельскохозяйственного назначения № 80	296705,00	1341224,31	49° 42' 40,827"	39° 44' 53,351"
61766	123	Земли сельскохозяйственного назначения № 80	296719,62	1341234,82	49° 42' 41,295"	39° 44' 53,888"
61767	124	Земли сельскохозяйственного назначения № 80	296735,61	1341247,38	49° 42' 41,805"	39° 44' 54,528"
61768		**Земли сельскохозяйственного назначения № 80 Количество**		124		124
61769	1	Земли сельскохозяйственного назначения № 82	313687,25	1338821,43	49° 51' 51,644"	39° 43' 7,400"
61770	2	Земли сельскохозяйственного назначения № 82	313531,56	1338760,92	49° 51' 46,639"	39° 43' 4,242"
61771	3	Земли сельскохозяйственного назначения № 82	313757,59	1338293,26	49° 51' 54,201"	39° 42' 41,018"
61772	4	Земли сельскохозяйственного назначения № 82	314250,86	1338728,26	49° 52' 9,932"	39° 43' 3,201"
61773	5	Земли сельскохозяйственного назначения № 82	314211,89	1338775,03	49° 52' 8,646"	39° 43' 5,510"
61774	6	Земли сельскохозяйственного назначения № 82	314109,45	1338688,18	49° 52' 5,377"	39° 43' 1,077"
61775	7	Земли сельскохозяйственного назначения № 82	314047,09	1338684,84	49° 52' 3,361"	39° 43' 0,859"
61776	8	Земли сельскохозяйственного назначения № 82	313825,51	1338756,10	49° 51' 56,153"	39° 43' 4,244"
61777	9	Земли сельскохозяйственного назначения № 82	313824,66	1338756,19	49° 51' 56,126"	39° 43' 4,247"

61778	10	Земли сельскохозяйственного назначения № 82	313706,80	1338795,22	49° 51' 52,291"	39° 43' 6,104"
61779	11	Земли сельскохозяйственного назначения № 82	313687,25	1338821,43	49° 51' 51,644"	39° 43' 7,400"
61780	12	Земли сельскохозяйственного назначения № 82	324574,60	1331133,43	49° 57' 47,875"	39° 36' 50,766"
61781	13	Земли сельскохозяйственного назначения № 82	324642,55	1331012,68	49° 57' 50,133"	39° 36' 44,760"
61782	14	Земли сельскохозяйственного назначения № 82	324656,97	1331001,06	49° 57' 50,605"	39° 36' 44,188"
61783	15	Земли сельскохозяйственного назначения № 82	324683,87	1330979,38	49° 57' 51,486"	39° 36' 43,121"
61784	16	Земли сельскохозяйственного назначения № 82	324738,19	1330960,68	49° 57' 53,253"	39° 36' 42,224"
61785	17	Земли сельскохозяйственного назначения № 82	324751,49	1330956,10	49° 57' 53,686"	39° 36' 42,004"
61786	18	Земли сельскохозяйственного назначения № 82	324814,94	1330944,72	49° 57' 55,745"	39° 36' 41,481"
61787	19	Земли сельскохозяйственного назначения № 82	324838,65	1330944,58	49° 57' 56,512"	39° 36' 41,492"
61788	20	Земли сельскохозяйственного назначения № 82	324904,93	1330956,19	49° 57' 58,651"	39° 36' 42,125"
61789	21	Земли сельскохозяйственного назначения № 82	324936,97	1330961,80	49° 57' 59,685"	39° 36' 42,430"
61790	22	Земли сельскохозяйственного назначения № 82	325041,95	1330956,97	49° 58' 3,084"	39° 36' 42,267"
61791	23	Земли сельскохозяйственного назначения № 82	324982,17	1331023,63	49° 58' 1,117"	39° 36' 45,567"
61792	24	Земли сельскохозяйственного назначения № 82	324636,07	1331209,95	49° 57' 49,827"	39° 36' 54,651"
61793	25	Земли сельскохозяйственного назначения № 82	324574,60	1331133,43	49° 57' 47,875"	39° 36' 50,766"
61794		**Земли сельскохозяйственного назначения № 82 Количество**		25		25
61795	1	Земли сельскохозяйственного назначения № 84	309259,18	1333628,65	49° 49' 31,045"	39° 38' 44,012"
61796	2	Земли сельскохозяйственного назначения № 84	309148,89	1333466,36	49° 49' 27,557"	39° 38' 35,809"
61797	3	Земли сельскохозяйственного назначения № 84	309319,92	1333354,56	49° 49' 33,147"	39° 38' 30,349"
61798	4	Земли сельскохозяйственного назначения № 84	309345,70	1333373,81	49° 49' 33,972"	39° 38' 31,332"
61799	5	Земли сельскохозяйственного назначения № 84	309443,43	1333510,99	49° 49' 37,066"	39° 38' 38,269"
61800	6	Земли сельскохозяйственного назначения № 84	309259,18	1333628,65	49° 49' 31,045"	39° 38' 44,012"
61801	7	Земли сельскохозяйственного назначения № 84	311775,56	1328574,44	49° 50' 54,934"	39° 34' 33,030"
61802	8	Земли сельскохозяйственного назначения № 84	311625,94	1328652,10	49° 50' 50,055"	39° 34' 36,808"
61803	9	Земли сельскохозяйственного назначения № 84	311627,99	1328641,52	49° 50' 50,127"	39° 34' 36,280"
61804	10	Земли сельскохозяйственного назначения № 84	311627,82	1328629,52	49° 50' 50,127"	39° 34' 35,679"
61805	11	Земли сельскохозяйственного назначения № 84	311626,87	1328617,53	49° 50' 50,102"	39° 34' 35,078"
61806	12	Земли сельскохозяйственного назначения № 84	311626,33	1328607,08	49° 50' 50,089"	39° 34' 34,555"
61807	13	Земли сельскохозяйственного назначения № 84	311626,54	1328594,68	49° 50' 50,102"	39° 34' 33,934"
61808	14	Земли сельскохозяйственного назначения № 84	311639,48	1328581,32	49° 50' 50,527"	39° 34' 33,275"
61809	15	Земли сельскохозяйственного назначения № 84	311649,47	1328578,08	49° 50' 50,852"	39° 34' 33,120"
61810	16	Земли сельскохозяйственного назначения № 84	311656,82	1328578,36	49° 50' 51,089"	39° 34' 33,140"
61811	17	Земли сельскохозяйственного назначения № 84	311662,24	1328579,44	49° 50' 51,264"	39° 34' 33,198"
61812	18	Земли сельскохозяйственного назначения № 84	311670,40	1328583,20	49° 50' 51,527"	39° 34' 33,392"
61813	19	Земли сельскохозяйственного назначения № 84	311676,26	1328587,76	49° 50' 51,714"	39° 34' 33,624"
61814	20	Земли сельскохозяйственного назначения № 84	311683,28	1328592,30	49° 50' 51,939"	39° 34' 33,857"
61815	21	Земли сельскохозяйственного назначения № 84	311689,50	1328594,92	49° 50' 52,139"	39° 34' 33,992"
61816	22	Земли сельскохозяйственного назначения № 84	311702,61	1328593,18	49° 50' 52,564"	39° 34' 33,915"
61817	23	Земли сельскохозяйственного назначения № 84	311708,70	1328586,90	49° 50' 52,764"	39° 34' 33,605"
61818	24	Земли сельскохозяйственного назначения № 84	311712,06	1328579,10	49° 50' 52,877"	39° 34' 33,217"

61819	25	Земли сельскохозяйственного назначения № 84	311712,34	1328572,13	49° 50' 52,889"	39° 34' 32,869"
61820	26	Земли сельскохозяйственного назначения № 84	311711,48	1328565,94	49° 50' 52,864"	39° 34' 32,558"
61821	27	Земли сельскохозяйственного назначения № 84	311709,85	1328560,16	49° 50' 52,814"	39° 34' 32,268"
61822	28	Земли сельскохозяйственного назначения № 84	311642,92	1328446,48	49° 50' 50,702"	39° 34' 26,530"
61823	29	Земли сельскохозяйственного назначения № 84	311549,60	1328323,51	49° 50' 47,740"	39° 34' 20,308"
61824	30	Земли сельскохозяйственного назначения № 84	311548,35	1328316,94	49° 50' 47,702"	39° 34' 19,978"
61825	31	Земли сельскохозяйственного назначения № 84	311545,10	1328306,14	49° 50' 47,602"	39° 34' 19,436"
61826	32	Земли сельскохозяйственного назначения № 84	311541,11	1328297,29	49° 50' 47,477"	39° 34' 18,990"
61827	33	Земли сельскохозяйственного назначения № 84	311534,68	1328280,34	49° 50' 47,277"	39° 34' 18,137"
61828	34	Земли сельскохозяйственного назначения № 84	311532,21	1328269,53	49° 50' 47,202"	39° 34' 17,594"
61829	35	Земли сельскохозяйственного назначения № 84	311532,05	1328258,69	49° 50' 47,202"	39° 34' 17,052"
61830	36	Земли сельскохозяйственного назначения № 84	311535,01	1328249,74	49° 50' 47,302"	39° 34' 16,606"
61831	37	Земли сельскохозяйственного назначения № 84	311537,64	1328244,67	49° 50' 47,390"	39° 34' 16,354"
61832	38	Земли сельскохозяйственного назначения № 84	311542,96	1328238,39	49° 50' 47,565"	39° 34' 16,044"
61833	39	Земли сельскохозяйственного назначения № 84	311550,21	1328232,09	49° 50' 47,802"	39° 34' 15,734"
61834	40	Земли сельскохозяйственного назначения № 84	311559,78	1328226,53	49° 50' 48,115"	39° 34' 15,462"
61835	41	Земли сельскохозяйственного назначения № 84	311567,46	1328222,93	49° 50' 48,365"	39° 34' 15,288"
61836	42	Земли сельскохозяйственного назначения № 84	311575,89	1328218,55	49° 50' 48,640"	39° 34' 15,075"
61837	43	Земли сельскохозяйственного назначения № 84	311589,30	1328210,99	49° 50' 49,077"	39° 34' 14,706"
61838	44	Земли сельскохозяйственного назначения № 84	311628,94	1328201,12	49° 50' 50,365"	39° 34' 14,241"
61839	45	Земли сельскохозяйственного назначения № 84	311654,44	1328201,53	49° 50' 51,190"	39° 34' 14,280"
61840	46	Земли сельскохозяйственного назначения № 84	311661,42	1328203,75	49° 50' 51,414"	39° 34' 14,396"
61841	47	Земли сельскохозяйственного назначения № 84	311668,48	1328211,40	49° 50' 51,639"	39° 34' 14,784"
61842	48	Земли сельскохозяйственного назначения № 84	311673,22	1328218,30	49° 50' 51,790"	39° 34' 15,133"
61843	49	Земли сельскохозяйственного назначения № 84	311687,50	1328244,43	49° 50' 52,239"	39° 34' 16,451"
61844	50	Земли сельскохозяйственного назначения № 84	311693,88	1328258,28	49° 50' 52,439"	39° 34' 17,149"
61845	51	Земли сельскохозяйственного назначения № 84	311700,27	1328272,91	49° 50' 52,639"	39° 34' 17,885"
61846	52	Земли сельскохозяйственного назначения № 84	311703,65	1328293,00	49° 50' 52,739"	39° 34' 18,893"
61847	53	Земли сельскохозяйственного назначения № 84	311703,84	1328306,16	49° 50' 52,739"	39° 34' 19,552"
61848	54	Земли сельскохозяйственного назначения № 84	311697,94	1328324,84	49° 50' 52,539"	39° 34' 20,483"
61849	55	Земли сельскохозяйственного назначения № 84	311694,30	1328340,39	49° 50' 52,414"	39° 34' 21,258"
61850	56	Земли сельскохозяйственного назначения № 84	311696,06	1328355,08	49° 50' 52,464"	39° 34' 21,994"
61851	57	Земли сельскохозяйственного назначения № 84	311697,74	1328364,35	49° 50' 52,514"	39° 34' 22,460"
61852	58	Земли сельскохозяйственного назначения № 84	311698,01	1328382,94	49° 50' 52,514"	39° 34' 23,390"
61853	59	Земли сельскохозяйственного назначения № 84	311697,49	1328400,76	49° 50' 52,489"	39° 34' 24,282"
61854	60	Земли сельскохозяйственного назначения № 84	311692,21	1328409,36	49° 50' 52,314"	39° 34' 24,708"
61855	61	Земли сельскохозяйственного назначения № 84	311679,29	1328424,27	49° 50' 51,889"	39° 34' 25,445"
61856	62	Земли сельскохозяйственного назначения № 84	311674,02	1328433,64	49° 50' 51,714"	39° 34' 25,910"
61857	63	Земли сельскохозяйственного назначения № 84	311675,71	1328443,68	49° 50' 51,764"	39° 34' 26,414"
61858	64	Земли сельскохозяйственного назначения № 84	311681,26	1328452,90	49° 50' 51,939"	39° 34' 26,879"
61859	65	Земли сельскохозяйственного назначения № 84	311687,59	1328463,65	49° 50' 52,139"	39° 34' 27,422"

61860	66	Земли сельскохозяйственного назначения № 84	311731,79	1328528,47	49° 50' 53,539"	39° 34' 30,698"
61861	67	Земли сельскохозяйственного назначения № 84	311747,86	1328544,11	49° 50' 54,052"	39° 34' 31,492"
61862	68	Земли сельскохозяйственного назначения № 84	311754,48	1328548,28	49° 50' 54,264"	39° 34' 31,706"
61863	69	Земли сельскохозяйственного назначения № 84	311759,93	1328551,29	49° 50' 54,439"	39° 34' 31,860"
61864	70	Земли сельскохозяйственного назначения № 84	311763,45	1328554,34	49° 50' 54,551"	39° 34' 32,016"
61865	71	Земли сельскохозяйственного назначения № 84	311771,35	1328565,85	49° 50' 54,801"	39° 34' 32,597"
61866	72	Земли сельскохозяйственного назначения № 84	311775,32	1328573,92	49° 50' 54,926"	39° 34' 33,004"
61867	73	Земли сельскохозяйственного назначения № 84	311775,56	1328574,44	49° 50' 54,934"	39° 34' 33,030"
61868	74	Земли сельскохозяйственного назначения № 84	312474,02	1325135,15	49° 51' 19,123"	39° 31' 41,395"
61869	75	Земли сельскохозяйственного назначения № 84	312387,70	1325078,07	49° 51' 16,355"	39° 31' 38,478"
61870	76	Земли сельскохозяйственного назначения № 84	312379,22	1325073,69	49° 51' 16,083"	39° 31' 38,253"
61871	77	Земли сельскохозяйственного назначения № 84	312422,77	1325064,68	49° 51' 17,496"	39° 31' 37,833"
61872	78	Земли сельскохозяйственного назначения № 84	312499,50	1325048,81	49° 51' 19,987"	39° 31' 37,091"
61873	79	Земли сельскохозяйственного назначения № 84	312608,74	1325024,14	49° 51' 23,533"	39° 31' 35,933"
61874	80	Земли сельскохозяйственного назначения № 84	312624,42	1325060,49	49° 51' 24,024"	39° 31' 37,763"
61875	81	Земли сельскохозяйственного назначения № 84	312654,48	1325128,12	49° 51' 24,966"	39° 31' 41,170"
61876	82	Земли сельскохозяйственного назначения № 84	312600,58	1325226,16	49° 51' 23,177"	39° 31' 46,039"
61877	83	Земли сельскохозяйственного назначения № 84	312596,63	1325222,96	49° 51' 23,051"	39° 31' 45,876"
61878	84	Земли сельскохозяйственного назначения № 84	312525,00	1325164,93	49° 51' 20,759"	39° 31' 42,922"
61879	85	Земли сельскохозяйственного назначения № 84	312474,02	1325135,15	49° 51' 19,123"	39° 31' 41,395"
61880	86	Земли сельскохозяйственного назначения № 84	312371,55	1325075,28	49° 51' 15,834"	39° 31' 38,327"
61881	87	Земли сельскохозяйственного назначения № 84	312379,22	1325073,69	49° 51' 16,083"	39° 31' 38,253"
61882	88	Земли сельскохозяйственного назначения № 84	312387,70	1325078,07	49° 51' 16,355"	39° 31' 38,478"
61883	89	Земли сельскохозяйственного назначения № 84	312474,02	1325135,15	49° 51' 19,123"	39° 31' 41,395"
61884	90	Земли сельскохозяйственного назначения № 84	312371,55	1325075,28	49° 51' 15,834"	39° 31' 38,327"
61885		**Земли сельскохозяйственного назначения № 84 Количество**		90		90
61886	1	Земли сельскохозяйственного назначения № 85	296946,70	1338878,06	49° 42' 49,911"	39° 42' 56,468"
61887	2	Земли сельскохозяйственного назначения № 85	296912,13	1338877,82	49° 42' 48,792"	39° 42' 56,427"
61888	3	Земли сельскохозяйственного назначения № 85	296891,95	1338886,89	49° 42' 48,135"	39° 42' 56,864"
61889	4	Земли сельскохозяйственного назначения № 85	296881,10	1338903,98	49° 42' 47,774"	39° 42' 57,708"
61890	5	Земли сельскохозяйственного назначения № 85	296865,97	1338951,87	49° 42' 47,259"	39° 43' 0,085"
61891	6	Земли сельскохозяйственного назначения № 85	296858,46	1338988,13	49° 42' 46,997"	39° 43' 1,888"
61892	7	Земли сельскохозяйственного назначения № 85	296839,05	1338996,29	49° 42' 46,365"	39° 43' 2,280"
61893	8	Земли сельскохозяйственного назначения № 85	296510,80	1338658,48	49° 42' 35,922"	39° 42' 45,154"
61894	9	Земли сельскохозяйственного назначения № 85	296469,53	1338597,47	49° 42' 34,619"	39° 42' 42,076"
61895	10	Земли сельскохозяйственного назначения № 85	296450,36	1338559,40	49° 42' 34,019"	39° 42' 40,160"
61896	11	Земли сельскохозяйственного назначения № 85	296446,31	1338524,26	49° 42' 33,906"	39° 42' 38,404"
61897	12	Земли сельскохозяйственного назначения № 85	296458,36	1338472,59	49° 42' 34,324"	39° 42' 35,835"
61898	13	Земли сельскохозяйственного назначения № 85	296475,46	1338414,54	49° 42' 34,907"	39° 42' 32,952"
61899	14	Земли сельскохозяйственного назначения № 85	296485,12	1338369,15	49° 42' 35,244"	39° 42' 30,695"
61900	15	Земли сельскохозяйственного назначения № 85	296493,69	1338318,50	49° 42' 35,548"	39° 42' 28,175"

61901	16	Земли сельскохозяйственного назначения № 85	296495,06	1338286,67	49° 42' 35,609"	39° 42' 26,587"
61902	17	Земли сельскохозяйственного назначения № 85	296488,12	1338256,10	49° 42' 35,401"	39° 42' 25,056"
61903	18	Земли сельскохозяйственного назначения № 85	296944,19	1338343,63	49° 42' 50,113"	39° 42' 29,795"
61904	19	Земли сельскохозяйственного назначения № 85	296946,83	1338621,44	49° 42' 50,051"	39° 42' 43,661"
61905	20	Земли сельскохозяйственного назначения № 85	297005,04	1338629,38	49° 42' 51,931"	39° 42' 44,105"
61906	21	Земли сельскохозяйственного назначения № 85	297005,04	1338700,81	49° 42' 51,893"	39° 42' 47,670"
61907	22	Земли сельскохозяйственного назначения № 85	296944,19	1338711,40	49° 42' 49,918"	39° 42' 48,149"
61908	23	Земли сельскохозяйственного назначения № 85	296946,70	1338878,06	49° 42' 49,911"	39° 42' 56,468"
61909	24	Земли сельскохозяйственного назначения № 85	312379,22	1325073,69	49° 51' 16,083"	39° 31' 38,253"
61910	25	Земли сельскохозяйственного назначения № 85	312290,85	1325028,13	49° 51' 13,244"	39° 31' 35,911"
61911	26	Земли сельскохозяйственного назначения № 85	312287,52	1325026,19	49° 51' 13,137"	39° 31' 35,811"
61912	27	Земли сельскохозяйственного назначения № 85	312254,09	1325019,08	49° 51' 12,058"	39° 31' 35,432"
61913	28	Земли сельскохозяйственного назначения № 85	312127,26	1324989,05	49° 51' 7,968"	39° 31' 33,841"
61914	29	Земли сельскохозяйственного назначения № 85	312254,65	1324893,01	49° 51' 12,133"	39° 31' 29,123"
61915	30	Земли сельскохозяйственного назначения № 85	312303,45	1324815,87	49° 51' 13,747"	39° 31' 25,296"
61916	31	Земли сельскохозяйственного назначения № 85	312249,53	1324712,13	49° 51' 12,049"	39° 31' 20,066"
61917	32	Земли сельскохозяйственного назначения № 85	312259,08	1324606,90	49° 51' 12,405"	39° 31' 14,806"
61918	33	Земли сельскохозяйственного назначения № 85	312232,81	1324559,24	49° 51' 11,576"	39° 31' 12,402"
61919	34	Земли сельскохозяйственного назначения № 85	312275,34	1324541,44	49° 51' 12,960"	39° 31' 11,541"
61920	35	Земли сельскохозяйственного назначения № 85	312374,97	1324605,41	49° 51' 16,156"	39° 31' 14,811"
61921	36	Земли сельскохозяйственного назначения № 85	312403,95	1324667,79	49° 51' 17,066"	39° 31' 17,954"
61922	37	Земли сельскохозяйственного назначения № 85	312455,05	1324643,68	49° 51' 18,730"	39° 31' 16,782"
61923	38	Земли сельскохозяйственного назначения № 85	312549,76	1324782,85	49° 51' 21,732"	39° 31' 23,814"
61924	39	Земли сельскохозяйственного назначения № 85	312503,69	1324822,64	49° 51' 20,224"	39° 31' 25,774"
61925	40	Земли сельскохозяйственного назначения № 85	312575,77	1324947,72	49° 51' 22,500"	39° 31' 32,085"
61926	41	Земли сельскохозяйственного назначения № 85	312608,74	1325024,14	49° 51' 23,533"	39° 31' 35,933"
61927	42	Земли сельскохозяйственного назначения № 85	312499,50	1325048,81	49° 51' 19,987"	39° 31' 37,091"
61928	43	Земли сельскохозяйственного назначения № 85	312422,77	1325064,68	49° 51' 17,496"	39° 31' 37,833"
61929	44	Земли сельскохозяйственного назначения № 85	312379,22	1325073,69	49° 51' 16,083"	39° 31' 38,253"
61930	45	Земли сельскохозяйственного назначения № 85	304074,77	1318591,91	49° 46' 50,133"	39° 26' 8,540"
61931	46	Земли сельскохозяйственного назначения № 85	304051,83	1318603,02	49° 46' 49,386"	39° 26' 9,081"
61932	47	Земли сельскохозяйственного назначения № 85	304027,05	1318605,60	49° 46' 48,583"	39° 26' 9,194"
61933	48	Земли сельскохозяйственного назначения № 85	303990,30	1318613,42	49° 46' 47,391"	39° 26' 9,562"
61934	49	Земли сельскохозяйственного назначения № 85	303960,61	1318612,49	49° 46' 46,430"	39° 26' 9,496"
61935	50	Земли сельскохозяйственного назначения № 85	303926,48	1318606,44	49° 46' 45,328"	39° 26' 9,172"
61936	51	Земли сельскохозяйственного назначения № 85	303898,57	1318596,97	49° 46' 44,429"	39° 26' 8,681"
61937	52	Земли сельскохозяйственного назначения № 85	303876,43	1318586,21	49° 46' 43,717"	39° 26' 8,129"
61938	53	Земли сельскохозяйственного назначения № 85	303856,60	1318553,65	49° 46' 43,088"	39° 26' 6,489"
61939	54	Земли сельскохозяйственного назначения № 85	303830,27	1318504,40	49° 46' 42,257"	39° 26' 4,012"
61940	55	Земли сельскохозяйственного назначения № 85	303821,71	1318488,86	49° 46' 41,986"	39° 26' 3,230"
61941	56	Земли сельскохозяйственного назначения № 85	303823,51	1318467,61	49° 46' 42,053"	39° 26' 2,169"

61942	57	Земли сельскохозяйственного назначения № 85	303829,83	1318440,35	49° 46' 42,268"	39° 26' 0,810"
61943	58	Земли сельскохозяйственного назначения № 85	303826,61	1318426,18	49° 46' 42,170"	39° 26' 0,100"
61944	59	Земли сельскохозяйственного назначения № 85	303811,66	1318396,60	49° 46' 41,699"	39° 25' 58,613"
61945	60	Земли сельскохозяйственного назначения № 85	303808,45	1318382,43	49° 46' 41,600"	39° 25' 57,903"
61946	61	Земли сельскохозяйственного назначения № 85	303808,15	1318375,03	49° 46' 41,594"	39° 25' 57,533"
61947	62	Земли сельскохозяйственного назначения № 85	303812,91	1318361,60	49° 46' 41,753"	39° 25' 56,864"
61948	63	Земли сельскохозяйственного назначения № 85	303819,04	1318356,06	49° 46' 41,954"	39° 25' 56,591"
61949	64	Земли сельскохозяйственного назначения № 85	303835,71	1318362,28	49° 46' 42,491"	39° 25' 56,913"
61950	65	Земли сельскохозяйственного назначения № 85	303850,34	1318370,70	49° 46' 42,961"	39° 25' 57,343"
61951	66	Земли сельскохозяйственного назначения № 85	303867,61	1318379,01	49° 46' 43,516"	39° 25' 57,769"
61952	67	Земли сельскохозяйственного назначения № 85	303881,08	1318384,82	49° 46' 43,950"	39° 25' 58,068"
61953	68	Земли сельскохозяйственного назначения № 85	303893,39	1318388,03	49° 46' 44,347"	39° 25' 58,236"
61954	69	Земли сельскохозяйственного назначения № 85	303910,26	1318386,30	49° 46' 44,894"	39° 25' 58,160"
61955	70	Земли сельскохозяйственного назначения № 85	303921,18	1318381,10	49° 46' 45,249"	39° 25' 57,907"
61956	71	Земли сельскохозяйственного назначения № 85	303937,18	1318370,93	49° 46' 45,771"	39° 25' 57,409"
61957	72	Земли сельскохозяйственного назначения № 85	303945,56	1318355,24	49° 46' 46,048"	39° 25' 56,630"
61958	73	Земли сельскохозяйственного назначения № 85	303930,18	1318275,37	49° 46' 45,584"	39° 25' 52,629"
61959	74	Земли сельскохозяйственного назначения № 85	304122,19	1318224,73	49° 46' 51,818"	39° 25' 50,220"
61960	75	Земли сельскохозяйственного назначения № 85	304138,78	1318267,46	49° 46' 52,337"	39° 25' 52,365"
61961	76	Земли сельскохозяйственного назначения № 85	304093,17	1318280,31	49° 46' 50,856"	39° 25' 52,979"
61962	77	Земли сельскохозяйственного назначения № 85	304117,35	1318412,43	49° 46' 51,585"	39° 25' 59,597"
61963	78	Земли сельскохозяйственного назначения № 85	304071,72	1318420,20	49° 46' 50,105"	39° 25' 59,957"
61964	79	Земли сельскохозяйственного назначения № 85	304003,91	1318436,91	49° 46' 47,903"	39° 26' 0,749"
61965	80	Земли сельскохозяйственного назначения № 85	304062,08	1318564,16	49° 46' 49,734"	39° 26' 7,145"
61966	81	Земли сельскохозяйственного назначения № 85	304074,77	1318591,91	49° 46' 50,133"	39° 26' 8,540"
61967	82	Земли сельскохозяйственного назначения № 85	312371,55	1325075,28	49° 51' 15,834"	39° 31' 38,327"
61968	83	Земли сельскохозяйственного назначения № 85	312290,85	1325028,13	49° 51' 13,244"	39° 31' 35,911"
61969	84	Земли сельскохозяйственного назначения № 85	312379,22	1325073,69	49° 51' 16,083"	39° 31' 38,253"
61970	85	Земли сельскохозяйственного назначения № 85	312371,55	1325075,28	49° 51' 15,834"	39° 31' 38,327"
61971	86	Земли сельскохозяйственного назначения № 85	312127,26	1324989,05	49° 51' 7,968"	39° 31' 33,841"
61972	87	Земли сельскохозяйственного назначения № 85	312254,09	1325019,08	49° 51' 12,058"	39° 31' 35,432"
61973	88	Земли сельскохозяйственного назначения № 85	312124,10	1324991,43	49° 51' 7,864"	39° 31' 33,958"
61974	89	Земли сельскохозяйственного назначения № 85	312127,26	1324989,05	49° 51' 7,968"	39° 31' 33,841"
61975		**Земли сельскохозяйственного назначения № 85 Количество**		89		89
61976	1	Земли сельскохозяйственного назначения № 86	299473,77	1360757,56	49° 43' 58,627"	40° 1' 10,819"
61977	2	Земли сельскохозяйственного назначения № 86	299477,79	1360757,35	49° 43' 58,757"	40° 1' 10,813"
61978	3	Земли сельскохозяйственного назначения № 86	299658,83	1360772,38	49° 44' 4,605"	40° 1' 11,748"
61979	4	Земли сельскохозяйственного назначения № 86	299459,17	1360967,80	49° 43' 58,015"	40° 1' 21,299"
61980	5	Земли сельскохозяйственного назначения № 86	299125,20	1360862,52	49° 43' 47,280"	40° 1' 15,702"
61981	6	Земли сельскохозяйственного назначения № 86	299163,58	1360727,53	49° 43' 48,611"	40° 1' 9,003"
61982	7	Земли сельскохозяйственного назначения № 86	299201,46	1360738,73	49° 43' 49,829"	40° 1' 9,601"

61983	8	Земли сельскохозяйственного назначения № 86	299245,82	1360647,27	49° 43' 51,325"	40° 1' 5,081"
61984	9	Земли сельскохозяйственного назначения № 86	299393,27	1360697,16	49° 43' 56,063"	40° 1' 7,722"
61985	10	Земли сельскохозяйственного назначения № 86	299376,21	1360747,27	49° 43' 55,477"	40° 1' 10,206"
61986	11	Земли сельскохозяйственного назначения № 86	299473,77	1360757,56	49° 43' 58,627"	40° 1' 10,819"
61987	12	Земли сельскохозяйственного назначения № 86	299388,00	1358732,57	49° 43' 57,181"	39° 59' 29,650"
61988	13	Земли сельскохозяйственного назначения № 86	299448,51	1358742,65	49° 43' 59,132"	39° 59' 30,214"
61989	14	Земли сельскохозяйственного назначения № 86	299553,43	1358775,76	49° 44' 2,505"	39° 59' 31,972"
61990	15	Земли сельскохозяйственного назначения № 86	299679,01	1358818,90	49° 44' 6,540"	39° 59' 34,252"
61991	16	Земли сельскохозяйственного назначения № 86	299791,50	1358860,99	49° 44' 10,152"	39° 59' 36,466"
61992	17	Земли сельскохозяйственного назначения № 86	299863,99	1358891,12	49° 44' 12,478"	39° 59' 38,043"
61993	18	Земли сельскохозяйственного назначения № 86	299865,47	1358898,86	49° 44' 12,521"	39° 59' 38,430"
61994	19	Земли сельскохозяйственного назначения № 86	299858,85	1358948,85	49° 44' 12,274"	39° 59' 40,919"
61995	20	Земли сельскохозяйственного назначения № 86	299842,90	1358996,34	49° 44' 11,727"	39° 59' 43,274"
61996	21	Земли сельскохозяйственного назначения № 86	299819,32	1359037,07	49° 44' 10,938"	39° 59' 45,284"
61997	22	Земли сельскохозяйственного назначения № 86	299721,83	1358981,48	49° 44' 7,820"	39° 59' 42,411"
61998	23	Земли сельскохозяйственного назначения № 86	299712,66	1358999,78	49° 44' 7,511"	39° 59' 43,315"
61999	24	Земли сельскохозяйственного назначения № 86	299613,88	1358949,28	49° 44' 4,348"	39° 59' 40,695"
62000	25	Земли сельскохозяйственного назначения № 86	299514,94	1358905,43	49° 44' 1,175"	39° 59' 38,406"
62001	26	Земли сельскохозяйственного назначения № 86	299378,60	1358896,89	49° 43' 56,769"	39° 59' 37,843"
62002	27	Земли сельскохозяйственного назначения № 86	299388,00	1358732,57	49° 43' 57,181"	39° 59' 29,650"
62003	28	Земли сельскохозяйственного назначения № 86	304117,14	1367464,76	49° 46' 24,280"	40° 6' 50,649"
62004	29	Земли сельскохозяйственного назначения № 86	304129,43	1367455,92	49° 46' 24,684"	40° 6' 50,221"
62005	30	Земли сельскохозяйственного назначения № 86	304251,41	1367378,31	49° 46' 28,685"	40° 6' 46,476"
62006	31	Земли сельскохозяйственного назначения № 86	304290,64	1367353,34	49° 46' 29,972"	40° 6' 45,271"
62007	32	Земли сельскохозяйственного назначения № 86	304310,50	1367345,17	49° 46' 30,620"	40° 6' 44,885"
62008	33	Земли сельскохозяйственного назначения № 86	304350,55	1367352,39	49° 46' 31,911"	40° 6' 45,289"
62009	34	Земли сельскохозяйственного назначения № 86	304371,69	1367358,36	49° 46' 32,591"	40° 6' 45,610"
62010	35	Земли сельскохозяйственного назначения № 86	304467,64	1367439,92	49° 46' 35,637"	40° 6' 49,789"
62011	36	Земли сельскохозяйственного назначения № 86	304537,03	1367563,32	49° 46' 37,796"	40° 6' 56,029"
62012	37	Земли сельскохозяйственного назначения № 86	304352,38	1367746,80	49° 46' 31,692"	40° 7' 4,995"
62013	38	Земли сельскохозяйственного назначения № 86	304372,28	1367772,31	49° 46' 32,318"	40° 7' 6,291"
62014	39	Земли сельскохозяйственного назначения № 86	304296,77	1367825,79	49° 46' 29,837"	40° 7' 8,880"
62015	40	Земли сельскохозяйственного назначения № 86	304276,13	1367830,55	49° 46' 29,166"	40° 7' 9,096"
62016	41	Земли сельскохозяйственного назначения № 86	304271,37	1367857,54	49° 46' 28,993"	40° 7' 10,439"
62017	42	Земли сельскохозяйственного назначения № 86	304241,20	1367870,24	49° 46' 28,008"	40° 7' 11,041"
62018	43	Земли сельскохозяйственного назначения № 86	304190,40	1367794,04	49° 46' 26,419"	40° 7' 7,178"
62019	44	Земли сельскохозяйственного назначения № 86	304180,88	1367774,99	49° 46' 26,124"	40° 7' 6,216"
62020	45	Земли сельскохозяйственного назначения № 86	304147,54	1367784,51	49° 46' 25,039"	40° 7' 6,656"
62021	46	Земли сельскохозяйственного назначения № 86	304101,50	1367709,90	49° 46' 23,602"	40° 7' 2,878"
62022	47	Земли сельскохозяйственного назначения № 86	304080,87	1367662,28	49° 46' 22,968"	40° 7' 0,477"
62023	48	Земли сельскохозяйственного назначения № 86	304091,98	1367581,31	49° 46' 23,384"	40° 6' 56,444"

62024	49	Земли сельскохозяйственного назначения № 86	304111,03	1367519,40	49° 46' 24,044"	40° 6' 53,372"
62025	50	Земли сельскохозяйственного назначения № 86	304117,14	1367464,76	49° 46' 24,280"	40° 6' 50,649"
62026	51	Земли сельскохозяйственного назначения № 86	304240,45	1366594,51	49° 46' 28,880"	40° 6' 7,307"
62027	52	Земли сельскохозяйственного назначения № 86	304236,03	1366585,63	49° 46' 28,743"	40° 6' 6,859"
62028	53	Земли сельскохозяйственного назначения № 86	304229,20	1366543,26	49° 46' 28,551"	40° 6' 4,735"
62029	54	Земли сельскохозяйственного назначения № 86	304302,10	1366490,97	49° 46' 30,946"	40° 6' 2,201"
62030	55	Земли сельскохозяйственного назначения № 86	304313,39	1366505,06	49° 46' 31,302"	40° 6' 2,917"
62031	56	Земли сельскохозяйственного назначения № 86	304371,22	1366577,18	49° 46' 33,122"	40° 6' 6,582"
62032	57	Земли сельскохозяйственного назначения № 86	304426,38	1366526,25	49° 46' 34,943"	40° 6' 4,097"
62033	58	Земли сельскохозяйственного назначения № 86	304464,78	1366573,76	49° 46' 36,152"	40° 6' 6,512"
62034	59	Земли сельскохозяйственного назначения № 86	304477,00	1366588,88	49° 46' 36,537"	40° 6' 7,281"
62035	60	Земли сельскохозяйственного назначения № 86	304488,96	1366608,57	49° 46' 36,910"	40° 6' 8,277"
62036	61	Земли сельскохозяйственного назначения № 86	304419,61	1366674,82	49° 46' 34,620"	40° 6' 11,512"
62037	62	Земли сельскохозяйственного назначения № 86	304417,60	1366676,74	49° 46' 34,553"	40° 6' 11,606"
62038	63	Земли сельскохозяйственного назначения № 86	304383,69	1366651,68	49° 46' 33,474"	40° 6' 10,318"
62039	64	Земли сельскохозяйственного назначения № 86	304367,54	1366649,35	49° 46' 32,953"	40° 6' 10,184"
62040	65	Земли сельскохозяйственного назначения № 86	304334,18	1366612,34	49° 46' 31,900"	40° 6' 8,299"
62041	66	Земли сельскохозяйственного назначения № 86	304333,62	1366611,72	49° 46' 31,882"	40° 6' 8,267"
62042	67	Земли сельскохозяйственного назначения № 86	304267,60	1366639,43	49° 46' 29,726"	40° 6' 9,580"
62043	68	Земли сельскохозяйственного назначения № 86	304240,45	1366594,51	49° 46' 28,880"	40° 6' 7,307"
62044	69	Земли сельскохозяйственного назначения № 86	304977,76	1367293,85	49° 46' 52,244"	40° 6' 43,044"
62045	70	Земли сельскохозяйственного назначения № 86	304855,93	1367231,59	49° 46' 48,346"	40° 6' 39,801"
62046	71	Земли сельскохозяйственного назначения № 86	304791,00	1367208,34	49° 46' 46,262"	40° 6' 38,569"
62047	72	Земли сельскохозяйственного назначения № 86	304765,86	1367199,33	49° 46' 45,455"	40° 6' 38,092"
62048	73	Земли сельскохозяйственного назначения № 86	304765,15	1367179,94	49° 46' 45,445"	40° 6' 37,122"
62049	74	Земли сельскохозяйственного назначения № 86	304761,26	1367175,30	49° 46' 45,323"	40° 6' 36,886"
62050	75	Земли сельскохозяйственного назначения № 86	304721,29	1367127,61	49° 46' 44,063"	40° 6' 34,461"
62051	76	Земли сельскохозяйственного назначения № 86	304635,72	1367025,52	49° 46' 41,366"	40° 6' 29,267"
62052	77	Земли сельскохозяйственного назначения № 86	304680,04	1366991,78	49° 46' 42,824"	40° 6' 27,629"
62053	78	Земли сельскохозяйственного назначения № 86	304681,09	1366990,98	49° 46' 42,858"	40° 6' 27,591"
62054	79	Земли сельскохозяйственного назначения № 86	304685,44	1366987,67	49° 46' 43,001"	40° 6' 27,430"
62055	80	Земли сельскохозяйственного назначения № 86	304709,93	1366969,03	49° 46' 43,807"	40° 6' 26,525"
62056	81	Земли сельскохозяйственного назначения № 86	304752,10	1366936,92	49° 46' 45,194"	40° 6' 24,966"
62057	82	Земли сельскохозяйственного назначения № 86	304802,36	1367028,12	49° 46' 46,756"	40° 6' 29,577"
62058	83	Земли сельскохозяйственного назначения № 86	304905,49	1367117,20	49° 46' 50,030"	40° 6' 34,140"
62059	84	Земли сельскохозяйственного назначения № 86	304980,31	1367179,45	49° 46' 52,407"	40° 6' 37,331"
62060	85	Земли сельскохозяйственного назначения № 86	305004,18	1367199,30	49° 46' 53,165"	40° 6' 38,349"
62061	86	Земли сельскохозяйственного назначения № 86	304978,86	1367289,92	49° 46' 52,283"	40° 6' 42,849"
62062	87	Земли сельскохозяйственного назначения № 86	304977,76	1367293,85	49° 46' 52,244"	40° 6' 43,044"
62063	88	Земли сельскохозяйственного назначения № 86	304290,64	1367353,34	49° 46' 29,972"	40° 6' 45,271"
62064	89	Земли сельскохозяйственного назначения № 86	304310,09	1367340,96	49° 46' 30,610"	40° 6' 44,674"

62065	90	Земли сельскохозяйственного назначения № 86	304350,55	1367352,39	49° 46' 31,911"	40° 6' 45,289"
62066	91	Земли сельскохозяйственного назначения № 86	304310,50	1367345,17	49° 46' 30,620"	40° 6' 44,885"
62067	92	Земли сельскохозяйственного назначения № 86	304290,64	1367353,34	49° 46' 29,972"	40° 6' 45,271"
62068	93	Земли сельскохозяйственного назначения № 86	304117,14	1367464,76	49° 46' 24,280"	40° 6' 50,649"
62069	94	Земли сельскохозяйственного назначения № 86	304117,27	1367463,66	49° 46' 24,285"	40° 6' 50,594"
62070	95	Земли сельскохозяйственного назначения № 86	304118,09	1367463,14	49° 46' 24,312"	40° 6' 50,569"
62071	96	Земли сельскохозяйственного назначения № 86	304129,43	1367455,92	49° 46' 24,684"	40° 6' 50,221"
62072	97	Земли сельскохозяйственного назначения № 86	304117,14	1367464,76	49° 46' 24,280"	40° 6' 50,649"
62073		**Земли сельскохозяйственного назначения № 86 Количество**		97		97
62074	1	Земли сельскохозяйственного назначения № 88	314809,98	1364210,14	49° 52' 12,490"	40° 4' 19,377"
62075	2	Земли сельскохозяйственного назначения № 88	314695,12	1364185,17	49° 52' 8,791"	40° 4' 18,005"
62076	3	Земли сельскохозяйственного назначения № 88	314734,33	1364062,23	49° 52' 10,144"	40° 4' 11,893"
62077	4	Земли сельскохозяйственного назначения № 88	314826,09	1364094,31	49° 52' 13,090"	40° 4' 13,596"
62078	5	Земли сельскохозяйственного назначения № 88	314809,98	1364210,14	49° 52' 12,490"	40° 4' 19,377"
62079		**Земли сельскохозяйственного назначения № 88 Количество**		5		5
62080	1	Земли сельскохозяйственного назначения № 89	464244,80	1335211,67	51° 13' 4,810"	39° 42' 10,579"
62081	2	Земли сельскохозяйственного назначения № 89	464238,23	1335196,71	51° 13' 4,606"	39° 42' 9,802"
62082	3	Земли сельскохозяйственного назначения № 89	464207,88	1335131,70	51° 13' 3,659"	39° 42' 6,428"
62083	4	Земли сельскохозяйственного назначения № 89	464200,72	1335115,37	51° 13' 3,436"	39° 42' 5,580"
62084	5	Земли сельскохозяйственного назначения № 89	464217,25	1335057,28	51° 13' 4,002"	39° 42' 2,602"
62085	6	Земли сельскохозяйственного назначения № 89	464209,85	1335033,48	51° 13' 3,775"	39° 42' 1,370"
62086	7	Земли сельскохозяйственного назначения № 89	464190,62	1334991,37	51° 13' 3,175"	39° 41' 59,184"
62087	8	Земли сельскохозяйственного назначения № 89	464188,24	1334986,96	51° 13' 3,101"	39° 41' 58,955"
62088	9	Земли сельскохозяйственного назначения № 89	464198,69	1334976,00	51° 13' 3,445"	39° 41' 58,399"
62089	10	Земли сельскохозяйственного назначения № 89	464243,16	1334929,36	51° 13' 4,908"	39° 41' 56,035"
62090	11	Земли сельскохозяйственного назначения № 89	464300,31	1334870,10	51° 13' 6,789"	39° 41' 53,030"
62091	12	Земли сельскохозяйственного назначения № 89	464308,90	1334865,89	51° 13' 7,069"	39° 41' 52,821"
62092	13	Земли сельскохозяйственного назначения № 89	464375,95	1334833,06	51° 13' 9,256"	39° 41' 51,187"
62093	14	Земли сельскохозяйственного назначения № 89	464393,91	1334824,26	51° 13' 9,842"	39° 41' 50,749"
62094	15	Земли сельскохозяйственного назначения № 89	464505,62	1334769,56	51° 13' 13,485"	39° 41' 48,026"
62095	16	Земли сельскохозяйственного назначения № 89	464514,15	1334793,69	51° 13' 13,748"	39° 41' 49,276"
62096	17	Земли сельскохозяйственного назначения № 89	464520,90	1334812,81	51° 13' 13,956"	39° 41' 50,267"
62097	18	Земли сельскохозяйственного назначения № 89	464574,41	1334964,29	51° 13' 15,606"	39° 41' 58,116"
62098	19	Земли сельскохозяйственного назначения № 89	464504,56	1334991,81	51° 13' 13,332"	39° 41' 59,474"
62099	20	Земли сельскохозяйственного назначения № 89	464555,36	1335152,67	51° 13' 14,889"	39° 42' 7,805"
62100	21	Земли сельскохозяйственного назначения № 89	464427,34	1335212,95	51° 13' 10,715"	39° 42' 10,800"
62101	22	Земли сельскохозяйственного назначения № 89	464278,18	1335283,17	51° 13' 5,852"	39° 42' 14,290"
62102	23	Земли сельскохозяйственного назначения № 89	464244,80	1335211,67	51° 13' 4,810"	39° 42' 10,579"
62103	24	Земли сельскохозяйственного назначения № 89	471347,80	1336727,68	51° 16' 53,775"	39° 43' 34,864"
62104	25	Земли сельскохозяйственного назначения № 89	471194,14	1336633,74	51° 16' 48,855"	39° 43' 29,884"
62105	26	Земли сельскохозяйственного назначения № 89	471157,72	1336618,94	51° 16' 47,685"	39° 43' 29,089"

62106	27	Земли сельскохозяйственного назначения № 89	471170,27	1336552,85	51° 16' 48,127"	39° 43' 25,691"
62107	28	Земли сельскохозяйственного назначения № 89	471383,95	1336556,19	51° 16' 55,038"	39° 43' 26,049"
62108	29	Земли сельскохозяйственного назначения № 89	471380,10	1336565,80	51° 16' 54,908"	39° 43' 26,542"
62109	30	Земли сельскохозяйственного назначения № 89	471347,80	1336727,68	51° 16' 53,775"	39° 43' 34,864"
62110	31	Земли сельскохозяйственного назначения № 89	471297,76	1337360,51	51° 16' 51,808"	39° 44' 7,464"
62111	32	Земли сельскохозяйственного назначения № 89	471181,27	1337320,01	51° 16' 48,062"	39° 44' 5,272"
62112	33	Земли сельскохозяйственного назначения № 89	471245,43	1337136,49	51° 16' 50,238"	39° 43' 55,862"
62113	34	Земли сельскохозяйственного назначения № 89	471360,00	1337182,53	51° 16' 53,919"	39° 43' 58,338"
62114	35	Земли сельскохозяйственного назначения № 89	471489,64	1337239,12	51° 16' 58,082"	39° 44' 1,371"
62115	36	Земли сельскохозяйственного назначения № 89	471432,75	1337382,52	51° 16' 56,163"	39° 44' 8,718"
62116	37	Земли сельскохозяйственного назначения № 89	471306,86	1337334,48	51° 16' 52,117"	39° 44' 6,129"
62117	38	Земли сельскохозяйственного назначения № 89	471297,76	1337360,51	51° 16' 51,808"	39° 44' 7,464"
62118	39	Земли сельскохозяйственного назначения № 89	470863,31	1321500,47	51° 16' 45,708"	39° 30' 28,990"
62119	40	Земли сельскохозяйственного назначения № 89	470724,61	1321542,33	51° 16' 41,202"	39° 30' 31,050"
62120	41	Земли сельскохозяйственного назначения № 89	470696,40	1321542,35	51° 16' 40,289"	39° 30' 31,030"
62121	42	Земли сельскохозяйственного назначения № 89	470701,47	1321344,98	51° 16' 40,542"	39° 30' 20,853"
62122	43	Земли сельскохозяйственного назначения № 89	470712,32	1321261,47	51° 16' 40,931"	39° 30' 16,553"
62123	44	Земли сельскохозяйственного назначения № 89	470703,42	1321179,62	51° 16' 40,679"	39° 30' 12,325"
62124	45	Земли сельскохозяйственного назначения № 89	470709,43	1321161,34	51° 16' 40,882"	39° 30' 11,386"
62125	46	Земли сельскохозяйственного назначения № 89	470751,28	1321149,85	51° 16' 42,241"	39° 30' 10,823"
62126	47	Земли сельскохозяйственного назначения № 89	470860,64	1321155,93	51° 16' 45,777"	39° 30' 11,215"
62127	48	Земли сельскохозяйственного назначения № 89	470913,30	1321184,98	51° 16' 47,467"	39° 30' 12,752"
62128	49	Земли сельскохозяйственного назначения № 89	470934,23	1321231,59	51° 16' 48,123"	39° 30' 15,171"
62129	50	Земли сельскохозяйственного назначения № 89	470988,62	1321322,25	51° 16' 49,842"	39° 30' 19,887"
62130	51	Земли сельскохозяйственного назначения № 89	471003,39	1321353,01	51° 16' 50,306"	39° 30' 21,484"
62131	52	Земли сельскохозяйственного назначения № 89	470920,29	1321396,12	51° 16' 47,598"	39° 30' 23,648"
62132	53	Земли сельскохозяйственного назначения № 89	470888,67	1321409,60	51° 16' 46,569"	39° 30' 24,321"
62133	54	Земли сельскохозяйственного назначения № 89	470861,94	1321417,18	51° 16' 45,701"	39° 30' 24,693"
62134	55	Земли сельскохозяйственного назначения № 89	470852,34	1321419,50	51° 16' 45,389"	39° 30' 24,806"
62135	56	Земли сельскохозяйственного назначения № 89	470842,30	1321422,95	51° 16' 45,063"	39° 30' 24,976"
62136	57	Земли сельскохозяйственного назначения № 89	470837,53	1321433,06	51° 16' 44,904"	39° 30' 25,494"
62137	58	Земли сельскохозяйственного назначения № 89	470841,11	1321440,33	51° 16' 45,017"	39° 30' 25,872"
62138	59	Земли сельскохозяйственного назначения № 89	470843,61	1321447,17	51° 16' 45,094"	39° 30' 26,227"
62139	60	Земли сельскохозяйственного назначения № 89	470847,50	1321460,06	51° 16' 45,215"	39° 30' 26,894"
62140	61	Земли сельскохозяйственного назначения № 89	470863,31	1321500,47	51° 16' 45,708"	39° 30' 28,990"
62141	62	Земли сельскохозяйственного назначения № 89	472268,65	1323460,37	51° 17' 30,277"	39° 32' 11,131"
62142	63	Земли сельскохозяйственного назначения № 89	472292,22	1323451,01	51° 17' 31,044"	39° 32' 10,665"
62143	64	Земли сельскохозяйственного назначения № 89	472370,00	1323539,75	51° 17' 33,519"	39° 32' 15,302"
62144	65	Земли сельскохозяйственного назначения № 89	472292,22	1323451,02	51° 17' 31,044"	39° 32' 10,666"
62145	66	Земли сельскохозяйственного назначения № 89	472268,65	1323460,37	51° 17' 30,277"	39° 32' 11,131"
62146	67	Земли сельскохозяйственного назначения № 89	472802,80	1320299,62	51° 17' 48,994"	39° 29' 28,418"

62147	68	Земли сельскохозяйственного назначения № 89	472864,97	1320310,72	51° 17' 51,000"	39° 29' 29,034"
62148	69	Земли сельскохозяйственного назначения № 89	472921,38	1320332,01	51° 17' 52,816"	39° 29' 30,173"
62149	70	Земли сельскохозяйственного назначения № 89	472961,53	1320345,47	51° 17' 54,108"	39° 29' 30,896"
62150	71	Земли сельскохозяйственного назначения № 89	472991,62	1320367,79	51° 17' 55,072"	39° 29' 32,069"
62151	72	Земли сельскохозяйственного назначения № 89	472995,06	1320370,81	51° 17' 55,182"	39° 29' 32,228"
62152	73	Земли сельскохозяйственного назначения № 89	472996,62	1320372,84	51° 17' 55,232"	39° 29' 32,334"
62153	74	Земли сельскохозяйственного назначения № 89	472997,73	1320375,85	51° 17' 55,266"	39° 29' 32,490"
62154	75	Земли сельскохозяйственного назначения № 89	473000,31	1320388,98	51° 17' 55,344"	39° 29' 33,169"
62155	76	Земли сельскохозяйственного назначения № 89	473010,87	1320391,14	51° 17' 55,684"	39° 29' 33,288"
62156	77	Земли сельскохозяйственного назначения № 89	473015,26	1320390,03	51° 17' 55,827"	39° 29' 33,234"
62157	78	Земли сельскохозяйственного назначения № 89	473016,76	1320390,30	51° 17' 55,875"	39° 29' 33,249"
62158	79	Земли сельскохозяйственного назначения № 89	473018,48	1320390,99	51° 17' 55,931"	39° 29' 33,286"
62159	80	Земли сельскохозяйственного назначения № 89	473035,29	1320404,16	51° 17' 56,469"	39° 29' 33,977"
62160	81	Земли сельскохозяйственного назначения № 89	473037,82	1320406,67	51° 17' 56,549"	39° 29' 34,109"
62161	82	Земли сельскохозяйственного назначения № 89	473039,46	1320409,64	51° 17' 56,601"	39° 29' 34,263"
62162	83	Земли сельскохозяйственного назначения № 89	473041,45	1320414,43	51° 17' 56,663"	39° 29' 34,512"
62163	84	Земли сельскохозяйственного назначения № 89	473049,53	1320418,77	51° 17' 56,923"	39° 29' 34,741"
62164	85	Земли сельскохозяйственного назначения № 89	473054,24	1320417,57	51° 17' 57,076"	39° 29' 34,683"
62165	86	Земли сельскохозяйственного назначения № 89	473056,91	1320417,41	51° 17' 57,162"	39° 29' 34,676"
62166	87	Земли сельскохозяйственного назначения № 89	473059,39	1320418,45	51° 17' 57,242"	39° 29' 34,732"
62167	88	Земли сельскохозяйственного назначения № 89	473097,72	1320435,18	51° 17' 58,475"	39° 29' 35,622"
62168	89	Земли сельскохозяйственного назначения № 89	473134,91	1320447,22	51° 17' 59,673"	39° 29' 36,270"
62169	90	Земли сельскохозяйственного назначения № 89	473177,75	1320458,05	51° 18' 1,054"	39° 29' 36,860"
62170	91	Земли сельскохозяйственного назначения № 89	473172,65	1320473,35	51° 18' 0,882"	39° 29' 37,646"
62171	92	Земли сельскохозяйственного назначения № 89	473142,05	1320563,90	51° 17' 59,852"	39° 29' 42,297"
62172	93	Земли сельскохозяйственного назначения № 89	473105,33	1320544,81	51° 17' 58,672"	39° 29' 41,286"
62173	94	Земли сельскохозяйственного назначения № 89	473086,52	1320587,90	51° 17' 58,044"	39° 29' 43,496"
62174	95	Земли сельскохозяйственного назначения № 89	473078,29	1320597,90	51° 17' 57,774"	39° 29' 44,006"
62175	96	Земли сельскохозяйственного назначения № 89	473022,92	1320547,38	51° 17' 56,005"	39° 29' 41,360"
62176	97	Земли сельскохозяйственного назначения № 89	472964,39	1320612,86	51° 17' 54,082"	39° 29' 44,697"
62177	98	Земли сельскохозяйственного назначения № 89	472948,67	1320599,28	51° 17' 53,579"	39° 29' 43,985"
62178	99	Земли сельскохозяйственного назначения № 89	472870,51	1320649,43	51° 17' 51,028"	39° 29' 46,518"
62179	100	Земли сельскохозяйственного назначения № 89	472810,61	1320553,23	51° 17' 49,133"	39° 29' 41,511"
62180	101	Земли сельскохозяйственного назначения № 89	472726,79	1320461,93	51° 17' 46,462"	39° 29' 36,740"
62181	102	Земли сельскохозяйственного назначения № 89	472688,10	1320404,60	51° 17' 45,236"	39° 29' 33,754"
62182	103	Земли сельскохозяйственного назначения № 89	472666,14	1320372,07	51° 17' 44,540"	39° 29' 32,059"
62183	104	Земли сельскохозяйственного назначения № 89	472645,01	1320340,76	51° 17' 43,870"	39° 29' 30,429"
62184	105	Земли сельскохозяйственного назначения № 89	472753,52	1320300,46	51° 17' 47,399"	39° 29' 28,426"
62185	106	Земли сельскохозяйственного назначения № 89	472802,80	1320299,62	51° 17' 48,994"	39° 29' 28,418"
62186	107	Земли сельскохозяйственного назначения № 89	473499,75	1320525,22	51° 18' 11,441"	39° 29' 40,555"
62187	108	Земли сельскохозяйственного назначения № 89	473458,09	1320507,45	51° 18' 10,102"	39° 29' 39,608"

62188	109	Земли сельскохозяйственного назначения № 89	473442,02	1320502,65	51° 18' 9,584"	39° 29' 39,349"
62189	110	Земли сельскохозяйственного назначения № 89	473420,88	1320496,34	51° 18' 8,903"	39° 29' 39,008"
62190	111	Земли сельскохозяйственного назначения № 89	473356,33	1320482,63	51° 18' 6,820"	39° 29' 38,255"
62191	112	Земли сельскохозяйственного назначения № 89	473275,26	1320463,11	51° 18' 4,206"	39° 29' 37,190"
62192	113	Земли сельскохозяйственного назначения № 89	473136,50	1320430,82	51° 17' 59,731"	39° 29' 35,425"
62193	114	Земли сельскохозяйственного назначения № 89	473125,41	1320427,01	51° 17' 59,374"	39° 29' 35,221"
62194	115	Земли сельскохозяйственного назначения № 89	473100,91	1320418,60	51° 17' 58,585"	39° 29' 34,769"
62195	116	Земли сельскохозяйственного назначения № 89	473084,58	1320410,75	51° 17' 58,060"	39° 29' 34,352"
62196	117	Земли сельскохозяйственного назначения № 89	473053,81	1320394,11	51° 17' 57,072"	39° 29' 33,472"
62197	118	Земли сельскохозяйственного назначения № 89	473001,32	1320354,56	51° 17' 55,392"	39° 29' 31,393"
62198	119	Земли сельскохозяйственного назначения № 89	472984,47	1320339,62	51° 17' 54,853"	39° 29' 30,611"
62199	120	Земли сельскохозяйственного назначения № 89	472981,75	1320336,42	51° 17' 54,767"	39° 29' 30,443"
62200	121	Земли сельскохозяйственного назначения № 89	472981,09	1320334,06	51° 17' 54,746"	39° 29' 30,321"
62201	122	Земли сельскохозяйственного назначения № 89	472982,64	1320330,41	51° 17' 54,798"	39° 29' 30,134"
62202	123	Земли сельскохозяйственного назначения № 89	472971,06	1320324,88	51° 17' 54,426"	39° 29' 29,840"
62203	124	Земли сельскохозяйственного назначения № 89	472968,63	1320329,14	51° 17' 54,345"	39° 29' 30,058"
62204	125	Земли сельскохозяйственного назначения № 89	472967,47	1320329,72	51° 17' 54,308"	39° 29' 30,088"
62205	126	Земли сельскохозяйственного назначения № 89	472965,15	1320329,57	51° 17' 54,233"	39° 29' 30,078"
62206	127	Земли сельскохозяйственного назначения № 89	472933,38	1320318,57	51° 17' 53,210"	39° 29' 29,488"
62207	128	Земли сельскохозяйственного назначения № 89	472865,17	1320292,10	51° 17' 51,015"	39° 29' 28,074"
62208	129	Земли сельскохозяйственного назначения № 89	472803,48	1320281,15	51° 17' 49,024"	39° 29' 27,465"
62209	130	Земли сельскохозяйственного назначения № 89	472804,11	1320278,10	51° 17' 49,045"	39° 29' 27,308"
62210	131	Земли сельскохозяйственного назначения № 89	472813,26	1320218,80	51° 17' 49,368"	39° 29' 24,254"
62211	132	Земли сельскохозяйственного назначения № 89	472877,50	1320228,71	51° 17' 51,442"	39° 29' 24,811"
62212	133	Земли сельскохозяйственного назначения № 89	472880,34	1320210,32	51° 17' 51,542"	39° 29' 23,864"
62213	134	Земли сельскохозяйственного назначения № 89	472908,03	1320214,60	51° 17' 52,436"	39° 29' 24,105"
62214	135	Земли сельскохозяйственного назначения № 89	472918,20	1320216,17	51° 17' 52,764"	39° 29' 24,193"
62215	136	Земли сельскохозяйственного назначения № 89	472960,32	1320219,17	51° 17' 54,125"	39° 29' 24,377"
62216	137	Земли сельскохозяйственного назначения № 89	472994,23	1320223,20	51° 17' 55,221"	39° 29' 24,609"
62217	138	Земли сельскохозяйственного назначения № 89	472999,49	1320191,30	51° 17' 55,405"	39° 29' 22,967"
62218	139	Земли сельскохозяйственного назначения № 89	473001,79	1320173,95	51° 17' 55,487"	39° 29' 22,073"
62219	140	Земли сельскохозяйственного назначения № 89	473049,72	1320195,78	51° 17' 57,028"	39° 29' 23,234"
62220	141	Земли сельскохозяйственного назначения № 89	473081,21	1320207,78	51° 17' 58,042"	39° 29' 23,875"
62221	142	Земли сельскохозяйственного назначения № 89	473115,21	1320211,28	51° 17' 59,140"	39° 29' 24,080"
62222	143	Земли сельскохозяйственного назначения № 89	473159,21	1320202,28	51° 18' 0,568"	39° 29' 23,646"
62223	144	Земли сельскохозяйственного назначения № 89	473204,89	1320184,47	51° 18' 2,053"	39° 29' 22,760"
62224	145	Земли сельскохозяйственного назначения № 89	473218,21	1320179,28	51° 18' 2,487"	39° 29' 22,501"
62225	146	Земли сельскохозяйственного назначения № 89	473255,21	1320169,28	51° 18' 3,688"	39° 29' 22,011"
62226	147	Земли сельскохозяйственного назначения № 89	473280,70	1320170,88	51° 18' 4,512"	39° 29' 22,112"
62227	148	Земли сельскохозяйственного назначения № 89	473304,21	1320178,78	51° 18' 5,269"	39° 29' 22,536"
62228	149	Земли сельскохозяйственного назначения № 89	473479,29	1320230,42	51° 18' 10,911"	39° 29' 25,325"

62229	150	Земли сельскохозяйственного назначения № 89	473524,57	1320308,00	51° 18' 12,341"	39° 29' 29,362"
62230	151	Земли сельскохозяйственного назначения № 89	473515,24	1320405,24	51° 18' 11,996"	39° 29' 34,374"
62231	152	Земли сельскохозяйственного назначения № 89	473499,75	1320525,22	51° 18' 11,441"	39° 29' 40,555"
62232	153	Земли сельскохозяйственного назначения № 89	474303,03	1317240,14	51° 18' 38,860"	39° 26' 51,548"
62233	154	Земли сельскохозяйственного назначения № 89	474291,94	1317227,81	51° 18' 38,507"	39° 26' 50,905"
62234	155	Земли сельскохозяйственного назначения № 89	474277,25	1317211,48	51° 18' 38,038"	39° 26' 50,051"
62235	156	Земли сельскохозяйственного назначения № 89	474216,24	1317143,64	51° 18' 36,093"	39° 26' 46,508"
62236	157	Земли сельскохозяйственного назначения № 89	474230,03	1317133,67	51° 18' 36,544"	39° 26' 46,003"
62237	158	Земли сельскохозяйственного назначения № 89	474258,39	1317113,17	51° 18' 37,470"	39° 26' 44,964"
62238	159	Земли сельскохозяйственного назначения № 89	474272,48	1317102,99	51° 18' 37,930"	39° 26' 44,448"
62239	160	Земли сельскохозяйственного назначения № 89	474290,63	1317089,87	51° 18' 38,523"	39° 26' 43,783"
62240	161	Земли сельскохозяйственного назначения № 89	474209,35	1316957,52	51° 18' 35,949"	39° 26' 36,896"
62241	162	Земли сельскохозяйственного назначения № 89	474428,40	1316830,69	51° 18' 43,090"	39° 26' 30,497"
62242	163	Земли сельскохозяйственного назначения № 89	474517,95	1316899,62	51° 18' 45,958"	39° 26' 34,115"
62243	164	Земли сельскохозяйственного назначения № 89	474675,27	1317090,96	51° 18' 50,967"	39° 26' 44,099"
62244	165	Земли сельскохозяйственного назначения № 89	474771,44	1317154,67	51° 18' 54,051"	39° 26' 47,454"
62245	166	Земли сельскохозяйственного назначения № 89	474673,63	1317299,42	51° 18' 50,825"	39° 26' 54,860"
62246	167	Земли сельскохозяйственного назначения № 89	474530,67	1317412,77	51° 18' 46,152"	39° 27' 0,614"
62247	168	Земли сельскохозяйственного назначения № 89	474494,53	1317441,42	51° 18' 44,970"	39° 27' 2,069"
62248	169	Земли сельскохозяйственного назначения № 89	474458,34	1317377,57	51° 18' 43,826"	39° 26' 58,748"
62249	170	Земли сельскохозяйственного назначения № 89	474387,07	1317287,01	51° 18' 41,559"	39° 26' 54,025"
62250	171	Земли сельскохозяйственного назначения № 89	474345,82	1317264,01	51° 18' 40,234"	39° 26' 52,809"
62251	172	Земли сельскохозяйственного назначения № 89	474339,32	1317260,38	51° 18' 40,026"	39° 26' 52,618"
62252	173	Земли сельскохозяйственного назначения № 89	474303,03	1317240,14	51° 18' 38,860"	39° 26' 51,548"
62253	174	Земли сельскохозяйственного назначения № 89	475234,33	1331454,92	51° 19' 2,308"	39° 39' 6,061"
62254	175	Земли сельскохозяйственного назначения № 89	475210,37	1331441,87	51° 19' 1,540"	39° 39' 5,367"
62255	176	Земли сельскохозяйственного назначения № 89	475192,40	1331528,48	51° 19' 0,914"	39° 39' 9,824"
62256	177	Земли сельскохозяйственного назначения № 89	475198,86	1331529,58	51° 19' 1,122"	39° 39' 9,886"
62257	178	Земли сельскохозяйственного назначения № 89	475197,16	1331541,72	51° 19' 1,061"	39° 39' 10,511"
62258	179	Земли сельскохозяйственного назначения № 89	475116,52	1331528,59	51° 18' 58,459"	39° 39' 9,767"
62259	180	Земли сельскохозяйственного назначения № 89	475118,81	1331515,93	51° 18' 58,539"	39° 39' 9,115"
62260	181	Земли сельскохозяйственного назначения № 89	475116,63	1331515,47	51° 18' 58,469"	39° 39' 9,090"
62261	182	Земли сельскохозяйственного назначения № 89	475129,96	1331453,03	51° 18' 58,933"	39° 39' 5,877"
62262	183	Земли сельскохозяйственного назначения № 89	475107,90	1331451,60	51° 18' 58,220"	39° 39' 5,785"
62263	184	Земли сельскохозяйственного назначения № 89	475059,17	1331430,50	51° 18' 56,654"	39° 39' 4,656"
62264	185	Земли сельскохозяйственного назначения № 89	475057,26	1331429,67	51° 18' 56,593"	39° 39' 4,612"
62265	186	Земли сельскохозяйственного назначения № 89	475099,04	1331292,41	51° 18' 58,015"	39° 38' 57,560"
62266	187	Земли сельскохозяйственного назначения № 89	474954,77	1331256,49	51° 18' 53,366"	39° 38' 55,587"
62267	188	Земли сельскохозяйственного назначения № 89	474854,28	1331231,46	51° 18' 50,128"	39° 38' 54,213"
62268	189	Земли сельскохозяйственного назначения № 89	474893,29	1331094,69	51° 18' 51,460"	39° 38' 47,185"
62269	190	Земли сельскохозяйственного назначения № 89	474900,35	1331069,93	51° 18' 51,701"	39° 38' 45,912"

62270	191	Земли сельскохозяйственного назначения № 89	474919,57	1331075,41	51° 18' 52,320"	39° 38' 46,211"
62271	192	Земли сельскохозяйственного назначения № 89	474998,57	1331097,95	51° 18' 54,864"	39° 38' 47,439"
62272	193	Земли сельскохозяйственного назначения № 89	475063,27	1330867,24	51° 18' 57,076"	39° 38' 35,582"
62273	194	Земли сельскохозяйственного назначения № 89	475222,64	1330912,41	51° 19' 2,208"	39° 38' 38,044"
62274	195	Земли сельскохозяйственного назначения № 89	475495,09	1331012,01	51° 19' 10,971"	39° 38' 43,408"
62275	196	Земли сельскохозяйственного назначения № 89	475479,12	1331072,59	51° 19' 10,424"	39° 38' 46,523"
62276	197	Земли сельскохозяйственного назначения № 89	475462,62	1331134,85	51° 19' 9,858"	39° 38' 49,724"
62277	198	Земли сельскохозяйственного назначения № 89	475427,73	1331194,36	51° 19' 8,699"	39° 38' 52,768"
62278	199	Земли сельскохозяйственного назначения № 89	475323,95	1331356,32	51° 19' 5,258"	39° 39' 1,044"
62279	200	Земли сельскохозяйственного назначения № 89	475250,55	1331323,89	51° 19' 2,900"	39° 38' 59,309"
62280	201	Земли сельскохозяйственного назначения № 89	475237,92	1331380,26	51° 19' 2,463"	39° 39' 2,209"
62281	202	Земли сельскохозяйственного назначения № 89	475236,09	1331420,03	51° 19' 2,383"	39° 39' 4,261"
62282	203	Земли сельскохозяйственного назначения № 89	475234,33	1331454,92	51° 19' 2,308"	39° 39' 6,061"
62283	204	Земли сельскохозяйственного назначения № 89	475843,53	1331388,91	51° 19' 22,050"	39° 39' 3,153"
62284	205	Земли сельскохозяйственного назначения № 89	475822,81	1331353,00	51° 19' 21,399"	39° 39' 1,282"
62285	206	Земли сельскохозяйственного назначения № 89	475810,34	1331331,38	51° 19' 21,006"	39° 39' 0,155"
62286	207	Земли сельскохозяйственного назначения № 89	475757,14	1331239,16	51° 19' 19,333"	39° 38' 55,350"
62287	208	Земли сельскохозяйственного назначения № 89	475809,36	1331212,53	51° 19' 21,036"	39° 38' 54,018"
62288	209	Земли сельскохозяйственного назначения № 89	475903,37	1331164,59	51° 19' 24,101"	39° 38' 51,620"
62289	210	Земли сельскохозяйственного назначения № 89	475975,94	1331336,67	51° 19' 26,361"	39° 39' 0,565"
62290	211	Земли сельскохозяйственного назначения № 89	475904,84	1331380,83	51° 19' 24,038"	39° 39' 2,786"
62291	212	Земли сельскохозяйственного назначения № 89	475890,16	1331358,98	51° 19' 23,574"	39° 39' 1,646"
62292	213	Земли сельскохозяйственного назначения № 89	475859,47	1331378,68	51° 19' 22,571"	39° 39' 2,638"
62293	214	Земли сельскохозяйственного назначения № 89	475843,53	1331388,91	51° 19' 22,050"	39° 39' 3,153"
62294	215	Земли сельскохозяйственного назначения № 89	476870,67	1315137,65	51° 20' 2,812"	39° 25' 4,703"
62295	216	Земли сельскохозяйственного назначения № 89	476829,95	1315113,82	51° 20' 1,504"	39° 25' 3,445"
62296	217	Земли сельскохозяйственного назначения № 89	476827,05	1315112,12	51° 20' 1,411"	39° 25' 3,355"
62297	218	Земли сельскохозяйственного назначения № 89	476824,93	1315110,88	51° 20' 1,343"	39° 25' 3,290"
62298	219	Земли сельскохозяйственного назначения № 89	476803,47	1315098,32	51° 20' 0,654"	39° 25' 2,627"
62299	220	Земли сельскохозяйственного назначения № 89	476806,23	1314952,51	51° 20' 0,803"	39° 24' 55,098"
62300	221	Земли сельскохозяйственного назначения № 89	476806,98	1314913,22	51° 20' 0,843"	39° 24' 53,069"
62301	222	Земли сельскохозяйственного назначения № 89	476808,08	1314855,04	51° 20' 0,903"	39° 24' 50,065"
62302	223	Земли сельскохозяйственного назначения № 89	476809,47	1314781,53	51° 20' 0,978"	39° 24' 46,270"
62303	224	Земли сельскохозяйственного назначения № 89	476810,07	1314750,04	51° 20' 1,010"	39° 24' 44,644"
62304	225	Земли сельскохозяйственного назначения № 89	476851,69	1314763,51	51° 20' 2,351"	39° 24' 45,367"
62305	226	Земли сельскохозяйственного назначения № 89	476858,12	1314765,81	51° 20' 2,559"	39° 24' 45,490"
62306	227	Земли сельскохозяйственного назначения № 89	476879,53	1314773,47	51° 20' 3,248"	39° 24' 45,899"
62307	228	Земли сельскохозяйственного назначения № 89	476891,96	1314777,92	51° 20' 3,648"	39° 24' 46,137"
62308	229	Земли сельскохозяйственного назначения № 89	476920,78	1314774,00	51° 20' 4,582"	39° 24' 45,953"
62309	230	Земли сельскохозяйственного назначения № 89	476923,17	1314773,67	51° 20' 4,660"	39° 24' 45,938"
62310	231	Земли сельскохозяйственного назначения № 89	476922,97	1314783,76	51° 20' 4,649"	39° 24' 46,459"

62311	232	Земли сельскохозяйственного назначения № 89	476922,84	1314790,26	51° 20' 4,642"	39° 24' 46,795"
62312	233	Земли сельскохозяйственного назначения № 89	476922,52	1314806,20	51° 20' 4,626"	39° 24' 47,618"
62313	234	Земли сельскохозяйственного назначения № 89	476930,88	1314826,75	51° 20' 4,888"	39° 24' 48,685"
62314	235	Земли сельскохозяйственного назначения № 89	476951,22	1314824,33	51° 20' 5,547"	39° 24' 48,573"
62315	236	Земли сельскохозяйственного назначения № 89	476962,69	1314767,13	51° 20' 5,941"	39° 24' 45,626"
62316	237	Земли сельскохозяйственного назначения № 89	476972,87	1314764,53	51° 20' 6,272"	39° 24' 45,498"
62317	238	Земли сельскохозяйственного назначения № 89	476975,23	1314763,93	51° 20' 6,348"	39° 24' 45,469"
62318	239	Земли сельскохозяйственного назначения № 89	477021,15	1314752,19	51° 20' 7,839"	39° 24' 44,893"
62319	240	Земли сельскохозяйственного назначения № 89	477046,17	1314745,79	51° 20' 8,651"	39° 24' 44,579"
62320	241	Земли сельскохозяйственного назначения № 89	477086,43	1314735,50	51° 20' 9,958"	39° 24' 44,074"
62321	242	Земли сельскохозяйственного назначения № 89	477086,67	1314735,44	51° 20' 9,965"	39° 24' 44,071"
62322	243	Земли сельскохозяйственного назначения № 89	477086,78	1314735,41	51° 20' 9,969"	39° 24' 44,069"
62323	244	Земли сельскохозяйственного назначения № 89	477088,67	1314734,93	51° 20' 10,030"	39° 24' 44,046"
62324	245	Земли сельскохозяйственного назначения № 89	477104,99	1314792,81	51° 20' 10,535"	39° 24' 47,046"
62325	246	Земли сельскохозяйственного назначения № 89	477188,59	1314936,51	51° 20' 13,180"	39° 24' 54,523"
62326	247	Земли сельскохозяйственного назначения № 89	477092,30	1315087,39	51° 20' 10,003"	39° 25' 2,252"
62327	248	Земли сельскохозяйственного назначения № 89	477073,23	1315115,24	51° 20' 9,375"	39° 25' 3,678"
62328	249	Земли сельскохозяйственного назначения № 89	477052,52	1315133,33	51° 20' 8,697"	39° 25' 4,599"
62329	250	Земли сельскохозяйственного назначения № 89	477031,71	1315144,06	51° 20' 8,019"	39° 25' 5,140"
62330	251	Земли сельскохозяйственного назначения № 89	477005,39	1315149,55	51° 20' 7,166"	39° 25' 5,406"
62331	252	Земли сельскохозяйственного назначения № 89	476957,58	1315144,96	51° 20' 5,621"	39° 25' 5,137"
62332	253	Земли сельскохозяйственного назначения № 89	476870,67	1315137,65	51° 20' 2,812"	39° 25' 4,703"
62333	254	Земли сельскохозяйственного назначения № 89	477406,46	1322827,64	51° 20' 16,790"	39° 31' 42,258"
62334	255	Земли сельскохозяйственного назначения № 89	477381,71	1322778,18	51° 20' 16,012"	39° 31' 39,685"
62335	256	Земли сельскохозяйственного назначения № 89	477460,73	1322734,23	51° 20' 18,588"	39° 31' 37,473"
62336	257	Земли сельскохозяйственного назначения № 89	477473,22	1322737,40	51° 20' 18,991"	39° 31' 37,646"
62337	258	Земли сельскохозяйственного назначения № 89	477542,27	1322698,70	51° 20' 21,243"	39° 31' 35,698"
62338	259	Земли сельскохозяйственного назначения № 89	477551,77	1322699,07	51° 20' 21,550"	39° 31' 35,724"
62339	260	Земли сельскохозяйственного назначения № 89	477576,16	1322693,67	51° 20' 22,341"	39° 31' 35,463"
62340	261	Земли сельскохозяйственного назначения № 89	477612,36	1322685,15	51° 20' 23,517"	39° 31' 35,049"
62341	262	Земли сельскохозяйственного назначения № 89	477629,50	1322678,36	51° 20' 24,074"	39° 31' 34,711"
62342	263	Земли сельскохозяйственного назначения № 89	477727,55	1322866,48	51° 20' 27,160"	39° 31' 44,500"
62343	264	Земли сельскохозяйственного назначения № 89	477817,92	1322986,81	51° 20' 30,028"	39° 31' 50,783"
62344	265	Земли сельскохозяйственного назначения № 89	477565,83	1323145,92	51° 20' 21,799"	39° 31' 58,815"
62345	266	Земли сельскохозяйственного назначения № 89	477406,46	1322827,64	51° 20' 16,790"	39° 31' 42,258"
62346	267	Земли сельскохозяйственного назначения № 89	478421,44	1339125,27	51° 20' 41,273"	39° 45' 44,899"
62347	268	Земли сельскохозяйственного назначения № 89	478337,17	1339140,14	51° 20' 38,539"	39° 45' 45,591"
62348	269	Земли сельскохозяйственного назначения № 89	478299,80	1339115,50	51° 20' 37,344"	39° 45' 44,285"
62349	270	Земли сельскохозяйственного назначения № 89	478233,61	1339088,98	51° 20' 35,218"	39° 45' 42,855"
62350	271	Земли сельскохозяйственного назначения № 89	478192,60	1339106,48	51° 20' 33,881"	39° 45' 43,722"
62351	272	Земли сельскохозяйственного назначения № 89	478164,10	1339048,48	51° 20' 32,992"	39° 45' 40,701"

62352	273	Земли сельскохозяйственного назначения № 89	478213,46	1339026,35	51° 20' 34,601"	39° 45' 39,602"
62353	274	Земли сельскохозяйственного назначения № 89	478205,72	1339007,85	51° 20' 34,361"	39° 45' 38,640"
62354	275	Земли сельскохозяйственного назначения № 89	478147,17	1338996,83	51° 20' 32,473"	39° 45' 38,018"
62355	276	Земли сельскохозяйственного назначения № 89	478130,72	1338989,32	51° 20' 31,945"	39° 45' 37,615"
62356	277	Земли сельскохозяйственного назначения № 89	478115,26	1338968,91	51° 20' 31,457"	39° 45' 36,547"
62357	278	Земли сельскохозяйственного назначения № 89	478113,82	1338927,87	51° 20' 31,433"	39° 45' 34,426"
62358	279	Земли сельскохозяйственного назначения № 89	478117,40	1338898,05	51° 20' 31,566"	39° 45' 32,889"
62359	280	Земли сельскохозяйственного назначения № 89	478103,54	1338897,56	51° 20' 31,118"	39° 45' 32,851"
62360	281	Земли сельскохозяйственного назначения № 89	478153,05	1338522,99	51° 20' 32,930"	39° 45' 13,549"
62361	282	Земли сельскохозяйственного назначения № 89	478163,26	1338452,31	51° 20' 33,300"	39° 45' 9,907"
62362	283	Земли сельскохозяйственного назначения № 89	478318,23	1338467,01	51° 20' 38,305"	39° 45' 10,805"
62363	284	Земли сельскохозяйственного назначения № 89	478352,82	1338471,77	51° 20' 39,421"	39° 45' 11,082"
62364	285	Земли сельскохозяйственного назначения № 89	478388,65	1338475,95	51° 20' 40,578"	39° 45' 11,329"
62365	286	Земли сельскохозяйственного назначения № 89	478383,83	1338504,81	51° 20' 40,406"	39° 45' 12,816"
62366	287	Земли сельскохозяйственного назначения № 89	478396,20	1338527,77	51° 20' 40,793"	39° 45' 14,013"
62367	288	Земли сельскохозяйственного назначения № 89	478421,22	1338547,53	51° 20' 41,591"	39° 45' 15,056"
62368	289	Земли сельскохозяйственного назначения № 89	478474,68	1338568,30	51° 20' 43,309"	39° 45' 16,177"
62369	290	Земли сельскохозяйственного назначения № 89	478564,42	1338610,89	51° 20' 46,188"	39° 45' 18,457"
62370	291	Земли сельскохозяйственного назначения № 89	478661,24	1338690,46	51° 20' 49,276"	39° 45' 22,654"
62371	292	Земли сельскохозяйственного назначения № 89	478672,84	1338703,28	51° 20' 49,644"	39° 45' 23,327"
62372	293	Земли сельскохозяйственного назначения № 89	478678,40	1338714,56	51° 20' 49,817"	39° 45' 23,914"
62373	294	Земли сельскохозяйственного назначения № 89	478681,56	1338726,42	51° 20' 49,913"	39° 45' 24,530"
62374	295	Земли сельскохозяйственного назначения № 89	478690,01	1338758,99	51° 20' 50,168"	39° 45' 26,220"
62375	296	Земли сельскохозяйственного назначения № 89	478697,42	1338776,81	51° 20' 50,397"	39° 45' 27,147"
62376	297	Земли сельскохозяйственного назначения № 89	478714,11	1338790,35	51° 20' 50,930"	39° 45' 27,861"
62377	298	Земли сельскохозяйственного назначения № 89	478740,56	1338817,56	51° 20' 51,770"	39° 45' 29,291"
62378	299	Земли сельскохозяйственного назначения № 89	478733,09	1338883,27	51° 20' 51,491"	39° 45' 32,678"
62379	300	Земли сельскохозяйственного назначения № 89	478733,60	1338912,60	51° 20' 51,491"	39° 45' 34,194"
62380	301	Земли сельскохозяйственного назначения № 89	478707,85	1338973,30	51° 20' 50,624"	39° 45' 37,306"
62381	302	Земли сельскохозяйственного назначения № 89	478582,39	1338959,62	51° 20' 46,573"	39° 45' 36,487"
62382	303	Земли сельскохозяйственного назначения № 89	478525,38	1338993,47	51° 20' 44,710"	39° 45' 38,184"
62383	304	Земли сельскохозяйственного назначения № 89	478478,40	1339045,08	51° 20' 43,161"	39° 45' 40,808"
62384	305	Земли сельскохозяйственного назначения № 89	478449,46	1339102,37	51° 20' 42,193"	39° 45' 43,741"
62385	306	Земли сельскохозяйственного назначения № 89	478421,44	1339125,27	51° 20' 41,273"	39° 45' 44,899"
62386	307	Земли сельскохозяйственного назначения № 89	479086,48	1323078,09	51° 21' 11,026"	39° 31' 56,435"
62387	308	Земли сельскохозяйственного назначения № 89	479066,48	1323086,40	51° 21' 10,375"	39° 31' 56,849"
62388	309	Земли сельскохозяйственного назначения № 89	479086,85	1323174,32	51° 21' 10,994"	39° 32' 1,407"
62389	310	Земли сельскохозяйственного назначения № 89	479093,61	1323203,52	51° 21' 11,199"	39° 32' 2,920"
62390	311	Земли сельскохозяйственного назначения № 89	479098,82	1323252,53	51° 21' 11,345"	39° 32' 5,457"
62391	312	Земли сельскохозяйственного назначения № 89	479104,09	1323302,20	51° 21' 11,492"	39° 32' 8,027"
62392	313	Земли сельскохозяйственного назначения № 89	479082,83	1323357,60	51° 21' 10,779"	39° 32' 10,873"

62393	314	Земли сельскохозяйственного назначения № 89	479063,29	1323332,87	51° 21' 10,158"	39° 32' 9,581"
62394	315	Земли сельскохозяйственного назначения № 89	479034,54	1323296,46	51° 21' 9,245"	39° 32' 7,679"
62395	316	Земли сельскохозяйственного назначения № 89	479034,54	1323296,46	51° 21' 9,245"	39° 32' 7,679"
62396	317	Земли сельскохозяйственного назначения № 89	479011,39	1323163,53	51° 21' 8,557"	39° 32' 0,793"
62397	318	Земли сельскохозяйственного назначения № 89	479004,79	1323144,38	51° 21' 8,353"	39° 31' 59,799"
62398	319	Земли сельскохозяйственного назначения № 89	478996,37	1323119,96	51° 21' 8,092"	39° 31' 58,531"
62399	320	Земли сельскохозяйственного назначения № 89	478965,75	1323031,11	51° 21' 7,142"	39° 31' 53,918"
62400	321	Земли сельскохозяйственного назначения № 89	478958,58	1323010,30	51° 21' 6,920"	39° 31' 52,837"
62401	322	Земли сельскохозяйственного назначения № 89	478942,25	1322962,93	51° 21' 6,413"	39° 31' 50,378"
62402	323	Земли сельскохозяйственного назначения № 89	479021,65	1322936,34	51° 21' 8,994"	39° 31' 49,063"
62403	324	Земли сельскохозяйственного назначения № 89	479047,98	1322900,54	51° 21' 9,863"	39° 31' 47,233"
62404	325	Земли сельскохозяйственного назначения № 89	479068,57	1322820,79	51° 21' 10,566"	39° 31' 43,127"
62405	326	Земли сельскохозяйственного назначения № 89	479119,26	1322682,30	51° 21' 12,269"	39° 31' 36,009"
62406	327	Земли сельскохозяйственного назначения № 89	479241,11	1322644,67	51° 21' 16,229"	39° 31' 34,154"
62407	328	Земли сельскохозяйственного назначения № 89	479334,59	1322969,39	51° 21' 19,103"	39° 31' 51,001"
62408	329	Земли сельскохозяйственного назначения № 89	479219,45	1323021,15	51° 21' 15,354"	39° 31' 53,591"
62409	330	Земли сельскохозяйственного назначения № 89	479172,01	1323042,17	51° 21' 13,810"	39° 31' 54,642"
62410	331	Земли сельскохозяйственного назначения № 89	479114,90	1323067,22	51° 21' 11,951"	39° 31' 55,894"
62411	332	Земли сельскохозяйственного назначения № 89	479086,48	1323078,09	51° 21' 11,026"	39° 31' 56,435"
62412	333	Земли сельскохозяйственного назначения № 89	479109,05	1321909,66	51° 21' 12,293"	39° 30' 56,081"
62413	334	Земли сельскохозяйственного назначения № 89	479123,41	1321866,77	51° 21' 12,777"	39° 30' 53,875"
62414	335	Земли сельскохозяйственного назначения № 89	479130,57	1321837,23	51° 21' 13,022"	39° 30' 52,354"
62415	336	Земли сельскохозяйственного назначения № 89	479157,64	1321890,10	51° 21' 13,874"	39° 30' 55,106"
62416	337	Земли сельскохозяйственного назначения № 89	479229,34	1321853,39	51° 21' 16,210"	39° 30' 53,261"
62417	338	Земли сельскохозяйственного назначения № 89	479209,10	1321813,85	51° 21' 15,573"	39° 30' 51,203"
62418	339	Земли сельскохозяйственного назначения № 89	479162,69	1321837,60	51° 21' 14,061"	39° 30' 52,397"
62419	340	Земли сельскохозяйственного назначения № 89	479139,90	1321793,10	51° 21' 13,344"	39° 30' 50,081"
62420	341	Земли сельскохозяйственного назначения № 89	479114,60	1321806,05	51° 21' 12,519"	39° 30' 50,732"
62421	342	Земли сельскохозяйственного назначения № 89	479103,54	1321784,44	51° 21' 12,171"	39° 30' 49,607"
62422	343	Земли сельскохозяйственного назначения № 89	479162,01	1321749,33	51° 21' 14,079"	39° 30' 47,835"
62423	344	Земли сельскохозяйственного назначения № 89	479172,53	1321747,66	51° 21' 14,420"	39° 30' 47,757"
62424	345	Земли сельскохозяйственного назначения № 89	479230,32	1321727,86	51° 21' 16,299"	39° 30' 46,776"
62425	346	Земли сельскохозяйственного назначения № 89	479240,07	1321751,05	51° 21' 16,604"	39° 30' 47,981"
62426	347	Земли сельскохозяйственного назначения № 89	479281,64	1321731,70	51° 21' 17,957"	39° 30' 47,011"
62427	348	Земли сельскохозяйственного назначения № 89	479343,11	1321745,95	51° 21' 19,940"	39° 30' 47,792"
62428	349	Земли сельскохозяйственного назначения № 89	479397,74	1321722,09	51° 21' 21,718"	39° 30' 46,599"
62429	350	Земли сельскохозяйственного назначения № 89	479448,97	1321875,10	51° 21' 23,306"	39° 30' 54,542"
62430	351	Земли сельскохозяйственного назначения № 89	479316,97	1321942,69	51° 21' 19,004"	39° 30' 57,939"
62431	352	Земли сельскохозяйственного назначения № 89	479271,15	1321853,96	51° 21' 17,562"	39° 30' 53,321"
62432	353	Земли сельскохозяйственного назначения № 89	479119,49	1321931,61	51° 21' 12,620"	39° 30' 57,223"
62433	354	Земли сельскохозяйственного назначения № 89	479109,05	1321909,66	51° 21' 12,293"	39° 30' 56,081"

62434	355	Земли сельскохозяйственного назначения № 89	479065,33	1314336,05	51° 21' 14,145"	39° 24' 24,728"
62435	356	Земли сельскохозяйственного назначения № 89	479124,27	1314174,64	51° 21' 16,117"	39° 24' 16,426"
62436	357	Земли сельскохозяйственного назначения № 89	479198,93	1314182,96	51° 21' 18,529"	39° 24' 16,905"
62437	358	Земли сельскохозяйственного назначения № 89	479225,15	1314185,36	51° 21' 19,377"	39° 24' 17,046"
62438	359	Земли сельскохозяйственного назначения № 89	479536,37	1314181,85	51° 21' 29,447"	39° 24' 17,067"
62439	360	Земли сельскохозяйственного назначения № 89	479539,76	1314537,61	51° 21' 29,412"	39° 24' 35,453"
62440	361	Земли сельскохозяйственного назначения № 89	479207,93	1314544,63	51° 21' 18,673"	39° 24' 35,599"
62441	362	Земли сельскохозяйственного назначения № 89	479064,06	1314535,38	51° 21' 14,022"	39° 24' 35,027"
62442	363	Земли сельскохозяйственного назначения № 89	479024,69	1314532,42	51° 21' 12,750"	39° 24' 34,848"
62443	364	Земли сельскохозяйственного назначения № 89	479027,85	1314355,28	51° 21' 12,924"	39° 24' 25,698"
62444	365	Земли сельскохозяйственного назначения № 89	479065,33	1314336,05	51° 21' 14,145"	39° 24' 24,728"
62445	366	Земли сельскохозяйственного назначения № 89	483124,85	1338968,39	51° 23' 13,514"	39° 45' 41,029"
62446	367	Земли сельскохозяйственного назначения № 89	483314,89	1338863,37	51° 23' 19,721"	39° 45' 35,771"
62447	368	Земли сельскохозяйственного назначения № 89	483471,02	1338948,77	51° 23' 24,724"	39° 45' 40,327"
62448	369	Земли сельскохозяйственного назначения № 89	483378,14	1339063,12	51° 23' 21,655"	39° 45' 46,156"
62449	370	Земли сельскохозяйственного назначения № 89	483323,84	1339166,45	51° 23' 19,840"	39° 45' 51,449"
62450	371	Земли сельскохозяйственного назначения № 89	483285,16	1339209,11	51° 23' 18,564"	39° 45' 53,620"
62451	372	Земли сельскохозяйственного назначения № 89	483251,85	1339178,25	51° 23' 17,504"	39° 45' 51,994"
62452	373	Земли сельскохозяйственного назначения № 89	483239,89	1339158,80	51° 23' 17,128"	39° 45' 50,978"
62453	374	Земли сельскохозяйственного назначения № 89	483228,05	1339143,66	51° 23' 16,754"	39° 45' 50,184"
62454	375	Земли сельскохозяйственного назначения № 89	483208,39	1339106,34	51° 23' 16,139"	39° 45' 48,237"
62455	376	Земли сельскохозяйственного назначения № 89	483168,26	1339065,22	51° 23' 14,864"	39° 45' 46,075"
62456	377	Земли сельскохозяйственного назначения № 89	483124,85	1338968,39	51° 23' 13,514"	39° 45' 41,029"
62457	378	Земли сельскохозяйственного назначения № 89	483567,84	1325113,94	51° 23' 35,051"	39° 33' 45,028"
62458	379	Земли сельскохозяйственного назначения № 89	483401,62	1325278,39	51° 23' 29,595"	39° 33' 53,405"
62459	380	Земли сельскохозяйственного назначения № 89	483427,22	1325300,47	51° 23' 30,413"	39° 33' 54,567"
62460	381	Земли сельскохозяйственного назначения № 89	483465,39	1325332,90	51° 23' 31,632"	39° 33' 56,273"
62461	382	Земли сельскохозяйственного назначения № 89	483405,18	1325412,74	51° 23' 29,646"	39° 34' 0,355"
62462	383	Земли сельскохозяйственного назначения № 89	483367,01	1325380,32	51° 23' 28,427"	39° 33' 58,650"
62463	384	Земли сельскохозяйственного назначения № 89	483331,30	1325347,95	51° 23' 27,287"	39° 33' 56,949"
62464	385	Земли сельскохозяйственного назначения № 89	483243,49	1325434,75	51° 23' 24,404"	39° 34' 1,370"
62465	386	Земли сельскохозяйственного назначения № 89	483235,69	1325419,35	51° 23' 24,160"	39° 34' 0,568"
62466	387	Земли сельскохозяйственного назначения № 89	483225,93	1325425,40	51° 23' 23,841"	39° 34' 0,873"
62467	388	Земли сельскохозяйственного назначения № 89	483223,91	1325424,82	51° 23' 23,776"	39° 34' 0,842"
62468	389	Земли сельскохозяйственного назначения № 89	483219,43	1325429,25	51° 23' 23,629"	39° 34' 1,067"
62469	390	Земли сельскохозяйственного назначения № 89	482964,33	1325166,68	51° 23' 15,501"	39° 33' 47,296"
62470	391	Земли сельскохозяйственного назначения № 89	482924,74	1325125,93	51° 23' 14,240"	39° 33' 45,159"
62471	392	Земли сельскохозяйственного назначения № 89	482973,57	1325078,38	51° 23' 15,842"	39° 33' 42,737"
62472	393	Земли сельскохозяйственного назначения № 89	483004,23	1325048,51	51° 23' 16,848"	39° 33' 41,216"
62473	394	Земли сельскохозяйственного назначения № 89	483243,15	1324815,84	51° 23' 24,688"	39° 33' 29,367"
62474	395	Земли сельскохозяйственного назначения № 89	483383,48	1324959,75	51° 23' 29,160"	39° 33' 36,915"

62475	396	Земли сельскохозяйственного назначения № 89	483440,68	1324982,58	51° 23' 30,999"	39° 33' 38,139"
62476	397	Земли сельскохозяйственного назначения № 89	483470,67	1325013,54	51° 23' 31,955"	39° 33' 39,763"
62477	398	Земли сельскохозяйственного назначения № 89	483471,52	1325014,42	51° 23' 31,982"	39° 33' 39,809"
62478	399	Земли сельскохозяйственного назначения № 89	483553,28	1325098,84	51° 23' 34,587"	39° 33' 44,236"
62479	400	Земли сельскохозяйственного назначения № 89	483567,84	1325113,94	51° 23' 35,051"	39° 33' 45,028"
62480	401	Земли сельскохозяйственного назначения № 89	483523,84	1327298,89	51° 23' 32,572"	39° 35' 37,981"
62481	402	Земли сельскохозяйственного назначения № 89	483495,32	1327287,37	51° 23' 31,655"	39° 35' 37,363"
62482	403	Земли сельскохозяйственного назначения № 89	483497,77	1327279,37	51° 23' 31,738"	39° 35' 36,951"
62483	404	Земли сельскохозяйственного назначения № 89	483520,66	1327277,71	51° 23' 32,479"	39° 35' 36,883"
62484	405	Земли сельскохозяйственного назначения № 89	483564,89	1327274,43	51° 23' 33,912"	39° 35' 36,748"
62485	406	Земли сельскохозяйственного назначения № 89	483617,97	1327273,45	51° 23' 35,629"	39° 35' 36,739"
62486	407	Земли сельскохозяйственного назначения № 89	483661,66	1327274,15	51° 23' 37,042"	39° 35' 36,809"
62487	408	Земли сельскохозяйственного назначения № 89	483682,95	1327268,92	51° 23' 37,734"	39° 35' 36,555"
62488	409	Земли сельскохозяйственного назначения № 89	483708,25	1327262,69	51° 23' 38,555"	39° 35' 36,254"
62489	410	Земли сельскохозяйственного назначения № 89	483717,09	1327260,52	51° 23' 38,842"	39° 35' 36,148"
62490	411	Земли сельскохозяйственного назначения № 89	483754,28	1327359,84	51° 23' 39,997"	39° 35' 41,313"
62491	412	Земли сельскохозяйственного назначения № 89	483787,19	1327376,44	51° 23' 41,053"	39° 35' 42,197"
62492	413	Земли сельскохозяйственного назначения № 89	483781,13	1327414,04	51° 23' 40,839"	39° 35' 44,137"
62493	414	Земли сельскохозяйственного назначения № 89	483777,43	1327437,04	51° 23' 40,708"	39° 35' 45,323"
62494	415	Земли сельскохозяйственного назначения № 89	483761,52	1327535,74	51° 23' 40,145"	39° 35' 50,415"
62495	416	Земли сельскохозяйственного назначения № 89	483752,79	1327557,67	51° 23' 39,851"	39° 35' 51,542"
62496	417	Земли сельскохозяйственного назначения № 89	483730,05	1327568,23	51° 23' 39,111"	39° 35' 52,071"
62497	418	Земли сельскохозяйственного назначения № 89	483706,02	1327576,41	51° 23' 38,329"	39° 35' 52,475"
62498	419	Земли сельскохозяйственного назначения № 89	483666,40	1327604,93	51° 23' 37,033"	39° 35' 53,918"
62499	420	Земли сельскохозяйственного назначения № 89	483627,01	1327572,00	51° 23' 35,775"	39° 35' 52,185"
62500	421	Земли сельскохозяйственного назначения № 89	483611,94	1327551,50	51° 23' 35,298"	39° 35' 51,113"
62501	422	Земли сельскохозяйственного назначения № 89	483592,79	1327405,42	51° 23' 34,750"	39° 35' 43,544"
62502	423	Земли сельскохозяйственного назначения № 89	483569,63	1327347,01	51° 23' 34,029"	39° 35' 40,505"
62503	424	Земли сельскохозяйственного назначения № 89	483523,84	1327298,89	51° 23' 32,572"	39° 35' 37,981"
62504	425	Земли сельскохозяйственного назначения № 89	484351,47	1341404,45	51° 23' 51,802"	39° 47' 48,112"
62505	426	Земли сельскохозяйственного назначения № 89	484306,73	1341369,38	51° 23' 50,375"	39° 47' 46,257"
62506	427	Земли сельскохозяйственного назначения № 89	484212,60	1341319,02	51° 23' 47,359"	39° 47' 43,566"
62507	428	Земли сельскохозяйственного назначения № 89	484108,40	1341241,55	51° 23' 44,033"	39° 47' 39,463"
62508	429	Земли сельскохозяйственного назначения № 89	484101,81	1341224,12	51° 23' 43,830"	39° 47' 38,556"
62509	430	Земли сельскохозяйственного назначения № 89	484101,81	1341176,86	51° 23' 43,857"	39° 47' 36,112"
62510	431	Земли сельскохозяйственного назначения № 89	484104,52	1341125,71	51° 23' 43,974"	39° 47' 33,470"
62511	432	Земли сельскохозяйственного назначения № 89	484157,48	1341005,31	51° 23' 45,757"	39° 47' 27,292"
62512	433	Земли сельскохозяйственного назначения № 89	484207,47	1340908,69	51° 23' 47,430"	39° 47' 22,342"
62513	434	Земли сельскохозяйственного назначения № 89	484230,03	1340890,51	51° 23' 48,170"	39° 47' 21,423"
62514	435	Земли сельскохозяйственного назначения № 89	484260,48	1340886,60	51° 23' 49,157"	39° 47' 21,249"
62515	436	Земли сельскохозяйственного назначения № 89	484365,93	1340904,30	51° 23' 52,558"	39° 47' 22,261"

62516	437	Земли сельскохозяйственного назначения № 89	484372,08	1341010,98	51° 23' 52,696"	39° 47' 27,784"
62517	438	Земли сельскохозяйственного назначения № 89	484363,60	1341200,97	51° 23' 52,312"	39° 47' 37,601"
62518	439	Земли сельскохозяйственного назначения № 89	484350,03	1341342,73	51° 23' 51,791"	39° 47' 44,919"
62519	440	Земли сельскохозяйственного назначения № 89	484351,47	1341404,45	51° 23' 51,802"	39° 47' 48,112"
62520	441	Земли сельскохозяйственного назначения № 89	484911,55	1339901,16	51° 24' 10,784"	39° 46' 30,883"
62521	442	Земли сельскохозяйственного назначения № 89	484911,70	1339900,61	51° 24' 10,789"	39° 46' 30,854"
62522	443	Земли сельскохозяйственного назначения № 89	484920,57	1339871,77	51° 24' 11,092"	39° 46' 29,371"
62523	444	Земли сельскохозяйственного назначения № 89	484925,00	1339857,37	51° 24' 11,244"	39° 46' 28,630"
62524	445	Земли сельскохозяйственного назначения № 89	484907,74	1339851,45	51° 24' 10,689"	39° 46' 28,308"
62525	446	Земли сельскохозяйственного назначения № 89	484930,99	1339762,98	51° 24' 11,491"	39° 46' 23,754"
62526	447	Земли сельскохозяйственного назначения № 89	484900,05	1339754,04	51° 24' 10,496"	39° 46' 23,263"
62527	448	Земли сельскохозяйственного назначения № 89	484906,26	1339731,65	51° 24' 10,709"	39° 46' 22,111"
62528	449	Земли сельскохозяйственного назначения № 89	484910,95	1339721,86	51° 24' 10,866"	39° 46' 21,609"
62529	450	Земли сельскохозяйственного назначения № 89	484912,52	1339719,57	51° 24' 10,919"	39° 46' 21,492"
62530	451	Земли сельскохозяйственного назначения № 89	484927,09	1339698,32	51° 24' 11,402"	39° 46' 20,406"
62531	452	Земли сельскохозяйственного назначения № 89	484934,65	1339687,29	51° 24' 11,653"	39° 46' 19,843"
62532	453	Земли сельскохозяйственного назначения № 89	484986,66	1339698,56	51° 24' 13,329"	39° 46' 20,473"
62533	454	Земли сельскохозяйственного назначения № 89	485064,54	1339658,70	51° 24' 15,871"	39° 46' 18,482"
62534	455	Земли сельскохозяйственного назначения № 89	485143,27	1339656,78	51° 24' 18,419"	39° 46' 18,454"
62535	456	Земли сельскохозяйственного назначения № 89	485150,85	1339676,20	51° 24' 18,653"	39° 46' 19,466"
62536	457	Земли сельскохозяйственного назначения № 89	485169,44	1339741,18	51° 24' 19,217"	39° 46' 22,843"
62537	458	Земли сельскохозяйственного назначения № 89	485172,24	1339948,00	51° 24' 19,190"	39° 46' 33,543"
62538	459	Земли сельскохозяйственного назначения № 89	485075,31	1339944,60	51° 24' 16,056"	39° 46' 33,279"
62539	460	Земли сельскохозяйственного назначения № 89	484985,86	1339923,05	51° 24' 13,175"	39° 46' 32,083"
62540	461	Земли сельскохозяйственного назначения № 89	484972,57	1339919,85	51° 24' 12,747"	39° 46' 31,905"
62541	462	Земли сельскохозяйственного назначения № 89	484969,12	1339918,76	51° 24' 12,636"	39° 46' 31,845"
62542	463	Земли сельскохозяйственного назначения № 89	484911,55	1339901,16	51° 24' 10,784"	39° 46' 30,883"
62543	464	Земли сельскохозяйственного назначения № 89	485721,71	1329666,30	51° 24' 42,497"	39° 37' 42,175"
62544	465	Земли сельскохозяйственного назначения № 89	485629,52	1329704,25	51° 24' 39,495"	39° 37' 44,064"
62545	466	Земли сельскохозяйственного назначения № 89	485522,90	1329763,58	51° 24' 36,016"	39° 37' 47,047"
62546	467	Земли сельскохозяйственного назначения № 89	485485,81	1329752,27	51° 24' 34,822"	39° 37' 46,432"
62547	468	Земли сельскохозяйственного назначения № 89	485375,51	1329524,44	51° 24' 31,368"	39° 37' 34,557"
62548	469	Земли сельскохозяйственного назначения № 89	485345,68	1329446,96	51° 24' 30,442"	39° 37' 30,525"
62549	470	Земли сельскохозяйственного назначения № 89	485473,02	1329377,24	51° 24' 34,597"	39° 37' 27,021"
62550	471	Земли сельскохозяйственного назначения № 89	485514,29	1329357,46	51° 24' 35,942"	39° 37' 26,031"
62551	472	Земли сельскохозяйственного назначения № 89	485543,02	1329322,33	51° 24' 36,889"	39° 37' 24,237"
62552	473	Земли сельскохозяйственного назначения № 89	485569,66	1329280,88	51° 24' 37,772"	39° 37' 22,114"
62553	474	Земли сельскохозяйственного назначения № 89	485585,01	1329264,08	51° 24' 38,277"	39° 37' 21,258"
62554	475	Земли сельскохозяйственного назначения № 89	485588,73	1329258,30	51° 24' 38,400"	39° 37' 20,962"
62555	476	Земли сельскохозяйственного назначения № 89	485699,98	1329253,66	51° 24' 42,002"	39° 37' 20,811"
62556	477	Земли сельскохозяйственного назначения № 89	485778,79	1329312,07	51° 24' 44,522"	39° 37' 23,896"

62557	478	Земли сельскохозяйственного назначения № 89	485780,99	1329387,22	51° 24' 44,555"	39° 37' 27,786"
62558	479	Земли сельскохозяйственного назначения № 89	485815,67	1329504,45	51° 24' 45,618"	39° 37' 33,878"
62559	480	Земли сельскохозяйственного назначения № 89	485813,36	1329520,71	51° 24' 45,535"	39° 37' 34,718"
62560	481	Земли сельскохозяйственного назначения № 89	485780,81	1329528,52	51° 24' 44,478"	39° 37' 35,095"
62561	482	Земли сельскохозяйственного назначения № 89	485774,39	1329513,31	51° 24' 44,278"	39° 37' 34,303"
62562	483	Земли сельскохозяйственного назначения № 89	485780,84	1329510,59	51° 24' 44,488"	39° 37' 34,168"
62563	484	Земли сельскохозяйственного назначения № 89	485774,55	1329495,67	51° 24' 44,292"	39° 37' 33,391"
62564	485	Земли сельскохозяйственного назначения № 89	485771,13	1329494,51	51° 24' 44,182"	39° 37' 33,328"
62565	486	Земли сельскохозяйственного назначения № 89	485763,72	1329494,65	51° 24' 43,942"	39° 37' 33,329"
62566	487	Земли сельскохозяйственного назначения № 89	485704,82	1329524,56	51° 24' 42,022"	39° 37' 34,829"
62567	488	Земли сельскохозяйственного назначения № 89	485712,95	1329542,53	51° 24' 42,276"	39° 37' 35,765"
62568	489	Земли сельскохозяйственного назначения № 89	485721,98	1329561,64	51° 24' 42,558"	39° 37' 36,761"
62569	490	Земли сельскохозяйственного назначения № 89	485721,71	1329666,30	51° 24' 42,497"	39° 37' 42,175"
62570	491	Земли сельскохозяйственного назначения № 89	486785,36	1310116,50	51° 25' 25,578"	39° 20' 51,402"
62571	492	Земли сельскохозяйственного назначения № 89	486800,08	1310101,95	51° 25' 26,060"	39° 20' 50,658"
62572	493	Земли сельскохозяйственного назначения № 89	486947,23	1310072,04	51° 25' 30,832"	39° 20' 49,200"
62573	494	Земли сельскохозяйственного назначения № 89	486974,46	1310071,83	51° 25' 31,713"	39° 20' 49,206"
62574	495	Земли сельскохозяйственного назначения № 89	487023,68	1309988,14	51° 25' 33,338"	39° 20' 44,905"
62575	496	Земли сельскохозяйственного назначения № 89	487036,19	1309964,42	51° 25' 33,752"	39° 20' 43,685"
62576	497	Земли сельскохозяйственного назначения № 89	487059,73	1309981,14	51° 25' 34,507"	39° 20' 44,564"
62577	498	Земли сельскохозяйственного назначения № 89	487117,97	1310022,54	51° 25' 36,375"	39° 20' 46,742"
62578	499	Земли сельскохозяйственного назначения № 89	487135,96	1310035,30	51° 25' 36,953"	39° 20' 47,414"
62579	500	Земли сельскохозяйственного назначения № 89	487157,08	1310063,66	51° 25' 37,625"	39° 20' 48,894"
62580	501	Земли сельскохозяйственного назначения № 89	487183,71	1310099,40	51° 25' 38,473"	39° 20' 50,760"
62581	502	Земли сельскохозяйственного назначения № 89	487269,07	1310213,97	51° 25' 41,191"	39° 20' 56,742"
62582	503	Земли сельскохозяйственного назначения № 89	487280,98	1310230,36	51° 25' 41,570"	39° 20' 57,598"
62583	504	Земли сельскохозяйственного назначения № 89	487234,06	1310269,49	51° 25' 40,037"	39° 20' 59,594"
62584	505	Земли сельскохозяйственного назначения № 89	487185,52	1310309,97	51° 25' 38,451"	39° 21' 1,659"
62585	506	Земли сельскохозяйственного назначения № 89	487137,43	1310350,43	51° 25' 36,880"	39° 21' 3,724"
62586	507	Земли сельскохозяйственного назначения № 89	487061,50	1310253,07	51° 25' 34,460"	39° 20' 58,639"
62587	508	Земли сельскохозяйственного назначения № 89	487100,06	1310220,61	51° 25' 35,720"	39° 20' 56,982"
62588	509	Земли сельскохозяйственного назначения № 89	487074,75	1310191,27	51° 25' 34,913"	39° 20' 55,448"
62589	510	Земли сельскохозяйственного назначения № 89	487008,15	1310237,45	51° 25' 32,740"	39° 20' 57,798"
62590	511	Земли сельскохозяйственного назначения № 89	486960,85	1310175,09	51° 25' 31,234"	39° 20' 54,541"
62591	512	Земли сельскохозяйственного назначения № 89	486867,80	1310145,94	51° 25' 28,234"	39° 20' 52,976"
62592	513	Земли сельскохозяйственного назначения № 89	486785,36	1310116,50	51° 25' 25,578"	39° 20' 51,402"
62593	514	Земли сельскохозяйственного назначения № 89	488730,68	1332807,01	51° 26' 18,219"	39° 40' 27,178"
62594	515	Земли сельскохозяйственного назначения № 89	488823,70	1332761,68	51° 26' 21,252"	39° 40' 24,910"
62595	516	Земли сельскохозяйственного назначения № 89	488882,51	1332729,26	51° 26' 23,171"	39° 40' 23,281"
62596	517	Земли сельскохозяйственного назначения № 89	488971,17	1332760,85	51° 26' 26,023"	39° 40' 24,991"
62597	518	Земли сельскохозяйственного назначения № 89	489183,41	1332803,91	51° 26' 32,866"	39° 40' 27,398"

62598	519	Земли сельскохозяйственного назначения № 89	489419,76	1332852,35	51° 26' 40,486"	39° 40' 30,105"
62599	520	Земли сельскохозяйственного назначения № 89	489340,73	1333022,93	51° 26' 37,840"	39° 40' 38,869"
62600	521	Земли сельскохозяйственного назначения № 89	489278,21	1333015,67	51° 26' 35,821"	39° 40' 38,440"
62601	522	Земли сельскохозяйственного назначения № 89	489209,00	1333006,85	51° 26' 33,587"	39° 40' 37,925"
62602	523	Земли сельскохозяйственного назначения № 89	489144,77	1333015,84	51° 26' 31,504"	39° 40' 38,336"
62603	524	Земли сельскохозяйственного назначения № 89	489105,95	1333024,84	51° 26' 30,244"	39° 40' 38,770"
62604	525	Земли сельскохозяйственного назначения № 89	489066,03	1333032,83	51° 26' 28,948"	39° 40' 39,150"
62605	526	Земли сельскохозяйственного назначения № 89	489022,64	1333033,55	51° 26' 27,544"	39° 40' 39,150"
62606	527	Земли сельскохозяйственного назначения № 89	488978,94	1333026,87	51° 26' 26,134"	39° 40' 38,767"
62607	528	Земли сельскохозяйственного назначения № 89	488935,02	1333014,90	51° 26' 24,720"	39° 40' 38,111"
62608	529	Земли сельскохозяйственного назначения № 89	488894,99	1332994,30	51° 26' 23,436"	39° 40' 37,011"
62609	530	Земли сельскохозяйственного назначения № 89	488865,71	1332977,49	51° 26' 22,497"	39° 40' 36,116"
62610	531	Земли сельскохозяйственного назначения № 89	488835,99	1332950,12	51° 26' 21,550"	39° 40' 34,674"
62611	532	Земли сельскохозяйственного назначения № 89	488801,74	1332915,51	51° 26' 20,460"	39° 40' 32,854"
62612	533	Земли сельскохозяйственного назначения № 89	488730,68	1332807,01	51° 26' 18,219"	39° 40' 27,178"
62613	534	Земли сельскохозяйственного назначения № 89	491274,57	1307246,95	51° 27' 51,890"	39° 18' 25,514"
62614	535	Земли сельскохозяйственного назначения № 89	491390,41	1307252,79	51° 27' 55,636"	39° 18' 25,884"
62615	536	Земли сельскохозяйственного назначения № 89	491354,78	1307395,45	51° 27' 54,431"	39° 18' 33,253"
62616	537	Земли сельскохозяйственного назначения № 89	491261,88	1307389,55	51° 27' 51,427"	39° 18' 32,893"
62617	538	Земли сельскохозяйственного назначения № 89	491274,57	1307246,95	51° 27' 51,890"	39° 18' 25,514"
62618	539	Земли сельскохозяйственного назначения № 89	475148,93	1321556,59	51° 19' 4,334"	39° 30' 34,976"
62619	540	Земли сельскохозяйственного назначения № 89	475145,06	1321630,57	51° 19' 4,175"	39° 30' 38,793"
62620	541	Земли сельскохозяйственного назначения № 89	475158,17	1321666,17	51° 19' 4,583"	39° 30' 40,640"
62621	542	Земли сельскохозяйственного назначения № 89	475154,28	1321690,32	51° 19' 4,446"	39° 30' 41,884"
62622	543	Земли сельскохозяйственного назначения № 89	475154,24	1321690,30	51° 19' 4,445"	39° 30' 41,883"
62623	544	Земли сельскохозяйственного назначения № 89	475157,70	1321668,95	51° 19' 4,566"	39° 30' 40,784"
62624	545	Земли сельскохозяйственного назначения № 89	475112,58	1321651,97	51° 19' 3,114"	39° 30' 39,874"
62625	546	Земли сельскохозяйственного назначения № 89	475110,64	1321668,02	51° 19' 3,044"	39° 30' 40,701"
62626	547	Земли сельскохозяйственного назначения № 89	475031,77	1321627,72	51° 19' 0,511"	39° 30' 38,564"
62627	548	Земли сельскохозяйственного назначения № 89	474989,55	1321616,99	51° 18' 59,150"	39° 30' 37,979"
62628	549	Земли сельскохозяйственного назначения № 89	474901,79	1321594,70	51° 18' 56,321"	39° 30' 36,765"
62629	550	Земли сельскохозяйственного назначения № 89	474899,13	1321594,02	51° 18' 56,235"	39° 30' 36,728"
62630	551	Земли сельскохозяйственного назначения № 89	474860,46	1321583,78	51° 18' 54,989"	39° 30' 36,172"
62631	552	Земли сельскохозяйственного назначения № 89	474821,80	1321573,54	51° 18' 53,742"	39° 30' 35,615"
62632	553	Земли сельскохозяйственного назначения № 89	474758,33	1321569,81	51° 18' 51,691"	39° 30' 35,377"
62633	554	Земли сельскохозяйственного назначения № 89	474723,68	1321559,33	51° 18' 50,574"	39° 30' 34,811"
62634	555	Земли сельскохозяйственного назначения № 89	474713,18	1321558,93	51° 18' 50,235"	39° 30' 34,782"
62635	556	Земли сельскохозяйственного назначения № 89	474657,43	1321556,83	51° 18' 48,432"	39° 30' 34,634"
62636	557	Земли сельскохозяйственного назначения № 89	474630,77	1321631,06	51° 18' 47,536"	39° 30' 38,447"
62637	558	Земли сельскохозяйственного назначения № 89	474510,35	1321574,49	51° 18' 43,666"	39° 30' 35,439"
62638	559	Земли сельскохозяйственного назначения № 89	474680,85	1321310,99	51° 18' 49,301"	39° 30' 21,960"

62639	560	Земли сельскохозяйственного назначения № 89	474685,87	1321309,22	51° 18' 49,464"	39° 30' 21,872"
62640	561	Земли сельскохозяйственного назначения № 89	474699,85	1321309,29	51° 18' 49,916"	39° 30' 21,885"
62641	562	Земли сельскохозяйственного назначения № 89	474710,75	1321289,49	51° 18' 50,278"	39° 30' 20,871"
62642	563	Земли сельскохозяйственного назначения № 89	475163,60	1321394,75	51° 19' 4,881"	39° 30' 26,631"
62643	564	Земли сельскохозяйственного назначения № 89	475181,77	1321449,33	51° 19' 5,445"	39° 30' 29,462"
62644	565	Земли сельскохозяйственного назначения № 89	475166,97	1321490,01	51° 19' 4,947"	39° 30' 31,552"
62645	566	Земли сельскохозяйственного назначения № 89	475152,94	1321479,75	51° 19' 4,498"	39° 30' 31,012"
62646	567	Земли сельскохозяйственного назначения № 89	475148,93	1321556,59	51° 19' 4,334"	39° 30' 34,976"
62647	568	Земли сельскохозяйственного назначения № 89	473506,61	1323561,56	51° 18' 10,281"	39° 32' 17,270"
62648	569	Земли сельскохозяйственного назначения № 89	473468,42	1323470,47	51° 18' 9,088"	39° 32' 12,540"
62649	570	Земли сельскохозяйственного назначения № 89	473475,55	1323301,80	51° 18' 9,397"	39° 32' 3,841"
62650	571	Земли сельскохозяйственного назначения № 89	473595,04	1323273,07	51° 18' 13,276"	39° 32' 2,446"
62651	572	Земли сельскохозяйственного назначения № 89	473885,30	1323273,80	51° 18' 22,666"	39° 32' 2,698"
62652	573	Земли сельскохозяйственного назначения № 89	473930,50	1323327,58	51° 18' 24,103"	39° 32' 5,507"
62653	574	Земли сельскохозяйственного назначения № 89	473982,73	1323393,76	51° 18' 25,762"	39° 32' 8,962"
62654	575	Земли сельскохозяйственного назначения № 89	474037,71	1323456,87	51° 18' 27,512"	39° 32' 12,260"
62655	576	Земли сельскохозяйственного назначения № 89	474068,07	1323511,22	51° 18' 28,469"	39° 32' 15,088"
62656	577	Земли сельскохозяйственного назначения № 89	474056,36	1323611,93	51° 18' 28,043"	39° 32' 20,278"
62657	578	Земли сельскохозяйственного назначения № 89	473826,40	1323587,24	51° 18' 20,615"	39° 32' 18,833"
62658	579	Земли сельскохозяйственного назначения № 89	473816,32	1323676,37	51° 18' 20,247"	39° 32' 23,426"
62659	580	Земли сельскохозяйственного назначения № 89	473705,84	1323664,12	51° 18' 16,679"	39° 32' 22,711"
62660	581	Земли сельскохозяйственного назначения № 89	473586,12	1323656,94	51° 18' 12,809"	39° 32' 22,252"
62661	582	Земли сельскохозяйственного назначения № 89	473541,18	1323616,03	51° 18' 11,374"	39° 32' 20,107"
62662	583	Земли сельскохозяйственного назначения № 89	473506,61	1323561,56	51° 18' 10,281"	39° 32' 17,270"
62663	584	Земли сельскохозяйственного назначения № 89	471380,39	1324547,98	51° 17' 1,031"	39° 33' 6,583"
62664	585	Земли сельскохозяйственного назначения № 89	471469,27	1324701,46	51° 17' 3,834"	39° 33' 14,567"
62665	586	Земли сельскохозяйственного назначения № 89	471497,93	1324796,86	51° 17' 4,717"	39° 33' 19,511"
62666	587	Земли сельскохозяйственного назначения № 89	471499,41	1324801,68	51° 17' 4,762"	39° 33' 19,761"
62667	588	Земли сельскохозяйственного назначения № 89	471523,45	1324881,59	51° 17' 5,502"	39° 33' 23,901"
62668	589	Земли сельскохозяйственного назначения № 89	471555,54	1324996,85	51° 17' 6,486"	39° 33' 29,872"
62669	590	Земли сельскохозяйственного назначения № 89	471420,34	1325035,71	51° 17' 2,093"	39° 33' 31,774"
62670	591	Земли сельскохозяйственного назначения № 89	471423,92	1325047,20	51° 17' 2,204"	39° 33' 32,370"
62671	592	Земли сельскохозяйственного назначения № 89	471386,26	1325059,86	51° 17' 0,979"	39° 33' 32,995"
62672	593	Земли сельскохозяйственного назначения № 89	471306,99	1325087,65	51° 16' 58,402"	39° 33' 34,368"
62673	594	Земли сельскохозяйственного назначения № 89	471271,62	1325087,38	51° 16' 57,257"	39° 33' 34,328"
62674	595	Земли сельскохозяйственного назначения № 89	471267,90	1325073,91	51° 16' 57,143"	39° 33' 33,630"
62675	596	Земли сельскохозяйственного назначения № 89	471260,89	1325061,09	51° 16' 56,923"	39° 33' 32,963"
62676	597	Земли сельскохозяйственного назначения № 89	471245,75	1325037,26	51° 16' 56,444"	39° 33' 31,722"
62677	598	Земли сельскохозяйственного назначения № 89	471229,59	1325012,46	51° 16' 55,933"	39° 33' 30,431"
62678	599	Земли сельскохозяйственного назначения № 89	471209,86	1324990,31	51° 16' 55,305"	39° 33' 29,273"
62679	600	Земли сельскохозяйственного назначения № 89	471189,24	1324969,36	51° 16' 54,648"	39° 33' 28,177"

62680	601	Земли сельскохозяйственного назначения № 89	471182,34	1324957,55	51° 16' 54,431"	39° 33' 27,563"
62681	602	Земли сельскохозяйственного назначения № 89	471179,76	1324944,52	51° 16' 54,353"	39° 33' 26,888"
62682	603	Земли сельскохозяйственного назначения № 89	471181,30	1324916,73	51° 16' 54,416"	39° 33' 25,456"
62683	604	Земли сельскохозяйственного назначения № 89	471180,74	1324885,72	51° 16' 54,413"	39° 33' 23,856"
62684	605	Земли сельскохозяйственного назначения № 89	471171,61	1324839,78	51° 16' 54,139"	39° 33' 21,479"
62685	606	Земли сельскохозяйственного назначения № 89	471166,55	1324807,97	51° 16' 53,990"	39° 33' 19,834"
62686	607	Земли сельскохозяйственного назначения № 89	471166,38	1324775,56	51° 16' 54,000"	39° 33' 18,162"
62687	608	Земли сельскохозяйственного назначения № 89	471168,81	1324742,97	51° 16' 54,094"	39° 33' 16,483"
62688	609	Земли сельскохозяйственного назначения № 89	471168,92	1324698,26	51° 16' 54,119"	39° 33' 14,176"
62689	610	Земли сельскохозяйственного назначения № 89	471163,48	1324660,65	51° 16' 53,961"	39° 33' 12,232"
62690	611	Земли сельскохозяйственного назначения № 89	471380,39	1324547,98	51° 17' 1,031"	39° 33' 6,583"
62691	612	Земли сельскохозяйственного назначения № 89	471150,35	1324053,04	51° 16' 53,821"	39° 32' 40,878"
62692	613	Земли сельскохозяйственного назначения № 89	471159,86	1324082,32	51° 16' 54,115"	39° 32' 42,395"
62693	614	Земли сельскохозяйственного назначения № 89	471205,12	1324068,27	51° 16' 55,586"	39° 32' 41,704"
62694	615	Земли сельскохозяйственного назначения № 89	471224,01	1324092,61	51° 16' 56,186"	39° 32' 42,974"
62695	616	Земли сельскохозяйственного назначения № 89	471234,85	1324134,23	51° 16' 56,517"	39° 32' 45,129"
62696	617	Земли сельскохозяйственного назначения № 89	471223,97	1324138,55	51° 16' 56,163"	39° 32' 45,344"
62697	618	Земли сельскохозяйственного назначения № 89	471247,68	1324187,25	51° 16' 56,907"	39° 32' 47,874"
62698	619	Земли сельскохозяйственного назначения № 89	471274,13	1324218,11	51° 16' 57,748"	39° 32' 49,486"
62699	620	Земли сельскохозяйственного назначения № 89	471022,89	1324285,29	51° 16' 49,589"	39° 32' 52,763"
62700	621	Земли сельскохозяйственного назначения № 89	471042,74	1324360,14	51° 16' 50,196"	39° 32' 56,639"
62701	622	Земли сельскохозяйственного назначения № 89	470956,23	1324390,51	51° 16' 47,383"	39° 32' 58,141"
62702	623	Земли сельскохозяйственного назначения № 89	470912,03	1324316,88	51° 16' 45,987"	39° 32' 54,310"
62703	624	Земли сельскохозяйственного назначения № 89	470904,57	1324304,24	51° 16' 45,752"	39° 32' 53,652"
62704	625	Земли сельскохозяйственного назначения № 89	471014,45	1324271,71	51° 16' 49,322"	39° 32' 52,056"
62705	626	Земли сельскохозяйственного назначения № 89	470989,53	1324207,97	51° 16' 48,546"	39° 32' 48,750"
62706	627	Земли сельскохозяйственного назначения № 89	470981,87	1324211,37	51° 16' 48,296"	39° 32' 48,919"
62707	628	Земли сельскохозяйственного назначения № 89	470989,51	1324234,63	51° 16' 48,533"	39° 32' 50,125"
62708	629	Земли сельскохозяйственного назначения № 89	470871,40	1324278,63	51° 16' 44,691"	39° 32' 52,306"
62709	630	Земли сельскохозяйственного назначения № 89	470843,75	1324288,72	51° 16' 43,792"	39° 32' 52,806"
62710	631	Земли сельскохозяйственного назначения № 89	470725,30	1324331,93	51° 16' 39,939"	39° 32' 54,947"
62711	632	Земли сельскохозяйственного назначения № 89	470662,90	1324142,55	51° 16' 38,009"	39° 32' 45,131"
62712	633	Земли сельскохозяйственного назначения № 89	470658,36	1324127,69	51° 16' 37,869"	39° 32' 44,361"
62713	634	Земли сельскохозяйственного назначения № 89	470802,26	1324097,29	51° 16' 42,539"	39° 32' 42,901"
62714	635	Земли сельскохозяйственного назначения № 89	470895,54	1324081,83	51° 16' 45,564"	39° 32' 42,173"
62715	636	Земли сельскохозяйственного назначения № 89	470937,24	1324075,51	51° 16' 46,916"	39° 32' 41,878"
62716	637	Земли сельскохозяйственного назначения № 89	470943,71	1324076,08	51° 16' 47,125"	39° 32' 41,912"
62717	638	Земли сельскохозяйственного назначения № 89	471070,30	1324050,16	51° 16' 51,233"	39° 32' 40,669"
62718	639	Земли сельскохозяйственного назначения № 89	471150,98	1324032,62	51° 16' 53,851"	39° 32' 39,825"
62719	640	Земли сельскохозяйственного назначения № 89	471150,35	1324053,04	51° 16' 53,821"	39° 32' 40,878"
62720	641	Земли сельскохозяйственного назначения № 89	470926,91	1323924,09	51° 16' 46,653"	39° 32' 34,059"

62721	642	Земли сельскохозяйственного назначения № 89	470959,64	1323968,40	51° 16' 47,691"	39° 32' 36,369"
62722	643	Земли сельскохозяйственного назначения № 89	471006,24	1324046,52	51° 16' 49,162"	39° 32' 40,434"
62723	644	Земли сельскохозяйственного назначения № 89	471005,69	1324046,68	51° 16' 49,144"	39° 32' 40,442"
62724	645	Земли сельскохозяйственного назначения № 89	470869,65	1324071,53	51° 16' 44,731"	39° 32' 41,622"
62725	646	Земли сельскохозяйственного назначения № 89	470846,30	1324073,00	51° 16' 43,975"	39° 32' 41,681"
62726	647	Земли сельскохозяйственного назначения № 89	470688,59	1324095,23	51° 16' 38,862"	39° 32' 42,710"
62727	648	Земли сельскохозяйственного назначения № 89	470680,34	1324012,85	51° 16' 38,634"	39° 32' 38,454"
62728	649	Земли сельскохозяйственного назначения № 89	470778,49	1324000,44	51° 16' 41,815"	39° 32' 37,887"
62729	650	Земли сельскохозяйственного назначения № 89	470778,58	1324000,43	51° 16' 41,818"	39° 32' 37,887"
62730	651	Земли сельскохозяйственного назначения № 89	470852,90	1323991,02	51° 16' 44,227"	39° 32' 37,457"
62731	652	Земли сельскохозяйственного назначения № 89	470831,41	1323817,77	51° 16' 43,613"	39° 32' 28,504"
62732	653	Земли сельскохозяйственного назначения № 89	470839,61	1323816,14	51° 16' 43,879"	39° 32' 28,426"
62733	654	Земли сельскохозяйственного назначения № 89	470894,48	1323881,02	51° 16' 45,624"	39° 32' 31,813"
62734	655	Земли сельскохозяйственного назначения № 89	470845,63	1323886,71	51° 16' 44,040"	39° 32' 32,070"
62735	656	Земли сельскохозяйственного назначения № 89	470850,23	1323933,43	51° 16' 44,167"	39° 32' 34,484"
62736	657	Земли сельскохозяйственного назначения № 89	470926,90	1323924,09	51° 16' 46,652"	39° 32' 34,059"
62737	658	Земли сельскохозяйственного назначения № 89	470926,91	1323924,09	51° 16' 46,653"	39° 32' 34,059"
62738	659	Земли сельскохозяйственного назначения № 89	471008,19	1324260,51	51° 16' 49,125"	39° 32' 51,474"
62739	660	Земли сельскохозяйственного назначения № 89	471008,02	1324260,05	51° 16' 49,120"	39° 32' 51,450"
62740	661	Земли сельскохозяйственного назначения № 89	471008,49	1324259,87	51° 16' 49,135"	39° 32' 51,441"
62741	662	Земли сельскохозяйственного назначения № 89	471008,66	1324260,34	51° 16' 49,140"	39° 32' 51,466"
62742	663	Земли сельскохозяйственного назначения № 89	471008,19	1324260,51	51° 16' 49,125"	39° 32' 51,474"
62743	664	Земли сельскохозяйственного назначения № 89	477928,55	1308542,92	51° 20' 39,619"	39° 19' 24,717"
62744	665	Земли сельскохозяйственного назначения № 89	477838,48	1308595,04	51° 20' 36,685"	39° 19' 27,356"
62745	666	Земли сельскохозяйственного назначения № 89	477766,14	1308668,36	51° 20' 34,318"	39° 19' 31,101"
62746	667	Земли сельскохозяйственного назначения № 89	477768,13	1308829,20	51° 20' 34,322"	39° 19' 39,411"
62747	668	Земли сельскохозяйственного назначения № 89	477728,10	1308843,12	51° 20' 33,022"	39° 19' 40,107"
62748	669	Земли сельскохозяйственного назначения № 89	477705,85	1308820,30	51° 20' 32,311"	39° 19' 38,914"
62749	670	Земли сельскохозяйственного назначения № 89	477661,75	1308843,86	51° 20' 30,875"	39° 19' 40,105"
62750	671	Земли сельскохозяйственного назначения № 89	477623,12	1308769,27	51° 20' 29,653"	39° 19' 36,229"
62751	672	Земли сельскохозяйственного назначения № 89	477599,76	1308720,85	51° 20' 28,915"	39° 19' 33,714"
62752	673	Земли сельскохозяйственного назначения № 89	477583,94	1308687,46	51° 20' 28,416"	39° 19' 31,980"
62753	674	Земли сельскохозяйственного назначения № 89	477560,85	1308639,13	51° 20' 27,687"	39° 19' 29,470"
62754	675	Земли сельскохозяйственного назначения № 89	477280,49	1308077,24	51° 20' 18,823"	39° 19' 0,280"
62755	676	Земли сельскохозяйственного назначения № 89	477540,43	1308015,12	51° 20' 27,256"	39° 18' 57,223"
62756	677	Земли сельскохозяйственного назначения № 89	477635,40	1307958,10	51° 20' 30,350"	39° 18' 54,333"
62757	678	Земли сельскохозяйственного назначения № 89	477636,25	1307959,75	51° 20' 30,377"	39° 18' 54,419"
62758	679	Земли сельскохозяйственного назначения № 89	477785,96	1308225,47	51° 20' 35,123"	39° 19' 8,234"
62759	680	Земли сельскохозяйственного назначения № 89	477832,50	1308179,64	51° 20' 36,645"	39° 19' 5,893"
62760	681	Земли сельскохозяйственного назначения № 89	477879,05	1308362,01	51° 20' 38,084"	39° 19' 15,342"
62761	682	Земли сельскохозяйственного назначения № 89	477944,61	1308454,71	51° 20' 40,171"	39° 19' 20,170"

62762	683	Земли сельскохозяйственного назначения № 89	477928,55	1308542,92	51° 20' 39,619"	39° 19' 24,717"
62763	684	Земли сельскохозяйственного назначения № 89	482400,11	1338790,29	51° 22' 50,170"	39° 45' 31,170"
62764	685	Земли сельскохозяйственного назначения № 89	482149,87	1338447,18	51° 22' 42,267"	39° 45' 13,209"
62765	686	Земли сельскохозяйственного назначения № 89	482159,73	1338441,07	51° 22' 42,590"	39° 45' 12,902"
62766	687	Земли сельскохозяйственного назначения № 89	482168,88	1338438,02	51° 22' 42,888"	39° 45' 12,752"
62767	688	Земли сельскохозяйственного назначения № 89	482315,28	1338447,47	51° 22' 47,618"	39° 45' 13,372"
62768	689	Земли сельскохозяйственного назначения № 89	482429,55	1338378,13	51° 22' 51,354"	39° 45' 9,890"
62769	690	Земли сельскохозяйственного назначения № 89	482457,27	1338381,79	51° 22' 52,248"	39° 45' 10,104"
62770	691	Земли сельскохозяйственного назначения № 89	482498,22	1338385,63	51° 22' 53,571"	39° 45' 10,339"
62771	692	Земли сельскохозяйственного назначения № 89	482565,74	1338435,83	51° 22' 55,727"	39° 45' 12,994"
62772	693	Земли сельскохозяйственного назначения № 89	482701,87	1338559,03	51° 23' 0,062"	39° 45' 19,485"
62773	694	Земли сельскохозяйственного назначения № 89	482655,77	1338687,64	51° 22' 58,498"	39° 45' 26,093"
62774	695	Земли сельскохозяйственного назначения № 89	482621,68	1338740,32	51° 22' 57,366"	39° 45' 28,785"
62775	696	Земли сельскохозяйственного назначения № 89	482590,31	1338750,01	51° 22' 56,345"	39° 45' 29,258"
62776	697	Земли сельскохозяйственного назначения № 89	482478,75	1338894,11	51° 22' 52,655"	39° 45' 36,607"
62777	698	Земли сельскохозяйственного назначения № 89	482400,11	1338790,29	51° 22' 50,170"	39° 45' 31,170"
62778	699	Земли сельскохозяйственного назначения № 89	482307,78	1307489,90	51° 23' 1,692"	39° 18' 32,865"
62779	700	Земли сельскохозяйственного назначения № 89	482287,69	1307513,31	51° 23' 1,033"	39° 18' 34,063"
62780	701	Земли сельскохозяйственного назначения № 89	482289,17	1307525,97	51° 23' 1,076"	39° 18' 34,719"
62781	702	Земли сельскохозяйственного назначения № 89	482298,35	1307535,05	51° 23' 1,370"	39° 18' 35,194"
62782	703	Земли сельскохозяйственного назначения № 89	482313,43	1307546,40	51° 23' 1,854"	39° 18' 35,789"
62783	704	Земли сельскохозяйственного назначения № 89	482335,78	1307530,99	51° 23' 2,583"	39° 18' 35,005"
62784	705	Земли сельскохозяйственного назначения № 89	482364,50	1307539,08	51° 23' 3,509"	39° 18' 35,440"
62785	706	Земли сельскохозяйственного назначения № 89	482372,51	1307552,08	51° 23' 3,763"	39° 18' 36,117"
62786	707	Земли сельскохозяйственного назначения № 89	482373,37	1307600,10	51° 23' 3,774"	39° 18' 38,601"
62787	708	Земли сельскохозяйственного назначения № 89	482367,48	1307619,79	51° 23' 3,576"	39° 18' 39,615"
62788	709	Земли сельскохозяйственного назначения № 89	482353,96	1307638,72	51° 23' 3,131"	39° 18' 40,586"
62789	710	Земли сельскохозяйственного назначения № 89	482319,52	1307672,06	51° 23' 2,005"	39° 18' 42,290"
62790	711	Земли сельскохозяйственного назначения № 89	482306,87	1307677,00	51° 23' 1,594"	39° 18' 42,538"
62791	712	Земли сельскохозяйственного назначения № 89	482294,04	1307678,17	51° 23' 1,178"	39° 18' 42,591"
62792	713	Земли сельскохозяйственного назначения № 89	482205,39	1307602,94	51° 22' 58,338"	39° 18' 38,650"
62793	714	Земли сельскохозяйственного назначения № 89	482212,95	1307587,02	51° 22' 58,588"	39° 18' 37,831"
62794	715	Земли сельскохозяйственного назначения № 89	482299,13	1307482,55	51° 23' 1,414"	39° 18' 32,479"
62795	716	Земли сельскохозяйственного назначения № 89	482678,69	1307036,25	51° 23' 13,857"	39° 18' 9,623"
62796	717	Земли сельскохозяйственного назначения № 89	482684,01	1307050,07	51° 23' 14,024"	39° 18' 10,340"
62797	718	Земли сельскохозяйственного назначения № 89	482307,78	1307489,90	51° 23' 1,692"	39° 18' 32,865"
62798	719	Земли сельскохозяйственного назначения № 89	482938,23	1324971,95	51° 23' 14,749"	39° 33' 37,207"
62799	720	Земли сельскохозяйственного назначения № 89	482799,18	1324807,14	51° 23' 10,329"	39° 33' 28,580"
62800	721	Земли сельскохозяйственного назначения № 89	483066,95	1324566,29	51° 23' 19,106"	39° 33' 16,330"
62801	722	Земли сельскохозяйственного назначения № 89	483253,85	1324788,06	51° 23' 25,048"	39° 33' 27,938"
62802	723	Земли сельскохозяйственного назначения № 89	482986,28	1325028,91	51° 23' 16,277"	39° 33' 40,189"

62803	724	Земли сельскохозяйственного назначения № 89	482985,43	1325027,90	51° 23' 16,250"	39° 33' 40,136"
62804	725	Земли сельскохозяйственного назначения № 89	482938,23	1324971,95	51° 23' 14,749"	39° 33' 37,207"
62805	726	Земли сельскохозяйственного назначения № 89	471692,58	1337225,96	51° 17' 4,655"	39° 44' 0,870"
62806	727	Земли сельскохозяйственного назначения № 89	471582,32	1337229,21	51° 17' 1,086"	39° 44' 0,941"
62807	728	Земли сельскохозяйственного назначения № 89	471580,36	1337178,89	51° 17' 1,050"	39° 43' 58,343"
62808	729	Земли сельскохозяйственного назначения № 89	471424,86	1337182,92	51° 16' 56,017"	39° 43' 58,415"
62809	730	Земли сельскохозяйственного назначения № 89	471428,42	1336911,23	51° 16' 56,282"	39° 43' 44,403"
62810	731	Земли сельскохозяйственного назначения № 89	471461,64	1336911,48	51° 16' 57,357"	39° 43' 44,445"
62811	732	Земли сельскохозяйственного назначения № 89	471463,86	1336882,95	51° 16' 57,444"	39° 43' 42,975"
62812	733	Земли сельскохозяйственного назначения № 89	471467,23	1336839,68	51° 16' 57,577"	39° 43' 40,746"
62813	734	Земли сельскохозяйственного назначения № 89	471562,98	1336847,24	51° 17' 0,670"	39° 43' 41,220"
62814	735	Земли сельскохозяйственного назначения № 89	471573,28	1336848,34	51° 17' 1,003"	39° 43' 41,285"
62815	736	Земли сельскохозяйственного назначения № 89	471570,87	1336879,35	51° 17' 0,908"	39° 43' 42,883"
62816	737	Земли сельскохозяйственного назначения № 89	471629,06	1336883,48	51° 17' 2,788"	39° 43' 43,147"
62817	738	Земли сельскохозяйственного назначения № 89	471688,21	1336876,58	51° 17' 4,705"	39° 43' 42,843"
62818	739	Земли сельскохозяйственного назначения № 89	471801,17	1336912,12	51° 17' 8,340"	39° 43' 44,775"
62819	740	Земли сельскохозяйственного назначения № 89	471800,76	1337052,44	51° 17' 8,250"	39° 43' 52,013"
62820	741	Земли сельскохозяйственного назначения № 89	471686,61	1337052,68	51° 17' 4,557"	39° 43' 51,926"
62821	742	Земли сельскохозяйственного назначения № 89	471692,58	1337225,96	51° 17' 4,655"	39° 44' 0,870"
62822	743	Земли сельскохозяйственного назначения № 89	474425,34	1333098,22	51° 18' 35,282"	39° 40' 30,217"
62823	744	Земли сельскохозяйственного назначения № 89	474428,83	1333099,69	51° 18' 35,394"	39° 40' 30,296"
62824	745	Земли сельскохозяйственного назначения № 89	474440,00	1333104,41	51° 18' 35,753"	39° 40' 30,549"
62825	746	Земли сельскохозяйственного назначения № 89	474445,52	1333106,74	51° 18' 35,930"	39° 40' 30,674"
62826	747	Земли сельскохозяйственного назначения № 89	474349,48	1333493,48	51° 18' 32,620"	39° 40' 50,555"
62827	748	Земли сельскохозяйственного назначения № 89	474201,42	1333466,44	51° 18' 27,844"	39° 40' 49,035"
62828	749	Земли сельскохозяйственного назначения № 89	474221,26	1333239,24	51° 18' 28,605"	39° 40' 37,325"
62829	750	Земли сельскохозяйственного назначения № 89	474425,34	1333098,22	51° 18' 35,282"	39° 40' 30,217"
62830	751	Земли сельскохозяйственного назначения № 89	472034,95	1323653,66	51° 17' 22,626"	39° 32' 20,931"
62831	752	Земли сельскохозяйственного назначения № 89	472034,72	1323652,89	51° 17' 22,619"	39° 32' 20,891"
62832	753	Земли сельскохозяйственного назначения № 89	472031,07	1323636,16	51° 17' 22,509"	39° 32' 20,025"
62833	754	Земли сельскохозяйственного назначения № 89	472029,32	1323628,12	51° 17' 22,456"	39° 32' 19,609"
62834	755	Земли сельскохозяйственного назначения № 89	472023,38	1323600,90	51° 17' 22,277"	39° 32' 18,200"
62835	756	Земли сельскохозяйственного назначения № 89	472017,66	1323578,65	51° 17' 22,102"	39° 32' 17,048"
62836	757	Земли сельскохозяйственного назначения № 89	472013,59	1323563,37	51° 17' 21,977"	39° 32' 16,257"
62837	758	Земли сельскохозяйственного назначения № 89	472010,59	1323545,29	51° 17' 21,889"	39° 32' 15,321"
62838	759	Земли сельскохозяйственного назначения № 89	472028,86	1323539,78	51° 17' 22,482"	39° 32' 15,051"
62839	760	Земли сельскохозяйственного назначения № 89	472067,04	1323514,93	51° 17' 23,729"	39° 32' 13,797"
62840	761	Земли сельскохозяйственного назначения № 89	472068,97	1323514,10	51° 17' 23,792"	39° 32' 13,755"
62841	762	Земли сельскохозяйственного назначения № 89	472073,63	1323510,70	51° 17' 23,944"	39° 32' 13,583"
62842	763	Земли сельскохозяйственного назначения № 89	472074,41	1323511,77	51° 17' 23,969"	39° 32' 13,639"
62843	764	Земли сельскохозяйственного назначения № 89	472087,90	1323505,98	51° 17' 24,408"	39° 32' 13,350"

62844	765	Земли сельскохозяйственного назначения № 89	472145,76	1323467,60	51° 17' 26,298"	39° 32' 11,413"
62845	766	Земли сельскохозяйственного назначения № 89	472145,76	1323475,60	51° 17' 26,294"	39° 32' 11,826"
62846	767	Земли сельскохозяйственного назначения № 89	472153,76	1323475,60	51° 17' 26,553"	39° 32' 11,832"
62847	768	Земли сельскохозяйственного назначения № 89	472254,71	1323433,09	51° 17' 29,839"	39° 32' 9,713"
62848	769	Земли сельскохозяйственного назначения № 89	472268,65	1323460,37	51° 17' 30,277"	39° 32' 11,131"
62849	770	Земли сельскохозяйственного назначения № 89	472292,22	1323451,02	51° 17' 31,044"	39° 32' 10,666"
62850	771	Земли сельскохозяйственного назначения № 89	472370,00	1323539,75	51° 17' 33,519"	39° 32' 15,302"
62851	772	Земли сельскохозяйственного назначения № 89	472510,69	1323755,86	51° 17' 37,970"	39° 32' 26,558"
62852	773	Земли сельскохозяйственного назначения № 89	472524,85	1323784,23	51° 17' 38,415"	39° 32' 28,032"
62853	774	Земли сельскохозяйственного назначения № 89	472554,07	1323824,68	51° 17' 39,341"	39° 32' 30,141"
62854	775	Земли сельскохозяйственного назначения № 89	472517,56	1323851,06	51° 17' 38,148"	39° 32' 31,475"
62855	776	Земли сельскохозяйственного назначения № 89	472495,11	1323869,27	51° 17' 37,413"	39° 32' 32,398"
62856	777	Земли сельскохозяйственного назначения № 89	472443,19	1323899,13	51° 17' 35,720"	39° 32' 33,900"
62857	778	Земли сельскохозяйственного назначения № 89	472392,11	1323922,71	51° 17' 34,056"	39° 32' 35,079"
62858	779	Земли сельскохозяйственного назначения № 89	472374,05	1323931,32	51° 17' 33,468"	39° 32' 35,510"
62859	780	Земли сельскохозяйственного назначения № 89	472307,29	1323963,17	51° 17' 31,293"	39° 32' 37,103"
62860	781	Земли сельскохозяйственного назначения № 89	472294,93	1323967,84	51° 17' 30,891"	39° 32' 37,335"
62861	782	Земли сельскохозяйственного назначения № 89	472261,19	1323980,59	51° 17' 29,793"	39° 32' 37,968"
62862	783	Земли сельскохозяйственного назначения № 89	472228,11	1323984,18	51° 17' 28,721"	39° 32' 38,128"
62863	784	Земли сельскохозяйственного назначения № 89	472162,75	1324006,68	51° 17' 26,596"	39° 32' 39,241"
62864	785	Земли сельскохозяйственного назначения № 89	472155,47	1324009,19	51° 17' 26,360"	39° 32' 39,365"
62865	786	Земли сельскохозяйственного назначения № 89	472137,77	1324015,28	51° 17' 25,784"	39° 32' 39,666"
62866	787	Земли сельскохозяйственного назначения № 89	472086,35	1323827,02	51° 17' 24,209"	39° 32' 29,914"
62867	788	Земли сельскохозяйственного назначения № 89	472056,46	1323726,22	51° 17' 23,289"	39° 32' 24,691"
62868	789	Земли сельскохозяйственного назначения № 89	472050,21	1323705,14	51° 17' 23,096"	39° 32' 23,599"
62869	790	Земли сельскохозяйственного назначения № 89	472034,95	1323653,66	51° 17' 22,626"	39° 32' 20,931"
62870	791	Земли сельскохозяйственного назначения № 89	472034,95	1323653,66	51° 17' 22,626"	39° 32' 20,931"
62871	792	Земли сельскохозяйственного назначения № 89	472034,72	1323652,89	51° 17' 22,619"	39° 32' 20,891"
62872	793	Земли сельскохозяйственного назначения № 89	472031,07	1323636,16	51° 17' 22,509"	39° 32' 20,025"
62873	794	Земли сельскохозяйственного назначения № 89	472029,32	1323628,12	51° 17' 22,456"	39° 32' 19,609"
62874	795	Земли сельскохозяйственного назначения № 89	472023,38	1323600,90	51° 17' 22,277"	39° 32' 18,200"
62875	796	Земли сельскохозяйственного назначения № 89	472017,66	1323578,65	51° 17' 22,102"	39° 32' 17,048"
62876	797	Земли сельскохозяйственного назначения № 89	472013,59	1323563,37	51° 17' 21,977"	39° 32' 16,257"
62877	798	Земли сельскохозяйственного назначения № 89	472010,59	1323545,29	51° 17' 21,889"	39° 32' 15,321"
62878	799	Земли сельскохозяйственного назначения № 89	472028,86	1323539,78	51° 17' 22,482"	39° 32' 15,051"
62879	800	Земли сельскохозяйственного назначения № 89	472067,04	1323514,93	51° 17' 23,729"	39° 32' 13,797"
62880	801	Земли сельскохозяйственного назначения № 89	472068,97	1323514,10	51° 17' 23,792"	39° 32' 13,755"
62881	802	Земли сельскохозяйственного назначения № 89	472073,63	1323510,70	51° 17' 23,944"	39° 32' 13,583"
62882	803	Земли сельскохозяйственного назначения № 89	472074,41	1323511,77	51° 17' 23,969"	39° 32' 13,639"
62883	804	Земли сельскохозяйственного назначения № 89	472087,90	1323505,98	51° 17' 24,408"	39° 32' 13,350"
62884	805	Земли сельскохозяйственного назначения № 89	472145,76	1323467,60	51° 17' 26,298"	39° 32' 11,413"

62885	806	Земли сельскохозяйственного назначения № 89	472145,76	1323475,60	51° 17' 26,294"	39° 32' 11,826"
62886	807	Земли сельскохозяйственного назначения № 89	472153,76	1323475,60	51° 17' 26,553"	39° 32' 11,832"
62887	808	Земли сельскохозяйственного назначения № 89	472254,71	1323433,09	51° 17' 29,839"	39° 32' 9,713"
62888	809	Земли сельскохозяйственного назначения № 89	472268,65	1323460,37	51° 17' 30,277"	39° 32' 11,131"
62889	810	Земли сельскохозяйственного назначения № 89	472292,22	1323451,02	51° 17' 31,044"	39° 32' 10,666"
62890	811	Земли сельскохозяйственного назначения № 89	472370,00	1323539,75	51° 17' 33,519"	39° 32' 15,302"
62891	812	Земли сельскохозяйственного назначения № 89	472510,69	1323755,86	51° 17' 37,970"	39° 32' 26,558"
62892	813	Земли сельскохозяйственного назначения № 89	472524,85	1323784,23	51° 17' 38,415"	39° 32' 28,032"
62893	814	Земли сельскохозяйственного назначения № 89	472554,07	1323824,68	51° 17' 39,341"	39° 32' 30,141"
62894	815	Земли сельскохозяйственного назначения № 89	472517,56	1323851,06	51° 17' 38,148"	39° 32' 31,475"
62895	816	Земли сельскохозяйственного назначения № 89	472495,11	1323869,27	51° 17' 37,413"	39° 32' 32,398"
62896	817	Земли сельскохозяйственного назначения № 89	472443,19	1323899,13	51° 17' 35,720"	39° 32' 33,900"
62897	818	Земли сельскохозяйственного назначения № 89	472392,11	1323922,71	51° 17' 34,056"	39° 32' 35,079"
62898	819	Земли сельскохозяйственного назначения № 89	472374,05	1323931,32	51° 17' 33,468"	39° 32' 35,510"
62899	820	Земли сельскохозяйственного назначения № 89	472307,29	1323963,17	51° 17' 31,293"	39° 32' 37,103"
62900	821	Земли сельскохозяйственного назначения № 89	472294,93	1323967,84	51° 17' 30,891"	39° 32' 37,335"
62901	822	Земли сельскохозяйственного назначения № 89	472261,19	1323980,59	51° 17' 29,793"	39° 32' 37,968"
62902	823	Земли сельскохозяйственного назначения № 89	472228,11	1323984,18	51° 17' 28,721"	39° 32' 38,128"
62903	824	Земли сельскохозяйственного назначения № 89	472162,75	1324006,68	51° 17' 26,596"	39° 32' 39,241"
62904	825	Земли сельскохозяйственного назначения № 89	472155,47	1324009,19	51° 17' 26,360"	39° 32' 39,365"
62905	826	Земли сельскохозяйственного назначения № 89	472137,77	1324015,28	51° 17' 25,784"	39° 32' 39,666"
62906	827	Земли сельскохозяйственного назначения № 89	472086,35	1323827,02	51° 17' 24,209"	39° 32' 29,914"
62907	828	Земли сельскохозяйственного назначения № 89	472056,46	1323726,22	51° 17' 23,289"	39° 32' 24,691"
62908	829	Земли сельскохозяйственного назначения № 89	472050,21	1323705,14	51° 17' 23,096"	39° 32' 23,599"
62909	830	Земли сельскохозяйственного назначения № 89	472034,95	1323653,66	51° 17' 22,626"	39° 32' 20,931"
62910		**Земли сельскохозяйственного назначения № 89 Количество**		830		830
62911	1	Земли сельскохозяйственного назначения № 90	478928,34	1324310,91	51° 21' 5,335"	39° 33' 0,012"
62912	2	Земли сельскохозяйственного назначения № 90	478890,19	1324274,27	51° 21' 4,118"	39° 32' 58,090"
62913	3	Земли сельскохозяйственного назначения № 90	478966,25	1324166,59	51° 21' 6,629"	39° 32' 52,584"
62914	4	Земли сельскохозяйственного назначения № 90	479058,11	1324245,96	51° 21' 9,564"	39° 32' 56,754"
62915	5	Земли сельскохозяйственного назначения № 90	479102,04	1324298,92	51° 21' 10,960"	39° 32' 59,523"
62916	6	Земли сельскохозяйственного назначения № 90	479146,57	1324338,70	51° 21' 12,382"	39° 33' 1,612"
62917	7	Земли сельскохозяйственного назначения № 90	479015,06	1324414,26	51° 21' 8,092"	39° 33' 5,417"
62918	8	Земли сельскохозяйственного назначения № 90	479007,07	1324418,78	51° 21' 7,831"	39° 33' 5,644"
62919	9	Земли сельскохозяйственного назначения № 90	478992,64	1324400,84	51° 21' 7,373"	39° 33' 4,707"
62920	10	Земли сельскохозяйственного назначения № 90	478955,36	1324340,13	51° 21' 6,195"	39° 33' 1,542"
62921	11	Земли сельскохозяйственного назначения № 90	478928,34	1324310,91	51° 21' 5,335"	39° 33' 0,012"
62922		**Земли сельскохозяйственного назначения № 90 Количество**		11		11
62923	1	Земли сельскохозяйственного назначения № 91	467332,75	1300690,12	51° 14' 59,504"	39° 12' 33,614"
62924	2	Земли сельскохозяйственного назначения № 91	467321,58	1300667,16	51° 14' 59,150"	39° 12' 32,424"
62925	3	Земли сельскохозяйственного назначения № 91	467315,65	1300654,19	51° 14' 58,962"	39° 12' 31,753"

62926	4	Земли сельскохозяйственного назначения № 91	467418,65	1300354,19	51° 15' 2,390"	39° 12' 16,338"
62927	5	Земли сельскохозяйственного назначения № 91	467549,98	1300388,38	51° 15' 6,628"	39° 12' 18,167"
62928	6	Земли сельскохозяйственного назначения № 91	467551,04	1300388,16	51° 15' 6,663"	39° 12' 18,156"
62929	7	Земли сельскохозяйственного назначения № 91	467559,60	1300401,99	51° 15' 6,936"	39° 12' 18,874"
62930	8	Земли сельскохозяйственного назначения № 91	467607,42	1300479,55	51° 15' 8,458"	39° 12' 22,897"
62931	9	Земли сельскохозяйственного назначения № 91	467744,55	1300701,97	51° 15' 12,824"	39° 12' 34,435"
62932	10	Земли сельскохозяйственного назначения № 91	467796,09	1300703,35	51° 15' 14,491"	39° 12' 34,532"
62933	11	Земли сельскохозяйственного назначения № 91	467833,35	1300704,35	51° 15' 15,696"	39° 12' 34,603"
62934	12	Земли сельскохозяйственного назначения № 91	467852,04	1300704,86	51° 15' 16,301"	39° 12' 34,638"
62935	13	Земли сельскохозяйственного назначения № 91	467781,82	1300880,11	51° 15' 13,973"	39° 12' 43,639"
62936	14	Земли сельскохозяйственного назначения № 91	467775,83	1300888,83	51° 15' 13,776"	39° 12' 44,085"
62937	15	Земли сельскохозяйственного назначения № 91	467763,11	1300888,64	51° 15' 13,365"	39° 12' 44,069"
62938	16	Земли сельскохозяйственного назначения № 91	467349,72	1300705,75	51° 15' 0,048"	39° 12' 34,428"
62939	17	Земли сельскохозяйственного назначения № 91	467332,75	1300690,12	51° 14' 59,504"	39° 12' 33,614"
62940	18	Земли сельскохозяйственного назначения № 91	474808,55	1306460,73	51° 18' 59,431"	39° 17' 35,370"
62941	19	Земли сельскохозяйственного назначения № 91	474799,30	1306430,16	51° 18' 59,142"	39° 17' 33,787"
62942	20	Земли сельскохозяйственного назначения № 91	474931,07	1306394,05	51° 19' 3,419"	39° 17' 31,997"
62943	21	Земли сельскохозяйственного назначения № 91	474966,99	1306531,55	51° 19' 4,532"	39° 17' 39,117"
62944	22	Земли сельскохозяйственного назначения № 91	474921,98	1306547,50	51° 19' 3,070"	39° 17' 39,915"
62945	23	Земли сельскохозяйственного назначения № 91	474840,10	1306565,29	51° 19' 0,414"	39° 17' 40,787"
62946	24	Земли сельскохозяйственного назначения № 91	474808,55	1306460,73	51° 18' 59,431"	39° 17' 35,370"
62947		**Земли сельскохозяйственного назначения № 91 Количество**		24		24
62948	1	Земли сельскохозяйственного назначения № 92	477325,89	1305789,22	51° 20' 21,116"	39° 17' 2,118"
62949	2	Земли сельскохозяйственного назначения № 92	477307,68	1305747,39	51° 20' 20,542"	39° 16' 59,947"
62950	3	Земли сельскохозяйственного назначения № 92	477299,35	1305744,71	51° 20' 20,273"	39° 16' 59,804"
62951	4	Земли сельскохозяйственного назначения № 92	477276,59	1305767,78	51° 20' 19,529"	39° 17' 0,983"
62952	5	Земли сельскохозяйственного назначения № 92	477258,44	1305793,62	51° 20' 18,933"	39° 17' 2,308"
62953	6	Земли сельскохозяйственного назначения № 92	477241,20	1305793,23	51° 20' 18,375"	39° 17' 2,278"
62954	7	Земли сельскохозяйственного назначения № 92	477229,81	1305774,51	51° 20' 18,013"	39° 17' 1,304"
62955	8	Земли сельскохозяйственного назначения № 92	477219,51	1305745,47	51° 20' 17,690"	39° 16' 59,798"
62956	9	Земли сельскохозяйственного назначения № 92	477216,39	1305716,30	51° 20' 17,599"	39° 16' 58,290"
62957	10	Земли сельскохозяйственного назначения № 92	477209,96	1305680,19	51° 20' 17,404"	39° 16' 56,421"
62958	11	Земли сельскохозяйственного назначения № 92	477193,03	1305682,89	51° 20' 16,855"	39° 16' 56,551"
62959	12	Земли сельскохозяйственного назначения № 92	477189,69	1305676,22	51° 20' 16,750"	39° 16' 56,205"
62960	13	Земли сельскохозяйственного назначения № 92	477184,05	1305660,83	51° 20' 16,573"	39° 16' 55,407"
62961	14	Земли сельскохозяйственного назначения № 92	477178,59	1305645,94	51° 20' 16,401"	39° 16' 54,634"
62962	15	Земли сельскохозяйственного назначения № 92	477181,42	1305614,68	51° 20' 16,504"	39° 16' 53,021"
62963	16	Земли сельскохозяйственного назначения № 92	477184,93	1305575,86	51° 20' 16,631"	39° 16' 51,018"
62964	17	Земли сельскохозяйственного назначения № 92	477174,37	1305565,79	51° 20' 16,293"	39° 16' 50,492"
62965	18	Земли сельскохозяйственного назначения № 92	477193,00	1305557,24	51° 20' 16,899"	39° 16' 50,061"
62966	19	Земли сельскохозяйственного назначения № 92	477205,82	1305550,07	51° 20' 17,316"	39° 16' 49,698"

62967	20	Земли сельскохозяйственного назначения № 92	477216,80	1305539,78	51° 20' 17,675"	39° 16' 49,172"
62968	21	Земли сельскохозяйственного назначения № 92	477231,56	1305515,40	51° 20' 18,161"	39° 16' 47,921"
62969	22	Земли сельскохозяйственного назначения № 92	477254,36	1305470,52	51° 20' 18,914"	39° 16' 45,616"
62970	23	Земли сельскохозяйственного назначения № 92	477278,36	1305419,23	51° 20' 19,709"	39° 16' 42,980"
62971	24	Земли сельскохозяйственного назначения № 92	477298,53	1305381,20	51° 20' 20,375"	39° 16' 41,027"
62972	25	Земли сельскохозяйственного назначения № 92	477335,68	1305314,43	51° 20' 21,600"	39° 16' 37,598"
62973	26	Земли сельскохозяйственного назначения № 92	477350,50	1305291,90	51° 20' 22,088"	39° 16' 36,443"
62974	27	Земли сельскохозяйственного назначения № 92	477366,91	1305270,33	51° 20' 22,626"	39° 16' 35,338"
62975	28	Земли сельскохозяйственного назначения № 92	477386,03	1305252,22	51° 20' 23,251"	39° 16' 34,413"
62976	29	Земли сельскохозяйственного назначения № 92	477410,84	1305233,05	51° 20' 24,060"	39° 16' 33,436"
62977	30	Земли сельскохозяйственного назначения № 92	477432,69	1305217,66	51° 20' 24,773"	39° 16' 32,654"
62978	31	Земли сельскохозяйственного назначения № 92	477465,16	1305256,53	51° 20' 25,810"	39° 16' 34,679"
62979	32	Земли сельскохозяйственного назначения № 92	477503,17	1305302,02	51° 20' 27,023"	39° 16' 37,051"
62980	33	Земли сельскохозяйственного назначения № 92	477579,30	1305393,15	51° 20' 29,455"	39° 16' 41,801"
62981	34	Земли сельскохозяйственного назначения № 92	477606,07	1305381,57	51° 20' 30,325"	39° 16' 41,218"
62982	35	Земли сельскохозяйственного назначения № 92	477766,05	1305574,85	51° 20' 35,433"	39° 16' 51,292"
62983	36	Земли сельскохозяйственного назначения № 92	477973,38	1305810,49	51° 20' 42,058"	39° 17' 3,582"
62984	37	Земли сельскохозяйственного назначения № 92	478086,87	1305946,53	51° 20' 45,682"	39° 17' 10,674"
62985	38	Земли сельскохозяйственного назначения № 92	478089,48	1305949,65	51° 20' 45,765"	39° 17' 10,837"
62986	39	Земли сельскохозяйственного назначения № 92	478093,94	1305955,01	51° 20' 45,908"	39° 17' 11,117"
62987	40	Земли сельскохозяйственного назначения № 92	478096,61	1305958,21	51° 20' 45,993"	39° 17' 11,283"
62988	41	Земли сельскохозяйственного назначения № 92	478158,92	1306032,89	51° 20' 47,982"	39° 17' 15,177"
62989	42	Земли сельскохозяйственного назначения № 92	478210,07	1306113,86	51° 20' 49,609"	39° 17' 19,389"
62990	43	Земли сельскохозяйственного назначения № 92	478211,50	1306116,70	51° 20' 49,654"	39° 17' 19,537"
62991	44	Земли сельскохозяйственного назначения № 92	478213,31	1306120,26	51° 20' 49,711"	39° 17' 19,722"
62992	45	Земли сельскохозяйственного назначения № 92	478229,77	1306152,72	51° 20' 50,232"	39° 17' 21,408"
62993	46	Земли сельскохозяйственного назначения № 92	478246,47	1306198,18	51° 20' 50,756"	39° 17' 23,766"
62994	47	Земли сельскохозяйственного назначения № 92	477753,25	1306455,66	51° 20' 34,707"	39° 17' 36,787"
62995	48	Земли сельскохозяйственного назначения № 92	477743,47	1306414,22	51° 20' 34,405"	39° 17' 34,641"
62996	49	Земли сельскохозяйственного назначения № 92	477730,78	1306383,35	51° 20' 34,006"	39° 17' 33,039"
62997	50	Земли сельскохозяйственного назначения № 92	477640,09	1306197,99	51° 20' 31,137"	39° 17' 23,412"
62998	51	Земли сельскохозяйственного назначения № 92	477492,20	1305895,74	51° 20' 26,460"	39° 17' 7,715"
62999	52	Земли сельскохозяйственного назначения № 92	477430,57	1305751,76	51° 20' 24,517"	39° 17' 0,242"
63000	53	Земли сельскохозяйственного назначения № 92	477415,95	1305725,24	51° 20' 24,053"	39° 16' 58,864"
63001	54	Земли сельскохозяйственного назначения № 92	477394,07	1305741,41	51° 20' 23,339"	39° 16' 59,687"
63002	55	Земли сельскохозяйственного назначения № 92	477371,28	1305759,27	51° 20' 22,596"	39° 17' 0,597"
63003	56	Земли сельскохозяйственного назначения № 92	477349,71	1305776,36	51° 20' 21,892"	39° 17' 1,467"
63004	57	Земли сельскохозяйственного назначения № 92	477337,17	1305785,47	51° 20' 21,483"	39° 17' 1,931"
63005	58	Земли сельскохозяйственного назначения № 92	477325,89	1305789,22	51° 20' 21,116"	39° 17' 2,118"
63006	59	Земли сельскохозяйственного назначения № 92	480283,09	1304304,05	51° 21' 57,313"	39° 15' 47,025"
63007	60	Земли сельскохозяйственного назначения № 92	480275,39	1304248,42	51° 21' 57,083"	39° 15' 44,145"

63008	61	Земли сельскохозяйственного назначения № 92	480252,78	1304127,05	51° 21' 56,393"	39° 15' 37,860"
63009	62	Земли сельскохозяйственного назначения № 92	480234,11	1304016,14	51° 21' 55,827"	39° 15' 32,117"
63010	63	Земли сельскохозяйственного назначения № 92	480246,09	1304013,32	51° 21' 56,215"	39° 15' 31,978"
63011	64	Земли сельскохозяйственного назначения № 92	480318,45	1304001,78	51° 21' 58,560"	39° 15' 31,421"
63012	65	Земли сельскохозяйственного назначения № 92	480608,97	1303964,19	51° 22' 7,973"	39° 15' 29,637"
63013	66	Земли сельскохозяйственного назначения № 92	480619,88	1303960,63	51° 22' 8,327"	39° 15' 29,459"
63014	67	Земли сельскохозяйственного назначения № 92	480637,54	1303992,93	51° 22' 8,887"	39° 15' 31,138"
63015	68	Земли сельскохозяйственного назначения № 92	480640,98	1303994,22	51° 22' 8,998"	39° 15' 31,206"
63016	69	Земли сельскохозяйственного назначения № 92	480675,94	1303978,72	51° 22' 10,135"	39° 15' 30,424"
63017	70	Земли сельскохозяйственного назначения № 92	480751,74	1303948,10	51° 22' 12,598"	39° 15' 28,883"
63018	71	Земли сельскохозяйственного назначения № 92	480743,54	1303926,75	51° 22' 12,340"	39° 15' 27,775"
63019	72	Земли сельскохозяйственного назначения № 92	480816,49	1303901,06	51° 22' 14,709"	39° 15' 26,487"
63020	73	Земли сельскохозяйственного назначения № 92	480840,03	1303956,35	51° 22' 15,451"	39° 15' 29,358"
63021	74	Земли сельскохозяйственного назначения № 92	480837,83	1303963,65	51° 22' 15,378"	39° 15' 29,734"
63022	75	Земли сельскохозяйственного назначения № 92	480825,61	1303994,48	51° 22' 14,972"	39° 15' 31,321"
63023	76	Земли сельскохозяйственного назначения № 92	480786,85	1304092,21	51° 22' 13,684"	39° 15' 36,351"
63024	77	Земли сельскохозяйственного назначения № 92	480862,45	1304185,65	51° 22' 16,098"	39° 15' 41,223"
63025	78	Земли сельскохозяйственного назначения № 92	480818,77	1304219,61	51° 22' 14,673"	39° 15' 42,954"
63026	79	Земли сельскохозяйственного назначения № 92	480713,88	1304292,61	51° 22' 11,255"	39° 15' 46,670"
63027	80	Земли сельскохозяйственного назначения № 92	480604,59	1304296,28	51° 22' 7,717"	39° 15' 46,800"
63028	81	Земли сельскохозяйственного назначения № 92	480442,66	1304299,25	51° 22' 2,477"	39° 15' 46,864"
63029	82	Земли сельскохозяйственного назначения № 92	480283,09	1304304,05	51° 21' 57,313"	39° 15' 47,025"
63030	83	Земли сельскохозяйственного назначения № 92	481113,31	1303473,75	51° 22' 24,457"	39° 15' 4,559"
63031	84	Земли сельскохозяйственного назначения № 92	481186,09	1303441,13	51° 22' 26,823"	39° 15' 2,912"
63032	85	Земли сельскохозяйственного назначения № 92	481223,13	1303424,54	51° 22' 28,027"	39° 15' 2,074"
63033	86	Земли сельскохозяйственного назначения № 92	481708,23	1303207,15	51° 22' 43,796"	39° 14' 51,098"
63034	87	Земли сельскохозяйственного назначения № 92	481737,77	1303257,21	51° 22' 44,735"	39° 14' 53,702"
63035	88	Земли сельскохозяйственного назначения № 92	481839,98	1303366,72	51° 22' 48,005"	39° 14' 59,419"
63036	89	Земли сельскохозяйственного назначения № 92	482061,52	1303579,26	51° 22' 55,100"	39° 15' 10,528"
63037	90	Земли сельскохозяйственного назначения № 92	481641,59	1303853,20	51° 22' 41,421"	39° 15' 24,463"
63038	91	Земли сельскохозяйственного назначения № 92	481594,62	1303729,06	51° 22' 39,943"	39° 15' 18,019"
63039	92	Земли сельскохозяйственного назначения № 92	481549,50	1303745,84	51° 22' 38,478"	39° 15' 18,862"
63040	93	Земли сельскохозяйственного назначения № 92	481365,33	1303710,79	51° 22' 32,531"	39° 15' 16,950"
63041	94	Земли сельскохозяйственного назначения № 92	481300,00	1303738,39	51° 22' 30,408"	39° 15' 18,341"
63042	95	Земли сельскохозяйственного назначения № 92	481245,29	1303761,50	51° 22' 28,630"	39° 15' 19,506"
63043	96	Земли сельскохозяйственного назначения № 92	481222,13	1303750,63	51° 22' 27,884"	39° 15' 18,931"
63044	97	Земли сельскохозяйственного назначения № 92	481160,15	1303613,50	51° 22' 25,926"	39° 15' 11,809"
63045	98	Земли сельскохозяйственного назначения № 92	481113,31	1303473,75	51° 22' 24,457"	39° 15' 4,559"
63046	99	Земли сельскохозяйственного назначения № 92	491007,38	1302206,39	51° 27' 44,998"	39° 14' 4,286"
63047	100	Земли сельскохозяйственного назначения № 92	491014,69	1302094,17	51° 27' 45,272"	39° 13' 58,477"
63048	101	Земли сельскохозяйственного назначения № 92	491014,70	1302094,01	51° 27' 45,273"	39° 13' 58,469"

63049	102	Земли сельскохозяйственного назначения № 92	491097,17	1302109,97	51° 27' 47,935"	39° 13' 59,339"
63050	103	Земли сельскохозяйственного назначения № 92	491084,99	1302226,25	51° 27' 47,503"	39° 14' 5,355"
63051	104	Земли сельскохозяйственного назначения № 92	491007,38	1302206,39	51° 27' 44,998"	39° 14' 4,286"
63052	105	Земли сельскохозяйственного назначения № 92	489005,80	1303909,93	51° 26' 39,665"	39° 15' 31,423"
63053	106	Земли сельскохозяйственного назначения № 92	488967,85	1304057,47	51° 26' 38,386"	39° 15' 39,041"
63054	107	Земли сельскохозяйственного назначения № 92	488919,18	1304246,70	51° 26' 36,747"	39° 15' 48,811"
63055	108	Земли сельскохозяйственного назначения № 92	488688,41	1304333,15	51° 26' 29,250"	39° 15' 53,160"
63056	109	Земли сельскохозяйственного назначения № 92	488810,05	1303866,05	51° 26' 33,347"	39° 15' 29,044"
63057	110	Земли сельскохозяйственного назначения № 92	489036,60	1303790,17	51° 26' 40,702"	39° 15' 25,239"
63058	111	Земли сельскохозяйственного назначения № 92	489005,80	1303909,93	51° 26' 39,665"	39° 15' 31,423"
63059		**Земли сельскохозяйственного назначения № 92 Количество**		111		111
63060	1	Земли сельскохозяйственного назначения № 94	415876,31	1346866,15	50° 46' 53,399"	39° 51' 24,485"
63061	2	Земли сельскохозяйственного назначения № 94	415798,31	1346971,15	50° 46' 50,813"	39° 51' 29,769"
63062	3	Земли сельскохозяйственного назначения № 94	415745,31	1346933,15	50° 46' 49,121"	39° 51' 27,779"
63063	4	Земли сельскохозяйственного назначения № 94	415783,31	1346877,15	50° 46' 50,384"	39° 51' 24,958"
63064	5	Земли сельскохозяйственного назначения № 94	415819,31	1346828,15	50° 46' 51,578"	39° 51' 22,491"
63065	6	Земли сельскохозяйственного назначения № 94	415815,31	1346823,15	50° 46' 51,452"	39° 51' 22,232"
63066	7	Земли сельскохозяйственного назначения № 94	415881,31	1346743,15	50° 46' 53,635"	39° 51' 18,213"
63067	8	Земли сельскохозяйственного назначения № 94	416100,31	1346896,15	50° 47' 0,628"	39° 51' 26,228"
63068	9	Земли сельскохозяйственного назначения № 94	416027,31	1346984,15	50° 46' 58,213"	39° 51' 30,649"
63069	10	Земли сельскохозяйственного назначения № 94	415876,31	1346866,15	50° 46' 53,399"	39° 51' 24,485"
63070	11	Земли сельскохозяйственного назначения № 94	418674,98	1341849,03	50° 48' 26,879"	39° 47' 10,978"
63071	12	Земли сельскохозяйственного назначения № 94	418486,00	1341785,03	50° 48' 20,802"	39° 47' 7,540"
63072	13	Земли сельскохозяйственного назначения № 94	418466,55	1341794,45	50° 48' 20,167"	39° 47' 8,004"
63073	14	Земли сельскохозяйственного назначения № 94	418364,14	1341762,21	50° 48' 16,873"	39° 47' 6,266"
63074	15	Земли сельскохозяйственного назначения № 94	418404,88	1341633,65	50° 48' 18,264"	39° 46' 59,738"
63075	16	Земли сельскохозяйственного назначения № 94	418422,35	1341640,15	50° 48' 18,825"	39° 47' 0,086"
63076	17	Земли сельскохозяйственного назначения № 94	418431,03	1341618,81	50° 48' 19,118"	39° 46' 59,004"
63077	18	Земли сельскохозяйственного назначения № 94	418509,09	1341639,38	50° 48' 21,632"	39° 47' 0,125"
63078	19	Земли сельскохозяйственного назначения № 94	418522,96	1341612,66	50° 48' 22,096"	39° 46' 58,773"
63079	20	Земли сельскохозяйственного назначения № 94	418631,97	1341634,20	50° 48' 25,610"	39° 46' 59,970"
63080	21	Земли сельскохозяйственного назначения № 94	418626,99	1341650,93	50° 48' 25,440"	39° 47' 0,820"
63081	22	Земли сельскохозяйственного назначения № 94	418732,32	1341677,82	50° 48' 28,832"	39° 47' 2,288"
63082	23	Земли сельскохозяйственного назначения № 94	418674,98	1341849,03	50° 48' 26,879"	39° 47' 10,978"
63083	24	Земли сельскохозяйственного назначения № 94	419951,60	1349354,76	50° 49' 3,723"	39° 53' 35,440"
63084	25	Земли сельскохозяйственного назначения № 94	419944,67	1349355,73	50° 49' 3,499"	39° 53' 35,483"
63085	26	Земли сельскохозяйственного назначения № 94	419947,04	1349372,57	50° 49' 3,565"	39° 53' 36,345"
63086	27	Земли сельскохозяйственного назначения № 94	419897,52	1349379,53	50° 49' 1,959"	39° 53' 36,652"
63087	28	Земли сельскохозяйственного назначения № 94	419895,58	1349365,66	50° 49' 1,904"	39° 53' 35,942"
63088	29	Земли сельскохозяйственного назначения № 94	419807,99	1349378,21	50° 48' 59,063"	39° 53' 36,498"
63089	30	Земли сельскохозяйственного назначения № 94	419801,90	1349343,52	50° 48' 58,887"	39° 53' 34,720"

63090	31	Земли сельскохозяйственного назначения № 94	419858,03	1349335,60	50° 49' 0,708"	39° 53' 34,370"
63091	32	Земли сельскохозяйственного назначения № 94	419851,34	1349288,07	50° 49' 0,521"	39° 53' 31,937"
63092	33	Земли сельскохозяйственного назначения № 94	419864,22	1349286,26	50° 49' 0,939"	39° 53' 31,857"
63093	34	Земли сельскохозяйственного назначения № 94	419870,76	1349332,80	50° 49' 1,122"	39° 53' 34,240"
63094	35	Земли сельскохозяйственного назначения № 94	419947,99	1349322,08	50° 49' 3,627"	39° 53' 33,768"
63095	36	Земли сельскохозяйственного назначения № 94	419951,60	1349354,76	50° 49' 3,723"	39° 53' 35,440"
63096	37	Земли сельскохозяйственного назначения № 94	421544,65	1348239,45	50° 49' 55,944"	39° 52' 40,019"
63097	38	Земли сельскохозяйственного назначения № 94	421544,71	1348231,24	50° 49' 55,951"	39° 52' 39,600"
63098	39	Земли сельскохозяйственного назначения № 94	421544,57	1348231,05	50° 49' 55,947"	39° 52' 39,590"
63099	40	Земли сельскохозяйственного назначения № 94	421531,98	1348212,62	50° 49' 55,551"	39° 52' 38,636"
63100	41	Земли сельскохозяйственного назначения № 94	421497,79	1348162,58	50° 49' 54,475"	39° 52' 36,047"
63101	42	Земли сельскохозяйственного назначения № 94	421497,68	1348162,42	50° 49' 54,472"	39° 52' 36,039"
63102	43	Земли сельскохозяйственного назначения № 94	421470,47	1348122,61	50° 49' 53,616"	39° 52' 33,979"
63103	44	Земли сельскохозяйственного назначения № 94	421461,12	1348062,61	50° 49' 53,350"	39° 52' 30,905"
63104	45	Земли сельскохозяйственного назначения № 94	421483,25	1348058,65	50° 49' 54,068"	39° 52' 30,724"
63105	46	Земли сельскохозяйственного назначения № 94	421519,84	1348052,11	50° 49' 55,256"	39° 52' 30,425"
63106	47	Земли сельскохозяйственного назначения № 94	421568,37	1348051,18	50° 49' 56,827"	39° 52' 30,424"
63107	48	Земли сельскохозяйственного назначения № 94	421623,05	1348131,80	50° 49' 58,546"	39° 52' 34,595"
63108	49	Земли сельскохозяйственного назначения № 94	421783,87	1348079,57	50° 50' 3,781"	39° 52' 32,082"
63109	50	Земли сельскохозяйственного назначения № 94	421788,71	1348098,38	50° 50' 3,926"	39° 52' 33,047"
63110	51	Земли сельскохозяйственного назначения № 94	421834,98	1348081,31	50° 50' 5,433"	39° 52' 32,220"
63111	52	Земли сельскохозяйственного назначения № 94	421847,22	1348108,79	50° 50' 5,813"	39° 52' 33,636"
63112	53	Земли сельскохозяйственного назначения № 94	421764,11	1348174,09	50° 50' 3,084"	39° 52' 36,891"
63113	54	Земли сельскохозяйственного назначения № 94	421643,02	1348273,97	50° 49' 59,106"	39° 52' 41,877"
63114	55	Земли сельскохозяйственного назначения № 94	421597,04	1348315,05	50° 49' 57,593"	39° 52' 43,931"
63115	56	Земли сельскохозяйственного назначения № 94	421552,55	1348250,85	50° 49' 56,193"	39° 52' 40,609"
63116	57	Земли сельскохозяйственного назначения № 94	421544,65	1348239,45	50° 49' 55,944"	39° 52' 40,019"
63117	58	Земли сельскохозяйственного назначения № 94	422230,57	1348879,77	50° 50' 17,742"	39° 53' 13,394"
63118	59	Земли сельскохозяйственного назначения № 94	422304,04	1348811,28	50° 50' 20,161"	39° 53' 9,966"
63119	60	Земли сельскохозяйственного назначения № 94	422279,49	1348781,74	50° 50' 19,385"	39° 53' 8,433"
63120	61	Земли сельскохозяйственного назначения № 94	422229,58	1348737,82	50° 50' 17,797"	39° 53' 6,141"
63121	62	Земли сельскохозяйственного назначения № 94	422225,27	1348732,78	50° 50' 17,661"	39° 53' 5,879"
63122	63	Земли сельскохозяйственного назначения № 94	422206,31	1348710,57	50° 50' 17,061"	39° 53' 4,726"
63123	64	Земли сельскохозяйственного назначения № 94	422171,16	1348752,25	50° 50' 15,899"	39° 53' 6,822"
63124	65	Земли сельскохозяйственного назначения № 94	422158,83	1348766,86	50° 50' 15,491"	39° 53' 7,556"
63125	66	Земли сельскохозяйственного назначения № 94	422169,28	1348774,33	50° 50' 15,824"	39° 53' 7,948"
63126	67	Земли сельскохозяйственного назначения № 94	422149,27	1348798,69	50° 50' 15,162"	39° 53' 9,173"
63127	68	Земли сельскохозяйственного назначения № 94	422143,34	1348805,91	50° 50' 14,966"	39° 53' 9,536"
63128	69	Земли сельскохозяйственного назначения № 94	422128,71	1348794,95	50° 50' 14,499"	39° 53' 8,962"
63129	70	Земли сельскохозяйственного назначения № 94	422120,26	1348788,61	50° 50' 14,230"	39° 53' 8,630"
63130	71	Земли сельскохозяйственного назначения № 94	422145,27	1348757,55	50° 50' 15,058"	39° 53' 7,067"

63131	72	Земли сельскохозяйственного назначения № 94	422155,30	1348764,48	50° 50' 15,378"	39° 53' 7,431"
63132	73	Земли сельскохозяйственного назначения № 94	422168,27	1348749,54	50° 50' 15,807"	39° 53' 6,680"
63133	74	Земли сельскохозяйственного назначения № 94	422176,71	1348739,82	50° 50' 16,086"	39° 53' 6,192"
63134	75	Земли сельскохозяйственного назначения № 94	422204,32	1348708,04	50° 50' 16,999"	39° 53' 4,595"
63135	76	Земли сельскохозяйственного назначения № 94	422176,76	1348675,76	50° 50' 16,127"	39° 53' 2,919"
63136	77	Земли сельскохозяйственного назначения № 94	422172,09	1348670,55	50° 50' 15,979"	39° 53' 2,648"
63137	78	Земли сельскохозяйственного назначения № 94	422167,13	1348665,02	50° 50' 15,822"	39° 53' 2,361"
63138	79	Земли сельскохозяйственного назначения № 94	422159,55	1348656,62	50° 50' 15,582"	39° 53' 1,925"
63139	80	Земли сельскохозяйственного назначения № 94	422172,88	1348643,85	50° 50' 16,021"	39° 53' 1,285"
63140	81	Земли сельскохозяйственного назначения № 94	422204,47	1348611,95	50° 50' 17,062"	39° 52' 59,686"
63141	82	Земли сельскохозяйственного назначения № 94	422231,23	1348635,08	50° 50' 17,914"	39° 53' 0,894"
63142	83	Земли сельскохозяйственного назначения № 94	422303,21	1348706,46	50° 50' 20,199"	39° 53' 4,610"
63143	84	Земли сельскохозяйственного назначения № 94	422357,20	1348763,57	50° 50' 21,910"	39° 53' 7,580"
63144	85	Земли сельскохозяйственного назначения № 94	422391,17	1348819,38	50° 50' 22,975"	39° 53' 10,465"
63145	86	Земли сельскохозяйственного назначения № 94	422354,57	1348872,45	50° 50' 21,758"	39° 53' 13,141"
63146	87	Земли сельскохозяйственного назначения № 94	422334,23	1348893,65	50° 50' 21,087"	39° 53' 14,204"
63147	88	Земли сельскохозяйственного назначения № 94	422316,31	1348876,92	50° 50' 20,518"	39° 53' 13,332"
63148	89	Земли сельскохозяйственного назначения № 94	422290,63	1348905,25	50° 50' 19,670"	39° 53' 14,754"
63149	90	Земли сельскохозяйственного назначения № 94	422230,57	1348879,77	50° 50' 17,742"	39° 53' 13,394"
63150	91	Земли сельскохозяйственного назначения № 94	424186,31	1330283,97	50° 51' 31,374"	39° 37' 24,796"
63151	92	Земли сельскохозяйственного назначения № 94	424151,44	1330203,40	50° 51' 30,286"	39° 37' 20,650"
63152	93	Земли сельскохозяйственного назначения № 94	424168,44	1330178,24	50° 51' 30,849"	39° 37' 19,377"
63153	94	Земли сельскохозяйственного назначения № 94	424205,52	1330162,16	50° 51' 32,056"	39° 37' 18,584"
63154	95	Земли сельскохозяйственного назначения № 94	424290,03	1330142,77	50° 51' 34,800"	39° 37' 17,659"
63155	96	Земли сельскохозяйственного назначения № 94	424350,50	1330127,65	50° 51' 36,764"	39° 37' 16,934"
63156	97	Земли сельскохозяйственного назначения № 94	424371,14	1330189,85	50° 51' 37,401"	39° 37' 20,130"
63157	98	Земли сельскохозяйственного назначения № 94	424426,34	1330353,04	50° 51' 39,105"	39° 37' 28,516"
63158	99	Земли сельскохозяйственного назначения № 94	424325,50	1330395,50	50° 51' 35,822"	39° 37' 30,607"
63159	100	Земли сельскохозяйственного назначения № 94	424242,94	1330419,09	50° 51' 33,139"	39° 37' 31,747"
63160	101	Земли сельскохозяйственного назначения № 94	424186,31	1330283,97	50° 51' 31,374"	39° 37' 24,796"
63161	102	Земли сельскохозяйственного назначения № 94	425855,11	1333454,50	50° 52' 23,751"	39° 40' 8,233"
63162	103	Земли сельскохозяйственного назначения № 94	425827,12	1333445,61	50° 52' 22,850"	39° 40' 7,755"
63163	104	Земли сельскохозяйственного назначения № 94	425810,81	1333440,14	50° 52' 22,325"	39° 40' 7,462"
63164	105	Земли сельскохозяйственного назначения № 94	425768,34	1333482,34	50° 52' 20,929"	39° 40' 9,585"
63165	106	Земли сельскохозяйственного назначения № 94	425729,58	1333447,41	50° 52' 19,693"	39° 40' 7,767"
63166	107	Земли сельскохозяйственного назначения № 94	425683,54	1333397,91	50° 52' 18,229"	39° 40' 5,199"
63167	108	Земли сельскохозяйственного назначения № 94	425634,73	1333366,54	50° 52' 16,666"	39° 40' 3,555"
63168	109	Земли сельскохозяйственного назначения № 94	425625,44	1333367,36	50° 52' 16,365"	39° 40' 3,589"
63169	110	Земли сельскохозяйственного назначения № 94	425593,38	1333352,11	50° 52' 15,336"	39° 40' 2,783"
63170	111	Земли сельскохозяйственного назначения № 94	425570,33	1333335,65	50° 52' 14,599"	39° 40' 1,922"
63171	112	Земли сельскохозяйственного назначения № 94	425567,70	1333323,80	50° 52' 14,520"	39° 40' 1,314"

63172	113	Земли сельскохозяйственного назначения № 94	425583,50	1333223,05	50° 52' 15,083"	39° 39' 56,176"
63173	114	Земли сельскохозяйственного назначения № 94	425602,61	1333183,55	50° 52' 15,722"	39° 39' 54,172"
63174	115	Земли сельскохозяйственного назначения № 94	425613,80	1333157,87	50° 52' 16,097"	39° 39' 52,868"
63175	116	Земли сельскохозяйственного назначения № 94	425633,55	1333136,14	50° 52' 16,747"	39° 39' 51,773"
63176	117	Земли сельскохозяйственного назначения № 94	425642,77	1333134,82	50° 52' 17,046"	39° 39' 51,713"
63177	118	Земли сельскохозяйственного назначения № 94	425677,67	1333142,72	50° 52' 18,171"	39° 39' 52,146"
63178	119	Земли сельскохозяйственного назначения № 94	425734,30	1333133,50	50° 52' 20,008"	39° 39' 51,720"
63179	120	Земли сельскохозяйственного назначения № 94	425773,14	1333115,07	50° 52' 21,275"	39° 39' 50,810"
63180	121	Земли сельскохозяйственного назначения № 94	425812,96	1333084,64	50° 52' 22,579"	39° 39' 49,286"
63181	122	Земли сельскохозяйственного назначения № 94	425827,18	1333080,57	50° 52' 23,041"	39° 39' 49,090"
63182	123	Земли сельскохозяйственного назначения № 94	425875,18	1333077,29	50° 52' 24,595"	39° 39' 48,962"
63183	124	Земли сельскохозяйственного назначения № 94	425931,29	1333139,02	50° 52' 26,379"	39° 39' 52,164"
63184	125	Земли сельскохозяйственного назначения № 94	425971,00	1333208,94	50° 52' 27,627"	39° 39' 55,772"
63185	126	Земли сельскохозяйственного назначения № 94	425974,89	1333256,43	50° 52' 27,729"	39° 39' 58,203"
63186	127	Земли сельскохозяйственного назначения № 94	425953,31	1333300,45	50° 52' 27,008"	39° 40' 0,436"
63187	128	Земли сельскохозяйственного назначения № 94	425857,05	1333436,43	50° 52' 23,823"	39° 40' 7,311"
63188	129	Земли сельскохозяйственного назначения № 94	425855,11	1333454,50	50° 52' 23,751"	39° 40' 8,233"
63189	130	Земли сельскохозяйственного назначения № 94	428485,65	1331590,97	50° 53' 49,815"	39° 38' 35,057"
63190	131	Земли сельскохозяйственного назначения № 94	428491,02	1331496,40	50° 53' 50,037"	39° 38' 30,224"
63191	132	Земли сельскохозяйственного назначения № 94	428514,71	1331097,76	50° 53' 51,005"	39° 38' 9,848"
63192	133	Земли сельскохозяйственного назначения № 94	428954,43	1330764,45	50° 54' 5,400"	39° 37' 53,146"
63193	134	Земли сельскохозяйственного назначения № 94	428972,07	1330799,50	50° 54' 5,953"	39° 37' 54,953"
63194	135	Земли сельскохозяйственного назначения № 94	428987,39	1330846,15	50° 54' 6,425"	39° 37' 57,353"
63195	136	Земли сельскохозяйственного назначения № 94	429002,44	1330923,71	50° 54' 6,873"	39° 38' 1,333"
63196	137	Земли сельскохозяйственного назначения № 94	428975,48	1330953,13	50° 54' 5,986"	39° 38' 2,817"
63197	138	Земли сельскохозяйственного назначения № 94	429014,01	1330994,45	50° 54' 7,211"	39° 38' 4,961"
63198	139	Земли сельскохозяйственного назначения № 94	429035,43	1331008,29	50° 54' 7,897"	39° 38' 5,687"
63199	140	Земли сельскохозяйственного назначения № 94	429049,90	1331010,48	50° 54' 8,364"	39° 38' 5,810"
63200	141	Земли сельскохозяйственного назначения № 94	429041,08	1331047,16	50° 54' 8,061"	39° 38' 7,680"
63201	142	Земли сельскохозяйственного назначения № 94	429007,91	1331044,70	50° 54' 6,989"	39° 38' 7,528"
63202	143	Земли сельскохозяйственного назначения № 94	428969,82	1331041,02	50° 54' 5,758"	39° 38' 7,309"
63203	144	Земли сельскохозяйственного назначения № 94	428904,08	1331039,79	50° 54' 3,632"	39° 38' 7,194"
63204	145	Земли сельскохозяйственного назначения № 94	428861,70	1331028,12	50° 54' 2,267"	39° 38' 6,563"
63205	146	Земли сельскохозяйственного назначения № 94	428844,49	1331036,10	50° 54' 1,706"	39° 38' 6,957"
63206	147	Земли сельскохозяйственного назначения № 94	428850,64	1331055,15	50° 54' 1,895"	39° 38' 7,937"
63207	148	Земли сельскохозяйственного назначения № 94	428877,67	1331061,90	50° 54' 2,766"	39° 38' 8,304"
63208	149	Земли сельскохозяйственного назначения № 94	428911,25	1331064,71	50° 54' 3,851"	39° 38' 8,474"
63209	150	Земли сельскохозяйственного назначения № 94	428937,31	1331069,38	50° 54' 4,692"	39° 38' 8,734"
63210	151	Земли сельскохозяйственного назначения № 94	428889,73	1331652,12	50° 54' 2,857"	39° 38' 38,511"
63211	152	Земли сельскохозяйственного назначения № 94	428880,64	1331765,89	50° 54' 2,505"	39° 38' 44,324"
63212	153	Земли сельскохозяйственного назначения № 94	428477,69	1331731,16	50° 53' 49,486"	39° 38' 42,223"

63213	154	Земли сельскохозяйственного назначения № 94	428480,10	1331688,63	50° 53' 49,586"	39° 38' 40,049"
63214	155	Земли сельскохозяйственного назначения № 94	428485,65	1331590,97	50° 53' 49,815"	39° 38' 35,057"
63215	156	Земли сельскохозяйственного назначения № 94	433302,24	1326494,28	50° 56' 28,161"	39° 34' 17,943"
63216	157	Земли сельскохозяйственного назначения № 94	433182,64	1326359,18	50° 56' 24,356"	39° 34' 10,934"
63217	158	Земли сельскохозяйственного назначения № 94	433459,48	1326174,25	50° 56' 33,401"	39° 34' 1,673"
63218	159	Земли сельскохозяйственного назначения № 94	433543,68	1326308,24	50° 56' 36,061"	39° 34' 8,598"
63219	160	Земли сельскохозяйственного назначения № 94	433565,49	1326342,94	50° 56' 36,751"	39° 34' 10,391"
63220	161	Земли сельскохозяйственного назначения № 94	433586,83	1326376,89	50° 56' 37,425"	39° 34' 12,146"
63221	162	Земли сельскохозяйственного назначения № 94	433570,22	1326488,74	50° 56' 36,834"	39° 34' 17,861"
63222	163	Земли сельскохозяйственного назначения № 94	433480,99	1326595,81	50° 56' 33,896"	39° 34' 23,277"
63223	164	Земли сельскохозяйственного назначения № 94	433459,48	1326621,62	50° 56' 33,188"	39° 34' 24,583"
63224	165	Земли сельскохозяйственного назначения № 94	433441,71	1326601,77	50° 56' 32,622"	39° 34' 23,553"
63225	166	Земли сельскохозяйственного назначения № 94	433326,60	1326473,24	50° 56' 28,959"	39° 34' 16,884"
63226	167	Земли сельскохозяйственного назначения № 94	433302,24	1326494,28	50° 56' 28,161"	39° 34' 17,943"
63227	168	Земли сельскохозяйственного назначения № 94	434096,03	1337750,68	50° 56' 48,075"	39° 43' 55,033"
63228	169	Земли сельскохозяйственного назначения № 94	433981,38	1337850,51	50° 56' 44,311"	39° 44' 0,046"
63229	170	Земли сельскохозяйственного назначения № 94	433932,00	1337895,79	50° 56' 42,688"	39° 44' 2,322"
63230	171	Земли сельскохозяйственного назначения № 94	433898,09	1337848,96	50° 56' 41,617"	39° 43' 59,894"
63231	172	Земли сельскохозяйственного назначения № 94	433683,46	1337582,75	50° 56' 34,819"	39° 43' 46,076"
63232	173	Земли сельскохозяйственного назначения № 94	433728,80	1337547,33	50° 56' 36,305"	39° 43' 44,301"
63233	174	Земли сельскохозяйственного назначения № 94	433820,32	1337418,18	50° 56' 39,336"	39° 43' 37,767"
63234	175	Земли сельскохозяйственного назначения № 94	433860,40	1337368,48	50° 56' 40,660"	39° 43' 35,256"
63235	176	Земли сельскохозяйственного назначения № 94	433874,31	1337337,65	50° 56' 41,127"	39° 43' 33,689"
63236	177	Земли сельскохозяйственного назначения № 94	433897,27	1337286,73	50° 56' 41,898"	39° 43' 31,101"
63237	178	Земли сельскохозяйственного назначения № 94	434037,30	1337144,09	50° 56' 46,505"	39° 43' 23,917"
63238	179	Земли сельскохозяйственного назначения № 94	434063,77	1337147,55	50° 56' 47,360"	39° 43' 24,117"
63239	180	Земли сельскохозяйственного назначения № 94	434098,92	1337152,15	50° 56' 48,495"	39° 43' 24,383"
63240	181	Земли сельскохозяйственного назначения № 94	434126,80	1337162,82	50° 56' 49,391"	39° 43' 24,954"
63241	182	Земли сельскохозяйственного назначения № 94	434157,07	1337177,52	50° 56' 50,362"	39° 43' 25,732"
63242	183	Земли сельскохозяйственного назначения № 94	434165,22	1337202,74	50° 56' 50,612"	39° 43' 27,031"
63243	184	Земли сельскохозяйственного назначения № 94	434134,66	1337226,65	50° 56' 49,610"	39° 43' 28,229"
63244	185	Земли сельскохозяйственного назначения № 94	434093,51	1337258,84	50° 56' 48,262"	39° 43' 29,842"
63245	186	Земли сельскохозяйственного назначения № 94	434067,82	1337278,94	50° 56' 47,419"	39° 43' 30,849"
63246	187	Земли сельскохозяйственного назначения № 94	434142,22	1337370,05	50° 56' 49,777"	39° 43' 35,580"
63247	188	Земли сельскохозяйственного назначения № 94	434227,24	1337449,76	50° 56' 52,484"	39° 43' 39,735"
63248	189	Земли сельскохозяйственного назначения № 94	434287,98	1337499,86	50° 56' 54,422"	39° 43' 42,354"
63249	190	Земли сельскохозяйственного назначения № 94	434271,94	1337614,36	50° 56' 53,840"	39° 43' 48,204"
63250	191	Земли сельскохозяйственного назначения № 94	434096,03	1337750,68	50° 56' 48,075"	39° 43' 55,033"
63251	192	Земли сельскохозяйственного назначения № 94	438595,06	1335170,38	50° 59' 15,021"	39° 41' 46,678"
63252	193	Земли сельскохозяйственного назначения № 94	438206,41	1335138,83	50° 59' 2,464"	39° 41' 44,734"
63253	194	Земли сельскохозяйственного назначения № 94	438228,26	1334869,72	50° 59' 3,314"	39° 41' 30,959"

63254	195	Земли сельскохозяйственного назначения № 94	438616,90	1334901,27	50° 59' 15,871"	39° 41' 32,903"
63255	196	Земли сельскохозяйственного назначения № 94	438595,06	1335170,38	50° 59' 15,021"	39° 41' 46,678"
63256	197	Земли сельскохозяйственного назначения № 94	439270,02	1334379,44	50° 59' 37,277"	39° 41' 6,700"
63257	198	Земли сельскохозяйственного назначения № 94	439131,45	1334255,55	50° 59' 32,859"	39° 41' 0,234"
63258	199	Земли сельскохозяйственного назначения № 94	439171,01	1334212,46	50° 59' 34,162"	39° 40' 58,058"
63259	200	Земли сельскохозяйственного назначения № 94	439044,91	1334094,95	50° 59' 30,144"	39° 40' 51,929"
63260	201	Земли сельскохозяйственного назначения № 94	439346,10	1333771,41	50° 59' 40,058"	39° 40' 35,593"
63261	202	Земли сельскохозяйственного назначения № 94	439408,08	1333827,99	50° 59' 42,033"	39° 40' 38,545"
63262	203	Земли сельскохозяйственного назначения № 94	439607,50	1334010,02	50° 59' 48,390"	39° 40' 48,043"
63263	204	Земли сельскохозяйственного назначения № 94	439344,48	1334298,15	50° 59' 39,729"	39° 41' 2,595"
63264	205	Земли сельскохозяйственного назначения № 94	439270,02	1334379,44	50° 59' 37,277"	39° 41' 6,700"
63265	206	Земли сельскохозяйственного назначения № 94	440693,82	1332784,49	51° 0' 24,174"	39° 39' 46,103"
63266	207	Земли сельскохозяйственного назначения № 94	440620,95	1332862,64	51° 0' 21,776"	39° 39' 50,051"
63267	208	Земли сельскохозяйственного назначения № 94	440636,29	1332867,87	51° 0' 22,269"	39° 39' 50,332"
63268	209	Земли сельскохозяйственного назначения № 94	440614,31	1332888,92	51° 0' 21,547"	39° 39' 51,393"
63269	210	Земли сельскохозяйственного назначения № 94	440507,54	1333009,83	51° 0' 18,030"	39° 39' 57,505"
63270	211	Земли сельскохозяйственного назначения № 94	440492,79	1333026,64	51° 0' 17,544"	39° 39' 58,355"
63271	212	Земли сельскохозяйственного назначения № 94	440474,81	1333019,60	51° 0' 16,966"	39° 39' 57,979"
63272	213	Земли сельскохозяйственного назначения № 94	440403,96	1333095,32	51° 0' 14,635"	39° 40' 1,804"
63273	214	Земли сельскохозяйственного назначения № 94	440265,01	1332965,74	51° 0' 10,207"	39° 39' 55,045"
63274	215	Земли сельскохозяйственного назначения № 94	440247,63	1332945,78	51° 0' 9,655"	39° 39' 54,007"
63275	216	Земли сельскохозяйственного назначения № 94	440252,83	1332930,81	51° 0' 9,831"	39° 39' 53,244"
63276	217	Земли сельскохозяйственного назначения № 94	440101,80	1332880,25	51° 0' 4,971"	39° 39' 50,528"
63277	218	Земли сельскохозяйственного назначения № 94	440157,31	1332714,29	51° 0' 6,853"	39° 39' 42,064"
63278	219	Земли сельскохозяйственного назначения № 94	440279,05	1332755,48	51° 0' 10,770"	39° 39' 44,275"
63279	220	Земли сельскохозяйственного назначения № 94	440287,45	1332733,04	51° 0' 11,053"	39° 39' 43,132"
63280	221	Земли сельскохозяйственного назначения № 94	440436,36	1332782,92	51° 0' 15,845"	39° 39' 45,812"
63281	222	Земли сельскохозяйственного назначения № 94	440556,94	1332654,27	51° 0' 19,813"	39° 39' 39,314"
63282	223	Земли сельскохозяйственного назначения № 94	440693,82	1332784,49	51° 0' 24,174"	39° 39' 46,103"
63283	224	Земли сельскохозяйственного назначения № 94	440798,42	1337010,68	51° 0' 25,314"	39° 43' 22,906"
63284	225	Земли сельскохозяйственного назначения № 94	440795,72	1337009,66	51° 0' 25,227"	39° 43' 22,852"
63285	226	Земли сельскохозяйственного назначения № 94	440795,64	1337009,63	51° 0' 25,225"	39° 43' 22,850"
63286	227	Земли сельскохозяйственного назначения № 94	440608,38	1336938,90	51° 0' 19,205"	39° 43' 19,062"
63287	228	Земли сельскохозяйственного назначения № 94	440520,54	1336905,73	51° 0' 16,381"	39° 43' 17,285"
63288	229	Земли сельскохозяйственного назначения № 94	440512,65	1336902,74	51° 0' 16,128"	39° 43' 17,125"
63289	230	Земли сельскохозяйственного назначения № 94	440332,15	1336843,60	51° 0' 10,320"	39° 43' 13,937"
63290	231	Земли сельскохозяйственного назначения № 94	440331,06	1336843,24	51° 0' 10,285"	39° 43' 13,918"
63291	232	Земли сельскохозяйственного назначения № 94	440333,21	1336812,00	51° 0' 10,372"	39° 43' 12,318"
63292	233	Земли сельскохозяйственного назначения № 94	440340,46	1336706,42	51° 0' 10,664"	39° 43' 6,911"
63293	234	Земли сельскохозяйственного назначения № 94	440355,40	1336566,82	51° 0' 11,222"	39° 42' 59,766"
63294	235	Земли сельскохозяйственного назначения № 94	440396,67	1336429,04	51° 0' 12,632"	39° 42' 52,736"

63295	236	Земли сельскохозяйственного назначения № 94	440431,37	1336347,11	51° 0' 13,799"	39° 42' 48,565"
63296	237	Земли сельскохозяйственного назначения № 94	440446,42	1336303,92	51° 0' 14,309"	39° 42' 46,363"
63297	238	Земли сельскохозяйственного назначения № 94	440450,96	1336215,72	51° 0' 14,504"	39° 42' 41,845"
63298	239	Земли сельскохозяйственного назначения № 94	440448,35	1336103,53	51° 0' 14,480"	39° 42' 36,090"
63299	240	Земли сельскохозяйственного назначения № 94	440459,95	1335988,09	51° 0' 14,917"	39° 42' 30,181"
63300	241	Земли сельскохозяйственного назначения № 94	440486,63	1335965,81	51° 0' 15,792"	39° 42' 29,061"
63301	242	Земли сельскохозяйственного назначения № 94	440581,32	1336013,19	51° 0' 18,830"	39° 42' 31,571"
63302	243	Земли сельскохозяйственного назначения № 94	440596,15	1336046,84	51° 0' 19,292"	39° 42' 33,309"
63303	244	Земли сельскохозяйственного назначения № 94	440596,01	1336128,95	51° 0' 19,243"	39° 42' 37,519"
63304	245	Земли сельскохозяйственного назначения № 94	440614,38	1336149,73	51° 0' 19,826"	39° 42' 38,601"
63305	246	Земли сельскохозяйственного назначения № 94	440681,81	1336168,41	51° 0' 21,998"	39° 42' 39,616"
63306	247	Земли сельскохозяйственного назначения № 94	440668,73	1336218,85	51° 0' 21,547"	39° 42' 42,191"
63307	248	Земли сельскохозяйственного назначения № 94	440694,89	1336405,69	51° 0' 22,293"	39° 42' 51,794"
63308	249	Земли сельскохозяйственного назначения № 94	440851,36	1336472,72	51° 0' 27,319"	39° 42' 55,366"
63309	250	Земли сельскохозяйственного назначения № 94	440876,77	1336491,78	51° 0' 28,130"	39° 42' 56,365"
63310	251	Земли сельскохозяйственного назначения № 94	440882,33	1336551,35	51° 0' 28,278"	39° 42' 59,424"
63311	252	Земли сельскохозяйственного назначения № 94	440878,36	1336579,94	51° 0' 28,134"	39° 43' 0,887"
63312	253	Земли сельскохозяйственного назначения № 94	440808,12	1336958,45	51° 0' 25,656"	39° 43' 20,236"
63313	254	Земли сельскохозяйственного назначения № 94	440803,35	1336984,14	51° 0' 25,488"	39° 43' 21,550"
63314	255	Земли сельскохозяйственного назначения № 94	440798,42	1337010,68	51° 0' 25,314"	39° 43' 22,906"
63315	256	Земли сельскохозяйственного назначения № 94	441372,75	1332058,83	51° 0' 46,513"	39° 39' 9,444"
63316	257	Земли сельскохозяйственного назначения № 94	441069,52	1331809,56	51° 0' 36,831"	39° 38' 56,414"
63317	258	Земли сельскохозяйственного назначения № 94	441125,28	1331741,74	51° 0' 38,669"	39° 38' 52,981"
63318	259	Земли сельскохозяйственного назначения № 94	441382,39	1331435,32	51° 0' 47,144"	39° 38' 37,474"
63319	260	Земли сельскохозяйственного назначения № 94	441612,20	1331628,16	51° 0' 54,480"	39° 38' 47,550"
63320	261	Земли сельскохозяйственного назначения № 94	441689,19	1331695,68	51° 0' 56,937"	39° 38' 51,076"
63321	262	Земли сельскохозяйственного назначения № 94	441620,72	1331773,67	51° 0' 54,682"	39° 38' 55,020"
63322	263	Земли сельскохозяйственного назначения № 94	441614,38	1331781,52	51° 0' 54,473"	39° 38' 55,418"
63323	264	Земли сельскохозяйственного назначения № 94	441515,24	1331894,45	51° 0' 51,207"	39° 39' 1,129"
63324	265	Земли сельскохозяйственного назначения № 94	441507,48	1331901,78	51° 0' 50,953"	39° 39' 1,499"
63325	266	Земли сельскохозяйственного назначения № 94	441412,43	1332013,04	51° 0' 47,820"	39° 39' 7,128"
63326	267	Земли сельскохозяйственного назначения № 94	441405,30	1332023,06	51° 0' 47,585"	39° 39' 7,636"
63327	268	Земли сельскохозяйственного назначения № 94	441372,75	1332058,83	51° 0' 46,513"	39° 39' 9,444"
63328	269	Земли сельскохозяйственного назначения № 94	443396,79	1320436,44	51° 1' 57,543"	39° 29' 14,761"
63329	270	Земли сельскохозяйственного назначения № 94	443180,89	1320443,62	51° 1' 50,554"	39° 29' 14,978"
63330	271	Земли сельскохозяйственного назначения № 94	443177,87	1320350,79	51° 1' 50,498"	39° 29' 10,213"
63331	272	Земли сельскохозяйственного назначения № 94	443177,49	1320339,36	51° 1' 50,490"	39° 29' 9,626"
63332	273	Земли сельскохозяйственного назначения № 94	443153,82	1320336,88	51° 1' 49,726"	39° 29' 9,482"
63333	274	Земли сельскохозяйственного назначения № 94	443146,41	1320321,08	51° 1' 49,493"	39° 29' 8,667"
63334	275	Земли сельскохозяйственного назначения № 94	443140,99	1320259,96	51° 1' 49,344"	39° 29' 5,527"
63335	276	Земли сельскохозяйственного назначения № 94	443157,53	1320251,96	51° 1' 49,883"	39° 29' 5,128"

63336	277	Земли сельскохозяйственного назначения № 94	443172,63	1320253,19	51° 1' 50,371"	39° 29' 5,202"
63337	278	Земли сельскохозяйственного назначения № 94	443183,48	1320261,61	51° 1' 50,718"	39° 29' 5,641"
63338	279	Земли сельскохозяйственного назначения № 94	443192,36	1320274,67	51° 1' 51,000"	39° 29' 6,317"
63339	280	Земли сельскохозяйственного назначения № 94	443267,83	1320238,27	51° 1' 53,458"	39° 29' 4,502"
63340	281	Земли сельскохозяйственного назначения № 94	443290,63	1320226,76	51° 1' 54,201"	39° 29' 3,928"
63341	282	Земли сельскохозяйственного назначения № 94	443301,90	1320206,21	51° 1' 54,574"	39° 29' 2,881"
63342	283	Земли сельскохозяйственного назначения № 94	443316,30	1320199,85	51° 1' 55,043"	39° 29' 2,565"
63343	284	Земли сельскохозяйственного назначения № 94	443328,81	1320199,08	51° 1' 55,448"	39° 29' 2,534"
63344	285	Земли сельскохозяйственного назначения № 94	443340,08	1320203,95	51° 1' 55,810"	39° 29' 2,792"
63345	286	Земли сельскохозяйственного назначения № 94	443349,98	1320216,89	51° 1' 56,125"	39° 29' 3,463"
63346	287	Земли сельскохозяйственного назначения № 94	443353,59	1320226,22	51° 1' 56,238"	39° 29' 3,944"
63347	288	Земли сельскохозяйственного назначения № 94	443352,68	1320272,91	51° 1' 56,188"	39° 29' 6,339"
63348	289	Земли сельскохозяйственного назначения № 94	443391,60	1320276,51	51° 1' 57,445"	39° 29' 6,551"
63349	290	Земли сельскохозяйственного назначения № 94	443396,79	1320436,44	51° 1' 57,543"	39° 29' 14,761"
63350	291	Земли сельскохозяйственного назначения № 94	443097,78	1311172,70	51° 1' 51,684"	39° 21' 19,232"
63351	292	Земли сельскохозяйственного назначения № 94	442995,66	1311162,55	51° 1' 48,384"	39° 21' 18,649"
63352	293	Земли сельскохозяйственного назначения № 94	442960,10	1311425,16	51° 1' 47,133"	39° 21' 32,102"
63353	294	Земли сельскохозяйственного назначения № 94	442932,17	1311624,33	51° 1' 46,152"	39° 21' 42,305"
63354	295	Земли сельскохозяйственного назначения № 94	442606,31	1311406,33	51° 1' 35,693"	39° 21' 30,921"
63355	296	Земли сельскохозяйственного назначения № 94	442609,15	1311385,82	51° 1' 35,792"	39° 21' 29,870"
63356	297	Земли сельскохозяйственного назначения № 94	442649,67	1311085,05	51° 1' 37,219"	39° 21' 14,463"
63357	298	Земли сельскохозяйственного назначения № 94	442634,68	1311082,91	51° 1' 36,735"	39° 21' 14,344"
63358	299	Земли сельскохозяйственного назначения № 94	442644,88	1311011,42	51° 1' 37,092"	39° 21' 10,683"
63359	300	Земли сельскохозяйственного назначения № 94	442659,72	1311013,63	51° 1' 37,571"	39° 21' 10,805"
63360	301	Земли сельскохозяйственного назначения № 94	442689,68	1310746,58	51° 1' 38,642"	39° 20' 57,121"
63361	302	Земли сельскохозяйственного назначения № 94	442989,97	1310787,68	51° 1' 48,343"	39° 20' 59,411"
63362	303	Земли сельскохозяйственного назначения № 94	442991,44	1310786,01	51° 1' 48,391"	39° 20' 59,327"
63363	304	Земли сельскохозяйственного назначения № 94	443022,27	1310790,16	51° 1' 49,387"	39° 20' 59,558"
63364	305	Земли сельскохозяйственного назначения № 94	443025,38	1310788,35	51° 1' 49,488"	39° 20' 59,467"
63365	306	Земли сельскохозяйственного назначения № 94	443031,27	1310788,66	51° 1' 49,679"	39° 20' 59,487"
63366	307	Земли сельскохозяйственного назначения № 94	443033,53	1310791,14	51° 1' 49,751"	39° 20' 59,615"
63367	308	Земли сельскохозяйственного назначения № 94	443040,07	1310792,02	51° 1' 49,962"	39° 20' 59,664"
63368	309	Земли сельскохозяйственного назначения № 94	443010,27	1311033,59	51° 1' 48,906"	39° 21' 12,041"
63369	310	Земли сельскохозяйственного назначения № 94	443110,39	1311045,49	51° 1' 52,141"	39° 21' 12,713"
63370	311	Земли сельскохозяйственного назначения № 94	443097,78	1311172,70	51° 1' 51,684"	39° 21' 19,232"
63371	312	Земли сельскохозяйственного назначения № 94	444119,53	1313297,82	51° 2' 23,915"	39° 23' 8,916"
63372	313	Земли сельскохозяйственного назначения № 94	443749,67	1313390,47	51° 2' 11,912"	39° 23' 13,438"
63373	314	Земли сельскохозяйственного назначения № 94	443499,49	1313451,80	51° 2' 3,793"	39° 23' 16,428"
63374	315	Земли сельскохозяйственного назначения № 94	443472,39	1313340,50	51° 2' 2,960"	39° 23' 10,699"
63375	316	Земли сельскохозяйственного назначения № 94	443439,25	1313312,39	51° 2' 1,899"	39° 23' 9,236"
63376	317	Земли сельскохозяйственного назначения № 94	443306,87	1313247,33	51° 1' 57,641"	39° 23' 5,815"

63377	318	Земли сельскохозяйственного назначения № 94	443225,07	1313248,82	51° 1' 54,994"	39° 23' 5,840"
63378	319	Земли сельскохозяйственного назначения № 94	443207,05	1313253,65	51° 1' 54,409"	39° 23' 6,076"
63379	320	Земли сельскохозяйственного назначения № 94	443230,03	1313222,25	51° 1' 55,165"	39° 23' 4,479"
63380	321	Земли сельскохозяйственного назначения № 94	443233,15	1313228,35	51° 1' 55,264"	39° 23' 4,794"
63381	322	Земли сельскохозяйственного назначения № 94	443239,97	1313230,76	51° 1' 55,483"	39° 23' 4,922"
63382	323	Земли сельскохозяйственного назначения № 94	443308,60	1313229,84	51° 1' 57,704"	39° 23' 4,918"
63383	324	Земли сельскохозяйственного назначения № 94	443422,36	1313161,15	51° 2' 1,412"	39° 23' 1,465"
63384	325	Земли сельскохозяйственного назначения № 94	443413,04	1313079,02	51° 2' 1,143"	39° 22' 57,245"
63385	326	Земли сельскохозяйственного назначения № 94	443361,59	1313056,43	51° 1' 59,487"	39° 22' 56,053"
63386	327	Земли сельскохозяйственного назначения № 94	443348,89	1313055,04	51° 1' 59,077"	39° 22' 55,974"
63387	328	Земли сельскохозяйственного назначения № 94	443371,77	1313023,87	51° 1' 59,830"	39° 22' 54,389"
63388	329	Земли сельскохозяйственного назначения № 94	443375,29	1313029,07	51° 1' 59,941"	39° 22' 54,658"
63389	330	Земли сельскохозяйственного назначения № 94	443385,14	1313030,35	51° 2' 0,260"	39° 22' 54,730"
63390	331	Земли сельскохозяйственного назначения № 94	443645,70	1312962,25	51° 2' 8,717"	39° 22' 51,398"
63391	332	Земли сельскохозяйственного назначения № 94	443961,71	1312875,52	51° 2' 18,976"	39° 22' 47,145"
63392	333	Земли сельскохозяйственного назначения № 94	444045,07	1312851,20	51° 2' 21,683"	39° 22' 45,949"
63393	334	Земли сельскохозяйственного назначения № 94	444110,54	1312835,45	51° 2' 23,807"	39° 22' 45,181"
63394	335	Земли сельскохозяйственного назначения № 94	444124,30	1312839,08	51° 2' 24,251"	39° 22' 45,376"
63395	336	Земли сельскохозяйственного назначения № 94	444130,64	1312851,76	51° 2' 24,451"	39° 22' 46,031"
63396	337	Земли сельскохозяйственного назначения № 94	444119,37	1312897,49	51° 2' 24,068"	39° 22' 48,371"
63397	338	Земли сельскохозяйственного назначения № 94	444106,03	1312932,97	51° 2' 23,623"	39° 22' 50,183"
63398	339	Земли сельскохозяйственного назначения № 94	444083,11	1312978,53	51° 2' 22,863"	39° 22' 52,507"
63399	340	Земли сельскохозяйственного назначения № 94	444067,92	1313023,69	51° 2' 22,354"	39° 22' 54,815"
63400	341	Земли сельскохозяйственного назначения № 94	444067,61	1313052,12	51° 2' 22,333"	39° 22' 56,274"
63401	342	Земли сельскохозяйственного назначения № 94	444128,63	1313162,15	51° 2' 24,263"	39° 23' 1,959"
63402	343	Земли сельскохозяйственного назначения № 94	444143,84	1313206,55	51° 2' 24,738"	39° 23' 4,247"
63403	344	Земли сельскохозяйственного назначения № 94	444147,28	1313248,99	51° 2' 24,833"	39° 23' 6,427"
63404	345	Земли сельскохозяйственного назначения № 94	444139,08	1313283,30	51° 2' 24,554"	39° 23' 8,183"
63405	346	Земли сельскохозяйственного назначения № 94	444119,53	1313297,82	51° 2' 23,915"	39° 23' 8,916"
63406	347	Земли сельскохозяйственного назначения № 94	445605,09	1319722,17	51° 3' 9,304"	39° 28' 39,640"
63407	348	Земли сельскохозяйственного назначения № 94	445607,53	1319714,29	51° 3' 9,387"	39° 28' 39,237"
63408	349	Земли сельскохозяйственного назначения № 94	445616,49	1319711,03	51° 3' 9,678"	39° 28' 39,076"
63409	350	Земли сельскохозяйственного назначения № 94	445617,88	1319683,32	51° 3' 9,735"	39° 28' 37,654"
63410	351	Земли сельскохозяйственного назначения № 94	445689,01	1319697,20	51° 3' 12,031"	39° 28' 38,416"
63411	352	Земли сельскохозяйственного назначения № 94	445736,17	1319713,20	51° 3' 13,549"	39° 28' 39,270"
63412	353	Земли сельскохозяйственного назначения № 94	445752,11	1319703,88	51° 3' 14,069"	39° 28' 38,803"
63413	354	Земли сельскохозяйственного назначения № 94	445758,72	1319685,24	51° 3' 14,291"	39° 28' 37,851"
63414	355	Земли сельскохозяйственного назначения № 94	445775,79	1319309,36	51° 3' 15,007"	39° 28' 18,567"
63415	356	Земли сельскохозяйственного назначения № 94	445788,69	1319309,45	51° 3' 15,424"	39° 28' 18,580"
63416	357	Земли сельскохозяйственного назначения № 94	445860,20	1319311,89	51° 3' 17,737"	39° 28' 18,755"
63417	358	Земли сельскохозяйственного назначения № 94	445860,02	1319407,29	51° 3' 17,690"	39° 28' 23,652"

63418	359	Земли сельскохозяйственного назначения № 94	445885,13	1319444,00	51° 3' 18,486"	39° 28' 25,554"
63419	360	Земли сельскохозяйственного назначения № 94	445912,50	1319456,02	51° 3' 19,367"	39° 28' 26,190"
63420	361	Земли сельскохозяйственного назначения № 94	445914,91	1319473,68	51° 3' 19,437"	39° 28' 27,098"
63421	362	Земли сельскохозяйственного назначения № 94	445929,06	1319588,10	51° 3' 19,845"	39° 28' 32,982"
63422	363	Земли сельскохозяйственного назначения № 94	445883,42	1319600,15	51° 3' 18,363"	39° 28' 33,569"
63423	364	Земли сельскохозяйственного назначения № 94	445850,38	1319609,41	51° 3' 17,290"	39° 28' 34,021"
63424	365	Земли сельскохозяйственного назначения № 94	445856,13	1319677,50	51° 3' 17,446"	39° 28' 37,521"
63425	366	Земли сельскохозяйственного назначения № 94	445870,09	1319791,58	51° 3' 17,848"	39° 28' 43,387"
63426	367	Земли сельскохозяйственного назначения № 94	445878,13	1319854,30	51° 3' 18,081"	39° 28' 46,612"
63427	368	Земли сельскохозяйственного назначения № 94	445733,28	1319847,32	51° 3' 13,397"	39° 28' 46,153"
63428	369	Земли сельскохозяйственного назначения № 94	445599,09	1319841,69	51° 3' 9,058"	39° 28' 45,771"
63429	370	Земли сельскохозяйственного назначения № 94	445605,09	1319722,17	51° 3' 9,304"	39° 28' 39,640"
63430	371	Земли сельскохозяйственного назначения № 94	446550,85	1318026,82	51° 3' 40,635"	39° 27' 13,251"
63431	372	Земли сельскохозяйственного назначения № 94	446507,82	1318032,55	51° 3' 39,241"	39° 27' 13,516"
63432	373	Земли сельскохозяйственного назначения № 94	446558,63	1318374,14	51° 3' 40,739"	39° 27' 31,089"
63433	374	Земли сельскохозяйственного назначения № 94	446554,01	1318485,77	51° 3' 40,541"	39° 27' 36,817"
63434	375	Земли сельскохозяйственного назначения № 94	446493,17	1318492,79	51° 3' 38,570"	39° 27' 37,136"
63435	376	Земли сельскохозяйственного назначения № 94	446394,13	1318506,76	51° 3' 35,360"	39° 27' 37,786"
63436	377	Земли сельскохозяйственного назначения № 94	446318,51	1318516,16	51° 3' 32,909"	39° 27' 38,217"
63437	378	Земли сельскохозяйственного назначения № 94	446306,80	1318517,56	51° 3' 32,529"	39° 27' 38,281"
63438	379	Земли сельскохозяйственного назначения № 94	446294,99	1318518,80	51° 3' 32,147"	39° 27' 38,337"
63439	380	Земли сельскохозяйственного назначения № 94	446269,80	1318520,60	51° 3' 31,331"	39° 27' 38,412"
63440	381	Земли сельскохозяйственного назначения № 94	446244,56	1318520,29	51° 3' 30,515"	39° 27' 38,379"
63441	382	Земли сельскохозяйственного назначения № 94	446219,43	1318517,78	51° 3' 29,703"	39° 27' 38,233"
63442	383	Земли сельскохозяйственного назначения № 94	446194,62	1318513,08	51° 3' 28,902"	39° 27' 37,975"
63443	384	Земли сельскохозяйственного назначения № 94	446170,33	1318506,16	51° 3' 28,119"	39° 27' 37,603"
63444	385	Земли сельскохозяйственного назначения № 94	446146,74	1318497,15	51° 3' 27,360"	39° 27' 37,124"
63445	386	Земли сельскохозяйственного назначения № 94	446124,02	1318486,12	51° 3' 26,629"	39° 27' 36,542"
63446	387	Земли сельскохозяйственного назначения № 94	446102,33	1318473,19	51° 3' 25,933"	39° 27' 35,864"
63447	388	Земли сельскохозяйственного назначения № 94	446081,79	1318458,50	51° 3' 25,275"	39° 27' 35,096"
63448	389	Земли сельскохозяйственного назначения № 94	446062,61	1318442,06	51° 3' 24,661"	39° 27' 34,239"
63449	390	Земли сельскохозяйственного назначения № 94	446044,92	1318424,01	51° 3' 24,097"	39° 27' 33,300"
63450	391	Земли сельскохозяйственного назначения № 94	446028,99	1318404,37	51° 3' 23,590"	39° 27' 32,281"
63451	392	Земли сельскохозяйственного назначения № 94	446014,97	1318383,36	51° 3' 23,145"	39° 27' 31,193"
63452	393	Земли сельскохозяйственного назначения № 94	446002,83	1318361,22	51° 3' 22,762"	39° 27' 30,048"
63453	394	Земли сельскохозяйственного назначения № 94	446006,19	1318354,45	51° 3' 22,873"	39° 27' 29,703"
63454	395	Земли сельскохозяйственного назначения № 94	445988,28	1318248,53	51° 3' 22,339"	39° 27' 24,253"
63455	396	Земли сельскохозяйственного назначения № 94	445944,78	1317919,95	51° 3' 21,072"	39° 27' 7,355"
63456	397	Земли сельскохозяйственного назначения № 94	445969,78	1317906,73	51° 3' 21,886"	39° 27' 6,693"
63457	398	Земли сельскохозяйственного назначения № 94	446157,60	1317847,38	51° 3' 27,988"	39° 27' 3,773"
63458	399	Земли сельскохозяйственного назначения № 94	446348,00	1317761,28	51° 3' 34,185"	39° 26' 59,481"

63459	400	Земли сельскохозяйственного назначения № 94	446473,64	1317744,54	51° 3' 38,257"	39° 26' 58,706"
63460	401	Земли сельскохозяйственного назначения № 94	446472,32	1317734,63	51° 3' 38,219"	39° 26' 58,196"
63461	402	Земли сельскохозяйственного назначения № 94	446483,48	1317733,14	51° 3' 38,581"	39° 26' 58,127"
63462	403	Земли сельскохозяйственного назначения № 94	446482,56	1317726,20	51° 3' 38,554"	39° 26' 57,770"
63463	404	Земли сельскохозяйственного назначения № 94	446493,46	1317724,75	51° 3' 38,907"	39° 26' 57,703"
63464	405	Земли сельскохозяйственного назначения № 94	446494,38	1317731,69	51° 3' 38,934"	39° 26' 58,060"
63465	406	Земли сельскохозяйственного назначения № 94	446506,28	1317730,10	51° 3' 39,320"	39° 26' 57,987"
63466	407	Земли сельскохозяйственного назначения № 94	446507,60	1317740,02	51° 3' 39,358"	39° 26' 58,497"
63467	408	Земли сельскохозяйственного назначения № 94	446512,56	1317739,36	51° 3' 39,519"	39° 26' 58,466"
63468	409	Земли сельскохозяйственного назначения № 94	446550,85	1318026,82	51° 3' 40,635"	39° 27' 13,251"
63469	410	Земли сельскохозяйственного назначения № 94	446915,30	1320814,63	51° 3' 51,214"	39° 29' 36,642"
63470	411	Земли сельскохозяйственного назначения № 94	446912,04	1320798,04	51° 3' 51,116"	39° 29' 35,787"
63471	412	Земли сельскохозяйственного назначения № 94	446908,88	1320783,69	51° 3' 51,020"	39° 29' 35,048"
63472	413	Земли сельскохозяйственного назначения № 94	446908,68	1320780,06	51° 3' 51,015"	39° 29' 34,862"
63473	414	Земли сельскохозяйственного назначения № 94	446909,77	1320778,08	51° 3' 51,052"	39° 29' 34,761"
63474	415	Земли сельскохозяйственного назначения № 94	446911,89	1320776,81	51° 3' 51,121"	39° 29' 34,697"
63475	416	Земли сельскохозяйственного назначения № 94	446906,84	1320758,47	51° 3' 50,966"	39° 29' 33,752"
63476	417	Земли сельскохозяйственного назначения № 94	446902,31	1320758,47	51° 3' 50,819"	39° 29' 33,749"
63477	418	Земли сельскохозяйственного назначения № 94	446899,44	1320756,19	51° 3' 50,727"	39° 29' 33,630"
63478	419	Земли сельскохозяйственного назначения № 94	446885,74	1320727,52	51° 3' 50,297"	39° 29' 32,148"
63479	420	Земли сельскохозяйственного назначения № 94	446872,09	1320706,69	51° 3' 49,864"	39° 29' 31,069"
63480	421	Земли сельскохозяйственного назначения № 94	446868,07	1320700,56	51° 3' 49,737"	39° 29' 30,751"
63481	422	Земли сельскохозяйственного назначения № 94	446856,01	1320684,43	51° 3' 49,354"	39° 29' 29,915"
63482	423	Земли сельскохозяйственного назначения № 94	446840,32	1320665,83	51° 3' 48,854"	39° 29' 28,949"
63483	424	Земли сельскохозяйственного назначения № 94	446839,89	1320666,19	51° 3' 48,840"	39° 29' 28,967"
63484	425	Земли сельскохозяйственного назначения № 94	446821,25	1320644,46	51° 3' 48,247"	39° 29' 27,838"
63485	426	Земли сельскохозяйственного назначения № 94	446817,56	1320641,43	51° 3' 48,129"	39° 29' 27,680"
63486	427	Земли сельскохозяйственного назначения № 94	446770,48	1320588,13	51° 3' 46,629"	39° 29' 24,910"
63487	428	Земли сельскохозяйственного назначения № 94	446754,00	1320570,93	51° 3' 46,104"	39° 29' 24,015"
63488	429	Земли сельскохозяйственного назначения № 94	446747,25	1320564,88	51° 3' 45,888"	39° 29' 23,700"
63489	430	Земли сельскохозяйственного назначения № 94	446783,63	1320574,20	51° 3' 47,061"	39° 29' 24,204"
63490	431	Земли сельскохозяйственного назначения № 94	446863,41	1320577,14	51° 3' 49,641"	39° 29' 24,411"
63491	432	Земли сельскохозяйственного назначения № 94	446948,29	1320580,24	51° 3' 52,386"	39° 29' 24,630"
63492	433	Земли сельскохозяйственного назначения № 94	446961,81	1320625,75	51° 3' 52,803"	39° 29' 26,976"
63493	434	Земли сельскохозяйственного назначения № 94	446967,70	1320645,58	51° 3' 52,985"	39° 29' 27,998"
63494	435	Земли сельскохозяйственного назначения № 94	446972,65	1320715,67	51° 3' 53,114"	39° 29' 31,601"
63495	436	Земли сельскохозяйственного назначения № 94	446982,71	1320712,89	51° 3' 53,440"	39° 29' 31,465"
63496	437	Земли сельскохозяйственного назначения № 94	446997,06	1320708,51	51° 3' 53,907"	39° 29' 31,250"
63497	438	Земли сельскохозяйственного назначения № 94	447000,63	1320719,99	51° 3' 54,017"	39° 29' 31,842"
63498	439	Земли сельскохозяйственного назначения № 94	446986,28	1320724,37	51° 3' 53,551"	39° 29' 32,057"
63499	440	Земли сельскохозяйственного назначения № 94	446993,83	1320791,70	51° 3' 53,765"	39° 29' 35,519"

63500	441	Земли сельскохозяйственного назначения № 94	446915,30	1320814,63	51° 3' 51,214"	39° 29' 36,642"
63501	442	Земли сельскохозяйственного назначения № 94	446509,20	1310027,51	51° 3' 42,497"	39° 20' 22,505"
63502	443	Земли сельскохозяйственного назначения № 94	446485,31	1310024,61	51° 3' 41,725"	39° 20' 22,342"
63503	444	Земли сельскохозяйственного назначения № 94	446494,09	1309976,62	51° 3' 42,027"	39° 20' 19,883"
63504	445	Земли сельскохозяйственного назначения № 94	446534,28	1309846,30	51° 3' 43,377"	39° 20' 13,216"
63505	446	Земли сельскохозяйственного назначения № 94	446705,41	1309901,20	51° 3' 48,893"	39° 20' 16,137"
63506	447	Земли сельскохозяйственного назначения № 94	446700,29	1309987,10	51° 3' 48,695"	39° 20' 20,545"
63507	448	Земли сельскохозяйственного назначения № 94	446519,21	1309979,28	51° 3' 42,839"	39° 20' 20,035"
63508	449	Земли сельскохозяйственного назначения № 94	446509,20	1310027,51	51° 3' 42,497"	39° 20' 22,505"
63509	450	Земли сельскохозяйственного назначения № 94	447090,44	1316166,11	51° 3' 58,876"	39° 25' 38,071"
63510	451	Земли сельскохозяйственного назначения № 94	447085,25	1316173,11	51° 3' 58,705"	39° 25' 38,427"
63511	452	Земли сельскохозяйственного назначения № 94	447086,91	1316186,25	51° 3' 58,754"	39° 25' 39,103"
63512	453	Земли сельскохозяйственного назначения № 94	447054,49	1316188,10	51° 3' 57,704"	39° 25' 39,176"
63513	454	Земли сельскохозяйственного назначения № 94	446923,25	1316195,60	51° 3' 53,454"	39° 25' 39,475"
63514	455	Земли сельскохозяйственного назначения № 94	446921,64	1316195,72	51° 3' 53,402"	39° 25' 39,480"
63515	456	Земли сельскохозяйственного назначения № 94	446828,66	1316203,05	51° 3' 50,391"	39° 25' 39,795"
63516	457	Земли сельскохозяйственного назначения № 94	446829,07	1316191,85	51° 3' 50,409"	39° 25' 39,220"
63517	458	Земли сельскохозяйственного назначения № 94	446788,01	1316195,50	51° 3' 49,079"	39° 25' 39,381"
63518	459	Земли сельскохозяйственного назначения № 94	446648,07	1316207,98	51° 3' 44,546"	39° 25' 39,930"
63519	460	Земли сельскохозяйственного назначения № 94	446532,59	1316218,28	51° 3' 40,805"	39° 25' 40,382"
63520	461	Земли сельскохозяйственного назначения № 94	446436,95	1316226,82	51° 3' 37,707"	39° 25' 40,758"
63521	462	Земли сельскохозяйственного назначения № 94	446349,95	1316234,58	51° 3' 34,889"	39° 25' 41,099"
63522	463	Земли сельскохозяйственного назначения № 94	446342,07	1316213,42	51° 3' 34,643"	39° 25' 40,007"
63523	464	Земли сельскохозяйственного назначения № 94	446320,92	1316149,54	51° 3' 33,985"	39° 25' 36,714"
63524	465	Земли сельскохозяйственного назначения № 94	446317,18	1316092,29	51° 3' 33,888"	39° 25' 33,772"
63525	466	Земли сельскохозяйственного назначения № 94	446317,40	1316090,73	51° 3' 33,896"	39° 25' 33,692"
63526	467	Земли сельскохозяйственного назначения № 94	446321,95	1316142,78	51° 3' 34,021"	39° 25' 36,367"
63527	468	Земли сельскохозяйственного назначения № 94	446340,77	1316205,91	51° 3' 34,604"	39° 25' 39,621"
63528	469	Земли сельскохозяйственного назначения № 94	446350,35	1316203,05	51° 3' 34,915"	39° 25' 39,480"
63529	470	Земли сельскохозяйственного назначения № 94	446331,83	1316140,90	51° 3' 34,342"	39° 25' 36,277"
63530	471	Земли сельскохозяйственного назначения № 94	446327,38	1316090,07	51° 3' 34,219"	39° 25' 33,665"
63531	472	Земли сельскохозяйственного назначения № 94	446333,10	1316053,62	51° 3' 34,419"	39° 25' 31,797"
63532	473	Земли сельскохозяйственного назначения № 94	446342,55	1316035,76	51° 3' 34,732"	39° 25' 30,886"
63533	474	Земли сельскохозяйственного назначения № 94	446363,12	1316011,74	51° 3' 35,408"	39° 25' 29,667"
63534	475	Земли сельскохозяйственного назначения № 94	446377,06	1316004,29	51° 3' 35,862"	39° 25' 29,293"
63535	476	Земли сельскохозяйственного назначения № 94	446417,98	1316009,64	51° 3' 37,184"	39° 25' 29,595"
63536	477	Земли сельскохозяйственного назначения № 94	446434,58	1316011,81	51° 3' 37,720"	39° 25' 29,717"
63537	478	Земли сельскохозяйственного назначения № 94	446477,15	1316012,93	51° 3' 39,097"	39° 25' 29,803"
63538	479	Земли сельскохозяйственного назначения № 94	446492,25	1316006,19	51° 3' 39,588"	39° 25' 29,466"
63539	480	Земли сельскохозяйственного назначения № 94	446499,60	1315985,97	51° 3' 39,834"	39° 25' 28,433"
63540	481	Земли сельскохозяйственного назначения № 94	446506,00	1315956,75	51° 3' 40,053"	39° 25' 26,937"

63541	482	Земли сельскохозяйственного назначения № 94	446506,29	1315881,90	51° 3' 40,094"	39° 25' 23,094"
63542	483	Земли сельскохозяйственного назначения № 94	446506,42	1315845,32	51° 3' 40,113"	39° 25' 21,216"
63543	484	Земли сельскохозяйственного назначения № 94	446500,34	1315845,07	51° 3' 39,916"	39° 25' 21,199"
63544	485	Земли сельскохозяйственного назначения № 94	446500,52	1315825,97	51° 3' 39,930"	39° 25' 20,219"
63545	486	Земли сельскохозяйственного назначения № 94	446496,22	1315701,33	51° 3' 39,842"	39° 25' 13,816"
63546	487	Земли сельскохозяйственного назначения № 94	446495,74	1315687,66	51° 3' 39,832"	39° 25' 13,114"
63547	488	Земли сельскохозяйственного назначения № 94	446495,95	1315624,78	51° 3' 39,865"	39° 25' 9,886"
63548	489	Земли сельскохозяйственного назначения № 94	446501,26	1315581,12	51° 3' 40,055"	39° 25' 7,648"
63549	490	Земли сельскохозяйственного назначения № 94	446503,00	1315566,71	51° 3' 40,117"	39° 25' 6,909"
63550	491	Земли сельскохозяйственного назначения № 94	446527,06	1315495,36	51° 3' 40,925"	39° 25' 3,261"
63551	492	Земли сельскохозяйственного назначения № 94	446543,24	1315460,93	51° 3' 41,462"	39° 25' 1,504"
63552	493	Земли сельскохозяйственного назначения № 94	446586,80	1315405,76	51° 3' 42,894"	39° 24' 58,700"
63553	494	Земли сельскохозяйственного назначения № 94	446643,30	1315391,62	51° 3' 44,728"	39° 24' 58,010"
63554	495	Земли сельскохозяйственного назначения № 94	446744,42	1315366,25	51° 3' 48,010"	39° 24' 56,774"
63555	496	Земли сельскохозяйственного назначения № 94	446895,00	1315346,85	51° 3' 52,890"	39° 24' 55,875"
63556	497	Земли сельскохозяйственного назначения № 94	447045,31	1315325,95	51° 3' 57,762"	39° 24' 54,900"
63557	498	Земли сельскохозяйственного назначения № 94	447049,04	1315332,90	51° 3' 57,880"	39° 24' 55,259"
63558	499	Земли сельскохозяйственного назначения № 94	447051,08	1315342,55	51° 3' 57,942"	39° 24' 55,756"
63559	500	Земли сельскохозяйственного назначения № 94	447052,89	1315374,22	51° 3' 57,988"	39° 24' 57,383"
63560	501	Земли сельскохозяйственного назначения № 94	447054,64	1315406,20	51° 3' 58,031"	39° 24' 59,027"
63561	502	Земли сельскохозяйственного назначения № 94	447056,41	1315438,65	51° 3' 58,075"	39° 25' 0,694"
63562	503	Земли сельскохозяйственного назначения № 94	447057,96	1315472,12	51° 3' 58,111"	39° 25' 2,414"
63563	504	Земли сельскохозяйственного назначения № 94	447062,40	1315579,15	51° 3' 58,211"	39° 25' 7,913"
63564	505	Земли сельскохозяйственного назначения № 94	447058,92	1315583,95	51° 3' 58,097"	39° 25' 8,157"
63565	506	Земли сельскохозяйственного назначения № 94	447058,24	1315585,48	51° 3' 58,074"	39° 25' 8,235"
63566	507	Земли сельскохозяйственного назначения № 94	447057,86	1315589,87	51° 3' 58,060"	39° 25' 8,460"
63567	508	Земли сельскохозяйственного назначения № 94	447057,86	1315596,19	51° 3' 58,057"	39° 25' 8,785"
63568	509	Земли сельскохозяйственного назначения № 94	447058,81	1315615,54	51° 3' 58,080"	39° 25' 9,779"
63569	510	Земли сельскохозяйственного назначения № 94	447062,20	1315684,34	51° 3' 58,161"	39° 25' 13,314"
63570	511	Земли сельскохозяйственного назначения № 94	447060,93	1315687,03	51° 3' 58,119"	39° 25' 13,451"
63571	512	Земли сельскохозяйственного назначения № 94	447056,21	1315689,86	51° 3' 57,965"	39° 25' 13,593"
63572	513	Земли сельскохозяйственного назначения № 94	447056,82	1315705,19	51° 3' 57,979"	39° 25' 14,381"
63573	514	Земли сельскохозяйственного назначения № 94	447059,44	1315706,24	51° 3' 58,063"	39° 25' 14,437"
63574	515	Земли сельскохозяйственного назначения № 94	447061,80	1315708,61	51° 3' 58,138"	39° 25' 14,560"
63575	516	Земли сельскохозяйственного назначения № 94	447064,03	1315714,40	51° 3' 58,208"	39° 25' 14,859"
63576	517	Земли сельскохозяйственного назначения № 94	447070,00	1315797,36	51° 3' 58,367"	39° 25' 19,122"
63577	518	Земли сельскохозяйственного назначения № 94	447091,61	1316157,41	51° 3' 58,918"	39° 25' 37,625"
63578	519	Земли сельскохозяйственного назначения № 94	447090,44	1316166,11	51° 3' 58,876"	39° 25' 38,071"
63579	520	Земли сельскохозяйственного назначения № 94	447872,23	1324244,89	51° 4' 20,615"	39° 32' 33,476"
63580	521	Земли сельскохозяйственного назначения № 94	447893,84	1324258,55	51° 4' 21,308"	39° 32' 34,193"
63581	522	Земли сельскохозяйственного назначения № 94	448017,83	1324251,30	51° 4' 25,323"	39° 32' 33,912"

63582	523	Земли сельскохозяйственного назначения № 94	448182,51	1324243,91	51° 4' 30,654"	39° 32' 33,655"
63583	524	Земли сельскохозяйственного назначения № 94	448281,99	1324243,49	51° 4' 33,873"	39° 32' 33,707"
63584	525	Земли сельскохозяйственного назначения № 94	448287,42	1324243,47	51° 4' 34,049"	39° 32' 33,710"
63585	526	Земли сельскохозяйственного назначения № 94	448282,24	1324263,52	51° 4' 33,872"	39° 32' 34,735"
63586	527	Земли сельскохозяйственного назначения № 94	448253,29	1324375,61	51° 4' 32,883"	39° 32' 40,471"
63587	528	Земли сельскохозяйственного назначения № 94	448237,41	1324465,93	51° 4' 32,327"	39° 32' 45,098"
63588	529	Земли сельскохозяйственного назначения № 94	448224,48	1324561,84	51° 4' 31,864"	39° 32' 50,014"
63589	530	Земли сельскохозяйственного назначения № 94	448128,37	1324729,08	51° 4' 28,676"	39° 32' 58,531"
63590	531	Земли сельскохозяйственного назначения № 94	448087,40	1324726,82	51° 4' 27,352"	39° 32' 58,385"
63591	532	Земли сельскохозяйственного назначения № 94	448061,36	1324694,05	51° 4' 26,525"	39° 32' 56,682"
63592	533	Земли сельскохозяйственного назначения № 94	448060,73	1324471,19	51° 4' 26,609"	39° 32' 45,237"
63593	534	Земли сельскохозяйственного назначения № 94	447950,23	1324472,80	51° 4' 23,033"	39° 32' 45,238"
63594	535	Земли сельскохозяйственного назначения № 94	447932,71	1324508,84	51° 4' 22,449"	39° 32' 47,075"
63595	536	Земли сельскохозяйственного назначения № 94	447821,56	1324501,37	51° 4' 18,856"	39° 32' 46,609"
63596	537	Земли сельскохозяйственного назначения № 94	447833,95	1324597,59	51° 4' 19,212"	39° 32' 51,560"
63597	538	Земли сельскохозяйственного назначения № 94	447676,20	1324642,15	51° 4' 14,088"	39° 32' 53,731"
63598	539	Земли сельскохозяйственного назначения № 94	447659,59	1324598,34	51° 4' 13,571"	39° 32' 51,469"
63599	540	Земли сельскохозяйственного назначения № 94	447488,38	1324658,98	51° 4' 8,003"	39° 32' 54,456"
63600	541	Земли сельскохозяйственного назначения № 94	447421,59	1324475,31	51° 4' 5,928"	39° 32' 44,975"
63601	542	Земли сельскохозяйственного назначения № 94	447735,05	1324388,40	51° 4' 16,110"	39° 32' 40,744"
63602	543	Земли сельскохозяйственного назначения № 94	447881,38	1324306,19	51° 4' 20,883"	39° 32' 36,630"
63603	544	Земли сельскохозяйственного назначения № 94	447872,23	1324244,89	51° 4' 20,615"	39° 32' 33,476"
63604	545	Земли сельскохозяйственного назначения № 94	448844,66	1338633,52	51° 4' 44,730"	39° 44' 53,206"
63605	546	Земли сельскохозяйственного назначения № 94	448699,13	1338662,10	51° 4' 40,006"	39° 44' 54,546"
63606	547	Земли сельскохозяйственного назначения № 94	448628,91	1338665,84	51° 4' 37,732"	39° 44' 54,676"
63607	548	Земли сельскохозяйственного назначения № 94	448585,23	1338688,59	51° 4' 36,306"	39° 44' 55,806"
63608	549	Земли сельскохозяйственного назначения № 94	448310,89	1338768,25	51° 4' 27,387"	39° 44' 59,654"
63609	550	Земли сельскохозяйственного назначения № 94	448300,29	1338740,00	51° 4' 27,060"	39° 44' 58,194"
63610	551	Земли сельскохозяйственного назначения № 94	448243,47	1338708,24	51° 4' 25,239"	39° 44' 56,513"
63611	552	Земли сельскохозяйственного назначения № 94	448200,57	1338655,95	51° 4' 23,880"	39° 44' 53,790"
63612	553	Земли сельскохозяйственного назначения № 94	448211,84	1338613,64	51° 4' 24,268"	39° 44' 51,627"
63613	554	Земли сельскохозяйственного назначения № 94	448264,84	1338540,24	51° 4' 26,024"	39° 44' 47,905"
63614	555	Земли сельскохозяйственного назначения № 94	448301,19	1338366,49	51° 4' 27,296"	39° 44' 39,014"
63615	556	Земли сельскохозяйственного назначения № 94	448484,13	1338310,78	51° 4' 33,245"	39° 44' 36,314"
63616	557	Земли сельскохозяйственного назначения № 94	448497,12	1338186,62	51° 4' 33,734"	39° 44' 29,949"
63617	558	Земли сельскохозяйственного назначения № 94	448568,84	1338193,45	51° 4' 36,051"	39° 44' 30,363"
63618	559	Земли сельскохозяйственного назначения № 94	448570,56	1338173,12	51° 4' 36,118"	39° 44' 29,321"
63619	560	Земли сельскохозяйственного назначения № 94	448717,14	1338185,77	51° 4' 40,853"	39° 44' 30,099"
63620	561	Земли сельскохозяйственного назначения № 94	448741,76	1337979,72	51° 4' 41,763"	39° 44' 19,538"
63621	562	Земли сельскохозяйственного назначения № 94	448745,51	1337980,05	51° 4' 41,884"	39° 44' 19,559"
63622	563	Земли сельскохозяйственного назначения № 94	448752,61	1337980,66	51° 4' 42,113"	39° 44' 19,596"

63623	564	Земли сельскохозяйственного назначения № 94	448758,51	1337981,18	51° 4' 42,304"	39° 44' 19,628"
63624	565	Земли сельскохозяйственного назначения № 94	448732,23	1338187,13	51° 4' 41,340"	39° 44' 30,182"
63625	566	Земли сельскохозяйственного назначения № 94	448837,62	1338198,70	51° 4' 44,743"	39° 44' 30,869"
63626	567	Земли сельскохозяйственного назначения № 94	448881,33	1338202,36	51° 4' 46,155"	39° 44' 31,095"
63627	568	Земли сельскохозяйственного назначения № 94	449019,14	1338213,81	51° 4' 50,607"	39° 44' 31,804"
63628	569	Земли сельскохозяйственного назначения № 94	448988,39	1338601,76	51° 4' 49,397"	39° 44' 51,702"
63629	570	Земли сельскохозяйственного назначения № 94	448848,31	1338622,09	51° 4' 44,854"	39° 44' 52,622"
63630	571	Земли сельскохозяйственного назначения № 94	448844,66	1338633,52	51° 4' 44,730"	39° 44' 53,206"
63631	572	Земли сельскохозяйственного назначения № 94	447547,29	1302164,47	51° 4' 18,850"	39° 13' 39,304"
63632	573	Земли сельскохозяйственного назначения № 94	447544,01	1302111,09	51° 4' 18,761"	39° 13' 36,561"
63633	574	Земли сельскохозяйственного назначения № 94	447552,81	1302086,10	51° 4' 19,054"	39° 13' 35,282"
63634	575	Земли сельскохозяйственного назначения № 94	447617,51	1302046,35	51° 4' 21,161"	39° 13' 33,274"
63635	576	Земли сельскохозяйственного назначения № 94	447653,38	1302054,11	51° 4' 22,319"	39° 13' 33,691"
63636	577	Земли сельскохозяйственного назначения № 94	447669,09	1302070,80	51° 4' 22,821"	39° 13' 34,556"
63637	578	Земли сельскохозяйственного назначения № 94	447676,04	1302092,38	51° 4' 23,039"	39° 13' 35,668"
63638	579	Земли сельскохозяйственного назначения № 94	447558,42	1302177,64	51° 4' 19,206"	39° 13' 39,986"
63639	580	Земли сельскохозяйственного назначения № 94	447547,29	1302164,47	51° 4' 18,850"	39° 13' 39,304"
63640	581	Земли сельскохозяйственного назначения № 94	448791,82	1325625,66	51° 4' 49,719"	39° 33' 45,076"
63641	582	Земли сельскохозяйственного назначения № 94	448460,98	1325587,08	51° 4' 39,033"	39° 33' 42,845"
63642	583	Земли сельскохозяйственного назначения № 94	448513,71	1325190,66	51° 4' 40,926"	39° 33' 22,525"
63643	584	Земли сельскохозяйственного назначения № 94	448702,41	1325209,72	51° 4' 47,023"	39° 33' 23,645"
63644	585	Земли сельскохозяйственного назначения № 94	448705,20	1325197,14	51° 4' 47,119"	39° 33' 23,001"
63645	586	Земли сельскохозяйственного назначения № 94	448744,88	1325201,95	51° 4' 48,400"	39° 33' 23,277"
63646	587	Земли сельскохозяйственного назначения № 94	448743,46	1325214,82	51° 4' 48,348"	39° 33' 23,937"
63647	588	Земли сельскохозяйственного назначения № 94	448843,25	1325226,12	51° 4' 51,572"	39° 33' 24,593"
63648	589	Земли сельскохозяйственного назначения № 94	448791,82	1325625,66	51° 4' 49,719"	39° 33' 45,076"
63649	590	Земли сельскохозяйственного назначения № 94	449474,41	1329362,05	51° 5' 9,987"	39° 36' 57,523"
63650	591	Земли сельскохозяйственного назначения № 94	449311,88	1329079,50	51° 5' 4,869"	39° 36' 42,881"
63651	592	Земли сельскохозяйственного назначения № 94	449387,26	1329051,86	51° 5' 7,321"	39° 36' 41,521"
63652	593	Земли сельскохозяйственного назначения № 94	449438,28	1329023,52	51° 5' 8,986"	39° 36' 40,105"
63653	594	Земли сельскохозяйственного назначения № 94	449460,19	1328984,32	51° 5' 9,714"	39° 36' 38,109"
63654	595	Земли сельскохозяйственного назначения № 94	449500,39	1328867,16	51° 5' 11,073"	39° 36' 32,122"
63655	596	Земли сельскохозяйственного назначения № 94	449551,69	1328792,47	51° 5' 12,769"	39° 36' 28,326"
63656	597	Земли сельскохозяйственного назначения № 94	449592,74	1328742,48	51° 5' 14,122"	39° 36' 25,790"
63657	598	Земли сельскохозяйственного назначения № 94	449639,49	1328700,24	51° 5' 15,656"	39° 36' 23,657"
63658	599	Земли сельскохозяйственного назначения № 94	449665,00	1328756,96	51° 5' 16,453"	39° 36' 26,590"
63659	600	Земли сельскохозяйственного назначения № 94	449819,51	1329086,92	51° 5' 21,288"	39° 36' 43,662"
63660	601	Земли сельскохозяйственного назначения № 94	449869,66	1329194,03	51° 5' 22,858"	39° 36' 49,204"
63661	602	Земли сельскохозяйственного назначения № 94	450136,03	1329762,87	51° 5' 31,192"	39° 37' 18,638"
63662	603	Земли сельскохозяйственного назначения № 94	450099,26	1329767,81	51° 5' 30,000"	39° 37' 18,863"
63663	604	Земли сельскохозяйственного назначения № 94	449847,66	1329203,38	51° 5' 22,141"	39° 36' 49,667"

63664	605	Земли сельскохозяйственного назначения № 94	449770,28	1329236,27	51° 5' 19,622"	39° 36' 51,296"
63665	606	Земли сельскохозяйственного назначения № 94	449474,41	1329362,05	51° 5' 9,987"	39° 36' 57,523"
63666	607	Земли сельскохозяйственного назначения № 94	450659,11	1331029,97	51° 5' 47,476"	39° 38' 24,156"
63667	608	Земли сельскохозяйственного назначения № 94	450416,05	1331168,74	51° 5' 39,542"	39° 38' 31,090"
63668	609	Земли сельскохозяйственного назначения № 94	450187,62	1330651,53	51° 5' 32,414"	39° 38' 4,334"
63669	610	Земли сельскохозяйственного назначения № 94	450351,89	1330584,75	51° 5' 37,762"	39° 38' 1,035"
63670	611	Земли сельскохозяйственного назначения № 94	450428,88	1330553,46	51° 5' 40,269"	39° 37' 59,489"
63671	612	Земли сельскохозяйственного назначения № 94	450131,31	1329839,82	51° 5' 31,001"	39° 37' 22,587"
63672	613	Земли сельскохозяйственного назначения № 94	450127,12	1329841,25	51° 5' 30,864"	39° 37' 22,658"
63673	614	Земли сельскохозяйственного назначения № 94	450123,59	1329827,68	51° 5' 30,757"	39° 37' 21,958"
63674	615	Земли сельскохозяйственного назначения № 94	450156,80	1329816,95	51° 5' 31,837"	39° 37' 21,433"
63675	616	Земли сельскохозяйственного назначения № 94	450457,07	1330542,00	51° 5' 41,187"	39° 37' 58,923"
63676	617	Земли сельскохозяйственного назначения № 94	450518,71	1330690,86	51° 5' 43,106"	39° 38' 6,620"
63677	618	Земли сельскохозяйственного назначения № 94	450628,88	1330956,88	51° 5' 46,535"	39° 38' 20,377"
63678	619	Земли сельскохозяйственного назначения № 94	450659,11	1331029,97	51° 5' 47,476"	39° 38' 24,156"
63679	620	Земли сельскохозяйственного назначения № 94	449396,09	1300470,33	51° 5' 19,216"	39° 12' 13,225"
63680	621	Земли сельскохозяйственного назначения № 94	449211,21	1300341,34	51° 5' 13,274"	39° 12' 6,505"
63681	622	Земли сельскохозяйственного назначения № 94	449285,49	1300268,06	51° 5' 15,701"	39° 12' 2,777"
63682	623	Земли сельскохозяйственного назначения № 94	449197,47	1300170,07	51° 5' 12,884"	39° 11' 57,699"
63683	624	Земли сельскохозяйственного назначения № 94	449313,27	1300099,20	51° 5' 16,653"	39° 11' 54,116"
63684	625	Земли сельскохозяйственного назначения № 94	449335,58	1300129,75	51° 5' 17,365"	39° 11' 55,697"
63685	626	Земли сельскохозяйственного назначения № 94	449521,93	1300039,42	51° 5' 23,423"	39° 11' 51,149"
63686	627	Земли сельскохозяйственного назначения № 94	449594,53	1300043,60	51° 5' 25,771"	39° 11' 51,400"
63687	628	Земли сельскохозяйственного назначения № 94	449598,06	1300179,75	51° 5' 25,842"	39° 11' 58,397"
63688	629	Земли сельскохозяйственного назначения № 94	449589,46	1300218,94	51° 5' 25,552"	39° 12' 0,406"
63689	630	Земли сельскохозяйственного назначения № 94	449561,68	1300277,11	51° 5' 24,634"	39° 12' 3,381"
63690	631	Земли сельскохозяйственного назначения № 94	449442,29	1300389,71	51° 5' 20,736"	39° 12' 9,106"
63691	632	Земли сельскохозяйственного назначения № 94	449396,09	1300470,33	51° 5' 19,216"	39° 12' 13,225"
63692	633	Земли сельскохозяйственного назначения № 94	451231,23	1338690,51	51° 6' 1,906"	39° 44' 58,241"
63693	634	Земли сельскохозяйственного назначения № 94	450856,27	1338704,97	51° 5' 49,768"	39° 44' 58,653"
63694	635	Земли сельскохозяйственного назначения № 94	450860,26	1338443,29	51° 5' 50,042"	39° 44' 45,212"
63695	636	Земли сельскохозяйственного назначения № 94	451287,33	1338408,23	51° 6' 3,878"	39° 44' 43,787"
63696	637	Земли сельскохозяйственного назначения № 94	451324,22	1338686,92	51° 6' 4,917"	39° 44' 58,139"
63697	638	Земли сельскохозяйственного назначения № 94	451231,23	1338690,51	51° 6' 1,906"	39° 44' 58,241"
63698	639	Земли сельскохозяйственного назначения № 94	452004,81	1340102,05	51° 6' 26,140"	39° 46' 11,462"
63699	640	Земли сельскохозяйственного назначения № 94	451759,86	1340013,66	51° 6' 18,266"	39° 46' 6,700"
63700	641	Земли сельскохозяйственного назначения № 94	451805,09	1339882,69	51° 6' 19,803"	39° 46' 0,011"
63701	642	Земли сельскохозяйственного назначения № 94	451816,51	1339862,49	51° 6' 20,184"	39° 45' 58,983"
63702	643	Земли сельскохозяйственного назначения № 94	451835,74	1339859,43	51° 6' 20,808"	39° 45' 58,843"
63703	644	Земли сельскохозяйственного назначения № 94	451880,32	1339852,22	51° 6' 22,254"	39° 45' 58,512"
63704	645	Земли сельскохозяйственного назначения № 94	451899,75	1339849,20	51° 6' 22,884"	39° 45' 58,375"

63705	646	Земли сельскохозяйственного назначения № 94	451911,85	1339845,43	51° 6' 23,278"	39° 45' 58,192"
63706	647	Земли сельскохозяйственного назначения № 94	451923,98	1339840,86	51° 6' 23,673"	39° 45' 57,968"
63707	648	Земли сельскохозяйственного назначения № 94	451930,48	1339840,88	51° 6' 23,883"	39° 45' 57,975"
63708	649	Земли сельскохозяйственного назначения № 94	451954,31	1339854,24	51° 6' 24,647"	39° 45' 58,683"
63709	650	Земли сельскохозяйственного назначения № 94	452027,32	1339882,14	51° 6' 26,993"	39° 46' 0,182"
63710	651	Земли сельскохозяйственного назначения № 94	452038,02	1339894,78	51° 6' 27,332"	39° 46' 0,841"
63711	652	Земли сельскохозяйственного назначения № 94	452065,22	1339935,42	51° 6' 28,189"	39° 46' 2,954"
63712	653	Земли сельскохозяйственного назначения № 94	452046,06	1339998,92	51° 6' 27,533"	39° 46' 6,200"
63713	654	Земли сельскохозяйственного назначения № 94	452004,81	1340102,05	51° 6' 26,140"	39° 46' 11,462"
63714	655	Земли сельскохозяйственного назначения № 94	451964,39	1336899,60	51° 6' 26,612"	39° 43' 26,856"
63715	656	Земли сельскохозяйственного назначения № 94	451849,08	1336772,98	51° 6' 22,950"	39° 43' 20,249"
63716	657	Земли сельскохозяйственного назначения № 94	451896,39	1336634,42	51° 6' 24,556"	39° 43' 13,170"
63717	658	Земли сельскохозяйственного назначения № 94	452003,98	1336675,58	51° 6' 28,014"	39° 43' 15,378"
63718	659	Земли сельскохозяйственного назначения № 94	452034,68	1336623,49	51° 6' 29,036"	39° 43' 12,727"
63719	660	Земли сельскохозяйственного назначения № 94	452164,41	1336688,10	51° 6' 33,198"	39° 43' 16,160"
63720	661	Земли сельскохозяйственного назначения № 94	452177,40	1336746,88	51° 6' 33,586"	39° 43' 19,192"
63721	662	Земли сельскохозяйственного назначения № 94	452279,27	1336777,67	51° 6' 36,865"	39° 43' 20,863"
63722	663	Земли сельскохозяйственного назначения № 94	452248,69	1336781,04	51° 6' 35,874"	39° 43' 21,009"
63723	664	Земли сельскохозяйственного назначения № 94	452230,89	1336786,00	51° 6' 35,295"	39° 43' 21,249"
63724	665	Земли сельскохозяйственного назначения № 94	452174,01	1336793,62	51° 6' 33,451"	39° 43' 21,591"
63725	666	Земли сельскохозяйственного назначения № 94	452120,54	1336780,97	51° 6' 31,728"	39° 43' 20,895"
63726	667	Земли сельскохозяйственного назначения № 94	452013,10	1336769,46	51° 6' 28,258"	39° 43' 20,210"
63727	668	Земли сельскохозяйственного назначения № 94	452003,67	1336771,97	51° 6' 27,952"	39° 43' 20,331"
63728	669	Земли сельскохозяйственного назначения № 94	451987,96	1336802,26	51° 6' 27,427"	39° 43' 21,874"
63729	670	Земли сельскохозяйственного назначения № 94	451964,39	1336899,60	51° 6' 26,612"	39° 43' 26,856"
63730	671	Земли сельскохозяйственного назначения № 94	451000,91	1309340,77	51° 6' 8,086"	39° 19' 49,898"
63731	672	Земли сельскохозяйственного назначения № 94	450655,17	1308918,77	51° 5' 57,056"	39° 19' 28,008"
63732	673	Земли сельскохозяйственного назначения № 94	451200,66	1308275,32	51° 6' 14,942"	39° 18' 55,260"
63733	674	Земли сельскохозяйственного назначения № 94	451433,42	1308003,35	51° 6' 22,572"	39° 18' 41,417"
63734	675	Земли сельскохозяйственного назначения № 94	451433,46	1307969,99	51° 6' 22,585"	39° 18' 39,703"
63735	676	Земли сельскохозяйственного назначения № 94	451520,97	1307876,03	51° 6' 25,451"	39° 18' 34,924"
63736	677	Земли сельскохозяйственного назначения № 94	452141,17	1308608,98	51° 6' 45,250"	39° 19' 12,957"
63737	678	Земли сельскохозяйственного назначения № 94	451819,19	1308988,80	51° 6' 34,692"	39° 19' 32,291"
63738	679	Земли сельскохозяйственного назначения № 94	451254,98	1309672,31	51° 6' 16,182"	39° 20' 7,087"
63739	680	Земли сельскохозяйственного назначения № 94	451000,91	1309340,77	51° 6' 8,086"	39° 19' 49,898"
63740	681	Земли сельскохозяйственного назначения № 94	454629,75	1308601,05	51° 8' 5,772"	39° 19' 14,005"
63741	682	Земли сельскохозяйственного назначения № 94	454530,63	1308690,30	51° 8' 2,532"	39° 19' 18,537"
63742	683	Земли сельскохозяйственного назначения № 94	454564,78	1308725,79	51° 8' 3,624"	39° 19' 20,382"
63743	684	Земли сельскохозяйственного назначения № 94	454390,67	1308882,56	51° 7' 57,932"	39° 19' 28,341"
63744	685	Земли сельскохозяйственного назначения № 94	454206,94	1308676,52	51° 7' 52,064"	39° 19' 17,638"
63745	686	Земли сельскохозяйственного назначения № 94	454219,57	1308665,16	51° 7' 52,477"	39° 19' 17,061"

63746	687	Земли сельскохозяйственного назначения № 94	454186,10	1308627,92	51° 7' 51,407"	39° 19' 15,127"
63747	688	Земли сельскохозяйственного назначения № 94	454242,25	1308563,66	51° 7' 53,248"	39° 19' 11,855"
63748	689	Земли сельскохозяйственного назначения № 94	454368,87	1308463,34	51° 7' 57,382"	39° 19' 6,771"
63749	690	Земли сельскохозяйственного назначения № 94	454427,19	1308521,19	51° 7' 59,247"	39° 19' 9,779"
63750	691	Земли сельскохозяйственного назначения № 94	454499,74	1308456,66	51° 8' 1,618"	39° 19' 6,503"
63751	692	Земли сельскохозяйственного назначения № 94	454629,75	1308601,05	51° 8' 5,772"	39° 19' 14,005"
63752	693	Земли сельскохозяйственного назначения № 94	454364,12	1308253,15	51° 7' 57,305"	39° 18' 55,959"
63753	694	Земли сельскохозяйственного назначения № 94	454228,74	1308062,49	51° 7' 52,994"	39° 18' 46,076"
63754	695	Земли сельскохозяйственного назначения № 94	454247,41	1308037,77	51° 7' 53,607"	39° 18' 44,816"
63755	696	Земли сельскохозяйственного назначения № 94	454285,90	1307986,62	51° 7' 54,872"	39° 18' 42,207"
63756	697	Земли сельскохозяйственного назначения № 94	454371,50	1307872,88	51° 7' 57,682"	39° 18' 36,408"
63757	698	Земли сельскохозяйственного назначения № 94	454415,08	1307809,51	51° 7' 59,115"	39° 18' 33,174"
63758	699	Земли сельскохозяйственного назначения № 94	454506,05	1307827,39	51° 8' 2,052"	39° 18' 34,146"
63759	700	Земли сельскохозяйственного назначения № 94	454545,65	1307856,38	51° 8' 3,323"	39° 18' 35,660"
63760	701	Земли сельскохозяйственного назначения № 94	454663,89	1308241,14	51° 8' 7,008"	39° 18' 55,516"
63761	702	Земли сельскохозяйственного назначения № 94	454438,15	1308344,11	51° 7' 59,667"	39° 19' 0,680"
63762	703	Земли сельскохозяйственного назначения № 94	454396,37	1308293,24	51° 7' 58,334"	39° 18' 58,039"
63763	704	Земли сельскохозяйственного назначения № 94	454368,45	1308259,25	51° 7' 57,443"	39° 18' 56,275"
63764	705	Земли сельскохозяйственного назначения № 94	454364,12	1308253,15	51° 7' 57,305"	39° 18' 55,959"
63765	706	Земли сельскохозяйственного назначения № 94	462232,74	1305049,74	51° 12' 13,038"	39° 16' 15,558"
63766	707	Земли сельскохозяйственного назначения № 94	462355,09	1305082,99	51° 12' 16,985"	39° 16' 17,338"
63767	708	Земли сельскохозяйственного назначения № 94	462413,47	1305106,33	51° 12' 18,866"	39° 16' 18,573"
63768	709	Земли сельскохозяйственного назначения № 94	462368,05	1305239,52	51° 12' 17,350"	39° 16' 25,408"
63769	710	Земли сельскохозяйственного назначения № 94	462326,50	1305344,87	51° 12' 15,969"	39° 16' 30,811"
63770	711	Земли сельскохозяйственного назначения № 94	462301,04	1305402,23	51° 12' 15,125"	39° 16' 33,751"
63771	712	Земли сельскохозяйственного назначения № 94	462238,12	1305492,43	51° 12' 13,058"	39° 16' 38,361"
63772	713	Земли сельскохозяйственного назначения № 94	462169,55	1305531,21	51° 12' 10,826"	39° 16' 40,321"
63773	714	Земли сельскохозяйственного назначения № 94	462032,06	1305511,48	51° 12' 6,384"	39° 16' 39,228"
63774	715	Земли сельскохозяйственного назначения № 94	461978,12	1305469,61	51° 12' 4,654"	39° 16' 37,042"
63775	716	Земли сельскохозяйственного назначения № 94	462003,02	1305401,65	51° 12' 5,483"	39° 16' 33,555"
63776	717	Земли сельскохозяйственного назначения № 94	462014,54	1305370,19	51° 12' 5,867"	39° 16' 31,941"
63777	718	Земли сельскохозяйственного назначения № 94	462034,04	1305316,96	51° 12' 6,516"	39° 16' 29,211"
63778	719	Земли сельскохозяйственного назначения № 94	462080,68	1305231,31	51° 12' 8,055"	39° 16' 24,826"
63779	720	Земли сельскохозяйственного назначения № 94	462100,22	1305179,94	51° 12' 8,705"	39° 16' 22,191"
63780	721	Земли сельскохозяйственного назначения № 94	462103,14	1305172,79	51° 12' 8,802"	39° 16' 21,824"
63781	722	Земли сельскохозяйственного назначения № 94	462137,60	1305188,62	51° 12' 9,912"	39° 16' 22,658"
63782	723	Земли сельскохозяйственного назначения № 94	462156,65	1305156,07	51° 12' 10,539"	39° 16' 20,993"
63783	724	Земли сельскохозяйственного назначения № 94	462196,52	1305163,34	51° 12' 11,827"	39° 16' 21,389"
63784	725	Земли сельскохозяйственного назначения № 94	462232,74	1305049,74	51° 12' 13,038"	39° 16' 15,558"
63785	726	Земли сельскохозяйственного назначения № 94	463253,44	1316169,14	51° 12' 41,818"	39° 25' 48,908"
63786	727	Земли сельскохозяйственного назначения № 94	463225,42	1316146,31	51° 12' 40,921"	39° 25' 47,714"

63787	728	Земли сельскохозяйственного назначения № 94	463235,57	1316137,16	51° 12' 41,253"	39° 25' 47,249"
63788	729	Земли сельскохозяйственного назначения № 94	463220,74	1316120,70	51° 12' 40,780"	39° 25' 46,391"
63789	730	Земли сельскохозяйственного назначения № 94	463213,17	1316126,86	51° 12' 40,532"	39° 25' 46,704"
63790	731	Земли сельскохозяйственного назначения № 94	463201,80	1316114,53	51° 12' 40,170"	39° 25' 46,061"
63791	732	Земли сельскохозяйственного назначения № 94	463209,27	1316107,16	51° 12' 40,415"	39° 25' 45,686"
63792	733	Земли сельскохозяйственного назначения № 94	463180,40	1316075,83	51° 12' 39,494"	39° 25' 44,053"
63793	734	Земли сельскохозяйственного назначения № 94	463200,19	1316050,35	51° 12' 40,144"	39° 25' 42,754"
63794	735	Земли сельскохозяйственного назначения № 94	463183,48	1316025,43	51° 12' 39,614"	39° 25' 41,459"
63795	736	Земли сельскохозяйственного назначения № 94	463194,41	1316017,82	51° 12' 39,971"	39° 25' 41,074"
63796	737	Земли сельскохозяйственного назначения № 94	463210,90	1316042,75	51° 12' 40,494"	39° 25' 42,370"
63797	738	Земли сельскохозяйственного назначения № 94	463212,05	1316043,25	51° 12' 40,531"	39° 25' 42,396"
63798	739	Земли сельскохозяйственного назначения № 94	463279,98	1315995,49	51° 12' 42,749"	39° 25' 39,981"
63799	740	Земли сельскохозяйственного назначения № 94	463291,53	1315987,37	51° 12' 43,126"	39° 25' 39,570"
63800	741	Земли сельскохозяйственного назначения № 94	463308,53	1316003,00	51° 12' 43,669"	39° 25' 40,387"
63801	742	Земли сельскохозяйственного назначения № 94	463348,15	1316041,21	51° 12' 44,935"	39° 25' 42,381"
63802	743	Земли сельскохозяйственного назначения № 94	463357,76	1316049,57	51° 12' 45,243"	39° 25' 42,818"
63803	744	Земли сельскохозяйственного назначения № 94	463361,64	1316045,50	51° 12' 45,370"	39° 25' 42,611"
63804	745	Земли сельскохозяйственного назначения № 94	463485,18	1316166,13	51° 12' 49,317"	39° 25' 48,907"
63805	746	Земли сельскохозяйственного назначения № 94	463423,00	1316225,23	51° 12' 47,280"	39° 25' 51,910"
63806	747	Земли сельскохозяйственного назначения № 94	463361,43	1316232,50	51° 12' 45,285"	39° 25' 52,244"
63807	748	Земли сельскохозяйственного назначения № 94	463279,66	1316189,60	51° 12' 42,658"	39° 25' 49,979"
63808	749	Земли сельскохозяйственного назначения № 94	463253,44	1316169,14	51° 12' 41,818"	39° 25' 48,908"
63809	750	Земли сельскохозяйственного назначения № 94	465497,14	1320450,50	51° 13' 52,566"	39° 29' 31,026"
63810	751	Земли сельскохозяйственного назначения № 94	465409,90	1320547,96	51° 13' 49,701"	39° 29' 35,987"
63811	752	Земли сельскохозяйственного назначения № 94	465415,85	1320553,44	51° 13' 49,891"	39° 29' 36,273"
63812	753	Земли сельскохозяйственного назначения № 94	465401,57	1320579,34	51° 13' 49,417"	39° 29' 37,598"
63813	754	Земли сельскохозяйственного назначения № 94	465359,18	1320561,24	51° 13' 48,054"	39° 29' 36,635"
63814	755	Земли сельскохозяйственного назначения № 94	465335,41	1320593,11	51° 13' 47,270"	39° 29' 38,261"
63815	756	Земли сельскохозяйственного назначения № 94	465294,27	1320582,73	51° 13' 45,944"	39° 29' 37,696"
63816	757	Земли сельскохозяйственного назначения № 94	465303,11	1320568,14	51° 13' 46,237"	39° 29' 36,951"
63817	758	Земли сельскохозяйственного назначения № 94	465291,19	1320561,51	51° 13' 45,854"	39° 29' 36,601"
63818	759	Земли сельскохозяйственного назначения № 94	465250,86	1320551,14	51° 13' 44,554"	39° 29' 36,038"
63819	760	Земли сельскохозяйственного назначения № 94	465298,06	1320496,81	51° 13' 46,105"	39° 29' 33,272"
63820	761	Земли сельскохозяйственного назначения № 94	465244,45	1320450,03	51° 13' 44,391"	39° 29' 30,823"
63821	762	Земли сельскохозяйственного назначения № 94	465266,63	1320422,96	51° 13' 45,121"	39° 29' 29,444"
63822	763	Земли сельскохозяйственного назначения № 94	465275,20	1320430,33	51° 13' 45,395"	39° 29' 29,830"
63823	764	Земли сельскохозяйственного назначения № 94	465289,53	1320442,64	51° 13' 45,853"	39° 29' 30,474"
63824	765	Земли сельскохозяйственного назначения № 94	465307,21	1320457,83	51° 13' 46,418"	39° 29' 31,270"
63825	766	Земли сельскохозяйственного назначения № 94	465336,36	1320413,74	51° 13' 47,381"	39° 29' 29,018"
63826	767	Земли сельскохозяйственного назначения № 94	465319,70	1320400,46	51° 13' 46,848"	39° 29' 28,322"
63827	768	Земли сельскохозяйственного назначения № 94	465286,99	1320374,37	51° 13' 45,801"	39° 29' 26,955"

63828	769	Земли сельскохозяйственного назначения № 94	465215,30	1320317,20	51° 13' 43,507"	39° 29' 23,958"
63829	770	Земли сельскохозяйственного назначения № 94	465219,84	1320310,45	51° 13' 43,657"	39° 29' 23,614"
63830	771	Земли сельскохозяйственного назначения № 94	465230,33	1320318,27	51° 13' 43,993"	39° 29' 24,024"
63831	772	Земли сельскохозяйственного назначения № 94	465306,47	1320213,56	51° 13' 46,503"	39° 29' 18,682"
63832	773	Земли сельскохозяйственного назначения № 94	465319,38	1320223,90	51° 13' 46,916"	39° 29' 19,224"
63833	774	Земли сельскохозяйственного назначения № 94	465261,06	1320310,23	51° 13' 44,991"	39° 29' 23,631"
63834	775	Земли сельскохозяйственного назначения № 94	465322,75	1320358,02	51° 13' 46,965"	39° 29' 26,137"
63835	776	Земли сельскохозяйственного назначения № 94	465306,88	1320379,46	51° 13' 46,442"	39° 29' 27,231"
63836	777	Земли сельскохозяйственного назначения № 94	465359,54	1320421,40	51° 13' 48,127"	39° 29' 29,429"
63837	778	Земли сельскохозяйственного назначения № 94	465421,02	1320464,14	51° 13' 50,098"	39° 29' 31,675"
63838	779	Земли сельскохозяйственного назначения № 94	465456,31	1320425,17	51° 13' 51,257"	39° 29' 29,692"
63839	780	Земли сельскохозяйственного назначения № 94	465504,62	1320371,75	51° 13' 52,843"	39° 29' 26,973"
63840	781	Земли сельскохозяйственного назначения № 94	465536,69	1320406,24	51° 13' 53,866"	39° 29' 28,773"
63841	782	Земли сельскохозяйственного назначения № 94	465497,14	1320450,50	51° 13' 52,566"	39° 29' 31,026"
63842	783	Земли сельскохозяйственного назначения № 94	465629,37	1323707,21	51° 13' 55,365"	39° 32' 18,945"
63843	784	Земли сельскохозяйственного назначения № 94	465616,43	1323698,13	51° 13' 54,950"	39° 32' 18,468"
63844	785	Земли сельскохозяйственного назначения № 94	465585,21	1323689,56	51° 13' 53,944"	39° 32' 18,003"
63845	786	Земли сельскохозяйственного назначения № 94	465557,04	1323689,56	51° 13' 53,033"	39° 32' 17,982"
63846	787	Земли сельскохозяйственного назначения № 94	465529,49	1323713,44	51° 13' 52,130"	39° 32' 19,193"
63847	788	Земли сельскохозяйственного назначения № 94	465503,77	1323747,72	51° 13' 51,282"	39° 32' 20,940"
63848	789	Земли сельскохозяйственного назначения № 94	465459,81	1323760,35	51° 13' 49,854"	39° 32' 21,558"
63849	790	Земли сельскохозяйственного назначения № 94	465401,81	1323778,77	51° 13' 47,969"	39° 32' 22,464"
63850	791	Земли сельскохозяйственного назначения № 94	465362,13	1323803,35	51° 13' 46,674"	39° 32' 23,702"
63851	792	Земли сельскохозяйственного назначения № 94	465294,47	1323784,28	51° 13' 44,494"	39° 32' 22,669"
63852	793	Земли сельскохозяйственного назначения № 94	465218,03	1323742,09	51° 13' 42,040"	39° 32' 20,438"
63853	794	Земли сельскохозяйственного назначения № 94	465176,01	1323722,97	51° 13' 40,690"	39° 32' 19,422"
63854	795	Земли сельскохозяйственного назначения № 94	465156,85	1323801,01	51° 13' 40,034"	39° 32' 23,429"
63855	796	Земли сельскохозяйственного назначения № 94	465142,24	1323797,97	51° 13' 39,562"	39° 32' 23,262"
63856	797	Земли сельскохозяйственного назначения № 94	465066,75	1323778,02	51° 13' 37,129"	39° 32' 22,178"
63857	798	Земли сельскохозяйственного назначения № 94	465002,15	1324019,68	51° 13' 34,927"	39° 32' 34,581"
63858	799	Земли сельскохозяйственного назначения № 94	464846,09	1323981,56	51° 13' 29,896"	39° 32' 32,501"
63859	800	Земли сельскохозяйственного назначения № 94	464856,28	1323928,66	51° 13' 30,250"	39° 32' 29,783"
63860	801	Земли сельскохозяйственного назначения № 94	464780,64	1323909,80	51° 13' 27,812"	39° 32' 28,755"
63861	802	Земли сельскохозяйственного назначения № 94	464720,91	1323898,74	51° 13' 25,884"	39° 32' 28,141"
63862	803	Земли сельскохозяйственного назначения № 94	464656,72	1323900,88	51° 13' 23,807"	39° 32' 28,204"
63863	804	Земли сельскохозяйственного назначения № 94	464683,46	1323720,17	51° 13' 24,756"	39° 32' 18,913"
63864	805	Земли сельскохозяйственного назначения № 94	464724,34	1323512,57	51° 13' 26,175"	39° 32' 8,247"
63865	806	Земли сельскохозяйственного назначения № 94	464716,52	1323511,10	51° 13' 25,922"	39° 32' 8,166"
63866	807	Земли сельскохозяйственного назначения № 94	464746,27	1323354,60	51° 13' 26,957"	39° 32' 0,125"
63867	808	Земли сельскохозяйственного назначения № 94	464746,66	1323352,52	51° 13' 26,971"	39° 32' 0,018"
63868	809	Земли сельскохозяйственного назначения № 94	464755,76	1323304,32	51° 13' 27,288"	39° 31' 57,541"

63869	810	Земли сельскохозяйственного назначения № 94	464761,97	1323267,20	51° 13' 27,506"	39° 31' 55,633"
63870	811	Земли сельскохозяйственного назначения № 94	464766,97	1323268,75	51° 13' 27,667"	39° 31' 55,717"
63871	812	Земли сельскохозяйственного назначения № 94	464817,77	1323284,49	51° 13' 29,303"	39° 31' 56,565"
63872	813	Земли сельскохозяйственного назначения № 94	464871,59	1323301,61	51° 13' 31,036"	39° 31' 57,487"
63873	814	Земли сельскохозяйственного назначения № 94	464921,39	1323317,45	51° 13' 32,640"	39° 31' 58,339"
63874	815	Земли сельскохозяйственного назначения № 94	464970,66	1323333,12	51° 13' 34,227"	39° 31' 59,183"
63875	816	Земли сельскохозяйственного назначения № 94	465078,38	1323367,38	51° 13' 37,696"	39° 32' 1,028"
63876	817	Земли сельскохозяйственного назначения № 94	465127,16	1323383,10	51° 13' 39,267"	39° 32' 1,873"
63877	818	Земли сельскохозяйственного назначения № 94	465176,58	1323399,03	51° 13' 40,859"	39° 32' 2,731"
63878	819	Земли сельскохозяйственного назначения № 94	465230,94	1323416,55	51° 13' 42,609"	39° 32' 3,674"
63879	820	Земли сельскохозяйственного назначения № 94	465245,43	1323421,23	51° 13' 43,076"	39° 32' 3,925"
63880	821	Земли сельскохозяйственного назначения № 94	465284,37	1323433,77	51° 13' 44,330"	39° 32' 4,600"
63881	822	Земли сельскохозяйственного назначения № 94	465339,78	1323451,62	51° 13' 46,114"	39° 32' 5,561"
63882	823	Земли сельскохозяйственного назначения № 94	465392,52	1323468,62	51° 13' 47,813"	39° 32' 6,476"
63883	824	Земли сельскохозяйственного назначения № 94	465455,73	1323489,72	51° 13' 49,848"	39° 32' 7,610"
63884	825	Земли сельскохозяйственного назначения № 94	465508,30	1323507,26	51° 13' 51,540"	39° 32' 8,552"
63885	826	Земли сельскохозяйственного назначения № 94	465512,05	1323508,51	51° 13' 51,661"	39° 32' 8,619"
63886	827	Земли сельскохозяйственного назначения № 94	465543,30	1323519,19	51° 13' 52,667"	39° 32' 9,193"
63887	828	Земли сельскохозяйственного назначения № 94	465576,07	1323532,94	51° 13' 53,721"	39° 32' 9,926"
63888	829	Земли сельскохозяйственного назначения № 94	465619,46	1323551,15	51° 13' 55,116"	39° 32' 10,896"
63889	830	Земли сельскохозяйственного назначения № 94	465669,17	1323572,00	51° 13' 56,715"	39° 32' 12,007"
63890	831	Земли сельскохозяйственного назначения № 94	465680,78	1323576,87	51° 13' 57,088"	39° 32' 12,267"
63891	832	Земли сельскохозяйственного назначения № 94	465668,13	1323599,57	51° 13' 56,669"	39° 32' 13,427"
63892	833	Земли сельскохозяйственного назначения № 94	465643,30	1323668,23	51° 13' 55,833"	39° 32' 16,947"
63893	834	Земли сельскохозяйственного назначения № 94	465635,41	1323690,04	51° 13' 55,568"	39° 32' 18,065"
63894	835	Земли сельскохозяйственного назначения № 94	465629,37	1323707,21	51° 13' 55,365"	39° 32' 18,945"
63895	836	Земли сельскохозяйственного назначения № 94	450873,44	1339194,61	51° 5' 50,050"	39° 45' 23,825"
63896	837	Земли сельскохозяйственного назначения № 94	450782,72	1339131,72	51° 5' 47,151"	39° 45' 20,513"
63897	838	Земли сельскохозяйственного назначения № 94	450864,31	1339014,05	51° 5' 49,856"	39° 45' 14,540"
63898	839	Земли сельскохозяйственного назначения № 94	450955,02	1339076,94	51° 5' 52,755"	39° 45' 17,852"
63899	840	Земли сельскохозяйственного назначения № 94	450873,44	1339194,61	51° 5' 50,050"	39° 45' 23,825"
63900	841	Земли сельскохозяйственного назначения № 94	445499,90	1310566,15	51° 3' 9,637"	39° 20' 49,554"
63901	842	Земли сельскохозяйственного назначения № 94	445258,83	1310519,37	51° 3' 1,855"	39° 20' 47,008"
63902	843	Земли сельскохозяйственного назначения № 94	445245,21	1310577,39	51° 3' 1,392"	39° 20' 49,978"
63903	844	Земли сельскохозяйственного назначения № 94	444952,00	1310521,29	51° 2' 51,927"	39° 20' 46,922"
63904	845	Земли сельскохозяйственного назначения № 94	444995,39	1310292,03	51° 2' 53,417"	39° 20' 35,180"
63905	846	Земли сельскохозяйственного назначения № 94	445011,02	1310285,82	51° 2' 53,925"	39° 20' 34,871"
63906	847	Земли сельскохозяйственного назначения № 94	445020,25	1310256,58	51° 2' 54,235"	39° 20' 33,375"
63907	848	Земли сельскохозяйственного назначения № 94	445084,16	1309970,20	51° 2' 56,411"	39° 20' 18,713"
63908	849	Земли сельскохозяйственного назначения № 94	445092,16	1309971,96	51° 2' 56,669"	39° 20' 18,808"
63909	850	Земли сельскохозяйственного назначения № 94	445220,32	1309375,50	51° 3' 1,039"	39° 19' 48,267"

63910	851	Земли сельскохозяйственного назначения № 94	445266,49	1309122,40	51° 3' 2,626"	39° 19' 35,302"
63911	852	Земли сельскохозяйственного назначения № 94	445280,59	1309044,23	51° 3' 3,111"	39° 19' 31,297"
63912	853	Земли сельскохозяйственного назначения № 94	445374,81	1309064,16	51° 3' 6,153"	39° 19' 32,376"
63913	854	Земли сельскохозяйственного назначения № 94	445311,69	1309396,09	51° 3' 3,987"	39° 19' 49,378"
63914	855	Земли сельскохозяйственного назначения № 94	445428,52	1309421,36	51° 3' 7,758"	39° 19' 50,744"
63915	856	Земли сельскохозяйственного назначения № 94	445296,33	1310012,47	51° 3' 3,260"	39° 20' 21,010"
63916	857	Земли сельскохозяйственного назначения № 94	445295,41	1310017,09	51° 3' 3,228"	39° 20' 21,246"
63917	858	Земли сельскохозяйственного назначения № 94	445595,16	1310075,31	51° 3' 12,905"	39° 20' 24,414"
63918	859	Земли сельскохозяйственного назначения № 94	445499,90	1310566,15	51° 3' 9,637"	39° 20' 49,554"
63919	860	Земли сельскохозяйственного назначения № 94	421249,76	1347970,60	50° 49' 46,568"	39° 52' 26,001"
63920	861	Земли сельскохозяйственного назначения № 94	421132,84	1347998,98	50° 49' 42,769"	39° 52' 27,339"
63921	862	Земли сельскохозяйственного назначения № 94	421111,96	1347934,98	50° 49' 42,132"	39° 52' 24,050"
63922	863	Земли сельскохозяйственного назначения № 94	421171,23	1347914,85	50° 49' 44,062"	39° 52' 23,078"
63923	864	Земли сельскохозяйственного назначения № 94	421139,79	1347819,24	50° 49' 43,103"	39° 52' 18,164"
63924	865	Земли сельскохозяйственного назначения № 94	421192,06	1347801,36	50° 49' 44,805"	39° 52' 17,301"
63925	866	Земли сельскохозяйственного назначения № 94	421248,87	1347782,79	50° 49' 46,654"	39° 52' 16,407"
63926	867	Земли сельскохозяйственного назначения № 94	421255,89	1347804,06	50° 49' 46,868"	39° 52' 17,500"
63927	868	Земли сельскохозяйственного назначения № 94	421275,91	1347860,52	50° 49' 47,481"	39° 52' 20,404"
63928	869	Земли сельскохозяйственного назначения № 94	421374,63	1347825,82	50° 49' 50,696"	39° 52' 18,726"
63929	870	Земли сельскохозяйственного назначения № 94	421406,19	1347886,62	50° 49' 51,680"	39° 52' 21,862"
63930	871	Земли сельскохозяйственного назначения № 94	421326,35	1347913,55	50° 49' 49,081"	39° 52' 23,161"
63931	872	Земли сельскохозяйственного назначения № 94	421281,21	1347939,91	50° 49' 47,605"	39° 52' 24,464"
63932	873	Земли сельскохозяйственного назначения № 94	421249,76	1347970,60	50° 49' 46,568"	39° 52' 26,001"
63933	874	Земли сельскохозяйственного назначения № 94	457218,32	1337671,32	51° 9' 16,159"	39° 44' 11,112"
63934	875	Земли сельскохозяйственного назначения № 94	457183,17	1337714,63	51° 9' 14,998"	39° 44' 13,309"
63935	876	Земли сельскохозяйственного назначения № 94	457235,93	1337744,64	51° 9' 16,688"	39° 44' 14,899"
63936	877	Земли сельскохозяйственного назначения № 94	457220,73	1337773,97	51° 9' 16,180"	39° 44' 16,395"
63937	878	Земли сельскохозяйственного назначения № 94	457198,08	1337769,21	51° 9' 15,450"	39° 44' 16,130"
63938	879	Земли сельскохозяйственного назначения № 94	457131,21	1337730,35	51° 9' 13,308"	39° 44' 14,073"
63939	880	Земли сельскохозяйственного назначения № 94	457102,56	1337626,65	51° 9' 12,439"	39° 44' 8,713"
63940	881	Земли сельскохозяйственного назначения № 94	457132,11	1337578,47	51° 9' 13,421"	39° 44' 6,260"
63941	882	Земли сельскохозяйственного назначения № 94	457055,18	1337527,71	51° 9' 10,960"	39° 44' 3,582"
63942	883	Земли сельскохозяйственного назначения № 94	457090,86	1337458,88	51° 9' 12,152"	39° 44' 0,073"
63943	884	Земли сельскохозяйственного назначения № 94	457119,56	1337447,39	51° 9' 13,087"	39° 43' 59,507"
63944	885	Земли сельскохозяйственного назначения № 94	457188,86	1337473,51	51° 9' 15,315"	39° 44' 0,911"
63945	886	Земли сельскохозяйственного назначения № 94	457192,99	1337431,71	51° 9' 15,471"	39° 43' 58,764"
63946	887	Земли сельскохозяйственного назначения № 94	457202,33	1337432,73	51° 9' 15,773"	39° 43' 58,825"
63947	888	Земли сельскохозяйственного назначения № 94	457245,26	1337497,55	51° 9' 17,126"	39° 44' 2,197"
63948	889	Земли сельскохозяйственного назначения № 94	457263,44	1337495,15	51° 9' 17,716"	39° 44' 2,089"
63949	890	Земли сельскохозяйственного назначения № 94	457310,63	1337582,24	51° 9' 19,194"	39° 44' 6,611"
63950	891	Земли сельскохозяйственного назначения № 94	457318,68	1337616,33	51° 9' 19,436"	39° 44' 8,371"

63951	892	Земли сельскохозяйственного назначения № 94	457274,42	1337687,12	51° 9' 17,965"	39° 44' 11,974"
63952	893	Земли сельскохозяйственного назначения № 94	457218,32	1337671,32	51° 9' 16,159"	39° 44' 11,112"
63953	894	Земли сельскохозяйственного назначения № 94	448235,90	1335104,37	51° 4' 26,957"	39° 41' 51,439"
63954	895	Земли сельскохозяйственного назначения № 94	448190,57	1335047,97	51° 4' 25,521"	39° 41' 48,504"
63955	896	Земли сельскохозяйственного назначения № 94	448274,47	1334979,02	51° 4' 28,272"	39° 41' 45,034"
63956	897	Земли сельскохозяйственного назначения № 94	448349,64	1335069,29	51° 4' 30,656"	39° 41' 49,733"
63957	898	Земли сельскохозяйственного назначения № 94	448303,52	1335106,91	51° 4' 29,144"	39° 41' 51,626"
63958	899	Земли сельскохозяйственного назначения № 94	448273,67	1335073,04	51° 4' 28,196"	39° 41' 49,862"
63959	900	Земли сельскохозяйственного назначения № 94	448235,90	1335104,37	51° 4' 26,957"	39° 41' 51,439"
63960	901	Земли сельскохозяйственного назначения № 94	467409,58	1330153,55	51° 14' 49,831"	39° 37' 52,561"
63961	902	Земли сельскохозяйственного назначения № 94	467210,59	1330726,53	51° 14' 43,103"	39° 38' 21,935"
63962	903	Земли сельскохозяйственного назначения № 94	467277,05	1330797,95	51° 14' 45,217"	39° 38' 25,670"
63963	904	Земли сельскохозяйственного назначения № 94	467130,33	1331008,70	51° 14' 40,362"	39° 38' 36,414"
63964	905	Земли сельскохозяйственного назначения № 94	466499,51	1330603,78	51° 14' 20,161"	39° 38' 15,032"
63965	906	Земли сельскохозяйственного назначения № 94	467004,38	1329135,74	51° 14' 37,234"	39° 36' 59,774"
63966	907	Земли сельскохозяйственного назначения № 94	467770,23	1329786,57	51° 15' 1,684"	39° 37' 33,934"
63967	908	Земли сельскохозяйственного назначения № 94	467808,98	1329819,51	51° 15' 2,921"	39° 37' 35,663"
63968	909	Земли сельскохозяйственного назначения № 94	467768,43	1329853,41	51° 15' 1,592"	39° 37' 37,378"
63969	910	Земли сельскохозяйственного назначения № 94	467409,58	1330153,55	51° 14' 49,831"	39° 37' 52,561"
63970	911	Земли сельскохозяйственного назначения № 94	438027,75	1330499,71	50° 58' 59,085"	39° 37' 46,814"
63971	912	Земли сельскохозяйственного назначения № 94	438016,76	1330438,03	50° 58' 58,760"	39° 37' 43,644"
63972	913	Земли сельскохозяйственного назначения № 94	438019,51	1330323,85	50° 58' 58,907"	39° 37' 37,794"
63973	914	Земли сельскохозяйственного назначения № 94	438020,43	1330285,37	50° 58' 58,956"	39° 37' 35,823"
63974	915	Земли сельскохозяйственного назначения № 94	438034,72	1329907,76	50° 58' 59,607"	39° 37' 16,480"
63975	916	Земли сельскохозяйственного назначения № 94	438088,62	1329887,50	50° 59' 1,361"	39° 37' 15,484"
63976	917	Земли сельскохозяйственного назначения № 94	438179,86	1329792,68	50° 59' 4,360"	39° 37' 10,696"
63977	918	Земли сельскохозяйственного назначения № 94	438318,11	1329637,13	50° 59' 8,911"	39° 37' 2,832"
63978	919	Земли сельскохозяйственного назначения № 94	438351,67	1329596,97	50° 59' 10,016"	39° 37' 0,800"
63979	920	Земли сельскохозяйственного назначения № 94	438393,46	1329546,95	50° 59' 11,393"	39° 36' 58,269"
63980	921	Земли сельскохозяйственного назначения № 94	438451,44	1329463,42	50° 59' 13,311"	39° 36' 54,033"
63981	922	Земли сельскохозяйственного назначения № 94	438484,84	1329351,72	50° 59' 14,447"	39° 36' 48,334"
63982	923	Земли сельскохозяйственного назначения № 94	438497,62	1329308,98	50° 59' 14,881"	39° 36' 46,153"
63983	924	Земли сельскохозяйственного назначения № 94	438551,38	1329348,72	50° 59' 16,601"	39° 36' 48,232"
63984	925	Земли сельскохозяйственного назначения № 94	438625,49	1329383,89	50° 59' 18,981"	39° 36' 50,093"
63985	926	Земли сельскохозяйственного назначения № 94	438675,15	1329424,23	50° 59' 20,568"	39° 36' 52,200"
63986	927	Земли сельскохозяйственного назначения № 94	438706,93	1329476,60	50° 59' 21,570"	39° 36' 54,910"
63987	928	Земли сельскохозяйственного назначения № 94	438737,10	1329540,26	50° 59' 22,514"	39° 36' 58,197"
63988	929	Земли сельскохозяйственного назначения № 94	438802,76	1329731,05	50° 59' 24,544"	39° 37' 8,029"
63989	930	Земли сельскохозяйственного назначения № 94	438835,51	1329819,80	50° 59' 25,559"	39° 37' 12,604"
63990	931	Земли сельскохозяйственного назначения № 94	438917,85	1329956,53	50° 59' 28,155"	39° 37' 19,679"
63991	932	Земли сельскохозяйственного назначения № 94	438958,58	1330055,13	50° 59' 29,423"	39° 37' 24,766"

63992	933	Земли сельскохозяйственного назначения № 94	438997,12	1330169,36	50° 59' 30,613"	39° 37' 30,652"
63993	934	Земли сельскохозяйственного назначения № 94	439004,41	1330235,63	50° 59' 30,815"	39° 37' 34,055"
63994	935	Земли сельскохозяйственного назначения № 94	439006,09	1330250,89	50° 59' 30,862"	39° 37' 34,839"
63995	936	Земли сельскохозяйственного назначения № 94	439003,28	1330285,90	50° 59' 30,754"	39° 37' 36,631"
63996	937	Земли сельскохозяйственного назначения № 94	439002,34	1330297,65	50° 59' 30,718"	39° 37' 37,232"
63997	938	Земли сельскохозяйственного назначения № 94	438998,79	1330304,77	50° 59' 30,599"	39° 37' 37,595"
63998	939	Земли сельскохозяйственного назначения № 94	438973,62	1330355,30	50° 59' 29,759"	39° 37' 40,165"
63999	940	Земли сельскохозяйственного назначения № 94	438924,70	1330471,67	50° 59' 28,118"	39° 37' 46,092"
64000	941	Земли сельскохозяйственного назначения № 94	438903,18	1330497,96	50° 59' 27,409"	39° 37' 47,422"
64001	942	Земли сельскохозяйственного назначения № 94	438874,26	1330516,09	50° 59' 26,464"	39° 37' 48,328"
64002	943	Земли сельскохозяйственного назначения № 94	438785,24	1330549,37	50° 59' 23,567"	39° 37' 49,963"
64003	944	Земли сельскохозяйственного назначения № 94	438617,73	1330597,14	50° 59' 18,124"	39° 37' 52,278"
64004	945	Земли сельскохозяйственного назначения № 94	438349,56	1330704,38	50° 59' 9,393"	39° 37' 57,561"
64005	946	Земли сельскохозяйственного назначения № 94	438262,63	1330728,65	50° 59' 6,569"	39° 37' 58,736"
64006	947	Земли сельскохозяйственного назначения № 94	438181,04	1330761,77	50° 59' 3,912"	39° 38' 0,368"
64007	948	Земли сельскохозяйственного назначения № 94	438161,47	1330766,81	50° 59' 3,277"	39° 38' 0,611"
64008	949	Земли сельскохозяйственного назначения № 94	438159,58	1330765,74	50° 59' 3,216"	39° 38' 0,555"
64009	950	Земли сельскохозяйственного назначения № 94	438150,77	1330760,81	50° 59' 2,933"	39° 38' 0,295"
64010	951	Земли сельскохозяйственного назначения № 94	438142,69	1330756,27	50° 59' 2,674"	39° 38' 0,056"
64011	952	Земли сельскохозяйственного назначения № 94	438114,64	1330726,35	50° 59' 1,782"	39° 37' 58,500"
64012	953	Земли сельскохозяйственного назначения № 94	438061,46	1330564,71	50° 59' 0,143"	39° 37' 50,172"
64013	954	Земли сельскохозяйственного назначения № 94	438027,75	1330499,71	50° 58' 59,085"	39° 37' 46,814"
64014		**Земли сельскохозяйственного назначения № 94 Количество**		954		954
64015	1	Земли сельскохозяйственного назначения № 95	456489,43	1302501,64	51° 9' 8,072"	39° 14' 1,302"
64016	2	Земли сельскохозяйственного назначения № 95	456482,35	1302431,14	51° 9' 7,866"	39° 13' 57,671"
64017	3	Земли сельскохозяйственного назначения № 95	456502,21	1302395,66	51° 9' 8,521"	39° 13' 55,856"
64018	4	Земли сельскохозяйственного назначения № 95	456592,27	1302343,70	51° 9' 11,452"	39° 13' 53,230"
64019	5	Земли сельскохозяйственного назначения № 95	456674,23	1302524,39	51° 9' 14,044"	39° 14' 2,570"
64020	6	Земли сельскохозяйственного назначения № 95	456698,36	1302577,59	51° 9' 14,807"	39° 14' 5,319"
64021	7	Земли сельскохозяйственного назначения № 95	456620,36	1302639,19	51° 9' 12,263"	39° 14' 8,448"
64022	8	Земли сельскохозяйственного назначения № 95	456573,22	1302642,67	51° 9' 10,737"	39° 14' 8,602"
64023	9	Земли сельскохозяйственного назначения № 95	456507,52	1302587,04	51° 9' 8,629"	39° 14' 5,705"
64024	10	Земли сельскохозяйственного назначения № 95	456505,02	1302575,24	51° 9' 8,552"	39° 14' 5,097"
64025	11	Земли сельскохозяйственного назначения № 95	456489,43	1302501,64	51° 9' 8,072"	39° 14' 1,302"
64026	12	Земли сельскохозяйственного назначения № 95	459282,19	1304163,91	51° 10' 37,876"	39° 15' 28,334"
64027	13	Земли сельскохозяйственного назначения № 95	459229,93	1304051,67	51° 10' 36,224"	39° 15' 22,528"
64028	14	Земли сельскохозяйственного назначения № 95	459379,98	1303905,15	51° 10' 41,128"	39° 15' 15,067"
64029	15	Земли сельскохозяйственного назначения № 95	459530,26	1304036,63	51° 10' 45,946"	39° 15' 21,916"
64030	16	Земли сельскохозяйственного назначения № 95	459571,30	1304072,54	51° 10' 47,262"	39° 15' 23,787"
64031	17	Земли сельскохозяйственного назначения № 95	459496,89	1304119,43	51° 10' 44,838"	39° 15' 26,160"
64032	18	Земли сельскохозяйственного назначения № 95	459456,32	1304139,74	51° 10' 43,519"	39° 15' 27,184"

64033	19	Земли сельскохозяйственного назначения № 95	459296,00	1304193,57	51° 10' 38,313"	39° 15' 29,868"
64034	20	Земли сельскохозяйственного назначения № 95	459282,19	1304163,91	51° 10' 37,876"	39° 15' 28,334"
64035		**Земли сельскохозяйственного назначения № 95 Количество**		20		20
64036	1	Земли сельскохозяйственного назначения № 96	440383,30	1309710,60	51° 0' 24,408"	39° 20' 2,602"
64037	2	Земли сельскохозяйственного назначения № 96	440358,45	1309705,08	51° 0' 23,606"	39° 20' 2,304"
64038	3	Земли сельскохозяйственного назначения № 96	440361,63	1309565,38	51° 0' 23,761"	39° 19' 55,142"
64039	4	Земли сельскохозяйственного назначения № 96	440383,85	1309445,79	51° 0' 24,525"	39° 19' 49,022"
64040	5	Земли сельскохозяйственного назначения № 96	440392,32	1309352,66	51° 0' 24,833"	39° 19' 44,250"
64041	6	Земли сельскохозяйственного назначения № 96	440425,95	1309352,06	51° 0' 25,921"	39° 19' 44,240"
64042	7	Земли сельскохозяйственного назначения № 96	440468,65	1309351,31	51° 0' 27,303"	39° 19' 44,226"
64043	8	Земли сельскохозяйственного назначения № 96	440511,91	1309350,54	51° 0' 28,703"	39° 19' 44,212"
64044	9	Земли сельскохозяйственного назначения № 96	440525,67	1309243,65	51° 0' 29,188"	39° 19' 38,738"
64045	10	Земли сельскохозяйственного назначения № 96	440577,61	1309245,92	51° 0' 30,868"	39° 19' 38,885"
64046	11	Земли сельскохозяйственного назначения № 96	440590,84	1309421,21	51° 0' 31,231"	39° 19' 47,883"
64047	12	Земли сельскохозяйственного назначения № 96	440544,54	1309606,42	51° 0' 29,664"	39° 19' 57,354"
64048	13	Земли сельскохозяйственного назначения № 96	440491,63	1309732,09	51° 0' 27,905"	39° 20' 3,769"
64049	14	Земли сельскохозяйственного назначения № 96	440405,64	1309715,56	51° 0' 25,129"	39° 20' 2,870"
64050	15	Земли сельскохозяйственного назначения № 96	440383,30	1309710,60	51° 0' 24,408"	39° 20' 2,602"
64051	16	Земли сельскохозяйственного назначения № 96	440939,28	1310737,23	51° 0' 42,011"	39° 20' 55,587"
64052	17	Земли сельскохозяйственного назначения № 96	440826,66	1310740,81	51° 0' 38,365"	39° 20' 55,703"
64053	18	Земли сельскохозяйственного назначения № 96	440815,17	1310657,36	51° 0' 38,025"	39° 20' 51,416"
64054	19	Земли сельскохозяйственного назначения № 96	440680,20	1310645,51	51° 0' 33,663"	39° 20' 50,727"
64055	20	Земли сельскохозяйственного назначения № 96	440654,41	1310597,00	51° 0' 32,847"	39° 20' 48,224"
64056	21	Земли сельскохозяйственного назначения № 96	440574,53	1310439,75	51° 0' 30,321"	39° 20' 40,111"
64057	22	Земли сельскохозяйственного назначения № 96	440557,02	1310317,59	51° 0' 29,801"	39° 20' 33,835"
64058	23	Земли сельскохозяйственного назначения № 96	440558,46	1310172,56	51° 0' 29,902"	39° 20' 26,398"
64059	24	Земли сельскохозяйственного назначения № 96	440558,78	1310139,74	51° 0' 29,925"	39° 20' 24,715"
64060	25	Земли сельскохозяйственного назначения № 96	440802,81	1310213,35	51° 0' 37,793"	39° 20' 28,636"
64061	26	Земли сельскохозяйственного назначения № 96	440812,49	1310216,28	51° 0' 38,105"	39° 20' 28,792"
64062	27	Земли сельскохозяйственного назначения № 96	440880,16	1310236,50	51° 0' 40,287"	39° 20' 29,869"
64063	28	Земли сельскохозяйственного назначения № 96	440872,81	1310334,76	51° 0' 40,012"	39° 20' 34,905"
64064	29	Земли сельскохозяйственного назначения № 96	440908,25	1310549,35	51° 0' 41,078"	39° 20' 45,932"
64065	30	Земли сельскохозяйственного назначения № 96	440939,28	1310737,23	51° 0' 42,011"	39° 20' 55,587"
64066		**Земли сельскохозяйственного назначения № 96 Количество**		30		30
64067	1	Земли сельскохозяйственного назначения № 97	423225,70	1316322,14	50° 51' 6,660"	39° 25' 30,437"
64068	2	Земли сельскохозяйственного назначения № 97	423237,57	1316383,99	50° 51' 7,018"	39° 25' 33,606"
64069	3	Земли сельскохозяйственного назначения № 97	423239,35	1316407,56	50° 51' 7,066"	39° 25' 34,812"
64070	4	Земли сельскохозяйственного назначения № 97	423245,95	1316494,82	50° 51' 7,244"	39° 25' 39,276"
64071	5	Земли сельскохозяйственного назначения № 97	423254,55	1316608,50	50° 51' 7,475"	39° 25' 45,092"
64072	6	Земли сельскохозяйственного назначения № 97	423274,06	1316738,12	50° 51' 8,052"	39° 25' 51,730"
64073	7	Земли сельскохозяйственного назначения № 97	423036,31	1316784,39	50° 51' 0,340"	39° 25' 53,939"

64074	8	Земли сельскохозяйственного назначения № 97	422937,51	1316760,87	50° 50' 57,153"	39° 25' 52,672"
64075	9	Земли сельскохозяйственного назначения № 97	422902,71	1316560,42	50° 50' 56,111"	39° 25' 42,405"
64076	10	Земли сельскохозяйственного назначения № 97	422935,94	1316483,30	50° 50' 57,218"	39° 25' 38,485"
64077	11	Земли сельскохозяйственного назначения № 97	422974,36	1316383,72	50° 50' 58,502"	39° 25' 33,420"
64078	12	Земли сельскохозяйственного назначения № 97	423032,67	1316351,56	50° 51' 0,402"	39° 25' 31,814"
64079	13	Земли сельскохозяйственного назначения № 97	423017,06	1316284,97	50° 50' 59,924"	39° 25' 28,401"
64080	14	Земли сельскохозяйственного назначения № 97	423064,41	1316274,08	50° 51' 1,461"	39° 25' 27,875"
64081	15	Земли сельскохозяйственного назначения № 97	423084,18	1316357,31	50° 51' 2,066"	39° 25' 32,142"
64082	16	Земли сельскохозяйственного назначения № 97	423225,70	1316322,14	50° 51' 6,660"	39° 25' 30,437"
64083	17	Земли сельскохозяйственного назначения № 97	423750,39	1328599,83	50° 51' 18,103"	39° 35' 58,369"
64084	18	Земли сельскохозяйственного назначения № 97	423284,45	1328802,49	50° 51' 2,928"	39° 36' 8,367"
64085	19	Земли сельскохозяйственного назначения № 97	423223,86	1328805,17	50° 51' 0,967"	39° 36' 8,457"
64086	20	Земли сельскохозяйственного назначения № 97	423187,31	1328819,35	50° 50' 59,777"	39° 36' 9,153"
64087	21	Земли сельскохозяйственного назначения № 97	423155,37	1328836,66	50° 50' 58,735"	39° 36' 10,013"
64088	22	Земли сельскохозяйственного назначения № 97	423139,90	1328826,53	50° 50' 58,240"	39° 36' 9,484"
64089	23	Земли сельскохозяйственного назначения № 97	423188,20	1328511,26	50° 50' 59,957"	39° 35' 53,408"
64090	24	Земли сельскохозяйственного назначения № 97	423207,36	1328386,21	50° 51' 0,638"	39° 35' 47,032"
64091	25	Земли сельскохозяйственного назначения № 97	423247,89	1328125,19	50° 51' 2,076"	39° 35' 33,722"
64092	26	Земли сельскохозяйственного назначения № 97	423278,37	1327977,99	50° 51' 3,134"	39° 35' 26,223"
64093	27	Земли сельскохозяйственного назначения № 97	423310,66	1327976,74	50° 51' 4,179"	39° 35' 26,183"
64094	28	Земли сельскохозяйственного назначения № 97	423320,83	1327987,36	50° 51' 4,503"	39° 35' 26,734"
64095	29	Земли сельскохозяйственного назначения № 97	423320,49	1328033,92	50° 51' 4,469"	39° 35' 29,113"
64096	30	Земли сельскохозяйственного назначения № 97	423324,76	1328055,24	50° 51' 4,597"	39° 35' 30,206"
64097	31	Земли сельскохозяйственного назначения № 97	423337,21	1328067,92	50° 51' 4,994"	39° 35' 30,864"
64098	32	Земли сельскохозяйственного назначения № 97	423349,00	1328072,25	50° 51' 5,373"	39° 35' 31,094"
64099	33	Земли сельскохозяйственного назначения № 97	423383,63	1328064,07	50° 51' 6,497"	39° 35' 30,703"
64100	34	Земли сельскохозяйственного назначения № 97	423538,36	1328001,15	50° 51' 11,534"	39° 35' 27,605"
64101	35	Земли сельскохозяйственного назначения № 97	423552,24	1328001,58	50° 51' 11,983"	39° 35' 27,638"
64102	36	Земли сельскохозяйственного назначения № 97	423560,92	1328008,83	50° 51' 12,260"	39° 35' 28,015"
64103	37	Земли сельскохозяйственного назначения № 97	423571,70	1328029,62	50° 51' 12,599"	39° 35' 29,086"
64104	38	Земли сельскохозяйственного назначения № 97	423586,24	1328058,66	50° 51' 13,055"	39° 35' 30,582"
64105	39	Земли сельскохозяйственного назначения № 97	423602,83	1328064,48	50° 51' 13,589"	39° 35' 30,892"
64106	40	Земли сельскохозяйственного назначения № 97	423709,08	1328031,42	50° 51' 17,043"	39° 35' 29,284"
64107	41	Земли сельскохозяйственного назначения № 97	423829,85	1327966,11	50° 51' 20,982"	39° 35' 26,038"
64108	42	Земли сельскохозяйственного назначения № 97	423874,68	1327961,67	50° 51' 22,435"	39° 35' 25,845"
64109	43	Земли сельскохозяйственного назначения № 97	423888,12	1327973,78	50° 51' 22,864"	39° 35' 26,475"
64110	44	Земли сельскохозяйственного назначения № 97	423922,44	1327974,97	50° 51' 23,973"	39° 35' 26,562"
64111	45	Земли сельскохозяйственного назначения № 97	423966,31	1327965,42	50° 51' 25,397"	39° 35' 26,107"
64112	46	Земли сельскохозяйственного назначения № 97	423993,65	1327941,46	50° 51' 26,294"	39° 35' 24,903"
64113	47	Земли сельскохозяйственного назначения № 97	424023,62	1327906,00	50° 51' 27,280"	39° 35' 23,114"
64114	48	Земли сельскохозяйственного назначения № 97	424112,84	1327861,28	50° 51' 30,189"	39° 35' 20,896"

64115	49	Земли сельскохозяйственного назначения № 97	424167,56	1327836,97	50° 51' 31,971"	39° 35' 19,695"
64116	50	Земли сельскохозяйственного назначения № 97	424213,97	1327815,47	50° 51' 33,483"	39° 35' 18,632"
64117	51	Земли сельскохозяйственного назначения № 97	424255,83	1327799,78	50° 51' 34,845"	39° 35' 17,862"
64118	52	Земли сельскохозяйственного назначения № 97	424565,81	1327884,94	50° 51' 44,833"	39° 35' 22,452"
64119	53	Земли сельскохозяйственного назначения № 97	424750,15	1327935,59	50° 51' 50,772"	39° 35' 25,183"
64120	54	Земли сельскохозяйственного назначения № 97	425058,45	1328007,11	50° 52' 0,713"	39° 35' 29,076"
64121	55	Земли сельскохозяйственного назначения № 97	425078,17	1328015,94	50° 52' 1,346"	39° 35' 29,542"
64122	56	Земли сельскохозяйственного назначения № 97	424972,86	1328065,03	50° 51' 57,915"	39° 35' 31,971"
64123	57	Земли сельскохозяйственного назначения № 97	424693,66	1328188,29	50° 51' 48,822"	39° 35' 38,059"
64124	58	Земли сельскохозяйственного назначения № 97	424693,39	1328188,42	50° 51' 48,813"	39° 35' 38,065"
64125	59	Земли сельскохозяйственного назначения № 97	424395,41	1328319,97	50° 51' 39,108"	39° 35' 44,561"
64126	60	Земли сельскохозяйственного назначения № 97	424254,69	1328381,03	50° 51' 34,526"	39° 35' 47,574"
64127	61	Земли сельскохозяйственного назначения № 97	424254,36	1328381,17	50° 51' 34,515"	39° 35' 47,581"
64128	62	Земли сельскохозяйственного назначения № 97	423885,36	1328541,27	50° 51' 22,498"	39° 35' 55,480"
64129	63	Земли сельскохозяйственного назначения № 97	423879,91	1328543,64	50° 51' 22,320"	39° 35' 55,597"
64130	64	Земли сельскохозяйственного назначения № 97	423750,39	1328599,83	50° 51' 18,103"	39° 35' 58,369"
64131	65	Земли сельскохозяйственного назначения № 97	424703,56	1323595,15	50° 51' 51,311"	39° 31' 43,244"
64132	66	Земли сельскохозяйственного назначения № 97	424624,19	1323420,52	50° 51' 48,823"	39° 31' 34,259"
64133	67	Земли сельскохозяйственного назначения № 97	424714,15	1323398,30	50° 51' 51,744"	39° 31' 33,188"
64134	68	Земли сельскохозяйственного назначения № 97	424749,07	1323503,07	50° 51' 52,826"	39° 31' 38,570"
64135	69	Земли сельскохозяйственного назначения № 97	424809,40	1323470,26	50° 51' 54,793"	39° 31' 36,936"
64136	70	Земли сельскохозяйственного назначения № 97	424833,74	1323529,53	50° 51' 55,553"	39° 31' 39,984"
64137	71	Земли сельскохозяйственного назначения № 97	424703,56	1323595,15	50° 51' 51,311"	39° 31' 43,244"
64138	72	Земли сельскохозяйственного назначения № 97	425638,40	1313872,70	50° 52' 25,717"	39° 23' 26,752"
64139	73	Земли сельскохозяйственного назначения № 97	425608,41	1313929,42	50° 52' 24,724"	39° 23' 29,633"
64140	74	Земли сельскохозяйственного назначения № 97	425571,61	1313969,14	50° 52' 23,518"	39° 23' 31,641"
64141	75	Земли сельскохозяйственного назначения № 97	425512,20	1313961,09	50° 52' 21,599"	39° 23' 31,192"
64142	76	Земли сельскохозяйственного назначения № 97	425463,61	1313940,30	50° 52' 20,035"	39° 23' 30,098"
64143	77	Земли сельскохозяйственного назначения № 97	425309,34	1313865,87	50° 52' 15,073"	39° 23' 26,196"
64144	78	Земли сельскохозяйственного назначения № 97	425362,93	1313750,22	50° 52' 16,853"	39° 23' 20,315"
64145	79	Земли сельскохозяйственного назначения № 97	425394,35	1313713,22	50° 52' 17,884"	39° 23' 18,443"
64146	80	Земли сельскохозяйственного назначения № 97	425399,03	1313713,52	50° 52' 18,035"	39° 23' 18,461"
64147	81	Земли сельскохозяйственного назначения № 97	425411,25	1313720,01	50° 52' 18,428"	39° 23' 18,801"
64148	82	Земли сельскохозяйственного назначения № 97	425436,85	1313732,45	50° 52' 19,252"	39° 23' 19,453"
64149	83	Земли сельскохозяйственного назначения № 97	425455,40	1313740,88	50° 52' 19,848"	39° 23' 19,896"
64150	84	Земли сельскохозяйственного назначения № 97	425478,79	1313751,23	50° 52' 20,601"	39° 23' 20,440"
64151	85	Земли сельскохозяйственного назначения № 97	425498,62	1313759,87	50° 52' 21,239"	39° 23' 20,894"
64152	86	Земли сельскохозяйственного назначения № 97	425513,25	1313766,22	50° 52' 21,710"	39° 23' 21,228"
64153	87	Земли сельскохозяйственного назначения № 97	425538,53	1313776,81	50° 52' 22,524"	39° 23' 21,785"
64154	88	Земли сельскохозяйственного назначения № 97	425554,88	1313783,67	50° 52' 23,050"	39° 23' 22,146"
64155	89	Земли сельскохозяйственного назначения № 97	425557,00	1313785,03	50° 52' 23,118"	39° 23' 22,217"

64156	90	Земли сельскохозяйственного назначения № 97	425568,50	1313793,83	50° 52' 23,487"	39° 23' 22,674"
64157	91	Земли сельскохозяйственного назначения № 97	425578,09	1313804,68	50° 52' 23,793"	39° 23' 23,235"
64158	92	Земли сельскохозяйственного назначения № 97	425587,40	1313817,80	50° 52' 24,089"	39° 23' 23,912"
64159	93	Земли сельскохозяйственного назначения № 97	425596,90	1313825,61	50° 52' 24,393"	39° 23' 24,317"
64160	94	Земли сельскохозяйственного назначения № 97	425603,50	1313830,01	50° 52' 24,605"	39° 23' 24,547"
64161	95	Земли сельскохозяйственного назначения № 97	425606,54	1313831,95	50° 52' 24,703"	39° 23' 24,648"
64162	96	Земли сельскохозяйственного назначения № 97	425612,55	1313841,43	50° 52' 24,893"	39° 23' 25,136"
64163	97	Земли сельскохозяйственного назначения № 97	425617,63	1313844,65	50° 52' 25,056"	39° 23' 25,304"
64164	98	Земли сельскохозяйственного назначения № 97	425623,15	1313851,60	50° 52' 25,232"	39° 23' 25,663"
64165	99	Земли сельскохозяйственного назначения № 97	425627,38	1313856,00	50° 52' 25,367"	39° 23' 25,891"
64166	100	Земли сельскохозяйственного назначения № 97	425627,38	1313863,96	50° 52' 25,364"	39° 23' 26,298"
64167	101	Земли сельскохозяйственного назначения № 97	425638,40	1313872,70	50° 52' 25,717"	39° 23' 26,752"
64168	102	Земли сельскохозяйственного назначения № 97	425794,64	1313897,58	50° 52' 30,763"	39° 23' 28,122"
64169	103	Земли сельскохозяйственного назначения № 97	425736,26	1313942,20	50° 52' 28,856"	39° 23' 30,367"
64170	104	Земли сельскохозяйственного назначения № 97	425720,61	1313930,24	50° 52' 28,354"	39° 23' 29,746"
64171	105	Земли сельскохозяйственного назначения № 97	425705,40	1313914,79	50° 52' 27,868"	39° 23' 28,946"
64172	106	Земли сельскохозяйственного назначения № 97	425690,58	1313899,36	50° 52' 27,395"	39° 23' 28,148"
64173	107	Земли сельскохозяйственного назначения № 97	425674,44	1313885,31	50° 52' 26,878"	39° 23' 27,419"
64174	108	Земли сельскохозяйственного назначения № 97	425656,90	1313866,30	50° 52' 26,318"	39° 23' 26,436"
64175	109	Земли сельскохозяйственного назначения № 97	425675,45	1313841,81	50° 52' 26,928"	39° 23' 25,195"
64176	110	Земли сельскохозяйственного назначения № 97	425739,15	1313895,35	50° 52' 28,968"	39° 23' 27,973"
64177	111	Земли сельскохозяйственного назначения № 97	425776,99	1313852,12	50° 52' 30,210"	39° 23' 25,786"
64178	112	Земли сельскохозяйственного назначения № 97	425747,23	1313825,37	50° 52' 29,257"	39° 23' 24,399"
64179	113	Земли сельскохозяйственного назначения № 97	425777,73	1313791,23	50° 52' 30,258"	39° 23' 22,673"
64180	114	Земли сельскохозяйственного назначения № 97	425711,17	1313730,12	50° 52' 28,128"	39° 23' 19,506"
64181	115	Земли сельскохозяйственного назначения № 97	425732,53	1313707,94	50° 52' 28,828"	39° 23' 18,385"
64182	116	Земли сельскохозяйственного назначения № 97	425719,82	1313696,47	50° 52' 28,422"	39° 23' 17,791"
64183	117	Земли сельскохозяйственного назначения № 97	425742,43	1313671,43	50° 52' 29,163"	39° 23' 16,524"
64184	118	Земли сельскохозяйственного назначения № 97	425755,49	1313683,23	50° 52' 29,581"	39° 23' 17,136"
64185	119	Земли сельскохозяйственного назначения № 97	425820,53	1313611,94	50° 52' 31,714"	39° 23' 13,531"
64186	120	Земли сельскохозяйственного назначения № 97	425855,77	1313636,75	50° 52' 32,844"	39° 23' 14,822"
64187	121	Земли сельскохозяйственного назначения № 97	425891,36	1313662,34	50° 52' 33,986"	39° 23' 16,153"
64188	122	Земли сельскохозяйственного назначения № 97	425933,05	1313695,37	50° 52' 35,321"	39° 23' 17,868"
64189	123	Земли сельскохозяйственного назначения № 97	425988,15	1313653,56	50° 52' 37,121"	39° 23' 15,764"
64190	124	Земли сельскохозяйственного назначения № 97	426020,01	1313638,79	50° 52' 38,157"	39° 23' 15,029"
64191	125	Земли сельскохозяйственного назначения № 97	426069,75	1313573,51	50° 52' 39,793"	39° 23' 11,721"
64192	126	Земли сельскохозяйственного назначения № 97	426120,27	1313522,22	50° 52' 41,448"	39° 23' 9,130"
64193	127	Земли сельскохозяйственного назначения № 97	426156,02	1313512,11	50° 52' 42,608"	39° 23' 8,635"
64194	128	Земли сельскохозяйственного назначения № 97	426218,12	1313525,50	50° 52' 44,612"	39° 23' 9,359"
64195	129	Земли сельскохозяйственного назначения № 97	425997,06	1313993,99	50° 52' 37,274"	39° 23' 33,180"
64196	130	Земли сельскохозяйственного назначения № 97	425963,44	1314029,28	50° 52' 36,172"	39° 23' 34,963"

64197	131	Земли сельскохозяйственного назначения № 97	425919,56	1314058,04	50° 52' 34,741"	39° 23' 36,407"
64198	132	Земли сельскохозяйственного назначения № 97	425871,03	1313998,81	50° 52' 33,194"	39° 23' 33,347"
64199	133	Земли сельскохозяйственного назначения № 97	425794,64	1313897,58	50° 52' 30,763"	39° 23' 28,122"
64200	134	Земли сельскохозяйственного назначения № 97	429656,53	1324223,97	50° 54' 31,274"	39° 32' 19,012"
64201	135	Земли сельскохозяйственного назначения № 97	429070,49	1324027,22	50° 54' 12,403"	39° 32' 8,516"
64202	136	Земли сельскохозяйственного назначения № 97	429071,10	1324016,25	50° 54' 12,428"	39° 32' 7,955"
64203	137	Земли сельскохозяйственного назначения № 97	429089,47	1323947,79	50° 54' 13,054"	39° 32' 4,465"
64204	138	Земли сельскохозяйственного назначения № 97	429196,33	1323887,68	50° 54' 16,539"	39° 32' 1,468"
64205	139	Земли сельскохозяйственного назначения № 97	429182,98	1323840,92	50° 54' 16,129"	39° 31' 59,065"
64206	140	Земли сельскохозяйственного назначения № 97	429718,97	1323486,93	50° 54' 33,633"	39° 31' 41,340"
64207	141	Земли сельскохозяйственного назначения № 97	429847,54	1323673,95	50° 54' 37,707"	39° 31' 51,004"
64208	142	Земли сельскохозяйственного назначения № 97	429805,80	1323722,37	50° 54' 36,334"	39° 31' 53,452"
64209	143	Земли сельскохозяйственного назначения № 97	429860,90	1323807,53	50° 54' 38,078"	39° 31' 57,850"
64210	144	Земли сельскохозяйственного назначения № 97	430077,07	1323704,03	50° 54' 45,120"	39° 31' 52,710"
64211	145	Земли сельскохозяйственного назначения № 97	430214,89	1323627,20	50° 54' 49,614"	39° 31' 48,878"
64212	146	Земли сельскохозяйственного назначения № 97	430276,67	1323665,60	50° 54' 51,595"	39° 31' 50,888"
64213	147	Земли сельскохозяйственного назначения № 97	430355,15	1323607,16	50° 54' 54,161"	39° 31' 47,954"
64214	148	Земли сельскохозяйственного назначения № 97	430410,26	1323525,34	50° 54' 55,982"	39° 31' 43,807"
64215	149	Земли сельскохозяйственного назначения № 97	430425,06	1323516,44	50° 54' 56,465"	39° 31' 43,362"
64216	150	Земли сельскохозяйственного назначения № 97	430432,35	1323530,88	50° 54' 56,694"	39° 31' 44,106"
64217	151	Земли сельскохозяйственного назначения № 97	430669,74	1324001,03	50° 55' 4,159"	39° 32' 8,342"
64218	152	Земли сельскохозяйственного назначения № 97	430484,23	1324094,90	50° 54' 58,113"	39° 32' 13,012"
64219	153	Земли сельскохозяйственного назначения № 97	430474,73	1324074,52	50° 54' 57,815"	39° 32' 11,962"
64220	154	Земли сельскохозяйственного назначения № 97	430414,58	1324093,88	50° 54' 55,860"	39° 32' 12,908"
64221	155	Земли сельскохозяйственного назначения № 97	430327,41	1324046,38	50° 54' 53,062"	39° 32' 10,414"
64222	156	Земли сельскохозяйственного назначения № 97	430292,09	1323952,70	50° 54' 51,962"	39° 32' 5,593"
64223	157	Земли сельскохозяйственного назначения № 97	429983,46	1324084,43	50° 54' 41,916"	39° 32' 12,110"
64224	158	Земли сельскохозяйственного назначения № 97	429982,01	1324085,05	50° 54' 41,869"	39° 32' 12,140"
64225	159	Земли сельскохозяйственного назначения № 97	429739,34	1324188,63	50° 54' 33,969"	39° 32' 17,264"
64226	160	Земли сельскохозяйственного назначения № 97	429738,21	1324189,11	50° 54' 33,932"	39° 32' 17,288"
64227	161	Земли сельскохозяйственного назначения № 97	429656,53	1324223,97	50° 54' 31,274"	39° 32' 19,012"
64228	162	Земли сельскохозяйственного назначения № 97	432360,92	1322489,47	50° 55' 59,566"	39° 30' 52,184"
64229	163	Земли сельскохозяйственного назначения № 97	432321,18	1322410,90	50° 55' 58,316"	39° 30' 48,133"
64230	164	Земли сельскохозяйственного назначения № 97	432372,66	1322371,16	50° 56' 0,000"	39° 30' 46,135"
64231	165	Земли сельскохозяйственного назначения № 97	432389,82	1322367,55	50° 56' 0,556"	39° 30' 45,962"
64232	166	Земли сельскохозяйственного назначения № 97	432409,69	1322359,42	50° 56' 1,203"	39° 30' 45,560"
64233	167	Земли сельскохозяйственного назначения № 97	432445,82	1322360,32	50° 56' 2,372"	39° 30' 45,632"
64234	168	Земли сельскохозяйственного назначения № 97	432451,23	1322384,71	50° 56' 2,536"	39° 30' 46,885"
64235	169	Земли сельскохозяйственного назначения № 97	432468,39	1322385,61	50° 56' 3,090"	39° 30' 46,943"
64236	170	Земли сельскохозяйственного назначения № 97	432567,74	1322390,13	50° 56' 6,303"	39° 30' 47,246"
64237	171	Земли сельскохозяйственного назначения № 97	432642,20	1322387,74	50° 56' 8,713"	39° 30' 47,176"

64238	172	Земли сельскохозяйственного назначения № 97	432708,63	1322385,61	50° 56' 10,863"	39° 30' 47,115"
64239	173	Земли сельскохозяйственного назначения № 97	432708,63	1322456,96	50° 56' 10,831"	39° 30' 50,768"
64240	174	Земли сельскохозяйственного назначения № 97	432643,68	1322454,99	50° 56' 8,730"	39° 30' 50,621"
64241	175	Земли сельскохозяйственного назначения № 97	432619,22	1322454,25	50° 56' 7,939"	39° 30' 50,566"
64242	176	Земли сельскохозяйственного назначения № 97	432472,01	1322452,44	50° 56' 3,177"	39° 30' 50,368"
64243	177	Земли сельскохозяйственного назначения № 97	432360,92	1322489,47	50° 55' 59,566"	39° 30' 52,184"
64244	178	Земли сельскохозяйственного назначения № 97	433713,77	1323406,32	50° 56' 42,920"	39° 31' 40,108"
64245	179	Земли сельскохозяйственного назначения № 97	433690,57	1323416,97	50° 56' 42,164"	39° 31' 40,637"
64246	180	Земли сельскохозяйственного назначения № 97	433676,19	1323414,57	50° 56' 41,700"	39° 31' 40,504"
64247	181	Земли сельскохозяйственного назначения № 97	433670,20	1323413,57	50° 56' 41,507"	39° 31' 40,448"
64248	182	Земли сельскохозяйственного назначения № 97	433658,21	1323419,45	50° 56' 41,116"	39° 31' 40,741"
64249	183	Земли сельскохозяйственного назначения № 97	433606,49	1323444,83	50° 56' 39,431"	39° 31' 42,003"
64250	184	Земли сельскохозяйственного назначения № 97	433606,37	1323444,89	50° 56' 39,427"	39° 31' 42,006"
64251	185	Земли сельскохозяйственного назначения № 97	433594,23	1323450,85	50° 56' 39,032"	39° 31' 42,302"
64252	186	Земли сельскохозяйственного назначения № 97	433593,20	1323451,35	50° 56' 38,998"	39° 31' 42,327"
64253	187	Земли сельскохозяйственного назначения № 97	433574,20	1323414,43	50° 56' 38,400"	39° 31' 40,422"
64254	188	Земли сельскохозяйственного назначения № 97	433565,05	1323396,63	50° 56' 38,113"	39° 31' 39,504"
64255	189	Земли сельскохозяйственного назначения № 97	433563,38	1323393,38	50° 56' 38,060"	39° 31' 39,337"
64256	190	Земли сельскохозяйственного назначения № 97	433538,15	1323408,94	50° 56' 37,237"	39° 31' 40,115"
64257	191	Земли сельскохозяйственного назначения № 97	433533,23	1323411,97	50° 56' 37,076"	39° 31' 40,267"
64258	192	Земли сельскохозяйственного назначения № 97	433524,37	1323431,48	50° 56' 36,780"	39° 31' 41,259"
64259	193	Земли сельскохозяйственного назначения № 97	433452,38	1323475,40	50° 56' 34,431"	39° 31' 43,456"
64260	194	Земли сельскохозяйственного назначения № 97	433403,56	1323492,62	50° 56' 32,843"	39° 31' 44,303"
64261	195	Земли сельскохозяйственного назначения № 97	433396,74	1323466,99	50° 56' 32,635"	39° 31' 42,985"
64262	196	Земли сельскохозяйственного назначения № 97	433388,70	1323436,76	50° 56' 32,388"	39° 31' 41,431"
64263	197	Земли сельскохозяйственного назначения № 97	433376,47	1323390,78	50° 56' 32,014"	39° 31' 39,068"
64264	198	Земли сельскохозяйственного назначения № 97	433353,99	1323306,26	50° 56' 31,325"	39° 31' 34,723"
64265	199	Земли сельскохозяйственного назначения № 97	433568,20	1323209,56	50° 56' 38,300"	39° 31' 29,926"
64266	200	Земли сельскохозяйственного назначения № 97	433597,46	1323212,92	50° 56' 39,245"	39° 31' 30,119"
64267	201	Земли сельскохозяйственного назначения № 97	433642,07	1323184,97	50° 56' 40,701"	39° 31' 28,720"
64268	202	Земли сельскохозяйственного назначения № 97	433642,13	1323154,22	50° 56' 40,717"	39° 31' 27,145"
64269	203	Земли сельскохозяйственного назначения № 97	433655,98	1323142,11	50° 56' 41,171"	39° 31' 26,535"
64270	204	Земли сельскохозяйственного назначения № 97	433696,36	1323190,57	50° 56' 42,455"	39° 31' 29,046"
64271	205	Земли сельскохозяйственного назначения № 97	433709,62	1323209,81	50° 56' 42,875"	39° 31' 30,041"
64272	206	Земли сельскохозяйственного назначения № 97	433723,32	1323226,09	50° 56' 43,311"	39° 31' 30,885"
64273	207	Земли сельскохозяйственного назначения № 97	433713,94	1323234,33	50° 56' 43,004"	39° 31' 31,300"
64274	208	Земли сельскохозяйственного назначения № 97	433744,53	1323272,50	50° 56' 43,976"	39° 31' 33,277"
64275	209	Земли сельскохозяйственного назначения № 97	433757,31	1323262,94	50° 56' 44,394"	39° 31' 32,796"
64276	210	Земли сельскохозяйственного назначения № 97	433766,84	1323275,44	50° 56' 44,697"	39° 31' 33,444"
64277	211	Земли сельскохозяйственного назначения № 97	433755,88	1323286,65	50° 56' 44,337"	39° 31' 34,010"
64278	212	Земли сельскохозяйственного назначения № 97	433763,55	1323296,31	50° 56' 44,581"	39° 31' 34,510"

64279	213	Земли сельскохозяйственного назначения № 97	433685,71	1323356,14	50° 56' 42,035"	39° 31' 37,518"
64280	214	Земли сельскохозяйственного назначения № 97	433709,29	1323398,31	50° 56' 42,778"	39° 31' 39,695"
64281	215	Земли сельскохозяйственного назначения № 97	433713,77	1323406,32	50° 56' 42,920"	39° 31' 40,108"
64282		**Земли сельскохозяйственного назначения № 97 Количество**		215		215
64283	1	Земли сельскохозяйственного назначения № 98	424224,36	1347536,90	50° 51' 23,063"	39° 52' 6,697"
64284	2	Земли сельскохозяйственного назначения № 98	424083,52	1347478,58	50° 51' 18,542"	39° 52' 3,581"
64285	3	Земли сельскохозяйственного назначения № 98	424092,98	1347375,81	50° 51' 18,910"	39° 51' 58,338"
64286	4	Земли сельскохозяйственного назначения № 98	423945,79	1347327,44	50° 51' 14,178"	39° 51' 55,725"
64287	5	Земли сельскохозяйственного назначения № 98	423988,75	1347092,18	50° 51' 15,710"	39° 51' 43,742"
64288	6	Земли сельскохозяйственного назначения № 98	424123,85	1347006,50	50° 51' 20,132"	39° 51' 39,492"
64289	7	Земли сельскохозяйственного назначения № 98	424127,88	1347002,47	50° 51' 20,265"	39° 51' 39,290"
64290	8	Земли сельскохозяйственного назначения № 98	424138,61	1347003,81	50° 51' 20,611"	39° 51' 39,368"
64291	9	Земли сельскохозяйственного назначения № 98	424136,94	1347013,20	50° 51' 20,552"	39° 51' 39,847"
64292	10	Земли сельскохозяйственного назначения № 98	424302,50	1347034,41	50° 51' 25,895"	39° 51' 41,089"
64293	11	Земли сельскохозяйственного назначения № 98	424329,00	1347037,89	50° 51' 26,750"	39° 51' 41,292"
64294	12	Земли сельскохозяйственного назначения № 98	424377,79	1347046,42	50° 51' 28,323"	39° 51' 41,774"
64295	13	Земли сельскохозяйственного назначения № 98	424674,80	1347304,01	50° 51' 37,776"	39° 51' 55,224"
64296	14	Земли сельскохозяйственного назначения № 98	424719,93	1347503,91	50° 51' 39,115"	39° 52' 5,485"
64297	15	Земли сельскохозяйственного назначения № 98	424337,80	1347590,87	50° 51' 26,700"	39° 52' 9,564"
64298	16	Земли сельскохозяйственного назначения № 98	424330,94	1347561,61	50° 51' 26,496"	39° 52' 8,062"
64299	17	Земли сельскохозяйственного назначения № 98	424224,36	1347536,90	50° 51' 23,063"	39° 52' 6,697"
64300	18	Земли сельскохозяйственного назначения № 98	424236,74	1349483,55	50° 51' 22,271"	39° 53' 46,201"
64301	19	Земли сельскохозяйственного назначения № 98	423555,98	1349452,56	50° 51' 0,267"	39° 53' 43,952"
64302	20	Земли сельскохозяйственного назначения № 98	423557,55	1349431,85	50° 51' 0,330"	39° 53' 42,896"
64303	21	Земли сельскохозяйственного назначения № 98	423573,84	1349216,55	50° 51' 0,990"	39° 53' 31,909"
64304	22	Земли сельскохозяйственного назначения № 98	423590,72	1348477,85	50° 51' 1,991"	39° 52' 54,176"
64305	23	Земли сельскохозяйственного назначения № 98	423593,64	1348463,65	50° 51' 2,094"	39° 52' 53,453"
64306	24	Земли сельскохозяйственного назначения № 98	423591,67	1348406,32	50° 51' 2,065"	39° 52' 50,521"
64307	25	Земли сельскохозяйственного назначения № 98	423592,00	1348377,19	50° 51' 2,094"	39° 52' 49,033"
64308	26	Земли сельскохозяйственного назначения № 98	423591,24	1348336,61	50° 51' 2,094"	39° 52' 46,958"
64309	27	Земли сельскохозяйственного назначения № 98	423623,03	1348337,07	50° 51' 3,122"	39° 52' 47,013"
64310	28	Земли сельскохозяйственного назначения № 98	424314,13	1348347,09	50° 51' 25,473"	39° 52' 48,192"
64311	29	Земли сельскохозяйственного назначения № 98	424236,74	1349483,55	50° 51' 22,271"	39° 53' 46,201"
64312		**Земли сельскохозяйственного назначения № 98 Количество**		29		29
64313	1	Земли сельскохозяйственного назначения № 99	471752,97	1239298,93	51° 17' 30,276"	38° 19' 47,747"
64314	2	Земли сельскохозяйственного назначения № 99	471753,14	1239303,66	51° 17' 30,282"	38° 19' 47,992"
64315	3	Земли сельскохозяйственного назначения № 99	471753,75	1239313,18	51° 17' 30,302"	38° 19' 48,483"
64316	4	Земли сельскохозяйственного назначения № 99	471755,37	1239332,22	51° 17' 30,356"	38° 19' 49,465"
64317	5	Земли сельскохозяйственного назначения № 99	471756,08	1239341,66	51° 17' 30,380"	38° 19' 49,952"
64318	6	Земли сельскохозяйственного назначения № 99	471756,33	1239346,34	51° 17' 30,388"	38° 19' 50,194"
64319	7	Земли сельскохозяйственного назначения № 99	471756,49	1239350,99	51° 17' 30,393"	38° 19' 50,434"

64320	8	Земли сельскохозяйственного назначения № 99	471756,50	1239355,58	51° 17' 30,394"	38° 19' 50,671"
64321	9	Земли сельскохозяйственного назначения № 99	471756,31	1239360,12	51° 17' 30,388"	38° 19' 50,905"
64322	10	Земли сельскохозяйственного назначения № 99	471755,87	1239364,56	51° 17' 30,374"	38° 19' 51,134"
64323	11	Земли сельскохозяйственного назначения № 99	471755,08	1239368,90	51° 17' 30,349"	38° 19' 51,358"
64324	12	Земли сельскохозяйственного назначения № 99	471754,04	1239372,68	51° 17' 30,316"	38° 19' 51,554"
64325	13	Земли сельскохозяйственного назначения № 99	471750,22	1239383,80	51° 17' 30,193"	38° 19' 52,128"
64326	14	Земли сельскохозяйственного назначения № 99	471749,19	1239387,58	51° 17' 30,160"	38° 19' 52,323"
64327	15	Земли сельскохозяйственного назначения № 99	471748,37	1239392,16	51° 17' 30,134"	38° 19' 52,560"
64328	16	Земли сельскохозяйственного назначения № 99	471747,94	1239396,87	51° 17' 30,120"	38° 19' 52,802"
64329	17	Земли сельскохозяйственного назначения № 99	471747,78	1239401,66	51° 17' 30,115"	38° 19' 53,049"
64330	18	Земли сельскохозяйственного назначения № 99	471747,83	1239406,51	51° 17' 30,117"	38° 19' 53,300"
64331	19	Земли сельскохозяйственного назначения № 99	471748,02	1239411,41	51° 17' 30,124"	38° 19' 53,553"
64332	20	Земли сельскохозяйственного назначения № 99	471749,69	1239436,20	51° 17' 30,179"	38° 19' 54,832"
64333	21	Земли сельскохозяйственного назначения № 99	471749,90	1239441,13	51° 17' 30,186"	38° 19' 55,086"
64334	22	Земли сельскохозяйственного назначения № 99	471749,98	1239446,03	51° 17' 30,189"	38° 19' 55,339"
64335	23	Земли сельскохозяйственного назначения № 99	471749,85	1239450,87	51° 17' 30,185"	38° 19' 55,589"
64336	24	Земли сельскохозяйственного назначения № 99	471749,42	1239455,63	51° 17' 30,172"	38° 19' 55,835"
64337	25	Земли сельскохозяйственного назначения № 99	471748,59	1239460,27	51° 17' 30,145"	38° 19' 56,074"
64338	26	Земли сельскохозяйственного назначения № 99	471747,51	1239464,10	51° 17' 30,110"	38° 19' 56,272"
64339	27	Земли сельскохозяйственного назначения № 99	471746,16	1239467,85	51° 17' 30,067"	38° 19' 56,466"
64340	28	Земли сельскохозяйственного назначения № 99	471741,70	1239478,99	51° 17' 29,924"	38° 19' 57,041"
64341	29	Земли сельскохозяйственного назначения № 99	471738,62	1239487,83	51° 17' 29,825"	38° 19' 57,498"
64342	30	Земли сельскохозяйственного назначения № 99	471736,86	1239492,13	51° 17' 29,768"	38° 19' 57,720"
64343	31	Земли сельскохозяйственного назначения № 99	471734,91	1239495,86	51° 17' 29,705"	38° 19' 57,912"
64344	32	Земли сельскохозяйственного назначения № 99	471732,63	1239499,40	51° 17' 29,632"	38° 19' 58,095"
64345	33	Земли сельскохозяйственного назначения № 99	471730,11	1239502,72	51° 17' 29,550"	38° 19' 58,267"
64346	34	Земли сельскохозяйственного назначения № 99	471727,38	1239505,78	51° 17' 29,462"	38° 19' 58,425"
64347	35	Земли сельскохозяйственного назначения № 99	471724,46	1239508,50	51° 17' 29,368"	38° 19' 58,566"
64348	36	Земли сельскохозяйственного назначения № 99	471721,38	1239510,78	51° 17' 29,268"	38° 19' 58,684"
64349	37	Земли сельскохозяйственного назначения № 99	471718,13	1239512,49	51° 17' 29,163"	38° 19' 58,772"
64350	38	Земли сельскохозяйственного назначения № 99	471714,38	1239513,53	51° 17' 29,042"	38° 19' 58,826"
64351	39	Земли сельскохозяйственного назначения № 99	471710,59	1239513,69	51° 17' 28,919"	38° 19' 58,835"
64352	40	Земли сельскохозяйственного назначения № 99	471706,92	1239512,95	51° 17' 28,800"	38° 19' 58,797"
64353	41	Земли сельскохозяйственного назначения № 99	471704,47	1239511,85	51° 17' 28,721"	38° 19' 58,741"
64354	42	Земли сельскохозяйственного назначения № 99	471702,18	1239510,33	51° 17' 28,647"	38° 19' 58,662"
64355	43	Земли сельскохозяйственного назначения № 99	471700,08	1239508,43	51° 17' 28,579"	38° 19' 58,565"
64356	44	Земли сельскохозяйственного назначения № 99	471697,42	1239505,24	51° 17' 28,492"	38° 19' 58,401"
64357	45	Земли сельскохозяйственного назначения № 99	471692,33	1239497,95	51° 17' 28,327"	38° 19' 58,025"
64358	46	Земли сельскохозяйственного назначения № 99	471689,55	1239494,39	51° 17' 28,237"	38° 19' 57,841"
64359	47	Земли сельскохозяйственного назначения № 99	471686,51	1239490,90	51° 17' 28,138"	38° 19' 57,661"
64360	48	Земли сельскохозяйственного назначения № 99	471683,28	1239487,48	51° 17' 28,034"	38° 19' 57,485"

64361	49	Земли сельскохозяйственного назначения № 99	471679,89	1239484,14	51° 17' 27,924"	38° 19' 57,313"
64362	50	Земли сельскохозяйственного назначения № 99	471676,38	1239480,91	51° 17' 27,810"	38° 19' 57,147"
64363	51	Земли сельскохозяйственного назначения № 99	471672,77	1239477,79	51° 17' 27,693"	38° 19' 56,987"
64364	52	Земли сельскохозяйственного назначения № 99	471669,08	1239474,84	51° 17' 27,573"	38° 19' 56,835"
64365	53	Земли сельскохозяйственного назначения № 99	471665,30	1239472,10	51° 17' 27,451"	38° 19' 56,694"
64366	54	Земли сельскохозяйственного назначения № 99	471661,43	1239469,65	51° 17' 27,326"	38° 19' 56,567"
64367	55	Земли сельскохозяйственного назначения № 99	471657,45	1239467,58	51° 17' 27,197"	38° 19' 56,461"
64368	56	Земли сельскохозяйственного назначения № 99	471653,34	1239466,03	51° 17' 27,064"	38° 19' 56,382"
64369	57	Земли сельскохозяйственного назначения № 99	471648,92	1239465,09	51° 17' 26,921"	38° 19' 56,334"
64370	58	Земли сельскохозяйственного назначения № 99	471644,40	1239464,75	51° 17' 26,774"	38° 19' 56,316"
64371	59	Земли сельскохозяйственного назначения № 99	471639,83	1239464,90	51° 17' 26,626"	38° 19' 56,325"
64372	60	Земли сельскохозяйственного назначения № 99	471635,29	1239465,52	51° 17' 26,479"	38° 19' 56,357"
64373	61	Земли сельскохозяйственного назначения № 99	471630,82	1239466,57	51° 17' 26,335"	38° 19' 56,412"
64374	62	Земли сельскохозяйственного назначения № 99	471626,50	1239468,10	51° 17' 26,195"	38° 19' 56,491"
64375	63	Земли сельскохозяйственного назначения № 99	471622,98	1239469,79	51° 17' 26,081"	38° 19' 56,579"
64376	64	Земли сельскохозяйственного назначения № 99	471612,70	1239475,71	51° 17' 25,749"	38° 19' 56,885"
64377	65	Земли сельскохозяйственного назначения № 99	471609,16	1239477,49	51° 17' 25,635"	38° 19' 56,978"
64378	66	Земли сельскохозяйственного назначения № 99	471604,79	1239479,19	51° 17' 25,493"	38° 19' 57,066"
64379	67	Земли сельскохозяйственного назначения № 99	471600,25	1239480,52	51° 17' 25,347"	38° 19' 57,135"
64380	68	Земли сельскохозяйственного назначения № 99	471595,59	1239481,53	51° 17' 25,196"	38° 19' 57,188"
64381	69	Земли сельскохозяйственного назначения № 99	471590,86	1239482,27	51° 17' 25,043"	38° 19' 57,226"
64382	70	Земли сельскохозяйственного назначения № 99	471586,09	1239482,74	51° 17' 24,889"	38° 19' 57,251"
64383	71	Земли сельскохозяйственного назначения № 99	471581,33	1239482,94	51° 17' 24,734"	38° 19' 57,262"
64384	72	Земли сельскохозяйственного назначения № 99	471576,61	1239482,83	51° 17' 24,582"	38° 19' 57,257"
64385	73	Земли сельскохозяйственного назначения № 99	471571,97	1239482,32	51° 17' 24,432"	38° 19' 57,231"
64386	74	Земли сельскохозяйственного назначения № 99	471567,47	1239481,30	51° 17' 24,286"	38° 19' 57,179"
64387	75	Земли сельскохозяйственного назначения № 99	471563,38	1239479,79	51° 17' 24,153"	38° 19' 57,101"
64388	76	Земли сельскохозяйственного назначения № 99	471559,41	1239477,86	51° 17' 24,025"	38° 19' 57,002"
64389	77	Земли сельскохозяйственного назначения № 99	471555,54	1239475,63	51° 17' 23,900"	38° 19' 56,888"
64390	78	Земли сельскохозяйственного назначения № 99	471551,73	1239473,23	51° 17' 23,776"	38° 19' 56,764"
64391	79	Земли сельскохозяйственного назначения № 99	471540,43	1239465,75	51° 17' 23,410"	38° 19' 56,379"
64392	80	Земли сельскохозяйственного назначения № 99	471536,66	1239463,43	51° 17' 23,288"	38° 19' 56,260"
64393	81	Земли сельскохозяйственного назначения № 99	471532,87	1239461,33	51° 17' 23,165"	38° 19' 56,152"
64394	82	Земли сельскохозяйственного назначения № 99	471523,89	1239456,97	51° 17' 22,874"	38° 19' 55,928"
64395	83	Земли сельскохозяйственного назначения № 99	471521,08	1239455,35	51° 17' 22,783"	38° 19' 55,845"
64396	84	Земли сельскохозяйственного назначения № 99	471518,60	1239453,59	51° 17' 22,703"	38° 19' 55,754"
64397	85	Земли сельскохозяйственного назначения № 99	471516,29	1239451,59	51° 17' 22,628"	38° 19' 55,651"
64398	86	Земли сельскохозяйственного назначения № 99	471514,19	1239449,39	51° 17' 22,560"	38° 19' 55,538"
64399	87	Земли сельскохозяйственного назначения № 99	471512,17	1239446,84	51° 17' 22,494"	38° 19' 55,407"
64400	88	Земли сельскохозяйственного назначения № 99	471506,43	1239438,72	51° 17' 22,308"	38° 19' 54,988"
64401	89	Земли сельскохозяйственного назначения № 99	471503,79	1239435,57	51° 17' 22,222"	38° 19' 54,825"

64402	90	Земли сельскохозяйственного назначения № 99	471500,90	1239432,58	51° 17' 22,129"	38° 19' 54,671"
64403	91	Земли сельскохозяйственного назначения № 99	471497,78	1239429,77	51° 17' 22,028"	38° 19' 54,527"
64404	92	Земли сельскохозяйственного назначения № 99	471494,48	1239427,18	51° 17' 21,920"	38° 19' 54,394"
64405	93	Земли сельскохозяйственного назначения № 99	471491,00	1239424,86	51° 17' 21,808"	38° 19' 54,274"
64406	94	Земли сельскохозяйственного назначения № 99	471487,35	1239422,87	51° 17' 21,689"	38° 19' 54,172"
64407	95	Земли сельскохозяйственного назначения № 99	471483,51	1239421,31	51° 17' 21,565"	38° 19' 54,092"
64408	96	Земли сельскохозяйственного назначения № 99	471479,08	1239420,16	51° 17' 21,422"	38° 19' 54,033"
64409	97	Земли сельскохозяйственного назначения № 99	471474,48	1239419,46	51° 17' 21,273"	38° 19' 53,997"
64410	98	Земли сельскохозяйственного назначения № 99	471469,77	1239419,06	51° 17' 21,120"	38° 19' 53,977"
64411	99	Земли сельскохозяйственного назначения № 99	471460,26	1239418,61	51° 17' 20,813"	38° 19' 53,955"
64412	100	Земли сельскохозяйственного назначения № 99	471455,57	1239418,30	51° 17' 20,661"	38° 19' 53,940"
64413	101	Земли сельскохозяйственного назначения № 99	471451,00	1239417,78	51° 17' 20,513"	38° 19' 53,913"
64414	102	Земли сельскохозяйственного назначения № 99	471446,63	1239416,90	51° 17' 20,372"	38° 19' 53,868"
64415	103	Земли сельскохозяйственного назначения № 99	471442,55	1239415,48	51° 17' 20,240"	38° 19' 53,795"
64416	104	Земли сельскохозяйственного назначения № 99	471439,89	1239414,06	51° 17' 20,153"	38° 19' 53,722"
64417	105	Земли сельскохозяйственного назначения № 99	471437,44	1239412,31	51° 17' 20,074"	38° 19' 53,633"
64418	106	Земли сельскохозяйственного назначения № 99	471435,21	1239410,29	51° 17' 20,002"	38° 19' 53,528"
64419	107	Земли сельскохозяйственного назначения № 99	471432,42	1239407,03	51° 17' 19,911"	38° 19' 53,360"
64420	108	Земли сельскохозяйственного назначения № 99	471427,20	1239399,98	51° 17' 19,742"	38° 19' 52,997"
64421	109	Земли сельскохозяйственного назначения № 99	471424,58	1239396,93	51° 17' 19,657"	38° 19' 52,840"
64422	110	Земли сельскохозяйственного назначения № 99	471421,79	1239394,11	51° 17' 19,566"	38° 19' 52,695"
64423	111	Земли сельскохозяйственного назначения № 99	471418,89	1239391,59	51° 17' 19,472"	38° 19' 52,565"
64424	112	Земли сельскохозяйственного назначения № 99	471415,96	1239389,45	51° 17' 19,377"	38° 19' 52,455"
64425	113	Земли сельскохозяйственного назначения № 99	471413,08	1239387,82	51° 17' 19,284"	38° 19' 52,371"
64426	114	Земли сельскохозяйственного назначения № 99	471410,31	1239386,86	51° 17' 19,194"	38° 19' 52,322"
64427	115	Земли сельскохозяйственного назначения № 99	471462,87	1239308,95	51° 17' 20,890"	38° 19' 48,296"
64428	116	Земли сельскохозяйственного назначения № 99	471766,04	1239252,31	51° 17' 30,696"	38° 19' 45,340"
64429	117	Земли сельскохозяйственного назначения № 99	471764,81	1239254,43	51° 17' 30,656"	38° 19' 45,449"
64430	118	Земли сельскохозяйственного назначения № 99	471763,70	1239256,91	51° 17' 30,620"	38° 19' 45,578"
64431	119	Земли сельскохозяйственного назначения № 99	471761,46	1239262,56	51° 17' 30,548"	38° 19' 45,870"
64432	120	Земли сельскохозяйственного назначения № 99	471756,95	1239273,10	51° 17' 30,403"	38° 19' 46,414"
64433	121	Земли сельскохозяйственного назначения № 99	471755,57	1239276,80	51° 17' 30,359"	38° 19' 46,605"
64434	122	Земли сельскохозяйственного назначения № 99	471754,45	1239280,63	51° 17' 30,323"	38° 19' 46,803"
64435	123	Земли сельскохозяйственного назначения № 99	471753,61	1239285,05	51° 17' 30,296"	38° 19' 47,031"
64436	124	Земли сельскохозяйственного назначения № 99	471753,14	1239289,60	51° 17' 30,281"	38° 19' 47,266"
64437	125	Земли сельскохозяйственного назначения № 99	471752,96	1239294,24	51° 17' 30,275"	38° 19' 47,505"
64438	126	Земли сельскохозяйственного назначения № 99	471752,97	1239298,93	51° 17' 30,276"	38° 19' 47,747"
64439	127	Земли сельскохозяйственного назначения № 99	480725,03	1248493,49	51° 22' 20,945"	38° 27' 42,117"
64440	128	Земли сельскохозяйственного назначения № 99	480529,90	1248641,58	51° 22' 14,633"	38° 27' 49,775"
64441	129	Земли сельскохозяйственного назначения № 99	480443,76	1248508,15	51° 22' 11,844"	38° 27' 42,879"
64442	130	Земли сельскохозяйственного назначения № 99	480557,10	1248428,27	51° 22' 15,511"	38° 27' 38,747"

64443	131	Земли сельскохозяйственного назначения № 99	480470,82	1248304,75	51° 22' 12,718"	38° 27' 32,363"
64444	132	Земли сельскохозяйственного назначения № 99	480553,64	1248240,48	51° 22' 15,397"	38° 27' 29,040"
64445	133	Земли сельскохозяйственного назначения № 99	480725,03	1248493,49	51° 22' 20,945"	38° 27' 42,117"
64446	134	Земли сельскохозяйственного назначения № 99	484839,21	1246226,53	51° 24' 34,031"	38° 25' 44,762"
64447	135	Земли сельскохозяйственного назначения № 99	484790,31	1246175,50	51° 24' 32,448"	38° 25' 42,124"
64448	136	Земли сельскохозяйственного назначения № 99	484797,58	1246168,37	51° 24' 32,683"	38° 25' 41,755"
64449	137	Земли сельскохозяйственного назначения № 99	484840,71	1246217,55	51° 24' 34,080"	38° 25' 44,297"
64450	138	Земли сельскохозяйственного назначения № 99	484847,56	1246219,23	51° 24' 34,301"	38° 25' 44,384"
64451	139	Земли сельскохозяйственного назначения № 99	484871,74	1246197,11	51° 24' 35,083"	38° 25' 43,239"
64452	140	Земли сельскохозяйственного назначения № 99	484888,11	1246214,15	51° 24' 35,613"	38° 25' 44,120"
64453	141	Земли сельскохозяйственного назначения № 99	484894,47	1246207,98	51° 24' 35,819"	38° 25' 43,800"
64454	142	Земли сельскохозяйственного назначения № 99	485112,93	1246223,26	51° 24' 42,888"	38° 25' 44,582"
64455	143	Земли сельскохозяйственного назначения № 99	485195,39	1246308,98	51° 24' 45,558"	38° 25' 49,015"
64456	144	Земли сельскохозяйственного назначения № 99	485049,05	1246449,32	51° 24' 40,826"	38° 25' 56,282"
64457	145	Земли сельскохозяйственного назначения № 99	484923,12	1246318,00	51° 24' 36,749"	38° 25' 49,492"
64458	146	Земли сельскохозяйственного назначения № 99	484854,04	1246244,51	51° 24' 34,512"	38° 25' 45,692"
64459	147	Земли сельскохозяйственного назначения № 99	484839,21	1246226,53	51° 24' 34,031"	38° 25' 44,762"
64460	148	Земли сельскохозяйственного назначения № 99	485190,86	1246456,32	51° 24' 45,415"	38° 25' 56,639"
64461	149	Земли сельскохозяйственного назначения № 99	485146,36	1246416,07	51° 24' 43,974"	38° 25' 54,558"
64462	150	Земли сельскохозяйственного назначения № 99	485220,15	1246334,50	51° 24' 46,360"	38° 25' 50,334"
64463	151	Земли сельскохозяйственного назначения № 99	485264,65	1246374,75	51° 24' 47,801"	38° 25' 52,415"
64464	152	Земли сельскохозяйственного назначения № 99	485190,86	1246456,32	51° 24' 45,415"	38° 25' 56,639"
64465	153	Земли сельскохозяйственного назначения № 99	485365,58	1246082,90	51° 24' 51,060"	38° 25' 37,310"
64466	154	Земли сельскохозяйственного назначения № 99	485278,20	1245986,65	51° 24' 48,230"	38° 25' 32,333"
64467	155	Земли сельскохозяйственного назначения № 99	485315,22	1245953,04	51° 24' 49,427"	38° 25' 30,592"
64468	156	Земли сельскохозяйственного назначения № 99	485402,60	1246049,29	51° 24' 52,257"	38° 25' 35,569"
64469	157	Земли сельскохозяйственного назначения № 99	485365,58	1246082,90	51° 24' 51,060"	38° 25' 37,310"
64470	158	Земли сельскохозяйственного назначения № 99	488320,61	1242915,11	51° 26' 26,565"	38° 22' 53,180"
64471	159	Земли сельскохозяйственного назначения № 99	488310,50	1242805,58	51° 26' 26,233"	38° 22' 47,510"
64472	160	Земли сельскохозяйственного назначения № 99	488370,04	1242798,16	51° 26' 28,159"	38° 22' 47,122"
64473	161	Земли сельскохозяйственного назначения № 99	488380,15	1242907,69	51° 26' 28,491"	38° 22' 52,792"
64474	162	Земли сельскохозяйственного назначения № 99	488320,61	1242915,11	51° 26' 26,565"	38° 22' 53,180"
64475	163	Земли сельскохозяйственного назначения № 99	488499,02	1242881,53	51° 26' 32,337"	38° 22' 51,429"
64476	164	Земли сельскохозяйственного назначения № 99	488424,40	1242890,29	51° 26' 29,922"	38° 22' 51,888"
64477	165	Земли сельскохозяйственного назначения № 99	488414,50	1242800,55	51° 26' 29,598"	38° 22' 47,242"
64478	166	Земли сельскохозяйственного назначения № 99	488403,21	1242704,45	51° 26' 29,228"	38° 22' 42,267"
64479	167	Земли сельскохозяйственного назначения № 99	488399,02	1242649,28	51° 26' 29,090"	38° 22' 39,411"
64480	168	Земли сельскохозяйственного назначения № 99	488395,41	1242644,03	51° 26' 28,973"	38° 22' 39,140"
64481	169	Земли сельскохозяйственного назначения № 99	488394,42	1242633,89	51° 26' 28,941"	38° 22' 38,615"
64482	170	Земли сельскохозяйственного назначения № 99	488398,30	1242633,25	51° 26' 29,066"	38° 22' 38,581"
64483	171	Земли сельскохозяйственного назначения № 99	488396,47	1242619,21	51° 26' 29,006"	38° 22' 37,854"

64484	172	Земли сельскохозяйственного назначения № 99	488390,29	1242565,28	51° 26' 28,804"	38° 22' 35,063"
64485	173	Земли сельскохозяйственного назначения № 99	488384,40	1242556,42	51° 26' 28,613"	38° 22' 34,604"
64486	174	Земли сельскохозяйственного назначения № 99	488404,72	1242554,23	51° 26' 29,270"	38° 22' 34,489"
64487	175	Земли сельскохозяйственного назначения № 99	488402,79	1242557,19	51° 26' 29,208"	38° 22' 34,643"
64488	176	Земли сельскохозяйственного назначения № 99	488407,74	1242606,68	51° 26' 29,370"	38° 22' 37,205"
64489	177	Земли сельскохозяйственного назначения № 99	488429,24	1242603,81	51° 26' 30,066"	38° 22' 37,055"
64490	178	Земли сельскохозяйственного назначения № 99	488432,52	1242639,18	51° 26' 30,174"	38° 22' 38,886"
64491	179	Земли сельскохозяйственного назначения № 99	488473,22	1242633,09	51° 26' 31,490"	38° 22' 38,567"
64492	180	Земли сельскохозяйственного назначения № 99	488486,87	1242754,05	51° 26' 31,938"	38° 22' 44,829"
64493	181	Земли сельскохозяйственного назначения № 99	488493,03	1242753,37	51° 26' 32,137"	38° 22' 44,794"
64494	182	Земли сельскохозяйственного назначения № 99	488494,02	1242764,45	51° 26' 32,169"	38° 22' 45,367"
64495	183	Земли сельскохозяйственного назначения № 99	488488,12	1242765,11	51° 26' 31,979"	38° 22' 45,402"
64496	184	Земли сельскохозяйственного назначения № 99	488491,66	1242796,48	51° 26' 32,095"	38° 22' 47,026"
64497	185	Земли сельскохозяйственного назначения № 99	488499,02	1242881,53	51° 26' 32,337"	38° 22' 51,429"
64498	186	Земли сельскохозяйственного назначения № 99	488624,99	1242808,07	51° 26' 36,409"	38° 22' 47,616"
64499	187	Земли сельскохозяйственного назначения № 99	488593,58	1242673,28	51° 26' 35,387"	38° 22' 40,639"
64500	188	Земли сельскохозяйственного назначения № 99	488646,51	1242657,84	51° 26' 37,099"	38° 22' 39,836"
64501	189	Земли сельскохозяйственного назначения № 99	488686,43	1242795,28	51° 26' 38,397"	38° 22' 46,949"
64502	190	Земли сельскохозяйственного назначения № 99	488624,99	1242808,07	51° 26' 36,409"	38° 22' 47,616"
64503	191	Земли сельскохозяйственного назначения № 99	494427,56	1244108,32	51° 29' 44,216"	38° 23' 54,592"
64504	192	Земли сельскохозяйственного назначения № 99	494383,68	1244069,45	51° 29' 42,795"	38° 23' 52,580"
64505	193	Земли сельскохозяйственного назначения № 99	494322,37	1244115,96	51° 29' 40,813"	38° 23' 54,995"
64506	194	Земли сельскохозяйственного назначения № 99	494297,00	1244178,32	51° 29' 39,994"	38° 23' 58,229"
64507	195	Земли сельскохозяйственного назначения № 99	494267,86	1244196,51	51° 29' 39,052"	38° 23' 59,173"
64508	196	Земли сельскохозяйственного назначения № 99	494240,80	1244206,37	51° 29' 38,177"	38° 23' 59,686"
64509	197	Земли сельскохозяйственного назначения № 99	494231,54	1244208,68	51° 29' 37,877"	38° 23' 59,806"
64510	198	Земли сельскохозяйственного назначения № 99	494212,55	1244209,82	51° 29' 37,263"	38° 23' 59,867"
64511	199	Земли сельскохозяйственного назначения № 99	494207,82	1244209,41	51° 29' 37,110"	38° 23' 59,846"
64512	200	Земли сельскохозяйственного назначения № 99	494173,32	1244149,78	51° 29' 35,991"	38° 23' 56,757"
64513	201	Земли сельскохозяйственного назначения № 99	494142,67	1244091,65	51° 29' 34,997"	38° 23' 53,745"
64514	202	Земли сельскохозяйственного назначения № 99	494102,06	1243998,32	51° 29' 33,680"	38° 23' 48,910"
64515	203	Земли сельскохозяйственного назначения № 99	494088,70	1243947,09	51° 29' 33,246"	38° 23' 46,256"
64516	204	Земли сельскохозяйственного назначения № 99	494057,40	1243959,48	51° 29' 32,233"	38° 23' 46,900"
64517	205	Земли сельскохозяйственного назначения № 99	494038,03	1243964,27	51° 29' 31,607"	38° 23' 47,149"
64518	206	Земли сельскохозяйственного назначения № 99	494018,65	1243969,08	51° 29' 30,980"	38° 23' 47,400"
64519	207	Земли сельскохозяйственного назначения № 99	493996,04	1243980,76	51° 29' 30,249"	38° 23' 48,007"
64520	208	Земли сельскохозяйственного назначения № 99	493970,45	1243999,87	51° 29' 29,421"	38° 23' 48,999"
64521	209	Земли сельскохозяйственного назначения № 99	493931,76	1244013,02	51° 29' 28,170"	38° 23' 49,683"
64522	210	Земли сельскохозяйственного назначения № 99	493874,02	1243920,87	51° 29' 26,298"	38° 23' 44,910"
64523	211	Земли сельскохозяйственного назначения № 99	493898,48	1243872,50	51° 29' 27,088"	38° 23' 42,401"
64524	212	Земли сельскохозяйственного назначения № 99	494056,44	1243870,58	51° 29' 32,199"	38° 23' 42,292"

64525	213	Земли сельскохозяйственного назначения № 99	494210,42	1243863,61	51° 29' 37,181"	38° 23' 41,921"
64526	214	Земли сельскохозяйственного назначения № 99	494247,11	1243853,46	51° 29' 38,368"	38° 23' 41,393"
64527	215	Земли сельскохозяйственного назначения № 99	494259,15	1243853,68	51° 29' 38,757"	38° 23' 41,403"
64528	216	Земли сельскохозяйственного назначения № 99	494289,21	1243852,51	51° 29' 39,730"	38° 23' 41,341"
64529	217	Земли сельскохозяйственного назначения № 99	494317,82	1243853,68	51° 29' 40,656"	38° 23' 41,399"
64530	218	Земли сельскохозяйственного назначения № 99	494360,43	1243851,93	51° 29' 42,034"	38° 23' 41,306"
64531	219	Земли сельскохозяйственного назначения № 99	494391,08	1243849,59	51° 29' 43,026"	38° 23' 41,183"
64532	220	Земли сельскохозяйственного назначения № 99	494419,68	1243845,80	51° 29' 43,951"	38° 23' 40,985"
64533	221	Земли сельскохозяйственного назначения № 99	494413,92	1243953,35	51° 29' 43,769"	38° 23' 46,560"
64534	222	Земли сельскохозяйственного назначения № 99	494490,07	1244057,83	51° 29' 46,237"	38° 23' 51,971"
64535	223	Земли сельскохозяйственного назначения № 99	494472,90	1244079,07	51° 29' 45,682"	38° 23' 53,073"
64536	224	Земли сельскохозяйственного назначения № 99	494469,89	1244085,00	51° 29' 45,585"	38° 23' 53,381"
64537	225	Земли сельскохозяйственного назначения № 99	494449,93	1244093,28	51° 29' 44,939"	38° 23' 53,811"
64538	226	Земли сельскохозяйственного назначения № 99	494427,56	1244108,32	51° 29' 44,216"	38° 23' 54,592"
64539	227	Земли сельскохозяйственного назначения № 99	494810,36	1240600,26	51° 29' 56,432"	38° 20' 52,709"
64540	228	Земли сельскохозяйственного назначения № 99	494775,66	1240563,12	51° 29' 55,307"	38° 20' 50,786"
64541	229	Земли сельскохозяйственного назначения № 99	494784,87	1240555,01	51° 29' 55,604"	38° 20' 50,365"
64542	230	Земли сельскохозяйственного назначения № 99	494775,50	1240534,29	51° 29' 55,300"	38° 20' 49,292"
64543	231	Земли сельскохозяйственного назначения № 99	494741,03	1240508,91	51° 29' 54,183"	38° 20' 47,980"
64544	232	Земли сельскохозяйственного назначения № 99	494658,14	1240447,88	51° 29' 51,497"	38° 20' 44,824"
64545	233	Земли сельскохозяйственного назначения № 99	494669,38	1240432,37	51° 29' 51,860"	38° 20' 44,019"
64546	234	Земли сельскохозяйственного назначения № 99	494667,09	1240430,65	51° 29' 51,786"	38° 20' 43,929"
64547	235	Земли сельскохозяйственного назначения № 99	494487,41	1240295,29	51° 29' 45,963"	38° 20' 36,931"
64548	236	Земли сельскохозяйственного назначения № 99	494516,90	1240266,31	51° 29' 46,916"	38° 20' 35,425"
64549	237	Земли сельскохозяйственного назначения № 99	494566,49	1240228,30	51° 29' 48,518"	38° 20' 33,450"
64550	238	Земли сельскохозяйственного назначения № 99	494605,43	1240215,08	51° 29' 49,777"	38° 20' 32,761"
64551	239	Земли сельскохозяйственного назначения № 99	494674,59	1240189,14	51° 29' 52,013"	38° 20' 31,409"
64552	240	Земли сельскохозяйственного назначения № 99	494732,33	1240196,46	51° 29' 53,882"	38° 20' 31,783"
64553	241	Земли сельскохозяйственного назначения № 99	494800,46	1240107,27	51° 29' 56,081"	38° 20' 27,153"
64554	242	Земли сельскохозяйственного назначения № 99	494879,84	1240163,46	51° 29' 58,653"	38° 20' 30,057"
64555	243	Земли сельскохозяйственного назначения № 99	494887,13	1240156,57	51° 29' 58,888"	38° 20' 29,700"
64556	244	Земли сельскохозяйственного назначения № 99	494913,85	1240137,41	51° 29' 59,752"	38° 20' 28,704"
64557	245	Земли сельскохозяйственного назначения № 99	494951,62	1240086,63	51° 30' 0,971"	38° 20' 26,067"
64558	246	Земли сельскохозяйственного назначения № 99	494954,53	1240089,50	51° 30' 1,065"	38° 20' 26,216"
64559	247	Земли сельскохозяйственного назначения № 99	494957,42	1240092,26	51° 30' 1,159"	38° 20' 26,359"
64560	248	Земли сельскохозяйственного назначения № 99	494972,00	1240105,88	51° 30' 1,631"	38° 20' 27,063"
64561	249	Земли сельскохозяйственного назначения № 99	494978,71	1240162,01	51° 30' 1,852"	38° 20' 29,972"
64562	250	Земли сельскохозяйственного назначения № 99	494932,63	1240215,63	51° 30' 0,364"	38° 20' 32,757"
64563	251	Земли сельскохозяйственного назначения № 99	495010,20	1240281,38	51° 30' 2,878"	38° 20' 36,158"
64564	252	Земли сельскохозяйственного назначения № 99	495037,84	1240252,01	51° 30' 3,771"	38° 20' 34,632"
64565	253	Земли сельскохозяйственного назначения № 99	495047,50	1240251,60	51° 30' 4,083"	38° 20' 34,610"

64566	254	Земли сельскохозяйственного назначения № 99	495039,80	1240337,50	51° 30' 3,840"	38° 20' 39,064"
64567	255	Земли сельскохозяйственного назначения № 99	495006,82	1240448,51	51° 30' 2,779"	38° 20' 44,823"
64568	256	Земли сельскохозяйственного назначения № 99	495064,80	1240508,11	51° 30' 4,659"	38° 20' 47,907"
64569	257	Земли сельскохозяйственного назначения № 99	494956,37	1240651,93	51° 30' 1,159"	38° 20' 55,373"
64570	258	Земли сельскохозяйственного назначения № 99	494920,08	1240623,60	51° 29' 59,983"	38° 20' 53,908"
64571	259	Земли сельскохозяйственного назначения № 99	494907,13	1240640,38	51° 29' 59,565"	38° 20' 54,779"
64572	260	Земли сельскохозяйственного назначения № 99	494890,82	1240661,53	51° 29' 59,039"	38° 20' 55,877"
64573	261	Земли сельскохозяйственного назначения № 99	494818,44	1240593,15	51° 29' 56,693"	38° 20' 52,339"
64574	262	Земли сельскохозяйственного назначения № 99	494810,36	1240600,26	51° 29' 56,432"	38° 20' 52,709"
64575	263	Земли сельскохозяйственного назначения № 99	495490,48	1241262,26	51° 30' 18,476"	38° 21' 26,967"
64576	264	Земли сельскохозяйственного назначения № 99	495330,84	1241137,91	51° 30' 13,304"	38° 21' 20,534"
64577	265	Земли сельскохозяйственного назначения № 99	495194,63	1241021,84	51° 30' 8,890"	38° 21' 14,529"
64578	266	Земли сельскохозяйственного назначения № 99	495154,99	1240977,32	51° 30' 7,605"	38° 21' 12,224"
64579	267	Земли сельскохозяйственного назначения № 99	495308,02	1240764,65	51° 30' 12,544"	38° 21' 1,184"
64580	268	Земли сельскохозяйственного назначения № 99	495312,30	1240726,20	51° 30' 12,680"	38° 20' 59,190"
64581	269	Земли сельскохозяйственного назначения № 99	495337,22	1240715,51	51° 30' 13,486"	38° 20' 58,633"
64582	270	Земли сельскохозяйственного назначения № 99	495647,65	1240899,95	51° 30' 23,541"	38° 21' 8,167"
64583	271	Земли сельскохозяйственного назначения № 99	495638,21	1240931,01	51° 30' 23,237"	38° 21' 9,778"
64584	272	Земли сельскохозяйственного назначения № 99	495490,48	1241262,26	51° 30' 18,476"	38° 21' 26,967"
64585	273	Земли сельскохозяйственного назначения № 99	498972,95	1254000,40	51° 32' 11,349"	38° 32' 27,555"
64586	274	Земли сельскохозяйственного назначения № 99	498951,01	1254000,14	51° 32' 10,639"	38° 32' 27,540"
64587	275	Земли сельскохозяйственного назначения № 99	498947,87	1254067,06	51° 32' 10,536"	38° 32' 31,012"
64588	276	Земли сельскохозяйственного назначения № 99	498882,78	1254061,98	51° 32' 8,430"	38° 32' 30,746"
64589	277	Земли сельскохозяйственного назначения № 99	498890,90	1253801,10	51° 32' 8,699"	38° 32' 17,211"
64590	278	Земли сельскохозяйственного назначения № 99	498959,87	1253806,75	51° 32' 10,931"	38° 32' 17,507"
64591	279	Земли сельскохозяйственного назначения № 99	498957,14	1253872,40	51° 32' 10,841"	38° 32' 20,913"
64592	280	Земли сельскохозяйственного назначения № 99	498979,13	1253873,82	51° 32' 11,552"	38° 32' 20,988"
64593	281	Земли сельскохозяйственного назначения № 99	498972,95	1254000,40	51° 32' 11,349"	38° 32' 27,555"
64594	282	Земли сельскохозяйственного назначения № 99	499258,35	1254142,37	51° 32' 20,580"	38° 32' 34,933"
64595	283	Земли сельскохозяйственного назначения № 99	499254,66	1254171,02	51° 32' 20,460"	38° 32' 36,419"
64596	284	Земли сельскохозяйственного назначения № 99	499257,00	1254178,44	51° 32' 20,535"	38° 32' 36,804"
64597	285	Земли сельскохозяйственного назначения № 99	499245,83	1254177,51	51° 32' 20,174"	38° 32' 36,756"
64598	286	Земли сельскохозяйственного назначения № 99	499248,26	1254172,43	51° 32' 20,253"	38° 32' 36,492"
64599	287	Земли сельскохозяйственного назначения № 99	499251,70	1254138,80	51° 32' 20,365"	38° 32' 34,747"
64600	288	Земли сельскохозяйственного назначения № 99	499251,32	1254136,99	51° 32' 20,353"	38° 32' 34,653"
64601	289	Земли сельскохозяйственного назначения № 99	499249,28	1254135,17	51° 32' 20,287"	38° 32' 34,559"
64602	290	Земли сельскохозяйственного назначения № 99	499244,14	1254133,06	51° 32' 20,120"	38° 32' 34,449"
64603	291	Земли сельскохозяйственного назначения № 99	499210,08	1254130,49	51° 32' 19,018"	38° 32' 34,314"
64604	292	Земли сельскохозяйственного назначения № 99	499210,41	1254100,69	51° 32' 19,030"	38° 32' 32,768"
64605	293	Земли сельскохозяйственного назначения № 99	499077,78	1254096,07	51° 32' 14,739"	38° 32' 32,523"
64606	294	Земли сельскохозяйственного назначения № 99	499097,80	1253769,64	51° 32' 15,395"	38° 32' 15,587"

64607	295	Земли сельскохозяйственного назначения № 99	499158,91	1253780,35	51° 32' 17,372"	38° 32' 16,145"
64608	296	Земли сельскохозяйственного назначения № 99	499269,60	1253825,82	51° 32' 20,952"	38° 32' 18,509"
64609	297	Земли сельскохозяйственного назначения № 99	499303,33	1253921,98	51° 32' 22,041"	38° 32' 23,499"
64610	298	Земли сельскохозяйственного назначения № 99	499301,73	1253966,78	51° 32' 21,988"	38° 32' 25,824"
64611	299	Земли сельскохозяйственного назначения № 99	499301,12	1253990,43	51° 32' 21,968"	38° 32' 27,051"
64612	300	Земли сельскохозяйственного назначения № 99	499292,44	1254052,60	51° 32' 21,685"	38° 32' 30,276"
64613	301	Земли сельскохозяйственного назначения № 99	499283,56	1254087,50	51° 32' 21,397"	38° 32' 32,087"
64614	302	Земли сельскохозяйственного назначения № 99	499265,41	1254114,09	51° 32' 20,809"	38° 32' 33,466"
64615	303	Земли сельскохозяйственного назначения № 99	499262,95	1254137,79	51° 32' 20,729"	38° 32' 34,695"
64616	304	Земли сельскохозяйственного назначения № 99	499261,36	1254137,80	51° 32' 20,678"	38° 32' 34,696"
64617	305	Земли сельскохозяйственного назначения № 99	499259,48	1254139,26	51° 32' 20,617"	38° 32' 34,771"
64618	306	Земли сельскохозяйственного назначения № 99	499258,35	1254142,37	51° 32' 20,580"	38° 32' 34,933"
64619	307	Земли сельскохозяйственного назначения № 99	499745,28	1243936,60	51° 32' 36,273"	38° 23' 45,362"
64620	308	Земли сельскохозяйственного назначения № 99	499715,81	1243907,75	51° 32' 35,318"	38° 23' 43,867"
64621	309	Земли сельскохозяйственного назначения № 99	499707,28	1243842,36	51° 32' 35,040"	38° 23' 40,474"
64622	310	Земли сельскохозяйственного назначения № 99	499723,88	1243725,60	51° 32' 35,572"	38° 23' 34,414"
64623	311	Земли сельскохозяйственного назначения № 99	499701,09	1243720,71	51° 32' 34,835"	38° 23' 34,162"
64624	312	Земли сельскохозяйственного назначения № 99	499696,94	1243494,59	51° 32' 34,691"	38° 23' 22,429"
64625	313	Земли сельскохозяйственного назначения № 99	499714,89	1243467,38	51° 32' 35,271"	38° 23' 21,015"
64626	314	Земли сельскохозяйственного назначения № 99	499813,45	1243477,89	51° 32' 38,460"	38° 23' 21,554"
64627	315	Земли сельскохозяйственного назначения № 99	499853,92	1243438,89	51° 32' 39,768"	38° 23' 19,528"
64628	316	Земли сельскохозяйственного назначения № 99	499951,07	1243420,35	51° 32' 42,911"	38° 23' 18,559"
64629	317	Земли сельскохозяйственного назначения № 99	499959,86	1243454,32	51° 32' 43,197"	38° 23' 20,321"
64630	318	Земли сельскохозяйственного назначения № 99	499966,16	1243558,41	51° 32' 43,405"	38° 23' 25,722"
64631	319	Земли сельскохозяйственного назначения № 99	499960,65	1243610,18	51° 32' 43,228"	38° 23' 28,409"
64632	320	Земли сельскохозяйственного назначения № 99	499957,45	1243699,22	51° 32' 43,129"	38° 23' 33,030"
64633	321	Земли сельскохозяйственного назначения № 99	499933,48	1243755,27	51° 32' 42,355"	38° 23' 35,940"
64634	322	Земли сельскохозяйственного назначения № 99	499918,25	1243819,40	51° 32' 41,865"	38° 23' 39,269"
64635	323	Земли сельскохозяйственного назначения № 99	499888,29	1243883,81	51° 32' 40,898"	38° 23' 42,613"
64636	324	Земли сельскохозяйственного назначения № 99	499815,25	1243948,88	51° 32' 38,537"	38° 23' 45,995"
64637	325	Земли сельскохозяйственного назначения № 99	499745,28	1243936,60	51° 32' 36,273"	38° 23' 45,362"
64638	326	Земли сельскохозяйственного назначения № 99	501348,32	1254671,38	51° 33' 28,189"	38° 33' 2,481"
64639	327	Земли сельскохозяйственного назначения № 99	501343,74	1254578,29	51° 33' 28,044"	38° 32' 57,649"
64640	328	Земли сельскохозяйственного назначения № 99	501503,17	1254570,71	51° 33' 33,202"	38° 32' 57,263"
64641	329	Земли сельскохозяйственного назначения № 99	501512,05	1254663,54	51° 33' 33,487"	38° 33' 2,082"
64642	330	Земли сельскохозяйственного назначения № 99	501348,32	1254671,38	51° 33' 28,189"	38° 33' 2,481"
64643	331	Земли сельскохозяйственного назначения № 99	501779,56	1254441,87	51° 33' 42,149"	38° 32' 50,588"
64644	332	Земли сельскохозяйственного назначения № 99	501778,65	1254435,22	51° 33' 42,120"	38° 32' 50,242"
64645	333	Земли сельскохозяйственного назначения № 99	501779,18	1254435,24	51° 33' 42,137"	38° 32' 50,243"
64646	334	Земли сельскохозяйственного назначения № 99	501782,97	1254438,48	51° 33' 42,260"	38° 32' 50,411"
64647	335	Земли сельскохозяйственного назначения № 99	501786,24	1254438,01	51° 33' 42,365"	38° 32' 50,387"

64648	336	Земли сельскохозяйственного назначения № 99	501789,12	1254433,53	51° 33' 42,459"	38° 32' 50,155"
64649	337	Земли сельскохозяйственного назначения № 99	501790,17	1254433,20	51° 33' 42,493"	38° 32' 50,138"
64650	338	Земли сельскохозяйственного назначения № 99	501791,18	1254440,51	51° 33' 42,525"	38° 32' 50,517"
64651	339	Земли сельскохозяйственного назначения № 99	501795,68	1254473,01	51° 33' 42,670"	38° 32' 52,205"
64652	340	Земли сельскохозяйственного назначения № 99	501803,04	1254483,32	51° 33' 42,908"	38° 32' 52,740"
64653	341	Земли сельскохозяйственного назначения № 99	501805,88	1254513,17	51° 33' 42,999"	38° 32' 54,290"
64654	342	Земли сельскохозяйственного назначения № 99	501809,65	1254512,94	51° 33' 43,121"	38° 32' 54,278"
64655	343	Земли сельскохозяйственного назначения № 99	501840,04	1254524,93	51° 33' 44,104"	38° 32' 54,902"
64656	344	Земли сельскохозяйственного назначения № 99	501835,92	1254543,52	51° 33' 43,970"	38° 32' 55,867"
64657	345	Земли сельскохозяйственного назначения № 99	501813,97	1254538,91	51° 33' 43,260"	38° 32' 55,626"
64658	346	Земли сельскохозяйственного назначения № 99	501819,46	1254664,63	51° 33' 43,434"	38° 33' 2,153"
64659	347	Земли сельскохозяйственного назначения № 99	501612,35	1254677,08	51° 33' 36,732"	38° 33' 2,790"
64660	348	Земли сельскохозяйственного назначения № 99	501611,14	1254647,78	51° 33' 36,694"	38° 33' 1,269"
64661	349	Земли сельскохозяйственного назначения № 99	501604,98	1254552,05	51° 33' 36,497"	38° 32' 56,299"
64662	350	Земли сельскохозяйственного назначения № 99	501607,03	1254551,92	51° 33' 36,564"	38° 32' 56,292"
64663	351	Земли сельскохозяйственного назначения № 99	501606,46	1254534,69	51° 33' 36,546"	38° 32' 55,398"
64664	352	Земли сельскохозяйственного назначения № 99	501745,66	1254526,32	51° 33' 41,050"	38° 32' 54,970"
64665	353	Земли сельскохозяйственного назначения № 99	501744,85	1254513,85	51° 33' 41,024"	38° 32' 54,322"
64666	354	Земли сельскохозяйственного назначения № 99	501785,18	1254511,28	51° 33' 42,329"	38° 32' 54,191"
64667	355	Земли сельскохозяйственного назначения № 99	501784,75	1254501,94	51° 33' 42,315"	38° 32' 53,706"
64668	356	Земли сельскохозяйственного назначения № 99	501787,70	1254501,61	51° 33' 42,411"	38° 32' 53,689"
64669	357	Земли сельскохозяйственного назначения № 99	501779,56	1254441,87	51° 33' 42,149"	38° 32' 50,588"
64670	358	Земли сельскохозяйственного назначения № 99	501202,15	1240696,65	51° 33' 23,253"	38° 20' 57,098"
64671	359	Земли сельскохозяйственного назначения № 99	501200,99	1240696,02	51° 33' 23,216"	38° 20' 57,066"
64672	360	Земли сельскохозяйственного назначения № 99	501200,90	1240695,98	51° 33' 23,213"	38° 20' 57,063"
64673	361	Земли сельскохозяйственного назначения № 99	501188,41	1240689,23	51° 33' 22,808"	38° 20' 56,714"
64674	362	Земли сельскохозяйственного назначения № 99	501179,65	1240684,91	51° 33' 22,524"	38° 20' 56,491"
64675	363	Земли сельскохозяйственного назначения № 99	501153,27	1240671,92	51° 33' 21,670"	38° 20' 55,819"
64676	364	Земли сельскохозяйственного назначения № 99	501150,32	1240670,47	51° 33' 21,574"	38° 20' 55,744"
64677	365	Земли сельскохозяйственного назначения № 99	501148,39	1240669,52	51° 33' 21,512"	38° 20' 55,695"
64678	366	Земли сельскохозяйственного назначения № 99	501130,95	1240660,93	51° 33' 20,947"	38° 20' 55,251"
64679	367	Земли сельскохозяйственного назначения № 99	501131,48	1240660,24	51° 33' 20,964"	38° 20' 55,215"
64680	368	Земли сельскохозяйственного назначения № 99	501175,70	1240602,14	51° 33' 22,392"	38° 20' 52,195"
64681	369	Земли сельскохозяйственного назначения № 99	501088,06	1240539,14	51° 33' 19,552"	38° 20' 48,933"
64682	370	Земли сельскохозяйственного назначения № 99	501092,01	1240528,26	51° 33' 19,679"	38° 20' 48,368"
64683	371	Земли сельскохозяйственного назначения № 99	501091,44	1240520,54	51° 33' 19,660"	38° 20' 47,968"
64684	372	Земли сельскохозяйственного назначения № 99	501127,29	1240443,32	51° 33' 20,816"	38° 20' 43,956"
64685	373	Земли сельскохозяйственного назначения № 99	501187,16	1240372,37	51° 33' 22,749"	38° 20' 40,267"
64686	374	Земли сельскохозяйственного назначения № 99	501338,05	1240150,29	51° 33' 27,617"	38° 20' 28,725"
64687	375	Земли сельскохозяйственного назначения № 99	501378,57	1240090,84	51° 33' 28,924"	38° 20' 25,635"
64688	376	Земли сельскохозяйственного назначения № 99	501383,04	1240085,54	51° 33' 29,069"	38° 20' 25,359"

64689	377	Земли сельскохозяйственного назначения № 99	501452,83	1240081,40	51° 33' 31,327"	38° 20' 25,137"
64690	378	Земли сельскохозяйственного назначения № 99	501552,40	1240148,56	51° 33' 34,552"	38° 20' 28,614"
64691	379	Земли сельскохозяйственного назначения № 99	501228,69	1240565,33	51° 33' 24,104"	38° 20' 50,279"
64692	380	Земли сельскохозяйственного назначения № 99	501276,24	1240599,64	51° 33' 25,645"	38° 20' 52,056"
64693	381	Земли сельскохозяйственного назначения № 99	501220,22	1240672,99	51° 33' 23,836"	38° 20' 55,868"
64694	382	Земли сельскохозяйственного назначения № 99	501215,26	1240679,49	51° 33' 23,676"	38° 20' 56,206"
64695	383	Земли сельскохозяйственного назначения № 99	501211,61	1240684,26	51° 33' 23,559"	38° 20' 56,454"
64696	384	Земли сельскохозяйственного назначения № 99	501206,27	1240691,26	51° 33' 23,386"	38° 20' 56,818"
64697	385	Земли сельскохозяйственного назначения № 99	501202,15	1240696,65	51° 33' 23,253"	38° 20' 57,098"
64698	386	Земли сельскохозяйственного назначения № 99	501255,27	1234933,31	51° 33' 24,524"	38° 15' 57,938"
64699	387	Земли сельскохозяйственного назначения № 99	501252,47	1234865,14	51° 33' 24,427"	38° 15' 54,401"
64700	388	Земли сельскохозяйственного назначения № 99	501278,85	1234811,66	51° 33' 25,275"	38° 15' 51,620"
64701	389	Земли сельскохозяйственного назначения № 99	501305,15	1234794,70	51° 33' 26,125"	38° 15' 50,736"
64702	390	Земли сельскохозяйственного назначения № 99	501359,24	1234797,24	51° 33' 27,875"	38° 15' 50,860"
64703	391	Земли сельскохозяйственного назначения № 99	501521,43	1234841,40	51° 33' 33,127"	38° 15' 53,126"
64704	392	Земли сельскохозяйственного назначения № 99	501494,88	1235161,65	51° 33' 32,299"	38° 16' 9,754"
64705	393	Земли сельскохозяйственного назначения № 99	501370,28	1235104,84	51° 33' 28,262"	38° 16' 6,824"
64706	394	Земли сельскохозяйственного назначения № 99	501291,94	1235014,37	51° 33' 25,718"	38° 16' 2,140"
64707	395	Земли сельскохозяйственного назначения № 99	501255,27	1234933,31	51° 33' 24,524"	38° 15' 57,938"
64708	396	Земли сельскохозяйственного назначения № 99	502960,71	1251547,81	51° 34' 20,422"	38° 30' 20,369"
64709	397	Земли сельскохозяйственного назначения № 99	502812,35	1251337,93	51° 34' 15,624"	38° 30' 9,469"
64710	398	Земли сельскохозяйственного назначения № 99	502897,35	1251276,56	51° 34' 18,374"	38° 30' 6,284"
64711	399	Земли сельскохозяйственного назначения № 99	503017,66	1251456,54	51° 34' 22,266"	38° 30' 15,631"
64712	400	Земли сельскохозяйственного назначения № 99	503011,87	1251521,71	51° 34' 22,078"	38° 30' 19,014"
64713	401	Земли сельскохозяйственного назначения № 99	502960,71	1251547,81	51° 34' 20,422"	38° 30' 20,369"
64714	402	Земли сельскохозяйственного назначения № 99	502655,63	1250768,89	51° 34' 10,557"	38° 29' 39,922"
64715	403	Земли сельскохозяйственного назначения № 99	502632,83	1250721,86	51° 34' 9,819"	38° 29' 37,480"
64716	404	Земли сельскохозяйственного назначения № 99	502635,38	1250716,22	51° 34' 9,902"	38° 29' 37,187"
64717	405	Земли сельскохозяйственного назначения № 99	502633,11	1250710,82	51° 34' 9,828"	38° 29' 36,906"
64718	406	Земли сельскохозяйственного назначения № 99	502626,88	1250709,33	51° 34' 9,627"	38° 29' 36,829"
64719	407	Земли сельскохозяйственного назначения № 99	502622,49	1250700,01	51° 34' 9,485"	38° 29' 36,345"
64720	408	Земли сельскохозяйственного назначения № 99	502624,99	1250694,33	51° 34' 9,566"	38° 29' 36,050"
64721	409	Земли сельскохозяйственного назначения № 99	502619,95	1250684,08	51° 34' 9,403"	38° 29' 35,518"
64722	410	Земли сельскохозяйственного назначения № 99	502613,47	1250681,03	51° 34' 9,193"	38° 29' 35,360"
64723	411	Земли сельскохозяйственного назначения № 99	502580,25	1250611,56	51° 34' 8,118"	38° 29' 31,752"
64724	412	Земли сельскохозяйственного назначения № 99	502576,26	1250603,25	51° 34' 7,989"	38° 29' 31,321"
64725	413	Земли сельскохозяйственного назначения № 99	502555,07	1250558,44	51° 34' 7,304"	38° 29' 28,994"
64726	414	Земли сельскохозяйственного назначения № 99	502514,89	1250559,89	51° 34' 6,004"	38° 29' 29,069"
64727	415	Земли сельскохозяйственного назначения № 99	502514,52	1250512,28	51° 34' 5,992"	38° 29' 26,597"
64728	416	Земли сельскохозяйственного назначения № 99	502388,80	1250517,50	51° 34' 1,924"	38° 29' 26,868"
64729	417	Земли сельскохозяйственного назначения № 99	502385,82	1250376,91	51° 34' 1,828"	38° 29' 19,569"

64730	418	Земли сельскохозяйственного назначения № 99	502512,28	1250374,67	51° 34' 5,920"	38° 29' 19,453"
64731	419	Земли сельскохозяйственного назначения № 99	502513,76	1250398,10	51° 34' 5,968"	38° 29' 20,669"
64732	420	Земли сельскохозяйственного назначения № 99	502549,84	1250397,73	51° 34' 7,135"	38° 29' 20,650"
64733	421	Земли сельскохозяйственного назначения № 99	502552,31	1250478,77	51° 34' 7,215"	38° 29' 24,858"
64734	422	Земли сельскохозяйственного назначения № 99	502641,57	1250478,77	51° 34' 10,103"	38° 29' 24,858"
64735	423	Земли сельскохозяйственного назначения № 99	502641,57	1250554,72	51° 34' 10,103"	38° 29' 28,802"
64736	424	Земли сельскохозяйственного назначения № 99	502698,21	1250600,20	51° 34' 11,935"	38° 29' 31,163"
64737	425	Земли сельскохозяйственного назначения № 99	502742,06	1250635,97	51° 34' 13,354"	38° 29' 33,021"
64738	426	Земли сельскохозяйственного назначения № 99	502744,54	1250641,85	51° 34' 13,434"	38° 29' 33,326"
64739	427	Земли сельскохозяйственного назначения № 99	502765,97	1250691,23	51° 34' 14,127"	38° 29' 35,890"
64740	428	Земли сельскохозяйственного назначения № 99	502773,50	1250708,07	51° 34' 14,371"	38° 29' 36,765"
64741	429	Земли сельскохозяйственного назначения № 99	502809,47	1250775,57	51° 34' 15,534"	38° 29' 40,270"
64742	430	Земли сельскохозяйственного назначения № 99	502897,23	1250734,65	51° 34' 18,374"	38° 29' 38,146"
64743	431	Земли сельскохозяйственного назначения № 99	502903,68	1250744,00	51° 34' 18,583"	38° 29' 38,631"
64744	432	Земли сельскохозяйственного назначения № 99	503042,27	1251002,18	51° 34' 23,066"	38° 29' 52,038"
64745	433	Земли сельскохозяйственного назначения № 99	503089,02	1251087,00	51° 34' 24,578"	38° 29' 56,443"
64746	434	Земли сельскохозяйственного назначения № 99	502877,05	1251212,43	51° 34' 17,718"	38° 30' 2,954"
64747	435	Земли сельскохозяйственного назначения № 99	502823,17	1251122,60	51° 34' 15,975"	38° 29' 58,289"
64748	436	Земли сельскохозяйственного назначения № 99	502691,38	1250849,62	51° 34' 11,713"	38° 29' 44,114"
64749	437	Земли сельскохозяйственного назначения № 99	502655,63	1250768,89	51° 34' 10,557"	38° 29' 39,922"
64750	438	Земли сельскохозяйственного назначения № 99	504960,42	1249596,78	51° 35' 25,132"	38° 28' 39,055"
64751	439	Земли сельскохозяйственного назначения № 99	504841,85	1249545,19	51° 35' 21,296"	38° 28' 36,375"
64752	440	Земли сельскохозяйственного назначения № 99	504935,68	1249389,59	51° 35' 24,331"	38° 28' 28,293"
64753	441	Земли сельскохозяйственного назначения № 99	505042,61	1249467,07	51° 35' 27,791"	38° 28' 32,317"
64754	442	Земли сельскохозяйственного назначения № 99	504960,42	1249596,78	51° 35' 25,132"	38° 28' 39,055"
64755	443	Земли сельскохозяйственного назначения № 99	508805,87	1259253,14	51° 37' 29,283"	38° 37' 1,017"
64756	444	Земли сельскохозяйственного назначения № 99	508807,71	1259254,49	51° 37' 29,343"	38° 37' 1,087"
64757	445	Земли сельскохозяйственного назначения № 99	508821,44	1259264,53	51° 37' 29,786"	38° 37' 1,611"
64758	446	Земли сельскохозяйственного назначения № 99	508824,25	1259266,59	51° 37' 29,877"	38° 37' 1,718"
64759	447	Земли сельскохозяйственного назначения № 99	508859,25	1259147,25	51° 37' 31,016"	38° 36' 55,517"
64760	448	Земли сельскохозяйственного назначения № 99	508888,51	1259057,13	51° 37' 31,968"	38° 36' 50,835"
64761	449	Земли сельскохозяйственного назначения № 99	508908,25	1259073,69	51° 37' 32,606"	38° 36' 51,698"
64762	450	Земли сельскохозяйственного назначения № 99	508919,68	1259071,95	51° 37' 32,976"	38° 36' 51,609"
64763	451	Земли сельскохозяйственного назначения № 99	508927,02	1259070,84	51° 37' 33,214"	38° 36' 51,552"
64764	452	Земли сельскохозяйственного назначения № 99	508944,55	1259093,99	51° 37' 33,780"	38° 36' 52,757"
64765	453	Земли сельскохозяйственного назначения № 99	509067,15	1259090,00	51° 37' 37,747"	38° 36' 52,561"
64766	454	Земли сельскохозяйственного назначения № 99	509088,40	1259097,16	51° 37' 38,434"	38° 36' 52,935"
64767	455	Земли сельскохозяйственного назначения № 99	509098,67	1259101,34	51° 37' 38,766"	38° 36' 53,153"
64768	456	Земли сельскохозяйственного назначения № 99	509118,15	1259147,46	51° 37' 39,393"	38° 36' 55,553"
64769	457	Земли сельскохозяйственного назначения № 99	509138,57	1259144,70	51° 37' 40,054"	38° 36' 55,411"
64770	458	Земли сельскохозяйственного назначения № 99	509151,79	1259146,20	51° 37' 40,482"	38° 36' 55,490"

64771	459	Земли сельскохозяйственного назначения № 99	509046,60	1259429,36	51° 37' 37,062"	38° 37' 10,201"
64772	460	Земли сельскохозяйственного назначения № 99	509038,56	1259441,12	51° 37' 36,801"	38° 37' 10,811"
64773	461	Земли сельскохозяйственного назначения № 99	509039,51	1259443,06	51° 37' 36,831"	38° 37' 10,912"
64774	462	Земли сельскохозяйственного назначения № 99	509037,88	1259450,23	51° 37' 36,778"	38° 37' 11,285"
64775	463	Земли сельскохозяйственного назначения № 99	509032,35	1259449,02	51° 37' 36,599"	38° 37' 11,222"
64776	464	Земли сельскохозяйственного назначения № 99	509019,10	1259480,07	51° 37' 36,169"	38° 37' 12,834"
64777	465	Земли сельскохозяйственного назначения № 99	508784,07	1259384,72	51° 37' 28,570"	38° 37' 7,855"
64778	466	Земли сельскохозяйственного назначения № 99	508776,17	1259373,12	51° 37' 28,315"	38° 37' 7,251"
64779	467	Земли сельскохозяйственного назначения № 99	508784,53	1259338,73	51° 37' 28,588"	38° 37' 5,464"
64780	468	Земли сельскохозяйственного назначения № 99	508799,56	1259280,11	51° 37' 29,077"	38° 37' 2,418"
64781	469	Земли сельскохозяйственного назначения № 99	508803,25	1259265,73	51° 37' 29,198"	38° 37' 1,671"
64782	470	Земли сельскохозяйственного назначения № 99	508806,31	1259253,78	51° 37' 29,297"	38° 37' 1,050"
64783	471	Земли сельскохозяйственного назначения № 99	508805,87	1259253,14	51° 37' 29,283"	38° 37' 1,017"
64784	472	Земли сельскохозяйственного назначения № 99	501899,84	1241595,08	51° 33' 45,879"	38° 21' 43,672"
64785	473	Земли сельскохозяйственного назначения № 99	501899,83	1241594,85	51° 33' 45,878"	38° 21' 43,660"
64786	474	Земли сельскохозяйственного назначения № 99	501899,89	1241594,63	51° 33' 45,880"	38° 21' 43,649"
64787	475	Земли сельскохозяйственного назначения № 99	501899,97	1241594,41	51° 33' 45,883"	38° 21' 43,637"
64788	476	Земли сельскохозяйственного назначения № 99	501900,09	1241594,22	51° 33' 45,887"	38° 21' 43,627"
64789	477	Земли сельскохозяйственного назначения № 99	501900,25	1241594,04	51° 33' 45,892"	38° 21' 43,618"
64790	478	Земли сельскохозяйственного назначения № 99	501900,44	1241593,90	51° 33' 45,898"	38° 21' 43,611"
64791	479	Земли сельскохозяйственного назначения № 99	501900,64	1241593,79	51° 33' 45,904"	38° 21' 43,605"
64792	480	Земли сельскохозяйственного назначения № 99	501900,86	1241593,72	51° 33' 45,912"	38° 21' 43,601"
64793	481	Земли сельскохозяйственного назначения № 99	501901,09	1241593,70	51° 33' 45,919"	38° 21' 43,600"
64794	482	Земли сельскохозяйственного назначения № 99	501901,32	1241593,69	51° 33' 45,926"	38° 21' 43,600"
64795	483	Земли сельскохозяйственного назначения № 99	501901,54	1241593,75	51° 33' 45,934"	38° 21' 43,603"
64796	484	Земли сельскохозяйственного назначения № 99	501901,75	1241593,83	51° 33' 45,940"	38° 21' 43,607"
64797	485	Земли сельскохозяйственного назначения № 99	501901,95	1241593,95	51° 33' 45,947"	38° 21' 43,613"
64798	486	Земли сельскохозяйственного назначения № 99	501902,12	1241594,11	51° 33' 45,952"	38° 21' 43,622"
64799	487	Земли сельскохозяйственного назначения № 99	501902,27	1241594,30	51° 33' 45,957"	38° 21' 43,631"
64800	488	Земли сельскохозяйственного назначения № 99	501902,38	1241594,50	51° 33' 45,961"	38° 21' 43,642"
64801	489	Земли сельскохозяйственного назначения № 99	501902,45	1241594,72	51° 33' 45,963"	38° 21' 43,653"
64802	490	Земли сельскохозяйственного назначения № 99	501902,47	1241594,95	51° 33' 45,964"	38° 21' 43,665"
64803	491	Земли сельскохозяйственного назначения № 99	501902,47	1241595,18	51° 33' 45,964"	38° 21' 43,677"
64804	492	Земли сельскохозяйственного назначения № 99	501902,42	1241595,40	51° 33' 45,962"	38° 21' 43,688"
64805	493	Земли сельскохозяйственного назначения № 99	501902,34	1241595,61	51° 33' 45,959"	38° 21' 43,699"
64806	494	Земли сельскохозяйственного назначения № 99	501902,21	1241595,81	51° 33' 45,955"	38° 21' 43,710"
64807	495	Земли сельскохозяйственного назначения № 99	501902,06	1241595,98	51° 33' 45,950"	38° 21' 43,719"
64808	496	Земли сельскохозяйственного назначения № 99	501901,87	1241596,13	51° 33' 45,944"	38° 21' 43,726"
64809	497	Земли сельскохозяйственного назначения № 99	501901,67	1241596,24	51° 33' 45,938"	38° 21' 43,732"
64810	498	Земли сельскохозяйственного назначения № 99	501901,45	1241596,31	51° 33' 45,931"	38° 21' 43,736"
64811	499	Земли сельскохозяйственного назначения № 99	501901,22	1241596,33	51° 33' 45,923"	38° 21' 43,737"

64812	500	Земли сельскохозяйственного назначения № 99	501900,99	1241596,33	51° 33' 45,916"	38° 21' 43,737"
64813	501	Земли сельскохозяйственного назначения № 99	501900,77	1241596,28	51° 33' 45,909"	38° 21' 43,734"
64814	502	Земли сельскохозяйственного назначения № 99	501900,55	1241596,20	51° 33' 45,902"	38° 21' 43,730"
64815	503	Земли сельскохозяйственного назначения № 99	501900,36	1241596,07	51° 33' 45,895"	38° 21' 43,723"
64816	504	Земли сельскохозяйственного назначения № 99	501900,18	1241595,92	51° 33' 45,890"	38° 21' 43,716"
64817	505	Земли сельскохозяйственного назначения № 99	501900,04	1241595,73	51° 33' 45,885"	38° 21' 43,706"
64818	506	Земли сельскохозяйственного назначения № 99	501899,93	1241595,53	51° 33' 45,882"	38° 21' 43,695"
64819	507	Земли сельскохозяйственного назначения № 99	501899,86	1241595,31	51° 33' 45,879"	38° 21' 43,684"
64820	508	Земли сельскохозяйственного назначения № 99	501899,84	1241595,08	51° 33' 45,879"	38° 21' 43,672"
64821	509	Земли сельскохозяйственного назначения № 99	502041,66	1241612,56	51° 33' 50,468"	38° 21' 44,567"
64822	510	Земли сельскохозяйственного назначения № 99	502033,24	1241608,13	51° 33' 50,196"	38° 21' 44,338"
64823	511	Земли сельскохозяйственного назначения № 99	502037,47	1241599,47	51° 33' 50,332"	38° 21' 43,888"
64824	512	Земли сельскохозяйственного назначения № 99	502045,89	1241603,91	51° 33' 50,605"	38° 21' 44,118"
64825	513	Земли сельскохозяйственного назначения № 99	502041,66	1241612,56	51° 33' 50,468"	38° 21' 44,567"
64826	514	Земли сельскохозяйственного назначения № 99	510582,09	1230403,57	51° 38' 25,800"	38° 12' 0,943"
64827	515	Земли сельскохозяйственного назначения № 99	510087,02	1230257,19	51° 38' 9,763"	38° 11' 53,431"
64828	516	Земли сельскохозяйственного назначения № 99	510232,98	1229763,52	51° 38' 14,423"	38° 11' 27,732"
64829	517	Земли сельскохозяйственного назначения № 99	510733,35	1229911,47	51° 38' 30,632"	38° 11' 35,322"
64830	518	Земли сельскохозяйственного назначения № 99	510582,09	1230403,57	51° 38' 25,800"	38° 12' 0,943"
64831	519	Земли сельскохозяйственного назначения № 99	509674,12	1231172,82	51° 37' 56,516"	38° 12' 41,121"
64832	520	Земли сельскохозяйственного назначения № 99	509550,65	1231133,83	51° 37' 52,517"	38° 12' 39,118"
64833	521	Земли сельскохозяйственного назначения № 99	509491,72	1231303,65	51° 37' 50,631"	38° 12' 47,958"
64834	522	Земли сельскохозяйственного назначения № 99	509012,04	1231152,18	51° 37' 35,092"	38° 12' 40,176"
64835	523	Земли сельскохозяйственного назначения № 99	509176,73	1230677,53	51° 37' 40,363"	38° 12' 15,469"
64836	524	Земли сельскохозяйственного назначения № 99	509653,32	1230837,90	51° 37' 55,803"	38° 12' 23,712"
64837	525	Земли сельскохозяйственного назначения № 99	509619,42	1230935,61	51° 37' 54,718"	38° 12' 28,799"
64838	526	Земли сельскохозяйственного назначения № 99	509742,09	1230976,89	51° 37' 58,692"	38° 12' 30,921"
64839	527	Земли сельскохозяйственного назначения № 99	509674,12	1231172,82	51° 37' 56,516"	38° 12' 41,121"
64840	528	Земли сельскохозяйственного назначения № 99	510347,90	1239461,64	51° 38' 19,096"	38° 19' 52,005"
64841	529	Земли сельскохозяйственного назначения № 99	510211,61	1239240,09	51° 38' 14,671"	38° 19' 40,500"
64842	530	Земли сельскохозяйственного назначения № 99	510374,81	1239136,53	51° 38' 19,944"	38° 19' 35,097"
64843	531	Земли сельскохозяйственного назначения № 99	510509,85	1239344,85	51° 38' 24,328"	38° 19' 45,915"
64844	532	Земли сельскохозяйственного назначения № 99	510347,90	1239461,64	51° 38' 19,096"	38° 19' 52,005"
64845	533	Земли сельскохозяйственного назначения № 99	509879,41	1237904,42	51° 38' 3,825"	38° 18' 31,089"
64846	534	Земли сельскохозяйственного назначения № 99	509805,71	1237720,87	51° 38' 1,425"	38° 18' 21,554"
64847	535	Земли сельскохозяйственного назначения № 99	510058,46	1237624,48	51° 38' 9,596"	38° 18' 16,510"
64848	536	Земли сельскохозяйственного назначения № 99	510129,41	1237805,49	51° 38' 11,906"	38° 18' 25,913"
64849	537	Земли сельскохозяйственного назначения № 99	509879,41	1237904,42	51° 38' 3,825"	38° 18' 31,089"
64850		**Земли сельскохозяйственного назначения № 99 Количество**		537		537
64851	1	Земли транспорта № 101	526521,41	1323632,34	51° 46' 45,326"	39° 33' 0,823"
64852	2	Земли транспорта № 101	526498,29	1323641,81	51° 46' 44,574"	39° 33' 1,300"

64853	3	Земли транспорта № 101	525918,75	1323295,31	51° 46' 25,990"	39° 32' 42,789"
64854	4	Земли транспорта № 101	525871,19	1323259,05	51° 46' 24,468"	39° 32' 40,862"
64855	5	Земли транспорта № 101	525726,04	1323148,36	51° 46' 19,825"	39° 32' 34,980"
64856	6	Земли транспорта № 101	525697,05	1323118,00	51° 46' 18,901"	39° 32' 33,375"
64857	7	Земли транспорта № 101	525514,37	1322926,72	51° 46' 13,081"	39° 32' 23,263"
64858	8	Земли транспорта № 101	525370,93	1322732,16	51° 46' 8,532"	39° 32' 13,010"
64859	9	Земли транспорта № 101	524816,64	1321980,36	51° 45' 50,950"	39° 31' 33,397"
64860	10	Земли транспорта № 101	524816,38	1321980,01	51° 45' 50,942"	39° 31' 33,379"
64861	11	Земли транспорта № 101	524573,97	1321651,21	51° 45' 43,252"	39° 31' 16,057"
64862	12	Земли транспорта № 101	524138,92	1321061,13	51° 45' 29,449"	39° 30' 44,974"
64863	13	Земли транспорта № 101	524088,29	1320975,95	51° 45' 27,850"	39° 30' 40,496"
64864	14	Земли транспорта № 101	524023,71	1320867,30	51° 45' 25,810"	39° 30' 34,785"
64865	15	Земли транспорта № 101	523989,76	1320717,78	51° 45' 24,780"	39° 30' 26,966"
64866	16	Земли транспорта № 101	523962,12	1320540,81	51° 45' 23,966"	39° 30' 17,721"
64867	17	Земли транспорта № 101	523946,62	1320441,55	51° 45' 23,509"	39° 30' 12,536"
64868	18	Земли транспорта № 101	523875,42	1319442,44	51° 45' 21,655"	39° 29' 20,403"
64869	19	Земли транспорта № 101	523875,19	1319439,19	51° 45' 21,649"	39° 29' 20,234"
64870	20	Земли транспорта № 101	523855,04	1319156,39	51° 45' 21,123"	39° 29' 5,478"
64871	21	Земли транспорта № 101	523718,10	1317234,63	51° 45' 17,534"	39° 27' 25,207"
64872	22	Земли транспорта № 101	523679,57	1316693,89	51° 45' 16,520"	39° 26' 56,994"
64873	23	Земли транспорта № 101	523674,04	1316616,39	51° 45' 16,375"	39° 26' 52,951"
64874	24	Земли транспорта № 101	523677,94	1316421,63	51° 45' 16,584"	39° 26' 42,802"
64875	25	Земли транспорта № 101	523715,57	1316177,83	51° 45' 17,905"	39° 26' 30,119"
64876	26	Земли транспорта № 101	523771,22	1315889,60	51° 45' 19,828"	39° 26' 15,133"
64877	27	Земли транспорта № 101	523851,48	1315620,22	51° 45' 22,538"	39° 26' 1,145"
64878	28	Земли транспорта № 101	523888,28	1315356,60	51° 45' 23,840"	39° 25' 47,428"
64879	29	Земли транспорта № 101	523920,47	1315077,28	51° 45' 24,998"	39° 25' 32,889"
64880	30	Земли транспорта № 101	523916,49	1314787,53	51° 45' 24,990"	39° 25' 17,783"
64881	31	Земли транспорта № 101	523889,26	1314651,62	51° 45' 24,166"	39° 25' 10,679"
64882	32	Земли транспорта № 101	523871,51	1314563,02	51° 45' 23,628"	39° 25' 6,049"
64883	33	Земли транспорта № 101	523868,67	1314550,15	51° 45' 23,541"	39° 25' 5,376"
64884	34	Земли транспорта № 101	523886,45	1314547,88	51° 45' 24,118"	39° 25' 5,270"
64885	35	Земли транспорта № 101	523888,55	1314547,61	51° 45' 24,186"	39° 25' 5,257"
64886	36	Земли транспорта № 101	523906,03	1314545,38	51° 45' 24,752"	39° 25' 5,152"
64887	37	Земли транспорта № 101	523906,04	1314545,42	51° 45' 24,752"	39° 25' 5,154"
64888	38	Земли транспорта № 101	523906,17	1314546,16	51° 45' 24,756"	39° 25' 5,193"
64889	39	Земли транспорта № 101	523911,82	1314579,08	51° 45' 24,925"	39° 25' 6,913"
64890	40	Земли транспорта № 101	523951,95	1314812,72	51° 45' 26,127"	39° 25' 19,119"
64891	41	Земли транспорта № 101	523952,98	1315077,05	51° 45' 26,050"	39° 25' 32,899"
64892	42	Земли транспорта № 101	523941,64	1315079,43	51° 45' 25,682"	39° 25' 33,015"
64893	43	Земли транспорта № 101	523936,73	1315299,69	51° 45' 25,431"	39° 25' 44,494"

64894	44	Земли транспорта № 101	523854,29	1315639,16	51° 45' 22,621"	39° 26' 2,134"
64895	45	Земли транспорта № 101	523845,18	1315676,65	51° 45' 22,311"	39° 26' 4,083"
64896	46	Земли транспорта № 101	523833,07	1315726,54	51° 45' 21,898"	39° 26' 6,675"
64897	47	Земли транспорта № 101	523843,77	1315729,22	51° 45' 22,243"	39° 26' 6,822"
64898	48	Земли транспорта № 101	523846,01	1315729,77	51° 45' 22,315"	39° 26' 6,852"
64899	49	Земли транспорта № 101	523844,87	1315734,26	51° 45' 22,276"	39° 26' 7,085"
64900	50	Земли транспорта № 101	523863,19	1315734,67	51° 45' 22,869"	39° 26' 7,119"
64901	51	Земли транспорта № 101	523863,12	1315734,94	51° 45' 22,866"	39° 26' 7,133"
64902	52	Земли транспорта № 101	523847,05	1315801,61	51° 45' 22,318"	39° 26' 10,597"
64903	53	Земли транспорта № 101	523843,88	1315814,73	51° 45' 22,210"	39° 26' 11,279"
64904	54	Земли транспорта № 101	523843,62	1315815,83	51° 45' 22,201"	39° 26' 11,336"
64905	55	Земли транспорта № 101	523794,92	1316017,79	51° 45' 20,540"	39° 26' 21,831"
64906	56	Земли транспорта № 101	523769,66	1316122,51	51° 45' 19,679"	39° 26' 27,273"
64907	57	Земли транспорта № 101	523717,50	1316338,84	51° 45' 17,899"	39° 26' 38,513"
64908	58	Земли транспорта № 101	523716,21	1316343,61	51° 45' 17,855"	39° 26' 38,761"
64909	59	Земли транспорта № 101	523709,15	1316344,41	51° 45' 17,627"	39° 26' 38,798"
64910	60	Земли транспорта № 101	523703,29	1316392,68	51° 45' 17,416"	39° 26' 41,310"
64911	61	Земли транспорта № 101	523699,03	1316427,71	51° 45' 17,264"	39° 26' 43,133"
64912	62	Земли транспорта № 101	523696,47	1316703,11	51° 45' 17,063"	39° 26' 57,487"
64913	63	Земли транспорта № 101	523707,72	1316896,04	51° 45' 17,344"	39° 27' 7,551"
64914	64	Земли транспорта № 101	523731,13	1317227,73	51° 45' 17,959"	39° 27' 24,857"
64915	65	Земли транспорта № 101	523752,53	1317461,81	51° 45' 18,550"	39° 27' 37,073"
64916	66	Земли транспорта № 101	523756,15	1317501,39	51° 45' 18,650"	39° 27' 39,139"
64917	67	Земли транспорта № 101	523756,18	1317501,79	51° 45' 18,651"	39° 27' 39,160"
64918	68	Земли транспорта № 101	523756,21	1317502,20	51° 45' 18,651"	39° 27' 39,181"
64919	69	Земли транспорта № 101	523773,18	1317791,39	51° 45' 19,075"	39° 27' 54,268"
64920	70	Земли транспорта № 101	523795,78	1318138,48	51° 45' 19,654"	39° 28' 12,376"
64921	71	Земли транспорта № 101	523856,35	1318831,49	51° 45' 21,309"	39° 28' 48,543"
64922	72	Земли транспорта № 101	523856,38	1318831,85	51° 45' 21,310"	39° 28' 48,562"
64923	73	Земли транспорта № 101	523878,50	1319135,65	51° 45' 21,891"	39° 29' 4,414"
64924	74	Земли транспорта № 101	523887,07	1319253,41	51° 45' 22,116"	39° 29' 10,559"
64925	75	Земли транспорта № 101	523934,74	1319773,69	51° 45' 23,426"	39° 29' 37,713"
64926	76	Земли транспорта № 101	523960,20	1320070,58	51° 45' 24,116"	39° 29' 53,208"
64927	77	Земли транспорта № 101	523977,55	1320272,96	51° 45' 24,586"	39° 30' 3,770"
64928	78	Земли транспорта № 101	524008,10	1320602,57	51° 45' 25,425"	39° 30' 20,974"
64929	79	Земли транспорта № 101	524038,78	1320739,45	51° 45' 26,356"	39° 30' 28,132"
64930	80	Земли транспорта № 101	524093,30	1320869,82	51° 45' 28,060"	39° 30' 34,968"
64931	81	Земли транспорта № 101	524209,21	1321094,45	51° 45' 31,707"	39° 30' 46,763"
64932	82	Земли транспорта № 101	524340,84	1321281,12	51° 45' 35,880"	39° 30' 56,591"
64933	83	Земли транспорта № 101	524355,39	1321297,96	51° 45' 36,343"	39° 30' 57,479"
64934	84	Земли транспорта № 101	524359,25	1321302,34	51° 45' 36,466"	39° 30' 57,710"

64935	85	Земли транспорта № 101	524382,24	1321292,24	51° 45' 37,214"	39° 30' 57,201"
64936	86	Земли транспорта № 101	524394,27	1321307,52	51° 45' 37,597"	39° 30' 58,006"
64937	87	Земли транспорта № 101	524387,95	1321318,08	51° 45' 37,387"	39° 30' 58,552"
64938	88	Земли транспорта № 101	524423,40	1321379,16	51° 45' 38,506"	39° 31' 1,763"
64939	89	Земли транспорта № 101	524472,54	1321443,39	51° 45' 40,066"	39° 31' 5,147"
64940	90	Земли транспорта № 101	524488,28	1321464,68	51° 45' 40,566"	39° 31' 6,269"
64941	91	Земли транспорта № 101	524493,45	1321461,77	51° 45' 40,734"	39° 31' 6,121"
64942	92	Земли транспорта № 101	524537,55	1321516,60	51° 45' 42,136"	39° 31' 9,012"
64943	93	Земли транспорта № 101	524548,24	1321533,57	51° 45' 42,474"	39° 31' 9,905"
64944	94	Земли транспорта № 101	524564,17	1321554,28	51° 45' 42,980"	39° 31' 10,996"
64945	95	Земли транспорта № 101	524584,61	1321581,21	51° 45' 43,628"	39° 31' 12,415"
64946	96	Земли транспорта № 101	524603,25	1321609,13	51° 45' 44,219"	39° 31' 13,885"
64947	97	Земли транспорта № 101	524613,23	1321622,91	51° 45' 44,535"	39° 31' 14,610"
64948	98	Земли транспорта № 101	524636,96	1321655,08	51° 45' 45,288"	39° 31' 16,305"
64949	99	Земли транспорта № 101	524662,67	1321688,45	51° 45' 46,104"	39° 31' 18,064"
64950	100	Земли транспорта № 101	524666,22	1321693,62	51° 45' 46,217"	39° 31' 18,336"
64951	101	Земли транспорта № 101	524669,91	1321698,97	51° 45' 46,334"	39° 31' 18,618"
64952	102	Земли транспорта № 101	524672,81	1321704,47	51° 45' 46,425"	39° 31' 18,907"
64953	103	Земли транспорта № 101	524683,11	1321720,33	51° 45' 46,751"	39° 31' 19,741"
64954	104	Земли транспорта № 101	524733,60	1321791,01	51° 45' 48,352"	39° 31' 23,463"
64955	105	Земли транспорта № 101	524770,34	1321841,02	51° 45' 49,517"	39° 31' 26,098"
64956	106	Земли транспорта № 101	524777,17	1321850,71	51° 45' 49,734"	39° 31' 26,608"
64957	107	Земли транспорта № 101	524784,59	1321863,10	51° 45' 49,968"	39° 31' 27,260"
64958	108	Земли транспорта № 101	524796,08	1321884,01	51° 45' 50,330"	39° 31' 28,358"
64959	109	Земли транспорта № 101	524807,65	1321902,34	51° 45' 50,696"	39° 31' 29,323"
64960	110	Земли транспорта № 101	524865,98	1321977,75	51° 45' 52,548"	39° 31' 33,298"
64961	111	Земли транспорта № 101	524870,68	1321984,04	51° 45' 52,697"	39° 31' 33,629"
64962	112	Земли транспорта № 101	524946,83	1322085,64	51° 45' 55,113"	39° 31' 38,983"
64963	113	Земли транспорта № 101	524955,13	1322094,05	51° 45' 55,378"	39° 31' 39,428"
64964	114	Земли транспорта № 101	524983,31	1322135,37	51° 45' 56,271"	39° 31' 41,603"
64965	115	Земли транспорта № 101	525007,51	1322168,27	51° 45' 57,038"	39° 31' 43,336"
64966	116	Земли транспорта № 101	525012,03	1322174,89	51° 45' 57,181"	39° 31' 43,685"
64967	117	Земли транспорта № 101	525042,28	1322218,19	51° 45' 58,140"	39° 31' 45,965"
64968	118	Земли транспорта № 101	525067,30	1322247,31	51° 45' 58,936"	39° 31' 47,502"
64969	119	Земли транспорта № 101	525102,73	1322291,21	51° 46' 0,061"	39° 31' 49,817"
64970	120	Земли транспорта № 101	525108,53	1322298,75	51° 46' 0,246"	39° 31' 50,215"
64971	121	Земли транспорта № 101	525115,54	1322308,26	51° 46' 0,468"	39° 31' 50,716"
64972	122	Земли транспорта № 101	525117,14	1322309,75	51° 46' 0,519"	39° 31' 50,795"
64973	123	Земли транспорта № 101	525122,91	1322316,66	51° 46' 0,702"	39° 31' 51,159"
64974	124	Земли транспорта № 101	525135,80	1322332,97	51° 46' 1,112"	39° 31' 52,020"
64975	125	Земли транспорта № 101	525143,47	1322342,92	51° 46' 1,355"	39° 31' 52,544"

64976	126	Земли транспорта № 101	525156,06	1322357,72	51° 46' 1,756"	39° 31' 53,325"
64977	127	Земли транспорта № 101	525167,45	1322371,10	51° 46' 2,118"	39° 31' 54,031"
64978	128	Земли транспорта № 101	525177,44	1322383,22	51° 46' 2,436"	39° 31' 54,671"
64979	129	Земли транспорта № 101	525193,42	1322402,33	51° 46' 2,944"	39° 31' 55,679"
64980	130	Земли транспорта № 101	525200,13	1322410,17	51° 46' 3,157"	39° 31' 56,093"
64981	131	Земли транспорта № 101	525207,37	1322418,68	51° 46' 3,387"	39° 31' 56,542"
64982	132	Земли транспорта № 101	525215,00	1322427,29	51° 46' 3,630"	39° 31' 56,997"
64983	133	Земли транспорта № 101	525226,14	1322440,45	51° 46' 3,984"	39° 31' 57,691"
64984	134	Земли транспорта № 101	525236,87	1322457,33	51° 46' 4,324"	39° 31' 58,579"
64985	135	Земли транспорта № 101	525244,14	1322472,53	51° 46' 4,552"	39° 31' 59,377"
64986	136	Земли транспорта № 101	525249,74	1322482,99	51° 46' 4,728"	39° 31' 59,927"
64987	137	Земли транспорта № 101	525255,97	1322500,50	51° 46' 4,921"	39° 32' 0,844"
64988	138	Земли транспорта № 101	525278,18	1322536,06	51° 46' 5,623"	39° 32' 2,715"
64989	139	Земли транспорта № 101	525289,19	1322552,14	51° 46' 5,972"	39° 32' 3,562"
64990	140	Земли транспорта № 101	525294,73	1322558,63	51° 46' 6,148"	39° 32' 3,905"
64991	141	Земли транспорта № 101	525295,42	1322559,36	51° 46' 6,170"	39° 32' 3,943"
64992	142	Земли транспорта № 101	525296,49	1322560,75	51° 46' 6,204"	39° 32' 4,016"
64993	143	Земли транспорта № 101	525312,41	1322581,48	51° 46' 6,709"	39° 32' 5,109"
64994	144	Земли транспорта № 101	525322,38	1322593,78	51° 46' 7,026"	39° 32' 5,758"
64995	145	Земли транспорта № 101	525341,33	1322618,33	51° 46' 7,628"	39° 32' 7,052"
64996	146	Земли транспорта № 101	525417,16	1322724,21	51° 46' 10,031"	39° 32' 12,630"
64997	147	Земли транспорта № 101	525432,59	1322741,22	51° 46' 10,523"	39° 32' 13,529"
64998	148	Земли транспорта № 101	525439,85	1322746,72	51° 46' 10,755"	39° 32' 13,821"
64999	149	Земли транспорта № 101	525432,63	1322752,58	51° 46' 10,519"	39° 32' 14,121"
65000	150	Земли транспорта № 101	525461,37	1322791,43	51° 46' 11,430"	39° 32' 16,168"
65001	151	Земли транспорта № 101	525515,78	1322864,97	51° 46' 13,156"	39° 32' 20,044"
65002	152	Земли транспорта № 101	525609,76	1322979,66	51° 46' 16,142"	39° 32' 26,095"
65003	153	Земли транспорта № 101	525717,85	1323084,55	51° 46' 19,590"	39° 32' 31,646"
65004	154	Земли транспорта № 101	525810,42	1323174,73	51° 46' 22,542"	39° 32' 36,419"
65005	155	Земли транспорта № 101	525994,63	1323312,68	51° 46' 28,436"	39° 32' 43,752"
65006	156	Земли транспорта № 101	526220,58	1323444,55	51° 46' 35,684"	39° 32' 50,801"
65007	157	Земли транспорта № 101	526453,83	1323582,57	51° 46' 43,164"	39° 32' 58,176"
65008	158	Земли транспорта № 101	526534,68	1323624,95	51° 46' 45,759"	39° 33' 0,448"
65009	159	Земли транспорта № 101	526536,77	1323626,05	51° 46' 45,826"	39° 33' 0,507"
65010	160	Земли транспорта № 101	526521,41	1323632,34	51° 46' 45,326"	39° 33' 0,823"
65011		**Земли транспорта № 101 Количество**		160		160
65012	1	Земли транспорта № 102	492481,38	1307311,00	51° 28' 30,911"	39° 18' 29,536"
65013	2	Земли транспорта № 102	492477,85	1307295,86	51° 28' 30,802"	39° 18' 28,749"
65014	3	Земли транспорта № 102	492477,13	1307292,57	51° 28' 30,780"	39° 18' 28,579"
65015	4	Земли транспорта № 102	492509,29	1307295,44	51° 28' 31,820"	39° 18' 28,746"
65016	5	Земли транспорта № 102	493474,29	1307348,15	51° 29' 3,021"	39° 18' 32,040"

65017	6	Земли транспорта № 102	493514,24	1307349,66	51° 29' 4,313"	39° 18' 32,142"
65018	7	Земли транспорта № 102	494253,38	1307390,25	51° 29' 28,212"	39° 18' 34,678"
65019	8	Земли транспорта № 102	494355,11	1307396,76	51° 29' 31,501"	39° 18' 35,075"
65020	9	Земли транспорта № 102	494457,72	1307404,92	51° 29' 34,818"	39° 18' 35,558"
65021	10	Земли транспорта № 102	494548,53	1307410,07	51° 29' 37,754"	39° 18' 35,878"
65022	11	Земли транспорта № 102	494836,64	1307425,62	51° 29' 47,070"	39° 18' 36,852"
65023	12	Земли транспорта № 102	493039,29	1307340,76	51° 28' 48,950"	39° 18' 31,403"
65024	13	Земли транспорта № 102	492481,38	1307311,00	51° 28' 30,911"	39° 18' 29,536"
65025	14	Земли транспорта № 102	497604,32	1306703,60	51° 31' 16,876"	39° 18' 1,029"
65026	15	Земли транспорта № 102	497171,81	1306827,83	51° 31' 2,838"	39° 18' 7,221"
65027	16	Земли транспорта № 102	497269,16	1306792,32	51° 31' 6,000"	39° 18' 5,436"
65028	17	Земли транспорта № 102	497604,37	1306669,17	51° 31' 16,890"	39° 17' 59,244"
65029	18	Земли транспорта № 102	497604,32	1306703,60	51° 31' 16,876"	39° 18' 1,029"
65030	19	Земли транспорта № 102	498683,08	1307622,59	51° 31' 51,443"	39° 18' 49,324"
65031	20	Земли транспорта № 102	498689,41	1307609,79	51° 31' 51,652"	39° 18' 48,663"
65032	21	Земли транспорта № 102	498697,72	1307626,96	51° 31' 51,915"	39° 18' 49,559"
65033	22	Земли транспорта № 102	499072,64	1308376,69	51° 32' 3,767"	39° 19' 28,672"
65034	23	Земли транспорта № 102	499075,91	1308383,56	51° 32' 3,871"	39° 19' 29,031"
65035	24	Земли транспорта № 102	499068,65	1308387,05	51° 32' 3,634"	39° 19' 29,207"
65036	25	Земли транспорта № 102	499051,60	1308353,73	51° 32' 3,095"	39° 19' 27,469"
65037	26	Земли транспорта № 102	498988,51	1308228,37	51° 32' 1,101"	39° 19' 20,928"
65038	27	Земли транспорта № 102	498900,31	1308046,62	51° 31' 58,314"	39° 19' 11,447"
65039	28	Земли транспорта № 102	498864,22	1307975,90	51° 31' 57,173"	39° 19' 7,758"
65040	29	Земли транспорта № 102	498860,35	1307974,11	51° 31' 57,048"	39° 19' 7,662"
65041	30	Земли транспорта № 102	498857,53	1307968,38	51° 31' 56,959"	39° 19' 7,363"
65042	31	Земли транспорта № 102	498859,04	1307964,63	51° 31' 57,010"	39° 19' 7,170"
65043	32	Земли транспорта № 102	498727,80	1307702,13	51° 31' 52,860"	39° 18' 53,476"
65044	33	Земли транспорта № 102	498683,08	1307622,59	51° 31' 51,443"	39° 18' 49,324"
65045	34	Земли транспорта № 102	506625,24	1329740,97	51° 35' 58,692"	39° 38' 3,040"
65046	35	Земли транспорта № 102	506621,07	1329742,66	51° 35' 58,556"	39° 38' 3,125"
65047	36	Земли транспорта № 102	506583,46	1329742,78	51° 35' 57,339"	39° 38' 3,100"
65048	37	Земли транспорта № 102	506445,39	1329743,19	51° 35' 52,873"	39° 38' 3,008"
65049	38	Земли транспорта № 102	506440,92	1329744,44	51° 35' 52,727"	39° 38' 3,070"
65050	39	Земли транспорта № 102	506411,35	1329752,75	51° 35' 51,767"	39° 38' 3,478"
65051	40	Земли транспорта № 102	506401,89	1329755,42	51° 35' 51,459"	39° 38' 3,608"
65052	41	Земли транспорта № 102	506351,04	1329790,96	51° 35' 49,796"	39° 38' 5,413"
65053	42	Земли транспорта № 102	506333,72	1329803,06	51° 35' 49,230"	39° 38' 6,027"
65054	43	Земли транспорта № 102	506330,36	1329805,41	51° 35' 49,120"	39° 38' 6,146"
65055	44	Земли транспорта № 102	506328,12	1329806,72	51° 35' 49,047"	39° 38' 6,213"
65056	45	Земли транспорта № 102	506267,70	1329842,11	51° 35' 47,074"	39° 38' 8,001"
65057	46	Земли транспорта № 102	506222,84	1329864,30	51° 35' 45,611"	39° 38' 9,117"

65058	47	Земли транспорта № 102	506206,75	1329872,25	51° 35' 45,087"	39° 38' 9,517"
65059	48	Земли транспорта № 102	506196,71	1329874,54	51° 35' 44,761"	39° 38' 9,628"
65060	49	Земли транспорта № 102	506174,80	1329879,52	51° 35' 44,050"	39° 38' 9,869"
65061	50	Земли транспорта № 102	506145,47	1329881,17	51° 35' 43,100"	39° 38' 9,930"
65062	51	Земли транспорта № 102	506133,06	1329880,75	51° 35' 42,699"	39° 38' 9,898"
65063	52	Земли транспорта № 102	506077,97	1329876,30	51° 35' 40,919"	39° 38' 9,622"
65064	53	Земли транспорта № 102	506045,20	1329872,49	51° 35' 39,861"	39° 38' 9,397"
65065	54	Земли транспорта № 102	506044,36	1329873,59	51° 35' 39,833"	39° 38' 9,454"
65066	55	Земли транспорта № 102	506043,74	1329873,54	51° 35' 39,813"	39° 38' 9,451"
65067	56	Земли транспорта № 102	506044,12	1329859,65	51° 35' 39,832"	39° 38' 8,729"
65068	57	Земли транспорта № 102	506084,97	1329864,62	51° 35' 41,151"	39° 38' 9,021"
65069	58	Земли транспорта № 102	506133,21	1329862,32	51° 35' 42,713"	39° 38' 8,941"
65070	59	Земли транспорта № 102	506206,43	1329858,82	51° 35' 45,084"	39° 38' 8,819"
65071	60	Земли транспорта № 102	506231,73	1329851,60	51° 35' 45,906"	39° 38' 8,465"
65072	61	Земли транспорта № 102	506240,33	1329847,10	51° 35' 46,186"	39° 38' 8,238"
65073	62	Земли транспорта № 102	506293,94	1329819,04	51° 35' 47,935"	39° 38' 6,824"
65074	63	Земли транспорта № 102	506373,78	1329764,57	51° 35' 50,545"	39° 38' 4,061"
65075	64	Земли транспорта № 102	506373,13	1329757,17	51° 35' 50,528"	39° 38' 3,676"
65076	65	Земли транспорта № 102	506374,15	1329759,10	51° 35' 50,560"	39° 38' 3,777"
65077	66	Земли транспорта № 102	506383,74	1329751,96	51° 35' 50,874"	39° 38' 3,414"
65078	67	Земли транспорта № 102	506388,01	1329746,48	51° 35' 51,015"	39° 38' 3,133"
65079	68	Земли транспорта № 102	506390,80	1329739,66	51° 35' 51,108"	39° 38' 2,781"
65080	69	Земли транспорта № 102	506390,45	1329738,14	51° 35' 51,098"	39° 38' 2,701"
65081	70	Земли транспорта № 102	506397,45	1329738,05	51° 35' 51,324"	39° 38' 2,702"
65082	71	Земли транспорта № 102	506397,70	1329738,02	51° 35' 51,333"	39° 38' 2,701"
65083	72	Земли транспорта № 102	506613,75	1329734,38	51° 35' 58,324"	39° 38' 2,689"
65084	73	Земли транспорта № 102	506610,31	1329726,54	51° 35' 58,216"	39° 38' 2,279"
65085	74	Земли транспорта № 102	506616,28	1329725,30	51° 35' 58,410"	39° 38' 2,219"
65086	75	Земли транспорта № 102	506613,06	1329715,92	51° 35' 58,311"	39° 38' 1,729"
65087	76	Земли транспорта № 102	506609,11	1329704,42	51° 35' 58,189"	39° 38' 1,129"
65088	77	Земли транспорта № 102	506595,66	1329673,32	51° 35' 57,769"	39° 37' 59,502"
65089	78	Земли транспорта № 102	506591,94	1329667,83	51° 35' 57,652"	39° 37' 59,214"
65090	79	Земли транспорта № 102	506586,23	1329653,79	51° 35' 57,474"	39° 37' 58,480"
65091	80	Земли транспорта № 102	506598,12	1329663,65	51° 35' 57,854"	39° 37' 59,002"
65092	81	Земли транспорта № 102	506614,44	1329673,72	51° 35' 58,377"	39° 37' 59,538"
65093	82	Земли транспорта № 102	506654,56	1329697,27	51° 35' 59,663"	39° 38' 0,794"
65094	83	Земли транспорта № 102	506659,40	1329699,33	51° 35' 59,818"	39° 38' 0,905"
65095	84	Земли транспорта № 102	506667,33	1329702,57	51° 36' 0,073"	39° 38' 1,080"
65096	85	Земли транспорта № 102	506667,58	1329703,30	51° 36' 0,081"	39° 38' 1,118"
65097	86	Земли транспорта № 102	506668,24	1329709,51	51° 36' 0,099"	39° 38' 1,441"
65098	87	Земли транспорта № 102	506671,96	1329711,45	51° 36' 0,218"	39° 38' 1,545"

65099	88	Земли транспорта № 102	506649,86	1329730,96	51° 35' 59,494"	39° 38' 2,540"
65100	89	Земли транспорта № 102	506625,24	1329740,97	51° 35' 58,692"	39° 38' 3,040"
65101	90	Земли транспорта № 102	494982,09	1323840,39	51° 29' 44,920"	39° 32' 47,737"
65102	91	Земли транспорта № 102	495025,85	1323962,85	51° 29' 46,278"	39° 32' 54,117"
65103	92	Земли транспорта № 102	495031,56	1323978,84	51° 29' 46,455"	39° 32' 54,950"
65104	93	Земли транспорта № 102	495039,91	1324002,19	51° 29' 46,714"	39° 32' 56,166"
65105	94	Земли транспорта № 102	495041,77	1324006,83	51° 29' 46,772"	39° 32' 56,408"
65106	95	Земли транспорта № 102	495075,23	1324083,99	51° 29' 47,818"	39° 33' 0,433"
65107	96	Земли транспорта № 102	495096,59	1324143,32	51° 29' 48,481"	39° 33' 3,524"
65108	97	Земли транспорта № 102	495106,65	1324176,03	51° 29' 48,791"	39° 33' 5,227"
65109	98	Земли транспорта № 102	495108,51	1324182,16	51° 29' 48,849"	39° 33' 5,546"
65110	99	Земли транспорта № 102	495118,17	1324214,11	51° 29' 49,146"	39° 33' 7,209"
65111	100	Земли транспорта № 102	495172,26	1324399,06	51° 29' 50,809"	39° 33' 16,836"
65112	101	Земли транспорта № 102	495199,18	1324492,40	51° 29' 51,635"	39° 33' 21,694"
65113	102	Земли транспорта № 102	495245,04	1324650,41	51° 29' 53,044"	39° 33' 29,919"
65114	103	Земли транспорта № 102	495251,63	1324673,13	51° 29' 53,246"	39° 33' 31,102"
65115	104	Земли транспорта № 102	495252,38	1324675,71	51° 29' 53,269"	39° 33' 31,236"
65116	105	Земли транспорта № 102	495281,12	1324775,58	51° 29' 54,152"	39° 33' 36,434"
65117	106	Земли транспорта № 102	495284,37	1324786,88	51° 29' 54,251"	39° 33' 37,022"
65118	107	Земли транспорта № 102	495287,22	1324796,78	51° 29' 54,339"	39° 33' 37,538"
65119	108	Земли транспорта № 102	495290,70	1324808,86	51° 29' 54,446"	39° 33' 38,166"
65120	109	Земли транспорта № 102	495299,44	1324839,25	51° 29' 54,714"	39° 33' 39,748"
65121	110	Земли транспорта № 102	495305,47	1324860,12	51° 29' 54,899"	39° 33' 40,834"
65122	111	Земли транспорта № 102	495308,64	1324871,12	51° 29' 54,996"	39° 33' 41,407"
65123	112	Земли транспорта № 102	495311,62	1324881,42	51° 29' 55,088"	39° 33' 41,943"
65124	113	Земли транспорта № 102	495314,69	1324892,06	51° 29' 55,182"	39° 33' 42,497"
65125	114	Земли транспорта № 102	495317,77	1324902,71	51° 29' 55,277"	39° 33' 43,051"
65126	115	Земли транспорта № 102	495320,50	1324912,17	51° 29' 55,361"	39° 33' 43,544"
65127	116	Земли транспорта № 102	495333,66	1324957,71	51° 29' 55,765"	39° 33' 45,914"
65128	117	Земли транспорта № 102	495337,26	1324970,21	51° 29' 55,875"	39° 33' 46,565"
65129	118	Земли транспорта № 102	495341,14	1324983,63	51° 29' 55,994"	39° 33' 47,263"
65130	119	Земли транспорта № 102	495343,34	1324991,26	51° 29' 56,062"	39° 33' 47,661"
65131	120	Земли транспорта № 102	495365,19	1325060,88	51° 29' 56,735"	39° 33' 51,286"
65132	121	Земли транспорта № 102	495383,02	1325106,00	51° 29' 57,291"	39° 33' 53,638"
65133	122	Земли транспорта № 102	495399,21	1325136,90	51° 29' 57,800"	39° 33' 55,252"
65134	123	Земли транспорта № 102	495440,60	1325190,69	51° 29' 59,113"	39° 33' 58,072"
65135	124	Земли транспорта № 102	495454,33	1325208,53	51° 29' 59,548"	39° 33' 59,007"
65136	125	Земли транспорта № 102	495483,06	1325245,23	51° 30' 0,460"	39° 34' 0,931"
65137	126	Земли транспорта № 102	495499,59	1325266,35	51° 30' 0,985"	39° 34' 2,039"
65138	127	Земли транспорта № 102	495521,27	1325294,05	51° 30' 1,673"	39° 34' 3,491"
65139	128	Земли транспорта № 102	495544,70	1325327,08	51° 30' 2,415"	39° 34' 5,221"

65140	129	Земли транспорта № 102	495556,70	1325349,50	51° 30' 2,793"	39° 34' 6,393"
65141	130	Земли транспорта № 102	495573,46	1325397,28	51° 30' 3,312"	39° 34' 8,882"
65142	131	Земли транспорта № 102	495595,48	1325481,45	51° 30' 3,984"	39° 34' 13,262"
65143	132	Земли транспорта № 102	495600,45	1325560,84	51° 30' 4,107"	39° 34' 17,381"
65144	133	Земли транспорта № 102	495603,99	1325617,44	51° 30' 4,194"	39° 34' 20,317"
65145	134	Земли транспорта № 102	495614,42	1325895,41	51° 30' 4,397"	39° 34' 34,734"
65146	135	Земли транспорта № 102	495615,12	1325913,77	51° 30' 4,411"	39° 34' 35,686"
65147	136	Земли транспорта № 102	495615,27	1325919,73	51° 30' 4,413"	39° 34' 35,995"
65148	137	Земли транспорта № 102	495615,37	1325923,84	51° 30' 4,414"	39° 34' 36,208"
65149	138	Земли транспорта № 102	495615,72	1325938,20	51° 30' 4,419"	39° 34' 36,953"
65150	139	Земли транспорта № 102	495617,39	1326006,67	51° 30' 4,440"	39° 34' 40,503"
65151	140	Земли транспорта № 102	495614,08	1326052,71	51° 30' 4,310"	39° 34' 42,887"
65152	141	Земли транспорта № 102	495602,97	1326121,64	51° 30' 3,917"	39° 34' 46,451"
65153	142	Земли транспорта № 102	495586,64	1326176,30	51° 30' 3,363"	39° 34' 49,272"
65154	143	Земли транспорта № 102	495519,01	1326343,06	51° 30' 1,094"	39° 34' 57,863"
65155	144	Земли транспорта № 102	495485,03	1326426,27	51° 29' 59,954"	39° 35' 2,149"
65156	145	Земли транспорта № 102	495501,94	1326425,51	51° 30' 0,502"	39° 35' 2,123"
65157	146	Земли транспорта № 102	495490,48	1326453,23	51° 30' 0,117"	39° 35' 3,551"
65158	147	Земли транспорта № 102	495479,01	1326480,95	51° 29' 59,733"	39° 35' 4,979"
65159	148	Земли транспорта № 102	495328,23	1326809,63	51° 29' 54,695"	39° 35' 21,897"
65160	149	Земли транспорта № 102	495297,83	1326884,98	51° 29' 53,674"	39° 35' 25,779"
65161	150	Земли транспорта № 102	495287,94	1326909,28	51° 29' 53,342"	39° 35' 27,030"
65162	151	Земли транспорта № 102	495245,47	1327013,57	51° 29' 51,917"	39° 35' 32,402"
65163	152	Земли транспорта № 102	495238,08	1327031,21	51° 29' 51,670"	39° 35' 33,311"
65164	153	Земли транспорта № 102	495234,38	1327040,03	51° 29' 51,546"	39° 35' 33,765"
65165	154	Земли транспорта № 102	495230,45	1327047,36	51° 29' 51,415"	39° 35' 34,142"
65166	155	Земли транспорта № 102	495231,15	1327047,73	51° 29' 51,437"	39° 35' 34,162"
65167	156	Земли транспорта № 102	495210,46	1327097,13	51° 29' 50,744"	39° 35' 36,706"
65168	157	Земли транспорта № 102	495146,78	1327249,10	51° 29' 48,609"	39° 35' 44,532"
65169	158	Земли транспорта № 102	495064,37	1327442,54	51° 29' 45,848"	39° 35' 54,493"
65170	159	Земли транспорта № 102	495028,02	1327527,77	51° 29' 44,630"	39° 35' 58,882"
65171	160	Земли транспорта № 102	495011,19	1327578,80	51° 29' 44,060"	39° 36' 1,513"
65172	161	Земли транспорта № 102	494885,28	1327878,05	51° 29' 39,839"	39° 36' 16,922"
65173	162	Земли транспорта № 102	494599,90	1328668,98	51° 29' 30,213"	39° 36' 57,684"
65174	163	Земли транспорта № 102	494530,75	1328876,58	51° 29' 27,872"	39° 37' 8,386"
65175	164	Земли транспорта № 102	494507,35	1328951,67	51° 29' 27,077"	39° 37' 12,259"
65176	165	Земли транспорта № 102	494502,90	1329015,40	51° 29' 26,901"	39° 37' 15,558"
65177	166	Земли транспорта № 102	494489,88	1329817,31	51° 29' 26,075"	39° 37' 57,104"
65178	167	Земли транспорта № 102	494457,74	1330023,39	51° 29' 24,930"	39° 38' 7,756"
65179	168	Земли транспорта № 102	494369,60	1330330,74	51° 29' 21,922"	39° 38' 23,611"
65180	169	Земли транспорта № 102	494104,47	1330956,68	51° 29' 13,024"	39° 38' 55,828"

65181	170	Земли транспорта № 102	493786,09	1331669,63	51° 29' 2,356"	39° 39' 32,506"
65182	171	Земли транспорта № 102	493775,38	1331677,20	51° 29' 2,005"	39° 39' 32,889"
65183	172	Земли транспорта № 102	493757,53	1331651,30	51° 29' 1,441"	39° 39' 31,533"
65184	173	Земли транспорта № 102	493736,91	1331687,04	51° 29' 0,756"	39° 39' 33,367"
65185	174	Земли транспорта № 102	493736,68	1331687,42	51° 29' 0,748"	39° 39' 33,387"
65186	175	Земли транспорта № 102	493356,50	1332284,65	51° 28' 48,138"	39° 40' 4,012"
65187	176	Земли транспорта № 102	493373,76	1332294,33	51° 28' 48,691"	39° 40' 4,528"
65188	177	Земли транспорта № 102	493386,86	1332299,09	51° 28' 49,112"	39° 40' 4,785"
65189	178	Земли транспорта № 102	493425,94	1332305,73	51° 28' 50,373"	39° 40' 5,162"
65190	179	Земли транспорта № 102	493664,31	1332302,44	51° 28' 58,086"	39° 40' 5,191"
65191	180	Земли транспорта № 102	494373,75	1332279,85	51° 29' 21,048"	39° 40' 4,616"
65192	181	Земли транспорта № 102	494869,42	1332247,57	51° 29' 37,100"	39° 40' 3,358"
65193	182	Земли транспорта № 102	495151,34	1332229,20	51° 29' 46,230"	39° 40' 2,643"
65194	183	Земли транспорта № 102	495395,69	1332203,06	51° 29' 54,148"	39° 40' 1,493"
65195	184	Земли транспорта № 102	495401,23	1332222,80	51° 29' 54,317"	39° 40' 2,521"
65196	185	Земли транспорта № 102	495351,84	1332234,69	51° 29' 52,713"	39° 40' 3,096"
65197	186	Земли транспорта № 102	495353,06	1332247,69	51° 29' 52,746"	39° 40' 3,770"
65198	187	Земли транспорта № 102	495429,03	1332246,99	51° 29' 55,204"	39° 40' 3,798"
65199	188	Земли транспорта № 102	495149,63	1332261,55	51° 29' 46,157"	39° 40' 4,318"
65200	189	Земли транспорта № 102	495150,27	1332249,31	51° 29' 46,185"	39° 40' 3,684"
65201	190	Земли транспорта № 102	494374,89	1332299,82	51° 29' 21,075"	39° 40' 5,652"
65202	191	Земли транспорта № 102	494374,60	1332299,83	51° 29' 21,065"	39° 40' 5,652"
65203	192	Земли транспорта № 102	493664,77	1332322,43	51° 28' 58,090"	39° 40' 6,228"
65204	193	Земли транспорта № 102	493639,89	1332322,77	51° 28' 57,285"	39° 40' 6,225"
65205	194	Земли транспорта № 102	493377,06	1332316,81	51° 28' 48,786"	39° 40' 5,695"
65206	195	Земли транспорта № 102	493366,16	1332312,84	51° 28' 48,436"	39° 40' 5,481"
65207	196	Земли транспорта № 102	493364,94	1332312,30	51° 28' 48,396"	39° 40' 5,452"
65208	197	Земли транспорта № 102	493364,68	1332312,17	51° 28' 48,388"	39° 40' 5,444"
65209	198	Земли транспорта № 102	493345,72	1332301,53	51° 28' 47,780"	39° 40' 4,877"
65210	199	Земли транспорта № 102	493247,96	1332453,92	51° 28' 44,538"	39° 40' 12,691"
65211	200	Земли транспорта № 102	493182,10	1332564,43	51° 28' 42,349"	39° 40' 18,360"
65212	201	Земли транспорта № 102	493141,66	1332629,78	51° 28' 41,007"	39° 40' 21,712"
65213	202	Земли транспорта № 102	493068,77	1332746,39	51° 28' 38,588"	39° 40' 27,691"
65214	203	Земли транспорта № 102	493026,64	1332816,56	51° 28' 37,188"	39° 40' 31,291"
65215	204	Земли транспорта № 102	493010,67	1332852,83	51° 28' 36,652"	39° 40' 33,156"
65216	205	Земли транспорта № 102	493001,44	1332848,99	51° 28' 36,355"	39° 40' 32,950"
65217	206	Земли транспорта № 102	492996,96	1332847,12	51° 28' 36,211"	39° 40' 32,849"
65218	207	Земли транспорта № 102	492992,21	1332845,14	51° 28' 36,059"	39° 40' 32,742"
65219	208	Земли транспорта № 102	493008,59	1332807,92	51° 28' 36,608"	39° 40' 30,828"
65220	209	Земли транспорта № 102	493008,89	1332807,31	51° 28' 36,618"	39° 40' 30,797"
65221	210	Земли транспорта № 102	493009,17	1332806,80	51° 28' 36,628"	39° 40' 30,771"

65222	211	Земли транспорта № 102	493051,72	1332735,94	51° 28' 38,042"	39° 40' 27,136"
65223	212	Земли транспорта № 102	493124,68	1332619,22	51° 28' 40,463"	39° 40' 21,150"
65224	213	Земли транспорта № 102	493165,01	1332554,05	51° 28' 41,802"	39° 40' 17,808"
65225	214	Земли транспорта № 102	493230,87	1332443,55	51° 28' 43,990"	39° 40' 12,139"
65226	215	Земли транспорта № 102	493231,04	1332443,27	51° 28' 43,996"	39° 40' 12,124"
65227	216	Земли транспорта № 102	493333,52	1332283,55	51° 28' 47,395"	39° 40' 3,936"
65228	217	Земли транспорта № 102	493333,97	1332282,83	51° 28' 47,410"	39° 40' 3,899"
65229	218	Земли транспорта № 102	493334,46	1332282,08	51° 28' 47,426"	39° 40' 3,860"
65230	219	Земли транспорта № 102	493719,70	1331676,86	51° 29' 0,204"	39° 39' 32,826"
65231	220	Земли транспорта № 102	493744,96	1331633,07	51° 29' 1,044"	39° 39' 30,577"
65232	221	Земли транспорта № 102	493965,89	1331106,53	51° 29' 8,464"	39° 39' 3,479"
65233	222	Земли транспорта № 102	494262,87	1330393,94	51° 29' 18,437"	39° 38' 26,799"
65234	223	Земли транспорта № 102	494339,91	1330171,90	51° 29' 21,043"	39° 38' 15,356"
65235	224	Земли транспорта № 102	494399,71	1329942,80	51° 29' 23,094"	39° 38' 3,533"
65236	225	Земли транспорта № 102	494403,14	1329769,02	51° 29' 23,293"	39° 37' 54,531"
65237	226	Земли транспорта № 102	494413,23	1329139,16	51° 29' 23,938"	39° 37' 21,899"
65238	227	Земли транспорта № 102	494436,24	1328896,34	51° 29' 24,804"	39° 37' 9,334"
65239	228	Земли транспорта № 102	494514,74	1328658,35	51° 29' 27,463"	39° 36' 57,065"
65240	229	Земли транспорта № 102	494817,93	1327858,63	51° 29' 37,670"	39° 36' 15,862"
65241	230	Земли транспорта № 102	494926,36	1327592,34	51° 29' 41,309"	39° 36' 2,148"
65242	231	Земли транспорта № 102	494977,59	1327507,44	51° 29' 43,008"	39° 35' 57,788"
65243	232	Земли транспорта № 102	495082,37	1327238,43	51° 29' 46,531"	39° 35' 43,929"
65244	233	Земли транспорта № 102	495156,16	1327097,97	51° 29' 48,987"	39° 35' 36,707"
65245	234	Земли транспорта № 102	495158,44	1327091,09	51° 29' 49,064"	39° 35' 36,352"
65246	235	Земли транспорта № 102	495214,97	1326961,10	51° 29' 50,956"	39° 35' 29,659"
65247	236	Земли транспорта № 102	495289,97	1326653,43	51° 29' 53,533"	39° 35' 13,771"
65248	237	Земли транспорта № 102	495309,66	1326609,12	51° 29' 54,192"	39° 35' 11,490"
65249	238	Земли транспорта № 102	495355,09	1326494,53	51° 29' 55,717"	39° 35' 5,586"
65250	239	Земли транспорта № 102	495401,26	1326379,94	51° 29' 57,267"	39° 34' 59,683"
65251	240	Земли транспорта № 102	495441,41	1326290,72	51° 29' 58,609"	39° 34' 55,090"
65252	241	Земли транспорта № 102	495415,91	1326287,04	51° 29' 57,786"	39° 34' 54,879"
65253	242	Земли транспорта № 102	495333,58	1326284,44	51° 29' 55,123"	39° 34' 54,680"
65254	243	Земли транспорта № 102	495315,04	1326245,50	51° 29' 54,543"	39° 34' 52,648"
65255	244	Земли транспорта № 102	495300,95	1326195,44	51° 29' 54,111"	39° 34' 50,042"
65256	245	Земли транспорта № 102	495279,81	1326149,45	51° 29' 53,449"	39° 34' 47,642"
65257	246	Земли транспорта № 102	495276,84	1326138,70	51° 29' 53,359"	39° 34' 47,082"
65258	247	Земли транспорта № 102	495278,69	1326129,80	51° 29' 53,423"	39° 34' 46,623"
65259	248	Земли транспорта № 102	495299,83	1326113,11	51° 29' 54,115"	39° 34' 45,774"
65260	249	Земли транспорта № 102	495326,91	1326070,46	51° 29' 55,011"	39° 34' 43,584"
65261	250	Земли транспорта № 102	495358,80	1326013,35	51° 29' 56,071"	39° 34' 40,649"
65262	251	Земли транспорта № 102	495369,18	1326000,37	51° 29' 56,413"	39° 34' 39,984"

65263	252	Земли транспорта № 102	495385,50	1325992,95	51° 29' 56,944"	39° 34' 39,612"
65264	253	Земли транспорта № 102	495415,91	1325987,02	51° 29' 57,931"	39° 34' 39,328"
65265	254	Земли транспорта № 102	495537,55	1325985,17	51° 30' 1,867"	39° 34' 39,327"
65266	255	Земли транспорта № 102	495535,05	1325930,74	51° 30' 1,813"	39° 34' 36,504"
65267	256	Земли транспорта № 102	495509,20	1325413,96	51° 30' 1,225"	39° 34' 9,697"
65268	257	Земли транспорта № 102	495495,23	1325373,95	51° 30' 0,792"	39° 34' 7,613"
65269	258	Земли транспорта № 102	495491,73	1325368,43	51° 30' 0,682"	39° 34' 7,324"
65270	259	Земли транспорта № 102	495487,68	1325362,05	51° 30' 0,554"	39° 34' 6,990"
65271	260	Земли транспорта № 102	495471,81	1325337,97	51° 30' 0,052"	39° 34' 5,730"
65272	261	Земли транспорта № 102	495405,06	1325250,96	51° 29' 57,934"	39° 34' 1,169"
65273	262	Земли транспорта № 102	495346,61	1325175,32	51° 29' 56,080"	39° 33' 57,203"
65274	263	Земли транспорта № 102	495323,39	1325135,00	51° 29' 55,348"	39° 33' 55,096"
65275	264	Земли транспорта № 102	495302,57	1325080,97	51° 29' 54,700"	39° 33' 52,279"
65276	265	Земли транспорта № 102	495280,89	1325009,19	51° 29' 54,033"	39° 33' 48,542"
65277	266	Земли транспорта № 102	495236,92	1324857,07	51° 29' 52,683"	39° 33' 40,624"
65278	267	Земли транспорта № 102	495189,51	1324694,19	51° 29' 51,227"	39° 33' 32,146"
65279	268	Земли транспорта № 102	495184,64	1324677,57	51° 29' 51,077"	39° 33' 31,281"
65280	269	Земли транспорта № 102	495182,32	1324669,97	51° 29' 51,006"	39° 33' 30,885"
65281	270	Земли транспорта № 102	495151,08	1324565,18	51° 29' 50,045"	39° 33' 25,430"
65282	271	Земли транспорта № 102	495147,06	1324551,72	51° 29' 49,921"	39° 33' 24,729"
65283	272	Земли транспорта № 102	495113,45	1324438,97	51° 29' 48,887"	39° 33' 18,860"
65284	273	Земли транспорта № 102	495105,89	1324413,64	51° 29' 48,655"	39° 33' 17,541"
65285	274	Земли транспорта № 102	495079,90	1324322,68	51° 29' 47,857"	39° 33' 12,807"
65286	275	Земли транспорта № 102	495054,37	1324233,33	51° 29' 47,073"	39° 33' 8,157"
65287	276	Земли транспорта № 102	495045,38	1324198,55	51° 29' 46,799"	39° 33' 6,348"
65288	277	Земли транспорта № 102	495038,57	1324175,95	51° 29' 46,589"	39° 33' 5,171"
65289	278	Земли транспорта № 102	495033,91	1324160,58	51° 29' 46,446"	39° 33' 4,371"
65290	279	Земли транспорта № 102	495017,50	1324117,19	51° 29' 45,935"	39° 33' 2,110"
65291	280	Земли транспорта № 102	494995,90	1324108,03	51° 29' 45,241"	39° 33' 1,619"
65292	281	Земли транспорта № 102	494974,00	1324098,08	51° 29' 44,537"	39° 33' 1,086"
65293	282	Земли транспорта № 102	494945,00	1324095,19	51° 29' 43,600"	39° 33' 0,915"
65294	283	Земли транспорта № 102	494783,70	1324177,09	51° 29' 38,343"	39° 33' 5,038"
65295	284	Земли транспорта № 102	494636,90	1324250,31	51° 29' 33,559"	39° 33' 8,721"
65296	285	Земли транспорта № 102	494511,10	1324304,39	51° 29' 29,464"	39° 33' 11,429"
65297	286	Земли транспорта № 102	494433,00	1324325,26	51° 29' 26,928"	39° 33' 12,451"
65298	287	Земли транспорта № 102	494435,00	1324334,16	51° 29' 26,988"	39° 33' 12,914"
65299	288	Земли транспорта № 102	494439,95	1324349,54	51° 29' 27,141"	39° 33' 13,714"
65300	289	Земли транспорта № 102	494411,27	1324357,37	51° 29' 26,209"	39° 33' 14,098"
65301	290	Земли транспорта № 102	493078,10	1324483,80	51° 28' 43,020"	39° 33' 19,639"
65302	291	Земли транспорта № 102	492907,79	1324581,25	51° 28' 37,464"	39° 33' 24,558"
65303	292	Земли транспорта № 102	492800,85	1324609,90	51° 28' 33,991"	39° 33' 25,961"

65304	293	Земли транспорта № 102	492715,05	1324595,45	51° 28' 31,222"	39° 33' 25,147"
65305	294	Земли транспорта № 102	492663,55	1324587,85	51° 28' 29,560"	39° 33' 24,715"
65306	295	Земли транспорта № 102	492585,41	1324576,05	51° 28' 27,037"	39° 33' 24,044"
65307	296	Земли транспорта № 102	492475,58	1324566,43	51° 28' 23,488"	39° 33' 23,462"
65308	297	Земли транспорта № 102	492389,12	1324567,33	51° 28' 20,691"	39° 33' 23,443"
65309	298	Земли транспорта № 102	492315,00	1324567,72	51° 28' 18,293"	39° 33' 23,407"
65310	299	Земли транспорта № 102	492186,98	1324587,97	51° 28' 14,142"	39° 33' 24,359"
65311	300	Земли транспорта № 102	492089,81	1324585,77	51° 28' 10,999"	39° 33' 24,171"
65312	301	Земли транспорта № 102	491916,88	1324565,50	51° 28' 5,415"	39° 33' 22,990"
65313	302	Земли транспорта № 102	491886,26	1324572,05	51° 28' 4,421"	39° 33' 23,306"
65314	303	Земли транспорта № 102	491866,70	1324611,69	51° 28' 3,769"	39° 33' 25,344"
65315	304	Земли транспорта № 102	491783,47	1324626,57	51° 28' 1,070"	39° 33' 26,052"
65316	305	Земли транспорта № 102	491773,79	1324591,09	51° 28' 0,773"	39° 33' 24,207"
65317	306	Земли транспорта № 102	491763,26	1324592,34	51° 28' 0,432"	39° 33' 24,263"
65318	307	Земли транспорта № 102	491761,18	1324584,85	51° 28' 0,368"	39° 33' 23,874"
65319	308	Земли транспорта № 102	491757,85	1324572,84	51° 28' 0,266"	39° 33' 23,249"
65320	309	Земли транспорта № 102	491756,21	1324566,92	51° 28' 0,216"	39° 33' 22,942"
65321	310	Земли транспорта № 102	491755,49	1324564,35	51° 28' 0,194"	39° 33' 22,808"
65322	311	Земли транспорта № 102	491754,10	1324559,31	51° 28' 0,151"	39° 33' 22,546"
65323	312	Земли транспорта № 102	491754,06	1324559,18	51° 28' 0,150"	39° 33' 22,539"
65324	313	Земли транспорта № 102	491749,85	1324544,02	51° 28' 0,021"	39° 33' 21,751"
65325	314	Земли транспорта № 102	491760,62	1324542,78	51° 28' 0,370"	39° 33' 21,695"
65326	315	Земли транспорта № 102	491805,37	1324536,53	51° 28' 1,821"	39° 33' 21,405"
65327	316	Земли транспорта № 102	491845,87	1324533,99	51° 28' 3,132"	39° 33' 21,304"
65328	317	Земли транспорта № 102	491971,21	1324512,97	51° 28' 7,197"	39° 33' 20,310"
65329	318	Земли транспорта № 102	492010,25	1324496,37	51° 28' 8,468"	39° 33' 19,480"
65330	319	Земли транспорта № 102	492038,20	1324467,86	51° 28' 9,386"	39° 33' 18,025"
65331	320	Земли транспорта № 102	492062,37	1324454,51	51° 28' 10,174"	39° 33' 17,352"
65332	321	Земли транспорта № 102	492157,93	1324439,12	51° 28' 13,273"	39° 33' 16,627"
65333	322	Земли транспорта № 102	492418,91	1324432,84	51° 28' 21,719"	39° 33' 16,499"
65334	323	Земли транспорта № 102	492565,21	1324427,73	51° 28' 26,454"	39° 33' 16,345"
65335	324	Земли транспорта № 102	492670,41	1324432,24	51° 28' 29,855"	39° 33' 16,658"
65336	325	Земли транспорта № 102	492884,13	1324382,67	51° 28' 36,793"	39° 33' 14,252"
65337	326	Земли транспорта № 102	492913,15	1324372,65	51° 28' 37,736"	39° 33' 13,756"
65338	327	Земли транспорта № 102	492992,63	1324336,62	51° 28' 40,325"	39° 33' 11,949"
65339	328	Земли транспорта № 102	493007,91	1324327,21	51° 28' 40,823"	39° 33' 11,473"
65340	329	Земли транспорта № 102	493077,97	1324284,02	51° 28' 43,110"	39° 33' 9,288"
65341	330	Земли транспорта № 102	493126,66	1324246,27	51° 28' 44,703"	39° 33' 7,369"
65342	331	Земли транспорта № 102	493139,24	1324234,71	51° 28' 45,116"	39° 33' 6,780"
65343	332	Земли транспорта № 102	493185,33	1324192,33	51° 28' 46,627"	39° 33' 4,619"
65344	333	Земли транспорта № 102	493235,76	1324136,75	51° 28' 48,285"	39° 33' 1,778"

65345	334	Земли транспорта № 102	493290,80	1324058,28	51° 28' 50,102"	39° 32' 57,753"
65346	335	Земли транспорта № 102	493341,35	1323974,28	51° 28' 51,777"	39° 32' 53,440"
65347	336	Земли транспорта № 102	493444,02	1323803,70	51° 28' 55,179"	39° 32' 44,679"
65348	337	Земли транспорта № 102	493501,97	1323703,10	51° 28' 57,101"	39° 32' 39,510"
65349	338	Земли транспорта № 102	493653,49	1323443,15	51° 29' 2,124"	39° 32' 26,154"
65350	339	Земли транспорта № 102	493653,93	1323442,43	51° 29' 2,139"	39° 32' 26,117"
65351	340	Земли транспорта № 102	493699,84	1323370,79	51° 29' 3,657"	39° 32' 22,440"
65352	341	Земли транспорта № 102	493700,45	1323369,89	51° 29' 3,677"	39° 32' 22,394"
65353	342	Земли транспорта № 102	493747,23	1323304,93	51° 29' 5,221"	39° 32' 19,062"
65354	343	Земли транспорта № 102	493747,62	1323304,40	51° 29' 5,234"	39° 32' 19,035"
65355	344	Земли транспорта № 102	493748,38	1323303,48	51° 29' 5,259"	39° 32' 18,988"
65356	345	Земли транспорта № 102	493803,46	1323240,26	51° 29' 7,071"	39° 32' 15,753"
65357	346	Земли транспорта № 102	493803,94	1323239,73	51° 29' 7,086"	39° 32' 15,726"
65358	347	Земли транспорта № 102	493848,77	1323191,87	51° 29' 8,559"	39° 32' 13,280"
65359	348	Земли транспорта № 102	493849,90	1323190,75	51° 29' 8,596"	39° 32' 13,223"
65360	349	Земли транспорта № 102	493896,72	1323148,21	51° 29' 10,130"	39° 32' 11,053"
65361	350	Земли транспорта № 102	493897,36	1323147,65	51° 29' 10,151"	39° 32' 11,025"
65362	351	Земли транспорта № 102	493947,48	1323105,84	51° 29' 11,792"	39° 32' 8,896"
65363	352	Земли транспорта № 102	493948,33	1323105,17	51° 29' 11,820"	39° 32' 8,861"
65364	353	Земли транспорта № 102	493983,85	1323078,67	51° 29' 12,981"	39° 32' 7,515"
65365	354	Земли транспорта № 102	493984,49	1323078,21	51° 29' 13,003"	39° 32' 7,491"
65366	355	Земли транспорта № 102	494019,46	1323054,22	51° 29' 14,145"	39° 32' 6,274"
65367	356	Земли транспорта № 102	494020,02	1323053,85	51° 29' 14,163"	39° 32' 6,255"
65368	357	Земли транспорта № 102	494093,82	1323006,84	51° 29' 16,573"	39° 32' 3,874"
65369	358	Земли транспорта № 102	494094,46	1323006,44	51° 29' 16,594"	39° 32' 3,854"
65370	359	Земли транспорта № 102	494333,33	1322867,04	51° 29' 24,386"	39° 31' 56,808"
65371	360	Земли транспорта № 102	494581,94	1322726,64	51° 29' 32,494"	39° 31' 49,716"
65372	361	Земли транспорта № 102	494650,55	1322687,54	51° 29' 34,732"	39° 31' 47,741"
65373	362	Земли транспорта № 102	495195,41	1322368,53	51° 29' 52,506"	39° 31' 31,610"
65374	363	Земли транспорта № 102	495735,80	1322056,07	51° 30' 10,132"	39° 31' 15,812"
65375	364	Земли транспорта № 102	496060,82	1321869,25	51° 30' 20,732"	39° 31' 6,366"
65376	365	Земли транспорта № 102	496080,59	1321857,89	51° 30' 21,377"	39° 31' 5,791"
65377	366	Земли транспорта № 102	496123,09	1321833,46	51° 30' 22,763"	39° 31' 4,556"
65378	367	Земли транспорта № 102	496124,15	1321832,90	51° 30' 22,798"	39° 31' 4,528"
65379	368	Земли транспорта № 102	496264,45	1321763,06	51° 30' 27,368"	39° 31' 1,010"
65380	369	Земли транспорта № 102	496265,01	1321762,79	51° 30' 27,387"	39° 31' 0,997"
65381	370	Земли транспорта № 102	496346,09	1321725,55	51° 30' 30,027"	39° 30' 59,125"
65382	371	Земли транспорта № 102	496453,63	1321678,41	51° 30' 33,527"	39° 30' 56,760"
65383	372	Земли транспорта № 102	496454,20	1321678,17	51° 30' 33,546"	39° 30' 56,748"
65384	373	Земли транспорта № 102	496565,56	1321634,46	51° 30' 37,168"	39° 30' 54,563"
65385	374	Земли транспорта № 102	496566,20	1321634,22	51° 30' 37,189"	39° 30' 54,551"

65386	375	Земли транспорта № 102	496646,88	1321605,70	51° 30' 39,812"	39° 30' 53,131"
65387	376	Земли транспорта № 102	496721,16	1321580,50	51° 30' 42,227"	39° 30' 51,879"
65388	377	Земли транспорта № 102	496796,04	1321556,68	51° 30' 44,660"	39° 30' 50,699"
65389	378	Земли транспорта № 102	496796,76	1321556,46	51° 30' 44,684"	39° 30' 50,688"
65390	379	Земли транспорта № 102	496933,68	1321518,47	51° 30' 49,131"	39° 30' 48,818"
65391	380	Земли транспорта № 102	496934,25	1321518,33	51° 30' 49,149"	39° 30' 48,811"
65392	381	Земли транспорта № 102	497002,20	1321501,61	51° 30' 51,355"	39° 30' 47,994"
65393	382	Земли транспорта № 102	497137,25	1321471,36	51° 30' 55,738"	39° 30' 46,524"
65394	383	Земли транспорта № 102	497137,91	1321471,22	51° 30' 55,759"	39° 30' 46,517"
65395	384	Земли транспорта № 102	497220,17	1321455,92	51° 30' 58,427"	39° 30' 45,784"
65396	385	Земли транспорта № 102	497220,61	1321455,84	51° 30' 58,442"	39° 30' 45,780"
65397	386	Земли транспорта № 102	497305,85	1321441,98	51° 31' 1,205"	39° 30' 45,123"
65398	387	Земли транспорта № 102	497306,36	1321441,90	51° 31' 1,222"	39° 30' 45,120"
65399	388	Земли транспорта № 102	497381,18	1321431,72	51° 31' 3,647"	39° 30' 44,647"
65400	389	Земли транспорта № 102	497457,96	1321421,15	51° 31' 6,136"	39° 30' 44,154"
65401	390	Земли транспорта № 102	497458,79	1321421,05	51° 31' 6,163"	39° 30' 44,150"
65402	391	Земли транспорта № 102	497550,05	1321412,33	51° 31' 9,119"	39° 30' 43,764"
65403	392	Земли транспорта № 102	497550,72	1321412,28	51° 31' 9,141"	39° 30' 43,762"
65404	393	Земли транспорта № 102	497714,75	1321402,15	51° 31' 14,452"	39° 30' 43,356"
65405	394	Земли транспорта № 102	497715,21	1321402,13	51° 31' 14,467"	39° 30' 43,356"
65406	395	Земли транспорта № 102	498048,04	1321390,02	51° 31' 25,240"	39° 30' 42,970"
65407	396	Земли транспорта № 102	498126,65	1321382,65	51° 31' 27,787"	39° 30' 42,645"
65408	397	Земли транспорта № 102	498204,16	1321373,78	51° 31' 30,298"	39° 30' 42,242"
65409	398	Земли транспорта № 102	498292,17	1321362,34	51° 31' 33,150"	39° 30' 41,712"
65410	399	Земли транспорта № 102	498390,43	1321346,71	51° 31' 36,336"	39° 30' 40,973"
65411	400	Земли транспорта № 102	498501,00	1321327,01	51° 31' 39,923"	39° 30' 40,032"
65412	401	Земли транспорта № 102	498569,81	1321311,95	51° 31' 42,156"	39° 30' 39,302"
65413	402	Земли транспорта № 102	498664,48	1321289,90	51° 31' 45,228"	39° 30' 38,227"
65414	403	Земли транспорта № 102	498752,34	1321267,22	51° 31' 48,081"	39° 30' 37,114"
65415	404	Земли транспорта № 102	498846,22	1321239,29	51° 31' 51,131"	39° 30' 35,734"
65416	405	Земли транспорта № 102	498939,81	1321209,44	51° 31' 54,172"	39° 30' 34,254"
65417	406	Земли транспорта № 102	499027,89	1321177,51	51° 31' 57,036"	39° 30' 32,662"
65418	407	Земли транспорта № 102	499198,15	1321111,00	51° 32' 2,574"	39° 30' 29,335"
65419	408	Земли транспорта № 102	499198,89	1321110,66	51° 32' 2,598"	39° 30' 29,318"
65420	409	Земли транспорта № 102	499277,80	1321074,84	51° 32' 5,167"	39° 30' 27,518"
65421	410	Земли транспорта № 102	499365,96	1321035,30	51° 32' 8,037"	39° 30' 25,530"
65422	411	Земли транспорта № 102	499473,40	1320981,12	51° 32' 11,538"	39° 30' 22,798"
65423	412	Земли транспорта № 102	499577,05	1320923,48	51° 32' 14,917"	39° 30' 19,883"
65424	413	Земли транспорта № 102	499707,74	1320845,34	51° 32' 19,180"	39° 30' 15,924"
65425	414	Земли транспорта № 102	499862,71	1320749,86	51° 32' 24,237"	39° 30' 11,083"
65426	415	Земли транспорта № 102	499944,56	1320698,26	51° 32' 26,908"	39° 30' 8,465"

65427	416	Земли транспорта № 102	500127,96	1320582,65	51° 32' 32,893"	39° 30' 2,599"
65428	417	Земли транспорта № 102	500237,27	1320513,49	51° 32' 36,461"	39° 29' 59,090"
65429	418	Земли транспорта № 102	500403,57	1320408,29	51° 32' 41,888"	39° 29' 53,752"
65430	419	Земли транспорта № 102	500740,21	1320195,34	51° 32' 52,875"	39° 29' 42,944"
65431	420	Земли транспорта № 102	501064,27	1319985,33	51° 33' 3,452"	39° 29' 32,279"
65432	421	Земли транспорта № 102	501065,12	1319984,81	51° 33' 3,480"	39° 29' 32,252"
65433	422	Земли транспорта № 102	501167,39	1319926,31	51° 33' 6,814"	39° 29' 29,290"
65434	423	Земли транспорта № 102	501655,64	1319632,46	51° 33' 22,741"	39° 29' 14,389"
65435	424	Земли транспорта № 102	502081,06	1319373,72	51° 33' 36,618"	39° 29' 1,263"
65436	425	Земли транспорта № 102	502170,09	1319318,83	51° 33' 39,523"	39° 28' 58,477"
65437	426	Земли транспорта № 102	502332,87	1319221,74	51° 33' 44,832"	39° 28' 53,553"
65438	427	Земли транспорта № 102	502698,89	1318996,59	51° 33' 56,773"	39° 28' 42,125"
65439	428	Земли транспорта № 102	503110,43	1318742,34	51° 34' 10,198"	39° 28' 29,217"
65440	429	Земли транспорта № 102	503122,14	1318735,10	51° 34' 10,580"	39° 28' 28,849"
65441	430	Земли транспорта № 102	503788,48	1318323,78	51° 34' 32,317"	39° 28' 7,962"
65442	431	Земли транспорта № 102	503860,39	1318276,57	51° 34' 34,664"	39° 28' 5,561"
65443	432	Земли транспорта № 102	503920,04	1318236,52	51° 34' 36,611"	39° 28' 3,524"
65444	433	Земли транспорта № 102	503972,50	1318198,94	51° 34' 38,325"	39° 28' 1,609"
65445	434	Земли транспорта № 102	504065,28	1318128,88	51° 34' 41,357"	39° 27' 58,036"
65446	435	Земли транспорта № 102	504132,31	1318074,38	51° 34' 43,549"	39° 27' 55,253"
65447	436	Земли транспорта № 102	504211,23	1318004,38	51° 34' 46,133"	39° 27' 51,673"
65448	437	Земли транспорта № 102	504300,16	1317921,40	51° 34' 49,046"	39° 27' 47,426"
65449	438	Земли транспорта № 102	504389,58	1317821,56	51° 34' 51,982"	39° 27' 42,304"
65450	439	Земли транспорта № 102	504634,82	1317527,10	51° 35' 0,043"	39° 27' 27,184"
65451	440	Земли транспорта № 102	504839,24	1317208,82	51° 35' 6,793"	39° 27' 10,796"
65452	441	Земли транспорта № 102	505006,54	1316832,87	51° 35' 12,367"	39° 26' 51,387"
65453	442	Земли транспорта № 102	505135,48	1316364,13	51° 35' 16,737"	39° 26' 27,131"
65454	443	Земли транспорта № 102	505190,68	1315927,32	51° 35' 18,707"	39° 26' 4,483"
65455	444	Земли транспорта № 102	505206,78	1314207,09	51° 35' 19,943"	39° 24' 35,152"
65456	445	Земли транспорта № 102	505210,90	1313724,95	51° 35' 20,273"	39° 24' 10,114"
65457	446	Земли транспорта № 102	505211,51	1313653,76	51° 35' 20,322"	39° 24' 6,417"
65458	447	Земли транспорта № 102	505218,71	1312486,69	51° 35' 21,025"	39° 23' 5,808"
65459	448	Земли транспорта № 102	505218,77	1312485,38	51° 35' 21,027"	39° 23' 5,740"
65460	449	Земли транспорта № 102	505228,09	1312355,54	51° 35' 21,380"	39° 22' 59,003"
65461	450	Земли транспорта № 102	505228,14	1312354,89	51° 35' 21,382"	39° 22' 58,968"
65462	451	Земли транспорта № 102	505241,58	1312227,11	51° 35' 21,868"	39° 22' 52,341"
65463	452	Земли транспорта № 102	505241,67	1312226,35	51° 35' 21,871"	39° 22' 52,301"
65464	453	Земли транспорта № 102	505261,12	1312099,59	51° 35' 22,551"	39° 22' 45,730"
65465	454	Земли транспорта № 102	505261,29	1312098,67	51° 35' 22,556"	39° 22' 45,683"
65466	455	Земли транспорта № 102	505281,57	1311998,04	51° 35' 23,252"	39° 22' 40,469"
65467	456	Земли транспорта № 102	505281,66	1311997,59	51° 35' 23,256"	39° 22' 40,446"

65468	457	Земли транспорта № 102	505303,15	1311902,13	51° 35' 23,989"	39° 22' 35,501"
65469	458	Земли транспорта № 102	505298,78	1311907,28	51° 35' 23,845"	39° 22' 35,766"
65470	459	Земли транспорта № 102	505297,89	1311908,20	51° 35' 23,816"	39° 22' 35,813"
65471	460	Земли транспорта № 102	505296,50	1311909,26	51° 35' 23,771"	39° 22' 35,867"
65472	461	Земли транспорта № 102	505295,99	1311909,56	51° 35' 23,754"	39° 22' 35,883"
65473	462	Земли транспорта № 102	505276,05	1311920,59	51° 35' 23,105"	39° 22' 36,442"
65474	463	Земли транспорта № 102	505275,02	1311921,08	51° 35' 23,071"	39° 22' 36,468"
65475	464	Земли транспорта № 102	505274,04	1311921,43	51° 35' 23,039"	39° 22' 36,485"
65476	465	Земли транспорта № 102	505242,94	1311930,59	51° 35' 22,029"	39° 22' 36,941"
65477	466	Земли транспорта № 102	505242,41	1311930,73	51° 35' 22,012"	39° 22' 36,948"
65478	467	Земли транспорта № 102	505231,17	1311933,38	51° 35' 21,648"	39° 22' 37,078"
65479	468	Земли транспорта № 102	505050,17	1311988,45	51° 35' 15,770"	39° 22' 39,824"
65480	469	Земли транспорта № 102	504948,85	1311996,84	51° 35' 12,489"	39° 22' 40,195"
65481	470	Земли транспорта № 102	504912,86	1311979,97	51° 35' 11,331"	39° 22' 39,296"
65482	471	Земли транспорта № 102	504883,24	1311911,99	51° 35' 10,400"	39° 22' 35,747"
65483	472	Земли транспорта № 102	504875,03	1311884,09	51° 35' 10,145"	39° 22' 34,293"
65484	473	Земли транспорта № 102	504650,04	1311900,00	51° 35' 2,860"	39° 22' 34,976"
65485	474	Земли транспорта № 102	504649,93	1311893,45	51° 35' 2,859"	39° 22' 34,636"
65486	475	Земли транспорта № 102	504645,14	1311893,70	51° 35' 2,704"	39° 22' 34,646"
65487	476	Земли транспорта № 102	504645,08	1311892,73	51° 35' 2,702"	39° 22' 34,596"
65488	477	Земли транспорта № 102	504480,56	1311902,00	51° 34' 57,376"	39° 22' 34,973"
65489	478	Земли транспорта № 102	504478,76	1311902,11	51° 34' 57,318"	39° 22' 34,977"
65490	479	Земли транспорта № 102	504199,98	1311917,82	51° 34' 48,292"	39° 22' 35,616"
65491	480	Земли транспорта № 102	503460,49	1311966,65	51° 34' 24,349"	39° 22' 37,682"
65492	481	Земли транспорта № 102	503457,40	1311963,63	51° 34' 24,250"	39° 22' 37,523"
65493	482	Земли транспорта № 102	503455,87	1311963,14	51° 34' 24,201"	39° 22' 37,497"
65494	483	Земли транспорта № 102	503427,95	1311963,99	51° 34' 23,297"	39° 22' 37,523"
65495	484	Земли транспорта № 102	503292,37	1311966,66	51° 34' 18,910"	39° 22' 37,576"
65496	485	Земли транспорта № 102	503281,23	1311969,35	51° 34' 18,548"	39° 22' 37,709"
65497	486	Земли транспорта № 102	501974,41	1312046,93	51° 33' 36,239"	39° 22' 40,906"
65498	487	Земли транспорта № 102	501635,93	1312056,58	51° 33' 25,284"	39° 22' 41,193"
65499	488	Земли транспорта № 102	501577,84	1312051,90	51° 33' 23,407"	39° 22' 40,913"
65500	489	Земли транспорта № 102	501519,01	1312028,90	51° 33' 21,513"	39° 22' 39,682"
65501	490	Земли транспорта № 102	501438,22	1311987,03	51° 33' 18,915"	39° 22' 37,458"
65502	491	Земли транспорта № 102	501349,69	1311928,54	51° 33' 16,074"	39° 22' 34,366"
65503	492	Земли транспорта № 102	501255,94	1311846,26	51° 33' 13,074"	39° 22' 30,036"
65504	493	Земли транспорта № 102	500761,77	1311365,27	51° 32' 57,275"	39° 22' 4,765"
65505	494	Земли транспорта № 102	500347,86	1310947,37	51° 32' 44,047"	39° 21' 42,821"
65506	495	Земли транспорта № 102	500240,93	1310819,03	51° 32' 40,637"	39° 21' 36,095"
65507	496	Земли транспорта № 102	500208,90	1310761,04	51° 32' 39,623"	39° 21' 33,066"
65508	497	Земли транспорта № 102	500200,65	1310697,84	51° 32' 39,381"	39° 21' 29,782"

65509	498	Земли транспорта № 102	500214,75	1310615,23	51° 32' 39,869"	39° 21' 25,504"
65510	499	Земли транспорта № 102	500230,99	1310597,35	51° 32' 40,401"	39° 21' 24,587"
65511	500	Земли транспорта № 102	500230,96	1310607,69	51° 32' 40,396"	39° 21' 25,123"
65512	501	Земли транспорта № 102	500225,24	1310657,20	51° 32' 40,192"	39° 21' 27,689"
65513	502	Земли транспорта № 102	500223,53	1310684,77	51° 32' 40,126"	39° 21' 29,118"
65514	503	Земли транспорта № 102	500223,28	1310693,68	51° 32' 40,115"	39° 21' 29,580"
65515	504	Земли транспорта № 102	500223,46	1310704,56	51° 32' 40,116"	39° 21' 30,145"
65516	505	Земли транспорта № 102	500224,93	1310723,48	51° 32' 40,157"	39° 21' 31,127"
65517	506	Земли транспорта № 102	500230,77	1310748,98	51° 32' 40,336"	39° 21' 32,454"
65518	507	Земли транспорта № 102	500235,57	1310765,83	51° 32' 40,484"	39° 21' 33,332"
65519	508	Земли транспорта № 102	500241,20	1310779,59	51° 32' 40,661"	39° 21' 34,049"
65520	509	Земли транспорта № 102	500254,10	1310800,59	51° 32' 41,070"	39° 21' 35,146"
65521	510	Земли транспорта № 102	500266,11	1310818,84	51° 32' 41,452"	39° 21' 36,101"
65522	511	Земли транспорта № 102	500306,48	1310866,00	51° 32' 42,740"	39° 21' 38,573"
65523	512	Земли транспорта № 102	500386,62	1310951,77	51° 32' 45,299"	39° 21' 43,073"
65524	513	Земли транспорта № 102	500417,84	1310985,73	51° 32' 46,296"	39° 21' 44,855"
65525	514	Земли транспорта № 102	500465,02	1311036,96	51° 32' 47,803"	39° 21' 47,543"
65526	515	Земли транспорта № 102	500469,90	1311042,19	51° 32' 47,958"	39° 21' 47,817"
65527	516	Земли транспорта № 102	500561,18	1311140,10	51° 32' 50,873"	39° 21' 52,954"
65528	517	Земли транспорта № 102	500575,36	1311155,30	51° 32' 51,326"	39° 21' 53,752"
65529	518	Земли транспорта № 102	500652,44	1311237,59	51° 32' 53,788"	39° 21' 58,071"
65530	519	Земли транспорта № 102	501079,82	1311662,32	51° 33' 7,448"	39° 22' 20,380"
65531	520	Земли транспорта № 102	501204,13	1311777,40	51° 33' 11,425"	39° 22' 26,430"
65532	521	Земли транспорта № 102	501368,10	1311928,54	51° 33' 16,670"	39° 22' 34,377"
65533	522	Земли транспорта № 102	501434,00	1311975,96	51° 33' 18,783"	39° 22' 36,880"
65534	523	Земли транспорта № 102	501546,24	1312025,20	51° 33' 22,395"	39° 22' 39,507"
65535	524	Земли транспорта № 102	501615,92	1312041,61	51° 33' 24,643"	39° 22' 40,403"
65536	525	Земли транспорта № 102	501773,29	1312043,26	51° 33' 29,733"	39° 22' 40,588"
65537	526	Земли транспорта № 102	502112,83	1312021,59	51° 33' 40,727"	39° 22' 39,679"
65538	527	Земли транспорта № 102	502126,53	1312021,25	51° 33' 41,170"	39° 22' 39,670"
65539	528	Земли транспорта № 102	502405,21	1312006,61	51° 33' 50,192"	39° 22' 39,087"
65540	529	Земли транспорта № 102	502478,76	1312002,74	51° 33' 52,573"	39° 22' 38,933"
65541	530	Земли транспорта № 102	503211,85	1311965,72	51° 34' 16,305"	39° 22' 37,476"
65542	531	Земли транспорта № 102	503294,16	1311961,32	51° 34' 18,970"	39° 22' 37,300"
65543	532	Земли транспорта № 102	503867,54	1311932,01	51° 34' 37,532"	39° 22' 36,142"
65544	533	Земли транспорта № 102	504024,67	1311922,42	51° 34' 42,619"	39° 22' 35,744"
65545	534	Земли транспорта № 102	504087,33	1311918,59	51° 34' 44,648"	39° 22' 35,585"
65546	535	Земли транспорта № 102	504124,86	1311916,47	51° 34' 45,862"	39° 22' 35,498"
65547	536	Земли транспорта № 102	504232,53	1311910,95	51° 34' 49,348"	39° 22' 35,280"
65548	537	Земли транспорта № 102	504242,65	1311910,34	51° 34' 49,676"	39° 22' 35,255"
65549	538	Земли транспорта № 102	504320,51	1311905,66	51° 34' 52,196"	39° 22' 35,061"

65550	539	Земли транспорта № 102	504364,24	1311903,03	51° 34' 53,612"	39° 22' 34,952"
65551	540	Земли транспорта № 102	504488,71	1311895,55	51° 34' 57,642"	39° 22' 34,643"
65552	541	Земли транспорта № 102	504631,55	1311886,96	51° 35' 2,267"	39° 22' 34,287"
65553	542	Земли транспорта № 102	504910,41	1311872,41	51° 35' 11,294"	39° 22' 33,709"
65554	543	Земли транспорта № 102	504918,52	1311872,09	51° 35' 11,557"	39° 22' 33,697"
65555	544	Земли транспорта № 102	505120,69	1311859,33	51° 35' 18,103"	39° 22' 33,163"
65556	545	Земли транспорта № 102	505211,24	1311852,33	51° 35' 21,035"	39° 22' 32,856"
65557	546	Земли транспорта № 102	505288,49	1311846,35	51° 35' 23,536"	39° 22' 32,595"
65558	547	Земли транспорта № 102	505319,11	1311844,38	51° 35' 24,528"	39° 22' 32,512"
65559	548	Земли транспорта № 102	505339,52	1311843,08	51° 35' 25,189"	39° 22' 32,457"
65560	549	Земли транспорта № 102	505357,42	1311841,93	51° 35' 25,768"	39° 22' 32,409"
65561	550	Земли транспорта № 102	505378,60	1311840,57	51° 35' 26,454"	39° 22' 32,352"
65562	551	Земли транспорта № 102	505375,68	1311850,78	51° 35' 26,356"	39° 22' 32,880"
65563	552	Земли транспорта № 102	505365,47	1311886,60	51° 35' 26,011"	39° 22' 34,734"
65564	553	Земли транспорта № 102	505337,07	1312007,05	51° 35' 25,044"	39° 22' 40,972"
65565	554	Земли транспорта № 102	505317,69	1312109,96	51° 35' 24,377"	39° 22' 46,305"
65566	555	Земли транспорта № 102	505298,22	1312229,60	51° 35' 23,699"	39° 22' 52,506"
65567	556	Земли транспорта № 102	505284,97	1312355,95	51° 35' 23,221"	39° 22' 59,060"
65568	557	Земли транспорта № 102	505275,17	1312487,89	51° 35' 22,851"	39° 23' 5,907"
65569	558	Земли транспорта № 102	505266,52	1313653,30	51° 35' 22,102"	39° 24' 6,429"
65570	559	Земли транспорта № 102	505266,04	1313725,48	51° 35' 22,057"	39° 24' 10,178"
65571	560	Земли транспорта № 102	505262,88	1314205,50	51° 35' 21,758"	39° 24' 35,107"
65572	561	Земли транспорта № 102	505255,61	1315925,94	51° 35' 20,809"	39° 26' 4,455"
65573	562	Земли транспорта № 102	505255,45	1315928,36	51° 35' 20,803"	39° 26' 4,581"
65574	563	Земли транспорта № 102	505199,50	1316371,11	51° 35' 18,805"	39° 26' 27,538"
65575	564	Земли транспорта № 102	505198,95	1316373,83	51° 35' 18,786"	39° 26' 27,679"
65576	565	Земли транспорта № 102	505068,26	1316848,96	51° 35' 14,356"	39° 26' 52,265"
65577	566	Земли транспорта № 102	505068,03	1316849,72	51° 35' 14,349"	39° 26' 52,305"
65578	567	Земли транспорта № 102	505067,25	1316851,79	51° 35' 14,322"	39° 26' 52,411"
65579	568	Земли транспорта № 102	504897,17	1317233,98	51° 35' 8,656"	39° 27' 12,143"
65580	569	Земли транспорта № 102	504896,61	1317235,13	51° 35' 8,638"	39° 27' 12,202"
65581	570	Земли транспорта № 102	504895,72	1317236,66	51° 35' 8,609"	39° 27' 12,281"
65582	571	Земли транспорта № 102	504687,94	1317560,18	51° 35' 1,747"	39° 27' 28,938"
65583	572	Земли транспорта № 102	504686,95	1317561,59	51° 35' 1,714"	39° 27' 29,011"
65584	573	Земли транспорта № 102	504686,48	1317562,17	51° 35' 1,699"	39° 27' 29,041"
65585	574	Земли транспорта № 102	504438,31	1317860,15	51° 34' 53,542"	39° 27' 44,342"
65586	575	Земли транспорта № 102	504437,41	1317861,16	51° 34' 53,512"	39° 27' 44,394"
65587	576	Земли транспорта № 102	504350,84	1317951,89	51° 34' 50,672"	39° 27' 49,045"
65588	577	Земли транспорта № 102	504349,77	1317952,93	51° 34' 50,637"	39° 27' 49,098"
65589	578	Земли транспорта № 102	504246,66	1318045,16	51° 34' 47,261"	39° 27' 53,815"
65590	579	Земли транспорта № 102	504166,29	1318116,24	51° 34' 44,630"	39° 27' 57,450"

65591	580	Земли транспорта № 102	504165,51	1318116,89	51° 34' 44,605"	39° 27' 57,483"
65592	581	Земли транспорта № 102	504098,73	1318170,19	51° 34' 42,421"	39° 28' 0,205"
65593	582	Земли транспорта № 102	504009,88	1318240,59	51° 34' 39,516"	39° 28' 3,798"
65594	583	Земли транспорта № 102	504009,12	1318241,17	51° 34' 39,491"	39° 28' 3,827"
65595	584	Земли транспорта № 102	503952,53	1318281,72	51° 34' 37,643"	39° 28' 5,893"
65596	585	Земли транспорта № 102	503951,95	1318282,13	51° 34' 37,624"	39° 28' 5,914"
65597	586	Земли транспорта № 102	503891,35	1318322,37	51° 34' 35,646"	39° 28' 7,961"
65598	587	Земли транспорта № 102	503818,29	1318368,72	51° 34' 33,262"	39° 28' 10,317"
65599	588	Земли транспорта № 102	503151,28	1318779,22	51° 34' 11,503"	39° 28' 31,160"
65600	589	Земли транспорта № 102	503138,26	1318787,31	51° 34' 11,079"	39° 28' 31,571"
65601	590	Земли транспорта № 102	502727,55	1319042,76	51° 33' 57,680"	39° 28' 44,542"
65602	591	Земли транспорта № 102	502363,49	1319270,28	51° 33' 45,801"	39° 28' 56,094"
65603	592	Земли транспорта № 102	502198,65	1319368,54	51° 33' 40,425"	39° 29' 1,077"
65604	593	Земли транспорта № 102	502111,04	1319423,19	51° 33' 37,567"	39° 29' 3,852"
65605	594	Земли транспорта № 102	502110,66	1319423,42	51° 33' 37,554"	39° 29' 3,864"
65606	595	Земли транспорта № 102	501908,58	1319543,30	51° 33' 30,964"	39° 29' 9,941"
65607	596	Земли транспорта № 102	501743,48	1319641,24	51° 33' 25,579"	39° 29' 14,907"
65608	597	Земли транспорта № 102	501221,46	1319958,52	51° 33' 8,549"	39° 29' 31,000"
65609	598	Земли транспорта № 102	501196,44	1319973,80	51° 33' 7,733"	39° 29' 31,775"
65610	599	Земли транспорта № 102	501125,67	1320018,86	51° 33' 5,424"	39° 29' 34,063"
65611	600	Земли транспорта № 102	501098,83	1320035,96	51° 33' 4,547"	39° 29' 34,931"
65612	601	Земли транспорта № 102	500836,52	1320201,23	51° 32' 55,987"	39° 29' 43,319"
65613	602	Земли транспорта № 102	500770,03	1320243,12	51° 32' 53,818"	39° 29' 45,445"
65614	603	Земли транспорта № 102	500227,13	1320586,08	51° 32' 36,100"	39° 30' 2,849"
65615	604	Земли транспорта № 102	500156,55	1320630,14	51° 32' 33,797"	39° 30' 5,084"
65616	605	Земли транспорта № 102	500055,16	1320694,74	51° 32' 30,488"	39° 30' 8,362"
65617	606	Земли транспорта № 102	499855,41	1320822,26	51° 32' 23,968"	39° 30' 14,834"
65618	607	Земли транспорта № 102	499854,89	1320822,58	51° 32' 23,951"	39° 30' 14,850"
65619	608	Земли транспорта № 102	499761,79	1320877,91	51° 32' 20,914"	39° 30' 17,653"
65620	609	Земли транспорта № 102	499736,60	1320893,23	51° 32' 20,092"	39° 30' 18,429"
65621	610	Земли транспорта № 102	499605,74	1320970,93	51° 32' 15,824"	39° 30' 22,365"
65622	611	Земли транспорта № 102	499605,22	1320971,23	51° 32' 15,807"	39° 30' 22,380"
65623	612	Земли транспорта № 102	499498,60	1321030,34	51° 32' 12,331"	39° 30' 25,370"
65624	613	Земли транспорта № 102	499497,98	1321030,67	51° 32' 12,311"	39° 30' 25,386"
65625	614	Земли транспорта № 102	499392,35	1321084,45	51° 32' 8,869"	39° 30' 28,099"
65626	615	Земли транспорта № 102	499391,53	1321084,85	51° 32' 8,842"	39° 30' 28,119"
65627	616	Земли транспорта № 102	499300,97	1321125,91	51° 32' 5,894"	39° 30' 30,184"
65628	617	Земли транспорта № 102	499220,69	1321160,48	51° 32' 3,281"	39° 30' 31,919"
65629	618	Земли транспорта № 102	499219,21	1321161,12	51° 32' 3,233"	39° 30' 31,951"
65630	619	Земли транспорта № 102	499218,83	1321161,28	51° 32' 3,221"	39° 30' 31,959"
65631	620	Земли транспорта № 102	499049,64	1321229,20	51° 31' 57,716"	39° 30' 35,359"

65632	621	Земли транспорта № 102	499048,65	1321229,56	51° 31' 57,684"	39° 30' 35,377"
65633	622	Земли транспорта № 102	498959,76	1321259,91	51° 31' 54,795"	39° 30' 36,886"
65634	623	Земли транспорта № 102	498863,39	1321290,66	51° 31' 51,663"	39° 30' 38,411"
65635	624	Земли транспорта № 102	498767,01	1321319,73	51° 31' 48,532"	39° 30' 39,848"
65636	625	Земли транспорта № 102	498766,23	1321319,94	51° 31' 48,506"	39° 30' 39,859"
65637	626	Земли транспорта № 102	498679,09	1321342,43	51° 31' 45,677"	39° 30' 40,962"
65638	627	Земли транспорта № 102	498582,57	1321365,45	51° 31' 42,544"	39° 30' 42,085"
65639	628	Земли транспорта № 102	498582,10	1321365,55	51° 31' 42,529"	39° 30' 42,091"
65640	629	Земли транспорта № 102	498512,75	1321379,94	51° 31' 40,279"	39° 30' 42,786"
65641	630	Земли транспорта № 102	498402,28	1321401,62	51° 31' 36,695"	39° 30' 43,830"
65642	631	Земли транспорта № 102	498401,32	1321401,78	51° 31' 36,664"	39° 30' 43,838"
65643	632	Земли транспорта № 102	498299,57	1321416,64	51° 31' 33,365"	39° 30' 44,534"
65644	633	Земли транспорта № 102	498210,47	1321427,85	51° 31' 30,478"	39° 30' 45,051"
65645	634	Земли транспорта № 102	498132,44	1321437,27	51° 31' 27,949"	39° 30' 45,482"
65646	635	Земли транспорта № 102	498131,62	1321437,35	51° 31' 27,923"	39° 30' 45,486"
65647	636	Земли транспорта № 102	498051,86	1321443,68	51° 31' 25,339"	39° 30' 45,756"
65648	637	Земли транспорта № 102	498051,12	1321443,73	51° 31' 25,315"	39° 30' 45,758"
65649	638	Земли транспорта № 102	497716,49	1321457,73	51° 31' 14,483"	39° 30' 46,240"
65650	639	Земли транспорта № 102	497561,77	1321467,33	51° 31' 9,473"	39° 30' 46,625"
65651	640	Земли транспорта № 102	497464,12	1321475,36	51° 31' 6,311"	39° 30' 46,970"
65652	641	Земли транспорта № 102	497388,16	1321485,17	51° 31' 3,849"	39° 30' 47,423"
65653	642	Земли транспорта № 102	497313,76	1321495,98	51° 31' 1,437"	39° 30' 47,930"
65654	643	Земли транспорта № 102	497229,30	1321509,40	51° 30' 58,698"	39° 30' 48,564"
65655	644	Земли транспорта № 102	497151,07	1321524,16	51° 30' 56,161"	39° 30' 49,272"
65656	645	Земли транспорта № 102	497017,99	1321554,95	51° 30' 51,841"	39° 30' 50,771"
65657	646	Земли транспорта № 102	496949,47	1321572,17	51° 30' 49,617"	39° 30' 51,614"
65658	647	Земли транспорта № 102	496812,39	1321609,75	51° 30' 45,165"	39° 30' 53,462"
65659	648	Земли транспорта № 102	496738,98	1321632,59	51° 30' 42,780"	39° 30' 54,593"
65660	649	Земли транспорта № 102	496664,19	1321657,91	51° 30' 40,348"	39° 30' 55,851"
65661	650	Земли транспорта № 102	496586,00	1321685,88	51° 30' 37,806"	39° 30' 57,244"
65662	651	Земли транспорта № 102	496475,34	1321728,95	51° 30' 34,207"	39° 30' 59,396"
65663	652	Земли транспорта № 102	496367,87	1321774,74	51° 30' 30,709"	39° 31' 1,691"
65664	653	Земли транспорта № 102	496286,69	1321812,32	51° 30' 28,066"	39° 31' 3,580"
65665	654	Земли транспорта № 102	496149,29	1321881,41	51° 30' 23,589"	39° 31' 7,061"
65666	655	Земли транспорта № 102	496081,87	1321920,09	51° 30' 21,390"	39° 31' 9,017"
65667	656	Земли транспорта № 102	496062,23	1321937,88	51° 30' 20,746"	39° 31' 9,925"
65668	657	Земли транспорта № 102	496062,10	1321931,43	51° 30' 20,745"	39° 31' 9,590"
65669	658	Земли транспорта № 102	495761,17	1322104,07	51° 30' 10,930"	39° 31' 18,318"
65670	659	Земли транспорта № 102	495223,12	1322414,92	51° 29' 53,381"	39° 31' 34,035"
65671	660	Земли транспорта № 102	494687,29	1322728,50	51° 29' 35,901"	39° 31' 49,891"
65672	661	Земли транспорта № 102	494615,11	1322768,71	51° 29' 33,547"	39° 31' 51,921"

65673	662	Земли транспорта № 102	494360,52	1322913,89	51° 29' 25,244"	39° 31' 59,256"
65674	663	Земли транспорта № 102	494124,43	1323051,71	51° 29' 17,542"	39° 32' 6,222"
65675	664	Земли транспорта № 102	494049,45	1323098,06	51° 29' 15,095"	39° 32' 8,568"
65676	665	Земли транспорта № 102	493985,79	1323143,71	51° 29' 13,014"	39° 32' 10,886"
65677	666	Земли транспорта № 102	493934,18	1323188,10	51° 29' 11,324"	39° 32' 13,148"
65678	667	Земли транспорта № 102	493889,48	1323230,98	51° 29' 9,858"	39° 32' 15,337"
65679	668	Земли транспорта № 102	493845,07	1323277,07	51° 29' 8,400"	39° 32' 17,692"
65680	669	Земли транспорта № 102	493793,76	1323337,84	51° 29' 6,711"	39° 32' 20,802"
65681	670	Земли транспорта № 102	493746,96	1323399,51	51° 29' 5,168"	39° 32' 23,963"
65682	671	Земли транспорта № 102	493702,47	1323469,58	51° 29' 3,696"	39° 32' 27,561"
65683	672	Земли транспорта № 102	493539,02	1323746,04	51° 28' 58,279"	39° 32' 41,763"
65684	673	Земли транспорта № 102	493482,99	1323839,59	51° 28' 56,422"	39° 32' 46,568"
65685	674	Земли транспорта № 102	493389,31	1324001,01	51° 28' 53,316"	39° 32' 54,861"
65686	675	Земли транспорта № 102	493243,16	1324249,07	51° 28' 48,471"	39° 33' 7,602"
65687	676	Земли транспорта № 102	493166,01	1324367,67	51° 28' 45,919"	39° 33' 13,689"
65688	677	Земли транспорта № 102	493166,82	1324387,50	51° 28' 45,936"	39° 33' 14,717"
65689	678	Земли транспорта № 102	494419,70	1324264,80	51° 29' 26,526"	39° 33' 9,308"
65690	679	Земли транспорта № 102	494598,11	1324194,00	51° 29' 32,331"	39° 33' 5,774"
65691	680	Земли транспорта № 102	494791,27	1324104,89	51° 29' 38,622"	39° 33' 1,301"
65692	681	Земли транспорта № 102	494821,95	1324056,85	51° 29' 39,637"	39° 32' 58,835"
65693	682	Земли транспорта № 102	494836,31	1323998,02	51° 29' 40,130"	39° 32' 55,796"
65694	683	Земли транспорта № 102	494845,22	1323957,05	51° 29' 40,437"	39° 32' 53,680"
65695	684	Земли транспорта № 102	494866,94	1323927,04	51° 29' 41,154"	39° 32' 52,141"
65696	685	Земли транспорта № 102	494908,25	1323901,52	51° 29' 42,502"	39° 32' 50,849"
65697	686	Земли транспорта № 102	494954,82	1323874,89	51° 29' 44,021"	39° 32' 49,505"
65698	687	Земли транспорта № 102	494982,09	1323840,39	51° 29' 44,920"	39° 32' 47,737"
65699	688	Земли транспорта № 102	507133,05	1320150,91	51° 36' 19,711"	39° 29' 45,232"
65700	689	Земли транспорта № 102	507069,69	1320133,04	51° 36' 17,669"	39° 29' 44,258"
65701	690	Земли транспорта № 102	507089,84	1320003,27	51° 36' 18,379"	39° 29' 37,530"
65702	691	Земли транспорта № 102	507100,46	1319941,80	51° 36' 18,750"	39° 29' 34,344"
65703	692	Земли транспорта № 102	507117,28	1319860,21	51° 36' 19,330"	39° 29' 30,118"
65704	693	Земли транспорта № 102	507149,16	1319730,31	51° 36' 20,420"	39° 29' 23,392"
65705	694	Земли транспорта № 102	507161,11	1319681,65	51° 36' 20,828"	39° 29' 20,872"
65706	695	Земли транспорта № 102	507204,87	1319506,76	51° 36' 22,321"	39° 29' 11,817"
65707	696	Земли транспорта № 102	507244,20	1319353,77	51° 36' 23,662"	39° 29' 3,896"
65708	697	Земли транспорта № 102	507254,16	1319313,97	51° 36' 24,002"	39° 29' 1,836"
65709	698	Земли транспорта № 102	507326,99	1319022,94	51° 36' 26,486"	39° 28' 46,766"
65710	699	Земли транспорта № 102	507293,04	1319014,45	51° 36' 25,392"	39° 28' 46,301"
65711	700	Земли транспорта № 102	507284,29	1319012,35	51° 36' 25,110"	39° 28' 46,186"
65712	701	Земли транспорта № 102	507262,03	1319006,99	51° 36' 24,392"	39° 28' 45,892"
65713	702	Земли транспорта № 102	507237,71	1319001,14	51° 36' 23,608"	39° 28' 45,571"

65714	703	Земли транспорта № 102	507213,38	1318995,29	51° 36' 22,823"	39° 28' 45,249"
65715	704	Земли транспорта № 102	507189,06	1318989,44	51° 36' 22,039"	39° 28' 44,928"
65716	705	Земли транспорта № 102	507164,74	1318983,59	51° 36' 21,255"	39° 28' 44,607"
65717	706	Земли транспорта № 102	507140,41	1318977,74	51° 36' 20,470"	39° 28' 44,286"
65718	707	Земли транспорта № 102	507116,09	1318971,89	51° 36' 19,686"	39° 28' 43,965"
65719	708	Земли транспорта № 102	507091,76	1318966,04	51° 36' 18,901"	39° 28' 43,644"
65720	709	Земли транспорта № 102	507067,44	1318960,19	51° 36' 18,117"	39° 28' 43,323"
65721	710	Земли транспорта № 102	507043,11	1318954,34	51° 36' 17,333"	39° 28' 43,001"
65722	711	Земли транспорта № 102	507018,79	1318948,49	51° 36' 16,548"	39° 28' 42,680"
65723	712	Земли транспорта № 102	506994,46	1318942,64	51° 36' 15,764"	39° 28' 42,359"
65724	713	Земли транспорта № 102	506970,14	1318936,78	51° 36' 14,980"	39° 28' 42,038"
65725	714	Земли транспорта № 102	506955,11	1318933,17	51° 36' 14,495"	39° 28' 41,839"
65726	715	Земли транспорта № 102	506944,79	1318934,53	51° 36' 14,161"	39° 28' 41,903"
65727	716	Земли транспорта № 102	506927,14	1318936,87	51° 36' 13,589"	39° 28' 42,012"
65728	717	Земли транспорта № 102	506913,06	1318932,89	51° 36' 13,135"	39° 28' 41,795"
65729	718	Земли транспорта № 102	506883,23	1318924,45	51° 36' 12,173"	39° 28' 41,336"
65730	719	Земли транспорта № 102	506853,40	1318916,02	51° 36' 11,212"	39° 28' 40,876"
65731	720	Земли транспорта № 102	506823,57	1318907,58	51° 36' 10,251"	39° 28' 40,417"
65732	721	Земли транспорта № 102	506793,74	1318899,14	51° 36' 9,290"	39° 28' 39,957"
65733	722	Земли транспорта № 102	506776,46	1318894,26	51° 36' 8,732"	39° 28' 39,691"
65734	723	Земли транспорта № 102	506776,03	1318894,14	51° 36' 8,719"	39° 28' 39,685"
65735	724	Земли транспорта № 102	506761,99	1318890,17	51° 36' 8,266"	39° 28' 39,469"
65736	725	Земли транспорта № 102	506750,45	1318886,90	51° 36' 7,894"	39° 28' 39,291"
65737	726	Земли транспорта № 102	506724,49	1318879,56	51° 36' 7,058"	39° 28' 38,891"
65738	727	Земли транспорта № 102	506700,43	1318872,76	51° 36' 6,282"	39° 28' 38,521"
65739	728	Земли транспорта № 102	506676,37	1318865,96	51° 36' 5,507"	39° 28' 38,151"
65740	729	Земли транспорта № 102	506655,34	1318860,01	51° 36' 4,829"	39° 28' 37,827"
65741	730	Земли транспорта № 102	506652,32	1318859,15	51° 36' 4,732"	39° 28' 37,780"
65742	731	Земли транспорта № 102	506628,26	1318852,35	51° 36' 3,957"	39° 28' 37,410"
65743	732	Земли транспорта № 102	506604,20	1318845,55	51° 36' 3,181"	39° 28' 37,039"
65744	733	Земли транспорта № 102	506580,15	1318838,74	51° 36' 2,406"	39° 28' 36,669"
65745	734	Земли транспорта № 102	506568,61	1318835,48	51° 36' 2,034"	39° 28' 36,491"
65746	735	Земли транспорта № 102	506544,55	1318828,68	51° 36' 1,259"	39° 28' 36,121"
65747	736	Земли транспорта № 102	506520,49	1318821,87	51° 36' 0,484"	39° 28' 35,750"
65748	737	Земли транспорта № 102	506496,44	1318815,07	51° 35' 59,708"	39° 28' 35,380"
65749	738	Земли транспорта № 102	506472,38	1318808,27	51° 35' 58,933"	39° 28' 35,010"
65750	739	Земли транспорта № 102	506448,32	1318801,47	51° 35' 58,158"	39° 28' 34,640"
65751	740	Земли транспорта № 102	506424,27	1318794,66	51° 35' 57,383"	39° 28' 34,269"
65752	741	Земли транспорта № 102	506400,21	1318787,86	51° 35' 56,607"	39° 28' 33,899"
65753	742	Земли транспорта № 102	506376,15	1318781,06	51° 35' 55,832"	39° 28' 33,528"
65754	743	Земли транспорта № 102	506352,10	1318774,25	51° 35' 55,057"	39° 28' 33,158"

65755	744	Земли транспорта № 102	506328,04	1318767,45	51° 35' 54,281"	39° 28' 32,787"
65756	745	Земли транспорта № 102	506303,98	1318760,65	51° 35' 53,506"	39° 28' 32,417"
65757	746	Земли транспорта № 102	506279,93	1318753,84	51° 35' 52,731"	39° 28' 32,047"
65758	747	Земли транспорта № 102	506255,87	1318747,04	51° 35' 51,956"	39° 28' 31,676"
65759	748	Земли транспорта № 102	506231,81	1318740,24	51° 35' 51,180"	39° 28' 31,306"
65760	749	Земли транспорта № 102	506204,39	1318732,48	51° 35' 50,297"	39° 28' 30,884"
65761	750	Земли транспорта № 102	506176,94	1318724,72	51° 35' 49,412"	39° 28' 30,461"
65762	751	Земли транспорта № 102	506165,39	1318721,46	51° 35' 49,040"	39° 28' 30,284"
65763	752	Земли транспорта № 102	506001,61	1318675,14	51° 35' 43,761"	39° 28' 27,762"
65764	753	Земли транспорта № 102	505655,99	1318607,32	51° 35' 32,610"	39° 28' 23,997"
65765	754	Земли транспорта № 102	505618,45	1318600,70	51° 35' 31,398"	39° 28' 23,626"
65766	755	Земли транспорта № 102	505618,45	1318539,44	51° 35' 31,425"	39° 28' 20,445"
65767	756	Земли транспорта № 102	505674,69	1318546,17	51° 35' 33,242"	39° 28' 20,834"
65768	757	Земли транспорта № 102	505802,32	1318567,16	51° 35' 37,362"	39° 28' 22,014"
65769	758	Земли транспорта № 102	505881,15	1318580,65	51° 35' 39,906"	39° 28' 22,769"
65770	759	Земли транспорта № 102	505927,57	1318589,60	51° 35' 41,404"	39° 28' 23,267"
65771	760	Земли транспорта № 102	506181,19	1318661,73	51° 35' 49,577"	39° 28' 27,192"
65772	761	Земли транспорта № 102	506369,04	1318715,15	51° 35' 55,631"	39° 28' 30,100"
65773	762	Земли транспорта № 102	507152,93	1318938,09	51° 36' 20,893"	39° 28' 42,235"
65774	763	Земли транспорта № 102	507394,40	1319006,77	51° 36' 28,674"	39° 28' 45,974"
65775	764	Земли транспорта № 102	507402,26	1319009,87	51° 36' 28,927"	39° 28' 46,141"
65776	765	Земли транспорта № 102	507393,84	1319012,07	51° 36' 28,654"	39° 28' 46,249"
65777	766	Земли транспорта № 102	507373,37	1319085,07	51° 36' 27,959"	39° 28' 50,027"
65778	767	Земли транспорта № 102	507352,42	1319168,64	51° 36' 27,245"	39° 28' 54,355"
65779	768	Земли транспорта № 102	507338,36	1319228,07	51° 36' 26,764"	39° 28' 57,432"
65780	769	Земли транспорта № 102	507315,19	1319313,13	51° 36' 25,976"	39° 29' 1,835"
65781	770	Земли транспорта № 102	507284,86	1319435,65	51° 36' 24,941"	39° 29' 8,179"
65782	771	Земли транспорта № 102	507253,06	1319561,89	51° 36' 23,856"	39° 29' 14,716"
65783	772	Земли транспорта № 102	507222,73	1319680,98	51° 36' 22,822"	39° 29' 20,881"
65784	773	Земли транспорта № 102	507200,60	1319768,85	51° 36' 22,067"	39° 29' 25,431"
65785	774	Земли транспорта № 102	507197,33	1319781,82	51° 36' 21,955"	39° 29' 26,102"
65786	775	Земли транспорта № 102	507185,25	1319826,92	51° 36' 21,544"	39° 29' 28,437"
65787	776	Земли транспорта № 102	507181,12	1319847,61	51° 36' 21,401"	39° 29' 29,509"
65788	777	Земли транспорта № 102	507182,49	1319852,64	51° 36' 21,443"	39° 29' 29,771"
65789	778	Земли транспорта № 102	507178,40	1319871,31	51° 36' 21,303"	39° 29' 30,738"
65790	779	Земли транспорта № 102	507175,39	1319878,75	51° 36' 21,202"	39° 29' 31,122"
65791	780	Земли транспорта № 102	507171,30	1319901,64	51° 36' 21,060"	39° 29' 32,309"
65792	781	Земли транспорта № 102	507173,23	1319902,35	51° 36' 21,122"	39° 29' 32,347"
65793	782	Земли транспорта № 102	507169,24	1319913,15	51° 36' 20,988"	39° 29' 32,905"
65794	783	Земли транспорта № 102	507157,66	1319985,37	51° 36' 20,581"	39° 29' 36,649"
65795	784	Земли транспорта № 102	507148,78	1320046,26	51° 36' 20,266"	39° 29' 39,806"

65796	785	Земли транспорта № 102	507136,70	1320127,63	51° 36' 19,839"	39° 29' 44,025"
65797	786	Земли транспорта № 102	507133,83	1320145,97	51° 36' 19,738"	39° 29' 44,976"
65798	787	Земли транспорта № 102	507133,05	1320150,91	51° 36' 19,711"	39° 29' 45,232"
65799	788	Земли транспорта № 102	507914,28	1312475,17	51° 36' 48,237"	39° 23' 6,937"
65800	789	Земли транспорта № 102	507910,06	1312478,63	51° 36' 48,099"	39° 23' 7,114"
65801	790	Земли транспорта № 102	507909,98	1312478,56	51° 36' 48,096"	39° 23' 7,110"
65802	791	Земли транспорта № 102	507909,62	1312478,27	51° 36' 48,085"	39° 23' 7,095"
65803	792	Земли транспорта № 102	507902,87	1312472,68	51° 36' 47,869"	39° 23' 6,800"
65804	793	Земли транспорта № 102	507899,89	1312470,22	51° 36' 47,773"	39° 23' 6,670"
65805	794	Земли транспорта № 102	507888,24	1312466,74	51° 36' 47,398"	39° 23' 6,482"
65806	795	Земли транспорта № 102	507869,88	1312465,81	51° 36' 46,804"	39° 23' 6,422"
65807	796	Земли транспорта № 102	507863,84	1312467,16	51° 36' 46,608"	39° 23' 6,488"
65808	797	Земли транспорта № 102	507824,27	1312568,22	51° 36' 45,288"	39° 23' 11,714"
65809	798	Земли транспорта № 102	507822,20	1312567,35	51° 36' 45,221"	39° 23' 11,668"
65810	799	Земли транспорта № 102	507796,71	1312629,69	51° 36' 44,371"	39° 23' 14,891"
65811	800	Земли транспорта № 102	507765,96	1312704,86	51° 36' 43,346"	39° 23' 18,777"
65812	801	Земли транспорта № 102	507761,82	1312708,16	51° 36' 43,211"	39° 23' 18,946"
65813	802	Земли транспорта № 102	507736,79	1312769,63	51° 36' 42,377"	39° 23' 22,124"
65814	803	Земли транспорта № 102	507724,89	1312798,88	51° 36' 41,980"	39° 23' 23,636"
65815	804	Земли транспорта № 102	507716,95	1312818,59	51° 36' 41,715"	39° 23' 24,655"
65816	805	Земли транспорта № 102	507713,00	1312828,39	51° 36' 41,584"	39° 23' 25,162"
65817	806	Земли транспорта № 102	507687,67	1312893,42	51° 36' 40,738"	39° 23' 28,525"
65818	807	Земли транспорта № 102	507682,40	1312905,87	51° 36' 40,562"	39° 23' 29,168"
65819	808	Земли транспорта № 102	507680,11	1312911,11	51° 36' 40,486"	39° 23' 29,439"
65820	809	Земли транспорта № 102	507641,05	1313009,29	51° 36' 39,183"	39° 23' 34,516"
65821	810	Земли транспорта № 102	507627,26	1313045,21	51° 36' 38,722"	39° 23' 36,373"
65822	811	Земли транспорта № 102	507583,95	1313143,13	51° 36' 37,282"	39° 23' 41,433"
65823	812	Земли транспорта № 102	507570,18	1313174,63	51° 36' 36,824"	39° 23' 43,061"
65824	813	Земли транспорта № 102	507540,65	1313239,21	51° 36' 35,842"	39° 23' 46,397"
65825	814	Земли транспорта № 102	507508,60	1313318,71	51° 36' 34,773"	39° 23' 50,508"
65826	815	Земли транспорта № 102	507469,14	1313411,77	51° 36' 33,459"	39° 23' 55,317"
65827	816	Земли транспорта № 102	507464,23	1313422,45	51° 36' 33,296"	39° 23' 55,869"
65828	817	Земли транспорта № 102	507440,78	1313473,45	51° 36' 32,516"	39° 23' 58,504"
65829	818	Земли транспорта № 102	507403,60	1313561,69	51° 36' 31,278"	39° 24' 3,064"
65830	819	Земли транспорта № 102	507367,91	1313640,26	51° 36' 30,091"	39° 24' 7,123"
65831	820	Земли транспорта № 102	507314,12	1313768,41	51° 36' 28,299"	39° 24' 13,747"
65832	821	Земли транспорта № 102	507278,68	1313849,71	51° 36' 27,119"	39° 24' 17,948"
65833	822	Земли транспорта № 102	507230,59	1313963,72	51° 36' 25,517"	39° 24' 23,840"
65834	823	Земли транспорта № 102	507208,77	1314010,07	51° 36' 24,792"	39° 24' 26,234"
65835	824	Земли транспорта № 102	507186,56	1314065,55	51° 36' 24,051"	39° 24' 29,102"
65836	825	Земли транспорта № 102	507176,69	1314088,34	51° 36' 23,722"	39° 24' 30,279"

65837	826	Земли транспорта № 102	507137,39	1314184,82	51° 36' 22,411"	39° 24' 35,266"
65838	827	Земли транспорта № 102	507111,86	1314246,04	51° 36' 21,560"	39° 24' 38,430"
65839	828	Земли транспорта № 102	507111,79	1314246,21	51° 36' 21,558"	39° 24' 38,439"
65840	829	Земли транспорта № 102	507096,20	1314255,25	51° 36' 21,049"	39° 24' 38,898"
65841	830	Земли транспорта № 102	507094,29	1314259,79	51° 36' 20,986"	39° 24' 39,133"
65842	831	Земли транспорта № 102	507080,52	1314292,56	51° 36' 20,527"	39° 24' 40,827"
65843	832	Земли транспорта № 102	506959,81	1314575,96	51° 36' 16,505"	39° 24' 55,471"
65844	833	Земли транспорта № 102	506759,57	1315046,07	51° 36' 9,832"	39° 25' 19,761"
65845	834	Земли транспорта № 102	506755,75	1315055,04	51° 36' 9,705"	39° 25' 20,225"
65846	835	Земли транспорта № 102	506576,29	1315478,45	51° 36' 3,723"	39° 25' 42,101"
65847	836	Земли транспорта № 102	506572,31	1315487,82	51° 36' 3,590"	39° 25' 42,585"
65848	837	Земли транспорта № 102	506554,06	1315531,31	51° 36' 2,981"	39° 25' 44,832"
65849	838	Земли транспорта № 102	506514,74	1315625,91	51° 36' 1,670"	39° 25' 49,720"
65850	839	Земли транспорта № 102	506500,69	1315657,31	51° 36' 1,202"	39° 25' 51,342"
65851	840	Земли транспорта № 102	506430,91	1315820,59	51° 35' 58,876"	39° 25' 59,777"
65852	841	Земли транспорта № 102	506363,06	1315979,33	51° 35' 56,614"	39° 26' 7,978"
65853	842	Земли транспорта № 102	506337,36	1316039,49	51° 35' 55,757"	39° 26' 11,085"
65854	843	Земли транспорта № 102	506255,11	1316232,02	51° 35' 53,015"	39° 26' 21,031"
65855	844	Земли транспорта № 102	506107,27	1316578,08	51° 35' 48,085"	39° 26' 38,906"
65856	845	Земли транспорта № 102	506010,40	1316808,29	51° 35' 44,853"	39° 26' 50,798"
65857	846	Земли транспорта № 102	505958,75	1316917,81	51° 35' 43,136"	39° 26' 56,452"
65858	847	Земли транспорта № 102	505852,26	1317110,31	51° 35' 39,608"	39° 27' 6,377"
65859	848	Земли транспорта № 102	505757,12	1317239,48	51° 35' 36,475"	39° 27' 13,021"
65860	849	Земли транспорта № 102	505620,57	1317395,80	51° 35' 31,990"	39° 27' 21,046"
65861	850	Земли транспорта № 102	505609,71	1317408,24	51° 35' 31,633"	39° 27' 21,685"
65862	851	Земли транспорта № 102	505570,49	1317447,70	51° 35' 30,348"	39° 27' 23,707"
65863	852	Земли транспорта № 102	505502,43	1317508,96	51° 35' 28,119"	39° 27' 26,842"
65864	853	Земли транспорта № 102	505454,29	1317549,81	51° 35' 26,544"	39° 27' 28,930"
65865	854	Земли транспорта № 102	505448,30	1317540,93	51° 35' 26,354"	39° 27' 28,465"
65866	855	Земли транспорта № 102	505422,23	1317562,10	51° 35' 25,502"	39° 27' 29,546"
65867	856	Земли транспорта № 102	505395,27	1317583,02	51° 35' 24,621"	39° 27' 30,614"
65868	857	Земли транспорта № 102	505367,19	1317604,10	51° 35' 23,703"	39° 27' 31,690"
65869	858	Земли транспорта № 102	505337,24	1317625,27	51° 35' 22,725"	39° 27' 32,768"
65870	859	Земли транспорта № 102	505304,39	1317648,05	51° 35' 21,652"	39° 27' 33,929"
65871	860	Земли транспорта № 102	505265,98	1317673,65	51° 35' 20,399"	39° 27' 35,232"
65872	861	Земли транспорта № 102	505243,20	1317688,24	51° 35' 19,655"	39° 27' 35,974"
65873	862	Земли транспорта № 102	505207,78	1317710,77	51° 35' 18,500"	39° 27' 37,119"
65874	863	Земли транспорта № 102	505169,56	1317734,24	51° 35' 17,253"	39° 27' 38,312"
65875	864	Земли транспорта № 102	505126,46	1317761,30	51° 35' 15,847"	39° 27' 39,687"
65876	865	Земли транспорта № 102	505098,04	1317778,45	51° 35' 14,920"	39° 27' 40,558"
65877	866	Земли транспорта № 102	505059,89	1317801,93	51° 35' 13,676"	39° 27' 41,751"

65878	867	Земли транспорта № 102	505038,24	1317815,14	51° 35' 12,970"	39° 27' 42,422"
65879	868	Земли транспорта № 102	505025,50	1317822,92	51° 35' 12,554"	39° 27' 42,817"
65880	869	Земли транспорта № 102	505000,25	1317838,45	51° 35' 11,731"	39° 27' 43,606"
65881	870	Земли транспорта № 102	504986,33	1317846,81	51° 35' 11,277"	39° 27' 44,030"
65882	871	Земли транспорта № 102	504958,85	1317865,33	51° 35' 10,380"	39° 27' 44,973"
65883	872	Земли транспорта № 102	504925,76	1317885,68	51° 35' 9,300"	39° 27' 46,007"
65884	873	Земли транспорта № 102	504891,80	1317906,97	51° 35' 8,192"	39° 27' 47,089"
65885	874	Земли транспорта № 102	504846,80	1317935,51	51° 35' 6,724"	39° 27' 48,540"
65886	875	Земли транспорта № 102	504812,53	1317956,94	51° 35' 5,606"	39° 27' 49,629"
65887	876	Земли транспорта № 102	504780,22	1317977,18	51° 35' 4,552"	39° 27' 50,657"
65888	877	Земли транспорта № 102	504755,31	1317992,73	51° 35' 3,740"	39° 27' 51,447"
65889	878	Земли транспорта № 102	504723,74	1318012,51	51° 35' 2,710"	39° 27' 52,453"
65890	879	Земли транспорта № 102	504694,15	1318031,08	51° 35' 1,744"	39° 27' 53,396"
65891	880	Земли транспорта № 102	504676,85	1318041,44	51° 35' 1,180"	39° 27' 53,922"
65892	881	Земли транспорта № 102	504685,68	1318055,34	51° 35' 1,460"	39° 27' 54,650"
65893	882	Земли транспорта № 102	504532,14	1318172,86	51° 34' 56,441"	39° 28' 0,646"
65894	883	Земли транспорта № 102	504557,11	1318216,78	51° 34' 57,230"	39° 28' 2,944"
65895	884	Земли транспорта № 102	504506,05	1318248,33	51° 34' 55,565"	39° 28' 4,547"
65896	885	Земли транспорта № 102	504422,14	1318300,19	51° 34' 52,827"	39° 28' 7,181"
65897	886	Земли транспорта № 102	504397,56	1318256,11	51° 34' 52,051"	39° 28' 4,875"
65898	887	Земли транспорта № 102	503664,82	1318715,77	51° 34' 28,145"	39° 28' 28,227"
65899	888	Земли транспорта № 102	502809,17	1319241,57	51° 34' 0,232"	39° 28' 54,920"
65900	889	Земли транспорта № 102	502053,05	1319710,66	51° 33' 35,563"	39° 29' 18,731"
65901	890	Земли транспорта № 102	502059,09	1319720,48	51° 33' 35,754"	39° 29' 19,245"
65902	891	Земли транспорта № 102	502088,60	1319767,80	51° 33' 36,688"	39° 29' 21,722"
65903	892	Земли транспорта № 102	502106,06	1319795,80	51° 33' 37,240"	39° 29' 23,188"
65904	893	Земли транспорта № 102	502052,64	1319829,12	51° 33' 35,497"	39° 29' 24,879"
65905	894	Земли транспорта № 102	501888,43	1319931,52	51° 33' 30,139"	39° 29' 30,076"
65906	895	Земли транспорта № 102	501841,46	1319856,20	51° 33' 28,653"	39° 29' 26,133"
65907	896	Земли транспорта № 102	501841,32	1319856,29	51° 33' 28,648"	39° 29' 26,138"
65908	897	Земли транспорта № 102	501841,27	1319856,20	51° 33' 28,647"	39° 29' 26,133"
65909	898	Земли транспорта № 102	501834,44	1319845,12	51° 33' 28,431"	39° 29' 25,553"
65910	899	Земли транспорта № 102	500043,20	1320959,53	51° 32' 29,981"	39° 30' 22,091"
65911	900	Земли транспорта № 102	498178,80	1322114,34	51° 31' 29,139"	39° 31' 20,630"
65912	901	Земли транспорта № 102	498164,97	1322085,44	51° 31' 28,705"	39° 31' 19,121"
65913	902	Земли транспорта № 102	498163,81	1322086,18	51° 31' 28,667"	39° 31' 19,159"
65914	903	Земли транспорта № 102	498128,90	1322107,09	51° 31' 27,528"	39° 31' 20,217"
65915	904	Земли транспорта № 102	498075,57	1322140,66	51° 31' 25,788"	39° 31' 21,919"
65916	905	Земли транспорта № 102	497981,20	1322199,09	51° 31' 22,708"	39° 31' 24,880"
65917	906	Земли транспорта № 102	497924,55	1322234,45	51° 31' 20,859"	39° 31' 26,672"
65918	907	Земли транспорта № 102	497903,70	1322247,47	51° 31' 20,178"	39° 31' 27,331"

65919	908	Земли транспорта № 102	497825,39	1322296,25	51° 31' 17,622"	39° 31' 29,803"
65920	909	Земли транспорта № 102	497744,07	1322346,65	51° 31' 14,968"	39° 31' 32,357"
65921	910	Земли транспорта № 102	497665,57	1322395,03	51° 31' 12,406"	39° 31' 34,808"
65922	911	Земли транспорта № 102	497602,44	1322434,25	51° 31' 10,346"	39° 31' 36,795"
65923	912	Земли транспорта № 102	497601,03	1322435,13	51° 31' 10,300"	39° 31' 36,839"
65924	913	Земли транспорта № 102	497562,16	1322459,28	51° 31' 9,031"	39° 31' 38,063"
65925	914	Земли транспорта № 102	497527,71	1322480,59	51° 31' 7,907"	39° 31' 39,142"
65926	915	Земли транспорта № 102	497527,04	1322481,00	51° 31' 7,885"	39° 31' 39,163"
65927	916	Земли транспорта № 102	497480,03	1322510,08	51° 31' 6,351"	39° 31' 40,636"
65928	917	Земли транспорта № 102	497370,89	1322576,84	51° 31' 2,789"	39° 31' 44,017"
65929	918	Земли транспорта № 102	497346,12	1322591,99	51° 31' 1,981"	39° 31' 44,785"
65930	919	Земли транспорта № 102	497278,25	1322633,15	51° 30' 59,766"	39° 31' 46,869"
65931	920	Земли транспорта № 102	497218,22	1322669,69	51° 30' 57,807"	39° 31' 48,719"
65932	921	Земли транспорта № 102	497206,48	1322676,73	51° 30' 57,424"	39° 31' 49,075"
65933	922	Земли транспорта № 102	497195,16	1322660,76	51° 30' 57,065"	39° 31' 48,239"
65934	923	Земли транспорта № 102	497205,80	1322655,00	51° 30' 57,412"	39° 31' 47,948"
65935	924	Земли транспорта № 102	497205,17	1322653,78	51° 30' 57,392"	39° 31' 47,884"
65936	925	Земли транспорта № 102	497248,52	1322623,55	51° 30' 58,809"	39° 31' 46,349"
65937	926	Земли транспорта № 102	497359,07	1322556,48	51° 31' 2,416"	39° 31' 42,953"
65938	927	Земли транспорта № 102	497354,45	1322549,41	51° 31' 2,270"	39° 31' 42,583"
65939	928	Земли транспорта № 102	497344,00	1322555,87	51° 31' 1,929"	39° 31' 42,910"
65940	929	Земли транспорта № 102	497329,13	1322530,27	51° 31' 1,460"	39° 31' 41,572"
65941	930	Земли транспорта № 102	497491,87	1322424,14	51° 31' 6,774"	39° 31' 36,189"
65942	931	Земли транспорта № 102	497567,11	1322377,39	51° 31' 9,229"	39° 31' 33,820"
65943	932	Земли транспорта № 102	499921,83	1320969,80	51° 32' 26,050"	39° 30' 22,536"
65944	933	Земли транспорта № 102	501406,42	1320020,78	51° 33' 14,505"	39° 29' 34,364"
65945	934	Земли транспорта № 102	501386,40	1319988,70	51° 33' 13,872"	39° 29' 32,684"
65946	935	Земли транспорта № 102	501343,47	1320014,35	51° 33' 12,472"	39° 29' 33,985"
65947	936	Земли транспорта № 102	501319,77	1319971,51	51° 33' 11,724"	39° 29' 31,744"
65948	937	Земли транспорта № 102	501401,87	1319919,00	51° 33' 14,404"	39° 29' 29,078"
65949	938	Земли транспорта № 102	501416,15	1319910,09	51° 33' 14,869"	39° 29' 28,626"
65950	939	Земли транспорта № 102	501577,07	1319809,74	51° 33' 20,120"	39° 29' 23,533"
65951	940	Земли транспорта № 102	501606,62	1319857,13	51° 33' 21,055"	39° 29' 26,014"
65952	941	Земли транспорта № 102	501624,04	1319885,06	51° 33' 21,606"	39° 29' 27,476"
65953	942	Земли транспорта № 102	501914,48	1319719,56	51° 33' 31,076"	39° 29' 19,094"
65954	943	Земли транспорта № 102	503486,54	1318758,39	51° 34' 22,359"	39° 28' 30,314"
65955	944	Земли транспорта № 102	504650,81	1317982,01	51° 35' 0,364"	39° 27' 50,818"
65956	945	Земли транспорта № 102	505336,75	1317542,33	51° 35' 22,745"	39° 27' 28,460"
65957	946	Земли транспорта № 102	505376,37	1317514,61	51° 35' 24,039"	39° 27' 27,048"
65958	947	Земли транспорта № 102	505406,10	1317491,08	51° 35' 25,011"	39° 27' 25,847"
65959	948	Земли транспорта № 102	505447,47	1317458,38	51° 35' 26,363"	39° 27' 24,177"

65960	949	Земли транспорта № 102	505493,05	1317416,50	51° 35' 27,856"	39° 27' 22,033"
65961	950	Земли транспорта № 102	505517,84	1317394,96	51° 35' 28,667"	39° 27' 20,932"
65962	951	Земли транспорта № 102	505556,46	1317357,08	51° 35' 29,933"	39° 27' 18,991"
65963	952	Земли транспорта № 102	505614,95	1317292,89	51° 35' 31,853"	39° 27' 15,697"
65964	953	Земли транспорта № 102	505630,72	1317276,59	51° 35' 32,370"	39° 27' 14,862"
65965	954	Земли транспорта № 102	505691,67	1317238,55	51° 35' 34,358"	39° 27' 12,928"
65966	955	Земли транспорта № 102	505740,96	1317192,40	51° 35' 35,972"	39° 27' 10,565"
65967	956	Земли транспорта № 102	505817,03	1317067,49	51° 35' 38,487"	39° 27' 4,129"
65968	957	Земли транспорта № 102	505907,86	1316915,50	51° 35' 41,490"	39° 26' 56,297"
65969	958	Земли транспорта № 102	505957,79	1316798,72	51° 35' 43,155"	39° 26' 50,265"
65970	959	Земли транспорта № 102	506080,19	1316487,66	51° 35' 47,248"	39° 26' 34,191"
65971	960	Земли транспорта № 102	506122,30	1316389,80	51° 35' 48,652"	39° 26' 29,136"
65972	961	Земли транспорта № 102	506132,65	1316366,59	51° 35' 48,996"	39° 26' 27,938"
65973	962	Земли транспорта № 102	506167,70	1316288,00	51° 35' 50,163"	39° 26' 23,879"
65974	963	Земли транспорта № 102	506226,70	1316147,70	51° 35' 52,132"	39° 26' 16,631"
65975	964	Земли транспорта № 102	506276,00	1316036,10	51° 35' 53,774"	39° 26' 10,868"
65976	965	Земли транспорта № 102	506324,30	1315924,10	51° 35' 55,383"	39° 26' 5,082"
65977	966	Земли транспорта № 102	506339,45	1315888,15	51° 35' 55,889"	39° 26' 3,225"
65978	967	Земли транспорта № 102	506354,60	1315852,20	51° 35' 56,394"	39° 26' 1,368"
65979	968	Земли транспорта № 102	506376,40	1315802,10	51° 35' 57,120"	39° 25' 58,780"
65980	969	Земли транспорта № 102	506387,43	1315776,11	51° 35' 57,488"	39° 25' 57,437"
65981	970	Земли транспорта № 102	506420,94	1315697,17	51° 35' 58,605"	39° 25' 53,359"
65982	971	Земли транспорта № 102	506421,08	1315696,84	51° 35' 58,610"	39° 25' 53,342"
65983	972	Земли транспорта № 102	506465,58	1315592,02	51° 36' 0,094"	39° 25' 47,927"
65984	973	Земли транспорта № 102	506484,36	1315547,78	51° 36' 0,720"	39° 25' 45,641"
65985	974	Земли транспорта № 102	506503,91	1315501,71	51° 36' 1,371"	39° 25' 43,261"
65986	975	Земли транспорта № 102	506510,20	1315486,90	51° 36' 1,581"	39° 25' 42,496"
65987	976	Земли транспорта № 102	506516,50	1315475,00	51° 36' 1,790"	39° 25' 41,882"
65988	977	Земли транспорта № 102	506525,84	1315457,37	51° 36' 2,099"	39° 25' 40,972"
65989	978	Земли транспорта № 102	506543,79	1315415,53	51° 36' 2,698"	39° 25' 38,811"
65990	979	Земли транспорта № 102	506548,77	1315399,86	51° 36' 2,865"	39° 25' 38,000"
65991	980	Земли транспорта № 102	506553,07	1315386,16	51° 36' 3,010"	39° 25' 37,291"
65992	981	Земли транспорта № 102	506593,18	1315291,44	51° 36' 4,347"	39° 25' 32,397"
65993	982	Земли транспорта № 102	506625,69	1315217,00	51° 36' 5,430"	39° 25' 28,552"
65994	983	Земли транспорта № 102	506643,56	1315180,16	51° 36' 6,023"	39° 25' 26,650"
65995	984	Земли транспорта № 102	506659,83	1315146,57	51° 36' 6,564"	39° 25' 24,916"
65996	985	Земли транспорта № 102	506700,02	1315054,83	51° 36' 7,902"	39° 25' 20,177"
65997	986	Земли транспорта № 102	506742,32	1314950,73	51° 36' 9,314"	39° 25' 14,797"
65998	987	Земли транспорта № 102	506777,63	1314864,48	51° 36' 10,492"	39° 25' 10,339"
65999	988	Земли транспорта № 102	506787,02	1314841,56	51° 36' 10,805"	39° 25' 9,155"
66000	989	Земли транспорта № 102	506843,58	1314698,60	51° 36' 12,694"	39° 25' 1,765"

66001	990	Земли транспорта № 102	506846,24	1314691,88	51° 36' 12,783"	39° 25' 1,418"
66002	991	Земли транспорта № 102	506849,06	1314692,96	51° 36' 12,874"	39° 25' 1,476"
66003	992	Земли транспорта № 102	506871,38	1314702,75	51° 36' 13,592"	39° 25' 1,999"
66004	993	Земли транспорта № 102	506889,99	1314660,33	51° 36' 14,212"	39° 24' 59,808"
66005	994	Земли транспорта № 102	506915,74	1314603,23	51° 36' 15,068"	39° 24' 56,858"
66006	995	Земли транспорта № 102	506916,77	1314603,52	51° 36' 15,101"	39° 24' 56,874"
66007	996	Земли транспорта № 102	506921,19	1314599,74	51° 36' 15,246"	39° 24' 56,681"
66008	997	Земли транспорта № 102	506925,11	1314595,82	51° 36' 15,374"	39° 24' 56,480"
66009	998	Земли транспорта № 102	506960,39	1314512,21	51° 36' 16,550"	39° 24' 52,159"
66010	999	Земли транспорта № 102	506957,09	1314505,15	51° 36' 16,446"	39° 24' 51,790"
66011	1000	Земли транспорта № 102	506954,38	1314503,86	51° 36' 16,359"	39° 24' 51,721"
66012	1001	Земли транспорта № 102	506950,68	1314502,10	51° 36' 16,240"	39° 24' 51,627"
66013	1002	Земли транспорта № 102	506931,47	1314507,75	51° 36' 15,616"	39° 24' 51,908"
66014	1003	Земли транспорта № 102	506929,35	1314496,68	51° 36' 15,552"	39° 24' 51,332"
66015	1004	Земли транспорта № 102	506965,21	1314487,81	51° 36' 16,716"	39° 24' 50,894"
66016	1005	Земли транспорта № 102	506965,56	1314487,72	51° 36' 16,728"	39° 24' 50,890"
66017	1006	Земли транспорта № 102	506968,64	1314483,98	51° 36' 16,829"	39° 24' 50,698"
66018	1007	Земли транспорта № 102	506969,03	1314483,51	51° 36' 16,842"	39° 24' 50,674"
66019	1008	Земли транспорта № 102	506979,15	1314459,76	51° 36' 17,179"	39° 24' 49,446"
66020	1009	Земли транспорта № 102	507044,63	1314306,02	51° 36' 19,360"	39° 24' 41,502"
66021	1010	Земли транспорта № 102	507108,83	1314155,33	51° 36' 21,499"	39° 24' 33,715"
66022	1011	Земли транспорта № 102	507153,69	1314047,01	51° 36' 22,995"	39° 24' 28,117"
66023	1012	Земли транспорта № 102	507174,76	1313999,17	51° 36' 23,696"	39° 24' 25,645"
66024	1013	Земли транспорта № 102	507244,40	1313836,57	51° 36' 26,015"	39° 24' 17,243"
66025	1014	Земли транспорта № 102	507279,35	1313755,78	51° 36' 27,179"	39° 24' 13,068"
66026	1015	Земли транспорта № 102	507333,64	1313625,14	51° 36' 28,989"	39° 24' 6,315"
66027	1016	Земли транспорта № 102	507368,35	1313546,82	51° 36' 30,143"	39° 24' 2,269"
66028	1017	Земли транспорта № 102	507434,77	1313394,13	51° 36' 32,354"	39° 23' 54,378"
66029	1018	Земли транспорта № 102	507478,39	1313285,08	51° 36' 33,809"	39° 23' 48,741"
66030	1019	Земли транспорта № 102	507536,64	1313151,97	51° 36' 35,748"	39° 23' 41,862"
66031	1020	Земли транспорта № 102	507615,97	1312962,59	51° 36' 38,390"	39° 23' 32,073"
66032	1021	Земли транспорта № 102	507647,49	1312880,80	51° 36' 39,443"	39° 23' 27,843"
66033	1022	Земли транспорта № 102	507676,56	1312813,76	51° 36' 40,411"	39° 23' 24,378"
66034	1023	Земли транспорта № 102	507683,93	1312796,77	51° 36' 40,656"	39° 23' 23,500"
66035	1024	Земли транспорта № 102	507716,90	1312717,70	51° 36' 41,754"	39° 23' 19,413"
66036	1025	Земли транспорта № 102	507747,14	1312645,33	51° 36' 42,761"	39° 23' 15,672"
66037	1026	Земли транспорта № 102	507787,06	1312558,58	51° 36' 44,088"	39° 23' 11,190"
66038	1027	Земли транспорта № 102	507814,56	1312492,40	51° 36' 45,004"	39° 23' 7,768"
66039	1028	Земли транспорта № 102	507863,23	1312373,11	51° 36' 46,626"	39° 23' 1,601"
66040	1029	Земли транспорта № 102	507870,08	1312356,32	51° 36' 46,854"	39° 23' 0,733"
66041	1030	Земли транспорта № 102	507879,88	1312333,32	51° 36' 47,180"	39° 22' 59,544"

66042	1031	Земли транспорта № 102	507926,60	1312223,71	51° 36' 48,736"	39° 22' 53,878"
66043	1032	Земли транспорта № 102	507960,05	1312142,41	51° 36' 49,850"	39° 22' 49,674"
66044	1033	Земли транспорта № 102	507980,48	1312108,15	51° 36' 50,524"	39° 22' 47,907"
66045	1034	Земли транспорта № 102	507984,79	1312100,91	51° 36' 50,667"	39° 22' 47,534"
66046	1035	Земли транспорта № 102	507986,07	1312098,77	51° 36' 50,709"	39° 22' 47,423"
66047	1036	Земли транспорта № 102	507988,06	1312094,03	51° 36' 50,775"	39° 22' 47,178"
66048	1037	Земли транспорта № 102	508007,15	1312048,48	51° 36' 51,411"	39° 22' 44,823"
66049	1038	Земли транспорта № 102	508019,05	1312021,94	51° 36' 51,807"	39° 22' 43,452"
66050	1039	Земли транспорта № 102	508049,28	1311948,08	51° 36' 52,814"	39° 22' 39,633"
66051	1040	Земли транспорта № 102	508049,48	1311945,13	51° 36' 52,821"	39° 22' 39,480"
66052	1041	Земли транспорта № 102	508050,02	1311937,18	51° 36' 52,842"	39° 22' 39,067"
66053	1042	Земли транспорта № 102	508045,32	1311927,76	51° 36' 52,694"	39° 22' 38,574"
66054	1043	Земли транспорта № 102	508030,63	1311915,94	51° 36' 52,223"	39° 22' 37,951"
66055	1044	Земли транспорта № 102	508032,07	1311912,83	51° 36' 52,271"	39° 22' 37,790"
66056	1045	Земли транспорта № 102	508032,92	1311913,20	51° 36' 52,298"	39° 22' 37,810"
66057	1046	Земли транспорта № 102	508068,79	1311929,46	51° 36' 53,453"	39° 22' 38,678"
66058	1047	Земли транспорта № 102	508061,21	1311947,43	51° 36' 53,200"	39° 22' 39,606"
66059	1048	Земли транспорта № 102	508052,34	1311968,45	51° 36' 52,905"	39° 22' 40,693"
66060	1049	Земли транспорта № 102	508033,54	1312013,60	51° 36' 52,279"	39° 22' 43,027"
66061	1050	Земли транспорта № 102	508014,79	1312058,30	51° 36' 51,654"	39° 22' 45,339"
66062	1051	Земли транспорта № 102	508000,32	1312092,82	51° 36' 51,173"	39° 22' 47,123"
66063	1052	Земли транспорта № 102	508000,10	1312093,32	51° 36' 51,165"	39° 22' 47,149"
66064	1053	Земли транспорта № 102	507986,13	1312125,61	51° 36' 50,701"	39° 22' 48,818"
66065	1054	Земли транспорта № 102	507981,71	1312135,85	51° 36' 50,553"	39° 22' 49,347"
66066	1055	Земли транспорта № 102	507978,77	1312142,63	51° 36' 50,455"	39° 22' 49,698"
66067	1056	Земли транспорта № 102	507932,08	1312252,76	51° 36' 48,901"	39° 22' 55,391"
66068	1057	Земли транспорта № 102	507899,40	1312330,79	51° 36' 47,813"	39° 22' 59,425"
66069	1058	Земли транспорта № 102	507872,96	1312394,24	51° 36' 46,932"	39° 23' 2,705"
66070	1059	Земли транспорта № 102	507868,95	1312403,78	51° 36' 46,799"	39° 23' 3,198"
66071	1060	Земли транспорта № 102	507873,57	1312419,08	51° 36' 46,942"	39° 23' 3,996"
66072	1061	Земли транспорта № 102	507879,12	1312428,06	51° 36' 47,118"	39° 23' 4,467"
66073	1062	Земли транспорта № 102	507910,62	1312470,23	51° 36' 48,120"	39° 23' 6,678"
66074	1063	Земли транспорта № 102	507914,28	1312475,17	51° 36' 48,237"	39° 23' 6,937"
66075	1064	Земли транспорта № 102	515566,63	1340473,76	51° 40' 42,090"	39° 47' 28,844"
66076	1065	Земли транспорта № 102	515548,77	1340351,27	51° 40' 41,583"	39° 47' 22,454"
66077	1066	Земли транспорта № 102	515510,38	1340061,58	51° 40' 40,509"	39° 47' 7,345"
66078	1067	Земли транспорта № 102	515362,78	1339498,35	51° 40' 36,058"	39° 46' 37,903"
66079	1068	Земли транспорта № 102	515231,04	1338934,48	51° 40' 32,119"	39° 46' 8,444"
66080	1069	Земли транспорта № 102	515183,31	1338610,75	51° 40' 30,759"	39° 45' 51,557"
66081	1070	Земли транспорта № 102	515169,62	1338277,68	51° 40' 30,505"	39° 45' 34,215"
66082	1071	Земли транспорта № 102	515175,99	1337724,02	51° 40' 31,023"	39° 45' 5,415"

66083	1072	Земли транспорта № 102	515177,88	1337602,83	51° 40' 31,152"	39° 44' 59,111"
66084	1073	Земли транспорта № 102	515190,49	1336792,81	51° 40' 32,012"	39° 44' 16,977"
66085	1074	Земли транспорта № 102	515226,52	1336844,58	51° 40' 33,149"	39° 44' 19,703"
66086	1075	Земли транспорта № 102	515229,29	1336848,56	51° 40' 33,236"	39° 44' 19,913"
66087	1076	Земли транспорта № 102	515219,67	1337648,47	51° 40' 32,478"	39° 45' 1,524"
66088	1077	Земли транспорта № 102	515218,92	1337747,91	51° 40' 32,398"	39° 45' 6,697"
66089	1078	Земли транспорта № 102	515202,68	1338276,18	51° 40' 31,575"	39° 45' 34,167"
66090	1079	Земли транспорта № 102	515219,46	1338390,50	51° 40' 32,053"	39° 45' 40,131"
66091	1080	Земли транспорта № 102	515221,67	1338428,14	51° 40' 32,103"	39° 45' 42,091"
66092	1081	Земли транспорта № 102	515229,93	1338468,18	51° 40' 32,348"	39° 45' 44,182"
66093	1082	Земли транспорта № 102	515238,13	1338522,79	51° 40' 32,582"	39° 45' 47,030"
66094	1083	Земли транспорта № 102	515236,58	1338597,65	51° 40' 32,489"	39° 45' 50,924"
66095	1084	Земли транспорта № 102	515248,71	1338715,65	51° 40' 32,815"	39° 45' 57,074"
66096	1085	Земли транспорта № 102	515294,34	1338992,78	51° 40' 34,133"	39° 46' 11,535"
66097	1086	Земли транспорта № 102	515407,39	1339488,58	51° 40' 37,507"	39° 46' 37,436"
66098	1087	Земли транспорта № 102	515544,64	1340057,53	51° 40' 41,619"	39° 47' 7,166"
66099	1088	Земли транспорта № 102	515574,52	1340204,58	51° 40' 42,501"	39° 47' 14,845"
66100	1089	Земли транспорта № 102	515602,64	1340467,84	51° 40' 43,258"	39° 47' 28,569"
66101	1090	Земли транспорта № 102	515585,90	1340470,59	51° 40' 42,715"	39° 47' 28,697"
66102	1091	Земли транспорта № 102	515581,70	1340471,28	51° 40' 42,579"	39° 47' 28,729"
66103	1092	Земли транспорта № 102	515566,63	1340473,76	51° 40' 42,090"	39° 47' 28,844"
66104	1093	Земли транспорта № 102	515173,17	1342520,39	51° 40' 28,164"	39° 49' 14,958"
66105	1094	Земли транспорта № 102	515190,88	1342517,95	51° 40' 28,738"	39° 49' 14,848"
66106	1095	Земли транспорта № 102	515194,36	1342517,34	51° 40' 28,851"	39° 49' 14,819"
66107	1096	Земли транспорта № 102	515197,15	1342516,85	51° 40' 28,941"	39° 49' 14,797"
66108	1097	Земли транспорта № 102	515213,56	1342514,00	51° 40' 29,474"	39° 49' 14,664"
66109	1098	Земли транспорта № 102	515210,76	1342533,25	51° 40' 29,372"	39° 49' 15,663"
66110	1099	Земли транспорта № 102	515187,07	1342696,30	51° 40' 28,509"	39° 49' 24,123"
66111	1100	Земли транспорта № 102	515173,28	1342940,47	51° 40' 27,918"	39° 49' 36,814"
66112	1101	Земли транспорта № 102	515173,17	1343131,13	51° 40' 27,800"	39° 49' 46,733"
66113	1102	Земли транспорта № 102	515205,44	1343336,34	51° 40' 28,722"	39° 49' 57,440"
66114	1103	Земли транспорта № 102	515235,31	1343483,40	51° 40' 29,600"	39° 50' 5,120"
66115	1104	Земли транспорта № 102	515287,75	1343663,95	51° 40' 31,188"	39° 50' 14,564"
66116	1105	Земли транспорта № 102	515422,24	1344037,08	51° 40' 35,314"	39° 50' 34,107"
66117	1106	Земли транспорта № 102	515506,58	1344285,17	51° 40' 37,893"	39° 50' 47,097"
66118	1107	Земли транспорта № 102	515529,33	1344387,50	51° 40' 38,567"	39° 50' 52,443"
66119	1108	Земли транспорта № 102	515568,98	1344670,58	51° 40' 39,678"	39° 51' 7,210"
66120	1109	Земли транспорта № 102	515581,02	1344769,99	51° 40' 40,007"	39° 51' 12,394"
66121	1110	Земли транспорта № 102	515588,12	1344940,95	51° 40' 40,133"	39° 51' 21,296"
66122	1111	Земли транспорта № 102	515549,05	1344956,06	51° 40' 38,860"	39° 51' 22,044"
66123	1112	Земли транспорта № 102	515511,84	1344541,80	51° 40' 37,907"	39° 51' 0,454"

66124	1113	Земли транспорта № 102	515482,76	1344349,70	51° 40' 37,083"	39° 50' 50,431"
66125	1114	Земли транспорта № 102	515388,53	1344054,35	51° 40' 34,213"	39° 50' 34,973"
66126	1115	Земли транспорта № 102	515248,75	1343681,44	51° 40' 29,916"	39° 50' 15,436"
66127	1116	Земли транспорта № 102	515177,30	1343424,88	51° 40' 27,759"	39° 50' 2,019"
66128	1117	Земли транспорта № 102	515136,71	1343145,87	51° 40' 26,612"	39° 49' 47,464"
66129	1118	Земли транспорта № 102	515107,71	1342951,91	51° 40' 25,790"	39° 49' 37,346"
66130	1119	Земли транспорта № 102	515110,43	1342945,12	51° 40' 25,882"	39° 49' 36,995"
66131	1120	Земли транспорта № 102	515113,36	1342929,63	51° 40' 25,986"	39° 49' 36,192"
66132	1121	Земли транспорта № 102	515117,42	1342906,40	51° 40' 26,131"	39° 49' 34,987"
66133	1122	Земли транспорта № 102	515120,67	1342873,53	51° 40' 26,256"	39° 49' 33,280"
66134	1123	Земли транспорта № 102	515142,38	1342693,04	51° 40' 27,065"	39° 49' 23,911"
66135	1124	Земли транспорта № 102	515146,31	1342662,74	51° 40' 27,210"	39° 49' 22,338"
66136	1125	Земли транспорта № 102	515149,14	1342642,10	51° 40' 27,314"	39° 49' 21,267"
66137	1126	Земли транспорта № 102	515152,53	1342616,96	51° 40' 27,438"	39° 49' 19,962"
66138	1127	Земли транспорта № 102	515153,50	1342599,57	51° 40' 27,480"	39° 49' 19,059"
66139	1128	Земли транспорта № 102	515153,91	1342587,35	51° 40' 27,501"	39° 49' 18,423"
66140	1129	Земли транспорта № 102	515148,54	1342573,94	51° 40' 27,335"	39° 49' 17,720"
66141	1130	Земли транспорта № 102	515145,16	1342564,99	51° 40' 27,231"	39° 49' 17,252"
66142	1131	Земли транспорта № 102	515138,55	1342554,18	51° 40' 27,024"	39° 49' 16,683"
66143	1132	Земли транспорта № 102	515131,36	1342546,59	51° 40' 26,795"	39° 49' 16,281"
66144	1133	Земли транспорта № 102	515168,67	1342540,32	51° 40' 28,006"	39° 49' 15,990"
66145	1134	Земли транспорта № 102	515173,17	1342520,39	51° 40' 28,164"	39° 49' 14,958"
66146	1135	Земли транспорта № 102	515543,30	1328895,81	51° 40' 47,615"	39° 37' 26,371"
66147	1136	Земли транспорта № 102	515534,56	1329166,62	51° 40' 47,195"	39° 37' 40,456"
66148	1137	Земли транспорта № 102	515524,93	1329460,65	51° 40' 46,734"	39° 37' 55,748"
66149	1138	Земли транспорта № 102	515533,03	1329792,87	51° 40' 46,827"	39° 38' 13,043"
66150	1139	Земли транспорта № 102	515542,98	1330157,33	51° 40' 46,962"	39° 38' 32,016"
66151	1140	Земли транспорта № 102	515546,35	1330297,38	51° 40' 46,999"	39° 38' 39,307"
66152	1141	Земли транспорта № 102	515556,20	1330706,05	51° 40' 47,107"	39° 39' 0,580"
66153	1142	Земли транспорта № 102	515556,92	1330718,28	51° 40' 47,124"	39° 39' 1,217"
66154	1143	Земли транспорта № 102	515560,11	1330772,38	51° 40' 47,199"	39° 39' 4,035"
66155	1144	Земли транспорта № 102	515570,46	1330771,37	51° 40' 47,535"	39° 39' 3,991"
66156	1145	Земли транспорта № 102	515571,10	1330787,05	51° 40' 47,547"	39° 39' 4,808"
66157	1146	Земли транспорта № 102	515573,92	1331236,40	51° 40' 47,405"	39° 39' 28,193"
66158	1147	Земли транспорта № 102	515580,00	1331384,43	51° 40' 47,525"	39° 39' 35,901"
66159	1148	Земли транспорта № 102	515566,97	1331647,09	51° 40' 46,966"	39° 39' 49,558"
66160	1149	Земли транспорта № 102	515376,11	1333057,88	51° 40' 40,048"	39° 41' 2,806"
66161	1150	Земли транспорта № 102	515402,06	1333070,72	51° 40' 40,881"	39° 41' 3,496"
66162	1151	Земли транспорта № 102	515406,90	1333101,50	51° 40' 41,021"	39° 41' 5,101"
66163	1152	Земли транспорта № 102	515400,98	1333150,59	51° 40' 40,803"	39° 41' 7,651"
66164	1153	Земли транспорта № 102	515363,22	1333169,22	51° 40' 39,572"	39° 41' 8,588"

66165	1154	Земли транспорта № 102	515332,17	1333406,93	51° 40' 38,441"	39° 41' 20,930"
66166	1155	Земли транспорта № 102	515311,57	1333807,60	51° 40' 37,560"	39° 41' 41,760"
66167	1156	Земли транспорта № 102	515281,04	1334224,56	51° 40' 36,348"	39° 42' 3,429"
66168	1157	Земли транспорта № 102	515252,34	1335136,59	51° 40' 34,925"	39° 42' 50,858"
66169	1158	Земли транспорта № 102	515238,21	1336107,20	51° 40' 33,935"	39° 43' 41,347"
66170	1159	Земли транспорта № 102	515229,45	1336834,79	51° 40' 33,249"	39° 44' 19,197"
66171	1160	Земли транспорта № 102	515226,65	1336830,76	51° 40' 33,161"	39° 44' 18,984"
66172	1161	Земли транспорта № 102	515190,70	1336779,11	51° 40' 32,027"	39° 44' 16,265"
66173	1162	Земли транспорта № 102	515201,63	1336076,96	51° 40' 32,769"	39° 43' 39,741"
66174	1163	Земли транспорта № 102	515215,11	1335132,82	51° 40' 33,723"	39° 42' 50,630"
66175	1164	Земли транспорта № 102	515246,68	1334225,97	51° 40' 35,236"	39° 42' 3,473"
66176	1165	Земли транспорта № 102	515279,74	1333806,26	51° 40' 36,531"	39° 41' 41,663"
66177	1166	Земли транспорта № 102	515305,84	1333410,66	51° 40' 37,587"	39° 41' 21,102"
66178	1167	Земли транспорта № 102	515356,97	1332988,09	51° 40' 39,466"	39° 40' 59,158"
66179	1168	Земли транспорта № 102	515378,00	1332975,35	51° 40' 40,153"	39° 40' 58,513"
66180	1169	Земли транспорта № 102	515403,15	1332787,55	51° 40' 41,066"	39° 40' 48,762"
66181	1170	Земли транспорта № 102	515404,69	1332776,00	51° 40' 41,122"	39° 40' 48,162"
66182	1171	Земли транспорта № 102	515429,77	1332581,75	51° 40' 42,037"	39° 40' 38,076"
66183	1172	Земли транспорта № 102	515484,33	1332159,09	51° 40' 44,025"	39° 40' 16,130"
66184	1173	Земли транспорта № 102	515498,23	1332048,34	51° 40' 44,532"	39° 40' 10,379"
66185	1174	Земли транспорта № 102	515513,19	1331929,08	51° 40' 45,079"	39° 40' 4,186"
66186	1175	Земли транспорта № 102	515536,02	1331747,07	51° 40' 45,913"	39° 39' 54,734"
66187	1176	Земли транспорта № 102	515556,83	1331535,33	51° 40' 46,697"	39° 39' 43,733"
66188	1177	Земли транспорта № 102	515561,27	1331466,75	51° 40' 46,876"	39° 39' 40,168"
66189	1178	Земли транспорта № 102	515563,60	1331413,29	51° 40' 46,979"	39° 39' 37,389"
66190	1179	Земли транспорта № 102	515564,35	1331395,89	51° 40' 47,013"	39° 39' 36,484"
66191	1180	Земли транспорта № 102	515565,11	1331313,72	51° 40' 47,080"	39° 39' 32,209"
66192	1181	Земли транспорта № 102	515565,48	1331273,59	51° 40' 47,113"	39° 39' 30,121"
66193	1182	Земли транспорта № 102	515565,13	1331199,20	51° 40' 47,140"	39° 39' 26,250"
66194	1183	Земли транспорта № 102	515557,68	1330941,00	51° 40' 47,033"	39° 39' 12,808"
66195	1184	Земли транспорта № 102	515557,48	1330934,22	51° 40' 47,030"	39° 39' 12,455"
66196	1185	Земли транспорта № 102	515554,50	1330810,25	51° 40' 46,998"	39° 39' 6,001"
66197	1186	Земли транспорта № 102	515554,37	1330804,75	51° 40' 46,997"	39° 39' 5,715"
66198	1187	Земли транспорта № 102	515552,07	1330719,81	51° 40' 46,967"	39° 39' 1,293"
66199	1188	Земли транспорта № 102	515551,93	1330711,67	51° 40' 46,966"	39° 39' 0,869"
66200	1189	Земли транспорта № 102	515546,32	1330518,75	51° 40' 46,884"	39° 38' 50,826"
66201	1190	Земли транспорта № 102	515544,00	1330424,94	51° 40' 46,858"	39° 38' 45,942"
66202	1191	Земли транспорта № 102	515543,50	1330404,78	51° 40' 46,852"	39° 38' 44,893"
66203	1192	Земли транспорта № 102	515536,00	1330127,78	51° 40' 46,752"	39° 38' 30,473"
66204	1193	Земли транспорта № 102	515534,22	1330061,93	51° 40' 46,728"	39° 38' 27,044"
66205	1194	Земли транспорта № 102	515528,00	1329891,26	51° 40' 46,614"	39° 38' 18,158"

66206	1195	Земли транспорта № 102	515525,28	1329802,47	51° 40' 46,571"	39° 38' 13,536"
66207	1196	Земли транспорта № 102	515522,87	1329671,73	51° 40' 46,560"	39° 38' 6,731"
66208	1197	Земли транспорта № 102	515521,18	1329579,62	51° 40' 46,552"	39° 38' 1,936"
66209	1198	Земли транспорта № 102	515518,61	1329456,68	51° 40' 46,532"	39° 37' 55,537"
66210	1199	Земли транспорта № 102	515518,19	1329373,69	51° 40' 46,561"	39° 37' 51,218"
66211	1200	Земли транспорта № 102	515524,89	1329166,68	51° 40' 46,883"	39° 37' 40,451"
66212	1201	Земли транспорта № 102	515525,08	1329162,74	51° 40' 46,891"	39° 37' 40,246"
66213	1202	Земли транспорта № 102	515525,38	1329156,53	51° 40' 46,903"	39° 37' 39,923"
66214	1203	Земли транспорта № 102	515536,98	1328863,72	51° 40' 47,427"	39° 37' 24,696"
66215	1204	Земли транспорта № 102	515540,62	1328788,77	51° 40' 47,583"	39° 37' 20,799"
66216	1205	Земли транспорта № 102	515552,67	1328540,44	51° 40' 48,098"	39° 37' 7,886"
66217	1206	Земли транспорта № 102	515552,83	1328537,28	51° 40' 48,104"	39° 37' 7,722"
66218	1207	Земли транспорта № 102	515567,21	1328240,90	51° 40' 48,718"	39° 36' 52,311"
66219	1208	Земли транспорта № 102	515571,31	1328134,80	51° 40' 48,904"	39° 36' 46,793"
66220	1209	Земли транспорта № 102	515574,32	1328076,89	51° 40' 49,030"	39° 36' 43,782"
66221	1210	Земли транспорта № 102	515580,81	1327952,18	51° 40' 49,303"	39° 36' 37,297"
66222	1211	Земли транспорта № 102	515608,40	1327502,50	51° 40' 50,419"	39° 36' 13,919"
66223	1212	Земли транспорта № 102	515613,75	1327343,78	51° 40' 50,671"	39° 36' 5,664"
66224	1213	Земли транспорта № 102	515641,52	1326787,99	51° 40' 51,843"	39° 35' 36,763"
66225	1214	Земли транспорта № 102	515642,76	1326766,98	51° 40' 51,894"	39° 35' 35,671"
66226	1215	Земли транспорта № 102	515647,66	1326771,49	51° 40' 52,050"	39° 35' 35,910"
66227	1216	Земли транспорта № 102	515647,83	1326771,63	51° 40' 52,056"	39° 35' 35,917"
66228	1217	Земли транспорта № 102	515647,96	1326771,72	51° 40' 52,060"	39° 35' 35,922"
66229	1218	Земли транспорта № 102	515658,28	1326778,69	51° 40' 52,390"	39° 35' 36,293"
66230	1219	Земли транспорта № 102	515646,77	1327042,49	51° 40' 51,888"	39° 35' 50,011"
66231	1220	Земли транспорта № 102	515647,00	1327126,96	51° 40' 51,854"	39° 35' 54,407"
66232	1221	Земли транспорта № 102	515647,26	1327226,04	51° 40' 51,813"	39° 35' 59,564"
66233	1222	Земли транспорта № 102	515644,53	1327334,89	51° 40' 51,671"	39° 36' 5,226"
66234	1223	Земли транспорта № 102	515627,45	1327573,71	51° 40' 51,000"	39° 36' 17,640"
66235	1224	Земли транспорта № 102	515628,55	1327596,18	51° 40' 51,024"	39° 36' 18,810"
66236	1225	Земли транспорта № 102	515603,63	1327955,69	51° 40' 50,039"	39° 36' 37,498"
66237	1226	Земли транспорта № 102	515600,37	1327966,41	51° 40' 49,928"	39° 36' 38,053"
66238	1227	Земли транспорта № 102	515589,93	1328250,06	51° 40' 49,448"	39° 36' 52,806"
66239	1228	Земли транспорта № 102	515587,61	1328272,20	51° 40' 49,362"	39° 36' 53,956"
66240	1229	Земли транспорта № 102	515586,04	1328287,12	51° 40' 49,304"	39° 36' 54,731"
66241	1230	Земли транспорта № 102	515587,48	1328287,10	51° 40' 49,351"	39° 36' 54,731"
66242	1231	Земли транспорта № 102	515566,13	1328830,32	51° 40' 48,387"	39° 37' 22,982"
66243	1232	Земли транспорта № 102	515561,32	1328830,40	51° 40' 48,231"	39° 37' 22,982"
66244	1233	Земли транспорта № 102	515557,47	1328829,98	51° 40' 48,107"	39° 37' 22,957"
66245	1234	Земли транспорта № 102	515554,26	1328840,85	51° 40' 47,997"	39° 37' 23,520"
66246	1235	Земли транспорта № 102	515552,82	1328846,59	51° 40' 47,948"	39° 37' 23,817"

66247	1236	Земли транспорта № 102	515553,07	1328862,59	51° 40' 47,948"	39° 37' 24,650"
66248	1237	Земли транспорта № 102	515552,94	1328866,02	51° 40' 47,942"	39° 37' 24,829"
66249	1238	Земли транспорта № 102	515543,30	1328895,81	51° 40' 47,615"	39° 37' 26,371"
66250	1239	Земли транспорта № 102	515643,15	1326760,53	51° 40' 51,910"	39° 35' 35,336"
66251	1240	Земли транспорта № 102	515647,30	1326690,33	51° 40' 52,079"	39° 35' 31,686"
66252	1241	Земли транспорта № 102	515652,54	1326572,59	51° 40' 52,306"	39° 35' 25,563"
66253	1242	Земли транспорта № 102	515652,87	1326565,64	51° 40' 52,320"	39° 35' 25,202"
66254	1243	Земли транспорта № 102	515657,05	1326477,82	51° 40' 52,498"	39° 35' 20,635"
66255	1244	Земли транспорта № 102	515664,26	1326326,39	51° 40' 52,805"	39° 35' 12,760"
66256	1245	Земли транспорта № 102	515684,83	1325894,18	51° 40' 53,682"	39° 34' 50,285"
66257	1246	Земли транспорта № 102	515695,83	1325662,95	51° 40' 54,150"	39° 34' 38,260"
66258	1247	Земли транспорта № 102	515707,02	1325661,16	51° 40' 54,513"	39° 34' 38,175"
66259	1248	Земли транспорта № 102	515697,17	1325887,10	51° 40' 54,084"	39° 34' 49,925"
66260	1249	Земли транспорта № 102	515658,53	1326772,83	51° 40' 52,401"	39° 35' 35,988"
66261	1250	Земли транспорта № 102	515650,91	1326767,69	51° 40' 52,157"	39° 35' 35,714"
66262	1251	Земли транспорта № 102	515643,15	1326760,53	51° 40' 51,910"	39° 35' 35,336"
66263	1252	Земли транспорта № 102	516047,90	1348164,33	51° 40' 53,011"	39° 54' 9,471"
66264	1253	Земли транспорта № 102	516016,49	1348086,62	51° 40' 52,044"	39° 54' 5,395"
66265	1254	Земли транспорта № 102	515838,00	1347645,05	51° 40' 46,548"	39° 53' 42,240"
66266	1255	Земли транспорта № 102	515762,06	1347406,18	51° 40' 44,241"	39° 53' 29,735"
66267	1256	Земли транспорта № 102	515774,80	1347404,81	51° 40' 44,654"	39° 53' 29,676"
66268	1257	Земли транспорта № 102	515790,97	1347403,06	51° 40' 45,178"	39° 53' 29,602"
66269	1258	Земли транспорта № 102	515808,47	1347401,16	51° 40' 45,745"	39° 53' 29,520"
66270	1259	Земли транспорта № 102	515879,71	1347639,31	51° 40' 47,900"	39° 53' 41,983"
66271	1260	Земли транспорта № 102	515883,84	1347639,18	51° 40' 48,034"	39° 53' 41,981"
66272	1261	Земли транспорта № 102	516062,26	1348100,21	51° 40' 53,516"	39° 54' 6,149"
66273	1262	Земли транспорта № 102	516086,28	1348162,29	51° 40' 54,254"	39° 54' 9,403"
66274	1263	Земли транспорта № 102	516073,41	1348162,97	51° 40' 53,837"	39° 54' 9,426"
66275	1264	Земли транспорта № 102	516072,95	1348163,00	51° 40' 53,822"	39° 54' 9,427"
66276	1265	Земли транспорта № 102	516054,05	1348164,00	51° 40' 53,211"	39° 54' 9,460"
66277	1266	Земли транспорта № 102	516047,90	1348164,33	51° 40' 53,011"	39° 54' 9,471"
66278	1267	Земли транспорта № 102	521828,12	1325044,34	51° 44' 12,826"	39° 34' 10,817"
66279	1268	Земли транспорта № 102	520152,78	1323550,14	51° 43' 19,342"	39° 32' 51,690"
66280	1269	Земли транспорта № 102	520052,11	1323469,98	51° 43' 16,123"	39° 32' 47,439"
66281	1270	Земли транспорта № 102	519973,73	1323384,44	51° 43' 13,628"	39° 32' 42,924"
66282	1271	Земли транспорта № 102	519834,61	1323267,20	51° 43' 9,182"	39° 32' 36,712"
66283	1272	Земли транспорта № 102	519644,20	1323106,74	51° 43' 3,098"	39° 32' 28,211"
66284	1273	Земли транспорта № 102	519643,60	1323107,26	51° 43' 3,078"	39° 32' 28,238"
66285	1274	Земли транспорта № 102	518542,59	1322143,48	51° 42' 27,909"	39° 31' 37,223"
66286	1275	Земли транспорта № 102	518333,97	1321960,69	51° 42' 21,245"	39° 31' 27,549"
66287	1276	Земли транспорта № 102	518282,40	1321915,50	51° 42' 19,597"	39° 31' 25,158"

66288	1277	Земли транспорта № 102	518282,20	1321915,32	51° 42' 19,591"	39° 31' 25,149"
66289	1278	Земли транспорта № 102	517989,60	1321644,71	51° 42' 10,250"	39° 31' 10,842"
66290	1279	Земли транспорта № 102	517753;61	1321433,80	51° 42' 2,712"	39° 30' 59,688"
66291	1280	Земли транспорта № 102	517753,30	1321433,52	51° 42' 2,702"	39° 30' 59,673"
66292	1281	Земли транспорта № 102	517674,95	1321357,38	51° 42' 0,203"	39° 30' 55,651"
66293	1282	Земли транспорта № 102	517674,56	1321356,98	51° 42' 0,190"	39° 30' 55,630"
66294	1283	Земли транспорта № 102	517562,14	1321234,59	51° 41' 56,609"	39° 30' 49,175"
66295	1284	Земли транспорта № 102	517360,83	1321015,58	51° 41' 50,196"	39° 30' 37,626"
66296	1285	Земли транспорта № 102	517262,46	1320909,66	51° 41' 47,062"	39° 30' 32,040"
66297	1286	Земли транспорта № 102	517242,54	1320888,21	51° 41' 46,428"	39° 30' 30,909"
66298	1287	Земли транспорта № 102	516915,56	1320531,03	51° 41' 36,011"	39° 30' 12,077"
66299	1288	Земли транспорта № 102	516728,77	1320334,19	51° 41' 30,058"	39° 30' 1,695"
66300	1289	Земли транспорта № 102	516728,23	1320333,66	51° 41' 30,041"	39° 30' 1,667"
66301	1290	Земли транспорта № 102	516727,67	1320333,19	51° 41' 30,022"	39° 30' 1,642"
66302	1291	Земли транспорта № 102	516727,45	1320333,01	51° 41' 30,016"	39° 30' 1,633"
66303	1292	Земли транспорта № 102	516698,25	1320311,08	51° 41' 29,081"	39° 30' 0,470"
66304	1293	Земли транспорта № 102	516688,63	1320305,64	51° 41' 28,772"	39° 30' 0,180"
66305	1294	Земли транспорта № 102	516669,56	1320300,45	51° 41' 28,158"	39° 29' 59,896"
66306	1295	Земли транспорта № 102	516657,34	1320298,16	51° 41' 27,763"	39° 29' 59,768"
66307	1296	Земли транспорта № 102	516646,74	1320297,57	51° 41' 27,420"	39° 29' 59,730"
66308	1297	Земли транспорта № 102	516634,92	1320298,12	51° 41' 27,038"	39° 29' 59,750"
66309	1298	Земли транспорта № 102	516624,44	1320300,91	51° 41' 26,698"	39° 29' 59,888"
66310	1299	Земли транспорта № 102	516613,62	1320305,15	51° 41' 26,345"	39° 30' 0,100"
66311	1300	Земли транспорта № 102	516600,13	1320312,44	51° 41' 25,906"	39° 30' 0,470"
66312	1301	Земли транспорта № 102	516588,20	1320322,22	51° 41' 25,516"	39° 30' 0,970"
66313	1302	Земли транспорта № 102	516574,53	1320334,01	51° 41' 25,068"	39° 30' 1,574"
66314	1303	Земли транспорта № 102	516564,52	1320343,86	51° 41' 24,740"	39° 30' 2,079"
66315	1304	Земли транспорта № 102	516556,01	1320355,38	51° 41' 24,459"	39° 30' 2,673"
66316	1305	Земли транспорта № 102	516550,05	1320367,77	51° 41' 24,261"	39° 30' 3,313"
66317	1306	Земли транспорта № 102	516544,50	1320385,02	51° 41' 24,074"	39° 30' 4,207"
66318	1307	Земли транспорта № 102	516531,83	1320440,03	51° 41' 23,639"	39° 30' 7,062"
66319	1308	Земли транспорта № 102	516521,90	1320492,21	51° 41' 23,294"	39° 30' 9,770"
66320	1309	Земли транспорта № 102	516511,87	1320551,68	51° 41' 22,943"	39° 30' 12,859"
66321	1310	Земли транспорта № 102	516501,77	1320606,17	51° 41' 22,591"	39° 30' 15,687"
66322	1311	Земли транспорта № 102	516501,65	1320606,70	51° 41' 22,587"	39° 30' 15,715"
66323	1312	Земли транспорта № 102	516491,60	1320648,20	51° 41' 22,243"	39° 30' 17,868"
66324	1313	Земли транспорта № 102	516491,38	1320648,98	51° 41' 22,236"	39° 30' 17,908"
66325	1314	Земли транспорта № 102	516481,22	1320678,88	51° 41' 21,894"	39° 30' 19,457"
66326	1315	Земли транспорта № 102	516480,80	1320679,93	51° 41' 21,879"	39° 30' 19,511"
66327	1316	Земли транспорта № 102	516467,95	1320707,09	51° 41' 21,452"	39° 30' 20,915"
66328	1317	Земли транспорта № 102	516448,99	1320827,21	51° 41' 20,784"	39° 30' 27,154"

66329	1318	Земли транспорта № 102	516393,39	1321175,16	51° 41' 18,827"	39° 30' 45,223"
66330	1319	Земли транспорта № 102	515728,17	1325362,61	51° 40' 55,341"	39° 34' 22,655"
66331	1320	Земли транспорта № 102	515713,86	1325528,34	51° 40' 54,798"	39° 34' 31,269"
66332	1321	Земли транспорта № 102	515713,23	1325528,35	51° 40' 54,778"	39° 34' 31,269"
66333	1322	Земли транспорта № 102	515703,08	1325528,51	51° 40' 54,449"	39° 34' 31,269"
66334	1323	Земли транспорта № 102	515710,07	1325461,74	51° 40' 54,708"	39° 34' 27,800"
66335	1324	Земли транспорта № 102	515720,50	1325379,09	51° 40' 55,085"	39° 34' 23,507"
66336	1325	Земли транспорта № 102	515760,71	1325101,14	51° 40' 56,520"	39° 34' 9,073"
66337	1326	Земли транспорта № 102	515846,18	1324543,93	51° 40' 59,552"	39° 33' 40,141"
66338	1327	Земли транспорта № 102	515854,90	1324489,21	51° 40' 59,860"	39° 33' 37,301"
66339	1328	Земли транспорта № 102	515907,57	1324159,08	51° 41' 1,721"	39° 33' 20,160"
66340	1329	Земли транспорта № 102	515960,02	1323815,14	51° 41' 3,581"	39° 33' 2,301"
66341	1330	Земли транспорта № 102	515967,26	1323769,96	51° 41' 3,836"	39° 32' 59,955"
66342	1331	Земли транспорта № 102	515968,77	1323760,56	51° 41' 3,890"	39° 32' 59,467"
66343	1332	Земли транспорта № 102	516140,93	1322685,43	51° 41' 9,964"	39° 32' 3,642"
66344	1333	Земли транспорта № 102	516167,01	1322523,46	51° 41' 10,883"	39° 31' 55,232"
66345	1334	Земли транспорта № 102	516275,55	1321849,40	51° 41' 14,705"	39° 31' 20,230"
66346	1335	Земли транспорта № 102	516414,83	1320977,63	51° 41' 19,610"	39° 30' 34,958"
66347	1336	Земли транспорта № 102	516430,50	1320879,55	51° 41' 20,162"	39° 30' 29,864"
66348	1337	Земли транспорта № 102	516439,11	1320825,64	51° 41' 20,465"	39° 30' 27,065"
66349	1338	Земли транспорта № 102	516458,36	1320704,03	51° 41' 21,143"	39° 30' 20,749"
66350	1339	Земли транспорта № 102	516471,75	1320675,66	51° 41' 21,589"	39° 30' 19,282"
66351	1340	Земли транспорта № 102	516481,89	1320645,85	51° 41' 21,930"	39° 30' 17,738"
66352	1341	Земли транспорта № 102	516491,94	1320604,35	51° 41' 22,274"	39° 30' 15,585"
66353	1342	Земли транспорта № 102	516502,03	1320549,94	51° 41' 22,625"	39° 30' 12,761"
66354	1343	Земли транспорта № 102	516512,06	1320490,44	51° 41' 22,976"	39° 30' 9,671"
66355	1344	Земли транспорта № 102	516522,04	1320437,98	51° 41' 23,323"	39° 30' 6,947"
66356	1345	Земли транспорта № 102	516534,86	1320382,36	51° 41' 23,763"	39° 30' 4,062"
66357	1346	Земли транспорта № 102	516540,74	1320364,05	51° 41' 23,961"	39° 30' 3,113"
66358	1347	Земли транспорта № 102	516547,41	1320350,20	51° 41' 24,183"	39° 30' 2,397"
66359	1348	Земли транспорта № 102	516556,95	1320337,28	51° 41' 24,498"	39° 30' 1,732"
66360	1349	Земли транспорта № 102	516567,75	1320326,65	51° 41' 24,852"	39° 30' 1,186"
66361	1350	Земли транспорта № 102	516581,77	1320314,56	51° 41' 25,311"	39° 30' 0,567"
66362	1351	Земли транспорта № 102	516594,76	1320303,97	51° 41' 25,736"	39° 30' 0,025"
66363	1352	Земли транспорта № 102	516609,40	1320296,06	51° 41' 26,213"	39° 29' 59,624"
66364	1353	Земли транспорта № 102	516621,32	1320291,40	51° 41' 26,601"	39° 29' 59,390"
66365	1354	Земли транспорта № 102	516633,39	1320288,19	51° 41' 26,993"	39° 29' 59,232"
66366	1355	Земли транспорта № 102	516646,79	1320287,56	51° 41' 27,426"	39° 29' 59,209"
66367	1356	Земли транспорта № 102	516658,55	1320288,22	51° 41' 27,807"	39° 29' 59,251"
66368	1357	Земли транспорта № 102	516671,80	1320290,70	51° 41' 28,234"	39° 29' 59,390"
66369	1358	Земли транспорта № 102	516692,47	1320296,32	51° 41' 28,900"	39° 29' 59,698"

66370	1359	Земли транспорта № 102	516703,75	1320302,71	51° 41' 29,262"	39° 30' 0,038"
66371	1360	Земли транспорта № 102	516734,89	1320326,21	51° 41' 30,259"	39° 30' 1,284"
66372	1361	Земли транспорта № 102	516922,87	1320524,21	51° 41' 36,251"	39° 30' 11,728"
66373	1362	Земли транспорта № 102	517232,15	1320862,06	51° 41' 46,104"	39° 30' 29,540"
66374	1363	Земли транспорта № 102	517249,89	1320881,43	51° 41' 46,669"	39° 30' 30,562"
66375	1364	Земли транспорта № 102	517339,23	1320977,63	51° 41' 49,515"	39° 30' 35,635"
66376	1365	Земли транспорта № 102	517368,17	1321008,80	51° 41' 50,437"	39° 30' 37,278"
66377	1366	Земли транспорта № 102	517569,50	1321227,82	51° 41' 56,850"	39° 30' 48,828"
66378	1367	Земли транспорта № 102	517654,48	1321320,34	51° 41' 59,557"	39° 30' 53,708"
66379	1368	Земли транспорта № 102	517681,92	1321350,21	51° 42' 0,431"	39° 30' 55,283"
66380	1369	Земли транспорта № 102	517760,27	1321426,35	51° 42' 2,931"	39° 30' 59,305"
66381	1370	Земли транспорта № 102	517996,33	1321637,31	51° 42' 10,471"	39° 31' 10,462"
66382	1371	Земли транспорта № 102	518288,99	1321907,98	51° 42' 19,814"	39° 31' 24,772"
66383	1372	Земли транспорта № 102	518549,19	1322135,97	51° 42' 28,126"	39° 31' 36,836"
66384	1373	Земли транспорта № 102	518741,86	1322305,87	51° 42' 34,281"	39° 31' 45,827"
66385	1374	Земли транспорта № 102	518951,14	1322488,02	51° 42' 40,966"	39° 31' 55,469"
66386	1375	Земли транспорта № 102	519025,39	1322552,65	51° 42' 43,338"	39° 31' 58,890"
66387	1376	Земли транспорта № 102	519170,69	1322678,43	51° 42' 47,980"	39° 32' 5,549"
66388	1377	Земли транспорта № 102	519184,39	1322690,29	51° 42' 48,418"	39° 32' 6,177"
66389	1378	Земли транспорта № 102	519447,80	1322920,28	51° 42' 56,832"	39° 32' 18,352"
66390	1379	Земли транспорта № 102	519570,04	1323027,24	51° 43' 0,736"	39° 32' 24,015"
66391	1380	Земли транспорта № 102	519690,06	1323128,44	51° 43' 4,571"	39° 32' 29,376"
66392	1381	Земли транспорта № 102	519763,87	1323191,10	51° 43' 6,930"	39° 32' 32,695"
66393	1382	Земли транспорта № 102	519965,67	1323357,08	51° 43' 13,380"	39° 32' 41,493"
66394	1383	Земли транспорта № 102	519990,55	1323377,55	51° 43' 14,175"	39° 32' 42,578"
66395	1384	Земли транспорта № 102	520111,12	1323477,06	51° 43' 18,029"	39° 32' 47,852"
66396	1385	Земли транспорта № 102	520175,58	1323530,23	51° 43' 20,089"	39° 32' 50,671"
66397	1386	Земли транспорта № 102	520297,10	1323632,33	51° 43' 23,972"	39° 32' 56,081"
66398	1387	Земли транспорта № 102	520405,06	1323724,07	51° 43' 27,421"	39° 33' 0,942"
66399	1388	Земли транспорта № 102	520477,56	1323787,95	51° 43' 29,736"	39° 33' 4,325"
66400	1389	Земли транспорта № 102	520614,10	1323909,66	51° 43' 34,095"	39° 33' 10,769"
66401	1390	Земли транспорта № 102	520977,02	1324233,15	51° 43' 45,682"	39° 33' 27,898"
66402	1391	Земли транспорта № 102	521033,36	1324282,67	51° 43' 47,481"	39° 33' 30,521"
66403	1392	Земли транспорта № 102	521119,09	1324358,05	51° 43' 50,219"	39° 33' 34,514"
66404	1393	Земли транспорта № 102	521306,27	1324522,59	51° 43' 56,195"	39° 33' 43,230"
66405	1394	Земли транспорта № 102	521603,44	1324783,82	51° 44' 5,683"	39° 33' 57,069"
66406	1395	Земли транспорта № 102	521675,11	1324852,75	51° 44' 7,969"	39° 34' 0,716"
66407	1396	Земли транспорта № 102	521713,31	1324888,41	51° 44' 9,187"	39° 34' 2,603"
66408	1397	Земли транспорта № 102	521726,45	1324899,81	51° 44' 9,607"	39° 34' 3,207"
66409	1398	Земли транспорта № 102	521822,25	1324991,69	51° 44' 12,662"	39° 34' 8,069"
66410	1399	Земли транспорта № 102	521851,72	1325019,38	51° 44' 13,602"	39° 34' 9,535"

66411	1400	Земли транспорта № 102	521843,18	1325028,42	51° 44' 13,321"	39° 34' 9,999"
66412	1401	Земли транспорта № 102	521828,12	1325044,34	51° 44' 12,826"	39° 34' 10,817"
66413	1402	Земли транспорта № 102	510976,54	1320379,57	51° 38' 23,949"	39° 29' 59,890"
66414	1403	Земли транспорта № 102	510991,07	1320339,44	51° 38' 24,437"	39° 29' 57,814"
66415	1404	Земли транспорта № 102	511047,87	1320182,56	51° 38' 26,345"	39° 29' 49,698"
66416	1405	Земли транспорта № 102	511054,05	1320165,49	51° 38' 26,552"	39° 29' 48,815"
66417	1406	Земли транспорта № 102	511093,88	1320042,84	51° 38' 27,896"	39° 29' 42,466"
66418	1407	Земли транспорта № 102	511097,88	1320030,53	51° 38' 28,031"	39° 29' 41,829"
66419	1408	Земли транспорта № 102	511137,38	1319847,74	51° 38' 29,390"	39° 29' 32,353"
66420	1409	Земли транспорта № 102	511141,66	1319855,24	51° 38' 29,525"	39° 29' 32,746"
66421	1410	Земли транспорта № 102	511167,62	1319776,69	51° 38' 30,401"	39° 29' 28,681"
66422	1411	Земли транспорта № 102	511198,66	1319698,92	51° 38' 31,439"	39° 29' 24,660"
66423	1412	Земли транспорта № 102	511264,91	1319550,54	51° 38' 33,649"	39° 29' 16,992"
66424	1413	Земли транспорта № 102	511277,91	1319520,54	51° 38' 34,082"	39° 29' 15,441"
66425	1414	Земли транспорта № 102	511303,81	1319460,73	51° 38' 34,947"	39° 29' 12,350"
66426	1415	Земли транспорта № 102	511315,95	1319433,80	51° 38' 35,352"	39° 29' 10,958"
66427	1416	Земли транспорта № 102	511408,06	1319230,06	51° 38' 38,422"	39° 29' 0,430"
66428	1417	Земли транспорта № 102	511413,72	1319232,58	51° 38' 38,604"	39° 29' 0,565"
66429	1418	Земли транспорта № 102	511578,13	1318867,93	51° 38' 44,084"	39° 28' 41,720"
66430	1419	Земли транспорта № 102	511586,35	1318849,70	51° 38' 44,358"	39° 28' 40,778"
66431	1420	Земли транспорта № 102	511668,55	1318667,37	51° 38' 47,097"	39° 28' 31,355"
66432	1421	Земли транспорта № 102	511694,31	1318610,22	51° 38' 47,956"	39° 28' 28,401"
66433	1422	Земли транспорта № 102	511750,75	1318485,04	51° 38' 49,836"	39° 28' 21,931"
66434	1423	Земли транспорта № 102	512025,27	1317903,23	51° 38' 58,971"	39° 27' 51,868"
66435	1424	Земли транспорта № 102	512032,81	1317898,71	51° 38' 59,217"	39° 27' 51,638"
66436	1425	Земли транспорта № 102	512041,54	1317882,50	51° 38' 59,507"	39° 27' 50,801"
66437	1426	Земли транспорта № 102	512092,60	1317818,15	51° 39' 1,186"	39° 27' 47,490"
66438	1427	Земли транспорта № 102	512155,42	1317733,67	51° 39' 3,255"	39° 27' 43,140"
66439	1428	Земли транспорта № 102	512183,31	1317696,07	51° 39' 4,174"	39° 27' 41,204"
66440	1429	Земли транспорта № 102	512200,90	1317670,95	51° 39' 4,754"	39° 27' 39,910"
66441	1430	Земли транспорта № 102	512216,15	1317644,55	51° 39' 5,259"	39° 27' 38,548"
66442	1431	Земли транспорта № 102	512233,22	1317610,30	51° 39' 5,826"	39° 27' 36,778"
66443	1432	Земли транспорта № 102	512250,06	1317574,46	51° 39' 6,386"	39° 27' 34,926"
66444	1433	Земли транспорта № 102	512264,78	1317536,70	51° 39' 6,879"	39° 27' 32,972"
66445	1434	Земли транспорта № 102	512276,25	1317495,17	51° 39' 7,268"	39° 27' 30,821"
66446	1435	Земли транспорта № 102	512289,24	1317450,73	51° 39' 7,707"	39° 27' 28,518"
66447	1436	Земли транспорта № 102	512302,25	1317402,75	51° 39' 8,149"	39° 27' 26,032"
66448	1437	Земли транспорта № 102	512344,99	1317230,87	51° 39' 9,605"	39° 27' 17,122"
66449	1438	Земли транспорта № 102	512347,90	1317216,95	51° 39' 9,705"	39° 27' 16,400"
66450	1439	Земли транспорта № 102	512347,24	1317209,59	51° 39' 9,687"	39° 27' 16,017"
66451	1440	Земли транспорта № 102	512343,59	1317198,21	51° 39' 9,574"	39° 27' 15,423"

66452	1441	Земли транспорта № 102	512349,84	1317184,33	51° 39' 9,782"	39° 27' 14,705"
66453	1442	Земли транспорта № 102	512353,71	1317190,13	51° 39' 9,905"	39° 27' 15,010"
66454	1443	Земли транспорта № 102	512355,42	1317190,36	51° 39' 9,960"	39° 27' 15,023"
66455	1444	Земли транспорта № 102	512356,85	1317188,65	51° 39' 10,007"	39° 27' 14,935"
66456	1445	Земли транспорта № 102	512367,30	1317162,61	51° 39' 10,356"	39° 27' 13,588"
66457	1446	Земли транспорта № 102	512385,49	1317101,97	51° 39' 10,971"	39° 27' 10,446"
66458	1447	Земли транспорта № 102	512402,06	1317041,63	51° 39' 11,533"	39° 27' 7,320"
66459	1448	Земли транспорта № 102	512419,50	1316978,08	51° 39' 12,124"	39° 27' 4,027"
66460	1449	Земли транспорта № 102	512436,09	1316977,38	51° 39' 12,661"	39° 27' 4,002"
66461	1450	Земли транспорта № 102	512441,71	1316962,15	51° 39' 12,850"	39° 27' 3,214"
66462	1451	Земли транспорта № 102	512454,56	1316962,70	51° 39' 13,265"	39° 27' 3,251"
66463	1452	Земли транспорта № 102	512431,57	1317026,76	51° 39' 12,494"	39° 27' 6,567"
66464	1453	Земли транспорта № 102	512366,39	1317201,00	51° 39' 10,311"	39° 27' 15,584"
66465	1454	Земли транспорта № 102	512361,08	1317221,82	51° 39' 10,130"	39° 27' 16,663"
66466	1455	Земли транспорта № 102	512290,09	1317500,03	51° 39' 7,713"	39° 27' 31,083"
66467	1456	Земли транспорта № 102	512270,00	1317567,84	51° 39' 7,034"	39° 27' 34,596"
66468	1457	Земли транспорта № 102	512249,05	1317617,27	51° 39' 6,335"	39° 27' 37,152"
66469	1458	Земли транспорта № 102	512226,39	1317661,44	51° 39' 5,583"	39° 27' 39,433"
66470	1459	Земли транспорта № 102	512153,28	1317758,82	51° 39' 3,175"	39° 27' 44,447"
66471	1460	Земли транспорта № 102	512147,54	1317766,47	51° 39' 2,986"	39° 27' 44,841"
66472	1461	Земли транспорта № 102	512121,70	1317800,88	51° 39' 2,135"	39° 27' 46,612"
66473	1462	Земли транспорта № 102	512063,88	1317872,46	51° 39' 0,234"	39° 27' 50,295"
66474	1463	Земли транспорта № 102	512043,13	1317897,17	51° 38' 59,552"	39° 27' 51,565"
66475	1464	Земли транспорта № 102	512032,27	1317911,64	51° 38' 59,194"	39° 27' 52,310"
66476	1465	Земли транспорта № 102	512006,48	1317961,38	51° 38' 58,338"	39° 27' 54,878"
66477	1466	Земли транспорта № 102	512003,07	1317967,96	51° 38' 58,225"	39° 27' 55,218"
66478	1467	Земли транспорта № 102	511924,08	1318143,10	51° 38' 55,593"	39° 28' 4,271"
66479	1468	Земли транспорта № 102	511905,15	1318185,09	51° 38' 54,963"	39° 28' 6,441"
66480	1469	Земли транспорта № 102	511893,00	1318211,79	51° 38' 54,558"	39° 28' 7,821"
66481	1470	Земли транспорта № 102	511771,46	1318481,55	51° 38' 50,508"	39° 28' 21,764"
66482	1471	Земли транспорта № 102	511720,98	1318593,58	51° 38' 48,826"	39° 28' 27,555"
66483	1472	Земли транспорта № 102	511707,34	1318623,54	51° 38' 48,371"	39° 28' 29,103"
66484	1473	Земли транспорта № 102	511657,84	1318732,31	51° 38' 46,722"	39° 28' 34,724"
66485	1474	Земли транспорта № 102	511606,94	1318844,16	51° 38' 45,026"	39° 28' 40,504"
66486	1475	Земли транспорта № 102	511600,93	1318857,36	51° 38' 44,826"	39° 28' 41,186"
66487	1476	Земли транспорта № 102	511552,82	1318963,09	51° 38' 43,223"	39° 28' 46,650"
66488	1477	Земли транспорта № 102	511521,42	1319032,10	51° 38' 42,177"	39° 28' 50,217"
66489	1478	Земли транспорта № 102	511300,42	1319517,82	51° 38' 34,812"	39° 29' 15,315"
66490	1479	Земли транспорта № 102	511256,00	1319615,36	51° 38' 33,331"	39° 29' 20,356"
66491	1480	Земли транспорта № 102	511158,73	1319836,64	51° 38' 30,086"	39° 29' 31,792"
66492	1481	Земли транспорта № 102	511151,03	1319863,01	51° 38' 29,825"	39° 29' 33,157"

66493	1482	Земли транспорта № 102	511127,10	1319941,92	51° 38' 29,016"	39° 29' 37,243"
66494	1483	Земли транспорта № 102	511040,12	1320209,15	51° 38' 26,082"	39° 29' 51,075"
66495	1484	Земли транспорта № 102	511005,35	1320307,22	51° 38' 24,913"	39° 29' 56,149"
66496	1485	Земли транспорта № 102	510985,74	1320357,24	51° 38' 24,256"	39° 29' 58,735"
66497	1486	Земли транспорта № 102	510976,54	1320379,57	51° 38' 23,949"	39° 29' 59,890"
66498	1487	Земли транспорта № 102	509873,84	1322115,70	51° 37' 47,484"	39° 31' 29,339"
66499	1488	Земли транспорта № 102	509692,99	1322466,15	51° 37' 41,472"	39° 31' 47,421"
66500	1489	Земли транспорта № 102	509640,10	1322566,36	51° 37' 39,714"	39° 31' 52,591"
66501	1490	Земли транспорта № 102	509583,17	1322679,66	51° 37' 37,820"	39° 31' 58,437"
66502	1491	Земли транспорта № 102	509572,58	1322697,73	51° 37' 37,469"	39° 31' 59,369"
66503	1492	Земли транспорта № 102	509476,80	1322867,47	51° 37' 34,291"	39° 32' 8,120"
66504	1493	Земли транспорта № 102	509373,03	1323051,36	51° 37' 30,849"	39° 32' 17,600"
66505	1494	Земли транспорта № 102	509173,19	1323416,09	51° 37' 24,213"	39° 32' 36,406"
66506	1495	Земли транспорта № 102	509171,90	1323418,42	51° 37' 24,170"	39° 32' 36,526"
66507	1496	Земли транспорта № 102	509124,96	1323503,24	51° 37' 22,612"	39° 32' 40,900"
66508	1497	Земли транспорта № 102	509104,32	1323546,72	51° 37' 21,924"	39° 32' 43,144"
66509	1498	Земли транспорта № 102	509093,02	1323571,03	51° 37' 21,547"	39° 32' 44,399"
66510	1499	Земли транспорта № 102	509089,44	1323581,50	51° 37' 21,426"	39° 32' 44,940"
66511	1500	Земли транспорта № 102	509087,01	1323592,22	51° 37' 21,342"	39° 32' 45,495"
66512	1501	Земли транспорта № 102	509084,63	1323624,42	51° 37' 21,250"	39° 32' 47,167"
66513	1502	Земли транспорта № 102	509080,51	1323654,42	51° 37' 21,103"	39° 32' 48,723"
66514	1503	Земли транспорта № 102	509083,67	1323685,55	51° 37' 21,190"	39° 32' 50,343"
66515	1504	Земли транспорта № 102	509090,78	1323727,14	51° 37' 21,401"	39° 32' 52,510"
66516	1505	Земли транспорта № 102	509125,84	1323867,53	51° 37' 22,469"	39° 32' 59,834"
66517	1506	Земли транспорта № 102	509176,21	1324043,20	51° 37' 24,015"	39° 33' 9,002"
66518	1507	Земли транспорта № 102	509182,35	1324072,07	51° 37' 24,200"	39° 33' 10,507"
66519	1508	Земли транспорта № 102	509192,50	1324116,93	51° 37' 24,507"	39° 33' 12,846"
66520	1509	Земли транспорта № 102	509204,24	1324168,56	51° 37' 24,863"	39° 33' 15,539"
66521	1510	Земли транспорта № 102	509212,69	1324219,10	51° 37' 25,112"	39° 33' 18,172"
66522	1511	Земли транспорта № 102	509213,29	1324232,90	51° 37' 25,125"	39° 33' 18,889"
66523	1512	Земли транспорта № 102	509214,31	1324255,81	51° 37' 25,147"	39° 33' 20,081"
66524	1513	Земли транспорта № 102	509213,82	1324273,84	51° 37' 25,123"	39° 33' 21,017"
66525	1514	Земли транспорта № 102	509212,52	1324321,72	51° 37' 25,058"	39° 33' 23,505"
66526	1515	Земли транспорта № 102	509208,28	1324378,53	51° 37' 24,894"	39° 33' 26,454"
66527	1516	Земли транспорта № 102	509206,21	1324398,05	51° 37' 24,817"	39° 33' 27,467"
66528	1517	Земли транспорта № 102	509203,87	1324406,76	51° 37' 24,737"	39° 33' 27,919"
66529	1518	Земли транспорта № 102	509198,05	1324417,62	51° 37' 24,544"	39° 33' 28,478"
66530	1519	Земли транспорта № 102	509194,11	1324423,29	51° 37' 24,414"	39° 33' 28,770"
66531	1520	Земли транспорта № 102	509192,55	1324425,53	51° 37' 24,362"	39° 33' 28,885"
66532	1521	Земли транспорта № 102	509187,15	1324431,62	51° 37' 24,185"	39° 33' 29,198"
66533	1522	Земли транспорта № 102	509186,21	1324432,69	51° 37' 24,154"	39° 33' 29,253"

66534	1523	Земли транспорта № 102	509167,69	1324449,77	51° 37' 23,546"	39° 33' 30,126"
66535	1524	Земли транспорта № 102	509156,39	1324457,91	51° 37' 23,177"	39° 33' 30,541"
66536	1525	Земли транспорта № 102	509154,92	1324457,59	51° 37' 23,130"	39° 33' 30,523"
66537	1526	Земли транспорта № 102	509156,66	1324437,29	51° 37' 23,196"	39° 33' 29,469"
66538	1527	Земли транспорта № 102	509180,88	1324314,50	51° 37' 24,038"	39° 33' 23,106"
66539	1528	Земли транспорта № 102	509188,13	1324248,59	51° 37' 24,303"	39° 33' 19,686"
66540	1529	Земли транспорта № 102	509190,46	1324227,34	51° 37' 24,389"	39° 33' 18,583"
66541	1530	Земли транспорта № 102	509180,88	1324144,09	51° 37' 24,118"	39° 33' 14,249"
66542	1531	Земли транспорта № 102	509165,26	1324064,81	51° 37' 23,651"	39° 33' 10,117"
66543	1532	Земли транспорта № 102	509124,85	1323933,87	51° 37' 22,405"	39° 33' 3,281"
66544	1533	Земли транспорта № 102	509071,87	1323665,31	51° 37' 20,818"	39° 32' 49,283"
66545	1534	Земли транспорта № 102	509070,33	1323644,97	51° 37' 20,778"	39° 32' 48,224"
66546	1535	Земли транспорта № 102	509073,65	1323607,64	51° 37' 20,903"	39° 32' 46,287"
66547	1536	Земли транспорта № 102	509064,87	1323592,91	51° 37' 20,626"	39° 32' 45,514"
66548	1537	Земли транспорта № 102	509067,55	1323574,36	51° 37' 20,721"	39° 32' 44,552"
66549	1538	Земли транспорта № 102	509091,18	1323553,36	51° 37' 21,495"	39° 32' 43,479"
66550	1539	Земли транспорта № 102	509102,66	1323530,53	51° 37' 21,878"	39° 32' 42,301"
66551	1540	Земли транспорта № 102	509119,75	1323494,10	51° 37' 22,448"	39° 32' 40,420"
66552	1541	Земли транспорта № 102	509132,13	1323470,95	51° 37' 22,859"	39° 32' 39,227"
66553	1542	Земли транспорта № 102	509173,63	1323395,04	51° 37' 24,237"	39° 32' 35,313"
66554	1543	Земли транспорта № 102	509448,10	1322878,75	51° 37' 33,358"	39° 32' 8,684"
66555	1544	Земли транспорта № 102	509550,65	1322707,76	51° 37' 36,755"	39° 31' 59,874"
66556	1545	Земли транспорта № 102	509561,22	1322690,13	51° 37' 37,105"	39° 31' 58,965"
66557	1546	Земли транспорта № 102	509571,25	1322673,40	51° 37' 37,437"	39° 31' 58,103"
66558	1547	Земли транспорта № 102	509964,43	1321914,77	51° 37' 50,508"	39° 31' 18,961"
66559	1548	Земли транспорта № 102	510031,34	1321781,97	51° 37' 52,733"	39° 31' 12,107"
66560	1549	Земли транспорта № 102	510031,15	1321782,02	51° 37' 52,727"	39° 31' 12,110"
66561	1550	Земли транспорта № 102	510142,86	1321571,88	51° 37' 56,437"	39° 31' 1,268"
66562	1551	Земли транспорта № 102	510267,77	1321324,01	51° 38' 0,591"	39° 30' 48,475"
66563	1552	Земли транспорта № 102	510401,70	1321122,12	51° 38' 5,016"	39° 30' 38,077"
66564	1553	Земли транспорта № 102	510433,45	1321082,08	51° 38' 6,061"	39° 30' 36,018"
66565	1554	Земли транспорта № 102	510446,15	1321066,05	51° 38' 6,480"	39° 30' 35,194"
66566	1555	Земли транспорта № 102	510534,61	1320954,47	51° 38' 9,392"	39° 30' 29,458"
66567	1556	Земли транспорта № 102	510539,07	1320948,84	51° 38' 9,539"	39° 30' 29,169"
66568	1557	Земли транспорта № 102	510539,25	1320948,61	51° 38' 9,545"	39° 30' 29,157"
66569	1558	Земли транспорта № 102	510757,81	1320676,40	51° 38' 16,738"	39° 30' 15,164"
66570	1559	Земли транспорта № 102	510850,51	1320560,94	51° 38' 19,790"	39° 30' 9,228"
66571	1560	Земли транспорта № 102	510942,04	1320440,78	51° 38' 22,805"	39° 30' 3,047"
66572	1561	Земли транспорта № 102	510958,27	1320416,85	51° 38' 23,341"	39° 30' 1,815"
66573	1562	Земли транспорта № 102	510952,69	1320426,59	51° 38' 23,156"	39° 30' 2,317"
66574	1563	Земли транспорта № 102	510890,43	1320517,76	51° 38' 21,101"	39° 30' 7,012"

66575	1564	Земли транспорта № 102	510702,49	1320746,29	51° 38' 14,917"	39° 30' 18,757"
66576	1565	Земли транспорта № 102	510406,62	1321123,07	51° 38' 5,175"	39° 30' 38,130"
66577	1566	Земли транспорта № 102	510354,86	1321193,93	51° 38' 3,468"	39° 30' 41,776"
66578	1567	Земли транспорта № 102	510301,45	1321274,33	51° 38' 1,703"	39° 30' 45,916"
66579	1568	Земли транспорта № 102	510277,13	1321315,68	51° 38' 0,898"	39° 30' 48,048"
66580	1569	Земли транспорта № 102	510225,28	1321423,03	51° 37' 59,172"	39° 30' 53,591"
66581	1570	Земли транспорта № 102	510153,48	1321564,02	51° 37' 56,784"	39° 31' 0,867"
66582	1571	Земли транспорта № 102	510019,05	1321831,81	51° 37' 52,313"	39° 31' 14,689"
66583	1572	Земли транспорта № 102	509974,77	1321920,13	51° 37' 50,839"	39° 31' 19,248"
66584	1573	Земли транспорта № 102	509873,84	1322115,70	51° 37' 47,484"	39° 31' 29,339"
66585	1574	Земли транспорта № 102	525151,94	1327325,44	51° 45' 59,234"	39° 36' 12,328"
66586	1575	Земли транспорта № 102	525154,01	1327366,03	51° 45' 59,281"	39° 36' 14,446"
66587	1576	Земли транспорта № 102	525155,18	1327388,21	51° 45' 59,307"	39° 36' 15,603"
66588	1577	Земли транспорта № 102	525160,49	1327476,56	51° 45' 59,435"	39° 36' 20,214"
66589	1578	Земли транспорта № 102	525171,20	1327562,63	51° 45' 59,739"	39° 36' 24,710"
66590	1579	Земли транспорта № 102	525176,79	1327605,55	51° 45' 59,898"	39° 36' 26,952"
66591	1580	Земли транспорта № 102	525189,67	1327678,18	51° 46' 0,279"	39° 36' 30,749"
66592	1581	Земли транспорта № 102	525198,88	1327717,83	51° 46' 0,557"	39° 36' 32,824"
66593	1582	Земли транспорта № 102	525209,53	1327753,82	51° 46' 0,883"	39° 36' 34,708"
66594	1583	Земли транспорта № 102	525261,80	1327872,88	51° 46' 2,515"	39° 36' 40,958"
66595	1584	Земли транспорта № 102	525300,70	1327958,10	51° 46' 3,730"	39° 36' 45,433"
66596	1585	Земли транспорта № 102	525318,36	1327990,98	51° 46' 4,285"	39° 36' 47,161"
66597	1586	Земли транспорта № 102	525344,05	1328022,86	51° 46' 5,100"	39° 36' 48,844"
66598	1587	Земли транспорта № 102	525373,83	1328037,17	51° 46' 6,056"	39° 36' 49,614"
66599	1588	Земли транспорта № 102	525459,35	1328062,73	51° 46' 8,810"	39° 36' 51,016"
66600	1589	Земли транспорта № 102	525551,49	1328087,38	51° 46' 11,778"	39° 36' 52,376"
66601	1590	Земли транспорта № 102	525694,02	1328126,09	51° 46' 16,370"	39° 36' 54,510"
66602	1591	Земли транспорта № 102	525792,91	1328154,16	51° 46' 19,554"	39° 36' 56,053"
66603	1592	Земли транспорта № 102	526657,37	1328399,51	51° 46' 47,395"	39° 37' 9,549"
66604	1593	Земли транспорта № 102	526787,31	1328437,08	51° 46' 51,580"	39° 37' 11,614"
66605	1594	Земли транспорта № 102	526839,86	1328452,28	51° 46' 53,272"	39° 37' 12,449"
66606	1595	Земли транспорта № 102	526885,23	1328465,40	51° 46' 54,733"	39° 37' 13,170"
66607	1596	Земли транспорта № 102	527004,61	1328499,91	51° 46' 58,577"	39° 37' 15,067"
66608	1597	Земли транспорта № 102	527385,06	1328610,80	51° 47' 10,828"	39° 37' 21,161"
66609	1598	Земли транспорта № 102	527385,16	1328611,90	51° 47' 10,831"	39° 37' 21,218"
66610	1599	Земли транспорта № 102	527386,99	1328631,31	51° 47' 10,880"	39° 37' 22,232"
66611	1600	Земли транспорта № 102	526876,36	1328474,46	51° 46' 54,442"	39° 37' 13,636"
66612	1601	Земли транспорта № 102	526876,53	1328473,49	51° 46' 54,448"	39° 37' 13,585"
66613	1602	Земли транспорта № 102	526876,52	1328473,25	51° 46' 54,447"	39° 37' 13,573"
66614	1603	Земли транспорта № 102	526855,74	1328468,13	51° 46' 53,778"	39° 37' 13,289"
66615	1604	Земли транспорта № 102	526288,05	1328328,25	51° 46' 35,484"	39° 37' 5,533"

66616	1605	Земли транспорта № 102	525348,59	1328060,06	51° 46' 5,228"	39° 36' 50,788"
66617	1606	Земли транспорта № 102	525335,49	1328021,46	51° 46' 4,824"	39° 36' 48,764"
66618	1607	Земли транспорта № 102	525330,03	1328011,66	51° 46' 4,652"	39° 36' 48,249"
66619	1608	Земли транспорта № 102	525320,03	1328002,68	51° 46' 4,333"	39° 36' 47,772"
66620	1609	Земли транспорта № 102	525316,55	1327998,17	51° 46' 4,223"	39° 36' 47,534"
66621	1610	Земли транспорта № 102	525313,07	1327994,04	51° 46' 4,112"	39° 36' 47,316"
66622	1611	Земли транспорта № 102	525308,06	1327989,18	51° 46' 3,953"	39° 36' 47,059"
66623	1612	Земли транспорта № 102	525298,29	1327979,91	51° 46' 3,641"	39° 36' 46,568"
66624	1613	Земли транспорта № 102	525179,38	1327724,31	51° 45' 59,923"	39° 36' 33,146"
66625	1614	Земли транспорта № 102	525132,00	1327520,36	51° 45' 58,492"	39° 36' 22,474"
66626	1615	Земли транспорта № 102	525137,78	1327522,19	51° 45' 58,678"	39° 36' 22,574"
66627	1616	Земли транспорта № 102	525142,93	1327524,68	51° 45' 58,843"	39° 36' 22,708"
66628	1617	Земли транспорта № 102	525146,50	1327486,99	51° 45' 58,977"	39° 36' 20,746"
66629	1618	Земли транспорта № 102	525149,60	1327342,43	51° 45' 59,149"	39° 36' 13,212"
66630	1619	Земли транспорта № 102	525149,35	1327326,89	51° 45' 59,149"	39° 36' 12,401"
66631	1620	Земли транспорта № 102	525151,94	1327325,44	51° 45' 59,234"	39° 36' 12,328"
66632	1621	Земли транспорта № 102	509448,10	1322878,75	51° 37' 33,358"	39° 32' 8,684"
66633	1622	Земли транспорта № 102	509998,46	1321843,50	51° 37' 51,641"	39° 31' 15,282"
66634	1623	Земли транспорта № 102	510031,15	1321782,02	51° 37' 52,727"	39° 31' 12,110"
66635	1624	Земли транспорта № 102	510031,34	1321781,97	51° 37' 52,733"	39° 31' 12,107"
66636	1625	Земли транспорта № 102	509964,43	1321914,77	51° 37' 50,508"	39° 31' 18,961"
66637	1626	Земли транспорта № 102	509571,25	1322673,40	51° 37' 37,437"	39° 31' 58,103"
66638	1627	Земли транспорта № 102	509561,22	1322690,13	51° 37' 37,105"	39° 31' 58,965"
66639	1628	Земли транспорта № 102	509550,65	1322707,76	51° 37' 36,755"	39° 31' 59,874"
66640	1629	Земли транспорта № 102	509448,10	1322878,75	51° 37' 33,358"	39° 32' 8,684"
66641		**Земли транспорта № 102 Количество**		1629		1629
66642	1	Земли транспорта № 103	510113,95	1313848,51	51° 37' 58,846"	39° 24' 19,744"
66643	2	Земли транспорта № 103	510100,46	1313843,75	51° 37' 58,411"	39° 24' 19,488"
66644	3	Земли транспорта № 103	509897,34	1313760,53	51° 37' 51,874"	39° 24' 15,028"
66645	4	Земли транспорта № 103	509859,00	1313742,55	51° 37' 50,641"	39° 24' 14,069"
66646	5	Земли транспорта № 103	509860,08	1313740,24	51° 37' 50,677"	39° 24' 13,949"
66647	6	Земли транспорта № 103	509924,16	1313764,99	51° 37' 52,740"	39° 24' 15,278"
66648	7	Земли транспорта № 103	509978,92	1313786,49	51° 37' 54,503"	39° 24' 16,431"
66649	8	Земли транспорта № 103	510034,42	1313808,27	51° 37' 56,289"	39° 24' 17,600"
66650	9	Земли транспорта № 103	510111,95	1313838,71	51° 37' 58,785"	39° 24' 19,233"
66651	10	Земли транспорта № 103	510119,90	1313841,45	51° 37' 59,041"	39° 24' 19,381"
66652	11	Земли транспорта № 103	510113,95	1313848,51	51° 37' 58,846"	39° 24' 19,744"
66653	12	Земли транспорта № 103	507477,80	1319025,63	51° 36' 31,364"	39° 28' 47,013"
66654	13	Земли транспорта № 103	507475,04	1319035,44	51° 36' 31,270"	39° 28' 47,521"
66655	14	Земли транспорта № 103	507467,70	1319031,03	51° 36' 31,035"	39° 28' 47,286"
66656	15	Земли транспорта № 103	507403,01	1319009,68	51° 36' 28,951"	39° 28' 46,131"

66657	16	Земли транспорта № 103	507402,26	1319009,87	51° 36' 28,927"	39° 28' 46,141"
66658	17	Земли транспорта № 103	507394,40	1319006,77	51° 36' 28,674"	39° 28' 45,974"
66659	18	Земли транспорта № 103	507152,93	1318938,09	51° 36' 20,893"	39° 28' 42,235"
66660	19	Земли транспорта № 103	506369,04	1318715,15	51° 35' 55,631"	39° 28' 30,100"
66661	20	Земли транспорта № 103	506181,19	1318661,73	51° 35' 49,577"	39° 28' 27,192"
66662	21	Земли транспорта № 103	505927,57	1318589,60	51° 35' 41,404"	39° 28' 23,267"
66663	22	Земли транспорта № 103	505881,15	1318580,65	51° 35' 39,906"	39° 28' 22,769"
66664	23	Земли транспорта № 103	505802,32	1318567,16	51° 35' 37,362"	39° 28' 22,014"
66665	24	Земли транспорта № 103	505674,69	1318546,17	51° 35' 33,242"	39° 28' 20,834"
66666	25	Земли транспорта № 103	505618,45	1318539,44	51° 35' 31,425"	39° 28' 20,445"
66667	26	Земли транспорта № 103	505618,45	1318526,51	51° 35' 31,431"	39° 28' 19,773"
66668	27	Земли транспорта № 103	505618,45	1318522,03	51° 35' 31,433"	39° 28' 19,541"
66669	28	Земли транспорта № 103	505913,92	1318579,70	51° 35' 40,966"	39° 28' 22,743"
66670	29	Земли транспорта № 103	505947,05	1318589,90	51° 35' 42,034"	39° 28' 23,296"
66671	30	Земли транспорта № 103	505988,81	1318598,05	51° 35' 43,381"	39° 28' 23,749"
66672	31	Земли транспорта № 103	506286,16	1318682,70	51° 35' 52,964"	39° 28' 28,356"
66673	32	Земли транспорта № 103	506511,84	1318747,89	51° 36' 0,236"	39° 28' 31,901"
66674	33	Земли транспорта № 103	506783,69	1318824,12	51° 36' 8,997"	39° 28' 36,053"
66675	34	Земли транспорта № 103	506997,24	1318884,66	51° 36' 15,879"	39° 28' 39,349"
66676	35	Земли транспорта № 103	507267,98	1318958,61	51° 36' 24,606"	39° 28' 43,382"
66677	36	Земли транспорта № 103	507368,02	1318988,71	51° 36' 27,829"	39° 28' 45,017"
66678	37	Земли транспорта № 103	507409,93	1319000,46	51° 36' 29,179"	39° 28' 45,657"
66679	38	Земли транспорта № 103	507443,70	1319011,33	51° 36' 30,267"	39° 28' 46,246"
66680	39	Земли транспорта № 103	507462,20	1319015,33	51° 36' 30,864"	39° 28' 46,467"
66681	40	Земли транспорта № 103	507476,34	1319018,21	51° 36' 31,320"	39° 28' 46,627"
66682	41	Земли транспорта № 103	507490,93	1319014,66	51° 36' 31,794"	39° 28' 46,452"
66683	42	Земли транспорта № 103	507477,80	1319025,63	51° 36' 31,364"	39° 28' 47,013"
66684	43	Земли транспорта № 103	506173,61	1316531,31	51° 35' 50,252"	39° 26' 36,522"
66685	44	Земли транспорта № 103	506168,20	1316533,30	51° 35' 50,076"	39° 26' 36,622"
66686	45	Земли транспорта № 103	506095,10	1316703,50	51° 35' 47,638"	39° 26' 45,413"
66687	46	Земли транспорта № 103	506092,50	1316709,46	51° 35' 47,552"	39° 26' 45,721"
66688	47	Земли транспорта № 103	505949,40	1317037,70	51° 35' 42,782"	39° 27' 2,673"
66689	48	Земли транспорта № 103	505925,60	1317025,10	51° 35' 42,017"	39° 27' 2,002"
66690	49	Земли транспорта № 103	505889,50	1317089,10	51° 35' 40,822"	39° 27' 5,301"
66691	50	Земли транспорта № 103	505831,40	1317179,80	51° 35' 38,904"	39° 27' 9,972"
66692	51	Земли транспорта № 103	505765,50	1317264,10	51° 35' 36,735"	39° 27' 14,306"
66693	52	Земли транспорта № 103	505724,79	1317310,36	51° 35' 35,399"	39° 27' 16,680"
66694	53	Земли транспорта № 103	505782,00	1317361,31	51° 35' 37,227"	39° 27' 19,366"
66695	54	Земли транспорта № 103	505773,20	1317371,80	51° 35' 36,938"	39° 27' 19,905"
66696	55	Земли транспорта № 103	505708,10	1317448,60	51° 35' 34,799"	39° 27' 23,849"
66697	56	Земли транспорта № 103	505648,30	1317397,20	51° 35' 32,887"	39° 27' 21,138"

66698	57	Земли транспорта № 103	505593,00	1317460,40	51° 35' 31,070"	39° 27' 24,382"
66699	58	Земли транспорта № 103	505512,70	1317534,20	51° 35' 28,441"	39° 27' 28,160"
66700	59	Земли транспорта № 103	505476,95	1317566,42	51° 35' 27,270"	39° 27' 29,809"
66701	60	Земли транспорта № 103	505470,68	1317573,32	51° 35' 27,064"	39° 27' 30,163"
66702	61	Земли транспорта № 103	505456,97	1317553,77	51° 35' 26,629"	39° 27' 29,138"
66703	62	Земли транспорта № 103	505454,29	1317549,81	51° 35' 26,544"	39° 27' 28,930"
66704	63	Земли транспорта № 103	505502,43	1317508,96	51° 35' 28,119"	39° 27' 26,842"
66705	64	Земли транспорта № 103	505570,49	1317447,70	51° 35' 30,348"	39° 27' 23,707"
66706	65	Земли транспорта № 103	505609,71	1317408,24	51° 35' 31,633"	39° 27' 21,685"
66707	66	Земли транспорта № 103	505620,57	1317395,80	51° 35' 31,990"	39° 27' 21,046"
66708	67	Земли транспорта № 103	505757,12	1317239,48	51° 35' 36,475"	39° 27' 13,021"
66709	68	Земли транспорта № 103	505852,26	1317110,31	51° 35' 39,608"	39° 27' 6,377"
66710	69	Земли транспорта № 103	505958,75	1316917,81	51° 35' 43,136"	39° 26' 56,452"
66711	70	Земли транспорта № 103	506010,40	1316808,29	51° 35' 44,853"	39° 26' 50,798"
66712	71	Земли транспорта № 103	506107,27	1316578,08	51° 35' 48,085"	39° 26' 38,906"
66713	72	Земли транспорта № 103	506255,11	1316232,02	51° 35' 53,015"	39° 26' 21,031"
66714	73	Земли транспорта № 103	506337,36	1316039,49	51° 35' 55,757"	39° 26' 11,085"
66715	74	Земли транспорта № 103	506363,06	1315979,33	51° 35' 56,614"	39° 26' 7,978"
66716	75	Земли транспорта № 103	506430,91	1315820,59	51° 35' 58,876"	39° 25' 59,777"
66717	76	Земли транспорта № 103	506500,69	1315657,31	51° 36' 1,202"	39° 25' 51,342"
66718	77	Земли транспорта № 103	506514,74	1315625,91	51° 36' 1,670"	39° 25' 49,720"
66719	78	Земли транспорта № 103	506554,06	1315531,31	51° 36' 2,981"	39° 25' 44,832"
66720	79	Земли транспорта № 103	506572,31	1315487,82	51° 36' 3,590"	39° 25' 42,585"
66721	80	Земли транспорта № 103	506576,29	1315478,45	51° 36' 3,723"	39° 25' 42,101"
66722	81	Земли транспорта № 103	506755,75	1315055,04	51° 36' 9,705"	39° 25' 20,225"
66723	82	Земли транспорта № 103	506759,57	1315046,07	51° 36' 9,832"	39° 25' 19,761"
66724	83	Земли транспорта № 103	506959,81	1314575,96	51° 36' 16,505"	39° 24' 55,471"
66725	84	Земли транспорта № 103	507080,52	1314292,56	51° 36' 20,527"	39° 24' 40,827"
66726	85	Земли транспорта № 103	507094,29	1314259,79	51° 36' 20,986"	39° 24' 39,133"
66727	86	Земли транспорта № 103	507096,20	1314255,25	51° 36' 21,049"	39° 24' 38,898"
66728	87	Земли транспорта № 103	507111,79	1314246,21	51° 36' 21,558"	39° 24' 38,439"
66729	88	Земли транспорта № 103	507101,78	1314272,28	51° 36' 21,223"	39° 24' 39,787"
66730	89	Земли транспорта № 103	507094,25	1314291,89	51° 36' 20,971"	39° 24' 40,801"
66731	90	Земли транспорта № 103	507075,17	1314331,81	51° 36' 20,338"	39° 24' 42,862"
66732	91	Земли транспорта № 103	507033,29	1314426,75	51° 36' 18,944"	39° 24' 47,767"
66733	92	Земли транспорта № 103	506982,72	1314544,22	51° 36' 17,259"	39° 24' 53,837"
66734	93	Земли транспорта № 103	506906,50	1314718,79	51° 36' 14,721"	39° 25' 2,856"
66735	94	Земли транспорта № 103	506917,65	1314724,16	51° 36' 15,080"	39° 25' 3,142"
66736	95	Земли транспорта № 103	506918,98	1314724,87	51° 36' 15,123"	39° 25' 3,180"
66737	96	Земли транспорта № 103	506880,02	1314815,98	51° 36' 13,825"	39° 25' 7,888"
66738	97	Земли транспорта № 103	506853,17	1314883,61	51° 36' 12,928"	39° 25' 11,383"

66739	98	Земли транспорта № 103	506861,12	1314886,52	51° 36' 13,184"	39° 25' 11,540"
66740	99	Земли транспорта № 103	506748,92	1315162,09	51° 36' 9,440"	39° 25' 25,782"
66741	100	Земли транспорта № 103	506735,01	1315156,98	51° 36' 8,992"	39° 25' 25,507"
66742	101	Земли транспорта № 103	506712,77	1315209,14	51° 36' 8,250"	39° 25' 28,202"
66743	102	Земли транспорта № 103	506682,46	1315280,23	51° 36' 7,240"	39° 25' 31,875"
66744	103	Земли транспорта № 103	506639,44	1315387,80	51° 36' 5,804"	39° 25' 37,434"
66745	104	Земли транспорта № 103	506629,72	1315412,11	51° 36' 5,479"	39° 25' 38,691"
66746	105	Земли транспорта № 103	506598,12	1315481,00	51° 36' 4,428"	39° 25' 42,248"
66747	106	Земли транспорта № 103	506591,99	1315494,36	51° 36' 4,224"	39° 25' 42,938"
66748	107	Земли транспорта № 103	506565,30	1315569,93	51° 36' 3,329"	39° 25' 46,846"
66749	108	Земли транспорта № 103	506574,92	1315574,76	51° 36' 3,638"	39° 25' 47,103"
66750	109	Земли транспорта № 103	506548,29	1315637,10	51° 36' 2,750"	39° 25' 50,324"
66751	110	Земли транспорта № 103	506549,78	1315637,74	51° 36' 2,798"	39° 25' 50,358"
66752	111	Земли транспорта № 103	506550,23	1315637,96	51° 36' 2,813"	39° 25' 50,370"
66753	112	Земли транспорта № 103	506470,60	1315825,90	51° 36' 0,158"	39° 26' 0,080"
66754	113	Земли транспорта № 103	506390,98	1316013,84	51° 35' 57,503"	39° 26' 9,789"
66755	114	Земли транспорта № 103	506315,11	1316192,44	51° 35' 54,973"	39° 26' 19,015"
66756	115	Земли транспорта № 103	506243,01	1316364,45	51° 35' 52,568"	39° 26' 27,902"
66757	116	Земли транспорта № 103	506203,47	1316454,39	51° 35' 51,250"	39° 26' 32,547"
66758	117	Земли транспорта № 103	506170,39	1316529,64	51° 35' 50,148"	39° 26' 36,433"
66759	118	Земли транспорта № 103	506173,61	1316531,31	51° 35' 50,252"	39° 26' 36,522"
66760	119	Земли транспорта № 103	510176,16	1313870,43	51° 38' 0,850"	39° 24' 20,925"
66761	120	Земли транспорта № 103	510113,95	1313848,51	51° 37' 58,846"	39° 24' 19,744"
66762	121	Земли транспорта № 103	510119,90	1313841,45	51° 37' 59,041"	39° 24' 19,381"
66763	122	Земли транспорта № 103	510126,11	1313834,09	51° 37' 59,245"	39° 24' 19,002"
66764	123	Земли транспорта № 103	510140,18	1313839,65	51° 37' 59,698"	39° 24' 19,301"
66765	124	Земли транспорта № 103	510164,33	1313847,30	51° 38' 0,476"	39° 24' 19,715"
66766	125	Земли транспорта № 103	510185,24	1313853,86	51° 38' 1,150"	39° 24' 20,069"
66767	126	Земли транспорта № 103	510195,34	1313856,51	51° 38' 1,476"	39° 24' 20,214"
66768	127	Земли транспорта № 103	510320,34	1313882,23	51° 38' 5,509"	39° 24' 21,632"
66769	128	Земли транспорта № 103	510328,74	1313883,96	51° 38' 5,780"	39° 24' 21,728"
66770	129	Земли транспорта № 103	510337,79	1313885,99	51° 38' 6,072"	39° 24' 21,839"
66771	130	Земли транспорта № 103	510369,44	1313891,79	51° 38' 7,094"	39° 24' 22,162"
66772	131	Земли транспорта № 103	510434,96	1313903,80	51° 38' 9,208"	39° 24' 22,830"
66773	132	Земли транспорта № 103	510489,02	1313912,23	51° 38' 10,954"	39° 24' 23,303"
66774	133	Земли транспорта № 103	510500,67	1313913,68	51° 38' 11,330"	39° 24' 23,386"
66775	134	Земли транспорта № 103	510550,42	1313919,87	51° 38' 12,937"	39° 24' 23,741"
66776	135	Земли транспорта № 103	510564,74	1313920,55	51° 38' 13,400"	39° 24' 23,785"
66777	136	Земли транспорта № 103	510588,73	1313921,90	51° 38' 14,176"	39° 24' 23,871"
66778	137	Земли транспорта № 103	510598,13	1313922,42	51° 38' 14,480"	39° 24' 23,905"
66779	138	Земли транспорта № 103	510646,29	1313924,26	51° 38' 16,037"	39° 24' 24,032"

66780	139	Земли транспорта № 103	510661,68	1313925,37	51° 38' 16,535"	39° 24' 24,100"
66781	140	Земли транспорта № 103	510683,97	1313927,17	51° 38' 17,255"	39° 24' 24,208"
66782	141	Земли транспорта № 103	510722,75	1313932,35	51° 38' 18,507"	39° 24' 24,503"
66783	142	Земли транспорта № 103	510756,53	1313942,21	51° 38' 19,596"	39° 24' 25,037"
66784	143	Земли транспорта № 103	510790,88	1313957,32	51° 38' 20,701"	39° 24' 25,846"
66785	144	Земли транспорта № 103	510833,50	1313977,01	51° 38' 22,072"	39° 24' 26,898"
66786	145	Земли транспорта № 103	510831,12	1313982,03	51° 38' 21,993"	39° 24' 27,157"
66787	146	Земли транспорта № 103	510828,07	1313981,50	51° 38' 21,895"	39° 24' 27,127"
66788	147	Земли транспорта № 103	510826,19	1313985,11	51° 38' 21,832"	39° 24' 27,314"
66789	148	Земли транспорта № 103	510783,27	1313964,00	51° 38' 20,452"	39° 24' 26,188"
66790	149	Земли транспорта № 103	510760,23	1313951,92	51° 38' 19,712"	39° 24' 25,545"
66791	150	Земли транспорта № 103	510747,82	1313944,15	51° 38' 19,314"	39° 24' 25,133"
66792	151	Земли транспорта № 103	510746,32	1313943,24	51° 38' 19,265"	39° 24' 25,084"
66793	152	Земли транспорта № 103	510702,06	1313935,96	51° 38' 17,837"	39° 24' 24,677"
66794	153	Земли транспорта № 103	510643,38	1313934,03	51° 38' 15,939"	39° 24' 24,538"
66795	154	Земли транспорта № 103	510613,71	1313933,73	51° 38' 14,979"	39° 24' 24,503"
66796	155	Земли транспорта № 103	510504,29	1313929,37	51° 38' 11,441"	39° 24' 24,204"
66797	156	Земли транспорта № 103	510427,91	1313926,00	51° 38' 8,971"	39° 24' 23,979"
66798	157	Земли транспорта № 103	510368,01	1313914,60	51° 38' 7,038"	39° 24' 23,347"
66799	158	Земли транспорта № 103	510355,49	1313912,39	51° 38' 6,634"	39° 24' 23,224"
66800	159	Земли транспорта № 103	510311,01	1313904,25	51° 38' 5,198"	39° 24' 22,771"
66801	160	Земли транспорта № 103	510207,57	1313881,50	51° 38' 1,861"	39° 24' 21,521"
66802	161	Земли транспорта № 103	510176,16	1313870,43	51° 38' 0,850"	39° 24' 20,925"
66803	162	Земли транспорта № 103	512780,83	1316170,18	51° 39' 24,158"	39° 26' 22,254"
66804	163	Земли транспорта № 103	512779,80	1316170,86	51° 39' 24,124"	39° 26' 22,289"
66805	164	Земли транспорта № 103	512740,18	1316265,07	51° 39' 22,803"	39° 26' 27,162"
66806	165	Земли транспорта № 103	512727,99	1316292,41	51° 39' 22,397"	39° 26' 28,576"
66807	166	Земли транспорта № 103	512729,44	1316293,08	51° 39' 22,443"	39° 26' 28,612"
66808	167	Земли транспорта № 103	512702,72	1316357,36	51° 39' 21,552"	39° 26' 31,937"
66809	168	Земли транспорта № 103	512593,85	1316619,39	51° 39' 17,918"	39° 26' 45,491"
66810	169	Земли транспорта № 103	512520,29	1316796,45	51° 39' 15,463"	39° 26' 54,649"
66811	170	Земли транспорта № 103	512503,11	1316837,79	51° 39' 14,889"	39° 26' 56,788"
66812	171	Земли транспорта № 103	512483,68	1316884,58	51° 39' 14,241"	39° 26' 59,208"
66813	172	Земли транспорта № 103	512456,55	1316957,77	51° 39' 13,332"	39° 27' 2,996"
66814	173	Земли транспорта № 103	512454,67	1316962,40	51° 39' 13,269"	39° 27' 3,235"
66815	174	Земли транспорта № 103	512454,56	1316962,70	51° 39' 13,265"	39° 27' 3,251"
66816	175	Земли транспорта № 103	512441,71	1316962,15	51° 39' 12,850"	39° 27' 3,214"
66817	176	Земли транспорта № 103	512452,29	1316933,49	51° 39' 13,204"	39° 27' 1,730"
66818	177	Земли транспорта № 103	512506,31	1316783,46	51° 39' 15,016"	39° 26' 53,964"
66819	178	Земли транспорта № 103	512544,97	1316694,77	51° 39' 16,305"	39° 26' 49,378"
66820	179	Земли транспорта № 103	512618,60	1316520,32	51° 39' 18,761"	39° 26' 40,355"

66821	180	Земли транспорта № 103	512632,62	1316485,23	51° 39' 19,230"	39° 26' 38,539"
66822	181	Земли транспорта № 103	512662,90	1316411,58	51° 39' 20,240"	39° 26' 34,729"
66823	182	Земли транспорта № 103	512685,76	1316360,12	51° 39' 21,002"	39° 26' 32,069"
66824	183	Земли транспорта № 103	512688,21	1316353,87	51° 39' 21,084"	39° 26' 31,745"
66825	184	Земли транспорта № 103	512685,58	1316348,44	51° 39' 21,001"	39° 26' 31,461"
66826	185	Земли транспорта № 103	512681,79	1316342,96	51° 39' 20,881"	39° 26' 31,173"
66827	186	Земли транспорта № 103	512664,61	1316326,64	51° 39' 20,332"	39° 26' 30,313"
66828	187	Земли транспорта № 103	512603,34	1316263,90	51° 39' 18,376"	39° 26' 27,008"
66829	188	Земли транспорта № 103	512502,27	1316160,78	51° 39' 15,150"	39° 26' 21,575"
66830	189	Земли транспорта № 103	512404,34	1316055,56	51° 39' 12,027"	39° 26' 16,036"
66831	190	Земли транспорта № 103	512392,18	1316041,61	51° 39' 11,639"	39° 26' 15,303"
66832	191	Земли транспорта № 103	512375,19	1316023,64	51° 39' 11,097"	39° 26' 14,356"
66833	192	Земли транспорта № 103	512338,41	1315986,11	51° 39' 9,923"	39° 26' 12,380"
66834	193	Земли транспорта № 103	512315,54	1315962,34	51° 39' 9,193"	39° 26' 11,128"
66835	194	Земли транспорта № 103	512303,13	1315949,73	51° 39' 8,797"	39° 26' 10,463"
66836	195	Земли транспорта № 103	512291,74	1315936,72	51° 39' 8,434"	39° 26' 9,779"
66837	196	Земли транспорта № 103	512280,89	1315924,02	51° 39' 8,088"	39° 26' 9,111"
66838	197	Земли транспорта № 103	512271,22	1315912,76	51° 39' 7,780"	39° 26' 8,519"
66839	198	Земли транспорта № 103	512258,08	1315899,45	51° 39' 7,361"	39° 26' 7,818"
66840	199	Земли транспорта № 103	512243,25	1315881,92	51° 39' 6,888"	39° 26' 6,896"
66841	200	Земли транспорта № 103	512228,40	1315864,37	51° 39' 6,415"	39° 26' 5,973"
66842	201	Земли транспорта № 103	512213,36	1315848,99	51° 39' 5,935"	39° 26' 5,163"
66843	202	Земли транспорта № 103	512197,14	1315834,37	51° 39' 5,417"	39° 26' 4,392"
66844	203	Земли транспорта № 103	512185,69	1315822,85	51° 39' 5,051"	39° 26' 3,785"
66845	204	Земли транспорта № 103	512169,13	1315805,68	51° 39' 4,523"	39° 26' 2,881"
66846	205	Земли транспорта № 103	512152,39	1315788,34	51° 39' 3,988"	39° 26' 1,968"
66847	206	Земли транспорта № 103	512121,34	1315752,68	51° 39' 2,999"	39° 26' 0,092"
66848	207	Земли транспорта № 103	512095,45	1315724,60	51° 39' 2,173"	39° 25' 58,614"
66849	208	Земли транспорта № 103	512051,54	1315709,12	51° 39' 0,759"	39° 25' 57,780"
66850	209	Земли транспорта № 103	512042,18	1315703,06	51° 39' 0,459"	39° 25' 57,458"
66851	210	Земли транспорта № 103	512034,51	1315688,81	51° 39' 0,217"	39° 25' 56,712"
66852	211	Земли транспорта № 103	512028,76	1315664,00	51° 39' 0,041"	39° 25' 55,418"
66853	212	Земли транспорта № 103	512024,21	1315646,54	51° 38' 59,901"	39° 25' 54,507"
66854	213	Земли транспорта № 103	512014,04	1315623,18	51° 38' 59,582"	39° 25' 53,285"
66855	214	Земли транспорта № 103	511985,27	1315594,77	51° 38' 58,663"	39° 25' 51,788"
66856	215	Земли транспорта № 103	511949,64	1315562,67	51° 38' 57,524"	39° 25' 50,095"
66857	216	Земли транспорта № 103	511931,79	1315544,97	51° 38' 56,954"	39° 25' 49,162"
66858	217	Земли транспорта № 103	511912,78	1315524,01	51° 38' 56,348"	39° 25' 48,059"
66859	218	Земли транспорта № 103	511895,60	1315503,04	51° 38' 55,801"	39° 25' 46,957"
66860	219	Земли транспорта № 103	511879,42	1315483,40	51° 38' 55,285"	39° 25' 45,925"
66861	220	Земли транспорта № 103	511860,43	1315463,05	51° 38' 54,680"	39° 25' 44,854"

66862	221	Земли транспорта № 103	511852,26	1315451,96	51° 38' 54,420"	39° 25' 44,272"
66863	222	Земли транспорта № 103	511845,19	1315439,70	51° 38' 54,196"	39° 25' 43,629"
66864	223	Земли транспорта № 103	511834,12	1315419,17	51° 38' 53,847"	39° 25' 42,554"
66865	224	Земли транспорта № 103	511824,23	1315400,70	51° 38' 53,535"	39° 25' 41,587"
66866	225	Земли транспорта № 103	511815,44	1315385,99	51° 38' 53,256"	39° 25' 40,816"
66867	226	Земли транспорта № 103	511803,86	1315368,81	51° 38' 52,889"	39° 25' 39,915"
66868	227	Земли транспорта № 103	511788,39	1315345,16	51° 38' 52,398"	39° 25' 38,675"
66869	228	Земли транспорта № 103	511777,11	1315329,58	51° 38' 52,040"	39° 25' 37,857"
66870	229	Земли транспорта № 103	511755,99	1315301,33	51° 38' 51,369"	39° 25' 36,374"
66871	230	Земли транспорта № 103	511746,07	1315285,97	51° 38' 51,054"	39° 25' 35,568"
66872	231	Земли транспорта № 103	511734,88	1315270,29	51° 38' 50,699"	39° 25' 34,745"
66873	232	Земли транспорта № 103	511716,53	1315248,04	51° 38' 50,114"	39° 25' 33,576"
66874	233	Земли транспорта № 103	511693,11	1315216,52	51° 38' 49,370"	39° 25' 31,921"
66875	234	Земли транспорта № 103	511660,21	1315188,21	51° 38' 48,317"	39° 25' 30,427"
66876	235	Земли транспорта № 103	511625,15	1315159,58	51° 38' 47,195"	39° 25' 28,914"
66877	236	Земли транспорта № 103	511593,83	1315126,95	51° 38' 46,195"	39° 25' 27,197"
66878	237	Земли транспорта № 103	511562,54	1315094,64	51° 38' 45,196"	39° 25' 25,496"
66879	238	Земли транспорта № 103	511529,06	1315061,54	51° 38' 44,127"	39° 25' 23,752"
66880	239	Земли транспорта № 103	511499,16	1315030,07	51° 38' 43,173"	39° 25' 22,095"
66881	240	Земли транспорта № 103	511469,69	1314997,95	51° 38' 42,233"	39° 25' 20,405"
66882	241	Земли транспорта № 103	511439,24	1314964,13	51° 38' 41,262"	39° 25' 18,626"
66883	242	Земли транспорта № 103	511407,16	1314934,42	51° 38' 40,236"	39° 25' 17,060"
66884	243	Земли транспорта № 103	511370,56	1314909,38	51° 38' 39,063"	39° 25' 15,734"
66885	244	Земли транспорта № 103	511332,15	1314886,50	51° 38' 37,829"	39° 25' 14,518"
66886	245	Земли транспорта № 103	511290,84	1314869,49	51° 38' 36,500"	39° 25' 13,606"
66887	246	Земли транспорта № 103	511249,02	1314855,13	51° 38' 35,153"	39° 25' 12,832"
66888	247	Земли транспорта № 103	511236,62	1314851,22	51° 38' 34,753"	39° 25' 12,620"
66889	248	Земли транспорта № 103	511209,86	1314843,58	51° 38' 33,891"	39° 25' 12,205"
66890	249	Земли транспорта № 103	511205,70	1314840,31	51° 38' 33,758"	39° 25' 12,032"
66891	250	Земли транспорта № 103	511189,00	1314825,87	51° 38' 33,223"	39° 25' 11,270"
66892	251	Земли транспорта № 103	511181,49	1314817,66	51° 38' 32,984"	39° 25' 10,838"
66893	252	Земли транспорта № 103	511187,02	1314814,31	51° 38' 33,164"	39° 25' 10,668"
66894	253	Земли транспорта № 103	511192,06	1314820,03	51° 38' 33,325"	39° 25' 10,969"
66895	254	Земли транспорта № 103	511193,95	1314822,60	51° 38' 33,385"	39° 25' 11,103"
66896	255	Земли транспорта № 103	511197,27	1314824,67	51° 38' 33,491"	39° 25' 11,213"
66897	256	Земли транспорта № 103	511211,37	1314835,23	51° 38' 33,943"	39° 25' 11,772"
66898	257	Земли транспорта № 103	511250,16	1314846,92	51° 38' 35,193"	39° 25' 12,405"
66899	258	Земли транспорта № 103	511292,42	1314861,68	51° 38' 36,554"	39° 25' 13,201"
66900	259	Земли транспорта № 103	511334,38	1314878,87	51° 38' 37,905"	39° 25' 14,123"
66901	260	Земли транспорта № 103	511374,01	1314902,27	51° 38' 39,177"	39° 25' 15,366"
66902	261	Земли транспорта № 103	511411,24	1314927,63	51° 38' 40,371"	39° 25' 16,710"

66903	262	Земли транспорта № 103	511444,44	1314958,12	51° 38' 41,432"	39° 25' 18,317"
66904	263	Земли транспорта № 103	511474,56	1314992,00	51° 38' 42,393"	39° 25' 20,099"
66905	264	Земли транспорта № 103	511520,34	1315041,17	51° 38' 43,853"	39° 25' 22,687"
66906	265	Земли транспорта № 103	511534,09	1315055,49	51° 38' 44,292"	39° 25' 23,441"
66907	266	Земли транспорта № 103	511567,24	1315088,49	51° 38' 45,351"	39° 25' 25,179"
66908	267	Земли транспорта № 103	511598,73	1315120,84	51° 38' 46,356"	39° 25' 26,882"
66909	268	Земли транспорта № 103	511629,84	1315153,28	51° 38' 47,349"	39° 25' 28,590"
66910	269	Земли транспорта № 103	511664,30	1315181,59	51° 38' 48,452"	39° 25' 30,085"
66911	270	Земли транспорта № 103	511697,68	1315210,22	51° 38' 49,520"	39° 25' 31,596"
66912	271	Земли транспорта № 103	511721,33	1315242,30	51° 38' 50,272"	39° 25' 33,281"
66913	272	Земли транспорта № 103	511739,66	1315264,54	51° 38' 50,856"	39° 25' 34,449"
66914	273	Земли транспорта № 103	511751,26	1315280,64	51° 38' 51,224"	39° 25' 35,294"
66915	274	Земли транспорта № 103	511764,23	1315300,74	51° 38' 51,635"	39° 25' 36,348"
66916	275	Земли транспорта № 103	511800,52	1315269,89	51° 38' 52,822"	39° 25' 34,768"
66917	276	Земли транспорта № 103	511858,11	1315338,98	51° 38' 54,657"	39° 25' 38,400"
66918	277	Земли транспорта № 103	511866,76	1315369,90	51° 38' 54,923"	39° 25' 40,014"
66919	278	Земли транспорта № 103	511872,69	1315385,18	51° 38' 55,109"	39° 25' 40,813"
66920	279	Земли транспорта № 103	511839,93	1315415,00	51° 38' 54,037"	39° 25' 42,341"
66921	280	Земли транспорта № 103	511848,01	1315429,52	51° 38' 54,292"	39° 25' 43,102"
66922	281	Земли транспорта № 103	511857,24	1315446,70	51° 38' 54,583"	39° 25' 44,001"
66923	282	Земли транспорта № 103	511893,50	1315490,18	51° 38' 55,738"	39° 25' 46,287"
66924	283	Земли транспорта № 103	511917,98	1315518,95	51° 38' 56,518"	39° 25' 47,800"
66925	284	Земли транспорта № 103	511972,21	1315571,92	51° 38' 58,250"	39° 25' 50,591"
66926	285	Земли транспорта № 103	511988,57	1315588,80	51° 38' 58,772"	39° 25' 51,480"
66927	286	Земли транспорта № 103	512006,12	1315605,87	51° 38' 59,333"	39° 25' 52,379"
66928	287	Земли транспорта № 103	512018,38	1315618,14	51° 38' 59,725"	39° 25' 53,026"
66929	288	Земли транспорта № 103	512027,16	1315629,67	51° 39' 0,004"	39° 25' 53,631"
66930	289	Земли транспорта № 103	512032,43	1315643,67	51° 39' 0,168"	39° 25' 54,363"
66931	290	Земли транспорта № 103	512033,08	1315646,05	51° 39' 0,188"	39° 25' 54,487"
66932	291	Земли транспорта № 103	512037,37	1315661,61	51° 39' 0,321"	39° 25' 55,299"
66933	292	Земли транспорта № 103	512038,43	1315672,91	51° 39' 0,350"	39° 25' 55,888"
66934	293	Земли транспорта № 103	512041,39	1315685,64	51° 39' 0,441"	39° 25' 56,552"
66935	294	Земли транспорта № 103	512047,50	1315696,64	51° 39' 0,634"	39° 25' 57,128"
66936	295	Земли транспорта № 103	512053,63	1315701,13	51° 39' 0,830"	39° 25' 57,366"
66937	296	Земли транспорта № 103	512078,32	1315710,13	51° 39' 1,625"	39° 25' 57,850"
66938	297	Земли транспорта № 103	512093,43	1315715,42	51° 39' 2,112"	39° 25' 58,136"
66939	298	Земли транспорта № 103	512097,32	1315716,78	51° 39' 2,237"	39° 25' 58,209"
66940	299	Земли транспорта № 103	512100,88	1315718,28	51° 39' 2,351"	39° 25' 58,289"
66941	300	Земли транспорта № 103	512108,43	1315727,44	51° 39' 2,592"	39° 25' 58,771"
66942	301	Земли транспорта № 103	512116,77	1315736,18	51° 39' 2,858"	39° 25' 59,231"
66943	302	Земли транспорта № 103	512126,32	1315746,41	51° 39' 3,163"	39° 25' 59,770"

66944	303	Земли транспорта № 103	512134,02	1315753,89	51° 39' 3,409"	39° 26' 0,164"
66945	304	Земли транспорта № 103	512146,62	1315767,38	51° 39' 3,811"	39° 26' 0,874"
66946	305	Земли транспорта № 103	512165,30	1315790,52	51° 39' 4,405"	39° 26' 2,090"
66947	306	Земли транспорта № 103	512174,02	1315799,46	51° 39' 4,683"	39° 26' 2,561"
66948	307	Земли транспорта № 103	512184,18	1315808,76	51° 39' 5,008"	39° 26' 3,051"
66949	308	Земли транспорта № 103	512190,82	1315816,53	51° 39' 5,220"	39° 26' 3,460"
66950	309	Земли транспорта № 103	512201,99	1315827,93	51° 39' 5,576"	39° 26' 4,060"
66951	310	Земли транспорта № 103	512218,15	1315842,51	51° 39' 6,093"	39° 26' 4,830"
66952	311	Земли транспорта № 103	512233,39	1315858,01	51° 39' 6,580"	39° 26' 5,646"
66953	312	Земли транспорта № 103	512248,71	1315875,81	51° 39' 7,068"	39° 26' 6,582"
66954	313	Земли транспорта № 103	512263,39	1315893,16	51° 39' 7,535"	39° 26' 7,494"
66955	314	Земли транспорта № 103	512276,44	1315906,52	51° 39' 7,952"	39° 26' 8,198"
66956	315	Земли транспорта № 103	512286,41	1315917,87	51° 39' 8,270"	39° 26' 8,795"
66957	316	Земли транспорта № 103	512297,15	1315930,52	51° 39' 8,612"	39° 26' 9,460"
66958	317	Земли транспорта № 103	512308,44	1315943,37	51° 39' 8,971"	39° 26' 10,136"
66959	318	Земли транспорта № 103	512320,75	1315955,89	51° 39' 9,364"	39° 26' 10,796"
66960	319	Земли транспорта № 103	512331,92	1315967,60	51° 39' 9,721"	39° 26' 11,412"
66961	320	Земли транспорта № 103	512343,58	1315979,44	51° 39' 10,093"	39° 26' 12,036"
66962	321	Земли транспорта № 103	512354,37	1315991,61	51° 39' 10,437"	39° 26' 12,676"
66963	322	Земли транспорта № 103	512365,09	1316001,97	51° 39' 10,779"	39° 26' 13,222"
66964	323	Земли транспорта № 103	512372,47	1316008,98	51° 39' 11,015"	39° 26' 13,592"
66965	324	Земли транспорта № 103	512373,77	1316010,07	51° 39' 11,057"	39° 26' 13,650"
66966	325	Земли транспорта № 103	512383,05	1316017,76	51° 39' 11,354"	39° 26' 14,056"
66967	326	Земли транспорта № 103	512389,04	1316018,21	51° 39' 11,547"	39° 26' 14,083"
66968	327	Земли транспорта № 103	512396,16	1316014,76	51° 39' 11,779"	39° 26' 13,909"
66969	328	Земли транспорта № 103	512402,38	1316020,91	51° 39' 11,978"	39° 26' 14,233"
66970	329	Земли транспорта № 103	512396,90	1316026,49	51° 39' 11,798"	39° 26' 14,519"
66971	330	Земли транспорта № 103	512398,20	1316033,90	51° 39' 11,837"	39° 26' 14,906"
66972	331	Земли транспорта № 103	512414,57	1316053,81	51° 39' 12,358"	39° 26' 15,952"
66973	332	Земли транспорта № 103	512508,47	1316152,40	51° 39' 15,354"	39° 26' 21,144"
66974	333	Земли транспорта № 103	512609,17	1316258,06	51° 39' 18,567"	39° 26' 26,708"
66975	334	Земли транспорта № 103	512668,52	1316318,63	51° 39' 20,462"	39° 26' 29,899"
66976	335	Земли транспорта № 103	512684,83	1316335,39	51° 39' 20,982"	39° 26' 30,782"
66977	336	Земли транспорта № 103	512689,51	1316335,42	51° 39' 21,134"	39° 26' 30,786"
66978	337	Земли транспорта № 103	512693,02	1316335,33	51° 39' 21,247"	39° 26' 30,784"
66979	338	Земли транспорта № 103	512697,32	1316331,68	51° 39' 21,388"	39° 26' 30,597"
66980	339	Земли транспорта № 103	512703,65	1316318,64	51° 39' 21,598"	39° 26' 29,923"
66981	340	Земли транспорта № 103	512706,55	1316310,34	51° 39' 21,696"	39° 26' 29,494"
66982	341	Земли транспорта № 103	512733,03	1316246,92	51° 39' 22,579"	39° 26' 26,213"
66983	342	Земли транспорта № 103	512762,44	1316175,92	51° 39' 23,561"	39° 26' 22,540"
66984	343	Земли транспорта № 103	512766,63	1316165,21	51° 39' 23,701"	39° 26' 21,986"

66985	344	Земли транспорта № 103	512764,24	1316159,49	51° 39' 23,626"	39° 26' 21,687"
66986	345	Земли транспорта № 103	512760,12	1316156,51	51° 39' 23,494"	39° 26' 21,529"
66987	346	Земли транспорта № 103	512763,01	1316149,05	51° 39' 23,591"	39° 26' 21,143"
66988	347	Земли транспорта № 103	512767,83	1316151,00	51° 39' 23,746"	39° 26' 21,248"
66989	348	Земли транспорта № 103	512770,90	1316150,58	51° 39' 23,845"	39° 26' 21,228"
66990	349	Земли транспорта № 103	512772,94	1316148,38	51° 39' 23,912"	39° 26' 21,115"
66991	350	Земли транспорта № 103	512794,67	1316097,04	51° 39' 24,637"	39° 26' 18,459"
66992	351	Земли транспорта № 103	512812,22	1316055,11	51° 39' 25,222"	39° 26' 16,290"
66993	352	Земли транспорта № 103	512822,59	1316030,88	51° 39' 25,568"	39° 26' 15,037"
66994	353	Земли транспорта № 103	512826,74	1316019,30	51° 39' 25,707"	39° 26' 14,437"
66995	354	Земли транспорта № 103	512827,75	1316007,64	51° 39' 25,745"	39° 26' 13,832"
66996	355	Земли транспорта № 103	512815,30	1315994,08	51° 39' 25,348"	39° 26' 13,118"
66997	356	Земли транспорта № 103	512642,92	1315804,36	51° 39' 19,851"	39° 26' 3,133"
66998	357	Земли транспорта № 103	512626,09	1315786,00	51° 39' 19,314"	39° 26' 2,167"
66999	358	Земли транспорта № 103	512551,20	1315706,40	51° 39' 16,925"	39° 25' 57,976"
67000	359	Земли транспорта № 103	512514,02	1315666,88	51° 39' 15,739"	39° 25' 55,895"
67001	360	Земли транспорта № 103	512496,89	1315648,64	51° 39' 15,192"	39° 25' 54,935"
67002	361	Земли транспорта № 103	512394,01	1315539,01	51° 39' 11,910"	39° 25' 49,164"
67003	362	Земли транспорта № 103	512363,65	1315509,00	51° 39' 10,940"	39° 25' 47,583"
67004	363	Земли транспорта № 103	512350,34	1315494,87	51° 39' 10,516"	39° 25' 46,839"
67005	364	Земли транспорта № 103	512330,32	1315473,62	51° 39' 9,877"	39° 25' 45,720"
67006	365	Земли транспорта № 103	512299,60	1315441,02	51° 39' 8,897"	39° 25' 44,004"
67007	366	Земли транспорта № 103	512272,78	1315412,56	51° 39' 8,041"	39° 25' 42,506"
67008	367	Земли транспорта № 103	512264,68	1315401,02	51° 39' 7,784"	39° 25' 41,900"
67009	368	Земли транспорта № 103	512261,09	1315395,91	51° 39' 7,670"	39° 25' 41,632"
67010	369	Земли транспорта № 103	512249,28	1315405,94	51° 39' 7,283"	39° 25' 42,145"
67011	370	Земли транспорта № 103	512062,47	1315211,00	51° 39' 1,321"	39° 25' 31,882"
67012	371	Земли транспорта № 103	511946,84	1315083,16	51° 38' 57,634"	39° 25' 25,156"
67013	372	Земли транспорта № 103	511766,13	1314888,90	51° 38' 51,868"	39° 25' 14,933"
67014	373	Земли транспорта № 103	511767,68	1314878,10	51° 38' 51,923"	39° 25' 14,372"
67015	374	Земли транспорта № 103	511693,22	1314798,64	51° 38' 49,547"	39° 25' 10,190"
67016	375	Земли транспорта № 103	511677,89	1314773,73	51° 38' 49,061"	39° 25' 8,885"
67017	376	Земли транспорта № 103	511623,65	1314716,65	51° 38' 47,330"	39° 25' 5,880"
67018	377	Земли транспорта № 103	511605,46	1314733,64	51° 38' 46,735"	39° 25' 6,752"
67019	378	Земли транспорта № 103	511581,94	1314706,64	51° 38' 45,985"	39° 25' 5,332"
67020	379	Земли транспорта № 103	511555,72	1314665,70	51° 38' 45,154"	39° 25' 3,186"
67021	380	Земли транспорта № 103	511547,08	1314652,22	51° 38' 44,880"	39° 25' 2,479"
67022	381	Земли транспорта № 103	511493,59	1314593,02	51° 38' 43,174"	39° 24' 59,365"
67023	382	Земли транспорта № 103	511485,48	1314584,04	51° 38' 42,915"	39° 24' 58,892"
67024	383	Земли транспорта № 103	511471,32	1314568,00	51° 38' 42,464"	39° 24' 58,049"
67025	384	Земли транспорта № 103	511448,24	1314541,85	51° 38' 41,728"	39° 24' 56,674"

67026	385	Земли транспорта № 103	511416,24	1314505,60	51° 38' 40,707"	39° 24' 54,768"
67027	386	Земли транспорта № 103	511408,87	1314497,89	51° 38' 40,472"	39° 24' 54,362"
67028	387	Земли транспорта № 103	511378,49	1314466,12	51° 38' 39,502"	39° 24' 52,690"
67029	388	Земли транспорта № 103	511371,93	1314459,27	51° 38' 39,293"	39° 24' 52,329"
67030	389	Земли транспорта № 103	511363,27	1314450,21	51° 38' 39,017"	39° 24' 51,852"
67031	390	Земли транспорта № 103	511288,32	1314370,60	51° 38' 36,625"	39° 24' 47,663"
67032	391	Земли транспорта № 103	511279,32	1314361,83	51° 38' 36,337"	39° 24' 47,201"
67033	392	Земли транспорта № 103	511271,02	1314353,74	51° 38' 36,072"	39° 24' 46,775"
67034	393	Земли транспорта № 103	511265,78	1314348,64	51° 38' 35,905"	39° 24' 46,506"
67035	394	Земли транспорта № 103	511224,14	1314308,08	51° 38' 34,574"	39° 24' 44,370"
67036	395	Земли транспорта № 103	511223,13	1314307,03	51° 38' 34,542"	39° 24' 44,314"
67037	396	Земли транспорта № 103	511208,94	1314292,18	51° 38' 34,089"	39° 24' 43,533"
67038	397	Земли транспорта № 103	511186,37	1314264,58	51° 38' 33,370"	39° 24' 42,083"
67039	398	Земли транспорта № 103	511178,17	1314253,77	51° 38' 33,109"	39° 24' 41,515"
67040	399	Земли транспорта № 103	511168,26	1314242,58	51° 38' 32,793"	39° 24' 40,927"
67041	400	Земли транспорта № 103	511142,98	1314215,93	51° 38' 31,986"	39° 24' 39,524"
67042	401	Земли транспорта № 103	511109,57	1314177,58	51° 38' 30,921"	39° 24' 37,508"
67043	402	Земли транспорта № 103	511079,16	1314143,49	51° 38' 29,951"	39° 24' 35,716"
67044	403	Земли транспорта № 103	511043,71	1314110,66	51° 38' 28,818"	39° 24' 33,985"
67045	404	Земли транспорта № 103	511026,48	1314095,36	51° 38' 28,267"	39° 24' 33,178"
67046	405	Земли транспорта № 103	510979,60	1314057,40	51° 38' 26,766"	39° 24' 31,174"
67047	406	Земли транспорта № 103	510962,29	1314046,43	51° 38' 26,210"	39° 24' 30,592"
67048	407	Земли транспорта № 103	510938,45	1314034,15	51° 38' 25,444"	39° 24' 29,938"
67049	408	Земли транспорта № 103	510933,93	1314032,20	51° 38' 25,299"	39° 24' 29,833"
67050	409	Земли транспорта № 103	510937,51	1314025,58	51° 38' 25,417"	39° 24' 29,492"
67051	410	Земли транспорта № 103	510940,99	1314027,21	51° 38' 25,529"	39° 24' 29,578"
67052	411	Земли транспорта № 103	510947,70	1314031,10	51° 38' 25,745"	39° 24' 29,785"
67053	412	Земли транспорта № 103	510993,93	1314057,60	51° 38' 27,229"	39° 24' 31,193"
67054	413	Земли транспорта № 103	511025,96	1314079,90	51° 38' 28,256"	39° 24' 32,374"
67055	414	Земли транспорта № 103	511079,19	1314128,96	51° 38' 29,958"	39° 24' 34,960"
67056	415	Земли транспорта № 103	511087,74	1314137,79	51° 38' 30,231"	39° 24' 35,425"
67057	416	Земли транспорта № 103	511098,09	1314148,48	51° 38' 30,562"	39° 24' 35,988"
67058	417	Земли транспорта № 103	511111,18	1314162,91	51° 38' 30,979"	39° 24' 36,747"
67059	418	Земли транспорта № 103	511164,81	1314222,05	51° 38' 32,690"	39° 24' 39,857"
67060	419	Земли транспорта № 103	511189,37	1314249,13	51° 38' 33,474"	39° 24' 41,281"
67061	420	Земли транспорта № 103	511211,85	1314272,34	51° 38' 34,191"	39° 24' 42,503"
67062	421	Земли транспорта № 103	511242,24	1314305,12	51° 38' 35,161"	39° 24' 44,228"
67063	422	Земли транспорта № 103	511245,70	1314309,01	51° 38' 35,271"	39° 24' 44,432"
67064	423	Земли транспорта № 103	511251,82	1314315,86	51° 38' 35,466"	39° 24' 44,792"
67065	424	Земли транспорта № 103	511268,71	1314333,48	51° 38' 36,006"	39° 24' 45,720"
67066	425	Земли транспорта № 103	511269,68	1314334,50	51° 38' 36,037"	39° 24' 45,774"

67067	426	Земли транспорта № 103	511287,69	1314353,46	51° 38' 36,611"	39° 24' 46,771"
67068	427	Земли транспорта № 103	511305,32	1314370,45	51° 38' 37,175"	39° 24' 47,666"
67069	428	Земли транспорта № 103	511349,44	1314419,10	51° 38' 38,582"	39° 24' 50,225"
67070	429	Земли транспорта № 103	511354,95	1314425,17	51° 38' 38,758"	39° 24' 50,545"
67071	430	Земли транспорта № 103	511362,14	1314434,52	51° 38' 38,987"	39° 24' 51,036"
67072	431	Земли транспорта № 103	511403,56	1314478,80	51° 38' 40,308"	39° 24' 53,366"
67073	432	Земли транспорта № 103	511438,64	1314514,51	51° 38' 41,428"	39° 24' 55,246"
67074	433	Земли транспорта № 103	511460,94	1314537,20	51° 38' 42,140"	39° 24' 56,440"
67075	434	Земли транспорта № 103	511473,62	1314550,11	51° 38' 42,545"	39° 24' 57,120"
67076	435	Земли транспорта № 103	511479,24	1314556,16	51° 38' 42,725"	39° 24' 57,438"
67077	436	Земли транспорта № 103	511489,82	1314568,05	51° 38' 43,062"	39° 24' 58,064"
67078	437	Земли транспорта № 103	511493,71	1314571,58	51° 38' 43,187"	39° 24' 58,250"
67079	438	Земли транспорта № 103	511527,35	1314608,77	51° 38' 44,259"	39° 25' 0,206"
67080	439	Земли транспорта № 103	511546,24	1314629,25	51° 38' 44,862"	39° 25' 1,284"
67081	440	Земли транспорта № 103	511598,26	1314682,54	51° 38' 46,523"	39° 25' 4,089"
67082	441	Земли транспорта № 103	511603,82	1314688,45	51° 38' 46,700"	39° 25' 4,401"
67083	442	Земли транспорта № 103	511610,43	1314695,30	51° 38' 46,911"	39° 25' 4,761"
67084	443	Земли транспорта № 103	511644,06	1314731,25	51° 38' 47,984"	39° 25' 6,653"
67085	444	Земли транспорта № 103	511768,79	1314861,26	51° 38' 51,966"	39° 25' 13,497"
67086	445	Земли транспорта № 103	511786,40	1314880,20	51° 38' 52,528"	39° 25' 14,494"
67087	446	Земли транспорта № 103	511794,26	1314888,03	51° 38' 52,779"	39° 25' 14,906"
67088	447	Земли транспорта № 103	511817,71	1314915,36	51° 38' 53,526"	39° 25' 16,343"
67089	448	Земли транспорта № 103	511849,95	1314949,38	51° 38' 54,555"	39° 25' 18,134"
67090	449	Земли транспорта № 103	511863,50	1314963,34	51° 38' 54,987"	39° 25' 18,869"
67091	450	Земли транспорта № 103	511882,96	1314983,40	51° 38' 55,609"	39° 25' 19,925"
67092	451	Земли транспорта № 103	511892,24	1314993,17	51° 38' 55,905"	39° 25' 20,439"
67093	452	Земли транспорта № 103	511903,11	1315004,62	51° 38' 56,252"	39° 25' 21,042"
67094	453	Земли транспорта № 103	511907,96	1315009,72	51° 38' 56,407"	39° 25' 21,310"
67095	454	Земли транспорта № 103	511947,31	1315051,13	51° 38' 57,662"	39° 25' 23,490"
67096	455	Земли транспорта № 103	511952,82	1315056,94	51° 38' 57,838"	39° 25' 23,796"
67097	456	Земли транспорта № 103	511956,16	1315060,46	51° 38' 57,945"	39° 25' 23,981"
67098	457	Земли транспорта № 103	511961,71	1315066,29	51° 38' 58,122"	39° 25' 24,288"
67099	458	Земли транспорта № 103	511974,09	1315079,31	51° 38' 58,517"	39° 25' 24,974"
67100	459	Земли транспорта № 103	511982,77	1315088,45	51° 38' 58,794"	39° 25' 25,455"
67101	460	Земли транспорта № 103	511996,73	1315103,14	51° 38' 59,239"	39° 25' 26,228"
67102	461	Земли транспорта № 103	512023,02	1315130,81	51° 39' 0,078"	39° 25' 27,685"
67103	462	Земли транспорта № 103	512089,90	1315201,20	51° 39' 2,213"	39° 25' 31,391"
67104	463	Земли транспорта № 103	512179,72	1315295,72	51° 39' 5,079"	39° 25' 36,366"
67105	464	Земли транспорта № 103	512236,48	1315350,64	51° 39' 6,893"	39° 25' 39,261"
67106	465	Земли транспорта № 103	512253,21	1315367,82	51° 39' 7,426"	39° 25' 40,166"
67107	466	Земли транспорта № 103	512272,05	1315388,19	51° 39' 8,028"	39° 25' 41,238"

67108	467	Земли транспорта № 103	512275,37	1315391,56	51° 39' 8,133"	39° 25' 41,415"
67109	468	Земли транспорта № 103	512296,38	1315413,13	51° 39' 8,804"	39° 25' 42,551"
67110	469	Земли транспорта № 103	512305,62	1315422,87	51° 39' 9,099"	39° 25' 43,064"
67111	470	Земли транспорта № 103	512325,10	1315443,61	51° 39' 9,721"	39° 25' 44,156"
67112	471	Земли транспорта № 103	512339,29	1315458,71	51° 39' 10,173"	39° 25' 44,951"
67113	472	Земли транспорта № 103	512353,30	1315478,54	51° 39' 10,618"	39° 25' 45,992"
67114	473	Земли транспорта № 103	512391,79	1315519,17	51° 39' 11,846"	39° 25' 48,131"
67115	474	Земли транспорта № 103	512459,22	1315590,51	51° 39' 13,998"	39° 25' 51,886"
67116	475	Земли транспорта № 103	512523,13	1315657,85	51° 39' 16,037"	39° 25' 55,432"
67117	476	Земли транспорта № 103	512647,30	1315790,74	51° 39' 19,999"	39° 26' 2,427"
67118	477	Земли транспорта № 103	512675,06	1315820,30	51° 39' 20,884"	39° 26' 3,984"
67119	478	Земли транспорта № 103	512685,06	1315831,13	51° 39' 21,203"	39° 26' 4,554"
67120	479	Земли транспорта № 103	512848,02	1316007,78	51° 39' 26,400"	39° 26' 13,853"
67121	480	Земли транспорта № 103	512822,54	1316069,88	51° 39' 25,550"	39° 26' 17,065"
67122	481	Земли транспорта № 103	512806,96	1316106,57	51° 39' 25,030"	39° 26' 18,963"
67123	482	Земли транспорта № 103	512794,60	1316135,34	51° 39' 24,618"	39° 26' 20,451"
67124	483	Земли транспорта № 103	512782,95	1316165,59	51° 39' 24,229"	39° 26' 22,017"
67125	484	Земли транспорта № 103	512781,05	1316169,66	51° 39' 24,166"	39° 26' 22,227"
67126	485	Земли транспорта № 103	512780,83	1316170,18	51° 39' 24,158"	39° 26' 22,254"
67127		**Земли транспорта № 103 Количество**		485		485
67128	1	Земли транспорта № 104	494836,64	1307425,62	51° 29' 47,070"	39° 18' 36,852"
67129	2	Земли транспорта № 104	494548,53	1307410,07	51° 29' 37,754"	39° 18' 35,878"
67130	3	Земли транспорта № 104	494457,72	1307404,92	51° 29' 34,818"	39° 18' 35,558"
67131	4	Земли транспорта № 104	494355,11	1307396,76	51° 29' 31,501"	39° 18' 35,075"
67132	5	Земли транспорта № 104	494253,38	1307390,25	51° 29' 28,212"	39° 18' 34,678"
67133	6	Земли транспорта № 104	493514,24	1307349,66	51° 29' 4,313"	39° 18' 32,142"
67134	7	Земли транспорта № 104	493474,29	1307348,15	51° 29' 3,021"	39° 18' 32,040"
67135	8	Земли транспорта № 104	492509,29	1307295,44	51° 28' 31,820"	39° 18' 28,746"
67136	9	Земли транспорта № 104	492477,13	1307292,57	51° 28' 30,780"	39° 18' 28,579"
67137	10	Земли транспорта № 104	492473,52	1307276,23	51° 28' 30,669"	39° 18' 27,730"
67138	11	Земли транспорта № 104	492472,95	1307273,66	51° 28' 30,652"	39° 18' 27,596"
67139	12	Земли транспорта № 104	492472,36	1307270,99	51° 28' 30,634"	39° 18' 27,458"
67140	13	Земли транспорта № 104	492472,30	1307270,71	51° 28' 30,632"	39° 18' 27,443"
67141	14	Земли транспорта № 104	493549,51	1307328,94	51° 29' 5,462"	39° 18' 31,089"
67142	15	Земли транспорта № 104	494828,11	1307396,00	51° 29' 46,805"	39° 18' 35,312"
67143	16	Земли транспорта № 104	494828,13	1307406,66	51° 29' 46,801"	39° 18' 35,864"
67144	17	Земли транспорта № 104	494836,43	1307407,19	51° 29' 47,070"	39° 18' 35,897"
67145	18	Земли транспорта № 104	494836,64	1307425,62	51° 29' 47,070"	39° 18' 36,852"
67146	19	Земли транспорта № 104	497604,37	1306669,17	51° 31' 16,890"	39° 17' 59,244"
67147	20	Земли транспорта № 104	497269,16	1306792,32	51° 31' 6,000"	39° 18' 5,436"
67148	21	Земли транспорта № 104	497171,81	1306827,83	51° 31' 2,838"	39° 18' 7,221"

67149	22	Земли транспорта № 104	497170,12	1306797,38	51° 31' 2,794"	39° 18' 5,641"
67150	23	Земли транспорта № 104	497604,41	1306646,79	51° 31' 16,899"	39° 17' 58,083"
67151	24	Земли транспорта № 104	497604,37	1306669,17	51° 31' 16,890"	39° 17' 59,244"
67152	25	Земли транспорта № 104	499075,91	1308383,56	51° 32' 3,871"	39° 19' 29,031"
67153	26	Земли транспорта № 104	499072,64	1308376,69	51° 32' 3,767"	39° 19' 28,672"
67154	27	Земли транспорта № 104	498697,72	1307626,96	51° 31' 51,915"	39° 18' 49,559"
67155	28	Земли транспорта № 104	498689,41	1307609,79	51° 31' 51,652"	39° 18' 48,663"
67156	29	Земли транспорта № 104	498631,18	1307489,37	51° 31' 49,812"	39° 18' 42,383"
67157	30	Земли транспорта № 104	498616,82	1307397,30	51° 31' 49,381"	39° 18' 37,599"
67158	31	Земли транспорта № 104	498555,46	1306345,93	51° 31' 47,777"	39° 17' 43,027"
67159	32	Земли транспорта № 104	498579,37	1306336,94	51° 31' 48,554"	39° 17' 42,575"
67160	33	Земли транспорта № 104	498584,11	1306352,94	51° 31' 48,702"	39° 17' 43,407"
67161	34	Земли транспорта № 104	498583,63	1306387,70	51° 31' 48,674"	39° 17' 45,210"
67162	35	Земли транспорта № 104	498591,81	1306497,61	51° 31' 48,899"	39° 17' 50,916"
67163	36	Земли транспорта № 104	498594,70	1306576,78	51° 31' 48,964"	39° 17' 55,024"
67164	37	Земли транспорта № 104	498600,86	1306689,08	51° 31' 49,122"	39° 18' 0,853"
67165	38	Земли транспорта № 104	498607,94	1306832,20	51° 31' 49,300"	39° 18' 8,281"
67166	39	Земли транспорта № 104	498618,30	1306983,24	51° 31' 49,580"	39° 18' 16,122"
67167	40	Земли транспорта № 104	498624,90	1307095,63	51° 31' 49,753"	39° 18' 21,955"
67168	41	Земли транспорта № 104	498629,26	1307178,03	51° 31' 49,864"	39° 18' 26,232"
67169	42	Земли транспорта № 104	498635,05	1307290,32	51° 31' 50,010"	39° 18' 32,060"
67170	43	Земли транспорта № 104	498640,96	1307397,29	51° 31' 50,162"	39° 18' 37,612"
67171	44	Земли транспорта № 104	498630,34	1307397,96	51° 31' 49,819"	39° 18' 37,641"
67172	45	Земли транспорта № 104	498630,60	1307400,16	51° 31' 49,826"	39° 18' 37,755"
67173	46	Земли транспорта № 104	498630,59	1307400,16	51° 31' 49,826"	39° 18' 37,755"
67174	47	Земли транспорта № 104	498637,60	1307457,16	51° 31' 50,032"	39° 18' 40,716"
67175	48	Земли транспорта № 104	498663,19	1307532,31	51° 31' 50,832"	39° 18' 44,629"
67176	49	Земли транспорта № 104	498683,73	1307575,56	51° 31' 51,481"	39° 18' 46,884"
67177	50	Земли транспорта № 104	498695,16	1307598,17	51° 31' 51,842"	39° 18' 48,064"
67178	51	Земли транспорта № 104	498772,17	1307750,47	51° 31' 54,278"	39° 18' 56,009"
67179	52	Земли транспорта № 104	498873,23	1307953,23	51° 31' 57,473"	39° 19' 6,587"
67180	53	Земли транспорта № 104	498957,26	1308120,95	51° 32' 0,129"	39° 19' 15,337"
67181	54	Земли транспорта № 104	499066,09	1308342,94	51° 32' 3,568"	39° 19' 26,917"
67182	55	Земли транспорта № 104	499084,37	1308379,50	51° 32' 4,146"	39° 19' 28,825"
67183	56	Земли транспорта № 104	499075,91	1308383,56	51° 32' 3,871"	39° 19' 29,031"
67184	57	Земли транспорта № 104	506625,24	1329740,97	51° 35' 58,692"	39° 38' 3,040"
67185	58	Земли транспорта № 104	506649,86	1329730,96	51° 35' 59,494"	39° 38' 2,540"
67186	59	Земли транспорта № 104	506671,96	1329711,45	51° 36' 0,218"	39° 38' 1,545"
67187	60	Земли транспорта № 104	506677,83	1329714,50	51° 36' 0,407"	39° 38' 1,709"
67188	61	Земли транспорта № 104	506664,26	1329732,60	51° 35' 59,958"	39° 38' 2,637"
67189	62	Земли транспорта № 104	506642,65	1329752,28	51° 35' 59,249"	39° 38' 3,642"

67190	63	Земли транспорта № 104	506625,24	1329740,97	51° 35' 58,692"	39° 38' 3,040"
67191	64	Земли транспорта № 104	506440,92	1329744,44	51° 35' 52,727"	39° 38' 3,070"
67192	65	Земли транспорта № 104	506445,39	1329743,19	51° 35' 52,873"	39° 38' 3,008"
67193	66	Земли транспорта № 104	506583,46	1329742,78	51° 35' 57,339"	39° 38' 3,100"
67194	67	Земли транспорта № 104	506576,60	1329743,30	51° 35' 57,117"	39° 38' 3,122"
67195	68	Земли транспорта № 104	506521,05	1329743,65	51° 35' 55,320"	39° 38' 3,094"
67196	69	Земли транспорта № 104	506459,71	1329743,36	51° 35' 53,336"	39° 38' 3,029"
67197	70	Земли транспорта № 104	506440,92	1329744,44	51° 35' 52,727"	39° 38' 3,070"
67198	71	Земли транспорта № 104	506333,72	1329803,06	51° 35' 49,230"	39° 38' 6,027"
67199	72	Земли транспорта № 104	506351,04	1329790,96	51° 35' 49,796"	39° 38' 5,413"
67200	73	Земли транспорта № 104	506342,40	1329797,39	51° 35' 49,513"	39° 38' 5,740"
67201	74	Земли транспорта № 104	506333,72	1329803,06	51° 35' 49,230"	39° 38' 6,027"
67202	75	Земли транспорта № 104	506222,84	1329864,30	51° 35' 45,611"	39° 38' 9,117"
67203	76	Земли транспорта № 104	506267,70	1329842,11	51° 35' 47,074"	39° 38' 8,001"
67204	77	Земли транспорта № 104	506328,12	1329806,72	51° 35' 49,047"	39° 38' 6,213"
67205	78	Земли транспорта № 104	506315,87	1329814,73	51° 35' 48,646"	39° 38' 6,619"
67206	79	Земли транспорта № 104	506276,16	1329838,06	51° 35' 47,350"	39° 38' 7,798"
67207	80	Земли транспорта № 104	506231,17	1329861,03	51° 35' 45,883"	39° 38' 8,954"
67208	81	Земли транспорта № 104	506222,84	1329864,30	51° 35' 45,611"	39° 38' 9,117"
67209	82	Земли транспорта № 104	506165,62	1329939,87	51° 35' 43,722"	39° 38' 12,996"
67210	83	Земли транспорта № 104	506159,40	1329928,23	51° 35' 43,527"	39° 38' 12,386"
67211	84	Земли транспорта № 104	506154,99	1329895,48	51° 35' 43,401"	39° 38' 10,681"
67212	85	Земли транспорта № 104	506156,46	1329881,54	51° 35' 43,455"	39° 38' 9,958"
67213	86	Земли транспорта № 104	506145,47	1329881,17	51° 35' 43,100"	39° 38' 9,930"
67214	87	Земли транспорта № 104	506174,80	1329879,52	51° 35' 44,050"	39° 38' 9,869"
67215	88	Земли транспорта № 104	506196,71	1329874,54	51° 35' 44,761"	39° 38' 9,628"
67216	89	Земли транспорта № 104	506193,44	1329875,82	51° 35' 44,655"	39° 38' 9,692"
67217	90	Земли транспорта № 104	506182,11	1329878,23	51° 35' 44,287"	39° 38' 9,807"
67218	91	Земли транспорта № 104	506173,92	1329909,11	51° 35' 44,006"	39° 38' 11,404"
67219	92	Земли транспорта № 104	506169,50	1329925,73	51° 35' 43,855"	39° 38' 12,264"
67220	93	Земли транспорта № 104	506161,47	1329956,02	51° 35' 43,579"	39° 38' 13,831"
67221	94	Земли транспорта № 104	506159,18	1329964,59	51° 35' 43,501"	39° 38' 14,274"
67222	95	Земли транспорта № 104	506165,62	1329939,87	51° 35' 43,722"	39° 38' 12,996"
67223	96	Земли транспорта № 104	506077,97	1329876,30	51° 35' 40,919"	39° 38' 9,622"
67224	97	Земли транспорта № 104	506133,06	1329880,75	51° 35' 42,699"	39° 38' 9,898"
67225	98	Земли транспорта № 104	506123,45	1329880,43	51° 35' 42,388"	39° 38' 9,874"
67226	99	Земли транспорта № 104	506120,38	1329880,17	51° 35' 42,289"	39° 38' 9,858"
67227	100	Земли транспорта № 104	506084,29	1329877,04	51° 35' 41,123"	39° 38' 9,666"
67228	101	Земли транспорта № 104	506077,97	1329876,30	51° 35' 40,919"	39° 38' 9,622"
67229	102	Земли транспорта № 104	506043,72	1329874,42	51° 35' 39,812"	39° 38' 9,496"
67230	103	Земли транспорта № 104	506043,74	1329873,54	51° 35' 39,813"	39° 38' 9,451"

67231	104	Земли транспорта № 104	506044,36	1329873,59	51° 35' 39,833"	39° 38' 9,454"
67232	105	Земли транспорта № 104	506043,72	1329874,42	51° 35' 39,812"	39° 38' 9,496"
67233	106	Земли транспорта № 104	506697,42	1309452,28	51° 36' 10,046"	39° 20' 29,109"
67234	107	Земли транспорта № 104	506693,73	1309452,08	51° 36' 9,927"	39° 20' 29,097"
67235	108	Земли транспорта № 104	506693,48	1309452,77	51° 36' 9,918"	39° 20' 29,133"
67236	109	Земли транспорта № 104	506693,26	1309453,34	51° 36' 9,911"	39° 20' 29,162"
67237	110	Земли транспорта № 104	506660,60	1309534,87	51° 36' 8,823"	39° 20' 33,378"
67238	111	Земли транспорта № 104	506660,27	1309535,67	51° 36' 8,812"	39° 20' 33,419"
67239	112	Земли транспорта № 104	506626,22	1309611,09	51° 36' 7,682"	39° 20' 37,317"
67240	113	Земли транспорта № 104	506625,84	1309611,88	51° 36' 7,670"	39° 20' 37,357"
67241	114	Земли транспорта № 104	506542,54	1309776,76	51° 36' 4,911"	39° 20' 45,873"
67242	115	Земли транспорта № 104	506542,06	1309777,64	51° 36' 4,896"	39° 20' 45,918"
67243	116	Земли транспорта № 104	506527,74	1309802,36	51° 36' 4,423"	39° 20' 47,193"
67244	117	Земли транспорта № 104	506453,53	1309930,41	51° 36' 1,973"	39° 20' 53,800"
67245	118	Земли транспорта № 104	506453,00	1309931,28	51° 36' 1,956"	39° 20' 53,845"
67246	119	Земли транспорта № 104	506299,88	1310167,10	51° 35' 56,911"	39° 21' 6,001"
67247	120	Земли транспорта № 104	506267,43	1310216,62	51° 35' 55,843"	39° 21' 8,554"
67248	121	Земли транспорта № 104	506021,55	1310591,87	51° 35' 47,743"	39° 21' 27,895"
67249	122	Земли транспорта № 104	505743,16	1311014,88	51° 35' 38,572"	39° 21' 49,694"
67250	123	Земли транспорта № 104	505695,46	1311091,91	51° 35' 36,999"	39° 21' 53,665"
67251	124	Земли транспорта № 104	505658,58	1311155,97	51° 35' 35,781"	39° 21' 56,970"
67252	125	Земли транспорта № 104	505576,45	1311309,90	51° 35' 33,064"	39° 22' 4,913"
67253	126	Земли транспорта № 104	505535,23	1311398,52	51° 35' 31,695"	39° 22' 9,491"
67254	127	Земли транспорта № 104	505496,27	1311488,53	51° 35' 30,399"	39° 22' 14,141"
67255	128	Земли транспорта № 104	505449,40	1311612,33	51° 35' 28,834"	39° 22' 20,542"
67256	129	Земли транспорта № 104	505416,35	1311708,25	51° 35' 27,728"	39° 22' 25,503"
67257	130	Земли транспорта № 104	505381,51	1311830,37	51° 35' 26,552"	39° 22' 31,824"
67258	131	Земли транспорта № 104	505378,60	1311840,57	51° 35' 26,454"	39° 22' 32,352"
67259	132	Земли транспорта № 104	505357,42	1311841,93	51° 35' 25,768"	39° 22' 32,409"
67260	133	Земли транспорта № 104	505339,52	1311843,08	51° 35' 25,189"	39° 22' 32,457"
67261	134	Земли транспорта № 104	505319,11	1311844,38	51° 35' 24,528"	39° 22' 32,512"
67262	135	Земли транспорта № 104	505288,49	1311846,35	51° 35' 23,536"	39° 22' 32,595"
67263	136	Земли транспорта № 104	505211,24	1311852,33	51° 35' 21,035"	39° 22' 32,856"
67264	137	Земли транспорта № 104	505120,69	1311859,33	51° 35' 18,103"	39° 22' 33,163"
67265	138	Земли транспорта № 104	504918,52	1311872,09	51° 35' 11,557"	39° 22' 33,697"
67266	139	Земли транспорта № 104	504910,41	1311872,41	51° 35' 11,294"	39° 22' 33,709"
67267	140	Земли транспорта № 104	504631,55	1311886,96	51° 35' 2,267"	39° 22' 34,287"
67268	141	Земли транспорта № 104	504488,71	1311895,55	51° 34' 57,642"	39° 22' 34,643"
67269	142	Земли транспорта № 104	504364,24	1311903,03	51° 34' 53,612"	39° 22' 34,952"
67270	143	Земли транспорта № 104	504320,51	1311905,66	51° 34' 52,196"	39° 22' 35,061"
67271	144	Земли транспорта № 104	504242,65	1311910,34	51° 34' 49,676"	39° 22' 35,255"

67272	145	Земли транспорта № 104	504232,53	1311910,95	51° 34' 49,348"	39° 22' 35,280"
67273	146	Земли транспорта № 104	504124,86	1311916,47	51° 34' 45,862"	39° 22' 35,498"
67274	147	Земли транспорта № 104	504087,33	1311918,59	51° 34' 44,648"	39° 22' 35,585"
67275	148	Земли транспорта № 104	504024,67	1311922,42	51° 34' 42,619"	39° 22' 35,744"
67276	149	Земли транспорта № 104	503867,54	1311932,01	51° 34' 37,532"	39° 22' 36,142"
67277	150	Земли транспорта № 104	503294,16	1311961,32	51° 34' 18,970"	39° 22' 37,300"
67278	151	Земли транспорта № 104	503211,85	1311965,72	51° 34' 16,305"	39° 22' 37,476"
67279	152	Земли транспорта № 104	502478,76	1312002,74	51° 33' 52,573"	39° 22' 38,933"
67280	153	Земли транспорта № 104	502405,21	1312006,61	51° 33' 50,192"	39° 22' 39,087"
67281	154	Земли транспорта № 104	502126,53	1312021,25	51° 33' 41,170"	39° 22' 39,670"
67282	155	Земли транспорта № 104	502112,83	1312021,59	51° 33' 40,727"	39° 22' 39,679"
67283	156	Земли транспорта № 104	501773,29	1312043,26	51° 33' 29,733"	39° 22' 40,588"
67284	157	Земли транспорта № 104	501615,92	1312041,61	51° 33' 24,643"	39° 22' 40,403"
67285	158	Земли транспорта № 104	501546,24	1312025,20	51° 33' 22,395"	39° 22' 39,507"
67286	159	Земли транспорта № 104	501434,00	1311975,96	51° 33' 18,783"	39° 22' 36,880"
67287	160	Земли транспорта № 104	501368,10	1311928,54	51° 33' 16,670"	39° 22' 34,377"
67288	161	Земли транспорта № 104	501204,13	1311777,40	51° 33' 11,425"	39° 22' 26,430"
67289	162	Земли транспорта № 104	501079,82	1311662,32	51° 33' 7,448"	39° 22' 20,380"
67290	163	Земли транспорта № 104	500652,44	1311237,59	51° 32' 53,788"	39° 21' 58,071"
67291	164	Земли транспорта № 104	500575,36	1311155,30	51° 32' 51,326"	39° 21' 53,752"
67292	165	Земли транспорта № 104	500561,18	1311140,10	51° 32' 50,873"	39° 21' 52,954"
67293	166	Земли транспорта № 104	500572,64	1311132,30	51° 32' 51,247"	39° 21' 52,557"
67294	167	Земли транспорта № 104	501139,74	1311698,53	51° 33' 9,373"	39° 22' 22,296"
67295	168	Земли транспорта № 104	501352,76	1311900,17	51° 33' 16,185"	39° 22' 32,896"
67296	169	Земли транспорта № 104	501483,21	1311982,36	51° 33' 20,373"	39° 22' 37,244"
67297	170	Земли транспорта № 104	501565,35	1312022,77	51° 33' 23,014"	39° 22' 39,393"
67298	171	Земли транспорта № 104	501677,41	1312035,11	51° 33' 26,635"	39° 22' 40,105"
67299	172	Земли транспорта № 104	503095,80	1311950,07	51° 34' 12,557"	39° 22' 36,590"
67300	173	Земли транспорта № 104	503563,85	1311932,27	51° 34' 27,706"	39° 22' 35,963"
67301	174	Земли транспорта № 104	504055,39	1311906,82	51° 34' 43,619"	39° 22' 34,953"
67302	175	Земли транспорта № 104	504099,82	1311904,47	51° 34' 45,057"	39° 22' 34,859"
67303	176	Земли транспорта № 104	504107,51	1311903,73	51° 34' 45,306"	39° 22' 34,826"
67304	177	Земли транспорта № 104	504110,87	1311901,61	51° 34' 45,416"	39° 22' 34,718"
67305	178	Земли транспорта № 104	504114,10	1311895,51	51° 34' 45,523"	39° 22' 34,403"
67306	179	Земли транспорта № 104	504123,02	1311895,65	51° 34' 45,811"	39° 22' 34,416"
67307	180	Земли транспорта № 104	504125,64	1311900,03	51° 34' 45,894"	39° 22' 34,645"
67308	181	Земли транспорта № 104	504135,92	1311901,82	51° 34' 46,226"	39° 22' 34,745"
67309	182	Земли транспорта № 104	504182,85	1311900,15	51° 34' 47,745"	39° 22' 34,688"
67310	183	Земли транспорта № 104	504199,95	1311899,54	51° 34' 48,299"	39° 22' 34,667"
67311	184	Земли транспорта № 104	504200,14	1311899,54	51° 34' 48,305"	39° 22' 34,667"
67312	185	Земли транспорта № 104	504200,56	1311899,52	51° 34' 48,318"	39° 22' 34,666"

67313	186	Земли транспорта № 104	504217,85	1311898,91	51° 34' 48,878"	39° 22' 34,646"
67314	187	Земли транспорта № 104	504221,34	1311894,86	51° 34' 48,992"	39° 22' 34,437"
67315	188	Земли транспорта № 104	504239,64	1311893,42	51° 34' 49,585"	39° 22' 34,374"
67316	189	Земли транспорта № 104	504242,56	1311896,29	51° 34' 49,678"	39° 22' 34,525"
67317	190	Земли транспорта № 104	504409,13	1311886,91	51° 34' 55,071"	39° 22' 34,144"
67318	191	Земли транспорта № 104	504480,40	1311882,03	51° 34' 57,379"	39° 22' 33,935"
67319	192	Земли транспорта № 104	505257,22	1311838,74	51° 35' 22,528"	39° 22' 32,180"
67320	193	Земли транспорта № 104	505287,78	1311836,37	51° 35' 23,517"	39° 22' 32,076"
67321	194	Земли транспорта № 104	505311,48	1311834,86	51° 35' 24,285"	39° 22' 32,012"
67322	195	Земли транспорта № 104	505315,30	1311821,81	51° 35' 24,413"	39° 22' 31,337"
67323	196	Земли транспорта № 104	505318,03	1311811,92	51° 35' 24,506"	39° 22' 30,825"
67324	197	Земли транспорта № 104	505356,54	1311672,52	51° 35' 25,806"	39° 22' 23,609"
67325	198	Земли транспорта № 104	505356,66	1311672,10	51° 35' 25,811"	39° 22' 23,588"
67326	199	Земли транспорта № 104	505381,12	1311597,72	51° 35' 26,631"	39° 22' 19,740"
67327	200	Земли транспорта № 104	505381,26	1311597,35	51° 35' 26,636"	39° 22' 19,720"
67328	201	Земли транспорта № 104	505433,44	1311457,68	51° 35' 28,379"	39° 22' 12,499"
67329	202	Земли транспорта № 104	505443,63	1311426,17	51° 35' 28,721"	39° 22' 10,869"
67330	203	Земли транспорта № 104	505464,63	1311423,38	51° 35' 29,401"	39° 22' 10,737"
67331	204	Земли транспорта № 104	505484,37	1311376,11	51° 35' 30,058"	39° 22' 8,295"
67332	205	Земли транспорта № 104	505484,61	1311375,55	51° 35' 30,066"	39° 22' 8,266"
67333	206	Земли транспорта № 104	505526,87	1311282,46	51° 35' 31,470"	39° 22' 3,457"
67334	207	Земли транспорта № 104	505527,42	1311281,34	51° 35' 31,488"	39° 22' 3,399"
67335	208	Земли транспорта № 104	505608,73	1311130,41	51° 35' 34,178"	39° 21' 55,611"
67336	209	Земли транспорта № 104	505609,01	1311129,91	51° 35' 34,187"	39° 21' 55,585"
67337	210	Земли транспорта № 104	505647,87	1311062,53	51° 35' 35,471"	39° 21' 52,110"
67338	211	Земли транспорта № 104	505648,20	1311061,98	51° 35' 35,482"	39° 21' 52,081"
67339	212	Земли транспорта № 104	505695,13	1310986,32	51° 35' 37,029"	39° 21' 48,180"
67340	213	Земли транспорта № 104	505695,41	1310985,88	51° 35' 37,039"	39° 21' 48,158"
67341	214	Земли транспорта № 104	505974,92	1310560,35	51° 35' 46,247"	39° 21' 26,229"
67342	215	Земли транспорта № 104	506252,25	1310138,68	51° 35' 55,381"	39° 21' 4,496"
67343	216	Земли транспорта № 104	506407,33	1309901,46	51° 36' 0,490"	39° 20' 52,268"
67344	217	Земли транспорта № 104	506461,88	1309805,06	51° 36' 2,291"	39° 20' 47,293"
67345	218	Земли транспорта № 104	506492,96	1309750,13	51° 36' 3,318"	39° 20' 44,459"
67346	219	Земли транспорта № 104	506574,44	1309590,45	51° 36' 6,015"	39° 20' 36,213"
67347	220	Земли транспорта № 104	506608,74	1309513,82	51° 36' 7,154"	39° 20' 32,253"
67348	221	Земли транспорта № 104	506635,06	1309448,85	51° 36' 8,030"	39° 20' 28,893"
67349	222	Земли транспорта № 104	506579,44	1309445,79	51° 36' 6,231"	39° 20' 28,700"
67350	223	Земли транспорта № 104	506554,05	1309285,26	51° 36' 5,471"	39° 20' 20,345"
67351	224	Земли транспорта № 104	506785,99	1309255,94	51° 36' 12,986"	39° 20' 18,963"
67352	225	Земли транспорта № 104	506778,89	1309275,95	51° 36' 12,749"	39° 20' 19,998"
67353	226	Земли транспорта № 104	506778,89	1309275,95	51° 36' 12,749"	39° 20' 19,998"

67354	227	Земли транспорта № 104	506767,49	1309308,19	51° 36' 12,368"	39° 20' 21,666"
67355	228	Земли транспорта № 104	507051,89	1309299,19	51° 36' 21,572"	39° 20' 21,372"
67356	229	Земли транспорта № 104	507054,35	1309335,25	51° 36' 21,638"	39° 20' 23,247"
67357	230	Земли транспорта № 104	506778,34	1309366,99	51° 36' 12,696"	39° 20' 24,728"
67358	231	Земли транспорта № 104	506754,50	1309409,09	51° 36' 11,909"	39° 20' 26,900"
67359	232	Земли транспорта № 104	506718,31	1309397,91	51° 36' 10,742"	39° 20' 26,298"
67360	233	Земли транспорта № 104	506697,42	1309452,28	51° 36' 10,046"	39° 20' 29,109"
67361	234	Земли транспорта № 104	509267,44	1310350,70	51° 37' 32,848"	39° 21' 17,377"
67362	235	Земли транспорта № 104	509233,52	1310392,30	51° 37' 31,735"	39° 21' 19,518"
67363	236	Земли транспорта № 104	509211,23	1310419,62	51° 37' 31,003"	39° 21' 20,925"
67364	237	Земли транспорта № 104	509125,95	1310527,69	51° 37' 28,202"	39° 21' 26,489"
67365	238	Земли транспорта № 104	509019,92	1310668,82	51° 37' 24,717"	39° 21' 33,759"
67366	239	Земли транспорта № 104	509010,85	1310680,09	51° 37' 24,420"	39° 21' 34,339"
67367	240	Земли транспорта № 104	508935,68	1310774,03	51° 37' 21,951"	39° 21' 39,174"
67368	241	Земли транспорта № 104	508932,27	1310778,29	51° 37' 21,839"	39° 21' 39,394"
67369	242	Земли транспорта № 104	508928,26	1310781,52	51° 37' 21,708"	39° 21' 39,559"
67370	243	Земли транспорта № 104	508923,43	1310784,98	51° 37' 21,551"	39° 21' 39,736"
67371	244	Земли транспорта № 104	508924,26	1310786,15	51° 37' 21,577"	39° 21' 39,797"
67372	245	Земли транспорта № 104	508915,34	1310794,89	51° 37' 21,285"	39° 21' 40,246"
67373	246	Земли транспорта № 104	508905,89	1310804,15	51° 37' 20,976"	39° 21' 40,721"
67374	247	Земли транспорта № 104	508887,52	1310822,15	51° 37' 20,374"	39° 21' 41,646"
67375	248	Земли транспорта № 104	508871,83	1310843,98	51° 37' 19,858"	39° 21' 42,770"
67376	249	Земли транспорта № 104	508862,00	1310857,66	51° 37' 19,535"	39° 21' 43,475"
67377	250	Земли транспорта № 104	508812,72	1310926,23	51° 37' 17,914"	39° 21' 47,008"
67378	251	Земли транспорта № 104	508784,90	1310964,93	51° 37' 16,999"	39° 21' 49,002"
67379	252	Земли транспорта № 104	508715,49	1311063,57	51° 37' 14,715"	39° 21' 54,086"
67380	253	Земли транспорта № 104	508583,14	1311244,52	51° 37' 10,362"	39° 22' 3,407"
67381	254	Земли транспорта № 104	508558,72	1311226,42	51° 37' 9,579"	39° 22' 2,451"
67382	255	Земли транспорта № 104	508527,68	1311262,18	51° 37' 8,561"	39° 22' 4,290"
67383	256	Земли транспорта № 104	508523,13	1311268,16	51° 37' 8,412"	39° 22' 4,598"
67384	257	Земли транспорта № 104	508493,98	1311306,19	51° 37' 7,454"	39° 22' 6,556"
67385	258	Земли транспорта № 104	508490,41	1311310,56	51° 37' 7,336"	39° 22' 6,781"
67386	259	Земли транспорта № 104	508486,54	1311315,67	51° 37' 7,209"	39° 22' 7,044"
67387	260	Земли транспорта № 104	508482,59	1311320,75	51° 37' 7,079"	39° 22' 7,305"
67388	261	Земли транспорта № 104	508478,56	1311325,78	51° 37' 6,947"	39° 22' 7,564"
67389	262	Земли транспорта № 104	508472,61	1311333,45	51° 37' 6,752"	39° 22' 7,959"
67390	263	Земли транспорта № 104	508468,78	1311338,62	51° 37' 6,626"	39° 22' 8,225"
67391	264	Земли транспорта № 104	508465,08	1311343,93	51° 37' 6,504"	39° 22' 8,499"
67392	265	Земли транспорта № 104	508461,36	1311349,21	51° 37' 6,381"	39° 22' 8,771"
67393	266	Земли транспорта № 104	508457,55	1311354,48	51° 37' 6,256"	39° 22' 9,043"
67394	267	Земли транспорта № 104	508455,64	1311357,14	51° 37' 6,193"	39° 22' 9,180"

67395	268	Земли транспорта № 104	508453,77	1311359,75	51° 37' 6,132"	39° 22' 9,314"
67396	269	Земли транспорта № 104	508451,68	1311362,20	51° 37' 6,063"	39° 22' 9,440"
67397	270	Земли транспорта № 104	508449,86	1311364,84	51° 37' 6,003"	39° 22' 9,576"
67398	271	Земли транспорта № 104	508439,59	1311378,30	51° 37' 5,666"	39° 22' 10,269"
67399	272	Земли транспорта № 104	508437,12	1311382,23	51° 37' 5,584"	39° 22' 10,472"
67400	273	Земли транспорта № 104	508434,64	1311386,15	51° 37' 5,503"	39° 22' 10,674"
67401	274	Земли транспорта № 104	508346,54	1311496,60	51° 37' 2,609"	39° 22' 16,359"
67402	275	Земли транспорта № 104	508293,26	1311561,53	51° 37' 0,860"	39° 22' 19,699"
67403	276	Земли транспорта № 104	508262,51	1311599,47	51° 36' 59,850"	39° 22' 21,652"
67404	277	Земли транспорта № 104	508227,81	1311645,82	51° 36' 58,709"	39° 22' 24,038"
67405	278	Земли транспорта № 104	508200,31	1311685,97	51° 36' 57,804"	39° 22' 26,107"
67406	279	Земли транспорта № 104	508178,49	1311720,18	51° 36' 57,084"	39° 22' 27,871"
67407	280	Земли транспорта № 104	508149,48	1311777,43	51° 36' 56,123"	39° 22' 30,828"
67408	281	Земли транспорта № 104	508125,20	1311831,20	51° 36' 55,316"	39° 22' 33,607"
67409	282	Земли транспорта № 104	508096,20	1311903,34	51° 36' 54,350"	39° 22' 37,337"
67410	283	Земли транспорта № 104	508089,50	1311925,15	51° 36' 54,124"	39° 22' 38,467"
67411	284	Земли транспорта № 104	508087,52	1311933,58	51° 36' 54,057"	39° 22' 38,903"
67412	285	Земли транспорта № 104	508080,57	1311950,19	51° 36' 53,825"	39° 22' 39,762"
67413	286	Земли транспорта № 104	508069,93	1311971,76	51° 36' 53,473"	39° 22' 40,876"
67414	287	Земли транспорта № 104	508042,65	1312033,72	51° 36' 52,565"	39° 22' 44,079"
67415	288	Земли транспорта № 104	508004,51	1312131,18	51° 36' 51,293"	39° 22' 49,119"
67416	289	Земли транспорта № 104	507999,69	1312143,50	51° 36' 51,132"	39° 22' 49,756"
67417	290	Земли транспорта № 104	507999,29	1312144,52	51° 36' 51,119"	39° 22' 49,809"
67418	291	Земли транспорта № 104	507973,01	1312216,90	51° 36' 50,240"	39° 22' 53,553"
67419	292	Земли транспорта № 104	507958,13	1312252,58	51° 36' 49,744"	39° 22' 55,398"
67420	293	Земли транспорта № 104	507936,08	1312302,16	51° 36' 49,011"	39° 22' 57,960"
67421	294	Земли транспорта № 104	507931,86	1312314,79	51° 36' 48,869"	39° 22' 58,614"
67422	295	Земли транспорта № 104	507924,68	1312337,60	51° 36' 48,628"	39° 22' 59,795"
67423	296	Земли транспорта № 104	507923,90	1312342,22	51° 36' 48,601"	39° 23' 0,034"
67424	297	Земли транспорта № 104	507919,97	1312365,61	51° 36' 48,465"	39° 23' 1,247"
67425	298	Земли транспорта № 104	507917,48	1312391,14	51° 36' 48,374"	39° 23' 2,572"
67426	299	Земли транспорта № 104	507917,97	1312414,44	51° 36' 48,380"	39° 23' 3,783"
67427	300	Земли транспорта № 104	507924,43	1312441,94	51° 36' 48,578"	39° 23' 5,217"
67428	301	Земли транспорта № 104	507931,13	1312461,30	51° 36' 48,787"	39° 23' 6,227"
67429	302	Земли транспорта № 104	507920,16	1312470,33	51° 36' 48,429"	39° 23' 6,689"
67430	303	Земли транспорта № 104	507919,55	1312470,84	51° 36' 48,409"	39° 23' 6,715"
67431	304	Земли транспорта № 104	507919,00	1312471,29	51° 36' 48,391"	39° 23' 6,738"
67432	305	Земли транспорта № 104	507914,28	1312475,17	51° 36' 48,237"	39° 23' 6,937"
67433	306	Земли транспорта № 104	507910,62	1312470,23	51° 36' 48,120"	39° 23' 6,678"
67434	307	Земли транспорта № 104	507879,12	1312428,06	51° 36' 47,118"	39° 23' 4,467"
67435	308	Земли транспорта № 104	507873,57	1312419,08	51° 36' 46,942"	39° 23' 3,996"

67436	309	Земли транспорта № 104	507868,95	1312403,78	51° 36' 46,799"	39° 23' 3,198"
67437	310	Земли транспорта № 104	507872,96	1312394,24	51° 36' 46,932"	39° 23' 2,705"
67438	311	Земли транспорта № 104	507899,40	1312330,79	51° 36' 47,813"	39° 22' 59,425"
67439	312	Земли транспорта № 104	507932,08	1312252,76	51° 36' 48,901"	39° 22' 55,391"
67440	313	Земли транспорта № 104	507978,77	1312142,63	51° 36' 50,455"	39° 22' 49,698"
67441	314	Земли транспорта № 104	507981,71	1312135,85	51° 36' 50,553"	39° 22' 49,347"
67442	315	Земли транспорта № 104	507986,13	1312125,61	51° 36' 50,701"	39° 22' 48,818"
67443	316	Земли транспорта № 104	508000,10	1312093,32	51° 36' 51,165"	39° 22' 47,149"
67444	317	Земли транспорта № 104	508000,32	1312092,82	51° 36' 51,173"	39° 22' 47,123"
67445	318	Земли транспорта № 104	508014,79	1312058,30	51° 36' 51,654"	39° 22' 45,339"
67446	319	Земли транспорта № 104	508033,54	1312013,60	51° 36' 52,279"	39° 22' 43,027"
67447	320	Земли транспорта № 104	508052,34	1311968,45	51° 36' 52,905"	39° 22' 40,693"
67448	321	Земли транспорта № 104	508061,21	1311947,43	51° 36' 53,200"	39° 22' 39,606"
67449	322	Земли транспорта № 104	508068,79	1311929,46	51° 36' 53,453"	39° 22' 38,678"
67450	323	Земли транспорта № 104	508032,92	1311913,20	51° 36' 52,298"	39° 22' 37,810"
67451	324	Земли транспорта № 104	508032,07	1311912,83	51° 36' 52,271"	39° 22' 37,790"
67452	325	Земли транспорта № 104	508032,81	1311911,24	51° 36' 52,296"	39° 22' 37,708"
67453	326	Земли транспорта № 104	508038,64	1311898,68	51° 36' 52,489"	39° 22' 37,059"
67454	327	Земли транспорта № 104	508052,75	1311903,46	51° 36' 52,944"	39° 22' 37,316"
67455	328	Земли транспорта № 104	508058,70	1311901,74	51° 36' 53,137"	39° 22' 37,231"
67456	329	Земли транспорта № 104	508062,67	1311894,04	51° 36' 53,268"	39° 22' 36,833"
67457	330	Земли транспорта № 104	508072,60	1311854,14	51° 36' 53,605"	39° 22' 34,766"
67458	331	Земли транспорта № 104	508076,56	1311825,88	51° 36' 53,745"	39° 22' 33,300"
67459	332	Земли транспорта № 104	508081,27	1311791,68	51° 36' 53,911"	39° 22' 31,525"
67460	333	Земли транспорта № 104	508087,46	1311782,26	51° 36' 54,115"	39° 22' 31,040"
67461	334	Земли транспорта № 104	508097,14	1311777,57	51° 36' 54,430"	39° 22' 30,802"
67462	335	Земли транспорта № 104	508110,02	1311775,82	51° 36' 54,847"	39° 22' 30,719"
67463	336	Земли транспорта № 104	508120,18	1311776,56	51° 36' 55,175"	39° 22' 30,764"
67464	337	Земли транспорта № 104	508125,88	1311774,83	51° 36' 55,361"	39° 22' 30,678"
67465	338	Земли транспорта № 104	508130,59	1311767,39	51° 36' 55,516"	39° 22' 30,294"
67466	339	Земли транспорта № 104	508156,61	1311711,12	51° 36' 56,380"	39° 22' 27,387"
67467	340	Земли транспорта № 104	508164,31	1311697,97	51° 36' 56,634"	39° 22' 26,708"
67468	341	Земли транспорта № 104	508180,42	1311674,44	51° 36' 57,165"	39° 22' 25,496"
67469	342	Земли транспорта № 104	508208,42	1311633,53	51° 36' 58,087"	39° 22' 23,387"
67470	343	Земли транспорта № 104	508229,73	1311603,79	51° 36' 58,788"	39° 22' 21,855"
67471	344	Земли транспорта № 104	508327,40	1311475,40	51° 37' 1,998"	39° 22' 15,245"
67472	345	Земли транспорта № 104	508346,97	1311443,44	51° 37' 2,644"	39° 22' 13,596"
67473	346	Земли транспорта № 104	508413,90	1311357,91	51° 37' 4,843"	39° 22' 9,193"
67474	347	Земли транспорта № 104	508453,31	1311303,37	51° 37' 6,139"	39° 22' 6,384"
67475	348	Земли транспорта № 104	508477,61	1311272,39	51° 37' 6,937"	39° 22' 4,789"
67476	349	Земли транспорта № 104	508533,62	1311197,29	51° 37' 8,779"	39° 22' 0,921"

67477	350	Земли транспорта № 104	508519,37	1311185,39	51° 37' 8,322"	39° 22' 0,294"
67478	351	Земли транспорта № 104	508566,71	1311124,18	51° 37' 9,878"	39° 21' 57,142"
67479	352	Земли транспорта № 104	508672,03	1310979,14	51° 37' 13,342"	39° 21' 49,670"
67480	353	Земли транспорта № 104	508731,80	1310901,01	51° 37' 15,306"	39° 21' 45,647"
67481	354	Земли транспорта № 104	508759,87	1310864,32	51° 37' 16,228"	39° 21' 43,758"
67482	355	Земли транспорта № 104	508832,04	1310769,32	51° 37' 18,600"	39° 21' 38,865"
67483	356	Земли транспорта № 104	508851,49	1310743,72	51° 37' 19,239"	39° 21' 37,547"
67484	357	Земли транспорта № 104	508898,10	1310691,16	51° 37' 20,768"	39° 21' 34,844"
67485	358	Земли транспорта № 104	508910,21	1310674,89	51° 37' 21,166"	39° 21' 34,006"
67486	359	Земли транспорта № 104	508942,77	1310631,15	51° 37' 22,236"	39° 21' 31,753"
67487	360	Земли транспорта № 104	508963,79	1310602,91	51° 37' 22,927"	39° 21' 30,298"
67488	361	Земли транспорта № 104	508965,09	1310601,23	51° 37' 22,970"	39° 21' 30,211"
67489	362	Земли транспорта № 104	509089,46	1310440,81	51° 37' 27,055"	39° 21' 21,951"
67490	363	Земли транспорта № 104	509175,47	1310324,56	51° 37' 29,883"	39° 21' 15,962"
67491	364	Земли транспорта № 104	509178,06	1310322,17	51° 37' 29,968"	39° 21' 15,839"
67492	365	Земли транспорта № 104	509201,93	1310339,71	51° 37' 30,733"	39° 21' 16,765"
67493	366	Земли транспорта № 104	509209,45	1310340,97	51° 37' 30,976"	39° 21' 16,836"
67494	367	Земли транспорта № 104	509233,01	1310309,78	51° 37' 31,750"	39° 21' 15,229"
67495	368	Земли транспорта № 104	509258,78	1310275,73	51° 37' 32,597"	39° 21' 13,475"
67496	369	Земли транспорта № 104	509314,42	1310203,02	51° 37' 34,425"	39° 21' 9,730"
67497	370	Земли транспорта № 104	509346,84	1310160,00	51° 37' 35,491"	39° 21' 7,514"
67498	371	Земли транспорта № 104	509382,51	1310112,81	51° 37' 36,663"	39° 21' 5,083"
67499	372	Земли транспорта № 104	509411,62	1310074,58	51° 37' 37,619"	39° 21' 3,114"
67500	373	Земли транспорта № 104	509441,23	1310035,49	51° 37' 38,592"	39° 21' 1,100"
67501	374	Земли транспорта № 104	509473,49	1309992,90	51° 37' 39,652"	39° 20' 58,906"
67502	375	Земли транспорта № 104	509503,96	1309952,62	51° 37' 40,653"	39° 20' 56,831"
67503	376	Земли транспорта № 104	509515,65	1309937,12	51° 37' 41,038"	39° 20' 56,032"
67504	377	Земли транспорта № 104	509553,15	1309944,47	51° 37' 42,248"	39° 20' 56,438"
67505	378	Земли транспорта № 104	509533,44	1309970,49	51° 37' 41,600"	39° 20' 57,778"
67506	379	Земли транспорта № 104	509550,80	1309986,83	51° 37' 42,156"	39° 20' 58,638"
67507	380	Земли транспорта № 104	509430,83	1310137,06	51° 37' 38,217"	39° 21' 6,373"
67508	381	Земли транспорта № 104	509288,06	1310325,43	51° 37' 33,525"	39° 21' 16,077"
67509	382	Земли транспорта № 104	509267,44	1310350,70	51° 37' 32,848"	39° 21' 17,377"
67510	383	Земли транспорта № 104	510837,74	1313966,49	51° 38' 22,214"	39° 24' 26,353"
67511	384	Земли транспорта № 104	510836,48	1313970,75	51° 38' 22,171"	39° 24' 26,574"
67512	385	Земли транспорта № 104	510833,50	1313977,01	51° 38' 22,072"	39° 24' 26,898"
67513	386	Земли транспорта № 104	510790,88	1313957,32	51° 38' 20,701"	39° 24' 25,846"
67514	387	Земли транспорта № 104	510756,53	1313942,21	51° 38' 19,596"	39° 24' 25,037"
67515	388	Земли транспорта № 104	510722,75	1313932,35	51° 38' 18,507"	39° 24' 24,503"
67516	389	Земли транспорта № 104	510683,97	1313927,17	51° 38' 17,255"	39° 24' 24,208"
67517	390	Земли транспорта № 104	510661,68	1313925,37	51° 38' 16,535"	39° 24' 24,100"

67518	391	Земли транспорта № 104	510646,29	1313924,26	51° 38' 16,037"	39° 24' 24,032"
67519	392	Земли транспорта № 104	510598,13	1313922,42	51° 38' 14,480"	39° 24' 23,905"
67520	393	Земли транспорта № 104	510588,73	1313921,90	51° 38' 14,176"	39° 24' 23,871"
67521	394	Земли транспорта № 104	510564,74	1313920,55	51° 38' 13,400"	39° 24' 23,785"
67522	395	Земли транспорта № 104	510550,42	1313919,87	51° 38' 12,937"	39° 24' 23,741"
67523	396	Земли транспорта № 104	510500,67	1313913,68	51° 38' 11,330"	39° 24' 23,386"
67524	397	Земли транспорта № 104	510489,02	1313912,23	51° 38' 10,954"	39° 24' 23,303"
67525	398	Земли транспорта № 104	510434,96	1313903,80	51° 38' 9,208"	39° 24' 22,830"
67526	399	Земли транспорта № 104	510369,44	1313891,79	51° 38' 7,094"	39° 24' 22,162"
67527	400	Земли транспорта № 104	510337,79	1313885,99	51° 38' 6,072"	39° 24' 21,839"
67528	401	Земли транспорта № 104	510328,74	1313883,96	51° 38' 5,780"	39° 24' 21,728"
67529	402	Земли транспорта № 104	510320,34	1313882,23	51° 38' 5,509"	39° 24' 21,632"
67530	403	Земли транспорта № 104	510195,34	1313856,51	51° 38' 1,476"	39° 24' 20,214"
67531	404	Земли транспорта № 104	510185,24	1313853,86	51° 38' 1,150"	39° 24' 20,069"
67532	405	Земли транспорта № 104	510164,33	1313847,30	51° 38' 0,476"	39° 24' 19,715"
67533	406	Земли транспорта № 104	510140,18	1313839,65	51° 37' 59,698"	39° 24' 19,301"
67534	407	Земли транспорта № 104	510126,11	1313834,09	51° 37' 59,245"	39° 24' 19,002"
67535	408	Земли транспорта № 104	510129,66	1313829,87	51° 37' 59,362"	39° 24' 18,785"
67536	409	Земли транспорта № 104	510138,25	1313834,08	51° 37' 59,638"	39° 24' 19,010"
67537	410	Земли транспорта № 104	510138,12	1313820,83	51° 37' 59,639"	39° 24' 18,321"
67538	411	Земли транспорта № 104	510228,61	1313856,09	51° 38' 2,552"	39° 24' 20,213"
67539	412	Земли транспорта № 104	510244,50	1313860,43	51° 38' 3,065"	39° 24' 20,450"
67540	413	Земли транспорта № 104	510266,09	1313864,48	51° 38' 3,761"	39° 24' 20,674"
67541	414	Земли транспорта № 104	510316,45	1313874,64	51° 38' 5,386"	39° 24' 21,235"
67542	415	Земли транспорта № 104	510324,93	1313876,16	51° 38' 5,660"	39° 24' 21,320"
67543	416	Земли транспорта № 104	510328,87	1313876,87	51° 38' 5,787"	39° 24' 21,360"
67544	417	Земли транспорта № 104	510418,16	1313894,51	51° 38' 8,669"	39° 24' 22,335"
67545	418	Земли транспорта № 104	510459,64	1313901,10	51° 38' 10,008"	39° 24' 22,705"
67546	419	Земли транспорта № 104	510484,80	1313905,16	51° 38' 10,820"	39° 24' 22,933"
67547	420	Земли транспорта № 104	510557,43	1313903,77	51° 38' 13,171"	39° 24' 22,908"
67548	421	Земли транспорта № 104	510557,73	1313900,20	51° 38' 13,182"	39° 24' 22,723"
67549	422	Земли транспорта № 104	510565,90	1313900,73	51° 38' 13,446"	39° 24' 22,756"
67550	423	Земли транспорта № 104	510565,60	1313904,30	51° 38' 13,435"	39° 24' 22,941"
67551	424	Земли транспорта № 104	510640,69	1313908,74	51° 38' 15,862"	39° 24' 23,221"
67552	425	Земли транспорта № 104	510716,12	1313913,21	51° 38' 18,301"	39° 24' 23,503"
67553	426	Земли транспорта № 104	510766,69	1313930,26	51° 38' 19,930"	39° 24' 24,423"
67554	427	Земли транспорта № 104	510780,05	1313936,02	51° 38' 20,360"	39° 24' 24,731"
67555	428	Земли транспорта № 104	510802,21	1313945,57	51° 38' 21,073"	39° 24' 25,242"
67556	429	Земли транспорта № 104	510840,69	1313956,55	51° 38' 22,313"	39° 24' 25,839"
67557	430	Земли транспорта № 104	510837,74	1313966,49	51° 38' 22,214"	39° 24' 26,353"
67558	431	Земли транспорта № 104	515356,97	1332988,09	51° 40' 39,466"	39° 40' 59,158"

67559	432	Земли транспорта № 104	515362,19	1332944,95	51° 40' 39,658"	39° 40' 56,917"
67560	433	Земли транспорта № 104	515367,08	1332920,43	51° 40' 39,829"	39° 40' 55,646"
67561	434	Земли транспорта № 104	515445,08	1332311,55	51° 40' 42,674"	39° 40' 24,030"
67562	435	Земли транспорта № 104	515526,44	1331644,21	51° 40' 45,657"	39° 39' 49,373"
67563	436	Земли транспорта № 104	515546,84	1331430,91	51° 40' 46,428"	39° 39' 38,291"
67564	437	Земли транспорта № 104	515546,97	1331405,94	51° 40' 46,445"	39° 39' 36,992"
67565	438	Земли транспорта № 104	515547,51	1331373,53	51° 40' 46,480"	39° 39' 35,306"
67566	439	Земли транспорта № 104	515548,18	1331250,84	51° 40' 46,565"	39° 39' 28,922"
67567	440	Земли транспорта № 104	515548,05	1331242,34	51° 40' 46,565"	39° 39' 28,480"
67568	441	Земли транспорта № 104	515545,64	1331223,95	51° 40' 46,497"	39° 39' 27,521"
67569	442	Земли транспорта № 104	515540,93	1331229,80	51° 40' 46,341"	39° 39' 27,821"
67570	443	Земли транспорта № 104	515525,51	1330718,72	51° 40' 46,108"	39° 39' 1,214"
67571	444	Земли транспорта № 104	515513,51	1330320,71	51° 40' 45,925"	39° 38' 40,493"
67572	445	Земли транспорта № 104	515501,85	1329934,02	51° 40' 45,746"	39° 38' 20,362"
67573	446	Земли транспорта № 104	515488,34	1329476,52	51° 40' 45,543"	39° 37' 56,544"
67574	447	Земли транспорта № 104	515506,87	1329025,64	51° 40' 46,371"	39° 37' 33,097"
67575	448	Земли транспорта № 104	515558,19	1328137,95	51° 40' 48,478"	39° 36' 46,946"
67576	449	Земли транспорта № 104	515558,02	1328120,30	51° 40' 48,481"	39° 36' 46,028"
67577	450	Земли транспорта № 104	515558,36	1328086,86	51° 40' 48,509"	39° 36' 44,288"
67578	451	Земли транспорта № 104	515561,38	1328032,46	51° 40' 48,634"	39° 36' 41,459"
67579	452	Земли транспорта № 104	515566,16	1327956,39	51° 40' 48,827"	39° 36' 37,505"
67580	453	Земли транспорта № 104	515566,38	1327936,40	51° 40' 48,844"	39° 36' 36,465"
67581	454	Земли транспорта № 104	515578,93	1327723,83	51° 40' 49,356"	39° 36' 25,413"
67582	455	Земли транспорта № 104	515585,09	1327565,18	51° 40' 49,634"	39° 36' 17,162"
67583	456	Земли транспорта № 104	515584,97	1327475,46	51° 40' 49,674"	39° 36' 12,493"
67584	457	Земли транспорта № 104	515596,62	1327321,22	51° 40' 50,128"	39° 36' 4,476"
67585	458	Земли транспорта № 104	515599,03	1327271,94	51° 40' 50,230"	39° 36' 1,914"
67586	459	Земли транспорта № 104	515605,85	1327123,52	51° 40' 50,524"	39° 35' 54,195"
67587	460	Земли транспорта № 104	515623,08	1326748,85	51° 40' 51,266"	39° 35' 34,712"
67588	461	Земли транспорта № 104	515626,03	1326751,56	51° 40' 51,360"	39° 35' 34,855"
67589	462	Земли транспорта № 104	515642,76	1326766,98	51° 40' 51,894"	39° 35' 35,671"
67590	463	Земли транспорта № 104	515641,52	1326787,99	51° 40' 51,843"	39° 35' 36,763"
67591	464	Земли транспорта № 104	515613,75	1327343,78	51° 40' 50,671"	39° 36' 5,664"
67592	465	Земли транспорта № 104	515608,40	1327502,50	51° 40' 50,419"	39° 36' 13,919"
67593	466	Земли транспорта № 104	515580,81	1327952,18	51° 40' 49,303"	39° 36' 37,297"
67594	467	Земли транспорта № 104	515574,32	1328076,89	51° 40' 49,030"	39° 36' 43,782"
67595	468	Земли транспорта № 104	515571,31	1328134,80	51° 40' 48,904"	39° 36' 46,793"
67596	469	Земли транспорта № 104	515567,21	1328240,90	51° 40' 48,718"	39° 36' 52,311"
67597	470	Земли транспорта № 104	515552,83	1328537,28	51° 40' 48,104"	39° 37' 7,722"
67598	471	Земли транспорта № 104	515552,67	1328540,44	51° 40' 48,098"	39° 37' 7,886"
67599	472	Земли транспорта № 104	515540,62	1328788,77	51° 40' 47,583"	39° 37' 20,799"

67600	473	Земли транспорта № 104	515536,98	1328863,72	51° 40' 47,427"	39° 37' 24,696"
67601	474	Земли транспорта № 104	515525,38	1329156,53	51° 40' 46,903"	39° 37' 39,923"
67602	475	Земли транспорта № 104	515525,08	1329162,74	51° 40' 46,891"	39° 37' 40,246"
67603	476	Земли транспорта № 104	515524,89	1329166,68	51° 40' 46,883"	39° 37' 40,451"
67604	477	Земли транспорта № 104	515518,19	1329373,69	51° 40' 46,561"	39° 37' 51,218"
67605	478	Земли транспорта № 104	515518,61	1329456,68	51° 40' 46,532"	39° 37' 55,537"
67606	479	Земли транспорта № 104	515521,18	1329579,62	51° 40' 46,552"	39° 38' 1,936"
67607	480	Земли транспорта № 104	515522,87	1329671,73	51° 40' 46,560"	39° 38' 6,731"
67608	481	Земли транспорта № 104	515525,28	1329802,47	51° 40' 46,571"	39° 38' 13,536"
67609	482	Земли транспорта № 104	515528,00	1329891,26	51° 40' 46,614"	39° 38' 18,158"
67610	483	Земли транспорта № 104	515534,22	1330061,93	51° 40' 46,728"	39° 38' 27,044"
67611	484	Земли транспорта № 104	515536,00	1330127,78	51° 40' 46,752"	39° 38' 30,473"
67612	485	Земли транспорта № 104	515543,50	1330404,78	51° 40' 46,852"	39° 38' 44,893"
67613	486	Земли транспорта № 104	515544,00	1330424,94	51° 40' 46,858"	39° 38' 45,942"
67614	487	Земли транспорта № 104	515546,32	1330518,75	51° 40' 46,884"	39° 38' 50,826"
67615	488	Земли транспорта № 104	515551,93	1330711,67	51° 40' 46,966"	39° 39' 0,869"
67616	489	Земли транспорта № 104	515552,07	1330719,81	51° 40' 46,967"	39° 39' 1,293"
67617	490	Земли транспорта № 104	515554,37	1330804,75	51° 40' 46,997"	39° 39' 5,715"
67618	491	Земли транспорта № 104	515554,50	1330810,25	51° 40' 46,998"	39° 39' 6,001"
67619	492	Земли транспорта № 104	515557,48	1330934,22	51° 40' 47,030"	39° 39' 12,455"
67620	493	Земли транспорта № 104	515557,68	1330941,00	51° 40' 47,033"	39° 39' 12,808"
67621	494	Земли транспорта № 104	515565,13	1331199,20	51° 40' 47,140"	39° 39' 26,250"
67622	495	Земли транспорта № 104	515565,48	1331273,59	51° 40' 47,113"	39° 39' 30,121"
67623	496	Земли транспорта № 104	515565,11	1331313,72	51° 40' 47,080"	39° 39' 32,209"
67624	497	Земли транспорта № 104	515564,35	1331395,89	51° 40' 47,013"	39° 39' 36,484"
67625	498	Земли транспорта № 104	515563,60	1331413,29	51° 40' 46,979"	39° 39' 37,389"
67626	499	Земли транспорта № 104	515561,27	1331466,75	51° 40' 46,876"	39° 39' 40,168"
67627	500	Земли транспорта № 104	515556,83	1331535,33	51° 40' 46,697"	39° 39' 43,733"
67628	501	Земли транспорта № 104	515536,02	1331747,07	51° 40' 45,913"	39° 39' 54,734"
67629	502	Земли транспорта № 104	515513,19	1331929,08	51° 40' 45,079"	39° 40' 4,186"
67630	503	Земли транспорта № 104	515498,23	1332048,34	51° 40' 44,532"	39° 40' 10,379"
67631	504	Земли транспорта № 104	515484,33	1332159,09	51° 40' 44,025"	39° 40' 16,130"
67632	505	Земли транспорта № 104	515429,77	1332581,75	51° 40' 42,037"	39° 40' 38,076"
67633	506	Земли транспорта № 104	515404,69	1332776,00	51° 40' 41,122"	39° 40' 48,162"
67634	507	Земли транспорта № 104	515403,15	1332787,55	51° 40' 41,066"	39° 40' 48,762"
67635	508	Земли транспорта № 104	515378,00	1332975,35	51° 40' 40,153"	39° 40' 58,513"
67636	509	Земли транспорта № 104	515356,97	1332988,09	51° 40' 39,466"	39° 40' 59,158"
67637	510	Земли транспорта № 104	515643,15	1326760,53	51° 40' 51,910"	39° 35' 35,336"
67638	511	Земли транспорта № 104	515626,34	1326745,06	51° 40' 51,374"	39° 35' 34,517"
67639	512	Земли транспорта № 104	515623,38	1326742,33	51° 40' 51,279"	39° 35' 34,373"
67640	513	Земли транспорта № 104	515664,33	1325851,64	51° 40' 53,039"	39° 34' 48,055"

67641	514	Земли транспорта № 104	515672,84	1325666,63	51° 40' 53,404"	39° 34' 38,433"
67642	515	Земли транспорта № 104	515690,59	1325663,79	51° 40' 53,980"	39° 34' 38,299"
67643	516	Земли транспорта № 104	515695,83	1325662,95	51° 40' 54,150"	39° 34' 38,260"
67644	517	Земли транспорта № 104	515684,83	1325894,18	51° 40' 53,682"	39° 34' 50,285"
67645	518	Земли транспорта № 104	515664,26	1326326,39	51° 40' 52,805"	39° 35' 12,760"
67646	519	Земли транспорта № 104	515657,05	1326477,82	51° 40' 52,498"	39° 35' 20,635"
67647	520	Земли транспорта № 104	515652,87	1326565,64	51° 40' 52,320"	39° 35' 25,202"
67648	521	Земли транспорта № 104	515652,54	1326572,59	51° 40' 52,306"	39° 35' 25,563"
67649	522	Земли транспорта № 104	515647,30	1326690,33	51° 40' 52,079"	39° 35' 31,686"
67650	523	Земли транспорта № 104	515643,15	1326760,53	51° 40' 51,910"	39° 35' 35,336"
67651	524	Земли транспорта № 104	518744,88	1311268,75	51° 42' 39,105"	39° 22' 11,076"
67652	525	Земли транспорта № 104	518685,60	1311282,76	51° 42' 37,182"	39° 22' 11,768"
67653	526	Земли транспорта № 104	518646,32	1311299,91	51° 42' 35,904"	39° 22' 12,636"
67654	527	Земли транспорта № 104	518611,45	1311315,14	51° 42' 34,770"	39° 22' 13,407"
67655	528	Земли транспорта № 104	518442,38	1311397,28	51° 42' 29,268"	39° 22' 17,577"
67656	529	Земли транспорта № 104	518412,11	1311411,98	51° 42' 28,283"	39° 22' 18,324"
67657	530	Земли транспорта № 104	518377,98	1311428,85	51° 42' 27,172"	39° 22' 19,180"
67658	531	Земли транспорта № 104	518316,33	1311459,32	51° 42' 25,166"	39° 22' 20,728"
67659	532	Земли транспорта № 104	518281,50	1311476,04	51° 42' 24,032"	39° 22' 21,577"
67660	533	Земли транспорта № 104	518259,50	1311487,47	51° 42' 23,316"	39° 22' 22,158"
67661	534	Земли транспорта № 104	518233,35	1311500,32	51° 42' 22,465"	39° 22' 22,810"
67662	535	Земли транспорта № 104	518228,02	1311503,06	51° 42' 22,291"	39° 22' 22,950"
67663	536	Земли транспорта № 104	518173,41	1311529,26	51° 42' 20,514"	39° 22' 24,279"
67664	537	Земли транспорта № 104	518163,13	1311518,09	51° 42' 20,186"	39° 22' 23,691"
67665	538	Земли транспорта № 104	518153,43	1311507,00	51° 42' 19,877"	39° 22' 23,107"
67666	539	Земли транспорта № 104	518268,26	1311450,95	51° 42' 23,614"	39° 22' 20,262"
67667	540	Земли транспорта № 104	518299,93	1311436,29	51° 42' 24,644"	39° 22' 19,518"
67668	541	Земли транспорта № 104	518311,96	1311430,71	51° 42' 25,036"	39° 22' 19,236"
67669	542	Земли транспорта № 104	518311,97	1311430,71	51° 42' 25,036"	39° 22' 19,235"
67670	543	Земли транспорта № 104	518343,11	1311414,79	51° 42' 26,049"	39° 22' 18,426"
67671	544	Земли транспорта № 104	518499,05	1311338,59	51° 42' 31,124"	39° 22' 14,557"
67672	545	Земли транспорта № 104	518588,92	1311295,11	51° 42' 34,049"	39° 22' 12,350"
67673	546	Земли транспорта № 104	518611,80	1311284,70	51° 42' 34,793"	39° 22' 11,822"
67674	547	Земли транспорта № 104	518626,61	1311277,95	51° 42' 35,275"	39° 22' 11,480"
67675	548	Земли транспорта № 104	518635,40	1311273,95	51° 42' 35,561"	39° 22' 11,277"
67676	549	Земли транспорта № 104	518663,38	1311261,21	51° 42' 36,471"	39° 22' 10,631"
67677	550	Земли транспорта № 104	518677,01	1311255,08	51° 42' 36,914"	39° 22' 10,321"
67678	551	Земли транспорта № 104	518678,59	1311254,37	51° 42' 36,966"	39° 22' 10,285"
67679	552	Земли транспорта № 104	518678,59	1311254,37	51° 42' 36,966"	39° 22' 10,285"
67680	553	Земли транспорта № 104	518719,17	1311243,01	51° 42' 38,283"	39° 22' 9,719"
67681	554	Земли транспорта № 104	518781,82	1311229,49	51° 42' 40,315"	39° 22' 9,054"

67682	555	Земли транспорта № 104	518744,88	1311268,75	51° 42' 39,105"	39° 22' 11,076"
67683	556	Земли транспорта № 104	521851,72	1325019,38	51° 44' 13,602"	39° 34' 9,535"
67684	557	Земли транспорта № 104	521822,25	1324991,69	51° 44' 12,662"	39° 34' 8,069"
67685	558	Земли транспорта № 104	521726,45	1324899,81	51° 44' 9,607"	39° 34' 3,207"
67686	559	Земли транспорта № 104	521713,31	1324888,41	51° 44' 9,187"	39° 34' 2,603"
67687	560	Земли транспорта № 104	521675,11	1324852,75	51° 44' 7,969"	39° 34' 0,716"
67688	561	Земли транспорта № 104	521603,44	1324783,82	51° 44' 5,683"	39° 33' 57,069"
67689	562	Земли транспорта № 104	521306,27	1324522,59	51° 43' 56,195"	39° 33' 43,230"
67690	563	Земли транспорта № 104	521614,34	1324790,42	51° 44' 6,033"	39° 33' 57,422"
67691	564	Земли транспорта № 104	521727,62	1324893,48	51° 44' 9,648"	39° 34' 2,879"
67692	565	Земли транспорта № 104	521858,32	1325012,41	51° 44' 13,819"	39° 34' 9,177"
67693	566	Земли транспорта № 104	521851,72	1325019,38	51° 44' 13,602"	39° 34' 9,535"
67694	567	Земли транспорта № 104	515703,08	1325528,51	51° 40' 54,449"	39° 34' 31,269"
67695	568	Земли транспорта № 104	515697,70	1325528,59	51° 40' 54,275"	39° 34' 31,269"
67696	569	Земли транспорта № 104	515686,57	1325528,76	51° 40' 53,915"	39° 34' 31,269"
67697	570	Земли транспорта № 104	515698,56	1325350,59	51° 40' 54,389"	39° 34' 22,007"
67698	571	Земли транспорта № 104	516376,91	1321151,56	51° 41' 18,304"	39° 30' 43,983"
67699	572	Земли транспорта № 104	516429,24	1320824,07	51° 41' 20,146"	39° 30' 26,976"
67700	573	Земли транспорта № 104	516448,47	1320702,61	51° 41' 20,823"	39° 30' 20,668"
67701	574	Земли транспорта № 104	516473,63	1320531,87	51° 41' 21,715"	39° 30' 11,799"
67702	575	Земли транспорта № 104	516477,61	1320507,75	51° 41' 21,854"	39° 30' 10,547"
67703	576	Земли транспорта № 104	516477,68	1320506,97	51° 41' 21,857"	39° 30' 10,506"
67704	577	Земли транспорта № 104	516481,27	1320451,65	51° 41' 21,998"	39° 30' 7,630"
67705	578	Земли транспорта № 104	516481,30	1320451,32	51° 41' 21,999"	39° 30' 7,612"
67706	579	Земли транспорта № 104	516486,60	1320398,03	51° 41' 22,195"	39° 30' 4,843"
67707	580	Земли транспорта № 104	516486,54	1320372,87	51° 41' 22,204"	39° 30' 3,533"
67708	581	Земли транспорта № 104	516485,55	1320354,32	51° 41' 22,180"	39° 30' 2,567"
67709	582	Земли транспорта № 104	516482,86	1320341,96	51° 41' 22,099"	39° 30' 1,921"
67710	583	Земли транспорта № 104	516478,34	1320329,40	51° 41' 21,958"	39° 30' 1,264"
67711	584	Земли транспорта № 104	516469,06	1320310,41	51° 41' 21,666"	39° 30' 0,269"
67712	585	Земли транспорта № 104	516445,29	1320263,42	51° 41' 20,919"	39° 29' 57,806"
67713	586	Земли транспорта № 104	516421,95	1320214,92	51° 41' 20,186"	39° 29' 55,265"
67714	587	Земли транспорта № 104	516397,07	1320164,78	51° 41' 19,403"	39° 29' 52,637"
67715	588	Земли транспорта № 104	516376,73	1320123,87	51° 41' 18,764"	39° 29' 50,493"
67716	589	Земли транспорта № 104	516368,59	1320107,50	51° 41' 18,508"	39° 29' 49,635"
67717	590	Земли транспорта № 104	516368,45	1320107,21	51° 41' 18,503"	39° 29' 49,620"
67718	591	Земли транспорта № 104	516338,93	1320042,54	51° 41' 17,577"	39° 29' 46,233"
67719	592	Земли транспорта № 104	516338,33	1320041,33	51° 41' 17,558"	39° 29' 46,169"
67720	593	Земли транспорта № 104	516338,15	1320040,98	51° 41' 17,553"	39° 29' 46,151"
67721	594	Земли транспорта № 104	516338,04	1320040,64	51° 41' 17,549"	39° 29' 46,133"
67722	595	Земли транспорта № 104	516337,60	1320039,33	51° 41' 17,536"	39° 29' 46,064"

67723	596	Земли транспорта № 104	516334,89	1320032,18	51° 41' 17,451"	39° 29' 45,690"
67724	597	Земли транспорта № 104	516321,04	1319999,02	51° 41' 17,018"	39° 29' 43,955"
67725	598	Земли транспорта № 104	516301,90	1319952,11	51° 41' 16,420"	39° 29' 41,499"
67726	599	Земли транспорта № 104	516295,27	1319935,61	51° 41' 16,213"	39° 29' 40,636"
67727	600	Земли транспорта № 104	516284,78	1319909,52	51° 41' 15,885"	39° 29' 39,270"
67728	601	Земли транспорта № 104	516270,66	1319878,20	51° 41' 15,442"	39° 29' 37,630"
67729	602	Земли транспорта № 104	516255,86	1319851,51	51° 41' 14,976"	39° 29' 36,230"
67730	603	Земли транспорта № 104	516239,38	1319827,03	51° 41' 14,453"	39° 29' 34,944"
67731	604	Земли транспорта № 104	516236,38	1319822,57	51° 41' 14,358"	39° 29' 34,710"
67732	605	Земли транспорта № 104	516016,45	1319550,98	51° 41' 7,365"	39° 29' 20,416"
67733	606	Земли транспорта № 104	515894,12	1319410,45	51° 41' 3,470"	39° 29' 13,015"
67734	607	Земли транспорта № 104	515885,15	1319400,16	51° 41' 3,184"	39° 29' 12,473"
67735	608	Земли транспорта № 104	515872,58	1319386,15	51° 41' 2,784"	39° 29' 11,735"
67736	609	Земли транспорта № 104	515842,15	1319351,14	51° 41' 1,815"	39° 29' 9,891"
67737	610	Земли транспорта № 104	515725,88	1319221,60	51° 40' 58,111"	39° 29' 3,067"
67738	611	Земли транспорта № 104	515707,62	1319201,30	51° 40' 57,529"	39° 29' 1,997"
67739	612	Земли транспорта № 104	515691,96	1319184,42	51° 40' 57,030"	39° 29' 1,107"
67740	613	Земли транспорта № 104	515685,03	1319176,94	51° 40' 56,809"	39° 29' 0,713"
67741	614	Земли транспорта № 104	514664,43	1318066,52	51° 40' 24,280"	39° 28' 2,208"
67742	615	Земли транспорта № 104	514376,17	1317740,12	51° 40' 15,096"	39° 27' 45,024"
67743	616	Земли транспорта № 104	514238,70	1317583,28	51° 40' 10,717"	39° 27' 36,768"
67744	617	Земли транспорта № 104	514206,32	1317546,34	51° 40' 9,685"	39° 27' 34,824"
67745	618	Земли транспорта № 104	514200,43	1317539,62	51° 40' 9,498"	39° 27' 34,470"
67746	619	Земли транспорта № 104	514173,46	1317511,18	51° 40' 8,638"	39° 27' 32,971"
67747	620	Земли транспорта № 104	513928,85	1317219,47	51° 40' 0,850"	39° 27' 17,625"
67748	621	Земли транспорта № 104	513658,65	1316903,60	51° 39' 52,244"	39° 27' 1,006"
67749	622	Земли транспорта № 104	513539,62	1316776,39	51° 39' 48,448"	39° 26' 54,306"
67750	623	Земли транспорта № 104	513436,70	1316666,26	51° 39' 45,165"	39° 26' 48,507"
67751	624	Земли транспорта № 104	513413,25	1316641,46	51° 39' 44,417"	39° 26' 47,201"
67752	625	Земли транспорта № 104	513339,54	1316564,14	51° 39' 42,066"	39° 26' 43,128"
67753	626	Земли транспорта № 104	513259,25	1316477,73	51° 39' 39,505"	39° 26' 38,578"
67754	627	Земли транспорта № 104	513190,26	1316404,39	51° 39' 37,304"	39° 26' 34,716"
67755	628	Земли транспорта № 104	513085,55	1316288,83	51° 39' 33,966"	39° 26' 28,633"
67756	629	Земли транспорта № 104	513073,34	1316274,19	51° 39' 33,577"	39° 26' 27,863"
67757	630	Земли транспорта № 104	513063,77	1316283,21	51° 39' 33,264"	39° 26' 28,326"
67758	631	Земли транспорта № 104	513020,26	1316329,14	51° 39' 31,837"	39° 26' 30,685"
67759	632	Земли транспорта № 104	513024,44	1316333,48	51° 39' 31,970"	39° 26' 30,914"
67760	633	Земли транспорта № 104	513028,13	1316329,70	51° 39' 32,091"	39° 26' 30,720"
67761	634	Земли транспорта № 104	513046,83	1316348,18	51° 39' 32,688"	39° 26' 31,694"
67762	635	Земли транспорта № 104	513025,65	1316369,61	51° 39' 31,994"	39° 26' 32,794"
67763	636	Земли транспорта № 104	513007,00	1316351,19	51° 39' 31,398"	39° 26' 31,823"

67764	637	Земли транспорта № 104	513008,16	1316350,00	51° 39' 31,436"	39° 26' 31,762"
67765	638	Земли транспорта № 104	513000,40	1316341,46	51° 39' 31,189"	39° 26' 31,313"
67766	639	Земли транспорта № 104	513059,59	1316278,87	51° 39' 33,130"	39° 26' 28,097"
67767	640	Земли транспорта № 104	513068,37	1316269,13	51° 39' 33,418"	39° 26' 27,597"
67768	641	Земли транспорта № 104	513011,16	1316209,91	51° 39' 31,593"	39° 26' 24,477"
67769	642	Земли транспорта № 104	512995,36	1316192,44	51° 39' 31,089"	39° 26' 23,558"
67770	643	Земли транспорта № 104	512993,09	1316189,93	51° 39' 31,016"	39° 26' 23,426"
67771	644	Земли транспорта № 104	512939,03	1316130,18	51° 39' 29,293"	39° 26' 20,281"
67772	645	Земли транспорта № 104	512872,09	1316056,21	51° 39' 27,159"	39° 26' 16,388"
67773	646	Земли транспорта № 104	512852,96	1316035,07	51° 39' 26,549"	39° 26' 15,275"
67774	647	Земли транспорта № 104	512840,68	1316039,62	51° 39' 26,150"	39° 26' 15,504"
67775	648	Земли транспорта № 104	512823,83	1316079,22	51° 39' 25,588"	39° 26' 17,552"
67776	649	Земли транспорта № 104	512822,08	1316101,67	51° 39' 25,522"	39° 26' 18,719"
67777	650	Земли транспорта № 104	512816,86	1316112,81	51° 39' 25,348"	39° 26' 19,294"
67778	651	Земли транспорта № 104	512821,93	1316121,71	51° 39' 25,508"	39° 26' 19,761"
67779	652	Земли транспорта № 104	512824,26	1316133,05	51° 39' 25,579"	39° 26' 20,352"
67780	653	Земли транспорта № 104	512824,77	1316135,56	51° 39' 25,594"	39° 26' 20,483"
67781	654	Земли транспорта № 104	512815,70	1316149,18	51° 39' 25,295"	39° 26' 21,185"
67782	655	Земли транспорта № 104	512791,88	1316162,94	51° 39' 24,519"	39° 26' 21,885"
67783	656	Земли транспорта № 104	512780,83	1316170,18	51° 39' 24,158"	39° 26' 22,254"
67784	657	Земли транспорта № 104	512781,05	1316169,66	51° 39' 24,166"	39° 26' 22,227"
67785	658	Земли транспорта № 104	512782,95	1316165,59	51° 39' 24,229"	39° 26' 22,017"
67786	659	Земли транспорта № 104	512794,60	1316135,34	51° 39' 24,618"	39° 26' 20,451"
67787	660	Земли транспорта № 104	512806,96	1316106,57	51° 39' 25,030"	39° 26' 18,963"
67788	661	Земли транспорта № 104	512822,54	1316069,88	51° 39' 25,550"	39° 26' 17,065"
67789	662	Земли транспорта № 104	512848,02	1316007,78	51° 39' 26,400"	39° 26' 13,853"
67790	663	Земли транспорта № 104	512685,06	1315831,13	51° 39' 21,203"	39° 26' 4,554"
67791	664	Земли транспорта № 104	512675,06	1315820,30	51° 39' 20,884"	39° 26' 3,984"
67792	665	Земли транспорта № 104	512647,30	1315790,74	51° 39' 19,999"	39° 26' 2,427"
67793	666	Земли транспорта № 104	512523,13	1315657,85	51° 39' 16,037"	39° 25' 55,432"
67794	667	Земли транспорта № 104	512459,22	1315590,51	51° 39' 13,998"	39° 25' 51,886"
67795	668	Земли транспорта № 104	512391,79	1315519,17	51° 39' 11,846"	39° 25' 48,131"
67796	669	Земли транспорта № 104	512353,30	1315478,54	51° 39' 10,618"	39° 25' 45,992"
67797	670	Земли транспорта № 104	512339,29	1315458,71	51° 39' 10,173"	39° 25' 44,951"
67798	671	Земли транспорта № 104	512325,10	1315443,61	51° 39' 9,721"	39° 25' 44,156"
67799	672	Земли транспорта № 104	512305,62	1315422,87	51° 39' 9,099"	39° 25' 43,064"
67800	673	Земли транспорта № 104	512296,38	1315413,13	51° 39' 8,804"	39° 25' 42,551"
67801	674	Земли транспорта № 104	512275,37	1315391,56	51° 39' 8,133"	39° 25' 41,415"
67802	675	Земли транспорта № 104	512272,05	1315388,19	51° 39' 8,028"	39° 25' 41,238"
67803	676	Земли транспорта № 104	512253,21	1315367,82	51° 39' 7,426"	39° 25' 40,166"
67804	677	Земли транспорта № 104	512236,48	1315350,64	51° 39' 6,893"	39° 25' 39,261"

67805	678	Земли транспорта № 104	512179,72	1315295,72	51° 39' 5,079"	39° 25' 36,366"
67806	679	Земли транспорта № 104	512089,90	1315201,20	51° 39' 2,213"	39° 25' 31,391"
67807	680	Земли транспорта № 104	512023,02	1315130,81	51° 39' 0,078"	39° 25' 27,685"
67808	681	Земли транспорта № 104	511996,73	1315103,14	51° 38' 59,239"	39° 25' 26,228"
67809	682	Земли транспорта № 104	511982,77	1315088,45	51° 38' 58,794"	39° 25' 25,455"
67810	683	Земли транспорта № 104	511974,09	1315079,31	51° 38' 58,517"	39° 25' 24,974"
67811	684	Земли транспорта № 104	511961,71	1315066,29	51° 38' 58,122"	39° 25' 24,288"
67812	685	Земли транспорта № 104	511956,16	1315060,46	51° 38' 57,945"	39° 25' 23,981"
67813	686	Земли транспорта № 104	511952,82	1315056,94	51° 38' 57,838"	39° 25' 23,796"
67814	687	Земли транспорта № 104	511947,31	1315051,13	51° 38' 57,662"	39° 25' 23,490"
67815	688	Земли транспорта № 104	511907,96	1315009,72	51° 38' 56,407"	39° 25' 21,310"
67816	689	Земли транспорта № 104	511903,11	1315004,62	51° 38' 56,252"	39° 25' 21,042"
67817	690	Земли транспорта № 104	511892,24	1314993,17	51° 38' 55,905"	39° 25' 20,439"
67818	691	Земли транспорта № 104	511882,96	1314983,40	51° 38' 55,609"	39° 25' 19,925"
67819	692	Земли транспорта № 104	511863,50	1314963,34	51° 38' 54,987"	39° 25' 18,869"
67820	693	Земли транспорта № 104	511849,95	1314949,38	51° 38' 54,555"	39° 25' 18,134"
67821	694	Земли транспорта № 104	511817,71	1314915,36	51° 38' 53,526"	39° 25' 16,343"
67822	695	Земли транспорта № 104	511794,26	1314888,03	51° 38' 52,779"	39° 25' 14,906"
67823	696	Земли транспорта № 104	511786,40	1314880,20	51° 38' 52,528"	39° 25' 14,494"
67824	697	Земли транспорта № 104	511768,79	1314861,26	51° 38' 51,966"	39° 25' 13,497"
67825	698	Земли транспорта № 104	511644,06	1314731,25	51° 38' 47,984"	39° 25' 6,653"
67826	699	Земли транспорта № 104	511610,43	1314695,30	51° 38' 46,911"	39° 25' 4,761"
67827	700	Земли транспорта № 104	511603,82	1314688,45	51° 38' 46,700"	39° 25' 4,401"
67828	701	Земли транспорта № 104	511598,26	1314682,54	51° 38' 46,523"	39° 25' 4,089"
67829	702	Земли транспорта № 104	511546,24	1314629,25	51° 38' 44,862"	39° 25' 1,284"
67830	703	Земли транспорта № 104	511527,35	1314608,77	51° 38' 44,259"	39° 25' 0,206"
67831	704	Земли транспорта № 104	511493,71	1314571,58	51° 38' 43,187"	39° 24' 58,250"
67832	705	Земли транспорта № 104	511489,82	1314568,05	51° 38' 43,062"	39° 24' 58,064"
67833	706	Земли транспорта № 104	511479,24	1314556,16	51° 38' 42,725"	39° 24' 57,438"
67834	707	Земли транспорта № 104	511473,62	1314550,11	51° 38' 42,545"	39° 24' 57,120"
67835	708	Земли транспорта № 104	511460,94	1314537,20	51° 38' 42,140"	39° 24' 56,440"
67836	709	Земли транспорта № 104	511438,64	1314514,51	51° 38' 41,428"	39° 24' 55,246"
67837	710	Земли транспорта № 104	511403,56	1314478,80	51° 38' 40,308"	39° 24' 53,366"
67838	711	Земли транспорта № 104	511362,14	1314434,52	51° 38' 38,987"	39° 24' 51,036"
67839	712	Земли транспорта № 104	511354,95	1314425,17	51° 38' 38,758"	39° 24' 50,545"
67840	713	Земли транспорта № 104	511349,44	1314419,10	51° 38' 38,582"	39° 24' 50,225"
67841	714	Земли транспорта № 104	511305,32	1314370,45	51° 38' 37,175"	39° 24' 47,666"
67842	715	Земли транспорта № 104	511287,69	1314353,46	51° 38' 36,611"	39° 24' 46,771"
67843	716	Земли транспорта № 104	511269,68	1314334,50	51° 38' 36,037"	39° 24' 45,774"
67844	717	Земли транспорта № 104	511268,71	1314333,48	51° 38' 36,006"	39° 24' 45,720"
67845	718	Земли транспорта № 104	511251,82	1314315,86	51° 38' 35,466"	39° 24' 44,792"

67846	719	Земли транспорта № 104	511245,70	1314309,01	51° 38' 35,271"	39° 24' 44,432"
67847	720	Земли транспорта № 104	511242,24	1314305,12	51° 38' 35,161"	39° 24' 44,228"
67848	721	Земли транспорта № 104	511211,85	1314272,34	51° 38' 34,191"	39° 24' 42,503"
67849	722	Земли транспорта № 104	511189,37	1314249,13	51° 38' 33,474"	39° 24' 41,281"
67850	723	Земли транспорта № 104	511164,81	1314222,05	51° 38' 32,690"	39° 24' 39,857"
67851	724	Земли транспорта № 104	511111,18	1314162,91	51° 38' 30,979"	39° 24' 36,747"
67852	725	Земли транспорта № 104	511098,09	1314148,48	51° 38' 30,562"	39° 24' 35,988"
67853	726	Земли транспорта № 104	511087,74	1314137,79	51° 38' 30,231"	39° 24' 35,425"
67854	727	Земли транспорта № 104	511079,19	1314128,96	51° 38' 29,958"	39° 24' 34,960"
67855	728	Земли транспорта № 104	511025,96	1314079,90	51° 38' 28,256"	39° 24' 32,374"
67856	729	Земли транспорта № 104	510993,93	1314057,60	51° 38' 27,229"	39° 24' 31,193"
67857	730	Земли транспорта № 104	510947,70	1314031,10	51° 38' 25,745"	39° 24' 29,785"
67858	731	Земли транспорта № 104	510940,99	1314027,21	51° 38' 25,529"	39° 24' 29,578"
67859	732	Земли транспорта № 104	510937,51	1314025,58	51° 38' 25,417"	39° 24' 29,492"
67860	733	Земли транспорта № 104	510940,64	1314019,80	51° 38' 25,521"	39° 24' 29,193"
67861	734	Земли транспорта № 104	510941,54	1314013,00	51° 38' 25,553"	39° 24' 28,840"
67862	735	Земли транспорта № 104	510943,36	1314013,81	51° 38' 25,611"	39° 24' 28,883"
67863	736	Земли транспорта № 104	510958,36	1314020,49	51° 38' 26,094"	39° 24' 29,240"
67864	737	Земли транспорта № 104	510983,28	1314032,99	51° 38' 26,895"	39° 24' 29,907"
67865	738	Земли транспорта № 104	511025,12	1314062,82	51° 38' 28,236"	39° 24' 31,485"
67866	739	Земли транспорта № 104	511037,71	1314068,63	51° 38' 28,641"	39° 24' 31,796"
67867	740	Земли транспорта № 104	511139,59	1314178,06	51° 38' 31,892"	39° 24' 37,553"
67868	741	Земли транспорта № 104	511198,91	1314242,42	51° 38' 33,785"	39° 24' 40,939"
67869	742	Земли транспорта № 104	511206,14	1314249,24	51° 38' 34,016"	39° 24' 41,298"
67870	743	Земли транспорта № 104	511201,76	1314252,92	51° 38' 33,873"	39° 24' 41,487"
67871	744	Земли транспорта № 104	511212,05	1314264,26	51° 38' 34,201"	39° 24' 42,083"
67872	745	Земли транспорта № 104	511215,50	1314268,01	51° 38' 34,311"	39° 24' 42,280"
67873	746	Земли транспорта № 104	511217,37	1314269,62	51° 38' 34,371"	39° 24' 42,365"
67874	747	Земли транспорта № 104	511222,08	1314270,64	51° 38' 34,523"	39° 24' 42,421"
67875	748	Земли транспорта № 104	511225,79	1314272,15	51° 38' 34,642"	39° 24' 42,502"
67876	749	Земли транспорта № 104	511230,39	1314276,54	51° 38' 34,789"	39° 24' 42,734"
67877	750	Земли транспорта № 104	511240,32	1314286,01	51° 38' 35,107"	39° 24' 43,233"
67878	751	Земли транспорта № 104	511254,67	1314295,13	51° 38' 35,567"	39° 24' 43,716"
67879	752	Земли транспорта № 104	511254,90	1314295,28	51° 38' 35,574"	39° 24' 43,724"
67880	753	Земли транспорта № 104	511260,36	1314298,81	51° 38' 35,750"	39° 24' 43,911"
67881	754	Земли транспорта № 104	511276,18	1314309,04	51° 38' 36,257"	39° 24' 44,454"
67882	755	Земли транспорта № 104	511292,63	1314338,60	51° 38' 36,777"	39° 24' 46,002"
67883	756	Земли транспорта № 104	511296,34	1314345,26	51° 38' 36,895"	39° 24' 46,351"
67884	757	Земли транспорта № 104	511310,98	1314371,56	51° 38' 37,357"	39° 24' 47,728"
67885	758	Земли транспорта № 104	511314,51	1314367,58	51° 38' 37,473"	39° 24' 47,523"
67886	759	Земли транспорта № 104	511361,72	1314417,28	51° 38' 38,980"	39° 24' 50,139"

67887	760	Земли транспорта № 104	511381,41	1314437,23	51° 38' 39,609"	39° 24' 51,189"
67888	761	Земли транспорта № 104	511378,68	1314439,81	51° 38' 39,519"	39° 24' 51,322"
67889	762	Земли транспорта № 104	511391,34	1314453,24	51° 38' 39,924"	39° 24' 52,028"
67890	763	Земли транспорта № 104	511394,27	1314450,26	51° 38' 40,020"	39° 24' 51,875"
67891	764	Земли транспорта № 104	511449,85	1314506,57	51° 38' 41,794"	39° 24' 54,840"
67892	765	Земли транспорта № 104	511590,46	1314645,83	51° 38' 46,286"	39° 25' 2,175"
67893	766	Земли транспорта № 104	511654,68	1314715,30	51° 38' 48,335"	39° 25' 5,831"
67894	767	Земли транспорта № 104	511664,93	1314726,25	51° 38' 48,662"	39° 25' 6,407"
67895	768	Земли транспорта № 104	511712,48	1314775,21	51° 38' 50,180"	39° 25' 8,985"
67896	769	Земли транспорта № 104	511852,88	1314920,73	51° 38' 54,662"	39° 25' 16,646"
67897	770	Земли транспорта № 104	511874,58	1314909,97	51° 38' 55,368"	39° 25' 16,101"
67898	771	Земли транспорта № 104	511888,01	1314897,60	51° 38' 55,808"	39° 25' 15,466"
67899	772	Земли транспорта № 104	511901,94	1314877,26	51° 38' 56,267"	39° 25' 14,418"
67900	773	Земли транспорта № 104	511905,39	1314870,07	51° 38' 56,381"	39° 25' 14,046"
67901	774	Земли транспорта № 104	511908,21	1314859,19	51° 38' 56,477"	39° 25' 13,482"
67902	775	Земли транспорта № 104	511912,02	1314838,97	51° 38' 56,609"	39° 25' 12,433"
67903	776	Земли транспорта № 104	511914,45	1314806,71	51° 38' 56,701"	39° 25' 10,757"
67904	777	Земли транспорта № 104	511916,06	1314743,09	51° 38' 56,779"	39° 25' 7,450"
67905	778	Земли транспорта № 104	511916,61	1314721,76	51° 38' 56,806"	39° 25' 6,341"
67906	779	Земли транспорта № 104	511922,75	1314642,31	51° 38' 57,037"	39° 25' 2,213"
67907	780	Земли транспорта № 104	511940,65	1314594,27	51° 38' 57,636"	39° 24' 59,727"
67908	781	Земли транспорта № 104	511953,73	1314560,67	51° 38' 58,073"	39° 24' 57,988"
67909	782	Земли транспорта № 104	511960,30	1314543,38	51° 38' 58,293"	39° 24' 57,093"
67910	783	Земли транспорта № 104	511953,32	1314540,82	51° 38' 58,068"	39° 24' 56,956"
67911	784	Земли транспорта № 104	511919,81	1314500,11	51° 38' 57,001"	39° 24' 54,816"
67912	785	Земли транспорта № 104	511900,30	1314495,45	51° 38' 56,372"	39° 24' 54,561"
67913	786	Земли транспорта № 104	511883,37	1314483,22	51° 38' 55,829"	39° 24' 53,914"
67914	787	Земли транспорта № 104	511870,42	1314477,39	51° 38' 55,413"	39° 24' 53,602"
67915	788	Земли транспорта № 104	511863,30	1314476,96	51° 38' 55,182"	39° 24' 53,575"
67916	789	Земли транспорта № 104	511851,31	1314469,35	51° 38' 54,798"	39° 24' 53,171"
67917	790	Земли транспорта № 104	511846,15	1314464,54	51° 38' 54,633"	39° 24' 52,917"
67918	791	Земли транспорта № 104	511818,11	1314447,85	51° 38' 53,732"	39° 24' 52,031"
67919	792	Земли транспорта № 104	511812,58	1314449,41	51° 38' 53,553"	39° 24' 52,108"
67920	793	Земли транспорта № 104	511805,76	1314443,25	51° 38' 53,335"	39° 24' 51,784"
67921	794	Земли транспорта № 104	511798,63	1314441,61	51° 38' 53,105"	39° 24' 51,694"
67922	795	Земли транспорта № 104	511793,04	1314438,24	51° 38' 52,925"	39° 24' 51,515"
67923	796	Земли транспорта № 104	511782,84	1314426,67	51° 38' 52,600"	39° 24' 50,906"
67924	797	Земли транспорта № 104	511751,76	1314408,84	51° 38' 51,602"	39° 24' 49,958"
67925	798	Земли транспорта № 104	511677,58	1314368,94	51° 38' 49,219"	39° 24' 47,834"
67926	799	Земли транспорта № 104	511632,63	1314338,37	51° 38' 47,777"	39° 24' 46,215"
67927	800	Земли транспорта № 104	511578,32	1314291,40	51° 38' 46,039"	39° 24' 43,736"

67928	801	Земли транспорта № 104	511539,56	1314265,23	51° 38' 44,796"	39° 24' 42,350"
67929	802	Земли транспорта № 104	511534,65	1314260,69	51° 38' 44,639"	39° 24' 42,111"
67930	803	Земли транспорта № 104	511508,68	1314232,56	51° 38' 43,810"	39° 24' 40,631"
67931	804	Земли транспорта № 104	511482,65	1314196,52	51° 38' 42,983"	39° 24' 38,739"
67932	805	Земли транспорта № 104	511466,50	1314170,20	51° 38' 42,472"	39° 24' 37,360"
67933	806	Земли транспорта № 104	511429,13	1314132,20	51° 38' 41,278"	39° 24' 35,359"
67934	807	Земли транспорта № 104	511412,08	1314118,89	51° 38' 40,732"	39° 24' 34,656"
67935	808	Земли транспорта № 104	511396,10	1314104,92	51° 38' 40,221"	39° 24' 33,919"
67936	809	Земли транспорта № 104	511386,95	1314093,68	51° 38' 39,929"	39° 24' 33,328"
67937	810	Земли транспорта № 104	511366,04	1314053,13	51° 38' 39,269"	39° 24' 31,206"
67938	811	Земли транспорта № 104	511355,58	1314026,84	51° 38' 38,942"	39° 24' 29,832"
67939	812	Земли транспорта № 104	511343,40	1314006,94	51° 38' 38,556"	39° 24' 28,789"
67940	813	Земли транспорта № 104	511344,56	1314001,77	51° 38' 38,596"	39° 24' 28,521"
67941	814	Земли транспорта № 104	511344,37	1313965,74	51° 38' 38,604"	39° 24' 26,648"
67942	815	Земли транспорта № 104	511351,59	1313934,32	51° 38' 38,851"	39° 24' 25,018"
67943	816	Земли транспорта № 104	511364,36	1313895,83	51° 38' 39,279"	39° 24' 23,025"
67944	817	Земли транспорта № 104	511371,12	1313870,54	51° 38' 39,509"	39° 24' 21,715"
67945	818	Земли транспорта № 104	511386,98	1313846,14	51° 38' 40,032"	39° 24' 20,456"
67946	819	Земли транспорта № 104	511401,89	1313830,40	51° 38' 40,520"	39° 24' 19,648"
67947	820	Земли транспорта № 104	511421,58	1313812,41	51° 38' 41,165"	39° 24' 18,725"
67948	821	Земли транспорта № 104	511437,41	1313792,59	51° 38' 41,685"	39° 24' 17,705"
67949	822	Земли транспорта № 104	511470,06	1313763,01	51° 38' 42,753"	39° 24' 16,188"
67950	823	Земли транспорта № 104	511470,40	1313762,70	51° 38' 42,764"	39° 24' 16,172"
67951	824	Земли транспорта № 104	511558,13	1313683,22	51° 38' 45,635"	39° 24' 12,097"
67952	825	Земли транспорта № 104	511595,31	1313651,09	51° 38' 46,851"	39° 24' 10,450"
67953	826	Земли транспорта № 104	511631,19	1313616,04	51° 38' 48,026"	39° 24' 8,651"
67954	827	Земли транспорта № 104	511649,64	1313593,82	51° 38' 48,632"	39° 24' 7,508"
67955	828	Земли транспорта № 104	511676,41	1313577,84	51° 38' 49,505"	39° 24' 6,694"
67956	829	Земли транспорта № 104	511724,73	1313529,28	51° 38' 51,087"	39° 24' 4,200"
67957	830	Земли транспорта № 104	511789,01	1313466,50	51° 38' 53,193"	39° 24' 0,978"
67958	831	Земли транспорта № 104	511797,54	1313460,12	51° 38' 53,471"	39° 24' 0,651"
67959	832	Земли транспорта № 104	511802,53	1313450,94	51° 38' 53,636"	39° 24' 0,177"
67960	833	Земли транспорта № 104	511801,12	1313448,91	51° 38' 53,591"	39° 24' 0,071"
67961	834	Земли транспорта № 104	511803,44	1313446,58	51° 38' 53,667"	39° 23' 59,951"
67962	835	Земли транспорта № 104	511802,27	1313445,15	51° 38' 53,630"	39° 23' 59,876"
67963	836	Земли транспорта № 104	511804,81	1313443,33	51° 38' 53,713"	39° 23' 59,783"
67964	837	Земли транспорта № 104	511810,29	1313462,07	51° 38' 53,883"	39° 24' 0,761"
67965	838	Земли транспорта № 104	511719,25	1313546,98	51° 38' 50,903"	39° 24' 5,117"
67966	839	Земли транспорта № 104	511569,56	1313687,62	51° 38' 46,003"	39° 24' 12,333"
67967	840	Земли транспорта № 104	511508,85	1313744,66	51° 38' 44,016"	39° 24' 15,259"
67968	841	Земли транспорта № 104	511429,90	1313817,27	51° 38' 41,432"	39° 24' 18,983"

67969	842	Земли транспорта № 104	511389,12	1313860,93	51° 38' 40,095"	39° 24' 21,227"
67970	843	Земли транспорта № 104	511372,74	1313898,04	51° 38' 39,550"	39° 24' 23,146"
67971	844	Земли транспорта № 104	511356,30	1313948,45	51° 38' 38,997"	39° 24' 25,756"
67972	845	Земли транспорта № 104	511351,36	1313977,94	51° 38' 38,825"	39° 24' 27,287"
67973	846	Земли транспорта № 104	511353,06	1314000,58	51° 38' 38,871"	39° 24' 28,465"
67974	847	Земли транспорта № 104	511354,24	1314005,33	51° 38' 38,907"	39° 24' 28,713"
67975	848	Земли транспорта № 104	511364,69	1314028,13	51° 38' 39,236"	39° 24' 29,905"
67976	849	Земли транспорта № 104	511382,91	1314065,88	51° 38' 39,810"	39° 24' 31,880"
67977	850	Земли транспорта № 104	511398,89	1314095,93	51° 38' 40,315"	39° 24' 33,453"
67978	851	Земли транспорта № 104	511405,57	1314102,22	51° 38' 40,528"	39° 24' 33,785"
67979	852	Земли транспорта № 104	511420,72	1314116,46	51° 38' 41,012"	39° 24' 34,535"
67980	853	Земли транспорта № 104	511451,96	1314142,06	51° 38' 42,013"	39° 24' 35,887"
67981	854	Земли транспорта № 104	511520,40	1314230,47	51° 38' 44,191"	39° 24' 40,530"
67982	855	Земли транспорта № 104	511555,59	1314268,78	51° 38' 45,313"	39° 24' 42,545"
67983	856	Земли транспорта № 104	511581,03	1314288,16	51° 38' 46,128"	39° 24' 43,570"
67984	857	Земли транспорта № 104	511606,80	1314304,76	51° 38' 46,955"	39° 24' 44,450"
67985	858	Земли транспорта № 104	511625,87	1314318,86	51° 38' 47,566"	39° 24' 45,196"
67986	859	Земли транспорта № 104	511648,22	1314333,56	51° 38' 48,283"	39° 24' 45,975"
67987	860	Земли транспорта № 104	511661,07	1314344,99	51° 38' 48,694"	39° 24' 46,578"
67988	861	Земли транспорта № 104	511689,79	1314362,27	51° 38' 49,616"	39° 24' 47,495"
67989	862	Земли транспорта № 104	511746,41	1314391,75	51° 38' 51,436"	39° 24' 49,066"
67990	863	Земли транспорта № 104	511771,64	1314409,34	51° 38' 52,245"	39° 24' 49,997"
67991	864	Земли транспорта № 104	511791,11	1314420,92	51° 38' 52,870"	39° 24' 50,613"
67992	865	Земли транспорта № 104	511794,84	1314429,06	51° 38' 52,987"	39° 24' 51,038"
67993	866	Земли транспорта № 104	511816,61	1314437,37	51° 38' 53,688"	39° 24' 51,485"
67994	867	Земли транспорта № 104	511860,52	1314457,57	51° 38' 55,100"	39° 24' 52,565"
67995	868	Земли транспорта № 104	511892,43	1314473,33	51° 38' 56,126"	39° 24' 53,405"
67996	869	Земли транспорта № 104	511920,21	1314481,22	51° 38' 57,022"	39° 24' 53,834"
67997	870	Земли транспорта № 104	511931,23	1314489,73	51° 38' 57,375"	39° 24' 54,284"
67998	871	Земли транспорта № 104	511979,89	1314449,04	51° 38' 58,966"	39° 24' 52,200"
67999	872	Земли транспорта № 104	511999,81	1314434,99	51° 38' 59,616"	39° 24' 51,483"
68000	873	Земли транспорта № 104	512041,29	1314402,35	51° 39' 0,971"	39° 24' 49,813"
68001	874	Земли транспорта № 104	512058,31	1314390,19	51° 39' 1,527"	39° 24' 49,191"
68002	875	Земли транспорта № 104	512103,33	1314355,17	51° 39' 2,998"	39° 24' 47,400"
68003	876	Земли транспорта № 104	512190,77	1314287,38	51° 39' 5,855"	39° 24' 43,932"
68004	877	Земли транспорта № 104	512244,51	1314248,88	51° 39' 7,609"	39° 24' 41,965"
68005	878	Земли транспорта № 104	512252,42	1314238,40	51° 39' 7,869"	39° 24' 41,426"
68006	879	Земли транспорта № 104	512248,30	1314221,13	51° 39' 7,743"	39° 24' 40,525"
68007	880	Земли транспорта № 104	512256,73	1314213,56	51° 39' 8,019"	39° 24' 40,137"
68008	881	Земли транспорта № 104	512277,12	1314222,36	51° 39' 8,675"	39° 24' 40,608"
68009	882	Земли транспорта № 104	512294,02	1314212,03	51° 39' 9,226"	39° 24' 40,082"

68010	883	Земли транспорта № 104	512359,06	1314163,31	51° 39' 11,350"	39° 24' 37,591"
68011	884	Земли транспорта № 104	512421,00	1314115,50	51° 39' 13,374"	39° 24' 35,145"
68012	885	Земли транспорта № 104	512495,37	1314062,72	51° 39' 15,801"	39° 24' 32,449"
68013	886	Земли транспорта № 104	512507,44	1314055,10	51° 39' 16,195"	39° 24' 32,060"
68014	887	Земли транспорта № 104	512653,57	1313963,34	51° 39' 20,960"	39° 24' 27,384"
68015	888	Земли транспорта № 104	512656,62	1313955,42	51° 39' 21,062"	39° 24' 26,974"
68016	889	Земли транспорта № 104	512645,91	1313949,14	51° 39' 20,718"	39° 24' 26,640"
68017	890	Земли транспорта № 104	512653,07	1313939,20	51° 39' 20,954"	39° 24' 26,128"
68018	891	Земли транспорта № 104	512679,18	1313946,91	51° 39' 21,795"	39° 24' 26,546"
68019	892	Земли транспорта № 104	512696,72	1313937,83	51° 39' 22,366"	39° 24' 26,086"
68020	893	Земли транспорта № 104	512723,30	1313921,20	51° 39' 23,233"	39° 24' 25,238"
68021	894	Земли транспорта № 104	512726,43	1313918,02	51° 39' 23,336"	39° 24' 25,075"
68022	895	Земли транспорта № 104	512727,20	1313910,07	51° 39' 23,364"	39° 24' 24,662"
68023	896	Земли транспорта № 104	512735,55	1313905,74	51° 39' 23,636"	39° 24' 24,442"
68024	897	Земли транспорта № 104	512755,17	1313893,14	51° 39' 24,276"	39° 24' 23,800"
68025	898	Земли транспорта № 104	512782,80	1313871,44	51° 39' 25,178"	39° 24' 22,689"
68026	899	Земли транспорта № 104	512796,53	1313875,51	51° 39' 25,621"	39° 24' 22,910"
68027	900	Земли транспорта № 104	512868,88	1313826,25	51° 39' 27,982"	39° 24' 20,395"
68028	901	Земли транспорта № 104	512893,19	1313801,38	51° 39' 28,778"	39° 24' 19,117"
68029	902	Земли транспорта № 104	513014,18	1313657,00	51° 39' 32,751"	39° 24' 11,687"
68030	903	Земли транспорта № 104	513029,43	1313643,13	51° 39' 33,250"	39° 24' 10,975"
68031	904	Земли транспорта № 104	513031,04	1313642,14	51° 39' 33,303"	39° 24' 10,925"
68032	905	Земли транспорта № 104	513051,71	1313630,21	51° 39' 33,976"	39° 24' 10,318"
68033	906	Земли транспорта № 104	513110,77	1313597,43	51° 39' 35,901"	39° 24' 8,651"
68034	907	Земли транспорта № 104	513104,68	1313593,94	51° 39' 35,705"	39° 24' 8,466"
68035	908	Земли транспорта № 104	513085,20	1313577,55	51° 39' 35,081"	39° 24' 7,600"
68036	909	Земли транспорта № 104	513123,24	1313535,24	51° 39' 36,329"	39° 24' 5,424"
68037	910	Земли транспорта № 104	513128,09	1313539,28	51° 39' 36,485"	39° 24' 5,638"
68038	911	Земли транспорта № 104	513150,86	1313537,16	51° 39' 37,222"	39° 24' 5,542"
68039	912	Земли транспорта № 104	513150,86	1313519,87	51° 39' 37,229"	39° 24' 4,643"
68040	913	Земли транспорта № 104	513150,89	1313517,85	51° 39' 37,231"	39° 24' 4,538"
68041	914	Земли транспорта № 104	513165,24	1313526,82	51° 39' 37,691"	39° 24' 5,014"
68042	915	Земли транспорта № 104	513164,86	1313537,17	51° 39' 37,675"	39° 24' 5,552"
68043	916	Земли транспорта № 104	513163,33	1313579,41	51° 39' 37,608"	39° 24' 7,748"
68044	917	Земли транспорта № 104	513159,92	1313585,40	51° 39' 37,496"	39° 24' 8,058"
68045	918	Земли транспорта № 104	513216,60	1313582,20	51° 39' 39,331"	39° 24' 7,928"
68046	919	Земли транспорта № 104	513242,24	1313568,79	51° 39' 40,165"	39° 24' 7,247"
68047	920	Земли транспорта № 104	513265,07	1313576,29	51° 39' 40,901"	39° 24' 7,653"
68048	921	Земли транспорта № 104	513275,62	1313588,75	51° 39' 41,237"	39° 24' 8,308"
68049	922	Земли транспорта № 104	513284,00	1313599,58	51° 39' 41,504"	39° 24' 8,876"
68050	923	Земли транспорта № 104	513334,69	1313619,80	51° 39' 43,136"	39° 24' 9,961"

68051	924	Земли транспорта № 104	513341,19	1313622,38	51° 39' 43,345"	39° 24' 10,100"
68052	925	Земли транспорта № 104	513345,16	1313613,73	51° 39' 43,477"	39° 24' 9,653"
68053	926	Земли транспорта № 104	513351,12	1313599,94	51° 39' 43,675"	39° 24' 8,939"
68054	927	Земли транспорта № 104	513396,82	1313619,70	51° 39' 45,146"	39° 24' 9,997"
68055	928	Земли транспорта № 104	513391,06	1313633,55	51° 39' 44,954"	39° 24' 10,714"
68056	929	Земли транспорта № 104	513387,48	1313642,33	51° 39' 44,834"	39° 24' 11,168"
68057	930	Земли транспорта № 104	513428,34	1313661,22	51° 39' 46,148"	39° 24' 12,178"
68058	931	Земли транспорта № 104	513458,47	1313675,32	51° 39' 47,117"	39° 24' 12,931"
68059	932	Земли транспорта № 104	513634,67	1313751,65	51° 39' 52,787"	39° 24' 17,017"
68060	933	Земли транспорта № 104	513728,82	1313790,59	51° 39' 55,817"	39° 24' 19,105"
68061	934	Земли транспорта № 104	513852,31	1313845,12	51° 39' 59,790"	39° 24' 22,023"
68062	935	Земли транспорта № 104	513925,93	1313870,91	51° 40' 2,161"	39° 24' 23,413"
68063	936	Земли транспорта № 104	513949,78	1313878,30	51° 40' 2,929"	39° 24' 23,813"
68064	937	Земли транспорта № 104	514022,38	1313891,09	51° 40' 5,273"	39° 24' 24,526"
68065	938	Земли транспорта № 104	514100,10	1313904,02	51° 40' 7,782"	39° 24' 25,250"
68066	939	Земли транспорта № 104	514255,45	1313929,87	51° 40' 12,797"	39° 24' 26,697"
68067	940	Земли транспорта № 104	514357,96	1313944,69	51° 40' 16,107"	39° 24' 27,536"
68068	941	Земли транспорта № 104	514414,87	1313953,29	51° 40' 17,945"	39° 24' 28,021"
68069	942	Земли транспорта № 104	514623,38	1313986,55	51° 40' 24,677"	39° 24' 29,889"
68070	943	Земли транспорта № 104	514678,81	1313993,92	51° 40' 26,467"	39° 24' 30,309"
68071	944	Земли транспорта № 104	514700,28	1313994,35	51° 40' 27,162"	39° 24' 30,345"
68072	945	Земли транспорта № 104	514720,85	1313992,92	51° 40' 27,828"	39° 24' 30,285"
68073	946	Земли транспорта № 104	514797,30	1313970,54	51° 40' 30,310"	39° 24' 29,170"
68074	947	Земли транспорта № 104	514958,77	1313890,40	51° 40' 35,567"	39° 24' 25,107"
68075	948	Земли транспорта № 104	515063,34	1313839,14	51° 40' 38,971"	39° 24' 22,508"
68076	949	Земли транспорта № 104	515131,14	1313807,58	51° 40' 41,177"	39° 24' 20,910"
68077	950	Земли транспорта № 104	515133,77	1313806,36	51° 40' 41,263"	39° 24' 20,848"
68078	951	Земли транспорта № 104	515181,31	1313779,28	51° 40' 42,812"	39° 24' 19,470"
68079	952	Земли транспорта № 104	515193,61	1313769,70	51° 40' 43,214"	39° 24' 18,980"
68080	953	Земли транспорта № 104	515208,72	1313755,71	51° 40' 43,708"	39° 24' 18,262"
68081	954	Земли транспорта № 104	515218,75	1313734,55	51° 40' 44,041"	39° 24' 17,167"
68082	955	Земли транспорта № 104	515253,87	1313621,35	51° 40' 45,224"	39° 24' 11,300"
68083	956	Земли транспорта № 104	515289,88	1313495,11	51° 40' 46,440"	39° 24' 4,754"
68084	957	Земли транспорта № 104	515302,87	1313448,68	51° 40' 46,879"	39° 24' 2,346"
68085	958	Земли транспорта № 104	515315,64	1313412,20	51° 40' 47,307"	39° 24' 0,456"
68086	959	Земли транспорта № 104	515321,68	1313398,37	51° 40' 47,508"	39° 23' 59,740"
68087	960	Земли транспорта № 104	515329,37	1313386,72	51° 40' 47,762"	39° 23' 59,139"
68088	961	Земли транспорта № 104	515331,52	1313384,64	51° 40' 47,832"	39° 23' 59,032"
68089	962	Земли транспорта № 104	515333,42	1313379,76	51° 40' 47,895"	39° 23' 58,779"
68090	963	Земли транспорта № 104	515362,21	1313345,44	51° 40' 48,841"	39° 23' 57,012"
68091	964	Земли транспорта № 104	515387,37	1313320,31	51° 40' 49,665"	39° 23' 55,721"

68092	965	Земли транспорта № 104	515415,91	1313296,44	51° 40' 50,598"	39° 23' 54,497"
68093	966	Земли транспорта № 104	515434,38	1313287,10	51° 40' 51,199"	39° 23' 54,023"
68094	967	Земли транспорта № 104	515458,97	1313275,52	51° 40' 51,999"	39° 23' 53,436"
68095	968	Земли транспорта № 104	515484,47	1313269,16	51° 40' 52,827"	39° 23' 53,122"
68096	969	Земли транспорта № 104	515514,42	1313264,97	51° 40' 53,798"	39° 23' 52,923"
68097	970	Земли транспорта № 104	515535,87	1313264,73	51° 40' 54,491"	39° 23' 52,925"
68098	971	Земли транспорта № 104	515548,91	1313264,58	51° 40' 54,914"	39° 23' 52,926"
68099	972	Земли транспорта № 104	515563,82	1313263,25	51° 40' 55,396"	39° 23' 52,866"
68100	973	Земли транспорта № 104	515580,14	1313264,01	51° 40' 55,924"	39° 23' 52,916"
68101	974	Земли транспорта № 104	515709,19	1313270,00	51° 41' 0,097"	39° 23' 53,312"
68102	975	Земли транспорта № 104	515748,08	1313270,52	51° 41' 1,355"	39° 23' 53,365"
68103	976	Земли транспорта № 104	515786,98	1313271,04	51° 41' 2,613"	39° 23' 53,417"
68104	977	Земли транспорта № 104	515823,80	1313272,17	51° 41' 3,804"	39° 23' 53,500"
68105	978	Земли транспорта № 104	515871,90	1313273,64	51° 41' 5,359"	39° 23' 53,608"
68106	979	Земли транспорта № 104	516004,12	1313281,76	51° 41' 9,633"	39° 23' 54,117"
68107	980	Земли транспорта № 104	516014,25	1313281,78	51° 41' 9,961"	39° 23' 54,124"
68108	981	Земли транспорта № 104	516047,62	1313281,86	51° 41' 11,040"	39° 23' 54,150"
68109	982	Земли транспорта № 104	516069,60	1313281,91	51° 41' 11,752"	39° 23' 54,167"
68110	983	Земли транспорта № 104	516087,78	1313280,92	51° 41' 12,340"	39° 23' 54,128"
68111	984	Земли транспорта № 104	516096,45	1313300,26	51° 41' 12,613"	39° 23' 55,140"
68112	985	Земли транспорта № 104	516063,66	1313301,13	51° 41' 11,552"	39° 23' 55,164"
68113	986	Земли транспорта № 104	516004,94	1313298,56	51° 41' 9,653"	39° 23' 54,991"
68114	987	Земли транспорта № 104	515945,82	1313297,12	51° 41' 7,741"	39° 23' 54,878"
68115	988	Земли транспорта № 104	515870,11	1313292,73	51° 41' 5,293"	39° 23' 54,600"
68116	989	Земли транспорта № 104	515819,96	1313293,15	51° 41' 3,671"	39° 23' 54,589"
68117	990	Земли транспорта № 104	515783,14	1313292,37	51° 41' 2,480"	39° 23' 54,525"
68118	991	Земли транспорта № 104	515639,81	1313285,53	51° 40' 57,846"	39° 23' 54,075"
68119	992	Земли транспорта № 104	515628,63	1313287,73	51° 40' 57,483"	39° 23' 54,182"
68120	993	Земли транспорта № 104	515625,68	1313291,27	51° 40' 57,386"	39° 23' 54,365"
68121	994	Земли транспорта № 104	515604,87	1313290,91	51° 40' 56,713"	39° 23' 54,332"
68122	995	Земли транспорта № 104	515601,55	1313283,72	51° 40' 56,609"	39° 23' 53,956"
68123	996	Земли транспорта № 104	515598,56	1313283,04	51° 40' 56,512"	39° 23' 53,919"
68124	997	Земли транспорта № 104	515593,68	1313281,93	51° 40' 56,355"	39° 23' 53,858"
68125	998	Земли транспорта № 104	515562,02	1313282,84	51° 40' 55,330"	39° 23' 53,884"
68126	999	Земли транспорта № 104	515538,54	1313283,32	51° 40' 54,570"	39° 23' 53,894"
68127	1000	Земли транспорта № 104	515518,57	1313284,28	51° 40' 53,924"	39° 23' 53,931"
68128	1001	Земли транспорта № 104	515506,60	1313285,88	51° 40' 53,536"	39° 23' 54,006"
68129	1002	Земли транспорта № 104	515494,28	1313287,52	51° 40' 53,137"	39° 23' 54,084"
68130	1003	Земли транспорта № 104	515465,27	1313295,47	51° 40' 52,195"	39° 23' 54,479"
68131	1004	Земли транспорта № 104	515463,40	1313295,98	51° 40' 52,134"	39° 23' 54,504"
68132	1005	Земли транспорта № 104	515444,94	1313304,32	51° 40' 51,534"	39° 23' 54,926"

68133	1006	Земли транспорта № 104	515444,79	1313304,42	51° 40' 51,529"	39° 23' 54,931"
68134	1007	Земли транспорта № 104	515422,81	1313319,01	51° 40' 50,812"	39° 23' 55,676"
68135	1008	Земли транспорта № 104	515401,76	1313333,50	51° 40' 50,125"	39° 23' 56,416"
68136	1009	Земли транспорта № 104	515374,80	1313359,89	51° 40' 49,242"	39° 23' 57,772"
68137	1010	Земли транспорта № 104	515351,45	1313387,22	51° 40' 48,476"	39° 23' 59,179"
68138	1011	Земли транспорта № 104	515343,25	1313397,67	51° 40' 48,206"	39° 23' 59,718"
68139	1012	Земли транспорта № 104	515335,95	1313410,27	51° 40' 47,965"	39° 24' 0,369"
68140	1013	Земли транспорта № 104	515328,45	1313427,57	51° 40' 47,715"	39° 24' 1,264"
68141	1014	Земли транспорта № 104	515318,64	1313457,78	51° 40' 47,385"	39° 24' 2,830"
68142	1015	Земли транспорта № 104	515307,19	1313501,66	51° 40' 46,997"	39° 24' 5,106"
68143	1016	Земли транспорта № 104	515299,23	1313530,99	51° 40' 46,728"	39° 24' 6,627"
68144	1017	Земли транспорта № 104	515290,24	1313563,05	51° 40' 46,424"	39° 24' 8,289"
68145	1018	Земли транспорта № 104	515263,39	1313652,31	51° 40' 45,519"	39° 24' 12,917"
68146	1019	Земли транспорта № 104	515241,38	1313729,34	51° 40' 44,775"	39° 24' 16,911"
68147	1020	Земли транспорта № 104	515220,55	1313763,45	51° 40' 44,088"	39° 24' 18,672"
68148	1021	Земли транспорта № 104	515202,67	1313784,53	51° 40' 43,501"	39° 24' 19,758"
68149	1022	Земли транспорта № 104	515143,70	1313815,77	51° 40' 41,580"	39° 24' 21,345"
68150	1023	Земли транспорта № 104	514983,71	1313893,18	51° 40' 36,372"	39° 24' 25,268"
68151	1024	Земли транспорта № 104	514783,64	1313994,00	51° 40' 29,859"	39° 24' 30,382"
68152	1025	Земли транспорта № 104	514743,81	1314006,49	51° 40' 28,565"	39° 24' 31,006"
68153	1026	Земли транспорта № 104	514714,82	1314011,70	51° 40' 27,625"	39° 24' 31,258"
68154	1027	Земли транспорта № 104	514684,28	1314010,02	51° 40' 26,638"	39° 24' 31,150"
68155	1028	Земли транспорта № 104	514600,69	1313999,54	51° 40' 23,938"	39° 24' 30,550"
68156	1029	Земли транспорта № 104	514586,45	1314007,99	51° 40' 23,473"	39° 24' 30,980"
68157	1030	Земли транспорта № 104	514577,41	1314005,89	51° 40' 23,182"	39° 24' 30,865"
68158	1031	Земли транспорта № 104	514570,55	1313995,15	51° 40' 22,964"	39° 24' 30,301"
68159	1032	Земли транспорта № 104	514553,46	1313991,08	51° 40' 22,413"	39° 24' 30,078"
68160	1033	Земли транспорта № 104	514364,14	1313962,19	51° 40' 16,300"	39° 24' 28,451"
68161	1034	Земли транспорта № 104	514244,69	1313943,84	51° 40' 12,443"	39° 24' 27,417"
68162	1035	Земли транспорта № 104	514231,69	1313946,58	51° 40' 12,022"	39° 24' 27,551"
68163	1036	Земли транспорта № 104	514229,22	1313954,56	51° 40' 11,938"	39° 24' 27,965"
68164	1037	Земли транспорта № 104	514215,92	1313952,28	51° 40' 11,509"	39° 24' 27,837"
68165	1038	Земли транспорта № 104	514215,51	1313943,61	51° 40' 11,499"	39° 24' 27,386"
68166	1039	Земли транспорта № 104	514203,53	1313937,45	51° 40' 11,114"	39° 24' 27,058"
68167	1040	Земли транспорта № 104	514092,42	1313919,13	51° 40' 7,527"	39° 24' 26,031"
68168	1041	Земли транспорта № 104	513951,24	1313895,84	51° 40' 2,969"	39° 24' 24,727"
68169	1042	Земли транспорта № 104	513926,93	1313889,72	51° 40' 2,185"	39° 24' 24,392"
68170	1043	Земли транспорта № 104	513810,02	1313844,24	51° 39' 58,422"	39° 24' 21,949"
68171	1044	Земли транспорта № 104	513793,48	1313840,73	51° 39' 57,888"	39° 24' 21,756"
68172	1045	Земли транспорта № 104	513785,96	1313838,02	51° 39' 57,646"	39° 24' 21,610"
68173	1046	Земли транспорта № 104	513779,27	1313831,55	51° 39' 57,432"	39° 24' 21,269"

68174	1047	Земли транспорта № 104	513743,40	1313815,89	51° 39' 56,278"	39° 24' 20,431"
68175	1048	Земли транспорта № 104	513738,65	1313815,74	51° 39' 56,124"	39° 24' 20,420"
68176	1049	Земли транспорта № 104	513730,92	1313824,44	51° 39' 55,871"	39° 24' 20,867"
68177	1050	Земли транспорта № 104	513720,50	1313819,60	51° 39' 55,536"	39° 24' 20,609"
68178	1051	Земли транспорта № 104	513725,01	1313808,54	51° 39' 55,686"	39° 24' 20,036"
68179	1052	Земли транспорта № 104	513721,29	1313804,72	51° 39' 55,567"	39° 24' 19,835"
68180	1053	Земли транспорта № 104	513611,26	1313755,99	51° 39' 52,028"	39° 24' 17,228"
68181	1054	Земли транспорта № 104	513460,68	1313690,72	51° 39' 47,183"	39° 24' 13,733"
68182	1055	Земли транспорта № 104	513309,47	1313627,86	51° 39' 42,316"	39° 24' 10,364"
68183	1056	Земли транспорта № 104	513297,81	1313623,17	51° 39' 41,941"	39° 24' 10,113"
68184	1057	Земли транспорта № 104	513246,58	1313605,23	51° 39' 40,291"	39° 24' 9,146"
68185	1058	Земли транспорта № 104	513204,83	1313597,86	51° 39' 38,943"	39° 24' 8,735"
68186	1059	Земли транспорта № 104	513169,21	1313600,23	51° 39' 37,790"	39° 24' 8,835"
68187	1060	Земли транспорта № 104	513127,05	1313610,65	51° 39' 36,422"	39° 24' 9,350"
68188	1061	Земли транспорта № 104	513093,18	1313623,59	51° 39' 35,321"	39° 24' 10,001"
68189	1062	Земли транспорта № 104	513062,69	1313641,25	51° 39' 34,327"	39° 24' 10,899"
68190	1063	Земли транспорта № 104	513061,10	1313651,62	51° 39' 34,272"	39° 24' 11,438"
68191	1064	Земли транспорта № 104	513056,07	1313655,88	51° 39' 34,107"	39° 24' 11,656"
68192	1065	Земли транспорта № 104	513039,67	1313656,56	51° 39' 33,576"	39° 24' 11,680"
68193	1066	Земли транспорта № 104	513018,54	1313677,27	51° 39' 32,884"	39° 24' 12,744"
68194	1067	Земли транспорта № 104	512985,14	1313717,78	51° 39' 31,787"	39° 24' 14,829"
68195	1068	Земли транспорта № 104	512958,32	1313750,16	51° 39' 30,906"	39° 24' 16,496"
68196	1069	Земли транспорта № 104	512915,86	1313802,51	51° 39' 29,511"	39° 24' 19,191"
68197	1070	Земли транспорта № 104	512860,98	1313856,80	51° 39' 27,714"	39° 24' 21,979"
68198	1071	Земли транспорта № 104	512843,86	1313870,52	51° 39' 27,154"	39° 24' 22,681"
68199	1072	Земли транспорта № 104	512805,56	1313892,58	51° 39' 25,906"	39° 24' 23,804"
68200	1073	Земли транспорта № 104	512804,08	1313901,26	51° 39' 25,855"	39° 24' 24,254"
68201	1074	Земли транспорта № 104	512795,32	1313907,47	51° 39' 25,569"	39° 24' 24,571"
68202	1075	Земли транспорта № 104	512788,47	1313904,27	51° 39' 25,348"	39° 24' 24,400"
68203	1076	Земли транспорта № 104	512777,68	1313910,77	51° 39' 24,997"	39° 24' 24,731"
68204	1077	Земли транспорта № 104	512740,65	1313930,95	51° 39' 23,790"	39° 24' 25,757"
68205	1078	Земли транспорта № 104	512795,58	1314016,72	51° 39' 25,532"	39° 24' 30,254"
68206	1079	Земли транспорта № 104	512688,27	1314111,50	51° 39' 22,022"	39° 24' 35,113"
68207	1080	Земли транспорта № 104	512670,03	1314087,66	51° 39' 21,442"	39° 24' 33,861"
68208	1081	Земли транспорта № 104	512670,81	1314081,64	51° 39' 21,469"	39° 24' 33,549"
68209	1082	Земли транспорта № 104	512676,69	1314046,03	51° 39' 21,674"	39° 24' 31,700"
68210	1083	Земли транспорта № 104	512652,16	1313983,35	51° 39' 20,906"	39° 24' 28,424"
68211	1084	Земли транспорта № 104	512593,53	1314018,52	51° 39' 18,995"	39° 24' 30,215"
68212	1085	Земли транспорта № 104	512563,05	1314040,23	51° 39' 18,000"	39° 24' 31,324"
68213	1086	Земли транспорта № 104	512559,26	1314053,63	51° 39' 17,872"	39° 24' 32,018"
68214	1087	Земли транспорта № 104	512551,50	1314059,53	51° 39' 17,618"	39° 24' 32,320"

68215	1088	Земли транспорта № 104	512534,61	1314055,26	51° 39' 17,074"	39° 24' 32,087"
68216	1089	Земли транспорта № 104	512512,73	1314070,18	51° 39' 16,360"	39° 24' 32,848"
68217	1090	Земли транспорта № 104	512504,86	1314075,54	51° 39' 16,103"	39° 24' 33,122"
68218	1091	Земли транспорта № 104	512493,12	1314086,34	51° 39' 15,719"	39° 24' 33,676"
68219	1092	Земли транспорта № 104	512490,76	1314095,65	51° 39' 15,639"	39° 24' 34,159"
68220	1093	Земли транспорта № 104	512484,99	1314099,63	51° 39' 15,450"	39° 24' 34,362"
68221	1094	Земли транспорта № 104	512474,42	1314099,20	51° 39' 15,109"	39° 24' 34,332"
68222	1095	Земли транспорта № 104	512461,81	1314107,33	51° 39' 14,697"	39° 24' 34,747"
68223	1096	Земли транспорта № 104	512436,22	1314124,76	51° 39' 13,862"	39° 24' 35,637"
68224	1097	Земли транспорта № 104	512398,70	1314155,43	51° 39' 12,636"	39° 24' 37,207"
68225	1098	Земли транспорта № 104	512398,49	1314155,60	51° 39' 12,629"	39° 24' 37,216"
68226	1099	Земли транспорта № 104	512363,86	1314183,92	51° 39' 11,497"	39° 24' 38,666"
68227	1100	Земли транспорта № 104	512357,35	1314189,28	51° 39' 11,284"	39° 24' 38,940"
68228	1101	Земли транспорта № 104	512346,15	1314194,71	51° 39' 10,920"	39° 24' 39,215"
68229	1102	Земли транспорта № 104	512305,08	1314224,45	51° 39' 9,579"	39° 24' 40,735"
68230	1103	Земли транспорта № 104	512300,64	1314244,75	51° 39' 9,427"	39° 24' 41,788"
68231	1104	Земли транспорта № 104	512293,65	1314251,75	51° 39' 9,198"	39° 24' 42,147"
68232	1105	Земли транспорта № 104	512278,83	1314246,82	51° 39' 8,720"	39° 24' 41,881"
68233	1106	Земли транспорта № 104	512260,48	1314257,23	51° 39' 8,122"	39° 24' 42,410"
68234	1107	Земли транспорта № 104	512191,70	1314306,71	51° 39' 5,877"	39° 24' 44,938"
68235	1108	Земли транспорта № 104	512187,62	1314325,81	51° 39' 5,737"	39° 24' 45,929"
68236	1109	Земли транспорта № 104	512181,11	1314331,03	51° 39' 5,524"	39° 24' 46,196"
68237	1110	Земли транспорта № 104	512159,73	1314331,93	51° 39' 4,832"	39° 24' 46,229"
68238	1111	Земли транспорта № 104	512073,55	1314395,77	51° 39' 2,018"	39° 24' 49,492"
68239	1112	Земли транспорта № 104	512048,50	1314414,80	51° 39' 1,200"	39° 24' 50,465"
68240	1113	Земли транспорта № 104	512021,20	1314447,31	51° 39' 0,303"	39° 24' 52,137"
68241	1114	Земли транспорта № 104	511994,12	1314497,07	51° 38' 59,406"	39° 24' 54,707"
68242	1115	Земли транспорта № 104	511976,12	1314542,45	51° 38' 58,805"	39° 24' 57,055"
68243	1116	Земли транспорта № 104	511970,70	1314555,17	51° 38' 58,625"	39° 24' 57,713"
68244	1117	Земли транспорта № 104	511954,41	1314592,63	51° 38' 58,082"	39° 24' 59,651"
68245	1118	Земли транспорта № 104	511933,54	1314654,81	51° 38' 57,381"	39° 25' 2,870"
68246	1119	Земли транспорта № 104	511929,11	1314718,08	51° 38' 57,212"	39° 25' 6,158"
68247	1120	Земли транспорта № 104	511929,02	1314813,96	51° 38' 57,169"	39° 25' 11,144"
68248	1121	Земли транспорта № 104	511925,08	1314850,09	51° 38' 57,027"	39° 25' 13,020"
68249	1122	Земли транспорта № 104	511924,09	1314851,31	51° 38' 56,994"	39° 25' 13,083"
68250	1123	Земли транспорта № 104	511919,47	1314866,10	51° 38' 56,839"	39° 25' 13,849"
68251	1124	Земли транспорта № 104	511916,93	1314874,56	51° 38' 56,753"	39° 25' 14,288"
68252	1125	Земли транспорта № 104	511911,20	1314886,28	51° 38' 56,563"	39° 25' 14,893"
68253	1126	Земли транспорта № 104	511888,45	1314918,26	51° 38' 55,813"	39° 25' 16,541"
68254	1127	Земли транспорта № 104	511875,62	1314943,78	51° 38' 55,388"	39° 25' 17,860"
68255	1128	Земли транспорта № 104	511954,11	1315044,26	51° 38' 57,885"	39° 25' 23,138"

68256	1129	Земли транспорта № 104	511958,80	1315049,54	51° 38' 58,035"	39° 25' 23,415"
68257	1130	Земли транспорта № 104	511964,17	1315055,60	51° 38' 58,206"	39° 25' 23,734"
68258	1131	Земли транспорта № 104	511964,60	1315056,08	51° 38' 58,220"	39° 25' 23,759"
68259	1132	Земли транспорта № 104	511975,13	1315067,35	51° 38' 58,556"	39° 25' 24,352"
68260	1133	Земли транспорта № 104	511979,08	1315071,17	51° 38' 58,682"	39° 25' 24,554"
68261	1134	Земли транспорта № 104	511994,80	1315086,37	51° 38' 59,184"	39° 25' 25,355"
68262	1135	Земли транспорта № 104	512016,39	1315110,92	51° 38' 59,872"	39° 25' 26,646"
68263	1136	Земли транспорта № 104	512029,51	1315125,98	51° 39' 0,290"	39° 25' 27,438"
68264	1137	Земли транспорта № 104	512038,09	1315130,16	51° 39' 0,566"	39° 25' 27,661"
68265	1138	Земли транспорта № 104	512081,33	1315174,62	51° 39' 1,947"	39° 25' 30,002"
68266	1139	Земли транспорта № 104	512136,58	1315231,44	51° 39' 3,710"	39° 25' 32,994"
68267	1140	Земли транспорта № 104	512216,85	1315310,09	51° 39' 6,274"	39° 25' 37,139"
68268	1141	Земли транспорта № 104	512318,55	1315419,73	51° 39' 9,519"	39° 25' 42,909"
68269	1142	Земли транспорта № 104	512413,31	1315519,17	51° 39' 12,543"	39° 25' 48,145"
68270	1143	Земли транспорта № 104	512574,61	1315689,30	51° 39' 17,689"	39° 25' 57,102"
68271	1144	Земли транспорта № 104	512662,38	1315781,74	51° 39' 20,490"	39° 26' 1,970"
68272	1145	Земли транспорта № 104	512879,71	1316015,05	51° 39' 27,423"	39° 26' 14,252"
68273	1146	Земли транспорта № 104	512884,21	1316019,87	51° 39' 27,566"	39° 26' 14,506"
68274	1147	Земли транспорта № 104	513039,12	1316192,60	51° 39' 32,505"	39° 26' 23,596"
68275	1148	Земли транспорта № 104	513110,47	1316269,96	51° 39' 34,780"	39° 26' 27,669"
68276	1149	Земли транспорта № 104	513275,22	1316448,59	51° 39' 40,034"	39° 26' 37,073"
68277	1150	Земли транспорта № 104	513322,40	1316498,58	51° 39' 41,539"	39° 26' 39,706"
68278	1151	Земли транспорта № 104	513458,64	1316647,46	51° 39' 45,883"	39° 26' 47,544"
68279	1152	Земли транспорта № 104	513563,10	1316758,66	51° 39' 49,215"	39° 26' 53,400"
68280	1153	Земли транспорта № 104	513683,11	1316888,12	51° 39' 53,042"	39° 27' 0,218"
68281	1154	Земли транспорта № 104	513950,41	1317200,86	51° 40' 1,555"	39° 27' 16,672"
68282	1155	Земли транспорта № 104	514191,13	1317485,10	51° 40' 9,220"	39° 27' 31,627"
68283	1156	Земли транспорта № 104	514363,72	1317682,72	51° 40' 14,718"	39° 27' 42,029"
68284	1157	Земли транспорта № 104	514399,82	1317724,05	51° 40' 15,868"	39° 27' 44,204"
68285	1158	Земли транспорта № 104	514688,19	1318051,27	51° 40' 25,055"	39° 28' 1,432"
68286	1159	Земли транспорта № 104	515690,00	1319157,21	51° 40' 56,979"	39° 28' 59,690"
68287	1160	Земли транспорта № 104	515704,69	1319145,48	51° 40' 57,459"	39° 28' 59,090"
68288	1161	Земли транспорта № 104	515714,07	1319138,39	51° 40' 57,766"	39° 28' 58,727"
68289	1162	Земли транспорта № 104	515723,45	1319131,30	51° 40' 58,072"	39° 28' 58,365"
68290	1163	Земли транспорта № 104	515870,98	1319142,09	51° 41' 2,840"	39° 28' 59,032"
68291	1164	Земли транспорта № 104	515882,69	1319144,68	51° 41' 3,218"	39° 28' 59,175"
68292	1165	Земли транспорта № 104	515914,57	1319183,69	51° 41' 4,232"	39° 29' 1,228"
68293	1166	Земли транспорта № 104	515931,24	1319087,11	51° 41' 4,814"	39° 28' 56,213"
68294	1167	Земли транспорта № 104	515953,31	1319005,71	51° 41' 5,564"	39° 28' 51,993"
68295	1168	Земли транспорта № 104	516082,72	1318674,56	51° 41' 9,897"	39° 28' 34,850"
68296	1169	Земли транспорта № 104	516939,84	1316565,23	51° 41' 38,539"	39° 26' 45,654"

68297	1170	Земли транспорта № 104	517109,24	1316129,15	51° 41' 44,205"	39° 26' 23,069"
68298	1171	Земли транспорта № 104	517266,22	1315826,17	51° 41' 49,412"	39° 26' 7,402"
68299	1172	Земли транспорта № 104	517479,95	1315486,44	51° 41' 56,469"	39° 25' 49,860"
68300	1173	Земли транспорта № 104	517566,69	1315342,55	51° 41' 59,335"	39° 25' 42,428"
68301	1174	Земли транспорта № 104	517626,25	1315181,25	51° 42' 1,330"	39° 25' 34,070"
68302	1175	Земли транспорта № 104	517657,71	1315044,93	51° 42' 2,404"	39° 25' 26,994"
68303	1176	Земли транспорта № 104	517670,23	1314898,80	51° 42' 2,870"	39° 25' 19,394"
68304	1177	Земли транспорта № 104	517677,94	1314699,92	51° 42' 3,202"	39° 25' 9,045"
68305	1178	Земли транспорта № 104	517649,88	1314468,09	51° 42' 2,390"	39° 24' 56,956"
68306	1179	Земли транспорта № 104	517600,20	1314290,10	51° 42' 0,857"	39° 24' 47,656"
68307	1180	Земли транспорта № 104	517539,19	1314100,79	51° 41' 58,961"	39° 24' 37,759"
68308	1181	Земли транспорта № 104	517482,48	1313956,78	51° 41' 57,185"	39° 24' 30,224"
68309	1182	Земли транспорта № 104	517469,80	1313915,43	51° 41' 56,792"	39° 24' 28,063"
68310	1183	Земли транспорта № 104	517466,98	1313902,51	51° 41' 56,706"	39° 24' 27,389"
68311	1184	Земли транспорта № 104	517463,45	1313894,18	51° 41' 56,595"	39° 24' 26,953"
68312	1185	Земли транспорта № 104	517459,94	1313886,99	51° 41' 56,485"	39° 24' 26,576"
68313	1186	Земли транспорта № 104	517456,85	1313882,45	51° 41' 56,387"	39° 24' 26,338"
68314	1187	Земли транспорта № 104	517454,93	1313880,57	51° 41' 56,325"	39° 24' 26,239"
68315	1188	Земли транспорта № 104	517454,50	1313880,36	51° 41' 56,312"	39° 24' 26,227"
68316	1189	Земли транспорта № 104	517303,59	1313462,20	51° 41' 51,600"	39° 24' 4,358"
68317	1190	Земли транспорта № 104	517303,18	1313459,54	51° 41' 51,588"	39° 24' 4,219"
68318	1191	Земли транспорта № 104	517302,00	1313456,12	51° 41' 51,551"	39° 24' 4,041"
68319	1192	Земли транспорта № 104	517299,61	1313447,39	51° 41' 51,477"	39° 24' 3,584"
68320	1193	Земли транспорта № 104	517296,44	1313437,15	51° 41' 51,379"	39° 24' 3,049"
68321	1194	Земли транспорта № 104	517291,72	1313423,88	51° 41' 51,232"	39° 24' 2,355"
68322	1195	Земли транспорта № 104	517287,75	1313410,22	51° 41' 51,109"	39° 24' 1,642"
68323	1196	Земли транспорта № 104	517282,62	1313395,43	51° 41' 50,949"	39° 24' 0,868"
68324	1197	Земли транспорта № 104	517278,29	1313383,29	51° 41' 50,814"	39° 24' 0,233"
68325	1198	Земли транспорта № 104	517272,83	1313371,93	51° 41' 50,642"	39° 23' 59,638"
68326	1199	Земли транспорта № 104	517269,68	1313362,83	51° 41' 50,543"	39° 23' 59,163"
68327	1200	Земли транспорта № 104	517267,71	1313357,53	51° 41' 50,482"	39° 23' 58,885"
68328	1201	Земли транспорта № 104	517256,94	1313350,01	51° 41' 50,136"	39° 23' 58,487"
68329	1202	Земли транспорта № 104	517257,76	1313344,97	51° 41' 50,165"	39° 23' 58,225"
68330	1203	Земли транспорта № 104	517258,24	1313332,12	51° 41' 50,186"	39° 23' 57,556"
68331	1204	Земли транспорта № 104	517256,08	1313312,89	51° 41' 50,124"	39° 23' 56,554"
68332	1205	Земли транспорта № 104	517248,17	1313295,01	51° 41' 49,875"	39° 23' 55,618"
68333	1206	Земли транспорта № 104	517242,27	1313284,17	51° 41' 49,689"	39° 23' 55,050"
68334.	1207	Земли транспорта № 104	517235,74	1313273,98	51° 41' 49,481"	39° 23' 54,515"
68335	1208	Земли транспорта № 104	517229,22	1313264,43	51° 41' 49,274"	39° 23' 54,013"
68336	1209	Земли транспорта № 104	517224,02	1313258,08	51° 41' 49,109"	39° 23' 53,679"
68337	1210	Земли транспорта № 104	517176,02	1313143,67	51° 41' 47,602"	39° 23' 47,692"

68338	1211	Земли транспорта № 104	517174,37	1313137,90	51° 41' 47,551"	39° 23' 47,391"
68339	1212	Земли транспорта № 104	517172,71	1313132,13	51° 41' 47,500"	39° 23' 47,089"
68340	1213	Земли транспорта № 104	517152,03	1313060,01	51° 41' 46,860"	39° 23' 43,321"
68341	1214	Земли транспорта № 104	517139,69	1313016,98	51° 41' 46,478"	39° 23' 41,073"
68342	1215	Земли транспорта № 104	517121,10	1312975,23	51° 41' 45,893"	39° 23' 38,888"
68343	1216	Земли транспорта № 104	517123,55	1312965,84	51° 41' 45,976"	39° 23' 38,400"
68344	1217	Земли транспорта № 104	517092,84	1312891,23	51° 41' 45,013"	39° 23' 34,496"
68345	1218	Земли транспорта № 104	517073,32	1312837,87	51° 41' 44,403"	39° 23' 31,706"
68346	1219	Земли транспорта № 104	517063,57	1312839,44	51° 41' 44,087"	39° 23' 31,781"
68347	1220	Земли транспорта № 104	517007,85	1312668,36	51° 41' 42,353"	39° 23' 22,839"
68348	1221	Земли транспорта № 104	517006,64	1312668,55	51° 41' 42,314"	39° 23' 22,848"
68349	1222	Земли транспорта № 104	517051,50	1312653,62	51° 41' 43,771"	39° 23' 22,100"
68350	1223	Земли транспорта № 104	517066,01	1312693,25	51° 41' 44,225"	39° 23' 24,172"
68351	1224	Земли транспорта № 104	517116,43	1312830,92	51° 41' 45,800"	39° 23' 31,372"
68352	1225	Земли транспорта № 104	517120,65	1312842,46	51° 41' 45,932"	39° 23' 31,975"
68353	1226	Земли транспорта № 104	517180,49	1313009,57	51° 41' 47,801"	39° 23' 40,714"
68354	1227	Земли транспорта № 104	517180,46	1313009,09	51° 41' 47,800"	39° 23' 40,689"
68355	1228	Земли транспорта № 104	517182,54	1313015,26	51° 41' 47,865"	39° 23' 41,011"
68356	1229	Земли транспорта № 104	517182,60	1313015,20	51° 41' 47,867"	39° 23' 41,008"
68357	1230	Земли транспорта № 104	517183,30	1313015,90	51° 41' 47,889"	39° 23' 41,045"
68358	1231	Земли транспорта № 104	517182,90	1313016,30	51° 41' 47,876"	39° 23' 41,066"
68359	1232	Земли транспорта № 104	517207,77	1313085,66	51° 41' 48,653"	39° 23' 44,693"
68360	1233	Земли транспорта № 104	517243,82	1313186,17	51° 41' 49,778"	39° 23' 49,949"
68361	1234	Земли транспорта № 104	517253,04	1313206,09	51° 41' 50,068"	39° 23' 50,992"
68362	1235	Земли транспорта № 104	517305,43	1313319,25	51° 41' 51,717"	39° 23' 56,917"
68363	1236	Земли транспорта № 104	517389,34	1313554,75	51° 41' 54,336"	39° 24' 9,233"
68364	1237	Земли транспорта № 104	517430,67	1313711,70	51° 41' 55,609"	39° 24' 17,431"
68365	1238	Земли транспорта № 104	517432,66	1313717,26	51° 41' 55,672"	39° 24' 17,722"
68366	1239	Земли транспорта № 104	517474,54	1313838,88	51° 41' 56,977"	39° 24' 24,081"
68367	1240	Земли транспорта № 104	517487,04	1313872,10	51° 41' 57,367"	39° 24' 25,819"
68368	1241	Земли транспорта № 104	517496,85	1313900,27	51° 41' 57,673"	39° 24' 27,292"
68369	1242	Земли транспорта № 104	517507,51	1313930,05	51° 41' 58,006"	39° 24' 28,849"
68370	1243	Земли транспорта № 104	517530,53	1313994,38	51° 41' 58,724"	39° 24' 32,214"
68371	1244	Земли транспорта № 104	517542,00	1314022,85	51° 41' 59,084"	39° 24' 33,704"
68372	1245	Земли транспорта № 104	517583,29	1314141,01	51° 42' 0,371"	39° 24' 39,883"
68373	1246	Земли транспорта № 104	517596,74	1314179,46	51° 42' 0,790"	39° 24' 41,894"
68374	1247	Земли транспорта № 104	517609,99	1314214,92	51° 42' 1,204"	39° 24' 43,748"
68375	1248	Земли транспорта № 104	517685,98	1314453,29	51° 42' 3,564"	39° 24' 56,209"
68376	1249	Земли транспорта № 104	517686,97	1314456,40	51° 42' 3,595"	39° 24' 56,372"
68377	1250	Земли транспорта № 104	517695,26	1314501,65	51° 42' 3,845"	39° 24' 58,733"
68378	1251	Земли транспорта № 104	517714,16	1314604,76	51° 42' 4,413"	39° 25' 4,114"

68379	1252	Земли транспорта № 104	517715,39	1314611,44	51° 42' 4,450"	39° 25' 4,463"
68380	1253	Земли транспорта № 104	517715,92	1314617,44	51° 42' 4,465"	39° 25' 4,776"
68381	1254	Земли транспорта № 104	517716,43	1314624,17	51° 42' 4,479"	39° 25' 5,127"
68382	1255	Земли транспорта № 104	517717,30	1314634,87	51° 42' 4,503"	39° 25' 5,684"
68383	1256	Земли транспорта № 104	517718,36	1314647,82	51° 42' 4,531"	39° 25' 6,359"
68384	1257	Земли транспорта № 104	517720,47	1314673,80	51° 42' 4,589"	39° 25' 7,713"
68385	1258	Земли транспорта № 104	517727,42	1314709,80	51° 42' 4,799"	39° 25' 9,592"
68386	1259	Земли транспорта № 104	517727,08	1314718,44	51° 42' 4,784"	39° 25' 10,042"
68387	1260	Земли транспорта № 104	517726,97	1314721,16	51° 42' 4,780"	39° 25' 10,183"
68388	1261	Земли транспорта № 104	517724,09	1314795,24	51° 42' 4,656"	39° 25' 14,038"
68389	1262	Земли транспорта № 104	517722,70	1314830,84	51° 42' 4,596"	39° 25' 15,891"
68390	1263	Земли транспорта № 104	517722,68	1314831,27	51° 42' 4,595"	39° 25' 15,913"
68391	1264	Земли транспорта № 104	517717,19	1314903,51	51° 42' 4,387"	39° 25' 19,671"
68392	1265	Земли транспорта № 104	517714,70	1314936,31	51° 42' 4,293"	39° 25' 21,377"
68393	1266	Земли транспорта № 104	517720,98	1314970,40	51° 42' 4,482"	39° 25' 23,156"
68394	1267	Земли транспорта № 104	517705,58	1315051,70	51° 42' 3,950"	39° 25' 27,378"
68395	1268	Земли транспорта № 104	517677,97	1315156,01	51° 42' 3,013"	39° 25' 32,791"
68396	1269	Земли транспорта № 104	517664,17	1315190,37	51° 42' 2,553"	39° 25' 34,570"
68397	1270	Земли транспорта № 104	517649,79	1315226,17	51° 42' 2,072"	39° 25' 36,424"
68398	1271	Земли транспорта № 104	517608,27	1315329,54	51° 42' 0,686"	39° 25' 41,778"
68399	1272	Земли транспорта № 104	517534,29	1315484,41	51° 41' 58,228"	39° 25' 49,792"
68400	1273	Земли транспорта № 104	517526,34	1315489,45	51° 41' 57,968"	39° 25' 50,049"
68401	1274	Земли транспорта № 104	517502,55	1315529,87	51° 41' 57,182"	39° 25' 52,137"
68402	1275	Земли транспорта № 104	517483,72	1315556,22	51° 41' 56,561"	39° 25' 53,496"
68403	1276	Земли транспорта № 104	517458,76	1315594,29	51° 41' 55,738"	39° 25' 55,461"
68404	1277	Земли транспорта № 104	517360,24	1315747,60	51° 41' 52,486"	39° 26' 3,376"
68405	1278	Земли транспорта № 104	517358,89	1315749,71	51° 41' 52,442"	39° 26' 3,485"
68406	1279	Земли транспорта № 104	517325,35	1315811,74	51° 41' 51,330"	39° 26' 6,691"
68407	1280	Земли транспорта № 104	517280,51	1315886,69	51° 41' 49,848"	39° 26' 10,563"
68408	1281	Земли транспорта № 104	517277,13	1315893,21	51° 41' 49,736"	39° 26' 10,900"
68409	1282	Земли транспорта № 104	517267,58	1315911,64	51° 41' 49,419"	39° 26' 11,853"
68410	1283	Земли транспорта № 104	517190,84	1316067,05	51° 41' 46,871"	39° 26' 19,891"
68411	1284	Земли транспорта № 104	517171,52	1316109,78	51° 41' 46,228"	39° 26' 22,103"
68412	1285	Земли транспорта № 104	517169,56	1316118,81	51° 41' 46,161"	39° 26' 22,571"
68413	1286	Земли транспорта № 104	517144,06	1316167,87	51° 41' 45,315"	39° 26' 25,108"
68414	1287	Земли транспорта № 104	517119,26	1316224,58	51° 41' 44,489"	39° 26' 28,043"
68415	1288	Земли транспорта № 104	517097,51	1316274,31	51° 41' 43,764"	39° 26' 30,617"
68416	1289	Земли транспорта № 104	517078,56	1316318,77	51° 41' 43,132"	39° 26' 32,919"
68417	1290	Земли транспорта № 104	517058,89	1316364,93	51° 41' 42,476"	39° 26' 35,308"
68418	1291	Земли транспорта № 104	517009,11	1316494,68	51° 41' 40,810"	39° 26' 42,029"
68419	1292	Земли транспорта № 104	516972,45	1316580,93	51° 41' 39,587"	39° 26' 46,493"

68420	1293	Земли транспорта № 104	516962,92	1316608,29	51° 41' 39,267"	39° 26' 47,911"
68421	1294	Земли транспорта № 104	516960,16	1316616,23	51° 41' 39,175"	39° 26' 48,322"
68422	1295	Земли транспорта № 104	516791,08	1317027,31	51° 41' 33,529"	39° 27' 9,605"
68423	1296	Земли транспорта № 104	516641,48	1317396,46	51° 41' 28,530"	39° 27' 28,717"
68424	1297	Земли транспорта № 104	516521,85	1317691,63	51° 41' 24,532"	39° 27' 43,998"
68425	1298	Земли транспорта № 104	516505,97	1317729,52	51° 41' 24,002"	39° 27' 45,959"
68426	1299	Земли транспорта № 104	516427,96	1317929,08	51° 41' 21,392"	39° 27' 56,291"
68427	1300	Земли транспорта № 104	516326,06	1318178,70	51° 41' 17,986"	39° 28' 9,213"
68428	1301	Земли транспорта № 104	516304,05	1318236,23	51° 41' 17,249"	39° 28' 12,192"
68429	1302	Земли транспорта № 104	516311,02	1318245,56	51° 41' 17,470"	39° 28' 12,682"
68430	1303	Земли транспорта № 104	516308,20	1318255,67	51° 41' 17,375"	39° 28' 13,206"
68431	1304	Земли транспорта № 104	516295,70	1318258,05	51° 41' 16,969"	39° 28' 13,321"
68432	1305	Земли транспорта № 104	516280,09	1318298,85	51° 41' 16,447"	39° 28' 15,434"
68433	1306	Земли транспорта № 104	516282,36	1318311,50	51° 41' 16,514"	39° 28' 16,094"
68434	1307	Земли транспорта № 104	516290,25	1318322,15	51° 41' 16,765"	39° 28' 16,654"
68435	1308	Земли транспорта № 104	516330,93	1318334,55	51° 41' 18,076"	39° 28' 17,328"
68436	1309	Земли транспорта № 104	516299,27	1318414,81	51° 41' 17,016"	39° 28' 21,483"
68437	1310	Земли транспорта № 104	516266,34	1318404,71	51° 41' 15,955"	39° 28' 20,934"
68438	1311	Земли транспорта № 104	516236,35	1318423,81	51° 41' 14,977"	39° 28' 21,907"
68439	1312	Земли транспорта № 104	516220,84	1318433,74	51° 41' 14,471"	39° 28' 22,413"
68440	1313	Земли транспорта № 104	516128,88	1318659,71	51° 41' 11,396"	39° 28' 34,109"
68441	1314	Земли транспорта № 104	516074,63	1318793,01	51° 41' 9,583"	39° 28' 41,009"
68442	1315	Земли транспорта № 104	516056,84	1318836,79	51° 41' 8,988"	39° 28' 43,275"
68443	1316	Земли транспорта № 104	516021,60	1318923,45	51° 41' 7,810"	39° 28' 47,760"
68444	1317	Земли транспорта № 104	516001,54	1318974,96	51° 41' 7,138"	39° 28' 50,426"
68445	1318	Земли транспорта № 104	515983,19	1319027,87	51° 41' 6,521"	39° 28' 53,167"
68446	1319	Земли транспорта № 104	515968,27	1319084,01	51° 41' 6,013"	39° 28' 56,078"
68447	1320	Земли транспорта № 104	515959,52	1319127,50	51° 41' 5,711"	39° 28' 58,336"
68448	1321	Земли транспорта № 104	516169,89	1319099,88	51° 41' 12,529"	39° 28' 57,048"
68449	1322	Земли транспорта № 104	516170,95	1319141,17	51° 41' 12,545"	39° 28' 59,198"
68450	1323	Земли транспорта № 104	516147,16	1319144,49	51° 41' 11,774"	39° 28' 59,353"
68451	1324	Земли транспорта № 104	516126,35	1319149,15	51° 41' 11,099"	39° 28' 59,581"
68452	1325	Земли транспорта № 104	516050,49	1319166,14	51° 41' 8,637"	39° 29' 0,411"
68453	1326	Земли транспорта № 104	516042,15	1319167,93	51° 41' 8,366"	39° 29' 0,499"
68454	1327	Земли транспорта № 104	515944,34	1319188,90	51° 41' 5,193"	39° 29' 1,520"
68455	1328	Земли транспорта № 104	515942,20	1319218,47	51° 41' 5,111"	39° 29' 3,058"
68456	1329	Земли транспорта № 104	515942,51	1319236,86	51° 41' 5,112"	39° 29' 4,015"
68457	1330	Земли транспорта № 104	515944,04	1319254,93	51° 41' 5,154"	39° 29' 4,957"
68458	1331	Земли транспорта № 104	515947,68	1319282,11	51° 41' 5,259"	39° 29' 6,374"
68459	1332	Земли транспорта № 104	515955,79	1319321,22	51° 41' 5,504"	39° 29' 8,415"
68460	1333	Земли транспорта № 104	515955,86	1319321,51	51° 41' 5,507"	39° 29' 8,430"

68461	1334	Земли транспорта № 104	515967,57	1319369,40	51° 41' 5,864"	39° 29' 10,931"
68462	1335	Земли транспорта № 104	515985,84	1319426,20	51° 41' 6,430"	39° 29' 13,900"
68463	1336	Земли транспорта № 104	515998,91	1319458,17	51° 41' 6,839"	39° 29' 15,574"
68464	1337	Земли транспорта № 104	516022,98	1319504,69	51° 41' 7,597"	39° 29' 18,012"
68465	1338	Земли транспорта № 104	516043,76	1319537,50	51° 41' 8,254"	39° 29' 19,734"
68466	1339	Земли транспорта № 104	516072,17	1319577,26	51° 41' 9,156"	39° 29' 21,824"
68467	1340	Земли транспорта № 104	516109,46	1319622,76	51° 41' 10,342"	39° 29' 24,219"
68468	1341	Земли транспорта № 104	516172,94	1319693,18	51° 41' 12,364"	39° 29' 27,930"
68469	1342	Земли транспорта № 104	516173,25	1319693,51	51° 41' 12,374"	39° 29' 27,947"
68470	1343	Земли транспорта № 104	516225,12	1319746,80	51° 41' 14,028"	39° 29' 30,758"
68471	1344	Земли транспорта № 104	516282,26	1319807,75	51° 41' 15,849"	39° 29' 33,971"
68472	1345	Земли транспорта № 104	516608,35	1320168,09	51° 41' 26,237"	39° 29' 52,962"
68473	1346	Земли транспорта № 104	516695,95	1320263,77	51° 41' 29,028"	39° 29' 58,006"
68474	1347	Земли транспорта № 104	516718,74	1320289,14	51° 41' 29,753"	39° 29' 59,343"
68475	1348	Земли транспорта № 104	516719,20	1320289,69	51° 41' 29,768"	39° 29' 59,372"
68476	1349	Земли транспорта № 104	516742,09	1320319,28	51° 41' 30,495"	39° 30' 0,929"
68477	1350	Земли транспорта № 104	516742,28	1320319,47	51° 41' 30,501"	39° 30' 0,939"
68478	1351	Земли транспорта № 104	516742,78	1320320,09	51° 41' 30,517"	39° 30' 0,971"
68479	1352	Земли транспорта № 104	516930,18	1320517,40	51° 41' 36,491"	39° 30' 11,378"
68480	1353	Земли транспорта № 104	517257,25	1320874,66	51° 41' 46,910"	39° 30' 30,214"
68481	1354	Земли транспорта № 104	517375,51	1321002,01	51° 41' 50,678"	39° 30' 36,931"
68482	1355	Земли транспорта № 104	517576,87	1321221,06	51° 41' 57,092"	39° 30' 48,482"
68483	1356	Земли транспорта № 104	517689,09	1321343,24	51° 42' 0,666"	39° 30' 54,925"
68484	1357	Земли транспорта № 104	517767,09	1321419,03	51° 42' 3,155"	39° 30' 58,929"
68485	1358	Земли транспорта № 104	517965,49	1321596,34	51° 42' 9,492"	39° 31' 8,307"
68486	1359	Земли транспорта № 104	518279,57	1321885,65	51° 42' 19,520"	39° 31' 23,602"
68487	1360	Земли транспорта № 104	518295,68	1321900,55	51° 42' 20,034"	39° 31' 24,390"
68488	1361	Земли транспорта № 104	518555,79	1322128,46	51° 42' 28,343"	39° 31' 36,450"
68489	1362	Земли транспорта № 104	518748,45	1322298,35	51° 42' 34,497"	39° 31' 45,440"
68490	1363	Земли транспорта № 104	519031,95	1322545,10	51° 42' 43,554"	39° 31' 58,501"
68491	1364	Земли транспорта № 104	519190,95	1322682,75	51° 42' 48,633"	39° 32' 5,789"
68492	1365	Земли транспорта № 104	519404,84	1322869,50	51° 42' 55,466"	39° 32' 15,675"
68493	1366	Земли транспорта № 104	519661,16	1323092,34	51° 43' 3,653"	39° 32' 27,474"
68494	1367	Земли транспорта № 104	519841,26	1323248,92	51° 43' 9,406"	39° 32' 35,765"
68495	1368	Земли транспорта № 104	519965,67	1323357,08	51° 43' 13,380"	39° 32' 41,493"
68496	1369	Земли транспорта № 104	519763,87	1323191,10	51° 43' 6,930"	39° 32' 32,695"
68497	1370	Земли транспорта № 104	519690,06	1323128,44	51° 43' 4,571"	39° 32' 29,376"
68498	1371	Земли транспорта № 104	519570,04	1323027,24	51° 43' 0,736"	39° 32' 24,015"
68499	1372	Земли транспорта № 104	519447,80	1322920,28	51° 42' 56,832"	39° 32' 18,352"
68500	1373	Земли транспорта № 104	519184,39	1322690,29	51° 42' 48,418"	39° 32' 6,177"
68501	1374	Земли транспорта № 104	519170,69	1322678,43	51° 42' 47,980"	39° 32' 5,549"

68502	1375	Земли транспорта № 104	519025,39	1322552,65	51° 42' 43,338"	39° 31' 58,890"
68503	1376	Земли транспорта № 104	518951,14	1322488,02	51° 42' 40,966"	39° 31' 55,469"
68504	1377	Земли транспорта № 104	518741,86	1322305,87	51° 42' 34,281"	39° 31' 45,827"
68505	1378	Земли транспорта № 104	518549,19	1322135,97	51° 42' 28,126"	39° 31' 36,836"
68506	1379	Земли транспорта № 104	518288,99	1321907,98	51° 42' 19,814"	39° 31' 24,772"
68507	1380	Земли транспорта № 104	517996,33	1321637,31	51° 42' 10,471"	39° 31' 10,462"
68508	1381	Земли транспорта № 104	517760,27	1321426,35	51° 42' 2,931"	39° 30' 59,305"
68509	1382	Земли транспорта № 104	517681,92	1321350,21	51° 42' 0,431"	39° 30' 55,283"
68510	1383	Земли транспорта № 104	517654,48	1321320,34	51° 41' 59,557"	39° 30' 53,708"
68511	1384	Земли транспорта № 104	517569,50	1321227,82	51° 41' 56,850"	39° 30' 48,828"
68512	1385	Земли транспорта № 104	517368,17	1321008;80	51° 41' 50,437"	39° 30' 37,278"
68513	1386	Земли транспорта № 104	517339,23	1320977,63	51° 41' 49,515"	39° 30' 35,635"
68514	1387	Земли транспорта № 104	517249,89	1320881,43	51° 41' 46,669"	39° 30' 30,562"
68515	1388	Земли транспорта № 104	517232,15	1320862,06	51° 41' 46,104"	39° 30' 29,540"
68516	1389	Земли транспорта № 104	516922,87	1320524,21	51° 41' 36,251"	39° 30' 11,728"
68517	1390	Земли транспорта № 104	516734,89	1320326,21	51° 41' 30,259"	39° 30' 1,284"
68518	1391	Земли транспорта № 104	516703,75	1320302,71	51° 41' 29,262"	39° 30' 0,038"
68519	1392	Земли транспорта № 104	516692,47	1320296,32	51° 41' 28,900"	39° 29' 59,698"
68520	1393	Земли транспорта № 104	516671,80	1320290,70	51° 41' 28,234"	39° 29' 59,390"
68521	1394	Земли транспорта № 104	516658,55	1320288,22	51° 41' 27,807"	39° 29' 59,251"
68522	1395	Земли транспорта № 104	516646,79	1320287,56	51° 41' 27,426"	39° 29' 59,209"
68523	1396	Земли транспорта № 104	516633,39	1320288,19	51° 41' 26,993"	39° 29' 59,232"
68524	1397	Земли транспорта № 104	516621,32	1320291,40	51° 41' 26,601"	39° 29' 59,390"
68525	1398	Земли транспорта № 104	516609,40	1320296,06	51° 41' 26,213"	39° 29' 59,624"
68526	1399	Земли транспорта № 104	516594,76	1320303,97	51° 41' 25,736"	39° 30' 0,025"
68527	1400	Земли транспорта № 104	516581,77	1320314,56	51° 41' 25,311"	39° 30' 0,567"
68528	1401	Земли транспорта № 104	516567,75	1320326,65	51° 41' 24,852"	39° 30' 1,186"
68529	1402	Земли транспорта № 104	516556,95	1320337,28	51° 41' 24,498"	39° 30' 1,732"
68530	1403	Земли транспорта № 104	516547,41	1320350,20	51° 41' 24,183"	39° 30' 2,397"
68531	1404	Земли транспорта № 104	516540,74	1320364,05	51° 41' 23,961"	39° 30' 3,113"
68532	1405	Земли транспорта № 104	516534,86	1320382,36	51° 41' 23,763"	39° 30' 4,062"
68533	1406	Земли транспорта № 104	516522,04	1320437,98	51° 41' 23,323"	39° 30' 6,947"
68534	1407	Земли транспорта № 104	516512,06	1320490,44	51° 41' 22,976"	39° 30' 9,671"
68535	1408	Земли транспорта № 104	516502,03	1320549,94	51° 41' 22,625"	39° 30' 12,761"
68536	1409	Земли транспорта № 104	516491,94	1320604,35	51° 41' 22,274"	39° 30' 15,585"
68537	1410	Земли транспорта № 104	516481,89	1320645,85	51° 41' 21,930"	39° 30' 17,738"
68538	1411	Земли транспорта № 104	516471,75	1320675,66	51° 41' 21,589"	39° 30' 19,282"
68539	1412	Земли транспорта № 104	516458,36	1320704,03	51° 41' 21,143"	39° 30' 20,749"
68540	1413	Земли транспорта № 104	516439,11	1320825,64	51° 41' 20,465"	39° 30' 27,065"
68541	1414	Земли транспорта № 104	516430,50	1320879,55	51° 41' 20,162"	39° 30' 29,864"
68542	1415	Земли транспорта № 104	516414,83	1320977,63	51° 41' 19,610"	39° 30' 34,958"

68543	1416	Земли транспорта № 104	516275,55	1321849,40	51° 41' 14,705"	39° 31' 20,230"
68544	1417	Земли транспорта № 104	516167,01	1322523,46	51° 41' 10,883"	39° 31' 55,232"
68545	1418	Земли транспорта № 104	516140,93	1322685,43	51° 41' 9,964"	39° 32' 3,642"
68546	1419	Земли транспорта № 104	515968,77	1323760,56	51° 41' 3,890"	39° 32' 59,467"
68547	1420	Земли транспорта № 104	515967,26	1323769,96	51° 41' 3,836"	39° 32' 59,955"
68548	1421	Земли транспорта № 104	515960,02	1323815,14	51° 41' 3,581"	39° 33' 2,301"
68549	1422	Земли транспорта № 104	515907,57	1324159,08	51° 41' 1,721"	39° 33' 20,160"
68550	1423	Земли транспорта № 104	515854,90	1324489,21	51° 40' 59,860"	39° 33' 37,301"
68551	1424	Земли транспорта № 104	515846,18	1324543,93	51° 40' 59,552"	39° 33' 40,141"
68552	1425	Земли транспорта № 104	515760,71	1325101,14	51° 40' 56,520"	39° 34' 9,073"
68553	1426	Земли транспорта № 104	515720,50	1325379,09	51° 40' 55,085"	39° 34' 23,507"
68554	1427	Земли транспорта № 104	515710,07	1325461,74	51° 40' 54,708"	39° 34' 27,800"
68555	1428	Земли транспорта № 104	515703,08	1325528,51	51° 40' 54,449"	39° 34' 31,269"
68556	1429	Земли транспорта № 104	512652,38	1316501,25	51° 39' 19,862"	39° 26' 39,386"
68557	1430	Земли транспорта № 104	512591,55	1316644,80	51° 39' 17,833"	39° 26' 46,811"
68558	1431	Земли транспорта № 104	512537,54	1316799,06	51° 39' 16,020"	39° 26' 54,797"
68559	1432	Земли транспорта № 104	512520,29	1316796,45	51° 39' 15,463"	39° 26' 54,649"
68560	1433	Земли транспорта № 104	512593,85	1316619,39	51° 39' 17,918"	39° 26' 45,491"
68561	1434	Земли транспорта № 104	512702,72	1316357,36	51° 39' 21,552"	39° 26' 31,937"
68562	1435	Земли транспорта № 104	512729,44	1316293,08	51° 39' 22,443"	39° 26' 28,612"
68563	1436	Земли транспорта № 104	512738,74	1316297,42	51° 39' 22,742"	39° 26' 28,843"
68564	1437	Земли транспорта № 104	512652,38	1316501,25	51° 39' 19,862"	39° 26' 39,386"
68565	1438	Земли транспорта № 104	511670,00	1318752,49	51° 38' 47,107"	39° 28' 35,782"
68566	1439	Земли транспорта № 104	511620,34	1318863,47	51° 38' 45,451"	39° 28' 41,518"
68567	1440	Земли транспорта № 104	511579,59	1318954,52	51° 38' 44,093"	39° 28' 46,224"
68568	1441	Земли транспорта № 104	511542,71	1319036,92	51° 38' 42,863"	39° 28' 50,482"
68569	1442	Земли транспорта № 104	511507,78	1319114,99	51° 38' 41,699"	39° 28' 54,517"
68570	1443	Земли транспорта № 104	511473,85	1319190,81	51° 38' 40,568"	39° 28' 58,435"
68571	1444	Земли транспорта № 104	511445,04	1319255,18	51° 38' 39,607"	39° 29' 1,762"
68572	1445	Земли транспорта № 104	511439,68	1319267,17	51° 38' 39,428"	39° 29' 2,382"
68573	1446	Земли транспорта № 104	511430,89	1319286,83	51° 38' 39,135"	39° 29' 3,398"
68574	1447	Земли транспорта № 104	511405,27	1319344,08	51° 38' 38,281"	39° 29' 6,356"
68575	1448	Земли транспорта № 104	511370,59	1319421,57	51° 38' 37,125"	39° 29' 10,361"
68576	1449	Земли транспорта № 104	511340,31	1319489,22	51° 38' 36,115"	39° 29' 13,857"
68577	1450	Земли транспорта № 104	511311,50	1319553,60	51° 38' 35,154"	39° 29' 17,184"
68578	1451	Земли транспорта № 104	511301,84	1319575,20	51° 38' 34,832"	39° 29' 18,300"
68579	1452	Земли транспорта № 104	511286,44	1319608,75	51° 38' 34,319"	39° 29' 20,034"
68580	1453	Земли транспорта № 104	511270,74	1319644,70	51° 38' 33,795"	39° 29' 21,892"
68581	1454	Земли транспорта № 104	511251,29	1319688,14	51° 38' 33,147"	39° 29' 24,137"
68582	1455	Земли транспорта № 104	511230,41	1319734,80	51° 38' 32,450"	39° 29' 26,548"
68583	1456	Земли транспорта № 104	511201,66	1319799,90	51° 38' 31,491"	39° 29' 29,912"

68584	1457	Земли транспорта № 104	511172,01	1319867,05	51° 38' 30,502"	39° 29' 33,383"
68585	1458	Земли транспорта № 104	511171,42	1319868,38	51° 38' 30,482"	39° 29' 33,451"
68586	1459	Земли транспорта № 104	511139,09	1319941,60	51° 38' 29,404"	39° 29' 37,235"
68587	1460	Земли транспорта № 104	511114,44	1319997,42	51° 38' 28,581"	39° 29' 40,120"
68588	1461	Земли транспорта № 104	511123,61	1320001,42	51° 38' 28,876"	39° 29' 40,334"
68589	1462	Земли транспорта № 104	510976,19	1320416,64	51° 38' 23,921"	39° 30' 1,817"
68590	1463	Земли транспорта № 104	510951,40	1320450,98	51° 38' 23,103"	39° 30' 3,584"
68591	1464	Земли транспорта № 104	510924,65	1320485,55	51° 38' 22,222"	39° 30' 5,362"
68592	1465	Земли транспорта № 104	510918,39	1320493,65	51° 38' 22,016"	39° 30' 5,779"
68593	1466	Земли транспорта № 104	510916,38	1320496,25	51° 38' 21,950"	39° 30' 5,913"
68594	1467	Земли транспорта № 104	510895,12	1320523,73	51° 38' 21,250"	39° 30' 7,326"
68595	1468	Земли транспорта № 104	510885,53	1320536,13	51° 38' 20,934"	39° 30' 7,964"
68596	1469	Земли транспорта № 104	510876,67	1320547,58	51° 38' 20,642"	39° 30' 8,553"
68597	1470	Земли транспорта № 104	510874,18	1320550,73	51° 38' 20,560"	39° 30' 8,715"
68598	1471	Земли транспорта № 104	510868,26	1320558,22	51° 38' 20,365"	39° 30' 9,099"
68599	1472	Земли транспорта № 104	510846,58	1320585,62	51° 38' 19,651"	39° 30' 10,509"
68600	1473	Земли транспорта № 104	510841,47	1320592,08	51° 38' 19,483"	39° 30' 10,841"
68601	1474	Земли транспорта № 104	510807,15	1320635,47	51° 38' 18,353"	39° 30' 13,072"
68602	1475	Земли транспорта № 104	510765,10	1320688,12	51° 38' 16,969"	39° 30' 15,778"
68603	1476	Земли транспорта № 104	510681,15	1320793,21	51° 38' 14,206"	39° 30' 21,181"
68604	1477	Земли транспорта № 104	510677,39	1320797,91	51° 38' 14,082"	39° 30' 21,423"
68605	1478	Земли транспорта № 104	510669,56	1320807,71	51° 38' 13,824"	39° 30' 21,927"
68606	1479	Земли транспорта № 104	510661,35	1320817,99	51° 38' 13,554"	39° 30' 22,455"
68607	1480	Земли транспорта № 104	510659,28	1320820,57	51° 38' 13,486"	39° 30' 22,588"
68608	1481	Земли транспорта № 104	510610,84	1320881,22	51° 38' 11,891"	39° 30' 25,705"
68609	1482	Земли транспорта № 104	510545,14	1320963,45	51° 38' 9,729"	39° 30' 29,933"
68610	1483	Земли транспорта № 104	510539,27	1320970,89	51° 38' 9,535"	39° 30' 30,315"
68611	1484	Земли транспорта № 104	510487,43	1321036,57	51° 38' 7,828"	39° 30' 33,692"
68612	1485	Земли транспорта № 104	510410,74	1321133,72	51° 38' 5,303"	39° 30' 38,687"
68613	1486	Земли транспорта № 104	510412,06	1321139,08	51° 38' 5,343"	39° 30' 38,966"
68614	1487	Земли транспорта № 104	510273,04	1321349,21	51° 38' 0,750"	39° 30' 49,789"
68615	1488	Земли транспорта № 104	510145,67	1321601,01	51° 37' 56,515"	39° 31' 2,785"
68616	1489	Земли транспорта № 104	510019,60	1321839,71	51° 37' 52,327"	39° 31' 15,100"
68617	1490	Земли транспорта № 104	509873,84	1322115,70	51° 37' 47,484"	39° 31' 29,339"
68618	1491	Земли транспорта № 104	509974,77	1321920,13	51° 37' 50,839"	39° 31' 19,248"
68619	1492	Земли транспорта № 104	510019,05	1321831,81	51° 37' 52,313"	39° 31' 14,689"
68620	1493	Земли транспорта № 104	510153,48	1321564,02	51° 37' 56,784"	39° 31' 0,867"
68621	1494	Земли транспорта № 104	510225,28	1321423,03	51° 37' 59,172"	39° 30' 53,591"
68622	1495	Земли транспорта № 104	510277,13	1321315,68	51° 38' 0,898"	39° 30' 48,048"
68623	1496	Земли транспорта № 104	510301,45	1321274,33	51° 38' 1,703"	39° 30' 45,916"
68624	1497	Земли транспорта № 104	510354,86	1321193,93	51° 38' 3,468"	39° 30' 41,776"

68625	1498	Земли транспорта № 104	510406,62	1321123,07	51° 38' 5,175"	39° 30' 38,130"
68626	1499	Земли транспорта № 104	510702,49	1320746,29	51° 38' 14,917"	39° 30' 18,757"
68627	1500	Земли транспорта № 104	510890,43	1320517,76	51° 38' 21,101"	39° 30' 7,012"
68628	1501	Земли транспорта № 104	510952,69	1320426,59	51° 38' 23,156"	39° 30' 2,317"
68629	1502	Земли транспорта № 104	510958,27	1320416,85	51° 38' 23,341"	39° 30' 1,815"
68630	1503	Земли транспорта № 104	510961,42	1320411,35	51° 38' 23,445"	39° 30' 1,531"
68631	1504	Земли транспорта № 104	510968,66	1320398,71	51° 38' 23,685"	39° 30' 0,879"
68632	1505	Земли транспорта № 104	510976,54	1320379,57	51° 38' 23,949"	39° 29' 59,890"
68633	1506	Земли транспорта № 104	510985,74	1320357,24	51° 38' 24,256"	39° 29' 58,735"
68634	1507	Земли транспорта № 104	511005,35	1320307,22	51° 38' 24,913"	39° 29' 56,149"
68635	1508	Земли транспорта № 104	511040,12	1320209,15	51° 38' 26,082"	39° 29' 51,075"
68636	1509	Земли транспорта № 104	511127,10	1319941,92	51° 38' 29,016"	39° 29' 37,243"
68637	1510	Земли транспорта № 104	511151,03	1319863,01	51° 38' 29,825"	39° 29' 33,157"
68638	1511	Земли транспорта № 104	511158,73	1319836,64	51° 38' 30,086"	39° 29' 31,792"
68639	1512	Земли транспорта № 104	511256,00	1319615,36	51° 38' 33,331"	39° 29' 20,356"
68640	1513	Земли транспорта № 104	511300,42	1319517,82	51° 38' 34,812"	39° 29' 15,315"
68641	1514	Земли транспорта № 104	511521,42	1319032,10	51° 38' 42,177"	39° 28' 50,217"
68642	1515	Земли транспорта № 104	511552,82	1318963,09	51° 38' 43,223"	39° 28' 46,650"
68643	1516	Земли транспорта № 104	511600,93	1318857,36	51° 38' 44,826"	39° 28' 41,186"
68644	1517	Земли транспорта № 104	511606,94	1318844,16	51° 38' 45,026"	39° 28' 40,504"
68645	1518	Земли транспорта № 104	511657,84	1318732,31	51° 38' 46,722"	39° 28' 34,724"
68646	1519	Земли транспорта № 104	511707,34	1318623,54	51° 38' 48,371"	39° 28' 29,103"
68647	1520	Земли транспорта № 104	511720,98	1318593,58	51° 38' 48,826"	39° 28' 27,555"
68648	1521	Земли транспорта № 104	511771,46	1318481,55	51° 38' 50,508"	39° 28' 21,764"
68649	1522	Земли транспорта № 104	511893,00	1318211,79	51° 38' 54,558"	39° 28' 7,821"
68650	1523	Земли транспорта № 104	511905,15	1318185,09	51° 38' 54,963"	39° 28' 6,441"
68651	1524	Земли транспорта № 104	511924,08	1318143,10	51° 38' 55,593"	39° 28' 4,271"
68652	1525	Земли транспорта № 104	512003,07	1317967,96	51° 38' 58,225"	39° 27' 55,218"
68653	1526	Земли транспорта № 104	512006,48	1317961,38	51° 38' 58,338"	39° 27' 54,878"
68654	1527	Земли транспорта № 104	512032,27	1317911,64	51° 38' 59,194"	39° 27' 52,310"
68655	1528	Земли транспорта № 104	512043,13	1317897,17	51° 38' 59,552"	39° 27' 51,565"
68656	1529	Земли транспорта № 104	512063,88	1317872,46	51° 39' 0,234"	39° 27' 50,295"
68657	1530	Земли транспорта № 104	512121,70	1317800,88	51° 39' 2,135"	39° 27' 46,612"
68658	1531	Земли транспорта № 104	512147,54	1317766,47	51° 39' 2,986"	39° 27' 44,841"
68659	1532	Земли транспорта № 104	512153,28	1317758,82	51° 39' 3,175"	39° 27' 44,447"
68660	1533	Земли транспорта № 104	512226,39	1317661,44	51° 39' 5,583"	39° 27' 39,433"
68661	1534	Земли транспорта № 104	512249,05	1317617,27	51° 39' 6,335"	39° 27' 37,152"
68662	1535	Земли транспорта № 104	512270,00	1317567,84	51° 39' 7,034"	39° 27' 34,596"
68663	1536	Земли транспорта № 104	512290,09	1317500,03	51° 39' 7,713"	39° 27' 31,083"
68664	1537	Земли транспорта № 104	512361,08	1317221,82	51° 39' 10,130"	39° 27' 16,663"
68665	1538	Земли транспорта № 104	512366,39	1317201,00	51° 39' 10,311"	39° 27' 15,584"

68666	1539	Земли транспорта № 104	512431,57	1317026,76	51° 39' 12,494"	39° 27' 6,567"
68667	1540	Земли транспорта № 104	512454,56	1316962,70	51° 39' 13,265"	39° 27' 3,251"
68668	1541	Земли транспорта № 104	512454,67	1316962,40	51° 39' 13,269"	39° 27' 3,235"
68669	1542	Земли транспорта № 104	512456,55	1316957,77	51° 39' 13,332"	39° 27' 2,996"
68670	1543	Земли транспорта № 104	512483,68	1316884,58	51° 39' 14,241"	39° 26' 59,208"
68671	1544	Земли транспорта № 104	512503,11	1316837,79	51° 39' 14,889"	39° 26' 56,788"
68672	1545	Земли транспорта № 104	512467,36	1316939,06	51° 39' 13,689"	39° 27' 2,030"
68673	1546	Земли транспорта № 104	512452,91	1316976,66	51° 39' 13,206"	39° 27' 3,976"
68674	1547	Земли транспорта № 104	512433,25	1317045,33	51° 39' 12,541"	39° 27' 7,534"
68675	1548	Земли транспорта № 104	512305,36	1317492,19	51° 39' 8,211"	39° 27' 30,686"
68676	1549	Земли транспорта № 104	512255,99	1317630,83	51° 39' 6,553"	39° 27' 37,862"
68677	1550	Земли транспорта № 104	512182,35	1317746,12	51° 39' 4,121"	39° 27' 43,806"
68678	1551	Земли транспорта № 104	512056,63	1317908,02	51° 38' 59,984"	39° 27' 52,138"
68679	1552	Земли транспорта № 104	512022,81	1317961,30	51° 38' 58,867"	39° 27' 54,886"
68680	1553	Земли транспорта № 104	511783,14	1318499,64	51° 38' 50,878"	39° 28' 22,713"
68681	1554	Земли транспорта № 104	511778,49	1318510,04	51° 38' 50,723"	39° 28' 23,251"
68682	1555	Земли транспорта № 104	511670,00	1318752,49	51° 38' 47,107"	39° 28' 35,782"
68683	1556	Земли транспорта № 104	509213,82	1324273,84	51° 37' 25,123"	39° 33' 21,017"
68684	1557	Земли транспорта № 104	509214,31	1324255,81	51° 37' 25,147"	39° 33' 20,081"
68685	1558	Земли транспорта № 104	509213,29	1324232,90	51° 37' 25,125"	39° 33' 18,889"
68686	1559	Земли транспорта № 104	509212,69	1324219,10	51° 37' 25,112"	39° 33' 18,172"
68687	1560	Земли транспорта № 104	509204,24	1324168,56	51° 37' 24,863"	39° 33' 15,539"
68688	1561	Земли транспорта № 104	509192,50	1324116,93	51° 37' 24,507"	39° 33' 12,846"
68689	1562	Земли транспорта № 104	509182,35	1324072,07	51° 37' 24,200"	39° 33' 10,507"
68690	1563	Земли транспорта № 104	509176,21	1324043,20	51° 37' 24,015"	39° 33' 9,002"
68691	1564	Земли транспорта № 104	509125,84	1323867,53	51° 37' 22,469"	39° 32' 59,834"
68692	1565	Земли транспорта № 104	509090,78	1323727,14	51° 37' 21,401"	39° 32' 52,510"
68693	1566	Земли транспорта № 104	509083,67	1323685,55	51° 37' 21,190"	39° 32' 50,343"
68694	1567	Земли транспорта № 104	509080,51	1323654,42	51° 37' 21,103"	39° 32' 48,723"
68695	1568	Земли транспорта № 104	509084,63	1323624,42	51° 37' 21,250"	39° 32' 47,167"
68696	1569	Земли транспорта № 104	509087,01	1323592,22	51° 37' 21,342"	39° 32' 45,495"
68697	1570	Земли транспорта № 104	509089,44	1323581,50	51° 37' 21,426"	39° 32' 44,940"
68698	1571	Земли транспорта № 104	509093,02	1323571,03	51° 37' 21,547"	39° 32' 44,399"
68699	1572	Земли транспорта № 104	509104,32	1323546,72	51° 37' 21,924"	39° 32' 43,144"
68700	1573	Земли транспорта № 104	509124,96	1323503,24	51° 37' 22,612"	39° 32' 40,900"
68701	1574	Земли транспорта № 104	509171,90	1323418,42	51° 37' 24,170"	39° 32' 36,526"
68702	1575	Земли транспорта № 104	509173,19	1323416,09	51° 37' 24,213"	39° 32' 36,406"
68703	1576	Земли транспорта № 104	509373,03	1323051,36	51° 37' 30,849"	39° 32' 17,600"
68704	1577	Земли транспорта № 104	509476,80	1322867,47	51° 37' 34,291"	39° 32' 8,120"
68705	1578	Земли транспорта № 104	509110,91	1323560,24	51° 37' 22,131"	39° 32' 43,851"
68706	1579	Земли транспорта № 104	509098,61	1323604,52	51° 37' 21,712"	39° 32' 46,143"

68707	1580	Земли транспорта № 104	509098,11	1323661,02	51° 37' 21,669"	39° 32' 49,080"
68708	1581	Земли транспорта № 104	509156,03	1323936,83	51° 37' 23,413"	39° 33' 3,458"
68709	1582	Земли транспорта № 104	509194,79	1324055,26	51° 37' 24,610"	39° 33' 9,643"
68710	1583	Земли транспорта № 104	509209,00	1324160,58	51° 37' 25,020"	39° 33' 15,128"
68711	1584	Земли транспорта № 104	509218,23	1324247,75	51° 37' 25,277"	39° 33' 19,665"
68712	1585	Земли транспорта № 104	509213,82	1324273,84	51° 37' 25,123"	39° 33' 21,017"
68713	1586	Земли транспорта № 104	509183,08	1324455,73	51° 37' 24,042"	39° 33' 30,447"
68714	1587	Земли транспорта № 104	509167,40	1324460,35	51° 37' 23,532"	39° 33' 30,676"
68715	1588	Земли транспорта № 104	509156,39	1324457,91	51° 37' 23,177"	39° 33' 30,541"
68716	1589	Земли транспорта № 104	509167,69	1324449,77	51° 37' 23,546"	39° 33' 30,126"
68717	1590	Земли транспорта № 104	509186,21	1324432,69	51° 37' 24,154"	39° 33' 29,253"
68718	1591	Земли транспорта № 104	509187,15	1324431,62	51° 37' 24,185"	39° 33' 29,198"
68719	1592	Земли транспорта № 104	509183,08	1324455,73	51° 37' 24,042"	39° 33' 30,447"
68720	1593	Земли транспорта № 104	510252,00	1308959,55	51° 38' 5,232"	39° 20' 5,662"
68721	1594	Земли транспорта № 104	510246,74	1308960,05	51° 38' 5,062"	39° 20' 5,685"
68722	1595	Земли транспорта № 104	510240,75	1308960,62	51° 38' 4,867"	39° 20' 5,711"
68723	1596	Земли транспорта № 104	510212,62	1308964,47	51° 38' 3,956"	39° 20' 5,894"
68724	1597	Земли транспорта № 104	510195,54	1308966,81	51° 38' 3,402"	39° 20' 6,006"
68725	1598	Земли транспорта № 104	510202,40	1308957,69	51° 38' 3,628"	39° 20' 5,536"
68726	1599	Земли транспорта № 104	510359,94	1308748,13	51° 38' 8,804"	39° 19' 54,736"
68727	1600	Земли транспорта № 104	510373,83	1308729,66	51° 38' 9,260"	39° 19' 53,784"
68728	1601	Земли транспорта № 104	510376,84	1308725,62	51° 38' 9,359"	39° 19' 53,576"
68729	1602	Земли транспорта № 104	510373,71	1308722,36	51° 38' 9,259"	39° 19' 53,404"
68730	1603	Земли транспорта № 104	510370,61	1308719,13	51° 38' 9,160"	39° 19' 53,235"
68731	1604	Земли транспорта № 104	510391,01	1308689,97	51° 38' 9,831"	39° 19' 51,731"
68732	1605	Земли транспорта № 104	510399,42	1308695,55	51° 38' 10,100"	39° 19' 52,026"
68733	1606	Земли транспорта № 104	510412,27	1308678,46	51° 38' 10,523"	39° 19' 51,145"
68734	1607	Земли транспорта № 104	510608,47	1308417,49	51° 38' 16,968"	39° 19' 37,695"
68735	1608	Земли транспорта № 104	510857,91	1308083,77	51° 38' 25,162"	39° 19' 20,492"
68736	1609	Земли транспорта № 104	510880,55	1308056,83	51° 38' 25,905"	39° 19' 19,105"
68737	1610	Земли транспорта № 104	510983,29	1307918,16	51° 38' 29,280"	39° 19' 11,956"
68738	1611	Земли транспорта № 104	511050,55	1307827,38	51° 38' 31,490"	39° 19' 7,275"
68739	1612	Земли транспорта № 104	511074,33	1307793,81	51° 38' 32,271"	39° 19' 5,544"
68740	1613	Земли транспорта № 104	511117,34	1307733,08	51° 38' 33,685"	39° 19' 2,412"
68741	1614	Земли транспорта № 104	511171,09	1307657,18	51° 38' 35,452"	39° 18' 58,497"
68742	1615	Земли транспорта № 104	511181,99	1307641,80	51° 38' 35,811"	39° 18' 57,703"
68743	1616	Земли транспорта № 104	511215,87	1307597,26	51° 38' 36,923"	39° 18' 55,407"
68744	1617	Земли транспорта № 104	511316,54	1307464,93	51° 38' 40,229"	39° 18' 48,586"
68745	1618	Земли транспорта № 104	511317,42	1307464,06	51° 38' 40,258"	39° 18' 48,541"
68746	1619	Земли транспорта № 104	511323,46	1307463,76	51° 38' 40,453"	39° 18' 48,529"
68747	1620	Земли транспорта № 104	511348,69	1307462,51	51° 38' 41,270"	39° 18' 48,479"

68748	1621	Земли транспорта № 104	511348,68	1307462,52	51° 38' 41,269"	39° 18' 48,479"
68749	1622	Земли транспорта № 104	511367,60	1307461,58	51° 38' 41,882"	39° 18' 48,442"
68750	1623	Земли транспорта № 104	511393,30	1307460,30	51° 38' 42,714"	39° 18' 48,390"
68751	1624	Земли транспорта № 104	511393,31	1307460,29	51° 38' 42,714"	39° 18' 48,390"
68752	1625	Земли транспорта № 104	511423,50	1307458,77	51° 38' 43,691"	39° 18' 48,329"
68753	1626	Земли транспорта № 104	511391,42	1307501,53	51° 38' 42,638"	39° 18' 50,533"
68754	1627	Земли транспорта № 104	511346,82	1307564,21	51° 38' 41,172"	39° 18' 53,767"
68755	1628	Земли транспорта № 104	511240,37	1307713,85	51° 38' 37,673"	39° 19' 1,485"
68756	1629	Земли транспорта № 104	511217,48	1307746,02	51° 38' 36,920"	39° 19' 3,144"
68757	1630	Земли транспорта № 104	511208,28	1307758,11	51° 38' 36,618"	39° 19' 3,767"
68758	1631	Земли транспорта № 104	511151,99	1307832,09	51° 38' 34,770"	39° 19' 7,581"
68759	1632	Земли транспорта № 104	511124,73	1307867,93	51° 38' 33,875"	39° 19' 9,428"
68760	1633	Земли транспорта № 104	511096,25	1307905,37	51° 38' 32,939"	39° 19' 11,358"
68761	1634	Земли транспорта № 104	511076,02	1307932,26	51° 38' 32,275"	39° 19' 12,744"
68762	1635	Земли транспорта № 104	510980,96	1308058,65	51° 38' 29,152"	39° 19' 19,259"
68763	1636	Земли транспорта № 104	510927,22	1308130,09	51° 38' 27,387"	39° 19' 22,942"
68764	1637	Земли транспорта № 104	510915,84	1308145,22	51° 38' 27,014"	39° 19' 23,722"
68765	1638	Земли транспорта № 104	510862,20	1308215,77	51° 38' 25,252"	39° 19' 27,358"
68766	1639	Земли транспорта № 104	510842,18	1308242,10	51° 38' 24,594"	39° 19' 28,715"
68767	1640	Земли транспорта № 104	510835,98	1308250,25	51° 38' 24,391"	39° 19' 29,136"
68768	1641	Земли транспорта № 104	510799,10	1308298,74	51° 38' 23,180"	39° 19' 31,635"
68769	1642	Земли транспорта № 104	510800,72	1308300,11	51° 38' 23,231"	39° 19' 31,707"
68770	1643	Земли транспорта № 104	510824,09	1308319,92	51° 38' 23,980"	39° 19' 32,751"
68771	1644	Земли транспорта № 104	510824,65	1308319,23	51° 38' 23,999"	39° 19' 32,715"
68772	1645	Земли транспорта № 104	510829,86	1308323,62	51° 38' 24,165"	39° 19' 32,947"
68773	1646	Земли транспорта № 104	510829,29	1308324,31	51° 38' 24,147"	39° 19' 32,982"
68774	1647	Земли транспорта № 104	510838,95	1308332,54	51° 38' 24,456"	39° 19' 33,416"
68775	1648	Земли транспорта № 104	510895,29	1308380,32	51° 38' 26,261"	39° 19' 35,934"
68776	1649	Земли транспорта № 104	510822,73	1308465,90	51° 38' 23,882"	39° 19' 40,340"
68777	1650	Земли транспорта № 104	510765,23	1308533,72	51° 38' 21,996"	39° 19' 43,832"
68778	1651	Земли транспорта № 104	510763,38	1308532,14	51° 38' 21,937"	39° 19' 43,749"
68779	1652	Земли транспорта № 104	510707,41	1308484,36	51° 38' 20,144"	39° 19' 41,231"
68780	1653	Земли транспорта № 104	510705,68	1308482,88	51° 38' 20,088"	39° 19' 41,153"
68781	1654	Земли транспорта № 104	510686,63	1308466,46	51° 38' 19,478"	39° 19' 40,288"
68782	1655	Земли транспорта № 104	510681,53	1308461,85	51° 38' 19,315"	39° 19' 40,045"
68783	1656	Земли транспорта № 104	510675,75	1308457,82	51° 38' 19,130"	39° 19' 39,832"
68784	1657	Земли транспорта № 104	510673,06	1308456,38	51° 38' 19,043"	39° 19' 39,756"
68785	1658	Земли транспорта № 104	510670,16	1308455,48	51° 38' 18,950"	39° 19' 39,707"
68786	1659	Земли транспорта № 104	510668,96	1308455,38	51° 38' 18,911"	39° 19' 39,701"
68787	1660	Земли транспорта № 104	510616,03	1308537,17	51° 38' 17,168"	39° 19' 43,922"
68788	1661	Земли транспорта № 104	510580,31	1308584,63	51° 38' 15,994"	39° 19' 46,368"

68789	1662	Земли транспорта № 104	510516,29	1308669,68	51° 38' 13,891"	39° 19' 50,751"
68790	1663	Земли транспорта № 104	510392,93	1308833,58	51° 38' 9,839"	39° 19' 59,198"
68791	1664	Земли транспорта № 104	510374,29	1308858,59	51° 38' 9,226"	39° 20' 0,487"
68792	1665	Земли транспорта № 104	510342,13	1308901,74	51° 38' 8,169"	39° 20' 2,711"
68793	1666	Земли транспорта № 104	510341,78	1308902,21	51° 38' 8,158"	39° 20' 2,736"
68794	1667	Земли транспорта № 104	510339,52	1308910,10	51° 38' 8,082"	39° 20' 3,144"
68795	1668	Земли транспорта № 104	510334,36	1308920,90	51° 38' 7,911"	39° 20' 3,703"
68796	1669	Земли транспорта № 104	510276,66	1308926,77	51° 38' 6,042"	39° 20' 3,973"
68797	1670	Земли транспорта № 104	510260,34	1308948,52	51° 38' 5,506"	39° 20' 5,094"
68798	1671	Земли транспорта № 104	510252,00	1308959,55	51° 38' 5,232"	39° 20' 5,662"
68799	1672	Земли транспорта № 104	522476,84	1318447,61	51° 44' 36,850"	39° 28' 27,556"
68800	1673	Земли транспорта № 104	522463,90	1318480,46	51° 44' 36,417"	39° 28' 29,259"
68801	1674	Земли транспорта № 104	522459,02	1318487,60	51° 44' 36,256"	39° 28' 29,627"
68802	1675	Земли транспорта № 104	522451,17	1318493,56	51° 44' 36,000"	39° 28' 29,932"
68803	1676	Земли транспорта № 104	522425,28	1318507,41	51° 44' 35,156"	39° 28' 30,636"
68804	1677	Земли транспорта № 104	522405,47	1318512,74	51° 44' 34,513"	39° 28' 30,900"
68805	1678	Земли транспорта № 104	522395,33	1318516,60	51° 44' 34,183"	39° 28' 31,093"
68806	1679	Земли транспорта № 104	522373,91	1318522,38	51° 44' 33,488"	39° 28' 31,380"
68807	1680	Земли транспорта № 104	522346,38	1318528,16	51° 44' 32,595"	39° 28' 31,661"
68808	1681	Земли транспорта № 104	522345,00	1318530,07	51° 44' 32,549"	39° 28' 31,760"
68809	1682	Земли транспорта № 104	522347,58	1318542,32	51° 44' 32,627"	39° 28' 32,400"
68810	1683	Земли транспорта № 104	522339,32	1318544,61	51° 44' 32,359"	39° 28' 32,513"
68811	1684	Земли транспорта № 104	522335,66	1318531,57	51° 44' 32,246"	39° 28' 31,831"
68812	1685	Земли транспорта № 104	522332,24	1318526,40	51° 44' 32,138"	39° 28' 31,559"
68813	1686	Земли транспорта № 104	522329,49	1318524,03	51° 44' 32,050"	39° 28' 31,434"
68814	1687	Земли транспорта № 104	522325,56	1318522,12	51° 44' 31,924"	39° 28' 31,332"
68815	1688	Земли транспорта № 104	522318,85	1318519,62	51° 44' 31,708"	39° 28' 31,197"
68816	1689	Земли транспорта № 104	522291,13	1318508,43	51° 44' 30,816"	39° 28' 30,594"
68817	1690	Земли транспорта № 104	522271,90	1318500,24	51° 44' 30,197"	39° 28' 30,153"
68818	1691	Земли транспорта № 104	522270,31	1318503,31	51° 44' 30,145"	39° 28' 30,312"
68819	1692	Земли транспорта № 104	522263,86	1318500,16	51° 44' 29,937"	39° 28' 30,144"
68820	1693	Земли транспорта № 104	522265,49	1318496,38	51° 44' 29,992"	39° 28' 29,948"
68821	1694	Земли транспорта № 104	522251,02	1318490,83	51° 44' 29,526"	39° 28' 29,648"
68822	1695	Земли транспорта № 104	522239,54	1318488,25	51° 44' 29,156"	39° 28' 29,506"
68823	1696	Земли транспорта № 104	522227,81	1318490,92	51° 44' 28,775"	39° 28' 29,637"
68824	1697	Земли транспорта № 104	522217,52	1318498,11	51° 44' 28,439"	39° 28' 30,004"
68825	1698	Земли транспорта № 104	522209,68	1318507,89	51° 44' 28,181"	39° 28' 30,508"
68826	1699	Земли транспорта № 104	522194,44	1318530,57	51° 44' 27,678"	39° 28' 31,679"
68827	1700	Земли транспорта № 104	522190,17	1318535,13	51° 44' 27,538"	39° 28' 31,914"
68828	1701	Земли транспорта № 104	522182,80	1318537,08	51° 44' 27,299"	39° 28' 32,010"
68829	1702	Земли транспорта № 104	522164,66	1318541,88	51° 44' 26,710"	39° 28' 32,247"

68830	1703	Земли транспорта № 104	522184,48	1318515,65	51° 44' 27,363"	39° 28' 30,895"
68831	1704	Земли транспорта № 104	522197,22	1318497,76	51° 44' 27,783"	39° 28' 29,971"
68832	1705	Земли транспорта № 104	522225,72	1318458,26	51° 44' 28,722"	39° 28' 27,933"
68833	1706	Земли транспорта № 104	522228,62	1318453,48	51° 44' 28,818"	39° 28' 27,686"
68834	1707	Земли транспорта № 104	522238,76	1318456,29	51° 44' 29,145"	39° 28' 27,840"
68835	1708	Земли транспорта № 104	522235,94	1318461,40	51° 44' 29,051"	39° 28' 28,104"
68836	1709	Земли транспорта № 104	522238,25	1318468,60	51° 44' 29,123"	39° 28' 28,481"
68837	1710	Земли транспорта № 104	522244,75	1318472,84	51° 44' 29,331"	39° 28' 28,706"
68838	1711	Земли транспорта № 104	522273,41	1318484,11	51° 44' 30,253"	39° 28' 29,314"
68839	1712	Земли транспорта № 104	522310,71	1318502,30	51° 44' 31,452"	39° 28' 30,288"
68840	1713	Земли транспорта № 104	522338,37	1318514,23	51° 44' 32,342"	39° 28' 30,930"
68841	1714	Земли транспорта № 104	522342,88	1318514,28	51° 44' 32,488"	39° 28' 30,935"
68842	1715	Земли транспорта № 104	522345,66	1318514,13	51° 44' 32,578"	39° 28' 30,930"
68843	1716	Земли транспорта № 104	522412,59	1318494,93	51° 44' 34,751"	39° 28' 29,976"
68844	1717	Земли транспорта № 104	522418,30	1318493,29	51° 44' 34,937"	39° 28' 29,895"
68845	1718	Земли транспорта № 104	522432,23	1318487,37	51° 44' 35,390"	39° 28' 29,596"
68846	1719	Земли транспорта № 104	522446,33	1318476,60	51° 44' 35,851"	39° 28' 29,045"
68847	1720	Земли транспорта № 104	522452,34	1318467,08	51° 44' 36,049"	39° 28' 28,553"
68848	1721	Земли транспорта № 104	522456,07	1318454,45	51° 44' 36,176"	39° 28' 27,898"
68849	1722	Земли транспорта № 104	522458,97	1318444,62	51° 44' 36,274"	39° 28' 27,388"
68850	1723	Земли транспорта № 104	522460,11	1318436,24	51° 44' 36,314"	39° 28' 26,951"
68851	1724	Земли транспорта № 104	522461,75	1318424,23	51° 44' 36,373"	39° 28' 26,327"
68852	1725	Земли транспорта № 104	522458,72	1318402,35	51° 44' 36,284"	39° 28' 25,185"
68853	1726	Земли транспорта № 104	522457,80	1318395,72	51° 44' 36,257"	39° 28' 24,838"
68854	1727	Земли транспорта № 104	522451,36	1318376,26	51° 44' 36,058"	39° 28' 23,820"
68855	1728	Земли транспорта № 104	522449,44	1318374,28	51° 44' 35,996"	39° 28' 23,715"
68856	1729	Земли транспорта № 104	522447,79	1318373,13	51° 44' 35,943"	39° 28' 23,654"
68857	1730	Земли транспорта № 104	522444,16	1318373,13	51° 44' 35,826"	39° 28' 23,652"
68858	1731	Земли транспорта № 104	522441,30	1318365,21	51° 44' 35,737"	39° 28' 23,237"
68859	1732	Земли транспорта № 104	522441,13	1318364,74	51° 44' 35,732"	39° 28' 23,212"
68860	1733	Земли транспорта № 104	522444,74	1318362,43	51° 44' 35,849"	39° 28' 23,094"
68861	1734	Земли транспорта № 104	522446,07	1318360,47	51° 44' 35,893"	39° 28' 22,993"
68862	1735	Земли транспорта № 104	522446,45	1318357,40	51° 44' 35,907"	39° 28' 22,833"
68863	1736	Земли транспорта № 104	522439,38	1318337,22	51° 44' 35,687"	39° 28' 21,777"
68864	1737	Земли транспорта № 104	522434,37	1318302,20	51° 44' 35,540"	39° 28' 19,948"
68865	1738	Земли транспорта № 104	522429,41	1318272,19	51° 44' 35,393"	39° 28' 18,381"
68866	1739	Земли транспорта № 104	522425,47	1318239,51	51° 44' 35,280"	39° 28' 16,675"
68867	1740	Земли транспорта № 104	522418,99	1318208,75	51° 44' 35,084"	39° 28' 15,068"
68868	1741	Земли транспорта № 104	522415,40	1318180,32	51° 44' 34,980"	39° 28' 13,583"
68869	1742	Земли транспорта № 104	522408,84	1318141,78	51° 44' 34,785"	39° 28' 11,570"
68870	1743	Земли транспорта № 104	522401,39	1318115,36	51° 44' 34,555"	39° 28' 10,188"

68871	1744	Земли транспорта № 104	522394,62	1318100,29	51° 44' 34,343"	39° 28' 9,398"
68872	1745	Земли транспорта № 104	522400,02	1318096,64	51° 44' 34,519"	39° 28' 9,212"
68873	1746	Земли транспорта № 104	522403,89	1318094,02	51° 44' 34,645"	39° 28' 9,078"
68874	1747	Земли транспорта № 104	522409,54	1318100,68	51° 44' 34,825"	39° 28' 9,429"
68875	1748	Земли транспорта № 104	522421,88	1318087,50	51° 44' 35,230"	39° 28' 8,751"
68876	1749	Земли транспорта № 104	522443,85	1318090,19	51° 44' 35,940"	39° 28' 8,907"
68877	1750	Земли транспорта № 104	522426,30	1318103,82	51° 44' 35,366"	39° 28' 9,605"
68878	1751	Земли транспорта № 104	522420,89	1318110,63	51° 44' 35,188"	39° 28' 9,956"
68879	1752	Земли транспорта № 104	522418,51	1318116,24	51° 44' 35,109"	39° 28' 10,246"
68880	1753	Земли транспорта № 104	522418,97	1318123,39	51° 44' 35,120"	39° 28' 10,619"
68881	1754	Земли транспорта № 104	522422,97	1318146,35	51° 44' 35,240"	39° 28' 11,819"
68882	1755	Земли транспорта № 104	522429,85	1318180,12	51° 44' 35,448"	39° 28' 13,583"
68883	1756	Земли транспорта № 104	522438,15	1318225,64	51° 44' 35,696"	39° 28' 15,961"
68884	1757	Земли транспорта № 104	522442,30	1318262,84	51° 44' 35,814"	39° 28' 17,903"
68885	1758	Земли транспорта № 104	522448,44	1318303,44	51° 44' 35,995"	39° 28' 20,023"
68886	1759	Земли транспорта № 104	522454,65	1318326,83	51° 44' 36,186"	39° 28' 21,246"
68887	1760	Земли транспорта № 104	522466,16	1318360,98	51° 44' 36,543"	39° 28' 23,034"
68888	1761	Земли транспорта № 104	522476,54	1318393,99	51° 44' 36,864"	39° 28' 24,762"
68889	1762	Земли транспорта № 104	522480,92	1318415,98	51° 44' 36,996"	39° 28' 25,911"
68890	1763	Земли транспорта № 104	522478,27	1318441,93	51° 44' 36,899"	39° 28' 27,261"
68891	1764	Земли транспорта № 104	522476,84	1318447,61	51° 44' 36,850"	39° 28' 27,556"
68892	1765	Земли транспорта № 104	523816,71	1325153,54	51° 45' 17,104"	39° 34' 18,052"
68893	1766	Земли транспорта № 104	523809,63	1325185,90	51° 45' 16,859"	39° 34' 19,733"
68894	1767	Земли транспорта № 104	523791,95	1325348,42	51° 45' 16,208"	39° 34' 28,191"
68895	1768	Земли транспорта № 104	523771,04	1325348,74	51° 45' 15,532"	39° 34' 28,191"
68896	1769	Земли транспорта № 104	523769,53	1325349,28	51° 45' 15,483"	39° 34' 28,218"
68897	1770	Земли транспорта № 104	523775,62	1325256,42	51° 45' 15,725"	39° 34' 23,383"
68898	1771	Земли транспорта № 104	523783,43	1325150,19	51° 45' 16,029"	39° 34' 17,852"
68899	1772	Земли транспорта № 104	523798,30	1325009,78	51° 45' 16,577"	39° 34' 10,545"
68900	1773	Земли транспорта № 104	523830,40	1325024,32	51° 45' 17,609"	39° 34' 11,328"
68901	1774	Земли транспорта № 104	523816,71	1325153,54	51° 45' 17,104"	39° 34' 18,052"
68902	1775	Земли транспорта № 104	526475,16	1323651,28	51° 46' 43,821"	39° 33' 1,776"
68903	1776	Земли транспорта № 104	526455,32	1323659,40	51° 46' 43,176"	39° 33' 2,184"
68904	1777	Земли транспорта № 104	526432,38	1323668,80	51° 46' 42,429"	39° 33' 2,657"
68905	1778	Земли транспорта № 104	526471,88	1323691,96	51° 46' 43,696"	39° 33' 3,895"
68906	1779	Земли транспорта № 104	526467,55	1323699,13	51° 46' 43,552"	39° 33' 4,266"
68907	1780	Земли транспорта № 104	526458,09	1323714,80	51° 46' 43,239"	39° 33' 5,075"
68908	1781	Земли транспорта № 104	526227,21	1323581,73	51° 46' 35,833"	39° 32' 57,960"
68909	1782	Земли транспорта № 104	526197,88	1323564,22	51° 46' 34,893"	39° 32' 57,024"
68910	1783	Земли транспорта № 104	525894,19	1323398,55	51° 46' 25,147"	39° 32' 48,154"
68911	1784	Земли транспорта № 104	525874,60	1323356,44	51° 46' 24,533"	39° 32' 45,943"

68912	1785	Земли транспорта № 104	525856,39	1323342,31	51° 46' 23,950"	39° 32' 45,192"
68913	1786	Земли транспорта № 104	525647,65	1323181,04	51° 46' 17,274"	39° 32' 36,625"
68914	1787	Земли транспорта № 104	525637,38	1323123,93	51° 46' 16,968"	39° 32' 33,639"
68915	1788	Земли транспорта № 104	525628,91	1323094,17	51° 46' 16,708"	39° 32' 32,081"
68916	1789	Земли транспорта № 104	525617,64	1323065,83	51° 46' 16,357"	39° 32' 30,594"
68917	1790	Земли транспорта № 104	525604,34	1323043,61	51° 46' 15,937"	39° 32' 29,426"
68918	1791	Земли транспорта № 104	525547,08	1322976,19	51° 46' 14,116"	39° 32' 25,867"
68919	1792	Земли транспорта № 104	525525,19	1322953,80	51° 46' 13,419"	39° 32' 24,683"
68920	1793	Земли транспорта № 104	525509,85	1322964,98	51° 46' 12,917"	39° 32' 25,254"
68921	1794	Земли транспорта № 104	525500,02	1322957,09	51° 46' 12,603"	39° 32' 24,835"
68922	1795	Земли транспорта № 104	525497,04	1322952,21	51° 46' 12,509"	39° 32' 24,579"
68923	1796	Земли транспорта № 104	525481,21	1322929,15	51° 46' 12,008"	39° 32' 23,364"
68924	1797	Земли транспорта № 104	525447,82	1322881,29	51° 46' 10,950"	39° 32' 20,844"
68925	1798	Земли транспорта № 104	525424,48	1322850,87	51° 46' 10,209"	39° 32' 19,240"
68926	1799	Земли транспорта № 104	525421,05	1322848,99	51° 46' 10,099"	39° 32' 19,139"
68927	1800	Земли транспорта № 104	525410,82	1322834,24	51° 46' 9,775"	39° 32' 18,362"
68928	1801	Земли транспорта № 104	525400,58	1322819,49	51° 46' 9,451"	39° 32' 17,586"
68929	1802	Земли транспорта № 104	525391,27	1322803,17	51° 46' 9,157"	39° 32' 16,728"
68930	1803	Земли транспорта № 104	525383,46	1322792,22	51° 46' 8,909"	39° 32' 16,151"
68931	1804	Земли транспорта № 104	525380,33	1322788,18	51° 46' 8,810"	39° 32' 15,938"
68932	1805	Земли транспорта № 104	525376,37	1322782,76	51° 46' 8,685"	39° 32' 15,652"
68933	1806	Земли транспорта № 104	525364,60	1322766,89	51° 46' 8,311"	39° 32' 14,816"
68934	1807	Земли транспорта № 104	525358,49	1322758,13	51° 46' 8,118"	39° 32' 14,355"
68935	1808	Земли транспорта № 104	525331,49	1322720,35	51° 46' 7,262"	39° 32' 12,364"
68936	1809	Земли транспорта № 104	525325,17	1322714,14	51° 46' 7,060"	39° 32' 12,036"
68937	1810	Земли транспорта № 104	525321,31	1322708,09	51° 46' 6,938"	39° 32' 11,717"
68938	1811	Земли транспорта № 104	525314,74	1322698,75	51° 46' 6,730"	39° 32' 11,225"
68939	1812	Земли транспорта № 104	525301,15	1322681,08	51° 46' 6,299"	39° 32' 10,294"
68940	1813	Земли транспорта № 104	525296,16	1322674,53	51° 46' 6,140"	39° 32' 9,949"
68941	1814	Земли транспорта № 104	525290,79	1322667,17	51° 46' 5,970"	39° 32' 9,561"
68942	1815	Земли транспорта № 104	525289,75	1322665,65	51° 46' 5,937"	39° 32' 9,481"
68943	1816	Земли транспорта № 104	525283,07	1322656,27	51° 46' 5,725"	39° 32' 8,987"
68944	1817	Земли транспорта № 104	525282,34	1322655,48	51° 46' 5,702"	39° 32' 8,945"
68945	1818	Земли транспорта № 104	525279,63	1322651,42	51° 46' 5,616"	39° 32' 8,731"
68946	1819	Земли транспорта № 104	525276,62	1322647,64	51° 46' 5,521"	39° 32' 8,532"
68947	1820	Земли транспорта № 104	525271,18	1322639,65	51° 46' 5,349"	39° 32' 8,111"
68948	1821	Земли транспорта № 104	525266,27	1322632,51	51° 46' 5,193"	39° 32' 7,735"
68949	1822	Земли транспорта № 104	525260,94	1322624,23	51° 46' 5,024"	39° 32' 7,300"
68950	1823	Земли транспорта № 104	525254,74	1322615,85	51° 46' 4,828"	39° 32' 6,858"
68951	1824	Земли транспорта № 104	525244,58	1322602,79	51° 46' 4,505"	39° 32' 6,169"
68952	1825	Земли транспорта № 104	525238,58	1322594,21	51° 46' 4,315"	39° 32' 5,717"

68953	1826	Земли транспорта № 104	525237,54	1322592,96	51° 46' 4,282"	39° 32' 5,652"
68954	1827	Земли транспорта № 104	525233,29	1322587,73	51° 46' 4,147"	39° 32' 5,376"
68955	1828	Земли транспорта № 104	525223,60	1322575,25	51° 46' 3,839"	39° 32' 4,718"
68956	1829	Земли транспорта № 104	525213,03	1322560,79	51° 46' 3,504"	39° 32' 3,956"
68957	1830	Земли транспорта № 104	525194,71	1322534,22	51° 46' 2,924"	39° 32' 2,557"
68958	1831	Земли транспорта № 104	525176,84	1322511,47	51° 46' 2,356"	39° 32' 1,357"
68959	1832	Земли транспорта № 104	525188,36	1322504,08	51° 46' 2,733"	39° 32' 0,980"
68960	1833	Земли транспорта № 104	525177,63	1322486,60	51° 46' 2,394"	39° 32' 0,061"
68961	1834	Земли транспорта № 104	525166,25	1322469,56	51° 46' 2,033"	39° 31' 59,164"
68962	1835	Земли транспорта № 104	525114,17	1322394,80	51° 46' 0,383"	39° 31' 55,227"
68963	1836	Земли транспорта № 104	525088,77	1322360,70	51° 45' 59,578"	39° 31' 53,430"
68964	1837	Земли транспорта № 104	525058,11	1322322,53	51° 45' 58,603"	39° 31' 51,417"
68965	1838	Земли транспорта № 104	524973,44	1322231,65	51° 45' 55,907"	39° 31' 46,615"
68966	1839	Земли транспорта № 104	524908,45	1322161,62	51° 45' 53,837"	39° 31' 42,916"
68967	1840	Земли транспорта № 104	524878,76	1322119,40	51° 45' 52,896"	39° 31' 40,692"
68968	1841	Земли транспорта № 104	524879,31	1322115,30	51° 45' 52,915"	39° 31' 40,479"
68969	1842	Земли транспорта № 104	524877,82	1322106,77	51° 45' 52,871"	39° 31' 40,033"
68970	1843	Земли транспорта № 104	524859,59	1322083,97	51° 45' 52,292"	39° 31' 38,831"
68971	1844	Земли транспорта № 104	524834,19	1322053,49	51° 45' 51,484"	39° 31' 37,223"
68972	1845	Земли транспорта № 104	524823,20	1322031,84	51° 45' 51,139"	39° 31' 36,086"
68973	1846	Земли транспорта № 104	524823,39	1322031,68	51° 45' 51,145"	39° 31' 36,078"
68974	1847	Земли транспорта № 104	524818,53	1322022,64	51° 45' 50,992"	39° 31' 35,603"
68975	1848	Земли транспорта № 104	524816,07	1322017,80	51° 45' 50,915"	39° 31' 35,349"
68976	1849	Земли транспорта № 104	524815,96	1322017,85	51° 45' 50,911"	39° 31' 35,351"
68977	1850	Земли транспорта № 104	524787,99	1321965,87	51° 45' 50,030"	39° 31' 32,620"
68978	1851	Земли транспорта № 104	524771,90	1321941,49	51° 45' 49,521"	39° 31' 31,337"
68979	1852	Земли транспорта № 104	524764,01	1321930,60	51° 45' 49,271"	39° 31' 30,764"
68980	1853	Земли транспорта № 104	524734,13	1321890,51	51° 45' 48,323"	39° 31' 28,651"
68981	1854	Земли транспорта № 104	524679,62	1321820,14	51° 45' 46,592"	39° 31' 24,942"
68982	1855	Земли транспорта № 104	524634,51	1321759,61	51° 45' 45,161"	39° 31' 21,753"
68983	1856	Земли транспорта № 104	524626,26	1321748,58	51° 45' 44,899"	39° 31' 21,172"
68984	1857	Земли транспорта № 104	524623,30	1321744,65	51° 45' 44,805"	39° 31' 20,965"
68985	1858	Земли транспорта № 104	524617,62	1321737,96	51° 45' 44,624"	39° 31' 20,612"
68986	1859	Земли транспорта № 104	524613,38	1321731,84	51° 45' 44,490"	39° 31' 20,289"
68987	1860	Земли транспорта № 104	524608,57	1321724,23	51° 45' 44,338"	39° 31' 19,889"
68988	1861	Земли транспорта № 104	524546,32	1321639,70	51° 45' 42,363"	39° 31' 15,436"
68989	1862	Земли транспорта № 104	524539,07	1321629,88	51° 45' 42,133"	39° 31' 14,919"
68990	1863	Земли транспорта № 104	524534,88	1321623,97	51° 45' 42,000"	39° 31' 14,608"
68991	1864	Земли транспорта № 104	524441,00	1321490,44	51° 45' 39,024"	39° 31' 7,577"
68992	1865	Земли транспорта № 104	524401,78	1321440,56	51° 45' 37,778"	39° 31' 4,947"
68993	1866	Земли транспорта № 104	524400,58	1321439,18	51° 45' 37,740"	39° 31' 4,875"

68994	1867	Земли транспорта № 104	524398,16	1321435,84	51° 45' 37,664"	39° 31' 4,699"
68995	1868	Земли транспорта № 104	524394,13	1321430,21	51° 45' 37,536"	39° 31' 4,402"
68996	1869	Земли транспорта № 104	524388,47	1321422,31	51° 45' 37,356"	39° 31' 3,986"
68997	1870	Земли транспорта № 104	524341,02	1321355,44	51° 45' 35,852"	39° 31' 0,465"
68998	1871	Земли транспорта № 104	524316,72	1321321,20	51° 45' 35,082"	39° 30' 58,662"
68999	1872	Земли транспорта № 104	524170,12	1321120,18	51° 45' 30,431"	39° 30' 48,075"
69000	1873	Земли транспорта № 104	524123,20	1321044,81	51° 45' 28,948"	39° 30' 44,112"
69001	1874	Земли транспорта № 104	524095,19	1320997,47	51° 45' 28,063"	39° 30' 41,623"
69002	1875	Земли транспорта № 104	524066,74	1320951,86	51° 45' 27,163"	39° 30' 39,225"
69003	1876	Земли транспорта № 104	524039,81	1320909,08	51° 45' 26,312"	39° 30' 36,975"
69004	1877	Земли транспорта № 104	524010,72	1320861,94	51° 45' 25,392"	39° 30' 34,496"
69005	1878	Земли транспорта № 104	523965,44	1320751,46	51° 45' 23,978"	39° 30' 28,704"
69006	1879	Земли транспорта № 104	523959,34	1320736,99	51° 45' 23,787"	39° 30' 27,945"
69007	1880	Земли транспорта № 104	523901,58	1320536,67	51° 45' 22,009"	39° 30' 17,461"
69008	1881	Земли транспорта № 104	523889,42	1320482,54	51° 45' 21,640"	39° 30' 14,631"
69009	1882	Земли транспорта № 104	523876,42	1320407,09	51° 45' 21,254"	39° 30' 10,688"
69010	1883	Земли транспорта № 104	523869,44	1320369,34	51° 45' 21,045"	39° 30' 8,715"
69011	1884	Земли транспорта № 104	523863,32	1320334,66	51° 45' 20,863"	39° 30' 6,903"
69012	1885	Земли транспорта № 104	523856,47	1320305,52	51° 45' 20,654"	39° 30' 5,379"
69013	1886	Земли транспорта № 104	523851,97	1320271,41	51° 45' 20,524"	39° 30' 3,598"
69014	1887	Земли транспорта № 104	523854,15	1320208,95	51° 45' 20,623"	39° 30' 0,344"
69015	1888	Земли транспорта № 104	523859,76	1320168,04	51° 45' 20,823"	39° 29' 58,215"
69016	1889	Земли транспорта № 104	523857,88	1320133,58	51° 45' 20,778"	39° 29' 56,417"
69017	1890	Земли транспорта № 104	523873,91	1320131,55	51° 45' 21,297"	39° 29' 56,323"
69018	1891	Земли транспорта № 104	523853,94	1319885,09	51° 45' 20,762"	39° 29' 43,462"
69019	1892	Земли транспорта № 104	523846,40	1319791,97	51° 45' 20,560"	39° 29' 38,603"
69020	1893	Земли транспорта № 104	523848,39	1319740,99	51° 45' 20,647"	39° 29' 35,947"
69021	1894	Земли транспорта № 104	523855,17	1319567,80	51° 45' 20,944"	39° 29' 26,924"
69022	1895	Земли транспорта № 104	523863,18	1319507,37	51° 45' 21,230"	39° 29' 23,779"
69023	1896	Земли транспорта № 104	523853,40	1319352,87	51° 45' 20,982"	39° 29' 15,719"
69024	1897	Земли транспорта № 104	523852,71	1319341,98	51° 45' 20,965"	39° 29' 15,151"
69025	1898	Земли транспорта № 104	523842,92	1319187,39	51° 45' 20,717"	39° 29' 7,085"
69026	1899	Земли транспорта № 104	523835,27	1319068,04	51° 45' 20,522"	39° 29' 0,859"
69027	1900	Земли транспорта № 104	523805,23	1318748,75	51° 45' 19,692"	39° 28' 44,194"
69028	1901	Земли транспорта № 104	523800,01	1318693,37	51° 45' 19,547"	39° 28' 41,303"
69029	1902	Земли транспорта № 104	523795,55	1318620,57	51° 45' 19,435"	39° 28' 37,505"
69030	1903	Земли транспорта № 104	523783,09	1318416,95	51° 45' 19,122"	39° 28' 26,883"
69031	1904	Земли транспорта № 104	523778,54	1318342,48	51° 45' 19,007"	39° 28' 22,998"
69032	1905	Земли транспорта № 104	523774,92	1318283,41	51° 45' 18,916"	39° 28' 19,916"
69033	1906	Земли транспорта № 104	523766,48	1318236,98	51° 45' 18,663"	39° 28' 17,490"
69034	1907	Земли транспорта № 104	523753,16	1318163,86	51° 45' 18,265"	39° 28' 13,669"

69035	1908	Земли транспорта № 104	523744,73	1318069,92	51° 45' 18,033"	39° 28' 8,766"
69036	1909	Земли транспорта № 104	523742,24	1318057,89	51° 45' 17,958"	39° 28' 8,138"
69037	1910	Земли транспорта № 104	523706,66	1318044,92	51° 45' 16,812"	39° 28' 7,436"
69038	1911	Земли транспорта № 104	523713,40	1318023,02	51° 45' 17,040"	39° 28' 6,300"
69039	1912	Земли транспорта № 104	523715,59	1318017,32	51° 45' 17,113"	39° 28' 6,004"
69040	1913	Земли транспорта № 104	523717,10	1318013,78	51° 45' 17,164"	39° 28' 5,821"
69041	1914	Земли транспорта № 104	523717,39	1318013,05	51° 45' 17,173"	39° 28' 5,783"
69042	1915	Земли транспорта № 104	523717,80	1318012,87	51° 45' 17,187"	39° 28' 5,774"
69043	1916	Земли транспорта № 104	523727,81	1318008,53	51° 45' 17,512"	39° 28' 5,554"
69044	1917	Земли транспорта № 104	523729,24	1318007,91	51° 45' 17,559"	39° 28' 5,523"
69045	1918	Земли транспорта № 104	523731,01	1317989,78	51° 45' 17,624"	39° 28' 4,580"
69046	1919	Земли транспорта № 104	523737,74	1317991,76	51° 45' 17,841"	39° 28' 4,687"
69047	1920	Земли транспорта № 104	523737,14	1317973,03	51° 45' 17,830"	39° 28' 3,711"
69048	1921	Земли транспорта № 104	523766,05	1317982,91	51° 45' 18,761"	39° 28' 4,246"
69049	1922	Земли транспорта № 104	523703,23	1317189,56	51° 45' 17,073"	39° 27' 22,848"
69050	1923	Земли транспорта № 104	523681,00	1316908,90	51° 45' 16,474"	39° 27' 8,203"
69051	1924	Земли транспорта № 104	523669,67	1316765,82	51° 45' 16,169"	39° 27' 0,737"
69052	1925	Земли транспорта № 104	523661,78	1316666,19	51° 45' 15,957"	39° 26' 55,538"
69053	1926	Земли транспорта № 104	523648,53	1316498,87	51° 45' 15,600"	39° 26' 46,807"
69054	1927	Земли транспорта № 104	523648,66	1316459,01	51° 45' 15,621"	39° 26' 44,730"
69055	1928	Земли транспорта № 104	523648,91	1316394,57	51° 45' 15,657"	39° 26' 41,371"
69056	1929	Земли транспорта № 104	523640,29	1316394,87	51° 45' 15,377"	39° 26' 41,381"
69057	1930	Земли транспорта № 104	523634,78	1316392,96	51° 45' 15,200"	39° 26' 41,278"
69058	1931	Земли транспорта № 104	523650,83	1316305,99	51° 45' 15,756"	39° 26' 36,755"
69059	1932	Земли транспорта № 104	523656,32	1316221,04	51° 45' 15,970"	39° 26' 32,331"
69060	1933	Земли транспорта № 104	523658,21	1316191,94	51° 45' 16,043"	39° 26' 30,815"
69061	1934	Земли транспорта № 104	523667,74	1316150,51	51° 45' 16,370"	39° 26' 28,662"
69062	1935	Земли транспорта № 104	523742,38	1315826,13	51° 45' 18,922"	39° 26' 11,805"
69063	1936	Земли транспорта № 104	523827,76	1315545,22	51° 45' 21,802"	39° 25' 57,220"
69064	1937	Земли транспорта № 104	523835,42	1315521,11	51° 45' 22,060"	39° 25' 55,968"
69065	1938	Земли транспорта № 104	523845,07	1315447,93	51° 45' 22,403"	39° 25' 52,160"
69066	1939	Земли транспорта № 104	523837,25	1315282,95	51° 45' 22,220"	39° 25' 43,554"
69067	1940	Земли транспорта № 104	523835,07	1315236,84	51° 45' 22,168"	39° 25' 41,149"
69068	1941	Земли транспорта № 104	523844,82	1315164,96	51° 45' 22,514"	39° 25' 37,409"
69069	1942	Земли транспорта № 104	523862,34	1315011,74	51° 45' 23,145"	39° 25' 29,433"
69070	1943	Земли транспорта № 104	523849,73	1314795,07	51° 45' 22,827"	39° 25' 18,130"
69071	1944	Земли транспорта № 104	523849,42	1314790,74	51° 45' 22,819"	39° 25' 17,905"
69072	1945	Земли транспорта № 104	523855,20	1314790,33	51° 45' 23,006"	39° 25' 17,887"
69073	1946	Земли транспорта № 104	523892,23	1314788,64	51° 45' 24,204"	39° 25' 17,824"
69074	1947	Земли транспорта № 104	523916,49	1314787,53	51° 45' 24,990"	39° 25' 17,783"
69075	1948	Земли транспорта № 104	523920,47	1315077,28	51° 45' 24,998"	39° 25' 32,889"

69076	1949	Земли транспорта № 104	523888,28	1315356,60	51° 45' 23,840"	39° 25' 47,428"
69077	1950	Земли транспорта № 104	523851,48	1315620,22	51° 45' 22,538"	39° 26' 1,145"
69078	1951	Земли транспорта № 104	523771,22	1315889,60	51° 45' 19,828"	39° 26' 15,133"
69079	1952	Земли транспорта № 104	523715,57	1316177,83	51° 45' 17,905"	39° 26' 30,119"
69080	1953	Земли транспорта № 104	523677,94	1316421,63	51° 45' 16,584"	39° 26' 42,802"
69081	1954	Земли транспорта № 104	523674,04	1316616,39	51° 45' 16,375"	39° 26' 52,951"
69082	1955	Земли транспорта № 104	523679,57	1316693,89	51° 45' 16,520"	39° 26' 56,994"
69083	1956	Земли транспорта № 104	523718,10	1317234,63	51° 45' 17,534"	39° 27' 25,207"
69084	1957	Земли транспорта № 104	523855,04	1319156,39	51° 45' 21,123"	39° 29' 5,478"
69085	1958	Земли транспорта № 104	523875,19	1319439,19	51° 45' 21,649"	39° 29' 20,234"
69086	1959	Земли транспорта № 104	523875,42	1319442,44	51° 45' 21,655"	39° 29' 20,403"
69087	1960	Земли транспорта № 104	523946,62	1320441,55	51° 45' 23,509"	39° 30' 12,536"
69088	1961	Земли транспорта № 104	523962,12	1320540,81	51° 45' 23,966"	39° 30' 17,721"
69089	1962	Земли транспорта № 104	523989,76	1320717,78	51° 45' 24,780"	39° 30' 26,966"
69090	1963	Земли транспорта № 104	524023,71	1320867,30	51° 45' 25,810"	39° 30' 34,785"
69091	1964	Земли транспорта № 104	524088,29	1320975,95	51° 45' 27,850"	39° 30' 40,496"
69092	1965	Земли транспорта № 104	524138,92	1321061,13	51° 45' 29,449"	39° 30' 44,974"
69093	1966	Земли транспорта № 104	524573,97	1321651,21	51° 45' 43,252"	39° 31' 16,057"
69094	1967	Земли транспорта № 104	524816,38	1321980,01	51° 45' 50,942"	39° 31' 33,379"
69095	1968	Земли транспорта № 104	524816,64	1321980,36	51° 45' 50,950"	39° 31' 33,397"
69096	1969	Земли транспорта № 104	525370,93	1322732,16	51° 46' 8,532"	39° 32' 13,010"
69097	1970	Земли транспорта № 104	525514,37	1322926,72	51° 46' 13,081"	39° 32' 23,263"
69098	1971	Земли транспорта № 104	525697,05	1323118,00	51° 46' 18,901"	39° 32' 33,375"
69099	1972	Земли транспорта № 104	525726,04	1323148,36	51° 46' 19,825"	39° 32' 34,980"
69100	1973	Земли транспорта № 104	525871,19	1323259,05	51° 46' 24,468"	39° 32' 40,862"
69101	1974	Земли транспорта № 104	525918,75	1323295,31	51° 46' 25,990"	39° 32' 42,789"
69102	1975	Земли транспорта № 104	526498,29	1323641,81	51° 46' 44,574"	39° 33' 1,300"
69103	1976	Земли транспорта № 104	526475,16	1323651,28	51° 46' 43,821"	39° 33' 1,776"
69104	1977	Земли транспорта № 104	524809,51	1322001,70	51° 45' 50,710"	39° 31' 34,504"
69105	1978	Земли транспорта № 104	524813,81	1322006,72	51° 45' 50,847"	39° 31' 34,769"
69106	1979	Земли транспорта № 104	524814,92	1322005,71	51° 45' 50,883"	39° 31' 34,717"
69107	1980	Земли транспорта № 104	524810,96	1322001,32	51° 45' 50,757"	39° 31' 34,486"
69108	1981	Земли транспорта № 104	524802,37	1321968,57	51° 45' 50,494"	39° 31' 32,772"
69109	1982	Земли транспорта № 104	524800,92	1321968,95	51° 45' 50,447"	39° 31' 32,790"
69110	1983	Земли транспорта № 104	524809,51	1322001,70	51° 45' 50,710"	39° 31' 34,504"
69111	1984	Земли транспорта № 104	523836,74	1314554,14	51° 45' 22,507"	39° 25' 5,563"
69112	1985	Земли транспорта № 104	523843,16	1314553,40	51° 45' 22,715"	39° 25' 5,528"
69113	1986	Земли транспорта № 104	523854,51	1314551,95	51° 45' 23,083"	39° 25' 5,461"
69114	1987	Земли транспорта № 104	523868,67	1314550,15	51° 45' 23,541"	39° 25' 5,376"
69115	1988	Земли транспорта № 104	523871,51	1314563,02	51° 45' 23,628"	39° 25' 6,049"
69116	1989	Земли транспорта № 104	523889,26	1314651,62	51° 45' 24,166"	39° 25' 10,679"

69117	1990	Земли транспорта № 104	523845,54	1314656,61	51° 45' 22,749"	39° 25' 10,910"
69118	1991	Земли транспорта № 104	523842,18	1314601,08	51° 45' 22,664"	39° 25' 8,013"
69119	1992	Земли транспорта № 104	523838,05	1314565,43	51° 45' 22,545"	39° 25' 6,152"
69120	1993	Земли транспорта № 104	523836,74	1314554,14	51° 45' 22,507"	39° 25' 5,563"
69121	1994	Земли транспорта № 104	498630,60	1307400,16	51° 31' 49,826"	39° 18' 37,755"
69122	1995	Земли транспорта № 104	498637,60	1307457,16	51° 31' 50,032"	39° 18' 40,716"
69123	1996	Земли транспорта № 104	498630,59	1307400,16	51° 31' 49,826"	39° 18' 37,755"
69124	1997	Земли транспорта № 104	498630,60	1307400,16	51° 31' 49,826"	39° 18' 37,755"
69125	1998	Земли транспорта № 104	506767,49	1309308,19	51° 36' 12,368"	39° 20' 21,666"
69126	1999	Земли транспорта № 104	506778,89	1309275,95	51° 36' 12,749"	39° 20' 19,998"
69127	2000	Земли транспорта № 104	506778,89	1309275,95	51° 36' 12,749"	39° 20' 19,998"
69128	2001	Земли транспорта № 104	506767,49	1309308,19	51° 36' 12,368"	39° 20' 21,666"
69129	2002	Земли транспорта № 104	494836,43	1307407,19	51° 29' 47,070"	39° 18' 35,897"
69130	2003	Земли транспорта № 104	494828,13	1307406,66	51° 29' 46,801"	39° 18' 35,864"
69131	2004	Земли транспорта № 104	494828,11	1307396,00	51° 29' 46,805"	39° 18' 35,312"
69132	2005	Земли транспорта № 104	494836,30	1307396,43	51° 29' 47,070"	39° 18' 35,339"
69133	2006	Земли транспорта № 104	494836,43	1307407,19	51° 29' 47,070"	39° 18' 35,897"
69134	2007	Земли транспорта № 104	518611,45	1311315,14	51° 42' 34,770"	39° 22' 13,407"
69135	2008	Земли транспорта № 104	518646,32	1311299,91	51° 42' 35,904"	39° 22' 12,636"
69136	2009	Земли транспорта № 104	518685,60	1311282,76	51° 42' 37,182"	39° 22' 11,768"
69137	2010	Земли транспорта № 104	518611,45	1311315,14	51° 42' 34,770"	39° 22' 13,407"
69138		**Земли транспорта № 104 Количество**		2010		2010
69139	1	Земли транспорта № 105	525151,94	1327325,44	51° 45' 59,234"	39° 36' 12,328"
69140	2	Земли транспорта № 105	525180,12	1327309,73	51° 46' 0,153"	39° 36' 11,531"
69141	3	Земли транспорта № 105	525168,69	1327514,27	51° 45' 59,682"	39° 36' 22,186"
69142	4	Земли транспорта № 105	525202,56	1327693,80	51° 46' 0,688"	39° 36' 31,574"
69143	5	Земли транспорта № 105	525269,19	1327865,37	51° 46' 2,758"	39° 36' 40,573"
69144	6	Земли транспорта № 105	525324,03	1327964,61	51° 46' 4,482"	39° 36' 45,791"
69145	7	Земли транспорта № 105	525365,85	1328015,84	51° 46' 5,809"	39° 36' 48,496"
69146	8	Земли транспорта № 105	526967,40	1328451,76	51° 46' 57,398"	39° 37' 12,526"
69147	9	Земли транспорта № 105	526991,99	1328465,73	51° 46' 58,186"	39° 37' 13,274"
69148	10	Земли транспорта № 105	527011,81	1328472,27	51° 46' 58,824"	39° 37' 13,631"
69149	11	Земли транспорта № 105	527121,52	1328504,01	51° 47' 2,357"	39° 37' 15,376"
69150	12	Земли транспорта № 105	527136,87	1328515,94	51° 47' 2,848"	39° 37' 16,011"
69151	13	Земли транспорта № 105	527147,63	1328524,90	51° 47' 3,191"	39° 37' 16,487"
69152	14	Земли транспорта № 105	527163,73	1328536,05	51° 47' 3,706"	39° 37' 17,082"
69153	15	Земли транспорта № 105	527182,03	1328542,61	51° 47' 4,295"	39° 37' 17,439"
69154	16	Земли транспорта № 105	527343,51	1328587,99	51° 47' 9,496"	39° 37' 19,937"
69155	17	Земли транспорта № 105	527350,35	1328589,02	51° 47' 9,717"	39° 37' 19,996"
69156	18	Земли транспорта № 105	527354,14	1328588,96	51° 47' 9,839"	39° 37' 19,996"
69157	19	Земли транспорта № 105	527383,62	1328595,58	51° 47' 10,790"	39° 37' 20,366"

69158	20	Земли транспорта № 105	527385,06	1328610,80	51° 47' 10,828"	39° 37' 21,161"
69159	21	Земли транспорта № 105	527004,61	1328499,91	51° 46' 58,577"	39° 37' 15,067"
69160	22	Земли транспорта № 105	526885,23	1328465,40	51° 46' 54,733"	39° 37' 13,170"
69161	23	Земли транспорта № 105	526839,86	1328452,28	51° 46' 53,272"	39° 37' 12,449"
69162	24	Земли транспорта № 105	526787,31	1328437,08	51° 46' 51,580"	39° 37' 11,614"
69163	25	Земли транспорта № 105	526657,37	1328399,51	51° 46' 47,395"	39° 37' 9,549"
69164	26	Земли транспорта № 105	525792,91	1328154,16	51° 46' 19,554"	39° 36' 56,053"
69165	27	Земли транспорта № 105	525694,02	1328126,09	51° 46' 16,370"	39° 36' 54,510"
69166	28	Земли транспорта № 105	525551,49	1328087,38	51° 46' 11,778"	39° 36' 52,376"
69167	29	Земли транспорта № 105	525459,35	1328062,73	51° 46' 8,810"	39° 36' 51,016"
69168	30	Земли транспорта № 105	525373,83	1328037,17	51° 46' 6,056"	39° 36' 49,614"
69169	31	Земли транспорта № 105	525344,05	1328022,86	51° 46' 5,100"	39° 36' 48,844"
69170	32	Земли транспорта № 105	525318,36	1327990,98	51° 46' 4,285"	39° 36' 47,161"
69171	33	Земли транспорта № 105	525300,70	1327958,10	51° 46' 3,730"	39° 36' 45,433"
69172	34	Земли транспорта № 105	525261,80	1327872,88	51° 46' 2,515"	39° 36' 40,958"
69173	35	Земли транспорта № 105	525209,53	1327753,82	51° 46' 0,883"	39° 36' 34,708"
69174	36	Земли транспорта № 105	525198,88	1327717,83	51° 46' 0,557"	39° 36' 32,824"
69175	37	Земли транспорта № 105	525189,67	1327678,18	51° 46' 0,279"	39° 36' 30,749"
69176	38	Земли транспорта № 105	525176,79	1327605,55	51° 45' 59,898"	39° 36' 26,952"
69177	39	Земли транспорта № 105	525171,20	1327562,63	51° 45' 59,739"	39° 36' 24,710"
69178	40	Земли транспорта № 105	525160,49	1327476,56	51° 45' 59,435"	39° 36' 20,214"
69179	41	Земли транспорта № 105	525155,18	1327388,21	51° 45' 59,307"	39° 36' 15,603"
69180	42	Земли транспорта № 105	525154,01	1327366,03	51° 45' 59,281"	39° 36' 14,446"
69181	43	Земли транспорта № 105	525151,94	1327325,44	51° 45' 59,234"	39° 36' 12,328"
69182		**Земли транспорта № 105 Количество**		43		43
69183	1	Земли транспорта № 114	374883,40	1301703,67	50° 25' 7,722"	39° 12' 38,945"
69184	2	Земли транспорта № 114	374905,37	1301690,90	50° 25' 8,437"	39° 12' 38,309"
69185	3	Земли транспорта № 114	374912,14	1301686,84	50° 25' 8,657"	39° 12' 38,107"
69186	4	Земли транспорта № 114	374915,28	1301691,54	50° 25' 8,757"	39° 12' 38,347"
69187	5	Земли транспорта № 114	374918,85	1301698,18	50° 25' 8,871"	39° 12' 38,685"
69188	6	Земли транспорта № 114	374907,93	1301706,06	50° 25' 8,515"	39° 12' 39,078"
69189	7	Земли транспорта № 114	374900,86	1301700,12	50° 25' 8,288"	39° 12' 38,774"
69190	8	Земли транспорта № 114	374891,63	1301701,03	50° 25' 7,989"	39° 12' 38,816"
69191	9	Земли транспорта № 114	374883,40	1301703,67	50° 25' 7,722"	39° 12' 38,945"
69192	10	Земли транспорта № 114	353851,74	1315247,65	50° 13' 42,305"	39° 23' 51,820"
69193	11	Земли транспорта № 114	353864,29	1315260,58	50° 13' 42,706"	39° 23' 52,480"
69194	12	Земли транспорта № 114	353829,25	1315293,31	50° 13' 41,559"	39° 23' 54,109"
69195	13	Земли транспорта № 114	353785,18	1315336,19	50° 13' 40,116"	39° 23' 56,245"
69196	14	Земли транспорта № 114	353780,96	1315340,70	50° 13' 39,977"	39° 23' 56,470"
69197	15	Земли транспорта № 114	353754,60	1315368,58	50° 13' 39,113"	39° 23' 57,860"
69198	16	Земли транспорта № 114	353712,59	1315412,87	50° 13' 37,736"	39° 24' 0,068"

69199	17	Земли транспорта № 114	353684,35	1315445,17	50° 13' 36,809"	39° 24' 1,680"
69200	18	Земли транспорта № 114	353637,22	1315497,44	50° 13' 35,263"	39° 24' 4,287"
69201	19	Земли транспорта № 114	353610,95	1315526,89	50° 13' 34,402"	39° 24' 5,756"
69202	20	Земли транспорта № 114	353585,67	1315554,65	50° 13' 33,573"	39° 24' 7,141"
69203	21	Земли транспорта № 114	353572,39	1315542,50	50° 13' 33,148"	39° 24' 6,520"
69204	22	Земли транспорта № 114	353597,57	1315514,83	50° 13' 33,974"	39° 24' 5,140"
69205	23	Земли транспорта № 114	353623,82	1315485,42	50° 13' 34,835"	39° 24' 3,672"
69206	24	Земли транспорта № 114	353670,89	1315433,21	50° 13' 36,379"	39° 24' 1,068"
69207	25	Земли транспорта № 114	353699,27	1315400,75	50° 13' 37,310"	39° 23' 59,448"
69208	26	Земли транспорта № 114	353741,52	1315356,20	50° 13' 38,695"	39° 23' 57,227"
69209	27	Земли транспорта № 114	353772,36	1315323,55	50° 13' 39,706"	39° 23' 55,599"
69210	28	Земли транспорта № 114	353816,83	1315280,29	50° 13' 41,162"	39° 23' 53,445"
69211	29	Земли транспорта № 114	353851,74	1315247,65	50° 13' 42,305"	39° 23' 51,820"
69212	30	Земли транспорта № 114	354733,62	1314957,09	50° 14' 10,957"	39° 23' 37,706"
69213	31	Земли транспорта № 114	354704,42	1314947,88	50° 14' 10,016"	39° 23' 37,224"
69214	32	Земли транспорта № 114	354713,41	1314915,44	50° 14' 10,320"	39° 23' 35,592"
69215	33	Земли транспорта № 114	354741,83	1314923,78	50° 14' 11,236"	39° 23' 36,031"
69216	34	Земли транспорта № 114	354733,62	1314957,09	50° 14' 10,957"	39° 23' 37,706"
69217	35	Земли транспорта № 114	355870,33	1311306,94	50° 14' 49,144"	39° 20' 34,205"
69218	36	Земли транспорта № 114	355900,53	1311315,35	50° 14' 50,118"	39° 20' 34,647"
69219	37	Земли транспорта № 114	355814,17	1311626,50	50° 14' 47,207"	39° 20' 50,299"
69220	38	Земли транспорта № 114	355815,44	1311749,69	50° 14' 47,201"	39° 20' 56,516"
69221	39	Земли транспорта № 114	355852,27	1312006,22	50° 14' 48,297"	39° 21' 9,484"
69222	40	Земли транспорта № 114	355871,32	1311990,98	50° 14' 48,919"	39° 21' 8,726"
69223	41	Земли транспорта № 114	355939,09	1311730,80	50° 14' 51,210"	39° 20' 55,636"
69224	42	Земли транспорта № 114	355954,81	1311742,33	50° 14' 51,714"	39° 20' 56,227"
69225	43	Земли транспорта № 114	355961,81	1311804,52	50° 14' 51,917"	39° 20' 59,369"
69226	44	Земли транспорта № 114	355869,24	1312104,16	50° 14' 48,809"	39° 21' 14,436"
69227	45	Земли транспорта № 114	355861,10	1312071,50	50° 14' 48,558"	39° 21' 12,783"
69228	46	Земли транспорта № 114	355859,35	1312069,11	50° 14' 48,502"	39° 21' 12,661"
69229	47	Земли транспорта № 114	355832,63	1312014,92	50° 14' 47,658"	39° 21' 9,911"
69230	48	Земли транспорта № 114	355765,77	1311717,66	50° 14' 45,606"	39° 20' 54,871"
69231	49	Земли транспорта № 114	355785,73	1311603,70	50° 14' 46,295"	39° 20' 49,132"
69232	50	Земли транспорта № 114	355870,33	1311306,94	50° 14' 49,144"	39° 20' 34,205"
69233		**Земли транспорта № 114 Количество**		50		50
69234	1	Земли транспорта № 116	378359,80	1295865,90	50° 27' 1,965"	39° 7' 44,796"
69235	2	Земли транспорта № 116	378355,22	1295865,87	50° 27' 1,817"	39° 7' 44,792"
69236	3	Земли транспорта № 116	378354,56	1295830,59	50° 27' 1,805"	39° 7' 43,004"
69237	4	Земли транспорта № 116	378351,87	1295667,68	50° 27' 1,764"	39° 7' 34,746"
69238	5	Земли транспорта № 116	378354,13	1295623,66	50° 27' 1,849"	39° 7' 32,516"
69239	6	Земли транспорта № 116	378358,55	1295603,91	50° 27' 1,998"	39° 7' 31,517"

69240	7	Земли транспорта № 116	378363,64	1295604,88	50° 27' 2,162"	39° 7' 31,568"
69241	8	Земли транспорта № 116	378360,55	1295618,48	50° 27' 2,058"	39° 7' 32,256"
69242	9	Земли транспорта № 116	378357,30	1295642,83	50° 27' 1,946"	39° 7' 33,489"
69243	10	Земли транспорта № 116	378356,06	1295675,57	50° 27' 1,897"	39° 7' 35,148"
69244	11	Земли транспорта № 116	378356,06	1295703,66	50° 27' 1,889"	39° 7' 36,571"
69245	12	Земли транспорта № 116	378357,32	1295800,60	50° 27' 1,903"	39° 7' 41,485"
69246	13	Земли транспорта № 116	378359,80	1295865,90	50° 27' 1,965"	39° 7' 44,796"
69247	14	Земли транспорта № 116	379309,62	1302597,21	50° 27' 30,669"	39° 13' 26,436"
69248	15	Земли транспорта № 116	379288,40	1302597,41	50° 27' 29,982"	39° 13' 26,435"
69249	16	Земли транспорта № 116	379288,21	1302576,98	50° 27' 29,982"	39° 13' 25,400"
69250	17	Земли транспорта № 116	379309,43	1302576,78	50° 27' 30,669"	39° 13' 25,400"
69251	18	Земли транспорта № 116	379309,62	1302597,21	50° 27' 30,669"	39° 13' 26,436"
69252	19	Земли транспорта № 116	361303,46	1295037,22	50° 17' 50,235"	39° 6' 55,450"
69253	20	Земли транспорта № 116	361295,05	1295057,20	50° 17' 49,957"	39° 6' 56,456"
69254	21	Земли транспорта № 116	361327,70	1294763,92	50° 17' 51,095"	39° 6' 41,653"
69255	22	Земли транспорта № 116	361330,16	1294739,39	50° 17' 51,181"	39° 6' 40,415"
69256	23	Земли транспорта № 116	361331,89	1294719,89	50° 17' 51,242"	39° 6' 39,430"
69257	24	Земли транспорта № 116	361337,30	1294713,46	50° 17' 51,419"	39° 6' 39,108"
69258	25	Земли транспорта № 116	361335,23	1294734,44	50° 17' 51,346"	39° 6' 40,167"
69259	26	Земли транспорта № 116	361337,91	1294740,97	50° 17' 51,431"	39° 6' 40,498"
69260	27	Земли транспорта № 116	361340,98	1294746,32	50° 17' 51,529"	39° 6' 40,769"
69261	28	Земли транспорта № 116	361344,36	1294750,50	50° 17' 51,637"	39° 6' 40,982"
69262	29	Земли транспорта № 116	361342,47	1294771,28	50° 17' 51,570"	39° 6' 42,031"
69263	30	Земли транспорта № 116	361339,06	1294772,14	50° 17' 51,460"	39° 6' 42,073"
69264	31	Земли транспорта № 116	361335,85	1294773,39	50° 17' 51,356"	39° 6' 42,135"
69265	32	Земли транспорта № 116	361331,39	1294776,74	50° 17' 51,210"	39° 6' 42,302"
69266	33	Земли транспорта № 116	361308,99	1294990,53	50° 17' 50,427"	39° 6' 53,093"
69267	34	Земли транспорта № 116	361303,46	1295037,22	50° 17' 50,235"	39° 6' 55,450"
69268		**Земли транспорта № 116 Количество**		34		34
69269	1	Земли транспорта № 117	358143,59	1302393,00	50° 16' 5,794"	39° 13' 5,486"
69270	2	Земли транспорта № 117	358119,68	1302378,77	50° 16' 5,024"	39° 13' 4,756"
69271	3	Земли транспорта № 117	358131,71	1302343,97	50° 16' 5,425"	39° 13' 3,005"
69272	4	Земли транспорта № 117	358152,13	1302288,61	50° 16' 6,103"	39° 13' 0,220"
69273	5	Земли транспорта № 117	358154,82	1302274,95	50° 16' 6,195"	39° 12' 59,532"
69274	6	Земли транспорта № 117	358178,57	1302229,29	50° 16' 6,978"	39° 12' 57,238"
69275	7	Земли транспорта № 117	358182,60	1302250,31	50° 16' 7,101"	39° 12' 58,301"
69276	8	Земли транспорта № 117	358247,10	1302142,88	50° 16' 9,223"	39° 12' 52,909"
69277	9	Земли транспорта № 117	358267,69	1302154,76	50° 16' 9,886"	39° 12' 53,519"
69278	10	Земли транспорта № 117	358150,45	1302372,32	50° 16' 6,022"	39° 13' 4,446"
69279	11	Земли транспорта № 117	358143,59	1302393,00	50° 16' 5,794"	39° 13' 5,486"
69280	12	Земли транспорта № 117	358537,19	1306013,29	50° 16' 17,335"	39° 16' 8,478"

69281	13	Земли транспорта № 117	358532,16	1306011,99	50° 16' 17,173"	39° 16' 8,410"
69282	14	Земли транспорта № 117	358529,68	1306008,95	50° 16' 17,094"	39° 16' 8,255"
69283	15	Земли транспорта № 117	358523,82	1305989,01	50° 16' 16,911"	39° 16' 7,245"
69284	16	Земли транспорта № 117	358500,09	1305963,17	50° 16' 16,152"	39° 16' 5,928"
69285	17	Земли транспорта № 117	358490,89	1305961,44	50° 16' 15,855"	39° 16' 5,835"
69286	18	Земли транспорта № 117	358490,45	1305953,14	50° 16' 15,843"	39° 16' 5,416"
69287	19	Земли транспорта № 117	358499,08	1305881,04	50° 16' 16,147"	39° 16' 1,780"
69288	20	Земли транспорта № 117	358469,30	1305764,77	50° 16' 15,223"	39° 15' 55,894"
69289	21	Земли транспорта № 117	358434,55	1305622,38	50° 16' 14,147"	39° 15' 48,686"
69290	22	Земли транспорта № 117	358371,06	1305457,63	50° 16' 12,148"	39° 15' 40,334"
69291	23	Земли транспорта № 117	358278,55	1305218,23	50° 16' 9,235"	39° 15' 28,198"
69292	24	Земли транспорта № 117	358303,77	1305210,48	50° 16' 10,054"	39° 15' 27,821"
69293	25	Земли транспорта № 117	358305,66	1305209,91	50° 16' 10,115"	39° 15' 27,793"
69294	26	Земли транспорта № 117	358312,44	1305223,59	50° 16' 10,330"	39° 15' 28,487"
69295	27	Земли транспорта № 117	358310,63	1305224,73	50° 16' 10,271"	39° 15' 28,543"
69296	28	Земли транспорта № 117	358308,72	1305226,55	50° 16' 10,208"	39° 15' 28,634"
69297	29	Земли транспорта № 117	358308,11	1305229,45	50° 16' 10,188"	39° 15' 28,780"
69298	30	Земли транспорта № 117	358308,11	1305229,45	50° 16' 10,188"	39° 15' 28,781"
69299	31	Земли транспорта № 117	358308,11	1305229,46	50° 16' 10,188"	39° 15' 28,781"
69300	32	Земли транспорта № 117	358315,08	1305247,30	50° 16' 10,407"	39° 15' 29,685"
69301	33	Земли транспорта № 117	358325,67	1305274,39	50° 16' 10,741"	39° 15' 31,059"
69302	34	Земли транспорта № 117	358325,68	1305274,39	50° 16' 10,741"	39° 15' 31,059"
69303	35	Земли транспорта № 117	358325,68	1305274,40	50° 16' 10,741"	39° 15' 31,059"
69304	36	Земли транспорта № 117	358329,05	1305276,38	50° 16' 10,850"	39° 15' 31,161"
69305	37	Земли транспорта № 117	358329,06	1305276,38	50° 16' 10,850"	39° 15' 31,161"
69306	38	Земли транспорта № 117	358332,41	1305276,67	50° 16' 10,958"	39° 15' 31,177"
69307	39	Земли транспорта № 117	358334,92	1305276,15	50° 16' 11,040"	39° 15' 31,152"
69308	40	Земли транспорта № 117	358342,72	1305297,72	50° 16' 11,285"	39° 15' 32,246"
69309	41	Земли транспорта № 117	358341,38	1305298,71	50° 16' 11,241"	39° 15' 32,295"
69310	42	Земли транспорта № 117	358340,96	1305299,01	50° 16' 11,227"	39° 15' 32,310"
69311	43	Земли транспорта № 117	358340,95	1305299,02	50° 16' 11,227"	39° 15' 32,310"
69312	44	Земли транспорта № 117	358339,65	1305300,41	50° 16' 11,184"	39° 15' 32,380"
69313	45	Земли транспорта № 117	358338,69	1305302,48	50° 16' 11,153"	39° 15' 32,484"
69314	46	Земли транспорта № 117	358338,22	1305304,47	50° 16' 11,137"	39° 15' 32,584"
69315	47	Земли транспорта № 117	358338,56	1305307,24	50° 16' 11,147"	39° 15' 32,724"
69316	48	Земли транспорта № 117	358371,59	1305393,67	50° 16' 12,187"	39° 15' 37,105"
69317	49	Земли транспорта № 117	358457,11	1305617,44	50° 16' 14,878"	39° 15' 48,449"
69318	50	Земли транспорта № 117	358491,44	1305757,32	50° 16' 15,942"	39° 15' 55,530"
69319	51	Земли транспорта № 117	358508,10	1305825,60	50° 16' 16,458"	39° 15' 58,986"
69320	52	Земли транспорта № 117	358511,49	1305829,50	50° 16' 16,566"	39° 15' 59,185"
69321	53	Земли транспорта № 117	358515,35	1305832,16	50° 16' 16,690"	39° 15' 59,321"

69322	54	Земли транспорта № 117	358521,85	1305833,27	50° 16' 16,900"	39° 15' 59,380"
69323	55	Земли транспорта № 117	358525,80	1305849,81	50° 16' 17,022"	39° 16' 0,218"
69324	56	Земли транспорта № 117	358522,06	1305853,43	50° 16' 16,900"	39° 16' 0,399"
69325	57	Земли транспорта № 117	358518,65	1305858,44	50° 16' 16,788"	39° 16' 0,650"
69326	58	Земли транспорта № 117	358517,99	1305863,07	50° 16' 16,765"	39° 16' 0,883"
69327	59	Земли транспорта № 117	358571,44	1306050,78	50° 16' 18,431"	39° 16' 10,389"
69328	60	Земли транспорта № 117	358591,73	1306138,29	50° 16' 19,057"	39° 16' 14,819"
69329	61	Земли транспорта № 117	358582,46	1306149,24	50° 16' 18,754"	39° 16' 15,367"
69330	62	Земли транспорта № 117	358560,30	1306053,64	50° 16' 18,069"	39° 16' 10,528"
69331	63	Земли транспорта № 117	358549,84	1306016,55	50° 16' 17,743"	39° 16' 8,649"
69332	64	Земли транспорта № 117	358537,19	1306013,29	50° 16' 17,335"	39° 16' 8,478"
69333	65	Земли транспорта № 117	360325,50	1304050,26	50° 17' 15,864"	39° 14' 30,281"
69334	66	Земли транспорта № 117	360311,09	1304073,43	50° 17' 15,390"	39° 14' 31,444"
69335	67	Земли транспорта № 117	360324,48	1304024,32	50° 17' 15,840"	39° 14' 28,970"
69336	68	Земли транспорта № 117	360375,36	1303934,11	50° 17' 17,516"	39° 14' 24,440"
69337	69	Земли транспорта № 117	360395,06	1303896,95	50° 17' 18,166"	39° 14' 22,573"
69338	70	Земли транспорта № 117	360409,26	1303841,67	50° 17' 18,644"	39° 14' 19,788"
69339	71	Земли транспорта № 117	360430,94	1303758,03	50° 17' 19,373"	39° 14' 15,574"
69340	72	Земли транспорта № 117	360446,75	1303696,44	50° 17' 19,904"	39° 14' 12,471"
69341	73	Земли транспорта № 117	360493,19	1303567,46	50° 17' 21,449"	39° 14' 5,980"
69342	74	Земли транспорта № 117	360508,36	1303451,76	50° 17' 21,978"	39° 14' 0,144"
69343	75	Земли транспорта № 117	360503,12	1303539,73	50° 17' 21,780"	39° 14' 4,585"
69344	76	Земли транспорта № 117	360486,68	1303605,18	50° 17' 21,226"	39° 14' 7,882"
69345	77	Земли транспорта № 117	360437,39	1303803,00	50° 17' 19,567"	39° 14' 17,849"
69346	78	Земли транспорта № 117	360416,45	1303882,28	50° 17' 18,863"	39° 14' 21,843"
69347	79	Земли транспорта № 117	360405,93	1303914,30	50° 17' 18,512"	39° 14' 23,455"
69348	80	Земли транспорта № 117	360325,50	1304050,26	50° 17' 15,864"	39° 14' 30,281"
69349	81	Земли транспорта № 117	360674,55	1307675,70	50° 17' 25,925"	39° 17' 33,588"
69350	82	Земли транспорта № 117	360615,91	1307624,35	50° 17' 24,045"	39° 17' 30,962"
69351	83	Земли транспорта № 117	360815,60	1307434,41	50° 17' 30,574"	39° 17' 21,477"
69352	84	Земли транспорта № 117	360897,17	1307539,27	50° 17' 33,177"	39° 17' 26,819"
69353	85	Земли транспорта № 117	360825,30	1307609,18	50° 17' 30,827"	39° 17' 30,311"
69354	86	Земли транспорта № 117	360674,55	1307675,70	50° 17' 25,925"	39° 17' 33,588"
69355	87	Земли транспорта № 117	361295,05	1295057,20	50° 17' 49,957"	39° 6' 56,456"
69356	88	Земли транспорта № 117	361287,08	1295076,15	50° 17' 49,694"	39° 6' 57,410"
69357	89	Земли транспорта № 117	361274,79	1295105,34	50° 17' 49,289"	39° 6' 58,879"
69358	90	Земли транспорта № 117	361275,02	1295103,00	50° 17' 49,297"	39° 6' 58,761"
69359	91	Земли транспорта № 117	361277,24	1295079,76	50° 17' 49,375"	39° 6' 57,588"
69360	92	Земли транспорта № 117	361281,25	1295036,72	50° 17' 49,517"	39° 6' 55,415"
69361	93	Земли транспорта № 117	361285,82	1294987,50	50° 17' 49,678"	39° 6' 52,930"
69362	94	Земли транспорта № 117	361311,26	1294744,40	50° 17' 50,568"	39° 6' 40,660"

69363	95	Земли транспорта № 117	361315,79	1294739,02	50° 17' 50,716"	39° 6' 40,390"
69364	96	Земли транспорта № 117	361325,10	1294727,96	50° 17' 51,020"	39° 6' 39,835"
69365	97	Земли транспорта № 117	361331,89	1294719,89	50° 17' 51,242"	39° 6' 39,430"
69366	98	Земли транспорта № 117	361330,16	1294739,39	50° 17' 51,181"	39° 6' 40,415"
69367	99	Земли транспорта № 117	361327,70	1294763,92	50° 17' 51,095"	39° 6' 41,653"
69368	100	Земли транспорта № 117	361295,05	1295057,20	50° 17' 49,957"	39° 6' 56,456"
69369	101	Земли транспорта № 117	358500,09	1305963,17	50° 16' 16,152"	39° 16' 5,928"
69370	102	Земли транспорта № 117	358523,82	1305989,01	50° 16' 16,911"	39° 16' 7,245"
69371	103	Земли транспорта № 117	358529,68	1306008,95	50° 16' 17,094"	39° 16' 8,255"
69372	104	Земли транспорта № 117	358532,16	1306011,99	50° 16' 17,173"	39° 16' 8,410"
69373	105	Земли транспорта № 117	358505,12	1306004,98	50° 16' 16,300"	39° 16' 8,042"
69374	106	Земли транспорта № 117	358500,09	1305963,17	50° 16' 16,152"	39° 16' 5,928"
69375	107	Земли транспорта № 117	358341,38	1305298,71	50° 16' 11,241"	39° 15' 32,295"
69376	108	Земли транспорта № 117	358342,72	1305297,72	50° 16' 11,285"	39° 15' 32,246"
69377	109	Земли транспорта № 117	358334,92	1305276,15	50° 16' 11,040"	39° 15' 31,152"
69378	110	Земли транспорта № 117	358342,73	1305297,72	50° 16' 11,285"	39° 15' 32,246"
69379	111	Земли транспорта № 117	358341,38	1305298,71	50° 16' 11,241"	39° 15' 32,295"
69380	112	Земли транспорта № 117	358338,56	1305307,24	50° 16' 11,147"	39° 15' 32,724"
69381	113	Земли транспорта № 117	358338,22	1305304,47	50° 16' 11,137"	39° 15' 32,584"
69382	114	Земли транспорта № 117	358338,69	1305302,48	50° 16' 11,153"	39° 15' 32,484"
69383	115	Земли транспорта № 117	358339,65	1305300,41	50° 16' 11,184"	39° 15' 32,380"
69384	116	Земли транспорта № 117	358340,95	1305299,02	50° 16' 11,227"	39° 15' 32,310"
69385	117	Земли транспорта № 117	358339,65	1305300,42	50° 16' 11,184"	39° 15' 32,380"
69386	118	Земли транспорта № 117	358338,70	1305302,48	50° 16' 11,153"	39° 15' 32,484"
69387	119	Земли транспорта № 117	358338,23	1305304,47	50° 16' 11,137"	39° 15' 32,584"
69388	120	Земли транспорта № 117	358338,56	1305307,24	50° 16' 11,147"	39° 15' 32,724"
69389	121	Земли транспорта № 117	358315,08	1305247,30	50° 16' 10,407"	39° 15' 29,685"
69390	122	Земли транспорта № 117	358325,68	1305274,39	50° 16' 10,741"	39° 15' 31,059"
69391	123	Земли транспорта № 117	358325,67	1305274,39	50° 16' 10,741"	39° 15' 31,059"
69392	124	Земли транспорта № 117	358315,08	1305247,30	50° 16' 10,407"	39° 15' 29,685"
69393	125	Земли транспорта № 117	358308,72	1305226,55	50° 16' 10,208"	39° 15' 28,634"
69394	126	Земли транспорта № 117	358310,63	1305224,73	50° 16' 10,271"	39° 15' 28,543"
69395	127	Земли транспорта № 117	358312,44	1305223,59	50° 16' 10,330"	39° 15' 28,487"
69396	128	Земли транспорта № 117	358305,66	1305209,91	50° 16' 10,115"	39° 15' 27,793"
69397	129	Земли транспорта № 117	358305,67	1305209,91	50° 16' 10,115"	39° 15' 27,793"
69398	130	Земли транспорта № 117	358312,45	1305223,59	50° 16' 10,330"	39° 15' 28,487"
69399	131	Земли транспорта № 117	358310,64	1305224,73	50° 16' 10,271"	39° 15' 28,544"
69400	132	Земли транспорта № 117	358308,72	1305226,55	50° 16' 10,208"	39° 15' 28,634"
69401	133	Земли транспорта № 117	358308,11	1305229,45	50° 16' 10,188"	39° 15' 28,781"
69402	134	Земли транспорта № 117	358308,11	1305229,45	50° 16' 10,188"	39° 15' 28,780"
69403	135	Земли транспорта № 117	358308,72	1305226,55	50° 16' 10,208"	39° 15' 28,634"

69404	136	Земли транспорта № 117	358308,11	1305229,45	50° 16' 10,188"	39° 15' 28,781"
69405		**Земли транспорта № 117 Количество**		136		136
69406	1	Земли транспорта № 119	365622,65	1302803,26	50° 20' 7,690"	39° 13' 29,961"
69407	2	Земли транспорта № 119	365618,58	1302793,77	50° 20' 7,561"	39° 13' 29,479"
69408	3	Земли транспорта № 119	365644,54	1302763,90	50° 20' 8,411"	39° 13' 27,982"
69409	4	Земли транспорта № 119	365678,75	1302726,35	50° 20' 9,530"	39° 13' 26,101"
69410	5	Земли транспорта № 119	365685,61	1302732,84	50° 20' 9,750"	39° 13' 26,432"
69411	6	Земли транспорта № 119	365681,43	1302737,16	50° 20' 9,613"	39° 13' 26,649"
69412	7	Земли транспорта № 119	365631,86	1302793,24	50° 20' 7,991"	39° 13' 29,459"
69413	8	Земли транспорта № 119	365622,65	1302803,26	50° 20' 7,690"	39° 13' 29,961"
69414		**Земли транспорта № 119 Количество**		8		8
69415	1	Земли транспорта № 120	461039,26	1288374,44	51° 11' 39,327"	39° 1' 56,222"
69416	2	Земли транспорта № 120	461041,03	1288372,43	51° 11' 39,384"	39° 1' 56,119"
69417	3	Земли транспорта № 120	461054,10	1288357,62	51° 11' 39,811"	39° 1' 55,362"
69418	4	Земли транспорта № 120	461054,12	1288357,68	51° 11' 39,811"	39° 1' 55,365"
69419	5	Земли транспорта № 120	461041,60	1288373,17	51° 11' 39,402"	39° 1' 56,158"
69420	6	Земли транспорта № 120	461039,26	1288374,44	51° 11' 39,327"	39° 1' 56,222"
69421		**Земли транспорта № 120 Количество**		6		6
69422	1	Земли транспорта № 121	423603,76	1295650,03	50° 51' 26,092"	39° 7' 53,921"
69423	2	Земли транспорта № 121	423626,59	1295644,45	50° 51' 26,832"	39° 7' 53,646"
69424	3	Земли транспорта № 121	423668,29	1295632,91	50° 51' 28,184"	39° 7' 53,075"
69425	4	Земли транспорта № 121	423679,95	1295629,68	50° 51' 28,563"	39° 7' 52,915"
69426	5	Земли транспорта № 121	423737,07	1295608,17	50° 51' 30,417"	39° 7' 51,841"
69427	6	Земли транспорта № 121	423802,63	1295582,53	50° 51' 32,546"	39° 7' 50,559"
69428	7	Земли транспорта № 121	423855,17	1295556,03	50° 51' 34,254"	39° 7' 49,228"
69429	8	Земли транспорта № 121	423903,44	1295527,91	50° 51' 35,823"	39° 7' 47,812"
69430	9	Земли транспорта № 121	423956,48	1295494,47	50° 51' 37,549"	39° 7' 46,126"
69431	10	Земли транспорта № 121	424004,52	1295460,67	50° 51' 39,113"	39° 7' 44,420"
69432	11	Земли транспорта № 121	424192,08	1295296,61	50° 51' 45,229"	39° 7' 36,115"
69433	12	Земли транспорта № 121	424296,84	1295198,65	50° 51' 48,646"	39° 7' 31,154"
69434	13	Земли транспорта № 121	424313,96	1295199,67	50° 51' 49,200"	39° 7' 31,213"
69435	14	Земли транспорта № 121	424351,99	1295201,92	50° 51' 50,429"	39° 7' 31,345"
69436	15	Земли транспорта № 121	424270,54	1295288,79	50° 51' 47,770"	39° 7' 35,751"
69437	16	Земли транспорта № 121	424250,40	1295281,30	50° 51' 47,120"	39° 7' 35,359"
69438	17	Земли транспорта № 121	424196,21	1295327,98	50° 51' 45,353"	39° 7' 37,721"
69439	18	Земли транспорта № 121	424138,36	1295378,13	50° 51' 43,467"	39° 7' 40,259"
69440	19	Земли транспорта № 121	423948,17	1295548,84	50° 51' 37,265"	39° 7' 48,902"
69441	20	Земли транспорта № 121	423917,96	1295565,51	50° 51' 36,283"	39° 7' 49,741"
69442	21	Земли транспорта № 121	423868,02	1295585,19	50° 51' 34,661"	39° 7' 50,725"
69443	22	Земли транспорта № 121	423827,43	1295617,72	50° 51' 33,338"	39° 7' 52,370"
69444	23	Земли транспорта № 121	423795,51	1295700,64	50° 51' 32,282"	39° 7' 56,595"

69445	24	Земли транспорта № 121	423774,20	1295719,16	50° 51' 31,587"	39° 7' 57,532"
69446	25	Земли транспорта № 121	423741,25	1295722,70	50° 51' 30,520"	39° 7' 57,698"
69447	26	Земли транспорта № 121	423696,22	1295700,26	50° 51' 29,069"	39° 7' 56,531"
69448	27	Земли транспорта № 121	423660,45	1295688,48	50° 51' 27,915"	39° 7' 55,913"
69449	28	Земли транспорта № 121	423622,65	1295681,19	50° 51' 26,694"	39° 7' 55,523"
69450	29	Земли транспорта № 121	423611,12	1295681,66	50° 51' 26,321"	39° 7' 55,542"
69451	30	Земли транспорта № 121	423610,94	1295681,34	50° 51' 26,315"	39° 7' 55,525"
69452	31	Земли транспорта № 121	423610,10	1295674,86	50° 51' 26,290"	39° 7' 55,194"
69453	32	Земли транспорта № 121	423607,48	1295654,67	50° 51' 26,211"	39° 7' 54,160"
69454	33	Земли транспорта № 121	423603,76	1295650,03	50° 51' 26,092"	39° 7' 53,921"
69455	34	Земли транспорта № 121	432213,70	1303350,86	50° 56' 2,314"	39° 14' 32,127"
69456	35	Земли транспорта № 121	432211,46	1303350,11	50° 56' 2,242"	39° 14' 32,088"
69457	36	Земли транспорта № 121	432172,57	1303331,28	50° 56' 0,990"	39° 14' 31,103"
69458	37	Земли транспорта № 121	432152,87	1303317,87	50° 56' 0,357"	39° 14' 30,406"
69459	38	Земли транспорта № 121	432134,41	1303301,87	50° 55' 59,765"	39° 14' 29,577"
69460	39	Земли транспорта № 121	432107,98	1303276,21	50° 55' 58,918"	39° 14' 28,249"
69461	40	Земли транспорта № 121	432094,24	1303262,86	50° 55' 58,478"	39° 14' 27,558"
69462	41	Земли транспорта № 121	431926,67	1303109,74	50° 55' 53,107"	39° 14' 19,630"
69463	42	Земли транспорта № 121	431901,36	1303089,01	50° 55' 52,295"	39° 14' 18,555"
69464	43	Земли транспорта № 121	431807,40	1303005,83	50° 55' 49,282"	39° 14' 14,247"
69465	44	Земли транспорта № 121	431728,04	1302943,12	50° 55' 46,735"	39° 14' 10,995"
69466	45	Земли транспорта № 121	431608,03	1302855,73	50° 55' 42,881"	39° 14' 6,458"
69467	46	Земли транспорта № 121	431600,22	1302850,05	50° 55' 42,630"	39° 14' 6,163"
69468	47	Земли транспорта № 121	431495,31	1302752,04	50° 55' 39,267"	39° 14' 1,090"
69469	48	Земли транспорта № 121	431448,13	1302715,60	50° 55' 37,753"	39° 13' 59,200"
69470	49	Земли транспорта № 121	431405,76	1302692,24	50° 55' 36,389"	39° 13' 57,982"
69471	50	Земли транспорта № 121	431335,45	1302669,17	50° 55' 34,122"	39° 13' 56,764"
69472	51	Земли транспорта № 121	431297,74	1302658,60	50° 55' 32,905"	39° 13' 56,203"
69473	52	Земли транспорта № 121	431233,00	1302633,19	50° 55' 30,819"	39° 13' 54,869"
69474	53	Земли транспорта № 121	431222,81	1302628,59	50° 55' 30,490"	39° 13' 54,628"
69475	54	Земли транспорта № 121	431189,72	1302613,67	50° 55' 29,425"	39° 13' 53,847"
69476	55	Земли транспорта № 121	431157,97	1302597,43	50° 55' 28,403"	39° 13' 52,999"
69477	56	Земли транспорта № 121	431072,62	1302555,55	50° 55' 25,655"	39° 13' 50,811"
69478	57	Земли транспорта № 121	430989,84	1302514,56	50° 55' 22,990"	39° 13' 48,669"
69479	58	Земли транспорта № 121	430940,92	1302490,87	50° 55' 21,414"	39° 13' 47,431"
69480	59	Земли транспорта № 121	430863,60	1302451,23	50° 55' 18,926"	39° 13' 45,362"
69481	60	Земли транспорта № 121	430815,58	1302431,99	50° 55' 17,378"	39° 13' 44,352"
69482	61	Земли транспорта № 121	430795,02	1302424,56	50° 55' 16,715"	39° 13' 43,962"
69483	62	Земли транспорта № 121	430711,63	1302394,43	50° 55' 14,027"	39° 13' 42,376"
69484	63	Земли транспорта № 121	430613,13	1302354,47	50° 55' 10,853"	39° 13' 40,279"
69485	64	Земли транспорта № 121	430602,41	1302349,91	50° 55' 10,507"	39° 13' 40,040"

69486	65	Земли транспорта № 121	430599,00	1302348,46	50° 55' 10,398"	39° 13' 39,965"
69487	66	Земли транспорта № 121	430598,71	1302348,34	50° 55' 10,388"	39° 13' 39,958"
69488	67	Земли транспорта № 121	430598,25	1302348,43	50° 55' 10,373"	39° 13' 39,962"
69489	68	Земли транспорта № 121	430587,57	1302344,09	50° 55' 10,029"	39° 13' 39,735"
69490	69	Земли транспорта № 121	430587,05	1302343,55	50° 55' 10,013"	39° 13' 39,707"
69491	70	Земли транспорта № 121	430586,66	1302343,14	50° 55' 10,000"	39° 13' 39,686"
69492	71	Земли транспорта № 121	430581,21	1302341,25	50° 55' 9,824"	39° 13' 39,586"
69493	72	Земли транспорта № 121	430580,96	1302341,41	50° 55' 9,816"	39° 13' 39,594"
69494	73	Земли транспорта № 121	430578,98	1302340,61	50° 55' 9,752"	39° 13' 39,552"
69495	74	Земли транспорта № 121	430493,06	1302244,93	50° 55' 7,003"	39° 13' 34,610"
69496	75	Земли транспорта № 121	430483,48	1302233,90	50° 55' 6,697"	39° 13' 34,041"
69497	76	Земли транспорта № 121	430491,25	1302230,37	50° 55' 6,950"	39° 13' 33,864"
69498	77	Земли транспорта № 121	430524,72	1302271,57	50° 55' 8,019"	39° 13' 35,990"
69499	78	Земли транспорта № 121	430547,23	1302298,96	50° 55' 8,739"	39° 13' 37,404"
69500	79	Земли транспорта № 121	430564,13	1302316,18	50° 55' 9,280"	39° 13' 38,294"
69501	80	Земли транспорта № 121	430577,19	1302327,09	50° 55' 9,699"	39° 13' 38,859"
69502	81	Земли транспорта № 121	430610,41	1302341,08	50° 55' 10,769"	39° 13' 39,593"
69503	82	Земли транспорта № 121	430631,95	1302348,03	50° 55' 11,464"	39° 13' 39,959"
69504	83	Земли транспорта № 121	430642,88	1302352,77	50° 55' 11,816"	39° 13' 40,208"
69505	84	Земли транспорта № 121	430657,09	1302359,41	50° 55' 12,274"	39° 13' 40,555"
69506	85	Земли транспорта № 121	430718,17	1302385,82	50° 55' 14,241"	39° 13' 41,938"
69507	86	Земли транспорта № 121	430735,30	1302393,25	50° 55' 14,793"	39° 13' 42,328"
69508	87	Земли транспорта № 121	430742,43	1302388,42	50° 55' 15,025"	39° 13' 42,084"
69509	88	Земли транспорта № 121	430747,11	1302390,08	50° 55' 15,176"	39° 13' 42,171"
69510	89	Земли транспорта № 121	430749,10	1302397,91	50° 55' 15,238"	39° 13' 42,573"
69511	90	Земли транспорта № 121	430778,93	1302408,09	50° 55' 16,200"	39° 13' 43,110"
69512	91	Земли транспорта № 121	430830,13	1302426,52	50° 55' 17,851"	39° 13' 44,080"
69513	92	Земли транспорта № 121	430850,66	1302436,89	50° 55' 18,512"	39° 13' 44,621"
69514	93	Земли транспорта № 121	430970,57	1302495,19	50° 55' 22,373"	39° 13' 47,668"
69515	94	Земли транспорта № 121	431069,18	1302542,72	50° 55' 25,548"	39° 13' 50,152"
69516	95	Земли транспорта № 121	431175,82	1302596,49	50° 55' 28,981"	39° 13' 52,960"
69517	96	Земли транспорта № 121	431213,78	1302613,06	50° 55' 30,203"	39° 13' 53,828"
69518	97	Земли транспорта № 121	431224,62	1302617,20	50° 55' 30,553"	39° 13' 54,046"
69519	98	Земли транспорта № 121	431235,46	1302621,33	50° 55' 30,902"	39° 13' 54,263"
69520	99	Земли транспорта № 121	431280,06	1302638,60	50° 55' 32,340"	39° 13' 55,170"
69521	100	Земли транспорта № 121	431300,97	1302645,06	50° 55' 33,014"	39° 13' 55,512"
69522	101	Земли транспорта № 121	431414,53	1302681,16	50° 55' 36,677"	39° 13' 57,419"
69523	102	Земли транспорта № 121	431450,12	1302702,32	50° 55' 37,821"	39° 13' 58,521"
69524	103	Земли транспорта № 121	431617,35	1302849,70	50° 55' 43,184"	39° 14' 6,154"
69525	104	Земли транспорта № 121	431773,85	1302966,18	50° 55' 48,209"	39° 14' 12,199"
69526	105	Земли транспорта № 121	431937,36	1303105,01	50° 55' 53,454"	39° 14' 19,393"

69527	106	Земли транспорта № 121	432117,55	1303274,89	50° 55' 59,228"	39° 14' 28,187"
69528	107	Земли транспорта № 121	432161,29	1303315,46	50° 56' 0,630"	39° 14' 30,287"
69529	108	Земли транспорта № 121	432195,44	1303335,11	50° 56' 1,729"	39° 14' 31,311"
69530	109	Земли транспорта № 121	432215,95	1303342,37	50° 56' 2,390"	39° 14' 31,694"
69531	110	Земли транспорта № 121	432213,70	1303350,86	50° 56' 2,314"	39° 14' 32,127"
69532	111	Земли транспорта № 121	433877,50	1305642,69	50° 56' 55,370"	39° 16' 30,396"
69533	112	Земли транспорта № 121	433866,70	1305620,53	50° 56' 55,029"	39° 16' 29,255"
69534	113	Земли транспорта № 121	433813,21	1305477,10	50° 56' 53,348"	39° 16' 21,879"
69535	114	Земли транспорта № 121	433752,03	1305209,56	50° 56' 51,460"	39° 16' 8,142"
69536	115	Земли транспорта № 121	433733,65	1305083,24	50° 56' 50,909"	39° 16' 1,661"
69537	116	Земли транспорта № 121	433714,31	1304933,13	50° 56' 50,335"	39° 15' 53,962"
69538	117	Земли транспорта № 121	433688,44	1304362,36	50° 56' 49,692"	39° 15' 24,713"
69539	118	Земли транспорта № 121	433672,43	1304294,18	50° 56' 49,197"	39° 15' 21,212"
69540	119	Земли транспорта № 121	433613,81	1304208,74	50° 56' 47,329"	39° 15' 16,805"
69541	120	Земли транспорта № 121	433641,73	1304200,44	50° 56' 48,236"	39° 15' 16,395"
69542	121	Земли транспорта № 121	433654,34	1304220,83	50° 56' 48,637"	39° 15' 17,446"
69543	122	Земли транспорта № 121	433663,30	1304247,96	50° 56' 48,918"	39° 15' 18,840"
69544	123	Земли транспорта № 121	433697,64	1304351,37	50° 56' 49,994"	39° 15' 24,155"
69545	124	Земли транспорта № 121	433713,49	1304556,57	50° 56' 50,437"	39° 15' 34,674"
69546	125	Земли транспорта № 121	433731,64	1304915,85	50° 56' 50,901"	39° 15' 53,087"
69547	126	Земли транспорта № 121	433733,09	1304927,99	50° 56' 50,944"	39° 15' 53,709"
69548	127	Земли транспорта № 121	433736,39	1304955,54	50° 56' 51,042"	39° 15' 55,122"
69549	128	Земли транспорта № 121	433736,61	1304957,42	50° 56' 51,048"	39° 15' 55,218"
69550	129	Земли транспорта № 121	433748,87	1305059,80	50° 56' 51,410"	39° 16' 0,469"
69551	130	Земли транспорта № 121	433771,28	1305218,70	50° 56' 52,080"	39° 16' 8,620"
69552	131	Земли транспорта № 121	433835,92	1305339,59	50° 56' 54,130"	39° 16' 14,848"
69553	132	Земли транспорта № 121	433863,79	1305377,06	50° 56' 55,019"	39° 16' 16,782"
69554	133	Земли транспорта № 121	433896,26	1305473,33	50° 56' 56,036"	39° 16' 21,731"
69555	134	Земли транспорта № 121	433932,75	1305581,53	50° 56' 57,179"	39° 16' 27,293"
69556	135	Земли транспорта № 121	433936,88	1305593,77	50° 56' 57,309"	39° 16' 27,922"
69557	136	Земли транспорта № 121	433946,14	1305612,80	50° 56' 57,602"	39° 16' 28,902"
69558	137	Земли транспорта № 121	433877,50	1305642,69	50° 56' 55,370"	39° 16' 30,396"
69559	138	Земли транспорта № 121	433537,31	1304116,09	50° 56' 44,885"	39° 15' 12,019"
69560	139	Земли транспорта № 121	433021,82	1303529,10	50° 56' 28,403"	39° 14' 41,681"
69561	140	Земли транспорта № 121	432809,44	1303384,20	50° 56' 21,579"	39° 14' 34,148"
69562	141	Земли транспорта № 121	432590,47	1303252,27	50° 56' 14,538"	39° 14' 27,277"
69563	142	Земли транспорта № 121	432586,94	1303258,46	50° 56' 14,422"	39° 14' 27,592"
69564	143	Земли транспорта № 121	432584,38	1303262,40	50° 56' 14,338"	39° 14' 27,792"
69565	144	Земли транспорта № 121	432563,32	1303263,20	50° 56' 13,656"	39° 14' 27,823"
69566	145	Земли транспорта № 121	432556,39	1303258,66	50° 56' 13,433"	39° 14' 27,586"
69567	146	Земли транспорта № 121	432409,93	1303162,44	50° 56' 8,726"	39° 14' 22,582"

69568	147	Земли транспорта № 121	432231,57	1303114,85	50° 56' 2,971"	39° 14' 20,051"
69569	148	Земли транспорта № 121	432259,88	1303076,43	50° 56' 3,900"	39° 14' 18,099"
69570	149	Земли транспорта № 121	432245,20	1303067,58	50° 56' 3,427"	39° 14' 17,638"
69571	150	Земли транспорта № 121	431437,18	1302580,73	50° 55' 37,443"	39° 13' 52,289"
69572	151	Земли транспорта № 121	431410,55	1302566,35	50° 55' 36,586"	39° 13' 51,539"
69573	152	Земли транспорта № 121	431105,43	1302416,37	50° 55' 26,762"	39° 13' 43,703"
69574	153	Земли транспорта № 121	431075,47	1302401,65	50° 55' 25,797"	39° 13' 42,933"
69575	154	Земли транспорта № 121	430801,29	1302271,98	50° 55' 16,968"	39° 13' 36,154"
69576	155	Земли транспорта № 121	430715,35	1302234,58	50° 55' 14,199"	39° 13' 34,195"
69577	156	Земли транспорта № 121	430551,50	1302183,33	50° 55' 8,914"	39° 13' 31,487"
69578	157	Земли транспорта № 121	430312,31	1302015,64	50° 55' 1,229"	39° 13' 22,780"
69579	158	Земли транспорта № 121	429854,25	1301688,36	50° 54' 46,514"	39° 13' 5,794"
69580	159	Земли транспорта № 121	429764,15	1301642,61	50° 54' 43,613"	39° 13' 3,407"
69581	160	Земли транспорта № 121	429460,31	1301495,95	50° 54' 33,829"	39° 12' 55,746"
69582	161	Земли транспорта № 121	429442,65	1301480,76	50° 54' 33,262"	39° 12' 54,960"
69583	162	Земли транспорта № 121	429214,85	1301356,80	50° 54' 25,931"	39° 12' 48,500"
69584	163	Земли транспорта № 121	428993,24	1301250,87	50° 54' 18,794"	39° 12' 42,967"
69585	164	Земли транспорта № 121	428985,20	1301246,75	50° 54' 18,535"	39° 12' 42,752"
69586	165	Земли транспорта № 121	428818,85	1301161,48	50° 54' 13,180"	39° 12' 38,305"
69587	166	Земли транспорта № 121	428732,32	1301121,96	50° 54' 10,392"	39° 12' 36,239"
69588	167	Земли транспорта № 121	428641,26	1301080,36	50° 54' 7,459"	39° 12' 34,064"
69589	168	Земли транспорта № 121	428535,91	1301029,63	50° 54' 4,066"	39° 12' 31,415"
69590	169	Земли транспорта № 121	428460,32	1300993,22	50° 54' 1,632"	39° 12' 29,514"
69591	170	Земли транспорта № 121	428311,67	1300924,39	50° 53' 56,844"	39° 12' 25,917"
69592	171	Земли транспорта № 121	427813,58	1300679,72	50° 53' 40,804"	39° 12' 13,150"
69593	172	Земли транспорта № 121	427813,11	1300679,48	50° 53' 40,789"	39° 12' 13,137"
69594	173	Земли транспорта № 121	427811,06	1300678,24	50° 53' 40,723"	39° 12' 13,073"
69595	174	Земли транспорта № 121	427727,88	1300620,99	50° 53' 38,050"	39° 12' 10,102"
69596	175	Земли транспорта № 121	427631,00	1300554,69	50° 53' 34,936"	39° 12' 6,662"
69597	176	Земли транспорта № 121	427549,98	1300460,92	50° 53' 32,344"	39° 12' 1,824"
69598	177	Земли транспорта № 121	427462,94	1300327,69	50° 53' 29,569"	39° 11' 54,965"
69599	178	Земли транспорта № 121	427393,51	1300193,73	50° 53' 27,365"	39° 11' 48,077"
69600	179	Земли транспорта № 121	427367,19	1300088,91	50° 53' 26,546"	39° 11' 42,702"
69601	180	Земли транспорта № 121	427303,50	1299824,57	50° 53' 24,567"	39° 11' 29,147"
69602	181	Земли транспорта № 121	427243,60	1299707,88	50° 53' 22,665"	39° 11' 23,148"
69603	182	Земли транспорта № 121	427011,06	1299408,01	50° 53' 15,233"	39° 11' 7,694"
69604	183	Земли транспорта № 121	426975,74	1299375,81	50° 53' 14,100"	39° 11' 6,030"
69605	184	Земли транспорта № 121	426901,09	1299285,22	50° 53' 11,712"	39° 11' 1,360"
69606	185	Земли транспорта № 121	426828,01	1299177,59	50° 53' 9,381"	39° 10' 55,819"
69607	186	Земли транспорта № 121	426632,50	1299021,31	50° 53' 3,102"	39° 10' 47,730"
69608	187	Земли транспорта № 121	426520,97	1298958,12	50° 52' 59,513"	39° 10' 44,444"

69609	188	Земли транспорта № 121	426341,08	1298905,80	50° 52' 53,708"	39° 10' 41,681"
69610	189	Земли транспорта № 121	426337,47	1298920,31	50° 52' 53,587"	39° 10' 42,421"
69611	190	Земли транспорта № 121	426337,07	1298922,09	50° 52' 53,573"	39° 10' 42,512"
69612	191	Земли транспорта № 121	426352,93	1298966,92	50° 52' 54,073"	39° 10' 44,813"
69613	192	Земли транспорта № 121	426308,20	1299061,37	50° 52' 52,597"	39° 10' 49,622"
69614	193	Земли транспорта № 121	426311,35	1299047,21	50° 52' 52,703"	39° 10' 48,900"
69615	194	Земли транспорта № 121	426313,96	1299033,46	50° 52' 52,791"	39° 10' 48,198"
69616	195	Земли транспорта № 121	426312,75	1299021,39	50° 52' 52,756"	39° 10' 47,580"
69617	196	Земли транспорта № 121	426311,05	1299014,82	50° 52' 52,703"	39° 10' 47,243"
69618	197	Земли транспорта № 121	426305,52	1299008,83	50° 52' 52,526"	39° 10' 46,934"
69619	198	Земли транспорта № 121	426295,61	1299003,43	50° 52' 52,207"	39° 10' 46,653"
69620	199	Земли транспорта № 121	426283,53	1299000,25	50° 52' 51,817"	39° 10' 46,485"
69621	200	Земли транспорта № 121	426274,75	1298998,14	50° 52' 51,533"	39° 10' 46,372"
69622	201	Земли транспорта № 121	426263,25	1298997,70	50° 52' 51,161"	39° 10' 46,344"
69623	202	Земли транспорта № 121	426253,39	1298997,79	50° 52' 50,842"	39° 10' 46,344"
69624	203	Земли транспорта № 121	426241,34	1298997,90	50° 52' 50,452"	39° 10' 46,344"
69625	204	Земли транспорта № 121	426233,13	1298997,98	50° 52' 50,187"	39° 10' 46,344"
69626	205	Земли транспорта № 121	426224,37	1298998,06	50° 52' 49,903"	39° 10' 46,344"
69627	206	Земли транспорта № 121	426212,86	1298996,52	50° 52' 49,531"	39° 10' 46,260"
69628	207	Земли транспорта № 121	426202,42	1298993,33	50° 52' 49,194"	39° 10' 46,092"
69629	208	Земли транспорта № 121	426196,36	1298989,54	50° 52' 48,999"	39° 10' 45,895"
69630	209	Земли транспорта № 121	426193,03	1298985,18	50° 52' 48,893"	39° 10' 45,670"
69631	210	Земли транспорта № 121	426189,70	1298979,72	50° 52' 48,787"	39° 10' 45,389"
69632	211	Земли транспорта № 121	426187,44	1298972,06	50° 52' 48,716"	39° 10' 44,996"
69633	212	Земли транспорта № 121	426185,69	1298961,09	50° 52' 48,663"	39° 10' 44,434"
69634	213	Земли транспорта № 121	426183,95	1298950,67	50° 52' 48,610"	39° 10' 43,901"
69635	214	Земли транспорта № 121	426182,23	1298942,45	50° 52' 48,557"	39° 10' 43,479"
69636	215	Земли транспорта № 121	426183,01	1298909,50	50° 52' 48,592"	39° 10' 41,794"
69637	216	Земли транспорта № 121	426182,11	1298901,00	50° 52' 48,565"	39° 10' 41,359"
69638	217	Земли транспорта № 121	426179,29	1298891,97	50° 52' 48,477"	39° 10' 40,896"
69639	218	Земли транспорта № 121	426174,53	1298880,75	50° 52' 48,326"	39° 10' 40,320"
69640	219	Земли транспорта № 121	426168,69	1298870,93	50° 52' 48,140"	39° 10' 39,815"
69641	220	Земли транспорта № 121	426153,02	1298835,38	50° 52' 47,644"	39° 10' 37,989"
69642	221	Земли транспорта № 121	426147,73	1298825,55	50° 52' 47,476"	39° 10' 37,484"
69643	222	Земли транспорта № 121	426142,45	1298817,36	50° 52' 47,307"	39° 10' 37,062"
69644	223	Земли транспорта № 121	426135,02	1298813,31	50° 52' 47,068"	39° 10' 36,852"
69645	224	Земли транспорта № 121	426125,39	1298809,01	50° 52' 46,758"	39° 10' 36,627"
69646	225	Земли транспорта № 121	426035,85	1298778,82	50° 52' 43,870"	39° 10' 35,040"
69647	226	Земли транспорта № 121	425958,65	1298751,82	50° 52' 41,380"	39° 10' 33,622"
69648	227	Земли транспорта № 121	425911,88	1298728,09	50° 52' 39,874"	39° 10' 32,386"
69649	228	Земли транспорта № 121	425777,87	1298656,86	50° 52' 35,559"	39° 10' 28,679"

69650	229	Земли транспорта № 121	425638,10	1298586,23	50° 52' 31,058"	39° 10' 24,999"
69651	230	Земли транспорта № 121	425480,40	1298501,76	50° 52' 25,981"	39° 10' 20,604"
69652	231	Земли транспорта № 121	425306,84	1298419,07	50° 52' 20,389"	39° 10' 16,293"
69653	232	Земли транспорта № 121	425079,54	1298301,73	50° 52' 13,070"	39° 10' 10,184"
69654	233	Земли транспорта № 121	424996,19	1298261,32	50° 52' 10,385"	39° 10' 8,078"
69655	234	Земли транспорта № 121	424810,14	1298162,80	50° 52' 4,394"	39° 10' 2,952"
69656	235	Земли транспорта № 121	424700,91	1298078,68	50° 52' 0,885"	39° 9' 58,599"
69657	236	Земли транспорта № 121	424584,99	1297983,08	50° 51' 57,163"	39° 9' 53,656"
69658	237	Земли транспорта № 121	424557,33	1297953,68	50° 51' 56,276"	39° 9' 52,140"
69659	238	Земли транспорта № 121	424424,30	1297782,98	50° 51' 52,023"	39° 9' 43,349"
69660	239	Земли транспорта № 121	424342,35	1297687,06	50° 51' 49,399"	39° 9' 38,406"
69661	240	Земли транспорта № 121	424246,72	1297594,01	50° 51' 46,333"	39° 9' 33,604"
69662	241	Земли транспорта № 121	424156,92	1297628,61	50° 51' 43,417"	39° 9' 35,331"
69663	242	Земли транспорта № 121	424159,19	1297636,83	50° 51' 43,488"	39° 9' 35,752"
69664	243	Земли транспорта № 121	424158,69	1297641,77	50° 51' 43,470"	39° 9' 36,004"
69665	244	Земли транспорта № 121	424154,88	1297644,56	50° 51' 43,346"	39° 9' 36,145"
69666	245	Земли транспорта № 121	424145,06	1297649,04	50° 51' 43,027"	39° 9' 36,370"
69667	246	Земли транспорта № 121	424137,39	1297649,11	50° 51' 42,779"	39° 9' 36,370"
69668	247	Земли транспорта № 121	424131,68	1297649,45	50° 51' 42,594"	39° 9' 36,384"
69669	248	Земли транспорта № 121	424133,71	1297641,42	50° 51' 42,662"	39° 9' 35,975"
69670	249	Земли транспорта № 121	424147,63	1297617,02	50° 51' 43,120"	39° 9' 34,734"
69671	250	Земли транспорта № 121	424186,97	1297548,10	50° 51' 44,413"	39° 9' 31,228"
69672	251	Земли транспорта № 121	424108,25	1297487,61	50° 51' 41,884"	39° 9' 28,099"
69673	252	Земли транспорта № 121	424033,88	1297441,59	50° 51' 39,491"	39° 9' 25,711"
69674	253	Земли транспорта № 121	423964,01	1297409,27	50° 51' 37,239"	39° 9' 24,026"
69675	254	Земли транспорта № 121	423782,06	1297342,26	50° 51' 31,372"	39° 9' 20,516"
69676	255	Земли транспорта № 121	423768,85	1297335,24	50° 51' 30,946"	39° 9' 20,151"
69677	256	Земли транспорта № 121	423753,47	1297330,98	50° 51' 30,450"	39° 9' 19,926"
69678	257	Земли транспорта № 121	423737,08	1297329,76	50° 51' 29,920"	39° 9' 19,856"
69679	258	Земли транспорта № 121	423733,73	1297329,51	50° 51' 29,811"	39° 9' 19,842"
69680	259	Земли транспорта № 121	423707,96	1297327,55	50° 51' 28,978"	39° 9' 19,729"
69681	260	Земли транспорта № 121	423692,65	1297324,73	50° 51' 28,484"	39° 9' 19,578"
69682	261	Земли транспорта № 121	423713,88	1297301,97	50° 51' 29,177"	39° 9' 18,424"
69683	262	Земли транспорта № 121	423656,42	1297262,81	50° 51' 27,330"	39° 9' 16,395"
69684	263	Земли транспорта № 121	423655,46	1297262,11	50° 51' 27,299"	39° 9' 16,359"
69685	264	Земли транспорта № 121	423652,90	1297259,75	50° 51' 27,216"	39° 9' 16,237"
69686	265	Земли транспорта № 121	423651,45	1297257,95	50° 51' 27,170"	39° 9' 16,145"
69687	266	Земли транспорта № 121	423575,69	1297152,49	50° 51' 24,749"	39° 9' 10,718"
69688	267	Земли транспорта № 121	423575,03	1297151,52	50° 51' 24,728"	39° 9' 10,668"
69689	268	Земли транспорта № 121	423574,32	1297150,31	50° 51' 24,706"	39° 9' 10,606"
69690	269	Земли транспорта № 121	423519,92	1297049,28	50° 51' 22,975"	39° 9' 5,416"

69691	270	Земли транспорта № 121	423519,03	1297047,39	50° 51' 22,947"	39° 9' 5,319"
69692	271	Земли транспорта № 121	423518,09	1297044,51	50° 51' 22,917"	39° 9' 5,171"
69693	272	Земли транспорта № 121	423483,11	1296900,34	50° 51' 21,828"	39° 8' 57,785"
69694	273	Земли транспорта № 121	423483,01	1296899,89	50° 51' 21,824"	39° 8' 57,762"
69695	274	Земли транспорта № 121	423482,75	1296898,49	50° 51' 21,817"	39° 8' 57,690"
69696	275	Земли транспорта № 121	423475,65	1296849,42	50° 51' 21,601"	39° 8' 55,178"
69697	276	Земли транспорта № 121	423450,26	1296650,15	50° 51' 20,837"	39° 8' 44,980"
69698	277	Земли транспорта № 121	423426,84	1296334,50	50° 51' 20,171"	39° 8' 28,833"
69699	278	Земли транспорта № 121	423409,90	1296021,76	50° 51' 19,712"	39° 8' 12,837"
69700	279	Земли транспорта № 121	423401,48	1295997,65	50° 51' 19,447"	39° 8' 11,601"
69701	280	Земли транспорта № 121	423364,64	1295727,04	50° 51' 18,332"	39° 7' 57,751"
69702	281	Земли транспорта № 121	423152,98	1295718,77	50° 51' 11,486"	39° 7' 57,233"
69703	282	Земли транспорта № 121	423125,40	1295691,30	50° 51' 10,601"	39° 7' 55,816"
69704	283	Земли транспорта № 121	423103,65	1295677,36	50° 51' 9,901"	39° 7' 55,094"
69705	284	Земли транспорта № 121	423086,52	1295672,76	50° 51' 9,348"	39° 7' 54,851"
69706	285	Земли транспорта № 121	423054,42	1295664,53	50° 51' 8,312"	39° 7' 54,416"
69707	286	Земли транспорта № 121	423014,96	1295657,67	50° 51' 7,037"	39° 7' 54,048"
69708	287	Земли транспорта № 121	422986,29	1295655,66	50° 51' 6,110"	39° 7' 53,932"
69709	288	Земли транспорта № 121	422959,86	1295656,73	50° 51' 5,254"	39° 7' 53,975"
69710	289	Земли транспорта № 121	422936,82	1295662,96	50° 51' 4,507"	39° 7' 54,283"
69711	290	Земли транспорта № 121	422919,62	1295682,72	50° 51' 3,945"	39° 7' 55,285"
69712	291	Земли транспорта № 121	422919,90	1295731,93	50° 51' 3,940"	39° 7' 57,801"
69713	292	Земли транспорта № 121	422898,93	1295710,45	50° 51' 3,267"	39° 7' 56,694"
69714	293	Земли транспорта № 121	422818,51	1295611,76	50° 51' 0,693"	39° 7' 51,613"
69715	294	Земли транспорта № 121	422789,55	1295581,94	50° 50' 59,764"	39° 7' 50,076"
69716	295	Земли транспорта № 121	422755,42	1295556,08	50° 50' 58,667"	39° 7' 48,739"
69717	296	Земли транспорта № 121	422469,39	1295362,40	50° 50' 49,467"	39° 7' 38,711"
69718	297	Земли транспорта № 121	422387,61	1295243,93	50° 50' 46,854"	39° 7' 32,619"
69719	298	Земли транспорта № 121	422298,14	1295159,32	50° 50' 43,982"	39° 7' 28,256"
69720	299	Земли транспорта № 121	422128,84	1295064,72	50° 50' 38,531"	39° 7' 23,346"
69721	300	Земли транспорта № 121	421908,04	1295005,31	50° 50' 31,403"	39° 7' 20,212"
69722	301	Земли транспорта № 121	421868,39	1295006,92	50° 50' 30,119"	39° 7' 20,276"
69723	302	Земли транспорта № 121	421840,62	1295002,62	50° 50' 29,222"	39° 7' 20,044"
69724	303	Земли транспорта № 121	421836,60	1294995,45	50° 50' 29,094"	39° 7' 19,676"
69725	304	Земли транспорта № 121	421846,59	1294990,63	50° 50' 29,418"	39° 7' 19,434"
69726	305	Земли транспорта № 121	421868,29	1294986,10	50° 50' 30,122"	39° 7' 19,212"
69727	306	Земли транспорта № 121	421891,77	1294986,97	50° 50' 30,881"	39° 7' 19,267"
69728	307	Земли транспорта № 121	421943,88	1294992,29	50° 50' 32,566"	39° 7' 19,562"
69729	308	Земли транспорта № 121	422004,11	1295007,73	50° 50' 34,511"	39° 7' 20,378"
69730	309	Земли транспорта № 121	422084,67	1295028,91	50° 50' 37,111"	39° 7' 21,496"
69731	310	Земли транспорта № 121	422136,13	1295046,75	50° 50' 38,772"	39° 7' 22,430"

69732	311	Земли транспорта № 121	422175,70	1295062,15	50° 50' 40,048"	39° 7' 23,235"
69733	312	Земли транспорта № 121	422229,92	1295087,19	50° 50' 41,795"	39° 7' 24,539"
69734	313	Земли транспорта № 121	422270,45	1295109,60	50° 50' 43,101"	39° 7' 25,702"
69735	314	Земли транспорта № 121	422309,43	1295136,09	50° 50' 44,354"	39° 7' 27,073"
69736	315	Земли транспорта № 121	422344,00	1295160,36	50° 50' 45,466"	39° 7' 28,329"
69737	316	Земли транспорта № 121	422387,52	1295193,97	50° 50' 46,865"	39° 7' 30,066"
69738	317	Земли транспорта № 121	422688,06	1295454,07	50° 50' 56,517"	39° 7' 43,494"
69739	318	Земли транспорта № 121	422743,74	1295494,68	50° 50' 58,307"	39° 7' 45,595"
69740	319	Земли транспорта № 121	422795,35	1295528,19	50° 50' 59,967"	39° 7' 47,331"
69741	320	Земли транспорта № 121	422865,13	1295567,93	50° 51' 2,214"	39° 7' 49,393"
69742	321	Земли транспорта № 121	422927,96	1295596,93	50° 51' 4,239"	39° 7' 50,904"
69743	322	Земли транспорта № 121	422973,01	1295614,94	50° 51' 5,692"	39° 7' 51,845"
69744	323	Земли транспорта № 121	423010,56	1295628,07	50° 51' 6,903"	39° 7' 52,533"
69745	324	Земли транспорта № 121	423074,56	1295647,21	50° 51' 8,968"	39° 7' 53,540"
69746	325	Земли транспорта № 121	423155,48	1295664,77	50° 51' 11,582"	39° 7' 54,473"
69747	326	Земли транспорта № 121	423206,75	1295672,99	50° 51' 13,238"	39° 7' 54,917"
69748	327	Земли транспорта № 121	423246,82	1295677,08	50° 51' 14,534"	39° 7' 55,144"
69749	328	Земли транспорта № 121	423298,33	1295680,78	50° 51' 16,200"	39° 7' 55,356"
69750	329	Земли транспорта № 121	423361,97	1295681,97	50° 51' 18,259"	39° 7' 55,445"
69751	330	Земли транспорта № 121	423373,37	1295681,44	50° 51' 18,628"	39° 7' 55,424"
69752	331	Земли транспорта № 121	423388,30	1295680,76	50° 51' 19,111"	39° 7' 55,395"
69753	332	Земли транспорта № 121	423424,97	1295679,08	50° 51' 20,298"	39° 7' 55,326"
69754	333	Земли транспорта № 121	423467,15	1295674,73	50° 51' 21,664"	39° 7' 55,123"
69755	334	Земли транспорта № 121	423494,30	1295671,02	50° 51' 22,544"	39° 7' 54,945"
69756	335	Земли транспорта № 121	423519,33	1295667,59	50° 51' 23,355"	39° 7' 54,781"
69757	336	Земли транспорта № 121	423552,91	1295661,84	50° 51' 24,443"	39° 7' 54,502"
69758	337	Земли транспорта № 121	423561,99	1295685,25	50° 51' 24,730"	39° 7' 55,703"
69759	338	Земли транспорта № 121	423530,42	1295691,56	50° 51' 23,706"	39° 7' 56,012"
69760	339	Земли транспорта № 121	423489,11	1295706,48	50° 51' 22,366"	39° 7' 56,755"
69761	340	Земли транспорта № 121	423471,76	1295713,80	50° 51' 21,802"	39° 7' 57,122"
69762	341	Земли транспорта № 121	423445,33	1295714,87	50° 51' 20,947"	39° 7' 57,165"
69763	342	Земли транспорта № 121	423428,12	1295715,57	50° 51' 20,390"	39° 7' 57,193"
69764	343	Земли транспорта № 121	423434,97	1295791,07	50° 51' 20,590"	39° 8' 1,056"
69765	344	Земли транспорта № 121	423495,62	1296686,44	50° 51' 22,295"	39° 8' 46,856"
69766	345	Земли транспорта № 121	423500,33	1296740,68	50° 51' 22,431"	39° 8' 49,631"
69767	346	Земли транспорта № 121	423522,19	1296891,83	50° 51' 23,095"	39° 8' 57,368"
69768	347	Земли транспорта № 121	423556,34	1297032,58	50° 51' 24,159"	39° 9' 4,579"
69769	348	Земли транспорта № 121	423608,92	1297130,21	50° 51' 25,831"	39° 9' 9,595"
69770	349	Земли транспорта № 121	423681,86	1297231,75	50° 51' 28,162"	39° 9' 14,820"
69771	350	Земли транспорта № 121	423763,66	1297287,51	50° 51' 30,792"	39° 9' 17,708"
69772	351	Земли транспорта № 121	423773,40	1297294,15	50° 51' 31,105"	39° 9' 18,052"

69773	352	Земли транспорта № 121	423898,26	1297361,82	50° 51' 35,126"	39° 9' 21,570"
69774	353	Земли транспорта № 121	424041,65	1297410,98	50° 51' 39,751"	39° 9' 24,150"
69775	354	Земли транспорта № 121	424044,45	1297412,19	50° 51' 39,841"	39° 9' 24,213"
69776	355	Земли транспорта № 121	424046,29	1297413,28	50° 51' 39,900"	39° 9' 24,269"
69777	356	Земли транспорта № 121	424102,33	1297450,78	50° 51' 41,703"	39° 9' 26,213"
69778	357	Земли транспорта № 121	424128,66	1297414,42	50° 51' 42,566"	39° 9' 24,366"
69779	358	Земли транспорта № 121	424148,47	1297419,87	50° 51' 43,205"	39° 9' 24,654"
69780	359	Земли транспорта № 121	424136,74	1297434,58	50° 51' 42,821"	39° 9' 25,401"
69781	360	Земли транспорта № 121	424131,98	1297468,42	50° 51' 42,657"	39° 9' 27,129"
69782	361	Земли транспорта № 121	424141,49	1297486,44	50° 51' 42,960"	39° 9' 28,054"
69783	362	Земли транспорта № 121	424298,25	1297584,07	50° 51' 48,003"	39° 9' 33,119"
69784	363	Земли транспорта № 121	424413,65	1297709,53	50° 51' 51,700"	39° 9' 39,588"
69785	364	Земли транспорта № 121	424542,76	1297859,01	50° 51' 55,833"	39° 9' 47,292"
69786	365	Земли транспорта № 121	424628,41	1297945,67	50° 51' 58,579"	39° 9' 51,764"
69787	366	Земли транспорта № 121	424714,44	1298040,45	50° 52' 1,334"	39° 9' 56,651"
69788	367	Земли транспорта № 121	424752,81	1298077,33	50° 52' 2,565"	39° 9' 58,554"
69789	368	Земли транспорта № 121	424793,33	1298105,66	50° 52' 3,868"	39° 10' 0,022"
69790	369	Земли транспорта № 121	424809,51	1298114,13	50° 52' 4,388"	39° 10' 0,463"
69791	370	Земли транспорта № 121	425224,43	1298332,58	50° 52' 17,749"	39° 10' 11,830"
69792	371	Земли транспорта № 121	425239,24	1298339,19	50° 52' 18,226"	39° 10' 12,175"
69793	372	Земли транспорта № 121	425254,33	1298341,63	50° 52' 18,714"	39° 10' 12,307"
69794	373	Земли транспорта № 121	425273,44	1298340,41	50° 52' 19,332"	39° 10' 12,254"
69795	374	Земли транспорта № 121	425293,22	1298350,11	50° 52' 19,969"	39° 10' 12,759"
69796	375	Земли транспорта № 121	425308,18	1298372,40	50° 52' 20,447"	39° 10' 13,907"
69797	376	Земли транспорта № 121	425329,01	1298393,85	50° 52' 21,115"	39° 10' 15,013"
69798	377	Земли транспорта № 121	425357,26	1298407,53	50° 52' 22,024"	39° 10' 15,727"
69799	378	Земли транспорта № 121	425448,50	1298451,09	50° 52' 24,964"	39° 10' 17,998"
69800	379	Земли транспорта № 121	425504,06	1298477,48	50° 52' 26,754"	39° 10' 19,374"
69801	380	Земли транспорта № 121	425548,37	1298496,50	50° 52' 28,182"	39° 10' 20,368"
69802	381	Земли транспорта № 121	426274,42	1298842,41	50° 52' 51,570"	39° 10' 38,407"
69803	382	Земли транспорта № 121	426278,33	1298843,64	50° 52' 51,696"	39° 10' 38,471"
69804	383	Земли транспорта № 121	426477,32	1298906,25	50° 52' 58,116"	39° 10' 41,770"
69805	384	Земли транспорта № 121	426576,27	1298939,02	50° 53' 1,308"	39° 10' 43,494"
69806	385	Земли транспорта № 121	426589,55	1298946,18	50° 53' 1,735"	39° 10' 43,866"
69807	386	Земли транспорта № 121	426673,05	1298991,21	50° 53' 4,424"	39° 10' 46,210"
69808	387	Земли транспорта № 121	426680,41	1298995,17	50° 53' 4,660"	39° 10' 46,416"
69809	388	Земли транспорта № 121	426751,01	1299043,21	50° 53' 6,930"	39° 10' 48,907"
69810	389	Земли транспорта № 121	426825,06	1299104,60	50° 53' 9,308"	39° 10' 52,083"
69811	390	Земли транспорта № 121	426892,44	1299169,39	50° 53' 11,468"	39° 10' 55,430"
69812	391	Земли транспорта № 121	426959,88	1299242,54	50° 53' 13,628"	39° 10' 59,205"
69813	392	Земли транспорта № 121	426972,98	1299266,47	50° 53' 14,044"	39° 11' 0,435"

69814	393	Земли транспорта № 121	426982,65	1299284,12	50° 53' 14,352"	39° 11' 1,343"
69815	394	Земли транспорта № 121	427007,34	1299329,19	50° 53' 15,137"	39° 11' 3,661"
69816	395	Земли транспорта № 121	427022,05	1299351,15	50° 53' 15,606"	39° 11' 4,791"
69817	396	Земли транспорта № 121	427066,51	1299417,47	50° 53' 17,024"	39° 11' 8,205"
69818	397	Земли транспорта № 121	427120,56	1299489,04	50° 53' 18,751"	39° 11' 11,893"
69819	398	Земли транспорта № 121	427134,06	1299503,39	50° 53' 19,184"	39° 11' 12,634"
69820	399	Земли транспорта № 121	427186,29	1299558,85	50° 53' 20,857"	39° 11' 15,496"
69821	400	Земли транспорта № 121	427245,35	1299628,72	50° 53' 22,746"	39° 11' 19,099"
69822	401	Земли транспорта № 121	427257,23	1299649,07	50° 53' 23,124"	39° 11' 20,146"
69823	402	Земли транспорта № 121	427323,02	1299780,81	50° 53' 25,212"	39° 11' 26,918"
69824	403	Земли транспорта № 121	427359,30	1299904,35	50° 53' 26,348"	39° 11' 33,256"
69825	404	Земли транспорта № 121	427365,63	1299925,91	50° 53' 26,546"	39° 11' 34,362"
69826	405	Земли транспорта № 121	427371,85	1299956,45	50° 53' 26,738"	39° 11' 35,928"
69827	406	Земли транспорта № 121	427393,86	1300064,54	50° 53' 27,416"	39° 11' 41,468"
69828	407	Земли транспорта № 121	427407,46	1300107,95	50° 53' 27,843"	39° 11' 43,696"
69829	408	Земли транспорта № 121	427420,64	1300150,02	50° 53' 28,256"	39° 11' 45,855"
69830	409	Земли транспорта № 121	427427,93	1300173,28	50° 53' 28,485"	39° 11' 47,048"
69831	410	Земли транспорта № 121	427429,51	1300176,35	50° 53' 28,535"	39° 11' 47,206"
69832	411	Земли транспорта № 121	427436,54	1300189,98	50° 53' 28,758"	39° 11' 47,907"
69833	412	Земли транспорта № 121	427499,96	1300312,95	50° 53' 30,772"	39° 11' 54,229"
69834	413	Земли транспорта № 121	427549,86	1300394,22	50° 53' 32,361"	39° 11' 58,412"
69835	414	Земли транспорта № 121	427590,15	1300447,65	50° 53' 33,648"	39° 12' 1,165"
69836	415	Земли транспорта № 121	427637,09	1300490,92	50° 53' 35,153"	39° 12' 3,402"
69837	416	Земли транспорта № 121	427749,35	1300587,22	50° 53' 38,755"	39° 12' 8,385"
69838	417	Земли транспорта № 121	427832,52	1300644,47	50° 53' 41,428"	39° 12' 11,356"
69839	418	Земли транспорта № 121	428266,21	1300857,50	50° 53' 55,394"	39° 12' 22,472"
69840	419	Земли транспорта № 121	428542,17	1300981,37	50° 54' 4,284"	39° 12' 28,949"
69841	420	Земли транспорта № 121	428781,56	1301094,50	50° 54' 11,994"	39° 12' 34,858"
69842	421	Земли транспорта № 121	428967,04	1301182,15	50° 54' 17,968"	39° 12' 39,437"
69843	422	Земли транспорта № 121	429733,66	1301544,45	50° 54' 42,658"	39° 12' 58,367"
69844	423	Земли транспорта № 121	429913,01	1301657,73	50° 54' 48,425"	39° 13' 4,256"
69845	424	Земли транспорта № 121	430540,85	1302080,47	50° 55' 8,603"	39° 13' 26,216"
69846	425	Земли транспорта № 121	430645,86	1302105,63	50° 55' 11,993"	39° 13' 27,558"
69847	426	Земли транспорта № 121	430998,39	1302276,53	50° 55' 23,344"	39° 13' 36,488"
69848	427	Земли транспорта № 121	431069,53	1302311,01	50° 55' 25,635"	39° 13' 38,290"
69849	428	Земли транспорта № 121	431077,43	1302310,43	50° 55' 25,891"	39° 13' 38,265"
69850	429	Земли транспорта № 121	431083,29	1302303,44	50° 55' 26,083"	39° 13' 37,910"
69851	430	Земли транспорта № 121	431090,12	1302294,45	50° 55' 26,306"	39° 13' 37,453"
69852	431	Земли транспорта № 121	431098,47	1302289,41	50° 55' 26,578"	39° 13' 37,199"
69853	432	Земли транспорта № 121	431106,37	1302288,83	50° 55' 26,834"	39° 13' 37,174"
69854	433	Земли транспорта № 121	431118,75	1302290,69	50° 55' 27,234"	39° 13' 37,275"

69855	434	Земли транспорта № 121	431145,44	1302303,88	50° 55' 28,093"	39° 13' 37,964"
69856	435	Земли транспорта № 121	431164,11	1302317,39	50° 55' 28,693"	39° 13' 38,666"
69857	436	Земли транспорта № 121	431132,48	1302370,74	50° 55' 27,652"	39° 13' 41,380"
69858	437	Земли транспорта № 121	431456,60	1302545,77	50° 55' 38,082"	39° 13' 50,509"
69859	438	Земли транспорта № 121	431457,41	1302546,23	50° 55' 38,109"	39° 13' 50,533"
69860	439	Земли транспорта № 121	432237,30	1303016,13	50° 56' 3,189"	39° 14' 14,999"
69861	440	Земли транспорта № 121	432266,48	1303033,71	50° 56' 4,127"	39° 14' 15,915"
69862	441	Земли транспорта № 121	432283,71	1303044,09	50° 56' 4,681"	39° 14' 16,456"
69863	442	Земли транспорта № 121	432290,48	1303034,91	50° 56' 4,903"	39° 14' 15,989"
69864	443	Земли транспорта № 121	432303,54	1303042,29	50° 56' 5,324"	39° 14' 16,374"
69865	444	Земли транспорта № 121	432307,70	1303046,86	50° 56' 5,456"	39° 14' 16,610"
69866	445	Земли транспорта № 121	432311,29	1303050,81	50° 56' 5,571"	39° 14' 16,814"
69867	446	Земли транспорта № 121	432311,95	1303049,81	50° 56' 5,593"	39° 14' 16,763"
69868	447	Земли транспорта № 121	432313,28	1303047,80	50° 56' 5,637"	39° 14' 16,661"
69869	448	Земли транспорта № 121	432563,85	1303189,42	50° 56' 13,698"	39° 14' 24,044"
69870	449	Земли транспорта № 121	432643,36	1303236,59	50° 56' 16,255"	39° 14' 26,502"
69871	450	Земли транспорта № 121	432703,31	1303272,16	50° 56' 18,183"	39° 14' 28,355"
69872	451	Земли транспорта № 121	432759,42	1303305,45	50° 56' 19,987"	39° 14' 30,089"
69873	452	Земли транспорта № 121	432837,34	1303351,68	50° 56' 22,493"	39° 14' 32,497"
69874	453	Земли транспорта № 121	432853,90	1303361,50	50° 56' 23,026"	39° 14' 33,009"
69875	454	Земли транспорта № 121	432866,63	1303363,18	50° 56' 23,437"	39° 14' 33,102"
69876	455	Земли транспорта № 121	432960,16	1303375,57	50° 56' 26,459"	39° 14' 33,786"
69877	456	Земли транспорта № 121	432966,69	1303379,61	50° 56' 26,669"	39° 14' 33,996"
69878	457	Земли транспорта № 121	432967,83	1303378,48	50° 56' 26,706"	39° 14' 33,939"
69879	458	Земли транспорта № 121	433019,25	1303425,47	50° 56' 28,355"	39° 14' 36,372"
69880	459	Земли транспорта № 121	433045,91	1303449,83	50° 56' 29,209"	39° 14' 37,634"
69881	460	Земли транспорта № 121	433064,65	1303466,95	50° 56' 29,810"	39° 14' 38,521"
69882	461	Земли транспорта № 121	433077,66	1303481,24	50° 56' 30,226"	39° 14' 39,260"
69883	462	Земли транспорта № 121	433111,64	1303518,57	50° 56' 31,313"	39° 14' 41,189"
69884	463	Земли транспорта № 121	433172,42	1303585,34	50° 56' 33,257"	39° 14' 44,641"
69885	464	Земли транспорта № 121	433205,92	1303622,14	50° 56' 34,329"	39° 14' 46,544"
69886	465	Земли транспорта № 121	433470,02	1303914,67	50° 56' 42,776"	39° 15' 1,666"
69887	466	Земли транспорта № 121	433518,55	1304007,38	50° 56' 44,315"	39° 15' 6,441"
69888	467	Земли транспорта № 121	433563,06	1304078,88	50° 56' 45,731"	39° 15' 10,127"
69889	468	Земли транспорта № 121	433537,31	1304116,09	50° 56' 44,885"	39° 15' 12,019"
69890	469	Земли транспорта № 121	419867,66	1297357,26	50° 49' 24,704"	39° 9' 19,462"
69891	470	Земли транспорта № 121	419893,46	1297543,80	50° 49' 25,484"	39° 9' 29,004"
69892	471	Земли транспорта № 121	420181,86	1298313,07	50° 49' 34,587"	39° 10' 8,440"
69893	472	Земли транспорта № 121	420280,39	1298587,38	50° 49' 37,693"	39° 10' 22,500"
69894	473	Земли транспорта № 121	420444,76	1299044,99	50° 49' 42,873"	39° 10' 45,959"
69895	474	Земли транспорта № 121	420447,89	1299149,74	50° 49' 42,942"	39° 10' 51,312"

69896	475	Земли транспорта № 121	420399,83	1299439,29	50° 49' 41,298"	39° 11' 6,082"
69897	476	Земли транспорта № 121	420392,38	1299509,90	50° 49' 41,035"	39° 11' 9,686"
69898	477	Земли транспорта № 121	420373,15	1299807,97	50° 49' 40,321"	39° 11' 24,905"
69899	478	Земли транспорта № 121	420339,38	1300039,67	50° 49' 39,157"	39° 11' 36,726"
69900	479	Земли транспорта № 121	420336,92	1300056,52	50° 49' 39,072"	39° 11' 37,586"
69901	480	Земли транспорта № 121	420288,04	1300210,72	50° 49' 37,442"	39° 11' 45,440"
69902	481	Земли транспорта № 121	420225,67	1300358,86	50° 49' 35,377"	39° 11' 52,977"
69903	482	Земли транспорта № 121	420051,59	1300730,88	50° 49' 29,628"	39° 12' 11,896"
69904	483	Земли транспорта № 121	420024,99	1300702,85	50° 49' 28,776"	39° 12' 10,451"
69905	484	Земли транспорта № 121	420022,97	1300700,73	50° 49' 28,711"	39° 12' 10,342"
69906	485	Земли транспорта № 121	420022,95	1300700,70	50° 49' 28,711"	39° 12' 10,341"
69907	486	Земли транспорта № 121	420022,94	1300700,70	50° 49' 28,710"	39° 12' 10,340"
69908	487	Земли транспорта № 121	420023,03	1300700,52	50° 49' 28,713"	39° 12' 10,331"
69909	488	Земли транспорта № 121	420027,29	1300692,16	50° 49' 28,854"	39° 12' 9,906"
69910	489	Земли транспорта № 121	420027,35	1300692,03	50° 49' 28,856"	39° 12' 9,900"
69911	490	Земли транспорта № 121	420062,61	1300622,85	50° 49' 30,018"	39° 12' 6,383"
69912	491	Земли транспорта № 121	420062,94	1300622,20	50° 49' 30,029"	39° 12' 6,350"
69913	492	Земли транспорта № 121	420205,49	1300342,45	50° 49' 34,730"	39° 11' 52,129"
69914	493	Земли транспорта № 121	420272,40	1300197,26	50° 49' 36,940"	39° 11' 44,744"
69915	494	Земли транспорта № 121	420302,14	1300111,14	50° 49' 37,929"	39° 11' 40,359"
69916	495	Земли транспорта № 121	420316,30	1300062,84	50° 49' 38,403"	39° 11' 37,899"
69917	496	Земли транспорта № 121	420322,16	1300037,46	50° 49' 38,600"	39° 11' 36,605"
69918	497	Земли транспорта № 121	420326,59	1300018,20	50° 49' 38,749"	39° 11' 35,623"
69919	498	Земли транспорта № 121	420339,24	1299955,19	50° 49' 39,178"	39° 11' 32,410"
69920	499	Земли транспорта № 121	420349,09	1299886,46	50° 49' 39,518"	39° 11' 28,904"
69921	500	Земли транспорта № 121	420355,73	1299823,80	50° 49' 39,752"	39° 11' 25,705"
69922	501	Земли транспорта № 121	420360,33	1299751,18	50° 49' 39,924"	39° 11' 21,997"
69923	502	Земли транспорта № 121	420363,34	1299703,86	50° 49' 40,036"	39° 11' 19,581"
69924	503	Земли транспорта № 121	420364,42	1299686,61	50° 49' 40,076"	39° 11' 18,700"
69925	504	Земли транспорта № 121	420372,17	1299562,78	50° 49' 40,365"	39° 11' 12,378"
69926	505	Земли транспорта № 121	420382,58	1299444,85	50° 49' 40,738"	39° 11' 6,358"
69927	506	Земли транспорта № 121	420387,89	1299399,63	50° 49' 40,924"	39° 11' 4,050"
69928	507	Земли транспорта № 121	420393,05	1299355,48	50° 49' 41,105"	39° 11' 1,797"
69929	508	Земли транспорта № 121	420408,17	1299211,74	50° 49' 41,638"	39° 10' 54,461"
69930	509	Земли транспорта № 121	420414,06	1299133,92	50° 49' 41,852"	39° 10' 50,488"
69931	510	Земли транспорта № 121	420410,04	1299061,46	50° 49' 41,744"	39° 10' 46,783"
69932	511	Земли транспорта № 121	420407,67	1299046,75	50° 49' 41,672"	39° 10' 46,031"
69933	512	Земли транспорта № 121	420402,75	1299016,35	50° 49' 41,522"	39° 10' 44,475"
69934	513	Земли транспорта № 121	420393,66	1298981,98	50° 49' 41,238"	39° 10' 42,715"
69935	514	Земли транспорта № 121	420372,77	1298918,66	50° 49' 40,582"	39° 10' 39,470"
69936	515	Земли транспорта № 121	420204,73	1298450,15	50° 49' 35,286"	39° 10' 15,453"

69937	516	Земли транспорта № 121	420198,69	1298433,88	50° 49' 35,095"	39° 10' 14,620"
69938	517	Земли транспорта № 121	420167,39	1298349,71	50° 49' 34,108"	39° 10' 10,304"
69939	518	Земли транспорта № 121	420033,36	1297989,15	50° 49' 29,879"	39° 9' 51,821"
69940	519	Земли транспорта № 121	420020,22	1297953,79	50° 49' 29,464"	39° 9' 50,008"
69941	520	Земли транспорта № 121	419948,87	1297758,98	50° 49' 27,213"	39° 9' 40,022"
69942	521	Земли транспорта № 121	419902,86	1297632,71	50° 49' 25,762"	39° 9' 33,550"
69943	522	Земли транспорта № 121	419873,71	1297545,72	50° 49' 24,844"	39° 9' 29,093"
69944	523	Земли транспорта № 121	419862,91	1297500,40	50° 49' 24,508"	39° 9' 26,772"
69945	524	Земли транспорта № 121	419855,18	1297462,66	50° 49' 24,269"	39° 9' 24,841"
69946	525	Земли транспорта № 121	419848,55	1297384,59	50° 49' 24,078"	39° 9' 20,849"
69947	526	Земли транспорта № 121	419847,23	1297311,95	50° 49' 24,057"	39° 9' 17,138"
69948	527	Земли транспорта № 121	419847,85	1297291,38	50° 49' 24,083"	39° 9' 16,087"
69949	528	Земли транспорта № 121	419850,38	1297266,20	50° 49' 24,172"	39° 9' 14,803"
69950	529	Земли транспорта № 121	419855,43	1297240,25	50° 49' 24,343"	39° 9' 13,479"
69951	530	Земли транспорта № 121	419862,25	1297213,55	50° 49' 24,572"	39° 9' 12,118"
69952	531	Земли транспорта № 121	419870,74	1297186,94	50° 49' 24,854"	39° 9' 10,763"
69953	532	Земли транспорта № 121	419911,24	1297072,79	50° 49' 26,198"	39° 9' 4,950"
69954	533	Земли транспорта № 121	420052,36	1296675,04	50° 49' 30,880"	39° 8' 44,695"
69955	534	Земли транспорта № 121	420079,66	1296595,71	50° 49' 31,787"	39° 8' 40,655"
69956	535	Земли транспорта № 121	420091,07	1296562,57	50° 49' 32,165"	39° 8' 38,967"
69957	536	Земли транспорта № 121	420245,33	1296114,52	50° 49' 37,286"	39° 8' 16,146"
69958	537	Земли транспорта № 121	420254,91	1296087,99	50° 49' 37,604"	39° 8' 14,795"
69959	538	Земли транспорта № 121	420271,26	1296048,31	50° 49' 38,144"	39° 8' 12,776"
69960	539	Земли транспорта № 121	420280,57	1296028,69	50° 49' 38,451"	39° 8' 11,778"
69961	540	Земли транспорта № 121	420292,86	1296008,36	50° 49' 38,854"	39° 8' 10,744"
69962	541	Земли транспорта № 121	420314,78	1295980,00	50° 49' 39,572"	39° 8' 9,305"
69963	542	Земли транспорта № 121	420334,07	1295957,91	50° 49' 40,202"	39° 8' 8,186"
69964	543	Земли транспорта № 121	420350,98	1295940,42	50° 49' 40,754"	39° 8' 7,299"
69965	544	Земли транспорта № 121	420370,00	1295923,89	50° 49' 41,375"	39° 8' 6,463"
69966	545	Земли транспорта № 121	420389,69	1295909,05	50° 49' 42,016"	39° 8' 5,714"
69967	546	Земли транспорта № 121	420406,83	1295897,57	50° 49' 42,574"	39° 8' 5,135"
69968	547	Земли транспорта № 121	420426,06	1295888,69	50° 49' 43,199"	39° 8' 4,691"
69969	548	Земли транспорта № 121	420446,92	1295878,75	50° 49' 43,877"	39° 8' 4,192"
69970	549	Земли транспорта № 121	420475,99	1295867,00	50° 49' 44,820"	39° 8' 3,605"
69971	550	Земли транспорта № 121	420694,89	1295785,87	50° 49' 51,927"	39° 7' 59,558"
69972	551	Земли транспорта № 121	420913,48	1295701,24	50° 49' 59,024"	39° 7' 55,332"
69973	552	Земли транспорта № 121	420923,88	1295697,17	50° 49' 59,362"	39° 7' 55,129"
69974	553	Земли транспорта № 121	421092,19	1295631,40	50° 50' 4,827"	39° 7' 51,843"
69975	554	Земли транспорта № 121	421132,83	1295615,42	50° 50' 6,146"	39° 7' 51,045"
69976	555	Земли транспорта № 121	421136,00	1295622,52	50° 50' 6,247"	39° 7' 51,409"
69977	556	Земли транспорта № 121	421137,29	1295632,72	50° 50' 6,286"	39° 7' 51,931"

69978	557	Земли транспорта № 121	421138,40	1295635,23	50° 50' 6,321"	39° 7' 52,060"
69979	558	Земли транспорта № 121	421141,12	1295641,30	50° 50' 6,407"	39° 7' 52,371"
69980	559	Земли транспорта № 121	421149,62	1295660,33	50° 50' 6,677"	39° 7' 53,347"
69981	560	Земли транспорта № 121	420755,31	1295809,05	50° 49' 53,875"	39° 8' 0,770"
69982	561	Земли транспорта № 121	420593,71	1295853,32	50° 49' 48,634"	39° 8' 2,959"
69983	562	Земли транспорта № 121	420435,52	1295912,69	50° 49' 43,498"	39° 8' 5,921"
69984	563	Земли транспорта № 121	420341,05	1295976,53	50° 49' 40,423"	39° 8' 9,140"
69985	564	Земли транспорта № 121	420307,68	1296023,77	50° 49' 39,329"	39° 8' 11,539"
69986	565	Земли транспорта № 121	420284,92	1296111,86	50° 49' 38,568"	39° 8' 16,029"
69987	566	Земли транспорта № 121	420297,64	1296148,19	50° 49' 38,969"	39° 8' 17,891"
69988	567	Земли транспорта № 121	420252,34	1296225,44	50° 49' 37,481"	39° 8' 21,817"
69989	568	Земли транспорта № 121	420191,10	1296389,39	50° 49' 35,452"	39° 8' 30,165"
69990	569	Земли транспорта № 121	420004,03	1296890,27	50° 49' 29,254"	39° 8' 55,669"
69991	570	Земли транспорта № 121	419896,65	1297157,59	50° 49' 25,701"	39° 9' 9,275"
69992	571	Земли транспорта № 121	419867,75	1297271,71	50° 49' 24,732"	39° 9' 15,092"
69993	572	Земли транспорта № 121	419867,66	1297357,26	50° 49' 24,704"	39° 9' 19,462"
69994	573	Земли транспорта № 121	424787,09	1294802,60	50° 52' 4,620"	39° 7' 11,119"
69995	574	Земли транспорта № 121	424775,01	1294788,61	50° 52' 4,233"	39° 7' 10,399"
69996	575	Земли транспорта № 121	424786,50	1294780,44	50° 52' 4,607"	39° 7' 9,986"
69997	576	Земли транспорта № 121	424837,96	1294745,12	50° 52' 6,282"	39° 7' 8,202"
69998	577	Земли транспорта № 121	424896,09	1294711,31	50° 52' 8,173"	39° 7' 6,499"
69999	578	Земли транспорта № 121	424948,34	1294683,92	50° 52' 9,871"	39° 7' 5,122"
70000	579	Земли транспорта № 121	424987,71	1294665,69	50° 52' 11,150"	39° 7' 4,207"
70001	580	Земли транспорта № 121	425041,20	1294643,36	50° 52' 12,887"	39° 7' 3,088"
70002	581	Земли транспорта № 121	425147,37	1294605,51	50° 52' 16,333"	39° 7' 1,199"
70003	582	Земли транспорта № 121	425497,06	1294526,66	50° 52' 27,671"	39° 6' 57,320"
70004	583	Земли транспорта № 121	425670,82	1294490,45	50° 52' 33,303"	39° 6' 55,545"
70005	584	Земли транспорта № 121	425694,43	1294486,37	50° 52' 34,068"	39° 6' 55,346"
70006	585	Земли транспорта № 121	425784,35	1294467,80	50° 52' 36,983"	39° 6' 54,436"
70007	586	Земли транспорта № 121	425867,69	1294453,44	50° 52' 39,684"	39° 6' 53,738"
70008	587	Земли транспорта № 121	426269,17	1294375,77	50° 52' 52,696"	39° 6' 49,941"
70009	588	Земли транспорта № 121	426358,05	1294353,09	50° 52' 55,579"	39° 6' 48,819"
70010	589	Земли транспорта № 121	426407,32	1294338,74	50° 52' 57,177"	39° 6' 48,107"
70011	590	Земли транспорта № 121	426426,91	1294333,03	50° 52' 57,812"	39° 6' 47,823"
70012	591	Земли транспорта № 121	426440,28	1294329,14	50° 52' 58,246"	39° 6' 47,630"
70013	592	Земли транспорта № 121	426606,35	1294271,79	50° 53' 3,636"	39° 6' 44,769"
70014	593	Земли транспорта № 121	426652,76	1294253,12	50° 53' 5,143"	39° 6' 43,834"
70015	594	Земли транспорта № 121	426697,98	1294234,93	50° 53' 6,611"	39° 6' 42,924"
70016	595	Земли транспорта № 121	426783,16	1294197,54	50° 53' 9,377"	39° 6' 41,048"
70017	596	Земли транспорта № 121	426847,18	1294167,73	50° 53' 11,457"	39° 6' 39,551"
70018	597	Земли транспорта № 121	426934,80	1294118,98	50° 53' 14,306"	39° 6' 37,095"

70019	598	Земли транспорта № 121	426990,34	1294084,81	50° 53' 16,112"	39° 6' 35,371"
70020	599	Земли транспорта № 121	427046,76	1294046,29	50° 53' 17,949"	39° 6' 33,425"
70021	600	Земли транспорта № 121	427071,22	1294026,26	50° 53' 18,746"	39° 6' 32,411"
70022	601	Земли транспорта № 121	427095,34	1294005,01	50° 53' 19,532"	39° 6' 31,334"
70023	602	Земли транспорта № 121	427115,89	1293984,33	50° 53' 20,202"	39° 6' 30,285"
70024	603	Земли транспорта № 121	427138,85	1293956,64	50° 53' 20,953"	39° 6' 28,879"
70025	604	Земли транспорта № 121	427157,27	1293931,00	50° 53' 21,556"	39° 6' 27,575"
70026	605	Земли транспорта № 121	427174,45	1293904,38	50° 53' 22,119"	39° 6' 26,220"
70027	606	Земли транспорта № 121	427191,04	1293875,49	50° 53' 22,664"	39° 6' 24,750"
70028	607	Земли транспорта № 121	427219,83	1293820,12	50° 53' 23,611"	39° 6' 21,929"
70029	608	Земли транспорта № 121	427235,70	1293786,52	50° 53' 24,133"	39° 6' 20,217"
70030	609	Земли транспорта № 121	427260,40	1293729,14	50° 53' 24,948"	39° 6' 17,292"
70031	610	Земли транспорта № 121	427390,06	1293385,00	50° 53' 29,237"	39° 5' 59,742"
70032	611	Земли транспорта № 121	427551,44	1292951,70	50° 53' 34,576"	39° 5' 37,642"
70033	612	Земли транспорта № 121	427557,53	1292935,42	50° 53' 34,777"	39° 5' 36,812"
70034	613	Земли транспорта № 121	427965,73	1291843,17	50° 53' 48,274"	39° 4' 41,098"
70035	614	Земли транспорта № 121	428054,06	1291626,23	50° 53' 51,189"	39° 4' 30,034"
70036	615	Земли транспорта № 121	428087,17	1291562,03	50° 53' 52,277"	39° 4' 26,763"
70037	616	Земли транспорта № 121	428123,86	1291500,84	50° 53' 53,480"	39° 4' 23,646"
70038	617	Земли транспорта № 121	428148,47	1291465,56	50° 53' 54,285"	39° 4' 21,852"
70039	618	Земли транспорта № 121	428172,01	1291436,78	50° 53' 55,055"	39° 4' 20,389"
70040	619	Земли транспорта № 121	428226,66	1291374,98	50° 53' 56,839"	39° 4' 17,248"
70041	620	Земли транспорта № 121	428280,42	1291326,34	50° 53' 58,591"	39° 4' 14,781"
70042	621	Земли транспорта № 121	428313,76	1291301,08	50° 53' 59,676"	39° 4' 13,502"
70043	622	Земли транспорта № 121	428345,61	1291283,65	50° 54' 0,711"	39° 4' 12,623"
70044	623	Земли транспорта № 121	428385,09	1291262,65	50° 54' 1,994"	39° 4' 11,565"
70045	624	Земли транспорта № 121	428428,27	1291245,12	50° 54' 3,396"	39° 4' 10,686"
70046	625	Земли транспорта № 121	428474,41	1291225,51	50° 54' 4,894"	39° 4' 9,701"
70047	626	Земли транспорта № 121	428514,70	1291211,64	50° 54' 6,201"	39° 4' 9,007"
70048	627	Земли транспорта № 121	428552,67	1291201,77	50° 54' 7,432"	39° 4' 8,518"
70049	628	Земли транспорта № 121	428590,20	1291190,54	50° 54' 8,650"	39° 4' 7,958"
70050	629	Земли транспорта № 121	428655,06	1291182,52	50° 54' 10,750"	39° 4' 7,574"
70051	630	Земли транспорта № 121	428783,59	1291165,65	50° 54' 14,914"	39° 4' 6,763"
70052	631	Земли транспорта № 121	428790,39	1291178,60	50° 54' 15,131"	39° 4' 7,429"
70053	632	Земли транспорта № 121	428798,59	1291183,98	50° 54' 15,395"	39° 4' 7,707"
70054	633	Земли транспорта № 121	428470,30	1291230,95	50° 54' 4,759"	39° 4' 9,977"
70055	634	Земли транспорта № 121	428344,33	1291301,36	50° 54' 0,665"	39° 4' 13,530"
70056	635	Земли транспорта № 121	428189,38	1291440,02	50° 53' 55,615"	39° 4' 20,561"
70057	636	Земли транспорта № 121	427748,70	1292448,72	50° 53' 41,092"	39° 5' 11,991"
70058	637	Земли транспорта № 121	427687,68	1292629,89	50° 53' 39,070"	39° 5' 21,235"
70059	638	Земли транспорта № 121	427633,09	1292806,38	50° 53' 37,256"	39° 5' 30,242"

70060	639	Земли транспорта № 121	427378,63	1293476,47	50° 53' 28,842"	39° 6' 4,417"
70061	640	Земли транспорта № 121	427237,64	1293810,07	50° 53' 24,190"	39° 6' 21,423"
70062	641	Земли транспорта № 121	427204,98	1293885,50	50° 53' 23,112"	39° 6' 25,268"
70063	642	Земли транспорта № 121	427146,81	1293973,90	50° 53' 21,206"	39° 6' 29,765"
70064	643	Земли транспорта № 121	427081,22	1294042,74	50° 53' 19,065"	39° 6' 33,258"
70065	644	Земли транспорта № 121	426899,86	1294150,90	50° 53' 13,166"	39° 6' 38,713"
70066	645	Земли транспорта № 121	426878,77	1294163,48	50° 53' 12,480"	39° 6' 39,347"
70067	646	Земли транспорта № 121	426614,56	1294284,52	50° 53' 3,898"	39° 6' 45,424"
70068	647	Земли транспорта № 121	426362,40	1294376,39	50° 52' 55,713"	39° 6' 50,013"
70069	648	Земли транспорта № 121	425552,46	1294530,65	50° 52' 29,462"	39° 6' 57,548"
70070	649	Земли транспорта № 121	425147,80	1294615,48	50° 52' 16,344"	39° 7' 1,709"
70071	650	Земли транспорта № 121	424952,45	1294694,01	50° 52' 10,001"	39° 7' 5,639"
70072	651	Земли транспорта № 121	424787,09	1294802,60	50° 52' 4,620"	39° 7' 11,119"
70073		**Земли транспорта № 121 Количество**		651		651
70074	1	Земли транспорта № 122	421630,27	1295231,48	50° 50' 22,351"	39° 7' 31,647"
70075	2	Земли транспорта № 122	421522,99	1295389,72	50° 50' 18,835"	39° 7' 39,686"
70076	3	Земли транспорта № 122	421464,27	1295466,32	50° 50' 16,913"	39° 7' 43,574"
70077	4	Земли транспорта № 122	421364,81	1295508,41	50° 50' 13,683"	39° 7' 45,680"
70078	5	Земли транспорта № 122	421355,82	1295511,80	50° 50' 13,391"	39° 7' 45,850"
70079	6	Земли транспорта № 122	421219,11	1295563,37	50° 50' 8,953"	39° 7' 48,424"
70080	7	Земли транспорта № 122	421271,19	1295542,37	50° 50' 10,644"	39° 7' 47,374"
70081	8	Земли транспорта № 122	421317,27	1295524,46	50° 50' 12,140"	39° 7' 46,479"
70082	9	Земли транспорта № 122	421327,04	1295519,88	50° 50' 12,458"	39° 7' 46,250"
70083	10	Земли транспорта № 122	421328,62	1295514,36	50° 50' 12,510"	39° 7' 45,968"
70084	11	Земли транспорта № 122	421326,89	1295509,03	50° 50' 12,456"	39° 7' 45,695"
70085	12	Земли транспорта № 122	421337,05	1295503,65	50° 50' 12,786"	39° 7' 45,425"
70086	13	Земли транспорта № 122	421345,71	1295512,74	50° 50' 13,064"	39° 7' 45,893"
70087	14	Земли транспорта № 122	421389,39	1295494,94	50° 50' 14,482"	39° 7' 45,003"
70088	15	Земли транспорта № 122	421415,72	1295484,40	50° 50' 15,337"	39° 7' 44,476"
70089	16	Земли транспорта № 122	421434,72	1295473,75	50° 50' 15,955"	39° 7' 43,940"
70090	17	Земли транспорта № 122	421455,74	1295460,63	50° 50' 16,639"	39° 7' 43,279"
70091	18	Земли транспорта № 122	421464,14	1295454,38	50° 50' 16,912"	39° 7' 42,964"
70092	19	Земли транспорта № 122	421472,15	1295445,59	50° 50' 17,174"	39° 7' 42,518"
70093	20	Земли транспорта № 122	421460,28	1295441,64	50° 50' 16,791"	39° 7' 42,311"
70094	21	Земли транспорта № 122	421467,75	1295426,06	50° 50' 17,037"	39° 7' 41,518"
70095	22	Земли транспорта № 122	421484,39	1295432,23	50° 50' 17,574"	39° 7' 41,841"
70096	23	Земли транспорта № 122	421502,11	1295407,50	50° 50' 18,154"	39° 7' 40,585"
70097	24	Земли транспорта № 122	421520,76	1295380,58	50° 50' 18,765"	39° 7' 39,218"
70098	25	Земли транспорта № 122	421523,98	1295375,02	50° 50' 18,871"	39° 7' 38,935"
70099	26	Земли транспорта № 122	421542,06	1295359,47	50° 50' 19,461"	39° 7' 38,148"
70100	27	Земли транспорта № 122	421555,53	1295339,18	50° 50' 19,902"	39° 7' 37,117"

70101	28	Земли транспорта № 122	421554,26	1295328,17	50° 50' 19,864"	39° 7' 36,554"
70102	29	Земли транспорта № 122	421555,41	1295323,58	50° 50' 19,903"	39° 7' 36,320"
70103	30	Земли транспорта № 122	421569,98	1295315,55	50° 50' 20,376"	39° 7' 35,916"
70104	31	Земли транспорта № 122	421571,38	1295304,20	50° 50' 20,425"	39° 7' 35,337"
70105	32	Земли транспорта № 122	421579,14	1295293,95	50° 50' 20,679"	39° 7' 34,817"
70106	33	Земли транспорта № 122	421589,07	1295288,52	50° 50' 21,002"	39° 7' 34,544"
70107	34	Земли транспорта № 122	421601,31	1295271,92	50° 50' 21,403"	39° 7' 33,701"
70108	35	Земли транспорта № 122	421631,25	1295226,74	50° 50' 22,384"	39° 7' 31,405"
70109	36	Земли транспорта № 122	421630,27	1295231,48	50° 50' 22,351"	39° 7' 31,647"
70110	37	Земли транспорта № 122	400301,41	1296049,74	50° 38' 51,942"	39° 8' 3,872"
70111	38	Земли транспорта № 122	400291,14	1296049,74	50° 38' 51,610"	39° 8' 3,867"
70112	39	Земли транспорта № 122	400289,21	1295912,23	50° 38' 51,586"	39° 7' 56,868"
70113	40	Земли транспорта № 122	400340,15	1295911,84	50° 38' 53,235"	39° 7' 56,871"
70114	41	Земли транспорта № 122	400365,71	1295956,39	50° 38' 54,049"	39° 7' 59,149"
70115	42	Земли транспорта № 122	400382,56	1296038,12	50° 38' 54,571"	39° 8' 3,317"
70116	43	Земли транспорта № 122	400339,57	1296047,61	50° 38' 53,177"	39° 8' 3,780"
70117	44	Земли транспорта № 122	400301,41	1296049,74	50° 38' 51,942"	39° 8' 3,872"
70118	45	Земли транспорта № 122	403342,95	1284533,05	50° 40' 33,232"	38° 58' 18,735"
70119	46	Земли транспорта № 122	403346,11	1284465,54	50° 40' 33,349"	38° 58' 15,298"
70120	47	Земли транспорта № 122	403354,05	1284453,53	50° 40' 33,608"	38° 58' 14,689"
70121	48	Земли транспорта № 122	403423,59	1284454,11	50° 40' 35,858"	38° 58' 14,742"
70122	49	Земли транспорта № 122	403441,88	1284532,83	50° 40' 36,434"	38° 58' 18,757"
70123	50	Земли транспорта № 122	403420,40	1284532,87	50° 40' 35,738"	38° 58' 18,752"
70124	51	Земли транспорта № 122	403360,48	1284533,01	50° 40' 33,799"	38° 58' 18,739"
70125	52	Земли транспорта № 122	403342,95	1284533,05	50° 40' 33,232"	38° 58' 18,735"
70126	53	Земли транспорта № 122	403615,50	1286075,05	50° 40' 41,715"	38° 59' 37,360"
70127	54	Земли транспорта № 122	403617,86	1286074,36	50° 40' 41,792"	38° 59' 37,325"
70128	55	Земли транспорта № 122	403619,25	1286072,79	50° 40' 41,837"	38° 59' 37,246"
70129	56	Земли транспорта № 122	403620,45	1286068,53	50° 40' 41,877"	38° 59' 37,029"
70130	57	Земли транспорта № 122	403621,05	1286062,47	50° 40' 41,898"	38° 59' 36,721"
70131	58	Земли транспорта № 122	403605,43	1285810,51	50° 40' 41,448"	38° 59' 23,883"
70132	59	Земли транспорта № 122	403597,17	1285725,57	50° 40' 41,200"	38° 59' 19,554"
70133	60	Земли транспорта № 122	403595,04	1285689,33	50° 40' 41,139"	38° 59' 17,708"
70134	61	Земли транспорта № 122	403577,57	1285373,87	50° 40' 40,643"	38° 59' 1,636"
70135	62	Земли транспорта № 122	403575,93	1285356,07	50° 40' 40,594"	38° 59' 0,729"
70136	63	Земли транспорта № 122	403572,97	1285324,03	50° 40' 40,505"	38° 58' 59,096"
70137	64	Земли транспорта № 122	403571,37	1285318,50	50° 40' 40,454"	38° 58' 58,814"
70138	65	Земли транспорта № 122	403569,59	1285314,01	50° 40' 40,398"	38° 58' 58,584"
70139	66	Земли транспорта № 122	403567,46	1285311,07	50° 40' 40,329"	38° 58' 58,434"
70140	67	Земли транспорта № 122	403563,92	1285307,72	50° 40' 40,216"	38° 58' 58,262"
70141	68	Земли транспорта № 122	403561,12	1285306,32	50° 40' 40,125"	38° 58' 58,190"

70142	69	Земли транспорта № 122	403558,66	1285305,68	50° 40' 40,046"	38° 58' 58,156"
70143	70	Земли транспорта № 122	403554,87	1285305,53	50° 40' 39,923"	38° 58' 58,148"
70144	71	Земли транспорта № 122	403554,42	1285287,37	50° 40' 39,913"	38° 58' 57,223"
70145	72	Земли транспорта № 122	403557,63	1285285,12	50° 40' 40,017"	38° 58' 57,109"
70146	73	Земли транспорта № 122	403559,76	1285282,28	50° 40' 40,086"	38° 58' 56,965"
70147	74	Земли транспорта № 122	403559,42	1285277,28	50° 40' 40,077"	38° 58' 56,710"
70148	75	Земли транспорта № 122	403559,06	1285270,60	50° 40' 40,066"	38° 58' 56,370"
70149	76	Земли транспорта № 122	403572,19	1285266,56	50° 40' 40,492"	38° 58' 56,169"
70150	77	Земли транспорта № 122	403573,77	1285269,59	50° 40' 40,543"	38° 58' 56,324"
70151	78	Земли транспорта № 122	403574,73	1285269,92	50° 40' 40,574"	38° 58' 56,341"
70152	79	Земли транспорта № 122	403576,71	1285269,88	50° 40' 40,638"	38° 58' 56,339"
70153	80	Земли транспорта № 122	403581,12	1285269,68	50° 40' 40,780"	38° 58' 56,331"
70154	81	Земли транспорта № 122	403583,01	1285269,07	50° 40' 40,842"	38° 58' 56,300"
70155	82	Земли транспорта № 122	403599,75	1285268,58	50° 40' 41,384"	38° 58' 56,281"
70156	83	Земли транспорта № 122	403599,12	1285272,13	50° 40' 41,362"	38° 58' 56,462"
70157	84	Земли транспорта № 122	403597,24	1285280,52	50° 40' 41,300"	38° 58' 56,888"
70158	85	Земли транспорта № 122	403592,22	1285319,84	50° 40' 41,129"	38° 58' 58,889"
70159	86	Земли транспорта № 122	403594,38	1285354,88	50° 40' 41,191"	38° 59' 0,675"
70160	87	Земли транспорта № 122	403595,59	1285374,44	50° 40' 41,226"	38° 59' 1,671"
70161	88	Земли транспорта № 122	403613,04	1285687,98	50° 40' 41,722"	38° 59' 17,646"
70162	89	Земли транспорта № 122	403621,41	1285809,41	50° 40' 41,966"	38° 59' 23,833"
70163	90	Земли транспорта № 122	403636,54	1286058,66	50° 40' 42,400"	38° 59' 36,532"
70164	91	Земли транспорта № 122	403639,90	1286076,85	50° 40' 42,505"	38° 59' 37,460"
70165	92	Земли транспорта № 122	403645,62	1286088,32	50° 40' 42,687"	38° 59' 38,046"
70166	93	Земли транспорта № 122	403650,61	1286093,37	50° 40' 42,847"	38° 59' 38,305"
70167	94	Земли транспорта № 122	403656,60	1286095,46	50° 40' 43,041"	38° 59' 38,414"
70168	95	Земли транспорта № 122	403656,76	1286095,52	50° 40' 43,046"	38° 59' 38,417"
70169	96	Земли транспорта № 122	403662,89	1286096,71	50° 40' 43,244"	38° 59' 38,479"
70170	97	Земли транспорта № 122	403673,47	1286112,51	50° 40' 43,583"	38° 59' 39,288"
70171	98	Земли транспорта № 122	403663,80	1286113,27	50° 40' 43,270"	38° 59' 39,323"
70172	99	Земли транспорта № 122	403644,96	1286119,73	50° 40' 42,659"	38° 59' 39,646"
70173	100	Земли транспорта № 122	403632,24	1286101,77	50° 40' 42,251"	38° 59' 38,726"
70174	101	Земли транспорта № 122	403625,28	1286089,12	50° 40' 42,029"	38° 59' 38,080"
70175	102	Земли транспорта № 122	403619,84	1286089,71	50° 40' 41,853"	38° 59' 38,108"
70176	103	Земли транспорта № 122	403619,55	1286088,78	50° 40' 41,843"	38° 59' 38,060"
70177	104	Земли транспорта № 122	403615,50	1286075,05	50° 40' 41,715"	38° 59' 37,360"
70178	105	Земли транспорта № 122	408270,40	1288385,32	50° 43' 11,815"	39° 1' 36,760"
70179	106	Земли транспорта № 122	408270,97	1288380,51	50° 43' 11,835"	39° 1' 36,515"
70180	107	Земли транспорта № 122	408279,28	1288362,95	50° 43' 12,108"	39° 1' 35,623"
70181	108	Земли транспорта № 122	408279,76	1288362,09	50° 43' 12,123"	39° 1' 35,580"
70182	109	Земли транспорта № 122	408279,99	1288358,98	50° 43' 12,132"	39° 1' 35,421"

70183	110	Земли транспорта № 122	408293,50	1288358,86	50° 43' 12,569"	39° 1' 35,420"
70184	111	Земли транспорта № 122	408293,58	1288362,06	50° 43' 12,571"	39° 1' 35,583"
70185	112	Земли транспорта № 122	408295,14	1288363,01	50° 43' 12,621"	39° 1' 35,632"
70186	113	Земли транспорта № 122	408307,50	1288363,17	50° 43' 13,021"	39° 1' 35,645"
70187	114	Земли транспорта № 122	408409,89	1288364,21	50° 43' 16,334"	39° 1' 35,736"
70188	115	Земли транспорта № 122	408459,42	1288364,70	50° 43' 17,936"	39° 1' 35,780"
70189	116	Земли транспорта № 122	408552,94	1288365,09	50° 43' 20,963"	39° 1' 35,835"
70190	117	Земли транспорта № 122	408605,75	1288365,32	50° 43' 22,671"	39° 1' 35,866"
70191	118	Земли транспорта № 122	408699,39	1288367,97	50° 43' 25,701"	39° 1' 36,036"
70192	119	Земли транспорта № 122	408792,98	1288370,62	50° 43' 28,729"	39° 1' 36,207"
70193	120	Земли транспорта № 122	408813,81	1288370,08	50° 43' 29,403"	39° 1' 36,187"
70194	121	Земли транспорта № 122	408816,72	1288370,03	50° 43' 29,497"	39° 1' 36,185"
70195	122	Земли транспорта № 122	408820,72	1288369,86	50° 43' 29,627"	39° 1' 36,178"
70196	123	Земли транспорта № 122	408828,82	1288373,47	50° 43' 29,888"	39° 1' 36,365"
70197	124	Земли транспорта № 122	408840,50	1288388,55	50° 43' 30,262"	39° 1' 37,138"
70198	125	Земли транспорта № 122	408844,77	1288388,99	50° 43' 30,400"	39° 1' 37,162"
70199	126	Земли транспорта № 122	408845,50	1288408,52	50° 43' 30,419"	39° 1' 38,158"
70200	127	Земли транспорта № 122	408841,38	1288409,63	50° 43' 30,286"	39° 1' 38,213"
70201	128	Земли транспорта № 122	408840,82	1288411,68	50° 43' 30,267"	39° 1' 38,318"
70202	129	Земли транспорта № 122	408840,51	1288413,68	50° 43' 30,257"	39° 1' 38,419"
70203	130	Земли транспорта № 122	408836,92	1288482,84	50° 43' 30,124"	39° 1' 41,944"
70204	131	Земли транспорта № 122	408831,19	1288539,67	50° 43' 29,925"	39° 1' 44,839"
70205	132	Земли транспорта № 122	408828,13	1288561,61	50° 43' 29,821"	39° 1' 45,956"
70206	133	Земли транспорта № 122	408824,35	1288563,34	50° 43' 29,698"	39° 1' 46,043"
70207	134	Земли транспорта № 122	408819,49	1288563,57	50° 43' 29,541"	39° 1' 46,053"
70208	135	Земли транспорта № 122	408813,89	1288562,59	50° 43' 29,360"	39° 1' 46,001"
70209	136	Земли транспорта № 122	408810,48	1288562,00	50° 43' 29,250"	39° 1' 45,970"
70210	137	Земли транспорта № 122	408807,49	1288559,64	50° 43' 29,153"	39° 1' 45,848"
70211	138	Земли транспорта № 122	408805,78	1288555,10	50° 43' 29,099"	39° 1' 45,616"
70212	139	Земли транспорта № 122	408811,38	1288530,69	50° 43' 29,286"	39° 1' 44,374"
70213	140	Земли транспорта № 122	408812,49	1288522,67	50° 43' 29,324"	39° 1' 43,965"
70214	141	Земли транспорта № 122	408817,78	1288480,35	50° 43' 29,505"	39° 1' 41,810"
70215	142	Земли транспорта № 122	408817,39	1288473,43	50° 43' 29,494"	39° 1' 41,457"
70216	143	Земли транспорта № 122	408816,32	1288471,49	50° 43' 29,460"	39° 1' 41,358"
70217	144	Земли транспорта № 122	408816,22	1288450,68	50° 43' 29,462"	39° 1' 40,297"
70218	145	Земли транспорта № 122	408820,47	1288448,57	50° 43' 29,600"	39° 1' 40,191"
70219	146	Земли транспорта № 122	408821,26	1288405,20	50° 43' 29,636"	39° 1' 37,980"
70220	147	Земли транспорта № 122	408820,80	1288397,67	50° 43' 29,623"	39° 1' 37,596"
70221	148	Земли транспорта № 122	408815,87	1288392,26	50° 43' 29,464"	39° 1' 37,318"
70222	149	Земли транспорта № 122	408808,56	1288390,21	50° 43' 29,228"	39° 1' 37,211"
70223	150	Земли транспорта № 122	408603,18	1288383,99	50° 43' 22,584"	39° 1' 36,817"

70224	151	Земли транспорта № 122	408326,32	1288383,27	50° 43' 13,625"	39° 1' 36,677"
70225	152	Земли транспорта № 122	408288,57	1288381,79	50° 43' 12,404"	39° 1' 36,587"
70226	153	Земли транспорта № 122	408288,31	1288381,86	50° 43' 12,395"	39° 1' 36,591"
70227	154	Земли транспорта № 122	408287,99	1288382,08	50° 43' 12,385"	39° 1' 36,602"
70228	155	Земли транспорта № 122	408287,45	1288382,82	50° 43' 12,367"	39° 1' 36,639"
70229	156	Земли транспорта № 122	408285,67	1288386,32	50° 43' 12,309"	39° 1' 36,817"
70230	157	Земли транспорта № 122	408270,40	1288385,32	50° 43' 11,815"	39° 1' 36,760"
70231	158	Земли транспорта № 122	412060,51	1301400,42	50° 45' 10,840"	39° 12' 42,080"
70232	159	Земли транспорта № 122	412058,23	1301388,94	50° 45' 10,769"	39° 12' 41,493"
70233	160	Земли транспорта № 122	412060,51	1301377,45	50° 45' 10,847"	39° 12' 40,908"
70234	161	Земли транспорта № 122	412067,01	1301367,72	50° 45' 11,060"	39° 12' 40,415"
70235	162	Земли транспорта № 122	412076,74	1301361,22	50° 45' 11,377"	39° 12' 40,089"
70236	163	Земли транспорта № 122	412088,23	1301358,94	50° 45' 11,750"	39° 12' 39,978"
70237	164	Земли транспорта № 122	412099,71	1301361,22	50° 45' 12,121"	39° 12' 40,100"
70238	165	Земли транспорта № 122	412109,44	1301367,72	50° 45' 12,433"	39° 12' 40,436"
70239	166	Земли транспорта № 122	412115,94	1301377,45	50° 45' 12,641"	39° 12' 40,936"
70240	167	Земли транспорта № 122	412118,23	1301388,94	50° 45' 12,711"	39° 12' 41,523"
70241	168	Земли транспорта № 122	412115,94	1301400,42	50° 45' 12,633"	39° 12' 42,108"
70242	169	Земли транспорта № 122	412109,44	1301410,15	50° 45' 12,420"	39° 12' 42,601"
70243	170	Земли транспорта № 122	412099,71	1301416,65	50° 45' 12,103"	39° 12' 42,927"
70244	171	Земли транспорта № 122	412088,23	1301418,94	50° 45' 11,731"	39° 12' 43,039"
70245	172	Земли транспорта № 122	412076,74	1301416,65	50° 45' 11,360"	39° 12' 42,916"
70246	173	Земли транспорта № 122	412067,01	1301410,15	50° 45' 11,047"	39° 12' 42,579"
70247	174	Земли транспорта № 122	412060,51	1301400,42	50° 45' 10,840"	39° 12' 42,080"
70248	175	Земли транспорта № 122	412025,22	1301221,48	50° 45' 9,755"	39° 12' 32,935"
70249	176	Земли транспорта № 122	412004,23	1301220,08	50° 45' 9,076"	39° 12' 32,853"
70250	177	Земли транспорта № 122	412012,82	1301196,24	50° 45' 9,361"	39° 12' 31,641"
70251	178	Земли транспорта № 122	412018,53	1301181,52	50° 45' 9,551"	39° 12' 30,893"
70252	179	Земли транспорта № 122	412039,21	1301126,41	50° 45' 10,237"	39° 12' 28,092"
70253	180	Земли транспорта № 122	412068,09	1301049,45	50° 45' 11,196"	39° 12' 24,181"
70254	181	Земли транспорта № 122	412074,37	1301032,79	50° 45' 11,405"	39° 12' 23,335"
70255	182	Земли транспорта № 122	412085,42	1301003,44	50° 45' 11,772"	39° 12' 21,843"
70256	183	Земли транспорта № 122	412104,22	1300963,73	50° 45' 12,393"	39° 12' 19,827"
70257	184	Земли транспорта № 122	412104,11	1300951,59	50° 45' 12,393"	39° 12' 19,207"
70258	185	Земли транспорта № 122	412106,60	1300945,46	50° 45' 12,475"	39° 12' 18,896"
70259	186	Земли транспорта № 122	412111,04	1300941,50	50° 45' 12,620"	39° 12' 18,696"
70260	187	Земли транспорта № 122	412117,72	1300935,53	50° 45' 12,838"	39° 12' 18,395"
70261	188	Земли транспорта № 122	412155,49	1300852,70	50° 45' 14,087"	39° 12' 14,189"
70262	189	Земли транспорта № 122	412196,98	1300761,71	50° 45' 15,458"	39° 12' 9,568"
70263	190	Земли транспорта № 122	412206,42	1300758,31	50° 45' 15,764"	39° 12' 9,399"
70264	191	Земли транспорта № 122	412212,39	1300761,07	50° 45' 15,957"	39° 12' 9,543"

70265	192	Земли транспорта № 122	412215,90	1300762,69	50° 45' 16,070"	39° 12' 9,627"
70266	193	Земли транспорта № 122	412220,38	1300765,55	50° 45' 16,214"	39° 12' 9,775"
70267	194	Земли транспорта № 122	412219,40	1300772,15	50° 45' 16,180"	39° 12' 10,112"
70268	195	Земли транспорта № 122	412194,63	1300821,97	50° 45' 15,363"	39° 12' 12,641"
70269	196	Земли транспорта № 122	412166,51	1300876,54	50° 45' 14,436"	39° 12' 15,410"
70270	197	Земли транспорта № 122	412141,67	1300923,52	50° 45' 13,617"	39° 12' 17,794"
70271	198	Земли транспорта № 122	412137,69	1300933,28	50° 45' 13,485"	39° 12' 18,290"
70272	199	Земли транспорта № 122	412134,24	1300943,40	50° 45' 13,370"	39° 12' 18,805"
70273	200	Земли транспорта № 122	412133,51	1300956,55	50° 45' 13,343"	39° 12' 19,475"
70274	201	Земли транспорта № 122	412131,54	1300962,59	50° 45' 13,277"	39° 12' 19,782"
70275	202	Земли транспорта № 122	412121,23	1300971,77	50° 45' 12,940"	39° 12' 20,245"
70276	203	Земли транспорта № 122	412108,79	1301000,22	50° 45' 12,529"	39° 12' 21,690"
70277	204	Земли транспорта № 122	412103,92	1301011,36	50° 45' 12,368"	39° 12' 22,256"
70278	205	Земли транспорта № 122	412086,27	1301056,36	50° 45' 11,782"	39° 12' 24,543"
70279	206	Земли транспорта № 122	412087,55	1301063,81	50° 45' 11,821"	39° 12' 24,923"
70280	207	Земли транспорта № 122	412081,29	1301080,09	50° 45' 11,614"	39° 12' 25,751"
70281	208	Земли транспорта № 122	412074,61	1301088,24	50° 45' 11,395"	39° 12' 26,163"
70282	209	Земли транспорта № 122	412073,24	1301091,96	50° 45' 11,350"	39° 12' 26,352"
70283	210	Земли транспорта № 122	412054,55	1301142,92	50° 45' 10,729"	39° 12' 28,942"
70284	211	Земли транспорта № 122	412055,00	1301151,42	50° 45' 10,740"	39° 12' 29,376"
70285	212	Земли транспорта № 122	412051,72	1301156,37	50° 45' 10,633"	39° 12' 29,627"
70286	213	Земли транспорта № 122	412045,80	1301168,41	50° 45' 10,437"	39° 12' 30,238"
70287	214	Земли транспорта № 122	412039,16	1301184,99	50° 45' 10,217"	39° 12' 31,080"
70288	215	Земли транспорта № 122	412031,76	1301203,46	50° 45' 9,972"	39° 12' 32,019"
70289	216	Земли транспорта № 122	412025,22	1301221,48	50° 45' 9,755"	39° 12' 32,935"
70290	217	Земли транспорта № 122	412453,45	1300286,70	50° 45' 23,905"	39° 11' 45,464"
70291	218	Земли транспорта № 122	412465,97	1300294,54	50° 45' 24,308"	39° 11' 45,870"
70292	219	Земли транспорта № 122	412464,12	1300301,98	50° 45' 24,246"	39° 11' 46,248"
70293	220	Земли транспорта № 122	412463,92	1300302,77	50° 45' 24,239"	39° 11' 46,289"
70294	221	Земли транспорта № 122	412457,32	1300325,19	50° 45' 24,019"	39° 11' 47,429"
70295	222	Земли транспорта № 122	412455,39	1300331,76	50° 45' 23,954"	39° 11' 47,763"
70296	223	Земли транспорта № 122	412442,59	1300367,32	50° 45' 23,529"	39° 11' 49,571"
70297	224	Земли транспорта № 122	412425,93	1300397,83	50° 45' 22,980"	39° 11' 51,119"
70298	225	Земли транспорта № 122	412414,13	1300414,71	50° 45' 22,593"	39° 11' 51,975"
70299	226	Земли транспорта № 122	412356,82	1300496,66	50° 45' 20,713"	39° 11' 56,127"
70300	227	Земли транспорта № 122	412323,00	1300545,01	50° 45' 19,604"	39° 11' 58,576"
70301	228	Земли транспорта № 122	412317,45	1300553,59	50° 45' 19,421"	39° 11' 59,011"
70302	229	Земли транспорта № 122	412306,64	1300571,94	50° 45' 19,066"	39° 11' 59,942"
70303	230	Земли транспорта № 122	412302,23	1300580,33	50° 45' 18,920"	39° 12' 0,368"
70304	231	Земли транспорта № 122	412300,77	1300583,11	50° 45' 18,872"	39° 12' 0,509"
70305	232	Земли транспорта № 122	412262,76	1300672,20	50° 45' 17,614"	39° 12' 5,035"

70306	233	Земли транспорта № 122	412232,78	1300742,48	50° 45' 16,622"	39° 12' 8,605"
70307	234	Земли транспорта № 122	412228,35	1300747,26	50° 45' 16,477"	39° 12' 8,846"
70308	235	Земли транспорта № 122	412223,00	1300747,05	50° 45' 16,304"	39° 12' 8,833"
70309	236	Земли транспорта № 122	412213,72	1300742,76	50° 45' 16,005"	39° 12' 8,610"
70310	237	Земли транспорта № 122	412212,88	1300741,52	50° 45' 15,979"	39° 12' 8,546"
70311	238	Земли транспорта № 122	412209,65	1300736,71	50° 45' 15,876"	39° 12' 8,299"
70312	239	Земли транспорта № 122	412210,82	1300732,43	50° 45' 15,915"	39° 12' 8,081"
70313	240	Земли транспорта № 122	412240,90	1300672,08	50° 45' 16,907"	39° 12' 5,018"
70314	241	Земли транспорта № 122	412250,86	1300652,09	50° 45' 17,236"	39° 12' 4,003"
70315	242	Земли транспорта № 122	412287,81	1300577,96	50° 45' 18,455"	39° 12' 0,240"
70316	243	Земли транспорта № 122	412293,81	1300566,72	50° 45' 18,652"	39° 11' 59,669"
70317	244	Земли транспорта № 122	412294,53	1300562,34	50° 45' 18,677"	39° 11' 59,446"
70318	245	Земли транспорта № 122	412294,62	1300561,79	50° 45' 18,680"	39° 11' 59,418"
70319	246	Земли транспорта № 122	412297,89	1300553,34	50° 45' 18,788"	39° 11' 58,989"
70320	247	Земли транспорта № 122	412303,40	1300550,11	50° 45' 18,968"	39° 11' 58,827"
70321	248	Земли транспорта № 122	412305,19	1300547,25	50° 45' 19,027"	39° 11' 58,682"
70322	249	Земли транспорта № 122	412311,41	1300538,55	50° 45' 19,231"	39° 11' 58,241"
70323	250	Земли транспорта № 122	412351,32	1300481,13	50° 45' 20,540"	39° 11' 55,332"
70324	251	Земли транспорта № 122	412385,53	1300431,92	50° 45' 21,662"	39° 11' 52,838"
70325	252	Земли транспорта № 122	412386,04	1300431,19	50° 45' 21,679"	39° 11' 52,801"
70326	253	Земли транспорта № 122	412408,39	1300399,02	50° 45' 22,412"	39° 11' 51,171"
70327	254	Земли транспорта № 122	412414,05	1300390,88	50° 45' 22,598"	39° 11' 50,759"
70328	255	Земли транспорта № 122	412428,11	1300361,87	50° 45' 23,062"	39° 11' 49,286"
70329	256	Земли транспорта № 122	412428,56	1300360,76	50° 45' 23,077"	39° 11' 49,230"
70330	257	Земли транспорта № 122	412441,58	1300328,95	50° 45' 23,508"	39° 11' 47,613"
70331	258	Земли транспорта № 122	412447,86	1300307,58	50° 45' 23,718"	39° 11' 46,526"
70332	259	Земли транспорта № 122	412450,75	1300297,76	50° 45' 23,815"	39° 11' 46,027"
70333	260	Земли транспорта № 122	412453,45	1300286,70	50° 45' 23,905"	39° 11' 45,464"
70334	261	Земли транспорта № 122	412971,01	1283568,90	50° 45' 44,999"	38° 57' 32,785"
70335	262	Земли транспорта № 122	412964,16	1283551,28	50° 45' 44,781"	38° 57' 31,884"
70336	263	Земли транспорта № 122	412980,63	1283545,43	50° 45' 45,315"	38° 57' 31,591"
70337	264	Земли транспорта № 122	412985,22	1283543,95	50° 45' 45,464"	38° 57' 31,517"
70338	265	Земли транспорта № 122	413002,98	1283536,99	50° 45' 46,040"	38° 57' 31,167"
70339	266	Земли транспорта № 122	413010,05	1283554,49	50° 45' 46,265"	38° 57' 32,063"
70340	267	Земли транспорта № 122	412971,01	1283568,90	50° 45' 44,999"	38° 57' 32,785"
70341	268	Земли транспорта № 122	413616,23	1278259,15	50° 46' 6,896"	38° 53' 2,052"
70342	269	Земли транспорта № 122	413607,03	1278242,56	50° 46' 6,601"	38° 53' 1,203"
70343	270	Земли транспорта № 122	413606,63	1278241,84	50° 46' 6,588"	38° 53' 1,166"
70344	271	Земли транспорта № 122	413590,68	1278213,11	50° 46' 6,077"	38° 52' 59,695"
70345	272	Земли транспорта № 122	413567,92	1278169,52	50° 46' 5,348"	38° 52' 57,465"
70346	273	Земли транспорта № 122	413567,05	1278167,93	50° 46' 5,320"	38° 52' 57,383"

70347	274	Земли транспорта № 122	413572,42	1278156,77	50° 46' 5,496"	38° 52' 56,815"
70348	275	Земли транспорта № 122	413563,60	1278141,32	50° 46' 5,213"	38° 52' 56,024"
70349	276	Земли транспорта № 122	413568,81	1278119,09	50° 46' 5,386"	38° 52' 54,892"
70350	277	Земли транспорта № 122	413574,90	1278117,37	50° 46' 5,583"	38° 52' 54,806"
70351	278	Земли транспорта № 122	413580,01	1278124,30	50° 46' 5,747"	38° 52' 55,161"
70352	279	Земли транспорта № 122	413585,80	1278132,15	50° 46' 5,933"	38° 52' 55,563"
70353	280	Земли транспорта № 122	413585,21	1278141,56	50° 46' 5,912"	38° 52' 56,043"
70354	281	Земли транспорта № 122	413586,96	1278153,14	50° 46' 5,967"	38° 52' 56,634"
70355	282	Земли транспорта № 122	413587,82	1278156,25	50° 46' 5,994"	38° 52' 56,793"
70356	283	Земли транспорта № 122	413592,32	1278168,82	50° 46' 6,138"	38° 52' 57,436"
70357	284	Земли транспорта № 122	413610,62	1278205,04	50° 46' 6,724"	38° 52' 59,289"
70358	285	Земли транспорта № 122	413619,73	1278206,77	50° 46' 7,018"	38° 52' 59,380"
70359	286	Земли транспорта № 122	413625,02	1278217,66	50° 46' 7,187"	38° 52' 59,937"
70360	287	Земли транспорта № 122	413622,93	1278226,58	50° 46' 7,118"	38° 53' 0,392"
70361	288	Земли транспорта № 122	413625,65	1278231,76	50° 46' 7,205"	38° 53' 0,657"
70362	289	Земли транспорта № 122	413616,23	1278259,15	50° 46' 6,896"	38° 53' 2,052"
70363	290	Земли транспорта № 122	415077,44	1297432,40	50° 46' 49,678"	39° 9' 21,075"
70364	291	Земли транспорта № 122	415052,79	1297374,81	50° 46' 48,898"	39° 9' 18,124"
70365	292	Земли транспорта № 122	415051,77	1297375,44	50° 46' 48,865"	39° 9' 18,156"
70366	293	Земли транспорта № 122	415058,52	1297390,49	50° 46' 49,079"	39° 9' 18,927"
70367	294	Земли транспорта № 122	415040,48	1297397,85	50° 46' 48,493"	39° 9' 19,294"
70368	295	Земли транспорта № 122	415027,11	1297367,38	50° 46' 48,069"	39° 9' 17,733"
70369	296	Земли транспорта № 122	415044,96	1297360,34	50° 46' 48,649"	39° 9' 17,382"
70370	297	Земли транспорта № 122	415047,05	1297364,45	50° 46' 48,715"	39° 9' 17,593"
70371	298	Земли транспорта № 122	415057,65	1297360,15	50° 46' 49,059"	39° 9' 17,378"
70372	299	Земли транспорта № 122	415061,85	1297370,55	50° 46' 49,192"	39° 9' 17,911"
70373	300	Земли транспорта № 122	415057,96	1297372,65	50° 46' 49,066"	39° 9' 18,016"
70374	301	Земли транспорта № 122	415080,94	1297430,53	50° 46' 49,792"	39° 9' 20,981"
70375	302	Земли транспорта № 122	415082,37	1297433,82	50° 46' 49,838"	39° 9' 21,150"
70376	303	Земли транспорта № 122	415078,68	1297435,27	50° 46' 49,718"	39° 9' 21,222"
70377	304	Земли транспорта № 122	415077,44	1297432,40	50° 46' 49,678"	39° 9' 21,075"
70378	305	Земли транспорта № 122	415422,40	1297371,08	50° 47' 0,859"	39° 9' 18,105"
70379	306	Земли транспорта № 122	415418,09	1297348,30	50° 47' 0,726"	39° 9' 16,940"
70380	307	Земли транспорта № 122	415434,81	1297345,15	50° 47' 1,268"	39° 9' 16,787"
70381	308	Земли транспорта № 122	415446,04	1297339,29	50° 47' 1,633"	39° 9' 16,493"
70382	309	Земли транспорта № 122	415452,01	1297338,32	50° 47' 1,827"	39° 9' 16,447"
70383	310	Земли транспорта № 122	415460,29	1297338,79	50° 47' 2,094"	39° 9' 16,474"
70384	311	Земли транспорта № 122	415466,72	1297339,16	50° 47' 2,302"	39° 9' 16,496"
70385	312	Земли транспорта № 122	415526,19	1297328,44	50° 47' 4,230"	39° 9' 15,977"
70386	313	Земли транспорта № 122	415558,38	1297320,57	50° 47' 5,274"	39° 9' 15,590"
70387	314	Земли транспорта № 122	415559,30	1297320,34	50° 47' 5,304"	39° 9' 15,578"

70388	315	Земли транспорта № 122	415566,61	1297323,18	50° 47' 5,539"	39° 9' 15,727"
70389	316	Земли транспорта № 122	415568,60	1297327,34	50° 47' 5,603"	39° 9' 15,940"
70390	317	Земли транспорта № 122	415568,85	1297344,40	50° 47' 5,606"	39° 9' 16,811"
70391	318	Земли транспорта № 122	415562,40	1297347,72	50° 47' 5,396"	39° 9' 16,978"
70392	319	Земли транспорта № 122	415470,80	1297362,25	50° 47' 2,428"	39° 9' 17,677"
70393	320	Земли транспорта № 122	415466,92	1297362,87	50° 47' 2,302"	39° 9' 17,707"
70394	321	Земли транспорта № 122	415442,59	1297367,25	50° 47' 1,513"	39° 9' 17,919"
70395	322	Земли транспорта № 122	415422,40	1297371,08	50° 47' 0,859"	39° 9' 18,105"
70396	323	Земли транспорта № 122	416041,59	1297517,89	50° 47' 20,852"	39° 9' 25,886"
70397	324	Земли транспорта № 122	416032,73	1297522,62	50° 47' 20,564"	39° 9' 26,124"
70398	325	Земли транспорта № 122	416019,69	1297529,02	50° 47' 20,140"	39° 9' 26,445"
70399	326	Земли транспорта № 122	416004,66	1297512,95	50° 47' 19,658"	39° 9' 25,617"
70400	327	Земли транспорта № 122	415993,38	1297495,63	50° 47' 19,298"	39° 9' 24,728"
70401	328	Земли транспорта № 122	415986,78	1297478,04	50° 47' 19,090"	39° 9' 23,827"
70402	329	Земли транспорта № 122	415982,06	1297453,33	50° 47' 18,944"	39° 9' 22,563"
70403	330	Земли транспорта № 122	415982,60	1297439,14	50° 47' 18,966"	39° 9' 21,839"
70404	331	Земли транспорта № 122	415984,56	1297403,88	50° 47' 19,040"	39° 9' 20,040"
70405	332	Земли транспорта № 122	415984,46	1297398,32	50° 47' 19,038"	39° 9' 19,756"
70406	333	Земли транспорта № 122	415986,47	1297371,75	50° 47' 19,111"	39° 9' 18,401"
70407	334	Земли транспорта № 122	415989,82	1297326,49	50° 47' 19,233"	39° 9' 16,092"
70408	335	Земли транспорта № 122	415978,83	1297325,09	50° 47' 18,878"	39° 9' 16,015"
70409	336	Земли транспорта № 122	415978,07	1297322,19	50° 47' 18,854"	39° 9' 15,867"
70410	337	Земли транспорта № 122	415991,28	1297315,07	50° 47' 19,283"	39° 9' 15,510"
70411	338	Земли транспорта № 122	415991,78	1297314,61	50° 47' 19,300"	39° 9' 15,486"
70412	339	Земли транспорта № 122	415992,93	1297300,72	50° 47' 19,341"	39° 9' 14,778"
70413	340	Земли транспорта № 122	415997,67	1297285,79	50° 47' 19,499"	39° 9' 14,018"
70414	341	Земли транспорта № 122	416002,50	1297273,00	50° 47' 19,659"	39° 9' 13,367"
70415	342	Земли транспорта № 122	416004,90	1297258,13	50° 47' 19,741"	39° 9' 12,609"
70416	343	Земли транспорта № 122	416006,80	1297243,41	50° 47' 19,807"	39° 9' 11,859"
70417	344	Земли транспорта № 122	416007,25	1297231,18	50° 47' 19,825"	39° 9' 11,235"
70418	345	Земли транспорта № 122	416005,96	1297211,85	50° 47' 19,789"	39° 9' 10,247"
70419	346	Земли транспорта № 122	416000,15	1297177,04	50° 47' 19,611"	39° 9' 8,468"
70420	347	Земли транспорта № 122	415999,02	1297166,21	50° 47' 19,578"	39° 9' 7,914"
70421	348	Земли транспорта № 122	415998,41	1297164,09	50° 47' 19,558"	39° 9' 7,806"
70422	349	Земли транспорта № 122	415994,85	1297163,81	50° 47' 19,443"	39° 9' 7,790"
70423	350	Земли транспорта № 122	415935,43	1297204,55	50° 47' 17,509"	39° 9' 9,842"
70424	351	Земли транспорта № 122	415852,95	1297261,10	50° 47' 14,823"	39° 9' 12,691"
70425	352	Земли транспорта № 122	415840,93	1297269,34	50° 47' 14,432"	39° 9' 13,106"
70426	353	Земли транспорта № 122	415829,30	1297275,30	50° 47' 14,054"	39° 9' 13,404"
70427	354	Земли транспорта № 122	415804,80	1297286,67	50° 47' 13,258"	39° 9' 13,973"
70428	355	Земли транспорта № 122	415784,38	1297294,35	50° 47' 12,595"	39° 9' 14,356"

70429	356	Земли транспорта № 122	415762,01	1297301,64	50° 47' 11,869"	39° 9' 14,718"
70430	357	Земли транспорта № 122	415749,58	1297305,69	50° 47' 11,465"	39° 9' 14,919"
70431	358	Земли транспорта № 122	415700,20	1297318,17	50° 47' 9,864"	39° 9' 15,533"
70432	359	Земли транспорта № 122	415665,09	1297326,10	50° 47' 8,725"	39° 9' 15,922"
70433	360	Земли транспорта № 122	415600,78	1297340,63	50° 47' 6,640"	39° 9' 16,633"
70434	361	Земли транспорта № 122	415595,54	1297339,65	50° 47' 6,471"	39° 9' 16,581"
70435	362	Земли транспорта № 122	415591,28	1297333,76	50° 47' 6,335"	39° 9' 16,278"
70436	363	Земли транспорта № 122	415589,47	1297323,72	50° 47' 6,279"	39° 9' 15,765"
70437	364	Земли транспорта № 122	415591,04	1297316,34	50° 47' 6,332"	39° 9' 15,389"
70438	365	Земли транспорта № 122	415594,51	1297314,98	50° 47' 6,445"	39° 9' 15,321"
70439	366	Земли транспорта № 122	415597,54	1297313,78	50° 47' 6,543"	39° 9' 15,261"
70440	367	Земли транспорта № 122	415693,44	1297301,05	50° 47' 9,650"	39° 9' 14,656"
70441	368	Земли транспорта № 122	415698,65	1297300,36	50° 47' 9,819"	39° 9' 14,623"
70442	369	Земли транспорта № 122	415747,15	1297289,60	50° 47' 11,391"	39° 9' 14,096"
70443	370	Земли транспорта № 122	415780,73	1297278,45	50° 47' 12,481"	39° 9' 13,543"
70444	371	Земли транспорта № 122	415789,88	1297275,28	50° 47' 12,778"	39° 9' 13,385"
70445	372	Земли транспорта № 122	415800,62	1297271,56	50° 47' 13,127"	39° 9' 13,200"
70446	373	Земли транспорта № 122	415825,20	1297260,88	50° 47' 13,925"	39° 9' 12,666"
70447	374	Земли транспорта № 122	415836,93	1297254,85	50° 47' 14,307"	39° 9' 12,364"
70448	375	Земли транспорта № 122	415877,47	1297227,97	50° 47' 15,626"	39° 9' 11,011"
70449	376	Земли транспорта № 122	415960,82	1297172,71	50° 47' 18,340"	39° 9' 8,228"
70450	377	Земли транспорта № 122	415984,19	1297157,22	50° 47' 19,100"	39° 9' 7,448"
70451	378	Земли транспорта № 122	415985,09	1297158,74	50° 47' 19,129"	39° 9' 7,526"
70452	379	Земли транспорта № 122	415987,65	1297157,04	50° 47' 19,212"	39° 9' 7,441"
70453	380	Земли транспорта № 122	415986,76	1297155,51	50° 47' 19,184"	39° 9' 7,362"
70454	381	Земли транспорта № 122	415991,30	1297152,50	50° 47' 19,332"	39° 9' 7,211"
70455	382	Земли транспорта № 122	416004,82	1297143,10	50° 47' 19,772"	39° 9' 6,737"
70456	383	Земли транспорта № 122	416007,49	1297140,85	50° 47' 19,859"	39° 9' 6,623"
70457	384	Земли транспорта № 122	416008,42	1297142,31	50° 47' 19,889"	39° 9' 6,698"
70458	385	Земли транспорта № 122	416011,15	1297140,59	50° 47' 19,978"	39° 9' 6,612"
70459	386	Земли транспорта № 122	416009,98	1297138,75	50° 47' 19,940"	39° 9' 6,517"
70460	387	Земли транспорта № 122	416013,46	1297135,82	50° 47' 20,054"	39° 9' 6,369"
70461	388	Земли транспорта № 122	416031,22	1297122,18	50° 47' 20,632"	39° 9' 5,681"
70462	389	Земли транспорта № 122	416041,74	1297114,10	50° 47' 20,975"	39° 9' 5,274"
70463	390	Земли транспорта № 122	416046,21	1297110,67	50° 47' 21,121"	39° 9' 5,101"
70464	391	Земли транспорта № 122	416121,05	1297053,19	50° 47' 23,559"	39° 9' 2,201"
70465	392	Земли транспорта № 122	416200,35	1296992,27	50° 47' 26,143"	39° 8' 59,127"
70466	393	Земли транспорта № 122	416279,66	1296931,36	50° 47' 28,727"	39° 8' 56,054"
70467	394	Земли транспорта № 122	416293,99	1296920,35	50° 47' 29,194"	39° 8' 55,499"
70468	395	Земли транспорта № 122	416296,24	1296909,03	50° 47' 29,270"	39° 8' 54,922"
70469	396	Земли транспорта № 122	416300,92	1296905,30	50° 47' 29,423"	39° 8' 54,734"

70470	397	Земли транспорта № 122	416318,01	1296902,51	50° 47' 29,977"	39° 8' 54,599"
70471	398	Земли транспорта № 122	416321,89	1296899,57	50° 47' 30,103"	39° 8' 54,451"
70472	399	Земли транспорта № 122	416332,42	1296914,45	50° 47' 30,439"	39° 8' 55,215"
70473	400	Земли транспорта № 122	416330,77	1296915,69	50° 47' 30,386"	39° 8' 55,278"
70474	401	Земли транспорта № 122	416325,45	1296919,69	50° 47' 30,212"	39° 8' 55,480"
70475	402	Земли транспорта № 122	416324,47	1296926,97	50° 47' 30,178"	39° 8' 55,851"
70476	403	Земли транспорта № 122	416311,26	1296936,60	50° 47' 29,748"	39° 8' 56,336"
70477	404	Земли транспорта № 122	416304,13	1296935,90	50° 47' 29,518"	39° 8' 56,297"
70478	405	Земли транспорта № 122	416293,10	1296944,06	50° 47' 29,158"	39° 8' 56,709"
70479	406	Земли транспорта № 122	416253,88	1296973,04	50° 47' 27,881"	39° 8' 58,170"
70480	407	Земли транспорта № 122	416212,68	1297003,50	50° 47' 26,539"	39° 8' 59,706"
70481	408	Земли транспорта № 122	416173,46	1297032,49	50° 47' 25,261"	39° 9' 1,168"
70482	409	Земли транспорта № 122	416093,05	1297091,93	50° 47' 22,642"	39° 9' 4,166"
70483	410	Земли транспорта № 122	416055,64	1297119,59	50° 47' 21,423"	39° 9' 5,560"
70484	411	Земли транспорта № 122	416050,12	1297123,66	50° 47' 21,244"	39° 9' 5,766"
70485	412	Земли транспорта № 122	416018,55	1297147,00	50° 47' 20,215"	39° 9' 6,943"
70486	413	Земли транспорта № 122	416015,07	1297153,48	50° 47' 20,101"	39° 9' 7,272"
70487	414	Земли транспорта № 122	416014,10	1297155,30	50° 47' 20,069"	39° 9' 7,364"
70488	415	Земли транспорта № 122	416013,26	1297169,83	50° 47' 20,037"	39° 9' 8,105"
70489	416	Земли транспорта № 122	416015,43	1297188,91	50° 47' 20,102"	39° 9' 9,081"
70490	417	Земли транспорта № 122	416018,20	1297209,81	50° 47' 20,185"	39° 9' 10,149"
70491	418	Земли транспорта № 122	416019,41	1297230,13	50° 47' 20,219"	39° 9' 11,187"
70492	419	Земли транспорта № 122	416018,88	1297244,18	50° 47' 20,197"	39° 9' 11,904"
70493	420	Земли транспорта № 122	416017,17	1297262,67	50° 47' 20,137"	39° 9' 12,847"
70494	421	Земли транспорта № 122	416013,51	1297271,57	50° 47' 20,016"	39° 9' 13,299"
70495	422	Земли транспорта № 122	416008,40	1297288,95	50° 47' 19,845"	39° 9' 14,184"
70496	423	Земли транспорта № 122	416005,50	1297298,66	50° 47' 19,748"	39° 9' 14,678"
70497	424	Земли транспорта № 122	415997,55	1297409,17	50° 47' 19,459"	39° 9' 20,316"
70498	425	Земли транспорта № 122	415995,09	1297451,99	50° 47' 19,366"	39° 9' 22,501"
70499	426	Земли транспорта № 122	415997,78	1297469,82	50° 47' 19,448"	39° 9' 23,412"
70500	427	Земли транспорта № 122	415997,51	1297475,22	50° 47' 19,438"	39° 9' 23,688"
70501	428	Земли транспорта № 122	415998,70	1297475,17	50° 47' 19,476"	39° 9' 23,686"
70502	429	Земли транспорта № 122	416004,91	1297490,27	50° 47' 19,673"	39° 9' 24,460"
70503	430	Земли транспорта № 122	416016,09	1297505,04	50° 47' 20,030"	39° 9' 25,219"
70504	431	Земли транспорта № 122	416039,69	1297507,67	50° 47' 20,793"	39° 9' 25,364"
70505	432	Земли транспорта № 122	416041,59	1297517,89	50° 47' 20,852"	39° 9' 25,886"
70506	433	Земли транспорта № 122	416394,68	1296360,13	50° 47' 32,614"	39° 8' 26,945"
70507	434	Земли транспорта № 122	416392,40	1296348,65	50° 47' 32,544"	39° 8' 26,358"
70508	435	Земли транспорта № 122	416394,68	1296337,17	50° 47' 32,621"	39° 8' 25,773"
70509	436	Земли транспорта № 122	416401,19	1296327,44	50° 47' 32,834"	39° 8' 25,279"
70510	437	Земли транспорта № 122	416410,92	1296320,93	50° 47' 33,151"	39° 8' 24,951"

70511	438	Земли транспорта № 122	416422,40	1296318,65	50° 47' 33,523"	39° 8' 24,840"
70512	439	Земли транспорта № 122	416433,88	1296320,93	50° 47' 33,894"	39° 8' 24,961"
70513	440	Земли транспорта № 122	416443,61	1296327,44	50° 47' 34,207"	39° 8' 25,298"
70514	441	Земли транспорта № 122	416450,12	1296337,17	50° 47' 34,415"	39° 8' 25,798"
70515	442	Земли транспорта № 122	416452,40	1296348,65	50° 47' 34,485"	39° 8' 26,385"
70516	443	Земли транспорта № 122	416450,12	1296360,13	50° 47' 34,408"	39° 8' 26,970"
70517	444	Земли транспорта № 122	416443,61	1296369,86	50° 47' 34,195"	39° 8' 27,464"
70518	445	Земли транспорта № 122	416433,88	1296376,37	50° 47' 33,878"	39° 8' 27,792"
70519	446	Земли транспорта № 122	416422,40	1296378,65	50° 47' 33,506"	39° 8' 27,903"
70520	447	Земли транспорта № 122	416410,92	1296376,37	50° 47' 33,135"	39° 8' 27,781"
70521	448	Земли транспорта № 122	416401,19	1296369,86	50° 47' 32,822"	39° 8' 27,445"
70522	449	Земли транспорта № 122	416394,68	1296360,13	50° 47' 32,614"	39° 8' 26,945"
70523	450	Земли транспорта № 122	418016,71	1273037,17	50° 48' 30,126"	38° 48' 36,574"
70524	451	Земли транспорта № 122	418016,24	1273016,24	50° 48' 30,114"	38° 48' 35,505"
70525	452	Земли транспорта № 122	418071,36	1273005,18	50° 48' 31,899"	38° 48' 34,953"
70526	453	Земли транспорта № 122	418159,32	1272986,24	50° 48' 34,749"	38° 48' 34,005"
70527	454	Земли транспорта № 122	418175,89	1272982,86	50° 48' 35,285"	38° 48' 33,836"
70528	455	Земли транспорта № 122	418239,00	1272969,96	50° 48' 37,329"	38° 48' 33,192"
70529	456	Земли транспорта № 122	418246,00	1272968,11	50° 48' 37,556"	38° 48' 33,099"
70530	457	Земли транспорта № 122	418249,74	1272965,28	50° 48' 37,678"	38° 48' 32,955"
70531	458	Земли транспорта № 122	418252,16	1272962,04	50° 48' 37,756"	38° 48' 32,790"
70532	459	Земли транспорта № 122	418278,27	1272923,95	50° 48' 38,607"	38° 48' 30,851"
70533	460	Земли транспорта № 122	418297,70	1272937,34	50° 48' 39,234"	38° 48' 31,539"
70534	461	Земли транспорта № 122	418294,55	1272942,76	50° 48' 39,131"	38° 48' 31,815"
70535	462	Земли транспорта № 122	418290,76	1272947,64	50° 48' 39,007"	38° 48' 32,063"
70536	463	Земли транспорта № 122	418288,61	1272952,27	50° 48' 38,937"	38° 48' 32,299"
70537	464	Земли транспорта № 122	418289,38	1272956,39	50° 48' 38,962"	38° 48' 32,510"
70538	465	Земли транспорта № 122	418292,39	1272959,11	50° 48' 39,059"	38° 48' 32,649"
70539	466	Земли транспорта № 122	418296,59	1272959,42	50° 48' 39,194"	38° 48' 32,666"
70540	467	Земли транспорта № 122	418303,08	1272958,15	50° 48' 39,405"	38° 48' 32,603"
70541	468	Земли транспорта № 122	418329,47	1272953,25	50° 48' 40,259"	38° 48' 32,359"
70542	469	Земли транспорта № 122	418327,94	1272936,32	50° 48' 40,212"	38° 48' 31,493"
70543	470	Земли транспорта № 122	418352,95	1272931,85	50° 48' 41,022"	38° 48' 31,271"
70544	471	Земли транспорта № 122	418360,79	1272974,76	50° 48' 41,270"	38° 48' 33,464"
70545	472	Земли транспорта № 122	418333,79	1272979,73	50° 48' 40,395"	38° 48' 33,712"
70546	473	Земли транспорта № 122	418327,66	1272975,68	50° 48' 40,198"	38° 48' 33,504"
70547	474	Земли транспорта № 122	418261,65	1272987,80	50° 48' 38,060"	38° 48' 34,108"
70548	475	Земли транспорта № 122	418183,36	1273003,86	50° 48' 35,524"	38° 48' 34,910"
70549	476	Земли транспорта № 122	418175,76	1273005,36	50° 48' 35,278"	38° 48' 34,985"
70550	477	Земли транспорта № 122	418116,15	1273017,12	50° 48' 33,347"	38° 48' 35,573"
70551	478	Земли транспорта № 122	418027,44	1273034,81	50° 48' 30,474"	38° 48' 36,456"

70552	479	Земли транспорта № 122	418016,71	1273037,17	50° 48' 30,126"	38° 48' 36,574"
70553	480	Земли транспорта № 122	420264,81	1295778,04	50° 49' 38,013"	39° 7' 58,965"
70554	481	Земли транспорта № 122	420244,18	1295739,94	50° 49' 37,356"	39° 7' 57,009"
70555	482	Земли транспорта № 122	420279,90	1295719,31	50° 49' 38,517"	39° 7' 55,971"
70556	483	Земли транспорта № 122	420301,33	1295755,82	50° 49' 39,200"	39° 7' 57,846"
70557	484	Земли транспорта № 122	420264,81	1295778,04	50° 49' 38,013"	39° 7' 58,965"
70558	485	Земли транспорта № 122	420146,96	1294522,07	50° 49' 34,551"	39° 6' 54,745"
70559	486	Земли транспорта № 122	420119,17	1294486,35	50° 49' 33,662"	39° 6' 52,908"
70560	487	Земли транспорта № 122	420237,58	1294411,61	50° 49' 37,514"	39° 6' 49,141"
70561	488	Земли транспорта № 122	420259,40	1294449,31	50° 49' 38,210"	39° 6' 51,077"
70562	489	Земли транспорта № 122	420146,96	1294522,07	50° 49' 34,551"	39° 6' 54,745"
70563	490	Земли транспорта № 122	421390,06	1286264,08	50° 50' 16,850"	38° 59' 53,286"
70564	491	Земли транспорта № 122	421371,96	1286264,61	50° 50' 16,264"	38° 59' 53,307"
70565	492	Земли транспорта № 122	421371,99	1286264,56	50° 50' 16,265"	38° 59' 53,304"
70566	493	Земли транспорта № 122	421359,07	1285952,06	50° 50' 15,917"	38° 59' 37,330"
70567	494	Земли транспорта № 122	421392,82	1285951,15	50° 50' 17,009"	38° 59' 37,296"
70568	495	Земли транспорта № 122	421406,94	1286263,59	50° 50' 17,396"	38° 59' 53,267"
70569	496	Земли транспорта № 122	421394,75	1286263,94	50° 50' 17,002"	38° 59' 53,281"
70570	497	Земли транспорта № 122	421390,06	1286264,08	50° 50' 16,850"	38° 59' 53,286"
70571	498	Земли транспорта № 122	422401,20	1293769,06	50° 50' 47,702"	39° 6' 17,243"
70572	499	Земли транспорта № 122	422395,88	1293770,14	50° 50' 47,529"	39° 6' 17,296"
70573	500	Земли транспорта № 122	422394,92	1293770,28	50° 50' 47,498"	39° 6' 17,303"
70574	501	Земли транспорта № 122	422381,18	1293771,69	50° 50' 47,053"	39° 6' 17,369"
70575	502	Земли транспорта № 122	422365,08	1293773,35	50° 50' 46,532"	39° 6' 17,447"
70576	503	Земли транспорта № 122	422326,67	1293778,84	50° 50' 45,287"	39° 6' 17,711"
70577	504	Земли транспорта № 122	422278,34	1293786,37	50° 50' 43,721"	39° 6' 18,075"
70578	505	Земли транспорта № 122	422075,98	1293824,37	50° 50' 37,163"	39° 6' 19,930"
70579	506	Земли транспорта № 122	421940,74	1293866,58	50° 50' 32,775"	39° 6' 22,029"
70580	507	Земли транспорта № 122	421719,12	1293971,58	50° 50' 25,575"	39° 6' 27,300"
70581	508	Земли транспорта № 122	421545,16	1294033,71	50° 50' 19,929"	39° 6' 30,400"
70582	509	Земли транспорта № 122	421126,63	1294219,25	50° 50' 6,336"	39° 6' 39,700"
70583	510	Земли транспорта № 122	421102,34	1294159,72	50° 50' 5,566"	39° 6' 36,647"
70584	511	Земли транспорта № 122	421175,17	1294128,19	50° 50' 7,931"	39° 6' 35,068"
70585	512	Земли транспорта № 122	421207,35	1294103,85	50° 50' 8,979"	39° 6' 33,838"
70586	513	Земли транспорта № 122	421494,52	1294015,63	50° 50' 18,296"	39° 6' 29,454"
70587	514	Земли транспорта № 122	421514,75	1294008,96	50° 50' 18,952"	39° 6' 29,122"
70588	515	Земли транспорта № 122	421516,42	1294010,80	50° 50' 19,006"	39° 6' 29,216"
70589	516	Земли транспорта № 122	421630,16	1293970,54	50° 50' 22,697"	39° 6' 27,208"
70590	517	Земли транспорта № 122	421630,78	1293968,86	50° 50' 22,718"	39° 6' 27,123"
70591	518	Земли транспорта № 122	421645,68	1293963,40	50° 50' 23,201"	39° 6' 26,850"
70592	519	Земли транспорта № 122	421647,31	1293964,04	50° 50' 23,254"	39° 6' 26,883"

70593	520	Земли транспорта № 122	421654,80	1293961,65	50° 50' 23,497"	39° 6' 26,764"
70594	521	Земли транспорта № 122	421657,35	1293960,63	50° 50' 23,580"	39° 6' 26,713"
70595	522	Земли транспорта № 122	421657,54	1293959,32	50° 50' 23,586"	39° 6' 26,647"
70596	523	Земли транспорта № 122	421677,14	1293953,18	50° 50' 24,222"	39° 6' 26,341"
70597	524	Земли транспорта № 122	421727,19	1293933,88	50° 50' 25,847"	39° 6' 25,377"
70598	525	Земли транспорта № 122	421821,43	1293887,43	50° 50' 28,909"	39° 6' 23,043"
70599	526	Земли транспорта № 122	421859,04	1293872,90	50° 50' 30,130"	39° 6' 22,317"
70600	527	Земли транспорта № 122	421866,75	1293869,10	50° 50' 30,380"	39° 6' 22,126"
70601	528	Земли транспорта № 122	421918,40	1293837,83	50° 50' 32,060"	39° 6' 20,550"
70602	529	Земли транспорта № 122	422053,69	1293797,04	50° 50' 36,449"	39° 6' 18,524"
70603	530	Земли транспорта № 122	422198,40	1293767,93	50° 50' 41,140"	39° 6' 17,098"
70604	531	Земли транспорта № 122	422223,88	1293775,29	50° 50' 41,962"	39° 6' 17,485"
70605	532	Земли транспорта № 122	422232,84	1293773,86	50° 50' 42,252"	39° 6' 17,416"
70606	533	Земли транспорта № 122	422239,55	1293772,59	50° 50' 42,470"	39° 6' 17,354"
70607	534	Земли транспорта № 122	422257,72	1293769,35	50° 50' 43,059"	39° 6' 17,196"
70608	535	Земли транспорта № 122	422257,93	1293769,32	50° 50' 43,066"	39° 6' 17,195"
70609	536	Земли транспорта № 122	422323,71	1293759,07	50° 50' 45,197"	39° 6' 16,699"
70610	537	Земли транспорта № 122	422362,44	1293753,53	50° 50' 46,452"	39° 6' 16,433"
70611	538	Земли транспорта № 122	422362,83	1293753,48	50° 50' 46,465"	39° 6' 16,431"
70612	539	Земли транспорта № 122	422379,13	1293751,80	50° 50' 46,992"	39° 6' 16,352"
70613	540	Земли транспорта № 122	422392,40	1293750,44	50° 50' 47,422"	39° 6' 16,288"
70614	541	Земли транспорта № 122	422403,27	1293748,25	50° 50' 47,775"	39° 6' 16,180"
70615	542	Земли транспорта № 122	422413,19	1293745,26	50° 50' 48,096"	39° 6' 16,032"
70616	543	Земли транспорта № 122	422456,78	1293715,92	50° 50' 49,515"	39° 6' 14,551"
70617	544	Земли транспорта № 122	422457,05	1293715,75	50° 50' 49,524"	39° 6' 14,542"
70618	545	Земли транспорта № 122	422479,68	1293701,66	50° 50' 50,260"	39° 6' 13,832"
70619	546	Земли транспорта № 122	422480,24	1293701,33	50° 50' 50,278"	39° 6' 13,815"
70620	547	Земли транспорта № 122	422516,69	1293681,80	50° 50' 51,462"	39° 6' 12,833"
70621	548	Земли транспорта № 122	422529,20	1293673,44	50° 50' 51,869"	39° 6' 12,411"
70622	549	Земли транспорта № 122	422537,51	1293666,52	50° 50' 52,140"	39° 6' 12,060"
70623	550	Земли транспорта № 122	422549,32	1293655,41	50° 50' 52,526"	39° 6' 11,498"
70624	551	Земли транспорта № 122	422558,79	1293644,11	50° 50' 52,835"	39° 6' 10,924"
70625	552	Земли транспорта № 122	422566,75	1293628,68	50° 50' 53,097"	39° 6' 10,139"
70626	553	Земли транспорта № 122	422571,01	1293620,88	50° 50' 53,237"	39° 6' 9,742"
70627	554	Земли транспорта № 122	422577,65	1293602,01	50° 50' 53,457"	39° 6' 8,781"
70628	555	Земли транспорта № 122	422581,53	1293585,75	50° 50' 53,587"	39° 6' 7,951"
70629	556	Земли транспорта № 122	422581,54	1293574,22	50° 50' 53,590"	39° 6' 7,362"
70630	557	Земли транспорта № 122	422581,38	1293571,71	50° 50' 53,586"	39° 6' 7,233"
70631	558	Земли транспорта № 122	422580,55	1293558,82	50° 50' 53,562"	39° 6' 6,574"
70632	559	Земли транспорта № 122	422576,30	1293544,65	50° 50' 53,429"	39° 6' 5,848"
70633	560	Земли транспорта № 122	422568,41	1293525,96	50° 50' 53,178"	39° 6' 4,890"

70634	561	Земли транспорта № 122	422557,85	1293507,65	50° 50' 52,842"	39° 6' 3,949"
70635	562	Земли транспорта № 122	422523,95	1293457,03	50° 50' 51,758"	39° 6' 1,347"
70636	563	Земли транспорта № 122	422463,68	1293371,29	50° 50' 49,831"	39° 5' 56,939"
70637	564	Земли транспорта № 122	422463,36	1293370,80	50° 50' 49,821"	39° 5' 56,914"
70638	565	Земли транспорта № 122	422451,58	1293351,36	50° 50' 49,445"	39° 5' 55,916"
70639	566	Земли транспорта № 122	422450,89	1293350,00	50° 50' 49,423"	39° 5' 55,845"
70640	567	Земли транспорта № 122	422442,38	1293329,40	50° 50' 49,153"	39° 5' 54,789"
70641	568	Земли транспорта № 122	422441,85	1293327,71	50° 50' 49,137"	39° 5' 54,702"
70642	569	Земли транспорта № 122	422436,70	1293303,82	50° 50' 48,976"	39° 5' 53,479"
70643	570	Земли транспорта № 122	422436,48	1293302,10	50° 50' 48,970"	39° 5' 53,391"
70644	571	Земли транспорта № 122	422435,69	1293280,78	50° 50' 48,950"	39° 5' 52,301"
70645	572	Земли транспорта № 122	422435,76	1293279,23	50° 50' 48,953"	39° 5' 52,222"
70646	573	Земли транспорта № 122	422438,16	1293258,95	50° 50' 49,036"	39° 5' 51,186"
70647	574	Земли транспорта № 122	422438,55	1293257,17	50° 50' 49,049"	39° 5' 51,096"
70648	575	Земли транспорта № 122	422438,66	1293256,84	50° 50' 49,053"	39° 5' 51,079"
70649	576	Земли транспорта № 122	422446,21	1293235,76	50° 50' 49,302"	39° 5' 50,004"
70650	577	Земли транспорта № 122	422446,78	1293234,46	50° 50' 49,321"	39° 5' 49,938"
70651	578	Земли транспорта № 122	422457,44	1293214,48	50° 50' 49,671"	39° 5' 48,921"
70652	579	Земли транспорта № 122	422458,35	1293213,07	50° 50' 49,701"	39° 5' 48,850"
70653	580	Земли транспорта № 122	422458,55	1293212,81	50° 50' 49,708"	39° 5' 48,837"
70654	581	Земли транспорта № 122	422473,27	1293195,00	50° 50' 50,189"	39° 5' 47,932"
70655	582	Земли транспорта № 122	422474,13	1293194,08	50° 50' 50,217"	39° 5' 47,886"
70656	583	Земли транспорта № 122	422490,53	1293178,66	50° 50' 50,752"	39° 5' 47,105"
70657	584	Земли транспорта № 122	422491,37	1293177,96	50° 50' 50,779"	39° 5' 47,070"
70658	585	Земли транспорта № 122	422510,58	1293163,73	50° 50' 51,405"	39° 5' 46,350"
70659	586	Земли транспорта № 122	422510,77	1293163,59	50° 50' 51,411"	39° 5' 46,343"
70660	587	Земли транспорта № 122	422537,59	1293144,68	50° 50' 52,284"	39° 5' 45,388"
70661	588	Земли транспорта № 122	422523,26	1293108,74	50° 50' 51,830"	39° 5' 43,545"
70662	589	Земли транспорта № 122	422431,37	1292984,76	50° 50' 48,890"	39° 5' 37,169"
70663	590	Земли транспорта № 122	422353,77	1292927,68	50° 50' 46,394"	39° 5' 34,219"
70664	591	Земли транспорта № 122	422277,70	1292894,84	50° 50' 43,941"	39° 5' 32,509"
70665	592	Земли транспорта № 122	422195,47	1292873,60	50° 50' 41,286"	39° 5' 31,388"
70666	593	Земли транспорта № 122	422070,86	1292864,54	50° 50' 37,256"	39° 5' 30,873"
70667	594	Земли транспорта № 122	421953,53	1292860,84	50° 50' 33,460"	39° 5' 30,634"
70668	595	Земли транспорта № 122	421854,69	1292860,62	50° 50' 30,262"	39° 5' 30,581"
70669	596	Земли транспорта № 122	421652,48	1292818,01	50° 50' 23,730"	39° 5' 28,319"
70670	597	Земли транспорта № 122	421303,19	1292697,69	50° 50' 12,460"	39° 5' 22,023"
70671	598	Земли транспорта № 122	421203,97	1292667,53	50° 50' 9,257"	39° 5' 20,440"
70672	599	Земли транспорта № 122	421205,55	1292646,89	50° 50' 9,314"	39° 5' 19,386"
70673	600	Земли транспорта № 122	421078,53	1292621,87	50° 50' 5,210"	39° 5' 18,055"
70674	601	Земли транспорта № 122	420396,26	1292373,50	50° 49' 43,198"	39° 5' 5,080"

70675	602	Земли транспорта № 122	420280,93	1292314,65	50° 49' 39,482"	39° 5' 2,025"
70676	603	Земли транспорта № 122	420200,33	1292276,98	50° 49' 36,884"	39° 5' 0,067"
70677	604	Земли транспорта № 122	420124,21	1292214,35	50° 49' 34,437"	39° 4' 56,836"
70678	605	Земли транспорта № 122	420078,48	1292138,17	50° 49' 32,977"	39° 4' 52,925"
70679	606	Земли транспорта № 122	420014,05	1292030,85	50° 49' 30,921"	39° 4' 47,415"
70680	607	Земли транспорта № 122	419762,28	1291611,42	50° 49' 22,883"	39° 4' 25,885"
70681	608	Земли транспорта № 122	419741,84	1291577,38	50° 49' 22,230"	39° 4' 24,137"
70682	609	Земли транспорта № 122	419282,36	1290844,58	50° 49' 7,549"	39° 3' 46,517"
70683	610	Земли транспорта № 122	419206,04	1290782,48	50° 49' 5,095"	39° 3' 43,315"
70684	611	Земли транспорта № 122	419131,96	1290725,34	50° 49' 2,713"	39° 3' 40,366"
70685	612	Земли транспорта № 122	419072,53	1290703,82	50° 49' 0,795"	39° 3' 39,243"
70686	613	Земли транспорта № 122	418956,00	1290679,06	50° 48' 57,031"	39° 3' 37,932"
70687	614	Земли транспорта № 122	418842,02	1290684,26	50° 48' 53,341"	39° 3' 38,152"
70688	615	Земли транспорта № 122	418484,41	1290617,61	50° 48' 41,786"	39° 3' 34,606"
70689	616	Земли транспорта № 122	418441,26	1290609,57	50° 48' 40,392"	39° 3' 34,178"
70690	617	Земли транспорта № 122	418017,71	1290393,93	50° 48' 26,740"	39° 3' 22,996"
70691	618	Земли транспорта № 122	417525,13	1290105,74	50° 48' 10,873"	39° 3' 8,085"
70692	619	Земли транспорта № 122	416924,37	1289754,49	50° 47' 51,520"	39° 2' 49,915"
70693	620	Земли транспорта № 122	416777,20	1289701,04	50° 47' 46,771"	39° 2' 47,129"
70694	621	Земли транспорта № 122	416841,76	1289714,43	50° 47' 48,857"	39° 2' 47,837"
70695	622	Земли транспорта № 122	417057,36	1289808,91	50° 47' 55,810"	39° 2' 52,745"
70696	623	Земли транспорта № 122	417192,85	1289888,18	50° 48' 0,175"	39° 2' 56,846"
70697	624	Земли транспорта № 122	418038,94	1290383,18	50° 48' 27,430"	39° 3' 22,456"
70698	625	Земли транспорта № 122	418204,65	1290487,63	50° 48' 32,766"	39° 3' 27,856"
70699	626	Земли транспорта № 122	418392,44	1290548,83	50° 48' 38,827"	39° 3' 31,056"
70700	627	Земли транспорта № 122	418934,39	1290661,82	50° 48' 56,336"	39° 3' 37,043"
70701	628	Земли транспорта № 122	419073,21	1290690,59	50° 49' 0,821"	39° 3' 38,568"
70702	629	Земли транспорта № 122	419156,53	1290721,62	50° 49' 3,509"	39° 3' 40,186"
70703	630	Земли транспорта № 122	419252,14	1290794,51	50° 49' 6,584"	39° 3' 43,947"
70704	631	Земли транспорта № 122	419323,33	1290852,50	50° 49' 8,873"	39° 3' 46,938"
70705	632	Земли транспорта № 122	419478,98	1291100,30	50° 49' 13,847"	39° 3' 59,659"
70706	633	Земли транспорта № 122	420085,76	1292092,16	50° 49' 33,225"	39° 4' 50,577"
70707	634	Земли транспорта № 122	420203,63	1292256,79	50° 49' 36,996"	39° 4' 59,037"
70708	635	Земли транспорта № 122	420322,81	1292323,42	50° 49' 40,835"	39° 5' 2,490"
70709	636	Земли транспорта № 122	420559,00	1292404,53	50° 49' 48,456"	39° 5' 6,733"
70710	637	Земли транспорта № 122	420873,45	1292512,52	50° 49' 58,603"	39° 5' 12,381"
70711	638	Земли транспорта № 122	421342,96	1292673,75	50° 50' 13,753"	39° 5' 20,817"
70712	639	Земли транспорта № 122	421574,00	1292757,02	50° 50' 21,207"	39° 5' 25,169"
70713	640	Земли транспорта № 122	421835,78	1292815,21	50° 50' 29,662"	39° 5' 28,252"
70714	641	Земли транспорта № 122	422129,99	1292824,43	50° 50' 39,180"	39° 5' 28,847"
70715	642	Земли транспорта № 122	422223,67	1292849,74	50° 50' 42,205"	39° 5' 30,181"

70716	643	Земли транспорта № 122	422363,78	1292910,23	50° 50' 46,722"	39° 5' 33,331"
70717	644	Земли транспорта № 122	422445,64	1292970,43	50° 50' 49,355"	39° 5' 36,443"
70718	645	Земли транспорта № 122	422540,87	1293098,92	50° 50' 52,402"	39° 5' 43,050"
70719	646	Земли транспорта № 122	422558,20	1293142,38	50° 50' 52,951"	39° 5' 45,279"
70720	647	Земли транспорта № 122	422516,53	1293171,76	50° 50' 51,595"	39° 5' 46,763"
70721	648	Земли транспорта № 122	422497,32	1293185,99	50° 50' 50,970"	39° 5' 47,483"
70722	649	Земли транспорта № 122	422480,97	1293201,36	50° 50' 50,437"	39° 5' 48,261"
70723	650	Земли транспорта № 122	422466,26	1293219,18	50° 50' 49,956"	39° 5' 49,165"
70724	651	Земли транспорта № 122	422455,62	1293239,13	50° 50' 49,606"	39° 5' 50,181"
70725	652	Земли транспорта № 122	422448,08	1293260,21	50° 50' 49,356"	39° 5' 51,255"
70726	653	Земли транспорта № 122	422445,68	1293280,41	50° 50' 49,273"	39° 5' 52,286"
70727	654	Земли транспорта № 122	422446,47	1293301,71	50° 50' 49,293"	39° 5' 53,376"
70728	655	Земли транспорта № 122	422451,62	1293325,59	50° 50' 49,453"	39° 5' 54,598"
70729	656	Земли транспорта № 122	422460,13	1293346,18	50° 50' 49,723"	39° 5' 55,654"
70730	657	Земли транспорта № 122	422471,86	1293365,54	50° 50' 50,097"	39° 5' 56,649"
70731	658	Земли транспорта № 122	422532,19	1293451,37	50° 50' 52,027"	39° 6' 1,062"
70732	659	Земли транспорта № 122	422566,35	1293502,37	50° 50' 53,118"	39° 6' 3,683"
70733	660	Земли транспорта № 122	422577,38	1293521,50	50° 50' 53,470"	39° 6' 4,665"
70734	661	Земли транспорта № 122	422585,72	1293541,25	50° 50' 53,734"	39° 6' 5,679"
70735	662	Земли транспорта № 122	422590,45	1293557,04	50° 50' 53,883"	39° 6' 6,487"
70736	663	Земли транспорта № 122	422591,36	1293571,07	50° 50' 53,909"	39° 6' 7,205"
70737	664	Земли транспорта № 122	422591,54	1293573,91	50° 50' 53,914"	39° 6' 7,350"
70738	665	Земли транспорта № 122	422591,53	1293586,94	50° 50' 53,910"	39° 6' 8,016"
70739	666	Земли транспорта № 122	422587,25	1293604,84	50° 50' 53,767"	39° 6' 8,929"
70740	667	Земли транспорта № 122	422580,17	1293624,96	50° 50' 53,532"	39° 6' 9,955"
70741	668	Земли транспорта № 122	422575,57	1293633,38	50° 50' 53,381"	39° 6' 10,383"
70742	669	Земли транспорта № 122	422567,16	1293649,68	50° 50' 53,105"	39° 6' 11,212"
70743	670	Земли транспорта № 122	422556,60	1293662,29	50° 50' 52,759"	39° 6' 11,852"
70744	671	Земли транспорта № 122	422544,14	1293674,00	50° 50' 52,353"	39° 6' 12,446"
70745	672	Земли транспорта № 122	422535,19	1293681,46	50° 50' 52,061"	39° 6' 12,823"
70746	673	Земли транспорта № 122	422521,84	1293690,38	50° 50' 51,627"	39° 6' 13,274"
70747	674	Земли транспорта № 122	422484,97	1293710,15	50° 50' 50,428"	39° 6' 14,268"
70748	675	Земли транспорта № 122	422462,37	1293724,22	50° 50' 49,693"	39° 6' 14,977"
70749	676	Земли транспорта № 122	422428,53	1293746,98	50° 50' 48,592"	39° 6' 16,127"
70750	677	Земли транспорта № 122	422428,25	1293747,18	50° 50' 48,583"	39° 6' 16,136"
70751	678	Земли транспорта № 122	422417,52	1293754,40	50° 50' 48,234"	39° 6' 16,501"
70752	679	Земли транспорта № 122	422405,71	1293757,97	50° 50' 47,851"	39° 6' 16,678"
70753	680	Земли транспорта № 122	422405,71	1293757,97	50° 50' 47,851"	39° 6' 16,678"
70754	681	Земли транспорта № 122	422405,64	1293758,14	50° 50' 47,848"	39° 6' 16,687"
70755	682	Земли транспорта № 122	422401,20	1293769,06	50° 50' 47,702"	39° 6' 17,243"
70756	683	Земли транспорта № 122	406477,03	1279235,94	50° 42' 15,696"	38° 53' 49,858"

70757	684	Земли транспорта № 122	406479,66	1279194,85	50° 42' 15,789"	38° 53' 47,765"
70758	685	Земли транспорта № 122	406512,91	1279205,31	50° 42' 16,863"	38° 53' 48,308"
70759	686	Земли транспорта № 122	407323,38	1279455,50	50° 42' 43,044"	38° 54' 1,290"
70760	687	Земли транспорта № 122	407510,56	1279513,28	50° 42' 49,091"	38° 54' 4,288"
70761	688	Земли транспорта № 122	408070,73	1279637,61	50° 43' 7,196"	38° 54' 10,787"
70762	689	Земли транспорта № 122	408236,48	1279675,91	50° 43' 12,552"	38° 54' 12,787"
70763	690	Земли транспорта № 122	408238,05	1279676,34	50° 43' 12,603"	38° 54' 12,810"
70764	691	Земли транспорта № 122	408241,02	1279677,55	50° 43' 12,699"	38° 54' 12,872"
70765	692	Земли транспорта № 122	408540,96	1279829,48	50° 43' 22,377"	38° 54' 20,704"
70766	693	Земли транспорта № 122	409135,55	1280128,37	50° 43' 41,562"	38° 54' 36,116"
70767	694	Земли транспорта № 122	409138,17	1280129,98	50° 43' 41,647"	38° 54' 36,199"
70768	695	Земли транспорта № 122	409841,83	1280641,41	50° 44' 4,321"	38° 55' 2,484"
70769	696	Земли транспорта № 122	409842,30	1280641,76	50° 44' 4,336"	38° 55' 2,502"
70770	697	Земли транспорта № 122	409842,81	1280642,17	50° 44' 4,353"	38° 55' 2,523"
70771	698	Земли транспорта № 122	409973,22	1280749,79	50° 44' 8,552"	38° 55' 8,050"
70772	699	Земли транспорта № 122	410137,87	1280851,85	50° 44' 13,861"	38° 55' 13,304"
70773	700	Земли транспорта № 122	410274,00	1280887,76	50° 44' 18,259"	38° 55' 15,176"
70774	701	Земли транспорта № 122	411225,93	1281127,04	50° 44' 49,018"	38° 55' 27,667"
70775	702	Земли транспорта № 122	411226,60	1281127,22	50° 44' 49,039"	38° 55' 27,677"
70776	703	Земли транспорта № 122	411459,62	1281194,53	50° 44' 56,567"	38° 55' 31,181"
70777	704	Земли транспорта № 122	411460,14	1281194,69	50° 44' 56,584"	38° 55' 31,189"
70778	705	Земли транспорта № 122	411461,15	1281195,04	50° 44' 56,616"	38° 55' 31,207"
70779	706	Земли транспорта № 122	411587,50	1281242,85	50° 45' 0,696"	38° 55' 33,685"
70780	707	Земли транспорта № 122	411589,71	1281243,84	50° 45' 0,767"	38° 55' 33,736"
70781	708	Земли транспорта № 122	411591,43	1281244,86	50° 45' 0,823"	38° 55' 33,788"
70782	709	Земли транспорта № 122	411727,43	1281334,64	50° 45' 5,206"	38° 55' 38,409"
70783	710	Земли транспорта № 122	411728,63	1281335,50	50° 45' 5,245"	38° 55' 38,454"
70784	711	Земли транспорта № 122	411730,39	1281337,03	50° 45' 5,301"	38° 55' 38,532"
70785	712	Земли транспорта № 122	411865,46	1281469,20	50° 45' 9,646"	38° 55' 45,315"
70786	713	Земли транспорта № 122	411866,26	1281470,02	50° 45' 9,672"	38° 55' 45,358"
70787	714	Земли транспорта № 122	411868,41	1281472,85	50° 45' 9,741"	38° 55' 45,503"
70788	715	Земли транспорта № 122	412043,97	1281754,30	50° 45' 15,367"	38° 55' 59,914"
70789	716	Земли транспорта № 122	412045,51	1281757,30	50° 45' 15,416"	38° 56' 0,068"
70790	717	Земли транспорта № 122	412324,55	1282439,22	50° 45' 24,310"	38° 56' 34,942"
70791	718	Земли транспорта № 122	412819,58	1283551;77	50° 45' 40,102"	38° 57' 31,861"
70792	719	Земли транспорта № 122	412819,81	1283552,30	50° 45' 40,109"	38° 57' 31,889"
70793	720	Земли транспорта № 122	412820,26	1283553,52	50° 45' 40,124"	38° 57' 31,951"
70794	721	Земли транспорта № 122	413118,28	1284438,86	50° 45' 49,581"	38° 58' 17,221"
70795	722	Земли транспорта № 122	413617,10	1285967,22	50° 46' 5,389"	38° 59' 35,377"
70796	723	Земли транспорта № 122	413617,37	1285968,12	50° 46' 5,397"	38° 59' 35,423"
70797	724	Земли транспорта № 122	413666,68	1286147,39	50° 46' 6,953"	38° 59' 44,587"

70798	725	Земли транспорта № 122	413692,30	1286206,36	50° 46' 7,769"	38° 59' 47,606"
70799	726	Земли транспорта № 122	413675,63	1286218,16	50° 46' 7,227"	38° 59' 48,202"
70800	727	Земли транспорта № 122	413717,85	1286315,33	50° 46' 8,571"	38° 59' 53,175"
70801	728	Земли транспорта № 122	413853,43	1286590,41	50° 46' 12,896"	39° 0' 7,261"
70802	729	Земли транспорта № 122	413960,86	1286824,29	50° 46' 16,319"	39° 0' 19,234"
70803	730	Земли транспорта № 122	414094,87	1287125,91	50° 46' 20,587"	39° 0' 34,674"
70804	731	Земли транспорта № 122	414124,56	1287270,29	50° 46' 21,514"	39° 0' 42,053"
70805	732	Земли транспорта № 122	414136,38	1287431,29	50° 46' 21,859"	39° 0' 50,273"
70806	733	Земли транспорта № 122	414183,39	1287545,85	50° 46' 23,354"	39° 0' 56,137"
70807	734	Земли транспорта № 122	414256,43	1287714,94	50° 46' 25,678"	39° 1' 4,793"
70808	735	Земли транспорта № 122	414617,59	1288330,29	50° 46' 37,219"	39° 1' 36,332"
70809	736	Земли транспорта № 122	414689,45	1288470,32	50° 46' 39,511"	39° 1' 43,505"
70810	737	Земли транспорта № 122	414747,92	1288671,77	50° 46' 41,355"	39° 1' 53,809"
70811	738	Земли транспорта № 122	414794,52	1288784,85	50° 46' 42,836"	39° 1' 59,598"
70812	739	Земли транспорта № 122	414803,71	1288807,15	50° 46' 43,128"	39° 2' 0,740"
70813	740	Земли транспорта № 122	414883,89	1288891,25	50° 46' 45,702"	39° 2' 5,062"
70814	741	Земли транспорта № 122	414927,42	1288919,96	50° 46' 47,104"	39° 2' 6,544"
70815	742	Земли транспорта № 122	415038,93	1288993,49	50° 46' 50,695"	39° 2' 10,340"
70816	743	Земли транспорта № 122	415172,89	1289033,05	50° 46' 55,020"	39° 2' 12,410"
70817	744	Земли транспорта № 122	415283,17	1289076,22	50° 46' 58,578"	39° 2' 14,656"
70818	745	Земли транспорта № 122	415393,24	1289114,11	50° 47' 2,131"	39° 2' 16,632"
70819	746	Земли транспорта № 122	415619,82	1289256,44	50° 47' 9,428"	39° 2' 23,984"
70820	747	Земли транспорта № 122	415947,38	1289462,20	50° 47' 19,977"	39° 2' 34,614"
70821	748	Земли транспорта № 122	416131,81	1289571,19	50° 47' 25,919"	39° 2' 40,249"
70822	749	Земли транспорта № 122	416320,02	1289642,96	50° 47' 31,991"	39° 2' 43,986"
70823	750	Земли транспорта № 122	416527,55	1289668,95	50° 47' 38,700"	39° 2' 45,393"
70824	751	Земли транспорта № 122	416702,94	1289685,65	50° 47' 44,372"	39° 2' 46,314"
70825	752	Земли транспорта № 122	416703,97	1289685,86	50° 47' 44,405"	39° 2' 46,325"
70826	753	Земли транспорта № 122	416609,57	1289696,84	50° 47' 41,347"	39° 2' 46,849"
70827	754	Земли транспорта № 122	416488,00	1289684,14	50° 47' 37,417"	39° 2' 46,154"
70828	755	Земли транспорта № 122	416317,44	1289662,79	50° 47' 31,903"	39° 2' 44,997"
70829	756	Земли транспорта № 122	416313,95	1289662,01	50° 47' 31,790"	39° 2' 44,956"
70830	757	Земли транспорта № 122	416312,90	1289661,64	50° 47' 31,756"	39° 2' 44,937"
70831	758	Земли транспорта № 122	416124,69	1289589,87	50° 47' 25,683"	39° 2' 41,200"
70832	759	Земли транспорта № 122	416122,52	1289588,90	50° 47' 25,614"	39° 2' 41,149"
70833	760	Земли транспорта № 122	416121,64	1289588,40	50° 47' 25,585"	39° 2' 41,124"
70834	761	Земли транспорта № 122	415937,21	1289479,42	50° 47' 19,644"	39° 2' 35,489"
70835	762	Земли транспорта № 122	415936,75	1289479,13	50° 47' 19,629"	39° 2' 35,474"
70836	763	Земли транспорта № 122	415384,56	1289132,26	50° 47' 1,845"	39° 2' 17,555"
70837	764	Земли транспорта № 122	415276,66	1289095,13	50° 46' 58,363"	39° 2' 15,618"
70838	765	Земли транспорта № 122	415275,88	1289094,84	50° 46' 58,338"	39° 2' 15,603"

70839	766	Земли транспорта № 122	415166,40	1289051,98	50° 46' 54,805"	39° 2' 13,374"
70840	767	Земли транспорта № 122	415033,06	1289012,60	50° 46' 50,500"	39° 2' 11,313"
70841	768	Земли транспорта № 122	415029,64	1289011,20	50° 46' 50,390"	39° 2' 11,240"
70842	769	Земли транспорта № 122	415027,92	1289010,18	50° 46' 50,334"	39° 2' 11,187"
70843	770	Земли транспорта № 122	414872,88	1288907,94	50° 46' 45,342"	39° 2' 5,910"
70844	771	Земли транспорта № 122	414871,67	1288907,08	50° 46' 45,303"	39° 2' 5,865"
70845	772	Земли транспорта № 122	414869,42	1288905,05	50° 46' 45,231"	39° 2' 5,761"
70846	773	Земли транспорта № 122	414789,24	1288820,95	50° 46' 42,657"	39° 2' 1,438"
70847	774	Земли транспорта № 122	414788,93	1288820,61	50° 46' 42,647"	39° 2' 1,421"
70848	775	Земли транспорта № 122	414786,82	1288817,84	50° 46' 42,579"	39° 2' 1,279"
70849	776	Земли транспорта № 122	414785,23	1288814,77	50° 46' 42,528"	39° 2' 1,121"
70850	777	Земли транспорта № 122	414729,43	1288679,37	50° 46' 40,755"	39° 1' 54,190"
70851	778	Земли транспорта № 122	414728,72	1288677,34	50° 46' 40,733"	39° 1' 54,086"
70852	779	Земли транспорта № 122	414670,78	1288477,73	50° 46' 38,906"	39° 1' 43,877"
70853	780	Земли транспорта № 122	414600,06	1288339,92	50° 46' 36,650"	39° 1' 36,817"
70854	781	Земли транспорта № 122	414455,89	1288094,29	50° 46' 32,043"	39° 1' 24,226"
70855	782	Земли транспорта № 122	414239,19	1287725,06	50° 46' 25,117"	39° 1' 5,303"
70856	783	Земли транспорта № 122	414238,07	1287722,87	50° 46' 25,082"	39° 1' 5,191"
70857	784	Земли транспорта № 122	414165,03	1287553,78	50° 46' 22,758"	39° 0' 56,535"
70858	785	Земли транспорта № 122	414164,89	1287553,44	50° 46' 22,753"	39° 0' 56,518"
70859	786	Земли транспорта № 122	414117,89	1287438,87	50° 46' 21,259"	39° 0' 50,654"
70860	787	Земли транспорта № 122	414116,85	1287435,55	50° 46' 21,226"	39° 0' 50,484"
70861	788	Земли транспорта № 122	414116,44	1287432,75	50° 46' 21,214"	39° 0' 50,341"
70862	789	Земли транспорта № 122	414104,71	1287273,05	50° 46' 20,871"	39° 0' 42,187"
70863	790	Земли транспорта № 122	414075,72	1287132,05	50° 46' 19,966"	39° 0' 34,981"
70864	791	Земли транспорта № 122	413942,64	1286832,52	50° 46' 15,728"	39° 0' 19,647"
70865	792	Земли транспорта № 122	413835,37	1286599,01	50° 46' 12,310"	39° 0' 7,693"
70866	793	Земли транспорта № 122	413699,92	1286324,17	50° 46' 7,989"	38° 59' 53,620"
70867	794	Земли транспорта № 122	413699,51	1286323,30	50° 46' 7,976"	38° 59' 53,575"
70868	795	Земли транспорта № 122	413629,36	1286161,83	50° 46' 5,742"	38° 59' 45,312"
70869	796	Земли транспорта № 122	413628,50	1286159,36	50° 46' 5,715"	38° 59' 45,185"
70870	797	Земли транспорта № 122	413578,94	1285979,18	50° 46' 4,151"	38° 59' 35,973"
70871	798	Земли транспорта № 122	413080,32	1284451,44	50° 45' 48,350"	38° 58' 17,850"
70872	799	Земли транспорта № 122	412782,67	1283567,17	50° 45' 38,904"	38° 57' 32,635"
70873	800	Земли транспорта № 122	412287,90	1282455,20	50° 45' 23,121"	38° 56' 35,746"
70874	801	Земли транспорта № 122	412287,66	1282454,65	50° 45' 23,114"	38° 56' 35,718"
70875	802	Земли транспорта № 122	412009,15	1281774,03	50° 45' 14,237"	38° 56' 0,910"
70876	803	Земли транспорта № 122	411835,78	1281496,10	50° 45' 8,681"	38° 55' 46,679"
70877	804	Земли транспорта № 122	411703,80	1281366,95	50° 45' 4,435"	38° 55' 40,050"
70878	805	Земли транспорта № 122	411571,26	1281279,46	50° 45' 0,163"	38° 55' 35,547"
70879	806	Земли транспорта № 122	411447,75	1281232,72	50° 44' 56,175"	38° 55' 33,125"

70880	807	Земли транспорта № 122	411215,84	1281165,73	50° 44' 48,684"	38° 55' 29,638"
70881	808	Земли транспорта № 122	410319,34	1280940,39	50° 44' 19,716"	38° 55' 17,873"
70882	809	Земли транспорта № 122	410300,76	1280991,01	50° 44' 19,106"	38° 55' 20,449"
70883	810	Земли транспорта № 122	410247,80	1280966,51	50° 44' 17,396"	38° 55' 19,184"
70884	811	Земли транспорта № 122	410166,51	1280926,36	50° 44' 14,773"	38° 55' 17,112"
70885	812	Земли транспорта № 122	410125,82	1280899,07	50° 44' 13,462"	38° 55' 15,708"
70886	813	Земли транспорта № 122	410005,15	1280832,92	50° 44' 9,570"	38° 55' 12,299"
70887	814	Земли транспорта № 122	409775,24	1280642,87	50° 44' 2,166"	38° 55' 2,539"
70888	815	Земли транспорта № 122	409745,04	1280619,45	50° 44' 1,193"	38° 55' 1,336"
70889	816	Земли транспорта № 122	409712,20	1280593,43	50° 44' 0,135"	38° 55' 0,000"
70890	817	Земли транспорта № 122	409685,96	1280577,85	50° 43' 59,289"	38° 54' 59,197"
70891	818	Земли транспорта № 122	409487,72	1280438,72	50° 43' 52,900"	38° 54' 52,044"
70892	819	Земли транспорта № 122	409462,72	1280411,33	50° 43' 52,097"	38° 54' 50,640"
70893	820	Земли транспорта № 122	409439,13	1280402,29	50° 43' 51,335"	38° 54' 50,172"
70894	821	Земли транспорта № 122	409381,81	1280356,49	50° 43' 49,489"	38° 54' 47,819"
70895	822	Земли транспорта № 122	409115,98	1280163,28	50° 43' 40,923"	38° 54' 37,890"
70896	823	Земли транспорта № 122	408522,95	1279865,18	50° 43' 21,788"	38° 54' 22,519"
70897	824	Земли транспорта № 122	408225,11	1279714,32	50° 43' 12,177"	38° 54' 14,742"
70898	825	Земли транспорта № 122	408061,90	1279676,61	50° 43' 6,903"	38° 54' 12,772"
70899	826	Земли транспорта № 122	407255,34	1279497,59	50° 42' 40,835"	38° 54' 3,415"
70900	827	Земли транспорта № 122	407253,60	1279497,12	50° 42' 40,779"	38° 54' 3,391"
70901	828	Земли транспорта № 122	407253,16	1279496,97	50° 42' 40,765"	38° 54' 3,383"
70902	829	Земли транспорта № 122	406689,68	1279302,87	50° 42' 22,565"	38° 53' 53,330"
70903	830	Земли транспорта № 122	406477,03	1279235,94	50° 42' 15,696"	38° 53' 49,858"
70904	831	Земли транспорта № 122	425237,30	1270184,77	50° 52' 24,167"	38° 46' 12,327"
70905	832	Земли транспорта № 122	425229,59	1270161,89	50° 52' 23,921"	38° 46' 11,155"
70906	833	Земли транспорта № 122	425217,17	1270128,22	50° 52' 23,523"	38° 46' 9,431"
70907	834	Земли транспорта № 122	425206,01	1270094,53	50° 52' 23,166"	38° 46' 7,706"
70908	835	Земли транспорта № 122	425189,26	1270047,40	50° 52' 22,630"	38° 46' 5,292"
70909	836	Земли транспорта № 122	425185,66	1270041,63	50° 52' 22,514"	38° 46' 4,996"
70910	837	Земли транспорта № 122	425181,06	1270038,53	50° 52' 22,366"	38° 46' 4,837"
70911	838	Земли транспорта № 122	425177,72	1270037,36	50° 52' 22,258"	38° 46' 4,776"
70912	839	Земли транспорта № 122	425159,56	1270046,00	50° 52' 21,669"	38° 46' 5,215"
70913	840	Земли транспорта № 122	425117,10	1270065,36	50° 52' 20,293"	38° 46' 6,196"
70914	841	Земли транспорта № 122	425065,66	1270089,13	50° 52' 18,625"	38° 46' 7,402"
70915	842	Земли транспорта № 122	425014,73	1270111,37	50° 52' 16,974"	38° 46' 8,529"
70916	843	Земли транспорта № 122	424987,01	1270125,14	50° 52' 16,076"	38° 46' 9,228"
70917	844	Земли транспорта № 122	424961,80	1270139,27	50° 52' 15,258"	38° 46' 9,946"
70918	845	Земли транспорта № 122	424897,78	1270173,45	50° 52' 13,182"	38° 46' 11,681"
70919	846	Земли транспорта № 122	424840,28	1270204,00	50° 52' 11,317"	38° 46' 13,232"
70920	847	Земли транспорта № 122	424812,92	1270219,02	50° 52' 10,430"	38° 46' 13,994"

70921	848	Земли транспорта № 122	424791,62	1270227,49	50° 52' 9,740"	38° 46' 14,423"
70922	849	Земли транспорта № 122	424750,83	1270236,71	50° 52' 8,419"	38° 46' 14,887"
70923	850	Земли транспорта № 122	424680,59	1270246,85	50° 52' 6,145"	38° 46' 15,391"
70924	851	Земли транспорта № 122	424644,19	1270251,71	50° 52' 4,966"	38° 46' 15,632"
70925	852	Земли транспорта № 122	424604,23	1270255,96	50° 52' 3,672"	38° 46' 15,842"
70926	853	Земли транспорта № 122	424565,98	1270260,03	50° 52' 2,434"	38° 46' 16,042"
70927	854	Земли транспорта № 122	424549,48	1270260,22	50° 52' 1,900"	38° 46' 16,049"
70928	855	Земли транспорта № 122	424516,44	1270258,39	50° 52' 0,831"	38° 46' 15,949"
70929	856	Земли транспорта № 122	424498,82	1270255,87	50° 52' 0,261"	38° 46' 15,816"
70930	857	Земли транспорта № 122	424478,38	1270249,87	50° 51' 59,601"	38° 46' 15,505"
70931	858	Земли транспорта № 122	424460,77	1270245,07	50° 51' 59,031"	38° 46' 15,256"
70932	859	Земли транспорта № 122	424496,88	1270240,66	50° 52' 0,200"	38° 46' 15,038"
70933	860	Земли транспорта № 122	424522,11	1270244,70	50° 52' 1,016"	38° 46' 15,250"
70934	861	Земли транспорта № 122	424555,48	1270246,11	50° 52' 2,096"	38° 46' 15,328"
70935	862	Земли транспорта № 122	424596,16	1270241,86	50° 52' 3,413"	38° 46' 15,119"
70936	863	Земли транспорта № 122	424638,75	1270237,21	50° 52' 4,792"	38° 46' 14,890"
70937	864	Земли транспорта № 122	424668,51	1270231,75	50° 52' 5,756"	38° 46' 14,617"
70938	865	Земли транспорта № 122	424728,56	1270221,43	50° 52' 7,700"	38° 46' 14,101"
70939	866	Земли транспорта № 122	424772,85	1270213,35	50° 52' 9,134"	38° 46' 13,696"
70940	867	Земли транспорта № 122	424797,88	1270204,67	50° 52' 9,945"	38° 46' 13,257"
70941	868	Земли транспорта № 122	424844,83	1270179,19	50° 52' 11,468"	38° 46' 11,964"
70942	869	Земли транспорта № 122	424912,93	1270143,28	50° 52' 13,676"	38° 46' 10,141"
70943	870	Земли транспорта № 122	424954,05	1270121,45	50° 52' 15,009"	38° 46' 9,033"
70944	871	Земли транспорта № 122	424998,10	1270098,70	50° 52' 16,438"	38° 46' 7,878"
70945	872	Земли транспорта № 122	425051,35	1270074,90	50° 52' 18,164"	38° 46' 6,671"
70946	873	Земли транспорта № 122	425119,75	1270044,34	50° 52' 20,381"	38° 46' 5,122"
70947	874	Земли транспорта № 122	425151,27	1270028,09	50° 52' 21,403"	38° 46' 4,297"
70948	875	Земли транспорта № 122	425202,99	1270003,27	50° 52' 23,080"	38° 46' 3,038"
70949	876	Земли транспорта № 122	425213,02	1270013,50	50° 52' 23,403"	38° 46' 3,563"
70950	877	Земли транспорта № 122	425204,03	1270023,04	50° 52' 23,111"	38° 46' 4,049"
70951	878	Земли транспорта № 122	425199,86	1270028,99	50° 52' 22,975"	38° 46' 4,353"
70952	879	Земли транспорта № 122	425201,37	1270037,35	50° 52' 23,023"	38° 46' 4,780"
70953	880	Земли транспорта № 122	425206,06	1270051,91	50° 52' 23,173"	38° 46' 5,526"
70954	881	Земли транспорта № 122	425220,51	1270092,49	50° 52' 23,636"	38° 46' 7,604"
70955	882	Земли транспорта № 122	425234,70	1270134,42	50° 52' 24,090"	38° 46' 9,751"
70956	883	Земли транспорта № 122	425244,84	1270164,72	50° 52' 24,414"	38° 46' 11,303"
70957	884	Земли транспорта № 122	425248,26	1270170,51	50° 52' 24,524"	38° 46' 11,600"
70958	885	Земли транспорта № 122	425237,30	1270184,77	50° 52' 24,167"	38° 46' 12,327"
70959	886	Земли транспорта № 122	427505,55	1275047,58	50° 53' 36,882"	38° 50' 21,584"
70960	887	Земли транспорта № 122	426543,16	1275884,93	50° 53' 5,607"	38° 51' 4,182"
70961	888	Земли транспорта № 122	426462,34	1276012,81	50° 53' 2,971"	38° 51' 10,703"

70962	889	Земли транспорта № 122	426154,33	1276537,35	50° 52' 52,918"	38° 51' 37,455"
70963	890	Земли транспорта № 122	425834,46	1277076,42	50° 52' 42,478"	38° 52' 4,944"
70964	891	Земли транспорта № 122	425533,17	1277294,44	50° 52' 32,691"	38° 52' 16,015"
70965	892	Земли транспорта № 122	425214,46	1277525,08	50° 52' 22,338"	38° 52' 27,725"
70966	893	Земли транспорта № 122	424560,11	1277997,44	50° 52' 1,082"	38° 52' 51,702"
70967	894	Земли транспорта № 122	424533,05	1278014,24	50° 52' 0,204"	38° 52' 52,554"
70968	895	Земли транспорта № 122	423986,18	1278404,83	50° 51' 42,439"	38° 53' 12,374"
70969	896	Земли транспорта № 122	423032,67	1279091,70	50° 51' 11,461"	38° 53' 47,221"
70970	897	Земли транспорта № 122	422993,14	1279132,92	50° 51' 10,174"	38° 53' 49,316"
70971	898	Земли транспорта № 122	422969,42	1279166,82	50° 51' 9,400"	38° 53' 51,042"
70972	899	Земли транспорта № 122	422807,12	1279561,91	50° 51' 4,077"	38° 54' 11,192"
70973	900	Земли транспорта № 122	422523,05	1280258,13	50° 50' 54,755"	38° 54' 46,697"
70974	901	Земли транспорта № 122	422430,63	1280484,71	50° 50' 51,721"	38° 54' 58,251"
70975	902	Земли транспорта № 122	422324,59	1280741,83	50° 50' 48,241"	38° 55' 11,362"
70976	903	Земли транспорта № 122	422305,72	1280793,90	50° 50' 47,620"	38° 55' 14,018"
70977	904	Земли транспорта № 122	422297,55	1280832,55	50° 50' 47,348"	38° 55' 15,990"
70978	905	Земли транспорта № 122	422301,67	1281003,77	50° 50' 47,449"	38° 55' 24,743"
70979	906	Земли транспорта № 122	422310,06	1281352,58	50° 50' 47,653"	38° 55' 42,575"
70980	907	Земли транспорта № 122	422305,34	1281383,12	50° 50' 47,494"	38° 55' 44,134"
70981	908	Земли транспорта № 122	422279,70	1281549,41	50° 50' 46,632"	38° 55' 52,626"
70982	909	Земли транспорта № 122	422207,81	1281765,71	50° 50' 44,263"	38° 56' 3,659"
70983	910	Земли транспорта № 122	422137,69	1281968,07	50° 50' 41,954"	38° 56' 13,980"
70984	911	Земли транспорта № 122	422101,55	1282040,19	50° 50' 40,770"	38° 56' 17,655"
70985	912	Земли транспорта № 122	421977,34	1282218,59	50° 50' 36,715"	38° 56' 26,734"
70986	913	Земли транспорта № 122	421916,90	1282305,40	50° 50' 34,742"	38° 56' 31,151"
70987	914	Земли транспорта № 122	421894,38	1282346,88	50° 50' 34,005"	38° 56' 33,264"
70988	915	Земли транспорта № 122	421878,81	1282403,78	50° 50' 33,489"	38° 56' 36,167"
70989	916	Земли транспорта № 122	421669,26	1283354,38	50° 50' 26,514"	38° 57' 24,682"
70990	917	Земли транспорта № 122	421605,37	1283694,67	50° 50' 24,376"	38° 57' 42,052"
70991	918	Земли транспорта № 122	421437,90	1284607,15	50° 50' 18,763"	38° 58' 28,628"
70992	919	Земли транспорта № 122	421434,71	1284713,12	50° 50' 18,637"	38° 58' 34,043"
70993	920	Земли транспорта № 122	421436,66	1284814,45	50° 50' 18,678"	38° 58' 39,222"
70994	921	Земли транспорта № 122	421445,70	1285280,86	50° 50' 18,869"	38° 59' 3,060"
70995	922	Земли транспорта № 122	421456,29	1285824,66	50° 50' 19,091"	38° 59' 30,854"
70996	923	Земли транспорта № 122	421461,64	1286098,96	50° 50' 19,203"	38° 59' 44,874"
70997	924	Земли транспорта № 122	421464,96	1286188,51	50° 50' 19,290"	38° 59' 49,451"
70998	925	Земли транспорта № 122	421468,24	1286277,26	50° 50' 19,377"	38° 59' 53,988"
70999	926	Земли транспорта № 122	421479,22	1286573,38	50° 50' 19,665"	39° 0' 9,124"
71000	927	Земли транспорта № 122	421486,60	1286758,41	50° 50' 19,862"	39° 0' 18,583"
71001	928	Земли транспорта № 122	421487,22	1286773,82	50° 50' 19,878"	39° 0' 19,370"
71002	929	Земли транспорта № 122	421492,61	1286909,09	50° 50' 20,022"	39° 0' 26,285"

71003	930	Земли транспорта № 122	421493,49	1286930,97	50° 50' 20,045"	39° 0' 27,404"
71004	931	Земли транспорта № 122	421482,78	1286911,62	50° 50' 19,703"	39° 0' 26,411"
71005	932	Земли транспорта № 122	421453,65	1286839,20	50° 50' 18,777"	39° 0' 22,700"
71006	933	Земли транспорта № 122	421433,46	1285469,21	50° 50' 18,431"	38° 59' 12,681"
71007	934	Земли транспорта № 122	421432,61	1285395,95	50° 50' 18,420"	38° 59' 8,937"
71008	935	Земли транспорта № 122	421431,46	1285330,32	50° 50' 18,397"	38° 59' 5,583"
71009	936	Земли транспорта № 122	421429,82	1285220,58	50° 50' 18,368"	38° 58' 59,974"
71010	937	Земли транспорта № 122	421428,35	1285122,26	50° 50' 18,342"	38° 58' 54,949"
71011	938	Земли транспорта № 122	421426,96	1285045,21	50° 50' 18,314"	38° 58' 51,011"
71012	939	Земли транспорта № 122	421426,36	1285006,52	50° 50' 18,303"	38° 58' 49,034"
71013	940	Земли транспорта № 122	421421,36	1284608,98	50° 50' 18,227"	38° 58' 28,716"
71014	941	Земли транспорта № 122	421446,88	1284422,65	50° 50' 19,093"	38° 58' 19,203"
71015	942	Земли транспорта № 122	421501,68	1284204,26	50° 50' 20,913"	38° 58' 8,061"
71016	943	Земли транспорта № 122	421595,55	1283692,84	50° 50' 24,058"	38° 57' 41,956"
71017	944	Земли транспорта № 122	421659,44	1283352,53	50° 50' 26,197"	38° 57' 24,585"
71018	945	Земли транспорта № 122	421659,50	1283352,22	50° 50' 26,199"	38° 57' 24,569"
71019	946	Земли транспорта № 122	421831,01	1282574,21	50° 50' 31,908"	38° 56' 44,862"
71020	947	Земли транспорта № 122	421874,58	1282353,83	50° 50' 33,363"	38° 56' 33,613"
71021	948	Земли транспорта № 122	421939,45	1282256,04	50° 50' 35,481"	38° 56' 28,636"
71022	949	Земли транспорта № 122	421962,55	1282221,92	50° 50' 36,236"	38° 56' 26,899"
71023	950	Земли транспорта № 122	421963,27	1282219,79	50° 50' 36,259"	38° 56' 26,791"
71024	951	Земли транспорта № 122	421962,55	1282217,46	50° 50' 36,237"	38° 56' 26,671"
71025	952	Земли транспорта № 122	421955,39	1282212,06	50° 50' 36,006"	38° 56' 26,393"
71026	953	Земли транспорта № 122	421957,98	1282204,37	50° 50' 36,091"	38° 56' 26,001"
71027	954	Земли транспорта № 122	421964,62	1282206,24	50° 50' 36,306"	38° 56' 26,098"
71028	955	Земли транспорта № 122	421968,47	1282205,66	50° 50' 36,430"	38° 56' 26,070"
71029	956	Земли транспорта № 122	421970,83	1282203,42	50° 50' 36,507"	38° 56' 25,956"
71030	957	Земли транспорта № 122	421976,04	1282197,93	50° 50' 36,677"	38° 56' 25,677"
71031	958	Земли транспорта № 122	421989,61	1282178,64	50° 50' 37,120"	38° 56' 24,696"
71032	959	Земли транспорта № 122	421985,89	1282174,95	50° 50' 37,000"	38° 56' 24,506"
71033	960	Земли транспорта № 122	422060,21	1282082,08	50° 50' 39,424"	38° 56' 19,783"
71034	961	Земли транспорта № 122	422092,94	1282035,07	50° 50' 40,492"	38° 56' 17,391"
71035	962	Земли транспорта № 122	422128,46	1281964,18	50° 50' 41,656"	38° 56' 13,778"
71036	963	Земли транспорта № 122	422168,58	1281848,40	50° 50' 42,977"	38° 56' 7,873"
71037	964	Земли транспорта № 122	422169,00	1281847,17	50° 50' 42,991"	38° 56' 7,810"
71038	965	Земли транспорта № 122	422191,32	1281782,76	50° 50' 43,726"	38° 56' 4,526"
71039	966	Земли транспорта № 122	422228,77	1281628,52	50° 50' 44,968"	38° 55' 56,653"
71040	967	Земли транспорта № 122	422285,14	1281433,29	50° 50' 46,831"	38° 55' 46,692"
71041	968	Земли транспорта № 122	422286,78	1281427,63	50° 50' 46,885"	38° 55' 46,404"
71042	969	Земли транспорта № 122	422291,09	1281419,06	50° 50' 47,026"	38° 55' 45,967"
71043	970	Земли транспорта № 122	422293,98	1281205,71	50° 50' 47,161"	38° 55' 35,063"

71044	971	Земли транспорта № 122	422278,23	1280836,11	50° 50' 46,723"	38° 55' 16,167"
71045	972	Земли транспорта № 122	422291,55	1280773,10	50° 50' 47,166"	38° 55' 12,950"
71046	973	Земли транспорта № 122	422803,52	1279544,37	50° 51' 3,963"	38° 54' 10,295"
71047	974	Земли транспорта № 122	422803,96	1279543,30	50° 51' 3,978"	38° 54' 10,240"
71048	975	Земли транспорта № 122	422915,83	1279270,96	50° 51' 7,647"	38° 53' 56,351"
71049	976	Земли транспорта № 122	422949,67	1279188,58	50° 51' 8,758"	38° 53' 52,149"
71050	977	Земли транспорта № 122	422967,94	1279153,19	50° 51' 9,355"	38° 53' 50,345"
71051	978	Земли транспорта № 122	423013,61	1279104,75	50° 51' 10,842"	38° 53' 47,882"
71052	979	Земли транспорта № 122	423725,87	1278576,05	50° 51' 33,985"	38° 53' 21,055"
71053	980	Земли транспорта № 122	423988,21	1278382,02	50° 51' 42,509"	38° 53' 11,208"
71054	981	Земли транспорта № 122	423993,75	1278381,19	50° 51' 42,688"	38° 53' 11,167"
71055	982	Земли транспорта № 122	424012,88	1278368,54	50° 51' 43,309"	38° 53' 10,526"
71056	983	Земли транспорта № 122	424058,83	1278336,27	50° 51' 44,802"	38° 53' 8,888"
71057	984	Земли транспорта № 122	424099,88	1278306,58	50° 51' 46,135"	38° 53' 7,382"
71058	985	Земли транспорта № 122	424170,94	1278256,61	50° 51' 48,444"	38° 53' 4,846"
71059	986	Земли транспорта № 122	424279,87	1278177,17	50° 51' 51,983"	38° 53' 0,815"
71060	987	Земли транспорта № 122	424384,56	1278101,33	50° 51' 55,384"	38° 52' 56,966"
71061	988	Земли транспорта № 122	424393,95	1278094,27	50° 51' 55,689"	38° 52' 56,607"
71062	989	Земли транспорта № 122	424403,34	1278087,21	50° 51' 55,994"	38° 52' 56,249"
71063	990	Земли транспорта № 122	424417,06	1278076,89	50° 51' 56,439"	38° 52' 55,725"
71064	991	Земли транспорта № 122	424454,30	1278048,89	50° 51' 57,649"	38° 52' 54,304"
71065	992	Земли транспорта № 122	424518,86	1278005,02	50° 51' 59,746"	38° 52' 52,078"
71066	993	Земли транспорта № 122	424526,24	1278000,05	50° 51' 59,986"	38° 52' 51,826"
71067	994	Земли транспорта № 122	424534,92	1277994,21	50° 52' 0,268"	38° 52' 51,530"
71068	995	Земли транспорта № 122	424539,78	1277989,95	50° 52' 0,426"	38° 52' 51,313"
71069	996	Земли транспорта № 122	424541,68	1277987,04	50° 52' 0,488"	38° 52' 51,165"
71070	997	Земли транспорта № 122	424542,11	1277984,82	50° 52' 0,502"	38° 52' 51,052"
71071	998	Земли транспорта № 122	424552,13	1277978,63	50° 52' 0,827"	38° 52' 50,738"
71072	999	Земли транспорта № 122	424553,78	1277979,16	50° 52' 0,881"	38° 52' 50,765"
71073	1000	Земли транспорта № 122	424555,96	1277979,24	50° 52' 0,951"	38° 52' 50,770"
71074	1001	Земли транспорта № 122	424557,86	1277978,67	50° 52' 1,013"	38° 52' 50,741"
71075	1002	Земли транспорта № 122	424564,56	1277974,78	50° 52' 1,230"	38° 52' 50,544"
71076	1003	Земли транспорта № 122	424581,85	1277961,69	50° 52' 1,792"	38° 52' 49,880"
71077	1004	Земли транспорта № 122	424594,49	1277952,33	50° 52' 2,203"	38° 52' 49,405"
71078	1005	Земли транспорта № 122	424623,91	1277932,54	50° 52' 3,158"	38° 52' 48,401"
71079	1006	Земли транспорта № 122	424660,24	1277906,63	50° 52' 4,338"	38° 52' 47,086"
71080	1007	Земли транспорта № 122	424677,48	1277894,34	50° 52' 4,898"	38° 52' 46,462"
71081	1008	Земли транспорта № 122	424772,53	1277825,12	50° 52' 7,986"	38° 52' 42,948"
71082	1009	Земли транспорта № 122	424899,09	1277732,88	50° 52' 12,097"	38° 52' 38,266"
71083	1010	Земли транспорта № 122	425013,20	1277651,37	50° 52' 15,804"	38° 52' 34,129"
71084	1011	Земли транспорта № 122	425129,01	1277568,30	50° 52' 19,566"	38° 52' 29,912"

71085	1012	Земли транспорта № 122	425173,97	1277536,55	50° 52' 21,026"	38° 52' 28,300"
71086	1013	Земли транспорта № 122	425194,61	1277521,02	50° 52' 21,697"	38° 52' 27,512"
71087	1014	Земли транспорта № 122	425197,27	1277518,42	50° 52' 21,783"	38° 52' 27,379"
71088	1015	Земли транспорта № 122	425198,03	1277515,91	50° 52' 21,808"	38° 52' 27,251"
71089	1016	Земли транспорта № 122	425563,29	1277258,36	50° 52' 33,672"	38° 52' 14,177"
71090	1017	Земли транспорта № 122	425791,77	1277096,60	50° 52' 41,093"	38° 52' 5,965"
71091	1018	Земли транспорта № 122	425837,53	1277050,27	50° 52' 42,581"	38° 52' 3,608"
71092	1019	Земли транспорта № 122	425904,47	1276925,79	50° 52' 44,768"	38° 51' 57,259"
71093	1020	Земли транспорта № 122	426144,63	1276526,55	50° 52' 52,606"	38° 51' 36,900"
71094	1021	Земли транспорта № 122	426159,94	1276502,22	50° 52' 53,106"	38° 51' 35,660"
71095	1022	Земли транспорта № 122	426170,39	1276485,13	50° 52' 53,447"	38° 51' 34,788"
71096	1023	Земли транспорта № 122	426172,41	1276486,90	50° 52' 53,512"	38° 51' 34,880"
71097	1024	Земли транспорта № 122	426453,72	1276007,74	50° 53' 2,693"	38° 51' 10,442"
71098	1025	Земли транспорта № 122	426453,89	1276007,46	50° 53' 2,699"	38° 51' 10,428"
71099	1026	Земли транспорта № 122	426534,71	1275879,59	50° 53' 5,335"	38° 51' 3,907"
71100	1027	Земли транспорта № 122	426535,25	1275878,82	50° 53' 5,352"	38° 51' 3,868"
71101	1028	Земли транспорта № 122	426536,49	1275877,48	50° 53' 5,393"	38° 51' 3,800"
71102	1029	Земли транспорта № 122	426882,35	1275573,12	50° 53' 16,633"	38° 50' 48,317"
71103	1030	Земли транспорта № 122	426291,45	1274947,00	50° 52' 57,610"	38° 50' 16,140"
71104	1031	Земли транспорта № 122	426290,33	1274945,55	50° 52' 57,574"	38° 50' 16,066"
71105	1032	Земли транспорта № 122	426290,00	1274944,97	50° 52' 57,564"	38° 50' 16,036"
71106	1033	Земли транспорта № 122	426261,13	1274891,82	50° 52' 56,638"	38° 50' 13,310"
71107	1034	Земли транспорта № 122	426260,89	1274891,35	50° 52' 56,630"	38° 50' 13,286"
71108	1035	Земли транспорта № 122	426229,61	1274825,79	50° 52' 55,628"	38° 50' 9,925"
71109	1036	Земли транспорта № 122	426210,52	1274806,80	50° 52' 55,013"	38° 50' 8,949"
71110	1037	Земли транспорта № 122	425562,91	1274332,44	50° 52' 34,129"	38° 49' 44,529"
71111	1038	Земли транспорта № 122	425128,97	1274014,87	50° 52' 20,135"	38° 49' 28,184"
71112	1039	Земли транспорта № 122	425128,76	1274014,72	50° 52' 20,128"	38° 49' 28,176"
71113	1040	Земли транспорта № 122	425127,48	1274013,54	50° 52' 20,087"	38° 49' 28,116"
71114	1041	Земли транспорта № 122	425127,03	1274013,00	50° 52' 20,073"	38° 49' 28,088"
71115	1042	Земли транспорта № 122	425100,71	1273979,72	50° 52' 19,226"	38° 49' 26,380"
71116	1043	Земли транспорта № 122	425100,11	1273978,86	50° 52' 19,206"	38° 49' 26,336"
71117	1044	Земли транспорта № 122	425099,31	1273977,32	50° 52' 19,181"	38° 49' 26,257"
71118	1045	Земли транспорта № 122	425098,79	1273975,65	50° 52' 19,164"	38° 49' 26,171"
71119	1046	Земли транспорта № 122	425098,57	1273973,92	50° 52' 19,157"	38° 49' 26,083"
71120	1047	Земли транспорта № 122	425098,56	1273973,42	50° 52' 19,157"	38° 49' 26,057"
71121	1048	Земли транспорта № 122	425098,56	1273973,31	50° 52' 19,157"	38° 49' 26,051"
71122	1049	Земли транспорта № 122	425089,15	1273967,96	50° 52' 18,854"	38° 49' 25,776"
71123	1050	Земли транспорта № 122	425082,71	1273909,74	50° 52' 18,654"	38° 49' 22,797"
71124	1051	Земли транспорта № 122	425174,59	1273239,87	50° 52' 21,725"	38° 48' 48,560"
71125	1052	Земли транспорта № 122	424984,55	1270421,09	50° 52' 15,959"	38° 46' 24,363"

71126	1053	Земли транспорта № 122	424984,93	1270401,92	50° 52' 15,973"	38° 46' 23,382"
71127	1054	Земли транспорта № 122	424984,89	1270391,43	50° 52' 15,973"	38° 46' 22,846"
71128	1055	Земли транспорта № 122	424983,88	1270366,79	50° 52' 15,944"	38° 46' 21,585"
71129	1056	Земли транспорта № 122	424963,42	1270323,21	50° 52' 15,287"	38° 46' 19,353"
71130	1057	Земли транспорта № 122	424978,96	1270319,17	50° 52' 15,791"	38° 46' 19,149"
71131	1058	Земли транспорта № 122	424983,47	1270317,27	50° 52' 15,937"	38° 46' 19,053"
71132	1059	Земли транспорта № 122	424999,88	1270307,07	50° 52' 16,469"	38° 46' 18,534"
71133	1060	Земли транспорта № 122	425023,96	1270510,89	50° 52' 17,222"	38° 46' 28,963"
71134	1061	Земли транспорта № 122	425201,20	1273243,20	50° 52' 22,586"	38° 48' 48,736"
71135	1062	Земли транспорта № 122	425106,76	1273904,35	50° 52' 19,433"	38° 49' 22,527"
71136	1063	Земли транспорта № 122	425114,97	1273952,89	50° 52' 19,691"	38° 49' 25,011"
71137	1064	Земли транспорта № 122	425254,30	1274081,82	50° 52' 24,181"	38° 49' 31,638"
71138	1065	Земли транспорта № 122	425574,72	1274316,31	50° 52' 34,514"	38° 49' 43,707"
71139	1066	Земли транспорта № 122	426222,94	1274791,12	50° 52' 55,417"	38° 50' 8,150"
71140	1067	Земли транспорта № 122	426223,14	1274791,27	50° 52' 55,424"	38° 50' 8,158"
71141	1068	Земли транспорта № 122	426224,08	1274792,10	50° 52' 55,454"	38° 50' 8,200"
71142	1069	Земли транспорта № 122	426238,91	1274806,84	50° 52' 55,932"	38° 50' 8,958"
71143	1070	Земли транспорта № 122	426523,90	1275164,18	50° 53' 5,098"	38° 50' 27,307"
71144	1071	Земли транспорта № 122	426897,43	1275559,97	50° 53' 17,123"	38° 50' 47,648"
71145	1072	Земли транспорта № 122	427500,06	1275039,11	50° 53' 36,706"	38° 50' 21,150"
71146	1073	Земли транспорта № 122	427497,03	1275037,87	50° 53' 36,608"	38° 50' 21,086"
71147	1074	Земли транспорта № 122	427573,40	1274537,90	50° 53' 39,157"	38° 49' 55,523"
71148	1075	Земли транспорта № 122	427581,94	1274545,09	50° 53' 39,432"	38° 49' 55,893"
71149	1076	Земли транспорта № 122	427566,87	1274652,60	50° 53' 38,928"	38° 50' 1,390"
71150	1077	Земли транспорта № 122	427510,42	1275016,22	50° 53' 37,045"	38° 50' 19,981"
71151	1078	Земли транспорта № 122	427508,81	1275026,57	50° 53' 36,991"	38° 50' 20,510"
71152	1079	Земли транспорта № 122	427505,55	1275047,58	50° 53' 36,882"	38° 50' 21,584"
71153	1080	Земли транспорта № 122	421273,71	1287865,25	50° 50' 12,716"	39° 1' 15,067"
71154	1081	Земли транспорта № 122	421303,92	1287796,02	50° 50' 13,710"	39° 1' 11,541"
71155	1082	Земли транспорта № 122	421311,58	1287795,62	50° 50' 13,958"	39° 1' 11,523"
71156	1083	Земли транспорта № 122	421345,40	1287739,97	50° 50' 15,065"	39° 1' 8,692"
71157	1084	Земли транспорта № 122	421362,17	1287711,84	50° 50' 15,614"	39° 1' 7,261"
71158	1085	Земли транспорта № 122	421376,83	1287686,33	50° 50' 16,095"	39° 1' 5,963"
71159	1086	Земли транспорта № 122	421395,25	1287652,83	50° 50' 16,699"	39° 1' 4,258"
71160	1087	Земли транспорта № 122	421410,20	1287624,08	50° 50' 17,189"	39° 1' 2,794"
71161	1088	Земли транспорта № 122	421423,68	1287597,38	50° 50' 17,632"	39° 1' 1,434"
71162	1089	Земли транспорта № 122	421436,37	1287574,06	50° 50' 18,048"	39° 1' 0,247"
71163	1090	Земли транспорта № 122	421448,90	1287550,16	50° 50' 18,459"	39° 0' 59,031"
71164	1091	Земли транспорта № 122	421460,38	1287526,84	50° 50' 18,836"	39° 0' 57,843"
71165	1092	Земли транспорта № 122	421481,36	1287483,21	50° 50' 19,525"	39° 0' 55,621"
71166	1093	Земли транспорта № 122	421496,84	1287448,73	50° 50' 20,034"	39° 0' 53,865"

71167	1094	Земли транспорта № 122	421510,15	1287417,19	50° 50' 20,472"	39° 0' 52,258"
71168	1095	Земли транспорта № 122	421522,47	1287387,04	50° 50' 20,877"	39° 0' 50,722"
71169	1096	Земли транспорта № 122	421529,14	1287367,88	50° 50' 21,098"	39° 0' 49,745"
71170	1097	Земли транспорта № 122	421534,28	1287350,18	50° 50' 21,268"	39° 0' 48,842"
71171	1098	Земли транспорта № 122	421538,61	1287333,21	50° 50' 21,412"	39° 0' 47,977"
71172	1099	Земли транспорта № 122	421540,18	1287324,48	50° 50' 21,465"	39° 0' 47,531"
71173	1100	Земли транспорта № 122	421541,66	1287316,24	50° 50' 21,515"	39° 0' 47,110"
71174	1101	Земли транспорта № 122	421542,48	1287290,71	50° 50' 21,547"	39° 0' 45,806"
71175	1102	Земли транспорта № 122	421540,92	1287269,19	50° 50' 21,502"	39° 0' 44,706"
71176	1103	Земли транспорта № 122	421542,45	1287268,83	50° 50' 21,551"	39° 0' 44,688"
71177	1104	Земли транспорта № 122	421540,93	1287263,06	50° 50' 21,503"	39° 0' 44,392"
71178	1105	Земли транспорта № 122	421540,13	1287263,23	50° 50' 21,478"	39° 0' 44,401"
71179	1106	Земли транспорта № 122	421537,30	1287242,62	50° 50' 21,391"	39° 0' 43,347"
71180	1107	Земли транспорта № 122	421520,26	1287177,28	50° 50' 20,854"	39° 0' 40,001"
71181	1108	Земли транспорта № 122	421510,81	1287150,60	50° 50' 20,555"	39° 0' 38,634"
71182	1109	Земли транспорта № 122	421507,75	1287141,96	50° 50' 20,458"	39° 0' 38,192"
71183	1110	Земли транспорта № 122	421500,11	1287111,19	50° 50' 20,218"	39° 0' 36,616"
71184	1111	Земли транспорта № 122	421492,70	1287079,82	50° 50' 19,985"	39° 0' 35,011"
71185	1112	Земли транспорта № 122	421499,23	1287058,06	50° 50' 20,201"	39° 0' 33,901"
71186	1113	Земли транспорта № 122	421499,08	1287054,34	50° 50' 20,197"	39° 0' 33,711"
71187	1114	Земли транспорта № 122	421508,00	1287103,86	50° 50' 20,475"	39° 0' 36,245"
71188	1115	Земли транспорта № 122	421523,25	1287158,52	50° 50' 20,956"	39° 0' 39,044"
71189	1116	Земли транспорта № 122	421549,89	1287254,01	50° 50' 21,795"	39° 0' 43,933"
71190	1117	Земли транспорта № 122	421554,37	1287312,30	50° 50' 21,927"	39° 0' 46,914"
71191	1118	Земли транспорта № 122	421546,93	1287349,74	50° 50' 21,678"	39° 0' 48,824"
71192	1119	Земли транспорта № 122	421535,56	1287387,93	50° 50' 21,301"	39° 0' 50,772"
71193	1120	Земли транспорта № 122	421505,23	1287460,47	50° 50' 20,302"	39° 0' 54,468"
71194	1121	Земли транспорта № 122	421447,67	1287579,12	50° 50' 18,412"	39° 1' 0,510"
71195	1122	Земли транспорта № 122	421385,44	1287693,77	50° 50' 16,372"	39° 1' 6,346"
71196	1123	Земли транспорта № 122	421317,21	1287808,40	50° 50' 14,137"	39° 1' 12,179"
71197	1124	Земли транспорта № 122	421288,90	1287853,50	50° 50' 13,210"	39° 1' 14,473"
71198	1125	Земли транспорта № 122	421277,26	1287864,40	50° 50' 12,831"	39° 1' 15,025"
71199	1126	Земли транспорта № 122	421273,71	1287865,25	50° 50' 12,716"	39° 1' 15,067"
71200	1127	Земли транспорта № 122	421262,15	1287868,01	50° 50' 12,341"	39° 1' 15,204"
71201	1128	Земли транспорта № 122	421209,05	1287775,37	50° 50' 10,645"	39° 1' 10,451"
71202	1129	Земли транспорта № 122	421194,58	1287750,11	50° 50' 10,182"	39° 1' 9,155"
71203	1130	Земли транспорта № 122	421117,57	1287611,33	50° 50' 7,723"	39° 1' 2,034"
71204	1131	Земли транспорта № 122	421163,95	1287674,34	50° 50' 9,209"	39° 1' 5,271"
71205	1132	Земли транспорта № 122	421174,96	1287695,42	50° 50' 9,560"	39° 1' 6,352"
71206	1133	Земли транспорта № 122	421177,48	1287701,93	50° 50' 9,640"	39° 1' 6,686"
71207	1134	Земли транспорта № 122	421206,62	1287751,62	50° 50' 10,572"	39° 1' 9,236"

71208	1135	Земли транспорта № 122	421271,66	1287865,74	50° 50' 12,649"	39° 1' 15,092"
71209	1136	Земли транспорта № 122	421262,15	1287868,01	50° 50' 12,341"	39° 1' 15,204"
71210	1137	Земли транспорта № 122	419458,84	1285724,96	50° 49' 14,478"	38° 59' 25,058"
71211	1138	Земли транспорта № 122	418344,52	1284482,75	50° 48' 38,690"	38° 58' 21,224"
71212	1139	Земли транспорта № 122	418282,24	1284411,53	50° 48' 36,690"	38° 58' 17,566"
71213	1140	Земли транспорта № 122	418283,85	1284407,86	50° 48' 36,743"	38° 58' 17,379"
71214	1141	Земли транспорта № 122	417909,13	1283999,45	50° 48' 24,704"	38° 57' 56,396"
71215	1142	Земли транспорта № 122	417854,48	1283957,55	50° 48' 22,944"	38° 57' 54,238"
71216	1143	Земли транспорта № 122	417771,75	1283930,03	50° 48' 20,273"	38° 57' 52,805"
71217	1144	Земли транспорта № 122	417678,09	1283905,16	50° 48' 17,247"	38° 57' 51,503"
71218	1145	Земли транспорта № 122	417155,88	1283830,19	50° 48' 0,365"	38° 57' 47,502"
71219	1146	Земли транспорта № 122	417149,78	1283823,44	50° 48' 0,169"	38° 57' 47,155"
71220	1147	Земли транспорта № 122	417108,79	1283812,73	50° 47' 58,844"	38° 57' 46,595"
71221	1148	Земли транспорта № 122	416965,19	1283786,03	50° 47' 54,203"	38° 57' 45,184"
71222	1149	Земли транспорта № 122	416849,31	1283772,73	50° 47' 50,456"	38° 57' 44,467"
71223	1150	Земли транспорта № 122	416849,48	1283772,14	50° 47' 50,462"	38° 57' 44,436"
71224	1151	Земли транспорта № 122	416847,33	1283766,69	50° 47' 50,393"	38° 57' 44,157"
71225	1152	Земли транспорта № 122	416837,29	1283760,44	50° 47' 50,070"	38° 57' 43,835"
71226	1153	Земли транспорта № 122	416803,73	1283756,02	50° 47' 48,985"	38° 57' 43,598"
71227	1154	Земли транспорта № 122	416785,21	1283757,81	50° 47' 48,385"	38° 57' 43,683"
71228	1155	Земли транспорта № 122	416775,05	1283756,84	50° 47' 48,057"	38° 57' 43,630"
71229	1156	Земли транспорта № 122	416761,00	1283753,51	50° 47' 47,603"	38° 57' 43,456"
71230	1157	Земли транспорта № 122	416758,82	1283758,79	50° 47' 47,531"	38° 57' 43,725"
71231	1158	Земли транспорта № 122	416744,99	1283756,58	50° 47' 47,084"	38° 57' 43,607"
71232	1159	Земли транспорта № 122	416681,39	1283758,21	50° 47' 45,025"	38° 57' 43,670"
71233	1160	Земли транспорта № 122	416650,61	1283762,29	50° 47' 44,029"	38° 57' 43,867"
71234	1161	Земли транспорта № 122	416480,81	1283778,30	50° 47' 38,531"	38° 57' 44,629"
71235	1162	Земли транспорта № 122	416460,98	1283775,55	50° 47' 37,889"	38° 57' 44,482"
71236	1163	Земли транспорта № 122	416460,88	1283770,21	50° 47' 37,887"	38° 57' 44,209"
71237	1164	Земли транспорта № 122	416460,86	1283769,08	50° 47' 37,887"	38° 57' 44,151"
71238	1165	Земли транспорта № 122	416459,27	1283756,07	50° 47' 37,838"	38° 57' 43,487"
71239	1166	Земли транспорта № 122	416458,98	1283753,70	50° 47' 37,829"	38° 57' 43,365"
71240	1167	Земли транспорта № 122	416475,48	1283757,32	50° 47' 38,362"	38° 57' 43,556"
71241	1168	Земли транспорта № 122	416511,15	1283761,61	50° 47' 39,516"	38° 57' 43,787"
71242	1169	Земли транспорта № 122	416536,88	1283761,18	50° 47' 40,349"	38° 57' 43,774"
71243	1170	Земли транспорта № 122	416560,12	1283759,78	50° 47' 41,101"	38° 57' 43,709"
71244	1171	Земли транспорта № 122	416631,29	1283748,60	50° 47' 43,406"	38° 57' 43,162"
71245	1172	Земли транспорта № 122	416674,44	1283742,52	50° 47' 44,804"	38° 57' 42,866"
71246	1173	Земли транспорта № 122	416711,23	1283741,74	50° 47' 45,995"	38° 57' 42,838"
71247	1174	Земли транспорта № 122	416759,26	1283744,08	50° 47' 47,548"	38° 57' 42,974"
71248	1175	Земли транспорта № 122	416785,08	1283746,74	50° 47' 48,383"	38° 57' 43,118"

71249	1176	Земли транспорта № 122	416876,64	1283760,37	50° 47' 51,343"	38° 57' 43,844"
71250	1177	Земли транспорта № 122	416919,99	1283770,57	50° 47' 52,744"	38° 57' 44,379"
71251	1178	Земли транспорта № 122	416964,16	1283778,04	50° 47' 54,172"	38° 57' 44,775"
71252	1179	Земли транспорта № 122	417049,81	1283795,05	50° 47' 56,940"	38° 57' 45,672"
71253	1180	Земли транспорта № 122	417673,70	1283899,80	50° 48' 17,106"	38° 57' 51,228"
71254	1181	Земли транспорта № 122	417763,07	1283913,82	50° 48' 19,995"	38° 57' 51,974"
71255	1182	Земли транспорта № 122	417808,32	1283930,36	50° 48' 21,456"	38° 57' 52,834"
71256	1183	Земли транспорта № 122	417853,57	1283950,45	50° 48' 22,916"	38° 57' 53,875"
71257	1184	Земли транспорта № 122	417876,12	1283963,60	50° 48' 23,643"	38° 57' 54,553"
71258	1185	Земли транспорта № 122	417915,55	1283986,58	50° 48' 24,914"	38° 57' 55,740"
71259	1186	Земли транспорта № 122	417948,50	1284014,04	50° 48' 25,975"	38° 57' 57,153"
71260	1187	Земли транспорта № 122	417982,30	1284052,66	50° 48' 27,060"	38° 57' 59,137"
71261	1188	Земли транспорта № 122	418117,37	1284201,90	50° 48' 31,399"	38° 58' 6,804"
71262	1189	Земли транспорта № 122	418165,75	1284252,78	50° 48' 32,954"	38° 58' 9,419"
71263	1190	Земли транспорта № 122	418167,71	1284254,84	50° 48' 33,017"	38° 58' 9,525"
71264	1191	Земли транспорта № 122	418177,13	1284230,80	50° 48' 33,327"	38° 58' 8,300"
71265	1192	Земли транспорта № 122	418302,24	1284366,04	50° 48' 37,347"	38° 58' 15,249"
71266	1193	Земли транспорта № 122	418306,07	1284357,32	50° 48' 37,473"	38° 58' 14,805"
71267	1194	Земли транспорта № 122	418370,20	1284434,40	50° 48' 39,531"	38° 58' 18,764"
71268	1195	Земли транспорта № 122	418372,86	1284428,20	50° 48' 39,619"	38° 58' 18,448"
71269	1196	Земли транспорта № 122	419769,64	1286013,73	50° 49' 24,470"	38° 59' 39,920"
71270	1197	Земли транспорта № 122	420097,21	1286385,57	50° 49' 34,987"	38° 59' 59,033"
71271	1198	Земли транспорта № 122	420591,25	1286970,53	50° 49' 50,840"	39° 0' 29,098"
71272	1199	Земли транспорта № 122	420696,94	1287095,94	50° 49' 54,231"	39° 0' 35,545"
71273	1200	Земли транспорта № 122	420887,47	1287303,60	50° 50' 0,349"	39° 0' 46,225"
71274	1201	Земли транспорта № 122	420890,87	1287307,54	50° 50' 0,458"	39° 0' 46,427"
71275	1202	Земли транспорта № 122	420894,43	1287308,07	50° 50' 0,573"	39° 0' 46,456"
71276	1203	Земли транспорта № 122	420898,16	1287306,50	50° 50' 0,694"	39° 0' 46,377"
71277	1204	Земли транспорта № 122	420905,47	1287314,54	50° 50' 0,929"	39° 0' 46,791"
71278	1205	Земли транспорта № 122	420904,79	1287319,63	50° 50' 0,905"	39° 0' 47,050"
71279	1206	Земли транспорта № 122	420905,76	1287324,19	50° 50' 0,936"	39° 0' 47,284"
71280	1207	Земли транспорта № 122	420908,14	1287326,79	50° 50' 1,012"	39° 0' 47,417"
71281	1208	Земли транспорта № 122	420970,45	1287411,45	50° 50' 3,009"	39° 0' 51,766"
71282	1209	Земли транспорта № 122	420895,78	1287325,57	50° 50' 0,613"	39° 0' 47,350"
71283	1210	Земли транспорта № 122	420665,59	1287061,57	50° 49' 53,225"	39° 0' 33,777"
71284	1211	Земли транспорта № 122	420319,73	1286665,79	50° 49' 42,124"	39° 0' 13,430"
71285	1212	Земли транспорта № 122	419745,72	1286008,82	50° 49' 23,698"	38° 59' 39,661"
71286	1213	Земли транспорта № 122	419481,44	1285704,27	50° 49' 15,214"	38° 59' 24,009"
71287	1214	Земли транспорта № 122	419458,84	1285724,96	50° 49' 14,478"	38° 59' 25,058"
71288	1215	Земли транспорта № 122	420022,94	1300700,70	50° 49' 28,710"	39° 12' 10,340"
71289	1216	Земли транспорта № 122	420022,87	1300700,84	50° 49' 28,708"	39° 12' 10,348"

71290	1217	Земли транспорта № 122	420022,86	1300700,85	50° 49' 28,708"	39° 12' 10,348"
71291	1218	Земли транспорта № 122	420022,84	1300700,89	50° 49' 28,707"	39° 12' 10,350"
71292	1219	Земли транспорта № 122	420022,70	1300701,17	50° 49' 28,703"	39° 12' 10,364"
71293	1220	Земли транспорта № 122	419791,53	1301160,13	50° 49' 21,077"	39° 12' 33,695"
71294	1221	Земли транспорта № 122	419724,64	1301290,71	50° 49' 18,871"	39° 12' 40,332"
71295	1222	Земли транспорта № 122	419720,37	1301299,03	50° 49' 18,730"	39° 12' 40,755"
71296	1223	Земли транспорта № 122	419685,26	1301367,57	50° 49' 17,572"	39° 12' 44,239"
71297	1224	Земли транспорта № 122	419236,63	1302243,45	50° 49' 2,774"	39° 13' 28,751"
71298	1225	Земли транспорта № 122	419187,54	1302339,32	50° 49' 1,154"	39° 13' 33,623"
71299	1226	Земли транспорта № 122	419185,16	1302343,94	50° 49' 1,075"	39° 13' 33,857"
71300	1227	Земли транспорта № 122	418833,09	1303026,99	50° 48' 49,460"	39° 14' 8,563"
71301	1228	Земли транспорта № 122	418706,89	1303271,90	50° 48' 45,295"	39° 14' 21,006"
71302	1229	Земли транспорта № 122	418592,00	1303490,42	50° 48' 41,506"	39° 14' 32,106"
71303	1230	Земли транспорта № 122	418561,65	1303548,15	50° 48' 40,504"	39° 14' 35,038"
71304	1231	Земли транспорта № 122	418540,68	1303592,57	50° 48' 39,811"	39° 14' 37,296"
71305	1232	Земли транспорта № 122	418520,47	1303642,31	50° 48' 39,140"	39° 14' 39,826"
71306	1233	Земли транспорта № 122	418506,67	1303683,34	50° 48' 38,680"	39° 14' 41,914"
71307	1234	Земли транспорта № 122	418492,12	1303723,84	50° 48' 38,196"	39° 14' 43,974"
71308	1235	Земли транспорта № 122	418478,58	1303775,90	50° 48' 37,740"	39° 14' 46,626"
71309	1236	Земли транспорта № 122	418467,70	1303825,75	50° 48' 37,372"	39° 14' 49,166"
71310	1237	Земли транспорта № 122	418460,65	1303869,57	50° 48' 37,129"	39° 14' 51,401"
71311	1238	Земли транспорта № 122	418453,87	1303920,81	50° 48' 36,892"	39° 14' 54,014"
71312	1239	Земли транспорта № 122	418449,45	1303994,65	50° 48' 36,725"	39° 14' 57,782"
71313	1240	Земли транспорта № 122	418452,29	1304064,45	50° 48' 36,793"	39° 15' 1,348"
71314	1241	Земли транспорта № 122	418460,19	1304160,79	50° 48' 37,016"	39° 15' 6,273"
71315	1242	Земли транспорта № 122	418500,47	1304387,93	50° 48' 38,243"	39° 15' 17,895"
71316	1243	Земли транспорта № 122	418513,68	1304454,32	50° 48' 38,648"	39° 15' 21,292"
71317	1244	Земли транспорта № 122	418588,39	1304829,78	50° 48' 40,938"	39° 15' 40,507"
71318	1245	Земли транспорта № 122	418592,12	1304848,56	50° 48' 41,052"	39° 15' 41,468"
71319	1246	Земли транспорта № 122	418706,94	1305405,35	50° 48' 44,577"	39° 16' 9,967"
71320	1247	Земли транспорта № 122	418731,51	1305565,12	50° 48' 45,317"	39° 16' 18,140"
71321	1248	Земли транспорта № 122	418738,25	1305643,90	50° 48' 45,508"	39° 16' 22,167"
71322	1249	Земли транспорта № 122	418739,04	1305718,72	50° 48' 45,508"	39° 16' 25,989"
71323	1250	Земли транспорта № 122	418738,88	1305781,43	50° 48' 45,481"	39° 16' 29,191"
71324	1251	Земли транспорта № 122	418736,86	1305832,11	50° 48' 45,398"	39° 16' 31,779"
71325	1252	Земли транспорта № 122	418727,42	1305904,44	50° 48' 45,067"	39° 16' 35,468"
71326	1253	Земли транспорта № 122	418716,81	1305964,96	50° 48' 44,703"	39° 16' 38,553"
71327	1254	Земли транспорта № 122	418697,87	1306039,21	50° 48' 44,064"	39° 16' 42,334"
71328	1255	Земли транспорта № 122	418681,98	1306090,42	50° 48' 43,532"	39° 16' 44,941"
71329	1256	Земли транспорта № 122	418665,06	1306137,86	50° 48' 42,968"	39° 16' 47,355"
71330	1257	Земли транспорта № 122	418617,81	1306257,38	50° 48' 41,398"	39° 16' 53,433"

71331	1258	Земли транспорта № 122	418547,33	1306408,03	50° 48' 39,064"	39° 17' 1,088"
71332	1259	Земли транспорта № 122	418539,08	1306425,67	50° 48' 38,791"	39° 17' 1,984"
71333	1260	Земли транспорта № 122	418514,51	1306474,51	50° 48' 37,979"	39° 17' 4,464"
71334	1261	Земли транспорта № 122	418342,56	1306816,38	50° 48' 32,295"	39° 17' 21,828"
71335	1262	Земли транспорта № 122	418342,51	1306816,49	50° 48' 32,293"	39° 17' 21,834"
71336	1263	Земли транспорта № 122	418310,71	1306879,72	50° 48' 31,242"	39° 17' 25,045"
71337	1264	Земли транспорта № 122	418293,75	1306913,44	50° 48' 30,681"	39° 17' 26,758"
71338	1265	Земли транспорта № 122	418278,45	1306943,86	50° 48' 30,175"	39° 17' 28,303"
71339	1266	Земли транспорта № 122	418263,36	1306973,87	50° 48' 29,676"	39° 17' 29,827"
71340	1267	Земли транспорта № 122	418235,51	1307029,23	50° 48' 28,756"	39° 17' 32,638"
71341	1268	Земли транспорта № 122	418235,51	1307029,23	50° 48' 28,756"	39° 17' 32,638"
71342	1269	Земли транспорта № 122	418230,28	1307039,64	50° 48' 28,583"	39° 17' 33,167"
71343	1270	Земли транспорта № 122	418221,97	1307056,16	50° 48' 28,308"	39° 17' 34,006"
71344	1271	Земли транспорта № 122	418221,64	1307056,80	50° 48' 28,297"	39° 17' 34,039"
71345	1272	Земли транспорта № 122	418220,54	1307059,00	50° 48' 28,261"	39° 17' 34,150"
71346	1273	Земли транспорта № 122	418213,92	1307072,16	50° 48' 28,042"	39° 17' 34,819"
71347	1274	Земли транспорта № 122	418211,45	1307077,06	50° 48' 27,960"	39° 17' 35,068"
71348	1275	Земли транспорта № 122	418206,40	1307087,10	50° 48' 27,793"	39° 17' 35,577"
71349	1276	Земли транспорта № 122	418206,01	1307087,89	50° 48' 27,780"	39° 17' 35,617"
71350	1277	Земли транспорта № 122	418205,71	1307088,47	50° 48' 27,771"	39° 17' 35,647"
71351	1278	Земли транспорта № 122	418205,50	1307088,90	50° 48' 27,764"	39° 17' 35,669"
71352	1279	Земли транспорта № 122	418205,39	1307089,11	50° 48' 27,760"	39° 17' 35,679"
71353	1280	Земли транспорта № 122	418149,34	1307200,56	50° 48' 25,907"	39° 17' 41,339"
71354	1281	Земли транспорта № 122	418093,42	1307311,72	50° 48' 24,058"	39° 17' 46,985"
71355	1282	Земли транспорта № 122	418048,48	1307401,09	50° 48' 22,572"	39° 17' 51,523"
71356	1283	Земли транспорта № 122	418005,08	1307487,37	50° 48' 21,137"	39° 17' 55,904"
71357	1284	Земли транспорта № 122	417986,09	1307527,77	50° 48' 20,508"	39° 17' 57,956"
71358	1285	Земли транспорта № 122	417956,63	1307590,46	50° 48' 19,532"	39° 18' 1,141"
71359	1286	Земли транспорта № 122	417951,17	1307602,96	50° 48' 19,351"	39° 18' 1,776"
71360	1287	Земли транспорта № 122	417948,50	1307609,07	50° 48' 19,263"	39° 18' 2,087"
71361	1288	Земли транспорта № 122	417945,62	1307615,67	50° 48' 19,167"	39° 18' 2,422"
71362	1289	Земли транспорта № 122	417925,76	1307661,14	50° 48' 18,508"	39° 18' 4,733"
71363	1290	Земли транспорта № 122	417924,53	1307663,94	50° 48' 18,467"	39° 18' 4,875"
71364	1291	Земли транспорта № 122	417922,92	1307667,63	50° 48' 18,414"	39° 18' 5,063"
71365	1292	Земли транспорта № 122	417908,69	1307700,22	50° 48' 17,942"	39° 18' 6,719"
71366	1293	Земли транспорта № 122	417905,69	1307708,51	50° 48' 17,842"	39° 18' 7,141"
71367	1294	Земли транспорта № 122	417905,52	1307708,99	50° 48' 17,836"	39° 18' 7,165"
71368	1295	Земли транспорта № 122	417905,35	1307709,45	50° 48' 17,830"	39° 18' 7,188"
71369	1296	Земли транспорта № 122	417891,86	1307746,81	50° 48' 17,380"	39° 18' 9,088"
71370	1297	Земли транспорта № 122	417887,75	1307758,17	50° 48' 17,243"	39° 18' 9,666"
71371	1298	Земли транспорта № 122	417880,23	1307778,99	50° 48' 16,993"	39° 18' 10,725"

71372	1299	Земли транспорта № 122	417872,81	1307797,32	50° 48' 16,746"	39° 18' 11,657"
71373	1300	Земли транспорта № 122	417868,91	1307806,93	50° 48' 16,616"	39° 18' 12,146"
71374	1301	Земли транспорта № 122	417868,22	1307808,64	50° 48' 16,593"	39° 18' 12,232"
71375	1302	Земли транспорта № 122	417857,46	1307835,22	50° 48' 16,236"	39° 18' 13,584"
71376	1303	Земли транспорта № 122	417854,88	1307850,59	50° 48' 16,147"	39° 18' 14,367"
71377	1304	Земли транспорта № 122	417854,88	1307850,60	50° 48' 16,147"	39° 18' 14,367"
71378	1305	Земли транспорта № 122	417854,88	1307850,60	50° 48' 16,147"	39° 18' 14,368"
71379	1306	Земли транспорта № 122	417854,81	1307851,00	50° 48' 16,144"	39° 18' 14,388"
71380	1307	Земли транспорта № 122	417854,72	1307851,56	50° 48' 16,141"	39° 18' 14,416"
71381	1308	Земли транспорта № 122	417854,58	1307852,36	50° 48' 16,136"	39° 18' 14,457"
71382	1309	Земли транспорта № 122	417854,58	1307852,39	50° 48' 16,136"	39° 18' 14,459"
71383	1310	Земли транспорта № 122	417854,51	1307852,79	50° 48' 16,134"	39° 18' 14,479"
71384	1311	Земли транспорта № 122	417854,47	1307853,01	50° 48' 16,133"	39° 18' 14,490"
71385	1312	Земли транспорта № 122	417854,42	1307853,33	50° 48' 16,131"	39° 18' 14,507"
71386	1313	Земли транспорта № 122	417854,31	1307853,96	50° 48' 16,127"	39° 18' 14,539"
71387	1314	Земли транспорта № 122	417854,24	1307854,42	50° 48' 16,125"	39° 18' 14,562"
71388	1315	Земли транспорта № 122	417854,16	1307854,90	50° 48' 16,122"	39° 18' 14,587"
71389	1316	Земли транспорта № 122	417854,05	1307855,55	50° 48' 16,118"	39° 18' 14,620"
71390	1317	Земли транспорта № 122	417853,95	1307856,13	50° 48' 16,115"	39° 18' 14,649"
71391	1318	Земли транспорта № 122	417853,91	1307856,35	50° 48' 16,113"	39° 18' 14,661"
71392	1319	Земли транспорта № 122	417853,78	1307857,16	50° 48' 16,109"	39° 18' 14,702"
71393	1320	Земли транспорта № 122	417853,77	1307857,23	50° 48' 16,108"	39° 18' 14,705"
71394	1321	Земли транспорта № 122	417853,74	1307857,41	50° 48' 16,107"	39° 18' 14,715"
71395	1322	Земли транспорта № 122	417853,59	1307858,30	50° 48' 16,102"	39° 18' 14,760"
71396	1323	Земли транспорта № 122	417853,49	1307858,87	50° 48' 16,099"	39° 18' 14,789"
71397	1324	Земли транспорта № 122	417853,35	1307859,72	50° 48' 16,094"	39° 18' 14,832"
71398	1325	Земли транспорта № 122	417853,32	1307859,91	50° 48' 16,093"	39° 18' 14,842"
71399	1326	Земли транспорта № 122	417853,16	1307860,84	50° 48' 16,087"	39° 18' 14,890"
71400	1327	Земли транспорта № 122	417853,07	1307861,35	50° 48' 16,084"	39° 18' 14,916"
71401	1328	Земли транспорта № 122	417852,94	1307862,15	50° 48' 16,080"	39° 18' 14,956"
71402	1329	Земли транспорта № 122	417852,91	1307862,32	50° 48' 16,079"	39° 18' 14,965"
71403	1330	Земли транспорта № 122	417852,75	1307863,29	50° 48' 16,073"	39° 18' 15,014"
71404	1331	Земли транспорта № 122	417852,69	1307863,63	50° 48' 16,071"	39° 18' 15,032"
71405	1332	Земли транспорта № 122	417852,64	1307863,95	50° 48' 16,069"	39° 18' 15,048"
71406	1333	Земли транспорта № 122	417852,62	1307864,08	50° 48' 16,069"	39° 18' 15,055"
71407	1334	Земли транспорта № 122	417852,62	1307864,08	50° 48' 16,069"	39° 18' 15,055"
71408	1335	Земли транспорта № 122	417852,61	1307864,14	50° 48' 16,068"	39° 18' 15,058"
71409	1336	Земли транспорта № 122	417851,16	1307863,77	50° 48' 16,022"	39° 18' 15,038"
71410	1337	Земли транспорта № 122	417816,36	1307855,00	50° 48' 14,899"	39° 18' 14,570"
71411	1338	Земли транспорта № 122	417872,85	1307685,98	50° 48' 16,787"	39° 18' 5,972"
71412	1339	Земли транспорта № 122	418160,42	1307118,36	50° 48' 26,295"	39° 17' 37,148"

71413	1340	Земли транспорта № 122	418491,78	1306455,42	50° 48' 37,250"	39° 17' 3,477"
71414	1341	Земли транспорта № 122	418589,84	1306262,59	50° 48' 40,491"	39° 16' 53,684"
71415	1342	Земли транспорта № 122	418670,62	1306044,43	50° 48' 43,181"	39° 16' 42,586"
71416	1343	Земли транспорта № 122	418683,02	1306034,05	50° 48' 43,586"	39° 16' 42,063"
71417	1344	Земли транспорта № 122	418684,29	1306024,69	50° 48' 43,630"	39° 16' 41,585"
71418	1345	Земли транспорта № 122	418686,36	1306013,39	50° 48' 43,701"	39° 16' 41,009"
71419	1346	Земли транспорта № 122	418693,22	1305988,57	50° 48' 43,931"	39° 16' 39,745"
71420	1347	Земли транспорта № 122	418699,82	1305964,03	50° 48' 44,153"	39° 16' 38,496"
71421	1348	Земли транспорта № 122	418713,89	1305895,42	50° 48' 44,633"	39° 16' 34,999"
71422	1349	Земли транспорта № 122	418718,37	1305878,60	50° 48' 44,783"	39° 16' 34,143"
71423	1350	Земли транспорта № 122	418719,77	1305856,04	50° 48' 44,836"	39° 16' 32,991"
71424	1351	Земли транспорта № 122	418720,92	1305834,86	50° 48' 44,881"	39° 16' 31,910"
71425	1352	Земли транспорта № 122	418720,97	1305814,23	50° 48' 44,890"	39° 16' 30,857"
71426	1353	Земли транспорта № 122	418721,56	1305792,78	50° 48' 44,916"	39° 16' 29,762"
71427	1354	Земли транспорта № 122	418721,31	1305768,59	50° 48' 44,917"	39° 16' 28,526"
71428	1355	Земли транспорта № 122	418721,14	1305752,65	50° 48' 44,917"	39° 16' 27,712"
71429	1356	Земли транспорта № 122	418720,44	1305738,36	50° 48' 44,899"	39° 16' 26,982"
71430	1357	Земли транспорта № 122	418720,09	1305731,76	50° 48' 44,890"	39° 16' 26,644"
71431	1358	Земли транспорта № 122	418718,91	1305724,35	50° 48' 44,854"	39° 16' 26,265"
71432	1359	Земли транспорта № 122	418716,48	1305720,37	50° 48' 44,777"	39° 16' 26,061"
71433	1360	Земли транспорта № 122	418712,92	1305599,29	50° 48' 44,704"	39° 16' 19,875"
71434	1361	Земли транспорта № 122	418667,20	1305299,35	50° 48' 43,328"	39° 16' 4,532"
71435	1362	Земли транспорта № 122	418565,93	1304848,13	50° 48' 40,205"	39° 15' 41,432"
71436	1363	Земли транспорта № 122	418501,95	1304533,05	50° 48' 38,242"	39° 15' 25,306"
71437	1364	Земли транспорта № 122	418424,28	1304184,99	50° 48' 35,846"	39° 15' 7,490"
71438	1365	Земли транспорта № 122	418405,84	1303991,60	50° 48' 35,314"	39° 14' 57,604"
71439	1366	Земли транспорта № 122	418418,52	1303869,31	50° 48' 35,766"	39° 14' 51,365"
71440	1367	Земли транспорта № 122	418504,27	1303590,51	50° 48' 38,633"	39° 14' 37,172"
71441	1368	Земли транспорта № 122	418809,24	1303016,90	50° 48' 48,691"	39° 14' 8,035"
71442	1369	Земли транспорта № 122	419321,30	1302023,66	50° 49' 5,584"	39° 13' 17,568"
71443	1370	Земли транспорта № 122	419842,85	1301003,57	50° 49' 22,787"	39° 12' 25,723"
71444	1371	Земли транспорта № 122	420090,98	1300508,16	50° 49' 30,973"	39° 12' 0,538"
71445	1372	Земли транспорта № 122	420283,26	1300071,50	50° 49' 37,331"	39° 11' 38,325"
71446	1373	Земли транспорта № 122	420305,61	1299969,99	50° 49' 38,086"	39° 11' 33,150"
71447	1374	Земли транспорта № 122	420325,29	1299759,18	50° 49' 38,788"	39° 11' 22,389"
71448	1375	Земли транспорта № 122	420327,24	1299740,81	50° 49' 38,856"	39° 11' 21,452"
71449	1376	Земли транспорта № 122	420349,76	1299529,12	50° 49' 39,650"	39° 11' 10,647"
71450	1377	Земли транспорта № 122	420355,01	1299472,33	50° 49' 39,838"	39° 11' 7,749"
71451	1378	Земли транспорта № 122	420369,34	1299477,95	50° 49' 40,300"	39° 11' 8,042"
71452	1379	Земли транспорта № 122	420373,34	1299444,96	50° 49' 40,439"	39° 11' 6,359"
71453	1380	Земли транспорта № 122	420376,47	1299408,59	50° 49' 40,552"	39° 11' 4,502"

71454	1381	Земли транспорта № 122	420372,43	1299406,75	50° 49' 40,422"	39° 11' 4,406"
71455	1382	Земли транспорта № 122	420372,84	1299390,68	50° 49' 40,440"	39° 11' 3,585"
71456	1383	Земли транспорта № 122	420385,05	1299188,47	50° 49' 40,897"	39° 10' 53,261"
71457	1384	Земли транспорта № 122	420379,47	1299051,04	50° 49' 40,758"	39° 10' 46,237"
71458	1385	Земли транспорта № 122	420347,39	1298912,93	50° 49' 39,762"	39° 10' 39,165"
71459	1386	Земли транспорта № 122	420286,94	1298748,72	50° 49' 37,856"	39° 10' 30,746"
71460	1387	Земли транспорта № 122	420067,68	1298153,06	50° 49' 30,940"	39° 10' 0,211"
71461	1388	Земли транспорта № 122	419813,29	1297408,05	50° 49' 22,930"	39° 9' 22,032"
71462	1389	Земли транспорта № 122	419806,40	1297325,39	50° 49' 22,731"	39° 9' 17,805"
71463	1390	Земли транспорта № 122	419828,03	1297206,26	50° 49' 23,466"	39° 9' 11,730"
71464	1391	Земли транспорта № 122	420135,09	1296380,22	50° 49' 33,642"	39° 8' 29,671"
71465	1392	Земли транспорта № 122	420184,75	1296232,98	50° 49' 35,292"	39° 8' 22,171"
71466	1393	Земли транспорта № 122	420264,25	1295997,30	50° 49' 37,932"	39° 8' 10,166"
71467	1394	Земли транспорта № 122	420350,52	1295905,56	50° 49' 40,750"	39° 8' 5,518"
71468	1395	Земли транспорта № 122	420422,88	1295862,03	50° 49' 43,103"	39° 8' 3,327"
71469	1396	Земли транспорта № 122	420873,03	1295687,95	50° 49' 57,719"	39° 7' 54,635"
71470	1397	Земли транспорта № 122	420901,24	1295674,17	50° 49' 58,636"	39° 7' 53,943"
71471	1398	Земли транспорта № 122	420909,49	1295669,88	50° 49' 58,904"	39° 7' 53,728"
71472	1399	Земли транспорта № 122	420920,08	1295681,69	50° 49' 59,243"	39° 7' 54,336"
71473	1400	Земли транспорта № 122	420947,51	1295669,67	50° 50' 0,134"	39° 7' 53,734"
71474	1401	Земли транспорта № 122	421071,77	1295619,79	50° 50' 4,169"	39° 7' 51,241"
71475	1402	Земли транспорта № 122	421125,83	1295599,76	50° 50' 5,924"	39° 7' 50,242"
71476	1403	Земли транспорта № 122	421132,83	1295615,42	50° 50' 6,146"	39° 7' 51,045"
71477	1404	Земли транспорта № 122	421092,19	1295631,40	50° 50' 4,827"	39° 7' 51,843"
71478	1405	Земли транспорта № 122	420923,88	1295697,17	50° 49' 59,362"	39° 7' 55,129"
71479	1406	Земли транспорта № 122	420913,48	1295701,24	50° 49' 59,024"	39° 7' 55,332"
71480	1407	Земли транспорта № 122	420694,89	1295785,87	50° 49' 51,927"	39° 7' 59,558"
71481	1408	Земли транспорта № 122	420475,99	1295867,00	50° 49' 44,820"	39° 8' 3,605"
71482	1409	Земли транспорта № 122	420446,92	1295878,75	50° 49' 43,877"	39° 8' 4,192"
71483	1410	Земли транспорта № 122	420426,06	1295888,69	50° 49' 43,199"	39° 8' 4,691"
71484	1411	Земли транспорта № 122	420406,83	1295897,57	50° 49' 42,574"	39° 8' 5,135"
71485	1412	Земли транспорта № 122	420389,69	1295909,05	50° 49' 42,016"	39° 8' 5,714"
71486	1413	Земли транспорта № 122	420370,00	1295923,89	50° 49' 41,375"	39° 8' 6,463"
71487	1414	Земли транспорта № 122	420350,98	1295940,42	50° 49' 40,754"	39° 8' 7,299"
71488	1415	Земли транспорта № 122	420334,07	1295957,91	50° 49' 40,202"	39° 8' 8,186"
71489	1416	Земли транспорта № 122	420314,78	1295980,00	50° 49' 39,572"	39° 8' 9,305"
71490	1417	Земли транспорта № 122	420292,86	1296008,36	50° 49' 38,854"	39° 8' 10,744"
71491	1418	Земли транспорта № 122	420280,57	1296028,69	50° 49' 38,451"	39° 8' 11,778"
71492	1419	Земли транспорта № 122	420271,26	1296048,31	50° 49' 38,144"	39° 8' 12,776"
71493	1420	Земли транспорта № 122	420254,91	1296087,99	50° 49' 37,604"	39° 8' 14,795"
71494	1421	Земли транспорта № 122	420245,33	1296114,52	50° 49' 37,286"	39° 8' 16,146"

71495	1422	Земли транспорта № 122	420091,07	1296562,57	50° 49' 32,165"	39° 8' 38,967"
71496	1423	Земли транспорта № 122	420079,66	1296595,71	50° 49' 31,787"	39° 8' 40,655"
71497	1424	Земли транспорта № 122	420052,36	1296675,04	50° 49' 30,880"	39° 8' 44,695"
71498	1425	Земли транспорта № 122	419911,24	1297072,79	50° 49' 26,198"	39° 9' 4,950"
71499	1426	Земли транспорта № 122	419870,74	1297186,94	50° 49' 24,854"	39° 9' 10,763"
71500	1427	Земли транспорта № 122	419862,25	1297213,55	50° 49' 24,572"	39° 9' 12,118"
71501	1428	Земли транспорта № 122	419855,43	1297240,25	50° 49' 24,343"	39° 9' 13,479"
71502	1429	Земли транспорта № 122	419850,38	1297266,20	50° 49' 24,172"	39° 9' 14,803"
71503	1430	Земли транспорта № 122	419847,85	1297291,38	50° 49' 24,083"	39° 9' 16,087"
71504	1431	Земли транспорта № 122	419847,23	1297311,95	50° 49' 24,057"	39° 9' 17,138"
71505	1432	Земли транспорта № 122	419848,55	1297384,59	50° 49' 24,078"	39° 9' 20,849"
71506	1433	Земли транспорта № 122	419855,18	1297462,66	50° 49' 24,269"	39° 9' 24,841"
71507	1434	Земли транспорта № 122	419862,91	1297500,40	50° 49' 24,508"	39° 9' 26,772"
71508	1435	Земли транспорта № 122	419873,71	1297545,72	50° 49' 24,844"	39° 9' 29,093"
71509	1436	Земли транспорта № 122	419902,86	1297632,71	50° 49' 25,762"	39° 9' 33,550"
71510	1437	Земли транспорта № 122	419948,87	1297758,98	50° 49' 27,213"	39° 9' 40,022"
71511	1438	Земли транспорта № 122	420020,22	1297953,79	50° 49' 29,464"	39° 9' 50,008"
71512	1439	Земли транспорта № 122	420033,36	1297989,15	50° 49' 29,879"	39° 9' 51,821"
71513	1440	Земли транспорта № 122	420167,39	1298349,71	50° 49' 34,108"	39° 10' 10,304"
71514	1441	Земли транспорта № 122	420198,69	1298433,88	50° 49' 35,095"	39° 10' 14,620"
71515	1442	Земли транспорта № 122	420204,73	1298450,15	50° 49' 35,286"	39° 10' 15,453"
71516	1443	Земли транспорта № 122	420372,77	1298918,66	50° 49' 40,582"	39° 10' 39,470"
71517	1444	Земли транспорта № 122	420393,66	1298981,98	50° 49' 41,238"	39° 10' 42,715"
71518	1445	Земли транспорта № 122	420402,75	1299016,35	50° 49' 41,522"	39° 10' 44,475"
71519	1446	Земли транспорта № 122	420407,67	1299046,75	50° 49' 41,672"	39° 10' 46,031"
71520	1447	Земли транспорта № 122	420410,04	1299061,46	50° 49' 41,744"	39° 10' 46,783"
71521	1448	Земли транспорта № 122	420414,06	1299133,92	50° 49' 41,852"	39° 10' 50,488"
71522	1449	Земли транспорта № 122	420408,17	1299211,74	50° 49' 41,638"	39° 10' 54,461"
71523	1450	Земли транспорта № 122	420393,05	1299355,48	50° 49' 41,105"	39° 11' 1,797"
71524	1451	Земли транспорта № 122	420387,89	1299399,63	50° 49' 40,924"	39° 11' 4,050"
71525	1452	Земли транспорта № 122	420382,58	1299444,85	50° 49' 40,738"	39° 11' 6,358"
71526	1453	Земли транспорта № 122	420372,17	1299562,78	50° 49' 40,365"	39° 11' 12,378"
71527	1454	Земли транспорта № 122	420364,42	1299686,61	50° 49' 40,076"	39° 11' 18,700"
71528	1455	Земли транспорта № 122	420363,34	1299703,86	50° 49' 40,036"	39° 11' 19,581"
71529	1456	Земли транспорта № 122	420360,33	1299751,18	50° 49' 39,924"	39° 11' 21,997"
71530	1457	Земли транспорта № 122	420355,73	1299823,80	50° 49' 39,752"	39° 11' 25,705"
71531	1458	Земли транспорта № 122	420349,09	1299886,46	50° 49' 39,518"	39° 11' 28,904"
71532	1459	Земли транспорта № 122	420339,24	1299955,19	50° 49' 39,178"	39° 11' 32,410"
71533	1460	Земли транспорта № 122	420326,59	1300018,20	50° 49' 38,749"	39° 11' 35,623"
71534	1461	Земли транспорта № 122	420322,16	1300037,46	50° 49' 38,600"	39° 11' 36,605"
71535	1462	Земли транспорта № 122	420316,30	1300062,84	50° 49' 38,403"	39° 11' 37,899"

71536	1463	Земли транспорта № 122	420302,14	1300111,14	50° 49' 37,929"	39° 11' 40,359"
71537	1464	Земли транспорта № 122	420272,40	1300197,26	50° 49' 36,940"	39° 11' 44,744"
71538	1465	Земли транспорта № 122	420205,49	1300342,45	50° 49' 34,730"	39° 11' 52,129"
71539	1466	Земли транспорта № 122	420062,94	1300622,20	50° 49' 30,029"	39° 12' 6,350"
71540	1467	Земли транспорта № 122	420062,61	1300622,85	50° 49' 30,018"	39° 12' 6,383"
71541	1468	Земли транспорта № 122	420027,35	1300692,03	50° 49' 28,856"	39° 12' 9,900"
71542	1469	Земли транспорта № 122	420027,29	1300692,16	50° 49' 28,854"	39° 12' 9,906"
71543	1470	Земли транспорта № 122	420023,03	1300700,52	50° 49' 28,713"	39° 12' 10,331"
71544	1471	Земли транспорта № 122	420022,94	1300700,70	50° 49' 28,710"	39° 12' 10,340"
71545	1472	Земли транспорта № 122	416849,31	1283772,73	50° 47' 50,456"	38° 57' 44,467"
71546	1473	Земли транспорта № 122	416837,88	1283771,42	50° 47' 50,087"	38° 57' 44,396"
71547	1474	Земли транспорта № 122	416758,82	1283758,79	50° 47' 47,531"	38° 57' 43,725"
71548	1475	Земли транспорта № 122	416761,00	1283753,51	50° 47' 47,603"	38° 57' 43,456"
71549	1476	Земли транспорта № 122	416775,05	1283756,84	50° 47' 48,057"	38° 57' 43,630"
71550	1477	Земли транспорта № 122	416785,21	1283757,81	50° 47' 48,385"	38° 57' 43,683"
71551	1478	Земли транспорта № 122	416803,73	1283756,02	50° 47' 48,985"	38° 57' 43,598"
71552	1479	Земли транспорта № 122	416837,29	1283760,44	50° 47' 50,070"	38° 57' 43,835"
71553	1480	Земли транспорта № 122	416847,33	1283766,69	50° 47' 50,393"	38° 57' 44,157"
71554	1481	Земли транспорта № 122	416849,48	1283772,14	50° 47' 50,462"	38° 57' 44,436"
71555	1482	Земли транспорта № 122	416849,31	1283772,73	50° 47' 50,456"	38° 57' 44,467"
71556		**Земли транспорта № 122 Количество**		1482		1482
71557	1	Земли транспорта № 123	413567,05	1278167,93	50° 46' 5,320"	38° 52' 57,383"
71558	2	Земли транспорта № 123	413566,92	1278167,68	50° 46' 5,316"	38° 52' 57,371"
71559	3	Земли транспорта № 123	413560,26	1278155,54	50° 46' 5,103"	38° 52' 56,749"
71560	4	Земли транспорта № 123	413563,12	1278143,36	50° 46' 5,197"	38° 52' 56,129"
71561	5	Земли транспорта № 123	413563,60	1278141,32	50° 46' 5,213"	38° 52' 56,024"
71562	6	Земли транспорта № 123	413572,42	1278156,77	50° 46' 5,496"	38° 52' 56,815"
71563	7	Земли транспорта № 123	413567,05	1278167,93	50° 46' 5,320"	38° 52' 57,383"
71564	8	Земли транспорта № 123	414035,86	1275329,98	50° 46' 20,962"	38° 50' 32,685"
71565	9	Земли транспорта № 123	414034,01	1275294,77	50° 46' 20,907"	38° 50' 30,888"
71566	10	Земли транспорта № 123	414037,29	1275288,55	50° 46' 21,014"	38° 50' 30,571"
71567	11	Земли транспорта № 123	414063,54	1275290,19	50° 46' 21,864"	38° 50' 30,661"
71568	12	Земли транспорта № 123	414081,18	1275295,93	50° 46' 22,434"	38° 50' 30,958"
71569	13	Земли транспорта № 123	414092,96	1275306,04	50° 46' 22,813"	38° 50' 31,477"
71570	14	Земли транспорта № 123	414103,56	1275321,53	50° 46' 23,154"	38° 50' 32,270"
71571	15	Земли транспорта № 123	414074,67	1275328,42	50° 46' 22,218"	38° 50' 32,615"
71572	16	Земли транспорта № 123	414035,86	1275329,98	50° 46' 20,962"	38° 50' 32,685"
71573		**Земли транспорта № 123 Количество**		16		16
71574	1	Земли транспорта № 124	417122,28	1289653,69	50° 47' 57,949"	39° 2' 44,845"
71575	2	Земли транспорта № 124	417123,78	1289652,53	50° 47' 57,998"	39° 2' 44,787"
71576	3	Земли транспорта № 124	417088,28	1289608,92	50° 47' 56,860"	39° 2' 42,546"

71577	4	Земли транспорта № 124	417078,68	1289597,13	50° 47' 56,552"	39° 2' 41,940"
71578	5	Земли транспорта № 124	417071,35	1289588,12	50° 47' 56,317"	39° 2' 41,477"
71579	6	Земли транспорта № 124	417039,56	1289546,56	50° 47' 55,299"	39° 2' 39,343"
71580	7	Земли транспорта № 124	417014,01	1289515,12	50° 47' 54,480"	39° 2' 37,728"
71581	8	Земли транспорта № 124	416973,02	1289464,43	50° 47' 53,166"	39° 2' 35,124"
71582	9	Земли транспорта № 124	416910,56	1289374,00	50° 47' 51,167"	39° 2' 30,482"
71583	10	Земли транспорта № 124	416860,62	1289301,69	50° 47' 49,568"	39° 2' 26,771"
71584	11	Земли транспорта № 124	416848,10	1289283,56	50° 47' 49,168"	39° 2' 25,841"
71585	12	Земли транспорта № 124	416801,33	1289236,49	50° 47' 47,666"	39° 2' 23,419"
71586	13	Земли транспорта № 124	416793,03	1289228,49	50° 47' 47,399"	39° 2' 23,008"
71587	14	Земли транспорта № 124	416785,51	1289223,02	50° 47' 47,157"	39° 2' 22,725"
71588	15	Земли транспорта № 124	416778,48	1289221,59	50° 47' 46,930"	39° 2' 22,650"
71589	16	Земли транспорта № 124	416766,35	1289220,80	50° 47' 46,537"	39° 2' 22,605"
71590	17	Земли транспорта № 124	416739,59	1289220,78	50° 47' 45,671"	39° 2' 22,594"
71591	18	Земли транспорта № 124	416725,60	1289220,62	50° 47' 45,219"	39° 2' 22,580"
71592	19	Земли транспорта № 124	416701,58	1289215,78	50° 47' 44,443"	39° 2' 22,324"
71593	20	Земли транспорта № 124	416673,53	1289197,04	50° 47' 43,540"	39° 2' 21,356"
71594	21	Земли транспорта № 124	416641,69	1289173,38	50° 47' 42,515"	39° 2' 20,136"
71595	22	Земли транспорта № 124	416612,76	1289149,80	50° 47' 41,585"	39° 2' 18,921"
71596	23	Земли транспорта № 124	416599,30	1289138,28	50° 47' 41,152"	39° 2' 18,328"
71597	24	Земли транспорта № 124	416598,80	1289120,94	50° 47' 41,140"	39° 2' 17,442"
71598	25	Земли транспорта № 124	416620,41	1289140,76	50° 47' 41,834"	39° 2' 18,462"
71599	26	Земли транспорта № 124	416680,92	1289187,49	50° 47' 43,781"	39° 2' 20,871"
71600	27	Земли транспорта № 124	416706,09	1289203,70	50° 47' 44,592"	39° 2' 21,709"
71601	28	Земли транспорта № 124	416713,25	1289207,50	50° 47' 44,822"	39° 2' 21,905"
71602	29	Земли транспорта № 124	416726,74	1289210,00	50° 47' 45,258"	39° 2' 22,038"
71603	30	Земли транспорта № 124	416739,82	1289210,12	50° 47' 45,682"	39° 2' 22,049"
71604	31	Земли транспорта № 124	416766,36	1289210,02	50° 47' 46,540"	39° 2' 22,054"
71605	32	Земли транспорта № 124	416779,87	1289211,26	50° 47' 46,977"	39° 2' 22,123"
71606	33	Земли транспорта № 124	416789,29	1289213,19	50° 47' 47,282"	39° 2' 22,225"
71607	34	Земли транспорта № 124	416800,22	1289220,47	50° 47' 47,634"	39° 2' 22,601"
71608	35	Земли транспорта № 124	416809,98	1289229,10	50° 47' 47,947"	39° 2' 23,045"
71609	36	Земли транспорта № 124	416857,86	1289276,33	50° 47' 49,485"	39° 2' 25,475"
71610	37	Земли транспорта № 124	416908,93	1289316,45	50° 47' 51,128"	39° 2' 27,543"
71611	38	Земли транспорта № 124	416946,50	1289372,63	50° 47' 52,330"	39° 2' 30,426"
71612	39	Земли транспорта № 124	416970,98	1289414,78	50° 47' 53,112"	39° 2' 32,588"
71613	40	Земли транспорта № 124	416978,09	1289448,28	50° 47' 53,334"	39° 2' 34,301"
71614	41	Земли транспорта № 124	416985,50	1289461,04	50° 47' 53,570"	39° 2' 34,955"
71615	42	Земли транспорта № 124	416999,75	1289482,49	50° 47' 54,026"	39° 2' 36,056"
71616	43	Земли транспорта № 124	417022,41	1289513,40	50° 47' 54,752"	39° 2' 37,643"
71617	44	Земли транспорта № 124	417045,54	1289543,26	50° 47' 55,493"	39° 2' 39,177"

71618	45	Земли транспорта № 124	417068,04	1289572,65	50° 47' 56,214"	39° 2' 40,686"
71619	46	Земли транспорта № 124	417084,31	1289594,63	50° 47' 56,735"	39° 2' 41,815"
71620	47	Земли транспорта № 124	417085,22	1289593,88	50° 47' 56,765"	39° 2' 41,777"
71621	48	Земли транспорта № 124	417130,99	1289646,96	50° 47' 58,233"	39° 2' 44,505"
71622	49	Земли транспорта № 124	417134,57	1289644,19	50° 47' 58,349"	39° 2' 44,365"
71623	50	Земли транспорта № 124	417146,12	1289658,26	50° 47' 58,719"	39° 2' 45,088"
71624	51	Земли транспорта № 124	417122,28	1289653,69	50° 47' 57,949"	39° 2' 44,845"
71625	52	Земли транспорта № 124	422558,20	1293142,38	50° 50' 52,951"	39° 5' 45,279"
71626	53	Земли транспорта № 124	422540,87	1293098,92	50° 50' 52,402"	39° 5' 43,050"
71627	54	Земли транспорта № 124	422445,64	1292970,43	50° 50' 49,355"	39° 5' 36,443"
71628	55	Земли транспорта № 124	422363,78	1292910,23	50° 50' 46,722"	39° 5' 33,331"
71629	56	Земли транспорта № 124	422223,67	1292849,74	50° 50' 42,205"	39° 5' 30,181"
71630	57	Земли транспорта № 124	422129,99	1292824,43	50° 50' 39,180"	39° 5' 28,847"
71631	58	Земли транспорта № 124	421835,78	1292815,21	50° 50' 29,662"	39° 5' 28,252"
71632	59	Земли транспорта № 124	421574,00	1292757,02	50° 50' 21,207"	39° 5' 25,169"
71633	60	Земли транспорта № 124	421342,96	1292673,75	50° 50' 13,753"	39° 5' 20,817"
71634	61	Земли транспорта № 124	420873,45	1292512,52	50° 49' 58,603"	39° 5' 12,381"
71635	62	Земли транспорта № 124	420559,00	1292404,53	50° 49' 48,456"	39° 5' 6,733"
71636	63	Земли транспорта № 124	420322,81	1292323,42	50° 49' 40,835"	39° 5' 2,490"
71637	64	Земли транспорта № 124	420203,63	1292256,79	50° 49' 36,996"	39° 4' 59,037"
71638	65	Земли транспорта № 124	420085,76	1292092,16	50° 49' 33,225"	39° 4' 50,577"
71639	66	Земли транспорта № 124	419478,98	1291100,30	50° 49' 13,847"	39° 3' 59,659"
71640	67	Земли транспорта № 124	419323,33	1290852,50	50° 49' 8,873"	39° 3' 46,938"
71641	68	Земли транспорта № 124	419252,14	1290794,51	50° 49' 6,584"	39° 3' 43,947"
71642	69	Земли транспорта № 124	419156,53	1290721,62	50° 49' 3,509"	39° 3' 40,186"
71643	70	Земли транспорта № 124	419073,21	1290690,59	50° 49' 0,821"	39° 3' 38,568"
71644	71	Земли транспорта № 124	418934,39	1290661,82	50° 48' 56,336"	39° 3' 37,043"
71645	72	Земли транспорта № 124	418392,44	1290548,83	50° 48' 38,827"	39° 3' 31,056"
71646	73	Земли транспорта № 124	418204,65	1290487,63	50° 48' 32,766"	39° 3' 27,856"
71647	74	Земли транспорта № 124	418038,94	1290383,18	50° 48' 27,430"	39° 3' 22,456"
71648	75	Земли транспорта № 124	417192,85	1289888,18	50° 48' 0,175"	39° 2' 56,846"
71649	76	Земли транспорта № 124	417057,36	1289808,91	50° 47' 55,810"	39° 2' 52,745"
71650	77	Земли транспорта № 124	416841,76	1289714,43	50° 47' 48,857"	39° 2' 47,837"
71651	78	Земли транспорта № 124	416777,20	1289701,04	50° 47' 46,771"	39° 2' 47,129"
71652	79	Земли транспорта № 124	416703,97	1289685,86	50° 47' 44,405"	39° 2' 46,325"
71653	80	Земли транспорта № 124	416702,94	1289685,65	50° 47' 44,372"	39° 2' 46,314"
71654	81	Земли транспорта № 124	416527,55	1289668,95	50° 47' 38,700"	39° 2' 45,393"
71655	82	Земли транспорта № 124	416320,02	1289642,96	50° 47' 31,991"	39° 2' 43,986"
71656	83	Земли транспорта № 124	416131,81	1289571,19	50° 47' 25,919"	39° 2' 40,249"
71657	84	Земли транспорта № 124	415947,38	1289462,20	50° 47' 19,977"	39° 2' 34,614"
71658	85	Земли транспорта № 124	415619,82	1289256,44	50° 47' 9,428"	39° 2' 23,984"

71659	86	Земли транспорта № 124	415393,24	1289114,11	50° 47' 2,131"	39° 2' 16,632"
71660	87	Земли транспорта № 124	415283,17	1289076,22	50° 46' 58,578"	39° 2' 14,656"
71661	88	Земли транспорта № 124	415172,89	1289033,05	50° 46' 55,020"	39° 2' 12,410"
71662	89	Земли транспорта № 124	415038,93	1288993,49	50° 46' 50,695"	39° 2' 10,340"
71663	90	Земли транспорта № 124	414927,42	1288919,96	50° 46' 47,104"	39° 2' 6,544"
71664	91	Земли транспорта № 124	414883,89	1288891,25	50° 46' 45,702"	39° 2' 5,062"
71665	92	Земли транспорта № 124	414803,71	1288807,15	50° 46' 43,128"	39° 2' 0,740"
71666	93	Земли транспорта № 124	414794,52	1288784,85	50° 46' 42,836"	39° 1' 59,598"
71667	94	Земли транспорта № 124	414747,92	1288671,77	50° 46' 41,355"	39° 1' 53,809"
71668	95	Земли транспорта № 124	414689,45	1288470,32	50° 46' 39,511"	39° 1' 43,505"
71669	96	Земли транспорта № 124	414617,59	1288330,29	50° 46' 37,219"	39° 1' 36,332"
71670	97	Земли транспорта № 124	414256,43	1287714,94	50° 46' 25,678"	39° 1' 4,793"
71671	98	Земли транспорта № 124	414183,39	1287545,85	50° 46' 23,354"	39° 0' 56,137"
71672	99	Земли транспорта № 124	414136,38	1287431,29	50° 46' 21,859"	39° 0' 50,273"
71673	100	Земли транспорта № 124	414124,56	1287270,29	50° 46' 21,514"	39° 0' 42,053"
71674	101	Земли транспорта № 124	414094,87	1287125,91	50° 46' 20,587"	39° 0' 34,674"
71675	102	Земли транспорта № 124	413960,86	1286824,29	50° 46' 16,319"	39° 0' 19,234"
71676	103	Земли транспорта № 124	413853,43	1286590,41	50° 46' 12,896"	39° 0' 7,261"
71677	104	Земли транспорта № 124	413717,85	1286315,33	50° 46' 8,571"	38° 59' 53,175"
71678	105	Земли транспорта № 124	413675,63	1286218,16	50° 46' 7,227"	38° 59' 48,202"
71679	106	Земли транспорта № 124	413692,30	1286206,36	50° 46' 7,769"	38° 59' 47,606"
71680	107	Земли транспорта № 124	413736,00	1286306,92	50° 46' 9,160"	38° 59' 52,753"
71681	108	Земли транспорта № 124	413871,36	1286581,57	50° 46' 13,478"	39° 0' 6,816"
71682	109	Земли транспорта № 124	413871,60	1286582,07	50° 46' 13,486"	39° 0' 6,841"
71683	110	Земли транспорта № 124	413979,08	1286816,06	50° 46' 16,911"	39° 0' 18,820"
71684	111	Земли транспорта № 124	414113,14	1287117,79	50° 46' 21,180"	39° 0' 34,267"
71685	112	Земли транспорта № 124	414113,37	1287118,31	50° 46' 21,187"	39° 0' 34,294"
71686	113	Земли транспорта № 124	414114,43	1287121,76	50° 46' 21,220"	39° 0' 34,470"
71687	114	Земли транспорта № 124	414144,14	1287266,27	50° 46' 22,148"	39° 0' 41,855"
71688	115	Земли транспорта № 124	414144,49	1287268,83	50° 46' 22,159"	39° 0' 41,986"
71689	116	Земли транспорта № 124	414156,09	1287426,64	50° 46' 22,498"	39° 0' 50,044"
71690	117	Земли транспорта № 124	414201,81	1287538,09	50° 46' 23,952"	39° 0' 55,748"
71691	118	Земли транспорта № 124	414274,29	1287705,89	50° 46' 26,258"	39° 1' 4,338"
71692	119	Земли транспорта № 124	414491,46	1288075,89	50° 46' 33,198"	39° 1' 23,301"
71693	120	Земли транспорта № 124	414634,83	1288320,17	50° 46' 37,780"	39° 1' 35,822"
71694	121	Земли транспорта № 124	414635,37	1288321,16	50° 46' 37,797"	39° 1' 35,872"
71695	122	Земли транспорта № 124	414707,24	1288461,19	50° 46' 40,089"	39° 1' 43,046"
71696	123	Земли транспорта № 124	414707,94	1288462,72	50° 46' 40,112"	39° 1' 43,124"
71697	124	Земли транспорта № 124	414708,65	1288464,74	50° 46' 40,134"	39° 1' 43,228"
71698	125	Земли транспорта № 124	414766,82	1288665,15	50° 46' 41,969"	39° 1' 53,478"
71699	126	Земли транспорта № 124	414820,77	1288796,07	50° 46' 43,683"	39° 2' 0,180"

71700	127	Земли транспорта № 124	414896,79	1288875,81	50° 46' 46,124"	39° 2' 4,279"
71701	128	Земли транспорта № 124	415047,45	1288975,16	50° 46' 50,975"	39° 2' 9,407"
71702	129	Земли транспорта № 124	415178,75	1289013,94	50° 46' 55,214"	39° 2' 11,437"
71703	130	Земли транспорта № 124	415180,17	1289014,43	50° 46' 55,260"	39° 2' 11,462"
71704	131	Земли транспорта № 124	415290,07	1289057,45	50° 46' 58,806"	39° 2' 13,700"
71705	132	Земли транспорта № 124	415399,75	1289095,20	50° 47' 2,346"	39° 2' 15,669"
71706	133	Земли транспорта № 124	415402,53	1289096,40	50° 47' 2,435"	39° 2' 15,731"
71707	134	Земли транспорта № 124	415403,87	1289097,18	50° 47' 2,479"	39° 2' 15,771"
71708	135	Земли транспорта № 124	415957,79	1289445,13	50° 47' 20,318"	39° 2' 33,746"
71709	136	Земли транспорта № 124	416140,52	1289553,11	50° 47' 26,205"	39° 2' 39,329"
71710	137	Земли транспорта № 124	416324,89	1289623,42	50° 47' 32,154"	39° 2' 42,990"
71711	138	Земли транспорта № 124	416529,74	1289649,07	50° 47' 38,776"	39° 2' 44,379"
71712	139	Земли транспорта № 124	416605,48	1289656,29	50° 47' 41,225"	39° 2' 44,777"
71713	140	Земли транспорта № 124	416737,62	1289653,55	50° 47' 45,502"	39° 2' 44,688"
71714	141	Земли транспорта № 124	416747,76	1289656,41	50° 47' 45,829"	39° 2' 44,839"
71715	142	Земли транспорта № 124	416876,87	1289692,89	50° 47' 49,998"	39° 2' 46,751"
71716	143	Земли транспорта № 124	417030,51	1289760,77	50° 47' 54,953"	39° 2' 50,277"
71717	144	Земли транспорта № 124	417247,29	1289884,33	50° 48' 1,937"	39° 2' 56,670"
71718	145	Земли транспорта № 124	417671,54	1290145,07	50° 48' 15,601"	39° 3' 10,152"
71719	146	Земли транспорта № 124	418041,60	1290361,57	50° 48' 27,521"	39° 3' 21,354"
71720	147	Земли транспорта № 124	418053,47	1290382,92	50° 48' 27,900"	39° 3' 22,449"
71721	148	Земли транспорта № 124	418089,30	1290402,70	50° 48' 29,055"	39° 3' 23,473"
71722	149	Земли транспорта № 124	418258,29	1290496,00	50° 48' 34,500"	39° 3' 28,305"
71723	150	Земли транспорта № 124	418301,22	1290502,36	50° 48' 35,887"	39° 3' 28,647"
71724	151	Земли транспорта № 124	418479,96	1290546,43	50° 48' 41,660"	39° 3' 30,968"
71725	152	Земли транспорта № 124	418534,19	1290559,80	50° 48' 43,411"	39° 3' 31,673"
71726	153	Земли транспорта № 124	418723,12	1290590,82	50° 48' 49,517"	39° 3' 33,332"
71727	154	Земли транспорта № 124	418739,44	1290588,92	50° 48' 50,046"	39° 3' 33,242"
71728	155	Земли транспорта № 124	419044,78	1290649,82	50° 48' 59,911"	39° 3' 36,474"
71729	156	Земли транспорта № 124	419065,85	1290658,87	50° 49' 0,590"	39° 3' 36,945"
71730	157	Земли транспорта № 124	419197,60	1290722,33	50° 49' 4,838"	39° 3' 40,239"
71731	158	Земли транспорта № 124	419247,75	1290758,79	50° 49' 6,451"	39° 3' 42,121"
71732	159	Земли транспорта № 124	419288,66	1290786,11	50° 49' 7,768"	39° 3' 43,533"
71733	160	Земли транспорта № 124	419323,05	1290820,06	50° 49' 8,872"	39° 3' 45,281"
71734	161	Земли транспорта № 124	419350,89	1290856,69	50° 49' 9,764"	39° 3' 47,164"
71735	162	Земли транспорта № 124	419377,43	1290893,33	50° 49' 10,613"	39° 3' 49,046"
71736	163	Земли транспорта № 124	420008,48	1291893,55	50° 49' 30,776"	39° 4' 40,399"
71737	164	Земли транспорта № 124	420052,95	1291964,04	50° 49' 32,197"	39° 4' 44,018"
71738	165	Земли транспорта № 124	420166,80	1292160,15	50° 49' 35,829"	39° 4' 54,084"
71739	166	Земли транспорта № 124	420239,96	1292223,36	50° 49' 38,180"	39° 4' 57,344"
71740	167	Земли транспорта № 124	420384,04	1292294,72	50° 49' 42,824"	39° 5' 1,049"

71741	168	Земли транспорта № 124	420975,21	1292511,15	50° 50' 1,896"	39° 5' 12,354"
71742	169	Земли транспорта № 124	421188,75	1292571,45	50° 50' 8,790"	39° 5' 15,524"
71743	170	Земли транспорта № 124	421708,27	1292766,33	50° 50' 25,549"	39° 5' 25,701"
71744	171	Земли транспорта № 124	421923,77	1292788,63	50° 50' 32,517"	39° 5' 26,931"
71745	172	Земли транспорта № 124	422215,10	1292800,80	50° 50' 41,940"	39° 5' 27,675"
71746	173	Земли транспорта № 124	422323,88	1292837,32	50° 50' 45,451"	39° 5' 29,588"
71747	174	Земли транспорта № 124	422387,10	1292875,42	50° 50' 47,486"	39° 5' 31,562"
71748	175	Земли транспорта № 124	422417,18	1292906,61	50° 50' 48,451"	39° 5' 33,169"
71749	176	Земли транспорта № 124	422424,39	1292915,14	50° 50' 48,682"	39° 5' 33,608"
71750	177	Земли транспорта № 124	422424,95	1292914,66	50° 50' 48,701"	39° 5' 33,583"
71751	178	Земли транспорта № 124	422429,06	1292918,93	50° 50' 48,832"	39° 5' 33,803"
71752	179	Земли транспорта № 124	422432,34	1292916,11	50° 50' 48,939"	39° 5' 33,661"
71753	180	Земли транспорта № 124	422446,85	1292903,66	50° 50' 49,412"	39° 5' 33,030"
71754	181	Земли транспорта № 124	422448,09	1292903,52	50° 50' 49,452"	39° 5' 33,024"
71755	182	Земли транспорта № 124	422448,09	1292903,52	50° 50' 49,452"	39° 5' 33,024"
71756	183	Земли транспорта № 124	422448,39	1292903,48	50° 50' 49,462"	39° 5' 33,022"
71757	184	Земли транспорта № 124	422456,51	1292911,01	50° 50' 49,723"	39° 5' 33,410"
71758	185	Земли транспорта № 124	422460,26	1292914,49	50° 50' 49,843"	39° 5' 33,590"
71759	186	Земли транспорта № 124	422491,93	1292942,54	50° 50' 50,860"	39° 5' 35,037"
71760	187	Земли транспорта № 124	422493,78	1292944,14	50° 50' 50,920"	39° 5' 35,119"
71761	188	Земли транспорта № 124	422493,85	1292944,20	50° 50' 50,922"	39° 5' 35,122"
71762	189	Земли транспорта № 124	422526,12	1292972,11	50° 50' 51,959"	39° 5' 36,562"
71763	190	Земли транспорта № 124	422524,61	1292988,62	50° 50' 51,906"	39° 5' 37,406"
71764	191	Земли транспорта № 124	422527,93	1292994,54	50° 50' 52,011"	39° 5' 37,710"
71765	192	Земли транспорта № 124	422546,44	1292996,78	50° 50' 52,610"	39° 5' 37,832"
71766	193	Земли транспорта № 124	422580,60	1293083,91	50° 50' 53,692"	39° 5' 42,300"
71767	194	Земли транспорта № 124	422572,00	1293090,49	50° 50' 53,412"	39° 5' 42,633"
71768	195	Земли транспорта № 124	422586,68	1293122,70	50° 50' 53,878"	39° 5' 44,285"
71769	196	Земли транспорта № 124	422583,67	1293124,44	50° 50' 53,780"	39° 5' 44,373"
71770	197	Земли транспорта № 124	422558,20	1293142,38	50° 50' 52,951"	39° 5' 45,279"
71771	198	Земли транспорта № 124	421401,81	1288174,00	50° 50' 16,788"	39° 1' 30,893"
71772	199	Земли транспорта № 124	421401,66	1288173,68	50° 50' 16,783"	39° 1' 30,877"
71773	200	Земли транспорта № 124	421396,93	1288163,54	50° 50' 16,633"	39° 1' 30,357"
71774	201	Земли транспорта № 124	421395,11	1288159,64	50° 50' 16,575"	39° 1' 30,157"
71775	202	Земли транспорта № 124	421388,48	1288145,44	50° 50' 16,364"	39° 1' 29,429"
71776	203	Земли транспорта № 124	421363,41	1288091,77	50° 50' 15,565"	39° 1' 26,677"
71777	204	Земли транспорта № 124	421323,20	1288004,91	50° 50' 14,284"	39° 1' 22,223"
71778	205	Земли транспорта № 124	421307,00	1287969,91	50° 50' 13,768"	39° 1' 20,428"
71779	206	Земли транспорта № 124	421247,04	1287865,34	50° 50' 11,853"	39° 1' 15,062"
71780	207	Земли транспорта № 124	421126,14	1287658,49	50° 50' 7,989"	39° 1' 4,447"
71781	208	Земли транспорта № 124	420862,88	1287314,03	50° 49' 59,551"	39° 0' 46,749"

71782	209	Земли транспорта № 124	420564,92	1286984,22	50° 49' 49,985"	39° 0' 29,788"
71783	210	Земли транспорта № 124	420085,52	1286423,55	50° 49' 34,600"	39° 0' 0,969"
71784	211	Земли транспорта № 124	419772,09	1286074,15	50° 49' 24,536"	38° 59' 43,008"
71785	212	Земли транспорта № 124	419458,84	1285724,96	50° 49' 14,478"	38° 59' 25,058"
71786	213	Земли транспорта № 124	419481,44	1285704,27	50° 49' 15,214"	38° 59' 24,009"
71787	214	Земли транспорта № 124	419745,72	1286008,82	50° 49' 23,698"	38° 59' 39,661"
71788	215	Земли транспорта № 124	420319,73	1286665,79	50° 49' 42,124"	39° 0' 13,430"
71789	216	Земли транспорта № 124	420665,59	1287061,57	50° 49' 53,225"	39° 0' 33,777"
71790	217	Земли транспорта № 124	420895,78	1287325,57	50° 50' 0,613"	39° 0' 47,350"
71791	218	Земли транспорта № 124	420970,45	1287411,45	50° 50' 3,009"	39° 0' 51,766"
71792	219	Земли транспорта № 124	421117,57	1287611,33	50° 50' 7,723"	39° 1' 2,034"
71793	220	Земли транспорта № 124	421194,58	1287750,11	50° 50' 10,182"	39° 1' 9,155"
71794	221	Земли транспорта № 124	421209,05	1287775,37	50° 50' 10,645"	39° 1' 10,451"
71795	222	Земли транспорта № 124	421262,15	1287868,01	50° 50' 12,341"	39° 1' 15,204"
71796	223	Земли транспорта № 124	421290,41	1287918,53	50° 50' 13,244"	39° 1' 17,796"
71797	224	Земли транспорта № 124	421364,97	1288046,67	50° 50' 15,626"	39° 1' 24,373"
71798	225	Земли транспорта № 124	421399,35	1288104,79	50° 50' 16,725"	39° 1' 27,356"
71799	226	Земли транспорта № 124	421412,87	1288127,67	50° 50' 17,157"	39° 1' 28,530"
71800	227	Земли транспорта № 124	421467,25	1288219,61	50° 50' 18,895"	39° 1' 33,249"
71801	228	Земли транспорта № 124	421496,77	1288271,87	50° 50' 19,838"	39° 1' 35,931"
71802	229	Земли транспорта № 124	421505,13	1288286,68	50° 50' 20,105"	39° 1' 36,691"
71803	230	Земли транспорта № 124	421536,25	1288330,36	50° 50' 21,101"	39° 1' 38,934"
71804	231	Земли транспорта № 124	421624,42	1288432,18	50° 50' 23,930"	39° 1' 44,171"
71805	232	Земли транспорта № 124	421644,76	1288455,66	50° 50' 24,582"	39° 1' 45,379"
71806	233	Земли транспорта № 124	421644,79	1288455,71	50° 50' 24,584"	39° 1' 45,381"
71807	234	Земли транспорта № 124	421644,85	1288455,77	50° 50' 24,585"	39° 1' 45,384"
71808	235	Земли транспорта № 124	421644,90	1288455,82	50° 50' 24,587"	39° 1' 45,387"
71809	236	Земли транспорта № 124	421644,90	1288455,82	50° 50' 24,587"	39° 1' 45,387"
71810	237	Земли транспорта № 124	421644,92	1288455,84	50° 50' 24,588"	39° 1' 45,388"
71811	238	Земли транспорта № 124	421644,94	1288455,86	50° 50' 24,588"	39° 1' 45,389"
71812	239	Земли транспорта № 124	421645,91	1288456,88	50° 50' 24,619"	39° 1' 45,441"
71813	240	Земли транспорта № 124	421646,20	1288457,19	50° 50' 24,629"	39° 1' 45,457"
71814	241	Земли транспорта № 124	421647,43	1288458,49	50° 50' 24,668"	39° 1' 45,524"
71815	242	Земли транспорта № 124	421647,61	1288458,68	50° 50' 24,674"	39° 1' 45,534"
71816	243	Земли транспорта № 124	421648,46	1288459,57	50° 50' 24,701"	39° 1' 45,580"
71817	244	Земли транспорта № 124	421649,00	1288460,14	50° 50' 24,719"	39° 1' 45,609"
71818	245	Земли транспорта № 124	421649,71	1288460,89	50° 50' 24,741"	39° 1' 45,648"
71819	246	Земли транспорта № 124	421649,91	1288461,10	50° 50' 24,748"	39° 1' 45,658"
71820	247	Земли транспорта № 124	421650,20	1288461,41	50° 50' 24,757"	39° 1' 45,674"
71821	248	Земли транспорта № 124	421651,38	1288462,65	50° 50' 24,795"	39° 1' 45,738"
71822	249	Земли транспорта № 124	421651,79	1288463,08	50° 50' 24,808"	39° 1' 45,760"

71823	250	Земли транспорта № 124	421652,95	1288464,31	50° 50' 24,846"	39° 1' 45,824"
71824	251	Земли транспорта № 124	421653,09	1288464,45	50° 50' 24,850"	39° 1' 45,831"
71825	252	Земли транспорта № 124	421653,18	1288464,54	50° 50' 24,853"	39° 1' 45,836"
71826	253	Земли транспорта № 124	421654,36	1288465,79	50° 50' 24,891"	39° 1' 45,900"
71827	254	Земли транспорта № 124	421654,53	1288465,97	50° 50' 24,896"	39° 1' 45,909"
71828	255	Земли транспорта № 124	421655,82	1288467,33	50° 50' 24,938"	39° 1' 45,979"
71829	256	Земли транспорта № 124	421656,10	1288467,63	50° 50' 24,947"	39° 1' 45,995"
71830	257	Земли транспорта № 124	421656,71	1288468,27	50° 50' 24,966"	39° 1' 46,028"
71831	258	Земли транспорта № 124	421657,23	1288468,86	50° 50' 24,983"	39° 1' 46,058"
71832	259	Земли транспорта № 124	421657,60	1288469,28	50° 50' 24,995"	39° 1' 46,079"
71833	260	Земли транспорта № 124	421658,85	1288470,71	50° 50' 25,035"	39° 1' 46,153"
71834	261	Земли транспорта № 124	421659,00	1288470,87	50° 50' 25,040"	39° 1' 46,161"
71835	262	Земли транспорта № 124	421659,84	1288471,84	50° 50' 25,067"	39° 1' 46,211"
71836	263	Земли транспорта № 124	421660,31	1288472,36	50° 50' 25,082"	39° 1' 46,238"
71837	264	Земли транспорта № 124	421661,13	1288473,30	50° 50' 25,108"	39° 1' 46,286"
71838	265	Земли транспорта № 124	421661,69	1288473,94	50° 50' 25,126"	39° 1' 46,319"
71839	266	Земли транспорта № 124	421661,70	1288473,95	50° 50' 25,126"	39° 1' 46,320"
71840	267	Земли транспорта № 124	421662,62	1288475,00	50° 50' 25,156"	39° 1' 46,374"
71841	268	Земли транспорта № 124	421662,88	1288475,29	50° 50' 25,164"	39° 1' 46,389"
71842	269	Земли транспорта № 124	421663,77	1288476,31	50° 50' 25,193"	39° 1' 46,441"
71843	270	Земли транспорта № 124	421664,17	1288476,76	50° 50' 25,206"	39° 1' 46,464"
71844	271	Земли транспорта № 124	421665,51	1288478,29	50° 50' 25,248"	39° 1' 46,543"
71845	272	Земли транспорта № 124	421665,64	1288478,44	50° 50' 25,253"	39° 1' 46,551"
71846	273	Земли транспорта № 124	421665,66	1288478,46	50° 50' 25,253"	39° 1' 46,552"
71847	274	Земли транспорта № 124	421669,17	1288482,46	50° 50' 25,366"	39° 1' 46,757"
71848	275	Земли транспорта № 124	421669,53	1288482,87	50° 50' 25,378"	39° 1' 46,779"
71849	276	Земли транспорта № 124	421675,26	1288489,39	50° 50' 25,561"	39° 1' 47,114"
71850	277	Земли транспорта № 124	421676,40	1288490,68	50° 50' 25,598"	39° 1' 47,180"
71851	278	Земли транспорта № 124	421679,40	1288494,09	50° 50' 25,694"	39° 1' 47,356"
71852	279	Земли транспорта № 124	421680,85	1288495,74	50° 50' 25,741"	39° 1' 47,441"
71853	280	Земли транспорта № 124	421683,78	1288499,06	50° 50' 25,835"	39° 1' 47,611"
71854	281	Земли транспорта № 124	421687,40	1288503,18	50° 50' 25,951"	39° 1' 47,823"
71855	282	Земли транспорта № 124	421691,54	1288507,88	50° 50' 26,084"	39° 1' 48,065"
71856	283	Земли транспорта № 124	421694,79	1288511,55	50° 50' 26,188"	39° 1' 48,254"
71857	284	Земли транспорта № 124	421696,07	1288513,02	50° 50' 26,229"	39° 1' 48,329"
71858	285	Земли транспорта № 124	421712,81	1288532,01	50° 50' 26,766"	39° 1' 49,306"
71859	286	Земли транспорта № 124	421713,20	1288532,45	50° 50' 26,779"	39° 1' 49,329"
71860	287	Земли транспорта № 124	421721,22	1288541,55	50° 50' 27,036"	39° 1' 49,797"
71861	288	Земли транспорта № 124	421736,84	1288558,82	50° 50' 27,537"	39° 1' 50,686"
71862	289	Земли транспорта № 124	421739,05	1288561,27	50° 50' 27,609"	39° 1' 50,812"
71863	290	Земли транспорта № 124	421777,94	1288604,29	50° 50' 28,857"	39° 1' 53,025"

71864	291	Земли транспорта № 124	421787,49	1288614,84	50° 50' 29,163"	39° 1' 53,568"
71865	292	Земли транспорта № 124	421787,50	1288614,86	50° 50' 29,164"	39° 1' 53,569"
71866	293	Земли транспорта № 124	421810,16	1288639,91	50° 50' 29,891"	39° 1' 54,858"
71867	294	Земли транспорта № 124	421838,13	1288670,98	50° 50' 30,788"	39° 1' 56,456"
71868	295	Земли транспорта № 124	421874,17	1288711,01	50° 50' 31,945"	39° 1' 58,515"
71869	296	Земли транспорта № 124	421883,28	1288721,12	50° 50' 32,237"	39° 1' 59,035"
71870	297	Земли транспорта № 124	421917,78	1288759,43	50° 50' 33,344"	39° 2' 1,007"
71871	298	Земли транспорта № 124	421918,87	1288760,63	50° 50' 33,379"	39° 2' 1,069"
71872	299	Земли транспорта № 124	421914,04	1288764,36	50° 50' 33,222"	39° 2' 1,257"
71873	300	Земли транспорта № 124	421910,06	1288760,10	50° 50' 33,094"	39° 2' 1,038"
71874	301	Земли транспорта № 124	421911,80	1288758,05	50° 50' 33,151"	39° 2' 0,934"
71875	302	Земли транспорта № 124	421911,88	1288757,25	50° 50' 33,154"	39° 2' 0,893"
71876	303	Земли транспорта № 124	421911,59	1288756,51	50° 50' 33,145"	39° 2' 0,855"
71877	304	Земли транспорта № 124	421910,01	1288754,30	50° 50' 33,094"	39° 2' 0,742"
71878	305	Земли транспорта № 124	421898,70	1288742,59	50° 50' 32,731"	39° 2' 0,139"
71879	306	Земли транспорта № 124	421878,15	1288720,53	50° 50' 32,071"	39° 1' 59,004"
71880	307	Земли транспорта № 124	421844,57	1288683,49	50° 50' 30,994"	39° 1' 57,098"
71881	308	Земли транспорта № 124	421822,01	1288660,03	50° 50' 30,269"	39° 1' 55,890"
71882	309	Земли транспорта № 124	421813,02	1288655,50	50° 50' 29,979"	39° 1' 55,655"
71883	310	Земли транспорта № 124	421805,49	1288652,28	50° 50' 29,736"	39° 1' 55,488"
71884	311	Земли транспорта № 124	421803,25	1288652,20	50° 50' 29,664"	39° 1' 55,483"
71885	312	Земли транспорта № 124	421800,49	1288653,69	50° 50' 29,574"	39° 1' 55,558"
71886	313	Земли транспорта № 124	421781,91	1288630,48	50° 50' 28,979"	39° 1' 54,365"
71887	314	Земли транспорта № 124	421785,57	1288626,99	50° 50' 29,098"	39° 1' 54,188"
71888	315	Земли транспорта № 124	421785,73	1288626,53	50° 50' 29,103"	39° 1' 54,164"
71889	316	Земли транспорта № 124	421785,56	1288626,07	50° 50' 29,098"	39° 1' 54,141"
71890	317	Земли транспорта № 124	421777,52	1288616,36	50° 50' 28,840"	39° 1' 53,642"
71891	318	Земли транспорта № 124	421776,17	1288615,94	50° 50' 28,796"	39° 1' 53,620"
71892	319	Земли транспорта № 124	421774,68	1288616,25	50° 50' 28,748"	39° 1' 53,635"
71893	320	Земли транспорта № 124	421770,54	1288620,23	50° 50' 28,613"	39° 1' 53,837"
71894	321	Земли транспорта № 124	421755,69	1288604,09	50° 50' 28,137"	39° 1' 53,006"
71895	322	Земли транспорта № 124	421758,16	1288600,57	50° 50' 28,217"	39° 1' 52,827"
71896	323	Земли транспорта № 124	421758,21	1288600,39	50° 50' 28,219"	39° 1' 52,818"
71897	324	Земли транспорта № 124	421758,12	1288600,24	50° 50' 28,216"	39° 1' 52,810"
71898	325	Земли транспорта № 124	421707,05	1288543,82	50° 50' 26,577"	39° 1' 49,908"
71899	326	Земли транспорта № 124	421705,93	1288543,73	50° 50' 26,541"	39° 1' 49,903"
71900	327	Земли транспорта № 124	421701,25	1288544,43	50° 50' 26,389"	39° 1' 49,937"
71901	328	Земли транспорта № 124	421687,70	1288529,10	50° 50' 25,955"	39° 1' 49,148"
71902	329	Земли транспорта № 124	421689,44	1288525,14	50° 50' 26,012"	39° 1' 48,946"
71903	330	Земли транспорта № 124	421689,19	1288524,57	50° 50' 26,004"	39° 1' 48,917"
71904	331	Земли транспорта № 124	421674,64	1288509,18	50° 50' 25,537"	39° 1' 48,125"

71905	332	Земли транспорта № 124	421674,55	1288509,08	50° 50' 25,534"	39° 1' 48,120"
71906	333	Земли транспорта № 124	421674,19	1288508,70	50° 50' 25,522"	39° 1' 48,100"
71907	334	Земли транспорта № 124	421671,34	1288512,65	50° 50' 25,429"	39° 1' 48,301"
71908	335	Земли транспорта № 124	421663,79	1288504,16	50° 50' 25,187"	39° 1' 47,864"
71909	336	Земли транспорта № 124	421663,60	1288504,34	50° 50' 25,181"	39° 1' 47,874"
71910	337	Земли транспорта № 124	421663,39	1288504,09	50° 50' 25,174"	39° 1' 47,861"
71911	338	Земли транспорта № 124	421658,57	1288498,19	50° 50' 25,019"	39° 1' 47,557"
71912	339	Земли транспорта № 124	421657,75	1288492,73	50° 50' 24,994"	39° 1' 47,278"
71913	340	Земли транспорта № 124	421656,88	1288488,96	50° 50' 24,967"	39° 1' 47,085"
71914	341	Земли транспорта № 124	421656,45	1288487,08	50° 50' 24,953"	39° 1' 46,989"
71915	342	Земли транспорта № 124	421648,42	1288476,41	50° 50' 24,696"	39° 1' 46,440"
71916	343	Земли транспорта № 124	421644,76	1288476,14	50° 50' 24,578"	39° 1' 46,425"
71917	344	Земли транспорта № 124	421638,02	1288479,14	50° 50' 24,359"	39° 1' 46,576"
71918	345	Земли транспорта № 124	421631,44	1288470,03	50° 50' 24,148"	39° 1' 46,108"
71919	346	Земли транспорта № 124	421634,99	1288462,42	50° 50' 24,265"	39° 1' 45,720"
71920	347	Земли транспорта № 124	421634,46	1288459,38	50° 50' 24,248"	39° 1' 45,565"
71921	348	Земли транспорта № 124	421633,93	1288456,35	50° 50' 24,232"	39° 1' 45,410"
71922	349	Земли транспорта № 124	421612,56	1288428,77	50° 50' 23,547"	39° 1' 43,992"
71923	350	Земли транспорта № 124	421580,66	1288392,80	50° 50' 22,523"	39° 1' 42,142"
71924	351	Земли транспорта № 124	421513,64	1288317,21	50° 50' 20,373"	39° 1' 38,254"
71925	352	Земли транспорта № 124	421496,93	1288296,58	50° 50' 19,837"	39° 1' 37,193"
71926	353	Земли транспорта № 124	421493,14	1288294,12	50° 50' 19,715"	39° 1' 37,066"
71927	354	Земли транспорта № 124	421488,89	1288292,52	50° 50' 19,578"	39° 1' 36,983"
71928	355	Земли транспорта № 124	421485,12	1288292,06	50° 50' 19,456"	39° 1' 36,958"
71929	356	Земли транспорта № 124	421480,91	1288292,29	50° 50' 19,320"	39° 1' 36,968"
71930	357	Земли транспорта № 124	421474,03	1288295,31	50° 50' 19,096"	39° 1' 37,120"
71931	358	Земли транспорта № 124	421467,66	1288281,70	50° 50' 18,893"	39° 1' 36,422"
71932	359	Земли транспорта № 124	421474,16	1288275,47	50° 50' 19,105"	39° 1' 36,106"
71933	360	Земли транспорта № 124	421475,87	1288270,20	50° 50' 19,162"	39° 1' 35,837"
71934	361	Земли транспорта № 124	421476,55	1288265,66	50° 50' 19,185"	39° 1' 35,605"
71935	362	Земли транспорта № 124	421475,89	1288260,94	50° 50' 19,165"	39° 1' 35,364"
71936	363	Земли транспорта № 124	421463,73	1288239,54	50° 50' 18,776"	39° 1' 34,266"
71937	364	Земли транспорта № 124	421458,75	1288230,78	50° 50' 18,617"	39° 1' 33,816"
71938	365	Земли транспорта № 124	421447,69	1288211,32	50° 50' 18,264"	39° 1' 32,818"
71939	366	Земли транспорта № 124	421420,60	1288163,68	50° 50' 17,399"	39° 1' 30,373"
71940	367	Земли транспорта № 124	421401,81	1288174,00	50° 50' 16,788"	39° 1' 30,893"
71941		**Земли транспорта № 124 Количество**		367		367
71942	1	Земли транспорта № 125	416458,98	1283753,70	50° 47' 37,829"	38° 57' 43,365"
71943	2	Земли транспорта № 125	416457,19	1283739,10	50° 47' 37,774"	38° 57' 42,620"
71944	3	Земли транспорта № 125	416466,19	1283741,85	50° 47' 38,065"	38° 57' 42,763"
71945	4	Земли транспорта № 125	416476,07	1283743,62	50° 47' 38,384"	38° 57' 42,857"

71946	5	Земли транспорта № 125	416653,62	1283729,28	50° 47' 44,133"	38° 57' 42,183"
71947	6	Земли транспорта № 125	416653,80	1283726,92	50° 47' 44,139"	38° 57' 42,063"
71948	7	Земли транспорта № 125	416777,34	1283723,36	50° 47' 48,138"	38° 57' 41,922"
71949	8	Земли транспорта № 125	417810,41	1283904,20	50° 48' 21,529"	38° 57' 51,498"
71950	9	Земли транспорта № 125	417909,54	1283955,32	50° 48' 24,726"	38° 57' 54,142"
71951	10	Земли транспорта № 125	417982,78	1284020,72	50° 48' 27,083"	38° 57' 57,506"
71952	11	Земли транспорта № 125	418177,13	1284230,80	50° 48' 33,327"	38° 58' 8,300"
71953	12	Земли транспорта № 125	418167,71	1284254,84	50° 48' 33,017"	38° 58' 9,525"
71954	13	Земли транспорта № 125	418165,75	1284252,78	50° 48' 32,954"	38° 58' 9,419"
71955	14	Земли транспорта № 125	418117,37	1284201,90	50° 48' 31,399"	38° 58' 6,804"
71956	15	Земли транспорта № 125	417982,30	1284052,66	50° 48' 27,060"	38° 57' 59,137"
71957	16	Земли транспорта № 125	417948,50	1284014,04	50° 48' 25,975"	38° 57' 57,153"
71958	17	Земли транспорта № 125	417915,55	1283986,58	50° 48' 24,914"	38° 57' 55,740"
71959	18	Земли транспорта № 125	417876,12	1283963,60	50° 48' 23,643"	38° 57' 54,553"
71960	19	Земли транспорта № 125	417853,57	1283950,45	50° 48' 22,916"	38° 57' 53,875"
71961	20	Земли транспорта № 125	417808,32	1283930,36	50° 48' 21,456"	38° 57' 52,834"
71962	21	Земли транспорта № 125	417763,07	1283913,82	50° 48' 19,995"	38° 57' 51,974"
71963	22	Земли транспорта № 125	417673,70	1283899,80	50° 48' 17,106"	38° 57' 51,228"
71964	23	Земли транспорта № 125	417049,81	1283795,05	50° 47' 56,940"	38° 57' 45,672"
71965	24	Земли транспорта № 125	416964,16	1283778,04	50° 47' 54,172"	38° 57' 44,775"
71966	25	Земли транспорта № 125	416919,99	1283770,57	50° 47' 52,744"	38° 57' 44,379"
71967	26	Земли транспорта № 125	416876,64	1283760,37	50° 47' 51,343"	38° 57' 43,844"
71968	27	Земли транспорта № 125	416785,08	1283746,74	50° 47' 48,383"	38° 57' 43,118"
71969	28	Земли транспорта № 125	416759,26	1283744,08	50° 47' 47,548"	38° 57' 42,974"
71970	29	Земли транспорта № 125	416711,23	1283741,74	50° 47' 45,995"	38° 57' 42,838"
71971	30	Земли транспорта № 125	416674,44	1283742,52	50° 47' 44,804"	38° 57' 42,866"
71972	31	Земли транспорта № 125	416631,29	1283748,60	50° 47' 43,406"	38° 57' 43,162"
71973	32	Земли транспорта № 125	416560,12	1283759,78	50° 47' 41,101"	38° 57' 43,709"
71974	33	Земли транспорта № 125	416536,88	1283761,18	50° 47' 40,349"	38° 57' 43,774"
71975	34	Земли транспорта № 125	416511,15	1283761,61	50° 47' 39,516"	38° 57' 43,787"
71976	35	Земли транспорта № 125	416475,48	1283757,32	50° 47' 38,362"	38° 57' 43,556"
71977	36	Земли транспорта № 125	416458,98	1283753,70	50° 47' 37,829"	38° 57' 43,365"
71978		**Земли транспорта № 125 Количество**		36		36
71979	1	Земли транспорта № 126	422448,09	1292903,52	50° 50' 49,452"	39° 5' 33,024"
71980	2	Земли транспорта № 126	422448,39	1292903,48	50° 50' 49,462"	39° 5' 33,022"
71981	3	Земли транспорта № 126	422448,09	1292903,52	50° 50' 49,452"	39° 5' 33,024"
71982	4	Земли транспорта № 126	422448,09	1292903,52	50° 50' 49,452"	39° 5' 33,024"
71983		**Земли транспорта № 126 Количество**		4		4
71984	1	Земли транспорта № 128	428270,19	1302710,37	50° 53' 54,925"	39° 13' 57,281"
71985	2	Земли транспорта № 128	428256,85	1302709,74	50° 53' 54,494"	39° 13' 57,241"
71986	3	Земли транспорта № 128	428245,42	1302711,85	50° 53' 54,123"	39° 13' 57,344"

71987	4	Земли транспорта № 128	428245,21	1302691,53	50° 53' 54,123"	39° 13' 56,304"
71988	5	Земли транспорта № 128	428258,76	1302691,53	50° 53' 54,561"	39° 13' 56,311"
71989	6	Земли транспорта № 128	428259,18	1302706,56	50° 53' 54,570"	39° 13' 57,080"
71990	7	Земли транспорта № 128	428270,19	1302706,56	50° 53' 54,926"	39° 13' 57,086"
71991	8	Земли транспорта № 128	428270,19	1302710,37	50° 53' 54,925"	39° 13' 57,281"
71992	9	Земли транспорта № 128	431222,35	1302631,46	50° 55' 30,475"	39° 13' 54,775"
71993	10	Земли транспорта № 128	431211,90	1302627,65	50° 55' 30,138"	39° 13' 54,574"
71994	11	Земли транспорта № 128	431162,67	1302604,79	50° 55' 28,552"	39° 13' 53,378"
71995	12	Земли транспорта № 128	431158,04	1302605,89	50° 55' 28,402"	39° 13' 53,432"
71996	13	Земли транспорта № 128	431153,61	1302610,11	50° 55' 28,258"	39° 13' 53,646"
71997	14	Земли транспорта № 128	431143,30	1302602,65	50° 55' 27,926"	39° 13' 53,259"
71998	15	Земли транспорта № 128	431141,53	1302594,86	50° 55' 27,872"	39° 13' 52,859"
71999	16	Земли транспорта № 128	431042,12	1302545,50	50° 55' 24,671"	39° 13' 50,281"
72000	17	Земли транспорта № 128	430936,52	1302493,89	50° 55' 21,271"	39° 13' 47,584"
72001	18	Земли транспорта № 128	430894,63	1302472,68	50° 55' 19,923"	39° 13' 46,476"
72002	19	Земли транспорта № 128	430815,46	1302434,90	50° 55' 17,373"	39° 13' 44,501"
72003	20	Земли транспорта № 128	430798,42	1302429,24	50° 55' 16,824"	39° 13' 44,203"
72004	21	Земли транспорта № 128	430794,00	1302429,24	50° 55' 16,681"	39° 13' 44,200"
72005	22	Земли транспорта № 128	430789,07	1302434,52	50° 55' 16,520"	39° 13' 44,468"
72006	23	Земли транспорта № 128	430783,01	1302431,56	50° 55' 16,324"	39° 13' 44,313"
72007	24	Земли транспорта № 128	430783,77	1302424,67	50° 55' 16,351"	39° 13' 43,961"
72008	25	Земли транспорта № 128	430741,34	1302409,56	50° 55' 14,983"	39° 13' 43,166"
72009	26	Земли транспорта № 128	430737,19	1302413,31	50° 55' 14,848"	39° 13' 43,355"
72010	27	Земли транспорта № 128	430730,38	1302410,86	50° 55' 14,628"	39° 13' 43,227"
72011	28	Земли транспорта № 128	430730,91	1302404,95	50° 55' 14,647"	39° 13' 42,924"
72012	29	Земли транспорта № 128	430710,64	1302396,56	50° 55' 13,994"	39° 13' 42,484"
72013	30	Земли транспорта № 128	430704,06	1302396,03	50° 55' 13,781"	39° 13' 42,454"
72014	31	Земли транспорта № 128	430700,02	1302399,85	50° 55' 13,649"	39° 13' 42,647"
72015	32	Земли транспорта № 128	430691,99	1302397,03	50° 55' 13,391"	39° 13' 42,499"
72016	33	Земли транспорта № 128	430690,93	1302391,33	50° 55' 13,358"	39° 13' 42,206"
72017	34	Земли транспорта № 128	430675,61	1302385,45	50° 55' 12,864"	39° 13' 41,897"
72018	35	Земли транспорта № 128	430659,76	1302374,94	50° 55' 12,355"	39° 13' 41,351"
72019	36	Земли транспорта № 128	430641,95	1302367,10	50° 55' 11,781"	39° 13' 40,941"
72020	37	Земли транспорта № 128	430620,27	1302357,59	50° 55' 11,083"	39° 13' 40,443"
72021	38	Земли транспорта № 128	430613,99	1302354,83	50° 55' 10,880"	39° 13' 40,298"
72022	39	Земли транспорта № 128	430613,13	1302354,47	50° 55' 10,853"	39° 13' 40,279"
72023	40	Земли транспорта № 128	430711,63	1302394,43	50° 55' 14,027"	39° 13' 42,376"
72024	41	Земли транспорта № 128	430795,02	1302424,56	50° 55' 16,715"	39° 13' 43,962"
72025	42	Земли транспорта № 128	430815,58	1302431,99	50° 55' 17,378"	39° 13' 44,352"
72026	43	Земли транспорта № 128	430863,60	1302451,23	50° 55' 18,926"	39° 13' 45,362"
72027	44	Земли транспорта № 128	430940,92	1302490,87	50° 55' 21,414"	39° 13' 47,431"

72028	45	Земли транспорта № 128	430989,84	1302514,56	50° 55' 22,990"	39° 13' 48,669"
72029	46	Земли транспорта № 128	431072,62	1302555,55	50° 55' 25,655"	39° 13' 50,811"
72030	47	Земли транспорта № 128	431157,97	1302597,43	50° 55' 28,403"	39° 13' 52,999"
72031	48	Земли транспорта № 128	431189,72	1302613,67	50° 55' 29,425"	39° 13' 53,847"
72032	49	Земли транспорта № 128	431222,81	1302628,59	50° 55' 30,490"	39° 13' 54,628"
72033	50	Земли транспорта № 128	431222,35	1302631,46	50° 55' 30,475"	39° 13' 54,775"
72034	51	Земли транспорта № 128	430587,57	1302344,09	50° 55' 10,029"	39° 13' 39,735"
72035	52	Земли транспорта № 128	430598,25	1302348,43	50° 55' 10,373"	39° 13' 39,962"
72036	53	Земли транспорта № 128	430597,33	1302348,60	50° 55' 10,343"	39° 13' 39,971"
72037	54	Земли транспорта № 128	430598,82	1302351,87	50° 55' 10,391"	39° 13' 40,139"
72038	55	Земли транспорта № 128	430590,22	1302349,18	50° 55' 10,113"	39° 13' 39,997"
72039	56	Земли транспорта № 128	430588,25	1302344,81	50° 55' 10,051"	39° 13' 39,772"
72040	57	Земли транспорта № 128	430587,57	1302344,09	50° 55' 10,029"	39° 13' 39,735"
72041	58	Земли транспорта № 128	430479,61	1302235,66	50° 55' 6,571"	39° 13' 34,129"
72042	59	Земли транспорта № 128	430483,48	1302233,90	50° 55' 6,697"	39° 13' 34,041"
72043	60	Земли транспорта № 128	430493,06	1302244,93	50° 55' 7,003"	39° 13' 34,610"
72044	61	Земли транспорта № 128	430578,98	1302340,61	50° 55' 9,752"	39° 13' 39,552"
72045	62	Земли транспорта № 128	430580,96	1302341,41	50° 55' 9,816"	39° 13' 39,594"
72046	63	Земли транспорта № 128	430575,46	1302345,02	50° 55' 9,637"	39° 13' 39,776"
72047	64	Земли транспорта № 128	430565,90	1302353,33	50° 55' 9,325"	39° 13' 40,197"
72048	65	Земли транспорта № 128	430559,40	1302346,47	50° 55' 9,117"	39° 13' 39,842"
72049	66	Земли транспорта № 128	430567,24	1302338,31	50° 55' 9,373"	39° 13' 39,428"
72050	67	Земли транспорта № 128	430567,66	1302335,59	50° 55' 9,388"	39° 13' 39,289"
72051	68	Земли транспорта № 128	430565,14	1302331,29	50° 55' 9,307"	39° 13' 39,068"
72052	69	Земли транспорта № 128	430539,77	1302305,19	50° 55' 8,495"	39° 13' 37,719"
72053	70	Земли транспорта № 128	430516,95	1302278,86	50° 55' 7,765"	39° 13' 36,359"
72054	71	Земли транспорта № 128	430479,61	1302235,66	50° 55' 6,571"	39° 13' 34,129"
72055	72	Земли транспорта № 128	433826,69	1305664,82	50° 56' 53,719"	39° 16' 31,501"
72056	73	Земли транспорта № 128	433807,54	1305614,49	50° 56' 53,116"	39° 16' 28,913"
72057	74	Земли транспорта № 128	433797,83	1305588,97	50° 56' 52,811"	39° 16' 27,600"
72058	75	Земли транспорта № 128	433791,73	1305558,34	50° 56' 52,624"	39° 16' 26,028"
72059	76	Земли транспорта № 128	433765,13	1305424,63	50° 56' 51,810"	39° 16' 19,165"
72060	77	Земли транспорта № 128	433677,82	1305152,10	50° 56' 49,079"	39° 16' 5,158"
72061	78	Земли транспорта № 128	433657,10	1305146,35	50° 56' 48,410"	39° 16' 4,852"
72062	79	Земли транспорта № 128	433655,56	1305047,21	50° 56' 48,395"	39° 15' 59,773"
72063	80	Земли транспорта № 128	433644,45	1305060,67	50° 56' 48,030"	39° 16' 0,457"
72064	81	Земли транспорта № 128	433655,16	1305032,74	50° 56' 48,387"	39° 15' 59,032"
72065	82	Земли транспорта № 128	433659,32	1305012,96	50° 56' 48,528"	39° 15' 58,021"
72066	83	Земли транспорта № 128	433662,34	1304987,71	50° 56' 48,635"	39° 15' 56,730"
72067	84	Земли транспорта № 128	433662,96	1304943,29	50° 56' 48,670"	39° 15' 54,455"
72068	85	Земли транспорта № 128	433646,99	1304777,32	50° 56' 48,210"	39° 15' 45,945"

72069	86	Земли транспорта № 128	433637,17	1304728,07	50° 56' 47,909"	39° 15' 43,418"
72070	87	Земли транспорта № 128	433635,64	1304711,91	50° 56' 47,865"	39° 15' 42,589"
72071	88	Земли транспорта № 128	433633,33	1304700,42	50° 56' 47,794"	39° 15' 41,999"
72072	89	Земли транспорта № 128	433632,08	1304685,91	50° 56' 47,759"	39° 15' 41,255"
72073	90	Земли транспорта № 128	433634,44	1304676,29	50° 56' 47,838"	39° 15' 40,764"
72074	91	Земли транспорта № 128	433636,17	1304659,00	50° 56' 47,900"	39° 15' 39,879"
72075	92	Земли транспорта № 128	433636,26	1304641,18	50° 56' 47,909"	39° 15' 38,967"
72076	93	Земли транспорта № 128	433632,22	1304621,20	50° 56' 47,785"	39° 15' 37,941"
72077	94	Земли транспорта № 128	433628,01	1304610,83	50° 56' 47,653"	39° 15' 37,408"
72078	95	Земли транспорта № 128	433624,38	1304603,19	50° 56' 47,538"	39° 15' 37,014"
72079	96	Земли транспорта № 128	433618,29	1304596,40	50° 56' 47,343"	39° 15' 36,663"
72080	97	Земли транспорта № 128	433606,48	1304591,04	50° 56' 46,963"	39° 15' 36,382"
72081	98	Земли транспорта № 128	433600,96	1304588,05	50° 56' 46,785"	39° 15' 36,226"
72082	99	Земли транспорта № 128	433603,89	1304588,36	50° 56' 46,880"	39° 15' 36,244"
72083	100	Земли транспорта № 128	433582,63	1304477,73	50° 56' 46,229"	39° 15' 30,566"
72084	101	Земли транспорта № 128	433639,04	1304355,66	50° 56' 48,096"	39° 15' 24,344"
72085	102	Земли транспорта № 128	433597,61	1304357,11	50° 56' 46,755"	39° 15' 24,396"
72086	103	Земли транспорта № 128	433603,96	1304351,18	50° 56' 46,963"	39° 15' 24,096"
72087	104	Земли транспорта № 128	433617,55	1304342,82	50° 56' 47,405"	39° 15' 23,675"
72088	105	Земли транспорта № 128	433622,39	1304335,64	50° 56' 47,564"	39° 15' 23,310"
72089	106	Земли транспорта № 128	433625,57	1304325,19	50° 56' 47,671"	39° 15' 22,776"
72090	107	Земли транспорта № 128	433624,91	1304314,78	50° 56' 47,653"	39° 15' 22,242"
72091	108	Земли транспорта № 128	433616,99	1304289,09	50° 56' 47,405"	39° 15' 20,922"
72092	109	Земли транспорта № 128	433610,72	1304265,58	50° 56' 47,210"	39° 15' 19,715"
72093	110	Земли транспорта № 128	433559,06	1304187,71	50° 56' 45,565"	39° 15' 15,699"
72094	111	Земли транспорта № 128	433517,76	1304144,34	50° 56' 44,243"	39° 15' 13,455"
72095	112	Земли транспорта № 128	433499,45	1304170,80	50° 56' 43,642"	39° 15' 14,800"
72096	113	Земли транспорта № 128	433286,36	1303939,37	50° 56' 36,825"	39° 15' 2,834"
72097	114	Земли транспорта № 128	433277,99	1303930,29	50° 56' 36,558"	39° 15' 2,364"
72098	115	Земли транспорта № 128	433120,83	1303754,08	50° 56' 31,531"	39° 14' 53,256"
72099	116	Земли транспорта № 128	433143,05	1303700,90	50° 56' 32,268"	39° 14' 50,544"
72100	117	Земли транспорта № 128	433052,57	1303587,39	50° 56' 29,378"	39° 14' 44,683"
72101	118	Земли транспорта № 128	433014,47	1303550,88	50° 56' 28,158"	39° 14' 42,793"
72102	119	Земли транспорта № 128	432953,35	1303496,90	50° 56' 26,198"	39° 14' 39,996"
72103	120	Земли транспорта № 128	432910,39	1303463,36	50° 56' 24,819"	39° 14' 38,256"
72104	121	Земли транспорта № 128	432895,40	1303451,66	50° 56' 24,338"	39° 14' 37,648"
72105	122	Земли транспорта № 128	432840,64	1303423,88	50° 56' 22,576"	39° 14' 36,197"
72106	123	Земли транспорта № 128	432717,06	1303352,68	50° 56' 18,601"	39° 14' 32,486"
72107	124	Земли транспорта № 128	432574,73	1303270,68	50° 56' 14,023"	39° 14' 28,212"
72108	125	Земли транспорта № 128	432563,32	1303263,20	50° 56' 13,656"	39° 14' 27,823"
72109	126	Земли транспорта № 128	432584,38	1303262,40	50° 56' 14,338"	39° 14' 27,792"

72110	127	Земли транспорта № 128	432586,94	1303258,46	50° 56' 14,422"	39° 14' 27,592"
72111	128	Земли транспорта № 128	432590,47	1303252,27	50° 56' 14,538"	39° 14' 27,277"
72112	129	Земли транспорта № 128	432809,44	1303384,20	50° 56' 21,579"	39° 14' 34,148"
72113	130	Земли транспорта № 128	433021,82	1303529,10	50° 56' 28,403"	39° 14' 41,681"
72114	131	Земли транспорта № 128	433537,31	1304116,09	50° 56' 44,885"	39° 15' 12,019"
72115	132	Земли транспорта № 128	433596,44	1304183,43	50° 56' 46,776"	39° 15' 15,499"
72116	133	Земли транспорта № 128	433613,81	1304208,74	50° 56' 47,329"	39° 15' 16,805"
72117	134	Земли транспорта № 128	433672,43	1304294,18	50° 56' 49,197"	39° 15' 21,212"
72118	135	Земли транспорта № 128	433688,44	1304362,36	50° 56' 49,692"	39° 15' 24,713"
72119	136	Земли транспорта № 128	433714,31	1304933,13	50° 56' 50,335"	39° 15' 53,962"
72120	137	Земли транспорта № 128	433733,65	1305083,24	50° 56' 50,909"	39° 16' 1,661"
72121	138	Земли транспорта № 128	433752,03	1305209,56	50° 56' 51,460"	39° 16' 8,142"
72122	139	Земли транспорта № 128	433813,21	1305477,10	50° 56' 53,348"	39° 16' 21,879"
72123	140	Земли транспорта № 128	433866,70	1305620,53	50° 56' 55,029"	39° 16' 29,255"
72124	141	Земли транспорта № 128	433877,50	1305642,69	50° 56' 55,370"	39° 16' 30,396"
72125	142	Земли транспорта № 128	433857,93	1305651,21	50° 56' 54,734"	39° 16' 30,821"
72126	143	Земли транспорта № 128	433826,69	1305664,82	50° 56' 53,719"	39° 16' 31,501"
72127	144	Земли транспорта № 128	420047,60	1300739,41	50° 49' 29,496"	39° 12' 12,330"
72128	145	Земли транспорта № 128	420027,22	1300781,83	50° 49' 28,823"	39° 12' 14,487"
72129	146	Земли транспорта № 128	420017,97	1300801,09	50° 49' 28,518"	39° 12' 15,467"
72130	147	Земли транспорта № 128	419836,24	1301159,89	50° 49' 22,524"	39° 12' 33,705"
72131	148	Земли транспорта № 128	419828,37	1301175,45	50° 49' 22,264"	39° 12' 34,496"
72132	149	Земли транспорта № 128	419754,44	1301321,54	50° 49' 19,825"	39° 12' 41,922"
72133	150	Земли транспорта № 128	419724,01	1301313,84	50° 49' 18,843"	39° 12' 41,513"
72134	151	Земли транспорта № 128	419723,12	1301315,58	50° 49' 18,814"	39° 12' 41,602"
72135	152	Земли транспорта № 128	419672,40	1301414,61	50° 49' 17,141"	39° 12' 46,635"
72136	153	Земли транспорта № 128	419246,98	1302245,18	50° 49' 3,108"	39° 13' 28,845"
72137	154	Земли транспорта № 128	418810,25	1303097,69	50° 48' 48,697"	39° 14' 12,162"
72138	155	Земли транспорта № 128	418733,34	1303259,35	50° 48' 46,155"	39° 14' 20,379"
72139	156	Земли транспорта № 128	418730,31	1303266,12	50° 48' 46,055"	39° 14' 20,723"
72140	157	Земли транспорта № 128	418735,42	1303270,81	50° 48' 46,219"	39° 14' 20,965"
72141	158	Земли транспорта № 128	418728,03	1303286,02	50° 48' 45,975"	39° 14' 21,738"
72142	159	Земли транспорта № 128	418720,30	1303284,52	50° 48' 45,725"	39° 14' 21,657"
72143	160	Земли транспорта № 128	418624,49	1303463,96	50° 48' 42,566"	39° 14' 30,772"
72144	161	Земли транспорта № 128	418567,72	1303578,05	50° 48' 40,691"	39° 14' 36,569"
72145	162	Земли транспорта № 128	418537,70	1303650,71	50° 48' 39,695"	39° 14' 40,264"
72146	163	Земли транспорта № 128	418520,11	1303701,08	50° 48' 39,109"	39° 14' 42,827"
72147	164	Земли транспорта № 128	418493,04	1303797,27	50° 48' 38,201"	39° 14' 47,725"
72148	165	Земли транспорта № 128	418479,72	1303875,56	50° 48' 37,744"	39° 14' 51,716"
72149	166	Земли транспорта № 128	418471,70	1303962,30	50° 48' 37,455"	39° 14' 56,142"
72150	167	Земли транспорта № 128	418471,12	1304000,39	50° 48' 37,424"	39° 14' 58,087"

72151	168	Земли транспорта № 128	418490,25	1304179,66	50° 48' 37,982"	39° 15' 7,253"
72152	169	Земли транспорта № 128	418519,28	1304405,71	50° 48' 38,846"	39° 15' 18,813"
72153	170	Земли транспорта № 128	418604,88	1304775,07	50° 48' 41,490"	39° 15' 37,722"
72154	171	Земли транспорта № 128	418709,91	1305242,91	50° 48' 44,729"	39° 16' 1,672"
72155	172	Земли транспорта № 128	418762,56	1305615,81	50° 48' 46,304"	39° 16' 20,746"
72156	173	Земли транспорта № 128	418769,75	1305847,16	50° 48' 46,457"	39° 16' 32,565"
72157	174	Земли транспорта № 128	418739,02	1306013,86	50° 48' 45,404"	39° 16' 41,063"
72158	175	Земли транспорта № 128	418698,40	1306154,50	50° 48' 44,041"	39° 16' 48,223"
72159	176	Земли транспорта № 128	418609,54	1306356,66	50° 48' 41,095"	39° 16' 58,498"
72160	177	Земли транспорта № 128	418505,27	1306559,44	50° 48' 37,650"	39° 17' 8,797"
72161	178	Земли транспорта № 128	418229,49	1307102,32	50° 48' 28,535"	39° 17' 36,367"
72162	179	Земли транспорта № 128	418025,42	1307509,91	50° 48' 21,787"	39° 17' 57,067"
72163	180	Земли транспорта № 128	417893,71	1307797,65	50° 48' 17,422"	39° 18' 11,686"
72164	181	Земли транспорта № 128	417876,14	1307870,14	50° 48' 16,828"	39° 18' 15,378"
72165	182	Земли транспорта № 128	417852,61	1307864,14	50° 48' 16,068"	39° 18' 15,058"
72166	183	Земли транспорта № 128	417852,62	1307864,08	50° 48' 16,069"	39° 18' 15,055"
72167	184	Земли транспорта № 128	417852,62	1307864,08	50° 48' 16,069"	39° 18' 15,055"
72168	185	Земли транспорта № 128	417852,64	1307863,95	50° 48' 16,069"	39° 18' 15,048"
72169	186	Земли транспорта № 128	417852,69	1307863,63	50° 48' 16,071"	39° 18' 15,032"
72170	187	Земли транспорта № 128	417852,75	1307863,29	50° 48' 16,073"	39° 18' 15,014"
72171	188	Земли транспорта № 128	417852,91	1307862,32	50° 48' 16,079"	39° 18' 14,965"
72172	189	Земли транспорта № 128	417852,94	1307862,15	50° 48' 16,080"	39° 18' 14,956"
72173	190	Земли транспорта № 128	417853,07	1307861,35	50° 48' 16,084"	39° 18' 14,916"
72174	191	Земли транспорта № 128	417853,16	1307860,84	50° 48' 16,087"	39° 18' 14,890"
72175	192	Земли транспорта № 128	417853,32	1307859,91	50° 48' 16,093"	39° 18' 14,842"
72176	193	Земли транспорта № 128	417853,35	1307859,72	50° 48' 16,094"	39° 18' 14,832"
72177	194	Земли транспорта № 128	417853,49	1307858,87	50° 48' 16,099"	39° 18' 14,789"
72178	195	Земли транспорта № 128	417853,59	1307858,30	50° 48' 16,102"	39° 18' 14,760"
72179	196	Земли транспорта № 128	417853,74	1307857,41	50° 48' 16,107"	39° 18' 14,715"
72180	197	Земли транспорта № 128	417853,77	1307857,23	50° 48' 16,108"	39° 18' 14,705"
72181	198	Земли транспорта № 128	417853,78	1307857,16	50° 48' 16,109"	39° 18' 14,702"
72182	199	Земли транспорта № 128	417853,91	1307856,35	50° 48' 16,113"	39° 18' 14,661"
72183	200	Земли транспорта № 128	417853,95	1307856,13	50° 48' 16,115"	39° 18' 14,649"
72184	201	Земли транспорта № 128	417854,05	1307855,55	50° 48' 16,118"	39° 18' 14,620"
72185	202	Земли транспорта № 128	417854,16	1307854,90	50° 48' 16,122"	39° 18' 14,587"
72186	203	Земли транспорта № 128	417854,24	1307854,42	50° 48' 16,125"	39° 18' 14,562"
72187	204	Земли транспорта № 128	417854,31	1307853,96	50° 48' 16,127"	39° 18' 14,539"
72188	205	Земли транспорта № 128	417854,42	1307853,33	50° 48' 16,131"	39° 18' 14,507"
72189	206	Земли транспорта № 128	417854,47	1307853,01	50° 48' 16,133"	39° 18' 14,490"
72190	207	Земли транспорта № 128	417854,51	1307852,79	50° 48' 16,134"	39° 18' 14,479"
72191	208	Земли транспорта № 128	417854,58	1307852,39	50° 48' 16,136"	39° 18' 14,459"

72192	209	Земли транспорта № 128	417854,58	1307852,36	50° 48' 16,136"	39° 18' 14,457"
72193	210	Земли транспорта № 128	417854,72	1307851,56	50° 48' 16,141"	39° 18' 14,416"
72194	211	Земли транспорта № 128	417854,81	1307851,00	50° 48' 16,144"	39° 18' 14,388"
72195	212	Земли транспорта № 128	417854,88	1307850,60	50° 48' 16,147"	39° 18' 14,368"
72196	213	Земли транспорта № 128	417854,88	1307850,60	50° 48' 16,147"	39° 18' 14,367"
72197	214	Земли транспорта № 128	417854,88	1307850,59	50° 48' 16,147"	39° 18' 14,367"
72198	215	Земли транспорта № 128	417857,46	1307835,22	50° 48' 16,236"	39° 18' 13,584"
72199	216	Земли транспорта № 128	417868,22	1307808,64	50° 48' 16,593"	39° 18' 12,232"
72200	217	Земли транспорта № 128	417868,91	1307806,93	50° 48' 16,616"	39° 18' 12,146"
72201	218	Земли транспорта № 128	417872,81	1307797,32	50° 48' 16,746"	39° 18' 11,657"
72202	219	Земли транспорта № 128	417880,23	1307778,99	50° 48' 16,993"	39° 18' 10,725"
72203	220	Земли транспорта № 128	417887,75	1307758,17	50° 48' 17,243"	39° 18' 9,666"
72204	221	Земли транспорта № 128	417891,86	1307746,81	50° 48' 17,380"	39° 18' 9,088"
72205	222	Земли транспорта № 128	417905,35	1307709,45	50° 48' 17,830"	39° 18' 7,188"
72206	223	Земли транспорта № 128	417905,52	1307708,99	50° 48' 17,836"	39° 18' 7,165"
72207	224	Земли транспорта № 128	417905,69	1307708,51	50° 48' 17,842"	39° 18' 7,141"
72208	225	Земли транспорта № 128	417908,69	1307700,22	50° 48' 17,942"	39° 18' 6,719"
72209	226	Земли транспорта № 128	417922,92	1307667,63	50° 48' 18,414"	39° 18' 5,063"
72210	227	Земли транспорта № 128	417924,53	1307663,94	50° 48' 18,467"	39° 18' 4,875"
72211	228	Земли транспорта № 128	417925,76	1307661,14	50° 48' 18,508"	39° 18' 4,733"
72212	229	Земли транспорта № 128	417945,62	1307615,67	50° 48' 19,167"	39° 18' 2,422"
72213	230	Земли транспорта № 128	417948,50	1307609,07	50° 48' 19,263"	39° 18' 2,087"
72214	231	Земли транспорта № 128	417951,17	1307602,96	50° 48' 19,351"	39° 18' 1,776"
72215	232	Земли транспорта № 128	417956,63	1307590,46	50° 48' 19,532"	39° 18' 1,141"
72216	233	Земли транспорта № 128	417986,09	1307527,77	50° 48' 20,508"	39° 17' 57,956"
72217	234	Земли транспорта № 128	418005,08	1307487,37	50° 48' 21,137"	39° 17' 55,904"
72218	235	Земли транспорта № 128	418048,48	1307401,09	50° 48' 22,572"	39° 17' 51,523"
72219	236	Земли транспорта № 128	418093,42	1307311,72	50° 48' 24,058"	39° 17' 46,985"
72220	237	Земли транспорта № 128	418149,34	1307200,56	50° 48' 25,907"	39° 17' 41,339"
72221	238	Земли транспорта № 128	418205,39	1307089,11	50° 48' 27,760"	39° 17' 35,679"
72222	239	Земли транспорта № 128	418205,50	1307088,90	50° 48' 27,764"	39° 17' 35,669"
72223	240	Земли транспорта № 128	418205,71	1307088,47	50° 48' 27,771"	39° 17' 35,647"
72224	241	Земли транспорта № 128	418206,01	1307087,89	50° 48' 27,780"	39° 17' 35,617"
72225	242	Земли транспорта № 128	418206,40	1307087,10	50° 48' 27,793"	39° 17' 35,577"
72226	243	Земли транспорта № 128	418211,45	1307077,06	50° 48' 27,960"	39° 17' 35,068"
72227	244	Земли транспорта № 128	418213,92	1307072,16	50° 48' 28,042"	39° 17' 34,819"
72228	245	Земли транспорта № 128	418220,54	1307059,00	50° 48' 28,261"	39° 17' 34,150"
72229	246	Земли транспорта № 128	418221,64	1307056,80	50° 48' 28,297"	39° 17' 34,039"
72230	247	Земли транспорта № 128	418221,97	1307056,16	50° 48' 28,308"	39° 17' 34,006"
72231	248	Земли транспорта № 128	418230,28	1307039,64	50° 48' 28,583"	39° 17' 33,167"
72232	249	Земли транспорта № 128	418235,51	1307029,23	50° 48' 28,756"	39° 17' 32,638"

72233	250	Земли транспорта № 128	418235,51	1307029,23	50° 48' 28,756"	39° 17' 32,638"
72234	251	Земли транспорта № 128	418263,36	1306973,87	50° 48' 29,676"	39° 17' 29,827"
72235	252	Земли транспорта № 128	418278,45	1306943,86	50° 48' 30,175"	39° 17' 28,303"
72236	253	Земли транспорта № 128	418293,75	1306913,44	50° 48' 30,681"	39° 17' 26,758"
72237	254	Земли транспорта № 128	418310,71	1306879,72	50° 48' 31,242"	39° 17' 25,045"
72238	255	Земли транспорта № 128	418342,51	1306816,49	50° 48' 32,293"	39° 17' 21,834"
72239	256	Земли транспорта № 128	418342,56	1306816,38	50° 48' 32,295"	39° 17' 21,828"
72240	257	Земли транспорта № 128	418514,51	1306474,51	50° 48' 37,979"	39° 17' 4,464"
72241	258	Земли транспорта № 128	418539,08	1306425,67	50° 48' 38,791"	39° 17' 1,984"
72242	259	Земли транспорта № 128	418547,33	1306408,03	50° 48' 39,064"	39° 17' 1,088"
72243	260	Земли транспорта № 128	418617,81	1306257,38	50° 48' 41,398"	39° 16' 53,433"
72244	261	Земли транспорта № 128	418665,06	1306137,86	50° 48' 42,968"	39° 16' 47,355"
72245	262	Земли транспорта № 128	418681,98	1306090,42	50° 48' 43,532"	39° 16' 44,941"
72246	263	Земли транспорта № 128	418697,87	1306039,21	50° 48' 44,064"	39° 16' 42,334"
72247	264	Земли транспорта № 128	418716,81	1305964,96	50° 48' 44,703"	39° 16' 38,553"
72248	265	Земли транспорта № 128	418727,42	1305904,44	50° 48' 45,067"	39° 16' 35,468"
72249	266	Земли транспорта № 128	418736,86	1305832,11	50° 48' 45,398"	39° 16' 31,779"
72250	267	Земли транспорта № 128	418738,88	1305781,43	50° 48' 45,481"	39° 16' 29,191"
72251	268	Земли транспорта № 128	418739,04	1305718,72	50° 48' 45,508"	39° 16' 25,989"
72252	269	Земли транспорта № 128	418738,25	1305643,90	50° 48' 45,508"	39° 16' 22,167"
72253	270	Земли транспорта № 128	418731,51	1305565,12	50° 48' 45,317"	39° 16' 18,140"
72254	271	Земли транспорта № 128	418706,94	1305405,35	50° 48' 44,577"	39° 16' 9,967"
72255	272	Земли транспорта № 128	418592,12	1304848,56	50° 48' 41,052"	39° 15' 41,468"
72256	273	Земли транспорта № 128	418588,39	1304829,78	50° 48' 40,938"	39° 15' 40,507"
72257	274	Земли транспорта № 128	418513,68	1304454,32	50° 48' 38,648"	39° 15' 21,292"
72258	275	Земли транспорта № 128	418500,47	1304387,93	50° 48' 38,243"	39° 15' 17,895"
72259	276	Земли транспорта № 128	418460,19	1304160,79	50° 48' 37,016"	39° 15' 6,273"
72260	277	Земли транспорта № 128	418452,29	1304064,45	50° 48' 36,793"	39° 15' 1,348"
72261	278	Земли транспорта № 128	418449,45	1303994,65	50° 48' 36,725"	39° 14' 57,782"
72262	279	Земли транспорта № 128	418453,87	1303920,81	50° 48' 36,892"	39° 14' 54,014"
72263	280	Земли транспорта № 128	418460,65	1303869,57	50° 48' 37,129"	39° 14' 51,401"
72264	281	Земли транспорта № 128	418467,70	1303825,75	50° 48' 37,372"	39° 14' 49,166"
72265	282	Земли транспорта № 128	418478,58	1303775,90	50° 48' 37,740"	39° 14' 46,626"
72266	283	Земли транспорта № 128	418492,12	1303723,84	50° 48' 38,196"	39° 14' 43,974"
72267	284	Земли транспорта № 128	418506,67	1303683,34	50° 48' 38,680"	39° 14' 41,914"
72268	285	Земли транспорта № 128	418520,47	1303642,31	50° 48' 39,140"	39° 14' 39,826"
72269	286	Земли транспорта № 128	418540,68	1303592,57	50° 48' 39,811"	39° 14' 37,296"
72270	287	Земли транспорта № 128	418561,65	1303548,15	50° 48' 40,504"	39° 14' 35,038"
72271	288	Земли транспорта № 128	418592,00	1303490,42	50° 48' 41,506"	39° 14' 32,106"
72272	289	Земли транспорта № 128	418706,89	1303271,90	50° 48' 45,295"	39° 14' 21,006"
72273	290	Земли транспорта № 128	418833,09	1303026,99	50° 48' 49,460"	39° 14' 8,563"

72274	291	Земли транспорта № 128	419185,16	1302343,94	50° 49' 1,075"	39° 13' 33,857"
72275	292	Земли транспорта № 128	419187,54	1302339,32	50° 49' 1,154"	39° 13' 33,623"
72276	293	Земли транспорта № 128	419236,63	1302243,45	50° 49' 2,774"	39° 13' 28,751"
72277	294	Земли транспорта № 128	419685,26	1301367,57	50° 49' 17,572"	39° 12' 44,239"
72278	295	Земли транспорта № 128	419720,37	1301299,03	50° 49' 18,730"	39° 12' 40,755"
72279	296	Земли транспорта № 128	419724,64	1301290,71	50° 49' 18,871"	39° 12' 40,332"
72280	297	Земли транспорта № 128	419791,53	1301160,13	50° 49' 21,077"	39° 12' 33,695"
72281	298	Земли транспорта № 128	420022,70	1300701,17	50° 49' 28,703"	39° 12' 10,364"
72282	299	Земли транспорта № 128	420022,84	1300700,89	50° 49' 28,707"	39° 12' 10,350"
72283	300	Земли транспорта № 128	420022,86	1300700,85	50° 49' 28,708"	39° 12' 10,348"
72284	301	Земли транспорта № 128	420022,87	1300700,84	50° 49' 28,708"	39° 12' 10,348"
72285	302	Земли транспорта № 128	420022,94	1300700,70	50° 49' 28,710"	39° 12' 10,340"
72286	303	Земли транспорта № 128	420022,95	1300700,70	50° 49' 28,711"	39° 12' 10,341"
72287	304	Земли транспорта № 128	420022,97	1300700,73	50° 49' 28,711"	39° 12' 10,342"
72288	305	Земли транспорта № 128	420024,99	1300702,85	50° 49' 28,776"	39° 12' 10,451"
72289	306	Земли транспорта № 128	420051,59	1300730,88	50° 49' 29,628"	39° 12' 11,896"
72290	307	Земли транспорта № 128	420047,60	1300739,41	50° 49' 29,496"	39° 12' 12,330"
72291		**Земли транспорта № 128 Количество**		307		307
72292	1	Земли транспорта № 129	422551,05	1293178,41	50° 50' 52,710"	39° 5' 47,118"
72293	2	Земли транспорта № 129	422545,21	1293163,77	50° 50' 52,525"	39° 5' 46,367"
72294	3	Земли транспорта № 129	422522,39	1293179,86	50° 50' 51,782"	39° 5' 47,180"
72295	4	Земли транспорта № 129	422503,75	1293193,68	50° 50' 51,176"	39° 5' 47,878"
72296	5	Земли транспорта № 129	422488,28	1293208,22	50° 50' 50,671"	39° 5' 48,614"
72297	6	Земли транспорта № 129	422474,61	1293224,77	50° 50' 50,224"	39° 5' 49,455"
72298	7	Земли транспорта № 129	422464,79	1293243,19	50° 50' 49,902"	39° 5' 50,392"
72299	8	Земли транспорта № 129	422457,87	1293262,51	50° 50' 49,673"	39° 5' 51,377"
72300	9	Земли транспорта № 129	422455,70	1293280,81	50° 50' 49,598"	39° 5' 52,311"
72301	10	Земли транспорта № 129	422456,43	1293300,46	50° 50' 49,616"	39° 5' 53,316"
72302	11	Земли транспорта № 129	422461,20	1293322,60	50° 50' 49,764"	39° 5' 54,450"
72303	12	Земли транспорта № 129	422469,07	1293341,66	50° 50' 50,014"	39° 5' 55,427"
72304	13	Земли транспорта № 129	422480,23	1293360,07	50° 50' 50,370"	39° 5' 56,373"
72305	14	Земли транспорта № 129	422540,37	1293445,62	50° 50' 52,293"	39° 6' 0,771"
72306	15	Земли транспорта № 129	422540,50	1293445,81	50° 50' 52,297"	39° 6' 0,781"
72307	16	Земли транспорта № 129	422574,65	1293496,81	50° 50' 53,388"	39° 6' 3,402"
72308	17	Земли транспорта № 129	422574,79	1293497,02	50° 50' 53,393"	39° 6' 3,413"
72309	18	Земли транспорта № 129	422575,01	1293497,38	50° 50' 53,400"	39° 6' 3,431"
72310	19	Земли транспорта № 129	422586,04	1293516,51	50° 50' 53,751"	39° 6' 4,414"
72311	20	Земли транспорта № 129	422586,58	1293517,61	50° 50' 53,769"	39° 6' 4,471"
72312	21	Земли транспорта № 129	422594,94	1293537,41	50° 50' 54,034"	39° 6' 5,486"
72313	22	Земли транспорта № 129	422595,29	1293538,38	50° 50' 54,045"	39° 6' 5,536"
72314	23	Земли транспорта № 129	422600,03	1293554,17	50° 50' 54,194"	39° 6' 6,345"

72315	24	Земли транспорта № 129	422600,22	1293554,91	50° 50' 54,200"	39° 6' 6,383"
72316	25	Земли транспорта № 129	422600,43	1293556,40	50° 50' 54,206"	39° 6' 6,459"
72317	26	Земли транспорта № 129	422601,34	1293570,43	50° 50' 54,232"	39° 6' 7,177"
72318	27	Земли транспорта № 129	422601,52	1293573,28	50° 50' 54,237"	39° 6' 7,322"
72319	28	Земли транспорта № 129	422601,53	1293573,51	50° 50' 54,237"	39° 6' 7,334"
72320	29	Земли транспорта № 129	422601,54	1293573,92	50° 50' 54,237"	39° 6' 7,355"
72321	30	Земли транспорта № 129	422601,53	1293580,28	50° 50' 54,235"	39° 6' 7,680"
72322	31	Земли транспорта № 129	422596,61	1293595,85	50° 50' 54,072"	39° 6' 8,474"
72323	32	Земли транспорта № 129	422569,48	1293659,04	50° 50' 53,177"	39° 6' 11,692"
72324	33	Земли транспорта № 129	422488,74	1293718,07	50° 50' 50,548"	39° 6' 14,675"
72325	34	Земли транспорта № 129	422472,95	1293730,82	50° 50' 50,034"	39° 6' 15,319"
72326	35	Земли транспорта № 129	422463,25	1293733,82	50° 50' 49,719"	39° 6' 15,469"
72327	36	Земли транспорта № 129	422411,76	1293766,57	50° 50' 48,044"	39° 6' 17,121"
72328	37	Земли транспорта № 129	422408,59	1293767,53	50° 50' 47,941"	39° 6' 17,168"
72329	38	Земли транспорта № 129	422407,77	1293767,74	50° 50' 47,915"	39° 6' 17,178"
72330	39	Земли транспорта № 129	422401,20	1293769,06	50° 50' 47,702"	39° 6' 17,243"
72331	40	Земли транспорта № 129	422405,64	1293758,14	50° 50' 47,848"	39° 6' 16,687"
72332	41	Земли транспорта № 129	422405,71	1293757,97	50° 50' 47,851"	39° 6' 16,678"
72333	42	Земли транспорта № 129	422405,71	1293757,97	50° 50' 47,851"	39° 6' 16,678"
72334	43	Земли транспорта № 129	422417,52	1293754,40	50° 50' 48,234"	39° 6' 16,501"
72335	44	Земли транспорта № 129	422428,25	1293747,18	50° 50' 48,583"	39° 6' 16,136"
72336	45	Земли транспорта № 129	422428,53	1293746,98	50° 50' 48,592"	39° 6' 16,127"
72337	46	Земли транспорта № 129	422462,37	1293724,22	50° 50' 49,693"	39° 6' 14,977"
72338	47	Земли транспорта № 129	422484,97	1293710,15	50° 50' 50,428"	39° 6' 14,268"
72339	48	Земли транспорта № 129	422521,84	1293690,38	50° 50' 51,627"	39° 6' 13,274"
72340	49	Земли транспорта № 129	422535,19	1293681,46	50° 50' 52,061"	39° 6' 12,823"
72341	50	Земли транспорта № 129	422544,14	1293674,00	50° 50' 52,353"	39° 6' 12,446"
72342	51	Земли транспорта № 129	422556,60	1293662,29	50° 50' 52,759"	39° 6' 11,852"
72343	52	Земли транспорта № 129	422567,16	1293649,68	50° 50' 53,105"	39° 6' 11,212"
72344	53	Земли транспорта № 129	422575,57	1293633,38	50° 50' 53,381"	39° 6' 10,383"
72345	54	Земли транспорта № 129	422580,17	1293624,96	50° 50' 53,532"	39° 6' 9,955"
72346	55	Земли транспорта № 129	422587,25	1293604,84	50° 50' 53,767"	39° 6' 8,929"
72347	56	Земли транспорта № 129	422591,53	1293586,94	50° 50' 53,910"	39° 6' 8,016"
72348	57	Земли транспорта № 129	422591,54	1293573,91	50° 50' 53,914"	39° 6' 7,350"
72349	58	Земли транспорта № 129	422591,36	1293571,07	50° 50' 53,909"	39° 6' 7,205"
72350	59	Земли транспорта № 129	422590,45	1293557,04	50° 50' 53,883"	39° 6' 6,487"
72351	60	Земли транспорта № 129	422585,72	1293541,25	50° 50' 53,734"	39° 6' 5,679"
72352	61	Земли транспорта № 129	422577,38	1293521,50	50° 50' 53,470"	39° 6' 4,665"
72353	62	Земли транспорта № 129	422566,35	1293502,37	50° 50' 53,118"	39° 6' 3,683"
72354	63	Земли транспорта № 129	422532,19	1293451,37	50° 50' 52,027"	39° 6' 1,062"
72355	64	Земли транспорта № 129	422471,86	1293365,54	50° 50' 50,097"	39° 5' 56,649"

72356	65	Земли транспорта № 129	422460,13	1293346,18	50° 50' 49,723"	39° 5' 55,654"
72357	66	Земли транспорта № 129	422451,62	1293325,59	50° 50' 49,453"	39° 5' 54,598"
72358	67	Земли транспорта № 129	422446,47	1293301,71	50° 50' 49,293"	39° 5' 53,376"
72359	68	Земли транспорта № 129	422445,68	1293280,41	50° 50' 49,273"	39° 5' 52,286"
72360	69	Земли транспорта № 129	422448,08	1293260,21	50° 50' 49,356"	39° 5' 51,255"
72361	70	Земли транспорта № 129	422455,62	1293239,13	50° 50' 49,606"	39° 5' 50,181"
72362	71	Земли транспорта № 129	422466,26	1293219,18	50° 50' 49,956"	39° 5' 49,165"
72363	72	Земли транспорта № 129	422480,97	1293201,36	50° 50' 50,437"	39° 5' 48,261"
72364	73	Земли транспорта № 129	422497,32	1293185,99	50° 50' 50,970"	39° 5' 47,483"
72365	74	Земли транспорта № 129	422516,53	1293171,76	50° 50' 51,595"	39° 5' 46,763"
72366	75	Земли транспорта № 129	422558,20	1293142,38	50° 50' 52,951"	39° 5' 45,279"
72367	76	Земли транспорта № 129	422583,67	1293124,44	50° 50' 53,780"	39° 5' 44,373"
72368	77	Земли транспорта № 129	422586,68	1293122,70	50° 50' 53,878"	39° 5' 44,285"
72369	78	Земли транспорта № 129	422589,92	1293129,80	50° 50' 53,981"	39° 5' 44,649"
72370	79	Земли транспорта № 129	422593,47	1293142,27	50° 50' 54,093"	39° 5' 45,288"
72371	80	Земли транспорта № 129	422551,05	1293178,41	50° 50' 52,710"	39° 5' 47,118"
72372	81	Земли транспорта № 129	423603,76	1295650,03	50° 51' 26,092"	39° 7' 53,921"
72373	82	Земли транспорта № 129	423587,50	1295629,76	50° 51' 25,571"	39° 7' 52,878"
72374	83	Земли транспорта № 129	423577,54	1295617,35	50° 51' 25,252"	39° 7' 52,239"
72375	84	Земли транспорта № 129	423598,03	1295618,22	50° 51' 25,915"	39° 7' 52,293"
72376	85	Земли транспорта № 129	423645,41	1295589,82	50° 51' 27,456"	39° 7' 50,862"
72377	86	Земли транспорта № 129	423673,14	1295566,64	50° 51' 28,360"	39° 7' 49,689"
72378	87	Земли транспорта № 129	423691,89	1295539,40	50° 51' 28,975"	39° 7' 48,305"
72379	88	Земли транспорта № 129	423720,52	1295538,24	50° 51' 29,901"	39° 7' 48,259"
72380	89	Земли транспорта № 129	423742,81	1295543,95	50° 51' 30,621"	39° 7' 48,561"
72381	90	Земли транспорта № 129	423782,99	1295555,55	50° 51' 31,918"	39° 7' 49,172"
72382	91	Земли транспорта № 129	423831,35	1295551,38	50° 51' 33,484"	39° 7' 48,980"
72383	92	Земли транспорта № 129	423889,48	1295515,93	50° 51' 35,375"	39° 7' 47,194"
72384	93	Земли транспорта № 129	423947,86	1295487,09	50° 51' 37,272"	39° 7' 45,745"
72385	94	Земли транспорта № 129	423992,23	1295438,96	50° 51' 38,722"	39° 7' 43,304"
72386	95	Земли транспорта № 129	424254,20	1295191,95	50° 51' 47,268"	39° 7' 30,792"
72387	96	Земли транспорта № 129	424257,13	1295192,95	50° 51' 47,363"	39° 7' 30,844"
72388	97	Земли транспорта № 129	424295,26	1295198,56	50° 51' 48,595"	39° 7' 31,148"
72389	98	Земли транспорта № 129	424296,84	1295198,65	50° 51' 48,646"	39° 7' 31,154"
72390	99	Земли транспорта № 129	424192,08	1295296,61	50° 51' 45,229"	39° 7' 36,115"
72391	100	Земли транспорта № 129	424004,52	1295460,67	50° 51' 39,113"	39° 7' 44,420"
72392	101	Земли транспорта № 129	423956,48	1295494,47	50° 51' 37,549"	39° 7' 46,126"
72393	102	Земли транспорта № 129	423903,44	1295527,91	50° 51' 35,823"	39° 7' 47,812"
72394	103	Земли транспорта № 129	423855,17	1295556,03	50° 51' 34,254"	39° 7' 49,228"
72395	104	Земли транспорта № 129	423802,63	1295582,53	50° 51' 32,546"	39° 7' 50,559"
72396	105	Земли транспорта № 129	423737,07	1295608,17	50° 51' 30,417"	39° 7' 51,841"

72397	106	Земли транспорта № 129	423679,95	1295629,68	50° 51' 28,563"	39° 7' 52,915"
72398	107	Земли транспорта № 129	423668,29	1295632,91	50° 51' 28,184"	39° 7' 53,075"
72399	108	Земли транспорта № 129	423626,59	1295644,45	50° 51' 26,832"	39° 7' 53,646"
72400	109	Земли транспорта № 129	423603,76	1295650,03	50° 51' 26,092"	39° 7' 53,921"
72401	110	Земли транспорта № 129	421918,87	1288760,63	50° 50' 33,379"	39° 2' 1,069"
72402	111	Земли транспорта № 129	421917,78	1288759,43	50° 50' 33,344"	39° 2' 1,007"
72403	112	Земли транспорта № 129	421883,28	1288721,12	50° 50' 32,237"	39° 1' 59,035"
72404	113	Земли транспорта № 129	421874,17	1288711,01	50° 50' 31,945"	39° 1' 58,515"
72405	114	Земли транспорта № 129	421838,13	1288670,98	50° 50' 30,788"	39° 1' 56,456"
72406	115	Земли транспорта № 129	421810,16	1288639,91	50° 50' 29,891"	39° 1' 54,858"
72407	116	Земли транспорта № 129	421787,50	1288614,86	50° 50' 29,164"	39° 1' 53,569"
72408	117	Земли транспорта № 129	421787,49	1288614,84	50° 50' 29,163"	39° 1' 53,568"
72409	118	Земли транспорта № 129	421777,94	1288604,29	50° 50' 28,857"	39° 1' 53,025"
72410	119	Земли транспорта № 129	421739,05	1288561,27	50° 50' 27,609"	39° 1' 50,812"
72411	120	Земли транспорта № 129	421736,84	1288558,82	50° 50' 27,537"	39° 1' 50,686"
72412	121	Земли транспорта № 129	421721,22	1288541,55	50° 50' 27,036"	39° 1' 49,797"
72413	122	Земли транспорта № 129	421713,20	1288532,45	50° 50' 26,779"	39° 1' 49,329"
72414	123	Земли транспорта № 129	421712,81	1288532,01	50° 50' 26,766"	39° 1' 49,306"
72415	124	Земли транспорта № 129	421696,07	1288513,02	50° 50' 26,229"	39° 1' 48,329"
72416	125	Земли транспорта № 129	421694,79	1288511,55	50° 50' 26,188"	39° 1' 48,254"
72417	126	Земли транспорта № 129	421691,54	1288507,88	50° 50' 26,084"	39° 1' 48,065"
72418	127	Земли транспорта № 129	421687,40	1288503,18	50° 50' 25,951"	39° 1' 47,823"
72419	128	Земли транспорта № 129	421683,78	1288499,06	50° 50' 25,835"	39° 1' 47,611"
72420	129	Земли транспорта № 129	421680,85	1288495,74	50° 50' 25,741"	39° 1' 47,441"
72421	130	Земли транспорта № 129	421679,40	1288494,09	50° 50' 25,694"	39° 1' 47,356"
72422	131	Земли транспорта № 129	421676,40	1288490,68	50° 50' 25,598"	39° 1' 47,180"
72423	132	Земли транспорта № 129	421675,26	1288489,39	50° 50' 25,561"	39° 1' 47,114"
72424	133	Земли транспорта № 129	421669,53	1288482,87	50° 50' 25,378"	39° 1' 46,779"
72425	134	Земли транспорта № 129	421669,17	1288482,46	50° 50' 25,366"	39° 1' 46,757"
72426	135	Земли транспорта № 129	421665,66	1288478,46	50° 50' 25,253"	39° 1' 46,552"
72427	136	Земли транспорта № 129	421665,64	1288478,44	50° 50' 25,253"	39° 1' 46,551"
72428	137	Земли транспорта № 129	421665,51	1288478,29	50° 50' 25,248"	39° 1' 46,543"
72429	138	Земли транспорта № 129	421664,17	1288476,76	50° 50' 25,206"	39° 1' 46,464"
72430	139	Земли транспорта № 129	421663,77	1288476,31	50° 50' 25,193"	39° 1' 46,441"
72431	140	Земли транспорта № 129	421662,88	1288475,29	50° 50' 25,164"	39° 1' 46,389"
72432	141	Земли транспорта № 129	421662,62	1288475,00	50° 50' 25,156"	39° 1' 46,374"
72433	142	Земли транспорта № 129	421661,70	1288473,95	50° 50' 25,126"	39° 1' 46,320"
72434	143	Земли транспорта № 129	421661,69	1288473,94	50° 50' 25,126"	39° 1' 46,319"
72435	144	Земли транспорта № 129	421661,13	1288473,30	50° 50' 25,108"	39° 1' 46,286"
72436	145	Земли транспорта № 129	421660,31	1288472,36	50° 50' 25,082"	39° 1' 46,238"
72437	146	Земли транспорта № 129	421659,84	1288471,84	50° 50' 25,067"	39° 1' 46,211"

72438	147	Земли транспорта № 129	421659,00	1288470,87	50° 50' 25,040"	39° 1' 46,161"
72439	148	Земли транспорта № 129	421658,85	1288470,71	50° 50' 25,035"	39° 1' 46,153"
72440	149	Земли транспорта № 129	421657,60	1288469,28	50° 50' 24,995"	39° 1' 46,079"
72441	150	Земли транспорта № 129	421657,23	1288468,86	50° 50' 24,983"	39° 1' 46,058"
72442	151	Земли транспорта № 129	421656,71	1288468,27	50° 50' 24,966"	39° 1' 46,028"
72443	152	Земли транспорта № 129	421656,10	1288467,63	50° 50' 24,947"	39° 1' 45,995"
72444	153	Земли транспорта № 129	421655,82	1288467,33	50° 50' 24,938"	39° 1' 45,979"
72445	154	Земли транспорта № 129	421654,53	1288465,97	50° 50' 24,896"	39° 1' 45,909"
72446	155	Земли транспорта № 129	421654,36	1288465,79	50° 50' 24,891"	39° 1' 45,900"
72447	156	Земли транспорта № 129	421653,18	1288464,54	50° 50' 24,853"	39° 1' 45,836"
72448	157	Земли транспорта № 129	421653,09	1288464,45	50° 50' 24,850"	39° 1' 45,831"
72449	158	Земли транспорта № 129	421652,95	1288464,31	50° 50' 24,846"	39° 1' 45,824"
72450	159	Земли транспорта № 129	421651,79	1288463,08	50° 50' 24,808"	39° 1' 45,760"
72451	160	Земли транспорта № 129	421651,38	1288462,65	50° 50' 24,795"	39° 1' 45,738"
72452	161	Земли транспорта № 129	421650,20	1288461,41	50° 50' 24,757"	39° 1' 45,674"
72453	162	Земли транспорта № 129	421649,91	1288461,10	50° 50' 24,748"	39° 1' 45,658"
72454	163	Земли транспорта № 129	421649,71	1288460,89	50° 50' 24,741"	39° 1' 45,648"
72455	164	Земли транспорта № 129	421649,00	1288460,14	50° 50' 24,719"	39° 1' 45,609"
72456	165	Земли транспорта № 129	421648,46	1288459,57	50° 50' 24,701"	39° 1' 45,580"
72457	166	Земли транспорта № 129	421647,61	1288458,68	50° 50' 24,674"	39° 1' 45,534"
72458	167	Земли транспорта № 129	421647,43	1288458,49	50° 50' 24,668"	39° 1' 45,524"
72459	168	Земли транспорта № 129	421646,20	1288457,19	50° 50' 24,629"	39° 1' 45,457"
72460	169	Земли транспорта № 129	421645,91	1288456,88	50° 50' 24,619"	39° 1' 45,441"
72461	170	Земли транспорта № 129	421644,94	1288455,86	50° 50' 24,588"	39° 1' 45,389"
72462	171	Земли транспорта № 129	421644,92	1288455,84	50° 50' 24,588"	39° 1' 45,388"
72463	172	Земли транспорта № 129	421644,90	1288455,82	50° 50' 24,587"	39° 1' 45,387"
72464	173	Земли транспорта № 129	421644,90	1288455,82	50° 50' 24,587"	39° 1' 45,387"
72465	174	Земли транспорта № 129	421644,85	1288455,77	50° 50' 24,585"	39° 1' 45,384"
72466	175	Земли транспорта № 129	421644,79	1288455,71	50° 50' 24,584"	39° 1' 45,381"
72467	176	Земли транспорта № 129	421644,80	1288455,70	50° 50' 24,584"	39° 1' 45,381"
72468	177	Земли транспорта № 129	421652,88	1288448,50	50° 50' 24,847"	39° 1' 45,016"
72469	178	Земли транспорта № 129	421653,86	1288447,63	50° 50' 24,879"	39° 1' 44,972"
72470	179	Земли транспорта № 129	421657,47	1288444,41	50° 50' 24,997"	39° 1' 44,809"
72471	180	Земли транспорта № 129	421656,72	1288448,42	50° 50' 24,971"	39° 1' 45,013"
72472	181	Земли транспорта № 129	421657,76	1288455,84	50° 50' 25,003"	39° 1' 45,393"
72473	182	Земли транспорта № 129	421657,90	1288456,82	50° 50' 25,008"	39° 1' 45,443"
72474	183	Земли транспорта № 129	421705,29	1288510,19	50° 50' 26,528"	39° 1' 48,188"
72475	184	Земли транспорта № 129	421730,61	1288538,70	50° 50' 27,341"	39° 1' 49,655"
72476	185	Земли транспорта № 129	421737,19	1288538,70	50° 50' 27,554"	39° 1' 49,657"
72477	186	Земли транспорта № 129	421741,96	1288535,76	50° 50' 27,709"	39° 1' 49,509"
72478	187	Земли транспорта № 129	421750,45	1288544,07	50° 50' 27,981"	39° 1' 49,937"

72479	188	Земли транспорта № 129	421747,81	1288553,15	50° 50' 27,894"	39° 1' 50,400"
72480	189	Земли транспорта № 129	421748,85	1288558,89	50° 50' 27,926"	39° 1' 50,694"
72481	190	Земли транспорта № 129	421785,65	1288599,28	50° 50' 29,107"	39° 1' 52,772"
72482	191	Земли транспорта № 129	421800,76	1288615,86	50° 50' 29,592"	39° 1' 53,625"
72483	192	Земли транспорта № 129	421800,46	1288615,86	50° 50' 29,582"	39° 1' 53,625"
72484	193	Земли транспорта № 129	421800,46	1288616,86	50° 50' 29,582"	39° 1' 53,676"
72485	194	Земли транспорта № 129	421801,46	1288616,86	50° 50' 29,615"	39° 1' 53,676"
72486	195	Земли транспорта № 129	421801,46	1288616,63	50° 50' 29,615"	39° 1' 53,664"
72487	196	Земли транспорта № 129	421825,10	1288642,58	50° 50' 30,373"	39° 1' 55,000"
72488	197	Земли транспорта № 129	421851,91	1288671,77	50° 50' 31,234"	39° 1' 56,502"
72489	198	Земли транспорта № 129	421880,43	1288703,07	50° 50' 32,149"	39° 1' 58,112"
72490	199	Земли транспорта № 129	421881,53	1288703,88	50° 50' 32,185"	39° 1' 58,154"
72491	200	Земли транспорта № 129	421882,92	1288703,83	50° 50' 32,230"	39° 1' 58,152"
72492	201	Земли транспорта № 129	421885,74	1288702,97	50° 50' 32,321"	39° 1' 58,109"
72493	202	Земли транспорта № 129	421891,76	1288710,80	50° 50' 32,514"	39° 1' 58,511"
72494	203	Земли транспорта № 129	421890,72	1288713,11	50° 50' 32,480"	39° 1' 58,629"
72495	204	Земли транспорта № 129	421890,57	1288714,44	50° 50' 32,475"	39° 1' 58,697"
72496	205	Земли транспорта № 129	421890,82	1288715,43	50° 50' 32,483"	39° 1' 58,748"
72497	206	Земли транспорта № 129	421914,53	1288742,32	50° 50' 33,243"	39° 2' 0,131"
72498	207	Земли транспорта № 129	421915,53	1288742,89	50° 50' 33,275"	39° 2' 0,160"
72499	208	Земли транспорта № 129	421916,28	1288743,00	50° 50' 33,300"	39° 2' 0,166"
72500	209	Земли транспорта № 129	421917,45	1288742,50	50° 50' 33,338"	39° 2' 0,141"
72501	210	Земли транспорта № 129	421919,55	1288740,80	50° 50' 33,406"	39° 2' 0,055"
72502	211	Земли транспорта № 129	421924,57	1288746,66	50° 50' 33,567"	39° 2' 0,357"
72503	212	Земли транспорта № 129	421923,05	1288748,79	50° 50' 33,517"	39° 2' 0,465"
72504	213	Земли транспорта № 129	421922,72	1288749,82	50° 50' 33,506"	39° 2' 0,517"
72505	214	Земли транспорта № 129	421922,94	1288750,91	50° 50' 33,513"	39° 2' 0,573"
72506	215	Земли транспорта № 129	421923,56	1288751,95	50° 50' 33,533"	39° 2' 0,627"
72507	216	Земли транспорта № 129	421924,30	1288753,07	50° 50' 33,557"	39° 2' 0,684"
72508	217	Земли транспорта № 129	421926,13	1288755,04	50° 50' 33,616"	39° 2' 0,786"
72509	218	Земли транспорта № 129	421922,12	1288758,13	50° 50' 33,485"	39° 2' 0,942"
72510	219	Земли транспорта № 129	421918,87	1288760,63	50° 50' 33,379"	39° 2' 1,069"
72511	220	Земли транспорта № 129	421836,60	1294995,45	50° 50' 29,094"	39° 7' 19,676"
72512	221	Земли транспорта № 129	421829,22	1294982,27	50° 50' 28,859"	39° 7' 18,999"
72513	222	Земли транспорта № 129	421819,13	1294964,27	50° 50' 28,537"	39° 7' 18,075"
72514	223	Земли транспорта № 129	421843,86	1294946,15	50° 50' 29,343"	39° 7' 17,160"
72515	224	Земли транспорта № 129	421881,22	1294942,43	50° 50' 30,552"	39° 7' 16,986"
72516	225	Земли транспорта № 129	422164,58	1295021,36	50° 50' 39,699"	39° 7' 21,145"
72517	226	Земли транспорта № 129	422359,09	1295139,20	50° 50' 45,960"	39° 7' 27,254"
72518	227	Земли транспорта № 129	422574,43	1295335,60	50° 50' 52,873"	39° 7' 37,388"
72519	228	Земли транспорта № 129	422801,65	1295498,44	50° 51' 0,180"	39° 7' 45,813"

72520	229	Земли транспорта № 129	422962,31	1295597,80	50° 51' 5,350"	39° 7' 50,964"
72521	230	Земли транспорта № 129	423149,37	1295640,93	50° 51' 11,391"	39° 7' 53,253"
72522	231	Земли транспорта № 129	423352,52	1295645,92	50° 51' 17,963"	39° 7' 53,598"
72523	232	Земли транспорта № 129	423343,08	1295498,72	50° 51' 17,699"	39° 7' 46,069"
72524	233	Земли транспорта № 129	423407,96	1295493,17	50° 51' 19,800"	39° 7' 45,815"
72525	234	Земли транспорта № 129	423421,70	1295644,74	50° 51' 20,202"	39° 7' 53,569"
72526	235	Земли транспорта № 129	423455,35	1295637,56	50° 51' 21,293"	39° 7' 53,217"
72527	236	Земли транспорта № 129	423533,03	1295615,45	50° 51' 23,813"	39° 7' 52,122"
72528	237	Земли транспорта № 129	423551,25	1295657,57	50° 51' 24,390"	39° 7' 54,283"
72529	238	Земли транспорта № 129	423552,91	1295661,84	50° 51' 24,443"	39° 7' 54,502"
72530	239	Земли транспорта № 129	423519,33	1295667,59	50° 51' 23,355"	39° 7' 54,781"
72531	240	Земли транспорта № 129	423494,30	1295671,02	50° 51' 22,544"	39° 7' 54,945"
72532	241	Земли транспорта № 129	423467,15	1295674,73	50° 51' 21,664"	39° 7' 55,123"
72533	242	Земли транспорта № 129	423424,97	1295679,08	50° 51' 20,298"	39° 7' 55,326"
72534	243	Земли транспорта № 129	423388,30	1295680,76	50° 51' 19,111"	39° 7' 55,395"
72535	244	Земли транспорта № 129	423373,37	1295681,44	50° 51' 18,628"	39° 7' 55,424"
72536	245	Земли транспорта № 129	423361,97	1295681,97	50° 51' 18,259"	39° 7' 55,445"
72537	246	Земли транспорта № 129	423298,33	1295680,78	50° 51' 16,200"	39° 7' 55,356"
72538	247	Земли транспорта № 129	423246,82	1295677,08	50° 51' 14,534"	39° 7' 55,144"
72539	248	Земли транспорта № 129	423206,75	1295672,99	50° 51' 13,238"	39° 7' 54,917"
72540	249	Земли транспорта № 129	423155,48	1295664,77	50° 51' 11,582"	39° 7' 54,473"
72541	250	Земли транспорта № 129	423074,56	1295647,21	50° 51' 8,968"	39° 7' 53,540"
72542	251	Земли транспорта № 129	423010,56	1295628,07	50° 51' 6,903"	39° 7' 52,533"
72543	252	Земли транспорта № 129	422973,01	1295614,94	50° 51' 5,692"	39° 7' 51,845"
72544	253	Земли транспорта № 129	422927,96	1295596,93	50° 51' 4,239"	39° 7' 50,904"
72545	254	Земли транспорта № 129	422865,13	1295567,93	50° 51' 2,214"	39° 7' 49,393"
72546	255	Земли транспорта № 129	422795,35	1295528,19	50° 50' 59,967"	39° 7' 47,331"
72547	256	Земли транспорта № 129	422743,74	1295494,68	50° 50' 58,307"	39° 7' 45,595"
72548	257	Земли транспорта № 129	422688,06	1295454,07	50° 50' 56,517"	39° 7' 43,494"
72549	258	Земли транспорта № 129	422387,52	1295193,97	50° 50' 46,865"	39° 7' 30,066"
72550	259	Земли транспорта № 129	422344,00	1295160,36	50° 50' 45,466"	39° 7' 28,329"
72551	260	Земли транспорта № 129	422309,43	1295136,09	50° 50' 44,354"	39° 7' 27,073"
72552	261	Земли транспорта № 129	422270,45	1295109,60	50° 50' 43,101"	39° 7' 25,702"
72553	262	Земли транспорта № 129	422229,92	1295087,19	50° 50' 41,795"	39° 7' 24,539"
72554	263	Земли транспорта № 129	422175,70	1295062,15	50° 50' 40,048"	39° 7' 23,235"
72555	264	Земли транспорта № 129	422136,13	1295046,75	50° 50' 38,772"	39° 7' 22,430"
72556	265	Земли транспорта № 129	422084,67	1295028,91	50° 50' 37,111"	39° 7' 21,496"
72557	266	Земли транспорта № 129	422004,11	1295007,73	50° 50' 34,511"	39° 7' 20,378"
72558	267	Земли транспорта № 129	421943,88	1294992,29	50° 50' 32,566"	39° 7' 19,562"
72559	268	Земли транспорта № 129	421891,77	1294986,97	50° 50' 30,881"	39° 7' 19,267"
72560	269	Земли транспорта № 129	421868,29	1294986,10	50° 50' 30,122"	39° 7' 19,212"

72561	270	Земли транспорта № 129	421846,59	1294990,63	50° 50' 29,418"	39° 7' 19,434"
72562	271	Земли транспорта № 129	421836,60	1294995,45	50° 50' 29,094"	39° 7' 19,676"
72563	272	Земли транспорта № 129	424775,01	1294788,61	50° 52' 4,233"	39° 7' 10,399"
72564	273	Земли транспорта № 129	424774,02	1294787,47	50° 52' 4,202"	39° 7' 10,340"
72565	274	Земли транспорта № 129	424751,20	1294748,70	50° 52' 3,474"	39° 7' 8,347"
72566	275	Земли транспорта № 129	424750,31	1294743,79	50° 52' 3,447"	39° 7' 8,096"
72567	276	Земли транспорта № 129	424771,96	1294737,66	50° 52' 4,149"	39° 7' 7,792"
72568	277	Земли транспорта № 129	424785,32	1294750,08	50° 52' 4,578"	39° 7' 8,433"
72569	278	Земли транспорта № 129	424794,40	1294751,72	50° 52' 4,871"	39° 7' 8,521"
72570	279	Земли транспорта № 129	424804,50	1294748,19	50° 52' 5,199"	39° 7' 8,345"
72571	280	Земли транспорта № 129	424896,83	1294690,20	50° 52' 8,203"	39° 7' 5,420"
72572	281	Земли транспорта № 129	424936,65	1294670,36	50° 52' 9,497"	39° 7' 4,423"
72573	282	Земли транспорта № 129	424982,86	1294648,38	50° 52' 10,998"	39° 7' 3,319"
72574	283	Земли транспорта № 129	425059,55	1294617,93	50° 52' 13,488"	39° 7' 1,796"
72575	284	Земли транспорта № 129	425105,13	1294602,53	50° 52' 14,967"	39° 7' 1,028"
72576	285	Земли транспорта № 129	425310,64	1294547,76	50° 52' 21,632"	39° 6' 58,318"
72577	286	Земли транспорта № 129	425659,88	1294473,29	50° 52' 32,954"	39° 6' 54,662"
72578	287	Земли транспорта № 129	425668,41	1294467,06	50° 52' 33,232"	39° 6' 54,347"
72579	288	Земли транспорта № 129	425669,01	1294454,62	50° 52' 33,254"	39° 6' 53,711"
72580	289	Земли транспорта № 129	425663,47	1294440,77	50° 52' 33,079"	39° 6' 53,000"
72581	290	Земли транспорта № 129	425681,15	1294436,27	50° 52' 33,652"	39° 6' 52,778"
72582	291	Земли транспорта № 129	425704,58	1294467,74	50° 52' 34,402"	39° 6' 54,398"
72583	292	Земли транспорта № 129	425716,59	1294464,17	50° 52' 34,791"	39° 6' 54,220"
72584	293	Земли транспорта № 129	425727,39	1294462,60	50° 52' 35,141"	39° 6' 54,145"
72585	294	Земли транспорта № 129	425731,36	1294460,91	50° 52' 35,270"	39° 6' 54,060"
72586	295	Земли транспорта № 129	425768,06	1294454,80	50° 52' 36,460"	39° 6' 53,764"
72587	296	Земли транспорта № 129	425860,12	1294436,98	50° 52' 39,443"	39° 6' 52,893"
72588	297	Земли транспорта № 129	425946,37	1294419,98	50° 52' 42,239"	39° 6' 52,061"
72589	298	Земли транспорта № 129	426061,66	1294398,73	50° 52' 45,975"	39° 6' 51,024"
72590	299	Земли транспорта № 129	426137,79	1294383,11	50° 52' 48,443"	39° 6' 50,259"
72591	300	Земли транспорта № 129	426182,62	1294368,56	50° 52' 49,898"	39° 6' 49,534"
72592	301	Земли транспорта № 129	426227,78	1294355,27	50° 52' 51,363"	39° 6' 48,874"
72593	302	Земли транспорта № 129	426283,85	1294337,36	50° 52' 53,182"	39° 6' 47,982"
72594	303	Земли транспорта № 129	426388,54	1294307,33	50° 52' 56,578"	39° 6' 46,492"
72595	304	Земли транспорта № 129	426434,96	1294297,86	50° 52' 58,083"	39° 6' 46,028"
72596	305	Земли транспорта № 129	426454,57	1294290,34	50° 52' 58,719"	39° 6' 45,652"
72597	306	Земли транспорта № 129	426489,61	1294288,86	50° 52' 59,853"	39° 6' 45,591"
72598	307	Земли транспорта № 129	426525,13	1294279,67	50° 53' 1,005"	39° 6' 45,137"
72599	308	Земли транспорта № 129	426588,10	1294254,77	50° 53' 3,050"	39° 6' 43,890"
72600	309	Земли транспорта № 129	426654,96	1294225,42	50° 53' 5,221"	39° 6' 42,418"
72601	310	Земли транспорта № 129	426622,79	1294209,74	50° 53' 4,185"	39° 6' 41,602"

72602	311	Земли транспорта № 129	426627,30	1294203,21	50° 53' 4,332"	39° 6' 41,270"
72603	312	Земли транспорта № 129	426665,21	1294221,16	50° 53' 5,554"	39° 6' 42,205"
72604	313	Земли транспорта № 129	426699,71	1294209,32	50° 53' 6,674"	39° 6' 41,614"
72605	314	Земли транспорта № 129	426720,89	1294200,01	50° 53' 7,362"	39° 6' 41,147"
72606	315	Земли транспорта № 129	426761,82	1294182,02	50° 53' 8,691"	39° 6' 40,245"
72607	316	Земли транспорта № 129	426847,87	1294140,98	50° 53' 11,487"	39° 6' 38,183"
72608	317	Земли транспорта № 129	426887,37	1294119,50	50° 53' 12,771"	39° 6' 37,101"
72609	318	Земли транспорта № 129	426946,81	1294085,64	50° 53' 14,704"	39° 6' 35,395"
72610	319	Земли транспорта № 129	427022,08	1294035,57	50° 53' 17,153"	39° 6' 32,866"
72611	320	Земли транспорта № 129	427040,45	1294020,61	50° 53' 17,751"	39° 6' 32,109"
72612	321	Земли транспорта № 129	427059,20	1293999,78	50° 53' 18,364"	39° 6' 31,051"
72613	322	Земли транспорта № 129	427062,45	1293989,77	50° 53' 18,472"	39° 6' 30,540"
72614	323	Земли транспорта № 129	427062,94	1293967,76	50° 53' 18,494"	39° 6' 29,415"
72615	324	Земли транспорта № 129	427066,47	1293946,00	50° 53' 18,614"	39° 6' 28,303"
72616	325	Земли транспорта № 129	427069,61	1293938,10	50° 53' 18,718"	39° 6' 27,900"
72617	326	Земли транспорта № 129	427105,89	1293936,01	50° 53' 19,892"	39° 6' 27,809"
72618	327	Земли транспорта № 129	427107,44	1293926,72	50° 53' 19,945"	39° 6' 27,334"
72619	328	Земли транспорта № 129	427080,51	1293923,40	50° 53' 19,074"	39° 6' 27,153"
72620	329	Земли транспорта № 129	427095,61	1293905,85	50° 53' 19,568"	39° 6' 26,262"
72621	330	Земли транспорта № 129	427152,09	1293864,30	50° 53' 21,407"	39° 6' 24,160"
72622	331	Земли транспорта № 129	427192,48	1293828,30	50° 53' 22,723"	39° 6' 22,336"
72623	332	Земли транспорта № 129	427488,99	1293044,03	50° 53' 32,530"	39° 5' 42,339"
72624	333	Земли транспорта № 129	427736,43	1292347,91	50° 53' 40,722"	39° 5' 6,828"
72625	334	Земли транспорта № 129	427958,86	1291796,20	50° 53' 48,064"	39° 4' 38,692"
72626	335	Земли транспорта № 129	428043,30	1291594,23	50° 53' 50,849"	39° 4' 28,392"
72627	336	Земли транспорта № 129	428118,87	1291445,56	50° 53' 53,333"	39° 4' 20,816"
72628	337	Земли транспорта № 129	428171,16	1291375,05	50° 53' 55,043"	39° 4' 17,230"
72629	338	Земли транспорта № 129	428284,74	1291293,22	50° 53' 58,739"	39° 4' 13,089"
72630	339	Земли транспорта № 129	428350,01	1291231,96	50° 54' 0,867"	39° 4' 9,980"
72631	340	Земли транспорта № 129	428349,40	1291226,69	50° 54' 0,849"	39° 4' 9,710"
72632	341	Земли транспорта № 129	428348,63	1291220,03	50° 54' 0,825"	39° 4' 9,369"
72633	342	Земли транспорта № 129	428362,18	1291218,12	50° 54' 1,264"	39° 4' 9,277"
72634	343	Земли транспорта № 129	428375,33	1291216,49	50° 54' 1,690"	39° 4' 9,199"
72635	344	Земли транспорта № 129	428538,71	1291196,26	50° 54' 6,982"	39° 4' 8,230"
72636	345	Земли транспорта № 129	428590,20	1291190,54	50° 54' 8,650"	39° 4' 7,958"
72637	346	Земли транспорта № 129	428552,67	1291201,77	50° 54' 7,432"	39° 4' 8,518"
72638	347	Земли транспорта № 129	428514,70	1291211,64	50° 54' 6,201"	39° 4' 9,007"
72639	348	Земли транспорта № 129	428474,41	1291225,51	50° 54' 4,894"	39° 4' 9,701"
72640	349	Земли транспорта № 129	428428,27	1291245,12	50° 54' 3,396"	39° 4' 10,686"
72641	350	Земли транспорта № 129	428385,09	1291262,65	50° 54' 1,994"	39° 4' 11,565"
72642	351	Земли транспорта № 129	428345,61	1291283,65	50° 54' 0,711"	39° 4' 12,623"

72643	352	Земли транспорта № 129	428313,76	1291301,08	50° 53' 59,676"	39° 4' 13,502"
72644	353	Земли транспорта № 129	428280,42	1291326,34	50° 53' 58,591"	39° 4' 14,781"
72645	354	Земли транспорта № 129	428226,66	1291374,98	50° 53' 56,839"	39° 4' 17,248"
72646	355	Земли транспорта № 129	428172,01	1291436,78	50° 53' 55,055"	39° 4' 20,389"
72647	356	Земли транспорта № 129	428148,47	1291465,56	50° 53' 54,285"	39° 4' 21,852"
72648	357	Земли транспорта № 129	428123,86	1291500,84	50° 53' 53,480"	39° 4' 23,646"
72649	358	Земли транспорта № 129	428087,17	1291562,03	50° 53' 52,277"	39° 4' 26,763"
72650	359	Земли транспорта № 129	428054,06	1291626,23	50° 53' 51,189"	39° 4' 30,034"
72651	360	Земли транспорта № 129	427965,73	1291843,17	50° 53' 48,274"	39° 4' 41,098"
72652	361	Земли транспорта № 129	427557,53	1292935,42	50° 53' 34,777"	39° 5' 36,812"
72653	362	Земли транспорта № 129	427551,44	1292951,70	50° 53' 34,576"	39° 5' 37,642"
72654	363	Земли транспорта № 129	427390,06	1293385,00	50° 53' 29,237"	39° 5' 59,742"
72655	364	Земли транспорта № 129	427260,40	1293729,14	50° 53' 24,948"	39° 6' 17,292"
72656	365	Земли транспорта № 129	427235,70	1293786,52	50° 53' 24,133"	39° 6' 20,217"
72657	366	Земли транспорта № 129	427219,83	1293820,12	50° 53' 23,611"	39° 6' 21,929"
72658	367	Земли транспорта № 129	427191,04	1293875,49	50° 53' 22,664"	39° 6' 24,750"
72659	368	Земли транспорта № 129	427174,45	1293904,38	50° 53' 22,119"	39° 6' 26,220"
72660	369	Земли транспорта № 129	427157,27	1293931,00	50° 53' 21,556"	39° 6' 27,575"
72661	370	Земли транспорта № 129	427138,85	1293956,64	50° 53' 20,953"	39° 6' 28,879"
72662	371	Земли транспорта № 129	427115,89	1293984,33	50° 53' 20,202"	39° 6' 30,285"
72663	372	Земли транспорта № 129	427095,34	1294005,01	50° 53' 19,532"	39° 6' 31,334"
72664	373	Земли транспорта № 129	427071,22	1294026,26	50° 53' 18,746"	39° 6' 32,411"
72665	374	Земли транспорта № 129	427046,76	1294046,29	50° 53' 17,949"	39° 6' 33,425"
72666	375	Земли транспорта № 129	426990,34	1294084,81	50° 53' 16,112"	39° 6' 35,371"
72667	376	Земли транспорта № 129	426934,80	1294118,98	50° 53' 14,306"	39° 6' 37,095"
72668	377	Земли транспорта № 129	426847,18	1294167,73	50° 53' 11,457"	39° 6' 39,551"
72669	378	Земли транспорта № 129	426783,16	1294197,54	50° 53' 9,377"	39° 6' 41,048"
72670	379	Земли транспорта № 129	426697,98	1294234,93	50° 53' 6,611"	39° 6' 42,924"
72671	380	Земли транспорта № 129	426652,76	1294253,12	50° 53' 5,143"	39° 6' 43,834"
72672	381	Земли транспорта № 129	426606,35	1294271,79	50° 53' 3,636"	39° 6' 44,769"
72673	382	Земли транспорта № 129	426440,28	1294329,14	50° 52' 58,246"	39° 6' 47,630"
72674	383	Земли транспорта № 129	426426,91	1294333,03	50° 52' 57,812"	39° 6' 47,823"
72675	384	Земли транспорта № 129	426407,32	1294338,74	50° 52' 57,177"	39° 6' 48,107"
72676	385	Земли транспорта № 129	426358,05	1294353,09	50° 52' 55,579"	39° 6' 48,819"
72677	386	Земли транспорта № 129	426269,17	1294375,77	50° 52' 52,696"	39° 6' 49,941"
72678	387	Земли транспорта № 129	425867,69	1294453,44	50° 52' 39,684"	39° 6' 53,738"
72679	388	Земли транспорта № 129	425784,35	1294467,80	50° 52' 36,983"	39° 6' 54,436"
72680	389	Земли транспорта № 129	425694,43	1294486,37	50° 52' 34,068"	39° 6' 55,346"
72681	390	Земли транспорта № 129	425670,82	1294490,45	50° 52' 33,303"	39° 6' 55,545"
72682	391	Земли транспорта № 129	425497,06	1294526,66	50° 52' 27,671"	39° 6' 57,320"
72683	392	Земли транспорта № 129	425147,37	1294605,51	50° 52' 16,333"	39° 7' 1,199"

72684	393	Земли транспорта № 129	425041,20	1294643,36	50° 52' 12,887"	39° 7' 3,088"
72685	394	Земли транспорта № 129	424987,71	1294665,69	50° 52' 11,150"	39° 7' 4,207"
72686	395	Земли транспорта № 129	424948,34	1294683,92	50° 52' 9,871"	39° 7' 5,122"
72687	396	Земли транспорта № 129	424896,09	1294711,31	50° 52' 8,173"	39° 7' 6,499"
72688	397	Земли транспорта № 129	424837,96	1294745,12	50° 52' 6,282"	39° 7' 8,202"
72689	398	Земли транспорта № 129	424786,50	1294780,44	50° 52' 4,607"	39° 7' 9,986"
72690	399	Земли транспорта № 129	424775,01	1294788,61	50° 52' 4,233"	39° 7' 10,399"
72691		**Земли транспорта № 129 Количество**		399		399
72692	1	Земли транспорта № 130	433822,71	1280430,17	50° 57' 0,369"	38° 54' 58,879"
72693	2	Земли транспорта № 130	433790,88	1280412,28	50° 56' 59,343"	38° 54' 57,953"
72694	3	Земли транспорта № 130	433760,51	1280396,93	50° 56' 58,363"	38° 54' 57,158"
72695	4	Земли транспорта № 130	433745,24	1280389,69	50° 56' 57,870"	38° 54' 56,782"
72696	5	Земли транспорта № 130	433603,53	1280315,64	50° 56' 53,299"	38° 54' 52,946"
72697	6	Земли транспорта № 130	433567,10	1280289,81	50° 56' 52,125"	38° 54' 51,612"
72698	7	Земли транспорта № 130	433416,55	1280155,08	50° 56' 47,279"	38° 54' 44,666"
72699	8	Земли транспорта № 130	433351,87	1280108,19	50° 56' 45,194"	38° 54' 42,245"
72700	9	Земли транспорта № 130	433330,36	1280093,24	50° 56' 44,501"	38° 54' 41,472"
72701	10	Земли транспорта № 130	433260,21	1280045,41	50° 56' 42,240"	38° 54' 39,002"
72702	11	Земли транспорта № 130	433226,31	1280023,11	50° 56' 41,147"	38° 54' 37,850"
72703	12	Земли транспорта № 130	433195,12	1279995,56	50° 56' 40,143"	38° 54' 36,429"
72704	13	Земли транспорта № 130	433186,73	1279982,88	50° 56' 39,874"	38° 54' 35,778"
72705	14	Земли транспорта № 130	433181,40	1279971,66	50° 56' 39,704"	38° 54' 35,201"
72706	15	Земли транспорта № 130	433176,97	1279958,25	50° 56' 39,563"	38° 54' 34,513"
72707	16	Земли транспорта № 130	433173,20	1279942,06	50° 56' 39,444"	38° 54' 33,682"
72708	17	Земли транспорта № 130	433169,73	1279921,24	50° 56' 39,335"	38° 54' 32,615"
72709	18	Земли транспорта № 130	433171,34	1279895,26	50° 56' 39,392"	38° 54' 31,285"
72710	19	Земли транспорта № 130	433176,74	1279868,29	50° 56' 39,572"	38° 54' 29,905"
72711	20	Земли транспорта № 130	433182,52	1279843,28	50° 56' 39,764"	38° 54' 28,626"
72712	21	Земли транспорта № 130	433190,83	1279818,57	50° 56' 40,038"	38° 54' 27,363"
72713	22	Земли транспорта № 130	433193,55	1279813,11	50° 56' 40,126"	38° 54' 27,084"
72714	23	Земли транспорта № 130	433187,14	1279831,41	50° 56' 39,916"	38° 54' 28,019"
72715	24	Земли транспорта № 130	433181,78	1279851,53	50° 56' 39,738"	38° 54' 29,048"
72716	25	Земли транспорта № 130	433177,93	1279865,98	50° 56' 39,611"	38° 54' 29,787"
72717	26	Земли транспорта № 130	433174,26	1279887,14	50° 56' 39,488"	38° 54' 30,870"
72718	27	Земли транспорта № 130	433174,21	1279887,44	50° 56' 39,487"	38° 54' 30,885"
72719	28	Земли транспорта № 130	433173,72	1279892,49	50° 56' 39,470"	38° 54' 31,144"
72720	29	Земли транспорта № 130	433172,70	1279907,33	50° 56' 39,434"	38° 54' 31,904"
72721	30	Земли транспорта № 130	433175,15	1279930,16	50° 56' 39,509"	38° 54' 33,074"
72722	31	Земли транспорта № 130	433176,03	1279933,82	50° 56' 39,537"	38° 54' 33,261"
72723	32	Земли транспорта № 130	433181,66	1279957,40	50° 56' 39,715"	38° 54' 34,471"
72724	33	Земли транспорта № 130	433185,89	1279967,19	50° 56' 39,850"	38° 54' 34,973"

72725	34	Земли транспорта № 130	433193,13	1279978,74	50° 56' 40,082"	38° 54' 35,567"
72726	35	Земли транспорта № 130	433195,51	1279982,54	50° 56' 40,158"	38° 54' 35,762"
72727	36	Земли транспорта № 130	433196,81	1279984,61	50° 56' 40,200"	38° 54' 35,869"
72728	37	Земли транспорта № 130	433206,69	1279995,60	50° 56' 40,518"	38° 54' 36,435"
72729	38	Земли транспорта № 130	433228,87	1280013,12	50° 56' 41,232"	38° 54' 37,339"
72730	39	Земли транспорта № 130	433273,69	1280044,15	50° 56' 42,677"	38° 54' 38,941"
72731	40	Земли транспорта № 130	433288,01	1280054,06	50° 56' 43,138"	38° 54' 39,453"
72732	41	Земли транспорта № 130	433322,94	1280078,06	50° 56' 44,264"	38° 54' 40,693"
72733	42	Земли транспорта № 130	433337,03	1280087,73	50° 56' 44,718"	38° 54' 41,192"
72734	43	Земли транспорта № 130	433355,83	1280101,18	50° 56' 45,324"	38° 54' 41,887"
72735	44	Земли транспорта № 130	433372,96	1280113,44	50° 56' 45,876"	38° 54' 42,520"
72736	45	Земли транспорта № 130	433405,37	1280140,07	50° 56' 46,920"	38° 54' 43,894"
72737	46	Земли транспорта № 130	433413,00	1280147,00	50° 56' 47,165"	38° 54' 44,251"
72738	47	Земли транспорта № 130	433434,03	1280163,45	50° 56' 47,843"	38° 54' 45,100"
72739	48	Земли транспорта № 130	433454,19	1280179,89	50° 56' 48,492"	38° 54' 45,948"
72740	49	Земли транспорта № 130	433509,70	1280228,81	50° 56' 50,279"	38° 54' 48,470"
72741	50	Земли транспорта № 130	433557,02	1280270,51	50° 56' 51,802"	38° 54' 50,621"
72742	51	Земли транспорта № 130	433585,85	1280293,58	50° 56' 52,731"	38° 54' 51,811"
72743	52	Земли транспорта № 130	433587,89	1280294,87	50° 56' 52,797"	38° 54' 51,878"
72744	53	Земли транспорта № 130	433622,32	1280314,67	50° 56' 53,907"	38° 54' 52,902"
72745	54	Земли транспорта № 130	433673,49	1280341,71	50° 56' 55,558"	38° 54' 54,303"
72746	55	Земли транспорта № 130	433692,17	1280351,58	50° 56' 56,160"	38° 54' 54,814"
72747	56	Земли транспорта № 130	433718,58	1280366,13	50° 56' 57,012"	38° 54' 55,567"
72748	57	Земли транспорта № 130	433741,22	1280377,59	50° 56' 57,742"	38° 54' 56,161"
72749	58	Земли транспорта № 130	433762,03	1280388,16	50° 56' 58,414"	38° 54' 56,709"
72750	59	Земли транспорта № 130	433768,42	1280391,40	50° 56' 58,620"	38° 54' 56,876"
72751	60	Земли транспорта № 130	433817,03	1280416,09	50° 57' 0,188"	38° 54' 58,156"
72752	61	Земли транспорта № 130	433810,90	1280422,52	50° 56' 59,989"	38° 54' 58,483"
72753	62	Земли транспорта № 130	433822,76	1280430,14	50° 57' 0,371"	38° 54' 58,877"
72754	63	Земли транспорта № 130	433822,71	1280430,17	50° 57' 0,369"	38° 54' 58,879"
72755	64	Земли транспорта № 130	433417,69	1279523,37	50° 56' 47,433"	38° 54' 12,308"
72756	65	Земли транспорта № 130	433403,78	1279519,77	50° 56' 46,983"	38° 54' 12,120"
72757	66	Земли транспорта № 130	433377,80	1279555,53	50° 56' 46,136"	38° 54' 13,944"
72758	67	Земли транспорта № 130	433355,08	1279586,80	50° 56' 45,395"	38° 54' 15,539"
72759	68	Земли транспорта № 130	433357,77	1279594,97	50° 56' 45,481"	38° 54' 15,958"
72760	69	Земли транспорта № 130	433355,34	1279599,95	50° 56' 45,401"	38° 54' 16,213"
72761	70	Земли транспорта № 130	433352,34	1279601,20	50° 56' 45,304"	38° 54' 16,276"
72762	71	Земли транспорта № 130	433345,44	1279604,08	50° 56' 45,080"	38° 54' 16,421"
72763	72	Земли транспорта № 130	433331,88	1279618,98	50° 56' 44,639"	38° 54' 17,181"
72764	73	Земли транспорта № 130	433321,82	1279631,85	50° 56' 44,311"	38° 54' 17,837"
72765	74	Земли транспорта № 130	433311,58	1279644,94	50° 56' 43,977"	38° 54' 18,504"

72766	75	Земли транспорта № 130	433300,28	1279657,12	50° 56' 43,609"	38° 54' 19,125"
72767	76	Земли транспорта № 130	433295,03	1279664,72	50° 56' 43,438"	38° 54' 19,513"
72768	77	Земли транспорта № 130	433287,71	1279672,19	50° 56' 43,199"	38° 54' 19,893"
72769	78	Земли транспорта № 130	433279,96	1279680,09	50° 56' 42,947"	38° 54' 20,296"
72770	79	Земли транспорта № 130	433266,61	1279693,70	50° 56' 42,513"	38° 54' 20,989"
72771	80	Земли транспорта № 130	433257,04	1279707,68	50° 56' 42,201"	38° 54' 21,702"
72772	81	Земли транспорта № 130	433253,58	1279712,73	50° 56' 42,088"	38° 54' 21,960"
72773	82	Земли транспорта № 130	433244,18	1279707,21	50° 56' 41,784"	38° 54' 21,674"
72774	83	Земли транспорта № 130	433257,67	1279688,89	50° 56' 42,224"	38° 54' 20,740"
72775	84	Земли транспорта № 130	433279,90	1279664,39	50° 56' 42,948"	38° 54' 19,491"
72776	85	Земли транспорта № 130	433284,60	1279659,21	50° 56' 43,101"	38° 54' 19,228"
72777	86	Земли транспорта № 130	433289,60	1279651,71	50° 56' 43,264"	38° 54' 18,845"
72778	87	Земли транспорта № 130	433300,91	1279639,52	50° 56' 43,633"	38° 54' 18,224"
72779	88	Земли транспорта № 130	433321,20	1279613,57	50° 56' 44,294"	38° 54' 16,900"
72780	89	Земли транспорта № 130	433334,45	1279596,60	50° 56' 44,726"	38° 54' 16,035"
72781	90	Земли транспорта № 130	433339,58	1279590,03	50° 56' 44,893"	38° 54' 15,700"
72782	91	Земли транспорта № 130	433342,21	1279586,31	50° 56' 44,979"	38° 54' 15,510"
72783	92	Земли транспорта № 130	433395,56	1279510,98	50° 56' 46,719"	38° 54' 11,667"
72784	93	Земли транспорта № 130	433399,62	1279504,44	50° 56' 46,852"	38° 54' 11,334"
72785	94	Земли транспорта № 130	433406,32	1279493,65	50° 56' 47,071"	38° 54' 10,783"
72786	95	Земли транспорта № 130	433417,77	1279473,64	50° 56' 47,445"	38° 54' 9,761"
72787	96	Земли транспорта № 130	433418,22	1279471,26	50° 56' 47,460"	38° 54' 9,639"
72788	97	Земли транспорта № 130	433418,22	1279464,91	50° 56' 47,461"	38° 54' 9,314"
72789	98	Земли транспорта № 130	433421,16	1279462,32	50° 56' 47,557"	38° 54' 9,182"
72790	99	Земли транспорта № 130	433426,81	1279464,56	50° 56' 47,739"	38° 54' 9,299"
72791	100	Земли транспорта № 130	433429,82	1279462,66	50° 56' 47,837"	38° 54' 9,202"
72792	101	Земли транспорта № 130	433438,31	1279456,25	50° 56' 48,113"	38° 54' 8,876"
72793	102	Земли транспорта № 130	433440,53	1279454,58	50° 56' 48,185"	38° 54' 8,791"
72794	103	Земли транспорта № 130	433454,99	1279444,56	50° 56' 48,655"	38° 54' 8,282"
72795	104	Земли транспорта № 130	433489,30	1279371,45	50° 56' 49,778"	38° 54' 4,547"
72796	105	Земли транспорта № 130	433482,45	1279354,56	50° 56' 49,560"	38° 54' 3,680"
72797	106	Земли транспорта № 130	433486,69	1279354,35	50° 56' 49,697"	38° 54' 3,671"
72798	107	Земли транспорта № 130	433509,34	1279379,32	50° 56' 50,425"	38° 54' 4,956"
72799	108	Земли транспорта № 130	433563,85	1279355,89	50° 56' 52,193"	38° 54' 3,772"
72800	109	Земли транспорта № 130	433661,89	1279323,47	50° 56' 55,372"	38° 54' 2,140"
72801	110	Земли транспорта № 130	433676,80	1279241,44	50° 56' 55,869"	38° 53' 57,942"
72802	111	Земли транспорта № 130	433712,39	1279339,12	50° 56' 57,003"	38° 54' 2,956"
72803	112	Земли транспорта № 130	433675,97	1279349,19	50° 56' 55,823"	38° 54' 3,461"
72804	113	Земли транспорта № 130	433652,79	1279350,49	50° 56' 55,072"	38° 54' 3,521"
72805	114	Земли транспорта № 130	433617,82	1279362,33	50° 56' 53,939"	38° 54' 4,118"
72806	115	Земли транспорта № 130	433611,72	1279364,88	50° 56' 53,741"	38° 54' 4,246"

72807	116	Земли транспорта № 130	433589,92	1279379,01	50° 56' 53,033"	38° 54' 4,964"
72808	117	Земли транспорта № 130	433546,10	1279409,74	50° 56' 51,609"	38° 54' 6,525"
72809	118	Земли транспорта № 130	433484,16	1279450,61	50° 56' 49,597"	38° 54' 8,601"
72810	119	Земли транспорта № 130	433492,21	1279492,99	50° 56' 49,850"	38° 54' 10,774"
72811	120	Земли транспорта № 130	433430,43	1279516,56	50° 56' 47,847"	38° 54' 11,963"
72812	121	Земли транспорта № 130	433417,69	1279523,37	50° 56' 47,433"	38° 54' 12,308"
72813	122	Земли транспорта № 130	433231,75	1279746,49	50° 56' 41,375"	38° 54' 23,683"
72814	123	Земли транспорта № 130	433246,22	1279725,74	50° 56' 41,847"	38° 54' 22,624"
72815	124	Земли транспорта № 130	433246,47	1279725,40	50° 56' 41,855"	38° 54' 22,607"
72816	125	Земли транспорта № 130	433245,12	1279727,82	50° 56' 41,811"	38° 54' 22,730"
72817	126	Земли транспорта № 130	433231,75	1279746,49	50° 56' 41,375"	38° 54' 23,683"
72818	127	Земли транспорта № 130	433194,49	1279811,21	50° 56' 40,157"	38° 54' 26,987"
72819	128	Земли транспорта № 130	433214,04	1279771,88	50° 56' 40,797"	38° 54' 24,978"
72820	129	Земли транспорта № 130	433220,77	1279762,23	50° 56' 41,017"	38° 54' 24,486"
72821	130	Земли транспорта № 130	433209,74	1279780,89	50° 56' 40,656"	38° 54' 25,438"
72822	131	Земли транспорта № 130	433204,16	1279792,34	50° 56' 40,474"	38° 54' 26,023"
72823	132	Земли транспорта № 130	433196,70	1279807,64	50° 56' 40,229"	38° 54' 26,804"
72824	133	Земли транспорта № 130	433194,49	1279811,21	50° 56' 40,157"	38° 54' 26,987"
72825	134	Земли транспорта № 130	436956,47	1278121,77	50° 58' 42,196"	38° 53' 1,499"
72826	135	Земли транспорта № 130	436955,81	1278173,24	50° 58' 42,166"	38° 53' 4,137"
72827	136	Земли транспорта № 130	436955,48	1278198,77	50° 58' 42,151"	38° 53' 5,445"
72828	137	Земли транспорта № 130	436955,18	1278233,88	50° 58' 42,135"	38° 53' 7,245"
72829	138	Земли транспорта № 130	436953,81	1278244,06	50° 58' 42,089"	38° 53' 7,766"
72830	139	Земли транспорта № 130	436950,32	1278269,91	50° 58' 41,971"	38° 53' 9,090"
72831	140	Земли транспорта № 130	436949,50	1278272,79	50° 58' 41,944"	38° 53' 9,238"
72832	141	Земли транспорта № 130	436938,11	1278312,79	50° 58' 41,568"	38° 53' 11,285"
72833	142	Земли транспорта № 130	436916,01	1278366,86	50° 58' 40,844"	38° 53' 14,050"
72834	143	Земли транспорта № 130	436898,00	1278410,92	50° 58' 40,253"	38° 53' 16,303"
72835	144	Земли транспорта № 130	436868,51	1278453,04	50° 58' 39,291"	38° 53' 18,454"
72836	145	Земли транспорта № 130	436867,89	1278453,81	50° 58' 39,271"	38° 53' 18,493"
72837	146	Земли транспорта № 130	436853,86	1278471,15	50° 58' 38,814"	38° 53' 19,378"
72838	147	Земли транспорта № 130	436851,24	1278474,57	50° 58' 38,729"	38° 53' 19,553"
72839	148	Земли транспорта № 130	436839,97	1278458,14	50° 58' 38,367"	38° 53' 18,707"
72840	149	Земли транспорта № 130	436853,57	1278441,41	50° 58' 38,810"	38° 53' 17,854"
72841	150	Земли транспорта № 130	436881,82	1278401,42	50° 58' 39,731"	38° 53' 15,812"
72842	151	Земли транспорта № 130	436884,20	1278395,55	50° 58' 39,809"	38° 53' 15,512"
72843	152	Земли транспорта № 130	436920,98	1278304,86	50° 58' 41,016"	38° 53' 10,873"
72844	153	Земли транспорта № 130	436921,55	1278302,81	50° 58' 41,034"	38° 53' 10,769"
72845	154	Земли транспорта № 130	436932,53	1278263,31	50° 58' 41,397"	38° 53' 8,747"
72846	155	Земли транспорта № 130	436935,97	1278232,58	50° 58' 41,513"	38° 53' 7,173"
72847	156	Земли транспорта № 130	436936,38	1278204,50	50° 58' 41,532"	38° 53' 5,734"

72848	157	Земли транспорта № 130	436936,46	1278198,68	50° 58' 41,535"	38° 53' 5,435"
72849	158	Земли транспорта № 130	436937,84	1278121,46	50° 58' 41,593"	38° 53' 1,478"
72850	159	Земли транспорта № 130	436937,67	1278104,51	50° 58' 41,591"	38° 53' 0,609"
72851	160	Земли транспорта № 130	436937,48	1278086,65	50° 58' 41,588"	38° 52' 59,693"
72852	161	Земли транспорта № 130	436934,24	1278047,53	50° 58' 41,490"	38° 52' 57,687"
72853	162	Земли транспорта № 130	436930,82	1278035,46	50° 58' 41,381"	38° 52' 57,067"
72854	163	Земли транспорта № 130	436923,47	1278021,49	50° 58' 41,146"	38° 52' 56,349"
72855	164	Земли транспорта № 130	436915,53	1278009,29	50° 58' 40,891"	38° 52' 55,722"
72856	165	Земли транспорта № 130	436899,81	1277985,13	50° 58' 40,387"	38° 52' 54,479"
72857	166	Земли транспорта № 130	436864,41	1277939,45	50° 58' 39,249"	38° 52' 52,128"
72858	167	Земли транспорта № 130	436856,71	1277928,51	50° 58' 39,002"	38° 52' 51,565"
72859	168	Земли транспорта № 130	436846,88	1277914,54	50° 58' 38,686"	38° 52' 50,846"
72860	169	Земли транспорта № 130	436811,10	1277861,49	50° 58' 37,538"	38° 52' 48,117"
72861	170	Земли транспорта № 130	436800,91	1277845,54	50° 58' 37,211"	38° 52' 47,297"
72862	171	Земли транспорта № 130	436755,86	1277775,00	50° 58' 35,765"	38° 52' 43,669"
72863	172	Земли транспорта № 130	436746,61	1277761,57	50° 58' 35,468"	38° 52' 42,978"
72864	173	Земли транспорта № 130	436696,89	1277689,42	50° 58' 33,872"	38° 52' 39,266"
72865	174	Земли транспорта № 130	436689,83	1277679,25	50° 58' 33,645"	38° 52' 38,743"
72866	175	Земли транспорта № 130	436655,34	1277629,56	50° 58' 32,538"	38° 52' 36,187"
72867	176	Земли транспорта № 130	436633,42	1277596,69	50° 58' 31,834"	38° 52' 34,496"
72868	177	Земли транспорта № 130	436611,25	1277560,55	50° 58' 31,123"	38° 52' 32,638"
72869	178	Земли транспорта № 130	436587,24	1277515,57	50° 58' 30,354"	38° 52' 30,326"
72870	179	Земли транспорта № 130	436584,19	1277509,70	50° 58' 30,256"	38° 52' 30,024"
72871	180	Земли транспорта № 130	436575,14	1277492,25	50° 58' 29,966"	38° 52' 29,127"
72872	181	Земли транспорта № 130	436558,29	1277459,76	50° 58' 29,427"	38° 52' 27,457"
72873	182	Земли транспорта № 130	436538,15	1277420,93	50° 58' 28,781"	38° 52' 25,462"
72874	183	Земли транспорта № 130	436518,64	1277383,32	50° 58' 28,157"	38° 52' 23,529"
72875	184	Земли транспорта № 130	436485,95	1277320,31	50° 58' 27,110"	38° 52' 20,290"
72876	185	Земли транспорта № 130	436447,32	1277245,85	50° 58' 25,872"	38° 52' 16,464"
72877	186	Земли транспорта № 130	436445,98	1277243,44	50° 58' 25,829"	38° 52' 16,340"
72878	187	Земли транспорта № 130	436421,10	1277198,70	50° 58' 25,032"	38° 52' 14,040"
72879	188	Земли транспорта № 130	436429,42	1277194,64	50° 58' 25,302"	38° 52' 13,834"
72880	189	Земли транспорта № 130	436432,46	1277196,69	50° 58' 25,400"	38° 52' 13,940"
72881	190	Земли транспорта № 130	436441,91	1277207,10	50° 58' 25,704"	38° 52' 14,476"
72882	191	Земли транспорта № 130	436447,78	1277210,74	50° 58' 25,893"	38° 52' 14,664"
72883	192	Земли транспорта № 130	436449,58	1277214,41	50° 58' 25,951"	38° 52' 14,853"
72884	193	Земли транспорта № 130	436451,45	1277225,08	50° 58' 26,009"	38° 52' 15,400"
72885	194	Земли транспорта № 130	436451,64	1277226,18	50° 58' 26,015"	38° 52' 15,457"
72886	195	Земли транспорта № 130	436455,46	1277241,49	50° 58' 26,136"	38° 52' 16,242"
72887	196	Земли транспорта № 130	436493,73	1277315,26	50° 58' 27,362"	38° 52' 20,034"
72888	197	Земли транспорта № 130	436539,78	1277404,03	50° 58' 28,837"	38° 52' 24,596"

72889	198	Земли транспорта № 130	436568,07	1277458,55	50° 58' 29,743"	38° 52' 27,398"
72890	199	Земли транспорта № 130	436585,83	1277492,79	50° 58' 30,312"	38° 52' 29,158"
72891	200	Земли транспорта № 130	436595,38	1277511,21	50° 58' 30,618"	38° 52' 30,104"
72892	201	Земли транспорта № 130	436619,39	1277556,19	50° 58' 31,387"	38° 52' 32,416"
72893	202	Земли транспорта № 130	436633,77	1277579,65	50° 58' 31,848"	38° 52' 33,623"
72894	203	Земли транспорта № 130	436634,16	1277580,29	50° 58' 31,861"	38° 52' 33,656"
72895	204	Земли транспорта № 130	436641,36	1277592,04	50° 58' 32,092"	38° 52' 34,260"
72896	205	Земли транспорта № 130	436663,47	1277625,20	50° 58' 32,802"	38° 52' 35,965"
72897	206	Земли транспорта № 130	436683,19	1277653,60	50° 58' 33,435"	38° 52' 37,426"
72898	207	Земли транспорта № 130	436705,03	1277685,07	50° 58' 34,136"	38° 52' 39,045"
72899	208	Земли транспорта № 130	436746,73	1277745,58	50° 58' 35,475"	38° 52' 42,158"
72900	209	Земли транспорта № 130	436764,00	1277770,64	50° 58' 36,029"	38° 52' 43,448"
72901	210	Земли транспорта № 130	436801,16	1277829,45	50° 58' 37,222"	38° 52' 46,472"
72902	211	Земли транспорта № 130	436813,22	1277848,54	50° 58' 37,609"	38° 52' 47,454"
72903	212	Земли транспорта № 130	436818,76	1277857,20	50° 58' 37,786"	38° 52' 47,899"
72904	213	Земли транспорта № 130	436854,41	1277910,52	50° 58' 38,931"	38° 52' 50,642"
72905	214	Земли транспорта № 130	436856,13	1277912,97	50° 58' 38,986"	38° 52' 50,768"
72906	215	Земли транспорта № 130	436859,20	1277917,32	50° 58' 39,084"	38° 52' 50,992"
72907	216	Земли транспорта № 130	436872,55	1277935,10	50° 58' 39,513"	38° 52' 51,907"
72908	217	Земли транспорта № 130	436898,08	1277966,42	50° 58' 40,334"	38° 52' 53,520"
72909	218	Земли транспорта № 130	436909,75	1277980,74	50° 58' 40,709"	38° 52' 54,257"
72910	219	Земли транспорта № 130	436918,98	1277990,68	50° 58' 41,006"	38° 52' 54,769"
72911	220	Земли транспорта № 130	436937,76	1278010,92	50° 58' 41,610"	38° 52' 55,811"
72912	221	Земли транспорта № 130	436941,25	1278014,69	50° 58' 41,723"	38° 52' 56,006"
72913	222	Земли транспорта № 130	436948,88	1278017,26	50° 58' 41,969"	38° 52' 56,140"
72914	223	Земли транспорта № 130	436951,54	1278019,97	50° 58' 42,055"	38° 52' 56,279"
72915	224	Земли транспорта № 130	436954,02	1278022,50	50° 58' 42,134"	38° 52' 56,410"
72916	225	Земли транспорта № 130	436949,93	1278035,53	50° 58' 42,000"	38° 52' 57,076"
72917	226	Земли транспорта № 130	436952,36	1278045,81	50° 58' 42,077"	38° 52' 57,604"
72918	227	Земли транспорта № 130	436955,14	1278073,31	50° 58' 42,162"	38° 52' 59,014"
72919	228	Земли транспорта № 130	436956,47	1278086,42	50° 58' 42,202"	38° 52' 59,687"
72920	229	Земли транспорта № 130	436956,47	1278109,05	50° 58' 42,198"	38° 53' 0,847"
72921	230	Земли транспорта № 130	436956,47	1278121,77	50° 58' 42,196"	38° 53' 1,499"
72922	231	Земли транспорта № 130	439979,71	1286462,80	51° 0' 18,340"	39° 0' 10,128"
72923	232	Земли транспорта № 130	439960,27	1286471,07	51° 0' 17,709"	39° 0' 10,545"
72924	233	Земли транспорта № 130	439931,01	1286480,86	51° 0' 16,760"	39° 0' 11,036"
72925	234	Земли транспорта № 130	439890,25	1286490,67	51° 0' 15,439"	39° 0' 11,525"
72926	235	Земли транспорта № 130	439850,41	1286497,23	51° 0' 14,148"	39° 0' 11,847"
72927	236	Земли транспорта № 130	439798,95	1286505,00	51° 0' 12,481"	39° 0' 12,227"
72928	237	Земли транспорта № 130	439762,87	1286506,21	51° 0' 11,314"	39° 0' 12,276"
72929	238	Земли транспорта № 130	439730,52	1286505,06	51° 0' 10,267"	39° 0' 12,205"

72930	239	Земли транспорта № 130	439698,21	1286502,06	51° 0' 9,222"	39° 0' 12,040"
72931	240	Земли транспорта № 130	439672,16	1286498,31	51° 0' 8,380"	39° 0' 11,838"
72932	241	Земли транспорта № 130	439636,96	1286492,79	51° 0' 7,242"	39° 0' 11,542"
72933	242	Земли транспорта № 130	438631,71	1286290,69	50° 59' 34,760"	39° 0' 0,817"
72934	243	Земли транспорта № 130	438335,99	1286231,24	50° 59' 25,205"	38° 59' 57,662"
72935	244	Земли транспорта № 130	437683,94	1286100,00	50° 59' 4,135"	38° 59' 50,700"
72936	245	Земли транспорта № 130	437032,64	1285966,42	50° 58' 43,091"	38° 59' 43,621"
72937	246	Земли транспорта № 130	437003,83	1285961,19	50° 58' 42,159"	38° 59' 43,343"
72938	247	Земли транспорта № 130	436974,90	1285955,94	50° 58' 41,224"	38° 59' 43,063"
72939	248	Земли транспорта № 130	436958,65	1285952,92	50° 58' 40,699"	38° 59' 42,903"
72940	249	Земли транспорта № 130	436885,41	1285943,18	50° 58' 38,332"	38° 59' 42,377"
72941	250	Земли транспорта № 130	436884,24	1285938,71	50° 58' 38,295"	38° 59' 42,147"
72942	251	Земли транспорта № 130	436937,70	1285940,05	50° 58' 40,024"	38° 59' 42,235"
72943	252	Земли транспорта № 130	436959,97	1285943,02	50° 58' 40,744"	38° 59' 42,395"
72944	253	Земли транспорта № 130	436960,47	1285943,10	50° 58' 40,760"	38° 59' 42,399"
72945	254	Земли транспорта № 130	436976,70	1285946,11	50° 58' 41,285"	38° 59' 42,559"
72946	255	Земли транспорта № 130	437005,61	1285951,36	50° 58' 42,219"	38° 59' 42,839"
72947	256	Земли транспорта № 130	437034,43	1285956,59	50° 58' 43,151"	38° 59' 43,117"
72948	257	Земли транспорта № 130	437034,65	1285956,63	50° 58' 43,158"	38° 59' 43,120"
72949	258	Земли транспорта № 130	437685,93	1286090,20	50° 59' 4,202"	38° 59' 50,199"
72950	259	Земли транспорта № 130	438337,96	1286221,44	50° 59' 25,271"	38° 59' 57,160"
72951	260	Земли транспорта № 130	438633,68	1286280,89	50° 59' 34,826"	39° 0' 0,315"
72952	261	Земли транспорта № 130	439638,72	1286482,95	51° 0' 7,302"	39° 0' 11,038"
72953	262	Земли транспорта № 130	439673,65	1286488,43	51° 0' 8,431"	39° 0' 11,332"
72954	263	Земли транспорта № 130	439699,39	1286492,13	51° 0' 9,263"	39° 0' 11,531"
72955	264	Земли транспорта № 130	439731,16	1286495,08	51° 0' 10,290"	39° 0' 11,694"
72956	265	Земли транспорта № 130	439762,88	1286496,21	51° 0' 11,316"	39° 0' 11,763"
72957	266	Земли транспорта № 130	439798,03	1286495,03	51° 0' 12,454"	39° 0' 11,715"
72958	267	Земли транспорта № 130	439848,86	1286487,36	51° 0' 14,100"	39° 0' 11,340"
72959	268	Земли транспорта № 130	439888,27	1286480,87	51° 0' 15,377"	39° 0' 11,022"
72960	269	Земли транспорта № 130	439928,25	1286471,24	51° 0' 16,673"	39° 0' 10,542"
72961	270	Земли транспорта № 130	439956,72	1286461,72	51° 0' 17,597"	39° 0' 10,064"
72962	271	Земли транспорта № 130	440015,39	1286436,74	51° 0' 19,500"	39° 0' 8,805"
72963	272	Земли транспорта № 130	440046,70	1286418,38	51° 0' 20,518"	39° 0' 7,874"
72964	273	Земли транспорта № 130	440071,43	1286400,69	51° 0' 21,322"	39° 0' 6,975"
72965	274	Земли транспорта № 130	440104,37	1286374,36	51° 0' 22,394"	39° 0' 5,637"
72966	275	Земли транспорта № 130	440146,53	1286339,61	51° 0' 23,766"	39° 0' 3,870"
72967	276	Земли транспорта № 130	440375,11	1286131,72	51° 0' 31,210"	38° 59' 53,290"
72968	277	Земли транспорта № 130	441438,17	1285167,41	51° 1' 5,823"	38° 59' 4,201"
72969	278	Земли транспорта № 130	441479,87	1285129,59	51° 1' 7,181"	38° 59' 2,275"
72970	279	Земли транспорта № 130	441480,28	1285129,24	51° 1' 7,194"	38° 59' 2,257"

72971	280	Земли транспорта № 130	441511,12	1285104,18	51° 1' 8,198"	38° 59' 0,982"
72972	281	Земли транспорта № 130	441511,45	1285103,92	51° 1' 8,208"	38° 59' 0,969"
72973	282	Земли транспорта № 130	441536,88	1285084,96	51° 1' 9,036"	38° 59' 0,005"
72974	283	Земли транспорта № 130	441568,21	1285054,58	51° 1' 10,056"	38° 58' 58,458"
72975	284	Земли транспорта № 130	441574,36	1285055,35	51° 1' 10,255"	38° 58' 58,499"
72976	285	Земли транспорта № 130	441581,29	1285052,02	51° 1' 10,480"	38° 58' 58,331"
72977	286	Земли транспорта № 130	441649,16	1285036,78	51° 1' 12,679"	38° 58' 57,572"
72978	287	Земли транспорта № 130	441725,70	1285032,16	51° 1' 15,157"	38° 58' 57,362"
72979	288	Земли транспорта № 130	441811,36	1285044,31	51° 1' 17,926"	38° 58' 58,015"
72980	289	Земли транспорта № 130	441849,17	1285064,17	51° 1' 19,145"	38° 58' 59,047"
72981	290	Земли транспорта № 130	441870,91	1285070,18	51° 1' 19,847"	38° 58' 59,363"
72982	291	Земли транспорта № 130	441885,28	1285077,07	51° 1' 20,311"	38° 58' 59,722"
72983	292	Земли транспорта № 130	441913,33	1285088,89	51° 1' 21,216"	38° 59' 0,338"
72984	293	Земли транспорта № 130	442058,04	1285175,65	51° 1' 25,879"	38° 59' 4,839"
72985	294	Земли транспорта № 130	442232,05	1285363,28	51° 1' 31,469"	38° 59' 14,527"
72986	295	Земли транспорта № 130	442261,08	1285394,58	51° 1' 32,401"	38° 59' 16,144"
72987	296	Земли транспорта № 130	442313,61	1285438,77	51° 1' 34,091"	38° 59' 18,429"
72988	297	Земли транспорта № 130	442380,40	1285453,69	51° 1' 36,249"	38° 59' 19,219"
72989	298	Земли транспорта № 130	442449,03	1285459,72	51° 1' 38,468"	38° 59' 19,552"
72990	299	Земли транспорта № 130	442528,04	1285449,88	51° 1' 41,027"	38° 59' 19,075"
72991	300	Земли транспорта № 130	442904,39	1285353,48	51° 1' 53,226"	38° 59' 14,261"
72992	301	Земли транспорта № 130	442905,32	1285360,00	51° 1' 53,255"	38° 59' 14,595"
72993	302	Земли транспорта № 130	442905,36	1285360,22	51° 1' 53,256"	38° 59' 14,607"
72994	303	Земли транспорта № 130	442905,38	1285360,30	51° 1' 53,257"	38° 59' 14,611"
72995	304	Земли транспорта № 130	442911,41	1285384,67	51° 1' 53,447"	38° 59' 15,863"
72996	305	Земли транспорта № 130	442883,48	1285391,23	51° 1' 52,541"	38° 59' 16,190"
72997	306	Земли транспорта № 130	442871,56	1285394,03	51° 1' 52,155"	38° 59' 16,330"
72998	307	Земли транспорта № 130	442669,35	1285441,63	51° 1' 45,602"	38° 59' 18,701"
72999	308	Земли транспорта № 130	442650,10	1285446,16	51° 1' 44,978"	38° 59' 18,927"
73000	309	Земли транспорта № 130	442572,86	1285464,09	51° 1' 42,474"	38° 59' 19,820"
73001	310	Земли транспорта № 130	442552,88	1285468,65	51° 1' 41,827"	38° 59' 20,047"
73002	311	Земли транспорта № 130	442510,46	1285477,34	51° 1' 40,452"	38° 59' 20,478"
73003	312	Земли транспорта № 130	442489,37	1285479,60	51° 1' 39,769"	38° 59' 20,586"
73004	313	Земли транспорта № 130	442465,21	1285480,09	51° 1' 38,987"	38° 59' 20,603"
73005	314	Земли транспорта № 130	442433,67	1285479,48	51° 1' 37,967"	38° 59' 20,561"
73006	315	Земли транспорта № 130	442402,23	1285475,73	51° 1' 36,950"	38° 59' 20,357"
73007	316	Земли транспорта № 130	442380,90	1285471,42	51° 1' 36,261"	38° 59' 20,128"
73008	317	Земли транспорта № 130	442354,92	1285464,54	51° 1' 35,422"	38° 59' 19,766"
73009	318	Земли транспорта № 130	442323,86	1285451,72	51° 1' 34,420"	38° 59' 19,097"
73010	319	Земли транспорта № 130	442291,72	1285434,46	51° 1' 33,384"	38° 59' 18,200"
73011	320	Земли транспорта № 130	442259,66	1285408,17	51° 1' 32,352"	38° 59' 16,840"

73012	321	Земли транспорта № 130	442233,08	1285380,61	51° 1' 31,498"	38° 59' 15,417"
73013	322	Земли транспорта № 130	442102,77	1285248,56	51° 1' 27,311"	38° 59' 8,596"
73014	323	Земли транспорта № 130	442060,66	1285209,48	51° 1' 25,957"	38° 59' 6,576"
73015	324	Земли транспорта № 130	442018,32	1285172,94	51° 1' 24,595"	38° 59' 4,687"
73016	325	Земли транспорта № 130	441960,25	1285131,17	51° 1' 22,725"	38° 59' 2,524"
73017	326	Земли транспорта № 130	441921,54	1285107,29	51° 1' 21,478"	38° 59' 1,285"
73018	327	Земли транспорта № 130	441880,18	1285083,94	51° 1' 20,144"	38° 59' 0,072"
73019	328	Земли транспорта № 130	441847,18	1285066,99	51° 1' 19,080"	38° 58' 59,191"
73020	329	Земли транспорта № 130	441819,13	1285056,33	51° 1' 18,175"	38° 58' 58,635"
73021	330	Земли транспорта № 130	441784,73	1285046,64	51° 1' 17,064"	38° 58' 58,125"
73022	331	Земли транспорта № 130	441756,07	1285041,46	51° 1' 16,138"	38° 58' 57,850"
73023	332	Земли транспорта № 130	441709,41	1285038,13	51° 1' 14,629"	38° 58' 57,663"
73024	333	Земли транспорта № 130	441678,79	1285040,70	51° 1' 13,637"	38° 58' 57,784"
73025	334	Земли транспорта № 130	441649,10	1285045,78	51° 1' 12,675"	38° 58' 58,034"
73026	335	Земли транспорта № 130-	441615,30	1285055,16	51° 1' 11,580"	38° 58' 58,503"
73027	336	Земли транспорта № 130	441582,93	1285070,37	51° 1' 10,529"	38° 58' 59,273"
73028	337	Земли транспорта № 130	441563,65	1285080,95	51° 1' 9,903"	38° 58' 59,809"
73029	338	Земли транспорта № 130	441545,90	1285090,70	51° 1' 9,326"	38° 59' 0,303"
73030	339	Земли транспорта № 130	441517,42	1285111,93	51° 1' 8,400"	38° 59' 1,382"
73031	340	Земли транспорта № 130	441486,59	1285137,00	51° 1' 7,397"	38° 59' 2,657"
73032	341	Земли транспорта № 130	441444,89	1285174,82	51° 1' 6,039"	38° 59' 4,583"
73033	342	Земли транспорта № 130	440381,84	1286139,12	51° 0' 31,426"	38° 59' 53,672"
73034	343	Земли транспорта № 130	440153,07	1286347,17	51° 0' 23,976"	39° 0' 4,260"
73035	344	Земли транспорта № 130	440110,67	1286382,12	51° 0' 22,596"	39° 0' 6,037"
73036	345	Земли транспорта № 130	440077,46	1286408,66	51° 0' 21,515"	39° 0' 7,387"
73037	346	Земли транспорта № 130	440052,14	1286426,78	51° 0' 20,692"	39° 0' 8,307"
73038	347	Земли транспорта № 130	440019,89	1286445,69	51° 0' 19,644"	39° 0' 9,265"
73039	348	Земли транспорта № 130	439979,71	1286462,80	51° 0' 18,340"	39° 0' 10,128"
73040	349	Земли транспорта № 130	444897,56	1285205,90	51° 2' 57,754"	38° 59' 7,384"
73041	350	Земли транспорта № 130	444816,47	1285177,30	51° 2' 55,136"	38° 59' 5,888"
73042	351	Земли транспорта № 130	444729,43	1285146,60	51° 2' 52,327"	38° 59' 4,281"
73043	352	Земли транспорта № 130	444657,46	1285114,85	51° 2' 50,005"	38° 59' 2,626"
73044	353	Земли транспорта № 130	444534,46	1285081,45	51° 2' 46,032"	38° 59' 0,869"
73045	354	Земли транспорта № 130	444512,35	1285074,90	51° 2' 45,318"	38° 59' 0,525"
73046	355	Земли транспорта № 130	444481,94	1285065,90	51° 2' 44,336"	38° 59' 0,052"
73047	356	Земли транспорта № 130	444464,26	1285063,16	51° 2' 43,765"	38° 58' 59,905"
73048	357	Земли транспорта № 130	444442,38	1285059,76	51° 2' 43,058"	38° 58' 59,724"
73049	358	Земли транспорта № 130	444420,72	1285057,68	51° 2' 42,357"	38° 58' 59,609"
73050	359	Земли транспорта № 130	444376,23	1285056,70	51° 2' 40,918"	38° 58' 59,544"
73051	360	Земли транспорта № 130	444368,51	1285056,82	51° 2' 40,668"	38° 58' 59,547"
73052	361	Земли транспорта № 130	444328,16	1285060,13	51° 2' 39,362"	38° 58' 59,703"

73053	362	Земли транспорта № 130	444282,05	1285067,42	51° 2' 37,868"	38° 59' 0,061"
73054	363	Земли транспорта № 130	444256,92	1285070,97	51° 2' 37,054"	38° 59' 0,234"
73055	364	Земли транспорта № 130	444238,98	1285074,40	51° 2' 36,473"	38° 59' 0,404"
73056	365	Земли транспорта № 130	444234,04	1285075,34	51° 2' 36,313"	38° 59' 0,451"
73057	366	Земли транспорта № 130	444227,95	1285076,51	51° 2' 36,115"	38° 59' 0,508"
73058	367	Земли транспорта № 130	444156,87	1285090,11	51° 2' 33,812"	38° 59' 1,182"
73059	368	Земли транспорта № 130	444006,69	1285130,32	51° 2' 28,944"	38° 59' 3,193"
73060	369	Земли транспорта № 130	443205,91	1285315,48	51° 2' 2,992"	38° 59' 12,416"
73061	370	Земли транспорта № 130	443004,80	1285362,72	51° 1' 56,473"	38° 59' 14,770"
73062	371	Земли транспорта № 130	442917,25	1285383,29	51° 1' 53,636"	38° 59' 15,795"
73063	372	Земли транспорта № 130	442911,24	1285359,00	51° 1' 53,447"	38° 59' 14,546"
73064	373	Земли транспорта № 130	442910,23	1285351,99	51° 1' 53,416"	38° 59' 14,186"
73065	374	Земли транспорта № 130	443254,98	1285263,68	51° 2' 4,591"	38° 59' 9,775"
73066	375	Земли транспорта № 130	443460,06	1285219,34	51° 2' 11,237"	38° 59' 7,571"
73067	376	Земли транспорта № 130	443634,83	1285187,69	51° 2' 16,899"	38° 59' 6,008"
73068	377	Земли транспорта № 130	443678,01	1285172,62	51° 2' 18,299"	38° 59' 5,250"
73069	378	Земли транспорта № 130	443701,94	1285169,69	51° 2' 19,074"	38° 59' 5,108"
73070	379	Земли транспорта № 130	443723,09	1285165,85	51° 2' 19,759"	38° 59' 4,918"
73071	380	Земли транспорта № 130	443745,13	1285156,47	51° 2' 20,475"	38° 59' 4,444"
73072	381	Земли транспорта № 130	443791,03	1285151,24	51° 2' 21,961"	38° 59' 4,192"
73073	382	Земли транспорта № 130	443791,82	1285152,10	51° 2' 21,986"	38° 59' 4,236"
73074	383	Земли транспорта № 130	443799,67	1285150,25	51° 2' 22,241"	38° 59' 4,144"
73075	384	Земли транспорта № 130	443979,97	1285117,71	51° 2' 28,082"	38° 59' 2,537"
73076	385	Земли транспорта № 130	444036,97	1285106,48	51° 2' 29,929"	38° 59' 1,981"
73077	386	Земли транспорта № 130	444046,38	1285104,63	51° 2' 30,234"	38° 59' 1,889"
73078	387	Земли транспорта № 130	444100,15	1285091,62	51° 2' 31,977"	38° 59' 1,240"
73079	388	Земли транспорта № 130	444109,06	1285089,43	51° 2' 32,265"	38° 59' 1,130"
73080	389	Земли транспорта № 130	444169,65	1285074,53	51° 2' 34,229"	38° 59' 0,387"
73081	390	Земли транспорта № 130	444237,45	1285055,42	51° 2' 36,427"	38° 58' 59,429"
73082	391	Земли транспорта № 130	444290,21	1285045,12	51° 2' 38,137"	38° 58' 58,919"
73083	392	Земли транспорта № 130	444355,07	1285036,57	51° 2' 40,237"	38° 58' 58,503"
73084	393	Земли транспорта № 130	444393,44	1285034,60	51° 2' 41,479"	38° 58' 58,415"
73085	394	Земли транспорта № 130	444464,78	1285040,34	51° 2' 43,787"	38° 58' 58,735"
73086	395	Земли транспорта № 130	444472,84	1285043,15	51° 2' 44,047"	38° 58' 58,882"
73087	396	Земли транспорта № 130	444476,43	1285039,21	51° 2' 44,164"	38° 58' 58,681"
73088	397	Земли транспорта № 130	444481,68	1285028,33	51° 2' 44,336"	38° 58' 58,124"
73089	398	Земли транспорта № 130	444490,33	1285030,47	51° 2' 44,616"	38° 58' 58,237"
73090	399	Земли транспорта № 130	444496,70	1285032,04	51° 2' 44,821"	38° 58' 58,320"
73091	400	Земли транспорта № 130	444497,35	1285050,84	51° 2' 44,838"	38° 58' 59,285"
73092	401	Земли транспорта № 130	444553,66	1285064,41	51° 2' 46,657"	38° 59' 0,001"
73093	402	Земли транспорта № 130	444597,60	1285081,49	51° 2' 48,075"	38° 59' 0,893"

73094	403	Земли транспорта № 130	444647,82	1285101,00	51° 2' 49,696"	38° 59' 1,912"
73095	404	Земли транспорта № 130	444689,63	1285117,98	51° 2' 51,045"	38° 59' 2,798"
73096	405	Земли транспорта № 130	444827,94	1285174,15	51° 2' 55,508"	38° 59' 5,730"
73097	406	Земли транспорта № 130	444843,02	1285177,69	51° 2' 55,995"	38° 59' 5,917"
73098	407	Земли транспорта № 130	444851,35	1285178,28	51° 2' 56,265"	38° 59' 5,950"
73099	408	Земли транспорта № 130	444858,35	1285173,61	51° 2' 56,492"	38° 59' 5,713"
73100	409	Земли транспорта № 130	444864,11	1285164,04	51° 2' 56,681"	38° 59' 5,224"
73101	410	Земли транспорта № 130	444872,79	1285143,15	51° 2' 56,966"	38° 59' 4,154"
73102	411	Земли транспорта № 130	444897,25	1285068,56	51° 2' 57,774"	38° 59' 0,334"
73103	412	Земли транспорта № 130	444902,00	1285050,66	51° 2' 57,932"	38° 58' 59,417"
73104	413	Земли транспорта № 130	444918,69	1284999,23	51° 2' 58,483"	38° 58' 56,782"
73105	414	Земли транспорта № 130	444949,90	1284997,77	51° 2' 59,493"	38° 58' 56,718"
73106	415	Земли транспорта № 130	444949,69	1285002,30	51° 2' 59,486"	38° 58' 56,950"
73107	416	Земли транспорта № 130	444944,75	1285021,68	51° 2' 59,322"	38° 58' 57,944"
73108	417	Земли транспорта № 130	444938,18	1285040,84	51° 2' 59,105"	38° 58' 58,925"
73109	418	Земли транспорта № 130	444918,22	1285098,63	51° 2' 58,446"	38° 59' 1,885"
73110	419	Земли транспорта № 130	444911,66	1285117,62	51° 2' 58,230"	38° 59' 2,857"
73111	420	Земли транспорта № 130	444906,05	1285152,72	51° 2' 58,041"	38° 59' 4,657"
73112	421	Земли транспорта № 130	444906,03	1285152,82	51° 2' 58,040"	38° 59' 4,662"
73113	422	Земли транспорта № 130	444902,45	1285166,15	51° 2' 57,921"	38° 59' 5,345"
73114	423	Земли транспорта № 130	444902,39	1285166,30	51° 2' 57,919"	38° 59' 5,353"
73115	424	Земли транспорта № 130	444894,71	1285183,49	51° 2' 57,667"	38° 59' 6,233"
73116	425	Земли транспорта № 130	444893,70	1285193,97	51° 2' 57,632"	38° 59' 6,770"
73117	426	Земли транспорта № 130	444897,56	1285205,90	51° 2' 57,754"	38° 59' 7,384"
73118	427	Земли транспорта № 130	456671,00	1290875,51	51° 9' 17,359"	39° 4' 3,230"
73119	428	Земли транспорта № 130	456642,68	1290868,11	51° 9' 16,445"	39° 4' 2,837"
73120	429	Земли транспорта № 130	456663,85	1290849,58	51° 9' 17,135"	39° 4' 1,893"
73121	430	Земли транспорта № 130	456671,00	1290875,51	51° 9' 17,359"	39° 4' 3,230"
73122	431	Земли транспорта № 130	457925,07	1291968,80	51° 9' 57,652"	39° 5' 0,007"
73123	432	Земли транспорта № 130	457905,38	1291968,65	51° 9' 57,015"	39° 5' 0,000"
73124	433	Земли транспорта № 130	457905,38	1291954,99	51° 9' 57,019"	39° 4' 59,288"
73125	434	Земли транспорта № 130	457925,38	1291955,47	51° 9' 57,666"	39° 4' 59,321"
73126	435	Земли транспорта № 130	457925,07	1291968,80	51° 9' 57,652"	39° 5' 0,007"
73127	436	Земли транспорта № 130	462615,80	1291471,65	51° 12' 29,560"	39° 4' 36,370"
73128	437	Земли транспорта № 130	462534,22	1291542,95	51° 12' 26,901"	39° 4' 40,009"
73129	438	Земли транспорта № 130	462517,49	1291545,02	51° 12' 26,359"	39° 4' 40,109"
73130	439	Земли транспорта № 130	462483,91	1291549,97	51° 12' 25,271"	39° 4' 40,350"
73131	440	Земли транспорта № 130	460867,31	1292328,83	51° 11' 32,758"	39° 5' 19,782"
73132	441	Земли транспорта № 130	460791,32	1292347,81	51° 11' 30,294"	39° 5' 20,728"
73133	442	Земли транспорта № 130	460699,26	1292362,16	51° 11' 27,312"	39° 5' 21,427"
73134	443	Земли транспорта № 130	460619,97	1292365,40	51° 11' 24,745"	39° 5' 21,561"

73135	444	Земли транспорта № 130	460468,15	1292342,48	51° 11' 19,839"	39° 5' 20,316"
73136	445	Земли транспорта № 130	459946,72	1292125,18	51° 11' 3,025"	39° 5' 8,908"
73137	446	Земли транспорта № 130	458220,43	1291428,31	51° 10' 7,351"	39° 4' 32,314"
73138	447	Земли транспорта № 130	456895,29	1290901,01	51° 9' 24,610"	39° 4' 4,633"
73139	448	Земли транспорта № 130	456755,29	1290854,53	51° 9' 20,092"	39° 4' 2,184"
73140	449	Земли транспорта № 130	456733,15	1290842,42	51° 9' 19,379"	39° 4' 1,552"
73141	450	Земли транспорта № 130	456713,49	1290834,59	51° 9' 18,745"	39° 4' 1,141"
73142	451	Земли транспорта № 130	456706,11	1290833,37	51° 9' 18,506"	39° 4' 1,076"
73143	452	Земли транспорта № 130	454932,68	1290059,11	51° 8' 21,320"	39° 3' 20,529"
73144	453	Земли транспорта № 130	454743,69	1289976,60	51° 8' 15,226"	39° 3' 16,209"
73145	454	Земли транспорта № 130	454672,07	1289908,05	51° 8' 12,926"	39° 3' 12,655"
73146	455	Земли транспорта № 130	454550,14	1289759,64	51° 8' 9,018"	39° 3' 4,973"
73147	456	Земли транспорта № 130	454534,60	1289739,36	51° 8' 8,520"	39° 3' 3,924"
73148	457	Земли транспорта № 130	454516,02	1289712,48	51° 8' 7,925"	39° 3' 2,534"
73149	458	Земли транспорта № 130	454435,94	1289656,57	51° 8' 5,348"	39° 2' 59,627"
73150	459	Земли транспорта № 130	454262,35	1289552,24	51° 7' 59,757"	39° 2' 54,193"
73151	460	Земли транспорта № 130	454232,77	1289530,35	51° 7' 58,805"	39° 2' 53,056"
73152	461	Земли транспорта № 130	454200,68	1289500,49	51° 7' 57,774"	39° 2' 51,507"
73153	462	Земли транспорта № 130	454052,37	1289416,22	51° 7' 52,996"	39° 2' 47,115"
73154	463	Земли транспорта № 130	454043,77	1289413,83	51° 7' 52,719"	39° 2' 46,989"
73155	464	Земли транспорта № 130	454033,98	1289415,75	51° 7' 52,402"	39° 2' 47,084"
73156	465	Земли транспорта № 130	453975,95	1289382,26	51° 7' 50,532"	39° 2' 45,339"
73157	466	Земли транспорта № 130	453978,04	1289380,28	51° 7' 50,600"	39° 2' 45,238"
73158	467	Земли транспорта № 130	453978,31	1289379,99	51° 7' 50,609"	39° 2' 45,223"
73159	468	Земли транспорта № 130	453978,54	1289379,63	51° 7' 50,616"	39° 2' 45,204"
73160	469	Земли транспорта № 130	453978,59	1289379,54	51° 7' 50,618"	39° 2' 45,200"
73161	470	Земли транспорта № 130	453992,89	1289349,35	51° 7' 51,088"	39° 2' 43,653"
73162	471	Земли транспорта № 130	453993,01	1289349,04	51° 7' 51,092"	39° 2' 43,637"
73163	472	Земли транспорта № 130	453993,10	1289348,61	51° 7' 51,095"	39° 2' 43,615"
73164	473	Земли транспорта № 130	453993,12	1289348,18	51° 7' 51,096"	39° 2' 43,593"
73165	474	Земли транспорта № 130	453993,09	1289347,86	51° 7' 51,095"	39° 2' 43,577"
73166	475	Земли транспорта № 130	453991,79	1289340,12	51° 7' 51,055"	39° 2' 43,178"
73167	476	Земли транспорта № 130	453994,02	1289341,43	51° 7' 51,127"	39° 2' 43,246"
73168	477	Земли транспорта № 130	454002,60	1289346,45	51° 7' 51,403"	39° 2' 43,508"
73169	478	Земли транспорта № 130	454003,91	1289347,21	51° 7' 51,445"	39° 2' 43,547"
73170	479	Земли транспорта № 130	454004,03	1289347,27	51° 7' 51,449"	39° 2' 43,550"
73171	480	Земли транспорта № 130	454111,70	1289411,20	51° 7' 54,917"	39° 2' 46,880"
73172	481	Земли транспорта № 130	454178,77	1289444,74	51° 7' 57,079"	39° 2' 48,632"
73173	482	Земли транспорта № 130	454202,61	1289456,67	51° 7' 57,848"	39° 2' 49,255"
73174	483	Земли транспорта № 130	454202,72	1289456,74	51° 7' 57,851"	39° 2' 49,258"
73175	484	Земли транспорта № 130	454202,83	1289456,82	51° 7' 57,855"	39° 2' 49,262"

73176	485	Земли транспорта № 130	454215,88	1289468,66	51° 7' 58,274"	39° 2' 49,877"
73177	486	Земли транспорта № 130	454223,92	1289475,96	51° 7' 58,532"	39° 2' 50,255"
73178	487	Земли транспорта № 130	454333,80	1289536,38	51° 8' 2,073"	39° 2' 53,406"
73179	488	Земли транспорта № 130	454407,26	1289581,86	51° 8' 4,438"	39° 2' 55,774"
73180	489	Земли транспорта № 130	454444,95	1289603,78	51° 8' 5,652"	39° 2' 56,916"
73181	490	Земли транспорта № 130	454452,62	1289608,24	51° 8' 5,900"	39° 2' 57,148"
73182	491	Земли транспорта № 130	454454,77	1289609,78	51° 8' 5,969"	39° 2' 57,229"
73183	492	Земли транспорта № 130	454482,51	1289629,76	51° 8' 6,861"	39° 2' 58,267"
73184	493	Земли транспорта № 130	454485,60	1289631,98	51° 8' 6,961"	39° 2' 58,382"
73185	494	Земли транспорта № 130	454505,51	1289647,72	51° 8' 7,601"	39° 2' 59,200"
73186	495	Земли транспорта № 130	454507,44	1289649,25	51° 8' 7,663"	39° 2' 59,279"
73187	496	Земли транспорта № 130	454550,64	1289684,97	51° 8' 9,052"	39° 3' 1,133"
73188	497	Земли транспорта № 130	454570,71	1289705,36	51° 8' 9,697"	39° 3' 2,190"
73189	498	Земли транспорта № 130	454579,95	1289716,32	51° 8' 9,993"	39° 3' 2,758"
73190	499	Земли транспорта № 130	454600,26	1289740,44	51° 8' 10,644"	39° 3' 4,006"
73191	500	Земли транспорта № 130	454608,04	1289750,01	51° 8' 10,893"	39° 3' 4,501"
73192	501	Земли транспорта № 130	454622,40	1289767,69	51° 8' 11,354"	39° 3' 5,416"
73193	502	Земли транспорта № 130	454622,87	1289768,27	51° 8' 11,369"	39° 3' 5,446"
73194	503	Земли транспорта № 130	454634,87	1289783,04	51° 8' 11,753"	39° 3' 6,211"
73195	504	Земли транспорта № 130	454664,55	1289821,89	51° 8' 12,704"	39° 3' 8,220"
73196	505	Земли транспорта № 130	454664,74	1289822,13	51° 8' 12,710"	39° 3' 8,233"
73197	506	Земли транспорта № 130	454700,45	1289866,45	51° 8' 13,854"	39° 3' 10,527"
73198	507	Земли транспорта № 130	454707,54	1289875,25	51° 8' 14,081"	39° 3' 10,982"
73199	508	Земли транспорта № 130	454738,17	1289907,72	51° 8' 15,064"	39° 3' 12,664"
73200	509	Земли транспорта № 130	454756,00	1289923,88	51° 8' 15,637"	39° 3' 13,502"
73201	510	Земли транспорта № 130	454761,71	1289929,06	51° 8' 15,821"	39° 3' 13,771"
73202	511	Земли транспорта № 130	454777,32	1289943,20	51° 8' 16,322"	39° 3' 14,505"
73203	512	Земли транспорта № 130	454789,88	1289952,25	51° 8' 16,726"	39° 3' 14,975"
73204	513	Земли транспорта № 130	454811,07	1289967,52	51° 8' 17,408"	39° 3' 15,769"
73205	514	Земли транспорта № 130	454834,06	1289981,92	51° 8' 18,149"	39° 3' 16,519"
73206	515	Земли транспорта № 130	454848,84	1289990,63	51° 8' 18,624"	39° 3' 16,973"
73207	516	Земли транспорта № 130	454868,54	1290002,24	51° 8' 19,259"	39° 3' 17,578"
73208	517	Земли транспорта № 130	454895,54	1290014,98	51° 8' 20,130"	39° 3' 18,244"
73209	518	Земли транспорта № 130	454940,96	1290034,21	51° 8' 21,594"	39° 3' 19,251"
73210	519	Земли транспорта № 130	454942,74	1290034,99	51° 8' 21,652"	39° 3' 19,292"
73211	520	Земли транспорта № 130	454972,00	1290047,73	51° 8' 22,595"	39° 3' 19,959"
73212	521	Земли транспорта № 130	455036,87	1290075,99	51° 8' 24,687"	39° 3' 21,438"
73213	522	Земли транспорта № 130	455224,83	1290148,89	51° 8' 30,751"	39° 3' 25,263"
73214	523	Земли транспорта № 130	455330,56	1290191,22	51° 8' 34,161"	39° 3' 27,483"
73215	524	Земли транспорта № 130	455341,74	1290195,70	51° 8' 34,522"	39° 3' 27,718"
73216	525	Земли транспорта № 130	455348,19	1290198,48	51° 8' 34,730"	39° 3' 27,864"

73217	526	Земли транспорта № 130	455390,20	1290216,62	51° 8' 36,084"	39° 3' 28,814"
73218	527	Земли транспорта № 130	455427,09	1290230,98	51° 8' 37,274"	39° 3' 29,567"
73219	528	Земли транспорта № 130	455501,76	1290260,04	51° 8' 39,683"	39° 3' 31,092"
73220	529	Земли транспорта № 130	455567,84	1290287,16	51° 8' 41,815"	39° 3' 32,514"
73221	530	Земли транспорта № 130	455629,80	1290312,58	51° 8' 43,813"	39° 3' 33,846"
73222	531	Земли транспорта № 130	455702,26	1290344,30	51° 8' 46,149"	39° 3' 35,507"
73223	532	Земли транспорта № 130	455703,78	1290344,97	51° 8' 46,199"	39° 3' 35,542"
73224	533	Земли транспорта № 130	455747,76	1290363,04	51° 8' 47,617"	39° 3' 36,490"
73225	534	Земли транспорта № 130	455778,34	1290375,61	51° 8' 48,603"	39° 3' 37,149"
73226	535	Земли транспорта № 130	455850,80	1290404,21	51° 8' 50,941"	39° 3' 38,649"
73227	536	Земли транспорта № 130	455890,87	1290421,06	51° 8' 52,233"	39° 3' 39,532"
73228	537	Земли транспорта № 130	455916,99	1290431,58	51° 8' 53,075"	39° 3' 40,084"
73229	538	Земли транспорта № 130	455938,18	1290440,11	51° 8' 53,759"	39° 3' 40,531"
73230	539	Земли транспорта № 130	455939,67	1290440,74	51° 8' 53,807"	39° 3' 40,564"
73231	540	Земли транспорта № 130	455967,22	1290452,37	51° 8' 54,695"	39° 3' 41,174"
73232	541	Земли транспорта № 130	456023,86	1290476,28	51° 8' 56,522"	39° 3' 42,427"
73233	542	Земли транспорта № 130	456160,12	1290530,27	51° 9' 0,917"	39° 3' 45,259"
73234	543	Земли транспорта № 130	456248,76	1290568,41	51° 9' 3,776"	39° 3' 47,257"
73235	544	Земли транспорта № 130	456331,77	1290601,97	51° 9' 6,453"	39° 3' 49,018"
73236	545	Земли транспорта № 130	456453,88	1290630,21	51° 9' 10,397"	39° 3' 50,520"
73237	546	Земли транспорта № 130	456531,26	1290662,12	51° 9' 12,893"	39° 3' 52,193"
73238	547	Земли транспорта № 130	456621,43	1290699,02	51° 9' 15,801"	39° 3' 54,129"
73239	548	Земли транспорта № 130	456713,93	1290737,04	51° 9' 18,784"	39° 3' 56,122"
73240	549	Земли транспорта № 130	456718,64	1290738,98	51° 9' 18,936"	39° 3' 56,224"
73241	550	Земли транспорта № 130	456805,79	1290774,78	51° 9' 21,747"	39° 3' 58,102"
73242	551	Земли транспорта № 130	456879,25	1290804,97	51° 9' 24,116"	39° 3' 59,685"
73243	552	Земли транспорта № 130	456897,17	1290812,34	51° 9' 24,694"	39° 4' 0,072"
73244	553	Земли транспорта № 130	456911,49	1290818,22	51° 9' 25,156"	39° 4' 0,380"
73245	554	Земли транспорта № 130	456991,15	1290850,94	51° 9' 27,725"	39° 4' 2,096"
73246	555	Земли транспорта № 130	457084,06	1290889,12	51° 9' 30,721"	39° 4' 4,099"
73247	556	Земли транспорта № 130	457176,47	1290927,10	51° 9' 33,702"	39° 4' 6,091"
73248	557	Земли транспорта № 130	457269,52	1290965,32	51° 9' 36,703"	39° 4' 8,095"
73249	558	Земли транспорта № 130	457361,11	1291002,90	51° 9' 39,656"	39° 4' 10,067"
73250	559	Земли транспорта № 130	457454,73	1291041,34	51° 9' 42,676"	39° 4' 12,083"
73251	560	Земли транспорта № 130	457546,55	1291079,01	51° 9' 45,637"	39° 4' 14,060"
73252	561	Земли транспорта № 130	457638,81	1291116,84	51° 9' 48,613"	39° 4' 16,044"
73253	562	Земли транспорта № 130	457730,95	1291154,66	51° 9' 51,584"	39° 4' 18,028"
73254	563	Земли транспорта № 130	457824,03	1291192,88	51° 9' 54,586"	39° 4' 20,034"
73255	564	Земли транспорта № 130	457916,14	1291230,64	51° 9' 57,557"	39° 4' 22,015"
73256	565	Земли транспорта № 130	458008,50	1291268,53	51° 10' 0,535"	39° 4' 24,003"
73257	566	Земли транспорта № 130	458055,24	1291287,72	51° 10' 2,043"	39° 4' 25,010"

73258	567	Земли транспорта № 130	458307,35	1291391,09	51° 10' 10,173"	39° 4' 30,434"
73259	568	Земли транспорта № 130	458425,44	1291439,51	51° 10' 13,982"	39° 4' 32,975"
73260	569	Земли транспорта № 130	458471,12	1291458,22	51° 10' 15,455"	39° 4' 33,957"
73261	570	Земли транспорта № 130	458563,61	1291496,10	51° 10' 18,438"	39° 4' 35,945"
73262	571	Земли транспорта № 130	458655,60	1291533,80	51° 10' 21,404"	39° 4' 37,924"
73263	572	Земли транспорта № 130	458748,58	1291571,88	51° 10' 24,403"	39° 4' 39,923"
73264	573	Земли транспорта № 130	458809,42	1291596,80	51° 10' 26,365"	39° 4' 41,231"
73265	574	Земли транспорта № 130	458840,89	1291609,70	51° 10' 27,380"	39° 4' 41,908"
73266	575	Земли транспорта № 130	458862,46	1291618,55	51° 10' 28,075"	39° 4' 42,372"
73267	576	Земли транспорта № 130	458932,14	1291647,14	51° 10' 30,323"	39° 4' 43,873"
73268	577	Земли транспорта № 130	459025,69	1291685,42	51° 10' 33,340"	39° 4' 45,882"
73269	578	Земли транспорта № 130	459055,98	1291697,84	51° 10' 34,316"	39° 4' 46,535"
73270	579	Земли транспорта № 130	459119,28	1291723,80	51° 10' 36,358"	39° 4' 47,897"
73271	580	Земли транспорта № 130	459178,64	1291748,10	51° 10' 38,272"	39° 4' 49,173"
73272	581	Земли транспорта № 130	459210,79	1291761,28	51° 10' 39,309"	39° 4' 49,865"
73273	582	Земли транспорта № 130	459304,07	1291799,51	51° 10' 42,317"	39° 4' 51,872"
73274	583	Земли транспорта № 130	459395,43	1291837,04	51° 10' 45,263"	39° 4' 53,842"
73275	584	Земли транспорта № 130	459489,49	1291875,52	51° 10' 48,297"	39° 4' 55,862"
73276	585	Земли транспорта № 130	459582,35	1291913,50	51° 10' 51,291"	39° 4' 57,856"
73277	586	Земли транспорта № 130	459674,51	1291951,20	51° 10' 54,263"	39° 4' 59,836"
73278	587	Земли транспорта № 130	459693,38	1291958,92	51° 10' 54,872"	39° 5' 0,241"
73279	588	Земли транспорта № 130	459767,09	1291989,06	51° 10' 57,249"	39° 5' 1,824"
73280	589	Земли транспорта № 130	459858,91	1292026,64	51° 11' 0,210"	39° 5' 3,797"
73281	590	Земли транспорта № 130	459952,14	1292064,77	51° 11' 3,216"	39° 5' 5,800"
73282	591	Земли транспорта № 130	460044,75	1292102,67	51° 11' 6,203"	39° 5' 7,790"
73283	592	Земли транспорта № 130	460136,32	1292140,12	51° 11' 9,156"	39° 5' 9,757"
73284	593	Земли транспорта № 130	460143,68	1292143,13	51° 11' 9,393"	39° 5' 9,915"
73285	594	Земли транспорта № 130	460230,79	1292178,79	51° 11' 12,202"	39° 5' 11,788"
73286	595	Земли транспорта № 130	460321,98	1292216,05	51° 11' 15,143"	39° 5' 13,745"
73287	596	Земли транспорта № 130	460413,72	1292253,36	51° 11' 18,102"	39° 5' 15,704"
73288	597	Земли транспорта № 130	460507,06	1292285,81	51° 11' 21,113"	39° 5' 17,415"
73289	598	Земли транспорта № 130	460598,78	1292301,06	51° 11' 24,077"	39° 5' 18,239"
73290	599	Земли транспорта № 130	460691,93	1292305,17	51° 11' 27,090"	39° 5' 18,490"
73291	600	Земли транспорта № 130	460785,48	1292287,79	51° 11' 30,121"	39° 5' 17,635"
73292	601	Земли транспорта № 130	460876,03	1292255,94	51° 11' 33,060"	39° 5' 16,033"
73293	602	Земли транспорта № 130	460913,20	1292231,92	51° 11' 34,269"	39° 5' 14,812"
73294	603	Земли транспорта № 130	460958,18	1292206,27	51° 11' 35,731"	39° 5' 13,510"
73295	604	Земли транспорта № 130	461028,17	1292168,88	51° 11' 38,006"	39° 5' 11,614"
73296	605	Земли транспорта № 130	461046,88	1292158,88	51° 11' 38,614"	39° 5' 11,107"
73297	606	Земли транспорта № 130	461136,29	1292115,60	51° 11' 41,518"	39° 5' 8,916"
73298	607	Земли транспорта № 130	461226,74	1292071,87	51° 11' 44,456"	39° 5' 6,702"

73299	608	Земли транспорта № 130	461317,12	1292028,17	51° 11' 47,392"	39° 5' 4,490"
73300	609	Земли транспорта № 130	461404,18	1291986,10	51° 11' 50,220"	39° 5' 2,360"
73301	610	Земли транспорта № 130	461491,56	1291943,98	51° 11' 53,059"	39° 5' 0,228"
73302	611	Земли транспорта № 130	461579,92	1291901,34	51° 11' 55,929"	39° 4' 58,069"
73303	612	Земли транспорта № 130	461760,04	1291814,47	51° 12' 1,780"	39° 4' 53,670"
73304	613	Земли транспорта № 130	461850,79	1291770,78	51° 12' 4,728"	39° 4' 51,458"
73305	614	Земли транспорта № 130	461940,34	1291727,59	51° 12' 7,637"	39° 4' 49,271"
73306	615	Земли транспорта № 130	461992,52	1291702,36	51° 12' 9,332"	39° 4' 47,994"
73307	616	Земли транспорта № 130	461993,20	1291702,03	51° 12' 9,354"	39° 4' 47,977"
73308	617	Земли транспорта № 130	462025,69	1291686,32	51° 12' 10,409"	39° 4' 47,181"
73309	618	Земли транспорта № 130	462030,96	1291683,77	51° 12' 10,581"	39° 4' 47,052"
73310	619	Земли транспорта № 130	462103,74	1291648,87	51° 12' 12,945"	39° 4' 45,285"
73311	620	Земли транспорта № 130	462134,27	1291636,95	51° 12' 13,935"	39° 4' 44,684"
73312	621	Земли транспорта № 130	462360,03	1291548,78	51° 12' 21,264"	39° 4' 40,236"
73313	622	Земли транспорта № 130	462394,41	1291535,35	51° 12' 22,379"	39° 4' 39,559"
73314	623	Земли транспорта № 130	462648,41	1291436,15	51° 12' 30,624"	39° 4' 34,555"
73315	624	Земли транспорта № 130	462662,90	1291430,49	51° 12' 31,094"	39° 4' 34,270"
73316	625	Земли транспорта № 130	462652,84	1291439,28	51° 12' 30,766"	39° 4' 34,718"
73317	626	Земли транспорта № 130	462634,28	1291455,50	51° 12' 30,162"	39° 4' 35,546"
73318	627	Земли транспорта № 130	462615,80	1291471,65	51° 12' 29,560"	39° 4' 36,370"
73319		**Земли транспорта № 130 Количество**		627		627
73320	1	Земли транспорта № 131	422235,54	1287018,98	50° 50' 44,037"	39° 0' 32,171"
73321	2	Земли транспорта № 131	422208,38	1287014,53	50° 50' 43,159"	39° 0' 31,934"
73322	3	Земли транспорта № 131	422206,17	1287014,11	50° 50' 43,087"	39° 0' 31,912"
73323	4	Земли транспорта № 131	422199,87	1287029,82	50° 50' 42,880"	39° 0' 32,712"
73324	5	Земли транспорта № 131	422173,94	1287102,03	50° 50' 42,024"	39° 0' 36,394"
73325	6	Земли транспорта № 131	422173,16	1287104,34	50° 50' 41,998"	39° 0' 36,511"
73326	7	Земли транспорта № 131	422166,54	1287122,12	50° 50' 41,780"	39° 0' 37,418"
73327	8	Земли транспорта № 131	422167,08	1287122,18	50° 50' 41,798"	39° 0' 37,421"
73328	9	Земли транспорта № 131	422147,59	1287179,42	50° 50' 41,154"	39° 0' 40,340"
73329	10	Земли транспорта № 131	422133,93	1287221,11	50° 50' 40,702"	39° 0' 42,465"
73330	11	Земли транспорта № 131	422143,36	1287222,23	50° 50' 41,007"	39° 0' 42,526"
73331	12	Земли транспорта № 131	422176,62	1287224,26	50° 50' 42,083"	39° 0' 42,642"
73332	13	Земли транспорта № 131	422174,78	1287227,22	50° 50' 42,022"	39° 0' 42,793"
73333	14	Земли транспорта № 131	422171,03	1287236,08	50° 50' 41,899"	39° 0' 43,244"
73334	15	Земли транспорта № 131	422166,71	1287247,29	50° 50' 41,757"	39° 0' 43,816"
73335	16	Земли транспорта № 131	422162,95	1287255,86	50° 50' 41,633"	39° 0' 44,252"
73336	17	Земли транспорта № 131	422157,24	1287278,86	50° 50' 41,443"	39° 0' 45,426"
73337	18	Земли транспорта № 131	422156,43	1287287,99	50° 50' 41,415"	39° 0' 45,892"
73338	19	Земли транспорта № 131	422155,90	1287296,53	50° 50' 41,395"	39° 0' 46,328"
73339	20	Земли транспорта № 131	422151,55	1287307,38	50° 50' 41,252"	39° 0' 46,881"

73340	21	Земли транспорта № 131	422105,62	1287474,63	50° 50' 39,727"	39° 0' 55,412"
73341	22	Земли транспорта № 131	422077,13	1287488,06	50° 50' 38,802"	39° 0' 56,088"
73342	23	Земли транспорта № 131	422088,85	1287503,35	50° 50' 39,178"	39° 0' 56,874"
73343	24	Земли транспорта № 131	422103,66	1287518,20	50° 50' 39,654"	39° 0' 57,639"
73344	25	Земли транспорта № 131	422100,30	1287525,65	50° 50' 39,543"	39° 0' 58,018"
73345	26	Земли транспорта № 131	422091,06	1287548,09	50° 50' 39,239"	39° 0' 59,162"
73346	27	Земли транспорта № 131	422079,48	1287569,96	50° 50' 38,859"	39° 1' 0,275"
73347	28	Земли транспорта № 131	422071,93	1287582,37	50° 50' 38,612"	39° 1' 0,907"
73348	29	Земли транспорта № 131	422063,82	1287597,15	50° 50' 38,346"	39° 1' 1,659"
73349	30	Земли транспорта № 131	422059,22	1287610,14	50° 50' 38,194"	39° 1' 2,321"
73350	31	Земли транспорта № 131	422050,52	1287626,10	50° 50' 37,909"	39° 1' 3,134"
73351	32	Земли транспорта № 131	422045,95	1287643,20	50° 50' 37,757"	39° 1' 4,006"
73352	33	Земли транспорта № 131	422043,72	1287659,11	50° 50' 37,681"	39° 1' 4,818"
73353	34	Земли транспорта № 131	422042,05	1287672,08	50° 50' 37,624"	39° 1' 5,481"
73354	35	Земли транспорта № 131	421895,28	1288267,21	50° 50' 32,734"	39° 1' 35,842"
73355	36	Земли транспорта № 131	421889,38	1288263,34	50° 50' 32,544"	39° 1' 35,642"
73356	37	Земли транспорта № 131	421880,21	1288257,33	50° 50' 32,249"	39° 1' 35,331"
73357	38	Земли транспорта № 131	421866,45	1288254,74	50° 50' 31,804"	39° 1' 35,194"
73358	39	Земли транспорта № 131	421865,29	1288254,52	50° 50' 31,767"	39° 1' 35,182"
73359	40	Земли транспорта № 131	421863,15	1288257,56	50° 50' 31,697"	39° 1' 35,337"
73360	41	Земли транспорта № 131	421862,97	1288257,81	50° 50' 31,691"	39° 1' 35,349"
73361	42	Земли транспорта № 131	421861,17	1288260,36	50° 50' 31,632"	39° 1' 35,479"
73362	43	Земли транспорта № 131	421858,86	1288263,63	50° 50' 31,556"	39° 1' 35,645"
73363	44	Земли транспорта № 131	421855,89	1288266,35	50° 50' 31,460"	39° 1' 35,783"
73364	45	Земли транспорта № 131	421861,15	1288245,27	50° 50' 31,635"	39° 1' 34,708"
73365	46	Земли транспорта № 131	421865,20	1288242,91	50° 50' 31,766"	39° 1' 34,589"
73366	47	Земли транспорта № 131	421886,53	1288189,18	50° 50' 32,469"	39° 1' 31,851"
73367	48	Земли транспорта № 131	421975,11	1287855,29	50° 50' 35,415"	39° 1' 14,820"
73368	49	Земли транспорта № 131	421977,37	1287842,91	50° 50' 35,491"	39° 1' 14,188"
73369	50	Земли транспорта № 131	421978,43	1287827,01	50° 50' 35,529"	39° 1' 13,375"
73370	51	Земли транспорта № 131	421974,27	1287810,78	50° 50' 35,398"	39° 1' 12,544"
73371	52	Земли транспорта № 131	421969,72	1287811,69	50° 50' 35,251"	39° 1' 12,589"
73372	53	Земли транспорта № 131	422156,50	1287074,19	50° 50' 41,466"	39° 0' 34,965"
73373	54	Земли транспорта № 131	422162,07	1287075,50	50° 50' 41,646"	39° 0' 35,033"
73374	55	Земли транспорта № 131	422181,70	1287016,12	50° 50' 42,295"	39° 0' 32,006"
73375	56	Земли транспорта № 131	422251,56	1286815,00	50° 50' 44,602"	39° 0' 21,751"
73376	57	Земли транспорта № 131	422306,99	1286713,48	50° 50' 46,419"	39° 0' 16,583"
73377	58	Земли транспорта № 131	422368,35	1286649,22	50° 50' 48,419"	39° 0' 13,320"
73378	59	Земли транспорта № 131	422424,77	1286571,93	50° 50' 50,262"	39° 0' 9,390"
73379	60	Земли транспорта № 131	422454,85	1286497,91	50° 50' 51,253"	39° 0' 5,617"
73380	61	Земли транспорта № 131	422622,09	1285999,20	50° 50' 56,777"	38° 59' 40,186"

73381	62	Земли транспорта № 131	422902,25	1285348,11	50° 51' 5,987"	38° 59' 7,002"
73382	63	Земли транспорта № 131	423653,42	1284128,62	50° 51' 30,558"	38° 58' 4,916"
73383	64	Земли транспорта № 131	424278,63	1283227,81	50° 51' 50,978"	38° 57' 19,066"
73384	65	Земли транспорта № 131	424289,71	1283233,43	50° 51' 51,335"	38° 57' 19,357"
73385	66	Земли транспорта № 131	424307,69	1283243,35	50° 51' 51,915"	38° 57' 19,870"
73386	67	Земли транспорта № 131	423741,57	1284072,09	50° 51' 33,422"	38° 58' 2,056"
73387	68	Земли транспорта № 131	423670,36	1284165,43	50° 51' 31,098"	38° 58' 6,804"
73388	69	Земли транспорта № 131	422999,08	1285304,03	50° 51' 9,130"	38° 59' 4,783"
73389	70	Земли транспорта № 131	422990,88	1285307,02	50° 51' 8,864"	38° 59' 4,933"
73390	71	Земли транспорта № 131	422981,52	1285311,80	50° 51' 8,560"	38° 59' 5,174"
73391	72	Земли транспорта № 131	422818,38	1285667,85	50° 51' 3,202"	38° 59' 23,318"
73392	73	Земли транспорта № 131	422704,00	1285938,83	50° 50' 59,441"	38° 59' 37,129"
73393	74	Земли транспорта № 131	422635,53	1286140,63	50° 50' 57,180"	38° 59' 47,420"
73394	75	Земли транспорта № 131	422524,51	1286469,88	50° 50' 53,513"	39° 0' 4,210"
73395	76	Земли транспорта № 131	422505,43	1286512,99	50° 50' 52,886"	39° 0' 6,407"
73396	77	Земли транспорта № 131	422492,72	1286541,34	50° 50' 52,468"	39° 0' 7,851"
73397	78	Земли транспорта № 131	422478,82	1286569,10	50° 50' 52,012"	39° 0' 9,265"
73398	79	Земли транспорта № 131	422463,79	1286602,76	50° 50' 51,518"	39° 0' 10,980"
73399	80	Земли транспорта № 131	422452,19	1286623,45	50° 50' 51,138"	39° 0' 12,033"
73400	81	Земли транспорта № 131	422437,60	1286635,33	50° 50' 50,663"	39° 0' 12,635"
73401	82	Земли транспорта № 131	422426,52	1286646,59	50° 50' 50,302"	39° 0' 13,207"
73402	83	Земли транспорта № 131	422414,25	1286654,92	50° 50' 49,903"	39° 0' 13,628"
73403	84	Земли транспорта № 131	422354,28	1286726,57	50° 50' 47,946"	39° 0' 17,269"
73404	85	Земли транспорта № 131	422338,59	1286749,05	50° 50' 47,433"	39° 0' 18,412"
73405	86	Земли транспорта № 131	422325,28	1286776,82	50° 50' 46,996"	39° 0' 19,827"
73406	87	Земли транспорта № 131	422313,16	1286807,51	50° 50' 46,597"	39° 0' 21,391"
73407	88	Земли транспорта № 131	422298,72	1286840,58	50° 50' 46,122"	39° 0' 23,076"
73408	89	Земли транспорта № 131	422235,07	1287014,56	50° 50' 44,023"	39° 0' 31,945"
73409	90	Земли транспорта № 131	422235,54	1287018,98	50° 50' 44,037"	39° 0' 32,171"
73410	91	Земли транспорта № 131	422208,09	1287210,35	50° 50' 43,104"	39° 0' 41,943"
73411	92	Земли транспорта № 131	422209,05	1287209,63	50° 50' 43,136"	39° 0' 41,906"
73412	93	Земли транспорта № 131	422212,76	1287209,85	50° 50' 43,256"	39° 0' 41,919"
73413	94	Земли транспорта № 131	422211,95	1287210,18	50° 50' 43,229"	39° 0' 41,935"
73414	95	Земли транспорта № 131	422208,09	1287210,35	50° 50' 43,104"	39° 0' 41,943"
73415	96	Земли транспорта № 131	422974,87	1287211,04	50° 51' 7,916"	39° 0' 42,258"
73416	97	Земли транспорта № 131	422956,35	1287147,42	50° 51' 7,332"	39° 0' 38,999"
73417	98	Земли транспорта № 131	423988,08	1287305,09	50° 51' 40,681"	39° 0' 47,437"
73418	99	Земли транспорта № 131	424235,04	1287324,17	50° 51' 48,668"	39° 0' 48,503"
73419	100	Земли транспорта № 131	424400,99	1287304,19	50° 51' 54,042"	39° 0' 47,543"
73420	101	Земли транспорта № 131	425219,26	1287166,91	50° 52' 20,553"	39° 0' 40,822"
73421	102	Земли транспорта № 131	425266,63	1287218,04	50° 52' 22,074"	39° 0' 43,454"

73422	103	Земли транспорта № 131	424981,64	1287262,06	50° 52' 12,841"	39° 0' 45,601"
73423	104	Земли транспорта № 131	424410,74	1287348,79	50° 51' 54,348"	39° 0' 49,827"
73424	105	Земли транспорта № 131	424247,65	1287373,95	50° 51' 49,064"	39° 0' 51,053"
73425	106	Земли транспорта № 131	424019,41	1287359,40	50° 51' 41,682"	39° 0' 50,226"
73426	107	Земли транспорта № 131	422974,87	1287211,04	50° 51' 7,916"	39° 0' 42,258"
73427	108	Земли транспорта № 131	426726,43	1277361,55	50° 53' 11,293"	38° 52' 19,768"
73428	109	Земли транспорта № 131	426722,73	1277356,03	50° 53' 11,174"	38° 52' 19,485"
73429	110	Земли транспорта № 131	426728,13	1277355,24	50° 53' 11,349"	38° 52' 19,446"
73430	111	Земли транспорта № 131	426738,47	1277353,46	50° 53' 11,684"	38° 52' 19,358"
73431	112	Земли транспорта № 131	426747,72	1277349,45	50° 53' 11,984"	38° 52' 19,155"
73432	113	Земли транспорта № 131	426755,77	1277343,86	50° 53' 12,245"	38° 52' 18,871"
73433	114	Земли транспорта № 131	426764,59	1277338,50	50° 53' 12,532"	38° 52' 18,600"
73434	115	Земли транспорта № 131	426773,73	1277333,17	50° 53' 12,828"	38° 52' 18,329"
73435	116	Земли транспорта № 131	426782,89	1277328,20	50° 53' 13,125"	38° 52' 18,078"
73436	117	Земли транспорта № 131	426791,87	1277322,40	50° 53' 13,417"	38° 52' 17,783"
73437	118	Земли транспорта № 131	426802,56	1277319,04	50° 53' 13,764"	38° 52' 17,614"
73438	119	Земли транспорта № 131	426810,17	1277315,23	50° 53' 14,010"	38° 52' 17,421"
73439	120	Земли транспорта № 131	426812,19	1277306,61	50° 53' 14,077"	38° 52' 16,981"
73440	121	Земли транспорта № 131	426815,09	1277296,12	50° 53' 14,173"	38° 52' 16,445"
73441	122	Земли транспорта № 131	426819,07	1277286,20	50° 53' 14,303"	38° 52' 15,939"
73442	123	Земли транспорта № 131	426825,85	1277276,47	50° 53' 14,524"	38° 52' 15,443"
73443	124	Земли транспорта № 131	426844,47	1277255,39	50° 53'-15,131"	38° 52' 14,369"
73444	125	Земли транспорта № 131	426876,02	1277282,08	50° 53' 16,147"	38° 52' 15,743"
73445	126	Земли транспорта № 131	426849,73	1277344,18	50° 53' 15,286"	38° 52' 18,913"
73446	127	Земли транспорта № 131	426804,82	1277324,62	50° 53' 13,836"	38° 52' 17,900"
73447	128	Земли транспорта № 131	426794,44	1277327,88	50° 53' 13,499"	38° 52' 18,064"
73448	129	Земли транспорта № 131	426785,95	1277333,37	50° 53' 13,224"	38° 52' 18,343"
73449	130	Земли транспорта № 131	426776,67	1277338,40	50° 53' 12,922"	38° 52' 18,598"
73450	131	Земли транспорта № 131	426767,66	1277343,66	50° 53' 12,630"	38° 52' 18,864"
73451	132	Земли транспорта № 131	426759,04	1277348,89	50° 53' 12,350"	38° 52' 19,130"
73452	133	Земли транспорта № 131	426750,66	1277354,72	50° 53' 12,078"	38° 52' 19,426"
73453	134	Земли транспорта № 131	426740,20	1277359,25	50° 53' 11,739"	38° 52' 19,655"
73454	135	Земли транспорта № 131	426729,07	1277361,16	50° 53' 11,378"	38° 52' 19,749"
73455	136	Земли транспорта № 131	426726,43	1277361,55	50° 53' 11,293"	38° 52' 19,768"
73456	137	Земли транспорта № 131	427504,08	1275062,06	50° 53' 36,833"	38° 50' 22,325"
73457	138	Земли транспорта № 131	426903,38	1275581,24	50° 53' 17,312"	38° 50' 48,738"
73458	139	Земли транспорта № 131	426550,84	1275891,48	50° 53' 5,855"	38° 51' 4,519"
73459	140	Земли транспорта № 131	426470,88	1276018,01	50° 53' 3,247"	38° 51' 10,971"
73460	141	Земли транспорта № 131	426216,47	1276451,27	50° 52' 54,943"	38° 51' 33,068"
73461	142	Земли транспорта № 131	426099,63	1276647,87	50° 52' 51,130"	38° 51' 43,094"
73462	143	Земли транспорта № 131	425862,57	1277067,26	50° 52' 43,389"	38° 52' 4,483"

73463	144	Земли транспорта № 131	425810,51	1277114,90	50° 52' 41,696"	38° 52' 6,906"
73464	145	Земли транспорта № 131	425392,24	1277426,24	50° 52' 28,108"	38° 52' 22,718"
73465	146	Земли транспорта № 131	424767,38	1277864,57	50° 52' 7,813"	38° 52' 44,964"
73466	147	Земли транспорта № 131	423982,21	1278422,70	50° 51' 42,307"	38° 53' 13,286"
73467	148	Земли транспорта № 131	423236,07	1278977,12	50° 51' 18,063"	38° 53' 41,421"
73468	149	Земли транспорта № 131	423016,18	1279141,70	50° 51' 10,918"	38° 53' 49,772"
73469	150	Земли транспорта № 131	422981,61	1279176,99	50° 51' 9,793"	38° 53' 51,566"
73470	151	Земли транспорта № 131	422727,50	1279831,76	50° 51' 1,450"	38° 54' 24,963"
73471	152	Земли транспорта № 131	422722,77	1279837,36	50° 51' 1,296"	38° 54' 25,248"
73472	153	Земли транспорта № 131	422717,29	1279846,92	50° 51' 1,117"	38° 54' 25,735"
73473	154	Земли транспорта № 131	422710,27	1279865,22	50° 51' 0,886"	38° 54' 26,669"
73474	155	Земли транспорта № 131	422700,85	1279880,37	50° 51' 0,579"	38° 54' 27,440"
73475	156	Земли транспорта № 131	422693,03	1279897,89	50° 51' 0,322"	38° 54' 28,334"
73476	157	Земли транспорта № 131	422689,92	1279906,65	50° 51' 0,220"	38° 54' 28,780"
73477	158	Земли транспорта № 131	422689,18	1279914,58	50° 51' 0,195"	38° 54' 29,186"
73478	159	Земли транспорта № 131	422694,01	1279924,87	50° 51' 0,349"	38° 54' 29,713"
73479	160	Земли транспорта № 131	422534,63	1280238,77	50° 50' 55,133"	38° 54' 45,711"
73480	161	Земли транспорта № 131	422528,53	1280253,26	50° 50' 54,933"	38° 54' 46,450"
73481	162	Земли транспорта № 131	422510,16	1280296,89	50° 50' 54,330"	38° 54' 48,675"
73482	163	Земли транспорта № 131	422491,64	1280340,88	50° 50' 53,723"	38° 54' 50,918"
73483	164	Земли транспорта № 131	422468,59	1280394,09	50° 50' 52,967"	38° 54' 53,631"
73484	165	Земли транспорта № 131	422464,70	1280410,77	50° 50' 52,838"	38° 54' 54,482"
73485	166	Земли транспорта № 131	422464,55	1280423,44	50° 50' 52,830"	38° 54' 55,130"
73486	167	Земли транспорта № 131	422459,23	1280436,55	50° 50' 52,656"	38° 54' 55,798"
73487	168	Земли транспорта № 131	422449,90	1280447,89	50° 50' 52,352"	38° 54' 56,375"
73488	169	Земли транспорта № 131	422442,42	1280459,17	50° 50' 52,107"	38° 54' 56,949"
73489	170	Земли транспорта № 131	422437,48	1280469,66	50° 50' 51,946"	38° 54' 57,484"
73490	171	Земли транспорта № 131	422438,07	1280474,68	50° 50' 51,964"	38° 54' 57,741"
73491	172	Земли транспорта № 131	422440,72	1280478,88	50° 50' 52,049"	38° 54' 57,956"
73492	173	Земли транспорта № 131	422438,07	1280486,29	50° 50' 51,962"	38° 54' 58,334"
73493	174	Земли транспорта № 131	422435,75	1280492,79	50° 50' 51,885"	38° 54' 58,666"
73494	175	Земли транспорта № 131	422432,41	1280494,00	50° 50' 51,777"	38° 54' 58,727"
73495	176	Земли транспорта № 131	422430,76	1280496,14	50° 50' 51,723"	38° 54' 58,836"
73496	177	Земли транспорта № 131	422419,43	1280522,85	50° 50' 51,351"	38° 55' 0,198"
73497	178	Земли транспорта № 131	422405,56	1280556,59	50° 50' 50,896"	38° 55' 1,918"
73498	179	Земли транспорта № 131	422391,97	1280585,15	50° 50' 50,451"	38° 55' 3,374"
73499	180	Земли транспорта № 131	422384,30	1280606,49	50° 50' 50,199"	38° 55' 4,462"
73500	181	Земли транспорта № 131	422381,04	1280613,01	50° 50' 50,092"	38° 55' 4,794"
73501	182	Земли транспорта № 131	422377,47	1280618,90	50° 50' 49,975"	38° 55' 5,094"
73502	183	Земли транспорта № 131	422351,47	1280687,33	50° 50' 49,121"	38° 55' 8,584"
73503	184	Земли транспорта № 131	422327,21	1280752,94	50° 50' 48,323"	38° 55' 11,931"

73504	185	Земли транспорта № 131	422307,36	1280810,95	50° 50' 47,670"	38° 55' 14,890"
73505	186	Земли транспорта № 131	422305,96	1280824,65	50° 50' 47,622"	38° 55' 15,589"
73506	187	Земли транспорта № 131	422305,66	1280844,85	50° 50' 47,609"	38° 55' 16,622"
73507	188	Земли транспорта № 131	422307,77	1280938,99	50° 50' 47,659"	38° 55' 21,434"
73508	189	Земли транспорта № 131	422309,64	1281005,75	50° 50' 47,706"	38° 55' 24,847"
73509	190	Земли транспорта № 131	422310,22	1281026,40	50° 50' 47,721"	38° 55' 25,903"
73510	191	Земли транспорта № 131	422311,87	1281102,64	50° 50' 47,760"	38° 55' 29,800"
73511	192	Земли транспорта № 131	422314,73	1281167,50	50° 50' 47,840"	38° 55' 33,116"
73512	193	Земли транспорта № 131	422316,60	1281228,34	50° 50' 47,888"	38° 55' 36,226"
73513	194	Земли транспорта № 131	422317,64	1281249,87	50° 50' 47,918"	38° 55' 37,327"
73514	195	Земли транспорта № 131	422317,45	1281257,68	50° 50' 47,910"	38° 55' 37,726"
73515	196	Земли транспорта № 131	422316,93	1281279,53	50° 50' 47,889"	38° 55' 38,843"
73516	197	Земли транспорта № 131	422316,87	1281281,91	50° 50' 47,887"	38° 55' 38,965"
73517	198	Земли транспорта № 131	422316,75	1281320,82	50° 50' 47,875"	38° 55' 40,953"
73518	199	Земли транспорта № 131	422314,74	1281349,60	50° 50' 47,805"	38° 55' 42,424"
73519	200	Земли транспорта № 131	422310,66	1281380,16	50° 50' 47,667"	38° 55' 43,985"
73520	201	Земли транспорта № 131	422289,06	1281534,06	50° 50' 46,938"	38° 55' 51,844"
73521	202	Земли транспорта № 131	422223,94	1281777,14	50° 50' 44,782"	38° 56' 4,249"
73522	203	Земли транспорта № 131	422136,52	1282014,51	50° 50' 41,907"	38° 56' 16,354"
73523	204	Земли транспорта № 131	422042,70	1282148,47	50° 50' 38,844"	38° 56' 23,171"
73524	205	Земли транспорта № 131	421953,38	1282284,45	50° 50' 35,926"	38° 56' 30,092"
73525	206	Земли транспорта № 131	421909,82	1282352,40	50° 50' 34,503"	38° 56' 33,551"
73526	207	Земли транспорта № 131	421885,98	1282417,34	50° 50' 33,719"	38° 56' 36,862"
73527	208	Земли транспорта № 131	421696,96	1283275,14	50° 50' 27,427"	38° 57' 20,642"
73528	209	Земли транспорта № 131	421679,06	1283356,37	50° 50' 26,831"	38° 57' 24,788"
73529	210	Земли транспорта № 131	421619,13	1283675,55	50° 50' 24,825"	38° 57' 41,080"
73530	211	Земли транспорта № 131	421452,19	1284607,73	50° 50' 19,225"	38° 58' 28,663"
73531	212	Земли транспорта № 131	421461,56	1285489,70	50° 50' 19,336"	38° 59' 13,738"
73532	213	Земли транспорта № 131	421502,91	1286846,27	50° 50' 20,369"	39° 0' 23,079"
73533	214	Земли транспорта № 131	421534,43	1287136,50	50° 50' 21,322"	39° 0' 37,922"
73534	215	Земли транспорта № 131	421537,53	1287133,04	50° 50' 21,423"	39° 0' 37,747"
73535	216	Земли транспорта № 131	421568,82	1287261,09	50° 50' 22,406"	39° 0' 44,302"
73536	217	Земли транспорта № 131	421570,56	1287358,08	50° 50' 22,440"	39° 0' 49,259"
73537	218	Земли транспорта № 131	421483,55	1287551,32	50° 50' 19,580"	39° 0' 59,103"
73538	219	Земли транспорта № 131	421296,30	1287883,19	50° 50' 13,443"	39° 1' 15,993"
73539	220	Земли транспорта № 131	421351,81	1287993,80	50° 50' 15,213"	39° 1' 21,666"
73540	221	Земли транспорта № 131	421353,44	1287993,17	50° 50' 15,266"	39° 1' 21,634"
73541	222	Земли транспорта № 131	421470,15	1288197,50	50° 50' 18,994"	39° 1' 32,120"
73542	223	Земли транспорта № 131	421491,47	1288234,83	50° 50' 19,675"	39° 1' 34,035"
73543	224	Земли транспорта № 131	421545,08	1288305,45	50° 50' 21,393"	39° 1' 37,664"
73544	225	Земли транспорта № 131	421654,13	1288445,10	50° 50' 24,888"	39° 1' 44,843"

73545	226	Земли транспорта № 131	421657,85	1288442,40	50° 50' 25,009"	39° 1' 44,706"
73546	227	Земли транспорта № 131	421657,47	1288444,41	50° 50' 24,997"	39° 1' 44,809"
73547	228	Земли транспорта № 131	421653,86	1288447,63	50° 50' 24,879"	39° 1' 44,972"
73548	229	Земли транспорта № 131	421652,88	1288448,50	50° 50' 24,847"	39° 1' 45,016"
73549	230	Земли транспорта № 131	421644,80	1288455,70	50° 50' 24,584"	39° 1' 45,381"
73550	231	Земли транспорта № 131	421644,79	1288455,71	50° 50' 24,584"	39° 1' 45,381"
73551	232	Земли транспорта № 131	421644,76	1288455,66	50° 50' 24,582"	39° 1' 45,379"
73552	233	Земли транспорта № 131	421624,42	1288432,18	50° 50' 23,930"	39° 1' 44,171"
73553	234	Земли транспорта № 131	421536,25	1288330,36	50° 50' 21,101"	39° 1' 38,934"
73554	235	Земли транспорта № 131	421505,13	1288286,68	50° 50' 20,105"	39° 1' 36,691"
73555	236	Земли транспорта № 131	421496,77	1288271,87	50° 50' 19,838"	39° 1' 35,931"
73556	237	Земли транспорта № 131	421467,25	1288219,61	50° 50' 18,895"	39° 1' 33,249"
73557	238	Земли транспорта № 131	421412,87	1288127,67	50° 50' 17,157"	39° 1' 28,530"
73558	239	Земли транспорта № 131	421399,35	1288104,79	50° 50' 16,725"	39° 1' 27,356"
73559	240	Земли транспорта № 131	421364,97	1288046,67	50° 50' 15,626"	39° 1' 24,373"
73560	241	Земли транспорта № 131	421290,41	1287918,53	50° 50' 13,244"	39° 1' 17,796"
73561	242	Земли транспорта № 131	421262,15	1287868,01	50° 50' 12,341"	39° 1' 15,204"
73562	243	Земли транспорта № 131	421271,66	1287865,74	50° 50' 12,649"	39° 1' 15,092"
73563	244	Земли транспорта № 131	421272,70	1287867,56	50° 50' 12,683"	39° 1' 15,185"
73564	245	Земли транспорта № 131	421273,71	1287865,25	50° 50' 12,716"	39° 1' 15,067"
73565	246	Земли транспорта № 131	421277,26	1287864,40	50° 50' 12,831"	39° 1' 15,025"
73566	247	Земли транспорта № 131	421288,90	1287853,50	50° 50' 13,210"	39° 1' 14,473"
73567	248	Земли транспорта № 131	421317,21	1287808,40	50° 50' 14,137"	39° 1' 12,179"
73568	249	Земли транспорта № 131	421385,44	1287693,77	50° 50' 16,372"	39° 1' 6,346"
73569	250	Земли транспорта № 131	421447,67	1287579,12	50° 50' 18,412"	39° 1' 0,510"
73570	251	Земли транспорта № 131	421505,23	1287460,47	50° 50' 20,302"	39° 0' 54,468"
73571	252	Земли транспорта № 131	421535,56	1287387,93	50° 50' 21,301"	39° 0' 50,772"
73572	253	Земли транспорта № 131	421546,93	1287349,74	50° 50' 21,678"	39° 0' 48,824"
73573	254	Земли транспорта № 131	421554,37	1287312,30	50° 50' 21,927"	39° 0' 46,914"
73574	255	Земли транспорта № 131	421549,89	1287254,01	50° 50' 21,795"	39° 0' 43,933"
73575	256	Земли транспорта № 131	421523,25	1287158,52	50° 50' 20,956"	39° 0' 39,044"
73576	257	Земли транспорта № 131	421508,00	1287103,86	50° 50' 20,475"	39° 0' 36,245"
73577	258	Земли транспорта № 131	421499,08	1287054,34	50° 50' 20,197"	39° 0' 33,711"
73578	259	Земли транспорта № 131	421494,11	1286932,09	50° 50' 20,065"	39° 0' 27,461"
73579	260	Земли транспорта № 131	421493,49	1286930,97	50° 50' 20,045"	39° 0' 27,404"
73580	261	Земли транспорта № 131	421492,61	1286909,09	50° 50' 20,022"	39° 0' 26,285"
73581	262	Земли транспорта № 131	421487,22	1286773,82	50° 50' 19,878"	39° 0' 19,370"
73582	263	Земли транспорта № 131	421486,60	1286758,41	50° 50' 19,862"	39° 0' 18,583"
73583	264	Земли транспорта № 131	421479,22	1286573,38	50° 50' 19,665"	39° 0' 9,124"
73584	265	Земли транспорта № 131	421468,24	1286277,26	50° 50' 19,377"	38° 59' 53,988"
73585	266	Земли транспорта № 131	421464,96	1286188,51	50° 50' 19,290"	38° 59' 49,451"

73586	267	Земли транспорта № 131	421461,64	1286098,96	50° 50' 19,203"	38° 59' 44,874"
73587	268	Земли транспорта № 131	421456,29	1285824,66	50° 50' 19,091"	38° 59' 30,854"
73588	269	Земли транспорта № 131	421445,70	1285280,86	50° 50' 18,869"	38° 59' 3,060"
73589	270	Земли транспорта № 131	421436,66	1284814,45	50° 50' 18,678"	38° 58' 39,222"
73590	271	Земли транспорта № 131	421434,71	1284713,12	50° 50' 18,637"	38° 58' 34,043"
73591	272	Земли транспорта № 131	421437,90	1284607,15	50° 50' 18,763"	38° 58' 28,628"
73592	273	Земли транспорта № 131	421605,37	1283694,67	50° 50' 24,376"	38° 57' 42,052"
73593	274	Земли транспорта № 131	421669,26	1283354,38	50° 50' 26,514"	38° 57' 24,682"
73594	275	Земли транспорта № 131	421878,81	1282403,78	50° 50' 33,489"	38° 56' 36,167"
73595	276	Земли транспорта № 131	421894,38	1282346,88	50° 50' 34,005"	38° 56' 33,264"
73596	277	Земли транспорта № 131	421916,90	1282305,40	50° 50' 34,742"	38° 56' 31,151"
73597	278	Земли транспорта № 131	421977,34	1282218,59	50° 50' 36,715"	38° 56' 26,734"
73598	279	Земли транспорта № 131	422101,55	1282040,19	50° 50' 40,770"	38° 56' 17,655"
73599	280	Земли транспорта № 131	422137,69	1281968,07	50° 50' 41,954"	38° 56' 13,980"
73600	281	Земли транспорта № 131	422207,81	1281765,71	50° 50' 44,263"	38° 56' 3,659"
73601	282	Земли транспорта № 131	422279,70	1281549,41	50° 50' 46,632"	38° 55' 52,626"
73602	283	Земли транспорта № 131	422305,34	1281383,12	50° 50' 47,494"	38° 55' 44,134"
73603	284	Земли транспорта № 131	422310,06	1281352,58	50° 50' 47,653"	38° 55' 42,575"
73604	285	Земли транспорта № 131	422301,67	1281003,77	50° 50' 47,449"	38° 55' 24,743"
73605	286	Земли транспорта № 131	422297,55	1280832,55	50° 50' 47,348"	38° 55' 15,990"
73606	287	Земли транспорта № 131	422305,72	1280793,90	50° 50' 47,620"	38° 55' 14,018"
73607	288	Земли транспорта № 131	422324,59	1280741,83	50° 50' 48,241"	38° 55' 11,362"
73608	289	Земли транспорта № 131	422430,63	1280484,71	50° 50' 51,721"	38° 54' 58,251"
73609	290	Земли транспорта № 131	422523,05	1280258,13	50° 50' 54,755"	38° 54' 46,697"
73610	291	Земли транспорта № 131	422807,12	1279561,91	50° 51' 4,077"	38° 54' 11,192"
73611	292	Земли транспорта № 131	422969,42	1279166,82	50° 51' 9,400"	38° 53' 51,042"
73612	293	Земли транспорта № 131	422993,14	1279132,92	50° 51' 10,174"	38° 53' 49,316"
73613	294	Земли транспорта № 131	423032,67	1279091,70	50° 51' 11,461"	38° 53' 47,221"
73614	295	Земли транспорта № 131	423986,18	1278404,83	50° 51' 42,439"	38° 53' 12,374"
73615	296	Земли транспорта № 131	424533,05	1278014,24	50° 52' 0,204"	38° 52' 52,554"
73616	297	Земли транспорта № 131	424560,11	1277997,44	50° 52' 1,082"	38° 52' 51,702"
73617	298	Земли транспорта № 131	425214,46	1277525,08	50° 52' 22,338"	38° 52' 27,725"
73618	299	Земли транспорта № 131	425533,17	1277294,44	50° 52' 32,691"	38° 52' 16,015"
73619	300	Земли транспорта № 131	425834,46	1277076,42	50° 52' 42,478"	38° 52' 4,944"
73620	301	Земли транспорта № 131	426154,33	1276537,35	50° 52' 52,918"	38° 51' 37,455"
73621	302	Земли транспорта № 131	426462,34	1276012,81	50° 53' 2,971"	38° 51' 10,703"
73622	303	Земли транспорта № 131	426543,16	1275884,93	50° 53' 5,607"	38° 51' 4,182"
73623	304	Земли транспорта № 131	427505,55	1275047,58	50° 53' 36,882"	38° 50' 21,584"
73624	305	Земли транспорта № 131	427503,35	1275061,74	50° 53' 36,809"	38° 50' 22,308"
73625	306	Земли транспорта № 131	427504,08	1275062,06	50° 53' 36,833"	38° 50' 22,325"
73626	307	Земли транспорта № 131	427940,92	1289603,03	50° 53' 48,040"	39° 2' 46,467"

73627	308	Земли транспорта № 131	427880,26	1289599,11	50° 53' 46,078"	39° 2' 46,243"
73628	309	Земли транспорта № 131	427876,59	1289664,41	50° 53' 45,943"	39° 2' 49,583"
73629	310	Земли транспорта № 131	427807,20	1289661,03	50° 53' 43,698"	39° 2' 49,383"
73630	311	Земли транспорта № 131	427808,92	1289594,47	50° 53' 43,770"	39° 2' 45,978"
73631	312	Земли транспорта № 131	427696,90	1289585,85	50° 53' 40,148"	39° 2' 45,493"
73632	313	Земли транспорта № 131	427631,74	1289576,55	50° 53' 38,041"	39° 2' 44,992"
73633	314	Земли транспорта № 131	427630,30	1289650,70	50° 53' 37,977"	39° 2' 48,785"
73634	315	Земли транспорта № 131	427565,87	1289650,87	50° 53' 35,892"	39° 2' 48,769"
73635	316	Земли транспорта № 131	427567,14	1289571,89	50° 53' 35,952"	39° 2' 44,728"
73636	317	Земли транспорта № 131	427343,15	1289563,80	50° 53' 28,706"	39° 2' 44,227"
73637	318	Земли транспорта № 131	427274,30	1289562,19	50° 53' 26,479"	39° 2' 44,118"
73638	319	Земли транспорта № 131	427093,64	1289553,82	50° 53' 20,635"	39° 2' 43,619"
73639	320	Земли транспорта № 131	427026,19	1289551,67	50° 53' 18,453"	39° 2' 43,483"
73640	321	Земли транспорта № 131	426900,55	1289550,89	50° 53' 14,388"	39° 2' 43,394"
73641	322	Земли транспорта № 131	426852,07	1289555,39	50° 53' 12,818"	39° 2' 43,606"
73642	323	Земли транспорта № 131	426855,59	1289623,09	50° 53' 12,915"	39° 2' 47,070"
73643	324	Земли транспорта № 131	426790,57	1289627,04	50° 53' 10,810"	39° 2' 47,247"
73644	325	Земли транспорта № 131	426787,19	1289555,53	50° 53' 10,718"	39° 2' 43,587"
73645	326	Земли транспорта № 131	426716,58	1289561,11	50° 53' 8,432"	39° 2' 43,845"
73646	327	Земли транспорта № 131	426651,48	1289560,04	50° 53' 6,326"	39° 2' 43,765"
73647	328	Земли транспорта № 131	426475,04	1289562,73	50° 53' 0,616"	39° 2' 43,834"
73648	329	Земли транспорта № 131	426380,90	1289560,58	50° 52' 57,570"	39° 2' 43,688"
73649	330	Земли транспорта № 131	426222,75	1289558,42	50° 52' 52,453"	39° 2' 43,515"
73650	331	Земли транспорта № 131	426149,59	1289554,65	50° 52' 50,087"	39° 2' 43,294"
73651	332	Земли транспорта № 131	425899,45	1289550,36	50° 52' 41,993"	39° 2' 42,977"
73652	333	Земли транспорта № 131	425899,65	1289533,49	50° 52' 42,004"	39° 2' 42,115"
73653	334	Земли транспорта № 131	425901,12	1289472,98	50° 52' 42,067"	39° 2' 39,020"
73654	335	Земли транспорта № 131	425966,19	1289473,73	50° 52' 44,172"	39° 2' 39,084"
73655	336	Земли транспорта № 131	425965,48	1289543,26	50° 52' 44,132"	39° 2' 42,640"
73656	337	Земли транспорта № 131	426150,25	1289547,50	50° 52' 50,110"	39° 2' 42,929"
73657	338	Земли транспорта № 131	426151,09	1289474,28	50° 52' 50,155"	39° 2' 39,184"
73658	339	Земли транспорта № 131	426220,91	1289475,00	50° 52' 52,414"	39° 2' 39,248"
73659	340	Земли транспорта № 131	426222,04	1289550,17	50° 52' 52,432"	39° 2' 43,093"
73660	341	Земли транспорта № 131	426400,74	1289553,98	50° 52' 58,214"	39° 2' 43,358"
73661	342	Земли транспорта № 131	426399,47	1289476,12	50° 52' 58,192"	39° 2' 39,374"
73662	343	Земли транспорта № 131	426473,58	1289476,98	50° 53' 0,590"	39° 2' 39,447"
73663	344	Земли транспорта № 131	426474,36	1289554,83	50° 53' 0,596"	39° 2' 43,430"
73664	345	Земли транспорта № 131	426651,08	1289552,43	50° 53' 6,315"	39° 2' 43,376"
73665	346	Земли транспорта № 131	426649,23	1289479,47	50° 53' 6,273"	39° 2' 39,643"
73666	347	Земли транспорта № 131	426714,43	1289479,58	50° 53' 8,383"	39° 2' 39,674"
73667	348	Земли транспорта № 131	426716,55	1289553,34	50° 53' 8,433"	39° 2' 43,448"

73668	349	Земли транспорта № 131	426788,66	1289549,28	50° 53' 10,767"	39° 2' 43,268"
73669	350	Земли транспорта № 131	426851,60	1289547,68	50° 53' 12,804"	39° 2' 43,211"
73670	351	Земли транспорта № 131	426898,94	1289543,36	50° 53' 14,337"	39° 2' 43,008"
73671	352	Земли транспорта № 131	427026,11	1289545,66	50° 53' 18,452"	39° 2' 43,176"
73672	353	Земли транспорта № 131	427027,24	1289475,00	50° 53' 18,506"	39° 2' 39,561"
73673	354	Земли транспорта № 131	427094,36	1289476,26	50° 53' 20,677"	39° 2' 39,652"
73674	355	Земли транспорта № 131	427093,67	1289547,76	50° 53' 20,637"	39° 2' 43,309"
73675	356	Земли транспорта № 131	427274,77	1289554,97	50° 53' 26,496"	39° 2' 43,749"
73676	357	Земли транспорта № 131	427274,06	1289485,42	50° 53' 26,490"	39° 2' 40,190"
73677	358	Земли транспорта № 131	427343,40	1289485,78	50° 53' 28,734"	39° 2' 40,236"
73678	359	Земли транспорта № 131	427344,02	1289556,94	50° 53' 28,736"	39° 2' 43,876"
73679	360	Земли транспорта № 131	427568,16	1289564,34	50° 53' 35,987"	39° 2' 44,342"
73680	361	Земли транспорта № 131	427631,96	1289569,18	50° 53' 38,050"	39° 2' 44,615"
73681	362	Земли транспорта № 131	427698,10	1289578,34	50° 53' 40,188"	39° 2' 45,109"
73682	363	Земли транспорта № 131	427813,22	1289587,47	50° 53' 43,911"	39° 2' 45,621"
73683	364	Земли транспорта № 131	427882,07	1289591,78	50° 53' 46,138"	39° 2' 45,869"
73684	365	Земли транспорта № 131	427936,33	1289595,69	50° 53' 47,893"	39° 2' 46,090"
73685	366	Земли транспорта № 131	428082,33	1289606,21	50° 53' 52,615"	39° 2' 46,685"
73686	367	Земли транспорта № 131	428106,11	1289608,72	50° 53' 53,383"	39° 2' 46,823"
73687	368	Земли транспорта № 131	428138,72	1289614,06	50° 53' 54,437"	39° 2' 47,109"
73688	369	Земли транспорта № 131	428320,71	1289663,91	50° 54' 0,314"	39° 2' 49,731"
73689	370	Земли транспорта № 131	428380,90	1289684,42	50° 54' 2,257"	39° 2' 50,804"
73690	371	Земли транспорта № 131	428553,03	1289736,93	50° 54' 7,813"	39° 2' 53,558"
73691	372	Земли транспорта № 131	428608,66	1289746,99	50° 54' 9,611"	39° 2' 54,095"
73692	373	Земли транспорта № 131	428608,15	1289755,09	50° 54' 9,593"	39° 2' 54,509"
73693	374	Земли транспорта № 131	428602,99	1289820,36	50° 54' 9,409"	39° 2' 57,847"
73694	375	Земли транспорта № 131	428538,70	1289810,89	50° 54' 7,331"	39° 2' 57,337"
73695	376	Земли транспорта № 131	428545,40	1289740,72	50° 54' 7,566"	39° 2' 53,749"
73696	377	Земли транспорта № 131	428518,18	1289732,26	50° 54' 6,687"	39° 2' 53,305"
73697	378	Земли транспорта № 131	428382,64	1289691,07	50° 54' 2,311"	39° 2' 51,145"
73698	379	Земли транспорта № 131	428362,47	1289749,74	50° 54' 1,644"	39° 2' 54,139"
73699	380	Земли транспорта № 131	428296,81	1289725,62	50° 53' 59,525"	39° 2' 52,879"
73700	381	Земли транспорта № 131	428318,19	1289669,21	50° 54' 0,231"	39° 2' 50,001"
73701	382	Земли транспорта № 131	428138,22	1289620,13	50° 53' 54,420"	39° 2' 47,419"
73702	383	Земли транспорта № 131	428128,21	1289675,70	50° 53' 54,082"	39° 2' 50,259"
73703	384	Земли транспорта № 131	428072,07	1289664,84	50° 53' 52,268"	39° 2' 49,681"
73704	385	Земли транспорта № 131	428081,38	1289612,09	50° 53' 52,582"	39° 2' 46,986"
73705	386	Земли транспорта № 131	427940,92	1289603,03	50° 53' 48,040"	39° 2' 46,467"
73706	387	Земли транспорта № 131	432428,41	1279270,49	50° 56' 15,467"	38° 53' 59,069"
73707	388	Земли транспорта № 131	432382,44	1279273,11	50° 56' 13,979"	38° 53' 59,190"
73708	389	Земли транспорта № 131	432384,53	1279228,99	50° 56' 14,055"	38° 53' 56,931"

73709	390	Земли транспорта № 131	432428,66	1279218,89	50° 56' 15,485"	38° 53' 56,427"
73710	391	Земли транспорта № 131	432428,41	1279270,49	50° 56' 15,467"	38° 53' 59,069"
73711	392	Земли транспорта № 131	433815,11	1280434,36	50° 57' 0,123"	38° 54' 59,091"
73712	393	Земли транспорта № 131	433778,91	1280413,21	50° 56' 58,955"	38° 54' 57,997"
73713	394	Земли транспорта № 131	433735,96	1280388,16	50° 56' 57,570"	38° 54' 56,701"
73714	395	Земли транспорта № 131	433721,76	1280378,97	50° 56' 57,112"	38° 54' 56,226"
73715	396	Земли транспорта № 131	433691,71	1280364,46	50° 56' 56,143"	38° 54' 55,473"
73716	397	Земли транспорта № 131	433686,92	1280362,15	50° 56' 55,988"	38° 54' 55,354"
73717	398	Земли транспорта № 131	433614,92	1280323,98	50° 56' 53,666"	38° 54' 53,377"
73718	399	Земли транспорта № 131	433603,27	1280317,80	50° 56' 53,290"	38° 54' 53,057"
73719	400	Земли транспорта № 131	433582,75	1280306,92	50° 56' 52,628"	38° 54' 52,493"
73720	401	Земли транспорта № 131	433549,62	1280279,83	50° 56' 51,561"	38° 54' 51,096"
73721	402	Земли транспорта № 131	433524,34	1280257,13	50° 56' 50,747"	38° 54' 49,925"
73722	403	Земли транспорта № 131	433498,82	1280234,21	50° 56' 49,926"	38° 54' 48,744"
73723	404	Земли транспорта № 131	433449,61	1280190,68	50° 56' 48,342"	38° 54' 46,499"
73724	405	Земли транспорта № 131	433447,32	1280188,66	50° 56' 48,268"	38° 54' 46,395"
73725	406	Земли транспорта № 131	433398,85	1280147,15	50° 56' 46,707"	38° 54' 44,254"
73726	407	Земли транспорта № 131	433372,13	1280127,56	50° 56' 45,846"	38° 54' 43,243"
73727	408	Земли транспорта № 131	433365,56	1280122,75	50° 56' 45,635"	38° 54' 42,995"
73728	409	Земли транспорта № 131	433347,43	1280109,78	50° 56' 45,050"	38° 54' 42,325"
73729	410	Земли транспорта № 131	433329,63	1280097,04	50° 56' 44,477"	38° 54' 41,667"
73730	411	Земли транспорта № 131	433315,76	1280087,15	50° 56' 44,030"	38° 54' 41,156"
73731	412	Земли транспорта № 131	433290,38	1280069,98	50° 56' 43,212"	38° 54' 40,269"
73732	413	Земли транспорта № 131	433280,61	1280063,37	50° 56' 42,897"	38° 54' 39,928"
73733	414	Земли транспорта № 131	433221,47	1280022,43	50° 56' 40,991"	38° 54' 37,813"
73734	415	Земли транспорта № 131	433214,79	1280017,15	50° 56' 40,776"	38° 54' 37,541"
73735	416	Земли транспорта № 131	433208,70	1280012,34	50° 56' 40,580"	38° 54' 37,293"
73736	417	Земли транспорта № 131	433202,09	1280007,12	50° 56' 40,367"	38° 54' 37,023"
73737	418	Земли транспорта № 131	433199,29	1280004,91	50° 56' 40,276"	38° 54' 36,909"
73738	419	Земли транспорта № 131	433188,26	1279993,00	50° 56' 39,922"	38° 54' 36,296"
73739	420	Земли транспорта № 131	433175,47	1279973,09	50° 56' 39,512"	38° 54' 35,273"
73740	421	Земли транспорта № 131	433171,24	1279961,59	50° 56' 39,377"	38° 54' 34,682"
73741	422	Земли транспорта № 131	433164,32	1279933,12	50° 56' 39,158"	38° 54' 33,222"
73742	423	Земли транспорта № 131	433160,97	1279927,49	50° 56' 39,051"	38° 54' 32,933"
73743	424	Земли транспорта № 131	433160,60	1279926,88	50° 56' 39,039"	38° 54' 32,901"
73744	425	Земли транспорта № 131	433159,99	1279915,68	50° 56' 39,021"	38° 54' 32,327"
73745	426	Земли транспорта № 131	433161,46	1279907,67	50° 56' 39,070"	38° 54' 31,918"
73746	427	Земли транспорта № 131	433162,58	1279894,67	50° 56' 39,109"	38° 54' 31,252"
73747	428	Земли транспорта № 131	433159,06	1279891,33	50° 56' 38,996"	38° 54' 31,080"
73748	429	Земли транспорта № 131	433159,66	1279885,17	50° 56' 39,016"	38° 54' 30,765"
73749	430	Земли транспорта № 131	433164,16	1279881,48	50° 56' 39,163"	38° 54' 30,577"

73750	431	Земли транспорта № 131	433167,76	1279864,45	50° 56' 39,282"	38° 54' 29,706"
73751	432	Земли транспорта № 131	433175,04	1279832,66	50° 56' 39,524"	38° 54' 28,080"
73752	433	Земли транспорта № 131	433176,28	1279827,22	50° 56' 39,565"	38° 54' 27,801"
73753	434	Земли транспорта № 131	433183,33	1279806,91	50° 56' 39,797"	38° 54' 26,763"
73754	435	Земли транспорта № 131	433186,00	1279803,14	50° 56' 39,884"	38° 54' 26,571"
73755	436	Земли транспорта № 131	433197,33	1279779,50	50° 56' 40,255"	38° 54' 25,363"
73756	437	Земли транспорта № 131	433199,31	1279775,38	50° 56' 40,320"	38° 54' 25,153"
73757	438	Земли транспорта № 131	433209,42	1279758,28	50° 56' 40,650"	38° 54' 24,280"
73758	439	Земли транспорта № 131	433211,76	1279754,33	50° 56' 40,727"	38° 54' 24,078"
73759	440	Земли транспорта № 131	433218,50	1279744,94	50° 56' 40,946"	38° 54' 23,599"
73760	441	Земли транспорта № 131	433219,37	1279743,72	50° 56' 40,975"	38° 54' 23,537"
73761	442	Земли транспорта № 131	433234,70	1279722,32	50° 56' 41,475"	38° 54' 22,445"
73762	443	Земли транспорта № 131	433243,77	1279707,76	50° 56' 41,771"	38° 54' 21,702"
73763	444	Земли транспорта № 131	433244,18	1279707,21	50° 56' 41,784"	38° 54' 21,674"
73764	445	Земли транспорта № 131	433253,58	1279712,73	50° 56' 42,088"	38° 54' 21,960"
73765	446	Земли транспорта № 131	433253,45	1279712,92	50° 56' 42,083"	38° 54' 21,969"
73766	447	Земли транспорта № 131	433248,67	1279721,47	50° 56' 41,927"	38° 54' 22,406"
73767	448	Земли транспорта № 131	433246,47	1279725,40	50° 56' 41,855"	38° 54' 22,607"
73768	449	Земли транспорта № 131	433246,22	1279725,74	50° 56' 41,847"	38° 54' 22,624"
73769	450	Земли транспорта № 131	433231,75	1279746,49	50° 56' 41,375"	38° 54' 23,683"
73770	451	Земли транспорта № 131	433222,19	1279759,83	50° 56' 41,063"	38° 54' 24,363"
73771	452	Земли транспорта № 131	433220,77	1279762,23	50° 56' 41,017"	38° 54' 24,486"
73772	453	Земли транспорта № 131	433214,04	1279771,88	50° 56' 40,797"	38° 54' 24,978"
73773	454	Земли транспорта № 131	433194,49	1279811,21	50° 56' 40,157"	38° 54' 26,987"
73774	455	Земли транспорта № 131	433193,85	1279812,25	50° 56' 40,136"	38° 54' 27,040"
73775	456	Земли транспорта № 131	433193,55	1279813,11	50° 56' 40,126"	38° 54' 27,084"
73776	457	Земли транспорта № 131	433190,83	1279818,57	50° 56' 40,038"	38° 54' 27,363"
73777	458	Земли транспорта № 131	433182,52	1279843,28	50° 56' 39,764"	38° 54' 28,626"
73778	459	Земли транспорта № 131	433176,74	1279868,29	50° 56' 39,572"	38° 54' 29,905"
73779	460	Земли транспорта № 131	433171,34	1279895,26	50° 56' 39,392"	38° 54' 31,285"
73780	461	Земли транспорта № 131	433169,73	1279921,24	50° 56' 39,335"	38° 54' 32,615"
73781	462	Земли транспорта № 131	433173,20	1279942,06	50° 56' 39,444"	38° 54' 33,682"
73782	463	Земли транспорта № 131	433176,97	1279958,25	50° 56' 39,563"	38° 54' 34,513"
73783	464	Земли транспорта № 131	433181,40	1279971,66	50° 56' 39,704"	38° 54' 35,201"
73784	465	Земли транспорта № 131	433186,73	1279982,88	50° 56' 39,874"	38° 54' 35,778"
73785	466	Земли транспорта № 131	433195,12	1279995,56	50° 56' 40,143"	38° 54' 36,429"
73786	467	Земли транспорта № 131	433226,31	1280023,11	50° 56' 41,147"	38° 54' 37,850"
73787	468	Земли транспорта № 131	433260,21	1280045,41	50° 56' 42,240"	38° 54' 39,002"
73788	469	Земли транспорта № 131	433330,36	1280093,24	50° 56' 44,501"	38° 54' 41,472"
73789	470	Земли транспорта № 131	433351,87	1280108,19	50° 56' 45,194"	38° 54' 42,245"
73790	471	Земли транспорта № 131	433416,55	1280155,08	50° 56' 47,279"	38° 54' 44,666"

73791	472	Земли транспорта № 131	433567,10	1280289,81	50° 56' 52,125"	38° 54' 51,612"
73792	473	Земли транспорта № 131	433603,53	1280315,64	50° 56' 53,299"	38° 54' 52,946"
73793	474	Земли транспорта № 131	433745,24	1280389,69	50° 56' 57,870"	38° 54' 56,782"
73794	475	Земли транспорта № 131	433760,51	1280396,93	50° 56' 58,363"	38° 54' 57,158"
73795	476	Земли транспорта № 131	433790,88	1280412,28	50° 56' 59,343"	38° 54' 57,953"
73796	477	Земли транспорта № 131	433822,71	1280430,17	50° 57' 0,369"	38° 54' 58,879"
73797	478	Земли транспорта № 131	433821,13	1280431,04	50° 57' 0,318"	38° 54' 58,923"
73798	479	Земли транспорта № 131	433815,11	1280434,36	50° 57' 0,123"	38° 54' 59,091"
73799	480	Земли транспорта № 131	428783,59	1291165,65	50° 54' 14,914"	39° 4' 6,763"
73800	481	Земли транспорта № 131	428655,06	1291182,52	50° 54' 10,750"	39° 4' 7,574"
73801	482	Земли транспорта № 131	428590,20	1291190,54	50° 54' 8,650"	39° 4' 7,958"
73802	483	Земли транспорта № 131	428538,71	1291196,26	50° 54' 6,982"	39° 4' 8,230"
73803	484	Земли транспорта № 131	428375,33	1291216,49	50° 54' 1,690"	39° 4' 9,199"
73804	485	Земли транспорта № 131	428362,18	1291218,12	50° 54' 1,264"	39° 4' 9,277"
73805	486	Земли транспорта № 131	428348,63	1291220,03	50° 54' 0,825"	39° 4' 9,369"
73806	487	Земли транспорта № 131	428346,75	1291203,82	50° 54' 0,769"	39° 4' 8,539"
73807	488	Земли транспорта № 131	430166,04	1290949,71	50° 54' 59,703"	39° 3' 56,270"
73808	489	Земли транспорта № 131	430288,03	1290929,21	50° 55' 3,656"	39° 3' 55,271"
73809	490	Земли транспорта № 131	430364,95	1290908,37	50° 55' 6,150"	39° 3' 54,235"
73810	491	Земли транспорта № 131	430417,75	1290886,38	50° 55' 7,864"	39° 3' 53,130"
73811	492	Земли транспорта № 131	430553,09	1290829,10	50° 55' 12,258"	39° 3' 50,253"
73812	493	Земли транспорта № 131	431017,30	1290632,62	50° 55' 27,329"	39° 3' 40,380"
73813	494	Земли транспорта № 131	431060,41	1290614,37	50° 55' 28,728"	39° 3' 39,463"
73814	495	Земли транспорта № 131	431060,37	1290610,95	50° 55' 28,728"	39° 3' 39,288"
73815	496	Земли транспорта № 131	431084,10	1290600,37	50° 55' 29,499"	39° 3' 38,756"
73816	497	Земли транспорта № 131	431307,83	1290489,60	50° 55' 36,766"	39° 3' 33,174"
73817	498	Земли транспорта № 131	431412,34	1290455,70	50° 55' 40,156"	39° 3' 31,480"
73818	499	Земли транспорта № 131	431489,40	1290441,27	50° 55' 42,654"	39° 3' 30,772"
73819	500	Земли транспорта № 131	431676,69	1290429,42	50° 55' 48,717"	39° 3' 30,240"
73820	501	Земли транспорта № 131	432201,26	1290393,21	50° 56' 5,700"	39° 3' 28,595"
73821	502	Земли транспорта № 131	433078,54	1290276,70	50° 56' 34,117"	39° 3' 22,978"
73822	503	Земли транспорта № 131	433103,14	1290276,53	50° 56' 34,913"	39° 3' 22,979"
73823	504	Земли транспорта № 131	433139,64	1290273,10	50° 56' 36,095"	39° 3' 22,818"
73824	505	Земли транспорта № 131	433166,25	1290266,95	50° 56' 36,957"	39° 3' 22,513"
73825	506	Земли транспорта № 131	433287,14	1290253,22	50° 56' 40,873"	39° 3' 21,858"
73826	507	Земли транспорта № 131	433429,06	1290228,03	50° 56' 45,471"	39° 3' 20,625"
73827	508	Земли транспорта № 131	433515,94	1290194,50	50° 56' 48,291"	39° 3' 18,941"
73828	509	Земли транспорта № 131	433603,93	1290145,03	50° 56' 51,150"	39° 3' 16,443"
73829	510	Земли транспорта № 131	433730,00	1290034,02	50° 56' 55,258"	39° 3' 10,806"
73830	511	Земли транспорта № 131	433955,09	1289710,73	50° 57' 2,621"	39° 2' 54,334"
73831	512	Земли транспорта № 131	434762,61	1288521,96	50° 57' 29,042"	39° 1' 53,745"

73832	513	Земли транспорта № 131	435590,84	1287321,76	50° 57' 56,126"	39° 0' 52,559"
73833	514	Земли транспорта № 131	435659,48	1287216,72	50° 57' 58,372"	39° 0' 47,202"
73834	515	Земли транспорта № 131	435195,58	1287252,97	50° 57' 43,352"	39° 0' 48,888"
73835	516	Земли транспорта № 131	434867,54	1287217,19	50° 57' 32,746"	39° 0' 46,934"
73836	517	Земли транспорта № 131	434394,36	1287165,57	50° 57' 17,446"	39° 0' 44,116"
73837	518	Земли транспорта № 131	433873,11	1287129,48	50° 57' 0,588"	39° 0' 42,076"
73838	519	Земли транспорта № 131	433099,34	1287075,90	50° 56' 35,562"	39° 0' 39,048"
73839	520	Земли транспорта № 131	433088,26	1287063,30	50° 56' 35,207"	39° 0' 38,398"
73840	521	Земли транспорта № 131	433062,87	1287057,55	50° 56' 34,386"	39° 0' 38,095"
73841	522	Земли транспорта № 131	433012,97	1287051,99	50° 56' 32,773"	39° 0' 37,792"
73842	523	Земли транспорта № 131	433001,24	1287051,33	50° 56' 32,394"	39° 0' 37,753"
73843	524	Земли транспорта № 131	432959,71	1287048,98	50° 56' 31,050"	39° 0' 37,618"
73844	525	Земли транспорта № 131	432890,38	1287046,94	50° 56' 28,807"	39° 0' 37,488"
73845	526	Земли транспорта № 131	431648,82	1286981,39	50° 55' 48,647"	39° 0' 33,677"
73846	527	Земли транспорта № 131	431126,35	1286983,36	50° 55' 31,741"	39° 0' 33,587"
73847	528	Земли транспорта № 131	430958,11	1286983,99	50° 55' 26,297"	39° 0' 33,558"
73848	529	Земли транспорта № 131	430940,22	1286984,06	50° 55' 25,718"	39° 0' 33,555"
73849	530	Земли транспорта № 131	430830,83	1286984,47	50° 55' 22,178"	39° 0' 33,537"
73850	531	Земли транспорта № 131	430777,12	1286984,67	50° 55' 20,440"	39° 0' 33,527"
73851	532	Земли транспорта № 131	430488,99	1286985,75	50° 55' 11,116"	39° 0' 33,478"
73852	533	Земли транспорта № 131	430320,01	1286984,43	50° 55' 5,648"	39° 0' 33,348"
73853	534	Земли транспорта № 131	430235,82	1286983,77	50° 55' 2,924"	39° 0' 33,284"
73854	535	Земли транспорта № 131	429381,74	1286977,08	50° 54' 35,289"	39° 0' 32,630"
73855	536	Земли транспорта № 131	429304,05	1286976,47	50° 54' 32,775"	39° 0' 32,571"
73856	537	Земли транспорта № 131	429219,91	1286975,82	50° 54' 30,053"	39° 0' 32,506"
73857	538	Земли транспорта № 131	429147,76	1286975,25	50° 54' 27,718"	39° 0' 32,451"
73858	539	Земли транспорта № 131	429070,35	1286974,64	50° 54' 25,213"	39° 0' 32,392"
73859	540	Земли транспорта № 131	429045,88	1286974,45	50° 54' 24,422"	39° 0' 32,373"
73860	541	Земли транспорта № 131	428920,90	1286973,47	50° 54' 20,377"	39° 0' 32,277"
73861	542	Земли транспорта № 131	428834,75	1286972,80	50° 54' 17,590"	39° 0' 32,211"
73862	543	Земли транспорта № 131	428729,30	1286971,97	50° 54' 14,178"	39° 0' 32,131"
73863	544	Земли транспорта № 131	428524,23	1286970,36	50° 54' 7,542"	39° 0' 31,974"
73864	545	Земли транспорта № 131	427687,84	1286972,61	50° 53' 40,478"	39° 0' 31,784"
73865	546	Земли транспорта № 131	426815,31	1286997,50	50° 53' 12,238"	39° 0' 32,740"
73866	547	Земли транспорта № 131	426685,39	1287010,03	50° 53' 8,031"	39° 0' 33,333"
73867	548	Земли транспорта № 131	426435,62	1287034,11	50° 52' 59,943"	39° 0' 34,474"
73868	549	Земли транспорта № 131	426343,21	1287052,90	50° 52' 56,949"	39° 0' 35,401"
73869	550	Земли транспорта № 131	426328,20	1287055,95	50° 52' 56,462"	39° 0' 35,552"
73870	551	Земли транспорта № 131	426324,48	1287055,33	50° 52' 56,342"	39° 0' 35,519"
73871	552	Земли транспорта № 131	426284,63	1287063,27	50° 52' 55,051"	39° 0' 35,911"
73872	553	Земли транспорта № 131	426199,58	1287080,22	50° 52' 52,295"	39° 0' 36,747"

73873	554	Земли транспорта № 131	425997,77	1287105,29	50° 52' 45,758"	39° 0' 37,955"
73874	555	Земли транспорта № 131	425928,82	1287113,93	50° 52' 43,525"	39° 0' 38,372"
73875	556	Земли транспорта № 131	425921,90	1287114,79	50° 52' 43,301"	39° 0' 38,413"
73876	557	Земли транспорта № 131	425876,18	1287120,51	50° 52' 41,820"	39° 0' 38,689"
73877	558	Земли транспорта № 131	425792,60	1287132,09	50° 52' 39,113"	39° 0' 39,251"
73878	559	Земли транспорта № 131	425726,74	1287144,38	50° 52' 36,979"	39° 0' 39,856"
73879	560	Земли транспорта № 131	425676,09	1287152,34	50° 52' 35,338"	39° 0' 40,244"
73880	561	Земли транспорта № 131	425629,68	1287161,96	50° 52' 33,834"	39° 0' 40,719"
73881	562	Земли транспорта № 131	425297,93	1287213,20	50° 52' 23,087"	39° 0' 43,219"
73882	563	Земли транспорта № 131	425298,08	1287213,10	50° 52' 23,092"	39° 0' 43,213"
73883	564	Земли транспорта № 131	425332,10	1287147,98	50° 52' 24,208"	39° 0' 39,895"
73884	565	Земли транспорта № 131	425383,59	1287140,01	50° 52' 25,876"	39° 0' 39,507"
73885	566	Земли транспорта № 131	425500,94	1287123,14	50° 52' 29,677"	39° 0' 38,687"
73886	567	Земли транспорта № 131	425647,02	1287104,37	50° 52' 34,409"	39° 0' 37,780"
73887	568	Земли транспорта № 131	425812,51	1287080,39	50° 52' 39,769"	39° 0' 36,614"
73888	569	Земли транспорта № 131	425838,88	1287076,81	50° 52' 40,624"	39° 0' 36,441"
73889	570	Земли транспорта № 131	425904,55	1287067,92	50° 52' 42,751"	39° 0' 36,010"
73890	571	Земли транспорта № 131	426033,70	1287045,89	50° 52' 46,935"	39° 0' 34,930"
73891	572	Земли транспорта № 131	426164,55	1287024,68	50° 52' 51,174"	39° 0' 33,893"
73892	573	Земли транспорта № 131	426241,64	1287009,98	50° 52' 53,672"	39° 0' 33,169"
73893	574	Земли транспорта № 131	426271,19	1287004,35	50° 52' 54,629"	39° 0' 32,892"
73894	575	Земли транспорта № 131	426305,45	1286997,82	50° 52' 55,739"	39° 0' 32,570"
73895	576	Земли транспорта № 131	426335,38	1286991,91	50° 52' 56,709"	39° 0' 32,279"
73896	577	Земли транспорта № 131	426407,88	1286977,58	50° 52' 59,059"	39° 0' 31,572"
73897	578	Земли транспорта № 131	426463,55	1286966,58	50° 53' 0,863"	39° 0' 31,030"
73898	579	Земли транспорта № 131	426545,59	1286950,36	50° 53' 3,521"	39° 0' 30,230"
73899	580	Земли транспорта № 131	426580,17	1286943,53	50° 53' 4,642"	39° 0' 29,893"
73900	581	Земли транспорта № 131	426646,67	1286941,44	50° 53' 6,794"	39° 0' 29,811"
73901	582	Земли транспорта № 131	427151,22	1286925,61	50° 53' 23,124"	39° 0' 29,184"
73902	583	Земли транспорта № 131	428602,76	1286898,78	50° 54' 10,100"	39° 0' 28,339"
73903	584	Земли транспорта № 131	428668,25	1286897,57	50° 54' 12,220"	39° 0' 28,301"
73904	585	Земли транспорта № 131	428778,06	1286895,54	50° 54' 15,774"	39° 0' 28,237"
73905	586	Земли транспорта № 131	428881,84	1286893,62	50° 54' 19,132"	39° 0' 28,177"
73906	587	Земли транспорта № 131	428987,69	1286891,67	50° 54' 22,558"	39° 0' 28,115"
73907	588	Земли транспорта № 131	429096,12	1286889,66	50° 54' 26,067"	39° 0' 28,052"
73908	589	Земли транспорта № 131	429197,33	1286887,79	50° 54' 29,342"	39° 0' 27,993"
73909	590	Земли транспорта № 131	429291,65	1286886,05	50° 54' 32,395"	39° 0' 27,938"
73910	591	Земли транспорта № 131	429299,03	1286885,91	50° 54' 32,634"	39° 0' 27,934"
73911	592	Земли транспорта № 131	430752,05	1286889,26	50° 55' 19,650"	39° 0' 28,634"
73912	593	Земли транспорта № 131	430780,14	1286889,32	50° 55' 20,559"	39° 0' 28,647"
73913	594	Земли транспорта № 131	430898,66	1286889,60	50° 55' 24,395"	39° 0' 28,704"

73914	595	Земли транспорта № 131	430961,34	1286889,74	50° 55' 26,423"	39° 0' 28,734"
73915	596	Земли транспорта № 131	431047,63	1286889,94	50° 55' 29,215"	39° 0' 28,776"
73916	597	Земли транспорта № 131	431126,22	1286890,12	50° 55' 31,758"	39° 0' 28,814"
73917	598	Земли транспорта № 131	431146,87	1286890,17	50° 55' 32,426"	39° 0' 28,824"
73918	599	Земли транспорта № 131	431197,52	1286891,30	50° 55' 34,065"	39° 0' 28,900"
73919	600	Земли транспорта № 131	431266,99	1286892,86	50° 55' 36,312"	39° 0' 29,005"
73920	601	Земли транспорта № 131	431652,13	1286901,50	50° 55' 48,773"	39° 0' 29,588"
73921	602	Земли транспорта № 131	432175,38	1286931,15	50° 56' 5,698"	39° 0' 31,297"
73922	603	Земли транспорта № 131	432944,84	1286979,78	50° 56' 30,585"	39° 0' 34,068"
73923	604	Земли транспорта № 131	432966,87	1286986,40	50° 56' 31,296"	39° 0' 34,415"
73924	605	Земли транспорта № 131	433000,72	1286992,07	50° 56' 32,390"	39° 0' 34,718"
73925	606	Земли транспорта № 131	433034,51	1286990,14	50° 56' 33,484"	39° 0' 34,632"
73926	607	Земли транспорта № 131	433041,74	1286990,84	50° 56' 33,718"	39° 0' 34,670"
73927	608	Земли транспорта № 131	433809,31	1287065,54	50° 56' 58,538"	39° 0' 38,777"
73928	609	Земли транспорта № 131	434875,81	1287169,33	50° 57' 33,024"	39° 0' 44,486"
73929	610	Земли транспорта № 131	434987,91	1287180,24	50° 57' 36,649"	39° 0' 45,086"
73930	611	Земли транспорта № 131	435186,66	1287207,45	50° 57' 43,074"	39° 0' 46,553"
73931	612	Земли транспорта № 131	435688,22	1287172,74	50° 57' 59,312"	39° 0' 44,959"
73932	613	Земли транспорта № 131	435936,04	1286793,52	50° 58' 7,418"	39° 0' 25,616"
73933	614	Земли транспорта № 131	436166,86	1286482,16	50° 58' 14,959"	39° 0' 9,744"
73934	615	Земли транспорта № 131	436362,15	1286214,24	50° 58' 21,339"	38° 59' 56,083"
73935	616	Земли транспорта № 131	436460,66	1286098,17	50° 58' 24,552"	38° 59' 50,169"
73936	617	Земли транспорта № 131	436583,67	1285998,75	50° 58' 28,555"	38° 59' 45,118"
73937	618	Земли транспорта № 131	436721,62	1285941,07	50° 58' 33,032"	38° 59' 42,211"
73938	619	Земли транспорта № 131	436806,15	1285936,75	50° 58' 35,768"	38° 59' 42,019"
73939	620	Земли транспорта № 131	436884,24	1285938,71	50° 58' 38,295"	38° 59' 42,147"
73940	621	Земли транспорта № 131	436885,41	1285943,18	50° 58' 38,332"	38° 59' 42,377"
73941	622	Земли транспорта № 131	436835,29	1285947,79	50° 58' 36,709"	38° 59' 42,596"
73942	623	Земли транспорта № 131	436805,30	1285950,42	50° 58' 35,738"	38° 59' 42,720"
73943	624	Земли транспорта № 131	436777,22	1285954,20	50° 58' 34,828"	38° 59' 42,903"
73944	625	Земли транспорта № 131	436759,74	1285957,97	50° 58' 34,262"	38° 59' 43,091"
73945	626	Земли транспорта № 131	436725,87	1285965,28	50° 58' 33,164"	38° 59' 43,453"
73946	627	Земли транспорта № 131	436691,29	1285973,69	50° 58' 32,043"	38° 59' 43,872"
73947	628	Земли транспорта № 131	436660,79	1285983,92	50° 58' 31,054"	38° 59' 44,385"
73948	629	Земли транспорта № 131	436638,22	1285992,95	50° 58' 30,322"	38° 59' 44,840"
73949	630	Земли транспорта № 131	436617,39	1286001,78	50° 58' 29,646"	38° 59' 45,285"
73950	631	Земли транспорта № 131	436591,78	1286015,23	50° 58' 28,814"	38° 59' 45,965"
73951	632	Земли транспорта № 131	436560,08	1286034,59	50° 58' 27,784"	38° 59' 46,947"
73952	633	Земли транспорта № 131	436534,06	1286050,73	50° 58' 26,938"	38° 59' 47,764"
73953	634	Земли транспорта № 131	436498,75	1286075,87	50° 58' 25,790"	38° 59' 49,040"
73954	635	Земли транспорта № 131	436468,89	1286101,95	50° 58' 24,818"	38° 59' 50,366"

73955	636	Земли транспорта № 131	436439,54	1286130,00	50° 58' 23,862"	38° 59' 51,793"
73956	637	Земли транспорта № 131	436412,69	1286159,86	50° 58' 22,986"	38° 59' 53,314"
73957	638	Земли транспорта № 131	436373,74	1286209,54	50° 58' 21,715"	38° 59' 55,846"
73958	639	Земли транспорта № 131	436230,87	1286419,61	50° 58' 17,044"	39° 0' 6,561"
73959	640	Земли транспорта № 131	435946,21	1286835,77	50° 58' 7,738"	39° 0' 27,785"
73960	641	Земли транспорта № 131	435682,66	1287221,11	50° 57' 59,121"	39° 0' 47,436"
73961	642	Земли транспорта № 131	435675,60	1287231,44	50° 57' 58,890"	39° 0' 47,962"
73962	643	Земли транспорта № 131	435082,56	1288098,79	50° 57' 39,496"	39° 1' 32,185"
73963	644	Земли транспорта № 131	434782,44	1288535,00	50° 57' 29,680"	39° 1' 54,421"
73964	645	Земли транспорта № 131	434433,10	1289042,85	50° 57' 18,253"	39° 2' 20,305"
73965	646	Земли транспорта № 131	434354,25	1289158,16	50° 57' 15,674"	39° 2' 26,183"
73966	647	Земли транспорта № 131	433838,45	1289912,53	50° 56' 58,797"	39° 3' 4,626"
73967	648	Земли транспорта № 131	433785,11	1289990,32	50° 56' 57,052"	39° 3' 8,589"
73968	649	Земли транспорта № 131	433719,32	1290074,90	50° 56' 54,902"	39° 3' 12,896"
73969	650	Земли транспорта № 131	433647,08	1290137,92	50° 56' 52,548"	39° 3' 16,095"
73970	651	Земли транспорта № 131	433582,08	1290187,21	50° 56' 50,433"	39° 3' 18,594"
73971	652	Земли транспорта № 131	433525,97	1290216,37	50° 56' 48,610"	39° 3' 20,066"
73972	653	Земли транспорта № 131	433430,78	1290251,76	50° 56' 45,521"	39° 3' 21,840"
73973	654	Земли транспорта № 131	433367,30	1290264,32	50° 56' 43,464"	39° 3' 22,459"
73974	655	Земли транспорта № 131	433305,15	1290271,06	50° 56' 41,451"	39° 3' 22,779"
73975	656	Земли транспорта № 131	433101,09	1290291,11	50° 56' 34,843"	39° 3' 23,725"
73976	657	Земли транспорта № 131	432999,13	1290301,26	50° 56' 31,541"	39° 3' 24,204"
73977	658	Земли транспорта № 131	432948,15	1290307,13	50° 56' 29,890"	39° 3' 24,485"
73978	659	Земли транспорта № 131	432897,19	1290314,97	50° 56' 28,239"	39° 3' 24,866"
73979	660	Земли транспорта № 131	432737,16	1290341,67	50° 56' 23,054"	39° 3' 26,169"
73980	661	Земли транспорта № 131	432612,73	1290361,60	50° 56' 19,023"	39° 3' 27,140"
73981	662	Земли транспорта № 131	432577,10	1290367,31	50° 56' 17,868"	39° 3' 27,419"
73982	663	Земли транспорта № 131	432491,67	1290379,76	50° 56' 15,101"	39° 3' 28,022"
73983	664	Земли транспорта № 131	432406,51	1290390,53	50° 56' 12,342"	39° 3' 28,540"
73984	665	Земли транспорта № 131	432288,88	1290404,96	50° 56' 8,533"	39° 3' 29,232"
73985	666	Земли транспорта № 131	432171,37	1290417,94	50° 56' 4,727"	39° 3' 29,850"
73986	667	Земли транспорта № 131	432039,34	1290429,57	50° 56' 0,452"	39° 3' 30,393"
73987	668	Земли транспорта № 131	431907,75	1290438,05	50° 55' 56,192"	39° 3' 30,774"
73988	669	Земли транспорта № 131	431728,64	1290447,61	50° 55' 50,393"	39° 3' 31,192"
73989	670	Земли транспорта № 131	431627,09	1290452,79	50° 55' 47,106"	39° 3' 31,417"
73990	671	Земли транспорта № 131	431577,59	1290457,37	50° 55' 45,503"	39° 3' 31,632"
73991	672	Земли транспорта № 131	431528,60	1290462,50	50° 55' 43,917"	39° 3' 31,875"
73992	673	Земли транспорта № 131	431496,58	1290466,34	50° 55' 42,880"	39° 3' 32,059"
73993	674	Земли транспорта № 131	431464,78	1290470,97	50° 55' 41,849"	39° 3' 32,283"
73994	675	Земли транспорта № 131	431448,82	1290474,07	50° 55' 41,332"	39° 3' 32,436"
73995	676	Земли транспорта № 131	431433,38	1290478,02	50° 55' 40,832"	39° 3' 32,631"

73996	677	Земли транспорта № 131	431413,42	1290483,86	50° 55' 40,184"	39° 3' 32,922"
73997	678	Земли транспорта № 131	431393,99	1290490,90	50° 55' 39,554"	39° 3' 33,275"
73998	679	Земли транспорта № 131	431354,23	1290506,58	50° 55' 38,263"	39° 3' 34,062"
73999	680	Земли транспорта № 131	431314,57	1290522,73	50° 55' 36,976"	39° 3' 34,873"
74000	681	Земли транспорта № 131	431235,39	1290555,88	50° 55' 34,405"	39° 3' 36,539"
74001	682	Земли транспорта № 131	431156,72	1290589,63	50° 55' 31,851"	39° 3' 38,235"
74002	683	Земли транспорта № 131	431078,13	1290622,72	50° 55' 29,300"	39° 3' 39,898"
74003	684	Земли транспорта № 131	430813,70	1290734,10	50° 55' 20,715"	39° 3' 45,494"
74004	685	Земли транспорта № 131	430526,73	1290854,98	50° 55' 11,398"	39° 3' 51,567"
74005	686	Земли транспорта № 131	430443,63	1290890,34	50° 55' 8,700"	39° 3' 53,343"
74006	687	Земли транспорта № 131	430402,18	1290908,06	50° 55' 7,355"	39° 3' 54,234"
74007	688	Земли транспорта № 131	430381,29	1290916,77	50° 55' 6,676"	39° 3' 54,671"
74008	689	Земли транспорта № 131	430360,42	1290924,92	50° 55' 5,999"	39° 3' 55,080"
74009	690	Земли транспорта № 131	430334,60	1290934,65	50° 55' 5,161"	39° 3' 55,568"
74010	691	Земли транспорта № 131	430308,63	1290943,40	50° 55' 4,318"	39° 3' 56,005"
74011	692	Земли транспорта № 131	430291,46	1290948,81	50° 55' 3,762"	39° 3' 56,275"
74012	693	Земли транспорта № 131	430274,34	1290953,77	50° 55' 3,206"	39° 3' 56,522"
74013	694	Земли транспорта № 131	430239,75	1290963,20	50° 55' 2,085"	39° 3' 56,991"
74014	695	Земли транспорта № 131	430215,47	1290968,75	50° 55' 1,297"	39° 3' 57,265"
74015	696	Земли транспорта № 131	430191,18	1290973,65	50° 55' 0,510"	39° 3' 57,506"
74016	697	Земли транспорта № 131	430147,56	1290981,10	50° 54' 59,097"	39° 3' 57,870"
74017	698	Земли транспорта № 131	428994,57	1291136,56	50° 54' 21,748"	39° 4' 5,360"
74018	699	Земли транспорта № 131	428990,33	1291137,14	50° 54' 21,611"	39° 4' 5,388"
74019	700	Земли транспорта № 131	428855,98	1291155,57	50° 54' 17,259"	39° 4' 6,277"
74020	701	Земли транспорта № 131	428783,59	1291165,65	50° 54' 14,914"	39° 4' 6,763"
74021	702	Земли транспорта № 131	461054,12	1288357,68	51° 11' 39,811"	39° 1' 55,365"
74022	703	Земли транспорта № 131	461054,10	1288357,62	51° 11' 39,811"	39° 1' 55,362"
74023	704	Земли транспорта № 131	461054,08	1288357,24	51° 11' 39,810"	39° 1' 55,342"
74024	705	Земли транспорта № 131	461054,06	1288356,85	51° 11' 39,809"	39° 1' 55,322"
74025	706	Земли транспорта № 131	461054,03	1288356,39	51° 11' 39,809"	39° 1' 55,298"
74026	707	Земли транспорта № 131	461054,04	1288356,33	51° 11' 39,809"	39° 1' 55,296"
74027	708	Земли транспорта № 131	461054,06	1288356,21	51° 11' 39,810"	39° 1' 55,289"
74028	709	Земли транспорта № 131	461055,46	1288349,10	51° 11' 39,857"	39° 1' 54,923"
74029	710	Земли транспорта № 131	461060,92	1288341,21	51° 11' 40,035"	39° 1' 54,519"
74030	711	Земли транспорта № 131	461057,58	1288338,31	51° 11' 39,928"	39° 1' 54,369"
74031	712	Земли транспорта № 131	461057,97	1288336,33	51° 11' 39,941"	39° 1' 54,267"
74032	713	Земли транспорта № 131	461058,27	1288334,80	51° 11' 39,951"	39° 1' 54,188"
74033	714	Земли транспорта № 131	461062,61	1288317,29	51° 11' 40,096"	39° 1' 53,288"
74034	715	Земли транспорта № 131	461065,26	1288307,32	51° 11' 40,184"	39° 1' 52,776"
74035	716	Земли транспорта № 131	461069,12	1288292,83	51° 11' 40,312"	39° 1' 52,031"
74036	717	Земли транспорта № 131	461069,16	1288292,71	51° 11' 40,314"	39° 1' 52,025"

74037	718	Земли транспорта № 131	461085,10	1288253,48	51° 11' 40,839"	39° 1' 50,011"
74038	719	Земли транспорта № 131	461091,86	1288237,48	51° 11' 41,061"	39° 1' 49,190"
74039	720	Земли транспорта № 131	461100,60	1288216,81	51° 11' 41,349"	39° 1' 48,129"
74040	721	Земли транспорта № 131	461100,65	1288216,70	51° 11' 41,351"	39° 1' 48,123"
74041	722	Земли транспорта № 131	461111,29	1288198,03	51° 11' 41,700"	39° 1' 47,166"
74042	723	Земли транспорта № 131	461121,67	1288179,83	51° 11' 42,040"	39° 1' 46,232"
74043	724	Земли транспорта № 131	461121,96	1288179,34	51° 11' 42,049"	39° 1' 46,207"
74044	725	Земли транспорта № 131	461129,53	1288168,38	51° 11' 42,297"	39° 1' 45,646"
74045	726	Земли транспорта № 131	461129,59	1288168,30	51° 11' 42,299"	39° 1' 45,642"
74046	727	Земли транспорта № 131	461141,19	1288154,92	51° 11' 42,677"	39° 1' 44,957"
74047	728	Земли транспорта № 131	461149,12	1288146,19	51° 11' 42,936"	39° 1' 44,511"
74048	729	Земли транспорта № 131	461152,06	1288142,95	51° 11' 43,032"	39° 1' 44,345"
74049	730	Земли транспорта № 131	461154,38	1288140,40	51° 11' 43,108"	39° 1' 44,214"
74050	731	Земли транспорта № 131	461182,65	1288110,34	51° 11' 44,030"	39° 1' 42,677"
74051	732	Земли транспорта № 131	461211,33	1288080,67	51° 11' 44,965"	39° 1' 41,160"
74052	733	Земли транспорта № 131	461224,54	1288067,00	51° 11' 45,396"	39° 1' 40,461"
74053	734	Земли транспорта № 131	461236,84	1288054,06	51° 11' 45,797"	39° 1' 39,799"
74054	735	Земли транспорта № 131	461236,95	1288053,97	51° 11' 45,800"	39° 1' 39,795"
74055	736	Земли транспорта № 131	461238,25	1288052,93	51° 11' 45,843"	39° 1' 39,742"
74056	737	Земли транспорта № 131	461248,16	1288068,89	51° 11' 46,159"	39° 1' 40,567"
74057	738	Земли транспорта № 131	461237,72	1288080,07	51° 11' 45,819"	39° 1' 41,139"
74058	739	Земли транспорта № 131	461196,16	1288122,53	51° 11' 44,464"	39° 1' 43,310"
74059	740	Земли транспорта № 131	461166,97	1288151,81	51° 11' 43,512"	39° 1' 44,807"
74060	741	Земли транспорта № 131	461136,92	1288189,18	51° 11' 42,531"	39° 1' 46,720"
74061	742	Земли транспорта № 131	461117,09	1288225,80	51° 11' 41,881"	39° 1' 48,598"
74062	743	Земли транспорта № 131	461102,36	1288261,19	51° 11' 41,395"	39° 1' 50,415"
74063	744	Земли транспорта № 131	461087,12	1288299,84	51° 11' 40,893"	39° 1' 52,399"
74064	745	Земли транспорта № 131	461083,13	1288314,69	51° 11' 40,760"	39° 1' 53,162"
74065	746	Земли транспорта № 131	461078,09	1288320,34	51° 11' 40,596"	39° 1' 53,451"
74066	747	Земли транспорта № 131	461068,17	1288341,68	51° 11' 40,270"	39° 1' 54,546"
74067	748	Земли транспорта № 131	461063,33	1288347,16	51° 11' 40,112"	39° 1' 54,827"
74068	749	Земли транспорта № 131	461055,01	1288356,58	51° 11' 39,840"	39° 1' 55,309"
74069	750	Земли транспорта № 131	461054,12	1288357,68	51° 11' 39,811"	39° 1' 55,365"
74070	751	Земли транспорта № 131	461773,76	1289591,00	51° 12' 2,794"	39° 2' 59,161"
74071	752	Земли транспорта № 131	461766,46	1289570,81	51° 12' 2,563"	39° 2' 58,119"
74072	753	Земли транспорта № 131	461763,17	1289561,69	51° 12' 2,459"	39° 2' 57,648"
74073	754	Земли транспорта № 131	461757,24	1289545,28	51° 12' 2,271"	39° 2' 56,800"
74074	755	Земли транспорта № 131	461757,22	1289545,23	51° 12' 2,270"	39° 2' 56,797"
74075	756	Земли транспорта № 131	461737,48	1289490,61	51° 12' 1,645"	39° 2' 53,977"
74076	757	Земли транспорта № 131	461730,97	1289472,94	51° 12' 1,439"	39° 2' 53,064"
74077	758	Земли транспорта № 131	461714,90	1289429,31	51° 12' 0,930"	39° 2' 50,811"

74078	759	Земли транспорта № 131	461708,06	1289411,68	51° 12' 0,713"	39° 2' 49,900"
74079	760	Земли транспорта № 131	461703,20	1289397,09	51° 12' 0,559"	39° 2' 49,147"
74080	761	Земли транспорта № 131	461696,36	1289375,96	51° 12' 0,343"	39° 2' 48,056"
74081	762	Земли транспорта № 131	461691,84	1289362,76	51° 12' 0,200"	39° 2' 47,374"
74082	763	Земли транспорта № 131	461677,46	1289320,77	51° 11' 59,745"	39° 2' 45,206"
74083	764	Земли транспорта № 131	461667,44	1289302,62	51° 11' 59,425"	39° 2' 44,267"
74084	765	Земли транспорта № 131	461664,87	1289297,70	51° 11' 59,343"	39° 2' 44,012"
74085	766	Земли транспорта № 131	461659,10	1289286,65	51° 11' 59,160"	39° 2' 43,441"
74086	767	Земли транспорта № 131	461633,84	1289242,66	51° 11' 58,353"	39° 2' 41,166"
74087	768	Земли транспорта № 131	461620,19	1289218,89	51° 11' 57,917"	39° 2' 39,936"
74088	769	Земли транспорта № 131	461592,42	1289169,29	51° 11' 57,031"	39° 2' 37,371"
74089	770	Земли транспорта № 131	461543,41	1289081,76	51° 11' 55,467"	39° 2' 32,844"
74090	771	Земли транспорта № 131	461512,59	1289033,55	51° 11' 54,481"	39° 2' 30,349"
74091	772	Земли транспорта № 131	461481,15	1288995,05	51° 11' 53,473"	39° 2' 28,354"
74092	773	Земли транспорта № 131	461474,67	1288987,39	51° 11' 53,266"	39° 2' 27,957"
74093	774	Земли транспорта № 131	461460,78	1288970,99	51° 11' 52,820"	39° 2' 27,107"
74094	775	Земли транспорта № 131	461416,67	1288918,88	51° 11' 51,406"	39° 2' 24,406"
74095	776	Земли транспорта № 131	461405,94	1288906,21	51° 11' 51,062"	39° 2' 23,749"
74096	777	Земли транспорта № 131	461392,21	1288890,48	51° 11' 50,621"	39° 2' 22,934"
74097	778	Земли транспорта № 131	461336,14	1288826,27	51° 11' 48,823"	39° 2' 19,605"
74098	779	Земли транспорта № 131	461330,66	1288819,83	51° 11' 48,647"	39° 2' 19,272"
74099	780	Земли транспорта № 131	461309,23	1288794,66	51° 11' 47,960"	39° 2' 17,967"
74100	781	Земли транспорта № 131	461280,26	1288760,24	51° 11' 47,031"	39° 2' 16,183"
74101	782	Земли транспорта № 131	461267,43	1288744,99	51° 11' 46,619"	39° 2' 15,393"
74102	783	Земли транспорта № 131	461262,10	1288737,75	51° 11' 46,449"	39° 2' 15,018"
74103	784	Земли транспорта № 131	461245,48	1288715,15	51° 11' 45,916"	39° 2' 13,847"
74104	785	Земли транспорта № 131	461216,40	1288672,74	51° 11' 44,986"	39° 2' 11,652"
74105	786	Земли транспорта № 131	461194,53	1288640,09	51° 11' 44,286"	39° 2' 9,962"
74106	787	Земли транспорта № 131	461175,62	1288612,16	51° 11' 43,681"	39° 2' 8,517"
74107	788	Земли транспорта № 131	461128,55	1288539,80	51° 11' 42,176"	39° 2' 4,772"
74108	789	Земли транспорта № 131	461118,06	1288524,30	51° 11' 41,840"	39° 2' 3,970"
74109	790	Земли транспорта № 131	461115,97	1288521,21	51° 11' 41,773"	39° 2' 3,810"
74110	791	Земли транспорта № 131	461127,73	1288504,61	51° 11' 42,158"	39° 2' 2,960"
74111	792	Земли транспорта № 131	461144,51	1288529,31	51° 11' 42,695"	39° 2' 4,238"
74112	793	Земли транспорта № 131	461191,88	1288602,13	51° 11' 44,210"	39° 2' 8,006"
74113	794	Земли транспорта № 131	461212,31	1288633,25	51° 11' 44,863"	39° 2' 9,617"
74114	795	Земли транспорта № 131	461232,75	1288663,49	51° 11' 45,517"	39° 2' 11,182"
74115	796	Земли транспорта № 131	461259,75	1288705,34	51° 11' 46,381"	39° 2' 13,348"
74116	797	Земли транспорта № 131	461268,55	1288718,52	51° 11' 46,662"	39° 2' 14,030"
74117	798	Земли транспорта № 131	461272,42	1288722,56	51° 11' 46,786"	39° 2' 14,240"
74118	799	Земли транспорта № 131	461289,28	1288742,45	51° 11' 47,327"	39° 2' 15,270"

74119	800	Земли транспорта № 131	461323,82	1288782,65	51° 11' 48,435"	39° 2' 17,354"
74120	801	Земли транспорта № 131	461351,18	1288814,88	51° 11' 49,312"	39° 2' 19,024"
74121	802	Земли транспорта № 131	461420,53	1288895,87	51° 11' 51,536"	39° 2' 23,222"
74122	803	Земли транспорта № 131	461449,94	1288930,51	51° 11' 52,479"	39° 2' 25,018"
74123	804	Земли транспорта № 131	461497,53	1288986,56	51° 11' 54,006"	39° 2' 27,923"
74124	805	Земли транспорта № 131	461523,92	1289020,31	51° 11' 54,851"	39° 2' 29,671"
74125	806	Земли транспорта № 131	461547,16	1289049,64	51° 11' 55,596"	39° 2' 31,191"
74126	807	Земли транспорта № 131	461551,57	1289064,06	51° 11' 55,735"	39° 2' 31,935"
74127	808	Земли транспорта № 131	461556,93	1289072,14	51° 11' 55,907"	39° 2' 32,354"
74128	809	Земли транспорта № 131	461632,80	1289201,45	51° 11' 58,330"	39° 2' 39,043"
74129	810	Земли транспорта № 131	461675,64	1289278,97	51° 11' 59,697"	39° 2' 43,052"
74130	811	Земли транспорта № 131	461685,85	1289305,13	51° 12' 0,020"	39° 2' 44,404"
74131	812	Земли транспорта № 131	461710,93	1289371,17	51° 12' 0,816"	39° 2' 47,815"
74132	813	Земли транспорта № 131	461717,33	1289384,78	51° 12' 1,019"	39° 2' 48,518"
74133	814	Земли транспорта № 131	461723,41	1289398,00	51° 12' 1,213"	39° 2' 49,201"
74134	815	Земли транспорта № 131	461732,83	1289422,93	51° 12' 1,511"	39° 2' 50,489"
74135	816	Земли транспорта № 131	461755,56	1289484,88	51° 12' 2,231"	39° 2' 53,689"
74136	817	Земли транспорта № 131	461791,55	1289584,74	51° 12' 3,371"	39° 2' 58,846"
74137	818	Земли транспорта № 131	461773,76	1289591,00	51° 12' 2,794"	39° 2' 59,161"
74138	819	Земли транспорта № 131	462735,66	1291366,91	51° 12' 33,465"	39° 4' 31,025"
74139	820	Земли транспорта № 131	462716,74	1291383,45	51° 12' 32,849"	39° 4' 31,869"
74140	821	Земли транспорта № 131	462677,31	1291417,90	51° 12' 31,564"	39° 4' 33,627"
74141	822	Земли транспорта № 131	462662,90	1291430,49	51° 12' 31,094"	39° 4' 34,270"
74142	823	Земли транспорта № 131	462648,41	1291436,15	51° 12' 30,624"	39° 4' 34,555"
74143	824	Земли транспорта № 131	462394,41	1291535,35	51° 12' 22,379"	39° 4' 39,559"
74144	825	Земли транспорта № 131	462360,03	1291548,78	51° 12' 21,264"	39° 4' 40,236"
74145	826	Земли транспорта № 131	462134,27	1291636,95	51° 12' 13,935"	39° 4' 44,684"
74146	827	Земли транспорта № 131	462103,74	1291648,87	51° 12' 12,945"	39° 4' 45,285"
74147	828	Земли транспорта № 131	462108,79	1291637,44	51° 12' 13,111"	39° 4' 44,699"
74148	829	Земли транспорта № 131	462119,06	1291629,56	51° 12' 13,445"	39° 4' 44,297"
74149	830	Земли транспорта № 131	462132,52	1291622,68	51° 12' 13,883"	39° 4' 43,948"
74150	831	Земли транспорта № 131	462136,16	1291620,82	51° 12' 14,001"	39° 4' 43,854"
74151	832	Земли транспорта № 131	462197,09	1291591,41	51° 12' 15,980"	39° 4' 42,364"
74152	833	Земли транспорта № 131	462213,50	1291583,49	51° 12' 16,513"	39° 4' 41,963"
74153	834	Земли транспорта № 131	462240,94	1291570,25	51° 12' 17,404"	39° 4' 41,293"
74154	835	Земли транспорта № 131	462371,14	1291507,40	51° 12' 21,634"	39° 4' 38,110"
74155	836	Земли транспорта № 131	462380,80	1291535,41	51° 12' 21,939"	39° 4' 39,557"
74156	837	Земли транспорта № 131	462742,10	1291361,28	51° 12' 33,675"	39° 4' 30,738"
74157	838	Земли транспорта № 131	462735,66	1291366,91	51° 12' 33,465"	39° 4' 31,025"
74158	839	Земли транспорта № 131	422173,16	1287104,34	50° 50' 41,998"	39° 0' 36,511"
74159	840	Земли транспорта № 131	422173,94	1287102,03	50° 50' 42,024"	39° 0' 36,394"

74160	841	Земли транспорта № 131	422199,87	1287029,82	50° 50' 42,880"	39° 0' 32,712"
74161	842	Земли транспорта № 131	422206,17	1287014,11	50° 50' 43,087"	39° 0' 31,912"
74162	843	Земли транспорта № 131	422208,38	1287014,53	50° 50' 43,159"	39° 0' 31,934"
74163	844	Земли транспорта № 131	422235,54	1287018,98	50° 50' 44,037"	39° 0' 32,171"
74164	845	Земли транспорта № 131	422235,84	1287021,82	50° 50' 44,046"	39° 0' 32,317"
74165	846	Земли транспорта № 131	422205,52	1287017,30	50° 50' 43,066"	39° 0' 32,075"
74166	847	Земли транспорта № 131	422182,13	1287080,19	50° 50' 42,294"	39° 0' 35,281"
74167	848	Земли транспорта № 131	422173,16	1287104,34	50° 50' 41,998"	39° 0' 36,511"
74168	849	Земли транспорта № 131	422212,76	1287209,85	50° 50' 43,256"	39° 0' 41,919"
74169	850	Земли транспорта № 131	422209,05	1287209,63	50° 50' 43,136"	39° 0' 41,906"
74170	851	Земли транспорта № 131	422208,09	1287210,35	50° 50' 43,104"	39° 0' 41,943"
74171	852	Земли транспорта № 131	422204,02	1287210,53	50° 50' 42,973"	39° 0' 41,950"
74172	853	Земли транспорта № 131	422197,56	1287210,57	50° 50' 42,763"	39° 0' 41,950"
74173	854	Земли транспорта № 131	422191,99	1287210,91	50° 50' 42,583"	39° 0' 41,965"
74174	855	Земли транспорта № 131	422187,59	1287211,82	50° 50' 42,441"	39° 0' 42,010"
74175	856	Земли транспорта № 131	422180,30	1287218,35	50° 50' 42,203"	39° 0' 42,341"
74176	857	Земли транспорта № 131	422176,62	1287224,26	50° 50' 42,083"	39° 0' 42,642"
74177	858	Земли транспорта № 131	422143,36	1287222,23	50° 50' 41,007"	39° 0' 42,526"
74178	859	Земли транспорта № 131	422133,93	1287221,11	50° 50' 40,702"	39° 0' 42,465"
74179	860	Земли транспорта № 131	422147,59	1287179,42	50° 50' 41,154"	39° 0' 40,340"
74180	861	Земли транспорта № 131	422167,08	1287122,18	50° 50' 41,798"	39° 0' 37,421"
74181	862	Земли транспорта № 131	422174,97	1287123,05	50° 50' 42,053"	39° 0' 37,468"
74182	863	Земли транспорта № 131	422167,17	1287147,21	50° 50' 41,795"	39° 0' 38,701"
74183	864	Земли транспорта № 131	422172,80	1287154,23	50° 50' 41,975"	39° 0' 39,061"
74184	865	Земли транспорта № 131	422184,05	1287167,40	50° 50' 42,336"	39° 0' 39,739"
74185	866	Земли транспорта № 131	422187,32	1287174,15	50° 50' 42,441"	39° 0' 40,085"
74186	867	Земли транспорта № 131	422189,12	1287179,73	50° 50' 42,498"	39° 0' 40,371"
74187	868	Земли транспорта № 131	422193,84	1287182,34	50° 50' 42,650"	39° 0' 40,506"
74188	869	Земли транспорта № 131	422198,85	1287184,66	50° 50' 42,811"	39° 0' 40,626"
74189	870	Земли транспорта № 131	422211,49	1287187,51	50° 50' 43,220"	39° 0' 40,777"
74190	871	Земли транспорта № 131	422217,97	1287190,12	50° 50' 43,429"	39° 0' 40,912"
74191	872	Земли транспорта № 131	422221,22	1287193,04	50° 50' 43,533"	39° 0' 41,063"
74192	873	Земли транспорта № 131	422221,82	1287194,51	50° 50' 43,552"	39° 0' 41,138"
74193	874	Земли транспорта № 131	422221,00	1287204,23	50° 50' 43,523"	39° 0' 41,635"
74194	875	Земли транспорта № 131	422217,80	1287207,78	50° 50' 43,419"	39° 0' 41,815"
74195	876	Земли транспорта № 131	422212,76	1287209,85	50° 50' 43,256"	39° 0' 41,919"
74196		**Земли транспорта № 131 Количество**		876		876
74197	1	Земли транспорта № 132	428798,59	1291183,98	50° 54' 15,395"	39° 4' 7,707"
74198	2	Земли транспорта № 132	428790,39	1291178,60	50° 54' 15,131"	39° 4' 7,429"
74199	3	Земли транспорта № 132	428783,59	1291165,65	50° 54' 14,914"	39° 4' 6,763"
74200	4	Земли транспорта № 132	428855,98	1291155,57	50° 54' 17,259"	39° 4' 6,277"

74201	5	Земли транспорта № 132	428990,33	1291137,14	50° 54' 21,611"	39° 4' 5,388"
74202	6	Земли транспорта № 132	428994,57	1291136,56	50° 54' 21,748"	39° 4' 5,360"
74203	7	Земли транспорта № 132	430147,56	1290981,10	50° 54' 59,097"	39° 3' 57,870"
74204	8	Земли транспорта № 132	430191,18	1290973,65	50° 55' 0,510"	39° 3' 57,506"
74205	9	Земли транспорта № 132	430215,47	1290968,75	50° 55' 1,297"	39° 3' 57,265"
74206	10	Земли транспорта № 132	430239,75	1290963,20	50° 55' 2,085"	39° 3' 56,991"
74207	11	Земли транспорта № 132	430274,34	1290953,77	50° 55' 3,206"	39° 3' 56,522"
74208	12	Земли транспорта № 132	430291,46	1290948,81	50° 55' 3,762"	39° 3' 56,275"
74209	13	Земли транспорта № 132	430308,63	1290943,40	50° 55' 4,318"	39° 3' 56,005"
74210	14	Земли транспорта № 132	430334,60	1290934,65	50° 55' 5,161"	39° 3' 55,568"
74211	15	Земли транспорта № 132	430360,42	1290924,92	50° 55' 5,999"	39° 3' 55,080"
74212	16	Земли транспорта № 132	430381,29	1290916,77	50° 55' 6,676"	39° 3' 54,671"
74213	17	Земли транспорта № 132	430402,18	1290908,06	50° 55' 7,355"	39° 3' 54,234"
74214	18	Земли транспорта № 132	430443,63	1290890,34	50° 55' 8,700"	39° 3' 53,343"
74215	19	Земли транспорта № 132	430526,73	1290854,98	50° 55' 11,398"	39° 3' 51,567"
74216	20	Земли транспорта № 132	430813,70	1290734,10	50° 55' 20,715"	39° 3' 45,494"
74217	21	Земли транспорта № 132	431078,13	1290622,72	50° 55' 29,300"	39° 3' 39,898"
74218	22	Земли транспорта № 132	431156,72	1290589,63	50° 55' 31,851"	39° 3' 38,235"
74219	23	Земли транспорта № 132	431235,39	1290555,88	50° 55' 34,405"	39° 3' 36,539"
74220	24	Земли транспорта № 132	431314,57	1290522,73	50° 55' 36,976"	39° 3' 34,873"
74221	25	Земли транспорта № 132	431354,23	1290506,58	50° 55' 38,263"	39° 3' 34,062"
74222	26	Земли транспорта № 132	431393,99	1290490,90	50° 55' 39,554"	39° 3' 33,275"
74223	27	Земли транспорта № 132	431413,42	1290483,86	50° 55' 40,184"	39° 3' 32,922"
74224	28	Земли транспорта № 132	431433,38	1290478,02	50° 55' 40,832"	39° 3' 32,631"
74225	29	Земли транспорта № 132	431448,82	1290474,07	50° 55' 41,332"	39° 3' 32,436"
74226	30	Земли транспорта № 132	431464,78	1290470,97	50° 55' 41,849"	39° 3' 32,283"
74227	31	Земли транспорта № 132	431496,58	1290466,34	50° 55' 42,880"	39° 3' 32,059"
74228	32	Земли транспорта № 132	431528,60	1290462,50	50° 55' 43,917"	39° 3' 31,875"
74229	33	Земли транспорта № 132	431577,59	1290457,37	50° 55' 45,503"	39° 3' 31,632"
74230	34	Земли транспорта № 132	431627,09	1290452,79	50° 55' 47,106"	39° 3' 31,417"
74231	35	Земли транспорта № 132	431728,64	1290447,61	50° 55' 50,393"	39° 3' 31,192"
74232	36	Земли транспорта № 132	431907,75	1290438,05	50° 55' 56,192"	39° 3' 30,774"
74233	37	Земли транспорта № 132	432039,34	1290429,57	50° 56' 0,452"	39° 3' 30,393"
74234	38	Земли транспорта № 132	432171,37	1290417,94	50° 56' 4,727"	39° 3' 29,850"
74235	39	Земли транспорта № 132	432288,88	1290404,96	50° 56' 8,533"	39° 3' 29,232"
74236	40	Земли транспорта № 132	432406,51	1290390,53	50° 56' 12,342"	39° 3' 28,540"
74237	41	Земли транспорта № 132	432491,67	1290379,76	50° 56' 15,101"	39° 3' 28,022"
74238	42	Земли транспорта № 132	432577,10	1290367,31	50° 56' 17,868"	39° 3' 27,419"
74239	43	Земли транспорта № 132	432612,73	1290361,60	50° 56' 19,023"	39° 3' 27,140"
74240	44	Земли транспорта № 132	432737,16	1290341,67	50° 56' 23,054"	39° 3' 26,169"
74241	45	Земли транспорта № 132	432897,19	1290314,97	50° 56' 28,239"	39° 3' 24,866"

74242	46	Земли транспорта № 132	432948,15	1290307,13	50° 56' 29,890"	39° 3' 24,485"
74243	47	Земли транспорта № 132	432999,13	1290301,26	50° 56' 31,541"	39° 3' 24,204"
74244	48	Земли транспорта № 132	433101,09	1290291,11	50° 56' 34,843"	39° 3' 23,725"
74245	49	Земли транспорта № 132	433305,15	1290271,06	50° 56' 41,451"	39° 3' 22,779"
74246	50	Земли транспорта № 132	433367,30	1290264,32	50° 56' 43,464"	39° 3' 22,459"
74247	51	Земли транспорта № 132	433430,78	1290251,76	50° 56' 45,521"	39° 3' 21,840"
74248	52	Земли транспорта № 132	433525,97	1290216,37	50° 56' 48,610"	39° 3' 20,066"
74249	53	Земли транспорта № 132	433582,08	1290187,21	50° 56' 50,433"	39° 3' 18,594"
74250	54	Земли транспорта № 132	433647,08	1290137,92	50° 56' 52,548"	39° 3' 16,095"
74251	55	Земли транспорта № 132	433719,32	1290074,90	50° 56' 54,902"	39° 3' 12,896"
74252	56	Земли транспорта № 132	433785,11	1289990,32	50° 56' 57,052"	39° 3' 8,589"
74253	57	Земли транспорта № 132	433838,45	1289912,53	50° 56' 58,797"	39° 3' 4,626"
74254	58	Земли транспорта № 132	434354,25	1289158,16	50° 57' 15,674"	39° 2' 26,183"
74255	59	Земли транспорта № 132	434433,10	1289042,85	50° 57' 18,253"	39° 2' 20,305"
74256	60	Земли транспорта № 132	434782,44	1288535,00	50° 57' 29,680"	39° 1' 54,421"
74257	61	Земли транспорта № 132	435082,56	1288098,79	50° 57' 39,496"	39° 1' 32,185"
74258	62	Земли транспорта № 132	435675,60	1287231,44	50° 57' 58,890"	39° 0' 47,962"
74259	63	Земли транспорта № 132	435682,66	1287221,11	50° 57' 59,121"	39° 0' 47,436"
74260	64	Земли транспорта № 132	435946,21	1286835,77	50° 58' 7,738"	39° 0' 27,785"
74261	65	Земли транспорта № 132	436230,87	1286419,61	50° 58' 17,044"	39° 0' 6,561"
74262	66	Земли транспорта № 132	436373,74	1286209,54	50° 58' 21,715"	38° 59' 55,846"
74263	67	Земли транспорта № 132	436412,69	1286159,86	50° 58' 22,986"	38° 59' 53,314"
74264	68	Земли транспорта № 132	436439,54	1286130,00	50° 58' 23,862"	38° 59' 51,793"
74265	69	Земли транспорта № 132	436468,89	1286101,95	50° 58' 24,818"	38° 59' 50,366"
74266	70	Земли транспорта № 132	436498,75	1286075,87	50° 58' 25,790"	38° 59' 49,040"
74267	71	Земли транспорта № 132	436534,06	1286050,73	50° 58' 26,938"	38° 59' 47,764"
74268	72	Земли транспорта № 132	436560,08	1286034,59	50° 58' 27,784"	38° 59' 46,947"
74269	73	Земли транспорта № 132	436591,78	1286015,23	50° 58' 28,814"	38° 59' 45,965"
74270	74	Земли транспорта № 132	436617,39	1286001,78	50° 58' 29,646"	38° 59' 45,285"
74271	75	Земли транспорта № 132	436638,22	1285992,95	50° 58' 30,322"	38° 59' 44,840"
74272	76	Земли транспорта № 132	436660,79	1285983,92	50° 58' 31,054"	38° 59' 44,385"
74273	77	Земли транспорта № 132	436691,29	1285973,69	50° 58' 32,043"	38° 59' 43,872"
74274	78	Земли транспорта № 132	436725,87	1285965,28	50° 58' 33,164"	38° 59' 43,453"
74275	79	Земли транспорта № 132	436759,74	1285957,97	50° 58' 34,262"	38° 59' 43,091"
74276	80	Земли транспорта № 132	436777,22	1285954,20	50° 58' 34,828"	38° 59' 42,903"
74277	81	Земли транспорта № 132	436805,30	1285950,42	50° 58' 35,738"	38° 59' 42,720"
74278	82	Земли транспорта № 132	436835,29	1285947,79	50° 58' 36,709"	38° 59' 42,596"
74279	83	Земли транспорта № 132	436885,41	1285943,18	50° 58' 38,332"	38° 59' 42,377"
74280	84	Земли транспорта № 132	436958,65	1285952,92	50° 58' 40,699"	38° 59' 42,903"
74281	85	Земли транспорта № 132	436974,90	1285955,94	50° 58' 41,224"	38° 59' 43,063"
74282	86	Земли транспорта № 132	437003,83	1285961,19	50° 58' 42,159"	38° 59' 43,343"

74283	87	Земли транспорта № 132	437032,64	1285966,42	50° 58' 43,091"	38° 59' 43,621"
74284	88	Земли транспорта № 132	437683,94	1286100,00	50° 59' 4,135"	38° 59' 50,700"
74285	89	Земли транспорта № 132	438335,99	1286231,24	50° 59' 25,205"	38° 59' 57,662"
74286	90	Земли транспорта № 132	438631,71	1286290,69	50° 59' 34,760"	39° 0' 0,817"
74287	91	Земли транспорта № 132	439636,96	1286492,79	51° 0' 7,242"	39° 0' 11,542"
74288	92	Земли транспорта № 132	439672,16	1286498,31	51° 0' 8,380"	39° 0' 11,838"
74289	93	Земли транспорта № 132	439698,21	1286502,06	51° 0' 9,222"	39° 0' 12,040"
74290	94	Земли транспорта № 132	439730,52	1286505,06	51° 0' 10,267"	39° 0' 12,205"
74291	95	Земли транспорта № 132	439762,87	1286506,21	51° 0' 11,314"	39° 0' 12,276"
74292	96	Земли транспорта № 132	439798,95	1286505,00	51° 0' 12,481"	39° 0' 12,227"
74293	97	Земли транспорта № 132	439850,41	1286497,23	51° 0' 14,148"	39° 0' 11,847"
74294	98	Земли транспорта № 132	439890,25	1286490,67	51° 0' 15,439"	39° 0' 11,525"
74295	99	Земли транспорта № 132	439931,01	1286480,86	51° 0' 16,760"	39° 0' 11,036"
74296	100	Земли транспорта № 132	439960,27	1286471,07	51° 0' 17,709"	39° 0' 10,545"
74297	101	Земли транспорта № 132	439979,71	1286462,80	51° 0' 18,340"	39° 0' 10,128"
74298	102	Земли транспорта № 132	439984,08	1286471,80	51° 0' 18,480"	39° 0' 10,591"
74299	103	Земли транспорта № 132	439964,13	1286480,29	51° 0' 17,832"	39° 0' 11,019"
74300	104	Земли транспорта № 132	439963,44	1286480,55	51° 0' 17,810"	39° 0' 11,032"
74301	105	Земли транспорта № 132	439934,19	1286490,34	51° 0' 16,861"	39° 0' 11,524"
74302	106	Земли транспорта № 132	439933,35	1286490,57	51° 0' 16,834"	39° 0' 11,536"
74303	107	Земли транспорта № 132	439892,49	1286500,42	51° 0' 15,509"	39° 0' 12,026"
74304	108	Земли транспорта № 132	439891,88	1286500,54	51° 0' 15,489"	39° 0' 12,032"
74305	109	Земли транспорта № 132	439851,97	1286507,10	51° 0' 14,197"	39° 0' 12,354"
74306	110	Земли транспорта № 132	439800,44	1286514,89	51° 0' 12,527"	39° 0' 12,735"
74307	111	Земли транспорта № 132	439799,32	1286514,99	51° 0' 12,491"	39° 0' 12,740"
74308	112	Земли транспорта № 132	439763,20	1286516,20	51° 0' 11,322"	39° 0' 12,789"
74309	113	Земли транспорта № 132	439762,51	1286516,20	51° 0' 11,300"	39° 0' 12,788"
74310	114	Земли транспорта № 132	439730,16	1286515,05	51° 0' 10,253"	39° 0' 12,718"
74311	115	Земли транспорта № 132	439729,59	1286515,02	51° 0' 10,235"	39° 0' 12,716"
74312	116	Земли транспорта № 132	439697,29	1286512,02	51° 0' 9,190"	39° 0' 12,550"
74313	117	Земли транспорта № 132	439696,83	1286511,96	51° 0' 9,175"	39° 0' 12,547"
74314	118	Земли транспорта № 132	439670,68	1286508,20	51° 0' 8,330"	39° 0' 12,345"
74315	119	Земли транспорта № 132	439635,41	1286502,67	51° 0' 7,190"	39° 0' 12,048"
74316	120	Земли транспорта № 132	439634,99	1286502,59	51° 0' 7,176"	39° 0' 12,044"
74317	121	Земли транспорта № 132	438629,74	1286300,50	50° 59' 34,694"	39° 0' 1,318"
74318	122	Земли транспорта № 132	438334,02	1286241,04	50° 59' 25,139"	38° 59' 58,164"
74319	123	Земли транспорта № 132	437681,95	1286109,80	50° 59' 4,069"	38° 59' 51,202"
74320	124	Земли транспорта № 132	437030,75	1285976,24	50° 58' 43,027"	38° 59' 44,123"
74321	125	Земли транспорта № 132	437002,04	1285971,03	50° 58' 42,099"	38° 59' 43,846"
74322	126	Земли транспорта № 132	436973,09	1285965,77	50° 58' 41,164"	38° 59' 43,566"
74323	127	Земли транспорта № 132	436957,07	1285962,80	50° 58' 40,646"	38° 59' 43,408"

74324	128	Земли транспорта № 132	436933,43	1285959,63	50° 58' 39,882"	38° 59' 43,237"
74325	129	Земли транспорта № 132	436750,81	1285964,59	50° 58' 33,971"	38° 59' 43,426"
74326	130	Земли транспорта № 132	436708,78	1285972,48	50° 58' 32,610"	38° 59' 43,816"
74327	131	Земли транспорта № 132	436650,59	1285995,14	50° 58' 30,721"	38° 59' 44,957"
74328	132	Земли транспорта № 132	436578,83	1286031,59	50° 58' 28,391"	38° 59' 46,799"
74329	133	Земли транспорта № 132	436515,33	1286075,65	50° 58' 26,327"	38° 59' 49,035"
74330	134	Земли транспорта № 132	436456,11	1286138,06	50° 58' 24,396"	38° 59' 52,212"
74331	135	Земли транспорта № 132	436377,50	1286244,49	50° 58' 21,828"	38° 59' 57,639"
74332	136	Земли транспорта № 132	436198,66	1286489,27	50° 58' 15,986"	39° 0' 10,119"
74333	137	Земли транспорта № 132	435987,13	1286799,89	50° 58' 9,070"	39° 0' 25,961"
74334	138	Земли транспорта № 132	435738,09	1287167,53	50° 58' 0,927"	39° 0' 44,710"
74335	139	Земли транспорта № 132	435080,11	1288127,86	50° 57' 39,410"	39° 1' 33,673"
74336	140	Земли транспорта № 132	434575,67	1288871,93	50° 57' 22,908"	39° 2' 11,604"
74337	141	Земли транспорта № 132	434076,99	1289584,00	50° 57' 6,597"	39° 2' 47,890"
74338	142	Земли транспорта № 132	433802,64	1289997,53	50° 56' 57,617"	39° 3' 8,966"
74339	143	Земли транспорта № 132	433665,66	1290144,29	50° 56' 53,148"	39° 3' 16,429"
74340	144	Земли транспорта № 132	433540,30	1290225,66	50° 56' 49,071"	39° 3' 20,547"
74341	145	Земли транспорта № 132	433509,79	1290239,61	50° 56' 48,081"	39° 3' 21,250"
74342	146	Земли транспорта № 132	433488,52	1290247,45	50° 56' 47,390"	39° 3' 21,643"
74343	147	Земли транспорта № 132	433466,16	1290255,30	50° 56' 46,665"	39° 3' 22,036"
74344	148	Земли транспорта № 132	433443,79	1290261,50	50° 56' 45,939"	39° 3' 22,345"
74345	149	Земли транспорта № 132	433424,13	1290264,94	50° 56' 45,302"	39° 3' 22,513"
74346	150	Земли транспорта № 132	433408,29	1290267,26	50° 56' 44,789"	39° 3' 22,626"
74347	151	Земли транспорта № 132	433391,93	1290272,87	50° 56' 44,258"	39° 3' 22,906"
74348	152	Земли транспорта № 132	433251,48	1290284,92	50° 56' 39,711"	39° 3' 23,468"
74349	153	Земли транспорта № 132	433142,17	1290296,15	50° 56' 36,171"	39° 3' 23,999"
74350	154	Земли транспорта № 132	432206,35	1290422,91	50° 56' 5,857"	39° 3' 30,118"
74351	155	Земли транспорта № 132	431494,47	1290477,93	50° 55' 42,808"	39° 3' 32,651"
74352	156	Земли транспорта № 132	431429,64	1290489,39	50° 55' 40,708"	39° 3' 33,212"
74353	157	Земли транспорта № 132	431081,02	1290632,32	50° 55' 29,391"	39° 3' 40,390"
74354	158	Земли транспорта № 132	431017,32	1290659,08	50° 55' 27,323"	39° 3' 41,735"
74355	159	Земли транспорта № 132	430912,96	1290702,89	50° 55' 23,935"	39° 3' 43,936"
74356	160	Земли транспорта № 132	430822,65	1290740,80	50° 55' 21,003"	39° 3' 45,841"
74357	161	Земли транспорта № 132	430552,90	1290854,03	50° 55' 12,245"	39° 3' 51,529"
74358	162	Земли транспорта № 132	430419,06	1290910,22	50° 55' 7,900"	39° 3' 54,351"
74359	163	Земли транспорта № 132	430356,79	1290937,36	50° 55' 5,878"	39° 3' 55,715"
74360	164	Земли транспорта № 132	430356,16	1290961,17	50° 55' 5,852"	39° 3' 56,934"
74361	165	Земли транспорта № 132	428798,59	1291183,98	50° 54' 15,395"	39° 4' 7,707"
74362	166	Земли транспорта № 132	439304,07	1297902,98	50° 59' 53,461"	39° 9' 56,520"
74363	167	Земли транспорта № 132	439296,68	1297898,92	50° 59' 53,223"	39° 9' 56,308"
74364	168	Земли транспорта № 132	439332,35	1297830,09	50° 59' 54,397"	39° 9' 52,795"

74365	169	Земли транспорта № 132	439347,98	1297793,80	50° 59' 54,914"	39° 9' 50,942"
74366	170	Земли транспорта № 132	439359,12	1297768,64	50° 59' 55,282"	39° 9' 49,657"
74367	171	Земли транспорта № 132	439396,95	1297668,55	50° 59' 56,536"	39° 9' 44,543"
74368	172	Земли транспорта № 132	439403,60	1297673,17	50° 59' 56,750"	39° 9' 44,782"
74369	173	Земли транспорта № 132	439358,70	1297792,47	50° 59' 55,261"	39° 9' 50,879"
74370	174	Земли транспорта № 132	439315,39	1297885,61	50° 59' 53,832"	39° 9' 55,634"
74371	175	Земли транспорта № 132	439304,41	1297902,45	50° 59' 53,472"	39° 9' 56,493"
74372	176	Земли транспорта № 132	439304,15	1297902,85	50° 59' 53,463"	39° 9' 56,513"
74373	177	Земли транспорта № 132	439304,07	1297902,98	50° 59' 53,461"	39° 9' 56,520"
74374		**Земли транспорта № 132 Количество**		177		177
74375	1	Земли транспорта № 133	439984,08	1286471,80	51° 0' 18,480"	39° 0' 10,591"
74376	2	Земли транспорта № 133	439979,71	1286462,80	51° 0' 18,340"	39° 0' 10,128"
74377	3	Земли транспорта № 133	440019,89	1286445,69	51° 0' 19,644"	39° 0' 9,265"
74378	4	Земли транспорта № 133	440052,14	1286426,78	51° 0' 20,692"	39° 0' 8,307"
74379	5	Земли транспорта № 133	440077,46	1286408,66	51° 0' 21,515"	39° 0' 7,387"
74380	6	Земли транспорта № 133	440110,67	1286382,12	51° 0' 22,596"	39° 0' 6,037"
74381	7	Земли транспорта № 133	440153,07	1286347,17	51° 0' 23,976"	39° 0' 4,260"
74382	8	Земли транспорта № 133	440381,84	1286139,12	51° 0' 31,426"	38° 59' 53,672"
74383	9	Земли транспорта № 133	441444,89	1285174,82	51° 1' 6,039"	38° 59' 4,583"
74384	10	Земли транспорта № 133	441486,59	1285137,00	51° 1' 7,397"	38° 59' 2,657"
74385	11	Земли транспорта № 133	441517,42	1285111,93	51° 1' 8,400"	38° 59' 1,382"
74386	12	Земли транспорта № 133	441545,90	1285090,70	51° 1' 9,326"	38° 59' 0,303"
74387	13	Земли транспорта № 133	441563,65	1285080,95	51° 1' 9,903"	38° 58' 59,809"
74388	14	Земли транспорта № 133	441582,93	1285070,37	51° 1' 10,529"	38° 58' 59,273"
74389	15	Земли транспорта № 133	441615,30	1285055,16	51° 1' 11,580"	38° 58' 58,503"
74390	16	Земли транспорта № 133	441649,10	1285045,78	51° 1' 12,675"	38° 58' 58,034"
74391	17	Земли транспорта № 133	441678,79	1285040,70	51° 1' 13,637"	38° 58' 57,784"
74392	18	Земли транспорта № 133	441709,41	1285038,13	51° 1' 14,629"	38° 58' 57,663"
74393	19	Земли транспорта № 133	441756,07	1285041,46	51° 1' 16,138"	38° 58' 57,850"
74394	20	Земли транспорта № 133	441784,73	1285046,64	51° 1' 17,064"	38° 58' 58,125"
74395	21	Земли транспорта № 133	441819,13	1285056,33	51° 1' 18,175"	38° 58' 58,635"
74396	22	Земли транспорта № 133	441847,18	1285066,99	51° 1' 19,080"	38° 58' 59,191"
74397	23	Земли транспорта № 133	441880,18	1285083,94	51° 1' 20,144"	38° 59' 0,072"
74398	24	Земли транспорта № 133	441921,54	1285107,29	51° 1' 21,478"	38° 59' 1,285"
74399	25	Земли транспорта № 133	441960,25	1285131,17	51° 1' 22,725"	38° 59' 2,524"
74400	26	Земли транспорта № 133	442018,32	1285172,94	51° 1' 24,595"	38° 59' 4,687"
74401	27	Земли транспорта № 133	442060,66	1285209,48	51° 1' 25,957"	38° 59' 6,576"
74402	28	Земли транспорта № 133	442102,77	1285248,56	51° 1' 27,311"	38° 59' 8,596"
74403	29	Земли транспорта № 133	442233,08	1285380,61	51° 1' 31,498"	38° 59' 15,417"
74404	30	Земли транспорта № 133	442259,66	1285408,17	51° 1' 32,352"	38° 59' 16,840"
74405	31	Земли транспорта № 133	442291,72	1285434,46	51° 1' 33,384"	38° 59' 18,200"

74406	32	Земли транспорта № 133	442323,86	1285451,72	51° 1' 34,420"	38° 59' 19,097"
74407	33	Земли транспорта № 133	442354,92	1285464,54	51° 1' 35,422"	38° 59' 19,766"
74408	34	Земли транспорта № 133	442380,90	1285471,42	51° 1' 36,261"	38° 59' 20,128"
74409	35	Земли транспорта № 133	442402,23	1285475,73	51° 1' 36,950"	38° 59' 20,357"
74410	36	Земли транспорта № 133	442433,67	1285479,48	51° 1' 37,967"	38° 59' 20,561"
74411	37	Земли транспорта № 133	442465,21	1285480,09	51° 1' 38,987"	38° 59' 20,603"
74412	38	Земли транспорта № 133	442489,37	1285479,60	51° 1' 39,769"	38° 59' 20,586"
74413	39	Земли транспорта № 133	442510,46	1285477,34	51° 1' 40,452"	38° 59' 20,478"
74414	40	Земли транспорта № 133	442552,88	1285468,65	51° 1' 41,827"	38° 59' 20,047"
74415	41	Земли транспорта № 133	442572,86	1285464,09	51° 1' 42,474"	38° 59' 19,820"
74416	42	Земли транспорта № 133	442650,10	1285446,16	51° 1' 44,978"	38° 59' 18,927"
74417	43	Земли транспорта № 133	442669,35	1285441,63	51° 1' 45,602"	38° 59' 18,701"
74418	44	Земли транспорта № 133	442871,56	1285394,03	51° 1' 52,155"	38° 59' 16,330"
74419	45	Земли транспорта № 133	442883,48	1285391,23	51° 1' 52,541"	38° 59' 16,190"
74420	46	Земли транспорта № 133	442911,41	1285384,67	51° 1' 53,447"	38° 59' 15,863"
74421	47	Земли транспорта № 133	442918,71	1285414,19	51° 1' 53,676"	38° 59' 17,381"
74422	48	Земли транспорта № 133	442913,72	1285414,53	51° 1' 53,515"	38° 59' 17,397"
74423	49	Земли транспорта № 133	442875,97	1285425,83	51° 1' 52,291"	38° 59' 17,963"
74424	50	Земли транспорта № 133	442825,07	1285431,17	51° 1' 50,643"	38° 59' 18,219"
74425	51	Земли транспорта № 133	442423,65	1285514,47	51° 1' 37,635"	38° 59' 22,352"
74426	52	Земли транспорта № 133	442387,16	1285486,23	51° 1' 36,460"	38° 59' 20,891"
74427	53	Земли транспорта № 133	442325,22	1285468,18	51° 1' 34,460"	38° 59' 19,943"
74428	54	Земли транспорта № 133	442287,82	1285447,50	51° 1' 33,255"	38° 59' 18,868"
74429	55	Земли транспорта № 133	442254,12	1285428,85	51° 1' 32,168"	38° 59' 17,900"
74430	56	Земли транспорта № 133	442238,31	1285412,05	51° 1' 31,660"	38° 59' 17,032"
74431	57	Земли транспорта № 133	442207,74	1285379,59	51° 1' 30,678"	38° 59' 15,356"
74432	58	Земли транспорта № 133	442055,88	1285230,88	51° 1' 25,797"	38° 59' 7,673"
74433	59	Земли транспорта № 133	441892,93	1285102,11	51° 1' 20,553"	38° 59' 1,009"
74434	60	Земли транспорта № 133	441833,80	1285069,36	51° 1' 18,647"	38° 58' 59,308"
74435	61	Земли транспорта № 133	441737,91	1285054,74	51° 1' 15,547"	38° 58' 58,524"
74436	62	Земли транспорта № 133	441651,62	1285059,13	51° 1' 12,754"	38° 58' 58,720"
74437	63	Земли транспорта № 133	441574,82	1285079,91	51° 1' 10,264"	38° 58' 59,759"
74438	64	Земли транспорта № 133	441551,32	1285099,13	51° 1' 9,500"	38° 59' 0,737"
74439	65	Земли транспорта № 133	441523,57	1285119,82	51° 1' 8,597"	38° 59' 1,789"
74440	66	Земли транспорта № 133	441493,10	1285144,58	51° 1' 7,606"	38° 59' 3,049"
74441	67	Земли транспорта № 133	441451,60	1285182,22	51° 1' 6,255"	38° 59' 4,965"
74442	68	Земли транспорта № 133	440388,56	1286146,52	51° 0' 31,641"	38° 59' 54,054"
74443	69	Земли транспорта № 133	440159,80	1286354,56	51° 0' 24,192"	39° 0' 4,642"
74444	70	Земли транспорта № 133	440159,43	1286354,88	51° 0' 24,180"	39° 0' 4,658"
74445	71	Земли транспорта № 133	440116,97	1286389,88	51° 0' 22,798"	39° 0' 6,438"
74446	72	Земли транспорта № 133	440083,70	1286416,47	51° 0' 21,716"	39° 0' 7,789"

74447	73	Земли транспорта № 133	440083,28	1286416,79	51° 0' 21,702"	39° 0' 7,806"
74448	74	Земли транспорта № 133	440057,96	1286434,91	51° 0' 20,879"	39° 0' 8,726"
74449	75	Земли транспорта № 133	440057,49	1286435,23	51° 0' 20,863"	39° 0' 8,742"
74450	76	Земли транспорта № 133	440057,20	1286435,40	51° 0' 20,854"	39° 0' 8,751"
74451	77	Земли транспорта № 133	440024,95	1286454,31	51° 0' 19,806"	39° 0' 9,709"
74452	78	Земли транспорта № 133	440023,81	1286454,89	51° 0' 19,769"	39° 0' 9,738"
74453	79	Земли транспорта № 133	439984,08	1286471,80	51° 0' 18,480"	39° 0' 10,591"
74454	80	Земли транспорта № 133	444671,70	1285156,52	51° 2' 50,457"	38° 59' 4,770"
74455	81	Земли транспорта № 133	444653,85	1285145,45	51° 2' 49,881"	38° 59' 4,196"
74456	82	Земли транспорта № 133	444651,69	1285147,98	51° 2' 49,811"	38° 59' 4,325"
74457	83	Земли транспорта № 133	444650,98	1285152,82	51° 2' 49,787"	38° 59' 4,573"
74458	84	Земли транспорта № 133	444650,56	1285155,74	51° 2' 49,773"	38° 59' 4,723"
74459	85	Земли транспорта № 133	444641,81	1285155,40	51° 2' 49,490"	38° 59' 4,702"
74460	86	Земли транспорта № 133	444638,86	1285137,87	51° 2' 49,398"	38° 59' 3,802"
74461	87	Земли транспорта № 133	444637,46	1285135,15	51° 2' 49,353"	38° 59' 3,661"
74462	88	Земли транспорта № 133	444602,53	1285112,84	51° 2' 48,228"	38° 59' 2,504"
74463	89	Земли транспорта № 133	444589,99	1285105,88	51° 2' 47,824"	38° 59' 2,142"
74464	90	Земли транспорта № 133	444557,09	1285094,11	51° 2' 46,762"	38° 59' 1,527"
74465	91	Земли транспорта № 133	444525,21	1285083,97	51° 2' 45,732"	38° 59' 0,995"
74466	92	Земли транспорта № 133	444493,61	1285078,61	51° 2' 44,711"	38° 59' 0,709"
74467	93	Земли транспорта № 133	444464,15	1285073,61	51° 2' 43,759"	38° 59' 0,442"
74468	94	Земли транспорта № 133	444419,30	1285070,01	51° 2' 42,308"	38° 59' 0,242"
74469	95	Земли транспорта № 133	444387,68	1285068,52	51° 2' 41,286"	38° 59' 0,154"
74470	96	Земли транспорта № 133	444383,21	1285072,43	51° 2' 41,140"	38° 59' 0,353"
74471	97	Земли транспорта № 133	444380,08	1285078,00	51° 2' 41,038"	38° 59' 0,638"
74472	98	Земли транспорта № 133	444379,02	1285086,61	51° 2' 41,001"	38° 59' 1,080"
74473	99	Земли транспорта № 133	444367,38	1285086,06	51° 2' 40,625"	38° 59' 1,047"
74474	100	Земли транспорта № 133	444366,48	1285073,39	51° 2' 40,599"	38° 59' 0,397"
74475	101	Земли транспорта № 133	444360,92	1285068,92	51° 2' 40,420"	38° 59' 0,165"
74476	102	Земли транспорта № 133	444298,38	1285076,46	51° 2' 38,394"	38° 59' 0,531"
74477	103	Земли транспорта № 133	444288,40	1285086,81	51° 2' 38,069"	38° 59' 1,058"
74478	104	Земли транспорта № 133	444269,57	1285089,57	51° 2' 37,459"	38° 59' 1,193"
74479	105	Земли транспорта № 133	444259,41	1285081,03	51° 2' 37,132"	38° 59' 0,752"
74480	106	Земли транспорта № 133	444240,99	1285083,29	51° 2' 36,536"	38° 59' 0,861"
74481	107	Земли транспорта № 133	444233,07	1285090,17	51° 2' 36,278"	38° 59' 1,212"
74482	108	Земли транспорта № 133	444169,84	1285100,40	51° 2' 34,230"	38° 59' 1,715"
74483	109	Земли транспорта № 133	444157,22	1285099,47	51° 2' 33,822"	38° 59' 1,662"
74484	110	Земли транспорта № 133	444043,11	1285129,69	51° 2' 30,123"	38° 59' 3,174"
74485	111	Земли транспорта № 133	442987,02	1285409,57	51° 1' 55,888"	38° 59' 17,168"
74486	112	Земли транспорта № 133	442924,79	1285413,78	51° 1' 53,873"	38° 59' 17,362"
74487	113	Земли транспорта № 133	442917,25	1285383,29	51° 1' 53,636"	38° 59' 15,795"

74488	114	Земли транспорта № 133	443004,80	1285362,72	51° 1' 56,473"	38° 59' 14,770"
74489	115	Земли транспорта № 133	443205,91	1285315,48	51° 2' 2,992"	38° 59' 12,416"
74490	116	Земли транспорта № 133	444006,69	1285130,32	51° 2' 28,944"	38° 59' 3,193"
74491	117	Земли транспорта № 133	444156,87	1285090,11	51° 2' 33,812"	38° 59' 1,182"
74492	118	Земли транспорта № 133	444227,95	1285076,51	51° 2' 36,115"	38° 59' 0,508"
74493	119	Земли транспорта № 133	444234,04	1285075,34	51° 2' 36,313"	38° 59' 0,451"
74494	120	Земли транспорта № 133	444238,98	1285074,40	51° 2' 36,473"	38° 59' 0,404"
74495	121	Земли транспорта № 133	444256,92	1285070,97	51° 2' 37,054"	38° 59' 0,234"
74496	122	Земли транспорта № 133	444282,05	1285067,42	51° 2' 37,868"	38° 59' 0,061"
74497	123	Земли транспорта № 133	444328,16	1285060,13	51° 2' 39,362"	38° 58' 59,703"
74498	124	Земли транспорта № 133	444368,51	1285056,82	51° 2' 40,668"	38° 58' 59,547"
74499	125	Земли транспорта № 133	444376,23	1285056,70	51° 2' 40,918"	38° 58' 59,544"
74500	126	Земли транспорта № 133	444420,72	1285057,68	51° 2' 42,357"	38° 58' 59,609"
74501	127	Земли транспорта № 133	444442,38	1285059,76	51° 2' 43,058"	38° 58' 59,724"
74502	128	Земли транспорта № 133	444464,26	1285063,16	51° 2' 43,765"	38° 58' 59,905"
74503	129	Земли транспорта № 133	444481,94	1285065,90	51° 2' 44,336"	38° 59' 0,052"
74504	130	Земли транспорта № 133	444512,35	1285074,90	51° 2' 45,318"	38° 59' 0,525"
74505	131	Земли транспорта № 133	444534,46	1285081,45	51° 2' 46,032"	38° 59' 0,869"
74506	132	Земли транспорта № 133	444657,46	1285114,85	51° 2' 50,005"	38° 59' 2,626"
74507	133	Земли транспорта № 133	444729,43	1285146,60	51° 2' 52,327"	38° 59' 4,281"
74508	134	Земли транспорта № 133	444816,47	1285177,30	51° 2' 55,136"	38° 59' 5,888"
74509	135	Земли транспорта № 133	444897,56	1285205,90	51° 2' 57,754"	38° 59' 7,384"
74510	136	Земли транспорта № 133	444904,72	1285212,58	51° 2' 57,984"	38° 59' 7,730"
74511	137	Земли транспорта № 133	444929,58	1285223,22	51° 2' 58,786"	38° 59' 8,285"
74512	138	Земли транспорта № 133	444983,98	1285246,51	51° 3' 0,542"	38° 59' 9,499"
74513	139	Земли транспорта № 133	445037,81	1285269,54	51° 3' 2,278"	38° 59' 10,701"
74514	140	Земли транспорта № 133	445090,81	1285292,23	51° 3' 3,988"	38° 59' 11,884"
74515	141	Земли транспорта № 133	445114,84	1285303,98	51° 3' 4,763"	38° 59' 12,495"
74516	142	Земли транспорта № 133	445170,06	1285328,01	51° 3' 6,545"	38° 59' 13,748"
74517	143	Земли транспорта № 133	445199,32	1285338,16	51° 3' 7,489"	38° 59' 14,280"
74518	144	Земли транспорта № 133	445315,28	1285387,15	51° 3' 11,231"	38° 59' 16,836"
74519	145	Земли транспорта № 133	445559,17	1285492,53	51° 3' 19,099"	38° 59' 22,332"
74520	146	Земли транспорта № 133	445606,08	1285512,80	51° 3' 20,612"	38° 59' 23,389"
74521	147	Земли транспорта № 133	445658,10	1285535,28	51° 3' 22,291"	38° 59' 24,562"
74522	148	Земли транспорта № 133	445675,10	1285542,63	51° 3' 22,839"	38° 59' 24,945"
74523	149	Земли транспорта № 133	445697,53	1285552,53	51° 3' 23,563"	38° 59' 25,461"
74524	150	Земли транспорта № 133	445737,13	1285569,99	51° 3' 24,840"	38° 59' 26,372"
74525	151	Земли транспорта № 133	445842,07	1285616,28	51° 3' 28,225"	38° 59' 28,786"
74526	152	Земли транспорта № 133	445891,01	1285639,61	51° 3' 29,804"	38° 59' 30,001"
74527	153	Земли транспорта № 133	445904,69	1285646,13	51° 3' 30,245"	38° 59' 30,340"
74528	154	Земли транспорта № 133	445934,31	1285660,24	51° 3' 31,200"	38° 59' 31,075"

74529	155	Земли транспорта № 133	446018,58	1285693,59	51° 3' 33,920"	38° 59' 32,818"
74530	156	Земли транспорта № 133	446038,29	1285702,31	51° 3' 34,555"	38° 59' 33,272"
74531	157	Земли транспорта № 133	446065,81	1285712,95	51° 3' 35,444"	38° 59' 33,829"
74532	158	Земли транспорта № 133	446067,71	1285713,69	51° 3' 35,505"	38° 59' 33,867"
74533	159	Земли транспорта № 133	446141,61	1285742,27	51° 3' 37,890"	38° 59' 35,361"
74534	160	Земли транспорта № 133	446201,69	1285769,42	51° 3' 39,828"	38° 59' 36,776"
74535	161	Земли транспорта № 133	446222,74	1285778,90	51° 3' 40,507"	38° 59' 37,271"
74536	162	Земли транспорта № 133	446287,60	1285808,10	51° 3' 42,599"	38° 59' 38,793"
74537	163	Земли транспорта № 133	446326,17	1285824,93	51° 3' 43,843"	38° 59' 39,671"
74538	164	Земли транспорта № 133	446366,60	1285842,58	51° 3' 45,148"	38° 59' 40,592"
74539	165	Земли транспорта № 133	446390,09	1285852,83	51° 3' 45,905"	38° 59' 41,127"
74540	166	Земли транспорта № 133	446452,25	1285880,44	51° 3' 47,910"	38° 59' 42,566"
74541	167	Земли транспорта № 133	446489,18	1285896,84	51° 3' 49,102"	38° 59' 43,422"
74542	168	Земли транспорта № 133	446566,67	1285928,02	51° 3' 51,602"	38° 59' 45,051"
74543	169	Земли транспорта № 133	446627,28	1285950,49	51° 3' 53,558"	38° 59' 46,226"
74544	170	Земли транспорта № 133	446639,08	1285954,86	51° 3' 53,939"	38° 59' 46,455"
74545	171	Земли транспорта № 133	446717,04	1285975,35	51° 3' 56,457"	38° 59' 47,535"
74546	172	Земли транспорта № 133	446752,59	1285981,97	51° 3' 57,606"	38° 59' 47,888"
74547	173	Земли транспорта № 133	446789,06	1285988,76	51° 3' 58,784"	38° 59' 48,249"
74548	174	Земли транспорта № 133	446834,36	1285994,66	51° 4' 0,249"	38° 59' 48,569"
74549	175	Земли транспорта № 133	446869,15	1285997,55	51° 4' 1,374"	38° 59' 48,730"
74550	176	Земли транспорта № 133	446874,90	1285998,03	51° 4' 1,560"	38° 59' 48,756"
74551	177	Земли транспорта № 133	446928,51	1285998,03	51° 4' 3,295"	38° 59' 48,775"
74552	178	Земли транспорта № 133	447087,76	1285996,20	51° 4' 8,448"	38° 59' 48,738"
74553	179	Земли транспорта № 133	447091,62	1285996,15	51° 4' 8,573"	38° 59' 48,737"
74554	180	Земли транспорта № 133	447261,22	1285994,06	51° 4' 14,061"	38° 59' 48,691"
74555	181	Земли транспорта № 133	447397,55	1285991,67	51° 4' 18,473"	38° 59' 48,617"
74556	182	Земли транспорта № 133	447532,78	1285990,48	51° 4' 22,849"	38° 59' 48,604"
74557	183	Земли транспорта № 133	447543,50	1285990,17	51° 4' 23,196"	38° 59' 48,592"
74558	184	Земли транспорта № 133	447548,03	1285990,04	51° 4' 23,343"	38° 59' 48,587"
74559	185	Земли транспорта № 133	447666,13	1285986,65	51° 4' 27,165"	38° 59' 48,455"
74560	186	Земли транспорта № 133	447762,31	1285987,37	51° 4' 30,277"	38° 59' 48,526"
74561	187	Земли транспорта № 133	447815,97	1285988,11	51° 4' 32,013"	38° 59' 48,584"
74562	188	Земли транспорта № 133	447816,20	1285988,14	51° 4' 32,021"	38° 59' 48,585"
74563	189	Земли транспорта № 133	447842,25	1285994,53	51° 4' 32,862"	38° 59' 48,923"
74564	190	Земли транспорта № 133	447876,27	1286001,12	51° 4' 33,961"	38° 59' 49,274"
74565	191	Земли транспорта № 133	447880,69	1286001,98	51° 4' 34,104"	38° 59' 49,319"
74566	192	Земли транспорта № 133	447912,78	1286010,79	51° 4' 35,141"	38° 59' 49,784"
74567	193	Земли транспорта № 133	447925,40	1286014,26	51° 4' 35,548"	38° 59' 49,966"
74568	194	Земли транспорта № 133	447958,50	1286025,04	51° 4' 36,617"	38° 59' 50,532"
74569	195	Земли транспорта № 133	447981,85	1286033,70	51° 4' 37,370"	38° 59' 50,985"

74570	196	Земли транспорта № 133	447997,97	1286039,68	51° 4' 37,891"	38° 59' 51,298"
74571	197	Земли транспорта № 133	448052,98	1286067,79	51° 4' 39,664"	38° 59' 52,762"
74572	198	Земли транспорта № 133	448118,76	1286102,82	51° 4' 41,785"	38° 59' 54,585"
74573	199	Земли транспорта № 133	448254,20	1286170,05	51° 4' 46,152"	38° 59' 58,087"
74574	200	Земли транспорта № 133	448277,22	1286181,81	51° 4' 46,894"	38° 59' 58,699"
74575	201	Земли транспорта № 133	448359,43	1286223,79	51° 4' 49,545"	39° 0' 0,885"
74576	202	Земли транспорта № 133	448550,57	1286321,40	51° 4' 55,708"	39° 0' 5,969"
74577	203	Земли транспорта № 133	448556,88	1286324,62	51° 4' 55,911"	39° 0' 6,136"
74578	204	Земли транспорта № 133	448579,91	1286336,38	51° 4' 56,653"	39° 0' 6,749"
74579	205	Земли транспорта № 133	448796,67	1286447,08	51° 5' 3,642"	39° 0' 12,514"
74580	206	Земли транспорта № 133	448811,53	1286454,67	51° 5' 4,121"	39° 0' 12,909"
74581	207	Земли транспорта № 133	448818,76	1286458,36	51° 5' 4,354"	39° 0' 13,102"
74582	208	Земли транспорта № 133	449308,85	1286712,13	51° 5' 20,154"	39° 0' 26,318"
74583	209	Земли транспорта № 133	449318,88	1286717,33	51° 5' 20,478"	39° 0' 26,589"
74584	210	Земли транспорта № 133	449526,04	1286827,01	51° 5' 27,156"	39° 0' 32,300"
74585	211	Земли транспорта № 133	449637,40	1286876,80	51° 5' 30,747"	39° 0' 34,899"
74586	212	Земли транспорта № 133	449763,09	1286941,08	51° 5' 34,800"	39° 0' 38,248"
74587	213	Земли транспорта № 133	449955,22	1287039,89	51° 5' 40,993"	39° 0' 43,397"
74588	214	Земли транспорта № 133	449980,48	1287052,70	51° 5' 41,808"	39° 0' 44,064"
74589	215	Земли транспорта № 133	450108,66	1287117,68	51° 5' 45,940"	39° 0' 47,451"
74590	216	Земли транспорта № 133	450110,05	1287118,42	51° 5' 45,985"	39° 0' 47,489"
74591	217	Земли транспорта № 133	450146,10	1287137,61	51° 5' 47,147"	39° 0' 48,488"
74592	218	Земли транспорта № 133	450427,19	1287287,25	51° 5' 56,208"	39° 0' 56,283"
74593	219	Земли транспорта № 133	450803,88	1287505,08	51° 6' 8,345"	39° 1' 7,618"
74594	220	Земли транспорта № 133	450989,47	1287612,41	51° 6' 14,325"	39° 1' 13,203"
74595	221	Земли транспорта № 133	451124,71	1287690,61	51° 6' 18,683"	39° 1' 17,273"
74596	222	Земли транспорта № 133	451428,20	1287868,91	51° 6' 28,461"	39° 1' 26,552"
74597	223	Земли транспорта № 133	451545,94	1287932,45	51° 6' 32,255"	39° 1' 29,862"
74598	224	Земли транспорта № 133	451670,51	1288004,44	51° 6' 36,269"	39° 1' 33,610"
74599	225	Земли транспорта № 133	451682,07	1288011,12	51° 6' 36,641"	39° 1' 33,958"
74600	226	Земли транспорта № 133	451817,09	1288087,46	51° 6' 40,992"	39° 1' 37,933"
74601	227	Земли транспорта № 133	451867,56	1288110,75	51° 6' 42,620"	39° 1' 39,149"
74602	228	Земли транспорта № 133	451977,52	1288173,28	51° 6' 46,163"	39° 1' 42,406"
74603	229	Земли транспорта № 133	452020,91	1288197,89	51° 6' 47,561"	39° 1' 43,687"
74604	230	Земли транспорта № 133	452033,95	1288205,29	51° 6' 47,981"	39° 1' 44,073"
74605	231	Земли транспорта № 133	452222,08	1288312,02	51° 6' 54,043"	39° 1' 49,631"
74606	232	Земли транспорта № 133	452267,91	1288346,76	51° 6' 55,517"	39° 1' 51,434"
74607	233	Земли транспорта № 133	452409,36	1288428,34	51° 7' 0,074"	39° 1' 55,683"
74608	234	Земли транспорта № 133	452514,09	1288487,50	51° 7' 3,449"	39° 1' 58,764"
74609	235	Земли транспорта № 133	452600,56	1288538,94	51° 7' 6,235"	39° 2' 1,442"
74610	236	Земли транспорта № 133	452765,84	1288637,25	51° 7' 11,559"	39° 2' 6,560"

74611	237	Земли транспорта № 133	452884,37	1288704,27	51° 7' 15,378"	39° 2' 10,051"
74612	238	Земли транспорта № 133	453035,46	1288788,94	51° 7' 20,246"	39° 2' 14,463"
74613	239	Земли транспорта № 133	453168,73	1288862,08	51° 7' 24,540"	39° 2' 18,275"
74614	240	Земли транспорта № 133	453231,12	1288897,88	51° 7' 26,550"	39° 2' 20,140"
74615	241	Земли транспорта № 133	453275,45	1288923,32	51° 7' 27,979"	39° 2' 21,466"
74616	242	Земли транспорта № 133	453366,51	1288979,57	51° 7' 30,911"	39° 2' 24,393"
74617	243	Земли транспорта № 133	453379,51	1288988,08	51° 7' 31,330"	39° 2' 24,836"
74618	244	Земли транспорта № 133	453388,75	1288992,62	51° 7' 31,628"	39° 2' 25,073"
74619	245	Земли транспорта № 133	453401,97	1288999,12	51° 7' 32,054"	39° 2' 25,412"
74620	246	Земли транспорта № 133	453489,59	1289047,42	51° 7' 34,877"	39° 2' 27,930"
74621	247	Земли транспорта № 133	453622,52	1289123,92	51° 7' 39,160"	39° 2' 31,916"
74622	248	Земли транспорта № 133	453756,20	1289201,74	51° 7' 43,466"	39° 2' 35,969"
74623	249	Земли транспорта № 133	453878,55	1289272,95	51° 7' 47,407"	39° 2' 39,679"
74624	250	Земли транспорта № 133	453932,75	1289305,60	51° 7' 49,153"	39° 2' 41,380"
74625	251	Земли транспорта № 133	453986,17	1289336,84	51° 7' 50,874"	39° 2' 43,007"
74626	252	Земли транспорта № 133	453988,03	1289347,92	51° 7' 50,931"	39° 2' 43,577"
74627	253	Земли транспорта № 133	453974,27	1289376,97	51° 7' 50,479"	39° 2' 45,066"
74628	254	Земли транспорта № 133	453971,43	1289379,66	51° 7' 50,386"	39° 2' 45,203"
74629	255	Земли транспорта № 133	453356,97	1289025,12	51° 7' 30,592"	39° 2' 26,732"
74630	256	Земли транспорта № 133	451585,90	1288001,56	51° 6' 33,532"	39° 1' 33,430"
74631	257	Земли транспорта № 133	449786,52	1286999,43	51° 5' 35,544"	39° 0' 41,255"
74632	258	Земли транспорта № 133	448228,09	1286246,01	51° 4' 45,290"	39° 0' 1,979"
74633	259	Земли транспорта № 133	448108,11	1286178,98	51° 4' 41,423"	38° 59' 58,493"
74634	260	Земли транспорта № 133	447964,91	1286102,23	51° 4' 36,807"	38° 59' 54,499"
74635	261	Земли транспорта № 133	447870,72	1286071,12	51° 4' 33,766"	38° 59' 52,867"
74636	262	Земли транспорта № 133	447811,84	1286062,74	51° 4' 31,863"	38° 59' 52,416"
74637	263	Земли транспорта № 133	447756,30	1286048,93	51° 4' 30,069"	38° 59' 51,686"
74638	264	Земли транспорта № 133	447078,58	1286046,75	51° 4' 8,140"	38° 59' 51,331"
74639	265	Земли транспорта № 133	446948,33	1286052,06	51° 4' 3,924"	38° 59' 51,557"
74640	266	Земли транспорта № 133	446838,04	1286048,08	51° 4' 0,356"	38° 59' 51,313"
74641	267	Земли транспорта № 133	446658,21	1286000,35	51° 3' 54,548"	38° 59' 48,798"
74642	268	Земли транспорта № 133	446084,37	1285817,83	51° 3' 36,021"	38° 59' 39,220"
74643	269	Земли транспорта № 133	446082,19	1285807,60	51° 3' 35,953"	38° 59' 38,694"
74644	270	Земли транспорта № 133	446080,01	1285797,35	51° 3' 35,884"	38° 59' 38,167"
74645	271	Земли транспорта № 133	446056,04	1285786,39	51° 3' 35,111"	38° 59' 37,596"
74646	272	Земли транспорта № 133	446036,52	1285777,47	51° 3' 34,482"	38° 59' 37,131"
74647	273	Земли транспорта № 133	445945,31	1285735,77	51° 3' 31,539"	38° 59' 34,958"
74648	274	Земли транспорта № 133	445927,44	1285727,60	51° 3' 30,963"	38° 59' 34,532"
74649	275	Земли транспорта № 133	445802,55	1285670,51	51° 3' 26,935"	38° 59' 31,556"
74650	276	Земли транспорта № 133	445785,94	1285662,92	51° 3' 26,399"	38° 59' 31,160"
74651	277	Земли транспорта № 133	445775,33	1285658,07	51° 3' 26,056"	38° 59' 30,908"

74652	278	Земли транспорта № 133	445764,38	1285653,06	51° 3' 25,703"	38° 59' 30,647"
74653	279	Земли транспорта № 133	445592,75	1285574,61	51° 3' 20,167"	38° 59' 26,558"
74654	280	Земли транспорта № 133	445574,87	1285566,43	51° 3' 19,591"	38° 59' 26,132"
74655	281	Земли транспорта № 133	445548,99	1285554,60	51° 3' 18,756"	38° 59' 25,515"
74656	282	Земли транспорта № 133	445543,66	1285552,17	51° 3' 18,584"	38° 59' 25,388"
74657	283	Земли транспорта № 133	445266,08	1285425,28	51° 3' 9,630"	38° 59' 18,776"
74658	284	Земли транспорта № 133	445244,92	1285415,61	51° 3' 8,948"	38° 59' 18,272"
74659	285	Земли транспорта № 133	444877,16	1285247,49	51° 2' 57,085"	38° 59' 9,512"
74660	286	Земли транспорта № 133	444765,71	1285196,65	51° 2' 53,490"	38° 59' 6,863"
74661	287	Земли транспорта № 133	444671,70	1285156,52	51° 2' 50,457"	38° 59' 4,770"
74662		**Земли транспорта № 133 Количество**		287		287
74663	1	Земли транспорта № 161	390269,37	1342315,48	50° 33' 7,610"	39° 47' 9,282"
74664	2	Земли транспорта № 161	390282,68	1342286,59	50° 33' 8,057"	39° 47' 7,826"
74665	3	Земли транспорта № 161	390383,18	1342118,58	50° 33' 11,404"	39° 46' 59,384"
74666	4	Земли транспорта № 161	390462,25	1341966,42	50° 33' 14,048"	39° 46' 51,727"
74667	5	Земли транспорта № 161	390550,11	1341813,32	50° 33' 16,977"	39° 46' 44,030"
74668	6	Земли транспорта № 161	390625,53	1341670,53	50° 33' 19,498"	39° 46' 36,845"
74669	7	Земли транспорта № 161	390629,89	1341662,30	50° 33' 19,644"	39° 46' 36,431"
74670	8	Земли транспорта № 161	390699,33	1341559,32	50° 33' 21,948"	39° 46' 31,262"
74671	9	Земли транспорта № 161	390716,85	1341534,29	50° 33' 22,529"	39° 46' 30,007"
74672	10	Земли транспорта № 161	390889,37	1341306,85	50° 33' 28,239"	39° 46' 18,608"
74673	11	Земли транспорта № 161	390979,39	1341197,25	50° 33' 31,213"	39° 46' 13,121"
74674	12	Земли транспорта № 161	390996,54	1341181,88	50° 33' 31,776"	39° 46' 12,355"
74675	13	Земли транспорта № 161	391016,68	1341163,88	50° 33' 32,438"	39° 46' 11,459"
74676	14	Земли транспорта № 161	391050,73	1341136,61	50° 33' 33,555"	39° 46' 10,103"
74677	15	Земли транспорта № 161	391069,47	1341122,35	50° 33' 34,169"	39° 46' 9,396"
74678	16	Земли транспорта № 161	391069,55	1341122,29	50° 33' 34,172"	39° 46' 9,393"
74679	17	Земли транспорта № 161	391069,64	1341122,22	50° 33' 34,175"	39° 46' 9,389"
74680	18	Земли транспорта № 161	391099,14	1341098,68	50° 33' 35,143"	39° 46' 8,220"
74681	19	Земли транспорта № 161	391120,30	1341083,31	50° 33' 35,836"	39° 46' 7,458"
74682	20	Земли транспорта № 161	391120,39	1341083,24	50° 33' 35,839"	39° 46' 7,454"
74683	21	Земли транспорта № 161	391120,49	1341083,17	50° 33' 35,842"	39° 46' 7,451"
74684	22	Земли транспорта № 161	391158,75	1341053,89	50° 33' 37,096"	39° 46' 5,997"
74685	23	Земли транспорта № 161	391190,15	1341030,79	50° 33' 38,125"	39° 46' 4,852"
74686	24	Земли транспорта № 161	391225,44	1341005,16	50° 33' 39,281"	39° 46' 3,581"
74687	25	Земли транспорта № 161	391259,59	1340980,68	50° 33' 40,400"	39° 46' 2,367"
74688	26	Земли транспорта № 161	391272,53	1340971,36	50° 33' 40,824"	39° 46' 1,905"
74689	27	Земли транспорта № 161	391292,93	1340956,67	50° 33' 41,492"	39° 46' 1,177"
74690	28	Земли транспорта № 161	391293,01	1340956,61	50° 33' 41,495"	39° 46' 1,174"
74691	29	Земли транспорта № 161	391329,07	1340930,06	50° 33' 42,676"	39° 45' 59,857"
74692	30	Земли транспорта № 161	391379,43	1340892,38	50° 33' 44,327"	39° 45' 57,988"

74693	31	Земли транспорта № 161	391434,97	1340850,52	50° 33' 46,147"	39° 45' 55,910"
74694	32	Земли транспорта № 161	391485,09	1340812,38	50° 33' 47,790"	39° 45' 54,017"
74695	33	Земли транспорта № 161	391531,78	1340777,66	50° 33' 49,320"	39° 45' 52,294"
74696	34	Земли транспорта № 161	391554,68	1340761,56	50° 33' 50,070"	39° 45' 51,497"
74697	35	Земли транспорта № 161	391554,78	1340761,49	50° 33' 50,073"	39° 45' 51,493"
74698	36	Земли транспорта № 161	391607,97	1340723,10	50° 33' 51,815"	39° 45' 49,590"
74699	37	Земли транспорта № 161	391616,50	1340717,41	50° 33' 52,094"	39° 45' 49,308"
74700	38	Земли транспорта № 161	391626,33	1340713,51	50° 33' 52,415"	39° 45' 49,119"
74701	39	Земли транспорта № 161	391638,45	1340710,47	50° 33' 52,809"	39° 45' 48,975"
74702	40	Земли транспорта № 161	391731,21	1340652,85	50° 33' 55,842"	39° 45' 46,130"
74703	41	Земли транспорта № 161	392113,80	1340389,33	50° 34' 8,367"	39° 45' 33,078"
74704	42	Земли транспорта № 161	392326,52	1340263,92	50° 34' 15,319"	39° 45' 26,892"
74705	43	Земли транспорта № 161	392478,93	1340187,72	50° 34' 20,292"	39° 45' 23,154"
74706	44	Земли транспорта № 161	392613,86	1340132,15	50° 34' 24,689"	39° 45' 20,449"
74707	45	Земли транспорта № 161	392797,17	1340065,98	50° 34' 30,656"	39° 45' 17,246"
74708	46	Земли транспорта № 161	392801,59	1340063,62	50° 34' 30,801"	39° 45' 17,130"
74709	47	Земли транспорта № 161	392822,39	1340056,81	50° 34' 31,477"	39° 45' 16,802"
74710	48	Земли транспорта № 161	392822,51	1340056,77	50° 34' 31,481"	39° 45' 16,800"
74711	49	Земли транспорта № 161	392851,23	1340046,96	50° 34' 32,416"	39° 45' 16,327"
74712	50	Земли транспорта № 161	392873,36	1340039,86	50° 34' 33,136"	39° 45' 15,985"
74713	51	Земли транспорта № 161	392896,56	1340035,80	50° 34' 33,889"	39° 45' 15,799"
74714	52	Земли транспорта № 161	392897,12	1340035,70	50° 34' 33,907"	39° 45' 15,795"
74715	53	Земли транспорта № 161	392897,67	1340035,53	50° 34' 33,925"	39° 45' 15,787"
74716	54	Земли транспорта № 161	392909,17	1340032,03	50° 34' 34,299"	39° 45' 15,619"
74717	55	Земли транспорта № 161	392909,55	1340031,92	50° 34' 34,311"	39° 45' 15,614"
74718	56	Земли транспорта № 161	392909,91	1340031,77	50° 34' 34,323"	39° 45' 15,606"
74719	57	Земли транспорта № 161	392926,25	1340025,27	50° 34' 34,855"	39° 45' 15,290"
74720	58	Земли транспорта № 161	392926,37	1340025,23	50° 34' 34,859"	39° 45' 15,288"
74721	59	Земли транспорта № 161	392926,49	1340025,17	50° 34' 34,863"	39° 45' 15,285"
74722	60	Земли транспорта № 161	392944,11	1340023,72	50° 34' 35,434"	39° 45' 15,227"
74723	61	Земли транспорта № 161	392941,79	1340024,72	50° 34' 35,358"	39° 45' 15,276"
74724	62	Земли транспорта № 161	392939,24	1340025,82	50° 34' 35,275"	39° 45' 15,330"
74725	63	Земли транспорта № 161	392928,47	1340030,46	50° 34' 34,924"	39° 45' 15,556"
74726	64	Земли транспорта № 161	392928,35	1340030,52	50° 34' 34,920"	39° 45' 15,559"
74727	65	Земли транспорта № 161	392928,23	1340030,56	50° 34' 34,916"	39° 45' 15,561"
74728	66	Земли транспорта № 161	392911,89	1340037,06	50° 34' 34,384"	39° 45' 15,877"
74729	67	Земли транспорта № 161	392911,53	1340037,21	50° 34' 34,372"	39° 45' 15,884"
74730	68	Земли транспорта № 161	392911,15	1340037,32	50° 34' 34,360"	39° 45' 15,889"
74731	69	Земли транспорта № 161	392899,65	1340040,82	50° 34' 33,986"	39° 45' 16,057"
74732	70	Земли транспорта № 161	392899,10	1340040,99	50° 34' 33,968"	39° 45' 16,065"
74733	71	Земли транспорта № 161	392898,54	1340041,09	50° 34' 33,950"	39° 45' 16,070"

74734	72	Земли транспорта № 161	392875,34	1340045,15	50° 34' 33,197"	39° 45' 16,256"
74735	73	Земли транспорта № 161	392853,21	1340052,25	50° 34' 32,477"	39° 45' 16,597"
74736	74	Земли транспорта № 161	392824,49	1340062,06	50° 34' 31,543"	39° 45' 17,071"
74737	75	Земли транспорта № 161	392824,37	1340062,10	50° 34' 31,539"	39° 45' 17,073"
74738	76	Земли транспорта № 161	392803,57	1340068,91	50° 34' 30,862"	39° 45' 17,401"
74739	77	Земли транспорта № 161	392794,74	1340073,64	50° 34' 30,574"	39° 45' 17,633"
74740	78	Земли транспорта № 161	392786,83	1340080,34	50° 34' 30,314"	39° 45' 17,967"
74741	79	Земли транспорта № 161	392786,36	1340080,73	50° 34' 30,298"	39° 45' 17,986"
74742	80	Земли транспорта № 161	392785,85	1340081,06	50° 34' 30,282"	39° 45' 18,003"
74743	81	Земли транспорта № 161	392769,85	1340091,39	50° 34' 29,758"	39° 45' 18,513"
74744	82	Земли транспорта № 161	392769,57	1340091,57	50° 34' 29,749"	39° 45' 18,522"
74745	83	Земли транспорта № 161	392769,28	1340091,73	50° 34' 29,740"	39° 45' 18,530"
74746	84	Земли транспорта № 161	392752,62	1340100,90	50° 34' 29,196"	39° 45' 18,982"
74747	85	Земли транспорта № 161	392752,00	1340101,24	50° 34' 29,175"	39° 45' 18,998"
74748	86	Земли транспорта № 161	392751,34	1340101,48	50° 34' 29,154"	39° 45' 19,010"
74749	87	Земли транспорта № 161	392723,84	1340111,65	50° 34' 28,259"	39° 45' 19,503"
74750	88	Земли транспорта № 161	392661,87	1340133,97	50° 34' 26,241"	39° 45' 20,583"
74751	89	Земли транспорта № 161	392584,77	1340163,78	50° 34' 23,730"	39° 45' 22,030"
74752	90	Земли транспорта № 161	392528,23	1340185,34	50° 34' 21,889"	39° 45' 23,076"
74753	91	Земли транспорта № 161	392456,82	1340218,14	50° 34' 19,560"	39° 45' 24,680"
74754	92	Земли транспорта № 161	392403,60	1340244,83	50° 34' 17,824"	39° 45' 25,990"
74755	93	Земли транспорта № 161	392355,81	1340270,72	50° 34' 16,263"	39° 45' 27,263"
74756	94	Земли транспорта № 161	392313,06	1340295,00	50° 34' 14,866"	39° 45' 28,459"
74757	95	Земли транспорта № 161	392312,90	1340295,09	50° 34' 14,861"	39° 45' 28,464"
74758	96	Земли транспорта № 161	392275,30	1340315,47	50° 34' 13,633"	39° 45' 29,466"
74759	97	Земли транспорта № 161	392213,96	1340353,43	50° 34' 11,628"	39° 45' 31,341"
74760	98	Земли транспорта № 161	392164,39	1340385,70	50° 34' 10,006"	39° 45' 32,937"
74761	99	Земли транспорта № 161	392129,73	1340408,36	50° 34' 8,872"	39° 45' 34,058"
74762	100	Земли транспорта № 161	392129,59	1340408,45	50° 34' 8,867"	39° 45' 34,063"
74763	101	Земли транспорта № 161	392094,72	1340430,37	50° 34' 7,727"	39° 45' 35,146"
74764	102	Земли транспорта № 161	392046,88	1340462,76	50° 34' 6,161"	39° 45' 36,749"
74765	103	Земли транспорта № 161	391964,07	1340519,58	50° 34' 3,450"	39° 45' 39,563"
74766	104	Земли транспорта № 161	391963,91	1340519,69	50° 34' 3,445"	39° 45' 39,569"
74767	105	Земли транспорта № 161	391896,02	1340564,28	50° 34' 1,224"	39° 45' 41,775"
74768	106	Земли транспорта № 161	391850,96	1340595,71	50° 33' 59,748"	39° 45' 43,332"
74769	107	Земли транспорта № 161	391850,85	1340595,78	50° 33' 59,745"	39° 45' 43,335"
74770	108	Земли транспорта № 161	391773,69	1340647,94	50° 33' 57,219"	39° 45' 45,917"
74771	109	Земли транспорта № 161	391722,20	1340682,94	50° 33' 55,534"	39° 45' 47,650"
74772	110	Земли транспорта № 161	391722,05	1340683,04	50° 33' 55,529"	39° 45' 47,655"
74773	111	Земли транспорта № 161	391694,38	1340701,04	50° 33' 54,623"	39° 45' 48,545"
74774	112	Земли транспорта № 161	391693,76	1340701,45	50° 33' 54,603"	39° 45' 48,565"

74775	113	Земли транспорта № 161	391693,08	1340701,75	50° 33' 54,581"	39° 45' 48,580"
74776	114	Земли транспорта № 161	391676,24	1340709,25	50° 33' 54,032"	39° 45' 48,946"
74777	115	Земли транспорта № 161	391675,48	1340709,59	50° 33' 54,007"	39° 45' 48,963"
74778	116	Земли транспорта № 161	391674,67	1340709,79	50° 33' 53,981"	39° 45' 48,972"
74779	117	Земли транспорта № 161	391659,84	1340713,46	50° 33' 53,499"	39° 45' 49,146"
74780	118	Земли транспорта № 161	391659,26	1340713,60	50° 33' 53,480"	39° 45' 49,152"
74781	119	Земли транспорта № 161	391658,66	1340713,67	50° 33' 53,461"	39° 45' 49,155"
74782	120	Земли транспорта № 161	391640,43	1340715,76	50° 33' 52,870"	39° 45' 49,245"
74783	121	Земли транспорта № 161	391628,31	1340718,80	50° 33' 52,476"	39° 45' 49,389"
74784	122	Земли транспорта № 161	391618,48	1340722,70	50° 33' 52,156"	39° 45' 49,579"
74785	123	Земли транспорта № 161	391609,95	1340728,39	50° 33' 51,877"	39° 45' 49,860"
74786	124	Земли транспорта № 161	391556,76	1340766,78	50° 33' 50,134"	39° 45' 51,764"
74787	125	Земли транспорта № 161	391556,66	1340766,85	50° 33' 50,131"	39° 45' 51,767"
74788	126	Земли транспорта № 161	391533,76	1340782,95	50° 33' 49,381"	39° 45' 52,565"
74789	127	Земли транспорта № 161	391487,07	1340817,67	50° 33' 47,851"	39° 45' 54,287"
74790	128	Земли транспорта № 161	391436,95	1340855,81	50° 33' 46,208"	39° 45' 56,181"
74791	129	Земли транспорта № 161	391381,41	1340897,67	50° 33' 44,388"	39° 45' 58,258"
74792	130	Земли транспорта № 161	391331,05	1340935,35	50° 33' 42,737"	39° 46' 0,128"
74793	131	Земли транспорта № 161	391294,99	1340961,90	50° 33' 41,556"	39° 46' 1,445"
74794	132	Земли транспорта № 161	391294,91	1340961,96	50° 33' 41,553"	39° 46' 1,448"
74795	133	Земли транспорта № 161	391261,57	1340985,97	50° 33' 40,461"	39° 46' 2,638"
74796	134	Земли транспорта № 161	391227,42	1341010,45	50° 33' 39,342"	39° 46' 3,851"
74797	135	Земли транспорта № 161	391192,13	1341036,08	50° 33' 38,186"	39° 46' 5,122"
74798	136	Земли транспорта № 161	391160,73	1341059,18	50° 33' 37,157"	39° 46' 6,268"
74799	137	Земли транспорта № 161	391122,47	1341088,46	50° 33' 35,903"	39° 46' 7,721"
74800	138	Земли транспорта № 161	391122,37	1341088,53	50° 33' 35,900"	39° 46' 7,725"
74801	139	Земли транспорта № 161	391122,28	1341088,60	50° 33' 35,897"	39° 46' 7,728"
74802	140	Земли транспорта № 161	391101,12	1341103,97	50° 33' 35,204"	39° 46' 8,490"
74803	141	Земли транспорта № 161	391071,62	1341127,51	50° 33' 34,236"	39° 46' 9,660"
74804	142	Земли транспорта № 161	391071,53	1341127,58	50° 33' 34,233"	39° 46' 9,663"
74805	143	Земли транспорта № 161	391071,45	1341127,64	50° 33' 34,231"	39° 46' 9,666"
74806	144	Земли транспорта № 161	391052,71	1341141,90	50° 33' 33,616"	39° 46' 10,374"
74807	145	Земли транспорта № 161	391018,66	1341169,17	50° 33' 32,499"	39° 46' 11,729"
74808	146	Земли транспорта № 161	390998,52	1341187,17	50° 33' 31,838"	39° 46' 12,626"
74809	147	Земли транспорта № 161	390981,37	1341202,54	50° 33' 31,274"	39° 46' 13,391"
74810	148	Земли транспорта № 161	390964,35	1341222,93	50° 33' 30,712"	39° 46' 14,412"
74811	149	Земли транспорта № 161	390947,04	1341246,84	50° 33' 30,138"	39° 46' 15,611"
74812	150	Земли транспорта № 161	390927,49	1341273,40	50° 33' 29,491"	39° 46' 16,943"
74813	151	Земли транспорта № 161	390927,42	1341273,50	50° 33' 29,489"	39° 46' 16,948"
74814	152	Земли транспорта № 161	390927,35	1341273,59	50° 33' 29,486"	39° 46' 16,952"
74815	153	Земли транспорта № 161	390897,18	1341312,43	50° 33' 28,488"	39° 46' 18,898"

74816	154	Земли транспорта № 161	390897,11	1341312,51	50° 33' 28,486"	39° 46' 18,902"
74817	155	Земли транспорта № 161	390869,85	1341346,76	50° 33' 27,585"	39° 46' 20,618"
74818	156	Земли транспорта № 161	390845,42	1341379,00	50° 33' 26,776"	39° 46' 22,233"
74819	157	Земли транспорта № 161	390845,32	1341379,13	50° 33' 26,773"	39° 46' 22,240"
74820	158	Земли транспорта № 161	390820,32	1341410,96	50° 33' 25,946"	39° 46' 23,834"
74821	159	Земли транспорта № 161	390796,89	1341440,49	50° 33' 25,172"	39° 46' 25,313"
74822	160	Земли транспорта № 161	390783,22	1341461,49	50° 33' 24,718"	39° 46' 26,368"
74823	161	Земли транспорта № 161	390775,13	1341474,86	50° 33' 24,448"	39° 46' 27,040"
74824	162	Земли транспорта № 161	390774,87	1341475,30	50° 33' 24,440"	39° 46' 27,062"
74825	163	Земли транспорта № 161	390774,55	1341475,71	50° 33' 24,429"	39° 46' 27,082"
74826	164	Земли транспорта № 161	390764,72	1341488,54	50° 33' 24,104"	39° 46' 27,725"
74827	165	Земли транспорта № 161	390764,49	1341488,84	50° 33' 24,096"	39° 46' 27,740"
74828	166	Земли транспорта № 161	390764,24	1341489,11	50° 33' 24,088"	39° 46' 27,754"
74829	167	Земли транспорта № 161	390747,86	1341507,31	50° 33' 23,548"	39° 46' 28,664"
74830	168	Земли транспорта № 161	390736,72	1341520,68	50° 33' 23,180"	39° 46' 29,333"
74831	169	Земли транспорта № 161	390731,42	1341529,17	50° 33' 23,004"	39° 46' 29,759"
74832	170	Земли транспорта № 161	390727,90	1341535,89	50° 33' 22,886"	39° 46' 30,098"
74833	171	Земли транспорта № 161	390723,87	1341545,10	50° 33' 22,750"	39° 46' 30,562"
74834	172	Земли транспорта № 161	390723,47	1341546,00	50° 33' 22,737"	39° 46' 30,607"
74835	173	Земли транспорта № 161	390722,89	1341546,80	50° 33' 22,718"	39° 46' 30,647"
74836	174	Земли транспорта № 161	390717,39	1341554,47	50° 33' 22,535"	39° 46' 31,032"
74837	175	Земли транспорта № 161	390717,25	1341554,68	50° 33' 22,531"	39° 46' 31,042"
74838	176	Земли транспорта № 161	390717,09	1341554,88	50° 33' 22,525"	39° 46' 31,053"
74839	177	Земли транспорта № 161	390707,59	1341566,71	50° 33' 22,211"	39° 46' 31,645"
74840	178	Земли транспорта № 161	390707,42	1341566,92	50° 33' 22,206"	39° 46' 31,655"
74841	179	Земли транспорта № 161	390707,24	1341567,11	50° 33' 22,200"	39° 46' 31,665"
74842	180	Земли транспорта № 161	390692,48	1341583,52	50° 33' 21,713"	39° 46' 32,485"
74843	181	Земли транспорта № 161	390683,89	1341594,65	50° 33' 21,429"	39° 46' 33,043"
74844	182	Земли транспорта № 161	390675,61	1341606,99	50° 33' 21,154"	39° 46' 33,662"
74845	183	Земли транспорта № 161	390666,82	1341620,59	50° 33' 20,862"	39° 46' 34,345"
74846	184	Земли транспорта № 161	390666,53	1341621,04	50° 33' 20,852"	39° 46' 34,368"
74847	185	Земли транспорта № 161	390666,19	1341621,45	50° 33' 20,841"	39° 46' 34,388"
74848	186	Земли транспорта № 161	390651,98	1341638,81	50° 33' 20,372"	39° 46' 35,257"
74849	187	Земли транспорта № 161	390641,96	1341652,06	50° 33' 20,040"	39° 46' 35,921"
74850	188	Земли транспорта № 161	390631,87	1341667,59	50° 33' 19,705"	39° 46' 36,701"
74851	189	Земли транспорта № 161	390623,15	1341684,06	50° 33' 19,413"	39° 46' 37,530"
74852	190	Земли транспорта № 161	390608,57	1341714,38	50° 33' 18,924"	39° 46' 39,057"
74853	191	Земли транспорта № 161	390592,17	1341748,84	50° 33' 18,374"	39° 46' 40,792"
74854	192	Земли транспорта № 161	390582,42	1341771,97	50° 33' 18,046"	39° 46' 41,958"
74855	193	Земли транспорта № 161	390582,35	1341772,12	50° 33' 18,044"	39° 46' 41,966"
74856	194	Земли транспорта № 161	390574,69	1341789,46	50° 33' 17,786"	39° 46' 42,840"

74857	195	Земли транспорта № 161	390574,60	1341789,66	50° 33' 17,783"	39° 46' 42,850"
74858	196	Земли транспорта № 161	390574,50	1341789,86	50° 33' 17,780"	39° 46' 42,860"
74859	197	Земли транспорта № 161	390567,66	1341803,53	50° 33' 17,551"	39° 46' 43,548"
74860	198	Земли транспорта № 161	390567,54	1341803,78	50° 33' 17,547"	39° 46' 43,561"
74861	199	Земли транспорта № 161	390567,40	1341804,02	50° 33' 17,542"	39° 46' 43,573"
74862	200	Земли транспорта № 161	390553,73	1341827,69	50° 33' 17,086"	39° 46' 44,763"
74863	201	Земли транспорта № 161	390536,92	1341856,53	50° 33' 16,526"	39° 46' 46,212"
74864	202	Земли транспорта № 161	390526,60	1341878,49	50° 33' 16,180"	39° 46' 47,319"
74865	203	Земли транспорта № 161	390526,54	1341878,61	50° 33' 16,178"	39° 46' 47,325"
74866	204	Земли транспорта № 161	390513,37	1341905,61	50° 33' 15,736"	39° 46' 48,684"
74867	205	Земли транспорта № 161	390513,32	1341905,73	50° 33' 15,735"	39° 46' 48,690"
74868	206	Земли транспорта № 161	390513,26	1341905,84	50° 33' 15,733"	39° 46' 48,696"
74869	207	Земли транспорта № 161	390497,76	1341935,51	50° 33' 15,214"	39° 46' 50,189"
74870	208	Земли транспорта № 161	390497,60	1341935,80	50° 33' 15,209"	39° 46' 50,203"
74871	209	Земли транспорта № 161	390497,43	1341936,08	50° 33' 15,203"	39° 46' 50,217"
74872	210	Земли транспорта № 161	390488,93	1341949,91	50° 33' 14,921"	39° 46' 50,912"
74873	211	Земли транспорта № 161	390488,47	1341950,67	50° 33' 14,905"	39° 46' 50,950"
74874	212	Земли транспорта № 161	390487,87	1341951,32	50° 33' 14,885"	39° 46' 50,983"
74875	213	Земли транспорта № 161	390481,04	1341958,82	50° 33' 14,660"	39° 46' 51,358"
74876	214	Земли транспорта № 161	390480,86	1341959,01	50° 33' 14,654"	39° 46' 51,367"
74877	215	Земли транспорта № 161	390480,68	1341959,20	50° 33' 14,648"	39° 46' 51,377"
74878	216	Земли транспорта № 161	390470,44	1341971,06	50° 33' 14,310"	39° 46' 51,970"
74879	217	Земли транспорта № 161	390467,29	1341976,97	50° 33' 14,205"	39° 46' 52,267"
74880	218	Земли транспорта № 161	390455,24	1341999,59	50° 33' 13,802"	39° 46' 53,405"
74881	219	Земли транспорта № 161	390399,29	1342095,89	50° 33' 11,938"	39° 46' 58,246"
74882	220	Земли транспорта № 161	390293,00	1342273,27	50° 33' 8,398"	39° 47' 7,159"
74883	221	Земли транспорта № 161	390269,37	1342315,48	50° 33' 7,610"	39° 47' 9,282"
74884		**Земли транспорта № 161 Количество**		221		221
74885	1	Земли транспорта № 162	371676,03	1332478,03	50° 23' 11,298"	39° 38' 34,948"
74886	2	Земли транспорта № 162	371655,21	1332470,23	50° 23' 10,629"	39° 38' 34,537"
74887	3	Земли транспорта № 162	371436,55	1332386,64	50° 23' 3,596"	39° 38' 30,135"
74888	4	Земли транспорта № 162	371273,03	1332323,38	50° 22' 58,337"	39° 38' 26,804"
74889	5	Земли транспорта № 162	371078,58	1332249,19	50° 22' 52,082"	39° 38' 22,897"
74890	6	Земли транспорта № 162	370868,36	1332169,62	50° 22' 45,320"	39° 38' 18,706"
74891	7	Земли транспорта № 162	370750,97	1332123,82	50° 22' 41,545"	39° 38' 16,296"
74892	8	Земли транспорта № 162	370698,34	1332229,81	50° 22' 39,789"	39° 38' 21,617"
74893	9	Земли транспорта № 162	370697,47	1332229,47	50° 22' 39,761"	39° 38' 21,600"
74894	10	Земли транспорта № 162	370693,09	1332240,37	50° 22' 39,614"	39° 38' 22,148"
74895	11	Земли транспорта № 162	370652,67	1332321,77	50° 22' 38,265"	39° 38' 26,235"
74896	12	Земли транспорта № 162	370120,91	1332080,39	50° 22' 21,180"	39° 38' 13,604"
74897	13	Земли транспорта № 162	370176,33	1331985,37	50° 22' 23,021"	39° 38' 8,840"

74898	14	Земли транспорта № 162	370201,70	1331941,87	50° 22' 23,864"	39° 38' 6,659"
74899	15	Земли транспорта № 162	370353,77	1332035,18	50° 22' 28,738"	39° 38' 11,499"
74900	16	Земли транспорта № 162	370654,06	1332150,22	50° 22' 38,396"	39° 38' 17,555"
74901	17	Земли транспорта № 162	370710,09	1332171,69	50° 22' 40,198"	39° 38' 18,686"
74902	18	Земли транспорта № 162	370730,56	1332115,87	50° 22' 40,889"	39° 38' 15,878"
74903	19	Земли транспорта № 162	370639,25	1332080,23	50° 22' 37,952"	39° 38' 14,002"
74904	20	Земли транспорта № 162	370516,83	1332031,88	50° 22' 34,015"	39° 38' 11,460"
74905	21	Земли транспорта № 162	370428,31	1331999,07	50° 22' 31,168"	39° 38' 9,731"
74906	22	Земли транспорта № 162	370384,45	1331977,64	50° 22' 29,759"	39° 38' 8,612"
74907	23	Земли транспорта № 162	370329,86	1331947,04	50° 22' 28,008"	39° 38' 7,021"
74908	24	Земли транспорта № 162	370247,87	1331895,74	50° 22' 25,381"	39° 38' 4,361"
74909	25	Земли транспорта № 162	370236,59	1331896,30	50° 22' 25,016"	39° 38' 4,381"
74910	26	Земли транспорта № 162	370226,45	1331890,02	50° 22' 24,691"	39° 38' 4,055"
74911	27	Земли транспорта № 162	370223,56	1331880,11	50° 22' 24,602"	39° 38' 3,551"
74912	28	Земли транспорта № 162	370104,50	1331801,37	50° 22' 20,789"	39° 37' 59,474"
74913	29	Земли транспорта № 162	370042,27	1331837,23	50° 22' 18,758"	39° 38' 1,240"
74914	30	Земли транспорта № 162	369728,16	1332121,00	50° 22' 8,452"	39° 38' 15,350"
74915	31	Земли транспорта № 162	369710,15	1332102,13	50° 22' 7,879"	39° 38' 14,381"
74916	32	Земли транспорта № 162	370022,24	1331805,18	50° 22' 18,126"	39° 37' 59,603"
74917	33	Земли транспорта № 162	369846,95	1331709,65	50° 22' 12,502"	39° 37' 54,633"
74918	34	Земли транспорта № 162	369643,14	1331694,71	50° 22' 5,915"	39° 37' 53,718"
74919	35	Земли транспорта № 162	369534,85	1331695,12	50° 22' 2,410"	39° 37' 53,654"
74920	36	Земли транспорта № 162	369537,02	1331675,24	50° 22' 2,491"	39° 37' 52,650"
74921	37	Земли транспорта № 162	369544,69	1331653,61	50° 22' 2,750"	39° 37' 51,562"
74922	38	Земли транспорта № 162	369677,46	1331663,45	50° 22' 7,040"	39° 37' 52,163"
74923	39	Земли транспорта № 162	369684,46	1331664,01	50° 22' 7,267"	39° 37' 52,197"
74924	40	Земли транспорта № 162	369804,89	1331673,56	50° 22' 11,159"	39° 37' 52,774"
74925	41	Земли транспорта № 162	369883,31	1331685,38	50° 22' 13,690"	39° 37' 53,433"
74926	42	Земли транспорта № 162	369931,30	1331699,15	50° 22' 15,236"	39° 37' 54,167"
74927	43	Земли транспорта № 162	369993,72	1331728,73	50° 22' 17,241"	39° 37' 55,713"
74928	44	Земли транспорта № 162	370096,34	1331787,45	50° 22' 20,532"	39° 37' 58,763"
74929	45	Земли транспорта № 162	370118,20	1331801,37	50° 22' 21,232"	39° 37' 59,485"
74930	46	Земли транспорта № 162	370284,41	1331907,27	50° 22' 26,557"	39° 38' 4,973"
74931	47	Земли транспорта № 162	370370,06	1331961,85	50° 22' 29,302"	39° 38' 7,801"
74932	48	Земли транспорта № 162	370420,37	1331986,73	50° 22' 30,917"	39° 38' 9,100"
74933	49	Земли транспорта № 162	370430,12	1331991,55	50° 22' 31,230"	39° 38' 9,351"
74934	50	Земли транспорта № 162	370745,25	1332111,46	50° 22' 41,366"	39° 38' 15,666"
74935	51	Земли транспорта № 162	371224,67	1332293,86	50° 22' 56,787"	39° 38' 25,272"
74936	52	Земли транспорта № 162	371268,08	1332310,37	50° 22' 58,183"	39° 38' 26,142"
74937	53	Земли транспорта № 162	371322,00	1332330,89	50° 22' 59,917"	39° 38' 27,223"
74938	54	Земли транспорта № 162	371678,95	1332469,35	50° 23' 11,397"	39° 38' 34,512"

74939	55	Земли транспорта № 162	371676,03	1332478,03	50° 23' 11,298"	39° 38' 34,948"
74940	56	Земли транспорта № 162	372555,77	1333745,86	50° 23' 39,119"	39° 39' 39,815"
74941	57	Земли транспорта № 162	372504,49	1333730,04	50° 23' 37,467"	39° 39' 38,974"
74942	58	Земли транспорта № 162	372512,84	1333703,58	50° 23' 37,751"	39° 39' 37,641"
74943	59	Земли транспорта № 162	372562,91	1333718,82	50° 23' 39,363"	39° 39' 38,453"
74944	60	Земли транспорта № 162	372561,38	1333724,63	50° 23' 39,311"	39° 39' 38,745"
74945	61	Земли транспорта № 162	372560,34	1333728,56	50° 23' 39,275"	39° 39' 38,943"
74946	62	Земли транспорта № 162	372555,77	1333745,86	50° 23' 39,119"	39° 39' 39,815"
74947	63	Земли транспорта № 162	373167,73	1321064,99	50° 24' 4,927"	39° 28' 58,348"
74948	64	Земли транспорта № 162	373143,74	1321065,11	50° 24' 4,151"	39° 28' 58,338"
74949	65	Земли транспорта № 162	373145,22	1321036,01	50° 24' 4,211"	39° 28' 56,866"
74950	66	Земли транспорта № 162	373169,95	1320917,45	50° 24' 5,063"	39° 28' 50,881"
74951	67	Земли транспорта № 162	373277,71	1320945,43	50° 24' 8,538"	39° 28' 52,370"
74952	68	Земли транспорта № 162	373248,93	1321051,65	50° 24' 7,561"	39° 28' 57,728"
74953	69	Земли транспорта № 162	373167,78	1321035,44	50° 24' 4,942"	39° 28' 56,853"
74954	70	Земли транспорта № 162	373167,73	1321064,99	50° 24' 4,927"	39° 28' 58,348"
74955	71	Земли транспорта № 162	376332,30	1344137,36	50° 25' 35,649"	39° 48' 29,173"
74956	72	Земли транспорта № 162	376317,50	1344135,43	50° 25' 35,171"	39° 48' 29,062"
74957	73	Земли транспорта № 162	376313,48	1344124,06	50° 25' 35,048"	39° 48' 28,482"
74958	74	Земли транспорта № 162	376309,97	1344114,11	50° 25' 34,940"	39° 48' 27,975"
74959	75	Земли транспорта № 162	376313,48	1344118,76	50° 25' 35,051"	39° 48' 28,214"
74960	76	Земли транспорта № 162	376324,24	1344115,89	50° 25' 35,401"	39° 48' 28,078"
74961	77	Земли транспорта № 162	376349,11	1344112,35	50° 25' 36,208"	39° 48' 27,921"
74962	78	Земли транспорта № 162	376362,09	1344111,56	50° 25' 36,628"	39° 48' 27,893"
74963	79	Земли транспорта № 162	376376,39	1344111,56	50° 25' 37,091"	39° 48' 27,906"
74964	80	Земли транспорта № 162	376392,21	1344113,54	50° 25' 37,601"	39° 48' 28,020"
74965	81	Земли транспорта № 162	376410,10	1344117,04	50° 25' 38,178"	39° 48' 28,214"
74966	82	Земли транспорта № 162	376447,25	1344127,65	50° 25' 39,374"	39° 48' 28,785"
74967	83	Земли транспорта № 162	376450,97	1344148,29	50° 25' 39,482"	39° 48' 29,833"
74968	84	Земли транспорта № 162	376444,32	1344146,48	50° 25' 39,268"	39° 48' 29,736"
74969	85	Земли транспорта № 162	376409,70	1344137,08	50° 25' 38,153"	39° 48' 29,228"
74970	86	Земли транспорта № 162	376382,99	1344132,60	50° 25' 37,292"	39° 48' 28,977"
74971	87	Земли транспорта № 162	376354,87	1344131,19	50° 25' 36,383"	39° 48' 28,881"
74972	88	Земли транспорта № 162	376332,30	1344137,36	50° 25' 35,649"	39° 48' 29,173"
74973	89	Земли транспорта № 162	377385,44	1325623,30	50° 26' 19,354"	39° 32' 52,174"
74974	90	Земли транспорта № 162	377359,53	1325599,39	50° 26' 18,527"	39° 32' 50,943"
74975	91	Земли транспорта № 162	377397,02	1325548,31	50° 26' 19,763"	39° 32' 48,383"
74976	92	Земли транспорта № 162	377449,02	1325589,18	50° 26' 21,427"	39° 32' 50,491"
74977	93	Земли транспорта № 162	377457,95	1325595,76	50° 26' 21,713"	39° 32' 50,831"
74978	94	Земли транспорта № 162	377425,45	1325648,23	50° 26' 20,637"	39° 32' 53,466"
74979	95	Земли транспорта № 162	377424,44	1325643,65	50° 26' 20,606"	39° 32' 53,233"

74980	96	Земли транспорта № 162	377400,92	1325634,77	50° 26' 19,849"	39° 32' 52,766"
74981	97	Земли транспорта № 162	377385,44	1325623,30	50° 26' 19,354"	39° 32' 52,174"
74982	98	Земли транспорта № 162	378664,19	1331581,57	50° 26' 57,859"	39° 37' 55,045"
74983	99	Земли транспорта № 162	378648,83	1331578,32	50° 26' 57,363"	39° 37' 54,869"
74984	100	Земли транспорта № 162	378694,91	1331314,63	50° 26' 58,986"	39° 37' 41,542"
74985	101	Земли транспорта № 162	378719,19	1331179,88	50° 26' 59,839"	39° 37' 34,733"
74986	102	Земли транспорта № 162	378729,97	1331180,87	50° 27' 0,187"	39° 37' 34,791"
74987	103	Земли транспорта № 162	378727,09	1331197,54	50° 27' 0,086"	39° 37' 35,634"
74988	104	Земли транспорта № 162	378703,70	1331332,80	50° 26' 59,261"	39° 37' 42,470"
74989	105	Земли транспорта № 162	378688,95	1331433,56	50° 26' 58,734"	39° 37' 47,564"
74990	106	Земли транспорта № 162	378685,13	1331455,80	50° 26' 58,599"	39° 37' 48,688"
74991	107	Земли транспорта № 162	378675,35	1331512,65	50° 26' 58,254"	39° 37' 51,562"
74992	108	Земли транспорта № 162	378664,19	1331581,57	50° 26' 57,859"	39° 37' 55,045"
74993	109	Земли транспорта № 162	378547,69	1331898,92	50° 26' 53,930"	39° 38' 11,036"
74994	110	Земли транспорта № 162	378590,68	1331785,84	50° 26' 55,378"	39° 38' 5,339"
74995	111	Земли транспорта № 162	378596,09	1331793,78	50° 26' 55,549"	39° 38' 5,746"
74996	112	Земли транспорта № 162	378596,14	1331803,23	50° 26' 55,546"	39° 38' 6,225"
74997	113	Земли транспорта № 162	378563,14	1331872,88	50° 26' 54,443"	39° 38' 9,728"
74998	114	Земли транспорта № 162	378547,69	1331898,92	50° 26' 53,930"	39° 38' 11,036"
74999	115	Земли транспорта № 162	376136,20	1344900,44	50° 25' 28,863"	39° 49' 7,642"
75000	116	Земли транспорта № 162	376132,97	1344894,77	50° 25' 28,762"	39° 49' 7,352"
75001	117	Земли транспорта № 162	376126,56	1344883,51	50° 25' 28,561"	39° 49' 6,776"
75002	118	Земли транспорта № 162	376134,65	1344879,27	50° 25' 28,825"	39° 49' 6,569"
75003	119	Земли транспорта № 162	376007,98	1344625,53	50° 25' 24,874"	39° 48' 53,603"
75004	120	Земли транспорта № 162	375992,41	1344590,12	50° 25' 24,391"	39° 48' 51,796"
75005	121	Земли транспорта № 162	375977,18	1344547,53	50° 25' 23,923"	39° 48' 49,625"
75006	122	Земли транспорта № 162	375973,51	1344523,34	50° 25' 23,818"	39° 48' 48,396"
75007	123	Земли транспорта № 162	375961,58	1344444,61	50° 25' 23,477"	39° 48' 44,398"
75008	124	Земли транспорта № 162	375953,67	1344442,35	50° 25' 23,223"	39° 48' 44,277"
75009	125	Земли транспорта № 162	375952,69	1344425,11	50° 25' 23,201"	39° 48' 43,403"
75010	126	Земли транспорта № 162	375962,62	1344421,52	50° 25' 23,524"	39° 48' 43,230"
75011	127	Земли транспорта № 162	375965,05	1344409,55	50° 25' 23,610"	39° 48' 42,626"
75012	128	Земли транспорта № 162	375952,80	1344260,31	50° 25' 23,300"	39° 48' 35,057"
75013	129	Земли транспорта № 162	375943,07	1344260,09	50° 25' 22,985"	39° 48' 35,037"
75014	130	Земли транспорта № 162	375943,30	1344253,58	50° 25' 22,996"	39° 48' 34,707"
75015	131	Земли транспорта № 162	375943,44	1344249,72	50° 25' 23,003"	39° 48' 34,512"
75016	132	Земли транспорта № 162	375951,93	1344244,06	50° 25' 23,281"	39° 48' 34,233"
75017	133	Земли транспорта № 162	375951,41	1344232,48	50° 25' 23,271"	39° 48' 33,646"
75018	134	Земли транспорта № 162	375948,53	1344211,91	50° 25' 23,190"	39° 48' 32,602"
75019	135	Земли транспорта № 162	375937,09	1344156,40	50° 25' 22,852"	39° 48' 29,780"
75020	136	Земли транспорта № 162	375883,73	1344066,74	50° 25' 21,177"	39° 48' 25,191"

75021	137	Земли транспорта № 162	375867,41	1344043,11	50° 25' 20,662"	39° 48' 23,980"
75022	138	Земли транспорта № 162	375844,45	1344009,83	50° 25' 19,939"	39° 48' 22,274"
75023	139	Земли транспорта № 162	375829,50	1343991,62	50° 25' 19,466"	39° 48' 21,338"
75024	140	Земли транспорта № 162	375802,88	1343962,56	50° 25' 18,621"	39° 48' 19,843"
75025	141	Земли транспорта № 162	375768,36	1343928,17	50° 25' 17,524"	39° 48' 18,070"
75026	142	Земли транспорта № 162	375753,83	1343908,67	50° 25' 17,065"	39° 48' 17,069"
75027	143	Земли транспорта № 162	375735,83	1343889,29	50° 25' 16,494"	39° 48' 16,072"
75028	144	Земли транспорта № 162	375708,28	1343857,97	50° 25' 15,621"	39° 48' 14,461"
75029	145	Земли транспорта № 162	375705,24	1343859,59	50° 25' 15,521"	39° 48' 14,540"
75030	146	Земли транспорта № 162	375702,10	1343854,26	50° 25' 15,423"	39° 48' 14,267"
75031	147	Земли транспорта № 162	375699,94	1343850,61	50° 25' 15,355"	39° 48' 14,081"
75032	148	Земли транспорта № 162	375703,67	1343847,66	50° 25' 15,477"	39° 48' 13,935"
75033	149	Земли транспорта № 162	375682,27	1343810,08	50° 25' 14,806"	39° 48' 12,012"
75034	150	Земли транспорта № 162	375650,80	1343748,56	50° 25' 13,824"	39° 48' 8,868"
75035	151	Земли транспорта № 162	375585,65	1343621,61	50° 25' 11,789"	39° 48' 2,381"
75036	152	Земли транспорта № 162	375581,36	1343611,69	50° 25' 11,656"	39° 48' 1,875"
75037	153	Земли транспорта № 162	375536,00	1343482,06	50° 25' 10,262"	39° 47' 55,270"
75038	154	Земли транспорта № 162	375527,10	1343467,42	50° 25' 9,983"	39° 47' 54,520"
75039	155	Земли транспорта № 162	375524,54	1343466,65	50° 25' 9,900"	39° 47' 54,479"
75040	156	Земли транспорта № 162	375522,77	1343467,09	50° 25' 9,843"	39° 47' 54,500"
75041	157	Земли транспорта № 162	375517,76	1343454,01	50° 25' 9,688"	39° 47' 53,833"
75042	158	Земли транспорта № 162	375520,81	1343452,26	50° 25' 9,788"	39° 47' 53,747"
75043	159	Земли транспорта № 162	375517,94	1343433,81	50° 25' 9,706"	39° 47' 52,810"
75044	160	Земли транспорта № 162	375496,20	1343370,52	50° 25' 9,038"	39° 47' 49,586"
75045	161	Земли транспорта № 162	375479,00	1343321,68	50° 25' 8,510"	39° 47' 47,097"
75046	162	Земли транспорта № 162	375470,58	1343301,38	50° 25' 8,249"	39° 47' 46,062"
75047	163	Земли транспорта № 162	375468,59	1343294,54	50° 25' 8,188"	39° 47' 45,713"
75048	164	Земли транспорта № 162	375466,28	1343288,65	50° 25' 8,117"	39° 47' 45,413"
75049	165	Земли транспорта № 162	375462,84	1343285,09	50° 25' 8,008"	39° 47' 45,230"
75050	166	Земли транспорта № 162	375426,69	1343224,27	50° 25' 6,873"	39° 47' 42,117"
75051	167	Земли транспорта № 162	375392,40	1343168,04	50° 25' 5,796"	39° 47' 39,239"
75052	168	Земли транспорта № 162	375372,87	1343129,53	50° 25' 5,186"	39° 47' 37,272"
75053	169	Земли транспорта № 162	375342,96	1343075,95	50° 25' 4,249"	39° 47' 34,532"
75054	170	Земли транспорта № 162	375332,76	1343060,70	50° 25' 3,927"	39° 47' 33,751"
75055	171	Земли транспорта № 162	375316,06	1343047,09	50° 25' 3,395"	39° 47' 33,047"
75056	172	Земли транспорта № 162	375310,27	1343031,39	50° 25' 3,216"	39° 47' 32,246"
75057	173	Земли транспорта № 162	375319,76	1343026,11	50° 25' 3,526"	39° 47' 31,987"
75058	174	Земли транспорта № 162	375307,72	1342995,01	50° 25' 3,155"	39° 47' 30,402"
75059	175	Земли транспорта № 162	375262,17	1342865,62	50° 25' 1,754"	39° 47' 23,809"
75060	176	Земли транспорта № 162	375216,42	1342735,21	50° 25' 0,348"	39° 47' 17,165"
75061	177	Земли транспорта № 162	375211,88	1342722,27	50° 25' 0,209"	39° 47' 16,506"

75062	178	Земли транспорта № 162	375184,74	1342653,87	50° 24' 59,370"	39° 47' 13,018"
75063	179	Земли транспорта № 162	375160,91	1342605,87	50° 24' 58,626"	39° 47' 10,566"
75064	180	Земли транспорта № 162	375153,17	1342603,08	50° 24' 58,377"	39° 47' 10,418"
75065	181	Земли транспорта № 162	375147,60	1342605,15	50° 24' 58,196"	39° 47' 10,518"
75066	182	Земли транспорта № 162	375139,04	1342589,56	50° 24' 57,927"	39° 47' 9,721"
75067	183	Земли транспорта № 162	375142,48	1342586,57	50° 24' 58,040"	39° 47' 9,573"
75068	184	Земли транспорта № 162	375143,70	1342576,05	50° 24' 58,086"	39° 47' 9,041"
75069	185	Земли транспорта № 162	375125,96	1342545,84	50° 24' 57,529"	39° 47' 7,495"
75070	186	Земли транспорта № 162	375061,02	1342436,65	50° 24' 55,490"	39° 47' 1,909"
75071	187	Земли транспорта № 162	375017,15	1342364,15	50° 24' 54,111"	39° 46' 58,199"
75072	188	Земли транспорта № 162	375012,95	1342354,67	50° 24' 53,981"	39° 46' 57,715"
75073	189	Земли транспорта № 162	374975,84	1342291,58	50° 24' 52,816"	39° 46' 54,488"
75074	190	Земли транспорта № 162	374934,56	1342221,08	50° 24' 51,520"	39° 46' 50,881"
75075	191	Земли транспорта № 162	374924,65	1342219,27	50° 24' 51,200"	39° 46' 50,781"
75076	192	Земли транспорта № 162	374915,74	1342222,31	50° 24' 50,910"	39° 46' 50,927"
75077	193	Земли транспорта № 162	374912,16	1342211,85	50° 24' 50,801"	39° 46' 50,394"
75078	194	Земли транспорта № 162	374871,95	1342095,71	50° 24' 49,565"	39° 46' 44,478"
75079	195	Земли транспорта № 162	374876,19	1341780,98	50° 24' 49,879"	39° 46' 28,545"
75080	196	Земли транспорта № 162	374872,51	1341453,86	50° 24' 49,944"	39° 46' 11,979"
75081	197	Земли транспорта № 162	374846,72	1341261,08	50° 24' 49,217"	39° 46' 2,195"
75082	198	Земли транспорта № 162	374794,34	1341091,62	50° 24' 47,617"	39° 45' 53,569"
75083	199	Земли транспорта № 162	374530,93	1340443,49	50° 24' 39,455"	39° 45' 20,523"
75084	200	Земли транспорта № 162	374511,72	1340450,77	50° 24' 38,829"	39° 45' 20,875"
75085	201	Земли транспорта № 162	374516,80	1340438,36	50° 24' 39,001"	39° 45' 20,251"
75086	202	Земли транспорта № 162	374510,09	1340404,65	50° 24' 38,802"	39° 45' 18,538"
75087	203	Земли транспорта № 162	374501,09	1340370,98	50° 24' 38,530"	39° 45' 16,825"
75088	204	Земли транспорта № 162	374482,66	1340324,40	50° 24' 37,959"	39° 45' 14,451"
75089	205	Земли транспорта № 162	374422,49	1340167,84	50° 24' 36,099"	39° 45' 6,472"
75090	206	Земли транспорта № 162	374397,74	1340109,84	50° 24' 35,330"	39° 45' 3,514"
75091	207	Земли транспорта № 162	374390,72	1340103,04	50° 24' 35,107"	39° 45' 3,164"
75092	208	Земли транспорта № 162	373866,87	1338981,78	50° 24' 18,772"	39° 44' 5,947"
75093	209	Земли транспорта № 162	373490,20	1338214,26	50° 24' 7,001"	39° 43' 26,772"
75094	210	Земли транспорта № 162	373478,51	1338184,41	50° 24' 6,639"	39° 43' 25,251"
75095	211	Земли транспорта № 162	373450,86	1338134,60	50° 24' 5,771"	39° 43' 22,706"
75096	212	Земли транспорта № 162	373409,14	1338054,90	50° 24' 4,464"	39° 43' 18,637"
75097	213	Земли транспорта № 162	373373,66	1337997,86	50° 24' 3,347"	39° 43' 15,719"
75098	214	Земли транспорта № 162	373317,50	1337918,62	50° 24' 1,573"	39° 43' 11,661"
75099	215	Земли транспорта № 162	373258,26	1337845,54	50° 23' 59,695"	39° 43' 7,911"
75100	216	Земли транспорта № 162	373142,31	1337703,65	50° 23' 56,020"	39° 43' 0,631"
75101	217	Земли транспорта № 162	373062,81	1337605,76	50° 23' 53,500"	39° 42' 55,610"
75102	218	Земли транспорта № 162	373056,14	1337605,02	50° 23' 53,285"	39° 42' 55,566"

75103	219	Земли транспорта № 162	373050,19	1337607,14	50° 23' 53,091"	39° 42' 55,669"
75104	220	Земли транспорта № 162	373040,62	1337594,03	50° 23' 52,789"	39° 42' 54,997"
75105	221	Земли транспорта № 162	373044,31	1337591,88	50° 23' 52,909"	39° 42' 54,891"
75106	222	Земли транспорта № 162	373045,59	1337584,26	50° 23' 52,955"	39° 42' 54,507"
75107	223	Земли транспорта № 162	373012,06	1337539,24	50° 23' 51,894"	39° 42' 52,200"
75108	224	Земли транспорта № 162	372991,97	1337503,36	50° 23' 51,263"	39° 42' 50,367"
75109	225	Земли транспорта № 162	372969,65	1337447,17	50° 23' 50,571"	39° 42' 47,504"
75110	226	Земли транспорта № 162	372952,54	1337398,85	50° 23' 50,043"	39° 42' 45,044"
75111	227	Земли транспорта № 162	372932,61	1337331,80	50° 23' 49,434"	39° 42' 41,633"
75112	228	Земли транспорта № 162	372921,56	1337284,43	50° 23' 49,102"	39° 42' 39,226"
75113	229	Земли транспорта № 162	372910,12	1337276,66	50° 23' 48,736"	39° 42' 38,823"
75114	230	Земли транспорта № 162	372907,47	1337257,44	50° 23' 48,661"	39° 42' 37,848"
75115	231	Земли транспорта № 162	372911,48	1337249,63	50° 23' 48,795"	39° 42' 37,456"
75116	232	Земли транспорта № 162	372888,11	1337155,45	50° 23' 48,089"	39° 42' 32,669"
75117	233	Земли транспорта № 162	372877,81	1337112,12	50° 23' 47,778"	39° 42' 30,468"
75118	234	Земли транспорта № 162	372864,37	1337055,53	50° 23' 47,374"	39° 42' 27,592"
75119	235	Земли транспорта № 162	372845,67	1336991,31	50° 23' 46,803"	39° 42' 24,326"
75120	236	Земли транспорта № 162	372841,03	1336989,60	50° 23' 46,654"	39° 42' 24,235"
75121	237	Земли транспорта № 162	372834,77	1336990,16	50° 23' 46,451"	39° 42' 24,258"
75122	238	Земли транспорта № 162	372828,13	1336955,70	50° 23' 46,254"	39° 42' 22,509"
75123	239	Земли транспорта № 162	372833,19	1336953,63	50° 23' 46,419"	39° 42' 22,408"
75124	240	Земли транспорта № 162	372835,63	1336946,45	50° 23' 46,502"	39° 42' 22,047"
75125	241	Земли транспорта № 162	372834,53	1336940,82	50° 23' 46,469"	39° 42' 21,761"
75126	242	Земли транспорта № 162	372804,97	1336789,46	50° 23' 45,593"	39° 42' 14,075"
75127	243	Земли транспорта № 162	372773,60	1336655,73	50° 23' 44,649"	39° 42' 7,280"
75128	244	Земли транспорта № 162	372768,76	1336653,61	50° 23' 44,494"	39° 42' 7,168"
75129	245	Земли транспорта № 162	372765,83	1336654,80	50° 23' 44,398"	39° 42' 7,226"
75130	246	Земли транспорта № 162	372760,40	1336641,51	50° 23' 44,230"	39° 42' 6,549"
75131	247	Земли транспорта № 162	372766,87	1336637,77	50° 23' 44,441"	39° 42' 6,365"
75132	248	Земли транспорта № 162	372766,68	1336633,18	50° 23' 44,437"	39° 42' 6,133"
75133	249	Земли транспорта № 162	372763,59	1336620,61	50° 23' 44,344"	39° 42' 5,494"
75134	250	Земли транспорта № 162	372714,53	1336421,26	50° 23' 42,862"	39° 41' 55,363"
75135	251	Земли транспорта № 162	372670,91	1336238,84	50° 23' 41,547"	39° 41' 46,093"
75136	252	Земли транспорта № 162	372634,70	1336099,49	50° 23' 40,449"	39° 41' 39,010"
75137	253	Земли транспорта № 162	372626,87	1336082,66	50° 23' 40,205"	39° 41' 38,152"
75138	254	Земли транспорта № 162	372596,85	1335999,37	50° 23' 39,277"	39° 41' 33,911"
75139	255	Земли транспорта № 162	372549,08	1335896,25	50° 23' 37,786"	39° 41' 28,653"
75140	256	Земли транспорта № 162	372512,48	1335817,43	50° 23' 36,643"	39° 41' 24,633"
75141	257	Земли транспорта № 162	372506,97	1335806,31	50° 23' 36,471"	39° 41' 24,066"
75142	258	Земли транспорта № 162	372499,38	1335809,75	50° 23' 36,223"	39° 41' 24,234"
75143	259	Земли транспорта № 162	372495,08	1335800,30	50° 23' 36,089"	39° 41' 23,752"

75144	260	Земли транспорта № 162	372488,77	1335788,18	50° 23' 35,891"	39° 41' 23,133"
75145	261	Земли транспорта № 162	372489,30	1335787,06	50° 23' 35,909"	39° 41' 23,077"
75146	262	Земли транспорта № 162	372482,77	1335770,76	50° 23' 35,706"	39° 41' 22,247"
75147	263	Земли транспорта № 162	372487,93	1335768,46	50° 23' 35,874"	39° 41' 22,134"
75148	264	Земли транспорта № 162	372467,56	1335728,25	50° 23' 35,236"	39° 41' 20,082"
75149	265	Земли транспорта № 162	372456,97	1335707,35	50° 23' 34,905"	39° 41' 19,016"
75150	266	Земли транспорта № 162	372432,04	1335653,05	50° 23' 34,127"	39° 41' 16,247"
75151	267	Земли транспорта № 162	372422,40	1335628,88	50° 23' 33,827"	39° 41' 15,016"
75152	268	Земли транспорта № 162	372416,05	1335627,50	50° 23' 33,623"	39° 41' 14,941"
75153	269	Земли транспорта № 162	372412,12	1335612,14	50° 23' 33,504"	39° 41' 14,160"
75154	270	Земли транспорта № 162	372393,90	1335589,98	50° 23' 32,926"	39° 41' 13,024"
75155	271	Земли транспорта № 162	372341,59	1335482,32	50° 23' 31,289"	39° 41' 7,532"
75156	272	Земли транспорта № 162	372319,06	1335469,57	50° 23' 30,567"	39° 41' 6,868"
75157	273	Земли транспорта № 162	372332,76	1335461,06	50° 23' 31,015"	39° 41' 6,449"
75158	274	Земли транспорта № 162	372307,24	1335398,51	50° 23' 30,222"	39° 41' 3,262"
75159	275	Земли транспорта № 162	372339,22	1335397,48	50° 23' 31,257"	39° 41' 3,236"
75160	276	Земли транспорта № 162	372315,47	1335328,94	50° 23' 30,524"	39° 40' 59,747"
75161	277	Земли транспорта № 162	372288,09	1335212,09	50° 23' 29,699"	39° 40' 53,811"
75162	278	Земли транспорта № 162	372324,53	1335017,51	50° 23' 30,980"	39° 40' 43,993"
75163	279	Земли транспорта № 162	372377,76	1334827,08	50° 23' 32,801"	39° 40' 34,398"
75164	280	Земли транспорта № 162	372484,07	1334546,74	50° 23' 36,386"	39° 40' 20,295"
75165	281	Земли транспорта № 162	372706,13	1334120,13	50° 23' 43,791"	39° 39' 58,880"
75166	282	Земли транспорта № 162	372723,86	1334034,68	50° 23' 44,409"	39° 39' 54,570"
75167	283	Земли транспорта № 162	372756,64	1333319,26	50° 23' 45,836"	39° 39' 18,383"
75168	284	Земли транспорта № 162	372744,69	1333318,34	50° 23' 45,450"	39° 39' 18,327"
75169	285	Земли транспорта № 162	372720,49	1333306,80	50° 23' 44,673"	39° 39' 17,723"
75170	286	Земли транспорта № 162	372722,98	1333235,84	50° 23' 44,789"	39° 39' 14,134"
75171	287	Земли транспорта № 162	372760,46	1333220,89	50° 23' 46,010"	39° 39' 13,407"
75172	288	Земли транспорта № 162	372774,66	1332848,78	50° 23' 46,658"	39° 38' 54,583"
75173	289	Земли транспорта № 162	372776,93	1332848,79	50° 23' 46,732"	39° 38' 54,585"
75174	290	Земли транспорта № 162	372781,96	1332786,29	50° 23' 46,926"	39° 38' 51,425"
75175	291	Земли транспорта № 162	372779,51	1332780,20	50° 23' 46,850"	39° 38' 51,115"
75176	292	Земли транспорта № 162	372735,95	1332773,50	50° 23' 45,444"	39° 38' 50,741"
75177	293	Земли транспорта № 162	372701,36	1332767,85	50° 23' 44,328"	39° 38' 50,428"
75178	294	Земли транспорта № 162	372673,99	1332763,22	50° 23' 43,444"	39° 38' 50,172"
75179	295	Земли транспорта № 162	372644,42	1332759,70	50° 23' 42,489"	39° 38' 49,970"
75180	296	Земли транспорта № 162	372562,37	1332748,00	50° 23' 39,840"	39° 38' 49,313"
75181	297	Земли транспорта № 162	372543,79	1332744,43	50° 23' 39,241"	39° 38' 49,118"
75182	298	Земли транспорта № 162	372478,10	1332733,91	50° 23' 37,121"	39° 38' 48,533"
75183	299	Земли транспорта № 162	372474,67	1332733,55	50° 23' 37,010"	39° 38' 48,512"
75184	300	Земли транспорта № 162	372475,14	1332729,62	50° 23' 37,027"	39° 38' 48,314"

75185	301	Земли транспорта № 162	372453,73	1332725,17	50° 23' 36,337"	39° 38' 48,071"
75186	302	Земли транспорта № 162	372453,61	1332731,11	50° 23' 36,330"	39° 38' 48,372"
75187	303	Земли транспорта № 162	372442,72	1332729,51	50° 23' 35,978"	39° 38' 48,282"
75188	304	Земли транспорта № 162	372365,32	1332718,24	50° 23' 33,480"	39° 38' 47,651"
75189	305	Земли транспорта № 162	372349,75	1332715,60	50° 23' 32,977"	39° 38' 47,505"
75190	306	Земли транспорта № 162	372296,78	1332707,01	50° 23' 31,268"	39° 38' 47,028"
75191	307	Земли транспорта № 162	372279,14	1332703,10	50° 23' 30,699"	39° 38' 46,816"
75192	308	Земли транспорта № 162	372273,16	1332701,53	50° 23' 30,506"	39° 38' 46,732"
75193	309	Земли транспорта № 162	372229,53	1332688,66	50° 23' 29,101"	39° 38' 46,046"
75194	310	Земли транспорта № 162	372227,87	1332688,17	50° 23' 29,048"	39° 38' 46,020"
75195	311	Земли транспорта № 162	372184,88	1332673,46	50° 23' 27,664"	39° 38' 45,241"
75196	312	Земли транспорта № 162	372183,32	1332675,02	50° 23' 27,613"	39° 38' 45,319"
75197	313	Земли транспорта № 162	372181,60	1332674,51	50° 23' 27,557"	39° 38' 45,292"
75198	314	Земли транспорта № 162	372172,62	1332671,86	50° 23' 27,268"	39° 38' 45,151"
75199	315	Земли транспорта № 162	372172,11	1332671,71	50° 23' 27,252"	39° 38' 45,143"
75200	316	Земли транспорта № 162	372177,47	1332656,93	50° 23' 27,433"	39° 38' 44,399"
75201	317	Земли транспорта № 162	372318,83	1332698,88	50° 23' 31,985"	39° 38' 46,634"
75202	318	Земли транспорта № 162	372621,75	1332742,26	50° 23' 41,765"	39° 38' 49,069"
75203	319	Земли транспорта № 162	372795,33	1332772,51	50° 23' 47,366"	39° 38' 50,738"
75204	320	Земли транспорта № 162	372794,85	1332778,50	50° 23' 47,347"	39° 38' 51,041"
75205	321	Земли транспорта № 162	372799,88	1332803,27	50° 23' 47,497"	39° 38' 52,299"
75206	322	Земли транспорта № 162	372796,99	1332845,71	50° 23' 47,382"	39° 38' 54,445"
75207	323	Земли транспорта № 162	372795,80	1332863,29	50° 23' 47,335"	39° 38' 55,334"
75208	324	Земли транспорта № 162	372789,40	1332915,27	50° 23' 47,102"	39° 38' 57,960"
75209	325	Земли транспорта № 162	372788,36	1332941,24	50° 23' 47,055"	39° 38' 59,274"
75210	326	Земли транспорта № 162	372786,54	1332987,13	50° 23' 46,972"	39° 39' 1,595"
75211	327	Земли транспорта № 162	372781,52	1333113,12	50° 23' 46,746"	39° 39' 7,969"
75212	328	Земли транспорта № 162	372779,80	1333156,30	50° 23' 46,668"	39° 39' 10,153"
75213	329	Земли транспорта № 162	372778,34	1333193,01	50° 23' 46,602"	39° 39' 12,009"
75214	330	Земли транспорта № 162	372778,06	1333199,97	50° 23' 46,590"	39° 39' 12,362"
75215	331	Земли транспорта № 162	372777,70	1333208,90	50° 23' 46,574"	39° 39' 12,814"
75216	332	Земли транспорта № 162	372777,05	1333225,34	50° 23' 46,544"	39° 39' 13,645"
75217	333	Земли транспорта № 162	372774,65	1333285,79	50° 23' 46,436"	39° 39' 16,703"
75218	334	Земли транспорта № 162	372773,58	1333312,54	50° 23' 46,388"	39° 39' 18,056"
75219	335	Земли транспорта № 162	372773,38	1333317,67	50° 23' 46,378"	39° 39' 18,316"
75220	336	Земли транспорта № 162	372772,63	1333336,57	50° 23' 46,345"	39° 39' 19,272"
75221	337	Земли транспорта № 162	372770,05	1333401,48	50° 23' 46,228"	39° 39' 22,556"
75222	338	Земли транспорта № 162	372767,97	1333457,84	50° 23' 46,132"	39° 39' 25,407"
75223	339	Земли транспорта № 162	372758,83	1333706,22	50° 23' 45,709"	39° 39' 37,972"
75224	340	Земли транспорта № 162	372754,13	1333793,33	50° 23' 45,512"	39° 39' 42,377"
75225	341	Земли транспорта № 162	372753,02	1333813,79	50° 23' 45,466"	39° 39' 43,412"

75226	342	Земли транспорта № 162	372750,71	1333856,47	50° 23' 45,369"	39° 39' 45,571"
75227	343	Земли транспорта № 162	372771,75	1333856,03	50° 23' 46,050"	39° 39' 45,565"
75228	344	Земли транспорта № 162	372767,81	1333934,06	50° 23' 45,883"	39° 39' 49,512"
75229	345	Земли транспорта № 162	372765,49	1334051,36	50° 23' 45,747"	39° 39' 55,447"
75230	346	Земли транспорта № 162	372706,68	1334238,72	50° 23' 43,748"	39° 40' 4,884"
75231	347	Земли транспорта № 162	372642,32	1334358,52	50° 23' 41,604"	39° 40' 10,896"
75232	348	Земли транспорта № 162	372476,24	1334651,88	50° 23' 36,078"	39° 40' 25,610"
75233	349	Земли транспорта № 162	372360,08	1334992,65	50° 23' 32,143"	39° 40' 42,763"
75234	350	Земли транспорта № 162	372329,35	1335140,75	50° 23' 31,072"	39° 40' 50,234"
75235	351	Земли транспорта № 162	372325,90	1335265,15	50° 23' 30,895"	39° 40' 56,528"
75236	352	Земли транспорта № 162	372381,22	1335430,98	50° 23' 32,599"	39° 41' 4,966"
75237	353	Земли транспорта № 162	372396,03	1335421,78	50° 23' 33,083"	39° 41' 4,512"
75238	354	Земли транспорта № 162	372439,25	1335526,69	50° 23' 34,426"	39° 41' 9,857"
75239	355	Земли транспорта № 162	372457,66	1335582,35	50° 23' 34,993"	39° 41' 12,690"
75240	356	Земли транспорта № 162	372478,86	1335660,49	50° 23' 35,638"	39° 41' 16,662"
75241	357	Земли транспорта № 162	372487,35	1335687,32	50° 23' 35,898"	39° 41' 18,027"
75242	358	Земли транспорта № 162	372494,19	1335706,07	50° 23' 36,110"	39° 41' 18,982"
75243	359	Земли транспорта № 162	372503,05	1335702,85	50° 23' 36,398"	39° 41' 18,826"
75244	360	Земли транспорта № 162	372490,14	1335712,09	50° 23' 35,976"	39° 41' 19,283"
75245	361	Земли транспорта № 162	372619,12	1335987,61	50° 23' 40,004"	39° 41' 33,335"
75246	362	Земли транспорта № 162	372687,37	1336180,89	50° 23' 42,110"	39° 41' 43,174"
75247	363	Земли транспорта № 162	372732,92	1336198,50	50° 23' 43,575"	39° 41' 44,103"
75248	364	Земли транспорта № 162	372730,89	1336189,98	50° 23' 43,514"	39° 41' 43,670"
75249	365	Земли транспорта № 162	372760,94	1336182,89	50° 23' 44,490"	39° 41' 43,336"
75250	366	Земли транспорта № 162	372769,03	1336243,19	50° 23' 44,720"	39° 41' 46,395"
75251	367	Земли транспорта № 162	372727,79	1336259,00	50° 23' 43,377"	39° 41' 47,161"
75252	368	Земли транспорта № 162	372723,57	1336248,83	50° 23' 43,246"	39° 41' 46,643"
75253	369	Земли транспорта № 162	372707,00	1336265,79	50° 23' 42,701"	39° 41' 47,487"
75254	370	Земли транспорта № 162	372875,71	1336943,16	50° 23' 47,801"	39° 42' 21,914"
75255	371	Земли транспорта № 162	373007,60	1337460,30	50° 23' 51,792"	39° 42' 48,200"
75256	372	Земли транспорта № 162	373132,35	1337647,31	50° 23' 55,728"	39° 42' 57,771"
75257	373	Земли транспорта № 162	373430,81	1338009,48	50° 24' 5,190"	39° 43' 16,355"
75258	374	Земли транспорта № 162	373507,90	1338146,06	50° 24' 7,611"	39° 43' 23,334"
75259	375	Земли транспорта № 162	373909,89	1338963,09	50° 24' 20,174"	39° 44' 5,038"
75260	376	Земли транспорта № 162	374273,41	1339712,38	50° 24' 31,526"	39° 44' 43,284"
75261	377	Земли транспорта № 162	374422,32	1340060,32	50° 24' 36,153"	39° 45' 1,028"
75262	378	Земли транспорта № 162	374484,23	1340204,96	50° 24' 38,076"	39° 45' 8,405"
75263	379	Земли транспорта № 162	374898,00	1341193,35	50° 24' 50,914"	39° 45' 58,810"
75264	380	Земли транспорта № 162	374911,85	1341352,71	50° 24' 51,273"	39° 46' 6,892"
75265	381	Земли транспорта № 162	374915,41	1342044,17	50° 24' 51,000"	39° 46' 41,907"
75266	382	Земли транспорта № 162	374941,97	1342200,66	50° 24' 51,771"	39° 46' 49,854"

75267	383	Земли транспорта № 162	374958,43	1342234,85	50° 24' 52,285"	39° 46' 51,600"
75268	384	Земли транспорта № 162	374992,85	1342296,69	50° 24' 53,363"	39° 46' 54,762"
75269	385	Земли транспорта № 162	375027,04	1342354,59	50° 24' 54,437"	39° 46' 57,724"
75270	386	Земли транспорта № 162	375073,02	1342431,84	50° 24' 55,881"	39° 47' 1,676"
75271	387	Земли транспорта № 162	375137,01	1342539,41	50° 24' 57,890"	39° 47' 7,180"
75272	388	Земли транспорта № 162	375164,00	1342585,23	50° 24' 58,737"	39° 47' 9,524"
75273	389	Земли транспорта № 162	375197,75	1342650,31	50° 24' 59,792"	39° 47' 12,849"
75274	390	Земли транспорта № 162	375226,06	1342720,37	50° 25' 0,669"	39° 47' 16,422"
75275	391	Земли транспорта № 162	375229,95	1342731,33	50° 25' 0,788"	39° 47' 16,980"
75276	392	Земли транспорта № 162	375234,89	1342745,27	50° 25' 0,940"	39° 47' 17,691"
75277	393	Земли транспорта № 162	375322,85	1342942,48	50° 25' 3,674"	39° 47' 27,755"
75278	394	Земли транспорта № 162	375338,55	1342985,00	50° 25' 4,158"	39° 47' 29,922"
75279	395	Земли транспорта № 162	375371,92	1343075,45	50° 25' 5,186"	39° 47' 34,532"
75280	396	Земли транспорта № 162	375391,03	1343112,71	50° 25' 5,783"	39° 47' 36,436"
75281	397	Земли транспорта № 162	375414,42	1343157,64	50° 25' 6,514"	39° 47' 38,732"
75282	398	Земли транспорта № 162	375463,49	1343238,37	50° 25' 8,056"	39° 47' 42,864"
75283	399	Земли транспорта № 162	375474,12	1343263,09	50° 25' 8,385"	39° 47' 44,126"
75284	400	Земли транспорта № 162	375496,97	1343316,23	50° 25' 9,094"	39° 47' 46,837"
75285	401	Земли транспорта № 162	375544,76	1343451,91	50° 25' 10,563"	39° 47' 53,751"
75286	402	Земли транспорта № 162	375596,53	1343597,00	50° 25' 12,155"	39° 48' 1,145"
75287	403	Земли транспорта № 162	375671,91	1343746,70	50° 25' 14,508"	39° 48' 8,793"
75288	404	Земли транспорта № 162	375677,41	1343749,17	50° 25' 14,684"	39° 48' 8,923"
75289	405	Земли транспорта № 162	375679,39	1343748,10	50° 25' 14,749"	39° 48' 8,871"
75290	406	Земли транспорта № 162	375684,00	1343757,27	50° 25' 14,893"	39° 48' 9,339"
75291	407	Земли транспорта № 162	375679,84	1343763,51	50° 25' 14,755"	39° 48' 9,652"
75292	408	Земли транспорта № 162	375719,87	1343835,93	50° 25' 16,008"	39° 48' 13,355"
75293	409	Земли транспорта № 162	375725,80	1343833,79	50° 25' 16,201"	39° 48' 13,252"
75294	410	Земли транспорта № 162	375727,91	1343832,33	50° 25' 16,270"	39° 48' 13,180"
75295	411	Земли транспорта № 162	375733,21	1343840,01	50° 25' 16,437"	39° 48' 13,574"
75296	412	Земли транспорта № 162	375731,94	1343841,34	50° 25' 16,396"	39° 48' 13,640"
75297	413	Земли транспорта № 162	375729,67	1343847,90	50° 25' 16,318"	39° 48' 13,970"
75298	414	Земли транспорта № 162	375763,90	1343883,48	50° 25' 17,405"	39° 48' 15,803"
75299	415	Земли транспорта № 162	375798,06	1343920,43	50° 25' 18,489"	39° 48' 17,705"
75300	416	Земли транспорта № 162	375821,60	1343949,90	50° 25' 19,234"	39° 48' 19,218"
75301	417	Земли транспорта № 162	375855,38	1343995,47	50° 25' 20,301"	39° 48' 21,557"
75302	418	Земли транспорта № 162	375858,80	1343994,49	50° 25' 20,412"	39° 48' 21,510"
75303	419	Земли транспорта № 162	375864,69	1344001,53	50° 25' 20,598"	39° 48' 21,872"
75304	420	Земли транспорта № 162	375862,46	1344003,96	50° 25' 20,525"	39° 48' 21,993"
75305	421	Земли транспорта № 162	375885,74	1344035,91	50° 25' 21,260"	39° 48' 23,632"
75306	422	Земли транспорта № 162	375897,64	1344054,54	50° 25' 21,634"	39° 48' 24,586"
75307	423	Земли транспорта № 162	375932,36	1344102,05	50° 25' 22,730"	39° 48' 27,024"

75308	424	Земли транспорта № 162	375950,66	1344133,93	50° 25' 23,304"	39° 48' 28,655"
75309	425	Земли транспорта № 162	375962,36	1344163,59	50° 25' 23,665"	39° 48' 30,167"
75310	426	Земли транспорта № 162	375968,13	1344163,57	50° 25' 23,852"	39° 48' 30,171"
75311	427	Земли транспорта № 162	375971,19	1344173,32	50° 25' 23,945"	39° 48' 30,668"
75312	428	Земли транспорта № 162	375966,58	1344178,87	50° 25' 23,793"	39° 48' 30,945"
75313	429	Земли транспорта № 162	375979,17	1344239,73	50° 25' 24,165"	39° 48' 34,038"
75314	430	Земли транспорта № 162	375982,78	1344242,95	50° 25' 24,280"	39° 48' 34,205"
75315	431	Земли транспорта № 162	375988,35	1344242,61	50° 25' 24,460"	39° 48' 34,193"
75316	432	Земли транспорта № 162	375988,49	1344248,70	50° 25' 24,461"	39° 48' 34,501"
75317	433	Земли транспорта № 162	375988,59	1344252,96	50° 25' 24,462"	39° 48' 34,717"
75318	434	Земли транспорта № 162	375987,20	1344253,08	50° 25' 24,417"	39° 48' 34,722"
75319	435	Земли транспорта № 162	375982,99	1344255,50	50° 25' 24,280"	39° 48' 34,841"
75320	436	Земли транспорта № 162	375966,28	1344254,72	50° 25' 23,739"	39° 48' 34,786"
75321	437	Земли транспорта № 162	375976,09	1344458,59	50° 25' 23,939"	39° 48' 45,120"
75322	438	Земли транспорта № 162	375983,58	1344516,70	50° 25' 24,148"	39° 48' 48,069"
75323	439	Земли транспорта № 162	375983,59	1344516,72	50° 25' 24,148"	39° 48' 48,070"
75324	440	Земли транспорта № 162	375989,29	1344534,09	50° 25' 24,322"	39° 48' 48,955"
75325	441	Земли транспорта № 162	376010,31	1344598,19	50° 25' 24,965"	39° 48' 52,220"
75326	442	Земли транспорта № 162	376156,51	1344893,78	50° 25' 29,524"	39° 49' 7,323"
75327	443	Земли транспорта № 162	376136,20	1344900,44	50° 25' 28,863"	39° 49' 7,642"
75328	444	Земли транспорта № 162	396113,09	1337798,23	50° 36' 19,183"	39° 43' 24,844"
75329	445	Земли транспорта № 162	396091,74	1337769,71	50° 36' 18,507"	39° 43' 23,376"
75330	446	Земли транспорта № 162	395972,74	1337606,24	50° 36' 14,745"	39° 43' 14,964"
75331	447	Земли транспорта № 162	395981,36	1337593,49	50° 36' 15,031"	39° 43' 14,323"
75332	448	Земли транспорта № 162	395982,79	1337595,45	50° 36' 15,076"	39° 43' 14,424"
75333	449	Земли транспорта № 162	396018,51	1337647,37	50° 36' 16,204"	39° 43' 17,094"
75334	450	Земли транспорта № 162	396044,48	1337678,35	50° 36' 17,028"	39° 43' 18,691"
75335	451	Земли транспорта № 162	396123,16	1337785,06	50° 36' 19,515"	39° 43' 24,183"
75336	452	Земли транспорта № 162	396113,09	1337798,23	50° 36' 19,183"	39° 43' 24,844"
75337	453	Земли транспорта № 162	395041,79	1337003,61	50° 35' 44,949"	39° 42' 43,542"
75338	454	Земли транспорта № 162	394958,60	1336984,97	50° 35' 42,268"	39° 42' 42,525"
75339	455	Земли транспорта № 162	394890,18	1336967,07	50° 35' 40,064"	39° 42' 41,557"
75340	456	Земли транспорта № 162	394843,22	1336949,11	50° 35' 38,554"	39° 42' 40,605"
75341	457	Земли транспорта № 162	394805,42	1336933,07	50° 35' 37,340"	39° 42' 39,758"
75342	458	Земли транспорта № 162	394801,21	1336933,73	50° 35' 37,203"	39° 42' 39,788"
75343	459	Земли транспорта № 162	394797,62	1336939,64	50° 35' 37,084"	39° 42' 40,085"
75344	460	Земли транспорта № 162	394785,49	1336935,02	50° 35' 36,694"	39° 42' 39,840"
75345	461	Земли транспорта № 162	394787,20	1336928,19	50° 35' 36,753"	39° 42' 39,494"
75346	462	Земли транспорта № 162	394785,98	1336924,10	50° 35' 36,716"	39° 42' 39,285"
75347	463	Земли транспорта № 162	394741,68	1336898,62	50° 35' 35,296"	39° 42' 37,953"
75348	464	Земли транспорта № 162	394717,73	1336886,14	50° 35' 34,528"	39° 42' 37,298"

75349	465	Земли транспорта № 162	394621,04	1336833,60	50° 35' 31,427"	39° 42' 34,547"
75350	466	Земли транспорта № 162	394609,18	1336826,34	50° 35' 31,048"	39° 42' 34,168"
75351	467	Земли транспорта № 162	394600,67	1336826,90	50° 35' 30,772"	39° 42' 34,189"
75352	468	Земли транспорта № 162	394408,28	1336727,46	50° 35' 24,601"	39° 42' 28,973"
75353	469	Земли транспорта № 162	394232,80	1336658,73	50° 35' 18,960"	39° 42' 25,333"
75354	470	Земли транспорта № 162	393788,70	1336501,96	50° 35' 4,675"	39° 42' 16,993"
75355	471	Земли транспорта № 162	393548,79	1336462,24	50° 34' 56,934"	39° 42' 14,775"
75356	472	Земли транспорта № 162	393357,68	1336450,56	50° 34' 50,757"	39° 42' 14,021"
75357	473	Земли транспорта № 162	393167,55	1336482,08	50° 34' 44,588"	39° 42' 15,464"
75358	474	Земли транспорта № 162	393156,63	1336475,59	50° 34' 44,239"	39° 42' 15,125"
75359	475	Земли транспорта № 162	393151,56	1336470,67	50° 34' 44,077"	39° 42' 14,871"
75360	476	Земли транспорта № 162	393147,32	1336465,74	50° 34' 43,943"	39° 42' 14,616"
75361	477	Земли транспорта № 162	393139,76	1336460,86	50° 34' 43,701"	39° 42' 14,362"
75362	478	Земли транспорта № 162	393131,41	1336458,50	50° 34' 43,432"	39° 42' 14,235"
75363	479	Земли транспорта № 162	393101,50	1336456,50	50° 34' 42,465"	39° 42' 14,108"
75364	480	Земли транспорта № 162	393153,00	1336441,86	50° 34' 44,139"	39° 42' 13,408"
75365	481	Земли транспорта № 162	393191,43	1336433,44	50° 34' 45,387"	39° 42' 13,012"
75366	482	Земли транспорта № 162	393225,89	1336429,89	50° 34' 46,504"	39° 42' 12,860"
75367	483	Земли транспорта № 162	393256,57	1336428,57	50° 34' 47,497"	39° 42' 12,819"
75368	484	Земли транспорта № 162	393295,17	1336428,63	50° 34' 48,746"	39° 42' 12,854"
75369	485	Земли транспорта № 162	393341,90	1336429,31	50° 34' 50,257"	39° 42' 12,928"
75370	486	Земли транспорта № 162	393405,97	1336432,79	50° 34' 52,328"	39° 42' 13,158"
75371	487	Земли транспорта № 162	393453,58	1336436,38	50° 34' 53,867"	39° 42' 13,380"
75372	488	Земли транспорта № 162	393503,53	1336441,25	50° 34' 55,481"	39° 42' 13,670"
75373	489	Земли транспорта № 162	393569,29	1336449,71	50° 34' 57,604"	39° 42' 14,155"
75374	490	Земли транспорта № 162	393647,99	1336461,67	50° 35' 0,144"	39° 42' 14,828"
75375	491	Земли транспорта № 162	393718,65	1336472,46	50° 35' 2,424"	39° 42' 15,436"
75376	492	Земли транспорта № 162	393782,13	1336484,01	50° 35' 4,472"	39° 42' 16,076"
75377	493	Земли транспорта № 162	393826,97	1336493,38	50° 35' 5,917"	39° 42' 16,589"
75378	494	Земли транспорта № 162	393887,12	1336507,56	50° 35' 7,856"	39° 42' 17,361"
75379	495	Земли транспорта № 162	393943,49	1336523,35	50° 35' 9,671"	39° 42' 18,210"
75380	496	Земли транспорта № 162	393996,64	1336541,02	50° 35' 11,382"	39° 42' 19,153"
75381	497	Земли транспорта № 162	394006,53	1336544,31	50° 35' 11,700"	39° 42' 19,328"
75382	498	Земли транспорта № 162	394066,46	1336566,36	50° 35' 13,627"	39° 42' 20,499"
75383	499	Земли транспорта № 162	394137,79	1336596,84	50° 35' 15,919"	39° 42' 22,108"
75384	500	Земли транспорта № 162	394203,75	1336625,08	50° 35' 18,038"	39° 42' 23,598"
75385	501	Земли транспорта № 162	394261,97	1336649,78	50° 35' 19,908"	39° 42' 24,903"
75386	502	Земли транспорта № 162	394357,60	1336689,00	50° 35' 22,981"	39° 42' 26,976"
75387	503	Земли транспорта № 162	394419,98	1336714,30	50° 35' 24,986"	39° 42' 28,314"
75388	504	Земли транспорта № 162	394470,95	1336735,17	50° 35' 26,624"	39° 42' 29,418"
75389	505	Земли транспорта № 162	394488,80	1336744,15	50° 35' 27,197"	39° 42' 29,889"

75390	506	Земли транспорта № 162	394498,96	1336749,25	50° 35' 27,523"	39° 42' 30,157"
75391	507	Земли транспорта № 162	394605,83	1336812,34	50° 35' 30,947"	39° 42' 33,453"
75392	508	Земли транспорта № 162	394803,21	1336919,39	50° 35' 37,275"	39° 42' 39,060"
75393	509	Земли транспорта № 162	394834,04	1336934,55	50° 35' 38,265"	39° 42' 39,857"
75394	510	Земли транспорта № 162	394868,99	1336949,64	50° 35' 39,388"	39° 42' 40,653"
75395	511	Земли транспорта № 162	394920,33	1336966,71	50° 35' 41,040"	39° 42' 41,564"
75396	512	Земли транспорта № 162	394983,33	1336981,85	50° 35' 43,070"	39° 42' 42,387"
75397	513	Земли транспорта № 162	395263,34	1337036,47	50° 35' 52,100"	39° 42' 45,399"
75398	514	Земли транспорта № 162	395257,30	1337043,57	50° 35' 51,901"	39° 42' 45,755"
75399	515	Земли транспорта № 162	395141,20	1337019,50	50° 35' 48,157"	39° 42' 44,434"
75400	516	Земли транспорта № 162	395041,79	1337003,61	50° 35' 44,949"	39° 42' 43,542"
75401	517	Земли транспорта № 162	380760,40	1332183,36	50° 28' 5,382"	39° 38' 27,196"
75402	518	Земли транспорта № 162	380821,18	1332180,91	50° 28' 7,349"	39° 38' 27,120"
75403	519	Земли транспорта № 162	380971,20	1332207,94	50° 28' 12,190"	39° 38' 28,609"
75404	520	Земли транспорта № 162	381128,90	1332261,14	50° 28' 17,265"	39° 38' 31,431"
75405	521	Земли транспорта № 162	381298,78	1332370,11	50° 28' 22,707"	39° 38' 37,090"
75406	522	Земли транспорта № 162	381863,94	1332678,23	50° 28' 40,837"	39° 38' 53,161"
75407	523	Земли транспорта № 162	382052,04	1332746,75	50° 28' 46,888"	39° 38' 56,785"
75408	524	Земли транспорта № 162	382242,65	1332795,30	50° 28' 53,031"	39° 38' 59,399"
75409	525	Земли транспорта № 162	382472,11	1332822,44	50° 29' 0,442"	39° 39' 0,958"
75410	526	Земли транспорта № 162	383423,52	1332942,84	50° 29' 31,164"	39° 39' 7,823"
75411	527	Земли транспорта № 162	385365,59	1333172,12	50° 30' 33,884"	39° 39' 21,007"
75412	528	Земли транспорта № 162	385599,02	1333215,63	50° 30' 41,414"	39° 39' 23,403"
75413	529	Земли транспорта № 162	385791,07	1333217,79	50° 30' 47,627"	39° 39' 23,666"
75414	530	Земли транспорта № 162	386035,58	1333207,91	50° 30' 55,543"	39° 39' 23,361"
75415	531	Земли транспорта № 162	386048,12	1333205,36	50° 30' 55,950"	39° 39' 23,241"
75416	532	Земли транспорта № 162	386051,30	1333226,46	50° 30' 56,042"	39° 39' 24,315"
75417	533	Земли транспорта № 162	386054,49	1333271,47	50° 30' 56,122"	39° 39' 26,601"
75418	534	Земли транспорта № 162	386056,42	1333295,57	50° 30' 56,173"	39° 39' 27,826"
75419	535	Земли транспорта № 162	386118,92	1333294,66	50° 30' 58,195"	39° 39' 27,830"
75420	536	Земли транспорта № 162	386197,47	1333299,16	50° 31' 0,734"	39° 39' 28,122"
75421	537	Земли транспорта № 162	386280,33	1333309,96	50° 31' 3,410"	39° 39' 28,736"
75422	538	Земли транспорта № 162	386382,36	1333329,01	50° 31' 6,701"	39° 39' 29,785"
75423	539	Земли транспорта № 162	386435,01	1333338,84	50° 31' 8,400"	39° 39' 30,326"
75424	540	Земли транспорта № 162	386608,15	1333375,95	50° 31' 13,983"	39° 39' 32,349"
75425	541	Земли транспорта № 162	386666,79	1333388,52	50° 31' 15,873"	39° 39' 33,034"
75426	542	Земли транспорта № 162	386705,16	1333400,07	50° 31' 17,109"	39° 39' 33,650"
75427	543	Земли транспорта № 162	386734,96	1333408,47	50° 31' 18,069"	39° 39' 34,101"
75428	544	Земли транспорта № 162	386766,43	1333420,86	50° 31' 19,081"	39° 39' 34,755"
75429	545	Земли транспорта № 162	386800,88	1333439,61	50° 31' 20,186"	39° 39' 35,734"
75430	546	Земли транспорта № 162	387288,61	1333736,63	50° 31' 35,814"	39° 39' 51,203"

75431	547	Земли транспорта № 162	387292,12	1333738,76	50° 31' 35,926"	39° 39' 51,313"
75432	548	Земли транспорта № 162	387524,58	1333879,68	50° 31' 43,375"	39° 39' 58,654"
75433	549	Земли транспорта № 162	387551,63	1333896,07	50° 31' 44,242"	39° 39' 59,508"
75434	550	Земли транспорта № 162	387603,31	1333927,40	50° 31' 45,898"	39° 40' 1,140"
75435	551	Земли транспорта № 162	387725,05	1334036,80	50° 31' 49,780"	39° 40' 6,792"
75436	552	Земли транспорта № 162	387978,55	1334321,89	50° 31' 57,835"	39° 40' 21,470"
75437	553	Земли транспорта № 162	388335,06	1334664,55	50° 32' 9,191"	39° 40' 39,156"
75438	554	Земли транспорта № 162	388364,37	1334692,33	50° 32' 10,125"	39° 40' 40,590"
75439	555	Земли транспорта № 162	388389,06	1334715,73	50° 32' 10,912"	39° 40' 41,798"
75440	556	Земли транспорта № 162	388564,19	1334881,73	50° 32' 16,492"	39° 40' 50,369"
75441	557	Земли транспорта № 162	388833,98	1335065,92	50° 32' 25,124"	39° 40' 59,942"
75442	558	Земли транспорта № 162	389096,17	1335223,28	50° 32' 33,525"	39° 41' 8,147"
75443	559	Земли транспорта № 162	389393,21	1335420,67	50° 32' 43,032"	39° 41' 18,414"
75444	560	Земли транспорта № 162	389650,02	1335591,32	50° 32' 51,252"	39° 41' 27,292"
75445	561	Земли транспорта № 162	390158,76	1335851,05	50° 33' 7,575"	39° 41' 40,902"
75446	562	Земли транспорта № 162	390747,55	1336033,25	50° 33' 26,529"	39° 41' 50,644"
75447	563	Земли транспорта № 162	390999,52	1336111,21	50° 33' 34,640"	39° 41' 54,814"
75448	564	Земли транспорта № 162	391642,94	1336314,62	50° 33' 55,349"	39° 42' 5,682"
75449	565	Земли транспорта № 162	392045,19	1336385,03	50° 34' 8,326"	39° 42' 9,595"
75450	566	Земли транспорта № 162	392902,96	1336447,65	50° 34' 36,046"	39° 42' 13,493"
75451	567	Земли транспорта № 162	393006,20	1336455,95	50° 34' 39,382"	39° 42' 14,001"
75452	568	Земли транспорта № 162	393035,05	1336458,79	50° 34' 40,314"	39° 42' 14,169"
75453	569	Земли транспорта № 162	393058,03	1336460,48	50° 34' 41,056"	39° 42' 14,274"
75454	570	Земли транспорта № 162	393053,32	1336463,12	50° 34' 40,903"	39° 42' 14,405"
75455	571	Земли транспорта № 162	393047,61	1336469,88	50° 34' 40,714"	39° 42' 14,743"
75456	572	Земли транспорта № 162	392602,01	1336445,84	50° 34' 26,310"	39° 42' 13,149"
75457	573	Земли транспорта № 162	391982,65	1336407,36	50° 34' 6,291"	39° 42' 10,677"
75458	574	Земли транспорта № 162	391815,57	1336378,82	50° 34' 0,900"	39° 42' 9,087"
75459	575	Земли транспорта № 162	391364,99	1336236,43	50° 33' 46,398"	39° 42' 1,478"
75460	576	Земли транспорта № 162	390633,88	1336010,06	50° 33' 22,863"	39° 41' 49,372"
75461	577	Земли транспорта № 162	390180,13	1335876,62	50° 33' 8,253"	39° 41' 42,218"
75462	578	Земли транспорта № 162	390007,75	1335804,16	50° 33' 2,714"	39° 41' 38,396"
75463	579	Земли транспорта № 162	389767,73	1335674,43	50° 32' 55,016"	39° 41' 31,609"
75464	580	Земли транспорта № 162	389310,95	1335378,71	50° 32' 40,393"	39° 41' 16,216"
75465	581	Земли транспорта № 162	388913,14	1335144,15	50° 32' 27,645"	39° 41' 3,979"
75466	582	Земли транспорта № 162	388655,27	1334965,71	50° 32' 19,395"	39° 40' 54,708"
75467	583	Земли транспорта № 162	388557,40	1334887,55	50° 32' 16,269"	39° 40' 50,659"
75468	584	Земли транспорта № 162	388394,43	1334757,39	50° 32' 11,064"	39° 40' 43,918"
75469	585	Земли транспорта № 162	387674,52	1334022,20	50° 31' 48,153"	39° 40' 6,010"
75470	586	Земли транспорта № 162	387575,51	1333930,89	50° 31' 44,997"	39° 40' 1,295"
75471	587	Земли транспорта № 162	387013,06	1333597,08	50° 31' 26,970"	39° 39' 43,897"

75472	588	Земли транспорта № 162	386793,84	1333457,68	50° 31' 19,949"	39° 39' 36,646"
75473	589	Земли транспорта № 162	386586,28	1333388,41	50° 31' 13,269"	39° 39' 32,963"
75474	590	Земли транспорта № 162	386278,71	1333333,77	50° 31' 3,345"	39° 39' 29,943"
75475	591	Земли транспорта № 162	386122,85	1333320,66	50° 30' 58,309"	39° 39' 29,152"
75476	592	Земли транспорта № 162	385913,64	1333341,47	50° 30' 51,529"	39° 39' 30,041"
75477	593	Земли транспорта № 162	385683,21	1333361,38	50° 30' 44,063"	39° 39' 30,866"
75478	594	Земли транспорта № 162	385373,54	1333342,13	50° 30' 34,054"	39° 39' 29,640"
75479	595	Земли транспорта № 162	384242,14	1333183,09	50° 29' 57,528"	39° 39' 20,664"
75480	596	Земли транспорта № 162	384242,45	1333182,68	50° 29' 57,538"	39° 39' 20,644"
75481	597	Земли транспорта № 162	384232,03	1333174,28	50° 29' 57,205"	39° 39' 20,209"
75482	598	Земли транспорта № 162	384217,90	1333170,05	50° 29' 56,750"	39° 39' 19,983"
75483	599	Земли транспорта № 162	384133,77	1333163,58	50° 29' 54,032"	39° 39' 19,588"
75484	600	Земли транспорта № 162	382884,64	1332990,88	50° 29' 13,704"	39° 39' 9,829"
75485	601	Земли транспорта № 162	381917,97	1332918,75	50° 28' 42,463"	39° 39' 5,400"
75486	602	Земли транспорта № 162	381727,49	1332878,79	50° 28' 36,320"	39° 39' 3,222"
75487	603	Земли транспорта № 162	381596,16	1332861,15	50° 28' 32,080"	39° 39' 2,223"
75488	604	Земли транспорта № 162	381475,75	1332861,39	50° 28' 28,184"	39° 39' 2,139"
75489	605	Земли транспорта № 162	381458,49	1332861,42	50° 28' 27,625"	39° 39' 2,127"
75490	606	Земли транспорта № 162	381342,40	1332871,41	50° 28' 23,864"	39° 39' 2,540"
75491	607	Земли транспорта № 162	381323,05	1332867,32	50° 28' 23,240"	39° 39' 2,318"
75492	608	Земли транспорта № 162	381230,24	1332847,70	50° 28' 20,247"	39° 39' 1,249"
75493	609	Земли транспорта № 162	380805,91	1332743,05	50° 28' 6,571"	39° 38' 55,606"
75494	610	Земли транспорта № 162	379973,12	1332600,34	50° 27' 39,698"	39° 38' 47,710"
75495	611	Земли транспорта № 162	379956,82	1332583,89	50° 27' 39,178"	39° 38' 46,864"
75496	612	Земли транспорта № 162	379944,43	1332577,92	50° 27' 38,781"	39° 38' 46,551"
75497	613	Земли транспорта № 162	379932,10	1332575,47	50° 27' 38,383"	39° 38' 46,417"
75498	614	Земли транспорта № 162	379916,24	1332572,20	50° 27' 37,871"	39° 38' 46,239"
75499	615	Земли транспорта № 162	379893,39	1332570,80	50° 27' 37,133"	39° 38' 46,150"
75500	616	Земли транспорта № 162	379865,27	1332569,48	50° 27' 36,224"	39° 38' 46,060"
75501	617	Земли транспорта № 162	379852,07	1332567,92	50° 27' 35,797"	39° 38' 45,971"
75502	618	Земли транспорта № 162	379830,92	1332562,97	50° 27' 35,115"	39° 38' 45,703"
75503	619	Земли транспорта № 162	379817,75	1332563,17	50° 27' 34,689"	39° 38' 45,703"
75504	620	Земли транспорта № 162	379798,39	1332559,95	50° 27' 34,064"	39° 38' 45,524"
75505	621	Земли транспорта № 162	379786,09	1332560,15	50° 27' 33,666"	39° 38' 45,525"
75506	622	Земли транспорта № 162	379747,10	1332554,42	50° 27' 32,408"	39° 38' 45,203"
75507	623	Земли транспорта № 162	379747,15	1332523,99	50° 27' 32,425"	39° 38' 43,661"
75508	624	Земли транспорта № 162	380247,01	1332611,05	50° 27' 48,554"	39° 38' 48,471"
75509	625	Земли транспорта № 162	380417,89	1332646,24	50° 27' 54,065"	39° 38' 50,390"
75510	626	Земли транспорта № 162	380736,97	1332699,95	50° 28' 4,362"	39° 38' 53,366"
75511	627	Земли транспорта № 162	381304,44	1332828,35	50° 28' 22,658"	39° 39' 0,327"
75512	628	Земли транспорта № 162	381320,51	1332831,99	50° 28' 23,176"	39° 39' 0,524"

75513	629	Земли транспорта № 162	381375,24	1332832,42	50° 28' 24,947"	39° 39' 0,590"
75514	630	Земли транспорта № 162	381432,52	1332830,11	50° 28' 26,801"	39° 39' 0,518"
75515	631	Земли транспорта № 162	381488,26	1332821,18	50° 28' 28,609"	39° 39' 0,110"
75516	632	Земли транспорта № 162	381506,17	1332818,31	50° 28' 29,190"	39° 38' 59,979"
75517	633	Земли транспорта № 162	381598,73	1332815,45	50° 28' 32,186"	39° 38' 59,908"
75518	634	Земли транспорта № 162	381706,05	1332828,76	50° 28' 35,652"	39° 39' 0,668"
75519	635	Земли транспорта № 162	381882,69	1332872,72	50° 28' 41,345"	39° 39' 3,038"
75520	636	Земли транспорта № 162	381890,39	1332877,47	50° 28' 41,592"	39° 39' 3,285"
75521	637	Земли транспорта № 162	381898,02	1332877,35	50° 28' 41,839"	39° 39' 3,285"
75522	638	Земли транспорта № 162	381916,77	1332879,14	50° 28' 42,444"	39° 39' 3,391"
75523	639	Земли транспорта № 162	382104,90	1332890,79	50° 28' 48,525"	39° 39' 4,131"
75524	640	Земли транспорта № 162	382266,65	1332900,77	50° 28' 53,754"	39° 39' 4,766"
75525	641	Земли транспорта № 162	382276,36	1332900,61	50° 28' 54,068"	39° 39' 4,766"
75526	642	Земли транспорта № 162	382282,55	1332897,74	50° 28' 54,270"	39° 39' 4,625"
75527	643	Земли транспорта № 162	382322,75	1332899,70	50° 28' 55,570"	39° 39' 4,757"
75528	644	Земли транспорта № 162	382711,49	1332936,21	50° 29' 8,129"	39° 39' 6,918"
75529	645	Земли транспорта № 162	383616,44	1333051,05	50° 29' 37,351"	39° 39' 13,466"
75530	646	Земли транспорта № 162	384627,50	1333206,06	50° 30' 9,985"	39° 39' 22,138"
75531	647	Земли транспорта № 162	384986,46	1333254,40	50° 30' 21,575"	39° 39' 24,879"
75532	648	Земли транспорта № 162	385547,04	1333319,47	50° 30' 39,679"	39° 39' 28,630"
75533	649	Земли транспорта № 162	385551,01	1333319,87	50° 30' 39,807"	39° 39' 28,653"
75534	650	Земли транспорта № 162	385693,98	1333325,37	50° 30' 44,430"	39° 39' 29,047"
75535	651	Земли транспорта № 162	385713,19	1333324,36	50° 30' 45,052"	39° 39' 29,011"
75536	652	Земли транспорта № 162	385831,76	1333314,83	50° 30' 48,894"	39° 39' 28,623"
75537	653	Земли транспорта № 162	386028,25	1333287,82	50° 30' 55,265"	39° 39' 27,410"
75538	654	Земли транспорта № 162	386045,49	1333284,38	50° 30' 55,825"	39° 39' 27,250"
75539	655	Земли транспорта № 162	386044,52	1333272,22	50° 30' 55,799"	39° 39' 26,632"
75540	656	Земли транспорта № 162	386041,36	1333227,56	50° 30' 55,720"	39° 39' 24,363"
75541	657	Земли транспорта № 162	386041,32	1333227,31	50° 30' 55,719"	39° 39' 24,350"
75542	658	Земли транспорта № 162	386041,30	1333227,15	50° 30' 55,718"	39° 39' 24,342"
75543	659	Земли транспорта № 162	386039,56	1333227,50	50° 30' 55,662"	39° 39' 24,358"
75544	660	Земли транспорта № 162	386036,39	1333227,89	50° 30' 55,559"	39° 39' 24,375"
75545	661	Земли транспорта № 162	385791,88	1333237,78	50° 30' 47,643"	39° 39' 24,681"
75546	662	Земли транспорта № 162	385790,84	1333237,79	50° 30' 47,609"	39° 39' 24,681"
75547	663	Земли транспорта № 162	385598,80	1333235,63	50° 30' 41,397"	39° 39' 24,417"
75548	664	Земли транспорта № 162	385596,35	1333235,45	50° 30' 41,317"	39° 39' 24,406"
75549	665	Земли транспорта № 162	385595,36	1333235,29	50° 30' 41,285"	39° 39' 24,397"
75550	666	Земли транспорта № 162	385362,59	1333191,90	50° 30' 33,776"	39° 39' 22,009"
75551	667	Земли транспорта № 162	383421,09	1332962,69	50° 29' 31,075"	39° 39' 8,828"
75552	668	Земли транспорта № 162	382469,68	1332842,29	50° 29' 0,353"	39° 39' 1,962"
75553	669	Земли транспорта № 162	382339,23	1332826,86	50° 28' 56,140"	39° 39' 1,076"

75554	670	Земли транспорта № 162	382296,05	1332830,07	50° 28' 54,741"	39° 39' 1,205"
75555	671	Земли транспорта № 162	382280,68	1332825,05	50° 28' 54,246"	39° 39' 0,938"
75556	672	Земли транспорта № 162	381841,54	1332681,42	50° 28' 40,111"	39° 38' 53,305"
75557	673	Земли транспорта № 162	381829,67	1332676,04	50° 28' 39,729"	39° 38' 53,023"
75558	674	Земли транспорта № 162	381818,48	1332669,96	50° 28' 39,370"	39° 38' 52,706"
75559	675	Земли транспорта № 162	381807,31	1332665,27	50° 28' 39,011"	39° 38' 52,459"
75560	676	Земли транспорта № 162	381356,29	1332424,24	50° 28' 24,540"	39° 38' 39,880"
75561	677	Земли транспорта № 162	381289,21	1332387,67	50° 28' 22,388"	39° 38' 37,973"
75562	678	Земли транспорта № 162	381287,99	1332386,94	50° 28' 22,349"	39° 38' 37,935"
75563	679	Земли транспорта № 162	381120,18	1332279,30	50° 28' 16,974"	39° 38' 32,345"
75564	680	Земли транспорта № 162	380966,20	1332227,36	50° 28' 12,018"	39° 38' 29,590"
75565	681	Земли транспорта № 162	380821,39	1332201,26	50° 28' 7,346"	39° 38' 28,152"
75566	682	Земли транспорта № 162	380760,40	1332183,36	50° 28' 5,382"	39° 38' 27,196"
75567	683	Земли транспорта № 162	378376,13	1332537,24	50° 26' 48,058"	39° 38' 43,245"
75568	684	Земли транспорта № 162	378373,03	1332537,45	50° 26' 47,957"	39° 38' 43,254"
75569	685	Земли транспорта № 162	378376,71	1332572,25	50° 26' 48,059"	39° 38' 45,020"
75570	686	Земли транспорта № 162	378378,50	1332589,55	50° 26' 48,108"	39° 38' 45,898"
75571	687	Земли транспорта № 162	378379,49	1332606,26	50° 26' 48,131"	39° 38' 46,746"
75572	688	Земли транспорта № 162	378380,04	1332615,51	50° 26' 48,144"	39° 38' 47,215"
75573	689	Земли транспорта № 162	378360,71	1332624,63	50° 26' 47,514"	39° 38' 47,662"
75574	690	Земли транспорта № 162	378358,19	1332625,82	50° 26' 47,432"	39° 38' 47,720"
75575	691	Земли транспорта № 162	378359,46	1332644,83	50° 26' 47,464"	39° 38' 48,684"
75576	692	Земли транспорта № 162	378363,99	1332713,00	50° 26' 47,576"	39° 38' 52,142"
75577	693	Земли транспорта № 162	378400,41	1332716,71	50° 26' 48,752"	39° 38' 52,359"
75578	694	Земли транспорта № 162	378382,83	1332830,80	50° 26' 48,125"	39° 38' 58,126"
75579	695	Земли транспорта № 162	378321,01	1333083,24	50° 26' 45,997"	39° 39' 10,869"
75580	696	Земли транспорта № 162	378084,33	1333516,43	50° 26' 38,118"	39° 39' 32,629"
75581	697	Земли транспорта № 162	377903,75	1333765,19	50° 26' 32,147"	39° 39' 45,088"
75582	698	Земли транспорта № 162	377605,60	1334039,89	50° 26' 22,359"	39° 39' 58,766"
75583	699	Земли транспорта № 162	377291,85	1334243,19	50° 26' 12,103"	39° 40' 8,812"
75584	700	Земли транспорта № 162	376908,55	1334402,71	50° 25' 59,618"	39° 40' 16,583"
75585	701	Земли транспорта № 162	376547,05	1334472,38	50° 25' 47,886"	39° 40' 19,820"
75586	702	Земли транспорта № 162	376292,89	1334477,46	50° 25' 39,660"	39° 40' 19,871"
75587	703	Земли транспорта № 162	376132,22	1334480,66	50° 25' 34,459"	39° 40' 19,903"
75588	704	Земли транспорта № 162	375910,45	1334472,17	50° 25' 27,288"	39° 40' 19,293"
75589	705	Земли транспорта № 162	375432,15	1334453,86	50° 25' 11,822"	39° 40' 17,979"
75590	706	Земли транспорта № 162	375104,27	1334412,03	50° 25' 1,235"	39° 40' 15,595"
75591	707	Земли транспорта № 162	374537,83	1334337,47	50° 24' 42,946"	39° 40' 11,361"
75592	708	Земли транспорта № 162	374144,79	1334255,90	50° 24' 30,271"	39° 40' 6,914"
75593	709	Земли транспорта № 162	373472,75	1334083,93	50° 24' 8,615"	39° 39' 57,665"
75594	710	Земли транспорта № 162	373093,91	1333911,08	50° 23' 56,446"	39° 39' 48,611"

75595	711	Земли транспорта № 162	373118,42	1333915,62	50° 23' 57,237"	39° 39' 48,860"
75596	712	Земли транспорта № 162	373119,54	1333915,83	50° 23' 57,273"	39° 39' 48,872"
75597	713	Земли транспорта № 162	373204,68	1333932,77	50° 24' 0,019"	39° 39' 49,798"
75598	714	Земли транспорта № 162	373234,89	1333938,98	50° 24' 0,993"	39° 39' 50,136"
75599	715	Земли транспорта № 162	373293,51	1333951,02	50° 24' 2,884"	39° 39' 50,793"
75600	716	Земли транспорта № 162	373411,87	1333973,82	50° 24' 6,702"	39° 39' 52,042"
75601	717	Земли транспорта № 162	373454,65	1333983,59	50° 24' 8,081"	39° 39' 52,571"
75602	718	Земли транспорта № 162	373481,90	1334018,36	50° 24' 8,944"	39° 39' 54,353"
75603	719	Земли транспорта № 162	373489,55	1334021,09	50° 24' 9,190"	39° 39' 54,498"
75604	720	Земли транспорта № 162	373496,50	1334030,12	50° 24' 9,411"	39° 39' 54,960"
75605	721	Земли транспорта № 162	373677,45	1334088,47	50° 24' 15,236"	39° 39' 58,060"
75606	722	Земли транспорта № 162	373711,63	1334094,00	50° 24' 16,339"	39° 39' 58,368"
75607	723	Земли транспорта № 162	373873,92	1334132,14	50° 24' 21,570"	39° 40' 0,429"
75608	724	Земли транспорта № 162	374206,69	1334212,46	50° 24' 32,296"	39° 40' 4,764"
75609	725	Земли транспорта № 162	374540,35	1334295,00	50° 24' 43,049"	39° 40' 9,213"
75610	726	Земли транспорта № 162	375127,93	1334368,71	50° 25' 2,023"	39° 40' 13,420"
75611	727	Земли транспорта № 162	375379,50	1334389,98	50° 25' 10,151"	39° 40' 14,701"
75612	728	Земли транспорта № 162	375412,26	1334403,12	50° 25' 11,205"	39° 40' 15,393"
75613	729	Земли транспорта № 162	375421,69	1334406,49	50° 25' 11,508"	39° 40' 15,571"
75614	730	Земли транспорта № 162	375434,05	1334409,82	50° 25' 11,906"	39° 40' 15,750"
75615	731	Земли транспорта № 162	375447,52	1334409,61	50° 25' 12,342"	39° 40' 15,750"
75616	732	Земли транспорта № 162	375479,14	1334408,51	50° 25' 13,366"	39° 40' 15,720"
75617	733	Земли транспорта № 162	375787,08	1334431,06	50° 25' 23,318"	39° 40' 17,111"
75618	734	Земли транспорта № 162	375914,16	1334430,46	50° 25' 27,430"	39° 40' 17,184"
75619	735	Земли транспорта № 162	376280,79	1334428,75	50° 25' 39,293"	39° 40' 17,394"
75620	736	Земли транспорта № 162	376498,64	1334427,74	50° 25' 46,343"	39° 40' 17,519"
75621	737	Земли транспорта № 162	376645,99	1334404,84	50° 25' 51,122"	39° 40' 16,479"
75622	738	Земли транспорта № 162	376906,16	1334343,50	50° 25' 59,572"	39° 40' 13,582"
75623	739	Земли транспорта № 162	377110,50	1334263,23	50° 26' 6,225"	39° 40' 9,681"
75624	740	Земли транспорта № 162	377268,65	1334193,30	50° 26' 11,378"	39° 40' 6,266"
75625	741	Земли транспорта № 162	377586,80	1333994,05	50° 26' 21,774"	39° 39' 56,428"
75626	742	Земли транспорта № 162	377839,97	1333759,30	50° 26' 30,087"	39° 39' 44,738"
75627	743	Земли транспорта № 162	378016,83	1333523,39	50° 26' 35,930"	39° 39' 32,928"
75628	744	Земли транспорта № 162	378231,04	1333163,13	50° 26' 43,045"	39° 39' 14,845"
75629	745	Земли транспорта № 162	378295,59	1332978,36	50° 26' 45,228"	39° 39' 5,534"
75630	746	Земли транспорта № 162	378346,60	1332772,96	50° 26' 46,983"	39° 38' 55,167"
75631	747	Земли транспорта № 162	378343,66	1332539,65	50° 26' 47,006"	39° 38' 43,342"
75632	748	Земли транспорта № 162	378255,37	1332546,26	50° 26' 44,146"	39° 38' 43,607"
75633	749	Земли транспорта № 162	378261,22	1332589,80	50° 26' 44,313"	39° 38' 45,818"
75634	750	Земли транспорта № 162	378175,60	1332596,44	50° 26' 41,539"	39° 38' 46,086"
75635	751	Земли транспорта № 162	377643,36	1332642,29	50° 26' 24,295"	39° 38' 47,987"

75636	752	Земли транспорта № 162	376880,94	1332624,12	50° 25' 59,635"	39° 38' 46,462"
75637	753	Земли транспорта № 162	376535,79	1332611,42	50° 25' 48,474"	39° 38' 45,545"
75638	754	Земли транспорта № 162	376308,69	1332600,00	50° 25' 41,132"	39° 38' 44,787"
75639	755	Земли транспорта № 162	376308,82	1332591,54	50° 25' 41,140"	39° 38' 44,359"
75640	756	Земли транспорта № 162	376034,59	1332586,73	50° 25' 32,270"	39° 38' 43,898"
75641	757	Земли транспорта № 162	375594,81	1332573,51	50° 25' 18,047"	39° 38' 42,880"
75642	758	Земли транспорта № 162	375193,82	1332557,14	50° 25' 5,081"	39° 38' 41,733"
75643	759	Земли транспорта № 162	374725,14	1332536,35	50° 24' 49,926"	39° 38' 40,310"
75644	760	Земли транспорта № 162	374476,00	1332523,37	50° 24' 41,872"	39° 38' 39,456"
75645	761	Земли транспорта № 162	374498,77	1332530,46	50° 24' 42,605"	39° 38' 39,833"
75646	762	Земли транспорта № 162	374473,86	1332529,03	50° 24' 41,800"	39° 38' 39,740"
75647	763	Земли транспорта № 162	374580,80	1332560,63	50° 24' 45,244"	39° 38' 41,425"
75648	764	Земли транспорта № 162	374767,00	1332614,94	50° 24' 51,241"	39° 38' 44,323"
75649	765	Земли транспорта № 162	374781,57	1332620,58	50° 24' 51,710"	39° 38' 44,620"
75650	766	Земли транспорта № 162	374811,14	1332631,45	50° 24' 52,661"	39° 38' 45,194"
75651	767	Земли транспорта № 162	374821,81	1332634,67	50° 24' 53,005"	39° 38' 45,365"
75652	768	Земли транспорта № 162	374834,64	1332637,25	50° 24' 53,418"	39° 38' 45,506"
75653	769	Земли транспорта № 162	374848,00	1332637,82	50° 24' 53,850"	39° 38' 45,545"
75654	770	Земли транспорта № 162	374892,58	1332634,19	50° 24' 55,295"	39° 38' 45,397"
75655	771	Земли транспорта № 162	374929,40	1332627,73	50° 24' 56,489"	39° 38' 45,099"
75656	772	Земли транспорта № 162	374997,31	1332614,14	50° 24' 58,693"	39° 38' 44,464"
75657	773	Земли транспорта № 162	375016,94	1332609,47	50° 24' 59,331"	39° 38' 44,243"
75658	774	Земли транспорта № 162	375019,83	1332621,59	50° 24' 59,418"	39° 38' 44,860"
75659	775	Земли транспорта № 162	374851,27	1332650,40	50° 24' 53,950"	39° 38' 46,185"
75660	776	Земли транспорта № 162	374853,86	1332651,33	50° 24' 54,033"	39° 38' 46,234"
75661	777	Земли транспорта № 162	374853,98	1332651,38	50° 24' 54,037"	39° 38' 46,237"
75662	778	Земли транспорта № 162	374849,77	1332651,72	50° 24' 53,901"	39° 38' 46,251"
75663	779	Земли транспорта № 162	374856,84	1332655,05	50° 24' 54,128"	39° 38' 46,425"
75664	780	Земли транспорта № 162	374882,36	1332665,80	50° 24' 54,948"	39° 38' 46,989"
75665	781	Земли транспорта № 162	374917,47	1332677,59	50° 24' 56,078"	39° 38' 47,614"
75666	782	Земли транспорта № 162	374938,58	1332682,00	50° 24' 56,759"	39° 38' 47,854"
75667	783	Земли транспорта № 162	374948,00	1332685,41	50° 24' 57,062"	39° 38' 48,035"
75668	784	Земли транспорта № 162	374957,90	1332686,04	50° 24' 57,382"	39° 38' 48,074"
75669	785	Земли транспорта № 162	374960,67	1332686,62	50° 24' 57,471"	39° 38' 48,106"
75670	786	Земли транспорта № 162	374988,35	1332690,25	50° 24' 58,365"	39° 38' 48,311"
75671	787	Земли транспорта № 162	375022,99	1332690,95	50° 24' 59,485"	39° 38' 48,374"
75672	788	Земли транспорта № 162	375101,61	1332697,75	50° 25' 2,026"	39° 38' 48,781"
75673	789	Земли транспорта № 162	375608,19	1332702,42	50° 25' 18,414"	39° 38' 49,419"
75674	790	Земли транспорта № 162	375704,46	1332611,54	50° 25' 21,575"	39° 38' 44,893"
75675	791	Земли транспорта № 162	375709,09	1332616,74	50° 25' 21,723"	39° 38' 45,160"
75676	792	Земли транспорта № 162	375713,57	1332621,79	50° 25' 21,865"	39° 38' 45,419"

75677	793	Земли транспорта № 162	375628,39	1332696,86	50° 25' 19,071"	39° 38' 49,154"
75678	794	Земли транспорта № 162	375630,60	1332697,16	50° 25' 19,142"	39° 38' 49,171"
75679	795	Земли транспорта № 162	375623,99	1332703,14	50° 25' 18,925"	39° 38' 49,468"
75680	796	Земли транспорта № 162	375701,34	1332709,87	50° 25' 21,425"	39° 38' 49,870"
75681	797	Земли транспорта № 162	375738,64	1332732,74	50° 25' 22,620"	39° 38' 51,058"
75682	798	Земли транспорта № 162	375762,20	1332750,19	50° 25' 23,373"	39° 38' 51,961"
75683	799	Земли транспорта № 162	375892,94	1332753,35	50° 25' 27,602"	39° 38' 52,225"
75684	800	Земли транспорта № 162	375891,60	1332763,28	50° 25' 27,554"	39° 38' 52,726"
75685	801	Земли транспорта № 162	375785,87	1332761,19	50° 25' 24,134"	39° 38' 52,537"
75686	802	Земли транспорта № 162	375790,39	1332764,11	50° 25' 24,279"	39° 38' 52,688"
75687	803	Земли транспорта № 162	375782,27	1332763,87	50° 25' 24,016"	39° 38' 52,670"
75688	804	Земли транспорта № 162	375860,70	1332814,04	50° 25' 26,528"	39° 38' 55,273"
75689	805	Земли транспорта № 162	375893,51	1332822,49	50° 25' 27,585"	39° 38' 55,727"
75690	806	Земли транспорта № 162	376109,63	1332833,11	50° 25' 34,573"	39° 38' 56,436"
75691	807	Земли транспорта № 162	376138,87	1332819,67	50° 25' 35,526"	39° 38' 55,779"
75692	808	Земли транспорта № 162	376158,70	1332806,27	50° 25' 36,174"	39° 38' 55,116"
75693	809	Земли транспорта № 162	376158,70	1332806,27	50° 25' 36,174"	39° 38' 55,116"
75694	810	Земли транспорта № 162	376167,96	1332801,36	50° 25' 36,476"	39° 38' 54,875"
75695	811	Земли транспорта № 162	376220,46	1332724,58	50° 25' 38,214"	39° 38' 51,027"
75696	812	Земли транспорта № 162	376198,54	1332712,76	50° 25' 37,511"	39° 38' 50,411"
75697	813	Земли транспорта № 162	376180,79	1332745,24	50° 25' 36,920"	39° 38' 52,042"
75698	814	Земли транспорта № 162	376134,07	1332748,72	50° 25' 35,406"	39° 38' 52,181"
75699	815	Земли транспорта № 162	376118,14	1332759,83	50° 25' 34,885"	39° 38' 52,731"
75700	816	Земли транспорта № 162	376114,53	1332761,48	50° 25' 34,768"	39° 38' 52,812"
75701	817	Земли транспорта № 162	376106,32	1332765,24	50° 25' 34,500"	39° 38' 52,996"
75702	818	Земли транспорта № 162	376109,71	1332624,45	50° 25' 34,681"	39° 38' 45,868"
75703	819	Земли транспорта № 162	376134,99	1332625,55	50° 25' 35,499"	39° 38' 45,943"
75704	820	Земли транспорта № 162	376145,40	1332626,01	50° 25' 35,835"	39° 38' 45,975"
75705	821	Земли транспорта № 162	376148,36	1332626,13	50° 25' 35,931"	39° 38' 45,983"
75706	822	Земли транспорта № 162	376179,15	1332627,47	50° 25' 36,926"	39° 38' 46,076"
75707	823	Земли транспорта № 162	376185,58	1332627,43	50° 25' 37,134"	39° 38' 46,079"
75708	824	Земли транспорта № 162	376332,63	1332634,34	50° 25' 41,889"	39° 38' 46,545"
75709	825	Земли транспорта № 162	376330,92	1332638,64	50° 25' 41,831"	39° 38' 46,762"
75710	826	Земли транспорта № 162	376317,60	1332672,23	50° 25' 41,383"	39° 38' 48,453"
75711	827	Земли транспорта № 162	376322,30	1332676,44	50° 25' 41,533"	39° 38' 48,670"
75712	828	Земли транспорта № 162	376325,41	1332685,62	50° 25' 41,629"	39° 38' 49,137"
75713	829	Земли транспорта № 162	376324,46	1332690,76	50° 25' 41,596"	39° 38' 49,397"
75714	830	Земли транспорта № 162	376284,40	1332738,01	50° 25' 40,276"	39° 38' 51,758"
75715	831	Земли транспорта № 162	376235,88	1332735,54	50° 25' 38,707"	39° 38' 51,595"
75716	832	Земли транспорта № 162	376231,16	1332733,64	50° 25' 38,555"	39° 38' 51,495"
75717	833	Земли транспорта № 162	376171,29	1332814,84	50° 25' 36,577"	39° 38' 55,560"

75718	834	Земли транспорта № 162	376146,17	1332831,89	50° 25' 35,756"	39° 38' 56,404"
75719	835	Земли транспорта № 162	376116,96	1332844,89	50° 25' 34,804"	39° 38' 57,039"
75720	836	Земли транспорта № 162	375883,99	1332834,49	50° 25' 27,271"	39° 38' 56,327"
75721	837	Земли транспорта № 162	375883,83	1332834,48	50° 25' 27,266"	39° 38' 56,326"
75722	838	Земли транспорта № 162	375879,34	1332833,31	50° 25' 27,121"	39° 38' 56,263"
75723	839	Земли транспорта № 162	375879,26	1332833,27	50° 25' 27,119"	39° 38' 56,261"
75724	840	Земли транспорта № 162	375871,66	1332829,49	50° 25' 26,875"	39° 38' 56,064"
75725	841	Земли транспорта № 162	375816,69	1332802,20	50° 25' 25,110"	39° 38' 54,638"
75726	842	Земли транспорта № 162	375797,80	1332790,23	50° 25' 24,505"	39° 38' 54,017"
75727	843	Земли транспорта № 162	375808,00	1332895,00	50° 25' 24,782"	39° 38' 59,331"
75728	844	Земли транспорта № 162	375834,15	1332932,16	50° 25' 25,609"	39° 39' 1,234"
75729	845	Земли транспорта № 162	375828,31	1332935,94	50° 25' 25,418"	39° 39' 1,421"
75730	846	Земли транспорта № 162	375822,44	1332939,74	50° 25' 25,226"	39° 39' 1,609"
75731	847	Земли транспорта № 162	375794,11	1332897,62	50° 25' 24,331"	39° 38' 59,453"
75732	848	Земли транспорта № 162	375784,43	1332787,08	50° 25' 24,074"	39° 38' 53,847"
75733	849	Земли транспорта № 162	375773,43	1332778,23	50° 25' 23,722"	39° 38' 53,390"
75734	850	Земли транспорта № 162	375774,71	1332778,18	50° 25' 23,764"	39° 38' 53,388"
75735	851	Земли транспорта № 162	375768,14	1332773,62	50° 25' 23,554"	39° 38' 53,152"
75736	852	Земли транспорта № 162	375755,20	1332762,17	50° 25' 23,141"	39° 38' 52,562"
75737	853	Земли транспорта № 162	375731,14	1332744,47	50° 25' 22,371"	39° 38' 51,646"
75738	854	Земли транспорта № 162	375697,70	1332723,23	50° 25' 21,300"	39° 38' 50,544"
75739	855	Земли транспорта № 162	375695,20	1332723,04	50° 25' 21,219"	39° 38' 50,532"
75740	856	Земли транспорта № 162	375694,63	1332722,64	50° 25' 21,201"	39° 38' 50,512"
75741	857	Земли транспорта № 162	375686,70	1332722,37	50° 25' 20,945"	39° 38' 50,492"
75742	858	Земли транспорта № 162	375609,59	1332716,37	50° 25' 18,453"	39° 38' 50,127"
75743	859	Земли транспорта № 162	375467,96	1332715,08	50° 25' 13,871"	39° 38' 49,949"
75744	860	Земли транспорта № 162	375467,17	1332715,05	50° 25' 13,845"	39° 38' 49,947"
75745	861	Земли транспорта № 162	375317,62	1332710,06	50° 25' 9,009"	39° 38' 49,576"
75746	862	Земли транспорта № 162	375057,80	1332707,85	50° 25' 0,603"	39° 38' 49,258"
75747	863	Земли транспорта № 162	374944,21	1332697,48	50° 24' 56,933"	39° 38' 48,643"
75748	864	Земли транспорта № 162	374922,14	1332692,87	50° 24' 56,222"	39° 38' 48,392"
75749	865	Земли транспорта № 162	374837,45	1332660,35	50° 24' 53,498"	39° 38' 46,678"
75750	866	Земли транспорта № 162	374829,56	1332657,71	50° 24' 53,244"	39° 38' 46,538"
75751	867	Земли транспорта № 162	374804,49	1332645,94	50° 24' 52,438"	39° 38' 45,922"
75752	868	Земли транспорта № 162	374776,50	1332633,62	50° 24' 51,539"	39° 38' 45,276"
75753	869	Земли транспорта № 162	374766,32	1332629,70	50° 24' 51,212"	39° 38' 45,069"
75754	870	Земли транспорта № 162	374577,39	1332571,30	50° 24' 45,128"	39° 38' 41,963"
75755	871	Земли транспорта № 162	374575,54	1332570,78	50° 24' 45,068"	39° 38' 41,935"
75756	872	Земли транспорта № 162	374472,52	1332533,70	50° 24' 41,754"	39° 38' 39,976"
75757	873	Земли транспорта № 162	374522,11	1332555,83	50° 24' 43,347"	39° 38' 41,135"
75758	874	Земли транспорта № 162	374500,22	1332549,70	50° 24' 42,642"	39° 38' 40,808"

75759	875	Земли транспорта № 162	374649,32	1332618,63	50° 24' 47,432"	39° 38' 44,416"
75760	876	Земли транспорта № 162	374646,52	1332623,99	50° 24' 47,338"	39° 38' 44,685"
75761	877	Земли транспорта № 162	374635,81	1332638,04	50° 24' 46,985"	39° 38' 45,388"
75762	878	Земли транспорта № 162	374622,30	1332630,90	50° 24' 46,551"	39° 38' 45,016"
75763	879	Земли транспорта № 162	374428,39	1332522,77	50° 24' 40,332"	39° 38' 39,388"
75764	880	Земли транспорта № 162	374332,94	1332519,48	50° 24' 37,245"	39° 38' 39,145"
75765	881	Земли транспорта № 162	374329,58	1332469,23	50° 24' 37,161"	39° 38' 36,599"
75766	882	Земли транспорта № 162	374325,06	1332479,85	50° 24' 37,010"	39° 38' 37,133"
75767	883	Земли транспорта № 162	374325,03	1332479,90	50° 24' 37,009"	39° 38' 37,135"
75768	884	Земли транспорта № 162	374324,27	1332481,70	50° 24' 36,983"	39° 38' 37,226"
75769	885	Земли транспорта № 162	374323,57	1332481,69	50° 24' 36,961"	39° 38' 37,225"
75770	886	Земли транспорта № 162	374151,94	1332480,21	50° 24' 31,408"	39° 38' 37,014"
75771	887	Земли транспорта № 162	374153,75	1332456,83	50° 24' 31,479"	39° 38' 35,832"
75772	888	Земли транспорта № 162	374141,55	1332452,06	50° 24' 31,086"	39° 38' 35,581"
75773	889	Земли транспорта № 162	373846,39	1332447,10	50° 24' 21,539"	39° 38' 35,096"
75774	890	Земли транспорта № 162	373845,60	1332462,94	50° 24' 21,505"	39° 38' 35,898"
75775	891	Земли транспорта № 162	373864,43	1332467,45	50° 24' 22,112"	39° 38' 36,141"
75776	892	Земли транспорта № 162	373879,84	1332470,05	50° 24' 22,609"	39° 38' 36,285"
75777	893	Земли транспорта № 162	373889,80	1332471,27	50° 24' 22,931"	39° 38' 36,354"
75778	894	Земли транспорта № 162	373906,77	1332472,60	50° 24' 23,479"	39° 38' 36,435"
75779	895	Земли транспорта № 162	373906,77	1332476,68	50° 24' 23,477"	39° 38' 36,642"
75780	896	Земли транспорта № 162	373969,00	1332478,62	50° 24' 25,490"	39° 38' 36,789"
75781	897	Земли транспорта № 162	373903,14	1332478,05	50° 24' 23,359"	39° 38' 36,708"
75782	898	Земли транспорта № 162	373901,81	1332484,46	50° 24' 23,313"	39° 38' 37,032"
75783	899	Земли транспорта № 162	373867,59	1332480,97	50° 24' 22,207"	39° 38' 36,828"
75784	900	Земли транспорта № 162	373863,31	1332480,25	50° 24' 22,069"	39° 38' 36,788"
75785	901	Земли транспорта № 162	373844,80	1332475,82	50° 24' 21,473"	39° 38' 36,549"
75786	902	Земли транспорта № 162	373844,53	1332481,24	50° 24' 21,461"	39° 38' 36,823"
75787	903	Земли транспорта № 162	373832,63	1332482,49	50° 24' 21,075"	39° 38' 36,877"
75788	904	Земли транспорта № 162	373586,42	1332468,33	50° 24' 13,116"	39° 38' 35,966"
75789	905	Земли транспорта № 162	373540,48	1332464,58	50° 24' 11,632"	39° 38' 35,740"
75790	906	Земли транспорта № 162	373541,20	1332445,01	50° 24' 11,665"	39° 38' 34,749"
75791	907	Земли транспорта № 162	373523,72	1332444,92	50° 24' 11,099"	39° 38' 34,731"
75792	908	Земли транспорта № 162	373523,07	1332464,30	50° 24' 11,068"	39° 38' 35,712"
75793	909	Земли транспорта № 162	373509,02	1332465,03	50° 24' 10,613"	39° 38' 35,738"
75794	910	Земли транспорта № 162	373509,02	1332465,57	50° 24' 10,613"	39° 38' 35,765"
75795	911	Земли транспорта № 162	372793,32	1332423,69	50° 23' 47,477"	39° 38' 33,080"
75796	912	Земли транспорта № 162	372793,23	1332423,68	50° 23' 47,474"	39° 38' 33,079"
75797	913	Земли транспорта № 162	372792,37	1332423,63	50° 23' 47,446"	39° 38' 33,076"
75798	914	Земли транспорта № 162	372792,31	1332417,91	50° 23' 47,447"	39° 38' 32,786"
75799	915	Земли транспорта № 162	372792,31	1332417,91	50° 23' 47,447"	39° 38' 32,786"

75800	916	Земли транспорта № 162	372792,32	1332417,68	50° 23' 47,448"	39° 38' 32,775"
75801	917	Земли транспорта № 162	372792,48	1332413,28	50° 23' 47,455"	39° 38' 32,552"
75802	918	Земли транспорта № 162	372598,79	1332396,47	50° 23' 41,196"	39° 38' 31,549"
75803	919	Земли транспорта № 162	372538,14	1332393,56	50° 23' 39,236"	39° 38' 31,353"
75804	920	Земли транспорта № 162	372536,50	1332393,48	50° 23' 39,183"	39° 38' 31,348"
75805	921	Земли транспорта № 162	372536,49	1332393,48	50° 23' 39,182"	39° 38' 31,348"
75806	922	Земли транспорта № 162	372527,33	1332392,74	50° 23' 38,886"	39° 38' 31,303"
75807	923	Земли транспорта № 162	372491,58	1332391,32	50° 23' 37,730"	39° 38' 31,204"
75808	924	Земли транспорта № 162	372489,90	1332391,24	50° 23' 37,676"	39° 38' 31,198"
75809	925	Земли транспорта № 162	372167,44	1332375,76	50° 23' 27,250"	39° 38' 30,160"
75810	926	Земли транспорта № 162	372112,47	1332371,62	50° 23' 25,474"	39° 38' 29,907"
75811	927	Земли транспорта № 162	371896,09	1332323,96	50° 23' 18,496"	39° 38' 27,325"
75812	928	Земли транспорта № 162	371883,93	1332368,29	50° 23' 18,080"	39° 38' 29,559"
75813	929	Земли транспорта № 162	371882,77	1332372,50	50° 23' 18,041"	39° 38' 29,771"
75814	930	Земли транспорта № 162	371882,51	1332373,45	50° 23' 18,032"	39° 38' 29,819"
75815	931	Земли транспорта № 162	371881,78	1332373,18	50° 23' 18,008"	39° 38' 29,804"
75816	932	Земли транспорта № 162	371806,50	1332344,94	50° 23' 15,587"	39° 38' 28,316"
75817	933	Земли транспорта № 162	371803,95	1332343,85	50° 23' 15,505"	39° 38' 28,259"
75818	934	Земли транспорта № 162	371799,82	1332342,09	50° 23' 15,372"	39° 38' 28,166"
75819	935	Земли транспорта № 162	371504,11	1332215,87	50° 23' 5,868"	39° 38' 21,546"
75820	936	Земли транспорта № 162	371506,04	1332195,00	50° 23' 5,941"	39° 38' 20,491"
75821	937	Земли транспорта № 162	371506,16	1332193,69	50° 23' 5,945"	39° 38' 20,425"
75822	938	Земли транспорта № 162	371511,16	1332160,97	50° 23' 6,123"	39° 38' 18,773"
75823	939	Земли транспорта № 162	371509,29	1332159,84	50° 23' 6,063"	39° 38' 18,714"
75824	940	Земли транспорта № 162	371509,34	1332159,32	50° 23' 6,065"	39° 38' 18,688"
75825	941	Земли транспорта № 162	371509,64	1332156,08	50° 23' 6,077"	39° 38' 18,524"
75826	942	Земли транспорта № 162	370568,92	1331586,93	50° 22' 35,923"	39° 37' 48,988"
75827	943	Земли транспорта № 162	370546,66	1331573,47	50° 22' 35,210"	39° 37' 48,289"
75828	944	Земли транспорта № 162	370475,97	1331573,46	50° 22' 32,922"	39° 37' 48,234"
75829	945	Земли транспорта № 162	370474,26	1331573,41	50° 22' 32,867"	39° 37' 48,230"
75830	946	Земли транспорта № 162	370456,93	1331569,40	50° 22' 32,308"	39° 37' 48,013"
75831	947	Земли транспорта № 162	370370,47	1331537,69	50° 22' 29,527"	39° 37' 46,341"
75832	948	Земли транспорта № 162	370368,83	1331541,11	50° 22' 29,472"	39° 37' 46,513"
75833	949	Земли транспорта № 162	370367,93	1331540,66	50° 22' 29,443"	39° 37' 46,490"
75834	950	Земли транспорта № 162	370364,15	1331549,43	50° 22' 29,316"	39° 37' 46,930"
75835	951	Земли транспорта № 162	370364,01	1331549,72	50° 22' 29,312"	39° 37' 46,945"
75836	952	Земли транспорта № 162	370276,83	1331505,92	50° 22' 26,513"	39° 37' 44,661"
75837	953	Земли транспорта № 162	370209,61	1331470,76	50° 22' 24,355"	39° 37' 42,829"
75838	954	Земли транспорта № 162	370197,54	1331464,44	50° 22' 23,968"	39° 37' 42,501"
75839	955	Земли транспорта № 162	370193,18	1331463,13	50° 22' 23,827"	39° 37' 42,431"
75840	956	Земли транспорта № 162	370196,18	1331454,67	50° 22' 23,929"	39° 37' 42,005"

75841	957	Земли транспорта № 162	370200,21	1331434,23	50° 22' 24,069"	39° 37' 40,974"
75842	958	Земли транспорта № 162	370218,25	1331381,58	50° 22' 24,679"	39° 37' 38,324"
75843	959	Земли транспорта № 162	370096,10	1331349,33	50° 22' 20,743"	39° 37' 36,597"
75844	960	Земли транспорта № 162	369883,03	1331315,58	50° 22' 13,865"	39° 37' 34,725"
75845	961	Земли транспорта № 162	369681,42	1331333,51	50° 22' 7,333"	39° 37' 35,475"
75846	962	Земли транспорта № 162	368697,34	1331459,23	50° 21' 35,429"	39° 37' 41,069"
75847	963	Земли транспорта № 162	367628,39	1331597,96	50° 21' 0,772"	39° 37' 47,252"
75848	964	Земли транспорта № 162	367607,09	1331600,72	50° 21' 0,082"	39° 37' 47,376"
75849	965	Земли транспорта № 162	366847,18	1331699,33	50° 20' 35,444"	39° 37' 51,770"
75850	966	Земли транспорта № 162	365823,82	1331843,20	50° 20' 2,260"	39° 37' 58,244"
75851	967	Земли транспорта № 162	365822,43	1331843,34	50° 20' 2,215"	39° 37' 58,251"
75852	968	Земли транспорта № 162	365777,01	1331846,51	50° 20' 0,744"	39° 37' 58,376"
75853	969	Земли транспорта № 162	365771,03	1331826,89	50° 20' 0,560"	39° 37' 57,379"
75854	970	Земли транспорта № 162	365761,24	1331794,72	50° 20' 0,259"	39° 37' 55,745"
75855	971	Земли транспорта № 162	365758,38	1331783,39	50° 20' 0,173"	39° 37' 55,170"
75856	972	Земли транспорта № 162	365955,12	1331745,49	50° 20' 6,557"	39° 37' 53,408"
75857	973	Земли транспорта № 162	366537,32	1331702,51	50° 20' 25,417"	39° 37' 51,688"
75858	974	Земли транспорта № 162	366841,82	1331659,70	50° 20' 35,291"	39° 37' 49,762"
75859	975	Земли транспорта № 162	367586,20	1331563,10	50° 20' 59,424"	39° 37' 45,457"
75860	976	Земли транспорта № 162	367565,72	1331527,34	50° 20' 58,780"	39° 37' 43,632"
75861	977	Земли транспорта № 162	367546,48	1331504,12	50° 20' 58,169"	39° 37' 42,443"
75862	978	Земли транспорта № 162	367561,79	1331501,99	50° 20' 58,665"	39° 37' 42,348"
75863	979	Земли транспорта № 162	367567,36	1331501,22	50° 20' 58,846"	39° 37' 42,313"
75864	980	Земли транспорта № 162	367569,77	1331500,88	50° 20' 58,924"	39° 37' 42,298"
75865	981	Земли транспорта № 162	367581,67	1331515,24	50° 20' 59,302"	39° 37' 43,033"
75866	982	Земли транспорта № 162	367582,42	1331516,27	50° 20' 59,326"	39° 37' 43,086"
75867	983	Земли транспорта № 162	367582,65	1331516,65	50° 20' 59,333"	39° 37' 43,105"
75868	984	Земли транспорта № 162	367607,64	1331560,32	50° 21' 0,120"	39° 37' 45,333"
75869	985	Земли транспорта № 162	368692,23	1331419,56	50° 21' 35,283"	39° 37' 39,058"
75870	986	Земли транспорта № 162	369676,73	1331293,79	50° 22' 7,201"	39° 37' 33,462"
75871	987	Земли транспорта № 162	369677,49	1331293,71	50° 22' 7,226"	39° 37' 33,458"
75872	988	Земли транспорта № 162	369881,95	1331275,53	50° 22' 13,850"	39° 37' 32,697"
75873	989	Земли транспорта № 162	369882,91	1331275,46	50° 22' 13,882"	39° 37' 32,695"
75874	990	Земли транспорта № 162	369886,40	1331275,63	50° 22' 13,994"	39° 37' 32,706"
75875	991	Земли транспорта № 162	369886,85	1331275,69	50° 22' 14,009"	39° 37' 32,710"
75876	992	Земли транспорта № 162	370103,35	1331309,98	50° 22' 20,997"	39° 37' 34,613"
75877	993	Земли транспорта № 162	370105,33	1331310,40	50° 22' 21,061"	39° 37' 34,635"
75878	994	Земли транспорта № 162	370231,25	1331343,65	50° 22' 25,119"	39° 37' 36,415"
75879	995	Земли транспорта № 162	370244,68	1331304,47	50° 22' 25,573"	39° 37' 34,444"
75880	996	Земли транспорта № 162	370247,67	1331295,44	50° 22' 25,674"	39° 37' 33,989"
75881	997	Земли транспорта № 162	370251,28	1331284,54	50° 22' 25,796"	39° 37' 33,440"

75882	998	Земли транспорта № 162	370501,01	1331417,53	50° 22' 33,810"	39° 37' 40,363"
75883	999	Земли транспорта № 162	370509,19	1331435,82	50° 22' 34,066"	39° 37' 41,295"
75884	1000	Земли транспорта № 162	370615,45	1331549,94	50° 22' 37,447"	39° 37' 47,152"
75885	1001	Земли транспорта № 162	371096,30	1331829,93	50° 22' 52,866"	39° 38' 1,695"
75886	1002	Земли транспорта № 162	371381,52	1331997,46	50° 23' 2,011"	39° 38' 10,397"
75887	1003	Земли транспорта № 162	371451,52	1332037,75	50° 23' 4,255"	39° 38' 12,490"
75888	1004	Земли транспорта № 162	371507,36	1332069,89	50° 23' 6,046"	39° 38' 14,161"
75889	1005	Земли транспорта № 162	371545,64	1332091,92	50° 23' 7,274"	39° 38' 15,306"
75890	1006	Земли транспорта № 162	371586,34	1332112,86	50° 23' 8,580"	39° 38' 16,397"
75891	1007	Земли транспорта № 162	371586,60	1332113,01	50° 23' 8,588"	39° 38' 16,405"
75892	1008	Земли транспорта № 162	371587,46	1332113,44	50° 23' 8,616"	39° 38' 16,428"
75893	1009	Земли транспорта № 162	371666,10	1332153,76	50° 23' 11,140"	39° 38' 18,530"
75894	1010	Земли транспорта № 162	371678,70	1332160,22	50° 23' 11,545"	39° 38' 18,867"
75895	1011	Земли транспорта № 162	371710,59	1332176,58	50° 23' 12,568"	39° 38' 19,720"
75896	1012	Земли транспорта № 162	371714,54	1332178,61	50° 23' 12,695"	39° 38' 19,826"
75897	1013	Земли транспорта № 162	371713,29	1332181,62	50° 23' 12,653"	39° 38' 19,977"
75898	1014	Земли транспорта № 162	371715,37	1332182,63	50° 23' 12,720"	39° 38' 20,030"
75899	1015	Земли транспорта № 162	371715,43	1332182,66	50° 23' 12,722"	39° 38' 20,031"
75900	1016	Земли транспорта № 162	371742,41	1332195,72	50° 23' 13,588"	39° 38' 20,713"
75901	1017	Земли транспорта № 162	371775,32	1332211,65	50° 23' 14,645"	39° 38' 21,546"
75902	1018	Земли транспорта № 162	371826,49	1332236,42	50° 23' 16,288"	39° 38' 22,839"
75903	1019	Земли транспорта № 162	371854,67	1332250,90	50° 23' 17,193"	39° 38' 23,594"
75904	1020	Земли транспорта № 162	371983,78	1332284,97	50° 23' 21,353"	39° 38' 25,420"
75905	1021	Земли транспорта № 162	372057,50	1332304,43	50° 23' 23,729"	39° 38' 26,463"
75906	1022	Земли транспорта № 162	372240,18	1332330,35	50° 23' 29,627"	39° 38' 27,919"
75907	1023	Земли транспорта № 162	372438,97	1332343,39	50° 23' 36,052"	39° 38' 28,736"
75908	1024	Земли транспорта № 162	372615,91	1332347,89	50° 23' 41,775"	39° 38' 29,103"
75909	1025	Земли транспорта № 162	372673,01	1332349,35	50° 23' 43,622"	39° 38' 29,222"
75910	1026	Земли транспорта № 162	372677,18	1332349,46	50° 23' 43,757"	39° 38' 29,231"
75911	1027	Земли транспорта № 162	372798,72	1332350,01	50° 23' 47,689"	39° 38' 29,355"
75912	1028	Земли транспорта № 162	372803,28	1332349,98	50° 23' 47,836"	39° 38' 29,357"
75913	1029	Земли транспорта № 162	372812,59	1332350,01	50° 23' 48,138"	39° 38' 29,365"
75914	1030	Земли транспорта № 162	372816,21	1332350,10	50° 23' 48,255"	39° 38' 29,373"
75915	1031	Земли транспорта № 162	372866,79	1332350,33	50° 23' 49,891"	39° 38' 29,424"
75916	1032	Земли транспорта № 162	372933,79	1332350,54	50° 23' 52,059"	39° 38' 29,488"
75917	1033	Земли транспорта № 162	372940,27	1332350,59	50° 23' 52,269"	39° 38' 29,496"
75918	1034	Земли транспорта № 162	372949,25	1332350,62	50° 23' 52,559"	39° 38' 29,504"
75919	1035	Земли транспорта № 162	373028,16	1332350,98	50° 23' 55,112"	39° 38' 29,585"
75920	1036	Земли транспорта № 162	373049,25	1332351,07	50° 23' 55,795"	39° 38' 29,606"
75921	1037	Земли транспорта № 162	373089,37	1332351,35	50° 23' 57,093"	39° 38' 29,652"
75922	1038	Земли транспорта № 162	373095,57	1332351,38	50° 23' 57,293"	39° 38' 29,658"

75923	1039	Земли транспорта № 162	373125,89	1332351,25	50° 23' 58,274"	39° 38' 29,675"
75924	1040	Земли транспорта № 162	373131,57	1332351,23	50° 23' 58,458"	39° 38' 29,679"
75925	1041	Земли транспорта № 162	373131,56	1332347,72	50° 23' 58,459"	39° 38' 29,501"
75926	1042	Земли транспорта № 162	373132,96	1332347,72	50° 23' 58,505"	39° 38' 29,502"
75927	1043	Земли транспорта № 162	373133,98	1332316,61	50° 23' 58,553"	39° 38' 27,928"
75928	1044	Земли транспорта № 162	373206,14	1332317,94	50° 24' 0,888"	39° 38' 28,052"
75929	1045	Земли транспорта № 162	373215,58	1332318,31	50° 24' 1,193"	39° 38' 28,079"
75930	1046	Земли транспорта № 162	373215,60	1332318,31	50° 24' 1,194"	39° 38' 28,079"
75931	1047	Земли транспорта № 162	373333,94	1332325,03	50° 24' 5,019"	39° 38' 28,512"
75932	1048	Земли транспорта № 162	373334,89	1332333,77	50° 24' 5,046"	39° 38' 28,955"
75933	1049	Земли транспорта № 162	373335,16	1332356,42	50° 24' 5,043"	39° 38' 30,102"
75934	1050	Земли транспорта № 162	373337,37	1332356,51	50° 24' 5,114"	39° 38' 30,108"
75935	1051	Земли транспорта № 162	373337,50	1332357,74	50° 24' 5,118"	39° 38' 30,170"
75936	1052	Земли транспорта № 162	373370,65	1332357,83	50° 24' 6,191"	39° 38' 30,201"
75937	1053	Земли транспорта № 162	373418,87	1332359,74	50° 24' 7,750"	39° 38' 30,336"
75938	1054	Земли транспорта № 162	373425,87	1332359,88	50° 24' 7,976"	39° 38' 30,349"
75939	1055	Земли транспорта № 162	373447,45	1332362,07	50° 24' 8,673"	39° 38' 30,477"
75940	1056	Земли транспорта № 162	373461,58	1332363,59	50° 24' 9,130"	39° 38' 30,565"
75941	1057	Земли транспорта № 162	373475,20	1332363,65	50° 24' 9,570"	39° 38' 30,579"
75942	1058	Земли транспорта № 162	373483,83	1332362,69	50° 24' 9,850"	39° 38' 30,537"
75943	1059	Земли транспорта № 162	373489,86	1332363,46	50° 24' 10,045"	39° 38' 30,580"
75944	1060	Земли транспорта № 162	373557,55	1332379,26	50° 24' 12,227"	39° 38' 31,434"
75945	1061	Земли транспорта № 162	373583,00	1332385,20	50° 24' 13,047"	39° 38' 31,755"
75946	1062	Земли транспорта № 162	373593,89	1332385,62	50° 24' 13,400"	39° 38' 31,784"
75947	1063	Земли транспорта № 162	373618,47	1332386,55	50° 24' 14,194"	39° 38' 31,851"
75948	1064	Земли транспорта № 162	373807,08	1332393,74	50° 24' 20,294"	39° 38' 32,364"
75949	1065	Земли транспорта № 162	373877,65	1332395,48	50° 24' 22,576"	39° 38' 32,508"
75950	1066	Земли транспорта № 162	373940,51	1332397,18	50° 24' 24,609"	39° 38' 32,643"
75951	1067	Земли транспорта № 162	373940,66	1332397,19	50° 24' 24,614"	39° 38' 32,644"
75952	1068	Земли транспорта № 162	373941,66	1332397,21	50° 24' 24,646"	39° 38' 32,646"
75953	1069	Земли транспорта № 162	373949,12	1332397,35	50° 24' 24,888"	39° 38' 32,659"
75954	1070	Земли транспорта № 162	374005,43	1332398,90	50° 24' 26,709"	39° 38' 32,782"
75955	1071	Земли транспорта № 162	374032,61	1332399,32	50° 24' 27,588"	39° 38' 32,824"
75956	1072	Земли транспорта № 162	374069,16	1332400,14	50° 24' 28,770"	39° 38' 32,895"
75957	1073	Земли транспорта № 162	374239,52	1332404,45	50° 24' 34,280"	39° 38' 33,247"
75958	1074	Земли транспорта № 162	374248,46	1332405,26	50° 24' 34,569"	39° 38' 33,295"
75959	1075	Земли транспорта № 162	374248,70	1332408,12	50° 24' 34,575"	39° 38' 33,440"
75960	1076	Земли транспорта № 162	374264,59	1332408,87	50° 24' 35,089"	39° 38' 33,491"
75961	1077	Земли транспорта № 162	374265,00	1332405,49	50° 24' 35,104"	39° 38' 33,320"
75962	1078	Земли транспорта № 162	374308,20	1332404,51	50° 24' 36,502"	39° 38' 33,305"
75963	1079	Земли транспорта № 162	374313,93	1332406,17	50° 24' 36,687"	39° 38' 33,393"

75964	1080	Земли транспорта № 162	374314,50	1332410,79	50° 24' 36,703"	39° 38' 33,628"
75965	1081	Земли транспорта № 162	374329,43	1332411,01	50° 24' 37,186"	39° 38' 33,651"
75966	1082	Земли транспорта № 162	374349,53	1332411,90	50° 24' 37,836"	39° 38' 33,711"
75967	1083	Земли транспорта № 162	374349,87	1332412,18	50° 24' 37,847"	39° 38' 33,726"
75968	1084	Земли транспорта № 162	374354,70	1332412,12	50° 24' 38,003"	39° 38' 33,727"
75969	1085	Земли транспорта № 162	374434,80	1332415,65	50° 24' 40,593"	39° 38' 33,969"
75970	1086	Земли транспорта № 162	374687,79	1332408,33	50° 24' 48,783"	39° 38' 33,798"
75971	1087	Земли транспорта № 162	374694,66	1332408,25	50° 24' 49,005"	39° 38' 33,799"
75972	1088	Земли транспорта № 162	374886,66	1332406,04	50° 24' 55,218"	39° 38' 33,839"
75973	1089	Земли транспорта № 162	375296,77	1332406,68	50° 25' 8,488"	39° 38' 34,195"
75974	1090	Земли транспорта № 162	375398,10	1332410,34	50° 25' 11,764"	39° 38' 34,461"
75975	1091	Земли транспорта № 162	375594,60	1332417,45	50° 25' 18,119"	39° 38' 34,976"
75976	1092	Земли транспорта № 162	375610,40	1332418,20	50° 25' 18,630"	39° 38' 35,027"
75977	1093	Земли транспорта № 162	375618,18	1332419,50	50° 25' 18,881"	39° 38' 35,098"
75978	1094	Земли транспорта № 162	375620,04	1332419,81	50° 25' 18,941"	39° 38' 35,116"
75979	1095	Земли транспорта № 162	375623,07	1332420,31	50° 25' 19,038"	39° 38' 35,144"
75980	1096	Земли транспорта № 162	375628,76	1332421,36	50° 25' 19,222"	39° 38' 35,201"
75981	1097	Земли транспорта № 162	375628,78	1332421,27	50° 25' 19,223"	39° 38' 35,196"
75982	1098	Земли транспорта № 162	375638,74	1332422,93	50° 25' 19,544"	39° 38' 35,288"
75983	1099	Земли транспорта № 162	375638,69	1332423,18	50° 25' 19,543"	39° 38' 35,301"
75984	1100	Земли транспорта № 162	375732,40	1332440,28	50° 25' 22,566"	39° 38' 36,241"
75985	1101	Земли транспорта № 162	375919,96	1332474,75	50° 25' 28,617"	39° 38' 38,135"
75986	1102	Земли транспорта № 162	376196,15	1332483,30	50° 25' 37,549"	39° 38' 38,787"
75987	1103	Земли транспорта № 162	376261,20	1332484,39	50° 25' 39,654"	39° 38' 38,893"
75988	1104	Земли транспорта № 162	376265,78	1332484,48	50° 25' 39,802"	39° 38' 38,902"
75989	1105	Земли транспорта № 162	376270,80	1332484,56	50° 25' 39,964"	39° 38' 38,910"
75990	1106	Земли транспорта № 162	376521,13	1332488,83	50° 25' 48,062"	39° 38' 39,324"
75991	1107	Земли транспорта № 162	376528,46	1332488,95	50° 25' 48,299"	39° 38' 39,336"
75992	1108	Земли транспорта № 162	376528,72	1332484,18	50° 25' 48,310"	39° 38' 39,095"
75993	1109	Земли транспорта № 162	376531,80	1332484,25	50° 25' 48,409"	39° 38' 39,101"
75994	1110	Земли транспорта № 162	376531,97	1332460,81	50° 25' 48,427"	39° 38' 37,913"
75995	1111	Земли транспорта № 162	376884,84	1332467,13	50° 25' 59,841"	39° 38' 38,513"
75996	1112	Земли транспорта № 162	376943,47	1332481,04	50° 26' 1,731"	39° 38' 39,264"
75997	1113	Земли транспорта № 162	377084,98	1332514,62	50° 26' 6,293"	39° 38' 41,077"
75998	1114	Земли транспорта № 162	377179,27	1332519,64	50° 26' 9,341"	39° 38' 41,406"
75999	1115	Земли транспорта № 162	377409,48	1332531,93	50° 26' 16,783"	39° 38' 42,211"
76000	1116	Земли транспорта № 162	377696,81	1332530,74	50° 26' 26,081"	39° 38' 42,378"
76001	1117	Земли транспорта № 162	377934,35	1332509,88	50° 26' 33,777"	39° 38' 41,509"
76002	1118	Земли транспорта № 162	377933,62	1332503,31	50° 26' 33,757"	39° 38' 41,176"
76003	1119	Земли транспорта № 162	377937,14	1332502,94	50° 26' 33,871"	39° 38' 41,160"
76004	1120	Земли транспорта № 162	377931,72	1332453,80	50° 26' 33,720"	39° 38' 38,666"

76005	1121	Земли транспорта № 162	377968,76	1332454,97	50° 26' 34,918"	39° 38' 38,754"
76006	1122	Земли транспорта № 162	378091,56	1332458,87	50° 26' 38,890"	39° 38' 39,049"
76007	1123	Земли транспорта № 162	378399,07	1332476,61	50° 26' 48,830"	39° 38' 40,192"
76008	1124	Земли транспорта № 162	378410,26	1332477,20	50° 26' 49,192"	39° 38' 40,230"
76009	1125	Земли транспорта № 162	378406,12	1332509,71	50° 26' 49,042"	39° 38' 41,874"
76010	1126	Земли транспорта № 162	378489,50	1332503,20	50° 26' 51,743"	39° 38' 41,610"
76011	1127	Земли транспорта № 162	378772,00	1332481,12	50° 27' 0,895"	39° 38' 40,715"
76012	1128	Земли транспорта № 162	379358,69	1332435,27	50° 27' 19,901"	39° 38' 38,856"
76013	1129	Земли транспорта № 162	380369,09	1332232,01	50° 27' 52,696"	39° 38' 29,353"
76014	1130	Земли транспорта № 162	380373,01	1332231,23	50° 27' 52,823"	39° 38' 29,317"
76015	1131	Земли транспорта № 162	380349,82	1332238,65	50° 27' 52,069"	39° 38' 29,674"
76016	1132	Земли транспорта № 162	379728,19	1332379,81	50° 27' 31,884"	39° 38' 36,338"
76017	1133	Земли транспорта № 162	379484,80	1332417,44	50° 27' 23,990"	39° 38' 38,053"
76018	1134	Земли транспорта № 162	379422,38	1332427,99	50° 27' 21,965"	39° 38' 38,538"
76019	1135	Земли транспорта № 162	379144,91	1332474,86	50° 27' 12,964"	39° 38' 40,694"
76020	1136	Земли транспорта № 162	378787,97	1332519,73	50° 27' 1,392"	39° 38' 42,685"
76021	1137	Земли транспорта № 162	378784,68	1332503,98	50° 27' 1,293"	39° 38' 41,884"
76022	1138	Земли транспорта № 162	378375,74	1332533,89	50° 26' 48,046"	39° 38' 43,076"
76023	1139	Земли транспорта № 162	378376,13	1332537,24	50° 26' 48,058"	39° 38' 43,245"
76024	1140	Земли транспорта № 162	378774,31	1330786,58	50° 27' 1,818"	39° 37' 14,844"
76025	1141	Земли транспорта № 162	378772,18	1330808,06	50° 27' 1,738"	39° 37' 15,931"
76026	1142	Земли транспорта № 162	378767,67	1330807,84	50° 27' 1,592"	39° 37' 15,917"
76027	1143	Земли транспорта № 162	378761,95	1330807,86	50° 27' 1,407"	39° 37' 15,913"
76028	1144	Земли транспорта № 162	378745,52	1330693,10	50° 27' 0,932"	39° 37' 10,085"
76029	1145	Земли транспорта № 162	378748,11	1330690,37	50° 27' 1,017"	39° 37' 9,948"
76030	1146	Земли транспорта № 162	378665,04	1330260,89	50° 26' 58,541"	39° 36' 48,120"
76031	1147	Земли транспорта № 162	378489,99	1329381,33	50° 26' 53,308"	39° 36' 3,414"
76032	1148	Земли транспорта № 162	378485,82	1329238,64	50° 26' 53,242"	39° 35' 56,180"
76033	1149	Земли транспорта № 162	378425,55	1328967,11	50° 26' 51,424"	39° 35' 42,375"
76034	1150	Земли транспорта № 162	378416,79	1328929,66	50° 26' 51,159"	39° 35' 40,471"
76035	1151	Земли транспорта № 162	378410,57	1328905,09	50° 26' 50,969"	39° 35' 39,221"
76036	1152	Земли транспорта № 162	378405,68	1328891,07	50° 26' 50,818"	39° 35' 38,507"
76037	1153	Земли транспорта № 162	378400,83	1328880,58	50° 26' 50,666"	39° 35' 37,971"
76038	1154	Земли транспорта № 162	378396,10	1328877,13	50° 26' 50,515"	39° 35' 37,793"
76039	1155	Земли транспорта № 162	378389,16	1328874,92	50° 26' 50,291"	39° 35' 37,676"
76040	1156	Земли транспорта № 162	378349,00	1328663,90	50° 26' 49,094"	39° 35' 26,952"
76041	1157	Земли транспорта № 162	378303,96	1328191,51	50° 26' 47,863"	39° 35' 2,981"
76042	1158	Земли транспорта № 162	378303,12	1328143,94	50° 26' 47,859"	39° 35' 0,570"
76043	1159	Земли транспорта № 162	378271,04	1327520,64	50° 26' 47,119"	39° 34' 28,961"
76044	1160	Земли транспорта № 162	378258,02	1327332,72	50° 26' 46,787"	39° 34' 19,429"
76045	1161	Земли транспорта № 162	378259,67	1327329,03	50° 26' 46,842"	39° 34' 19,243"

76046	1162	Земли транспорта № 162	378267,40	1327294,57	50° 26' 47,108"	39° 34' 17,503"
76047	1163	Земли транспорта № 162	378262,13	1327181,69	50° 26' 46,991"	39° 34' 11,779"
76048	1164	Земли транспорта № 162	378260,35	1327150,01	50° 26' 46,948"	39° 34' 10,172"
76049	1165	Земли транспорта № 162	378256,71	1327126,28	50° 26' 46,842"	39° 34' 8,967"
76050	1166	Земли транспорта № 162	378253,88	1327113,11	50° 26' 46,756"	39° 34' 8,298"
76051	1167	Земли транспорта № 162	378250,47	1327105,23	50° 26' 46,650"	39° 34' 7,896"
76052	1168	Земли транспорта № 162	378241,87	1327099,65	50° 26' 46,374"	39° 34' 7,607"
76053	1169	Земли транспорта № 162	378137,69	1325595,94	50° 26' 43,707"	39° 32' 51,333"
76054	1170	Земли транспорта № 162	378048,63	1325239,68	50° 26' 40,990"	39° 32' 33,216"
76055	1171	Земли транспорта № 162	378056,22	1325230,01	50° 26' 41,240"	39° 32' 32,732"
76056	1172	Земли транспорта № 162	378067,12	1325228,04	50° 26' 41,594"	39° 32' 32,640"
76057	1173	Земли транспорта № 162	378071,23	1325245,06	50° 26' 41,719"	39° 32' 33,505"
76058	1174	Земли транспорта № 162	378078,85	1325275,68	50° 26' 41,951"	39° 32' 35,062"
76059	1175	Земли транспорта № 162	378169,12	1325638,00	50° 26' 44,705"	39° 32' 53,487"
76060	1176	Земли транспорта № 162	378188,41	1325950,88	50° 26' 45,183"	39° 33' 9,356"
76061	1177	Земли транспорта № 162	378194,83	1326054,93	50° 26' 45,343"	39° 33' 14,633"
76062	1178	Земли транспорта № 162	378338,37	1328383,32	50° 26' 48,885"	39° 35' 12,726"
76063	1179	Земли транспорта № 162	378412,45	1328815,20	50° 26' 51,074"	39° 35' 34,667"
76064	1180	Земли транспорта № 162	378613,68	1329867,91	50° 26' 57,073"	39° 36' 28,166"
76065	1181	Земли транспорта № 162	378781,40	1330725,69	50° 27' 2,077"	39° 37' 11,764"
76066	1182	Земли транспорта № 162	378785,70	1330785,47	50° 27' 2,187"	39° 37' 14,797"
76067	1183	Земли транспорта № 162	378774,14	1330785,55	50° 27' 1,813"	39° 37' 14,792"
76068	1184	Земли транспорта № 162	378774,31	1330786,58	50° 27' 1,818"	39° 37' 14,844"
76069		**Земли транспорта № 162 Количество**		1184		1184
76070	1	Земли транспорта № 164	382474,62	1332782,16	50° 29' 0,543"	39° 38' 58,917"
76071	2	Земли транспорта № 164	382609,07	1332771,51	50° 29' 4,899"	39° 38' 58,484"
76072	3	Земли транспорта № 164	383127,63	1332837,87	50° 29' 21,643"	39° 39' 2,263"
76073	4	Земли транспорта № 164	383291,38	1332858,27	50° 29' 26,931"	39° 39' 3,428"
76074	5	Земли транспорта № 164	383366,94	1332867,70	50° 29' 29,371"	39° 39' 3,966"
76075	6	Земли транспорта № 164	383604,50	1332897,33	50° 29' 37,043"	39° 39' 5,659"
76076	7	Земли транспорта № 164	384037,54	1332954,16	50° 29' 51,025"	39° 39' 8,887"
76077	8	Земли транспорта № 164	384197,79	1333014,11	50° 29' 56,179"	39° 39' 12,057"
76078	9	Земли транспорта № 164	383425,95	1332922,99	50° 29' 31,252"	39° 39' 6,818"
76079	10	Земли транспорта № 164	382562,13	1332813,67	50° 29' 3,359"	39° 39' 0,585"
76080	11	Земли транспорта № 164	382517,98	1332808,08	50° 29' 1,933"	39° 39' 0,266"
76081	12	Земли транспорта № 164	382474,62	1332782,16	50° 29' 0,543"	39° 38' 58,917"
76082	13	Земли транспорта № 164	386045,31	1333186,66	50° 30' 55,869"	39° 39' 22,290"
76083	14	Земли транспорта № 164	386033,17	1333187,99	50° 30' 55,475"	39° 39' 22,348"
76084	15	Земли транспорта № 164	385790,78	1333197,79	50° 30' 47,627"	39° 39' 22,651"
76085	16	Земли транспорта № 164	385600,98	1333195,65	50° 30' 41,488"	39° 39' 22,390"
76086	17	Земли транспорта № 164	385369,26	1333152,46	50° 30' 34,012"	39° 39' 20,013"

76087	18	Земли транспорта № 164	385368,10	1333152,28	50° 30' 33,975"	39° 39' 20,003"
76088	19	Земли транспорта № 164	384213,37	1333015,95	50° 29' 56,683"	39° 39' 12,163"
76089	20	Земли транспорта № 164	384297,98	1333017,42	50° 29' 59,419"	39° 39' 12,305"
76090	21	Земли транспорта № 164	384320,92	1333011,58	50° 30' 0,165"	39° 39' 12,027"
76091	22	Земли транспорта № 164	384329,84	1333013,69	50° 30' 0,452"	39° 39' 12,141"
76092	23	Земли транспорта № 164	384361,94	1333018,52	50° 30' 1,488"	39° 39' 12,412"
76093	24	Земли транспорта № 164	384463,07	1333020,27	50° 30' 4,759"	39° 39' 12,581"
76094	25	Земли транспорта № 164	384754,80	1333025,32	50° 30' 14,196"	39° 39' 13,071"
76095	26	Земли транспорта № 164	384975,38	1333046,73	50° 30' 21,322"	39° 39' 14,333"
76096	27	Земли транспорта № 164	385460,68	1333121,15	50° 30' 36,986"	39° 39' 18,498"
76097	28	Земли транспорта № 164	385704,83	1333150,42	50° 30' 44,871"	39° 39' 20,178"
76098	29	Земли транспорта № 164	385960,14	1333146,55	50° 30' 53,133"	39° 39' 20,187"
76099	30	Земли транспорта № 164	386044,33	1333149,23	50° 30' 55,856"	39° 39' 20,390"
76100	31	Земли транспорта № 164	386043,43	1333172,50	50° 30' 55,815"	39° 39' 21,571"
76101	32	Земли транспорта № 164	386045,31	1333186,66	50° 30' 55,869"	39° 39' 22,290"
76102	33	Земли транспорта № 164	378635,51	1331788,85	50° 26' 56,827"	39° 38' 5,527"
76103	34	Земли транспорта № 164	378634,80	1331788,40	50° 26' 56,804"	39° 38' 5,503"
76104	35	Земли транспорта № 164	378631,96	1331774,44	50° 26' 56,719"	39° 38' 4,794"
76105	36	Земли транспорта № 164	378644,92	1331726,39	50° 26' 57,163"	39° 38' 2,369"
76106	37	Земли транспорта № 164	378652,23	1331679,07	50° 26' 57,423"	39° 37' 59,977"
76107	38	Земли транспорта № 164	378670,12	1331582,83	50° 26' 58,050"	39° 37' 55,114"
76108	39	Земли транспорта № 164	378664,19	1331581,57	50° 26' 57,859"	39° 37' 55,045"
76109	40	Земли транспорта № 164	378675,35	1331512,65	50° 26' 58,254"	39° 37' 51,562"
76110	41	Земли транспорта № 164	378685,13	1331455,80	50° 26' 58,599"	39° 37' 48,688"
76111	42	Земли транспорта № 164	378688,95	1331433,56	50° 26' 58,734"	39° 37' 47,564"
76112	43	Земли транспорта № 164	378703,70	1331332,80	50° 26' 59,261"	39° 37' 42,470"
76113	44	Земли транспорта № 164	378727,09	1331197,54	50° 27' 0,086"	39° 37' 35,634"
76114	45	Земли транспорта № 164	378729,97	1331180,87	50° 27' 0,187"	39° 37' 34,791"
76115	46	Земли транспорта № 164	378735,51	1331181,37	50° 27' 0,366"	39° 37' 34,821"
76116	47	Земли транспорта № 164	378746,42	1331182,36	50° 27' 0,719"	39° 37' 34,880"
76117	48	Земли транспорта № 164	378724,74	1331319,30	50° 26' 59,949"	39° 37' 41,802"
76118	49	Земли транспорта № 164	378674,53	1331605,51	50° 26' 58,181"	39° 37' 56,267"
76119	50	Земли транспорта № 164	378635,51	1331788,85	50° 26' 56,827"	39° 38' 5,527"
76120	51	Земли транспорта № 164	384320,92	1333011,58	50° 30' 0,165"	39° 39' 12,027"
76121	52	Земли транспорта № 164	384297,98	1333017,42	50° 29' 59,419"	39° 39' 12,305"
76122	53	Земли транспорта № 164	384296,72	1333005,38	50° 29' 59,385"	39° 39' 11,693"
76123	54	Земли транспорта № 164	384294,73	1332986,50	50° 29' 59,330"	39° 39' 10,733"
76124	55	Земли транспорта № 164	384276,45	1332813,00	50° 29' 58,827"	39° 39' 1,918"
76125	56	Земли транспорта № 164	384276,33	1332811,87	50° 29' 58,823"	39° 39' 1,860"
76126	57	Земли транспорта № 164	384320,47	1332809,85	50° 30' 0,253"	39° 39' 1,793"
76127	58	Земли транспорта № 164	384300,11	1332851,71	50° 29' 59,573"	39° 39' 3,900"

76128	59	Земли транспорта № 164	384318,76	1332994,99	50° 30' 0,103"	39° 39' 11,183"
76129	60	Земли транспорта № 164	384320,92	1333011,58	50° 30' 0,165"	39° 39' 12,027"
76130	61	Земли транспорта № 164	384197,38	1327765,06	50° 29' 58,758"	39° 34' 45,778"
76131	62	Земли транспорта № 164	384153,78	1327771,13	50° 29' 57,344"	39° 34' 46,053"
76132	63	Земли транспорта № 164	384077,71	1327779,70	50° 29' 54,879"	39° 34' 46,431"
76133	64	Земли транспорта № 164	383930,22	1327800,65	50° 29' 50,097"	39° 34' 47,383"
76134	65	Земли транспорта № 164	383873,43	1327809,89	50° 29' 48,255"	39° 34' 47,810"
76135	66	Земли транспорта № 164	383830,12	1327815,05	50° 29' 46,851"	39° 34' 48,039"
76136	67	Земли транспорта № 164	383823,05	1327821,43	50° 29' 46,619"	39° 34' 48,357"
76137	68	Земли транспорта № 164	383809,30	1327822,40	50° 29' 46,174"	39° 34' 48,396"
76138	69	Земли транспорта № 164	383800,46	1327818,90	50° 29' 45,889"	39° 34' 48,212"
76139	70	Земли транспорта № 164	383634,58	1327840,91	50° 29' 40,512"	39° 34' 49,204"
76140	71	Земли транспорта № 164	383405,67	1327874,91	50° 29' 33,089"	39° 34' 50,757"
76141	72	Земли транспорта № 164	383287,84	1327892,67	50° 29' 29,268"	39° 34' 51,570"
76142	73	Земли транспорта № 164	383211,37	1327902,80	50° 29' 26,788"	39° 34' 52,026"
76143	74	Земли транспорта № 164	383143,58	1327914,43	50° 29' 24,589"	39° 34' 52,565"
76144	75	Земли транспорта № 164	383133,26	1327920,98	50° 29' 24,252"	39° 34' 52,890"
76145	76	Земли транспорта № 164	383130,76	1327931,63	50° 29' 24,166"	39° 34' 53,428"
76146	77	Земли транспорта № 164	382771,86	1327976,84	50° 29' 12,532"	39° 34' 55,451"
76147	78	Земли транспорта № 164	381999,65	1328129,84	50° 28' 47,473"	39° 35' 2,631"
76148	79	Земли транспорта № 164	380559,11	1328501,14	50° 28' 0,684"	39° 35' 20,371"
76149	80	Земли транспорта № 164	380541,43	1328493,18	50° 28' 0,115"	39° 35' 19,955"
76150	81	Земли транспорта № 164	380522,70	1328493,46	50° 27' 59,509"	39° 35' 19,955"
76151	82	Земли транспорта № 164	380500,59	1328502,01	50° 27' 58,790"	39° 35' 20,371"
76152	83	Земли транспорта № 164	380476,17	1328512,94	50° 27' 57,994"	39° 35' 20,907"
76153	84	Земли транспорта № 164	380456,38	1328520,27	50° 27' 57,350"	39° 35' 21,264"
76154	85	Земли транспорта № 164	380437,77	1328528,77	50° 27' 56,744"	39° 35' 21,681"
76155	86	Земли транспорта № 164	380393,71	1328569,16	50° 27' 55,299"	39° 35' 23,695"
76156	87	Земли транспорта № 164	380308,11	1328595,34	50° 27' 52,517"	39° 35' 24,957"
76157	88	Земли транспорта № 164	380268,78	1328604,87	50° 27' 51,239"	39° 35' 25,411"
76158	89	Земли транспорта № 164	380163,26	1328614,43	50° 27' 47,821"	39° 35' 25,815"
76159	90	Земли транспорта № 164	379113,25	1328571,82	50° 27' 13,867"	39° 35' 22,863"
76160	91	Земли транспорта № 164	379095,17	1328560,83	50° 27' 13,287"	39° 35' 22,292"
76161	92	Земли транспорта № 164	379081,65	1328556,92	50° 27' 12,851"	39° 35' 22,084"
76162	93	Земли транспорта № 164	379069,36	1328557,10	50° 27' 12,453"	39° 35' 22,084"
76163	94	Земли транспорта № 164	379048,37	1328563,29	50° 27' 11,771"	39° 35' 22,382"
76164	95	Земли транспорта № 164	378976,64	1328582,55	50° 27' 9,441"	39° 35' 23,304"
76165	96	Земли транспорта № 164	378960,38	1328591,01	50° 27' 8,911"	39° 35' 23,720"
76166	97	Земли транспорта № 164	378947,02	1328598,26	50° 27' 8,475"	39° 35' 24,077"
76167	98	Земли транспорта № 164	378936,55	1328603,11	50° 27' 8,134"	39° 35' 24,315"
76168	99	Земли транспорта № 164	378928,43	1328607,93	50° 27' 7,869"	39° 35' 24,553"

76169	100	Земли транспорта № 164	378918,57	1328614,53	50° 27' 7,547"	39° 35' 24,881"
76170	101	Земли транспорта № 164	378911,55	1328625,82	50° 27' 7,314"	39° 35' 25,447"
76171	102	Земли транспорта № 164	378912,73	1328625,91	50° 27' 7,352"	39° 35' 25,453"
76172	103	Земли транспорта № 164	378874,80	1328637,37	50° 27' 6,120"	39° 35' 26,005"
76173	104	Земли транспорта № 164	378441,38	1328853,45	50° 26' 51,991"	39° 35' 36,627"
76174	105	Земли транспорта № 164	378625,60	1329743,55	50° 26' 57,519"	39° 36' 21,873"
76175	106	Земли транспорта № 164	378750,66	1330479,83	50° 27' 1,204"	39° 36' 59,281"
76176	107	Земли транспорта № 164	378784,73	1330696,55	50° 27' 2,199"	39° 37' 10,290"
76177	108	Земли транспорта № 164	378805,27	1330704,13	50° 27' 2,860"	39° 37' 10,690"
76178	109	Земли транспорта № 164	378805,36	1330709,20	50° 27' 2,860"	39° 37' 10,947"
76179	110	Земли транспорта № 164	378799,02	1330709,50	50° 27' 2,655"	39° 37' 10,957"
76180	111	Земли транспорта № 164	378801,45	1330735,81	50° 27' 2,721"	39° 37' 12,293"
76181	112	Земли транспорта № 164	378792,02	1330736,86	50° 27' 2,415"	39° 37' 12,338"
76182	113	Земли транспорта № 164	378792,04	1330738,00	50° 27' 2,415"	39° 37' 12,396"
76183	114	Земли транспорта № 164	378791,55	1330738,05	50° 27' 2,400"	39° 37' 12,398"
76184	115	Земли транспорта № 164	378791,80	1330768,13	50° 27' 2,393"	39° 37' 13,923"
76185	116	Земли транспорта № 164	378791,63	1330785,43	50° 27' 2,379"	39° 37' 14,800"
76186	117	Земли транспорта № 164	378785,70	1330785,47	50° 27' 2,187"	39° 37' 14,797"
76187	118	Земли транспорта № 164	378781,40	1330725,69	50° 27' 2,077"	39° 37' 11,764"
76188	119	Земли транспорта № 164	378613,68	1329867,91	50° 26' 57,073"	39° 36' 28,166"
76189	120	Земли транспорта № 164	378412,45	1328815,20	50° 26' 51,074"	39° 35' 34,667"
76190	121	Земли транспорта № 164	378449,00	1328800,50	50° 26' 52,263"	39° 35' 33,950"
76191	122	Земли транспорта № 164	378772,00	1328658,58	50° 27' 2,783"	39° 35' 27,002"
76192	123	Земли транспорта № 164	378976,48	1328568,74	50° 27' 9,443"	39° 35' 22,603"
76193	124	Земли транспорта № 164	379046,91	1328546,66	50° 27' 11,732"	39° 35' 21,538"
76194	125	Земли транспорта № 164	379120,27	1328542,16	50° 27' 14,108"	39° 35' 21,365"
76195	126	Земли транспорта № 164	379792,89	1328583,69	50° 27' 35,852"	39° 35' 23,977"
76196	127	Земли транспорта № 164	380155,04	1328606,04	50° 27' 47,559"	39° 35' 25,384"
76197	128	Земли транспорта № 164	380185,95	1328603,89	50° 27' 48,560"	39° 35' 25,298"
76198	129	Земли транспорта № 164	380232,84	1328600,62	50° 27' 50,079"	39° 35' 25,168"
76199	130	Земли транспорта № 164	380302,02	1328581,61	50° 27' 52,326"	39° 35' 24,257"
76200	131	Земли транспорта № 164	380345,42	1328569,69	50° 27' 53,736"	39° 35' 23,685"
76201	132	Земли транспорта № 164	380436,22	1328511,24	50° 27' 56,703"	39° 35' 20,791"
76202	133	Земли транспорта № 164	380436,94	1328511,00	50° 27' 56,726"	39° 35' 20,779"
76203	134	Земли транспорта № 164	380535,85	1328477,10	50° 27' 59,943"	39° 35' 19,135"
76204	135	Земли транспорта № 164	381643,91	1328201,92	50° 28' 35,928"	39° 35' 6,018"
76205	136	Земли транспорта № 164	381758,53	1328174,89	50° 28' 39,649"	39° 35' 4,734"
76206	137	Земли транспорта № 164	381792,69	1328166,84	50° 28' 40,758"	39° 35' 4,351"
76207	138	Земли транспорта № 164	382180,98	1328075,27	50° 28' 53,366"	39° 35' 0,000"
76208	139	Земли транспорта № 164	382420,70	1328028,95	50° 29' 1,145"	39° 34' 57,831"
76209	140	Земли транспорта № 164	382664,68	1327981,80	50° 29' 9,062"	39° 34' 55,623"

76210	141	Земли транспорта № 164	382725,61	1327972,92	50° 29' 11,037"	39° 34' 55,218"
76211	142	Земли транспорта № 164	382815,60	1327959,81	50° 29' 13,956"	39° 34' 54,620"
76212	143	Земли транспорта № 164	383115,47	1327916,10	50° 29' 23,679"	39° 34' 52,629"
76213	144	Земли транспорта № 164	383387,61	1327873,75	50° 29' 32,505"	39° 34' 50,685"
76214	145	Земли транспорта № 164	383893,14	1327803,38	50° 29' 48,896"	39° 34' 47,494"
76215	146	Земли транспорта № 164	383964,46	1327793,24	50° 29' 51,208"	39° 34' 47,033"
76216	147	Земли транспорта № 164	384641,16	1327696,97	50° 30' 13,150"	39° 34' 42,656"
76217	148	Земли транспорта № 164	384703,26	1327688,14	50° 30' 15,163"	39° 34' 42,254"
76218	149	Земли транспорта № 164	384865,39	1327665,08	50° 30' 20,420"	39° 34' 41,206"
76219	150	Земли транспорта № 164	385045,68	1327638,82	50° 30' 26,266"	39° 34' 40,009"
76220	151	Земли транспорта № 164	385154,49	1327617,97	50° 30' 29,797"	39° 34' 39,032"
76221	152	Земли транспорта № 164	385218,93	1327605,62	50° 30' 31,888"	39° 34' 38,454"
76222	153	Земли транспорта № 164	385444,51	1327555,32	50° 30' 39,211"	39° 34' 36,070"
76223	154	Земли транспорта № 164	385804,09	1327472,70	50° 30' 50,885"	39° 34' 32,146"
76224	155	Земли транспорта № 164	387133,29	1327155,15	50° 31' 34,043"	39° 34' 17,021"
76225	156	Земли транспорта № 164	387146,40	1327152,16	50° 31' 34,469"	39° 34' 16,879"
76226	157	Земли транспорта № 164	387292,12	1327118,97	50° 31' 39,200"	39° 34' 15,302"
76227	158	Земли транспорта № 164	387456,51	1327081,53	50° 31' 44,537"	39° 34' 13,524"
76228	159	Земли транспорта № 164	387509,28	1327065,96	50° 31' 46,252"	39° 34' 12,773"
76229	160	Земли транспорта № 164	387605,81	1327037,47	50° 31' 49,388"	39° 34' 11,398"
76230	161	Земли транспорта № 164	387730,13	1326985,06	50° 31' 53,436"	39° 34' 8,830"
76231	162	Земли транспорта № 164	387802,92	1326942,99	50° 31' 55,811"	39° 34' 6,749"
76232	163	Земли транспорта № 164	387812,83	1326960,68	50° 31' 56,123"	39° 34' 7,654"
76233	164	Земли транспорта № 164	387566,67	1327060,17	50° 31' 48,111"	39° 34' 12,522"
76234	165	Земли транспорта № 164	386032,86	1327431,97	50° 30' 58,306"	39° 34' 30,250"
76235	166	Земли транспорта № 164	385259,29	1327616,81	50° 30' 33,188"	39° 34' 39,051"
76236	167	Земли транспорта № 164	384920,45	1327683,46	50° 30' 22,193"	39° 34' 42,180"
76237	168	Земли транспорта № 164	384197,38	1327765,06	50° 29' 58,758"	39° 34' 45,778"
76238	169	Земли транспорта № 164	380760,40	1332183,36	50° 28' 5,382"	39° 38' 27,196"
76239	170	Земли транспорта № 164	380573,36	1332190,92	50° 27' 59,326"	39° 38' 27,432"
76240	171	Земли транспорта № 164	380409,79	1332223,82	50° 27' 54,017"	39° 38' 28,971"
76241	172	Земли транспорта № 164	380373,01	1332231,23	50° 27' 52,823"	39° 38' 29,317"
76242	173	Земли транспорта № 164	380369,09	1332232,01	50° 27' 52,696"	39° 38' 29,353"
76243	174	Земли транспорта № 164	379358,69	1332435,27	50° 27' 19,901"	39° 38' 38,856"
76244	175	Земли транспорта № 164	378772,00	1332481,12	50° 27' 0,895"	39° 38' 40,715"
76245	176	Земли транспорта № 164	378489,50	1332503,20	50° 26' 51,743"	39° 38' 41,610"
76246	177	Земли транспорта № 164	378406,12	1332509,71	50° 26' 49,042"	39° 38' 41,874"
76247	178	Земли транспорта № 164	378410,26	1332477,20	50° 26' 49,192"	39° 38' 40,230"
76248	179	Земли транспорта № 164	378458,83	1332479,76	50° 26' 50,762"	39° 38' 40,398"
76249	180	Земли транспорта № 164	378766,93	1332454,51	50° 27' 0,744"	39° 38' 39,363"
76250	181	Земли транспорта № 164	378798,36	1332452,11	50° 27' 1,762"	39° 38' 39,266"

76251	182	Земли транспорта № 164	378996,17	1332437,02	50° 27' 8,170"	39° 38' 38,658"
76252	183	Земли транспорта № 164	378996,76	1332434,51	50° 27' 8,190"	39° 38' 38,531"
76253	184	Земли транспорта № 164	378998,21	1332434,40	50° 27' 8,237"	39° 38' 38,527"
76254	185	Земли транспорта № 164	379004,56	1332415,30	50° 27' 8,453"	39° 38' 37,564"
76255	186	Земли транспорта № 164	379009,57	1332400,27	50° 27' 8,622"	39° 38' 36,806"
76256	187	Земли транспорта № 164	379197,49	1332377,83	50° 27' 14,714"	39° 38' 35,818"
76257	188	Земли транспорта № 164	379203,16	1332411,35	50° 27' 14,880"	39° 38' 37,521"
76258	189	Земли транспорта № 164	379351,56	1332389,96	50° 27' 19,693"	39° 38' 36,554"
76259	190	Земли транспорта № 164	379401,64	1332380,42	50° 27' 21,318"	39° 38' 36,111"
76260	191	Земли транспорта № 164	379406,15	1332377,26	50° 27' 21,466"	39° 38' 35,954"
76261	192	Земли транспорта № 164	379412,07	1332376,37	50° 27' 21,658"	39° 38' 35,914"
76262	193	Земли транспорта № 164	379477,39	1332364,17	50° 27' 23,777"	39° 38' 35,347"
76263	194	Земли транспорта № 164	379477,63	1332364,34	50° 27' 23,785"	39° 38' 35,356"
76264	195	Земли транспорта № 164	379497,40	1332364,25	50° 27' 24,425"	39° 38' 35,367"
76265	196	Земли транспорта № 164	379504,67	1332359,07	50° 27' 24,662"	39° 38' 35,110"
76266	197	Земли транспорта № 164	380329,28	1332204,95	50° 27' 51,421"	39° 38' 27,950"
76267	198	Земли транспорта № 164	380532,97	1332141,12	50° 27' 58,044"	39° 38' 24,875"
76268	199	Земли транспорта № 164	380726,34	1332138,95	50° 28' 4,302"	39° 38' 24,918"
76269	200	Земли транспорта № 164	380831,26	1332162,40	50° 28' 7,685"	39° 38' 26,190"
76270	201	Земли транспорта № 164	380974,75	1332188,26	50° 28' 12,314"	39° 38' 27,614"
76271	202	Земли транспорта № 164	380977,43	1332188,94	50° 28' 12,401"	39° 38' 27,651"
76272	203	Земли транспорта № 164	381135,29	1332242,19	50° 28' 17,482"	39° 38' 30,475"
76273	204	Земли транспорта № 164	381138,19	1332243,43	50° 28' 17,575"	39° 38' 30,540"
76274	205	Земли транспорта № 164	381139,70	1332244,31	50° 28' 17,623"	39° 38' 30,586"
76275	206	Земли транспорта № 164	381308,98	1332352,89	50° 28' 23,046"	39° 38' 36,225"
76276	207	Земли транспорта № 164	381373,49	1332388,06	50° 28' 25,115"	39° 38' 38,059"
76277	208	Земли транспорта № 164	381786,09	1332615,09	50° 28' 38,350"	39° 38' 49,898"
76278	209	Земли транспорта № 164	381920,40	1332678,71	50° 28' 42,664"	39° 38' 53,230"
76279	210	Земли транспорта № 164	382115,74	1332738,03	50° 28' 48,954"	39° 38' 56,394"
76280	211	Земли транспорта № 164	382224,94	1332759,71	50° 28' 52,476"	39° 38' 57,580"
76281	212	Земли транспорта № 164	382258,37	1332765,87	50° 28' 53,555"	39° 38' 57,919"
76282	213	Земли транспорта № 164	382278,36	1332765,56	50° 28' 54,202"	39° 38' 57,919"
76283	214	Земли транспорта № 164	382291,68	1332765,35	50° 28' 54,633"	39° 38' 57,919"
76284	215	Земли транспорта № 164	382306,10	1332764,01	50° 28' 55,100"	39° 38' 57,863"
76285	216	Земли транспорта № 164	382315,30	1332759,58	50° 28' 55,400"	39° 38' 57,645"
76286	217	Земли транспорта № 164	382314,60	1332766,48	50° 28' 55,374"	39° 38' 57,995"
76287	218	Земли транспорта № 164	382320,45	1332767,74	50° 28' 55,562"	39° 38' 58,063"
76288	219	Земли транспорта № 164	382413,64	1332787,88	50° 28' 58,567"	39° 38' 59,159"
76289	220	Земли транспорта № 164	382474,62	1332782,16	50° 29' 0,543"	39° 38' 58,917"
76290	221	Земли транспорта № 164	382517,98	1332808,08	50° 29' 1,933"	39° 39' 0,266"
76291	222	Земли транспорта № 164	382562,13	1332813,67	50° 29' 3,359"	39° 39' 0,585"

76292	223	Земли транспорта № 164	383425,95	1332922,99	50° 29' 31,252"	39° 39' 6,818"
76293	224	Земли транспорта № 164	384197,79	1333014,11	50° 29' 56,179"	39° 39' 12,057"
76294	225	Земли транспорта № 164	384202,19	1333015,76	50° 29' 56,321"	39° 39' 12,144"
76295	226	Земли транспорта № 164	384213,37	1333015,95	50° 29' 56,683"	39° 39' 12,163"
76296	227	Земли транспорта № 164	385368,10	1333152,28	50° 30' 33,975"	39° 39' 20,003"
76297	228	Земли транспорта № 164	385369,26	1333152,46	50° 30' 34,012"	39° 39' 20,013"
76298	229	Земли транспорта № 164	385600,98	1333195,65	50° 30' 41,488"	39° 39' 22,390"
76299	230	Земли транспорта № 164	385790,78	1333197,79	50° 30' 47,627"	39° 39' 22,651"
76300	231	Земли транспорта № 164	386033,17	1333187,99	50° 30' 55,475"	39° 39' 22,348"
76301	232	Земли транспорта № 164	386045,31	1333186,66	50° 30' 55,869"	39° 39' 22,290"
76302	233	Земли транспорта № 164	386046,24	1333193,62	50° 30' 55,895"	39° 39' 22,644"
76303	234	Земли транспорта № 164	386047,07	1333198,37	50° 30' 55,920"	39° 39' 22,886"
76304	235	Земли транспорта № 164	386048,12	1333205,36	50° 30' 55,950"	39° 39' 23,241"
76305	236	Земли транспорта № 164	386035,58	1333207,91	50° 30' 55,543"	39° 39' 23,361"
76306	237	Земли транспорта № 164	385791,07	1333217,79	50° 30' 47,627"	39° 39' 23,666"
76307	238	Земли транспорта № 164	385599,02	1333215,63	50° 30' 41,414"	39° 39' 23,403"
76308	239	Земли транспорта № 164	385365,59	1333172,12	50° 30' 33,884"	39° 39' 21,007"
76309	240	Земли транспорта № 164	383423,52	1332942,84	50° 29' 31,164"	39° 39' 7,823"
76310	241	Земли транспорта № 164	382472,11	1332822,44	50° 29' 0,442"	39° 39' 0,958"
76311	242	Земли транспорта № 164	382242,65	1332795,30	50° 28' 53,031"	39° 38' 59,399"
76312	243	Земли транспорта № 164	382052,04	1332746,75	50° 28' 46,888"	39° 38' 56,785"
76313	244	Земли транспорта № 164	381863,94	1332678,23	50° 28' 40,837"	39° 38' 53,161"
76314	245	Земли транспорта № 164	381298,78	1332370,11	50° 28' 22,707"	39° 38' 37,090"
76315	246	Земли транспорта № 164	381128,90	1332261,14	50° 28' 17,265"	39° 38' 31,431"
76316	247	Земли транспорта № 164	380971,20	1332207,94	50° 28' 12,190"	39° 38' 28,609"
76317	248	Земли транспорта № 164	380821,18	1332180,91	50° 28' 7,349"	39° 38' 27,120"
76318	249	Земли транспорта № 164	380760,40	1332183,36	50° 28' 5,382"	39° 38' 27,196"
76319	250	Земли транспорта № 164	382726,54	1332755,49	50° 29' 8,708"	39° 38' 57,765"
76320	251	Земли транспорта № 164	382710,61	1332687,44	50° 29' 8,227"	39° 38' 54,302"
76321	252	Земли транспорта № 164	382780,83	1332670,06	50° 29' 10,508"	39° 38' 53,476"
76322	253	Земли транспорта № 164	382798,93	1332737,39	50° 29' 11,059"	39° 38' 56,905"
76323	254	Земли транспорта № 164	382726,54	1332755,49	50° 29' 8,708"	39° 38' 57,765"
76324		**Земли транспорта № 164 Количество**		254		254
76325	1	Земли транспорта № 168	394311,05	1335442,10	50° 35' 22,136"	39° 41' 23,564"
76326	2	Земли транспорта № 168	394282,14	1335445,67	50° 35' 21,199"	39° 41' 23,722"
76327	3	Земли транспорта № 168	394291,34	1335381,08	50° 35' 21,531"	39° 41' 20,447"
76328	4	Земли транспорта № 168	394293,20	1335368,02	50° 35' 21,598"	39° 41' 19,785"
76329	5	Земли транспорта № 168	394549,17	1334836,59	50° 35' 30,158"	39° 40' 52,985"
76330	6	Земли транспорта № 168	394614,58	1334699,44	50° 35' 32,346"	39° 40' 46,068"
76331	7	Земли транспорта № 168	394677,52	1334449,06	50° 35' 34,513"	39° 40' 33,393"
76332	8	Земли транспорта № 168	394923,69	1333669,22	50° 35' 42,882"	39° 39' 53,955"

76333	9	Земли транспорта № 168	394934,68	1333634,40	50° 35' 43,256"	39° 39' 52,194"
76334	10	Земли транспорта № 168	395015,10	1333379,66	50° 35' 45,989"	39° 39' 39,310"
76335	11	Земли транспорта № 168	395045,42	1333283,60	50° 35' 47,019"	39° 39' 34,451"
76336	12	Земли транспорта № 168	395084,91	1333158,50	50° 35' 48,361"	39° 39' 28,124"
76337	13	Земли транспорта № 168	395214,71	1332803,22	50° 35' 52,742"	39° 39' 10,168"
76338	14	Земли транспорта № 168	395252,91	1332711,21	50° 35' 54,025"	39° 39' 5,522"
76339	15	Земли транспорта № 168	395255,35	1332662,57	50° 35' 54,129"	39° 39' 3,051"
76340	16	Земли транспорта № 168	395252,94	1332647,97	50° 35' 54,059"	39° 39' 2,307"
76341	17	Земли транспорта № 168	395244,66	1332597,70	50° 35' 53,816"	39° 38' 59,745"
76342	18	Земли транспорта № 168	395230,99	1332433,67	50° 35' 53,457"	39° 38' 51,395"
76343	19	Земли транспорта № 168	395275,07	1332649,86	50° 35' 54,774"	39° 39' 2,420"
76344	20	Земли транспорта № 168	395271,77	1332725,19	50° 35' 54,628"	39° 39' 6,247"
76345	21	Земли транспорта № 168	395092,54	1333278,48	50° 35' 48,546"	39° 39' 34,229"
76346	22	Земли транспорта № 168	395060,61	1333377,04	50° 35' 47,463"	39° 39' 39,213"
76347	23	Земли транспорта № 168	394980,06	1333625,71	50° 35' 44,728"	39° 39' 51,788"
76348	24	Земли транспорта № 168	394966,99	1333666,07	50° 35' 44,285"	39° 39' 53,829"
76349	25	Земли транспорта № 168	394900,85	1333870,24	50° 35' 42,039"	39° 40' 4,154"
76350	26	Земли транспорта № 168	394626,03	1334773,11	50° 35' 32,678"	39° 40' 49,822"
76351	27	Земли транспорта № 168	394555,72	1334919,99	50° 35' 30,327"	39° 40' 57,230"
76352	28	Земли транспорта № 168	394337,73	1335380,62	50° 35' 23,032"	39° 41' 20,462"
76353	29	Земли транспорта № 168	394311,05	1335442,10	50° 35' 22,136"	39° 41' 23,564"
76354	30	Земли транспорта № 168	395764,37	1329465,78	50° 36' 12,196"	39° 36' 20,933"
76355	31	Земли транспорта № 168	395723,85	1329464,18	50° 36' 10,886"	39° 36' 20,820"
76356	32	Земли транспорта № 168	395726,25	1329439,92	50° 36' 10,975"	39° 36' 19,589"
76357	33	Земли транспорта № 168	395735,29	1329290,54	50° 36' 11,341"	39° 36' 12,001"
76358	34	Земли транспорта № 168	395733,56	1329227,20	50° 36' 11,316"	39° 36' 8,780"
76359	35	Земли транспорта № 168	395772,86	1329229,94	50° 36' 12,586"	39° 36' 8,949"
76360	36	Земли транспорта № 168	395772,54	1329234,25	50° 36' 12,573"	39° 36' 9,168"
76361	37	Земли транспорта № 168	395766,45	1329314,90	50° 36' 12,337"	39° 36' 13,264"
76362	38	Земли транспорта № 168	395759,23	1329395,00	50° 36' 12,064"	39° 36' 17,330"
76363	39	Земли транспорта № 168	395756,82	1329441,85	50° 36' 11,963"	39° 36' 19,710"
76364	40	Земли транспорта № 168	395760,97	1329445,53	50° 36' 12,096"	39° 36' 19,901"
76365	41	Земли транспорта № 168	395765,73	1329446,79	50° 36' 12,249"	39° 36' 19,968"
76366	42	Земли транспорта № 168	395764,37	1329465,78	50° 36' 12,196"	39° 36' 20,933"
76367	43	Земли транспорта № 168	396123,16	1337785,06	50° 36' 19,515"	39° 43' 24,183"
76368	44	Земли транспорта № 168	396044,48	1337678,35	50° 36' 17,028"	39° 43' 18,691"
76369	45	Земли транспорта № 168	396018,51	1337647,37	50° 36' 16,204"	39° 43' 17,094"
76370	46	Земли транспорта № 168	395982,79	1337595,45	50° 36' 15,076"	39° 43' 14,424"
76371	47	Земли транспорта № 168	395981,36	1337593,49	50° 36' 15,031"	39° 43' 14,323"
76372	48	Земли транспорта № 168	395984,97	1337588,16	50° 36' 15,151"	39° 43' 14,055"
76373	49	Земли транспорта № 168	396106,70	1337759,51	50° 36' 18,997"	39° 43' 22,870"

76374	50	Земли транспорта № 168	396124,87	1337782,82	50° 36' 19,572"	39° 43' 24,071"
76375	51	Земли транспорта № 168	396123,16	1337785,06	50° 36' 19,515"	39° 43' 24,183"
76376	52	Земли транспорта № 168	396707,80	1330347,55	50° 36' 42,287"	39° 37' 6,497"
76377	53	Земли транспорта № 168	396656,71	1330350,50	50° 36' 40,632"	39° 37' 6,607"
76378	54	Земли транспорта № 168	396506,21	1330348,50	50° 36' 35,764"	39° 37' 6,388"
76379	55	Земли транспорта № 168	395994,26	1330289,01	50° 36' 19,229"	39° 37' 2,965"
76380	56	Земли транспорта № 168	395655,85	1330246,42	50° 36' 8,300"	39° 37' 0,537"
76381	57	Земли транспорта № 168	395129,72	1330175,21	50° 35' 51,312"	39° 36' 56,508"
76382	58	Земли транспорта № 168	394882,84	1330150,30	50° 35' 43,337"	39° 36' 55,050"
76383	59	Земли транспорта № 168	394912,65	1330162,57	50° 35' 44,295"	39° 36' 55,697"
76384	60	Земли транспорта № 168	394923,04	1330169,17	50° 35' 44,628"	39° 36' 56,040"
76385	61	Земли транспорта № 168	394959,56	1330194,26	50° 35' 45,797"	39° 36' 57,344"
76386	62	Земли транспорта № 168	394983,51	1330214,36	50° 35' 46,562"	39° 36' 58,385"
76387	63	Земли транспорта № 168	395009,35	1330237,11	50° 35' 47,387"	39° 36' 59,561"
76388	64	Земли транспорта № 168	395032,79	1330259,52	50° 35' 48,135"	39° 37' 0,718"
76389	65	Земли транспорта № 168	395068,31	1330287,52	50° 35' 49,270"	39° 37' 2,169"
76390	66	Земли транспорта № 168	395089,19	1330303,44	50° 35' 49,938"	39° 37' 2,995"
76391	67	Земли транспорта № 168	395119,70	1330327,42	50° 35' 50,913"	39° 37' 4,238"
76392	68	Земли транспорта № 168	395135,33	1330340,13	50° 35' 51,412"	39° 37' 4,896"
76393	69	Земли транспорта № 168	395182,88	1330376,06	50° 35' 52,933"	39° 37' 6,759"
76394	70	Земли транспорта № 168	395202,42	1330391,52	50° 35' 53,558"	39° 37' 7,561"
76395	71	Земли транспорта № 168	395326,36	1330493,24	50° 35' 57,517"	39° 37' 12,828"
76396	72	Земли транспорта № 168	395354,97	1330516,81	50° 35' 58,431"	39° 37' 14,049"
76397	73	Земли транспорта № 168	395387,89	1330547,31	50° 35' 59,481"	39° 37' 15,625"
76398	74	Земли транспорта № 168	395406,99	1330559,35	50° 36' 0,093"	39° 37' 16,252"
76399	75	Земли транспорта № 168	395418,03	1330563,58	50° 36' 0,448"	39° 37' 16,475"
76400	76	Земли транспорта № 168	395444,00	1330569,18	50° 36' 1,286"	39° 37' 16,780"
76401	77	Земли транспорта № 168	395456,42	1330569,92	50° 36' 1,687"	39° 37' 16,828"
76402	78	Земли транспорта № 168	395457,19	1330580,25	50° 36' 1,707"	39° 37' 17,353"
76403	79	Земли транспорта № 168	395449,03	1330581,09	50° 36' 1,443"	39° 37' 17,390"
76404	80	Земли транспорта № 168	395440,74	1330592,35	50° 36' 1,169"	39° 37' 17,956"
76405	81	Земли транспорта № 168	395435,40	1330626,25	50° 36' 0,979"	39° 37' 19,675"
76406	82	Земли транспорта № 168	395420,73	1330717,46	50° 36' 0,459"	39° 37' 24,300"
76407	83	Земли транспорта № 168	395408,56	1330795,13	50° 36' 0,027"	39° 37' 28,239"
76408	84	Земли транспорта № 168	395400,95	1330847,29	50° 35' 59,755"	39° 37' 30,885"
76409	85	Земли транспорта № 168	395397,41	1330870,20	50° 35' 59,629"	39° 37' 32,047"
76410	86	Земли транспорта № 168	395389,03	1330924,40	50° 35' 59,331"	39° 37' 34,796"
76411	87	Земли транспорта № 168	395382,87	1330958,70	50° 35' 59,114"	39° 37' 36,535"
76412	88	Земли транспорта № 168	395395,50	1330962,53	50° 35' 59,521"	39° 37' 36,739"
76413	89	Земли транспорта № 168	395291,78	1331472,74	50° 35' 55,910"	39° 38' 2,595"
76414	90	Земли транспорта № 168	395283,94	1331472,45	50° 35' 55,656"	39° 38' 2,574"

76415	91	Земли транспорта № 168	395270,43	1331471,95	50° 35' 55,219"	39° 38' 2,537"
76416	92	Земли транспорта № 168	395375,14	1330910,83	50° 35' 58,888"	39° 37' 34,095"
76417	93	Земли транспорта № 168	395385,46	1330842,16	50° 35' 59,256"	39° 37' 30,612"
76418	94	Земли транспорта № 168	395418,97	1330663,43	50° 36' 0,429"	39° 37' 21,552"
76419	95	Земли транспорта № 168	395422,65	1330640,44	50° 36' 0,560"	39° 37' 20,386"
76420	96	Земли транспорта № 168	395430,18	1330588,68	50° 36' 0,829"	39° 37' 17,761"
76421	97	Земли транспорта № 168	395430,31	1330584,27	50° 36' 0,835"	39° 37' 17,537"
76422	98	Земли транспорта № 168	395429,30	1330580,68	50° 36' 0,805"	39° 37' 17,354"
76423	99	Земли транспорта № 168	395425,52	1330577,18	50° 36' 0,684"	39° 37' 17,173"
76424	100	Земли транспорта № 168	395406,05	1330568,02	50° 36' 0,059"	39° 37' 16,692"
76425	101	Земли транспорта № 168	395336,21	1330517,39	50° 35' 57,824"	39° 37' 14,063"
76426	102	Земли транспорта № 168	395323,31	1330505,54	50° 35' 57,413"	39° 37' 13,451"
76427	103	Земли транспорта № 168	395248,44	1330442,36	50° 35' 55,021"	39° 37' 10,181"
76428	104	Земли транспорта № 168	395229,83	1330427,29	50° 35' 54,427"	39° 37' 9,400"
76429	105	Земли транспорта № 168	395216,19	1330416,47	50° 35' 53,991"	39° 37' 8,840"
76430	106	Земли транспорта № 168	395185,97	1330392,51	50° 35' 53,025"	39° 37' 7,598"
76431	107	Земли транспорта № 168	395067,85	1330302,82	50° 35' 49,248"	39° 37' 2,947"
76432	108	Земли транспорта № 168	395028,92	1330268,99	50° 35' 48,005"	39° 37' 1,197"
76433	109	Земли транспорта № 168	394971,44	1330223,00	50° 35' 46,168"	39° 36' 58,814"
76434	110	Земли транспорта № 168	394932,91	1330195,02	50° 35' 44,935"	39° 36' 57,362"
76435	111	Земли транспорта № 168	394905,28	1330177,97	50° 35' 44,049"	39° 36' 56,474"
76436	112	Земли транспорта № 168	394873,24	1330165,91	50° 35' 43,019"	39° 36' 55,836"
76437	113	Земли транспорта № 168	394840,38	1330154,24	50° 35' 41,961"	39° 36' 55,217"
76438	114	Земли транспорта № 168	394795,45	1330141,48	50° 35' 40,514"	39° 36' 54,534"
76439	115	Земли транспорта № 168	394673,88	1330129,22	50° 35' 36,586"	39° 36' 53,816"
76440	116	Земли транспорта № 168	394661,95	1330128,00	50° 35' 36,201"	39° 36' 53,745"
76441	117	Земли транспорта № 168	394159,28	1330075,85	50° 35' 19,962"	39° 36' 50,705"
76442	118	Земли транспорта № 168	393938,15	1330078,29	50° 35' 12,807"	39° 36' 50,657"
76443	119	Земли транспорта № 168	393884,16	1330085,78	50° 35' 11,056"	39° 36' 50,996"
76444	120	Земли транспорта № 168	393794,92	1330098,04	50° 35' 8,162"	39° 36' 51,550"
76445	121	Земли транспорта № 168	393606,59	1330131,93	50° 35' 2,052"	39° 36' 53,126"
76446	122	Земли транспорта № 168	393211,02	1330215,05	50° 34' 49,212"	39° 36' 57,043"
76447	123	Земли транспорта № 168	393205,41	1330165,72	50° 34' 49,055"	39° 36' 54,532"
76448	124	Земли транспорта № 168	392602,05	1330284,03	50° 34' 29,475"	39° 37' 0,076"
76449	125	Земли транспорта № 168	392462,08	1330321,46	50° 34' 24,927"	39° 37' 1,869"
76450	126	Земли транспорта № 168	392278,27	1330385,38	50° 34' 18,949"	39° 37' 4,974"
76451	127	Земли транспорта № 168	391988,60	1330580,78	50° 34' 9,479"	39° 37' 14,675"
76452	128	Земли транспорта № 168	391967,88	1330594,98	50° 34' 8,802"	39° 37' 15,381"
76453	129	Земли транспорта № 168	391727,99	1330786,28	50° 34' 0,945"	39° 37' 24,912"
76454	130	Земли транспорта № 168	391726,42	1330787,41	50° 34' 0,894"	39° 37' 24,968"
76455	131	Земли транспорта № 168	391607,00	1330865,12	50° 33' 56,991"	39° 37' 28,823"

76456	132	Земли транспорта № 168	391603,80	1330866,79	50° 33' 56,887"	39° 37' 28,905"
76457	133	Земли транспорта № 168	391602,64	1330867,22	50° 33' 56,849"	39° 37' 28,926"
76458	134	Земли транспорта № 168	391458,87	1330916,10	50° 33' 52,173"	39° 37' 31,297"
76459	135	Земли транспорта № 168	391086,34	1331037,12	50° 33' 40,059"	39° 37' 37,153"
76460	136	Земли транспорта № 168	391085,77	1331037,30	50° 33' 40,040"	39° 37' 37,161"
76461	137	Земли транспорта № 168	390599,07	1331179,27	50° 33' 24,222"	39° 37' 43,991"
76462	138	Земли транспорта № 168	390360,38	1331267,50	50° 33' 16,455"	39° 37' 48,285"
76463	139	Земли транспорта № 168	390013,58	1331485,69	50° 33' 5,125"	39° 37' 59,093"
76464	140	Земли транспорта № 168	390012,22	1331486,47	50° 33' 5,081"	39° 37' 59,132"
76465	141	Земли транспорта № 168	389766,99	1331615,02	50° 32' 57,082"	39° 38' 5,467"
76466	142	Земли транспорта № 168	389392,05	1331873,95	50° 32' 44,820"	39° 38' 18,320"
76467	143	Земли транспорта № 168	389143,05	1332082,04	50° 32' 36,659"	39° 38' 28,689"
76468	144	Земли транспорта № 168	389140,92	1332083,60	50° 32' 36,589"	39° 38' 28,766"
76469	145	Земли транспорта № 168	389139,75	1332084,28	50° 32' 36,551"	39° 38' 28,800"
76470	146	Земли транспорта № 168	388215,47	1332585,08	50° 32' 6,392"	39° 38' 53,492"
76471	147	Земли транспорта № 168	388103,35	1332645,83	50° 32' 2,733"	39° 38' 56,486"
76472	148	Земли транспорта № 168	387895,98	1332756,84	50° 31' 55,967"	39° 39' 1,956"
76473	149	Земли транспорта № 168	387894,14	1332757,71	50° 31' 55,907"	39° 39' 1,998"
76474	150	Земли транспорта № 168	387892,24	1332758,38	50° 31' 55,845"	39° 39' 2,031"
76475	151	Земли транспорта № 168	387673,14	1332823,50	50° 31' 48,723"	39° 39' 5,162"
76476	152	Земли транспорта № 168	387672,52	1332823,67	50° 31' 48,703"	39° 39' 5,170"
76477	153	Земли транспорта № 168	386467,40	1333140,49	50° 31' 9,549"	39° 39' 20,286"
76478	154	Земли транспорта № 168	386466,44	1333140,72	50° 31' 9,518"	39° 39' 20,296"
76479	155	Земли транспорта № 168	386060,92	1333223,16	50° 30' 56,355"	39° 39' 24,155"
76480	156	Земли транспорта № 168	386061,19	1333224,97	50° 30' 56,363"	39° 39' 24,247"
76481	157	Земли транспорта № 168	386061,28	1333225,75	50° 30' 56,365"	39° 39' 24,287"
76482	158	Земли транспорта № 168	386064,46	1333270,72	50° 30' 56,445"	39° 39' 26,571"
76483	159	Земли транспорта № 168	386065,24	1333280,45	50° 30' 56,465"	39° 39' 27,066"
76484	160	Земли транспорта № 168	386326,53	1333294,18	50° 31' 4,913"	39° 39' 27,972"
76485	161	Земли транспорта № 168	386687,97	1333371,35	50° 31' 16,568"	39° 39' 32,179"
76486	162	Земли транспорта № 168	386769,37	1333398,07	50° 31' 19,188"	39° 39' 33,600"
76487	163	Земли транспорта № 168	386835,22	1333433,35	50° 31' 21,300"	39° 39' 35,444"
76488	164	Земли транспорта № 168	387098,68	1333597,45	50° 31' 29,740"	39° 39' 43,985"
76489	165	Земли транспорта № 168	387574,16	1333875,64	50° 31' 44,981"	39° 39' 58,489"
76490	166	Земли транспорта № 168	387640,37	1333919,74	50° 31' 47,101"	39° 40' 0,781"
76491	167	Земли транспорта № 168	387717,18	1334007,53	50° 31' 49,540"	39° 40' 5,300"
76492	168	Земли транспорта № 168	387957,73	1334259,93	50° 31' 57,193"	39° 40' 18,308"
76493	169	Земли транспорта № 168	388300,40	1334592,91	50° 32' 8,107"	39° 40' 35,491"
76494	170	Земли транспорта № 168	388468,48	1334748,92	50° 32' 13,464"	39° 40' 43,548"
76495	171	Земли транспорта № 168	388479,20	1334771,74	50° 32' 13,799"	39° 40' 44,716"
76496	172	Земли транспорта № 168	388502,83	1334794,14	50° 32' 14,552"	39° 40' 45,872"

76497	173	Земли транспорта № 168	388584,25	1334860,38	50° 32' 17,152"	39° 40' 49,301"
76498	174	Земли транспорта № 168	388613,12	1334883,87	50° 32' 18,074"	39° 40' 50,518"
76499	175	Земли транспорта № 168	388832,18	1335040,93	50° 32' 25,079"	39° 40' 58,672"
76500	176	Земли транспорта № 168	388997,84	1335143,67	50° 32' 30,386"	39° 41' 4,024"
76501	177	Земли транспорта № 168	389306,54	1335335,05	50° 32' 40,273"	39° 41' 13,995"
76502	178	Земли транспорта № 168	389543,25	1335492,28	50° 32' 47,849"	39° 41' 22,174"
76503	179	Земли транспорта № 168	389804,08	1335656,48	50° 32' 56,202"	39° 41' 30,728"
76504	180	Земли транспорта № 168	390135,39	1335817,83	50° 33' 6,836"	39° 41' 39,195"
76505	181	Земли транспорта № 168	390191,90	1335840,25	50° 33' 8,653"	39° 41' 40,381"
76506	182	Земли транспорта № 168	390405,56	1335907,51	50° 33' 15,530"	39° 41' 43,974"
76507	183	Земли транспорта № 168	390820,88	1336029,27	50° 33' 28,903"	39° 41' 50,503"
76508	184	Земли транспорта № 168	391452,09	1336229,67	50° 33' 49,219"	39° 42' 1,207"
76509	185	Земли транспорта № 168	391838,97	1336346,40	50° 34' 1,675"	39° 42' 7,460"
76510	186	Земли транспорта № 168	392033,43	1336375,60	50° 34' 7,951"	39° 42' 9,105"
76511	187	Земли транспорта № 168	392454,35	1336395,63	50° 34' 21,559"	39° 42' 10,475"
76512	188	Земли транспорта № 168	392951,09	1336435,54	50° 34' 37,610"	39° 42' 12,918"
76513	189	Земли транспорта № 168	393083,26	1336430,19	50° 34' 41,889"	39° 42' 12,756"
76514	190	Земли транспорта № 168	393307,84	1336418,45	50° 34' 49,161"	39° 42' 12,348"
76515	191	Земли транспорта № 168	393495,88	1336419,67	50° 34' 55,245"	39° 42' 12,567"
76516	192	Земли транспорта № 168	393748,12	1336458,88	50° 35' 3,385"	39° 42' 14,770"
76517	193	Земли транспорта № 168	393962,34	1336518,17	50° 35' 10,284"	39° 42' 17,963"
76518	194	Земли транспорта № 168	394386,89	1336693,39	50° 35' 23,927"	39° 42' 27,224"
76519	195	Земли транспорта № 168	394413,15	1336702,83	50° 35' 24,771"	39° 42' 27,725"
76520	196	Земли транспорта № 168	394483,62	1336728,16	50° 35' 27,038"	39° 42' 29,072"
76521	197	Земли транспорта № 168	394492,28	1336736,83	50° 35' 27,313"	39° 42' 29,520"
76522	198	Земли транспорта № 168	394583,91	1336790,15	50° 35' 30,249"	39° 42' 32,307"
76523	199	Земли транспорта № 168	394617,61	1336809,13	50° 35' 31,329"	39° 42' 33,300"
76524	200	Земли транспорта № 168	394726,00	1336870,17	50° 35' 34,804"	39° 42' 36,494"
76525	201	Земли транспорта № 168	394795,94	1336907,57	50° 35' 37,047"	39° 42' 38,453"
76526	202	Земли транспорта № 168	394808,16	1336914,10	50° 35' 37,439"	39° 42' 38,796"
76527	203	Земли транспорта № 168	394844,91	1336929,37	50° 35' 38,619"	39° 42' 39,603"
76528	204	Земли транспорта № 168	394884,24	1336943,26	50° 35' 39,884"	39° 42' 40,342"
76529	205	Земли транспорта № 168	394888,90	1336944,90	50° 35' 40,034"	39° 42' 40,429"
76530	206	Земли транспорта № 168	394981,67	1336968,02	50° 35' 43,023"	39° 42' 41,682"
76531	207	Земли транспорта № 168	395045,87	1336984,03	50° 35' 45,092"	39° 42' 42,550"
76532	208	Земли транспорта № 168	395050,67	1336984,95	50° 35' 45,247"	39° 42' 42,601"
76533	209	Земли транспорта № 168	395145,49	1337003,16	50° 35' 48,305"	39° 42' 43,607"
76534	210	Земли транспорта № 168	395262,28	1337026,25	50° 35' 52,071"	39° 42' 44,879"
76535	211	Земли транспорта № 168	395272,53	1337025,66	50° 35' 52,403"	39° 42' 44,857"
76536	212	Земли транспорта № 168	395263,34	1337036,47	50° 35' 52,100"	39° 42' 45,399"
76537	213	Земли транспорта № 168	394983,33	1336981,85	50° 35' 43,070"	39° 42' 42,387"

76538	214	Земли транспорта № 168	394920,33	1336966,71	50° 35' 41,040"	39° 42' 41,564"
76539	215	Земли транспорта № 168	394868,99	1336949,64	50° 35' 39,388"	39° 42' 40,653"
76540	216	Земли транспорта № 168	394834,04	1336934,55	50° 35' 38,265"	39° 42' 39,857"
76541	217	Земли транспорта № 168	394803,21	1336919,39	50° 35' 37,275"	39° 42' 39,060"
76542	218	Земли транспорта № 168	394605,83	1336812,34	50° 35' 30,947"	39° 42' 33,453"
76543	219	Земли транспорта № 168	394498,96	1336749,25	50° 35' 27,523"	39° 42' 30,157"
76544	220	Земли транспорта № 168	394488,80	1336744,15	50° 35' 27,197"	39° 42' 29,889"
76545	221	Земли транспорта № 168	394470,95	1336735,17	50° 35' 26,624"	39° 42' 29,418"
76546	222	Земли транспорта № 168	394419,98	1336714,30	50° 35' 24,986"	39° 42' 28,314"
76547	223	Земли транспорта № 168	394357,60	1336689,00	50° 35' 22,981"	39° 42' 26,976"
76548	224	Земли транспорта № 168	394261,97	1336649,78	50° 35' 19,908"	39° 42' 24,903"
76549	225	Земли транспорта № 168	394203,75	1336625,08	50° 35' 18,038"	39° 42' 23,598"
76550	226	Земли транспорта № 168	394137,79	1336596,84	50° 35' 15,919"	39° 42' 22,108"
76551	227	Земли транспорта № 168	394066,46	1336566,36	50° 35' 13,627"	39° 42' 20,499"
76552	228	Земли транспорта № 168	394006,53	1336544,31	50° 35' 11,700"	39° 42' 19,328"
76553	229	Земли транспорта № 168	393996,64	1336541,02	50° 35' 11,382"	39° 42' 19,153"
76554	230	Земли транспорта № 168	393943,49	1336523,35	50° 35' 9,671"	39° 42' 18,210"
76555	231	Земли транспорта № 168	393887,12	1336507,56	50° 35' 7,856"	39° 42' 17,361"
76556	232	Земли транспорта № 168	393826,97	1336493,38	50° 35' 5,917"	39° 42' 16,589"
76557	233	Земли транспорта № 168	393782,13	1336484,01	50° 35' 4,472"	39° 42' 16,076"
76558	234	Земли транспорта № 168	393718,65	1336472,46	50° 35' 2,424"	39° 42' 15,436"
76559	235	Земли транспорта № 168	393647,99	1336461,67	50° 35' 0,144"	39° 42' 14,828"
76560	236	Земли транспорта № 168	393569,29	1336449,71	50° 34' 57,604"	39° 42' 14,155"
76561	237	Земли транспорта № 168	393503,53	1336441,25	50° 34' 55,481"	39° 42' 13,670"
76562	238	Земли транспорта № 168	393453,58	1336436,38	50° 34' 53,867"	39° 42' 13,380"
76563	239	Земли транспорта № 168	393405,97	1336432,79	50° 34' 52,328"	39° 42' 13,158"
76564	240	Земли транспорта № 168	393341,90	1336429,31	50° 34' 50,257"	39° 42' 12,928"
76565	241	Земли транспорта № 168	393295,17	1336428,63	50° 34' 48,746"	39° 42' 12,854"
76566	242	Земли транспорта № 168	393256,57	1336428,57	50° 34' 47,497"	39° 42' 12,819"
76567	243	Земли транспорта № 168	393225,89	1336429,89	50° 34' 46,504"	39° 42' 12,860"
76568	244	Земли транспорта № 168	393191,43	1336433,44	50° 34' 45,387"	39° 42' 13,012"
76569	245	Земли транспорта № 168	393153,00	1336441,86	50° 34' 44,139"	39° 42' 13,408"
76570	246	Земли транспорта № 168	393101,50	1336456,50	50° 34' 42,465"	39° 42' 14,108"
76571	247	Земли транспорта № 168	393094,18	1336458,58	50° 34' 42,227"	39° 42' 14,208"
76572	248	Земли транспорта № 168	393081,69	1336459,92	50° 34' 41,822"	39° 42' 14,266"
76573	249	Земли транспорта № 168	393064,65	1336460,96	50° 34' 41,270"	39° 42' 14,304"
76574	250	Земли транспорта № 168	393058,03	1336460,48	50° 34' 41,056"	39° 42' 14,274"
76575	251	Земли транспорта № 168	393035,05	1336458,79	50° 34' 40,314"	39° 42' 14,169"
76576	252	Земли транспорта № 168	393006,20	1336455,95	50° 34' 39,382"	39° 42' 14,001"
76577	253	Земли транспорта № 168	392902,96	1336447,65	50° 34' 36,046"	39° 42' 13,493"
76578	254	Земли транспорта № 168	392045,19	1336385,03	50° 34' 8,326"	39° 42' 9,595"

76579	255	Земли транспорта № 168	391642,94	1336314,62	50° 33' 55,349"	39° 42' 5,682"
76580	256	Земли транспорта № 168	390999,52	1336111,21	50° 33' 34,640"	39° 41' 54,814"
76581	257	Земли транспорта № 168	390747,55	1336033,25	50° 33' 26,529"	39° 41' 50,644"
76582	258	Земли транспорта № 168	390158,76	1335851,05	50° 33' 7,575"	39° 41' 40,902"
76583	259	Земли транспорта № 168	389650,02	1335591,32	50° 32' 51,252"	39° 41' 27,292"
76584	260	Земли транспорта № 168	389393,21	1335420,67	50° 32' 43,032"	39° 41' 18,414"
76585	261	Земли транспорта № 168	389096,17	1335223,28	50° 32' 33,525"	39° 41' 8,147"
76586	262	Земли транспорта № 168	388833,98	1335065,92	50° 32' 25,124"	39° 40' 59,942"
76587	263	Земли транспорта № 168	388564,19	1334881,73	50° 32' 16,492"	39° 40' 50,369"
76588	264	Земли транспорта № 168	388389,06	1334715,73	50° 32' 10,912"	39° 40' 41,798"
76589	265	Земли транспорта № 168	388364,37	1334692,33	50° 32' 10,125"	39° 40' 40,590"
76590	266	Земли транспорта № 168	388335,06	1334664,55	50° 32' 9,191"	39° 40' 39,156"
76591	267	Земли транспорта № 168	387978,55	1334321,89	50° 31' 57,835"	39° 40' 21,470"
76592	268	Земли транспорта № 168	387725,05	1334036,80	50° 31' 49,780"	39° 40' 6,792"
76593	269	Земли транспорта № 168	387603,31	1333927,40	50° 31' 45,898"	39° 40' 1,140"
76594	270	Земли транспорта № 168	387551,63	1333896,07	50° 31' 44,242"	39° 39' 59,508"
76595	271	Земли транспорта № 168	387524,58	1333879,68	50° 31' 43,375"	39° 39' 58,654"
76596	272	Земли транспорта № 168	387292,12	1333738,76	50° 31' 35,926"	39° 39' 51,313"
76597	273	Земли транспорта № 168	387288,61	1333736,63	50° 31' 35,814"	39° 39' 51,203"
76598	274	Земли транспорта № 168	386800,88	1333439,61	50° 31' 20,186"	39° 39' 35,734"
76599	275	Земли транспорта № 168	386766,43	1333420,86	50° 31' 19,081"	39° 39' 34,755"
76600	276	Земли транспорта № 168	386734,96	1333408,47	50° 31' 18,069"	39° 39' 34,101"
76601	277	Земли транспорта № 168	386705,16	1333400,07	50° 31' 17,109"	39° 39' 33,650"
76602	278	Земли транспорта № 168	386666,79	1333388,52	50° 31' 15,873"	39° 39' 33,034"
76603	279	Земли транспорта № 168	386608,15	1333375,95	50° 31' 13,983"	39° 39' 32,349"
76604	280	Земли транспорта № 168	386435,01	1333338,84	50° 31' 8,400"	39° 39' 30,326"
76605	281	Земли транспорта № 168	386382,36	1333329,01	50° 31' 6,701"	39° 39' 29,785"
76606	282	Земли транспорта № 168	386280,33	1333309,96	50° 31' 3,410"	39° 39' 28,736"
76607	283	Земли транспорта № 168	386197,47	1333299,16	50° 31' 0,734"	39° 39' 28,122"
76608	284	Земли транспорта № 168	386118,92	1333294,66	50° 30' 58,195"	39° 39' 27,830"
76609	285	Земли транспорта № 168	386056,42	1333295,57	50° 30' 56,173"	39° 39' 27,826"
76610	286	Земли транспорта № 168	386054,49	1333271,47	50° 30' 56,122"	39° 39' 26,601"
76611	287	Земли транспорта № 168	386051,30	1333226,46	50° 30' 56,042"	39° 39' 24,315"
76612	288	Земли транспорта № 168	386048,12	1333205,36	50° 30' 55,950"	39° 39' 23,241"
76613	289	Земли транспорта № 168	386047,07	1333198,37	50° 30' 55,920"	39° 39' 22,886"
76614	290	Земли транспорта № 168	386046,24	1333193,62	50° 30' 55,895"	39° 39' 22,644"
76615	291	Земли транспорта № 168	386045,31	1333186,66	50° 30' 55,869"	39° 39' 22,290"
76616	292	Земли транспорта № 168	386131,43	1333177,22	50° 30' 58,660"	39° 39' 21,880"
76617	293	Земли транспорта № 168	386606,40	1333062,59	50° 31' 14,086"	39° 39' 16,444"
76618	294	Земли транспорта № 168	387662,05	1332785,07	50° 31' 48,384"	39° 39' 3,202"
76619	295	Земли транспорта № 168	387878,90	1332720,62	50° 31' 55,433"	39° 39' 0,103"

76620	296	Земли транспорта № 168	388084,39	1332610,62	50° 32' 2,137"	39° 38' 54,683"
76621	297	Земли транспорта № 168	388124,74	1332588,75	50° 32' 3,454"	39° 38' 53,606"
76622	298	Земли транспорта № 168	389118,94	1332050,07	50° 32' 35,895"	39° 38' 27,046"
76623	299	Земли транспорта № 168	389367,11	1331842,68	50° 32' 44,029"	39° 38' 16,712"
76624	300	Земли транспорта № 168	389368,57	1331841,57	50° 32' 44,077"	39° 38' 16,656"
76625	301	Земли транспорта № 168	389745,26	1331581,42	50° 32' 56,396"	39° 38' 3,743"
76626	302	Земли транспорта № 168	389745,94	1331580,97	50° 32' 56,418"	39° 38' 3,721"
76627	303	Земли транспорта № 168	389747,34	1331580,16	50° 32' 56,463"	39° 38' 3,681"
76628	304	Земли транспорта № 168	389992,95	1331451,42	50° 33' 4,475"	39° 37' 57,336"
76629	305	Земли транспорта № 168	390340,84	1331232,54	50° 33' 15,841"	39° 37' 46,494"
76630	306	Земли транспорта № 168	390343,90	1331230,97	50° 33' 15,940"	39° 37' 46,416"
76631	307	Земли транспорта № 168	390344,56	1331230,71	50° 33' 15,962"	39° 37' 46,404"
76632	308	Земли транспорта № 168	390585,86	1331141,52	50° 33' 23,814"	39° 37' 42,063"
76633	309	Земли транспорта № 168	390587,19	1331141,08	50° 33' 23,857"	39° 37' 42,042"
76634	310	Земли транспорта № 168	391074,28	1330998,99	50° 33' 39,688"	39° 37' 35,206"
76635	311	Земли транспорта № 168	391446,25	1330878,15	50° 33' 51,783"	39° 37' 29,359"
76636	312	Земли транспорта № 168	391587,40	1330830,16	50° 33' 56,374"	39° 37' 27,032"
76637	313	Земли транспорта № 168	391703,80	1330754,41	50° 34' 0,178"	39° 37' 23,274"
76638	314	Земли транспорта № 168	391943,51	1330563,26	50° 34' 8,029"	39° 37' 13,750"
76639	315	Земли транспорта № 168	391944,67	1330562,39	50° 34' 8,067"	39° 37' 13,707"
76640	316	Земли транспорта № 168	391949,96	1330558,77	50° 34' 8,240"	39° 37' 13,527"
76641	317	Земли транспорта № 168	391964,65	1330567,14	50° 34' 8,711"	39° 37' 13,964"
76642	318	Земли транспорта № 168	392012,88	1330529,89	50° 34' 10,290"	39° 37' 12,109"
76643	319	Земли транспорта № 168	392101,14	1330462,60	50° 34' 13,179"	39° 37' 8,759"
76644	320	Земли транспорта № 168	392269,00	1330349,68	50° 34' 18,666"	39° 37' 3,153"
76645	321	Земли транспорта № 168	392457,55	1330277,39	50° 34' 24,803"	39° 36' 59,626"
76646	322	Земли транспорта № 168	392590,87	1330249,61	50° 34' 29,130"	39° 36' 58,318"
76647	323	Земли транспорта № 168	392598,33	1330248,06	50° 34' 29,372"	39° 36' 58,245"
76648	324	Земли транспорта № 168	392591,87	1330185,47	50° 34' 29,194"	39° 36' 55,060"
76649	325	Земли транспорта № 168	393185,88	1330068,02	50° 34' 48,472"	39° 36' 49,553"
76650	326	Земли транспорта № 168	393578,63	1329991,33	50° 35' 1,217"	39° 36' 45,959"
76651	327	Земли транспорта № 168	393584,87	1330029,45	50° 35' 1,400"	39° 36' 47,902"
76652	328	Земли транспорта № 168	393820,22	1329981,20	50° 35' 9,039"	39° 36' 45,632"
76653	329	Земли транспорта № 168	394050,35	1329951,12	50° 35' 16,500"	39° 36' 44,281"
76654	330	Земли транспорта № 168	394087,47	1329954,00	50° 35' 17,699"	39° 36' 44,456"
76655	331	Земли транспорта № 168	394299,30	1329970,56	50° 35' 24,545"	39° 36' 45,462"
76656	332	Земли транспорта № 168	394675,52	1330017,42	50° 35' 36,695"	39° 36' 48,135"
76657	333	Земли транспорта № 168	394687,98	1330018,97	50° 35' 37,097"	39° 36' 48,223"
76658	334	Земли транспорта № 168	394771,01	1330029,36	50° 35' 39,778"	39° 36' 48,816"
76659	335	Земли транспорта № 168	394829,95	1330036,73	50° 35' 41,682"	39° 36' 49,236"
76660	336	Земли транспорта № 168	394829,02	1330048,08	50° 35' 41,646"	39° 36' 49,812"

76661	337	Земли транспорта № 168	395243,16	1330099,55	50° 35' 55,020"	39° 36' 52,750"
76662	338	Земли транспорта № 168	395244,51	1330088,63	50° 35' 55,069"	39° 36' 52,196"
76663	339	Земли транспорта № 168	395254,64	1330040,32	50° 35' 55,421"	39° 36' 49,748"
76664	340	Земли транспорта № 168	395564,89	1330070,02	50° 36' 5,445"	39° 36' 51,498"
76665	341	Земли транспорта № 168	395562,17	1330058,82	50° 36' 5,362"	39° 36' 50,927"
76666	342	Земли транспорта № 168	395557,49	1330039,48	50° 36' 5,220"	39° 36' 49,940"
76667	343	Земли транспорта № 168	395538,39	1329957,38	50° 36' 4,643"	39° 36' 45,751"
76668	344	Земли транспорта № 168	395532,02	1329929,61	50° 36' 4,450"	39° 36' 44,334"
76669	345	Земли транспорта № 168	395521,68	1329884,47	50° 36' 4,138"	39° 36' 42,032"
76670	346	Земли транспорта № 168	395475,69	1329883,65	50° 36' 2,650"	39° 36' 41,954"
76671	347	Земли транспорта № 168	395434,03	1329808,42	50° 36' 1,339"	39° 36' 38,098"
76672	348	Земли транспорта № 168	395681,28	1329828,25	50° 36' 9,330"	39° 36' 39,297"
76673	349	Земли транспорта № 168	395678,19	1329888,17	50° 36' 9,200"	39° 36' 42,341"
76674	350	Земли транспорта № 168	395702,67	1329894,94	50° 36' 9,989"	39° 36' 42,704"
76675	351	Земли транспорта № 168	395670,27	1330053,80	50° 36' 8,862"	39° 36' 50,755"
76676	352	Земли транспорта № 168	395668,98	1330062,06	50° 36' 8,816"	39° 36' 51,174"
76677	353	Земли транспорта № 168	395666,96	1330070,68	50° 36' 8,747"	39° 36' 51,611"
76678	354	Земли транспорта № 168	395664,21	1330084,82	50° 36' 8,651"	39° 36' 52,328"
76679	355	Земли транспорта № 168	395692,74	1330089,99	50° 36' 9,571"	39° 36' 52,613"
76680	356	Земли транспорта № 168	395901,15	1330127,78	50° 36' 16,296"	39° 36' 54,696"
76681	357	Земли транспорта № 168	395970,27	1330159,42	50° 36' 18,517"	39° 36' 56,358"
76682	358	Земли транспорта № 168	396156,62	1330172,85	50° 36' 24,539"	39° 36' 57,185"
76683	359	Земли транспорта № 168	396156,57	1330173,29	50° 36' 24,538"	39° 36' 57,208"
76684	360	Земли транспорта № 168	396168,31	1330176,63	50° 36' 24,916"	39° 36' 57,387"
76685	361	Земли транспорта № 168	396187,46	1330179,19	50° 36' 25,534"	39° 36' 57,532"
76686	362	Земли транспорта № 168	396197,26	1330181,56	50° 36' 25,850"	39° 36' 57,660"
76687	363	Земли транспорта № 168	396212,18	1330184,65	50° 36' 26,331"	39° 36' 57,829"
76688	364	Земли транспорта № 168	396212,61	1330181,45	50° 36' 26,347"	39° 36' 57,666"
76689	365	Земли транспорта № 168	396506,89	1330238,25	50° 36' 35,840"	39° 37' 0,783"
76690	366	Земли транспорта № 168	396656,80	1330244,02	50° 36' 40,688"	39° 37' 1,193"
76691	367	Земли транспорта № 168	396919,72	1330231,72	50° 36' 49,201"	39° 37' 0,772"
76692	368	Земли транспорта № 168	396921,16	1330181,59	50° 36' 49,272"	39° 36' 58,224"
76693	369	Земли транспорта № 168	396949,40	1330180,25	50° 36' 50,186"	39° 36' 58,178"
76694	370	Земли транспорта № 168	397184,28	1330169,05	50° 36' 57,792"	39° 36' 57,791"
76695	371	Земли транспорта № 168	397185,63	1330209,01	50° 36' 57,815"	39° 36' 59,824"
76696	372	Земли транспорта № 168	397291,99	1330216,06	50° 37' 1,253"	39° 37' 0,265"
76697	373	Земли транспорта № 168	397595,51	1330256,65	50° 37' 11,054"	39° 37' 2,566"
76698	374	Земли транспорта № 168	397787,90	1330340,10	50° 37' 17,237"	39° 37' 6,959"
76699	375	Земли транспорта № 168	398030,98	1330505,24	50° 37' 25,020"	39° 37' 15,548"
76700	376	Земли транспорта № 168	398184,74	1330600,05	50° 37' 29,948"	39° 37' 20,491"
76701	377	Земли транспорта № 168	398314,87	1330642,93	50° 37' 34,137"	39° 37' 22,773"

76702	378	Земли транспорта № 168	398449,44	1330660,33	50° 37' 38,483"	39° 37' 23,764"
76703	379	Земли транспорта № 168	398450,12	1330660,43	50° 37' 38,504"	39° 37' 23,770"
76704	380	Земли транспорта № 168	398959,94	1330745,69	50° 37' 54,957"	39° 37' 28,506"
76705	381	Земли транспорта № 168	398960,84	1330745,86	50° 37' 54,986"	39° 37' 28,515"
76706	382	Земли транспорта № 168	399635,24	1330890,64	50° 38' 16,734"	39° 37' 36,410"
76707	383	Земли транспорта № 168	399637,11	1330891,14	50° 38' 16,795"	39° 37' 36,437"
76708	384	Земли транспорта № 168	399637,71	1330891,34	50° 38' 16,814"	39° 37' 36,447"
76709	385	Земли транспорта № 168	399788,81	1330944,79	50° 38' 21,676"	39° 37' 39,286"
76710	386	Земли транспорта № 168	399791,42	1330945,93	50° 38' 21,760"	39° 37' 39,346"
76711	387	Земли транспорта № 168	400693,79	1331418,79	50° 38' 50,719"	39° 38' 4,118"
76712	388	Земли транспорта № 168	400863,84	1331496,98	50° 38' 56,182"	39° 38' 8,231"
76713	389	Земли транспорта № 168	400944,37	1331519,20	50° 38' 58,776"	39° 38' 9,426"
76714	390	Земли транспорта № 168	401054,85	1331530,90	50° 39' 2,345"	39° 38' 10,108"
76715	391	Земли транспорта № 168	401170,94	1331532,64	50° 39' 6,100"	39° 38' 10,289"
76716	392	Земли транспорта № 168	401284,41	1331508,97	50° 39' 9,783"	39° 38' 9,174"
76717	393	Земли транспорта № 168	401432,54	1331435,46	50° 39' 14,613"	39° 38' 5,550"
76718	394	Земли транспорта № 168	401522,45	1331361,33	50° 39' 17,559"	39° 38' 1,848"
76719	395	Земли транспорта № 168	401986,60	1330839,08	50° 39' 32,838"	39° 37' 35,632"
76720	396	Земли транспорта № 168	402300,31	1330479,48	50° 39' 43,168"	39° 37' 17,574"
76721	397	Земли транспорта № 168	402356,91	1330393,76	50° 39' 45,041"	39° 37' 13,255"
76722	398	Земли транспорта № 168	402376,47	1330475,22	50° 39' 45,634"	39° 37' 17,417"
76723	399	Земли транспорта № 168	402369,78	1330505,56	50° 39' 45,402"	39° 37' 18,956"
76724	400	Земли транспорта № 168	402355,28	1330526,77	50° 39' 44,923"	39° 37' 20,024"
76725	401	Земли транспорта № 168	402324,76	1330556,83	50° 39' 43,920"	39° 37' 21,531"
76726	402	Земли транспорта № 168	402318,98	1330565,06	50° 39' 43,729"	39° 37' 21,945"
76727	403	Земли транспорта № 168	402305,24	1330583,02	50° 39' 43,276"	39° 37' 22,848"
76728	404	Земли транспорта № 168	402290,07	1330603,97	50° 39' 42,774"	39° 37' 23,903"
76729	405	Земли транспорта № 168	402264,72	1330634,69	50° 39' 41,939"	39° 37' 25,447"
76730	406	Земли транспорта № 168	402248,20	1330663,79	50° 39' 41,390"	39° 37' 26,915"
76731	407	Земли транспорта № 168	402168,30	1330683,58	50° 39' 38,795"	39° 37' 27,860"
76732	408	Земли транспорта № 168	402132,85	1330714,67	50° 39' 37,632"	39° 37' 29,415"
76733	409	Земли транспорта № 168	402017,61	1330864,40	50° 39' 33,829"	39° 37' 36,945"
76734	410	Земли транспорта № 168	401551,31	1331389,06	50° 39' 18,479"	39° 38' 3,282"
76735	411	Земли транспорта № 168	401549,83	1331390,56	50° 39' 18,430"	39° 38' 3,358"
76736	412	Земли транспорта № 168	401549,09	1331391,20	50° 39' 18,406"	39° 38' 3,390"
76737	413	Земли транспорта № 168	401456,21	1331467,78	50° 39' 15,362"	39° 38' 7,214"
76738	414	Земли транспорта № 168	401454,18	1331469,25	50° 39' 15,296"	39° 38' 7,287"
76739	415	Земли транспорта № 168	401452,38	1331470,26	50° 39' 15,237"	39° 38' 7,337"
76740	416	Земли транспорта № 168	401299,90	1331545,94	50° 39' 10,266"	39° 38' 11,068"
76741	417	Земли транспорта № 168	401298,60	1331546,53	50° 39' 10,223"	39° 38' 11,097"
76742	418	Земли транспорта № 168	401295,18	1331547,58	50° 39' 10,112"	39° 38' 11,148"

76743	419	Земли транспорта № 168	401176,94	1331572,25	50° 39' 6,274"	39° 38' 12,309"
76744	420	Земли транспорта № 168	401173,67	1331572,65	50° 39' 6,168"	39° 38' 12,327"
76745	421	Земли транспорта № 168	401172,56	1331572,67	50° 39' 6,132"	39° 38' 12,327"
76746	422	Земли транспорта № 168	401053,34	1331570,88	50° 39' 2,276"	39° 38' 12,142"
76747	423	Земли транспорта № 168	401051,53	1331570,77	50° 39' 2,217"	39° 38' 12,135"
76748	424	Земли транспорта № 168	400938,52	1331558,80	50° 38' 58,567"	39° 38' 11,436"
76749	425	Земли транспорта № 168	400937,96	1331558,73	50° 38' 58,549"	39° 38' 11,432"
76750	426	Земли транспорта № 168	400935,31	1331558,19	50° 38' 58,463"	39° 38' 11,403"
76751	427	Земли транспорта № 168	400851,64	1331535,10	50° 38' 55,768"	39° 38' 10,161"
76752	428	Земли транспорта № 168	400850,88	1331534,88	50° 38' 55,743"	39° 38' 10,149"
76753	429	Земли транспорта № 168	400848,60	1331534,00	50° 38' 55,670"	39° 38' 10,103"
76754	430	Земли транспорта № 168	400676,61	1331454,91	50° 38' 50,145"	39° 38' 5,942"
76755	431	Земли транспорта № 168	400675,68	1331454,46	50° 38' 50,115"	39° 38' 5,918"
76756	432	Земли транспорта № 168	399774,12	1330982,02	50° 38' 21,182"	39° 37' 41,168"
76757	433	Земли транспорта № 168	399625,59	1330929,47	50° 38' 16,403"	39° 37' 38,378"
76758	434	Земли транспорта № 168	398952,89	1330785,06	50° 37' 54,710"	39° 37' 30,503"
76759	435	Земли транспорта № 168	398443,89	1330699,94	50° 37' 38,283"	39° 37' 25,774"
76760	436	Земли транспорта № 168	398307,80	1330682,34	50° 37' 33,889"	39° 37' 24,773"
76761	437	Земли транспорта № 168	398304,25	1330681,54	50° 37' 33,774"	39° 37' 24,729"
76762	438	Земли транспорта № 168	398169,99	1330637,30	50° 37' 29,452"	39° 37' 22,374"
76763	439	Земли транспорта № 168	398166,95	1330636,01	50° 37' 29,355"	39° 37' 22,306"
76764	440	Земли транспорта № 168	398165,75	1330635,33	50° 37' 29,316"	39° 37' 22,270"
76765	441	Земли транспорта № 168	398009,61	1330539,05	50° 37' 24,312"	39° 37' 17,251"
76766	442	Земли транспорта № 168	398008,87	1330538,57	50° 37' 24,288"	39° 37' 17,226"
76767	443	Земли транспорта № 168	397825,00	1330413,65	50° 37' 18,401"	39° 37' 10,729"
76768	444	Земли транспорта № 168	397766,96	1330374,22	50° 37' 16,543"	39° 37' 8,679"
76769	445	Земли транспорта № 168	397770,44	1330368,55	50° 37' 16,658"	39° 37' 8,393"
76770	446	Земли транспорта № 168	397761,42	1330362,56	50° 37' 16,369"	39° 37' 8,081"
76771	447	Земли транспорта № 168	397607,64	1330301,61	50° 37' 11,424"	39° 37' 4,862"
76772	448	Земли транспорта № 168	397457,77	1330279,47	50° 37' 6,586"	39° 37' 3,619"
76773	449	Земли транспорта № 168	397225,03	1330270,80	50° 36' 59,060"	39° 37' 2,997"
76774	450	Земли транспорта № 168	397187,80	1330273,41	50° 36' 57,854"	39° 37' 3,101"
76775	451	Земли транспорта № 168	397189,36	1330319,49	50° 36' 57,881"	39° 37' 5,445"
76776	452	Земли транспорта № 168	396781,85	1330343,21	50° 36' 44,685"	39° 37' 6,334"
76777	453	Земли транспорта № 168	396707,80	1330347,55	50° 36' 42,287"	39° 37' 6,497"
76778	454	Земли транспорта № 168	397733,03	1322414,68	50° 37' 19,196"	39° 30' 23,821"
76779	455	Земли транспорта № 168	397143,60	1323151,30	50° 36' 59,794"	39° 31' 0,870"
76780	456	Земли транспорта № 168	396770,18	1323605,92	50° 36' 47,505"	39° 31' 23,724"
76781	457	Земли транспорта № 168	396640,19	1323730,32	50° 36' 43,243"	39° 31' 29,957"
76782	458	Земли транспорта № 168	396511,99	1323833,48	50° 36' 39,048"	39° 31' 35,111"
76783	459	Земли транспорта № 168	396361,03	1323897,83	50° 36' 34,134"	39° 31' 38,275"

76784	460	Земли транспорта № 168	396242,95	1323922,67	50° 36' 30,302"	39° 31' 39,453"
76785	461	Земли транспорта № 168	396226,98	1323922,90	50° 36' 29,785"	39° 31' 39,454"
76786	462	Земли транспорта № 168	396200,40	1323925,94	50° 36' 28,924"	39° 31' 39,589"
76787	463	Земли транспорта № 168	396175,14	1323927,63	50° 36' 28,106"	39° 31' 39,657"
76788	464	Земли транспорта № 168	396145,92	1323932,04	50° 36' 27,158"	39° 31' 39,860"
76789	465	Земли транспорта № 168	396108,68	1323933,90	50° 36' 25,952"	39° 31' 39,928"
76790	466	Земли транспорта № 168	396090,11	1323938,17	50° 36' 25,350"	39° 31' 40,132"
76791	467	Земли транспорта № 168	396068,82	1323938,47	50° 36' 24,661"	39° 31' 40,132"
76792	468	Земли транспорта № 168	396048,86	1323938,75	50° 36' 24,015"	39° 31' 40,132"
76793	469	Земли транспорта № 168	396018,32	1323944,51	50° 36' 23,024"	39° 31' 40,403"
76794	470	Земли транспорта № 168	395848,10	1323954,92	50° 36' 17,511"	39° 31' 40,810"
76795	471	Земли транспорта № 168	395582,15	1323973,34	50° 36' 8,898"	39° 31' 41,556"
76796	472	Земли транспорта № 168	395165,74	1323989,88	50° 35' 55,417"	39° 31' 42,099"
76797	473	Земли транспорта № 168	394877,07	1324004,62	50° 35' 46,070"	39° 31' 42,641"
76798	474	Земли транспорта № 168	394861,13	1324007,51	50° 35' 45,553"	39° 31' 42,777"
76799	475	Земли транспорта № 168	394843,85	1324009,09	50° 35' 44,993"	39° 31' 42,845"
76800	476	Земли транспорта № 168	394827,31	1324023,98	50° 35' 44,451"	39° 31' 43,590"
76801	477	Земли транспорта № 168	394426,86	1324058,22	50° 35' 31,478"	39° 31' 45,043"
76802	478	Земли транспорта № 168	394139,82	1324096,31	50° 35' 22,173"	39° 31' 46,774"
76803	479	Земли транспорта № 168	393550,41	1324186,36	50° 35' 3,061"	39° 31' 50,927"
76804	480	Земли транспорта № 168	393348,17	1324226,32	50° 34' 56,499"	39° 31' 52,813"
76805	481	Земли транспорта № 168	393276,69	1324226,56	50° 34' 54,186"	39° 31' 52,774"
76806	482	Земли транспорта № 168	393172,97	1324214,88	50° 34' 50,835"	39° 31' 52,105"
76807	483	Земли транспорта № 168	391285,04	1324013,29	50° 33' 49,840"	39° 31' 40,510"
76808	484	Земли транспорта № 168	391208,28	1324013,75	50° 33' 47,356"	39° 31' 40,478"
76809	485	Земли транспорта № 168	390408,73	1324210,25	50° 33' 21,396"	39° 31' 49,887"
76810	486	Земли транспорта № 168	389352,27	1324470,09	50° 32' 47,094"	39° 32' 2,325"
76811	487	Земли транспорта № 168	389230,60	1324538,56	50° 32' 43,126"	39° 32' 5,714"
76812	488	Земли транспорта № 168	389111,29	1324665,17	50° 32' 39,207"	39° 32' 12,057"
76813	489	Земли транспорта № 168	389064,17	1324743,86	50° 32' 37,646"	39° 32' 16,019"
76814	490	Земли транспорта № 168	389047,62	1324858,37	50° 32' 37,058"	39° 32' 21,822"
76815	491	Земли транспорта № 168	388965,16	1325568,61	50° 32' 34,061"	39° 32' 57,826"
76816	492	Земли транспорта № 168	388918,60	1325726,70	50° 32' 32,481"	39° 33' 5,819"
76817	493	Земли транспорта № 168	388824,04	1325876,14	50° 32' 29,352"	39° 33' 13,338"
76818	494	Земли транспорта № 168	388166,58	1326598,90	50° 32' 7,740"	39° 33' 49,549"
76819	495	Земли транспорта № 168	388736,92	1325949,94	50° 32' 26,498"	39° 33' 17,021"
76820	496	Земли транспорта № 168	388820,43	1325846,92	50° 32' 29,249"	39° 33' 11,852"
76821	497	Земли транспорта № 168	388889,14	1325735,33	50° 32' 31,524"	39° 33' 6,236"
76822	498	Земли транспорта № 168	388939,95	1325616,06	50° 32' 33,223"	39° 33' 0,217"
76823	499	Земли транспорта № 168	388967,55	1325523,50	50° 32' 34,159"	39° 32' 55,537"
76824	500	Земли транспорта № 168	388989,29	1325360,48	50° 32' 34,939"	39° 32' 47,275"

76825	501	Земли транспорта № 168	389037,64	1324889,91	50° 32' 36,721"	39° 32' 23,416"
76826	502	Земли транспорта № 168	389059,24	1324747,07	50° 32' 37,485"	39° 32' 16,178"
76827	503	Земли транспорта № 168	389093,57	1324678,76	50° 32' 38,627"	39° 32' 12,734"
76828	504	Земли транспорта № 168	389151,81	1324587,60	50° 32' 40,554"	39° 32' 8,147"
76829	505	Земли транспорта № 168	389204,47	1324534,96	50° 32' 42,282"	39° 32' 5,512"
76830	506	Земли транспорта № 168	389300,44	1324461,01	50° 32' 45,421"	39° 32' 1,826"
76831	507	Земли транспорта № 168	389343,23	1324446,08	50° 32' 46,812"	39° 32' 1,099"
76832	508	Земли транспорта № 168	389409,54	1324428,28	50° 32' 48,966"	39° 32' 0,243"
76833	509	Земли транспорта № 168	389536,00	1324394,61	50° 32' 53,073"	39° 31' 58,624"
76834	510	Земли транспорта № 168	389580,20	1324382,85	50° 32' 54,509"	39° 31' 58,058"
76835	511	Земли транспорта № 168	389687,22	1324356,63	50° 32' 57,984"	39° 31' 56,804"
76836	512	Земли транспорта № 168	390276,04	1324211,49	50° 33' 17,102"	39° 31' 49,855"
76837	513	Земли транспорта № 168	390314,14	1324202,10	50° 33' 18,339"	39° 31' 49,405"
76838	514	Земли транспорта № 168	390686,25	1324107,22	50° 33' 30,423"	39° 31' 44,853"
76839	515	Земли транспорта № 168	391180,97	1323984,91	50° 33' 46,486"	39° 31' 38,994"
76840	516	Земли транспорта № 168	391215,97	1323981,29	50° 33' 47,620"	39° 31' 38,835"
76841	517	Земли транспорта № 168	391240,25	1323980,89	50° 33' 48,406"	39° 31' 38,832"
76842	518	Земли транспорта № 168	391316,24	1323986,18	50° 33' 50,862"	39° 31' 39,155"
76843	519	Земли транспорта № 168	391318,21	1323986,32	50° 33' 50,926"	39° 31' 39,163"
76844	520	Земли транспорта № 168	391917,26	1324054,18	50° 34' 10,278"	39° 31' 43,040"
76845	521	Земли транспорта № 168	392044,25	1324068,57	50° 34' 14,381"	39° 31' 43,862"
76846	522	Земли транспорта № 168	392088,41	1324073,57	50° 34' 15,807"	39° 31' 44,147"
76847	523	Земли транспорта № 168	392966,86	1324163,75	50° 34' 44,190"	39° 31' 49,360"
76848	524	Земли транспорта № 168	393093,97	1324176,80	50° 34' 48,296"	39° 31' 50,114"
76849	525	Земли транспорта № 168	393303,69	1324199,53	50° 34' 55,072"	39° 31' 51,419"
76850	526	Земли транспорта № 168	393348,54	1324199,47	50° 34' 56,523"	39° 31' 51,448"
76851	527	Земли транспорта № 168	393386,32	1324195,89	50° 34' 57,747"	39° 31' 51,294"
76852	528	Земли транспорта № 168	393436,23	1324187,34	50° 34' 59,366"	39° 31' 50,895"
76853	529	Земли транспорта № 168	393595,47	1324161,35	50° 35' 4,530"	39° 31' 49,688"
76854	530	Земли транспорта № 168	393641,43	1324153,85	50° 35' 6,021"	39° 31' 49,340"
76855	531	Земли транспорта № 168	394320,76	1324042,99	50° 35' 28,052"	39° 31' 44,193"
76856	532	Земли транспорта № 168	394485,54	1324019,42	50° 35' 33,394"	39° 31' 43,113"
76857	533	Земли транспорта № 168	394572,25	1324014,09	50° 35' 36,202"	39° 31' 42,904"
76858	534	Земли транспорта № 168	394658,95	1324008,77	50° 35' 39,010"	39° 31' 42,696"
76859	535	Земли транспорта № 168	395157,61	1323982,65	50° 35' 55,157"	39° 31' 41,725"
76860	536	Земли транспорта № 168	395549,53	1323962,13	50° 36' 7,847"	39° 31' 40,963"
76861	537	Земли транспорта № 168	395832,37	1323947,31	50° 36' 17,006"	39° 31' 40,412"
76862	538	Земли транспорта № 168	396052,49	1323935,79	50° 36' 24,133"	39° 31' 39,984"
76863	539	Земли транспорта № 168	396214,89	1323920,04	50° 36' 29,395"	39° 31' 39,299"
76864	540	Земли транспорта № 168	396262,40	1323908,36	50° 36' 30,938"	39° 31' 38,740"
76865	541	Земли транспорта № 168	396334,64	1323890,60	50° 36' 33,283"	39° 31' 37,888"

76866	542	Земли транспорта № 168	396346,39	1323886,25	50° 36' 33,665"	39° 31' 37,675"
76867	543	Земли транспорта № 168	396454,33	1323846,25	50° 36' 37,176"	39° 31' 35,719"
76868	544	Земли транспорта № 168	396570,63	1323772,59	50° 36' 40,973"	39° 31' 32,057"
76869	545	Земли транспорта № 168	396678,00	1323686,14	50° 36' 44,486"	39° 31' 27,737"
76870	546	Земли транспорта № 168	396737,66	1323624,14	50° 36' 46,445"	39° 31' 24,627"
76871	547	Земли транспорта № 168	397345,92	1322882,58	50° 37' 6,461"	39° 30' 47,346"
76872	548	Земли транспорта № 168	397729,37	1322397,34	50° 37' 19,085"	39° 30' 22,937"
76873	549	Земли транспорта № 168	397754,83	1322365,12	50° 37' 19,924"	39° 30' 21,316"
76874	550	Земли транспорта № 168	397733,03	1322414,68	50° 37' 19,196"	39° 30' 23,821"
76875	551	Земли транспорта № 168	387812,83	1326960,68	50° 31' 56,123"	39° 34' 7,654"
76876	552	Земли транспорта № 168	387802,92	1326942,99	50° 31' 55,811"	39° 34' 6,749"
76877	553	Земли транспорта № 168	387840,90	1326921,03	50° 31' 57,050"	39° 34' 5,662"
76878	554	Земли транспорта № 168	387975,30	1326809,16	50° 32' 1,452"	39° 34' 0,083"
76879	555	Земли транспорта № 168	387903,88	1326887,68	50° 31' 59,104"	39° 34' 4,016"
76880	556	Земли транспорта № 168	387814,15	1326960,14	50° 31' 56,166"	39° 34' 7,628"
76881	557	Земли транспорта № 168	387812,83	1326960,68	50° 31' 56,123"	39° 34' 7,654"
76882		**Земли транспорта № 168 Количество**		557		557
76883	1	Земли транспорта № 169	397754,83	1322365,12	50° 37' 19,924"	39° 30' 21,316"
76884	2	Земли транспорта № 169	397729,37	1322397,34	50° 37' 19,085"	39° 30' 22,937"
76885	3	Земли транспорта № 169	397345,92	1322882,58	50° 37' 6,461"	39° 30' 47,346"
76886	4	Земли транспорта № 169	396737,66	1323624,14	50° 36' 46,445"	39° 31' 24,627"
76887	5	Земли транспорта № 169	396678,00	1323686,14	50° 36' 44,486"	39° 31' 27,737"
76888	6	Земли транспорта № 169	396570,63	1323772,59	50° 36' 40,973"	39° 31' 32,057"
76889	7	Земли транспорта № 169	396454,33	1323846,25	50° 36' 37,176"	39° 31' 35,719"
76890	8	Земли транспорта № 169	396346,39	1323886,25	50° 36' 33,665"	39° 31' 37,675"
76891	9	Земли транспорта № 169	396334,64	1323890,60	50° 36' 33,283"	39° 31' 37,888"
76892	10	Земли транспорта № 169	396262,40	1323908,36	50° 36' 30,938"	39° 31' 38,740"
76893	11	Земли транспорта № 169	396214,89	1323920,04	50° 36' 29,395"	39° 31' 39,299"
76894	12	Земли транспорта № 169	396052,49	1323935,79	50° 36' 24,133"	39° 31' 39,984"
76895	13	Земли транспорта № 169	395832,37	1323947,31	50° 36' 17,006"	39° 31' 40,412"
76896	14	Земли транспорта № 169	395549,53	1323962,13	50° 36' 7,847"	39° 31' 40,963"
76897	15	Земли транспорта № 169	395157,61	1323982,65	50° 35' 55,157"	39° 31' 41,725"
76898	16	Земли транспорта № 169	394658,95	1324008,77	50° 35' 39,010"	39° 31' 42,696"
76899	17	Земли транспорта № 169	394572,25	1324014,09	50° 35' 36,202"	39° 31' 42,904"
76900	18	Земли транспорта № 169	394485,54	1324019,42	50° 35' 33,394"	39° 31' 43,113"
76901	19	Земли транспорта № 169	394320,76	1324042,99	50° 35' 28,052"	39° 31' 44,193"
76902	20	Земли транспорта № 169	393641,43	1324153,85	50° 35' 6,021"	39° 31' 49,340"
76903	21	Земли транспорта № 169	393595,47	1324161,35	50° 35' 4,530"	39° 31' 49,688"
76904	22	Земли транспорта № 169	393436,23	1324187,34	50° 34' 59,366"	39° 31' 50,895"
76905	23	Земли транспорта № 169	393386,32	1324195,89	50° 34' 57,747"	39° 31' 51,294"
76906	24	Земли транспорта № 169	393348,54	1324199,47	50° 34' 56,523"	39° 31' 51,448"

76907	25	Земли транспорта № 169	393303,69	1324199,53	50° 34' 55,072"	39° 31' 51,419"
76908	26	Земли транспорта № 169	393093,97	1324176,80	50° 34' 48,296"	39° 31' 50,114"
76909	27	Земли транспорта № 169	392966,86	1324163,75	50° 34' 44,190"	39° 31' 49,360"
76910	28	Земли транспорта № 169	392088,41	1324073,57	50° 34' 15,807"	39° 31' 44,147"
76911	29	Земли транспорта № 169	392044,25	1324068,57	50° 34' 14,381"	39° 31' 43,862"
76912	30	Земли транспорта № 169	391917,26	1324054,18	50° 34' 10,278"	39° 31' 43,040"
76913	31	Земли транспорта № 169	391318,21	1323986,32	50° 33' 50,926"	39° 31' 39,163"
76914	32	Земли транспорта № 169	391316,24	1323986,18	50° 33' 50,862"	39° 31' 39,155"
76915	33	Земли транспорта № 169	391240,25	1323980,89	50° 33' 48,406"	39° 31' 38,832"
76916	34	Земли транспорта № 169	391215,97	1323981,29	50° 33' 47,620"	39° 31' 38,835"
76917	35	Земли транспорта № 169	391180,97	1323984,91	50° 33' 46,486"	39° 31' 38,994"
76918	36	Земли транспорта № 169	390686,25	1324107,22	50° 33' 30,423"	39° 31' 44,853"
76919	37	Земли транспорта № 169	390314,14	1324202,10	50° 33' 18,339"	39° 31' 49,405"
76920	38	Земли транспорта № 169	390276,04	1324211,49	50° 33' 17,102"	39° 31' 49,855"
76921	39	Земли транспорта № 169	389687,22	1324356,63	50° 32' 57,984"	39° 31' 56,804"
76922	40	Земли транспорта № 169	389580,20	1324382,85	50° 32' 54,509"	39° 31' 58,058"
76923	41	Земли транспорта № 169	389536,00	1324394,61	50° 32' 53,073"	39° 31' 58,624"
76924	42	Земли транспорта № 169	389409,54	1324428,28	50° 32' 48,966"	39° 32' 0,243"
76925	43	Земли транспорта № 169	389343,23	1324446,08	50° 32' 46,812"	39° 32' 1,099"
76926	44	Земли транспорта № 169	389300,44	1324461,01	50° 32' 45,421"	39° 32' 1,826"
76927	45	Земли транспорта № 169	389204,47	1324534,96	50° 32' 42,282"	39° 32' 5,512"
76928	46	Земли транспорта № 169	389151,81	1324587,60	50° 32' 40,554"	39° 32' 8,147"
76929	47	Земли транспорта № 169	389093,57	1324678,76	50° 32' 38,627"	39° 32' 12,734"
76930	48	Земли транспорта № 169	389059,24	1324747,07	50° 32' 37,485"	39° 32' 16,178"
76931	49	Земли транспорта № 169	389037,64	1324889,91	50° 32' 36,721"	39° 32' 23,416"
76932	50	Земли транспорта № 169	388989,29	1325360,48	50° 32' 34,939"	39° 32' 47,275"
76933	51	Земли транспорта № 169	388967,55	1325523,50	50° 32' 34,159"	39° 32' 55,537"
76934	52	Земли транспорта № 169	388939,95	1325616,06	50° 32' 33,223"	39° 33' 0,217"
76935	53	Земли транспорта № 169	388889,14	1325735,33	50° 32' 31,524"	39° 33' 6,236"
76936	54	Земли транспорта № 169	388820,43	1325846,92	50° 32' 29,249"	39° 33' 11,852"
76937	55	Земли транспорта № 169	388736,92	1325949,94	50° 32' 26,498"	39° 33' 17,021"
76938	56	Земли транспорта № 169	388166,58	1326598,90	50° 32' 7,740"	39° 33' 49,549"
76939	57	Земли транспорта № 169	388105,94	1326667,89	50° 32' 5,745"	39° 33' 53,007"
76940	58	Земли транспорта № 169	388068,62	1326709,18	50° 32' 4,518"	39° 33' 55,076"
76941	59	Земли транспорта № 169	387983,80	1326802,09	50° 32' 1,730"	39° 33' 59,730"
76942	60	Земли транспорта № 169	387975,30	1326809,16	50° 32' 1,452"	39° 34' 0,083"
76943	61	Земли транспорта № 169	387840,90	1326921,03	50° 31' 57,050"	39° 34' 5,662"
76944	62	Земли транспорта № 169	387802,92	1326942,99	50° 31' 55,811"	39° 34' 6,749"
76945	63	Земли транспорта № 169	387730,13	1326985,06	50° 31' 53,436"	39° 34' 8,830"
76946	64	Земли транспорта № 169	387605,81	1327037,47	50° 31' 49,388"	39° 34' 11,398"
76947	65	Земли транспорта № 169	387509,28	1327065,96	50° 31' 46,252"	39° 34' 12,773"

76948	66	Земли транспорта № 169	387456,51	1327081,53	50° 31' 44,537"	39° 34' 13,524"
76949	67	Земли транспорта № 169	387292,12	1327118,97	50° 31' 39,200"	39° 34' 15,302"
76950	68	Земли транспорта № 169	387146,40	1327152,16	50° 31' 34,469"	39° 34' 16,879"
76951	69	Земли транспорта № 169	387133,29	1327155,15	50° 31' 34,043"	39° 34' 17,021"
76952	70	Земли транспорта № 169	385804,09	1327472,70	50° 30' 50,885"	39° 34' 32,146"
76953	71	Земли транспорта № 169	385444,51	1327555,32	50° 30' 39,211"	39° 34' 36,070"
76954	72	Земли транспорта № 169	385218,93	1327605,62	50° 30' 31,888"	39° 34' 38,454"
76955	73	Земли транспорта № 169	385154,49	1327617,97	50° 30' 29,797"	39° 34' 39,032"
76956	74	Земли транспорта № 169	385045,68	1327638,82	50° 30' 26,266"	39° 34' 40,009"
76957	75	Земли транспорта № 169	384865,39	1327665,08	50° 30' 20,420"	39° 34' 41,206"
76958	76	Земли транспорта № 169	384703,26	1327688,14	50° 30' 15,163"	39° 34' 42,254"
76959	77	Земли транспорта № 169	384641,16	1327696,97	50° 30' 13,150"	39° 34' 42,656"
76960	78	Земли транспорта № 169	383964,46	1327793,24	50° 29' 51,208"	39° 34' 47,033"
76961	79	Земли транспорта № 169	383893,14	1327803,38	50° 29' 48,896"	39° 34' 47,494"
76962	80	Земли транспорта № 169	383387,61	1327873,75	50° 29' 32,505"	39° 34' 50,685"
76963	81	Земли транспорта № 169	383115,47	1327916,10	50° 29' 23,679"	39° 34' 52,629"
76964	82	Земли транспорта № 169	382815,60	1327959,81	50° 29' 13,956"	39° 34' 54,620"
76965	83	Земли транспорта № 169	382725,61	1327972,92	50° 29' 11,037"	39° 34' 55,218"
76966	84	Земли транспорта № 169	382664,68	1327981,80	50° 29' 9,062"	39° 34' 55,623"
76967	85	Земли транспорта № 169	382420,70	1328028,95	50° 29' 1,145"	39° 34' 57,831"
76968	86	Земли транспорта № 169	382180,98	1328075,27	50° 28' 53,366"	39° 35' 0,000"
76969	87	Земли транспорта № 169	381792,69	1328166,84	50° 28' 40,758"	39° 35' 4,351"
76970	88	Земли транспорта № 169	381758,53	1328174,89	50° 28' 39,649"	39° 35' 4,734"
76971	89	Земли транспорта № 169	381643,91	1328201,92	50° 28' 35,928"	39° 35' 6,018"
76972	90	Земли транспорта № 169	380535,85	1328477,10	50° 27' 59,943"	39° 35' 19,135"
76973	91	Земли транспорта № 169	380436,94	1328511,00	50° 27' 56,726"	39° 35' 20,779"
76974	92	Земли транспорта № 169	380436,22	1328511,24	50° 27' 56,703"	39° 35' 20,791"
76975	93	Земли транспорта № 169	380345,42	1328569,69	50° 27' 53,736"	39° 35' 23,685"
76976	94	Земли транспорта № 169	380302,02	1328581,61	50° 27' 52,326"	39° 35' 24,257"
76977	95	Земли транспорта № 169	380232,84	1328600,62	50° 27' 50,079"	39° 35' 25,168"
76978	96	Земли транспорта № 169	380185,95	1328603,89	50° 27' 48,560"	39° 35' 25,298"
76979	97	Земли транспорта № 169	380155,04	1328606,04	50° 27' 47,559"	39° 35' 25,384"
76980	98	Земли транспорта № 169	379792,89	1328583,69	50° 27' 35,852"	39° 35' 23,977"
76981	99	Земли транспорта № 169	379120,27	1328542,16	50° 27' 14,108"	39° 35' 21,365"
76982	100	Земли транспорта № 169	379046,91	1328546,66	50° 27' 11,732"	39° 35' 21,538"
76983	101	Земли транспорта № 169	378976,48	1328568,74	50° 27' 9,443"	39° 35' 22,603"
76984	102	Земли транспорта № 169	378772,00	1328658,58	50° 27' 2,783"	39° 35' 27,002"
76985	103	Земли транспорта № 169	378449,00	1328800,50	50° 26' 52,263"	39° 35' 33,950"
76986	104	Земли транспорта № 169	378412,45	1328815,20	50° 26' 51,074"	39° 35' 34,667"
76987	105	Земли транспорта № 169	378338,37	1328383,32	50° 26' 48,885"	39° 35' 12,726"
76988	106	Земли транспорта № 169	378194,83	1326054,93	50° 26' 45,343"	39° 33' 14,633"

76989	107	Земли транспорта № 169	378188,41	1325950,88	50° 26' 45,183"	39° 33' 9,356"
76990	108	Земли транспорта № 169	378169,12	1325638,00	50° 26' 44,705"	39° 32' 53,487"
76991	109	Земли транспорта № 169	378078,85	1325275,68	50° 26' 41,951"	39° 32' 35,062"
76992	110	Земли транспорта № 169	378071,23	1325245,06	50° 26' 41,719"	39° 32' 33,505"
76993	111	Земли транспорта № 169	378067,12	1325228,04	50° 26' 41,594"	39° 32' 32,640"
76994	112	Земли транспорта № 169	378077,91	1325226,08	50° 26' 41,944"	39° 32' 32,548"
76995	113	Земли транспорта № 169	378084,75	1325253,74	50° 26' 42,152"	39° 32' 33,955"
76996	114	Земли транспорта № 169	378090,23	1325280,00	50° 26' 42,318"	39° 32' 35,289"
76997	115	Земли транспорта № 169	378176,91	1325583,77	50° 26' 44,982"	39° 32' 50,745"
76998	116	Земли транспорта № 169	378289,71	1326994,68	50° 26' 47,972"	39° 34' 2,323"
76999	117	Земли транспорта № 169	378287,85	1327003,29	50° 26' 47,907"	39° 34' 2,758"
77000	118	Земли транспорта № 169	378286,25	1327029,08	50° 26' 47,844"	39° 34' 4,064"
77001	119	Земли транспорта № 169	378285,61	1327052,54	50° 26' 47,812"	39° 34' 5,252"
77002	120	Земли транспорта № 169	378285,47	1327065,75	50° 26' 47,801"	39° 34' 5,921"
77003	121	Земли транспорта № 169	378285,67	1327079,29	50° 26' 47,801"	39° 34' 6,607"
77004	122	Земли транспорта № 169	378285,96	1327099,10	50° 26' 47,801"	39° 34' 7,612"
77005	123	Земли транспорта № 169	378287,90	1327119,55	50° 26' 47,854"	39° 34' 8,649"
77006	124	Земли транспорта № 169	378291,44	1327136,34	50° 26' 47,961"	39° 34' 9,503"
77007	125	Земли транспорта № 169	378396,58	1328661,98	50° 26' 50,634"	39° 35' 26,891"
77008	126	Земли транспорта № 169	378417,67	1328790,86	50° 26' 51,254"	39° 35' 33,438"
77009	127	Земли транспорта № 169	378439,03	1328795,30	50° 26' 51,943"	39° 35' 33,678"
77010	128	Земли транспорта № 169	378958,72	1328551,90	50° 27' 8,876"	39° 35' 21,737"
77011	129	Земли транспорта № 169	379082,10	1328525,74	50° 27' 12,881"	39° 35' 20,504"
77012	130	Земли транспорта № 169	380151,08	1328575,21	50° 27' 47,446"	39° 35' 23,818"
77013	131	Земли транспорта № 169	380238,10	1328566,40	50° 27' 50,265"	39° 35' 23,437"
77014	132	Земли транспорта № 169	380295,83	1328553,48	50° 27' 52,139"	39° 35' 22,826"
77015	133	Земли транспорта № 169	380345,30	1328532,94	50° 27' 53,750"	39° 35' 21,822"
77016	134	Земли транспорта № 169	380389,27	1328507,34	50° 27' 55,185"	39° 35' 20,557"
77017	135	Земли транспорта № 169	380456,83	1328475,48	50° 27' 57,386"	39° 35' 18,994"
77018	136	Земли транспорта № 169	380527,55	1328456,74	50° 27' 59,684"	39° 35' 18,097"
77019	137	Земли транспорта № 169	380603,57	1328437,78	50° 28' 2,153"	39° 35' 17,193"
77020	138	Земли транспорта № 169	381982,72	1328104,05	50° 28' 46,937"	39° 35' 1,310"
77021	139	Земли транспорта № 169	382757,36	1327945,65	50° 29' 12,078"	39° 34' 53,859"
77022	140	Земли транспорта № 169	384007,15	1327752,16	50° 29' 52,609"	39° 34' 44,981"
77023	141	Земли транспорта № 169	384905,52	1327641,71	50° 30' 21,730"	39° 34' 40,050"
77024	142	Земли транспорта № 169	385236,65	1327580,66	50° 30' 32,473"	39° 34' 37,200"
77025	143	Земли транспорта № 169	387525,63	1327027,41	50° 31' 46,799"	39° 34' 10,828"
77026	144	Земли транспорта № 169	387705,56	1326959,24	50° 31' 52,653"	39° 34' 7,501"
77027	145	Земли транспорта № 169	387840,44	1326890,24	50° 31' 57,050"	39° 34' 4,099"
77028	146	Земли транспорта № 169	388793,47	1325840,31	50° 32' 28,379"	39° 33' 11,496"
77029	147	Земли транспорта № 169	388878,10	1325707,16	50° 32' 31,180"	39° 33' 4,797"

77030	148	Земли транспорта № 169	388927,40	1325551,60	50° 32' 32,848"	39° 32' 56,935"
77031	149	Земли транспорта № 169	389005,65	1324868,01	50° 32' 35,696"	39° 32' 22,281"
77032	150	Земли транспорта № 169	389021,24	1324729,71	50° 32' 36,264"	39° 32' 15,269"
77033	151	Земли транспорта № 169	389083,36	1324629,24	50° 32' 38,320"	39° 32' 10,212"
77034	152	Земли транспорта № 169	389195,17	1324513,51	50° 32' 41,991"	39° 32' 4,417"
77035	153	Земли транспорта № 169	389318,84	1324429,08	50° 32' 46,031"	39° 32' 0,218"
77036	154	Земли транспорта № 169	390305,11	1324184,64	50° 33' 18,055"	39° 31' 48,512"
77037	155	Земли транспорта № 169	390312,60	1324184,54	50° 33' 18,297"	39° 31' 48,512"
77038	156	Земли транспорта № 169	390699,42	1324099,02	50° 33' 30,853"	39° 31' 44,446"
77039	157	Земли транспорта № 169	390987,90	1324029,91	50° 33' 40,218"	39° 31' 41,142"
77040	158	Земли транспорта № 169	390995,27	1324022,30	50° 33' 40,460"	39° 31' 40,760"
77041	159	Земли транспорта № 169	391056,87	1324001,34	50° 33' 42,463"	39° 31' 39,740"
77042	160	Земли транспорта № 169	391132,66	1323977,10	50° 33' 44,927"	39° 31' 38,562"
77043	161	Земли транспорта № 169	391256,68	1323966,78	50° 33' 48,944"	39° 31' 38,127"
77044	162	Земли транспорта № 169	391434,85	1323986,05	50° 33' 54,700"	39° 31' 39,233"
77045	163	Земли транспорта № 169	393176,84	1324156,65	50° 34' 50,987"	39° 31' 49,149"
77046	164	Земли транспорта № 169	393197,40	1324167,86	50° 34' 51,647"	39° 31' 49,734"
77047	165	Земли транспорта № 169	393212,23	1324175,04	50° 34' 52,124"	39° 31' 50,109"
77048	166	Земли транспорта № 169	393236,53	1324182,08	50° 34' 52,907"	39° 31' 50,484"
77049	167	Земли транспорта № 169	393258,67	1324184,93	50° 34' 53,622"	39° 31' 50,645"
77050	168	Земли транспорта № 169	393280,79	1324186,73	50° 34' 54,337"	39° 31' 50,752"
77051	169	Земли транспорта № 169	393298,72	1324189,64	50° 34' 54,915"	39° 31' 50,913"
77052	170	Земли транспорта № 169	393354,53	1324193,08	50° 34' 56,720"	39° 31' 51,128"
77053	171	Земли транспорта № 169	393419,56	1324178,44	50° 34' 58,831"	39° 31' 50,431"
77054	172	Земли транспорта № 169	393442,63	1324172,84	50° 34' 59,580"	39° 31' 50,163"
77055	173	Земли транспорта № 169	393462,57	1324169,40	50° 35' 0,226"	39° 31' 50,002"
77056	174	Земли транспорта № 169	393515,23	1324150,47	50° 35' 1,939"	39° 31' 49,078"
77057	175	Земли транспорта № 169	394111,65	1324063,75	50° 35' 21,276"	39° 31' 45,098"
77058	176	Земли транспорта № 169	394135,58	1324057,77	50° 35' 22,054"	39° 31' 44,812"
77059	177	Земли транспорта № 169	394142,19	1324054,34	50° 35' 22,269"	39° 31' 44,642"
77060	178	Земли транспорта № 169	394146,10	1324048,28	50° 35' 22,398"	39° 31' 44,337"
77061	179	Земли транспорта № 169	394152,18	1324038,56	50° 35' 22,599"	39° 31' 43,847"
77062	180	Земли транспорта № 169	394765,27	1323980,98	50° 35' 42,463"	39° 31' 41,359"
77063	181	Земли транспорта № 169	395650,65	1323942,48	50° 36' 11,128"	39° 31' 40,037"
77064	182	Земли транспорта № 169	396244,41	1323894,61	50° 36' 30,362"	39° 31' 38,028"
77065	183	Земли транспорта № 169	396369,89	1323855,11	50° 36' 34,440"	39° 31' 36,109"
77066	184	Земли транспорта № 169	396510,17	1323788,54	50° 36' 39,009"	39° 31' 32,824"
77067	185	Земли транспорта № 169	396717,42	1323610,70	50° 36' 45,796"	39° 31' 23,929"
77068	186	Земли транспорта № 169	397775,19	1322318,82	50° 37' 20,603"	39° 30' 18,975"
77069	187	Земли транспорта № 169	397754,83	1322365,12	50° 37' 19,924"	39° 30' 21,316"
77070		**Земли транспорта № 169 Количество**		187		187

77071	1	Земли транспорта № 170	376332,30	1344137,36	50° 25' 35,649"	39° 48' 29,173"
77072	2	Земли транспорта № 170	376354,87	1344131,19	50° 25' 36,383"	39° 48' 28,881"
77073	3	Земли транспорта № 170	376382,99	1344132,60	50° 25' 37,292"	39° 48' 28,977"
77074	4	Земли транспорта № 170	376409,70	1344137,08	50° 25' 38,153"	39° 48' 29,228"
77075	5	Земли транспорта № 170	376444,32	1344146,48	50° 25' 39,268"	39° 48' 29,736"
77076	6	Земли транспорта № 170	376450,97	1344148,29	50° 25' 39,482"	39° 48' 29,833"
77077	7	Земли транспорта № 170	376454,26	1344166,59	50° 25' 39,578"	39° 48' 30,763"
77078	8	Земли транспорта № 170	376389,87	1344144,88	50° 25' 37,508"	39° 48' 29,606"
77079	9	Земли транспорта № 170	376332,30	1344137,36	50° 25' 35,649"	39° 48' 29,173"
77080	10	Земли транспорта № 170	383109,88	1356757,06	50° 29' 7,148"	39° 59' 15,240"
77081	11	Земли транспорта № 170	383088,83	1356727,68	50° 29' 6,486"	39° 59' 13,729"
77082	12	Земли транспорта № 170	383127,59	1356699,39	50° 29' 7,759"	39° 59' 12,334"
77083	13	Земли транспорта № 170	383148,70	1356728,63	50° 29' 8,422"	39° 59' 13,839"
77084	14	Земли транспорта № 170	383109,88	1356757,06	50° 29' 7,148"	39° 59' 15,240"
77085	15	Земли транспорта № 170	384743,25	1357330,63	50° 29' 59,612"	39° 59' 46,011"
77086	16	Земли транспорта № 170	384432,71	1357329,66	50° 29' 49,566"	39° 59' 45,641"
77087	17	Земли транспорта № 170	384364,28	1357302,53	50° 29' 47,371"	39° 59' 44,195"
77088	18	Земли транспорта № 170	384327,20	1357287,84	50° 29' 46,181"	39° 59' 43,411"
77089	19	Земли транспорта № 170	384286,87	1357244,40	50° 29' 44,905"	39° 59' 41,167"
77090	20	Земли транспорта № 170	383987,64	1357016,22	50° 29' 35,374"	39° 59' 29,286"
77091	21	Земли транспорта № 170	383971,90	1357004,54	50° 29' 34,873"	39° 59' 28,677"
77092	22	Земли транспорта № 170	383890,27	1356943,32	50° 29' 32,272"	39° 59' 25,488"
77093	23	Земли транспорта № 170	383785,47	1356866,10	50° 29' 28,932"	39° 59' 21,464"
77094	24	Земли транспорта № 170	383727,48	1356820,23	50° 29' 27,086"	39° 59' 19,078"
77095	25	Земли транспорта № 170	383692,14	1356793,29	50° 29' 25,961"	39° 59' 17,676"
77096	26	Земли транспорта № 170	383652,71	1356758,41	50° 29' 24,708"	39° 59' 15,867"
77097	27	Земли транспорта № 170	383621,42	1356726,75	50° 29' 23,717"	39° 59' 14,229"
77098	28	Земли транспорта № 170	383526,81	1356539,33	50° 29' 20,779"	39° 59' 4,628"
77099	29	Земли транспорта № 170	383492,40	1356246,97	50° 29' 19,856"	39° 58' 49,767"
77100	30	Земли транспорта № 170	383501,42	1355981,10	50° 29' 20,321"	39° 58' 36,294"
77101	31	Земли транспорта № 170	383605,98	1355215,73	50° 29' 24,200"	39° 57' 57,587"
77102	32	Земли транспорта № 170	383619,78	1355203,98	50° 29' 24,654"	39° 57' 57,005"
77103	33	Земли транспорта № 170	383622,20	1355193,36	50° 29' 24,740"	39° 57' 56,469"
77104	34	Земли транспорта № 170	383625,01	1355168,86	50° 29' 24,846"	39° 57' 55,229"
77105	35	Земли транспорта № 170	383628,99	1355137,06	50° 29' 24,996"	39° 57' 53,621"
77106	36	Земли транспорта № 170	383633,64	1355105,91	50° 29' 25,166"	39° 57' 52,046"
77107	37	Земли транспорта № 170	383638,14	1354868,60	50° 29' 25,465"	39° 57' 40,016"
77108	38	Земли транспорта № 170	383637,19	1354820,38	50° 29' 25,465"	39° 57' 37,569"
77109	39	Земли транспорта № 170	383631,38	1354800,96	50° 29' 25,289"	39° 57' 36,579"
77110	40	Земли транспорта № 170	383639,08	1354215,87	50° 29' 25,914"	39° 57' 6,915"
77111	41	Земли транспорта № 170	383574,28	1353784,36	50° 29' 24,093"	39° 56' 44,967"

77112	42	Земли транспорта № 170	383564,32	1353667,43	50° 29' 23,845"	39° 56' 39,027"
77113	43	Земли транспорта № 170	383560,83	1353623,88	50° 29' 23,760"	39° 56' 36,815"
77114	44	Земли транспорта № 170	383490,49	1353060,95	50° 29' 21,842"	39° 56' 8,198"
77115	45	Земли транспорта № 170	383484,53	1353025,38	50° 29' 21,671"	39° 56' 6,388"
77116	46	Земли транспорта № 170	383467,07	1352941,14	50° 29' 21,160"	39° 56' 2,099"
77117	47	Земли транспорта № 170	383455,99	1352913,60	50° 29' 20,819"	39° 56' 0,692"
77118	48	Земли транспорта № 170	383443,66	1352890,05	50° 29' 20,435"	39° 55' 59,485"
77119	49	Земли транспорта № 170	383403,01	1352832,69	50° 29' 19,156"	39° 55' 56,536"
77120	50	Земли транспорта № 170	383330,59	1352768,07	50° 29' 16,854"	39° 55' 53,188"
77121	51	Земли транспорта № 170	383290,81	1352752,79	50° 29' 15,576"	39° 55' 52,374"
77122	52	Земли транспорта № 170	382808,43	1352567,46	50° 29' 0,087"	39° 55' 42,499"
77123	53	Земли транспорта № 170	382625,78	1352485,87	50° 28' 54,229"	39° 55' 38,182"
77124	54	Земли транспорта № 170	382545,77	1352393,07	50° 28' 51,699"	39° 55' 33,398"
77125	55	Земли транспорта № 170	382365,97	1351997,85	50° 28' 46,130"	39° 55' 13,183"
77126	56	Земли транспорта № 170	382279,78	1351830,30	50° 28' 43,447"	39° 55' 4,603"
77127	57	Земли транспорта № 170	382280,94	1351795,85	50° 28' 43,506"	39° 55' 2,858"
77128	58	Земли транспорта № 170	382273,48	1351773,96	50° 28' 43,278"	39° 55' 1,740"
77129	59	Земли транспорта № 170	382265,24	1351756,49	50° 28' 43,022"	39° 55' 0,847"
77130	60	Земли транспорта № 170	382231,92	1351714,84	50° 28' 41,970"	39° 54' 58,702"
77131	61	Земли транспорта № 170	382209,63	1351698,52	50° 28' 41,260"	39° 54' 57,853"
77132	62	Земли транспорта № 170	382189,19	1351686,58	50° 28' 40,606"	39° 54' 57,228"
77133	63	Земли транспорта № 170	382162,75	1351681,22	50° 28' 39,754"	39° 54' 56,930"
77134	64	Земли транспорта № 170	381587,29	1351320,38	50° 28' 21,361"	39° 54' 38,075"
77135	65	Земли транспорта № 170	380931,34	1350954,29	50° 28' 0,367"	39° 54' 18,880"
77136	66	Земли транспорта № 170	380865,22	1350890,59	50° 27' 58,267"	39° 54' 15,587"
77137	67	Земли транспорта № 170	380530,27	1350354,40	50° 27' 47,761"	39° 53' 48,085"
77138	68	Земли транспорта № 170	380529,53	1350301,92	50° 27' 47,770"	39° 53' 45,424"
77139	69	Земли транспорта № 170	380525,84	1350293,18	50° 27' 47,656"	39° 53' 44,978"
77140	70	Земли транспорта № 170	380518,41	1350272,16	50° 27' 47,428"	39° 53' 43,905"
77141	71	Земли транспорта № 170	380494,59	1350221,49	50° 27' 46,689"	39° 53' 41,314"
77142	72	Земли транспорта № 170	380476,45	1350191,86	50° 27' 46,120"	39° 53' 39,795"
77143	73	Земли транспорта № 170	380456,64	1350167,55	50° 27' 45,494"	39° 53' 38,544"
77144	74	Земли транспорта № 170	380436,94	1350148,53	50° 27' 44,868"	39° 53' 37,561"
77145	75	Земли транспорта № 170	380418,93	1350125,95	50° 27' 44,300"	39° 53' 36,399"
77146	76	Земли транспорта № 170	380399,13	1350101,64	50° 27' 43,674"	39° 53' 35,148"
77147	77	Земли транспорта № 170	380372,33	1350079,23	50° 27' 42,821"	39° 53' 33,986"
77148	78	Земли транспорта № 170	380328,96	1350059,72	50° 27' 41,430"	39° 53' 32,956"
77149	79	Земли транспорта № 170	380248,32	1350017,42	50° 27' 38,847"	39° 53' 30,735"
77150	80	Земли транспорта № 170	380054,77	1349927,84	50° 27' 32,640"	39° 53' 26,009"
77151	81	Земли транспорта № 170	380056,99	1349940,15	50° 27' 32,704"	39° 53' 26,635"
77152	82	Земли транспорта № 170	379755,86	1349813,31	50° 27' 23,039"	39° 53' 19,917"

77153	83	Земли транспорта № 170	379751,55	1349814,81	50° 27' 22,899"	39° 53' 19,989"
77154	84	Земли транспорта № 170	379611,30	1349705,56	50° 27' 18,428"	39° 53' 14,319"
77155	85	Земли транспорта № 170	379559,95	1349622,90	50° 27' 16,817"	39° 53' 10,081"
77156	86	Земли транспорта № 170	379401,21	1349259,32	50° 27' 11,903"	39° 52' 51,504"
77157	87	Земли транспорта № 170	379147,26	1348700,19	50° 27' 4,027"	39° 52' 22,930"
77158	88	Земли транспорта № 170	379146,98	1348685,64	50° 27' 4,026"	39° 52' 22,192"
77159	89	Земли транспорта № 170	379137,33	1348663,34	50° 27' 3,728"	39° 52' 21,053"
77160	90	Земли транспорта № 170	379120,72	1348621,32	50° 27' 3,216"	39° 52' 18,908"
77161	91	Земли транспорта № 170	379105,77	1348597,80	50° 27' 2,746"	39° 52' 17,702"
77162	92	Земли транспорта № 170	378991,54	1348413,43	50° 26' 59,162"	39° 52' 8,252"
77163	93	Земли транспорта № 170	378713,62	1347938,46	50° 26' 50,456"	39° 51' 43,923"
77164	94	Земли транспорта № 170	378602,67	1347788,40	50° 26' 46,957"	39° 51' 36,216"
77165	95	Земли транспорта № 170	378557,92	1347757,30	50° 26' 45,528"	39° 51' 34,598"
77166	96	Земли транспорта № 170	378560,54	1347765,63	50° 26' 45,607"	39° 51' 35,022"
77167	97	Земли транспорта № 170	377976,74	1347277,64	50° 26' 27,011"	39° 51' 9,752"
77168	98	Земли транспорта № 170	377892,03	1347204,50	50° 26' 24,314"	39° 51' 5,968"
77169	99	Земли транспорта № 170	377636,16	1346982,49	50° 26' 16,168"	39° 50' 54,482"
77170	100	Земли транспорта № 170	377635,27	1346982,52	50° 26' 16,139"	39° 50' 54,483"
77171	101	Земли транспорта № 170	376904,29	1346339,74	50° 25' 52,870"	39° 50' 21,245"
77172	102	Земли транспорта № 170	376901,10	1346328,96	50° 25' 52,773"	39° 50' 20,696"
77173	103	Земли транспорта № 170	376898,24	1346325,53	50° 25' 52,683"	39° 50' 20,520"
77174	104	Земли транспорта № 170	376858,01	1346277,26	50° 25' 51,410"	39° 50' 18,038"
77175	105	Земли транспорта № 170	376724,49	1346099,53	50° 25' 47,195"	39° 50' 8,912"
77176	106	Земли транспорта № 170	376716,95	1346093,40	50° 25' 46,954"	39° 50' 8,595"
77177	107	Земли транспорта № 170	376697,68	1346097,29	50° 25' 46,329"	39° 50' 8,774"
77178	108	Земли транспорта № 170	376697,35	1346096,56	50° 25' 46,318"	39° 50' 8,737"
77179	109	Земли транспорта № 170	376694,09	1346089,31	50° 25' 46,217"	39° 50' 8,367"
77180	110	Земли транспорта № 170	376691,27	1346083,05	50° 25' 46,129"	39° 50' 8,047"
77181	111	Земли транспорта № 170	376694,99	1346081,28	50° 25' 46,251"	39° 50' 7,961"
77182	112	Земли транспорта № 170	376701,05	1346075,78	50° 25' 46,450"	39° 50' 7,688"
77183	113	Земли транспорта № 170	376697,67	1346063,48	50° 25' 46,348"	39° 50' 7,062"
77184	114	Земли транспорта № 170	376694,72	1346057,52	50° 25' 46,256"	39° 50' 6,757"
77185	115	Земли транспорта № 170	376686,32	1346038,50	50° 25' 45,996"	39° 50' 5,786"
77186	116	Земли транспорта № 170	376681,75	1346025,99	50° 25' 45,855"	39° 50' 5,148"
77187	117	Земли транспорта № 170	376600,68	1345787,37	50° 25' 43,372"	39° 49' 52,988"
77188	118	Земли транспорта № 170	376570,73	1345711,09	50° 25' 42,448"	39° 49' 49,097"
77189	119	Земли транспорта № 170	376547,08	1345658,39	50° 25' 41,714"	39° 49' 46,406"
77190	120	Земли транспорта № 170	376518,97	1345603,56	50° 25' 40,837"	39° 49' 43,603"
77191	121	Земли транспорта № 170	376483,57	1345551,95	50° 25' 39,721"	39° 49' 40,956"
77192	122	Земли транспорта № 170	376472,66	1345538,63	50° 25' 39,376"	39° 49' 40,272"
77193	123	Земли транспорта № 170	376396,73	1345446,02	50° 25' 36,974"	39° 49' 35,512"

77194	124	Земли транспорта № 170	376392,16	1345453,40	50° 25' 36,822"	39° 49' 35,881"
77195	125	Земли транспорта № 170	376383,99	1345446,35	50° 25' 36,561"	39° 49' 35,517"
77196	126	Земли транспорта № 170	376386,87	1345435,95	50° 25' 36,661"	39° 49' 34,993"
77197	127	Земли транспорта № 170	376373,28	1345415,95	50° 25' 36,233"	39° 49' 33,967"
77198	128	Земли транспорта № 170	376363,62	1345397,80	50° 25' 35,931"	39° 49' 33,039"
77199	129	Земли транспорта № 170	376362,95	1345396,54	50° 25' 35,910"	39° 49' 32,975"
77200	130	Земли транспорта № 170	376353,77	1345375,99	50° 25' 35,625"	39° 49' 31,926"
77201	131	Земли транспорта № 170	376323,11	1345290,42	50° 25' 34,683"	39° 49' 27,564"
77202	132	Земли транспорта № 170	376304,79	1345243,72	50° 25' 34,117"	39° 49' 25,182"
77203	133	Земли транспорта № 170	376251,70	1345118,43	50° 25' 32,473"	39° 49' 18,788"
77204	134	Земли транспорта № 170	376208,11	1345020,13	50° 25' 31,120"	39° 49' 13,770"
77205	135	Земли транспорта № 170	376190,61	1344983,82	50° 25' 30,575"	39° 49' 11,915"
77206	136	Земли транспорта № 170	376146,67	1344900,02	50° 25' 29,202"	39° 49' 7,631"
77207	137	Земли транспорта № 170	376143,02	1344900,53	50° 25' 29,083"	39° 49' 7,653"
77208	138	Земли транспорта № 170	376137,40	1344902,54	50° 25' 28,900"	39° 49' 7,750"
77209	139	Земли транспорта № 170	376136,20	1344900,44	50° 25' 28,863"	39° 49' 7,642"
77210	140	Земли транспорта № 170	376156,51	1344893,78	50° 25' 29,524"	39° 49' 7,323"
77211	141	Земли транспорта № 170	376010,31	1344598,19	50° 25' 24,965"	39° 48' 52,220"
77212	142	Земли транспорта № 170	375989,29	1344534,09	50° 25' 24,322"	39° 48' 48,955"
77213	143	Земли транспорта № 170	375983,59	1344516,72	50° 25' 24,148"	39° 48' 48,070"
77214	144	Земли транспорта № 170	375983,58	1344516,70	50° 25' 24,148"	39° 48' 48,069"
77215	145	Земли транспорта № 170	375976,09	1344458,59	50° 25' 23,939"	39° 48' 45,120"
77216	146	Земли транспорта № 170	375966,28	1344254,72	50° 25' 23,739"	39° 48' 34,786"
77217	147	Земли транспорта № 170	375982,99	1344255,50	50° 25' 24,280"	39° 48' 34,841"
77218	148	Земли транспорта № 170	375978,96	1344257,82	50° 25' 24,148"	39° 48' 34,954"
77219	149	Земли транспорта № 170	375981,20	1344277,80	50° 25' 24,209"	39° 48' 35,968"
77220	150	Земли транспорта № 170	375989,71	1344277,21	50° 25' 24,484"	39° 48' 35,946"
77221	151	Земли транспорта № 170	375991,37	1344292,95	50° 25' 24,529"	39° 48' 36,745"
77222	152	Земли транспорта № 170	375982,94	1344294,01	50° 25' 24,256"	39° 48' 36,791"
77223	153	Земли транспорта № 170	375985,17	1344336,07	50° 25' 24,303"	39° 48' 38,923"
77224	154	Земли транспорта № 170	375987,24	1344402,35	50° 25' 24,332"	39° 48' 42,281"
77225	155	Земли транспорта № 170	375987,96	1344488,60	50° 25' 24,306"	39° 48' 46,650"
77226	156	Земли транспорта № 170	375991,80	1344514,29	50° 25' 24,415"	39° 48' 47,955"
77227	157	Земли транспорта № 170	375998,78	1344542,58	50° 25' 24,624"	39° 48' 49,394"
77228	158	Земли транспорта № 170	376012,27	1344582,29	50° 25' 25,038"	39° 48' 51,417"
77229	159	Земли транспорта № 170	376027,70	1344615,73	50° 25' 25,518"	39° 48' 53,125"
77230	160	Земли транспорта № 170	376162,73	1344887,42	50° 25' 29,729"	39° 49' 7,007"
77231	161	Земли транспорта № 170	376177,01	1344916,15	50° 25' 30,174"	39° 49' 8,475"
77232	162	Земли транспорта № 170	376205,71	1344976,53	50° 25' 31,067"	39° 49' 11,559"
77233	163	Земли транспорта № 170	376223,44	1345013,30	50° 25' 31,620"	39° 49' 13,438"
77234	164	Земли транспорта № 170	376265,64	1345108,47	50° 25' 32,930"	39° 49' 18,296"

77235	165	Земли транспорта № 170	376323,14	1345236,48	50° 25' 34,715"	39° 49' 24,832"
77236	166	Земли транспорта № 170	376341,69	1345283,74	50° 25' 35,288"	39° 49' 27,242"
77237	167	Земли транспорта № 170	376372,33	1345369,25	50° 25' 36,229"	39° 49' 31,601"
77238	168	Земли транспорта № 170	376380,45	1345387,30	50° 25' 36,481"	39° 49' 32,523"
77239	169	Земли транспорта № 170	376389,80	1345404,86	50° 25' 36,774"	39° 49' 33,421"
77240	170	Земли транспорта № 170	376403,51	1345425,04	50° 25' 37,205"	39° 49' 34,455"
77241	171	Земли транспорта № 170	376487,19	1345527,12	50° 25' 39,853"	39° 49' 39,702"
77242	172	Земли транспорта № 170	376501,53	1345545,28	50° 25' 40,306"	39° 49' 40,635"
77243	173	Земли транспорта № 170	376534,84	1345593,85	50° 25' 41,356"	39° 49' 43,126"
77244	174	Земли транспорта № 170	376564,06	1345647,41	50° 25' 42,270"	39° 49' 45,865"
77245	175	Земли транспорта № 170	376588,98	1345702,95	50° 25' 43,043"	39° 49' 48,701"
77246	176	Земли транспорта № 170	376619,27	1345780,11	50° 25' 43,978"	39° 49' 52,637"
77247	177	Земли транспорта № 170	376635,08	1345822,33	50° 25' 44,465"	39° 49' 54,790"
77248	178	Земли транспорта № 170	376705,82	1346029,97	50° 25' 46,631"	39° 50' 5,372"
77249	179	Земли транспорта № 170	376713,83	1346048,12	50° 25' 46,880"	39° 50' 6,299"
77250	180	Земли транспорта № 170	376715,70	1346051,90	50° 25' 46,938"	39° 50' 6,492"
77251	181	Земли транспорта № 170	376728,64	1346072,55	50° 25' 47,345"	39° 50' 7,550"
77252	182	Земли транспорта № 170	376729,29	1346073,41	50° 25' 47,365"	39° 50' 7,594"
77253	183	Земли транспорта № 170	376738,45	1346085,46	50° 25' 47,655"	39° 50' 8,213"
77254	184	Земли транспорта № 170	376873,72	1346259,83	50° 25' 51,928"	39° 50' 17,169"
77255	185	Земли транспорта № 170	376894,64	1346286,55	50° 25' 52,589"	39° 50' 18,542"
77256	186	Земли транспорта № 170	376999,30	1346377,68	50° 25' 55,922"	39° 50' 23,255"
77257	187	Земли транспорта № 170	377255,86	1346601,08	50° 26' 4,090"	39° 50' 34,808"
77258	188	Земли транспорта № 170	377529,74	1346839,55	50° 26' 12,810"	39° 50' 47,143"
77259	189	Земли транспорта № 170	377685,06	1346973,33	50° 26' 17,755"	39° 50' 54,064"
77260	190	Земли транспорта № 170	377945,91	1347198,00	50° 26' 26,061"	39° 51' 5,689"
77261	191	Земли транспорта № 170	377996,47	1347241,54	50° 26' 27,671"	39° 51' 7,942"
77262	192	Земли транспорта № 170	378546,20	1347703,63	50° 26' 45,181"	39° 51' 31,868"
77263	193	Земли транспорта № 170	378550,68	1347714,13	50° 26' 45,319"	39° 51' 32,404"
77264	194	Земли транспорта № 170	378554,73	1347719,35	50° 26' 45,447"	39° 51' 32,672"
77265	195	Земли транспорта № 170	378567,51	1347732,67	50° 26' 45,853"	39° 51' 33,359"
77266	196	Земли транспорта № 170	378580,93	1347745,32	50° 26' 46,279"	39° 51' 34,013"
77267	197	Земли транспорта № 170	378606,39	1347766,34	50° 26' 47,090"	39° 51' 35,102"
77268	198	Земли транспорта № 170	378665,85	1347825,43	50° 26' 48,979"	39° 51' 38,151"
77269	199	Земли транспорта № 170	378669,48	1347825,69	50° 26' 49,096"	39° 51' 38,168"
77270	200	Земли транспорта № 170	378672,12	1347825,31	50° 26' 49,182"	39° 51' 38,151"
77271	201	Земли транспорта № 170	378848,20	1348046,96	50° 26' 54,745"	39° 51' 49,547"
77272	202	Земли транспорта № 170	378847,62	1348059,81	50° 26' 54,719"	39° 51' 50,198"
77273	203	Земли транспорта № 170	378852,26	1348078,91	50° 26' 54,857"	39° 51' 51,170"
77274	204	Земли транспорта № 170	378857,90	1348098,64	50° 26' 55,028"	39° 51' 52,175"
77275	205	Земли транспорта № 170	378876,49	1348140,62	50° 26' 55,604"	39° 51' 54,320"

77276	206	Земли транспорта № 170	378884,71	1348157,34	50° 26' 55,860"	39° 51' 55,175"
77277	207	Земли транспорта № 170	378895,25	1348174,33	50° 26' 56,191"	39° 51' 56,046"
77278	208	Земли транспорта № 170	378910,65	1348186,61	50° 26' 56,682"	39° 51' 56,682"
77279	209	Земли транспорта № 170	378923,61	1348192,32	50° 26' 57,098"	39° 51' 56,984"
77280	210	Земли транспорта № 170	379156,02	1348608,31	50° 27' 4,366"	39° 52' 18,282"
77281	211	Земли транспорта № 170	379407,61	1349172,91	50° 27' 12,163"	39° 52' 47,132"
77282	212	Земли транспорта № 170	379561,10	1349470,63	50° 27' 16,948"	39° 53' 2,365"
77283	213	Земли транспорта № 170	379568,24	1349494,92	50° 27' 17,164"	39° 53' 3,603"
77284	214	Земли транспорта № 170	379579,29	1349521,17	50° 27' 17,505"	39° 53' 4,944"
77285	215	Земли транспорта № 170	379627,37	1349623,42	50° 27' 18,998"	39° 53' 10,171"
77286	216	Земли транспорта № 170	379642,96	1349645,60	50° 27' 19,489"	39° 53' 11,310"
77287	217	Земли транспорта № 170	379664,45	1349666,36	50° 27' 20,172"	39° 53' 12,383"
77288	218	Земли транспорта № 170	379692,55	1349687,65	50° 27' 21,068"	39° 53' 13,489"
77289	219	Земли транспорта № 170	379750,73	1349730,19	50° 27' 22,924"	39° 53' 15,700"
77290	220	Земли транспорта № 170	379876,41	1349786,01	50° 27' 26,956"	39° 53' 18,649"
77291	221	Земли транспорта № 170	379889,08	1349793,04	50° 27' 27,362"	39° 53' 19,018"
77292	222	Земли транспорта № 170	380332,64	1350012,52	50° 27' 41,577"	39° 53' 30,567"
77293	223	Земли транспорта № 170	380445,86	1350088,44	50° 27' 45,194"	39° 53' 34,524"
77294	224	Земли транспорта № 170	380516,00	1350181,64	50° 27' 47,406"	39° 53' 39,315"
77295	225	Земли транспорта № 170	380633,58	1350435,33	50° 27' 51,054"	39° 53' 52,287"
77296	226	Земли транспорта № 170	380853,73	1350780,90	50° 27' 57,963"	39° 54' 10,016"
77297	227	Земли транспорта № 170	380936,72	1350875,29	50° 28' 0,589"	39° 54' 14,881"
77298	228	Земли транспорта № 170	380973,63	1350917,28	50° 28' 1,758"	39° 54' 17,044"
77299	229	Земли транспорта № 170	381093,78	1350990,09	50° 28' 5,600"	39° 54' 20,852"
77300	230	Земли транспорта № 170	381991,68	1351507,40	50° 28' 34,328"	39° 54' 47,951"
77301	231	Земли транспорта № 170	382223,54	1351653,38	50° 28' 41,738"	39° 54' 55,578"
77302	232	Земли транспорта № 170	382299,88	1351725,14	50° 28' 44,163"	39° 54' 59,291"
77303	233	Земли транспорта № 170	382367,50	1351860,80	50° 28' 46,265"	39° 55' 6,236"
77304	234	Земли транспорта № 170	382506,37	1352187,07	50° 28' 50,554"	39° 55' 22,914"
77305	235	Земли транспорта № 170	382574,33	1352323,72	50° 28' 52,667"	39° 55' 29,910"
77306	236	Земли транспорта № 170	382580,00	1352348,93	50° 28' 52,835"	39° 55' 31,194"
77307	237	Земли транспорта № 170	382592,24	1352368,52	50° 28' 53,218"	39° 55' 32,199"
77308	238	Земли транспорта № 170	382605,80	1352388,08	50° 28' 53,645"	39° 55' 33,204"
77309	239	Земли транспорта № 170	382614,57	1352398,48	50° 28' 53,922"	39° 55' 33,740"
77310	240	Земли транспорта № 170	382634,71	1352417,26	50° 28' 54,562"	39° 55' 34,712"
77311	241	Земли транспорта № 170	382656,77	1352433,35	50° 28' 55,265"	39° 55' 35,550"
77312	242	Земли транспорта № 170	382691,53	1352458,45	50° 28' 56,374"	39° 55' 36,856"
77313	243	Земли транспорта № 170	382725,58	1352480,92	50° 28' 57,461"	39° 55' 38,029"
77314	244	Земли транспорта № 170	382922,12	1352555,75	50° 29' 3,773"	39° 55' 42,018"
77315	245	Земли транспорта № 170	383043,48	1352594,36	50° 29' 7,675"	39° 55' 44,095"
77316	246	Земли транспорта № 170	383058,68	1352596,71	50° 29' 8,165"	39° 55' 44,229"

77317	247	Земли транспорта № 170	383336,37	1352701,47	50° 29' 17,083"	39° 55' 49,816"
77318	248	Земли транспорта № 170	383425,29	1352769,90	50° 29' 19,916"	39° 55' 53,374"
77319	249	Земли транспорта № 170	383519,91	1352874,81	50° 29' 22,911"	39° 55' 58,788"
77320	250	Земли транспорта № 170	383566,67	1353018,38	50° 29' 24,333"	39° 56' 6,115"
77321	251	Земли транспорта № 170	383600,32	1353361,61	50° 29' 25,204"	39° 56' 23,555"
77322	252	Земли транспорта № 170	383697,28	1354188,09	50° 29' 27,814"	39° 57' 5,565"
77323	253	Земли транспорта № 170	383696,73	1354628,74	50° 29' 27,514"	39° 57' 27,911"
77324	254	Земли транспорта № 170	383657,81	1355168,38	50° 29' 25,908"	39° 57' 55,238"
77325	255	Земли транспорта № 170	383635,13	1355410,79	50° 29' 25,017"	39° 58' 7,509"
77326	256	Земли транспорта № 170	383581,89	1355805,55	50° 29' 23,039"	39° 58' 27,473"
77327	257	Земли транспорта № 170	383543,80	1356114,80	50° 29' 21,605"	39° 58' 43,117"
77328	258	Земли транспорта № 170	383548,36	1356227,59	50° 29' 21,679"	39° 58' 48,841"
77329	259	Земли транспорта № 170	383561,50	1356419,30	50° 29' 21,979"	39° 58' 58,576"
77330	260	Земли транспорта № 170	383622,45	1356634,33	50° 29' 23,810"	39° 59' 9,543"
77331	261	Земли транспорта № 170	383686,34	1356747,55	50° 29' 25,803"	39° 59' 15,350"
77332	262	Земли транспорта № 170	383868,29	1356881,42	50° 29' 31,602"	39° 59' 22,326"
77333	263	Земли транспорта № 170	384220,33	1357135,52	50° 29' 42,824"	39° 59' 35,576"
77334	264	Земли транспорта № 170	384420,03	1357254,55	50° 29' 49,206"	39° 59' 41,819"
77335	265	Земли транспорта № 170	384535,44	1357279,54	50° 29' 52,923"	39° 59' 43,206"
77336	266	Земли транспорта № 170	384648,58	1357283,44	50° 29' 56,580"	39° 59' 43,520"
77337	267	Земли транспорта № 170	384800,92	1357266,90	50° 30' 1,520"	39° 59' 42,839"
77338	268	Земли транспорта № 170	384795,01	1357292,28	50° 30' 1,312"	39° 59' 44,120"
77339	269	Земли транспорта № 170	384776,74	1357337,81	50° 30' 0,691"	39° 59' 46,410"
77340	270	Земли транспорта № 170	384743,25	1357330,63	50° 29' 59,612"	39° 59' 46,011"
77341	271	Земли транспорта № 170	385541,68	1357217,54	50° 30' 25,517"	39° 59' 41,100"
77342	272	Земли транспорта № 170	385498,94	1357221,61	50° 30' 24,131"	39° 59' 41,262"
77343	273	Земли транспорта № 170	385425,19	1357228,55	50° 30' 21,741"	39° 59' 41,538"
77344	274	Земли транспорта № 170	385411,39	1357230,36	50° 30' 21,293"	39° 59' 41,616"
77345	275	Земли транспорта № 170	385083,98	1357283,07	50° 30' 10,666"	39° 59' 43,951"
77346	276	Земли транспорта № 170	385092,30	1357255,19	50° 30' 10,954"	39° 59' 42,546"
77347	277	Земли транспорта № 170	385306,80	1357228,35	50° 30' 17,911"	39° 59' 41,406"
77348	278	Земли транспорта № 170	385430,80	1357219,68	50° 30' 21,928"	39° 59' 41,094"
77349	279	Земли транспорта № 170	385523,68	1357212,35	50° 30' 24,938"	39° 59' 40,818"
77350	280	Земли транспорта № 170	385686,21	1357209,98	50° 30' 30,197"	39° 59' 40,866"
77351	281	Земли транспорта № 170	385969,61	1357205,84	50° 30' 39,368"	39° 59' 40,948"
77352	282	Земли транспорта № 170	386081,98	1357204,20	50° 30' 43,005"	39° 59' 40,981"
77353	283	Земли транспорта № 170	386530,80	1357224,08	50° 30' 57,511"	39° 59' 42,454"
77354	284	Земли транспорта № 170	386871,71	1357291,90	50° 31' 8,495"	39° 59' 46,247"
77355	285	Земли транспорта № 170	386884,63	1357293,38	50° 31' 8,912"	39° 59' 46,336"
77356	286	Земли транспорта № 170	386983,86	1357304,78	50° 31' 12,115"	39° 59' 47,017"
77357	287	Земли транспорта № 170	387043,82	1357311,67	50° 31' 14,050"	39° 59' 47,429"

77358	288	Земли транспорта № 170	387091,68	1357317,17	50° 31' 15,595"	39° 59' 47,757"
77359	289	Земли транспорта № 170	387318,96	1357351,93	50° 31' 22,925"	39° 59' 49,756"
77360	290	Земли транспорта № 170	387489,88	1357399,19	50° 31' 28,423"	39° 59' 52,332"
77361	291	Земли транспорта № 170	387687,88	1357470,32	50° 31' 34,781"	39° 59' 56,147"
77362	292	Земли транспорта № 170	387815,13	1357528,76	50° 31' 38,859"	39° 59' 59,244"
77363	293	Земли транспорта № 170	387858,84	1357558,04	50° 31' 40,254"	40° 0' 0,776"
77364	294	Земли транспорта № 170	387951,97	1357620,43	50° 31' 43,226"	40° 0' 4,039"
77365	295	Земли транспорта № 170	387975,44	1357638,96	50° 31' 43,973"	40° 0' 5,004"
77366	296	Земли транспорта № 170	388066,38	1357710,74	50° 31' 46,867"	40° 0' 8,741"
77367	297	Земли транспорта № 170	388150,94	1357823,80	50° 31' 49,528"	40° 0' 14,567"
77368	298	Земли транспорта № 170	388455,47	1358287,05	50° 31' 59,072"	40° 0' 38,397"
77369	299	Земли транспорта № 170	388487,07	1358334,67	50° 32' 0,062"	40° 0' 40,847"
77370	300	Земли транспорта № 170	388477,96	1358342,85	50° 31' 59,762"	40° 0' 41,253"
77371	301	Земли транспорта № 170	388462,14	1358355,73	50° 31' 59,242"	40° 0' 41,890"
77372	302	Земли транспорта № 170	388265,88	1358028,32	50° 31' 53,110"	40° 0' 25,067"
77373	303	Земли транспорта № 170	388032,64	1357708,69	50° 31' 45,777"	40° 0' 8,602"
77374	304	Земли транспорта № 170	387887,36	1357608,65	50° 31' 41,143"	40° 0' 3,374"
77375	305	Земли транспорта № 170	387581,08	1357455,81	50° 31' 31,336"	39° 59' 55,299"
77376	306	Земли транспорта № 170	387160,65	1357344,28	50° 31' 17,808"	39° 59' 49,204"
77377	307	Земли транспорта № 170	386781,53	1357305,27	50° 31' 5,569"	39° 59' 46,832"
77378	308	Земли транспорта № 170	386677,76	1357284,38	50° 31' 2,226"	39° 59' 45,665"
77379	309	Земли транспорта № 170	386463,05	1357241,15	50° 30' 55,308"	39° 59' 43,250"
77380	310	Земли транспорта № 170	385931,62	1357231,97	50° 30' 38,122"	39° 59' 42,235"
77381	311	Земли транспорта № 170	385893,92	1357236,46	50° 30' 36,900"	39° 59' 42,423"
77382	312	Земли транспорта № 170	385877,62	1357236,79	50° 30' 36,372"	39° 59' 42,423"
77383	313	Земли транспорта № 170	385856,13	1357236,48	50° 30' 35,677"	39° 59' 42,385"
77384	314	Земли транспорта № 170	385839,01	1357233,11	50° 30' 35,125"	39° 59' 42,197"
77385	315	Земли транспорта № 170	385818,88	1357226,84	50° 30' 34,478"	39° 59' 41,858"
77386	316	Земли транспорта № 170	385795,10	1357223,60	50° 30' 33,711"	39° 59' 41,669"
77387	317	Земли транспорта № 170	385541,68	1357217,54	50° 30' 25,517"	39° 59' 41,100"
77388		**Земли транспорта № 170 Количество**		317		317
77389	1	Земли транспорта № 171	385683,46	1356551,36	50° 30' 30,541"	39° 59' 7,450"
77390	2	Земли транспорта № 171	385618,92	1356527,89	50° 30' 28,468"	39° 59' 6,194"
77391	3	Земли транспорта № 171	385638,59	1356481,32	50° 30' 29,135"	39° 59' 3,851"
77392	4	Земли транспорта № 171	385699,00	1356500,41	50° 30' 31,077"	39° 59' 4,882"
77393	5	Земли транспорта № 171	385683,46	1356551,36	50° 30' 30,541"	39° 59' 7,450"
77394	6	Земли транспорта № 171	388487,07	1358334,67	50° 32' 0,062"	40° 0' 40,847"
77395	7	Земли транспорта № 171	388455,47	1358287,05	50° 31' 59,072"	40° 0' 38,397"
77396	8	Земли транспорта № 171	388150,94	1357823,80	50° 31' 49,528"	40° 0' 14,567"
77397	9	Земли транспорта № 171	388066,38	1357710,74	50° 31' 46,867"	40° 0' 8,741"
77398	10	Земли транспорта № 171	387975,44	1357638,96	50° 31' 43,973"	40° 0' 5,004"

77399	11	Земли транспорта № 171	387951,97	1357620,43	50° 31' 43,226"	40° 0' 4,039"
77400	12	Земли транспорта № 171	387858,84	1357558,04	50° 31' 40,254"	40° 0' 0,776"
77401	13	Земли транспорта № 171	387815,13	1357528,76	50° 31' 38,859"	39° 59' 59,244"
77402	14	Земли транспорта № 171	387687,88	1357470,32	50° 31' 34,781"	39° 59' 56,147"
77403	15	Земли транспорта № 171	387489,88	1357399,19	50° 31' 28,423"	39° 59' 52,332"
77404	16	Земли транспорта № 171	387318,96	1357351,93	50° 31' 22,925"	39° 59' 49,756"
77405	17	Земли транспорта № 171	387091,68	1357317,17	50° 31' 15,595"	39° 59' 47,757"
77406	18	Земли транспорта № 171	387043,82	1357311,67	50° 31' 14,050"	39° 59' 47,429"
77407	19	Земли транспорта № 171	386983,86	1357304,78	50° 31' 12,115"	39° 59' 47,017"
77408	20	Земли транспорта № 171	386884,63	1357293,38	50° 31' 8,912"	39° 59' 46,336"
77409	21	Земли транспорта № 171	386871,71	1357291,90	50° 31' 8,495"	39° 59' 46,247"
77410	22	Земли транспорта № 171	386530,80	1357224,08	50° 30' 57,511"	39° 59' 42,454"
77411	23	Земли транспорта № 171	386081,98	1357204,20	50° 30' 43,005"	39° 59' 40,981"
77412	24	Земли транспорта № 171	385969,61	1357205,84	50° 30' 39,368"	39° 59' 40,948"
77413	25	Земли транспорта № 171	385686,21	1357209,98	50° 30' 30,197"	39° 59' 40,866"
77414	26	Земли транспорта № 171	385523,68	1357212,35	50° 30' 24,938"	39° 59' 40,818"
77415	27	Земли транспорта № 171	385430,80	1357219,68	50° 30' 21,928"	39° 59' 41,094"
77416	28	Земли транспорта № 171	385306,80	1357228,35	50° 30' 17,911"	39° 59' 41,406"
77417	29	Земли транспорта № 171	385092,30	1357255,19	50° 30' 10,954"	39° 59' 42,546"
77418	30	Земли транспорта № 171	385094,16	1357248,97	50° 30' 11,018"	39° 59' 42,232"
77419	31	Земли транспорта № 171	385096,62	1357240,74	50° 30' 11,103"	39° 59' 41,817"
77420	32	Земли транспорта № 171	385166,09	1357233,73	50° 30' 13,355"	39° 59' 41,533"
77421	33	Земли транспорта № 171	385285,95	1357223,37	50° 30' 17,240"	39° 59' 41,131"
77422	34	Земли транспорта № 171	385339,91	1357186,51	50° 30' 19,010"	39° 59' 39,317"
77423	35	Земли транспорта № 171	385436,04	1357181,50	50° 30' 22,123"	39° 59' 39,163"
77424	36	Земли транспорта № 171	385593,28	1357179,15	50° 30' 27,211"	39° 59' 39,206"
77425	37	Земли транспорта № 171	386335,45	1357194,06	50° 30' 51,211"	39° 59' 40,729"
77426	38	Земли транспорта № 171	386472,51	1357195,58	50° 30' 55,644"	39° 59' 40,947"
77427	39	Земли транспорта № 171	386764,86	1357260,45	50° 31' 5,059"	39° 59' 44,541"
77428	40	Земли транспорта № 171	386775,64	1357262,59	50° 31' 5,407"	39° 59' 44,661"
77429	41	Земли транспорта № 171	386823,53	1357267,63	50° 31' 6,953"	39° 59' 44,966"
77430	42	Земли транспорта № 171	386843,15	1357269,46	50° 31' 7,586"	39° 59' 45,079"
77431	43	Земли транспорта № 171	386920,91	1357276,71	50° 31' 10,097"	39° 59' 45,528"
77432	44	Земли транспорта № 171	387322,00	1357317,99	50° 31' 23,045"	39° 59' 48,037"
77433	45	Земли транспорта № 171	387647,80	1357412,14	50° 31' 33,523"	39° 59' 53,153"
77434	46	Земли транспорта № 171	387942,08	1357591,07	50° 31' 42,925"	40° 0' 2,539"
77435	47	Земли транспорта № 171	388071,55	1357693,00	50° 31' 47,046"	40° 0' 7,846"
77436	48	Земли транспорта № 171	388304,50	1358005,57	50° 31' 54,375"	40° 0' 23,953"
77437	49	Земли транспорта № 171	388501,83	1358321,40	50° 32' 0,549"	40° 0' 40,189"
77438	50	Земли транспорта № 171	388487,07	1358334,67	50° 32' 0,062"	40° 0' 40,847"
77439		**Земли транспорта № 171 Количество**		50		50

77440	1	Земли транспорта № 174	534435,54	1325565,90	51° 51' 0,414"	39° 34' 47,873"
77441	2	Земли транспорта № 174	534713,00	1325590,49	51° 51' 9,377"	39° 34' 49,375"
77442	3	Земли транспорта № 174	534713,34	1325590,52	51° 51' 9,388"	39° 34' 49,377"
77443	4	Земли транспорта № 174	534713,00	1325590,50	51° 51' 9,377"	39° 34' 49,376"
77444	5	Земли транспорта № 174	534435,54	1325565,90	51° 51' 0,414"	39° 34' 47,873"
77445	6	Земли транспорта № 174	538203,83	1305663,35	51° 53' 10,739"	39° 17' 30,398"
77446	7	Земли транспорта № 174	538160,85	1305755,69	51° 53' 9,316"	39° 17' 35,201"
77447	8	Земли транспорта № 174	538109,68	1306013,65	51° 53' 7,567"	39° 17' 48,657"
77448	9	Земли транспорта № 174	538103,18	1306039,40	51° 53' 7,348"	39° 17' 50,000"
77449	10	Земли транспорта № 174	538079,47	1306133,26	51° 53' 6,547"	39° 17' 54,892"
77450	11	Земли транспорта № 174	538010,24	1306276,54	51° 53' 4,255"	39° 18' 2,342"
77451	12	Земли транспорта № 174	537983,78	1306285,54	51° 53' 3,396"	39° 18' 2,797"
77452	13	Земли транспорта № 174	537808,80	1306342,45	51° 52' 57,714"	39° 18' 5,670"
77453	14	Земли транспорта № 174	537694,84	1306390,49	51° 52' 54,010"	39° 18' 8,114"
77454	15	Земли транспорта № 174	537574,34	1306542,24	51° 52' 50,056"	39° 18' 15,976"
77455	16	Земли транспорта № 174	537569,75	1306548,02	51° 52' 49,906"	39° 18' 16,275"
77456	17	Земли транспорта № 174	537569,68	1306548,41	51° 52' 49,904"	39° 18' 16,296"
77457	18	Земли транспорта № 174	537502,98	1306931,13	51° 52' 47,606"	39° 18' 36,262"
77458	19	Земли транспорта № 174	537308,34	1307126,52	51° 52' 41,237"	39° 18' 46,359"
77459	20	Земли транспорта № 174	537260,12	1307074,59	51° 52' 39,696"	39° 18' 43,616"
77460	21	Земли транспорта № 174	537491,40	1306776,13	51° 52' 47,288"	39° 18' 28,153"
77461	22	Земли транспорта № 174	537491,75	1306775,68	51° 52' 47,299"	39° 18' 28,129"
77462	23	Земли транспорта № 174	537527,74	1306690,64	51° 52' 48,495"	39° 18' 23,705"
77463	24	Земли транспорта № 174	537530,08	1306625,39	51° 52' 48,594"	39° 18' 20,296"
77464	25	Земли транспорта № 174	537531,72	1306579,85	51° 52' 48,664"	39° 18' 17,916"
77465	26	Земли транспорта № 174	537639,04	1306367,22	51° 52' 52,213"	39° 18' 6,865"
77466	27	Земли транспорта № 174	537842,72	1306290,70	51° 52' 58,830"	39° 18' 2,984"
77467	28	Земли транспорта № 174	537967,37	1306179,15	51° 53' 2,904"	39° 17' 57,226"
77468	29	Земли транспорта № 174	537971,84	1306175,15	51° 53' 3,050"	39° 17' 57,019"
77469	30	Земли транспорта № 174	538059,61	1306043,39	51° 53' 5,937"	39° 17' 50,183"
77470	31	Земли транспорта № 174	538081,38	1306010,71	51° 53' 6,653"	39° 17' 48,487"
77471	32	Земли транспорта № 174	538083,36	1306007,74	51° 53' 6,718"	39° 17' 48,333"
77472	33	Земли транспорта № 174	538115,03	1305875,04	51° 53' 7,790"	39° 17' 41,414"
77473	34	Земли транспорта № 174	538157,26	1305698,09	51° 53' 9,220"	39° 17' 32,187"
77474	35	Земли транспорта № 174	538188,08	1305617,70	51° 53' 10,246"	39° 17' 28,003"
77475	36	Земли транспорта № 174	538199,18	1305588,75	51° 53' 10,616"	39° 17' 26,495"
77476	37	Земли транспорта № 174	538261,46	1305605,31	51° 53' 12,625"	39° 17' 27,397"
77477	38	Земли транспорта № 174	538230,65	1305636,34	51° 53' 11,617"	39° 17' 29,002"
77478	39	Земли транспорта № 174	538203,83	1305663,35	51° 53' 10,739"	39° 17' 30,398"
77479	40	Земли транспорта № 174	540357,91	1309922,37	51° 54' 18,837"	39° 21' 14,404"
77480	41	Земли транспорта № 174	540380,00	1309941,52	51° 54' 19,545"	39° 21' 15,420"

77481	42	Земли транспорта № 174	540482,00	1310071,13	51° 54' 22,794"	39° 21' 22,262"
77482	43	Земли транспорта № 174	540535,44	1310156,39	51° 54' 24,490"	39° 21' 26,755"
77483	44	Земли транспорта № 174	540486,34	1310111,07	51° 54' 22,919"	39° 21' 24,354"
77484	45	Земли транспорта № 174	540462,40	1310078,10	51° 54' 22,157"	39° 21' 22,614"
77485	46	Земли транспорта № 174	540442,37	1310065,48	51° 54' 21,514"	39° 21' 21,942"
77486	47	Земли транспорта № 174	540398,55	1310038,20	51° 54' 20,107"	39° 21' 20,488"
77487	48	Земли транспорта № 174	540347,32	1309980,42	51° 54' 18,472"	39° 21' 17,434"
77488	49	Земли транспорта № 174	540347,20	1309965,08	51° 54' 18,474"	39° 21' 16,631"
77489	50	Земли транспорта № 174	540357,91	1309922,37	51° 54' 18,837"	39° 21' 14,404"
77490	51	Земли транспорта № 174	540867,17	1313845,20	51° 54' 33,745"	39° 24' 39,910"
77491	52	Земли транспорта № 174	540862,04	1313878,98	51° 54' 33,565"	39° 24' 41,673"
77492	53	Земли транспорта № 174	540837,60	1314040,07	51° 54' 32,708"	39° 24' 50,083"
77493	54	Земли транспорта № 174	540810,05	1314130,96	51° 54' 31,779"	39° 24' 54,818"
77494	55	Земли транспорта № 174	540777,11	1314239,63	51° 54' 30,668"	39° 25' 0,480"
77495	56	Земли транспорта № 174	540742,07	1314355,22	51° 54' 29,486"	39° 25' 6,502"
77496	57	Земли транспорта № 174	540618,48	1314738,96	51° 54' 25,328"	39° 25' 26,490"
77497	58	Земли транспорта № 174	540561,64	1314959,91	51° 54' 23,397"	39° 25' 38,007"
77498	59	Земли транспорта № 174	540545,38	1315121,27	51° 54' 22,803"	39° 25' 46,436"
77499	60	Земли транспорта № 174	540546,43	1315198,57	51° 54' 22,805"	39° 25' 50,479"
77500	61	Земли транспорта № 174	540548,63	1315394,27	51° 54' 22,793"	39° 26' 0,716"
77501	62	Земли транспорта № 174	540556,34	1315790,91	51° 54' 22,875"	39° 26' 21,466"
77502	63	Земли транспорта № 174	540569,59	1316197,43	51° 54' 23,130"	39° 26' 42,737"
77503	64	Земли транспорта № 174	540590,36	1316497,42	51° 54' 23,674"	39° 26' 58,441"
77504	65	Земли транспорта № 174	540599,42	1316905,07	51° 54' 23,791"	39° 27' 19,768"
77505	66	Земли транспорта № 174	540580,84	1317001,31	51° 54' 23,148"	39° 27' 24,789"
77506	67	Земли транспорта № 174	540579,30	1317009,28	51° 54' 23,095"	39° 27' 25,205"
77507	68	Земли транспорта № 174	540594,06	1317010,95	51° 54' 23,572"	39° 27' 25,302"
77508	69	Земли транспорта № 174	540599,17	1317011,53	51° 54' 23,737"	39° 27' 25,336"
77509	70	Земли транспорта № 174	540582,18	1317143,64	51° 54' 23,130"	39° 27' 32,234"
77510	71	Земли транспорта № 174	540567,34	1317141,43	51° 54' 22,651"	39° 27' 32,108"
77511	72	Земли транспорта № 174	540552,18	1317199,36	51° 54' 22,135"	39° 27' 35,127"
77512	73	Земли транспорта № 174	540543,88	1317231,07	51° 54' 21,853"	39° 27' 36,779"
77513	74	Земли транспорта № 174	540477,10	1317660,49	51° 54' 19,506"	39° 27' 59,191"
77514	75	Земли транспорта № 174	540463,73	1317732,41	51° 54' 19,042"	39° 28' 2,943"
77515	76	Земли транспорта № 174	540477,79	1317904,81	51° 54' 19,421"	39° 28' 11,970"
77516	77	Земли транспорта № 174	540449,93	1318054,35	51° 54' 18,454"	39° 28' 19,771"
77517	78	Земли транспорта № 174	540424,09	1318190,53	51° 54' 17,559"	39° 28' 26,874"
77518	79	Земли транспорта № 174	540411,25	1318258,25	51° 54' 17,113"	39° 28' 30,407"
77519	80	Земли транспорта № 174	540404,88	1318287,22	51° 54' 16,895"	39° 28' 31,917"
77520	81	Земли транспорта № 174	540387,07	1318370,63	51° 54' 16,282"	39° 28' 36,267"
77521	82	Земли транспорта № 174	540339,25	1318634,09	51° 54' 14,618"	39° 28' 50,011"

77522	83	Земли транспорта № 174	540293,17	1318736,91	51° 54' 13,082"	39° 28' 55,356"
77523	84	Земли транспорта № 174	540211,73	1318853,13	51° 54' 10,396"	39° 29' 1,375"
77524	85	Земли транспорта № 174	540209,13	1318856,70	51° 54' 10,310"	39° 29' 1,560"
77525	86	Земли транспорта № 174	540160,51	1318923,35	51° 54' 8,707"	39° 29' 5,010"
77526	87	Земли транспорта № 174	540071,80	1319044,96	51° 54' 5,784"	39° 29' 11,306"
77527	88	Земли транспорта № 174	540024,83	1319106,67	51° 54' 4,237"	39° 29' 14,499"
77528	89	Земли транспорта № 174	540009,25	1319126,53	51° 54' 3,724"	39° 29' 15,527"
77529	90	Земли транспорта № 174	539994,78	1319144,96	51° 54' 3,247"	39° 29' 16,480"
77530	91	Земли транспорта № 174	539993,01	1319148,80	51° 54' 3,189"	39° 29' 16,679"
77531	92	Земли транспорта № 174	539959,96	1319220,51	51° 54' 2,087"	39° 29' 20,406"
77532	93	Земли транспорта № 174	539935,95	1319272,60	51° 54' 1,287"	39° 29' 23,112"
77533	94	Земли транспорта № 174	539935,85	1319273,25	51° 54' 1,284"	39° 29' 23,146"
77534	95	Земли транспорта № 174	539906,91	1319462,24	51° 54' 0,263"	39° 29' 33,008"
77535	96	Земли транспорта № 174	539886,68	1319675,06	51° 53' 59,513"	39° 29' 44,123"
77536	97	Земли транспорта № 174	539885,64	1319686,03	51° 53' 59,474"	39° 29' 44,696"
77537	98	Земли транспорта № 174	539885,14	1319693,13	51° 53' 59,455"	39° 29' 45,066"
77538	99	Земли транспорта № 174	539877,01	1319808,01	51° 53' 59,140"	39° 29' 51,068"
77539	100	Земли транспорта № 174	539888,96	1319809,04	51° 53' 59,526"	39° 29' 51,131"
77540	101	Земли транспорта № 174	539886,16	1319835,03	51° 53' 59,424"	39° 29' 52,488"
77541	102	Земли транспорта № 174	539883,96	1319855,47	51° 53' 59,344"	39° 29' 53,555"
77542	103	Земли транспорта № 174	539883,29	1319855,43	51° 53' 59,322"	39° 29' 53,552"
77543	104	Земли транспорта № 174	539867,00	1319854,36	51° 53' 58,796"	39° 29' 53,484"
77544	105	Земли транспорта № 174	539866,10	1319864,15	51° 53' 58,762"	39° 29' 53,996"
77545	106	Земли транспорта № 174	539848,05	1320060,14	51° 53' 58,090"	39° 30' 4,231"
77546	107	Земли транспорта № 174	539840,98	1320134,78	51° 53' 57,827"	39° 30' 8,129"
77547	108	Земли транспорта № 174	539820,08	1320355,63	51° 53' 57,051"	39° 30' 19,663"
77548	109	Земли транспорта № 174	539808,99	1320499,27	51° 53' 56,627"	39° 30' 27,166"
77549	110	Земли транспорта № 174	539797,00	1320654,65	51° 53' 56,168"	39° 30' 35,282"
77550	111	Земли транспорта № 174	539763,84	1321020,56	51° 53' 54,928"	39° 30' 54,391"
77551	112	Земли транспорта № 174	539760,63	1321055,21	51° 53' 54,808"	39° 30' 56,201"
77552	113	Земли транспорта № 174	539752,06	1321147,59	51° 53' 54,489"	39° 31' 1,025"
77553	114	Земли транспорта № 174	539732,45	1321358,93	51° 53' 53,757"	39° 31' 12,062"
77554	115	Земли транспорта № 174	539711,39	1321610,24	51° 53' 52,960"	39° 31' 25,187"
77555	116	Земли транспорта № 174	539699,44	1321752,77	51° 53' 52,507"	39° 31' 32,631"
77556	117	Земли транспорта № 174	539679,47	1321996,79	51° 53' 51,748"	39° 31' 45,376"
77557	118	Земли транспорта № 174	539674,23	1322051,87	51° 53' 51,553"	39° 31' 48,252"
77558	119	Земли транспорта № 174	539653,25	1322269,75	51° 53' 50,773"	39° 31' 59,629"
77559	120	Земли транспорта № 174	539636,17	1322447,08	51° 53' 50,138"	39° 32' 8,889"
77560	121	Земли транспорта № 174	539609,28	1322748,32	51° 53' 49,126"	39° 32' 24,620"
77561	122	Земли транспорта № 174	539600,57	1322864,68	51° 53' 48,790"	39° 32' 30,697"
77562	123	Земли транспорта № 174	539592,18	1322976,78	51° 53' 48,466"	39° 32' 36,553"

77563	124	Земли транспорта № 174	539585,13	1323047,57	51° 53' 48,204"	39° 32' 40,249"
77564	125	Земли транспорта № 174	539584,11	1323057,45	51° 53' 48,167"	39° 32' 40,765"
77565	126	Земли транспорта № 174	539561,55	1323274,92	51° 53' 47,334"	39° 32' 52,119"
77566	127	Земли транспорта № 174	539525,85	1323697,93	51° 53' 45,979"	39° 33' 14,209"
77567	128	Земли транспорта № 174	539505,52	1324043,38	51° 53' 45,156"	39° 33' 32,256"
77568	129	Земли транспорта № 174	539487,57	1324329,67	51° 53' 44,439"	39° 33' 47,212"
77569	130	Земли транспорта № 174	539486,01	1324354,55	51° 53' 44,376"	39° 33' 48,511"
77570	131	Земли транспорта № 174	539484,55	1324369,96	51° 53' 44,322"	39° 33' 49,316"
77571	132	Земли транспорта № 174	539458,21	1324648,92	51° 53' 43,335"	39° 34' 3,881"
77572	133	Земли транспорта № 174	539456,08	1324691,01	51° 53' 43,246"	39° 34' 6,081"
77573	134	Земли транспорта № 174	539409,17	1324743,81	51° 53' 41,703"	39° 34' 8,805"
77574	135	Земли транспорта № 174	539398,21	1324748,57	51° 53' 41,347"	39° 34' 9,045"
77575	136	Земли транспорта № 174	539404,80	1324640,95	51° 53' 41,612"	39° 34' 3,423"
77576	137	Земли транспорта № 174	539426,96	1324349,75	51° 53' 42,468"	39° 33' 48,215"
77577	138	Земли транспорта № 174	539452,20	1324040,37	51° 53' 43,433"	39° 33' 32,058"
77578	139	Земли транспорта № 174	539471,65	1323694,15	51° 53' 44,227"	39° 33' 13,970"
77579	140	Земли транспорта № 174	539511,71	1323270,87	51° 53' 45,724"	39° 32' 51,869"
77580	141	Земли транспорта № 174	539534,34	1323043,19	51° 53' 46,564"	39° 32' 39,981"
77581	142	Земли транспорта № 174	539541,35	1322972,64	51° 53' 46,824"	39° 32' 36,297"
77582	143	Земли транспорта № 174	539562,54	1322743,37	51° 53' 47,617"	39° 32' 24,326"
77583	144	Земли транспорта № 174	539585,97	1322445,16	51° 53' 48,514"	39° 32' 8,750"
77584	145	Земли транспорта № 174	539621,09	1322046,68	51° 53' 49,836"	39° 31' 47,941"
77585	146	Земли транспорта № 174	539644,48	1321748,53	51° 53' 50,731"	39° 31' 32,368"
77586	147	Земли транспорта № 174	539676,65	1321353,81	51° 53' 51,954"	39° 31' 11,752"
77587	148	Земли транспорта № 174	539704,98	1321050,28	51° 53' 53,010"	39° 30' 55,902"
77588	149	Земли транспорта № 174	539708,21	1321015,68	51° 53' 53,131"	39° 30' 54,095"
77589	150	Земли транспорта № 174	539717,81	1320921,52	51° 53' 53,484"	39° 30' 49,178"
77590	151	Земли транспорта № 174	539742,03	1320653,47	51° 53' 54,390"	39° 30' 35,180"
77591	152	Земли транспорта № 174	539769,95	1320354,16	51° 53' 55,430"	39° 30' 19,549"
77592	153	Земли транспорта № 174	539787,98	1320102,35	51° 53' 56,127"	39° 30' 6,395"
77593	154	Земли транспорта № 174	539792,79	1320054,24	51° 53' 56,305"	39° 30' 3,882"
77594	155	Земли транспорта № 174	539813,09	1319851,07	51° 53' 57,053"	39° 29' 53,273"
77595	156	Земли транспорта № 174	539799,12	1319850,28	51° 53' 56,602"	39° 29' 53,222"
77596	157	Земли транспорта № 174	539803,99	1319794,65	51° 53' 56,784"	39° 29' 50,316"
77597	158	Земли транспорта № 174	539811,96	1319795,34	51° 53' 57,042"	39° 29' 50,358"
77598	159	Земли транспорта № 174	539823,74	1319670,24	51° 53' 57,479"	39° 29' 43,825"
77599	160	Земли транспорта № 174	539843,15	1319456,74	51° 53' 58,203"	39° 29' 32,675"
77600	161	Земли транспорта № 174	539874,10	1319252,63	51° 53' 59,295"	39° 29' 22,024"
77601	162	Земли транспорта № 174	539874,10	1319252,64	51° 53' 59,295"	39° 29' 22,024"
77602	163	Земли транспорта № 174	539930,64	1319116,94	51° 54' 1,185"	39° 29' 14,969"
77603	164	Земли транспорта № 174	539930,63	1319116,94	51° 54' 1,185"	39° 29' 14,968"

77604	165	Земли транспорта № 174	539964,22	1319062,43	51° 54' 2,296"	39° 29' 12,142"
77605	166	Земли транспорта № 174	540006,83	1318993,31	51° 54' 3,705"	39° 29' 8,558"
77606	167	Земли транспорта № 174	540156,45	1318786,17	51° 54' 8,637"	39° 28' 57,834"
77607	168	Земли транспорта № 174	540159,77	1318793,86	51° 54' 8,741"	39° 28' 58,238"
77608	169	Земли транспорта № 174	540227,00	1318690,64	51° 54' 10,962"	39° 28' 52,888"
77609	170	Земли транспорта № 174	540229,30	1318687,55	51° 54' 11,038"	39° 28' 52,728"
77610	171	Земли транспорта № 174	540229,84	1318686,26	51° 54' 11,056"	39° 28' 52,661"
77611	172	Земли транспорта № 174	540242,24	1318667,20	51° 54' 11,465"	39° 28' 51,673"
77612	173	Земли транспорта № 174	540250,58	1318647,22	51° 54' 11,744"	39° 28' 50,634"
77613	174	Земли транспорта № 174	540272,77	1318649,26	51° 54' 12,461"	39° 28' 50,757"
77614	175	Земли транспорта № 174	540284,47	1318602,23	51° 54' 12,860"	39° 28' 48,306"
77615	176	Земли транспорта № 174	540267,25	1318598,29	51° 54' 12,305"	39° 28' 48,088"
77616	177	Земли транспорта № 174	540260,35	1318596,71	51° 54' 12,082"	39° 28' 48,000"
77617	178	Земли транспорта № 174	540279,28	1318531,56	51° 54' 12,724"	39° 28' 44,606"
77618	179	Земли транспорта № 174	540286,65	1318506,19	51° 54' 12,973"	39° 28' 43,285"
77619	180	Земли транспорта № 174	540290,74	1318429,34	51° 54' 13,139"	39° 28' 39,269"
77620	181	Земли транспорта № 174	540301,94	1318358,40	51° 54' 13,533"	39° 28' 35,567"
77621	182	Земли транспорта № 174	540302,78	1318354,17	51° 54' 13,562"	39° 28' 35,346"
77622	183	Земли транспорта № 174	540318,11	1318276,59	51° 54' 14,092"	39° 28' 31,300"
77623	184	Земли транспорта № 174	540324,05	1318246,43	51° 54' 14,298"	39° 28' 29,727"
77624	185	Земли транспорта № 174	540327,85	1318178,91	51° 54' 14,450"	39° 28' 26,198"
77625	186	Земли транспорта № 174	540336,43	1318031,64	51° 54' 14,793"	39° 28' 18,502"
77626	187	Земли транспорта № 174	540366,07	1317876,31	51° 54' 15,820"	39° 28' 10,400"
77627	188	Земли транспорта № 174	540412,33	1317724,60	51° 54' 17,383"	39° 28' 2,498"
77628	189	Земли транспорта № 174	540418,60	1317670,30	51° 54' 17,609"	39° 27' 59,663"
77629	190	Земли транспорта № 174	540433,10	1317687,88	51° 54' 18,071"	39° 28' 0,593"
77630	191	Земли транспорта № 174	540516,26	1317160,62	51° 54' 20,990"	39° 27' 33,076"
77631	192	Земли транспорта № 174	540519,05	1317153,70	51° 54' 21,084"	39° 27' 32,716"
77632	193	Земли транспорта № 174	540517,66	1317151,78	51° 54' 21,039"	39° 27' 32,614"
77633	194	Земли транспорта № 174	540536,09	1317034,93	51° 54' 21,686"	39° 27' 26,516"
77634	195	Земли транспорта № 174	540539,37	1316977,17	51° 54' 21,817"	39° 27' 23,497"
77635	196	Земли транспорта № 174	540547,05	1316841,68	51° 54' 22,124"	39° 27' 16,416"
77636	197	Земли транспорта № 174	540537,08	1316841,58	51° 54' 21,802"	39° 27' 16,404"
77637	198	Земли транспорта № 174	540537,08	1316833,35	51° 54' 21,805"	39° 27' 15,974"
77638	199	Земли транспорта № 174	540536,94	1316833,35	51° 54' 21,801"	39° 27' 15,974"
77639	200	Земли транспорта № 174	540520,06	1316833,35	51° 54' 21,255"	39° 27' 15,962"
77640	201	Земли транспорта № 174	540521,28	1316822,52	51° 54' 21,299"	39° 27' 15,396"
77641	202	Земли транспорта № 174	540527,83	1316765,05	51° 54' 21,536"	39° 27' 12,395"
77642	203	Земли транспорта № 174	540528,38	1316498,82	51° 54' 21,668"	39° 26' 58,471"
77643	204	Земли транспорта № 174	540517,65	1316199,31	51° 54' 21,449"	39° 26' 42,799"
77644	205	Земли транспорта № 174	540502,31	1315792,56	51° 54' 21,126"	39° 26' 21,516"

77645	206	Земли транспорта № 174	540493,62	1315397,22	51° 54' 21,013"	39° 26' 0,833"
77646	207	Земли транспорта № 174	540492,35	1315199,67	51° 54' 21,055"	39° 25' 50,500"
77647	208	Земли транспорта № 174	540491,31	1315116,34	51° 54' 21,056"	39° 25' 46,141"
77648	209	Земли транспорта № 174	540508,91	1314948,37	51° 54' 21,696"	39° 25' 37,368"
77649	210	Земли транспорта № 174	540568,80	1314725,09	51° 54' 23,727"	39° 25' 25,731"
77650	211	Земли транспорта № 174	540688,15	1314343,66	51° 54' 27,747"	39° 25' 5,862"
77651	212	Земли транспорта № 174	540726,32	1314225,41	51° 54' 29,031"	39° 24' 59,702"
77652	213	Земли транспорта № 174	540758,44	1314125,81	51° 54' 30,111"	39° 24' 54,514"
77653	214	Земли транспорта № 174	540760,09	1314118,61	51° 54' 30,168"	39° 24' 54,139"
77654	215	Земли транспорта № 174	540781,05	1314027,31	51° 54' 30,883"	39° 24' 49,377"
77655	216	Земли транспорта № 174	540810,36	1313840,51	51° 54' 31,909"	39° 24' 39,627"
77656	217	Земли транспорта № 174	540817,79	1313640,48	51° 54' 32,231"	39° 24' 29,169"
77657	218	Земли транспорта № 174	540797,00	1313247,51	51° 54' 31,720"	39° 24' 8,601"
77658	219	Земли транспорта № 174	540779,95	1313063,30	51° 54' 31,243"	39° 23' 58,955"
77659	220	Земли транспорта № 174	540773,73	1312973,90	51° 54' 31,079"	39° 23' 54,275"
77660	221	Земли транспорта № 174	540747,99	1312664,92	51° 54' 30,371"	39° 23' 38,097"
77661	222	Земли транспорта № 174	540746,07	1312640,48	51° 54' 30,319"	39° 23' 36,817"
77662	223	Земли транспорта № 174	540737,98	1312527,45	51° 54' 30,103"	39° 23' 30,900"
77663	224	Земли транспорта № 174	540729,46	1312421,34	51° 54' 29,870"	39° 23' 25,344"
77664	225	Земли транспорта № 174	540704,71	1312253,36	51° 54' 29,137"	39° 23' 16,542"
77665	226	Земли транспорта № 174	540698,16	1312217,61	51° 54' 28,940"	39° 23' 14,668"
77666	227	Земли транспорта № 174	540682,84	1312111,75	51° 54' 28,486"	39° 23' 9,121"
77667	228	Земли транспорта № 174	540668,96	1312014,00	51° 54' 28,077"	39° 23' 4,000"
77668	229	Земли транспорта № 174	540668,23	1312004,55	51° 54' 28,057"	39° 23' 3,505"
77669	230	Земли транспорта № 174	540662,10	1312005,63	51° 54' 27,858"	39° 23' 3,557"
77670	231	Земли транспорта № 174	540650,30	1311921,30	51° 54' 27,510"	39° 22' 59,139"
77671	232	Земли транспорта № 174	540646,96	1311898,46	51° 54' 27,411"	39° 22' 57,942"
77672	233	Земли транспорта № 174	540646,96	1311898,45	51° 54' 27,411"	39° 22' 57,942"
77673	234	Земли транспорта № 174	540637,22	1311832,53	51° 54' 27,122"	39° 22' 54,487"
77674	235	Земли транспорта № 174	540632,60	1311801,30	51° 54' 26,985"	39° 22' 52,851"
77675	236	Земли транспорта № 174	540626,71	1311764,86	51° 54' 26,809"	39° 22' 50,941"
77676	237	Земли транспорта № 174	540614,36	1311689,27	51° 54' 26,440"	39° 22' 46,980"
77677	238	Земли транспорта № 174	540614,34	1311689,27	51° 54' 26,439"	39° 22' 46,980"
77678	239	Земли транспорта № 174	540614,34	1311689,27	51° 54' 26,439"	39° 22' 46,980"
77679	240	Земли транспорта № 174	540614,33	1311689,27	51° 54' 26,439"	39° 22' 46,980"
77680	241	Земли транспорта № 174	540614,33	1311689,26	51° 54' 26,439"	39° 22' 46,979"
77681	242	Земли транспорта № 174	540597,52	1311691,76	51° 54' 25,894"	39° 22' 47,099"
77682	243	Земли транспорта № 174	540578,11	1311565,06	51° 54' 25,317"	39° 22' 40,460"
77683	244	Земли транспорта № 174	540617,79	1311558,89	51° 54' 26,603"	39° 22' 40,163"
77684	245	Земли транспорта № 174	540589,77	1311398,86	51° 54' 25,760"	39° 22' 31,775"
77685	246	Земли транспорта № 174	540559,03	1311398,27	51° 54' 24,766"	39° 22' 31,724"

77686	247	Земли транспорта № 174	540553,41	1311398,16	51° 54' 24,584"	39° 22' 31,715"
77687	248	Земли транспорта № 174	540553,14	1311396,08	51° 54' 24,576"	39° 22' 31,606"
77688	249	Земли транспорта № 174	540553,14	1311396,08	51° 54' 24,576"	39° 22' 31,606"
77689	250	Земли транспорта № 174	540536,19	1311267,06	51° 54' 24,079"	39° 22' 24,847"
77690	251	Земли транспорта № 174	540531,75	1311124,31	51° 54' 23,992"	39° 22' 17,378"
77691	252	Земли транспорта № 174	540504,57	1310976,90	51° 54' 23,170"	39° 22' 9,651"
77692	253	Земли транспорта № 174	540516,42	1310978,32	51° 54' 23,553"	39° 22' 9,732"
77693	254	Земли транспорта № 174	540533,31	1310980,34	51° 54' 24,099"	39° 22' 9,849"
77694	255	Земли транспорта № 174	540555,34	1310982,97	51° 54' 24,811"	39° 22' 10,000"
77695	256	Земли транспорта № 174	540562,93	1311031,65	51° 54' 25,037"	39° 22' 12,551"
77696	257	Земли транспорта № 174	540582,30	1311157,76	51° 54' 25,614"	39° 22' 19,160"
77697	258	Земли транспорта № 174	540601,54	1311283,07	51° 54' 26,187"	39° 22' 25,726"
77698	259	Земли транспорта № 174	540603,77	1311296,96	51° 54' 26,253"	39° 22' 26,454"
77699	260	Земли транспорта № 174	540610,96	1311341,87	51° 54' 26,468"	39° 22' 28,807"
77700	261	Земли транспорта № 174	540614,71	1311365,27	51° 54' 26,580"	39° 22' 30,034"
77701	262	Земли транспорта № 174	540621,72	1311370,09	51° 54' 26,805"	39° 22' 30,290"
77702	263	Земли транспорта № 174	540621,72	1311370,10	51° 54' 26,805"	39° 22' 30,291"
77703	264	Земли транспорта № 174	540621,73	1311370,10	51° 54' 26,805"	39° 22' 30,291"
77704	265	Земли транспорта № 174	540634,92	1311368,39	51° 54' 27,233"	39° 22' 30,210"
77705	266	Земли транспорта № 174	540640,39	1311390,85	51° 54' 27,401"	39° 22' 31,388"
77706	267	Земли транспорта № 174	540652,38	1311393,42	51° 54' 27,788"	39° 22' 31,530"
77707	268	Земли транспорта № 174	540670,49	1311520,64	51° 54' 28,323"	39° 22' 38,196"
77708	269	Земли транспорта № 174	540675,42	1311617,99	51° 54' 28,444"	39° 22' 43,291"
77709	270	Земли транспорта № 174	540677,07	1311651,19	51° 54' 28,484"	39° 22' 45,028"
77710	271	Земли транспорта № 174	540683,66	1311722,19	51° 54' 28,669"	39° 22' 48,746"
77711	272	Земли транспорта № 174	540684,44	1311730,69	51° 54' 28,691"	39° 22' 49,191"
77712	273	Земли транспорта № 174	540723,89	1311997,02	51° 54' 29,860"	39° 23' 3,147"
77713	274	Земли транспорта № 174	540732,46	1312054,91	51° 54' 30,114"	39° 23' 6,180"
77714	275	Земли транспорта № 174	540760,61	1312245,18	51° 54' 30,949"	39° 23' 16,151"
77715	276	Земли транспорта № 174	540786,87	1312413,12	51° 54' 31,731"	39° 23' 24,952"
77716	277	Земли транспорта № 174	540801,84	1312635,47	51° 54' 32,125"	39° 23' 36,592"
77717	278	Земли транспорта № 174	540829,71	1313058,66	51° 54' 32,855"	39° 23' 58,745"
77718	279	Земли транспорта № 174	540846,84	1313242,82	51° 54' 33,334"	39° 24' 8,389"
77719	280	Земли транспорта № 174	540870,70	1313637,81	51° 54' 33,944"	39° 24' 29,065"
77720	281	Земли транспорта № 174	540868,46	1313769,39	51° 54' 33,818"	39° 24' 35,945"
77721	282	Земли транспорта № 174	540867,17	1313845,20	51° 54' 33,745"	39° 24' 39,910"
77722	283	Земли транспорта № 174	539621,26	1300748,34	51° 53' 58,283"	39° 13' 14,188"
77723	284	Земли транспорта № 174	539090,72	1300728,58	51° 53' 41,126"	39° 13' 12,874"
77724	285	Земли транспорта № 174	538873,56	1300721,55	51° 53' 34,103"	39° 13' 12,391"
77725	286	Земли транспорта № 174	538868,23	1300722,08	51° 53' 33,930"	39° 13' 12,416"
77726	287	Земли транспорта № 174	538848,90	1300726,55	51° 53' 33,303"	39° 13' 12,640"

77727	288	Земли транспорта № 174	538822,07	1300735,56	51° 53' 32,432"	39° 13' 13,097"
77728	289	Земли транспорта № 174	538776,37	1300760,54	51° 53' 30,946"	39° 13' 14,378"
77729	290	Земли транспорта № 174	538740,33	1300783,96	51° 53' 29,772"	39° 13' 15,584"
77730	291	Земли транспорта № 174	538701,38	1300817,54	51° 53' 28,501"	39° 13' 17,319"
77731	292	Земли транспорта № 174	538682,21	1300835,56	51° 53' 27,875"	39° 13' 18,251"
77732	293	Земли транспорта № 174	538680,86	1300845,22	51° 53' 27,828"	39° 13' 18,755"
77733	294	Земли транспорта № 174	538664,95	1300857,43	51° 53' 27,309"	39° 13' 19,385"
77734	295	Земли транспорта № 174	538656,27	1300856,96	51° 53' 27,029"	39° 13' 19,356"
77735	296	Земли транспорта № 174	538631,72	1300871,19	51° 53' 26,230"	39° 13' 20,087"
77736	297	Земли транспорта № 174	538596,25	1300885,04	51° 53' 25,078"	39° 13' 20,793"
77737	298	Земли транспорта № 174	538571,23	1300887,43	51° 53' 24,267"	39° 13' 20,904"
77738	299	Земли транспорта № 174	538551,67	1300889,69	51° 53' 23,634"	39° 13' 21,012"
77739	300	Земли транспорта № 174	538530,37	1300885,03	51° 53' 22,946"	39° 13' 20,757"
77740	301	Земли транспорта № 174	538498,87	1300873,15	51° 53' 21,931"	39° 13' 20,119"
77741	302	Земли транспорта № 174	538470,73	1300852,65	51° 53' 21,027"	39° 13' 19,033"
77742	303	Земли транспорта № 174	538445,00	1300827,22	51° 53' 20,203"	39° 13' 17,689"
77743	304	Земли транспорта № 174	538427,38	1300801,72	51° 53' 19,642"	39° 13' 16,347"
77744	305	Земли транспорта № 174	538417,57	1300777,65	51° 53' 19,332"	39° 13' 15,083"
77745	306	Земли транспорта № 174	538415,00	1300754,47	51° 53' 19,257"	39° 13' 13,870"
77746	307	Земли транспорта № 174	538412,50	1300705,75	51° 53' 19,192"	39° 13' 11,321"
77747	308	Земли транспорта № 174	537995,22	1300689,67	51° 53' 5,697"	39° 13' 10,260"
77748	309	Земли транспорта № 174	537841,04	1300683,73	51° 53' 0,711"	39° 13' 9,868"
77749	310	Земли транспорта № 174	535536,47	1300594,90	51° 51' 46,183"	39° 13' 4,009"
77750	311	Земли транспорта № 174	535198,32	1300581,86	51° 51' 35,247"	39° 13' 3,150"
77751	312	Земли транспорта № 174	535037,72	1300576,61	51° 51' 30,053"	39° 13' 2,791"
77752	313	Земли транспорта № 174	534310,18	1300552,82	51° 51' 6,523"	39° 13' 1,165"
77753	314	Земли транспорта № 174	534305,43	1300552,66	51° 51' 6,370"	39° 13' 1,154"
77754	315	Земли транспорта № 174	534243,13	1300550,62	51° 51' 4,355"	39° 13' 1,015"
77755	316	Земли транспорта № 174	534121,90	1300546,66	51° 51' 0,434"	39° 13' 0,744"
77756	317	Земли транспорта № 174	533995,95	1300542,54	51° 50' 56,361"	39° 13' 0,463"
77757	318	Земли транспорта № 174	533955,83	1300677,26	51° 50' 55,019"	39° 13' 7,479"
77758	319	Земли транспорта № 174	533932,80	1300754,60	51° 50' 54,248"	39° 13' 11,507"
77759	320	Земли транспорта № 174	533791,15	1301230,26	51° 50' 49,509"	39° 13' 36,278"
77760	321	Земли транспорта № 174	533760,55	1301276,87	51° 50' 48,504"	39° 13' 38,697"
77761	322	Земли транспорта № 174	533967,59	1300562,35	51° 50' 55,437"	39° 13' 1,483"
77762	323	Земли транспорта № 174	533831,21	1300553,93	51° 50' 51,027"	39° 13' 0,971"
77763	324	Земли транспорта № 174	533710,41	1300546,48	51° 50' 47,122"	39° 13' 0,518"
77764	325	Земли транспорта № 174	533704,06	1300548,06	51° 50' 46,916"	39° 13' 0,598"
77765	326	Земли транспорта № 174	533688,19	1300565,53	51° 50' 46,396"	39° 13' 1,502"
77766	327	Земли транспорта № 174	533680,25	1300584,58	51° 50' 46,133"	39° 13' 2,492"
77767	328	Земли транспорта № 174	533662,79	1300630,61	51° 50' 45,553"	39° 13' 4,888"

77768	329	Земли транспорта № 174	533656,44	1300670,30	51° 50' 45,335"	39° 13' 6,958"
77769	330	Земли транспорта № 174	533631,04	1300709,99	51° 50' 44,500"	39° 13' 9,017"
77770	331	Земли транспорта № 174	533611,99	1300724,28	51° 50' 43,879"	39° 13' 9,754"
77771	332	Земли транспорта № 174	533585,00	1300732,22	51° 50' 43,004"	39° 13' 10,154"
77772	333	Земли транспорта № 174	533534,20	1300725,86	51° 50' 41,362"	39° 13' 9,795"
77773	334	Земли транспорта № 174	533462,76	1300722,69	51° 50' 39,052"	39° 13' 9,592"
77774	335	Земли транспорта № 174	533367,51	1300705,23	51° 50' 35,976"	39° 13' 8,630"
77775	336	Земли транспорта № 174	533321,47	1300706,82	51° 50' 34,486"	39° 13' 8,688"
77776	337	Земли транспорта № 174	533281,79	1300733,80	51° 50' 33,194"	39° 13' 10,077"
77777	338	Земли транспорта № 174	533238,92	1300779,84	51° 50' 31,792"	39° 13' 12,459"
77778	339	Земли транспорта № 174	533178,60	1300859,22	51° 50' 29,814"	39° 13' 16,573"
77779	340	Земли транспорта № 174	533132,56	1300903,67	51° 50' 28,310"	39° 13' 18,870"
77780	341	Земли транспорта № 174	533137,32	1300924,30	51° 50' 28,458"	39° 13' 19,950"
77781	342	Земли транспорта № 174	533169,07	1300941,77	51° 50' 29,479"	39° 13' 20,879"
77782	343	Земли транспорта № 174	533261,15	1300983,04	51° 50' 32,444"	39° 13' 23,084"
77783	344	Земли транспорта № 174	533277,00	1300995,08	51° 50' 32,953"	39° 13' 23,721"
77784	345	Земли транспорта № 174	533084,02	1300911,64	51° 50' 26,737"	39° 13' 19,261"
77785	346	Земли транспорта № 174	532879,81	1300823,34	51° 50' 20,159"	39° 13' 14,541"
77786	347	Земли транспорта № 174	532835,27	1300820,27	51° 50' 18,720"	39° 13' 14,357"
77787	348	Земли транспорта № 174	532835,26	1300819,30	51° 50' 18,720"	39° 13' 14,306"
77788	349	Земли транспорта № 174	532801,06	1300891,96	51° 50' 17,589"	39° 13' 18,083"
77789	350	Земли транспорта № 174	532701,93	1301080,05	51° 50' 14,320"	39° 13' 27,853"
77790	351	Земли транспорта № 174	532611,48	1301257,43	51° 50' 11,336"	39° 13' 37,069"
77791	352	Земли транспорта № 174	532493,27	1301482,41	51° 50' 7,437"	39° 13' 48,755"
77792	353	Земли транспорта № 174	532371,29	1301708,25	51° 50' 3,416"	39° 14' 0,483"
77793	354	Земли транспорта № 174	532283,30	1301881,24	51° 50' 0,511"	39° 14' 9,469"
77794	355	Земли транспорта № 174	532243,72	1301959,06	51° 49' 59,205"	39° 14' 13,511"
77795	356	Земли транспорта № 174	532219,37	1302006,94	51° 49' 58,401"	39° 14' 15,998"
77796	357	Земли транспорта № 174	532106,37	1302227,88	51° 49' 54,671"	39° 14' 27,474"
77797	358	Земли транспорта № 174	532025,19	1302350,21	51° 49' 52,003"	39° 14' 33,818"
77798	359	Земли транспорта № 174	531966,76	1302424,03	51° 49' 50,088"	39° 14' 37,641"
77799	360	Земли транспорта № 174	531901,59	1302501,72	51° 49' 47,954"	39° 14' 41,662"
77800	361	Земли транспорта № 174	531858,46	1302549,40	51° 49' 46,542"	39° 14' 44,128"
77801	362	Земли транспорта № 174	531727,93	1302666,18	51° 49' 42,280"	39° 14' 50,154"
77802	363	Земли транспорта № 174	531666,56	1302723,63	51° 49' 40,275"	39° 14' 53,120"
77803	364	Земли транспорта № 174	531640,68	1302749,90	51° 49' 39,428"	39° 14' 54,478"
77804	365	Земли транспорта № 174	531616,60	1302766,49	51° 49' 38,644"	39° 14' 55,331"
77805	366	Земли транспорта № 174	531577,27	1302793,79	51° 49' 37,362"	39° 14' 56,734"
77806	367	Земли транспорта № 174	531571,88	1302794,95	51° 49' 37,187"	39° 14' 56,792"
77807	368	Земли транспорта № 174	531540,50	1302810,59	51° 49' 36,167"	39° 14' 57,591"
77808	369	Земли транспорта № 174	531408,06	1302880,06	51° 49' 31,858"	39° 15' 1,146"

77809	370	Земли транспорта № 174	531397,30	1302885,70	51° 49' 31,508"	39° 15' 1,434"
77810	371	Земли транспорта № 174	531295,10	1302930,30	51° 49' 28,187"	39° 15' 3,707"
77811	372	Земли транспорта № 174	531286,59	1302928,88	51° 49' 27,912"	39° 15' 3,628"
77812	373	Земли транспорта № 174	531278,95	1302927,61	51° 49' 27,665"	39° 15' 3,557"
77813	374	Земли транспорта № 174	531278,84	1302927,73	51° 49' 27,662"	39° 15' 3,564"
77814	375	Земли транспорта № 174	531276,74	1302932,91	51° 49' 27,592"	39° 15' 3,833"
77815	376	Земли транспорта № 174	531276,18	1302939,07	51° 49' 27,572"	39° 15' 4,154"
77816	377	Земли транспорта № 174	531277,44	1302946,35	51° 49' 27,610"	39° 15' 4,535"
77817	378	Земли транспорта № 174	531280,80	1302953,35	51° 49' 27,716"	39° 15' 4,902"
77818	379	Земли транспорта № 174	531265,68	1302960,91	51° 49' 27,225"	39° 15' 5,289"
77819	380	Земли транспорта № 174	531252,94	1302956,01	51° 49' 26,814"	39° 15' 5,026"
77820	381	Земли транспорта № 174	531240,90	1302952,65	51° 49' 26,426"	39° 15' 4,844"
77821	382	Земли транспорта № 174	531239,54	1302952,45	51° 49' 26,382"	39° 15' 4,833"
77822	383	Земли транспорта № 174	531239,33	1302953,24	51° 49' 26,375"	39° 15' 4,874"
77823	384	Земли транспорта № 174	531297,44	1302992,68	51° 49' 28,241"	39° 15' 6,965"
77824	385	Земли транспорта № 174	531306,17	1303010,45	51° 49' 28,518"	39° 15' 7,897"
77825	386	Земли транспорта № 174	531296,81	1303060,57	51° 49' 28,198"	39° 15' 10,509"
77826	387	Земли транспорта № 174	531252,37	1303084,47	51° 49' 26,752"	39° 15' 11,732"
77827	388	Земли транспорта № 174	531202,23	1303108,65	51° 49' 25,121"	39° 15' 12,967"
77828	389	Земли транспорта № 174	531182,66	1303112,51	51° 49' 24,487"	39° 15' 13,158"
77829	390	Земли транспорта № 174	531180,12	1303112,97	51° 49' 24,405"	39° 15' 13,180"
77830	391	Земли транспорта № 174	531177,57	1303113,34	51° 49' 24,322"	39° 15' 13,198"
77831	392	Земли транспорта № 174	531175,00	1303113,61	51° 49' 24,239"	39° 15' 13,211"
77832	393	Земли транспорта № 174	531172,44	1303113,80	51° 49' 24,156"	39° 15' 13,219"
77833	394	Земли транспорта № 174	531169,87	1303113,91	51° 49' 24,073"	39° 15' 13,224"
77834	395	Земли транспорта № 174	531167,29	1303113,93	51° 49' 23,989"	39° 15' 13,223"
77835	396	Земли транспорта № 174	531164,71	1303113,86	51° 49' 23,906"	39° 15' 13,218"
77836	397	Земли транспорта № 174	531162,13	1303113,69	51° 49' 23,822"	39° 15' 13,208"
77837	398	Земли транспорта № 174	531159,57	1303113,45	51° 49' 23,740"	39° 15' 13,194"
77838	399	Земли транспорта № 174	531157,01	1303113,12	51° 49' 23,657"	39° 15' 13,175"
77839	400	Земли транспорта № 174	531154,22	1303112,58	51° 49' 23,567"	39° 15' 13,146"
77840	401	Земли транспорта № 174	531151,43	1303111,94	51° 49' 23,477"	39° 15' 13,111"
77841	402	Земли транспорта № 174	531148,68	1303111,20	51° 49' 23,388"	39° 15' 13,070"
77842	403	Земли транспорта № 174	531145,94	1303110,38	51° 49' 23,300"	39° 15' 13,026"
77843	404	Земли транспорта № 174	531143,24	1303109,46	51° 49' 23,213"	39° 15' 12,977"
77844	405	Земли транспорта № 174	531140,58	1303108,44	51° 49' 23,127"	39° 15' 12,922"
77845	406	Земли транспорта № 174	531137,94	1303107,33	51° 49' 23,042"	39° 15' 12,863"
77846	407	Земли транспорта № 174	531135,35	1303106,14	51° 49' 22,959"	39° 15' 12,799"
77847	408	Земли транспорта № 174	531132,80	1303104,86	51° 49' 22,877"	39° 15' 12,731"
77848	409	Земли транспорта № 174	531130,29	1303103,50	51° 49' 22,796"	39° 15' 12,658"
77849	410	Земли транспорта № 174	531127,84	1303102,04	51° 49' 22,717"	39° 15' 12,581"

77850	411	Земли транспорта № 174	531125,43	1303100,51	51° 49' 22,640"	39° 15' 12,500"
77851	412	Земли транспорта № 174	531123,08	1303098,90	51° 49' 22,564"	39° 15' 12,414"
77852	413	Земли транспорта № 174	531120,79	1303097,19	51° 49' 22,491"	39° 15' 12,324"
77853	414	Земли транспорта № 174	531117,44	1303094,69	51° 49' 22,383"	39° 15' 12,191"
77854	415	Земли транспорта № 174	531114,17	1303092,06	51° 49' 22,278"	39° 15' 12,052"
77855	416	Земли транспорта № 174	531111,01	1303089,32	51° 49' 22,177"	39° 15' 11,907"
77856	417	Земли транспорта № 174	531107,94	1303086,47	51° 49' 22,079"	39° 15' 11,757"
77857	418	Земли транспорта № 174	531104,97	1303083,52	51° 49' 21,983"	39° 15' 11,601"
77858	419	Земли транспорта № 174	531102,11	1303080,47	51° 49' 21,892"	39° 15' 11,440"
77859	420	Земли транспорта № 174	531099,35	1303077,31	51° 49' 21,804"	39° 15' 11,274"
77860	421	Земли транспорта № 174	531096,71	1303074,07	51° 49' 21,719"	39° 15' 11,103"
77861	422	Земли транспорта № 174	531094,18	1303070,73	51° 49' 21,639"	39° 15' 10,928"
77862	423	Земли транспорта № 174	531091,78	1303067,31	51° 49' 21,562"	39° 15' 10,748"
77863	424	Земли транспорта № 174	531068,03	1303038,04	51° 49' 20,804"	39° 15' 9,207"
77864	425	Земли транспорта № 174	530948,25	1303060,76	51° 49' 16,921"	39° 15' 10,327"
77865	426	Земли транспорта № 174	530837,67	1303094,98	51° 49' 13,332"	39° 15' 12,052"
77866	427	Земли транспорта № 174	530839,25	1303094,98	51° 49' 13,383"	39° 15' 12,053"
77867	428	Земли транспорта № 174	530769,17	1303105,99	51° 49' 11,112"	39° 15' 12,589"
77868	429	Земли транспорта № 174	530740,61	1303110,49	51° 49' 10,187"	39° 15' 12,808"
77869	430	Земли транспорта № 174	530586,84	1303134,66	51° 49' 5,204"	39° 15' 13,985"
77870	431	Земли транспорта № 174	530294,74	1303153,71	51° 48' 55,747"	39° 15' 14,819"
77871	432	Земли транспорта № 174	530291,09	1303154,11	51° 48' 55,629"	39° 15' 14,837"
77872	433	Земли транспорта № 174	530298,26	1303129,00	51° 48' 55,869"	39° 15' 13,531"
77873	434	Земли транспорта № 174	530306,12	1303125,05	51° 48' 56,125"	39° 15' 13,329"
77874	435	Земли транспорта № 174	530103,44	1303152,57	51° 48' 49,558"	39° 15' 14,653"
77875	436	Земли транспорта № 174	530109,31	1303160,24	51° 48' 49,746"	39° 15' 15,057"
77876	437	Земли транспорта № 174	530108,32	1303161,21	51° 48' 49,713"	39° 15' 15,107"
77877	438	Земли транспорта № 174	530118,29	1303172,67	51° 48' 50,032"	39° 15' 15,711"
77878	439	Земли транспорта № 174	529910,57	1303194,99	51° 48' 43,304"	39° 15' 16,761"
77879	440	Земли транспорта № 174	529527,75	1303239,55	51° 48' 30,904"	39° 15' 18,875"
77880	441	Земли транспорта № 174	529518,46	1303235,11	51° 48' 30,605"	39° 15' 18,638"
77881	442	Земли транспорта № 174	529512,92	1303236,62	51° 48' 30,425"	39° 15' 18,714"
77882	443	Земли транспорта № 174	529468,35	1303212,55	51° 48' 28,991"	39° 15' 17,433"
77883	444	Земли транспорта № 174	529458,81	1303207,40	51° 48' 28,685"	39° 15' 17,159"
77884	445	Земли транспорта № 174	529469,08	1303206,17	51° 48' 29,017"	39° 15' 17,101"
77885	446	Земли транспорта № 174	529420,55	1303179,14	51° 48' 27,456"	39° 15' 15,663"
77886	447	Земли транспорта № 174	529947,33	1303130,92	51° 48' 44,515"	39° 15' 13,437"
77887	448	Земли транспорта № 174	529971,97	1303128,66	51° 48' 45,313"	39° 15' 13,333"
77888	449	Земли транспорта № 174	530074,38	1303119,29	51° 48' 48,630"	39° 15' 12,900"
77889	450	Земли транспорта № 174	530169,82	1303105,04	51° 48' 51,722"	39° 15' 12,209"
77890	451	Земли транспорта № 174	530261,53	1303096,70	51° 48' 54,692"	39° 15' 11,824"

77891	452	Земли транспорта № 174	530306,85	1303089,60	51° 48' 56,161"	39° 15' 11,479"
77892	453	Земли транспорта № 174	530312,20	1303075,93	51° 48' 56,338"	39° 15' 10,768"
77893	454	Земли транспорта № 174	530334,43	1303079,10	51° 48' 57,056"	39° 15' 10,946"
77894	455	Земли транспорта № 174	530391,58	1303080,69	51° 48' 58,905"	39° 15' 11,060"
77895	456	Земли транспорта № 174	530563,03	1303063,23	51° 49' 4,458"	39° 15' 10,243"
77896	457	Земли транспорта № 174	530713,84	1303037,83	51° 49' 9,345"	39° 15' 9,000"
77897	458	Земли транспорта № 174	530731,53	1303035,07	51° 49' 9,919"	39° 15' 8,866"
77898	459	Земли транспорта № 174	530735,40	1303034,47	51° 49' 10,044"	39° 15' 8,837"
77899	460	Земли транспорта № 174	530789,62	1303026,02	51° 49' 11,801"	39° 15' 8,425"
77900	461	Земли транспорта № 174	530822,66	1303020,87	51° 49' 12,872"	39° 15' 8,175"
77901	462	Земли транспорта № 174	530836,08	1303018,78	51° 49' 13,306"	39° 15' 8,073"
77902	463	Земли транспорта № 174	530931,33	1303002,90	51° 49' 16,393"	39° 15' 7,297"
77903	464	Земли транспорта № 174	531072,62	1302966,39	51° 49' 20,977"	39° 15' 5,468"
77904	465	Земли транспорта № 174	531081,20	1302964,09	51° 49' 21,255"	39° 15' 5,353"
77905	466	Земли транспорта № 174	531162,71	1302942,28	51° 49' 23,900"	39° 15' 4,259"
77906	467	Земли транспорта № 174	531185,33	1302936,23	51° 49' 24,634"	39° 15' 3,956"
77907	468	Земли транспорта № 174	531204,36	1302929,28	51° 49' 25,252"	39° 15' 3,603"
77908	469	Земли транспорта № 174	531285,34	1302899,71	51° 49' 27,882"	39° 15' 2,104"
77909	470	Земли транспорта № 174	531379,01	1302847,32	51° 49' 30,930"	39° 14' 59,421"
77910	471	Земли транспорта № 174	531474,26	1302793,35	51° 49' 34,030"	39° 14' 56,655"
77911	472	Земли транспорта № 174	531550,46	1302729,85	51° 49' 36,516"	39° 14' 53,381"
77912	473	Земли транспорта № 174	531603,06	1302706,65	51° 49' 38,226"	39° 14' 52,199"
77913	474	Земли транспорта № 174	531655,00	1302671,49	51° 49' 39,918"	39° 14' 50,391"
77914	475	Земли транспорта № 174	531756,78	1302593,48	51° 49' 43,238"	39° 14' 46,374"
77915	476	Земли транспорта № 174	531799,74	1302552,15	51° 49' 44,641"	39° 14' 44,239"
77916	477	Земли транспорта № 174	531873,82	1302474,84	51° 49' 47,064"	39° 14' 40,243"
77917	478	Земли транспорта № 174	531973,46	1302351,78	51° 49' 50,329"	39° 14' 33,872"
77918	479	Земли транспорта № 174	531999,37	1302317,87	51° 49' 51,179"	39° 14' 32,115"
77919	480	Земли транспорта № 174	532033,76	1302264,35	51° 49' 52,310"	39° 14' 29,339"
77920	481	Земли транспорта № 174	532098,24	1302151,79	51° 49' 54,433"	39° 14' 23,497"
77921	482	Земли транспорта № 174	532198,11	1301964,00	51° 49' 57,727"	39° 14' 13,745"
77922	483	Земли транспорта № 174	532211,18	1301938,60	51° 49' 58,159"	39° 14' 12,425"
77923	484	Земли транспорта № 174	532366,21	1301637,38	51° 50' 3,275"	39° 13' 56,779"
77924	485	Земли транспорта № 174	532461,91	1301451,43	51° 50' 6,433"	39° 13' 47,120"
77925	486	Земли транспорта № 174	532648,22	1301094,79	51° 50' 12,578"	39° 13' 28,595"
77926	487	Земли транспорта № 174	532796,38	1300803,84	51° 50' 17,467"	39° 13' 13,478"
77927	488	Земли транспорта № 174	532740,24	1300775,32	51° 50' 15,660"	39° 13' 11,959"
77928	489	Земли транспорта № 174	532339,46	1300612,54	51° 50' 2,747"	39° 13' 3,247"
77929	490	Земли транспорта № 174	532347,24	1300575,07	51° 50' 3,011"	39° 13' 1,295"
77930	491	Земли транспорта № 174	531204,41	1300348,91	51° 49' 26,111"	39° 12' 48,886"
77931	492	Земли транспорта № 174	531230,87	1300388,60	51° 49' 26,954"	39° 12' 50,972"

77932	493	Земли транспорта № 174	531254,02	1300461,36	51° 49' 27,680"	39° 12' 54,783"
77933	494	Земли транспорта № 174	531247,41	1300524,20	51° 49' 27,445"	39° 12' 58,060"
77934	495	Земли транспорта № 174	531247,41	1300606,88	51° 49' 27,418"	39° 13' 2,377"
77935	496	Земли транспорта № 174	531300,32	1300739,17	51° 49' 29,087"	39° 13' 9,312"
77936	497	Земли транспорта № 174	531277,17	1300775,55	51° 49' 28,326"	39° 13' 11,199"
77937	498	Земли транспорта № 174	531247,41	1300821,85	51° 49' 27,348"	39° 13' 13,601"
77938	499	Земли транспорта № 174	531168,03	1300957,45	51° 49' 24,736"	39° 13' 20,638"
77939	500	Земли транспорта № 174	531085,35	1301116,20	51° 49' 22,009"	39° 13' 28,883"
77940	501	Земли транспорта № 174	531022,51	1301281,57	51° 49' 19,921"	39° 13' 37,482"
77941	502	Земли транспорта № 174	530953,06	1301460,16	51° 49' 17,615"	39° 13' 46,769"
77942	503	Земли транспорта № 174	530910,06	1301529,61	51° 49' 16,201"	39° 13' 50,372"
77943	504	Земли транспорта № 174	530576,03	1301542,84	51° 49' 5,390"	39° 13' 50,884"
77944	505	Земли транспорта № 174	530506,57	1301579,22	51° 49' 3,131"	39° 13' 52,746"
77945	506	Земли транспорта № 174	530366,36	1301745,73	51° 48' 58,539"	39° 14' 1,362"
77946	507	Земли транспорта № 174	530365,93	1301745,37	51° 48' 58,525"	39° 14' 1,343"
77947	508	Земли транспорта № 174	530355,60	1301758,50	51° 48' 58,187"	39° 14' 2,023"
77948	509	Земли транспорта № 174	529958,62	1302229,93	51° 48' 45,186"	39° 14' 26,416"
77949	510	Земли транспорта № 174	529958,58	1302229,90	51° 48' 45,185"	39° 14' 26,414"
77950	511	Земли транспорта № 174	529477,49	1302814,85	51° 48' 29,423"	39° 14' 56,682"
77951	512	Земли транспорта № 174	529362,09	1302967,89	51° 48' 25,637"	39° 15' 4,606"
77952	513	Земли транспорта № 174	529297,79	1303108,60	51° 48' 23,509"	39° 15' 11,914"
77953	514	Земли транспорта № 174	529177,59	1303176,55	51° 48' 19,597"	39° 15' 15,394"
77954	515	Земли транспорта № 174	528992,55	1303122,36	51° 48' 13,629"	39° 15' 12,464"
77955	516	Земли транспорта № 174	528953,73	1303153,90	51° 48' 12,362"	39° 15' 14,088"
77956	517	Земли транспорта № 174	528922,48	1303129,74	51° 48' 11,360"	39° 15' 12,810"
77957	518	Земли транспорта № 174	528922,39	1303129,85	51° 48' 11,357"	39° 15' 12,816"
77958	519	Земли транспорта № 174	528906,54	1303117,62	51° 48' 10,848"	39° 15' 12,169"
77959	520	Земли транспорта № 174	528906,64	1303117,50	51° 48' 10,851"	39° 15' 12,163"
77960	521	Земли транспорта № 174	528906,42	1303117,33	51° 48' 10,844"	39° 15' 12,154"
77961	522	Земли транспорта № 174	528874,77	1303092,87	51° 48' 9,829"	39° 15' 10,860"
77962	523	Земли транспорта № 174	528914,12	1303049,29	51° 48' 11,117"	39° 15' 8,607"
77963	524	Земли транспорта № 174	528869,78	1302925,66	51° 48' 9,724"	39° 15' 2,132"
77964	525	Земли транспорта № 174	528975,25	1302731,57	51° 48' 13,202"	39° 14' 52,061"
77965	526	Земли транспорта № 174	529047,67	1302672,22	51° 48' 15,566"	39° 14' 49,003"
77966	527	Земли транспорта № 174	529047,96	1302671,88	51° 48' 15,575"	39° 14' 48,986"
77967	528	Земли транспорта № 174	529096,13	1302632,41	51° 48' 17,147"	39° 14' 46,952"
77968	529	Земли транспорта № 174	529151,01	1302643,27	51° 48' 18,919"	39° 14' 47,549"
77969	530	Земли транспорта № 174	529253,13	1302663,49	51° 48' 22,216"	39° 14' 48,660"
77970	531	Земли транспорта № 174	529329,89	1302503,76	51° 48' 24,753"	39° 14' 40,366"
77971	532	Земли транспорта № 174	529337,24	1302488,48	51° 48' 24,996"	39° 14' 39,572"
77972	533	Земли транспорта № 174	529431,94	1302291,41	51° 48' 28,126"	39° 14' 29,339"

77973	534	Земли транспорта № 174	529398,53	1302195,57	51° 48' 27,077"	39° 14' 24,319"
77974	535	Земли транспорта № 174	529381,25	1302146,00	51° 48' 26,535"	39° 14' 21,723"
77975	536	Земли транспорта № 174	529359,54	1302083,71	51° 48' 25,854"	39° 14' 18,460"
77976	537	Земли транспорта № 174	529357,90	1302079,01	51° 48' 25,802"	39° 14' 18,214"
77977	538	Земли транспорта № 174	529357,90	1302078,99	51° 48' 25,802"	39° 14' 18,213"
77978	539	Земли транспорта № 174	529279,24	1301853,07	51° 48' 23,333"	39° 14' 6,380"
77979	540	Земли транспорта № 174	529258,42	1301805,98	51° 48' 22,675"	39° 14' 3,911"
77980	541	Земли транспорта № 174	529236,29	1301635,68	51° 48' 22,016"	39° 13' 55,012"
77981	542	Земли транспорта № 174	529394,97	1301312,24	51° 48' 27,256"	39° 13' 38,216"
77982	543	Земли транспорта № 174	528997,31	1300993,09	51° 48' 14,496"	39° 13' 21,350"
77983	544	Земли транспорта № 174	529041,52	1300951,10	51° 48' 15,940"	39° 13' 19,181"
77984	545	Земли транспорта № 174	529060,57	1300921,46	51° 48' 16,566"	39° 13' 17,645"
77985	546	Земли транспорта № 174	529069,03	1300898,18	51° 48' 16,848"	39° 13' 16,434"
77986	547	Земли транспорта № 174	529347,92	1301173,31	51° 48' 25,780"	39° 13' 30,941"
77987	548	Земли транспорта № 174	529649,54	1300675,89	51° 48' 35,701"	39° 13' 5,139"
77988	549	Земли транспорта № 174	529628,37	1300649,43	51° 48' 35,025"	39° 13' 3,747"
77989	550	Земли транспорта № 174	529533,12	1300617,68	51° 48' 31,954"	39° 13' 2,040"
77990	551	Земли транспорта № 174	529509,31	1300554,18	51° 48' 31,204"	39° 12' 58,713"
77991	552	Земли транспорта № 174	529517,25	1300517,14	51° 48' 31,473"	39° 12' 56,784"
77992	553	Земли транспорта № 174	529538,42	1300387,49	51° 48' 32,200"	39° 12' 50,029"
77993	554	Земли транспорта № 174	529356,75	1300289,25	51° 48' 26,354"	39° 12' 44,807"
77994	555	Земли транспорта № 174	529372,92	1300251,22	51° 48' 26,890"	39° 12' 42,830"
77995	556	Земли транспорта № 174	529493,09	1300011,56	51° 48' 30,855"	39° 12' 30,385"
77996	557	Земли транспорта № 174	529521,83	1299954,24	51° 48' 31,803"	39° 12' 27,408"
77997	558	Земли транспорта № 174	528917,14	1299842,52	51° 48' 12,276"	39° 12' 21,265"
77998	559	Земли транспорта № 174	528910,90	1299841,37	51° 48' 12,074"	39° 12' 21,201"
77999	560	Земли транспорта № 174	528376,18	1299742,58	51° 47' 54,806"	39° 12' 15,770"
78000	561	Земли транспорта № 174	528276,09	1299717,71	51° 47' 51,576"	39° 12' 14,421"
78001	562	Земли транспорта № 174	528262,22	1299715,44	51° 47' 51,128"	39° 12' 14,295"
78002	563	Земли транспорта № 174	528220,90	1299705,22	51° 47' 49,795"	39° 12' 13,741"
78003	564	Земли транспорта № 174	528165,99	1299691,65	51° 47' 48,022"	39° 12' 13,004"
78004	565	Земли транспорта № 174	528112,42	1299678,40	51° 47' 46,294"	39° 12' 12,285"
78005	566	Земли транспорта № 174	528060,07	1299665,46	51° 47' 44,604"	39° 12' 11,583"
78006	567	Земли транспорта № 174	528008,55	1299652,72	51° 47' 42,941"	39° 12' 10,892"
78007	568	Земли транспорта № 174	528006,78	1299652,39	51° 47' 42,884"	39° 12' 10,874"
78008	569	Земли транспорта № 174	527964,60	1299644,44	51° 47' 41,522"	39° 12' 10,437"
78009	570	Земли транспорта № 174	527963,90	1299667,73	51° 47' 41,492"	39° 12' 11,652"
78010	571	Земли транспорта № 174	527896,35	1299663,07	51° 47' 39,308"	39° 12' 11,374"
78011	572	Земли транспорта № 174	527898,39	1299626,73	51° 47' 39,386"	39° 12' 9,479"
78012	573	Земли транспорта № 174	527898,50	1299624,85	51° 47' 39,390"	39° 12' 9,381"
78013	574	Земли транспорта № 174	527881,29	1299622,15	51° 47' 38,834"	39° 12' 9,231"

78014	575	Земли транспорта № 174	527829,97	1299614,11	51° 47' 37,176"	39° 12' 8,785"
78015	576	Земли транспорта № 174	527777,25	1299605,85	51° 47' 35,473"	39° 12' 8,327"
78016	577	Земли транспорта № 174	527722,95	1299597,34	51° 47' 33,719"	39° 12' 7,855"
78017	578	Земли транспорта № 174	527663,39	1299588,01	51° 47' 31,795"	39° 12' 7,338"
78018	579	Земли транспорта № 174	527654,42	1299586,56	51° 47' 31,505"	39° 12' 7,258"
78019	580	Земли транспорта № 174	527605,10	1299578,57	51° 47' 29,912"	39° 12' 6,816"
78020	581	Земли транспорта № 174	527336,92	1299535,21	51° 47' 21,250"	39° 12' 4,416"
78021	582	Земли транспорта № 174	527251,82	1299520,26	51° 47' 18,501"	39° 12' 3,592"
78022	583	Земли транспорта № 174	527252,23	1299517,75	51° 47' 18,515"	39° 12' 3,461"
78023	584	Земли транспорта № 174	527167,36	1299503,90	51° 47' 15,774"	39° 12' 2,695"
78024	585	Земли транспорта № 174	527048,29	1299482,19	51° 47' 11,929"	39° 12' 1,502"
78025	586	Земли транспорта № 174	527047,35	1299482,02	51° 47' 11,898"	39° 12' 1,492"
78026	587	Земли транспорта № 174	527009,18	1299475,06	51° 47' 10,666"	39° 12' 1,110"
78027	588	Земли транспорта № 174	526860,52	1299445,26	51° 47' 5,866"	39° 11' 59,479"
78028	589	Земли транспорта № 174	526857,03	1299445,90	51° 47' 5,753"	39° 11' 59,510"
78029	590	Земли транспорта № 174	526854,82	1299448,77	51° 47' 5,680"	39° 11' 59,659"
78030	591	Земли транспорта № 174	526842,57	1299446,87	51° 47' 5,284"	39° 11' 59,554"
78031	592	Земли транспорта № 174	526818,74	1299436,71	51° 47' 4,517"	39° 11' 59,011"
78032	593	Земли транспорта № 174	526713,23	1299420,76	51° 47' 1,108"	39° 11' 58,125"
78033	594	Земли транспорта № 174	526708,31	1299419,74	51° 47' 0,949"	39° 11' 58,070"
78034	595	Земли транспорта № 174	526452,79	1299366,82	51° 46' 52,699"	39° 11' 55,179"
78035	596	Земли транспорта № 174	526388,88	1299353,59	51° 46' 50,636"	39° 11' 54,456"
78036	597	Земли транспорта № 174	526275,42	1299329,62	51° 46' 46,973"	39° 11' 53,147"
78037	598	Земли транспорта № 174	526173,75	1299308,11	51° 46' 43,690"	39° 11' 51,974"
78038	599	Земли транспорта № 174	526132,65	1299299,42	51° 46' 42,363"	39° 11' 51,499"
78039	600	Земли транспорта № 174	526104,88	1299293,59	51° 46' 41,467"	39° 11' 51,181"
78040	601	Земли транспорта № 174	525935,39	1299257,78	51° 46' 35,995"	39° 11' 49,227"
78041	602	Земли транспорта № 174	525935,33	1299257,78	51° 46' 35,993"	39° 11' 49,227"
78042	603	Земли транспорта № 174	525800,42	1299229,26	51° 46' 31,637"	39° 11' 47,671"
78043	604	Земли транспорта № 174	525719,65	1299211,66	51° 46' 29,030"	39° 11' 46,711"
78044	605	Земли транспорта № 174	525622,55	1299192,48	51° 46' 25,894"	39° 11' 45,662"
78045	606	Земли транспорта № 174	525554,33	1299179,19	51° 46' 23,691"	39° 11' 44,934"
78046	607	Земли транспорта № 174	525426,99	1299153,99	51° 46' 19,579"	39° 11' 43,555"
78047	608	Земли транспорта № 174	525403,83	1299149,11	51° 46' 18,832"	39° 11' 43,289"
78048	609	Земли транспорта № 174	525395,98	1299147,46	51° 46' 18,578"	39° 11' 43,198"
78049	610	Земли транспорта № 174	525380,91	1299144,28	51° 46' 18,092"	39° 11' 43,025"
78050	611	Земли транспорта № 174	525169,75	1299099,81	51° 46' 11,274"	39° 11' 40,599"
78051	612	Земли транспорта № 174	525169,68	1299099,78	51° 46' 11,272"	39° 11' 40,597"
78052	613	Земли транспорта № 174	525169,75	1299099,80	51° 46' 11,274"	39° 11' 40,598"
78053	614	Земли транспорта № 174	525169,66	1299099,76	51° 46' 11,271"	39° 11' 40,596"
78054	615	Земли транспорта № 174	525160,69	1299097,82	51° 46' 10,982"	39° 11' 40,490"

78055	616	Земли транспорта № 174	525159,53	1299097,57	51° 46' 10,944"	39° 11' 40,477"
78056	617	Земли транспорта № 174	525160,61	1299088,32	51° 46' 10,982"	39° 11' 39,995"
78057	618	Земли транспорта № 174	525164,05	1299058,91	51° 46' 11,103"	39° 11' 38,463"
78058	619	Земли транспорта № 174	525165,26	1299048,25	51° 46' 11,145"	39° 11' 37,908"
78059	620	Земли транспорта № 174	525171,91	1299049,76	51° 46' 11,360"	39° 11' 37,990"
78060	621	Земли транспорта № 174	525371,10	1299089,63	51° 46' 17,791"	39° 11' 40,170"
78061	622	Земли транспорта № 174	525380,00	1299091,41	51° 46' 18,079"	39° 11' 40,267"
78062	623	Земли транспорта № 174	525403,48	1299096,11	51° 46' 18,837"	39° 11' 40,525"
78063	624	Земли транспорта № 174	525445,20	1299103,96	51° 46' 20,184"	39° 11' 40,955"
78064	625	Земли транспорта № 174	525469,46	1299108,95	51° 46' 20,968"	39° 11' 41,228"
78065	626	Земли транспорта № 174	525521,36	1299119,65	51° 46' 22,643"	39° 11' 41,812"
78066	627	Земли транспорта № 174	525530,83	1299121,16	51° 46' 22,949"	39° 11' 41,896"
78067	628	Земли транспорта № 174	525541,01	1299123,22	51° 46' 23,278"	39° 11' 42,008"
78068	629	Земли транспорта № 174	525549,17	1299124,80	51° 46' 23,542"	39° 11' 42,095"
78069	630	Земли транспорта № 174	525675,39	1299149,24	51° 46' 27,617"	39° 11' 43,433"
78070	631	Земли транспорта № 174	525693,32	1299152,99	51° 46' 28,196"	39° 11' 43,638"
78071	632	Земли транспорта № 174	525759,07	1299166,76	51° 46' 30,319"	39° 11' 44,390"
78072	633	Земли транспорта № 174	525844,36	1299184,63	51° 46' 33,073"	39° 11' 45,365"
78073	634	Земли транспорта № 174	525919,15	1299199,94	51° 46' 35,488"	39° 11' 46,202"
78074	635	Земли транспорта № 174	526014,43	1299219,46	51° 46' 38,564"	39° 11' 47,268"
78075	636	Земли транспорта № 174	526096,77	1299236,30	51° 46' 41,223"	39° 11' 48,189"
78076	637	Земли транспорта № 174	526574,01	1299332,55	51° 46' 56,632"	39° 11' 53,453"
78077	638	Земли транспорта № 174	526704,85	1299358,75	51° 47' 0,857"	39° 11' 54,887"
78078	639	Земли транспорта № 174	526751,99	1299368,42	51° 47' 2,379"	39° 11' 55,415"
78079	640	Земли транспорта № 174	526769,73	1299372,06	51° 47' 2,952"	39° 11' 55,614"
78080	641	Земли транспорта № 174	526842,84	1299386,72	51° 47' 5,312"	39° 11' 56,416"
78081	642	Земли транспорта № 174	526922,23	1299402,74	51° 47' 7,876"	39° 11' 57,292"
78082	643	Земли транспорта № 174	526931,88	1299404,65	51° 47' 8,187"	39° 11' 57,397"
78083	644	Земли транспорта № 174	526974,64	1299413,26	51° 47' 9,568"	39° 11' 57,868"
78084	645	Земли транспорта № 174	526997,42	1299417,87	51° 47' 10,303"	39° 11' 58,120"
78085	646	Земли транспорта № 174	526998,64	1299418,12	51° 47' 10,343"	39° 11' 58,134"
78086	647	Земли транспорта № 174	527074,34	1299433,46	51° 47' 12,787"	39° 11' 58,973"
78087	648	Земли транспорта № 174	527086,73	1299435,94	51° 47' 13,187"	39° 11' 59,109"
78088	649	Земли транспорта № 174	527294,34	1299477,62	51° 47' 19,890"	39° 12' 1,389"
78089	650	Земли транспорта № 174	527365,73	1299489,65	51° 47' 22,197"	39° 12' 2,053"
78090	651	Земли транспорта № 174	527563,83	1299523,03	51° 47' 28,595"	39° 12' 3,897"
78091	652	Земли транспорта № 174	527751,67	1299554,92	51° 47' 34,662"	39° 12' 5,657"
78092	653	Земли транспорта № 174	527894,00	1299580,64	51° 47' 39,258"	39° 12' 7,072"
78093	654	Земли транспорта № 174	527951,82	1299591,08	51° 47' 41,126"	39° 12' 7,647"
78094	655	Земли транспорта № 174	528082,25	1299618,40	51° 47' 45,337"	39° 12' 9,139"
78095	656	Земли транспорта № 174	528413,63	1299684,20	51° 47' 56,037"	39° 12' 12,743"

78096	657	Земли транспорта № 174	528456,42	1299692,86	51° 47' 57,418"	39° 12' 13,217"
78097	658	Земли транспорта № 174	528554,76	1299712,74	51° 48' 0,593"	39° 12' 14,305"
78098	659	Земли транспорта № 174	528612,81	1299724,16	51° 48' 2,468"	39° 12' 14,931"
78099	660	Земли транспорта № 174	528690,47	1299739,01	51° 48' 4,976"	39° 12' 15,746"
78100	661	Земли транспорта № 174	529103,31	1299824,09	51° 48' 18,305"	39° 12' 20,399"
78101	662	Земли транспорта № 174	529238,77	1299850,23	51° 48' 22,679"	39° 12' 21,833"
78102	663	Земли транспорта № 174	529301,05	1299862,58	51° 48' 24,690"	39° 12' 22,510"
78103	664	Земли транспорта № 174	529487,61	1299900,03	51° 48' 30,714"	39° 12' 24,561"
78104	665	Земли транспорта № 174	529773,47	1299957,62	51° 48' 39,943"	39° 12' 27,715"
78105	666	Земли транспорта № 174	529871,03	1299976,41	51° 48' 43,093"	39° 12' 28,747"
78106	667	Земли транспорта № 174	530173,46	1300039,76	51° 48' 52,857"	39° 12' 32,210"
78107	668	Земли транспорта № 174	530185,23	1300042,38	51° 48' 53,237"	39° 12' 32,353"
78108	669	Земли транспорта № 174	530467,79	1300132,00	51° 49' 2,350"	39° 12' 37,178"
78109	670	Земли транспорта № 174	530481,47	1300135,26	51° 49' 2,791"	39° 12' 37,356"
78110	671	Земли транспорта № 174	530497,60	1300139,10	51° 49' 3,312"	39° 12' 37,564"
78111	672	Земли транспорта № 174	531563,32	1300392,77	51° 49' 37,709"	39° 12' 51,364"
78112	673	Земли транспорта № 174	531568,60	1300394,03	51° 49' 37,879"	39° 12' 51,433"
78113	674	Земли транспорта № 174	531680,08	1300420,57	51° 49' 41,477"	39° 12' 52,877"
78114	675	Земли транспорта № 174	532341,54	1300526,40	51° 50' 2,842"	39° 12' 58,750"
78115	676	Земли транспорта № 174	532349,78	1300526,83	51° 50' 3,109"	39° 12' 58,777"
78116	677	Земли транспорта № 174	532969,93	1300559,47	51° 50' 23,161"	39° 13' 0,807"
78117	678	Земли транспорта № 174	533008,95	1300520,67	51° 50' 24,436"	39° 12' 58,801"
78118	679	Земли транспорта № 174	533035,41	1300475,69	51° 50' 25,307"	39° 12' 56,466"
78119	680	Земли транспорта № 174	533046,76	1300471,06	51° 50' 25,676"	39° 12' 56,231"
78120	681	Земли транспорта № 174	533062,07	1300471,43	51° 50' 26,171"	39° 12' 56,258"
78121	682	Земли транспорта № 174	533062,63	1300471,45	51° 50' 26,189"	39° 12' 56,259"
78122	683	Земли транспорта № 174	533090,29	1300472,12	51° 50' 27,084"	39° 12' 56,308"
78123	684	Земли транспорта № 174	533160,89	1300472,02	51° 50' 29,368"	39° 12' 56,341"
78124	685	Земли транспорта № 174	533454,13	1300487,61	51° 50' 38,850"	39° 12' 57,309"
78125	686	Земли транспорта № 174	533543,86	1300492,02	51° 50' 41,751"	39° 12' 57,586"
78126	687	Земли транспорта № 174	533817,92	1300500,23	51° 50' 50,615"	39° 12' 58,159"
78127	688	Земли транспорта № 174	533886,59	1300502,42	51° 50' 52,836"	39° 12' 58,309"
78128	689	Земли транспорта № 174	533982,89	1300505,97	51° 50' 55,950"	39° 12' 58,545"
78129	690	Земли транспорта № 174	533986,07	1300506,05	51° 50' 56,053"	39° 12' 58,551"
78130	691	Земли транспорта № 174	533995,37	1300462,60	51° 50' 56,368"	39° 12' 56,286"
78131	692	Земли транспорта № 174	534076,46	1300464,73	51° 50' 58,991"	39° 12' 56,440"
78132	693	Земли транспорта № 174	534271,06	1300469,83	51° 51' 5,285"	39° 12' 56,809"
78133	694	Земли транспорта № 174	534307,45	1300471,97	51° 51' 6,461"	39° 12' 56,940"
78134	695	Земли транспорта № 174	534481,83	1300482,25	51° 51' 12,100"	39° 12' 57,568"
78135	696	Земли транспорта № 174	534479,28	1300427,71	51° 51' 12,035"	39° 12' 54,718"
78136	697	Земли транспорта № 174	534483,53	1300406,92	51° 51' 12,179"	39° 12' 53,634"

78137	698	Земли транспорта № 174	534499,39	1300388,43	51° 51' 12,698"	39° 12' 52,676"
78138	699	Земли транспорта № 174	534499,80	1300387,95	51° 51' 12,712"	39° 12' 52,651"
78139	700	Земли транспорта № 174	534500,93	1300388,51	51° 51' 12,748"	39° 12' 52,681"
78140	701	Земли транспорта № 174	534500,93	1300388,51	51° 51' 12,748"	39° 12' 52,681"
78141	702	Земли транспорта № 174	534500,94	1300388,51	51° 51' 12,748"	39° 12' 52,681"
78142	703	Земли транспорта № 174	534524,97	1300400,37	51° 51' 13,522"	39° 12' 53,313"
78143	704	Земли транспорта № 174	534587,72	1300399,89	51° 51' 15,552"	39° 12' 53,321"
78144	705	Земли транспорта № 174	534591,15	1300397,92	51° 51' 15,664"	39° 12' 53,220"
78145	706	Земли транспорта № 174	534640,46	1300395,64	51° 51' 17,260"	39° 12' 53,127"
78146	707	Земли транспорта № 174	534651,99	1300395,11	51° 51' 17,633"	39° 12' 53,105"
78147	708	Земли транспорта № 174	534652,63	1300396,24	51° 51' 17,653"	39° 12' 53,165"
78148	709	Земли транспорта № 174	534652,63	1300396,24	51° 51' 17,653"	39° 12' 53,165"
78149	710	Земли транспорта № 174	534678,94	1300442,31	51° 51' 18,489"	39° 12' 55,585"
78150	711	Земли транспорта № 174	534717,87	1300496,01	51° 51' 19,731"	39° 12' 58,411"
78151	712	Земли транспорта № 174	535284,20	1300513,13	51° 51' 38,048"	39° 12' 59,604"
78152	713	Земли транспорта № 174	535410,51	1300517,89	51° 51' 42,133"	39° 12' 59,919"
78153	714	Земли транспорта № 174	535528,30	1300522,33	51° 51' 45,942"	39° 13' 0,213"
78154	715	Земли транспорта № 174	535528,86	1300522,35	51° 51' 45,960"	39° 13' 0,214"
78155	716	Земли транспорта № 174	537961,03	1300613,98	51° 53' 4,616"	39° 13' 6,285"
78156	717	Земли транспорта № 174	538017,13	1300616,09	51° 53' 6,430"	39° 13' 6,425"
78157	718	Земли транспорта № 174	537980,67	1300669,34	51° 53' 5,233"	39° 13' 9,190"
78158	719	Земли транспорта № 174	537982,53	1300669,41	51° 53' 5,293"	39° 13' 9,194"
78159	720	Земли транспорта № 174	537983,98	1300669,46	51° 53' 5,340"	39° 13' 9,198"
78160	721	Земли транспорта № 174	537989,14	1300669,65	51° 53' 5,507"	39° 13' 9,210"
78161	722	Земли транспорта № 174	538007,36	1300670,31	51° 53' 6,096"	39° 13' 9,254"
78162	723	Земли транспорта № 174	538167,72	1300676,12	51° 53' 11,282"	39° 13' 9,643"
78163	724	Земли транспорта № 174	538425,18	1300689,74	51° 53' 19,607"	39° 13' 10,491"
78164	725	Земли транспорта № 174	538428,51	1300689,91	51° 53' 19,715"	39° 13' 10,502"
78165	726	Земли транспорта № 174	538488,03	1300693,06	51° 53' 21,639"	39° 13' 10,698"
78166	727	Земли транспорта № 174	538608,34	1300697,19	51° 53' 25,530"	39° 13' 10,977"
78167	728	Земли транспорта № 174	538695,89	1300700,98	51° 53' 28,362"	39° 13' 11,222"
78168	729	Земли транспорта № 174	538887,78	1300707,56	51° 53' 34,567"	39° 13' 11,667"
78169	730	Земли транспорта № 174	539328,61	1300722,10	51° 53' 48,824"	39° 13' 12,660"
78170	731	Земли транспорта № 174	539380,55	1300723,81	51° 53' 50,504"	39° 13' 12,778"
78171	732	Земли транспорта № 174	539487,87	1300727,34	51° 53' 53,975"	39° 13' 13,019"
78172	733	Земли транспорта № 174	539522,82	1300728,58	51° 53' 55,105"	39° 13' 13,102"
78173	734	Земли транспорта № 174	539620,70	1300732,04	51° 53' 58,271"	39° 13' 13,335"
78174	735	Земли транспорта № 174	539622,34	1300732,10	51° 53' 58,324"	39° 13' 13,339"
78175	736	Земли транспорта № 174	539621,26	1300748,34	51° 53' 58,283"	39° 13' 14,188"
78176	737	Земли транспорта № 174	538448,69	1300774,03	51° 53' 20,340"	39° 13' 14,910"
78177	738	Земли транспорта № 174	538465,19	1300810,84	51° 53' 20,862"	39° 13' 16,844"

78178	739	Земли транспорта № 174	538492,02	1300844,58	51° 53' 21,719"	39° 13' 18,622"
78179	740	Земли транспорта № 174	538548,16	1300850,14	51° 53' 23,533"	39° 13' 18,942"
78180	741	Земли транспорта № 174	538588,12	1300851,32	51° 53' 24,826"	39° 13' 19,025"
78181	742	Земли транспорта № 174	538624,96	1300840,69	51° 53' 26,021"	39° 13' 18,489"
78182	743	Земли транспорта № 174	538655,59	1300811,74	51° 53' 27,021"	39° 13' 16,992"
78183	744	Земли транспорта № 174	538713,97	1300752,56	51° 53' 28,929"	39° 13' 13,928"
78184	745	Земли транспорта № 174	538716,02	1300735,19	51° 53' 29,001"	39° 13' 13,021"
78185	746	Земли транспорта № 174	538710,45	1300724,30	51° 53' 28,825"	39° 13' 12,449"
78186	747	Земли транспорта № 174	538707,11	1300712,35	51° 53' 28,721"	39° 13' 11,822"
78187	748	Земли транспорта № 174	538674,50	1300711,51	51° 53' 27,666"	39° 13' 11,761"
78188	749	Земли транспорта № 174	538444,92	1300708,80	51° 53' 20,240"	39° 13' 11,498"
78189	750	Земли транспорта № 174	538448,69	1300774,03	51° 53' 20,340"	39° 13' 14,910"
78190	751	Земли транспорта № 174	528997,30	1300993,22	51° 48' 14,496"	39° 13' 21,356"
78191	752	Земли транспорта № 174	528997,23	1300993,16	51° 48' 14,494"	39° 13' 21,353"
78192	753	Земли транспорта № 174	528997,31	1300993,09	51° 48' 14,496"	39° 13' 21,350"
78193	754	Земли транспорта № 174	528997,30	1300993,22	51° 48' 14,496"	39° 13' 21,356"
78194	755	Земли транспорта № 174	540614,34	1311689,27	51° 54' 26,439"	39° 22' 46,980"
78195	756	Земли транспорта № 174	540614,36	1311689,27	51° 54' 26,440"	39° 22' 46,980"
78196	757	Земли транспорта № 174	540626,71	1311764,86	51° 54' 26,809"	39° 22' 50,941"
78197	758	Земли транспорта № 174	540614,34	1311689,27	51° 54' 26,439"	39° 22' 46,980"
78198	759	Земли транспорта № 174	539398,21	1324748,57	51° 53' 41,347"	39° 34' 9,045"
78199	760	Земли транспорта № 174	539398,21	1324748,57	51° 53' 41,346"	39° 34' 9,045"
78200	761	Земли транспорта № 174	539404,80	1324640,95	51° 53' 41,612"	39° 34' 3,423"
78201	762	Земли транспорта № 174	539398,21	1324748,57	51° 53' 41,347"	39° 34' 9,045"
78202	763	Земли транспорта № 174	528922,40	1303129,86	51° 48' 11,357"	39° 15' 12,817"
78203	764	Земли транспорта № 174	528922,39	1303129,85	51° 48' 11,357"	39° 15' 12,816"
78204	765	Земли транспорта № 174	528922,48	1303129,74	51° 48' 11,360"	39° 15' 12,810"
78205	766	Земли транспорта № 174	528922,40	1303129,86	51° 48' 11,357"	39° 15' 12,817"
78206	767	Земли транспорта № 174	533084,02	1300911,64	51° 50' 26,737"	39° 13' 19,261"
78207	768	Земли транспорта № 174	533277,00	1300995,08	51° 50' 32,953"	39° 13' 23,721"
78208	769	Земли транспорта № 174	533260,43	1300987,92	51° 50' 32,419"	39° 13' 23,338"
78209	770	Земли транспорта № 174	533084,02	1300911,64	51° 50' 26,737"	39° 13' 19,261"
78210	771	Земли транспорта № 174	534651,99	1300395,11	51° 51' 17,633"	39° 12' 53,105"
78211	772	Земли транспорта № 174	534652,63	1300396,24	51° 51' 17,653"	39° 12' 53,165"
78212	773	Земли транспорта № 174	534652,63	1300396,24	51° 51' 17,653"	39° 12' 53,165"
78213	774	Земли транспорта № 174	534651,99	1300395,11	51° 51' 17,633"	39° 12' 53,105"
78214		**Земли транспорта № 174 Количество**		774		774
78215	1	Земли транспорта № 175	541817,96	1297712,92	51° 55' 10,316"	39° 10' 36,540"
78216	2	Земли транспорта № 175	541774,27	1297708,84	51° 55' 8,904"	39° 10' 36,305"
78217	3	Земли транспорта № 175	541713,65	1297707,34	51° 55' 6,943"	39° 10' 36,196"
78218	4	Земли транспорта № 175	541694,66	1297710,22	51° 55' 6,328"	39° 10' 36,337"

78219	5	Земли транспорта № 175	541674,49	1297715,86	51° 55' 5,673"	39° 10' 36,622"
78220	6	Земли транспорта № 175	541655,98	1297722,06	51° 55' 5,073"	39° 10' 36,937"
78221	7	Земли транспорта № 175	541616,14	1297737,45	51° 55' 3,779"	39° 10' 37,723"
78222	8	Земли транспорта № 175	541600,27	1297740,08	51° 55' 3,265"	39° 10' 37,852"
78223	9	Земли транспорта № 175	541599,32	1297734,52	51° 55' 3,236"	39° 10' 37,561"
78224	10	Земли транспорта № 175	541598,68	1297731,38	51° 55' 3,216"	39° 10' 37,396"
78225	11	Земли транспорта № 175	541614,97	1297728,52	51° 55' 3,744"	39° 10' 37,255"
78226	12	Земли транспорта № 175	541673,92	1297710,08	51° 55' 5,657"	39° 10' 36,319"
78227	13	Земли транспорта № 175	541697,70	1297703,69	51° 55' 6,428"	39° 10' 35,997"
78228	14	Земли транспорта № 175	541721,79	1297701,56	51° 55' 7,208"	39° 10' 35,898"
78229	15	Земли транспорта № 175	541745,17	1297702,50	51° 55' 7,964"	39° 10' 35,958"
78230	16	Земли транспорта № 175	541782,59	1297700,84	51° 55' 9,175"	39° 10' 35,890"
78231	17	Земли транспорта № 175	541814,81	1297702,84	51° 55' 10,217"	39° 10' 36,011"
78232	18	Земли транспорта № 175	541819,02	1297703,10	51° 55' 10,353"	39° 10' 36,027"
78233	19	Земли транспорта № 175	541817,96	1297712,92	51° 55' 10,316"	39° 10' 36,540"
78234	20	Земли транспорта № 175	543748,00	1294511,32	51° 56' 13,711"	39° 7' 49,929"
78235	21	Земли транспорта № 175	543743,64	1294509,70	51° 56' 13,570"	39° 7' 49,842"
78236	22	Земли транспорта № 175	543744,21	1294505,32	51° 56' 13,590"	39° 7' 49,613"
78237	23	Земли транспорта № 175	543744,21	1294501,55	51° 56' 13,591"	39° 7' 49,416"
78238	24	Земли транспорта № 175	543743,38	1294500,36	51° 56' 13,565"	39° 7' 49,353"
78239	25	Земли транспорта № 175	543731,29	1294491,63	51° 56' 13,176"	39° 7' 48,890"
78240	26	Земли транспорта № 175	543726,51	1294486,42	51° 56' 13,023"	39° 7' 48,615"
78241	27	Земли транспорта № 175	543723,18	1294482,79	51° 56' 12,916"	39° 7' 48,424"
78242	28	Земли транспорта № 175	543721,85	1294480,99	51° 56' 12,874"	39° 7' 48,329"
78243	29	Земли транспорта № 175	543700,38	1294447,76	51° 56' 12,189"	39° 7' 46,580"
78244	30	Земли транспорта № 175	543525,19	1294182,62	51° 56' 6,597"	39° 7' 32,621"
78245	31	Земли транспорта № 175	543376,38	1293962,83	51° 56' 1,845"	39° 7' 21,049"
78246	32	Земли транспорта № 175	543389,57	1293954,48	51° 56' 2,274"	39° 7' 20,618"
78247	33	Земли транспорта № 175	543538,13	1294176,92	51° 56' 7,017"	39° 7' 32,329"
78248	34	Земли транспорта № 175	543631,03	1294317,19	51° 56' 9,982"	39° 7' 39,713"
78249	35	Земли транспорта № 175	543648,66	1294343,99	51° 56' 10,545"	39° 7' 41,124"
78250	36	Земли транспорта № 175	543651,73	1294346,74	51° 56' 10,644"	39° 7' 41,270"
78251	37	Земли транспорта № 175	543653,34	1294347,19	51° 56' 10,696"	39° 7' 41,294"
78252	38	Земли транспорта № 175	543656,12	1294348,05	51° 56' 10,785"	39° 7' 41,340"
78253	39	Земли транспорта № 175	543657,84	1294347,87	51° 56' 10,841"	39° 7' 41,332"
78254	40	Земли транспорта № 175	543662,97	1294355,87	51° 56' 11,005"	39° 7' 41,753"
78255	41	Земли транспорта № 175	543659,60	1294357,13	51° 56' 10,895"	39° 7' 41,817"
78256	42	Земли транспорта № 175	543659,20	1294358,55	51° 56' 10,882"	39° 7' 41,891"
78257	43	Земли транспорта № 175	543659,07	1294360,13	51° 56' 10,877"	39° 7' 41,974"
78258	44	Земли транспорта № 175	543712,40	1294443,71	51° 56' 12,579"	39° 7' 46,373"
78259	45	Земли транспорта № 175	543734,83	1294475,42	51° 56' 13,295"	39° 7' 48,043"

78260	46	Земли транспорта № 175	543739,18	1294481,72	51° 56' 13,434"	39° 7' 48,375"
78261	47	Земли транспорта № 175	543751,20	1294490,19	51° 56' 13,820"	39° 7' 48,824"
78262	48	Земли транспорта № 175	543748,00	1294511,32	51° 56' 13,711"	39° 7' 49,929"
78263	49	Земли транспорта № 175	543388,87	1271261,03	51° 56' 7,035"	38° 47' 32,851"
78264	50	Земли транспорта № 175	542959,71	1271100,78	51° 55' 53,172"	38° 47' 24,368"
78265	51	Земли транспорта № 175	542961,04	1271091,36	51° 55' 53,216"	38° 47' 23,875"
78266	52	Земли транспорта № 175	542961,95	1271090,27	51° 55' 53,245"	38° 47' 23,819"
78267	53	Земли транспорта № 175	542974,32	1271075,57	51° 55' 53,648"	38° 47' 23,052"
78268	54	Земли транспорта № 175	542982,81	1271065,49	51° 55' 53,924"	38° 47' 22,527"
78269	55	Земли транспорта № 175	543430,33	1271237,14	51° 56' 8,379"	38° 47' 31,609"
78270	56	Земли транспорта № 175	543422,53	1271253,58	51° 56' 8,125"	38° 47' 32,468"
78271	57	Земли транспорта № 175	543420,06	1271252,74	51° 56' 8,045"	38° 47' 32,424"
78272	58	Земли транспорта № 175	543415,09	1271260,38	51° 56' 7,883"	38° 47' 32,822"
78273	59	Земли транспорта № 175	543388,87	1271261,03	51° 56' 7,035"	38° 47' 32,851"
78274	60	Земли транспорта № 175	544506,17	1274126,22	51° 56' 42,763"	38° 50' 3,100"
78275	61	Земли транспорта № 175	544520,90	1274112,23	51° 56' 43,242"	38° 50' 2,371"
78276	62	Земли транспорта № 175	544581,51	1274200,89	51° 56' 45,189"	38° 50' 7,028"
78277	63	Земли транспорта № 175	544600,96	1274228,83	51° 56' 45,814"	38° 50' 8,496"
78278	64	Земли транспорта № 175	544606,34	1274248,78	51° 56' 45,985"	38° 50' 9,542"
78279	65	Земли транспорта № 175	544604,93	1274255,21	51° 56' 45,938"	38° 50' 9,878"
78280	66	Земли транспорта № 175	544552,82	1274190,43	51° 56' 44,262"	38° 50' 6,474"
78281	67	Земли транспорта № 175	544506,17	1274126,22	51° 56' 42,763"	38° 50' 3,100"
78282	68	Земли транспорта № 175	546038,68	1296828,77	51° 57' 27,135"	39° 9' 52,348"
78283	69	Земли транспорта № 175	545903,68	1296849,02	51° 57' 22,761"	39° 9' 53,342"
78284	70	Земли транспорта № 175	545891,91	1296855,31	51° 57' 22,378"	39° 9' 53,666"
78285	71	Земли транспорта № 175	545879,62	1296877,35	51° 57' 21,974"	39° 9' 54,814"
78286	72	Земли транспорта № 175	545864,07	1296897,51	51° 57' 21,465"	39° 9' 55,862"
78287	73	Земли транспорта № 175	545836,63	1296901,11	51° 57' 20,576"	39° 9' 56,037"
78288	74	Земли транспорта № 175	545766,83	1296870,48	51° 57' 18,327"	39° 9' 54,399"
78289	75	Земли транспорта № 175	545238,85	1296955,43	51° 57' 1,220"	39° 9' 58,588"
78290	76	Земли транспорта № 175	545226,44	1296926,34	51° 57' 0,828"	39° 9' 57,058"
78291	77	Земли транспорта № 175	545252,90	1296925,02	51° 57' 1,684"	39° 9' 57,002"
78292	78	Земли транспорта № 175	545306,76	1296917,83	51° 57' 3,429"	39° 9' 56,652"
78293	79	Земли транспорта № 175	545660,64	1296862,98	51° 57' 14,894"	39° 9' 53,954"
78294	80	Земли транспорта № 175	545660,65	1296862,97	51° 57' 14,894"	39° 9' 53,954"
78295	81	Земли транспорта № 175	546040,77	1296800,28	51° 57' 27,211"	39° 9' 50,857"
78296	82	Земли транспорта № 175	546038,68	1296828,77	51° 57' 27,135"	39° 9' 52,348"
78297	83	Земли транспорта № 175	545516,47	1287263,76	51° 57' 12,842"	39° 1' 31,267"
78298	84	Земли транспорта № 175	545418,21	1287199,41	51° 57' 9,678"	39° 1' 27,860"
78299	85	Земли транспорта № 175	545413,85	1287200,33	51° 57' 9,537"	39° 1' 27,906"
78300	86	Земли транспорта № 175	545405,39	1287196,09	51° 57' 9,264"	39° 1' 27,681"

78301	87	Земли транспорта № 175	545405,01	1287192,61	51° 57' 9,253"	39° 1' 27,499"
78302	88	Земли транспорта № 175	545370,33	1287171,00	51° 57' 8,136"	39° 1' 26,354"
78303	89	Земли транспорта № 175	545399,51	1287122,31	51° 57' 9,092"	39° 1' 23,816"
78304	90	Земли транспорта № 175	545520,32	1287205,10	51° 57' 12,980"	39° 1' 28,197"
78305	91	Земли транспорта № 175	545680,98	1287284,01	51° 57' 18,159"	39° 1' 32,392"
78306	92	Земли транспорта № 175	545687,83	1287287,05	51° 57' 18,380"	39° 1' 32,554"
78307	93	Земли транспорта № 175	545708,96	1287305,38	51° 57' 19,059"	39° 1' 33,522"
78308	94	Земли транспорта № 175	545718,64	1287317,54	51° 57' 19,369"	39° 1' 34,162"
78309	95	Земли транспорта № 175	545723,79	1287326,61	51° 57' 19,534"	39° 1' 34,639"
78310	96	Земли транспорта № 175	545725,85	1287337,75	51° 57' 19,598"	39° 1' 35,224"
78311	97	Земли транспорта № 175	545727,19	1287348,98	51° 57' 19,638"	39° 1' 35,812"
78312	98	Земли транспорта № 175	545727,29	1287349,81	51° 57' 19,641"	39° 1' 35,856"
78313	99	Земли транспорта № 175	545727,30	1287349,84	51° 57' 19,642"	39° 1' 35,857"
78314	100	Земли транспорта № 175	545727,30	1287349,85	51° 57' 19,642"	39° 1' 35,858"
78315	101	Земли транспорта № 175	545727,30	1287349,86	51° 57' 19,642"	39° 1' 35,858"
78316	102	Земли транспорта № 175	545727,09	1287349,76	51° 57' 19,635"	39° 1' 35,853"
78317	103	Земли транспорта № 175	545727,05	1287349,74	51° 57' 19,634"	39° 1' 35,852"
78318	104	Земли транспорта № 175	545726,90	1287349,67	51° 57' 19,629"	39° 1' 35,848"
78319	105	Земли транспорта № 175	545726,81	1287349,63	51° 57' 19,626"	39° 1' 35,846"
78320	106	Земли транспорта № 175	545726,66	1287349,55	51° 57' 19,621"	39° 1' 35,842"
78321	107	Земли транспорта № 175	545726,64	1287349,54	51° 57' 19,620"	39° 1' 35,841"
78322	108	Земли транспорта № 175	545726,49	1287349,47	51° 57' 19,616"	39° 1' 35,838"
78323	109	Земли транспорта № 175	545726,39	1287349,42	51° 57' 19,612"	39° 1' 35,835"
78324	110	Земли транспорта № 175	545713,12	1287343,14	51° 57' 19,185"	39° 1' 35,501"
78325	111	Земли транспорта № 175	545709,18	1287341,27	51° 57' 19,058"	39° 1' 35,401"
78326	112	Земли транспорта № 175	545709,00	1287341,19	51° 57' 19,052"	39° 1' 35,397"
78327	113	Земли транспорта № 175	545703,98	1287338,81	51° 57' 18,890"	39° 1' 35,270"
78328	114	Земли транспорта № 175	545703,62	1287338,64	51° 57' 18,878"	39° 1' 35,261"
78329	115	Земли транспорта № 175	545670,42	1287322,90	51° 57' 17,808"	39° 1' 34,424"
78330	116	Земли транспорта № 175	545529,84	1287243,52	51° 57' 13,279"	39° 1' 30,213"
78331	117	Земли транспорта № 175	545528,98	1287244,82	51° 57' 13,251"	39° 1' 30,281"
78332	118	Земли транспорта № 175	545528,38	1287245,73	51° 57' 13,231"	39° 1' 30,328"
78333	119	Земли транспорта № 175	545516,47	1287263,76	51° 57' 12,842"	39° 1' 31,267"
78334	120	Земли транспорта № 175	548190,60	1271236,09	51° 58' 42,392"	38° 47' 32,613"
78335	121	Земли транспорта № 175	548216,55	1271279,18	51° 58' 43,225"	38° 47' 34,876"
78336	122	Земли транспорта № 175	548264,31	1271267,23	51° 58' 44,772"	38° 47' 34,261"
78337	123	Земли транспорта № 175	548341,24	1271238,60	51° 58' 47,265"	38° 47' 32,778"
78338	124	Земли транспорта № 175	548393,47	1271219,16	51° 58' 48,958"	38° 47' 31,771"
78339	125	Земли транспорта № 175	548399,23	1271254,36	51° 58' 49,139"	38° 47' 33,616"
78340	126	Земли транспорта № 175	548321,96	1271274,30	51° 58' 46,637"	38° 47' 34,644"
78341	127	Земли транспорта № 175	548285,54	1271276,50	51° 58' 45,458"	38° 47' 34,751"

78342	128	Земли транспорта № 175	548234,65	1271284,83	51° 58' 43,810"	38° 47' 35,176"
78343	129	Земли транспорта № 175	548206,29	1271294,42	51° 58' 42,891"	38° 47' 35,672"
78344	130	Земли транспорта № 175	548203,06	1271282,40	51° 58' 42,789"	38° 47' 35,042"
78345	131	Земли транспорта № 175	548198,32	1271264,80	51° 58' 42,638"	38° 47' 34,119"
78346	132	Земли транспорта № 175	548190,60	1271236,09	51° 58' 42,392"	38° 47' 32,613"
78347	133	Земли транспорта № 175	551176,09	1294086,00	52° 0' 14,147"	39° 7' 31,098"
78348	134	Земли транспорта № 175	551075,24	1294078,01	52° 0' 10,886"	39° 7' 30,633"
78349	135	Земли транспорта № 175	551074,11	1294093,31	52° 0' 10,846"	39° 7' 31,434"
78350	136	Земли транспорта № 175	550945,03	1294054,53	52° 0' 6,681"	39° 7' 29,342"
78351	137	Земли транспорта № 175	550888,72	1294031,85	52° 0' 4,865"	39° 7' 28,127"
78352	138	Земли транспорта № 175	550788,78	1293984,90	52° 0' 1,646"	39° 7' 25,620"
78353	139	Земли транспорта № 175	550793,62	1293974,15	52° 0' 1,805"	39° 7' 25,059"
78354	140	Земли транспорта № 175	550963,84	1294058,99	52° 0' 7,288"	39° 7' 29,584"
78355	141	Земли транспорта № 175	550983,35	1294028,48	52° 0' 7,928"	39° 7' 27,994"
78356	142	Земли транспорта № 175	551000,05	1294058,45	52° 0' 8,460"	39° 7' 29,573"
78357	143	Земли транспорта № 175	551019,45	1294060,42	52° 0' 9,087"	39° 7' 29,685"
78358	144	Земли транспорта № 175	551052,06	1294062,60	52° 0' 10,141"	39° 7' 29,815"
78359	145	Земли транспорта № 175	551232,18	1294061,85	52° 0' 15,968"	39° 7' 29,859"
78360	146	Земли транспорта № 175	551287,04	1294065,02	52° 0' 17,742"	39° 7' 30,050"
78361	147	Земли транспорта № 175	551310,70	1294061,27	52° 0' 18,509"	39° 7' 29,864"
78362	148	Земли транспорта № 175	551314,93	1294060,60	52° 0' 18,646"	39° 7' 29,831"
78363	149	Земли транспорта № 175	551310,40	1293987,51	52° 0' 18,520"	39° 7' 25,998"
78364	150	Земли транспорта № 175	551308,18	1293933,02	52° 0' 18,464"	39° 7' 23,140"
78365	151	Земли транспорта № 175	551307,88	1293925,55	52° 0' 18,456"	39° 7' 22,749"
78366	152	Земли транспорта № 175	551306,79	1293908,48	52° 0' 18,426"	39° 7' 21,853"
78367	153	Земли транспорта № 175	551335,09	1293907,57	52° 0' 19,342"	39° 7' 21,819"
78368	154	Земли транспорта № 175	551341,84	1294044,70	52° 0' 19,521"	39° 7' 29,010"
78369	155	Земли транспорта № 175	551337,40	1294093,14	52° 0' 19,364"	39° 7' 31,547"
78370	156	Земли транспорта № 175	551176,09	1294086,00	52° 0' 14,147"	39° 7' 31,098"
78371	157	Земли транспорта № 175	551412,58	1280148,45	52° 0' 25,150"	38° 55' 20,561"
78372	158	Земли транспорта № 175	551404,33	1280122,00	52° 0' 24,889"	38° 55' 19,171"
78373	159	Земли транспорта № 175	551442,86	1280108,67	52° 0' 26,138"	38° 55' 18,485"
78374	160	Земли транспорта № 175	551451,61	1280135,58	52° 0' 26,416"	38° 55' 19,898"
78375	161	Земли транспорта № 175	551412,58	1280148,45	52° 0' 25,150"	38° 55' 20,561"
78376	162	Земли транспорта № 175	551786,90	1280600,35	52° 0' 37,172"	38° 55' 44,371"
78377	163	Земли транспорта № 175	551773,79	1280593,43	52° 0' 36,749"	38° 55' 44,004"
78378	164	Земли транспорта № 175	551588,52	1280495,59	52° 0' 30,774"	38° 55' 38,816"
78379	165	Земли транспорта № 175	551527,71	1280478,46	52° 0' 28,810"	38° 55' 37,898"
78380	166	Земли транспорта № 175	551503,65	1280464,28	52° 0' 28,035"	38° 55' 37,147"
78381	167	Земли транспорта № 175	551474,97	1280463,59	52° 0' 27,107"	38° 55' 37,102"
78382	168	Земли транспорта № 175	551429,03	1280450,65	52° 0' 25,623"	38° 55' 36,408"

78383	169	Земли транспорта № 175	551418,62	1280449,14	52° 0' 25,287"	38° 55' 36,326"
78384	170	Земли транспорта № 175	551296,27	1280431,41	52° 0' 21,332"	38° 55' 35,357"
78385	171	Земли транспорта № 175	551159,73	1280370,35	52° 0' 16,926"	38° 55' 32,113"
78386	172	Земли транспорта № 175	551076,92	1280311,36	52° 0' 14,259"	38° 55' 28,994"
78387	173	Земли транспорта № 175	550817,10	1280126,28	52° 0' 5,889"	38° 55' 19,210"
78388	174	Земли транспорта № 175	550803,07	1280116,74	52° 0' 5,437"	38° 55' 18,706"
78389	175	Земли транспорта № 175	550154,44	1279675,71	51° 59' 44,537"	38° 54' 55,386"
78390	176	Земли транспорта № 175	550143,24	1279668,09	51° 59' 44,176"	38° 54' 54,983"
78391	177	Земли транспорта № 175	549683,90	1279366,84	51° 59' 29,373"	38° 54' 39,052"
78392	178	Земли транспорта № 175	548904,43	1278829,41	51° 59' 4,256"	38° 54' 10,652"
78393	179	Земли транспорта № 175	548117,80	1278316,92	51° 58' 38,901"	38° 53' 43,565"
78394	180	Земли транспорта № 175	548113,69	1278314,16	51° 58' 38,768"	38° 53' 43,419"
78395	181	Земли транспорта № 175	547754,66	1278053,16	51° 58' 27,200"	38° 53' 29,640"
78396	182	Земли транспорта № 175	547339,85	1277751,59	51° 58' 13,834"	38° 53' 13,721"
78397	183	Земли транспорта № 175	547328,01	1277763,48	51° 58' 13,449"	38° 53' 14,340"
78398	184	Земли транспорта № 175	547164,50	1277645,71	51° 58' 8,180"	38° 53' 8,124"
78399	185	Земли транспорта № 175	547058,24	1277568,21	51° 58' 4,756"	38° 53' 4,034"
78400	186	Земли транспорта № 175	547019,62	1277521,81	51° 58' 3,515"	38° 53' 1,592"
78401	187	Земли транспорта № 175	546990,35	1277428,42	51° 58' 2,584"	38° 52' 56,692"
78402	188	Земли транспорта № 175	546726,82	1276482,12	51° 57' 54,223"	38° 52' 7,053"
78403	189	Земли транспорта № 175	546518,89	1275719,88	51° 57' 47,625"	38° 51' 27,074"
78404	190	Земли транспорта № 175	546434,74	1275425,47	51° 57' 44,951"	38° 51' 11,633"
78405	191	Земли транспорта № 175	546398,14	1275325,33	51° 57' 43,783"	38° 51' 6,379"
78406	192	Земли транспорта № 175	546188,26	1274892,12	51° 57' 37,063"	38° 50' 43,635"
78407	193	Земли транспорта № 175	545823,37	1274123,65	51° 57' 25,380"	38° 50' 3,298"
78408	194	Земли транспорта № 175	545431,16	1273274,44	51° 57' 12,820"	38° 49' 18,732"
78409	195	Земли транспорта № 175	545154,56	1272696,64	51° 57' 3,957"	38° 48' 48,411"
78410	196	Земли транспорта № 175	545154,61	1272689,53	51° 57' 3,960"	38° 48' 48,039"
78411	197	Земли транспорта № 175	545149,24	1272673,62	51° 57' 3,789"	38° 48' 47,205"
78412	198	Земли транспорта № 175	545142,24	1272661,71	51° 57' 3,564"	38° 48' 46,580"
78413	199	Земли транспорта № 175	545138,24	1272657,41	51° 57' 3,435"	38° 48' 46,354"
78414	200	Земли транспорта № 175	545128,86	1272653,90	51° 57' 3,132"	38° 48' 46,168"
78415	201	Земли транспорта № 175	545038,11	1272541,54	51° 57' 0,212"	38° 48' 40,263"
78416	202	Земли транспорта № 175	545037,41	1272540,04	51° 57' 0,190"	38° 48' 40,184"
78417	203	Земли транспорта № 175	545031,75	1272533,76	51° 57' 0,008"	38° 48' 39,854"
78418	204	Земли транспорта № 175	545022,59	1272532,05	51° 56' 59,712"	38° 48' 39,762"
78419	205	Земли транспорта № 175	544912,42	1272392,33	51° 56' 56,168"	38° 48' 32,421"
78420	206	Земли транспорта № 175	544914,66	1272387,99	51° 56' 56,241"	38° 48' 32,195"
78421	207	Земли транспорта № 175	544816,98	1272286,00	51° 56' 53,095"	38° 48' 26,832"
78422	208	Земли транспорта № 175	544738,36	1272203,90	51° 56' 50,563"	38° 48' 22,515"
78423	209	Земли транспорта № 175	544735,61	1272207,73	51° 56' 50,474"	38° 48' 22,715"

78424	210	Земли транспорта № 175	544724,15	1272195,77	51° 56' 50,105"	38° 48' 22,086"
78425	211	Земли транспорта № 175	544612,47	1272096,25	51° 56' 46,506"	38° 48' 16,850"
78426	212	Земли транспорта № 175	544537,16	1272018,46	51° 56' 44,080"	38° 48' 12,760"
78427	213	Земли транспорта № 175	544473,83	1271953,84	51° 56' 42,040"	38° 48' 9,362"
78428	214	Земли транспорта № 175	544439,54	1271991,08	51° 56' 40,926"	38° 48' 11,304"
78429	215	Земли транспорта № 175	544405,48	1271959,92	51° 56' 39,828"	38° 48' 9,665"
78430	216	Земли транспорта № 175	544446,95	1271917,94	51° 56' 41,176"	38° 48' 7,477"
78431	217	Земли транспорта № 175	544437,63	1271908,59	51° 56' 40,876"	38° 48' 6,985"
78432	218	Земли транспорта № 175	544401,87	1271872,47	51° 56' 39,724"	38° 48' 5,086"
78433	219	Земли транспорта № 175	544356,50	1271826,65	51° 56' 38,262"	38° 48' 2,677"
78434	220	Земли транспорта № 175	544295,45	1271762,76	51° 56' 36,296"	38° 47' 59,318"
78435	221	Земли транспорта № 175	544301,61	1271756,92	51° 56' 36,496"	38° 47' 59,014"
78436	222	Земли транспорта № 175	544399,79	1271862,99	51° 56' 39,658"	38° 48' 4,589"
78437	223	Земли транспорта № 175	544399,79	1271862,98	51° 56' 39,658"	38° 48' 4,589"
78438	224	Земли транспорта № 175	544399,79	1271862,99	51° 56' 39,658"	38° 48' 4,589"
78439	225	Земли транспорта № 175	544399,80	1271862,99	51° 56' 39,658"	38° 48' 4,589"
78440	226	Земли транспорта № 175	544406,74	1271854,60	51° 56' 39,884"	38° 48' 4,152"
78441	227	Земли транспорта № 175	544408,77	1271852,16	51° 56' 39,950"	38° 48' 4,024"
78442	228	Земли транспорта № 175	544680,33	1272116,73	51° 56' 48,698"	38° 48' 17,938"
78443	229	Земли транспорта № 175	545017,26	1272447,29	51° 56' 59,552"	38° 48' 35,324"
78444	230	Земли транспорта № 175	545109,59	1272563,48	51° 57' 2,522"	38° 48' 41,429"
78445	231	Земли транспорта № 175	545175,73	1272660,99	51° 57' 4,647"	38° 48' 46,550"
78446	232	Земли транспорта № 175	545399,56	1273124,68	51° 57' 11,821"	38° 49' 10,883"
78447	233	Земли транспорта № 175	545946,50	1274302,10	51° 57' 29,335"	38° 50' 12,674"
78448	234	Земли транспорта № 175	546429,80	1275305,67	51° 57' 44,811"	38° 51' 5,357"
78449	235	Земли транспорта № 175	546472,62	1275419,67	51° 57' 46,177"	38° 51' 11,339"
78450	236	Земли транспорта № 175	546675,03	1276184,96	51° 57' 52,598"	38° 51' 51,475"
78451	237	Земли транспорта № 175	547047,94	1277489,58	51° 58' 4,437"	38° 52' 59,912"
78452	238	Земли транспорта № 175	547070,88	1277532,40	51° 58' 5,171"	38° 53' 2,161"
78453	239	Земли транспорта № 175	547581,92	1277908,01	51° 58' 21,638"	38° 53' 21,985"
78454	240	Земли транспорта № 175	548424,96	1278494,39	51° 58' 48,806"	38° 53' 52,954"
78455	241	Земли транспорта № 175	549554,92	1279259,52	51° 59' 25,220"	38° 54' 33,389"
78456	242	Земли транспорта № 175	550770,36	1280077,59	52° 0' 4,387"	38° 55' 16,643"
78457	243	Земли транспорта № 175	551127,44	1280314,36	52° 0' 15,893"	38° 55' 29,167"
78458	244	Земли транспорта № 175	551157,58	1280338,23	52° 0' 16,863"	38° 55' 30,428"
78459	245	Земли транспорта № 175	551176,85	1280350,74	52° 0' 17,484"	38° 55' 31,090"
78460	246	Земли транспорта № 175	551200,31	1280362,63	52° 0' 18,241"	38° 55' 31,721"
78461	247	Земли транспорта № 175	551267,65	1280388,08	52° 0' 20,414"	38° 55' 33,077"
78462	248	Земли транспорта № 175	551289,28	1280393,96	52° 0' 21,113"	38° 55' 33,392"
78463	249	Земли транспорта № 175	551310,31	1280401,05	52° 0' 21,792"	38° 55' 33,770"
78464	250	Земли транспорта № 175	551331,37	1280411,74	52° 0' 22,471"	38° 55' 34,337"

78465	251	Земли транспорта № 175	551351,20	1280417,04	52° 0' 23,112"	38° 55' 34,622"
78466	252	Земли транспорта № 175	551367,21	1280433,65	52° 0' 23,626"	38° 55' 35,497"
78467	253	Земли транспорта № 175	551489,83	1280440,36	52° 0' 27,592"	38° 55' 35,888"
78468	254	Земли транспорта № 175	551578,73	1280473,39	52° 0' 30,462"	38° 55' 37,649"
78469	255	Земли транспорта № 175	551793,22	1280589,13	52° 0' 37,378"	38° 55' 43,785"
78470	256	Земли транспорта № 175	551786,90	1280600,35	52° 0' 37,172"	38° 55' 44,371"
78471	257	Земли транспорта № 175	552854,30	1280494,30	52° 1' 11,726"	38° 55' 39,153"
78472	258	Земли транспорта № 175	552846,54	1280503,74	52° 1' 11,473"	38° 55' 39,646"
78473	259	Земли транспорта № 175	552840,51	1280501,41	52° 1' 11,279"	38° 55' 39,522"
78474	260	Земли транспорта № 175	552826,96	1280512,65	52° 1' 10,838"	38° 55' 40,107"
78475	261	Земли транспорта № 175	552698,42	1280632,81	52° 1' 6,656"	38° 55' 46,367"
78476	262	Земли транспорта № 175	552685,83	1280644,27	52° 1' 6,246"	38° 55' 46,963"
78477	263	Земли транспорта № 175	552662,14	1280665,84	52° 1' 5,475"	38° 55' 48,087"
78478	264	Земли транспорта № 175	552653,13	1280653,71	52° 1' 5,186"	38° 55' 47,448"
78479	265	Земли транспорта № 175	552657,52	1280649,79	52° 1' 5,329"	38° 55' 47,244"
78480	266	Земли транспорта № 175	552759,50	1280558,73	52° 1' 8,646"	38° 55' 42,502"
78481	267	Земли транспорта № 175	552829,31	1280488,92	52° 1' 10,919"	38° 55' 38,863"
78482	268	Земли транспорта № 175	552869,85	1280421,36	52° 1' 12,244"	38° 55' 35,333"
78483	269	Земли транспорта № 175	552854,09	1280365,06	52° 1' 11,745"	38° 55' 32,376"
78484	270	Земли транспорта № 175	552806,55	1280262,16	52° 1' 10,227"	38° 55' 26,965"
78485	271	Земли транспорта № 175	552815,38	1280247,54	52° 1' 10,516"	38° 55' 26,201"
78486	272	Земли транспорта № 175	552821,33	1280261,37	52° 1' 10,705"	38° 55' 26,928"
78487	273	Земли транспорта № 175	552823,14	1280265,59	52° 1' 10,763"	38° 55' 27,150"
78488	274	Земли транспорта № 175	552869,25	1280372,79	52° 1' 12,234"	38° 55' 32,786"
78489	275	Земли транспорта № 175	552877,50	1280395,78	52° 1' 12,496"	38° 55' 33,995"
78490	276	Земли транспорта № 175	552881,95	1280395,78	52° 1' 12,640"	38° 55' 33,996"
78491	277	Земли транспорта № 175	552883,99	1280403,78	52° 1' 12,705"	38° 55' 34,416"
78492	278	Земли транспорта № 175	552880,61	1280407,15	52° 1' 12,595"	38° 55' 34,592"
78493	279	Земли транспорта № 175	552872,57	1280440,87	52° 1' 12,328"	38° 55' 36,357"
78494	280	Земли транспорта № 175	552851,71	1280478,31	52° 1' 11,646"	38° 55' 38,314"
78495	281	Земли транспорта № 175	552849,52	1280487,19	52° 1' 11,573"	38° 55' 38,779"
78496	282	Земли транспорта № 175	552854,30	1280494,30	52° 1' 11,726"	38° 55' 39,153"
78497	283	Земли транспорта № 175	552909,56	1279566,03	52° 1' 13,695"	38° 54' 50,493"
78498	284	Земли транспорта № 175	553001,05	1279191,92	52° 1' 16,726"	38° 54' 30,902"
78499	285	Земли транспорта № 175	553067,62	1278928,42	52° 1' 18,929"	38° 54' 17,104"
78500	286	Земли транспорта № 175	553054,50	1278914,40	52° 1' 18,508"	38° 54' 16,365"
78501	287	Земли транспорта № 175	553081,03	1278916,66	52° 1' 19,365"	38° 54' 16,492"
78502	288	Земли транспорта № 175	553078,00	1278924,76	52° 1' 19,266"	38° 54' 16,916"
78503	289	Земли транспорта № 175	553084,58	1278931,56	52° 1' 19,477"	38° 54' 17,274"
78504	290	Земли транспорта № 175	553072,01	1278973,65	52° 1' 19,063"	38° 54' 19,478"
78505	291	Земли транспорта № 175	553024,58	1279136,38	52° 1' 17,498"	38° 54' 27,997"

78506	292	Земли транспорта № 175	553009,30	1279203,96	52° 1' 16,991"	38° 54' 31,536"
78507	293	Земли транспорта № 175	553021,32	1279221,51	52° 1' 17,376"	38° 54' 32,460"
78508	294	Земли транспорта № 175	552825,43	1279903,43	52° 1' 10,908"	38° 55' 8,159"
78509	295	Земли транспорта № 175	552815,33	1279893,99	52° 1' 10,583"	38° 55' 7,661"
78510	296	Земли транспорта № 175	552870,43	1279705,83	52° 1' 12,402"	38° 54' 57,812"
78511	297	Земли транспорта № 175	552886,59	1279650,67	52° 1' 12,935"	38° 54' 54,924"
78512	298	Земли транспорта № 175	552909,56	1279566,03	52° 1' 13,695"	38° 54' 50,493"
78513	299	Земли транспорта № 175	556062,85	1274030,72	52° 2' 56,675"	38° 50' 1,015"
78514	300	Земли транспорта № 175	556061,56	1274033,54	52° 2' 56,633"	38° 50' 1,163"
78515	301	Земли транспорта № 175	555870,09	1273847,25	52° 2' 50,467"	38° 49' 51,340"
78516	302	Земли транспорта № 175	555835,21	1273823,28	52° 2' 49,343"	38° 49' 50,073"
78517	303	Земли транспорта № 175	555565,41	1273751,14	52° 2' 40,625"	38° 49' 46,220"
78518	304	Земли транспорта № 175	554895,81	1273569,86	52° 2' 18,989"	38° 49' 36,543"
78519	305	Земли транспорта № 175	554817,42	1273551,93	52° 2' 16,456"	38° 49' 35,582"
78520	306	Земли транспорта № 175	554776,84	1273560,66	52° 2' 15,142"	38° 49' 36,030"
78521	307	Земли транспорта № 175	554748,47	1273591,48	52° 2' 14,219"	38° 49' 37,640"
78522	308	Земли транспорта № 175	554709,97	1273684,83	52° 2' 12,959"	38° 49' 42,528"
78523	309	Земли транспорта № 175	554650,37	1273868,78	52° 2' 11,003"	38° 49' 52,163"
78524	310	Земли транспорта № 175	554629,26	1273910,80	52° 2' 10,313"	38° 49' 54,362"
78525	311	Земли транспорта № 175	554549,64	1274119,21	52° 2' 7,705"	38° 50' 5,274"
78526	312	Земли транспорта № 175	554541,81	1274141,11	52° 2' 7,448"	38° 50' 6,421"
78527	313	Земли транспорта № 175	554535,28	1274156,38	52° 2' 7,234"	38° 50' 7,221"
78528	314	Земли транспорта № 175	554530,06	1274171,65	52° 2' 7,063"	38° 50' 8,020"
78529	315	Земли транспорта № 175	554360,36	1274619,74	52° 2' 1,502"	38° 50' 31,483"
78530	316	Земли транспорта № 175	554024,46	1275647,27	52° 1' 50,467"	38° 51' 25,292"
78531	317	Земли транспорта № 175	553793,43	1276342,93	52° 1' 42,875"	38° 52' 1,717"
78532	318	Земли транспорта № 175	553767,04	1276421,67	52° 1' 42,008"	38° 52' 5,839"
78533	319	Земли транспорта № 175	553760,85	1276476,98	52° 1' 41,798"	38° 52' 8,739"
78534	320	Земли транспорта № 175	553763,88	1276550,27	52° 1' 41,883"	38° 52' 12,584"
78535	321	Земли транспорта № 175	553756,17	1276602,82	52° 1' 41,625"	38° 52' 15,338"
78536	322	Земли транспорта № 175	553697,72	1276828,30	52° 1' 39,695"	38° 52' 27,147"
78537	323	Земли транспорта № 175	553514,65	1277557,28	52° 1' 33,643"	38° 53' 5,328"
78538	324	Земли транспорта № 175	553343,36	1278195,42	52° 1' 27,986"	38° 53' 38,746"
78539	325	Земли транспорта № 175	553066,83	1279156,99	52° 1' 18,861"	38° 54' 29,091"
78540	326	Земли транспорта № 175	553043,58	1279140,91	52° 1' 18,112"	38° 54' 28,240"
78541	327	Земли транспорта № 175	553040,85	1279139,02	52° 1' 18,024"	38° 54' 28,140"
78542	328	Земли транспорта № 175	553089,09	1278916,32	52° 1' 19,626"	38° 54' 16,476"
78543	329	Земли транспорта № 175	553106,09	1278860,00	52° 1' 20,187"	38° 54' 13,528"
78544	330	Земли транспорта № 175	553161,41	1278678,63	52° 1' 22,010"	38° 54' 4,033"
78545	331	Земли транспорта № 175	553345,71	1278047,08	52° 1' 28,089"	38° 53' 30,967"
78546	332	Земли транспорта № 175	553530,18	1277318,04	52° 1' 34,188"	38° 52' 52,786"

78547	333	Земли транспорта № 175	553709,78	1276607,56	52° 1' 40,123"	38° 52' 15,573"
78548	334	Земли транспорта № 175	553719,30	1276564,82	52° 1' 40,439"	38° 52' 13,334"
78549	335	Земли транспорта № 175	553719,28	1276461,76	52° 1' 40,456"	38° 52' 7,929"
78550	336	Земли транспорта № 175	553730,22	1276418,95	52° 1' 40,817"	38° 52' 5,687"
78551	337	Земли транспорта № 175	554028,78	1275546,85	52° 1' 50,623"	38° 51' 20,026"
78552	338	Земли транспорта № 175	554342,35	1274593,66	52° 2' 0,923"	38° 50' 30,110"
78553	339	Земли транспорта № 175	554509,81	1274136,40	52° 2' 6,413"	38° 50' 6,166"
78554	340	Земли транспорта № 175	554722,40	1273575,62	52° 2' 13,378"	38° 49' 36,801"
78555	341	Земли транспорта № 175	554744,85	1273537,98	52° 2' 14,110"	38° 49' 34,833"
78556	342	Земли транспорта № 175	554776,62	1273521,14	52° 2' 15,141"	38° 49' 33,957"
78557	343	Земли транспорта № 175	554811,86	1273519,69	52° 2' 16,281"	38° 49' 33,889"
78558	344	Земли транспорта № 175	554860,12	1273526,16	52° 2' 17,841"	38° 49' 34,241"
78559	345	Земли транспорта № 175	554945,61	1273545,22	52° 2' 20,604"	38° 49' 35,262"
78560	346	Земли транспорта № 175	555652,38	1273737,66	52° 2' 43,441"	38° 49' 45,535"
78561	347	Земли транспорта № 175	555835,17	1273787,99	52° 2' 49,347"	38° 49' 48,221"
78562	348	Земли транспорта № 175	555871,27	1273807,68	52° 2' 50,512"	38° 49' 49,263"
78563	349	Земли транспорта № 175	555908,02	1273842,86	52° 2' 51,695"	38° 49' 51,119"
78564	350	Земли транспорта № 175	556077,02	1273999,75	52° 2' 57,139"	38° 49' 59,394"
78565	351	Земли транспорта № 175	556071,65	1274011,49	52° 2' 56,963"	38° 50' 0,008"
78566	352	Земли транспорта № 175	556062,85	1274030,72	52° 2' 56,675"	38° 50' 1,015"
78567	353	Земли транспорта № 175	557636,25	1277346,90	52° 3' 47,026"	38° 52' 55,481"
78568	354	Земли транспорта № 175	557627,90	1277349,51	52° 3' 46,756"	38° 52' 55,616"
78569	355	Земли транспорта № 175	557621,26	1277351,60	52° 3' 46,541"	38° 52' 55,723"
78570	356	Земли транспорта № 175	557607,08	1277280,43	52° 3' 46,095"	38° 52' 51,984"
78571	357	Земли транспорта № 175	557607,92	1277270,67	52° 3' 46,123"	38° 52' 51,472"
78572	358	Земли транспорта № 175	557602,59	1277251,21	52° 3' 45,955"	38° 52' 50,449"
78573	359	Земли транспорта № 175	557622,14	1277057,86	52° 3' 46,621"	38° 52' 40,305"
78574	360	Земли транспорта № 175	557624,69	1277041,95	52° 3' 46,706"	38° 52' 39,471"
78575	361	Земли транспорта № 175	557625,91	1277022,74	52° 3' 46,749"	38° 52' 38,463"
78576	362	Земли транспорта № 175	557625,83	1277008,18	52° 3' 46,749"	38° 52' 37,698"
78577	363	Земли транспорта № 175	557616,98	1276981,21	52° 3' 46,467"	38° 52' 36,280"
78578	364	Земли транспорта № 175	557651,40	1276752,39	52° 3' 47,621"	38° 52' 24,279"
78579	365	Земли транспорта № 175	557717,00	1276510,71	52° 3' 49,785"	38° 52' 11,612"
78580	366	Земли транспорта № 175	557727,43	1276493,16	52° 3' 50,126"	38° 52' 10,693"
78581	367	Земли транспорта № 175	557788,95	1276261,76	52° 3' 52,156"	38° 51' 58,564"
78582	368	Земли транспорта № 175	557788,93	1276257,13	52° 3' 52,156"	38° 51' 58,321"
78583	369	Земли транспорта № 175	557783,46	1276104,57	52° 3' 52,005"	38° 51' 50,311"
78584	370	Земли транспорта № 175	557732,52	1275460,98	52° 3' 50,464"	38° 51' 16,514"
78585	371	Земли транспорта № 175	557732,94	1275461,70	52° 3' 50,478"	38° 51' 16,552"
78586	372	Земли транспорта № 175	557739,88	1275454,90	52° 3' 50,703"	38° 51' 16,197"
78587	373	Земли транспорта № 175	557742,46	1275443,63	52° 3' 50,789"	38° 51' 15,606"

78588	374	Земли транспорта № 175	557744,39	1275433,69	52° 3' 50,853"	38° 51' 15,085"
78589	375	Земли транспорта № 175	557744,32	1275420,45	52° 3' 50,853"	38° 51' 14,390"
78590	376	Земли транспорта № 175	557743,59	1275405,23	52° 3' 50,832"	38° 51' 13,591"
78591	377	Земли транспорта № 175	557730,86	1275382,98	52° 3' 50,423"	38° 51' 12,419"
78592	378	Земли транспорта № 175	557718,67	1275134,90	52° 3' 50,070"	38° 50' 59,394"
78593	379	Земли транспорта № 175	557709,52	1275084,10	52° 3' 49,782"	38° 50' 56,725"
78594	380	Земли транспорта № 175	557687,72	1275069,12	52° 3' 49,079"	38° 50' 55,933"
78595	381	Земли транспорта № 175	557624,23	1275069,98	52° 3' 47,025"	38° 50' 55,961"
78596	382	Земли транспорта № 175	557124,94	1275072,96	52° 3' 30,871"	38° 50' 55,986"
78597	383	Земли транспорта № 175	557020,20	1275059,57	52° 3' 27,485"	38° 50' 55,255"
78598	384	Земли транспорта № 175	557022,63	1275038,99	52° 3' 27,567"	38° 50' 54,176"
78599	385	Земли транспорта № 175	556951,68	1274998,99	52° 3' 25,278"	38° 50' 52,058"
78600	386	Земли транспорта № 175	556935,11	1274992,48	52° 3' 24,743"	38° 50' 51,712"
78601	387	Земли транспорта № 175	557089,57	1275028,54	52° 3' 29,734"	38° 50' 53,646"
78602	388	Земли транспорта № 175	557163,86	1275032,53	52° 3' 32,137"	38° 50' 53,874"
78603	389	Земли транспорта № 175	557380,62	1275025,34	52° 3' 39,151"	38° 50' 53,554"
78604	390	Земли транспорта № 175	557664,61	1275022,42	52° 3' 48,339"	38° 50' 53,476"
78605	391	Земли транспорта № 175	557741,17	1275038,67	52° 3' 50,813"	38° 50' 54,349"
78606	392	Земли транспорта № 175	557763,18	1275058,94	52° 3' 51,522"	38° 50' 55,419"
78607	393	Земли транспорта № 175	557784,44	1275359,83	52° 3' 52,161"	38° 51' 11,218"
78608	394	Земли транспорта № 175	557833,92	1276215,43	52° 3' 53,618"	38° 51' 56,144"
78609	395	Земли транспорта № 175	557831,77	1276291,40	52° 3' 53,536"	38° 52' 0,132"
78610	396	Земли транспорта № 175	557795,09	1276428,80	52° 3' 52,326"	38° 52' 7,334"
78611	397	Земли транспорта № 175	557687,71	1276798,75	52° 3' 48,788"	38° 52' 26,723"
78612	398	Земли транспорта № 175	557666,64	1276859,64	52° 3' 48,095"	38° 52' 29,913"
78613	399	Земли транспорта № 175	557665,54	1276900,70	52° 3' 48,053"	38° 52' 32,068"
78614	400	Земли транспорта № 175	557647,12	1277159,69	52° 3' 47,411"	38° 52' 45,657"
78615	401	Земли транспорта № 175	557638,24	1277225,95	52° 3' 47,112"	38° 52' 49,133"
78616	402	Земли транспорта № 175	557637,18	1277273,63	52° 3' 47,069"	38° 52' 51,635"
78617	403	Земли транспорта № 175	557636,18	1277333,23	52° 3' 47,027"	38° 52' 54,763"
78618	404	Земли транспорта № 175	557636,25	1277346,90	52° 3' 47,026"	38° 52' 55,481"
78619	405	Земли транспорта № 175	556080,74	1299003,77	52° 2' 51,336"	39° 11' 51,406"
78620	406	Земли транспорта № 175	555765,36	1299070,78	52° 2' 41,111"	39° 11' 54,760"
78621	407	Земли транспорта № 175	555766,92	1299083,49	52° 2' 41,158"	39° 11' 55,427"
78622	408	Земли транспорта № 175	555769,32	1299101,28	52° 2' 41,230"	39° 11' 56,362"
78623	409	Земли транспорта № 175	555769,11	1299101,33	52° 2' 41,223"	39° 11' 56,364"
78624	410	Земли транспорта № 175	555725,17	1299110,51	52° 2' 39,798"	39° 11' 56,823"
78625	411	Земли транспорта № 175	555707,46	1299114,21	52° 2' 39,224"	39° 11' 57,008"
78626	412	Земли транспорта № 175	555676,45	1299120,69	52° 2' 38,219"	39° 11' 57,332"
78627	413	Земли транспорта № 175	555671,51	1299065,53	52° 2' 38,077"	39° 11' 54,435"
78628	414	Земли транспорта № 175	555526,27	1299091,72	52° 2' 33,370"	39° 11' 55,735"

78629	415	Земли транспорта № 175	555120,87	1299203,77	52° 2' 20,219"	39° 12' 1,403"
78630	416	Земли транспорта № 175	555117,72	1299204,43	52° 2' 20,117"	39° 12' 1,436"
78631	417	Земли транспорта № 175	555104,68	1299207,17	52° 2' 19,694"	39° 12' 1,573"
78632	418	Земли транспорта № 175	555027,31	1299223,44	52° 2' 17,186"	39° 12' 2,387"
78633	419	Земли транспорта № 175	554996,92	1299227,20	52° 2' 16,201"	39° 12' 2,568"
78634	420	Земли транспорта № 175	554902,57	1299238,88	52° 2' 13,145"	39° 12' 3,132"
78635	421	Земли транспорта № 175	554854,89	1299246,55	52° 2' 11,600"	39° 12' 3,510"
78636	422	Земли транспорта № 175	554826,44	1299252,15	52° 2' 10,678"	39° 12' 3,789"
78637	423	Земли транспорта № 175	554779,72	1299261,32	52° 2' 9,164"	39° 12' 4,245"
78638	424	Земли транспорта № 175	554720,09	1299274,94	52° 2' 7,230"	39° 12' 4,929"
78639	425	Земли транспорта № 175	554604,83	1299300,81	52° 2' 3,493"	39° 12' 6,226"
78640	426	Земли транспорта № 175	554608,56	1299321,31	52° 2' 3,607"	39° 12' 7,303"
78641	427	Земли транспорта № 175	554003,15	1299465,24	52° 1' 43,976"	39° 12' 14,538"
78642	428	Земли транспорта № 175	553220,38	1299614,06	52° 1' 18,604"	39° 12' 21,935"
78643	429	Земли транспорта № 175	553054,96	1299668,54	52° 1' 13,235"	39° 12' 24,706"
78644	430	Земли транспорта № 175	552816,85	1299757,80	52° 1' 5,503"	39° 12' 29,261"
78645	431	Земли транспорта № 175	552116,46	1300015,19	52° 0' 42,761"	39° 12' 42,390"
78646	432	Земли транспорта № 175	552102,27	1300022,37	52° 0' 42,300"	39° 12' 42,759"
78647	433	Земли транспорта № 175	552101,75	1300026,29	52° 0' 42,282"	39° 12' 42,964"
78648	434	Земли транспорта № 175	552099,57	1300029,28	52° 0' 42,210"	39° 12' 43,120"
78649	435	Земли транспорта № 175	552093,60	1300031,99	52° 0' 42,016"	39° 12' 43,259"
78650	436	Земли транспорта № 175	552089,53	1300033,35	52° 0' 41,884"	39° 12' 43,328"
78651	437	Земли транспорта № 175	552085,46	1300033,35	52° 0' 41,753"	39° 12' 43,326"
78652	438	Земли транспорта № 175	552083,56	1300032,26	52° 0' 41,692"	39° 12' 43,267"
78653	439	Земли транспорта № 175	552082,20	1300030,63	52° 0' 41,648"	39° 12' 43,181"
78654	440	Земли транспорта № 175	552044,19	1300046,01	52° 0' 40,413"	39° 12' 43,968"
78655	441	Земли транспорта № 175	551982,16	1300071,11	52° 0' 38,398"	39° 12' 45,251"
78656	442	Земли транспорта № 175	551877,97	1300113,99	52° 0' 35,014"	39° 12' 47,444"
78657	443	Земли транспорта № 175	551787,94	1300151,04	52° 0' 32,089"	39° 12' 49,339"
78658	444	Земли транспорта № 175	551673,26	1300199,17	52° 0' 28,364"	39° 12' 51,802"
78659	445	Земли транспорта № 175	551685,98	1300236,25	52° 0' 28,763"	39° 12' 53,752"
78660	446	Земли транспорта № 175	551688,81	1300247,59	52° 0' 28,851"	39° 12' 54,348"
78661	447	Земли транспорта № 175	551691,13	1300256,88	52° 0' 28,923"	39° 12' 54,836"
78662	448	Земли транспорта № 175	551692,49	1300268,82	52° 0' 28,963"	39° 12' 55,463"
78663	449	Земли транспорта № 175	551691,68	1300279,13	52° 0' 28,933"	39° 12' 56,003"
78664	450	Земли транспорта № 175	551689,50	1300291,08	52° 0' 28,859"	39° 12' 56,628"
78665	451	Земли транспорта № 175	551685,43	1300301,66	52° 0' 28,724"	39° 12' 57,181"
78666	452	Земли транспорта № 175	551680,74	1300309,82	52° 0' 28,570"	39° 12' 57,606"
78667	453	Земли транспорта № 175	551680,56	1300310,14	52° 0' 28,564"	39° 12' 57,623"
78668	454	Земли транспорта № 175	551679,19	1300312,52	52° 0' 28,518"	39° 12' 57,747"
78669	455	Земли транспорта № 175	551673,23	1300320,06	52° 0' 28,323"	39° 12' 58,139"

78670	456	Земли транспорта № 175	551671,05	1300322,83	52° 0' 28,252"	39° 12' 58,283"
78671	457	Земли транспорта № 175	551662,36	1300331,25	52° 0' 27,968"	39° 12' 58,720"
78672	458	Земли транспорта № 175	551650,42	1300337,22	52° 0' 27,580"	39° 12' 59,027"
78673	459	Земли транспорта № 175	551636,30	1300342,11	52° 0' 27,121"	39° 12' 59,275"
78674	460	Земли транспорта № 175	551619,74	1300345,09	52° 0' 26,585"	39° 12' 59,423"
78675	461	Земли транспорта № 175	551608,89	1300344,01	52° 0' 26,234"	39° 12' 59,361"
78676	462	Земли транспорта № 175	551590,97	1300341,29	52° 0' 25,655"	39° 12' 59,209"
78677	463	Земли транспорта № 175	551575,77	1300337,22	52° 0' 25,165"	39° 12' 58,987"
78678	464	Земли транспорта № 175	551559,76	1300331,79	52° 0' 24,648"	39° 12' 58,694"
78679	465	Земли транспорта № 175	551491,63	1300306,82	52° 0' 22,453"	39° 12' 57,349"
78680	466	Земли транспорта № 175	551479,96	1300302,21	52° 0' 22,077"	39° 12' 57,101"
78681	467	Земли транспорта № 175	551468,56	1300299,76	52° 0' 21,709"	39° 12' 56,967"
78682	468	Земли транспорта № 175	551450,37	1300298,41	52° 0' 21,120"	39° 12' 56,886"
78683	469	Земли транспорта № 175	551173,93	1300401,16	52° 0' 12,144"	39° 13' 2,126"
78684	470	Земли транспорта № 175	551181,56	1300422,95	52° 0' 12,383"	39° 13' 3,273"
78685	471	Земли транспорта № 175	551100,89	1300455,15	52° 0' 9,763"	39° 13' 4,918"
78686	472	Земли транспорта № 175	551093,34	1300433,33	52° 0' 9,526"	39° 13' 3,770"
78687	473	Земли транспорта № 175	551086,12	1300436,19	52° 0' 9,291"	39° 13' 3,916"
78688	474	Земли транспорта № 175	550368,47	1300730,61	51° 59' 45,978"	39° 13' 18,966"
78689	475	Земли транспорта № 175	550312,71	1300750,64	51° 59' 44,168"	39° 13' 19,986"
78690	476	Земли транспорта № 175	550184,41	1300792,52	51° 59' 40,003"	39° 13' 22,113"
78691	477	Земли транспорта № 175	550192,83	1300798,63	51° 59' 40,274"	39° 13' 22,437"
78692	478	Земли транспорта № 175	550334,60	1300879,67	51° 59' 44,833"	39° 13' 26,760"
78693	479	Земли транспорта № 175	550454,67	1300946,34	51° 59' 48,696"	39° 13' 30,319"
78694	480	Земли транспорта № 175	550493,59	1300967,86	51° 59' 49,948"	39° 13' 31,467"
78695	481	Земли транспорта № 175	550530,95	1300988,71	51° 59' 51,150"	39° 13' 32,580"
78696	482	Земли транспорта № 175	550551,44	1301000,31	51° 59' 51,809"	39° 13' 33,199"
78697	483	Земли транспорта № 175	550569,20	1301011,12	51° 59' 52,380"	39° 13' 33,775"
78698	484	Земли транспорта № 175	550602,65	1301030,48	51° 59' 53,455"	39° 13' 34,807"
78699	485	Земли транспорта № 175	550620,58	1301042,52	51° 59' 54,031"	39° 13' 35,448"
78700	486	Земли транспорта № 175	550633,31	1301052,04	51° 59' 54,440"	39° 13' 35,954"
78701	487	Земли транспорта № 175	550644,76	1301063,88	51° 59' 54,807"	39° 13' 36,581"
78702	488	Земли транспорта № 175	550656,71	1301079,91	51° 59' 55,188"	39° 13' 37,427"
78703	489	Земли транспорта № 175	550663,81	1301092,28	51° 59' 55,414"	39° 13' 38,079"
78704	490	Земли транспорта № 175	550671,54	1301112,39	51° 59' 55,657"	39° 13' 39,137"
78705	491	Земли транспорта № 175	550677,75	1301131,29	51° 59' 55,852"	39° 13' 40,131"
78706	492	Земли транспорта № 175	550688,90	1301172,65	51° 59' 56,199"	39° 13' 42,305"
78707	493	Земли транспорта № 175	550696,10	1301204,81	51° 59' 56,421"	39° 13' 43,994"
78708	494	Земли транспорта № 175	550702,91	1301237,17	51° 59' 56,630"	39° 13' 45,694"
78709	495	Земли транспорта № 175	550706,93	1301270,72	51° 59' 56,749"	39° 13' 47,455"
78710	496	Земли транспорта № 175	550705,96	1301298,17	51° 59' 56,709"	39° 13' 48,893"

78711	497	Земли транспорта № 175	550703,61	1301314,33	51° 59' 56,627"	39° 13' 49,739"
78712	498	Земли транспорта № 175	550703,43	1301315,53	51° 59' 56,621"	39° 13' 49,802"
78713	499	Земли транспорта № 175	550698,04	1301352,00	51° 59' 56,435"	39° 13' 51,710"
78714	500	Земли транспорта № 175	550688,54	1301351,34	51° 59' 56,127"	39° 13' 51,670"
78715	501	Земли транспорта № 175	550691,98	1301311,09	51° 59' 56,252"	39° 13' 49,563"
78716	502	Земли транспорта № 175	550694,60	1301290,37	51° 59' 56,344"	39° 13' 48,478"
78717	503	Земли транспорта № 175	550693,43	1301252,18	51° 59' 56,319"	39° 13' 46,476"
78718	504	Земли транспорта № 175	550664,70	1301132,04	51° 59' 55,429"	39° 13' 40,164"
78719	505	Земли транспорта № 175	550648,64	1301092,43	51° 59' 54,923"	39° 13' 38,079"
78720	506	Земли транспорта № 175	550623,16	1301061,73	51° 59' 54,108"	39° 13' 36,456"
78721	507	Земли транспорта № 175	550586,02	1301036,32	51° 59' 52,915"	39° 13' 35,104"
78722	508	Земли транспорта № 175	550561,64	1301022,68	51° 59' 52,131"	39° 13' 34,377"
78723	509	Земли транспорта № 175	550510,12	1300993,87	51° 59' 50,474"	39° 13' 32,839"
78724	510	Земли транспорта № 175	550328,73	1300892,43	51° 59' 44,639"	39° 13' 27,426"
78725	511	Земли транспорта № 175	550231,71	1300837,50	51° 59' 41,519"	39° 13' 24,495"
78726	512	Земли транспорта № 175	550159,45	1300795,19	51° 59' 39,195"	39° 13' 22,240"
78727	513	Земли транспорта № 175	550139,75	1300775,40	51° 59' 38,564"	39° 13' 21,192"
78728	514	Земли транспорта № 175	550130,58	1300766,17	51° 59' 38,270"	39° 13' 20,703"
78729	515	Земли транспорта № 175	550125,69	1300751,73	51° 59' 38,117"	39° 13' 19,944"
78730	516	Земли транспорта № 175	550218,01	1300726,82	51° 59' 41,112"	39° 13' 18,688"
78731	517	Земли транспорта № 175	550324,08	1300695,80	51° 59' 44,553"	39° 13' 17,118"
78732	518	Земли транспорта № 175	550358,91	1300681,49	51° 59' 45,685"	39° 13' 16,387"
78733	519	Земли транспорта № 175	550386,05	1300671,69	51° 59' 46,566"	39° 13' 15,888"
78734	520	Земли транспорта № 175	550321,52	1300681,26	51° 59' 44,475"	39° 13' 16,355"
78735	521	Земли транспорта № 175	550252,58	1300686,94	51° 59' 42,243"	39° 13' 16,616"
78736	522	Земли транспорта № 175	550189,95	1300687,56	51° 59' 40,217"	39° 13' 16,615"
78737	523	Земли транспорта № 175	550132,41	1300684,43	51° 59' 38,357"	39° 13' 16,421"
78738	524	Земли транспорта № 175	550072,63	1300677,84	51° 59' 36,425"	39° 13' 16,043"
78739	525	Земли транспорта № 175	550013,81	1300669,92	51° 59' 34,524"	39° 13' 15,597"
78740	526	Земли транспорта № 175	549952,53	1300658,43	51° 59' 32,546"	39° 13' 14,962"
78741	527	Земли транспорта № 175	549938,85	1300655,00	51° 59' 32,104"	39° 13' 14,775"
78742	528	Земли транспорта № 175	549890,68	1300642,91	51° 59' 30,550"	39° 13' 14,116"
78743	529	Земли транспорта № 175	549839,26	1300626,35	51° 59' 28,892"	39° 13' 13,221"
78744	530	Земли транспорта № 175	549800,82	1300613,98	51° 59' 27,652"	39° 13' 12,552"
78745	531	Земли транспорта № 175	549723,22	1300584,80	51° 59' 25,151"	39° 13' 10,982"
78746	532	Земли транспорта № 175	549654,56	1300555,37	51° 59' 22,940"	39° 13' 9,403"
78747	533	Земли транспорта № 175	549647,99	1300552,55	51° 59' 22,728"	39° 13' 9,252"
78748	534	Земли транспорта № 175	549599,52	1300531,77	51° 59' 21,167"	39° 13' 8,138"
78749	535	Земли транспорта № 175	549592,01	1300528,55	51° 59' 20,925"	39° 13' 7,965"
78750	536	Земли транспорта № 175	549544,91	1300507,89	51° 59' 19,408"	39° 13' 6,858"
78751	537	Земли транспорта № 175	549514,54	1300491,84	51° 59' 18,431"	39° 13' 6,000"

78752	538	Земли транспорта № 175	549476,39	1300474,58	51° 59' 17,202"	39° 13' 5,075"
78753	539	Земли транспорта № 175	549453,28	1300464,56	51° 59' 16,458"	39° 13' 4,538"
78754	540	Земли транспорта № 175	549398,37	1300444,63	51° 59' 14,688"	39° 13' 3,465"
78755	541	Земли транспорта № 175	549336,09	1300428,56	51° 59' 12,678"	39° 13' 2,590"
78756	542	Земли транспорта № 175	549301,20	1300419,55	51° 59' 11,552"	39° 13' 2,100"
78757	543	Земли транспорта № 175	549258,05	1300412,06	51° 59' 10,159"	39° 13' 1,684"
78758	544	Земли транспорта № 175	549203,91	1300405,11	51° 59' 8,410"	39° 13' 1,291"
78759	545	Земли транспорта № 175	549159,00	1300398,95	51° 59' 6,959"	39° 13' 0,945"
78760	546	Земли транспорта № 175	549108,84	1300394,60	51° 59' 5,337"	39° 13' 0,691"
78761	547	Земли транспорта № 175	549066,04	1300391,10	51° 59' 3,954"	39° 13' 0,485"
78762	548	Земли транспорта № 175	549029,96	1300392,47	51° 59' 2,786"	39° 13' 0,537"
78763	549	Земли транспорта № 175	548993,66	1300394,04	51° 59' 1,612"	39° 13' 0,600"
78764	550	Земли транспорта № 175	548946,40	1300399,23	51° 59' 0,081"	39° 13' 0,847"
78765	551	Земли транспорта № 175	548896,62	1300406,33	51° 58' 58,468"	39° 13' 1,193"
78766	552	Земли транспорта № 175	548828,99	1300420,30	51° 58' 56,276"	39° 13' 1,889"
78767	553	Земли транспорта № 175	548765,53	1300435,90	51° 58' 54,218"	39° 13' 2,673"
78768	554	Земли транспорта № 175	548703,28	1300455,71	51° 58' 52,197"	39° 13' 3,678"
78769	555	Земли транспорта № 175	548644,83	1300474,57	51° 58' 50,300"	39° 13' 4,635"
78770	556	Земли транспорта № 175	548634,88	1300478,27	51° 58' 49,977"	39° 13' 4,823"
78771	557	Земли транспорта № 175	548582,52	1300497,13	51° 58' 48,277"	39° 13' 5,784"
78772	558	Земли транспорта № 175	548564,31	1300503,87	51° 58' 47,685"	39° 13' 6,128"
78773	559	Земли транспорта № 175	548544,48	1300511,94	51° 58' 47,041"	39° 13' 6,540"
78774	560	Земли транспорта № 175	548511,93	1300524,42	51° 58' 45,984"	39° 13' 7,176"
78775	561	Земли транспорта № 175	548483,63	1300539,17	51° 58' 45,064"	39° 13' 7,934"
78776	562	Земли транспорта № 175	548476,94	1300542,81	51° 58' 44,846"	39° 13' 8,121"
78777	563	Земли транспорта № 175	548416,42	1300578,36	51° 58' 42,877"	39° 13' 9,951"
78778	564	Земли транспорта № 175	548329,87	1300636,53	51° 58' 40,058"	39° 13' 12,953"
78779	565	Земли транспорта № 175	548284,51	1300673,17	51° 58' 38,578"	39° 13' 14,848"
78780	566	Земли транспорта № 175	548244,15	1300705,77	51° 58' 37,262"	39° 13' 16,535"
78781	567	Земли транспорта № 175	548201,92	1300736,20	51° 58' 35,886"	39° 13' 18,107"
78782	568	Земли транспорта № 175	548163,21	1300762,88	51° 58' 34,625"	39° 13' 19,483"
78783	569	Земли транспорта № 175	548090,32	1300807,62	51° 58' 32,251"	39° 13' 21,788"
78784	570	Земли транспорта № 175	548032,79	1300838,54	51° 58' 30,380"	39° 13' 23,377"
78785	571	Земли транспорта № 175	547973,76	1300865,96	51° 58' 28,461"	39° 13' 24,782"
78786	572	Земли транспорта № 175	547928,75	1300885,87	51° 58' 26,999"	39° 13' 25,801"
78787	573	Земли транспорта № 175	547875,29	1300909,05	51° 58' 25,262"	39° 13' 26,987"
78788	574	Земли транспорта № 175	547818,50	1300930,31	51° 58' 23,417"	39° 13' 28,070"
78789	575	Земли транспорта № 175	547767,14	1300946,58	51° 58' 21,751"	39° 13' 28,895"
78790	576	Земли транспорта № 175	547709,98	1300962,13	51° 58' 19,896"	39° 13' 29,679"
78791	577	Земли транспорта № 175	547646,98	1300974,52	51° 58' 17,854"	39° 13' 30,294"
78792	578	Земли транспорта № 175	547610,63	1300979,86	51° 58' 16,676"	39° 13' 30,555"

78793	579	Земли транспорта № 175	547571,22	1300985,64	51° 58' 15,399"	39° 13' 30,837"
78794	580	Земли транспорта № 175	547452,84	1300997,95	51° 58' 11,566"	39° 13' 31,418"
78795	581	Земли транспорта № 175	547297,99	1300998,42	51° 58' 6,556"	39° 13' 31,360"
78796	582	Земли транспорта № 175	547167,27	1300993,41	51° 58' 2,329"	39° 13' 31,028"
78797	583	Земли транспорта № 175	546523,67	1300970,21	51° 57' 41,515"	39° 13' 29,469"
78798	584	Земли транспорта № 175	546234,56	1300958,40	51° 57' 32,165"	39° 13' 28,696"
78799	585	Земли транспорта № 175	546093,69	1300954,33	51° 57' 27,609"	39° 13' 28,408"
78800	586	Земли транспорта № 175	546061,42	1300952,78	51° 57' 26,566"	39° 13' 28,310"
78801	587	Земли транспорта № 175	546061,28	1300952,78	51° 57' 26,561"	39° 13' 28,309"
78802	588	Земли транспорта № 175	545901,32	1300945,09	51° 57' 21,389"	39° 13' 27,821"
78803	589	Земли транспорта № 175	545279,50	1300923,40	51° 57' 1,279"	39° 13' 26,354"
78804	590	Земли транспорта № 175	545134,01	1300920,14	51° 56' 56,574"	39° 13' 26,106"
78805	591	Земли транспорта № 175	545133,63	1300920,14	51° 56' 56,561"	39° 13' 26,106"
78806	592	Земли транспорта № 175	545117,88	1300919,78	51° 56' 56,052"	39° 13' 26,079"
78807	593	Земли транспорта № 175	545077,90	1300918,89	51° 56' 54,759"	39° 13' 26,011"
78808	594	Земли транспорта № 175	544811,71	1300912,93	51° 56' 46,149"	39° 13' 25,557"
78809	595	Земли транспорта № 175	544766,63	1300911,75	51° 56' 44,691"	39° 13' 25,471"
78810	596	Земли транспорта № 175	544679,09	1300909,98	51° 56' 41,860"	39° 13' 25,332"
78811	597	Земли транспорта № 175	544669,58	1300909,79	51° 56' 41,552"	39° 13' 25,317"
78812	598	Земли транспорта № 175	544587,11	1300906,55	51° 56' 38,885"	39° 13' 25,103"
78813	599	Земли транспорта № 175	544385,29	1300896,73	51° 56' 32,359"	39° 13' 24,481"
78814	600	Земли транспорта № 175	544325,59	1300894,91	51° 56' 30,428"	39° 13' 24,355"
78815	601	Земли транспорта № 175	544176,56	1300890,38	51° 56' 25,608"	39° 13' 24,038"
78816	602	Земли транспорта № 175	544151,28	1300889,70	51° 56' 24,791"	39° 13' 23,989"
78817	603	Земли транспорта № 175	544123,37	1300888,94	51° 56' 23,888"	39° 13' 23,935"
78818	604	Земли транспорта № 175	544104,69	1300888,44	51° 56' 23,284"	39° 13' 23,898"
78819	605	Земли транспорта № 175	544028,30	1300885,71	51° 56' 20,814"	39° 13' 23,715"
78820	606	Земли транспорта № 175	544007,08	1300885,12	51° 56' 20,127"	39° 13' 23,672"
78821	607	Земли транспорта № 175	543875,06	1300881,43	51° 56' 15,857"	39° 13' 23,409"
78822	608	Земли транспорта № 175	543807,73	1300879,55	51° 56' 13,680"	39° 13' 23,275"
78823	609	Земли транспорта № 175	543733,12	1300879,87	51° 56' 11,266"	39° 13' 23,252"
78824	610	Земли транспорта № 175	543644,41	1300878,08	51° 56' 8,397"	39° 13' 23,111"
78825	611	Земли транспорта № 175	543486,63	1300874,14	51° 56' 3,293"	39° 13' 22,821"
78826	612	Земли транспорта № 175	543308,24	1300867,52	51° 55' 57,525"	39° 13' 22,379"
78827	613	Земли транспорта № 175	543043,84	1300855,93	51° 55' 48,974"	39° 13' 21,633"
78828	614	Земли транспорта № 175	542973,13	1300852,83	51° 55' 46,688"	39° 13' 21,433"
78829	615	Земли транспорта № 175	542876,96	1300853,24	51° 55' 43,577"	39° 13' 21,403"
78830	616	Земли транспорта № 175	542790,18	1300850,54	51° 55' 40,770"	39° 13' 21,216"
78831	617	Земли транспорта № 175	542785,06	1300850,12	51° 55' 40,605"	39° 13' 21,191"
78832	618	Земли транспорта № 175	542409,32	1300832,93	51° 55' 28,454"	39° 13' 20,091"
78833	619	Земли транспорта № 175	542402,41	1300832,65	51° 55' 28,231"	39° 13' 20,073"

78834	620	Земли транспорта № 175	541824,05	1300809,73	51° 55' 9,527"	39° 13' 18,567"
78835	621	Земли транспорта № 175	541069,42	1300779,81	51° 54' 45,124"	39° 13' 16,601"
78836	622	Земли транспорта № 175	540340,71	1300755,68	51° 54' 21,556"	39° 13' 14,953"
78837	623	Земли транспорта № 175	540205,53	1300752,72	51° 54' 17,184"	39° 13' 14,727"
78838	624	Земли транспорта № 175	540104,18	1300749,14	51° 54' 13,906"	39° 13' 14,485"
78839	625	Земли транспорта № 175	539755,39	1300736,80	51° 54' 2,626"	39° 13' 13,656"
78840	626	Земли транспорта № 175	539755,02	1300736,79	51° 54' 2,615"	39° 13' 13,655"
78841	627	Земли транспорта № 175	539622,34	1300732,10	51° 53' 58,324"	39° 13' 13,339"
78842	628	Земли транспорта № 175	539620,70	1300732,04	51° 53' 58,271"	39° 13' 13,335"
78843	629	Земли транспорта № 175	539522,82	1300728,58	51° 53' 55,105"	39° 13' 13,102"
78844	630	Земли транспорта № 175	539487,87	1300727,34	51° 53' 53,975"	39° 13' 13,019"
78845	631	Земли транспорта № 175	539380,55	1300723,81	51° 53' 50,504"	39° 13' 12,778"
78846	632	Земли транспорта № 175	539328,61	1300722,10	51° 53' 48,824"	39° 13' 12,660"
78847	633	Земли транспорта № 175	538887,78	1300707,56	51° 53' 34,567"	39° 13' 11,667"
78848	634	Земли транспорта № 175	538695,89	1300700,98	51° 53' 28,362"	39° 13' 11,222"
78849	635	Земли транспорта № 175	538608,34	1300697,19	51° 53' 25,530"	39° 13' 10,977"
78850	636	Земли транспорта № 175	538488,03	1300693,06	51° 53' 21,639"	39° 13' 10,698"
78851	637	Земли транспорта № 175	538428,51	1300689,91	51° 53' 19,715"	39° 13' 10,502"
78852	638	Земли транспорта № 175	538430,08	1300667,88	51° 53' 19,773"	39° 13' 9,350"
78853	639	Земли транспорта № 175	538432,12	1300639,14	51° 53' 19,848"	39° 13' 7,849"
78854	640	Земли транспорта № 175	538432,81	1300629,41	51° 53' 19,874"	39° 13' 7,340"
78855	641	Земли транспорта № 175	538437,08	1300562,86	51° 53' 20,034"	39° 13' 3,864"
78856	642	Земли транспорта № 175	538450,70	1300350,20	51° 53' 20,544"	39° 12' 52,752"
78857	643	Земли транспорта № 175	538464,05	1300169,67	51° 53' 21,034"	39° 12' 43,320"
78858	644	Земли транспорта № 175	538472,82	1300051,20	51° 53' 21,356"	39° 12' 37,130"
78859	645	Земли транспорта № 175	538481,30	1299937,03	51° 53' 21,667"	39° 12' 31,165"
78860	646	Земли транспорта № 175	538483,63	1299905,62	51° 53' 21,753"	39° 12' 29,524"
78861	647	Земли транспорта № 175	538499,22	1299695,74	51° 53' 22,324"	39° 12' 18,559"
78862	648	Земли транспорта № 175	538499,86	1299687,13	51° 53' 22,348"	39° 12' 18,109"
78863	649	Земли транспорта № 175	538503,78	1299634,30	51° 53' 22,492"	39° 12' 15,349"
78864	650	Земли транспорта № 175	538506,16	1299602,38	51° 53' 22,579"	39° 12' 13,681"
78865	651	Земли транспорта № 175	538543,54	1299098,86	51° 53' 23,949"	39° 11' 47,374"
78866	652	Земли транспорта № 175	538556,22	1298928,22	51° 53' 24,413"	39° 11' 38,458"
78867	653	Земли транспорта № 175	538592,15	1298519,92	51° 53' 25,703"	39° 11' 17,128"
78868	654	Земли транспорта № 175	538598,36	1298425,26	51° 53' 25,934"	39° 11' 12,182"
78869	655	Земли транспорта № 175	538607,03	1298333,28	51° 53' 26,243"	39° 11' 7,377"
78870	656	Земли транспорта № 175	538623,43	1298283,89	51° 53' 26,789"	39° 11' 4,803"
78871	657	Земли транспорта № 175	538628,92	1298267,41	51° 53' 26,972"	39° 11' 3,944"
78872	658	Земли транспорта № 175	538658,14	1298215,69	51° 53' 27,934"	39° 11' 1,255"
78873	659	Земли транспорта № 175	538667,22	1298199,63	51° 53' 28,232"	39° 11' 0,419"
78874	660	Земли транспорта № 175	538676,08	1298187,62	51° 53' 28,523"	39° 10' 59,796"

78875	661	Земли транспорта № 175	538711,06	1298140,36	51° 53' 29,669"	39° 10' 57,342"
78876	662	Земли транспорта № 175	538705,89	1298157,67	51° 53' 29,496"	39° 10' 58,245"
78877	663	Земли транспорта № 175	538691,47	1298178,16	51° 53' 29,023"	39° 10' 59,309"
78878	664	Земли транспорта № 175	538661,73	1298222,52	51° 53' 28,047"	39° 11' 1,613"
78879	665	Земли транспорта № 175	538661,41	1298223,28	51° 53' 28,037"	39° 11' 1,653"
78880	666	Земли транспорта № 175	538660,74	1298224,83	51° 53' 28,015"	39° 11' 1,734"
78881	667	Земли транспорта № 175	538651,08	1298248,08	51° 53' 27,695"	39° 11' 2,944"
78882	668	Земли транспорта № 175	538643,80	1298265,60	51° 53' 27,454"	39° 11' 3,857"
78883	669	Земли транспорта № 175	538637,69	1298286,99	51° 53' 27,250"	39° 11' 4,972"
78884	670	Земли транспорта № 175	538633,54	1298300,50	51° 53' 27,111"	39° 11' 5,676"
78885	671	Земли транспорта № 175	538626,56	1298326,37	51° 53' 26,877"	39° 11' 7,026"
78886	672	Земли транспорта № 175	538619,99	1298350,19	51° 53' 26,657"	39° 11' 8,268"
78887	673	Земли транспорта № 175	538615,47	1298373,18	51° 53' 26,504"	39° 11' 9,467"
78888	674	Земли транспорта № 175	538610,13	1298409,73	51° 53' 26,320"	39° 11' 11,376"
78889	675	Земли транспорта № 175	538606,00	1298443,21	51° 53' 26,176"	39° 11' 13,124"
78890	676	Земли транспорта № 175	538596,53	1298519,87	51° 53' 25,845"	39° 11' 17,128"
78891	677	Земли транспорта № 175	538590,66	1298579,27	51° 53' 25,637"	39° 11' 20,231"
78892	678	Земли транспорта № 175	538579,82	1298738,72	51° 53' 25,236"	39° 11' 28,562"
78893	679	Земли транспорта № 175	538569,05	1298879,44	51° 53' 24,843"	39° 11' 35,914"
78894	680	Земли транспорта № 175	538564,94	1298933,23	51° 53' 24,693"	39° 11' 38,725"
78895	681	Земли транспорта № 175	538554,37	1299071,42	51° 53' 24,308"	39° 11' 45,945"
78896	682	Земли транспорта № 175	538544,55	1299199,95	51° 53' 23,949"	39° 11' 52,660"
78897	683	Земли транспорта № 175	538576,41	1299203,04	51° 53' 24,979"	39° 11' 52,838"
78898	684	Земли транспорта № 175	538576,07	1299206,57	51° 53' 24,967"	39° 11' 53,022"
78899	685	Земли транспорта № 175	538559,22	1299339,76	51° 53' 24,379"	39° 11' 59,977"
78900	686	Земли транспорта № 175	538536,31	1299636,43	51° 53' 23,543"	39° 12' 15,477"
78901	687	Земли транспорта № 175	538535,20	1299686,96	51° 53' 23,491"	39° 12' 18,119"
78902	688	Земли транспорта № 175	538532,56	1299807,25	51° 53' 23,367"	39° 12' 24,407"
78903	689	Земли транспорта № 175	538529,40	1299862,86	51° 53' 23,247"	39° 12' 27,312"
78904	690	Земли транспорта № 175	538528,95	1299883,41	51° 53' 23,226"	39° 12' 28,387"
78905	691	Земли транспорта № 175	538497,97	1299895,51	51° 53' 22,220"	39° 12' 29,003"
78906	692	Земли транспорта № 175	538496,48	1299910,01	51° 53' 22,167"	39° 12' 29,761"
78907	693	Земли транспорта № 175	538492,64	1299912,34	51° 53' 22,042"	39° 12' 29,880"
78908	694	Земли транспорта № 175	538491,11	1299915,05	51° 53' 21,992"	39° 12' 30,021"
78909	695	Земли транспорта № 175	538490,76	1299918,26	51° 53' 21,979"	39° 12' 30,189"
78910	696	Земли транспорта № 175	538471,21	1300172,11	51° 53' 21,265"	39° 12' 43,451"
78911	697	Земли транспорта № 175	538466,70	1300243,52	51° 53' 21,096"	39° 12' 47,182"
78912	698	Земли транспорта № 175	538466,29	1300268,53	51° 53' 21,074"	39° 12' 48,490"
78913	699	Земли транспорта № 175	538471,47	1300286,52	51° 53' 21,236"	39° 12' 49,433"
78914	700	Земли транспорта № 175	538471,60	1300300,23	51° 53' 21,236"	39° 12' 50,150"
78915	701	Земли транспорта № 175	538466,88	1300316,28	51° 53' 21,078"	39° 12' 50,987"

78916	702	Земли транспорта № 175	538465,83	1300324,80	51° 53' 21,041"	39° 12' 51,432"
78917	703	Земли транспорта № 175	538468,04	1300360,28	51° 53' 21,101"	39° 12' 53,288"
78918	704	Земли транспорта № 175	538467,96	1300367,94	51° 53' 21,096"	39° 12' 53,688"
78919	705	Земли транспорта № 175	538469,17	1300392,57	51° 53' 21,127"	39° 12' 54,977"
78920	706	Земли транспорта № 175	538471,32	1300406,26	51° 53' 21,192"	39° 12' 55,694"
78921	707	Земли транспорта № 175	538472,55	1300414,06	51° 53' 21,230"	39° 12' 56,102"
78922	708	Земли транспорта № 175	538473,34	1300417,51	51° 53' 21,254"	39° 12' 56,283"
78923	709	Земли транспорта № 175	538480,75	1300435,85	51° 53' 21,488"	39° 12' 57,246"
78924	710	Земли транспорта № 175	538488,55	1300450,29	51° 53' 21,735"	39° 12' 58,005"
78925	711	Земли транспорта № 175	538505,33	1300470,57	51° 53' 22,272"	39° 12' 59,074"
78926	712	Земли транспорта № 175	538528,74	1300488,52	51° 53' 23,023"	39° 13' 0,025"
78927	713	Земли транспорта № 175	538573,60	1300517,78	51° 53' 24,465"	39° 13' 1,578"
78928	714	Земли транспорта № 175	538705,08	1300595,81	51° 53' 28,693"	39° 13' 5,728"
78929	715	Земли транспорта № 175	538767,11	1300630,92	51° 53' 30,688"	39° 13' 7,596"
78930	716	Земли транспорта № 175	538771,70	1300633,64	51° 53' 30,836"	39° 13' 7,741"
78931	717	Земли транспорта № 175	539106,77	1300640,29	51° 53' 41,674"	39° 13' 8,265"
78932	718	Земли транспорта № 175	539141,75	1300640,98	51° 53' 42,805"	39° 13' 8,320"
78933	719	Земли транспорта № 175	539192,70	1300642,00	51° 53' 44,453"	39° 13' 8,400"
78934	720	Земли транспорта № 175	539198,33	1300587,10	51° 53' 44,654"	39° 13' 5,532"
78935	721	Земли транспорта № 175	539317,67	1300595,72	51° 53' 48,512"	39° 13' 6,046"
78936	722	Земли транспорта № 175	539423,72	1300604,37	51° 53' 51,940"	39° 13' 6,554"
78937	723	Земли транспорта № 175	539421,39	1300616,88	51° 53' 51,860"	39° 13' 7,207"
78938	724	Земли транспорта № 175	539521,21	1300621,52	51° 53' 55,088"	39° 13' 7,503"
78939	725	Земли транспорта № 175	539521,11	1300653,65	51° 53' 55,074"	39° 13' 9,183"
78940	726	Земли транспорта № 175	539521,10	1300659,42	51° 53' 55,072"	39° 13' 9,485"
78941	727	Земли транспорта № 175	539654,01	1300665,99	51° 53' 59,370"	39° 13' 9,899"
78942	728	Земли транспорта № 175	539723,11	1300664,76	51° 54' 1,606"	39° 13' 9,871"
78943	729	Земли транспорта № 175	539819,16	1300663,06	51° 54' 4,714"	39° 13' 9,833"
78944	730	Земли транспорта № 175	540108,53	1300682,45	51° 54' 14,069"	39° 13' 11,000"
78945	731	Земли транспорта № 175	540108,06	1300685,89	51° 54' 14,053"	39° 13' 11,179"
78946	732	Земли транспорта № 175	540101,89	1300731,12	51° 54' 13,838"	39° 13' 13,542"
78947	733	Земли транспорта № 175	540411,63	1300743,52	51° 54' 23,855"	39° 13' 14,354"
78948	734	Земли транспорта № 175	540831,65	1300760,33	51° 54' 37,438"	39° 13' 15,456"
78949	735	Земли транспорта № 175	540834,60	1300726,39	51° 54' 37,544"	39° 13' 13,682"
78950	736	Земли транспорта № 175	541677,51	1300738,28	51° 55' 4,810"	39° 13' 14,751"
78951	737	Земли транспорта № 175	541841,74	1300740,59	51° 55' 10,122"	39° 13' 14,959"
78952	738	Земли транспорта № 175	542245,00	1300762,85	51° 55' 23,161"	39° 13' 16,338"
78953	739	Земли транспорта № 175	542251,96	1300762,96	51° 55' 23,386"	39° 13' 16,347"
78954	740	Земли транспорта № 175	542320,66	1300764,04	51° 55' 25,609"	39° 13' 16,440"
78955	741	Земли транспорта № 175	542387,95	1300765,10	51° 55' 27,785"	39° 13' 16,531"
78956	742	Земли транспорта № 175	542456,79	1300766,19	51° 55' 30,012"	39° 13' 16,625"

78957	743	Земли транспорта № 175	542551,07	1300769,79	51° 55' 33,061"	39° 13' 16,863"
78958	744	Земли транспорта № 175	542638,02	1300769,34	51° 55' 35,874"	39° 13' 16,886"
78959	745	Земли транспорта № 175	542689,40	1300769,07	51° 55' 37,536"	39° 13' 16,899"
78960	746	Земли транспорта № 175	542708,12	1300761,37	51° 55' 38,144"	39° 13' 16,506"
78961	747	Земли транспорта № 175	542727,94	1300746,82	51° 55' 38,790"	39° 13' 15,755"
78962	748	Земли транспорта № 175	542763,23	1300721,84	51° 55' 39,940"	39° 13' 14,466"
78963	749	Земли транспорта № 175	542791,46	1300694,70	51° 55' 40,862"	39° 13' 13,061"
78964	750	Земли транспорта № 175	542822,40	1300670,27	51° 55' 41,871"	39° 13' 11,799"
78965	751	Земли транспорта № 175	542857,50	1300643,21	51° 55' 43,016"	39° 13' 10,402"
78966	752	Земли транспорта № 175	542861,91	1300639,81	51° 55' 43,160"	39° 13' 10,226"
78967	753	Земли транспорта № 175	542867,46	1300635,53	51° 55' 43,341"	39° 13' 10,005"
78968	754	Земли транспорта № 175	542888,09	1300623,04	51° 55' 44,012"	39° 13' 9,362"
78969	755	Земли транспорта № 175	542924,98	1300608,20	51° 55' 45,210"	39° 13' 8,605"
78970	756	Земли транспорта № 175	542925,06	1300608,17	51° 55' 45,213"	39° 13' 8,604"
78971	757	Земли транспорта № 175	542951,06	1300604,04	51° 55' 46,055"	39° 13' 8,401"
78972	758	Земли транспорта № 175	542953,36	1300604,09	51° 55' 46,130"	39° 13' 8,405"
78973	759	Земли транспорта № 175	542954,12	1300604,11	51° 55' 46,154"	39° 13' 8,407"
78974	760	Земли транспорта № 175	542975,49	1300604,58	51° 55' 46,846"	39° 13' 8,443"
78975	761	Земли транспорта № 175	542989,60	1300607,84	51° 55' 47,301"	39° 13' 8,621"
78976	762	Земли транспорта № 175	543011,32	1300617,07	51° 55' 48,001"	39° 13' 9,115"
78977	763	Земли транспорта № 175	543027,06	1300627,93	51° 55' 48,506"	39° 13' 9,692"
78978	764	Земли транспорта № 175	543044,98	1300639,87	51° 55' 49,082"	39° 13' 10,326"
78979	765	Земли транспорта № 175	543059,09	1300653,99	51° 55' 49,534"	39° 13' 11,073"
78980	766	Земли транспорта № 175	543069,41	1300672,44	51° 55' 49,862"	39° 13' 12,044"
78981	767	Земли транспорта № 175	543074,29	1300691,99	51° 55' 50,013"	39° 13' 13,069"
78982	768	Земли транспорта № 175	543076,46	1300705,56	51° 55' 50,079"	39° 13' 13,781"
78983	769	Земли транспорта № 175	543077,01	1300727,27	51° 55' 50,090"	39° 13' 14,917"
78984	770	Земли транспорта № 175	543075,38	1300757,67	51° 55' 50,027"	39° 13' 16,507"
78985	771	Земли транспорта № 175	543066,80	1300802,70	51° 55' 49,735"	39° 13' 18,859"
78986	772	Земли транспорта № 175	543082,07	1300802,43	51° 55' 50,229"	39° 13' 18,853"
78987	773	Земли транспорта № 175	543100,42	1300802,12	51° 55' 50,823"	39° 13' 18,847"
78988	774	Земли транспорта № 175	543137,71	1300801,49	51° 55' 52,029"	39° 13' 18,833"
78989	775	Земли транспорта № 175	543154,83	1300801,20	51° 55' 52,583"	39° 13' 18,827"
78990	776	Земли транспорта № 175	543155,54	1300801,19	51° 55' 52,606"	39° 13' 18,827"
78991	777	Земли транспорта № 175	543195,51	1300802,64	51° 55' 53,899"	39° 13' 18,924"
78992	778	Земли транспорта № 175	543269,77	1300805,34	51° 55' 56,300"	39° 13' 19,105"
78993	779	Земли транспорта № 175	543271,48	1300805,40	51° 55' 56,356"	39° 13' 19,109"
78994	780	Земли транспорта № 175	543823,17	1300825,46	51° 56' 14,197"	39° 13' 20,452"
78995	781	Земли транспорта № 175	543824,32	1300814,00	51° 56' 14,238"	39° 13' 19,853"
78996	782	Земли транспорта № 175	543827,76	1300779,90	51° 56' 14,361"	39° 13' 18,070"
78997	783	Земли транспорта № 175	543829,16	1300752,01	51° 56' 14,415"	39° 13' 16,611"

78998	784	Земли транспорта № 175	543837,65	1300653,37	51° 56' 14,722"	39° 13' 11,453"
78999	785	Земли транспорта № 175	543853,67	1300481,80	51° 56' 15,296"	39° 13' 2,481"
79000	786	Земли транспорта № 175	543861,38	1300398,96	51° 56' 15,573"	39° 12' 58,149"
79001	787	Земли транспорта № 175	543869,86	1300335,56	51° 56' 15,868"	39° 12' 54,835"
79002	788	Земли транспорта № 175	543886,10	1300337,09	51° 56' 16,393"	39° 12' 54,924"
79003	789	Земли транспорта № 175	543876,22	1300417,77	51° 56' 16,047"	39° 12' 59,141"
79004	790	Земли транспорта № 175	543878,80	1300418,21	51° 56' 16,130"	39° 12' 59,166"
79005	791	Земли транспорта № 175	543876,67	1300439,52	51° 56' 16,054"	39° 13' 0,280"
79006	792	Земли транспорта № 175	543872,38	1300482,50	51° 56' 15,901"	39° 13' 2,527"
79007	793	Земли транспорта № 175	543856,30	1300653,93	51° 56' 15,325"	39° 13' 11,492"
79008	794	Земли транспорта № 175	543847,77	1300751,22	51° 56' 15,017"	39° 13' 16,579"
79009	795	Земли транспорта № 175	543846,33	1300793,33	51° 56' 14,957"	39° 13' 18,783"
79010	796	Земли транспорта № 175	543854,80	1300814,95	51° 56' 15,224"	39° 13' 19,919"
79011	797	Земли транспорта № 175	543859,69	1300820,37	51° 56' 15,380"	39° 13' 20,205"
79012	798	Земли транспорта № 175	543864,33	1300823,38	51° 56' 15,529"	39° 13' 20,365"
79013	799	Земли транспорта № 175	544272,47	1300845,24	51° 56' 28,726"	39° 13' 21,726"
79014	800	Земли транспорта № 175	544304,40	1300849,03	51° 56' 29,758"	39° 13' 21,942"
79015	801	Земли транспорта № 175	544306,95	1300847,79	51° 56' 29,841"	39° 13' 21,878"
79016	802	Земли транспорта № 175	544314,54	1300850,24	51° 56' 30,086"	39° 13' 22,010"
79017	803	Земли транспорта № 175	544355,80	1300863,53	51° 56' 31,416"	39° 13' 22,728"
79018	804	Земли транспорта № 175	544392,49	1300869,82	51° 56' 32,601"	39° 13' 23,077"
79019	805	Земли транспорта № 175	544428,44	1300871,15	51° 56' 33,764"	39° 13' 23,166"
79020	806	Земли транспорта № 175	544507,60	1300874,08	51° 56' 36,323"	39° 13' 23,361"
79021	807	Земли транспорта № 175	544552,41	1300873,75	51° 56' 37,773"	39° 13' 23,368"
79022	808	Земли транспорта № 175	544599,68	1300873,41	51° 56' 39,303"	39° 13' 23,375"
79023	809	Земли транспорта № 175	544606,19	1300872,91	51° 56' 39,513"	39° 13' 23,352"
79024	810	Земли транспорта № 175	544609,96	1300772,54	51° 56' 39,668"	39° 13' 18,100"
79025	811	Земли транспорта № 175	544688,97	1300713,11	51° 56' 42,244"	39° 13' 15,031"
79026	812	Земли транспорта № 175	544956,56	1300717,96	51° 56' 50,899"	39° 13' 15,427"
79027	813	Земли транспорта № 175	544948,80	1300850,65	51° 56' 50,605"	39° 13' 22,369"
79028	814	Земли транспорта № 175	544988,55	1300851,66	51° 56' 51,890"	39° 13' 22,443"
79029	815	Земли транспорта № 175	544988,35	1300874,24	51° 56' 51,877"	39° 13' 23,626"
79030	816	Земли транспорта № 175	545104,58	1300874,86	51° 56' 55,636"	39° 13' 23,720"
79031	817	Земли транспорта № 175	545181,07	1300875,54	51° 56' 58,111"	39° 13' 23,796"
79032	818	Земли транспорта № 175	545265,79	1300876,30	51° 57' 0,851"	39° 13' 23,881"
79033	819	Земли транспорта № 175	545555,15	1300887,33	51° 57' 10,209"	39° 13' 24,612"
79034	820	Земли транспорта № 175	545621,21	1300889,85	51° 57' 12,345"	39° 13' 24,780"
79035	821	Земли транспорта № 175	545691,67	1300892,53	51° 57' 14,624"	39° 13' 24,958"
79036	822	Земли транспорта № 175	545705,36	1300893,05	51° 57' 15,067"	39° 13' 24,992"
79037	823	Земли транспорта № 175	545948,49	1300902,32	51° 57' 22,929"	39° 13' 25,607"
79038	824	Земли транспорта № 175	546022,14	1300905,13	51° 57' 25,311"	39° 13' 25,793"

79039	825	Земли транспорта № 175	546040,29	1300905,82	51° 57' 25,898"	39° 13' 25,839"
79040	826	Земли транспорта № 175	546055,17	1300906,38	51° 57' 26,379"	39° 13' 25,877"
79041	827	Земли транспорта № 175	546090,39	1300907,73	51° 57' 27,518"	39° 13' 25,966"
79042	828	Земли транспорта № 175	546144,01	1300909,77	51° 57' 29,252"	39° 13' 26,101"
79043	829	Земли транспорта № 175	546195,28	1300911,72	51° 57' 30,910"	39° 13' 26,231"
79044	830	Земли транспорта № 175	546208,33	1300912,22	51° 57' 31,332"	39° 13' 26,264"
79045	831	Земли транспорта № 175	546385,43	1300920,52	51° 57' 37,059"	39° 13' 26,793"
79046	832	Земли транспорта № 175	546406,12	1300921,06	51° 57' 37,728"	39° 13' 26,832"
79047	833	Земли транспорта № 175	546573,79	1300925,28	51° 57' 43,151"	39° 13' 27,143"
79048	834	Земли транспорта № 175	546762,26	1300930,05	51° 57' 49,247"	39° 13' 27,493"
79049	835	Земли транспорта № 175	546944,40	1300937,72	51° 57' 55,137"	39° 13' 27,992"
79050	836	Земли транспорта № 175	547126,39	1300945,39	51° 58' 1,022"	39° 13' 28,491"
79051	837	Земли транспорта № 175	547327,36	1300951,08	51° 58' 7,522"	39° 13' 28,896"
79052	838	Земли транспорта № 175	547393,77	1300951,48	51° 58' 9,670"	39° 13' 28,952"
79053	839	Земли транспорта № 175	547470,86	1300946,42	51° 58' 12,166"	39° 13' 28,729"
79054	840	Земли транспорта № 175	547587,43	1300931,71	51° 58' 15,942"	39° 13' 28,020"
79055	841	Земли транспорта № 175	547633,89	1300922,10	51° 58' 17,448"	39° 13' 27,542"
79056	842	Земли транспорта № 175	547728,87	1300899,34	51° 58' 20,528"	39° 13' 26,400"
79057	843	Земли транспорта № 175	547820,30	1300871,52	51° 58' 23,495"	39° 13' 24,992"
79058	844	Земли транспорта № 175	547938,27	1300823,36	51° 58' 27,327"	39° 13' 22,532"
79059	845	Земли транспорта № 175	547994,85	1300795,86	51° 58' 29,167"	39° 13' 21,121"
79060	846	Земли транспорта № 175	548062,88	1300779,04	51° 58' 31,373"	39° 13' 20,276"
79061	847	Земли транспорта № 175	548132,47	1300698,22	51° 58' 33,651"	39° 13' 16,080"
79062	848	Земли транспорта № 175	548153,12	1300694,16	51° 58' 34,320"	39° 13' 15,878"
79063	849	Земли транспорта № 175	548177,34	1300685,79	51° 58' 35,107"	39° 13' 15,453"
79064	850	Земли транспорта № 175	548200,63	1300673,82	51° 58' 35,864"	39° 13' 14,838"
79065	851	Земли транспорта № 175	548214,94	1300664,65	51° 58' 36,330"	39° 13' 14,365"
79066	852	Земли транспорта № 175	548343,17	1300579,75	51° 58' 40,507"	39° 13' 9,986"
79067	853	Земли транспорта № 175	548440,76	1300501,36	51° 58' 43,689"	39° 13' 5,930"
79068	854	Земли транспорта № 175	548496,28	1300470,61	51° 58' 45,496"	39° 13' 4,349"
79069	855	Земли транспорта № 175	548609,86	1300414,72	51° 58' 49,188"	39° 13' 1,481"
79070	856	Земли транспорта № 175	548672,04	1300416,63	51° 58' 51,199"	39° 13' 1,614"
79071	857	Земли транспорта № 175	548668,07	1300330,90	51° 58' 51,099"	39° 12' 57,120"
79072	858	Земли транспорта № 175	548767,29	1300307,88	51° 58' 54,316"	39° 12' 55,967"
79073	859	Земли транспорта № 175	548775,23	1300383,29	51° 58' 54,548"	39° 12' 59,922"
79074	860	Земли транспорта № 175	548821,69	1300364,29	51° 58' 56,058"	39° 12' 58,951"
79075	861	Земли транспорта № 175	548844,56	1300359,45	51° 58' 56,799"	39° 12' 58,709"
79076	862	Земли транспорта № 175	548891,06	1300353,02	51° 58' 58,306"	39° 12' 58,397"
79077	863	Земли транспорта № 175	548957,10	1300347,95	51° 59' 0,444"	39° 12' 58,166"
79078	864	Земли транспорта № 175	548999,47	1300342,37	51° 59' 1,816"	39° 12' 57,896"
79079	865	Земли транспорта № 175	549078,72	1300341,16	51° 59' 4,381"	39° 12' 57,875"

79080	866	Земли транспорта № 175	549121,06	1300342,78	51° 59' 5,750"	39° 12' 57,982"
79081	867	Земли транспорта № 175	549405,52	1300394,71	51° 59' 14,936"	39° 13' 0,853"
79082	868	Земли транспорта № 175	549622,70	1300471,78	51° 59' 21,936"	39° 13' 5,006"
79083	869	Земли транспорта № 175	549827,76	1300575,83	51° 59' 28,536"	39° 13' 10,567"
79084	870	Земли транспорта № 175	549997,41	1300623,98	51° 59' 34,009"	39° 13' 13,181"
79085	871	Земли транспорта № 175	550228,50	1300654,43	51° 59' 41,475"	39° 13' 14,900"
79086	872	Земли транспорта № 175	550484,09	1300570,05	51° 59' 49,771"	39° 13' 10,613"
79087	873	Земли транспорта № 175	550541,67	1300549,47	51° 59' 51,641"	39° 13' 9,565"
79088	874	Земли транспорта № 175	550615,37	1300523,13	51° 59' 54,034"	39° 13' 8,223"
79089	875	Земли транспорта № 175	550690,55	1300496,26	51° 59' 56,475"	39° 13' 6,855"
79090	876	Земли транспорта № 175	550703,24	1300491,72	51° 59' 56,887"	39° 13' 6,624"
79091	877	Земли транспорта № 175	550764,60	1300467,48	51° 59' 58,880"	39° 13' 5,386"
79092	878	Земли транспорта № 175	550846,91	1300434,96	52° 0' 1,553"	39° 13' 3,725"
79093	879	Земли транспорта № 175	550940,42	1300398,01	52° 0' 4,590"	39° 13' 1,838"
79094	880	Земли транспорта № 175	551040,57	1300358,45	52° 0' 7,843"	39° 12' 59,817"
79095	881	Земли транспорта № 175	551133,64	1300322,50	52° 0' 10,866"	39° 12' 57,982"
79096	882	Земли транспорта № 175	551219,96	1300289,79	52° 0' 13,669"	39° 12' 56,313"
79097	883	Земли транспорта № 175	551269,40	1300267,77	52° 0' 15,276"	39° 12' 55,185"
79098	884	Земли транспорта № 175	551313,64	1300248,06	52° 0' 16,713"	39° 12' 54,175"
79099	885	Земли транспорта № 175	551327,17	1300242,55	52° 0' 17,153"	39° 12' 53,893"
79100	886	Земли транспорта № 175	551390,23	1300216,88	52° 0' 19,201"	39° 12' 52,581"
79101	887	Земли транспорта № 175	551458,58	1300189,06	52° 0' 21,422"	39° 12' 51,159"
79102	888	Земли транспорта № 175	551499,32	1300172,48	52° 0' 22,745"	39° 12' 50,311"
79103	889	Земли транспорта № 175	551529,96	1300143,55	52° 0' 23,746"	39° 12' 48,811"
79104	890	Земли транспорта № 175	552091,71	1299935,09	52° 0' 41,987"	39° 12' 38,177"
79105	891	Земли транспорта № 175	552427,45	1299816,24	52° 0' 52,887"	39° 12' 32,122"
79106	892	Земли транспорта № 175	553052,94	1299576,85	52° 1' 13,199"	39° 12' 19,897"
79107	893	Земли транспорта № 175	553288,39	1299508,88	52° 1' 20,838"	39° 12' 16,455"
79108	894	Земли транспорта № 175	553455,86	1299479,29	52° 1' 26,266"	39° 12' 14,991"
79109	895	Земли транспорта № 175	554259,98	1299295,69	52° 1' 52,339"	39° 12' 5,779"
79110	896	Земли транспорта № 175	554590,64	1299226,19	52° 2' 3,058"	39° 12' 2,305"
79111	897	Земли транспорта № 175	554595,98	1299252,06	52° 2' 3,223"	39° 12' 3,665"
79112	898	Земли транспорта № 175	554610,24	1299249,83	52° 2' 3,685"	39° 12' 3,555"
79113	899	Земли транспорта № 175	554825,75	1299205,16	52° 2' 10,671"	39° 12' 1,323"
79114	900	Земли транспорта № 175	554987,47	1299172,34	52° 2' 15,913"	39° 11' 59,685"
79115	901	Земли транспорта № 175	554984,33	1299163,01	52° 2' 15,815"	39° 11' 59,194"
79116	902	Земли транспорта № 175	555011,37	1299157,81	52° 2' 16,691"	39° 11' 58,936"
79117	903	Земли транспорта № 175	555043,62	1299154,16	52° 2' 17,735"	39° 11' 58,761"
79118	904	Земли транспорта № 175	555050,21	1299153,41	52° 2' 17,949"	39° 11' 58,725"
79119	905	Земли транспорта № 175	555059,10	1299151,91	52° 2' 18,237"	39° 11' 58,651"
79120	906	Земли транспорта № 175	555068,63	1299145,32	52° 2' 18,547"	39° 11' 58,310"

79121	907	Земли транспорта № 175	555067,95	1299136,19	52° 2' 18,528"	39° 11' 57,831"
79122	908	Земли транспорта № 175	555139,63	1299110,41	52° 2' 20,855"	39° 11' 56,515"
79123	909	Земли транспорта № 175	555158,80	1299106,53	52° 2' 21,477"	39° 11' 56,322"
79124	910	Земли транспорта № 175	555207,76	1299090,09	52° 2' 23,066"	39° 11' 55,485"
79125	911	Земли транспорта № 175	555238,17	1299086,20	52° 2' 24,051"	39° 11' 55,296"
79126	912	Земли транспорта № 175	555270,76	1299082,02	52° 2' 25,107"	39° 11' 55,094"
79127	913	Земли транспорта № 175	555318,13	1299075,35	52° 2' 26,641"	39° 11' 54,768"
79128	914	Земли транспорта № 175	555437,62	1299050,19	52° 2' 30,515"	39° 11' 53,510"
79129	915	Земли транспорта № 175	555449,29	1299047,73	52° 2' 30,893"	39° 11' 53,387"
79130	916	Земли транспорта № 175	555557,88	1299023,33	52° 2' 34,414"	39° 11' 52,163"
79131	917	Земли транспорта № 175	555640,59	1299004,75	52° 2' 37,096"	39° 11' 51,231"
79132	918	Земли транспорта № 175	555633,79	1298938,64	52° 2' 36,897"	39° 11' 47,759"
79133	919	Земли транспорта № 175	555627,63	1298878,35	52° 2' 36,717"	39° 11' 44,593"
79134	920	Земли транспорта № 175	555706,89	1298867,66	52° 2' 39,284"	39° 11' 44,072"
79135	921	Земли транспорта № 175	555717,12	1298933,91	52° 2' 39,594"	39° 11' 47,554"
79136	922	Земли транспорта № 175	555725,59	1299000,58	52° 2' 39,847"	39° 11' 51,056"
79137	923	Земли транспорта № 175	555694,90	1299006,93	52° 2' 38,852"	39° 11' 51,373"
79138	924	Земли транспорта № 175	555698,07	1299031,28	52° 2' 38,947"	39° 11' 52,652"
79139	925	Земли транспорта № 175	555760,52	1299031,28	52° 2' 40,967"	39° 11' 52,684"
79140	926	Земли транспорта № 175	556205,92	1298927,94	52° 2' 55,409"	39° 11' 47,492"
79141	927	Земли транспорта № 175	556676,89	1298836,12	52° 3' 10,675"	39° 11' 42,917"
79142	928	Земли транспорта № 175	556868,00	1298784,10	52° 3' 16,874"	39° 11' 40,285"
79143	929	Земли транспорта № 175	556965,62	1298733,30	52° 3' 20,048"	39° 11' 37,669"
79144	930	Земли транспорта № 175	557060,17	1298650,85	52° 3' 23,133"	39° 11' 33,391"
79145	931	Земли транспорта № 175	557180,08	1298456,17	52° 3' 27,074"	39° 11' 23,235"
79146	932	Земли транспорта № 175	557316,94	1298266,08	52° 3' 31,561"	39° 11' 13,329"
79147	933	Земли транспорта № 175	557446,20	1298105,43	52° 3' 35,793"	39° 11' 4,963"
79148	934	Земли транспорта № 175	557550,33	1298019,94	52° 3' 39,188"	39° 11' 0,528"
79149	935	Земли транспорта № 175	557697,00	1297938,87	52° 3' 43,958"	39° 10' 56,348"
79150	936	Земли транспорта № 175	557850,67	1297877,81	52° 3' 48,949"	39° 10' 53,220"
79151	937	Земли транспорта № 175	557979,92	1297852,71	52° 3' 53,138"	39° 10' 51,968"
79152	938	Земли транспорта № 175	558110,38	1297835,83	52° 3' 57,364"	39° 10' 51,148"
79153	939	Земли транспорта № 175	558254,35	1297834,83	52° 4' 2,022"	39° 10' 51,168"
79154	940	Земли транспорта № 175	558268,88	1297837,85	52° 4' 2,491"	39° 10' 51,334"
79155	941	Земли транспорта № 175	558393,21	1297863,68	52° 4' 6,505"	39° 10' 52,752"
79156	942	Земли транспорта № 175	558559,39	1297921,76	52° 4' 11,863"	39° 10' 55,885"
79157	943	Земли транспорта № 175	558710,13	1297981,89	52° 4' 16,721"	39° 10' 59,118"
79158	944	Земли транспорта № 175	558852,87	1298053,65	52° 4' 21,317"	39° 11' 2,957"
79159	945	Земли транспорта № 175	558981,36	1298104,81	52° 4' 25,457"	39° 11' 5,709"
79160	946	Земли транспорта № 175	559081,69	1298123,96	52° 4' 28,697"	39° 11' 6,765"
79161	947	Земли транспорта № 175	559169,63	1298133,74	52° 4' 31,539"	39° 11' 7,323"

79162	948	Земли транспорта № 175	559265,61	1298121,48	52° 4' 34,648"	39° 11' 6,728"
79163	949	Земли транспорта № 175	559284,36	1298121,76	52° 4' 35,254"	39° 11' 6,752"
79164	950	Земли транспорта № 175	559296,25	1298155,65	52° 4' 35,628"	39° 11' 8,537"
79165	951	Земли транспорта № 175	559296,50	1298156,38	52° 4' 35,636"	39° 11' 8,576"
79166	952	Земли транспорта № 175	559255,81	1298159,97	52° 4' 34,319"	39° 11' 8,743"
79167	953	Земли транспорта № 175	559191,53	1298161,66	52° 4' 32,239"	39° 11' 8,799"
79168	954	Земли транспорта № 175	559171,36	1298160,75	52° 4' 31,586"	39° 11' 8,742"
79169	955	Земли транспорта № 175	559139,64	1298157,71	52° 4' 30,561"	39° 11' 8,566"
79170	956	Земли транспорта № 175	559139,46	1298157,70	52° 4' 30,556"	39° 11' 8,565"
79171	957	Земли транспорта № 175	559109,96	1298154,78	52° 4' 29,602"	39° 11' 8,397"
79172	958	Земли транспорта № 175	559072,64	1298149,55	52° 4' 28,396"	39° 11' 8,103"
79173	959	Земли транспорта № 175	559003,44	1298139,71	52° 4' 26,161"	39° 11' 7,552"
79174	960	Земли транспорта № 175	558940,59	1298127,34	52° 4' 24,131"	39° 11' 6,870"
79175	961	Земли транспорта № 175	558891,56	1298114,34	52° 4' 22,549"	39° 11' 6,163"
79176	962	Земли транспорта № 175	558845,40	1298099,30	52° 4' 21,061"	39° 11' 5,350"
79177	963	Земли транспорта № 175	558800,84	1298083,55	52° 4' 19,624"	39° 11' 4,501"
79178	964	Земли транспорта № 175	558782,89	1298076,86	52° 4' 19,045"	39° 11' 4,140"
79179	965	Земли транспорта № 175	558777,11	1298074,70	52° 4' 18,859"	39° 11' 4,024"
79180	966	Земли транспорта № 175	558647,33	1297998,81	52° 4' 14,684"	39° 10' 59,975"
79181	967	Земли транспорта № 175	558585,98	1297961,22	52° 4' 12,711"	39° 10' 57,970"
79182	968	Земли транспорта № 175	558515,59	1297929,43	52° 4' 10,444"	39° 10' 56,266"
79183	969	Земли транспорта № 175	558460,35	1297910,55	52° 4' 8,663"	39° 10' 55,247"
79184	970	Земли транспорта № 175	558399,38	1297890,18	52° 4' 6,696"	39° 10' 54,147"
79185	971	Земли транспорта № 175	558318,76	1297877,86	52° 4' 4,092"	39° 10' 53,459"
79186	972	Земли транспорта № 175	558242,41	1297869,95	52° 4' 1,625"	39° 10' 53,006"
79187	973	Земли транспорта № 175	558150,48	1297866,46	52° 3' 58,652"	39° 10' 52,776"
79188	974	Земли транспорта № 175	558056,13	1297871,56	52° 3' 55,598"	39° 10' 52,996"
79189	975	Земли транспорта № 175	557962,23	1297884,92	52° 3' 52,556"	39° 10' 53,650"
79190	976	Земли транспорта № 175	557856,12	1297912,80	52° 3' 49,114"	39° 10' 55,059"
79191	977	Земли транспорта № 175	557781,61	1297940,77	52° 3' 46,695"	39° 10' 56,490"
79192	978	Земли транспорта № 175	557698,91	1297977,01	52° 3' 44,008"	39° 10' 58,351"
79193	979	Земли транспорта № 175	557603,93	1298034,60	52° 3' 40,918"	39° 11' 1,325"
79194	980	Земли транспорта № 175	557519,43	1298100,47	52° 3' 38,163"	39° 11' 4,739"
79195	981	Земли транспорта № 175	557454,02	1298164,74	52° 3' 36,027"	39° 11' 8,080"
79196	982	Земли транспорта № 175	557403,27	1298221,29	52° 3' 34,368"	39° 11' 11,022"
79197	983	Земли транспорта № 175	557358,53	1298280,33	52° 3' 32,902"	39° 11' 14,098"
79198	984	Земли транспорта № 175	557328,87	1298325,18	52° 3' 31,928"	39° 11' 16,436"
79199	985	Земли транспорта № 175	557312,17	1298348,01	52° 3' 31,381"	39° 11' 17,626"
79200	986	Земли транспорта № 175	557296,84	1298370,95	52° 3' 30,878"	39° 11' 18,822"
79201	987	Земли транспорта № 175	557270,31	1298410,67	52° 3' 30,007"	39° 11' 20,893"
79202	988	Земли транспорта № 175	557177,32	1298564,57	52° 3' 26,950"	39° 11' 28,923"

79203	989	Земли транспорта № 175	557126,42	1298635,68	52° 3' 25,281"	39° 11' 32,628"
79204	990	Земли транспорта № 175	557064,33	1298704,79	52° 3' 23,250"	39° 11' 36,223"
79205	991	Земли транспорта № 175	556961,54	1298781,08	52° 3' 19,901"	39° 11' 40,174"
79206	992	Земли транспорта № 175	556879,69	1298818,97	52° 3' 17,241"	39° 11' 42,121"
79207	993	Земли транспорта № 175	556792,05	1298846,62	52° 3' 14,397"	39° 11' 43,527"
79208	994	Земли транспорта № 175	556706,88	1298862,07	52° 3' 11,637"	39° 11' 44,294"
79209	995	Земли транспорта № 175	556681,50	1298867,48	52° 3' 10,814"	39° 11' 44,565"
79210	996	Земли транспорта № 175	556601,51	1298884,55	52° 3' 8,221"	39° 11' 45,419"
79211	997	Земли транспорта № 175	556556,93	1298893,74	52° 3' 6,776"	39° 11' 45,878"
79212	998	Земли транспорта № 175	556483,31	1298908,92	52° 3' 4,389"	39° 11' 46,637"
79213	999	Земли транспорта № 175	556301,68	1298946,32	52° 2' 58,501"	39° 11' 48,506"
79214	1000	Земли транспорта № 175	556078,16	1298992,33	52° 2' 51,256"	39° 11' 50,805"
79215	1001	Земли транспорта № 175	556080,74	1299003,77	52° 2' 51,336"	39° 11' 51,406"
79216	1002	Земли транспорта № 175	538743,10	1298094,23	51° 53' 30,720"	39° 10' 54,946"
79217	1003	Земли транспорта № 175	538776,94	1298037,32	51° 53' 31,832"	39° 10' 51,987"
79218	1004	Земли транспорта № 175	538805,47	1297952,43	51° 53' 32,781"	39° 10' 47,563"
79219	1005	Земли транспорта № 175	538825,54	1297863,42	51° 53' 33,458"	39° 10' 42,919"
79220	1006	Земли транспорта № 175	538849,10	1297753,05	51° 53' 34,255"	39° 10' 37,159"
79221	1007	Земли транспорта № 175	538876,22	1297614,82	51° 53' 35,175"	39° 10' 29,945"
79222	1008	Земли транспорта № 175	538922,19	1297419,71	51° 53' 36,722"	39° 10' 19,765"
79223	1009	Земли транспорта № 175	538923,70	1297414,41	51° 53' 36,772"	39° 10' 19,489"
79224	1010	Земли транспорта № 175	538929,66	1297418,07	51° 53' 36,964"	39° 10' 19,683"
79225	1011	Земли транспорта № 175	538930,40	1297418,44	51° 53' 36,988"	39° 10' 19,703"
79226	1012	Земли транспорта № 175	538917,23	1297469,65	51° 53' 36,546"	39° 10' 22,374"
79227	1013	Земли транспорта № 175	538900,98	1297547,46	51° 53' 35,996"	39° 10' 26,435"
79228	1014	Земли транспорта № 175	538871,12	1297683,78	51° 53' 34,988"	39° 10' 33,548"
79229	1015	Земли транспорта № 175	538872,38	1297699,12	51° 53' 35,024"	39° 10' 34,351"
79230	1016	Земли транспорта № 175	538870,25	1297708,25	51° 53' 34,953"	39° 10' 34,827"
79231	1017	Земли транспорта № 175	538863,04	1297718,96	51° 53' 34,716"	39° 10' 35,384"
79232	1018	Земли транспорта № 175	538860,76	1297729,34	51° 53' 34,639"	39° 10' 35,925"
79233	1019	Земли транспорта № 175	538860,65	1297733,11	51° 53' 34,635"	39° 10' 36,122"
79234	1020	Земли транспорта № 175	538861,48	1297736,06	51° 53' 34,660"	39° 10' 36,277"
79235	1021	Земли транспорта № 175	538864,72	1297741,54	51° 53' 34,764"	39° 10' 36,565"
79236	1022	Земли транспорта № 175	538861,77	1297759,20	51° 53' 34,663"	39° 10' 37,487"
79237	1023	Земли транспорта № 175	538856,58	1297761,21	51° 53' 34,494"	39° 10' 37,590"
79238	1024	Земли транспорта № 175	538853,18	1297765,52	51° 53' 34,383"	39° 10' 37,813"
79239	1025	Земли транспорта № 175	538821,39	1297914,65	51° 53' 33,308"	39° 10' 45,595"
79240	1026	Земли транспорта № 175	538809,43	1297959,82	51° 53' 32,907"	39° 10' 47,951"
79241	1027	Земли транспорта № 175	538799,30	1297990,00	51° 53' 32,570"	39° 10' 49,524"
79242	1028	Земли транспорта № 175	538777,59	1298040,60	51° 53' 31,852"	39° 10' 52,159"
79243	1029	Земли транспорта № 175	538758,47	1298072,86	51° 53' 31,224"	39° 10' 53,836"

79244	1030	Земли транспорта № 175	538743,10	1298094,23	51° 53' 30,720"	39° 10' 54,946"
79245	1031	Земли транспорта № 175	557890,37	1308286,27	52° 3' 46,646"	39° 19' 59,550"
79246	1032	Земли транспорта № 175	557967,83	1308256,15	52° 3' 49,163"	39° 19' 58,017"
79247	1033	Земли транспорта № 175	557971,36	1308261,66	52° 3' 49,275"	39° 19' 58,309"
79248	1034	Земли транспорта № 175	557969,31	1308262,44	52° 3' 49,208"	39° 19' 58,348"
79249	1035	Земли транспорта № 175	557937,48	1308274,85	52° 3' 48,174"	39° 19' 58,980"
79250	1036	Земли транспорта № 175	557896,44	1308284,38	52° 3' 46,843"	39° 19' 59,455"
79251	1037	Земли транспорта № 175	557890,37	1308286,27	52° 3' 46,646"	39° 19' 59,550"
79252	1038	Земли транспорта № 175	557690,39	1308375,55	52° 3' 40,142"	39° 20' 4,113"
79253	1039	Земли транспорта № 175	557688,68	1308356,36	52° 3' 40,094"	39° 20' 3,105"
79254	1040	Земли транспорта № 175	557719,23	1308349,28	52° 3' 41,085"	39° 20' 2,752"
79255	1041	Земли транспорта № 175	557824,34	1308311,95	52° 3' 44,500"	39° 20' 0,858"
79256	1042	Земли транспорта № 175	557856,87	1308299,30	52° 3' 45,557"	39° 20' 0,214"
79257	1043	Земли транспорта № 175	557753,97	1308344,02	52° 3' 42,211"	39° 20' 2,498"
79258	1044	Земли транспорта № 175	557705,16	1308366,94	52° 3' 40,623"	39° 20' 3,670"
79259	1045	Земли транспорта № 175	557690,39	1308375,55	52° 3' 40,142"	39° 20' 4,113"
79260	1046	Земли транспорта № 175	559806,52	1298034,95	52° 4' 52,174"	39° 11' 2,458"
79261	1047	Земли транспорта № 175	559801,75	1298014,12	52° 4' 52,026"	39° 11' 1,362"
79262	1048	Земли транспорта № 175	559797,36	1297994,62	52° 4' 51,890"	39° 11' 0,336"
79263	1049	Земли транспорта № 175	559874,74	1297974,27	52° 4' 54,400"	39° 10' 59,307"
79264	1050	Земли транспорта № 175	560185,37	1297906,44	52° 5' 4,470"	39° 10' 55,902"
79265	1051	Земли транспорта № 175	560168,71	1297862,11	52° 5' 3,945"	39° 10' 53,566"
79266	1052	Земли транспорта № 175	560205,76	1297851,37	52° 5' 5,147"	39° 10' 53,021"
79267	1053	Земли транспорта № 175	560204,39	1297846,22	52° 5' 5,104"	39° 10' 52,750"
79268	1054	Земли транспорта № 175	560280,78	1297825,90	52° 5' 7,582"	39° 10' 51,721"
79269	1055	Земли транспорта № 175	560297,01	1297821,57	52° 5' 8,108"	39° 10' 51,502"
79270	1056	Земли транспорта № 175	560300,53	1297823,59	52° 5' 8,222"	39° 10' 51,610"
79271	1057	Земли транспорта № 175	560339,88	1297812,17	52° 5' 9,498"	39° 10' 51,029"
79272	1058	Земли транспорта № 175	560353,39	1297854,85	52° 5' 9,922"	39° 10' 53,278"
79273	1059	Земли транспорта № 175	560759,96	1297727,83	52° 5' 23,114"	39° 10' 46,812"
79274	1060	Земли транспорта № 175	560763,94	1297740,16	52° 5' 23,239"	39° 10' 47,462"
79275	1061	Земли транспорта № 175	560765,04	1297743,56	52° 5' 23,274"	39° 10' 47,641"
79276	1062	Земли транспорта № 175	560765,91	1297746,25	52° 5' 23,301"	39° 10' 47,783"
79277	1063	Земли транспорта № 175	560772,82	1297767,66	52° 5' 23,518"	39° 10' 48,911"
79278	1064	Земли транспорта № 175	560573,35	1297822,43	52° 5' 17,048"	39° 10' 51,686"
79279	1065	Земли транспорта № 175	560347,71	1297885,68	52° 5' 9,728"	39° 10' 54,894"
79280	1066	Земли транспорта № 175	560280,97	1297904,11	52° 5' 7,564"	39° 10' 55,828"
79281	1067	Земли транспорта № 175	560075,72	1297960,77	52° 5' 0,906"	39° 10' 58,700"
79282	1068	Земли транспорта № 175	559883,66	1298013,69	52° 4' 54,676"	39° 11' 1,381"
79283	1069	Земли транспорта № 175	559806,52	1298034,95	52° 4' 52,174"	39° 11' 2,458"
79284		**Земли транспорта № 175 Количество**		1069		1069

79285	1	Земли транспорта № 176	559102,05	1298167,79	52° 4' 29,342"	39° 11' 9,076"
79286	2	Земли транспорта № 176	559099,72	1298167,39	52° 4' 29,267"	39° 11' 9,054"
79287	3	Земли транспорта № 176	559092,66	1298166,21	52° 4' 29,039"	39° 11' 8,988"
79288	4	Земли транспорта № 176	559016,38	1298153,47	52° 4' 26,575"	39° 11' 8,281"
79289	5	Земли транспорта № 176	558949,67	1298140,69	52° 4' 24,421"	39° 11' 7,576"
79290	6	Земли транспорта № 176	558950,63	1298147,56	52° 4' 24,450"	39° 11' 7,937"
79291	7	Земли транспорта № 176	558951,99	1298157,36	52° 4' 24,491"	39° 11' 8,452"
79292	8	Земли транспорта № 176	558931,93	1298153,74	52° 4' 23,843"	39° 11' 8,252"
79293	9	Земли транспорта № 176	558930,34	1298142,33	52° 4' 23,795"	39° 11' 7,652"
79294	10	Земли транспорта № 176	558845,35	1298120,38	52° 4' 21,052"	39° 11' 6,457"
79295	11	Земли транспорта № 176	558786,67	1298100,11	52° 4' 19,160"	39° 11' 5,363"
79296	12	Земли транспорта № 176	558774,84	1298097,07	52° 4' 18,779"	39° 11' 5,197"
79297	13	Земли транспорта № 176	558766,61	1298092,14	52° 4' 18,514"	39° 11' 4,934"
79298	14	Земли транспорта № 176	558645,50	1298019,51	52° 4' 14,618"	39° 11' 1,060"
79299	15	Земли транспорта № 176	558619,85	1298002,34	52° 4' 13,794"	39° 11' 0,146"
79300	16	Земли транспорта № 176	558561,86	1297973,68	52° 4' 11,927"	39° 10' 58,612"
79301	17	Земли транспорта № 176	558473,87	1297938,44	52° 4' 9,091"	39° 10' 56,717"
79302	18	Земли транспорта № 176	558397,32	1297916,41	52° 4' 6,622"	39° 10' 55,522"
79303	19	Земли транспорта № 176	558399,16	1297929,17	52° 4' 6,677"	39° 10' 56,193"
79304	20	Земли транспорта № 176	558390,01	1297927,10	52° 4' 6,382"	39° 10' 56,080"
79305	21	Земли транспорта № 176	558388,12	1297913,79	52° 4' 6,325"	39° 10' 55,380"
79306	22	Земли транспорта № 176	558378,26	1297910,98	52° 4' 6,007"	39° 10' 55,228"
79307	23	Земли транспорта № 176	558360,59	1297907,44	52° 4' 5,436"	39° 10' 55,033"
79308	24	Земли транспорта № 176	558338,28	1297902,99	52° 4' 4,716"	39° 10' 54,788"
79309	25	Земли транспорта № 176	558134,22	1297874,36	52° 3' 58,123"	39° 10' 53,182"
79310	26	Земли транспорта № 176	557971,39	1297894,88	52° 3' 52,849"	39° 10' 54,177"
79311	27	Земли транспорта № 176	557819,56	1297936,45	52° 3' 47,924"	39° 10' 56,283"
79312	28	Земли транспорта № 176	557676,09	1298009,45	52° 3' 43,260"	39° 11' 0,041"
79313	29	Земли транспорта № 176	557572,01	1298074,64	52° 3' 39,872"	39° 11' 3,410"
79314	30	Земли транспорта № 176	557478,09	1298150,88	52° 3' 36,810"	39° 11' 7,364"
79315	31	Земли транспорта № 176	557408,57	1298236,72	52° 3' 34,534"	39° 11' 11,834"
79316	32	Земли транспорта № 176	557318,23	1298362,94	52° 3' 31,572"	39° 11' 18,413"
79317	33	Земли транспорта № 176	557285,21	1298413,14	52° 3' 30,488"	39° 11' 21,030"
79318	34	Земли транспорта № 176	557271,17	1298434,56	52° 3' 30,027"	39° 11' 22,147"
79319	35	Земли транспорта № 176	557206,80	1298547,72	52° 3' 27,909"	39° 11' 28,054"
79320	36	Земли транспорта № 176	557075,53	1298702,28	52° 3' 23,614"	39° 11' 36,098"
79321	37	Земли транспорта № 176	556967,88	1298787,92	52° 3' 20,104"	39° 11' 40,536"
79322	38	Земли транспорта № 176	556829,18	1298848,36	52° 3' 15,598"	39° 11' 43,637"
79323	39	Земли транспорта № 176	556225,44	1298973,03	52° 2' 56,026"	39° 11' 49,868"
79324	40	Земли транспорта № 176	556080,74	1299003,77	52° 2' 51,336"	39° 11' 51,406"
79325	41	Земли транспорта № 176	556078,16	1298992,33	52° 2' 51,256"	39° 11' 50,805"

79326	42	Земли транспорта № 176	556301,68	1298946,32	52° 2' 58,501"	39° 11' 48,506"
79327	43	Земли транспорта № 176	556483,31	1298908,92	52° 3' 4,389"	39° 11' 46,637"
79328	44	Земли транспорта № 176	556556,93	1298893,74	52° 3' 6,776"	39° 11' 45,878"
79329	45	Земли транспорта № 176	556601,51	1298884,55	52° 3' 8,221"	39° 11' 45,419"
79330	46	Земли транспорта № 176	556681,50	1298867,48	52° 3' 10,814"	39° 11' 44,565"
79331	47	Земли транспорта № 176	556706,88	1298862,07	52° 3' 11,637"	39° 11' 44,294"
79332	48	Земли транспорта № 176	556792,05	1298846,62	52° 3' 14,397"	39° 11' 43,527"
79333	49	Земли транспорта № 176	556879,69	1298818,97	52° 3' 17,241"	39° 11' 42,121"
79334	50	Земли транспорта № 176	556961,54	1298781,08	52° 3' 19,901"	39° 11' 40,174"
79335	51	Земли транспорта № 176	557064,33	1298704,79	52° 3' 23,250"	39° 11' 36,223"
79336	52	Земли транспорта № 176	557126,42	1298635,68	52° 3' 25,281"	39° 11' 32,628"
79337	53	Земли транспорта № 176	557177,32	1298564,57	52° 3' 26,950"	39° 11' 28,923"
79338	54	Земли транспорта № 176	557270,31	1298410,67	52° 3' 30,007"	39° 11' 20,893"
79339	55	Земли транспорта № 176	557296,84	1298370,95	52° 3' 30,878"	39° 11' 18,822"
79340	56	Земли транспорта № 176	557312,17	1298348,01	52° 3' 31,381"	39° 11' 17,626"
79341	57	Земли транспорта № 176	557328,87	1298325,18	52° 3' 31,928"	39° 11' 16,436"
79342	58	Земли транспорта № 176	557358,53	1298280,33	52° 3' 32,902"	39° 11' 14,098"
79343	59	Земли транспорта № 176	557403,27	1298221,29	52° 3' 34,368"	39° 11' 11,022"
79344	60	Земли транспорта № 176	557454,02	1298164,74	52° 3' 36,027"	39° 11' 8,080"
79345	61	Земли транспорта № 176	557519,43	1298100,47	52° 3' 38,163"	39° 11' 4,739"
79346	62	Земли транспорта № 176	557603,93	1298034,60	52° 3' 40,918"	39° 11' 1,325"
79347	63	Земли транспорта № 176	557698,91	1297977,01	52° 3' 44,008"	39° 10' 58,351"
79348	64	Земли транспорта № 176	557781,61	1297940,77	52° 3' 46,695"	39° 10' 56,490"
79349	65	Земли транспорта № 176	557856,12	1297912,80	52° 3' 49,114"	39° 10' 55,059"
79350	66	Земли транспорта № 176	557962,23	1297884,92	52° 3' 52,556"	39° 10' 53,650"
79351	67	Земли транспорта № 176	558056,13	1297871,56	52° 3' 55,598"	39° 10' 52,996"
79352	68	Земли транспорта № 176	558150,48	1297866,46	52° 3' 58,652"	39° 10' 52,776"
79353	69	Земли транспорта № 176	558242,41	1297869,95	52° 4' 1,625"	39° 10' 53,006"
79354	70	Земли транспорта № 176	558318,76	1297877,86	52° 4' 4,092"	39° 10' 53,459"
79355	71	Земли транспорта № 176	558399,38	1297890,18	52° 4' 6,696"	39° 10' 54,147"
79356	72	Земли транспорта № 176	558460,35	1297910,55	52° 4' 8,663"	39° 10' 55,247"
79357	73	Земли транспорта № 176	558515,59	1297929,43	52° 4' 10,444"	39° 10' 56,266"
79358	74	Земли транспорта № 176	558585,98	1297961,22	52° 4' 12,711"	39° 10' 57,970"
79359	75	Земли транспорта № 176	558647,33	1297998,81	52° 4' 14,684"	39° 10' 59,975"
79360	76	Земли транспорта № 176	558777,11	1298074,70	52° 4' 18,859"	39° 11' 4,024"
79361	77	Земли транспорта № 176	558782,89	1298076,86	52° 4' 19,045"	39° 11' 4,140"
79362	78	Земли транспорта № 176	558800,84	1298083,55	52° 4' 19,624"	39° 11' 4,501"
79363	79	Земли транспорта № 176	558845,40	1298099,30	52° 4' 21,061"	39° 11' 5,350"
79364	80	Земли транспорта № 176	558891,56	1298114,34	52° 4' 22,549"	39° 11' 6,163"
79365	81	Земли транспорта № 176	558940,59	1298127,34	52° 4' 24,131"	39° 11' 6,870"
79366	82	Земли транспорта № 176	559003,44	1298139,71	52° 4' 26,161"	39° 11' 7,552"

79367	83	Земли транспорта № 176	559072,64	1298149,55	52° 4' 28,396"	39° 11' 8,103"
79368	84	Земли транспорта № 176	559109,96	1298154,78	52° 4' 29,602"	39° 11' 8,397"
79369	85	Земли транспорта № 176	559139,46	1298157,70	52° 4' 30,556"	39° 11' 8,565"
79370	86	Земли транспорта № 176	559139,64	1298157,71	52° 4' 30,561"	39° 11' 8,566"
79371	87	Земли транспорта № 176	559171,36	1298160,75	52° 4' 31,586"	39° 11' 8,742"
79372	88	Земли транспорта № 176	559191,53	1298161,66	52° 4' 32,239"	39° 11' 8,799"
79373	89	Земли транспорта № 176	559255,81	1298159,97	52° 4' 34,319"	39° 11' 8,743"
79374	90	Земли транспорта № 176	559296,50	1298156,38	52° 4' 35,636"	39° 11' 8,576"
79375	91	Земли транспорта № 176	559301,08	1298169,56	52° 4' 35,780"	39° 11' 9,270"
79376	92	Земли транспорта № 176	559303,82	1298177,21	52° 4' 35,867"	39° 11' 9,673"
79377	93	Земли транспорта № 176	559212,99	1298175,01	52° 4' 32,929"	39° 11' 9,512"
79378	94	Земли транспорта № 176	559102,05	1298167,79	52° 4' 29,342"	39° 11' 9,076"
79379	95	Земли транспорта № 176	558403,59	1308097,94	52° 4' 3,319"	39° 19' 49,980"
79380	96	Земли транспорта № 176	557971,36	1308261,66	52° 3' 49,275"	39° 19' 58,309"
79381	97	Земли транспорта № 176	557967,83	1308256,15	52° 3' 49,163"	39° 19' 58,017"
79382	98	Земли транспорта № 176	557890,37	1308286,27	52° 3' 46,646"	39° 19' 59,550"
79383	99	Земли транспорта № 176	557877,90	1308290,16	52° 3' 46,241"	39° 19' 59,747"
79384	100	Земли транспорта № 176	557856,87	1308299,30	52° 3' 45,557"	39° 20' 0,214"
79385	101	Земли транспорта № 176	557824,34	1308311,95	52° 3' 44,500"	39° 20' 0,858"
79386	102	Земли транспорта № 176	557719,23	1308349,28	52° 3' 41,085"	39° 20' 2,752"
79387	103	Земли транспорта № 176	557688,68	1308356,36	52° 3' 40,094"	39° 20' 3,105"
79388	104	Земли транспорта № 176	557687,48	1308342,98	52° 3' 40,061"	39° 20' 2,402"
79389	105	Земли транспорта № 176	557747,50	1308326,16	52° 3' 42,009"	39° 20' 1,556"
79390	106	Земли транспорта № 176	557804,15	1308304,81	52° 3' 43,849"	39° 20' 0,470"
79391	107	Земли транспорта № 176	557930,61	1308257,13	52° 3' 47,958"	39° 19' 58,046"
79392	108	Земли транспорта № 176	558004,04	1308228,50	52° 3' 50,345"	39° 19' 56,588"
79393	109	Земли транспорта № 176	558033,23	1308220,97	52° 3' 51,292"	39° 19' 56,211"
79394	110	Земли транспорта № 176	558055,24	1308212,60	52° 3' 52,007"	39° 19' 55,785"
79395	111	Земли транспорта № 176	558071,88	1308205,87	52° 3' 52,548"	39° 19' 55,442"
79396	112	Земли транспорта № 176	558115,39	1308187,90	52° 3' 53,962"	39° 19' 54,525"
79397	113	Земли транспорта № 176	558161,48	1308171,90	52° 3' 55,459"	39° 19' 53,714"
79398	114	Земли транспорта № 176	558250,44	1308136,10	52° 3' 58,351"	39° 19' 51,889"
79399	115	Земли транспорта № 176	558285,73	1308123,50	52° 3' 59,497"	39° 19' 51,249"
79400	116	Земли транспорта № 176	558391,01	1308083,27	52° 4' 2,918"	39° 19' 49,202"
79401	117	Земли транспорта № 176	558413,99	1308075,25	52° 4' 3,664"	39° 19' 48,795"
79402	118	Земли транспорта № 176	558527,25	1308039,08	52° 4' 7,342"	39° 19' 46,966"
79403	119	Земли транспорта № 176	558586,84	1308010,31	52° 4' 9,281"	39° 19' 45,492"
79404	120	Земли транспорта № 176	558625,29	1307985,91	52° 4' 10,534"	39° 19' 44,235"
79405	121	Земли транспорта № 176	558745,04	1307895,54	52° 4' 14,442"	39° 19' 39,564"
79406	122	Земли транспорта № 176	558773,75	1307876,39	52° 4' 15,377"	39° 19' 38,576"
79407	123	Земли транспорта № 176	558800,17	1307863,65	52° 4' 16,237"	39° 19' 37,924"

79408	124	Земли транспорта № 176	558822,05	1307853,87	52° 4' 16,948"	39° 19' 37,424"
79409	125	Земли транспорта № 176	558871,45	1307837,91	52° 4' 18,553"	39° 19' 36,616"
79410	126	Земли транспорта № 176	558958,99	1307835,40	52° 4' 21,385"	39° 19' 36,537"
79411	127	Земли транспорта № 176	559055,36	1307839,15	52° 4' 24,502"	39° 19' 36,793"
79412	128	Земли транспорта № 176	559222,72	1307843,11	52° 4' 29,914"	39° 19' 37,103"
79413	129	Земли транспорта № 176	559270,11	1307848,44	52° 4' 31,445"	39° 19' 37,412"
79414	130	Земли транспорта № 176	559338,49	1307863,26	52° 4' 33,652"	39° 19' 38,232"
79415	131	Земли транспорта № 176	559433,01	1307886,06	52° 4' 36,701"	39° 19' 39,486"
79416	132	Земли транспорта № 176	559544,31	1307914,43	52° 4' 40,291"	39° 19' 41,044"
79417	133	Земли транспорта № 176	559578,80	1307920,22	52° 4' 41,404"	39° 19' 41,369"
79418	134	Земли транспорта № 176	559582,79	1307920,23	52° 4' 41,533"	39° 19' 41,372"
79419	135	Земли транспорта № 176	559600,25	1307921,17	52° 4' 42,098"	39° 19' 41,432"
79420	136	Земли транспорта № 176	559605,79	1307920,15	52° 4' 42,278"	39° 19' 41,382"
79421	137	Земли транспорта № 176	559615,71	1307917,65	52° 4' 42,599"	39° 19' 41,256"
79422	138	Земли транспорта № 176	559621,98	1307915,79	52° 4' 42,803"	39° 19' 41,163"
79423	139	Земли транспорта № 176	559627,85	1307914,85	52° 4' 42,993"	39° 19' 41,117"
79424	140	Земли транспорта № 176	559635,78	1307914,48	52° 4' 43,250"	39° 19' 41,102"
79425	141	Земли транспорта № 176	559640,75	1307915,26	52° 4' 43,410"	39° 19' 41,146"
79426	142	Земли транспорта № 176	559645,89	1307916,32	52° 4' 43,576"	39° 19' 41,205"
79427	143	Земли транспорта № 176	559652,46	1307918,05	52° 4' 43,788"	39° 19' 41,300"
79428	144	Земли транспорта № 176	559658,52	1307920,45	52° 4' 43,983"	39° 19' 41,430"
79429	145	Земли транспорта № 176	559661,29	1307921,64	52° 4' 44,072"	39° 19' 41,494"
79430	146	Земли транспорта № 176	559684,67	1307940,10	52° 4' 44,822"	39° 19' 42,477"
79431	147	Земли транспорта № 176	559692,17	1307945,43	52° 4' 45,062"	39° 19' 42,762"
79432	148	Земли транспорта № 176	559704,01	1307948,98	52° 4' 45,444"	39° 19' 42,955"
79433	149	Земли транспорта № 176	559713,39	1307952,09	52° 4' 45,746"	39° 19' 43,124"
79434	150	Земли транспорта № 176	559748,84	1307959,48	52° 4' 46,890"	39° 19' 43,534"
79435	151	Земли транспорта № 176	559773,37	1307964,73	52° 4' 47,682"	39° 19' 43,825"
79436	152	Земли транспорта № 176	559772,51	1307975,67	52° 4' 47,650"	39° 19' 44,398"
79437	153	Земли транспорта № 176	559745,36	1307971,80	52° 4' 46,773"	39° 19' 44,179"
79438	154	Земли транспорта № 176	559734,26	1307968,90	52° 4' 46,415"	39° 19' 44,020"
79439	155	Земли транспорта № 176	559710,27	1307962,64	52° 4' 45,641"	39° 19' 43,676"
79440	156	Земли транспорта № 176	559700,70	1307959,47	52° 4' 45,333"	39° 19' 43,504"
79441	157	Земли транспорта № 176	559687,27	1307955,44	52° 4' 44,900"	39° 19' 43,284"
79442	158	Земли транспорта № 176	559676,34	1307951,31	52° 4' 44,548"	39° 19' 43,061"
79443	159	Земли транспорта № 176	559658,67	1307933,22	52° 4' 43,983"	39° 19' 42,100"
79444	160	Земли транспорта № 176	559651,71	1307929,22	52° 4' 43,760"	39° 19' 41,886"
79445	161	Земли транспорта № 176	559643,38	1307927,04	52° 4' 43,491"	39° 19' 41,766"
79446	162	Земли транспорта № 176	559638,78	1307926,09	52° 4' 43,343"	39° 19' 41,714"
79447	163	Земли транспорта № 176	559635,17	1307925,52	52° 4' 43,226"	39° 19' 41,681"
79448	164	Земли транспорта № 176	559628,97	1307925,81	52° 4' 43,025"	39° 19' 41,693"

79449	165	Земли транспорта № 176	559624,43	1307926,53	52° 4' 42,878"	39° 19' 41,728"
79450	166	Земли транспорта № 176	559618,50	1307928,30	52° 4' 42,686"	39° 19' 41,817"
79451	167	Земли транспорта № 176	559613,06	1307929,54	52° 4' 42,509"	39° 19' 41,879"
79452	168	Земли транспорта № 176	559608,27	1307930,88	52° 4' 42,354"	39° 19' 41,946"
79453	169	Земли транспорта № 176	559602,91	1307931,86	52° 4' 42,180"	39° 19' 41,995"
79454	170	Земли транспорта № 176	559598,18	1307933,35	52° 4' 42,026"	39° 19' 42,070"
79455	171	Земли транспорта № 176	559584,64	1307935,99	52° 4' 41,587"	39° 19' 42,200"
79456	172	Земли транспорта № 176	559584,13	1307936,09	52° 4' 41,571"	39° 19' 42,205"
79457	173	Земли транспорта № 176	559559,84	1307938,40	52° 4' 40,784"	39° 19' 42,312"
79458	174	Земли транспорта № 176	559541,33	1307933,00	52° 4' 40,187"	39° 19' 42,017"
79459	175	Земли транспорта № 176	559408,04	1307895,15	52° 4' 35,890"	39° 19' 39,948"
79460	176	Земли транспорта № 176	559297,45	1307873,16	52° 4' 32,320"	39° 19' 38,726"
79461	177	Земли транспорта № 176	559265,95	1307868,13	52° 4' 31,303"	39° 19' 38,443"
79462	178	Земли транспорта № 176	559221,66	1307862,65	52° 4' 29,873"	39° 19' 38,128"
79463	179	Земли транспорта № 176	559182,75	1307861,30	52° 4' 28,614"	39° 19' 38,034"
79464	180	Земли транспорта № 176	559034,13	1307856,15	52° 4' 23,808"	39° 19' 37,673"
79465	181	Земли транспорта № 176	558921,17	1307852,75	52° 4' 20,155"	39° 19' 37,425"
79466	182	Земли транспорта № 176	558875,00	1307855,82	52° 4' 18,661"	39° 19' 37,558"
79467	183	Земли транспорта № 176	558830,33	1307870,32	52° 4' 17,210"	39° 19' 38,292"
79468	184	Земли транспорта № 176	558803,08	1307883,25	52° 4' 16,324"	39° 19' 38,954"
79469	185	Земли транспорта № 176	558768,83	1307898,72	52° 4' 15,210"	39° 19' 39,746"
79470	186	Земли транспорта № 176	558635,38	1308001,06	52° 4' 10,854"	39° 19' 45,036"
79471	187	Земли транспорта № 176	558595,87	1308026,14	52° 4' 9,567"	39° 19' 46,329"
79472	188	Земли транспорта № 176	558534,29	1308055,60	52° 4' 7,563"	39° 19' 47,837"
79473	189	Земли транспорта № 176	558421,86	1308091,79	52° 4' 3,913"	39° 19' 49,668"
79474	190	Земли транспорта № 176	558403,59	1308097,94	52° 4' 3,319"	39° 19' 49,980"
79475	191	Земли транспорта № 176	559411,47	1298299,40	52° 4' 39,311"	39° 11' 16,143"
79476	192	Земли транспорта № 176	559358,61	1298307,07	52° 4' 37,598"	39° 11' 16,519"
79477	193	Земли транспорта № 176	559328,12	1298171,25	52° 4' 36,655"	39° 11' 9,373"
79478	194	Земли транспорта № 176	559415,10	1298154,00	52° 4' 39,474"	39° 11' 8,511"
79479	195	Земли транспорта № 176	559411,47	1298299,40	52° 4' 39,311"	39° 11' 16,143"
79480	196	Земли транспорта № 176	560776,17	1297778,07	52° 5' 23,623"	39° 10' 49,459"
79481	197	Земли транспорта № 176	560744,03	1297786,55	52° 5' 22,581"	39° 10' 49,888"
79482	198	Земли транспорта № 176	560691,92	1297800,66	52° 5' 20,891"	39° 10' 50,603"
79483	199	Земли транспорта № 176	560693,15	1297806,61	52° 5' 20,928"	39° 10' 50,916"
79484	200	Земли транспорта № 176	560416,63	1297884,31	52° 5' 11,959"	39° 10' 54,857"
79485	201	Земли транспорта № 176	560316,51	1297911,12	52° 5' 8,711"	39° 10' 56,214"
79486	202	Земли транспорта № 176	560310,46	1297912,63	52° 5' 8,515"	39° 10' 56,290"
79487	203	Земли транспорта № 176	560156,61	1297957,36	52° 5' 3,524"	39° 10' 58,562"
79488	204	Земли транспорта № 176	560155,25	1297952,55	52° 5' 3,481"	39° 10' 58,308"
79489	205	Земли транспорта № 176	559899,99	1298023,66	52° 4' 55,201"	39° 11' 1,913"

79490	206	Земли транспорта № 176	559809,09	1298046,19	52° 4' 52,254"	39° 11' 3,050"
79491	207	Земли транспорта № 176	559806,52	1298034,95	52° 4' 52,174"	39° 11' 2,458"
79492	208	Земли транспорта № 176	559883,66	1298013,69	52° 4' 54,676"	39° 11' 1,381"
79493	209	Земли транспорта № 176	560075,72	1297960,77	52° 5' 0,906"	39° 10' 58,700"
79494	210	Земли транспорта № 176	560280,97	1297904,11	52° 5' 7,564"	39° 10' 55,828"
79495	211	Земли транспорта № 176	560347,71	1297885,68	52° 5' 9,728"	39° 10' 54,894"
79496	212	Земли транспорта № 176	560573,35	1297822,43	52° 5' 17,048"	39° 10' 51,686"
79497	213	Земли транспорта № 176	560772,82	1297767,66	52° 5' 23,518"	39° 10' 48,911"
79498	214	Земли транспорта № 176	560776,17	1297778,07	52° 5' 23,623"	39° 10' 49,459"
79499	215	Земли транспорта № 176	560776,17	1297778,07	52° 5' 23,623"	39° 10' 49,459"
79500	216	Земли транспорта № 176	551785,20	1280603,36	52° 0' 37,116"	38° 55' 44,529"
79501	217	Земли транспорта № 176	551698,24	1280568,95	52° 0' 34,310"	38° 55' 42,697"
79502	218	Земли транспорта № 176	551660,90	1280556,93	52° 0' 33,104"	38° 55' 42,055"
79503	219	Земли транспорта № 176	551527,71	1280478,46	52° 0' 28,810"	38° 55' 37,898"
79504	220	Земли транспорта № 176	551588,52	1280495,59	52° 0' 30,774"	38° 55' 38,816"
79505	221	Земли транспорта № 176	551773,79	1280593,43	52° 0' 36,749"	38° 55' 44,004"
79506	222	Земли транспорта № 176	551786,90	1280600,35	52° 0' 37,172"	38° 55' 44,371"
79507	223	Земли транспорта № 176	551785,20	1280603,36	52° 0' 37,116"	38° 55' 44,529"
79508	224	Земли транспорта № 176	547328,01	1277763,48	51° 58' 13,449"	38° 53' 14,340"
79509	225	Земли транспорта № 176	547339,85	1277751,59	51° 58' 13,834"	38° 53' 13,721"
79510	226	Земли транспорта № 176	547754,66	1278053,16	51° 58' 27,200"	38° 53' 29,640"
79511	227	Земли транспорта № 176	548113,69	1278314,16	51° 58' 38,768"	38° 53' 43,419"
79512	228	Земли транспорта № 176	548117,80	1278316,92	51° 58' 38,901"	38° 53' 43,565"
79513	229	Земли транспорта № 176	548904,43	1278829,41	51° 59' 4,256"	38° 54' 10,652"
79514	230	Земли транспорта № 176	549683,90	1279366,84	51° 59' 29,373"	38° 54' 39,052"
79515	231	Земли транспорта № 176	550143,24	1279668,09	51° 59' 44,176"	38° 54' 54,983"
79516	232	Земли транспорта № 176	550154,44	1279675,71	51° 59' 44,537"	38° 54' 55,386"
79517	233	Земли транспорта № 176	550803,07	1280116,74	52° 0' 5,437"	38° 55' 18,706"
79518	234	Земли транспорта № 176	550817,10	1280126,28	52° 0' 5,889"	38° 55' 19,210"
79519	235	Земли транспорта № 176	551076,92	1280311,36	52° 0' 14,259"	38° 55' 28,994"
79520	236	Земли транспорта № 176	551159,73	1280370,35	52° 0' 16,926"	38° 55' 32,113"
79521	237	Земли транспорта № 176	551296,27	1280431,41	52° 0' 21,332"	38° 55' 35,357"
79522	238	Земли транспорта № 176	551418,62	1280449,14	52° 0' 25,287"	38° 55' 36,326"
79523	239	Земли транспорта № 176	551429,03	1280450,65	52° 0' 25,623"	38° 55' 36,408"
79524	240	Земли транспорта № 176	551474,97	1280463,59	52° 0' 27,107"	38° 55' 37,102"
79525	241	Земли транспорта № 176	551384,46	1280461,42	52° 0' 24,179"	38° 55' 36,959"
79526	242	Земли транспорта № 176	551302,38	1280448,10	52° 0' 21,526"	38° 55' 36,234"
79527	243	Земли транспорта № 176	551204,91	1280412,59	52° 0' 18,380"	38° 55' 34,342"
79528	244	Земли транспорта № 176	551099,23	1280349,19	52° 0' 14,973"	38° 55' 30,984"
79529	245	Земли транспорта № 176	550756,61	1280120,51	52° 0' 3,933"	38° 55' 18,888"
79530	246	Земли транспорта № 176	550166,41	1279708,64	51° 59' 44,918"	38° 54' 57,115"

79531	247	Земли транспорта № 176	549582,61	1279314,85	51° 59' 26,106"	38° 54' 36,297"
79532	248	Земли транспорта № 176	548535,61	1278609,83	51° 58' 52,364"	38° 53' 59,036"
79533	249	Земли транспорта № 176	547915,30	1278186,49	51° 58' 32,373"	38° 53' 36,672"
79534	250	Земли транспорта № 176	547328,01	1277763,48	51° 58' 13,449"	38° 53' 14,340"
79535		**Земли транспорта № 176 Количество**		250		250
79536	1	Земли транспорта № 179	542260,74	1306067,77	51° 55' 21,840"	39° 17' 53,916"
79537	2	Земли транспорта № 179	542249,28	1306067,04	51° 55' 21,469"	39° 17' 53,871"
79538	3	Земли транспорта № 179	542248,18	1306083,52	51° 55' 21,428"	39° 17' 54,732"
79539	4	Земли транспорта № 179	542258,33	1306086,96	51° 55' 21,755"	39° 17' 54,918"
79540	5	Земли транспорта № 179	542255,65	1306100,33	51° 55' 21,663"	39° 17' 55,616"
79541	6	Земли транспорта № 179	542249,01	1306127,30	51° 55' 21,439"	39° 17' 57,024"
79542	7	Земли транспорта № 179	542246,95	1306135,20	51° 55' 21,369"	39° 17' 57,436"
79543	8	Земли транспорта № 179	542240,39	1306162,96	51° 55' 21,147"	39° 17' 58,884"
79544	9	Земли транспорта № 179	542234,89	1306185,25	51° 55' 20,961"	39° 18' 0,047"
79545	10	Земли транспорта № 179	542229,10	1306184,27	51° 55' 20,774"	39° 18' 0,000"
79546	11	Земли транспорта № 179	542215,56	1306233,40	51° 55' 20,318"	39° 18' 2,555"
79547	12	Земли транспорта № 179	542204,87	1306271,31	51° 55' 19,958"	39° 18' 4,533"
79548	13	Земли транспорта № 179	542182,64	1306343,86	51° 55' 19,213"	39° 18' 8,315"
79549	14	Земли транспорта № 179	542181,80	1306344,09	51° 55' 19,185"	39° 18' 8,327"
79550	15	Земли транспорта № 179	542214,26	1306229,14	51° 55' 20,277"	39° 18' 2,332"
79551	16	Земли транспорта № 179	542223,33	1306182,33	51° 55' 20,588"	39° 17' 59,888"
79552	17	Земли транспорта № 179	542255,55	1306016,13	51° 55' 21,690"	39° 17' 51,211"
79553	18	Земли транспорта № 179	542256,88	1306009,32	51° 55' 21,736"	39° 17' 50,855"
79554	19	Земли транспорта № 179	542260,84	1306010,15	51° 55' 21,864"	39° 17' 50,901"
79555	20	Земли транспорта № 179	542257,34	1306032,17	51° 55' 21,742"	39° 17' 52,051"
79556	21	Земли транспорта № 179	542263,21	1306033,20	51° 55' 21,932"	39° 17' 52,108"
79557	22	Земли транспорта № 179	542260,74	1306067,77	51° 55' 21,840"	39° 17' 53,916"
79558	23	Земли транспорта № 179	542173,46	1306982,87	51° 55' 18,682"	39° 18' 41,744"
79559	24	Земли транспорта № 179	542121,93	1306965,93	51° 55' 17,021"	39° 18' 40,827"
79560	25	Земли транспорта № 179	542140,57	1306852,91	51° 55' 17,666"	39° 18' 34,925"
79561	26	Земли транспорта № 179	542217,65	1306873,03	51° 55' 20,152"	39° 18' 36,023"
79562	27	Земли транспорта № 179	542173,46	1306982,87	51° 55' 18,682"	39° 18' 41,744"
79563	28	Земли транспорта № 179	542616,47	1308025,87	51° 55' 32,626"	39° 19' 36,583"
79564	29	Земли транспорта № 179	542545,16	1307988,05	51° 55' 30,333"	39° 19' 34,561"
79565	30	Земли транспорта № 179	542464,54	1307945,29	51° 55' 27,741"	39° 19' 32,275"
79566	31	Земли транспорта № 179	542434,95	1307932,10	51° 55' 26,789"	39° 19' 31,567"
79567	32	Земли транспорта № 179	542416,35	1307923,20	51° 55' 26,190"	39° 19' 31,090"
79568	33	Земли транспорта № 179	542422,70	1307902,60	51° 55' 26,404"	39° 19' 30,016"
79569	34	Земли транспорта № 179	542424,07	1307903,05	51° 55' 26,448"	39° 19' 30,040"
79570	35	Земли транспорта № 179	542472,77	1307926,91	51° 55' 28,014"	39° 19' 31,318"
79571	36	Земли транспорта № 179	542552,33	1307969,55	51° 55' 30,572"	39° 19' 33,597"

79572	37	Земли транспорта № 179	542627,99	1308010,02	51° 55' 33,005"	39° 19' 35,761"
79573	38	Земли транспорта № 179	542616,47	1308025,87	51° 55' 32,626"	39° 19' 36,583"
79574	39	Земли транспорта № 179	543340,32	1308913,87	51° 55' 55,708"	39° 20' 23,494"
79575	40	Земли транспорта № 179	543310,96	1308905,57	51° 55' 54,761"	39° 20' 23,041"
79576	41	Земли транспорта № 179	543314,28	1308893,67	51° 55' 54,873"	39° 20' 22,421"
79577	42	Земли транспорта № 179	543275,47	1308882,40	51° 55' 53,622"	39° 20' 21,807"
79578	43	Земли транспорта № 179	543296,93	1308809,52	51° 55' 54,344"	39° 20' 18,006"
79579	44	Земли транспорта № 179	543396,84	1308838,49	51° 55' 57,565"	39° 20' 19,584"
79580	45	Земли транспорта № 179	543376,07	1308911,26	51° 55' 56,865"	39° 20' 23,379"
79581	46	Земли транспорта № 179	543343,90	1308902,06	51° 55' 55,828"	39° 20' 22,878"
79582	47	Земли транспорта № 179	543340,32	1308913,87	51° 55' 55,708"	39° 20' 23,494"
79583	48	Земли транспорта № 179	543633,72	1309162,22	51° 56' 5,105"	39° 20' 36,672"
79584	49	Земли транспорта № 179	543412,11	1309077,24	51° 55' 57,968"	39° 20' 32,088"
79585	50	Земли транспорта № 179	543429,88	1309028,45	51° 55' 58,561"	39° 20' 29,545"
79586	51	Земли транспорта № 179	543424,23	1309026,26	51° 55' 58,379"	39° 20' 29,427"
79587	52	Земли транспорта № 179	543444,81	1308969,84	51° 55' 59,067"	39° 20' 26,487"
79588	53	Земли транспорта № 179	543450,54	1308971,82	51° 55' 59,251"	39° 20' 26,594"
79589	54	Земли транспорта № 179	543518,52	1308785,43	51° 56' 1,521"	39° 20' 16,882"
79590	55	Земли транспорта № 179	543731,01	1308860,34	51° 56' 8,367"	39° 20' 20,933"
79591	56	Земли транспорта № 179	543633,72	1309162,22	51° 56' 5,105"	39° 20' 36,672"
79592	57	Земли транспорта № 179	550688,54	1301351,34	51° 59' 56,127"	39° 13' 51,670"
79593	58	Земли транспорта № 179	550688,43	1301352,62	51° 59' 56,123"	39° 13' 51,737"
79594	59	Земли транспорта № 179	550686,38	1301414,40	51° 59' 56,037"	39° 13' 54,974"
79595	60	Земли транспорта № 179	550688,32	1301447,99	51° 59' 56,088"	39° 13' 56,736"
79596	61	Земли транспорта № 179	550679,83	1301450,80	51° 59' 55,813"	39° 13' 56,879"
79597	62	Земли транспорта № 179	550678,29	1301409,67	51° 59' 55,777"	39° 13' 54,722"
79598	63	Земли транспорта № 179	550682,38	1301350,91	51° 59' 55,929"	39° 13' 51,645"
79599	64	Земли транспорта № 179	550686,59	1301290,53	51° 59' 56,085"	39° 13' 48,482"
79600	65	Земли транспорта № 179	550681,70	1301235,09	51° 59' 55,945"	39° 13' 45,574"
79601	66	Земли транспорта № 179	550668,50	1301176,40	51° 59' 55,537"	39° 13' 42,491"
79602	67	Земли транспорта № 179	550657,54	1301141,43	51° 59' 55,194"	39° 13' 40,652"
79603	68	Земли транспорта № 179	550654,04	1301131,82	51° 59' 55,084"	39° 13' 40,146"
79604	69	Земли транспорта № 179	550641,73	1301098,04	51° 59' 54,697"	39° 13' 38,369"
79605	70	Земли транспорта № 179	550388,27	1300930,06	51° 59' 46,553"	39° 13' 29,430"
79606	71	Земли транспорта № 179	550324,76	1300894,80	51° 59' 44,510"	39° 13' 27,548"
79607	72	Земли транспорта № 179	550183,77	1300814,19	51° 59' 39,975"	39° 13' 23,248"
79608	73	Земли транспорта № 179	550177,31	1300810,22	51° 59' 39,768"	39° 13' 23,037"
79609	74	Земли транспорта № 179	550172,07	1300807,01	51° 59' 39,599"	39° 13' 22,866"
79610	75	Земли транспорта № 179	550154,87	1300795,50	51° 59' 39,047"	39° 13' 22,253"
79611	76	Земли транспорта № 179	550145,92	1300789,51	51° 59' 38,759"	39° 13' 21,935"
79612	77	Земли транспорта № 179	549666,07	1300925,30	51° 59' 23,191"	39° 13' 28,794"

79613	78	Земли транспорта № 179	549390,46	1301003,81	51° 59' 14,248"	39° 13' 32,761"
79614	79	Земли транспорта № 179	549383,56	1300980,06	51° 59' 14,033"	39° 13' 31,513"
79615	80	Земли транспорта № 179	549341,21	1300990,95	51° 59' 12,659"	39° 13' 32,061"
79616	81	Земли транспорта № 179	549336,83	1300977,89	51° 59' 12,522"	39° 13' 31,374"
79617	82	Земли транспорта № 179	549330,77	1300959,85	51° 59' 12,332"	39° 13' 30,426"
79618	83	Земли транспорта № 179	549326,68	1300947,68	51° 59' 12,203"	39° 13' 29,786"
79619	84	Земли транспорта № 179	549521,87	1300887,62	51° 59' 18,538"	39° 13' 26,743"
79620	85	Земли транспорта № 179	549524,61	1300898,72	51° 59' 18,623"	39° 13' 27,326"
79621	86	Земли транспорта № 179	549543,65	1300893,34	51° 59' 19,241"	39° 13' 27,054"
79622	87	Земли транспорта № 179	549540,64	1300881,84	51° 59' 19,147"	39° 13' 26,450"
79623	88	Земли транспорта № 179	549743,21	1300819,51	51° 59' 25,721"	39° 13' 23,292"
79624	89	Земли транспорта № 179	549933,08	1300764,52	51° 59' 31,882"	39° 13' 20,512"
79625	90	Земли транспорта № 179	549935,05	1300766,86	51° 59' 31,945"	39° 13' 20,635"
79626	91	Земли транспорта № 179	549948,06	1300773,00	51° 59' 32,363"	39° 13' 20,964"
79627	92	Земли транспорта № 179	549950,15	1300765,38	51° 59' 32,434"	39° 13' 20,566"
79628	93	Земли транспорта № 179	549950,97	1300762,39	51° 59' 32,461"	39° 13' 20,409"
79629	94	Земли транспорта № 179	549983,60	1300749,88	51° 59' 33,521"	39° 13' 19,771"
79630	95	Земли транспорта № 179	550090,85	1300718,81	51° 59' 37,001"	39° 13' 18,200"
79631	96	Земли транспорта № 179	550111,58	1300712,81	51° 59' 37,673"	39° 13' 17,897"
79632	97	Земли транспорта № 179	550127,87	1300692,17	51° 59' 38,207"	39° 13' 16,824"
79633	98	Земли транспорта № 179	550115,59	1300691,71	51° 59' 37,810"	39° 13' 16,793"
79634	99	Земли транспорта № 179	550030,36	1300682,49	51° 59' 35,056"	39° 13' 16,265"
79635	100	Земли транспорта № 179	549942,41	1300667,29	51° 59' 32,215"	39° 13' 15,421"
79636	101	Земли транспорта № 179	549830,04	1300636,34	51° 59' 28,590"	39° 13' 13,740"
79637	102	Земли транспорта № 179	549763,27	1300613,54	51° 59' 26,438"	39° 13' 12,509"
79638	103	Земли транспорта № 179	549678,58	1300584,77	51° 59' 23,707"	39° 13' 10,957"
79639	104	Земли транспорта № 179	549542,70	1300524,68	51° 59' 19,331"	39° 13' 7,736"
79640	105	Земли транспорта № 179	549517,34	1300513,11	51° 59' 18,514"	39° 13' 7,116"
79641	106	Земли транспорта № 179	549345,80	1300457,20	51° 59' 12,983"	39° 13' 4,096"
79642	107	Земли транспорта № 179	549239,40	1300434,94	51° 59' 9,548"	39° 13' 2,873"
79643	108	Земли транспорта № 179	549127,15	1300419,74	51° 59' 5,922"	39° 13' 2,017"
79644	109	Земли транспорта № 179	549104,90	1300419,74	51° 59' 5,202"	39° 13' 2,006"
79645	110	Земли транспорта № 179	549090,78	1300418,65	51° 59' 4,745"	39° 13' 1,941"
79646	111	Земли транспорта № 179	549005,55	1300414,31	51° 59' 1,989"	39° 13' 1,669"
79647	112	Земли транспорта № 179	548981,88	1300417,39	51° 59' 1,223"	39° 13' 1,817"
79648	113	Земли транспорта № 179	548934,71	1300423,54	51° 58' 59,695"	39° 13' 2,115"
79649	114	Земли транспорта № 179	548853,55	1300434,12	51° 58' 57,066"	39° 13' 2,626"
79650	115	Земли транспорта № 179	548765,78	1300454,19	51° 58' 54,220"	39° 13' 3,631"
79651	116	Земли транспорта № 179	548732,49	1300461,81	51° 58' 53,140"	39° 13' 4,013"
79652	117	Земли транспорта № 179	548639,66	1300490,58	51° 58' 50,128"	39° 13' 5,471"
79653	118	Земли транспорта № 179	548614,48	1300501,64	51° 58' 49,309"	39° 13' 6,037"

79654	119	Земли транспорта № 179	548581,77	1300516,01	51° 58' 48,246"	39° 13' 6,773"
79655	120	Земли транспорта № 179	548530,61	1300538,49	51° 58' 46,584"	39° 13' 7,923"
79656	121	Земли транспорта № 179	548435,66	1300591,35	51° 58' 43,495"	39° 13' 10,642"
79657	122	Земли транспорта № 179	548428,59	1300595,93	51° 58' 43,265"	39° 13' 10,878"
79658	123	Земли транспорта № 179	548357,57	1300641,93	51° 58' 40,952"	39° 13' 13,251"
79659	124	Земли транспорта № 179	548306,23	1300677,27	51° 58' 39,279"	39° 13' 15,075"
79660	125	Земли транспорта № 179	548285,06	1300691,84	51° 58' 38,590"	39° 13' 15,827"
79661	126	Земли транспорта № 179	548233,42	1300733,81	51° 58' 36,905"	39° 13' 17,998"
79662	127	Земли транспорта № 179	548233,50	1300736,85	51° 58' 36,907"	39° 13' 18,157"
79663	128	Земли транспорта № 179	548223,24	1300830,88	51° 58' 36,544"	39° 13' 23,078"
79664	129	Земли транспорта № 179	548239,29	1300860,55	51° 58' 37,054"	39° 13' 24,640"
79665	130	Земли транспорта № 179	548251,49	1300861,22	51° 58' 37,448"	39° 13' 24,682"
79666	131	Земли транспорта № 179	548286,68	1300863,16	51° 58' 38,586"	39° 13' 24,802"
79667	132	Земли транспорта № 179	548303,61	1300858,10	51° 58' 39,135"	39° 13' 24,546"
79668	133	Земли транспорта № 179	548336,62	1300853,07	51° 58' 40,205"	39° 13' 24,300"
79669	134	Земли транспорта № 179	548349,30	1300862,40	51° 58' 40,612"	39° 13' 24,796"
79670	135	Земли транспорта № 179	548342,52	1300874,25	51° 58' 40,389"	39° 13' 25,413"
79671	136	Земли транспорта № 179	548321,34	1300894,56	51° 58' 39,697"	39° 13' 26,466"
79672	137	Земли транспорта № 179	548313,69	1300925,04	51° 58' 39,439"	39° 13' 28,059"
79673	138	Земли транспорта № 179	548310,26	1300960,62	51° 58' 39,317"	39° 13' 29,921"
79674	139	Земли транспорта № 179	548316,99	1301002,14	51° 58' 39,521"	39° 13' 32,099"
79675	140	Земли транспорта № 179	547786,91	1301056,23	51° 58' 22,354"	39° 13' 34,649"
79676	141	Земли транспорта № 179	547333,59	1301039,23	51° 58' 7,694"	39° 13' 33,516"
79677	142	Земли транспорта № 179	546372,94	1301003,22	51° 57' 36,628"	39° 13' 31,117"
79678	143	Земли транспорта № 179	546205,29	1300983,40	51° 57' 31,210"	39° 13' 29,990"
79679	144	Земли транспорта № 179	546204,69	1300998,54	51° 57' 31,186"	39° 13' 30,782"
79680	145	Земли транспорта № 179	546204,39	1301007,69	51° 57' 31,173"	39° 13' 31,261"
79681	146	Земли транспорта № 179	546204,34	1301008,27	51° 57' 31,171"	39° 13' 31,291"
79682	147	Земли транспорта № 179	546204,08	1301011,62	51° 57' 31,162"	39° 13' 31,467"
79683	148	Земли транспорта № 179	546204,02	1301012,62	51° 57' 31,160"	39° 13' 31,519"
79684	149	Земли транспорта № 179	546203,95	1301018,51	51° 57' 31,155"	39° 13' 31,827"
79685	150	Земли транспорта № 179	546194,04	1301083,73	51° 57' 30,813"	39° 13' 35,237"
79686	151	Земли транспорта № 179	546188,03	1301091,94	51° 57' 30,616"	39° 13' 35,664"
79687	152	Земли транспорта № 179	546174,35	1301097,71	51° 57' 30,172"	39° 13' 35,959"
79688	153	Земли транспорта № 179	546113,09	1301098,38	51° 57' 28,190"	39° 13' 35,961"
79689	154	Земли транспорта № 179	546098,22	1301105,14	51° 57' 27,706"	39° 13' 36,307"
79690	155	Земли транспорта № 179	546089,63	1301127,65	51° 57' 27,421"	39° 13' 37,481"
79691	156	Земли транспорта № 179	546079,60	1301186,99	51° 57' 27,077"	39° 13' 40,583"
79692	157	Земли транспорта № 179	546082,42	1301214,66	51° 57' 27,159"	39° 13' 42,034"
79693	158	Земли транспорта № 179	546095,44	1301227,13	51° 57' 27,576"	39° 13' 42,694"
79694	159	Земли транспорта № 179	546098,21	1301229,78	51° 57' 27,665"	39° 13' 42,834"

79695	160	Земли транспорта № 179	546130,17	1301245,23	51° 57' 28,694"	39° 13' 43,660"
79696	161	Земли транспорта № 179	546131,01	1301246,11	51° 57' 28,720"	39° 13' 43,707"
79697	162	Земли транспорта № 179	546138,18	1301253,70	51° 57' 28,950"	39° 13' 44,108"
79698	163	Земли транспорта № 179	546140,78	1301264,87	51° 57' 29,030"	39° 13' 44,694"
79699	164	Земли транспорта № 179	546139,67	1301271,21	51° 57' 28,992"	39° 13' 45,026"
79700	165	Земли транспорта № 179	546139,36	1301272,95	51° 57' 28,982"	39° 13' 45,117"
79701	166	Земли транспорта № 179	546131,40	1301289,72	51° 57' 28,719"	39° 13' 45,990"
79702	167	Земли транспорта № 179	546117,93	1301301,86	51° 57' 28,279"	39° 13' 46,619"
79703	168	Земли транспорта № 179	546082,46	1301315,08	51° 57' 27,127"	39° 13' 47,292"
79704	169	Земли транспорта № 179	546057,79	1301322,60	51° 57' 26,326"	39° 13' 47,673"
79705	170	Земли транспорта № 179	546038,36	1301324,03	51° 57' 25,697"	39° 13' 47,737"
79706	171	Земли транспорта № 179	546030,69	1301316,98	51° 57' 25,451"	39° 13' 47,364"
79707	172	Земли транспорта № 179	546012,46	1301268,64	51° 57' 24,878"	39° 13' 44,823"
79708	173	Земли транспорта № 179	546008,04	1301256,93	51° 57' 24,739"	39° 13' 44,207"
79709	174	Земли транспорта № 179	546007,68	1301243,44	51° 57' 24,731"	39° 13' 43,501"
79710	175	Земли транспорта № 179	546013,69	1301186,95	51° 57' 24,945"	39° 13' 40,546"
79711	176	Земли транспорта № 179	546015,92	1301147,40	51° 57' 25,030"	39° 13' 38,476"
79712	177	Земли транспорта № 179	546000,20	1301074,18	51° 57' 24,545"	39° 13' 34,634"
79713	178	Земли транспорта № 179	545991,92	1301045,04	51° 57' 24,287"	39° 13' 33,103"
79714	179	Земли транспорта № 179	545951,24	1300990,41	51° 57' 22,989"	39° 13' 30,221"
79715	180	Земли транспорта № 179	545941,25	1300990,06	51° 57' 22,666"	39° 13' 30,197"
79716	181	Земли транспорта № 179	545928,26	1300989,61	51° 57' 22,246"	39° 13' 30,167"
79717	182	Земли транспорта № 179	544987,63	1300957,59	51° 56' 51,826"	39° 13' 27,989"
79718	183	Земли транспорта № 179	544565,39	1300990,67	51° 56' 38,155"	39° 13' 29,495"
79719	184	Земли транспорта № 179	544567,61	1300943,20	51° 56' 38,242"	39° 13' 27,011"
79720	185	Земли транспорта № 179	544555,80	1300944,33	51° 56' 37,860"	39° 13' 27,064"
79721	186	Земли транспорта № 179	544553,55	1300913,83	51° 56' 37,797"	39° 13' 25,466"
79722	187	Земли транспорта № 179	544506,30	1300910,06	51° 56' 36,270"	39° 13' 25,244"
79723	188	Земли транспорта № 179	544368,82	1300905,77	51° 56' 31,823"	39° 13' 24,946"
79724	189	Земли транспорта № 179	544362,76	1300939,51	51° 56' 31,616"	39° 13' 26,709"
79725	190	Земли транспорта № 179	544369,55	1300963,55	51° 56' 31,828"	39° 13' 27,971"
79726	191	Земли транспорта № 179	544388,47	1301005,93	51° 56' 32,426"	39° 13' 30,199"
79727	192	Земли транспорта № 179	544408,89	1301037,25	51° 56' 33,076"	39° 13' 31,850"
79728	193	Земли транспорта № 179	544412,52	1301046,57	51° 56' 33,191"	39° 13' 32,340"
79729	194	Земли транспорта № 179	544441,02	1301037,59	51° 56' 34,116"	39° 13' 31,885"
79730	195	Земли транспорта № 179	544458,90	1301033,51	51° 56' 34,695"	39° 13' 31,681"
79731	196	Земли транспорта № 179	544507,01	1301115,08	51° 56' 36,225"	39° 13' 35,977"
79732	197	Земли транспорта № 179	544827,99	1301130,96	51° 56' 46,604"	39° 13' 36,980"
79733	198	Земли транспорта № 179	544837,75	1301239,10	51° 56' 46,884"	39° 13' 42,646"
79734	199	Земли транспорта № 179	544978,48	1301249,18	51° 56' 51,433"	39° 13' 43,249"
79735	200	Земли транспорта № 179	544976,57	1301331,33	51° 56' 51,344"	39° 13' 47,549"

79736	201	Земли транспорта № 179	544810,29	1301343,48	51° 56' 45,961"	39° 13' 48,096"
79737	202	Земли транспорта № 179	544626,68	1301449,01	51° 56' 39,986"	39° 13' 53,521"
79738	203	Земли транспорта № 179	544464,51	1301368,34	51° 56' 34,766"	39° 13' 49,211"
79739	204	Земли транспорта № 179	544386,47	1301273,61	51° 56' 32,273"	39° 13' 44,210"
79740	205	Земли транспорта № 179	544330,35	1301116,06	51° 56' 30,509"	39° 13' 35,933"
79741	206	Земли транспорта № 179	544366,64	1301099,51	51° 56' 31,689"	39° 13' 35,086"
79742	207	Земли транспорта № 179	544418,36	1301075,84	51° 56' 33,370"	39° 13' 33,875"
79743	208	Земли транспорта № 179	544374,04	1301012,06	51° 56' 31,957"	39° 13' 30,513"
79744	209	Земли транспорта № 179	544345,61	1300955,20	51° 56' 31,056"	39° 13' 27,521"
79745	210	Земли транспорта № 179	544341,15	1300924,63	51° 56' 30,922"	39° 13' 25,919"
79746	211	Земли транспорта № 179	544304,77	1300926,51	51° 56' 29,744"	39° 13' 25,998"
79747	212	Земли транспорта № 179	544285,77	1300918,36	51° 56' 29,132"	39° 13' 25,561"
79748	213	Земли транспорта № 179	544258,64	1300917,81	51° 56' 28,255"	39° 13' 25,518"
79749	214	Земли транспорта № 179	544231,43	1300917,26	51° 56' 27,375"	39° 13' 25,474"
79750	215	Земли транспорта № 179	544172,30	1300915,27	51° 56' 25,462"	39° 13' 25,339"
79751	216	Земли транспорта № 179	544165,78	1300914,70	51° 56' 25,252"	39° 13' 25,305"
79752	217	Земли транспорта № 179	544095,63	1300919,18	51° 56' 22,981"	39° 13' 25,502"
79753	218	Земли транспорта № 179	544069,89	1300912,89	51° 56' 22,150"	39° 13' 25,160"
79754	219	Земли транспорта № 179	544060,43	1300910,58	51° 56' 21,845"	39° 13' 25,034"
79755	220	Земли транспорта № 179	544048,59	1300908,93	51° 56' 21,462"	39° 13' 24,941"
79756	221	Земли транспорта № 179	544029,41	1300906,83	51° 56' 20,843"	39° 13' 24,821"
79757	222	Земли транспорта № 179	543935,89	1300899,50	51° 56' 17,819"	39° 13' 24,387"
79758	223	Земли транспорта № 179	543881,71	1300896,43	51° 56' 16,068"	39° 13' 24,198"
79759	224	Земли транспорта № 179	543835,28	1300894,26	51° 56' 14,566"	39° 13' 24,060"
79760	225	Земли транспорта № 179	543226,32	1300869,28	51° 55' 54,874"	39° 13' 22,428"
79761	226	Земли транспорта № 179	543066,39	1300971,19	51° 55' 49,666"	39° 13' 27,676"
79762	227	Земли транспорта № 179	543008,08	1301098,02	51° 55' 47,738"	39° 13' 34,282"
79763	228	Земли транспорта № 179	542843,10	1300885,09	51° 55' 42,471"	39° 13' 23,052"
79764	229	Земли транспорта № 179	542232,95	1300854,66	51° 55' 22,741"	39° 13' 21,135"
79765	230	Земли транспорта № 179	542060,79	1300843,77	51° 55' 17,175"	39° 13' 20,474"
79766	231	Земли транспорта № 179	542069,10	1300843,24	51° 55' 17,444"	39° 13' 20,450"
79767	232	Земли транспорта № 179	542068,42	1300842,11	51° 55' 17,422"	39° 13' 20,391"
79768	233	Земли транспорта № 179	542055,37	1300841,60	51° 55' 17,000"	39° 13' 20,357"
79769	234	Земли транспорта № 179	542054,39	1300841,56	51° 55' 16,969"	39° 13' 20,355"
79770	235	Земли транспорта № 179	541893,17	1300835,61	51° 55' 11,755"	39° 13' 19,958"
79771	236	Земли транспорта № 179	541620,06	1300840,59	51° 55' 2,918"	39° 13' 20,073"
79772	237	Земли транспорта № 179	540405,40	1300805,33	51° 54' 23,633"	39° 13' 17,584"
79773	238	Земли транспорта № 179	540399,59	1300862,86	51° 54' 23,426"	39° 13' 20,590"
79774	239	Земли транспорта № 179	540238,02	1300848,35	51° 54' 18,204"	39° 13' 19,745"
79775	240	Земли транспорта № 179	540222,47	1301199,20	51° 54' 17,585"	39° 13' 38,087"
79776	241	Земли транспорта № 179	540029,33	1301201,85	51° 54' 11,336"	39° 13' 38,123"

79777	242	Земли транспорта № 179	540021,39	1300775,87	51° 54' 11,219"	39° 13' 15,839"
79778	243	Земли транспорта № 179	539621,26	1300748,34	51° 53' 58,283"	39° 13' 14,188"
79779	244	Земли транспорта № 179	539622,34	1300732,10	51° 53' 58,324"	39° 13' 13,339"
79780	245	Земли транспорта № 179	539755,02	1300736,79	51° 54' 2,615"	39° 13' 13,655"
79781	246	Земли транспорта № 179	539755,39	1300736,80	51° 54' 2,626"	39° 13' 13,656"
79782	247	Земли транспорта № 179	540104,18	1300749,14	51° 54' 13,906"	39° 13' 14,485"
79783	248	Земли транспорта № 179	540205,53	1300752,72	51° 54' 17,184"	39° 13' 14,727"
79784	249	Земли транспорта № 179	540340,71	1300755,68	51° 54' 21,556"	39° 13' 14,953"
79785	250	Земли транспорта № 179	541069,42	1300779,81	51° 54' 45,124"	39° 13' 16,601"
79786	251	Земли транспорта № 179	541824,05	1300809,73	51° 55' 9,527"	39° 13' 18,567"
79787	252	Земли транспорта № 179	542402,41	1300832,65	51° 55' 28,231"	39° 13' 20,073"
79788	253	Земли транспорта № 179	542409,32	1300832,93	51° 55' 28,454"	39° 13' 20,091"
79789	254	Земли транспорта № 179	542785,06	1300850,12	51° 55' 40,605"	39° 13' 21,191"
79790	255	Земли транспорта № 179	542790,18	1300850,54	51° 55' 40,770"	39° 13' 21,216"
79791	256	Земли транспорта № 179	542876,96	1300853,24	51° 55' 43,577"	39° 13' 21,403"
79792	257	Земли транспорта № 179	542973,13	1300852,83	51° 55' 46,688"	39° 13' 21,433"
79793	258	Земли транспорта № 179	543043,84	1300855,93	51° 55' 48,974"	39° 13' 21,633"
79794	259	Земли транспорта № 179	543308,24	1300867,52	51° 55' 57,525"	39° 13' 22,379"
79795	260	Земли транспорта № 179	543486,63	1300874,14	51° 56' 3,293"	39° 13' 22,821"
79796	261	Земли транспорта № 179	543644,41	1300878,08	51° 56' 8,397"	39° 13' 23,111"
79797	262	Земли транспорта № 179	543733,12	1300879,87	51° 56' 11,266"	39° 13' 23,252"
79798	263	Земли транспорта № 179	543807,73	1300879,55	51° 56' 13,680"	39° 13' 23,275"
79799	264	Земли транспорта № 179	543875,06	1300881,43	51° 56' 15,857"	39° 13' 23,409"
79800	265	Земли транспорта № 179	544007,08	1300885,12	51° 56' 20,127"	39° 13' 23,672"
79801	266	Земли транспорта № 179	544028,30	1300885,71	51° 56' 20,814"	39° 13' 23,715"
79802	267	Земли транспорта № 179	544104,69	1300888,44	51° 56' 23,284"	39° 13' 23,898"
79803	268	Земли транспорта № 179	544123,37	1300888,94	51° 56' 23,888"	39° 13' 23,935"
79804	269	Земли транспорта № 179	544151,28	1300889,70	51° 56' 24,791"	39° 13' 23,989"
79805	270	Земли транспорта № 179	544176,56	1300890,38	51° 56' 25,608"	39° 13' 24,038"
79806	271	Земли транспорта № 179	544325,59	1300894,91	51° 56' 30,428"	39° 13' 24,355"
79807	272	Земли транспорта № 179	544385,29	1300896,73	51° 56' 32,359"	39° 13' 24,481"
79808	273	Земли транспорта № 179	544587,11	1300906,55	51° 56' 38,885"	39° 13' 25,103"
79809	274	Земли транспорта № 179	544669,58	1300909,79	51° 56' 41,552"	39° 13' 25,317"
79810	275	Земли транспорта № 179	544679,09	1300909,98	51° 56' 41,860"	39° 13' 25,332"
79811	276	Земли транспорта № 179	544766,63	1300911,75	51° 56' 44,691"	39° 13' 25,471"
79812	277	Земли транспорта № 179	544811,71	1300912,93	51° 56' 46,149"	39° 13' 25,557"
79813	278	Земли транспорта № 179	545077,90	1300918,89	51° 56' 54,759"	39° 13' 26,011"
79814	279	Земли транспорта № 179	545117,88	1300919,78	51° 56' 56,052"	39° 13' 26,079"
79815	280	Земли транспорта № 179	545133,63	1300920,14	51° 56' 56,561"	39° 13' 26,106"
79816	281	Земли транспорта № 179	545134,01	1300920,14	51° 56' 56,574"	39° 13' 26,106"
79817	282	Земли транспорта № 179	545279,50	1300923,40	51° 57' 1,279"	39° 13' 26,354"

79818	283	Земли транспорта № 179	545901,32	1300945,09	51° 57' 21,389"	39° 13' 27,821"
79819	284	Земли транспорта № 179	546061,28	1300952,78	51° 57' 26,561"	39° 13' 28,309"
79820	285	Земли транспорта № 179	546061,42	1300952,78	51° 57' 26,566"	39° 13' 28,310"
79821	286	Земли транспорта № 179	546093,69	1300954,33	51° 57' 27,609"	39° 13' 28,408"
79822	287	Земли транспорта № 179	546234,56	1300958,40	51° 57' 32,165"	39° 13' 28,696"
79823	288	Земли транспорта № 179	546523,67	1300970,21	51° 57' 41,515"	39° 13' 29,469"
79824	289	Земли транспорта № 179	547167,27	1300993,41	51° 58' 2,329"	39° 13' 31,028"
79825	290	Земли транспорта № 179	547297,99	1300998,42	51° 58' 6,556"	39° 13' 31,360"
79826	291	Земли транспорта № 179	547452,84	1300997,95	51° 58' 11,566"	39° 13' 31,418"
79827	292	Земли транспорта № 179	547571,22	1300985,64	51° 58' 15,399"	39° 13' 30,837"
79828	293	Земли транспорта № 179	547610,63	1300979,86	51° 58' 16,676"	39° 13' 30,555"
79829	294	Земли транспорта № 179	547646,98	1300974,52	51° 58' 17,854"	39° 13' 30,294"
79830	295	Земли транспорта № 179	547709,98	1300962,13	51° 58' 19,896"	39° 13' 29,679"
79831	296	Земли транспорта № 179	547767,14	1300946,58	51° 58' 21,751"	39° 13' 28,895"
79832	297	Земли транспорта № 179	547818,50	1300930,31	51° 58' 23,417"	39° 13' 28,070"
79833	298	Земли транспорта № 179	547875,29	1300909,05	51° 58' 25,262"	39° 13' 26,987"
79834	299	Земли транспорта № 179	547928,75	1300885,87	51° 58' 26,999"	39° 13' 25,801"
79835	300	Земли транспорта № 179	547973,76	1300865,96	51° 58' 28,461"	39° 13' 24,782"
79836	301	Земли транспорта № 179	548032,79	1300838,54	51° 58' 30,380"	39° 13' 23,377"
79837	302	Земли транспорта № 179	548090,32	1300807,62	51° 58' 32,251"	39° 13' 21,788"
79838	303	Земли транспорта № 179	548163,21	1300762,88	51° 58' 34,625"	39° 13' 19,483"
79839	304	Земли транспорта № 179	548201,92	1300736,20	51° 58' 35,886"	39° 13' 18,107"
79840	305	Земли транспорта № 179	548244,15	1300705,77	51° 58' 37,262"	39° 13' 16,535"
79841	306	Земли транспорта № 179	548284,51	1300673,17	51° 58' 38,578"	39° 13' 14,848"
79842	307	Земли транспорта № 179	548329,87	1300636,53	51° 58' 40,058"	39° 13' 12,953"
79843	308	Земли транспорта № 179	548416,42	1300578,36	51° 58' 42,877"	39° 13' 9,951"
79844	309	Земли транспорта № 179	548476,94	1300542,81	51° 58' 44,846"	39° 13' 8,121"
79845	310	Земли транспорта № 179	548483,63	1300539,17	51° 58' 45,064"	39° 13' 7,934"
79846	311	Земли транспорта № 179	548511,93	1300524,42	51° 58' 45,984"	39° 13' 7,176"
79847	312	Земли транспорта № 179	548544,48	1300511,94	51° 58' 47,041"	39° 13' 6,540"
79848	313	Земли транспорта № 179	548564,31	1300503,87	51° 58' 47,685"	39° 13' 6,128"
79849	314	Земли транспорта № 179	548582,52	1300497,13	51° 58' 48,277"	39° 13' 5,784"
79850	315	Земли транспорта № 179	548634,88	1300478,27	51° 58' 49,977"	39° 13' 4,823"
79851	316	Земли транспорта № 179	548644,83	1300474,57	51° 58' 50,300"	39° 13' 4,635"
79852	317	Земли транспорта № 179	548703,28	1300455,71	51° 58' 52,197"	39° 13' 3,678"
79853	318	Земли транспорта № 179	548765,53	1300435,90	51° 58' 54,218"	39° 13' 2,673"
79854	319	Земли транспорта № 179	548828,99	1300420,30	51° 58' 56,276"	39° 13' 1,889"
79855	320	Земли транспорта № 179	548896,62	1300406,33	51° 58' 58,468"	39° 13' 1,193"
79856	321	Земли транспорта № 179	548946,40	1300399,23	51° 59' 0,081"	39° 13' 0,847"
79857	322	Земли транспорта № 179	548993,66	1300394,04	51° 59' 1,612"	39° 13' 0,600"
79858	323	Земли транспорта № 179	549029,96	1300392,47	51° 59' 2,786"	39° 13' 0,537"

79859	324	Земли транспорта № 179	549066,04	1300391,10	51° 59' 3,954"	39° 13' 0,485"
79860	325	Земли транспорта № 179	549108,84	1300394,60	51° 59' 5,337"	39° 13' 0,691"
79861	326	Земли транспорта № 179	549159,00	1300398,95	51° 59' 6,959"	39° 13' 0,945"
79862	327	Земли транспорта № 179	549203,91	1300405,11	51° 59' 8,410"	39° 13' 1,291"
79863	328	Земли транспорта № 179	549258,05	1300412,06	51° 59' 10,159"	39° 13' 1,684"
79864	329	Земли транспорта № 179	549301,20	1300419,55	51° 59' 11,552"	39° 13' 2,100"
79865	330	Земли транспорта № 179	549336,09	1300428,56	51° 59' 12,678"	39° 13' 2,590"
79866	331	Земли транспорта № 179	549398,37	1300444,63	51° 59' 14,688"	39° 13' 3,465"
79867	332	Земли транспорта № 179	549453,28	1300464,56	51° 59' 16,458"	39° 13' 4,538"
79868	333	Земли транспорта № 179	549476,39	1300474,58	51° 59' 17,202"	39° 13' 5,075"
79869	334	Земли транспорта № 179	549514,54	1300491,84	51° 59' 18,431"	39° 13' 6,000"
79870	335	Земли транспорта № 179	549544,91	1300507,89	51° 59' 19,408"	39° 13' 6,858"
79871	336	Земли транспорта № 179	549592,01	1300528,55	51° 59' 20,925"	39° 13' 7,965"
79872	337	Земли транспорта № 179	549599,52	1300531,77	51° 59' 21,167"	39° 13' 8,138"
79873	338	Земли транспорта № 179	549647,99	1300552,55	51° 59' 22,728"	39° 13' 9,252"
79874	339	Земли транспорта № 179	549654,56	1300555,37	51° 59' 22,940"	39° 13' 9,403"
79875	340	Земли транспорта № 179	549723,22	1300584,80	51° 59' 25,151"	39° 13' 10,982"
79876	341	Земли транспорта № 179	549800,82	1300613,98	51° 59' 27,652"	39° 13' 12,552"
79877	342	Земли транспорта № 179	549839,26	1300626,35	51° 59' 28,892"	39° 13' 13,221"
79878	343	Земли транспорта № 179	549890,68	1300642,91	51° 59' 30,550"	39° 13' 14,116"
79879	344	Земли транспорта № 179	549938,85	1300655,00	51° 59' 32,104"	39° 13' 14,775"
79880	345	Земли транспорта № 179	549952,53	1300658,43	51° 59' 32,546"	39° 13' 14,962"
79881	346	Земли транспорта № 179	550013,81	1300669,92	51° 59' 34,524"	39° 13' 15,597"
79882	347	Земли транспорта № 179	550072,63	1300677,84	51° 59' 36,425"	39° 13' 16,043"
79883	348	Земли транспорта № 179	550132,41	1300684,43	51° 59' 38,357"	39° 13' 16,421"
79884	349	Земли транспорта № 179	550189,95	1300687,56	51° 59' 40,217"	39° 13' 16,615"
79885	350	Земли транспорта № 179	550252,58	1300686,94	51° 59' 42,243"	39° 13' 16,616"
79886	351	Земли транспорта № 179	550321,52	1300681,26	51° 59' 44,475"	39° 13' 16,355"
79887	352	Земли транспорта № 179	550386,05	1300671,69	51° 59' 46,566"	39° 13' 15,888"
79888	353	Земли транспорта № 179	550358,91	1300681,49	51° 59' 45,685"	39° 13' 16,387"
79889	354	Земли транспорта № 179	550324,08	1300695,80	51° 59' 44,553"	39° 13' 17,118"
79890	355	Земли транспорта № 179	550218,01	1300726,82	51° 59' 41,112"	39° 13' 18,688"
79891	356	Земли транспорта № 179	550125,69	1300751,73	51° 59' 38,117"	39° 13' 19,944"
79892	357	Земли транспорта № 179	550130,58	1300766,17	51° 59' 38,270"	39° 13' 20,703"
79893	358	Земли транспорта № 179	550139,75	1300775,40	51° 59' 38,564"	39° 13' 21,192"
79894	359	Земли транспорта № 179	550159,45	1300795,19	51° 59' 39,195"	39° 13' 22,240"
79895	360	Земли транспорта № 179	550231,71	1300837,50	51° 59' 41,519"	39° 13' 24,495"
79896	361	Земли транспорта № 179	550328,73	1300892,43	51° 59' 44,639"	39° 13' 27,426"
79897	362	Земли транспорта № 179	550510,12	1300993,87	51° 59' 50,474"	39° 13' 32,839"
79898	363	Земли транспорта № 179	550561,64	1301022,68	51° 59' 52,131"	39° 13' 34,377"
79899	364	Земли транспорта № 179	550586,02	1301036,32	51° 59' 52,915"	39° 13' 35,104"

79900	365	Земли транспорта № 179	550623,16	1301061,73	51° 59' 54,108"	39° 13' 36,456"
79901	366	Земли транспорта № 179	550648,64	1301092,43	51° 59' 54,923"	39° 13' 38,079"
79902	367	Земли транспорта № 179	550664,70	1301132,04	51° 59' 55,429"	39° 13' 40,164"
79903	368	Земли транспорта № 179	550693,43	1301252,18	51° 59' 56,319"	39° 13' 46,476"
79904	369	Земли транспорта № 179	550694,60	1301290,37	51° 59' 56,344"	39° 13' 48,478"
79905	370	Земли транспорта № 179	550691,98	1301311,09	51° 59' 56,252"	39° 13' 49,563"
79906	371	Земли транспорта № 179	550688,54	1301351,34	51° 59' 56,127"	39° 13' 51,670"
79907		**Земли транспорта № 179 Количество**		371		371
79908	1	Земли транспорта № 180	529046,62	1296126,82	51° 48' 17,612"	39° 9' 7,420"
79909	2	Земли транспорта № 180	529045,91	1296126,11	51° 48' 17,589"	39° 9' 7,383"
79910	3	Земли транспорта № 180	529046,62	1296125,40	51° 48' 17,612"	39° 9' 7,346"
79911	4	Земли транспорта № 180	529047,33	1296126,11	51° 48' 17,635"	39° 9' 7,384"
79912	5	Земли транспорта № 180	529046,62	1296126,82	51° 48' 17,612"	39° 9' 7,420"
79913	6	Земли транспорта № 180	529730,79	1295369,11	51° 48' 39,970"	39° 8' 28,199"
79914	7	Земли транспорта № 180	529730,08	1295368,41	51° 48' 39,947"	39° 8' 28,163"
79915	8	Земли транспорта № 180	529730,79	1295367,70	51° 48' 39,970"	39° 8' 28,126"
79916	9	Земли транспорта № 180	529731,50	1295368,41	51° 48' 39,993"	39° 8' 28,163"
79917	10	Земли транспорта № 180	529730,79	1295369,11	51° 48' 39,970"	39° 8' 28,199"
79918	11	Земли транспорта № 180	523087,86	1296519,72	51° 45' 4,711"	39° 9' 25,052"
79919	12	Земли транспорта № 180	523070,08	1296380,82	51° 45' 4,178"	39° 9' 17,804"
79920	13	Земли транспорта № 180	523149,45	1296370,66	51° 45' 6,748"	39° 9' 17,312"
79921	14	Земли транспорта № 180	523167,23	1296509,56	51° 45' 7,282"	39° 9' 24,561"
79922	15	Земли транспорта № 180	523087,86	1296519,72	51° 45' 4,711"	39° 9' 25,052"
79923	16	Земли транспорта № 180	523522,67	1297500,76	51° 45' 18,483"	39° 10' 16,403"
79924	17	Земли транспорта № 180	523430,11	1297454,96	51° 45' 15,502"	39° 10' 13,970"
79925	18	Земли транспорта № 180	523437,90	1297415,05	51° 45' 15,766"	39° 10' 11,893"
79926	19	Земли транспорта № 180	523437,90	1297415,04	51° 45' 15,766"	39° 10' 11,893"
79927	20	Земли транспорта № 180	523477,71	1297434,90	51° 45' 17,048"	39° 10' 12,948"
79928	21	Земли транспорта № 180	523531,56	1297461,76	51° 45' 18,782"	39° 10' 14,375"
79929	22	Земли транспорта № 180	523522,67	1297500,76	51° 45' 18,483"	39° 10' 16,403"
79930	23	Земли транспорта № 180	523500,45	1296760,30	51° 45' 17,988"	39° 9' 37,792"
79931	24	Земли транспорта № 180	523496,74	1296760,00	51° 45' 17,868"	39° 9' 37,775"
79932	25	Земли транспорта № 180	523492,97	1296759,70	51° 45' 17,746"	39° 9' 37,757"
79933	26	Земли транспорта № 180	523488,55	1296759,35	51° 45' 17,603"	39° 9' 37,737"
79934	27	Земли транспорта № 180	523488,55	1296759,29	51° 45' 17,603"	39° 9' 37,734"
79935	28	Земли транспорта № 180	523484,70	1296753,21	51° 45' 17,480"	39° 9' 37,415"
79936	29	Земли транспорта № 180	523470,49	1296730,78	51° 45' 17,027"	39° 9' 36,239"
79937	30	Земли транспорта № 180	523458,73	1296709,00	51° 45' 16,653"	39° 9' 35,098"
79938	31	Земли транспорта № 180	523491,76	1296719,48	51° 45' 17,719"	39° 9' 35,660"
79939	32	Земли транспорта № 180	523601,40	1296728,29	51° 45' 21,264"	39° 9' 36,172"
79940	33	Земли транспорта № 180	523599,80	1296748,17	51° 45' 21,206"	39° 9' 37,208"

79941	34	Земли транспорта № 180	523598,19	1296768,16	51° 45' 21,148"	39° 9' 38,249"
79942	35	Земли транспорта № 180	523584,81	1296767,08	51° 45' 20,715"	39° 9' 38,187"
79943	36	Земли транспорта № 180	523569,73	1296765,87	51° 45' 20,228"	39° 9' 38,116"
79944	37	Земли транспорта № 180	523536,57	1296763,21	51° 45' 19,156"	39° 9' 37,962"
79945	38	Земли транспорта № 180	523524,43	1296762,21	51° 45' 18,763"	39° 9' 37,903"
79946	39	Земли транспорта № 180	523500,45	1296760,30	51° 45' 17,988"	39° 9' 37,792"
79947	40	Земли транспорта № 180	531286,75	1295686,52	51° 49' 30,216"	39° 8' 45,505"
79948	41	Земли транспорта № 180	531278,48	1295675,12	51° 49' 29,952"	39° 8' 44,906"
79949	42	Земли транспорта № 180	531261,44	1295658,97	51° 49' 29,406"	39° 8' 44,054"
79950	43	Земли транспорта № 180	531241,69	1295652,98	51° 49' 28,768"	39° 8' 43,732"
79951	44	Земли транспорта № 180	531240,72	1295652,39	51° 49' 28,737"	39° 8' 43,701"
79952	45	Земли транспорта № 180	531240,62	1295652,66	51° 49' 28,734"	39° 8' 43,715"
79953	46	Земли транспорта № 180	531236,90	1295651,53	51° 49' 28,614"	39° 8' 43,654"
79954	47	Земли транспорта № 180	531237,59	1295649,65	51° 49' 28,637"	39° 8' 43,557"
79955	48	Земли транспорта № 180	531225,23	1295646,63	51° 49' 28,238"	39° 8' 43,393"
79956	49	Земли транспорта № 180	531212,78	1295643,29	51° 49' 27,836"	39° 8' 43,213"
79957	50	Земли транспорта № 180	531202,97	1295639,97	51° 49' 27,520"	39° 8' 43,035"
79958	51	Земли транспорта № 180	531189,72	1295634,80	51° 49' 27,092"	39° 8' 42,759"
79959	52	Земли транспорта № 180	531149,72	1295611,29	51° 49' 25,805"	39° 8' 41,512"
79960	53	Земли транспорта № 180	531150,17	1295609,53	51° 49' 25,820"	39° 8' 41,420"
79961	54	Земли транспорта № 180	531132,00	1295601,32	51° 49' 25,235"	39° 8' 40,983"
79962	55	Земли транспорта № 180	531132,15	1295600,74	51° 49' 25,240"	39° 8' 40,953"
79963	56	Земли транспорта № 180	531120,13	1295595,81	51° 49' 24,853"	39° 8' 40,690"
79964	57	Земли транспорта № 180	531114,27	1295593,41	51° 49' 24,664"	39° 8' 40,562"
79965	58	Земли транспорта № 180	531114,59	1295592,23	51° 49' 24,674"	39° 8' 40,500"
79966	59	Земли транспорта № 180	531100,88	1295588,25	51° 49' 24,232"	39° 8' 40,286"
79967	60	Земли транспорта № 180	531094,83	1295586,49	51° 49' 24,037"	39° 8' 40,191"
79968	61	Земли транспорта № 180	531083,10	1295583,93	51° 49' 23,658"	39° 8' 40,052"
79969	62	Земли транспорта № 180	531083,13	1295582,26	51° 49' 23,659"	39° 8' 39,965"
79970	63	Земли транспорта № 180	531083,24	1295577,21	51° 49' 23,664"	39° 8' 39,701"
79971	64	Земли транспорта № 180	531021,79	1295567,28	51° 49' 21,679"	39° 8' 39,154"
79972	65	Земли транспорта № 180	530960,61	1295572,97	51° 49' 19,698"	39° 8' 39,422"
79973	66	Земли транспорта № 180	530941,83	1295574,72	51° 49' 19,090"	39° 8' 39,505"
79974	67	Земли транспорта № 180	530864,29	1295581,94	51° 49' 16,579"	39° 8' 39,845"
79975	68	Земли транспорта № 180	530766,95	1295577,90	51° 49' 13,431"	39° 8' 39,588"
79976	69	Земли транспорта № 180	530696,59	1295564,81	51° 49' 11,159"	39° 8' 38,871"
79977	70	Земли транспорта № 180	530694,16	1295564,36	51° 49' 11,080"	39° 8' 38,846"
79978	71	Земли транспорта № 180	530347,92	1295499,96	51° 48' 59,897"	39° 8' 35,321"
79979	72	Земли транспорта № 180	529944,14	1295425,04	51° 48' 46,856"	39° 8' 31,219"
79980	73	Земли транспорта № 180	529939,23	1295424,13	51° 48' 46,697"	39° 8' 31,169"
79981	74	Земли транспорта № 180	529649,10	1295370,29	51° 48' 37,327"	39° 8' 28,223"

79982	75	Земли транспорта № 180	529626,17	1295373,58	51° 48' 36,584"	39° 8' 28,383"
79983	76	Земли транспорта № 180	529607,85	1295383,34	51° 48' 35,988"	39° 8' 28,884"
79984	77	Земли транспорта № 180	529590,13	1295390,62	51° 48' 35,413"	39° 8' 29,256"
79985	78	Земли транспорта № 180	529553,12	1295386,82	51° 48' 34,216"	39° 8' 29,040"
79986	79	Земли транспорта № 180	529499,34	1295377,64	51° 48' 32,479"	39° 8' 28,536"
79987	80	Земли транспорта № 180	529479,09	1295379,23	51° 48' 31,824"	39° 8' 28,609"
79988	81	Земли транспорта № 180	529456,94	1295385,24	51° 48' 31,105"	39° 8' 28,912"
79989	82	Земли транспорта № 180	529417,08	1295396,31	51° 48' 29,812"	39° 8' 29,471"
79990	83	Земли транспорта № 180	529382,79	1295403,16	51° 48' 28,701"	39° 8' 29,813"
79991	84	Земли транспорта № 180	529380,67	1295406,32	51° 48' 28,632"	39° 8' 29,977"
79992	85	Земли транспорта № 180	529371,37	1295409,12	51° 48' 28,330"	39° 8' 30,118"
79993	86	Земли транспорта № 180	529366,62	1295406,67	51° 48' 28,177"	39° 8' 29,988"
79994	87	Земли транспорта № 180	529311,74	1295420,99	51° 48' 26,397"	39° 8' 30,710"
79995	88	Земли транспорта № 180	529191,20	1295445,35	51° 48' 22,490"	39° 8' 31,924"
79996	89	Земли транспорта № 180	529154,81	1295447,98	51° 48' 21,312"	39° 8' 32,044"
79997	90	Земли транспорта № 180	529141,85	1295452,33	51° 48' 20,892"	39° 8' 32,265"
79998	91	Земли транспорта № 180	529088,51	1295473,13	51° 48' 19,160"	39° 8' 33,326"
79999	92	Земли транспорта № 180	529081,04	1295478,09	51° 48' 18,917"	39° 8' 33,581"
80000	93	Земли транспорта № 180	529048,36	1295500,02	51° 48' 17,853"	39° 8' 34,710"
80001	94	Земли транспорта № 180	529049,11	1295500,78	51° 48' 17,877"	39° 8' 34,750"
80002	95	Земли транспорта № 180	529026,68	1295484,20	51° 48' 17,156"	39° 8' 33,874"
80003	96	Земли транспорта № 180	529030,09	1295486,27	51° 48' 17,266"	39° 8' 33,984"
80004	97	Земли транспорта № 180	529035,54	1295481,60	51° 48' 17,444"	39° 8' 33,743"
80005	98	Земли транспорта № 180	529092,40	1295443,99	51° 48' 19,294"	39° 8' 31,807"
80006	99	Земли транспорта № 180	529119,70	1295441,10	51° 48' 20,178"	39° 8' 31,669"
80007	100	Земли транспорта № 180	529141,54	1295438,32	51° 48' 20,886"	39° 8' 31,534"
80008	101	Земли транспорта № 180	529278,59	1295408,46	51° 48' 25,328"	39° 8' 30,040"
80009	102	Земли транспорта № 180	529360,41	1295392,29	51° 48' 27,980"	39° 8' 29,235"
80010	103	Земли транспорта № 180	529366,94	1295390,72	51° 48' 28,192"	39° 8' 29,156"
80011	104	Земли транспорта № 180	529388,09	1295385,62	51° 48' 28,878"	39° 8' 28,900"
80012	105	Земли транспорта № 180	529400,48	1295382,44	51° 48' 29,279"	39° 8' 28,740"
80013	106	Земли транспорта № 180	529451,61	1295367,93	51° 48' 30,938"	39° 8' 28,006"
80014	107	Земли транспорта № 180	529476,96	1295359,63	51° 48' 31,760"	39° 8' 27,585"
80015	108	Земли транспорта № 180	529499,54	1295357,65	51° 48' 32,492"	39° 8' 27,492"
80016	109	Земли транспорта № 180	529556,52	1295371,06	51° 48' 34,331"	39° 8' 28,219"
80017	110	Земли транспорта № 180	529576,61	1295373,67	51° 48' 34,980"	39° 8' 28,365"
80018	111	Земли транспорта № 180	529583,61	1295374,06	51° 48' 35,207"	39° 8' 28,388"
80019	112	Земли транспорта № 180	529601,12	1295369,64	51° 48' 35,774"	39° 8' 28,166"
80020	113	Земли транспорта № 180	529618,38	1295364,69	51° 48' 36,334"	39° 8' 27,916"
80021	114	Земли транспорта № 180	529627,99	1295362,71	51° 48' 36,646"	39° 8' 27,817"
80022	115	Земли транспорта № 180	529649,56	1295359,66	51° 48' 37,345"	39° 8' 27,668"

80023	116	Земли транспорта № 180	530350,11	1295489,45	51° 48' 59,971"	39° 8' 34,773"
80024	117	Земли транспорта № 180	530407,82	1295500,21	51° 49' 1,835"	39° 8' 35,362"
80025	118	Земли транспорта № 180	530499,34	1295517,31	51° 49' 4,791"	39° 8' 36,298"
80026	119	Земли транспорта № 180	530503,92	1295518,17	51° 49' 4,939"	39° 8' 36,345"
80027	120	Земли транспорта № 180	530768,10	1295567,54	51° 49' 13,472"	39° 8' 39,047"
80028	121	Земли транспорта № 180	530779,77	1295567,85	51° 49' 13,849"	39° 8' 39,069"
80029	122	Земли транспорта № 180	530795,12	1295568,50	51° 49' 14,345"	39° 8' 39,110"
80030	123	Земли транспорта № 180	530826,18	1295569,79	51° 49' 15,350"	39° 8' 39,192"
80031	124	Земли транспорта № 180	530864,02	1295571,36	51° 49' 16,574"	39° 8' 39,292"
80032	125	Земли транспорта № 180	531012,54	1295557,54	51° 49' 21,383"	39° 8' 38,641"
80033	126	Земли транспорта № 180	531022,16	1295556,64	51° 49' 21,694"	39° 8' 38,599"
80034	127	Земли транспорта № 180	531036,65	1295559,00	51° 49' 22,162"	39° 8' 38,729"
80035	128	Земли транспорта № 180	531039,89	1295545,32	51° 49' 22,271"	39° 8' 38,016"
80036	129	Земли трайспорта № 180	531040,34	1295542,63	51° 49' 22,287"	39° 8' 37,876"
80037	130	Земли транспорта № 180	531043,04	1295542,21	51° 49' 22,374"	39° 8' 37,855"
80038	131	Земли транспорта № 180	531046,92	1295541,55	51° 49' 22,500"	39° 8' 37,822"
80039	132	Земли транспорта № 180	531071,72	1295537,37	51° 49' 23,303"	39° 8' 37,616"
80040	133	Земли транспорта № 180	531085,44	1295534,45	51° 49' 23,748"	39° 8' 37,470"
80041	134	Земли транспорта № 180	531084,61	1295548,01	51° 49' 23,717"	39° 8' 38,178"
80042	135	Земли транспорта № 180	531083,71	1295562,62	51° 49' 23,684"	39° 8' 38,940"
80043	136	Земли транспорта № 180	531083,47	1295566,61	51° 49' 23,675"	39° 8' 39,148"
80044	137	Земли транспорта № 180	531095,37	1295570,72	51° 49' 24,059"	39° 8' 39,368"
80045	138	Земли транспорта № 180	531149,54	1295597,56	51° 49' 25,803"	39° 8' 40,795"
80046	139	Земли транспорта № 180	531194,46	1295624,04	51° 49' 27,249"	39° 8' 42,199"
80047	140	Земли транспорта № 180	531223,72	1295635,22	51° 49' 28,192"	39° 8' 42,797"
80048	141	Земли транспорта № 180	531248,31	1295642,51	51° 49' 28,986"	39° 8' 43,189"
80049	142	Земли транспорта № 180	531253,16	1295644,10	51° 49' 29,142"	39° 8' 43,274"
80050	143	Земли транспорта № 180	531255,51	1295645,65	51° 49' 29,218"	39° 8' 43,356"
80051	144	Земли транспорта № 180	531286,42	1295666,86	51° 49' 30,212"	39° 8' 44,478"
80052	145	Земли транспорта № 180	531286,98	1295666,18	51° 49' 30,230"	39° 8' 44,443"
80053	146	Земли транспорта № 180	531286,75	1295686,52	51° 49' 30,216"	39° 8' 45,505"
80054	147	Земли транспорта № 180	535898,18	1297483;54	51° 51' 58,869"	39° 10' 21,606"
80055	148	Земли транспорта № 180	535872,34	1297478,41	51° 51' 58,034"	39° 10' 21,326"
80056	149	Земли транспорта № 180	535876,41	1297482,75	51° 51' 58,164"	39° 10' 21,554"
80057	150	Земли транспорта № 180	535856,32	1297483,29	51° 51' 57,514"	39° 10' 21,573"
80058	151	Земли транспорта № 180	535848,54	1297475,69	51° 51' 57,265"	39° 10' 21,172"
80059	152	Земли транспорта № 180	535824,65	1297468,36	51° 51' 56,494"	39° 10' 20,777"
80060	153	Земли транспорта № 180	535796,40	1297455,01	51° 51' 55,584"	39° 10' 20,065"
80061	154	Земли транспорта № 180	535784,93	1297447,23	51° 51' 55,216"	39° 10' 19,653"
80062	155	Земли транспорта № 180	535784,11	1297446,67	51° 51' 55,189"	39° 10' 19,623"
80063	156	Земли транспорта № 180	535736,77	1297415,70	51° 51' 53,667"	39° 10' 17,981"

80064	157	Земли транспорта № 180	535735,95	1297415,14	51° 51' 53,641"	39° 10' 17,952"
80065	158	Земли транспорта № 180	535687,48	1297385,01	51° 51' 52,082"	39° 10' 16,353"
80066	159	Земли транспорта № 180	535686,65	1297384,45	51° 51' 52,055"	39° 10' 16,324"
80067	160	Земли транспорта № 180	535640,24	1297355,65	51° 51' 50,563"	39° 10' 14,796"
80068	161	Земли транспорта № 180	535639,42	1297355,09	51° 51' 50,536"	39° 10' 14,766"
80069	162	Земли транспорта № 180	535588,21	1297322,62	51° 51' 48,889"	39° 10' 13,044"
80070	163	Земли транспорта № 180	535587,38	1297322,06	51° 51' 48,863"	39° 10' 13,015"
80071	164	Земли транспорта № 180	535537,35	1297290,81	51° 51' 47,254"	39° 10' 11,357"
80072	165	Земли транспорта № 180	535536,53	1297290,25	51° 51' 47,227"	39° 10' 11,327"
80073	166	Земли транспорта № 180	535485,77	1297258,21	51° 51' 45,595"	39° 10' 9,628"
80074	167	Земли транспорта № 180	535484,95	1297257,65	51° 51' 45,569"	39° 10' 9,598"
80075	168	Земли транспорта № 180	535437,88	1297228,11	51° 51' 44,055"	39° 10' 8,032"
80076	169	Земли транспорта № 180	535437,04	1297227,59	51° 51' 44,028"	39° 10' 8,004"
80077	170	Земли транспорта № 180	535404,40	1297207,16	51° 51' 42,978"	39° 10' 6,920"
80078	171	Земли транспорта № 180	535403,58	1297206,60	51° 51' 42,952"	39° 10' 6,891"
80079	172	Земли транспорта № 180	535317,63	1297153,00	51° 51' 40,187"	39° 10' 4,048"
80080	173	Земли транспорта № 180	535261,61	1297117,53	51° 51' 38,386"	39° 10' 2,167"
80081	174	Земли транспорта № 180	535213,83	1297087,94	51° 51' 36,849"	39° 10' 0,597"
80082	175	Земли транспорта № 180	535164,15	1297057,35	51° 51' 35,251"	39° 9' 58,975"
80083	176	Земли транспорта № 180	535112,30	1297025,32	51° 51' 33,583"	39° 9' 57,276"
80084	177	Земли транспорта № 180	535066,15	1296996,45	51° 51' 32,099"	39° 9' 55,745"
80085	178	Земли транспорта № 180	534985,34	1296945,68	51° 51' 29,500"	39° 9' 53,052"
80086	179	Земли транспорта № 180	534980,01	1296948,13	51° 51' 29,327"	39° 9' 53,178"
80087	180	Земли транспорта № 180	534970,14	1296944,51	51° 51' 29,008"	39° 9' 52,984"
80088	181	Земли транспорта № 180	534967,31	1296946,03	51° 51' 28,916"	39° 9' 53,062"
80089	182	Земли транспорта № 180	534937,87	1296921,38	51° 51' 27,971"	39° 9' 51,759"
80090	183	Земли транспорта № 180	534901,59	1296891,00	51° 51' 26,807"	39° 9' 50,154"
80091	184	Земли транспорта № 180	534434,79	1296500,11	51° 51' 11,822"	39° 9' 29,505"
80092	185	Земли транспорта № 180	534379,26	1296451,40	51° 51' 10,040"	39° 9' 26,934"
80093	186	Земли транспорта № 180	534370,92	1296444,08	51° 51' 9,773"	39° 9' 26,547"
80094	187	Земли транспорта № 180	534355,26	1296431,20	51° 51' 9,270"	39° 9' 25,867"
80095	188	Земли транспорта № 180	534330,34	1296410,05	51° 51' 8,470"	39° 9' 24,750"
80096	189	Земли транспорта № 180	534318,13	1296400,35	51° 51' 8,078"	39° 9' 24,237"
80097	190	Земли транспорта № 180	534328,38	1296385,18	51° 51' 8,414"	39° 9' 23,450"
80098	191	Земли транспорта № 180	534331,85	1296387,14	51° 51' 8,526"	39° 9' 23,554"
80099	192	Земли транспорта № 180	534332,93	1296385,44	51° 51' 8,561"	39° 9' 23,466"
80100	193	Земли транспорта № 180	534379,14	1296312,70	51° 51' 10,078"	39° 9' 19,688"
80101	194	Земли транспорта № 180	534402,36	1296277,25	51° 51' 10,840"	39° 9' 17,847"
80102	195	Земли транспорта № 180	534412,11	1296288,63	51° 51' 11,152"	39° 9' 18,446"
80103	196	Земли транспорта № 180	534371,98	1296356,84	51° 51' 9,833"	39° 9' 21,990"
80104	197	Земли транспорта № 180	534371,80	1296357,15	51° 51' 9,827"	39° 9' 22,006"

80105	198	Земли транспорта № 180	534353,92	1296387,53	51° 51' 9,240"	39° 9' 23,585"
80106	199	Земли транспорта № 180	534379,58	1296408,61	51° 51' 10,063"	39° 9' 24,698"
80107	200	Земли транспорта № 180	534427,44	1296447,92	51° 51' 11,600"	39° 9' 26,775"
80108	201	Земли транспорта № 180	534906,24	1296841,26	51° 51' 26,972"	39° 9' 47,558"
80109	202	Земли транспорта № 180	534944,82	1296872,95	51° 51' 28,211"	39° 9' 49,233"
80110	203	Земли транспорта № 180	534958,56	1296884,24	51° 51' 28,652"	39° 9' 49,829"
80111	204	Земли транспорта № 180	534976,44	1296898,92	51° 51' 29,226"	39° 9' 50,605"
80112	205	Земли транспорта № 180	534974,30	1296911,03	51° 51' 29,153"	39° 9' 51,237"
80113	206	Земли транспорта № 180	534979,64	1296919,89	51° 51' 29,323"	39° 9' 51,702"
80114	207	Земли транспорта № 180	535054,66	1296966,50	51° 51' 31,736"	39° 9' 54,174"
80115	208	Земли транспорта № 180	535081,30	1296984,06	51° 51' 32,593"	39° 9' 55,105"
80116	209	Земли транспорта № 180	535105,85	1296999,82	51° 51' 33,382"	39° 9' 55,940"
80117	210	Земли транспорта № 180	535163,84	1297036,85	51° 51' 35,247"	39° 9' 57,903"
80118	211	Земли транспорта № 180	535198,78	1297057,63	51° 51' 36,371"	39° 9' 59,006"
80119	212	Земли транспорта № 180	535257,00	1297097,53	51° 51' 38,243"	39° 10' 1,120"
80120	213	Земли транспорта № 180	535294,55	1297119,70	51° 51' 39,451"	39° 10' 2,296"
80121	214	Земли транспорта № 180	535349,30	1297154,36	51° 51' 41,211"	39° 10' 4,134"
80122	215	Земли транспорта № 180	535429,02	1297202,14	51° 51' 43,776"	39° 10' 6,670"
80123	216	Земли транспорта № 180	535447,66	1297214,65	51° 51' 44,375"	39° 10' 7,333"
80124	217	Земли транспорта № 180	535475,72	1297230,46	51° 51' 45,278"	39° 10' 8,173"
80125	218	Земли транспорта № 180	535538,43	1297270,55	51° 51' 47,295"	39° 10' 10,299"
80126	219	Земли транспорта № 180	535629,83	1297329,01	51° 51' 50,234"	39° 10' 13,399"
80127	220	Земли транспорта № 180	535630,82	1297327,35	51° 51' 50,267"	39° 10' 13,312"
80128	221	Земли транспорта № 180	535652,06	1297287,65	51° 51' 50,966"	39° 10' 11,248"
80129	222	Земли транспорта № 180	535657,58	1297290,83	51° 51' 51,144"	39° 10' 11,417"
80130	223	Земли транспорта № 180	535905,65	1297466,93	51° 51' 59,115"	39° 10' 20,742"
80131	224	Земли транспорта № 180	535905,33	1297467,66	51° 51' 59,105"	39° 10' 20,780"
80132	225	Земли транспорта № 180	535898,18	1297483,54	51° 51' 58,869"	39° 10' 21,606"
80133	226	Земли транспорта № 180	538743,10	1298094,23	51° 53' 30,720"	39° 10' 54,946"
80134	227	Земли транспорта № 180	538724,67	1298119,85	51° 53' 30,116"	39° 10' 56,277"
80135	228	Земли транспорта № 180	538712,77	1298134,62	51° 53' 29,726"	39° 10' 57,043"
80136	229	Земли транспорта № 180	538711,06	1298140,36	51° 53' 29,669"	39° 10' 57,342"
80137	230	Земли транспорта № 180	538676,08	1298187,62	51° 53' 28,523"	39° 10' 59,796"
80138	231	Земли транспорта № 180	538667,22	1298199,63	51° 53' 28,232"	39° 11' 0,419"
80139	232	Земли транспорта № 180	538658,14	1298215,69	51° 53' 27,934"	39° 11' 1,255"
80140	233	Земли транспорта № 180	538628,92	1298267,41	51° 53' 26,972"	39° 11' 3,944"
80141	234	Земли транспорта № 180	538623,43	1298283,89	51° 53' 26,789"	39° 11' 4,803"
80142	235	Земли транспорта № 180	538607,03	1298333,28	51° 53' 26,243"	39° 11' 7,377"
80143	236	Земли транспорта № 180	538598,36	1298425,26	51° 53' 25,934"	39° 11' 12,182"
80144	237	Земли транспорта № 180	538592,15	1298519,92	51° 53' 25,703"	39° 11' 17,128"
80145	238	Земли транспорта № 180	538556,22	1298928,22	51° 53' 24,413"	39° 11' 38,458"

80146	239	Земли транспорта № 180	538543,54	1299098,86	51° 53' 23,949"	39° 11' 47,374"
80147	240	Земли транспорта № 180	538506,16	1299602,38	51° 53' 22,579"	39° 12' 13,681"
80148	241	Земли транспорта № 180	538503,78	1299634,30	51° 53' 22,492"	39° 12' 15,349"
80149	242	Земли транспорта № 180	538499,86	1299687,13	51° 53' 22,348"	39° 12' 18,109"
80150	243	Земли транспорта № 180	538499,22	1299695,74	51° 53' 22,324"	39° 12' 18,559"
80151	244	Земли транспорта № 180	538483,63	1299905,62	51° 53' 21,753"	39° 12' 29,524"
80152	245	Земли транспорта № 180	538481,30	1299937,03	51° 53' 21,667"	39° 12' 31,165"
80153	246	Земли транспорта № 180	538472,82	1300051,20	51° 53' 21,356"	39° 12' 37,130"
80154	247	Земли транспорта № 180	538464,05	1300169,67	51° 53' 21,034"	39° 12' 43,320"
80155	248	Земли транспорта № 180	538450,70	1300350,20	51° 53' 20,544"	39° 12' 52,752"
80156	249	Земли транспорта № 180	538437,08	1300562,86	51° 53' 20,034"	39° 13' 3,864"
80157	250	Земли транспорта № 180	538432,81	1300629,41	51° 53' 19,874"	39° 13' 7,340"
80158	251	Земли транспорта № 180	538432,12	1300639,14	51° 53' 19,848"	39° 13' 7,849"
80159	252	Земли транспорта № 180	538430,08	1300667,88	51° 53' 19,773"	39° 13' 9,350"
80160	253	Земли транспорта № 180	538428,51	1300689,91	51° 53' 19,715"	39° 13' 10,502"
80161	254	Земли транспорта № 180	538425,18	1300689,74	51° 53' 19,607"	39° 13' 10,491"
80162	255	Земли транспорта № 180	538167,72	1300676,12	51° 53' 11,282"	39° 13' 9,643"
80163	256	Земли транспорта № 180	538007,36	1300670,31	51° 53' 6,096"	39° 13' 9,254"
80164	257	Земли транспорта № 180	537989,14	1300669,65	51° 53' 5,507"	39° 13' 9,210"
80165	258	Земли транспорта № 180	537983,98	1300669,46	51° 53' 5,340"	39° 13' 9,198"
80166	259	Земли транспорта № 180	537982,53	1300669,41	51° 53' 5,293"	39° 13' 9,194"
80167	260	Земли транспорта № 180	537980,67	1300669,34	51° 53' 5,233"	39° 13' 9,190"
80168	261	Земли транспорта № 180	538017,13	1300616,09	51° 53' 6,430"	39° 13' 6,425"
80169	262	Земли транспорта № 180	538028,64	1300600,02	51° 53' 6,808"	39° 13' 5,590"
80170	263	Земли транспорта № 180	538035,05	1300604,41	51° 53' 7,014"	39° 13' 5,824"
80171	264	Земли транспорта № 180	538290,81	1300617,14	51° 53' 15,284"	39° 13' 6,624"
80172	265	Земли транспорта № 180	538321,38	1300610,39	51° 53' 16,275"	39° 13' 6,287"
80173	266	Земли транспорта № 180	538337,80	1300602,18	51° 53' 16,809"	39° 13' 5,867"
80174	267	Земли транспорта № 180	538357,12	1300585,51	51° 53' 17,439"	39° 13' 5,005"
80175	268	Земли транспорта № 180	538369,68	1300571,27	51° 53' 17,850"	39° 13' 4,267"
80176	269	Земли транспорта № 180	538381,27	1300551,22	51° 53' 18,232"	39° 13' 3,225"
80177	270	Земли транспорта № 180	538390,45	1300529,01	51° 53' 18,536"	39° 13' 2,069"
80178	271	Земли транспорта № 180	538404,93	1300475,88	51° 53' 19,022"	39° 12' 59,299"
80179	272	Земли транспорта № 180	538407,82	1300462,41	51° 53' 19,120"	39° 12' 58,596"
80180	273	Земли транспорта № 180	538407,97	1300462,41	51° 53' 19,125"	39° 12' 58,596"
80181	274	Земли транспорта № 180	538416,28	1300425,65	51° 53' 19,405"	39° 12' 56,678"
80182	275	Земли транспорта № 180	538422,55	1300366,11	51° 53' 19,628"	39° 12' 53,569"
80183	276	Земли транспорта № 180	538423,84	1300276,27	51° 53' 19,699"	39° 12' 48,872"
80184	277	Земли транспорта № 180	538429,51	1300186,15	51° 53' 19,911"	39° 12' 44,163"
80185	278	Земли транспорта № 180	538434,95	1300099,74	51° 53' 20,115"	39° 12' 39,648"
80186	279	Земли транспорта № 180	538435,56	1300030,34	51° 53' 20,157"	39° 12' 36,020"

80187	280	Земли транспорта № 180	538456,05	1300029,82	51° 53' 20,820"	39° 12' 36,004"
80188	281	Земли транспорта № 180	538455,82	1300017,32	51° 53' 20,817"	39° 12' 35,350"
80189	282	Земли транспорта № 180	538459,06	1300015,43	51° 53' 20,922"	39° 12' 35,253"
80190	283	Земли транспорта № 180	538461,55	1300013,28	51° 53' 21,004"	39° 12' 35,142"
80191	284	Земли транспорта № 180	538463,55	1300008,06	51° 53' 21,070"	39° 12' 34,870"
80192	285	Земли транспорта № 180	538482,48	1299755,34	51° 53' 21,764"	39° 12' 21,666"
80193	286	Земли транспорта № 180	538470,00	1299753,48	51° 53' 21,361"	39° 12' 21,563"
80194	287	Земли транспорта № 180	538472,35	1299724,44	51° 53' 21,446"	39° 12' 20,046"
80195	288	Земли транспорта № 180	538473,22	1299713,80	51° 53' 21,478"	39° 12' 19,490"
80196	289	Земли транспорта № 180	538479,99	1299623,68	51° 53' 21,725"	39° 12' 14,781"
80197	290	Земли транспорта № 180	538499,00	1299370,83	51° 53' 22,421"	39° 12' 1,571"
80198	291	Земли транспорта № 180	538515,83	1299200,53	51° 53' 23,020"	39° 11' 52,676"
80199	292	Земли транспорта № 180	538541,37	1298942,21	51° 53' 23,928"	39° 11' 39,182"
80200	293	Земли транспорта № 180	538548,36	1298856,51	51° 53' 24,181"	39° 11' 34,705"
80201	294	Земли транспорта № 180	538558,27	1298735,01	51° 53' 24,540"	39° 11' 28,357"
80202	295	Земли транспорта № 180	538569,99	1298583,24	51° 53' 24,967"	39° 11' 20,428"
80203	296	Земли транспорта № 180	538573,36	1298540,93	51° 53' 25,089"	39° 11' 18,217"
80204	297	Земли транспорта № 180	538573,45	1298539,84	51° 53' 25,092"	39° 11' 18,160"
80205	298	Земли транспорта № 180	538569,99	1298529,18	51° 53' 24,984"	39° 11' 17,601"
80206	299	Земли транспорта № 180	538569,60	1298527,98	51° 53' 24,972"	39° 11' 17,538"
80207	300	Земли транспорта № 180	538570,16	1298517,96	51° 53' 24,993"	39° 11' 17,015"
80208	301	Земли транспорта № 180	538570,41	1298513,56	51° 53' 25,002"	39° 11' 16,785"
80209	302	Земли транспорта № 180	538574,93	1298509,30	51° 53' 25,150"	39° 11' 16,564"
80210	303	Земли транспорта № 180	538576,42	1298503,60	51° 53' 25,200"	39° 11' 16,267"
80211	304	Земли транспорта № 180	538582,90	1298408,96	51° 53' 25,439"	39° 11' 11,322"
80212	305	Земли транспорта № 180	538587,26	1298378,18	51° 53' 25,590"	39° 11' 9,715"
80213	306	Земли транспорта № 180	538587,35	1298377,54	51° 53' 25,593"	39° 11' 9,681"
80214	307	Земли транспорта № 180	538589,13	1298364,96	51° 53' 25,654"	39° 11' 9,024"
80215	308	Земли транспорта № 180	538608,54	1298289,98	51° 53' 26,306"	39° 11' 5,114"
80216	309	Земли транспорта № 180	538620,93	1298250,62	51° 53' 26,719"	39° 11' 3,062"
80217	310	Земли транспорта № 180	538633,51	1298212,31	51° 53' 27,138"	39° 11' 1,065"
80218	311	Земли транспорта № 180	538650,33	1298195,70	51° 53' 27,687"	39° 11' 0,205"
80219	312	Земли транспорта № 180	538686,37	1298147,91	51° 53' 28,868"	39° 10' 57,724"
80220	313	Земли транспорта № 180	538691,16	1298128,14	51° 53' 29,029"	39° 10' 56,693"
80221	314	Земли транспорта № 180	538707,83	1298104,06	51° 53' 29,576"	39° 10' 55,442"
80222	315	Земли транспорта № 180	538730,97	1298071,20	51° 53' 30,335"	39° 10' 53,736"
80223	316	Земли транспорта № 180	538739,31	1298059,80	51° 53' 30,608"	39° 10' 53,144"
80224	317	Земли транспорта № 180	538756,26	1298027,59	51° 53' 31,166"	39° 10' 51,468"
80225	318	Земли транспорта № 180	538775,52	1297981,25	51° 53' 31,804"	39° 10' 49,055"
80226	319	Земли транспорта № 180	538785,62	1297952,55	51° 53' 32,139"	39° 10' 47,559"
80227	320	Земли транспорта № 180	538795,46	1297911,90	51° 53' 32,470"	39° 10' 45,439"

80228	321	Земли транспорта № 180	538821,23	1297796,22	51° 53' 33,340"	39° 10' 39,403"
80229	322	Земли транспорта № 180	538828,89	1297761,82	51° 53' 33,598"	39° 10' 37,608"
80230	323	Земли транспорта № 180	538828,97	1297758,02	51° 53' 33,602"	39° 10' 37,409"
80231	324	Земли транспорта № 180	538828,07	1297755,52	51° 53' 33,574"	39° 10' 37,278"
80232	325	Земли транспорта № 180	538826,15	1297752,55	51° 53' 33,512"	39° 10' 37,122"
80233	326	Земли транспорта № 180	538830,59	1297735,88	51° 53' 33,661"	39° 10' 36,252"
80234	327	Земли транспорта № 180	538832,11	1297735,34	51° 53' 33,710"	39° 10' 36,225"
80235	328	Земли транспорта № 180	538833,23	1297734,54	51° 53' 33,747"	39° 10' 36,184"
80236	329	Земли транспорта № 180	538833,96	1297732,81	51° 53' 33,771"	39° 10' 36,093"
80237	330	Земли транспорта № 180	538875,42	1297540,85	51° 53' 35,171"	39° 10' 26,077"
80238	331	Земли транспорта № 180	538875,66	1297532,20	51° 53' 35,182"	39° 10' 25,624"
80239	332	Земли транспорта № 180	538874,82	1297524,96	51° 53' 35,157"	39° 10' 25,245"
80240	333	Земли транспорта № 180	538880,06	1297509,12	51° 53' 35,331"	39° 10' 24,420"
80241	334	Земли транспорта № 180	538882,72	1297505,22	51° 53' 35,419"	39° 10' 24,217"
80242	335	Земли транспорта № 180	538891,83	1297462,04	51° 53' 35,727"	39° 10' 21,964"
80243	336	Земли транспорта № 180	538906,50	1297403,83	51° 53' 36,219"	39° 10' 18,927"
80244	337	Земли транспорта № 180	538923,70	1297414,41	51° 53' 36,772"	39° 10' 19,489"
80245	338	Земли транспорта № 180	538922,19	1297419,71	51° 53' 36,722"	39° 10' 19,765"
80246	339	Земли транспорта № 180	538876,22	1297614,82	51° 53' 35,175"	39° 10' 29,945"
80247	340	Земли транспорта № 180	538849,10	1297753,05	51° 53' 34,255"	39° 10' 37,159"
80248	341	Земли транспорта № 180	538825,54	1297863,42	51° 53' 33,458"	39° 10' 42,919"
80249	342	Земли транспорта № 180	538805,47	1297952,43	51° 53' 32,781"	39° 10' 47,563"
80250	343	Земли транспорта № 180	538776,94	1298037,32	51° 53' 31,832"	39° 10' 51,987"
80251	344	Земли транспорта № 180	538743,10	1298094,23	51° 53' 30,720"	39° 10' 54,946"
80252	345	Земли транспорта № 180	533046,76	1300471,06	51° 50' 25,676"	39° 12' 56,231"
80253	346	Земли транспорта № 180	533106,85	1300446,58	51° 50' 27,628"	39° 12' 54,983"
80254	347	Земли транспорта № 180	533151,83	1300457,17	51° 50' 29,079"	39° 12' 55,560"
80255	348	Земли транспорта № 180	533174,66	1300389,83	51° 50' 29,840"	39° 12' 52,055"
80256	349	Земли транспорта № 180	533192,46	1300407,51	51° 50' 30,410"	39° 12' 52,988"
80257	350	Земли транспорта № 180	533194,14	1300409,73	51° 50' 30,464"	39° 12' 53,104"
80258	351	Земли транспорта № 180	533206,43	1300429,88	51° 50' 30,855"	39° 12' 54,163"
80259	352	Земли транспорта № 180	533213,61	1300435,79	51° 50' 31,085"	39° 12' 54,476"
80260	353	Земли транспорта № 180	533219,65	1300440,80	51° 50' 31,279"	39° 12' 54,741"
80261	354	Земли транспорта № 180	533235,00	1300450,05	51° 50' 31,772"	39° 12' 55,232"
80262	355	Земли транспорта № 180	533247,43	1300415,64	51° 50' 32,186"	39° 12' 53,441"
80263	356	Земли транспорта № 180	533396,34	1300421,74	51° 50' 37,001"	39° 12' 53,838"
80264	357	Земли транспорта № 180	533412,56	1300423,93	51° 50' 37,525"	39° 12' 53,961"
80265	358	Земли транспорта № 180	533413,03	1300400,93	51° 50' 37,548"	39° 12' 52,760"
80266	359	Земли транспорта № 180	533474,44	1300357,68	51° 50' 39,549"	39° 12' 50,533"
80267	360	Земли транспорта № 180	533487,09	1300348,00	51° 50' 39,961"	39° 12' 50,034"
80268	361	Земли транспорта № 180	533509,00	1300334,87	51° 50' 40,674"	39° 12' 49,359"

80269	362	Земли транспорта № 180	533533,59	1300316,24	51° 50' 41,476"	39° 12' 48,399"
80270	363	Земли транспорта № 180	533554,53	1300303,52	51° 50' 42,157"	39° 12' 47,746"
80271	364	Земли транспорта № 180	533581,69	1300340,42	51° 50' 43,024"	39° 12' 49,687"
80272	365	Земли транспорта № 180	533592,88	1300355,63	51° 50' 43,381"	39° 12' 50,488"
80273	366	Земли транспорта № 180	533542,55	1300426,10	51° 50' 41,730"	39° 12' 54,142"
80274	367	Земли транспорта № 180	533553,79	1300426,00	51° 50' 42,094"	39° 12' 54,143"
80275	368	Земли транспорта № 180	533567,68	1300430,28	51° 50' 42,542"	39° 12' 54,374"
80276	369	Земли транспорта № 180	533777,45	1300440,74	51° 50' 49,325"	39° 12' 55,030"
80277	370	Земли транспорта № 180	533796,76	1300434,80	51° 50' 49,952"	39° 12' 54,730"
80278	371	Земли транспорта № 180	533805,19	1300434,40	51° 50' 50,224"	39° 12' 54,714"
80279	372	Земли транспорта № 180	533817,48	1300429,87	51° 50' 50,623"	39° 12' 54,483"
80280	373	Земли транспорта № 180	533836,44	1300430,45	51° 50' 51,237"	39° 12' 54,524"
80281	374	Земли транспорта № 180	533838,19	1300437,90	51° 50' 51,291"	39° 12' 54,914"
80282	375	Земли транспорта № 180	533839,65	1300444,10	51° 50' 51,336"	39° 12' 55,238"
80283	376	Земли транспорта № 180	533851,63	1300444,76	51° 50' 51,723"	39° 12' 55,279"
80284	377	Земли транспорта № 180	533915,87	1300448,31	51° 50' 53,801"	39° 12' 55,498"
80285	378	Земли транспорта № 180	533925,31	1300458,57	51° 50' 54,103"	39° 12' 56,039"
80286	379	Земли транспорта № 180	533934,76	1300458,91	51° 50' 54,408"	39° 12' 56,062"
80287	380	Земли транспорта № 180	533961,89	1300459,88	51° 50' 55,286"	39° 12' 56,127"
80288	381	Земли транспорта № 180	533984,15	1300466,19	51° 50' 56,004"	39° 12' 56,468"
80289	382	Земли транспорта № 180	533989,68	1300467,76	51° 50' 56,182"	39° 12' 56,553"
80290	383	Земли транспорта № 180	533990,07	1300467,87	51° 50' 56,195"	39° 12' 56,559"
80291	384	Земли транспорта № 180	533991,46	1300468,27	51° 50' 56,240"	39° 12' 56,581"
80292	385	Земли транспорта № 180	533992,23	1300465,72	51° 50' 56,265"	39° 12' 56,448"
80293	386	Земли транспорта № 180	533992,43	1300465,52	51° 50' 56,272"	39° 12' 56,438"
80294	387	Земли транспорта № 180	533995,37	1300462,60	51° 50' 56,368"	39° 12' 56,286"
80295	388	Земли транспорта № 180	533986,07	1300506,05	51° 50' 56,053"	39° 12' 58,551"
80296	389	Земли транспорта № 180	533982,89	1300505,97	51° 50' 55,950"	39° 12' 58,545"
80297	390	Земли транспорта № 180	533886,59	1300502,42	51° 50' 52,836"	39° 12' 58,309"
80298	391	Земли транспорта № 180	533817,92	1300500,23	51° 50' 50,615"	39° 12' 58,159"
80299	392	Земли транспорта № 180	533543,86	1300492,02	51° 50' 41,751"	39° 12' 57,586"
80300	393	Земли транспорта № 180	533454,13	1300487,61	51° 50' 38,850"	39° 12' 57,309"
80301	394	Земли транспорта № 180	533160,89	1300472,02	51° 50' 29,368"	39° 12' 56,341"
80302	395	Земли транспорта № 180	533090,29	1300472,12	51° 50' 27,084"	39° 12' 56,308"
80303	396	Земли транспорта № 180	533062,63	1300471,45	51° 50' 26,189"	39° 12' 56,259"
80304	397	Земли транспорта № 180	533062,07	1300471,43	51° 50' 26,171"	39° 12' 56,258"
80305	398	Земли транспорта № 180	533046,76	1300471,06	51° 50' 25,676"	39° 12' 56,231"
80306	399	Земли транспорта № 180	525165,26	1299048,25	51° 46' 11,145"	39° 11' 37,908"
80307	400	Земли транспорта № 180	525166,77	1299035,00	51° 46' 11,198"	39° 11' 37,218"
80308	401	Земли транспорта № 180	525167,27	1299030,55	51° 46' 11,216"	39° 11' 36,986"
80309	402	Земли транспорта № 180	525167,28	1299030,55	51° 46' 11,216"	39° 11' 36,986"

80310	403	Земли транспорта № 180	525170,70	1299031,22	51° 46' 11,327"	39° 11' 37,022"
80311	404	Земли транспорта № 180	525282,58	1299059,30	51° 46' 14,937"	39° 11' 38,543"
80312	405	Земли транспорта № 180	525284,89	1299050,78	51° 46' 15,015"	39° 11' 38,100"
80313	406	Земли транспорта № 180	525443,42	1299082,07	51° 46' 20,134"	39° 11' 39,813"
80314	407	Земли транспорта № 180	525652,74	1299123,38	51° 46' 26,893"	39° 11' 42,073"
80315	408	Земли транспорта № 180	525711,23	1299132,50	51° 46' 28,782"	39° 11' 42,579"
80316	409	Земли транспорта № 180	525712,35	1299111,38	51° 46' 28,825"	39° 11' 41,478"
80317	410	Земли транспорта № 180	525716,60	1299062,36	51° 46' 28,978"	39° 11' 38,924"
80318	411	Земли транспорта № 180	525718,67	1299038,42	51° 46' 29,053"	39° 11' 37,676"
80319	412	Земли транспорта № 180	525721,21	1299009,09	51° 46' 29,144"	39° 11' 36,148"
80320	413	Земли транспорта № 180	525803,87	1299015,14	51° 46' 31,816"	39° 11' 36,505"
80321	414	Земли транспорта № 180	525796,01	1299070,42	51° 46' 31,545"	39° 11' 39,384"
80322	415	Земли транспорта № 180	525876,93	1299092,20	51° 46' 34,156"	39° 11' 40,561"
80323	416	Земли транспорта № 180	525873,17	1299107,27	51° 46' 34,029"	39° 11' 41,345"
80324	417	Земли транспорта № 180	525872,16	1299111,34	51° 46' 33,995"	39° 11' 41,557"
80325	418	Земли транспорта № 180	525866,59	1299109,92	51° 46' 33,816"	39° 11' 41,480"
80326	419	Земли транспорта № 180	525863,50	1299121,16	51° 46' 33,712"	39° 11' 42,065"
80327	420	Земли транспорта № 180	525859,06	1299119,83	51° 46' 33,569"	39° 11' 41,993"
80328	421	Земли транспорта № 180	525857,36	1299119,32	51° 46' 33,514"	39° 11' 41,966"
80329	422	Земли транспорта № 180	525858,93	1299114,25	51° 46' 33,566"	39° 11' 41,702"
80330	423	Земли транспорта № 180	525853,30	1299112,30	51° 46' 33,385"	39° 11' 41,598"
80331	424	Земли транспорта № 180	525851,82	1299116,73	51° 46' 33,336"	39° 11' 41,828"
80332	425	Земли транспорта № 180	525846,52	1299115,30	51° 46' 33,165"	39° 11' 41,751"
80333	426	Земли транспорта № 180	525845,38	1299118,89	51° 46' 33,127"	39° 11' 41,937"
80334	427	Земли транспорта № 180	525841,33	1299118,30	51° 46' 32,996"	39° 11' 41,904"
80335	428	Земли транспорта № 180	525839,32	1299127,38	51° 46' 32,928"	39° 11' 42,377"
80336	429	Земли транспорта № 180	525861,27	1299132,26	51° 46' 33,636"	39° 11' 42,643"
80337	430	Земли транспорта № 180	525863,45	1299122,87	51° 46' 33,710"	39° 11' 42,154"
80338	431	Земли транспорта № 180	525863,99	1299120,57	51° 46' 33,728"	39° 11' 42,034"
80339	432	Земли транспорта № 180	525869,54	1299121,86	51° 46' 33,907"	39° 11' 42,104"
80340	433	Земли транспорта № 180	525881,91	1299124,74	51° 46' 34,307"	39° 11' 42,261"
80341	434	Земли транспорта № 180	525879,19	1299136,43	51° 46' 34,215"	39° 11' 42,869"
80342	435	Земли транспорта № 180	525881,67	1299136,95	51° 46' 34,295"	39° 11' 42,898"
80343	436	Земли транспорта № 180	525884,90	1299137,65	51° 46' 34,399"	39° 11' 42,936"
80344	437	Земли транспорта № 180	525882,75	1299146,07	51° 46' 34,327"	39° 11' 43,374"
80345	438	Земли транспорта № 180	525884,27	1299146,41	51° 46' 34,376"	39° 11' 43,392"
80346	439	Земли транспорта № 180	525882,78	1299152,06	51° 46' 34,326"	39° 11' 43,686"
80347	440	Земли транспорта № 180	525880,45	1299160,85	51° 46' 34,248"	39° 11' 44,143"
80348	441	Земли транспорта № 180	525878,21	1299174,68	51° 46' 34,171"	39° 11' 44,864"
80349	442	Земли транспорта № 180	525912,36	1299182,92	51° 46' 35,273"	39° 11' 45,311"
80350	443	Земли транспорта № 180	525922,68	1299173,04	51° 46' 35,610"	39° 11' 44,801"

80351	444	Земли транспорта № 180	526120,95	1299212,17	51° 46' 42,013"	39° 11' 46,942"
80352	445	Земли транспорта № 180	526131,39	1299214,23	51° 46' 42,350"	39° 11' 47,055"
80353	446	Земли транспорта № 180	526793,36	1299344,86	51° 47' 3,725"	39° 11' 54,207"
80354	447	Земли транспорта № 180	526814,95	1299349,96	51° 47' 4,422"	39° 11' 54,484"
80355	448	Земли транспорта № 180	526827,49	1299352,92	51° 47' 4,826"	39° 11' 54,645"
80356	449	Земли транспорта № 180	526835,26	1299347,52	51° 47' 5,080"	39° 11' 54,367"
80357	450	Земли транспорта № 180	526835,94	1299341,47	51° 47' 5,103"	39° 11' 54,052"
80358	451	Земли транспорта № 180	526843,11	1299104,34	51° 47' 5,410"	39° 11' 41,686"
80359	452	Земли транспорта № 180	526823,27	1299098,71	51° 47' 4,770"	39° 11' 41,382"
80360	453	Земли транспорта № 180	526741,82	1299075,51	51° 47' 2,143"	39° 11' 40,131"
80361	454	Земли транспорта № 180	526672,70	1299052,42	51° 46' 59,914"	39° 11' 38,891"
80362	455	Земли транспорта № 180	526605,86	1299028,05	51° 46' 57,759"	39° 11' 37,586"
80363	456	Земли транспорта № 180	526523,83	1298993,53	51° 46' 55,116"	39° 11' 35,744"
80364	457	Земли транспорта № 180	526478,03	1298970,65	51° 46' 53,641"	39° 11' 34,527"
80365	458	Земли транспорта № 180	526476,76	1298970,01	51° 46' 53,600"	39° 11' 34,493"
80366	459	Земли транспорта № 180	526265,28	1298864,35	51° 46' 46,792"	39° 11' 28,874"
80367	460	Земли транспорта № 180	526302,23	1298854,67	51° 46' 47,990"	39° 11' 28,389"
80368	461	Земли транспорта № 180	526536,26	1298971,76	51° 46' 55,525"	39° 11' 34,615"
80369	462	Земли транспорта № 180	526618,28	1299006,58	51° 46' 58,167"	39° 11' 36,472"
80370	463	Земли транспорта № 180	526682,30	1299029,96	51° 47' 0,231"	39° 11' 37,725"
80371	464	Земли транспорта № 180	526753,63	1299054,08	51° 47' 2,531"	39° 11' 39,019"
80372	465	Земли транспорта № 180	526816,93	1299072,02	51° 47' 4,574"	39° 11' 39,987"
80373	466	Земли транспорта № 180	526844,70	1299079,90	51° 47' 5,470"	39° 11' 40,412"
80374	467	Земли транспорта № 180	526845,75	1299052,30	51° 47' 5,512"	39° 11' 38,973"
80375	468	Земли транспорта № 180	526846,32	1299037,37	51° 47' 5,535"	39° 11' 38,194"
80376	469	Земли транспорта № 180	526859,72	1298685,20	51° 47' 6,080"	39° 11' 19,831"
80377	470	Земли транспорта № 180	526859,26	1298655,70	51° 47' 6,074"	39° 11' 18,291"
80378	471	Земли транспорта № 180	526875,13	1298643,50	51° 47' 6,591"	39° 11' 17,663"
80379	472	Земли транспорта № 180	526875,00	1298667,96	51° 47' 6,579"	39° 11' 18,939"
80380	473	Земли транспорта № 180	526872,45	1298755,61	51° 47' 6,469"	39° 11' 23,510"
80381	474	Земли транспорта № 180	526872,09	1298767,66	51° 47' 6,454"	39° 11' 24,138"
80382	475	Земли транспорта № 180	526871,10	1298801,55	51° 47' 6,411"	39° 11' 25,906"
80383	476	Земли транспорта № 180	526870,07	1298836,46	51° 47' 6,367"	39° 11' 27,726"
80384	477	Земли транспорта № 180	526861,76	1299040,45	51° 47' 6,034"	39° 11' 38,363"
80385	478	Земли транспорта № 180	526861,42	1299082,10	51° 47' 6,010"	39° 11' 40,535"
80386	479	Земли транспорта № 180	526873,37	1299084,83	51° 47' 6,396"	39° 11' 40,684"
80387	480	Земли транспорта № 180	526946,72	1299100,42	51° 47' 8,764"	39° 11' 41,534"
80388	481	Земли транспорта № 180	527525,48	1299223,26	51° 47' 27,449"	39° 11' 48,238"
80389	482	Земли транспорта № 180	527655,28	1299252,13	51° 47' 31,640"	39° 11' 49,810"
80390	483	Земли транспорта № 180	527657,74	1299252,68	51° 47' 31,719"	39° 11' 49,840"
80391	484	Земли транспорта № 180	527659,74	1299252,90	51° 47' 31,784"	39° 11' 49,853"

80392	485	Земли транспорта № 180	527824,65	1299289,86	51° 47' 37,107"	39° 11' 51,865"
80393	486	Земли транспорта № 180	527939,04	1299315,50	51° 47' 40,800"	39° 11' 53,262"
80394	487	Земли транспорта № 180	527941,10	1299318,89	51° 47' 40,865"	39° 11' 53,439"
80395	488	Земли транспорта № 180	528157,25	1299367,16	51° 47' 47,843"	39° 11' 56,069"
80396	489	Земли транспорта № 180	528173,43	1299370,30	51° 47' 48,366"	39° 11' 56,241"
80397	490	Земли транспорта № 180	528174,73	1299362,41	51° 47' 48,410"	39° 11' 55,830"
80398	491	Земли транспорта № 180	528190,56	1299364,47	51° 47' 48,922"	39° 11' 55,945"
80399	492	Земли транспорта № 180	528214,12	1299367,14	51° 47' 49,683"	39° 11' 56,097"
80400	493	Земли транспорта № 180	528300,29	1299384,31	51° 47' 52,465"	39° 11' 57,037"
80401	494	Земли транспорта № 180	528332,04	1299365,79	51° 47' 53,498"	39° 11' 56,087"
80402	495	Земли транспорта № 180	528342,62	1299336,69	51° 47' 53,850"	39° 11' 54,574"
80403	496	Земли транспорта № 180	528345,26	1299281,13	51° 47' 53,953"	39° 11' 51,676"
80404	497	Земли транспорта № 180	528334,68	1299257,31	51° 47' 53,618"	39° 11' 50,428"
80405	498	Земли транспорта № 180	528350,56	1299254,67	51° 47' 54,133"	39° 11' 50,298"
80406	499	Земли транспорта № 180	528421,99	1299267,90	51° 47' 56,440"	39° 11' 51,025"
80407	500	Земли транспорта № 180	528509,31	1299302,29	51° 47' 59,254"	39° 11' 52,864"
80408	501	Земли транспорта № 180	528555,60	1299326,54	51° 48' 0,743"	39° 11' 54,153"
80409	502	Земли транспорта № 180	528564,87	1299331,40	51° 48' 1,042"	39° 11' 54,411"
80410	503	Земли транспорта № 180	528633,66	1299400,19	51° 48' 3,246"	39° 11' 58,036"
80411	504	Земли транспорта № 180	528609,85	1299450,46	51° 48' 2,459"	39° 12' 0,647"
80412	505	Земли транспорта № 180	528620,43	1299484,86	51° 48' 2,791"	39° 12' 2,447"
80413	506	Земли транспорта № 180	528512,61	1299481,13	51° 47' 59,304"	39° 12' 2,198"
80414	507	Земли транспорта № 180	528435,08	1299460,74	51° 47' 56,802"	39° 12' 1,094"
80415	508	Земли транспорта № 180	528424,70	1299458,00	51° 47' 56,467"	39° 12' 0,946"
80416	509	Земли транспорта № 180	528385,37	1299449,09	51° 47' 55,197"	39° 12' 0,461"
80417	510	Земли транспорта № 180	528304,76	1299431,07	51° 47' 52,595"	39° 11' 59,479"
80418	511	Земли транспорта № 180	528172,92	1299400,85	51° 47' 48,339"	39° 11' 57,835"
80419	512	Земли транспорта № 180	528157,68	1299408,15	51° 47' 47,844"	39° 11' 58,208"
80420	513	Земли транспорта № 180	528148,39	1299406,31	51° 47' 47,544"	39° 11' 58,107"
80421	514	Земли транспорта № 180	528130,01	1299400,49	51° 47' 46,951"	39° 11' 57,794"
80422	515	Земли транспорта № 180	528058,94	1299384,60	51° 47' 44,657"	39° 11' 56,928"
80423	516	Земли транспорта № 180	527988,63	1299368,87	51° 47' 42,387"	39° 11' 56,072"
80424	517	Земли транспорта № 180	527913,19	1299352,00	51° 47' 39,952"	39° 11' 55,153"
80425	518	Земли транспорта № 180	527872,78	1299342,97	51° 47' 38,647"	39° 11' 54,661"
80426	519	Земли транспорта № 180	527838,57	1299335,32	51° 47' 37,543"	39° 11' 54,244"
80427	520	Земли транспорта № 180	527754,37	1299316,49	51° 47' 34,825"	39° 11' 53,218"
80428	521	Земли транспорта № 180	527691,41	1299302,45	51° 47' 32,792"	39° 11' 52,454"
80429	522	Земли транспорта № 180	527690,59	1299302,27	51° 47' 32,766"	39° 11' 52,444"
80430	523	Земли транспорта № 180	527682,40	1299300,45	51° 47' 32,502"	39° 11' 52,345"
80431	524	Земли транспорта № 180	527682,40	1299300,45	51° 47' 32,501"	39° 11' 52,345"
80432	525	Земли транспорта № 180	527655,82	1299294,50	51° 47' 31,644"	39° 11' 52,021"

80433	526	Земли транспорта № 180	527646,33	1299292,38	51° 47' 31,337"	39° 11' 51,906"
80434	527	Земли транспорта № 180	527586,18	1299278,94	51° 47' 29,395"	39° 11' 51,174"
80435	528	Земли транспорта № 180	527530,01	1299266,38	51° 47' 27,582"	39° 11' 50,490"
80436	529	Земли транспорта № 180	527475,52	1299253,67	51° 47' 25,823"	39° 11' 49,799"
80437	530	Земли транспорта № 180	527420,80	1299240,91	51° 47' 24,057"	39° 11' 49,105"
80438	531	Земли транспорта № 180	527366,50	1299228,25	51° 47' 22,304"	39° 11' 48,417"
80439	532	Земли транспорта № 180	527312,60	1299215,68	51° 47' 20,564"	39° 11' 47,734"
80440	533	Земли транспорта № 180	527309,63	1299214,99	51° 47' 20,469"	39° 11' 47,696"
80441	534	Земли транспорта № 180	527259,13	1299203,06	51° 47' 18,839"	39° 11' 47,048"
80442	535	Земли транспорта № 180	527206,08	1299190,53	51° 47' 17,126"	39° 11' 46,367"
80443	536	Земли транспорта № 180	527153,46	1299178,10	51° 47' 15,428"	39° 11' 45,692"
80444	537	Земли транспорта № 180	527103,00	1299166,18	51° 47' 13,799"	39° 11' 45,044"
80445	538	Земли транспорта № 180	526901,63	1299118,62	51° 47' 7,299"	39° 11' 42,461"
80446	539	Земли транспорта № 180	526892,91	1299116,56	51° 47' 7,018"	39° 11' 42,349"
80447	540	Земли транспорта № 180	526882,97	1299114,06	51° 47' 6,697"	39° 11' 42,214"
80448	541	Земли транспорта № 180	526861,26	1299109,13	51° 47' 5,996"	39° 11' 41,945"
80449	542	Земли транспорта № 180	526855,98	1299204,75	51° 47' 5,795"	39° 11' 46,931"
80450	543	Земли транспорта № 180	526848,79	1299334,70	51° 47' 5,521"	39° 11' 53,706"
80451	544	Земли транспорта № 180	526848,47	1299340,34	51° 47' 5,509"	39° 11' 54,000"
80452	545	Земли транспорта № 180	526847,69	1299354,24	51° 47' 5,480"	39° 11' 54,724"
80453	546	Земли транспорта № 180	526849,04	1299359,61	51° 47' 5,521"	39° 11' 55,005"
80454	547	Земли транспорта № 180	527314,76	1299454,53	51° 47' 20,559"	39° 12' 0,195"
80455	548	Земли транспорта № 180	527321,67	1299455,94	51° 47' 20,782"	39° 12' 0,272"
80456	549	Земли транспорта № 180	527346,16	1299460,93	51° 47' 21,572"	39° 12' 0,545"
80457	550	Земли транспорта № 180	527673,55	1299514,32	51° 47' 32,147"	39° 12' 3,499"
80458	551	Земли транспорта № 180	527741,94	1299527,59	51° 47' 34,356"	39° 12' 4,226"
80459	552	Земли транспорта № 180	527880,69	1299554,44	51° 47' 38,836"	39° 12' 5,698"
80460	553	Земли транспорта № 180	527901,62	1299558,49	51° 47' 39,512"	39° 12' 5,920"
80461	554	Земли транспорта № 180	528001,82	1299577,61	51° 47' 42,748"	39° 12' 6,969"
80462	555	Земли транспорта № 180	528095,67	1299595,51	51° 47' 45,778"	39° 12' 7,952"
80463	556	Земли транспорта № 180	528098,61	1299596,07	51° 47' 45,873"	39° 12' 7,982"
80464	557	Земли транспорта № 180	528128,46	1299589,95	51° 47' 46,841"	39° 12' 7,678"
80465	558	Земли транспорта № 180	529074,26	1299777,25	51° 48' 17,380"	39° 12' 17,939"
80466	559	Земли транспорта № 180	529080,81	1299778,54	51° 48' 17,591"	39° 12' 18,011"
80467	560	Земли транспорта № 180	529480,33	1299865,86	51° 48' 30,489"	39° 12' 22,774"
80468	561	Земли транспорта № 180	529813,04	1299924,33	51° 48' 41,234"	39° 12' 25,998"
80469	562	Земли транспорта № 180	530185,23	1300042,38	51° 48' 53,237"	39° 12' 32,353"
80470	563	Земли транспорта № 180	530173,46	1300039,76	51° 48' 52,857"	39° 12' 32,210"
80471	564	Земли транспорта № 180	529871,03	1299976,41	51° 48' 43,093"	39° 12' 28,747"
80472	565	Земли транспорта № 180	529773,47	1299957,62	51° 48' 39,943"	39° 12' 27,715"
80473	566	Земли транспорта № 180	529487,61	1299900,03	51° 48' 30,714"	39° 12' 24,561"

80474	567	Земли транспорта № 180	529301,05	1299862,58	51° 48' 24,690"	39° 12' 22,510"
80475	568	Земли транспорта № 180	529238,77	1299850,23	51° 48' 22,679"	39° 12' 21,833"
80476	569	Земли транспорта № 180	529103,31	1299824,09	51° 48' 18,305"	39° 12' 20,399"
80477	570	Земли транспорта № 180	528690,47	1299739,01	51° 48' 4,976"	39° 12' 15,746"
80478	571	Земли транспорта № 180	528612,81	1299724,16	51° 48' 2,468"	39° 12' 14,931"
80479	572	Земли транспорта № 180	528554,76	1299712,74	51° 48' 0,593"	39° 12' 14,305"
80480	573	Земли транспорта № 180	528456,42	1299692,86	51° 47' 57,418"	39° 12' 13,217"
80481	574	Земли транспорта № 180	528413,63	1299684,20	51° 47' 56,037"	39° 12' 12,743"
80482	575	Земли транспорта № 180	528082,25	1299618,40	51° 47' 45,337"	39° 12' 9,139"
80483	576	Земли транспорта № 180	527951,82	1299591,08	51° 47' 41,126"	39° 12' 7,647"
80484	577	Земли транспорта № 180	527894,00	1299580,64	51° 47' 39,258"	39° 12' 7,072"
80485	578	Земли транспорта № 180	527751,67	1299554,92	51° 47' 34,662"	39° 12' 5,657"
80486	579	Земли транспорта № 180	527563,83	1299523,03	51° 47' 28,595"	39° 12' 3,897"
80487	580	Земли транспорта № 180	527365,73	1299489,65	51° 47' 22,197"	39° 12' 2,053"
80488	581	Земли транспорта № 180	527294,34	1299477,62	51° 47' 19,890"	39° 12' 1,389"
80489	582	Земли транспорта № 180	527086,73	1299435,94	51° 47' 13,187"	39° 11' 59,109"
80490	583	Земли транспорта № 180	527074,34	1299433,46	51° 47' 12,787"	39° 11' 58,973"
80491	584	Земли транспорта № 180	526998,64	1299418,12	51° 47' 10,343"	39° 11' 58,134"
80492	585	Земли транспорта № 180	526997,42	1299417,87	51° 47' 10,303"	39° 11' 58,120"
80493	586	Земли транспорта № 180	526974,64	1299413,26	51° 47' 9,568"	39° 11' 57,868"
80494	587	Земли транспорта № 180	526931,88	1299404,65	51° 47' 8,187"	39° 11' 57,397"
80495	588	Земли транспорта № 180	526922,23	1299402,74	51° 47' 7,876"	39° 11' 57,292"
80496	589	Земли транспорта № 180	526842,84	1299386,72	51° 47' 5,312"	39° 11' 56,416"
80497	590	Земли транспорта № 180	526769,73	1299372,06	51° 47' 2,952"	39° 11' 55,614"
80498	591	Земли транспорта № 180	526751,99	1299368,42	51° 47' 2,379"	39° 11' 55,415"
80499	592	Земли транспорта № 180	526704,85	1299358,75	51° 47' 0,857"	39° 11' 54,887"
80500	593	Земли транспорта № 180	526574,01	1299332,55	51° 46' 56,632"	39° 11' 53,453"
80501	594	Земли транспорта № 180	526096,77	1299236,30	51° 46' 41,223"	39° 11' 48,189"
80502	595	Земли транспорта № 180	526014,43	1299219,46	51° 46' 38,564"	39° 11' 47,268"
80503	596	Земли транспорта № 180	525919,15	1299199,94	51° 46' 35,488"	39° 11' 46,202"
80504	597	Земли транспорта № 180	525844,36	1299184,63	51° 46' 33,073"	39° 11' 45,365"
80505	598	Земли транспорта № 180	525759,07	1299166,76	51° 46' 30,319"	39° 11' 44,390"
80506	599	Земли транспорта № 180	525693,32	1299152,99	51° 46' 28,196"	39° 11' 43,638"
80507	600	Земли транспорта № 180	525675,39	1299149,24	51° 46' 27,617"	39° 11' 43,433"
80508	601	Земли транспорта № 180	525549,17	1299124,80	51° 46' 23,542"	39° 11' 42,095"
80509	602	Земли транспорта № 180	525541,01	1299123,22	51° 46' 23,278"	39° 11' 42,008"
80510	603	Земли транспорта № 180	525530,83	1299121,16	51° 46' 22,949"	39° 11' 41,896"
80511	604	Земли транспорта № 180	525521,36	1299119,65	51° 46' 22,643"	39° 11' 41,812"
80512	605	Земли транспорта № 180	525469,46	1299108,95	51° 46' 20,968"	39° 11' 41,228"
80513	606	Земли транспорта № 180	525445,20	1299103,96	51° 46' 20,184"	39° 11' 40,955"
80514	607	Земли транспорта № 180	525403,48	1299096,11	51° 46' 18,837"	39° 11' 40,525"

80515	608	Земли транспорта № 180	525380,00	1299091,41	51° 46' 18,079"	39° 11' 40,267"
80516	609	Земли транспорта № 180	525371,10	1299089,63	51° 46' 17,791"	39° 11' 40,170"
80517	610	Земли транспорта № 180	525171,91	1299049,76	51° 46' 11,360"	39° 11' 37,990"
80518	611	Земли транспорта № 180	525165,26	1299048,25	51° 46' 11,145"	39° 11' 37,908"
80519	612	Земли транспорта № 180	525037,33	1298254,81	51° 46' 7,254"	39° 10' 56,468"
80520	613	Земли транспорта № 180	525013,33	1298242,61	51° 46' 6,482"	39° 10' 55,820"
80521	614	Земли транспорта № 180	524950,14	1298210,50	51° 46' 4,447"	39° 10' 54,114"
80522	615	Земли транспорта № 180	524916,27	1298193,28	51° 46' 3,357"	39° 10' 53,200"
80523	616	Земли транспорта № 180	524863,03	1298166,22	51° 46' 1,643"	39° 10' 51,762"
80524	617	Земли транспорта № 180	524769,05	1298118,46	51° 45' 58,617"	39° 10' 49,225"
80525	618	Земли транспорта № 180	524677,83	1298072,11	51° 45' 55,680"	39° 10' 46,762"
80526	619	Земли транспорта № 180	524677,83	1298072,11	51° 45' 55,680"	39° 10' 46,762"
80527	620	Земли транспорта № 180	524677,53	1298071,96	51° 45' 55,670"	39° 10' 46,754"
80528	621	Земли транспорта № 180	524667,36	1298066,79	51° 45' 55,343"	39° 10' 46,480"
80529	622	Земли транспорта № 180	524663,71	1298064,93	51° 45' 55,225"	39° 10' 46,381"
80530	623	Земли транспорта № 180	524675,84	1298041,05	51° 45' 55,625"	39° 10' 45,142"
80531	624	Земли транспорта № 180	524986,91	1298198,52	51° 46' 5,640"	39° 10' 53,508"
80532	625	Земли транспорта № 180	524987,41	1298198,78	51° 46' 5,657"	39° 10' 53,522"
80533	626	Земли транспорта № 180	525023,98	1298217,29	51° 46' 6,834"	39° 10' 54,505"
80534	627	Земли транспорта № 180	525155,35	1298285,78	51° 46' 11,063"	39° 10' 58,142"
80535	628	Земли транспорта № 180	525190,15	1298304,35	51° 46' 12,183"	39° 10' 59,128"
80536	629	Земли транспорта № 180	525190,16	1298305,74	51° 46' 12,183"	39° 10' 59,201"
80537	630	Земли транспорта № 180	525191,60	1298306,38	51° 46' 12,229"	39° 10' 59,235"
80538	631	Земли транспорта № 180	525037,33	1298254,81	51° 46' 7,254"	39° 10' 56,468"
80539	632	Земли транспорта № 180	534976,44	1296898,92	51° 51' 29,226"	39° 9' 50,605"
80540	633	Земли транспорта № 180	535637,05	1297279,01	51° 51' 50,483"	39° 10' 10,789"
80541	634	Земли транспорта № 180	535652,06	1297287,65	51° 51' 50,966"	39° 10' 11,248"
80542	635	Земли транспорта № 180	535630,82	1297327,35	51° 51' 50,267"	39° 10' 13,312"
80543	636	Земли транспорта № 180	535629,83	1297329,01	51° 51' 50,234"	39° 10' 13,399"
80544	637	Земли транспорта № 180	535538,43	1297270,55	51° 51' 47,295"	39° 10' 10,299"
80545	638	Земли транспорта № 180	535475,72	1297230,46	51° 51' 45,278"	39° 10' 8,173"
80546	639	Земли транспорта № 180	535447,66	1297214,65	51° 51' 44,375"	39° 10' 7,333"
80547	640	Земли транспорта № 180	535429,02	1297202,14	51° 51' 43,776"	39° 10' 6,670"
80548	641	Земли транспорта № 180	535349,30	1297154,36	51° 51' 41,211"	39° 10' 4,134"
80549	642	Земли транспорта № 180	535294,55	1297119,70	51° 51' 39,451"	39° 10' 2,296"
80550	643	Земли транспорта № 180	535257,00	1297097,53	51° 51' 38,243"	39° 10' 1,120"
80551	644	Земли транспорта № 180	535198,78	1297057,63	51° 51' 36,371"	39° 9' 59,006"
80552	645	Земли транспорта № 180	535163,84	1297036,85	51° 51' 35,247"	39° 9' 57,903"
80553	646	Земли транспорта № 180	535105,85	1296999,82	51° 51' 33,382"	39° 9' 55,940"
80554	647	Земли транспорта № 180	535081,30	1296984,06	51° 51' 32,593"	39° 9' 55,105"
80555	648	Земли транспорта № 180	535054,66	1296966,50	51° 51' 31,736"	39° 9' 54,174"

80556	649	Земли транспорта № 180	534979,64	1296919,89	51° 51' 29,323"	39° 9' 51,702"
80557	650	Земли транспорта № 180	534974,30	1296911,03	51° 51' 29,153"	39° 9' 51,237"
80558	651	Земли транспорта № 180	534976,44	1296898,92	51° 51' 29,226"	39° 9' 50,605"
80559	652	Земли транспорта № 180	534967,31	1296946,03	51° 51' 28,916"	39° 9' 53,062"
80560	653	Земли транспорта № 180	534970,14	1296944,51	51° 51' 29,008"	39° 9' 52,984"
80561	654	Земли транспорта № 180	534980,01	1296948,13	51° 51' 29,327"	39° 9' 53,178"
80562	655	Земли транспорта № 180	534985,34	1296945,68	51° 51' 29,500"	39° 9' 53,052"
80563	656	Земли транспорта № 180	535066,15	1296996,45	51° 51' 32,099"	39° 9' 55,745"
80564	657	Земли транспорта № 180	535019,54	1296985,28	51° 51' 30,594"	39° 9' 55,138"
80565	658	Земли транспорта № 180	534967,31	1296946,03	51° 51' 28,916"	39° 9' 53,062"
80566		**Земли транспорта № 180 Количество**		658		658
80567	1	Земли транспорта № 181	463304,74	1261937,67	51° 12' 56,820"	38° 39' 15,056"
80568	2	Земли транспорта № 181	463310,87	1261939,16	51° 12' 57,019"	38° 39' 15,133"
80569	3	Земли транспорта № 181	463312,76	1261943,39	51° 12' 57,080"	38° 39' 15,351"
80570	4	Земли транспорта № 181	463304,74	1261937,67	51° 12' 56,820"	38° 39' 15,056"
80571	5	Земли транспорта № 181	463299,07	1261933,62	51° 12' 56,637"	38° 39' 14,847"
80572	6	Земли транспорта № 181	463272,22	1261914,48	51° 12' 55,770"	38° 39' 13,857"
80573	7	Земли транспорта № 181	463231,30	1261819,92	51° 12' 54,453"	38° 39' 8,980"
80574	8	Земли транспорта № 181	463221,88	1261790,15	51° 12' 54,150"	38° 39' 7,445"
80575	9	Земли транспорта № 181	463218,41	1261761,87	51° 12' 54,040"	38° 39' 5,988"
80576	10	Земли транспорта № 181	463219,07	1261686,14	51° 12' 54,067"	38° 39' 2,086"
80577	11	Земли транспорта № 181	463220,18	1261586,47	51° 12' 54,110"	38° 38' 56,951"
80578	12	Земли транспорта № 181	463222,38	1261492,75	51° 12' 54,188"	38° 38' 52,123"
80579	13	Земли транспорта № 181	463229,72	1261304,38	51° 12' 54,439"	38° 38' 42,419"
80580	14	Земли транспорта № 181	463231,04	1261233,25	51° 12' 54,487"	38° 38' 38,754"
80581	15	Земли транспорта № 181	463227,35	1261195,26	51° 12' 54,370"	38° 38' 36,797"
80582	16	Земли транспорта № 181	463229,18	1261141,97	51° 12' 54,433"	38° 38' 34,051"
80583	17	Земли транспорта № 181	463235,12	1261108,08	51° 12' 54,628"	38° 38' 32,306"
80584	18	Земли транспорта № 181	463246,87	1261071,65	51° 12' 55,011"	38° 38' 30,430"
80585	19	Земли транспорта № 181	463262,42	1261031,06	51° 12' 55,517"	38° 38' 28,341"
80586	20	Земли транспорта № 181	463277,11	1261042,99	51° 12' 55,991"	38° 38' 28,957"
80587	21	Земли транспорта № 181	463263,85	1261077,63	51° 12' 55,560"	38° 38' 30,740"
80588	22	Земли транспорта № 181	463252,64	1261112,42	51° 12' 55,194"	38° 38' 32,531"
80589	23	Земли транспорта № 181	463247,12	1261143,85	51° 12' 55,014"	38° 38' 34,150"
80590	24	Земли транспорта № 181	463245,35	1261195,76	51° 12' 54,953"	38° 38' 36,824"
80591	25	Земли транспорта № 181	463249,34	1261234,72	51° 12' 55,079"	38° 38' 38,832"
80592	26	Земли транспорта № 181	463248,13	1261303,45	51° 12' 55,035"	38° 38' 42,373"
80593	27	Земли транспорта № 181	463240,57	1261491,94	51° 12' 54,777"	38° 38' 52,083"
80594	28	Земли транспорта № 181	463237,94	1261582,57	51° 12' 54,685"	38° 38' 56,752"
80595	29	Земли транспорта № 181	463236,99	1261760,49	51° 12' 54,641"	38° 39' 5,919"
80596	30	Земли транспорта № 181	463239,24	1261783,53	51° 12' 54,712"	38° 39' 7,106"

80597	31	Земли транспорта № 181	463248,13	1261812,76	51° 12' 54,998"	38° 39' 8,613"
80598	32	Земли транспорта № 181	463296,06	1261929,08	51° 12' 56,540"	38° 39' 14,612"
80599	33	Земли транспорта № 181	463299,07	1261933,62	51° 12' 56,637"	38° 39' 14,847"
80600	34	Земли транспорта № 181	466604,42	1261967,69	51° 14' 43,589"	38° 39' 16,999"
80601	35	Земли транспорта № 181	466602,97	1261958,20	51° 14' 43,543"	38° 39' 16,509"
80602	36	Земли транспорта № 181	466566,10	1261941,71	51° 14' 42,351"	38° 39' 15,655"
80603	37	Земли транспорта № 181	466506,17	1261915,03	51° 14' 40,414"	38° 39' 14,272"
80604	38	Земли транспорта № 181	466418,66	1261876,74	51° 14' 37,585"	38° 39' 12,288"
80605	39	Земли транспорта № 181	466326,91	1261838,23	51° 14' 34,619"	38° 39' 10,292"
80606	40	Земли транспорта № 181	466256,55	1261808,70	51° 14' 32,345"	38° 39' 8,761"
80607	41	Земли транспорта № 181	466199,85	1261784,91	51° 14' 30,512"	38° 39' 7,528"
80608	42	Земли транспорта № 181	466100,73	1261743,31	51° 14' 27,308"	38° 39' 5,372"
80609	43	Земли транспорта № 181	466011,41	1261705,98	51° 14' 24,420"	38° 39' 3,437"
80610	44	Земли транспорта № 181	465930,93	1261672,34	51° 14' 21,819"	38° 39' 1,693"
80611	45	Земли транспорта № 181	465813,05	1261623,27	51° 14' 18,008"	38° 38' 59,150"
80612	46	Земли транспорта № 181	465716,32	1261583,00	51° 14' 14,881"	38° 38' 57,063"
80613	47	Земли транспорта № 181	465707,08	1261585,05	51° 14' 14,582"	38° 38' 57,167"
80614	48	Земли транспорта № 181	465688,38	1261576,35	51° 14' 13,977"	38° 38' 56,717"
80615	49	Земли транспорта № 181	465687,22	1261570,57	51° 14' 13,940"	38° 38' 56,419"
80616	50	Земли транспорта № 181	465573,52	1261521,28	51° 14' 10,265"	38° 38' 53,865"
80617	51	Земли транспорта № 181	465491,72	1261483,67	51° 14' 7,620"	38° 38' 51,917"
80618	52	Земли транспорта № 181	465393,40	1261438,46	51° 14' 4,442"	38° 38' 49,575"
80619	53	Земли транспорта № 181	465304,71	1261397,68	51° 14' 1,575"	38° 38' 47,463"
80620	54	Земли транспорта № 181	465243,70	1261369,63	51° 13' 59,603"	38° 38' 46,010"
80621	55	Земли транспорта № 181	465243,25	1261369,44	51° 13' 59,589"	38° 38' 46,001"
80622	56	Земли транспорта № 181	465174,62	1261340,39	51° 13' 57,370"	38° 38' 44,495"
80623	57	Земли транспорта № 181	465090,56	1261304,82	51° 13' 54,652"	38° 38' 42,653"
80624	58	Земли транспорта № 181	464977,25	1261257,02	51° 13' 50,989"	38° 38' 40,176"
80625	59	Земли транспорта № 181	464853,79	1261204,94	51° 13' 46,998"	38° 38' 37,478"
80626	60	Земли транспорта № 181	464746,70	1261159,77	51° 13' 43,536"	38° 38' 35,138"
80627	61	Земли транспорта № 181	464647,01	1261117,72	51° 13' 40,313"	38° 38' 32,960"
80628	62	Земли транспорта № 181	464543,27	1261073,96	51° 13' 36,959"	38° 38' 30,693"
80629	63	Земли транспорта № 181	464421,00	1261022,38	51° 13' 33,007"	38° 38' 28,022"
80630	64	Земли транспорта № 181	464352,70	1260994,28	51° 13' 30,799"	38° 38' 26,566"
80631	65	Земли транспорта № 181	464287,42	1260964,87	51° 13' 28,688"	38° 38' 25,043"
80632	66	Земли транспорта № 181	464221,88	1260934,40	51° 13' 26,570"	38° 38' 23,466"
80633	67	Земли транспорта № 181	464167,60	1260907,23	51° 13' 24,815"	38° 38' 22,060"
80634	68	Земли транспорта № 181	464120,62	1260881,61	51° 13' 23,297"	38° 38' 20,734"
80635	69	Земли транспорта № 181	464082,29	1260858,34	51° 13' 22,058"	38° 38' 19,531"
80636	70	Земли транспорта № 181	464027,39	1260822,00	51° 13' 20,284"	38° 38' 17,653"
80637	71	Земли транспорта № 181	463946,74	1260763,31	51° 13' 17,678"	38° 38' 14,620"

80638	72	Земли транспорта № 181	463873,99	1260709,66	51° 13' 15,328"	38° 38' 11,847"
80639	73	Земли транспорта № 181	463817,57	1260666,09	51° 13' 13,505"	38° 38' 9,596"
80640	74	Земли транспорта № 181	463726,67	1260595,90	51° 13' 10,568"	38° 38' 5,970"
80641	75	Земли транспорта № 181	463723,98	1260593,87	51° 13' 10,482"	38° 38' 5,865"
80642	76	Земли транспорта № 181	463712,91	1260585,51	51° 13' 10,124"	38° 38' 5,433"
80643	77	Земли транспорта № 181	463660,17	1260545,72	51° 13' 8,420"	38° 38' 3,377"
80644	78	Земли транспорта № 181	463611,24	1260508,15	51° 13' 6,839"	38° 38' 1,436"
80645	79	Земли транспорта № 181	463565,74	1260473,21	51° 13' 5,369"	38° 37' 59,631"
80646	80	Земли транспорта № 181	463559,54	1260474,89	51° 13' 5,168"	38° 37' 59,717"
80647	81	Земли транспорта № 181	463557,07	1260476,33	51° 13' 5,088"	38° 37' 59,791"
80648	82	Земли транспорта № 181	463441,08	1260679,31	51° 13' 1,322"	38° 38' 10,237"
80649	83	Земли транспорта № 181	463438,62	1260682,79	51° 13' 1,242"	38° 38' 10,416"
80650	84	Земли транспорта № 181	463424,14	1260672,33	51° 13' 0,774"	38° 38' 9,876"
80651	85	Земли транспорта № 181	463426,05	1260669,82	51° 13' 0,836"	38° 38' 9,746"
80652	86	Земли транспорта № 181	463544,02	1260464,39	51° 13' 4,667"	38° 37' 59,174"
80653	87	Земли транспорта № 181	463543,74	1260456,32	51° 13' 4,658"	38° 37' 58,759"
80654	88	Земли транспорта № 181	463512,17	1260432,08	51° 13' 3,638"	38° 37' 57,506"
80655	89	Земли транспорта № 181	463511,91	1260431,88	51° 13' 3,630"	38° 37' 57,496"
80656	90	Земли транспорта № 181	463458,76	1260391,08	51° 13' 1,913"	38° 37' 55,388"
80657	91	Земли транспорта № 181	463403,21	1260348,39	51° 13' 0,118"	38° 37' 53,183"
80658	92	Земли транспорта № 181	463324,81	1260288,14	51° 12' 57,585"	38° 37' 50,071"
80659	93	Земли транспорта № 181	463262,95	1260240,60	51° 12' 55,587"	38° 37' 47,615"
80660	94	Земли транспорта № 181	463256,81	1260238,36	51° 12' 55,388"	38° 37' 47,499"
80661	95	Земли транспорта № 181	463251,22	1260238,54	51° 12' 55,207"	38° 37' 47,508"
80662	96	Земли транспорта № 181	463246,23	1260242,77	51° 12' 55,045"	38° 37' 47,725"
80663	97	Земли транспорта № 181	463230,39	1260231,51	51° 12' 54,534"	38° 37' 47,143"
80664	98	Земли транспорта № 181	463235,22	1260225,11	51° 12' 54,690"	38° 37' 46,814"
80665	99	Земли транспорта № 181	463235,56	1260220,18	51° 12' 54,702"	38° 37' 46,560"
80666	100	Земли транспорта № 181	463232,01	1260214,73	51° 12' 54,587"	38° 37' 46,279"
80667	101	Земли транспорта № 181	463148,76	1260151,92	51° 12' 51,897"	38° 37' 43,034"
80668	102	Земли транспорта № 181	463059,84	1260084,24	51° 12' 49,024"	38° 37' 39,538"
80669	103	Земли транспорта № 181	462950,67	1260001,13	51° 12' 45,497"	38° 37' 35,246"
80670	104	Земли транспорта № 181	462837,55	1259913,99	51° 12' 41,842"	38° 37' 30,745"
80671	105	Земли транспорта № 181	462729,86	1259831,14	51° 12' 38,363"	38° 37' 26,466"
80672	106	Земли транспорта № 181	462643,21	1259764,49	51° 12' 35,563"	38° 37' 23,024"
80673	107	Земли транспорта № 181	462542,00	1259687,44	51° 12' 32,293"	38° 37' 19,045"
80674	108	Земли транспорта № 181	462459,26	1259624,44	51° 12' 29,619"	38° 37' 15,792"
80675	109	Земли транспорта № 181	462390,54	1259572,14	51° 12' 27,399"	38° 37' 13,091"
80676	110	Земли транспорта № 181	462301,42	1259504,29	51° 12' 24,519"	38° 37' 9,587"
80677	111	Земли транспорта № 181	462291,77	1259496,97	51° 12' 24,207"	38° 37' 9,209"
80678	112	Земли транспорта № 181	462233,48	1259452,71	51° 12' 22,324"	38° 37' 6,924"

80679	113	Земли транспорта № 181	462151,19	1259390,24	51° 12' 19,665"	38° 37' 3,698"
80680	114	Земли транспорта № 181	462079,59	1259335,88	51° 12' 17,351"	38° 37' 0,891"
80681	115	Земли транспорта № 181	462032,78	1259302,40	51° 12' 15,838"	38° 36' 59,162"
80682	116	Земли транспорта № 181	462008,18	1259286,86	51° 12' 15,043"	38° 36' 58,360"
80683	117	Земли транспорта № 181	461986,49	1259273,86	51° 12' 14,342"	38° 36' 57,688"
80684	118	Земли транспорта № 181	461946,96	1259252,10	51° 12' 13,064"	38° 36' 56,564"
80685	119	Земли транспорта № 181	461899,51	1259228,99	51° 12' 11,530"	38° 36' 55,369"
80686	120	Земли транспорта № 181	461880,97	1259222,13	51° 12' 10,931"	38° 36' 55,014"
80687	121	Земли транспорта № 181	461856,48	1259216,84	51° 12' 10,138"	38° 36' 54,739"
80688	122	Земли транспорта № 181	461832,60	1259215,50	51° 12' 9,366"	38° 36' 54,668"
80689	123	Земли транспорта № 181	461808,27	1259216,01	51° 12' 8,579"	38° 36' 54,692"
80690	124	Земли транспорта № 181	461730,28	1259223,15	51° 12' 6,055"	38° 36' 55,052"
80691	125	Земли транспорта № 181	461676,32	1259230,55	51° 12' 4,308"	38° 36' 55,429"
80692	126	Земли транспорта № 181	461572,35	1259249,52	51° 12' 0,943"	38° 36' 56,396"
80693	127	Земли транспорта № 181	461498,36	1259265,63	51° 11' 58,547"	38° 36' 57,219"
80694	128	Земли транспорта № 181	461485,92	1259268,47	51° 11' 58,145"	38° 36' 57,364"
80695	129	Земли транспорта № 181	461401,43	1259287,77	51° 11' 55,410"	38° 36' 58,350"
80696	130	Земли транспорта № 181	461283,51	1259314,71	51° 11' 51,592"	38° 36' 59,727"
80697	131	Земли транспорта № 181	461207,63	1259332,03	51° 11' 49,136"	38° 37' 0,612"
80698	132	Земли транспорта № 181	461114,30	1259353,33	51° 11' 46,115"	38° 37' 1,700"
80699	133	Земли транспорта № 181	460998,81	1259379,69	51° 11' 42,376"	38° 37' 3,046"
80700	134	Земли транспорта № 181	460904,35	1259401,25	51° 11' 39,318"	38° 37' 4,148"
80701	135	Земли транспорта № 181	460807,99	1259423,31	51° 11' 36,199"	38° 37' 5,275"
80702	136	Земли транспорта № 181	460710,70	1259445,58	51° 11' 33,050"	38° 37' 6,412"
80703	137	Земли транспорта № 181	460608,24	1259469,04	51° 11' 29,733"	38° 37' 7,611"
80704	138	Земли транспорта № 181	460506,51	1259491,91	51° 11' 26,440"	38° 37' 8,779"
80705	139	Земли транспорта № 181	460402,81	1259515,22	51° 11' 23,083"	38° 37' 9,969"
80706	140	Земли транспорта № 181	460304,43	1259537,34	51° 11' 19,898"	38° 37' 11,099"
80707	141	Земли транспорта № 181	460217,60	1259556,87	51° 11' 17,087"	38° 37' 12,096"
80708	142	Земли транспорта № 181	460096,10	1259584,42	51° 11' 13,154"	38° 37' 13,503"
80709	143	Земли транспорта № 181	460001,72	1259605,83	51° 11' 10,099"	38° 37' 14,596"
80710	144	Земли транспорта № 181	459861,62	1259637,60	51° 11' 5,563"	38° 37' 16,219"
80711	145	Земли транспорта № 181	459757,71	1259661,13	51° 11' 2,199"	38° 37' 17,420"
80712	146	Земли транспорта № 181	459666,69	1259681,74	51° 10' 59,253"	38° 37' 18,473"
80713	147	Земли транспорта № 181	459567,29	1259704,25	51° 10' 56,035"	38° 37' 19,622"
80714	148	Земли транспорта № 181	459452,33	1259730,29	51° 10' 52,314"	38° 37' 20,951"
80715	149	Земли транспорта № 181	459390,88	1259744,21	51° 10' 50,324"	38° 37' 21,662"
80716	150	Земли транспорта № 181	459326,61	1259758,76	51° 10' 48,244"	38° 37' 22,405"
80717	151	Земли транспорта № 181	459262,24	1259773,34	51° 10' 46,160"	38° 37' 23,149"
80718	152	Земли транспорта № 181	459216,28	1259783,31	51° 10' 44,672"	38° 37' 23,658"
80719	153	Земли транспорта № 181	459176,33	1259790,53	51° 10' 43,379"	38° 37' 24,026"

80720	154	Земли транспорта № 181	459135,30	1259795,96	51° 10' 42,051"	38° 37' 24,301"
80721	155	Земли транспорта № 181	459085,28	1259802,59	51° 10' 40,432"	38° 37' 24,638"
80722	156	Земли транспорта № 181	459026,67	1259806,56	51° 10' 38,535"	38° 37' 24,836"
80723	157	Земли транспорта № 181	458999,88	1259807,24	51° 10' 37,668"	38° 37' 24,868"
80724	158	Земли транспорта № 181	458956,53	1259804,48	51° 10' 36,266"	38° 37' 24,722"
80725	159	Земли транспорта № 181	458929,89	1259800,82	51° 10' 35,404"	38° 37' 24,531"
80726	160	Земли транспорта № 181	458881,21	1259792,28	51° 10' 33,829"	38° 37' 24,087"
80727	161	Земли транспорта № 181	458797,50	1259770,19	51° 10' 31,122"	38° 37' 22,941"
80728	162	Земли транспорта № 181	458751,16	1259751,28	51° 10' 29,624"	38° 37' 21,963"
80729	163	Земли транспорта № 181	458693,80	1259725,18	51° 10' 27,769"	38° 37' 20,614"
80730	164	Земли транспорта № 181	458644,78	1259698,60	51° 10' 26,184"	38° 37' 19,241"
80731	165	Земли транспорта № 181	458602,75	1259671,01	51° 10' 24,826"	38° 37' 17,817"
80732	166	Земли транспорта № 181	458571,59	1259645,88	51° 10' 23,819"	38° 37' 16,520"
80733	167	Земли транспорта № 181	458545,62	1259622,68	51° 10' 22,980"	38° 37' 15,324"
80734	168	Земли транспорта № 181	458486,10	1259566,07	51° 10' 21,058"	38° 37' 12,404"
80735	169	Земли транспорта № 181	458454,41	1259532,54	51° 10' 20,034"	38° 37' 10,675"
80736	170	Земли транспорта № 181	458405,99	1259472,67	51° 10' 18,471"	38° 37' 7,589"
80737	171	Земли транспорта № 181	458314,79	1259346,43	51° 10' 15,528"	38° 37' 1,082"
80738	172	Земли транспорта № 181	458310,01	1259341,93	51° 10' 15,373"	38° 37' 0,850"
80739	173	Земли транспорта № 181	458306,10	1259340,19	51° 10' 15,247"	38° 37' 0,760"
80740	174	Земли транспорта № 181	458302,19	1259342,09	51° 10' 15,120"	38° 37' 0,858"
80741	175	Земли транспорта № 181	458153,77	1259801,72	51° 10' 10,290"	38° 37' 24,501"
80742	176	Земли транспорта № 181	458121,22	1259905,28	51° 10' 9,230"	38° 37' 29,828"
80743	177	Земли транспорта № 181	458086,71	1260007,14	51° 10' 8,107"	38° 37' 35,068"
80744	178	Земли транспорта № 181	458077,94	1260035,67	51° 10' 7,821"	38° 37' 36,535"
80745	179	Земли транспорта № 181	458074,30	1260059,21	51° 10' 7,702"	38° 37' 37,746"
80746	180	Земли транспорта № 181	458074,19	1260120,64	51° 10' 7,695"	38° 37' 40,908"
80747	181	Земли транспорта № 181	458077,38	1260127,89	51° 10' 7,798"	38° 37' 41,282"
80748	182	Земли транспорта № 181	458076,67	1260160,97	51° 10' 7,772"	38° 37' 42,984"
80749	183	Земли транспорта № 181	458073,66	1260169,11	51° 10' 7,674"	38° 37' 43,403"
80750	184	Земли транспорта № 181	458073,85	1260214,24	51° 10' 7,678"	38° 37' 45,726"
80751	185	Земли транспорта № 181	458074,51	1260286,52	51° 10' 7,694"	38° 37' 49,446"
80752	186	Земли транспорта № 181	458078,04	1260294,66	51° 10' 7,808"	38° 37' 49,865"
80753	187	Земли транспорта № 181	458078,40	1260320,66	51° 10' 7,818"	38° 37' 51,204"
80754	188	Земли транспорта № 181	458074,86	1260330,04	51° 10' 7,703"	38° 37' 51,686"
80755	189	Земли транспорта № 181	458080,58	1260524,37	51° 10' 7,875"	38° 38' 1,689"
80756	190	Земли транспорта № 181	458080,02	1260678,41	51° 10' 7,847"	38° 38' 9,617"
80757	191	Земли транспорта № 181	458081,22	1260708,62	51° 10' 7,884"	38° 38' 11,172"
80758	192	Земли транспорта № 181	458088,56	1260730,78	51° 10' 8,120"	38° 38' 12,314"
80759	193	Земли транспорта № 181	458094,72	1260743,00	51° 10' 8,318"	38° 38' 12,943"
80760	194	Земли транспорта № 181	458094,66	1260743,19	51° 10' 8,316"	38° 38' 12,953"

80761	195	Земли транспорта № 181	458075,81	1260748,00	51° 10' 7,706"	38° 38' 13,198"
80762	196	Земли транспорта № 181	458070,90	1260738,29	51° 10' 7,548"	38° 38' 12,698"
80763	197	Земли транспорта № 181	458062,28	1260712,23	51° 10' 7,271"	38° 38' 11,356"
80764	198	Земли транспорта № 181	458060,96	1260678,94	51° 10' 7,230"	38° 38' 9,642"
80765	199	Земли транспорта № 181	458061,52	1260524,74	51° 10' 7,259"	38° 38' 1,706"
80766	200	Земли транспорта № 181	458054,79	1260214,62	51° 10' 7,061"	38° 37' 45,743"
80767	201	Земли транспорта № 181	458048,17	1260062,57	51° 10' 6,857"	38° 37' 37,917"
80768	202	Земли транспорта № 181	458282,54	1259302,09	51° 10' 14,487"	38° 36' 58,797"
80769	203	Земли транспорта № 181	457999,71	1258926,94	51° 10' 5,356"	38° 36' 39,462"
80770	204	Земли транспорта № 181	458017,98	1258922,31	51° 10' 5,948"	38° 36' 39,226"
80771	205	Земли транспорта № 181	458025,04	1258920,31	51° 10' 6,176"	38° 36' 39,123"
80772	206	Земли транспорта № 181	458042,78	1258944,90	51° 10' 6,749"	38° 36' 40,391"
80773	207	Земли транспорта № 181	458296,72	1259302,27	51° 10' 14,945"	38° 36' 58,807"
80774	208	Земли транспорта № 181	458305,84	1259315,44	51° 10' 15,240"	38° 36' 59,486"
80775	209	Земли транспорта № 181	458359,23	1259391,77	51° 10' 16,963"	38° 37' 3,420"
80776	210	Земли транспорта № 181	458441,25	1259500,16	51° 10' 19,610"	38° 37' 9,007"
80777	211	Земли транспорта № 181	458533,07	1259598,69	51° 10' 22,576"	38° 37' 14,088"
80778	212	Земли транспорта № 181	458613,63	1259667,07	51° 10' 25,178"	38° 37' 17,615"
80779	213	Земли транспорта № 181	458678,83	1259705,76	51° 10' 27,286"	38° 37' 19,613"
80780	214	Земли транспорта № 181	458745,93	1259737,31	51° 10' 29,455"	38° 37' 21,244"
80781	215	Земли транспорта № 181	458821,30	1259768,24	51° 10' 31,892"	38° 37' 22,843"
80782	216	Земли транспорта № 181	458860,17	1259779,18	51° 10' 33,149"	38° 37' 23,410"
80783	217	Земли транспорта № 181	458897,84	1259787,64	51° 10' 34,367"	38° 37' 23,849"
80784	218	Земли транспорта № 181	458946,60	1259795,11	51° 10' 35,945"	38° 37' 24,239"
80785	219	Земли транспорта № 181	458995,08	1259797,80	51° 10' 37,513"	38° 37' 24,382"
80786	220	Земли транспорта № 181	459046,53	1259797,65	51° 10' 39,178"	38° 37' 24,379"
80787	221	Земли транспорта № 181	459142,76	1259787,92	51° 10' 42,293"	38° 37' 23,888"
80788	222	Земли транспорта № 181	459229,45	1259773,12	51° 10' 45,099"	38° 37' 23,134"
80789	223	Земли транспорта № 181	459793,53	1259645,50	51° 11' 3,359"	38° 37' 16,619"
80790	224	Земли транспорта № 181	459825,93	1259638,17	51° 11' 4,408"	38° 37' 16,245"
80791	225	Земли транспорта № 181	460123,83	1259571,17	51° 11' 14,052"	38° 37' 12,823"
80792	226	Земли транспорта № 181	460420,35	1259505,42	51° 11' 23,651"	38° 37' 9,466"
80793	227	Земли транспорта № 181	461478,53	1259262,44	51° 11' 57,906"	38° 36' 57,053"
80794	228	Земли транспорта № 181	461545,37	1259249,13	51° 12' 0,070"	38° 36' 56,373"
80795	229	Земли транспорта № 181	461680,09	1259224,33	51° 12' 4,431"	38° 36' 55,109"
80796	230	Земли транспорта № 181	461731,20	1259217,30	51° 12' 6,085"	38° 36' 54,751"
80797	231	Земли транспорта № 181	461807,81	1259210,89	51° 12' 8,564"	38° 36' 54,428"
80798	232	Земли транспорта № 181	461845,69	1259208,43	51° 12' 9,790"	38° 36' 54,305"
80799	233	Земли транспорта № 181	461878,49	1259212,41	51° 12' 10,851"	38° 36' 54,513"
80800	234	Земли транспорта № 181	461920,22	1259227,49	51° 12' 12,200"	38° 36' 55,294"
80801	235	Земли транспорта № 181	461995,24	1259267,98	51° 12' 14,626"	38° 36' 57,386"

80802	236	Земли транспорта № 181	462068,03	1259316,50	51° 12' 16,978"	38° 36' 59,892"
80803	237	Земли транспорта № 181	462169,87	1259393,21	51° 12' 20,269"	38° 37' 3,853"
80804	238	Земли транспорта № 181	462211,55	1259423,17	51° 12' 21,616"	38° 37' 5,400"
80805	239	Земли транспорта № 181	462216,04	1259426,40	51° 12' 21,761"	38° 37' 5,567"
80806	240	Земли транспорта № 181	462218,62	1259428,25	51° 12' 21,844"	38° 37' 5,663"
80807	241	Земли транспорта № 181	462235,17	1259440,71	51° 12' 22,379"	38° 37' 6,306"
80808	242	Земли транспорта № 181	463065,35	1260078,10	51° 12' 49,203"	38° 37' 39,223"
80809	243	Земли транспорта № 181	463252,02	1260222,78	51° 12' 55,234"	38° 37' 46,696"
80810	244	Земли транспорта № 181	463559,84	1260462,48	51° 13' 5,179"	38° 37' 59,078"
80811	245	Земли транспорта № 181	463895,50	1260719,65	51° 13' 16,023"	38° 38' 12,364"
80812	246	Земли транспорта № 181	464078,62	1260847,11	51° 13' 21,940"	38° 38' 18,952"
80813	247	Земли транспорта № 181	464166,95	1260898,43	51° 13' 24,795"	38° 38' 21,606"
80814	248	Земли транспорта № 181	464260,63	1260945,12	51° 13' 27,823"	38° 38' 24,022"
80815	249	Земли транспорта № 181	464508,08	1261053,85	51° 13' 35,822"	38° 38' 29,653"
80816	250	Земли транспорта № 181	464515,09	1261056,93	51° 13' 36,049"	38° 38' 29,812"
80817	251	Земли транспорта № 181	464660,56	1261120,85	51° 13' 40,751"	38° 38' 33,123"
80818	252	Земли транспорта № 181	464863,70	1261201,47	51° 13' 47,319"	38° 38' 37,300"
80819	253	Земли транспорта № 181	465162,59	1261330,34	51° 13' 56,981"	38° 38' 43,976"
80820	254	Земли транспорта № 181	465507,46	1261490,76	51° 14' 8,129"	38° 38' 52,284"
80821	255	Земли транспорта № 181	465709,18	1261573,54	51° 14' 14,650"	38° 38' 56,574"
80822	256	Земли транспорта № 181	466608,48	1261954,29	51° 14' 43,722"	38° 39' 16,309"
80823	257	Земли транспорта № 181	466604,42	1261967,69	51° 14' 43,589"	38° 39' 16,999"
80824	258	Земли транспорта № 181	457842,27	1258689,23	51° 10' 0,275"	38° 36' 27,214"
80825	259	Земли транспорта № 181	457743,39	1258553,91	51° 9' 57,083"	38° 36' 20,241"
80826	260	Земли транспорта № 181	457734,10	1258541,20	51° 9' 56,783"	38° 36' 19,586"
80827	261	Земли транспорта № 181	457733,52	1258544,79	51° 9' 56,764"	38° 36' 19,771"
80828	262	Земли транспорта № 181	457732,70	1258549,82	51° 9' 56,737"	38° 36' 20,029"
80829	263	Земли транспорта № 181	457717,29	1258531,19	51° 9' 56,239"	38° 36' 19,069"
80830	264	Земли транспорта № 181	457716,80	1258516,04	51° 9' 56,224"	38° 36' 18,289"
80831	265	Земли транспорта № 181	457697,70	1258488,64	51° 9' 55,608"	38° 36' 16,878"
80832	266	Земли транспорта № 181	457624,01	1258386,33	51° 9' 53,229"	38° 36' 11,606"
80833	267	Земли транспорта № 181	457570,31	1258309,30	51° 9' 51,495"	38° 36' 7,637"
80834	268	Земли транспорта № 181	457564,37	1258303,04	51° 9' 51,303"	38° 36' 7,314"
80835	269	Земли транспорта № 181	457560,84	1258301,32	51° 9' 51,189"	38° 36' 7,226"
80836	270	Земли транспорта № 181	457558,49	1258302,96	51° 9' 51,113"	38° 36' 7,310"
80837	271	Земли транспорта № 181	457542,85	1258284,07	51° 9' 50,608"	38° 36' 6,336"
80838	272	Земли транспорта № 181	457545,01	1258281,37	51° 9' 50,678"	38° 36' 6,198"
80839	273	Земли транспорта № 181	457545,61	1258277,85	51° 9' 50,697"	38° 36' 6,017"
80840	274	Земли транспорта № 181	457544,15	1258272,50	51° 9' 50,650"	38° 36' 5,741"
80841	275	Земли транспорта № 181	457518,53	1258236,46	51° 9' 49,823"	38° 36' 3,884"
80842	276	Земли транспорта № 181	457471,80	1258169,06	51° 9' 48,315"	38° 36' 0,412"

80843	277	Земли транспорта № 181	457470,70	1258168,04	51° 9' 48,279"	38° 36' 0,359"
80844	278	Земли транспорта № 181	457469,83	1258167,87	51° 9' 48,251"	38° 36' 0,350"
80845	279	Земли транспорта № 181	457468,78	1258168,60	51° 9' 48,217"	38° 36' 0,388"
80846	280	Земли транспорта № 181	457465,19	1258163,47	51° 9' 48,101"	38° 36' 0,123"
80847	281	Земли транспорта № 181	457465,98	1258162,89	51° 9' 48,127"	38° 36' 0,094"
80848	282	Земли транспорта № 181	457466,42	1258162,00	51° 9' 48,141"	38° 36' 0,048"
80849	283	Земли транспорта № 181	457466,13	1258160,90	51° 9' 48,132"	38° 36' 0,000"
80850	284	Земли транспорта № 181	457436,92	1258118,76	51° 9' 47,188"	38° 35' 57,820"
80851	285	Земли транспорта № 181	457382,92	1258042,66	51° 9' 45,445"	38° 35' 53,899"
80852	286	Земли транспорта № 181	457374,81	1258040,18	51° 9' 45,183"	38° 35' 53,771"
80853	287	Земли транспорта № 181	457360,63	1258025,32	51° 9' 44,725"	38° 35' 53,005"
80854	288	Земли транспорта № 181	457362,97	1258014,93	51° 9' 44,801"	38° 35' 52,471"
80855	289	Земли транспорта № 181	457289,77	1257914,42	51° 9' 42,437"	38° 35' 47,293"
80856	290	Земли транспорта № 181	457236,02	1257841,19	51° 9' 40,702"	38° 35' 43,520"
80857	291	Земли транспорта № 181	457186,45	1257773,66	51° 9' 39,101"	38° 35' 40,041"
80858	292	Земли транспорта № 181	457106,60	1257664,88	51° 9' 36,522"	38° 35' 34,437"
80859	293	Земли транспорта № 181	457037,57	1257567,27	51° 9' 34,293"	38° 35' 29,408"
80860	294	Земли транспорта № 181	457003,23	1257518,84	51° 9' 33,184"	38° 35' 26,914"
80861	295	Земли транспорта № 181	456960,39	1257459,80	51° 9' 31,801"	38° 35' 23,872"
80862	296	Земли транспорта № 181	456939,73	1257434,21	51° 9' 31,134"	38° 35' 22,554"
80863	297	Земли транспорта № 181	456920,06	1257413,34	51° 9' 30,498"	38° 35' 21,479"
80864	298	Земли транспорта № 181	456898,63	1257393,09	51° 9' 29,806"	38° 35' 20,435"
80865	299	Земли транспорта № 181	456877,77	1257375,74	51° 9' 29,131"	38° 35' 19,541"
80866	300	Земли транспорта № 181	456859,72	1257366,97	51° 9' 28,548"	38° 35' 19,088"
80867	301	Земли транспорта № 181	456854,80	1257362,17	51° 9' 28,389"	38° 35' 18,841"
80868	302	Земли транспорта № 181	456853,22	1257363,78	51° 9' 28,338"	38° 35' 18,923"
80869	303	Земли транспорта № 181	456853,21	1257363,79	51° 9' 28,337"	38° 35' 18,924"
80870	304	Земли транспорта № 181	456818,77	1257347,08	51° 9' 27,224"	38° 35' 18,061"
80871	305	Земли транспорта № 181	456775,59	1257341,48	51° 9' 25,827"	38° 35' 17,770"
80872	306	Земли транспорта № 181	456747,05	1257345,69	51° 9' 24,903"	38° 35' 17,985"
80873	307	Земли транспорта № 181	456733,90	1257349,02	51° 9' 24,477"	38° 35' 18,155"
80874	308	Земли транспорта № 181	456731,61	1257343,42	51° 9' 24,403"	38° 35' 17,867"
80875	309	Земли транспорта № 181	456759,66	1257333,98	51° 9' 25,311"	38° 35' 17,383"
80876	310	Земли транспорта № 181	456819,12	1257337,47	51° 9' 27,235"	38° 35' 17,567"
80877	311	Земли транспорта № 181	456865,28	1257356,30	51° 9' 28,728"	38° 35' 18,540"
80878	312	Земли транспорта № 181	456900,98	1257380,86	51° 9' 29,882"	38° 35' 19,806"
80879	313	Земли транспорта № 181	456939,77	1257418,33	51° 9' 31,136"	38° 35' 21,737"
80880	314	Земли транспорта № 181	457001,64	1257497,62	51° 9' 33,134"	38° 35' 25,822"
80881	315	Земли транспорта № 181	457083,58	1257612,55	51° 9' 35,780"	38° 35' 31,742"
80882	316	Земли транспорта № 181	457088,85	1257619,95	51° 9' 35,950"	38° 35' 32,123"
80883	317	Земли транспорта № 181	457200,94	1257777,16	51° 9' 39,569"	38° 35' 40,222"

80884	318	Земли транспорта № 181	457231,51	1257818,58	51° 9' 40,557"	38° 35' 42,356"
80885	319	Земли транспорта № 181	457382,28	1258022,79	51° 9' 45,425"	38° 35' 52,877"
80886	320	Земли транспорта № 181	457560,68	1258277,72	51° 9' 51,185"	38° 36' 6,011"
80887	321	Земли транспорта № 181	457565,13	1258284,09	51° 9' 51,329"	38° 36' 6,339"
80888	322	Земли транспорта № 181	457712,07	1258494,19	51° 9' 56,072"	38° 36' 17,165"
80889	323	Земли транспорта № 181	457733,18	1258523,90	51° 9' 56,754"	38° 36' 18,695"
80890	324	Земли транспорта № 181	457770,05	1258573,73	51° 9' 57,944"	38° 36' 21,263"
80891	325	Земли транспорта № 181	457803,22	1258618,04	51° 9' 59,015"	38° 36' 23,546"
80892	326	Земли транспорта № 181	457835,06	1258660,58	51° 10' 0,043"	38° 36' 25,739"
80893	327	Земли транспорта № 181	457852,94	1258684,47	51° 10' 0,621"	38° 36' 26,970"
80894	328	Земли транспорта № 181	457842,27	1258689,23	51° 10' 0,275"	38° 36' 27,214"
80895		**Земли транспорта № 181 Количество**		328		328
80896	1	Земли транспорта № 182	447336,17	1268613,98	51° 4' 19,461"	38° 44' 56,061"
80897	2	Земли транспорта № 182	447320,87	1268561,18	51° 4' 18,972"	38° 44' 53,347"
80898	3	Земли транспорта № 182	447312,87	1268533,56	51° 4' 18,717"	38° 44' 51,926"
80899	4	Земли транспорта № 182	447312,53	1268532,38	51° 4' 18,706"	38° 44' 51,866"
80900	5	Земли транспорта № 182	447298,65	1268484,46	51° 4' 18,262"	38° 44' 49,402"
80901	6	Земли транспорта № 182	447314,11	1268348,77	51° 4' 18,778"	38° 44' 42,436"
80902	7	Земли транспорта № 182	447332,88	1268237,89	51° 4' 19,398"	38° 44' 36,744"
80903	8	Земли транспорта № 182	447369,90	1268159,10	51° 4' 20,605"	38° 44' 32,704"
80904	9	Земли транспорта № 182	447474,75	1268029,89	51° 4' 24,012"	38° 44' 26,086"
80905	10	Земли транспорта № 182	448080,25	1267378,43	51° 4' 43,678"	38° 43' 52,730"
80906	11	Земли транспорта № 182	448556,48	1266854,00	51° 4' 59,144"	38° 43' 25,870"
80907	12	Земли транспорта № 182	448661,64	1266706,78	51° 5' 2,563"	38° 43' 18,324"
80908	13	Земли транспорта № 182	448728,49	1266606,66	51° 5' 4,737"	38° 43' 13,191"
80909	14	Земли транспорта № 182	448778,05	1266497,70	51° 5' 6,351"	38° 43' 7,602"
80910	15	Земли транспорта № 182	448847,97	1266265,11	51° 5' 8,638"	38° 42' 55,663"
80911	16	Земли транспорта № 182	448911,85	1266040,17	51° 5' 10,728"	38° 42' 44,117"
80912	17	Земли транспорта № 182	448960,43	1265829,62	51° 5' 12,321"	38° 42' 33,307"
80913	18	Земли транспорта № 182	448967,14	1265760,53	51° 5' 12,545"	38° 42' 29,758"
80914	19	Земли транспорта № 182	448930,59	1265668,85	51° 5' 11,371"	38° 42' 25,042"
80915	20	Земли транспорта № 182	448587,30	1265325,00	51° 5' 0,296"	38° 42' 7,323"
80916	21	Земли транспорта № 182	448304,84	1265031,69	51° 4' 51,184"	38° 41' 52,212"
80917	22	Земли транспорта № 182	448246,76	1264979,03	51° 4' 49,309"	38° 41' 49,499"
80918	23	Земли транспорта № 182	448247,77	1264977,60	51° 4' 49,342"	38° 41' 49,425"
80919	24	Земли транспорта № 182	448213,15	1264952,62	51° 4' 48,224"	38° 41' 48,137"
80920	25	Земли транспорта № 182	448135,37	1264892,09	51° 4' 45,713"	38° 41' 45,016"
80921	26	Земли транспорта № 182	448079,86	1264848,89	51° 4' 43,921"	38° 41' 42,788"
80922	27	Земли транспорта № 182	448058,50	1264832,27	51° 4' 43,231"	38° 41' 41,931"
80923	28	Земли транспорта № 182	448045,46	1264822,11	51° 4' 42,810"	38° 41' 41,408"
80924	29	Земли транспорта № 182	448024,01	1264807,19	51° 4' 42,118"	38° 41' 40,638"

80925	30	Земли транспорта № 182	447993,03	1264785,63	51° 4' 41,117"	38° 41' 39,526"
80926	31	Земли транспорта № 182	447946,68	1264753,38	51° 4' 39,620"	38° 41' 37,863"
80927	32	Земли транспорта № 182	447945,23	1264752,37	51° 4' 39,574"	38° 41' 37,810"
80928	33	Земли транспорта № 182	447850,89	1264686,73	51° 4' 36,527"	38° 41' 34,425"
80929	34	Земли транспорта № 182	447837,08	1264677,12	51° 4' 36,081"	38° 41' 33,929"
80930	35	Земли транспорта № 182	447799,17	1264652,12	51° 4' 34,857"	38° 41' 32,639"
80931	36	Земли транспорта № 182	447769,56	1264632,59	51° 4' 33,900"	38° 41' 31,632"
80932	37	Земли транспорта № 182	447741,42	1264614,02	51° 4' 32,991"	38° 41' 30,674"
80933	38	Земли транспорта № 182	447692,14	1264581,53	51° 4' 31,400"	38° 41' 28,998"
80934	39	Земли транспорта № 182	447660,41	1264560,60	51° 4' 30,375"	38° 41' 27,918"
80935	40	Земли транспорта № 182	447636,76	1264545,00	51° 4' 29,611"	38° 41' 27,113"
80936	41	Земли транспорта № 182	447603,00	1264522,60	51° 4' 28,520"	38° 41' 25,958"
80937	42	Земли транспорта № 182	447575,78	1264504,33	51° 4' 27,641"	38° 41' 25,015"
80938	43	Земли транспорта № 182	447562,81	1264494,38	51° 4' 27,222"	38° 41' 24,503"
80939	44	Земли транспорта № 182	447559,09	1264491,53	51° 4' 27,102"	38° 41' 24,356"
80940	45	Земли транспорта № 182	447543,62	1264479,94	51° 4' 26,603"	38° 41' 23,758"
80941	46	Земли транспорта № 182	447529,40	1264471,43	51° 4' 26,143"	38° 41' 23,319"
80942	47	Земли транспорта № 182	447510,24	1264459,25	51° 4' 25,525"	38° 41' 22,691"
80943	48	Земли транспорта № 182	447482,38	1264436,68	51° 4' 24,625"	38° 41' 21,527"
80944	49	Земли транспорта № 182	447465,19	1264424,63	51° 4' 24,070"	38° 41' 20,906"
80945	50	Земли транспорта № 182	447448,73	1264413,08	51° 4' 23,538"	38° 41' 20,310"
80946	51	Земли транспорта № 182	447405,08	1264382,46	51° 4' 22,129"	38° 41' 18,731"
80947	52	Земли транспорта № 182	447326,57	1264329,48	51° 4' 19,593"	38° 41' 15,999"
80948	53	Земли транспорта № 182	447305,55	1264317,92	51° 4' 18,914"	38° 41' 15,402"
80949	54	Земли транспорта № 182	447295,68	1264312,46	51° 4' 18,595"	38° 41' 15,120"
80950	55	Земли транспорта № 182	447287,66	1264309,44	51° 4' 18,336"	38° 41' 14,964"
80951	56	Земли транспорта № 182	447279,67	1264310,72	51° 4' 18,077"	38° 41' 15,029"
80952	57	Земли транспорта № 182	447258,79	1264317,02	51° 4' 17,401"	38° 41' 15,349"
80953	58	Земли транспорта № 182	447251,45	1264323,85	51° 4' 17,163"	38° 41' 15,699"
80954	59	Земли транспорта № 182	447247,79	1264328,19	51° 4' 17,044"	38° 41' 15,921"
80955	60	Земли транспорта № 182	447244,15	1264334,36	51° 4' 16,925"	38° 41' 16,238"
80956	61	Земли транспорта № 182	447240,71	1264344,91	51° 4' 16,813"	38° 41' 16,779"
80957	62	Земли транспорта № 182	447240,53	1264345,46	51° 4' 16,807"	38° 41' 16,807"
80958	63	Земли транспорта № 182	447237,28	1264352,40	51° 4' 16,701"	38° 41' 17,163"
80959	64	Земли транспорта № 182	447233,87	1264359,66	51° 4' 16,591"	38° 41' 17,536"
80960	65	Земли транспорта № 182	447186,16	1264388,59	51° 4' 15,044"	38° 41' 19,015"
80961	66	Земли транспорта № 182	447243,50	1264258,50	51° 4' 16,911"	38° 41' 12,341"
80962	67	Земли транспорта № 182	447268,34	1264216,18	51° 4' 17,719"	38° 41' 10,171"
80963	68	Земли транспорта № 182	447268,40	1264224,50	51° 4' 17,720"	38° 41' 10,599"
80964	69	Земли транспорта № 182	447327,60	1264224,40	51° 4' 19,636"	38° 41' 10,602"
80965	70	Земли транспорта № 182	447327,40	1264180,40	51° 4' 19,633"	38° 41' 8,342"

80966	71	Земли транспорта № 182	447330,63	1264180,02	51° 4' 19,738"	38° 41' 8,323"
80967	72	Земли транспорта № 182	447330,63	1264180,14	51° 4' 19,738"	38° 41' 8,329"
80968	73	Земли транспорта № 182	447327,49	1264181,60	51° 4' 19,636"	38° 41' 8,404"
80969	74	Земли транспорта № 182	447328,03	1264224,76	51° 4' 19,650"	38° 41' 10,620"
80970	75	Земли транспорта № 182	447323,56	1264253,73	51° 4' 19,502"	38° 41' 12,108"
80971	76	Земли транспорта № 182	447597,34	1264447,26	51° 4' 28,344"	38° 41' 22,087"
80972	77	Земли транспорта № 182	447608,98	1264455,49	51° 4' 28,720"	38° 41' 22,512"
80973	78	Земли транспорта № 182	447750,96	1264555,85	51° 4' 33,305"	38° 41' 27,687"
80974	79	Земли транспорта № 182	447777,45	1264574,57	51° 4' 34,161"	38° 41' 28,653"
80975	80	Земли транспорта № 182	447831,71	1264612,93	51° 4' 35,913"	38° 41' 30,631"
80976	81	Земли транспорта № 182	447866,05	1264633,45	51° 4' 37,022"	38° 41' 31,690"
80977	82	Земли транспорта № 182	448009,43	1264719,11	51° 4' 41,654"	38° 41' 36,111"
80978	83	Земли транспорта № 182	448023,40	1264727,46	51° 4' 42,105"	38° 41' 36,542"
80979	84	Земли транспорта № 182	448058,87	1264748,65	51° 4' 43,251"	38° 41' 37,636"
80980	85	Земли транспорта № 182	448039,38	1264685,28	51° 4' 42,626"	38° 41' 34,378"
80981	86	Земли транспорта № 182	448026,31	1264607,08	51° 4' 42,211"	38° 41' 30,359"
80982	87	Земли транспорта № 182	448025,60	1264591,58	51° 4' 42,189"	38° 41' 29,562"
80983	88	Земли транспорта № 182	448023,15	1264539,00	51° 4' 42,114"	38° 41' 26,861"
80984	89	Земли транспорта № 182	448021,43	1264502,06	51° 4' 42,062"	38° 41' 24,963"
80985	90	Земли транспорта № 182	448038,66	1264463,33	51° 4' 42,623"	38° 41' 22,976"
80986	91	Земли транспорта № 182	448046,07	1264446,65	51° 4' 42,865"	38° 41' 22,120"
80987	92	Земли транспорта № 182	448061,57	1264411,78	51° 4' 43,369"	38° 41' 20,331"
80988	93	Земли транспорта № 182	448103,85	1264316,72	51° 4' 44,746"	38° 41' 15,455"
80989	94	Земли транспорта № 182	448128,42	1264261,48	51° 4' 45,546"	38° 41' 12,620"
80990	95	Земли транспорта № 182	448145,52	1264223,02	51° 4' 46,103"	38° 41' 10,647"
80991	96	Земли транспорта № 182	448166,52	1264175,80	51° 4' 46,787"	38° 41' 8,224"
80992	97	Земли транспорта № 182	448168,77	1264170,75	51° 4' 46,860"	38° 41' 7,965"
80993	98	Земли транспорта № 182	448216,59	1264054,30	51° 4' 48,418"	38° 41' 1,990"
80994	99	Земли транспорта № 182	448218,66	1264049,29	51° 4' 48,485"	38° 41' 1,732"
80995	100	Земли транспорта № 182	448226,34	1264030,58	51° 4' 48,735"	38° 41' 0,772"
80996	101	Земли транспорта № 182	448247,68	1263978,61	51° 4' 49,430"	38° 40' 58,106"
80997	102	Земли транспорта № 182	448251,17	1263970,13	51° 4' 49,544"	38° 40' 57,670"
80998	103	Земли транспорта № 182	448326,56	1263786,56	51° 4' 51,999"	38° 40' 48,251"
80999	104	Земли транспорта № 182	448387,63	1263637,87	51° 4' 53,988"	38° 40' 40,620"
81000	105	Земли транспорта № 182	448398,32	1263611,83	51° 4' 54,336"	38° 40' 39,284"
81001	106	Земли транспорта № 182	448416,43	1263567,69	51° 4' 54,926"	38° 40' 37,019"
81002	107	Земли транспорта № 182	448428,55	1263539,65	51° 4' 55,321"	38° 40' 35,580"
81003	108	Земли транспорта № 182	448482,04	1263415,85	51° 4' 57,062"	38° 40' 29,227"
81004	109	Земли транспорта № 182	448488,68	1263400,48	51° 4' 57,278"	38° 40' 28,438"
81005	110	Земли транспорта № 182	448492,66	1263391,27	51° 4' 57,408"	38° 40' 27,966"
81006	111	Земли транспорта № 182	448498,54	1263377,67	51° 4' 57,599"	38° 40' 27,268"

81007	112	Земли транспорта № 182	448524,61	1263317,33	51° 4' 58,448"	38° 40' 24,171"
81008	113	Земли транспорта № 182	448548,44	1263262,16	51° 4' 59,224"	38° 40' 21,340"
81009	114	Земли транспорта № 182	448566,57	1263220,20	51° 4' 59,814"	38° 40' 19,187"
81010	115	Земли транспорта № 182	448574,93	1263200,84	51° 5' 0,086"	38° 40' 18,193"
81011	116	Земли транспорта № 182	448583,54	1263180,91	51° 5' 0,366"	38° 40' 17,171"
81012	117	Земли транспорта № 182	448585,28	1263176,90	51° 5' 0,423"	38° 40' 16,965"
81013	118	Земли транспорта № 182	448640,03	1263050,17	51° 5' 2,205"	38° 40' 10,461"
81014	119	Земли транспорта № 182	448650,40	1263026,17	51° 5' 2,542"	38° 40' 9,230"
81015	120	Земли транспорта № 182	448655,57	1263014,21	51° 5' 2,711"	38° 40' 8,616"
81016	121	Земли транспорта № 182	448661,20	1263001,18	51° 5' 2,894"	38° 40' 7,947"
81017	122	Земли транспорта № 182	448712,54	1262882,35	51° 5' 4,565"	38° 40' 1,849"
81018	123	Земли транспорта № 182	448719,74	1262865,68	51° 5' 4,799"	38° 40' 0,993"
81019	124	Земли транспорта № 182	448723,60	1262856,49	51° 5' 4,925"	38° 40' 0,522"
81020	125	Земли транспорта № 182	448731,83	1262836,92	51° 5' 5,193"	38° 39' 59,517"
81021	126	Земли транспорта № 182	448737,50	1262823,43	51° 5' 5,377"	38° 39' 58,825"
81022	127	Земли транспорта № 182	448741,98	1262812,77	51° 5' 5,523"	38° 39' 58,278"
81023	128	Земли транспорта № 182	448748,75	1262796,67	51° 5' 5,743"	38° 39' 57,451"
81024	129	Земли транспорта № 182	448798,49	1262678,34	51° 5' 7,362"	38° 39' 51,378"
81025	130	Земли транспорта № 182	448830,68	1262601,76	51° 5' 8,410"	38° 39' 47,448"
81026	131	Земли транспорта № 182	448847,49	1262561,76	51° 5' 8,957"	38° 39' 45,395"
81027	132	Земли транспорта № 182	448894,22	1262450,59	51° 5' 10,478"	38° 39' 39,689"
81028	133	Земли транспорта № 182	448898,19	1262441,13	51° 5' 10,607"	38° 39' 39,204"
81029	134	Земли транспорта № 182	448901,94	1262432,20	51° 5' 10,729"	38° 39' 38,745"
81030	135	Земли транспорта № 182	448953,47	1262313,31	51° 5' 12,406"	38° 39' 32,643"
81031	136	Земли транспорта № 182	448965,31	1262324,79	51° 5' 12,788"	38° 39' 33,235"
81032	137	Земли транспорта № 182	448923,34	1262440,30	51° 5' 11,421"	38° 39' 39,164"
81033	138	Земли транспорта № 182	448922,85	1262445,09	51° 5' 11,405"	38° 39' 39,410"
81034	139	Земли транспорта № 182	448923,54	1262447,54	51° 5' 11,427"	38° 39' 39,536"
81035	140	Земли транспорта № 182	448915,72	1262465,66	51° 5' 11,173"	38° 39' 40,466"
81036	141	Земли транспорта № 182	448913,26	1262467,03	51° 5' 11,093"	38° 39' 40,536"
81037	142	Земли транспорта № 182	448911,50	1262468,99	51° 5' 11,036"	38° 39' 40,637"
81038	143	Земли транспорта № 182	448910,07	1262472,45	51° 5' 10,989"	38° 39' 40,814"
81039	144	Земли транспорта № 182	448902,46	1262490,53	51° 5' 10,741"	38° 39' 41,742"
81040	145	Земли транспорта № 182	448885,53	1262530,73	51° 5' 10,191"	38° 39' 43,805"
81041	146	Земли транспорта № 182	448862,75	1262584,83	51° 5' 9,449"	38° 39' 46,582"
81042	147	Земли транспорта № 182	448835,20	1262650,24	51° 5' 8,553"	38° 39' 49,939"
81043	148	Земли транспорта № 182	448804,24	1262723,75	51° 5' 7,545"	38° 39' 53,712"
81044	149	Земли транспорта № 182	448777,47	1262787,32	51° 5' 6,673"	38° 39' 56,975"
81045	150	Земли транспорта № 182	448744,57	1262865,44	51° 5' 5,603"	38° 40' 0,984"
81046	151	Земли транспорта № 182	448740,29	1262876,20	51° 5' 5,463"	38° 40' 1,536"
81047	152	Земли транспорта № 182	448700,04	1262971,17	51° 5' 4,153"	38° 40' 6,410"

81048	153	Земли транспорта № 182	448662,50	1263060,30	51° 5' 2,931"	38° 40' 10,985"
81049	154	Земли транспорта № 182	448601,77	1263204,50	51° 5' 0,954"	38° 40' 18,385"
81050	155	Земли транспорта № 182	448571,09	1263273,52	51° 4' 59,956"	38° 40' 21,927"
81051	156	Земли транспорта № 182	448562,60	1263294,09	51° 4' 59,679"	38° 40' 22,983"
81052	157	Земли транспорта № 182	448519,46	1263396,45	51° 4' 58,275"	38° 40' 28,235"
81053	158	Земли транспорта № 182	448477,29	1263496,50	51° 4' 56,902"	38° 40' 33,370"
81054	159	Земли транспорта № 182	448442,61	1263578,78	51° 4' 55,772"	38° 40' 37,592"
81055	160	Земли транспорта № 182	448442,34	1263581,95	51° 4' 55,763"	38° 40' 37,755"
81056	161	Земли транспорта № 182	448444,42	1263586,44	51° 4' 55,830"	38° 40' 37,986"
81057	162	Земли транспорта № 182	448433,89	1263611,92	51° 4' 55,487"	38° 40' 39,293"
81058	163	Земли транспорта № 182	448430,76	1263613,24	51° 4' 55,386"	38° 40' 39,361"
81059	164	Земли транспорта № 182	448428,68	1263614,33	51° 4' 55,319"	38° 40' 39,417"
81060	165	Земли транспорта № 182	448426,51	1263617,70	51° 4' 55,248"	38° 40' 39,589"
81061	166	Земли транспорта № 182	448394,34	1263694,34	51° 4' 54,201"	38° 40' 43,522"
81062	167	Земли транспорта № 182	448351,06	1263797,42	51° 4' 52,791"	38° 40' 48,812"
81063	168	Земли транспорта № 182	448315,53	1263882,07	51° 4' 51,634"	38° 40' 53,156"
81064	169	Земли транспорта № 182	448298,68	1263922,20	51° 4' 51,085"	38° 40' 55,215"
81065	170	Земли транспорта № 182	448274,14	1263982,68	51° 4' 50,286"	38° 40' 58,318"
81066	171	Земли транспорта № 182	448260,65	1264019,77	51° 4' 49,846"	38° 41' 0,222"
81067	172	Земли транспорта № 182	448239,63	1264070,20	51° 4' 49,162"	38° 41' 2,810"
81068	173	Земли транспорта № 182	448207,14	1264148,17	51° 4' 48,103"	38° 41' 6,810"
81069	174	Земли транспорта № 182	448190,81	1264183,18	51° 4' 47,572"	38° 41' 8,607"
81070	175	Земли транспорта № 182	448159,05	1264254,52	51° 4' 46,538"	38° 41' 12,267"
81071	176	Земли транспорта № 182	448118,18	1264344,90	51° 4' 45,207"	38° 41' 16,904"
81072	177	Земли транспорта № 182	448079,70	1264430,01	51° 4' 43,954"	38° 41' 21,271"
81073	178	Земли транспорта № 182	448065,08	1264473,99	51° 4' 43,477"	38° 41' 23,528"
81074	179	Земли транспорта № 182	448057,34	1264513,69	51° 4' 43,223"	38° 41' 25,566"
81075	180	Земли транспорта № 182	448054,90	1264542,32	51° 4' 43,142"	38° 41' 27,036"
81076	181	Земли транспорта № 182	448054,91	1264542,83	51° 4' 43,142"	38° 41' 27,063"
81077	182	Земли транспорта № 182	448055,57	1264575,96	51° 4' 43,160"	38° 41' 28,764"
81078	183	Земли транспорта № 182	448055,78	1264584,08	51° 4' 43,166"	38° 41' 29,182"
81079	184	Земли транспорта № 182	448056,68	1264619,67	51° 4' 43,192"	38° 41' 31,010"
81080	185	Земли транспорта № 182	448059,98	1264649,35	51° 4' 43,296"	38° 41' 32,535"
81081	186	Земли транспорта № 182	448066,40	1264679,63	51° 4' 43,501"	38° 41' 34,092"
81082	187	Земли транспорта № 182	448075,24	1264706,18	51° 4' 43,785"	38° 41' 35,457"
81083	188	Земли транспорта № 182	448084,70	1264730,25	51° 4' 44,089"	38° 41' 36,695"
81084	189	Земли транспорта № 182	448096,69	1264763,58	51° 4' 44,474"	38° 41' 38,408"
81085	190	Земли транспорта № 182	448108,52	1264783,31	51° 4' 44,855"	38° 41' 39,424"
81086	191	Земли транспорта № 182	448112,97	1264790,69	51° 4' 44,998"	38° 41' 39,803"
81087	192	Земли транспорта № 182	448116,60	1264795,31	51° 4' 45,115"	38° 41' 40,041"
81088	193	Земли транспорта № 182	448124,50	1264805,37	51° 4' 45,369"	38° 41' 40,559"

81089	194	Земли транспорта № 182	448127,95	1264809,77	51° 4' 45,481"	38° 41' 40,786"
81090	195	Земли транспорта № 182	448142,93	1264827,61	51° 4' 45,964"	38° 41' 41,704"
81091	196	Земли транспорта № 182	448175,90	1264854,58	51° 4' 47,028"	38° 41' 43,095"
81092	197	Земли транспорта № 182	448184,47	1264863,15	51° 4' 47,305"	38° 41' 43,536"
81093	198	Земли транспорта № 182	448287,24	1264952,12	51° 4' 50,622"	38° 41' 48,122"
81094	199	Земли транспорта № 182	448321,00	1264981,69	51° 4' 51,712"	38° 41' 49,646"
81095	200	Земли транспорта № 182	448707,49	1265364,57	51° 5' 4,182"	38° 42' 9,374"
81096	201	Земли транспорта № 182	448905,31	1265568,24	51° 5' 10,563"	38° 42' 19,869"
81097	202	Земли транспорта № 182	448967,69	1265644,05	51° 5' 12,574"	38° 42' 23,773"
81098	203	Земли транспорта № 182	449008,78	1265742,95	51° 5' 13,894"	38° 42' 28,861"
81099	204	Земли транспорта № 182	449006,87	1265852,08	51° 5' 13,821"	38° 42' 34,468"
81100	205	Земли транспорта № 182	448880,62	1266356,71	51° 5' 9,685"	38° 43' 0,375"
81101	206	Земли транспорта № 182	448848,76	1266466,23	51° 5' 8,643"	38° 43' 5,997"
81102	207	Земли транспорта № 182	448766,07	1266645,36	51° 5' 5,948"	38° 43' 15,186"
81103	208	Земли транспорта № 182	448699,97	1266738,04	51° 5' 3,800"	38° 43' 19,937"
81104	209	Земли транспорта № 182	448570,90	1266922,23	51° 4' 59,604"	38° 43' 29,378"
81105	210	Земли транспорта № 182	447939,92	1267598,02	51° 4' 39,113"	38° 44' 3,985"
81106	211	Земли транспорта № 182	447427,15	1268161,00	51° 4' 22,458"	38° 44' 32,812"
81107	212	Земли транспорта № 182	447389,42	1268248,29	51° 4' 21,227"	38° 44' 37,289"
81108	213	Земли транспорта № 182	447378,87	1268327,07	51° 4' 20,876"	38° 44' 41,333"
81109	214	Земли транспорта № 182	447336,17	1268613,98	51° 4' 19,461"	38° 44' 56,061"
81110	215	Земли транспорта № 182	448464,61	1259655,21	51° 4' 56,770"	38° 37' 16,027"
81111	216	Земли транспорта № 182	448415,37	1259651,67	51° 4' 55,177"	38° 37' 15,840"
81112	217	Земли транспорта № 182	448412,18	1259652,70	51° 4' 55,074"	38° 37' 15,893"
81113	218	Земли транспорта № 182	448396,56	1259651,64	51° 4' 54,568"	38° 37' 15,837"
81114	219	Земли транспорта № 182	448410,66	1259612,88	51° 4' 55,027"	38° 37' 13,847"
81115	220	Земли транспорта № 182	448451,07	1259494,93	51° 4' 56,342"	38° 37' 7,791"
81116	221	Земли транспорта № 182	448483,81	1259411,05	51° 4' 57,406"	38° 37' 3,485"
81117	222	Земли транспорта № 182	448485,09	1259405,49	51° 4' 57,448"	38° 37' 3,200"
81118	223	Земли транспорта № 182	448476,48	1259401,56	51° 4' 57,169"	38° 37' 2,997"
81119	224	Земли транспорта № 182	448480,35	1259388,85	51° 4' 57,295"	38° 37' 2,344"
81120	225	Земли транспорта № 182	448488,78	1259387,71	51° 4' 57,568"	38° 37' 2,286"
81121	226	Земли транспорта № 182	448492,72	1259379,58	51° 4' 57,696"	38° 37' 1,869"
81122	227	Земли транспорта № 182	448505,27	1259340,28	51° 4' 58,105"	38° 36' 59,851"
81123	228	Земли транспорта № 182	448511,84	1259318,64	51° 4' 58,318"	38° 36' 58,740"
81124	229	Земли транспорта № 182	448522,66	1259294,31	51° 4' 58,670"	38° 36' 57,491"
81125	230	Земли транспорта № 182	448528,11	1259279,78	51° 4' 58,847"	38° 36' 56,745"
81126	231	Земли транспорта № 182	448537,80	1259251,64	51° 4' 59,162"	38° 36' 55,301"
81127	232	Земли транспорта № 182	448543,44	1259235,38	51° 4' 59,346"	38° 36' 54,466"
81128	233	Земли транспорта № 182	448550,91	1259212,48	51° 4' 59,589"	38° 36' 53,290"
81129	234	Земли транспорта № 182	448557,99	1259189,15	51° 4' 59,819"	38° 36' 52,092"

81130	235	Земли транспорта № 182	448566,34	1259163,35	51° 5' 0,091"	38° 36' 50,767"
81131	236	Земли транспорта № 182	448569,58	1259155,57	51° 5' 0,196"	38° 36' 50,368"
81132	237	Земли транспорта № 182	448574,17	1259144,57	51° 5' 0,346"	38° 36' 49,803"
81133	238	Земли транспорта № 182	448664,94	1258926,89	51° 5' 3,295"	38° 36' 38,628"
81134	239	Земли транспорта № 182	448674,59	1258908,64	51° 5' 3,608"	38° 36' 37,691"
81135	240	Земли транспорта № 182	448750,76	1258743,92	51° 5' 6,082"	38° 36' 29,235"
81136	241	Земли транспорта № 182	448759,55	1258724,93	51° 5' 6,368"	38° 36' 28,260"
81137	242	Земли транспорта № 182	448802,34	1258632,39	51° 5' 7,757"	38° 36' 23,510"
81138	243	Земли транспорта № 182	448812,46	1258610,50	51° 5' 8,086"	38° 36' 22,386"
81139	244	Земли транспорта № 182	448989,24	1258228,25	51° 5' 13,826"	38° 36' 2,761"
81140	245	Земли транспорта № 182	449001,61	1258201,48	51° 5' 14,228"	38° 36' 1,387"
81141	246	Земли транспорта № 182	449030,60	1258138,80	51° 5' 15,170"	38° 35' 58,169"
81142	247	Земли транспорта № 182	449036,59	1258143,81	51° 5' 15,363"	38° 35' 58,427"
81143	248	Земли транспорта № 182	449067,34	1258041,80	51° 5' 16,363"	38° 35' 53,188"
81144	249	Земли транспорта № 182	449093,50	1258001,77	51° 5' 17,212"	38° 35' 51,133"
81145	250	Земли транспорта № 182	449078,53	1257984,65	51° 5' 16,728"	38° 35' 50,252"
81146	251	Земли транспорта № 182	449062,41	1257977,16	51° 5' 16,207"	38° 35' 49,866"
81147	252	Земли транспорта № 182	449055,80	1257970,27	51° 5' 15,994"	38° 35' 49,512"
81148	253	Земли транспорта № 182	449047,09	1257961,21	51° 5' 15,712"	38° 35' 49,046"
81149	254	Земли транспорта № 182	449038,89	1257949,49	51° 5' 15,447"	38° 35' 48,443"
81150	255	Земли транспорта № 182	449061,50	1257926,94	51° 5' 16,180"	38° 35' 47,286"
81151	256	Земли транспорта № 182	449061,75	1257926,67	51° 5' 16,188"	38° 35' 47,272"
81152	257	Земли транспорта № 182	449094,02	1257885,58	51° 5' 17,234"	38° 35' 45,164"
81153	258	Земли транспорта № 182	449094,31	1257885,13	51° 5' 17,244"	38° 35' 45,141"
81154	259	Земли транспорта № 182	449094,52	1257884,63	51° 5' 17,251"	38° 35' 45,114"
81155	260	Земли транспорта № 182	449108,49	1257837,82	51° 5' 17,705"	38° 35' 42,711"
81156	261	Земли транспорта № 182	449108,59	1257837,37	51° 5' 17,708"	38° 35' 42,687"
81157	262	Земли транспорта № 182	449111,91	1257812,58	51° 5' 17,817"	38° 35' 41,414"
81158	263	Земли транспорта № 182	449119,35	1257796,81	51° 5' 18,058"	38° 35' 40,604"
81159	264	Земли транспорта № 182	449149,44	1257776,63	51° 5' 19,033"	38° 35' 39,570"
81160	265	Земли транспорта № 182	449185,08	1257756,27	51° 5' 20,187"	38° 35' 38,526"
81161	266	Земли транспорта № 182	449185,19	1257756,20	51° 5' 20,191"	38° 35' 38,523"
81162	267	Земли транспорта № 182	449185,61	1257755,88	51° 5' 20,204"	38° 35' 38,506"
81163	268	Земли транспорта № 182	449185,96	1257755,50	51° 5' 20,216"	38° 35' 38,487"
81164	269	Земли транспорта № 182	449186,01	1257755,43	51° 5' 20,218"	38° 35' 38,483"
81165	270	Земли транспорта № 182	449197,64	1257739,46	51° 5' 20,595"	38° 35' 37,664"
81166	271	Земли транспорта № 182	449211,25	1257724,12	51° 5' 21,036"	38° 35' 36,876"
81167	272	Земли транспорта № 182	449239,90	1257715,43	51° 5' 21,963"	38° 35' 36,432"
81168	273	Земли транспорта № 182	449240,17	1257715,33	51° 5' 21,972"	38° 35' 36,427"
81169	274	Земли транспорта № 182	449240,63	1257715,09	51° 5' 21,987"	38° 35' 36,415"
81170	275	Земли транспорта № 182	449241,06	1257714,77	51° 5' 22,001"	38° 35' 36,398"

81171	276	Земли транспорта № 182	449255,43	1257701,41	51° 5' 22,467"	38° 35' 35,713"
81172	277	Земли транспорта № 182	449317,37	1257758,89	51° 5' 24,468"	38° 35' 38,671"
81173	278	Земли транспорта № 182	449331,13	1257771,66	51° 5' 24,913"	38° 35' 39,328"
81174	279	Земли транспорта № 182	449253,88	1257870,56	51° 5' 22,408"	38° 35' 44,404"
81175	280	Земли транспорта № 182	449186,14	1257959,36	51° 5' 20,212"	38° 35' 48,962"
81176	281	Земли транспорта № 182	449152,90	1258002,95	51° 5' 19,134"	38° 35' 51,198"
81177	282	Земли транспорта № 182	449147,10	1258010,55	51° 5' 18,946"	38° 35' 51,589"
81178	283	Земли транспорта № 182	449093,01	1258156,32	51° 5' 17,188"	38° 35' 59,074"
81179	284	Земли транспорта № 182	449089,38	1258166,10	51° 5' 17,070"	38° 35' 59,576"
81180	285	Земли транспорта № 182	449082,05	1258185,85	51° 5' 16,832"	38° 36' 0,590"
81181	286	Земли транспорта № 182	449078,54	1258195,31	51° 5' 16,718"	38° 36' 1,076"
81182	287	Земли транспорта № 182	449077,12	1258198,74	51° 5' 16,672"	38° 36' 1,252"
81183	288	Земли транспорта № 182	449042,04	1258283,50	51° 5' 15,532"	38° 36' 5,604"
81184	289	Земли транспорта № 182	449040,61	1258286,96	51° 5' 15,486"	38° 36' 5,782"
81185	290	Земли транспорта № 182	448967,11	1258464,53	51° 5' 13,098"	38° 36' 14,899"
81186	291	Земли транспорта № 182	448939,56	1258518,18	51° 5' 12,204"	38° 36' 17,653"
81187	292	Земли транспорта № 182	448925,98	1258544,63	51° 5' 11,763"	38° 36' 19,011"
81188	293	Земли транспорта № 182	448919,07	1258558,10	51° 5' 11,539"	38° 36' 19,703"
81189	294	Земли транспорта № 182	448904,57	1258586,34	51° 5' 11,068"	38° 36' 21,152"
81190	295	Земли транспорта № 182	448875,16	1258643,62	51° 5' 10,113"	38° 36' 24,093"
81191	296	Земли транспорта № 182	448874,60	1258644,70	51° 5' 10,095"	38° 36' 24,148"
81192	297	Земли транспорта № 182	448862,78	1258667,71	51° 5' 9,711"	38° 36' 25,329"
81193	298	Земли транспорта № 182	448852,79	1258687,14	51° 5' 9,387"	38° 36' 26,327"
81194	299	Земли транспорта № 182	448840,46	1258711,13	51° 5' 8,987"	38° 36' 27,558"
81195	300	Земли транспорта № 182	448804,05	1258781,96	51° 5' 7,805"	38° 36' 31,194"
81196	301	Земли транспорта № 182	448799,89	1258790,06	51° 5' 7,669"	38° 36' 31,610"
81197	302	Земли транспорта № 182	448786,39	1258816,33	51° 5' 7,231"	38° 36' 32,958"
81198	303	Земли транспорта № 182	448772,66	1258843,04	51° 5' 6,785"	38° 36' 34,329"
81199	304	Земли транспорта № 182	448764,71	1258858,51	51° 5' 6,527"	38° 36' 35,123"
81200	305	Земли транспорта № 182	448736,70	1258912,99	51° 5' 5,618"	38° 36' 37,920"
81201	306	Земли транспорта № 182	448720,33	1258944,83	51° 5' 5,086"	38° 36' 39,555"
81202	307	Земли транспорта № 182	448709,83	1258965,26	51° 5' 4,746"	38° 36' 40,603"
81203	308	Земли транспорта № 182	448666,72	1259049,13	51° 5' 3,346"	38° 36' 44,908"
81204	309	Земли транспорта № 182	448613,86	1259188,99	51° 5' 1,627"	38° 36' 52,089"
81205	310	Земли транспорта № 182	448610,54	1259197,78	51° 5' 1,519"	38° 36' 52,540"
81206	311	Земли транспорта № 182	448603,13	1259217,38	51° 5' 1,278"	38° 36' 53,546"
81207	312	Земли транспорта № 182	448597,56	1259232,11	51° 5' 1,097"	38° 36' 54,303"
81208	313	Земли транспорта № 182	448592,40	1259245,77	51° 5' 0,930"	38° 36' 55,004"
81209	314	Земли транспорта № 182	448584,58	1259266,45	51° 5' 0,675"	38° 36' 56,066"
81210	315	Земли транспорта № 182	448581,69	1259274,11	51° 5' 0,581"	38° 36' 56,459"
81211	316	Земли транспорта № 182	448556,23	1259341,47	51° 4' 59,754"	38° 36' 59,917"

81212	317	Земли транспорта № 182	448552,47	1259354,36	51° 4' 59,631"	38° 37' 0,579"
81213	318	Земли транспорта № 182	448533,12	1259420,62	51° 4' 59,001"	38° 37' 3,981"
81214	319	Земли транспорта № 182	448525,84	1259445,54	51° 4' 58,764"	38° 37' 5,261"
81215	320	Земли транспорта № 182	448520,37	1259464,28	51° 4' 58,586"	38° 37' 6,223"
81216	321	Земли транспорта № 182	448515,24	1259481,85	51° 4' 58,419"	38° 37' 7,125"
81217	322	Земли транспорта № 182	448498,52	1259539,09	51° 4' 57,874"	38° 37' 10,064"
81218	323	Земли транспорта № 182	448491,85	1259561,95	51° 4' 57,657"	38° 37' 11,238"
81219	324	Земли транспорта № 182	448474,21	1259622,36	51° 4' 57,083"	38° 37' 14,340"
81220	325	Земли транспорта № 182	448469,06	1259639,98	51° 4' 56,915"	38° 37' 15,245"
81221	326	Земли транспорта № 182	448464,61	1259655,21	51° 4' 56,770"	38° 37' 16,027"
81222	327	Земли транспорта № 182	449210,35	1245586,44	51° 5' 21,133"	38° 25' 13,225"
81223	328	Земли транспорта № 182	449193,25	1245618,81	51° 5' 20,580"	38° 25' 14,889"
81224	329	Земли транспорта № 182	449191,39	1245587,72	51° 5' 20,519"	38° 25' 13,291"
81225	330	Земли транспорта № 182	449188,42	1245548,38	51° 5' 20,422"	38° 25' 11,270"
81226	331	Земли транспорта № 182	449186,99	1245528,38	51° 5' 20,375"	38° 25' 10,243"
81227	332	Земли транспорта № 182	449185,56	1245506,28	51° 5' 20,328"	38° 25' 9,107"
81228	333	Земли транспорта № 182	449185,25	1245479,68	51° 5' 20,318"	38° 25' 7,740"
81229	334	Земли транспорта № 182	449185,57	1245461,14	51° 5' 20,327"	38° 25' 6,788"
81230	335	Земли транспорта № 182	449186,78	1245448,03	51° 5' 20,366"	38° 25' 6,114"
81231	336	Земли транспорта № 182	449193,90	1245421,65	51° 5' 20,596"	38° 25' 4,758"
81232	337	Земли транспорта № 182	449202,05	1245391,53	51° 5' 20,859"	38° 25' 3,210"
81233	338	Земли транспорта № 182	449215,71	1245339,90	51° 5' 21,299"	38° 25' 0,557"
81234	339	Земли транспорта № 182	449235,64	1245265,68	51° 5' 21,942"	38° 24' 56,742"
81235	340	Земли транспорта № 182	449255,58	1245187,47	51° 5' 22,585"	38° 24' 52,723"
81236	341	Земли транспорта № 182	449286,06	1245077,03	51° 5' 23,568"	38° 24' 47,047"
81237	342	Земли транспорта № 182	449313,70	1244976,57	51° 5' 24,459"	38° 24' 41,884"
81238	343	Земли транспорта № 182	449327,76	1244925,50	51° 5' 24,912"	38° 24' 39,259"
81239	344	Земли транспорта № 182	449330,15	1244914,29	51° 5' 24,989"	38° 24' 38,683"
81240	345	Земли транспорта № 182	449333,10	1244894,39	51° 5' 25,084"	38° 24' 37,660"
81241	346	Земли транспорта № 182	449342,22	1244840,65	51° 5' 25,378"	38° 24' 34,898"
81242	347	Земли транспорта № 182	449346,95	1244810,54	51° 5' 25,530"	38° 24' 33,351"
81243	348	Земли транспорта № 182	449343,42	1244808,51	51° 5' 25,415"	38° 24' 33,247"
81244	349	Земли транспорта № 182	449339,76	1244806,88	51° 5' 25,297"	38° 24' 33,163"
81245	350	Земли транспорта № 182	449341,32	1244797,86	51° 5' 25,347"	38° 24' 32,700"
81246	351	Земли транспорта № 182	449344,85	1244798,13	51° 5' 25,461"	38° 24' 32,713"
81247	352	Земли транспорта № 182	449348,85	1244797,45	51° 5' 25,591"	38° 24' 32,678"
81248	353	Земли транспорта № 182	449352,06	1244773,60	51° 5' 25,694"	38° 24' 31,453"
81249	354	Земли транспорта № 182	449354,26	1244757,16	51° 5' 25,764"	38° 24' 30,608"
81250	355	Земли транспорта № 182	449355,91	1244743,46	51° 5' 25,817"	38° 24' 29,904"
81251	356	Земли транспорта № 182	449357,00	1244645,44	51° 5' 25,849"	38° 24' 24,867"
81252	357	Земли транспорта № 182	449357,00	1244624,45	51° 5' 25,849"	38° 24' 23,788"

81253	358	Земли транспорта № 182	449357,08	1244588,58	51° 5' 25,850"	38° 24' 21,945"
81254	359	Земли транспорта № 182	449357,16	1244554,94	51° 5' 25,851"	38° 24' 20,217"
81255	360	Земли транспорта № 182	449357,09	1244545,65	51° 5' 25,849"	38° 24' 19,739"
81256	361	Земли транспорта № 182	449356,84	1244507,33	51° 5' 25,839"	38° 24' 17,771"
81257	362	Земли транспорта № 182	449357,95	1244410,05	51° 5' 25,872"	38° 24' 12,772"
81258	363	Земли транспорта № 182	449359,98	1244287,88	51° 5' 25,933"	38° 24' 6,494"
81259	364	Земли транспорта № 182	449359,52	1244255,02	51° 5' 25,917"	38° 24' 4,806"
81260	365	Земли транспорта № 182	449358,29	1244237,81	51° 5' 25,877"	38° 24' 3,922"
81261	366	Земли транспорта № 182	449355,98	1244213,23	51° 5' 25,801"	38° 24' 2,659"
81262	367	Земли транспорта № 182	449351,45	1244183,47	51° 5' 25,654"	38° 24' 1,130"
81263	368	Земли транспорта № 182	449348,43	1244162,14	51° 5' 25,555"	38° 24' 0,034"
81264	369	Земли транспорта № 182	449346,84	1244144,17	51° 5' 25,503"	38° 23' 59,111"
81265	370	Земли транспорта № 182	449344,14	1244100,60	51° 5' 25,414"	38° 23' 56,872"
81266	371	Земли транспорта № 182	449343,98	1244058,67	51° 5' 25,407"	38° 23' 54,718"
81267	372	Земли транспорта № 182	449344,45	1243996,17	51° 5' 25,420"	38° 23' 51,506"
81268	373	Земли транспорта № 182	449349,81	1243917,42	51° 5' 25,591"	38° 23' 47,460"
81269	374	Земли транспорта № 182	449352,78	1243870,30	51° 5' 25,685"	38° 23' 45,038"
81270	375	Земли транспорта № 182	449354,04	1243838,57	51° 5' 25,724"	38° 23' 43,408"
81271	376	Земли транспорта № 182	449356,26	1243805,69	51° 5' 25,795"	38° 23' 41,718"
81272	377	Земли транспорта № 182	449358,65	1243785,78	51° 5' 25,872"	38° 23' 40,695"
81273	378	Земли транспорта № 182	449363,90	1243745,74	51° 5' 26,040"	38° 23' 38,637"
81274	379	Земли транспорта № 182	449370,30	1243717,27	51° 5' 26,246"	38° 23' 37,174"
81275	380	Земли транспорта № 182	449379,74	1243679,34	51° 5' 26,550"	38° 23' 35,225"
81276	381	Земли транспорта № 182	449387,92	1243646,28	51° 5' 26,813"	38° 23' 33,525"
81277	382	Земли транспорта № 182	449397,67	1243610,26	51° 5' 27,127"	38° 23' 31,674"
81278	383	Земли транспорта № 182	449413,59	1243546,65	51° 5' 27,640"	38° 23' 28,404"
81279	384	Земли транспорта № 182	449421,34	1243552,58	51° 5' 27,891"	38° 23' 28,709"
81280	385	Земли транспорта № 182	449432,17	1243553,66	51° 5' 28,241"	38° 23' 28,763"
81281	386	Земли транспорта № 182	449416,03	1243615,16	51° 5' 27,722"	38° 23' 31,925"
81282	387	Земли транспорта № 182	449406,10	1243643,34	51° 5' 27,401"	38° 23' 33,373"
81283	388	Земли транспорта № 182	449410,61	1243642,26	51° 5' 27,547"	38° 23' 33,317"
81284	389	Земли транспорта № 182	449414,22	1243647,94	51° 5' 27,664"	38° 23' 33,609"
81285	390	Земли транспорта № 182	449410,16	1243654,17	51° 5' 27,533"	38° 23' 33,929"
81286	391	Земли транспорта № 182	449405,11	1243660,58	51° 5' 27,370"	38° 23' 34,259"
81287	392	Земли транспорта № 182	449398,18	1243683,92	51° 5' 27,147"	38° 23' 35,459"
81288	393	Земли транспорта № 182	449388,78	1243721,65	51° 5' 26,844"	38° 23' 37,398"
81289	394	Земли транспорта № 182	449382,62	1243749,06	51° 5' 26,646"	38° 23' 38,807"
81290	395	Земли транспорта № 182	449377,51	1243788,14	51° 5' 26,482"	38° 23' 40,815"
81291	396	Земли транспорта № 182	449375,18	1243807,47	51° 5' 26,407"	38° 23' 41,809"
81292	397	Земли транспорта № 182	449373,02	1243839,59	51° 5' 26,339"	38° 23' 43,459"
81293	398	Земли транспорта № 182	449371,76	1243871,28	51° 5' 26,299"	38° 23' 45,087"

81294	399	Земли транспорта № 182	449368,77	1243918,66	51° 5' 26,204"	38° 23' 47,522"
81295	400	Земли транспорта № 182	449364,47	1243977,12	51° 5' 26,067"	38° 23' 50,526"
81296	401	Земли транспорта № 182	449367,25	1243980,11	51° 5' 26,157"	38° 23' 50,680"
81297	402	Земли транспорта № 182	449366,98	1243990,83	51° 5' 26,149"	38° 23' 51,231"
81298	403	Земли транспорта № 182	449363,72	1243992,73	51° 5' 26,044"	38° 23' 51,328"
81299	404	Земли транспорта № 182	449363,45	1243996,89	51° 5' 26,035"	38° 23' 51,542"
81300	405	Земли транспорта № 182	449362,98	1244058,71	51° 5' 26,022"	38° 23' 54,719"
81301	406	Земли транспорта № 182	449363,14	1244099,98	51° 5' 26,029"	38° 23' 56,839"
81302	407	Земли транспорта № 182	449365,78	1244142,75	51° 5' 26,116"	38° 23' 59,037"
81303	408	Земли транспорта № 182	449367,31	1244159,96	51° 5' 26,166"	38° 23' 59,921"
81304	409	Земли транспорта № 182	449370,25	1244180,71	51° 5' 26,262"	38° 24' 0,987"
81305	410	Земли транспорта № 182	449374,84	1244210,91	51° 5' 26,411"	38° 24' 2,539"
81306	411	Земли транспорта № 182	449377,23	1244236,25	51° 5' 26,490"	38° 24' 3,840"
81307	412	Земли транспорта № 182	449378,52	1244254,20	51° 5' 26,532"	38° 24' 4,763"
81308	413	Земли транспорта № 182	449378,98	1244287,90	51° 5' 26,548"	38° 24' 6,494"
81309	414	Земли транспорта № 182	449376,95	1244410,31	51° 5' 26,487"	38° 24' 12,784"
81310	415	Земли транспорта № 182	449375,84	1244507,37	51° 5' 26,454"	38° 24' 17,772"
81311	416	Земли транспорта № 182	449376,16	1244554,90	51° 5' 26,466"	38° 24' 20,214"
81312	417	Земли транспорта № 182	449376,00	1244624,47	51° 5' 26,463"	38° 24' 23,788"
81313	418	Земли транспорта № 182	449376,00	1244645,54	51° 5' 26,464"	38° 24' 24,871"
81314	419	Земли транспорта № 182	449374,89	1244744,70	51° 5' 26,432"	38° 24' 29,966"
81315	420	Земли транспорта № 182	449373,10	1244759,56	51° 5' 26,374"	38° 24' 30,730"
81316	421	Земли транспорта № 182	449370,90	1244776,10	51° 5' 26,303"	38° 24' 31,580"
81317	422	Земли транспорта № 182	449366,95	1244806,20	51° 5' 26,177"	38° 24' 33,127"
81318	423	Земли транспорта № 182	449360,96	1244843,73	51° 5' 25,984"	38° 24' 35,056"
81319	424	Земли транспорта № 182	449351,86	1244897,37	51° 5' 25,691"	38° 24' 37,812"
81320	425	Земли транспорта № 182	449348,85	1244917,67	51° 5' 25,595"	38° 24' 38,855"
81321	426	Земли транспорта № 182	449346,22	1244930,00	51° 5' 25,510"	38° 24' 39,489"
81322	427	Земли транспорта № 182	449332,02	1244981,61	51° 5' 25,052"	38° 24' 42,142"
81323	428	Земли транспорта № 182	449304,38	1245082,07	51° 5' 24,161"	38° 24' 47,305"
81324	429	Земли транспорта № 182	449277,32	1245181,97	51° 5' 23,288"	38° 24' 52,439"
81325	430	Земли транспорта № 182	449281,20	1245185,76	51° 5' 23,414"	38° 24' 52,634"
81326	431	Земли транспорта № 182	449286,43	1245187,03	51° 5' 23,583"	38° 24' 52,699"
81327	432	Земли транспорта № 182	449284,27	1245198,67	51° 5' 23,513"	38° 24' 53,297"
81328	433	Земли транспорта № 182	449279,39	1245198,31	51° 5' 23,356"	38° 24' 53,279"
81329	434	Земли транспорта № 182	449272,89	1245200,20	51° 5' 23,145"	38° 24' 53,376"
81330	435	Земли транспорта № 182	449254,02	1245270,50	51° 5' 22,537"	38° 24' 56,989"
81331	436	Земли транспорта № 182	449234,07	1245344,80	51° 5' 21,893"	38° 25' 0,808"
81332	437	Земли транспорта № 182	449220,41	1245396,45	51° 5' 21,453"	38° 25' 3,462"
81333	438	Земли транспорта № 182	449212,24	1245426,61	51° 5' 21,189"	38° 25' 5,012"
81334	439	Земли транспорта № 182	449205,54	1245451,41	51° 5' 20,973"	38° 25' 6,287"

81335	440	Земли транспорта № 182	449204,55	1245462,18	51° 5' 20,942"	38° 25' 6,840"
81336	441	Земли транспорта № 182	449204,25	1245479,74	51° 5' 20,932"	38° 25' 7,743"
81337	442	Земли транспорта № 182	449204,56	1245505,56	51° 5' 20,943"	38° 25' 9,069"
81338	443	Земли транспорта № 182	449205,95	1245527,10	51° 5' 20,989"	38° 25' 10,176"
81339	444	Земли транспорта № 182	449207,36	1245546,98	51° 5' 21,035"	38° 25' 11,197"
81340	445	Земли транспорта № 182	449210,35	1245586,44	51° 5' 21,133"	38° 25' 13,225"
81341	446	Земли транспорта № 182	450701,97	1255529,47	51° 6' 9,365"	38° 33' 44,194"
81342	447	Земли транспорта № 182	450665,34	1255513,31	51° 6' 8,180"	38° 33' 43,362"
81343	448	Земли транспорта № 182	450660,89	1255407,61	51° 6' 8,040"	38° 33' 37,929"
81344	449	Земли транспорта № 182	450621,91	1255206,35	51° 6' 6,785"	38° 33' 27,583"
81345	450	Земли транспорта № 182	450606,00	1255013,10	51° 6' 6,277"	38° 33' 17,650"
81346	451	Земли транспорта № 182	450594,16	1254978,76	51° 6' 5,895"	38° 33' 15,885"
81347	452	Земли транспорта № 182	450585,82	1254954,60	51° 6' 5,626"	38° 33' 14,642"
81348	453	Земли транспорта № 182	450580,79	1254940,02	51° 6' 5,463"	38° 33' 13,893"
81349	454	Земли транспорта № 182	450570,62	1254883,67	51° 6' 5,136"	38° 33' 10,996"
81350	455	Земли транспорта № 182	450561,90	1254835,30	51° 6' 4,855"	38° 33' 8,510"
81351	456	Земли транспорта № 182	450561,64	1254833,87	51° 6' 4,847"	38° 33' 8,437"
81352	457	Земли транспорта № 182	450508,31	1254565,70	51° 6' 3,129"	38° 32' 54,652"
81353	458	Земли транспорта № 182	450505,95	1254553,85	51° 6' 3,053"	38° 32' 54,042"
81354	459	Земли транспорта № 182	450479,41	1254420,40	51° 6' 2,198"	38° 32' 47,183"
81355	460	Земли транспорта № 182	450467,25	1254353,42	51° 6' 1,806"	38° 32' 43,740"
81356	461	Земли транспорта № 182	450460,47	1254319,42	51° 6' 1,588"	38° 32' 41,992"
81357	462	Земли транспорта № 182	450457,69	1254305,49	51° 6' 1,498"	38° 32' 41,276"
81358	463	Земли транспорта № 182	450455,80	1254292,26	51° 6' 1,438"	38° 32' 40,596"
81359	464	Земли транспорта № 182	450450,58	1254255,70	51° 6' 1,270"	38° 32' 38,717"
81360	465	Земли транспорта № 182	450450,38	1254228,01	51° 6' 1,264"	38° 32' 37,294"
81361	466	Земли транспорта № 182	450453,12	1253916,63	51° 6' 1,360"	38° 32' 21,291"
81362	467	Земли транспорта № 182	450456,13	1253907,99	51° 6' 1,458"	38° 32' 20,847"
81363	468	Земли транспорта № 182	450483,29	1253832,72	51° 6' 2,339"	38° 32' 16,979"
81364	469	Земли транспорта № 182	450483,53	1253832,13	51° 6' 2,347"	38° 32' 16,949"
81365	470	Земли транспорта № 182	450490,50	1253815,28	51° 6' 2,572"	38° 32' 16,083"
81366	471	Земли транспорта № 182	450544,18	1253685,43	51° 6' 4,313"	38° 32' 9,412"
81367	472	Земли транспорта № 182	450600,46	1253549,24	51° 6' 6,137"	38° 32' 2,414"
81368	473	Земли транспорта № 182	450636,07	1253463,06	51° 6' 7,291"	38° 31' 57,986"
81369	474	Земли транспорта № 182	450662,79	1253398,49	51° 6' 8,157"	38° 31' 54,669"
81370	475	Земли транспорта № 182	450666,53	1253389,43	51° 6' 8,278"	38° 31' 54,203"
81371	476	Земли транспорта № 182	450672,00	1253376,21	51° 6' 8,456"	38° 31' 53,524"
81372	477	Земли транспорта № 182	450686,80	1253342,72	51° 6' 8,935"	38° 31' 51,803"
81373	478	Земли транспорта № 182	450691,38	1253332,38	51° 6' 9,084"	38° 31' 51,272"
81374	479	Земли транспорта № 182	450700,94	1253305,24	51° 6' 9,393"	38° 31' 49,877"
81375	480	Земли транспорта № 182	450713,39	1253269,89	51° 6' 9,797"	38° 31' 48,061"

81376	481	Земли транспорта № 182	450753,52	1253155,95	51° 6' 11,098"	38° 31' 42,206"
81377	482	Земли транспорта № 182	450783,96	1253074,55	51° 6' 12,085"	38° 31' 38,023"
81378	483	Земли транспорта № 182	450796,41	1253041,20	51° 6' 12,488"	38° 31' 36,309"
81379	484	Земли транспорта № 182	450856,61	1252875,00	51° 6' 14,439"	38° 31' 27,769"
81380	485	Земли транспорта № 182	450876,67	1252847,71	51° 6' 15,089"	38° 31' 26,367"
81381	486	Земли транспорта № 182	450956,55	1252812,84	51° 6' 17,674"	38° 31' 24,577"
81382	487	Земли транспорта № 182	450976,26	1252822,04	51° 6' 18,312"	38° 31' 25,050"
81383	488	Земли транспорта № 182	450916,98	1252862,78	51° 6' 16,393"	38° 31' 27,142"
81384	489	Земли транспорта № 182	450894,80	1252878,02	51° 6' 15,675"	38° 31' 27,925"
81385	490	Земли транспорта № 182	450888,53	1252883,03	51° 6' 15,472"	38° 31' 28,183"
81386	491	Земли транспорта № 182	450878,75	1252893,57	51° 6' 15,155"	38° 31' 28,724"
81387	492	Земли транспорта № 182	450865,97	1252913,96	51° 6' 14,741"	38° 31' 29,772"
81388	493	Земли транспорта № 182	450847,79	1252953,47	51° 6' 14,152"	38° 31' 31,802"
81389	494	Земли транспорта № 182	450835,97	1252987,37	51° 6' 13,769"	38° 31' 33,544"
81390	495	Земли транспорта № 182	450832,76	1252996,59	51° 6' 13,665"	38° 31' 34,018"
81391	496	Земли транспорта № 182	450831,20	1253001,03	51° 6' 13,615"	38° 31' 34,246"
81392	497	Земли транспорта № 182	450745,10	1253247,93	51° 6' 10,824"	38° 31' 46,933"
81393	498	Земли транспорта № 182	450708,90	1253351,72	51° 6' 9,650"	38° 31' 52,266"
81394	499	Земли транспорта № 182	450700,01	1253377,24	51° 6' 9,362"	38° 31' 53,578"
81395	500	Земли транспорта № 182	450670,44	1253450,52	51° 6' 8,403"	38° 31' 57,343"
81396	501	Земли транспорта № 182	450623,88	1253568,37	51° 6' 6,894"	38° 32' 3,398"
81397	502	Земли транспорта № 182	450508,97	1253854,09	51° 6' 3,169"	38° 32' 18,079"
81398	503	Земли транспорта № 182	450497,53	1253887,39	51° 6' 2,798"	38° 32' 19,790"
81399	504	Земли транспорта № 182	450488,47	1253913,30	51° 6' 2,504"	38° 32' 21,121"
81400	505	Земли транспорта № 182	450483,06	1253931,80	51° 6' 2,329"	38° 32' 22,072"
81401	506	Земли транспорта № 182	450478,26	1253950,29	51° 6' 2,173"	38° 32' 23,022"
81402	507	Земли транспорта № 182	450477,22	1253976,76	51° 6' 2,139"	38° 32' 24,382"
81403	508	Земли транспорта № 182	450475,24	1254044,46	51° 6' 2,073"	38° 32' 27,861"
81404	509	Земли транспорта № 182	450475,20	1254213,68	51° 6' 2,067"	38° 32' 36,558"
81405	510	Земли транспорта № 182	450477,95	1254255,51	51° 6' 2,155"	38° 32' 38,708"
81406	511	Земли транспорта № 182	450482,56	1254301,01	51° 6' 2,303"	38° 32' 41,047"
81407	512	Земли транспорта № 182	450492,87	1254366,15	51° 6' 2,635"	38° 32' 44,395"
81408	513	Земли транспорта № 182	450500,02	1254419,03	51° 6' 2,865"	38° 32' 47,113"
81409	514	Земли транспорта № 182	450610,20	1254922,97	51° 6' 6,415"	38° 33' 13,018"
81410	515	Земли транспорта № 182	450660,60	1255223,47	51° 6' 8,037"	38° 33' 28,465"
81411	516	Земли транспорта № 182	450685,66	1255366,01	51° 6' 8,843"	38° 33' 35,793"
81412	517	Земли транспорта № 182	450693,68	1255432,74	51° 6' 9,100"	38° 33' 39,222"
81413	518	Земли транспорта № 182	450701,97	1255529,47	51° 6' 9,365"	38° 33' 44,194"
81414	519	Земли транспорта № 182	451485,20	1245600,18	51° 6' 34,745"	38° 25' 13,831"
81415	520	Земли транспорта № 182	451494,26	1245588,49	51° 6' 35,038"	38° 25' 13,230"
81416	521	Земли транспорта № 182	451506,09	1245596,24	51° 6' 35,421"	38° 25' 13,628"

81417	522	Земли транспорта № 182	451544,59	1245610,69	51° 6' 36,667"	38° 25' 14,369"
81418	523	Земли транспорта № 182	451533,80	1245622,17	51° 6' 36,318"	38° 25' 14,959"
81419	524	Земли транспорта № 182	451499,09	1245611,13	51° 6' 35,195"	38° 25' 14,393"
81420	525	Земли транспорта № 182	451485,20	1245600,18	51° 6' 34,745"	38° 25' 13,831"
81421	526	Земли транспорта № 182	449620,16	1260474,52	51° 5' 34,111"	38° 37' 58,238"
81422	527	Земли транспорта № 182	449614,12	1260480,11	51° 5' 33,915"	38° 37' 58,525"
81423	528	Земли транспорта № 182	449585,81	1260601,77	51° 5' 32,991"	38° 38' 4,773"
81424	529	Земли транспорта № 182	449379,09	1261482,65	51° 5' 26,241"	38° 38' 50,014"
81425	530	Земли транспорта № 182	449378,10	1261488,18	51° 5' 26,208"	38° 38' 50,298"
81426	531	Земли транспорта № 182	449375,89	1261493,85	51° 5' 26,136"	38° 38' 50,589"
81427	532	Земли транспорта № 182	449347,87	1261483,33	51° 5' 25,230"	38° 38' 50,045"
81428	533	Земли транспорта № 182	449328,88	1261477,28	51° 5' 24,616"	38° 38' 49,732"
81429	534	Земли транспорта № 182	449332,40	1261463,28	51° 5' 24,731"	38° 38' 49,013"
81430	535	Земли транспорта № 182	449348,94	1261420,40	51° 5' 25,269"	38° 38' 46,812"
81431	536	Земли транспорта № 182	449362,78	1261362,02	51° 5' 25,721"	38° 38' 43,814"
81432	537	Земли транспорта № 182	449364,08	1261356,38	51° 5' 25,764"	38° 38' 43,524"
81433	538	Земли транспорта № 182	449425,02	1261094,78	51° 5' 27,754"	38° 38' 30,089"
81434	539	Земли транспорта № 182	449553,51	1260567,32	51° 5' 31,948"	38° 38' 3,000"
81435	540	Земли транспорта № 182	449639,80	1260091,67	51° 5' 34,771"	38° 37' 38,567"
81436	541	Земли транспорта № 182	449728,19	1259857,80	51° 5' 37,646"	38° 37' 26,558"
81437	542	Земли транспорта № 182	449805,47	1259740,84	51° 5' 40,154"	38° 37' 20,556"
81438	543	Земли транспорта № 182	449934,74	1259600,58	51° 5' 44,345"	38° 37' 13,361"
81439	544	Земли транспорта № 182	450064,65	1259476,18	51° 5' 48,556"	38° 37' 6,980"
81440	545	Земли транспорта № 182	450190,19	1259439,30	51° 5' 52,621"	38° 37' 5,097"
81441	546	Земли транспорта № 182	450895,10	1259331,15	51° 6' 15,437"	38° 36' 59,604"
81442	547	Земли транспорта № 182	452515,93	1259161,81	51° 7' 7,895"	38° 36' 51,049"
81443	548	Земли транспорта № 182	453840,82	1259004,53	51° 7' 50,776"	38° 36' 43,082"
81444	549	Земли транспорта № 182	454626,29	1258924,84	51° 8' 16,197"	38° 36' 39,053"
81445	550	Земли транспорта № 182	454786,40	1258891,84	51° 8' 21,380"	38° 36' 37,370"
81446	551	Земли транспорта № 182	454858,98	1258854,47	51° 8' 23,731"	38° 36' 35,454"
81447	552	Земли транспорта № 182	455031,81	1258744,20	51° 8' 29,329"	38° 36' 29,797"
81448	553	Земли транспорта № 182	455361,62	1258524,29	51° 8' 40,013"	38° 36' 18,513"
81449	554	Земли транспорта № 182	455877,89	1258165,58	51° 8' 56,738"	38° 36' 0,102"
81450	555	Земли транспорта № 182	455881,80	1258179,85	51° 8' 56,864"	38° 36' 0,837"
81451	556	Земли транспорта № 182	455698,61	1258334,15	51° 8' 50,928"	38° 36' 8,760"
81452	557	Земли транспорта № 182	455492,50	1258475,96	51° 8' 44,251"	38° 36' 16,038"
81453	558	Земли транспорта № 182	455041,79	1258794,08	51° 8' 29,649"	38° 36' 32,364"
81454	559	Земли транспорта № 182	454884,49	1258895,78	51° 8' 24,554"	38° 36' 37,581"
81455	560	Земли транспорта № 182	454806,40	1258928,08	51° 8' 22,025"	38° 36' 39,236"
81456	561	Земли транспорта № 182	454680,43	1258954,39	51° 8' 17,948"	38° 36' 40,578"
81457	562	Земли транспорта № 182	453718,82	1259069,77	51° 7' 46,825"	38° 36' 46,425"

81458	563	Земли транспорта № 182	453641,14	1259073,22	51° 7' 44,311"	38° 36' 46,596"
81459	564	Земли транспорта № 182	452960,27	1259154,27	51° 7' 22,274"	38° 36' 50,702"
81460	565	Земли транспорта № 182	452510,05	1259212,34	51° 7' 7,702"	38° 36' 53,646"
81461	566	Земли транспорта № 182	451023,87	1259373,54	51° 6' 19,602"	38° 37' 1,795"
81462	567	Земли транспорта № 182	450960,68	1259383,82	51° 6' 17,556"	38° 37' 2,318"
81463	568	Земли транспорта № 182	450956,01	1259380,90	51° 6' 17,405"	38° 37' 2,167"
81464	569	Земли транспорта № 182	450934,07	1259388,15	51° 6' 16,695"	38° 37' 2,538"
81465	570	Земли транспорта № 182	450284,28	1259475,16	51° 5' 55,664"	38° 37' 6,949"
81466	571	Земли транспорта № 182	450158,21	1259498,83	51° 5' 51,582"	38° 37' 8,153"
81467	572	Земли транспорта № 182	450054,45	1259550,70	51° 5' 48,222"	38° 37' 10,809"
81468	573	Земли транспорта № 182	449960,46	1259647,17	51° 5' 45,175"	38° 37' 15,758"
81469	574	Земли транспорта № 182	449826,88	1259811,42	51° 5' 40,842"	38° 37' 24,185"
81470	575	Земли транспорта № 182	449751,60	1259912,42	51° 5' 38,400"	38° 37' 29,368"
81471	576	Земли транспорта № 182	449705,00	1260067,84	51° 5' 36,882"	38° 37' 37,349"
81472	577	Земли транспорта № 182	449620,16	1260474,52	51° 5' 34,111"	38° 37' 58,238"
81473	578	Земли транспорта № 182	466608,48	1261954,29	51° 14' 43,722"	38° 39' 16,309"
81474	579	Земли транспорта № 182	465709,18	1261573,54	51° 14' 14,650"	38° 38' 56,574"
81475	580	Земли транспорта № 182	465507,46	1261490,76	51° 14' 8,129"	38° 38' 52,284"
81476	581	Земли транспорта № 182	465162,59	1261330,34	51° 13' 56,981"	38° 38' 43,976"
81477	582	Земли транспорта № 182	464863,70	1261201,47	51° 13' 47,319"	38° 38' 37,300"
81478	583	Земли транспорта № 182	464660,56	1261120,85	51° 13' 40,751"	38° 38' 33,123"
81479	584	Земли транспорта № 182	464515,09	1261056,93	51° 13' 36,049"	38° 38' 29,812"
81480	585	Земли транспорта № 182	464508,08	1261053,85	51° 13' 35,822"	38° 38' 29,653"
81481	586	Земли транспорта № 182	464260,63	1260945,12	51° 13' 27,823"	38° 38' 24,022"
81482	587	Земли транспорта № 182	464166,95	1260898,43	51° 13' 24,795"	38° 38' 21,606"
81483	588	Земли транспорта № 182	464078,62	1260847,11	51° 13' 21,940"	38° 38' 18,952"
81484	589	Земли транспорта № 182	463895,50	1260719,65	51° 13' 16,023"	38° 38' 12,364"
81485	590	Земли транспорта № 182	463559,84	1260462,48	51° 13' 5,179"	38° 37' 59,078"
81486	591	Земли транспорта № 182	463252,02	1260222,78	51° 12' 55,234"	38° 37' 46,696"
81487	592	Земли транспорта № 182	463065,35	1260078,10	51° 12' 49,203"	38° 37' 39,223"
81488	593	Земли транспорта № 182	462235,17	1259440,71	51° 12' 22,379"	38° 37' 6,306"
81489	594	Земли транспорта № 182	462218,62	1259428,25	51° 12' 21,844"	38° 37' 5,663"
81490	595	Земли транспорта № 182	462216,04	1259426,40	51° 12' 21,761"	38° 37' 5,567"
81491	596	Земли транспорта № 182	462229,37	1259393,95	51° 12' 22,194"	38° 37' 3,897"
81492	597	Земли транспорта № 182	462324,67	1259466,99	51° 12' 25,274"	38° 37' 7,668"
81493	598	Земли транспорта № 182	462579,78	1259664,78	51° 12' 33,517"	38° 37' 17,881"
81494	599	Земли транспорта № 182	463100,36	1260050,21	51° 12' 50,338"	38° 37' 37,789"
81495	600	Земли транспорта № 182	463116,62	1260085,54	51° 12' 50,862"	38° 37' 39,611"
81496	601	Земли транспорта № 182	463747,59	1260564,61	51° 13' 11,247"	38° 38' 4,360"
81497	602	Земли транспорта № 182	464015,25	1260767,19	51° 13' 19,895"	38° 38' 14,827"
81498	603	Земли транспорта № 182	464131,44	1260847,13	51° 13' 23,649"	38° 38' 18,959"

81499	604	Земли транспорта № 182	464212,80	1260894,98	51° 13' 26,278"	38° 38' 21,434"
81500	605	Земли транспорта № 182	464486,03	1261017,92	51° 13' 35,111"	38° 38' 27,799"
81501	606	Земли транспорта № 182	464873,80	1261180,29	51° 13' 47,647"	38° 38' 36,210"
81502	607	Земли транспорта № 182	465321,07	1261373,76	51° 14' 2,106"	38° 38' 46,232"
81503	608	Земли транспорта № 182	466086,11	1261700,70	51° 14' 26,838"	38° 39' 3,173"
81504	609	Земли транспорта № 182	466619,88	1261916,62	51° 14' 44,094"	38° 39' 14,368"
81505	610	Земли транспорта № 182	466608,48	1261954,29	51° 14' 43,722"	38° 39' 16,309"
81506	611	Земли транспорта № 182	472763,13	1264941,22	51° 18' 2,619"	38° 41' 51,226"
81507	612	Земли транспорта № 182	472450,52	1264698,28	51° 17' 52,526"	38° 41' 38,639"
81508	613	Земли транспорта № 182	472237,95	1264471,23	51° 17' 45,669"	38° 41' 26,889"
81509	614	Земли транспорта № 182	472103,57	1264291,80	51° 17' 41,337"	38° 41' 17,609"
81510	615	Земли транспорта № 182	472002,15	1264159,02	51° 17' 38,067"	38° 41' 10,742"
81511	616	Земли транспорта № 182	471887,98	1263956,18	51° 17' 34,391"	38° 41' 0,257"
81512	617	Земли транспорта № 182	471700,00	1263536,14	51° 17' 28,345"	38° 40' 38,554"
81513	618	Земли транспорта № 182	471562,68	1263043,45	51° 17' 23,943"	38° 40' 13,110"
81514	619	Земли транспорта № 182	471526,44	1262985,64	51° 17' 22,775"	38° 40' 10,123"
81515	620	Земли транспорта № 182	471408,63	1262866,23	51° 17' 18,973"	38° 40' 3,945"
81516	621	Земли транспорта № 182	471023,87	1262536,12	51° 17' 6,549"	38° 39' 46,862"
81517	622	Земли транспорта № 182	470845,46	1262419,19	51° 17' 0,786"	38° 39' 40,806"
81518	623	Земли транспорта № 182	470731,88	1262368,78	51° 16' 57,114"	38° 39' 38,191"
81519	624	Земли транспорта № 182	470543,47	1262322,86	51° 16' 51,021"	38° 39' 35,798"
81520	625	Земли транспорта № 182	470537,19	1262274,20	51° 16' 50,822"	38° 39' 33,287"
81521	626	Земли транспорта № 182	470802,14	1262326,38	51° 16' 59,391"	38° 39' 36,012"
81522	627	Земли транспорта № 182	471007,27	1262440,81	51° 17' 6,020"	38° 39' 41,942"
81523	628	Земли транспорта № 182	471350,95	1262733,08	51° 17' 17,117"	38° 39' 57,067"
81524	629	Земли транспорта № 182	471532,62	1262895,04	51° 17' 22,982"	38° 40' 5,448"
81525	630	Земли транспорта № 182	471609,50	1263014,71	51° 17' 25,461"	38° 40' 11,634"
81526	631	Земли транспорта № 182	471672,88	1263218,22	51° 17' 27,494"	38° 40' 22,144"
81527	632	Земли транспорта № 182	471817,78	1263689,42	51° 17' 32,143"	38° 40' 46,481"
81528	633	Земли транспорта № 182	471945,15	1263943,93	51° 17' 36,242"	38° 40' 59,634"
81529	634	Земли транспорта № 182	471954,25	1263964,71	51° 17' 36,535"	38° 41' 0,707"
81530	635	Земли транспорта № 182	472021,05	1264097,01	51° 17' 38,685"	38° 41' 7,545"
81531	636	Земли транспорта № 182	472193,72	1264253,97	51° 17' 44,258"	38° 41' 15,670"
81532	637	Земли транспорта № 182	472312,93	1264413,94	51° 17' 48,101"	38° 41' 23,944"
81533	638	Земли транспорта № 182	472329,55	1264438,33	51° 17' 48,636"	38° 41' 25,205"
81534	639	Земли транспорта № 182	472334,44	1264446,83	51° 17' 48,794"	38° 41' 25,644"
81535	640	Земли транспорта № 182	472344,13	1264469,78	51° 17' 49,105"	38° 41' 26,830"
81536	641	Земли транспорта № 182	472355,40	1264491,14	51° 17' 49,468"	38° 41' 27,934"
81537	642	Земли транспорта № 182	472363,44	1264506,16	51° 17' 49,727"	38° 41' 28,711"
81538	643	Земли транспорта № 182	472373,85	1264518,79	51° 17' 50,062"	38° 41' 29,364"
81539	644	Земли транспорта № 182	472393,06	1264543,26	51° 17' 50,682"	38° 41' 30,630"

81540	645	Земли транспорта № 182	472406,73	1264567,77	51° 17' 51,122"	38° 41' 31,897"
81541	646	Земли транспорта № 182	472420,34	1264583,55	51° 17' 51,561"	38° 41' 32,713"
81542	647	Земли транспорта № 182	472438,71	1264600,09	51° 17' 52,153"	38° 41' 33,570"
81543	648	Земли транспорта № 182	472449,11	1264611,13	51° 17' 52,489"	38° 41' 34,141"
81544	649	Земли транспорта № 182	472460,29	1264619,77	51° 17' 52,850"	38° 41' 34,589"
81545	650	Земли транспорта № 182	472478,60	1264627,59	51° 17' 53,442"	38° 41' 34,995"
81546	651	Земли транспорта № 182	472496,15	1264640,16	51° 17' 54,008"	38° 41' 35,646"
81547	652	Земли транспорта № 182	472574,80	1264698,83	51° 17' 56,548"	38° 41' 38,686"
81548	653	Земли транспорта № 182	472576,02	1264710,25	51° 17' 56,586"	38° 41' 39,276"
81549	654	Земли транспорта № 182	472579,26	1264720,55	51° 17' 56,690"	38° 41' 39,808"
81550	655	Земли транспорта № 182	472584,08	1264727,66	51° 17' 56,845"	38° 41' 40,176"
81551	656	Земли транспорта № 182	472592,85	1264733,95	51° 17' 57,129"	38° 41' 40,502"
81552	657	Земли транспорта № 182	472604,83	1264742,60	51° 17' 57,515"	38° 41' 40,950"
81553	658	Земли транспорта № 182	472609,66	1264753,68	51° 17' 57,671"	38° 41' 41,522"
81554	659	Земли транспорта № 182	472619,26	1264765,50	51° 17' 57,980"	38° 41' 42,134"
81555	660	Земли транспорта № 182	472629,65	1264773,37	51° 17' 58,316"	38° 41' 42,542"
81556	661	Земли транспорта № 182	472640,80	1264778,85	51° 17' 58,676"	38° 41' 42,826"
81557	662	Земли транспорта № 182	472656,74	1264788,26	51° 17' 59,191"	38° 41' 43,314"
81558	663	Земли транспорта № 182	472672,70	1264801,65	51° 17' 59,706"	38° 41' 44,008"
81559	664	Земли транспорта № 182	472680,73	1264808,47	51° 17' 59,965"	38° 41' 44,361"
81560	665	Земли транспорта № 182	472690,28	1264816,61	51° 18' 0,274"	38° 41' 44,783"
81561	666	Земли транспорта № 182	472701,48	1264830,02	51° 18' 0,635"	38° 41' 45,477"
81562	667	Земли транспорта № 182	472712,69	1264844,23	51° 18' 0,996"	38° 41' 46,212"
81563	668	Земли транспорта № 182	472723,89	1264856,85	51° 18' 1,357"	38° 41' 46,865"
81564	669	Земли транспорта № 182	472739,04	1264866,26	51° 18' 1,847"	38° 41' 47,353"
81565	670	Земли транспорта № 182	472809,77	1264906,17	51° 18' 4,132"	38° 41' 49,424"
81566	671	Земли транспорта № 182	472803,10	1264911,18	51° 18' 3,915"	38° 41' 49,681"
81567	672	Земли транспорта № 182	472802,45	1264911,67	51° 18' 3,894"	38° 41' 49,706"
81568	673	Земли транспорта № 182	472794,48	1264917,66	51° 18' 3,636"	38° 41' 50,014"
81569	674	Земли транспорта № 182	472763,13	1264941,22	51° 18' 2,619"	38° 41' 51,226"
81570		**Земли транспорта № 182 Количество**		674		674
81571	1	Земли транспорта № 183	462216,04	1259426,40	51° 12' 21,761"	38° 37' 5,567"
81572	2	Земли транспорта № 183	462211,55	1259423,17	51° 12' 21,616"	38° 37' 5,400"
81573	3	Земли транспорта № 183	462169,87	1259393,21	51° 12' 20,269"	38° 37' 3,853"
81574	4	Земли транспорта № 183	462068,03	1259316,50	51° 12' 16,978"	38° 36' 59,892"
81575	5	Земли транспорта № 183	461995,24	1259267,98	51° 12' 14,626"	38° 36' 57,386"
81576	6	Земли транспорта № 183	461920,22	1259227,49	51° 12' 12,200"	38° 36' 55,294"
81577	7	Земли транспорта № 183	461878,49	1259212,41	51° 12' 10,851"	38° 36' 54,513"
81578	8	Земли транспорта № 183	461845,69	1259208,43	51° 12' 9,790"	38° 36' 54,305"
81579	9	Земли транспорта № 183	461807,81	1259210,89	51° 12' 8,564"	38° 36' 54,428"
81580	10	Земли транспорта № 183	461731,20	1259217,30	51° 12' 6,085"	38° 36' 54,751"

81581	11	Земли транспорта № 183	461680,09	1259224,33	51° 12' 4,431"	38° 36' 55,109"
81582	12	Земли транспорта № 183	461545,37	1259249,13	51° 12' 0,070"	38° 36' 56,373"
81583	13	Земли транспорта № 183	461478,53	1259262,44	51° 11' 57,906"	38° 36' 57,053"
81584	14	Земли транспорта № 183	460420,35	1259505,42	51° 11' 23,651"	38° 37' 9,466"
81585	15	Земли транспорта № 183	460123,83	1259571,17	51° 11' 14,052"	38° 37' 12,823"
81586	16	Земли транспорта № 183	459825,93	1259638,17	51° 11' 4,408"	38° 37' 16,245"
81587	17	Земли транспорта № 183	459793,53	1259645,50	51° 11' 3,359"	38° 37' 16,619"
81588	18	Земли транспорта № 183	459229,45	1259773,12	51° 10' 45,099"	38° 37' 23,134"
81589	19	Земли транспорта № 183	459142,76	1259787,92	51° 10' 42,293"	38° 37' 23,888"
81590	20	Земли транспорта № 183	459046,53	1259797,65	51° 10' 39,178"	38° 37' 24,379"
81591	21	Земли транспорта № 183	458995,08	1259797,80	51° 10' 37,513"	38° 37' 24,382"
81592	22	Земли транспорта № 183	458946,60	1259795,11	51° 10' 35,945"	38° 37' 24,239"
81593	23	Земли транспорта № 183	458897,84	1259787,64	51° 10' 34,367"	38° 37' 23,849"
81594	24	Земли транспорта № 183	458860,17	1259779,18	51° 10' 33,149"	38° 37' 23,410"
81595	25	Земли транспорта № 183	458821,30	1259768,24	51° 10' 31,892"	38° 37' 22,843"
81596	26	Земли транспорта № 183	458745,93	1259737,31	51° 10' 29,455"	38° 37' 21,244"
81597	27	Земли транспорта № 183	458678,83	1259705,76	51° 10' 27,286"	38° 37' 19,613"
81598	28	Земли транспорта № 183	458613,63	1259667,07	51° 10' 25,178"	38° 37' 17,615"
81599	29	Земли транспорта № 183	458533,07	1259598,69	51° 10' 22,576"	38° 37' 14,088"
81600	30	Земли транспорта № 183	458441,25	1259500,16	51° 10' 19,610"	38° 37' 9,007"
81601	31	Земли транспорта № 183	458359,23	1259391,77	51° 10' 16,963"	38° 37' 3,420"
81602	32	Земли транспорта № 183	458305,84	1259315,44	51° 10' 15,240"	38° 36' 59,486"
81603	33	Земли транспорта № 183	458296,72	1259302,27	51° 10' 14,945"	38° 36' 58,807"
81604	34	Земли транспорта № 183	458042,78	1258944,90	51° 10' 6,749"	38° 36' 40,391"
81605	35	Земли транспорта № 183	458025,04	1258920,31	51° 10' 6,176"	38° 36' 39,123"
81606	36	Земли транспорта № 183	458044,47	1258914,80	51° 10' 6,805"	38° 36' 38,841"
81607	37	Земли транспорта № 183	458386,40	1259382,55	51° 10' 17,843"	38° 37' 2,948"
81608	38	Земли транспорта № 183	458580,71	1259604,00	51° 10' 24,117"	38° 37' 14,365"
81609	39	Земли транспорта № 183	458662,57	1259664,18	51° 10' 26,762"	38° 37' 17,471"
81610	40	Земли транспорта № 183	458741,88	1259705,05	51° 10' 29,326"	38° 37' 19,583"
81611	41	Земли транспорта № 183	458835,13	1259741,83	51° 10' 32,341"	38° 37' 21,485"
81612	42	Земли транспорта № 183	458936,84	1259769,44	51° 10' 35,631"	38° 37' 22,916"
81613	43	Земли транспорта № 183	459048,10	1259771,95	51° 10' 39,231"	38° 37' 23,057"
81614	44	Земли транспорта № 183	459151,53	1259755,38	51° 10' 42,579"	38° 37' 22,213"
81615	45	Земли транспорта № 183	459326,68	1259723,52	51° 10' 48,248"	38° 37' 20,591"
81616	46	Земли транспорта № 183	459660,69	1259649,89	51° 10' 59,061"	38° 37' 16,832"
81617	47	Земли транспорта № 183	460367,04	1259490,48	51° 11' 21,927"	38° 37' 8,692"
81618	48	Земли транспорта № 183	460922,47	1259351,34	51° 11' 39,908"	38° 37' 1,579"
81619	49	Земли транспорта № 183	461674,54	1259188,29	51° 12' 4,253"	38° 36' 53,252"
81620	50	Земли транспорта № 183	461822,08	1259171,67	51° 12' 9,028"	38° 36' 52,409"
81621	51	Земли транспорта № 183	461887,55	1259176,06	51° 12' 11,146"	38° 36' 52,641"

81622	52	Земли транспорта № 183	461930,33	1259186,66	51° 12' 12,530"	38° 36' 53,191"
81623	53	Земли транспорта № 183	462007,87	1259227,61	51° 12' 15,037"	38° 36' 55,308"
81624	54	Земли транспорта № 183	462106,09	1259299,47	51° 12' 18,211"	38° 36' 59,018"
81625	55	Земли транспорта № 183	462229,37	1259393,95	51° 12' 22,194"	38° 37' 3,897"
81626	56	Земли транспорта № 183	462216,04	1259426,40	51° 12' 21,761"	38° 37' 5,567"
81627		**Земли транспорта № 183 Количество**		56		56
81628	1	Земли транспорта № 184	443553,58	1278761,60	51° 2' 15,556"	38° 53' 36,176"
81629	2	Земли транспорта № 184	443499,66	1278728,55	51° 2' 13,817"	38° 53' 34,464"
81630	3	Земли транспорта № 184	443503,16	1278725,93	51° 2' 13,931"	38° 53' 34,331"
81631	4	Земли транспорта № 184	443528,46	1278707,02	51° 2' 14,753"	38° 53' 33,367"
81632	5	Земли транспорта № 184	443595,73	1278656,73	51° 2' 16,939"	38° 53' 30,806"
81633	6	Земли транспорта № 184	443606,00	1278649,06	51° 2' 17,272"	38° 53' 30,415"
81634	7	Земли транспорта № 184	443611,24	1278645,14	51° 2' 17,443"	38° 53' 30,215"
81635	8	Земли транспорта № 184	443623,68	1278635,84	51° 2' 17,847"	38° 53' 29,741"
81636	9	Земли транспорта № 184	443646,12	1278690,31	51° 2' 18,563"	38° 53' 32,543"
81637	10	Земли транспорта № 184	443553,58	1278761,60	51° 2' 15,556"	38° 53' 36,176"
81638	11	Земли транспорта № 184	443717,07	1278667,69	51° 2' 20,863"	38° 53' 31,403"
81639	12	Земли транспорта № 184	443694,81	1278609,23	51° 2' 20,153"	38° 53' 28,396"
81640	13	Земли транспорта № 184	443790,63	1278550,44	51° 2' 23,265"	38° 53' 25,406"
81641	14	Земли транспорта № 184	443811,45	1278537,67	51° 2' 23,940"	38° 53' 24,756"
81642	15	Земли транспорта № 184	443813,36	1278536,50	51° 2' 24,002"	38° 53' 24,697"
81643	16	Земли транспорта № 184	443838,09	1278521,33	51° 2' 24,805"	38° 53' 23,925"
81644	17	Земли транспорта № 184	443843,43	1278518,05	51° 2' 24,979"	38° 53' 23,758"
81645	18	Земли транспорта № 184	443865,90	1278504,26	51° 2' 25,708"	38° 53' 23,057"
81646	19	Земли транспорта № 184	443872,60	1278500,15	51° 2' 25,926"	38° 53' 22,848"
81647	20	Земли транспорта № 184	443894,36	1278486,80	51° 2' 26,632"	38° 53' 22,169"
81648	21	Земли транспорта № 184	443901,14	1278482,64	51° 2' 26,853"	38° 53' 21,957"
81649	22	Земли транспорта № 184	443920,23	1278470,93	51° 2' 27,472"	38° 53' 21,362"
81650	23	Земли транспорта № 184	443962,86	1278444,78	51° 2' 28,856"	38° 53' 20,031"
81651	24	Земли транспорта № 184	443980,80	1278433,77	51° 2' 29,439"	38° 53' 19,471"
81652	25	Земли транспорта № 184	443985,90	1278430,65	51° 2' 29,604"	38° 53' 19,312"
81653	26	Земли транспорта № 184	444000,45	1278421,72	51° 2' 30,077"	38° 53' 18,858"
81654	27	Земли транспорта № 184	444019,21	1278410,21	51° 2' 30,686"	38° 53' 18,273"
81655	28	Земли транспорта № 184	444038,19	1278398,56	51° 2' 31,302"	38° 53' 17,680"
81656	29	Земли транспорта № 184	444042,76	1278395,76	51° 2' 31,451"	38° 53' 17,538"
81657	30	Земли транспорта № 184	444056,71	1278387,20	51° 2' 31,903"	38° 53' 17,102"
81658	31	Земли транспорта № 184	444114,00	1278352,06	51° 2' 33,763"	38° 53' 15,315"
81659	32	Земли транспорта № 184	444156,03	1278303,17	51° 2' 35,132"	38° 53' 12,817"
81660	33	Земли транспорта № 184	444158,22	1278300,62	51° 2' 35,204"	38° 53' 12,687"
81661	34	Земли транспорта № 184	444160,27	1278299,93	51° 2' 35,270"	38° 53' 12,652"
81662	35	Земли транспорта № 184	444187,87	1278290,62	51° 2' 36,165"	38° 53' 12,182"

81663	36	Земли транспорта № 184	444217,38	1278280,66	51° 2' 37,121"	38° 53' 11,679"
81664	37	Земли транспорта № 184	444248,84	1278270,04	51° 2' 38,141"	38° 53' 11,143"
81665	38	Земли транспорта № 184	444274,75	1278261,30	51° 2' 38,981"	38° 53' 10,701"
81666	39	Земли транспорта № 184	444370,03	1278229,15	51° 2' 42,070"	38° 53' 9,078"
81667	40	Земли транспорта № 184	444388,92	1278222,77	51° 2' 42,683"	38° 53' 8,756"
81668	41	Земли транспорта № 184	444425,86	1278210,31	51° 2' 43,880"	38° 53' 8,126"
81669	42	Земли транспорта № 184	444443,27	1278207,61	51° 2' 44,444"	38° 53' 7,993"
81670	43	Земли транспорта № 184	444555,65	1278190,23	51° 2' 48,083"	38° 53' 7,132"
81671	44	Земли транспорта № 184	444621,88	1278179,99	51° 2' 50,228"	38° 53' 6,625"
81672	45	Земли транспорта № 184	444635,20	1278257,79	51° 2' 50,646"	38° 53' 10,622"
81673	46	Земли транспорта № 184	444633,89	1278257,91	51° 2' 50,603"	38° 53' 10,628"
81674	47	Земли транспорта № 184	444595,12	1278261,54	51° 2' 49,348"	38° 53' 10,804"
81675	48	Земли транспорта № 184	444591,44	1278262,33	51° 2' 49,229"	38° 53' 10,843"
81676	49	Земли транспорта № 184	444533,28	1278274,81	51° 2' 47,344"	38° 53' 11,468"
81677	50	Земли транспорта № 184	444476,88	1278286,92	51° 2' 45,517"	38° 53' 12,073"
81678	51	Земли транспорта № 184	444473,36	1278287,68	51° 2' 45,403"	38° 53' 12,111"
81679	52	Земли транспорта № 184	444440,51	1278297,64	51° 2' 44,339"	38° 53' 12,613"
81680	53	Земли транспорта № 184	444403,99	1278308,71	51° 2' 43,155"	38° 53' 13,171"
81681	54	Земли транспорта № 184	444360,41	1278321,93	51° 2' 41,742"	38° 53' 13,837"
81682	55	Земли транспорта № 184	444297,76	1278343,54	51° 2' 39,711"	38° 53' 14,929"
81683	56	Земли транспорта № 184	444258,02	1278355,74	51° 2' 38,423"	38° 53' 15,544"
81684	57	Земли транспорта № 184	444248,92	1278359,74	51° 2' 38,128"	38° 53' 15,747"
81685	58	Земли транспорта № 184	444229,72	1278368,17	51° 2' 37,505"	38° 53' 16,174"
81686	59	Земли транспорта № 184	444210,18	1278376,75	51° 2' 36,871"	38° 53' 16,609"
81687	60	Земли транспорта № 184	444206,46	1278379,01	51° 2' 36,751"	38° 53' 16,724"
81688	61	Земли транспорта № 184	444201,95	1278381,75	51° 2' 36,604"	38° 53' 16,864"
81689	62	Земли транспорта № 184	444138,77	1278420,16	51° 2' 34,553"	38° 53' 18,817"
81690	63	Земли транспорта № 184	444119,36	1278431,56	51° 2' 33,923"	38° 53' 19,397"
81691	64	Земли транспорта № 184	444086,42	1278450,89	51° 2' 32,853"	38° 53' 20,380"
81692	65	Земли транспорта № 184	444080,42	1278454,41	51° 2' 32,659"	38° 53' 20,559"
81693	66	Земли транспорта № 184	444033,59	1278481,90	51° 2' 31,138"	38° 53' 21,957"
81694	67	Земли транспорта № 184	444022,36	1278488,49	51° 2' 30,774"	38° 53' 22,292"
81695	68	Земли транспорта № 184	443981,99	1278512,19	51° 2' 29,463"	38° 53' 23,497"
81696	69	Земли транспорта № 184	443966,65	1278521,19	51° 2' 28,966"	38° 53' 23,954"
81697	70	Земли транспорта № 184	443957,47	1278526,58	51° 2' 28,667"	38° 53' 24,228"
81698	71	Земли транспорта № 184	443845,98	1278592,02	51° 2' 25,048"	38° 53' 27,556"
81699	72	Земли транспорта № 184	443717,07	1278667,69	51° 2' 20,863"	38° 53' 31,403"
81700	73	Земли транспорта № 184	445754,71	1275509,59	51° 3' 27,334"	38° 50' 49,830"
81701	74	Земли транспорта № 184	445728,44	1275532,74	51° 3' 26,480"	38° 50' 51,012"
81702	75	Земли транспорта № 184	445703,76	1275606,10	51° 3' 25,670"	38° 50' 54,772"
81703	76	Земли транспорта № 184	445686,37	1275699,76	51° 3' 25,092"	38° 50' 59,577"

81704	77	Земли транспорта № 184	445679,79	1275767,24	51° 3' 24,868"	38° 51' 3,040"
81705	78	Земли транспорта № 184	445677,15	1275851,38	51° 3' 24,769"	38° 51' 7,359"
81706	79	Земли транспорта № 184	445673,92	1275954,24	51° 3' 24,648"	38° 51' 12,640"
81707	80	Земли транспорта № 184	445670,05	1276077,65	51° 3' 24,503"	38° 51' 18,975"
81708	81	Земли транспорта № 184	445667,40	1276162,13	51° 3' 24,403"	38° 51' 23,312"
81709	82	Земли транспорта № 184	445662,57	1276316,09	51° 3' 24,221"	38° 51' 31,216"
81710	83	Земли транспорта № 184	445658,59	1276442,74	51° 3' 24,072"	38° 51' 37,717"
81711	84	Земли транспорта № 184	445655,75	1276533,29	51° 3' 23,965"	38° 51' 42,366"
81712	85	Земли транспорта № 184	445656,13	1276536,61	51° 3' 23,977"	38° 51' 42,536"
81713	86	Земли транспорта № 184	445657,04	1276538,53	51° 3' 24,006"	38° 51' 42,635"
81714	87	Земли транспорта № 184	445658,51	1276540,45	51° 3' 24,053"	38° 51' 42,734"
81715	88	Земли транспорта № 184	445660,79	1276541,82	51° 3' 24,126"	38° 51' 42,805"
81716	89	Земли транспорта № 184	445637,84	1277969,59	51° 3' 23,140"	38° 52' 56,107"
81717	90	Земли транспорта № 184	445619,61	1278021,58	51° 3' 22,541"	38° 52' 58,771"
81718	91	Земли транспорта № 184	445629,62	1278191,79	51° 3' 22,835"	38° 53' 7,513"
81719	92	Земли транспорта № 184	445640,09	1278568,96	51° 3' 23,107"	38° 53' 26,881"
81720	93	Земли транспорта № 184	445643,25	1278601,23	51° 3' 23,203"	38° 53' 28,539"
81721	94	Земли транспорта № 184	445669,02	1279056,60	51° 3' 23,955"	38° 53' 51,927"
81722	95	Земли транспорта № 184	445672,88	1279151,29	51° 3' 24,062"	38° 53' 56,790"
81723	96	Земли транспорта № 184	445662,98	1279341,40	51° 3' 23,707"	38° 54' 6,548"
81724	97	Земли транспорта № 184	445572,13	1280057,33	51° 3' 20,634"	38° 54' 43,280"
81725	98	Земли транспорта № 184	445544,29	1280064,21	51° 3' 19,732"	38° 54' 43,624"
81726	99	Земли транспорта № 184	445542,43	1280064,47	51° 3' 19,672"	38° 54' 43,637"
81727	100	Земли транспорта № 184	445542,75	1280062,91	51° 3' 19,683"	38° 54' 43,557"
81728	101	Земли транспорта № 184	445534,31	1280064,62	51° 3' 19,409"	38° 54' 43,642"
81729	102	Земли транспорта № 184	445527,82	1280062,40	51° 3' 19,200"	38° 54' 43,526"
81730	103	Земли транспорта № 184	445518,24	1280059,12	51° 3' 18,890"	38° 54' 43,355"
81731	104	Земли транспорта № 184	445509,45	1280044,01	51° 3' 18,609"	38° 54' 42,577"
81732	105	Земли транспорта № 184	445496,10	1280021,07	51° 3' 18,181"	38° 54' 41,395"
81733	106	Земли транспорта № 184	445508,00	1279841,77	51° 3' 18,600"	38° 54' 32,193"
81734	107	Земли транспорта № 184	445532,46	1279670,36	51° 3' 19,423"	38° 54' 23,400"
81735	108	Земли транспорта № 184	445553,93	1279509,83	51° 3' 20,148"	38° 54' 15,164"
81736	109	Земли транспорта № 184	445605,55	1279231,24	51° 3' 21,869"	38° 54' 0,875"
81737	110	Земли транспорта № 184	445605,33	1279063,61	51° 3' 21,893"	38° 53' 52,268"
81738	111	Земли транспорта № 184	445584,65	1278501,96	51° 3' 21,325"	38° 53' 23,426"
81739	112	Земли транспорта № 184	445586,71	1277765,95	51° 3' 21,521"	38° 52' 45,637"
81740	113	Земли транспорта № 184	445586,89	1277370,88	51° 3' 21,595"	38° 52' 25,353"
81741	114	Земли транспорта № 184	445586,93	1277279,97	51° 3' 21,612"	38° 52' 20,685"
81742	115	Земли транспорта № 184	445586,98	1277188,24	51° 3' 21,629"	38° 52' 15,975"
81743	116	Земли транспорта № 184	445586,99	1277160,03	51° 3' 21,634"	38° 52' 14,527"
81744	117	Земли транспорта № 184	445587,00	1277139,06	51° 3' 21,638"	38° 52' 13,450"

81745	118	Земли транспорта № 184	445587,00	1277136,67	51° 3' 21,639"	38° 52' 13,328"
81746	119	Земли транспорта № 184	445587,05	1277023,52	51° 3' 21,660"	38° 52' 7,518"
81747	120	Земли транспорта № 184	445587,06	1276994,68	51° 3' 21,665"	38° 52' 6,037"
81748	121	Земли транспорта № 184	445587,26	1276561,56	51° 3' 21,744"	38° 51' 43,799"
81749	122	Земли транспорта № 184	445451,55	1276512,82	51° 3' 17,360"	38° 51' 41,261"
81750	123	Земли транспорта № 184	445449,08	1276511,94	51° 3' 17,281"	38° 51' 41,215"
81751	124	Земли транспорта № 184	445427,58	1276504,22	51° 3' 16,586"	38° 51' 40,813"
81752	125	Земли транспорта № 184	445406,19	1276496,54	51° 3' 15,896"	38° 51' 40,413"
81753	126	Земли транспорта № 184	445404,95	1276496,09	51° 3' 15,856"	38° 51' 40,390"
81754	127	Земли транспорта № 184	445379,37	1276486,91	51° 3' 15,029"	38° 51' 39,911"
81755	128	Земли транспорта № 184	445362,41	1276480,81	51° 3' 14,481"	38° 51' 39,594"
81756	129	Земли транспорта № 184	445355,57	1276478,36	51° 3' 14,260"	38° 51' 39,466"
81757	130	Земли транспорта № 184	445339,05	1276474,72	51° 3' 13,727"	38° 51' 39,275"
81758	131	Земли транспорта № 184	445316,08	1276469,67	51° 3' 12,984"	38° 51' 39,010"
81759	132	Земли транспорта № 184	445290,20	1276463,97	51° 3' 12,148"	38° 51' 38,711"
81760	133	Земли транспорта № 184	445228,70	1276450,44	51° 3' 10,160"	38° 51' 38,000"
81761	134	Земли транспорта № 184	445103,79	1276461,99	51° 3' 6,116"	38° 51' 38,560"
81762	135	Земли транспорта № 184	445018,87	1276477,78	51° 3' 3,365"	38° 51' 39,348"
81763	136	Земли транспорта № 184	445004,24	1276480,50	51° 3' 2,892"	38° 51' 39,484"
81764	137	Земли транспорта № 184	444914,58	1276497,18	51° 2' 59,988"	38° 51' 40,317"
81765	138	Земли транспорта № 184	444780,29	1276526,49	51° 2' 55,637"	38° 51' 41,786"
81766	139	Земли транспорта № 184	444779,31	1276526,70	51° 2' 55,606"	38° 51' 41,796"
81767	140	Земли транспорта № 184	444754,81	1276533,22	51° 2' 54,812"	38° 51' 42,125"
81768	141	Земли транспорта № 184	444718,05	1276543,01	51° 2' 53,621"	38° 51' 42,618"
81769	142	Земли транспорта № 184	444707,50	1276548,38	51° 2' 53,278"	38° 51' 42,890"
81770	143	Земли транспорта № 184	444705,45	1276556,86	51° 2' 53,211"	38° 51' 43,325"
81771	144	Земли транспорта № 184	444704,47	1276567,45	51° 2' 53,177"	38° 51' 43,869"
81772	145	Земли транспорта № 184	444708,85	1276589,65	51° 2' 53,315"	38° 51' 45,009"
81773	146	Земли транспорта № 184	444698,77	1276591,73	51° 2' 52,989"	38° 51' 45,113"
81774	147	Земли транспорта № 184	444684,79	1276594,63	51° 2' 52,536"	38° 51' 45,259"
81775	148	Земли транспорта № 184	444668,98	1276597,91	51° 2' 52,024"	38° 51' 45,423"
81776	149	Земли транспорта № 184	444634,93	1276496,69	51° 2' 50,939"	38° 51' 40,218"
81777	150	Земли транспорта № 184	444752,35	1276497,99	51° 2' 54,738"	38° 51' 40,315"
81778	151	Земли транспорта № 184	444770,18	1276495,41	51° 2' 55,315"	38° 51' 40,188"
81779	152	Земли транспорта № 184	444784,33	1276495,30	51° 2' 55,773"	38° 51' 40,186"
81780	153	Земли транспорта № 184	444799,09	1276493,35	51° 2' 56,251"	38° 51' 40,090"
81781	154	Земли транспорта № 184	444815,68	1276490,78	51° 2' 56,788"	38° 51' 39,962"
81782	155	Земли транспорта № 184	444836,59	1276489,39	51° 2' 57,465"	38° 51' 39,896"
81783	156	Земли транспорта № 184	444853,51	1276487,91	51° 2' 58,013"	38° 51' 39,825"
81784	157	Земли транспорта № 184	444859,35	1276487,40	51° 2' 58,202"	38° 51' 39,800"
81785	158	Земли транспорта № 184	444869,69	1276486,73	51° 2' 58,537"	38° 51' 39,768"

81786	159	Земли транспорта № 184	444880,88	1276486,01	51° 2' 58,899"	38° 51' 39,734"
81787	160	Земли транспорта № 184	444905,47	1276483,38	51° 2' 59,695"	38° 51' 39,606"
81788	161	Земли транспорта № 184	444933,11	1276476,42	51° 3' 0,591"	38° 51' 39,256"
81789	162	Земли транспорта № 184	445012,39	1276463,55	51° 3' 3,158"	38° 51' 38,616"
81790	163	Земли транспорта № 184	445049,89	1276457,14	51° 3' 4,373"	38° 51' 38,297"
81791	164	Земли транспорта № 184	445078,76	1276450,16	51° 3' 5,308"	38° 51' 37,946"
81792	165	Земли транспорта № 184	445123,03	1276444,94	51° 3' 6,741"	38° 51' 37,690"
81793	166	Земли транспорта № 184	445243,89	1276425,62	51° 3' 10,656"	38° 51' 36,729"
81794	167	Земли транспорта № 184	445268,48	1276421,76	51° 3' 11,452"	38° 51' 36,538"
81795	168	Земли транспорта № 184	445302,97	1276429,39	51° 3' 12,567"	38° 51' 36,938"
81796	169	Земли транспорта № 184	445316,94	1276432,48	51° 3' 13,018"	38° 51' 37,101"
81797	170	Земли транспорта № 184	445323,14	1276433,85	51° 3' 13,219"	38° 51' 37,173"
81798	171	Земли транспорта № 184	445362,66	1276442,59	51° 3' 14,496"	38° 51' 37,632"
81799	172	Земли транспорта № 184	445398,94	1276450,62	51° 3' 15,668"	38° 51' 38,054"
81800	173	Земли транспорта № 184	445413,62	1276453,87	51° 3' 16,143"	38° 51' 38,224"
81801	174	Земли транспорта № 184	445449,38	1276464,80	51° 3' 17,298"	38° 51' 38,795"
81802	175	Земли транспорта № 184	445494,45	1276478,58	51° 3' 18,754"	38° 51' 39,514"
81803	176	Земли транспорта № 184	445515,47	1276485,01	51° 3' 19,434"	38° 51' 39,850"
81804	177	Земли транспорта № 184	445522,91	1276487,90	51° 3' 19,674"	38° 51' 40,000"
81805	178	Земли транспорта № 184	445585,40	1276512,16	51° 3' 21,692"	38° 51' 41,262"
81806	179	Земли транспорта № 184	445612,04	1276516,37	51° 3' 22,553"	38° 51' 41,485"
81807	180	Земли транспорта № 184	445627,04	1276494,58	51° 3' 23,042"	38° 51' 40,371"
81808	181	Земли транспорта № 184	445636,45	1276363,25	51° 3' 23,369"	38° 51' 33,630"
81809	182	Земли транспорта № 184	445640,62	1276305,14	51° 3' 23,513"	38° 51' 30,648"
81810	183	Земли транспорта № 184	445640,94	1276292,01	51° 3' 23,526"	38° 51' 29,974"
81811	184	Земли транспорта № 184	445642,01	1276249,02	51° 3' 23,567"	38° 51' 27,767"
81812	185	Земли транспорта № 184	445642,69	1276221,68	51° 3' 23,594"	38° 51' 26,363"
81813	186	Земли транспорта № 184	445643,89	1276154,80	51° 3' 23,644"	38° 51' 22,929"
81814	187	Земли транспорта № 184	445644,09	1276143,52	51° 3' 23,652"	38° 51' 22,351"
81815	188	Земли транспорта № 184	445644,69	1276110,00	51° 3' 23,677"	38° 51' 20,629"
81816	189	Земли транспорта № 184	445644,99	1276093,57	51° 3' 23,689"	38° 51' 19,786"
81817	190	Земли транспорта № 184	445645,38	1276072,28	51° 3' 23,705"	38° 51' 18,693"
81818	191	Земли транспорта № 184	445647,14	1276022,30	51° 3' 23,770"	38° 51' 16,127"
81819	192	Земли транспорта № 184	445646,46	1276001,57	51° 3' 23,752"	38° 51' 15,063"
81820	193	Земли транспорта № 184	445647,82	1275968,61	51° 3' 23,801"	38° 51' 13,371"
81821	194	Земли транспорта № 184	445648,61	1275927,14	51° 3' 23,833"	38° 51' 11,242"
81822	195	Земли транспорта № 184	445650,65	1275872,53	51° 3' 23,908"	38° 51' 8,438"
81823	196	Земли транспорта № 184	445652,18	1275831,42	51° 3' 23,964"	38° 51' 6,328"
81824	197	Земли транспорта № 184	445652,58	1275818,86	51° 3' 23,980"	38° 51' 5,683"
81825	198	Земли транспорта № 184	445654,63	1275755,16	51° 3' 24,056"	38° 51' 2,413"
81826	199	Земли транспорта № 184	445655,54	1275726,75	51° 3' 24,090"	38° 51' 0,955"

81827	200	Земли транспорта № 184	445655,59	1275725,35	51° 3' 24,092"	38° 51' 0,883"
81828	201	Земли транспорта № 184	445657,09	1275713,65	51° 3' 24,142"	38° 51' 0,282"
81829	202	Земли транспорта № 184	445661,12	1275681,72	51° 3' 24,278"	38° 50' 58,644"
81830	203	Земли транспорта № 184	445666,57	1275660,33	51° 3' 24,458"	38° 50' 57,547"
81831	204	Земли транспорта № 184	445666,82	1275659,36	51° 3' 24,466"	38° 50' 57,497"
81832	205	Земли транспорта № 184	445666,96	1275658,79	51° 3' 24,470"	38° 50' 57,468"
81833	206	Земли транспорта № 184	445671,99	1275637,53	51° 3' 24,637"	38° 50' 56,378"
81834	207	Земли транспорта № 184	445676,65	1275618,89	51° 3' 24,790"	38° 50' 55,422"
81835	208	Земли транспорта № 184	445684,99	1275596,51	51° 3' 25,064"	38° 50' 54,275"
81836	209	Земли транспорта № 184	445724,65	1275490,44	51° 3' 26,364"	38° 50' 48,839"
81837	210	Земли транспорта № 184	445670,66	1275515,64	51° 3' 24,613"	38° 50' 50,119"
81838	211	Земли транспорта № 184	445648,35	1275526,06	51° 3' 23,890"	38° 50' 50,648"
81839	212	Земли транспорта № 184	445544,53	1275570,41	51° 3' 20,523"	38° 50' 52,899"
81840	213	Земли транспорта № 184	445525,68	1275578,46	51° 3' 19,912"	38° 50' 53,308"
81841	214	Земли транспорта № 184	445491,47	1275593,07	51° 3' 18,802"	38° 50' 54,049"
81842	215	Земли транспорта № 184	445460,91	1275606,64	51° 3' 17,812"	38° 50' 54,738"
81843	216	Земли транспорта № 184	445458,61	1275607,66	51° 3' 17,737"	38° 50' 54,790"
81844	217	Земли транспорта № 184	445438,88	1275616,42	51° 3' 17,097"	38° 50' 55,235"
81845	218	Земли транспорта № 184	445396,61	1275635,20	51° 3' 15,726"	38° 50' 56,188"
81846	219	Земли транспорта № 184	445326,64	1275663,87	51° 3' 13,457"	38° 50' 57,642"
81847	220	Земли транспорта № 184	445317,62	1275667,82	51° 3' 13,165"	38° 50' 57,842"
81848	221	Земли транспорта № 184	445311,56	1275670,47	51° 3' 12,969"	38° 50' 57,977"
81849	222	Земли транспорта № 184	445140,97	1275745,15	51° 3' 7,436"	38° 51' 1,768"
81850	223	Земли транспорта № 184	445115,50	1275753,94	51° 3' 6,611"	38° 51' 2,212"
81851	224	Земли транспорта № 184	445014,72	1275799,18	51° 3' 3,342"	38° 51' 4,509"
81852	225	Земли транспорта № 184	445012,11	1275800,35	51° 3' 3,258"	38° 51' 4,568"
81853	226	Земли транспорта № 184	445003,40	1275804,26	51° 3' 2,975"	38° 51' 4,767"
81854	227	Земли транспорта № 184	444974,94	1275817,03	51° 3' 2,052"	38° 51' 5,415"
81855	228	Земли транспорта № 184	444972,24	1275801,38	51° 3' 1,967"	38° 51' 4,611"
81856	229	Земли транспорта № 184	445006,97	1275788,91	51° 3' 3,093"	38° 51' 3,980"
81857	230	Земли транспорта № 184	445037,18	1275776,47	51° 3' 4,073"	38° 51' 3,349"
81858	231	Земли транспорта № 184	445092,32	1275755,35	51° 3' 5,860"	38° 51' 2,279"
81859	232	Земли транспорта № 184	445125,15	1275736,51	51° 3' 6,926"	38° 51' 1,320"
81860	233	Земли транспорта № 184	445197,54	1275703,93	51° 3' 9,273"	38° 50' 59,666"
81861	234	Земли транспорта № 184	445206,19	1275700,04	51° 3' 9,554"	38° 50' 59,468"
81862	235	Земли транспорта № 184	445417,92	1275604,76	51° 3' 16,421"	38° 50' 54,630"
81863	236	Земли транспорта № 184	445442,76	1275593,86	51° 3' 17,226"	38° 50' 54,077"
81864	237	Земли транспорта № 184	445469,03	1275582,33	51° 3' 18,078"	38° 50' 53,492"
81865	238	Земли транспорта № 184	445619,41	1275516,35	51° 3' 22,955"	38° 50' 50,142"
81866	239	Земли транспорта № 184	445619,83	1275516,16	51° 3' 22,968"	38° 50' 50,133"
81867	240	Земли транспорта № 184	445620,96	1275515,68	51° 3' 23,005"	38° 50' 50,108"

81868	241	Земли транспорта № 184	445679,75	1275490,70	51° 3' 24,911"	38° 50' 48,841"
81869	242	Земли транспорта № 184	445683,44	1275489,13	51° 3' 25,031"	38° 50' 48,761"
81870	243	Земли транспорта № 184	445736,94	1275462,71	51° 3' 26,766"	38° 50' 47,418"
81871	244	Земли транспорта № 184	445768,36	1275396,58	51° 3' 27,794"	38° 50' 44,031"
81872	245	Земли транспорта № 184	445795,67	1275346,40	51° 3' 28,685"	38° 50' 41,461"
81873	246	Земли транспорта № 184	445806,21	1275320,74	51° 3' 29,030"	38° 50' 40,146"
81874	247	Земли транспорта № 184	445821,09	1275318,16	51° 3' 29,512"	38° 50' 40,017"
81875	248	Земли транспорта № 184	445831,92	1275296,73	51° 3' 29,866"	38° 50' 38,920"
81876	249	Земли транспорта № 184	445851,57	1275292,68	51° 3' 30,503"	38° 50' 38,717"
81877	250	Земли транспорта № 184	445847,17	1275301,93	51° 3' 30,359"	38° 50' 39,191"
81878	251	Земли транспорта № 184	445846,74	1275302,82	51° 3' 30,345"	38° 50' 39,236"
81879	252	Земли транспорта № 184	445842,94	1275310,45	51° 3' 30,221"	38° 50' 39,627"
81880	253	Земли транспорта № 184	445780,61	1275435,83	51° 3' 28,184"	38° 50' 46,049"
81881	254	Земли транспорта № 184	445790,67	1275432,04	51° 3' 28,510"	38° 50' 45,857"
81882	255	Земли транспорта № 184	445754,71	1275509,59	51° 3' 27,334"	38° 50' 49,830"
81883	256	Земли транспорта № 184	446932,66	1273053,44	51° 4' 5,824"	38° 48' 43,987"
81884	257	Земли транспорта № 184	446931,56	1273075,28	51° 4' 5,786"	38° 48' 45,109"
81885	258	Земли транспорта № 184	446905,75	1273163,87	51° 4' 4,938"	38° 48' 49,652"
81886	259	Земли транспорта № 184	446810,92	1273390,97	51° 4' 1,836"	38° 49' 1,294"
81887	260	Земли транспорта № 184	446490,06	1273831,09	51° 3' 51,388"	38° 49' 23,820"
81888	261	Земли транспорта № 184	446420,37	1273939,81	51° 3' 49,117"	38° 49' 29,387"
81889	262	Земли транспорта № 184	445931,72	1275134,54	51° 3' 33,121"	38° 50' 30,617"
81890	263	Земли транспорта № 184	445885,54	1275130,53	51° 3' 31,627"	38° 50' 30,400"
81891	264	Земли транспорта № 184	446384,57	1273927,15	51° 3' 47,960"	38° 49' 28,728"
81892	265	Земли транспорта № 184	446446,63	1273804,63	51° 3' 49,987"	38° 49' 22,451"
81893	266	Земли транспорта № 184	446729,88	1273394,28	51° 3' 59,213"	38° 49' 1,445"
81894	267	Земли транспорта № 184	446794,75	1273253,99	51° 4' 1,333"	38° 48' 54,255"
81895	268	Земли транспорта № 184	446839,05	1273128,66	51° 4' 2,784"	38° 48' 47,829"
81896	269	Земли транспорта № 184	446882,27	1272612,78	51° 4' 4,257"	38° 48' 21,345"
81897	270	Земли транспорта № 184	446894,77	1272611,59	51° 4' 4,661"	38° 48' 21,286"
81898	271	Земли транспорта № 184	446894,77	1272611,59	51° 4' 4,662"	38° 48' 21,286"
81899	272	Земли транспорта № 184	446898,19	1272611,26	51° 4' 4,772"	38° 48' 21,270"
81900	273	Земли транспорта № 184	446920,15	1272609,17	51° 4' 5,483"	38° 48' 21,168"
81901	274	Земли транспорта № 184	446920,15	1272609,17	51° 4' 5,483"	38° 48' 21,168"
81902	275	Земли транспорта № 184	446951,45	1272606,18	51° 4' 6,496"	38° 48' 21,021"
81903	276	Земли транспорта № 184	446951,57	1272652,36	51° 4' 6,494"	38° 48' 23,393"
81904	277	Земли транспорта № 184	446927,64	1273033,49	51° 4' 5,665"	38° 48' 42,961"
81905	278	Земли транспорта № 184	446932,66	1273053,44	51° 4' 5,824"	38° 48' 43,987"
81906	279	Земли транспорта № 184	450417,83	1272083,72	51° 5' 58,737"	38° 47' 54,951"
81907	280	Земли транспорта № 184	450392,97	1272051,36	51° 5' 57,937"	38° 47' 53,283"
81908	281	Земли транспорта № 184	450452,36	1272014,51	51° 5' 59,863"	38° 47' 51,402"

81909	282	Земли транспорта № 184	450471,60	1272051,72	51° 6' 0,481"	38° 47' 53,318"
81910	283	Земли транспорта № 184	450458,04	1272078,30	51° 6' 0,038"	38° 47' 54,681"
81911	284	Земли транспорта № 184	450433,66	1272093,33	51° 5' 59,247"	38° 47' 55,448"
81912	285	Земли транспорта № 184	450417,83	1272083,72	51° 5' 58,737"	38° 47' 54,951"
81913	286	Земли транспорта № 184	464056,60	1279690,90	51° 13' 18,820"	38° 54' 29,947"
81914	287	Земли транспорта № 184	463999,20	1279676,30	51° 13' 16,966"	38° 54' 29,178"
81915	288	Земли транспорта № 184	464012,80	1279615,80	51° 13' 17,417"	38° 54' 26,065"
81916	289	Земли транспорта № 184	464071,20	1279629,90	51° 13' 19,304"	38° 54' 26,808"
81917	290	Земли транспорта № 184	464056,60	1279690,90	51° 13' 18,820"	38° 54' 29,947"
81918	291	Земли транспорта № 184	464061,75	1279894,82	51° 13' 18,949"	38° 54' 40,457"
81919	292	Земли транспорта № 184	464050,84	1279911,12	51° 13' 18,593"	38° 54' 41,293"
81920	293	Земли транспорта № 184	464044,34	1279921,83	51° 13' 18,380"	38° 54' 41,843"
81921	294	Земли транспорта № 184	464018,02	1279978,48	51° 13' 17,518"	38° 54' 44,754"
81922	295	Земли транспорта № 184	464017,96	1279978,60	51° 13' 17,516"	38° 54' 44,760"
81923	296	Земли транспорта № 184	463996,60	1280022,79	51° 13' 16,817"	38° 54' 47,031"
81924	297	Земли транспорта № 184	463984,45	1280049,95	51° 13' 16,418"	38° 54' 48,427"
81925	298	Земли транспорта № 184	463967,97	1280086,77	51° 13' 15,878"	38° 54' 50,319"
81926	299	Земли транспорта № 184	463967,80	1280087,14	51° 13' 15,872"	38° 54' 50,338"
81927	300	Земли транспорта № 184	463944,90	1280132,66	51° 13' 15,123"	38° 54' 52,676"
81928	301	Земли транспорта № 184	463944,80	1280132,85	51° 13' 15,120"	38° 54' 52,686"
81929	302	Земли транспорта № 184	463935,35	1280118,19	51° 13' 14,817"	38° 54' 51,928"
81930	303	Земли транспорта № 184	464076,94	1279800,06	51° 13' 19,458"	38° 54' 35,578"
81931	304	Земли транспорта № 184	464099,57	1279809,72	51° 13' 20,189"	38° 54' 36,083"
81932	305	Земли транспорта № 184	464061,75	1279894,82	51° 13' 18,949"	38° 54' 40,457"
81933		**Земли транспорта № 184 Количество**		305		305
81934	1	Земли транспорта № 186	319045,37	1307917,40	49° 54' 58,666"	39° 17' 23,089"
81935	2	Земли транспорта № 186	319044,47	1307911,53	49° 54' 58,639"	39° 17' 22,795"
81936	3	Земли транспорта № 186	319034,50	1307876,94	49° 54' 58,329"	39° 17' 21,056"
81937	4	Земли транспорта № 186	319021,55	1307847,70	49° 54' 57,920"	39° 17' 19,583"
81938	5	Земли транспорта № 186	319000,73	1307811,39	49° 54' 57,259"	39° 17' 17,752"
81939	6	Земли транспорта № 186	318954,59	1307730,92	49° 54' 55,793"	39° 17' 13,694"
81940	7	Земли транспорта № 186	318859,19	1307565,46	49° 54' 52,763"	39° 17' 5,351"
81941	8	Земли транспорта № 186	318799,53	1307462,62	49° 54' 50,868"	39° 17' 0,164"
81942	9	Земли транспорта № 186	318776,47	1307422,14	49° 54' 50,136"	39° 16' 58,123"
81943	10	Земли транспорта № 186	318720,66	1307324,19	49° 54' 48,364"	39° 16' 53,185"
81944	11	Земли транспорта № 186	318695,49	1307280,00	49° 54' 47,564"	39° 16' 50,957"
81945	12	Земли транспорта № 186	318688,26	1307277,71	49° 54' 47,331"	39° 16' 50,838"
81946	13	Земли транспорта № 186	318683,65	1307279,02	49° 54' 47,182"	39° 16' 50,901"
81947	14	Земли транспорта № 186	318674,32	1307266,12	49° 54' 46,884"	39° 16' 50,250"
81948	15	Земли транспорта № 186	318677,18	1307264,76	49° 54' 46,977"	39° 16' 50,183"
81949	16	Земли транспорта № 186	318681,33	1307257,75	49° 54' 47,114"	39° 16' 49,834"

81950	17	Земли транспорта № 186	318678,89	1307245,75	49° 54' 47,039"	39° 16' 49,231"
81951	18	Земли транспорта № 186	318672,49	1307244,42	49° 54' 46,832"	39° 16' 49,161"
81952	19	Земли транспорта № 186	318663,06	1307245,04	49° 54' 46,527"	39° 16' 49,187"
81953	20	Земли транспорта № 186	318660,01	1307230,48	49° 54' 46,433"	39° 16' 48,456"
81954	21	Земли транспорта № 186	318661,33	1307230,15	49° 54' 46,476"	39° 16' 48,440"
81955	22	Земли транспорта № 186	318663,25	1307226,30	49° 54' 46,540"	39° 16' 48,248"
81956	23	Земли транспорта № 186	318662,53	1307222,38	49° 54' 46,518"	39° 16' 48,051"
81957	24	Земли транспорта № 186	318643,20	1307184,74	49° 54' 45,905"	39° 16' 46,155"
81958	25	Земли транспорта № 186	318628,54	1307146,40	49° 54' 45,444"	39° 16' 44,225"
81959	26	Земли транспорта № 186	318611,79	1307087,44	49° 54' 44,922"	39° 16' 41,262"
81960	27	Земли транспорта № 186	318605,42	1307056,38	49° 54' 44,726"	39° 16' 39,702"
81961	28	Земли транспорта № 186	318598,87	1307013,66	49° 54' 44,529"	39° 16' 37,557"
81962	29	Земли транспорта № 186	318575,23	1306859,39	49° 54' 43,817"	39° 16' 29,813"
81963	30	Земли транспорта № 186	318563,09	1306750,07	49° 54' 43,461"	39° 16' 24,328"
81964	31	Земли транспорта № 186	318556,65	1306708,25	49° 54' 43,267"	39° 16' 22,229"
81965	32	Земли транспорта № 186	318553,49	1306661,16	49° 54' 43,181"	39° 16' 19,868"
81966	33	Земли транспорта № 186	318550,00	1306610,29	49° 54' 43,085"	39° 16' 17,316"
81967	34	Земли транспорта № 186	318548,54	1306551,67	49° 54' 43,058"	39° 16' 14,378"
81968	35	Земли транспорта № 186	318549,00	1306511,35	49° 54' 43,087"	39° 16' 12,357"
81969	36	Земли транспорта № 186	318550,41	1306466,10	49° 54' 43,148"	39° 16' 10,090"
81970	37	Земли транспорта № 186	318553,55	1306420,50	49° 54' 43,265"	39° 16' 7,807"
81971	38	Земли транспорта № 186	318560,29	1306322,41	49° 54' 43,516"	39° 16' 2,895"
81972	39	Земли транспорта № 186	318560,01	1306306,47	49° 54' 43,513"	39° 16' 2,096"
81973	40	Земли транспорта № 186	318557,73	1306304,10	49° 54' 43,440"	39° 16' 1,976"
81974	41	Земли транспорта № 186	318559,92	1306286,71	49° 54' 43,516"	39° 16' 1,105"
81975	42	Земли транспорта № 186	318568,53	1306287,43	49° 54' 43,795"	39° 16' 1,146"
81976	43	Земли транспорта № 186	318564,41	1306327,58	49° 54' 43,648"	39° 16' 3,156"
81977	44	Земли транспорта № 186	318563,17	1306339,64	49° 54' 43,604"	39° 16' 3,760"
81978	45	Земли транспорта № 186	318559,62	1306374,15	49° 54' 43,477"	39° 16' 5,487"
81979	46	Земли транспорта № 186	318561,34	1306444,66	49° 54' 43,509"	39° 16' 9,022"
81980	47	Земли транспорта № 186	318563,10	1306516,70	49° 54' 43,541"	39° 16' 12,633"
81981	48	Земли транспорта № 186	318568,67	1306744,41	49° 54' 43,644"	39° 16' 24,048"
81982	49	Земли транспорта № 186	318698,12	1307260,18	49° 54' 47,656"	39° 16' 49,965"
81983	50	Земли транспорта № 186	318756,16	1307373,00	49° 54' 49,496"	39° 16' 55,650"
81984	51	Земли транспорта № 186	319045,75	1307880,35	49° 54' 58,692"	39° 17' 21,233"
81985	52	Земли транспорта № 186	319052,10	1307911,96	49° 54' 58,886"	39° 17' 22,821"
81986	53	Земли транспорта № 186	319045,37	1307917,40	49° 54' 58,666"	39° 17' 23,089"
81987	54	Земли транспорта № 186	318049,06	1313703,43	49° 54' 24,307"	39° 22' 12,486"
81988	55	Земли транспорта № 186	318025,66	1313699,00	49° 54' 23,551"	39° 22' 12,250"
81989	56	Земли транспорта № 186	318031,86	1313684,76	49° 54' 23,757"	39° 22' 11,540"
81990	57	Земли транспорта № 186	318052,42	1313640,75	49° 54' 24,440"	39° 22' 9,347"

81991	58	Земли транспорта № 186	318063,43	1313608,33	49° 54' 24,808"	39° 22' 7,729"
81992	59	Земли транспорта № 186	318073,80	1313572,46	49° 54' 25,158"	39° 22' 5,938"
81993	60	Земли транспорта № 186	318078,36	1313526,94	49° 54' 25,323"	39° 22' 3,660"
81994	61	Земли транспорта № 186	318089,90	1313475,39	49° 54' 25,716"	39° 22' 1,083"
81995	62	Земли транспорта № 186	318094,27	1313427,81	49° 54' 25,875"	39° 21' 58,702"
81996	63	Земли транспорта № 186	318101,77	1313346,21	49° 54' 26,149"	39° 21' 54,617"
81997	64	Земли транспорта № 186	318105,63	1313304,16	49° 54' 26,290"	39° 21' 52,512"
81998	65	Земли транспорта № 186	318118,16	1313349,99	49° 54' 26,678"	39° 21' 54,816"
81999	66	Земли транспорта № 186	318114,25	1313401,52	49° 54' 26,532"	39° 21' 57,396"
82000	67	Земли транспорта № 186	318094,31	1313586,11	49° 54' 25,816"	39° 22' 6,634"
82001	68	Земли транспорта № 186	318066,02	1313670,44	49° 54' 24,869"	39° 22' 10,843"
82002	69	Земли транспорта № 186	318049,06	1313703,43	49° 54' 24,307"	39° 22' 12,486"
82003		**Земли транспорта № 186 Количество**		69		69
82004	1	Земли транспорта № 187	356076,80	1343798,34	50° 14' 40,485"	39° 47' 53,874"
82005	2	Земли транспорта № 187	356106,73	1343837,64	50° 14' 41,431"	39° 47' 55,884"
82006	3	Земли транспорта № 187	356246,16	1344038,04	50° 14' 45,827"	39° 48' 6,119"
82007	4	Земли транспорта № 187	356297,41	1344109,08	50° 14' 47,445"	39° 48' 9,750"
82008	5	Земли транспорта № 187	356337,60	1344158,51	50° 14' 48,717"	39° 48' 12,280"
82009	6	Земли транспорта № 187	356368,24	1344190,39	50° 14' 49,690"	39° 48' 13,916"
82010	7	Земли транспорта № 187	356375,42	1344197,77	50° 14' 49,918"	39° 48' 14,295"
82011	8	Земли транспорта № 187	356329,32	1344168,91	50° 14' 48,443"	39° 48' 12,797"
82012	9	Земли транспорта № 187	356288,49	1344120,11	50° 14' 47,150"	39° 48' 10,298"
82013	10	Земли транспорта № 187	356252,22	1344071,95	50° 14' 46,004"	39° 48' 7,836"
82014	11	Земли транспорта № 187	356200,91	1343997,88	50° 14' 44,386"	39° 48' 4,053"
82015	12	Земли транспорта № 187	356161,88	1343942,23	50° 14' 43,155"	39° 48' 1,210"
82016	13	Земли транспорта № 187	356083,17	1343830,04	50° 14' 40,673"	39° 47' 55,480"
82017	14	Земли транспорта № 187	356070,67	1343812,22	50° 14' 40,279"	39° 47' 54,569"
82018	15	Земли транспорта № 187	356076,80	1343798,34	50° 14' 40,485"	39° 47' 53,874"
82019	16	Земли транспорта № 187	364708,03	1334124,85	50° 19' 25,001"	39° 39' 52,691"
82020	17	Земли транспорта № 187	364622,66	1334108,88	50° 19' 22,247"	39° 39' 51,815"
82021	18	Земли транспорта № 187	364649,73	1333904,80	50° 19' 23,228"	39° 39' 41,523"
82022	19	Земли транспорта № 187	364725,04	1333977,66	50° 19' 25,627"	39° 39' 45,265"
82023	20	Земли транспорта № 187	364708,03	1334124,85	50° 19' 25,001"	39° 39' 52,691"
82024	21	Земли транспорта № 187	365933,28	1341931,09	50° 20' 0,449"	39° 46' 28,285"
82025	22	Земли транспорта № 187	365916,76	1341913,69	50° 19' 59,925"	39° 46' 27,391"
82026	23	Земли транспорта № 187	365911,21	1341901,25	50° 19' 59,752"	39° 46' 26,758"
82027	24	Земли транспорта № 187	365930,48	1341893,50	50° 20' 0,380"	39° 46' 26,383"
82028	25	Земли транспорта № 187	365939,66	1341893,23	50° 20' 0,677"	39° 46' 26,377"
82029	26	Земли транспорта № 187	365970,99	1341859,16	50° 20' 1,710"	39° 46' 24,682"
82030	27	Земли транспорта № 187	365992,97	1341876,43	50° 20' 2,411"	39° 46' 25,575"
82031	28	Земли транспорта № 187	365933,28	1341931,09	50° 20' 0,449"	39° 46' 28,285"

82032		**Земли транспорта № 187 Количество**		28		28
82033	1	Земли транспорта № 188	331226,77	1346262,94	50° 1' 15,026"	39° 49' 35,659"
82034	2	Земли транспорта № 188	331212,53	1346238,09	50° 1' 14,580"	39° 49' 34,398"
82035	3	Земли транспорта № 188	331253,46	1346202,29	50° 1' 15,925"	39° 49' 32,637"
82036	4	Земли транспорта № 188	331273,47	1346225,85	50° 1' 16,559"	39° 49' 33,838"
82037	5	Земли транспорта № 188	331312,06	1346217,68	50° 1' 17,812"	39° 49' 33,463"
82038	6	Земли транспорта № 188	331322,93	1346237,90	50° 1' 18,153"	39° 49' 34,488"
82039	7	Земли транспорта № 188	331301,35	1346247,77	50° 1' 17,449"	39° 49' 34,964"
82040	8	Земли транспорта № 188	331265,20	1346257,43	50° 1' 16,273"	39° 49' 35,417"
82041	9	Земли транспорта № 188	331226,77	1346262,94	50° 1' 15,026"	39° 49' 35,659"
82042	10	Земли транспорта № 188	333772,39	1319287,56	50° 2' 50,890"	39° 27' 2,480"
82043	11	Земли транспорта № 188	333721,45	1319198,33	50° 2' 49,279"	39° 26' 57,963"
82044	12	Земли транспорта № 188	333712,11	1319189,70	50° 2' 48,980"	39° 26' 57,524"
82045	13	Земли транспорта № 188	333735,50	1319170,30	50° 2' 49,745"	39° 26' 56,564"
82046	14	Земли транспорта № 188	333794,81	1319274,30	50° 2' 51,621"	39° 27' 1,829"
82047	15	Земли транспорта № 188	333772,39	1319287,56	50° 2' 50,890"	39° 27' 2,480"
82048	16	Земли транспорта № 188	334404,15	1319760,73	50° 3' 11,135"	39° 27' 26,673"
82049	17	Земли транспорта № 188	334403,38	1319730,07	50° 3' 11,123"	39° 27' 25,131"
82050	18	Земли транспорта № 188	334485,50	1319712,31	50° 3' 13,788"	39° 27' 24,292"
82051	19	Земли транспорта № 188	334500,84	1319709,57	50° 3' 14,285"	39° 27' 24,165"
82052	20	Земли транспорта № 188	334531,00	1319705,42	50° 3' 15,263"	39° 27' 23,976"
82053	21	Земли транспорта № 188	334663,73	1319673,58	50° 3' 19,572"	39° 27' 22,462"
82054	22	Земли транспорта № 188	334741,53	1319656,00	50° 3' 22,097"	39° 27' 21,630"
82055	23	Земли транспорта № 188	334751,50	1319652,47	50° 3' 22,421"	39° 27' 21,459"
82056	24	Земли транспорта № 188	334856,62	1319627,62	50° 3' 25,833"	39° 27' 20,279"
82057	25	Земли транспорта № 188	334866,22	1319657,67	50° 3' 26,131"	39° 27' 21,795"
82058	26	Земли транспорта № 188	334790,23	1319674,62	50° 3' 23,665"	39° 27' 22,597"
82059	27	Земли транспорта № 188	334740,83	1319687,16	50° 3' 22,061"	39° 27' 23,195"
82060	28	Земли транспорта № 188	334679,62	1319699,93	50° 3' 20,075"	39° 27' 23,797"
82061	29	Земли транспорта № 188	334609,85	1319717,58	50° 3' 17,810"	39° 27' 24,639"
82062	30	Земли транспорта № 188	334538,84	1319739,04	50° 3' 15,503"	39° 27' 25,671"
82063	31	Земли транспорта № 188	334523,82	1319741,87	50° 3' 15,015"	39° 27' 25,803"
82064	32	Земли транспорта № 188	334513,45	1319744,18	50° 3' 14,679"	39° 27' 25,912"
82065	33	Земли транспорта № 188	334504,46	1319742,98	50° 3' 14,388"	39° 27' 25,846"
82066	34	Земли транспорта № 188	334500,96	1319739,79	50° 3' 14,276"	39° 27' 25,684"
82067	35	Земли транспорта № 188	334487,14	1319748,52	50° 3' 13,826"	39° 27' 26,113"
82068	36	Земли транспорта № 188	334476,11	1319743,04	50° 3' 13,471"	39° 27' 25,831"
82069	37	Земли транспорта № 188	334462,70	1319742,68	50° 3' 13,037"	39° 27' 25,804"
82070	38	Земли транспорта № 188	334423,95	1319752,40	50° 3' 11,779"	39° 27' 26,267"
82071	39	Земли транспорта № 188	334423,78	1319758,08	50° 3' 11,771"	39° 27' 26,552"
82072	40	Земли транспорта № 188	334425,52	1319760,22	50° 3' 11,827"	39° 27' 26,661"

82073	41	Земли транспорта № 188	334411,86	1319766,81	50° 3' 11,382"	39° 27' 26,983"
82074	42	Земли транспорта № 188	334404,15	1319760,73	50° 3' 11,135"	39° 27' 26,673"
82075	43	Земли транспорта № 188	338708,37	1358236,69	50° 5' 9,689"	39° 59' 44,541"
82076	44	Земли транспорта № 188	338687,78	1358202,98	50° 5' 9,045"	39° 59' 42,825"
82077	45	Земли транспорта № 188	338754,65	1358143,47	50° 5' 11,247"	39° 59' 39,901"
82078	46	Земли транспорта № 188	338847,55	1358108,88	50° 5' 14,275"	39° 59' 38,256"
82079	47	Земли транспорта № 188	338849,46	1358115,54	50° 5' 14,333"	39° 59' 38,593"
82080	48	Земли транспорта № 188	338858,73	1358146,64	50° 5' 14,613"	39° 59' 40,167"
82081	49	Земли транспорта № 188	338811,83	1358160,59	50° 5' 13,086"	39° 59' 40,820"
82082	50	Земли транспорта № 188	338751,27	1358191,27	50° 5' 11,107"	39° 59' 42,301"
82083	51	Земли транспорта № 188	338708,37	1358236,69	50° 5' 9,689"	39° 59' 44,541"
82084	52	Земли транспорта № 188	338217,86	1342741,03	50° 5' 3,244"	39° 46' 44,877"
82085	53	Земли транспорта № 188	338145,27	1342803,43	50° 5' 0,860"	39° 46' 47,951"
82086	54	Земли транспорта № 188	338136,25	1342794,68	50° 5' 0,573"	39° 46' 47,504"
82087	55	Земли транспорта № 188	338111,72	1342766,75	50° 4' 59,795"	39° 46' 46,078"
82088	56	Земли транспорта № 188	338097,82	1342753,93	50° 4' 59,353"	39° 46' 45,421"
82089	57	Земли транспорта № 188	338076,22	1342730,45	50° 4' 58,667"	39° 46' 44,221"
82090	58	Земли транспорта № 188	338088,99	1342718,30	50° 4' 59,087"	39° 46' 43,622"
82091	59	Земли транспорта № 188	338151,78	1342664,26	50° 5' 1,149"	39° 46' 40,959"
82092	60	Земли транспорта № 188	338148,47	1342659,56	50° 5' 1,044"	39° 46' 40,720"
82093	61	Земли транспорта № 188	338189,49	1342620,68	50° 5' 2,393"	39° 46' 38,800"
82094	62	Земли транспорта № 188	338183,28	1342611,77	50° 5' 2,198"	39° 46' 38,347"
82095	63	Земли транспорта № 188	338188,69	1342607,29	50° 5' 2,375"	39° 46' 38,126"
82096	64	Земли транспорта № 188	338182,44	1342599,46	50° 5' 2,177"	39° 46' 37,727"
82097	65	Земли транспорта № 188	338228,93	1342562,07	50° 5' 3,702"	39° 46' 35,887"
82098	66	Земли транспорта № 188	338235,55	1342569,60	50° 5' 3,912"	39° 46' 36,272"
82099	67	Земли транспорта № 188	338315,42	1342660,97	50° 5' 6,446"	39° 46' 40,936"
82100	68	Земли транспорта № 188	338254,30	1342714,41	50° 5' 4,438"	39° 46' 43,570"
82101	69	Земли транспорта № 188	338252,02	1342711,67	50° 5' 4,366"	39° 46' 43,430"
82102	70	Земли транспорта № 188	338224,17	1342735,61	50° 5' 3,451"	39° 46' 44,610"
82103	71	Земли транспорта № 188	338217,86	1342741,03	50° 5' 3,244"	39° 46' 44,877"
82104	72	Земли транспорта № 188	341262,34	1327684,42	50° 6' 49,526"	39° 34' 9,914"
82105	73	Земли транспорта № 188	341201,00	1327675,76	50° 6' 47,545"	39° 34' 9,433"
82106	74	Земли транспорта № 188	341203,09	1327656,83	50° 6' 47,621"	39° 34' 8,482"
82107	75	Земли транспорта № 188	341206,71	1327664,22	50° 6' 47,735"	39° 34' 8,857"
82108	76	Земли транспорта № 188	341212,49	1327669,72	50° 6' 47,920"	39° 34' 9,138"
82109	77	Земли транспорта № 188	341220,11	1327672,40	50° 6' 48,165"	39° 34' 9,278"
82110	78	Земли транспорта № 188	341263,26	1327677,67	50° 6' 49,559"	39° 34' 9,575"
82111	79	Земли транспорта № 188	341262,34	1327684,42	50° 6' 49,526"	39° 34' 9,914"
82112	80	Земли транспорта № 188	343312,66	1346131,94	50° 7' 46,151"	39° 49' 40,004"
82113	81	Земли транспорта № 188	343305,55	1346135,95	50° 7' 45,918"	39° 49' 40,200"

82114	82	Земли транспорта № 188	342991,44	1345292,74	50° 7' 36,244"	39° 48' 57,476"
82115	83	Земли транспорта № 188	342967,30	1345217,41	50° 7' 35,507"	39° 48' 53,663"
82116	84	Земли транспорта № 188	342967,39	1345207,12	50° 7' 35,516"	39° 48' 53,145"
82117	85	Земли транспорта № 188	342959,00	1344913,28	50° 7' 35,414"	39° 48' 38,349"
82118	86	Земли транспорта № 188	342958,75	1344910,08	50° 7' 35,407"	39° 48' 38,187"
82119	87	Земли транспорта № 188	342967,02	1344910,10	50° 7' 35,675"	39° 48' 38,196"
82120	88	Земли транспорта № 188	342948,56	1344082,30	50° 7' 35,552"	39° 47' 56,516"
82121	89	Земли транспорта № 188	342978,64	1343645,08	50° 7' 36,774"	39° 47' 34,537"
82122	90	Земли транспорта № 188	343033,03	1343153,94	50° 7' 38,812"	39° 47' 9,865"
82123	91	Земли транспорта № 188	342952,38	1341968,42	50° 7' 36,868"	39° 46' 10,126"
82124	92	Земли транспорта № 188	342951,00	1341948,09	50° 7' 36,834"	39° 46' 9,102"
82125	93	Земли транспорта № 188	342952,25	1341847,42	50° 7' 36,931"	39° 46' 4,036"
82126	94	Земли транспорта № 188	342962,73	1341756,98	50° 7' 37,320"	39° 45' 59,493"
82127	95	Земли транспорта № 188	342986,19	1341681,90	50° 7' 38,121"	39° 45' 55,734"
82128	96	Земли транспорта № 188	343044,90	1341605,40	50° 7' 40,063"	39° 45' 51,935"
82129	97	Земли транспорта № 188	343142,87	1341539,68	50° 7' 43,270"	39° 45' 48,711"
82130	98	Земли транспорта № 188	343554,35	1341322,67	50° 7' 56,704"	39° 45' 38,143"
82131	99	Земли транспорта № 188	343567,42	1341330,03	50° 7' 57,123"	39° 45' 38,525"
82132	100	Земли транспорта № 188	343584,53	1341343,22	50° 7' 57,669"	39° 45' 39,203"
82133	101	Земли транспорта № 188	343221,75	1341528,80	50° 7' 45,828"	39° 45' 48,232"
82134	102	Земли транспорта № 188	343164,29	1341558,36	50° 7' 43,952"	39° 45' 49,670"
82135	103	Земли транспорта № 188	343127,32	1341577,80	50° 7' 42,745"	39° 45' 50,617"
82136	104	Земли транспорта № 188	343093,69	1341597,89	50° 7' 41,646"	39° 45' 51,599"
82137	105	Земли транспорта № 188	343080,97	1341608,33	50° 7' 41,229"	39° 45' 52,113"
82138	106	Земли транспорта № 188	343064,53	1341622,62	50° 7' 40,689"	39° 45' 52,818"
82139	107	Земли транспорта № 188	343052,94	1341636,43	50° 7' 40,306"	39° 45' 53,503"
82140	108	Земли транспорта № 188	343040,87	1341650,90	50° 7' 39,907"	39° 45' 54,222"
82141	109	Земли транспорта № 188	343024,22	1341679,13	50° 7' 39,353"	39° 45' 55,628"
82142	110	Земли транспорта № 188	342998,96	1341737,82	50° 7' 38,503"	39° 45' 58,560"
82143	111	Земли транспорта № 188	342984,53	1341796,45	50° 7' 38,004"	39° 46' 1,498"
82144	112	Земли транспорта № 188	342981,12	1341831,81	50° 7' 37,874"	39° 46' 3,275"
82145	113	Земли транспорта № 188	342980,77	1341868,57	50° 7' 37,842"	39° 46' 5,125"
82146	114	Земли транспорта № 188	343003,01	1342270,17	50° 7' 38,337"	39° 46' 25,358"
82147	115	Земли транспорта № 188	343012,62	1342411,53	50° 7' 38,569"	39° 46' 32,481"
82148	116	Земли транспорта № 188	343030,84	1342706,33	50° 7' 38,993"	39° 46' 47,335"
82149	117	Земли транспорта № 188	343040,76	1342859,25	50° 7' 39,228"	39° 46' 55,040"
82150	118	Земли транспорта № 188	343048,45	1343001,29	50° 7' 39,397"	39° 47' 2,196"
82151	119	Земли транспорта № 188	343051,49	1343080,07	50° 7' 39,451"	39° 47' 6,163"
82152	120	Земли транспорта № 188	343047,62	1343149,65	50° 7' 39,286"	39° 47' 9,662"
82153	121	Земли транспорта № 188	342988,31	1343785,89	50° 7' 37,007"	39° 47' 41,633"
82154	122	Земли транспорта № 188	342966,01	1344062,10	50° 7' 36,128"	39° 47' 55,515"

82155	123	Земли транспорта № 188	342963,87	1344111,26	50° 7' 36,031"	39° 47' 57,987"
82156	124	Земли транспорта № 188	342968,96	1344508,30	50° 7' 35,969"	39° 48' 17,975"
82157	125	Земли транспорта № 188	342984,42	1345012,97	50° 7' 36,179"	39° 48' 43,389"
82158	126	Земли транспорта № 188	342988,80	1345130,69	50° 7' 36,253"	39° 48' 49,318"
82159	127	Земли транспорта № 188	342988,43	1345217,41	50° 7' 36,191"	39° 48' 53,682"
82160	128	Земли транспорта № 188	342993,52	1345266,82	50° 7' 36,327"	39° 48' 56,173"
82161	129	Земли транспорта № 188	343000,78	1345307,73	50° 7' 36,538"	39° 48' 58,239"
82162	130	Земли транспорта № 188	343116,73	1345609,56	50° 7' 40,115"	39° 49' 13,534"
82163	131	Земли транспорта № 188	343173,13	1345761,00	50° 7' 41,852"	39° 49' 21,208"
82164	132	Земли транспорта № 188	343289,18	1346072,64	50° 7' 45,426"	39° 49' 36,998"
82165	133	Земли транспорта № 188	343312,66	1346131,94	50° 7' 46,151"	39° 49' 40,004"
82166	134	Земли транспорта № 188	343292,42	1338348,76	50° 7' 49,848"	39° 43' 8,224"
82167	135	Земли транспорта № 188	343278,62	1338350,46	50° 7' 49,401"	39° 43' 8,298"
82168	136	Земли транспорта № 188	343275,49	1338316,25	50° 7' 49,318"	39° 43' 6,574"
82169	137	Земли транспорта № 188	343277,65	1338291,41	50° 7' 49,401"	39° 43' 5,325"
82170	138	Земли транспорта № 188	343280,77	1338273,34	50° 7' 49,512"	39° 43' 4,418"
82171	139	Земли транспорта № 188	343288,23	1338245,60	50° 7' 49,768"	39° 43' 3,028"
82172	140	Земли транспорта № 188	343301,83	1338214,92	50° 7' 50,225"	39° 43' 1,495"
82173	141	Земли транспорта № 188	343314,80	1338187,64	50° 7' 50,659"	39° 43' 0,133"
82174	142	Земли транспорта № 188	343335,66	1338153,68	50° 7' 51,352"	39° 42' 58,441"
82175	143	Земли транспорта № 188	343366,55	1338112,28	50° 7' 52,374"	39° 42' 56,383"
82176	144	Земли транспорта № 188	343426,51	1338037,19	50° 7' 54,354"	39° 42' 52,653"
82177	145	Земли транспорта № 188	343528,01	1337916,40	50° 7' 57,703"	39° 42' 46,656"
82178	146	Земли транспорта № 188	343532,37	1337909,87	50° 7' 57,847"	39° 42' 46,331"
82179	147	Земли транспорта № 188	343528,61	1337908,08	50° 7' 57,726"	39° 42' 46,238"
82180	148	Земли транспорта № 188	343522,36	1337908,12	50° 7' 57,524"	39° 42' 46,235"
82181	149	Земли транспорта № 188	343531,05	1337890,87	50° 7' 57,814"	39° 42' 45,374"
82182	150	Земли транспорта № 188	343541,02	1337889,60	50° 7' 58,138"	39° 42' 45,318"
82183	151	Земли транспорта № 188	343548,93	1337888,19	50° 7' 58,394"	39° 42' 45,254"
82184	152	Земли транспорта № 188	343551,75	1337886,50	50° 7' 58,487"	39° 42' 45,171"
82185	153	Земли транспорта № 188	343557,69	1337879,91	50° 7' 58,682"	39° 42' 44,844"
82186	154	Земли транспорта № 188	343693,27	1337718,28	50° 8' 3,155"	39° 42' 36,820"
82187	155	Земли транспорта № 188	343780,51	1337611,57	50° 8' 6,035"	39° 42' 31,520"
82188	156	Земли транспорта № 188	343809,68	1337574,54	50° 8' 6,998"	39° 42' 29,681"
82189	157	Земли транспорта № 188	343829,16	1337577,58	50° 8' 7,627"	39° 42' 29,849"
82190	158	Земли транспорта № 188	343616,46	1337837,45	50° 8' 0,606"	39° 42' 42,755"
82191	159	Земли транспорта № 188	343506,92	1337970,06	50° 7' 56,992"	39° 42' 49,340"
82192	160	Земли транспорта № 188	343458,09	1338027,84	50° 7' 55,381"	39° 42' 52,208"
82193	161	Земли транспорта № 188	343400,34	1338096,15	50° 7' 53,475"	39° 42' 55,599"
82194	162	Земли транспорта № 188	343362,12	1338144,71	50° 7' 52,213"	39° 42' 58,011"
82195	163	Земли транспорта № 188	343332,02	1338190,77	50° 7' 51,214"	39° 43' 0,305"

82196	164	Земли транспорта № 188	343306,81	1338247,19	50° 7' 50,369"	39° 43' 3,124"
82197	165	Земли транспорта № 188	343295,86	1338279,31	50° 7' 49,997"	39° 43' 4,732"
82198	166	Земли транспорта № 188	343291,50	1338303,07	50° 7' 49,843"	39° 43' 5,924"
82199	167	Земли транспорта № 188	343290,58	1338330,04	50° 7' 49,799"	39° 43' 7,281"
82200	168	Земли транспорта № 188	343292,42	1338348,76	50° 7' 49,848"	39° 43' 8,224"
82201	169	Земли транспорта № 188	344377,90	1349211,85	50° 8' 18,793"	39° 52' 16,019"
82202	170	Земли транспорта № 188	343932,44	1348664,07	50° 8' 4,709"	39° 51' 48,029"
82203	171	Земли транспорта № 188	343828,29	1348532,33	50° 8' 1,418"	39° 51' 41,301"
82204	172	Земли транспорта № 188	343740,56	1348369,93	50° 7' 58,676"	39° 51' 33,044"
82205	173	Земли транспорта № 188	343557,41	1347929,05	50° 7' 53,013"	39° 51' 10,683"
82206	174	Земли транспорта № 188	343553,42	1347919,92	50° 7' 52,889"	39° 51' 10,220"
82207	175	Земли транспорта № 188	343553,56	1347890,37	50° 7' 52,911"	39° 51' 8,733"
82208	176	Земли транспорта № 188	343803,37	1348456,39	50° 8' 0,657"	39° 51' 37,455"
82209	177	Земли транспорта № 188	343815,85	1348480,14	50° 8' 1,046"	39° 51' 38,662"
82210	178	Земли транспорта № 188	344202,67	1348978,24	50° 8' 13,264"	39° 52' 4,096"
82211	179	Земли транспорта № 188	344318,21	1349123,41	50° 8' 16,915"	39° 52' 11,512"
82212	180	Земли транспорта № 188	344387,35	1349208,09	50° 8' 19,101"	39° 52' 15,839"
82213	181	Земли транспорта № 188	344377,99	1349211,81	50° 8' 18,796"	39° 52' 16,018"
82214	182	Земли транспорта № 188	344377,90	1349211,85	50° 8' 18,793"	39° 52' 16,019"
82215	183	Земли транспорта № 188	344761,64	1356490,43	50° 8' 26,668"	39° 58' 22,806"
82216	184	Земли транспорта № 188	344744,18	1356508,34	50° 8' 26,092"	39° 58' 23,690"
82217	185	Земли транспорта № 188	344668,70	1356610,11	50° 8' 23,584"	39° 58' 28,738"
82218	186	Земли транспорта № 188	344662,33	1356603,92	50° 8' 23,382"	39° 58' 28,420"
82219	187	Земли транспорта № 188	344741,97	1356502,87	50° 8' 26,024"	39° 58' 23,413"
82220	188	Земли транспорта № 188	344854,06	1355503,33	50° 8' 30,293"	39° 57' 33,206"
82221	189	Земли транспорта № 188	344862,29	1355381,75	50° 8' 30,637"	39° 57' 27,094"
82222	190	Земли транспорта № 188	344857,95	1355319,59	50° 8' 30,536"	39° 57' 23,960"
82223	191	Земли транспорта № 188	344841,15	1355192,40	50° 8' 30,074"	39° 57' 17,540"
82224	192	Земли транспорта № 188	344838,55	1355181,52	50° 8' 29,997"	39° 57' 16,990"
82225	193	Земли транспорта № 188	344773,13	1354907,55	50° 8' 28,055"	39° 57' 3,133"
82226	194	Земли транспорта № 188	344620,56	1353879,23	50° 8' 23,770"	39° 56' 11,214"
82227	195	Земли транспорта № 188	344603,28	1353844,62	50° 8' 23,232"	39° 56' 9,455"
82228	196	Земли транспорта № 188	344124,23	1353125,99	50° 8' 8,184"	39° 55' 32,813"
82229	197	Земли транспорта № 188	344115,56	1353103,09	50° 8' 7,918"	39° 55' 31,651"
82230	198	Земли транспорта № 188	344057,84	1352950,63	50° 8' 6,146"	39° 55' 23,921"
82231	199	Земли транспорта № 188	344049,18	1352927,77	50° 8' 5,880"	39° 55' 22,762"
82232	200	Земли транспорта № 188	344020,53	1352785,93	50° 8' 5,041"	39° 55' 15,594"
82233	201	Земли транспорта № 188	344005,70	1352680,61	50° 8' 4,627"	39° 55' 10,279"
82234	202	Земли транспорта № 188	344020,07	1352184,26	50° 8' 5,400"	39° 54' 45,308"
82235	203	Земли транспорта № 188	344039,76	1352186,46	50° 8' 6,036"	39° 54' 45,437"
82236	204	Земли транспорта № 188	344040,73	1352186,30	50° 8' 6,067"	39° 54' 45,430"

82237	205	Земли транспорта № 188	344040,00	1352195,60	50° 8' 6,038"	39° 54' 45,898"
82238	206	Земли транспорта № 188	344030,81	1352395,27	50° 8' 5,617"	39° 54' 55,940"
82239	207	Земли транспорта № 188	344016,57	1352629,57	50° 8' 5,011"	39° 55' 7,720"
82240	208	Земли транспорта № 188	344017,15	1352699,77	50° 8' 4,986"	39° 55' 11,254"
82241	209	Земли транспорта № 188	344026,53	1352749,84	50° 8' 5,258"	39° 55' 13,783"
82242	210	Земли транспорта № 188	344115,04	1353064,46	50° 8' 7,925"	39° 55' 29,706"
82243	211	Земли транспорта № 188	344126,83	1353090,70	50° 8' 8,290"	39° 55' 31,038"
82244	212	Земли транспорта № 188	344151,32	1353130,71	50° 8' 9,058"	39° 55' 33,076"
82245	213	Земли транспорта № 188	344180,12	1353175,99	50° 8' 9,961"	39° 55' 35,384"
82246	214	Земли транспорта № 188	344549,61	1353724,90	50° 8' 21,571"	39° 56' 3,376"
82247	215	Земли транспорта № 188	344587,48	1353784,21	50° 8' 22,759"	39° 56' 6,399"
82248	216	Земли транспорта № 188	344608,23	1353818,33	50° 8' 23,409"	39° 56' 8,137"
82249	217	Земли транспорта № 188	344619,12	1353846,89	50° 8' 23,743"	39° 56' 9,585"
82250	218	Земли транспорта № 188	344628,90	1353897,72	50° 8' 24,028"	39° 56' 12,154"
82251	219	Земли транспорта № 188	344658,71	1354092,58	50° 8' 24,869"	39° 56' 21,993"
82252	220	Земли транспорта № 188	344701,67	1354372,74	50° 8' 26,082"	39° 56' 36,139"
82253	221	Земли транспорта № 188	344767,63	1354742,97	50° 8' 27,982"	39° 56' 54,842"
82254	222	Земли транспорта № 188	344851,21	1355209,71	50° 8' 30,388"	39° 57' 18,422"
82255	223	Земли транспорта № 188	344863,18	1355273,35	50° 8' 30,735"	39° 57' 21,637"
82256	224	Земли транспорта № 188	344872,78	1355333,38	50° 8' 31,007"	39° 57' 24,669"
82257	225	Земли транспорта № 188	344875,37	1355377,45	50° 8' 31,063"	39° 57' 26,890"
82258	226	Земли транспорта № 188	344875,91	1355414,83	50° 8' 31,056"	39° 57' 28,773"
82259	227	Земли транспорта № 188	344872,79	1355479,34	50° 8' 30,914"	39° 57' 32,017"
82260	228	Земли транспорта № 188	344823,90	1355908,60	50° 8' 29,057"	39° 57' 53,578"
82261	229	Земли транспорта № 188	344800,90	1356127,52	50° 8' 28,172"	39° 58' 4,576"
82262	230	Земли транспорта № 188	344780,82	1356310,90	50° 8' 27,405"	39° 58' 13,788"
82263	231	Земли транспорта № 188	344770,65	1356406,08	50° 8' 27,014"	39° 58' 18,569"
82264	232	Земли транспорта № 188	344761,64	1356490,43	50° 8' 26,668"	39° 58' 22,806"
82265	233	Земли транспорта № 188	344060,04	1358022,85	50° 8' 2,973"	39° 59' 39,235"
82266	234	Земли транспорта № 188	343905,15	1358169,45	50° 7' 57,865"	39° 59' 46,456"
82267	235	Земли транспорта № 188	343850,84	1358204,30	50° 7' 56,085"	39° 59' 48,155"
82268	236	Земли транспорта № 188	343814,68	1358226,94	50° 7' 54,901"	39° 59' 49,257"
82269	237	Земли транспорта № 188	343791,00	1358230,54	50° 7' 54,132"	39° 59' 49,414"
82270	238	Земли транспорта № 188	343586,51	1358255,91	50° 7' 47,500"	39° 59' 50,482"
82271	239	Земли транспорта № 188	343529,80	1358254,29	50° 7' 45,666"	39° 59' 50,343"
82272	240	Земли транспорта № 188	343443,93	1358225,96	50° 7' 42,906"	39° 59' 48,830"
82273	241	Земли транспорта № 188	343390,84	1358222,80	50° 7' 41,191"	39° 59' 48,616"
82274	242	Земли транспорта № 188	343338,39	1358235,50	50° 7' 39,486"	39° 59' 49,202"
82275	243	Земли транспорта № 188	343006,29	1358249,73	50° 7' 28,732"	39° 59' 49,579"
82276	244	Земли транспорта № 188	343293,87	1358887,86	50° 7' 37,616"	40° 0' 21,987"
82277	245	Земли транспорта № 188	343665,57	1359712,68	50° 7' 49,095"	40° 1' 3,882"

82278	246	Земли транспорта № 188	343636,62	1359710,76	50° 7' 48,160"	40° 1' 3,756"
82279	247	Земли транспорта № 188	343194,61	1358754,32	50° 7' 34,492"	40° 0' 15,165"
82280	248	Земли транспорта № 188	342962,23	1358251,50	50° 7' 27,305"	39° 59' 49,623"
82281	249	Земли транспорта № 188	342942,42	1358241,70	50° 7' 26,671"	39° 59' 49,110"
82282	250	Земли транспорта № 188	341495,86	1358354,58	50° 6' 39,796"	39° 59' 53,313"
82283	251	Земли транспорта № 188	340339,36	1358258,98	50° 6' 2,442"	39° 59' 47,324"
82284	252	Земли транспорта № 188	340277,88	1358245,71	50° 6' 0,462"	39° 59' 46,594"
82285	253	Земли транспорта № 188	340258,22	1358241,47	50° 5' 59,828"	39° 59' 46,361"
82286	254	Земли транспорта № 188	339891,58	1358217,24	50° 5' 47,982"	39° 59' 44,768"
82287	255	Земли транспорта № 188	339796,16	1358230,49	50° 5' 44,886"	39° 59' 45,337"
82288	256	Земли транспорта № 188	338974,32	1358118,76	50° 5' 18,370"	39° 59' 38,882"
82289	257	Земли транспорта № 188	338914,75	1358129,98	50° 5' 16,436"	39° 59' 39,386"
82290	258	Земли транспорта № 188	338879,57	1358140,44	50° 5' 15,291"	39° 59' 39,876"
82291	259	Земли транспорта № 188	338868,64	1358104,85	50° 5' 14,961"	39° 59' 38,075"
82292	260	Земли транспорта № 188	338964,30	1358089,15	50° 5' 18,066"	39° 59' 37,383"
82293	261	Земли транспорта № 188	339008,58	1358092,67	50° 5' 19,496"	39° 59' 37,605"
82294	262	Земли транспорта № 188	339605,53	1358173,22	50° 5' 38,757"	39° 59' 42,263"
82295	263	Земли транспорта № 188	339798,41	1358198,62	50° 5' 44,980"	39° 59' 43,737"
82296	264	Земли транспорта № 188	339940,88	1358185,83	50° 5' 49,598"	39° 59' 43,239"
82297	265	Земли транспорта № 188	340385,89	1358233,26	50° 6' 3,964"	39° 59' 46,078"
82298	266	Земли транспорта № 188	341514,58	1358319,68	50° 6' 40,424"	39° 59' 51,576"
82299	267	Земли транспорта № 188	341582,99	1358326,37	50° 6' 42,633"	39° 59' 51,982"
82300	268	Земли транспорта № 188	342972,94	1358210,46	50° 7' 27,678"	39° 59' 47,569"
82301	269	Земли транспорта № 188	343404,89	1358196,63	50° 7' 41,662"	39° 59' 47,313"
82302	270	Земли транспорта № 188	343483,36	1358216,42	50° 7' 44,188"	39° 59' 48,389"
82303	271	Земли транспорта № 188	343556,33	1358231,14	50° 7' 46,539"	39° 59' 49,205"
82304	272	Земли транспорта № 188	343596,93	1358231,27	50° 7' 47,853"	39° 59' 49,253"
82305	273	Земли транспорта № 188	343788,26	1358204,16	50° 7' 54,061"	39° 59' 48,084"
82306	274	Земли транспорта № 188	343859,11	1358166,00	50° 7' 56,378"	39° 59' 46,235"
82307	275	Земли транспорта № 188	343896,59	1358129,35	50° 7' 57,615"	39° 59' 44,429"
82308	276	Земли транспорта № 188	344015,37	1358013,20	50° 8' 1,534"	39° 59' 38,704"
82309	277	Земли транспорта № 188	344043,99	1357978,51	50° 8' 2,482"	39° 59' 36,987"
82310	278	Земли транспорта № 188	344050,60	1357923,51	50° 8' 2,732"	39° 59' 34,225"
82311	279	Земли транспорта № 188	344061,93	1357810,08	50° 8' 3,173"	39° 59' 28,527"
82312	280	Земли транспорта № 188	344112,78	1357579,94	50° 8' 4,968"	39° 59' 16,995"
82313	281	Земли транспорта № 188	344114,52	1357580,08	50° 8' 5,025"	39° 59' 17,004"
82314	282	Земли транспорта № 188	344117,56	1357580,41	50° 8' 5,123"	39° 59' 17,024"
82315	283	Земли транспорта № 188	344136,66	1357582,52	50° 8' 5,739"	39° 59' 17,149"
82316	284	Земли транспорта № 188	344114,11	1357669,68	50° 8' 4,953"	39° 59' 21,513"
82317	285	Земли транспорта № 188	344077,61	1357794,72	50° 8' 3,690"	39° 59' 27,770"
82318	286	Земли транспорта № 188	344068,94	1357854,37	50° 8' 3,371"	39° 59' 30,764"

82319	287	Земли транспорта № 188	344060,45	1358000,03	50° 8' 3,001"	39° 59' 38,087"
82320	288	Земли транспорта № 188	344060,04	1358022,85	50° 8' 2,973"	39° 59' 39,235"
82321	289	Земли транспорта № 188	345485,24	1326533,59	50° 9' 6,711"	39° 33' 15,051"
82322	290	Земли транспорта № 188	345432,50	1326597,72	50° 9' 4,974"	39° 33' 18,243"
82323	291	Земли транспорта № 188	345357,28	1326685,08	50° 9' 2,500"	39° 33' 22,588"
82324	292	Земли транспорта № 188	345289,24	1326767,55	50° 9' 0,260"	39° 33' 26,692"
82325	293	Земли транспорта № 188	345288,97	1326767,85	50° 9' 0,251"	39° 33' 26,707"
82326	294	Земли транспорта № 188	345258,98	1326763,55	50° 8' 59,283"	39° 33' 26,468"
82327	295	Земли транспорта № 188	345268,83	1326751,47	50° 8' 59,607"	39° 33' 25,867"
82328	296	Земли транспорта № 188	345282,70	1326734,47	50° 9' 0,064"	39° 33' 25,021"
82329	297	Земли транспорта № 188	345286,46	1326733,96	50° 9' 0,186"	39° 33' 24,998"
82330	298	Земли транспорта № 188	345291,74	1326732,21	50° 9' 0,357"	39° 33' 24,914"
82331	299	Земли транспорта № 188	345299,29	1326726,70	50° 9' 0,604"	39° 33' 24,642"
82332	300	Земли транспорта № 188	345460,79	1326532,54	50° 9' 5,920"	39° 33' 14,981"
82333	301	Земли транспорта № 188	345463,83	1326528,88	50° 9' 6,020"	39° 33' 14,799"
82334	302	Земли транспорта № 188	345490,75	1326496,52	50° 9' 6,906"	39° 33' 13,188"
82335	303	Земли транспорта № 188	345485,24	1326533,59	50° 9' 6,711"	39° 33' 15,051"
82336	304	Земли транспорта № 188	335195,58	1334005,97	50° 3' 30,122"	39° 39' 23,219"
82337	305	Земли транспорта № 188	335181,43	1334024,80	50° 3' 29,655"	39° 39' 24,154"
82338	306	Земли транспорта № 188	335050,44	1334191,28	50° 3' 25,331"	39° 39' 32,418"
82339	307	Земли транспорта № 188	335025,34	1334171,42	50° 3' 24,529"	39° 39' 31,400"
82340	308	Земли транспорта № 188	335015,48	1334185,27	50° 3' 24,203"	39° 39' 32,089"
82341	309	Земли транспорта № 188	334878,93	1334377,06	50° 3' 19,687"	39° 39' 41,620"
82342	310	Земли транспорта № 188	334798,00	1334492,17	50° 3' 17,009"	39° 39' 47,341"
82343	311	Земли транспорта № 188	334719,89	1334600,36	50° 3' 14,427"	39° 39' 52,716"
82344	312	Земли транспорта № 188	334717,25	1334604,01	50° 3' 14,339"	39° 39' 52,897"
82345	313	Земли транспорта № 188	334643,48	1334697,88	50° 3' 11,904"	39° 39' 57,556"
82346	314	Земли транспорта № 188	334653,60	1334715,13	50° 3' 12,223"	39° 39' 58,431"
82347	315	Земли транспорта № 188	334622,69	1334771,18	50° 3' 11,194"	39° 40' 1,224"
82348	316	Земли транспорта № 188	334488,71	1335083,08	50° 3' 6,699"	39° 40' 16,791"
82349	317	Земли транспорта № 188	334472,53	1335121,68	50° 3' 6,155"	39° 40' 18,718"
82350	318	Земли транспорта № 188	334418,83	1335115,94	50° 3' 4,420"	39° 40' 18,387"
82351	319	Земли транспорта № 188	334019,75	1336197,41	50° 2' 50,947"	39° 41' 12,412"
82352	320	Земли транспорта № 188	333933,28	1336419,48	50° 2' 48,033"	39° 41' 23,501"
82353	321	Земли транспорта № 188	333932,37	1336421,48	50° 2' 48,003"	39° 41' 23,601"
82354	322	Земли транспорта № 188	333832,79	1336612,16	50° 2' 44,681"	39° 41' 33,101"
82355	323	Земли транспорта № 188	333831,77	1336613,89	50° 2' 44,647"	39° 41' 33,187"
82356	324	Земли транспорта № 188	333726,96	1336772,99	50° 2' 41,172"	39° 41' 41,096"
82357	325	Земли транспорта № 188	333726,08	1336774,21	50° 2' 41,143"	39° 41' 41,157"
82358	326	Земли транспорта № 188	333724,34	1336776,19	50° 2' 41,086"	39° 41' 41,255"
82359	327	Земли транспорта № 188	333590,65	1336908,65	50° 2' 36,690"	39° 41' 47,801"

82360	328	Земли транспорта № 188	333590,04	1336909,23	50° 2' 36,670"	39° 41' 47,830"
82361	329	Земли транспорта № 188	333587,88	1336910,94	50° 2' 36,600"	39° 41' 47,914"
82362	330	Земли транспорта № 188	333421,68	1337024,84	50° 2' 31,162"	39° 41' 53,502"
82363	331	Земли транспорта № 188	333421,06	1337025,25	50° 2' 31,142"	39° 41' 53,522"
82364	332	Земли транспорта № 188	333420,62	1337025,52	50° 2' 31,127"	39° 41' 53,535"
82365	333	Земли транспорта № 188	333242,08	1337132,05	50° 2' 25,294"	39° 41' 58,741"
82366	334	Земли транспорта № 188	333086,70	1337221,76	50° 2' 20,219"	39° 42' 3,121"
82367	335	Земли транспорта № 188	333084,29	1337222,94	50° 2' 20,140"	39° 42' 3,179"
82368	336	Земли транспорта № 188	333081,88	1337223,75	50° 2' 20,062"	39° 42' 3,217"
82369	337	Земли транспорта № 188	332074,89	1337493,96	50° 1' 47,336"	39° 42' 15,966"
82370	338	Земли транспорта № 188	332076,92	1337472,70	50° 1' 47,413"	39° 42' 14,900"
82371	339	Земли транспорта № 188	332078,96	1337451,45	50° 1' 47,490"	39° 42' 13,834"
82372	340	Земли транспорта № 188	333068,98	1337185,81	50° 2' 19,664"	39° 42' 1,300"
82373	341	Земли транспорта № 188	333221,84	1337097,55	50° 2' 24,657"	39° 41' 56,991"
82374	342	Земли транспорта № 188	333399,59	1336991,50	50° 2' 30,465"	39° 41' 51,808"
82375	343	Земли транспорта № 188	333563,78	1336878,97	50° 2' 35,837"	39° 41' 46,288"
82376	344	Земли транспорта № 188	333694,71	1336749,24	50° 2' 40,141"	39° 41' 39,877"
82377	345	Земли транспорта № 188	333797,82	1336592,73	50° 2' 43,559"	39° 41' 32,096"
82378	346	Земли транспорта № 188	333896,41	1336403,94	50° 2' 46,848"	39° 41' 22,690"
82379	347	Земли транспорта № 188	333982,35	1336183,23	50° 2' 49,744"	39° 41' 11,669"
82380	348	Земли транспорта № 188	334377,82	1335111,55	50° 3' 3,096"	39° 40' 18,134"
82381	349	Земли транспорта № 188	334327,69	1335106,19	50° 3' 1,476"	39° 40' 17,824"
82382	350	Земли транспорта № 188	334385,57	1334958,93	50° 3' 3,425"	39° 40' 10,470"
82383	351	Земли транспорта № 188	334376,42	1334613,85	50° 3' 3,306"	39° 39' 53,121"
82384	352	Земли транспорта № 188	334402,68	1334578,76	50° 3' 4,173"	39° 39' 51,379"
82385	353	Земли транспорта № 188	334534,94	1334402,98	50° 3' 8,543"	39° 39' 42,650"
82386	354	Земли транспорта № 188	334596,92	1334449,48	50° 3' 10,525"	39° 39' 45,036"
82387	355	Земли транспорта № 188	334646,98	1334387,65	50° 3' 12,176"	39° 39' 41,968"
82388	356	Земли транспорта № 188	334687,53	1334419,04	50° 3' 13,472"	39° 39' 43,578"
82389	357	Земли транспорта № 188	334933,53	1334102,48	50° 3' 21,594"	39° 39' 27,863"
82390	358	Земли транспорта № 188	334944,06	1334089,12	50° 3' 21,941"	39° 39' 27,200"
82391	359	Земли транспорта № 188	335064,64	1333936,01	50° 3' 25,921"	39° 39' 19,600"
82392	360	Земли транспорта № 188	335113,49	1333954,64	50° 3' 27,492"	39° 39' 20,575"
82393	361	Земли транспорта № 188	335270,49	1333808,74	50° 3' 32,646"	39° 39' 13,365"
82394	362	Земли транспорта № 188	335400,76	1333688,27	50° 3' 36,922"	39° 39' 7,412"
82395	363	Земли транспорта № 188	335403,59	1333686,10	50° 3' 37,015"	39° 39' 7,306"
82396	364	Земли транспорта № 188	335404,62	1333685,49	50° 3' 37,049"	39° 39' 7,276"
82397	365	Земли транспорта № 188	335528,96	1333616,95	50° 3' 41,107"	39° 39' 3,928"
82398	366	Земли транспорта № 188	335530,10	1333616,37	50° 3' 41,144"	39° 39' 3,900"
82399	367	Земли транспорта № 188	335705,22	1333534,00	50° 3' 46,852"	39° 38' 59,897"
82400	368	Земли транспорта № 188	335990,64	1333388,71	50° 3' 56,161"	39° 38' 52,817"

82401	369	Земли транспорта № 188	336137,52	1333257,98	50° 4' 0,980"	39° 38' 46,361"
82402	370	Земли транспорта № 188	336250,35	1333135,71	50° 4' 4,692"	39° 38' 40,302"
82403	371	Земли транспорта № 188	336860,62	1332325,52	50° 4' 24,845"	39° 38' 0,045"
82404	372	Земли транспорта № 188	336862,19	1332323,70	50° 4' 24,897"	39° 37' 59,954"
82405	373	Земли транспорта № 188	337062,91	1332117,59	50° 4' 31,494"	39° 37' 49,747"
82406	374	Земли транспорта № 188	337063,78	1332116,75	50° 4' 31,523"	39° 37' 49,705"
82407	375	Земли транспорта № 188	337065,72	1332115,20	50° 4' 31,586"	39° 37' 49,628"
82408	376	Земли транспорта № 188	337234,62	1331996,15	50° 4' 37,111"	39° 37' 43,773"
82409	377	Земли транспорта № 188	337235,46	1331995,60	50° 4' 37,138"	39° 37' 43,746"
82410	378	Земли транспорта № 188	337238,10	1331994,19	50° 4' 37,224"	39° 37' 43,677"
82411	379	Земли транспорта № 188	337392,13	1331926,57	50° 4' 42,242"	39° 37' 40,396"
82412	380	Земли транспорта № 188	337392,57	1331926,38	50° 4' 42,256"	39° 37' 40,387"
82413	381	Земли транспорта № 188	337395,18	1331925,52	50° 4' 42,341"	39° 37' 40,345"
82414	382	Земли транспорта № 188	337590,14	1331875,32	50° 4' 48,675"	39° 37' 37,971"
82415	383	Земли транспорта № 188	337590,87	1331875,15	50° 4' 48,698"	39° 37' 37,963"
82416	384	Земли транспорта № 188	337592,74	1331874,83	50° 4' 48,759"	39° 37' 37,949"
82417	385	Земли транспорта № 188	337777,75	1331852,61	50° 4' 54,756"	39° 37' 36,974"
82418	386	Земли транспорта № 188	338002,25	1331814,29	50° 5' 2,040"	39° 37' 35,219"
82419	387	Земли транспорта № 188	338187,30	1331737,88	50° 5' 8,065"	39° 37' 31,519"
82420	388	Земли транспорта № 188	338351,15	1331661,57	50° 5' 13,405"	39° 37' 27,807"
82421	389	Земли транспорта № 188	338352,01	1331661,19	50° 5' 13,433"	39° 37' 27,789"
82422	390	Земли транспорта № 188	338352,70	1331660,92	50° 5' 13,456"	39° 37' 27,776"
82423	391	Земли транспорта № 188	338475,86	1331615,73	50° 5' 17,463"	39° 37' 25,597"
82424	392	Земли транспорта № 188	338478,48	1331614,96	50° 5' 17,549"	39° 37' 25,561"
82425	393	Земли транспорта № 188	338481,66	1331614,53	50° 5' 17,651"	39° 37' 25,542"
82426	394	Земли транспорта № 188	338629,74	1331606,46	50° 5' 22,447"	39° 37' 25,250"
82427	395	Земли транспорта № 188	338632,60	1331606,53	50° 5' 22,540"	39° 37' 25,255"
82428	396	Земли транспорта № 188	338787,82	1331621,48	50° 5' 27,555"	39° 37' 26,126"
82429	397	Земли транспорта № 188	338788,59	1331621,56	50° 5' 27,580"	39° 37' 26,131"
82430	398	Земли транспорта № 188	338791,99	1331622,33	50° 5' 27,689"	39° 37' 26,172"
82431	399	Земли транспорта № 188	338793,45	1331622,86	50° 5' 27,736"	39° 37' 26,200"
82432	400	Земли транспорта № 188	338959,43	1331690,40	50° 5' 33,074"	39° 37' 29,725"
82433	401	Земли транспорта № 188	339108,33	1331754,40	50° 5' 37,860"	39° 37' 33,058"
82434	402	Земли транспорта № 188	339109,73	1331755,07	50° 5' 37,905"	39° 37' 33,093"
82435	403	Земли транспорта № 188	339110,80	1331755,67	50° 5' 37,939"	39° 37' 33,124"
82436	404	Земли транспорта № 188	339276,77	1331856,25	50° 5' 43,260"	39° 37' 38,311"
82437	405	Земли транспорта № 188	339427,54	1331921,14	50° 5' 48,107"	39° 37' 41,692"
82438	406	Земли транспорта № 188	339539,48	1331955,54	50° 5' 51,712"	39° 37' 43,508"
82439	407	Земли транспорта № 188	339679,00	1331956,09	50° 5' 56,226"	39° 37' 43,643"
82440	408	Земли транспорта № 188	339826,78	1331933,38	50° 6' 1,019"	39° 37' 42,615"
82441	409	Земли транспорта № 188	339829,02	1331933,16	50° 6' 1,092"	39° 37' 42,606"

82442	410	Земли транспорта № 188	339830,83	1331933,17	50° 6' 1,150"	39° 37' 42,608"
82443	411	Земли транспорта № 188	339976,74	1331940,55	50° 6' 5,868"	39° 37' 43,091"
82444	412	Земли транспорта № 188	339978,41	1331940,70	50° 6' 5,922"	39° 37' 43,100"
82445	413	Земли транспорта № 188	339979,80	1331940,94	50° 6' 5,967"	39° 37' 43,113"
82446	414	Земли транспорта № 188	340153,35	1331976,99	50° 6' 11,565"	39° 37' 45,061"
82447	415	Земли транспорта № 188	340154,70	1331977,32	50° 6' 11,608"	39° 37' 45,079"
82448	416	Земли транспорта № 188	340296,64	1332017,30	50° 6' 16,181"	39° 37' 47,200"
82449	417	Земли транспорта № 188	340416,28	1332025,39	50° 6' 20,048"	39° 37' 47,699"
82450	418	Земли транспорта № 188	340538,34	1332020,49	50° 6' 24,000"	39° 37' 47,547"
82451	419	Земли транспорта № 188	340747,84	1331959,90	50° 6' 30,810"	39° 37' 44,660"
82452	420	Земли транспорта № 188	340958,99	1331878,84	50° 6' 37,682"	39° 37' 40,744"
82453	421	Земли транспорта № 188	341495,86	1331678,92	50° 6' 55,153"	39° 37' 31,098"
82454	422	Земли транспорта № 188	341925,31	1331450,59	50° 7' 9,162"	39° 37' 19,938"
82455	423	Земли транспорта № 188	342309,80	1331226,81	50° 7' 21,714"	39° 37' 8,970"
82456	424	Земли транспорта № 188	342310,98	1331226,18	50° 7' 21,752"	39° 37' 8,939"
82457	425	Земли транспорта № 188	342463,48	1331150,54	50° 7' 26,724"	39° 37' 5,250"
82458	426	Земли транспорта № 188	342464,78	1331149,96	50° 7' 26,767"	39° 37' 5,221"
82459	427	Земли транспорта № 188	342468,11	1331148,92	50° 7' 26,875"	39° 37' 5,171"
82460	428	Земли транспорта № 188	342469,79	1331148,63	50° 7' 26,929"	39° 37' 5,158"
82461	429	Земли транспорта № 188	342654,16	1331124,67	50° 7' 32,907"	39° 37' 4,093"
82462	430	Земли транспорта № 188	342655,93	1331124,52	50° 7' 32,965"	39° 37' 4,087"
82463	431	Земли транспорта № 188	342824,44	1331117,74	50° 7' 38,421"	39° 37' 3,875"
82464	432	Земли транспорта № 188	342828,10	1331117,93	50° 7' 38,539"	39° 37' 3,887"
82465	433	Земли транспорта № 188	343186,60	1331172,79	50° 7' 50,112"	39° 37' 6,923"
82466	434	Земли транспорта № 188	343463,44	1331178,12	50° 7' 59,068"	39° 37' 7,403"
82467	435	Земли транспорта № 188	344124,57	1331187,88	50° 8' 20,456"	39° 37' 8,401"
82468	436	Земли транспорта № 188	344143,43	1331186,03	50° 8' 21,067"	39° 37' 8,322"
82469	437	Земли транспорта № 188	344254,96	1331183,26	50° 8' 24,677"	39° 37' 8,268"
82470	438	Земли транспорта № 188	344465,79	1331158,89	50° 8' 31,511"	39° 37' 7,203"
82471	439	Земли транспорта № 188	344697,34	1331123,10	50° 8' 39,021"	39° 37' 5,578"
82472	440	Земли транспорта № 188	344854,77	1331087,65	50° 8' 44,133"	39° 37' 3,913"
82473	441	Земли транспорта № 188	344998,77	1331047,44	50° 8' 48,812"	39° 37' 1,999"
82474	442	Земли транспорта № 188	345521,73	1330797,86	50° 9' 5,857"	39° 36' 49,830"
82475	443	Земли транспорта № 188	345528,42	1330816,97	50° 9' 6,063"	39° 36' 50,798"
82476	444	Земли транспорта № 188	345642,99	1330759,64	50° 9' 9,799"	39° 36' 47,998"
82477	445	Земли транспорта № 188	345804,51	1330682,74	50° 9' 15,063"	39° 36' 44,248"
82478	446	Земли транспорта № 188	345874,18	1330649,58	50° 9' 17,334"	39° 36' 42,631"
82479	447	Земли транспорта № 188	345886,19	1330643,87	50° 9' 17,725"	39° 36' 42,353"
82480	448	Земли транспорта № 188	346607,44	1330300,53	50° 9' 41,231"	39° 36' 25,608"
82481	449	Земли транспорта № 188	346909,54	1330159,31	50° 9' 51,075"	39° 36' 18,723"
82482	450	Земли транспорта № 188	347033,91	1330124,52	50° 9' 55,116"	39° 36' 17,065"

82483	451	Земли транспорта № 188	347201,89	1330104,52	50° 10' 0,561"	39° 36' 16,185"
82484	452	Земли транспорта № 188	347338,28	1330111,13	50° 10' 4,971"	39° 36' 16,621"
82485	453	Земли транспорта № 188	347351,10	1330111,75	50° 10' 5,386"	39° 36' 16,662"
82486	454	Земли транспорта № 188	347358,02	1330112,98	50° 10' 5,609"	39° 36' 16,729"
82487	455	Земли транспорта № 188	347493,73	1330137,03	50° 10' 9,989"	39° 36' 18,044"
82488	456	Земли транспорта № 188	347493,86	1330137,46	50° 10' 9,993"	39° 36' 18,065"
82489	457	Земли транспорта № 188	347492,89	1330170,77	50° 10' 9,945"	39° 36' 19,743"
82490	458	Земли транспорта № 188	347281,58	1330140,14	50° 10' 3,123"	39° 36' 18,040"
82491	459	Земли транспорта № 188	347149,09	1330137,53	50° 9' 58,837"	39° 36' 17,808"
82492	460	Земли транспорта № 188	346959,09	1330153,11	50° 9' 52,681"	39° 36' 18,449"
82493	461	Земли транспорта № 188	346014,43	1330604,97	50° 9' 21,894"	39° 36' 40,491"
82494	462	Земли транспорта № 188	345651,76	1330777,61	50° 9' 10,074"	39° 36' 48,909"
82495	463	Земли транспорта № 188	345537,76	1330834,66	50° 9' 6,357"	39° 36' 51,695"
82496	464	Земли транспорта № 188	345148,70	1331022,87	50° 8' 53,675"	39° 37' 0,876"
82497	465	Земли транспорта № 188	344976,79	1331093,33	50° 8' 48,078"	39° 37' 4,293"
82498	466	Земли транспорта № 188	344738,59	1331161,16	50° 8' 40,337"	39° 37' 7,526"
82499	467	Земли транспорта № 188	344388,19	1331204,37	50° 8' 28,978"	39° 37' 9,433"
82500	468	Земли транспорта № 188	344141,68	1331226,39	50° 8' 20,990"	39° 37' 10,353"
82501	469	Земли транспорта № 188	344127,35	1331227,79	50° 8' 20,526"	39° 37' 10,412"
82502	470	Земли транспорта № 188	344126,20	1331227,87	50° 8' 20,489"	39° 37' 10,415"
82503	471	Земли транспорта № 188	344125,11	1331227,88	50° 8' 20,453"	39° 37' 10,415"
82504	472	Земли транспорта № 188	343462,76	1331218,11	50° 7' 59,026"	39° 37' 9,416"
82505	473	Земли транспорта № 188	343184,50	1331212,75	50° 7' 50,025"	39° 37' 8,933"
82506	474	Земли транспорта № 188	343182,04	1331212,55	50° 7' 49,945"	39° 37' 8,921"
82507	475	Земли транспорта № 188	342824,13	1331157,78	50° 7' 38,391"	39° 37' 5,890"
82508	476	Земли транспорта № 188	342658,43	1331164,44	50° 7' 33,026"	39° 37' 6,098"
82509	477	Земли транспорта № 188	342478,26	1331187,86	50° 7' 27,184"	39° 37' 7,139"
82510	478	Земли транспорта № 188	342329,34	1331261,71	50° 7' 22,329"	39° 37' 10,742"
82511	479	Земли транспорта № 188	341945,09	1331485,35	50° 7' 9,785"	39° 37' 21,702"
82512	480	Земли транспорта № 188	341944,42	1331485,72	50° 7' 9,763"	39° 37' 21,721"
82513	481	Земли транспорта № 188	341513,47	1331714,86	50° 6' 55,705"	39° 37' 32,920"
82514	482	Земли транспорта № 188	341511,67	1331715,70	50° 6' 55,647"	39° 37' 32,961"
82515	483	Земли транспорта № 188	341511,06	1331715,94	50° 6' 55,627"	39° 37' 32,973"
82516	484	Земли транспорта № 188	340973,13	1331916,25	50° 6' 38,121"	39° 37' 42,638"
82517	485	Земли транспорта № 188	340761,38	1331997,54	50° 6' 31,229"	39° 37' 46,564"
82518	486	Земли транспорта № 188	340759,77	1331998,08	50° 6' 31,177"	39° 37' 46,590"
82519	487	Земли транспорта № 188	340547,12	1332059,58	50° 6' 24,265"	39° 37' 49,520"
82520	488	Земли транспорта № 188	340545,82	1332059,91	50° 6' 24,223"	39° 37' 49,536"
82521	489	Земли транспорта № 188	340542,37	1332060,35	50° 6' 24,111"	39° 37' 49,555"
82522	490	Земли транспорта № 188	340416,81	1332065,40	50° 6' 20,046"	39° 37' 49,712"
82523	491	Земли транспорта № 188	340414,66	1332065,37	50° 6' 19,976"	39° 37' 49,709"

82524	492	Земли транспорта № 188	340291,87	1332057,07	50° 6' 16,007"	39° 37' 49,197"
82525	493	Земли транспорта № 188	340290,54	1332056,93	50° 6' 15,964"	39° 37' 49,189"
82526	494	Земли транспорта № 188	340287,80	1332056,36	50° 6' 15,876"	39° 37' 49,158"
82527	495	Земли транспорта № 188	340144,53	1332016,00	50° 6' 11,260"	39° 37' 47,017"
82528	496	Земли транспорта № 188	339973,18	1331980,41	50° 6' 5,733"	39° 37' 45,094"
82529	497	Земли транспорта № 188	339830,84	1331973,22	50° 6' 1,131"	39° 37' 44,622"
82530	498	Земли транспорта № 188	339683,53	1331995,86	50° 5' 56,353"	39° 37' 45,647"
82531	499	Земли транспорта № 188	339681,29	1331996,07	50° 5' 56,280"	39° 37' 45,657"
82532	500	Земли транспорта № 188	339680,41	1331996,09	50° 5' 56,252"	39° 37' 45,657"
82533	501	Земли транспорта № 188	339536,36	1331995,53	50° 5' 51,591"	39° 37' 45,517"
82534	502	Земли транспорта № 188	339533,76	1331995,35	50° 5' 51,507"	39° 37' 45,506"
82535	503	Земли транспорта № 188	339530,56	1331994,64	50° 5' 51,404"	39° 37' 45,468"
82536	504	Земли транспорта № 188	339414,65	1331959,02	50° 5' 47,671"	39° 37' 43,587"
82537	505	Земли транспорта № 188	339412,72	1331958,31	50° 5' 47,609"	39° 37' 43,550"
82538	506	Земли транспорта № 188	339259,69	1331892,44	50° 5' 42,690"	39° 37' 40,118"
82539	507	Земли транспорта № 188	339258,30	1331891,78	50° 5' 42,645"	39° 37' 40,084"
82540	508	Земли транспорта № 188	339257,23	1331891,18	50° 5' 42,611"	39° 37' 40,053"
82541	509	Земли транспорта № 188	339091,26	1331790,59	50° 5' 37,290"	39° 37' 34,866"
82542	510	Земли транспорта № 188	338944,00	1331727,30	50° 5' 32,556"	39° 37' 31,569"
82543	511	Земли транспорта № 188	338781,08	1331661,01	50° 5' 27,317"	39° 37' 28,109"
82544	512	Земли транспорта № 188	338630,27	1331646,49	50° 5' 22,444"	39° 37' 27,263"
82545	513	Земли транспорта № 188	338486,82	1331654,31	50° 5' 17,799"	39° 37' 27,546"
82546	514	Земли транспорта № 188	338367,27	1331698,18	50° 5' 13,909"	39° 37' 29,661"
82547	515	Земли транспорта № 188	338203,78	1331774,32	50° 5' 8,581"	39° 37' 33,364"
82548	516	Земли транспорта № 188	338202,97	1331774,68	50° 5' 8,554"	39° 37' 33,382"
82549	517	Земли транспорта № 188	338015,43	1331852,12	50° 5' 2,448"	39° 37' 37,132"
82550	518	Земли транспорта № 188	338012,08	1331853,16	50° 5' 2,339"	39° 37' 37,182"
82551	519	Земли транспорта № 188	338011,19	1331853,34	50° 5' 2,310"	39° 37' 37,190"
82552	520	Земли транспорта № 188	337783,99	1331892,12	50° 4' 54,939"	39° 37' 38,965"
82553	521	Земли транспорта № 188	337783,01	1331892,26	50° 4' 54,907"	39° 37' 38,972"
82554	522	Земли транспорта № 188	337598,83	1331914,39	50° 4' 48,936"	39° 37' 39,942"
82555	523	Земли транспорта № 188	337406,72	1331963,85	50° 4' 42,695"	39° 37' 42,281"
82556	524	Земли транспорта № 188	337256,02	1332030,00	50° 4' 37,786"	39° 37' 45,491"
82557	525	Земли транспорта № 188	337090,27	1332146,82	50° 4' 32,365"	39° 37' 51,237"
82558	526	Земли транспорта № 188	336891,73	1332350,70	50° 4' 25,839"	39° 38' 1,334"
82559	527	Земли транспорта № 188	336281,62	1333160,67	50° 4' 5,691"	39° 38' 41,581"
82560	528	Земли транспорта № 188	336280,42	1333162,10	50° 4' 5,652"	39° 38' 41,652"
82561	529	Земли транспорта № 188	336166,25	1333285,83	50° 4' 1,895"	39° 38' 47,783"
82562	530	Земли транспорта № 188	336164,93	1333287,13	50° 4' 1,852"	39° 38' 47,848"
82563	531	Земли транспорта № 188	336015,31	1333420,30	50° 3' 56,943"	39° 38' 54,425"
82564	532	Земли транспорта № 188	336012,70	1333422,27	50° 3' 56,858"	39° 38' 54,522"

82565	533	Земли транспорта № 188	336011,08	1333423,18	50° 3' 56,805"	39° 38' 54,566"
82566	534	Земли транспорта № 188	335723,08	1333569,78	50° 3' 47,412"	39° 39' 1,710"
82567	535	Земли транспорта № 188	335722,53	1333570,06	50° 3' 47,394"	39° 39' 1,723"
82568	536	Земли транспорта № 188	335547,70	1333652,29	50° 3' 41,695"	39° 39' 5,719"
82569	537	Земли транспорта № 188	335426,07	1333719,34	50° 3' 37,725"	39° 39' 8,994"
82570	538	Земли транспорта № 188	335297,68	1333838,07	50° 3' 33,511"	39° 39' 14,861"
82571	539	Земли транспорта № 188	335155,15	1333970,53	50° 3' 28,832"	39° 39' 21,406"
82572	540	Земли транспорта № 188	335207,27	1333990,41	50° 3' 30,508"	39° 39' 22,446"
82573	541	Земли транспорта № 188	335195,58	1334005,97	50° 3' 30,122"	39° 39' 23,219"
82574	542	Земли транспорта № 188	350148,93	1323400,50	50° 11' 39,048"	39° 30' 40,499"
82575	543	Земли транспорта № 188	350125,12	1323396,97	50° 11' 38,279"	39° 30' 40,305"
82576	544	Земли транспорта № 188	350065,70	1323388,17	50° 11' 36,360"	39° 30' 39,820"
82577	545	Земли транспорта № 188	349962,63	1323372,14	50° 11' 33,032"	39° 30' 38,940"
82578	546	Земли транспорта № 188	349961,15	1323352,28	50° 11' 32,993"	39° 30' 37,938"
82579	547	Земли транспорта № 188	349985,87	1323356,78	50° 11' 33,791"	39° 30' 38,182"
82580	548	Земли транспорта № 188	350149,65	1323380,58	50° 11' 39,080"	39° 30' 39,496"
82581	549	Земли транспорта № 188	350148,93	1323400,50	50° 11' 39,048"	39° 30' 40,499"
82582	550	Земли транспорта № 188	353216,26	1317784,21	50° 13' 20,714"	39° 25' 59,365"
82583	551	Земли транспорта № 188	352953,64	1317656,84	50° 13' 12,269"	39° 25' 52,773"
82584	552	Земли транспорта № 188	352976,63	1317614,81	50° 13' 13,030"	39° 25' 50,668"
82585	553	Земли транспорта № 188	352976,91	1317614,95	50° 13' 13,039"	39° 25' 50,675"
82586	554	Земли транспорта № 188	352987,02	1317620,11	50° 13' 13,364"	39° 25' 50,942"
82587	555	Земли транспорта № 188	353032,09	1317644,92	50° 13' 14,812"	39° 25' 52,222"
82588	556	Земли транспорта № 188	353088,93	1317677,40	50° 13' 16,638"	39° 25' 53,897"
82589	557	Земли транспорта № 188	353130,50	1317701,17	50° 13' 17,973"	39° 25' 55,122"
82590	558	Земли транспорта № 188	353164,82	1317720,78	50° 13' 19,076"	39° 25' 56,133"
82591	559	Земли транспорта № 188	353168,72	1317722,38	50° 13' 19,202"	39° 25' 56,216"
82592	560	Земли транспорта № 188	353172,09	1317722,77	50° 13' 19,310"	39° 25' 56,238"
82593	561	Земли транспорта № 188	353175,35	1317719,25	50° 13' 19,417"	39° 25' 56,063"
82594	562	Земли транспорта № 188	353184,87	1317723,69	50° 13' 19,724"	39° 25' 56,293"
82595	563	Земли транспорта № 188	353184,17	1317729,01	50° 13' 19,699"	39° 25' 56,561"
82596	564	Земли транспорта № 188	353185,70	1317732,86	50° 13' 19,747"	39° 25' 56,756"
82597	565	Земли транспорта № 188	353217,88	1317750,91	50° 13' 20,781"	39° 25' 57,687"
82598	566	Земли транспорта № 188	353227,08	1317755,91	50° 13' 21,076"	39° 25' 57,945"
82599	567	Земли транспорта № 188	353216,26	1317784,21	50° 13' 20,714"	39° 25' 59,365"
82600		**Земли транспорта № 188 Количество**		567		567
82601	1	Земли транспорта № 191	349582,53	1323313,44	50° 11' 20,759"	39° 30' 35,718"
82602	2	Земли транспорта № 191	349586,46	1323290,00	50° 11' 20,896"	39° 30' 34,539"
82603	3	Земли транспорта № 191	349587,61	1323290,24	50° 11' 20,934"	39° 30' 34,552"
82604	4	Земли транспорта № 191	349603,15	1323297,18	50° 11' 21,433"	39° 30' 34,913"
82605	5	Земли транспорта № 191	349620,70	1323300,99	50° 11' 21,999"	39° 30' 35,117"

82606	6	Земли транспорта № 191	349631,89	1323298,59	50° 11' 22,363"	39° 30' 35,004"
82607	7	Земли транспорта № 191	349641,23	1323300,49	50° 11' 22,664"	39° 30' 35,106"
82608	8	Земли транспорта № 191	349646,57	1323306,09	50° 11' 22,834"	39° 30' 35,392"
82609	9	Земли транспорта № 191	349691,56	1323312,90	50° 11' 24,287"	39° 30' 35,766"
82610	10	Земли транспорта № 191	349879,18	1323341,28	50° 11' 30,346"	39° 30' 37,327"
82611	11	Земли транспорта № 191	349885,29	1323334,93	50° 11' 30,546"	39° 30' 37,011"
82612	12	Земли транспорта № 191	349894,78	1323325,07	50° 11' 30,858"	39° 30' 36,521"
82613	13	Земли транспорта № 191	349904,72	1323319,55	50° 11' 31,182"	39° 30' 36,249"
82614	14	Земли транспорта № 191	349913,92	1323318,81	50° 11' 31,480"	39° 30' 36,218"
82615	15	Земли транспорта № 191	349923,20	1323320,29	50° 11' 31,779"	39° 30' 36,299"
82616	16	Земли транспорта № 191	349934,83	1323330,17	50° 11' 32,151"	39° 30' 36,805"
82617	17	Земли транспорта № 191	349941,26	1323340,74	50° 11' 32,355"	39° 30' 37,343"
82618	18	Земли транспорта № 191	349943,12	1323349,00	50° 11' 32,411"	39° 30' 37,760"
82619	19	Земли транспорта № 191	349961,15	1323352,28	50° 11' 32,993"	39° 30' 37,938"
82620	20	Земли транспорта № 191	349962,63	1323372,14	50° 11' 33,032"	39° 30' 38,940"
82621	21	Земли транспорта № 191	349952,56	1323370,57	50° 11' 32,707"	39° 30' 38,854"
82622	22	Земли транспорта № 191	349930,23	1323367,10	50° 11' 31,986"	39° 30' 38,664"
82623	23	Земли транспорта № 191	349803,60	1323348,86	50° 11' 27,897"	39° 30' 37,657"
82624	24	Земли транспорта № 191	349788,72	1323346,72	50° 11' 27,416"	39° 30' 37,538"
82625	25	Земли транспорта № 191	349765,34	1323343,35	50° 11' 26,661"	39° 30' 37,352"
82626	26	Земли транспорта № 191	349657,62	1323325,37	50° 11' 23,183"	39° 30' 36,371"
82627	27	Земли транспорта № 191	349645,00	1323323,27	50° 11' 22,776"	39° 30' 36,256"
82628	28	Земли транспорта № 191	349632,39	1323321,16	50° 11' 22,369"	39° 30' 36,141"
82629	29	Земли транспорта № 191	349613,49	1323318,22	50° 11' 21,758"	39° 30' 35,980"
82630	30	Земли транспорта № 191	349586,40	1323314,00	50° 11' 20,884"	39° 30' 35,749"
82631	31	Земли транспорта № 191	349582,53	1323313,44	50° 11' 20,759"	39° 30' 35,718"
82632	32	Земли транспорта № 191	350003,92	1319874,22	50° 11' 35,891"	39° 27' 42,653"
82633	33	Земли транспорта № 191	349953,23	1319863,78	50° 11' 34,255"	39° 27' 42,093"
82634	34	Земли транспорта № 191	350006,24	1319677,59	50° 11' 36,049"	39° 27' 32,743"
82635	35	Земли транспорта № 191	350023,30	1319653,96	50° 11' 36,611"	39° 27' 31,564"
82636	36	Земли транспорта № 191	350074,16	1319654,56	50° 11' 38,257"	39° 27' 31,628"
82637	37	Земли транспорта № 191	350146,59	1319691,36	50° 11' 40,585"	39° 27' 33,530"
82638	38	Земли транспорта № 191	350105,57	1319777,20	50° 11' 39,221"	39° 27' 37,830"
82639	39	Земли транспорта № 191	350038,93	1319752,88	50° 11' 37,075"	39° 27' 36,560"
82640	40	Земли транспорта № 191	350003,92	1319874,22	50° 11' 35,891"	39° 27' 42,653"
82641		**Земли транспорта № 191 Количество**		40		40
82642	1	Земли транспорта № 192	343528,67	1339683,60	50° 7' 56,772"	39° 44' 15,614"
82643	2	Земли транспорта № 192	343497,54	1339690,38	50° 7' 55,761"	39° 44' 15,929"
82644	3	Земли транспорта № 192	343445,04	1339688,23	50° 7' 54,064"	39° 44' 15,777"
82645	4	Земли транспорта № 192	343343,04	1339671,99	50° 7' 50,772"	39° 44' 14,873"
82646	5	Земли транспорта № 192	343319,94	1339672,27	50° 7' 50,025"	39° 44' 14,868"

82647	6	Земли транспорта № 192	343290,47	1339679,27	50° 7' 49,067"	39° 44' 15,195"
82648	7	Земли транспорта № 192	343291,33	1339678,68	50° 7' 49,096"	39° 44' 15,166"
82649	8	Земли транспорта № 192	343290,27	1339673,58	50° 7' 49,064"	39° 44' 14,908"
82650	9	Земли транспорта № 192	343286,98	1339673,40	50° 7' 48,958"	39° 44' 14,897"
82651	10	Земли транспорта № 192	343319,33	1339665,24	50° 7' 50,009"	39° 44' 14,513"
82652	11	Земли транспорта № 192	343343,82	1339665,00	50° 7' 50,801"	39° 44' 14,522"
82653	12	Земли транспорта № 192	343445,52	1339681,20	50° 7' 54,083"	39° 44' 15,423"
82654	13	Земли транспорта № 192	343497,06	1339683,31	50° 7' 55,750"	39° 44' 15,573"
82655	14	Земли транспорта № 192	343528,08	1339676,25	50° 7' 56,757"	39° 44' 15,244"
82656	15	Земли транспорта № 192	343538,02	1339673,99	50° 7' 57,080"	39° 44' 15,139"
82657	16	Земли транспорта № 192	343539,76	1339681,19	50° 7' 57,133"	39° 44' 15,503"
82658	17	Земли транспорта № 192	343528,67	1339683,60	50° 7' 56,772"	39° 44' 15,614"
82659	18	Земли транспорта № 192	343441,23	1338052,62	50° 7' 54,822"	39° 42' 53,441"
82660	19	Земли транспорта № 192	343381,76	1338125,70	50° 7' 52,859"	39° 42' 57,071"
82661	20	Земли транспорта № 192	343353,00	1338164,75	50° 7' 51,907"	39° 42' 59,012"
82662	21	Земли транспорта № 192	343334,50	1338198,20	50° 7' 51,291"	39° 43' 0,681"
82663	22	Земли транспорта № 192	343323,16	1338224,27	50° 7' 50,910"	39° 43' 1,984"
82664	23	Земли транспорта № 192	343311,28	1338253,13	50° 7' 50,510"	39° 43' 3,426"
82665	24	Земли транспорта № 192	343302,34	1338278,39	50° 7' 50,207"	39° 43' 4,691"
82666	25	Земли транспорта № 192	343298,25	1338295,30	50° 7' 50,066"	39° 43' 5,538"
82667	26	Земли транспорта № 192	343296,64	1338316,41	50° 7' 50,002"	39° 43' 6,600"
82668	27	Земли транспорта № 192	343297,96	1338337,15	50° 7' 50,034"	39° 43' 7,645"
82669	28	Земли транспорта № 192	343299,24	1338347,92	50° 7' 50,070"	39° 43' 8,188"
82670	29	Земли транспорта № 192	343292,42	1338348,76	50° 7' 49,848"	39° 43' 8,224"
82671	30	Земли транспорта № 192	343290,58	1338330,04	50° 7' 49,799"	39° 43' 7,281"
82672	31	Земли транспорта № 192	343291,50	1338303,07	50° 7' 49,843"	39° 43' 5,924"
82673	32	Земли транспорта № 192	343295,86	1338279,31	50° 7' 49,997"	39° 43' 4,732"
82674	33	Земли транспорта № 192	343306,81	1338247,19	50° 7' 50,369"	39° 43' 3,124"
82675	34	Земли транспорта № 192	343332,02	1338190,77	50° 7' 51,214"	39° 43' 0,305"
82676	35	Земли транспорта № 192	343362,12	1338144,71	50° 7' 52,213"	39° 42' 58,011"
82677	36	Земли транспорта № 192	343400,34	1338096,15	50° 7' 53,475"	39° 42' 55,599"
82678	37	Земли транспорта № 192	343458,09	1338027,84	50° 7' 55,381"	39° 42' 52,208"
82679	38	Земли транспорта № 192	343506,92	1337970,06	50° 7' 56,992"	39° 42' 49,340"
82680	39	Земли транспорта № 192	343616,46	1337837,45	50° 8' 0,606"	39° 42' 42,755"
82681	40	Земли транспорта № 192	343829,16	1337577,58	50° 8' 7,627"	39° 42' 29,849"
82682	41	Земли транспорта № 192	343835,99	1337578,64	50° 8' 7,848"	39° 42' 29,908"
82683	42	Земли транспорта № 192	343797,33	1337625,58	50° 8' 6,572"	39° 42' 32,240"
82684	43	Земли транспорта № 192	343709,31	1337731,68	50° 8' 3,667"	39° 42' 37,508"
82685	44	Земли транспорта № 192	343557,66	1337914,62	50° 7' 58,663"	39° 42' 46,591"
82686	45	Земли транспорта № 192	343441,23	1338052,62	50° 7' 54,822"	39° 42' 53,441"
82687	46	Земли транспорта № 192	345482,89	1326549,41	50° 9' 6,628"	39° 33' 15,846"

82688	47	Земли транспорта № 192	345301,90	1326765,92	50° 9' 0,670"	39° 33' 26,619"
82689	48	Земли транспорта № 192	345300,08	1326769,45	50° 9' 0,610"	39° 33' 26,795"
82690	49	Земли транспорта № 192	345288,97	1326767,85	50° 9' 0,251"	39° 33' 26,707"
82691	50	Земли транспорта № 192	345289,24	1326767,55	50° 9' 0,260"	39° 33' 26,692"
82692	51	Земли транспорта № 192	345357,28	1326685,08	50° 9' 2,500"	39° 33' 22,588"
82693	52	Земли транспорта № 192	345432,50	1326597,72	50° 9' 4,974"	39° 33' 18,243"
82694	53	Земли транспорта № 192	345485,24	1326533,59	50° 9' 6,711"	39° 33' 15,051"
82695	54	Земли транспорта № 192	345482,89	1326549,41	50° 9' 6,628"	39° 33' 15,846"
82696	55	Земли транспорта № 192	347358,02	1330112,98	50° 10' 5,609"	39° 36' 16,729"
82697	56	Земли транспорта № 192	347489,91	1330125,32	50° 10' 9,871"	39° 36' 17,451"
82698	57	Земли транспорта № 192	347493,73	1330137,03	50° 10' 9,989"	39° 36' 18,044"
82699	58	Земли транспорта № 192	347358,02	1330112,98	50° 10' 5,609"	39° 36' 16,729"
82700	59	Земли транспорта № 192	345521,73	1330797,86	50° 9' 5,857"	39° 36' 49,830"
82701	60	Земли транспорта № 192	345525,77	1330795,94	50° 9' 5,988"	39° 36' 49,736"
82702	61	Земли транспорта № 192	345634,21	1330741,67	50° 9' 9,524"	39° 36' 47,086"
82703	62	Земли транспорта № 192	345997,17	1330568,89	50° 9' 21,353"	39° 36' 38,661"
82704	63	Земли транспорта № 192	346747,11	1330214,59	50° 9' 45,792"	39° 36' 21,385"
82705	64	Земли транспорта № 192	346916,06	1330136,31	50° 9' 51,297"	39° 36' 17,570"
82706	65	Земли транспорта № 192	347020,83	1330108,27	50° 9' 54,701"	39° 36' 16,237"
82707	66	Земли транспорта № 192	347181,86	1330096,49	50° 9' 59,917"	39° 36' 15,765"
82708	67	Земли транспорта № 192	347338,28	1330111,13	50° 10' 4,971"	39° 36' 16,621"
82709	68	Земли транспорта № 192	347201,89	1330104,52	50° 10' 0,561"	39° 36' 16,185"
82710	69	Земли транспорта № 192	347033,91	1330124,52	50° 9' 55,116"	39° 36' 17,065"
82711	70	Земли транспорта № 192	346909,54	1330159,31	50° 9' 51,075"	39° 36' 18,723"
82712	71	Земли транспорта № 192	346607,44	1330300,53	50° 9' 41,231"	39° 36' 25,608"
82713	72	Земли транспорта № 192	345886,19	1330643,87	50° 9' 17,725"	39° 36' 42,353"
82714	73	Земли транспорта № 192	345874,18	1330649,58	50° 9' 17,334"	39° 36' 42,631"
82715	74	Земли транспорта № 192	345804,51	1330682,74	50° 9' 15,063"	39° 36' 44,248"
82716	75	Земли транспорта № 192	345642,99	1330759,64	50° 9' 9,799"	39° 36' 47,998"
82717	76	Земли транспорта № 192	345528,42	1330816,97	50° 9' 6,063"	39° 36' 50,798"
82718	77	Земли транспорта № 192	345521,73	1330797,86	50° 9' 5,857"	39° 36' 49,830"
82719	78	Земли транспорта № 192	347454,54	1324424,14	50° 10' 11,401"	39° 31' 30,200"
82720	79	Земли транспорта № 192	347396,42	1324401,07	50° 10' 9,531"	39° 31' 28,997"
82721	80	Земли транспорта № 192	347387,58	1324426,84	50° 10' 9,233"	39° 31' 30,289"
82722	81	Земли транспорта № 192	347285,16	1324373,07	50° 10' 5,943"	39° 31' 27,508"
82723	82	Земли транспорта № 192	347388,04	1324263,03	50° 10' 9,322"	39° 31' 22,037"
82724	83	Земли транспорта № 192	347421,13	1324295,58	50° 10' 10,378"	39° 31' 23,700"
82725	84	Земли транспорта № 192	347403,20	1324323,84	50° 10' 9,785"	39° 31' 25,111"
82726	85	Земли транспорта № 192	347475,39	1324380,94	50° 10' 12,096"	39° 31' 28,039"
82727	86	Земли транспорта № 192	347454,54	1324424,14	50° 10' 11,401"	39° 31' 30,200"
82728	87	Земли транспорта № 192	347673,21	1324620,70	50° 10' 18,388"	39° 31' 40,257"

82729	88	Земли транспорта № 192	347647,19	1324612,06	50° 10' 17,550"	39° 31' 39,804"
82730	89	Земли транспорта № 192	347646,36	1324628,48	50° 10' 17,516"	39° 31' 40,630"
82731	90	Земли транспорта № 192	347579,50	1324625,51	50° 10' 15,354"	39° 31' 40,434"
82732	91	Земли транспорта № 192	347597,34	1324558,85	50° 10' 15,961"	39° 31' 37,088"
82733	92	Земли транспорта № 192	347633,48	1324562,63	50° 10' 17,129"	39° 31' 37,304"
82734	93	Земли транспорта № 192	347649,08	1324573,53	50° 10' 17,629"	39° 31' 37,864"
82735	94	Земли транспорта № 192	347647,62	1324607,16	50° 10' 17,566"	39° 31' 39,557"
82736	95	Земли транспорта № 192	347675,07	1324616,33	50° 10' 18,450"	39° 31' 40,039"
82737	96	Земли транспорта № 192	347693,64	1324620,35	50° 10' 19,049"	39° 31' 40,254"
82738	97	Земли транспорта № 192	347703,13	1324621,61	50° 10' 19,356"	39° 31' 40,324"
82739	98	Земли транспорта № 192	347701,90	1324626,10	50° 10' 19,314"	39° 31' 40,550"
82740	99	Земли транспорта № 192	347690,95	1324624,33	50° 10' 18,961"	39° 31' 40,453"
82741	100	Земли транспорта № 192	347673,21	1324620,70	50° 10' 18,388"	39° 31' 40,257"
82742	101	Земли транспорта № 192	348581,10	1343535,28	50° 10' 38,108"	39° 47' 33,959"
82743	102	Земли транспорта № 192	348501,15	1343455,07	50° 10' 35,567"	39° 47' 29,847"
82744	103	Земли транспорта № 192	348498,95	1343452,89	50° 10' 35,497"	39° 47' 29,736"
82745	104	Земли транспорта № 192	348510,17	1343444,30	50° 10' 35,865"	39° 47' 29,313"
82746	105	Земли транспорта № 192	348515,80	1343457,29	50° 10' 36,040"	39° 47' 29,972"
82747	106	Земли транспорта № 192	348545,54	1343485,65	50° 10' 36,986"	39° 47' 31,427"
82748	107	Земли транспорта № 192	348573,84	1343512,61	50° 10' 37,886"	39° 47' 32,811"
82749	108	Земли транспорта № 192	348590,52	1343526,38	50° 10' 38,418"	39° 47' 33,519"
82750	109	Земли транспорта № 192	348581,10	1343535,28	50° 10' 38,108"	39° 47' 33,959"
82751	110	Земли транспорта № 192	349984,00	1323390,00	50° 11' 33,716"	39° 30' 39,855"
82752	111	Земли транспорта № 192	349937,95	1323384,57	50° 11' 32,228"	39° 30' 39,550"
82753	112	Земли транспорта № 192	349933,88	1323393,61	50° 11' 32,092"	39° 30' 40,002"
82754	113	Земли транспорта № 192	349925,09	1323400,76	50° 11' 31,805"	39° 30' 40,357"
82755	114	Земли транспорта № 192	349910,88	1323408,20	50° 11' 31,342"	39° 30' 40,722"
82756	115	Земли транспорта № 192	349901,50	1323406,71	50° 11' 31,039"	39° 30' 40,640"
82757	116	Земли транспорта № 192	349887,53	1323399,48	50° 11' 30,590"	39° 30' 40,266"
82758	117	Земли транспорта № 192	349880,73	1323390,09	50° 11' 30,374"	39° 30' 39,788"
82759	118	Земли транспорта № 192	349759,05	1323370,74	50° 11' 26,445"	39° 30' 38,728"
82760	119	Земли транспорта № 192	349623,10	1323354,04	50° 11' 22,054"	39° 30' 37,792"
82761	120	Земли транспорта № 192	349596,61	1323346,83	50° 11' 21,199"	39° 30' 37,410"
82762	121	Земли транспорта № 192	349594,11	1323346,15	50° 11' 21,119"	39° 30' 37,374"
82763	122	Земли транспорта № 192	349594,11	1323346,15	50° 11' 21,119"	39° 30' 37,374"
82764	123	Земли транспорта № 192	349594,08	1323346,12	50° 11' 21,118"	39° 30' 37,373"
82765	124	Земли транспорта № 192	349589,73	1323338,44	50° 11' 20,981"	39° 30' 36,983"
82766	125	Земли транспорта № 192	349578,44	1323337,83	50° 11' 20,616"	39° 30' 36,944"
82767	126	Земли транспорта № 192	349582,53	1323313,44	50° 11' 20,759"	39° 30' 35,718"
82768	127	Земли транспорта № 192	349586,40	1323314,00	50° 11' 20,884"	39° 30' 35,749"
82769	128	Земли транспорта № 192	349613,49	1323318,22	50° 11' 21,758"	39° 30' 35,980"

82770	129	Земли транспорта № 192	349632,39	1323321,16	50° 11' 22,369"	39° 30' 36,141"
82771	130	Земли транспорта № 192	349645,00	1323323,27	50° 11' 22,776"	39° 30' 36,256"
82772	131	Земли транспорта № 192	349657,62	1323325,37	50° 11' 23,183"	39° 30' 36,371"
82773	132	Земли транспорта № 192	349765,34	1323343,35	50° 11' 26,661"	39° 30' 37,352"
82774	133	Земли транспорта № 192	349788,72	1323346,72	50° 11' 27,416"	39° 30' 37,538"
82775	134	Земли транспорта № 192	349803,60	1323348,86	50° 11' 27,897"	39° 30' 37,657"
82776	135	Земли транспорта № 192	349930,23	1323367,10	50° 11' 31,986"	39° 30' 38,664"
82777	136	Земли транспорта № 192	349952,56	1323370,57	50° 11' 32,707"	39° 30' 38,854"
82778	137	Земли транспорта № 192	349962,63	1323372,14	50° 11' 33,032"	39° 30' 38,940"
82779	138	Земли транспорта № 192	350065,70	1323388,17	50° 11' 36,360"	39° 30' 39,820"
82780	139	Земли транспорта № 192	350125,12	1323396,97	50° 11' 38,279"	39° 30' 40,305"
82781	140	Земли транспорта № 192	350148,93	1323400,50	50° 11' 39,048"	39° 30' 40,499"
82782	141	Земли транспорта № 192	350148,51	1323412,34	50° 11' 39,029"	39° 30' 41,096"
82783	142	Земли транспорта № 192	350103,25	1323405,99	50° 11' 37,567"	39° 30' 40,744"
82784	143	Земли транспорта № 192	350093,91	1323412,02	50° 11' 37,263"	39° 30' 41,042"
82785	144	Земли транспорта № 192	350077,98	1323415,61	50° 11' 36,745"	39° 30' 41,211"
82786	145	Земли транспорта № 192	350067,71	1323414,67	50° 11' 36,414"	39° 30' 41,157"
82787	146	Земли транспорта № 192	350050,19	1323405,81	50° 11' 35,851"	39° 30' 40,698"
82788	147	Земли транспорта № 192	350046,49	1323397,71	50° 11' 35,734"	39° 30' 40,287"
82789	148	Земли транспорта № 192	349984,00	1323390,00	50° 11' 33,716"	39° 30' 39,855"
82790	149	Земли транспорта № 192	352630,30	1330021,97	50° 12' 56,253"	39° 36' 16,137"
82791	150	Земли транспорта № 192	352616,54	1330011,21	50° 12' 55,813"	39° 36' 15,584"
82792	151	Земли транспорта № 192	352554,86	1329932,85	50° 12' 53,855"	39° 36' 11,586"
82793	152	Земли транспорта № 192	352550,18	1329926,90	50° 12' 53,707"	39° 36' 11,283"
82794	153	Земли транспорта № 192	352522,03	1329906,43	50° 12' 52,806"	39° 36' 10,229"
82795	154	Земли транспорта № 192	352490,79	1329903,06	50° 12' 51,797"	39° 36' 10,035"
82796	155	Земли транспорта № 192	352468,83	1329906,16	50° 12' 51,085"	39° 36' 10,175"
82797	156	Земли транспорта № 192	352408,71	1329923,86	50° 12' 49,131"	39° 36' 11,022"
82798	157	Земли транспорта № 192	352376,56	1329930,71	50° 12' 48,087"	39° 36' 11,343"
82799	158	Земли транспорта № 192	352302,03	1329924,33	50° 12' 45,678"	39° 36' 10,965"
82800	159	Земли транспорта № 192	352306,53	1329905,46	50° 12' 45,833"	39° 36' 10,017"
82801	160	Земли транспорта № 192	352370,91	1329914,37	50° 12' 47,912"	39° 36' 10,515"
82802	161	Земли транспорта № 192	352386,66	1329914,23	50° 12' 48,422"	39° 36' 10,520"
82803	162	Земли транспорта № 192	352417,32	1329907,27	50° 12' 49,417"	39° 36' 10,192"
82804	163	Земли транспорта № 192	352476,26	1329888,13	50° 12' 51,334"	39° 36' 9,272"
82805	164	Земли транспорта № 192	352519,38	1329888,47	50° 12' 52,729"	39° 36' 9,321"
82806	165	Земли транспорта № 192	352552,62	1329908,66	50° 12' 53,795"	39° 36' 10,365"
82807	166	Земли транспорта № 192	352630,77	1329997,76	50° 12' 56,280"	39° 36' 14,917"
82808	167	Земли транспорта № 192	352630,30	1330021,97	50° 12' 56,253"	39° 36' 16,137"
82809	168	Земли транспорта № 192	355538,17	1343685,04	50° 14' 23,122"	39° 47' 47,679"
82810	169	Земли транспорта № 192	355528,02	1343684,39	50° 14' 22,794"	39° 47' 47,637"

82811	170	Земли транспорта № 192	355391,54	1343676,79	50° 14' 18,383"	39° 47' 47,133"
82812	171	Земли транспорта № 192	355291,75	1343664,05	50° 14' 15,161"	39° 47' 46,401"
82813	172	Земли транспорта № 192	355055,47	1343644,47	50° 14' 7,527"	39° 47' 45,203"
82814	173	Земли транспорта № 192	355007,97	1343635,35	50° 14' 5,996"	39° 47' 44,701"
82815	174	Земли транспорта № 192	354927,99	1343603,07	50° 14' 3,426"	39° 47' 43,002"
82816	175	Земли транспорта № 192	354852,82	1343583,72	50° 14' 1,005"	39° 47' 41,959"
82817	176	Земли транспорта № 192	354805,76	1343576,98	50° 13' 59,486"	39° 47' 41,577"
82818	177	Земли транспорта № 192	354777,50	1343577,38	50° 13' 58,572"	39° 47' 41,572"
82819	178	Земли транспорта № 192	354740,91	1343581,47	50° 13' 57,386"	39° 47' 41,746"
82820	179	Земли транспорта № 192	354658,75	1343599,00	50° 13' 54,717"	39° 47' 42,557"
82821	180	Земли транспорта № 192	354618,04	1343606,61	50° 13' 53,396"	39° 47' 42,905"
82822	181	Земли транспорта № 192	354484,17	1343612,70	50° 13' 49,061"	39° 47' 43,093"
82823	182	Земли транспорта № 192	354457,41	1343613,26	50° 13' 48,195"	39° 47' 43,098"
82824	183	Земли транспорта № 192	354364,59	1343611,06	50° 13' 45,193"	39° 47' 42,905"
82825	184	Земли транспорта № 192	354335,56	1343610,80	50° 13' 44,254"	39° 47' 42,866"
82826	185	Земли транспорта № 192	354328,86	1343611,84	50° 13' 44,036"	39° 47' 42,912"
82827	186	Земли транспорта № 192	354317,70	1343597,88	50° 13' 43,683"	39° 47' 42,198"
82828	187	Земли транспорта № 192	354323,55	1343591,78	50° 13' 43,876"	39° 47' 41,896"
82829	188	Земли транспорта № 192	354327,23	1343587,30	50° 13' 43,997"	39° 47' 41,673"
82830	189	Земли транспорта № 192	354325,40	1343582,40	50° 13' 43,941"	39° 47' 41,424"
82831	190	Земли транспорта № 192	354341,70	1343579,41	50° 13' 44,470"	39° 47' 41,288"
82832	191	Земли транспорта № 192	354346,03	1343587,47	50° 13' 44,606"	39° 47' 41,698"
82833	192	Земли транспорта № 192	354357,66	1343593,10	50° 13' 44,979"	39° 47' 41,992"
82834	193	Земли транспорта № 192	354397,07	1343596,42	50° 13' 46,252"	39° 47' 42,195"
82835	194	Земли транспорта № 192	354436,78	1343598,97	50° 13' 47,535"	39° 47' 42,359"
82836	195	Земли транспорта № 192	354482,62	1343597,13	50° 13' 49,020"	39° 47' 42,307"
82837	196	Земли транспорта № 192	354535,45	1343594,56	50° 13' 50,730"	39° 47' 42,224"
82838	197	Земли транспорта № 192	354597,11	1343590,40	50° 13' 52,728"	39° 47' 42,069"
82839	198	Земли транспорта № 192	354635,33	1343584,03	50° 13' 53,968"	39° 47' 41,781"
82840	199	Земли транспорта № 192	354720,42	1343567,53	50° 13' 56,730"	39° 47' 41,025"
82841	200	Земли транспорта № 192	354749,02	1343562,14	50° 13' 57,659"	39° 47' 40,778"
82842	201	Земли транспорта № 192	354780,33	1343560,90	50° 13' 58,673"	39° 47' 40,743"
82843	202	Земли транспорта № 192	354811,39	1343561,43	50° 13' 59,677"	39° 47' 40,798"
82844	203	Земли транспорта № 192	354845,97	1343566,18	50° 14' 0,793"	39° 47' 41,068"
82845	204	Земли транспорта № 192	354891,12	1343576,74	50° 14' 2,248"	39° 47' 41,641"
82846	205	Земли транспорта № 192	354946,69	1343596,29	50° 14' 4,035"	39° 47' 42,676"
82847	206	Земли транспорта № 192	354994,50	1343616,96	50° 14' 5,570"	39° 47' 43,761"
82848	207	Земли транспорта № 192	355018,74	1343624,51	50° 14' 6,350"	39° 47' 44,164"
82849	208	Земли транспорта № 192	355038,74	1343628,73	50° 14' 6,995"	39° 47' 44,394"
82850	209	Земли транспорта № 192	355074,48	1343632,17	50° 14' 8,149"	39° 47' 44,600"
82851	210	Земли транспорта № 192	355156,19	1343638,38	50° 14' 10,790"	39° 47' 44,986"

82852	211	Земли транспорта № 192	355238,44	1343644,64	50° 14' 13,447"	39° 47' 45,374"
82853	212	Земли транспорта № 192	355291,02	1343642,34	50° 14' 15,150"	39° 47' 45,305"
82854	213	Земли транспорта № 192	355301,75	1343636,46	50° 14' 15,500"	39° 47' 45,018"
82855	214	Земли транспорта № 192	355314,83	1343647,36	50° 14' 15,917"	39° 47' 45,580"
82856	215	Земли транспорта № 192	355327,91	1343653,44	50° 14' 16,337"	39° 47' 45,898"
82857	216	Земли транспорта № 192	355423,80	1343660,12	50° 14' 19,436"	39° 47' 46,320"
82858	217	Земли транспорта № 192	355513,99	1343666,41	50° 14' 22,350"	39° 47' 46,718"
82859	218	Земли транспорта № 192	355541,06	1343668,87	50° 14' 23,225"	39° 47' 46,866"
82860	219	Земли транспорта № 192	355538,17	1343685,04	50° 14' 23,122"	39° 47' 47,679"
82861	220	Земли транспорта № 192	365549,95	1331879,58	50° 19' 53,380"	39° 37' 59,870"
82862	221	Земли транспорта № 192	365367,62	1331894,68	50° 19' 47,473"	39° 38' 0,491"
82863	222	Земли транспорта № 192	365212,41	1331888,05	50° 19' 42,454"	39° 38' 0,034"
82864	223	Земли транспорта № 192	365100,11	1331865,78	50° 19' 38,832"	39° 37' 58,821"
82865	224	Земли транспорта № 192	365066,94	1331859,20	50° 19' 37,762"	39° 37' 58,462"
82866	225	Земли транспорта № 192	365068,57	1331827,11	50° 19' 37,831"	39° 37' 56,842"
82867	226	Земли транспорта № 192	364934,52	1331805,55	50° 19' 33,504"	39° 37' 55,647"
82868	227	Земли транспорта № 192	364914,44	1331803,96	50° 19' 32,855"	39° 37' 55,552"
82869	228	Земли транспорта № 192	364914,59	1331803,13	50° 19' 32,860"	39° 37' 55,509"
82870	229	Земли транспорта № 192	364914,75	1331802,37	50° 19' 32,866"	39° 37' 55,471"
82871	230	Земли транспорта № 192	364706,32	1331768,85	50° 19' 26,138"	39° 37' 53,615"
82872	231	Земли транспорта № 192	362685,66	1331476,35	50° 18' 20,902"	39° 37' 37,262"
82873	232	Земли транспорта № 192	360973,66	1331207,78	50° 17' 25,640"	39° 37' 22,369"
82874	233	Земли транспорта № 192	360630,71	1331155,42	50° 17' 14,569"	39° 37' 19,460"
82875	234	Земли транспорта № 192	360628,47	1331154,95	50° 17' 14,497"	39° 37' 19,434"
82876	235	Земли транспорта № 192	360437,74	1331103,06	50° 17' 8,351"	39° 37' 16,667"
82877	236	Земли транспорта № 192	360436,91	1331102,82	50° 17' 8,324"	39° 37' 16,654"
82878	237	Земли транспорта № 192	360435,09	1331102,14	50° 17' 8,266"	39° 37' 16,618"
82879	238	Земли транспорта № 192	360280,17	1331035,57	50° 17' 3,286"	39° 37' 13,137"
82880	239	Земли транспорта № 192	360278,77	1331034,91	50° 17' 3,241"	39° 37' 13,102"
82881	240	Земли транспорта № 192	360278,13	1331034,55	50° 17' 3,221"	39° 37' 13,084"
82882	241	Земли транспорта № 192	359732,71	1330722,27	50° 16' 45,726"	39° 36' 56,895"
82883	242	Земли транспорта № 192	359732,14	1330721,93	50° 16' 45,708"	39° 36' 56,877"
82884	243	Земли транспорта № 192	359486,32	1330570,08	50° 16' 37,829"	39° 36' 49,021"
82885	244	Земли транспорта № 192	359206,66	1330397,32	50° 16' 28,864"	39° 36' 40,084"
82886	245	Земли транспорта № 192	358073,12	1329697,07	50° 15' 52,527"	39° 36' 3,870"
82887	246	Земли транспорта № 192	357530,95	1329417,17	50° 15' 35,120"	39° 35' 49,332"
82888	247	Земли транспорта № 192	356521,71	1328905,24	50° 15' 2,710"	39° 35' 22,736"
82889	248	Земли транспорта № 192	356133,09	1328722,33	50° 14' 50,223"	39° 35' 13,215"
82890	249	Земли транспорта № 192	356013,14	1328658,32	50° 14' 46,372"	39° 35' 9,896"
82891	250	Земли транспорта № 192	355927,83	1328622,05	50° 14' 43,629"	39° 35' 8,001"
82892	251	Земли транспорта № 192	355811,27	1328598,50	50° 14' 39,869"	39° 35' 6,726"

82893	252	Земли транспорта № 192	355664,48	1328591,17	50° 14' 35,123"	39° 35' 6,247"
82894	253	Земли транспорта № 192	355541,52	1328605,84	50° 14' 31,137"	39° 35' 6,895"
82895	254	Земли транспорта № 192	355328,17	1328663,17	50° 14' 24,206"	39° 35' 9,629"
82896	255	Земли транспорта № 192	355066,42	1328747,96	50° 14' 15,696"	39° 35' 13,711"
82897	256	Земли транспорта № 192	354344,38	1329044,85	50° 13' 52,190"	39° 35' 28,148"
82898	257	Земли транспорта № 192	354342,66	1329045,47	50° 13' 52,133"	39° 35' 28,178"
82899	258	Земли транспорта № 192	353920,95	1329174,97	50° 13' 38,426"	39° 35' 34,394"
82900	259	Земли транспорта № 192	353919,34	1329175,39	50° 13' 38,373"	39° 35' 34,414"
82901	260	Земли транспорта № 192	353916,73	1329175,78	50° 13' 38,289"	39° 35' 34,432"
82902	261	Земли транспорта № 192	353761,70	1329188,65	50° 13' 33,266"	39° 35' 34,964"
82903	262	Земли транспорта № 192	353760,85	1329188,70	50° 13' 33,239"	39° 35' 34,966"
82904	263	Земли транспорта № 192	353759,52	1329188,71	50° 13' 33,196"	39° 35' 34,966"
82905	264	Земли транспорта № 192	353610,44	1329184,78	50° 13' 28,373"	39° 35' 34,656"
82906	265	Земли транспорта № 192	353608,29	1329184,61	50° 13' 28,304"	39° 35' 34,645"
82907	266	Земли транспорта № 192	353606,06	1329184,18	50° 13' 28,232"	39° 35' 34,622"
82908	267	Земли транспорта № 192	353515,78	1329161,34	50° 13' 25,322"	39° 35' 33,402"
82909	268	Земли транспорта № 192	353514,61	1329161,00	50° 13' 25,284"	39° 35' 33,384"
82910	269	Земли транспорта № 192	353513,85	1329160,74	50° 13' 25,260"	39° 35' 33,371"
82911	270	Земли транспорта № 192	353466,74	1329143,60	50° 13' 23,743"	39° 35' 32,470"
82912	271	Земли транспорта № 192	353469,86	1329123,45	50° 13' 23,854"	39° 35' 31,457"
82913	272	Земли транспорта № 192	353520,69	1329141,95	50° 13' 25,490"	39° 35' 32,428"
82914	273	Земли транспорта № 192	353610,96	1329164,79	50° 13' 28,400"	39° 35' 33,648"
82915	274	Земли транспорта № 192	353760,05	1329168,72	50° 13' 33,222"	39° 35' 33,958"
82916	275	Земли транспорта № 192	353915,08	1329155,85	50° 13' 38,245"	39° 35' 33,425"
82917	276	Земли транспорта № 192	354336,79	1329026,35	50° 13' 51,953"	39° 35' 27,209"
82918	277	Земли транспорта № 192	354510,26	1328955,02	50° 13' 57,600"	39° 35' 23,741"
82919	278	Земли транспорта № 192	354994,74	1328755,81	50° 14' 13,372"	39° 35' 14,054"
82920	279	Земли транспорта № 192	355059,52	1328729,17	50° 14' 15,481"	39° 35' 12,758"
82921	280	Земли транспорта № 192	355467,88	1328596,89	50° 14' 28,758"	39° 35' 6,389"
82922	281	Земли транспорта № 192	355632,29	1328570,42	50° 14' 34,091"	39° 35' 5,176"
82923	282	Земли транспорта № 192	355778,07	1328574,47	50° 14' 38,806"	39° 35' 5,489"
82924	283	Земли транспорта № 192	355989,16	1328638,78	50° 14' 45,606"	39° 35' 8,891"
82925	284	Земли транспорта № 192	356288,82	1328765,71	50° 14' 55,241"	39° 35' 15,520"
82926	285	Земли транспорта № 192	357292,11	1329271,36	50° 15' 27,462"	39° 35' 41,792"
82927	286	Земли транспорта № 192	358082,98	1329679,66	50° 15' 52,855"	39° 36' 2,999"
82928	287	Земли транспорта № 192	359567,96	1330597,00	50° 16' 40,457"	39° 36' 50,443"
82929	288	Земли транспорта № 192	359742,65	1330704,92	50° 16' 46,056"	39° 36' 56,026"
82930	289	Земли транспорта № 192	360288,07	1331017,20	50° 17' 3,551"	39° 37' 12,215"
82931	290	Земли транспорта № 192	360442,99	1331083,77	50° 17' 8,531"	39° 37' 15,696"
82932	291	Земли транспорта № 192	360519,25	1331104,51	50° 17' 10,988"	39° 37' 16,803"
82933	292	Земли транспорта № 192	360633,72	1331135,65	50° 17' 14,676"	39° 37' 18,464"

82934	293	Земли транспорта № 192	360976,72	1331188,02	50° 17' 25,749"	39° 37' 21,374"
82935	294	Земли транспорта № 192	362688,65	1331456,58	50° 18' 21,009"	39° 37' 36,266"
82936	295	Земли транспорта № 192	363994,07	1331645,55	50° 19' 3,154"	39° 37' 46,828"
82937	296	Земли транспорта № 192	364019,48	1331649,22	50° 19' 3,974"	39° 37' 47,034"
82938	297	Земли транспорта № 192	364709,34	1331749,08	50° 19' 26,246"	39° 37' 52,618"
82939	298	Земли транспорта № 192	364928,89	1331784,39	50° 19' 33,332"	39° 37' 54,574"
82940	299	Земли транспорта № 192	365252,31	1331836,40	50° 19' 43,771"	39° 37' 57,455"
82941	300	Земли транспорта № 192	365484,41	1331846,90	50° 19' 51,276"	39° 37' 58,167"
82942	301	Земли транспорта № 192	365771,03	1331826,89	50° 20' 0,560"	39° 37' 57,379"
82943	302	Земли транспорта № 192	365777,01	1331846,51	50° 20' 0,744"	39° 37' 58,376"
82944	303	Земли транспорта № 192	365548,72	1331862,46	50° 19' 53,349"	39° 37' 59,003"
82945	304	Земли транспорта № 192	365549,95	1331879,58	50° 19' 53,380"	39° 37' 59,870"
82946		**Земли транспорта № 192 Количество**		304		304
82947	1	Земли транспорта № 193	352228,24	1320254,06	50° 12' 47,706"	39° 28' 3,280"
82948	2	Земли транспорта № 193	352222,99	1320155,47	50° 12' 47,578"	39° 27' 58,305"
82949	3	Земли транспорта № 193	352331,48	1320149,69	50° 12' 51,091"	39° 27' 58,085"
82950	4	Земли транспорта № 193	352336,73	1320248,28	50° 12' 51,219"	39° 28' 3,061"
82951	5	Земли транспорта № 193	352228,24	1320254,06	50° 12' 47,706"	39° 28' 3,280"
82952	6	Земли транспорта № 193	352255,33	1320730,57	50° 12' 48,378"	39° 28' 27,327"
82953	7	Земли транспорта № 193	352240,65	1320629,19	50° 12' 47,947"	39° 28' 22,205"
82954	8	Земли транспорта № 193	352348,74	1320613,54	50° 12' 51,452"	39° 28' 21,488"
82955	9	Земли транспорта № 193	352363,42	1320714,92	50° 12' 51,883"	39° 28' 26,610"
82956	10	Земли транспорта № 193	352255,33	1320730,57	50° 12' 48,378"	39° 28' 27,327"
82957	11	Земли транспорта № 193	352240,66	1320512,96	50° 12' 47,997"	39° 28' 16,344"
82958	12	Земли транспорта № 193	352229,04	1320410,80	50° 12' 47,665"	39° 28' 11,184"
82959	13	Земли транспорта № 193	352344,29	1320397,69	50° 12' 51,400"	39° 28' 10,600"
82960	14	Земли транспорта № 193	352355,91	1320499,85	50° 12' 51,732"	39° 28' 15,759"
82961	15	Земли транспорта № 193	352240,66	1320512,96	50° 12' 47,997"	39° 28' 16,344"
82962	16	Земли транспорта № 193	352273,49	1320957,73	50° 12' 48,868"	39° 28' 38,794"
82963	17	Земли транспорта № 193	352260,95	1320852,88	50° 12' 48,508"	39° 28' 33,498"
82964	18	Земли транспорта № 193	352367,75	1320840,10	50° 12' 51,969"	39° 28' 32,926"
82965	19	Земли транспорта № 193	352380,29	1320944,95	50° 12' 52,330"	39° 28' 38,222"
82966	20	Земли транспорта № 193	352273,49	1320957,73	50° 12' 48,868"	39° 28' 38,794"
82967	21	Земли транспорта № 193	352330,16	1320042,96	50° 12' 51,094"	39° 27' 52,702"
82968	22	Земли транспорта № 193	352229,39	1320030,07	50° 12' 47,839"	39° 27' 51,985"
82969	23	Земли транспорта № 193	352242,16	1319930,19	50° 12' 48,295"	39° 27' 46,957"
82970	24	Земли транспорта № 193	352342,93	1319943,08	50° 12' 51,550"	39° 27' 47,674"
82971	25	Земли транспорта № 193	352330,16	1320042,96	50° 12' 51,094"	39° 27' 52,702"
82972	26	Земли транспорта № 193	352328,22	1321181,61	50° 12' 50,542"	39° 28' 50,121"
82973	27	Земли транспорта № 193	352308,15	1321078,31	50° 12' 49,938"	39° 28' 44,898"
82974	28	Земли транспорта № 193	352409,03	1321058,71	50° 12' 53,211"	39° 28' 43,978"

82975	29	Земли транспорта № 193	352429,09	1321162,02	50° 12' 53,815"	39° 28' 49,201"
82976	30	Земли транспорта № 193	352328,22	1321181,61	50° 12' 50,542"	39° 28' 50,121"
82977	31	Земли транспорта № 193	352385,51	1319738,00	50° 12' 53,015"	39° 27' 37,360"
82978	32	Земли транспорта № 193	352290,33	1319723,48	50° 12' 49,941"	39° 27' 36,565"
82979	33	Земли транспорта № 193	352304,84	1319628,33	50° 12' 50,451"	39° 27' 31,776"
82980	34	Земли транспорта № 193	352400,03	1319642,85	50° 12' 53,525"	39° 27' 32,572"
82981	35	Земли транспорта № 193	352385,51	1319738,00	50° 12' 53,015"	39° 27' 37,360"
82982	36	Земли транспорта № 193	352437,99	1319465,64	50° 12' 54,828"	39° 27' 23,660"
82983	37	Земли транспорта № 193	352346,69	1319442,49	50° 12' 51,884"	39° 27' 22,432"
82984	38	Земли транспорта № 193	352371,14	1319346,09	50° 12' 52,716"	39° 27' 17,587"
82985	39	Земли транспорта № 193	352462,44	1319369,24	50° 12' 55,660"	39° 27' 18,815"
82986	40	Земли транспорта № 193	352437,99	1319465,64	50° 12' 54,828"	39° 27' 23,660"
82987	41	Земли транспорта № 193	352522,82	1319205,77	50° 12' 57,683"	39° 27' 10,610"
82988	42	Земли транспорта № 193	352451,67	1319172,00	50° 12' 55,395"	39° 27' 8,861"
82989	43	Земли транспорта № 193	352495,37	1319079,94	50° 12' 56,848"	39° 27' 4,247"
82990	44	Земли транспорта № 193	352566,52	1319113,72	50° 12' 59,136"	39° 27' 5,997"
82991	45	Земли транспорта № 193	352522,82	1319205,77	50° 12' 57,683"	39° 27' 10,610"
82992	46	Земли транспорта № 193	352749,33	1318856,90	50° 13' 5,159"	39° 26' 53,164"
82993	47	Земли транспорта № 193	352694,44	1318791,33	50° 13' 3,410"	39° 26' 49,822"
82994	48	Земли транспорта № 193	352771,22	1318727,07	50° 13' 5,922"	39° 26' 46,631"
82995	49	Земли транспорта № 193	352826,10	1318792,63	50° 13' 7,670"	39° 26' 49,973"
82996	50	Земли транспорта № 193	352749,33	1318856,90	50° 13' 5,159"	39° 26' 53,164"
82997	51	Земли транспорта № 193	353280,81	1327388,04	50° 13' 18,563"	39° 34' 3,790"
82998	52	Земли транспорта № 193	353247,38	1327354,94	50° 13' 17,497"	39° 34' 2,097"
82999	53	Земли транспорта № 193	353205,33	1327318,14	50° 13' 16,153"	39° 34' 0,210"
83000	54	Земли транспорта № 193	353196,37	1327311,03	50° 13' 15,867"	39° 33' 59,845"
83001	55	Земли транспорта № 193	353216,45	1327282,13	50° 13' 16,530"	39° 33' 58,402"
83002	56	Земли транспорта № 193	353216,69	1327282,31	50° 13' 16,538"	39° 33' 58,411"
83003	57	Земли транспорта № 193	353217,45	1327282,88	50° 13' 16,562"	39° 33' 58,440"
83004	58	Земли транспорта № 193	353213,87	1327289,92	50° 13' 16,443"	39° 33' 58,793"
83005	59	Земли транспорта № 193	353216,48	1327297,01	50° 13' 16,524"	39° 33' 59,152"
83006	60	Земли транспорта № 193	353265,11	1327338,57	50° 13' 18,078"	39° 34' 1,284"
83007	61	Земли транспорта № 193	353325,02	1327400,32	50° 13' 19,988"	39° 34' 4,442"
83008	62	Земли транспорта № 193	353422,38	1327502,02	50° 13' 23,090"	39° 34' 9,643"
83009	63	Земли транспорта № 193	353446,55	1327524,90	50° 13' 23,861"	39° 34' 10,815"
83010	64	Земли транспорта № 193	353605,60	1327660,11	50° 13' 28,944"	39° 34' 17,751"
83011	65	Земли транспорта № 193	353632,30	1327681,99	50° 13' 29,798"	39° 34' 18,875"
83012	66	Земли транспорта № 193	353635,41	1327682,21	50° 13' 29,898"	39° 34' 18,888"
83013	67	Земли транспорта № 193	353637,37	1327680,15	50° 13' 29,963"	39° 34' 18,786"
83014	68	Земли транспорта № 193	353644,26	1327685,96	50° 13' 30,183"	39° 34' 19,084"
83015	69	Земли транспорта № 193	353642,25	1327688,95	50° 13' 30,117"	39° 34' 19,233"

83016	70	Земли транспорта № 193	353634,69	1327697,76	50° 13' 29,868"	39° 34' 19,672"
83017	71	Земли транспорта № 193	353633,18	1327699,52	50° 13' 29,818"	39° 34' 19,759"
83018	72	Земли транспорта № 193	353686,61	1327745,14	50° 13' 31,525"	39° 34' 22,100"
83019	73	Земли транспорта № 193	353679,67	1327754,37	50° 13' 31,296"	39° 34' 22,560"
83020	74	Земли транспорта № 193	353657,45	1327735,18	50° 13' 30,587"	39° 34' 21,576"
83021	75	Земли транспорта № 193	353643,82	1327723,74	50° 13' 30,151"	39° 34' 20,989"
83022	76	Земли транспорта № 193	353618,10	1327702,17	50° 13' 29,329"	39° 34' 19,882"
83023	77	Земли транспорта № 193	353522,23	1327619,14	50° 13' 26,266"	39° 34' 15,624"
83024	78	Земли транспорта № 193	353480,24	1327584,25	50° 13' 24,924"	39° 34' 13,833"
83025	79	Земли транспорта № 193	353429,07	1327540,14	50° 13' 23,289"	39° 34' 11,571"
83026	80	Земли транспорта № 193	353421,90	1327536,88	50° 13' 23,058"	39° 34' 11,401"
83027	81	Земли транспорта № 193	353418,01	1327539,72	50° 13' 22,931"	39° 34' 11,541"
83028	82	Земли транспорта № 193	353406,60	1327530,68	50° 13' 22,566"	39° 34' 11,077"
83029	83	Земли транспорта № 193	353407,94	1327528,69	50° 13' 22,610"	39° 34' 10,978"
83030	84	Земли транспорта № 193	353407,54	1327521,04	50° 13' 22,601"	39° 34' 10,591"
83031	85	Земли транспорта № 193	353356,95	1327466,13	50° 13' 20,990"	39° 34' 7,785"
83032	86	Земли транспорта № 193	353312,53	1327419,44	50° 13' 19,575"	39° 34' 5,397"
83033	87	Земли транспорта № 193	353280,81	1327388,04	50° 13' 18,563"	39° 34' 3,790"
83034	88	Земли транспорта № 193	355639,18	1328006,90	50° 14' 34,582"	39° 34' 36,748"
83035	89	Земли транспорта № 193	355299,05	1328034,03	50° 14' 23,564"	39° 34' 37,865"
83036	90	Земли транспорта № 193	355297,45	1328033,76	50° 14' 23,512"	39° 34' 37,850"
83037	91	Земли транспорта № 193	355285,71	1328031,79	50° 14' 23,133"	39° 34' 37,742"
83038	92	Земли транспорта № 193	355299,97	1328027,42	50° 14' 23,597"	39° 34' 37,532"
83039	93	Земли транспорта № 193	355314,44	1328025,91	50° 14' 24,065"	39° 34' 37,466"
83040	94	Земли транспорта № 193	355358,12	1328021,62	50° 14' 25,481"	39° 34' 37,282"
83041	95	Земли транспорта № 193	355495,99	1328011,74	50° 14' 29,947"	39° 34' 36,886"
83042	96	Земли транспорта № 193	355622,67	1328000,61	50° 14' 34,051"	39° 34' 36,418"
83043	97	Земли транспорта № 193	355688,08	1327999,95	50° 14' 36,168"	39° 34' 36,433"
83044	98	Земли транспорта № 193	355765,96	1328002,60	50° 14' 38,687"	39° 34' 36,625"
83045	99	Земли транспорта № 193	355845,62	1328000,33	50° 14' 41,265"	39° 34' 36,569"
83046	100	Земли транспорта № 193	355849,31	1327998,06	50° 14' 41,386"	39° 34' 36,457"
83047	101	Земли транспорта № 193	355859,34	1327985,29	50° 14' 41,717"	39° 34' 35,820"
83048	102	Земли транспорта № 193	355874,57	1327964,26	50° 14' 42,219"	39° 34' 34,770"
83049	103	Земли транспорта № 193	355906,67	1327925,33	50° 14' 43,276"	39° 34' 32,830"
83050	104	Земли транспорта № 193	355956,15	1327865,88	50° 14' 44,906"	39° 34' 29,866"
83051	105	Земли транспорта № 193	356009,32	1327810,02	50° 14' 46,653"	39° 34' 27,087"
83052	106	Земли транспорта № 193	356031,11	1327793,88	50° 14' 47,365"	39° 34' 26,289"
83053	107	Земли транспорта № 193	356034,29	1327798,33	50° 14' 47,466"	39° 34' 26,516"
83054	108	Земли транспорта № 193	356012,99	1327814,17	50° 14' 46,769"	39° 34' 27,299"
83055	109	Земли транспорта № 193	355960,27	1327869,55	50° 14' 45,037"	39° 34' 30,055"
83056	110	Земли транспорта № 193	355910,92	1327928,85	50° 14' 43,412"	39° 34' 33,010"

83057	111	Земли транспорта № 193	355878,93	1327967,64	50° 14' 42,359"	39° 34' 34,944"
83058	112	Земли транспорта № 193	355863,76	1327988,60	50° 14' 41,858"	39° 34' 35,991"
83059	113	Земли транспорта № 193	355853,67	1328001,54	50° 14' 41,525"	39° 34' 36,636"
83060	114	Земли транспорта № 193	355846,63	1328005,60	50° 14' 41,296"	39° 34' 36,836"
83061	115	Земли транспорта № 193	355765,91	1328008,05	50° 14' 38,683"	39° 34' 36,899"
83062	116	Земли транспорта № 193	355687,94	1328005,57	50° 14' 36,161"	39° 34' 36,717"
83063	117	Земли транспорта № 193	355639,18	1328006,90	50° 14' 34,582"	39° 34' 36,748"
83064	118	Земли транспорта № 193	353469,86	1329123,45	50° 13' 23,854"	39° 35' 31,457"
83065	119	Земли транспорта № 193	353472,98	1329103,30	50° 13' 23,965"	39° 35' 30,443"
83066	120	Земли транспорта № 193	353526,57	1329122,81	50° 13' 25,690"	39° 35' 31,467"
83067	121	Земли транспорта № 193	353613,71	1329144,86	50° 13' 28,499"	39° 35' 32,645"
83068	122	Земли транспорта № 193	353759,48	1329148,70	50° 13' 33,214"	39° 35' 32,947"
83069	123	Земли транспорта № 193	353911,27	1329136,10	50° 13' 38,131"	39° 35' 32,426"
83070	124	Земли транспорта № 193	354330,03	1329007,50	50° 13' 51,743"	39° 35' 26,253"
83071	125	Земли транспорта № 193	354871,45	1328784,89	50° 14' 9,369"	39° 35' 15,428"
83072	126	Земли транспорта № 193	354848,77	1328770,84	50° 14' 8,642"	39° 35' 14,703"
83073	127	Земли транспорта № 193	355052,17	1328687,39	50° 14' 15,264"	39° 35' 10,645"
83074	128	Земли транспорта № 193	355108,48	1328664,29	50° 14' 17,097"	39° 35' 9,521"
83075	129	Земли транспорта № 193	355266,11	1328599,44	50° 14' 22,228"	39° 35' 6,367"
83076	130	Земли транспорта № 193	355565,78	1328548,39	50° 14' 31,949"	39° 35' 4,015"
83077	131	Земли транспорта № 193	355568,91	1328548,56	50° 14' 32,050"	39° 35' 4,026"
83078	132	Земли транспорта № 193	355703,55	1328531,35	50° 14' 36,415"	39° 35' 3,258"
83079	133	Земли транспорта № 193	355822,89	1328536,25	50° 14' 40,275"	39° 35' 3,594"
83080	134	Земли транспорта № 193	355949,03	1328556,77	50° 14' 44,347"	39° 35' 4,723"
83081	135	Земли транспорта № 193	356081,53	1328603,50	50° 14' 48,611"	39° 35' 7,180"
83082	136	Земли транспорта № 193	356162,53	1328642,60	50° 14' 51,214"	39° 35' 9,214"
83083	137	Земли транспорта № 193	356404,63	1328786,71	50° 14' 58,978"	39° 35' 16,667"
83084	138	Земли транспорта № 193	356721,25	1328937,75	50° 15' 9,151"	39° 35' 24,526"
83085	139	Земли транспорта № 193	356721,51	1328937,88	50° 15' 9,159"	39° 35' 24,533"
83086	140	Земли транспорта № 193	356976,86	1329062,93	50° 15' 17,362"	39° 35' 31,036"
83087	141	Земли транспорта № 193	357141,31	1329150,97	50° 15' 22,640"	39° 35' 35,603"
83088	142	Земли транспорта № 193	357145,83	1329149,47	50° 15' 22,787"	39° 35' 35,530"
83089	143	Земли транспорта № 193	357151,64	1329141,05	50° 15' 22,980"	39° 35' 35,110"
83090	144	Земли транспорта № 193	357166,50	1329148,89	50° 15' 23,457"	39° 35' 35,516"
83091	145	Земли транспорта № 193	357166,92	1329162,49	50° 15' 23,464"	39° 35' 36,203"
83092	146	Земли транспорта № 193	357204,10	1329178,61	50° 15' 24,659"	39° 35' 37,045"
83093	147	Земли транспорта № 193	357218,99	1329182,28	50° 15' 25,139"	39° 35' 37,241"
83094	148	Земли транспорта № 193	357244,00	1329188,81	50° 15' 25,945"	39° 35' 37,590"
83095	149	Земли транспорта № 193	357262,79	1329196,90	50° 15' 26,549"	39° 35' 38,012"
83096	150	Земли транспорта № 193	357277,38	1329215,68	50° 15' 27,012"	39° 35' 38,971"
83097	151	Земли транспорта № 193	357304,40	1329229,51	50° 15' 27,880"	39° 35' 39,689"

83098	152	Земли транспорта № 193	357412,35	1329286,35	50° 15' 31,345"	39° 35' 42,639"
83099	153	Земли транспорта № 193	357551,54	1329361,68	50° 15' 35,813"	39° 35' 46,547"
83100	154	Земли транспорта № 193	357624,18	1329398,12	50° 15' 38,146"	39° 35' 48,441"
83101	155	Земли транспорта № 193	357793,29	1329476,04	50° 15' 43,580"	39° 35' 52,501"
83102	156	Земли транспорта № 193	357887,69	1329519,34	50° 15' 46,614"	39° 35' 54,758"
83103	157	Земли транспорта № 193	357924,67	1329538,26	50° 15' 47,801"	39° 35' 55,741"
83104	158	Земли транспорта № 193	357935,24	1329543,67	50° 15' 48,140"	39° 35' 56,022"
83105	159	Земли транспорта № 193	358858,54	1330135,26	50° 16' 17,728"	39° 36' 26,588"
83106	160	Земли транспорта № 193	359227,22	1330363,01	50° 16' 29,546"	39° 36' 38,368"
83107	161	Земли транспорта № 193	359313,26	1330399,11	50° 16' 32,313"	39° 36' 40,256"
83108	162	Земли транспорта № 193	359701,09	1330637,19	50° 16' 44,745"	39° 36' 52,575"
83109	163	Земли транспорта № 193	360031,38	1330826,28	50° 16' 55,339"	39° 37' 2,377"
83110	164	Земли транспорта № 193	360134,30	1330874,13	50° 16' 58,646"	39° 37' 4,872"
83111	165	Земли транспорта № 193	360186,83	1330890,44	50° 17' 0,337"	39° 37' 5,736"
83112	166	Земли транспорта № 193	360374,67	1330969,85	50° 17' 6,376"	39° 37' 9,891"
83113	167	Земли транспорта № 193	360605,16	1331061,59	50° 17' 13,789"	39° 37' 14,702"
83114	168	Земли транспорта № 193	360897,57	1331088,02	50° 17' 23,237"	39° 37' 16,262"
83115	169	Земли транспорта № 193	360892,62	1331139,83	50° 17' 23,052"	39° 37' 18,875"
83116	170	Земли транспорта № 193	361222,42	1331192,86	50° 17' 33,697"	39° 37' 21,808"
83117	171	Земли транспорта № 193	361553,98	1331243,81	50° 17' 44,400"	39° 37' 24,638"
83118	172	Земли транспорта № 193	362186,41	1331341,89	50° 18' 4,815"	39° 37' 30,082"
83119	173	Земли транспорта № 193	362581,47	1331402,38	50° 18' 17,568"	39° 37' 33,444"
83120	174	Земли транспорта № 193	362599,25	1331405,10	50° 18' 18,142"	39° 37' 33,595"
83121	175	Земли транспорта № 193	362825,62	1331439,76	50° 18' 25,449"	39° 37' 35,522"
83122	176	Земли транспорта № 193	362929,24	1331449,47	50° 18' 28,797"	39° 37' 36,093"
83123	177	Земли транспорта № 193	362960,75	1331454,80	50° 18' 29,814"	39° 37' 36,387"
83124	178	Земли транспорта № 193	363046,71	1331467,18	50° 18' 32,589"	39° 37' 37,079"
83125	179	Земли транспорта № 193	363051,55	1331458,72	50° 18' 32,750"	39° 37' 36,655"
83126	180	Земли транспорта № 193	363538,63	1331527,44	50° 18' 48,476"	39° 37' 40,506"
83127	181	Земли транспорта № 193	363679,75	1331547,07	50° 18' 53,033"	39° 37' 41,607"
83128	182	Земли транспорта № 193	363751,10	1331544,34	50° 18' 55,343"	39° 37' 41,525"
83129	183	Земли транспорта № 193	363783,92	1331549,18	50° 18' 56,402"	39° 37' 41,795"
83130	184	Земли транспорта № 193	364108,26	1331601,31	50° 19' 6,871"	39° 37' 44,681"
83131	185	Земли транспорта № 193	364162,25	1331609,42	50° 19' 8,614"	39° 37' 45,133"
83132	186	Земли транспорта № 193	364173,68	1331611,03	50° 19' 8,983"	39° 37' 45,224"
83133	187	Земли транспорта № 193	364180,91	1331611,20	50° 19' 9,217"	39° 37' 45,238"
83134	188	Земли транспорта № 193	364182,09	1331608,06	50° 19' 9,256"	39° 37' 45,080"
83135	189	Земли транспорта № 193	364197,84	1331610,47	50° 19' 9,765"	39° 37' 45,214"
83136	190	Земли транспорта № 193	364198,85	1331615,69	50° 19' 9,795"	39° 37' 45,479"
83137	191	Земли транспорта № 193	364206,32	1331617,77	50° 19' 10,035"	39° 37' 45,590"
83138	192	Земли транспорта № 193	364210,99	1331618,58	50° 19' 10,186"	39° 37' 45,634"

83139	193	Земли транспорта № 193	364493,00	1331667,46	50° 19' 19,287"	39° 37' 48,324"
83140	194	Земли транспорта № 193	364576,68	1331680,53	50° 19' 21,988"	39° 37' 49,050"
83141	195	Земли транспорта № 193	364593,47	1331685,23	50° 19' 22,529"	39° 37' 49,300"
83142	196	Земли транспорта № 193	364689,14	1331708,41	50° 19' 25,613"	39° 37' 50,546"
83143	197	Земли транспорта № 193	364855,62	1331735,99	50° 19' 30,986"	39° 37' 52,070"
83144	198	Земли транспорта № 193	365071,39	1331771,73	50° 19' 37,950"	39° 37' 54,045"
83145	199	Земли транспорта № 193	365138,02	1331782,77	50° 19' 40,100"	39° 37' 54,655"
83146	200	Земли транспорта № 193	365228,55	1331797,82	50° 19' 43,022"	39° 37' 55,486"
83147	201	Земли транспорта № 193	365381,93	1331820,82	50° 19' 47,973"	39° 37' 56,768"
83148	202	Земли транспорта № 193	365391,66	1331821,15	50° 19' 48,288"	39° 37' 56,793"
83149	203	Земли транспорта № 193	365435,29	1331821,56	50° 19' 49,699"	39° 37' 56,847"
83150	204	Земли транспорта № 193	365481,18	1331817,35	50° 19' 51,186"	39° 37' 56,670"
83151	205	Земли транспорта № 193	365544,74	1331807,17	50° 19' 53,248"	39° 37' 56,205"
83152	206	Земли транспорта № 193	365561,33	1331804,51	50° 19' 53,786"	39° 37' 56,084"
83153	207	Земли транспорта № 193	365755,72	1331772,88	50° 20' 0,092"	39° 37' 54,637"
83154	208	Земли транспорта № 193	365758,09	1331782,24	50° 20' 0,164"	39° 37' 55,112"
83155	209	Земли транспорта № 193	365758,38	1331783,39	50° 20' 0,173"	39° 37' 55,170"
83156	210	Земли транспорта № 193	365761,24	1331794,72	50° 20' 0,259"	39° 37' 55,745"
83157	211	Земли транспорта № 193	365771,03	1331826,89	50° 20' 0,560"	39° 37' 57,379"
83158	212	Земли транспорта № 193	365484,41	1331846,90	50° 19' 51,276"	39° 37' 58,167"
83159	213	Земли транспорта № 193	365252,31	1331836,40	50° 19' 43,771"	39° 37' 57,455"
83160	214	Земли транспорта № 193	364928,89	1331784,39	50° 19' 33,332"	39° 37' 54,574"
83161	215	Земли транспорта № 193	364709,34	1331749,08	50° 19' 26,246"	39° 37' 52,618"
83162	216	Земли транспорта № 193	364019,48	1331649,22	50° 19' 3,974"	39° 37' 47,034"
83163	217	Земли транспорта № 193	363994,07	1331645,55	50° 19' 3,154"	39° 37' 46,828"
83164	218	Земли транспорта № 193	362688,65	1331456,58	50° 18' 21,009"	39° 37' 36,266"
83165	219	Земли транспорта № 193	360976,72	1331188,02	50° 17' 25,749"	39° 37' 21,374"
83166	220	Земли транспорта № 193	360633,72	1331135,65	50° 17' 14,676"	39° 37' 18,464"
83167	221	Земли транспорта № 193	360519,25	1331104,51	50° 17' 10,988"	39° 37' 16,803"
83168	222	Земли транспорта № 193	360442,99	1331083,77	50° 17' 8,531"	39° 37' 15,696"
83169	223	Земли транспорта № 193	360288,07	1331017,20	50° 17' 3,551"	39° 37' 12,215"
83170	224	Земли транспорта № 193	359742,65	1330704,92	50° 16' 46,056"	39° 36' 56,026"
83171	225	Земли транспорта № 193	359567,96	1330597,00	50° 16' 40,457"	39° 36' 50,443"
83172	226	Земли транспорта № 193	358082,98	1329679,66	50° 15' 52,855"	39° 36' 2,999"
83173	227	Земли транспорта № 193	357292,11	1329271,36	50° 15' 27,462"	39° 35' 41,792"
83174	228	Земли транспорта № 193	356288,82	1328765,71	50° 14' 55,241"	39° 35' 15,520"
83175	229	Земли транспорта № 193	355989,16	1328638,78	50° 14' 45,606"	39° 35' 8,891"
83176	230	Земли транспорта № 193	355778,07	1328574,47	50° 14' 38,806"	39° 35' 5,489"
83177	231	Земли транспорта № 193	355632,29	1328570,42	50° 14' 34,091"	39° 35' 5,176"
83178	232	Земли транспорта № 193	355467,88	1328596,89	50° 14' 28,758"	39° 35' 6,389"
83179	233	Земли транспорта № 193	355059,52	1328729,17	50° 14' 15,481"	39° 35' 12,758"

83180	234	Земли транспорта № 193	354994,74	1328755,81	50° 14' 13,372"	39° 35' 14,054"
83181	235	Земли транспорта № 193	354510,26	1328955,02	50° 13' 57,600"	39° 35' 23,741"
83182	236	Земли транспорта № 193	354336,79	1329026,35	50° 13' 51,953"	39° 35' 27,209"
83183	237	Земли транспорта № 193	353915,08	1329155,85	50° 13' 38,245"	39° 35' 33,425"
83184	238	Земли транспорта № 193	353760,05	1329168,72	50° 13' 33,222"	39° 35' 33,958"
83185	239	Земли транспорта № 193	353610,96	1329164,79	50° 13' 28,400"	39° 35' 33,648"
83186	240	Земли транспорта № 193	353520,69	1329141,95	50° 13' 25,490"	39° 35' 32,428"
83187	241	Земли транспорта № 193	353469,86	1329123,45	50° 13' 23,854"	39° 35' 31,457"
83188	242	Земли транспорта № 193	353472,98	1329103,30	50° 13' 23,965"	39° 35' 30,443"
83189	243	Земли транспорта № 193	353479,87	1329058,77	50° 13' 24,209"	39° 35' 28,202"
83190	244	Земли транспорта № 193	353482,64	1329053,05	50° 13' 24,302"	39° 35' 27,916"
83191	245	Земли транспорта № 193	353622,21	1329105,29	50° 13' 28,793"	39° 35' 30,655"
83192	246	Земли транспорта № 193	353658,87	1329102,30	50° 13' 29,980"	39° 35' 30,532"
83193	247	Земли транспорта № 193	353715,82	1329097,67	50° 13' 31,825"	39° 35' 30,341"
83194	248	Земли транспорта № 193	353844,10	1329087,22	50° 13' 35,981"	39° 35' 29,910"
83195	249	Земли транспорта № 193	353855,41	1329083,84	50° 13' 36,349"	39° 35' 29,748"
83196	250	Земли транспорта № 193	353862,65	1329081,68	50° 13' 36,584"	39° 35' 29,645"
83197	251	Земли транспорта № 193	353877,81	1329077,15	50° 13' 37,077"	39° 35' 29,427"
83198	252	Земли транспорта № 193	353898,08	1329071,10	50° 13' 37,736"	39° 35' 29,137"
83199	253	Земли транспорта № 193	353901,94	1329069,95	50° 13' 37,861"	39° 35' 29,082"
83200	254	Земли транспорта № 193	353917,84	1329065,20	50° 13' 38,378"	39° 35' 28,855"
83201	255	Земли транспорта № 193	353920,78	1329076,04	50° 13' 38,468"	39° 35' 29,404"
83202	256	Земли транспорта № 193	353974,30	1329074,45	50° 13' 40,200"	39° 35' 29,364"
83203	257	Земли транспорта № 193	353970,81	1329049,39	50° 13' 40,099"	39° 35' 28,097"
83204	258	Земли транспорта № 193	354027,84	1329032,36	50° 13' 41,953"	39° 35' 27,281"
83205	259	Земли транспорта № 193	354113,78	1329006,71	50° 13' 44,746"	39° 35' 26,051"
83206	260	Земли транспорта № 193	354163,38	1328991,90	50° 13' 46,358"	39° 35' 25,341"
83207	261	Земли транспорта № 193	354182,40	1328986,05	50° 13' 46,976"	39° 35' 25,061"
83208	262	Земли транспорта № 193	354206,17	1328978,75	50° 13' 47,749"	39° 35' 24,710"
83209	263	Земли транспорта № 193	354238,58	1328968,81	50° 13' 48,803"	39° 35' 24,233"
83210	264	Земли транспорта № 193	354272,81	1328958,49	50° 13' 49,915"	39° 35' 23,738"
83211	265	Земли транспорта № 193	354314,97	1328941,78	50° 13' 51,287"	39° 35' 22,927"
83212	266	Земли транспорта № 193	354319,05	1328954,11	50° 13' 51,413"	39° 35' 23,552"
83213	267	Земли транспорта № 193	354338,44	1328948,59	50° 13' 52,044"	39° 35' 23,288"
83214	268	Земли транспорта № 193	354346,11	1328981,38	50° 13' 52,276"	39° 35' 24,948"
83215	269	Земли транспорта № 193	354368,05	1328976,05	50° 13' 52,988"	39° 35' 24,695"
83216	270	Земли транспорта № 193	354361,85	1328942,94	50° 13' 52,804"	39° 35' 23,020"
83217	271	Земли транспорта № 193	354400,24	1328932,80	50° 13' 54,051"	39° 35' 22,538"
83218	272	Земли транспорта № 193	354395,23	1328910,14	50° 13' 53,900"	39° 35' 21,391"
83219	273	Земли транспорта № 193	354406,61	1328905,63	50° 13' 54,270"	39° 35' 21,172"
83220	274	Земли транспорта № 193	354414,44	1328902,53	50° 13' 54,525"	39° 35' 21,021"

83221	275	Земли транспорта № 193	354529,51	1328856,92	50° 13' 58,270"	39° 35' 18,806"
83222	276	Земли транспорта № 193	354557,85	1328845,68	50° 13' 59,193"	39° 35' 18,261"
83223	277	Земли транспорта № 193	354557,76	1328853,25	50° 13' 59,186"	39° 35' 18,643"
83224	278	Земли транспорта № 193	354588,06	1328839,04	50° 14' 0,173"	39° 35' 17,948"
83225	279	Земли транспорта № 193	354588,06	1328839,03	50° 14' 0,173"	39° 35' 17,948"
83226	280	Земли транспорта № 193	354588,37	1328833,88	50° 14' 0,186"	39° 35' 17,688"
83227	281	Земли транспорта № 193	354605,03	1328827,06	50° 14' 0,728"	39° 35' 17,357"
83228	282	Земли транспорта № 193	354792,80	1328751,14	50° 14' 6,840"	39° 35' 13,667"
83229	283	Земли транспорта № 193	354808,52	1328787,35	50° 14' 7,332"	39° 35' 15,506"
83230	284	Земли транспорта № 193	354848,77	1328770,84	50° 14' 8,642"	39° 35' 14,703"
83231	285	Земли транспорта № 193	354871,45	1328784,89	50° 14' 9,369"	39° 35' 15,428"
83232	286	Земли транспорта № 193	354330,03	1329007,50	50° 13' 51,743"	39° 35' 26,253"
83233	287	Земли транспорта № 193	353911,27	1329136,10	50° 13' 38,131"	39° 35' 32,426"
83234	288	Земли транспорта № 193	353759,48	1329148,70	50° 13' 33,214"	39° 35' 32,947"
83235	289	Земли транспорта № 193	353613,71	1329144,86	50° 13' 28,499"	39° 35' 32,645"
83236	290	Земли транспорта № 193	353526,57	1329122,81	50° 13' 25,690"	39° 35' 31,467"
83237	291	Земли транспорта № 193	353472,98	1329103,30	50° 13' 23,965"	39° 35' 30,443"
83238		**Земли транспорта № 193 Количество**		291		291
83239	1	Земли транспорта № 195	344758,92	1356528,99	50° 8' 26,555"	39° 58' 24,745"
83240	2	Земли транспорта № 195	344761,64	1356490,43	50° 8' 26,668"	39° 58' 22,806"
83241	3	Земли транспорта № 195	344770,65	1356406,08	50° 8' 27,014"	39° 58' 18,569"
83242	4	Земли транспорта № 195	344780,82	1356310,90	50° 8' 27,405"	39° 58' 13,788"
83243	5	Земли транспорта № 195	344800,90	1356127,52	50° 8' 28,172"	39° 58' 4,576"
83244	6	Земли транспорта № 195	344823,90	1355908,60	50° 8' 29,057"	39° 57' 53,578"
83245	7	Земли транспорта № 195	344872,79	1355479,34	50° 8' 30,914"	39° 57' 32,017"
83246	8	Земли транспорта № 195	344875,91	1355414,83	50° 8' 31,056"	39° 57' 28,773"
83247	9	Земли транспорта № 195	344875,37	1355377,45	50° 8' 31,063"	39° 57' 26,890"
83248	10	Земли транспорта № 195	344872,78	1355333,38	50° 8' 31,007"	39° 57' 24,669"
83249	11	Земли транспорта № 195	344863,18	1355273,35	50° 8' 30,735"	39° 57' 21,637"
83250	12	Земли транспорта № 195	344851,21	1355209,71	50° 8' 30,388"	39° 57' 18,422"
83251	13	Земли транспорта № 195	344767,63	1354742,97	50° 8' 27,982"	39° 56' 54,842"
83252	14	Земли транспорта № 195	344701,67	1354372,74	50° 8' 26,082"	39° 56' 36,139"
83253	15	Земли транспорта № 195	344658,71	1354092,58	50° 8' 24,869"	39° 56' 21,993"
83254	16	Земли транспорта № 195	344628,90	1353897,72	50° 8' 24,028"	39° 56' 12,154"
83255	17	Земли транспорта № 195	344619,12	1353846,89	50° 8' 23,743"	39° 56' 9,585"
83256	18	Земли транспорта № 195	344608,23	1353818,33	50° 8' 23,409"	39° 56' 8,137"
83257	19	Земли транспорта № 195	344587,48	1353784,21	50° 8' 22,759"	39° 56' 6,399"
83258	20	Земли транспорта № 195	344549,61	1353724,90	50° 8' 21,571"	39° 56' 3,376"
83259	21	Земли транспорта № 195	344180,12	1353175,99	50° 8' 9,961"	39° 55' 35,384"
83260	22	Земли транспорта № 195	344151,32	1353130,71	50° 8' 9,058"	39° 55' 33,076"
83261	23	Земли транспорта № 195	344126,83	1353090,70	50° 8' 8,290"	39° 55' 31,038"

83262	24	Земли транспорта № 195	344137,16	1353087,00	50° 8' 8,627"	39° 55' 30,862"
83263	25	Земли транспорта № 195	344137,60	1353088,45	50° 8' 8,640"	39° 55' 30,935"
83264	26	Земли транспорта № 195	344143,75	1353097,63	50° 8' 8,833"	39° 55' 31,404"
83265	27	Земли транспорта № 195	344623,58	1353814,73	50° 8' 23,908"	39° 56' 7,971"
83266	28	Земли транспорта № 195	344641,57	1353878,00	50° 8' 24,450"	39° 56' 11,173"
83267	29	Земли транспорта № 195	344721,62	1354441,88	50° 8' 26,684"	39° 56' 39,639"
83268	30	Земли транспорта № 195	344797,17	1354890,70	50° 8' 28,843"	39° 57' 2,308"
83269	31	Земли транспорта № 195	344859,90	1355177,68	50° 8' 30,690"	39° 57' 16,818"
83270	32	Земли транспорта № 195	344883,27	1355319,73	50° 8' 31,355"	39° 57' 23,992"
83271	33	Земли транспорта № 195	344890,83	1355375,92	50° 8' 31,564"	39° 57' 26,828"
83272	34	Земли транспорта № 195	344774,96	1356489,19	50° 8' 27,100"	39° 58' 22,757"
83273	35	Земли транспорта № 195	344763,83	1356519,65	50° 8' 26,720"	39° 58' 24,279"
83274	36	Земли транспорта № 195	344758,92	1356528,99	50° 8' 26,555"	39° 58' 24,745"
83275		**Земли транспорта № 195 Количество**		36		36
83276	1	Земли транспорта № 196	343001,23	1345260,82	50° 7' 36,580"	39° 48' 55,878"
83277	2	Земли транспорта № 196	343008,28	1345298,11	50° 7' 36,786"	39° 48' 57,761"
83278	3	Земли транспорта № 196	343011,15	1345307,43	50° 7' 36,874"	39° 48' 58,233"
83279	4	Земли транспорта № 196	343140,85	1345634,66	50° 7' 40,881"	39° 49' 14,820"
83280	5	Земли транспорта № 196	343155,88	1345673,52	50° 7' 41,345"	39° 49' 16,789"
83281	6	Земли транспорта № 196	343170,93	1345697,19	50° 7' 41,818"	39° 49' 17,994"
83282	7	Земли транспорта № 196	343176,62	1345709,31	50° 7' 41,995"	39° 49' 18,609"
83283	8	Земли транспорта № 196	343180,61	1345724,02	50° 7' 42,116"	39° 49' 19,353"
83284	9	Земли транспорта № 196	343183,43	1345747,51	50° 7' 42,193"	39° 49' 20,538"
83285	10	Земли транспорта № 196	343203,91	1345746,50	50° 7' 42,856"	39° 49' 20,506"
83286	11	Земли транспорта № 196	343204,08	1345758,79	50° 7' 42,855"	39° 49' 21,124"
83287	12	Земли транспорта № 196	343187,13	1345763,39	50° 7' 42,304"	39° 49' 21,341"
83288	13	Земли транспорта № 196	343250,20	1345943,51	50° 7' 44,240"	39° 49' 30,463"
83289	14	Земли транспорта № 196	343263,77	1345977,73	50° 7' 44,659"	39° 49' 32,198"
83290	15	Земли транспорта № 196	343276,21	1346012,88	50° 7' 45,041"	39° 49' 33,979"
83291	16	Земли транспорта № 196	343327,48	1346123,58	50° 7' 46,635"	39° 49' 39,597"
83292	17	Земли транспорта № 196	343312,66	1346131,94	50° 7' 46,151"	39° 49' 40,004"
83293	18	Земли транспорта № 196	343289,18	1346072,64	50° 7' 45,426"	39° 49' 36,998"
83294	19	Земли транспорта № 196	343173,13	1345761,00	50° 7' 41,852"	39° 49' 21,208"
83295	20	Земли транспорта № 196	343116,73	1345609,56	50° 7' 40,115"	39° 49' 13,534"
83296	21	Земли транспорта № 196	343000,78	1345307,73	50° 7' 36,538"	39° 48' 58,239"
83297	22	Земли транспорта № 196	342993,52	1345266,82	50° 7' 36,327"	39° 48' 56,173"
83298	23	Земли транспорта № 196	342988,43	1345217,41	50° 7' 36,191"	39° 48' 53,682"
83299	24	Земли транспорта № 196	342988,80	1345130,69	50° 7' 36,253"	39° 48' 49,318"
83300	25	Земли транспорта № 196	342984,42	1345012,97	50° 7' 36,179"	39° 48' 43,389"
83301	26	Земли транспорта № 196	342968,96	1344508,30	50° 7' 35,969"	39° 48' 17,975"
83302	27	Земли транспорта № 196	342963,87	1344111,26	50° 7' 36,031"	39° 47' 57,987"

83303	28	Земли транспорта № 196	342966,01	1344062,10	50° 7' 36,128"	39° 47' 55,515"
83304	29	Земли транспорта № 196	342988,31	1343785,89	50° 7' 37,007"	39° 47' 41,633"
83305	30	Земли транспорта № 196	343047,62	1343149,65	50° 7' 39,286"	39° 47' 9,662"
83306	31	Земли транспорта № 196	343051,49	1343080,07	50° 7' 39,451"	39° 47' 6,163"
83307	32	Земли транспорта № 196	343048,45	1343001,29	50° 7' 39,397"	39° 47' 2,196"
83308	33	Земли транспорта № 196	343040,76	1342859,25	50° 7' 39,228"	39° 46' 55,040"
83309	34	Земли транспорта № 196	343030,84	1342706,33	50° 7' 38,993"	39° 46' 47,335"
83310	35	Земли транспорта № 196	343012,62	1342411,53	50° 7' 38,569"	39° 46' 32,481"
83311	36	Земли транспорта № 196	343003,01	1342270,17	50° 7' 38,337"	39° 46' 25,358"
83312	37	Земли транспорта № 196	342980,77	1341868,57	50° 7' 37,842"	39° 46' 5,125"
83313	38	Земли транспорта № 196	342981,12	1341831,81	50° 7' 37,874"	39° 46' 3,275"
83314	39	Земли транспорта № 196	342984,53	1341796,45	50° 7' 38,004"	39° 46' 1,498"
83315	40	Земли транспорта № 196	342998,96	1341737,82	50° 7' 38,503"	39° 45' 58,560"
83316	41	Земли транспорта № 196	343024,22	1341679,13	50° 7' 39,353"	39° 45' 55,628"
83317	42	Земли транспорта № 196	343040,87	1341650,90	50° 7' 39,907"	39° 45' 54,222"
83318	43	Земли транспорта № 196	343052,94	1341636,43	50° 7' 40,306"	39° 45' 53,503"
83319	44	Земли транспорта № 196	343064,53	1341622,62	50° 7' 40,689"	39° 45' 52,818"
83320	45	Земли транспорта № 196	343080,97	1341608,33	50° 7' 41,229"	39° 45' 52,113"
83321	46	Земли транспорта № 196	343093,69	1341597,89	50° 7' 41,646"	39° 45' 51,599"
83322	47	Земли транспорта № 196	343127,32	1341577,80	50° 7' 42,745"	39° 45' 50,617"
83323	48	Земли транспорта № 196	343164,29	1341558,36	50° 7' 43,952"	39° 45' 49,670"
83324	49	Земли транспорта № 196	343221,75	1341528,80	50° 7' 45,828"	39° 45' 48,232"
83325	50	Земли транспорта № 196	343584,53	1341343,22	50° 7' 57,669"	39° 45' 39,203"
83326	51	Земли транспорта № 196	343588,74	1341346,46	50° 7' 57,803"	39° 45' 39,370"
83327	52	Земли транспорта № 196	343176,99	1341554,19	50° 7' 44,366"	39° 45' 49,471"
83328	53	Земли транспорта № 196	343097,91	1341606,80	50° 7' 41,777"	39° 45' 52,051"
83329	54	Земли транспорта № 196	343036,66	1341663,98	50° 7' 39,764"	39° 45' 54,876"
83330	55	Земли транспорта № 196	343007,56	1341730,46	50° 7' 38,785"	39° 45' 58,197"
83331	56	Земли транспорта № 196	342983,19	1341826,76	50° 7' 37,943"	39° 46' 3,023"
83332	57	Земли транспорта № 196	342987,58	1341936,03	50° 7' 38,025"	39° 46' 8,526"
83333	58	Земли транспорта № 196	342991,20	1341992,43	50° 7' 38,110"	39° 46' 11,368"
83334	59	Земли транспорта № 196	343063,19	1343113,89	50° 7' 39,810"	39° 47' 7,876"
83335	60	Земли транспорта № 196	343063,06	1343154,50	50° 7' 39,783"	39° 47' 9,920"
83336	61	Земли транспорта № 196	343010,43	1343645,57	50° 7' 37,802"	39° 47' 34,590"
83337	62	Земли транспорта № 196	342976,75	1344081,16	50° 7' 36,465"	39° 47' 56,484"
83338	63	Земли транспорта № 196	342993,05	1344910,17	50° 7' 36,517"	39° 48' 38,222"
83339	64	Земли транспорта № 196	343001,23	1345260,82	50° 7' 36,580"	39° 48' 55,878"
83340	65	Земли транспорта № 196	344387,35	1349208,09	50° 8' 19,101"	39° 52' 15,839"
83341	66	Земли транспорта № 196	344318,21	1349123,41	50° 8' 16,915"	39° 52' 11,512"
83342	67	Земли транспорта № 196	344202,67	1348978,24	50° 8' 13,264"	39° 52' 4,096"
83343	68	Земли транспорта № 196	343815,85	1348480,14	50° 8' 1,046"	39° 51' 38,662"

83344	69	Земли транспорта № 196	343803,37	1348456,39	50° 8' 0,657"	39° 51' 37,455"
83345	70	Земли транспорта № 196	343553,56	1347890,37	50° 7' 52,911"	39° 51' 8,733"
83346	71	Земли транспорта № 196	343553,62	1347878,85	50° 7' 52,920"	39° 51' 8,153"
83347	72	Земли транспорта № 196	343558,63	1347876,21	50° 7' 53,083"	39° 51' 8,025"
83348	73	Земли транспорта № 196	343564,10	1347873,32	50° 7' 53,262"	39° 51' 7,884"
83349	74	Земли транспорта № 196	343763,33	1348365,48	50° 7' 59,415"	39° 51' 32,842"
83350	75	Земли транспорта № 196	343844,99	1348508,71	50° 8' 1,972"	39° 51' 40,127"
83351	76	Земли транспорта № 196	343939,91	1348630,23	50° 8' 4,971"	39° 51' 46,332"
83352	77	Земли транспорта № 196	344412,41	1349198,67	50° 8' 19,917"	39° 52' 15,388"
83353	78	Земли транспорта № 196	344397,44	1349204,08	50° 8' 19,430"	39° 52' 15,647"
83354	79	Земли транспорта № 196	344387,35	1349208,09	50° 8' 19,101"	39° 52' 15,839"
83355	80	Земли транспорта № 196	344758,92	1356528,99	50° 8' 26,555"	39° 58' 24,745"
83356	81	Земли транспорта № 196	344755,46	1356535,57	50° 8' 26,439"	39° 58' 25,072"
83357	82	Земли транспорта № 196	344753,53	1356535,44	50° 8' 26,377"	39° 58' 25,064"
83358	83	Земли транспорта № 196	344744,02	1356535,97	50° 8' 26,069"	39° 58' 25,081"
83359	84	Земли транспорта № 196	344734,10	1356536,64	50° 8' 25,747"	39° 58' 25,105"
83360	85	Земли транспорта № 196	344689,78	1356608,20	50° 8' 24,267"	39° 58' 28,663"
83361	86	Земли транспорта № 196	344680,53	1356620,57	50° 8' 23,960"	39° 58' 29,276"
83362	87	Земли транспорта № 196	344679,68	1356619,91	50° 8' 23,933"	39° 58' 29,242"
83363	88	Земли транспорта № 196	344675,70	1356616,92	50° 8' 23,806"	39° 58' 29,088"
83364	89	Земли транспорта № 196	344668,70	1356610,11	50° 8' 23,584"	39° 58' 28,738"
83365	90	Земли транспорта № 196	344744,18	1356508,34	50° 8' 26,092"	39° 58' 23,690"
83366	91	Земли транспорта № 196	344761,64	1356490,43	50° 8' 26,668"	39° 58' 22,806"
83367	92	Земли транспорта № 196	344758,92	1356528,99	50° 8' 26,555"	39° 58' 24,745"
83368	93	Земли транспорта № 196	344126,83	1353090,70	50° 8' 8,290"	39° 55' 31,038"
83369	94	Земли транспорта № 196	344115,04	1353064,46	50° 8' 7,925"	39° 55' 29,706"
83370	95	Земли транспорта № 196	344026,53	1352749,84	50° 8' 5,258"	39° 55' 13,783"
83371	96	Земли транспорта № 196	344017,15	1352699,77	50° 8' 4,986"	39° 55' 11,254"
83372	97	Земли транспорта № 196	344016,57	1352629,57	50° 8' 5,011"	39° 55' 7,720"
83373	98	Земли транспорта № 196	344030,81	1352395,27	50° 8' 5,617"	39° 54' 55,940"
83374	99	Земли транспорта № 196	344040,00	1352195,60	50° 8' 6,038"	39° 54' 45,898"
83375	100	Земли транспорта № 196	344040,73	1352186,30	50° 8' 6,067"	39° 54' 45,430"
83376	101	Земли транспорта № 196	344049,11	1352184,89	50° 8' 6,339"	39° 54' 45,367"
83377	102	Земли транспорта № 196	344057,18	1352183,54	50° 8' 6,602"	39° 54' 45,307"
83378	103	Земли транспорта № 196	344033,88	1352715,79	50° 8' 5,517"	39° 55' 12,076"
83379	104	Земли транспорта № 196	344083,77	1352914,60	50° 8' 7,007"	39° 55' 22,132"
83380	105	Земли транспорта № 196	344137,16	1353087,00	50° 8' 8,627"	39° 55' 30,862"
83381	106	Земли транспорта № 196	344126,83	1353090,70	50° 8' 8,290"	39° 55' 31,038"
83382	107	Земли транспорта № 196	344060,04	1358022,85	50° 8' 2,973"	39° 59' 39,235"
83383	108	Земли транспорта № 196	344060,45	1358000,03	50° 8' 3,001"	39° 59' 38,087"
83384	109	Земли транспорта № 196	344068,94	1357854,37	50° 8' 3,371"	39° 59' 30,764"

83385	110	Земли транспорта № 196	344077,61	1357794,72	50° 8' 3,690"	39° 59' 27,770"
83386	111	Земли транспорта № 196	344114,11	1357669,68	50° 8' 4,953"	39° 59' 21,513"
83387	112	Земли транспорта № 196	344136,66	1357582,52	50° 8' 5,739"	39° 59' 17,149"
83388	113	Земли транспорта № 196	344152,02	1357584,22	50° 8' 6,235"	39° 59' 17,250"
83389	114	Земли транспорта № 196	344131,65	1357649,30	50° 8' 5,534"	39° 59' 20,505"
83390	115	Земли транспорта № 196	344101,52	1357773,51	50° 8' 4,478"	39° 59' 26,727"
83391	116	Земли транспорта № 196	344088,30	1357850,10	50° 8' 4,000"	39° 59' 30,568"
83392	117	Земли транспорта № 196	344079,87	1357958,75	50° 8' 3,656"	39° 59' 36,029"
83393	118	Земли транспорта № 196	344078,16	1357977,97	50° 8' 3,588"	39° 59' 36,994"
83394	119	Земли транспорта № 196	344078,14	1358005,72	50° 8' 3,569"	39° 59' 38,391"
83395	120	Земли транспорта № 196	344077,94	1358261,00	50° 8' 3,396"	39° 59' 51,240"
83396	121	Земли транспорта № 196	344429,66	1358652,20	50° 8' 14,517"	40° 0' 11,291"
83397	122	Земли транспорта № 196	344417,43	1358661,37	50° 8' 14,116"	40° 0' 11,740"
83398	123	Земли транспорта № 196	344610,83	1358868,46	50° 8' 20,236"	40° 0' 22,363"
83399	124	Земли транспорта № 196	344612,31	1358870,12	50° 8' 20,283"	40° 0' 22,449"
83400	125	Земли транспорта № 196	344647,44	1358909,50	50° 8' 21,394"	40° 0' 24,467"
83401	126	Земли транспорта № 196	344648,93	1358911,16	50° 8' 21,441"	40° 0' 24,552"
83402	127	Земли транспорта № 196	344664,39	1358926,74	50° 8' 21,930"	40° 0' 25,352"
83403	128	Земли транспорта № 196	344652,53	1358950,67	50° 8' 21,531"	40° 0' 26,545"
83404	129	Земли транспорта № 196	344694,46	1358987,20	50° 8' 22,863"	40° 0' 28,427"
83405	130	Земли транспорта № 196	344763,92	1359045,33	50° 8' 25,072"	40° 0' 31,424"
83406	131	Земли транспорта № 196	344841,97	1359110,11	50° 8' 27,554"	40° 0' 34,766"
83407	132	Земли транспорта № 196	344898,35	1359154,50	50° 8' 29,349"	40° 0' 37,058"
83408	133	Земли транспорта № 196	344974,83	1359210,17	50° 8' 31,787"	40° 0' 39,940"
83409	134	Земли транспорта № 196	345013,01	1359237,92	50° 8' 33,003"	40° 0' 41,376"
83410	135	Земли транспорта № 196	345050,82	1359263,97	50° 8' 34,209"	40° 0' 42,727"
83411	136	Земли транспорта № 196	345091,49	1359294,99	50° 8' 35,505"	40° 0' 44,330"
83412	137	Земли транспорта № 196	345166,88	1359350,42	50° 8' 37,907"	40° 0' 47,199"
83413	138	Земли транспорта № 196	345249,56	1359408,17	50° 8' 40,544"	40° 0' 50,191"
83414	139	Земли транспорта № 196	345314,91	1359457,18	50° 8' 42,625"	40° 0' 52,726"
83415	140	Земли транспорта № 196	345346,59	1359480,84	50° 8' 43,635"	40° 0' 53,950"
83416	141	Земли транспорта № 196	345349,95	1359483,22	50° 8' 43,742"	40° 0' 54,074"
83417	142	Земли транспорта № 196	345350,43	1359494,85	50° 8' 43,749"	40° 0' 54,660"
83418	143	Земли транспорта № 196	345009,18	1359243,99	50° 8' 32,876"	40° 0' 41,678"
83419	144	Земли транспорта № 196	344894,97	1359165,05	50° 8' 29,233"	40° 0' 37,586"
83420	145	Земли транспорта № 196	344717,70	1359019,53	50° 8' 23,594"	40° 0' 30,078"
83421	146	Земли транспорта № 196	344611,86	1358918,98	50° 8' 20,236"	40° 0' 24,908"
83422	147	Земли транспорта № 196	344435,34	1358725,56	50° 8' 14,653"	40° 0' 14,990"
83423	148	Земли транспорта № 196	344363,15	1358646,46	50° 8' 12,370"	40° 0' 10,934"
83424	149	Земли транспорта № 196	344114,44	1358368,65	50° 8' 4,506"	39° 59' 56,696"
83425	150	Земли транспорта № 196	344072,11	1358313,09	50° 8' 3,173"	39° 59' 53,856"

83426	151	Земли транспорта № 196	344056,24	1358236,36	50° 8' 2,710"	39° 59' 49,978"
83427	152	Земли транспорта № 196	344060,04	1358022,85	50° 8' 2,973"	39° 59' 39,235"
83428	153	Земли транспорта № 196	348482,92	1343465,16	50° 10' 34,971"	39° 47' 30,340"
83429	154	Земли транспорта № 196	348498,95	1343452,89	50° 10' 35,497"	39° 47' 29,736"
83430	155	Земли транспорта № 196	348501,15	1343455,07	50° 10' 35,567"	39° 47' 29,847"
83431	156	Земли транспорта № 196	348581,10	1343535,28	50° 10' 38,108"	39° 47' 33,959"
83432	157	Земли транспорта № 196	348574,10	1343541,90	50° 10' 37,878"	39° 47' 34,287"
83433	158	Земли транспорта № 196	348553,68	1343521,18	50° 10' 37,229"	39° 47' 33,225"
83434	159	Земли транспорта № 196	348532,03	1343499,36	50° 10' 36,541"	39° 47' 32,106"
83435	160	Земли транспорта № 196	348504,68	1343471,78	50° 10' 35,672"	39° 47' 30,692"
83436	161	Земли транспорта № 196	348498,61	1343472,74	50° 10' 35,475"	39° 47' 30,735"
83437	162	Земли транспорта № 196	348495,85	1343475,01	50° 10' 35,384"	39° 47' 30,847"
83438	163	Земли транспорта № 196	348482,92	1343465,16	50° 10' 34,971"	39° 47' 30,340"
83439	164	Земли транспорта № 196	354707,83	1343593,49	50° 13' 56,308"	39° 47' 42,323"
83440	165	Земли транспорта № 196	354602,19	1343611,62	50° 13' 52,880"	39° 47' 43,144"
83441	166	Земли транспорта № 196	354484,39	1343617,77	50° 13' 49,065"	39° 47' 43,349"
83442	167	Земли транспорта № 196	354431,84	1343620,20	50° 13' 47,363"	39° 47' 43,425"
83443	168	Земли транспорта № 196	354397,78	1343616,47	50° 13' 46,263"	39° 47' 43,207"
83444	169	Земли транспорта № 196	354369,77	1343613,40	50° 13' 45,359"	39° 47' 43,027"
83445	170	Земли транспорта № 196	354330,03	1343613,30	50° 13' 44,073"	39° 47' 42,987"
83446	171	Земли транспорта № 196	354328,86	1343611,84	50° 13' 44,036"	39° 47' 42,912"
83447	172	Земли транспорта № 196	354335,56	1343610,80	50° 13' 44,254"	39° 47' 42,866"
83448	173	Земли транспорта № 196	354364,59	1343611,06	50° 13' 45,193"	39° 47' 42,905"
83449	174	Земли транспорта № 196	354457,41	1343613,26	50° 13' 48,195"	39° 47' 43,098"
83450	175	Земли транспорта № 196	354484,17	1343612,70	50° 13' 49,061"	39° 47' 43,093"
83451	176	Земли транспорта № 196	354618,04	1343606,61	50° 13' 53,396"	39° 47' 42,905"
83452	177	Земли транспорта № 196	354658,75	1343599,00	50° 13' 54,717"	39° 47' 42,557"
83453	178	Земли транспорта № 196	354740,91	1343581,47	50° 13' 57,386"	39° 47' 41,746"
83454	179	Земли транспорта № 196	354777,50	1343577,38	50° 13' 58,572"	39° 47' 41,572"
83455	180	Земли транспорта № 196	354805,76	1343576,98	50° 13' 59,486"	39° 47' 41,577"
83456	181	Земли транспорта № 196	354852,82	1343583,72	50° 14' 1,005"	39° 47' 41,959"
83457	182	Земли транспорта № 196	354927,99	1343603,07	50° 14' 3,426"	39° 47' 43,002"
83458	183	Земли транспорта № 196	355007,97	1343635,35	50° 14' 5,996"	39° 47' 44,701"
83459	184	Земли транспорта № 196	355055,47	1343644,47	50° 14' 7,527"	39° 47' 45,203"
83460	185	Земли транспорта № 196	355291,75	1343664,05	50° 14' 15,161"	39° 47' 46,401"
83461	186	Земли транспорта № 196	355391,54	1343676,79	50° 14' 18,383"	39° 47' 47,133"
83462	187	Земли транспорта № 196	355528,02	1343684,39	50° 14' 22,794"	39° 47' 47,637"
83463	188	Земли транспорта № 196	355538,17	1343685,04	50° 14' 23,122"	39° 47' 47,679"
83464	189	Земли транспорта № 196	355536,55	1343694,07	50° 14' 23,064"	39° 47' 48,133"
83465	190	Земли транспорта № 196	355531,07	1343696,75	50° 14' 22,886"	39° 47' 48,263"
83466	191	Земли транспорта № 196	355530,08	1343699,65	50° 14' 22,852"	39° 47' 48,409"

83467	192	Земли транспорта № 196	355511,11	1343695,18	50° 14' 22,241"	39° 47' 48,167"
83468	193	Земли транспорта № 196	355422,47	1343680,18	50° 14' 19,381"	39° 47' 47,331"
83469	194	Земли транспорта № 196	355325,67	1343672,19	50° 14' 16,254"	39° 47' 46,842"
83470	195	Земли транспорта № 196	355306,54	1343669,06	50° 14' 15,637"	39° 47' 46,667"
83471	196	Земли транспорта № 196	355291,43	1343665,66	50° 14' 15,150"	39° 47' 46,482"
83472	197	Земли транспорта № 196	355236,27	1343663,46	50° 14' 13,366"	39° 47' 46,322"
83473	198	Земли транспорта № 196	355155,11	1343658,73	50° 14' 10,743"	39° 47' 46,011"
83474	199	Земли транспорта № 196	355080,77	1343654,39	50° 14' 8,340"	39° 47' 45,726"
83475	200	Земли транспорта № 196	355028,73	1343647,76	50° 14' 6,660"	39° 47' 45,346"
83476	201	Земли транспорта № 196	355013,97	1343644,18	50° 14' 6,185"	39° 47' 45,152"
83477	202	Земли транспорта № 196	354988,11	1343636,29	50° 14' 5,352"	39° 47' 44,731"
83478	203	Земли транспорта № 196	354943,17	1343615,83	50° 14' 3,910"	39° 47' 43,659"
83479	204	Земли транспорта № 196	354912,15	1343604,33	50° 14' 2,913"	39° 47' 43,051"
83480	205	Земли транспорта № 196	354882,29	1343595,09	50° 14' 1,952"	39° 47' 42,559"
83481	206	Земли транспорта № 196	354841,39	1343584,94	50° 14' 0,635"	39° 47' 42,010"
83482	207	Земли транспорта № 196	354811,12	1343580,97	50° 13' 59,657"	39° 47' 41,783"
83483	208	Земли транспорта № 196	354783,37	1343581,31	50° 13' 58,759"	39° 47' 41,776"
83484	209	Земли транспорта № 196	354752,10	1343585,22	50° 13' 57,745"	39° 47' 41,945"
83485	210	Земли транспорта № 196	354707,83	1343593,49	50° 13' 56,308"	39° 47' 42,323"
83486	211	Земли транспорта № 196	359054,12	1354578,37	50° 16' 10,302"	39° 57' 0,706"
83487	212	Земли транспорта № 196	359018,43	1354572,29	50° 16' 9,151"	39° 57' 0,364"
83488	213	Земли транспорта № 196	358917,65	1354553,89	50° 16' 5,902"	39° 56' 59,335"
83489	214	Земли транспорта № 196	358915,66	1354539,29	50° 16' 5,847"	39° 56' 58,596"
83490	215	Земли транспорта № 196	359021,38	1354566,62	50° 16' 9,250"	39° 57' 0,080"
83491	216	Земли транспорта № 196	359058,09	1354573,35	50° 16' 10,433"	39° 57' 0,457"
83492	217	Земли транспорта № 196	359054,12	1354578,37	50° 16' 10,302"	39° 57' 0,706"
83493		**Земли транспорта № 196 Количество**		217		217
83494	1	Земли транспорта № 197	537356,71	1269393,66	51° 52' 52,115"	38° 45' 53,888"
83495	2	Земли транспорта № 197	537355,95	1269392,66	51° 52' 52,091"	38° 45' 53,836"
83496	3	Земли транспорта № 197	537349,05	1269383,66	51° 52' 51,868"	38° 45' 53,364"
83497	4	Земли транспорта № 197	537347,68	1269381,98	51° 52' 51,824"	38° 45' 53,276"
83498	5	Земли транспорта № 197	537592,63	1269214,06	51° 52' 59,770"	38° 45' 44,546"
83499	6	Земли транспорта № 197	537592,73	1269213,99	51° 52' 59,774"	38° 45' 44,542"
83500	7	Земли транспорта № 197	537857,25	1269028,22	51° 53' 8,355"	38° 45' 34,883"
83501	8	Земли транспорта № 197	537992,55	1268933,48	51° 53' 12,744"	38° 45' 29,956"
83502	9	Земли транспорта № 197	537993,17	1268933,01	51° 53' 12,764"	38° 45' 29,931"
83503	10	Земли транспорта № 197	537993,76	1268932,50	51° 53' 12,783"	38° 45' 29,905"
83504	11	Земли транспорта № 197	538059,95	1268870,54	51° 53' 14,932"	38° 45' 26,678"
83505	12	Земли транспорта № 197	538160,78	1268775,36	51° 53' 18,206"	38° 45' 21,722"
83506	13	Земли транспорта № 197	538160,92	1268775,22	51° 53' 18,211"	38° 45' 21,714"
83507	14	Земли транспорта № 197	538260,71	1268677,59	51° 53' 21,451"	38° 45' 16,629"

83508	15	Земли транспорта № 197	538344,86	1268594,24	51° 53' 24,184"	38° 45' 12,287"
83509	16	Земли транспорта № 197	538344,96	1268594,14	51° 53' 24,187"	38° 45' 12,282"
83510	17	Земли транспорта № 197	538447,17	1268490,32	51° 53' 27,506"	38° 45' 6,873"
83511	18	Земли транспорта № 197	538447,46	1268490,04	51° 53' 27,516"	38° 45' 6,858"
83512	19	Земли транспорта № 197	538504,22	1268435,16	51° 53' 29,359"	38° 45' 4,000"
83513	20	Земли транспорта № 197	538574,75	1268367,59	51° 53' 31,649"	38° 45' 0,480"
83514	21	Земли транспорта № 197	538574,84	1268367,50	51° 53' 31,652"	38° 45' 0,475"
83515	22	Земли транспорта № 197	538627,68	1268315,71	51° 53' 33,367"	38° 44' 57,777"
83516	23	Земли транспорта № 197	538631,52	1268321,44	51° 53' 33,491"	38° 44' 58,077"
83517	24	Земли транспорта № 197	538631,53	1268321,45	51° 53' 33,491"	38° 44' 58,078"
83518	25	Земли транспорта № 197	538642,32	1268332,48	51° 53' 33,839"	38° 44' 58,656"
83519	26	Земли транспорта № 197	538469,92	1268501,35	51° 53' 28,241"	38° 45' 7,454"
83520	27	Земли транспорта № 197	538278,24	1268687,55	51° 53' 22,017"	38° 45' 17,153"
83521	28	Земли транспорта № 197	538227,87	1268736,70	51° 53' 20,382"	38° 45' 19,713"
83522	29	Земли транспорта № 197	538172,16	1268790,58	51° 53' 18,573"	38° 45' 22,520"
83523	30	Земли транспорта № 197	538126,98	1268834,17	51° 53' 17,106"	38° 45' 24,790"
83524	31	Земли транспорта № 197	538083,35	1268877,18	51° 53' 15,689"	38° 45' 27,030"
83525	32	Земли транспорта № 197	538038,68	1268919,67	51° 53' 14,238"	38° 45' 29,243"
83526	33	Земли транспорта № 197	538004,67	1268949,75	51° 53' 13,134"	38° 45' 30,809"
83527	34	Земли транспорта № 197	537986,96	1268963,81	51° 53' 12,560"	38° 45' 31,541"
83528	35	Земли транспорта № 197	537968,98	1268976,99	51° 53' 11,976"	38° 45' 32,226"
83529	36	Земли транспорта № 197	537938,76	1268999,14	51° 53' 10,996"	38° 45' 33,378"
83530	37	Земли транспорта № 197	537909,00	1269019,19	51° 53' 10,030"	38° 45' 34,421"
83531	38	Земли транспорта № 197	537665,46	1269184,65	51° 53' 2,130"	38° 45' 43,023"
83532	39	Земли транспорта № 197	537513,64	1269289,02	51° 52' 57,206"	38° 45' 48,449"
83533	40	Земли транспорта № 197	537361,01	1269390,67	51° 52' 52,254"	38° 45' 53,732"
83534	41	Земли транспорта № 197	537356,71	1269393,66	51° 52' 52,115"	38° 45' 53,888"
83535	42	Земли транспорта № 197	527246,21	1266914,59	51° 47' 25,285"	38° 43' 42,507"
83536	43	Земли транспорта № 197	527138,49	1266760,60	51° 47' 21,816"	38° 43' 34,454"
83537	44	Земли транспорта № 197	527138,35	1266760,40	51° 47' 21,811"	38° 43' 34,444"
83538	45	Земли транспорта № 197	526723,62	1266149,07	51° 47' 8,458"	38° 43' 2,480"
83539	46	Земли транспорта № 197	526305,87	1265521,21	51° 46' 55,005"	38° 42' 29,658"
83540	47	Земли транспорта № 197	526298,18	1265509,66	51° 46' 54,758"	38° 42' 29,054"
83541	48	Земли транспорта № 197	526072,84	1265176,98	51° 46' 47,500"	38° 42' 11,665"
83542	49	Земли транспорта № 197	526066,54	1265167,69	51° 46' 47,297"	38° 42' 11,179"
83543	50	Земли транспорта № 197	526048,92	1265142,52	51° 46' 46,729"	38° 42' 9,863"
83544	51	Земли транспорта № 197	526046,03	1265138,39	51° 46' 46,636"	38° 42' 9,648"
83545	52	Земли транспорта № 197	525786,38	1264767,45	51° 46' 38,271"	38° 41' 50,259"
83546	53	Земли транспорта № 197	525786,24	1264767,25	51° 46' 38,266"	38° 41' 50,249"
83547	54	Земли транспорта № 197	525422,66	1264227,26	51° 46' 26,553"	38° 41' 22,030"
83548	55	Земли транспорта № 197	525392,90	1264182,88	51° 46' 25,594"	38° 41' 19,710"

83549	56	Земли транспорта № 197	525189,70	1263879,84	51° 46' 19,047"	38° 41' 3,876"
83550	57	Земли транспорта № 197	524985,81	1263579,72	51° 46' 12,476"	38° 40' 48,196"
83551	58	Земли транспорта № 197	524985,67	1263579,53	51° 46' 12,472"	38° 40' 48,186"
83552	59	Земли транспорта № 197	524879,91	1263430,93	51° 46' 9,063"	38° 40' 40,421"
83553	60	Земли транспорта № 197	524870,20	1263412,21	51° 46' 8,750"	38° 40' 39,444"
83554	61	Земли транспорта № 197	524871,21	1263411,43	51° 46' 8,783"	38° 40' 39,403"
83555	62	Земли транспорта № 197	525056,34	1263666,02	51° 46' 14,751"	38° 40' 52,706"
83556	63	Земли транспорта № 197	525286,94	1264005,62	51° 46' 22,182"	38° 41' 10,451"
83557	64	Земли транспорта № 197	525291,52	1264012,27	51° 46' 22,329"	38° 41' 10,798"
83558	65	Земли транспорта № 197	525404,06	1264175,59	51° 46' 25,956"	38° 41' 19,332"
83559	66	Земли транспорта № 197	525466,95	1264266,85	51° 46' 27,982"	38° 41' 24,101"
83560	67	Земли транспорта № 197	525952,39	1264984,66	51° 46' 43,621"	38° 42' 1,614"
83561	68	Земли транспорта № 197	526033,48	1265104,06	51° 46' 46,233"	38° 42' 7,855"
83562	69	Земли транспорта № 197	526074,14	1265163,51	51° 46' 47,543"	38° 42' 10,962"
83563	70	Земли транспорта № 197	526090,94	1265188,45	51° 46' 48,084"	38° 42' 12,266"
83564	71	Земли транспорта № 197	526319,17	1265527,33	51° 46' 55,435"	38° 42' 29,979"
83565	72	Земли транспорта № 197	526438,13	1265705,04	51° 46' 59,266"	38° 42' 39,269"
83566	73	Земли транспорта № 197	526996,08	1266532,46	51° 47' 17,233"	38° 43' 22,527"
83567	74	Земли транспорта № 197	527150,72	1266760,81	51° 47' 22,212"	38° 43' 34,467"
83568	75	Земли транспорта № 197	527249,32	1266906,42	51° 47' 25,386"	38° 43' 42,081"
83569	76	Земли транспорта № 197	527246,21	1266914,59	51° 47' 25,285"	38° 43' 42,507"
83570	77	Земли транспорта № 197	523136,96	1280640,21	51° 45' 10,234"	38° 55' 37,310"
83571	78	Земли транспорта № 197	523133,36	1280630,14	51° 45' 10,120"	38° 55' 36,784"
83572	79	Земли транспорта № 197	523766,98	1280087,86	51° 45' 30,726"	38° 55' 8,712"
83573	80	Земли транспорта № 197	524308,71	1279628,07	51° 45' 48,341"	38° 54' 44,907"
83574	81	Земли транспорта № 197	524669,46	1279318,82	51° 46' 0,072"	38° 54' 28,891"
83575	82	Земли транспорта № 197	524669,69	1279318,63	51° 46' 0,079"	38° 54' 28,881"
83576	83	Земли транспорта № 197	524729,52	1279270,37	51° 46' 2,024"	38° 54' 26,383"
83577	84	Земли транспорта № 197	524729,77	1279270,18	51° 46' 2,032"	38° 54' 26,373"
83578	85	Земли транспорта № 197	524787,60	1279226,42	51° 46' 3,911"	38° 54' 24,109"
83579	86	Земли транспорта № 197	524788,09	1279226,07	51° 46' 3,927"	38° 54' 24,091"
83580	87	Земли транспорта № 197	525041,22	1279057,64	51° 46' 12,149"	38° 54' 15,384"
83581	88	Земли транспорта № 197	525285,78	1278890,43	51° 46' 20,092"	38° 54' 6,737"
83582	89	Земли транспорта № 197	526340,81	1278191,96	51° 46' 54,355"	38° 53' 30,619"
83583	90	Земли транспорта № 197	526773,67	1277903,76	51° 47' 8,412"	38° 53' 15,711"
83584	91	Земли транспорта № 197	527459,08	1277442,75	51° 47' 30,670"	38° 52' 51,856"
83585	92	Земли транспорта № 197	527686,19	1277290,35	51° 47' 38,045"	38° 52' 43,968"
83586	93	Земли транспорта № 197	528410,33	1276803,20	51° 48' 1,559"	38° 52' 18,752"
83587	94	Земли транспорта № 197	528482,12	1276749,28	51° 48' 3,891"	38° 52' 15,958"
83588	95	Земли транспорта № 197	528583,58	1276660,04	51° 48' 7,189"	38° 52' 11,329"
83589	96	Земли транспорта № 197	528692,95	1276560,70	51° 48' 10,745"	38° 52' 6,175"

83590	97	Земли транспорта № 197	528907,60	1276362,11	51° 48' 17,723"	38° 51' 55,870"
83591	98	Земли транспорта № 197	529108,66	1276173,45	51° 48' 24,260"	38° 51' 46,078"
83592	99	Земли транспорта № 197	529554,04	1275760,29	51° 48' 38,739"	38° 51' 24,634"
83593	100	Земли транспорта № 197	530153,56	1275209,40	51° 48' 58,227"	38° 50' 56,036"
83594	101	Земли транспорта № 197	531176,05	1274265,99	51° 49' 31,459"	38° 50' 7,045"
83595	102	Земли транспорта № 197	532853,58	1272713,02	51° 50' 25,969"	38° 48' 46,354"
83596	103	Земли транспорта № 197	532853,75	1272712,86	51° 50' 25,975"	38° 48' 46,346"
83597	104	Земли транспорта № 197	533095,72	1272479,76	51° 50' 33,837"	38° 48' 34,227"
83598	105	Земли транспорта № 197	533147,88	1272432,66	51° 50' 35,532"	38° 48' 31,779"
83599	106	Земли транспорта № 197	533148,12	1272432,44	51° 50' 35,539"	38° 48' 31,768"
83600	107	Земли транспорта № 197	533241,73	1272342,68	51° 50' 38,581"	38° 48' 27,101"
83601	108	Земли транспорта № 197	533259,09	1272326,04	51° 50' 39,145"	38° 48' 26,236"
83602	109	Земли транспорта № 197	533369,33	1272222,27	51° 50' 42,727"	38° 48' 20,841"
83603	110	Земли транспорта № 197	533369,48	1272222,12	51° 50' 42,732"	38° 48' 20,833"
83604	111	Земли транспорта № 197	533480,97	1272119,80	51° 50' 46,353"	38° 48' 15,514"
83605	112	Земли транспорта № 197	533591,40	1272018,23	51° 50' 49,941"	38° 48' 10,233"
83606	113	Земли транспорта № 197	533591,65	1272017,99	51° 50' 49,949"	38° 48' 10,221"
83607	114	Земли транспорта № 197	533702,07	1271909,72	51° 50' 53,537"	38° 48' 4,590"
83608	115	Земли транспорта № 197	533702,24	1271909,56	51° 50' 53,542"	38° 48' 4,582"
83609	116	Земли транспорта № 197	533812,29	1271804,62	51° 50' 57,118"	38° 47' 59,125"
83610	117	Земли транспорта № 197	533812,37	1271804,54	51° 50' 57,120"	38° 47' 59,120"
83611	118	Земли транспорта № 197	533883,40	1271735,40	51° 50' 59,428"	38° 47' 55,525"
83612	119	Земли транспорта № 197	533917,13	1271702,47	51° 51' 0,524"	38° 47' 53,812"
83613	120	Земли транспорта № 197	533918,31	1271701,42	51° 51' 0,562"	38° 47' 53,757"
83614	121	Земли транспорта № 197	533938,65	1271685,05	51° 51' 1,223"	38° 47' 52,907"
83615	122	Земли транспорта № 197	533939,68	1271684,29	51° 51' 1,256"	38° 47' 52,867"
83616	123	Земли транспорта № 197	533940,78	1271683,63	51° 51' 1,292"	38° 47' 52,833"
83617	124	Земли транспорта № 197	533961,46	1271672,57	51° 51' 1,963"	38° 47' 52,260"
83618	125	Земли транспорта № 197	533962,92	1271671,88	51° 51' 2,010"	38° 47' 52,224"
83619	126	Земли транспорта № 197	534241,44	1271556,17	51° 51' 11,037"	38° 47' 46,241"
83620	127	Земли транспорта № 197	534425,89	1271479,42	51° 51' 17,016"	38° 47' 42,273"
83621	128	Земли транспорта № 197	534426,11	1271479,33	51° 51' 17,023"	38° 47' 42,268"
83622	129	Земли транспорта № 197	534791,70	1271333,23	51° 51' 28,871"	38° 47' 34,716"
83623	130	Земли транспорта № 197	535071,12	1271220,79	51° 51' 37,927"	38° 47' 28,902"
83624	131	Земли транспорта № 197	535297,01	1271129,36	51° 51' 45,248"	38° 47' 24,175"
83625	132	Земли транспорта № 197	535297,34	1271129,22	51° 51' 45,259"	38° 47' 24,167"
83626	133	Земли транспорта № 197	535516,30	1271032,17	51° 51' 52,356"	38° 47' 19,144"
83627	134	Земли транспорта № 197	535516,85	1271031,94	51° 51' 52,374"	38° 47' 19,132"
83628	135	Земли транспорта № 197	535595,28	1271000,51	51° 51' 54,916"	38° 47' 17,506"
83629	136	Земли транспорта № 197	535595,41	1271000,46	51° 51' 54,920"	38° 47' 17,504"
83630	137	Земли транспорта № 197	535737,46	1270941,55	51° 51' 59,524"	38° 47' 14,456"

83631	138	Земли транспорта № 197	535859,61	1270892,04	51° 52' 3,483"	38° 47' 11,895"
83632	139	Земли транспорта № 197	535859,86	1270891,93	51° 52' 3,491"	38° 47' 11,890"
83633	140	Земли транспорта № 197	535893,50	1270877,33	51° 52' 4,581"	38° 47' 11,134"
83634	141	Земли транспорта № 197	535894,34	1270876,92	51° 52' 4,609"	38° 47' 11,113"
83635	142	Земли транспорта № 197	535919,89	1270863,17	51° 52' 5,437"	38° 47' 10,400"
83636	143	Земли транспорта № 197	535920,69	1270862,69	51° 52' 5,463"	38° 47' 10,375"
83637	144	Земли транспорта № 197	535921,45	1270862,15	51° 52' 5,488"	38° 47' 10,347"
83638	145	Земли транспорта № 197	535942,10	1270846,01	51° 52' 6,158"	38° 47' 9,508"
83639	146	Земли транспорта № 197	535942,73	1270845,47	51° 52' 6,178"	38° 47' 9,479"
83640	147	Земли транспорта № 197	535943,32	1270844,89	51° 52' 6,198"	38° 47' 9,449"
83641	148	Земли транспорта № 197	535991,64	1270793,70	51° 52' 7,768"	38° 47' 6,784"
83642	149	Земли транспорта № 197	535992,00	1270793,30	51° 52' 7,779"	38° 47' 6,764"
83643	150	Земли транспорта № 197	536131,14	1270630,79	51° 52' 12,303"	38° 46' 58,300"
83644	151	Земли транспорта № 197	536131,33	1270630,57	51° 52' 12,309"	38° 46' 58,289"
83645	152	Земли транспорта № 197	536283,30	1270459,24	51° 52' 17,249"	38° 46' 49,366"
83646	153	Земли транспорта № 197	536283,47	1270459,04	51° 52' 17,254"	38° 46' 49,356"
83647	154	Земли транспорта № 197	536351,93	1270377,96	51° 52' 19,480"	38° 46' 45,133"
83648	155	Земли транспорта № 197	536352,25	1270377,60	51° 52' 19,490"	38° 46' 45,114"
83649	156	Земли транспорта № 197	536435,35	1270284,81	51° 52' 22,191"	38° 46' 40,281"
83650	157	Земли транспорта № 197	536435,42	1270284,73	51° 52' 22,193"	38° 46' 40,277"
83651	158	Земли транспорта № 197	536519,11	1270189,47	51° 52' 24,914"	38° 46' 35,316"
83652	159	Земли транспорта № 197	536575,60	1270124,11	51° 52' 26,750"	38° 46' 31,911"
83653	160	Земли транспорта № 197	536575,72	1270123,97	51° 52' 26,754"	38° 46' 31,904"
83654	161	Земли транспорта № 197	536626,80	1270066,17	51° 52' 28,414"	38° 46' 28,893"
83655	162	Земли транспорта № 197	536627,25	1270065,68	51° 52' 28,428"	38° 46' 28,868"
83656	163	Земли транспорта № 197	536688,48	1270001,76	51° 52' 30,418"	38° 46' 25,539"
83657	164	Земли транспорта № 197	536688,58	1270001,66	51° 52' 30,421"	38° 46' 25,534"
83658	165	Земли транспорта № 197	536762,55	1269922,31	51° 52' 32,824"	38° 46' 21,402"
83659	166	Земли транспорта № 197	536821,12	1269858,63	51° 52' 34,728"	38° 46' 18,085"
83660	167	Земли транспорта № 197	536821,95	1269860,03	51° 52' 34,754"	38° 46' 18,159"
83661	168	Земли транспорта № 197	536823,61	1269862,59	51° 52' 34,808"	38° 46' 18,293"
83662	169	Земли транспорта № 197	536829,67	1269872,88	51° 52' 35,002"	38° 46' 18,832"
83663	170	Земли транспорта № 197	536830,75	1269874,72	51° 52' 35,037"	38° 46' 18,928"
83664	171	Земли транспорта № 197	536805,51	1269902,57	51° 52' 34,217"	38° 46' 20,379"
83665	172	Земли транспорта № 197	536631,63	1270089,29	51° 52' 28,567"	38° 46' 30,103"
83666	173	Земли транспорта № 197	536467,95	1270278,74	51° 52' 23,247"	38° 46' 39,971"
83667	174	Земли транспорта № 197	536022,58	1270800,91	51° 52' 8,768"	38° 47' 7,168"
83668	175	Земли транспорта № 197	535983,44	1270843,80	51° 52' 7,496"	38° 47' 9,401"
83669	176	Земли транспорта № 197	535950,87	1270872,59	51° 52' 6,438"	38° 47' 10,899"
83670	177	Земли транспорта № 197	535929,13	1270886,64	51° 52' 5,733"	38° 47' 11,628"
83671	178	Земли транспорта № 197	535889,88	1270909,22	51° 52' 4,460"	38° 47' 12,800"

83672	179	Земли транспорта № 197	535800,79	1270947,04	51° 52' 1,572"	38° 47' 14,757"
83673	180	Земли транспорта № 197	535709,12	1270984,12	51° 51' 58,601"	38° 47' 16,675"
83674	181	Земли транспорта № 197	535241,40	1271177,24	51° 51' 43,443"	38° 47' 26,664"
83675	182	Земли транспорта № 197	534978,23	1271284,40	51° 51' 34,913"	38° 47' 32,206"
83676	183	Земли транспорта № 197	534051,03	1271651,61	51° 51' 4,863"	38° 47' 51,185"
83677	184	Земли транспорта № 197	534008,52	1271670,15	51° 51' 3,485"	38° 47' 52,144"
83678	185	Земли транспорта № 197	533988,30	1271681,36	51° 51' 2,830"	38° 47' 52,725"
83679	186	Земли транспорта № 197	533969,50	1271692,94	51° 51' 2,220"	38° 47' 53,326"
83680	187	Земли транспорта № 197	533937,45	1271717,23	51° 51' 1,180"	38° 47' 54,588"
83681	188	Земли транспорта № 197	533905,39	1271745,26	51° 51' 0,138"	38° 47' 56,045"
83682	189	Земли транспорта № 197	533839,18	1271807,09	51° 50' 57,987"	38° 47' 59,260"
83683	190	Земли транспорта № 197	533774,03	1271867,13	51° 50' 55,871"	38° 48' 2,382"
83684	191	Земли транспорта № 197	533735,27	1271902,61	51° 50' 54,612"	38° 48' 4,226"
83685	192	Земли транспорта № 197	533422,75	1272188,66	51° 50' 44,460"	38° 48' 19,098"
83686	193	Земли транспорта № 197	533152,34	1272439,09	51° 50' 35,675"	38° 48' 32,116"
83687	194	Земли транспорта № 197	532860,51	1272720,22	51° 50' 26,192"	38° 48' 46,732"
83688	195	Земли транспорта № 197	531453,82	1274022,47	51° 49' 40,484"	38° 49' 54,399"
83689	196	Земли транспорта № 197	531445,90	1274029,80	51° 49' 40,226"	38° 49' 54,780"
83690	197	Земли транспорта № 197	531182,81	1274273,35	51° 49' 31,676"	38° 50' 7,431"
83691	198	Земли транспорта № 197	530160,33	1275216,76	51° 48' 58,444"	38° 50' 56,422"
83692	199	Земли транспорта № 197	529560,83	1275767,63	51° 48' 38,958"	38° 51' 25,019"
83693	200	Земли транспорта № 197	529115,48	1276180,76	51° 48' 24,480"	38° 51' 46,462"
83694	201	Земли транспорта № 197	528914,41	1276369,43	51° 48' 17,942"	38° 51' 56,254"
83695	202	Земли транспорта № 197	528699,71	1276568,07	51° 48' 10,962"	38° 52' 6,561"
83696	203	Земли транспорта № 197	528590,25	1276667,49	51° 48' 7,403"	38° 52' 11,720"
83697	204	Земли транспорта № 197	528488,43	1276757,04	51° 48' 4,094"	38° 52' 16,365"
83698	205	Земли транспорта № 197	528416,13	1276811,35	51° 48' 1,745"	38° 52' 19,179"
83699	206	Земли транспорта № 197	527691,77	1277298,64	51° 47' 38,224"	38° 52' 44,403"
83700	207	Земли транспорта № 197	527464,65	1277451,05	51° 47' 30,849"	38° 52' 52,290"
83701	208	Земли транспорта № 197	526779,23	1277912,07	51° 47' 8,591"	38° 53' 16,146"
83702	209	Земли транспорта № 197	526431,72	1278143,44	51° 46' 57,306"	38° 53' 28,114"
83703	210	Земли транспорта № 197	526426,91	1278146,64	51° 46' 57,149"	38° 53' 28,280"
83704	211	Земли транспорта № 197	526342,87	1278202,60	51° 46' 54,420"	38° 53' 31,174"
83705	212	Земли транспорта № 197	526012,97	1278423,27	51° 46' 43,706"	38° 53' 42,588"
83706	213	Земли транспорта № 197	525738,68	1278605,41	51° 46' 34,799"	38° 53' 52,007"
83707	214	Земли транспорта № 197	525281,17	1278909,98	51° 46' 19,940"	38° 54' 7,755"
83708	215	Земли транспорта № 197	524793,63	1279234,39	51° 46' 4,105"	38° 54' 24,527"
83709	216	Земли транспорта № 197	524735,80	1279278,15	51° 46' 2,226"	38° 54' 26,791"
83710	217	Земли транспорта № 197	524675,96	1279326,41	51° 46' 0,281"	38° 54' 29,289"
83711	218	Земли транспорта № 197	524315,19	1279635,67	51° 45' 48,550"	38° 54' 45,305"
83712	219	Земли транспорта № 197	524087,65	1279828,80	51° 45' 41,151"	38° 54' 55,305"

83713	220	Земли транспорта № 197	524021,86	1279884,64	51° 45' 39,011"	38° 54' 58,196"
83714	221	Земли транспорта № 197	523773,46	1280095,47	51° 45' 30,934"	38° 55' 9,111"
83715	222	Земли транспорта № 197	523136,96	1280640,21	51° 45' 10,234"	38° 55' 37,310"
83716	223	Земли транспорта № 197	521946,03	1289487,57	51° 44' 29,711"	39° 3' 18,025"
83717	224	Земли транспорта № 197	521568,05	1289678,70	51° 44' 17,433"	39° 3' 27,830"
83718	225	Земли транспорта № 197	521567,57	1289673,78	51° 44' 17,419"	39° 3' 27,574"
83719	226	Земли транспорта № 197	521570,26	1289656,62	51° 44' 17,510"	39° 3' 26,681"
83720	227	Земли транспорта № 197	521573,62	1289647,43	51° 44' 17,621"	39° 3' 26,203"
83721	228	Земли транспорта № 197	521573,02	1289628,51	51° 44' 17,607"	39° 3' 25,217"
83722	229	Земли транспорта № 197	521880,23	1289470,08	51° 44' 27,586"	39° 3' 17,086"
83723	230	Земли транспорта № 197	521712,82	1289236,29	51° 44' 22,229"	39° 3' 4,834"
83724	231	Земли транспорта № 197	521731,86	1289206,39	51° 44' 22,853"	39° 3' 3,284"
83725	232	Земли транспорта № 197	521723,30	1289194,56	51° 44' 22,579"	39° 3' 2,664"
83726	233	Земли транспорта № 197	521709,89	1289174,18	51° 44' 22,150"	39° 3' 1,596"
83727	234	Земли транспорта № 197	521713,88	1289167,34	51° 44' 22,281"	39° 3' 1,242"
83728	235	Земли транспорта № 197	521909,23	1289448,88	51° 44' 28,530"	39° 3' 15,993"
83729	236	Земли транспорта № 197	521958,73	1289449,44	51° 44' 30,131"	39° 3' 16,043"
83730	237	Земли транспорта № 197	522059,66	1289412,60	51° 44' 33,406"	39° 3' 14,164"
83731	238	Земли транспорта № 197	522630,41	1289071,69	51° 44' 51,958"	39° 2' 56,627"
83732	239	Земли транспорта № 197	522659,03	1289084,77	51° 44' 52,881"	39° 2' 57,321"
83733	240	Земли транспорта № 197	522632,38	1289100,48	51° 44' 52,015"	39° 2' 58,129"
83734	241	Земли транспорта № 197	522583,51	1289131,13	51° 44' 50,426"	39° 2' 59,706"
83735	242	Земли транспорта № 197	522416,37	1289235,93	51° 44' 44,992"	39° 3' 5,101"
83736	243	Земли транспорта № 197	522393,68	1289250,16	51° 44' 44,254"	39° 3' 5,833"
83737	244	Земли транспорта № 197	522343,61	1289281,89	51° 44' 42,626"	39° 3' 7,467"
83738	245	Земли транспорта № 197	522292,20	1289314,81	51° 44' 40,954"	39° 3' 9,162"
83739	246	Земли транспорта № 197	522158,94	1289399,81	51° 44' 36,622"	39° 3' 13,538"
83740	247	Земли транспорта № 197	522104,27	1289433,33	51° 44' 34,844"	39° 3' 15,262"
83741	248	Земли транспорта № 197	522083,00	1289444,93	51° 44' 34,153"	39° 3' 15,858"
83742	249	Земли транспорта № 197	522080,23	1289446,70	51° 44' 34,063"	39° 3' 15,949"
83743	250	Земли транспорта № 197	522062,49	1289453,48	51° 44' 33,487"	39° 3' 16,295"
83744	251	Земли транспорта № 197	522041,08	1289460,48	51° 44' 32,793"	39° 3' 16,652"
83745	252	Земли транспорта № 197	522018,47	1289464,68	51° 44' 32,060"	39° 3' 16,861"
83746	253	Земли транспорта № 197	521995,87	1289468,88	51° 44' 31,328"	39° 3' 17,071"
83747	254	Земли транспорта № 197	521999,03	1289490,88	51° 44' 31,425"	39° 3' 18,219"
83748	255	Земли транспорта № 197	521980,98	1289493,11	51° 44' 30,840"	39° 3' 18,328"
83749	256	Земли транспорта № 197	521978,84	1289475,76	51° 44' 30,775"	39° 3' 17,422"
83750	257	Земли транспорта № 197	521945,84	1289487,18	51° 44' 29,705"	39° 3' 18,004"
83751	258	Земли транспорта № 197	521946,03	1289487,57	51° 44' 29,711"	39° 3' 18,025"
83752		**Земли транспорта № 197 Количество**		258		258
83753	1	Земли транспорта № 198	537376,97	1269419,38	51° 52' 52,767"	38° 45' 55,237"

83754	2	Земли транспорта № 198	537363,55	1269402,59	51° 52' 52,335"	38° 45' 54,356"
83755	3	Земли транспорта № 198	537356,71	1269393,66	51° 52' 52,115"	38° 45' 53,888"
83756	4	Земли транспорта № 198	537361,01	1269390,67	51° 52' 52,254"	38° 45' 53,732"
83757	5	Земли транспорта № 198	537513,64	1269289,02	51° 52' 57,206"	38° 45' 48,449"
83758	6	Земли транспорта № 198	537665,46	1269184,65	51° 53' 2,130"	38° 45' 43,023"
83759	7	Земли транспорта № 198	537909,00	1269019,19	51° 53' 10,030"	38° 45' 34,421"
83760	8	Земли транспорта № 198	537938,76	1268999,14	51° 53' 10,996"	38° 45' 33,378"
83761	9	Земли транспорта № 198	537968,98	1268976,99	51° 53' 11,976"	38° 45' 32,226"
83762	10	Земли транспорта № 198	537986,96	1268963,81	51° 53' 12,560"	38° 45' 31,541"
83763	11	Земли транспорта № 198	538004,67	1268949,75	51° 53' 13,134"	38° 45' 30,809"
83764	12	Земли транспорта № 198	538038,68	1268919,67	51° 53' 14,238"	38° 45' 29,243"
83765	13	Земли транспорта № 198	538083,35	1268877,18	51° 53' 15,689"	38° 45' 27,030"
83766	14	Земли транспорта № 198	538126,98	1268834,17	51° 53' 17,106"	38° 45' 24,790"
83767	15	Земли транспорта № 198	538172,16	1268790,58	51° 53' 18,573"	38° 45' 22,520"
83768	16	Земли транспорта № 198	538227,87	1268736,70	51° 53' 20,382"	38° 45' 19,713"
83769	17	Земли транспорта № 198	538278,24	1268687,55	51° 53' 22,017"	38° 45' 17,153"
83770	18	Земли транспорта № 198	538469,92	1268501,35	51° 53' 28,241"	38° 45' 7,454"
83771	19	Земли транспорта № 198	538642,32	1268332,48	51° 53' 33,839"	38° 44' 58,656"
83772	20	Земли транспорта № 198	538647,74	1268338,01	51° 53' 34,014"	38° 44' 58,947"
83773	21	Земли транспорта № 198	538602,54	1268385,44	51° 53' 32,546"	38° 45' 1,419"
83774	22	Земли транспорта № 198	538476,90	1268508,51	51° 53' 28,466"	38° 45' 7,830"
83775	23	Земли транспорта № 198	538285,21	1268694,71	51° 53' 22,242"	38° 45' 17,529"
83776	24	Земли транспорта № 198	538234,84	1268743,87	51° 53' 20,606"	38° 45' 20,090"
83777	25	Земли транспорта № 198	538179,11	1268797,77	51° 53' 18,796"	38° 45' 22,897"
83778	26	Земли транспорта № 198	538133,96	1268841,33	51° 53' 17,331"	38° 45' 25,165"
83779	27	Земли транспорта № 198	538090,30	1268884,36	51° 53' 15,913"	38° 45' 27,407"
83780	28	Земли транспорта № 198	538045,57	1268926,91	51° 53' 14,460"	38° 45' 29,623"
83781	29	Земли транспорта № 198	538045,36	1268927,11	51° 53' 14,453"	38° 45' 29,633"
83782	30	Земли транспорта № 198	538011,29	1268957,23	51° 53' 13,347"	38° 45' 31,202"
83783	31	Земли транспорта № 198	538010,89	1268957,57	51° 53' 13,334"	38° 45' 31,219"
83784	32	Земли транспорта № 198	537993,18	1268971,64	51° 53' 12,760"	38° 45' 31,951"
83785	33	Земли транспорта № 198	537992,87	1268971,87	51° 53' 12,750"	38° 45' 31,963"
83786	34	Земли транспорта № 198	537974,88	1268985,05	51° 53' 12,166"	38° 45' 32,649"
83787	35	Земли транспорта № 198	537944,67	1269007,20	51° 53' 11,186"	38° 45' 33,801"
83788	36	Земли транспорта № 198	537944,34	1269007,43	51° 53' 11,175"	38° 45' 33,813"
83789	37	Земли транспорта № 198	537914,60	1269027,46	51° 53' 10,210"	38° 45' 34,855"
83790	38	Земли транспорта № 198	537671,10	1269192,90	51° 53' 2,312"	38° 45' 43,456"
83791	39	Земли транспорта № 198	537519,24	1269297,30	51° 52' 57,386"	38° 45' 48,883"
83792	40	Земли транспорта № 198	537434,53	1269353,71	51° 52' 54,638"	38° 45' 51,815"
83793	41	Земли транспорта № 198	537376,97	1269419,38	51° 52' 52,767"	38° 45' 55,237"
83794	42	Земли транспорта № 198	512302,82	1258759,89	51° 39' 22,458"	38° 36' 35,691"

83795	43	Земли транспорта № 198	512100,01	1258766,50	51° 39' 15,896"	38° 36' 36,016"
83796	44	Земли транспорта № 198	512095,98	1258755,59	51° 39' 15,766"	38° 36' 35,448"
83797	45	Земли транспорта № 198	512091,73	1258744,07	51° 39' 15,629"	38° 36' 34,849"
83798	46	Земли транспорта № 198	512099,20	1258740,94	51° 39' 15,871"	38° 36' 34,687"
83799	47	Земли транспорта № 198	512108,24	1258738,61	51° 39' 16,164"	38° 36' 34,566"
83800	48	Земли транспорта № 198	512112,48	1258737,96	51° 39' 16,301"	38° 36' 34,533"
83801	49	Земли транспорта № 198	512113,61	1258737,79	51° 39' 16,338"	38° 36' 34,524"
83802	50	Земли транспорта № 198	512233,19	1258734,67	51° 39' 20,207"	38° 36' 34,373"
83803	51	Земли транспорта № 198	512252,97	1258726,45	51° 39' 20,847"	38° 36' 33,947"
83804	52	Земли транспорта № 198	512261,30	1258710,22	51° 39' 21,118"	38° 36' 33,103"
83805	53	Земли транспорта № 198	512258,45	1258692,34	51° 39' 21,026"	38° 36' 32,173"
83806	54	Земли транспорта № 198	512242,62	1258680,82	51° 39' 20,515"	38° 36' 31,572"
83807	55	Земли транспорта № 198	512217,68	1258679,20	51° 39' 19,708"	38° 36' 31,485"
83808	56	Земли транспорта № 198	512173,52	1258686,83	51° 39' 18,279"	38° 36' 31,879"
83809	57	Земли транспорта № 198	512130,34	1258603,59	51° 39' 16,886"	38° 36' 27,545"
83810	58	Земли транспорта № 198	512139,48	1258599,77	51° 39' 17,182"	38° 36' 27,347"
83811	59	Земли транспорта № 198	512198,38	1258570,06	51° 39' 19,090"	38° 36' 25,807"
83812	60	Земли транспорта № 198	512205,76	1258562,43	51° 39' 19,329"	38° 36' 25,410"
83813	61	Земли транспорта № 198	512228,76	1258534,84	51° 39' 20,075"	38° 36' 23,977"
83814	62	Земли транспорта № 198	512290,05	1258721,09	51° 39' 22,047"	38° 36' 33,671"
83815	63	Земли транспорта № 198	513700,82	1258646,38	51° 40' 7,698"	38° 36' 29,910"
83816	64	Земли транспорта № 198	513931,48	1258623,66	51° 40' 15,163"	38° 36' 28,749"
83817	65	Земли транспорта № 198	514666,54	1258476,54	51° 40' 38,954"	38° 36' 21,157"
83818	66	Земли транспорта № 198	515195,76	1258371,74	51° 40' 56,083"	38° 36' 15,748"
83819	67	Земли транспорта № 198	515208,66	1258375,19	51° 40' 56,500"	38° 36' 15,929"
83820	68	Земли транспорта № 198	515216,31	1258377,81	51° 40' 56,747"	38° 36' 16,066"
83821	69	Земли транспорта № 198	515245,02	1258406,53	51° 40' 57,675"	38° 36' 17,564"
83822	70	Земли транспорта № 198	515248,95	1258409,52	51° 40' 57,802"	38° 36' 17,719"
83823	71	Земли транспорта № 198	514632,84	1258515,42	51° 40' 37,861"	38° 36' 23,178"
83824	72	Земли транспорта № 198	513946,05	1258656,15	51° 40' 15,632"	38° 36' 30,440"
83825	73	Земли транспорта № 198	513805,67	1258675,15	51° 40' 11,089"	38° 36' 31,417"
83826	74	Земли транспорта № 198	512302,82	1258759,89	51° 39' 22,458"	38° 36' 35,691"
83827	75	Земли транспорта № 198	520125,87	1286548,67	51° 43' 31,539"	39° 0' 44,174"
83828	76	Земли транспорта № 198	520119,89	1286527,99	51° 43' 31,350"	39° 0' 43,094"
83829	77	Земли транспорта № 198	520112,95	1286504,02	51° 43' 31,131"	39° 0' 41,843"
83830	78	Земли транспорта № 198	520050,11	1286280,37	51° 43' 29,150"	39° 0' 30,168"
83831	79	Земли транспорта № 198	520060,77	1286278,55	51° 43' 29,496"	39° 0' 30,077"
83832	80	Земли транспорта № 198	520148,63	1286549,73	51° 43' 32,275"	39° 0' 44,238"
83833	81	Земли транспорта № 198	520125,87	1286548,67	51° 43' 31,539"	39° 0' 44,174"
83834	82	Земли транспорта № 198	523166,95	1286887,99	51° 45' 9,850"	39° 1' 3,011"
83835	83	Земли транспорта № 198	523216,53	1287308,27	51° 45' 11,354"	39° 1' 24,939"

83836	84	Земли транспорта № 198	523208,85	1287396,12	51° 45' 11,084"	39° 1' 29,516"
83837	85	Земли транспорта № 198	523187,50	1287460,54	51° 45' 10,378"	39° 1' 32,865"
83838	86	Земли транспорта № 198	523120,27	1287524,87	51° 45' 8,187"	39° 1' 36,193"
83839	87	Земли транспорта № 198	523112,33	1287511,83	51° 45' 7,934"	39° 1' 35,510"
83840	88	Земли транспорта № 198	523103,64	1287492,73	51° 45' 7,657"	39° 1' 34,511"
83841	89	Земли транспорта № 198	523161,08	1287436,21	51° 45' 9,529"	39° 1' 31,587"
83842	90	Земли транспорта № 198	523178,90	1287388,89	51° 45' 10,117"	39° 1' 29,127"
83843	91	Земли транспорта № 198	523184,24	1287278,54	51° 45' 10,316"	39° 1' 23,377"
83844	92	Земли транспорта № 198	523174,68	1287149,05	51° 45' 10,038"	39° 1' 16,623"
83845	93	Земли транспорта № 198	523149,18	1286941,15	51° 45' 9,262"	39° 1' 5,775"
83846	94	Земли транспорта № 198	523114,36	1286688,79	51° 45' 8,195"	39° 0' 52,607"
83847	95	Земли транспорта № 198	523120,37	1286684,52	51° 45' 8,391"	39° 0' 52,387"
83848	96	Земли транспорта № 198	523131,10	1286664,57	51° 45' 8,743"	39° 0' 51,351"
83849	97	Земли транспорта № 198	523138,91	1286587,84	51° 45' 9,013"	39° 0' 47,354"
83850	98	Земли транспорта № 198	523140,26	1286565,64	51° 45' 9,062"	39° 0' 46,198"
83851	99	Земли транспорта № 198	523139,30	1286555,92	51° 45' 9,033"	39° 0' 45,690"
83852	100	Земли транспорта № 198	523134,32	1286546,35	51° 45' 8,875"	39° 0' 45,190"
83853	101	Земли транспорта № 198	523129,79	1286542,02	51° 45' 8,729"	39° 0' 44,962"
83854	102	Земли транспорта № 198	523131,06	1286529,34	51° 45' 8,773"	39° 0' 44,302"
83855	103	Земли транспорта № 198	523137,00	1286528,13	51° 45' 8,966"	39° 0' 44,241"
83856	104	Земли транспорта № 198	523145,10	1286518,42	51° 45' 9,230"	39° 0' 43,738"
83857	105	Земли транспорта № 198	523155,36	1286424,11	51° 45' 9,584"	39° 0' 38,825"
83858	106	Земли транспорта № 198	523154,07	1286412,36	51° 45' 9,545"	39° 0' 38,212"
83859	107	Земли транспорта № 198	523150,92	1286402,76	51° 45' 9,445"	39° 0' 37,711"
83860	108	Земли транспорта № 198	523138,87	1286397,91	51° 45' 9,057"	39° 0' 37,454"
83861	109	Земли транспорта № 198	523138,95	1286396,66	51° 45' 9,059"	39° 0' 37,388"
83862	110	Земли транспорта № 198	523139,88	1286381,81	51° 45' 9,093"	39° 0' 36,615"
83863	111	Земли транспорта № 198	523146,36	1286375,59	51° 45' 9,304"	39° 0' 36,293"
83864	112	Земли транспорта № 198	523152,52	1286368,99	51° 45' 9,505"	39° 0' 35,951"
83865	113	Земли транспорта № 198	523158,88	1286356,97	51° 45' 9,714"	39° 0' 35,327"
83866	114	Земли транспорта № 198	523164,12	1286328,03	51° 45' 9,890"	39° 0' 33,820"
83867	115	Земли транспорта № 198	523182,84	1286196,19	51° 45' 10,526"	39° 0' 26,955"
83868	116	Земли транспорта № 198	523189,78	1286160,45	51° 45' 10,759"	39° 0' 25,094"
83869	117	Земли транспорта № 198	523202,60	1286006,72	51° 45' 11,209"	39° 0' 17,085"
83870	118	Земли транспорта № 198	523204,75	1285961,42	51° 45' 11,289"	39° 0' 14,724"
83871	119	Земли транспорта № 198	523204,18	1285953,76	51° 45' 11,273"	39° 0' 14,325"
83872	120	Земли транспорта № 198	523194,66	1285939,86	51° 45' 10,968"	39° 0' 13,597"
83873	121	Земли транспорта № 198	523201,20	1285932,83	51° 45' 11,181"	39° 0' 13,233"
83874	122	Земли транспорта № 198	523205,61	1285936,20	51° 45' 11,323"	39° 0' 13,410"
83875	123	Земли транспорта № 198	523210,98	1285935,84	51° 45' 11,497"	39° 0' 13,393"
83876	124	Земли транспорта № 198	523231,58	1285916,82	51° 45' 12,168"	39° 0' 12,409"

83877	125	Земли транспорта № 198	523281,40	1285872,67	51° 45' 13,790"	39° 0' 10,126"
83878	126	Земли транспорта № 198	523307,80	1285849,11	51° 45' 14,649"	39° 0' 8,908"
83879	127	Земли транспорта № 198	523314,87	1285840,79	51° 45' 14,880"	39° 0' 8,477"
83880	128	Земли транспорта № 198	523318,73	1285831,43	51° 45' 15,007"	39° 0' 7,990"
83881	129	Земли транспорта № 198	523321,96	1285823,58	51° 45' 15,113"	39° 0' 7,582"
83882	130	Земли транспорта № 198	523327,01	1285806,52	51° 45' 15,281"	39° 0' 6,695"
83883	131	Земли транспорта № 198	523336,87	1285779,97	51° 45' 15,606"	39° 0' 5,314"
83884	132	Земли транспорта № 198	523352,62	1285757,12	51° 45' 16,121"	39° 0' 4,129"
83885	133	Земли транспорта № 198	523358,83	1285750,66	51° 45' 16,323"	39° 0' 3,795"
83886	134	Земли транспорта № 198	523396,61	1285704,43	51° 45' 17,556"	39° 0' 1,399"
83887	135	Земли транспорта № 198	523427,23	1285672,86	51° 45' 18,554"	38° 59' 59,764"
83888	136	Земли транспорта № 198	523548,32	1285575,25	51° 45' 22,494"	38° 59' 54,720"
83889	137	Земли транспорта № 198	523758,13	1285397,45	51° 45' 29,323"	38° 59' 45,528"
83890	138	Земли транспорта № 198	523778,28	1285381,15	51° 45' 29,978"	38° 59' 44,685"
83891	139	Земли транспорта № 198	523791,79	1285374,62	51° 45' 30,417"	38° 59' 44,350"
83892	140	Земли транспорта № 198	523819,56	1285366,75	51° 45' 31,317"	38° 59' 43,950"
83893	141	Земли транспорта № 198	523882,53	1285355,41	51° 45' 33,357"	38° 59' 43,382"
83894	142	Земли транспорта № 198	524226,32	1285306,67	51° 45' 44,491"	38° 59' 40,966"
83895	143	Земли транспорта № 198	524264,32	1285301,51	51° 45' 45,722"	38° 59' 40,711"
83896	144	Земли транспорта № 198	524282,15	1285301,88	51° 45' 46,299"	38° 59' 40,737"
83897	145	Земли транспорта № 198	524361,40	1285302,61	51° 45' 48,862"	38° 59' 40,804"
83898	146	Земли транспорта № 198	524556,04	1285309,86	51° 45' 55,158"	38° 59' 41,253"
83899	147	Земли транспорта № 198	524563,56	1285322,96	51° 45' 55,399"	38° 59' 41,939"
83900	148	Земли транспорта № 198	524320,73	1285314,52	51° 45' 47,544"	38° 59' 41,410"
83901	149	Земли транспорта № 198	524278,81	1285314,90	51° 45' 46,188"	38° 59' 41,414"
83902	150	Земли транспорта № 198	524249,74	1285317,40	51° 45' 45,246"	38° 59' 41,534"
83903	151	Земли транспорта № 198	524215,21	1285321,48	51° 45' 44,128"	38° 59' 41,734"
83904	152	Земли транспорта № 198	524083,86	1285342,75	51° 45' 39,874"	38° 59' 42,795"
83905	153	Земли транспорта № 198	524052,49	1285349,63	51° 45' 38,857"	38° 59' 43,142"
83906	154	Земли транспорта № 198	524035,41	1285349,21	51° 45' 38,305"	38° 59' 43,114"
83907	155	Земли транспорта № 198	523892,29	1285368,73	51° 45' 33,670"	38° 59' 44,080"
83908	156	Земли транспорта № 198	523853,85	1285376,02	51° 45' 32,425"	38° 59' 44,446"
83909	157	Земли транспорта № 198	523816,37	1285382,65	51° 45' 31,210"	38° 59' 44,778"
83910	158	Земли транспорта № 198	523789,24	1285391,81	51° 45' 30,331"	38° 59' 45,245"
83911	159	Земли транспорта № 198	523770,91	1285405,58	51° 45' 29,734"	38° 59' 45,956"
83912	160	Земли транспорта № 198	523740,42	1285432,76	51° 45' 28,742"	38° 59' 47,362"
83913	161	Земли транспорта № 198	523541,39	1285605,54	51° 45' 22,263"	38° 59' 56,297"
83914	162	Земли транспорта № 198	523395,82	1285732,75	51° 45' 17,524"	39° 0' 2,875"
83915	163	Земли транспорта № 198	523365,18	1285761,30	51° 45' 16,526"	39° 0' 4,352"
83916	164	Земли транспорта № 198	523355,11	1285777,67	51° 45' 16,197"	39° 0' 5,201"
83917	165	Земли транспорта № 198	523343,71	1285799,27	51° 45' 15,823"	39° 0' 6,323"

83918	166	Земли транспорта № 198	523336,36	1285814,40	51° 45' 15,581"	39° 0' 7,109"
83919	167	Земли транспорта № 198	523330,42	1285834,57	51° 45' 15,385"	39° 0' 8,158"
83920	168	Земли транспорта № 198	523321,65	1285852,72	51° 45' 15,097"	39° 0' 9,101"
83921	169	Земли транспорта № 198	523311,87	1285863,74	51° 45' 14,778"	39° 0' 9,672"
83922	170	Земли транспорта № 198	523246,27	1285922,91	51° 45' 12,642"	39° 0' 12,732"
83923	171	Земли транспорта № 198	523235,41	1285932,97	51° 45' 12,288"	39° 0' 13,253"
83924	172	Земли транспорта № 198	523223,40	1285949,17	51° 45' 11,896"	39° 0' 14,093"
83925	173	Земли транспорта № 198	523217,53	1285964,66	51° 45' 11,702"	39° 0' 14,898"
83926	174	Земли транспорта № 198	523214,29	1286002,57	51° 45' 11,589"	39° 0' 16,873"
83927	175	Земли транспорта № 198	523200,81	1286147,44	51° 45' 11,119"	39° 0' 24,420"
83928	176	Земли транспорта № 198	523193,46	1286199,11	51° 45' 10,869"	39° 0' 27,111"
83929	177	Земли транспорта № 198	523180,40	1286331,64	51° 45' 10,416"	39° 0' 34,015"
83930	178	Земли транспорта № 198	523173,87	1286387,39	51° 45' 10,191"	39° 0' 36,918"
83931	179	Земли транспорта № 198	523171,87	1286404,46	51° 45' 10,123"	39° 0' 37,807"
83932	180	Земли транспорта № 198	523169,74	1286425,54	51° 45' 10,049"	39° 0' 38,905"
83933	181	Земли транспорта № 198	523160,32	1286518,88	51° 45' 9,722"	39° 0' 43,768"
83934	182	Земли транспорта № 198	523159,45	1286540,75	51° 45' 9,689"	39° 0' 44,907"
83935	183	Земли транспорта № 198	523160,68	1286546,05	51° 45' 9,728"	39° 0' 45,184"
83936	184	Земли транспорта № 198	523169,08	1286552,18	51° 45' 9,998"	39° 0' 45,507"
83937	185	Земли транспорта № 198	523167,90	1286563,77	51° 45' 9,957"	39° 0' 46,110"
83938	186	Земли транспорта № 198	523159,95	1286568,00	51° 45' 9,699"	39° 0' 46,328"
83939	187	Земли транспорта № 198	523156,15	1286572,94	51° 45' 9,575"	39° 0' 46,584"
83940	188	Земли транспорта № 198	523152,85	1286589,93	51° 45' 9,464"	39° 0' 47,468"
83941	189	Земли транспорта № 198	523146,95	1286667,69	51° 45' 9,255"	39° 0' 51,520"
83942	190	Земли транспорта № 198	523146,95	1286702,05	51° 45' 9,247"	39° 0' 53,311"
83943	191	Земли транспорта № 198	523146,95	1286703,84	51° 45' 9,246"	39° 0' 53,404"
83944	192	Земли транспорта № 198	523153,88	1286772,49	51° 45' 9,454"	39° 0' 56,985"
83945	193	Земли транспорта № 198	523166,95	1286887,99	51° 45' 9,850"	39° 1' 3,011"
83946	194	Земли транспорта № 198	525220,16	1285350,40	51° 46' 16,636"	38° 59' 43,610"
83947	195	Земли транспорта № 198	525203,91	1285334,72	51° 46' 16,114"	38° 59' 42,787"
83948	196	Земли транспорта № 198	525208,81	1285335,03	51° 46' 16,272"	38° 59' 42,804"
83949	197	Земли транспорта № 198	525242,45	1285336,95	51° 46' 17,360"	38° 59' 42,917"
83950	198	Земли транспорта № 198	525524,70	1285359,71	51° 46' 26,487"	38° 59' 44,207"
83951	199	Земли транспорта № 198	525638,88	1285369,78	51° 46' 30,179"	38° 59' 44,774"
83952	200	Земли транспорта № 198	525678,42	1285377,03	51° 46' 31,456"	38° 59' 45,167"
83953	201	Земли транспорта № 198	525839,14	1285415,09	51° 46' 36,648"	38° 59' 47,211"
83954	202	Земли транспорта № 198	525907,70	1285429,59	51° 46' 38,862"	38° 59' 47,992"
83955	203	Земли транспорта № 198	525916,63	1285425,36	51° 46' 39,152"	38° 59' 47,775"
83956	204	Земли транспорта № 198	525922,54	1285417,83	51° 46' 39,345"	38° 59' 47,384"
83957	205	Земли транспорта № 198	525924,93	1285404,80	51° 46' 39,426"	38° 59' 46,705"
83958	206	Земли транспорта № 198	525938,61	1285404,46	51° 46' 39,868"	38° 59' 46,693"

83959	207	Земли транспорта № 198	525939,93	1285418,81	51° 46' 39,908"	38° 59' 47,442"
83960	208	Земли транспорта № 198	525945,95	1285442,36	51° 46' 40,097"	38° 59' 48,672"
83961	209	Земли транспорта № 198	525949,73	1285459,68	51° 46' 40,215"	38° 59' 49,577"
83962	210	Земли транспорта № 198	525947,85	1285460,03	51° 46' 40,155"	38° 59' 49,595"
83963	211	Земли транспорта № 198	525937,77	1285467,45	51° 46' 39,827"	38° 59' 49,978"
83964	212	Земли транспорта № 198	525933,88	1285461,13	51° 46' 39,702"	38° 59' 49,647"
83965	213	Земли транспорта № 198	525919,93	1285448,97	51° 46' 39,254"	38° 59' 49,007"
83966	214	Земли транспорта № 198	525898,37	1285443,90	51° 46' 38,557"	38° 59' 48,735"
83967	215	Земли транспорта № 198	525834,40	1285428,91	51° 46' 36,491"	38° 59' 47,930"
83968	216	Земли транспорта № 198	525674,46	1285390,35	51° 46' 31,325"	38° 59' 45,860"
83969	217	Земли транспорта № 198	525635,27	1285382,90	51° 46' 30,059"	38° 59' 45,457"
83970	218	Земли транспорта № 198	525520,94	1285374,56	51° 46' 26,362"	38° 59' 44,980"
83971	219	Земли транспорта № 198	525220,16	1285350,40	51° 46' 16,636"	38° 59' 43,610"
83972	220	Земли транспорта № 198	527037,79	1286672,42	51° 47' 15,137"	39° 0' 53,244"
83973	221	Земли транспорта № 198	526906,71	1286703,27	51° 47' 10,889"	39° 0' 54,804"
83974	222	Земли транспорта № 198	526902,34	1286719,47	51° 47' 10,744"	39° 0' 55,647"
83975	223	Земли транспорта № 198	526886,52	1286694,46	51° 47' 10,238"	39° 0' 54,336"
83976	224	Земли транспорта № 198	526886,29	1286688,89	51° 47' 10,232"	39° 0' 54,046"
83977	225	Земли транспорта № 198	526885,29	1286676,98	51° 47' 10,202"	39° 0' 53,424"
83978	226	Земли транспорта № 198	526884,70	1286673,91	51° 47' 10,184"	39° 0' 53,264"
83979	227	Земли транспорта № 198	526912,99	1286669,11	51° 47' 11,100"	39° 0' 53,024"
83980	228	Земли транспорта № 198	526990,98	1286649,70	51° 47' 13,628"	39° 0' 52,041"
83981	229	Земли транспорта № 198	527024,70	1286641,02	51° 47' 14,721"	39° 0' 51,601"
83982	230	Земли транспорта № 198	527031,24	1286640,73	51° 47' 14,933"	39° 0' 51,589"
83983	231	Земли транспорта № 198	527060,23	1286634,00	51° 47' 15,872"	39° 0' 51,248"
83984	232	Земли транспорта № 198	527058,87	1286642,50	51° 47' 15,826"	39° 0' 51,691"
83985	233	Земли транспорта № 198	527061,25	1286652,95	51° 47' 15,901"	39° 0' 52,237"
83986	234	Земли транспорта № 198	527066,01	1286657,71	51° 47' 16,054"	39° 0' 52,488"
83987	235	Земли транспорта № 198	527076,89	1286664,86	51° 47' 16,404"	39° 0' 52,865"
83988	236	Земли транспорта № 198	527037,79	1286672,42	51° 47' 15,137"	39° 0' 53,244"
83989	237	Земли транспорта № 198	523546,08	1263104,56	51° 45' 25,935"	38° 40' 23,221"
83990	238	Земли транспорта № 198	523515,15	1263102,19	51° 45' 24,934"	38° 40' 23,093"
83991	239	Земли транспорта № 198	523512,35	1263101,63	51° 45' 24,843"	38° 40' 23,063"
83992	240	Земли транспорта № 198	524144,17	1262255,71	51° 45' 45,355"	38° 39' 39,041"
83993	241	Земли транспорта № 198	524479,04	1261805,43	51° 45' 56,224"	38° 39' 15,603"
83994	242	Земли транспорта № 198	524486,50	1261792,71	51° 45' 56,467"	38° 39' 14,941"
83995	243	Земли транспорта № 198	524512,71	1261743,64	51° 45' 57,319"	38° 39' 12,385"
83996	244	Земли транспорта № 198	524743,82	1260945,01	51° 46' 4,854"	38° 38' 30,766"
83997	245	Земли транспорта № 198	524794,98	1260781,98	51° 46' 6,521"	38° 38' 22,270"
83998	246	Земли транспорта № 198	524827,20	1260707,25	51° 46' 7,569"	38° 38' 18,377"
83999	247	Земли транспорта № 198	524946,10	1260490,01	51° 46' 11,431"	38° 38' 7,061"

84000	248	Земли транспорта № 198	525237,03	1260032,55	51° 46' 20,874"	38° 37' 43,234"
84001	249	Земли транспорта № 198	525301,36	1259931,67	51° 46' 22,962"	38° 37' 37,980"
84002	250	Земли транспорта № 198	525530,08	1259573,00	51° 46' 30,384"	38° 37' 19,296"
84003	251	Земли транспорта № 198	526006,66	1258805,21	51° 46' 45,849"	38° 36' 39,294"
84004	252	Земли транспорта № 198	526446,27	1258099,65	51° 47' 0,111"	38° 36' 2,528"
84005	253	Земли транспорта № 198	526634,49	1257768,47	51° 47' 6,218"	38° 35' 45,267"
84006	254	Земли транспорта № 198	526677,93	1257692,03	51° 47' 7,628"	38° 35' 41,283"
84007	255	Земли транспорта № 198	526685,21	1257681,35	51° 47' 7,863"	38° 35' 40,726"
84008	256	Земли транспорта № 198	526838,99	1257455,31	51° 47' 12,850"	38° 35' 28,946"
84009	257	Земли транспорта № 198	526918,13	1257354,65	51° 47' 15,416"	38° 35' 23,700"
84010	258	Земли транспорта № 198	526957,43	1257314,92	51° 47' 16,689"	38° 35' 21,630"
84011	259	Земли транспорта № 198	527046,17	1257275,97	51° 47' 19,562"	38° 35' 19,605"
84012	260	Земли транспорта № 198	527206,32	1257222,79	51° 47' 24,746"	38° 35' 16,843"
84013	261	Земли транспорта № 198	527427,93	1257130,56	51° 47' 31,920"	38° 35' 12,047"
84014	262	Земли транспорта № 198	527492,75	1257082,54	51° 47' 34,020"	38° 35' 9,546"
84015	263	Земли транспорта № 198	527530,18	1257031,59	51° 47' 35,233"	38° 35' 6,891"
84016	264	Земли транспорта № 198	527612,11	1256947,64	51° 47' 37,888"	38° 35' 2,516"
84017	265	Земли транспорта № 198	527648,80	1256958,21	51° 47' 39,075"	38° 35' 3,070"
84018	266	Земли транспорта № 198	527586,02	1257016,59	51° 47' 37,041"	38° 35' 6,112"
84019	267	Земли транспорта № 198	527504,01	1257115,96	51° 47' 34,383"	38° 35' 11,291"
84020	268	Земли транспорта № 198	527447,68	1257153,57	51° 47' 32,558"	38° 35' 13,249"
84021	269	Земли транспорта № 198	527436,88	1257157,02	51° 47' 32,209"	38° 35' 13,428"
84022	270	Земли транспорта № 198	527391,95	1257171,39	51° 47' 30,755"	38° 35' 14,175"
84023	271	Земли транспорта № 198	527114,16	1257281,64	51° 47' 21,762"	38° 35' 19,906"
84024	272	Земли транспорта № 198	527016,91	1257319,52	51° 47' 18,613"	38° 35' 21,875"
84025	273	Земли транспорта № 198	526957,59	1257353,02	51° 47' 16,692"	38° 35' 23,618"
84026	274	Земли транспорта № 198	526900,72	1257411,83	51° 47' 14,850"	38° 35' 26,682"
84027	275	Земли транспорта № 198	526825,93	1257515,13	51° 47' 12,425"	38° 35' 32,066"
84028	276	Земли транспорта № 198	526733,08	1257660,12	51° 47' 9,414"	38° 35' 39,622"
84029	277	Земли транспорта № 198	526709,03	1257699,45	51° 47' 8,633"	38° 35' 41,672"
84030	278	Земли транспорта № 198	526637,90	1257815,73	51° 47' 6,326"	38° 35' 47,733"
84031	279	Земли транспорта № 198	526342,58	1258324,13	51° 46' 56,745"	38° 36' 14,230"
84032	280	Земли транспорта № 198	525943,58	1258953,21	51° 46' 43,800"	38° 36' 47,008"
84033	281	Земли транспорта № 198	525614,21	1259490,48	51° 46' 33,111"	38° 37' 15,001"
84034	282	Земли транспорта № 198	525324,70	1259946,78	51° 46' 23,716"	38° 37' 38,770"
84035	283	Земли транспорта № 198	525147,54	1260225,17	51° 46' 17,966"	38° 37' 53,271"
84036	284	Земли транспорта № 198	525032,37	1260444,71	51° 46' 14,225"	38° 38' 4,707"
84037	285	Земли транспорта № 198	524970,65	1260502,36	51° 46' 12,224"	38° 38' 7,707"
84038	286	Земли транспорта № 198	524909,51	1260614,93	51° 46' 10,238"	38° 38' 13,571"
84039	287	Земли транспорта № 198	524851,85	1260723,17	51° 46' 8,365"	38° 38' 19,210"
84040	288	Земли транспорта № 198	524818,98	1260816,28	51° 46' 7,295"	38° 38' 24,062"

84041	289	Земли транспорта № 198	524685,94	1261253,72	51° 46' 2,960"	38° 38' 46,858"
84042	290	Земли транспорта № 198	524552,77	1261722,23	51° 45' 58,616"	38° 39' 11,274"
84043	291	Земли транспорта № 198	524536,19	1261765,26	51° 45' 58,077"	38° 39' 13,515"
84044	292	Земли транспорта № 198	524505,44	1261814,53	51° 45' 57,078"	38° 39' 16,081"
84045	293	Земли транспорта № 198	524294,57	1262102,71	51° 45' 50,233"	38° 39' 31,082"
84046	294	Земли транспорта № 198	523884,85	1262643,30	51° 45' 36,934"	38° 39' 59,216"
84047	295	Земли транспорта № 198	523546,08	1263104,56	51° 45' 25,935"	38° 40' 23,221"
84048	296	Земли транспорта № 198	534911,39	1254457,64	51° 51' 34,147"	38° 32' 52,930"
84049	297	Земли транспорта № 198	534824,59	1254332,33	51° 51' 31,342"	38° 32' 46,379"
84050	298	Земли транспорта № 198	534665,38	1254098,07	51° 51' 26,197"	38° 32' 34,131"
84051	299	Земли транспорта № 198	534629,04	1254047,02	51° 51' 25,023"	38° 32' 31,462"
84052	300	Земли транспорта № 198	534626,59	1254043,58	51° 51' 24,944"	38° 32' 31,282"
84053	301	Земли транспорта № 198	534346,17	1253635,90	51° 51' 15,881"	38° 32' 9,969"
84054	302	Земли транспорта № 198	534126,43	1253338,99	51° 51' 8,778"	38° 31' 54,449"
84055	303	Земли транспорта № 198	534057,20	1253251,85	51° 51' 6,540"	38° 31' 49,894"
84056	304	Земли транспорта № 198	533750,86	1252908,76	51° 50' 56,635"	38° 31' 31,960"
84057	305	Земли транспорта № 198	533246,86	1252341,95	51° 50' 40,337"	38° 31' 2,336"
84058	306	Земли транспорта № 198	532420,12	1251414,24	51° 50' 13,600"	38° 30' 13,864"
84059	307	Земли транспорта № 198	532320,06	1251303,46	51° 50' 10,363"	38° 30' 8,076"
84060	308	Земли транспорта № 198	532238,44	1251249,65	51° 50' 7,723"	38° 30' 5,265"
84061	309	Земли транспорта № 198	532146,47	1251201,57	51° 50' 4,748"	38° 30' 2,752"
84062	310	Земли транспорта № 198	532024,20	1251163,20	51° 50' 0,792"	38° 30' 0,747"
84063	311	Земли транспорта № 198	531920,85	1251147,34	51° 49' 57,448"	38° 29' 59,918"
84064	312	Земли транспорта № 198	531791,17	1251117,45	51° 49' 53,253"	38° 29' 58,355"
84065	313	Земли транспорта № 198	531628,65	1251095,86	51° 49' 47,995"	38° 29' 57,226"
84066	314	Земли транспорта № 198	531455,56	1251057,47	51° 49' 42,395"	38° 29' 55,219"
84067	315	Земли транспорта № 198	531187,77	1250981,69	51° 49' 33,731"	38° 29' 51,259"
84068	316	Земли транспорта № 198	530781,33	1250870,41	51° 49' 20,581"	38° 29' 45,445"
84069	317	Земли транспорта № 198	530791,29	1250838,42	51° 49' 20,903"	38° 29' 43,775"
84070	318	Земли транспорта № 198	531596,22	1251053,79	51° 49' 46,945"	38° 29' 55,029"
84071	319	Земли транспорта № 198	531856,45	1251100,24	51° 49' 55,365"	38° 29' 57,457"
84072	320	Земли транспорта № 198	531989,48	1251117,01	51° 49' 59,669"	38° 29' 58,335"
84073	321	Земли транспорта № 198	532077,27	1251140,90	51° 50' 2,509"	38° 29' 59,583"
84074	322	Земли транспорта № 198	532182,42	1251174,68	51° 50' 5,911"	38° 30' 1,348"
84075	323	Земли транспорта № 198	532283,28	1251232,98	51° 50' 9,174"	38° 30' 4,395"
84076	324	Земли транспорта № 198	532346,67	1251281,19	51° 50' 11,224"	38° 30' 6,913"
84077	325	Земли транспорта № 198	532451,33	1251387,66	51° 50' 14,610"	38° 30' 12,475"
84078	326	Земли транспорта № 198	533378,85	1252432,36	51° 50' 44,607"	38° 31' 7,062"
84079	327	Земли транспорта № 198	533471,64	1252551,69	51° 50' 47,607"	38° 31' 13,298"
84080	328	Земли транспорта № 198	534083,46	1253221,13	51° 51' 7,390"	38° 31' 48,290"
84081	329	Земли транспорта № 198	534337,10	1253544,16	51° 51' 15,589"	38° 32' 5,176"

84082	330	Земли транспорта № 198	534665,80	1254020,48	51° 51' 26,213"	38° 32' 30,076"
84083	331	Земли транспорта № 198	534695,77	1254063,89	51° 51' 27,181"	38° 32' 32,346"
84084	332	Земли транспорта № 198	534873,41	1254313,56	51° 51' 32,922"	38° 32' 45,400"
84085	333	Земли транспорта № 198	534887,72	1254342,04	51° 51' 33,384"	38° 32' 46,889"
84086	334	Земли транспорта № 198	534898,57	1254363,64	51° 51' 33,735"	38° 32' 48,018"
84087	335	Земли транспорта № 198	534904,13	1254374,70	51° 51' 33,914"	38° 32' 48,596"
84088	336	Земли транспорта № 198	534939,33	1254444,78	51° 51' 35,051"	38° 32' 52,260"
84089	337	Земли транспорта № 198	534918,93	1254454,17	51° 51' 34,391"	38° 32' 52,749"
84090	338	Земли транспорта № 198	534911,39	1254457,64	51° 51' 34,147"	38° 32' 52,930"
84091	339	Земли транспорта № 198	520663,55	1284219,83	51° 43' 49,464"	38° 58' 43,037"
84092	340	Земли транспорта № 198	520598,22	1284486,14	51° 43' 47,291"	38° 58' 56,890"
84093	341	Земли транспорта № 198	520564,71	1284594,72	51° 43' 46,183"	38° 59' 2,535"
84094	342	Земли транспорта № 198	520498,88	1284811,54	51° 43' 44,005"	38° 59' 13,808"
84095	343	Земли транспорта № 198	520504,73	1284817,62	51° 43' 44,193"	38° 59' 14,127"
84096	344	Земли транспорта № 198	520510,93	1284831,18	51° 43' 44,390"	38° 59' 14,836"
84097	345	Земли транспорта № 198	520511,96	1284837,40	51° 43' 44,422"	38° 59' 15,160"
84098	346	Земли транспорта № 198	520511,32	1284846,83	51° 43' 44,399"	38° 59' 15,651"
84099	347	Земли транспорта № 198	520508,46	1284853,72	51° 43' 44,305"	38° 59' 16,009"
84100	348	Земли транспорта № 198	520447,62	1284837,62	51° 43' 42,340"	38° 59' 15,148"
84101	349	Земли транспорта № 198	520339,48	1284957,06	51° 43' 38,815"	38° 59' 21,332"
84102	350	Земли транспорта № 198	519926,20	1285386,50	51° 43' 25,347"	38° 59' 43,555"
84103	351	Земли транспорта № 198	519892,24	1285487,82	51° 43' 24,225"	38° 59' 48,821"
84104	352	Земли транспорта № 198	519871,95	1285479,27	51° 43' 23,570"	38° 59' 48,368"
84105	353	Земли транспорта № 198	519878,52	1285447,56	51° 43' 23,790"	38° 59' 46,718"
84106	354	Земли транспорта № 198	519882,87	1285430,94	51° 43' 23,935"	38° 59' 45,854"
84107	355	Земли транспорта № 198	519891,57	1285405,59	51° 43' 24,222"	38° 59' 44,537"
84108	356	Земли транспорта № 198	519910,20	1285370,41	51° 43' 24,833"	38° 59' 42,711"
84109	357	Земли транспорта № 198	519917,18	1285358,88	51° 43' 25,061"	38° 59' 42,113"
84110	358	Земли транспорта № 198	519925,27	1285345,53	51° 43' 25,326"	38° 59' 41,420"
84111	359	Земли транспорта № 198	519944,67	1285321,10	51° 43' 25,959"	38° 59' 40,154"
84112	360	Земли транспорта № 198	520066,16	1285197,37	51° 43' 29,918"	38° 59' 33,753"
84113	361	Земли транспорта № 198	520305,37	1284961,06	51° 43' 37,710"	38° 59' 21,528"
84114	362	Земли транспорта № 198	520350,76	1284916,07	51° 43' 39,189"	38° 59' 19,201"
84115	363	Земли транспорта № 198	520381,67	1284876,91	51° 43' 40,198"	38° 59' 17,172"
84116	364	Земли транспорта № 198	520414,56	1284830,32	51° 43' 41,273"	38° 59' 14,756"
84117	365	Земли транспорта № 198	520442,49	1284782,51	51° 43' 42,187"	38° 59' 12,275"
84118	366	Земли транспорта № 198	520452,32	1284757,83	51° 43' 42,510"	38° 59' 10,993"
84119	367	Земли транспорта № 198	520459,94	1284738,71	51° 43' 42,761"	38° 59' 9,999"
84120	368	Земли транспорта № 198	520492,56	1284662,59	51° 43' 43,833"	38° 59' 6,045"
84121	369	Земли транспорта № 198	520533,62	1284500,44	51° 43' 45,198"	38° 58' 57,612"
84122	370	Земли транспорта № 198	520574,67	1284350,49	51° 43' 46,559"	38° 58' 49,813"

84123	371	Земли транспорта № 198	520630,02	1284148,27	51° 43' 48,394"	38° 58' 39,297"
84124	372	Земли транспорта № 198	520723,17	1283793,99	51° 43' 51,485"	38° 58' 20,870"
84125	373	Земли транспорта № 198	520809,40	1283490,79	51° 43' 54,341"	38° 58' 5,102"
84126	374	Земли транспорта № 198	520814,64	1283472,37	51° 43' 54,514"	38° 58' 4,144"
84127	375	Земли транспорта № 198	520845,38	1283359,03	51° 43' 55,533"	38° 57' 58,249"
84128	376	Земли транспорта № 198	520866,39	1283285,87	51° 43' 56,228"	38° 57' 54,445"
84129	377	Земли транспорта № 198	520874,34	1283258,17	51° 43' 56,492"	38° 57' 53,004"
84130	378	Земли транспорта № 198	520895,84	1283183,29	51° 43' 57,203"	38° 57' 49,109"
84131	379	Земли транспорта № 198	520959,51	1283019,74	51° 43' 59,298"	38° 57' 40,609"
84132	380	Земли транспорта № 198	520984,00	1282949,26	51° 44' 0,105"	38° 57' 36,945"
84133	381	Земли транспорта № 198	521058,10	1282736,07	51° 44' 2,548"	38° 57' 25,862"
84134	382	Земли транспорта № 198	521130,44	1282572,02	51° 44' 4,922"	38° 57' 17,338"
84135	383	Земли транспорта № 198	521187,95	1282441,58	51° 44' 6,810"	38° 57' 10,560"
84136	384	Земли транспорта № 198	521230,81	1282330,54	51° 44' 8,220"	38° 57' 4,788"
84137	385	Земли транспорта № 198	521258,30	1282276,33	51° 44' 9,121"	38° 57' 1,972"
84138	386	Земли транспорта № 198	521284,95	1282228,88	51° 44' 9,993"	38° 56' 59,509"
84139	387	Земли транспорта № 198	521310,79	1282197,20	51° 44' 10,836"	38° 56' 57,866"
84140	388	Земли транспорта № 198	521348,39	1282162,48	51° 44' 12,059"	38° 56' 56,070"
84141	389	Земли транспорта № 198	521404,09	1282114,87	51° 44' 13,871"	38° 56' 53,607"
84142	390	Земли транспорта № 198	521598,14	1281949,40	51° 44' 20,184"	38° 56' 45,048"
84143	391	Земли транспорта № 198	521808,93	1281769,65	51° 44' 27,040"	38° 56' 35,750"
84144	392	Земли транспорта № 198	522355,24	1281303,99	51° 44' 44,810"	38° 56' 11,659"
84145	393	Земли транспорта № 198	523117,83	1280656,51	51° 45' 9,612"	38° 55' 38,153"
84146	394	Земли транспорта № 198	523128,85	1280647,16	51° 45' 9,970"	38° 55' 37,669"
84147	395	Земли транспорта № 198	523130,70	1280645,57	51° 45' 10,031"	38° 55' 37,587"
84148	396	Земли транспорта № 198	523134,21	1280642,57	51° 45' 10,145"	38° 55' 37,432"
84149	397	Земли транспорта № 198	523136,96	1280640,21	51° 45' 10,234"	38° 55' 37,310"
84150	398	Земли транспорта № 198	523773,46	1280095,47	51° 45' 30,934"	38° 55' 9,111"
84151	399	Земли транспорта № 198	524021,86	1279884,64	51° 45' 39,011"	38° 54' 58,196"
84152	400	Земли транспорта № 198	524087,65	1279828,80	51° 45' 41,151"	38° 54' 55,305"
84153	401	Земли транспорта № 198	524315,19	1279635,67	51° 45' 48,550"	38° 54' 45,305"
84154	402	Земли транспорта № 198	524675,96	1279326,41	51° 46' 0,281"	38° 54' 29,289"
84155	403	Земли транспорта № 198	524735,80	1279278,15	51° 46' 2,226"	38° 54' 26,791"
84156	404	Земли транспорта № 198	524793,63	1279234,39	51° 46' 4,105"	38° 54' 24,527"
84157	405	Земли транспорта № 198	525281,17	1278909,98	51° 46' 19,940"	38° 54' 7,755"
84158	406	Земли транспорта № 198	525738,68	1278605,41	51° 46' 34,799"	38° 53' 52,007"
84159	407	Земли транспорта № 198	526012,97	1278423,27	51° 46' 43,706"	38° 53' 42,588"
84160	408	Земли транспорта № 198	526342,87	1278202,60	51° 46' 54,420"	38° 53' 31,174"
84161	409	Земли транспорта № 198	526426,91	1278146,64	51° 46' 57,149"	38° 53' 28,280"
84162	410	Земли транспорта № 198	526431,72	1278143,44	51° 46' 57,306"	38° 53' 28,114"
84163	411	Земли транспорта № 198	526779,23	1277912,07	51° 47' 8,591"	38° 53' 16,146"

84164	412	Земли транспорта № 198	527464,65	1277451,05	51° 47' 30,849"	38° 52' 52,290"
84165	413	Земли транспорта № 198	527691,77	1277298,64	51° 47' 38,224"	38° 52' 44,403"
84166	414	Земли транспорта № 198	528416,13	1276811,35	51° 48' 1,745"	38° 52' 19,179"
84167	415	Земли транспорта № 198	528488,43	1276757,04	51° 48' 4,094"	38° 52' 16,365"
84168	416	Земли транспорта № 198	528590,25	1276667,49	51° 48' 7,403"	38° 52' 11,720"
84169	417	Земли транспорта № 198	528699,71	1276568,07	51° 48' 10,962"	38° 52' 6,561"
84170	418	Земли транспорта № 198	528914,41	1276369,43	51° 48' 17,942"	38° 51' 56,254"
84171	419	Земли транспорта № 198	529115,48	1276180,76	51° 48' 24,480"	38° 51' 46,462"
84172	420	Земли транспорта № 198	529560,83	1275767,63	51° 48' 38,958"	38° 51' 25,019"
84173	421	Земли транспорта № 198	530160,33	1275216,76	51° 48' 58,444"	38° 50' 56,422"
84174	422	Земли транспорта № 198	531182,81	1274273,35	51° 49' 31,676"	38° 50' 7,431"
84175	423	Земли транспорта № 198	531445,90	1274029,80	51° 49' 40,226"	38° 49' 54,780"
84176	424	Земли транспорта № 198	531453,82	1274022,47	51° 49' 40,484"	38° 49' 54,399"
84177	425	Земли транспорта № 198	532860,51	1272720,22	51° 50' 26,192"	38° 48' 46,732"
84178	426	Земли транспорта № 198	533152,34	1272439,09	51° 50' 35,675"	38° 48' 32,116"
84179	427	Земли транспорта № 198	533422,75	1272188,66	51° 50' 44,460"	38° 48' 19,098"
84180	428	Земли транспорта № 198	533735,27	1271902,61	51° 50' 54,612"	38° 48' 4,226"
84181	429	Земли транспорта № 198	533774,03	1271867,13	51° 50' 55,871"	38° 48' 2,382"
84182	430	Земли транспорта № 198	533839,18	1271807,09	51° 50' 57,987"	38° 47' 59,260"
84183	431	Земли транспорта № 198	533905,39	1271745,26	51° 51' 0,138"	38° 47' 56,045"
84184	432	Земли транспорта № 198	533937,45	1271717,23	51° 51' 1,180"	38° 47' 54,588"
84185	433	Земли транспорта № 198	533969,50	1271692,94	51° 51' 2,220"	38° 47' 53,326"
84186	434	Земли транспорта № 198	533988,30	1271681,36	51° 51' 2,830"	38° 47' 52,725"
84187	435	Земли транспорта № 198	534008,52	1271670,15	51° 51' 3,485"	38° 47' 52,144"
84188	436	Земли транспорта № 198	534051,03	1271651,61	51° 51' 4,863"	38° 47' 51,185"
84189	437	Земли транспорта № 198	534978,23	1271284,40	51° 51' 34,913"	38° 47' 32,206"
84190	438	Земли транспорта № 198	535241,40	1271177,24	51° 51' 43,443"	38° 47' 26,664"
84191	439	Земли транспорта № 198	535709,12	1270984,12	51° 51' 58,601"	38° 47' 16,675"
84192	440	Земли транспорта № 198	535800,79	1270947,04	51° 52' 1,572"	38° 47' 14,757"
84193	441	Земли транспорта № 198	535889,88	1270909,22	51° 52' 4,460"	38° 47' 12,800"
84194	442	Земли транспорта № 198	535929,13	1270886,64	51° 52' 5,733"	38° 47' 11,628"
84195	443	Земли транспорта № 198	535950,87	1270872,59	51° 52' 6,438"	38° 47' 10,899"
84196	444	Земли транспорта № 198	535983,44	1270843,80	51° 52' 7,496"	38° 47' 9,401"
84197	445	Земли транспорта № 198	536022,58	1270800,91	51° 52' 8,768"	38° 47' 7,168"
84198	446	Земли транспорта № 198	536467,95	1270278,74	51° 52' 23,247"	38° 46' 39,971"
84199	447	Земли транспорта № 198	536631,63	1270089,29	51° 52' 28,567"	38° 46' 30,103"
84200	448	Земли транспорта № 198	536805,51	1269902,57	51° 52' 34,217"	38° 46' 20,379"
84201	449	Земли транспорта № 198	536830,75	1269874,72	51° 52' 35,037"	38° 46' 18,928"
84202	450	Земли транспорта № 198	536836,13	1269883,85	51° 52' 35,210"	38° 46' 19,407"
84203	451	Земли транспорта № 198	536717,86	1270011,36	51° 52' 31,367"	38° 46' 26,047"
84204	452	Земли транспорта № 198	536639,07	1270095,96	51° 52' 28,807"	38° 46' 30,453"

84205	453	Земли транспорта № 198	536475,54	1270285,25	51° 52' 23,491"	38° 46' 40,313"
84206	454	Земли транспорта № 198	536030,18	1270807,40	51° 52' 9,013"	38° 47' 7,509"
84207	455	Земли транспорта № 198	536029,96	1270807,65	51° 52' 9,006"	38° 47' 7,522"
84208	456	Земли транспорта № 198	535990,83	1270850,53	51° 52' 7,734"	38° 47' 9,755"
84209	457	Земли транспорта № 198	535990,12	1270851,23	51° 52' 7,711"	38° 47' 9,791"
84210	458	Земли транспорта № 198	535957,49	1270880,08	51° 52' 6,651"	38° 47' 11,292"
84211	459	Земли транспорта № 198	535956,30	1270880,99	51° 52' 6,613"	38° 47' 11,339"
84212	460	Земли транспорта № 198	535934,52	1270895,06	51° 52' 5,906"	38° 47' 12,069"
84213	461	Земли транспорта № 198	535934,12	1270895,30	51° 52' 5,893"	38° 47' 12,082"
84214	462	Земли транспорта № 198	535905,02	1270912,04	51° 52' 4,949"	38° 47' 12,951"
84215	463	Земли транспорта № 198	535886,85	1270921,37	51° 52' 4,360"	38° 47' 13,434"
84216	464	Земли транспорта № 198	535804,61	1270956,28	51° 52' 1,695"	38° 47' 15,241"
84217	465	Земли транспорта № 198	535712,90	1270993,37	51° 51' 58,722"	38° 47' 17,159"
84218	466	Земли транспорта № 198	535245,20	1271186,49	51° 51' 43,564"	38° 47' 27,149"
84219	467	Земли транспорта № 198	534981,96	1271293,68	51° 51' 35,032"	38° 47' 32,691"
84220	468	Земли транспорта № 198	534054,87	1271660,84	51° 51' 4,986"	38° 47' 51,668"
84221	469	Земли транспорта № 198	534012,95	1271679,12	51° 51' 3,627"	38° 47' 52,614"
84222	470	Земли транспорта № 198	533993,35	1271689,99	51° 51' 2,992"	38° 47' 53,177"
84223	471	Земли транспорта № 198	533975,16	1271701,20	51° 51' 2,402"	38° 47' 53,759"
84224	472	Земли транспорта № 198	533943,77	1271724,99	51° 51' 1,383"	38° 47' 54,994"
84225	473	Земли транспорта № 198	533912,10	1271752,68	51° 51' 0,354"	38° 47' 56,434"
84226	474	Земли транспорта № 198	533845,98	1271814,42	51° 50' 58,206"	38° 47' 59,644"
84227	475	Земли транспорта № 198	533780,79	1271874,50	51° 50' 56,089"	38° 48' 2,768"
84228	476	Земли транспорта № 198	533742,02	1271909,98	51° 50' 54,829"	38° 48' 4,613"
84229	477	Земли транспорта № 198	533429,52	1272196,02	51° 50' 44,678"	38° 48' 19,483"
84230	478	Земли транспорта № 198	533159,21	1272446,36	51° 50' 35,896"	38° 48' 32,498"
84231	479	Земли транспорта № 198	532873,27	1272721,81	51° 50' 26,605"	38° 48' 46,818"
84232	480	Земли транспорта № 198	532858,42	1272735,78	51° 50' 26,122"	38° 48' 47,544"
84233	481	Земли транспорта № 198	531199,41	1274271,61	51° 49' 32,214"	38° 50' 7,344"
84234	482	Земли транспорта № 198	531184,10	1274285,76	51° 49' 31,716"	38° 50' 8,079"
84235	483	Земли транспорта № 198	530167,10	1275224,11	51° 48' 58,662"	38° 50' 56,807"
84236	484	Земли транспорта № 198	529567,61	1275774,98	51° 48' 39,176"	38° 51' 25,404"
84237	485	Земли транспорта № 198	529122,30	1276188,07	51° 48' 24,699"	38° 51' 46,845"
84238	486	Земли транспорта № 198	528921,23	1276376,74	51° 48' 18,162"	38° 51' 56,637"
84239	487	Земли транспорта № 198	528706,46	1276575,44	51° 48' 11,179"	38° 52' 6,948"
84240	488	Земли транспорта № 198	528596,91	1276674,95	51° 48' 7,618"	38° 52' 12,111"
84241	489	Земли транспорта № 198	528495,03	1276764,55	51° 48' 4,306"	38° 52' 16,758"
84242	490	Земли транспорта № 198	528494,44	1276765,03	51° 48' 4,287"	38° 52' 16,783"
84243	491	Земли транспорта № 198	528422,13	1276819,34	51° 48' 1,938"	38° 52' 19,597"
84244	492	Земли транспорта № 198	528421,71	1276819,64	51° 48' 1,924"	38° 52' 19,613"
84245	493	Земли транспорта № 198	527697,34	1277306,94	51° 47' 38,403"	38° 52' 44,837"

84246	494	Земли транспорта № 198	527470,23	1277459,35	51° 47' 31,028"	38° 52' 52,725"
84247	495	Земли транспорта № 198	526784,79	1277920,38	51° 47' 8,769"	38° 53' 16,581"
84248	496	Земли транспорта № 198	526351,32	1278208,98	51° 46' 54,692"	38° 53' 31,510"
84249	497	Земли транспорта № 198	525683,38	1278672,18	51° 46' 32,997"	38° 53' 55,473"
84250	498	Земли транспорта № 198	525044,44	1279098,01	51° 46' 12,245"	38° 54' 17,490"
84251	499	Земли транспорта № 198	524724,06	1279306,03	51° 46' 1,841"	38° 54' 28,241"
84252	500	Земли транспорта № 198	524326,66	1279639,11	51° 45' 48,920"	38° 54' 45,488"
84253	501	Земли транспорта № 198	524326,63	1279639,03	51° 45' 48,919"	38° 54' 45,484"
84254	502	Земли транспорта № 198	524321,68	1279643,28	51° 45' 48,758"	38° 54' 45,704"
84255	503	Земли транспорта № 198	523779,94	1280103,07	51° 45' 31,142"	38° 55' 9,509"
84256	504	Земли транспорта № 198	523139,64	1280651,08	51° 45' 10,319"	38° 55' 37,877"
84257	505	Земли транспорта № 198	522149,39	1281516,25	51° 44' 38,107"	38° 56' 22,655"
84258	506	Земли транспорта № 198	521324,78	1282222,99	51° 44' 11,283"	38° 56' 59,215"
84259	507	Земли транспорта № 198	521266,20	1282300,40	51° 44' 9,372"	38° 57' 3,229"
84260	508	Земли транспорта № 198	521063,50	1282842,57	51° 44' 2,700"	38° 57' 31,413"
84261	509	Земли транспорта № 198	520866,56	1283417,60	51° 43' 56,206"	38° 58' 1,309"
84262	510	Земли транспорта № 198	520663,55	1284219,83	51° 43' 49,464"	38° 58' 43,037"
84263	511	Земли транспорта № 198	537814,37	1253446,17	51° 53' 8,097"	38° 32' 0,181"
84264	512	Земли транспорта № 198	537733,67	1253502,92	51° 53' 5,485"	38° 32' 3,146"
84265	513	Земли транспорта № 198	537706,17	1253522,26	51° 53' 4,595"	38° 32' 4,156"
84266	514	Земли транспорта № 198	537663,77	1253558,27	51° 53' 3,222"	38° 32' 6,036"
84267	515	Земли транспорта № 198	537561,93	1253652,08	51° 52' 59,925"	38° 32' 10,937"
84268	516	Земли транспорта № 198	537534,11	1253673,65	51° 52' 59,024"	38° 32' 12,064"
84269	517	Земли транспорта № 198	537490,09	1253705,24	51° 52' 57,599"	38° 32' 13,714"
84270	518	Земли транспорта № 198	537418,49	1253726,33	51° 52' 55,282"	38° 32' 14,814"
84271	519	Земли транспорта № 198	537377,04	1253729,39	51° 52' 53,941"	38° 32' 14,972"
84272	520	Земли транспорта № 198	537347,94	1253731,53	51° 52' 53,000"	38° 32' 15,083"
84273	521	Земли транспорта № 198	537305,72	1253733,45	51° 52' 51,634"	38° 32' 15,182"
84274	522	Земли транспорта № 198	537105,75	1253735,43	51° 52' 45,164"	38° 32' 15,277"
84275	523	Земли транспорта № 198	537083,03	1253723,67	51° 52' 44,429"	38° 32' 14,661"
84276	524	Земли транспорта № 198	537115,80	1253721,62	51° 52' 45,489"	38° 32' 14,556"
84277	525	Земли транспорта № 198	537330,58	1253708,20	51° 52' 52,439"	38° 32' 13,862"
84278	526	Земли транспорта № 198	537403,42	1253703,08	51° 52' 54,795"	38° 32' 13,598"
84279	527	Земли транспорта № 198	537452,31	1253682,01	51° 52' 56,378"	38° 32' 12,498"
84280	528	Земли транспорта № 198	537507,99	1253645,83	51° 52' 58,180"	38° 32' 10,609"
84281	529	Земли транспорта № 198	537586,63	1253575,89	51° 53' 0,726"	38° 32' 6,955"
84282	530	Земли транспорта № 198	537783,89	1253430,13	51° 53' 7,111"	38° 31' 59,341"
84283	531	Земли транспорта № 198	537836,75	1253377,13	51° 53' 8,823"	38° 31' 56,572"
84284	532	Земли транспорта № 198	537887,85	1253358,08	51° 53' 10,477"	38° 31' 55,578"
84285	533	Земли транспорта № 198	537998,67	1253346,06	51° 53' 14,063"	38° 31' 54,953"
84286	534	Земли транспорта № 198	537998,44	1253363,30	51° 53' 14,055"	38° 31' 55,855"

84287	535	Земли транспорта № 198	537907,32	1253382,67	51° 53' 11,106"	38° 31' 56,864"
84288	536	Земли транспорта № 198	537891,55	1253388,79	51° 53' 10,596"	38° 31' 57,184"
84289	537	Земли транспорта № 198	537875,66	1253395,90	51° 53' 10,082"	38° 31' 57,555"
84290	538	Земли транспорта № 198	537860,14	1253404,31	51° 53' 9,579"	38° 31' 57,994"
84291	539	Земли транспорта № 198	537845,26	1253413,90	51° 53' 9,098"	38° 31' 58,495"
84292	540	Земли транспорта № 198	537812,32	1253440,75	51° 53' 8,031"	38° 31' 59,898"
84293	541	Земли транспорта № 198	537814,37	1253446,17	51° 53' 8,097"	38° 32' 0,181"
84294	542	Земли транспорта № 198	542959,71	1271100,78	51° 55' 53,172"	38° 47' 24,368"
84295	543	Земли транспорта № 198	542486,92	1270924,23	51° 55' 37,899"	38° 47' 15,024"
84296	544	Земли транспорта № 198	542138,64	1270808,58	51° 55' 26,646"	38° 47' 8,896"
84297	545	Земли транспорта № 198	542137,48	1270808,11	51° 55' 26,609"	38° 47' 8,872"
84298	546	Земли транспорта № 198	542058,09	1270770,24	51° 55' 24,045"	38° 47' 6,873"
84299	547	Земли транспорта № 198	542057,79	1270770,09	51° 55' 24,036"	38° 47' 6,865"
84300	548	Земли транспорта № 198	541922,08	1270699,60	51° 55' 19,654"	38° 47' 3,147"
84301	549	Земли транспорта № 198	541868,21	1270677,81	51° 55' 17,914"	38° 47' 1,995"
84302	550	Земли транспорта № 198	541646,49	1270549,05	51° 55' 10,758"	38° 46' 55,210"
84303	551	Земли транспорта № 198	541456,56	1270388,66	51° 55' 4,634"	38° 46' 46,778"
84304	552	Земли транспорта № 198	541423,71	1270358,23	51° 55' 3,575"	38° 46' 45,178"
84305	553	Земли транспорта № 198	541214,13	1270174,14	51° 54' 56,819"	38° 46' 35,503"
84306	554	Земли транспорта № 198	540984,75	1269977,39	51° 54' 49,423"	38° 46' 25,161"
84307	555	Земли транспорта № 198	540738,93	1269780,11	51° 54' 41,495"	38° 46' 14,789"
84308	556	Земли транспорта № 198	540439,06	1269537,94	51° 54' 31,824"	38° 46' 2,059"
84309	557	Земли транспорта № 198	540282,83	1269408,33	51° 54' 26,785"	38° 45' 55,248"
84310	558	Земли транспорта № 198	540131,45	1269259,61	51° 54' 21,906"	38° 45' 47,438"
84311	559	Земли транспорта № 198	540126,36	1269252,78	51° 54' 21,742"	38° 45' 47,079"
84312	560	Земли транспорта № 198	540125,98	1269252,23	51° 54' 21,730"	38° 45' 47,050"
84313	561	Земли транспорта № 198	539954,97	1268987,27	51° 54' 16,230"	38° 45' 33,157"
84314	562	Земли транспорта № 198	539931,13	1268953,86	51° 54' 15,463"	38° 45' 31,405"
84315	563	Земли транспорта № 198	539897,79	1268916,04	51° 54' 14,389"	38° 45' 29,420"
84316	564	Земли транспорта № 198	539865,63	1268889,95	51° 54' 13,351"	38° 45' 28,049"
84317	565	Земли транспорта № 198	539826,24	1268865,10	51° 54' 12,080"	38° 45' 26,742"
84318	566	Земли транспорта № 198	539784,78	1268841,79	51° 54' 10,741"	38° 45' 25,514"
84319	567	Земли транспорта № 198	539726,14	1268810,75	51° 54' 8,848"	38° 45' 23,879"
84320	568	Земли транспорта № 198	539725,46	1268810,42	51° 54' 8,826"	38° 45' 23,862"
84321	569	Земли транспорта № 198	539577,67	1268739,51	51° 54' 4,053"	38° 45' 20,124"
84322	570	Земли транспорта № 198	538928,73	1268428,17	51° 53' 43,094"	38° 45' 3,716"
84323	571	Земли транспорта № 198	538855,12	1268399,16	51° 53' 40,716"	38° 45' 2,184"
84324	572	Земли транспорта № 198	538765,24	1268366,30	51° 53' 37,812"	38° 45' 0,449"
84325	573	Земли транспорта № 198	538764,78	1268366,12	51° 53' 37,797"	38° 45' 0,439"
84326	574	Земли транспорта № 198	538742,39	1268356,65	51° 53' 37,074"	38° 44' 59,940"
84327	575	Земли транспорта № 198	538696,37	1268340,01	51° 53' 35,587"	38° 44' 59,061"

84328	576	Земли транспорта № 198	538668,42	1268326,30	51° 53' 34,684"	38° 44' 58,338"
84329	577	Земли транспорта № 198	538690,63	1268308,30	51° 53' 35,405"	38° 44' 57,401"
84330	578	Земли транспорта № 198	538708,43	1268318,36	51° 53' 35,980"	38° 44' 57,931"
84331	579	Земли транспорта № 198	538722,03	1268323,99	51° 53' 36,419"	38° 44' 58,228"
84332	580	Земли транспорта № 198	538743,28	1268335,32	51° 53' 37,105"	38° 44' 58,824"
84333	581	Земли транспорта № 198	538772,34	1268347,61	51° 53' 38,044"	38° 44' 59,473"
84334	582	Земли транспорта № 198	538862,10	1268380,42	51° 53' 40,944"	38° 45' 1,206"
84335	583	Земли транспорта № 198	538862,34	1268380,51	51° 53' 40,952"	38° 45' 1,211"
84336	584	Земли транспорта № 198	538936,39	1268409,71	51° 53' 43,344"	38° 45' 2,751"
84337	585	Земли транспорта № 198	538937,05	1268409,99	51° 53' 43,366"	38° 45' 2,767"
84338	586	Земли транспорта № 198	539587,20	1268721,92	51° 54' 4,363"	38° 45' 19,206"
84339	587	Земли транспорта № 198	539611,83	1268733,73	51° 54' 5,159"	38° 45' 19,829"
84340	588	Земли транспорта № 198	539734,96	1268792,81	51° 54' 9,135"	38° 45' 22,942"
84341	589	Земли транспорта № 198	539735,30	1268792,97	51° 54' 9,146"	38° 45' 22,951"
84342	590	Земли транспорта № 198	539794,25	1268824,18	51° 54' 11,050"	38° 45' 24,595"
84343	591	Земли транспорта № 198	539794,47	1268824,30	51° 54' 11,057"	38° 45' 24,601"
84344	592	Земли транспорта № 198	539831,34	1268845,03	51° 54' 12,247"	38° 45' 25,693"
84345	593	Земли транспорта № 198	539879,57	1268868,82	51° 54' 13,805"	38° 45' 26,947"
84346	594	Земли транспорта № 198	539912,42	1268894,99	51° 54' 14,864"	38° 45' 28,322"
84347	595	Земли транспорта № 198	539930,29	1268922,67	51° 54' 15,439"	38° 45' 29,773"
84348	596	Земли транспорта № 198	539946,46	1268941,02	51° 54' 15,960"	38° 45' 30,737"
84349	597	Земли транспорта № 198	539947,10	1268941,83	51° 54' 15,981"	38° 45' 30,779"
84350	598	Земли транспорта № 198	539971,37	1268975,85	51° 54' 16,762"	38° 45' 32,563"
84351	599	Земли транспорта № 198	539971,64	1268976,23	51° 54' 16,770"	38° 45' 32,583"
84352	600	Земли транспорта № 198	540142,60	1269241,11	51° 54' 22,269"	38° 45' 46,472"
84353	601	Земли транспорта № 198	540148,13	1269248,54	51° 54' 22,447"	38° 45' 46,862"
84354	602	Земли транспорта № 198	540346,33	1269434,01	51° 54' 28,837"	38° 45' 56,604"
84355	603	Земли транспорта № 198	540363,25	1269447,65	51° 54' 29,382"	38° 45' 57,320"
84356	604	Земли транспорта № 198	540674,53	1269701,76	51° 54' 39,421"	38° 46' 10,677"
84357	605	Земли транспорта № 198	540751,67	1269764,70	51° 54' 41,909"	38° 46' 13,986"
84358	606	Земли транспорта № 198	540997,39	1269961,90	51° 54' 49,834"	38° 46' 24,353"
84359	607	Земли транспорта № 198	540997,64	1269962,11	51° 54' 49,842"	38° 46' 24,364"
84360	608	Земли транспорта № 198	541227,23	1270159,04	51° 54' 57,245"	38° 46' 34,715"
84361	609	Земли транспорта № 198	541437,00	1270343,29	51° 55' 4,007"	38° 46' 44,400"
84362	610	Земли транспорта № 198	541437,20	1270343,47	51° 55' 4,014"	38° 46' 44,409"
84363	611	Земли транспорта № 198	541469,93	1270373,80	51° 55' 5,069"	38° 46' 46,003"
84364	612	Земли транспорта № 198	541660,75	1270519,06	51° 55' 11,223"	38° 46' 53,644"
84365	613	Земли транспорта № 198	541849,55	1270629,86	51° 55' 17,317"	38° 46' 59,482"
84366	614	Земли транспорта № 198	542137,71	1270786,07	51° 55' 26,619"	38° 47' 7,719"
84367	615	Земли транспорта № 198	542145,53	1270789,80	51° 55' 26,872"	38° 47' 7,915"
84368	616	Земли транспорта № 198	542484,32	1270902,30	51° 55' 37,818"	38° 47' 13,876"

84369	617	Земли транспорта № 198	542982,81	1271065,49	51° 55' 53,924"	38° 47' 22,527"
84370	618	Земли транспорта № 198	542974,32	1271075,57	51° 55' 53,648"	38° 47' 23,052"
84371	619	Земли транспорта № 198	542961,95	1271090,27	51° 55' 53,245"	38° 47' 23,819"
84372	620	Земли транспорта № 198	542961,04	1271091,36	51° 55' 53,216"	38° 47' 23,875"
84373	621	Земли транспорта № 198	542959,71	1271100,78	51° 55' 53,172"	38° 47' 24,368"
84374	622	Земли транспорта № 198	543477,12	1251616,72	51° 56' 11,342"	38° 30' 24,625"
84375	623	Земли транспорта № 198	543403,20	1251678,47	51° 56' 8,950"	38° 30' 27,856"
84376	624	Земли транспорта № 198	543331,96	1251730,81	51° 56' 6,645"	38° 30' 30,594"
84377	625	Земли транспорта № 198	543258,50	1251763,49	51° 56' 4,267"	38° 30' 32,303"
84378	626	Земли транспорта № 198	543188,73	1251783,30	51° 56' 2,010"	38° 30' 33,339"
84379	627	Земли транспорта № 198	543118,80	1251798,89	51° 55' 59,747"	38° 30' 34,154"
84380	628	Земли транспорта № 198	543023,31	1251845,18	51° 55' 56,657"	38° 30' 36,575"
84381	629	Земли транспорта № 198	542772,90	1251968,44	51° 55' 48,554"	38° 30' 43,021"
84382	630	Земли транспорта № 198	542498,82	1252099,73	51° 55' 39,684"	38° 30' 49,886"
84383	631	Земли транспорта № 198	542430,58	1252122,31	51° 55' 37,476"	38° 30' 51,066"
84384	632	Земли транспорта № 198	542367,40	1252130,56	51° 55' 35,432"	38° 30' 51,497"
84385	633	Земли транспорта № 198	542031,99	1252087,74	51° 55' 24,581"	38° 30' 49,248"
84386	634	Земли транспорта № 198	542039,10	1252052,03	51° 55' 24,811"	38° 30' 47,380"
84387	635	Земли транспорта № 198	542338,88	1252089,39	51° 55' 34,510"	38° 30' 49,341"
84388	636	Земли транспорта № 198	542422,08	1252087,37	51° 55' 37,202"	38° 30' 49,238"
84389	637	Земли транспорта № 198	542474,87	1252066,84	51° 55' 38,910"	38° 30' 48,164"
84390	638	Земли транспорта № 198	543009,35	1251814,70	51° 55' 56,206"	38° 30' 34,979"
84391	639	Земли транспорта № 198	543114,53	1251763,78	51° 55' 59,609"	38° 30' 32,316"
84392	640	Земли транспорта № 198	543309,78	1251706,32	51° 56' 5,927"	38° 30' 29,312"
84393	641	Земли транспорта № 198	543340,08	1251688,13	51° 56' 6,908"	38° 30' 28,360"
84394	642	Земли транспорта № 198	543467,03	1251576,92	51° 56' 11,016"	38° 30' 22,542"
84395	643	Земли транспорта № 198	543484,67	1251592,52	51° 56' 11,587"	38° 30' 23,358"
84396	644	Земли транспорта № 198	543477,12	1251616,72	51° 56' 11,342"	38° 30' 24,625"
84397	645	Земли транспорта № 198	538929,66	1265060,50	51° 53' 43,489"	38° 42' 7,602"
84398	646	Земли транспорта № 198	538928,17	1264992,85	51° 53' 43,447"	38° 42' 4,064"
84399	647	Земли транспорта № 198	538934,69	1264975,80	51° 53' 43,659"	38° 42' 3,174"
84400	648	Земли транспорта № 198	538935,17	1264974,74	51° 53' 43,675"	38° 42' 3,118"
84401	649	Земли транспорта № 198	538935,69	1264973,85	51° 53' 43,692"	38° 42' 3,072"
84402	650	Земли транспорта № 198	538954,51	1264945,45	51° 53' 44,304"	38° 42' 1,590"
84403	651	Земли транспорта № 198	538954,93	1264944,87	51° 53' 44,317"	38° 42' 1,559"
84404	652	Земли транспорта № 198	538955,52	1264944,16	51° 53' 44,336"	38° 42' 1,522"
84405	653	Земли транспорта № 198	538998,63	1264897,82	51° 53' 45,735"	38° 41' 59,106"
84406	654	Земли транспорта № 198	538999,04	1264897,40	51° 53' 45,749"	38° 41' 59,084"
84407	655	Земли транспорта № 198	539044,04	1264854,43	51° 53' 47,209"	38° 41' 56,843"
84408	656	Земли транспорта № 198	539044,21	1264854,27	51° 53' 47,215"	38° 41' 56,835"
84409	657	Земли транспорта № 198	539045,33	1264853,39	51° 53' 47,251"	38° 41' 56,789"

84410	658	Земли транспорта № 198	539426,17	1264594,75	51° 53' 59,597"	38° 41' 43,321"
84411	659	Земли транспорта № 198	539426,43	1264594,57	51° 53' 59,606"	38° 41' 43,312"
84412	660	Земли транспорта № 198	539426,66	1264594,43	51° 53' 59,613"	38° 41' 43,305"
84413	661	Земли транспорта № 198	539609,97	1264485,04	51° 54' 5,554"	38° 41' 37,611"
84414	662	Земли транспорта № 198	539882,35	1264312,98	51° 54' 14,383"	38° 41' 28,653"
84415	663	Земли транспорта № 198	540032,83	1264220,20	51° 54' 19,260"	38° 41' 23,822"
84416	664	Земли транспорта № 198	540125,04	1264163,35	51° 54' 22,249"	38° 41' 20,862"
84417	665	Земли транспорта № 198	540210,86	1264106,07	51° 54' 25,031"	38° 41' 17,879"
84418	666	Земли транспорта № 198	540295,79	1264050,97	51° 54' 27,784"	38° 41' 15,009"
84419	667	Земли транспорта № 198	540297,41	1264050,13	51° 54' 27,836"	38° 41' 14,965"
84420	668	Земли транспорта № 198	540397,22	1264009,66	51° 54' 31,069"	38° 41' 12,862"
84421	669	Земли транспорта № 198	540397,82	1264009,43	51° 54' 31,088"	38° 41' 12,851"
84422	670	Земли транспорта № 198	542255,57	1263391,57	51° 55' 31,249"	38° 40' 40,790"
84423	671	Земли транспорта № 198	542676,09	1263256,89	51° 55' 44,866"	38° 40' 33,800"
84424	672	Земли транспорта № 198	542748,03	1263233,77	51° 55' 47,196"	38° 40' 32,600"
84425	673	Земли транспорта № 198	542812,15	1263208,47	51° 55' 49,272"	38° 40' 31,285"
84426	674	Земли транспорта № 198	542856,76	1263174,50	51° 55' 50,719"	38° 40' 29,513"
84427	675	Земли транспорта № 198	542929,57	1263105,17	51° 55' 53,080"	38° 40' 25,895"
84428	676	Земли транспорта № 198	543443,50	1262563,93	51° 56' 9,753"	38° 39' 57,635"
84429	677	Земли транспорта № 198	543444,13	1262563,24	51° 56' 9,773"	38° 39' 57,599"
84430	678	Земли транспорта № 198	543444,69	1262562,65	51° 56' 9,791"	38° 39' 57,568"
84431	679	Земли транспорта № 198	543853,65	1262114,20	51° 56' 23,059"	38° 39' 34,147"
84432	680	Земли транспорта № 198	544025,59	1261932,20	51° 56' 28,636"	38° 39' 24,641"
84433	681	Земли транспорта № 198	544124,69	1261826,06	51° 56' 31,850"	38° 39' 19,097"
84434	682	Земли транспорта № 198	544185,50	1261743,08	51° 56' 33,824"	38° 39' 14,761"
84435	683	Земли транспорта № 198	544217,15	1261671,90	51° 56' 34,854"	38° 39' 11,038"
84436	684	Земли транспорта № 198	544256,42	1261546,05	51° 56' 36,134"	38° 39' 4,455"
84437	685	Земли транспорта № 198	544312,42	1261312,23	51° 56' 37,963"	38° 38' 52,220"
84438	686	Земли транспорта № 198	544477,73	1260665,93	51° 56' 43,357"	38° 38' 18,404"
84439	687	Земли транспорта № 198	544653,38	1259882,13	51° 56' 49,092"	38° 37' 37,387"
84440	688	Земли транспорта № 198	544808,04	1259272,71	51° 56' 54,134"	38° 37' 5,495"
84441	689	Земли транспорта № 198	544852,29	1259116,75	51° 56' 55,575"	38° 36' 57,334"
84442	690	Земли транспорта № 198	544858,48	1259118,21	51° 56' 55,775"	38° 36' 57,411"
84443	691	Земли транспорта № 198	544861,78	1259119,49	51° 56' 55,882"	38° 36' 57,478"
84444	692	Земли транспорта № 198	544869,64	1259145,18	51° 56' 56,134"	38° 36' 58,824"
84445	693	Земли транспорта № 198	544869,22	1259161,74	51° 56' 56,120"	38° 36' 59,691"
84446	694	Земли транспорта № 198	544869,03	1259169,47	51° 56' 56,113"	38° 37' 0,096"
84447	695	Земли транспорта № 198	544821,51	1259334,50	51° 56' 54,566"	38° 37' 8,732"
84448	696	Земли транспорта № 198	544576,74	1260359,61	51° 56' 46,581"	38° 38' 2,377"
84449	697	Земли транспорта № 198	544508,88	1260665,21	51° 56' 44,365"	38° 38' 18,369"
84450	698	Земли транспорта № 198	544384,41	1261163,72	51° 56' 40,303"	38° 38' 44,454"

84451	699	Земли транспорта № 198	544253,89	1261669,89	51° 56' 36,042"	38° 39' 10,937"
84452	700	Земли транспорта № 198	544240,04	1261719,16	51° 56' 35,591"	38° 39' 13,515"
84453	701	Земли транспорта № 198	544210,21	1261765,92	51° 56' 34,622"	38° 39' 15,959"
84454	702	Земли транспорта № 198	544041,88	1261944,06	51° 56' 29,162"	38° 39' 25,264"
84455	703	Земли транспорта № 198	543868,30	1262127,80	51° 56' 23,532"	38° 39' 34,861"
84456	704	Земли транспорта № 198	543464,83	1262570,19	51° 56' 10,442"	38° 39' 57,965"
84457	705	Земли транспорта № 198	543815,36	1262971,80	51° 56' 21,750"	38° 40' 19,035"
84458	706	Земли транспорта № 198	544082,04	1263277,11	51° 56' 30,353"	38° 40' 35,053"
84459	707	Земли транспорта № 198	544153,82	1263343,58	51° 56' 32,669"	38° 40' 38,543"
84460	708	Земли транспорта № 198	544919,49	1263872,95	51° 56' 57,395"	38° 41' 6,367"
84461	709	Земли транспорта № 198	544962,70	1263902,82	51° 56' 58,791"	38° 41' 7,937"
84462	710	Земли транспорта № 198	544963,12	1263903,12	51° 56' 58,804"	38° 41' 7,953"
84463	711	Земли транспорта № 198	544963,92	1263903,82	51° 56' 58,830"	38° 41' 7,990"
84464	712	Земли транспорта № 198	545066,74	1264002,18	51° 57' 2,148"	38° 41' 13,155"
84465	713	Земли транспорта № 198	545067,22	1264002,66	51° 57' 2,163"	38° 41' 13,180"
84466	714	Земли транспорта № 198	545067,77	1264003,33	51° 57' 2,181"	38° 41' 13,215"
84467	715	Земли транспорта № 198	545404,50	1264443,57	51° 57' 13,035"	38° 41' 36,317"
84468	716	Земли транспорта № 198	545548,18	1264620,79	51° 57' 17,667"	38° 41' 45,619"
84469	717	Земли транспорта № 198	545776,46	1264803,02	51° 57' 25,036"	38° 41' 55,197"
84470	718	Земли транспорта № 198	545999,87	1264976,48	51° 57' 32,247"	38° 42' 4,315"
84471	719	Земли транспорта № 198	546073,83	1265036,46	51° 57' 34,634"	38° 42' 7,468"
84472	720	Земли транспорта № 198	546074,75	1265037,32	51° 57' 34,664"	38° 42' 7,513"
84473	721	Земли транспорта № 198	546103,27	1265067,14	51° 57' 35,584"	38° 42' 9,079"
84474	722	Земли транспорта № 198	546103,43	1265067,31	51° 57' 35,589"	38° 42' 9,088"
84475	723	Земли транспорта № 198	546103,84	1265067,79	51° 57' 35,602"	38° 42' 9,114"
84476	724	Земли транспорта № 198	546127,35	1265097,07	51° 57' 36,360"	38° 42' 10,650"
84477	725	Земли транспорта № 198	546128,00	1265097,97	51° 57' 36,381"	38° 42' 10,698"
84478	726	Земли транспорта № 198	546128,23	1265098,35	51° 57' 36,388"	38° 42' 10,718"
84479	727	Земли транспорта № 198	546148,33	1265133,40	51° 57' 37,035"	38° 42' 12,556"
84480	728	Земли транспорта № 198	546148,70	1265134,12	51° 57' 37,047"	38° 42' 12,594"
84481	729	Земли транспорта № 198	546172,76	1265185,36	51° 57' 37,820"	38° 42' 15,281"
84482	730	Земли транспорта № 198	546172,95	1265185,80	51° 57' 37,827"	38° 42' 15,305"
84483	731	Земли транспорта № 198	546173,13	1265186,27	51° 57' 37,832"	38° 42' 15,329"
84484	732	Земли транспорта № 198	546191,34	1265237,64	51° 57' 38,416"	38° 42' 18,023"
84485	733	Земли транспорта № 198	546191,53	1265238,27	51° 57' 38,422"	38° 42' 18,056"
84486	734	Земли транспорта № 198	546206,96	1265293,01	51° 57' 38,916"	38° 42' 20,925"
84487	735	Земли транспорта № 198	546207,10	1265293,58	51° 57' 38,921"	38° 42' 20,955"
84488	736	Земли транспорта № 198	546207,22	1265294,22	51° 57' 38,924"	38° 42' 20,989"
84489	737	Земли транспорта № 198	546218,11	1265366,34	51° 57' 39,270"	38° 42' 24,767"
84490	738	Земли транспорта № 198	546218,21	1265367,34	51° 57' 39,273"	38° 42' 24,819"
84491	739	Земли транспорта № 198	546221,84	1265441,07	51° 57' 39,383"	38° 42' 28,681"

84492	740	Земли транспорта № 198	546239,21	1265701,19	51° 57' 39,919"	38° 42' 42,307"
84493	741	Земли транспорта № 198	546244,57	1265717,31	51° 57' 40,090"	38° 42' 43,152"
84494	742	Земли транспорта № 198	546245,09	1265717,74	51° 57' 40,107"	38° 42' 43,175"
84495	743	Земли транспорта № 198	546280,47	1265713,59	51° 57' 41,252"	38° 42' 42,964"
84496	744	Земли транспорта № 198	546297,03	1265712,59	51° 57' 41,788"	38° 42' 42,914"
84497	745	Земли транспорта № 198	546300,77	1265723,25	51° 57' 41,908"	38° 42' 43,473"
84498	746	Земли транспорта № 198	546253,80	1265737,71	51° 57' 40,387"	38° 42' 44,222"
84499	747	Земли транспорта № 198	546236,72	1265723,81	51° 57' 39,836"	38° 42' 43,492"
84500	748	Земли транспорта № 198	546236,00	1265723,23	51° 57' 39,813"	38° 42' 43,461"
84501	749	Земли транспорта № 198	546235,63	1265722,11	51° 57' 39,801"	38° 42' 43,402"
84502	750	Земли транспорта № 198	546229,32	1265703,13	51° 57' 39,598"	38° 42' 42,407"
84503	751	Земли транспорта № 198	546227,22	1265671,64	51° 57' 39,534"	38° 42' 40,758"
84504	752	Земли транспорта № 198	546225,89	1265651,70	51° 57' 39,493"	38° 42' 39,713"
84505	753	Земли транспорта № 198	546221,55	1265586,68	51° 57' 39,359"	38° 42' 36,307"
84506	754	Земли транспорта № 198	546211,87	1265441,65	51° 57' 39,060"	38° 42' 28,710"
84507	755	Земли транспорта № 198	546208,22	1265367,83	51° 57' 38,950"	38° 42' 24,844"
84508	756	Земли транспорта № 198	546197,33	1265295,72	51° 57' 38,604"	38° 42' 21,065"
84509	757	Земли транспорта № 198	546192,85	1265279,80	51° 57' 38,461"	38° 42' 20,231"
84510	758	Земли транспорта № 198	546181,91	1265240,98	51° 57' 38,111"	38° 42' 18,196"
84511	759	Земли транспорта № 198	546175,99	1265224,25	51° 57' 37,921"	38° 42' 17,319"
84512	760	Земли транспорта № 198	546163,71	1265189,60	51° 57' 37,527"	38° 42' 15,502"
84513	761	Земли транспорта № 198	546139,66	1265138,37	51° 57' 36,754"	38° 42' 12,815"
84514	762	Земли транспорта № 198	546119,56	1265103,32	51° 57' 36,107"	38° 42' 10,977"
84515	763	Земли транспорта № 198	546096,05	1265074,05	51° 57' 35,349"	38° 42' 9,440"
84516	764	Земли транспорта № 198	546067,53	1265044,23	51° 57' 34,429"	38° 42' 7,874"
84517	765	Земли транспорта № 198	546009,30	1264997,00	51° 57' 32,550"	38° 42' 5,391"
84518	766	Земли транспорта № 198	545993,66	1264984,31	51° 57' 32,045"	38° 42' 4,724"
84519	767	Земли транспорта № 198	545898,41	1264910,36	51° 57' 28,971"	38° 42' 0,837"
84520	768	Земли транспорта № 198	545793,40	1264828,82	51° 57' 25,581"	38° 41' 56,550"
84521	769	Земли транспорта № 198	545782,27	1264820,18	51° 57' 25,222"	38° 41' 56,096"
84522	770	Земли транспорта № 198	545770,28	1264810,87	51° 57' 24,835"	38° 41' 55,607"
84523	771	Земли транспорта № 198	545541,10	1264627,93	51° 57' 17,437"	38° 41' 45,991"
84524	772	Земли транспорта № 198	545531,00	1264615,46	51° 57' 17,112"	38° 41' 45,337"
84525	773	Земли транспорта № 198	545511,38	1264591,27	51° 57' 16,479"	38° 41' 44,068"
84526	774	Земли транспорта № 198	545427,81	1264488,20	51° 57' 13,785"	38° 41' 38,657"
84527	775	Земли транспорта № 198	545396,64	1264449,75	51° 57' 12,780"	38° 41' 36,640"
84528	776	Земли транспорта № 198	545341,00	1264377,01	51° 57' 10,987"	38° 41' 32,822"
84529	777	Земли транспорта № 198	545077,96	1264033,10	51° 57' 2,508"	38° 41' 14,775"
84530	778	Земли транспорта № 198	545059,83	1264009,40	51° 57' 1,924"	38° 41' 13,532"
84531	779	Земли транспорта № 198	545056,45	1264006,16	51° 57' 1,814"	38° 41' 13,362"
84532	780	Земли транспорта № 198	544968,11	1263921,65	51° 56' 58,964"	38° 41' 8,924"

84533	781	Земли транспорта № 198	544945,67	1263903,20	51° 56' 58,240"	38° 41' 7,955"
84534	782	Земли транспорта № 198	544913,81	1263881,17	51° 56' 57,211"	38° 41' 6,797"
84535	783	Земли транспорта № 198	544651,19	1263699,60	51° 56' 48,730"	38° 40' 57,252"
84536	784	Земли транспорта № 198	544424,29	1263542,73	51° 56' 41,403"	38° 40' 49,007"
84537	785	Земли транспорта № 198	544304,86	1263460,16	51° 56' 37,546"	38° 40' 44,668"
84538	786	Земли транспорта № 198	544147,55	1263351,40	51° 56' 32,466"	38° 40' 38,952"
84539	787	Земли транспорта № 198	544074,86	1263284,08	51° 56' 30,120"	38° 40' 35,418"
84540	788	Земли транспорта № 198	543807,83	1262978,38	51° 56' 21,506"	38° 40' 19,378"
84541	789	Земли транспорта № 198	543701,48	1262856,53	51° 56' 18,075"	38° 40' 12,985"
84542	790	Земли транспорта № 198	543694,91	1262849,01	51° 56' 17,864"	38° 40' 12,591"
84543	791	Земли транспорта № 198	543500,51	1262626,28	51° 56' 11,592"	38° 40' 0,906"
84544	792	Земли транспорта № 198	543456,63	1262576,00	51° 56' 10,177"	38° 39' 58,268"
84545	793	Земли транспорта № 198	543451,43	1262570,04	51° 56' 10,009"	38° 39' 57,956"
84546	794	Земли транспорта № 198	543383,19	1262641,91	51° 56' 7,795"	38° 40' 1,709"
84547	795	Земли транспорта № 198	543344,25	1262682,93	51° 56' 6,532"	38° 40' 3,851"
84548	796	Земли транспорта № 198	542936,64	1263112,23	51° 55' 53,308"	38° 40' 26,265"
84549	797	Земли транспорта № 198	542923,17	1263125,06	51° 55' 52,872"	38° 40' 26,935"
84550	798	Земли транспорта № 198	542863,25	1263182,11	51° 55' 50,928"	38° 40' 29,913"
84551	799	Земли транспорта № 198	542817,10	1263217,26	51° 55' 49,432"	38° 40' 31,746"
84552	800	Земли транспорта № 198	542751,40	1263243,19	51° 55' 47,304"	38° 40' 33,094"
84553	801	Земли транспорта № 198	542684,12	1263264,81	51° 55' 45,125"	38° 40' 34,216"
84554	802	Земли транспорта № 198	542679,14	1263266,40	51° 55' 44,964"	38° 40' 34,299"
84555	803	Земли транспорта № 198	542275,52	1263395,67	51° 55' 31,894"	38° 40' 41,007"
84556	804	Земли транспорта № 198	542258,67	1263401,07	51° 55' 31,349"	38° 40' 41,287"
84557	805	Земли транспорта № 198	541562,14	1263632,73	51° 55' 8,793"	38° 40' 53,311"
84558	806	Земли транспорта № 198	541554,64	1263635,22	51° 55' 8,550"	38° 40' 53,440"
84559	807	Земли транспорта № 198	541355,90	1263701,32	51° 55' 2,114"	38° 40' 56,870"
84560	808	Земли транспорта № 198	540996,44	1263820,87	51° 54' 50,473"	38° 41' 3,074"
84561	809	Земли транспорта № 198	540400,97	1264018,92	51° 54' 31,189"	38° 41' 13,348"
84562	810	Земли транспорта № 198	540301,19	1264059,39	51° 54' 27,957"	38° 41' 15,450"
84563	811	Земли транспорта № 198	540278,52	1264074,09	51° 54' 27,223"	38° 41' 16,216"
84564	812	Земли транспорта № 198	540262,92	1264084,21	51° 54' 26,717"	38° 41' 16,743"
84565	813	Земли транспорта № 198	540216,36	1264114,42	51° 54' 25,208"	38° 41' 18,316"
84566	814	Земли транспорта № 198	540145,52	1264161,70	51° 54' 22,912"	38° 41' 20,779"
84567	815	Земли транспорта № 198	540130,44	1264171,76	51° 54' 22,423"	38° 41' 21,303"
84568	816	Земли транспорта № 198	540038,07	1264228,71	51° 54' 19,429"	38° 41' 24,268"
84569	817	Земли транспорта № 198	539887,65	1264321,46	51° 54' 14,553"	38° 41' 29,097"
84570	818	Земли транспорта № 198	539694,33	1264443,57	51° 54' 8,287"	38° 41' 35,455"
84571	819	Земли транспорта № 198	539666,25	1264461,31	51° 54' 7,377"	38° 41' 36,379"
84572	820	Земли транспорта № 198	539615,20	1264493,56	51° 54' 5,723"	38° 41' 38,058"
84573	821	Земли транспорта № 198	539431,78	1264603,02	51° 53' 59,778"	38° 41' 43,755"

84574	822	Земли транспорта № 198	539108,44	1264822,61	51° 53' 49,296"	38° 41' 55,189"
84575	823	Земли транспорта № 198	539050,95	1264861,66	51° 53' 47,432"	38° 41' 57,222"
84576	824	Земли транспорта № 198	539005,94	1264904,63	51° 53' 45,972"	38° 41' 59,463"
84577	825	Земли транспорта № 198	538973,39	1264939,63	51° 53' 44,915"	38° 42' 1,288"
84578	826	Земли транспорта № 198	538969,40	1264943,09	51° 53' 44,785"	38° 42' 1,469"
84579	827	Земли транспорта № 198	538969,16	1264944,18	51° 53' 44,778"	38° 42' 1,526"
84580	828	Земли транспорта № 198	538962,84	1264950,97	51° 53' 44,573"	38° 42' 1,880"
84581	829	Земли транспорта № 198	538944,02	1264979,37	51° 53' 43,961"	38° 42' 3,362"
84582	830	Земли транспорта № 198	538932,72	1265008,95	51° 53' 43,592"	38° 42' 4,907"
84583	831	Земли транспорта № 198	538929,66	1265060,50	51° 53' 43,489"	38° 42' 7,602"
84584	832	Земли транспорта № 198	538931,50	1265143,57	51° 53' 43,540"	38° 42' 11,947"
84585	833	Земли транспорта № 198	538929,84	1265068,36	51° 53' 43,493"	38° 42' 8,014"
84586	834	Земли транспорта № 198	538933,02	1265093,09	51° 53' 43,594"	38° 42' 9,307"
84587	835	Земли транспорта № 198	538939,69	1265145,09	51° 53' 43,805"	38° 42' 12,028"
84588	836	Земли транспорта № 198	538931,50	1265143,57	51° 53' 43,540"	38° 42' 11,947"
84589	837	Земли транспорта № 198	546020,22	1255143,77	51° 57' 33,545"	38° 33' 29,380"
84590	838	Земли транспорта № 198	545928,81	1255293,11	51° 57' 30,583"	38° 33' 37,196"
84591	839	Земли транспорта № 198	545779,85	1255544,05	51° 57' 25,755"	38° 33' 50,329"
84592	840	Земли транспорта № 198	545410,36	1256096,72	51° 57' 13,779"	38° 34' 19,247"
84593	841	Земли транспорта № 198	545330,68	1256252,46	51° 57' 11,195"	38° 34' 27,397"
84594	842	Земли транспорта № 198	545304,73	1256376,34	51° 57' 10,350"	38° 34' 33,882"
84595	843	Земли транспорта № 198	545278,71	1256566,58	51° 57' 9,500"	38° 34' 43,842"
84596	844	Земли транспорта № 198	545221,97	1257038,99	51° 57' 7,644"	38° 35' 8,574"
84597	845	Земли транспорта № 198	545106,14	1257923,57	51° 57' 3,854"	38° 35' 54,883"
84598	846	Земли транспорта № 198	545080,98	1257918,92	51° 57' 3,040"	38° 35' 54,637"
84599	847	Земли транспорта № 198	545076,11	1257972,06	51° 57' 2,880"	38° 35' 57,419"
84600	848	Земли транспорта № 198	545052,17	1257970,30	51° 57' 2,105"	38° 35' 57,325"
84601	849	Земли транспорта № 198	545169,15	1257080,04	51° 57' 5,933"	38° 35' 10,720"
84602	850	Земли транспорта № 198	545182,62	1257090,11	51° 57' 6,368"	38° 35' 11,248"
84603	851	Земли транспорта № 198	545249,67	1256585,51	51° 57' 8,560"	38° 34' 44,831"
84604	852	Земли транспорта № 198	545229,83	1256571,93	51° 57' 7,919"	38° 34' 44,119"
84605	853	Земли транспорта № 198	545274,95	1256270,29	51° 57' 9,391"	38° 34' 28,327"
84606	854	Земли транспорта № 198	545301,82	1256168,96	51° 57' 10,265"	38° 34' 23,023"
84607	855	Земли транспорта № 198	545595,88	1255700,87	51° 57' 19,797"	38° 33' 58,530"
84608	856	Земли транспорта № 198	546203,82	1254697,52	51° 57' 39,500"	38° 33' 6,019"
84609	857	Земли транспорта № 198	546230,03	1254614,57	51° 57' 40,350"	38° 33' 1,676"
84610	858	Земли транспорта № 198	546206,76	1254529,42	51° 57' 39,600"	38° 32' 57,216"
84611	859	Земли транспорта № 198	545580,84	1253352,57	51° 57' 19,379"	38° 31' 55,559"
84612	860	Земли транспорта № 198	545323,19	1252842,66	51° 57' 11,053"	38° 31' 28,850"
84613	861	Земли транспорта № 198	545324,42	1252841,69	51° 57' 11,093"	38° 31' 28,799"
84614	862	Земли транспорта № 198	545320,27	1252836,88	51° 57' 10,959"	38° 31' 28,547"

84615	863	Земли транспорта № 198	544800,76	1252033,89	51° 56' 54,163"	38° 30' 46,489"
84616	864	Земли транспорта № 198	544812,15	1252022,58	51° 56' 54,532"	38° 30' 45,897"
84617	865	Земли транспорта № 198	544816,66	1252014,68	51° 56' 54,678"	38° 30' 45,484"
84618	866	Земли транспорта № 198	544823,28	1252004,75	51° 56' 54,892"	38° 30' 44,964"
84619	867	Земли транспорта № 198	545300,43	1252714,80	51° 57' 10,319"	38° 31' 22,154"
84620	868	Земли транспорта № 198	545829,99	1253746,00	51° 57' 27,431"	38° 32' 16,171"
84621	869	Земли транспорта № 198	546237,77	1254494,26	51° 57' 40,604"	38° 32' 55,376"
84622	870	Земли транспорта № 198	546269,62	1254581,88	51° 57' 41,632"	38° 32' 59,966"
84623	871	Земли транспорта № 198	546269,60	1254649,64	51° 57' 41,629"	38° 33' 3,515"
84624	872	Земли транспорта № 198	546248,01	1254742,28	51° 57' 40,928"	38° 33' 8,366"
84625	873	Земли транспорта № 198	546020,22	1255143,77	51° 57' 33,545"	38° 33' 29,380"
84626	874	Земли транспорта № 198	547767,67	1264874,21	51° 58' 29,452"	38° 41' 59,235"
84627	875	Земли транспорта № 198	547925,32	1264808,92	51° 58' 34,559"	38° 41' 55,839"
84628	876	Земли транспорта № 198	547920,92	1264778,47	51° 58' 34,419"	38° 41' 54,243"
84629	877	Земли транспорта № 198	548743,27	1264485,88	51° 59' 1,053"	38° 41' 39,039"
84630	878	Земли транспорта № 198	549061,40	1264361,22	51° 59' 11,358"	38° 41' 32,555"
84631	879	Земли транспорта № 198	549202,89	1264266,44	51° 59' 15,944"	38° 41' 27,610"
84632	880	Земли транспорта № 198	549307,86	1264176,00	51° 59' 19,349"	38° 41' 22,886"
84633	881	Земли транспорта № 198	549647,69	1263790,69	51° 59' 30,378"	38° 41' 2,743"
84634	882	Земли транспорта № 198	550319,36	1263031,71	51° 59' 52,176"	38° 40' 23,059"
84635	883	Земли транспорта № 198	550870,88	1262388,21	52° 0' 10,072"	38° 39' 49,402"
84636	884	Земли транспорта № 198	550889,61	1262365,51	52° 0' 10,680"	38° 39' 48,214"
84637	885	Земли транспорта № 198	550917,39	1262331,94	52° 0' 11,582"	38° 39' 46,458"
84638	886	Земли транспорта № 198	551000,65	1262230,38	52° 0' 14,283"	38° 39' 41,145"
84639	887	Земли транспорта № 198	551000,50	1262230,39	52° 0' 14,279"	38° 39' 41,145"
84640	888	Земли транспорта № 198	551001,13	1262229,80	52° 0' 14,299"	38° 39' 41,114"
84641	889	Земли транспорта № 198	551001,01	1262229,83	52° 0' 14,295"	38° 39' 41,116"
84642	890	Земли транспорта № 198	551401,13	1261793,76	52° 0' 27,274"	38° 39' 18,306"
84643	891	Земли транспорта № 198	551505,78	1261672,99	52° 0' 30,669"	38° 39' 11,987"
84644	892	Земли транспорта № 198	551521,19	1261651,28	52° 0' 31,170"	38° 39' 10,851"
84645	893	Земли транспорта № 198	551528,74	1261636,22	52° 0' 31,415"	38° 39' 10,062"
84646	894	Земли транспорта № 198	551531,66	1261624,10	52° 0' 31,510"	38° 39' 9,427"
84647	895	Земли транспорта № 198	551530,82	1261614,60	52° 0' 31,484"	38° 39' 8,929"
84648	896	Земли транспорта № 198	551563,60	1261648,93	52° 0' 32,542"	38° 39' 10,733"
84649	897	Земли транспорта № 198	551067,00	1262217,39	52° 0' 16,431"	38° 39' 40,472"
84650	898	Земли транспорта № 198	551056,71	1262228,84	52° 0' 16,097"	38° 39' 41,071"
84651	899	Земли транспорта № 198	550912,94	1262388,86	52° 0' 11,433"	38° 39' 49,441"
84652	900	Земли транспорта № 198	550347,80	1263036,50	51° 59' 53,095"	38° 40' 23,314"
84653	901	Земли транспорта № 198	550324,73	1263062,96	51° 59' 52,347"	38° 40' 24,697"
84654	902	Земли транспорта № 198	550296,95	1263094,82	51° 59' 51,445"	38° 40' 26,364"
84655	903	Земли транспорта № 198	550236,60	1263164,02	51° 59' 49,487"	38° 40' 29,983"

84656	904	Земли транспорта № 198	550099,99	1263320,68	51° 59' 45,053"	38° 40' 38,174"
84657	905	Земли транспорта № 198	550062,30	1263363,90	51° 59' 43,830"	38° 40' 40,434"
84658	906	Земли транспорта № 198	549529,83	1263979,08	51° 59' 26,548"	38° 41' 12,599"
84659	907	Земли транспорта № 198	549273,35	1264263,53	51° 59' 18,224"	38° 41' 27,468"
84660	908	Земли транспорта № 198	549166,40	1264339,94	51° 59' 14,757"	38° 41' 31,456"
84661	909	Земли транспорта № 198	549090,81	1264389,65	51° 59' 12,307"	38° 41' 34,049"
84662	910	Земли транспорта № 198	548789,30	1264506,56	51° 59' 2,541"	38° 41' 40,130"
84663	911	Земли транспорта № 198	547963,53	1264815,93	51° 58' 35,795"	38° 41' 56,212"
84664	912	Земли транспорта № 198	547648,95	1264934,41	51° 58' 25,605"	38° 42' 2,370"
84665	913	Земли транспорта № 198	547676,94	1264913,70	51° 58' 26,513"	38° 42' 1,289"
84666	914	Земли транспорта № 198	547679,58	1264911,75	51° 58' 26,598"	38° 42' 1,188"
84667	915	Земли транспорта № 198	547767,67	1264874,21	51° 58' 29,452"	38° 41' 59,235"
84668	916	Земли транспорта № 198	552238,10	1261964,85	52° 0' 54,340"	38° 39' 27,381"
84669	917	Земли транспорта № 198	552276,35	1261930,40	52° 0' 55,581"	38° 39' 25,579"
84670	918	Земли транспорта № 198	552412,55	1261966,95	52° 0' 59,984"	38° 39' 27,513"
84671	919	Земли транспорта № 198	552490,34	1262004,67	52° 1' 2,498"	38° 39' 29,501"
84672	920	Земли транспорта № 198	552583,90	1262073,50	52° 1' 5,520"	38° 39' 33,121"
84673	921	Земли транспорта № 198	552691,17	1262150,25	52° 1' 8,984"	38° 39' 37,160"
84674	922	Земли транспорта № 198	552775,06	1262199,02	52° 1' 11,695"	38° 39' 39,728"
84675	923	Земли транспорта № 198	552835,24	1262220,53	52° 1' 13,640"	38° 39' 40,864"
84676	924	Земли транспорта № 198	552873,99	1262211,74	52° 1' 14,894"	38° 39' 40,408"
84677	925	Земли транспорта № 198	552878,64	1262221,31	52° 1' 15,044"	38° 39' 40,910"
84678	926	Земли транспорта № 198	552895,44	1262246,52	52° 1' 15,586"	38° 39' 42,235"
84679	927	Земли транспорта № 198	552864,82	1262253,19	52° 1' 14,594"	38° 39' 42,580"
84680	928	Земли транспорта № 198	552787,02	1262249,34	52° 1' 12,078"	38° 39' 42,369"
84681	929	Земли транспорта № 198	552697,37	1262197,99	52° 1' 9,181"	38° 39' 39,664"
84682	930	Земли транспорта № 198	552558,44	1262088,35	52° 1' 4,695"	38° 39' 33,897"
84683	931	Земли транспорта № 198	552462,68	1262018,52	52° 1' 1,602"	38° 39' 30,223"
84684	932	Земли транспорта № 198	552405,26	1261995,48	52° 0' 59,746"	38° 39' 29,008"
84685	933	Земли транспорта № 198	552285,60	1261969,37	52° 0' 55,877"	38° 39' 27,624"
84686	934	Земли транспорта № 198	552238,10	1261964,85	52° 0' 54,340"	38° 39' 27,381"
84687	935	Земли транспорта № 198	559256,83	1264476,46	52° 4' 41,205"	38° 41' 40,146"
84688	936	Земли транспорта № 198	559090,09	1264425,40	52° 4' 35,816"	38° 41' 37,439"
84689	937	Земли транспорта № 198	558628,22	1264270,72	52° 4' 20,887"	38° 41' 29,249"
84690	938	Земли транспорта № 198	558025,51	1264084,94	52° 4' 1,404"	38° 41' 19,405"
84691	939	Земли транспорта № 198	557093,57	1263771,95	52° 3' 31,281"	38° 41' 2,839"
84692	940	Земли транспорта № 198	556720,25	1263653,97	52° 3' 19,213"	38° 40' 56,593"
84693	941	Земли транспорта № 198	556581,19	1263594,08	52° 3' 14,720"	38° 40' 53,430"
84694	942	Земли транспорта № 198	556317,92	1263474,73	52° 3' 6,213"	38° 40' 47,129"
84695	943	Земли транспорта № 198	556020,39	1263329,81	52° 2' 56,599"	38° 40' 39,482"
84696	944	Земли транспорта № 198	555989,98	1263314,44	52° 2' 55,617"	38° 40' 38,671"

84697	945	Земли транспорта № 198	555989,69	1263321,77	52° 2' 55,607"	38° 40' 39,056"
84698	946	Земли транспорта № 198	555877,52	1263245,18	52° 2' 51,984"	38° 40' 35,022"
84699	947	Земли транспорта № 198	555827,16	1263212,02	52° 2' 50,358"	38° 40' 33,275"
84700	948	Земли транспорта № 198	555806,94	1263199,00	52° 2' 49,704"	38° 40' 32,589"
84701	949	Земли транспорта № 198	555776,38	1263198,57	52° 2' 48,716"	38° 40' 32,562"
84702	950	Земли транспорта № 198	555746,26	1263200,66	52° 2' 47,741"	38° 40' 32,667"
84703	951	Земли транспорта № 198	555710,80	1263198,17	52° 2' 46,594"	38° 40' 32,532"
84704	952	Земли транспорта № 198	555634,89	1263164,15	52° 2' 44,141"	38° 40' 30,736"
84705	953	Земли транспорта № 198	555425,75	1263022,45	52° 2' 37,387"	38° 40' 23,272"
84706	954	Земли транспорта № 198	555120,94	1262820,12	52° 2' 27,542"	38° 40' 12,615"
84707	955	Земли транспорта № 198	554806,53	1262616,06	52° 2' 17,387"	38° 40' 1,868"
84708	956	Земли транспорта № 198	554629,49	1262507,97	52° 2' 11,667"	38° 39' 56,174"
84709	957	Земли транспорта № 198	554562,56	1262476,86	52° 2' 9,505"	38° 39' 54,533"
84710	958	Земли транспорта № 198	554439,88	1262428,99	52° 2' 5,539"	38° 39' 52,005"
84711	959	Земли транспорта № 198	554356,70	1262414,43	52° 2' 2,849"	38° 39' 51,231"
84712	960	Земли транспорта № 198	554207,32	1262412,13	52° 1' 58,016"	38° 39' 51,090"
84713	961	Земли транспорта № 198	554128,00	1262414,34	52° 1' 55,450"	38° 39' 51,196"
84714	962	Земли транспорта № 198	554054,33	1262399,39	52° 1' 53,068"	38° 39' 50,402"
84715	963	Земли транспорта № 198	553925,90	1262314,70	52° 1' 48,919"	38° 39' 45,944"
84716	964	Земли транспорта № 198	553668,30	1262127,36	52° 1' 40,600"	38° 39' 36,084"
84717	965	Земли транспорта № 198	553508,22	1262012,14	52° 1' 35,430"	38° 39' 30,021"
84718	966	Земли транспорта № 198	553455,84	1261959,45	52° 1' 33,739"	38° 39' 27,250"
84719	967	Земли транспорта № 198	553372,16	1261880,49	52° 1' 31,038"	38° 39' 23,099"
84720	968	Земли транспорта № 198	553342,05	1261854,43	52° 1' 30,066"	38° 39' 21,728"
84721	969	Земли транспорта № 198	553321,22	1261845,76	52° 1' 29,392"	38° 39' 21,271"
84722	970	Земли транспорта № 198	553306,36	1261827,34	52° 1' 28,913"	38° 39' 20,303"
84723	971	Земли транспорта № 198	553324,24	1261820,77	52° 1' 29,492"	38° 39' 19,961"
84724	972	Земли транспорта № 198	553351,10	1261830,25	52° 1' 30,360"	38° 39' 20,461"
84725	973	Земли транспорта № 198	553728,98	1262135,44	52° 1' 42,562"	38° 39' 36,516"
84726	974	Земли транспорта № 198	553966,55	1262299,26	52° 1' 50,236"	38° 39' 45,139"
84727	975	Земли транспорта № 198	554041,62	1262348,04	52° 1' 52,661"	38° 39' 47,707"
84728	976	Земли транспорта № 198	554087,99	1262368,35	52° 1' 54,159"	38° 39' 48,779"
84729	977	Земли транспорта № 198	554123,22	1262375,37	52° 1' 55,298"	38° 39' 49,151"
84730	978	Земли транспорта № 198	554171,93	1262375,47	52° 1' 56,874"	38° 39' 49,163"
84731	979	Земли транспорта № 198	554319,02	1262373,63	52° 2' 1,633"	38° 39' 49,086"
84732	980	Земли транспорта № 198	554392,38	1262381,19	52° 2' 4,006"	38° 39' 49,492"
84733	981	Земли транспорта № 198	554451,08	1262392,53	52° 2' 5,905"	38° 39' 50,094"
84734	982	Земли транспорта № 198	554498,42	1262410,69	52° 2' 7,435"	38° 39' 51,053"
84735	983	Земли транспорта № 198	554599,52	1262448,86	52° 2' 10,703"	38° 39' 53,069"
84736	984	Земли транспорта № 198	554744,86	1262532,85	52° 2' 15,398"	38° 39' 57,494"
84737	985	Земли транспорта № 198	555057,11	1262735,93	52° 2' 25,484"	38° 40' 8,190"

84738	986	Земли транспорта № 198	555328,03	1262912,14	52° 2' 34,234"	38° 40' 17,471"
84739	987	Земли транспорта № 198	555540,64	1263061,11	52° 2' 41,100"	38° 40' 25,317"
84740	988	Земли транспорта № 198	555614,39	1263103,59	52° 2' 43,483"	38° 40' 27,556"
84741	989	Земли транспорта № 198	555654,72	1263131,57	52° 2' 44,785"	38° 40' 29,029"
84742	990	Земли транспорта № 198	555682,10	1263153,73	52° 2' 45,669"	38° 40' 30,196"
84743	991	Земли транспорта № 198	555723,26	1263167,69	52° 2' 47,000"	38° 40' 30,934"
84744	992	Земли транспорта № 198	555754,57	1263171,01	52° 2' 48,013"	38° 40' 31,113"
84745	993	Земли транспорта № 198	555798,34	1263176,83	52° 2' 49,428"	38° 40' 31,424"
84746	994	Земли транспорта № 198	555841,28	1263186,53	52° 2' 50,817"	38° 40' 31,939"
84747	995	Земли транспорта № 198	555875,08	1263203,71	52° 2' 51,909"	38° 40' 32,845"
84748	996	Земли транспорта № 198	556310,54	1263424,21	52° 3' 5,978"	38° 40' 44,477"
84749	997	Земли транспорта № 198	556818,24	1263642,51	52° 3' 22,385"	38° 40' 56,006"
84750	998	Земли транспорта № 198	558070,84	1264054,48	52° 4' 2,874"	38° 41' 17,813"
84751	999	Земли транспорта № 198	558955,19	1264342,97	52° 4' 31,459"	38° 41' 33,091"
84752	1000	Земли транспорта № 198	559063,29	1264373,15	52° 4' 34,953"	38° 41' 34,692"
84753	1001	Земли транспорта № 198	559381,17	1264461,92	52° 4' 45,230"	38° 41' 39,402"
84754	1002	Земли транспорта № 198	559256,83	1264476,46	52° 4' 41,205"	38° 41' 40,146"
84755		**Земли транспорта № 198 Количество**		1002		1002
84756	1	Земли транспорта № 199	538951,07	1265147,19	51° 53' 44,173"	38° 42' 12,139"
84757	2	Земли транспорта № 199	538942,56	1265145,62	51° 53' 43,897"	38° 42' 12,056"
84758	3	Земли транспорта № 199	538939,69	1265145,09	51° 53' 43,805"	38° 42' 12,028"
84759	4	Земли транспорта № 199	538933,02	1265093,09	51° 53' 43,594"	38° 42' 9,307"
84760	5	Земли транспорта № 199	538929,84	1265068,36	51° 53' 43,493"	38° 42' 8,014"
84761	6	Земли транспорта № 199	538929,40	1265064,96	51° 53' 43,480"	38° 42' 7,835"
84762	7	Земли транспорта № 199	538929,66	1265060,50	51° 53' 43,489"	38° 42' 7,602"
84763	8	Земли транспорта № 199	538932,72	1265008,95	51° 53' 43,592"	38° 42' 4,907"
84764	9	Земли транспорта № 199	538944,02	1264979,37	51° 53' 43,961"	38° 42' 3,362"
84765	10	Земли транспорта № 199	538962,84	1264950,97	51° 53' 44,573"	38° 42' 1,880"
84766	11	Земли транспорта № 199	538969,16	1264944,18	51° 53' 44,778"	38° 42' 1,526"
84767	12	Земли транспорта № 199	538969,40	1264943,09	51° 53' 44,785"	38° 42' 1,469"
84768	13	Земли транспорта № 199	538973,39	1264939,63	51° 53' 44,915"	38° 42' 1,288"
84769	14	Земли транспорта № 199	539005,94	1264904,63	51° 53' 45,972"	38° 41' 59,463"
84770	15	Земли транспорта № 199	539050,95	1264861,66	51° 53' 47,432"	38° 41' 57,222"
84771	16	Земли транспорта № 199	539108,44	1264822,61	51° 53' 49,296"	38° 41' 55,189"
84772	17	Земли транспорта № 199	539431,78	1264603,02	51° 53' 59,778"	38° 41' 43,755"
84773	18	Земли транспорта № 199	539615,20	1264493,56	51° 54' 5,723"	38° 41' 38,058"
84774	19	Земли транспорта № 199	539666,25	1264461,31	51° 54' 7,377"	38° 41' 36,379"
84775	20	Земли транспорта № 199	539694,33	1264443,57	51° 54' 8,287"	38° 41' 35,455"
84776	21	Земли транспорта № 199	539887,65	1264321,46	51° 54' 14,553"	38° 41' 29,097"
84777	22	Земли транспорта № 199	540038,07	1264228,71	51° 54' 19,429"	38° 41' 24,268"
84778	23	Земли транспорта № 199	540130,44	1264171,76	51° 54' 22,423"	38° 41' 21,303"

84779	24	Земли транспорта № 199	540145,52	1264161,70	51° 54' 22,912"	38° 41' 20,779"
84780	25	Земли транспорта № 199	540216,36	1264114,42	51° 54' 25,208"	38° 41' 18,316"
84781	26	Земли транспорта № 199	540262,92	1264084,21	51° 54' 26,717"	38° 41' 16,743"
84782	27	Земли транспорта № 199	540278,52	1264074,09	51° 54' 27,223"	38° 41' 16,216"
84783	28	Земли транспорта № 199	540301,19	1264059,39	51° 54' 27,957"	38° 41' 15,450"
84784	29	Земли транспорта № 199	540400,97	1264018,92	51° 54' 31,189"	38° 41' 13,348"
84785	30	Земли транспорта № 199	540996,44	1263820,87	51° 54' 50,473"	38° 41' 3,074"
84786	31	Земли транспорта № 199	541355,90	1263701,32	51° 55' 2,114"	38° 40' 56,870"
84787	32	Земли транспорта № 199	541554,64	1263635,22	51° 55' 8,550"	38° 40' 53,440"
84788	33	Земли транспорта № 199	541562,14	1263632,73	51° 55' 8,793"	38° 40' 53,311"
84789	34	Земли транспорта № 199	542258,67	1263401,07	51° 55' 31,349"	38° 40' 41,287"
84790	35	Земли транспорта № 199	542275,52	1263395,67	51° 55' 31,894"	38° 40' 41,007"
84791	36	Земли транспорта № 199	542679,14	1263266,40	51° 55' 44,964"	38° 40' 34,299"
84792	37	Земли транспорта № 199	542684,12	1263264,81	51° 55' 45,125"	38° 40' 34,216"
84793	38	Земли транспорта № 199	542751,40	1263243,19	51° 55' 47,304"	38° 40' 33,094"
84794	39	Земли транспорта № 199	542817,10	1263217,26	51° 55' 49,432"	38° 40' 31,746"
84795	40	Земли транспорта № 199	542863,25	1263182,11	51° 55' 50,928"	38° 40' 29,913"
84796	41	Земли транспорта № 199	542923,17	1263125,06	51° 55' 52,872"	38° 40' 26,935"
84797	42	Земли транспорта № 199	542936,64	1263112,23	51° 55' 53,308"	38° 40' 26,265"
84798	43	Земли транспорта № 199	543344,25	1262682,93	51° 56' 6,532"	38° 40' 3,851"
84799	44	Земли транспорта № 199	543383,19	1262641,91	51° 56' 7,795"	38° 40' 1,709"
84800	45	Земли транспорта № 199	543451,43	1262570,04	51° 56' 10,009"	38° 39' 57,956"
84801	46	Земли транспорта № 199	543456,63	1262576,00	51° 56' 10,177"	38° 39' 58,268"
84802	47	Земли транспорта № 199	543500,51	1262626,28	51° 56' 11,592"	38° 40' 0,906"
84803	48	Земли транспорта № 199	543694,91	1262849,01	51° 56' 17,864"	38° 40' 12,591"
84804	49	Земли транспорта № 199	543701,48	1262856,53	51° 56' 18,075"	38° 40' 12,985"
84805	50	Земли транспорта № 199	543807,83	1262978,38	51° 56' 21,506"	38° 40' 19,378"
84806	51	Земли транспорта № 199	544074,86	1263284,08	51° 56' 30,120"	38° 40' 35,418"
84807	52	Земли транспорта № 199	544147,55	1263351,40	51° 56' 32,466"	38° 40' 38,952"
84808	53	Земли транспорта № 199	544304,86	1263460,16	51° 56' 37,546"	38° 40' 44,668"
84809	54	Земли транспорта № 199	544424,29	1263542,73	51° 56' 41,403"	38° 40' 49,007"
84810	55	Земли транспорта № 199	544651,19	1263699,60	51° 56' 48,730"	38° 40' 57,252"
84811	56	Земли транспорта № 199	544913,81	1263881,17	51° 56' 57,211"	38° 41' 6,797"
84812	57	Земли транспорта № 199	544945,67	1263903,20	51° 56' 58,240"	38° 41' 7,955"
84813	58	Земли транспорта № 199	544968,11	1263921,65	51° 56' 58,964"	38° 41' 8,924"
84814	59	Земли транспорта № 199	545056,45	1264006,16	51° 57' 1,814"	38° 41' 13,362"
84815	60	Земли транспорта № 199	545059,83	1264009,40	51° 57' 1,924"	38° 41' 13,532"
84816	61	Земли транспорта № 199	545077,96	1264033,10	51° 57' 2,508"	38° 41' 14,775"
84817	62	Земли транспорта № 199	545341,00	1264377,01	51° 57' 10,987"	38° 41' 32,822"
84818	63	Земли транспорта № 199	545396,64	1264449,75	51° 57' 12,780"	38° 41' 36,640"
84819	64	Земли транспорта № 199	545427,81	1264488,20	51° 57' 13,785"	38° 41' 38,657"

84820	65	Земли транспорта № 199	545511,38	1264591,27	51° 57' 16,479"	38° 41' 44,068"
84821	66	Земли транспорта № 199	545531,00	1264615,46	51° 57' 17,112"	38° 41' 45,337"
84822	67	Земли транспорта № 199	545541,10	1264627,93	51° 57' 17,437"	38° 41' 45,991"
84823	68	Земли транспорта № 199	545770,28	1264810,87	51° 57' 24,835"	38° 41' 55,607"
84824	69	Земли транспорта № 199	545782,27	1264820,18	51° 57' 25,222"	38° 41' 56,096"
84825	70	Земли транспорта № 199	545793,40	1264828,82	51° 57' 25,581"	38° 41' 56,550"
84826	71	Земли транспорта № 199	545898,41	1264910,36	51° 57' 28,971"	38° 42' 0,837"
84827	72	Земли транспорта № 199	545993,66	1264984,31	51° 57' 32,045"	38° 42' 4,724"
84828	73	Земли транспорта № 199	546009,30	1264997,00	51° 57' 32,550"	38° 42' 5,391"
84829	74	Земли транспорта № 199	546067,53	1265044,23	51° 57' 34,429"	38° 42' 7,874"
84830	75	Земли транспорта № 199	546096,05	1265074,05	51° 57' 35,349"	38° 42' 9,440"
84831	76	Земли транспорта № 199	546119,56	1265103,32	51° 57' 36,107"	38° 42' 10,977"
84832	77	Земли транспорта № 199	546139,66	1265138,37	51° 57' 36,754"	38° 42' 12,815"
84833	78	Земли транспорта № 199	546163,71	1265189,60	51° 57' 37,527"	38° 42' 15,502"
84834	79	Земли транспорта № 199	546175,99	1265224,25	51° 57' 37,921"	38° 42' 17,319"
84835	80	Земли транспорта № 199	546181,91	1265240,98	51° 57' 38,111"	38° 42' 18,196"
84836	81	Земли транспорта № 199	546192,85	1265279,80	51° 57' 38,461"	38° 42' 20,231"
84837	82	Земли транспорта № 199	546197,33	1265295,72	51° 57' 38,604"	38° 42' 21,065"
84838	83	Земли транспорта № 199	546208,22	1265367,83	51° 57' 38,950"	38° 42' 24,844"
84839	84	Земли транспорта № 199	546211,87	1265441,65	51° 57' 39,060"	38° 42' 28,710"
84840	85	Земли транспорта № 199	546221,55	1265586,68	51° 57' 39,359"	38° 42' 36,307"
84841	86	Земли транспорта № 199	546225,89	1265651,70	51° 57' 39,493"	38° 42' 39,713"
84842	87	Земли транспорта № 199	546227,22	1265671,64	51° 57' 39,534"	38° 42' 40,758"
84843	88	Земли транспорта № 199	546229,32	1265703,13	51° 57' 39,598"	38° 42' 42,407"
84844	89	Земли транспорта № 199	546235,63	1265722,11	51° 57' 39,801"	38° 42' 43,402"
84845	90	Земли транспорта № 199	546236,00	1265723,23	51° 57' 39,813"	38° 42' 43,461"
84846	91	Земли транспорта № 199	546236,72	1265723,81	51° 57' 39,836"	38° 42' 43,492"
84847	92	Земли транспорта № 199	546253,80	1265737,71	51° 57' 40,387"	38° 42' 44,222"
84848	93	Земли транспорта № 199	546300,77	1265723,25	51° 57' 41,908"	38° 42' 43,473"
84849	94	Земли транспорта № 199	546310,18	1265750,11	51° 57' 42,210"	38° 42' 44,881"
84850	95	Земли транспорта № 199	546230,71	1265757,06	51° 57' 39,638"	38° 42' 45,232"
84851	96	Земли транспорта № 199	546224,45	1265720,15	51° 57' 39,439"	38° 42' 43,298"
84852	97	Земли транспорта № 199	546219,83	1265706,28	51° 57' 39,291"	38° 42' 42,571"
84853	98	Земли транспорта № 199	546219,55	1265705,27	51° 57' 39,282"	38° 42' 42,518"
84854	99	Земли транспорта № 199	546219,34	1265703,79	51° 57' 39,276"	38° 42' 42,440"
84855	100	Земли транспорта № 199	546201,89	1265442,23	51° 57' 38,737"	38° 42' 28,739"
84856	101	Земли транспорта № 199	546198,27	1265368,83	51° 57' 38,627"	38° 42' 24,894"
84857	102	Земли транспорта № 199	546187,54	1265297,83	51° 57' 38,287"	38° 42' 21,174"
84858	103	Земли транспорта № 199	546172,38	1265244,01	51° 57' 37,802"	38° 42' 18,353"
84859	104	Земли транспорта № 199	546154,45	1265193,41	51° 57' 37,227"	38° 42' 15,700"
84860	105	Земли транспорта № 199	546130,78	1265142,99	51° 57' 36,466"	38° 42' 13,056"

84861	106	Земли транспорта № 199	546111,27	1265108,97	51° 57' 35,838"	38° 42' 11,272"
84862	107	Земли транспорта № 199	546088,52	1265080,64	51° 57' 35,105"	38° 42' 9,784"
84863	108	Земли транспорта № 199	546060,74	1265051,59	51° 57' 34,209"	38° 42' 8,258"
84864	109	Земли транспорта № 199	545987,45	1264992,14	51° 57' 31,843"	38° 42' 5,133"
84865	110	Земли транспорта № 199	545764,10	1264818,73	51° 57' 24,634"	38° 41' 56,017"
84866	111	Земли транспорта № 199	545534,87	1264635,74	51° 57' 17,235"	38° 41' 46,400"
84867	112	Земли транспорта № 199	545533,72	1264634,66	51° 57' 17,198"	38° 41' 46,343"
84868	113	Земли транспорта № 199	545533,34	1264634,22	51° 57' 17,186"	38° 41' 46,320"
84869	114	Земли транспорта № 199	545388,88	1264456,05	51° 57' 12,528"	38° 41' 36,968"
84870	115	Земли транспорта № 199	545388,70	1264455,83	51° 57' 12,523"	38° 41' 36,956"
84871	116	Земли транспорта № 199	545052,36	1264016,09	51° 57' 1,681"	38° 41' 13,881"
84872	117	Земли транспорта № 199	544950,68	1263918,81	51° 56' 58,400"	38° 41' 8,773"
84873	118	Земли транспорта № 199	544908,12	1263889,39	51° 56' 57,026"	38° 41' 7,226"
84874	119	Земли транспорта № 199	544141,87	1263359,62	51° 56' 32,281"	38° 40' 39,381"
84875	120	Земли транспорта № 199	544141,45	1263359,31	51° 56' 32,268"	38° 40' 39,365"
84876	121	Земли транспорта № 199	544140,76	1263358,73	51° 56' 32,245"	38° 40' 39,335"
84877	122	Земли транспорта № 199	544068,07	1263291,41	51° 56' 29,899"	38° 40' 35,801"
84878	123	Земли транспорта № 199	544067,40	1263290,74	51° 56' 29,878"	38° 40' 35,765"
84879	124	Земли транспорта № 199	543800,30	1262984,95	51° 56' 21,262"	38° 40' 19,721"
84880	125	Земли транспорта № 199	543451,12	1262584,89	51° 56' 9,998"	38° 39' 58,733"
84881	126	Земли транспорта № 199	542943,89	1263119,11	51° 55' 53,542"	38° 40' 26,626"
84882	127	Земли транспорта № 199	542943,53	1263119,47	51° 55' 53,531"	38° 40' 26,645"
84883	128	Земли транспорта № 199	542870,15	1263189,35	51° 55' 51,150"	38° 40' 30,292"
84884	129	Земли транспорта № 199	542869,99	1263189,50	51° 55' 51,145"	38° 40' 30,300"
84885	130	Земли транспорта № 199	542869,31	1263190,07	51° 55' 51,123"	38° 40' 30,330"
84886	131	Земли транспорта № 199	542823,16	1263225,21	51° 55' 49,627"	38° 40' 32,163"
84887	132	Земли транспорта № 199	542822,45	1263225,70	51° 55' 49,604"	38° 40' 32,188"
84888	133	Земли транспорта № 199	542820,84	1263226,53	51° 55' 49,552"	38° 40' 32,231"
84889	134	Земли транспорта № 199	542755,07	1263252,49	51° 55' 47,422"	38° 40' 33,581"
84890	135	Земли транспорта № 199	542754,46	1263252,71	51° 55' 47,402"	38° 40' 33,592"
84891	136	Земли транспорта № 199	542682,19	1263275,92	51° 55' 45,062"	38° 40' 34,797"
84892	137	Земли транспорта № 199	542261,77	1263410,57	51° 55' 31,448"	38° 40' 41,785"
84893	138	Земли транспорта № 199	540404,43	1264028,30	51° 54' 31,300"	38° 41' 13,839"
84894	139	Земли транспорта № 199	540305,83	1264068,29	51° 54' 28,107"	38° 41' 15,916"
84895	140	Земли транспорта № 199	540221,85	1264122,77	51° 54' 25,385"	38° 41' 18,754"
84896	141	Земли транспорта № 199	540135,99	1264180,08	51° 54' 22,601"	38° 41' 21,739"
84897	142	Земли транспорта № 199	540135,74	1264180,24	51° 54' 22,593"	38° 41' 21,747"
84898	143	Земли транспорта № 199	540043,32	1264237,22	51° 54' 19,598"	38° 41' 24,714"
84899	144	Земли транспорта № 199	539892,94	1264329,94	51° 54' 14,724"	38° 41' 29,541"
84900	145	Земли транспорта № 199	539620,54	1264502,01	51° 54' 5,895"	38° 41' 38,500"
84901	146	Земли транспорта № 199	539620,32	1264502,14	51° 54' 5,888"	38° 41' 38,507"

84902	147	Земли транспорта № 199	539437,16	1264611,45	51° 53' 59,951"	38° 41' 44,196"
84903	148	Земли транспорта № 199	539057,25	1264869,46	51° 53' 47,635"	38° 41' 57,631"
84904	149	Земли транспорта № 199	539013,06	1264911,66	51° 53' 46,201"	38° 41' 59,831"
84905	150	Земли транспорта № 199	538970,72	1264957,18	51° 53' 44,827"	38° 42' 2,205"
84906	151	Земли транспорта № 199	538952,97	1264983,97	51° 53' 44,250"	38° 42' 3,604"
84907	152	Земли транспорта № 199	538946,23	1265001,59	51° 53' 44,030"	38° 42' 4,524"
84908	153	Земли транспорта № 199	538951,07	1265147,19	51° 53' 44,173"	38° 42' 12,139"
84909		**Земли транспорта № 199 Количество**		153		153
84910	1	Земли транспорта № 200	507403,68	1284548,27	51° 36' 40,374"	38° 58' 55,432"
84911	2	Земли транспорта № 200	507410,98	1284536,69	51° 36' 40,613"	38° 58' 54,833"
84912	3	Земли транспорта № 200	507469,05	1284568,36	51° 36' 42,484"	38° 58' 56,500"
84913	4	Земли транспорта № 200	507672,48	1284640,48	51° 36' 49,051"	38° 59' 0,320"
84914	5	Земли транспорта № 200	508141,12	1284810,41	51° 37' 4,176"	38° 59' 9,318"
84915	6	Земли транспорта № 200	508351,32	1284875,19	51° 37' 10,962"	38° 59' 12,761"
84916	7	Земли транспорта № 200	509038,60	1285117,95	51° 37' 33,145"	38° 59' 25,626"
84917	8	Земли транспорта № 200	509122,50	1285149,13	51° 37' 35,852"	38° 59' 27,277"
84918	9	Земли транспорта № 200	509123,83	1285150,04	51° 37' 35,895"	38° 59' 27,325"
84919	10	Земли транспорта № 200	509125,86	1285151,35	51° 37' 35,960"	38° 59' 27,394"
84920	11	Земли транспорта № 200	509127,88	1285152,56	51° 37' 36,026"	38° 59' 27,458"
84921	12	Земли транспорта № 200	509129,88	1285153,60	51° 37' 36,090"	38° 59' 27,512"
84922	13	Земли транспорта № 200	509131,83	1285154,40	51° 37' 36,153"	38° 59' 27,554"
84923	14	Земли транспорта № 200	509133,70	1285154,84	51° 37' 36,214"	38° 59' 27,578"
84924	15	Земли транспорта № 200	509135,37	1285154,86	51° 37' 36,267"	38° 59' 27,580"
84925	16	Земли транспорта № 200	509136,86	1285154,47	51° 37' 36,316"	38° 59' 27,560"
84926	17	Земли транспорта № 200	509328,47	1285223,30	51° 37' 42,500"	38° 59' 31,207"
84927	18	Земли транспорта № 200	509814,21	1285370,52	51° 37' 58,183"	38° 59' 39,038"
84928	19	Земли транспорта № 200	509786,16	1285297,51	51° 37' 57,291"	38° 59' 35,231"
84929	20	Земли транспорта № 200	509773,34	1285232,63	51° 37' 56,891"	38° 59' 31,853"
84930	21	Земли транспорта № 200	509772,96	1285230,70	51° 37' 56,879"	38° 59' 31,753"
84931	22	Земли транспорта № 200	509766,54	1285195,20	51° 37' 56,680"	38° 59' 29,905"
84932	23	Земли транспорта № 200	509758,30	1285149,70	51° 37' 56,423"	38° 59' 27,537"
84933	24	Земли транспорта № 200	509718,50	1284929,93	51° 37' 55,185"	38° 59' 16,096"
84934	25	Земли транспорта № 200	509707,28	1284867,95	51° 37' 54,836"	38° 59' 12,870"
84935	26	Земли транспорта № 200	509684,46	1284581,17	51° 37' 54,161"	38° 58' 57,952"
84936	27	Земли транспорта № 200	509681,12	1284539,21	51° 37' 54,062"	38° 58' 55,769"
84937	28	Земли транспорта № 200	509679,72	1284339,99	51° 37' 54,061"	38° 58' 45,411"
84938	29	Земли транспорта № 200	509690,42	1284218,90	51° 37' 54,433"	38° 58' 39,120"
84939	30	Земли транспорта № 200	509707,42	1284026,41	51° 37' 55,025"	38° 58' 29,118"
84940	31	Земли транспорта № 200	509717,22	1283915,39	51° 37' 55,367"	38° 58' 23,349"
84941	32	Земли транспорта № 200	509712,50	1283913,51	51° 37' 55,214"	38° 58' 23,250"
84942	33	Земли транспорта № 200	509720,60	1283847,40	51° 37' 55,491"	38° 58' 19,816"

84943	34	Земли транспорта № 200	509749,58	1283664,53	51° 37' 56,468"	38° 58' 10,318"
84944	35	Земли транспорта № 200	509756,07	1283621,42	51° 37' 56,687"	38° 58' 8,079"
84945	36	Земли транспорта № 200	509763,48	1283572,23	51° 37' 56,937"	38° 58' 5,524"
84946	37	Земли транспорта № 200	509767,63	1283543,89	51° 37' 57,078"	38° 58' 4,052"
84947	38	Земли транспорта № 200	509777,30	1283479,73	51° 37' 57,404"	38° 58' 0,720"
84948	39	Земли транспорта № 200	509820,09	1283150,58	51° 37' 58,859"	38° 57' 43,621"
84949	40	Земли транспорта № 200	509829,56	1283088,68	51° 37' 59,179"	38° 57' 40,406"
84950	41	Земли транспорта № 200	509840,80	1283095,44	51° 37' 59,541"	38° 57' 40,762"
84951	42	Земли транспорта № 200	509845,62	1283070,33	51° 37' 59,702"	38° 57' 39,458"
84952	43	Земли транспорта № 200	509842,38	1283070,13	51° 37' 59,597"	38° 57' 39,446"
84953	44	Земли транспорта № 200	509845,88	1283047,23	51° 37' 59,715"	38° 57' 38,257"
84954	45	Земли транспорта № 200	509866,50	1283057,71	51° 38' 0,380"	38° 57' 38,809"
84955	46	Земли транспорта № 200	509869,09	1283059,01	51° 38' 0,464"	38° 57' 38,877"
84956	47	Земли транспорта № 200	509870,91	1283046,13	51° 38' 0,525"	38° 57' 38,208"
84957	48	Земли транспорта № 200	509876,72	1283008,00	51° 38' 0,721"	38° 57' 36,228"
84958	49	Земли транспорта № 200	509882,88	1282967,67	51° 38' 0,929"	38° 57' 34,133"
84959	50	Земли транспорта № 200	509889,50	1282925,88	51° 38' 1,152"	38° 57' 31,962"
84960	51	Земли транспорта № 200	509895,25	1282888,17	51° 38' 1,346"	38° 57' 30,004"
84961	52	Земли транспорта № 200	509900,79	1282852,10	51° 38' 1,533"	38° 57' 28,130"
84962	53	Земли транспорта № 200	509907,74	1282807,26	51° 38' 1,767"	38° 57' 25,801"
84963	54	Земли транспорта № 200	509916,04	1282753,60	51° 38' 2,047"	38° 57' 23,014"
84964	55	Земли транспорта № 200	509921,43	1282717,29	51° 38' 2,229"	38° 57' 21,128"
84965	56	Земли транспорта № 200	509929,88	1282663,69	51° 38' 2,514"	38° 57' 18,344"
84966	57	Земли транспорта № 200	509935,04	1282629,43	51° 38' 2,688"	38° 57' 16,564"
84967	58	Земли транспорта № 200	509940,77	1282589,70	51° 38' 2,882"	38° 57' 14,501"
84968	59	Земли транспорта № 200	509945,65	1282596,21	51° 38' 3,038"	38° 57' 14,841"
84969	60	Земли транспорта № 200	509945,59	1282596,64	51° 38' 3,036"	38° 57' 14,863"
84970	61	Земли транспорта № 200	509933,74	1282673,10	51° 38' 2,637"	38° 57' 18,835"
84971	62	Земли транспорта № 200	509931,13	1282691,19	51° 38' 2,548"	38° 57' 19,774"
84972	63	Земли транспорта № 200	509928,81	1282707,39	51° 38' 2,470"	38° 57' 20,616"
84973	64	Земли транспорта № 200	509913,33	1282808,29	51° 38' 1,948"	38° 57' 25,857"
84974	65	Земли транспорта № 200	509886,95	1282975,59	51° 38' 1,059"	38° 57' 34,546"
84975	66	Земли транспорта № 200	509866,75	1283103,54	51° 38' 0,379"	38° 57' 41,191"
84976	67	Земли транспорта № 200	509836,80	1283297,89	51° 37' 59,368"	38° 57' 51,286"
84977	68	Земли транспорта № 200	509826,87	1283362,34	51° 37' 59,033"	38° 57' 54,634"
84978	69	Земли транспорта № 200	509767,74	1283749,31	51° 37' 57,037"	38° 58' 14,732"
84979	70	Земли транспорта № 200	509748,24	1283882,25	51° 37' 56,377"	38° 58' 21,637"
84980	71	Земли транспорта № 200	509747,39	1283888,76	51° 37' 56,349"	38° 58' 21,975"
84981	72	Земли транспорта № 200	509742,10	1283932,35	51° 37' 56,168"	38° 58' 24,240"
84982	73	Земли транспорта № 200	509739,41	1283952,67	51° 37' 56,076"	38° 58' 25,296"
84983	74	Земли транспорта № 200	509735,35	1283983,45	51° 37' 55,939"	38° 58' 26,894"

84984	75	Земли транспорта № 200	509720,46	1284104,73	51° 37' 55,430"	38° 58' 33,194"
84985	76	Земли транспорта № 200	509716,76	1284134,86	51° 37' 55,304"	38° 58' 34,759"
84986	77	Земли транспорта № 200	509704,30	1284270,25	51° 37' 54,871"	38° 58' 41,794"
84987	78	Земли транспорта № 200	509699,99	1284347,49	51° 37' 54,715"	38° 58' 45,808"
84988	79	Земли транспорта № 200	509697,93	1284412,14	51° 37' 54,634"	38° 58' 49,169"
84989	80	Земли транспорта № 200	509698,84	1284558,25	51° 37' 54,631"	38° 58' 56,765"
84990	81	Земли транспорта № 200	509705,45	1284685,58	51° 37' 54,817"	38° 59' 3,388"
84991	82	Земли транспорта № 200	509712,28	1284775,07	51° 37' 55,018"	38° 59' 8,043"
84992	83	Земли транспорта № 200	509722,26	1284858,93	51° 37' 55,322"	38° 59' 12,406"
84993	84	Земли транспорта № 200	509732,35	1284937,84	51° 37' 55,631"	38° 59' 16,512"
84994	85	Земли транспорта № 200	509737,53	1284965,20	51° 37' 55,793"	38° 59' 17,936"
84995	86	Земли транспорта № 200	509760,09	1285084,29	51° 37' 56,496"	38° 59' 24,136"
84996	87	Земли транспорта № 200	509764,77	1285105,40	51° 37' 56,642"	38° 59' 25,236"
84997	88	Земли транспорта № 200	509773,11	1285143,08	51° 37' 56,904"	38° 59' 27,198"
84998	89	Земли транспорта № 200	509780,33	1285179,11	51° 37' 57,129"	38° 59' 29,074"
84999	90	Земли транспорта № 200	509798,19	1285244,95	51° 37' 57,692"	38° 59' 32,503"
85000	91	Земли транспорта № 200	509813,18	1285299,24	51° 37' 58,165"	38° 59' 35,331"
85001	92	Земли транспорта № 200	509821,31	1285325,51	51° 37' 58,422"	38° 59' 36,700"
85002	93	Земли транспорта № 200	509852,72	1285417,93	51° 37' 59,418"	38° 59' 41,516"
85003	94	Земли транспорта № 200	509802,75	1285402,83	51° 37' 57,804"	38° 59' 40,713"
85004	95	Земли транспорта № 200	509781,31	1285396,48	51° 37' 57,112"	38° 59' 40,375"
85005	96	Земли транспорта № 200	509766,95	1285391,60	51° 37' 56,649"	38° 59' 40,116"
85006	97	Земли транспорта № 200	509758,54	1285388,75	51° 37' 56,377"	38° 59' 39,965"
85007	98	Земли транспорта № 200	509446,77	1285281,27	51° 37' 46,314"	38° 59' 34,264"
85008	99	Земли транспорта № 200	509428,27	1285274,99	51° 37' 45,717"	38° 59' 33,931"
85009	100	Земли транспорта № 200	509253,90	1285215,76	51° 37' 40,089"	38° 59' 30,789"
85010	101	Земли транспорта № 200	509232,10	1285208,20	51° 37' 39,385"	38° 59' 30,388"
85011	102	Земли транспорта № 200	508935,93	1285105,06	51° 37' 29,826"	38° 59' 24,919"
85012	103	Земли транспорта № 200	508725,79	1285031,88	51° 37' 23,043"	38° 59' 21,040"
85013	104	Земли транспорта № 200	508183,17	1284841,18	51° 37' 5,529"	38° 59' 10,932"
85014	105	Земли транспорта № 200	507962,41	1284763,58	51° 36' 58,404"	38° 59' 6,821"
85015	106	Земли транспорта № 200	507716,74	1284679,61	51° 36' 50,474"	38° 59' 2,369"
85016	107	Земли транспорта № 200	507608,33	1284640,53	51° 36' 46,975"	38° 59' 0,300"
85017	108	Земли транспорта № 200	507515,41	1284603,75	51° 36' 43,977"	38° 58' 58,355"
85018	109	Земли транспорта № 200	507443,82	1284572,27	51° 36' 41,667"	38° 58' 56,694"
85019	110	Земли транспорта № 200	507403,68	1284548,27	51° 36' 40,374"	38° 58' 55,432"
85020		**Земли транспорта № 200 Количество**		110		110
85021	1	Земли транспорта № 201	514775,94	1287941,76	51° 40' 38,113"	39° 1' 54,656"
85022	2	Земли транспорта № 201	514770,20	1287946,03	51° 40' 37,927"	39° 1' 54,876"
85023	3	Земли транспорта № 201	514768,62	1287941,69	51° 40' 37,877"	39° 1' 54,649"
85024	4	Земли транспорта № 201	514771,02	1287940,93	51° 40' 37,954"	39° 1' 54,611"

85025	5	Земли транспорта № 201	514767,96	1287932,28	51° 40' 37,858"	39° 1' 54,159"
85026	6	Земли транспорта № 201	514764,21	1287931,39	51° 40' 37,736"	39° 1' 54,112"
85027	7	Земли транспорта № 201	514756,99	1287932,23	51° 40' 37,503"	39° 1' 54,152"
85028	8	Земли транспорта № 201	514769,41	1287925,86	51° 40' 37,906"	39° 1' 53,826"
85029	9	Земли транспорта № 201	514771,19	1287924,13	51° 40' 37,964"	39° 1' 53,736"
85030	10	Земли транспорта № 201	514771,89	1287921,39	51° 40' 37,987"	39° 1' 53,594"
85031	11	Земли транспорта № 201	514774,59	1287930,53	51° 40' 38,072"	39° 1' 54,071"
85032	12	Земли транспорта № 201	514778,15	1287942,72	51° 40' 38,185"	39° 1' 54,707"
85033	13	Земли транспорта № 201	514777,07	1287941,72	51° 40' 38,150"	39° 1' 54,654"
85034	14	Земли транспорта № 201	514775,94	1287941,76	51° 40' 38,113"	39° 1' 54,656"
85035	15	Земли транспорта № 201	511859,62	1290288,59	51° 39' 3,170"	39° 3' 55,579"
85036	16	Земли транспорта № 201	511908,51	1290268,12	51° 39' 4,758"	39° 3' 54,535"
85037	17	Земли транспорта № 201	511859,62	1290288,60	51° 39' 3,170"	39° 3' 55,580"
85038	18	Земли транспорта № 201	511859,62	1290288,59	51° 39' 3,170"	39° 3' 55,579"
85039	19	Земли транспорта № 201	511885,91	1290681,49	51° 39' 3,919"	39° 4' 16,025"
85040	20	Земли транспорта № 201	511922,25	1290692,25	51° 39' 5,092"	39° 4' 16,600"
85041	21	Земли транспорта № 201	511885,91	1290681,50	51° 39' 3,919"	39° 4' 16,026"
85042	22	Земли транспорта № 201	511885,91	1290681,49	51° 39' 3,919"	39° 4' 16,025"
85043	23	Земли транспорта № 201	511812,14	1290455,09	51° 39' 1,591"	39° 4' 4,219"
85044	24	Земли транспорта № 201	511817,04	1290423,00	51° 39' 1,758"	39° 4' 2,552"
85045	25	Земли транспорта № 201	511817,04	1290423,01	51° 39' 1,758"	39° 4' 2,553"
85046	26	Земли транспорта № 201	511812,14	1290455,09	51° 39' 1,591"	39° 4' 4,219"
85047	27	Земли транспорта № 201	505626,64	1277771,08	51° 35' 44,227"	38° 53' 2,734"
85048	28	Земли транспорта № 201	505619,38	1277744,65	51° 35' 43,996"	38° 53' 1,359"
85049	29	Земли транспорта № 201	505608,27	1277699,24	51° 35' 43,645"	38° 52' 58,997"
85050	30	Земли транспорта № 201	505603,38	1277662,04	51° 35' 43,493"	38° 52' 57,063"
85051	31	Земли транспорта № 201	505600,40	1277627,27	51° 35' 43,403"	38° 52' 55,256"
85052	32	Земли транспорта № 201	505595,37	1277616,64	51° 35' 43,242"	38° 52' 54,702"
85053	33	Земли транспорта № 201	505579,67	1277611,78	51° 35' 42,735"	38° 52' 54,445"
85054	34	Земли транспорта № 201	505539,25	1277602,62	51° 35' 41,429"	38° 52' 53,958"
85055	35	Земли транспорта № 201	505541,50	1277590,79	51° 35' 41,504"	38° 52' 53,344"
85056	36	Земли транспорта № 201	505553,57	1277596,37	51° 35' 41,893"	38° 52' 53,637"
85057	37	Земли транспорта № 201	505572,27	1277600,87	51° 35' 42,498"	38° 52' 53,876"
85058	38	Земли транспорта № 201	505583,67	1277601,61	51° 35' 42,866"	38° 52' 53,918"
85059	39	Земли транспорта № 201	505601,22	1277606,45	51° 35' 43,433"	38° 52' 54,174"
85060	40	Земли транспорта № 201	505613,39	1277615,66	51° 35' 43,825"	38° 52' 54,656"
85061	41	Земли транспорта № 201	505635,14	1277617,40	51° 35' 44,529"	38° 52' 54,753"
85062	42	Земли транспорта № 201	505635,26	1277652,66	51° 35' 44,526"	38° 52' 56,585"
85063	43	Земли транспорта № 201	505621,72	1277653,08	51° 35' 44,088"	38° 52' 56,603"
85064	44	Земли транспорта № 201	505617,26	1277662,18	51° 35' 43,942"	38° 52' 57,074"
85065	45	Земли транспорта № 201	505624,52	1277703,51	51° 35' 44,170"	38° 52' 59,223"

85066	46	Земли транспорта № 201	505633,79	1277741,29	51° 35' 44,463"	38° 53' 1,188"
85067	47	Земли транспорта № 201	505640,76	1277770,21	51° 35' 44,684"	38° 53' 2,693"
85068	48	Земли транспорта № 201	505642,27	1277774,33	51° 35' 44,732"	38° 53' 2,907"
85069	49	Земли транспорта № 201	505626,64	1277771,08	51° 35' 44,227"	38° 53' 2,734"
85070	50	Земли транспорта № 201	506879,69	1284931,04	51° 36' 23,335"	38° 59' 15,136"
85071	51	Земли транспорта № 201	506878,69	1284922,66	51° 36' 23,305"	38° 59' 14,700"
85072	52	Земли транспорта № 201	506895,38	1284947,51	51° 36' 23,839"	38° 59' 15,997"
85073	53	Земли транспорта № 201	506908,64	1284947,51	51° 36' 24,268"	38° 59' 16,002"
85074	54	Земли транспорта № 201	506908,64	1284955,58	51° 36' 24,267"	38° 59' 16,421"
85075	55	Земли транспорта № 201	506913,65	1284955,58	51° 36' 24,429"	38° 59' 16,423"
85076	56	Земли транспорта № 201	506913,65	1284954,34	51° 36' 24,429"	38° 59' 16,359"
85077	57	Земли транспорта № 201	506909,64	1284954,34	51° 36' 24,299"	38° 59' 16,357"
85078	58	Земли транспорта № 201	506909,64	1284946,27	51° 36' 24,301"	38° 59' 15,938"
85079	59	Земли транспорта № 201	506956,64	1284946,27	51° 36' 25,822"	38° 59' 15,955"
85080	60	Земли транспорта № 201	506956,64	1284971,12	51° 36' 25,816"	38° 59' 17,246"
85081	61	Земли транспорта № 201	506913,65	1284971,12	51° 36' 24,425"	38° 59' 17,231"
85082	62	Земли транспорта № 201	506913,65	1284961,49	51° 36' 24,427"	38° 59' 16,730"
85083	63	Земли транспорта № 201	506900,65	1284961,49	51° 36' 24,007"	38° 59' 16,725"
85084	64	Земли транспорта № 201	506879,69	1284931,04	51° 36' 23,335"	38° 59' 15,136"
85085	65	Земли транспорта № 201	506959,42	1285966,85	51° 36' 25,680"	39° 0' 8,987"
85086	66	Земли транспорта № 201	506903,64	1285794,29	51° 36' 23,915"	39° 0' 0,000"
85087	67	Земли транспорта № 201	506897,21	1285774,21	51° 36' 23,712"	38° 59' 58,954"
85088	68	Земли транспорта № 201	506902,17	1285771,51	51° 36' 23,873"	38° 59' 58,816"
85089	69	Земли транспорта № 201	506923,74	1285762,94	51° 36' 24,573"	38° 59' 58,378"
85090	70	Земли транспорта № 201	506937,59	1285758,05	51° 36' 25,022"	38° 59' 58,129"
85091	71	Земли транспорта № 201	506952,76	1285752,79	51° 36' 25,514"	38° 59' 57,862"
85092	72	Земли транспорта № 201	507015,00	1285938,00	51° 36' 27,485"	39° 0' 7,508"
85093	73	Земли транспорта № 201	506983,00	1285954,00	51° 36' 26,446"	39° 0' 8,328"
85094	74	Земли транспорта № 201	506963,93	1285964,14	51° 36' 25,827"	39° 0' 8,848"
85095	75	Земли транспорта № 201	506959,42	1285966,85	51° 36' 25,680"	39° 0' 8,987"
85096	76	Земли транспорта № 201	507872,78	1277962,34	51° 36' 56,867"	38° 53' 13,314"
85097	77	Земли транспорта № 201	507839,78	1277938,34	51° 36' 55,804"	38° 53' 12,057"
85098	78	Земли транспорта № 201	507870,78	1277903,34	51° 36' 56,813"	38° 53' 10,247"
85099	79	Земли транспорта № 201	507897,78	1277928,34	51° 36' 57,682"	38° 53' 11,554"
85100	80	Земли транспорта № 201	507872,78	1277962,34	51° 36' 56,867"	38° 53' 13,314"
85101	81	Земли транспорта № 201	512844,04	1286253,58	51° 39' 36,009"	39° 0' 26,078"
85102	82	Земли транспорта № 201	512861,49	1286249,79	51° 39' 36,574"	39° 0' 25,888"
85103	83	Земли транспорта № 201	512875,05	1286289,09	51° 39' 37,004"	39° 0' 27,937"
85104	84	Земли транспорта № 201	512903,08	1286373,33	51° 39' 37,891"	39° 0' 32,330"
85105	85	Земли транспорта № 201	512948,88	1286500,57	51° 39' 39,344"	39° 0' 38,967"
85106	86	Земли транспорта № 201	512975,13	1286585,80	51° 39' 40,173"	39° 0' 43,411"

85107	87	Земли транспорта № 201	512955,76	1286587,42	51° 39' 39,546"	39° 0' 43,488"
85108	88	Земли транспорта № 201	512892,50	1286397,65	51° 39' 37,543"	39° 0' 33,591"
85109	89	Земли транспорта № 201	512844,04	1286253,58	51° 39' 36,009"	39° 0' 26,078"
85110	90	Земли транспорта № 201	514079,31	1288331,70	51° 40' 15,479"	39° 2' 14,674"
85111	91	Земли транспорта № 201	514076,93	1288328,21	51° 40' 15,403"	39° 2' 14,491"
85112	92	Земли транспорта № 201	514068,25	1288330,57	51° 40' 15,122"	39° 2' 14,611"
85113	93	Земли транспорта № 201	514042,18	1288347,38	51° 40' 14,274"	39° 2' 15,475"
85114	94	Земли транспорта № 201	514039,32	1288351,99	51° 40' 14,180"	39° 2' 15,714"
85115	95	Земли транспорта № 201	514038,65	1288357,37	51° 40' 14,157"	39° 2' 15,994"
85116	96	Земли транспорта № 201	514048,51	1288390,56	51° 40' 14,468"	39° 2' 17,724"
85117	97	Земли транспорта № 201	514045,65	1288391,45	51° 40' 14,376"	39° 2' 17,770"
85118	98	Земли транспорта № 201	514040,87	1288392,95	51° 40' 14,221"	39° 2' 17,846"
85119	99	Земли транспорта № 201	514034,06	1288371,48	51° 40' 14,005"	39° 2' 16,726"
85120	100	Земли транспорта № 201	514027,47	1288365,04	51° 40' 13,794"	39° 2' 16,388"
85121	101	Земли транспорта № 201	514025,21	1288362,78	51° 40' 13,721"	39° 2' 16,270"
85122	102	Земли транспорта № 201	514014,21	1288365,32	51° 40' 13,365"	39° 2' 16,398"
85123	103	Земли транспорта № 201	514003,13	1288373,92	51° 40' 13,004"	39° 2' 16,841"
85124	104	Земли транспорта № 201	513993,11	1288381,23	51° 40' 12,678"	39° 2' 17,217"
85125	105	Земли транспорта № 201	513979,59	1288391,33	51° 40' 12,238"	39° 2' 17,737"
85126	106	Земли транспорта № 201	513958,55	1288405,45	51° 40' 11,554"	39° 2' 18,464"
85127	107	Земли транспорта № 201	513933,79	1288420,27	51° 40' 10,749"	39° 2' 19,225"
85128	108	Земли транспорта № 201	513931,34	1288422,90	51° 40' 10,669"	39° 2' 19,361"
85129	109	Земли транспорта № 201	513930,79	1288426,46	51° 40' 10,651"	39° 2' 19,546"
85130	110	Земли транспорта № 201	513934,30	1288445,68	51° 40' 10,760"	39° 2' 20,547"
85131	111	Земли транспорта № 201	513932,58	1288446,07	51° 40' 10,704"	39° 2' 20,567"
85132	112	Земли транспорта № 201	513928,02	1288447,12	51° 40' 10,556"	39° 2' 20,620"
85133	113	Земли транспорта № 201	513923,41	1288430,08	51° 40' 10,411"	39° 2' 19,731"
85134	114	Земли транспорта № 201	513921,50	1288427,68	51° 40' 10,350"	39° 2' 19,606"
85135	115	Земли транспорта № 201	513918,44	1288427,62	51° 40' 10,251"	39° 2' 19,601"
85136	116	Земли транспорта № 201	513890,09	1288439,24	51° 40' 9,331"	39° 2' 20,195"
85137	117	Земли транспорта № 201	513866,48	1288447,93	51° 40' 8,565"	39° 2' 20,638"
85138	118	Земли транспорта № 201	513842,85	1288456,70	51° 40' 7,798"	39° 2' 21,085"
85139	119	Земли транспорта № 201	513818,18	1288464,19	51° 40' 6,998"	39° 2' 21,465"
85140	120	Земли транспорта № 201	513805,34	1288466,67	51° 40' 6,582"	39° 2' 21,588"
85141	121	Земли транспорта № 201	513797,68	1288471,93	51° 40' 6,333"	39° 2' 21,859"
85142	122	Земли транспорта № 201	513795,84	1288481,03	51° 40' 6,271"	39° 2' 22,332"
85143	123	Земли транспорта № 201	513803,30	1288511,22	51° 40' 6,505"	39° 2' 23,906"
85144	124	Земли транспорта № 201	513801,32	1288511,71	51° 40' 6,441"	39° 2' 23,930"
85145	125	Земли транспорта № 201	513795,53	1288513,14	51° 40' 6,253"	39° 2' 24,002"
85146	126	Земли транспорта № 201	513786,79	1288477,73	51° 40' 5,979"	39° 2' 22,157"
85147	127	Земли транспорта № 201	513782,66	1288471,35	51° 40' 5,847"	39° 2' 21,823"

85148	128	Земли транспорта № 201	513775,33	1288468,48	51° 40' 5,611"	39° 2' 21,671"
85149	129	Земли транспорта № 201	513765,91	1288467,97	51° 40' 5,306"	39° 2' 21,640"
85150	130	Земли транспорта № 201	513740,81	1288465,67	51° 40' 4,494"	39° 2' 21,511"
85151	131	Земли транспорта № 201	513716,22	1288462,83	51° 40' 3,700"	39° 2' 21,353"
85152	132	Земли транспорта № 201	513691,20	1288458,22	51° 40' 2,891"	39° 2' 21,104"
85153	133	Земли транспорта № 201	513659,51	1288458,91	51° 40' 1,866"	39° 2' 21,127"
85154	134	Земли транспорта № 201	513649,21	1288462,12	51° 40' 1,532"	39° 2' 21,290"
85155	135	Земли транспорта № 201	513637,98	1288465,61	51° 40' 1,167"	39° 2' 21,467"
85156	136	Земли транспорта № 201	513620,74	1288469,34	51° 40' 0,609"	39° 2' 21,654"
85157	137	Земли транспорта № 201	513599,17	1288479,14	51° 39' 59,908"	39° 2' 22,156"
85158	138	Земли транспорта № 201	513577,76	1288490,78	51° 39' 59,213"	39° 2' 22,753"
85159	139	Земли транспорта № 201	513566,74	1288498,62	51° 39' 58,854"	39° 2' 23,156"
85160	140	Земли транспорта № 201	513567,89	1288500,57	51° 39' 58,891"	39° 2' 23,258"
85161	141	Земли транспорта № 201	513549,49	1288511,63	51° 39' 58,293"	39° 2' 23,826"
85162	142	Земли транспорта № 201	513548,30	1288509,66	51° 39' 58,255"	39° 2' 23,723"
85163	143	Земли транспорта № 201	513538,32	1288514,14	51° 39' 57,931"	39° 2' 23,953"
85164	144	Земли транспорта № 201	513520,02	1288526,59	51° 39' 57,336"	39° 2' 24,593"
85165	145	Земли транспорта № 201	513516,06	1288532,83	51° 39' 57,206"	39° 2' 24,916"
85166	146	Земли транспорта № 201	513515,00	1288534,49	51° 39' 57,172"	39° 2' 25,002"
85167	147	Земли транспорта № 201	513516,78	1288543,68	51° 39' 57,227"	39° 2' 25,481"
85168	148	Земли транспорта № 201	513520,02	1288548,50	51° 39' 57,330"	39° 2' 25,733"
85169	149	Земли транспорта № 201	513534,63	1288570,57	51° 39' 57,798"	39° 2' 26,887"
85170	150	Земли транспорта № 201	513527,96	1288574,99	51° 39' 57,581"	39° 2' 27,114"
85171	151	Земли транспорта № 201	513525,85	1288571,81	51° 39' 57,513"	39° 2' 26,948"
85172	152	Земли транспорта № 201	513512,31	1288551,41	51° 39' 57,080"	39° 2' 25,881"
85173	153	Земли транспорта № 201	513502,91	1288545,31	51° 39' 56,778"	39° 2' 25,560"
85174	154	Земли транспорта № 201	513491,97	1288547,72	51° 39' 56,423"	39° 2' 25,681"
85175	155	Земли транспорта № 201	513450,72	1288571,19	51° 39' 55,083"	39° 2' 26,886"
85176	156	Земли транспорта № 201	513425,17	1288579,30	51° 39' 54,254"	39° 2' 27,298"
85177	157	Земли транспорта № 201	513401,36	1288587,33	51° 39' 53,482"	39° 2' 27,706"
85178	158	Земли транспорта № 201	513377,46	1288594,27	51° 39' 52,707"	39° 2' 28,058"
85179	159	Земли транспорта № 201	513353,71	1288601,28	51° 39' 51,937"	39° 2' 28,413"
85180	160	Земли транспорта № 201	513333,19	1288606,70	51° 39' 51,271"	39° 2' 28,687"
85181	161	Земли транспорта № 201	513306,37	1288616,25	51° 39' 50,401"	39° 2' 29,173"
85182	162	Земли транспорта № 201	513283,35	1288625,90	51° 39' 49,654"	39° 2' 29,666"
85183	163	Земли транспорта № 201	513259,88	1288635,26	51° 39' 48,892"	39° 2' 30,144"
85184	164	Земли транспорта № 201	513235,31	1288643,55	51° 39' 48,095"	39° 2' 30,565"
85185	165	Земли транспорта № 201	513209,14	1288647,81	51° 39' 47,248"	39° 2' 30,776"
85186	166	Земли транспорта № 201	513182,53	1288648,27	51° 39' 46,387"	39° 2' 30,790"
85187	167	Земли транспорта № 201	513156,70	1288642,12	51° 39' 45,552"	39° 2' 30,459"
85188	168	Земли транспорта № 201	513137,63	1288635,59	51° 39' 44,937"	39° 2' 30,112"

85189	169	Земли транспорта № 201	513131,81	1288633,59	51° 39' 44,749"	39° 2' 30,006"
85190	170	Земли транспорта № 201	513109,12	1288621,16	51° 39' 44,018"	39° 2' 29,350"
85191	171	Земли транспорта № 201	513096,17	1288613,44	51° 39' 43,601"	39° 2' 28,943"
85192	172	Земли транспорта № 201	513087,38	1288608,20	51° 39' 43,318"	39° 2' 28,667"
85193	173	Земли транспорта № 201	513066,00	1288595,23	51° 39' 42,629"	39° 2' 27,984"
85194	174	Земли транспорта № 201	513044,65	1288582,90	51° 39' 41,942"	39° 2' 27,334"
85195	175	Земли транспорта № 201	513022,96	1288571,51	51° 39' 41,243"	39° 2' 26,733"
85196	176	Земли транспорта № 201	513000,69	1288561,47	51° 39' 40,525"	39° 2' 26,202"
85197	177	Земли транспорта № 201	512977,68	1288552,70	51° 39' 39,782"	39° 2' 25,736"
85198	178	Земли транспорта № 201	512954,26	1288544,38	51° 39' 39,027"	39° 2' 25,294"
85199	179	Земли транспорта № 201	512945,92	1288541,40	51° 39' 38,758"	39° 2' 25,136"
85200	180	Земли транспорта № 201	512930,93	1288536,03	51° 39' 38,274"	39° 2' 24,851"
85201	181	Земли транспорта № 201	512907,72	1288529,41	51° 39' 37,525"	39° 2' 24,497"
85202	182	Земли транспорта № 201	512884,51	1288525,51	51° 39' 36,775"	39° 2' 24,285"
85203	183	Земли транспорта № 201	512861,07	1288525,42	51° 39' 36,016"	39° 2' 24,271"
85204	184	Земли транспорта № 201	512861,06	1288525,42	51° 39' 36,016"	39° 2' 24,271"
85205	185	Земли транспорта № 201	512837,85	1288529,54	51° 39' 35,264"	39° 2' 24,476"
85206	186	Земли транспорта № 201	512814,77	1288536,72	51° 39' 34,516"	39° 2' 24,840"
85207	187	Земли транспорта № 201	512791,52	1288545,31	51° 39' 33,761"	39° 2' 25,278"
85208	188	Земли транспорта № 201	512768,10	1288554,06	51° 39' 33,001"	39° 2' 25,724"
85209	189	Земли транспорта № 201	512744,51	1288562,35	51° 39' 32,236"	39° 2' 26,146"
85210	190	Земли транспорта № 201	512731,03	1288567,02	51° 39' 31,799"	39° 2' 26,383"
85211	191	Земли транспорта № 201	512723,77	1288574,76	51° 39' 31,562"	39° 2' 26,783"
85212	192	Земли транспорта № 201	512725,34	1288585,25	51° 39' 31,610"	39° 2' 27,329"
85213	193	Земли транспорта № 201	512742,18	1288607,83	51° 39' 32,149"	39° 2' 28,511"
85214	194	Земли транспорта № 201	512735,76	1288612,61	51° 39' 31,940"	39° 2' 28,757"
85215	195	Земли транспорта № 201	512713,78	1288583,14	51° 39' 31,237"	39° 2' 27,215"
85216	196	Земли транспорта № 201	512706,66	1288578,57	51° 39' 31,007"	39° 2' 26,975"
85217	197	Земли транспорта № 201	512697,19	1288579,26	51° 39' 30,701"	39° 2' 27,007"
85218	198	Земли транспорта № 201	512673,65	1288587,71	51° 39' 29,937"	39° 2' 27,437"
85219	199	Земли транспорта № 201	512648,82	1288595,28	51° 39' 29,132"	39° 2' 27,821"
85220	200	Земли транспорта № 201	512623,84	1288600,14	51° 39' 28,322"	39° 2' 28,064"
85221	201	Земли транспорта № 201	512606,35	1288603,02	51° 39' 27,756"	39° 2' 28,207"
85222	202	Земли транспорта № 201	512599,25	1288604,19	51° 39' 27,526"	39° 2' 28,265"
85223	203	Земли транспорта № 201	512575,00	1288608,66	51° 39' 26,740"	39° 2' 28,487"
85224	204	Земли транспорта № 201	512551,07	1288614,22	51° 39' 25,965"	39° 2' 28,767"
85225	205	Земли транспорта № 201	512532,91	1288617,85	51° 39' 25,376"	39° 2' 28,949"
85226	206	Земли транспорта № 201	512503,27	1288627,77	51° 39' 24,415"	39° 2' 29,453"
85227	207	Земли транспорта № 201	512494,79	1288630,58	51° 39' 24,140"	39° 2' 29,596"
85228	208	Земли транспорта № 201	512479,95	1288635,51	51° 39' 23,658"	39° 2' 29,846"
85229	209	Земли транспорта № 201	512462,70	1288641,26	51° 39' 23,099"	39° 2' 30,139"

85230	210	Земли транспорта № 201	512315,25	1288734,70	51° 39' 18,305"	39° 2' 34,940"
85231	211	Земли транспорта № 201	512180,26	1288810,24	51° 39' 13,919"	39° 2' 38,816"
85232	212	Земли транспорта № 201	512097,59	1288850,60	51° 39' 11,234"	39° 2' 40,882"
85233	213	Земли транспорта № 201	512075,46	1288861,74	51° 39' 10,515"	39° 2' 41,453"
85234	214	Земли транспорта № 201	512062,15	1288864,50	51° 39' 10,084"	39° 2' 41,591"
85235	215	Земли транспорта № 201	512049,68	1288873,18	51° 39' 9,678"	39° 2' 42,037"
85236	216	Земли транспорта № 201	512052,93	1288938,50	51° 39' 9,767"	39° 2' 45,436"
85237	217	Земли транспорта № 201	512042,01	1288949,40	51° 39' 9,411"	39° 2' 45,999"
85238	218	Земли транспорта № 201	512043,53	1288975,37	51° 39' 9,454"	39° 2' 47,350"
85239	219	Земли транспорта № 201	512044,26	1288991,40	51° 39' 9,473"	39° 2' 48,184"
85240	220	Земли транспорта № 201	512045,61	1289016,69	51° 39' 9,511"	39° 2' 49,500"
85241	221	Земли транспорта № 201	512051,70	1289130,09	51° 39' 9,679"	39° 2' 55,401"
85242	222	Земли транспорта № 201	512051,68	1289130,83	51° 39' 9,679"	39° 2' 55,440"
85243	223	Земли транспорта № 201	512051,05	1289153,33	51° 39' 9,653"	39° 2' 56,610"
85244	224	Земли транспорта № 201	512049,24	1289215,22	51° 39' 9,579"	39° 2' 59,828"
85245	225	Земли транспорта № 201	512049,06	1289221,11	51° 39' 9,571"	39° 3' 0,134"
85246	226	Земли транспорта № 201	512046,70	1289237,03	51° 39' 9,491"	39° 3' 0,961"
85247	227	Земли транспорта № 201	512038,31	1289293,60	51° 39' 9,205"	39° 3' 3,900"
85248	228	Земли транспорта № 201	512033,20	1289328,03	51° 39' 9,031"	39° 3' 5,689"
85249	229	Земли транспорта № 201	512016,79	1289482,57	51° 39' 8,461"	39° 3' 13,721"
85250	230	Земли транспорта № 201	512004,62	1289603,30	51° 39' 8,037"	39° 3' 19,995"
85251	231	Земли транспорта № 201	511970,35	1289958,77	51° 39' 6,838"	39° 3' 38,470"
85252	232	Земли транспорта № 201	511966,72	1289996,37	51° 39' 6,711"	39° 3' 40,424"
85253	233	Земли транспорта № 201	511940,92	1290263,99	51° 39' 5,807"	39° 3' 54,333"
85254	234	Земли транспорта № 201	511968,74	1290271,18	51° 39' 6,705"	39° 3' 54,719"
85255	235	Земли транспорта № 201	511973,36	1290275,17	51° 39' 6,854"	39° 3' 54,928"
85256	236	Земли транспорта № 201	511969,54	1290292,21	51° 39' 6,726"	39° 3' 55,813"
85257	237	Земли транспорта № 201	511951,00	1290374,99	51° 39' 6,105"	39° 4' 0,111"
85258	238	Земли транспорта № 201	511945,39	1290400,04	51° 39' 5,917"	39° 4' 1,411"
85259	239	Земли транспорта № 201	511940,40	1290422,36	51° 39' 5,750"	39° 4' 2,570"
85260	240	Земли транспорта № 201	511917,35	1290436,10	51° 39' 5,000"	39° 4' 3,275"
85261	241	Земли транспорта № 201	511924,79	1290289,32	51° 39' 5,279"	39° 3' 55,644"
85262	242	Земли транспорта № 201	511928,13	1290259,91	51° 39' 5,394"	39° 3' 54,116"
85263	243	Земли транспорта № 201	511928,12	1290259,91	51° 39' 5,394"	39° 3' 54,116"
85264	244	Земли транспорта № 201	511928,11	1290259,92	51° 39' 5,394"	39° 3' 54,116"
85265	245	Земли транспорта № 201	511908,51	1290268,12	51° 39' 4,758"	39° 3' 54,535"
85266	246	Земли транспорта № 201	511859,62	1290288,59	51° 39' 3,170"	39° 3' 55,579"
85267	247	Земли транспорта № 201	511859,61	1290288,58	51° 39' 3,170"	39° 3' 55,578"
85268	248	Земли транспорта № 201	511844,12	1290255,19	51° 39' 2,678"	39° 3' 53,835"
85269	249	Земли транспорта № 201	511839,31	1290310,99	51° 39' 2,508"	39° 3' 56,736"
85270	250	Земли транспорта № 201	511838,95	1290313,78	51° 39' 2,495"	39° 3' 56,881"

85271	251	Земли транспорта № 201	511837,61	1290324,20	51° 39' 2,449"	39° 3' 57,422"
85272	252	Земли транспорта № 201	511836,72	1290331,15	51° 39' 2,419"	39° 3' 57,783"
85273	253	Земли транспорта № 201	511836,72	1290331,15	51° 39' 2,419"	39° 3' 57,783"
85274	254	Земли транспорта № 201	511829,40	1290327,73	51° 39' 2,183"	39° 3' 57,602"
85275	255	Земли транспорта № 201	511801,11	1290314,10	51° 39' 1,271"	39° 3' 56,882"
85276	256	Земли транспорта № 201	511771,62	1290299,90	51° 39' 0,320"	39° 3' 56,131"
85277	257	Земли транспорта № 201	511753,72	1290292,28	51° 38' 59,743"	39° 3' 55,727"
85278	258	Земли транспорта № 201	511751,45	1290291,22	51° 38' 59,670"	39° 3' 55,671"
85279	259	Земли транспорта № 201	511751,45	1290291,22	51° 38' 59,670"	39° 3' 55,671"
85280	260	Земли транспорта № 201	511751,41	1290291,30	51° 38' 59,669"	39° 3' 55,675"
85281	261	Земли транспорта № 201	511667,96	1290251,83	51° 38' 56,979"	39° 3' 53,588"
85282	262	Земли транспорта № 201	511667,98	1290251,74	51° 38' 56,980"	39° 3' 53,583"
85283	263	Земли транспорта № 201	511667,98	1290251,74	51° 38' 56,979"	39° 3' 53,583"
85284	264	Земли транспорта № 201	511658,66	1290246,13	51° 38' 56,680"	39° 3' 53,287"
85285	265	Земли транспорта № 201	511657,84	1290245,75	51° 38' 56,653"	39° 3' 53,267"
85286	266	Земли транспорта № 201	511632,66	1290230,60	51° 38' 55,842"	39° 3' 52,469"
85287	267	Земли транспорта № 201	511632,15	1290230,29	51° 38' 55,826"	39° 3' 52,453"
85288	268	Земли транспорта № 201	511629,62	1290229,01	51° 38' 55,744"	39° 3' 52,385"
85289	269	Земли транспорта № 201	511510,20	1290168,50	51° 38' 51,896"	39° 3' 49,189"
85290	270	Земли транспорта № 201	511510,22	1290168,41	51° 38' 51,897"	39° 3' 49,184"
85291	271	Земли транспорта № 201	511492,68	1290159,50	51° 38' 51,332"	39° 3' 48,713"
85292	272	Земли транспорта № 201	511492,68	1290159,50	51° 38' 51,332"	39° 3' 48,713"
85293	273	Земли транспорта № 201	511492,63	1290159,58	51° 38' 51,330"	39° 3' 48,717"
85294	274	Земли транспорта № 201	511421,99	1290123,82	51° 38' 49,054"	39° 3' 46,828"
85295	275	Земли транспорта № 201	511334,97	1290077,75	51° 38' 46,250"	39° 3' 44,397"
85296	276	Земли транспорта № 201	511159,44	1289984,82	51° 38' 40,595"	39° 3' 39,492"
85297	277	Земли транспорта № 201	511124,62	1289969,44	51° 38' 39,472"	39° 3' 38,677"
85298	278	Земли транспорта № 201	511099,65	1289958,41	51° 38' 38,667"	39° 3' 38,094"
85299	279	Земли транспорта № 201	511098,74	1289957,90	51° 38' 38,638"	39° 3' 38,067"
85300	280	Земли транспорта № 201	511089,32	1289952,52	51° 38' 38,334"	39° 3' 37,783"
85301	281	Земли транспорта № 201	511089,28	1289952,60	51° 38' 38,333"	39° 3' 37,787"
85302	282	Земли транспорта № 201	511065,32	1289938,78	51° 38' 37,561"	39° 3' 37,059"
85303	283	Земли транспорта № 201	511058,65	1289950,67	51° 38' 37,342"	39° 3' 37,674"
85304	284	Земли транспорта № 201	511051,30	1289963,77	51° 38' 37,101"	39° 3' 38,352"
85305	285	Земли транспорта № 201	511051,25	1289963,85	51° 38' 37,100"	39° 3' 38,357"
85306	286	Земли транспорта № 201	511050,31	1289963,58	51° 38' 37,069"	39° 3' 38,342"
85307	287	Земли транспорта № 201	511043,24	1289961,57	51° 38' 36,841"	39° 3' 38,235"
85308	288	Земли транспорта № 201	511024,85	1289951,01	51° 38' 36,249"	39° 3' 37,678"
85309	289	Земли транспорта № 201	511012,00	1289943,64	51° 38' 35,835"	39° 3' 37,289"
85310	290	Земли транспорта № 201	511026,59	1289912,47	51° 38' 36,315"	39° 3' 35,675"
85311	291	Земли транспорта № 201	511026,58	1289912,46	51° 38' 36,315"	39° 3' 35,674"

85312	292	Земли транспорта № 201	511026,59	1289912,40	51° 38' 36,315"	39° 3' 35,671"
85313	293	Земли транспорта № 201	511019,36	1289907,36	51° 38' 36,082"	39° 3' 35,406"
85314	294	Земли транспорта № 201	511018,86	1289907,01	51° 38' 36,066"	39° 3' 35,387"
85315	295	Земли транспорта № 201	511010,48	1289901,11	51° 38' 35,797"	39° 3' 35,077"
85316	296	Земли транспорта № 201	511010,53	1289901,03	51° 38' 35,798"	39° 3' 35,073"
85317	297	Земли транспорта № 201	511037,29	1289860,25	51° 38' 36,674"	39° 3' 32,963"
85318	298	Земли транспорта № 201	511037,69	1289859,64	51° 38' 36,688"	39° 3' 32,932"
85319	299	Земли транспорта № 201	511014,63	1289855,97	51° 38' 35,942"	39° 3' 32,732"
85320	300	Земли транспорта № 201	511014,63	1289855,97	51° 38' 35,942"	39° 3' 32,732"
85321	301	Земли транспорта № 201	510962,14	1289865,84	51° 38' 34,242"	39° 3' 33,223"
85322	302	Земли транспорта № 201	510962,19	1289865,74	51° 38' 34,243"	39° 3' 33,218"
85323	303	Земли транспорта № 201	510958,75	1289866,38	51° 38' 34,132"	39° 3' 33,250"
85324	304	Земли транспорта № 201	510926,80	1289851,80	51° 38' 33,102"	39° 3' 32,479"
85325	305	Земли транспорта № 201	510926,75	1289851,89	51° 38' 33,100"	39° 3' 32,483"
85326	306	Земли транспорта № 201	510829,97	1289807,74	51° 38' 29,980"	39° 3' 30,148"
85327	307	Земли транспорта № 201	510825,57	1289805,73	51° 38' 29,838"	39° 3' 30,042"
85328	308	Земли транспорта № 201	510763,98	1289779,03	51° 38' 27,852"	39° 3' 28,628"
85329	309	Земли транспорта № 201	510651,25	1289702,90	51° 38' 24,224"	39° 3' 24,623"
85330	310	Земли транспорта № 201	510640,40	1289695,58	51° 38' 23,875"	39° 3' 24,238"
85331	311	Земли транспорта № 201	510548,98	1289620,37	51° 38' 20,936"	39° 3' 20,290"
85332	312	Земли транспорта № 201	510548,14	1289619,64	51° 38' 20,909"	39° 3' 20,252"
85333	313	Земли транспорта № 201	510534,06	1289607,42	51° 38' 20,457"	39° 3' 19,611"
85334	314	Земли транспорта № 201	510526,61	1289600,83	51° 38' 20,218"	39° 3' 19,265"
85335	315	Земли транспорта № 201	510526,55	1289600,90	51° 38' 20,216"	39° 3' 19,268"
85336	316	Земли транспорта № 201	510497,17	1289575,41	51° 38' 19,272"	39° 3' 17,931"
85337	317	Земли транспорта № 201	510496,33	1289574,68	51° 38' 19,245"	39° 3' 17,893"
85338	318	Земли транспорта № 201	510495,01	1289573,51	51° 38' 19,202"	39° 3' 17,831"
85339	319	Земли транспорта № 201	510466,45	1289548,19	51° 38' 18,285"	39° 3' 16,503"
85340	320	Земли транспорта № 201	510463,64	1289545,61	51° 38' 18,194"	39° 3' 16,368"
85341	321	Земли транспорта № 201	510463,59	1289545,66	51° 38' 18,193"	39° 3' 16,370"
85342	322	Земли транспорта № 201	510414,68	1289502,31	51° 38' 16,621"	39° 3' 14,097"
85343	323	Земли транспорта № 201	510289,76	1289398,81	51° 38' 12,606"	39° 3' 8,664"
85344	324	Земли транспорта № 201	510289,36	1289398,47	51° 38' 12,593"	39° 3' 8,646"
85345	325	Земли транспорта № 201	510257,93	1289371,56	51° 38' 11,583"	39° 3' 7,235"
85346	326	Земли транспорта № 201	510257,92	1289371,55	51° 38' 11,582"	39° 3' 7,234"
85347	327	Земли транспорта № 201	510257,97	1289371,45	51° 38' 11,584"	39° 3' 7,229"
85348	328	Земли транспорта № 201	510248,70	1289363,52	51° 38' 11,286"	39° 3' 6,813"
85349	329	Земли транспорта № 201	510248,70	1289363,52	51° 38' 11,286"	39° 3' 6,813"
85350	330	Земли транспорта № 201	510248,63	1289363,61	51° 38' 11,284"	39° 3' 6,817"
85351	331	Земли транспорта № 201	510213,43	1289333,42	51° 38' 10,152"	39° 3' 5,233"
85352	332	Земли транспорта № 201	510199,98	1289321,89	51° 38' 9,720"	39° 3' 4,629"

85353	333	Земли транспорта № 201	510186,66	1289314,36	51° 38' 9,291"	39° 3' 4,232"
85354	334	Земли транспорта № 201	510158,02	1289298,17	51° 38' 8,369"	39° 3' 3,378"
85355	335	Земли транспорта № 201	510138,68	1289287,24	51° 38' 7,746"	39° 3' 2,802"
85356	336	Земли транспорта № 201	510150,29	1289268,09	51° 38' 8,126"	39° 3' 1,811"
85357	337	Земли транспорта № 201	510150,29	1289268,09	51° 38' 8,126"	39° 3' 1,811"
85358	338	Земли транспорта № 201	510152,01	1289264,53	51° 38' 8,182"	39° 3' 1,627"
85359	339	Земли транспорта № 201	510163,45	1289272,39	51° 38' 8,551"	39° 3' 2,040"
85360	340	Земли транспорта № 201	510232,83	1289325,97	51° 38' 10,782"	39° 3' 4,854"
85361	341	Земли транспорта № 201	510301,64	1289384,00	51° 38' 12,994"	39° 3' 7,899"
85362	342	Земли транспорта № 201	510370,50	1289443,59	51° 38' 15,207"	39° 3' 11,025"
85363	343	Земли транспорта № 201	510439,72	1289504,09	51° 38' 17,431"	39° 3' 14,199"
85364	344	Земли транспорта № 201	510509,32	1289565,77	51° 38' 19,667"	39° 3' 17,435"
85365	345	Земли транспорта № 201	510577,30	1289626,02	51° 38' 21,851"	39° 3' 20,595"
85366	346	Земли транспорта № 201	510656,70	1289693,24	51° 38' 24,403"	39° 3' 24,123"
85367	347	Земли транспорта № 201	510668,27	1289701,87	51° 38' 24,775"	39° 3' 24,576"
85368	348	Земли транспорта № 201	510670,14	1289699,74	51° 38' 24,836"	39° 3' 24,467"
85369	349	Земли транспорта № 201	510675,00	1289703,68	51° 38' 24,993"	39° 3' 24,673"
85370	350	Земли транспорта № 201	510673,40	1289705,67	51° 38' 24,940"	39° 3' 24,776"
85371	351	Земли транспорта № 201	510736,54	1289752,81	51° 38' 26,971"	39° 3' 27,253"
85372	352	Земли транспорта № 201	510941,29	1289837,54	51° 38' 33,574"	39° 3' 31,743"
85373	353	Земли транспорта № 201	510987,90	1289847,27	51° 38' 35,080"	39° 3' 32,268"
85374	354	Земли транспорта № 201	511047,09	1289847,49	51° 38' 36,995"	39° 3' 32,304"
85375	355	Земли транспорта № 201	511086,17	1289863,46	51° 38' 38,255"	39° 3' 33,150"
85376	356	Земли транспорта № 201	511120,37	1289885,89	51° 38' 39,356"	39° 3' 34,331"
85377	357	Земли транспорта № 201	511142,89	1289923,61	51° 38' 40,075"	39° 3' 36,302"
85378	358	Земли транспорта № 201	511155,10	1289959,17	51° 38' 40,461"	39° 3' 38,156"
85379	359	Земли транспорта № 201	511174,89	1289983,66	51° 38' 41,095"	39° 3' 39,438"
85380	360	Земли транспорта № 201	511258,80	1290028,03	51° 38' 43,798"	39° 3' 41,779"
85381	361	Земли транспорта № 201	511267,75	1290032,76	51° 38' 44,087"	39° 3' 42,029"
85382	362	Земли транспорта № 201	511310,80	1290055,52	51° 38' 45,474"	39° 3' 43,231"
85383	363	Земли транспорта № 201	511391,30	1290095,67	51° 38' 48,068"	39° 3' 45,352"
85384	364	Земли транспорта № 201	511461,64	1290131,91	51° 38' 50,334"	39° 3' 47,266"
85385	365	Земли транспорта № 201	511475,75	1290139,18	51° 38' 50,789"	39° 3' 47,650"
85386	366	Земли транспорта № 201	511571,32	1290188,42	51° 38' 53,869"	39° 3' 50,250"
85387	367	Земли транспорта № 201	511735,73	1290269,02	51° 38' 59,167"	39° 3' 54,510"
85388	368	Земли транспорта № 201	511833,35	1290256,54	51° 39' 2,329"	39° 3' 53,901"
85389	369	Земли транспорта № 201	511844,10	1290255,16	51° 39' 2,677"	39° 3' 53,834"
85390	370	Земли транспорта № 201	511846,95	1290244,82	51° 39' 2,772"	39° 3' 53,297"
85391	371	Земли транспорта № 201	511861,03	1290159,25	51° 39' 3,249"	39° 3' 48,852"
85392	372	Земли транспорта № 201	511861,15	1290158,62	51° 39' 3,253"	39° 3' 48,820"
85393	373	Земли транспорта № 201	511899,13	1289957,73	51° 39' 4,534"	39° 3' 38,387"

85394	374	Земли транспорта № 201	511924,94	1289773,56	51° 39' 5,416"	39° 3' 28,818"
85395	375	Земли транспорта № 201	511943,84	1289655,14	51° 39' 6,057"	39° 3' 22,667"
85396	376	Земли транспорта № 201	511948,71	1289614,16	51° 39' 6,225"	39° 3' 20,537"
85397	377	Земли транспорта № 201	511961,29	1289511,51	51° 39' 6,658"	39° 3' 15,203"
85398	378	Земли транспорта № 201	511981,17	1289377,62	51° 39' 7,335"	39° 3' 8,247"
85399	379	Земли транспорта № 201	511994,03	1289277,14	51° 39' 7,777"	39° 3' 3,026"
85400	380	Земли транспорта № 201	511994,71	1289271,86	51° 39' 7,800"	39° 3' 2,752"
85401	381	Земли транспорта № 201	512000,58	1289207,34	51° 39' 8,006"	39° 2' 59,398"
85402	382	Земли транспорта № 201	512002,26	1289137,81	51° 39' 8,078"	39° 2' 55,783"
85403	383	Земли транспорта № 201	512002,60	1289128,13	51° 39' 8,091"	39° 2' 55,279"
85404	384	Земли транспорта № 201	511975,95	1289092,82	51° 39' 7,238"	39° 2' 53,432"
85405	385	Земли транспорта № 201	511974,65	1289077,17	51° 39' 7,200"	39° 2' 52,618"
85406	386	Земли транспорта № 201	511972,82	1289025,89	51° 39' 7,153"	39° 2' 49,950"
85407	387	Земли транспорта № 201	511970,77	1288957,16	51° 39' 7,104"	39° 2' 46,374"
85408	388	Земли транспорта № 201	511968,20	1288888,14	51° 39' 7,038"	39° 2' 42,783"
85409	389	Земли транспорта № 201	511994,11	1288883,38	51° 39' 7,878"	39° 2' 42,546"
85410	390	Земли транспорта № 201	512003,95	1288881,58	51° 39' 8,197"	39° 2' 42,456"
85411	391	Земли транспорта № 201	512002,44	1288874,47	51° 39' 8,149"	39° 2' 42,086"
85412	392	Земли транспорта № 201	511986,16	1288798,02	51° 39' 7,642"	39° 2' 38,103"
85413	393	Земли транспорта № 201	511897,85	1288818,27	51° 39' 4,780"	39° 2' 39,121"
85414	394	Земли транспорта № 201	511807,90	1288596,00	51° 39' 1,924"	39° 2' 27,524"
85415	395	Земли транспорта № 201	511864,48	1288565,08	51° 39' 3,763"	39° 2' 25,939"
85416	396	Земли транспорта № 201	511898,25	1288546,62	51° 39' 4,860"	39° 2' 24,992"
85417	397	Земли транспорта № 201	511915,38	1288493,12	51° 39' 5,427"	39° 2' 22,216"
85418	398	Земли транспорта № 201	511821,19	1288266,96	51° 39' 2,435"	39° 2' 10,416"
85419	399	Земли транспорта № 201	511730,35	1288099,19	51° 38' 59,537"	39° 2' 1,654"
85420	400	Земли транспорта № 201	511446,48	1287694,68	51° 38' 50,451"	39° 1' 40,506"
85421	401	Земли транспорта № 201	511254,34	1287463,21	51° 38' 44,290"	39° 1' 28,393"
85422	402	Земли транспорта № 201	510865,35	1286994,61	51° 38' 31,816"	39° 1' 3,875"
85423	403	Земли транспорта № 201	510818,92	1286938,67	51° 38' 30,327"	39° 1' 0,949"
85424	404	Земли транспорта № 201	510223,36	1286188,40	51° 38' 11,233"	39° 0' 21,712"
85425	405	Земли транспорта № 201	510119,73	1286028,54	51° 38' 7,917"	39° 0' 13,362"
85426	406	Земли транспорта № 201	510038,04	1285887,18	51° 38' 5,307"	39° 0' 5,982"
85427	407	Земли транспорта № 201	509909,00	1285624,24	51° 38' 1,192"	38° 59' 52,263"
85428	408	Земли транспорта № 201	509835,56	1285426,07	51° 37' 58,861"	38° 59' 41,933"
85429	409	Земли транспорта № 201	509431,84	1285299,52	51° 37' 45,827"	38° 59' 35,208"
85430	410	Земли транспорта № 201	508684,19	1285039,41	51° 37' 21,696"	38° 59' 21,416"
85431	411	Земли транспорта № 201	507767,28	1284714,23	51° 36' 52,102"	38° 59' 4,186"
85432	412	Земли транспорта № 201	507504,96	1284617,71	51° 36' 43,635"	38° 58' 59,077"
85433	413	Земли транспорта № 201	507394,86	1284562,28	51° 36' 40,085"	38° 58' 56,157"
85434	414	Земли транспорта № 201	507403,68	1284548,27	51° 36' 40,374"	38° 58' 55,432"

85435	415	Земли транспорта № 201	507443,82	1284572,27	51° 36' 41,667"	38° 58' 56,694"
85436	416	Земли транспорта № 201	507515,41	1284603,75	51° 36' 43,977"	38° 58' 58,355"
85437	417	Земли транспорта № 201	507608,33	1284640,53	51° 36' 46,975"	38° 59' 0,300"
85438	418	Земли транспорта № 201	507716,74	1284679,61	51° 36' 50,474"	38° 59' 2,369"
85439	419	Земли транспорта № 201	507962,41	1284763,58	51° 36' 58,404"	38° 59' 6,821"
85440	420	Земли транспорта № 201	508183,17	1284841,18	51° 37' 5,529"	38° 59' 10,932"
85441	421	Земли транспорта № 201	508725,79	1285031,88	51° 37' 23,043"	38° 59' 21,040"
85442	422	Земли транспорта № 201	508935,93	1285105,06	51° 37' 29,826"	38° 59' 24,919"
85443	423	Земли транспорта № 201	509232,10	1285208,20	51° 37' 39,385"	38° 59' 30,388"
85444	424	Земли транспорта № 201	509253,90	1285215,76	51° 37' 40,089"	38° 59' 30,789"
85445	425	Земли транспорта № 201	509428,27	1285274,99	51° 37' 45,717"	38° 59' 33,931"
85446	426	Земли транспорта № 201	509446,77	1285281,27	51° 37' 46,314"	38° 59' 34,264"
85447	427	Земли транспорта № 201	509758,54	1285388,75	51° 37' 56,377"	38° 59' 39,965"
85448	428	Земли транспорта № 201	509766,95	1285391,60	51° 37' 56,649"	38° 59' 40,116"
85449	429	Земли транспорта № 201	509781,31	1285396,48	51° 37' 57,112"	38° 59' 40,375"
85450	430	Земли транспорта № 201	509802,75	1285402,83	51° 37' 57,804"	38° 59' 40,713"
85451	431	Земли транспорта № 201	509852,72	1285417,93	51° 37' 59,418"	38° 59' 41,516"
85452	432	Земли транспорта № 201	509821,31	1285325,51	51° 37' 58,422"	38° 59' 36,700"
85453	433	Земли транспорта № 201	509813,18	1285299,24	51° 37' 58,165"	38° 59' 35,331"
85454	434	Земли транспорта № 201	509798,19	1285244,95	51° 37' 57,692"	38° 59' 32,503"
85455	435	Земли транспорта № 201	509780,33	1285179,11	51° 37' 57,129"	38° 59' 29,074"
85456	436	Земли транспорта № 201	509773,11	1285143,08	51° 37' 56,904"	38° 59' 27,198"
85457	437	Земли транспорта № 201	509764,77	1285105,40	51° 37' 56,642"	38° 59' 25,236"
85458	438	Земли транспорта № 201	509760,09	1285084,29	51° 37' 56,496"	38° 59' 24,136"
85459	439	Земли транспорта № 201	509737,53	1284965,20	51° 37' 55,793"	38° 59' 17,936"
85460	440	Земли транспорта № 201	509732,35	1284937,84	51° 37' 55,631"	38° 59' 16,512"
85461	441	Земли транспорта № 201	509722,26	1284858,93	51° 37' 55,322"	38° 59' 12,406"
85462	442	Земли транспорта № 201	509712,28	1284775,07	51° 37' 55,018"	38° 59' 8,043"
85463	443	Земли транспорта № 201	509705,45	1284685,58	51° 37' 54,817"	38° 59' 3,388"
85464	444	Земли транспорта № 201	509698,84	1284558,25	51° 37' 54,631"	38° 58' 56,765"
85465	445	Земли транспорта № 201	509697,93	1284412,14	51° 37' 54,634"	38° 58' 49,169"
85466	446	Земли транспорта № 201	509699,99	1284347,49	51° 37' 54,715"	38° 58' 45,808"
85467	447	Земли транспорта № 201	509704,30	1284270,25	51° 37' 54,871"	38° 58' 41,794"
85468	448	Земли транспорта № 201	509716,76	1284134,86	51° 37' 55,304"	38° 58' 34,759"
85469	449	Земли транспорта № 201	509720,46	1284104,73	51° 37' 55,430"	38° 58' 33,194"
85470	450	Земли транспорта № 201	509735,35	1283983,45	51° 37' 55,939"	38° 58' 26,894"
85471	451	Земли транспорта № 201	509739,41	1283952,67	51° 37' 56,076"	38° 58' 25,296"
85472	452	Земли транспорта № 201	509742,10	1283932,35	51° 37' 56,168"	38° 58' 24,240"
85473	453	Земли транспорта № 201	509747,39	1283888,76	51° 37' 56,349"	38° 58' 21,975"
85474	454	Земли транспорта № 201	509748,24	1283882,25	51° 37' 56,377"	38° 58' 21,637"
85475	455	Земли транспорта № 201	509767,74	1283749,31	51° 37' 57,037"	38° 58' 14,732"

85476	456	Земли транспорта № 201	509826,87	1283362,34	51° 37' 59,033"	38° 57' 54,634"
85477	457	Земли транспорта № 201	509836,80	1283297,89	51° 37' 59,368"	38° 57' 51,286"
85478	458	Земли транспорта № 201	509866,75	1283103,54	51° 38' 0,379"	38° 57' 41,191"
85479	459	Земли транспорта № 201	509886,95	1282975,59	51° 38' 1,059"	38° 57' 34,546"
85480	460	Земли транспорта № 201	509913,33	1282808,29	51° 38' 1,948"	38° 57' 25,857"
85481	461	Земли транспорта № 201	509928,81	1282707,39	51° 38' 2,470"	38° 57' 20,616"
85482	462	Земли транспорта № 201	509931,13	1282691,19	51° 38' 2,548"	38° 57' 19,774"
85483	463	Земли транспорта № 201	509933,74	1282673,10	51° 38' 2,637"	38° 57' 18,835"
85484	464	Земли транспорта № 201	509945,59	1282596,64	51° 38' 3,036"	38° 57' 14,863"
85485	465	Земли транспорта № 201	509945,65	1282596,21	51° 38' 3,038"	38° 57' 14,841"
85486	466	Земли транспорта № 201	509959,48	1282614,69	51° 38' 3,482"	38° 57' 15,806"
85487	467	Земли транспорта № 201	509935,86	1282771,01	51° 38' 2,685"	38° 57' 23,926"
85488	468	Земли транспорта № 201	509886,76	1283096,62	51° 38' 1,028"	38° 57' 40,839"
85489	469	Земли транспорта № 201	509883,21	1283120,29	51° 38' 0,908"	38° 57' 42,068"
85490	470	Земли транспорта № 201	509816,91	1283562,82	51° 37' 58,668"	38° 58' 5,053"
85491	471	Земли транспорта № 201	509767,75	1283897,77	51° 37' 57,006"	38° 58' 22,451"
85492	472	Земли транспорта № 201	509767,75	1283897,79	51° 37' 57,005"	38° 58' 22,452"
85493	473	Земли транспорта № 201	509767,08	1283902,36	51° 37' 56,983"	38° 58' 22,689"
85494	474	Земли транспорта № 201	509766,53	1283906,17	51° 37' 56,964"	38° 58' 22,887"
85495	475	Земли транспорта № 201	509766,55	1283906,17	51° 37' 56,965"	38° 58' 22,887"
85496	476	Земли транспорта № 201	509761,87	1283939,29	51° 37' 56,806"	38° 58' 24,607"
85497	477	Земли транспорта № 201	509733,28	1284155,89	51° 37' 55,834"	38° 58' 35,859"
85498	478	Земли транспорта № 201	509730,60	1284183,38	51° 37' 55,741"	38° 58' 37,287"
85499	479	Земли транспорта № 201	509727,11	1284219,15	51° 37' 55,621"	38° 58' 39,145"
85500	480	Земли транспорта № 201	509715,23	1284341,01	51° 37' 55,209"	38° 58' 45,477"
85501	481	Земли транспорта № 201	509719,72	1284582,69	51° 37' 55,301"	38° 58' 58,043"
85502	482	Земли транспорта № 201	509736,35	1284858,37	51° 37' 55,778"	38° 59' 12,382"
85503	483	Земли транспорта № 201	509758,00	1284998,66	51° 37' 56,447"	38° 59' 19,684"
85504	484	Земли транспорта № 201	509800,13	1285173,29	51° 37' 57,771"	38° 59' 28,778"
85505	485	Земли транспорта № 201	509851,59	1285386,59	51° 37' 59,388"	38° 59' 39,886"
85506	486	Земли транспорта № 201	509942,33	1285619,34	51° 38' 2,271"	38° 59' 52,021"
85507	487	Земли транспорта № 201	510109,79	1285958,35	51° 38' 7,612"	39° 0' 9,709"
85508	488	Земли транспорта № 201	510283,02	1286223,01	51° 38' 13,156"	39° 0' 23,534"
85509	489	Земли транспорта № 201	510423,36	1286364,36	51° 38' 17,663"	39° 0' 30,936"
85510	490	Земли транспорта № 201	510440,36	1286385,81	51° 38' 18,208"	39° 0' 32,058"
85511	491	Земли транспорта № 201	510506,19	1286468,88	51° 38' 20,319"	39° 0' 36,402"
85512	492	Земли транспорта № 201	510523,21	1286492,49	51° 38' 20,864"	39° 0' 37,636"
85513	493	Земли транспорта № 201	510602,09	1286594,69	51° 38' 23,392"	39° 0' 42,980"
85514	494	Земли транспорта № 201	510631,56	1286633,03	51° 38' 24,337"	39° 0' 44,985"
85515	495	Земли транспорта № 201	510644,35	1286651,16	51° 38' 24,746"	39° 0' 45,932"
85516	496	Земли транспорта № 201	510662,45	1286674,57	51° 38' 25,327"	39° 0' 47,156"

85517	497	Земли транспорта № 201	510834,62	1286897,23	51° 38' 30,845"	39° 0' 58,800"
85518	498	Земли транспорта № 201	511172,40	1287301,45	51° 38' 41,678"	39° 1' 19,949"
85519	499	Земли транспорта № 201	511180,84	1287311,54	51° 38' 41,948"	39° 1' 20,477"
85520	500	Земли транспорта № 201	511181,32	1287312,78	51° 38' 41,963"	39° 1' 20,542"
85521	501	Земли транспорта № 201	511193,66	1287342,06	51° 38' 42,356"	39° 1' 22,069"
85522	502	Земли транспорта № 201	511205,80	1287356,89	51° 38' 42,745"	39° 1' 22,845"
85523	503	Земли транспорта № 201	511228,37	1287376,74	51° 38' 43,470"	39° 1' 23,886"
85524	504	Земли транспорта № 201	511253,37	1287404,14	51° 38' 44,273"	39° 1' 25,321"
85525	505	Земли транспорта № 201	511281,55	1287438,49	51° 38' 45,176"	39° 1' 27,118"
85526	506	Земли транспорта № 201	511300,66	1287460,57	51° 38' 45,789"	39° 1' 28,274"
85527	507	Земли транспорта № 201	511312,15	1287473,85	51° 38' 46,158"	39° 1' 28,969"
85528	508	Земли транспорта № 201	511339,37	1287507,02	51° 38' 47,030"	39° 1' 30,704"
85529	509	Земли транспорта № 201	511347,85	1287512,70	51° 38' 47,303"	39° 1' 31,003"
85530	510	Земли транспорта № 201	511610,56	1287859,61	51° 38' 55,720"	39° 1' 49,147"
85531	511	Земли транспорта № 201	511612,52	1287862,12	51° 38' 55,782"	39° 1' 49,278"
85532	512	Земли транспорта № 201	511642,11	1287906,35	51° 38' 56,729"	39° 1' 51,590"
85533	513	Земли транспорта № 201	511650,32	1287908,26	51° 38' 56,994"	39° 1' 51,693"
85534	514	Земли транспорта № 201	511657,56	1287918,34	51° 38' 57,226"	39° 1' 52,220"
85535	515	Земли транспорта № 201	511663,87	1287927,13	51° 38' 57,428"	39° 1' 52,679"
85536	516	Земли транспорта № 201	511660,19	1287933,24	51° 38' 57,307"	39° 1' 52,996"
85537	517	Земли транспорта № 201	511702,97	1287998,16	51° 38' 58,676"	39° 1' 56,389"
85538	518	Земли транспорта № 201	511722,74	1288028,16	51° 38' 59,308"	39° 1' 57,957"
85539	519	Земли транспорта № 201	511730,34	1288041,03	51° 38' 59,551"	39° 1' 58,629"
85540	520	Земли транспорта № 201	511736,82	1288050,75	51° 38' 59,758"	39° 1' 59,137"
85541	521	Земли транспорта № 201	511738,67	1288040,59	51° 38' 59,821"	39° 1' 58,610"
85542	522	Земли транспорта № 201	511751,10	1288061,91	51° 39' 0,218"	39° 1' 59,723"
85543	523	Земли транспорта № 201	511852,11	1288246,28	51° 39' 3,441"	39° 2' 9,352"
85544	524	Земли транспорта № 201	511938,26	1288474,45	51° 39' 6,172"	39° 2' 21,254"
85545	525	Земли транспорта № 201	511982,13	1288614,53	51° 39' 7,557"	39° 2' 28,557"
85546	526	Земли транспорта № 201	512012,36	1288748,83	51° 39' 8,502"	39° 2' 35,555"
85547	527	Земли транспорта № 201	512028,98	1288844,15	51° 39' 9,016"	39° 2' 40,519"
85548	528	Земли транспорта № 201	512030,04	1288853,70	51° 39' 9,048"	39° 2' 41,016"
85549	529	Земли транспорта № 201	512033,58	1288853,09	51° 39' 9,162"	39° 2' 40,986"
85550	530	Земли транспорта № 201	512065,83	1288847,58	51° 39' 10,207"	39° 2' 40,712"
85551	531	Земли транспорта № 201	512130,39	1288820,92	51° 39' 12,302"	39° 2' 39,352"
85552	532	Земли транспорта № 201	512232,54	1288764,49	51° 39' 15,622"	39° 2' 36,457"
85553	533	Земли транспорта № 201	512449,59	1288625,41	51° 39' 22,678"	39° 2' 29,309"
85554	534	Земли транспорта № 201	512450,36	1288621,80	51° 39' 22,704"	39° 2' 29,121"
85555	535	Земли транспорта № 201	512467,91	1288616,54	51° 39' 23,273"	39° 2' 28,855"
85556	536	Земли транспорта № 201	512468,83	1288617,62	51° 39' 23,303"	39° 2' 28,911"
85557	537	Земли транспорта № 201	512476,28	1288618,23	51° 39' 23,544"	39° 2' 28,946"

85558	538	Земли транспорта № 201	512498,41	1288611,78	51° 39' 24,261"	39° 2' 28,619"
85559	539	Земли транспорта № 201	512522,74	1288605,67	51° 39' 25,050"	39° 2' 28,311"
85560	540	Земли транспорта № 201	512546,76	1288597,94	51° 39' 25,829"	39° 2' 27,919"
85561	541	Земли транспорта № 201	512571,44	1288591,98	51° 39' 26,629"	39° 2' 27,618"
85562	542	Земли транспорта № 201	512595,04	1288587,30	51° 39' 27,394"	39° 2' 27,384"
85563	543	Земли транспорта № 201	512596,26	1288587,06	51° 39' 27,433"	39° 2' 27,372"
85564	544	Земли транспорта № 201	512620,98	1288582,78	51° 39' 28,234"	39° 2' 27,160"
85565	545	Земли транспорта № 201	512645,17	1288578,44	51° 39' 29,018"	39° 2' 26,943"
85566	546	Земли транспорта № 201	512668,30	1288571,83	51° 39' 29,768"	39° 2' 26,609"
85567	547	Земли транспорта № 201	512691,80	1288563,29	51° 39' 30,530"	39° 2' 26,174"
85568	548	Земли транспорта № 201	512738,42	1288545,95	51° 39' 32,043"	39° 2' 25,290"
85569	549	Земли транспорта № 201	512761,87	1288537,30	51° 39' 32,804"	39° 2' 24,850"
85570	550	Земли транспорта № 201	512785,39	1288528,81	51° 39' 33,567"	39° 2' 24,417"
85571	551	Земли транспорта № 201	512809,12	1288520,41	51° 39' 34,337"	39° 2' 23,990"
85572	552	Земли транспорта № 201	512833,74	1288513,02	51° 39' 35,135"	39° 2' 23,615"
85573	553	Земли транспорта № 201	512859,54	1288508,51	51° 39' 35,971"	39° 2' 23,391"
85574	554	Земли транспорта № 201	512885,85	1288508,01	51° 39' 36,822"	39° 2' 23,375"
85575	555	Земли транспорта № 201	512911,86	1288511,75	51° 39' 37,663"	39° 2' 23,580"
85576	556	Земли транспорта № 201	512936,65	1288518,82	51° 39' 38,463"	39° 2' 23,957"
85577	557	Земли транспорта № 201	512960,49	1288526,99	51° 39' 39,233"	39° 2' 24,392"
85578	558	Земли транспорта № 201	512974,31	1288530,24	51° 39' 39,679"	39° 2' 24,567"
85579	559	Земли транспорта № 201	512980,23	1288534,14	51° 39' 39,870"	39° 2' 24,772"
85580	560	Земли транспорта № 201	513007,38	1288545,66	51° 39' 40,745"	39° 2' 25,382"
85581	561	Земли транспорта № 201	513030,56	1288556,32	51° 39' 41,492"	39° 2' 25,946"
85582	562	Земли транспорта № 201	513052,95	1288568,45	51° 39' 42,214"	39° 2' 26,586"
85583	563	Земли транспорта № 201	513064,29	1288574,91	51° 39' 42,579"	39° 2' 26,926"
85584	564	Земли транспорта № 201	513069,50	1288577,38	51° 39' 42,747"	39° 2' 27,057"
85585	565	Земли транспорта № 201	513078,14	1288578,59	51° 39' 43,026"	39° 2' 27,123"
85586	566	Земли транспорта № 201	513085,49	1288573,87	51° 39' 43,265"	39° 2' 26,880"
85587	567	Земли транспорта № 201	513093,91	1288558,06	51° 39' 43,542"	39° 2' 26,061"
85588	568	Земли транспорта № 201	513102,87	1288545,84	51° 39' 43,835"	39° 2' 25,429"
85589	569	Земли транспорта № 201	513109,24	1288551,11	51° 39' 44,039"	39° 2' 25,706"
85590	570	Земли транспорта № 201	513103,90	1288560,46	51° 39' 43,864"	39° 2' 26,190"
85591	571	Земли транспорта № 201	513094,29	1288582,67	51° 39' 43,548"	39° 2' 27,342"
85592	572	Земли транспорта № 201	513093,85	1288588,72	51° 39' 43,532"	39° 2' 27,656"
85593	573	Земли транспорта № 201	513095,71	1288593,84	51° 39' 43,591"	39° 2' 27,923"
85594	574	Земли транспорта № 201	513096,24	1288594,17	51° 39' 43,608"	39° 2' 27,941"
85595	575	Земли транспорта № 201	513103,10	1288598,36	51° 39' 43,829"	39° 2' 28,161"
85596	576	Земли транспорта № 201	513117,26	1288607,02	51° 39' 44,285"	39° 2' 28,618"
85597	577	Земли транспорта № 201	513138,58	1288618,07	51° 39' 44,972"	39° 2' 29,201"
85598	578	Земли транспорта № 201	513160,87	1288625,64	51° 39' 45,691"	39° 2' 29,604"

85599	579	Земли транспорта № 201	513184,06	1288629,60	51° 39' 46,441"	39° 2' 29,819"
85600	580	Земли транспорта № 201	513207,56	1288629,32	51° 39' 47,201"	39° 2' 29,814"
85601	581	Земли транспорта № 201	513230,90	1288625,84	51° 39' 47,957"	39° 2' 29,642"
85602	582	Земли транспорта № 201	513253,14	1288619,44	51° 39' 48,678"	39° 2' 29,318"
85603	583	Земли транспорта № 201	513262,74	1288613,16	51° 39' 48,990"	39° 2' 28,995"
85604	584	Земли транспорта № 201	513260,93	1288608,45	51° 39' 48,933"	39° 2' 28,749"
85605	585	Земли транспорта № 201	513279,71	1288601,12	51° 39' 49,542"	39° 2' 28,375"
85606	586	Земли транспорта № 201	513281,60	1288606,01	51° 39' 49,602"	39° 2' 28,630"
85607	587	Земли транспорта № 201	513293,18	1288604,68	51° 39' 49,977"	39° 2' 28,566"
85608	588	Земли транспорта № 201	513324,40	1288593,11	51° 39' 50,990"	39° 2' 27,976"
85609	589	Земли транспорта № 201	513348,19	1288584,84	51° 39' 51,762"	39° 2' 27,555"
85610	590	Земли транспорта № 201	513372,16	1288577,15	51° 39' 52,540"	39° 2' 27,165"
85611	591	Земли транспорта № 201	513396,19	1288569,99	51° 39' 53,319"	39° 2' 26,802"
85612	592	Земли транспорта № 201	513420,02	1288562,67	51° 39' 54,092"	39° 2' 26,431"
85613	593	Земли транспорта № 201	513437,32	1288556,03	51° 39' 54,653"	39° 2' 26,092"
85614	594	Земли транспорта № 201	513444,07	1288553,44	51° 39' 54,872"	39° 2' 25,960"
85615	595	Земли транспорта № 201	513463,95	1288543,17	51° 39' 55,518"	39° 2' 25,433"
85616	596	Земли транспорта № 201	513484,55	1288530,20	51° 39' 56,187"	39° 2' 24,767"
85617	597	Земли транспорта № 201	513504,48	1288515,79	51° 39' 56,836"	39° 2' 24,025"
85618	598	Земли транспорта № 201	513510,71	1288511,32	51° 39' 57,038"	39° 2' 23,795"
85619	599	Земли транспорта № 201	513525,92	1288501,47	51° 39' 57,533"	39° 2' 23,288"
85620	600	Земли транспорта № 201	513547,35	1288488,22	51° 39' 58,230"	39° 2' 22,608"
85621	601	Земли транспорта № 201	513568,82	1288475,17	51° 39' 58,927"	39° 2' 21,937"
85622	602	Земли транспорта № 201	513591,13	1288462,84	51° 39' 59,652"	39° 2' 21,304"
85623	603	Земли транспорта № 201	513614,48	1288450,87	51° 40' 0,411"	39° 2' 20,691"
85624	604	Земли транспорта № 201	513640,42	1288445,03	51° 40' 1,251"	39° 2' 20,397"
85625	605	Земли транспорта № 201	513666,81	1288443,94	51° 40' 2,106"	39° 2' 20,351"
85626	606	Земли транспорта № 201	513692,21	1288445,36	51° 40' 2,927"	39° 2' 20,435"
85627	607	Земли транспорта № 201	513717,30	1288447,10	51° 40' 3,738"	39° 2' 20,535"
85628	608	Земли транспорта № 201	513742,36	1288449,80	51° 40' 4,548"	39° 2' 20,686"
85629	609	Земли транспорта № 201	513767,08	1288452,19	51° 40' 5,348"	39° 2' 20,820"
85630	610	Земли транспорта № 201	513789,73	1288452,58	51° 40' 6,080"	39° 2' 20,849"
85631	611	Земли транспорта № 201	513814,71	1288448,98	51° 40' 6,889"	39° 2' 20,672"
85632	612	Земли транспорта № 201	513838,14	1288442,32	51° 40' 7,649"	39° 2' 20,334"
85633	613	Земли транспорта № 201	513861,53	1288433,97	51° 40' 8,408"	39° 2' 19,909"
85634	614	Земли транспорта № 201	513884,89	1288425,49	51° 40' 9,166"	39° 2' 19,477"
85635	615	Земли транспорта № 201	513907,78	1288416,41	51° 40' 9,909"	39° 2' 19,014"
85636	616	Земли транспорта № 201	513931,02	1288404,87	51° 40' 10,663"	39° 2' 18,423"
85637	617	Земли транспорта № 201	513950,81	1288393,10	51° 40' 11,307"	39° 2' 17,818"
85638	618	Земли транспорта № 201	513971,47	1288379,62	51° 40' 11,978"	39° 2' 17,125"
85639	619	Земли транспорта № 201	513999,23	1288360,17	51° 40' 12,881"	39° 2' 16,124"

85640	620	Земли транспорта № 201	514012,25	1288351,08	51° 40' 13,305"	39° 2' 15,656"
85641	621	Земли транспорта № 201	514022,51	1288342,79	51° 40' 13,639"	39° 2' 15,229"
85642	622	Земли транспорта № 201	514031,43	1288335,04	51° 40' 13,929"	39° 2' 14,829"
85643	623	Земли транспорта № 201	514042,46	1288326,14	51° 40' 14,288"	39° 2' 14,370"
85644	624	Земли транспорта № 201	514051,17	1288319,11	51° 40' 14,572"	39° 2' 14,008"
85645	625	Земли транспорта № 201	514071,34	1288304,34	51° 40' 15,228"	39° 2' 13,247"
85646	626	Земли транспорта № 201	514090,67	1288287,86	51° 40' 15,858"	39° 2' 12,397"
85647	627	Земли транспорта № 201	514110,90	1288265,66	51° 40' 16,518"	39° 2' 11,250"
85648	628	Земли транспорта № 201	514138,14	1288302,54	51° 40' 17,390"	39° 2' 13,180"
85649	629	Земли транспорта № 201	514129,13	1288303,50	51° 40' 17,098"	39° 2' 13,226"
85650	630	Земли транспорта № 201	514129,12	1288303,50	51° 40' 17,098"	39° 2' 13,226"
85651	631	Земли транспорта № 201	514105,21	1288309,00	51° 40' 16,323"	39° 2' 13,503"
85652	632	Земли транспорта № 201	514101,42	1288312,91	51° 40' 16,199"	39° 2' 13,705"
85653	633	Земли транспорта № 201	514104,10	1288316,85	51° 40' 16,285"	39° 2' 13,911"
85654	634	Земли транспорта № 201	514079,31	1288331,70	51° 40' 15,479"	39° 2' 14,674"
85655	635	Земли транспорта № 201	514549,95	1288082,86	51° 40' 30,767"	39° 2' 1,910"
85656	636	Земли транспорта № 201	514548,79	1288065,66	51° 40' 30,734"	39° 2' 1,015"
85657	637	Земли транспорта № 201	514559,24	1288059,06	51° 40' 31,074"	39° 2' 0,675"
85658	638	Земли транспорта № 201	514558,42	1288049,48	51° 40' 31,050"	39° 2' 0,176"
85659	639	Земли транспорта № 201	514564,22	1288039,28	51° 40' 31,240"	39° 1' 59,648"
85660	640	Земли транспорта № 201	514567,81	1288037,01	51° 40' 31,356"	39° 1' 59,531"
85661	641	Земли транспорта № 201	514568,72	1288038,46	51° 40' 31,385"	39° 1' 59,607"
85662	642	Земли транспорта № 201	514598,13	1288021,09	51° 40' 32,341"	39° 1' 58,715"
85663	643	Земли транспорта № 201	514619,07	1288007,42	51° 40' 33,022"	39° 1' 58,011"
85664	644	Земли транспорта № 201	514639,34	1287994,00	51° 40' 33,681"	39° 1' 57,321"
85665	645	Земли транспорта № 201	514650,90	1287987,73	51° 40' 34,057"	39° 1' 56,999"
85666	646	Земли транспорта № 201	514661,98	1287981,73	51° 40' 34,417"	39° 1' 56,691"
85667	647	Земли транспорта № 201	514683,79	1287969,44	51° 40' 35,125"	39° 1' 56,060"
85668	648	Земли транспорта № 201	514686,36	1287967,99	51° 40' 35,209"	39° 1' 55,986"
85669	649	Земли транспорта № 201	514687,48	1287970,80	51° 40' 35,244"	39° 1' 56,132"
85670	650	Земли транспорта № 201	514698,96	1287966,86	51° 40' 35,617"	39° 1' 55,932"
85671	651	Земли транспорта № 201	514704,24	1287979,44	51° 40' 35,784"	39° 1' 56,589"
85672	652	Земли транспорта № 201	514704,94	1287980,45	51° 40' 35,807"	39° 1' 56,641"
85673	653	Земли транспорта № 201	514709,71	1287994,23	51° 40' 35,958"	39° 1' 57,360"
85674	654	Земли транспорта № 201	514702,67	1287999,29	51° 40' 35,729"	39° 1' 57,621"
85675	655	Земли транспорта № 201	514682,34	1288013,91'	51° 40' 35,068"	39° 1' 58,374"
85676	656	Земли транспорта № 201	514661,32	1288028,75	51° 40' 34,384"	39° 1' 59,138"
85677	657	Земли транспорта № 201	514655,87	1288032,08	51° 40' 34,207"	39° 1' 59,309"
85678	658	Земли транспорта № 201	514640,58	1288041,43	51° 40' 33,710"	39° 1' 59,790"
85679	659	Земли транспорта № 201	514619,23	1288054,43	51° 40' 33,016"	39° 2' 0,458"
85680	660	Земли транспорта № 201	514593,49	1288069,87	51° 40' 32,179"	39° 2' 1,251"

85681	661	Земли транспорта № 201	514589,07	1288074,97	51° 40' 32,035"	39° 2' 1,515"
85682	662	Земли транспорта № 201	514588,03	1288073,32	51° 40' 32,002"	39° 2' 1,429"
85683	663	Земли транспорта № 201	514575,00	1288078,10	51° 40' 31,579"	39° 2' 1,672"
85684	664	Земли транспорта № 201	514565,58	1288072,98	51° 40' 31,275"	39° 2' 1,402"
85685	665	Земли транспорта № 201	514551,92	1288081,62	51° 40' 30,831"	39° 2' 1,846"
85686	666	Земли транспорта № 201	514549,95	1288082,86	51° 40' 30,767"	39° 2' 1,910"
85687	667	Земли транспорта № 201	513978,44	1278102,24	51° 40' 14,391"	38° 53' 22,349"
85688	668	Земли транспорта № 201	513824,97	1278104,43	51° 40' 9,426"	38° 53' 22,419"
85689	669	Земли транспорта № 201	513933,40	1278089,43	51° 40' 12,936"	38° 53' 21,670"
85690	670	Земли транспорта № 201	514235,43	1278033,22	51° 40' 22,719"	38° 53' 18,832"
85691	671	Земли транспорта № 201	514286,36	1278020,34	51° 40' 24,369"	38° 53' 18,177"
85692	672	Земли транспорта № 201	514336,28	1278002,74	51° 40' 25,987"	38° 53' 17,275"
85693	673	Земли транспорта № 201	514378,68	1277986,74	51° 40' 27,362"	38° 53' 16,455"
85694	674	Земли транспорта № 201	514408,85	1277972,38	51° 40' 28,341"	38° 53' 15,716"
85695	675	Земли транспорта № 201	514438,76	1277954,90	51° 40' 29,312"	38° 53' 14,815"
85696	676	Земли транспорта № 201	514475,91	1277925,26	51° 40' 30,519"	38° 53' 13,283"
85697	677	Земли транспорта № 201	514510,07	1277891,84	51° 40' 31,630"	38° 53' 11,554"
85698	678	Земли транспорта № 201	514535,00	1277863,05	51° 40' 32,442"	38° 53' 10,063"
85699	679	Земли транспорта № 201	514564,50	1277822,84	51° 40' 33,403"	38° 53' 7,979"
85700	680	Земли транспорта № 201	514573,74	1277849,59	51° 40' 33,698"	38° 53' 9,373"
85701	681	Земли транспорта № 201	514546,07	1277892,59	51° 40' 32,795"	38° 53' 11,603"
85702	682	Земли транспорта № 201	514526,00	1277913,80	51° 40' 32,142"	38° 53' 12,701"
85703	683	Земли транспорта № 201	514502,77	1277937,19	51° 40' 31,386"	38° 53' 13,912"
85704	684	Земли транспорта № 201	514469,39	1277964,17	51° 40' 30,301"	38° 53' 15,306"
85705	685	Земли транспорта № 201	514428,79	1277989,70	51° 40' 28,983"	38° 53' 16,623"
85706	686	Земли транспорта № 201	514396,52	1278005,97	51° 40' 27,936"	38° 53' 17,461"
85707	687	Земли транспорта № 201	514342,61	1278025,11	51° 40' 26,188"	38° 53' 18,441"
85708	688	Земли транспорта № 201	514289,80	1278043,28	51° 40' 24,476"	38° 53' 19,371"
85709	689	Земли транспорта № 201	514240,36	1278054,30	51° 40' 22,874"	38° 53' 19,931"
85710	690	Земли транспорта № 201	513978,44	1278102,24	51° 40' 14,391"	38° 53' 22,349"
85711	691	Земли транспорта № 201	515079,10	1280161,92	51° 40' 49,619"	38° 55' 9,867"
85712	692	Земли транспорта № 201	515071,76	1280165,12	51° 40' 49,381"	38° 55' 10,031"
85713	693	Земли транспорта № 201	515074,96	1280172,45	51° 40' 49,483"	38° 55' 10,414"
85714	694	Земли транспорта № 201	515040,13	1280187,32	51° 40' 48,353"	38° 55' 11,177"
85715	695	Земли транспорта № 201	515029,69	1280162,87	51° 40' 48,020"	38° 55' 9,901"
85716	696	Земли транспорта № 201	515028,77	1280163,26	51° 40' 47,990"	38° 55' 9,921"
85717	697	Земли транспорта № 201	515025,59	1280155,73	51° 40' 47,889"	38° 55' 9,528"
85718	698	Земли транспорта № 201	515030,90	1280153,50	51° 40' 48,061"	38° 55' 9,414"
85719	699	Земли транспорта № 201	515031,29	1280154,43	51° 40' 48,073"	38° 55' 9,463"
85720	700	Земли транспорта № 201	515061,57	1280141,69	51° 40' 49,056"	38° 55' 8,809"
85721	701	Земли транспорта № 201	515069,38	1280159,61	51° 40' 49,305"	38° 55' 9,744"

85722	702	Земли транспорта № 201	515076,70	1280156,42	51° 40' 49,542"	38° 55' 9,580"
85723	703	Земли транспорта № 201	515079,10	1280161,92	51° 40' 49,619"	38° 55' 9,867"
85724	704	Земли транспорта № 201	515197,35	1284762,68	51° 40' 52,488"	38° 59' 9,361"
85725	705	Земли транспорта № 201	514976,38	1285057,09	51° 40' 45,273"	38° 59' 24,604"
85726	706	Земли транспорта № 201	514939,99	1285055,22	51° 40' 44,096"	38° 59' 24,494"
85727	707	Земли транспорта № 201	515247,28	1284575,95	51° 40' 54,145"	38° 58' 59,659"
85728	708	Земли транспорта № 201	515406,38	1284260,57	51° 40' 59,362"	38° 58' 43,301"
85729	709	Земли транспорта № 201	515429,49	1284125,06	51° 41' 0,139"	38° 58' 36,256"
85730	710	Земли транспорта № 201	515403,78	1283982,73	51° 40' 59,339"	38° 58' 28,839"
85731	711	Земли транспорта № 201	515353,13	1283823,78	51° 40' 57,734"	38° 58' 20,548"
85732	712	Земли транспорта № 201	515171,17	1283357,21	51° 40' 51,948"	38° 57' 56,201"
85733	713	Земли транспорта № 201	514972,40	1283371,87	51° 40' 45,513"	38° 57' 56,896"
85734	714	Земли транспорта № 201	515082,05	1283208,64	51° 40' 49,096"	38° 57' 48,438"
85735	715	Земли транспорта № 201	515106,04	1283194,08	51° 40' 49,875"	38° 57' 47,689"
85736	716	Земли транспорта № 201	514893,28	1282698,07	51° 40' 43,096"	38° 57' 21,801"
85737	717	Земли транспорта № 201	514617,06	1282186,35	51° 40' 34,265"	38° 56' 55,078"
85738	718	Земли транспорта № 201	514123,72	1281183,79	51° 40' 18,507"	38° 56' 2,745"
85739	719	Земли транспорта № 201	514069,03	1281089,69	51° 40' 16,756"	38° 55' 57,831"
85740	720	Земли транспорта № 201	513800,43	1280662,05	51° 40' 8,150"	38° 55' 35,493"
85741	721	Земли транспорта № 201	513624,98	1280402,61	51° 40' 2,524"	38° 55' 21,939"
85742	722	Земли транспорта № 201	513611,51	1280413,05	51° 40' 2,086"	38° 55' 22,478"
85743	723	Земли транспорта № 201	513423,33	1280108,85	51° 39' 56,057"	38° 55' 6,592"
85744	724	Земли транспорта № 201	513423,93	1280108,52	51° 39' 56,076"	38° 55' 6,575"
85745	725	Земли транспорта № 201	513245,01	1279868,06	51° 39' 50,334"	38° 54' 54,009"
85746	726	Земли транспорта № 201	513239,08	1279839,91	51° 39' 50,147"	38° 54' 52,542"
85747	727	Земли транспорта № 201	513298,09	1279902,58	51° 39' 52,045"	38° 54' 55,821"
85748	728	Земли транспорта № 201	513318,56	1279930,07	51° 39' 52,702"	38° 54' 57,257"
85749	729	Земли транспорта № 201	513390,30	1280006,29	51° 39' 55,008"	38° 55' 1,245"
85750	730	Земли транспорта № 201	513765,87	1280566,38	51° 40' 7,051"	38° 55' 30,504"
85751	731	Земли транспорта № 201	513948,06	1280825,72	51° 40' 12,895"	38° 55' 44,056"
85752	732	Земли транспорта № 201	514113,56	1281091,03	51° 40' 18,197"	38° 55' 57,915"
85753	733	Земли транспорта № 201	514257,72	1281378,32	51° 40' 22,804"	38° 56' 12,911"
85754	734	Земли транспорта № 201	514623,23	1282113,30	51° 40' 34,480"	38° 56' 51,279"
85755	735	Земли транспорта № 201	514695,73	1282266,94	51° 40' 36,794"	38° 56' 59,298"
85756	736	Земли транспорта № 201	514771,84	1282403,56	51° 40' 39,228"	38° 57' 6,434"
85757	737	Земли транспорта № 201	514831,48	1282510,63	51° 40' 41,136"	38° 57' 12,026"
85758	738	Земли транспорта № 201	515007,18	1282867,39	51° 40' 46,746"	38° 57' 30,652"
85759	739	Земли транспорта № 201	515332,76	1283650,35	51° 40' 57,113"	38° 58' 11,514"
85760	740	Земли транспорта № 201	515445,80	1283985,41	51° 41' 0,698"	38° 58' 28,993"
85761	741	Земли транспорта № 201	515464,54	1284090,29	51° 41' 1,281"	38° 58' 34,459"
85762	742	Земли транспорта № 201	515467,12	1284107,80	51° 41' 1,361"	38° 58' 35,371"

85763	743	Земли транспорта № 201	515467,22	1284108,85	51° 41' 1,364"	38° 58' 35,425"
85764	744	Земли транспорта № 201	515467,22	1284109,06	51° 41' 1,364"	38° 58' 35,437"
85765	745	Земли транспорта № 201	515467,80	1284139,22	51° 41' 1,376"	38° 58' 37,007"
85766	746	Земли транспорта № 201	515467,72	1284140,74	51° 41' 1,373"	38° 58' 37,086"
85767	747	Земли транспорта № 201	515467,62	1284141,36	51° 41' 1,370"	38° 58' 37,118"
85768	748	Земли транспорта № 201	515458,76	1284186,07	51° 41' 1,073"	38° 58' 39,442"
85769	749	Земли транспорта № 201	515450,73	1284229,44	51° 41' 0,804"	38° 58' 41,696"
85770	750	Земли транспорта № 201	515449,11	1284254,27	51° 41' 0,746"	38° 58' 42,988"
85771	751	Земли транспорта № 201	515197,35	1284762,68	51° 40' 52,488"	38° 59' 9,361"
85772	752	Земли транспорта № 201	515685,33	1288840,08	51° 41' 7,315"	39° 2' 41,770"
85773	753	Земли транспорта № 201	515680,29	1288855,12	51° 41' 7,148"	39° 2' 42,551"
85774	754	Земли транспорта № 201	515656,87	1288872,81	51° 41' 6,386"	39° 2' 43,462"
85775	755	Земли транспорта № 201	515646,52	1288876,85	51° 41' 6,050"	39° 2' 43,668"
85776	756	Земли транспорта № 201	515628,28	1288884,52	51° 41' 5,458"	39° 2' 44,060"
85777	757	Земли транспорта № 201	515619,50	1288887,63	51° 41' 5,173"	39° 2' 44,219"
85778	758	Земли транспорта № 201	515602,09	1288893,30	51° 41' 4,609"	39° 2' 44,507"
85779	759	Земли транспорта № 201	515593,91	1288896,42	51° 41' 4,343"	39° 2' 44,666"
85780	760	Земли транспорта № 201	515586,47	1288900,13	51° 41' 4,101"	39° 2' 44,856"
85781	761	Земли транспорта № 201	515558,13	1288915,00	51° 41' 3,181"	39° 2' 45,619"
85782	762	Земли транспорта № 201	515519,90	1288924,85	51° 41' 1,942"	39° 2' 46,116"
85783	763	Земли транспорта № 201	515514,55	1288924,68	51° 41' 1,769"	39° 2' 46,105"
85784	764	Земли транспорта № 201	515509,29	1288925,32	51° 41' 1,598"	39° 2' 46,136"
85785	765	Земли транспорта № 201	515490,03	1288929,54	51° 41' 0,974"	39° 2' 46,348"
85786	766	Земли транспорта № 201	515481,63	1288931,17	51° 41' 0,702"	39° 2' 46,429"
85787	767	Земли транспорта № 201	515438,48	1288938,51	51° 40' 59,304"	39° 2' 46,794"
85788	768	Земли транспорта № 201	515401,13	1288922,56	51° 40' 58,100"	39° 2' 45,949"
85789	769	Земли транспорта № 201	515424,74	1288916,05	51° 40' 58,865"	39° 2' 45,620"
85790	770	Земли транспорта № 201	515431,53	1288899,45	51° 40' 59,089"	39° 2' 44,758"
85791	771	Земли транспорта № 201	515429,67	1288869,36	51° 40' 59,036"	39° 2' 43,191"
85792	772	Земли транспорта № 201	515424,48	1288815,48	51° 40' 58,882"	39° 2' 40,385"
85793	773	Земли транспорта № 201	515433,98	1288815,71	51° 40' 59,189"	39° 2' 40,401"
85794	774	Земли транспорта № 201	515444,51	1288813,66	51° 40' 59,530"	39° 2' 40,298"
85795	775	Земли транспорта № 201	515457,82	1288808,43	51° 40' 59,962"	39° 2' 40,031"
85796	776	Земли транспорта № 201	515457,17	1288805,71	51° 40' 59,942"	39° 2' 39,890"
85797	777	Земли транспорта № 201	515461,76	1288804,49	51° 41' 0,091"	39° 2' 39,828"
85798	778	Земли транспорта № 201	515441,62	1288752,55	51° 40' 59,452"	39° 2' 37,116"
85799	779	Земли транспорта № 201	515448,81	1288740,97	51° 40' 59,687"	39° 2' 36,517"
85800	780	Земли транспорта № 201	515452,52	1288737,58	51° 40' 59,808"	39° 2' 36,342"
85801	781	Земли транспорта № 201	515427,77	1288722,68	51° 40' 59,011"	39° 2' 35,556"
85802	782	Земли транспорта № 201	515424,83	1288716,85	51° 40' 58,917"	39° 2' 35,252"
85803	783	Земли транспорта № 201	515420,93	1288708,60	51° 40' 58,793"	39° 2' 34,821"

85804	784	Земли транспорта № 201	515438,32	1288700,88	51° 40' 59,358"	39° 2' 34,426"
85805	785	Земли транспорта № 201	515426,23	1288660,96	51° 40' 58,977"	39° 2' 32,343"
85806	786	Земли транспорта № 201	515383,33	1288523,12	51° 40' 57,623"	39° 2' 25,152"
85807	787	Земли транспорта № 201	515357,94	1288474,39	51° 40' 56,813"	39° 2' 22,605"
85808	788	Земли транспорта № 201	515344,95	1288443,57	51° 40' 56,401"	39° 2' 20,996"
85809	789	Земли транспорта № 201	515282,08	1288330,52	51° 40' 54,394"	39° 2' 15,087"
85810	790	Земли транспорта № 201	515269,40	1288338,25	51° 40' 53,982"	39° 2' 15,485"
85811	791	Земли транспорта № 201	515245,68	1288295,62	51° 40' 53,225"	39° 2' 13,257"
85812	792	Земли транспорта № 201	515249,40	1288286,75	51° 40' 53,348"	39° 2' 12,796"
85813	793	Земли транспорта № 201	515216,88	1288225,23	51° 40' 52,311"	39° 2' 9,582"
85814	794	Земли транспорта № 201	515209,03	1288229,92	51° 40' 52,055"	39° 2' 9,823"
85815	795	Земли транспорта № 201	515187,73	1288191,53	51° 40' 51,376"	39° 2' 7,816"
85816	796	Земли транспорта № 201	515128,52	1288084,67	51° 40' 49,486"	39° 2' 2,231"
85817	797	Земли транспорта № 201	515111,04	1288053,13	51° 40' 48,928"	39° 2' 0,583"
85818	798	Земли транспорта № 201	515093,52	1288021,52	51° 40' 48,369"	39° 1' 58,931"
85819	799	Земли транспорта № 201	515071,18	1287875,63	51° 40' 47,682"	39° 1' 51,329"
85820	800	Земли транспорта № 201	515042,24	1287876,99	51° 40' 46,745"	39° 1' 51,389"
85821	801	Земли транспорта № 201	515042,55	1287868,77	51° 40' 46,757"	39° 1' 50,961"
85822	802	Земли транспорта № 201	515056,44	1287528,08	51° 40' 47,289"	39° 1' 33,236"
85823	803	Земли транспорта № 201	515062,04	1287449,95	51° 40' 47,489"	39° 1' 29,171"
85824	804	Земли транспорта № 201	515063,74	1287426,33	51° 40' 47,549"	39° 1' 27,943"
85825	805	Земли транспорта № 201	515075,67	1287425,19	51° 40' 47,936"	39° 1' 27,888"
85826	806	Земли транспорта № 201	515086,52	1287399,25	51° 40' 48,293"	39° 1' 26,542"
85827	807	Земли транспорта № 201	515096,51	1287368,87	51° 40' 48,623"	39° 1' 24,965"
85828	808	Земли транспорта № 201	515143,60	1287281,03	51° 40' 50,168"	39° 1' 20,411"
85829	809	Земли транспорта № 201	515148,90	1287271,14	51° 40' 50,342"	39° 1' 19,899"
85830	810	Земли транспорта № 201	515196,25	1287199,31	51° 40' 51,891"	39° 1' 16,178"
85831	811	Земли транспорта № 201	515278,12	1287096,42	51° 40' 54,564"	39° 1' 10,855"
85832	812	Земли транспорта № 201	515281,58	1287118,60	51° 40' 54,671"	39° 1' 12,010"
85833	813	Земли транспорта № 201	515277,22	1287116,83	51° 40' 54,530"	39° 1' 11,917"
85834	814	Земли транспорта № 201	515219,58	1287182,79	51° 40' 52,650"	39° 1' 15,327"
85835	815	Земли транспорта № 201	515215,67	1287189,30	51° 40' 52,522"	39° 1' 15,665"
85836	816	Земли транспорта № 201	515215,80	1287193,50	51° 40' 52,525"	39° 1' 15,883"
85837	817	Земли транспорта № 201	515219,29	1287200,00	51° 40' 52,636"	39° 1' 16,223"
85838	818	Земли транспорта № 201	515224,55	1287205,35	51° 40' 52,805"	39° 1' 16,504"
85839	819	Земли транспорта № 201	515284,47	1287141,62	51° 40' 54,759"	39° 1' 13,210"
85840	820	Земли транспорта № 201	515290,91	1287136,13	51° 40' 54,969"	39° 1' 12,926"
85841	821	Земли транспорта № 201	515298,92	1287132,98	51° 40' 55,229"	39° 1' 12,765"
85842	822	Земли транспорта № 201	515334,33	1287106,10	51° 40' 56,381"	39° 1' 11,380"
85843	823	Земли транспорта № 201	515340,41	1287102,02	51° 40' 56,578"	39° 1' 11,170"
85844	824	Земли транспорта № 201	515375,32	1287078,56	51° 40' 57,713"	39° 1' 9,962"

85845	825	Земли транспорта № 201	515375,39	1287076,39	51° 40' 57,716"	39° 1' 9,849"
85846	826	Земли транспорта № 201	515437,87	1287042,33	51° 40' 59,746"	39° 1' 8,100"
85847	827	Земли транспорта № 201	515446,28	1287034,62	51° 41' 0,020"	39° 1' 7,702"
85848	828	Земли транспорта № 201	515449,77	1287025,23	51° 41' 0,135"	39° 1' 7,215"
85849	829	Земли транспорта № 201	515450,02	1287018,93	51° 41' 0,144"	39° 1' 6,887"
85850	830	Земли транспорта № 201	515469,78	1287012,56	51° 41' 0,785"	39° 1' 6,563"
85851	831	Земли транспорта № 201	515492,10	1287009,17	51° 41' 1,508"	39° 1' 6,395"
85852	832	Земли транспорта № 201	515501,98	1287004,57	51° 41' 1,829"	39° 1' 6,159"
85853	833	Земли транспорта № 201	515510,76	1286995,54	51° 41' 2,115"	39° 1' 5,693"
85854	834	Земли транспорта № 201	515514,78	1287004,49	51° 41' 2,243"	39° 1' 6,160"
85855	835	Земли транспорта № 201	515520,15	1287017,02	51° 41' 2,414"	39° 1' 6,814"
85856	836	Земли транспорта № 201	515635,47	1286928,25	51° 41' 6,166"	39° 1' 2,238"
85857	837	Земли транспорта № 201	515639,72	1286933,47	51° 41' 6,302"	39° 1' 2,511"
85858	838	Земли транспорта № 201	515696,70	1286887,87	51° 41' 8,157"	39° 1' 0,159"
85859	839	Земли транспорта № 201	515722,26	1286862,72	51° 41' 8,989"	39° 0' 58,860"
85860	840	Земли транспорта № 201	515742,23	1286839,05	51° 41' 9,641"	39° 0' 57,635"
85861	841	Земли транспорта № 201	515771,15	1286789,34	51° 41' 10,589"	39° 0' 55,059"
85862	842	Земли транспорта № 201	515774,41	1286779,50	51° 41' 10,696"	39° 0' 54,548"
85863	843	Земли транспорта № 201	515785,65	1286760,34	51° 41' 11,065"	39° 0' 53,555"
85864	844	Земли транспорта № 201	515819,00	1286698,27	51° 41' 12,158"	39° 0' 50,337"
85865	845	Земли транспорта № 201	515795,37	1286681,71	51° 41' 11,398"	39° 0' 49,466"
85866	846	Земли транспорта № 201	515780,38	1286684,67	51° 41' 10,912"	39° 0' 49,614"
85867	847	Земли транспорта № 201	515903,69	1286452,74	51° 41' 14,956"	39° 0' 37,588"
85868	848	Земли транспорта № 201	515936,88	1286294,64	51° 41' 16,066"	39° 0' 29,371"
85869	849	Земли транспорта № 201	515940,55	1286133,67	51° 41' 16,223"	39° 0' 20,993"
85870	850	Земли транспорта № 201	515955,05	1286132,05	51° 41' 16,692"	39° 0' 20,914"
85871	851	Земли транспорта № 201	515953,38	1286017,77	51° 41' 16,664"	39° 0' 14,964"
85872	852	Земли транспорта № 201	515954,50	1285977,92	51° 41' 16,710"	39° 0' 12,891"
85873	853	Земли транспорта № 201	515960,41	1285949,97	51° 41' 16,908"	39° 0' 11,438"
85874	854	Земли транспорта № 201	515958,09	1285828,95	51° 41' 16,860"	39° 0' 5,137"
85875	855	Земли транспорта № 201	515953,46	1285757,89	51° 41' 16,727"	39° 0' 1,437"
85876	856	Земли транспорта № 201	515952,12	1285728,34	51° 41' 16,690"	38° 59' 59,898"
85877	857	Земли транспорта № 201	515953,02	1285678,82	51° 41' 16,731"	38° 59' 57,321"
85878	858	Земли транспорта № 201	515922,70	1285536,01	51° 41' 15,782"	38° 59' 49,876"
85879	859	Земли транспорта № 201	515893,47	1285442,76	51° 41' 14,858"	38° 59' 45,011"
85880	860	Земли транспорта № 201	515881,38	1285404,16	51° 41' 14,475"	38° 59' 42,997"
85881	861	Земли транспорта № 201	515791,07	1285230,50	51° 41' 11,593"	38° 59' 33,925"
85882	862	Земли транспорта № 201	515760,51	1285191,48	51° 41' 10,613"	38° 59' 31,882"
85883	863	Земли транспорта № 201	515715,02	1285173,41	51° 41' 9,145"	38° 59' 30,925"
85884	864	Земли транспорта № 201	515701,65	1285160,54	51° 41' 8,715"	38° 59' 30,251"
85885	865	Земли транспорта № 201	515696,07	1285158,89	51° 41' 8,535"	38° 59' 30,163"

85886	866	Земли транспорта № 201	515619,96	1285091,96	51° 41' 6,088"	38° 59' 26,651"
85887	867	Земли транспорта № 201	515589,19	1285065,67	51° 41' 5,098"	38° 59' 25,272"
85888	868	Земли транспорта № 201	515565,37	1285029,80	51° 41' 4,335"	38° 59' 23,396"
85889	869	Земли транспорта № 201	515534,89	1284983,71	51° 41' 3,360"	38° 59' 20,986"
85890	870	Земли транспорта № 201	515497,56	1284934,86	51° 41' 2,163"	38° 59' 18,430"
85891	871	Земли транспорта № 201	515437,35	1284807,40	51° 41' 0,243"	38° 59' 11,774"
85892	872	Земли транспорта № 201	515397,93	1284663,77	51° 40' 59,000"	38° 59' 4,284"
85893	873	Земли транспорта № 201	515393,45	1284577,37	51° 40' 58,874"	38° 58' 59,786"
85894	874	Земли транспорта № 201	515478,99	1284281,82	51° 41' 1,707"	38° 58' 44,433"
85895	875	Земли транспорта № 201	515504,86	1284194,49	51° 41' 2,563"	38° 58' 39,896"
85896	876	Земли транспорта № 201	515702,47	1283535,35	51° 41' 9,100"	38° 58' 5,656"
85897	877	Земли транспорта № 201	515735,12	1283373,53	51° 41' 10,191"	38° 57' 57,245"
85898	878	Земли транспорта № 201	515751,96	1283234,18	51° 41' 10,765"	38° 57' 49,997"
85899	879	Земли транспорта № 201	515726,45	1283081,40	51° 41' 9,972"	38° 57' 42,035"
85900	880	Земли транспорта № 201	515661,64	1282919,29	51° 41' 7,910"	38° 57' 33,575"
85901	881	Земли транспорта № 201	515532,36	1282724,66	51° 41' 3,768"	38° 57' 23,401"
85902	882	Земли транспорта № 201	515289,57	1282370,79	51° 40' 55,986"	38° 57' 4,901"
85903	883	Земли транспорта № 201	515289,17	1282370,18	51° 40' 55,973"	38° 57' 4,869"
85904	884	Земли транспорта № 201	515287,76	1282367,54	51° 40' 55,928"	38° 57' 4,731"
85905	885	Земли транспорта № 201	515214,77	1282201,79	51° 40' 53,601"	38° 56' 56,079"
85906	886	Земли транспорта № 201	515214,58	1282201,33	51° 40' 53,595"	38° 56' 56,056"
85907	887	Земли транспорта № 201	515214,12	1282200,11	51° 40' 53,580"	38° 56' 55,992"
85908	888	Земли транспорта № 201	515161,35	1282043,45	51° 40' 51,905"	38° 56' 47,821"
85909	889	Земли транспорта № 201	515161,17	1282042,88	51° 40' 51,900"	38° 56' 47,791"
85910	890	Земли транспорта № 201	515107,86	1281867,28	51° 40' 50,211"	38° 56' 38,634"
85911	891	Земли транспорта № 201	515009,16	1281624,86	51° 40' 47,066"	38° 56' 25,985"
85912	892	Земли транспорта № 201	514945,74	1281501,09	51° 40' 45,040"	38° 56' 19,523"
85913	893	Земли транспорта № 201	514766,55	1281279,50	51° 40' 39,286"	38° 56' 7,932"
85914	894	Земли транспорта № 201	513792,46	1280341,05	51° 40' 7,955"	38° 55' 18,788"
85915	895	Земли транспорта № 201	513309,29	1279880,11	51° 39' 52,411"	38° 54' 54,655"
85916	896	Земли транспорта № 201	513245,86	1279786,49	51° 39' 50,377"	38° 54' 49,765"
85917	897	Земли транспорта № 201	513303,02	1279771,93	51° 39' 52,229"	38° 54' 49,025"
85918	898	Земли транспорта № 201	513310,09	1279782,58	51° 39' 52,456"	38° 54' 49,581"
85919	899	Земли транспорта № 201	513327,96	1279842,66	51° 39' 53,022"	38° 54' 52,713"
85920	900	Земли транспорта № 201	513820,13	1280312,19	51° 40' 8,856"	38° 55' 17,295"
85921	901	Земли транспорта № 201	514795,19	1281251,56	51° 40' 40,219"	38° 56' 6,488"
85922	902	Земли транспорта № 201	514796,09	1281252,49	51° 40' 40,248"	38° 56' 6,536"
85923	903	Земли транспорта № 201	514796,86	1281253,39	51° 40' 40,272"	38° 56' 6,583"
85924	904	Земли транспорта № 201	514978,14	1281477,56	51° 40' 46,093"	38° 56' 18,309"
85925	905	Земли транспорта № 201	514979,48	1281479,43	51° 40' 46,136"	38° 56' 18,406"
85926	906	Земли транспорта № 201	514980,38	1281481,01	51° 40' 46,165"	38° 56' 18,489"

85927	907	Земли транспорта № 201	515045,14	1281607,40	51° 40' 48,234"	38° 56' 25,088"
85928	908	Земли транспорта № 201	515045,85	1281608,94	51° 40' 48,257"	38° 56' 25,168"
85929	909	Земли транспорта № 201	515145,24	1281853,06	51° 40' 51,423"	38° 56' 37,906"
85930	910	Земли транспорта № 201	515145,85	1281854,79	51° 40' 51,442"	38° 56' 37,996"
85931	911	Земли транспорта № 201	515199,34	1282030,97	51° 40' 53,137"	38° 56' 47,184"
85932	912	Земли транспорта № 201	515251,73	1282186,49	51° 40' 54,800"	38° 56' 55,296"
85933	913	Земли транспорта № 201	515323,60	1282349,71	51° 40' 57,092"	38° 57' 3,815"
85934	914	Земли транспорта № 201	515565,50	1282702,29	51° 41' 4,845"	38° 57' 22,247"
85935	915	Земли транспорта № 201	515696,09	1282898,89	51° 41' 9,028"	38° 57' 32,525"
85936	916	Земли транспорта № 201	515696,32	1282899,25	51° 41' 9,036"	38° 57' 32,544"
85937	917	Земли транспорта № 201	515697,96	1282902,44	51° 41' 9,088"	38° 57' 32,710"
85938	918	Земли транспорта № 201	515764,38	1283068,55	51° 41' 11,202"	38° 57' 41,380"
85939	919	Земли транспорта № 201	515765,35	1283071,70	51° 41' 11,233"	38° 57' 41,544"
85940	920	Земли транспорта № 201	515765,54	1283072,68	51° 41' 11,239"	38° 57' 41,595"
85941	921	Земли транспорта № 201	515791,88	1283230,43	51° 41' 12,058"	38° 57' 49,815"
85942	922	Земли транспорта № 201	515792,13	1283232,90	51° 41' 12,065"	38° 57' 49,944"
85943	923	Земли транспорта № 201	515792,01	1283236,12	51° 41' 12,060"	38° 57' 50,111"
85944	924	Земли транспорта № 201	515774,71	1283379,24	51° 41' 11,470"	38° 57' 57,556"
85945	925	Земли транспорта № 201	515774,47	1283380,67	51° 41' 11,462"	38° 57' 57,630"
85946	926	Земли транспорта № 201	515741,49	1283544,16	51° 41' 10,360"	38° 58' 6,129"
85947	927	Земли транспорта № 201	515741,04	1283545,95	51° 41' 10,345"	38° 58' 6,221"
85948	928	Земли транспорта № 201	515543,18	1284205,91	51° 41' 3,800"	38° 58' 40,504"
85949	929	Земли транспорта № 201	515516,85	1284294,82	51° 41' 2,929"	38° 58' 45,123"
85950	930	Земли транспорта № 201	515528,43	1284298,24	51° 41' 3,303"	38° 58' 45,305"
85951	931	Земли транспорта № 201	515529,66	1284298,71	51° 41' 3,342"	38° 58' 45,330"
85952	932	Земли транспорта № 201	515553,26	1284309,53	51° 41' 4,104"	38° 58' 45,901"
85953	933	Земли транспорта № 201	515553,73	1284309,76	51° 41' 4,119"	38° 58' 45,914"
85954	934	Земли транспорта № 201	515555,20	1284310,70	51° 41' 4,166"	38° 58' 45,963"
85955	935	Земли транспорта № 201	515556,15	1284311,53	51° 41' 4,197"	38° 58' 46,007"
85956	936	Земли транспорта № 201	515558,54	1284313,92	51° 41' 4,274"	38° 58' 46,132"
85957	937	Земли транспорта № 201	515549,35	1284325,82	51° 41' 3,974"	38° 58' 46,748"
85958	938	Земли транспорта № 201	515547,13	1284344,87	51° 41' 3,898"	38° 58' 47,739"
85959	939	Земли транспорта № 201	515534,70	1284471,12	51° 41' 3,468"	38° 58' 54,306"
85960	940	Земли транспорта № 201	515537,18	1284571,40	51° 41' 3,526"	38° 58' 59,526"
85961	941	Земли транспорта № 201	515537,50	1284585,23	51° 41' 3,533"	38° 59' 0,246"
85962	942	Земли транспорта № 201	515556,70	1284665,20	51° 41' 4,136"	38° 59' 4,415"
85963	943	Земли транспорта № 201	515577,10	1284732,60	51° 41' 4,781"	38° 59' 7,931"
85964	944	Земли транспорта № 201	515607,73	1284804,73	51° 41' 5,756"	38° 59' 11,696"
85965	945	Земли транспорта № 201	515628,30	1284838,45	51° 41' 6,414"	38° 59' 13,459"
85966	946	Земли транспорта № 201	515656,60	1284884,82	51° 41' 7,320"	38° 59' 15,883"
85967	947	Земли транспорта № 201	515696,85	1284930,49	51° 41' 8,612"	38° 59' 18,274"

85968	948	Земли транспорта № 201	515718,18	1284954,68	51° 41' 9,296"	38° 59' 19,541"
85969	949	Земли транспорта № 201	515760,01	1285001,90	51° 41' 10,639"	38° 59' 22,014"
85970	950	Земли транспорта № 201	515827,06	1285077,22	51° 41' 12,792"	38° 59' 25,959"
85971	951	Земли транспорта № 201	515885,43	1285145,40	51° 41' 14,665"	38° 59' 29,529"
85972	952	Земли транспорта № 201	515926,81	1285193,08	51° 41' 15,993"	38° 59' 32,026"
85973	953	Земли транспорта № 201	516007,42	1285333,48	51° 41' 18,569"	38° 59' 39,364"
85974	954	Земли транспорта № 201	516018,04	1285356,57	51° 41' 18,908"	38° 59' 40,570"
85975	955	Земли транспорта № 201	516025,74	1285391,31	51° 41' 19,149"	38° 59' 42,381"
85976	956	Земли транспорта № 201	516035,96	1285437,37	51° 41' 19,469"	38° 59' 44,782"
85977	957	Земли транспорта № 201	516040,01	1285607,96	51° 41' 19,561"	38° 59' 53,664"
85978	958	Земли транспорта № 201	516074,26	1285673,39	51° 41' 20,655"	38° 59' 57,082"
85979	959	Земли транспорта № 201	516069,20	1285675,34	51° 41' 20,490"	38° 59' 57,182"
85980	960	Земли транспорта № 201	516096,55	1285829,54	51° 41' 21,340"	39° 0' 5,219"
85981	961	Земли транспорта № 201	516110,95	1285930,57	51° 41' 21,783"	39° 0' 10,484"
85982	962	Земли транспорта № 201	516112,00	1285939,42	51° 41' 21,815"	39° 0' 10,945"
85983	963	Земли транспорта № 201	516124,08	1286027,27	51° 41' 22,185"	39° 0' 15,522"
85984	964	Земли транспорта № 201	516123,78	1286084,95	51° 41' 22,162"	39° 0' 18,525"
85985	965	Земли транспорта № 201	516108,38	1286086,30	51° 41' 21,664"	39° 0' 18,589"
85986	966	Земли транспорта № 201	516108,95	1286104,50	51° 41' 21,678"	39° 0' 19,537"
85987	967	Земли транспорта № 201	516111,13	1286115,20	51° 41' 21,746"	39° 0' 20,095"
85988	968	Земли транспорта № 201	516116,48	1286127,15	51° 41' 21,916"	39° 0' 20,719"
85989	969	Земли транспорта № 201	516124,28	1286152,45	51° 41' 22,163"	39° 0' 22,039"
85990	970	Земли транспорта № 201	516126,38	1286162,75	51° 41' 22,228"	39° 0' 22,576"
85991	971	Земли транспорта № 201	516132,33	1286163,67	51° 41' 22,421"	39° 0' 22,626"
85992	972	Земли транспорта № 201	516131,00	1286172,92	51° 41' 22,375"	39° 0' 23,107"
85993	973	Земли транспорта № 201	516127,55	1286194,75	51° 41' 22,259"	39° 0' 24,242"
85994	974	Земли транспорта № 201	516120,90	1286213,20	51° 41' 22,039"	39° 0' 25,200"
85995	975	Земли транспорта № 201	516121,65	1286232,50	51° 41' 22,059"	39° 0' 26,205"
85996	976	Земли транспорта № 201	516116,05	1286247,87	51° 41' 21,874"	39° 0' 27,003"
85997	977	Земли транспорта № 201	516119,03	1286249,02	51° 41' 21,970"	39° 0' 27,064"
85998	978	Земли транспорта № 201	516118,58	1286252,63	51° 41' 21,955"	39° 0' 27,252"
85999	979	Земли транспорта № 201	516117,85	1286257,30	51° 41' 21,930"	39° 0' 27,495"
86000	980	Земли транспорта № 201	516108,13	1286255,12	51° 41' 21,616"	39° 0' 27,377"
86001	981	Земли транспорта № 201	516103,64	1286274,88	51° 41' 21,466"	39° 0' 28,404"
86002	982	Земли транспорта № 201	516106,82	1286275,39	51° 41' 21,569"	39° 0' 28,432"
86003	983	Земли транспорта № 201	516101,66	1286292,75	51° 41' 21,398"	39° 0' 29,334"
86004	984	Земли транспорта № 201	516097,28	1286312,10	51° 41' 21,252"	39° 0' 30,339"
86005	985	Земли транспорта № 201	516092,35	1286331,04	51° 41' 21,088"	39° 0' 31,324"
86006	986	Земли транспорта № 201	516080,43	1286329,29	51° 41' 20,703"	39° 0' 31,228"
86007	987	Земли транспорта № 201	516077,23	1286351,50	51° 41' 20,594"	39° 0' 32,383"
86008	988	Земли транспорта № 201	516075,61	1286369,43	51° 41' 20,538"	39° 0' 33,316"

86009	989	Земли транспорта № 201	516084,79	1286371,67	51° 41' 20,834"	39° 0' 33,436"
86010	990	Земли транспорта № 201	516078,94	1286391,62	51° 41' 20,640"	39° 0' 34,472"
86011	991	Земли транспорта № 201	516081,77	1286392,28	51° 41' 20,732"	39° 0' 34,508"
86012	992	Земли транспорта № 201	516077,17	1286411,89	51° 41' 20,578"	39° 0' 35,527"
86013	993	Земли транспорта № 201	516071,28	1286436,95	51° 41' 20,382"	39° 0' 36,829"
86014	994	Земли транспорта № 201	516065,29	1286436,05	51° 41' 20,188"	39° 0' 36,780"
86015	995	Земли транспорта № 201	516060,05	1286453,86	51° 41' 20,014"	39° 0' 37,705"
86016	996	Земли транспорта № 201	516055,61	1286472,72	51° 41' 19,866"	39° 0' 38,685"
86017	997	Земли транспорта № 201	516051,21	1286495,19	51° 41' 19,719"	39° 0' 39,853"
86018	998	Земли транспорта № 201	516029,20	1286487,89	51° 41' 19,008"	39° 0' 39,465"
86019	999	Земли транспорта № 201	516026,62	1286509,22	51° 41' 18,920"	39° 0' 40,574"
86020	1000	Земли транспорта № 201	516056,18	1286513,90	51° 41' 19,875"	39° 0' 40,829"
86021	1001	Земли транспорта № 201	516053,85	1286520,12	51° 41' 19,798"	39° 0' 41,152"
86022	1002	Земли транспорта № 201	516053,18	1286522,73	51° 41' 19,776"	39° 0' 41,287"
86023	1003	Земли транспорта № 201	516028,55	1286520,17	51° 41' 18,980"	39° 0' 41,145"
86024	1004	Земли транспорта № 201	516021,93	1286531,12	51° 41' 18,763"	39° 0' 41,712"
86025	1005	Земли транспорта № 201	516020,63	1286542,85	51° 41' 18,718"	39° 0' 42,322"
86026	1006	Земли транспорта № 201	516019,20	1286563,27	51° 41' 18,667"	39° 0' 43,385"
86027	1007	Земли транспорта № 201	516010,45	1286580,15	51° 41' 18,380"	39° 0' 44,260"
86028	1008	Земли транспорта № 201	516029,73	1286586,87	51° 41' 19,002"	39° 0' 44,617"
86029	1009	Земли транспорта № 201	516023,10	1286602,48	51° 41' 18,784"	39° 0' 45,427"
86030	1010	Земли транспорта № 201	516012,45	1286616,70	51° 41' 18,436"	39° 0' 46,164"
86031	1011	Земли транспорта № 201	516004,33	1286632,30	51° 41' 18,170"	39° 0' 46,973"
86032	1012	Земли транспорта № 201	515995,10	1286651,12	51° 41' 17,867"	39° 0' 47,949"
86033	1013	Земли транспорта № 201	515979,78	1286689,60	51° 41' 17,362"	39° 0' 49,946"
86034	1014	Земли транспорта № 201	515957,30	1286680,70	51° 41' 16,637"	39° 0' 49,474"
86035	1015	Земли транспорта № 201	515957,21	1286701,12	51° 41' 16,629"	39° 0' 50,537"
86036	1016	Земли транспорта № 201	515882,98	1286778,88	51° 41' 14,209"	39° 0' 54,557"
86037	1017	Земли транспорта № 201	515800,99	1286867,57	51° 41' 11,536"	39° 0' 59,142"
86038	1018	Земли транспорта № 201	515714,47	1286950,88	51° 41' 8,717"	39° 1' 3,446"
86039	1019	Земли транспорта № 201	515705,10	1286956,41	51° 41' 8,412"	39° 1' 3,730"
86040	1020	Земли транспорта № 201	515680,48	1286981,09	51° 41' 7,610"	39° 1' 5,005"
86041	1021	Земли транспорта № 201	515665,69	1286985,24	51° 41' 7,130"	39° 1' 5,216"
86042	1022	Земли транспорта № 201	515646,54	1286998,32	51° 41' 6,508"	39° 1' 5,889"
86043	1023	Земли транспорта № 201	515637,57	1287008,64	51° 41' 6,215"	39° 1' 6,423"
86044	1024	Земли транспорта № 201	515630,28	1287011,07	51° 41' 5,978"	39° 1' 6,547"
86045	1025	Земли транспорта № 201	515622,52	1287020,00	51° 41' 5,725"	39° 1' 7,009"
86046	1026	Земли транспорта № 201	515622,63	1287023,76	51° 41' 5,728"	39° 1' 7,204"
86047	1027	Земли транспорта № 201	515629,22	1287040,46	51° 41' 5,937"	39° 1' 8,076"
86048	1028	Земли транспорта № 201	515641,35	1287061,36	51° 41' 6,325"	39° 1' 9,169"
86049	1029	Земли транспорта № 201	515645,19	1287064,25	51° 41' 6,448"	39° 1' 9,320"

86050	1030	Земли транспорта № 201	515638,89	1287070,09	51° 41' 6,243"	39° 1' 9,622"
86051	1031	Земли транспорта № 201	515637,04	1287068,76	51° 41' 6,183"	39° 1' 9,552"
86052	1032	Земли транспорта № 201	515618,04	1287087,98	51° 41' 5,564"	39° 1' 10,545"
86053	1033	Земли транспорта № 201	515616,45	1287088,14	51° 41' 5,513"	39° 1' 10,553"
86054	1034	Земли транспорта № 201	515615,30	1287084,40	51° 41' 5,476"	39° 1' 10,358"
86055	1035	Земли транспорта № 201	515611,87	1287086,35	51° 41' 5,365"	39° 1' 10,458"
86056	1036	Земли транспорта № 201	515604,58	1287096,87	51° 41' 5,127"	39° 1' 11,003"
86057	1037	Земли транспорта № 201	515569,00	1287120,40	51° 41' 3,970"	39° 1' 12,214"
86058	1038	Земли транспорта № 201	515566,12	1287117,47	51° 41' 3,877"	39° 1' 12,060"
86059	1039	Земли транспорта № 201	515497,06	1287159,45	51° 41' 1,633"	39° 1' 14,219"
86060	1040	Земли транспорта № 201	515430,50	1287204,43	51° 40' 59,469"	39° 1' 16,535"
86061	1041	Земли транспорта № 201	515404,83	1287221,78	51° 40' 58,634"	39° 1' 17,428"
86062	1042	Земли транспорта № 201	515402,52	1287228,24	51° 40' 58,558"	39° 1' 17,763"
86063	1043	Земли транспорта № 201	515398,68	1287230,21	51° 40' 58,433"	39° 1' 17,864"
86064	1044	Земли транспорта № 201	515391,86	1287238,28	51° 40' 58,210"	39° 1' 18,282"
86065	1045	Земли транспорта № 201	515384,76	1287237,83	51° 40' 57,981"	39° 1' 18,256"
86066	1046	Земли транспорта № 201	515359,77	1287248,34	51° 40' 57,170"	39° 1' 18,793"
86067	1047	Земли транспорта № 201	515362,08	1287250,76	51° 40' 57,244"	39° 1' 18,920"
86068	1048	Земли транспорта № 201	515306,75	1287310,24	51° 40' 55,440"	39° 1' 21,994"
86069	1049	Земли транспорта № 201	515310,67	1287313,37	51° 40' 55,566"	39° 1' 22,159"
86070	1050	Земли транспорта № 201	515315,61	1287317,72	51° 40' 55,724"	39° 1' 22,387"
86071	1051	Земли транспорта № 201	515305,13	1287330,47	51° 40' 55,382"	39° 1' 23,047"
86072	1052	Земли транспорта № 201	515302,52	1287328,65	51° 40' 55,298"	39° 1' 22,951"
86073	1053	Земли транспорта № 201	515301,03	1287330,34	51° 40' 55,250"	39° 1' 23,038"
86074	1054	Земли транспорта № 201	515303,75	1287332,24	51° 40' 55,337"	39° 1' 23,138"
86075	1055	Земли транспорта № 201	515299,30	1287338,03	51° 40' 55,192"	39° 1' 23,438"
86076	1056	Земли транспорта № 201	515278,00	1287372,57	51° 40' 54,495"	39° 1' 25,227"
86077	1057	Земли транспорта № 201	515271,03	1287377,58	51° 40' 54,268"	39° 1' 25,485"
86078	1058	Земли транспорта № 201	515225,21	1287448,43	51° 40' 52,768"	39° 1' 29,155"
86079	1059	Земли транспорта № 201	515223,33	1287459,48	51° 40' 52,705"	39° 1' 29,730"
86080	1060	Земли транспорта № 201	515154,19	1287556,12	51° 40' 50,445"	39° 1' 34,733"
86081	1061	Земли транспорта № 201	515141,99	1287823,51	51° 40' 49,985"	39° 1' 48,644"
86082	1062	Земли транспорта № 201	515138,75	1287808,06	51° 40' 49,884"	39° 1' 47,839"
86083	1063	Земли транспорта № 201	515132,77	1287739,53	51° 40' 49,707"	39° 1' 44,270"
86084	1064	Земли транспорта № 201	515117,21	1287739,48	51° 40' 49,204"	39° 1' 44,261"
86085	1065	Земли транспорта № 201	515096,56	1287740,43	51° 40' 48,536"	39° 1' 44,303"
86086	1066	Земли транспорта № 201	515100,04	1287779,34	51° 40' 48,639"	39° 1' 46,329"
86087	1067	Земли транспорта № 201	515098,29	1287781,88	51° 40' 48,582"	39° 1' 46,461"
86088	1068	Земли транспорта № 201	515105,05	1287850,37	51° 40' 48,784"	39° 1' 50,028"
86089	1069	Земли транспорта № 201	515111,72	1287893,28	51° 40' 48,989"	39° 1' 52,264"
86090	1070	Земли транспорта № 201	515112,73	1287892,00	51° 40' 49,022"	39° 1' 52,198"

86091	1071	Земли транспорта № 201	515121,32	1287919,08	51° 40' 49,293"	39° 1' 53,610"
86092	1072	Земли транспорта № 201	515141,47	1287971,22	51° 40' 49,933"	39° 1' 56,332"
86093	1073	Земли транспорта № 201	515156,50	1287966,36	51° 40' 50,420"	39° 1' 56,085"
86094	1074	Земли транспорта № 201	515182,17	1288032,01	51° 40' 51,235"	39° 1' 59,512"
86095	1075	Земли транспорта № 201	515192,81	1288059,25	51° 40' 51,572"	39° 2' 0,934"
86096	1076	Земли транспорта № 201	515206,16	1288008,03	51° 40' 52,017"	39° 1' 58,273"
86097	1077	Земли транспорта № 201	515209,22	1287993,72	51° 40' 52,119"	39° 1' 57,529"
86098	1078	Земли транспорта № 201	515218,03	1287963,86	51° 40' 52,412"	39° 1' 55,979"
86099	1079	Земли транспорта № 201	515219,13	1287954,71	51° 40' 52,449"	39° 1' 55,503"
86100	1080	Земли транспорта № 201	515224,42	1287937,46	51° 40' 52,625"	39° 1' 54,607"
86101	1081	Земли транспорта № 201	515230,96	1287920,02	51° 40' 52,841"	39° 1' 53,702"
86102	1082	Земли транспорта № 201	515233,28	1287912,74	51° 40' 52,917"	39° 1' 53,324"
86103	1083	Земли транспорта № 201	515239,80	1287901,47	51° 40' 53,131"	39° 1' 52,740"
86104	1084	Земли транспорта № 201	515244,59	1287894,32	51° 40' 53,288"	39° 1' 52,370"
86105	1085	Земли транспорта № 201	515249,11	1287887,91	51° 40' 53,436"	39° 1' 52,038"
86106	1086	Земли транспорта № 201	515254,67	1287880,83	51° 40' 53,617"	39° 1' 51,672"
86107	1087	Земли транспорта № 201	515259,37	1287875,23	51° 40' 53,771"	39° 1' 51,382"
86108	1088	Земли транспорта № 201	515271,11	1287861,72	51° 40' 54,154"	39° 1' 50,684"
86109	1089	Земли транспорта № 201	515276,99	1287855,35	51° 40' 54,346"	39° 1' 50,354"
86110	1090	Земли транспорта № 201	515288,45	1287843,45	51° 40' 54,719"	39° 1' 49,739"
86111	1091	Земли транспорта № 201	515296,37	1287835,56	51° 40' 54,977"	39° 1' 49,332"
86112	1092	Земли транспорта № 201	515306,64	1287825,88	51° 40' 55,312"	39° 1' 48,832"
86113	1093	Земли транспорта № 201	515314,22	1287819,24	51° 40' 55,559"	39° 1' 48,489"
86114	1094	Земли транспорта № 201	515321,81	1287813,02	51° 40' 55,806"	39° 1' 48,169"
86115	1095	Земли транспорта № 201	515331,77	1287805,34	51° 40' 56,130"	39° 1' 47,773"
86116	1096	Земли транспорта № 201	515336,28	1287802,07	51° 40' 56,277"	39° 1' 47,604"
86117	1097	Земли транспорта № 201	515343,13	1287797,39	51° 40' 56,499"	39° 1' 47,363"
86118	1098	Земли транспорта № 201	515357,06	1287788,51	51° 40' 56,952"	39° 1' 46,907"
86119	1099	Земли транспорта № 201	515357,98	1287787,99	51° 40' 56,982"	39° 1' 46,880"
86120	1100	Земли транспорта № 201	515351,54	1287795,08	51° 40' 56,772"	39° 1' 47,246"
86121	1101	Земли транспорта № 201	515341,52	1287806,16	51° 40' 56,445"	39° 1' 47,819"
86122	1102	Земли транспорта № 201	515325,51	1287818,26	51° 40' 55,924"	39° 1' 48,443"
86123	1103	Земли транспорта № 201	515324,34	1287823,25	51° 40' 55,885"	39° 1' 48,702"
86124	1104	Земли транспорта № 201	515320,26	1287826,60	51° 40' 55,752"	39° 1' 48,875"
86125	1105	Земли транспорта № 201	515312,92	1287833,04	51° 40' 55,513"	39° 1' 49,207"
86126	1106	Земли транспорта № 201	515302,89	1287842,48	51° 40' 55,187"	39° 1' 49,695"
86127	1107	Земли транспорта № 201	515295,17	1287850,19	51° 40' 54,935"	39° 1' 50,093"
86128	1108	Земли транспорта № 201	515283,85	1287861,96	51° 40' 54,566"	39° 1' 50,701"
86129	1109	Земли транспорта № 201	515278,11	1287868,17	51° 40' 54,379"	39° 1' 51,022"
86130	1110	Земли транспорта № 201	515266,54	1287881,47	51° 40' 54,001"	39° 1' 51,710"
86131	1111	Земли транспорта № 201	515256,60	1287893,79	51° 40' 53,676"	39° 1' 52,347"

86132	1112	Земли транспорта № 201	515252,37	1287899,80	51° 40' 53,538"	39° 1' 52,658"
86133	1113	Земли транспорта № 201	515247,71	1287906,77	51° 40' 53,386"	39° 1' 53,019"
86134	1114	Земли транспорта № 201	515242,33	1287915,98	51° 40' 53,209"	39° 1' 53,496"
86135	1115	Земли транспорта № 201	515239,46	1287921,28	51° 40' 53,115"	39° 1' 53,771"
86136	1116	Земли транспорта № 201	515236,09	1287928,06	51° 40' 53,005"	39° 1' 54,123"
86137	1117	Земли транспорта № 201	515230,72	1287943,31	51° 40' 52,827"	39° 1' 54,914"
86138	1118	Земли транспорта № 201	515228,51	1287950,86	51° 40' 52,754"	39° 1' 55,306"
86139	1119	Земли транспорта № 201	515227,96	1287952,99	51° 40' 52,735"	39° 1' 55,417"
86140	1120	Земли транспорта № 201	515225,23	1287965,65	51° 40' 52,644"	39° 1' 56,075"
86141	1121	Земли транспорта № 201	515223,49	1287974,30	51° 40' 52,586"	39° 1' 56,524"
86142	1122	Земли транспорта № 201	515222,48	1287981,28	51° 40' 52,551"	39° 1' 56,887"
86143	1123	Земли транспорта № 201	515221,64	1287990,31	51° 40' 52,522"	39° 1' 57,357"
86144	1124	Земли транспорта № 201	515221,34	1287993,55	51° 40' 52,511"	39° 1' 57,525"
86145	1125	Земли транспорта № 201	515219,85	1288013,76	51° 40' 52,458"	39° 1' 58,577"
86146	1126	Земли транспорта № 201	515219,30	1288026,17	51° 40' 52,437"	39° 1' 59,222"
86147	1127	Земли транспорта № 201	515219,07	1288038,02	51° 40' 52,427"	39° 1' 59,839"
86148	1128	Земли транспорта № 201	515219,03	1288046,76	51° 40' 52,424"	39° 2' 0,294"
86149	1129	Земли транспорта № 201	515224,23	1288058,70	51° 40' 52,589"	39° 2' 0,917"
86150	1130	Земли транспорта № 201	515223,78	1288066,30	51° 40' 52,573"	39° 2' 1,313"
86151	1131	Земли транспорта № 201	515221,58	1288067,45	51° 40' 52,501"	39° 2' 1,372"
86152	1132	Земли транспорта № 201	515227,28	1288088,10	51° 40' 52,681"	39° 2' 2,449"
86153	1133	Земли транспорта № 201	515240,75	1288109,85	51° 40' 53,111"	39° 2' 3,586"
86154	1134	Земли транспорта № 201	515253,05	1288132,50	51° 40' 53,503"	39° 2' 4,770"
86155	1135	Земли транспорта № 201	515255,85	1288131,75	51° 40' 53,594"	39° 2' 4,732"
86156	1136	Земли транспорта № 201	515264,08	1288150,50	51° 40' 53,856"	39° 2' 5,711"
86157	1137	Земли транспорта № 201	515270,63	1288161,05	51° 40' 54,065"	39° 2' 6,263"
86158	1138	Земли транспорта № 201	515267,68	1288163,12	51° 40' 53,969"	39° 2' 6,369"
86159	1139	Земли транспорта № 201	515272,73	1288170,07	51° 40' 54,131"	39° 2' 6,733"
86160	1140	Земли транспорта № 201	515271,45	1288170,80	51° 40' 54,089"	39° 2' 6,770"
86161	1141	Земли транспорта № 201	515272,98	1288173,05	51° 40' 54,138"	39° 2' 6,888"
86162	1142	Земли транспорта № 201	515274,10	1288172,12	51° 40' 54,175"	39° 2' 6,840"
86163	1143	Земли транспорта № 201	515278,85	1288179,65	51° 40' 54,327"	39° 2' 7,234"
86164	1144	Земли транспорта № 201	515286,53	1288191,32	51° 40' 54,572"	39° 2' 7,844"
86165	1145	Земли транспорта № 201	515288,40	1288190,30	51° 40' 54,633"	39° 2' 7,792"
86166	1146	Земли транспорта № 201	515336,35	1288268,92	51° 40' 56,165"	39° 2' 11,903"
86167	1147	Земли транспорта № 201	515333,70	1288270,70	51° 40' 56,079"	39° 2' 11,994"
86168	1148	Земли транспорта № 201	515336,65	1288275,65	51° 40' 56,173"	39° 2' 12,253"
86169	1149	Земли транспорта № 201	515339,33	1288273,98	51° 40' 56,260"	39° 2' 12,167"
86170	1150	Земли транспорта № 201	515344,53	1288281,65	51° 40' 56,427"	39° 2' 12,569"
86171	1151	Земли транспорта № 201	515352,63	1288344,70	51° 40' 56,673"	39° 2' 15,853"
86172	1152	Земли транспорта № 201	515348,55	1288347,73	51° 40' 56,541"	39° 2' 16,009"

86173	1153	Земли транспорта № 201	515371,40	1288389,41	51° 40' 57,270"	39° 2' 18,188"
86174	1154	Земли транспорта № 201	515430,24	1288483,50	51° 40' 59,150"	39° 2' 23,108"
86175	1155	Земли транспорта № 201	515456,88	1288599,56	51° 40' 59,983"	39° 2' 29,160"
86176	1156	Земли транспорта № 201	515510,23	1288684,14	51° 41' 1,689"	39° 2' 33,583"
86177	1157	Земли транспорта № 201	515520,85	1288700,98	51° 41' 2,028"	39° 2' 34,464"
86178	1158	Земли транспорта № 201	515522,43	1288703,78	51° 41' 2,078"	39° 2' 34,610"
86179	1159	Земли транспорта № 201	515510,01	1288708,88	51° 41' 1,675"	39° 2' 34,871"
86180	1160	Земли транспорта № 201	515539,06	1288768,61	51° 41' 2,600"	39° 2' 37,991"
86181	1161	Земли транспорта № 201	515550,59	1288763,12	51° 41' 2,975"	39° 2' 37,710"
86182	1162	Земли транспорта № 201	515558,67	1288760,67	51° 41' 3,237"	39° 2' 37,586"
86183	1163	Земли транспорта № 201	515562,25	1288757,53	51° 41' 3,353"	39° 2' 37,424"
86184	1164	Земли транспорта № 201	515565,48	1288764,22	51° 41' 3,456"	39° 2' 37,773"
86185	1165	Земли транспорта № 201	515580,27	1288757,75	51° 41' 3,936"	39° 2' 37,443"
86186	1166	Земли транспорта № 201	515580,56	1288773,05	51° 41' 3,942"	39° 2' 38,239"
86187	1167	Земли транспорта № 201	515616,82	1288750,73	51° 41' 5,121"	39° 2' 37,092"
86188	1168	Земли транспорта № 201	515625,45	1288764,15	51° 41' 5,397"	39° 2' 37,794"
86189	1169	Земли транспорта № 201	515639,85	1288790,77	51° 41' 5,856"	39° 2' 39,185"
86190	1170	Земли транспорта № 201	515681,81	1288778,24	51° 41' 7,217"	39° 2' 38,550"
86191	1171	Земли транспорта № 201	515685,33	1288840,08	51° 41' 7,315"	39° 2' 41,770"
86192	1172	Земли транспорта № 201	515835,35	1279960,15	51° 41' 14,126"	38° 54' 59,599"
86193	1173	Земли транспорта № 201	515816,95	1279940,62	51° 41' 13,534"	38° 54' 58,577"
86194	1174	Земли транспорта № 201	515802,79	1279972,34	51° 41' 13,070"	38° 55' 0,224"
86195	1175	Земли транспорта № 201	515796,79	1279985,77	51° 41' 12,874"	38° 55' 0,921"
86196	1176	Земли транспорта № 201	515788,00	1279996,97	51° 41' 12,587"	38° 55' 1,501"
86197	1177	Земли транспорта № 201	515785,96	1279999,02	51° 41' 12,521"	38° 55' 1,607"
86198	1178	Земли транспорта № 201	515780,36	1279996,82	51° 41' 12,340"	38° 55' 1,491"
86199	1179	Земли транспорта № 201	515774,89	1279993,81	51° 41' 12,163"	38° 55' 1,333"
86200	1180	Земли транспорта № 201	515770,08	1279988,25	51° 41' 12,009"	38° 55' 1,042"
86201	1181	Земли транспорта № 201	515772,94	1279981,14	51° 41' 12,103"	38° 55' 0,673"
86202	1182	Земли транспорта № 201	515789,67	1279950,57	51° 41' 12,650"	38° 54' 59,087"
86203	1183	Земли транспорта № 201	515828,47	1279856,20	51° 41' 13,923"	38° 54' 54,186"
86204	1184	Земли транспорта № 201	515845,33	1279823,68	51° 41' 14,475"	38° 54' 52,499"
86205	1185	Земли транспорта № 201	515855,78	1279815,45	51° 41' 14,815"	38° 54' 52,073"
86206	1186	Земли транспорта № 201	515867,72	1279826,83	51° 41' 15,199"	38° 54' 52,669"
86207	1187	Земли транспорта № 201	515875,92	1279838,84	51° 41' 15,462"	38° 54' 53,297"
86208	1188	Земли транспорта № 201	515840,01	1279875,29	51° 41' 14,293"	38° 54' 55,183"
86209	1189	Земли транспорта № 201	515848,72	1279939,57	51° 41' 14,563"	38° 54' 58,532"
86210	1190	Земли транспорта № 201	515835,35	1279960,15	51° 41' 14,126"	38° 54' 59,599"
86211	1191	Земли транспорта № 201	516112,25	1284086,15	51° 41' 22,238"	38° 58' 34,471"
86212	1192	Земли транспорта № 201	516047,25	1284093,05	51° 41' 20,134"	38° 58' 34,807"
86213	1193	Земли транспорта № 201	516000,70	1284096,10	51° 41' 18,627"	38° 58' 34,950"

86214	1194	Земли транспорта № 201	515991,75	1284095,25	51° 41' 18,338"	38° 58' 34,902"
86215	1195	Земли транспорта № 201	515991,55	1284093,80	51° 41' 18,332"	38° 58' 34,827"
86216	1196	Земли транспорта № 201	515719,20	1284023,45	51° 41' 9,535"	38° 58' 31,069"
86217	1197	Земли транспорта № 201	515716,00	1284022,70	51° 41' 9,432"	38° 58' 31,029"
86218	1198	Земли транспорта № 201	515735,00	1283968,61	51° 41' 10,058"	38° 58' 28,220"
86219	1199	Земли транспорта № 201	515731,05	1283906,85	51° 41' 9,944"	38° 58' 25,004"
86220	1200	Земли транспорта № 201	515829,75	1283925,30	51° 41' 13,133"	38° 58' 25,999"
86221	1201	Земли транспорта № 201	515834,65	1283912,50	51° 41' 13,295"	38° 58' 25,334"
86222	1202	Земли транспорта № 201	515834,15	1283861,15	51° 41' 13,290"	38° 58' 22,661"
86223	1203	Земли транспорта № 201	515979,00	1283858,70	51° 41' 17,977"	38° 58' 22,584"
86224	1204	Земли транспорта № 201	515980,30	1283909,00	51° 41' 18,008"	38° 58' 25,203"
86225	1205	Земли транспорта № 201	515982,85	1283938,50	51° 41' 18,084"	38° 58' 26,739"
86226	1206	Земли транспорта № 201	516074,45	1283938,05	51° 41' 21,048"	38° 58' 26,748"
86227	1207	Земли транспорта № 201	516074,60	1284011,35	51° 41' 21,037"	38° 58' 30,564"
86228	1208	Земли транспорта № 201	516106,55	1284024,75	51° 41' 22,067"	38° 58' 31,273"
86229	1209	Земли транспорта № 201	516112,25	1284086,15	51° 41' 22,238"	38° 58' 34,471"
86230	1210	Земли транспорта № 201	515946,65	1283478,41	51° 41' 17,012"	38° 58' 2,777"
86231	1211	Земли транспорта № 201	515943,01	1283464,44	51° 41' 16,897"	38° 58' 2,048"
86232	1212	Земли транспорта № 201	515979,04	1283424,38	51° 41' 18,072"	38° 57' 59,976"
86233	1213	Земли транспорта № 201	516041,05	1283356,74	51° 41' 20,092"	38° 57' 56,476"
86234	1214	Земли транспорта № 201	516063,86	1283327,13	51° 41' 20,837"	38° 57' 54,942"
86235	1215	Земли транспорта № 201	516077,38	1283304,33	51° 41' 21,279"	38° 57' 53,760"
86236	1216	Земли транспорта № 201	516096,42	1283266,13	51° 41' 21,903"	38° 57' 51,778"
86237	1217	Земли транспорта № 201	516104,98	1283246,60	51° 41' 22,184"	38° 57' 50,764"
86238	1218	Земли транспорта № 201	516119,75	1283204,94	51° 41' 22,671"	38° 57' 48,601"
86239	1219	Земли транспорта № 201	516141,84	1283134,18	51° 41' 23,401"	38° 57' 44,925"
86240	1220	Земли транспорта № 201	516158,26	1283078,48	51° 41' 23,944"	38° 57' 42,031"
86241	1221	Земли транспорта № 201	516161,29	1283068,47	51° 41' 24,044"	38° 57' 41,511"
86242	1222	Земли транспорта № 201	516166,35	1283054,35	51° 41' 24,211"	38° 57' 40,777"
86243	1223	Земли транспорта № 201	516183,94	1283007,16	51° 41' 24,790"	38° 57' 38,327"
86244	1224	Земли транспорта № 201	516186,36	1283000,67	51° 41' 24,870"	38° 57' 37,990"
86245	1225	Земли транспорта № 201	516232,07	1282891,77	51° 41' 26,371"	38° 57' 32,336"
86246	1226	Земли транспорта № 201	516253,33	1282850,50	51° 41' 27,068"	38° 57' 30,195"
86247	1227	Земли транспорта № 201	516256,99	1282843,40	51° 41' 27,188"	38° 57' 29,827"
86248	1228	Земли транспорта № 201	516267,12	1282845,61	51° 41' 27,515"	38° 57' 29,945"
86249	1229	Земли транспорта № 201	516251,68	1282876,80	51° 41' 27,009"	38° 57' 31,564"
86250	1230	Земли транспорта № 201	516241,77	1282896,83	51° 41' 26,684"	38° 57' 32,603"
86251	1231	Земли транспорта № 201	516203,12	1282990,86	51° 41' 25,414"	38° 57' 37,485"
86252	1232	Земли транспорта № 201	516196,23	1283006,72	51° 41' 25,188"	38° 57' 38,308"
86253	1233	Земли транспорта № 201	516175,20	1283062,17	51° 41' 24,495"	38° 57' 41,188"
86254	1234	Земли транспорта № 201	516171,35	1283074,95	51° 41' 24,368"	38° 57' 41,851"

86255	1235	Земли транспорта № 201	516167,01	1283091,28	51° 41' 24,224"	38° 57' 42,700"
86256	1236	Земли транспорта № 201	516153,52	1283137,86	51° 41' 23,778"	38° 57' 45,120"
86257	1237	Земли транспорта № 201	516130,83	1283209,60	51° 41' 23,029"	38° 57' 48,847"
86258	1238	Земли транспорта № 201	516117,54	1283246,49	51° 41' 22,591"	38° 57' 50,763"
86259	1239	Земли транспорта № 201	516111,76	1283259,04	51° 41' 22,401"	38° 57' 51,414"
86260	1240	Земли транспорта № 201	516102,15	1283280,79	51° 41' 22,085"	38° 57' 52,543"
86261	1241	Земли транспорта № 201	516097,56	1283291,73	51° 41' 21,935"	38° 57' 53,111"
86262	1242	Земли транспорта № 201	516088,20	1283310,04	51° 41' 21,628"	38° 57' 54,061"
86263	1243	Земли транспорта № 201	516067,01	1283344,15	51° 41' 20,935"	38° 57' 55,829"
86264	1244	Земли транспорта № 201	516048,18	1283366,98	51° 41' 20,321"	38° 57' 57,011"
86265	1245	Земли транспорта № 201	515988,01	1283432,35	51° 41' 18,360"	38° 58' 0,393"
86266	1246	Земли транспорта № 201	515946,65	1283478,41	51° 41' 17,012"	38° 58' 2,777"
86267	1247	Земли транспорта № 201	516083,23	1275760,20	51° 41' 22,896"	38° 51' 21,039"
86268	1248	Земли транспорта № 201	516060,78	1275755,97	51° 41' 22,170"	38° 51' 20,813"
86269	1249	Земли транспорта № 201	516054,17	1275766,56	51° 41' 21,955"	38° 51' 21,362"
86270	1250	Земли транспорта № 201	516021,52	1275809,77	51° 41' 20,891"	38° 51' 23,603"
86271	1251	Земли транспорта № 201	515952,33	1275885,54	51° 41' 18,640"	38° 51' 27,529"
86272	1252	Земли транспорта № 201	515906,81	1275925,51	51° 41' 17,160"	38° 51' 29,597"
86273	1253	Земли транспорта № 201	515821,04	1275998,58	51° 41' 14,373"	38° 51' 33,378"
86274	1254	Земли транспорта № 201	515798,22	1276014,86	51° 41' 13,632"	38° 51' 34,219"
86275	1255	Земли транспорта № 201	515693,21	1276095,06	51° 41' 10,221"	38° 51' 38,366"
86276	1256	Земли транспорта № 201	515642,04	1276130,91	51° 41' 8,560"	38° 51' 40,218"
86277	1257	Земли транспорта № 201	515585,15	1276173,51	51° 41' 6,712"	38° 51' 42,420"
86278	1258	Земли транспорта № 201	515394,69	1276328,29	51° 41' 0,523"	38° 51' 50,425"
86279	1259	Земли транспорта № 201	515299,85	1276405,44	51° 40' 57,442"	38° 51' 54,415"
86280	1260	Земли транспорта № 201	515216,90	1276464,53	51° 40' 54,748"	38° 51' 57,468"
86281	1261	Земли транспорта № 201	515203,16	1276475,32	51° 40' 54,302"	38° 51' 58,026"
86282	1262	Земли транспорта № 201	515199,39	1276467,50	51° 40' 54,181"	38° 51' 57,618"
86283	1263	Земли транспорта № 201	515185,46	1276433,05	51° 40' 53,736"	38° 51' 55,821"
86284	1264	Земли транспорта № 201	515197,62	1276428,88	51° 40' 54,130"	38° 51' 55,607"
86285	1265	Земли транспорта № 201	515201,44	1276439,04	51° 40' 54,252"	38° 51' 56,137"
86286	1266	Земли транспорта № 201	515204,39	1276441,46	51° 40' 54,347"	38° 51' 56,264"
86287	1267	Земли транспорта № 201	515207,43	1276440,47	51° 40' 54,446"	38° 51' 56,213"
86288	1268	Земли транспорта № 201	515284,29	1276380,95	51° 40' 56,943"	38° 51' 53,136"
86289	1269	Земли транспорта № 201	515378,20	1276307,28	51° 41' 0,000"	38° 51' 49,327"
86290	1270	Земли транспорта № 201	515478,58	1276227,90	51° 41' 3,255"	38° 51' 45,223"
86291	1271	Земли транспорта № 201	515583,63	1276147,62	51° 41' 6,667"	38° 51' 41,072"
86292	1272	Земли транспорта № 201	515656,99	1276093,22	51° 41' 9,050"	38° 51' 38,260"
86293	1273	Земли транспорта № 201	515655,86	1276088,99	51° 41' 9,014"	38° 51' 38,040"
86294	1274	Земли транспорта № 201	515662,58	1276082,78	51° 41' 9,232"	38° 51' 37,718"
86295	1275	Земли транспорта № 201	515667,08	1276085,65	51° 41' 9,377"	38° 51' 37,869"

86296	1276	Земли транспорта № 201	515678,36	1276076,21	51° 41' 9,744"	38° 51' 37,381"
86297	1277	Земли транспорта № 201	515779,55	1275996,53	51° 41' 13,031"	38° 51' 33,260"
86298	1278	Земли транспорта № 201	515921,11	1275885,42	51° 41' 17,630"	38° 51' 27,514"
86299	1279	Земли транспорта № 201	515954,29	1275854,55	51° 41' 18,708"	38° 51' 25,916"
86300	1280	Земли транспорта № 201	515987,00	1275818,27	51° 41' 19,773"	38° 51' 24,036"
86301	1281	Земли транспорта № 201	516020,82	1275770,67	51° 41' 20,875"	38° 51' 21,567"
86302	1282	Земли транспорта № 201	516058,84	1275719,98	51° 41' 22,113"	38° 51' 18,939"
86303	1283	Земли транспорта № 201	516068,59	1275702,65	51° 41' 22,432"	38° 51' 18,039"
86304	1284	Земли транспорта № 201	516086,80	1275670,27	51° 41' 23,026"	38° 51' 16,358"
86305	1285	Земли транспорта № 201	516109,55	1275609,60	51° 41' 23,772"	38° 51' 13,206"
86306	1286	Земли транспорта № 201	516110,34	1275607,48	51° 41' 23,798"	38° 51' 13,096"
86307	1287	Земли транспорта № 201	516119,44	1275577,74	51° 41' 24,097"	38° 51' 11,550"
86308	1288	Земли транспорта № 201	516152,38	1275587,95	51° 41' 25,162"	38° 51' 12,090"
86309	1289	Земли транспорта № 201	516083,23	1275760,20	51° 41' 22,896"	38° 51' 21,039"
86310	1290	Земли транспорта № 201	511966,32	1276796,15	51° 39' 9,519"	38° 52' 13,831"
86311	1291	Земли транспорта № 201	511920,67	1275829,25	51° 39' 8,204"	38° 51' 23,526"
86312	1292	Земли транспорта № 201	511920,25	1275821,60	51° 39' 8,192"	38° 51' 23,128"
86313	1293	Земли транспорта № 201	511807,61	1273241,91	51° 39' 4,953"	38° 49' 8,920"
86314	1294	Земли транспорта № 201	511795,06	1272903,74	51° 39' 4,597"	38° 48' 51,327"
86315	1295	Земли транспорта № 201	511786,85	1272682,48	51° 39' 4,363"	38° 48' 39,816"
86316	1296	Земли транспорта № 201	511806,99	1272686,10	51° 39' 5,014"	38° 48' 40,009"
86317	1297	Земли транспорта № 201	511830,35	1272690,30	51° 39' 5,769"	38° 48' 40,233"
86318	1298	Земли транспорта № 201	511834,97	1272900,94	51° 39' 5,888"	38° 48' 51,191"
86319	1299	Земли транспорта № 201	511847,56	1273240,30	51° 39' 6,245"	38° 49' 8,845"
86320	1300	Земли транспорта № 201	511960,18	1275819,62	51° 39' 9,484"	38° 51' 23,036"
86321	1301	Земли транспорта № 201	511960,52	1275825,68	51° 39' 9,494"	38° 51' 23,351"
86322	1302	Земли транспорта № 201	511979,83	1275932,29	51° 39' 10,102"	38° 51' 28,901"
86323	1303	Земли транспорта № 201	512001,43	1276191,88	51° 39' 10,757"	38° 51' 42,410"
86324	1304	Земли транспорта № 201	512007,70	1276588,13	51° 39' 10,893"	38° 52' 3,023"
86325	1305	Земли транспорта № 201	512021,84	1276742,38	51° 39' 11,324"	38° 52' 11,050"
86326	1306	Земли транспорта № 201	512024,70	1276773,35	51° 39' 11,411"	38° 52' 12,662"
86327	1307	Земли транспорта № 201	512025,04	1276774,41	51° 39' 11,422"	38° 52' 12,717"
86328	1308	Земли транспорта № 201	512037,59	1276811,51	51° 39' 11,822"	38° 52' 14,650"
86329	1309	Земли транспорта № 201	511966,32	1276796,15	51° 39' 9,519"	38° 52' 13,831"
86330	1310	Земли транспорта № 201	511110,22	1274116,27	51° 38' 42,256"	38° 49' 54,225"
86331	1311	Земли транспорта № 201	511086,79	1274303,31	51° 38' 41,469"	38° 50' 3,947"
86332	1312	Земли транспорта № 201	511047,94	1274580,18	51° 38' 40,169"	38° 50' 18,336"
86333	1313	Земли транспорта № 201	511003,15	1274897,51	51° 38' 38,669"	38° 50' 34,827"
86334	1314	Земли транспорта № 201	511027,34	1274934,62	51° 38' 39,446"	38° 50' 36,763"
86335	1315	Земли транспорта № 201	511099,23	1274945,16	51° 38' 41,770"	38° 50' 37,330"
86336	1316	Земли транспорта № 201	511088,78	1275033,46	51° 38' 41,418"	38° 50' 41,919"

86337	1317	Земли транспорта № 201	511016,52	1275028,92	51° 38' 39,081"	38° 50' 41,665"
86338	1318	Земли транспорта № 201	511000,04	1275044,64	51° 38' 38,545"	38° 50' 42,478"
86339	1319	Земли транспорта № 201	510982,79	1275057,87	51° 38' 37,985"	38° 50' 43,161"
86340	1320	Земли транспорта № 201	510978,94	1275086,95	51° 38' 37,856"	38° 50' 44,673"
86341	1321	Земли транспорта № 201	510977,39	1275101,90	51° 38' 37,803"	38° 50' 45,450"
86342	1322	Земли транспорта № 201	510975,18	1275117,40	51° 38' 37,729"	38° 50' 46,255"
86343	1323	Земли транспорта № 201	510961,39	1275228,85	51° 38' 37,265"	38° 50' 52,048"
86344	1324	Земли транспорта № 201	510949,48	1275321,36	51° 38' 36,865"	38° 50' 56,856"
86345	1325	Земли транспорта № 201	510938,79	1275397,60	51° 38' 36,506"	38° 51' 0,818"
86346	1326	Земли транспорта № 201	510929,73	1275452,32	51° 38' 36,204"	38° 51' 3,661"
86347	1327	Земли транспорта № 201	510930,97	1275455,66	51° 38' 36,244"	38° 51' 3,835"
86348	1328	Земли транспорта № 201	510923,89	1275509,17	51° 38' 36,006"	38° 51' 6,616"
86349	1329	Земли транспорта № 201	510919,95	1275538,95	51° 38' 35,874"	38° 51' 8,163"
86350	1330	Земли транспорта № 201	510939,52	1275541,54	51° 38' 36,506"	38° 51' 8,303"
86351	1331	Земли транспорта № 201	510899,57	1275870,96	51° 38' 35,160"	38° 51' 25,424"
86352	1332	Земли транспорта № 201	510890,16	1275862,60	51° 38' 34,857"	38° 51' 24,987"
86353	1333	Земли транспорта № 201	510863,01	1276052,28	51° 38' 33,947"	38° 51' 34,844"
86354	1334	Земли транспорта № 201	510855,34	1276103,66	51° 38' 33,690"	38° 51' 37,513"
86355	1335	Земли транспорта № 201	510910,46	1276040,80	51° 38' 35,484"	38° 51' 34,259"
86356	1336	Земли транспорта № 201	510854,47	1276109,46	51° 38' 33,661"	38° 51' 37,815"
86357	1337	Земли транспорта № 201	510851,46	1276110,46	51° 38' 33,563"	38° 51' 37,866"
86358	1338	Земли транспорта № 201	510847,29	1276121,21	51° 38' 33,427"	38° 51' 38,424"
86359	1339	Земли транспорта № 201	510846,87	1276126,09	51° 38' 33,412"	38° 51' 38,678"
86360	1340	Земли транспорта № 201	510852,13	1276125,12	51° 38' 33,582"	38° 51' 38,629"
86361	1341	Земли транспорта № 201	510841,75	1276194,59	51° 38' 33,235"	38° 51' 42,238"
86362	1342	Земли транспорта № 201	510831,78	1276192,25	51° 38' 32,913"	38° 51' 42,114"
86363	1343	Земли транспорта № 201	510822,39	1276262,94	51° 38' 32,597"	38° 51' 45,788"
86364	1344	Земли транспорта № 201	510833,47	1276264,49	51° 38' 32,955"	38° 51' 45,871"
86365	1345	Земли транспорта № 201	510919,91	1276275,09	51° 38' 35,750"	38° 51' 46,446"
86366	1346	Земли транспорта № 201	510931,99	1276519,60	51° 38' 36,100"	38° 51' 59,165"
86367	1347	Земли транспорта № 201	511002,35	1276519,81	51° 38' 38,376"	38° 51' 59,195"
86368	1348	Земли транспорта № 201	511100,80	1276513,52	51° 38' 41,563"	38° 51' 58,894"
86369	1349	Земли транспорта № 201	511064,08	1276521,41	51° 38' 40,373"	38° 51' 59,295"
86370	1350	Земли транспорта № 201	510944,21	1276539,09	51° 38' 36,492"	38° 52' 0,182"
86371	1351	Земли транспорта № 201	510935,98	1276617,16	51° 38' 36,212"	38° 52' 4,239"
86372	1352	Земли транспорта № 201	510931,84	1276693,56	51° 38' 36,065"	38° 52' 8,211"
86373	1353	Земли транспорта № 201	510899,64	1276773,99	51° 38' 35,010"	38° 52' 12,385"
86374	1354	Земли транспорта № 201	510883,51	1276954,04	51° 38' 34,457"	38° 52' 21,744"
86375	1355	Земли транспорта № 201	510835,32	1276956,56	51° 38' 32,897"	38° 52' 21,862"
86376	1356	Земли транспорта № 201	510781,46	1276949,63	51° 38' 31,156"	38° 52' 21,486"
86377	1357	Земли транспорта № 201	510740,60	1276922,50	51° 38' 29,839"	38° 52' 20,064"

86378	1358	Земли транспорта № 201	510737,57	1276956,66	51° 38' 29,735"	38° 52' 21,840"
86379	1359	Земли транспорта № 201	510722,80	1277051,94	51° 38' 29,240"	38° 52' 26,790"
86380	1360	Земли транспорта № 201	510720,46	1277067,05	51° 38' 29,162"	38° 52' 27,575"
86381	1361	Земли транспорта № 201	510708,03	1277147,21	51° 38' 28,746"	38° 52' 31,740"
86382	1362	Земли транспорта № 201	510685,48	1277332,61	51° 38' 27,984"	38° 52' 41,375"
86383	1363	Земли транспорта № 201	510661,97	1277527,05	51° 38' 27,189"	38° 52' 51,480"
86384	1364	Земли транспорта № 201	510661,67	1277529,56	51° 38' 27,179"	38° 52' 51,610"
86385	1365	Земли транспорта № 201	510651,90	1277610,35	51° 38' 26,849"	38° 52' 55,809"
86386	1366	Земли транспорта № 201	510603,46	1277981,29	51° 38' 25,215"	38° 53' 15,084"
86387	1367	Земли транспорта № 201	510567,77	1278259,10	51° 38' 24,011"	38° 53' 29,520"
86388	1368	Земли транспорта № 201	510508,20	1278716,17	51° 38' 22,000"	38° 53' 53,270"
86389	1369	Земли транспорта № 201	510459,13	1279092,71	51° 38' 20,343"	38° 54' 12,835"
86390	1370	Земли транспорта № 201	510442,70	1279218,43	51° 38' 19,788"	38° 54' 19,368"
86391	1371	Земли транспорта № 201	510422,64	1279371,91	51° 38' 19,110"	38° 54' 27,342"
86392	1372	Земли транспорта № 201	510411,15	1279461,64	51° 38' 18,721"	38° 54' 32,005"
86393	1373	Земли транспорта № 201	510387,71	1279648,55	51° 38' 17,928"	38° 54' 41,717"
86394	1374	Земли транспорта № 201	510340,98	1280019,02	51° 38' 16,345"	38° 55' 0,966"
86395	1375	Земли транспорта № 201	510328,36	1280119,96	51° 38' 15,917"	38° 55' 6,211"
86396	1376	Земли транспорта № 201	510325,91	1280139,57	51° 38' 15,834"	38° 55' 7,230"
86397	1377	Земли транспорта № 201	510313,32	1280240,26	51° 38' 15,407"	38° 55' 12,461"
86398	1378	Земли транспорта № 201	510294,48	1280390,89	51° 38' 14,769"	38° 55' 20,288"
86399	1379	Земли транспорта № 201	510257,36	1280667,12	51° 38' 13,514"	38° 55' 34,639"
86400	1380	Земли транспорта № 201	510256,78	1280670,79	51° 38' 13,494"	38° 55' 34,830"
86401	1381	Земли транспорта № 201	510255,80	1280677,01	51° 38' 13,461"	38° 55' 35,153"
86402	1382	Земли транспорта № 201	510225,08	1280871,92	51° 38' 12,429"	38° 55' 45,278"
86403	1383	Земли транспорта № 201	510219,17	1280890,89	51° 38' 12,234"	38° 55' 46,262"
86404	1384	Земли транспорта № 201	510201,69	1280979,24	51° 38' 11,651"	38° 55' 50,851"
86405	1385	Земли транспорта № 201	510196,88	1281010,08	51° 38' 11,489"	38° 55' 52,453"
86406	1386	Земли транспорта № 201	510182,31	1280997,34	51° 38' 11,020"	38° 55' 51,786"
86407	1387	Земли транспорта № 201	510170,30	1280986,85	51° 38' 10,634"	38° 55' 51,236"
86408	1388	Земли транспорта № 201	510180,25	1280924,90	51° 38' 10,968"	38° 55' 48,018"
86409	1389	Земли транспорта № 201	510191,99	1280834,80	51° 38' 11,366"	38° 55' 43,337"
86410	1390	Земли транспорта № 201	510183,71	1280738,59	51° 38' 11,117"	38° 55' 38,332"
86411	1391	Земли транспорта № 201	510190,89	1280683,77	51° 38' 11,360"	38° 55' 35,484"
86412	1392	Земли транспорта № 201	510202,37	1280626,26	51° 38' 11,743"	38° 55' 32,497"
86413	1393	Земли транспорта № 201	510214,34	1280636,05	51° 38' 12,128"	38° 55' 33,010"
86414	1394	Земли транспорта № 201	510627,45	1277494,14	51° 38' 26,078"	38° 52' 49,758"
86415	1395	Земли транспорта № 201	510607,55	1277473,54	51° 38' 25,438"	38° 52' 48,682"
86416	1396	Земли транспорта № 201	510615,64	1277402,00	51° 38' 25,712"	38° 52' 44,964"
86417	1397	Земли транспорта № 201	510620,20	1277359,63	51° 38' 25,867"	38° 52' 42,762"
86418	1398	Земли транспорта № 201	510625,00	1277331,09	51° 38' 26,027"	38° 52' 41,279"

86419	1399	Земли транспорта № 201	510625,97	1277325,35	51° 38' 26,060"	38° 52' 40,981"
86420	1400	Земли транспорта № 201	510628,14	1277312,42	51° 38' 26,132"	38° 52' 40,309"
86421	1401	Земли транспорта № 201	510637,28	1277239,76	51° 38' 26,441"	38° 52' 36,533"
86422	1402	Земли транспорта № 201	510648,59	1277149,82	51° 38' 26,822"	38° 52' 31,860"
86423	1403	Земли транспорта № 201	510651,45	1277127,12	51° 38' 26,919"	38° 52' 30,680"
86424	1404	Земли транспорта № 201	510678,33	1277009,51	51° 38' 27,809"	38° 52' 24,572"
86425	1405	Земли транспорта № 201	510680,78	1276998,77	51° 38' 27,890"	38° 52' 24,014"
86426	1406	Земли транспорта № 201	510679,82	1276983,44	51° 38' 27,862"	38° 52' 23,216"
86427	1407	Земли транспорта № 201	510679,22	1276974,39	51° 38' 27,844"	38° 52' 22,746"
86428	1408	Земли транспорта № 201	510677,61	1276941,20	51° 38' 27,797"	38° 52' 21,019"
86429	1409	Земли транспорта № 201	510678,89	1276920,63	51° 38' 27,842"	38° 52' 19,950"
86430	1410	Земли транспорта № 201	510678,80	1276915,40	51° 38' 27,840"	38° 52' 19,678"
86431	1411	Земли транспорта № 201	510680,22	1276899,24	51° 38' 27,889"	38° 52' 18,838"
86432	1412	Земли транспорта № 201	510685,63	1276884,13	51° 38' 28,067"	38° 52' 18,054"
86433	1413	Земли транспорта № 201	510691,03	1276869,02	51° 38' 28,244"	38° 52' 17,269"
86434	1414	Земли транспорта № 201	510711,15	1276812,78	51° 38' 28,905"	38° 52' 14,350"
86435	1415	Земли транспорта № 201	510711,08	1276758,20	51° 38' 28,912"	38° 52' 11,512"
86436	1416	Земли транспорта № 201	510725,52	1276714,04	51° 38' 29,386"	38° 52' 9,220"
86437	1417	Земли транспорта № 201	510757,29	1276416,96	51° 38' 30,465"	38° 51' 53,779"
86438	1418	Земли транспорта № 201	510762,82	1276297,64	51° 38' 30,664"	38° 51' 47,576"
86439	1419	Земли транспорта № 201	510768,81	1276235,35	51° 38' 30,868"	38° 51' 44,338"
86440	1420	Земли транспорта № 201	510777,90	1276140,89	51° 38' 31,178"	38° 51' 39,429"
86441	1421	Земли транспорта № 201	510750,65	1276148,28	51° 38' 30,295"	38° 51' 39,806"
86442	1422	Земли транспорта № 201	510729,93	1276157,79	51° 38' 29,623"	38° 51' 40,295"
86443	1423	Земли транспорта № 201	510684,34	1276178,76	51° 38' 28,145"	38° 51' 41,373"
86444	1424	Земли транспорта № 201	510652,58	1276198,30	51° 38' 27,114"	38° 51' 42,380"
86445	1425	Земли транспорта № 201	510611,58	1276231,96	51° 38' 25,782"	38° 51' 44,120"
86446	1426	Земли транспорта № 201	510506,97	1276343,18	51° 38' 22,378"	38° 51' 49,875"
86447	1427	Земли транспорта № 201	510463,32	1276389,60	51° 38' 20,958"	38° 51' 52,277"
86448	1428	Земли транспорта № 201	510370,77	1276488,00	51° 38' 17,947"	38° 51' 57,368"
86449	1429	Земли транспорта № 201	510237,19	1276630,06	51° 38' 13,601"	38° 52' 4,719"
86450	1430	Земли транспорта № 201	510175,53	1276695,63	51° 38' 11,595"	38° 52' 8,111"
86451	1431	Земли транспорта № 201	510093,31	1276783,02	51° 38' 8,919"	38° 52' 12,633"
86452	1432	Земли транспорта № 201	510029,40	1276850,59	51° 38' 6,840"	38° 52' 16,128"
86453	1433	Земли транспорта № 201	510014,42	1276866,41	51° 38' 6,353"	38° 52' 16,947"
86454	1434	Земли транспорта № 201	510001,21	1276861,92	51° 38' 5,926"	38° 52' 16,710"
86455	1435	Земли транспорта № 201	510005,34	1276857,56	51° 38' 6,060"	38° 52' 16,484"
86456	1436	Земли транспорта № 201	510027,55	1276834,12	51° 38' 6,783"	38° 52' 15,272"
86457	1437	Земли транспорта № 201	510089,90	1276768,31	51° 38' 8,812"	38° 52' 11,867"
86458	1438	Земли транспорта № 201	510240,88	1276602,39	51° 38' 13,725"	38° 52' 3,281"
86459	1439	Земли транспорта № 201	510243,64	1276599,40	51° 38' 13,815"	38° 52' 3,126"

86460	1440	Земли транспорта № 201	510242,97	1276598,07	51° 38' 13,793"	38° 52' 3,057"
86461	1441	Земли транспорта № 201	510246,53	1276596,27	51° 38' 13,909"	38° 52' 2,964"
86462	1442	Земли транспорта № 201	510285,59	1276553,97	51° 38' 15,180"	38° 52' 0,776"
86463	1443	Земли транспорта № 201	510364,47	1276467,42	51° 38' 17,747"	38° 51' 56,297"
86464	1444	Земли транспорта № 201	510402,97	1276425,38	51° 38' 18,999"	38° 51' 54,121"
86465	1445	Земли транспорта № 201	510475,99	1276349,93	51° 38' 21,375"	38° 51' 50,218"
86466	1446	Земли транспорта № 201	510538,67	1276285,35	51° 38' 23,414"	38° 51' 46,876"
86467	1447	Земли транспорта № 201	510599,46	1276222,70	51° 38' 25,391"	38° 51' 43,635"
86468	1448	Земли транспорта № 201	510658,65	1276171,52	51° 38' 27,315"	38° 51' 40,989"
86469	1449	Земли транспорта № 201	510730,90	1276138,52	51° 38' 29,658"	38° 51' 39,293"
86470	1450	Земли транспорта № 201	510779,24	1276126,92	51° 38' 31,224"	38° 51' 38,703"
86471	1451	Земли транспорта № 201	510780,53	1276113,54	51° 38' 31,268"	38° 51' 38,007"
86472	1452	Земли транспорта № 201	510813,37	1275965,84	51° 38' 32,355"	38° 51' 30,335"
86473	1453	Земли транспорта № 201	510820,98	1275931,59	51° 38' 32,607"	38° 51' 28,556"
86474	1454	Земли транспорта № 201	510840,12	1275837,63	51° 38' 33,242"	38° 51' 23,675"
86475	1455	Земли транспорта № 201	510860,44	1275647,82	51° 38' 33,930"	38° 51' 13,809"
86476	1456	Земли транспорта № 201	510902,52	1275379,28	51° 38' 35,336"	38° 50' 59,855"
86477	1457	Земли транспорта № 201	510886,37	1275377,27	51° 38' 34,814"	38° 50' 59,747"
86478	1458	Земли транспорта № 201	510887,78	1275364,96	51° 38' 34,861"	38° 50' 59,107"
86479	1459	Земли транспорта № 201	510886,90	1275364,20	51° 38' 34,833"	38° 50' 59,067"
86480	1460	Земли транспорта № 201	511181,78	1273163,13	51° 38' 44,715"	38° 49' 4,673"
86481	1461	Земли транспорта № 201	511245,22	1272426,98	51° 38' 46,875"	38° 48' 26,402"
86482	1462	Земли транспорта № 201	511257,36	1272432,40	51° 38' 47,267"	38° 48' 26,687"
86483	1463	Земли транспорта № 201	511257,33	1272432,79	51° 38' 47,266"	38° 48' 26,707"
86484	1464	Земли транспорта № 201	511296,88	1272450,25	51° 38' 48,543"	38° 48' 27,624"
86485	1465	Земли транспорта № 201	511301,00	1272452,07	51° 38' 48,676"	38° 48' 27,720"
86486	1466	Земли транспорта № 201	511320,55	1272460,70	51° 38' 49,308"	38° 48' 28,173"
86487	1467	Земли транспорта № 201	511310,56	1272603,74	51° 38' 48,964"	38° 48' 35,610"
86488	1468	Земли транспорта № 201	511235,65	1273185,62	51° 38' 46,455"	38° 49' 5,855"
86489	1469	Земли транспорта № 201	511110,22	1274116,27	51° 38' 42,256"	38° 49' 54,225"
86490	1470	Земли транспорта № 201	520013,74	1289969,89	51° 43' 27,071"	39° 3' 42,363"
86491	1471	Земли транспорта № 201	520012,79	1289969,35	51° 43' 27,040"	39° 3' 42,334"
86492	1472	Земли транспорта № 201	519932,33	1289923,42	51° 43' 24,449"	39° 3' 39,908"
86493	1473	Земли транспорта № 201	519876,56	1289895,07	51° 43' 22,652"	39° 3' 38,408"
86494	1474	Земли транспорта № 201	519863,03	1289888,19	51° 43' 22,216"	39° 3' 38,045"
86495	1475	Земли транспорта № 201	519869,65	1289881,24	51° 43' 22,432"	39° 3' 37,685"
86496	1476	Земли транспорта № 201	519884,27	1289866,53	51° 43' 22,909"	39° 3' 36,925"
86497	1477	Земли транспорта № 201	519870,69	1289854,44	51° 43' 22,472"	39° 3' 36,289"
86498	1478	Земли транспорта № 201	519879,71	1289847,48	51° 43' 22,766"	39° 3' 35,930"
86499	1479	Земли транспорта № 201	519903,21	1289851,32	51° 43' 23,525"	39° 3' 36,140"
86500	1480	Земли транспорта № 201	520190,59	1289443,29	51° 43' 32,927"	39° 3' 15,001"

86501	1481	Земли транспорта № 201	520201,20	1289456,58	51° 43' 33,267"	39° 3' 15,698"
86502	1482	Земли транспорта № 201	520211,82	1289456,44	51° 43' 33,610"	39° 3' 15,695"
86503	1483	Земли транспорта № 201	520220,31	1289464,73	51° 43' 33,883"	39° 3' 16,130"
86504	1484	Земли транспорта № 201	520231,05	1289472,89	51° 43' 34,229"	39° 3' 16,560"
86505	1485	Земли транспорта № 201	520228,24	1289481,47	51° 43' 34,135"	39° 3' 17,006"
86506	1486	Земли транспорта № 201	520199,54	1289569,08	51° 43' 33,185"	39° 3' 21,558"
86507	1487	Земли транспорта № 201	520199,30	1289569,77	51° 43' 33,177"	39° 3' 21,594"
86508	1488	Земли транспорта № 201	520198,22	1289572,50	51° 43' 33,141"	39° 3' 21,736"
86509	1489	Земли транспорта № 201	520197,93	1289573,17	51° 43' 33,131"	39° 3' 21,771"
86510	1490	Земли транспорта № 201	520023,67	1289948,51	51° 43' 27,398"	39° 3' 41,253"
86511	1491	Земли транспорта № 201	520022,47	1289951,08	51° 43' 27,358"	39° 3' 41,386"
86512	1492	Земли транспорта № 201	520020,50	1289955,33	51° 43' 27,293"	39° 3' 41,607"
86513	1493	Земли транспорта № 201	520013,74	1289969,89	51° 43' 27,071"	39° 3' 42,363"
86514	1494	Земли транспорта № 201	520050,11	1286280,37	51° 43' 29,150"	39° 0' 30,168"
86515	1495	Земли транспорта № 201	520112,95	1286504,02	51° 43' 31,131"	39° 0' 41,843"
86516	1496	Земли транспорта № 201	520119,89	1286527,99	51° 43' 31,350"	39° 0' 43,094"
86517	1497	Земли транспорта № 201	520125,87	1286548,67	51° 43' 31,539"	39° 0' 44,174"
86518	1498	Земли транспорта № 201	520090,41	1286547,01	51° 43' 30,392"	39° 0' 44,074"
86519	1499	Земли транспорта № 201	520022,45	1286285,09	51° 43' 28,254"	39° 0' 30,403"
86520	1500	Земли транспорта № 201	520050,11	1286280,37	51° 43' 29,150"	39° 0' 30,168"
86521	1501	Земли транспорта № 201	520748,17	1273835,15	51° 43' 54,136"	38° 49' 41,973"
86522	1502	Земли транспорта № 201	520772,22	1273846,59	51° 43' 54,912"	38° 49' 42,575"
86523	1503	Земли транспорта № 201	520771,42	1273854,16	51° 43' 54,885"	38° 49' 42,970"
86524	1504	Земли транспорта № 201	520753,47	1273841,68	51° 43' 54,306"	38° 49' 42,315"
86525	1505	Земли транспорта № 201	520748,17	1273835,15	51° 43' 54,136"	38° 49' 41,973"
86526	1506	Земли транспорта № 201	520308,80	1273586,31	51° 43' 39,958"	38° 49' 28,900"
86527	1507	Земли транспорта № 201	520293,52	1273576,91	51° 43' 39,465"	38° 49' 28,407"
86528	1508	Земли транспорта № 201	520303,22	1273565,74	51° 43' 39,780"	38° 49' 27,827"
86529	1509	Земли транспорта № 201	520321,84	1273577,04	51° 43' 40,381"	38° 49' 28,420"
86530	1510	Земли транспорта № 201	520316,83	1273579,43	51° 43' 40,219"	38° 49' 28,544"
86531	1511	Земли транспорта № 201	520308,80	1273586,31	51° 43' 39,958"	38° 49' 28,900"
86532	1512	Земли транспорта № 201	521130,44	1282572,02	51° 44' 4,922"	38° 57' 17,338"
86533	1513	Земли транспорта № 201	521219,33	1282343,00	51° 44' 7,846"	38° 57' 5,434"
86534	1514	Земли транспорта № 201	521256,26	1282245,48	51° 44' 9,061"	38° 57' 0,364"
86535	1515	Земли транспорта № 201	521292,35	1282196,00	51° 44' 10,239"	38° 56' 57,798"
86536	1516	Земли транспорта № 201	521543,33	1281982,37	51° 44' 18,403"	38° 56' 46,749"
86537	1517	Земли транспорта № 201	522487,97	1281162,78	51° 44' 49,133"	38° 56' 4,342"
86538	1518	Земли транспорта № 201	523126,46	1280636,04	51° 45' 9,895"	38° 55' 37,089"
86539	1519	Земли транспорта № 201	523133,36	1280630,14	51° 45' 10,120"	38° 55' 36,784"
86540	1520	Земли транспорта № 201	523136,96	1280640,21	51° 45' 10,234"	38° 55' 37,310"
86541	1521	Земли транспорта № 201	523134,21	1280642,57	51° 45' 10,145"	38° 55' 37,432"

86542	1522	Земли транспорта № 201	523130,70	1280645,57	51° 45' 10,031"	38° 55' 37,587"
86543	1523	Земли транспорта № 201	523128,85	1280647,16	51° 45' 9,970"	38° 55' 37,669"
86544	1524	Земли транспорта № 201	523117,83	1280656,51	51° 45' 9,612"	38° 55' 38,153"
86545	1525	Земли транспорта № 201	522355,24	1281303,99	51° 44' 44,810"	38° 56' 11,659"
86546	1526	Земли транспорта № 201	521808,93	1281769,65	51° 44' 27,040"	38° 56' 35,750"
86547	1527	Земли транспорта № 201	521598,14	1281949,40	51° 44' 20,184"	38° 56' 45,048"
86548	1528	Земли транспорта № 201	521404,09	1282114,87	51° 44' 13,871"	38° 56' 53,607"
86549	1529	Земли транспорта № 201	521348,39	1282162,48	51° 44' 12,059"	38° 56' 56,070"
86550	1530	Земли транспорта № 201	521310,79	1282197,20	51° 44' 10,836"	38° 56' 57,866"
86551	1531	Земли транспорта № 201	521284,95	1282228,88	51° 44' 9,993"	38° 56' 59,509"
86552	1532	Земли транспорта № 201	521258,30	1282276,33	51° 44' 9,121"	38° 57' 1,972"
86553	1533	Земли транспорта № 201	521230,81	1282330,54	51° 44' 8,220"	38° 57' 4,788"
86554	1534	Земли транспорта № 201	521187,95	1282441,58	51° 44' 6,810"	38° 57' 10,560"
86555	1535	Земли транспорта № 201	521130,44	1282572,02	51° 44' 4,922"	38° 57' 17,338"
86556	1536	Земли транспорта № 201	520574,67	1284350,49	51° 43' 46,559"	38° 58' 49,813"
86557	1537	Земли транспорта № 201	520804,38	1283441,90	51° 43' 54,189"	38° 58' 2,553"
86558	1538	Земли транспорта № 201	520820,00	1283385,11	51° 43' 54,706"	38° 57' 59,599"
86559	1539	Земли транспорта № 201	520832,50	1283339,56	51° 43' 55,121"	38° 57' 57,230"
86560	1540	Земли транспорта № 201	520984,00	1282949,26	51° 44' 0,105"	38° 57' 36,945"
86561	1541	Земли транспорта № 201	520959,51	1283019,74	51° 43' 59,298"	38° 57' 40,609"
86562	1542	Земли транспорта № 201	520895,84	1283183,29	51° 43' 57,203"	38° 57' 49,109"
86563	1543	Земли транспорта № 201	520874,34	1283258,17	51° 43' 56,492"	38° 57' 53,004"
86564	1544	Земли транспорта № 201	520866,39	1283285,87	51° 43' 56,228"	38° 57' 54,445"
86565	1545	Земли транспорта № 201	520845,38	1283359,03	51° 43' 55,533"	38° 57' 58,249"
86566	1546	Земли транспорта № 201	520814,64	1283472,37	51° 43' 54,514"	38° 58' 4,144"
86567	1547	Земли транспорта № 201	520809,40	1283490,79	51° 43' 54,341"	38° 58' 5,102"
86568	1548	Земли транспорта № 201	520723,17	1283793,99	51° 43' 51,485"	38° 58' 20,870"
86569	1549	Земли транспорта № 201	520630,02	1284148,27	51° 43' 48,394"	38° 58' 39,297"
86570	1550	Земли транспорта № 201	520574,67	1284350,49	51° 43' 46,559"	38° 58' 49,813"
86571	1551	Земли транспорта № 201	519871,95	1285479,27	51° 43' 23,570"	38° 59' 48,368"
86572	1552	Земли транспорта № 201	519855,61	1285472,39	51° 43' 23,043"	38° 59' 48,003"
86573	1553	Земли транспорта № 201	519869,76	1285400,02	51° 43' 23,517"	38° 59' 44,239"
86574	1554	Земли транспорта № 201	519912,43	1285338,97	51° 43' 24,912"	38° 59' 41,074"
86575	1555	Земли транспорта № 201	520434,90	1284792,28	51° 43' 41,939"	38° 59' 12,782"
86576	1556	Земли транспорта № 201	520452,32	1284757,83	51° 43' 42,510"	38° 59' 10,993"
86577	1557	Земли транспорта № 201	520442,49	1284782,51	51° 43' 42,187"	38° 59' 12,275"
86578	1558	Земли транспорта № 201	520414,56	1284830,32	51° 43' 41,273"	38° 59' 14,756"
86579	1559	Земли транспорта № 201	520381,67	1284876,91	51° 43' 40,198"	38° 59' 17,172"
86580	1560	Земли транспорта № 201	520350,76	1284916,07	51° 43' 39,189"	38° 59' 19,201"
86581	1561	Земли транспорта № 201	520305,37	1284961,06	51° 43' 37,710"	38° 59' 21,528"
86582	1562	Земли транспорта № 201	520066,16	1285197,37	51° 43' 29,918"	38° 59' 33,753"

86583	1563	Земли транспорта № 201	519944,67	1285321,10	51° 43' 25,959"	38° 59' 40,154"
86584	1564	Земли транспорта № 201	519925,27	1285345,53	51° 43' 25,326"	38° 59' 41,420"
86585	1565	Земли транспорта № 201	519917,18	1285358,88	51° 43' 25,061"	38° 59' 42,113"
86586	1566	Земли транспорта № 201	519910,20	1285370,41	51° 43' 24,833"	38° 59' 42,711"
86587	1567	Земли транспорта № 201	519891,57	1285405,59	51° 43' 24,222"	38° 59' 44,537"
86588	1568	Земли транспорта № 201	519882,87	1285430,94	51° 43' 23,935"	38° 59' 45,854"
86589	1569	Земли транспорта № 201	519878,52	1285447,56	51° 43' 23,790"	38° 59' 46,718"
86590	1570	Земли транспорта № 201	519871,95	1285479,27	51° 43' 23,570"	38° 59' 48,368"
86591		**Земли транспорта № 201 Количество**		1570		1570
86592	1	Земли транспорта № 212	479367,45	1288177,34	51° 21' 32,410"	39° 1' 53,117"
86593	2	Земли транспорта № 212	479373,31	1288176,97	51° 21' 32,600"	39° 1' 53,100"
86594	3	Земли транспорта № 212	479277,65	1288417,55	51° 21' 29,446"	39° 2' 5,496"
86595	4	Земли транспорта № 212	479267,14	1288413,21	51° 21' 29,107"	39° 2' 5,267"
86596	5	Земли транспорта № 212	479292,56	1288355,48	51° 21' 29,943"	39° 2' 2,294"
86597	6	Земли транспорта № 212	479309,37	1288318,14	51° 21' 30,496"	39° 2' 0,371"
86598	7	Земли транспорта № 212	479364,82	1288186,23	51° 21' 32,323"	39° 1' 53,575"
86599	8	Земли транспорта № 212	479367,45	1288177,34	51° 21' 32,410"	39° 1' 53,117"
86600	9	Земли транспорта № 212	476142,99	1296444,84	51° 19' 45,866"	39° 8' 58,863"
86601	10	Земли транспорта № 212	476066,56	1296472,40	51° 19' 43,385"	39° 9' 0,251"
86602	11	Земли транспорта № 212	476005,54	1296498,36	51° 19' 41,403"	39° 9' 1,563"
86603	12	Земли транспорта № 212	475997,24	1296501,89	51° 19' 41,133"	39° 9' 1,741"
86604	13	Земли транспорта № 212	475980,09	1296509,18	51° 19' 40,576"	39° 9' 2,110"
86605	14	Земли транспорта № 212	475940,36	1296526,08	51° 19' 39,286"	39° 9' 2,964"
86606	15	Земли транспорта № 212	475976,76	1296263,64	51° 19' 40,541"	39° 8' 49,427"
86607	16	Земли транспорта № 212	476040,14	1296087,38	51° 19' 42,643"	39° 8' 40,354"
86608	17	Земли транспорта № 212	476080,71	1295932,38	51° 19' 44,000"	39° 8' 32,368"
86609	18	Земли транспорта № 212	476098,19	1295815,34	51° 19' 44,600"	39° 8' 26,332"
86610	19	Земли транспорта № 212	476086,21	1295660,53	51° 19' 44,257"	39° 8' 18,330"
86611	20	Земли транспорта № 212	476041,26	1295459,06	51° 19' 42,861"	39° 8' 7,905"
86612	21	Земли транспорта № 212	475979,55	1295296,39	51° 19' 40,911"	39° 7' 59,476"
86613	22	Земли транспорта № 212	475812,10	1294999,69	51° 19' 35,578"	39° 7' 44,077"
86614	23	Земли транспорта № 212	475454,90	1294482,03	51° 19' 24,167"	39° 7' 17,183"
86615	24	Земли транспорта № 212	475396,61	1294368,64	51° 19' 22,313"	39° 7' 11,301"
86616	25	Земли транспорта № 212	475345,14	1294249,33	51° 19' 20,681"	39° 7' 5,117"
86617	26	Земли транспорта № 212	475326,78	1294145,60	51° 19' 20,116"	39° 6' 59,753"
86618	27	Земли транспорта № 212	475319,05	1293926,98	51° 19' 19,926"	39° 6' 48,460"
86619	28	Земли транспорта № 212	475365,28	1293913,74	51° 19' 21,426"	39° 6' 47,797"
86620	29	Земли транспорта № 212	475361,78	1294069,34	51° 19' 21,269"	39° 6' 55,830"
86621	30	Земли транспорта № 212	475383,05	1294209,66	51° 19' 21,918"	39° 7' 3,086"
86622	31	Земли транспорта № 212	475422,73	1294316,75	51° 19' 23,172"	39° 7' 8,633"
86623	32	Земли транспорта № 212	475521,73	1294493,42	51° 19' 26,326"	39° 7' 17,801"

86624	33	Земли транспорта № 212	475785,23	1294894,90	51° 19' 34,738"	39° 7' 38,653"
86625	34	Земли транспорта № 212	475987,65	1295218,41	51° 19' 41,195"	39° 7' 55,452"
86626	35	Земли транспорта № 212	476043,29	1295336,14	51° 19' 42,962"	39° 8' 1,558"
86627	36	Земли транспорта № 212	476085,02	1295458,68	51° 19' 44,277"	39° 8' 7,905"
86628	37	Земли транспорта № 212	476116,93	1295583,03	51° 19' 45,274"	39° 8' 14,342"
86629	38	Земли транспорта № 212	476133,05	1295770,15	51° 19' 45,741"	39° 8' 24,014"
86630	39	Земли транспорта № 212	476122,91	1295901,87	51° 19' 45,375"	39° 8' 30,812"
86631	40	Земли транспорта № 212	476109,17	1295974,33	51° 19' 44,909"	39° 8' 34,548"
86632	41	Земли транспорта № 212	476096,20	1296042,73	51° 19' 44,470"	39° 8' 38,074"
86633	42	Земли транспорта № 212	476037,89	1296273,84	51° 19' 42,515"	39° 8' 49,983"
86634	43	Земли транспорта № 212	476080,63	1296283,39	51° 19' 43,896"	39° 8' 50,496"
86635	44	Земли транспорта № 212	476119,44	1296300,16	51° 19' 45,146"	39° 8' 51,380"
86636	45	Земли транспорта № 212	476128,19	1296345,00	51° 19' 45,416"	39° 8' 53,700"
86637	46	Земли транспорта № 212	476077,35	1296393,90	51° 19' 43,757"	39° 8' 56,202"
86638	47	Земли транспорта № 212	476090,46	1296406,52	51° 19' 44,178"	39° 8' 56,859"
86639	48	Земли транспорта № 212	476116,58	1296431,64	51° 19' 45,015"	39° 8' 58,169"
86640	49	Земли транспорта № 212	476126,88	1296436,79	51° 19' 45,347"	39° 8' 58,440"
86641	50	Земли транспорта № 212	476132,95	1296439,82	51° 19' 45,543"	39° 8' 58,600"
86642	51	Земли транспорта № 212	476142,99	1296444,84	51° 19' 45,866"	39° 8' 58,863"
86643	52	Земли транспорта № 212	476202,25	1297397,97	51° 19' 47,500"	39° 9' 48,117"
86644	53	Земли транспорта № 212	476218,76	1297380,86	51° 19' 48,040"	39° 9' 47,241"
86645	54	Земли транспорта № 212	476264,43	1297376,36	51° 19' 49,519"	39° 9' 47,031"
86646	55	Земли транспорта № 212	476307,50	1297360,39	51° 19' 50,917"	39° 9' 46,226"
86647	56	Земли транспорта № 212	476330,11	1297391,25	51° 19' 51,639"	39° 9' 47,831"
86648	57	Земли транспорта № 212	476359,98	1297425,06	51° 19' 52,596"	39° 9' 49,592"
86649	58	Земли транспорта № 212	476400,63	1297462,71	51° 19' 53,900"	39° 9' 51,556"
86650	59	Земли транспорта № 212	476443,55	1297497,24	51° 19' 55,278"	39° 9' 53,360"
86651	60	Земли транспорта № 212	476488,56	1297528,90	51° 19' 56,725"	39° 9' 55,016"
86652	61	Земли транспорта № 212	476519,57	1297546,31	51° 19' 57,723"	39° 9' 55,931"
86653	62	Земли транспорта № 212	476540,98	1297557,95	51° 19' 58,412"	39° 9' 56,542"
86654	63	Земли транспорта № 212	476579,75	1297575,92	51° 19' 59,661"	39° 9' 57,489"
86655	64	Земли транспорта № 212	476603,69	1297586,07	51° 20' 0,433"	39° 9' 58,025"
86656	65	Земли транспорта № 212	476642,62	1297598,89	51° 20' 1,688"	39° 9' 58,705"
86657	66	Земли транспорта № 212	476669,12	1297606,75	51° 20' 2,543"	39° 9' 59,124"
86658	67	Земли транспорта № 212	476677,66	1297606,38	51° 20' 2,820"	39° 9' 59,109"
86659	68	Земли транспорта № 212	476685,15	1297602,63	51° 20' 3,063"	39° 9' 58,919"
86660	69	Земли транспорта № 212	476729,11	1297556,01	51° 20' 4,500"	39° 9' 56,532"
86661	70	Земли транспорта № 212	476742,04	1297543,90	51° 20' 4,922"	39° 9' 55,913"
86662	71	Земли транспорта № 212	476753,94	1297538,92	51° 20' 5,308"	39° 9' 55,661"
86663	72	Земли транспорта № 212	476764,04	1297537,21	51° 20' 5,635"	39° 9' 55,578"
86664	73	Земли транспорта № 212	476773,99	1297537,23	51° 20' 5,957"	39° 9' 55,584"

86665	74	Земли транспорта № 212	476821,46	1297556,83	51° 20' 7,487"	39° 9' 56,619"
86666	75	Земли транспорта № 212	476855,39	1297573,67	51° 20' 8,580"	39° 9' 57,505"
86667	76	Земли транспорта № 212	476857,62	1297568,91	51° 20' 8,654"	39° 9' 57,260"
86668	77	Земли транспорта № 212	476871,26	1297575,66	51° 20' 9,093"	39° 9' 57,615"
86669	78	Земли транспорта № 212	476868,81	1297580,24	51° 20' 9,012"	39° 9' 57,851"
86670	79	Земли транспорта № 212	476885,12	1297587,81	51° 20' 9,538"	39° 9' 58,250"
86671	80	Земли транспорта № 212	476892,01	1297589,88	51° 20' 9,760"	39° 9' 58,360"
86672	81	Земли транспорта № 212	476889,68	1297599,13	51° 20' 9,682"	39° 9' 58,837"
86673	82	Земли транспорта № 212	476876,83	1297614,91	51° 20' 9,261"	39° 9' 59,646"
86674	83	Земли транспорта № 212	476841,95	1297708,88	51° 20' 8,105"	39° 10' 4,483"
86675	84	Земли транспорта № 212	476835,70	1297751,56	51° 20' 7,889"	39° 10' 6,684"
86676	85	Земли транспорта № 212	476815,58	1297806,46	51° 20' 7,222"	39° 10' 9,510"
86677	86	Земли транспорта № 212	476756,54	1297792,69	51° 20' 5,316"	39° 10' 8,770"
86678	87	Земли транспорта № 212	476744,36	1297795,29	51° 20' 4,921"	39° 10' 8,899"
86679	88	Земли транспорта № 212	476731,92	1297792,72	51° 20' 4,519"	39° 10' 8,760"
86680	89	Земли транспорта № 212	476724,24	1297787,91	51° 20' 4,272"	39° 10' 8,508"
86681	90	Земли транспорта № 212	476715,54	1297777,79	51° 20' 3,994"	39° 10' 7,981"
86682	91	Земли транспорта № 212	476710,16	1297753,26	51° 20' 3,827"	39° 10' 6,711"
86683	92	Земли транспорта № 212	476696,18	1297734,78	51° 20' 3,380"	39° 10' 5,750"
86684	93	Земли транспорта № 212	476661,94	1297721,12	51° 20' 2,277"	39° 10' 5,028"
86685	94	Земли транспорта № 212	476605,12	1297686,01	51° 20' 0,449"	39° 10' 3,187"
86686	95	Земли транспорта № 212	476582,31	1297675,07	51° 19' 59,714"	39° 10' 2,611"
86687	96	Земли транспорта № 212	476558,02	1297662,51	51° 19' 58,932"	39° 10' 1,951"
86688	97	Земли транспорта № 212	476528,79	1297646,42	51° 19' 57,991"	39° 10' 1,106"
86689	98	Земли транспорта № 212	476500,56	1297629,31	51° 19' 57,083"	39° 10' 0,208"
86690	99	Земли транспорта № 212	476476,69	1297613,99	51° 19' 56,315"	39° 9' 59,406"
86691	100	Земли транспорта № 212	476450,33	1297595,98	51° 19' 55,468"	39° 9' 58,463"
86692	101	Земли транспорта № 212	476430,84	1297581,88	51° 19' 54,841"	39° 9' 57,725"
86693	102	Земли транспорта № 212	476382,99	1297562,56	51° 19' 53,299"	39° 9' 56,704"
86694	103	Земли транспорта № 212	476366,06	1297603,14	51° 19' 52,739"	39° 9' 58,792"
86695	104	Земли транспорта № 212	476366,07	1297570,20	51° 19' 52,749"	39° 9' 57,091"
86696	105	Земли транспорта № 212	476364,84	1297545,43	51° 19' 52,717"	39° 9' 55,811"
86697	106	Земли транспорта № 212	476357,63	1297538,85	51° 19' 52,485"	39° 9' 55,468"
86698	107	Земли транспорта № 212	476333,82	1297517,63	51° 19' 51,721"	39° 9' 54,360"
86699	108	Земли транспорта № 212	476316,20	1297501,82	51° 19' 51,156"	39° 9' 53,535"
86700	109	Земли транспорта № 212	476293,60	1297481,66	51° 19' 50,431"	39° 9' 52,483"
86701	110	Земли транспорта № 212	476278,18	1297468,19	51° 19' 49,936"	39° 9' 51,780"
86702	111	Земли транспорта № 212	476259,90	1297452,71	51° 19' 49,349"	39° 9' 50,972"
86703	112	Земли транспорта № 212	476238,90	1297434,09	51° 19' 48,675"	39° 9' 50,000"
86704	113	Земли транспорта № 212	476220,90	1297416,45	51° 19' 48,098"	39° 9' 49,080"
86705	114	Земли транспорта № 212	476205,92	1297401,85	51° 19' 47,618"	39° 9' 48,319"

86706	115	Земли транспорта № 212	476202,25	1297397,97	51° 19' 47,500"	39° 9' 48,117"
86707	116	Земли транспорта № 212	477063,19	1289109,11	51° 20' 17,625"	39° 2' 40,360"
86708	117	Земли транспорта № 212	477022,17	1289110,85	51° 20' 16,297"	39° 2' 40,433"
86709	118	Земли транспорта № 212	477030,50	1289185,82	51° 20' 16,548"	39° 2' 44,309"
86710	119	Земли транспорта № 212	477043,46	1289302,50	51° 20' 16,939"	39° 2' 50,342"
86711	120	Земли транспорта № 212	477002,66	1289301,51	51° 20' 15,619"	39° 2' 50,275"
86712	121	Земли транспорта № 212	476962,00	1288930,06	51° 20' 14,395"	39° 2' 31,071"
86713	122	Земли транспорта № 212	476572,51	1289127,65	51° 20' 1,744"	39° 2' 41,124"
86714	123	Земли транспорта № 212	476555,17	1289101,63	51° 20' 1,189"	39° 2' 39,773"
86715	124	Земли транспорта № 212	476959,13	1288895,27	51° 20' 14,311"	39° 2' 29,273"
86716	125	Земли транспорта № 212	476937,18	1288743,68	51° 20' 13,638"	39° 2' 21,433"
86717	126	Земли транспорта № 212	476980,81	1288738,64	51° 20' 15,051"	39° 2' 21,190"
86718	127	Земли транспорта № 212	477006,88	1288973,24	51° 20' 15,837"	39° 2' 33,319"
86719	128	Земли транспорта № 212	477011,65	1289016,19	51° 20' 15,980"	39° 2' 35,539"
86720	129	Земли транспорта № 212	477056,22	1289014,29	51° 20' 17,423"	39° 2' 35,459"
86721	130	Земли транспорта № 212	477053,06	1288971,28	51° 20' 17,331"	39° 2' 33,236"
86722	131	Земли транспорта № 212	477151,14	1288967,10	51° 20' 20,506"	39° 2' 33,059"
86723	132	Земли транспорта № 212	477152,70	1288999,82	51° 20' 20,548"	39° 2' 34,749"
86724	133	Земли транспорта № 212	477160,83	1289169,95	51° 20' 20,769"	39° 2' 43,541"
86725	134	Земли транспорта № 212	477068,49	1289181,19	51° 20' 17,779"	39° 2' 44,085"
86726	135	Земли транспорта № 212	477063,19	1289109,11	51° 20' 17,625"	39° 2' 40,360"
86727	136	Земли транспорта № 212	477246,29	1291145,00	51° 20' 23,032"	39° 4' 25,603"
86728	137	Земли транспорта № 212	477209,12	1291146,31	51° 20' 21,829"	39° 4' 25,655"
86729	138	Земли транспорта № 212	477177,51	1290782,79	51° 20' 20,901"	39° 4' 6,863"
86730	139	Земли транспорта № 212	477116,90	1290181,00	51° 20' 19,094"	39° 3' 35,752"
86731	140	Земли транспорта № 212	477114,27	1290065,34	51° 20' 19,038"	39° 3' 29,776"
86732	141	Земли транспорта № 212	477138,98	1289841,26	51° 20' 19,895"	39° 3' 18,211"
86733	142	Земли транспорта № 212	477179,85	1289459,81	51° 20' 21,312"	39° 2' 58,522"
86734	143	Земли транспорта № 212	477262,51	1288987,84	51° 20' 24,104"	39° 2' 34,174"
86735	144	Земли транспорта № 212	477194,09	1288995,21	51° 20' 21,889"	39° 2' 34,528"
86736	145	Земли транспорта № 212	477208,10	1288771,47	51° 20' 22,397"	39° 2' 22,975"
86737	146	Земли транспорта № 212	477282,41	1288775,10	51° 20' 24,800"	39° 2' 23,192"
86738	147	Земли транспорта № 212	477250,54	1288461,58	51° 20' 23,846"	39° 2' 6,983"
86739	148	Земли транспорта № 212	477170,98	1287897,29	51° 20' 21,408"	39° 1' 37,802"
86740	149	Земли транспорта № 212	477129,49	1287849,57	51° 20' 20,077"	39° 1' 35,321"
86741	150	Земли транспорта № 212	477075,97	1287821,25	51° 20' 18,352"	39° 1' 33,837"
86742	151	Земли транспорта № 212	477016,96	1287824,61	51° 20' 16,442"	39° 1' 33,989"
86743	152	Земли транспорта № 212	476688,94	1287873,33	51° 20' 5,817"	39° 1' 36,380"
86744	153	Земли транспорта № 212	476317,39	1287936,18	51° 19' 53,780"	39° 1' 39,484"
86745	154	Земли транспорта № 212	475785,11	1288039,14	51° 19' 36,532"	39° 1' 44,597"
86746	155	Земли транспорта № 212	475580,06	1288074,00	51° 19' 29,889"	39° 1' 46,319"

86747	156	Земли транспорта № 212	475297,81	1288076,72	51° 19' 20,756"	39° 1' 46,351"
86748	157	Земли транспорта № 212	474791,52	1288100,98	51° 19' 4,369"	39° 1' 47,409"
86749	158	Земли транспорта № 212	474720,00	1288093,33	51° 19' 2,056"	39° 1' 46,986"
86750	159	Земли транспорта № 212	474608,58	1288096,09	51° 18' 58,451"	39° 1' 47,086"
86751	160	Земли транспорта № 212	474480,29	1288152,51	51° 18' 54,286"	39° 1' 49,950"
86752	161	Земли транспорта № 212	474110,19	1288423,54	51° 18' 42,245"	39° 2' 3,800"
86753	162	Земли транспорта № 212	473753,64	1288724,02	51° 18' 30,636"	39° 2' 19,173"
86754	163	Земли транспорта № 212	473536,98	1288863,47	51° 18' 23,591"	39° 2' 26,288"
86755	164	Земли транспорта № 212	473420,02	1288894,73	51° 18' 19,799"	39° 2' 27,855"
86756	165	Земли транспорта № 212	472934,33	1288928,71	51° 18' 4,076"	39° 2' 29,419"
86757	166	Земли транспорта № 212	471829,96	1288980,93	51° 17' 28,329"	39° 2' 31,680"
86758	167	Земли транспорта № 212	471468,64	1288992,17	51° 17' 16,635"	39° 2' 32,118"
86759	168	Земли транспорта № 212	471335,89	1289025,83	51° 17' 12,332"	39° 2' 33,803"
86760	169	Земли транспорта № 212	471034,41	1289119,34	51° 17' 2,554"	39° 2' 38,509"
86761	170	Земли транспорта № 212	470340,84	1289334,76	51° 16' 40,059"	39° 2' 49,350"
86762	171	Земли транспорта № 212	469603,29	1289553,74	51° 16' 16,140"	39° 3' 0,353"
86763	172	Земли транспорта № 212	469077,05	1289718,20	51° 15' 59,072"	39° 3' 8,626"
86764	173	Земли транспорта № 212	468893,28	1289755,71	51° 15' 53,116"	39° 3' 10,487"
86765	174	Земли транспорта № 212	468200,81	1289868,72	51° 15' 30,682"	39° 3' 16,038"
86766	175	Земли транспорта № 212	467454,09	1289992,78	51° 15' 6,490"	39° 3' 22,134"
86767	176	Земли транспорта № 212	466490,34	1290158,35	51° 14' 35,264"	39° 3' 30,283"
86768	177	Земли транспорта № 212	466476,41	1290249,37	51° 14' 34,790"	39° 3' 34,969"
86769	178	Земли транспорта № 212	466373,08	1290258,00	51° 14' 31,445"	39° 3' 35,372"
86770	179	Земли транспорта № 212	466341,21	1290179,89	51° 14' 30,433"	39° 3' 31,333"
86771	180	Земли транспорта № 212	465887,14	1290256,22	51° 14' 15,722"	39° 3' 35,084"
86772	181	Земли транспорта № 212	465233,72	1290374,69	51° 13' 54,549"	39° 3' 40,925"
86773	182	Земли транспорта № 212	464778,02	1290451,54	51° 13' 39,785"	39° 3' 44,701"
86774	183	Земли транспорта № 212	464669,58	1290475,39	51° 13' 36,270"	39° 3' 45,886"
86775	184	Земли транспорта № 212	464538,12	1290540,76	51° 13' 32,000"	39° 3' 49,201"
86776	185	Земли транспорта № 212	463586,74	1291011,99	51° 13' 1,095"	39° 4' 13,092"
86777	186	Земли транспорта № 212	462615,80	1291471,65	51° 12' 29,560"	39° 4' 36,370"
86778	187	Земли транспорта № 212	462634,28	1291455,50	51° 12' 30,162"	39° 4' 35,546"
86779	188	Земли транспорта № 212	462652,84	1291439,28	51° 12' 30,766"	39° 4' 34,718"
86780	189	Земли транспорта № 212	462662,90	1291430,49	51° 12' 31,094"	39° 4' 34,270"
86781	190	Земли транспорта № 212	462676,11	1291424,06	51° 12' 31,523"	39° 4' 33,944"
86782	191	Земли транспорта № 212	462764,63	1291381,23	51° 12' 34,399"	39° 4' 31,774"
86783	192	Земли транспорта № 212	463114,30	1291212,04	51° 12' 45,757"	39° 4' 23,204"
86784	193	Земли транспорта № 212	463235,06	1291153,61	51° 12' 49,679"	39° 4' 20,243"
86785	194	Земли транспорта № 212	463583,41	1290991,10	51° 13' 0,993"	39° 4' 12,014"
86786	195	Земли транспорта № 212	463964,35	1290804,67	51° 13' 13,367"	39° 4' 2,565"
86787	196	Земли транспорта № 212	464090,35	1290743,01	51° 13' 17,460"	39° 3' 59,440"

86788	197	Земли транспорта № 212	464416,90	1290583,20	51° 13' 28,067"	39° 3' 51,338"
86789	198	Земли транспорта № 212	464582,31	1290500,96	51° 13' 33,440"	39° 3' 47,168"
86790	199	Земли транспорта № 212	464651,89	1290470,23	51° 13' 35,699"	39° 3' 45,612"
86791	200	Земли транспорта № 212	464692,83	1290453,86	51° 13' 37,028"	39° 3' 44,786"
86792	201	Земли транспорта № 212	464727,13	1290442,70	51° 13' 38,141"	39° 3' 44,224"
86793	202	Земли транспорта № 212	464739,90	1290438,90	51° 13' 38,555"	39° 3' 44,034"
86794	203	Земли транспорта № 212	464764,39	1290431,62	51° 13' 39,349"	39° 3' 43,669"
86795	204	Земли транспорта № 212	464797,34	1290424,08	51° 13' 40,417"	39° 3' 43,293"
86796	205	Земли транспорта № 212	464838,60	1290415,66	51° 13' 41,754"	39° 3' 42,876"
86797	206	Земли транспорта № 212	464971,42	1290393,17	51° 13' 46,058"	39° 3' 41,771"
86798	207	Земли транспорта № 212	465010,02	1290386,64	51° 13' 47,308"	39° 3' 41,450"
86799	208	Земли транспорта № 212	465045,50	1290380,58	51° 13' 48,458"	39° 3' 41,152"
86800	209	Земли транспорта № 212	465264,24	1290343,18	51° 13' 55,545"	39° 3' 39,313"
86801	210	Земли транспорта № 212	465268,64	1290342,42	51° 13' 55,688"	39° 3' 39,276"
86802	211	Земли транспорта № 212	465460,21	1290308,90	51° 14' 1,895"	39° 3' 37,626"
86803	212	Земли транспорта № 212	466186,93	1290185,43	51° 14' 25,440"	39° 3' 31,556"
86804	213	Земли транспорта № 212	466204,09	1290182,50	51° 14' 25,996"	39° 3' 31,412"
86805	214	Земли транспорта № 212	466400,26	1290151,32	51° 14' 32,351"	39° 3' 29,884"
86806	215	Земли транспорта № 212	467397,95	1289981,74	51° 15' 4,676"	39° 3' 21,543"
86807	216	Земли транспорта № 212	468005,31	1289879,02	51° 15' 24,354"	39° 3' 16,490"
86808	217	Земли транспорта № 212	468358,16	1289819,24	51° 15' 35,786"	39° 3' 13,549"
86809	218	Земли транспорта № 212	468814,01	1289743,58	51° 15' 50,555"	39° 3' 9,830"
86810	219	Земли транспорта № 212	469008,52	1289709,33	51° 15' 56,857"	39° 3' 8,141"
86811	220	Земли транспорта № 212	469092,62	1289687,65	51° 15' 59,583"	39° 3' 7,056"
86812	221	Земли транспорта № 212	469301,68	1289624,09	51° 16' 6,364"	39° 3' 3,861"
86813	222	Земли транспорта № 212	469332,05	1289614,76	51° 16' 7,349"	39° 3' 3,392"
86814	223	Земли транспорта № 212	470833,87	1289158,01	51° 16' 56,056"	39° 2' 40,425"
86815	224	Земли транспорта № 212	471066,38	1289086,76	51° 17' 3,596"	39° 2' 36,841"
86816	225	Земли транспорта № 212	471296,18	1289017,41	51° 17' 11,049"	39° 2' 33,353"
86817	226	Земли транспорта № 212	471355,47	1288998,11	51° 17' 12,972"	39° 2' 32,380"
86818	227	Земли транспорта № 212	471378,21	1288990,70	51° 17' 13,710"	39° 2' 32,007"
86819	228	Земли транспорта № 212	471456,14	1288979,41	51° 17' 16,234"	39° 2' 31,455"
86820	229	Земли транспорта № 212	471585,68	1288971,80	51° 17' 20,427"	39° 2' 31,113"
86821	230	Земли транспорта № 212	472127,85	1288942,39	51° 17' 37,977"	39° 2' 29,808"
86822	231	Земли транспорта № 212	472277,93	1288935,36	51° 17' 42,835"	39° 2' 29,504"
86823	232	Земли транспорта № 212	472919,17	1288910,29	51° 18' 3,590"	39° 2' 28,462"
86824	233	Земли транспорта № 212	473068,83	1288903,18	51° 18' 8,434"	39° 2' 28,154"
86825	234	Земли транспорта № 212	473316,33	1288886,31	51° 18' 16,446"	39° 2' 27,380"
86826	235	Земли транспорта № 212	473416,69	1288869,56	51° 18' 19,697"	39° 2' 26,555"
86827	236	Земли транспорта № 212	473497,47	1288849,20	51° 18' 22,316"	39° 2' 25,535"
86828	237	Земли транспорта № 212	473576,78	1288815,41	51° 18' 24,891"	39° 2' 23,822"

86829	238	Земли транспорта № 212	473656,02	1288771,42	51° 18' 27,465"	39° 2' 21,582"
86830	239	Земли транспорта № 212	473686,61	1288750,40	51° 18' 28,460"	39° 2' 20,509"
86831	240	Земли транспорта № 212	473744,27	1288709,27	51° 18' 30,336"	39° 2' 18,409"
86832	241	Земли транспорта № 212	473925,04	1288557,66	51° 18' 36,222"	39° 2' 10,652"
86833	242	Земли транспорта № 212	473961,47	1288526,46	51° 18' 37,408"	39° 2' 9,055"
86834	243	Земли транспорта № 212	474364,94	1288195,15	51° 18' 50,544"	39° 1' 52,107"
86835	244	Земли транспорта № 212	474449,47	1288140,71	51° 18' 53,292"	39° 1' 49,329"
86836	245	Земли транспорта № 212	474535,25	1288099,95	51° 18' 56,077"	39° 1' 47,257"
86837	246	Земли транспорта № 212	474603,46	1288078,72	51° 18' 58,289"	39° 1' 46,187"
86838	247	Земли транспорта № 212	474687,30	1288061,79	51° 19' 1,006"	39° 1' 45,345"
86839	248	Земли транспорта № 212	474769,88	1288054,51	51° 19' 3,680"	39° 1' 45,001"
86840	249	Земли транспорта № 212	474783,44	1288053,31	51° 19' 4,119"	39° 1' 44,944"
86841	250	Земли транспорта № 212	474790,38	1288053,23	51° 19' 4,343"	39° 1' 44,943"
86842	251	Земли транспорта № 212	474815,24	1288052,94	51° 19' 5,148"	39° 1' 44,938"
86843	252	Земли транспорта № 212	474853,27	1288052,64	51° 19' 6,378"	39° 1' 44,937"
86844	253	Земли транспорта № 212	474892,08	1288052,05	51° 19' 7,634"	39° 1' 44,921"
86845	254	Земли транспорта № 212	475120,14	1288056,88	51° 19' 15,012"	39° 1' 45,258"
86846	255	Земли транспорта № 212	475251,27	1288060,39	51° 19' 19,254"	39° 1' 45,489"
86847	256	Земли транспорта № 212	475394,69	1288062,52	51° 19' 23,894"	39° 1' 45,655"
86848	257	Земли транспорта № 212	475480,12	1288063,79	51° 19' 26,658"	39° 1' 45,753"
86849	258	Земли транспорта № 212	475514,89	1288063,26	51° 19' 27,783"	39° 1' 45,739"
86850	259	Земли транспорта № 212	475554,02	1288061,34	51° 19' 29,050"	39° 1' 45,655"
86851	260	Земли транспорта № 212	475593,92	1288056,51	51° 19' 30,342"	39° 1' 45,421"
86852	261	Земли транспорта № 212	475646,09	1288048,69	51° 19' 32,032"	39° 1' 45,037"
86853	262	Земли транспорта № 212	475834,69	1288015,08	51° 19' 38,142"	39° 1' 43,374"
86854	263	Земли транспорта № 212	475867,89	1288009,15	51° 19' 39,218"	39° 1' 43,080"
86855	264	Земли транспорта № 212	475959,92	1287992,75	51° 19' 42,200"	39° 1' 42,269"
86856	265	Земли транспорта № 212	476189,10	1287949,79	51° 19' 49,626"	39° 1' 40,138"
86857	266	Земли транспорта № 212	476335,24	1287922,01	51° 19' 54,361"	39° 1' 38,759"
86858	267	Земли транспорта № 212	476402,65	1287909,81	51° 19' 56,545"	39° 1' 38,154"
86859	268	Земли транспорта № 212	476485,66	1287894,77	51° 19' 59,234"	39° 1' 37,410"
86860	269	Земли транспорта № 212	476572,10	1287876,93	51° 20' 2,035"	39° 1' 36,521"
86861	270	Земли транспорта № 212	476683,66	1287856,45	51° 20' 5,650"	39° 1' 35,506"
86862	271	Земли транспорта № 212	476758,61	1287843,47	51° 20' 8,078"	39° 1' 34,864"
86863	272	Земли транспорта № 212	476906,03	1287817,93	51° 20' 12,854"	39° 1' 33,601"
86864	273	Земли транспорта № 212	476996,57	1287802,65	51° 20' 15,788"	39° 1' 32,846"
86865	274	Земли транспорта № 212	477104,08	1287789,73	51° 20' 19,269"	39° 1' 32,220"
86866	275	Земли транспорта № 212	477183,65	1287788,04	51° 20' 21,844"	39° 1' 32,163"
86867	276	Земли транспорта № 212	477222,29	1287787,23	51° 20' 23,095"	39° 1' 32,136"
86868	277	Земли транспорта № 212	477428,57	1287781,74	51° 20' 29,770"	39° 1' 31,931"
86869	278	Земли транспорта № 212	477560,33	1287778,47	51° 20' 34,034"	39° 1' 31,812"

86870	279	Земли транспорта № 212	477661,25	1287771,09	51° 20' 37,302"	39° 1' 31,470"
86871	280	Земли транспорта № 212	477678,38	1287769,83	51° 20' 37,856"	39° 1' 31,412"
86872	281	Земли транспорта № 212	477829,23	1287767,61	51° 20' 42,737"	39° 1' 31,354"
86873	282	Земли транспорта № 212	478565,84	1287759,79	51° 21' 6,573"	39° 1' 31,231"
86874	283	Земли транспорта № 212	478680,87	1287758,57	51° 21' 10,295"	39° 1' 31,212"
86875	284	Земли транспорта № 212	479557,88	1287742,41	51° 21' 38,676"	39° 1' 30,712"
86876	285	Земли транспорта № 212	479602,28	1287742,42	51° 21' 40,113"	39° 1' 30,729"
86877	286	Земли транспорта № 212	479609,93	1287742,43	51° 21' 40,360"	39° 1' 30,733"
86878	287	Земли транспорта № 212	479738,49	1287742,46	51° 21' 44,520"	39° 1' 30,783"
86879	288	Земли транспорта № 212	479816,08	1287743,39	51° 21' 47,030"	39° 1' 30,861"
86880	289	Земли транспорта № 212	480392,88	1287731,05	51° 22' 5,696"	39° 1' 30,444"
86881	290	Земли транспорта № 212	480501,89	1287726,05	51° 22' 9,224"	39° 1' 30,227"
86882	291	Земли транспорта № 212	480646,44	1287707,91	51° 22' 13,906"	39° 1' 29,344"
86883	292	Земли транспорта № 212	480790,88	1287672,85	51° 22' 18,587"	39° 1' 27,587"
86884	293	Земли транспорта № 212	481323,89	1287491,02	51° 22' 35,877"	39° 1' 18,389"
86885	294	Земли транспорта № 212	481346,80	1287481,79	51° 22' 36,620"	39° 1' 17,921"
86886	295	Земли транспорта № 212	481403,59	1287458,92	51° 22' 38,463"	39° 1' 16,760"
86887	296	Земли транспорта № 212	481465,54	1287423,04	51° 22' 40,476"	39° 1' 14,929"
86888	297	Земли транспорта № 212	481482,52	1287410,64	51° 22' 41,029"	39° 1' 14,294"
86889	298	Земли транспорта № 212	481527,14	1287379,07	51° 22' 42,480"	39° 1' 12,679"
86890	299	Земли транспорта № 212	481555,29	1287352,04	51° 22' 43,397"	39° 1' 11,292"
86891	300	Земли транспорта № 212	481600,55	1287303,78	51° 22' 44,873"	39° 1' 8,814"
86892	301	Земли транспорта № 212	481724,73	1287140,37	51° 22' 48,929"	39° 1' 0,411"
86893	302	Земли транспорта № 212	481780,93	1287066,41	51° 22' 50,765"	39° 0' 56,609"
86894	303	Земли транспорта № 212	481799,80	1287041,58	51° 22' 51,382"	39° 0' 55,332"
86895	304	Земли транспорта № 212	481850,25	1286982,31	51° 22' 53,028"	39° 0' 52,286"
86896	305	Земли транспорта № 212	481896,45	1286940,25	51° 22' 54,532"	39° 0' 50,129"
86897	306	Земли транспорта № 212	481974,55	1286875,66	51° 22' 57,075"	39° 0' 46,818"
86898	307	Земли транспорта № 212	482189,44	1286697,95	51° 23' 4,069"	39° 0' 37,709"
86899	308	Земли транспорта № 212	482245,05	1286652,46	51° 23' 5,879"	39° 0' 35,378"
86900	309	Земли транспорта № 212	482594,04	1286352,71	51° 23' 17,240"	39° 0' 20,006"
86901	310	Земли транспорта № 212	482642,66	1286316,74	51° 23' 18,822"	39° 0' 18,164"
86902	311	Земли транспорта № 212	482687,72	1286290,82	51° 23' 20,285"	39° 0' 16,840"
86903	312	Земли транспорта № 212	482728,56	1286272,06	51° 23' 21,611"	39° 0' 15,885"
86904	313	Земли транспорта № 212	482749,29	1286265,76	51° 23' 22,283"	39° 0' 15,567"
86905	314	Земли транспорта № 212	482761,37	1286262,46	51° 23' 22,675"	39° 0' 15,401"
86906	315	Земли транспорта № 212	482783,40	1286258,19	51° 23' 23,389"	39° 0' 15,188"
86907	316	Земли транспорта № 212	482818,92	1286254,91	51° 23' 24,539"	39° 0' 15,031"
86908	317	Земли транспорта № 212	483410,94	1286259,68	51° 23' 43,693"	39° 0' 15,495"
86909	318	Земли транспорта № 212	483423,76	1286259,76	51° 23' 44,108"	39° 0' 15,504"
86910	319	Земли транспорта № 212	483452,67	1286259,67	51° 23' 45,043"	39° 0' 15,510"

86911	320	Земли транспорта № 212	483461,88	1286342,77	51° 23' 45,322"	39° 0' 19,811"
86912	321	Земли транспорта № 212	483462,15	1286344,41	51° 23' 45,331"	39° 0' 19,897"
86913	322	Земли транспорта № 212	483452,02	1286344,42	51° 23' 45,003"	39° 0' 19,893"
86914	323	Земли транспорта № 212	483451,94	1286343,87	51° 23' 45,000"	39° 0' 19,865"
86915	324	Земли транспорта № 212	483449,44	1286321,27	51° 23' 44,925"	39° 0' 18,695"
86916	325	Земли транспорта № 212	483444,56	1286277,27	51° 23' 44,777"	39° 0' 16,418"
86917	326	Земли транспорта № 212	483443,72	1286269,69	51° 23' 44,751"	39° 0' 16,025"
86918	327	Земли транспорта № 212	483423,75	1286269,75	51° 23' 44,105"	39° 0' 16,021"
86919	328	Земли транспорта № 212	483410,87	1286269,68	51° 23' 43,689"	39° 0' 16,012"
86920	329	Земли транспорта № 212	482819,34	1286264,91	51° 23' 24,550"	39° 0' 15,549"
86921	330	Земли транспорта № 212	482800,69	1286266,64	51° 23' 23,946"	39° 0' 15,631"
86922	331	Земли транспорта № 212	482784,82	1286268,10	51° 23' 23,432"	39° 0' 15,701"
86923	332	Земли транспорта № 212	482763,64	1286272,20	51° 23' 22,746"	39° 0' 15,905"
86924	333	Земли транспорта № 212	482752,06	1286275,37	51° 23' 22,371"	39° 0' 16,065"
86925	334	Земли транспорта № 212	482732,12	1286281,43	51° 23' 21,724"	39° 0' 16,371"
86926	335	Земли транспорта № 212	482692,30	1286299,71	51° 23' 20,432"	39° 0' 17,302"
86927	336	Земли транспорта № 212	482648,14	1286325,12	51° 23' 18,997"	39° 0' 18,599"
86928	337	Земли транспорта № 212	482600,28	1286360,53	51° 23' 17,440"	39° 0' 20,413"
86929	338	Земли транспорта № 212	482567,77	1286388,45	51° 23' 16,382"	39° 0' 21,845"
86930	339	Земли транспорта № 212	482251,78	1286659,85	51° 23' 6,095"	39° 0' 35,762"
86931	340	Земли транспорта № 212	482251,56	1286660,04	51° 23' 6,088"	39° 0' 35,772"
86932	341	Земли транспорта № 212	482251,37	1286660,19	51° 23' 6,081"	39° 0' 35,779"
86933	342	Земли транспорта № 212	482250,41	1286660,93	51° 23' 6,050"	39° 0' 35,817"
86934	343	Земли транспорта № 212	482204,04	1286698,91	51° 23' 4,541"	39° 0' 37,764"
86935	344	Земли транспорта № 212	482195,79	1286705,67	51° 23' 4,273"	39° 0' 38,111"
86936	345	Земли транспорта № 212	481980,92	1286883,36	51° 22' 57,279"	39° 0' 47,219"
86937	346	Земли транспорта № 212	481903,00	1286947,80	51° 22' 54,743"	39° 0' 50,522"
86938	347	Земли транспорта № 212	481887,63	1286961,80	51° 22' 54,242"	39° 0' 51,239"
86939	348	Земли транспорта № 212	481857,45	1286989,27	51° 22' 53,259"	39° 0' 52,649"
86940	349	Земли транспорта № 212	481807,59	1287047,85	51° 22' 51,632"	39° 0' 55,659"
86941	350	Земли транспорта № 212	481732,69	1287146,42	51° 22' 49,185"	39° 1' 0,727"
86942	351	Земли транспорта № 212	481608,48	1287309,86	51° 22' 45,128"	39° 1' 9,131"
86943	352	Земли транспорта № 212	481607,84	1287310,62	51° 22' 45,107"	39° 1' 9,170"
86944	353	Земли транспорта № 212	481562,58	1287358,88	51° 22' 43,631"	39° 1' 11,648"
86945	354	Земли транспорта № 212	481562,22	1287359,25	51° 22' 43,619"	39° 1' 11,667"
86946	355	Земли транспорта № 212	481534,06	1287386,28	51° 22' 42,702"	39° 1' 13,054"
86947	356	Земли транспорта № 212	481533,87	1287386,46	51° 22' 42,696"	39° 1' 13,063"
86948	357	Земли транспорта № 212	481532,91	1287387,23	51° 22' 42,665"	39° 1' 13,103"
86949	358	Земли транспорта № 212	481520,55	1287395,98	51° 22' 42,262"	39° 1' 13,550"
86950	359	Земли транспорта № 212	481488,36	1287418,76	51° 22' 41,215"	39° 1' 14,716"
86951	360	Земли транспорта № 212	481471,44	1287431,11	51° 22' 40,665"	39° 1' 15,348"

86952	361	Земли транспорта № 212	481470,89	1287431,48	51° 22' 40,647"	39° 1' 15,367"
86953	362	Земли транспорта № 212	481470,55	1287431,69	51° 22' 40,636"	39° 1' 15,378"
86954	363	Земли транспорта № 212	481408,60	1287467,57	51° 22' 38,623"	39° 1' 17,209"
86955	364	Земли транспорта № 212	481407,36	1287468,18	51° 22' 38,583"	39° 1' 17,240"
86956	365	Земли транспорта № 212	481350,54	1287491,06	51° 22' 36,739"	39° 1' 18,402"
86957	366	Земли транспорта № 212	481327,63	1287500,29	51° 22' 35,996"	39° 1' 18,870"
86958	367	Земли транспорта № 212	481327,12	1287500,48	51° 22' 35,979"	39° 1' 18,880"
86959	368	Земли транспорта № 212	481274,58	1287518,40	51° 22' 34,275"	39° 1' 19,787"
86960	369	Земли транспорта № 212	481048,96	1287595,37	51° 22' 26,956"	39° 1' 23,680"
86961	370	Земли транспорта № 212	480979,87	1287625,61	51° 22' 24,714"	39° 1' 25,217"
86962	371	Земли транспорта № 212	480892,20	1287656,73	51° 22' 21,870"	39° 1' 26,792"
86963	372	Земли транспорта № 212	480742,59	1287700,97	51° 22' 17,018"	39° 1' 29,022"
86964	373	Земли транспорта № 212	480541,77	1287735,67	51° 22' 10,512"	39° 1' 30,739"
86965	374	Земли транспорта № 212	479913,18	1287751,74	51° 21' 50,170"	39° 1' 31,330"
86966	375	Земли транспорта № 212	478860,90	1287775,63	51° 21' 16,116"	39° 1' 32,163"
86967	376	Земли транспорта № 212	477562,76	1287793,46	51° 20' 34,110"	39° 1' 32,588"
86968	377	Земли транспорта № 212	477326,78	1287806,93	51° 20' 26,471"	39° 1' 33,194"
86969	378	Земли транспорта № 212	477258,79	1287869,69	51° 20' 24,256"	39° 1' 36,410"
86970	379	Земли транспорта № 212	477244,84	1287908,38	51° 20' 23,795"	39° 1' 38,403"
86971	380	Земли транспорта № 212	477248,97	1288043,75	51° 20' 23,896"	39° 1' 45,398"
86972	381	Земли транспорта № 212	477328,06	1288740,87	51° 20' 26,286"	39° 2' 21,441"
86973	382	Земли транспорта № 212	477335,70	1288733,68	51° 20' 26,535"	39° 2' 21,073"
86974	383	Земли транспорта № 212	477363,88	1288723,52	51° 20' 27,449"	39° 2' 20,559"
86975	384	Земли транспорта № 212	477367,26	1288819,21	51° 20' 27,535"	39° 2' 25,504"
86976	385	Земли транспорта № 212	477329,16	1288819,71	51° 20' 26,302"	39° 2' 25,515"
86977	386	Земли транспорта № 212	477268,07	1289200,66	51° 20' 24,232"	39° 2' 45,170"
86978	387	Земли транспорта № 212	477205,38	1289635,24	51° 20' 22,095"	39° 3' 7,595"
86979	388	Земли транспорта № 212	477169,74	1289937,42	51° 20' 20,865"	39° 3' 23,190"
86980	389	Земли транспорта № 212	477151,79	1290148,25	51° 20' 20,231"	39° 3' 34,074"
86981	390	Земли транспорта № 212	477246,29	1291145,00	51° 20' 23,032"	39° 4' 25,603"
86982		**Земли транспорта № 212 Количество**		390		390
86983	1	Земли транспорта № 213	466312,75	1287372,80	51° 14' 30,199"	39° 1' 6,619"
86984	2	Земли транспорта № 213	466323,84	1287344,67	51° 14' 30,564"	39° 1' 5,173"
86985	3	Земли транспорта № 213	466368,83	1287216,12	51° 14' 32,050"	39° 0' 58,563"
86986	4	Земли транспорта № 213	466383,85	1287173,20	51° 14' 32,546"	39° 0' 56,356"
86987	5	Земли транспорта № 213	466391,98	1287174,98	51° 14' 32,809"	39° 0' 56,451"
86988	6	Земли транспорта № 213	466368,33	1287222,56	51° 14' 32,033"	39° 0' 58,895"
86989	7	Земли транспорта № 213	466341,42	1287307,84	51° 14' 31,142"	39° 1' 3,281"
86990	8	Земли транспорта № 213	466341,59	1287311,58	51° 14' 31,147"	39° 1' 3,474"
86991	9	Земли транспорта № 213	466343,16	1287315,14	51° 14' 31,196"	39° 1' 3,658"
86992	10	Земли транспорта № 213	466348,51	1287319,44	51° 14' 31,369"	39° 1' 3,882"

86993	11	Земли транспорта № 213	466350,31	1287336,56	51° 14' 31,423"	39° 1' 4,765"
86994	12	Земли транспорта № 213	466328,68	1287347,38	51° 14' 30,720"	39° 1' 5,315"
86995	13	Земли транспорта № 213	466321,47	1287355,04	51° 14' 30,485"	39° 1' 5,707"
86996	14	Земли транспорта № 213	466313,20	1287372,57	51° 14' 30,214"	39° 1' 6,608"
86997	15	Земли транспорта № 213	466312,75	1287372,80	51° 14' 30,199"	39° 1' 6,619"
86998	16	Земли транспорта № 213	466389,17	1290111,75	51° 14' 32,002"	39° 3' 27,839"
86999	17	Земли транспорта № 213	466218,20	1290138,59	51° 14' 26,464"	39° 3' 29,154"
87000	18	Земли транспорта № 213	466248,26	1290064,56	51° 14' 27,455"	39° 3' 25,350"
87001	19	Земли транспорта № 213	466356,08	1290057,95	51° 14' 30,946"	39° 3' 25,053"
87002	20	Земли транспорта № 213	466389,17	1290111,75	51° 14' 32,002"	39° 3' 27,839"
87003	21	Земли транспорта № 213	472763,13	1264941,22	51° 18' 2,619"	38° 41' 51,226"
87004	22	Земли транспорта № 213	472794,48	1264917,66	51° 18' 3,636"	38° 41' 50,014"
87005	23	Земли транспорта № 213	472802,45	1264911,67	51° 18' 3,894"	38° 41' 49,706"
87006	24	Земли транспорта № 213	472803,10	1264911,18	51° 18' 3,915"	38° 41' 49,681"
87007	25	Земли транспорта № 213	472809,77	1264906,17	51° 18' 4,132"	38° 41' 49,424"
87008	26	Земли транспорта № 213	472816,13	1264909,76	51° 18' 4,337"	38° 41' 49,610"
87009	27	Земли транспорта № 213	473108,34	1264980,01	51° 18' 13,786"	38° 41' 53,280"
87010	28	Земли транспорта № 213	473273,96	1265031,44	51° 18' 19,140"	38° 41' 55,960"
87011	29	Земли транспорта № 213	473539,94	1265173,56	51° 18' 27,733"	38° 42' 3,337"
87012	30	Земли транспорта № 213	473980,53	1265421,02	51° 18' 41,965"	38° 42' 16,181"
87013	31	Земли транспорта № 213	474237,86	1265507,40	51° 18' 50,283"	38° 42' 20,681"
87014	32	Земли транспорта № 213	474240,35	1265516,12	51° 18' 50,363"	38° 42' 21,131"
87015	33	Земли транспорта № 213	474235,47	1265544,32	51° 18' 50,202"	38° 42' 22,586"
87016	34	Земли транспорта № 213	474230,78	1265548,89	51° 18' 50,050"	38° 42' 22,822"
87017	35	Земли транспорта № 213	474228,58	1265551,03	51° 18' 49,979"	38° 42' 22,932"
87018	36	Земли транспорта № 213	474176,32	1265537,87	51° 18' 48,289"	38° 42' 22,244"
87019	37	Земли транспорта № 213	473986,34	1265469,39	51° 18' 42,148"	38° 42' 18,679"
87020	38	Земли транспорта № 213	473897,13	1265435,19	51° 18' 39,265"	38° 42' 16,900"
87021	39	Земли транспорта № 213	473455,93	1265189,35	51° 18' 25,013"	38° 42' 4,139"
87022	40	Земли транспорта № 213	473155,28	1265052,01	51° 18' 15,297"	38° 41' 57,004"
87023	41	Земли транспорта № 213	472763,13	1264941,22	51° 18' 2,619"	38° 41' 51,226"
87024	42	Земли транспорта № 213	476346,83	1266541,81	51° 19' 58,419"	38° 43' 14,441"
87025	43	Земли транспорта № 213	476106,29	1266310,47	51° 19' 50,660"	38° 43' 2,452"
87026	44	Земли транспорта № 213	475541,32	1265888,92	51° 19' 32,422"	38° 42' 40,588"
87027	45	Земли транспорта № 213	475266,29	1265725,06	51° 19' 23,539"	38° 42' 32,082"
87028	46	Земли транспорта № 213	475056,99	1265678,63	51° 19' 16,771"	38° 42' 29,651"
87029	47	Земли транспорта № 213	474848,73	1265660,33	51° 19' 10,034"	38° 42' 28,673"
87030	48	Земли транспорта № 213	474648,92	1265641,68	51° 19' 3,571"	38° 42' 27,679"
87031	49	Земли транспорта № 213	474236,62	1265550,18	51° 18' 50,239"	38° 42' 22,889"
87032	50	Земли транспорта № 213	474239,54	1265547,33	51° 18' 50,334"	38° 42' 22,742"
87033	51	Земли транспорта № 213	474239,77	1265547,07	51° 18' 50,341"	38° 42' 22,729"

87034	52	Земли транспорта № 213	474240,01	1265546,70	51° 18' 50,349"	38° 42' 22,710"
87035	53	Земли транспорта № 213	474240,18	1265546,30	51° 18' 50,354"	38° 42' 22,689"
87036	54	Земли транспорта № 213	474240,26	1265545,97	51° 18' 50,357"	38° 42' 22,672"
87037	55	Земли транспорта № 213	474245,38	1265516,41	51° 18' 50,526"	38° 42' 21,147"
87038	56	Земли транспорта № 213	474245,39	1265516,32	51° 18' 50,526"	38° 42' 21,142"
87039	57	Земли транспорта № 213	474245,41	1265515,88	51° 18' 50,527"	38° 42' 21,120"
87040	58	Земли транспорта № 213	474245,35	1265515,45	51° 18' 50,525"	38° 42' 21,097"
87041	59	Земли транспорта № 213	474245,32	1265515,30	51° 18' 50,524"	38° 42' 21,090"
87042	60	Земли транспорта № 213	474243,61	1265509,33	51° 18' 50,469"	38° 42' 20,781"
87043	61	Земли транспорта № 213	474243,39	1265508,55	51° 18' 50,462"	38° 42' 20,741"
87044	62	Земли транспорта № 213	474369,94	1265534,87	51° 18' 54,554"	38° 42' 22,120"
87045	63	Земли транспорта № 213	474694,09	1265608,07	51° 19' 5,036"	38° 42' 25,950"
87046	64	Земли транспорта № 213	475097,47	1265633,92	51° 19' 18,085"	38° 42' 27,349"
87047	65	Земли транспорта № 213	475270,57	1265700,18	51° 19' 23,680"	38° 42' 30,798"
87048	66	Земли транспорта № 213	475435,14	1265778,92	51° 19' 28,997"	38° 42' 34,890"
87049	67	Земли транспорта № 213	476020,03	1266187,31	51° 19' 47,882"	38° 42' 56,077"
87050	68	Земли транспорта № 213	476430,47	1266537,21	51° 20' 1,126"	38° 43' 14,218"
87051	69	Земли транспорта № 213	476402,08	1266559,13	51° 20' 0,205"	38° 43' 15,345"
87052	70	Земли транспорта № 213	476367,29	1266520,16	51° 19' 59,084"	38° 43' 13,326"
87053	71	Земли транспорта № 213	476346,83	1266541,81	51° 19' 58,419"	38° 43' 14,441"
87054	72	Земли транспорта № 213	479076,84	1271013,92	51° 21' 26,223"	38° 47' 6,018"
87055	73	Земли транспорта № 213	479113,22	1270977,96	51° 21' 27,405"	38° 47' 4,167"
87056	74	Земли транспорта № 213	479151,71	1270941,33	51° 21' 28,655"	38° 47' 2,282"
87057	75	Земли транспорта № 213	479205,59	1270888,08	51° 21' 30,406"	38° 46' 59,541"
87058	76	Земли транспорта № 213	479223,80	1270870,19	51° 21' 30,998"	38° 46' 58,621"
87059	77	Земли транспорта № 213	479252,03	1270843,53	51° 21' 31,914"	38° 46' 57,249"
87060	78	Земли транспорта № 213	479259,74	1270848,73	51° 21' 32,163"	38° 46' 57,519"
87061	79	Земли транспорта № 213	479127,34	1270979,46	51° 21' 27,862"	38° 47' 4,247"
87062	80	Земли транспорта № 213	479080,87	1271019,88	51° 21' 26,353"	38° 47' 6,327"
87063	81	Земли транспорта № 213	479074,56	1271026,68	51° 21' 26,148"	38° 47' 6,677"
87064	82	Земли транспорта № 213	479069,11	1271021,49	51° 21' 25,972"	38° 47' 6,407"
87065	83	Земли транспорта № 213	479072,27	1271018,23	51° 21' 26,075"	38° 47' 6,239"
87066	84	Земли транспорта № 213	479076,84	1271013,92	51° 21' 26,223"	38° 47' 6,018"
87067	85	Земли транспорта № 213	487940,59	1287082,88	51° 26' 10,062"	39° 0' 59,777"
87068	86	Земли транспорта № 213	487892,12	1287000,12	51° 26' 8,513"	39° 0' 55,475"
87069	87	Земли транспорта № 213	487881,46	1286991,68	51° 26' 8,170"	39° 0' 55,034"
87070	88	Земли транспорта № 213	487870,99	1286971,92	51° 26' 7,836"	39° 0' 54,007"
87071	89	Земли транспорта № 213	487868,51	1286956,39	51° 26' 7,760"	39° 0' 53,202"
87072	90	Земли транспорта № 213	487855,81	1286934,50	51° 26' 7,354"	39° 0' 52,064"
87073	91	Земли транспорта № 213	487775,17	1286807,70	51° 26' 4,774"	39° 0' 45,470"
87074	92	Земли транспорта № 213	487841,43	1286762,99	51° 26' 6,929"	39° 0' 43,180"

87075	93	Земли транспорта № 213	487889,55	1286736,87	51° 26' 8,492"	39° 0' 41,846"
87076	94	Земли транспорта № 213	487902,85	1286776,74	51° 26' 8,913"	39° 0' 43,915"
87077	95	Земли транспорта № 213	487886,45	1286807,85	51° 26' 8,375"	39° 0' 45,519"
87078	96	Земли транспорта № 213	487941,66	1286840,62	51° 26' 10,154"	39° 0' 47,236"
87079	97	Земли транспорта № 213	487981,98	1286935,75	51° 26' 11,436"	39° 0' 52,176"
87080	98	Земли транспорта № 213	488025,68	1287024,62	51° 26' 12,829"	39° 0' 56,793"
87081	99	Земли транспорта № 213	488092,49	1287104,98	51° 26' 14,972"	39° 1' 0,978"
87082	100	Земли транспорта № 213	488152,39	1287187,93	51° 26' 16,890"	39° 1' 5,295"
87083	101	Земли транспорта № 213	488053,49	1287246,77	51° 26' 13,676"	39° 1' 8,304"
87084	102	Земли транспорта № 213	488012,70	1287190,28	51° 26' 12,370"	39° 1' 5,364"
87085	103	Земли транспорта № 213	487965,03	1287124,27	51° 26' 10,843"	39° 1' 1,929"
87086	104	Земли транспорта № 213	487940,59	1287082,88	51° 26' 10,062"	39° 0' 59,777"
87087	105	Земли транспорта № 213	488180,03	1277859,87	51° 26' 19,711"	38° 53' 2,385"
87088	106	Земли транспорта № 213	488150,36	1277841,33	51° 26' 18,755"	38° 53' 1,417"
87089	107	Земли транспорта № 213	488136,42	1277827,72	51° 26' 18,306"	38° 53' 0,708"
87090	108	Земли транспорта № 213	488164,75	1277786,94	51° 26' 19,230"	38° 52' 58,605"
87091	109	Земли транспорта № 213	488225,44	1277828,64	51° 26' 21,186"	38° 53' 0,781"
87092	110	Земли транспорта № 213	488200,79	1277865,92	51° 26' 20,382"	38° 53' 2,704"
87093	111	Земли транспорта № 213	488180,03	1277859,87	51° 26' 19,711"	38° 53' 2,385"
87094	112	Земли транспорта № 213	487922,33	1267908,82	51° 26' 12,819"	38° 44' 27,151"
87095	113	Земли транспорта № 213	487890,55	1267937,86	51° 26' 11,788"	38° 44' 28,649"
87096	114	Земли транспорта № 213	487890,29	1267940,18	51° 26' 11,779"	38° 44' 28,769"
87097	115	Земли транспорта № 213	487886,08	1267943,32	51° 26' 11,642"	38° 44' 28,931"
87098	116	Земли транспорта № 213	487883,96	1267943,42	51° 26' 11,574"	38° 44' 28,935"
87099	117	Земли транспорта № 213	487779,29	1268039,96	51° 26' 8,176"	38° 44' 33,914"
87100	118	Земли транспорта № 213	487649,07	1268156,52	51° 26' 3,949"	38° 44' 39,924"
87101	119	Земли транспорта № 213	487565,10	1268229,88	51° 26' 1,223"	38° 44' 43,706"
87102	120	Земли транспорта № 213	487565,88	1268233,11	51° 26' 1,248"	38° 44' 43,874"
87103	121	Земли транспорта № 213	487562,19	1268236,35	51° 26' 1,129"	38° 44' 44,041"
87104	122	Земли транспорта № 213	487557,87	1268240,15	51° 26' 0,988"	38° 44' 44,237"
87105	123	Земли транспорта № 213	487553,75	1268243,78	51° 26' 0,855"	38° 44' 44,424"
87106	124	Земли транспорта № 213	487550,03	1268241,68	51° 26' 0,735"	38° 44' 44,314"
87107	125	Земли транспорта № 213	487515,37	1268269,94	51°(25' 59,610"	38° 44' 45,771"
87108	126	Земли транспорта № 213	487416,60	1268349,20	51° 25' 56,405"	38° 44' 49,855"
87109	127	Земли транспорта № 213	487414,12	1268351,26	51° 25' 56,324"	38° 44' 49,962"
87110	128	Земли транспорта № 213	487414,73	1268356,44	51° 25' 56,343"	38° 44' 50,230"
87111	129	Земли транспорта № 213	487403,46	1268365,60	51° 25' 55,978"	38° 44' 50,702"
87112	130	Земли транспорта № 213	487399,34	1268362,98	51° 25' 55,845"	38° 44' 50,565"
87113	131	Земли транспорта № 213	487369,95	1268386,73	51° 25' 54,891"	38° 44' 51,789"
87114	132	Земли транспорта № 213	487005,09	1268707,34	51° 25' 43,047"	38° 45' 8,316"
87115	133	Земли транспорта № 213	486273,50	1269285,05	51° 25' 19,306"	38° 45' 38,075"

87116	134	Земли транспорта № 213	485814,46	1269658,18	51° 25' 4,407"	38° 45' 57,295"
87117	135	Земли транспорта № 213	485635,79	1269810,91	51° 24' 58,606"	38° 46' 5,162"
87118	136	Земли транспорта № 213	485525,18	1269867,67	51° 24' 55,020"	38° 46' 8,077"
87119	137	Земли транспорта № 213	485422,28	1269905,77	51° 24' 51,686"	38° 46' 10,028"
87120	138	Земли транспорта № 213	485255,25	1269930,63	51° 24' 46,278"	38° 46' 11,280"
87121	139	Земли транспорта № 213	485119,00	1269958,97	51° 24' 41,866"	38° 46' 12,719"
87122	140	Земли транспорта № 213	484959,45	1269979,78	51° 24' 36,701"	38° 46' 13,764"
87123	141	Земли транспорта № 213	484007,89	1270150,04	51° 24' 5,890"	38° 46' 22,378"
87124	142	Земли транспорта № 213	483924,91	1270157,67	51° 24' 3,204"	38° 46' 22,756"
87125	143	Земли транспорта № 213	483736,38	1270138,57	51° 23' 57,106"	38° 46' 21,730"
87126	144	Земли транспорта № 213	482352,96	1269932,65	51° 23' 12,369"	38° 46' 10,798"
87127	145	Земли транспорта № 213	481790,48	1269848,39	51° 22' 54,180"	38° 46' 6,328"
87128	146	Земли транспорта № 213	481715,44	1269842,99	51° 22' 51,752"	38° 46' 6,034"
87129	147	Земли транспорта № 213	481609,22	1269834,64	51° 22' 48,316"	38° 46' 5,581"
87130	148	Земли транспорта № 213	481014,43	1269857,58	51° 22' 29,068"	38° 46' 6,647"
87131	149	Земли транспорта № 213	480214,00	1269891,76	51° 22' 3,164"	38° 46' 8,253"
87132	150	Земли транспорта № 213	480115,46	1269898,61	51° 21' 59,974"	38° 46' 8,588"
87133	151	Земли транспорта № 213	480062,37	1269912,08	51° 21' 58,255"	38° 46' 9,273"
87134	152	Земли транспорта № 213	479976,37	1269949,48	51° 21' 55,468"	38° 46' 11,189"
87135	153	Земли транспорта № 213	479868,29	1269999,08	51° 21' 51,964"	38° 46' 13,731"
87136	154	Земли транспорта № 213	479803,15	1270028,57	51° 21' 49,853"	38° 46' 15,242"
87137	155	Земли транспорта № 213	479711,20	1270023,86	51° 21' 46,878"	38° 46' 14,980"
87138	156	Земли транспорта № 213	479639,81	1270004,20	51° 21' 44,570"	38° 46' 13,949"
87139	157	Земли транспорта № 213	479538,73	1269949,04	51° 21' 41,307"	38° 46' 11,078"
87140	158	Земли транспорта № 213	479407,74	1269852,76	51° 21' 37,080"	38° 46' 6,075"
87141	159	Земли транспорта № 213	479332,75	1269779,60	51° 21' 34,663"	38° 46' 2,279"
87142	160	Земли транспорта № 213	479200,69	1269622,67	51° 21' 30,410"	38° 45' 54,142"
87143	161	Земли транспорта № 213	479132,60	1269580,28	51° 21' 28,212"	38° 45' 51,938"
87144	162	Земли транспорта № 213	478973,25	1269480,92	51° 21' 23,068"	38° 45' 46,772"
87145	163	Земли транспорта № 213	478753,67	1269358,63	51° 21' 15,978"	38° 45' 40,408"
87146	164	Земли транспорта № 213	478581,64	1269259,79	51° 21' 10,424"	38° 45' 35,267"
87147	165	Земли транспорта № 213	478316,13	1269153,49	51° 21' 1,845"	38° 45' 29,723"
87148	166	Земли транспорта № 213	477985,73	1269048,43	51° 20' 51,167"	38° 45' 24,231"
87149	167	Земли транспорта № 213	477668,65	1268933,89	51° 20' 40,921"	38° 45' 18,252"
87150	168	Земли транспорта № 213	477781,99	1268974,61	51° 20' 44,584"	38° 45' 20,377"
87151	169	Земли транспорта № 213	478175,98	1269073,27	51° 20' 57,320"	38° 45' 25,551"
87152	170	Земли транспорта № 213	478209,97	1269083,13	51° 20' 58,419"	38° 45' 26,067"
87153	171	Земли транспорта № 213	478534,90	1269195,55	51° 21' 8,919"	38° 45' 31,939"
87154	172	Земли транспорта № 213	478757,19	1269318,85	51° 21' 16,097"	38° 45' 38,354"
87155	173	Земли транспорта № 213	479110,25	1269504,57	51° 21' 27,498"	38° 45' 48,021"
87156	174	Земли транспорта № 213	479230,20	1269579,06	51° 21' 31,370"	38° 45' 51,894"

87157	175	Земли транспорта № 213	479380,28	1269742,76	51° 21' 36,206"	38° 46' 0,385"
87158	176	Земли транспорта № 213	479527,34	1269886,73	51° 21' 40,946"	38° 46' 7,855"
87159	177	Земли транспорта № 213	479655,29	1269941,05	51° 21' 45,079"	38° 46' 10,688"
87160	178	Земли транспорта № 213	479769,20	1269989,27	51° 21' 48,759"	38° 46' 13,204"
87161	179	Земли транспорта № 213	479858,69	1269952,58	51° 21' 51,659"	38° 46' 11,325"
87162	180	Земли транспорта № 213	479914,86	1269923,81	51° 21' 53,481"	38° 46' 9,850"
87163	181	Земли транспорта № 213	480029,59	1269870,59	51° 21' 57,199"	38° 46' 7,122"
87164	182	Земли транспорта № 213	480129,89	1269842,22	51° 22' 0,449"	38° 46' 5,675"
87165	183	Земли транспорта № 213	480464,52	1269826,31	51° 22' 11,278"	38° 46' 4,920"
87166	184	Земли транспорта № 213	481574,54	1269785,28	51° 22' 47,200"	38° 46' 3,022"
87167	185	Земли транспорта № 213	481700,24	1269784,55	51° 22' 51,267"	38° 46' 3,009"
87168	186	Земли транспорта № 213	481875,10	1269799,44	51° 22' 56,924"	38° 46' 3,814"
87169	187	Земли транспорта № 213	482527,65	1269898,45	51° 23' 18,026"	38° 46' 9,065"
87170	188	Земли транспорта № 213	483708,44	1270077,29	51° 23' 56,210"	38° 46' 18,554"
87171	189	Земли транспорта № 213	483899,08	1270100,37	51° 24' 2,375"	38° 46' 19,787"
87172	190	Земли транспорта № 213	484009,00	1270091,45	51° 24' 5,933"	38° 46' 19,348"
87173	191	Земли транспорта № 213	484201,70	1270057,09	51° 24' 12,173"	38° 46' 17,610"
87174	192	Земли транспорта № 213	485001,58	1269909,47	51° 24' 38,073"	38° 46' 10,135"
87175	193	Земли транспорта № 213	485404,61	1269851,78	51° 24' 51,121"	38° 46' 7,231"
87176	194	Земли транспорта № 213	485456,90	1269844,66	51° 24' 52,814"	38° 46' 6,873"
87177	195	Земли транспорта № 213	485614,76	1269767,61	51° 24' 57,931"	38° 46' 2,917"
87178	196	Земли транспорта № 213	486154,69	1269328,13	51° 25' 15,456"	38° 45' 40,282"
87179	197	Земли транспорта № 213	486218,07	1269277,51	51° 25' 17,513"	38° 45' 37,675"
87180	198	Земли транспорта № 213	486359,87	1269164,61	51° 25' 22,115"	38° 45' 31,859"
87181	199	Земли транспорта № 213	486409,41	1269124,97	51° 25' 23,723"	38° 45' 29,817"
87182	200	Земли транспорта № 213	486415,29	1269120,27	51° 25' 23,914"	38° 45' 29,575"
87183	201	Земли транспорта № 213	486482,97	1269066,12	51° 25' 26,110"	38° 45' 26,786"
87184	202	Земли транспорта № 213	486603,73	1268969,50	51° 25' 30,029"	38° 45' 21,809"
87185	203	Земли транспорта № 213	486694,85	1268896,60	51° 25' 32,986"	38° 45' 18,053"
87186	204	Земли транспорта № 213	486729,06	1268869,24	51° 25' 34,097"	38° 45' 16,643"
87187	205	Земли транспорта № 213	486740,40	1268860,16	51° 25' 34,465"	38° 45' 16,176"
87188	206	Земли транспорта № 213	486806,14	1268807,58	51° 25' 36,598"	38° 45' 13,467"
87189	207	Земли транспорта № 213	486889,52	1268740,89	51° 25' 39,304"	38° 45' 10,031"
87190	208	Земли транспорта № 213	487310,15	1268401,17	51° 25' 52,954"	38° 44' 52,526"
87191	209	Земли транспорта № 213	487912,67	1267871,37	51° 26' 12,511"	38° 44' 25,210"
87192	210	Земли транспорта № 213	488750,40	1267106,94	51° 26' 39,702"	38° 43' 45,782"
87193	211	Земли транспорта № 213	488821,88	1267046,34	51° 26' 42,021"	38° 43' 42,656"
87194	212	Земли транспорта № 213	488839,15	1267079,39	51° 26' 42,577"	38° 43' 44,371"
87195	213	Земли транспорта № 213	487922,33	1267908,82	51° 26' 12,819"	38° 44' 27,151"
87196	214	Земли транспорта № 213	488414,89	1287875,84	51° 26' 25,220"	39° 1' 41,009"
87197	215	Земли транспорта № 213	488422,54	1287858,17	51° 26' 25,471"	39° 1' 40,097"

87198	216	Земли транспорта № 213	488504,39	1287881,48	51° 26' 28,114"	39° 1' 41,336"
87199	217	Земли транспорта № 213	488549,22	1287884,44	51° 26' 29,564"	39° 1' 41,506"
87200	218	Земли транспорта № 213	488888,41	1287890,24	51° 26' 40,537"	39° 1' 41,937"
87201	219	Земли транспорта № 213	489228,70	1287896,88	51° 26' 51,546"	39° 1' 42,412"
87202	220	Земли транспорта № 213	489411,74	1287899,76	51° 26' 57,468"	39° 1' 42,632"
87203	221	Земли транспорта № 213	489487,18	1287893,11	51° 26' 59,910"	39° 1' 42,316"
87204	222	Земли транспорта № 213	489555,49	1287879,25	51° 27' 2,124"	39° 1' 41,625"
87205	223	Земли транспорта № 213	489671,47	1287849,35	51° 27' 5,883"	39° 1' 40,121"
87206	224	Земли транспорта № 213	489765,28	1287825,27	51° 27' 8,924"	39° 1' 38,910"
87207	225	Земли транспорта № 213	489852,39	1287803,81	51° 27' 11,748"	39° 1' 37,832"
87208	226	Земли транспорта № 213	489858,13	1287813,97	51° 27' 11,931"	39° 1' 38,361"
87209	227	Земли транспорта № 213	489686,48	1287857,25	51° 27' 6,367"	39° 1' 40,536"
87210	228	Земли транспорта № 213	489687,87	1287864,62	51° 27' 6,410"	39° 1' 40,918"
87211	229	Земли транспорта № 213	489674,64	1287868,08	51° 27' 5,981"	39° 1' 41,092"
87212	230	Земли транспорта № 213	489559,45	1287898,08	51° 27' 2,247"	39° 1' 42,602"
87213	231	Земли транспорта № 213	489490,47	1287911,88	51° 27' 0,012"	39° 1' 43,290"
87214	232	Земли транспорта № 213	489410,19	1287918,96	51° 26' 57,413"	39° 1' 43,625"
87215	233	Земли транспорта № 213	489366,85	1287918,08	51° 26' 56,011"	39° 1' 43,563"
87216	234	Земли транспорта № 213	489359,59	1287925,43	51° 26' 55,774"	39° 1' 43,941"
87217	235	Земли транспорта № 213	489346,23	1287920,88	51° 26' 55,343"	39° 1' 43,700"
87218	236	Земли транспорта № 213	489347,77	1287917,88	51° 26' 55,393"	39° 1' 43,545"
87219	237	Земли транспорта № 213	489230,52	1287916,07	51° 26' 51,600"	39° 1' 43,406"
87220	238	Земли транспорта № 213	488885,41	1287909,39	51° 26' 40,436"	39° 1' 42,927"
87221	239	Земли транспорта № 213	488549,12	1287903,77	51° 26' 29,556"	39° 1' 42,507"
87222	240	Земли транспорта № 213	488542,03	1287908,27	51° 26' 29,326"	39° 1' 42,737"
87223	241	Земли транспорта № 213	488542,37	1287915,97	51° 26' 29,335"	39° 1' 43,136"
87224	242	Земли транспорта № 213	488523,07	1287916,94	51° 26' 28,710"	39° 1' 43,179"
87225	243	Земли транспорта № 213	488510,95	1287903,84	51° 26' 28,321"	39° 1' 42,496"
87226	244	Земли транспорта № 213	488502,23	1287900,80	51° 26' 28,040"	39° 1' 42,335"
87227	245	Земли транспорта № 213	488414,89	1287875,84	51° 26' 25,220"	39° 1' 41,009"
87228	246	Земли транспорта № 213	490700,81	1270501,04	51° 27' 42,405"	38° 46' 41,929"
87229	247	Земли транспорта № 213	490700,67	1270500,83	51° 27' 42,401"	38° 46' 41,918"
87230	248	Земли транспорта № 213	490696,74	1270494,58	51° 27' 42,274"	38° 46' 41,594"
87231	249	Земли транспорта № 213	490694,67	1270487,94	51° 27' 42,208"	38° 46' 41,250"
87232	250	Земли транспорта № 213	490692,94	1270479,93	51° 27' 42,153"	38° 46' 40,834"
87233	251	Земли транспорта № 213	490692,71	1270477,82	51° 27' 42,146"	38° 46' 40,725"
87234	252	Земли транспорта № 213	490693,00	1270469,71	51° 27' 42,156"	38° 46' 40,305"
87235	253	Земли транспорта № 213	490693,26	1270466,63	51° 27' 42,165"	38° 46' 40,145"
87236	254	Земли транспорта № 213	490696,78	1270441,30	51° 27' 42,282"	38° 46' 38,834"
87237	255	Земли транспорта № 213	490701,85	1270422,38	51° 27' 42,449"	38° 46' 37,855"
87238	256	Земли транспорта № 213	490715,71	1270367,69	51° 27' 42,905"	38° 46' 35,025"

87239	257	Земли транспорта № 213	490726,04	1270326,78	51° 27' 43,244"	38° 46' 32,908"
87240	258	Земли транспорта № 213	490722,70	1270268,79	51° 27' 43,143"	38° 46' 29,904"
87241	259	Земли транспорта № 213	490717,62	1270210,61	51° 27' 42,987"	38° 46' 26,889"
87242	260	Земли транспорта № 213	490713,97	1270180,72	51° 27' 42,872"	38° 46' 25,340"
87243	261	Земли транспорта № 213	490710,67	1270147,30	51° 27' 42,770"	38° 46' 23,608"
87244	262	Земли транспорта № 213	490714,75	1270094,80	51° 27' 42,909"	38° 46' 20,890"
87245	263	Земли транспорта № 213	490727,67	1270007,69	51° 27' 43,338"	38° 46' 16,380"
87246	264	Земли транспорта № 213	490731,69	1269972,76	51° 27' 43,472"	38° 46' 14,572"
87247	265	Земли транспорта № 213	490731,77	1269956,01	51° 27' 43,477"	38° 46' 13,704"
87248	266	Земли транспорта № 213	490730,58	1269931,73	51° 27' 43,441"	38° 46' 12,446"
87249	267	Земли транспорта № 213	490721,72	1269827,13	51° 27' 43,168"	38° 46' 7,026"
87250	268	Земли транспорта № 213	490715,75	1269748,59	51° 27' 42,985"	38° 46' 2,957"
87251	269	Земли транспорта № 213	490705,29	1269654,37	51° 27' 42,658"	38° 45' 58,074"
87252	270	Земли транспорта № 213	490706,04	1269603,71	51° 27' 42,689"	38° 45' 55,450"
87253	271	Земли транспорта № 213	490710,02	1269575,25	51° 27' 42,821"	38° 45' 53,977"
87254	272	Земли транспорта № 213	490711,98	1269534,77	51° 27' 42,889"	38° 45' 51,881"
87255	273	Земли транспорта № 213	490716,28	1269483,55	51° 27' 43,035"	38° 45' 49,228"
87256	274	Земли транспорта № 213	490717,29	1269467,21	51° 27' 43,070"	38° 45' 48,382"
87257	275	Земли транспорта № 213	490721,40	1269449,89	51° 27' 43,205"	38° 45' 47,486"
87258	276	Земли транспорта № 213	490729,73	1269425,82	51° 27' 43,477"	38° 45' 46,241"
87259	277	Земли транспорта № 213	490739,13	1269401,82	51° 27' 43,784"	38° 45' 44,999"
87260	278	Земли транспорта № 213	490734,75	1269362,53	51° 27' 43,647"	38° 45' 42,963"
87261	279	Земли транспорта № 213	490718,60	1269275,68	51° 27' 43,136"	38° 45' 38,461"
87262	280	Земли транспорта № 213	490709,24	1269209,30	51° 27' 42,841"	38° 45' 35,021"
87263	281	Земли транспорта № 213	490704,02	1269170,20	51° 27' 42,677"	38° 45' 32,995"
87264	282	Земли транспорта № 213	490699,83	1269142,29	51° 27' 42,545"	38° 45' 31,548"
87265	283	Земли транспорта № 213	490693,34	1269108,86	51° 27' 42,339"	38° 45' 29,816"
87266	284	Земли транспорта № 213	490682,76	1269068,11	51° 27' 42,001"	38° 45' 27,703"
87267	285	Земли транспорта № 213	490676,61	1269050,77	51° 27' 41,804"	38° 45' 26,803"
87268	286	Земли транспорта № 213	490660,13	1269001,17	51° 27' 41,277"	38° 45' 24,231"
87269	287	Земли транспорта № 213	490646,66	1268956,46	51° 27' 40,847"	38° 45' 21,913"
87270	288	Земли транспорта № 213	490630,24	1268879,12	51° 27' 40,325"	38° 45' 17,903"
87271	289	Земли транспорта № 213	490616,92	1268819,28	51° 27' 39,901"	38° 45' 14,801"
87272	290	Земли транспорта № 213	490613,72	1268804,28	51° 27' 39,799"	38° 45' 14,024"
87273	291	Земли транспорта № 213	490599,88	1268745,55	51° 27' 39,358"	38° 45' 10,979"
87274	292	Земли транспорта № 213	490593,46	1268723,51	51° 27' 39,153"	38° 45' 9,836"
87275	293	Земли транспорта № 213	490589,95	1268712,47	51° 27' 39,041"	38° 45' 9,264"
87276	294	Земли транспорта № 213	490579,00	1268689,15	51° 27' 38,689"	38° 45' 8,054"
87277	295	Земли транспорта № 213	490566,38	1268662,42	51° 27' 38,284"	38° 45' 6,667"
87278	296	Земли транспорта № 213	490558,10	1268648,32	51° 27' 38,018"	38° 45' 5,935"
87279	297	Земли транспорта № 213	490542,65	1268623,05	51° 27' 37,521"	38° 45' 4,623"

87280	298	Земли транспорта № 213	490527,57	1268597,55	51° 27' 37,036"	38° 45' 3,299"
87281	299	Земли транспорта № 213	490515,56	1268575,14	51° 27' 36,650"	38° 45' 2,136"
87282	300	Земли транспорта № 213	490504,65	1268555,72	51° 27' 36,299"	38° 45' 1,128"
87283	301	Земли транспорта № 213	490493,65	1268533,88	51° 27' 35,946"	38° 45' 0,000"
87284	302	Земли транспорта № 213	490479,81	1268506,03	51° 27' 35,502"	38° 44' 58,550"
87285	303	Земли транспорта № 213	490477,98	1268499,94	51° 27' 35,443"	38° 44' 58,234"
87286	304	Земли транспорта № 213	490476,71	1268495,78	51° 27' 35,402"	38° 44' 58,018"
87287	305	Земли транспорта № 213	490466,71	1268460,40	51° 27' 35,083"	38° 44' 56,184"
87288	306	Земли транспорта № 213	490459,91	1268437,99	51° 27' 34,866"	38° 44' 55,022"
87289	307	Земли транспорта № 213	490456,50	1268426,55	51° 27' 34,757"	38° 44' 54,429"
87290	308	Земли транспорта № 213	490453,19	1268414,41	51° 27' 34,651"	38° 44' 53,799"
87291	309	Земли транспорта № 213	490431,11	1268345,27	51° 27' 33,945"	38° 44' 50,214"
87292	310	Земли транспорта № 213	490421,86	1268296,18	51° 27' 33,651"	38° 44' 47,670"
87293	311	Земли транспорта № 213	490416,01	1268257,19	51° 27' 33,466"	38° 44' 45,649"
87294	312	Земли транспорта № 213	490411,15	1268217,21	51° 27' 33,314"	38° 44' 43,577"
87295	313	Земли транспорта № 213	490408,80	1268187,32	51° 27' 33,241"	38° 44' 42,029"
87296	314	Земли транспорта № 213	490405,02	1268141,09	51° 27' 33,124"	38° 44' 39,634"
87297	315	Земли транспорта № 213	490401,89	1268107,28	51° 27' 33,027"	38° 44' 37,882"
87298	316	Земли транспорта № 213	490398,89	1268067,06	51° 27' 32,934"	38° 44' 35,798"
87299	317	Земли транспорта № 213	490396,92	1268029,33	51° 27' 32,875"	38° 44' 33,844"
87300	318	Земли транспорта № 213	490397,47	1267988,34	51° 27' 32,897"	38° 44' 31,721"
87301	319	Земли транспорта № 213	490400,60	1267949,39	51° 27' 33,003"	38° 44' 29,704"
87302	320	Земли транспорта № 213	490403,28	1267928,22	51° 27' 33,092"	38° 44' 28,608"
87303	321	Земли транспорта № 213	490408,39	1267879,73	51° 27' 33,263"	38° 44' 26,097"
87304	322	Земли транспорта № 213	490412,77	1267848,57	51° 27' 33,408"	38° 44' 24,484"
87305	323	Земли транспорта № 213	490417,59	1267809,90	51° 27' 33,569"	38° 44' 22,482"
87306	324	Земли транспорта № 213	490417,95	1267786,29	51° 27' 33,583"	38° 44' 21,259"
87307	325	Земли транспорта № 213	490413,11	1267731,53	51° 27' 33,433"	38° 44' 18,422"
87308	326	Земли транспорта № 213	490407,29	1267657,74	51° 27' 33,253"	38° 44' 14,599"
87309	327	Земли транспорта № 213	490400,19	1267582,04	51° 27' 33,031"	38° 44' 10,677"
87310	328	Земли транспорта № 213	490399,57	1267576,03	51° 27' 33,012"	38° 44' 10,365"
87311	329	Земли транспорта № 213	490388,25	1267465,11	51° 27' 32,658"	38° 44' 4,618"
87312	330	Земли транспорта № 213	490384,21	1267423,72	51° 27' 32,532"	38° 44' 2,474"
87313	331	Земли транспорта № 213	490381,38	1267393,82	51° 27' 32,444"	38° 44' 0,924"
87314	332	Земли транспорта № 213	490379,12	1267364,50	51° 27' 32,374"	38° 43' 59,405"
87315	333	Земли транспорта № 213	490377,95	1267351,41	51° 27' 32,337"	38° 43' 58,727"
87316	334	Земли транспорта № 213	490378,53	1267318,84	51° 27' 32,360"	38° 43' 57,040"
87317	335	Земли транспорта № 213	490384,79	1267264,45	51° 27' 32,568"	38° 43' 54,224"
87318	336	Земли транспорта № 213	490390,02	1267211,54	51° 27' 32,743"	38° 43' 51,485"
87319	337	Земли транспорта № 213	490390,56	1267205,16	51° 27' 32,761"	38° 43' 51,154"
87320	338	Земли транспорта № 213	490392,39	1267189,83	51° 27' 32,822"	38° 43' 50,361"

87321	339	Земли транспорта № 213	490395,01	1267169,56	51° 27' 32,909"	38° 43' 49,311"
87322	340	Земли транспорта № 213	490396,81	1267146,33	51° 27' 32,970"	38° 43' 48,108"
87323	341	Земли транспорта № 213	490415,14	1267147,94	51° 27' 33,563"	38° 43' 48,195"
87324	342	Земли транспорта № 213	490413,98	1267172,09	51° 27' 33,523"	38° 43' 49,446"
87325	343	Земли транспорта № 213	490411,24	1267192,24	51° 27' 33,432"	38° 43' 50,489"
87326	344	Земли транспорта № 213	490409,48	1267206,92	51° 27' 33,373"	38° 43' 51,249"
87327	345	Земли транспорта № 213	490408,95	1267213,21	51° 27' 33,356"	38° 43' 51,574"
87328	346	Земли транспорта № 213	490403,69	1267266,40	51° 27' 33,180"	38° 43' 54,329"
87329	347	Земли транспорта № 213	490397,50	1267320,10	51° 27' 32,973"	38° 43' 57,109"
87330	348	Земли транспорта № 213	490396,95	1267350,72	51° 27' 32,952"	38° 43' 58,695"
87331	349	Земли транспорта № 213	490398,05	1267362,85	51° 27' 32,986"	38° 43' 59,323"
87332	350	Земли транспорта № 213	490399,24	1267378,33	51° 27' 33,023"	38° 44' 0,125"
87333	351	Земли транспорта № 213	490400,30	1267392,11	51° 27' 33,056"	38° 44' 0,839"
87334	352	Земли транспорта № 213	490403,12	1267421,91	51° 27' 33,144"	38° 44' 2,383"
87335	353	Земли транспорта № 213	490407,15	1267463,20	51° 27' 33,270"	38° 44' 4,522"
87336	354	Земли транспорта № 213 .	490419,10	1267580,15	51° 27' 33,643"	38° 44' 10,582"
87337	355	Земли транспорта № 213	490426,21	1267656,04	51° 27' 33,865"	38° 44' 14,514"
87338	356	Земли транспорта № 213	490432,03	1267729,88	51° 27' 34,045"	38° 44' 18,340"
87339	357	Земли транспорта № 213	490436,95	1267785,60	51° 27' 34,198"	38° 44' 21,227"
87340	358	Земли транспорта № 213	490436,56	1267811,23	51° 27' 34,182"	38° 44' 22,554"
87341	359	Земли транспорта № 213	490431,61	1267851,00	51° 27' 34,018"	38° 44' 24,613"
87342	360	Земли транспорта № 213	490427,25	1267882,04	51° 27' 33,873"	38° 44' 26,220"
87343	361	Земли транспорта № 213	490422,17	1267930,31	51° 27' 33,703"	38° 44' 28,719"
87344	362	Земли транспорта № 213	490419,50	1267951,35	51° 27' 33,614"	38° 44' 29,809"
87345	363	Земли транспорта № 213	490416,46	1267988,92	51° 27' 33,512"	38° 44' 31,754"
87346	364	Земли транспорта № 213	490415,92	1268028,65	51° 27' 33,490"	38° 44' 33,812"
87347	365	Земли транспорта № 213	490417,86	1268065,97	51° 27' 33,548"	38° 44' 35,745"
87348	366	Земли транспорта № 213	490420,83	1268105,78	51° 27' 33,640"	38° 44' 37,808"
87349	367	Земли транспорта № 213	490423,96	1268139,61	51° 27' 33,737"	38° 44' 39,560"
87350	368	Земли транспорта № 213	490427,35	1268186,04	51° 27' 33,841"	38° 44' 41,966"
87351	369	Земли транспорта № 213	490428,88	1268215,80	51° 27' 33,888"	38° 44' 43,508"
87352	370	Земли транспорта № 213	490432,65	1268254,31	51° 27' 34,005"	38° 44' 45,503"
87353	371	Земли транспорта № 213	490438,35	1268292,52	51° 27' 34,185"	38° 44' 47,483"
87354	372	Земли транспорта № 213	490449,32	1268339,86	51° 27' 34,534"	38° 44' 49,937"
87355	373	Земли транспорта № 213	490467,71	1268401,14	51° 27' 35,122"	38° 44' 53,115"
87356	374	Земли транспорта № 213	490473,32	1268420,38	51° 27' 35,302"	38° 44' 54,112"
87357	375	Земли транспорта № 213	490475,02	1268430,39	51° 27' 35,355"	38° 44' 54,631"
87358	376	Земли транспорта № 213	490480,73	1268453,16	51° 27' 35,538"	38° 44' 55,812"
87359	377	Земли транспорта № 213	490488,37	1268477,78	51° 27' 35,782"	38° 44' 57,088"
87360	378	Земли транспорта № 213	490543,80	1268586,03	51° 27' 37,563"	38° 45' 2,706"
87361	379	Земли транспорта № 213	490558,38	1268612,56	51° 27' 38,031"	38° 45' 4,083"

87362	380	Земли транспорта № 213	490567,88	1268628,15	51° 27' 38,337"	38° 45' 4,892"
87363	381	Земли транспорта № 213	490577,17	1268640,59	51° 27' 38,636"	38° 45' 5,538"
87364	382	Земли транспорта № 213	490584,39	1268650,60	51° 27' 38,868"	38° 45' 6,058"
87365	383	Земли транспорта № 213	490586,61	1268653,05	51° 27' 38,940"	38° 45' 6,185"
87366	384	Земли транспорта № 213	490588,80	1268654,89	51° 27' 39,011"	38° 45' 6,281"
87367	385	Земли транспорта № 213	490589,24	1268655,84	51° 27' 39,025"	38° 45' 6,330"
87368	386	Земли транспорта № 213	490593,36	1268664,78	51° 27' 39,157"	38° 45' 6,794"
87369	387	Земли транспорта № 213	490597,49	1268673,73	51° 27' 39,289"	38° 45' 7,258"
87370	388	Земли транспорта № 213	490598,42	1268675,74	51° 27' 39,319"	38° 45' 7,363"
87371	389	Земли транспорта № 213	490604,43	1268676,33	51° 27' 39,514"	38° 45' 7,394"
87372	390	Земли транспорта № 213	490607,10	1268676,61	51° 27' 39,600"	38° 45' 7,409"
87373	391	Земли транспорта № 213	490709,49	1269063,46	51° 27' 42,867"	38° 45' 27,467"
87374	392	Земли транспорта № 213	490715,23	1269101,54	51° 27' 43,048"	38° 45' 29,441"
87375	393	Земли транспорта № 213	490720,28	1269145,28	51° 27' 43,206"	38° 45' 31,707"
87376	394	Земли транспорта № 213	490727,89	1269197,91	51° 27' 43,446"	38° 45' 34,435"
87377	395	Земли транспорта № 213	490733,71	1269244,16	51° 27' 43,628"	38° 45' 36,832"
87378	396	Земли транспорта № 213	490743,08	1269309,23	51° 27' 43,924"	38° 45' 40,204"
87379	397	Земли транспорта № 213	490755,86	1269387,89	51° 27' 44,327"	38° 45' 44,281"
87380	398	Земли транспорта № 213	490756,98	1269407,34	51° 27' 44,361"	38° 45' 45,289"
87381	399	Земли транспорта № 213	490753,63	1269421,68	51° 27' 44,251"	38° 45' 46,031"
87382	400	Земли транспорта № 213	490742,23	1269455,88	51° 27' 43,878"	38° 45' 47,800"
87383	401	Земли транспорта № 213	490739,82	1269462,96	51° 27' 43,799"	38° 45' 48,167"
87384	402	Земли транспорта № 213	490738,60	1269470,34	51° 27' 43,759"	38° 45' 48,549"
87385	403	Земли транспорта № 213	490733,20	1269525,70	51° 27' 43,577"	38° 45' 51,415"
87386	404	Земли транспорта № 213	490728,20	1269570,18	51° 27' 43,410"	38° 45' 53,718"
87387	405	Земли транспорта № 213	490725,03	1269604,42	51° 27' 43,303"	38° 45' 55,491"
87388	406	Земли транспорта № 213	490724,28	1269653,46	51° 27' 43,273"	38° 45' 58,031"
87389	407	Земли транспорта № 213	490734,28	1269747,03	51° 27' 43,585"	38° 46' 2,880"
87390	408	Земли транспорта № 213	490749,30	1269899,32	51° 27' 44,051"	38° 46' 10,771"
87391	409	Земли транспорта № 213	490750,67	1269973,89	51° 27' 44,086"	38° 46' 14,634"
87392	410	Земли транспорта № 213	490746,51	1270010,14	51° 27' 43,947"	38° 46' 16,511"
87393	411	Земли транспорта № 213	490733,60	1270097,23	51° 27' 43,518"	38° 46' 21,020"
87394	412	Земли транспорта № 213	490729,83	1270135,02	51° 27' 43,391"	38° 46' 22,976"
87395	413	Земли транспорта № 213	490729,12	1270150,68	51° 27' 43,366"	38° 46' 23,787"
87396	414	Земли транспорта № 213	490729,60	1270171,42	51° 27' 43,379"	38° 46' 24,862"
87397	415	Земли транспорта № 213	490730,72	1270201,29	51° 27' 43,412"	38° 46' 26,409"
87398	416	Земли транспорта № 213	490741,36	1270298,40	51° 27' 43,743"	38° 46' 31,441"
87399	417	Земли транспорта № 213	490741,18	1270314,77	51° 27' 43,735"	38° 46' 32,289"
87400	418	Земли транспорта № 213	490740,09	1270325,60	51° 27' 43,699"	38° 46' 32,850"
87401	419	Земли транспорта № 213	490737,84	1270338,66	51° 27' 43,624"	38° 46' 33,526"
87402	420	Земли транспорта № 213	490732,00	1270371,47	51° 27' 43,431"	38° 46' 35,224"

87403	421	Земли транспорта № 213	490723,63	1270412,51	51° 27' 43,155"	38° 46' 37,348"
87404	422	Земли транспорта № 213	490719,19	1270429,52	51° 27' 43,009"	38° 46' 38,229"
87405	423	Земли транспорта № 213	490715,47	1270444,78	51° 27' 42,887"	38° 46' 39,018"
87406	424	Земли транспорта № 213	490711,98	1270471,57	51° 27' 42,770"	38° 46' 40,405"
87407	425	Земли транспорта № 213	490711,72	1270476,23	51° 27' 42,761"	38° 46' 40,647"
87408	426	Земли транспорта № 213	490714,68	1270485,61	51° 27' 42,856"	38° 46' 41,133"
87409	427	Земли транспорта № 213	490716,96	1270489,21	51° 27' 42,929"	38° 46' 41,320"
87410	428	Земли транспорта № 213	490729,34	1270503,93	51° 27' 43,328"	38° 46' 42,085"
87411	429	Земли транспорта № 213	490734,56	1270508,59	51° 27' 43,496"	38° 46' 42,328"
87412	430	Земли транспорта № 213	490735,35	1270509,25	51° 27' 43,522"	38° 46' 42,362"
87413	431	Земли транспорта № 213	490741,44	1270513,20	51° 27' 43,718"	38° 46' 42,568"
87414	432	Земли транспорта № 213	490754,84	1270517,97	51° 27' 44,151"	38° 46' 42,818"
87415	433	Земли транспорта № 213	490790,47	1270530,56	51° 27' 45,302"	38° 46' 43,477"
87416	434	Земли транспорта № 213	490830,20	1270546,11	51° 27' 46,586"	38° 46' 44,291"
87417	435	Земли транспорта № 213	490861,56	1270559,80	51° 27' 47,599"	38° 46' 45,007"
87418	436	Земли транспорта № 213	490885,33	1270572,28	51° 27' 48,366"	38° 46' 45,658"
87419	437	Земли транспорта № 213	490895,01	1270577,27	51° 27' 48,679"	38° 46' 45,919"
87420	438	Земли транспорта № 213	490901,78	1270582,50	51° 27' 48,897"	38° 46' 46,191"
87421	439	Земли транспорта № 213	490911,11	1270590,29	51° 27' 49,198"	38° 46' 46,596"
87422	440	Земли транспорта № 213	490917,75	1270597,44	51° 27' 49,412"	38° 46' 46,968"
87423	441	Земли транспорта № 213	490923,67	1270605,61	51° 27' 49,602"	38° 46' 47,393"
87424	442	Земли транспорта № 213	490927,55	1270615,92	51° 27' 49,727"	38° 46' 47,928"
87425	443	Земли транспорта № 213	490929,51	1270631,86	51° 27' 49,788"	38° 46' 48,754"
87426	444	Земли транспорта № 213	490927,74	1270670,62	51° 27' 49,726"	38° 46' 50,761"
87427	445	Земли транспорта № 213	490921,09	1270736,62	51° 27' 49,502"	38° 46' 54,178"
87428	446	Земли транспорта № 213	490916,58	1270780,83	51° 27' 49,350"	38° 46' 56,468"
87429	447	Земли транспорта № 213	490908,72	1270844,15	51° 27' 49,087"	38° 46' 59,746"
87430	448	Земли транспорта № 213	490904,94	1270870,25	51° 27' 48,961"	38° 47' 1,097"
87431	449	Земли транспорта № 213	490899,68	1270951,96	51° 27' 48,780"	38° 47' 5,329"
87432	450	Земли транспорта № 213	490898,87	1270985,99	51° 27' 48,750"	38° 47' 7,091"
87433	451	Земли транспорта № 213	490897,87	1271048,66	51° 27' 48,709"	38° 47' 10,337"
87434	452	Земли транспорта № 213	490896,66	1271076,62	51° 27' 48,666"	38° 47' 11,785"
87435	453	Земли транспорта № 213	490895,37	1271094,77	51° 27' 48,622"	38° 47' 12,725"
87436	454	Земли транспорта № 213	490892,81	1271108,95	51° 27' 48,537"	38° 47' 13,459"
87437	455	Земли транспорта № 213	490889,37	1271117,98	51° 27' 48,425"	38° 47' 13,926"
87438	456	Земли транспорта № 213	490877,72	1271138,97	51° 27' 48,045"	38° 47' 15,011"
87439	457	Земли транспорта № 213	490867,82	1271154,32	51° 27' 47,722"	38° 47' 15,804"
87440	458	Земли транспорта № 213	490861,03	1271167,33	51° 27' 47,501"	38° 47' 16,476"
87441	459	Земли транспорта № 213	490856,31	1271189,04	51° 27' 47,345"	38° 47' 17,600"
87442	460	Земли транспорта № 213	490856,67	1271202,42	51° 27' 47,355"	38° 47' 18,293"
87443	461	Земли транспорта № 213	490863,99	1271234,90	51° 27' 47,588"	38° 47' 19,977"

87444	462	Земли транспорта № 213	490871,69	1271261,25	51° 27' 47,833"	38° 47' 21,344"
87445	463	Земли транспорта № 213	490893,16	1271325,08	51° 27' 48,519"	38° 47' 24,655"
87446	464	Земли транспорта № 213	490902,77	1271369,33	51° 27' 48,824"	38° 47' 26,949"
87447	465	Земли транспорта № 213	490906,49	1271395,06	51° 27' 48,941"	38° 47' 28,283"
87448	466	Земли транспорта № 213	490914,75	1271468,89	51° 27' 49,198"	38° 47' 32,109"
87449	467	Земли транспорта № 213	490925,14	1271541,12	51° 27' 49,525"	38° 47' 35,853"
87450	468	Земли транспорта № 213	490932,52	1271571,71	51° 27' 49,759"	38° 47' 37,439"
87451	469	Земли транспорта № 213	490940,28	1271589,12	51° 27' 50,008"	38° 47' 38,342"
87452	470	Земли транспорта № 213	490968,64	1271634,95	51° 27' 50,919"	38° 47' 40,723"
87453	471	Земли транспорта № 213	491022,71	1271724,28	51° 27' 52,656"	38° 47' 45,362"
87454	472	Земли транспорта № 213	491088,91	1271851,54	51° 27' 54,781"	38° 47' 51,969"
87455	473	Земли транспорта № 213	491105,24	1271882,68	51° 27' 55,305"	38° 47' 53,586"
87456	474	Земли транспорта № 213	491164,70	1272000,78	51° 27' 57,212"	38° 47' 59,717"
87457	475	Земли транспорта № 213	491216,18	1272108,70	51° 27' 58,863"	38° 48' 5,319"
87458	476	Земли транспорта № 213	491240,75	1272158,25	51° 27' 59,651"	38° 48' 7,891"
87459	477	Земли транспорта № 213	491273,25	1272226,84	51° 28' 0,693"	38° 48' 11,452"
87460	478	Земли транспорта № 213	491278,79	1272244,13	51° 28' 0,870"	38° 48' 12,349"
87461	479	Земли транспорта № 213	491281,82	1272257,26	51° 28' 0,966"	38° 48' 13,030"
87462	480	Земли транспорта № 213	491284,79	1272278,07	51° 28' 1,059"	38° 48' 14,108"
87463	481	Земли транспорта № 213	491284,64	1272293,59	51° 28' 1,052"	38° 48' 14,912"
87464	482	Земли транспорта № 213	491280,16	1272315,06	51° 28' 0,904"	38° 48' 16,023"
87465	483	Земли транспорта № 213	491267,52	1272345,81	51° 28' 0,491"	38° 48' 17,614"
87466	484	Земли транспорта № 213	491239,77	1272388,52	51° 27' 59,587"	38° 48' 19,820"
87467	485	Земли транспорта № 213	491233,57	1272411,99	51° 27' 59,383"	38° 48' 21,034"
87468	486	Земли транспорта № 213	491234,23	1272438,25	51° 27' 59,400"	38° 48' 22,395"
87469	487	Земли транспорта № 213	491238,73	1272456,90	51° 27' 59,543"	38° 48' 23,362"
87470	488	Земли транспорта № 213	491252,42	1272499,05	51° 27' 59,980"	38° 48' 25,549"
87471	489	Земли транспорта № 213	491259,58	1272521,31	51° 28' 0,209"	38° 48' 26,703"
87472	490	Земли транспорта № 213	491270,16	1272553,84	51° 28' 0,546"	38° 48' 28,391"
87473	491	Земли транспорта № 213	491276,91	1272577,15	51° 28' 0,761"	38° 48' 29,600"
87474	492	Земли транспорта № 213	491280,82	1272589,33	51° 28' 0,886"	38° 48' 30,232"
87475	493	Земли транспорта № 213	491290,62	1272638,52	51° 28' 1,196"	38° 48' 32,782"
87476	494	Земли транспорта № 213	491292,69	1272653,04	51° 28' 1,261"	38° 48' 33,535"
87477	495	Земли транспорта № 213	491304,33	1272824,77	51° 28' 1,613"	38° 48' 42,434"
87478	496	Земли транспорта № 213	491294,72	1272825,18	51° 28' 1,302"	38° 48' 42,453"
87479	497	Земли транспорта № 213	491286,52	1272825,59	51° 28' 1,036"	38° 48' 42,472"
87480	498	Земли транспорта № 213	491276,95	1272648,72	51° 28' 0,752"	38° 48' 33,308"
87481	499	Земли транспорта № 213	491271,84	1272607,20	51° 28' 0,593"	38° 48' 31,156"
87482	500	Земли транспорта № 213	491268,90	1272591,59	51° 28' 0,500"	38° 48' 30,346"
87483	501	Земли транспорта № 213	491258,83	1272555,91	51° 28' 0,179"	38° 48' 28,496"
87484	502	Земли транспорта № 213	491248,15	1272523,75	51° 27' 59,838"	38° 48' 26,827"

87485	503	Земли транспорта № 213	491239,43	1272500,27	51° 27' 59,560"	38° 48' 25,609"
87486	504	Земли транспорта № 213	491223,94	1272460,91	51° 27' 59,064"	38° 48' 23,566"
87487	505	Земли транспорта № 213	491219,84	1272440,14	51° 27' 58,934"	38° 48' 22,489"
87488	506	Земли транспорта № 213	491218,93	1272417,08	51° 27' 58,908"	38° 48' 21,295"
87489	507	Земли транспорта № 213	491222,01	1272395,06	51° 27' 59,011"	38° 48' 20,155"
87490	508	Земли транспорта № 213	491236,42	1272363,54	51° 27' 59,482"	38° 48' 18,525"
87491	509	Земли транспорта № 213	491250,33	1272337,68	51° 27' 59,936"	38° 48' 17,189"
87492	510	Земли транспорта № 213	491262,14	1272308,96	51° 28' 0,322"	38° 48' 15,703"
87493	511	Земли транспорта № 213	491266,90	1272290,43	51° 28' 0,478"	38° 48' 14,745"
87494	512	Земли транспорта № 213	491266,94	1272289,36	51° 28' 0,480"	38° 48' 14,689"
87495	513	Земли транспорта № 213	491267,53	1272279,52	51° 28' 0,500"	38° 48' 14,180"
87496	514	Земли транспорта № 213	491266,18	1272265,88	51° 28' 0,459"	38° 48' 13,473"
87497	515	Земли транспорта № 213	491259,18	1272237,04	51° 28' 0,236"	38° 48' 11,977"
87498	516	Земли транспорта № 213	491249,27	1272203,96	51° 27' 59,920"	38° 48' 10,261"
87499	517	Земли транспорта № 213	491236,04	1272175,38	51° 27' 59,496"	38° 48' 8,778"
87500	518	Земли транспорта № 213	491216,48	1272138,22	51° 27' 58,868"	38° 48' 6,848"
87501	519	Земли транспорта № 213	491175,38	1272050,41	51° 27' 57,551"	38° 48' 2,290"
87502	520	Земли транспорта № 213	491150,86	1271998,64	51° 27' 56,765"	38° 47' 59,603"
87503	521	Земли транспорта № 213	491131,42	1271958,23	51° 27' 56,141"	38° 47' 57,505"
87504	522	Земли транспорта № 213	491030,21	1271775,01	51° 27' 52,892"	38° 47' 47,991"
87505	523	Земли транспорта № 213	490992,14	1271709,68	51° 27' 51,669"	38° 47' 44,599"
87506	524	Земли транспорта № 213	490977,00	1271684,25	51° 27' 51,183"	38° 47' 43,278"
87507	525	Земли транспорта № 213	490952,57	1271644,46	51° 27' 50,398"	38° 47' 41,212"
87508	526	Земли транспорта № 213	490926,94	1271586,68	51° 27' 49,577"	38° 47' 38,213"
87509	527	Земли транспорта № 213	490917,16	1271561,61	51° 27' 49,264"	38° 47' 36,912"
87510	528	Земли транспорта № 213	490909,73	1271525,88	51° 27' 49,028"	38° 47' 35,060"
87511	529	Земли транспорта № 213	490904,35	1271482,28	51° 27' 48,860"	38° 47' 32,800"
87512	530	Земли транспорта № 213	490897,75	1271438,56	51° 27' 48,652"	38° 47' 30,534"
87513	531	Земли транспорта № 213	490888,90	1271381,89	51° 27' 48,374"	38° 47' 27,597"
87514	532	Земли транспорта № 213	490885,33	1271362,09	51° 27' 48,261"	38° 47' 26,570"
87515	533	Земли транспорта № 213	490877,90	1271334,84	51° 27' 48,024"	38° 47' 25,157"
87516	534	Земли транспорта № 213	490857,70	1271283,23	51° 27' 47,378"	38° 47' 22,479"
87517	535	Земли транспорта № 213	490844,14	1271243,65	51° 27' 46,944"	38° 47' 20,426"
87518	536	Земли транспорта № 213	490835,80	1271208,98	51° 27' 46,679"	38° 47' 18,628"
87519	537	Земли транспорта № 213	490832,40	1271193,42	51° 27' 46,571"	38° 47' 17,822"
87520	538	Земли транспорта № 213	490831,08	1271177,08	51° 27' 46,531"	38° 47' 16,975"
87521	539	Земли транспорта № 213	490832,63	1271163,32	51° 27' 46,583"	38° 47' 16,263"
87522	540	Земли транспорта № 213	490835,09	1271153,67	51° 27' 46,664"	38° 47' 15,763"
87523	541	Земли транспорта № 213	490843,83	1271133,83	51° 27' 46,949"	38° 47' 14,737"
87524	542	Земли транспорта № 213	490862,96	1271098,37	51° 27' 47,573"	38° 47' 12,905"
87525	543	Земли транспорта № 213	490868,10	1271073,49	51° 27' 47,742"	38° 47' 11,617"

87526	544	Земли транспорта № 213	490872,02	1271047,45	51° 27' 47,873"	38° 47' 10,269"
87527	545	Земли транспорта № 213	490881,19	1270976,47	51° 27' 48,179"	38° 47' 6,594"
87528	546	Земли транспорта № 213	490884,60	1270938,67	51° 27' 48,294"	38° 47' 4,637"
87529	547	Земли транспорта № 213	490892,09	1270860,98	51° 27' 48,547"	38° 47' 0,614"
87530	548	Земли транспорта № 213	490899,67	1270801,04	51° 27' 48,800"	38° 46' 57,511"
87531	549	Земли транспорта № 213	490904,60	1270761,15	51° 27' 48,965"	38° 46' 55,446"
87532	550	Земли транспорта № 213	490909,12	1270721,60	51° 27' 49,116"	38° 46' 53,398"
87533	551	Земли транспорта № 213	490913,54	1270663,50	51° 27' 49,267"	38° 46' 50,389"
87534	552	Земли транспорта № 213	490914,08	1270650,30	51° 27' 49,286"	38° 46' 49,706"
87535	553	Земли транспорта № 213	490913,38	1270638,27	51° 27' 49,265"	38° 46' 49,082"
87536	554	Земли транспорта № 213	490911,55	1270625,65	51° 27' 49,208"	38° 46' 48,428"
87537	555	Земли транспорта № 213	490904,75	1270610,20	51° 27' 48,990"	38° 46' 47,626"
87538	556	Земли транспорта № 213	490891,93	1270595,94	51° 27' 48,577"	38° 46' 46,885"
87539	557	Земли транспорта № 213	490883,43	1270588,79	51° 27' 48,303"	38° 46' 46,513"
87540	558	Земли транспорта № 213	490859,70	1270577,66	51° 27' 47,536"	38° 46' 45,931"
87541	559	Земли транспорта № 213	490785,02	1270544,62	51° 27' 45,124"	38° 46' 44,204"
87542	560	Земли транспорта № 213	490749,28	1270535,00	51° 27' 43,969"	38° 46' 43,699"
87543	561	Земли транспорта № 213	490731,92	1270528,90	51° 27' 43,408"	38° 46' 43,379"
87544	562	Земли транспорта № 213	490716,15	1270518,99	51° 27' 42,899"	38° 46' 42,862"
87545	563	Земли транспорта № 213	490713,55	1270515,95	51° 27' 42,815"	38° 46' 42,704"
87546	564	Земли транспорта № 213	490700,81	1270501,04	51° 27' 42,405"	38° 46' 41,929"
87547	565	Земли транспорта № 213	491076,78	1267166,44	51° 27' 54,969"	38° 43' 49,269"
87548	566	Земли транспорта № 213	490978,32	1267193,31	51° 27' 51,780"	38° 43' 50,643"
87549	567	Земли транспорта № 213	490916,78	1267194,09	51° 27' 49,789"	38° 43' 50,673"
87550	568	Земли транспорта № 213	490877,06	1267196,73	51° 27' 48,504"	38° 43' 50,803"
87551	569	Земли транспорта № 213	490827,03	1267201,70	51° 27' 46,884"	38° 43' 51,051"
87552	570	Земли транспорта № 213	490821,46	1267150,95	51° 27' 46,710"	38° 43' 48,422"
87553	571	Земли транспорта № 213	490969,13	1267141,45	51° 27' 51,489"	38° 43' 47,955"
87554	572	Земли транспорта № 213	491053,63	1267136,58	51° 27' 54,224"	38° 43' 47,718"
87555	573	Земли транспорта № 213	491076,65	1267116,93	51° 27' 54,971"	38° 43' 46,704"
87556	574	Земли транспорта № 213	491076,78	1267166,44	51° 27' 54,969"	38° 43' 49,269"
87557	575	Земли транспорта № 213	498401,63	1282801,47	51° 31' 49,487"	38° 57' 21,633"
87558	576	Земли транспорта № 213	498396,46	1282784,23	51° 31' 49,323"	38° 57' 20,737"
87559	577	Земли транспорта № 213	498413,71	1282779,06	51° 31' 49,882"	38° 57' 20,475"
87560	578	Земли транспорта № 213	498418,87	1282796,31	51° 31' 50,045"	38° 57' 21,371"
87561	579	Земли транспорта № 213	498401,63	1282801,47	51° 31' 49,487"	38° 57' 21,633"
87562	580	Земли транспорта № 213	498118,35	1274002,76	51° 31' 41,913"	38° 49' 45,126"
87563	581	Земли транспорта № 213	497965,59	1273857,97	51° 31' 36,992"	38° 49' 37,578"
87564	582	Земли транспорта № 213	497954,59	1273796,31	51° 31' 36,646"	38° 49' 34,377"
87565	583	Земли транспорта № 213	497955,16	1273775,81	51° 31' 36,667"	38° 49' 33,314"
87566	584	Земли транспорта № 213	497967,34	1273745,67	51° 31' 37,066"	38° 49' 31,753"

87567	585	Земли транспорта № 213	497966,33	1273721,00	51° 31' 37,037"	38° 49' 30,474"
87568	586	Земли транспорта № 213	497959,59	1273694,46	51° 31' 36,823"	38° 49' 29,095"
87569	587	Земли транспорта № 213	497945,58	1273662,56	51° 31' 36,374"	38° 49' 27,437"
87570	588	Земли транспорта № 213	497955,54	1273647,33	51° 31' 36,699"	38° 49' 26,649"
87571	589	Земли транспорта № 213	498240,68	1273939,15	51° 31' 45,881"	38° 49' 41,856"
87572	590	Земли транспорта № 213	498221,02	1273959,02	51° 31' 45,242"	38° 49' 42,882"
87573	591	Земли транспорта № 213	498134,71	1273988,68	51° 31' 42,445"	38° 49' 44,399"
87574	592	Земли транспорта № 213	498118,35	1274002,76	51° 31' 41,913"	38° 49' 45,126"
87575	593	Земли транспорта № 213	498382,91	1288283,03	51° 31' 47,640"	39° 2' 5,978"
87576	594	Земли транспорта № 213	498394,94	1288268,13	51° 31' 48,032"	39° 2' 5,210"
87577	595	Земли транспорта № 213	498403,77	1288274,43	51° 31' 48,317"	39° 2' 5,540"
87578	596	Земли транспорта № 213	498464,54	1288323,61	51° 31' 50,271"	39° 2' 8,115"
87579	597	Земли транспорта № 213	498540,25	1288384,69	51° 31' 52,705"	39° 2' 11,313"
87580	598	Земли транспорта № 213	498557,61	1288398,89	51° 31' 53,264"	39° 2' 12,057"
87581	599	Земли транспорта № 213	498607,53	1288440,77	51° 31' 54,869"	39° 2' 14,249"
87582	600	Земли транспорта № 213	498659,32	1288483,37	51° 31' 56,534"	39° 2' 16,479"
87583	601	Земли транспорта № 213	498685,25	1288504,31	51° 31' 57,368"	39° 2' 17,576"
87584	602	Земли транспорта № 213	498726,61	1288539,31	51° 31' 58,697"	39° 2' 19,408"
87585	603	Земли транспорта № 213	498757,84	1288566,02	51° 31' 59,701"	39° 2' 20,806"
87586	604	Земли транспорта № 213	498792,26	1288594,46	51° 32' 0,808"	39° 2' 22,295"
87587	605	Земли транспорта № 213	498859,17	1288649,64	51° 32' 2,959"	39° 2' 25,184"
87588	606	Земли транспорта № 213	498890,44	1288676,73	51° 32' 3,964"	39° 2' 26,601"
87589	607	Земли транспорта № 213	498929,53	1288712,49	51° 32' 5,220"	39° 2' 28,472"
87590	608	Земли транспорта № 213	498969,25	1288748,62	51° 32' 6,496"	39° 2' 30,362"
87591	609	Земли транспорта № 213	498856,38	1288650,60	51° 32' 2,869"	39° 2' 25,232"
87592	610	Земли транспорта № 213	498717,02	1288533,74	51° 31' 58,388"	39° 2' 19,115"
87593	611	Земли транспорта № 213	498567,41	1288408,15	51° 31' 53,578"	39° 2' 12,541"
87594	612	Земли транспорта № 213	498540,99	1288397,69	51° 31' 52,726"	39° 2' 11,988"
87595	613	Земли транспорта № 213	498537,33	1288407,02	51° 31' 52,606"	39° 2' 12,471"
87596	614	Земли транспорта № 213	498534,10	1288402,90	51° 31' 52,502"	39° 2' 12,256"
87597	615	Земли транспорта № 213	498526,32	1288398,38	51° 31' 52,251"	39° 2' 12,018"
87598	616	Земли транспорта № 213	498505,65	1288381,90	51° 31' 51,587"	39° 2' 11,155"
87599	617	Земли транспорта № 213	498452,00	1288338,39	51° 31' 49,861"	39° 2' 8,877"
87600	618	Земли транспорта № 213	498442,49	1288332,06	51° 31' 49,555"	39° 2' 8,545"
87601	619	Земли транспорта № 213	498439,03	1288332,94	51° 31' 49,443"	39° 2' 8,589"
87602	620	Земли транспорта № 213	498430,85	1288326,34	51° 31' 49,180"	39° 2' 8,244"
87603	621	Земли транспорта № 213	498431,51	1288322,18	51° 31' 49,202"	39° 2' 8,028"
87604	622	Земли транспорта № 213	498429,65	1288320,44	51° 31' 49,143"	39° 2' 7,937"
87605	623	Земли транспорта № 213	498423,62	1288320,52	51° 31' 48,948"	39° 2' 7,939"
87606	624	Земли транспорта № 213	498418,12	1288319,58	51° 31' 48,770"	39° 2' 7,888"
87607	625	Земли транспорта № 213	498413,24	1288314,86	51° 31' 48,613"	39° 2' 7,641"

87608	626	Земли транспорта № 213	498413,01	1288312,19	51° 31' 48,606"	39° 2' 7,503"
87609	627	Земли транспорта № 213	498411,64	1288303,89	51° 31' 48,564"	39° 2' 7,072"
87610	628	Земли транспорта № 213	498410,07	1288301,31	51° 31' 48,514"	39° 2' 6,937"
87611	629	Земли транспорта № 213	498398,92	1288294,01	51° 31' 48,155"	39° 2' 6,554"
87612	630	Земли транспорта № 213	498382,91	1288283,03	51° 31' 47,640"	39° 2' 5,978"
87613	631	Земли транспорта № 213	499477,01	1291318,82	51° 32' 22,269"	39° 4' 43,917"
87614	632	Земли транспорта № 213	499435,66	1291278,10	51° 32' 20,942"	39° 4' 41,786"
87615	633	Земли транспорта № 213	499431,39	1291275,70	51° 32' 20,804"	39° 4' 41,660"
87616	634	Земли транспорта № 213	499313,61	1291195,37	51° 32' 17,015"	39° 4' 37,443"
87617	635	Земли транспорта № 213	499234,86	1291111,86	51° 32' 14,489"	39° 4' 33,077"
87618	636	Земли транспорта № 213	499149,41	1290951,76	51° 32' 11,766"	39° 4' 24,735"
87619	637	Земли транспорта № 213	499128,41	1290840,40	51° 32' 11,115"	39° 4' 18,949"
87620	638	Земли транспорта № 213	499128,86	1290831,57	51° 32' 11,132"	39° 4' 18,491"
87621	639	Земли транспорта № 213	499134,29	1290723,52	51° 32' 11,336"	39° 4' 12,887"
87622	640	Земли транспорта № 213	499150,79	1290635,28	51° 32' 11,893"	39° 4' 8,316"
87623	641	Земли транспорта № 213	499151,54	1290630,62	51° 32' 11,918"	39° 4' 8,075"
87624	642	Земли транспорта № 213	499227,24	1290064,58	51° 32' 14,513"	39° 3' 38,739"
87625	643	Земли транспорта № 213	499235,18	1289991,93	51° 32' 14,789"	39° 3' 34,973"
87626	644	Земли транспорта № 213	499236,51	1289986,31	51° 32' 14,833"	39° 3' 34,682"
87627	645	Земли транспорта № 213	499236,29	1289982,56	51° 32' 14,827"	39° 3' 34,487"
87628	646	Земли транспорта № 213	499244,68	1289916,86	51° 32' 15,115"	39° 3' 31,082"
87629	647	Земли транспорта № 213	499247,38	1289907,82	51° 32' 15,205"	39° 3' 30,614"
87630	648	Земли транспорта № 213	499247,45	1289898,41	51° 32' 15,209"	39° 3' 30,126"
87631	649	Земли транспорта № 213	499253,74	1289848,88	51° 32' 15,425"	39° 3' 27,559"
87632	650	Земли транспорта № 213	499257,06	1289849,04	51° 32' 15,533"	39° 3' 27,568"
87633	651	Земли транспорта № 213	499272,13	1289845,45	51° 32' 16,021"	39° 3' 27,388"
87634	652	Земли транспорта № 213	499242,79	1290092,10	51° 32' 15,009"	39° 3' 40,173"
87635	653	Земли транспорта № 213	499263,19	1290088,94	51° 32' 15,670"	39° 3' 40,017"
87636	654	Земли транспорта № 213	499222,89	1290424,74	51° 32' 14,280"	39° 3' 57,423"
87637	655	Земли транспорта № 213	499190,34	1290655,89	51° 32' 13,167"	39° 4' 9,402"
87638	656	Земли транспорта № 213	499179,21	1290762,50	51° 32' 12,779"	39° 4' 14,928"
87639	657	Земли транспорта № 213	499175,59	1290842,33	51° 32' 12,641"	39° 4' 19,068"
87640	658	Земли транспорта № 213	499190,86	1290935,82	51° 32' 13,111"	39° 4' 23,925"
87641	659	Земли транспорта № 213	499231,79	1291019,66	51° 32' 14,414"	39° 4' 28,292"
87642	660	Земли транспорта № 213	499275,01	1291093,52	51° 32' 15,793"	39° 4' 32,142"
87643	661	Земли транспорта № 213	499340,79	1291158,26	51° 32' 17,904"	39° 4' 35,529"
87644	662	Земли транспорта № 213	499337,77	1291157,42	51° 32' 17,806"	39° 4' 35,484"
87645	663	Земли транспорта № 213	499331,70	1291163,56	51° 32' 17,608"	39° 4' 35,800"
87646	664	Земли транспорта № 213	499380,63	1291204,42	51° 32' 19,181"	39° 4' 37,940"
87647	665	Земли транспорта № 213	499457,08	1291268,27	51° 32' 21,638"	39° 4' 41,285"
87648	666	Земли транспорта № 213	499493,69	1291298,84	51° 32' 22,814"	39° 4' 42,887"

87649	667	Земли транспорта № 213	499477,01	1291318,82	51° 32' 22,269"	39° 4' 43,917"
87650	668	Земли транспорта № 213	499551,11	1291404,42	51° 32' 24,644"	39° 4' 48,389"
87651	669	Земли транспорта № 213	499499,66	1291365,50	51° 32' 22,990"	39° 4' 46,348"
87652	670	Земли транспорта № 213	499513,78	1291344,18	51° 32' 23,452"	39° 4' 45,248"
87653	671	Земли транспорта № 213	499566,17	1291384,39	51° 32' 25,137"	39° 4' 47,356"
87654	672	Земли транспорта № 213	499551,11	1291404,42	51° 32' 24,644"	39° 4' 48,389"
87655	673	Земли транспорта № 213	498628,15	1268589,85	51° 31' 59,143"	38° 45' 4,436"
87656	674	Земли транспорта № 213	498519,51	1268587,04	51° 31' 55,628"	38° 45' 4,269"
87657	675	Земли транспорта № 213	498410,35	1268583,86	51° 31' 52,096"	38° 45' 4,084"
87658	676	Земли транспорта № 213	498278,40	1268583,21	51° 31' 47,827"	38° 45' 4,025"
87659	677	Земли транспорта № 213	497994,52	1268582,65	51° 31' 38,642"	38° 45' 3,942"
87660	678	Земли транспорта № 213	497768,83	1268582,08	51° 31' 31,339"	38° 45' 3,870"
87661	679	Земли транспорта № 213	497581,53	1268580,85	51° 31' 25,279"	38° 45' 3,770"
87662	680	Земли транспорта № 213	497585,52	1268595,78	51° 31' 25,406"	38° 45' 4,546"
87663	681	Земли транспорта № 213	497433,28	1268596,40	51° 31' 20,480"	38° 45' 4,549"
87664	682	Земли транспорта № 213	497156,45	1268603,15	51° 31' 11,522"	38° 45' 4,846"
87665	683	Земли транспорта № 213	497052,07	1268570,73	51° 31' 8,149"	38° 45' 3,145"
87666	684	Земли транспорта № 213	496415,15	1268186,06	51° 30' 47,585"	38° 44' 43,076"
87667	685	Земли транспорта № 213	496049,83	1267952,59	51° 30' 35,792"	38° 44' 30,903"
87668	686	Земли транспорта № 213	495764,62	1267779,36	51° 30' 26,583"	38° 44' 21,868"
87669	687	Земли транспорта № 213	495604,89	1267705,44	51° 30' 21,423"	38° 44' 18,007"
87670	688	Земли транспорта № 213	495194,30	1267572,64	51° 30' 8,153"	38° 44' 11,048"
87671	689	Земли транспорта № 213	495028,19	1267538,59	51° 30' 2,782"	38° 44' 9,253"
87672	690	Земли транспорта № 213	495004,95	1267533,82	51° 30' 2,031"	38° 44' 9,002"
87673	691	Земли транспорта № 213	494802,95	1267501,95	51° 29' 55,498"	38° 44' 7,313"
87674	692	Земли транспорта № 213	494291,61	1267557,43	51° 29' 38,947"	38° 44' 10,098"
87675	693	Земли транспорта № 213	494157,09	1267547,42	51° 29' 34,596"	38° 44' 9,555"
87676	694	Земли транспорта № 213	494085,59	1267524,94	51° 29' 32,284"	38° 44' 8,377"
87677	695	Земли транспорта № 213	493773,39	1267244,12	51° 29' 22,214"	38° 43' 53,766"
87678	696	Земли транспорта № 213	493595,04	1267094,73	51° 29' 16,459"	38° 43' 45,992"
87679	697	Земли транспорта № 213	493465,85	1267008,27	51° 29' 12,289"	38° 43' 41,489"
87680	698	Земли транспорта № 213	492791,09	1266644,79	51° 28' 50,495"	38° 43' 22,537"
87681	699	Земли транспорта № 213	492798,07	1266632,13	51° 28' 50,722"	38° 43' 21,882"
87682	700	Земли транспорта № 213	492816,72	1266617,26	51° 28' 51,327"	38° 43' 21,114"
87683	701	Земли транспорта № 213	492821,04	1266615,53	51° 28' 51,467"	38° 43' 21,025"
87684	702	Земли транспорта № 213	492827,00	1266613,15	51° 28' 51,660"	38° 43' 20,903"
87685	703	Земли транспорта № 213	493511,70	1266977,94	51° 29' 13,776"	38° 43' 39,925"
87686	704	Земли транспорта № 213	493712,07	1267130,74	51° 29' 20,242"	38° 43' 47,879"
87687	705	Земли транспорта № 213	493996,41	1267394,80	51° 29' 29,413"	38° 44' 1,615"
87688	706	Земли транспорта № 213	494137,27	1267494,90	51° 29' 33,960"	38° 44' 6,829"
87689	707	Земли транспорта № 213	494221,47	1267501,37	51° 29' 36,684"	38° 44' 7,180"

87690	708	Земли транспорта № 213	494550,81	1267466,91	51° 29' 47,344"	38° 44' 5,452"
87691	709	Земли транспорта № 213	494838,82	1267444,07	51° 29' 56,665"	38° 44' 4,319"
87692	710	Земли транспорта № 213	494960,84	1267461,12	51° 30' 0,611"	38° 44' 5,225"
87693	711	Земли транспорта № 213	495576,82	1267636,58	51° 30' 20,523"	38° 44' 14,432"
87694	712	Земли транспорта № 213	495729,17	1267694,30	51° 30' 25,446"	38° 44' 17,452"
87695	713	Земли транспорта № 213	495985,05	1267855,85	51° 30' 33,707"	38° 44' 25,875"
87696	714	Земли транспорта № 213	496933,27	1268441,19	51° 31' 4,320"	38° 44' 56,404"
87697	715	Земли транспорта № 213	497107,61	1268550,94	51° 31' 9,948"	38° 45' 2,129"
87698	716	Земли транспорта № 213	497202,48	1268551,46	51° 31' 13,018"	38° 45' 2,174"
87699	717	Земли транспорта № 213	497420,76	1268549,12	51° 31' 20,081"	38° 45' 2,094"
87700	718	Земли транспорта № 213	498499,01	1268552,44	51° 31' 54,968"	38° 45' 2,471"
87701	719	Земли транспорта № 213	498751,37	1268539,29	51° 32' 3,135"	38° 45' 1,836"
87702	720	Земли транспорта № 213	498752,30	1268552,98	51° 32' 3,164"	38° 45' 2,547"
87703	721	Земли транспорта № 213	498753,15	1268555,69	51° 32' 3,191"	38° 45' 2,687"
87704	722	Земли транспорта № 213	498757,15	1268568,36	51° 32' 3,319"	38° 45' 3,345"
87705	723	Земли транспорта № 213	498761,11	1268585,53	51° 32' 3,445"	38° 45' 4,237"
87706	724	Земли транспорта № 213	498766,10	1268593,03	51° 32' 3,606"	38° 45' 4,627"
87707	725	Земли транспорта № 213	498628,15	1268589,85	51° 31' 59,143"	38° 45' 4,436"
87708	726	Земли транспорта № 213	501858,62	1273195,14	51° 33' 43,054"	38° 49' 4,119"
87709	727	Земли транспорта № 213	501844,85	1273135,00	51° 33' 42,618"	38° 49' 0,994"
87710	728	Земли транспорта № 213	501916,84	1273100,28	51° 33' 44,952"	38° 48' 59,209"
87711	729	Земли транспорта № 213	501927,84	1273161,95	51° 33' 45,299"	38° 49' 2,412"
87712	730	Земли транспорта № 213	501858,62	1273195,14	51° 33' 43,054"	38° 49' 4,119"
87713	731	Земли транспорта № 213	502699,14	1287011,81	51° 34' 7,596"	39° 1' 1,669"
87714	732	Земли транспорта № 213	502691,96	1286995,75	51° 34' 7,368"	39° 1' 0,832"
87715	733	Земли транспорта № 213	502716,82	1286984,42	51° 34' 8,175"	39° 1' 0,254"
87716	734	Земли транспорта № 213	502725,61	1286998,42	51° 34' 8,456"	39° 1' 0,984"
87717	735	Земли транспорта № 213	502699,14	1287011,81	51° 34' 7,596"	39° 1' 1,669"
87718	736	Земли транспорта № 213	502706,11	1272452,50	51° 34' 10,584"	38° 48' 25,762"
87719	737	Земли транспорта № 213	502423,68	1272639,58	51° 34' 1,418"	38° 48' 35,410"
87720	738	Земли транспорта № 213	502127,12	1272756,23	51° 33' 51,806"	38° 48' 41,397"
87721	739	Земли транспорта № 213	502000,45	1272806,05	51° 33' 47,700"	38° 48' 43,954"
87722	740	Земли транспорта № 213	501983,33	1272832,89	51° 33' 47,143"	38° 48' 45,343"
87723	741	Земли транспорта № 213	501783,57	1272937,66	51° 33' 40,664"	38° 48' 50,735"
87724	742	Земли транспорта № 213	501816,36	1272849,20	51° 33' 41,738"	38° 48' 46,151"
87725	743	Земли транспорта № 213	501878,92	1272805,65	51° 33' 43,768"	38° 48' 43,905"
87726	744	Земли транспорта № 213	501889,41	1272792,77	51° 33' 44,110"	38° 48' 43,239"
87727	745	Земли транспорта № 213	502127,21	1272653,14	51° 33' 51,824"	38° 48' 36,045"
87728	746	Земли транспорта № 213	502176,78	1272617,04	51° 33' 53,433"	38° 48' 34,183"
87729	747	Земли транспорта № 213	502196,90	1272602,00	51° 33' 54,086"	38° 48' 33,406"
87730	748	Земли транспорта № 213	502258,48	1272555,98	51° 33' 56,085"	38° 48' 31,032"

87731	749	Земли транспорта № 213	502306,80	1272504,73	51° 33' 57,656"	38° 48' 28,382"
87732	750	Земли транспорта № 213	502351,67	1272418,40	51° 33' 59,120"	38° 48' 23,910"
87733	751	Земли транспорта № 213	502395,11	1272327,10	51° 34' 0,539"	38° 48' 19,180"
87734	752	Земли транспорта № 213	502399,35	1272309,29	51° 34' 0,679"	38° 48' 18,257"
87735	753	Земли транспорта № 213	502420,87	1272218,98	51° 34' 1,388"	38° 48' 13,573"
87736	754	Земли транспорта № 213	502416,16	1272189,83	51° 34' 1,239"	38° 48' 12,058"
87737	755	Земли транспорта № 213	502415,98	1272172,35	51° 34' 1,236"	38° 48' 11,151"
87738	756	Земли транспорта № 213	502502,49	1272266,78	51° 34' 4,022"	38° 48' 16,073"
87739	757	Земли транспорта № 213	502502,50	1272266,77	51° 34' 4,022"	38° 48' 16,073"
87740	758	Земли транспорта № 213	502502,50	1272266,78	51° 34' 4,022"	38° 48' 16,073"
87741	759	Земли транспорта № 213	502564,76	1272200,79	51° 34' 6,046"	38° 48' 12,661"
87742	760	Земли транспорта № 213	502597,56	1272225,58	51° 34' 7,104"	38° 48' 13,956"
87743	761	Земли транспорта № 213	502644,99	1272254,53	51° 34' 8,634"	38° 48' 15,470"
87744	762	Земли транспорта № 213	502667,34	1272265,98	51° 34' 9,356"	38° 48' 16,069"
87745	763	Земли транспорта № 213	502671,79	1272267,10	51° 34' 9,500"	38° 48' 16,128"
87746	764	Земли транспорта № 213	502674,28	1272266,78	51° 34' 9,580"	38° 48' 16,112"
87747	765	Земли транспорта № 213	502677,93	1272263,60	51° 34' 9,699"	38° 48' 15,948"
87748	766	Земли транспорта № 213	502680,78	1272260,19	51° 34' 9,791"	38° 48' 15,772"
87749	767	Земли транспорта № 213	502685,87	1272254,12	51° 34' 9,957"	38° 48' 15,458"
87750	768	Земли транспорта № 213	502699,07	1272250,86	51° 34' 10,385"	38° 48' 15,291"
87751	769	Земли транспорта № 213	502706,11	1272452,50	51° 34' 10,584"	38° 48' 25,762"
87752	770	Земли транспорта № 213	502584,75	1272351,00	51° 34' 6,671"	38° 48' 20,464"
87753	771	Земли транспорта № 213	502643,81	1272298,53	51° 34' 8,590"	38° 48' 17,754"
87754	772	Земли транспорта № 213	502609,73	1272258,55	51° 34' 7,493"	38° 48' 15,670"
87755	773	Земли транспорта № 213	502578,17	1272283,02	51° 34' 6,468"	38° 48' 16,934"
87756	774	Земли транспорта № 213	502567,51	1272270,10	51° 34' 6,125"	38° 48' 16,260"
87757	775	Земли транспорта № 213	502534,38	1272298,10	51° 34' 5,049"	38° 48' 17,706"
87758	776	Земли транспорта № 213	502584,75	1272351,00	51° 34' 6,671"	38° 48' 20,464"
87759	777	Земли транспорта № 213	506333,23	1285221,62	51° 36' 5,590"	38° 59' 30,037"
87760	778	Земли транспорта № 213	506332,37	1285235,84	51° 36' 5,559"	38° 59' 30,776"
87761	779	Земли транспорта № 213	506306,85	1285232,02	51° 36' 4,734"	38° 59' 30,568"
87762	780	Земли транспорта № 213	506289,67	1285209,30	51° 36' 4,183"	38° 59' 29,381"
87763	781	Земли транспорта № 213	506288,11	1285199,66	51° 36' 4,135"	38° 59' 28,880"
87764	782	Земли транспорта № 213	506294,20	1285198,70	51° 36' 4,332"	38° 59' 28,832"
87765	783	Земли транспорта № 213	506293,05	1285191,39	51° 36' 4,296"	38° 59' 28,452"
87766	784	Земли транспорта № 213	506294,90	1285189,97	51° 36' 4,357"	38° 59' 28,379"
87767	785	Земли транспорта № 213	506332,49	1285183,98	51° 36' 5,574"	38° 59' 28,081"
87768	786	Земли транспорта № 213	506330,23	1285221,54	51° 36' 5,493"	38° 59' 30,032"
87769	787	Земли транспорта № 213	506333,23	1285221,62	51° 36' 5,590"	38° 59' 30,037"
87770	788	Земли транспорта № 213	507675,80	1267713,13	51° 36' 51,990"	38° 44' 20,594"
87771	789	Земли транспорта № 213	507673,67	1267694,76	51° 36' 51,923"	38° 44' 19,638"

87772	790	Земли транспорта № 213	507674,10	1267694,71	51° 36' 51,937"	38° 44' 19,636"
87773	791	Земли транспорта № 213	507686,26	1267693,69	51° 36' 52,330"	38° 44' 19,585"
87774	792	Земли транспорта № 213	507716,68	1267691,51	51° 36' 53,315"	38° 44' 19,477"
87775	793	Земли транспорта № 213	507731,66	1267690,08	51° 36' 53,800"	38° 44' 19,406"
87776	794	Земли транспорта № 213	507739,33	1267688,80	51° 36' 54,048"	38° 44' 19,341"
87777	795	Земли транспорта № 213	507747,91	1267686,33	51° 36' 54,326"	38° 44' 19,214"
87778	796	Земли транспорта № 213	507755,80	1267682,92	51° 36' 54,582"	38° 44' 19,038"
87779	797	Земли транспорта № 213	507764,10	1267677,59	51° 36' 54,851"	38° 44' 18,762"
87780	798	Земли транспорта № 213	507776,42	1267668,96	51° 36' 55,250"	38° 44' 18,316"
87781	799	Земли транспорта № 213	507790,91	1267658,88	51° 36' 55,720"	38° 44' 17,795"
87782	800	Земли транспорта № 213	507798,90	1267652,91	51° 36' 55,979"	38° 44' 17,486"
87783	801	Земли транспорта № 213	507804,32	1267659,10	51° 36' 56,154"	38° 44' 17,809"
87784	802	Земли транспорта № 213	507809,77	1267665,31	51° 36' 56,330"	38° 44' 18,133"
87785	803	Земли транспорта № 213	507801,73	1267673,89	51° 36' 56,069"	38° 44' 18,577"
87786	804	Земли транспорта № 213	507786,76	1267684,26	51° 36' 55,583"	38° 44' 19,113"
87787	805	Земли транспорта № 213	507774,65	1267692,92	51° 36' 55,190"	38° 44' 19,561"
87788	806	Земли транспорта № 213	507764,41	1267699,17	51° 36' 54,858"	38° 44' 19,884"
87789	807	Земли транспорта № 213	507753,92	1267702,61	51° 36' 54,518"	38° 44' 20,061"
87790	808	Земли транспорта № 213	507723,55	1267708,39	51° 36' 53,535"	38° 44' 20,356"
87791	809	Земли транспорта № 213	507717,96	1267709,27	51° 36' 53,354"	38° 44' 20,401"
87792	810	Земли транспорта № 213	507687,75	1267712,13	51° 36' 52,376"	38° 44' 20,544"
87793	811	Земли транспорта № 213	507675,80	1267713,13	51° 36' 51,990"	38° 44' 20,594"
87794	812	Земли транспорта № 213	509707,28	1284867,95	51° 37' 54,836"	38° 59' 12,870"
87795	813	Земли транспорта № 213	509718,50	1284929,93	51° 37' 55,185"	38° 59' 16,096"
87796	814	Земли транспорта № 213	509706,72	1284932,07	51° 37' 54,803"	38° 59' 16,203"
87797	815	Земли транспорта № 213	509673,18	1284909,69	51° 37' 53,723"	38° 59' 15,028"
87798	816	Земли транспорта № 213	509671,04	1284897,89	51° 37' 53,656"	38° 59' 14,413"
87799	817	Земли транспорта № 213	509695,47	1284870,08	51° 37' 54,453"	38° 59' 12,976"
87800	818	Земли транспорта № 213	509707,28	1284867,95	51° 37' 54,836"	38° 59' 12,870"
87801	819	Земли транспорта № 213	507403,68	1284548,27	51° 36' 40,374"	38° 58' 55,432"
87802	820	Земли транспорта № 213	507394,86	1284562,28	51° 36' 40,085"	38° 58' 56,157"
87803	821	Земли транспорта № 213	507391,28	1284567,96	51° 36' 39,968"	38° 58' 56,451"
87804	822	Земли транспорта № 213	507217,92	1284517,73	51° 36' 34,370"	38° 58' 53,779"
87805	823	Земли транспорта № 213	507168,74	1284572,33	51° 36' 32,767"	38° 58' 56,599"
87806	824	Земли транспорта № 213	507192,60	1284522,35	51° 36' 33,550"	38° 58' 54,010"
87807	825	Земли транспорта № 213	507224,75	1284454,99	51° 36' 34,605"	38° 58' 50,522"
87808	826	Земли транспорта № 213	507161,87	1284408,75	51° 36' 32,581"	38° 58' 48,097"
87809	827	Земли транспорта № 213	507132,64	1284386,96	51° 36' 31,640"	38° 58' 46,954"
87810	828	Земли транспорта № 213	506854,03	1284172,84	51° 36' 22,673"	38° 58' 35,730"
87811	829	Земли транспорта № 213	506845,24	1284163,61	51° 36' 22,390"	38° 58' 35,247"
87812	830	Земли транспорта № 213	506709,67	1284057,70	51° 36' 18,027"	38° 58' 29,696"

87813	831	Земли транспорта № 213	506655,98	1284015,75	51° 36' 16,299"	38° 58' 27,498"
87814	832	Земли транспорта № 213	506594,33	1283968,92	51° 36' 14,314"	38° 58' 25,043"
87815	833	Земли транспорта № 213	506576,60	1283957,49	51° 36' 13,743"	38° 58' 24,443"
87816	834	Земли транспорта № 213	506553,93	1283946,62	51° 36' 13,012"	38° 58' 23,871"
87817	835	Земли транспорта № 213	506549,87	1283956,52	51° 36' 12,878"	38° 58' 24,383"
87818	836	Земли транспорта № 213	506533,64	1283950,74	51° 36' 12,355"	38° 58' 24,077"
87819	837	Земли транспорта № 213	506501,19	1283939,90	51° 36' 11,307"	38° 58' 23,503"
87820	838	Земли транспорта № 213	506456,16	1283938,10	51° 36' 9,851"	38° 58' 23,394"
87821	839	Земли транспорта № 213	506390,96	1283950,03	51° 36' 7,738"	38° 58' 23,991"
87822	840	Земли транспорта № 213	506323,31	1283970,34	51° 36' 5,545"	38° 58' 25,023"
87823	841	Земли транспорта № 213	506321,57	1283965,50	51° 36' 5,490"	38° 58' 24,771"
87824	842	Земли транспорта № 213	506259,89	1283983,00	51° 36' 3,491"	38° 58' 25,658"
87825	843	Земли транспорта № 213	506178,22	1284018,43	51° 36' 0,840"	38° 58' 27,471"
87826	844	Земли транспорта № 213	506040,83	1284074,19	51° 35' 56,383"	38° 58' 30,319"
87827	845	Земли транспорта № 213	506014,09	1284087,19	51° 35' 55,515"	38° 58' 30,986"
87828	846	Земли транспорта № 213	506009,82	1284089,27	51° 35' 55,376"	38° 58' 31,092"
87829	847	Земли транспорта № 213	505976,16	1284100,84	51° 35' 54,285"	38° 58' 31,681"
87830	848	Земли транспорта № 213	505977,14	1284103,65	51° 35' 54,316"	38° 58' 31,828"
87831	849	Земли транспорта № 213	505971,73	1284106,68	51° 35' 54,140"	38° 58' 31,983"
87832	850	Земли транспорта № 213	505963,50	1284111,25	51° 35' 53,873"	38° 58' 32,218"
87833	851	Земли транспорта № 213	505954,37	1284117,39	51° 35' 53,576"	38° 58' 32,534"
87834	852	Земли транспорта № 213	505954,12	1284119,08	51° 35' 53,568"	38° 58' 32,621"
87835	853	Земли транспорта № 213	505946,65	1284131,75	51° 35' 53,323"	38° 58' 33,277"
87836	854	Земли транспорта № 213	505923,44	1284140,91	51° 35' 52,570"	38° 58' 33,745"
87837	855	Земли транспорта № 213	505885,50	1284191,07	51° 35' 51,332"	38° 58' 36,337"
87838	856	Земли транспорта № 213	505831,98	1284244,44	51° 35' 49,589"	38° 58' 39,091"
87839	857	Земли транспорта № 213	505839,08	1284253,66	51° 35' 49,816"	38° 58' 39,573"
87840	858	Земли транспорта № 213	505795,56	1284282,48	51° 35' 48,402"	38° 58' 41,055"
87841	859	Земли транспорта № 213	505752,66	1284266,21	51° 35' 47,017"	38° 58' 40,194"
87842	860	Земли транспорта № 213	505655,93	1284332,07	51° 35' 43,873"	38° 58' 43,581"
87843	861	Земли транспорта № 213	505574,91	1284370,34	51° 35' 41,243"	38° 58' 45,541"
87844	862	Земли транспорта № 213	505453,12	1284395,45	51° 35' 37,297"	38° 58' 46,803"
87845	863	Земли транспорта № 213	505323,23	1284403,96	51° 35' 33,093"	38° 58' 47,199"
87846	864	Земли транспорта № 213	504938,14	1284360,48	51° 35' 20,643"	38° 58' 44,805"
87847	865	Земли транспорта № 213	504293,95	1284299,05	51° 34' 59,814"	38° 58' 41,387"
87848	866	Земли транспорта № 213	503767,27	1284237,02	51° 34' 42,786"	38° 58' 37,981"
87849	867	Земли транспорта № 213	503214,69	1284206,88	51° 34' 24,914"	38° 58' 36,222"
87850	868	Земли транспорта № 213	503114,87	1284201,44	51° 34' 21,686"	38° 58' 35,905"
87851	869	Земли транспорта № 213	502643,50	1284177,27	51° 34' 6,440"	38° 58' 34,485"
87852	870	Земли транспорта № 213	501335,33	1284088,01	51° 33' 24,133"	38° 58' 29,395"
87853	871	Земли транспорта № 213	500085,35	1283997,42	51° 32' 43,709"	38° 58' 24,258"

87854	872	Земли транспорта № 213	499562,20	1283943,71	51° 32' 26,794"	38° 58' 21,289"
87855	873	Земли транспорта № 213	498608,70	1283879,07	51° 31' 55,957"	38° 58' 17,605"
87856	874	Земли транспорта № 213	497604,65	1283795,31	51° 31' 23,489"	38° 58' 12,914"
87857	875	Земли транспорта № 213	497372,15	1283766,77	51° 31' 15,973"	38° 58' 11,353"
87858	876	Земли транспорта № 213	497195,52	1283765,34	51° 31' 10,258"	38° 58' 11,218"
87859	877	Земли транспорта № 213	497086,32	1283759,43	51° 31' 6,726"	38° 58' 10,874"
87860	878	Земли транспорта № 213	497077,80	1283759,03	51° 31' 6,450"	38° 58' 10,850"
87861	879	Земли транспорта № 213	496094,40	1283683,61	51° 30' 34,648"	38° 58' 6,601"
87862	880	Земли транспорта № 213	495507,02	1283638,88	51° 30' 15,653"	38° 58' 4,080"
87863	881	Земли транспорта № 213	494455,32	1283554,95	51° 29' 41,643"	38° 57' 59,368"
87864	882	Земли транспорта № 213	494155,41	1283522,77	51° 29' 31,946"	38° 57' 57,598"
87865	883	Земли транспорта № 213	492780,67	1283358,90	51° 28' 47,500"	38° 57' 48,637"
87866	884	Земли транспорта № 213	492056,04	1283272,13	51° 28' 24,072"	38° 57' 43,896"
87867	885	Земли транспорта № 213	491704,44	1283218,78	51° 28' 12,707"	38° 57' 41,012"
87868	886	Земли транспорта № 213	491615,12	1283209,74	51° 28' 9,819"	38° 57' 40,514"
87869	887	Земли транспорта № 213	491537,96	1283212,90	51° 28' 7,322"	38° 57' 40,651"
87870	888	Земли транспорта № 213	491475,18	1283231,35	51° 28' 5,287"	38° 57' 41,586"
87871	889	Земли транспорта № 213	491404,65	1283267,07	51° 28' 2,997"	38° 57' 43,413"
87872	890	Земли транспорта № 213	491373,42	1283331,88	51° 28' 1,973"	38° 57' 46,759"
87873	891	Земли транспорта № 213	491318,45	1283540,61	51° 28' 0,150"	38° 57' 57,553"
87874	892	Земли транспорта № 213	491259,34	1283674,33	51° 27' 58,209"	38° 58' 4,460"
87875	893	Земли транспорта № 213	491194,74	1283727,49	51° 27' 56,107"	38° 58' 7,192"
87876	894	Земли транспорта № 213	491177,19	1283732,13	51° 27' 55,538"	38° 58' 7,426"
87877	895	Земли транспорта № 213	491151,23	1283745,71	51° 27' 54,696"	38° 58' 8,121"
87878	896	Земли транспорта № 213	491114,56	1283797,25	51° 27' 53,498"	38° 58' 10,778"
87879	897	Земли транспорта № 213	491042,52	1283827,69	51° 27' 51,161"	38° 58' 12,330"
87880	898	Земли транспорта № 213	490946,04	1283863,25	51° 27' 48,031"	38° 58' 14,139"
87881	899	Земли транспорта № 213	490940,56	1283865,57	51° 27' 47,854"	38° 58' 14,257"
87882	900	Земли транспорта № 213	490770,87	1283937,44	51° 27' 42,347"	38° 58' 17,921"
87883	901	Земли транспорта № 213	490421,48	1284082,40	51° 27' 31,011"	38° 58' 25,309"
87884	902	Земли транспорта № 213	490188,11	1284137,26	51° 27' 23,449"	38° 58' 28,069"
87885	903	Земли транспорта № 213	489909,01	1284261,21	51° 27' 14,391"	38° 58' 34,391"
87886	904	Земли транспорта № 213	489840,98	1284306,35	51° 27' 12,180"	38° 58' 36,705"
87887	905	Земли транспорта № 213	489756,13	1284406,18	51° 27' 9,413"	38° 58' 41,846"
87888	906	Земли транспорта № 213	489710,73	1284512,87	51° 27' 7,921"	38° 58' 47,355"
87889	907	Земли транспорта № 213	489696,91	1284640,50	51° 27' 7,445"	38° 58' 53,959"
87890	908	Земли транспорта № 213	489709,49	1284844,34	51° 27' 7,808"	38° 59' 4,520"
87891	909	Земли транспорта № 213	489707,30	1285023,38	51° 27' 7,697"	38° 59' 13,790"
87892	910	Земли транспорта № 213	489676,00	1285137,96	51° 27' 6,659"	38° 59' 19,713"
87893	911	Земли транспорта № 213	489625,90	1285233,19	51° 27' 5,016"	38° 59' 24,626"
87894	912	Земли транспорта № 213	489559,38	1285315,33	51° 27' 2,846"	38° 59' 28,856"

87895	913	Земли транспорта № 213	489497,11	1285371,88	51° 27' 0,818"	38° 59' 31,762"
87896	914	Земли транспорта № 213	489454,98	1285403,25	51° 26' 59,448"	38° 59' 33,372"
87897	915	Земли транспорта № 213	489189,76	1285520,01	51° 26' 50,840"	38° 59' 39,322"
87898	916	Земли транспорта № 213	488553,01	1285784,06	51° 26' 30,178"	38° 59' 52,763"
87899	917	Земли транспорта № 213	488522,49	1285799,51	51° 26' 29,187"	38° 59' 53,552"
87900	918	Земли транспорта № 213	488202,64	1286053,77	51° 26' 18,780"	39° 0' 6,599"
87901	919	Земли транспорта № 213	487965,87	1286193,33	51° 26' 11,087"	39° 0' 13,737"
87902	920	Земли транспорта № 213	487827,52	1286257,55	51° 26' 6,596"	39° 0' 17,010"
87903	921	Земли транспорта № 213	487740,38	1286299,93	51° 26' 3,767"	39° 0' 19,172"
87904	922	Земли транспорта № 213	487675,45	1286336,43	51° 26' 1,657"	39° 0' 21,037"
87905	923	Земли транспорта № 213	487554,52	1286381,69	51° 25' 57,734"	39° 0' 23,335"
87906	924	Земли транспорта № 213	487539,63	1286362,89	51° 25' 57,257"	39° 0' 22,357"
87907	925	Земли транспорта № 213	487460,19	1286408,25	51° 25' 54,676"	39° 0' 24,675"
87908	926	Земли транспорта № 213	487460,00	1286408,35	51° 25' 54,670"	39° 0' 24,681"
87909	927	Земли транспорта № 213	487305,92	1286491,91	51° 25' 49,665"	39° 0' 28,949"
87910	928	Земли транспорта № 213	487197,44	1286549,78	51° 25' 46,142"	39° 0' 31,904"
87911	929	Земли транспорта № 213	487209,44	1286572,35	51° 25' 46,525"	39° 0' 33,077"
87912	930	Земли транспорта № 213	487161,24	1286597,62	51° 25' 44,959"	39° 0' 34,367"
87913	931	Земли транспорта № 213	487137,15	1286582,48	51° 25' 44,183"	39° 0' 33,574"
87914	932	Земли транспорта № 213	487134,93	1286583,69	51° 25' 44,111"	39° 0' 33,636"
87915	933	Земли транспорта № 213	487119,48	1286599,33	51° 25' 43,608"	39° 0' 34,440"
87916	934	Земли транспорта № 213	487147,42	1286673,90	51° 25' 44,494"	39° 0' 38,310"
87917	935	Земли транспорта № 213	487131,01	1286712,69	51° 25' 43,954"	39° 0' 40,311"
87918	936	Земли транспорта № 213	487010,16	1286670,52	51° 25' 40,054"	39° 0' 38,084"
87919	937	Земли транспорта № 213	487007,23	1286663,76	51° 25' 39,961"	39° 0' 37,733"
87920	938	Земли транспорта № 213	487006,84	1286654,24	51° 25' 39,950"	39° 0' 37,240"
87921	939	Земли транспорта № 213	486960,38	1286657,48	51° 25' 38,446"	39° 0' 37,390"
87922	940	Земли транспорта № 213	486959,95	1286657,16	51° 25' 38,432"	39° 0' 37,374"
87923	941	Земли транспорта № 213	486959,65	1286656,92	51° 25' 38,423"	39° 0' 37,361"
87924	942	Земли транспорта № 213	486955,97	1286653,85	51° 25' 38,305"	39° 0' 37,201"
87925	943	Земли транспорта № 213	486946,35	1286655,42	51° 25' 37,993"	39° 0' 37,278"
87926	944	Земли транспорта № 213	486937,02	1286657,06	51° 25' 37,691"	39° 0' 37,360"
87927	945	Земли транспорта № 213	486936,39	1286657,15	51° 25' 37,670"	39° 0' 37,364"
87928	946	Земли транспорта № 213	486909,54	1286660,12	51° 25' 36,801"	39° 0' 37,508"
87929	947	Земли транспорта № 213	486903,04	1286660,83	51° 25' 36,590"	39° 0' 37,542"
87930	948	Земли транспорта № 213	486902,36	1286660,88	51° 25' 36,568"	39° 0' 37,545"
87931	949	Земли транспорта № 213	486901,29	1286660,87	51° 25' 36,534"	39° 0' 37,544"
87932	950	Земли транспорта № 213	486844,35	1286657,11	51° 25' 34,692"	39° 0' 37,328"
87933	951	Земли транспорта № 213	486843,59	1286657,02	51° 25' 34,667"	39° 0' 37,323"
87934	952	Земли транспорта № 213	486461,86	1286598,36	51° 25' 22,330"	39° 0' 34,145"
87935	953	Земли транспорта № 213	486294,54	1286572,65	51° 25' 16,922"	39° 0' 32,752"

87936	954	Земли транспорта № 213	486200,77	1286558,24	51° 25' 13,892"	39° 0' 31,972"
87937	955	Земли транспорта № 213	485874,55	1286507,88	51° 25' 3,348"	39° 0' 29,245"
87938	956	Земли транспорта № 213	485696,74	1286480,43	51° 24' 57,601"	39° 0' 27,759"
87939	957	Земли транспорта № 213	485373,51	1286430,53	51° 24' 47,154"	39° 0' 25,057"
87940	958	Земли транспорта № 213	485307,33	1286420,24	51° 24' 45,015"	39° 0' 24,500"
87941	959	Земли транспорта № 213	485014,74	1286374,72	51° 24' 35,559"	39° 0' 22,037"
87942	960	Земли транспорта № 213	484695,03	1286324,98	51° 24' 25,226"	39° 0' 19,346"
87943	961	Земли транспорта № 213	484461,05	1286288,58	51° 24' 17,664"	39° 0' 17,377"
87944	962	Земли транспорта № 213	484432,96	1286285,50	51° 24' 16,755"	39° 0' 17,207"
87945	963	Земли транспорта № 213	484359,65	1286277,44	51° 24' 14,385"	39° 0' 16,763"
87946	964	Земли транспорта № 213	484285,06	1286274,55	51° 24' 11,973"	39° 0' 16,586"
87947	965	Земли транспорта № 213	483889,08	1286271,74	51° 23' 59,161"	39° 0' 16,295"
87948	966	Земли транспорта № 213	483847,36	1286271,45	51° 23' 57,811"	39° 0' 16,264"
87949	967	Земли транспорта № 213	483814,83	1286271,22	51° 23' 56,759"	39° 0' 16,240"
87950	968	Земли транспорта № 213	483463,84	1286269,72	51° 23' 45,402"	39° 0' 16,034"
87951	969	Земли транспорта № 213	483464,70	1286277,49	51° 23' 45,429"	39° 0' 16,436"
87952	970	Земли транспорта № 213	483470,11	1286326,27	51° 23' 45,592"	39° 0' 18,961"
87953	971	Земли транспорта № 213	483471,78	1286341,39	51° 23' 45,643"	39° 0' 19,744"
87954	972	Земли транспорта № 213	483472,29	1286344,40	51° 23' 45,659"	39° 0' 19,900"
87955	973	Земли транспорта № 213	483462,15	1286344,41	51° 23' 45,331"	39° 0' 19,897"
87956	974	Земли транспорта № 213	483461,88	1286342,77	51° 23' 45,322"	39° 0' 19,811"
87957	975	Земли транспорта № 213	483452,67	1286259,67	51° 23' 45,043"	39° 0' 15,510"
87958	976	Земли транспорта № 213	483423,76	1286259,76	51° 23' 44,108"	39° 0' 15,504"
87959	977	Земли транспорта № 213	483410,94	1286259,68	51° 23' 43,693"	39° 0' 15,495"
87960	978	Земли транспорта № 213	482818,92	1286254,91	51° 23' 24,539"	39° 0' 15,031"
87961	979	Земли транспорта № 213	482783,40	1286258,19	51° 23' 23,389"	39° 0' 15,188"
87962	980	Земли транспорта № 213	482761,37	1286262,46	51° 23' 22,675"	39° 0' 15,401"
87963	981	Земли транспорта № 213	482749,29	1286265,76	51° 23' 22,283"	39° 0' 15,567"
87964	982	Земли транспорта № 213	482728,56	1286272,06	51° 23' 21,611"	39° 0' 15,885"
87965	983	Земли транспорта № 213	482687,72	1286290,82	51° 23' 20,285"	39° 0' 16,840"
87966	984	Земли транспорта № 213	482642,66	1286316,74	51° 23' 18,822"	39° 0' 18,164"
87967	985	Земли транспорта № 213	482594,04	1286352,71	51° 23' 17,240"	39° 0' 20,006"
87968	986	Земли транспорта № 213	482245,05	1286652,46	51° 23' 5,879"	39° 0' 35,378"
87969	987	Земли транспорта № 213	482189,44	1286697,95	51° 23' 4,069"	39° 0' 37,709"
87970	988	Земли транспорта № 213	481974,55	1286875,66	51° 22' 57,075"	39° 0' 46,818"
87971	989	Земли транспорта № 213	481896,45	1286940,25	51° 22' 54,532"	39° 0' 50,129"
87972	990	Земли транспорта № 213	481850,25	1286982,31	51° 22' 53,028"	39° 0' 52,286"
87973	991	Земли транспорта № 213	481799,80	1287041,58	51° 22' 51,382"	39° 0' 55,332"
87974	992	Земли транспорта № 213	481780,93	1287066,41	51° 22' 50,765"	39° 0' 56,609"
87975	993	Земли транспорта № 213	481724,73	1287140,37	51° 22' 48,929"	39° 1' 0,411"
87976	994	Земли транспорта № 213	481600,55	1287303,78	51° 22' 44,873"	39° 1' 8,814"

87977	995	Земли транспорта № 213	481555,29	1287352,04	51° 22' 43,397"	39° 1' 11,292"
87978	996	Земли транспорта № 213	481527,14	1287379,07	51° 22' 42,480"	39° 1' 12,679"
87979	997	Земли транспорта № 213	481482,52	1287410,64	51° 22' 41,029"	39° 1' 14,294"
87980	998	Земли транспорта № 213	481465,54	1287423,04	51° 22' 40,476"	39° 1' 14,929"
87981	999	Земли транспорта № 213	481403,59	1287458,92	51° 22' 38,463"	39° 1' 16,760"
87982	1000	Земли транспорта № 213	481346,80	1287481,79	51° 22' 36,620"	39° 1' 17,921"
87983	1001	Земли транспорта № 213	481323,89	1287491,02	51° 22' 35,877"	39° 1' 18,389"
87984	1002	Земли транспорта № 213	480790,88	1287672,85	51° 22' 18,587"	39° 1' 27,587"
87985	1003	Земли транспорта № 213	480646,44	1287707,91	51° 22' 13,906"	39° 1' 29,344"
87986	1004	Земли транспорта № 213	480501,89	1287726,05	51° 22' 9,224"	39° 1' 30,227"
87987	1005	Земли транспорта № 213	480392,88	1287731,05	51° 22' 5,696"	39° 1' 30,444"
87988	1006	Земли транспорта № 213	479816,08	1287743,39	51° 21' 47,030"	39° 1' 30,861"
87989	1007	Земли транспорта № 213	479738,49	1287742,46	51° 21' 44,520"	39° 1' 30,783"
87990	1008	Земли транспорта № 213	479609,93	1287742,43	51° 21' 40,360"	39° 1' 30,733"
87991	1009	Земли транспорта № 213	479602,28	1287742,42	51° 21' 40,113"	39° 1' 30,729"
87992	1010	Земли транспорта № 213	479557,88	1287742,41	51° 21' 38,676"	39° 1' 30,712"
87993	1011	Земли транспорта № 213	478680,87	1287758,57	51° 21' 10,295"	39° 1' 31,212"
87994	1012	Земли транспорта № 213	478565,84	1287759,79	51° 21' 6,573"	39° 1' 31,231"
87995	1013	Земли транспорта № 213	477829,23	1287767,61	51° 20' 42,737"	39° 1' 31,354"
87996	1014	Земли транспорта № 213	477678,38	1287769,83	51° 20' 37,856"	39° 1' 31,412"
87997	1015	Земли транспорта № 213	477661,25	1287771,09	51° 20' 37,302"	39° 1' 31,470"
87998	1016	Земли транспорта № 213	477560,33	1287778,47	51° 20' 34,034"	39° 1' 31,812"
87999	1017	Земли транспорта № 213	477428,57	1287781,74	51° 20' 29,770"	39° 1' 31,931"
88000	1018	Земли транспорта № 213	477222,29	1287787,23	51° 20' 23,095"	39° 1' 32,136"
88001	1019	Земли транспорта № 213	477183,65	1287788,04	51° 20' 21,844"	39° 1' 32,163"
88002	1020	Земли транспорта № 213	477104,08	1287789,73	51° 20' 19,269"	39° 1' 32,220"
88003	1021	Земли транспорта № 213	476996,57	1287802,65	51° 20' 15,788"	39° 1' 32,846"
88004	1022	Земли транспорта № 213	476906,03	1287817,93	51° 20' 12,854"	39° 1' 33,601"
88005	1023	Земли транспорта № 213	476758,61	1287843,47	51° 20' 8,078"	39° 1' 34,864"
88006	1024	Земли транспорта № 213	476683,66	1287856,45	51° 20' 5,650"	39° 1' 35,506"
88007	1025	Земли транспорта № 213	476572,10	1287876,93	51° 20' 2,035"	39° 1' 36,521"
88008	1026	Земли транспорта № 213	476485,66	1287894,77	51° 19' 59,234"	39° 1' 37,410"
88009	1027	Земли транспорта № 213	476402,65	1287909,81	51° 19' 56,545"	39° 1' 38,154"
88010	1028	Земли транспорта № 213	476335,24	1287922,01	51° 19' 54,361"	39° 1' 38,759"
88011	1029	Земли транспорта № 213	476189,10	1287949,79	51° 19' 49,626"	39° 1' 40,138"
88012	1030	Земли транспорта № 213	475959,92	1287992,75	51° 19' 42,200"	39° 1' 42,269"
88013	1031	Земли транспорта № 213	475867,89	1288009,15	51° 19' 39,218"	39° 1' 43,080"
88014	1032	Земли транспорта № 213	475834,69	1288015,08	51° 19' 38,142"	39° 1' 43,374"
88015	1033	Земли транспорта № 213	475646,09	1288048,69	51° 19' 32,032"	39° 1' 45,037"
88016	1034	Земли транспорта № 213	475593,92	1288056,51	51° 19' 30,342"	39° 1' 45,421"
88017	1035	Земли транспорта № 213	475554,02	1288061,34	51° 19' 29,050"	39° 1' 45,655"

88018	1036	Земли транспорта № 213	475514,89	1288063,26	51° 19' 27,783"	39° 1' 45,739"
88019	1037	Земли транспорта № 213	475480,12	1288063,79	51° 19' 26,658"	39° 1' 45,753"
88020	1038	Земли транспорта № 213	475394,69	1288062,52	51° 19' 23,894"	39° 1' 45,655"
88021	1039	Земли транспорта № 213	475251,27	1288060,39	51° 19' 19,254"	39° 1' 45,489"
88022	1040	Земли транспорта № 213	475120,14	1288056,88	51° 19' 15,012"	39° 1' 45,258"
88023	1041	Земли транспорта № 213	474892,08	1288052,05	51° 19' 7,634"	39° 1' 44,921"
88024	1042	Земли транспорта № 213	474853,27	1288052,64	51° 19' 6,378"	39° 1' 44,937"
88025	1043	Земли транспорта № 213	474815,24	1288052,94	51° 19' 5,148"	39° 1' 44,938"
88026	1044	Земли транспорта № 213	474790,38	1288053,23	51° 19' 4,343"	39° 1' 44,943"
88027	1045	Земли транспорта № 213	474783,44	1288053,31	51° 19' 4,119"	39° 1' 44,944"
88028	1046	Земли транспорта № 213	474769,88	1288054,51	51° 19' 3,680"	39° 1' 45,001"
88029	1047	Земли транспорта № 213	474687,30	1288061,79	51° 19' 1,006"	39° 1' 45,345"
88030	1048	Земли транспорта № 213	474603,46	1288078,72	51° 18' 58,289"	39° 1' 46,187"
88031	1049	Земли транспорта № 213	474535,25	1288099,95	51° 18' 56,077"	39° 1' 47,257"
88032	1050	Земли транспорта № 213	474449,47	1288140,71	51° 18' 53,292"	39° 1' 49,329"
88033	1051	Земли транспорта № 213	474364,94	1288195,15	51° 18' 50,544"	39° 1' 52,107"
88034	1052	Земли транспорта № 213	473961,47	1288526,46	51° 18' 37,408"	39° 2' 9,055"
88035	1053	Земли транспорта № 213	473925,04	1288557,66	51° 18' 36,222"	39° 2' 10,652"
88036	1054	Земли транспорта № 213	473744,27	1288709,27	51° 18' 30,336"	39° 2' 18,409"
88037	1055	Земли транспорта № 213	473686,61	1288750,40	51° 18' 28,460"	39° 2' 20,509"
88038	1056	Земли транспорта № 213	473656,02	1288771,42	51° 18' 27,465"	39° 2' 21,582"
88039	1057	Земли транспорта № 213	473576,78	1288815,41	51° 18' 24,891"	39° 2' 23,822"
88040	1058	Земли транспорта № 213	473497,47	1288849,20	51° 18' 22,316"	39° 2' 25,535"
88041	1059	Земли транспорта № 213	473416,69	1288869,56	51° 18' 19,697"	39° 2' 26,555"
88042	1060	Земли транспорта № 213	473316,33	1288886,31	51° 18' 16,446"	39° 2' 27,380"
88043	1061	Земли транспорта № 213	473068,83	1288903,18	51° 18' 8,434"	39° 2' 28,154"
88044	1062	Земли транспорта № 213	472919,17	1288910,29	51° 18' 3,590"	39° 2' 28,462"
88045	1063	Земли транспорта № 213	472277,93	1288935,36	51° 17' 42,835"	39° 2' 29,504"
88046	1064	Земли транспорта № 213	472127,85	1288942,39	51° 17' 37,977"	39° 2' 29,808"
88047	1065	Земли транспорта № 213	471585,68	1288971,80	51° 17' 20,427"	39° 2' 31,113"
88048	1066	Земли транспорта № 213	471456,14	1288979,41	51° 17' 16,234"	39° 2' 31,455"
88049	1067	Земли транспорта № 213	471378,21	1288990,70	51° 17' 13,710"	39° 2' 32,007"
88050	1068	Земли транспорта № 213	471355,47	1288998,11	51° 17' 12,972"	39° 2' 32,380"
88051	1069	Земли транспорта № 213	471296,18	1289017,41	51° 17' 11,049"	39° 2' 33,353"
88052	1070	Земли транспорта № 213	471066,38	1289086,76	51° 17' 3,596"	39° 2' 36,841"
88053	1071	Земли транспорта № 213	470833,87	1289158,01	51° 16' 56,056"	39° 2' 40,425"
88054	1072	Земли транспорта № 213	469332,05	1289614,76	51° 16' 7,349"	39° 3' 3,392"
88055	1073	Земли транспорта № 213	469301,68	1289624,09	51° 16' 6,364"	39° 3' 3,861"
88056	1074	Земли транспорта № 213	469092,62	1289687,65	51° 15' 59,583"	39° 3' 7,056"
88057	1075	Земли транспорта № 213	469008,52	1289709,33	51° 15' 56,857"	39° 3' 8,141"
88058	1076	Земли транспорта № 213	468814,01	1289743,58	51° 15' 50,555"	39° 3' 9,830"

88059	1077	Земли транспорта № 213	468358,16	1289819,24	51° 15' 35,786"	39° 3' 13,549"
88060	1078	Земли транспорта № 213	468005,31	1289879,02	51° 15' 24,354"	39° 3' 16,490"
88061	1079	Земли транспорта № 213	467397,95	1289981,74	51° 15' 4,676"	39° 3' 21,543"
88062	1080	Земли транспорта № 213	466400,26	1290151,32	51° 14' 32,351"	39° 3' 29,884"
88063	1081	Земли транспорта № 213	466204,09	1290182,50	51° 14' 25,996"	39° 3' 31,412"
88064	1082	Земли транспорта № 213	466186,93	1290185,43	51° 14' 25,440"	39° 3' 31,556"
88065	1083	Земли транспорта № 213	465460,21	1290308,90	51° 14' 1,895"	39° 3' 37,626"
88066	1084	Земли транспорта № 213	465268,64	1290342,42	51° 13' 55,688"	39° 3' 39,276"
88067	1085	Земли транспорта № 213	465264,24	1290343,18	51° 13' 55,545"	39° 3' 39,313"
88068	1086	Земли транспорта № 213	465045,50	1290380,58	51° 13' 48,458"	39° 3' 41,152"
88069	1087	Земли транспорта № 213	465010,02	1290386,64	51° 13' 47,308"	39° 3' 41,450"
88070	1088	Земли транспорта № 213	465014,22	1290365,58	51° 13' 47,449"	39° 3' 40,367"
88071	1089	Земли транспорта № 213	465135,45	1290345,17	51° 13' 51,377"	39° 3' 39,364"
88072	1090	Земли транспорта № 213	465563,44	1290290,78	51° 14' 5,239"	39° 3' 36,734"
88073	1091	Земли транспорта № 213	465662,98	1290262,65	51° 14' 8,467"	39° 3' 35,324"
88074	1092	Земли транспорта № 213	466279,44	1290168,55	51° 14' 28,437"	39° 3' 30,723"
88075	1093	Земли транспорта № 213	466490,44	1290120,39	51° 14' 35,277"	39° 3' 28,326"
88076	1094	Земли транспорта № 213	467321,09	1289977,03	51° 15' 2,190"	39° 3' 21,269"
88077	1095	Земли транспорта № 213	468204,73	1289835,03	51° 15' 30,817"	39° 3' 14,302"
88078	1096	Земли транспорта № 213	468821,80	1289733,93	51° 15' 50,809"	39° 3' 9,335"
88079	1097	Земли транспорта № 213	468977,81	1289708,14	51° 15' 55,863"	39° 3' 8,067"
88080	1098	Земли транспорта № 213	469068,42	1289679,73	51° 15' 58,802"	39° 3' 6,638"
88081	1099	Земли транспорта № 213	469647,30	1289507,82	51° 16' 17,576"	39° 2' 58,002"
88082	1100	Земли транспорта № 213	470856,90	1289137,19	51° 16' 56,806"	39° 2' 39,360"
88083	1101	Земли транспорта № 213	471295,62	1288990,42	51° 17' 11,038"	39° 2' 31,960"
88084	1102	Земли транспорта № 213	471386,66	1288972,58	51° 17' 13,988"	39° 2' 31,075"
88085	1103	Земли транспорта № 213	471481,08	1288951,07	51° 17' 17,048"	39° 2' 30,003"
88086	1104	Земли транспорта № 213	471580,10	1288955,85	51° 17' 20,251"	39° 2' 30,288"
88087	1105	Земли транспорта № 213	472367,56	1288921,88	51° 17' 45,739"	39° 2' 28,844"
88088	1106	Земли транспорта № 213	473411,82	1288866,83	51° 18' 19,541"	39° 2' 26,412"
88089	1107	Земли транспорта № 213	473410,09	1288844,41	51° 18' 19,490"	39° 2' 25,254"
88090	1108	Земли транспорта № 213	473439,71	1288836,61	51° 18' 20,450"	39° 2' 24,863"
88091	1109	Земли транспорта № 213	473469,82	1288827,24	51° 18' 21,427"	39° 2' 24,391"
88092	1110	Земли транспорта № 213	473505,77	1288814,56	51° 18' 22,593"	39° 2' 23,750"
88093	1111	Земли транспорта № 213	473542,20	1288800,03	51° 18' 23,775"	39° 2' 23,015"
88094	1112	Земли транспорта № 213	473582,28	1288781,93	51° 18' 25,077"	39° 2' 22,096"
88095	1113	Земли транспорта № 213	473629,36	1288755,71	51° 18' 26,607"	39° 2' 20,761"
88096	1114	Земли транспорта № 213	473639,30	1288750,02	51° 18' 26,930"	39° 2' 20,471"
88097	1115	Земли транспорта № 213	473662,44	1288735,01	51° 18' 27,682"	39° 2' 19,705"
88098	1116	Земли транспорта № 213	473690,10	1288715,58	51° 18' 28,582"	39° 2' 18,713"
88099	1117	Земли транспорта № 213	473788,26	1288636,92	51° 18' 31,777"	39° 2' 14,691"

88100	1118	Земли транспорта № 213	473920,05	1288528,03	51° 18' 36,068"	39° 2' 9,121"
88101	1119	Земли транспорта № 213	474064,76	1288385,83	51° 18' 40,785"	39° 2' 1,836"
88102	1120	Земли транспорта № 213	474084,80	1288406,93	51° 18' 41,428"	39° 2' 2,933"
88103	1121	Земли транспорта № 213	474257,27	1288265,76	51° 18' 47,043"	39° 1' 55,711"
88104	1122	Земли транспорта № 213	474445,66	1288125,69	51° 18' 53,172"	39° 1' 48,552"
88105	1123	Земли транспорта № 213	474593,11	1288063,19	51° 18' 57,958"	39° 1' 45,381"
88106	1124	Земли транспорта № 213	474705,29	1288044,48	51° 19' 1,592"	39° 1' 44,459"
88107	1125	Земли транспорта № 213	475151,97	1288049,15	51° 19' 16,044"	39° 1' 44,871"
88108	1126	Земли транспорта № 213	475481,86	1288046,25	51° 19' 26,719"	39° 1' 44,848"
88109	1127	Земли транспорта № 213	475692,56	1288019,98	51° 19' 33,542"	39° 1' 43,572"
88110	1128	Земли транспорта № 213	476081,81	1287958,17	51° 19' 46,152"	39° 1' 40,530"
88111	1129	Земли транспорта № 213	476486,95	1287883,37	51° 19' 59,279"	39° 1' 36,821"
88112	1130	Земли транспорта № 213	476468,47	1287806,83	51° 19' 58,699"	39° 1' 32,861"
88113	1131	Земли транспорта № 213	476546,26	1287793,06	51° 20' 1,219"	39° 1' 32,179"
88114	1132	Земли транспорта № 213	476566,20	1287832,44	51° 20' 1,855"	39° 1' 34,221"
88115	1133	Земли транспорта № 213	476787,67	1287784,58	51° 20' 9,033"	39° 1' 31,833"
88116	1134	Земли транспорта № 213	477117,47	1287756,50	51° 20' 19,710"	39° 1' 30,509"
88117	1135	Земли транспорта № 213	477135,81	1287727,90	51° 20' 20,311"	39° 1' 29,038"
88118	1136	Земли транспорта № 213	477134,42	1287624,89	51° 20' 20,290"	39° 1' 23,716"
88119	1137	Земли транспорта № 213	477169,04	1287574,06	51° 20' 21,423"	39° 1' 21,104"
88120	1138	Земли транспорта № 213	477231,72	1287553,14	51° 20' 23,455"	39° 1' 20,047"
88121	1139	Земли транспорта № 213	477307,83	1287550,03	51° 20' 25,919"	39° 1' 19,915"
88122	1140	Земли транспорта № 213	477389,78	1287586,21	51° 20' 28,562"	39° 1' 21,815"
88123	1141	Земли транспорта № 213	477529,06	1287721,46	51° 20' 33,036"	39° 1' 28,855"
88124	1142	Земли транспорта № 213	477593,42	1287715,98	51° 20' 35,120"	39° 1' 28,597"
88125	1143	Земли транспорта № 213	477598,54	1287761,99	51° 20' 35,274"	39° 1' 30,976"
88126	1144	Земли транспорта № 213	478462,76	1287749,57	51° 21' 3,240"	39° 1' 30,664"
88127	1145	Земли транспорта № 213	479915,03	1287726,12	51° 21' 50,236"	39° 1' 30,006"
88128	1146	Земли транспорта № 213	480308,50	1287714,48	51° 22' 2,970"	39° 1' 29,555"
88129	1147	Земли транспорта № 213	480559,50	1287690,49	51° 22' 11,097"	39° 1' 28,410"
88130	1148	Земли транспорта № 213	480727,05	1287665,72	51° 22' 16,524"	39° 1' 27,194"
88131	1149	Земли транспорта № 213	480945,19	1287605,61	51° 22' 23,596"	39° 1' 24,170"
88132	1150	Земли транспорта № 213	481254,43	1287466,10	51° 22' 33,635"	39° 1' 17,075"
88133	1151	Земли транспорта № 213	481481,31	1287388,26	51° 22' 40,995"	39° 1' 13,136"
88134	1152	Земли транспорта № 213	481572,84	1287285,39	51° 22' 43,980"	39° 1' 7,852"
88135	1153	Земли транспорта № 213	481659,68	1287114,65	51° 22' 46,830"	39° 0' 59,057"
88136	1154	Земли транспорта № 213	481809,95	1286959,60	51° 22' 51,729"	39° 0' 51,097"
88137	1155	Земли транспорта № 213	482250,72	1286604,49	51° 23' 6,073"	39° 0' 32,899"
88138	1156	Земли транспорта № 213	482690,08	1286258,25	51° 23' 20,369"	39° 0' 15,157"
88139	1157	Земли транспорта № 213	482768,93	1286244,44	51° 23' 22,924"	39° 0' 14,471"
88140	1158	Земли транспорта № 213	482864,07	1286240,54	51° 23' 26,003"	39° 0' 14,305"

88141	1159	Земли транспорта № 213	484095,54	1286232,47	51° 24' 5,850"	39° 0' 14,339"
88142	1160	Земли транспорта № 213	484463,43	1286252,70	51° 24' 17,749"	39° 0' 15,521"
88143	1161	Земли транспорта № 213	484676,73	1286289,84	51° 24' 24,642"	39° 0' 17,521"
88144	1162	Земли транспорта № 213	485990,92	1286491,91	51° 25' 7,117"	39° 0' 28,461"
88145	1163	Земли транспорта № 213	486879,04	1286632,00	51° 25' 35,820"	39° 0' 36,041"
88146	1164	Земли транспорта № 213	486963,17	1286617,96	51° 25' 38,546"	39° 0' 35,346"
88147	1165	Земли транспорта № 213	487079,84	1286579,65	51° 25' 42,330"	39° 0' 33,407"
88148	1166	Земли транспорта № 213	487632,29	1286279,95	51° 26' 0,274"	39° 0' 18,098"
88149	1167	Земли транспорта № 213	488231,75	1285921,85	51° 26' 19,752"	38° 59' 59,780"
88150	1168	Земли транспорта № 213	488554,35	1285740,98	51° 26' 30,231"	38° 59' 50,533"
88151	1169	Земли транспорта № 213	489206,60	1285465,43	51° 26' 51,398"	38° 59' 36,502"
88152	1170	Земли транспорта № 213	489468,09	1285343,53	51° 26' 59,885"	38° 59' 30,284"
88153	1171	Земли транспорта № 213	489577,76	1285220,80	51° 27' 3,462"	38° 59' 23,968"
88154	1172	Земли транспорта № 213	489621,72	1285130,76	51° 27' 4,904"	38° 59' 19,321"
88155	1173	Земли транспорта № 213	489653,42	1285042,99	51° 27' 5,949"	38° 59' 14,787"
88156	1174	Земли транспорта № 213	489656,02	1284891,11	51° 27' 6,067"	38° 59' 6,923"
88157	1175	Земли транспорта № 213	489651,31	1284690,13	51° 27' 5,959"	38° 58' 56,513"
88158	1176	Земли транспорта № 213	489654,95	1284520,56	51° 27' 6,114"	38° 58' 47,733"
88159	1177	Земли транспорта № 213	489716,27	1284380,40	51° 27' 8,129"	38° 58' 40,496"
88160	1178	Земли транспорта № 213	489805,96	1284286,72	51° 27' 11,051"	38° 58' 35,676"
88161	1179	Земли транспорта № 213	489882,79	1284223,57	51° 27' 13,551"	38° 58' 32,433"
88162	1180	Земли транспорта № 213	490311,52	1284048,94	51° 27' 27,461"	38° 58' 23,537"
88163	1181	Земли транспорта № 213	491014,93	1283773,04	51° 27' 50,280"	38° 58' 9,490"
88164	1182	Земли транспорта № 213	491146,83	1283708,08	51° 27' 54,561"	38° 58' 6,170"
88165	1183	Земли транспорта № 213	491199,05	1283677,59	51° 27' 56,257"	38° 58' 4,608"
88166	1184	Земли транспорта № 213	491230,63	1283657,21	51° 27' 57,283"	38° 58' 3,563"
88167	1185	Земли транспорта № 213	491259,18	1283617,27	51° 27' 58,216"	38° 58' 1,504"
88168	1186	Земли транспорта № 213	491291,31	1283532,11	51° 27' 59,274"	38° 57' 57,104"
88169	1187	Земли транспорта № 213	491328,00	1283340,32	51° 28' 0,501"	38° 57' 47,181"
88170	1188	Земли транспорта № 213	491340,73	1283272,18	51° 28' 0,928"	38° 57' 43,656"
88171	1189	Земли транспорта № 213	491436,49	1283186,64	51° 28' 4,044"	38° 57' 39,257"
88172	1190	Земли транспорта № 213	491503,59	1283155,21	51° 28' 6,222"	38° 57' 37,651"
88173	1191	Земли транспорта № 213	491645,34	1283169,25	51° 28' 10,805"	38° 57' 38,427"
88174	1192	Земли транспорта № 213	492723,18	1283316,75	51° 28' 45,648"	38° 57' 46,434"
88175	1193	Земли транспорта № 213	492764,88	1283302,75	51° 28' 47,001"	38° 57' 45,723"
88176	1194	Земли транспорта № 213	493356,65	1283372,63	51° 29' 6,133"	38° 57' 49,544"
88177	1195	Земли транспорта № 213	494348,87	1283500,48	51° 29' 38,210"	38° 57' 56,509"
88178	1196	Земли транспорта № 213	494409,62	1283497,83	51° 29' 40,176"	38° 57' 56,392"
88179	1197	Земли транспорта № 213	494409,04	1283493,83	51° 29' 40,158"	38° 57' 56,185"
88180	1198	Земли транспорта № 213	494409,15	1283490,18	51° 29' 40,162"	38° 57' 55,996"
88181	1199	Земли транспорта № 213	496003,11	1283625,88	51° 30' 31,707"	38° 58' 3,576"

88182	1200	Земли транспорта № 213	497051,46	1283706,72	51° 31' 5,609"	38° 58' 8,128"
88183	1201	Земли транспорта № 213	497180,96	1283723,89	51° 31' 9,796"	38° 58' 9,063"
88184	1202	Земли транспорта № 213	497227,91	1283706,78	51° 31' 11,319"	38° 58' 8,192"
88185	1203	Земли транспорта № 213	497272,48	1283708,90	51° 31' 12,760"	38° 58' 8,317"
88186	1204	Земли транспорта № 213	497393,39	1283733,63	51° 31' 16,667"	38° 58' 9,641"
88187	1205	Земли транспорта № 213	497413,33	1283664,21	51° 31' 17,327"	38° 58' 6,048"
88188	1206	Земли транспорта № 213	497452,00	1283715,69	51° 31' 18,567"	38° 58' 8,731"
88189	1207	Земли транспорта № 213	497681,55	1283746,48	51° 31' 25,988"	38° 58' 10,407"
88190	1208	Земли транспорта № 213	498453,25	1283825,38	51° 31' 50,939"	38° 58' 14,766"
88191	1209	Земли транспорта № 213	500787,62	1283998,72	51° 33' 6,431"	38° 58' 24,569"
88192	1210	Земли транспорта № 213	503141,69	1284156,16	51° 34' 22,563"	38° 58' 33,564"
88193	1211	Земли транспорта № 213	503248,73	1284161,87	51° 34' 26,025"	38° 58' 33,897"
88194	1212	Земли транспорта № 213	503769,05	1284189,58	51° 34' 42,854"	38° 58' 35,518"
88195	1213	Земли транспорта № 213	503769,87	1284189,67	51° 34' 42,881"	38° 58' 35,523"
88196	1214	Земли транспорта № 213	503883,89	1284202,12	51° 34' 46,567"	38° 58' 36,209"
88197	1215	Земли транспорта № 213	505273,71	1284353,77	51° 35' 31,502"	38° 58' 44,574"
88198	1216	Земли транспорта № 213	505295,99	1284351,58	51° 35' 32,223"	38° 58' 44,468"
88199	1217	Земли транспорта № 213	505362,12	1284357,52	51° 35' 34,361"	38° 58' 44,800"
88200	1218	Земли транспорта № 213	505373,93	1284357,36	51° 35' 34,744"	38° 58' 44,796"
88201	1219	Земли транспорта № 213	505387,13	1284357,17	51° 35' 35,171"	38° 58' 44,791"
88202	1220	Земли транспорта № 213	505417,84	1284354,28	51° 35' 36,165"	38° 58' 44,652"
88203	1221	Земли транспорта № 213	505449,78	1284351,62	51° 35' 37,199"	38° 58' 44,525"
88204	1222	Земли транспорта № 213	505477,28	1284346,99	51° 35' 38,090"	38° 58' 44,294"
88205	1223	Земли транспорта № 213	505504,93	1284342,27	51° 35' 38,985"	38° 58' 44,058"
88206	1224	Земли транспорта № 213	505530,96	1284336,01	51° 35' 39,829"	38° 58' 43,742"
88207	1225	Земли транспорта № 213	505562,74	1284325,97	51° 35' 40,859"	38° 58' 43,232"
88208	1226	Земли транспорта № 213	505583,81	1284317,83	51° 35' 41,543"	38° 58' 42,816"
88209	1227	Земли транспорта № 213	505623,44	1284298,05	51° 35' 42,829"	38° 58' 41,803"
88210	1228	Земли транспорта № 213	505671,46	1284269,13	51° 35' 44,389"	38° 58' 40,317"
88211	1229	Земли транспорта № 213	505702,33	1284247,13	51° 35' 45,393"	38° 58' 39,185"
88212	1230	Земли транспорта № 213	505729,40	1284227,85	51° 35' 46,273"	38° 58' 38,193"
88213	1231	Земли транспорта № 213	505797,72	1284175,80	51° 35' 48,495"	38° 58' 35,513"
88214	1232	Земли транспорта № 213	505846,39	1284139,82	51° 35' 50,078"	38° 58' 33,661"
88215	1233	Земли транспорта № 213	505910,92	1284093,63	51° 35' 52,176"	38° 58' 31,284"
88216	1234	Земли транспорта № 213	505937,91	1284075,91	51° 35' 53,053"	38° 58' 30,373"
88217	1235	Земли транспорта № 213	505944,59	1284071,52	51° 35' 53,270"	38° 58' 30,147"
88218	1236	Земли транспорта № 213	505958,27	1284064,64	51° 35' 53,714"	38° 58' 29,794"
88219	1237	Земли транспорта № 213	505969,08	1284059,19	51° 35' 54,065"	38° 58' 29,515"
88220	1238	Земли транспорта № 213	506026,80	1284032,49	51° 35' 55,938"	38° 58' 28,148"
88221	1239	Земли транспорта № 213	506227,96	1283959,70	51° 36' 2,462"	38° 58' 24,437"
88222	1240	Земли транспорта № 213	506232,65	1283958,03	51° 36' 2,615"	38° 58' 24,351"

88223	1241	Земли транспорта № 213	506258,35	1283948,87	51° 36' 3,448"	38° 58' 23,885"
88224	1242	Земли транспорта № 213	506321,78	1283926,28	51° 36' 5,505"	38° 58' 22,733"
88225	1243	Земли транспорта № 213	506381,49	1283907,07	51° 36' 7,441"	38° 58' 21,756"
88226	1244	Земли транспорта № 213	506418,09	1283899,12	51° 36' 8,627"	38° 58' 21,355"
88227	1245	Земли транспорта № 213	506454,30	1283894,14	51° 36' 9,800"	38° 58' 21,109"
88228	1246	Земли транспорта № 213	506472,23	1283894,04	51° 36' 10,380"	38° 58' 21,110"
88229	1247	Земли транспорта № 213	506500,45	1283895,72	51° 36' 11,293"	38° 58' 21,207"
88230	1248	Земли транспорта № 213	506504,68	1283896,04	51° 36' 11,430"	38° 58' 21,225"
88231	1249	Земли транспорта № 213	506511,48	1283898,15	51° 36' 11,649"	38° 58' 21,337"
88232	1250	Земли транспорта № 213	506537,83	1283889,18	51° 36' 12,504"	38° 58' 20,880"
88233	1251	Земли транспорта № 213	506661,52	1283984,57	51° 36' 16,485"	38° 58' 25,880"
88234	1252	Земли транспорта № 213	507218,50	1284414,88	51° 36' 34,412"	38° 58' 48,435"
88235	1253	Земли транспорта № 213	507410,98	1284536,69	51° 36' 40,613"	38° 58' 54,833"
88236	1254	Земли транспорта № 213	507403,68	1284548,27	51° 36' 40,374"	38° 58' 55,432"
88237	1255	Земли транспорта № 213	514197,78	1266915,55	51° 40' 23,101"	38° 43' 40,276"
88238	1256	Земли транспорта № 213	514181,34	1266850,89	51° 40' 22,576"	38° 43' 36,908"
88239	1257	Земли транспорта № 213	514161,66	1266775,00	51° 40' 21,947"	38° 43' 32,956"
88240	1258	Земли транспорта № 213	514133,42	1266661,60	51° 40' 21,046"	38° 43' 27,050"
88241	1259	Земли транспорта № 213	514120,73	1266614,10	51° 40' 20,640"	38° 43' 24,576"
88242	1260	Земли транспорта № 213	514112,15	1266584,65	51° 40' 20,366"	38° 43' 23,042"
88243	1261	Земли транспорта № 213	514094,52	1266526,46	51° 40' 19,801"	38° 43' 20,011"
88244	1262	Земли транспорта № 213	514076,53	1266475,15	51° 40' 19,225"	38° 43' 17,338"
88245	1263	Земли транспорта № 213	514065,43	1266450,38	51° 40' 18,868"	38° 43' 16,047"
88246	1264	Земли транспорта № 213	514034,79	1266374,04	51° 40' 17,885"	38° 43' 12,069"
88247	1265	Земли транспорта № 213	514030,51	1266366,34	51° 40' 17,747"	38° 43' 11,668"
88248	1266	Земли транспорта № 213	514012,50	1266336,54	51° 40' 17,167"	38° 43' 10,114"
88249	1267	Земли транспорта № 213	514000,08	1266312,61	51° 40' 16,768"	38° 43' 8,867"
88250	1268	Земли транспорта № 213	513991,25	1266297,84	51° 40' 16,484"	38° 43' 8,096"
88251	1269	Земли транспорта № 213	513978,57	1266277,09	51° 40' 16,076"	38° 43' 7,015"
88252	1270	Земли транспорта № 213	513962,20	1266246,99	51° 40' 15,549"	38° 43' 5,446"
88253	1271	Земли транспорта № 213	513946,44	1266229,81	51° 40' 15,041"	38° 43' 4,549"
88254	1272	Земли транспорта № 213	513929,50	1266240,91	51° 40' 14,492"	38° 43' 5,123"
88255	1273	Земли транспорта № 213	513912,54	1266216,38	51° 40' 13,946"	38° 43' 3,845"
88256	1274	Земли транспорта № 213	513885,26	1266168,67	51° 40' 13,068"	38° 43' 1,357"
88257	1275	Земли транспорта № 213	513865,07	1266152,05	51° 40' 12,416"	38° 43' 0,489"
88258	1276	Земли транспорта № 213	513853,32	1266143,11	51° 40' 12,037"	38° 43' 0,022"
88259	1277	Земли транспорта № 213	513840,42	1266133,27	51° 40' 11,621"	38° 42' 59,508"
88260	1278	Земли транспорта № 213	513831,47	1266128,64	51° 40' 11,332"	38° 42' 59,265"
88261	1279	Земли транспорта № 213	513802,25	1266113,54	51° 40' 10,388"	38° 42' 58,475"
88262	1280	Земли транспорта № 213	513813,34	1266102,39	51° 40' 10,748"	38° 42' 57,896"
88263	1281	Земли транспорта № 213	513850,48	1266120,93	51° 40' 11,948"	38° 42' 58,867"

88264	1282	Земли транспорта № 213	513876,57	1266134,55	51° 40' 12,790"	38° 42' 59,580"
88265	1283	Земли транспорта № 213	513902,00	1266153,10	51° 40' 13,611"	38° 43' 0,550"
88266	1284	Земли транспорта № 213	513923,39	1266118,01	51° 40' 14,307"	38° 42' 58,727"
88267	1285	Земли транспорта № 213	513912,75	1266097,43	51° 40' 13,965"	38° 42' 57,655"
88268	1286	Земли транспорта № 213	514034,93	1266327,79	51° 40' 17,894"	38° 43' 9,662"
88269	1287	Земли транспорта № 213	514043,68	1266353,25	51° 40' 18,175"	38° 43' 10,989"
88270	1288	Земли транспорта № 213	514059,46	1266378,44	51° 40' 18,682"	38° 43' 12,302"
88271	1289	Земли транспорта № 213	514060,23	1266379,94	51° 40' 18,707"	38° 43' 12,381"
88272	1290	Земли транспорта № 213	514060,43	1266380,45	51° 40' 18,714"	38° 43' 12,407"
88273	1291	Земли транспорта № 213	514126,86	1266570,95	51° 40' 20,843"	38° 43' 22,332"
88274	1292	Земли транспорта № 213	514127,08	1266571,69	51° 40' 20,850"	38° 43' 22,370"
88275	1293	Земли транспорта № 213	514154,57	1266675,74	51° 40' 21,728"	38° 43' 27,789"
88276	1294	Земли транспорта № 213	514211,82	1266842,22	51° 40' 23,563"	38° 43' 36,463"
88277	1295	Земли транспорта № 213	514263,68	1267040,48	51° 40' 25,219"	38° 43' 46,789"
88278	1296	Земли транспорта № 213	514230,03	1266931,37	51° 40' 24,142"	38° 43' 41,105"
88279	1297	Земли транспорта № 213	514205,74	1266937,43	51° 40' 23,356"	38° 43' 41,416"
88280	1298	Земли транспорта № 213	514200,08	1266914,63	51° 40' 23,175"	38° 43' 40,229"
88281	1299	Земли транспорта № 213	514197,78	1266915,55	51° 40' 23,101"	38° 43' 40,276"
88282	1300	Земли транспорта № 213	513777,08	1268992,18	51° 40' 9,250"	38° 45' 28,259"
88283	1301	Земли транспорта № 213	513752,68	1268992,15	51° 40' 8,461"	38° 45' 28,253"
88284	1302	Земли транспорта № 213	513752,65	1268992,20	51° 40' 8,460"	38° 45' 28,255"
88285	1303	Земли транспорта № 213	513744,76	1269003,45	51° 40' 8,203"	38° 45' 28,839"
88286	1304	Земли транспорта № 213	512913,13	1270188,87	51° 39' 41,146"	38° 46' 30,349"
88287	1305	Земли транспорта № 213	512095,50	1271387,14	51° 39' 14,532"	38° 47' 32,509"
88288	1306	Земли транспорта № 213	511960,61	1271647,45	51° 39' 10,132"	38° 47' 46,020"
88289	1307	Земли транспорта № 213	511872,79	1271925,68	51° 39' 7,252"	38° 48' 0,472"
88290	1308	Земли транспорта № 213	511811,11	1272196,22	51° 39' 5,218"	38° 48' 14,530"
88291	1309	Земли транспорта № 213	511796,82	1272411,88	51° 39' 4,725"	38° 48' 25,744"
88292	1310	Земли транспорта № 213	511806,99	1272686,10	51° 39' 5,014"	38° 48' 40,009"
88293	1311	Земли транспорта № 213	511786,85	1272682,48	51° 39' 4,363"	38° 48' 39,816"
88294	1312	Земли транспорта № 213	511785,36	1272642,28	51° 39' 4,321"	38° 48' 37,725"
88295	1313	Земли транспорта № 213	511776,84	1272412,62	51° 39' 4,078"	38° 48' 25,778"
88296	1314	Земли транспорта № 213	511776,87	1272410,55	51° 39' 4,079"	38° 48' 25,670"
88297	1315	Земли транспорта № 213	511791,17	1272194,90	51° 39' 4,573"	38° 48' 14,457"
88298	1316	Земли транспорта № 213	511791,30	1272193,56	51° 39' 4,577"	38° 48' 14,387"
88299	1317	Земли транспорта № 213	511791,62	1272191,78	51° 39' 4,588"	38° 48' 14,295"
88300	1318	Земли транспорта № 213	511853,30	1271921,24	51° 39' 6,622"	38° 48' 0,237"
88301	1319	Земли транспорта № 213	511853,72	1271919,66	51° 39' 6,636"	38° 48' 0,155"
88302	1320	Земли транспорта № 213	511920,75	1271707,33	51° 39' 8,834"	38° 47' 49,125"
88303	1321	Земли транспорта № 213	511828,99	1271784,90	51° 39' 5,854"	38° 47' 53,140"
88304	1322	Земли транспорта № 213	511826,78	1271786,52	51° 39' 5,783"	38° 47' 53,224"

88305	1323	Земли транспорта № 213	511825,54	1271787,25	51° 39' 5,742"	38° 47' 53,261"
88306	1324	Земли транспорта № 213	511808,24	1271796,53	51° 39' 5,181"	38° 47' 53,740"
88307	1325	Земли транспорта № 213	511734,21	1271809,69	51° 39' 2,784"	38° 47' 54,408"
88308	1326	Земли транспорта № 213	511657,28	1271826,97	51° 39' 0,293"	38° 47' 55,289"
88309	1327	Земли транспорта № 213	511572,60	1271827,62	51° 38' 57,553"	38° 47' 55,304"
88310	1328	Земли транспорта № 213	511464,22	1271801,02	51° 38' 54,050"	38° 47' 53,896"
88311	1329	Земли транспорта № 213	511358,27	1271751,46	51° 38' 50,629"	38° 47' 51,295"
88312	1330	Земли транспорта № 213	511321,66	1272444,46	51° 38' 49,346"	38° 48' 27,329"
88313	1331	Земли транспорта № 213	511320,55	1272460,70	51° 38' 49,308"	38° 48' 28,173"
88314	1332	Земли транспорта № 213	511301,00	1272452,07	51° 38' 48,676"	38° 48' 27,720"
88315	1333	Земли транспорта № 213	511296,88	1272450,25	51° 38' 48,543"	38° 48' 27,624"
88316	1334	Земли транспорта № 213	511257,33	1272432,79	51° 38' 47,266"	38° 48' 26,707"
88317	1335	Земли транспорта № 213	511257,36	1272432,40	51° 38' 47,267"	38° 48' 26,687"
88318	1336	Земли транспорта № 213	511245,22	1272426,98	51° 38' 46,875"	38° 48' 26,402"
88319	1337	Земли транспорта № 213	511257,02	1272174,87	51° 38' 47,293"	38° 48' 13,293"
88320	1338	Земли транспорта № 213	511260,39	1271757,78	51° 38' 47,461"	38° 47' 51,602"
88321	1339	Земли транспорта № 213	511267,88	1271709,17	51° 38' 47,710"	38° 47' 49,076"
88322	1340	Земли транспорта № 213	511067,45	1271592,26	51° 38' 41,241"	38° 47' 42,951"
88323	1341	Земли транспорта № 213	511066,91	1271591,94	51° 38' 41,224"	38° 47' 42,934"
88324	1342	Земли транспорта № 213	510365,29	1271152,27	51° 38' 18,583"	38° 47' 19,915"
88325	1343	Земли транспорта № 213	510386,07	1271118,10	51° 38' 19,260"	38° 47' 18,144"
88326	1344	Земли транспорта № 213	511037,74	1271526,47	51° 38' 40,289"	38° 47' 39,523"
88327	1345	Земли транспорта № 213	511037,74	1271526,71	51° 38' 40,289"	38° 47' 39,535"
88328	1346	Земли транспорта № 213	511044,94	1271530,98	51° 38' 40,521"	38° 47' 39,759"
88329	1347	Земли транспорта № 213	511087,87	1271557,89	51° 38' 41,906"	38° 47' 41,167"
88330	1348	Земли транспорта № 213	511274,43	1271666,71	51° 38' 47,928"	38° 47' 46,868"
88331	1349	Земли транспорта № 213	511280,07	1271630,15	51° 38' 48,115"	38° 47' 44,969"
88332	1350	Земли транспорта № 213	511318,58	1271273,65	51° 38' 49,410"	38° 47' 26,436"
88333	1351	Земли транспорта № 213	510979,64	1271193,34	51° 38' 38,455"	38° 47' 22,185"
88334	1352	Земли транспорта № 213	510388,22	1271049,30	51° 38' 19,338"	38° 47' 14,566"
88335	1353	Земли транспорта № 213	509580,45	1270882,35	51° 37' 53,225"	38° 47' 5,712"
88336	1354	Земли транспорта № 213	509432,70	1270846,76	51° 37' 48,449"	38° 47' 3,830"
88337	1355	Земли транспорта № 213	508933,05	1270735,10	51° 37' 32,297"	38° 46' 57,918"
88338	1356	Земли транспорта № 213	508859,85	1270717,61	51° 37' 29,931"	38° 46' 56,993"
88339	1357	Земли транспорта № 213	508306,58	1270570,68	51° 37' 12,049"	38° 46' 49,238"
88340	1358	Земли транспорта № 213	508050,58	1270626,50	51° 37' 3,759"	38° 46' 52,086"
88341	1359	Земли транспорта № 213	508004,53	1270634,63	51° 37' 2,268"	38° 46' 52,498"
88342	1360	Земли транспорта № 213	507872,53	1270653,75	51° 36' 57,994"	38° 46' 53,464"
88343	1361	Земли транспорта № 213	507131,19	1270815,68	51° 36' 33,986"	38° 47' 1,722"
88344	1362	Земли транспорта № 213	506650,50	1270900,83	51° 36' 18,422"	38° 47' 6,044"
88345	1363	Земли транспорта № 213	506554,13	1270895,96	51° 36' 15,304"	38° 47' 5,770"

88346	1364	Земли транспорта № 213	506435,87	1270852,29	51° 36' 11,484"	38° 47' 3,476"
88347	1365	Земли транспорта № 213	506307,41	1270796,69	51° 36' 7,335"	38° 47' 0,559"
88348	1366	Земли транспорта № 213	506087,17	1270676,03	51° 36' 0,225"	38° 46' 54,243"
88349	1367	Земли транспорта № 213	506033,50	1270636,77	51° 35' 58,494"	38° 46' 52,192"
88350	1368	Земли транспорта № 213	505907,47	1270520,93	51° 35' 54,431"	38° 46' 46,147"
88351	1369	Земли транспорта № 213	505869,75	1270486,26	51° 35' 53,215"	38° 46' 44,338"
88352	1370	Земли транспорта № 213	505776,34	1270368,00	51° 35' 50,208"	38° 46' 38,175"
88353	1371	Земли транспорта № 213	505755,53	1270288,55	51° 35' 49,545"	38° 46' 34,043"
88354	1372	Земли транспорта № 213	506043,51	1270601,06	51° 35' 58,822"	38° 46' 50,339"
88355	1373	Земли транспорта № 213	506200,05	1270696,10	51° 36' 3,875"	38° 46' 55,310"
88356	1374	Земли транспорта № 213	506410,65	1270796,86	51° 36' 10,675"	38° 47' 0,590"
88357	1375	Земли транспорта № 213	506518,34	1270840,96	51° 36' 14,154"	38° 47' 2,905"
88358	1376	Земли транспорта № 213	506627,44	1270856,12	51° 36' 17,682"	38° 47' 3,716"
88359	1377	Земли транспорта № 213	506729,64	1270849,54	51° 36' 20,989"	38° 47' 3,395"
88360	1378	Земли транспорта № 213	506782,12	1270843,87	51° 36' 22,688"	38° 47' 3,112"
88361	1379	Земли транспорта № 213	506870,67	1270826,49	51° 36' 25,556"	38° 47' 2,228"
88362	1380	Земли транспорта № 213	507122,29	1270776,70	51° 36' 33,704"	38° 46' 59,694"
88363	1381	Земли транспорта № 213	507864,24	1270614,63	51° 36' 57,731"	38° 46' 51,429"
88364	1382	Земли транспорта № 213	508191,30	1270540,07	51° 37' 8,324"	38° 46' 47,623"
88365	1383	Земли транспорта № 213	508047,00	1270501,75	51° 37' 3,659"	38° 46' 45,601"
88366	1384	Земли транспорта № 213	506984,43	1270250,52	51° 36' 29,312"	38° 46' 32,322"
88367	1385	Земли транспорта № 213	506847,63	1270249,52	51° 36' 24,886"	38° 46' 32,242"
88368	1386	Земли транспорта № 213	506787,27	1270229,95	51° 36' 22,935"	38° 46' 31,212"
88369	1387	Земли транспорта № 213	505459,40	1269452,43	51° 35' 40,070"	38° 45' 50,546"
88370	1388	Земли транспорта № 213	505459,38	1269452,42	51° 35' 40,069"	38° 45' 50,545"
88371	1389	Земли транспорта № 213	505466,28	1269438,04	51° 35' 40,294"	38° 45' 49,799"
88372	1390	Земли транспорта № 213	505476,00	1269416,83	51° 35' 40,611"	38° 45' 48,700"
88373	1391	Земли транспорта № 213	505574,99	1269473,30	51° 35' 43,807"	38° 45' 51,653"
88374	1392	Земли транспорта № 213	505672,45	1269529,07	51° 35' 46,954"	38° 45' 54,570"
88375	1393	Земли транспорта № 213	505733,30	1269563,89	51° 35' 48,918"	38° 45' 56,391"
88376	1394	Земли транспорта № 213	505736,62	1269564,92	51° 35' 49,025"	38° 45' 56,445"
88377	1395	Земли транспорта № 213	505740,10	1269564,22	51° 35' 49,138"	38° 45' 56,409"
88378	1396	Земли транспорта № 213	505743,43	1269562,40	51° 35' 49,246"	38° 45' 56,315"
88379	1397	Земли транспорта № 213	505752,69	1269567,41	51° 35' 49,545"	38° 45' 56,578"
88380	1398	Земли транспорта № 213	505753,41	1269567,80	51° 35' 49,568"	38° 45' 56,598"
88381	1399	Земли транспорта № 213	505757,79	1269570,17	51° 35' 49,710"	38° 45' 56,722"
88382	1400	Земли транспорта № 213	505758,47	1269574,92	51° 35' 49,731"	38° 45' 56,969"
88383	1401	Земли транспорта № 213	505759,57	1269577,55	51° 35' 49,766"	38° 45' 57,106"
88384	1402	Земли транспорта № 213	505762,33	1269579,76	51° 35' 49,855"	38° 45' 57,221"
88385	1403	Земли транспорта № 213	505829,28	1269618,02	51° 35' 52,017"	38° 45' 59,222"
88386	1404	Земли транспорта № 213	506798,13	1270172,15	51° 36' 23,294"	38° 46' 28,211"

88387	1405	Земли транспорта № 213	506869,50	1270191,28	51° 36' 25,601"	38° 46' 29,220"
88388	1406	Земли транспорта № 213	506953,81	1270203,25	51° 36' 28,328"	38° 46' 29,860"
88389	1407	Земли транспорта № 213	507151,70	1270241,45	51° 36' 34,725"	38° 46' 31,886"
88390	1408	Земли транспорта № 213	507746,52	1270384,65	51° 36' 53,953"	38° 46' 39,452"
88391	1409	Земли транспорта № 213	508708,49	1270605,42	51° 37' 25,049"	38° 46' 51,129"
88392	1410	Земли транспорта № 213	508950,72	1270673,83	51° 37' 32,877"	38° 46' 54,737"
88393	1411	Земли транспорта № 213	509017,67	1270668,57	51° 37' 35,044"	38° 46' 54,478"
88394	1412	Земли транспорта № 213	509658,97	1270823,04	51° 37' 55,773"	38° 47' 2,645"
88395	1413	Земли транспорта № 213	510916,85	1271117,34	51° 38' 36,433"	38° 47' 18,219"
88396	1414	Земли транспорта № 213	511012,90	1271138,46	51° 38' 39,538"	38° 47' 19,338"
88397	1415	Земли транспорта № 213	511323,21	1271201,28	51° 38' 49,570"	38° 47' 22,673"
88398	1416	Земли транспорта № 213	511446,09	1269282,75	51° 38' 53,794"	38° 45' 42,916"
88399	1417	Земли транспорта № 213	511447,05	1269265,92	51° 38' 53,827"	38° 45' 42,041"
88400	1418	Земли транспорта № 213	511473,37	1268999,38	51° 38' 54,711"	38° 45' 28,184"
88401	1419	Земли транспорта № 213	511474,57	1268999,21	51° 38' 54,750"	38° 45' 28,175"
88402	1420	Земли транспорта № 213	511483,01	1268875,08	51° 38' 55,038"	38° 45' 21,720"
88403	1421	Земли транспорта № 213	511550,43	1268174,61	51° 38' 57,303"	38° 44' 45,301"
88404	1422	Земли транспорта № 213	511544,76	1267982,94	51° 38' 57,142"	38° 44' 35,331"
88405	1423	Земли транспорта № 213	511518,01	1267761,26	51° 38' 56,301"	38° 44' 23,796"
88406	1424	Земли транспорта № 213	511442,98	1267490,64	51° 38' 53,904"	38° 44' 9,707"
88407	1425	Земли транспорта № 213	511380,36	1267264,76	51° 38' 51,903"	38° 43' 57,948"
88408	1426	Земли транспорта № 213	511382,92	1267262,70	51° 38' 51,986"	38° 43' 57,841"
88409	1427	Земли транспорта № 213	510652,83	1264849,94	51° 38' 28,612"	38° 41' 52,242"
88410	1428	Земли транспорта № 213	510531,84	1264482,15	51° 38' 24,731"	38° 41' 33,098"
88411	1429	Земли транспорта № 213	510445,36	1264256,30	51° 38' 21,954"	38° 41' 21,341"
88412	1430	Земли транспорта № 213	510344,94	1264067,80	51° 38' 18,722"	38° 41' 11,524"
88413	1431	Земли транспорта № 213	510344,20	1264060,06	51° 38' 18,699"	38° 41' 11,122"
88414	1432	Земли транспорта № 213	510339,04	1264049,38	51° 38' 18,533"	38° 41' 10,565"
88415	1433	Земли транспорта № 213	510337,06	1264045,81	51° 38' 18,469"	38° 41' 10,380"
88416	1434	Земли транспорта № 213	510320,32	1264012,40	51° 38' 17,930"	38° 41' 8,640"
88417	1435	Земли транспорта № 213	510348,06	1264002,32	51° 38' 18,829"	38° 41' 8,120"
88418	1436	Земли транспорта № 213	510351,56	1264001,06	51° 38' 18,942"	38° 41' 8,055"
88419	1437	Земли транспорта № 213	510367,20	1263995,38	51° 38' 19,449"	38° 41' 7,762"
88420	1438	Земли транспорта № 213	510491,33	1264247,80	51° 38' 23,442"	38° 41' 20,905"
88421	1439	Земли транспорта № 213	510575,15	1264462,72	51° 38' 26,135"	38° 41' 32,094"
88422	1440	Земли транспорта № 213	511125,44	1266259,84	51° 38' 43,763"	38° 43' 5,639"
88423	1441	Земли транспорта № 213	511424,83	1267228,99	51° 38' 53,346"	38° 43' 56,096"
88424	1442	Земли транспорта № 213	511494,61	1267481,70	51° 38' 55,576"	38° 44' 9,252"
88425	1443	Земли транспорта № 213	511568,20	1267748,17	51° 38' 57,927"	38° 44' 23,124"
88426	1444	Земли транспорта № 213	511595,32	1267978,66	51° 38' 58,778"	38° 44' 35,118"
88427	1445	Земли транспорта № 213	511601,26	1268176,93	51° 38' 58,947"	38° 44' 45,431"

88428	1446	Земли транспорта № 213	511536,08	1268898,69	51° 38' 56,753"	38° 45' 22,959"
88429	1447	Земли транспорта № 213	511393,50	1271215,51	51° 38' 51,842"	38° 47' 23,428"
88430	1448	Земли транспорта № 213	511361,21	1271706,64	51° 38' 50,730"	38° 47' 48,965"
88431	1449	Земли транспорта № 213	511524,13	1271781,62	51° 38' 55,991"	38° 47' 52,901"
88432	1450	Земли транспорта № 213	511579,15	1271780,77	51° 38' 57,771"	38° 47' 52,869"
88433	1451	Земли транспорта № 213	511650,85	1271773,59	51° 39' 0,092"	38° 47' 52,511"
88434	1452	Земли транспорта № 213	511717,98	1271758,12	51° 39' 2,266"	38° 47' 51,722"
88435	1453	Земли транспорта № 213	511757,88	1271732,73	51° 39' 3,561"	38° 47' 50,410"
88436	1454	Земли транспорта № 213	511788,03	1271720,78	51° 39' 4,538"	38° 47' 49,795"
88437	1455	Земли транспорта № 213	511771,97	1271690,13	51° 39' 4,023"	38° 47' 48,198"
88438	1456	Земли транспорта № 213	511863,90	1271616,96	51° 39' 7,007"	38° 47' 44,412"
88439	1457	Земли транспорта № 213	511912,46	1271652,02	51° 39' 8,573"	38° 47' 46,247"
88440	1458	Земли транспорта № 213	511916,06	1271658,94	51° 39' 8,689"	38° 47' 46,607"
88441	1459	Земли транспорта № 213	511944,69	1271634,74	51° 39' 9,618"	38° 47' 45,355"
88442	1460	Земли транспорта № 213	511968,14	1271589,47	51° 39' 10,384"	38° 47' 43,005"
88443	1461	Земли транспорта № 213	512077,77	1271377,90	51° 39' 13,960"	38° 47' 32,025"
88444	1462	Земли транспорта № 213	512078,99	1271375,87	51° 39' 13,999"	38° 47' 31,919"
88445	1463	Земли транспорта № 213	512896,69	1270177,50	51° 39' 40,616"	38° 46' 29,754"
88446	1464	Земли транспорта № 213	514155,94	1268382,53	51° 40' 21,581"	38° 44' 56,608"
88447	1465	Земли транспорта № 213	514298,01	1268145,68	51° 40' 26,205"	38° 44' 44,310"
88448	1466	Земли транспорта № 213	514298,36	1268145,12	51° 40' 26,217"	38° 44' 44,280"
88449	1467	Земли транспорта № 213	514371,93	1268031,23	51° 40' 28,611"	38° 44' 38,367"
88450	1468	Земли транспорта № 213	514415,22	1267921,07	51° 40' 30,024"	38° 44' 32,642"
88451	1469	Земли транспорта № 213	514439,73	1267728,79	51° 40' 30,839"	38° 44' 22,641"
88452	1470	Земли транспорта № 213	514435,10	1267536,75	51° 40' 30,711"	38° 44' 12,646"
88453	1471	Земли транспорта № 213	514391,97	1267285,86	51° 40' 29,343"	38° 43' 59,581"
88454	1472	Земли транспорта № 213	514276,58	1266805,74	51° 40' 25,662"	38° 43' 34,575"
88455	1473	Земли транспорта № 213	514126,44	1266357,50	51° 40' 20,852"	38° 43' 11,224"
88456	1474	Земли транспорта № 213	513727,23	1265555,63	51° 40' 8,017"	38° 42' 29,432"
88457	1475	Земли транспорта № 213	513594,73	1265348,97	51° 40' 3,751"	38° 42' 18,658"
88458	1476	Земли транспорта № 213	513456,56	1265215,49	51° 39' 59,293"	38° 42' 11,691"
88459	1477	Земли транспорта № 213	513251,31	1265083,08	51° 39' 52,665"	38° 42' 4,769"
88460	1478	Земли транспорта № 213	512875,62	1264867,20	51° 39' 40,530"	38° 41' 53,479"
88461	1479	Земли транспорта № 213	512875,07	1264866,87	51° 39' 40,512"	38° 41' 53,463"
88462	1480	Земли транспорта № 213	511995,84	1264324,01	51° 39' 12,115"	38° 41' 25,090"
88463	1481	Земли транспорта № 213	511994,80	1264323,32	51° 39' 12,081"	38° 41' 25,054"
88464	1482	Земли транспорта № 213	511742,64	1264145,10	51° 39' 3,939"	38° 41' 15,747"
88465	1483	Земли транспорта № 213	511741,97	1264144,60	51° 39' 3,917"	38° 41' 15,721"
88466	1484	Земли транспорта № 213	511740,28	1264143,14	51° 39' 3,862"	38° 41' 15,645"
88467	1485	Земли транспорта № 213	511536,98	1263946,36	51° 38' 57,302"	38° 41' 5,380"
88468	1486	Земли транспорта № 213	511536,11	1263945,47	51° 38' 57,274"	38° 41' 5,334"

88469	1487	Земли транспорта № 213	511535,74	1263945,04	51° 38' 57,262"	38° 41' 5,311"
88470	1488	Земли транспорта № 213	511511,11	1263916,42	51° 38' 56,468"	38° 41' 3,820"
88471	1489	Земли транспорта № 213	511585,94	1263938,10	51° 38' 58,887"	38° 41' 4,958"
88472	1490	Земли транспорта № 213	511611,48	1263945,50	51° 38' 59,713"	38° 41' 5,346"
88473	1491	Земли транспорта № 213	511707,53	1264055,79	51° 39' 2,811"	38° 41' 11,097"
88474	1492	Земли транспорта № 213	511715,64	1264065,11	51° 39' 3,072"	38° 41' 11,583"
88475	1493	Земли транспорта № 213	511725,61	1264073,30	51° 39' 3,394"	38° 41' 12,010"
88476	1494	Земли транспорта № 213	511820,05	1264150,85	51° 39' 6,443"	38° 41' 16,058"
88477	1495	Земли транспорта № 213	511854,50	1264179,14	51° 39' 7,555"	38° 41' 17,534"
88478	1496	Земли транспорта № 213	511912,66	1264216,31	51° 39' 9,433"	38° 41' 19,476"
88479	1497	Земли транспорта № 213	512007,07	1264276,64	51° 39' 12,482"	38° 41' 22,628"
88480	1498	Земли транспорта № 213	512277,13	1264443,14	51° 39' 21,205"	38° 41' 31,329"
88481	1499	Земли транспорта № 213	512527,69	1264598,90	51° 39' 29,298"	38° 41' 39,469"
88482	1500	Земли транспорта № 213	512772,43	1264744,92	51° 39' 37,203"	38° 41' 47,102"
88483	1501	Земли транспорта № 213	512784,84	1264752,29	51° 39' 37,604"	38° 41' 47,488"
88484	1502	Земли транспорта № 213	513154,44	1264981,30	51° 39' 49,540"	38° 41' 59,459"
88485	1503	Земли транспорта № 213	513271,68	1265048,67	51° 39' 53,327"	38° 42' 2,982"
88486	1504	Земли транспорта № 213	513272,55	1265049,21	51° 39' 53,355"	38° 42' 3,010"
88487	1505	Земли транспорта № 213	513479,87	1265182,95	51° 40' 0,051"	38° 42' 10,001"
88488	1506	Земли транспорта № 213	513481,25	1265183,92	51° 40' 0,095"	38° 42' 10,052"
88489	1507	Земли транспорта № 213	513482,93	1265185,37	51° 40' 0,149"	38° 42' 10,128"
88490	1508	Земли транспорта № 213	513624,19	1265321,84	51° 40' 4,706"	38° 42' 17,250"
88491	1509	Земли транспорта № 213	513625,07	1265322,75	51° 40' 4,735"	38° 42' 17,298"
88492	1510	Земли транспорта № 213	513627,13	1265325,43	51° 40' 4,801"	38° 42' 17,438"
88493	1511	Земли транспорта № 213	513761,50	1265535,01	51° 40' 9,128"	38° 42' 28,364"
88494	1512	Земли транспорта № 213	513762,54	1265536,84	51° 40' 9,161"	38° 42' 28,460"
88495	1513	Земли транспорта № 213	514162,85	1266340,92	51° 40' 22,032"	38° 43' 10,367"
88496	1514	Земли транспорта № 213	514163,44	1266342,23	51° 40' 22,051"	38° 43' 10,435"
88497	1515	Земли транспорта № 213	514163,91	1266343,48	51° 40' 22,066"	38° 43' 10,501"
88498	1516	Земли транспорта № 213	514314,77	1266793,87	51° 40' 26,899"	38° 43' 33,964"
88499	1517	Земли транспорта № 213	514315,25	1266795,55	51° 40' 26,914"	38° 43' 34,052"
88500	1518	Земли транспорта № 213	514431,04	1267277,36	51° 40' 30,608"	38° 43' 59,146"
88501	1519	Земли транспорта № 213	514431,26	1267278,44	51° 40' 30,615"	38° 43' 59,202"
88502	1520	Земли транспорта № 213	514448,58	1267379,18	51° 40' 31,165"	38° 44' 4,448"
88503	1521	Земли транспорта № 213	514474,33	1267524,31	51° 40' 31,981"	38° 44' 12,005"
88504	1522	Земли транспорта № 213	514471,03	1267753,13	51° 40' 31,849"	38° 44' 23,913"
88505	1523	Земли транспорта № 213	514429,10	1267969,43	51° 40' 30,467"	38° 44' 35,162"
88506	1524	Земли транспорта № 213	514381,88	1268091,37	51° 40' 28,925"	38° 44' 41,499"
88507	1525	Земли транспорта № 213	514269,27	1268271,05	51° 40' 25,261"	38° 44' 50,828"
88508	1526	Земли транспорта № 213	514158,56	1268428,06	51° 40' 21,660"	38° 44' 58,978"
88509	1527	Земли транспорта № 213	513930,06	1268776,26	51° 40' 14,226"	38° 45' 17,054"

88510	1528	Земли транспорта № 213	513781,53	1268985,84	51° 40' 9,395"	38° 45' 27,930"
88511	1529	Земли транспорта № 213	513777,08	1268992,18	51° 40' 9,250"	38° 45' 28,259"
88512		**Земли транспорта № 213 Количество**		1529		1529
88513	1	Земли транспорта № 215	499811,30	1291460,57	51° 32' 33,048"	39° 4' 51,413"
88514	2	Земли транспорта № 215	499781,99	1291449,41	51° 32' 32,102"	39° 4' 50,821"
88515	3	Земли транспорта № 215	499785,28	1291425,20	51° 32' 32,215"	39° 4' 49,567"
88516	4	Земли транспорта № 215	499816,23	1291436,97	51° 32' 33,213"	39° 4' 50,190"
88517	5	Земли транспорта № 215	499811,30	1291460,57	51° 32' 33,048"	39° 4' 51,413"
88518		**Земли транспорта № 215 Количество**		5		5
88519	1	Земли транспорта № 216	511830,35	1272690,30	51° 39' 5,769"	38° 48' 40,233"
88520	2	Земли транспорта № 216	511806,99	1272686,10	51° 39' 5,014"	38° 48' 40,009"
88521	3	Земли транспорта № 216	511796,82	1272411,88	51° 39' 4,725"	38° 48' 25,744"
88522	4	Земли транспорта № 216	511811,11	1272196,22	51° 39' 5,218"	38° 48' 14,530"
88523	5	Земли транспорта № 216	511872,79	1271925,68	51° 39' 7,252"	38° 48' 0,472"
88524	6	Земли транспорта № 216	511960,61	1271647,45	51° 39' 10,132"	38° 47' 46,020"
88525	7	Земли транспорта № 216	512095,50	1271387,14	51° 39' 14,532"	38° 47' 32,509"
88526	8	Земли транспорта № 216	512913,13	1270188,87	51° 39' 41,146"	38° 46' 30,349"
88527	9	Земли транспорта № 216	513744,76	1269003,45	51° 40' 8,203"	38° 45' 28,839"
88528	10	Земли транспорта № 216	513752,65	1268992,20	51° 40' 8,460"	38° 45' 28,255"
88529	11	Земли транспорта № 216	513752,68	1268992,15	51° 40' 8,461"	38° 45' 28,253"
88530	12	Земли транспорта № 216	513777,08	1268992,18	51° 40' 9,250"	38° 45' 28,259"
88531	13	Земли транспорта № 216	512929,57	1270200,25	51° 39' 41,677"	38° 46' 30,944"
88532	14	Земли транспорта № 216	512424,80	1270940,00	51° 39' 25,248"	38° 47' 9,321"
88533	15	Земли транспорта № 216	512463,62	1270970,81	51° 39' 26,499"	38° 47' 10,932"
88534	16	Земли транспорта № 216	512310,72	1271179,32	51° 39' 21,524"	38° 47' 21,746"
88535	17	Земли транспорта № 216	512277,63	1271155,69	51° 39' 20,457"	38° 47' 20,510"
88536	18	Земли транспорта № 216	512112,69	1271397,41	51° 39' 15,087"	38° 47' 33,047"
88537	19	Земли транспорта № 216	511979,10	1271655,09	51° 39' 10,729"	38° 47' 46,421"
88538	20	Земли транспорта № 216	511892,10	1271930,92	51° 39' 7,876"	38° 48' 0,749"
88539	21	Земли транспорта № 216	511830,96	1272199,12	51° 39' 5,860"	38° 48' 14,686"
88540	22	Земли транспорта № 216	511816,83	1272412,17	51° 39' 5,372"	38° 48' 25,764"
88541	23	Земли транспорта № 216	511825,41	1272643,39	51° 39' 5,616"	38° 48' 37,792"
88542	24	Земли транспорта № 216	511830,35	1272690,30	51° 39' 5,769"	38° 48' 40,233"
88543		**Земли транспорта № 216 Количество**		24		24
88544	1	Земли транспорта № 217	466383,85	1287173,20	51° 14' 32,546"	39° 0' 56,356"
88545	2	Земли транспорта № 217	466368,83	1287216,12	51° 14' 32,050"	39° 0' 58,563"
88546	3	Земли транспорта № 217	466323,84	1287344,67	51° 14' 30,564"	39° 1' 5,173"
88547	4	Земли транспорта № 217	466312,75	1287372,80	51° 14' 30,199"	39° 1' 6,619"
88548	5	Земли транспорта № 217	466291,49	1287383,73	51° 14' 29,508"	39° 1' 7,175"
88549	6	Земли транспорта № 217	466296,89	1287370,30	51° 14' 29,686"	39° 1' 6,484"
88550	7	Земли транспорта № 217	466296,97	1287370,32	51° 14' 29,689"	39° 1' 6,486"

88551	8	Земли транспорта № 217	466298,33	1287367,05	51° 14' 29,734"	39° 1' 6,317"
88552	9	Земли транспорта № 217	466298,21	1287367,02	51° 14' 29,730"	39° 1' 6,316"
88553	10	Земли транспорта № 217	466307,79	1287343,22	51° 14' 30,045"	39° 1' 5,093"
88554	11	Земли транспорта № 217	466323,84	1287292,24	51° 14' 30,577"	39° 1' 2,471"
88555	12	Земли транспорта № 217	466336,67	1287248,41	51° 14' 31,002"	39° 1' 0,216"
88556	13	Земли транспорта № 217	466344,51	1287218,69	51° 14' 31,263"	39° 0' 58,687"
88557	14	Земли транспорта № 217	466350,76	1287203,18	51° 14' 31,469"	39° 0' 57,890"
88558	15	Земли транспорта № 217	466357,52	1287186,96	51° 14' 31,691"	39° 0' 57,056"
88559	16	Земли транспорта № 217	466369,71	1287170,09	51° 14' 32,090"	39° 0' 56,191"
88560	17	Земли транспорта № 217	466394,36	1287098,73	51° 14' 32,904"	39° 0' 52,522"
88561	18	Земли транспорта № 217	466412,60	1287026,86	51° 14' 33,511"	39° 0' 48,824"
88562	19	Земли транспорта № 217	466423,01	1286969,55	51° 14' 33,861"	39° 0' 45,873"
88563	20	Земли транспорта № 217	466432,27	1286829,51	51° 14' 34,193"	39° 0' 38,657"
88564	21	Земли транспорта № 217	466439,28	1286673,95	51° 14' 34,456"	39° 0' 30,641"
88565	22	Земли транспорта № 217	466460,03	1286213,89	51° 14' 35,233"	39° 0' 6,932"
88566	23	Земли транспорта № 217	466459,58	1286120,16	51° 14' 35,240"	39° 0' 2,100"
88567	24	Земли транспорта № 217	466453,27	1286113,86	51° 14' 35,037"	39° 0' 1,773"
88568	25	Земли транспорта № 217	466452,61	1286105,32	51° 14' 35,018"	39° 0' 1,333"
88569	26	Земли транспорта № 217	466456,83	1286098,72	51° 14' 35,156"	39° 0' 0,994"
88570	27	Земли транспорта № 217	466472,83	1286099,32	51° 14' 35,674"	39° 0' 1,031"
88571	28	Земли транспорта № 217	466473,76	1286118,02	51° 14' 35,699"	39° 0' 1,995"
88572	29	Земли транспорта № 217	466458,57	1286479,60	51° 14' 35,125"	39° 0' 20,629"
88573	30	Земли транспорта № 217	466458,18	1286488,91	51° 14' 35,111"	39° 0' 21,109"
88574	31	Земли транспорта № 217	466450,02	1286683,38	51° 14' 34,801"	39° 0' 31,131"
88575	32	Земли транспорта № 217	466434,44	1286966,62	51° 14' 34,232"	39° 0' 45,726"
88576	33	Земли транспорта № 217	466424,65	1287047,11	51° 14' 33,896"	39° 0' 49,872"
88577	34	Земли транспорта № 217	466402,24	1287120,66	51° 14' 33,154"	39° 0' 53,655"
88578	35	Земли транспорта № 217	466383,85	1287173,20	51° 14' 32,546"	39° 0' 56,356"
88579	36	Земли транспорта № 217	465010,02	1290386,64	51° 13' 47,308"	39° 3' 41,450"
88580	37	Земли транспорта № 217	464971,42	1290393,17	51° 13' 46,058"	39° 3' 41,771"
88581	38	Земли транспорта № 217	464838,60	1290415,66	51° 13' 41,754"	39° 3' 42,876"
88582	39	Земли транспорта № 217	464797,34	1290424,08	51° 13' 40,417"	39° 3' 43,293"
88583	40	Земли транспорта № 217	464764,39	1290431,62	51° 13' 39,349"	39° 3' 43,669"
88584	41	Земли транспорта № 217	464739,90	1290438,90	51° 13' 38,555"	39° 3' 44,034"
88585	42	Земли транспорта № 217	464727,13	1290442,70	51° 13' 38,141"	39° 3' 44,224"
88586	43	Земли транспорта № 217	464692,83	1290453,86	51° 13' 37,028"	39° 3' 44,786"
88587	44	Земли транспорта № 217	464651,89	1290470,23	51° 13' 35,699"	39° 3' 45,612"
88588	45	Земли транспорта № 217	464582,31	1290500,96	51° 13' 33,440"	39° 3' 47,168"
88589	46	Земли транспорта № 217	464416,90	1290583,20	51° 13' 28,067"	39° 3' 51,338"
88590	47	Земли транспорта № 217	464090,35	1290743,01	51° 13' 17,460"	39° 3' 59,440"
88591	48	Земли транспорта № 217	463964,35	1290804,67	51° 13' 13,367"	39° 4' 2,565"

88592	49	Земли транспорта № 217	463583,41	1290991,10	51° 13' 0,993"	39° 4' 12,014"
88593	50	Земли транспорта № 217	463235,06	1291153,61	51° 12' 49,679"	39° 4' 20,243"
88594	51	Земли транспорта № 217	463114,30	1291212,04	51° 12' 45,757"	39° 4' 23,204"
88595	52	Земли транспорта № 217	462764,63	1291381,23	51° 12' 34,399"	39° 4' 31,774"
88596	53	Земли транспорта № 217	462676,11	1291424,06	51° 12' 31,523"	39° 4' 33,944"
88597	54	Земли транспорта № 217	462662,90	1291430,49	51° 12' 31,094"	39° 4' 34,270"
88598	55	Земли транспорта № 217	462677,31	1291417,90	51° 12' 31,564"	39° 4' 33,627"
88599	56	Земли транспорта № 217	462716,74	1291383,45	51° 12' 32,849"	39° 4' 31,869"
88600	57	Земли транспорта № 217	462735,66	1291366,91	51° 12' 33,465"	39° 4' 31,025"
88601	58	Земли транспорта № 217	463013,61	1291238,35	51° 12' 42,492"	39° 4' 24,517"
88602	59	Земли транспорта № 217	463889,56	1290821,38	51° 13' 10,943"	39° 4' 3,396"
88603	60	Земли транспорта № 217	464474,41	1290536,30	51° 13' 29,939"	39° 3' 48,945"
88604	61	Земли транспорта № 217	464647,35	1290449,82	51° 13' 35,557"	39° 3' 44,559"
88605	62	Земли транспорта № 217	464723,79	1290420,23	51° 13' 38,038"	39° 3' 43,065"
88606	63	Земли транспорта № 217	464858,52	1290391,78	51° 13' 42,405"	39° 3' 41,654"
88607	64	Земли транспорта № 217	465014,22	1290365,58	51° 13' 47,449"	39° 3' 40,367"
88608	65	Земли транспорта № 217	465010,02	1290386,64	51° 13' 47,308"	39° 3' 41,450"
88609		**Земли транспорта № 217 Количество**		65		65
88610	1	Земли транспорта № 219	522319,46	1410984,19	51° 43' 23,643"	40° 48' 47,326"
88611	2	Земли транспорта № 219	522354,29	1410950,82	51° 43' 24,803"	40° 48' 45,647"
88612	3	Земли транспорта № 219	522371,87	1410970,64	51° 43' 25,351"	40° 48' 46,708"
88613	4	Земли транспорта № 219	522555,18	1410966,12	51° 43' 31,282"	40° 48' 46,777"
88614	5	Земли транспорта № 219	522576,47	1410963,97	51° 43' 31,973"	40° 48' 46,701"
88615	6	Земли транспорта № 219	522583,64	1410961,64	51° 43' 32,207"	40° 48' 46,592"
88616	7	Земли транспорта № 219	522585,44	1410957,39	51° 43' 32,270"	40° 48' 46,374"
88617	8	Земли транспорта № 219	522593,92	1410955,58	51° 43' 32,545"	40° 48' 46,294"
88618	9	Земли транспорта № 219	522600,89	1410960,87	51° 43' 32,765"	40° 48' 46,580"
88619	10	Земли транспорта № 219	522611,39	1410959,14	51° 43' 33,107"	40° 48' 46,508"
88620	11	Земли транспорта № 219	522624,96	1410955,28	51° 43' 33,549"	40° 48' 46,329"
88621	12	Земли транспорта № 219	522640,57	1410947,10	51° 43' 34,062"	40° 48' 45,929"
88622	13	Земли транспорта № 219	522660,37	1410936,39	51° 43' 34,714"	40° 48' 45,405"
88623	14	Земли транспорта № 219	522717,53	1410898,46	51° 43' 36,601"	40° 48' 43,525"
88624	15	Земли транспорта № 219	522727,10	1410892,29	51° 43' 36,916"	40° 48' 43,220"
88625	16	Земли транспорта № 219	522738,06	1410886,97	51° 43' 37,276"	40° 48' 42,961"
88626	17	Земли транспорта № 219	522746,63	1410883,82	51° 43' 37,557"	40° 48' 42,811"
88627	18	Земли транспорта № 219	522772,29	1410875,65	51° 43' 38,395"	40° 48' 42,429"
88628	19	Земли транспорта № 219	522786,96	1410871,40	51° 43' 38,873"	40° 48' 42,232"
88629	20	Земли транспорта № 219	522845,10	1410861,18	51° 43' 40,763"	40° 48' 41,797"
88630	21	Земли транспорта № 219	522852,61	1410858,67	51° 43' 41,009"	40° 48' 41,679"
88631	22	Земли транспорта № 219	522857,18	1410850,29	51° 43' 41,165"	40° 48' 41,250"
88632	23	Земли транспорта № 219	522865,70	1410848,79	51° 43' 41,442"	40° 48' 41,186"

88633	24	Земли транспорта № 219	522869,39	1410857,35	51° 43' 41,553"	40° 48' 41,638"
88634	25	Земли транспорта № 219	522879,18	1410857,94	51° 43' 41,868"	40° 48' 41,685"
88635	26	Земли транспорта № 219	522995,61	1410840,92	51° 43' 45,650"	40° 48' 40,992"
88636	27	Земли транспорта № 219	523011,89	1410838,80	51° 43' 46,179"	40° 48' 40,908"
88637	28	Земли транспорта № 219	523033,79	1410837,19	51° 43' 46,888"	40° 48' 40,861"
88638	29	Земли транспорта № 219	523053,20	1410835,87	51° 43' 47,517"	40° 48' 40,825"
88639	30	Земли транспорта № 219	523068,49	1410835,44	51° 43' 48,012"	40° 48' 40,828"
88640	31	Земли транспорта № 219	523089,81	1410835,05	51° 43' 48,701"	40° 48' 40,843"
88641	32	Земли транспорта № 219	523102,36	1410835,12	51° 43' 49,107"	40° 48' 40,868"
88642	33	Земли транспорта № 219	523102,28	1410849,39	51° 43' 49,090"	40° 48' 41,610"
88643	34	Земли транспорта № 219	523088,08	1410849,72	51° 43' 48,630"	40° 48' 41,604"
88644	35	Земли транспорта № 219	523071,34	1410850,09	51° 43' 48,089"	40° 48' 41,595"
88645	36	Земли транспорта № 219	523054,71	1410850,93	51° 43' 47,550"	40° 48' 41,611"
88646	37	Земли транспорта № 219	523034,05	1410852,51	51° 43' 46,881"	40° 48' 41,659"
88647	38	Земли транспорта № 219	523014,67	1410854,32	51° 43' 46,252"	40° 48' 41,721"
88648	39	Земли транспорта № 219	522997,09	1410856,03	51° 43' 45,682"	40° 48' 41,781"
88649	40	Земли транспорта № 219	522879,99	1410871,62	51° 43' 41,880"	40° 48' 42,398"
88650	41	Земли транспорта № 219	522846,63	1410876,18	51° 43' 40,797"	40° 48' 42,580"
88651	42	Земли транспорта № 219	522784,85	1410886,54	51° 43' 38,789"	40° 48' 43,017"
88652	43	Земли транспорта № 219	522770,64	1410889,98	51° 43' 38,326"	40° 48' 43,172"
88653	44	Земли транспорта № 219	522752,98	1410895,40	51° 43' 37,750"	40° 48' 43,425"
88654	45	Земли транспорта № 219	522742,47	1410899,88	51° 43' 37,405"	40° 48' 43,641"
88655	46	Земли транспорта № 219	522734,64	1410904,54	51° 43' 37,147"	40° 48' 43,870"
88656	47	Земли транспорта № 219	522727,21	1410909,64	51° 43' 36,902"	40° 48' 44,124"
88657	48	Земли транспорта № 219	522668,46	1410946,11	51° 43' 34,965"	40° 48' 45,924"
88658	49	Земли транспорта № 219	522646,46	1410958,09	51° 43' 34,241"	40° 48' 46,511"
88659	50	Земли транспорта № 219	522629,78	1410965,62	51° 43' 33,694"	40° 48' 46,876"
88660	51	Земли транспорта № 219	522614,31	1410970,99	51° 43' 33,189"	40° 48' 47,130"
88661	52	Земли транспорта № 219	522604,38	1410973,11	51° 43' 32,866"	40° 48' 47,223"
88662	53	Земли транспорта № 219	522593,74	1410975,57	51° 43' 32,519"	40° 48' 47,334"
88663	54	Земли транспорта № 219	522577,15	1410978,08	51° 43' 31,980"	40° 48' 47,437"
88664	55	Земли транспорта № 219	522557,06	1410980,00	51° 43' 31,329"	40° 48' 47,504"
88665	56	Земли транспорта № 219	522466,40	1410981,35	51° 43' 28,396"	40° 48' 47,423"
88666	57	Земли транспорта № 219	522370,72	1410985,81	51° 43' 25,299"	40° 48' 47,496"
88667	58	Земли транспорта № 219	522325,44	1410984,28	51° 43' 23,836"	40° 48' 47,341"
88668	59	Земли транспорта № 219	522319,46	1410984,19	51° 43' 23,643"	40° 48' 47,326"
88669	60	Земли транспорта № 219	524366,76	1411025,33	51° 44' 29,787"	40° 48' 52,874"
88670	61	Земли транспорта № 219	524353,55	1411024,37	51° 44' 29,361"	40° 48' 52,802"
88671	62	Земли транспорта № 219	524355,12	1411002,69	51° 44' 29,434"	40° 48' 51,676"
88672	63	Земли транспорта № 219	524356,74	1410966,09	51° 44' 29,524"	40° 48' 49,773"
88673	64	Земли транспорта № 219	524360,07	1410875,52	51° 44' 29,726"	40° 48' 45,062"

88674	65	Земли транспорта № 219	524359,70	1410862,06	51° 44' 29,727"	40° 48' 44,361"
88675	66	Земли транспорта № 219	524353,25	1410791,70	51° 44' 29,592"	40° 48' 40,686"
88676	67	Земли транспорта № 219	524351,75	1410773,35	51° 44' 29,562"	40° 48' 39,727"
88677	68	Земли транспорта № 219	524350,16	1410752,49	51° 44' 29,532"	40° 48' 38,639"
88678	69	Земли транспорта № 219	524365,96	1410753,05	51° 44' 30,042"	40° 48' 38,694"
88679	70	Земли транспорта № 219	524368,35	1410791,96	51° 44' 30,079"	40° 48' 40,724"
88680	71	Земли транспорта № 219	524372,69	1410839,09	51° 44' 30,171"	40° 48' 43,186"
88681	72	Земли транспорта № 219	524374,90	1410866,42	51° 44' 30,214"	40° 48' 44,613"
88682	73	Земли транспорта № 219	524374,77	1410877,44	51° 44' 30,199"	40° 48' 45,186"
88683	74	Земли транспорта № 219	524368,43	1410966,97	51° 44' 29,901"	40° 48' 49,838"
88684	75	Земли транспорта № 219	524369,72	1410971,12	51° 44' 29,939"	40° 48' 50,056"
88685	76	Земли транспорта № 219	524373,14	1410972,45	51° 44' 30,048"	40° 48' 50,131"
88686	77	Земли транспорта № 219	524373,32	1410984,82	51° 44' 30,041"	40° 48' 50,776"
88687	78	Земли транспорта № 219	524373,36	1410987,52	51° 44' 30,039"	40° 48' 50,916"
88688	79	Земли транспорта № 219	524369,58	1410993,16	51° 44' 29,911"	40° 48' 51,204"
88689	80	Земли транспорта № 219	524367,62	1411007,51	51° 44' 29,833"	40° 48' 51,948"
88690	81	Земли транспорта № 219	524366,76	1411025,33	51° 44' 29,787"	40° 48' 52,874"
88691	82	Земли транспорта № 219	537913,71	1409831,95	51° 51' 48,969"	40° 48' 13,193"
88692	83	Земли транспорта № 219	537918,47	1409836,01	51° 51' 49,119"	40° 48' 13,413"
88693	84	Земли транспорта № 219	537876,65	1409876,78	51° 51' 47,725"	40° 48' 15,473"
88694	85	Земли транспорта № 219	537873,03	1409872,63	51° 51' 47,612"	40° 48' 15,250"
88695	86	Земли транспорта № 219	537913,71	1409831,95	51° 51' 48,969"	40° 48' 13,193"
88696	87	Земли транспорта № 219	542476,73	1386069,44	51° 54' 39,182"	40° 27' 38,650"
88697	88	Земли транспорта № 219	542465,02	1386065,77	51° 54' 38,807"	40° 27' 38,442"
88698	89	Земли транспорта № 219	542427,96	1386054,72	51° 54' 37,618"	40° 27' 37,811"
88699	90	Земли транспорта № 219	541830,19	1385917,87	51° 54' 18,409"	40° 27' 29,809"
88700	91	Земли транспорта № 219	541741,85	1385898,78	51° 54' 15,569"	40° 27' 28,685"
88701	92	Земли транспорта № 219	541696,60	1385889,00	51° 54' 14,114"	40° 27' 28,110"
88702	93	Земли транспорта № 219	541687,93	1385887,13	51° 54' 13,836"	40° 27' 28,000"
88703	94	Земли транспорта № 219	541552,00	1385857,75	51° 54' 9,466"	40° 27' 26,271"
88704	95	Земли транспорта № 219	541386,84	1385822,05	51° 54' 4,157"	40° 27' 24,171"
88705	96	Земли транспорта № 219	541302,29	1385803,59	51° 54' 1,439"	40° 27' 23,086"
88706	97	Земли транспорта № 219	541292,58	1385801,48	51° 54' 1,127"	40° 27' 22,962"
88707	98	Земли транспорта № 219	541276,04	1385797,94	51° 54' 0,595"	40° 27' 22,754"
88708	99	Земли транспорта № 219	541276,81	1385811,06	51° 54' 0,609"	40° 27' 23,440"
88709	100	Земли транспорта № 219	541165,37	1385789,12	51° 53' 57,025"	40° 27' 22,136"
88710	101	Земли транспорта № 219	541002,12	1385748,18	51° 53' 51,782"	40° 27' 19,765"
88711	102	Земли транспорта № 219	540861,14	1385669,24	51° 53' 47,292"	40° 27' 15,439"
88712	103	Земли транспорта № 219	540722,05	1385571,68	51° 53' 42,880"	40° 27' 10,144"
88713	104	Земли транспорта № 219	540579,51	1385421,07	51° 53' 38,403"	40° 27' 2,071"
88714	105	Земли транспорта № 219	540512,21	1385348,96	51° 53' 36,290"	40° 26' 58,207"

88715	106	Земли транспорта № 219	540306,62	1385045,40	51° 53' 29,907"	40° 26' 42,052"
88716	107	Земли транспорта № 219	540296,78	1385027,13	51° 53' 29,604"	40° 26' 41,083"
88717	108	Земли транспорта № 219	540259,56	1384965,31	51° 53' 28,455"	40° 26' 37,801"
88718	109	Земли транспорта № 219	539916,26	1384472,07	51° 53' 17,783"	40° 26' 11,542"
88719	110	Земли транспорта № 219	539742,98	1384211,67	51° 53' 12,405"	40° 25' 57,692"
88720	111	Земли транспорта № 219	539704,14	1384162,98	51° 53' 11,191"	40° 25' 55,093"
88721	112	Земли транспорта № 219	539696,57	1384153,43	51° 53' 10,955"	40° 25' 54,584"
88722	113	Земли транспорта № 219	539639,56	1384086,77	51° 53' 9,169"	40° 25' 51,020"
88723	114	Земли транспорта № 219	539597,75	1384038,89	51° 53' 7,859"	40° 25' 48,460"
88724	115	Земли транспорта № 219	539565,53	1384006,08	51° 53' 6,845"	40° 25' 46,701"
88725	116	Земли транспорта № 219	539556,08	1384015,37	51° 53' 6,532"	40° 25' 47,173"
88726	117	Земли транспорта № 219	538771,86	1383173,08	51° 52' 41,899"	40° 25' 2,071"
88727	118	Земли транспорта № 219	538638,30	1383017,03	51° 52' 37,714"	40° 24' 53,733"
88728	119	Земли транспорта № 219	538495,86	1382773,94	51° 52' 33,316"	40° 24' 40,836"
88729	120	Земли транспорта № 219	538221,06	1382146,98	51° 52' 24,966"	40° 24' 7,703"
88730	121	Земли транспорта № 219	537908,95	1381450,06	51° 52' 15,466"	40° 23' 30,867"
88731	122	Земли транспорта № 219	537491,87	1380712,44	51° 52' 2,602"	40° 22' 51,767"
88732	123	Земли транспорта № 219	536682,22	1379047,51	51° 51' 37,814"	40° 21' 23,711"
88733	124	Земли транспорта № 219	536683,30	1379048,05	51° 51' 37,849"	40° 21' 23,740"
88734	125	Земли транспорта № 219	536683,30	1379048,05	51° 51' 37,849"	40° 21' 23,740"
88735	126	Земли транспорта № 219	536701,83	1379057,18	51° 51' 38,440"	40° 21' 24,242"
88736	127	Земли транспорта № 219	536703,05	1379057,78	51° 51' 38,479"	40° 21' 24,275"
88737	128	Земли транспорта № 219	536715,59	1379063,95	51° 51' 38,880"	40° 21' 24,614"
88738	129	Земли транспорта № 219	536717,00	1379064,65	51° 51' 38,925"	40° 21' 24,653"
88739	130	Земли транспорта № 219	537534,07	1380708,05	51° 52' 3,970"	40° 22' 51,595"
88740	131	Земли транспорта № 219	537942,56	1381430,13	51° 52' 16,569"	40° 23' 29,872"
88741	132	Земли транспорта № 219	538265,46	1382131,91	51° 52' 26,414"	40° 24' 6,976"
88742	133	Земли транспорта № 219	538539,72	1382745,65	51° 52' 34,759"	40° 24' 39,418"
88743	134	Земли транспорта № 219	538679,41	1382986,20	51° 52' 39,070"	40° 24' 52,179"
88744	135	Земли транспорта № 219	538824,62	1383159,89	51° 52' 43,616"	40° 25' 1,455"
88745	136	Земли транспорта № 219	538834,05	1383175,72	51° 52' 43,908"	40° 25' 2,295"
88746	137	Земли транспорта № 219	538840,49	1383181,83	51° 52' 44,111"	40° 25' 2,624"
88747	138	Земли транспорта № 219	538849,77	1383187,88	51° 52' 44,405"	40° 25' 2,952"
88748	139	Земли транспорта № 219	538856,73	1383192,27	51° 52' 44,627"	40° 25' 3,191"
88749	140	Земли транспорта № 219	538878,42	1383200,47	51° 52' 45,321"	40° 25' 3,650"
88750	141	Земли транспорта № 219	539467,36	1383854,21	51° 53' 3,802"	40° 25' 38,628"
88751	142	Земли транспорта № 219	539759,04	1384183,84	51° 53' 12,949"	40° 25' 56,260"
88752	143	Земли транспорта № 219	540095,40	1384633,46	51° 53' 23,435"	40° 26' 20,227"
88753	144	Земли транспорта № 219	540373,15	1385068,63	51° 53' 32,038"	40° 26' 43,360"
88754	145	Земли транспорта № 219	540471,11	1385225,64	51° 53' 35,068"	40° 26' 51,704"
88755	146	Земли транспорта № 219	540611,23	1385400,99	51° 53' 39,446"	40° 27' 1,066"

88756	147	Земли транспорта № 219	540617,35	1385409,14	51° 53' 39,637"	40° 27' 1,501"
88757	148	Земли транспорта № 219	540703,46	1385506,24	51° 53' 42,336"	40° 27' 6,697"
88758	149	Земли транспорта № 219	540807,64	1385591,99	51° 53' 45,630"	40° 27' 11,326"
88759	150	Земли транспорта № 219	540892,00	1385646,78	51° 53' 48,310"	40° 27' 14,309"
88760	151	Земли транспорта № 219	541008,64	1385713,48	51° 53' 52,023"	40° 27' 17,960"
88761	152	Земли транспорта № 219	541312,31	1385782,25	51° 54' 1,782"	40° 27' 21,985"
88762	153	Земли транспорта № 219	541408,22	1385797,32	51° 54' 4,870"	40° 27' 22,909"
88763	154	Земли транспорта № 219	541441,49	1385761,82	51° 54' 5,977"	40° 27' 21,100"
88764	155	Земли транспорта № 219	541454,60	1385747,82	51° 54' 6,413"	40° 27' 20,387"
88765	156	Земли транспорта № 219	541460,26	1385702,70	51° 54' 6,636"	40° 27' 18,036"
88766	157	Земли транспорта № 219	541549,44	1385713,47	51° 54' 9,510"	40° 27' 18,726"
88767	158	Земли транспорта № 219	541541,45	1385777,66	51° 54' 9,195"	40° 27' 22,069"
88768	159	Земли транспорта № 219	541540,58	1385784,64	51° 54' 9,161"	40° 27' 22,433"
88769	160	Земли транспорта № 219	541537,24	1385811,49	51° 54' 9,030"	40° 27' 23,832"
88770	161	Земли транспорта № 219	541535,46	1385825,75	51° 54' 8,960"	40° 27' 24,575"
88771	162	Земли транспорта № 219	541755,83	1385875,06	51° 54' 16,042"	40° 27' 27,465"
88772	163	Земли транспорта № 219	541759,11	1385870,64	51° 54' 16,152"	40° 27' 27,239"
88773	164	Земли транспорта № 219	542529,66	1386061,39	51° 54' 40,900"	40° 27' 38,305"
88774	165	Земли транспорта № 219	542507,32	1386065,01	51° 54' 40,175"	40° 27' 38,462"
88775	166	Земли транспорта № 219	542483,94	1386068,40	51° 54' 39,416"	40° 27' 38,606"
88776	167	Земли транспорта № 219	542476,73	1386069,44	51° 54' 39,182"	40° 27' 38,650"
88777	168	Земли транспорта № 219	542913,24	1408996,08	51° 54' 31,454"	40° 47' 37,835"
88778	169	Земли транспорта № 219	541166,35	1408627,65	51° 53' 35,358"	40° 47' 15,685"
88779	170	Земли транспорта № 219	540059,62	1408373,78	51° 52' 59,839"	40° 47' 0,593"
88780	171	Земли транспорта № 219	539505,85	1408236,97	51° 52' 42,076"	40° 46' 52,533"
88781	172	Земли транспорта № 219	539442,47	1408233,17	51° 52' 40,031"	40° 46' 52,230"
88782	173	Земли транспорта № 219	539180,46	1408182,87	51° 52' 31,612"	40° 46' 49,171"
88783	174	Земли транспорта № 219	538979,42	1408126,20	51° 52' 25,170"	40° 46' 45,880"
88784	175	Земли транспорта № 219	538939,81	1408115,04	51° 52' 23,901"	40° 46' 45,231"
88785	176	Земли транспорта № 219	538921,25	1408110,14	51° 52' 23,306"	40° 46' 44,945"
88786	177	Земли транспорта № 219	538788,20	1408054,90	51° 52' 19,061"	40° 46' 41,841"
88787	178	Земли транспорта № 219	538646,31	1407973,56	51° 52' 14,557"	40° 46' 37,359"
88788	179	Земли транспорта № 219	538359,62	1407773,69	51° 52' 5,492"	40° 46' 26,450"
88789	180	Земли транспорта № 219	538380,63	1407738,55	51° 52' 6,207"	40° 46' 24,649"
88790	181	Земли транспорта № 219	538685,35	1407926,74	51° 52' 15,867"	40° 46' 34,978"
88791	182	Земли транспорта № 219	538861,88	1408028,24	51° 52' 21,470"	40° 46' 40,570"
88792	183	Земли транспорта № 219	539015,40	1408085,49	51° 52' 26,375"	40° 46' 43,812"
88793	184	Земли транспорта № 219	539534,93	1408215,08	51° 52' 43,039"	40° 46' 51,437"
88794	185	Земли транспорта № 219	540116,05	1408337,55	51° 53' 1,700"	40° 46' 58,793"
88795	186	Земли транспорта № 219	541409,04	1408620,47	51° 53' 43,211"	40° 47' 15,712"
88796	187	Земли транспорта № 219	542936,82	1408951,35	51° 54' 32,263"	40° 47' 35,536"

88797	188	Земли транспорта № 219	542918,25	1408986,58	51° 54' 31,626"	40° 47' 37,347"
88798	189	Земли транспорта № 219	542913,24	1408996,08	51° 54' 31,454"	40° 47' 37,835"
88799	190	Земли транспорта № 219	543395,53	1403873,02	51° 54' 52,221"	40° 43' 10,822"
88800	191	Земли транспорта № 219	543389,63	1403870,48	51° 54' 52,033"	40° 43' 10,680"
88801	192	Земли транспорта № 219	543382,98	1403874,45	51° 54' 51,814"	40° 43' 10,877"
88802	193	Земли транспорта № 219	543372,80	1403864,43	51° 54' 51,495"	40° 43' 10,337"
88803	194	Земли транспорта № 219	543374,36	1403856,88	51° 54' 51,553"	40° 43' 9,944"
88804	195	Земли транспорта № 219	543373,60	1403849,49	51° 54' 51,536"	40° 43' 9,557"
88805	196	Земли транспорта № 219	543367,86	1403840,80	51° 54' 51,359"	40° 43' 9,093"
88806	197	Земли транспорта № 219	543361,64	1403840,64	51° 54' 51,158"	40° 43' 9,075"
88807	198	Земли транспорта № 219	543361,16	1403838,64	51° 54' 51,144"	40° 43' 8,970"
88808	199	Земли транспорта № 219	543349,43	1403840,35	51° 54' 50,763"	40° 43' 9,040"
88809	200	Земли транспорта № 219	543324,79	1403859,84	51° 54' 49,947"	40° 43' 10,020"
88810	201	Земли транспорта № 219	543279,10	1403843,40	51° 54' 48,487"	40° 43' 9,087"
88811	202	Земли транспорта № 219	543330,76	1403798,47	51° 54' 50,201"	40° 43' 6,821"
88812	203	Земли транспорта № 219	543318,86	1403785,55	51° 54' 49,830"	40° 43' 6,126"
88813	204	Земли транспорта № 219	543185,89	1403641,19	51° 54' 45,674"	40° 42' 58,366"
88814	205	Земли транспорта № 219	543165,59	1403619,15	51° 54' 45,039"	40° 42' 57,181"
88815	206	Земли транспорта № 219	543174,67	1403604,64	51° 54' 45,347"	40° 42' 56,437"
88816	207	Земли транспорта № 219	543411,03	1403847,03	51° 54' 52,748"	40° 43' 9,488"
88817	208	Земли транспорта № 219	543395,53	1403873,02	51° 54' 52,221"	40° 43' 10,822"
88818	209	Земли транспорта № 219	543250,03	1398531,09	51° 54' 52,733"	40° 38' 31,319"
88819	210	Земли транспорта № 219	543229,69	1398527,87	51° 54' 52,079"	40° 38' 31,118"
88820	211	Земли транспорта № 219	543229,74	1398521,86	51° 54' 52,086"	40° 38' 30,804"
88821	212	Земли транспорта № 219	543232,99	1398521,77	51° 54' 52,192"	40° 38' 30,805"
88822	213	Земли транспорта № 219	543233,00	1398521,78	51° 54' 52,192"	40° 38' 30,805"
88823	214	Земли транспорта № 219	543236,27	1398432,58	51° 54' 52,383"	40° 38' 26,147"
88824	215	Земли транспорта № 219	543235,35	1398397,55	51° 54' 52,387"	40° 38' 24,314"
88825	216	Земли транспорта № 219	543229,94	1398353,69	51° 54' 52,254"	40° 38' 22,013"
88826	217	Земли транспорта № 219	543218,41	1398321,55	51° 54' 51,912"	40° 38' 20,314"
88827	218	Земли транспорта № 219	543196,20	1398280,89	51° 54' 51,233"	40° 38' 18,154"
88828	219	Земли транспорта № 219	543180,24	1398255,64	51° 54' 50,741"	40° 38' 16,810"
88829	220	Земли транспорта № 219	543194,36	1398247,79	51° 54' 51,205"	40° 38' 16,421"
88830	221	Земли транспорта № 219	543225,37	1398296,00	51° 54' 52,162"	40° 38' 18,989"
88831	222	Земли транспорта № 219	543240,39	1398326,85	51° 54' 52,618"	40° 38' 20,626"
88832	223	Земли транспорта № 219	543249,07	1398359,30	51° 54' 52,867"	40° 38' 22,335"
88833	224	Земли транспорта № 219	543253,71	1398407,29	51° 54' 52,971"	40° 38' 24,852"
88834	225	Земли транспорта № 219	543254,04	1398437,52	51° 54' 52,953"	40° 38' 26,433"
88835	226	Земли транспорта № 219	543250,03	1398531,09	51° 54' 52,733"	40° 38' 31,319"
88836	227	Земли транспорта № 219	546147,37	1387736,64	51° 56' 36,397"	40° 29' 11,099"
88837	228	Земли транспорта № 219	545458,88	1387598,91	51° 56' 14,257"	40° 29' 2,902"

88838	229	Земли транспорта № 219	545338,80	1387598,57	51° 56' 10,375"	40° 29' 2,711"
88839	230	Земли транспорта № 219	545436,68	1387659,86	51° 56' 13,485"	40° 29' 6,058"
88840	231	Земли транспорта № 219	545615,60	1387802,56	51° 56' 19,143"	40° 29' 13,781"
88841	232	Земли транспорта № 219	545722,77	1387960,59	51° 56' 22,468"	40° 29' 22,203"
88842	233	Земли транспорта № 219	545789,17	1388115,00	51° 56' 24,477"	40° 29' 30,377"
88843	234	Земли транспорта № 219	545815,41	1388237,51	51° 56' 25,216"	40° 29' 36,824"
88844	235	Земли транспорта № 219	545836,95	1388374,35	51° 56' 25,790"	40° 29' 44,014"
88845	236	Земли транспорта № 219	545829,16	1388498,17	51° 56' 25,428"	40° 29' 50,481"
88846	237	Земли транспорта № 219	545789,43	1388605,77	51° 56' 24,047"	40° 29' 56,052"
88847	238	Земли транспорта № 219	545805,17	1388502,79	51° 56' 24,648"	40° 29' 50,688"
88848	239	Земли транспорта № 219	545801,86	1388336,95	51° 56' 24,689"	40° 29' 42,007"
88849	240	Земли транспорта № 219	545757,88	1388126,88	51° 56' 23,455"	40° 29' 30,953"
88850	241	Земли транспорта № 219	545689,78	1387974,31	51° 56' 21,389"	40° 29' 22,873"
88851	242	Земли транспорта № 219	545570,35	1387818,56	51° 56' 17,666"	40° 29' 14,553"
88852	243	Земли транспорта № 219	545402,08	1387677,18	51° 56' 12,351"	40° 29' 6,915"
88853	244	Земли транспорта № 219	545221,37	1387576,93	51° 56' 6,597"	40° 29' 1,410"
88854	245	Земли транспорта № 219	544851,53	1387514,49	51° 55' 54,694"	40° 28' 57,613"
88855	246	Земли транспорта № 219	544540,80	1387472,57	51° 55' 44,684"	40° 28' 54,973"
88856	247	Земли транспорта № 219	544054,11	1387339,45	51° 55' 29,065"	40° 28' 47,312"
88857	248	Земли транспорта № 219	544065,85	1387322,92	51° 55' 29,459"	40° 28' 46,464"
88858	249	Земли транспорта № 219	543841,76	1387256,74	51° 55' 22,272"	40° 28' 42,682"
88859	250	Земли транспорта № 219	543765,52	1387235,25	51° 55' 19,826"	40° 28' 41,449"
88860	251	Земли транспорта № 219	543709,37	1387219,42	51° 55' 18,024"	40° 28' 40,540"
88861	252	Земли транспорта № 219	543576,97	1387177,20	51° 55' 13,780"	40° 28' 38,143"
88862	253	Земли транспорта № 219	543505,41	1387145,59	51° 55' 11,495"	40° 28' 36,388"
88863	254	Земли транспорта № 219	543468,45	1387124,85	51° 55' 10,318"	40° 28' 35,250"
88864	255	Земли транспорта № 219	543435,10	1387106,14	51° 55' 9,256"	40° 28' 34,223"
88865	256	Земли транспорта № 219	543365,19	1387060,97	51° 55' 7,036"	40° 28' 31,761"
88866	257	Земли транспорта № 219	543305,66	1387014,89	51° 55' 5,152"	40° 28' 29,267"
88867	258	Земли транспорта № 219	543252,48	1386966,64	51° 55' 3,475"	40° 28' 26,668"
88868	259	Земли транспорта № 219	543247,62	1386961,70	51° 55' 3,322"	40° 28' 26,402"
88869	260	Земли транспорта № 219	543260,47	1386953,14	51° 55' 3,745"	40° 28' 25,973"
88870	261	Земли транспорта № 219	543284,23	1386976,68	51° 55' 4,492"	40° 28' 27,238"
88871	262	Земли транспорта № 219	543318,44	1386996,77	51° 55' 5,581"	40° 28' 28,338"
88872	263	Земли транспорта № 219	543342,56	1387010,93	51° 55' 6,348"	40° 28' 29,113"
88873	264	Земли транспорта № 219	543411,59	1387057,76	51° 55' 8,539"	40° 28' 31,660"
88874	265	Земли транспорта № 219	543476,84	1387093,04	51° 55' 10,617"	40° 28' 33,599"
88875	266	Земли транспорта № 219	543523,35	1387117,49	51° 55' 12,100"	40° 28' 34,943"
88876	267	Земли транспорта № 219	543539,60	1387128,95	51° 55' 12,615"	40° 28' 35,566"
88877	268	Земли транспорта № 219	543609,99	1387152,93	51° 55' 14,870"	40° 28' 36,921"
88878	269	Земли транспорта № 219	543636,79	1387163,88	51° 55' 15,727"	40° 28' 37,532"

88879	270	Земли транспорта № 219	543676,54	1387175,61	51° 55' 17,001"	40° 28' 38,203"
88880	271	Земли транспорта № 219	543682,87	1387177,77	51° 55' 17,204"	40° 28' 38,325"
88881	272	Земли транспорта № 219	544096,01	1387302,44	51° 55' 30,453"	40° 28' 45,437"
88882	273	Земли транспорта № 219	544102,49	1387310,26	51° 55' 30,655"	40° 28' 45,855"
88883	274	Земли транспорта № 219	544107,10	1387312,41	51° 55' 30,802"	40° 28' 45,974"
88884	275	Земли транспорта № 219	544118,62	1387317,24	51° 55' 31,171"	40° 28' 46,243"
88885	276	Земли транспорта № 219	544127,32	1387322,71	51° 55' 31,447"	40° 28' 46,542"
88886	277	Земли транспорта № 219	544146,95	1387332,45	51° 55' 32,073"	40° 28' 47,079"
88887	278	Земли транспорта № 219	544154,98	1387334,51	51° 55' 32,331"	40° 28' 47,199"
88888	279	Земли транспорта № 219	544175,62	1387339,66	51° 55' 32,994"	40° 28' 47,497"
88889	280	Земли транспорта № 219	544185,30	1387339,39	51° 55' 33,307"	40° 28' 47,497"
88890	281	Земли транспорта № 219	544194,84	1387338,00	51° 55' 33,617"	40° 28' 47,438"
88891	282	Земли транспорта № 219	544546,76	1387445,84	51° 55' 44,900"	40° 28' 53,584"
88892	283	Земли транспорта № 219	545034,92	1387508,69	51° 56' 0,629"	40° 28' 57,573"
88893	284	Земли транспорта № 219	545452,21	1387565,64	51° 56' 14,071"	40° 29' 1,152"
88894	285	Земли транспорта № 219	546163,52	1387701,74	51° 56' 36,950"	40° 29' 9,296"
88895	286	Земли транспорта № 219	546161,01	1387706,52	51° 56' 36,865"	40° 29' 9,543"
88896	287	Земли транспорта № 219	546147,37	1387736,64	51° 56' 36,397"	40° 29' 11,099"
88897	288	Земли транспорта № 219	546946,16	1392446,44	51° 56' 57,958"	40° 33' 18,696"
88898	289	Земли транспорта № 219	546685,00	1392195,70	51° 56' 49,745"	40° 33' 5,188"
88899	290	Земли транспорта № 219	546062,73	1391578,65	51° 56' 30,191"	40° 32' 31,980"
88900	291	Земли транспорта № 219	545905,48	1391405,03	51° 56' 25,265"	40° 32' 22,665"
88901	292	Земли транспорта № 219	545780,63	1391203,59	51° 56' 21,413"	40° 32' 11,942"
88902	293	Земли транспорта № 219	545679,51	1390978,22	51° 56' 18,349"	40° 32' 0,003"
88903	294	Земли транспорта № 219	545635,56	1390784,40	51° 56' 17,104"	40° 31' 49,799"
88904	295	Земли транспорта № 219	545636,85	1390782,34	51° 56' 17,148"	40° 31' 49,694"
88905	296	Земли транспорта № 219	545622,38	1390715,13	51° 56' 16,741"	40° 31' 46,156"
88906	297	Земли транспорта № 219	545618,73	1390696,66	51° 56' 16,640"	40° 31' 45,185"
88907	298	Земли транспорта № 219	545596,61	1390584,87	51° 56' 16,026"	40° 31' 39,304"
88908	299	Земли транспорта № 219	545594,84	1390552,77	51° 56' 15,998"	40° 31' 37,623"
88909	300	Земли транспорта № 219	545594,36	1390543,94	51° 56' 15,990"	40° 31' 37,160"
88910	301	Земли транспорта № 219	545591,91	1390489,76	51° 56' 15,960"	40° 31' 34,322"
88911	302	Земли транспорта № 219	545592,75	1390330,24	51° 56' 16,132"	40° 31' 25,979"
88912	303	Земли транспорта № 219	545628,55	1389971,56	51° 56' 17,615"	40° 31' 7,267"
88913	304	Земли транспорта № 219	545638,56	1389971,81	51° 56' 17,938"	40° 31' 7,295"
88914	305	Земли транспорта № 219	545642,73	1389971,91	51° 56' 18,073"	40° 31' 7,307"
88915	306	Земли транспорта № 219	545667,98	1389972,58	51° 56' 18,889"	40° 31' 7,379"
88916	307	Земли транспорта № 219	545624,26	1390323,65	51° 56' 17,157"	40° 31' 25,680"
88917	308	Земли транспорта № 219	545623,17	1390468,48	51° 56' 16,991"	40° 31' 33,255"
88918	309	Земли транспорта № 219	545637,07	1390591,51	51° 56' 17,328"	40° 31' 39,711"
88919	310	Земли транспорта № 219	545681,25	1390849,25	51° 56' 18,522"	40° 31' 53,259"

88920	311	Земли транспорта № 219	545685,05	1390864,48	51° 56' 18,631"	40° 31' 54,062"
88921	312	Земли транспорта № 219	545710,88	1390968,09	51° 56' 19,372"	40° 31' 59,520"
88922	313	Земли транспорта № 219	545821,17	1391201,92	51° 56' 22,725"	40° 32' 11,915"
88923	314	Земли транспорта № 219	545931,05	1391382,79	51° 56' 26,112"	40° 32' 21,539"
88924	315	Земли транспорта № 219	546084,70	1391554,79	51° 56' 30,923"	40° 32' 30,765"
88925	316	Земли транспорта № 219	546615,70	1392067,64	51° 56' 47,622"	40° 32' 58,384"
88926	317	Земли транспорта № 219	546660,85	1392108,68	51° 56' 49,044"	40° 33' 0,599"
88927	318	Земли транспорта № 219	546953,34	1392410,98	51° 56' 58,223"	40° 33' 16,851"
88928	319	Земли транспорта № 219	546948,51	1392434,82	51° 56' 58,045"	40° 33' 18,091"
88929	320	Земли транспорта № 219	546946,16	1392446,44	51° 56' 57,958"	40° 33' 18,696"
88930		**Земли транспорта № 219 Количество**		320		320
88931	1	Земли транспорта № 220	530152,01	1392756,75	51° 47' 54,659"	40° 33' 9,954"
88932	2	Земли транспорта № 220	530148,52	1392728,16	51° 47' 54,573"	40° 33' 8,458"
88933	3	Земли транспорта № 220	530154,77	1392736,27	51° 47' 54,767"	40° 33' 8,890"
88934	4	Земли транспорта № 220	530200,22	1392777,12	51° 47' 56,199"	40° 33' 11,088"
88935	5	Земли транспорта № 220	530213,58	1392783,96	51° 47' 56,625"	40° 33' 11,464"
88936	6	Земли транспорта № 220	530194,65	1392792,21	51° 47' 56,005"	40° 33' 11,867"
88937	7	Земли транспорта № 220	530165,31	1392768,72	51° 47' 55,078"	40° 33' 10,598"
88938	8	Земли транспорта № 220	530152,01	1392756,75	51° 47' 54,659"	40° 33' 9,954"
88939		**Земли транспорта № 220 Количество**		8		8
88940	1	Земли транспорта № 50	536483,70	1331732,46	51° 52' 3,542"	39° 40' 11,710"
88941	2	Земли транспорта № 50	536476,29	1331739,91	51° 52' 3,298"	39° 40' 12,093"
88942	3	Земли транспорта № 50	536344,22	1331872,58	51° 51' 58,956"	39° 40' 18,913"
88943	4	Земли транспорта № 50	536281,74	1331961,07	51° 51' 56,888"	39° 40' 23,483"
88944	5	Земли транспорта № 50	536226,80	1332019,71	51° 51' 55,080"	39° 40' 26,500"
88945	6	Земли транспорта № 50	536023,92	1332199,62	51° 51' 48,422"	39° 40' 35,726"
88946	7	Земли транспорта № 50	535760,14	1332471,34	51° 51' 39,745"	39° 40' 49,697"
88947	8	Земли транспорта № 50	535754,97	1332498,39	51° 51' 39,564"	39° 40' 51,105"
88948	9	Земли транспорта № 50	535757,54	1332503,55	51° 51' 39,644"	39° 40' 51,377"
88949	10	Земли транспорта № 50	535765,26	1332500,58	51° 51' 39,896"	39° 40' 51,229"
88950	11	Земли транспорта № 50	535775,10	1332515,61	51° 51' 40,206"	39° 40' 52,022"
88951	12	Земли транспорта № 50	535799,45	1332550,72	51° 51' 40,975"	39° 40' 53,878"
88952	13	Земли транспорта № 50	535823,86	1332585,56	51° 51' 41,746"	39° 40' 55,719"
88953	14	Земли транспорта № 50	535835,82	1332602,58	51° 51' 42,124"	39° 40' 56,618"
88954	15	Земли транспорта № 50	535846,64	1332617,99	51° 51' 42,465"	39° 40' 57,433"
88955	16	Земли транспорта № 50	535848,20	1332620,39	51° 51' 42,515"	39° 40' 57,559"
88956	17	Земли транспорта № 50	535850,79	1332645,19	51° 51' 42,585"	39° 40' 58,857"
88957	18	Земли транспорта № 50	535811,61	1332615,41	51° 51' 41,334"	39° 40' 57,268"
88958	19	Земли транспорта № 50	535797,14	1332585,67	51° 51' 40,882"	39° 40' 55,702"
88959	20	Земли транспорта № 50	535781,23	1332556,82	51° 51' 40,382"	39° 40' 54,181"
88960	21	Земли транспорта № 50	535759,86	1332528,07	51° 51' 39,706"	39° 40' 52,660"

88961	22	Земли транспорта № 50	535743,52	1332512,87	51° 51' 39,186"	39° 40' 51,852"
88962	23	Земли транспорта № 50	535731,38	1332505,73	51° 51' 38,797"	39° 40' 51,468"
88963	24	Земли транспорта № 50	535708,20	1332491,54	51° 51' 38,055"	39° 40' 50,707"
88964	25	Земли транспорта № 50	535707,30	1332490,72	51° 51' 38,026"	39° 40' 50,664"
88965	26	Земли транспорта № 50	535732,80	1332440,19	51° 51' 38,878"	39° 40' 48,046"
88966	27	Земли транспорта № 50	535823,34	1332324,19	51° 51' 41,868"	39° 40' 42,063"
88967	28	Земли транспорта № 50	536042,81	1332149,93	51° 51' 49,060"	39° 40' 33,146"
88968	29	Земли транспорта № 50	536210,72	1332009,56	51° 51' 54,566"	39° 40' 25,956"
88969	30	Земли транспорта № 50	536325,68	1331869,25	51° 51' 58,358"	39° 40' 18,723"
88970	31	Земли транспорта № 50	536411,06	1331731,54	51° 52' 1,193"	39° 40' 11,600"
88971	32	Земли транспорта № 50	536589,84	1331443,19	51° 52' 7,128"	39° 39' 56,685"
88972	33	Земли транспорта № 50	536593,51	1331437,21	51° 52' 7,249"	39° 39' 56,375"
88973	34	Земли транспорта № 50	536616,68	1331399,37	51° 52' 8,019"	39° 39' 54,418"
88974	35	Земли транспорта № 50	536818,60	1331069,60	51° 52' 14,723"	39° 39' 37,357"
88975	36	Земли транспорта № 50	536824,03	1331060,73	51° 52' 14,904"	39° 39' 36,898"
88976	37	Земли транспорта № 50	536869,51	1330989,60	51° 52' 16,412"	39° 39' 33,219"
88977	38	Земли транспорта № 50	536953,38	1330858,40	51° 52' 19,193"	39° 39' 26,434"
88978	39	Земли транспорта № 50	537011,59	1330728,91	51° 52' 21,144"	39° 39' 19,716"
88979	40	Земли транспорта № 50	537094,83	1330384,45	51° 52' 24,015"	39° 39' 1,784"
88980	41	Земли транспорта № 50	537128,64	1330228,42	51° 52' 25,190"	39° 38' 53,659"
88981	42	Земли транспорта № 50	537137,96	1330094,59	51° 52' 25,560"	39° 38' 46,673"
88982	43	Земли транспорта № 50	537127,34	1329991,24	51° 52' 25,270"	39° 38' 41,262"
88983	44	Земли транспорта № 50	537077,36	1329857,73	51° 52' 23,722"	39° 38' 34,244"
88984	45	Земли транспорта № 50	537024,80	1329764,58	51° 52' 22,070"	39° 38' 29,332"
88985	46	Земли транспорта № 50	536950,83	1329665,95	51° 52' 19,728"	39° 38' 24,116"
88986	47	Земли транспорта № 50	536686,63	1329481,86	51° 52' 11,276"	39° 38' 14,277"
88987	48	Земли транспорта № 50	536639,42	1329448,96	51° 52' 9,766"	39° 38' 12,519"
88988	49	Земли транспорта № 50	536647,08	1329429,26	51° 52' 10,024"	39° 38' 11,496"
88989	50	Земли транспорта № 50	536648,68	1329418,06	51° 52' 10,081"	39° 38' 10,912"
88990	51	Земли транспорта № 50	536656,57	1329426,58	51° 52' 10,332"	39° 38' 11,364"
88991	52	Земли транспорта № 50	536866,73	1329573,92	51° 52' 17,055"	39° 38' 19,237"
88992	53	Земли транспорта № 50	536941,40	1329633,33	51° 52' 19,440"	39° 38' 22,404"
88993	54	Земли транспорта № 50	536956,68	1329645,13	51° 52' 19,928"	39° 38' 23,033"
88994	55	Земли транспорта № 50	537024,47	1329719,67	51° 52' 22,083"	39° 38' 26,985"
88995	56	Земли транспорта № 50	537089,37	1329805,36	51° 52' 24,138"	39° 38' 31,517"
88996	57	Земли транспорта № 50	537126,60	1329898,97	51° 52' 25,294"	39° 38' 36,440"
88997	58	Земли транспорта № 50	537153,56	1330012,99	51° 52' 26,107"	39° 38' 42,421"
88998	59	Земли транспорта № 50	537169,26	1330153,44	51° 52' 26,543"	39° 38' 49,774"
88999	60	Земли транспорта № 50	537194,39	1330157,41	51° 52' 27,354"	39° 38' 50,003"
89000	61	Земли транспорта № 50	537191,51	1330213,80	51° 52' 27,231"	39° 38' 52,947"
89001	62	Земли транспорта № 50	537171,77	1330312,34	51° 52' 26,542"	39° 38' 58,080"

89002	63	Земли транспорта № 50	537140,38	1330462,34	51° 52' 25,448"	39° 39' 5,893"
89003	64	Земли транспорта № 50	537117,61	1330552,90	51° 52' 24,665"	39° 39' 10,607"
89004	65	Земли транспорта № 50	537100,08	1330605,38	51° 52' 24,071"	39° 39' 13,334"
89005	66	Земли транспорта № 50	537058,48	1330728,18	51° 52' 22,661"	39° 39' 19,717"
89006	67	Земли транспорта № 50	537024,42	1330927,83	51° 52' 21,455"	39° 39' 30,122"
89007	68	Земли транспорта № 50	536999,61	1331053,87	51° 52' 20,587"	39° 39' 36,688"
89008	69	Земли транспорта № 50	536997,31	1331065,54	51° 52' 20,506"	39° 39' 37,295"
89009	70	Земли транспорта № 50	536981,77	1331090,50	51° 52' 19,991"	39° 39' 38,586"
89010	71	Земли транспорта № 50	536979,12	1331094,76	51° 52' 19,902"	39° 39' 38,807"
89011	72	Земли транспорта № 50	536874,35	1331263,00	51° 52' 16,425"	39° 39' 47,510"
89012	73	Земли транспорта № 50	536842,85	1331313,57	51° 52' 15,380"	39° 39' 50,126"
89013	74	Земли транспорта № 50	536749,19	1331305,33	51° 52' 12,355"	39° 39' 49,616"
89014	75	Земли транспорта № 50	536634,46	1331496,64	51° 52' 8,543"	39° 39' 59,516"
89015	76	Земли транспорта № 50	536507,16	1331708,89	51° 52' 4,313"	39° 40' 10,498"
89016	77	Земли транспорта № 50	536483,70	1331732,46	51° 52' 3,542"	39° 40' 11,710"
89017	78	Земли транспорта № 50	544616,88	1330896,92	51° 56' 27,070"	39° 39' 34,918"
89018	79	Земли транспорта № 50	544540,82	1330802,85	51° 56' 24,658"	39° 39' 29,931"
89019	80	Земли транспорта № 50	544441,29	1330679,76	51° 56' 21,503"	39° 39' 23,405"
89020	81	Земли транспорта № 50	544377,16	1330600,03	51° 56' 19,470"	39° 39' 19,178"
89021	82	Земли транспорта № 50	544327,05	1330556,59	51° 56' 17,872"	39° 39' 16,862"
89022	83	Земли транспорта № 50	544261,09	1330480,46	51° 56' 15,778"	39° 39' 12,822"
89023	84	Земли транспорта № 50	544234,91	1330444,15	51° 56' 14,950"	39° 39' 10,900"
89024	85	Земли транспорта № 50	544184,18	1330373,18	51° 56' 13,346"	39° 39' 7,143"
89025	86	Земли транспорта № 50	544091,91	1330244,88	51° 56' 10,428"	39° 39' 0,352"
89026	87	Земли транспорта № 50	543980,09	1330108,02	51° 56' 6,882"	39° 38' 53,096"
89027	88	Земли транспорта № 50	543847,16	1329938,80	51° 56' 2,669"	39° 38' 44,129"
89028	89	Земли транспорта № 50	543811,08	1329894,72	51° 56' 1,525"	39° 38' 41,792"
89029	90	Земли транспорта № 50	543790,75	1329869,87	51° 56' 0,880"	39° 38' 40,475"
89030	91	Земли транспорта № 50	543617,00	1329657,55	51° 55' 55,369"	39° 38' 29,219"
89031	92	Земли транспорта № 50	543615,53	1329655,52	51° 55' 55,322"	39° 38' 29,112"
89032	93	Земли транспорта № 50	543395,02	1329377,64	51° 55' 48,332"	39° 38' 14,388"
89033	94	Земли транспорта № 50	543232,98	1329181,00	51° 55' 43,191"	39° 38' 3,965"
89034	95	Земли транспорта № 50	543176,48	1329111,34	51° 55' 41,399"	39° 38' 0,273"
89035	96	Земли транспорта № 50	543042,01	1328946,92	51° 55' 37,134"	39° 37' 51,559"
89036	97	Земли транспорта № 50	542984,14	1328883,77	51° 55' 35,294"	39° 37' 48,207"
89037	98	Земли транспорта № 50	542945,89	1328842,03	51° 55' 34,078"	39° 37' 45,992"
89038	99	Земли транспорта № 50	542879,10	1328759,92	51° 55' 31,959"	39° 37' 41,641"
89039	100	Земли транспорта № 50	542813,12	1328700,83	51° 55' 29,855"	39° 37' 38,495"
89040	101	Земли транспорта № 50	542758,34	1328656,13	51° 55' 28,105"	39° 37' 36,111"
89041	102	Земли транспорта № 50	542650,60	1328589,84	51° 55' 24,654"	39° 37' 32,555"
89042	103	Земли транспорта № 50	542592,65	1328553,26	51° 55' 22,798"	39° 37' 30,593"

89043	104	Земли транспорта № 50	542467,82	1328499,89	51° 55' 18,787"	39° 37' 27,699"
89044	105	Земли транспорта № 50	542235,27	1328383,06	51° 55' 11,324"	39° 37' 21,396"
89045	106	Земли транспорта № 50	542169,20	1328351,07	51° 55' 9,203"	39° 37' 19,668"
89046	107	Земли транспорта № 50	542065,93	1328301,08	51° 55' 5,887"	39° 37' 16,969"
89047	108	Земли транспорта № 50	541999,17	1328267,44	51° 55' 3,745"	39° 37' 15,154"
89048	109	Земли транспорта № 50	541880,81	1328218,25	51° 54' 59,941"	39° 37' 12,485"
89049	110	Земли транспорта № 50	541691,03	1328128,93	51° 54' 53,847"	39° 37' 7,657"
89050	111	Земли транспорта № 50	541636,56	1328106,43	51° 54' 52,096"	39° 37' 6,436"
89051	112	Земли транспорта № 50	541530,68	1328056,47	51° 54' 48,697"	39° 37' 3,736"
89052	113	Земли транспорта № 50	541428,31	1328013,21	51° 54' 45,407"	39° 37' 1,390"
89053	114	Земли транспорта № 50	541282,77	1327942,76	51° 54' 40,735"	39° 36' 57,587"
89054	115	Земли транспорта № 50	541261,27	1327933,75	51° 54' 40,044"	39° 36' 57,098"
89055	116	Земли транспорта № 50	541222,88	1327917,79	51° 54' 38,810"	39° 36' 56,232"
89056	117	Земли транспорта № 50	541019,93	1327821,39	51° 54' 32,293"	39° 36' 51,025"
89057	118	Земли транспорта № 50	540869,95	1327753,43	51° 54' 27,476"	39° 36' 47,349"
89058	119	Земли транспорта № 50	540739,59	1327695,45	51° 54' 23,288"	39° 36' 44,211"
89059	120	Земли транспорта № 50	540579,34	1327621,66	51° 54' 18,141"	39° 36' 40,222"
89060	121	Земли транспорта № 50	540351,60	1327517,69	51° 54' 10,826"	39° 36' 34,600"
89061	122	Земли транспорта № 50	540256,67	1327474,48	51° 54' 7,777"	39° 36' 32,264"
89062	123	Земли транспорта № 50	540080,18	1327396,36	51° 54' 2,107"	39° 36' 28,036"
89063	124	Земли транспорта № 50	539962,96	1327345,39	51° 53' 58,341"	39° 36' 25,276"
89064	125	Земли транспорта № 50	539782,84	1327263,67	51° 53' 52,555"	39° 36' 20,858"
89065	126	Земли транспорта № 50	539590,24	1327177,42	51° 53' 46,367"	39° 36' 16,193"
89066	127	Земли транспорта № 50	539439,40	1327108,25	51° 53' 41,522"	39° 36' 12,455"
89067	128	Земли транспорта № 50	539374,71	1327078,58	51° 53' 39,445"	39° 36' 10,851"
89068	129	Земли транспорта № 50	539279,67	1327037,66	51° 53' 36,391"	39° 36' 8,636"
89069	130	Земли транспорта № 50	539079,23	1326940,16	51° 53' 29,955"	39° 36' 3,377"
89070	131	Земли транспорта № 50	538841,48	1326835,48	51° 53' 22,316"	39° 35' 57,714"
89071	132	Земли транспорта № 50	538841,11	1326836,16	51° 53' 22,304"	39° 35' 57,749"
89072	133	Земли транспорта № 50	538632,51	1326745,66	51° 53' 15,601"	39° 35' 52,851"
89073	134	Земли транспорта № 50	538625,73	1326742,35	51° 53' 15,383"	39° 35' 52,672"
89074	135	Земли транспорта № 50	538630,83	1326730,81	51° 53' 15,554"	39° 35' 52,073"
89075	136	Земли транспорта № 50	538630,83	1326730,81	51° 53' 15,554"	39° 35' 52,073"
89076	137	Земли транспорта № 50	538660,31	1326666,37	51° 53' 16,539"	39° 35' 48,728"
89077	138	Земли транспорта № 50	538663,83	1326653,41	51° 53' 16,660"	39° 35' 48,053"
89078	139	Земли транспорта № 50	538660,37	1326643,07	51° 53' 16,553"	39° 35' 47,510"
89079	140	Земли транспорта № 50	538672,79	1326647,00	51° 53' 16,953"	39° 35' 47,725"
89080	141	Земли транспорта № 50	538677,08	1326648,36	51° 53' 17,091"	39° 35' 47,800"
89081	142	Земли транспорта № 50	538689,53	1326670,94	51° 53' 17,482"	39° 35' 48,990"
89082	143	Земли транспорта № 50	538820,19	1326701,08	51° 53' 21,694"	39° 35' 50,670"
89083	144	Земли транспорта № 50	538863,44	1326689,07	51° 53' 23,099"	39° 35' 50,077"

89084	145	Земли транспорта № 50	539170,21	1326545,26	51° 53' 33,094"	39° 35' 42,804"
89085	146	Земли транспорта № 50	539220,36	1326489,27	51° 53' 34,744"	39° 35' 39,916"
89086	147	Земли транспорта № 50	539278,55	1326394,94	51° 53' 36,673"	39° 35' 35,031"
89087	148	Земли транспорта № 50	539319,18	1326198,39	51° 53' 38,084"	39° 35' 24,787"
89088	149	Земли транспорта № 50	539306,63	1326081,03	51° 53' 37,735"	39° 35' 18,641"
89089	150	Земли транспорта № 50	539293,74	1326032,85	51° 53' 37,342"	39° 35' 16,111"
89090	151	Земли транспорта № 50	539272,99	1325955,27	51° 53' 36,709"	39° 35' 12,039"
89091	152	Земли транспорта № 50	539259,33	1325823,80	51° 53' 36,331"	39° 35' 5,154"
89092	153	Земли транспорта № 50	539266,04	1325693,79	51° 53' 36,612"	39° 34' 58,362"
89093	154	Земли транспорта № 50	539293,51	1325580,29	51° 53' 37,556"	39° 34' 52,450"
89094	155	Земли транспорта № 50	539337,18	1325421,58	51° 53' 39,046"	39° 34' 44,186"
89095	156	Земли транспорта № 50	539350,19	1325330,72	51° 53' 39,511"	39° 34' 39,445"
89096	157	Земли транспорта № 50	539373,39	1325036,70	51° 53' 40,404"	39° 34' 24,091"
89097	158	Земли транспорта № 50	539375,81	1325004,11	51° 53' 40,498"	39° 34' 22,389"
89098	159	Земли транспорта № 50	539400,59	1325005,04	51° 53' 41,299"	39° 34' 22,457"
89099	160	Земли транспорта № 50	539403,70	1324966,79	51° 53' 41,419"	39° 34' 20,459"
89100	161	Земли транспорта № 50	539409,38	1324883,32	51° 53' 41,643"	39° 34' 16,099"
89101	162	Земли транспорта № 50	539406,38	1324859,60	51° 53' 41,557"	39° 34' 14,857"
89102	163	Земли транспорта № 50	539405,77	1324857,23	51° 53' 41,539"	39° 34' 14,732"
89103	164	Земли транспорта № 50	539433,28	1324834,67	51° 53' 42,439"	39° 34' 13,574"
89104	165	Земли транспорта № 50	539448,10	1324818,81	51° 53' 42,926"	39° 34' 12,757"
89105	166	Земли транспорта № 50	539445,71	1324850,48	51° 53' 42,834"	39° 34' 14,411"
89106	167	Земли транспорта № 50	539429,22	1324972,23	51° 53' 42,242"	39° 34' 20,764"
89107	168	Земли транспорта № 50	539426,09	1325041,50	51° 53' 42,107"	39° 34' 24,383"
89108	169	Земли транспорта № 50	539413,10	1325334,19	51° 53' 41,544"	39° 34' 39,676"
89109	170	Земли транспорта № 50	539404,88	1325367,65	51° 53' 41,262"	39° 34' 41,419"
89110	171	Земли транспорта № 50	539386,10	1325431,88	51° 53' 40,624"	39° 34' 44,763"
89111	172	Земли транспорта № 50	539341,37	1325594,68	51° 53' 39,097"	39° 34' 53,240"
89112	173	Земли транспорта № 50	539315,74	1325699,27	51° 53' 38,217"	39° 34' 58,688"
89113	174	Земли транспорта № 50	539313,29	1325821,66	51° 53' 38,078"	39° 35' 5,085"
89114	175	Земли транспорта № 50	539330,70	1325899,23	51° 53' 38,603"	39° 35' 9,154"
89115	176	Земли транспорта № 50	539357,21	1326011,92	51° 53' 39,405"	39° 35' 15,067"
89116	177	Земли транспорта № 50	539369,70	1326066,96	51° 53' 39,783"	39° 35' 17,955"
89117	178	Земли транспорта № 50	539383,91	1326203,99	51° 53' 40,175"	39° 35' 25,131"
89118	179	Земли транспорта № 50	539336,74	1326413,28	51° 53' 38,546"	39° 35' 36,036"
89119	180	Земли транспорта № 50	539334,84	1326421,70	51° 53' 38,480"	39° 35' 36,475"
89120	181	Земли транспорта № 50	539334,69	1326421,95	51° 53' 38,475"	39° 35' 36,488"
89121	182	Земли транспорта № 50	539272,99	1326526,04	51° 53' 36,428"	39° 35' 41,881"
89122	183	Земли транспорта № 50	539215,48	1326594,07	51° 53' 34,534"	39° 35' 45,392"
89123	184	Земли транспорта № 50	539128,38	1326659,96	51° 53' 31,684"	39° 35' 48,767"
89124	185	Земли транспорта № 50	539105,86	1326676,99	51° 53' 30,947"	39° 35' 49,639"

89125	186	Земли транспорта № 50	539083,17	1326687,58	51° 53' 30,208"	39° 35' 50,175"
89126	187	Земли транспорта № 50	538965,23	1326742,63	51° 53' 26,365"	39° 35' 52,959"
89127	188	Земли транспорта № 50	538964,31	1326743,05	51° 53' 26,335"	39° 35' 52,980"
89128	189	Земли транспорта № 50	538901,08	1326772,78	51° 53' 24,275"	39° 35' 54,483"
89129	190	Земли транспорта № 50	538869,31	1326783,56	51° 53' 23,242"	39° 35' 55,022"
89130	191	Земли транспорта № 50	538867,05	1326787,79	51° 53' 23,167"	39° 35' 55,241"
89131	192	Земли транспорта № 50	539162,59	1326927,46	51° 53' 32,658"	39° 36' 2,780"
89132	193	Земли транспорта № 50	539302,03	1326987,49	51° 53' 37,139"	39° 36' 6,030"
89133	194	Земли транспорта № 50	539409,35	1327035,00	51° 53' 40,587"	39° 36' 8,601"
89134	195	Земли транспорта № 50	539463,16	1327056,00	51° 53' 42,317"	39° 36' 9,742"
89135	196	Земли транспорта № 50	539495,83	1327068,75	51° 53' 43,368"	39° 36' 10,435"
89136	197	Земли транспорта № 50	539586,01	1327108,36	51° 53' 46,265"	39° 36' 12,578"
89137	198	Земли транспорта № 50	539693,63	1327165,05	51° 53' 49,718"	39° 36' 15,629"
89138	199	Земли транспорта № 50	539820,40	1327214,86	51° 53' 53,794"	39° 36' 18,336"
89139	200	Земли транспорта № 50	539955,81	1327279,57	51° 53' 58,142"	39° 36' 21,829"
89140	201	Земли транспорта № 50	540087,01	1327338,00	51° 54' 2,357"	39° 36' 24,990"
89141	202	Земли транспорта № 50	540218,91	1327395,60	51° 54' 6,595"	39° 36' 28,108"
89142	203	Земли транспорта № 50	540375,14	1327466,48	51° 54' 11,613"	39° 36' 31,941"
89143	204	Земли транспорта № 50	540391,78	1327474,03	51° 54' 12,148"	39° 36' 32,350"
89144	205	Земли транспорта № 50	540543,50	1327542,83	51° 54' 17,021"	39° 36' 36,070"
89145	206	Земли транспорта № 50	540558,74	1327555,23	51° 54' 17,508"	39° 36' 36,731"
89146	207	Земли транспорта № 50	540693,06	1327620,53	51° 54' 21,820"	39° 36' 40,255"
89147	208	Земли транспорта № 50	540845,81	1327686,48	51° 54' 26,728"	39° 36' 43,828"
89148	209	Земли транспорта № 50	540992,50	1327745,27	51° 54' 31,444"	39° 36' 47,022"
89149	210	Земли транспорта № 50	541152,75	1327824,51	51° 54' 36,588"	39° 36' 51,296"
89150	211	Земли транспорта № 50	541285,17	1327881,13	51° 54' 40,843"	39° 36' 54,365"
89151	212	Земли транспорта № 50	541412,53	1327935,36	51° 54' 44,936"	39° 36' 57,305"
89152	213	Земли транспорта № 50	541499,02	1327978,24	51° 54' 47,712"	39° 36' 59,619"
89153	214	Земли транспорта № 50	541667,24	1328053,38	51° 54' 53,116"	39° 37' 3,686"
89154	215	Земли транспорта № 50	541770,48	1328101,28	51° 54' 56,431"	39° 37' 6,276"
89155	216	Земли транспорта № 50	541979,06	1328192,53	51° 55' 3,132"	39° 37' 11,219"
89156	217	Земли транспорта № 50	542137,02	1328271,85	51° 55' 8,202"	39° 37' 15,498"
89157	218	Земли транспорта № 50	542193,82	1328298,70	51° 55' 10,026"	39° 37' 16,949"
89158	219	Земли транспорта № 50	542258,65	1328328,68	51° 55' 12,108"	39° 37' 18,570"
89159	220	Земли транспорта № 50	542416,18	1328401,53	51° 55' 17,166"	39° 37' 22,510"
89160	221	Земли транспорта № 50	542497,00	1328442,93	51° 55' 19,760"	39° 37' 24,743"
89161	222	Земли транспорта № 50	542591,93	1328486,30	51° 55' 22,809"	39° 37' 27,089"
89162	223	Земли транспорта № 50	542685,17	1328535,98	51° 55' 25,800"	39° 37' 29,765"
89163	224	Земли транспорта № 50	542790,01	1328609,94	51° 55' 29,153"	39° 37' 33,721"
89164	225	Земли транспорта № 50	542934,35	1328744,11	51° 55' 33,754"	39° 37' 40,859"
89165	226	Земли транспорта № 50	543030,06	1328846,35	51° 55' 36,798"	39° 37' 46,287"

89166	227	Земли транспорта № 50	543040,38	1328857,61	51° 55' 37,126"	39° 37' 46,885"
89167	228	Земли транспорта № 50	543190,38	1329039,40	51° 55' 41,886"	39° 37' 56,521"
89168	229	Земли транспорта № 50	543218,94	1329041,35	51° 55' 42,809"	39° 37' 56,646"
89169	230	Земли транспорта № 50	543297,36	1329168,25	51° 55' 45,280"	39° 38' 3,351"
89170	231	Земли транспорта № 50	543334,48	1329212,45	51° 55' 46,459"	39° 38' 5,694"
89171	232	Земли транспорта № 50	543436,74	1329344,96	51° 55' 49,699"	39° 38' 12,713"
89172	233	Земли транспорта № 50	543524,05	1329456,30	51° 55' 52,466"	39° 38' 18,611"
89173	234	Земли транспорта № 50	543656,62	1329609,24	51° 55' 56,675"	39° 38' 26,725"
89174	235	Земли транспорта № 50	543664,78	1329619,35	51° 55' 56,934"	39° 38' 27,260"
89175	236	Земли транспорта № 50	543705,54	1329670,32	51° 55' 58,226"	39° 38' 29,961"
89176	237	Земли транспорта № 50	543765,26	1329748,24	51° 56' 0,118"	39° 38' 34,089"
89177	238	Земли транспорта № 50	543940,15	1329950,90	51° 56' 5,671"	39° 38' 44,840"
89178	239	Земли транспорта № 50	544097,21	1330165,10	51° 56' 10,641"	39° 38' 56,181"
89179	240	Земли транспорта № 50	544171,15	1330262,33	51° 56' 12,982"	39° 39' 1,331"
89180	241	Земли транспорта № 50	544271,32	1330371,62	51° 56' 16,165"	39° 39' 7,135"
89181	242	Земли транспорта № 50	544293,13	1330397,26	51° 56' 16,858"	39° 39' 8,495"
89182	243	Земли транспорта № 50	544342,06	1330456,87	51° 56' 18,409"	39° 39' 11,656"
89183	244	Земли транспорта № 50	544403,64	1330544,73	51° 56' 20,356"	39° 39' 16,306"
89184	245	Земли транспорта № 50	544514,68	1330682,34	51° 56' 23,876"	39° 39' 23,602"
89185	246	Земли транспорта № 50	544632,67	1330844,72	51° 56' 27,608"	39° 39' 32,200"
89186	247	Земли транспорта № 50	544620,96	1330883,47	51° 56' 27,209"	39° 39' 34,218"
89187	248	Земли транспорта № 50	544616,88	1330896,92	51° 56' 27,070"	39° 39' 34,918"
89188	249	Земли транспорта № 50	536850,11	1325955,07	51° 52' 18,332"	39° 35' 10,110"
89189	250	Земли транспорта № 50	536745,20	1325899,54	51° 52' 14,966"	39° 35' 7,125"
89190	251	Земли транспорта № 50	536495,46	1325814,52	51° 52' 6,929"	39° 35' 2,484"
89191	252	Земли транспорта № 50	536271,30	1325786,97	51° 51' 59,691"	39° 35' 0,868"
89192	253	Земли транспорта № 50	536127,19	1325769,25	51° 51' 55,038"	39° 34' 59,829"
89193	254	Земли транспорта № 50	536108,26	1325766,93	51° 51' 54,426"	39° 34' 59,692"
89194	255	Земли транспорта № 50	536100,86	1325766,30	51° 51' 54,187"	39° 34' 59,654"
89195	256	Земли транспорта № 50	535797,94	1325740,70	51° 51' 44,401"	39° 34' 58,077"
89196	257	Земли транспорта № 50	535384,63	1325705,77	51° 51' 31,048"	39° 34' 55,926"
89197	258	Земли транспорта № 50	534985,06	1325672,01	51° 51' 18,139"	39° 34' 53,848"
89198	259	Земли транспорта № 50	534347,35	1325618,11	51° 50' 57,536"	39° 34' 50,530"
89199	260	Земли транспорта № 50	534082,30	1325595,71	51° 50' 48,972"	39° 34' 49,152"
89200	261	Земли транспорта № 50	533960,10	1325585,38	51° 50' 45,025"	39° 34' 48,516"
89201	262	Земли транспорта № 50	533331,44	1325535,02	51° 50' 24,713"	39° 34' 45,392"
89202	263	Земли транспорта № 50	533102,17	1325516,66	51° 50' 17,305"	39° 34' 44,253"
89203	264	Земли транспорта № 50	532356,69	1325456,94	51° 49' 53,218"	39° 34' 40,550"
89204	265	Земли транспорта № 50	532191,66	1325443,72	51° 49' 47,886"	39° 34' 39,730"
89205	266	Земли транспорта № 50	531567,54	1325393,72	51° 49' 27,721"	39° 34' 36,631"
89206	267	Земли транспорта № 50	531242,53	1325367,69	51° 49' 17,220"	39° 34' 35,017"

89207	268	Земли транспорта № 50	531142,94	1325357,52	51° 49' 14,003"	39° 34' 34,409"
89208	269	Земли транспорта № 50	530799,03	1325322,43	51° 49' 2,895"	39° 34' 32,308"
89209	270	Земли транспорта № 50	530771,62	1325319,63	51° 49' 2,010"	39° 34' 32,140"
89210	271	Земли транспорта № 50	530647,78	1325307,00	51° 48' 58,009"	39° 34' 31,384"
89211	272	Земли транспорта № 50	530610,42	1325303,18	51° 48' 56,803"	39° 34' 31,156"
89212	273	Земли транспорта № 50	530610,27	1325303,17	51° 48' 56,798"	39° 34' 31,155"
89213	274	Земли транспорта № 50	530608,11	1325302,95	51° 48' 56,728"	39° 34' 31,141"
89214	275	Земли транспорта № 50	529495,65	1325189,42	51° 48' 20,796"	39° 34' 24,348"
89215	276	Земли транспорта № 50	529236,14	1325156,42	51° 48' 12,417"	39° 34' 22,423"
89216	277	Земли транспорта № 50	529108,92	1325121,23	51° 48' 8,319"	39° 34' 20,488"
89217	278	Земли транспорта № 50	529011,17	1325094,20	51° 48' 5,170"	39° 34' 19,001"
89218	279	Земли транспорта № 50	528781,42	1325012,31	51° 47' 57,777"	39° 34' 14,550"
89219	280	Земли транспорта № 50	528605,93	1324906,09	51° 47' 52,151"	39° 34' 8,871"
89220	281	Земли транспорта № 50	528044,20	1324566,08	51° 47' 34,143"	39° 33' 50,697"
89221	282	Земли транспорта № 50	527744,15	1324386,69	51° 47' 24,523"	39° 33' 41,107"
89222	283	Земли транспорта № 50	527734,96	1324381,19	51° 47' 24,228"	39° 33' 40,813"
89223	284	Земли транспорта № 50	526498,29	1323641,81	51° 46' 44,574"	39° 33' 1,300"
89224	285	Земли транспорта № 50	526521,41	1323632,34	51° 46' 45,326"	39° 33' 0,823"
89225	286	Земли транспорта № 50	528054,50	1324548,94	51° 47' 34,485"	39° 33' 49,811"
89226	287	Земли транспорта № 50	528532,93	1324838,53	51° 47' 49,822"	39° 34' 5,290"
89227	288	Земли транспорта № 50	528574,36	1324764,20	51° 47' 51,198"	39° 34' 1,444"
89228	289	Земли транспорта № 50	528801,07	1324901,61	51° 47' 58,466"	39° 34' 8,789"
89229	290	Земли транспорта № 50	529099,51	1325044,21	51° 48' 8,051"	39° 34' 16,462"
89230	291	Земли транспорта № 50	529152,57	1325079,10	51° 48' 9,751"	39° 34' 18,323"
89231	292	Земли транспорта № 50	529279,43	1325105,64	51° 48' 13,842"	39° 34' 19,807"
89232	293	Земли транспорта № 50	529493,68	1325132,57	51° 48' 20,760"	39° 34' 21,379"
89233	294	Земли транспорта № 50	529946,57	1325199,97	51° 48' 35,378"	39° 34' 25,250"
89234	295	Земли транспорта № 50	530067,65	1325214,84	51° 48' 39,288"	39° 34' 26,121"
89235	296	Земли транспорта № 50	530343,63	1325229,95	51° 48' 48,208"	39° 34' 27,125"
89236	297	Земли транспорта № 50	530657,76	1325271,29	51° 48' 58,350"	39° 34' 29,528"
89237	298	Земли транспорта № 50	530764,36	1325288,08	51° 49' 1,790"	39° 34' 30,488"
89238	299	Земли транспорта № 50	531213,19	1325321,23	51° 49' 16,293"	39° 34' 32,569"
89239	300	Земли транспорта № 50	531449,74	1325343,26	51° 49' 23,935"	39° 34' 33,904"
89240	301	Земли транспорта № 50	531453,10	1325324,12	51° 49' 24,053"	39° 34' 32,907"
89241	302	Земли транспорта № 50	531599,62	1325335,84	51° 49' 28,787"	39° 34' 33,634"
89242	303	Земли транспорта № 50	531740,37	1325347,70	51° 49' 33,334"	39° 34' 34,363"
89243	304	Земли транспорта № 50	531897,67	1325360,71	51° 49' 38,416"	39° 34' 35,166"
89244	305	Земли транспорта № 50	531955,03	1325360,87	51° 49' 40,272"	39° 34' 35,219"
89245	306	Земли транспорта № 50	532080,98	1325378,15	51° 49' 44,338"	39° 34' 36,220"
89246	307	Земли транспорта № 50	532221,07	1325393,16	51° 49' 48,862"	39° 34' 37,113"
89247	308	Земли транспорта № 50	532296,64	1325394,25	51° 49' 51,306"	39° 34' 37,229"

89248	309	Земли транспорта № 50	532465,87	1325417,84	51° 49' 56,769"	39° 34' 38,594"
89249	310	Земли транспорта № 50	532603,21	1325420,59	51° 50' 1,211"	39° 34' 38,845"
89250	311	Земли транспорта № 50	532736,64	1325431,10	51° 50' 5,522"	39° 34' 39,498"
89251	312	Земли транспорта № 50	532866,11	1325440,87	51° 50' 9,705"	39° 34' 40,110"
89252	313	Земли транспорта № 50	532952,18	1325445,95	51° 50' 12,487"	39° 34' 40,443"
89253	314	Земли транспорта № 50	533184,45	1325466,20	51° 50' 19,991"	39° 34' 41,683"
89254	315	Земли транспорта № 50	533379,31	1325484,06	51° 50' 26,286"	39° 34' 42,768"
89255	316	Земли транспорта № 50	533546,84	1325489,95	51° 50' 31,702"	39° 34' 43,207"
89256	317	Земли транспорта № 50	533688,30	1325503,58	51° 50' 36,272"	39° 34' 44,030"
89257	318	Земли транспорта № 50	533734,12	1325507,87	51° 50' 37,752"	39° 34' 44,290"
89258	319	Земли транспорта № 50	533784,00	1325512,64	51° 50' 39,363"	39° 34' 44,579"
89259	320	Земли транспорта № 50	533893,18	1325522,96	51° 50' 42,890"	39° 34' 45,203"
89260	321	Земли транспорта № 50	534003,40	1325531,40	51° 50' 46,451"	39° 34' 45,731"
89261	322	Земли транспорта № 50	534097,45	1325540,95	51° 50' 49,489"	39° 34' 46,303"
89262	323	Земли транспорта № 50	534097,47	1325540,95	51° 50' 49,490"	39° 34' 46,304"
89263	324	Земли транспорта № 50	534224,44	1325550,30	51° 50' 53,593"	39° 34' 46,892"
89264	325	Земли транспорта № 50	534368,54	1325555,36	51° 50' 58,252"	39° 34' 47,269"
89265	326	Земли транспорта № 50	534435,53	1325565,90	51° 51' 0,414"	39° 34' 47,872"
89266	327	Земли транспорта № 50	534435,54	1325565,90	51° 51' 0,414"	39° 34' 47,873"
89267	328	Земли транспорта № 50	534713,00	1325590,50	51° 51' 9,377"	39° 34' 49,376"
89268	329	Земли транспорта № 50	534713,34	1325590,52	51° 51' 9,388"	39° 34' 49,377"
89269	330	Земли транспорта № 50	534731,32	1325591,50	51° 51' 9,970"	39° 34' 49,442"
89270	331	Земли транспорта № 50	534909,47	1325601,21	51° 51' 15,728"	39° 34' 50,090"
89271	332	Земли транспорта № 50	535219,67	1325629,53	51° 51' 25,749"	39° 34' 51,813"
89272	333	Земли транспорта № 50	535219,69	1325629,53	51° 51' 25,749"	39° 34' 51,813"
89273	334	Земли транспорта № 50	535400,95	1325647,15	51° 51' 31,604"	39° 34' 52,877"
89274	335	Земли транспорта № 50	535499,89	1325630,91	51° 51' 34,813"	39° 34' 52,106"
89275	336	Земли транспорта № 50	535560,38	1325667,11	51° 51' 36,752"	39° 34' 54,045"
89276	337	Земли транспорта № 50	535560,39	1325667,11	51° 51' 36,752"	39° 34' 54,045"
89277	338	Земли транспорта № 50	535727,02	1325680,28	51° 51' 42,136"	39° 34' 54,864"
89278	339	Земли транспорта № 50	535727,04	1325680,28	51° 51' 42,137"	39° 34' 54,864"
89279	340	Земли транспорта № 50	535753,43	1325682,37	51° 51' 42,989"	39° 34' 54,994"
89280	341	Земли транспорта № 50	535753,44	1325682,37	51° 51' 42,990"	39° 34' 54,994"
89281	342	Земли транспорта № 50	535866,42	1325689,83	51° 51' 46,641"	39° 34' 55,473"
89282	343	Земли транспорта № 50	535905,60	1325692,42	51° 51' 47,907"	39° 34' 55,639"
89283	344	Земли транспорта № 50	535905,61	1325692,42	51° 51' 47,907"	39° 34' 55,639"
89284	345	Земли транспорта № 50	535966,50	1325700,77	51° 51' 49,873"	39° 34' 56,124"
89285	346	Земли транспорта № 50	536006,99	1325706,33	51° 51' 51,180"	39° 34' 56,446"
89286	347	Земли транспорта № 50	536062,60	1325712,41	51° 51' 52,976"	39° 34' 56,808"
89287	348	Земли транспорта № 50	536130,58	1325719,84	51° 51' 55,171"	39° 34' 57,249"
89288	349	Земли транспорта № 50	536133,22	1325700,02	51° 51' 55,266"	39° 34' 56,216"

89289	350	Земли транспорта № 50	536337,71	1325710,29	51° 52' 1,876"	39° 34' 56,914"
89290	351	Земли транспорта № 50	536337,27	1325742,16	51° 52' 1,847"	39° 34' 58,579"
89291	352	Земли транспорта № 50	536562,60	1325790,62	51° 52' 9,112"	39° 35' 1,289"
89292	353	Земли транспорта № 50	536716,11	1325843,16	51° 52' 14,052"	39° 35' 4,156"
89293	354	Земли транспорта № 50	536736,79	1325849,98	51° 52' 14,718"	39° 35' 4,528"
89294	355	Земли транспорта № 50	536777,53	1325862,64	51° 52' 16,030"	39° 35' 5,222"
89295	356	Земли транспорта № 50	536771,01	1325876,17	51° 52' 15,812"	39° 35' 5,924"
89296	357	Земли транспорта № 50	536787,04	1325882,63	51° 52' 16,327"	39° 35' 6,274"
89297	358	Земли транспорта № 50	536834,57	1325879,81	51° 52' 17,866"	39° 35' 6,165"
89298	359	Земли транспорта № 50	536871,56	1325891,44	51° 52' 19,057"	39° 35' 6,802"
89299	360	Земли транспорта № 50	536882,57	1325919,83	51° 52' 19,400"	39° 35' 8,294"
89300	361	Земли транспорта № 50	536850,11	1325955,07	51° 52' 18,332"	39° 35' 10,110"
89301	362	Земли транспорта № 50	536547,41	1327002,17	51° 52' 8,024"	39° 36' 4,587"
89302	363	Земли транспорта № 50	536405,30	1327338,55	51° 52' 3,259"	39° 36' 22,050"
89303	364	Земли транспорта № 50	536389,74	1327381,72	51° 52' 2,735"	39° 36' 24,293"
89304	365	Земли транспорта № 50	536353,69	1327481,78	51° 52' 1,518"	39° 36' 29,493"
89305	366	Земли транспорта № 50	536368,48	1327560,45	51° 52' 1,958"	39° 36' 33,615"
89306	367	Земли транспорта № 50	536368,42	1327560,57	51° 52' 1,956"	39° 36' 33,622"
89307	368	Земли транспорта № 50	536311,05	1327676,31	51° 52' 0,042"	39° 36' 39,623"
89308	369	Земли транспорта № 50	536283,15	1327732,59	51° 51' 59,111"	39° 36' 42,541"
89309	370	Земли транспорта № 50	536285,33	1327780,23	51° 51' 59,158"	39° 36' 45,032"
89310	371	Земли транспорта № 50	536285,39	1327781,49	51° 51' 59,159"	39° 36' 45,098"
89311	372	Земли транспорта № 50	536258,95	1327832,67	51° 51' 58,278"	39° 36' 47,751"
89312	373	Земли транспорта № 50	536177,02	1327991,24	51° 51' 55,548"	39° 36' 55,970"
89313	374	Земли транспорта № 50	536134,08	1328092,65	51° 51' 54,108"	39° 37' 1,234"
89314	375	Земли транспорта № 50	536133,20	1328095,26	51° 51' 54,078"	39° 37' 1,369"
89315	376	Земли транспорта № 50	536090,34	1328177,05	51° 51' 52,651"	39° 37' 5,608"
89316	377	Земли транспорта № 50	536057,32	1328260,44	51° 51' 51,540"	39° 37' 9,938"
89317	378	Земли транспорта № 50	536050,72	1328277,11	51° 51' 51,318"	39° 37' 10,804"
89318	379	Земли транспорта № 50	536042,10	1328361,42	51° 51' 50,997"	39° 37' 15,202"
89319	380	Земли транспорта № 50	536038,04	1328458,95	51° 51' 50,816"	39° 37' 20,294"
89320	381	Земли транспорта № 50	536037,95	1328469,52	51° 51' 50,808"	39° 37' 20,847"
89321	382	Земли транспорта № 50	536034,52	1328469,78	51° 51' 50,697"	39° 37' 20,857"
89322	383	Земли транспорта № 50	536031,50	1328547,08	51° 51' 50,560"	39° 37' 24,894"
89323	384	Земли транспорта № 50	536066,68	1328662,47	51° 51' 51,640"	39° 37' 30,952"
89324	385	Земли транспорта № 50	536118,26	1328844,55	51° 51' 53,216"	39° 37' 40,508"
89325	386	Земли транспорта № 50	536150,68	1328940,94	51° 51' 54,216"	39° 37' 45,571"
89326	387	Земли транспорта № 50	536185,37	1329004,46	51° 51' 55,305"	39° 37' 48,918"
89327	388	Земли транспорта № 50	536213,35	1329058,49	51° 51' 56,183"	39° 37' 51,764"
89328	389	Земли транспорта № 50	536274,10	1329135,42	51° 51' 58,109"	39° 37' 55,834"
89329	390	Земли транспорта № 50	536360,47	1329184,59	51° 52' 0,878"	39° 37' 58,474"

89330	391	Земли транспорта № 50	536529,13	1329313,29	51° 52' 6,268"	39° 38' 5,339"
89331	392	Земли транспорта № 50	536604,97	1329370,87	51° 52' 8,692"	39° 38' 8,410"
89332	393	Земли транспорта № 50	536642,20	1329411,07	51° 52' 9,875"	39° 38' 10,542"
89333	394	Земли транспорта № 50	536639,88	1329427,36	51° 52' 9,792"	39° 38' 11,391"
89334	395	Земли транспорта № 50	536633,18	1329444,61	51° 52' 9,566"	39° 38' 12,286"
89335	396	Земли транспорта № 50	536608,73	1329427,58	51° 52' 8,784"	39° 38' 11,376"
89336	397	Земли транспорта № 50	536524,75	1329369,06	51° 52' 6,098"	39° 38' 8,249"
89337	398	Земли транспорта № 50	536491,33	1329345,77	51° 52' 5,028"	39° 38' 7,004"
89338	399	Земли транспорта № 50	536396,90	1329279,97	51° 52' 2,007"	39° 38' 3,488"
89339	400	Земли транспорта № 50	536245,85	1329161,22	51° 51' 57,182"	39° 37' 57,159"
89340	401	Земли транспорта № 50	536148,99	1329021,17	51° 51' 54,120"	39° 37' 49,761"
89341	402	Земли транспорта № 50	536078,93	1328863,07	51° 51' 51,934"	39° 37' 41,443"
89342	403	Земли транспорта № 50	536039,93	1328709,27	51° 51' 50,751"	39° 37' 33,375"
89343	404	Земли транспорта № 50	536005,58	1328573,78	51° 51' 49,708"	39° 37' 26,268"
89344	405	Земли транспорта № 50	535992,11	1328349,81	51° 51' 49,386"	39° 37' 14,555"
89345	406	Земли транспорта № 50	536013,39	1328249,38	51° 51' 50,125"	39° 37' 9,324"
89346	407	Земли транспорта № 50	536023,38	1328183,30	51° 51' 50,481"	39° 37' 5,880"
89347	408	Земли транспорта № 50	536120,68	1327952,50	51° 51' 53,745"	39° 36' 53,900"
89348	409	Земли транспорта № 50	536527,87	1326986,66	51° 52' 7,399"	39° 36' 3,761"
89349	410	Земли транспорта № 50	536550,15	1326995,69	51° 52' 8,116"	39° 36' 4,250"
89350	411	Земли транспорта № 50	536547,41	1327002,17	51° 52' 8,024"	39° 36' 4,587"
89351	412	Земли транспорта № 50	544616,88	1330896,93	51° 56' 27,070"	39° 39' 34,919"
89352	413	Земли транспорта № 50	544540,82	1330802,85	51° 56' 24,658"	39° 39' 29,931"
89353	414	Земли транспорта № 50	544616,88	1330896,92	51° 56' 27,070"	39° 39' 34,918"
89354	415	Земли транспорта № 50	544616,88	1330896,93	51° 56' 27,070"	39° 39' 34,919"
89355	416	Земли транспорта № 50	536547,56	1327001,83	51° 52' 8,029"	39° 36' 4,569"
89356	417	Земли транспорта № 50	536547,41	1327002,17	51° 52' 8,024"	39° 36' 4,587"
89357	418	Земли транспорта № 50	536550,15	1326995,69	51° 52' 8,116"	39° 36' 4,250"
89358	419	Земли транспорта № 50	536547,56	1327001,83	51° 52' 8,029"	39° 36' 4,569"
89359	420	Земли транспорта № 50	535966,50	1325700,77	51° 51' 49,873"	39° 34' 56,124"
89360	421	Земли транспорта № 50	536007,01	1325706,33	51° 51' 51,181"	39° 34' 56,446"
89361	422	Земли транспорта № 50	536062,60	1325712,41	51° 51' 52,976"	39° 34' 56,808"
89362	423	Земли транспорта № 50	536006,99	1325706,33	51° 51' 51,180"	39° 34' 56,446"
89363	424	Земли транспорта № 50	535966,50	1325700,77	51° 51' 49,873"	39° 34' 56,124"
89364	425	Земли транспорта № 50	534003,40	1325531,40	51° 50' 46,451"	39° 34' 45,731"
89365	426	Земли транспорта № 50	534037,02	1325534,81	51° 50' 47,537"	39° 34' 45,935"
89366	427	Земли транспорта № 50	534097,45	1325540,95	51° 50' 49,489"	39° 34' 46,303"
89367	428	Земли транспорта № 50	534003,40	1325531,40	51° 50' 46,451"	39° 34' 45,731"
89368		**Земли транспорта № 50 Количество**		428		428
89369	1	Земли транспорта № 51	532298,25	1348724,12	51° 49' 38,280"	39° 54' 55,199"
89370	2	Земли транспорта № 51	532296,13	1348723,52	51° 49' 38,212"	39° 54' 55,165"

89371	3	Земли транспорта № 51	532296,69	1348721,39	51° 49' 38,231"	39° 54' 55,055"
89372	4	Земли транспорта № 51	532298,80	1348722,01	51° 49' 38,299"	39° 54' 55,089"
89373	5	Земли транспорта № 51	532298,25	1348724,12	51° 49' 38,280"	39° 54' 55,199"
89374	6	Земли транспорта № 51	543419,53	1350632,83	51° 55' 36,763"	39° 56' 46,497"
89375	7	Земли транспорта № 51	543410,12	1350623,06	51° 55' 36,465"	39° 56' 45,975"
89376	8	Земли транспорта № 51	543410,13	1350623,05	51° 55' 36,465"	39° 56' 45,975"
89377	9	Земли транспорта № 51	543481,22	1350556,32	51° 55' 38,808"	39° 56' 42,559"
89378	10	Земли транспорта № 51	543580,52	1350464,97	51° 55' 42,079"	39° 56' 37,884"
89379	11	Земли транспорта № 51	543591,37	1350472,03	51° 55' 42,425"	39° 56' 38,265"
89380	12	Земли транспорта № 51	543419,53	1350632,83	51° 55' 36,763"	39° 56' 46,497"
89381	13	Земли транспорта № 51	515471,73	1341502,74	51° 40' 38,421"	39° 48' 22,294"
89382	14	Земли транспорта № 51	515444,39	1341623,55	51° 40' 37,466"	39° 48' 28,554"
89383	15	Земли транспорта № 51	515334,00	1342075,71	51° 40' 33,629"	39° 48' 51,975"
89384	16	Земли транспорта № 51	515323,64	1342087,55	51° 40' 33,286"	39° 48' 52,581"
89385	17	Земли транспорта № 51	515316,84	1342096,87	51° 40' 33,061"	39° 48' 53,060"
89386	18	Земли транспорта № 51	515224,22	1342440,57	51° 40' 29,862"	39° 49' 10,854"
89387	19	Земли транспорта № 51	515213,56	1342514,00	51° 40' 29,474"	39° 49' 14,664"
89388	20	Земли транспорта № 51	515197,15	1342516,85	51° 40' 28,941"	39° 49' 14,797"
89389	21	Земли транспорта № 51	515194,36	1342517,34	51° 40' 28,851"	39° 49' 14,819"
89390	22	Земли транспорта № 51	515190,88	1342517,95	51° 40' 28,738"	39° 49' 14,848"
89391	23	Земли транспорта № 51	515173,17	1342520,39	51° 40' 28,164"	39° 49' 14,958"
89392	24	Земли транспорта № 51	515178,82	1342495,40	51° 40' 28,361"	39° 49' 13,663"
89393	25	Земли транспорта № 51	515205,10	1342361,92	51° 40' 29,290"	39° 49' 6,743"
89394	26	Земли транспорта № 51	515249,74	1342195,91	51° 40' 30,832"	39° 48' 58,149"
89395	27	Земли транспорта № 51	515398,03	1341644,35	51° 40' 35,954"	39° 48' 29,592"
89396	28	Земли транспорта № 51	515512,71	1341213,32	51° 40' 39,916"	39° 48' 7,274"
89397	29	Земли транспорта № 51	515543,05	1340924,69	51° 40' 41,065"	39° 47' 52,285"
89398	30	Земли транспорта № 51	515553,51	1340916,49	51° 40' 41,408"	39° 47' 51,868"
89399	31	Земли транспорта № 51	515558,28	1340904,25	51° 40' 41,570"	39° 47' 51,235"
89400	32	Земли транспорта № 51	515559,58	1340897,08	51° 40' 41,616"	39° 47' 50,863"
89401	33	Земли транспорта № 51	515561,47	1340883,46	51° 40' 41,685"	39° 47' 50,156"
89402	34	Земли транспорта № 51	515561,94	1340869,87	51° 40' 41,708"	39° 47' 49,450"
89403	35	Земли транспорта № 51	515562,37	1340854,13	51° 40' 41,731"	39° 47' 48,631"
89404	36	Земли транспорта № 51	515564,76	1340828,35	51° 40' 41,824"	39° 47' 47,292"
89405	37	Земли транспорта № 51	515570,19	1340733,88	51° 40' 42,054"	39° 47' 42,382"
89406	38	Земли транспорта № 51	515573,43	1340596,20	51° 40' 42,239"	39° 47' 35,221"
89407	39	Земли транспорта № 51	515568,90	1340489,30	51° 40' 42,154"	39° 47' 29,654"
89408	40	Земли транспорта № 51	515566,63	1340473,76	51° 40' 42,090"	39° 47' 28,844"
89409	41	Земли транспорта № 51	515581,70	1340471,28	51° 40' 42,579"	39° 47' 28,729"
89410	42	Земли транспорта № 51	515585,90	1340470,59	51° 40' 42,715"	39° 47' 28,697"
89411	43	Земли транспорта № 51	515602,64	1340467,84	51° 40' 43,258"	39° 47' 28,569"

89412	44	Земли транспорта № 51	515604,65	1340486,67	51° 40' 43,312"	39° 47' 29,551"
89413	45	Земли транспорта № 51	515609,93	1340679,74	51° 40' 43,371"	39° 47' 39,602"
89414	46	Земли транспорта № 51	515589,44	1340889,77	51° 40' 42,586"	39° 47' 50,511"
89415	47	Земли транспорта № 51	515544,87	1341222,59	51° 40' 40,950"	39° 48' 7,786"
89416	48	Земли транспорта № 51	515471,73	1341502,74	51° 40' 38,421"	39° 48' 22,294"
89417	49	Земли транспорта № 51	527440,38	1346078,88	51° 47' 2,809"	39° 52' 32,270"
89418	50	Земли транспорта № 51	527431,05	1346066,27	51° 47' 2,515"	39° 52' 31,603"
89419	51	Земли транспорта № 51	527433,43	1346064,77	51° 47' 2,593"	39° 52' 31,527"
89420	52	Земли транспорта № 51	527470,44	1346044,42	51° 47' 3,802"	39° 52' 30,502"
89421	53	Земли транспорта № 51	527541,06	1346015,65	51° 47' 6,104"	39° 52' 29,072"
89422	54	Земли транспорта № 51	527571,86	1346005,52	51° 47' 7,107"	39° 52' 28,575"
89423	55	Земли транспорта № 51	527687,61	1345960,73	51° 47' 10,878"	39° 52' 26,354"
89424	56	Земли транспорта № 51	527737,84	1345942,68	51° 47' 12,514"	39° 52' 25,462"
89425	57	Земли транспорта № 51	527756,18	1345937,13	51° 47' 13,111"	39° 52' 25,191"
89426	58	Земли транспорта № 51	527763,48	1345955,01	51° 47' 13,336"	39° 52' 26,131"
89427	59	Земли транспорта № 51	527546,66	1346029,41	51° 47' 6,277"	39° 52' 29,795"
89428	60	Земли транспорта № 51	527440,38	1346078,88	51° 47' 2,809"	39° 52' 32,270"
89429	61	Земли транспорта № 51	528006,57	1328821,62	51° 47' 30,827"	39° 37' 32,665"
89430	62	Земли транспорта № 51	527386,99	1328631,31	51° 47' 10,880"	39° 37' 22,232"
89431	63	Земли транспорта № 51	527385,16	1328611,90	51° 47' 10,831"	39° 37' 21,218"
89432	64	Земли транспорта № 51	527385,06	1328610,80	51° 47' 10,828"	39° 37' 21,161"
89433	65	Земли транспорта № 51	527408,78	1328617,72	51° 47' 11,592"	39° 37' 21,541"
89434	66	Земли транспорта № 51	527773,66	1328730,82	51° 47' 23,338"	39° 37' 27,738"
89435	67	Земли транспорта № 51	527813,76	1328743,31	51° 47' 24,629"	39° 37' 28,423"
89436	68	Земли транспорта № 51	527948,92	1328785,41	51° 47' 28,980"	39° 37' 30,729"
89437	69	Земли транспорта № 51	528001,50	1328802,80	51° 47' 30,672"	39° 37' 31,679"
89438	70	Земли транспорта № 51	528013,64	1328806,99	51° 47' 31,063"	39° 37' 31,907"
89439	71	Земли транспорта № 51	528011,93	1328819,07	51° 47' 31,002"	39° 37' 32,536"
89440	72	Земли транспорта № 51	528006,58	1328820,41	51° 47' 30,828"	39° 37' 32,602"
89441	73	Земли транспорта № 51	528006,57	1328821,62	51° 47' 30,827"	39° 37' 32,665"
89442	74	Земли транспорта № 51	530516,37	1365562,57	51° 48' 29,036"	40° 9' 31,958"
89443	75	Земли транспорта № 51	530547,28	1365567,32	51° 48' 30,032"	40° 9' 32,243"
89444	76	Земли транспорта № 51	530547,38	1365567,96	51° 48' 30,035"	40° 9' 32,276"
89445	77	Земли транспорта № 51	530516,37	1365562,57	51° 48' 29,036"	40° 9' 31,958"
89446	78	Земли транспорта № 51	530303,55	1365532,07	51° 48' 22,176"	40° 9' 30,111"
89447	79	Земли транспорта № 51	530303,69	1365532,03	51° 48' 22,181"	40° 9' 30,109"
89448	80	Земли транспорта № 51	530325,83	1365533,27	51° 48' 22,896"	40° 9' 30,201"
89449	81	Земли транспорта № 51	530386,23	1365542,56	51° 48' 24,842"	40° 9' 30,758"
89450	82	Земли транспорта № 51	530382,82	1365542,09	51° 48' 24,732"	40° 9' 30,729"
89451	83	Земли транспорта № 51	530357,06	1365538,81	51° 48' 23,902"	40° 9' 30,527"
89452	84	Земли транспорта № 51	530309,51	1365532,75	51° 48' 22,368"	40° 9' 30,154"

89453	85	Земли транспорта № 51	530305,04	1365532,18	51° 48' 22,224"	40° 9' 30,119"
89454	86	Земли транспорта № 51	530303,55	1365532,07	51° 48' 22,176"	40° 9' 30,111"
89455	87	Земли транспорта № 51	532643,95	1352289,83	51° 49' 47,154"	39° 58' 1,695"
89456	88	Земли транспорта № 51	532627,66	1352282,75	51° 49' 46,631"	39° 58' 1,308"
89457	89	Земли транспорта № 51	532701,26	1352164,81	51° 49' 49,090"	39° 57' 55,229"
89458	90	Земли транспорта № 51	532830,10	1351952,99	51° 49' 53,396"	39° 57' 44,308"
89459	91	Земли транспорта № 51	532876,26	1351878,33	51° 49' 54,938"	39° 57' 40,460"
89460	92	Земли транспорта № 51	532875,92	1351873,59	51° 49' 54,930"	39° 57' 40,212"
89461	93	Земли транспорта № 51	532864,40	1351865,57	51° 49' 54,563"	39° 57' 39,781"
89462	94	Земли транспорта № 51	532867,82	1351858,66	51° 49' 54,678"	39° 57' 39,424"
89463	95	Земли транспорта № 51	532885,13	1351860,44	51° 49' 55,237"	39° 57' 39,535"
89464	96	Земли транспорта № 51	532897,69	1351839,04	51° 49' 55,657"	39° 57' 38,431"
89465	97	Земли транспорта № 51	532923,88	1351784,96	51° 49' 56,539"	39° 57' 35,636"
89466	98	Земли транспорта № 51	532932,93	1351807,96	51° 49' 56,817"	39° 57' 36,846"
89467	99	Земли транспорта № 51	532905,27	1351854,30	51° 49' 55,892"	39° 57' 39,236"
89468	100	Земли транспорта № 51	532655,75	1352272,31	51° 49' 47,547"	39° 58' 0,793"
89469	101	Земли транспорта № 51	532643,95	1352289,83	51° 49' 47,154"	39° 58' 1,695"
89470	102	Земли транспорта № 51	534891,01	1331431,41	51° 51' 12,180"	39° 39' 54,629"
89471	103	Земли транспорта № 51	534967,54	1331501,37	51° 51' 14,619"	39° 39' 58,348"
89472	104	Земли транспорта № 51	534966,88	1331501,94	51° 51' 14,598"	39° 39' 58,377"
89473	105	Земли транспорта № 51	534891,01	1331431,41	51° 51' 12,180"	39° 39' 54,629"
89474	106	Земли транспорта № 51	534766,18	1331317,63	51° 51' 8,202"	39° 39' 48,580"
89475	107	Земли транспорта № 51	534768,30	1331319,23	51° 51' 8,270"	39° 39' 48,665"
89476	108	Земли транспорта № 51	534771,11	1331321,80	51° 51' 8,359"	39° 39' 48,802"
89477	109	Земли транспорта № 51	534766,18	1331317,63	51° 51' 8,202"	39° 39' 48,580"
89478	110	Земли транспорта № 51	534494,48	1331190,79	51° 50' 59,479"	39° 39' 41,725"
89479	111	Земли транспорта № 51	532472,22	1330400,34	51° 49' 54,475"	39° 38' 58,747"
89480	112	Земли транспорта № 51	532411,09	1330376,44	51° 49' 52,510"	39° 38' 57,448"
89481	113	Земли транспорта № 51	531898,71	1330176,16	51° 49' 36,039"	39° 38' 46,564"
89482	114	Земли транспорта № 51	530979,24	1329838,05	51° 49' 6,470"	39° 38' 28,150"
89483	115	Земли транспорта № 51	530113,08	1329680,02	51° 48' 38,532"	39° 38' 19,185"
89484	116	Земли транспорта № 51	530102,29	1329677,72	51° 48' 38,184"	39° 38' 19,056"
89485	117	Земли транспорта № 51	530099,37	1329688,02	51° 48' 38,084"	39° 38' 19,592"
89486	118	Земли транспорта № 51	530098,60	1329690,02	51° 48' 38,058"	39° 38' 19,695"
89487	119	Земли транспорта № 51	530094,25	1329682,59	51° 48' 37,921"	39° 38' 19,304"
89488	120	Земли транспорта № 51	530083,50	1329672,75	51° 48' 37,579"	39° 38' 18,781"
89489	121	Земли транспорта № 51	530070,97	1329668,58	51° 48' 37,175"	39° 38' 18,553"
89490	122	Земли транспорта № 51	530062,31	1329665,32	51° 48' 36,897"	39° 38' 18,376"
89491	123	Земли транспорта № 51	530064,96	1329657,98	51° 48' 36,986"	39° 38' 17,995"
89492	124	Земли транспорта № 51	530066,37	1329658,29	51° 48' 37,032"	39° 38' 18,013"
89493	125	Земли транспорта № 51	530387,79	1329709,12	51° 48' 47,403"	39° 38' 20,931"

89494	126	Земли транспорта № 51	530427,24	1329716,13	51° 48' 48,676"	39° 38' 21,330"
89495	127	Земли транспорта № 51	530609,37	1329748,21	51° 48' 54,551"	39° 38' 23,155"
89496	128	Земли транспорта № 51	530620,70	1329750,21	51° 48' 54,916"	39° 38' 23,268"
89497	129	Земли транспорта № 51	530747,35	1329772,51	51° 48' 59,002"	39° 38' 24,538"
89498	130	Земли транспорта № 51	530905,31	1329801,14	51° 49' 4,097"	39° 38' 26,163"
89499	131	Земли транспорта № 51	530944,47	1329811,28	51° 49' 5,359"	39° 38' 26,725"
89500	132	Земли транспорта № 51	530986,43	1329824,84	51° 49' 6,709"	39° 38' 27,467"
89501	133	Земли транспорта № 51	531085,07	1329861,76	51° 49' 9,881"	39° 38' 29,476"
89502	134	Земли транспорта № 51	531346,09	1329953,35	51° 49' 18,277"	39° 38' 34,473"
89503	135	Земли транспорта № 51	531414,94	1329976,74	51° 49' 20,492"	39° 38' 35,752"
89504	136	Земли транспорта № 51	531487,34	1330002,26	51° 49' 22,821"	39° 38' 37,144"
89505	137	Земли транспорта № 51	531612,84	1330048,06	51° 49' 26,857"	39° 38' 39,639"
89506	138	Земли транспорта № 51	531782,49	1330114,27	51° 49' 32,311"	39° 38' 43,237"
89507	139	Земли транспорта № 51	532182,71	1330273,10	51° 49' 45,175"	39° 38' 51,862"
89508	140	Земли транспорта № 51	532552,36	1330415,61	51° 49' 57,059"	39° 38' 59,611"
89509	141	Земли транспорта № 51	532861,17	1330537,96	51° 50' 6,985"	39° 39' 6,258"
89510	142	Земли транспорта № 51	533326,04	1330722,14	51° 50' 21,927"	39° 39' 16,265"
89511	143	Земли транспорта № 51	533401,41	1330751,80	51° 50' 24,350"	39° 39' 17,877"
89512	144	Земли транспорта № 51	533843,95	1330925,97	51° 50' 38,575"	39° 39' 27,345"
89513	145	Земли транспорта № 51	534450,65	1331162,44	51° 50' 58,077"	39° 39' 40,207"
89514	146	Земли транспорта № 51	534472,43	1331171,35	51° 50' 58,776"	39° 39' 40,691"
89515	147	Земли транспорта № 51	534482,32	1331175,25	51° 50' 59,094"	39° 39' 40,903"
89516	148	Земли транспорта № 51	534499,15	1331182,05	51° 50' 59,635"	39° 39' 41,272"
89517	149	Земли транспорта № 51	534494,48	1331190,79	51° 50' 59,479"	39° 39' 41,725"
89518	150	Земли транспорта № 51	536537,99	1350981,29	51° 51' 53,960"	39° 56' 57,477"
89519	151	Земли транспорта № 51	536497,35	1350972,31	51° 51' 52,651"	39° 56' 56,965"
89520	152	Земли транспорта № 51	536448,84	1350967,67	51° 51' 51,085"	39° 56' 56,671"
89521	153	Земли транспорта № 51	536380,68	1350967,47	51° 51' 48,881"	39° 56' 56,589"
89522	154	Земли транспорта № 51	536204,77	1350968,14	51° 51' 43,191"	39° 56' 56,439"
89523	155	Земли транспорта № 51	535990,58	1350968,96	51° 51' 36,262"	39° 56' 56,257"
89524	156	Земли транспорта № 51	535943,96	1350970,07	51° 51' 34,754"	39° 56' 56,266"
89525	157	Земли транспорта № 51	535919,88	1350970,65	51° 51' 33,974"	39° 56' 56,271"
89526	158	Земли транспорта № 51	535901,22	1350972,01	51° 51' 33,370"	39° 56' 56,322"
89527	159	Земли транспорта № 51	535841,26	1350976,37	51° 51' 31,428"	39° 56' 56,487"
89528	160	Земли транспорта № 51	535718,59	1350988,90	51° 51' 27,452"	39° 56' 57,013"
89529	161	Земли транспорта № 51	535597,12	1351001,32	51° 51' 23,515"	39° 56' 57,534"
89530	162	Земли транспорта № 51	535387,47	1351017,61	51° 51' 16,723"	39° 56' 58,164"
89531	163	Земли транспорта № 51	535191,20	1351036,85	51° 51' 10,363"	39° 56' 58,963"
89532	164	Земли транспорта № 51	535142,73	1351040,98	51° 51' 8,792"	39° 56' 59,127"
89533	165	Земли транспорта № 51	535058,23	1351047,52	51° 51' 6,055"	39° 56' 59,380"
89534	166	Земли транспорта № 51	534999,32	1351044,92	51° 51' 4,151"	39° 56' 59,182"

89535	167	Земли транспорта № 51	535005,03	1351032,33	51° 51' 4,344"	39° 56' 58,531"
89536	168	Земли транспорта № 51	535025,60	1351032,61	51° 51' 5,009"	39° 56' 58,567"
89537	169	Земли транспорта № 51	535028,10	1351030,90	51° 51' 5,091"	39° 56' 58,480"
89538	170	Земли транспорта № 51	535045,76	1351029,98	51° 51' 5,663"	39° 56' 58,451"
89539	171	Земли транспорта № 51	535049,04	1351032,29	51° 51' 5,768"	39° 56' 58,575"
89540	172	Земли транспорта № 51	535057,22	1351033,74	51° 51' 6,031"	39° 56' 58,659"
89541	173	Земли транспорта № 51	535189,62	1351021,60	51° 51' 10,322"	39° 56' 58,164"
89542	174	Земли транспорта № 51	535386,71	1351004,04	51° 51' 16,708"	39° 56' 57,455"
89543	175	Земли транспорта № 51	535588,29	1350983,50	51° 51' 23,241"	39° 56' 56,594"
89544	176	Земли транспорта № 51	535718,55	1350970,21	51° 51' 27,463"	39° 56' 56,036"
89545	177	Земли транспорта № 51	535841,74	1350961,29	51° 51' 31,453"	39° 56' 55,700"
89546	178	Земли транспорта № 51	535918,80	1350955,62	51° 51' 33,949"	39° 56' 55,485"
89547	179	Земли транспорта № 51	535921,14	1350940,74	51° 51' 34,035"	39° 56' 54,710"
89548	180	Земли транспорта № 51	535920,32	1350953,88	51° 51' 34,000"	39° 56' 55,395"
89549	181	Земли транспорта № 51	535920,32	1350955,55	51° 51' 33,998"	39° 56' 55,483"
89550	182	Земли транспорта № 51	535943,21	1350954,72	51° 51' 34,739"	39° 56' 55,464"
89551	183	Земли транспорта № 51	535993,55	1350952,91	51° 51' 36,369"	39° 56' 55,422"
89552	184	Земли транспорта № 51	536208,34	1350951,45	51° 51' 43,317"	39° 56' 55,571"
89553	185	Земли транспорта № 51	536380,16	1350951,62	51° 51' 48,874"	39° 56' 55,761"
89554	186	Земли транспорта № 51	536449,93	1350953,85	51° 51' 51,129"	39° 56' 55,951"
89555	187	Земли транспорта № 51	536493,98	1350958,60	51° 51' 52,551"	39° 56' 56,245"
89556	188	Земли транспорта № 51	536527,88	1350964,42	51° 51' 53,644"	39° 56' 56,585"
89557	189	Земли транспорта № 51	536545,06	1350967,86	51° 51' 54,197"	39° 56' 56,782"
89558	190	Земли транспорта № 51	536545,49	1350967,94	51° 51' 54,211"	39° 56' 56,787"
89559	191	Земли транспорта № 51	536537,99	1350981,29	51° 51' 53,960"	39° 56' 57,477"
89560	192	Земли транспорта № 51	535022,84	1344404,92	51° 51' 9,094"	39° 51' 12,403"
89561	193	Земли транспорта № 51	535018,58	1344405,28	51° 51' 8,956"	39° 51' 12,418"
89562	194	Земли транспорта № 51	535013,70	1344409,71	51° 51' 8,795"	39° 51' 12,645"
89563	195	Земли транспорта № 51	535012,24	1344421,39	51° 51' 8,741"	39° 51' 13,253"
89564	196	Земли транспорта № 51	534999,02	1344500,65	51° 51' 8,265"	39° 51' 17,380"
89565	197	Земли транспорта № 51	534906,77	1345058,48	51° 51' 4,940"	39° 51' 46,425"
89566	198	Земли транспорта № 51	534849,53	1345413,98	51° 51' 2,871"	39° 52' 4,936"
89567	199	Земли транспорта № 51	534821,43	1345588,44	51° 51' 1,855"	39° 52' 14,020"
89568	200	Земли транспорта № 51	534822,19	1345606,54	51° 51' 1,868"	39° 52' 14,966"
89569	201	Земли транспорта № 51	534822,12	1345606,62	51° 51' 1,866"	39° 52' 14,970"
89570	202	Земли транспорта № 51	534823,89	1345610,68	51° 51' 1,920"	39° 52' 15,184"
89571	203	Земли транспорта № 51	534829,01	1345622,41	51° 51' 2,079"	39° 52' 15,801"
89572	204	Земли транспорта № 51	534884,60	1345640,45	51° 51' 3,866"	39° 52' 16,799"
89573	205	Земли транспорта № 51	534943,64	1345664,40	51° 51' 5,761"	39° 52' 18,108"
89574	206	Земли транспорта № 51	535013,32	1345707,89	51° 51' 7,988"	39° 52' 20,449"
89575	207	Земли транспорта № 51	535031,99	1345725,88	51° 51' 8,580"	39° 52' 21,407"

89576	208	Земли транспорта № 51	535048,78	1345742,06	51° 51' 9,114"	39° 52' 22,269"
89577	209	Земли транспорта № 51	535057,97	1345750,91	51° 51' 9,405"	39° 52' 22,741"
89578	210	Земли транспорта № 51	535093,16	1345796,63	51° 51' 10,515"	39° 52' 25,164"
89579	211	Земли транспорта № 51	535101,82	1345813,53	51° 51' 10,785"	39° 52' 26,055"
89580	212	Земли транспорта № 51	535132,80	1345874,03	51° 51' 11,750"	39° 52' 29,246"
89581	213	Земли транспорта № 51	535157,91	1345966,34	51° 51' 12,505"	39° 52' 34,093"
89582	214	Земли транспорта № 51	535163,34	1346025,43	51° 51' 12,644"	39° 52' 37,184"
89583	215	Земли транспорта № 51	535164,96	1346043,03	51° 51' 12,685"	39° 52' 38,105"
89584	216	Земли транспорта № 51	535163,26	1346052,21	51° 51' 12,625"	39° 52' 38,583"
89585	217	Земли транспорта № 51	535083,22	1346485,26	51° 51' 9,767"	39° 53' 1,122"
89586	218	Земли транспорта № 51	535081,50	1346494,56	51° 51' 9,706"	39° 53' 1,606"
89587	219	Земли транспорта № 51	535110,79	1346518,96	51° 51' 10,638"	39° 53' 2,910"
89588	220	Земли транспорта № 51	535118,18	1346521,82	51° 51' 10,875"	39° 53' 3,066"
89589	221	Земли транспорта № 51	535117,01	1346527,24	51° 51' 10,834"	39° 53' 3,348"
89590	222	Земли транспорта № 51	535086,11	1346529,17	51° 51' 9,833"	39° 53' 3,418"
89591	223	Земли транспорта № 51	535082,43	1346527,29	51° 51' 9,715"	39° 53' 3,316"
89592	224	Земли транспорта № 51	535079,92	1346525,10	51° 51' 9,636"	39° 53' 3,199"
89593	225	Земли транспорта № 51	535079,14	1346535,22	51° 51' 9,604"	39° 53' 3,727"
89594	226	Земли транспорта № 51	535043,80	1346722,41	51° 51' 8,344"	39° 53' 13,469"
89595	227	Земли транспорта № 51	535061,25	1346727,70	51° 51' 8,906"	39° 53' 13,762"
89596	228	Земли транспорта № 51	535058,30	1346740,12	51° 51' 8,802"	39° 53' 14,408"
89597	229	Земли транспорта № 51	535042,45	1346806,98	51° 51' 8,248"	39° 53' 17,884"
89598	230	Земли транспорта № 51	535039,49	1346819,84	51° 51' 8,144"	39° 53' 18,553"
89599	231	Земли транспорта № 51	535052,35	1346828,36	51° 51' 8,555"	39° 53' 19,011"
89600	232	Земли транспорта № 51	535050,90	1346835,12	51° 51' 8,504"	39° 53' 19,363"
89601	233	Земли транспорта № 51	534947,37	1347285,82	51° 51' 4,873"	39° 53' 42,798"
89602	234	Земли транспорта № 51	534954,01	1347312,09	51° 51' 5,072"	39° 53' 44,177"
89603	235	Земли транспорта № 51	534966,58	1347351,61	51° 51' 5,453"	39° 53' 46,253"
89604	236	Земли транспорта № 51	534972,42	1347372,27	51° 51' 5,629"	39° 53' 47,338"
89605	237	Земли транспорта № 51	534974,02	1347378,41	51° 51' 5,677"	39° 53' 47,661"
89606	238	Земли транспорта № 51	534975,57	1347381,25	51° 51' 5,725"	39° 53' 47,811"
89607	239	Земли транспорта № 51	534977,06	1347385,05	51° 51' 5,771"	39° 53' 48,011"
89608	240	Земли транспорта № 51	534978,20	1347389,04	51° 51' 5,806"	39° 53' 48,220"
89609	241	Земли транспорта № 51	534978,09	1347392,83	51° 51' 5,800"	39° 53' 48,418"
89610	242	Земли транспорта № 51	534978,02	1347395,51	51° 51' 5,796"	39° 53' 48,558"
89611	243	Земли транспорта № 51	534978,39	1347399,09	51° 51' 5,806"	39° 53' 48,745"
89612	244	Земли транспорта № 51	534981,62	1347408,56	51° 51' 5,904"	39° 53' 49,243"
89613	245	Земли транспорта № 51	534989,98	1347420,17	51° 51' 6,167"	39° 53' 49,858"
89614	246	Земли транспорта № 51	535002,61	1347464,56	51° 51' 6,548"	39° 53' 52,189"
89615	247	Земли транспорта № 51	535008,60	1347500,52	51° 51' 6,719"	39° 53' 54,074"
89616	248	Земли транспорта № 51	535008,11	1347535,97	51° 51' 6,681"	39° 53' 55,925"

89617	249	Земли транспорта № 51	535005,61	1347571,40	51° 51' 6,578"	39° 53' 57,773"
89618	250	Земли транспорта № 51	534998,13	1347605,82	51° 51' 6,314"	39° 53' 59,563"
89619	251	Земли транспорта № 51	534987,65	1347646,74	51° 51' 5,949"	39° 54' 1,689"
89620	252	Земли транспорта № 51	534966,19	1347690,65	51° 51' 5,228"	39° 54' 3,961"
89621	253	Земли транспорта № 51	534949,21	1347718,13	51° 51' 4,661"	39° 54' 5,379"
89622	254	Земли транспорта № 51	534933,70	1347736,13	51° 51' 4,148"	39° 54' 6,303"
89623	255	Земли транспорта № 51	534895,77	1347774,08	51° 51' 2,897"	39° 54' 8,247"
89624	256	Земли транспорта № 51	534878,30	1347783,79	51° 51' 2,326"	39° 54' 8,736"
89625	257	Земли транспорта № 51	534819,99	1347816,18	51° 51' 0,420"	39° 54' 10,368"
89626	258	Земли транспорта № 51	534779,22	1347838,83	51° 50' 59,087"	39° 54' 11,510"
89627	259	Земли транспорта № 51	534718,55	1347867,77	51° 50' 57,106"	39° 54' 12,959"
89628	260	Земли транспорта № 51	534654,59	1347903,57	51° 50' 55,015"	39° 54' 14,764"
89629	261	Земли транспорта № 51	534633,17	1347920,25	51° 50' 54,311"	39° 54' 15,613"
89630	262	Земли транспорта № 51	534626,11	1347925,75	51° 50' 54,080"	39° 54' 15,893"
89631	263	Земли транспорта № 51	534618,26	1347931,55	51° 50' 53,822"	39° 54' 16,188"
89632	264	Земли транспорта № 51	534590,26	1347952,28	51° 50' 52,903"	39° 54' 17,242"
89633	265	Земли транспорта № 51	534572,88	1347971,46	51° 50' 52,329"	39° 54' 18,226"
89634	266	Земли транспорта № 51	534554,06	1348005,85	51° 50' 51,699"	39° 54' 20,003"
89635	267	Земли транспорта № 51	534541,39	1348050,01	51° 50' 51,261"	39° 54' 22,296"
89636	268	Земли транспорта № 51	534536,33	1348074,26	51° 50' 51,082"	39° 54' 23,558"
89637	269	Земли транспорта № 51	534530,90	1348098,87	51° 50' 50,891"	39° 54' 24,837"
89638	270	Земли транспорта № 51	534526,92	1348117,69	51° 50' 50,750"	39° 54' 25,816"
89639	271	Земли транспорта № 51	534498,32	1348232,44	51° 50' 49,752"	39° 54' 31,780"
89640	272	Земли транспорта № 51	534485,06	1348224,34	51° 50' 49,329"	39° 54' 31,343"
89641	273	Земли транспорта № 51	534491,46	1348193,60	51° 50' 49,555"	39° 54' 29,744"
89642	274	Земли транспорта № 51	534523,53	1348056,66	51° 50' 50,679"	39° 54' 22,625"
89643	275	Земли транспорта № 51	534538,46	1348006,21	51° 50' 51,194"	39° 54' 20,006"
89644	276	Земли транспорта № 51	534546,95	1347978,23	51° 50' 51,486"	39° 54' 18,553"
89645	277	Земли транспорта № 51	534548,76	1347969,42	51° 50' 51,550"	39° 54' 18,095"
89646	278	Земли транспорта № 51	534547,31	1347964,01	51° 50' 51,507"	39° 54' 17,811"
89647	279	Земли транспорта № 51	534541,49	1347955,40	51° 50' 51,324"	39° 54' 17,356"
89648	280	Земли транспорта № 51	534507,57	1347920,09	51° 50' 50,249"	39° 54' 15,477"
89649	281	Земли транспорта № 51	534421,02	1347832,60	51° 50' 47,505"	39° 54' 10,820"
89650	282	Земли транспорта № 51	534392,40	1347800,75	51° 50' 46,599"	39° 54' 9,127"
89651	283	Земли транспорта № 51	534380,12	1347789,60	51° 50' 46,209"	39° 54' 8,533"
89652	284	Земли транспорта № 51	534369,93	1347781,68	51° 50' 45,884"	39° 54' 8,109"
89653	285	Земли транспорта № 51	534224,53	1347991,97	51° 50' 41,049"	39° 54' 18,942"
89654	286	Земли транспорта № 51	534193,65	1348036,63	51° 50' 40,022"	39° 54' 21,243"
89655	287	Земли транспорта № 51	534182,84	1348044,51	51° 50' 39,667"	39° 54' 21,643"
89656	288	Земли транспорта № 51	534137,25	1348077,73	51° 50' 38,172"	39° 54' 23,332"
89657	289	Земли транспорта № 51	534063,72	1348164,16	51° 50' 35,739"	39° 54' 27,770"

89658	290	Земли транспорта № 51	533985,10	1348258,80	51° 50' 33,136"	39° 54' 32,632"
89659	291	Земли транспорта № 51	533937,09	1348405,79	51° 50' 31,490"	39° 54' 40,258"
89660	292	Земли транспорта № 51	533933,46	1348417,83	51° 50' 31,365"	39° 54' 40,883"
89661	293	Земли транспорта № 51	533908,74	1348517,80	51° 50' 30,502"	39° 54' 46,078"
89662	294	Земли транспорта № 51	533882,17	1348660,62	51° 50' 29,552"	39° 54' 53,508"
89663	295	Земли транспорта № 51	533872,25	1348723,43	51° 50' 29,191"	39° 54' 56,778"
89664	296	Земли транспорта № 51	533850,35	1348888,29	51° 50' 28,378"	39° 55' 5,364"
89665	297	Земли транспорта № 51	533837,12	1348987,94	51° 50' 27,886"	39° 55' 10,554"
89666	298	Земли транспорта № 51	533815,57	1348985,15	51° 50' 27,191"	39° 55' 10,386"
89667	299	Земли транспорта № 51	533797,70	1349076,24	51° 50' 26,555"	39° 55' 15,124"
89668	300	Земли транспорта № 51	533824,79	1349080,71	51° 50' 27,428"	39° 55' 15,385"
89669	301	Земли транспорта № 51	533813,14	1349168,43	51° 50' 26,995"	39° 55' 19,954"
89670	302	Земли транспорта № 51	533692,90	1349359,10	51° 50' 22,984"	39° 55' 29,785"
89671	303	Земли транспорта № 51	533609,17	1349495,53	51° 50' 20,189"	39° 55' 36,822"
89672	304	Земли транспорта № 51	533555,28	1349603,47	51° 50' 18,376"	39° 55' 42,402"
89673	305	Земли транспорта № 51	533524,14	1349617,89	51° 50' 17,360"	39° 55' 43,123"
89674	306	Земли транспорта № 51	533430,10	1349661,12	51° 50' 14,291"	39° 55' 45,283"
89675	307	Земли транспорта № 51	533365,83	1349685,43	51° 50' 12,196"	39° 55' 46,486"
89676	308	Земли транспорта № 51	533254,21	1349730,03	51° 50' 8,557"	39° 55' 48,698"
89677	309	Земли транспорта № 51	533157,37	1349752,75	51° 50' 5,410"	39° 55' 49,784"
89678	310	Земли транспорта № 51	532838,06	1349816,53	51° 49' 55,041"	39° 55' 52,783"
89679	311	Земли транспорта № 51	532667,68	1349850,97	51° 49' 49,508"	39° 55' 54,404"
89680	312	Земли транспорта № 51	532586,17	1349898,22	51° 49' 46,842"	39° 55' 56,786"
89681	313	Земли транспорта № 51	532284,34	1350073,17	51° 49' 36,966"	39° 56' 5,605"
89682	314	Земли транспорта № 51	532111,14	1350202,85	51° 49' 31,281"	39° 56' 12,194"
89683	315	Земли транспорта № 51	531941,66	1350262,69	51° 49' 25,760"	39° 56' 15,141"
89684	316	Земли транспорта № 51	531832,70	1350301,30	51° 49' 22,211"	39° 56' 17,043"
89685	317	Земли транспорта № 51	531721,62	1350341,06	51° 49' 18,593"	39° 56' 19,002"
89686	318	Земли транспорта № 51	531573,45	1350435,45	51° 49' 13,739"	39° 56' 23,774"
89687	319	Земли транспорта № 51	531479,30	1350539,72	51° 49' 10,626"	39° 56' 29,118"
89688	320	Земли транспорта № 51	531440,53	1350510,53	51° 49' 9,392"	39° 56' 27,554"
89689	321	Земли транспорта № 51	531417,95	1350538,28	51° 49' 8,643"	39° 56' 28,979"
89690	322	Земли транспорта № 51	531370,22	1350606,98	51° 49' 7,055"	39° 56' 32,514"
89691	323	Земли транспорта № 51	531345,47	1350690,56	51° 49' 6,200"	39° 56' 36,850"
89692	324	Земли транспорта № 51	531332,44	1350773,28	51° 49' 5,725"	39° 56' 41,154"
89693	325	Земли транспорта № 51	531326,47	1350986,20	51° 49' 5,394"	39° 56' 52,260"
89694	326	Земли транспорта № 51	531326,34	1350988,02	51° 49' 5,388"	39° 56' 52,355"
89695	327	Земли транспорта № 51	531308,98	1351132,93	51° 49' 4,733"	39° 56' 59,899"
89696	328	Земли транспорта № 51	531308,72	1351134,46	51° 49' 4,723"	39° 56' 59,979"
89697	329	Земли транспорта № 51	531245,43	1351440,71	51° 49' 2,476"	39° 57' 15,895"
89698	330	Земли транспорта № 51	531238,04	1351566,80	51° 49' 2,155"	39° 57' 22,467"

89699	331	Земли транспорта № 51	531228,71	1351697,53	51° 49' 1,768"	39° 57' 29,280"
89700	332	Земли транспорта № 51	531232,28	1351784,32	51° 49' 1,827"	39° 57' 33,813"
89701	333	Земли транспорта № 51	531273,74	1351900,74	51° 49' 3,091"	39° 57' 39,933"
89702	334	Земли транспорта № 51	531423,16	1352153,66	51° 49' 7,758"	39° 57' 53,291"
89703	335	Земли транспорта № 51	531674,72	1352601,07	51° 49' 15,600"	39° 58' 16,909"
89704	336	Земли транспорта № 51	531675,78	1352603,27	51° 49' 15,632"	39° 58' 17,025"
89705	337	Земли транспорта № 51	531676,25	1352604,53	51° 49' 15,647"	39° 58' 17,091"
89706	338	Земли транспорта № 51	531734,24	1352777,98	51° 49' 17,408"	39° 58' 26,206"
89707	339	Земли транспорта № 51	531734,84	1352780,19	51° 49' 17,426"	39° 58' 26,322"
89708	340	Земли транспорта № 51	531780,06	1353003,04	51° 49' 18,741"	39° 58' 38,001"
89709	341	Земли транспорта № 51	531780,45	1353006,39	51° 49' 18,751"	39° 58' 38,177"
89710	342	Земли транспорта № 51	531782,61	1353110,31	51° 49' 18,752"	39° 58' 43,603"
89711	343	Земли транспорта № 51	531782,42	1353113,46	51° 49' 18,744"	39° 58' 43,767"
89712	344	Земли транспорта № 51	531759,42	1353275,49	51° 49' 17,892"	39° 58' 52,199"
89713	345	Земли транспорта № 51	531759,23	1353276,61	51° 49' 17,885"	39° 58' 52,257"
89714	346	Земли транспорта № 51	531725,84	1353443,22	51° 49' 16,695"	39° 59' 0,918"
89715	347	Земли транспорта № 51	531725,29	1353445,36	51° 49' 16,675"	39° 59' 1,028"
89716	348	Земли транспорта № 51	531724,70	1353446,98	51° 49' 16,655"	39° 59' 1,112"
89717	349	Земли транспорта № 51	531647,64	1353632,23	51° 49' 14,039"	39° 59' 10,698"
89718	350	Земли транспорта № 51	531276,81	1354554,07	51° 49' 1,427"	39° 59' 58,407"
89719	351	Земли транспорта № 51	530504,45	1356497,17	51° 48' 35,127"	40° 1' 38,956"
89720	352	Земли транспорта № 51	530548,12	1356532,80	51° 48' 36,515"	40° 1' 40,864"
89721	353	Земли транспорта № 51	530435,02	1356807,22	51° 48' 32,669"	40° 1' 55,057"
89722	354	Земли транспорта № 51	530412,07	1356865,02	51° 48' 31,887"	40° 1' 58,047"
89723	355	Земли транспорта № 51	530393,65	1356775,91	51° 48' 31,352"	40° 1' 53,377"
89724	356	Земли транспорта № 51	530278,62	1357065,32	51° 48' 27,433"	40° 2' 8,350"
89725	357	Земли транспорта № 51	529562,17	1358855,16	51° 48' 3,018"	40° 3' 40,925"
89726	358	Земли транспорта № 51	529449,69	1359151,41	51° 47' 59,172"	40° 3' 56,252"
89727	359	Земли транспорта № 51	529361,95	1359434,15	51° 47' 56,135"	40° 4' 10,901"
89728	360	Земли транспорта № 51	528879,93	1360951,91	51° 47' 39,470"	40° 5' 29,518"
89729	361	Земли транспорта № 51	528807,67	1361173,77	51° 47' 36,975"	40° 5' 41,007"
89730	362	Земли транспорта № 51	528798,00	1361203,46	51° 47' 36,641"	40° 5' 42,544"
89731	363	Земли транспорта № 51	528790,48	1361226,57	51° 47' 36,381"	40° 5' 43,741"
89732	364	Земли транспорта № 51	528781,77	1361224,02	51° 47' 36,101"	40° 5' 43,598"
89733	365	Земли транспорта № 51	528747,99	1361341,41	51° 47' 34,924"	40° 5' 49,682"
89734	366	Земли транспорта № 51	528612,35	1361773,11	51° 47' 30,228"	40° 6' 12,040"
89735	367	Земли транспорта № 51	528563,61	1361875,75	51° 47' 28,578"	40° 6' 17,337"
89736	368	Земли транспорта № 51	528536,55	1361925,39	51° 47' 27,667"	40° 6' 19,895"
89737	369	Земли транспорта № 51	528515,29	1361964,00	51° 47' 26,951"	40° 6' 21,884"
89738	370	Земли транспорта № 51	528513,60	1361966,57	51° 47' 26,895"	40° 6' 22,016"
89739	371	Земли транспорта № 51	528512,35	1361968,04	51° 47' 26,853"	40° 6' 22,091"

89740	372	Земли транспорта № 51	528402,76	1362084,84	51° 47' 23,225"	40° 6' 28,055"
89741	373	Земли транспорта № 51	528401,65	1362085,93	51° 47' 23,188"	40° 6' 28,111"
89742	374	Земли транспорта № 51	528399,18	1362087,85	51° 47' 23,107"	40° 6' 28,208"
89743	375	Земли транспорта № 51	528186,74	1362227,95	51° 47' 16,135"	40° 6' 35,267"
89744	376	Земли транспорта № 51	527054,19	1362973,79	51° 46' 38,966"	40° 7' 12,837"
89745	377	Земли транспорта № 51	527051,45	1362975,27	51° 46' 38,877"	40° 7' 12,911"
89746	378	Земли транспорта № 51	526862,12	1363059,33	51° 46' 32,692"	40° 7' 17,072"
89747	379	Земли транспорта № 51	526861,62	1363059,55	51° 46' 32,676"	40° 7' 17,082"
89748	380	Земли транспорта № 51	526860,20	1363060,07	51° 46' 32,630"	40° 7' 17,108"
89749	381	Земли транспорта № 51	526621,94	1363137,65	51° 46' 24,867"	40° 7' 20,873"
89750	382	Земли транспорта № 51	525553,52	1363493,32	51° 45' 50,054"	40° 7' 38,160"
89751	383	Земли транспорта № 51	525553,33	1363483,28	51° 45' 50,055"	40° 7' 37,636"
89752	384	Земли транспорта № 51	525553,04	1363468,06	51° 45' 50,057"	40° 7' 36,843"
89753	385	Земли транспорта № 51	525552,64	1363451,45	51° 45' 50,056"	40° 7' 35,977"
89754	386	Земли транспорта № 51	526609,43	1363099,65	51° 46' 24,491"	40° 7' 18,878"
89755	387	Земли транспорта № 51	526846,83	1363022,35	51° 46' 32,225"	40° 7' 15,126"
89756	388	Земли транспорта № 51	527033,71	1362939,38	51° 46' 38,329"	40° 7' 11,019"
89757	389	Земли транспорта № 51	528164,72	1362194,55	51° 47' 15,447"	40° 6' 33,500"
89758	390	Земли транспорта № 51	528375,20	1362055,75	51° 47' 22,354"	40° 6' 26,506"
89759	391	Земли транспорта № 51	528462,00	1361963,24	51° 47' 25,229"	40° 6' 21,782"
89760	392	Земли транспорта № 51	528481,46	1361942,50	51° 47' 25,873"	40° 6' 20,723"
89761	393	Земли транспорта № 51	528523,28	1361880,00	51° 47' 27,270"	40° 6' 17,512"
89762	394	Земли транспорта № 51	528543,84	1361834,03	51° 47' 27,968"	40° 6' 15,138"
89763	395	Земли транспорта № 51	528575,93	1361747,45	51° 47' 29,068"	40° 6' 10,660"
89764	396	Земли транспорта № 51	528695,53	1361346,39	51° 47' 33,224"	40° 5' 49,881"
89765	397	Земли транспорта № 51	528760,01	1361190,95	51° 47' 35,421"	40° 5' 41,848"
89766	398	Земли транспорта № 51	528841,85	1360939,68	51° 47' 38,247"	40° 5' 28,837"
89767	399	Земли транспорта № 51	529323,78	1359422,17	51° 47' 54,910"	40° 4' 10,233"
89768	400	Земли транспорта № 51	529411,69	1359138,90	51° 47' 57,952"	40° 3' 55,556"
89769	401	Земли транспорта № 51	529412,08	1359137,79	51° 47' 57,965"	40° 3' 55,499"
89770	402	Земли транспорта № 51	529524,91	1358840,63	51° 48' 1,823"	40° 3' 40,124"
89771	403	Земли транспорта № 51	530241,46	1357050,50	51° 48' 26,241"	40° 2' 7,535"
89772	404	Земли транспорта № 51	530378,93	1356704,66	51° 48' 30,925"	40° 1' 49,643"
89773	405	Земли транспорта № 51	530371,86	1356670,46	51° 48' 30,720"	40° 1' 47,851"
89774	406	Земли транспорта № 51	530432,98	1356468,74	51° 48' 32,835"	40° 1' 37,394"
89775	407	Земли транспорта № 51	530440,23	1356444,79	51° 48' 33,086"	40° 1' 36,152"
89776	408	Земли транспорта № 51	530471,94	1356470,66	51° 48' 34,094"	40° 1' 37,537"
89777	409	Земли транспорта № 51	531239,67	1354539,21	51° 49' 0,236"	39° 59' 57,591"
89778	410	Земли транспорта № 51	531610,62	1353617,09	51° 49' 12,852"	39° 59' 9,868"
89779	411	Земли транспорта № 51	531687,01	1353433,43	51° 49' 15,445"	39° 59' 0,365"
89780	412	Земли транспорта № 51	531719,90	1353269,31	51° 49' 16,618"	39° 58' 51,834"

89781	413	Земли транспорта № 51	531742,58	1353109,52	51° 49' 17,458"	39° 58' 43,519"
89782	414	Земли транспорта № 51	531740,50	1353009,23	51° 49' 17,457"	39° 58' 38,282"
89783	415	Земли транспорта № 51	531695,92	1352789,50	51° 49' 16,161"	39° 58' 26,766"
89784	416	Земли транспорта № 51	531638,92	1352619,02	51° 49' 14,430"	39° 58' 17,808"
89785	417	Земли транспорта № 51	531388,51	1352173,63	51° 49' 6,624"	39° 57' 54,297"
89786	418	Земли транспорта № 51	531238,32	1351919,44	51° 49' 1,933"	39° 57' 40,871"
89787	419	Земли транспорта № 51	531237,05	1351916,87	51° 49' 1,894"	39° 57' 40,736"
89788	420	Земли транспорта № 51	531236,70	1351915,97	51° 49' 1,883"	39° 57' 40,689"
89789	421	Земли транспорта № 51	531193,58	1351794,88	51° 49' 0,568"	39° 57' 34,324"
89790	422	Земли транспорта № 51	531192,89	1351792,45	51° 49' 0,547"	39° 57' 34,196"
89791	423	Земли транспорта № 51	531192,44	1351788,99	51° 49' 0,535"	39° 57' 34,015"
89792	424	Земли транспорта № 51	531188,69	1351698,05	51° 49' 0,473"	39° 57' 29,265"
89793	425	Земли транспорта № 51	531188,73	1351695,81	51° 49' 0,476"	39° 57' 29,148"
89794	426	Земли транспорта № 51	531198,12	1351564,20	51° 49' 0,866"	39° 57' 22,290"
89795	427	Земли транспорта № 51	531205,58	1351436,92	51° 49' 1,190"	39° 57' 15,655"
89796	428	Земли транспорта № 51	531205,72	1351435,43	51° 49' 1,196"	39° 57' 15,577"
89797	429	Земли транспорта № 51	531205,96	1351434,04	51° 49' 1,204"	39° 57' 15,505"
89798	430	Земли транспорта № 51	531269,38	1351127,19	51° 49' 3,456"	39° 56' 59,558"
89799	431	Земли транспорта № 51	531273,20	1351095,32	51° 49' 3,600"	39° 56' 57,899"
89800	432	Земли транспорта № 51	531222,31	1351091,78	51° 49' 1,956"	39° 56' 57,661"
89801	433	Земли транспорта № 51	531229,74	1351079,32	51° 49' 2,205"	39° 56' 57,018"
89802	434	Земли транспорта № 51	531241,99	1351069,07	51° 49' 2,608"	39° 56' 56,496"
89803	435	Земли транспорта № 51	531250,57	1351061,39	51° 49' 2,890"	39° 56' 56,104"
89804	436	Земли транспорта № 51	531259,02	1351047,47	51° 49' 3,172"	39° 56' 55,387"
89805	437	Земли транспорта № 51	531267,46	1351033,56	51° 49' 3,454"	39° 56' 54,670"
89806	438	Земли транспорта № 51	531275,81	1351014,64	51° 49' 3,737"	39° 56' 53,691"
89807	439	Земли транспорта № 51	531278,98	1350985,82	51° 49' 3,858"	39° 56' 52,190"
89808	440	Земли транспорта № 51	531297,16	1350772,95	51° 49' 4,584"	39° 56' 41,100"
89809	441	Земли транспорта № 51	531339,88	1350602,71	51° 49' 6,076"	39° 56' 32,260"
89810	442	Земли транспорта № 51	531365,08	1350553,45	51° 49' 6,923"	39° 56' 29,715"
89811	443	Земли транспорта № 51	531377,07	1350529,47	51° 49' 7,327"	39° 56' 28,476"
89812	444	Земли транспорта № 51	531384,12	1350508,07	51° 49' 7,569"	39° 56' 27,367"
89813	445	Земли транспорта № 51	531387,61	1350495,50	51° 49' 7,690"	39° 56' 26,714"
89814	446	Земли транспорта № 51	531388,61	1350482,98	51° 49' 7,730"	39° 56' 26,062"
89815	447	Земли транспорта № 51	531387,27	1350470,41	51° 49' 7,695"	39° 56' 25,404"
89816	448	Земли транспорта № 51	531352,66	1350444,34	51° 49' 6,592"	39° 56' 24,008"
89817	449	Земли транспорта № 51	531537,31	1350316,44	51° 49' 12,647"	39° 56' 17,525"
89818	450	Земли транспорта № 51	531665,10	1350229,74	51° 49' 16,837"	39° 56' 13,133"
89819	451	Земли транспорта № 51	531815,35	1350187,61	51° 49' 21,723"	39° 56' 11,090"
89820	452	Земли транспорта № 51	531835,43	1350181,97	51° 49' 22,377"	39° 56' 10,817"
89821	453	Земли транспорта № 51	531837,00	1350147,84	51° 49' 22,449"	39° 56' 9,037"

89822	454	Земли транспорта № 51	531912,90	1350130,80	51° 49' 24,915"	39° 56' 8,227"
89823	455	Земли транспорта № 51	532055,24	1350098,63	51° 49' 29,540"	39° 56' 6,696"
89824	456	Земли транспорта № 51	532078,52	1350121,11	51° 49' 30,278"	39° 56' 7,893"
89825	457	Земли транспорта № 51	532172,05	1350091,79	51° 49' 33,323"	39° 56' 6,460"
89826	458	Земли транспорта № 51	532265,48	1350041,30	51° 49' 36,377"	39° 56' 3,922"
89827	459	Земли транспорта № 51	532452,59	1349933,73	51° 49' 42,498"	39° 55' 58,501"
89828	460	Земли транспорта № 51	532595,83	1349839,28	51° 49' 47,192"	39° 55' 53,719"
89829	461	Земли транспорта № 51	532787,08	1349766,42	51° 49' 53,425"	39° 55' 50,114"
89830	462	Земли транспорта № 51	532826,48	1349760,23	51° 49' 54,703"	39° 55' 49,832"
89831	463	Земли транспорта № 51	533149,67	1349709,43	51° 50' 5,189"	39° 55' 47,515"
89832	464	Земли транспорта № 51	533337,47	1349648,55	51° 50' 11,303"	39° 55' 44,531"
89833	465	Земли транспорта № 51	533399,03	1349621,37	51° 50' 13,311"	39° 55' 43,175"
89834	466	Земли транспорта № 51	533480,50	1349572,77	51° 50' 15,977"	39° 55' 40,722"
89835	467	Земли транспорта № 51	533484,11	1349569,94	51° 50' 16,096"	39° 55' 40,578"
89836	468	Земли транспорта № 51	533519,70	1349542,05	51° 50' 17,265"	39° 55' 39,159"
89837	469	Земли транспорта № 51	533635,99	1349372,46	51° 50' 21,135"	39° 55' 30,424"
89838	470	Земли транспорта № 51	533653,14	1349342,21	51° 50' 21,709"	39° 55' 28,862"
89839	471	Земли транспорта № 51	533668,53	1349315,06	51° 50' 22,224"	39° 55' 27,461"
89840	472	Земли транспорта № 51	533703,42	1349233,84	51° 50' 23,405"	39° 55' 23,256"
89841	473	Земли транспорта № 51	533702,00	1349231,06	51° 50' 23,361"	39° 55' 23,109"
89842	474	Земли транспорта № 51	533709,03	1349207,28	51° 50' 23,603"	39° 55' 21,875"
89843	475	Земли транспорта № 51	533731,06	1349085,67	51° 50' 24,393"	39° 55' 15,548"
89844	476	Земли транспорта № 51	533746,99	1349000,11	51° 50' 24,963"	39° 55' 11,096"
89845	477	Земли транспорта № 51	533753,80	1348976,33	51° 50' 25,199"	39° 55' 9,862"
89846	478	Земли транспорта № 51	533773,79	1348880,84	51° 50' 25,906"	39° 55' 4,896"
89847	479	Земли транспорта № 51	533768,19	1348879,62	51° 50' 25,726"	39° 55' 4,827"
89848	480	Земли транспорта № 51	533769,54	1348873,37	51° 50' 25,773"	39° 55' 4,502"
89849	481	Земли транспорта № 51	533748,14	1348869,97	51° 50' 25,083"	39° 55' 4,302"
89850	482	Земли транспорта № 51	533774,50	1348640,45	51° 50' 26,082"	39° 54' 52,345"
89851	483	Земли транспорта № 51	533845,37	1348374,26	51° 50' 28,543"	39° 54' 38,518"
89852	484	Земли транспорта № 51	533848,53	1348362,41	51° 50' 28,653"	39° 54' 37,902"
89853	485	Земли транспорта № 51	534053,68	1348106,88	51° 50' 35,450"	39° 54' 24,769"
89854	486	Земли транспорта № 51	534110,30	1348046,02	51° 50' 37,320"	39° 54' 21,648"
89855	487	Земли транспорта № 51	534123,40	1348031,94	51° 50' 37,753"	39° 54' 20,926"
89856	488	Земли транспорта № 51	534161,06	1347991,47	51° 50' 38,996"	39° 54' 18,851"
89857	489	Земли транспорта № 51	534178,84	1347956,14	51° 50' 39,594"	39° 54' 17,025"
89858	490	Земли транспорта № 51	534324,40	1347666,87	51° 50' 44,484"	39° 54' 2,067"
89859	491	Земли транспорта № 51	534380,06	1347531,94	51° 50' 46,369"	39° 53' 55,077"
89860	492	Земли транспорта № 51	534482,71	1347232,45	51° 50' 49,877"	39° 53' 39,540"
89861	493	Земли транспорта № 51	534495,89	1347155,01	51° 50' 50,352"	39° 53' 35,509"
89862	494	Земли транспорта № 51	534593,07	1346584,03	51° 50' 53,852"	39° 53' 5,788"

89863	495	Земли транспорта № 51	534596,37	1346564,62	51° 50' 53,971"	39° 53' 4,778"
89864	496	Земли транспорта № 51	534597,76	1346556,04	51° 50' 54,021"	39° 53' 4,331"
89865	497	Земли транспорта № 51	534647,59	1346248,21	51° 50' 55,824"	39° 52' 48,304"
89866	498	Земли транспорта № 51	534658,68	1346179,71	51° 50' 56,225"	39° 52' 44,738"
89867	499	Земли транспорта № 51	534633,07	1346022,95	51° 50' 55,494"	39° 52' 36,525"
89868	500	Земли транспорта № 51	534637,21	1345994,67	51° 50' 55,645"	39° 52' 35,053"
89869	501	Земли транспорта № 51	534687,70	1345649,59	51° 50' 57,491"	39° 52' 17,080"
89870	502	Земли транспорта № 51	534610,75	1345588,30	51° 50' 55,040"	39° 52' 13,803"
89871	503	Земли транспорта № 51	534594,86	1345584,65	51° 50' 54,528"	39° 52' 13,596"
89872	504	Земли транспорта № 51	534578,65	1345545,23	51° 50' 54,028"	39° 52' 11,521"
89873	505	Земли транспорта № 51	534553,49	1345491,54	51° 50' 53,248"	39° 52' 8,692"
89874	506	Земли транспорта № 51	534524,91	1345217,21	51° 50' 52,492"	39° 51' 54,337"
89875	507	Земли транспорта № 51	534555,72	1345212,44	51° 50' 53,491"	39° 51' 54,119"
89876	508	Земли транспорта № 51	534568,57	1345429,13	51° 50' 53,774"	39° 52' 5,448"
89877	509	Земли транспорта № 51	534583,23	1345485,02	51° 50' 54,214"	39° 52' 8,381"
89878	510	Земли транспорта № 51	534611,63	1345531,51	51° 50' 55,104"	39° 52' 10,838"
89879	511	Земли транспорта № 51	534639,44	1345563,91	51° 50' 55,983"	39° 52' 12,557"
89880	512	Земли транспорта № 51	534698,79	1345604,43	51° 50' 57,878"	39° 52' 14,732"
89881	513	Земли транспорта № 51	534703,27	1345606,30	51° 50' 58,021"	39° 52' 14,835"
89882	514	Земли транспорта № 51	534726,62	1345612,31	51° 50' 58,773"	39° 52' 15,172"
89883	515	Земли транспорта № 51	534755,24	1345616,49	51° 50' 59,696"	39° 52' 15,418"
89884	516	Земли транспорта № 51	534933,87	1344531,18	51° 51' 6,139"	39° 51' 18,911"
89885	517	Земли транспорта № 51	535125,38	1343360,85	51° 51' 13,042"	39° 50' 17,970"
89886	518	Земли транспорта № 51	535430,32	1341459,82	51° 51' 24,038"	39° 48' 38,963"
89887	519	Земли транспорта № 51	535659,79	1340088,21	51° 51' 32,263"	39° 47' 27,529"
89888	520	Земли транспорта № 51	535660,30	1340085,98	51° 51' 32,281"	39° 47' 27,413"
89889	521	Земли транспорта № 51	536362,61	1337646,38	51° 51' 56,396"	39° 45' 20,608"
89890	522	Земли транспорта № 51	536468,33	1337282,14	51° 52' 0,021"	39° 45' 1,673"
89891	523	Земли транспорта № 51	536651,73	1336650,30	51° 52' 6,308"	39° 44' 28,825"
89892	524	Земли транспорта № 51	536655,63	1336630,09	51° 52' 6,445"	39° 44' 27,772"
89893	525	Земли транспорта № 51	536635,26	1336622,09	51° 52' 5,790"	39° 44' 27,336"
89894	526	Земли транспорта № 51	536651,66	1336566,51	51° 52' 6,352"	39° 44' 24,447"
89895	527	Земли транспорта № 51	536663,87	1336470,13	51° 52' 6,801"	39° 44' 19,422"
89896	528	Земли транспорта № 51	536673,31	1336467,95	51° 52' 7,107"	39° 44' 19,316"
89897	529	Земли транспорта № 51	536677,67	1336466,94	51° 52' 7,249"	39° 44' 19,268"
89898	530	Земли транспорта № 51	536686,91	1336403,45	51° 52' 7,583"	39° 44' 15,958"
89899	531	Земли транспорта № 51	536640,45	1336339,04	51° 52' 6,116"	39° 44' 12,551"
89900	532	Земли транспорта № 51	536639,15	1336255,66	51° 52' 6,120"	39° 44' 8,193"
89901	533	Земли транспорта № 51	536649,88	1336254,52	51° 52' 6,468"	39° 44' 8,143"
89902	534	Земли транспорта № 51	536654,98	1336253,97	51° 52' 6,634"	39° 44' 8,119"
89903	535	Земли транспорта № 51	536678,92	1336251,42	51° 52' 7,409"	39° 44' 8,007"

89904	536	Земли транспорта № 51	536674,94	1336202,78	51° 52' 7,308"	39° 44' 5,462"
89905	537	Земли транспорта № 51	536659,56	1336081,14	51° 52' 6,878"	39° 43' 59,092"
89906	538	Земли транспорта № 51	536620,38	1335974,32	51° 52' 5,670"	39° 43' 53,476"
89907	539	Земли транспорта № 51	536586,88	1335916,78	51° 52' 4,618"	39° 43' 50,439"
89908	540	Земли транспорта № 51	536557,77	1335866,79	51° 52' 3,704"	39° 43' 47,801"
89909	541	Земли транспорта № 51	536416,04	1335657,14	51° 51' 59,235"	39° 43' 36,720"
89910	542	Земли транспорта № 51	536415,65	1335656,54	51° 51' 59,223"	39° 43' 36,689"
89911	543	Земли транспорта № 51	536354,31	1335557,30	51° 51' 57,294"	39° 43' 31,448"
89912	544	Земли транспорта № 51	536352,83	1335554,39	51° 51' 57,247"	39° 43' 31,295"
89913	545	Земли транспорта № 51	536352,30	1335552,96	51° 51' 57,231"	39° 43' 31,220"
89914	546	Земли транспорта № 51	536318,34	1335448,45	51° 51' 56,190"	39° 43' 25,729"
89915	547	Земли транспорта № 51	536317,81	1335446,49	51° 51' 56,174"	39° 43' 25,626"
89916	548	Земли транспорта № 51	536296,79	1335347,74	51° 51' 55,549"	39° 43' 20,448"
89917	549	Земли транспорта № 51	536296,37	1335344,40	51° 51' 55,537"	39° 43' 20,273"
89918	550	Земли транспорта № 51	536296,35	1335343,42	51° 51' 55,537"	39° 43' 20,222"
89919	551	Земли транспорта № 51	536297,38	1335214,16	51° 51' 55,641"	39° 43' 13,469"
89920	552	Земли транспорта № 51	536297,43	1335212,88	51° 51' 55,643"	39° 43' 13,402"
89921	553	Земли транспорта № 51	536349,93	1334485,28	51° 51' 57,740"	39° 42' 35,432"
89922	554	Земли транспорта № 51	536344,89	1334363,11	51° 51' 57,643"	39° 42' 29,044"
89923	555	Земли транспорта № 51	536321,37	1334239,24	51° 51' 56,950"	39° 42' 22,552"
89924	556	Земли транспорта № 51	536285,94	1334171,37	51° 51' 55,841"	39° 42' 18,974"
89925	557	Земли транспорта № 51	536229,51	1334063,48	51° 51' 54,074"	39° 42' 13,288"
89926	558	Земли транспорта № 51	535870,46	1333643,70	51° 51' 42,686"	39° 41' 51,042"
89927	559	Земли транспорта № 51	535869,61	1333642,64	51° 51' 42,659"	39° 41' 50,986"
89928	560	Земли транспорта № 51	535739,55	1333467,95	51° 51' 38,547"	39° 41' 41,746"
89929	561	Земли транспорта № 51	535738,70	1333466,71	51° 51' 38,520"	39° 41' 41,681"
89930	562	Земли транспорта № 51	535737,61	1333464,75	51° 51' 38,485"	39° 41' 41,577"
89931	563	Земли транспорта № 51	535698,26	1333383,76	51° 51' 37,256"	39° 41' 37,312"
89932	564	Земли транспорта № 51	535697,75	1333382,63	51° 51' 37,240"	39° 41' 37,252"
89933	565	Земли транспорта № 51	535696,71	1333379,30	51° 51' 37,208"	39° 41' 37,077"
89934	566	Земли транспорта № 51	535696,50	1333378,20	51° 51' 37,202"	39° 41' 37,020"
89935	567	Земли транспорта № 51	535616,82	1332883,70	51° 51' 34,889"	39° 41' 11,116"
89936	568	Земли транспорта № 51	535616,58	1332881,34	51° 51' 34,883"	39° 41' 10,993"
89937	569	Земли транспорта № 51	535611,96	1332769,26	51° 51' 34,793"	39° 41' 5,134"
89938	570	Земли транспорта № 51	535612,05	1332766,36	51° 51' 34,798"	39° 41' 4,982"
89939	571	Земли транспорта № 51	535621,17	1332679,14	51° 51' 35,139"	39° 41' 0,433"
89940	572	Земли транспорта № 51	535621,23	1332678,56	51° 51' 35,142"	39° 41' 0,403"
89941	573	Земли транспорта № 51	535621,57	1332676,72	51° 51' 35,154"	39° 41' 0,307"
89942	574	Земли транспорта № 51	535646,73	1332567,65	51° 51' 36,026"	39° 40' 54,631"
89943	575	Земли транспорта № 51	535647,16	1332566,09	51° 51' 36,040"	39° 40' 54,549"
89944	576	Земли транспорта № 51	535648,36	1332563,14	51° 51' 36,081"	39° 40' 54,396"

89945	577	Земли транспорта № 51	535661,83	1332536,44	51° 51' 36,531"	39° 40' 53,013"
89946	578	Земли транспорта № 51	535610,76	1332520,82	51° 51' 34,887"	39° 40' 52,153"
89947	579	Земли транспорта № 51	535592,36	1332515,86	51° 51' 34,295"	39° 40' 51,878"
89948	580	Земли транспорта № 51	535586,40	1332514,25	51° 51' 34,102"	39° 40' 51,789"
89949	581	Земли транспорта № 51	535599,91	1332470,42	51° 51' 34,563"	39° 40' 49,511"
89950	582	Земли транспорта № 51	535608,27	1332442,52	51° 51' 34,848"	39° 40' 48,061"
89951	583	Земли транспорта № 51	535608,70	1332441,96	51° 51' 34,862"	39° 40' 48,032"
89952	584	Земли транспорта № 51	535668,52	1332431,39	51° 51' 36,803"	39° 40' 47,531"
89953	585	Земли транспорта № 51	535671,30	1332430,90	51° 51' 36,893"	39° 40' 47,508"
89954	586	Земли транспорта № 51	535674,16	1332420,39	51° 51' 36,991"	39° 40' 46,961"
89955	587	Земли транспорта № 51	535675,73	1332414,62	51° 51' 37,045"	39° 40' 46,661"
89956	588	Земли транспорта № 51	535680,49	1332439,88	51° 51' 37,186"	39° 40' 47,984"
89957	589	Земли транспорта № 51	535685,55	1332464,45	51° 51' 37,336"	39° 40' 49,273"
89958	590	Земли транспорта № 51	535687,08	1332468,17	51° 51' 37,384"	39° 40' 49,468"
89959	591	Земли транспорта № 51	535688,19	1332470,83	51° 51' 37,418"	39° 40' 49,608"
89960	592	Земли транспорта № 51	535692,82	1332477,51	51° 51' 37,565"	39° 40' 49,961"
89961	593	Земли транспорта № 51	535694,21	1332478,77	51° 51' 37,609"	39° 40' 50,028"
89962	594	Земли транспорта № 51	535707,30	1332490,72	51° 51' 38,026"	39° 40' 50,664"
89963	595	Земли транспорта № 51	535708,20	1332491,54	51° 51' 38,055"	39° 40' 50,707"
89964	596	Земли транспорта № 51	535731,38	1332505,73	51° 51' 38,797"	39° 40' 51,468"
89965	597	Земли транспорта № 51	535743,52	1332512,87	51° 51' 39,186"	39° 40' 51,852"
89966	598	Земли транспорта № 51	535759,86	1332528,07	51° 51' 39,706"	39° 40' 52,660"
89967	599	Земли транспорта № 51	535781,23	1332556,82	51° 51' 40,382"	39° 40' 54,181"
89968	600	Земли транспорта № 51	535797,14	1332585,67	51° 51' 40,882"	39° 40' 55,702"
89969	601	Земли транспорта № 51	535811,61	1332615,41	51° 51' 41,334"	39° 40' 57,268"
89970	602	Земли транспорта № 51	535807,72	1332612,46	51° 51' 41,209"	39° 40' 57,110"
89971	603	Земли транспорта № 51	535793,35	1332605,76	51° 51' 40,748"	39° 40' 56,748"
89972	604	Земли транспорта № 51	535738,68	1332580,18	51° 51' 38,993"	39° 40' 55,364"
89973	605	Земли транспорта № 51	535699,02	1332551,53	51° 51' 37,726"	39° 40' 53,834"
89974	606	Земли транспорта № 51	535685,16	1332579,00	51° 51' 37,263"	39° 40' 55,257"
89975	607	Земли транспорта № 51	535660,82	1332684,51	51° 51' 36,419"	39° 41' 0,748"
89976	608	Земли транспорта № 51	535651,98	1332769,07	51° 51' 36,088"	39° 41' 5,158"
89977	609	Земли транспорта № 51	535656,49	1332878,51	51° 51' 36,176"	39° 41' 10,879"
89978	610	Земли транспорта № 51	535735,52	1333368,93	51° 51' 38,469"	39° 41' 36,569"
89979	611	Земли транспорта № 51	535772,76	1333445,58	51° 51' 39,633"	39° 41' 40,606"
89980	612	Земли транспорта № 51	535901,29	1333618,22	51° 51' 43,697"	39° 41' 49,737"
89981	613	Земли транспорта № 51	536261,38	1334039,21	51° 51' 55,118"	39° 42' 12,047"
89982	614	Земли транспорта № 51	536263,07	1334041,50	51° 51' 55,171"	39° 42' 12,169"
89983	615	Земли транспорта № 51	536263,90	1334042,94	51° 51' 55,197"	39° 42' 12,244"
89984	616	Земли транспорта № 51	536321,39	1334152,84	51° 51' 56,997"	39° 42' 18,037"
89985	617	Земли транспорта № 51	536358,19	1334223,36	51° 51' 58,150"	39° 42' 21,754"

89986	618	Земли транспорта № 51	536358,96	1334225,00	51° 51' 58,173"	39° 42' 21,840"
89987	619	Земли транспорта № 51	536360,00	1334228,33	51° 51' 58,205"	39° 42' 22,015"
89988	620	Земли транспорта № 51	536360,11	1334228,88	51° 51' 58,209"	39° 42' 22,044"
89989	621	Земли транспорта № 51	536384,46	1334357,09	51° 51' 58,926"	39° 42' 28,764"
89990	622	Земли транспорта № 51	536384,79	1334360,00	51° 51' 58,936"	39° 42' 28,917"
89991	623	Земли транспорта № 51	536389,94	1334484,76	51° 51' 59,034"	39° 42' 35,440"
89992	624	Земли транспорта № 51	536389,90	1334487,02	51° 51' 59,032"	39° 42' 35,558"
89993	625	Земли транспорта № 51	536337,37	1335215,12	51° 51' 56,934"	39° 43' 13,555"
89994	626	Земли транспорта № 51	536336,36	1335341,55	51° 51' 56,832"	39° 43' 20,160"
89995	627	Земли транспорта № 51	536356,70	1335437,08	51° 51' 57,437"	39° 43' 25,169"
89996	628	Земли транспорта № 51	536389,60	1335538,32	51° 51' 58,446"	39° 43' 30,488"
89997	629	Земли транспорта № 51	536449,40	1335635,07	51° 52' 0,327"	39° 43' 35,597"
89998	630	Земли транспорта № 51	536591,29	1335844,94	51° 52' 4,800"	39° 43' 46,689"
89999	631	Земли транспорта № 51	536591,61	1335845,44	51° 52' 4,811"	39° 43' 46,716"
90000	632	Земли транспорта № 51	536592,00	1335846,08	51° 52' 4,823"	39° 43' 46,750"
90001	633	Земли транспорта № 51	536655,83	1335955,72	51° 52' 6,827"	39° 43' 52,536"
90002	634	Земли транспорта № 51	536657,04	1335958,17	51° 52' 6,865"	39° 43' 52,665"
90003	635	Земли транспорта № 51	536657,32	1335958,89	51° 52' 6,873"	39° 43' 52,703"
90004	636	Земли транспорта № 51	536697,89	1336069,49	51° 52' 8,124"	39° 43' 58,518"
90005	637	Земли транспорта № 51	536698,65	1336072,10	51° 52' 8,147"	39° 43' 58,655"
90006	638	Земли транспорта № 51	536698,96	1336073,87	51° 52' 8,156"	39° 43' 58,748"
90007	639	Земли транспорта № 51	536714,67	1336198,20	51° 52' 8,596"	39° 44' 5,259"
90008	640	Земли транспорта № 51	536714,76	1336199,08	51° 52' 8,598"	39° 44' 5,304"
90009	641	Земли транспорта № 51	536718,70	1336247,18	51° 52' 8,699"	39° 44' 7,822"
90010	642	Земли транспорта № 51	536731,23	1336385,62	51° 52' 9,027"	39° 44' 15,066"
90011	643	Земли транспорта № 51	536727,89	1336475,78	51° 52' 8,869"	39° 44' 19,775"
90012	644	Земли транспорта № 51	536707,94	1336591,34	51° 52' 8,159"	39° 44' 25,795"
90013	645	Земли транспорта № 51	536694,26	1336645,25	51° 52' 7,686"	39° 44' 28,600"
90014	646	Земли транспорта № 51	536693,50	1336644,95	51° 52' 7,662"	39° 44' 28,583"
90015	647	Земли транспорта № 51	536690,83	1336658,79	51° 52' 7,567"	39° 44' 29,304"
90016	648	Земли транспорта № 51	536690,40	1336660,57	51° 52' 7,553"	39° 44' 29,397"
90017	649	Земли транспорта № 51	536401,03	1337657,48	51° 51' 57,632"	39° 45' 21,223"
90018	650	Земли транспорта № 51	535699,05	1340095,94	51° 51' 33,528"	39° 47' 27,970"
90019	651	Земли транспорта № 51	535494,64	1341317,80	51° 51' 26,202"	39° 48' 31,606"
90020	652	Земли транспорта № 51	535507,41	1341318,62	51° 51' 26,615"	39° 48' 31,661"
90021	653	Земли транспорта № 51	535520,46	1341283,10	51° 51' 27,058"	39° 48' 29,818"
90022	654	Земли транспорта № 51	535520,93	1341282,02	51° 51' 27,074"	39° 48' 29,762"
90023	655	Земли транспорта № 51	535535,41	1341253,51	51° 51' 27,559"	39° 48' 28,286"
90024	656	Земли транспорта № 51	535536,01	1341252,49	51° 51' 27,579"	39° 48' 28,233"
90025	657	Земли транспорта № 51	535553,00	1341227,38	51° 51' 28,143"	39° 48' 26,938"
90026	658	Земли транспорта № 51	535553,36	1341226,87	51° 51' 28,155"	39° 48' 26,912"

90027	659	Земли транспорта № 51	535553,90	1341226,24	51° 51' 28,173"	39° 48' 26,879"
90028	660	Земли транспорта № 51	535576,43	1341201,56	51° 51' 28,916"	39° 48' 25,611"
90029	661	Земли транспорта № 51	535877,63	1340941,15	51° 51' 38,812"	39° 48' 12,293"
90030	662	Земли транспорта № 51	536544,91	1340364,23	51° 52' 0,733"	39° 47' 42,782"
90031	663	Земли транспорта № 51	537474,22	1339589,48	51° 52' 31,242"	39° 47' 3,169"
90032	664	Земли транспорта № 51	537480,70	1339566,87	51° 52' 31,465"	39° 47' 1,993"
90033	665	Земли транспорта № 51	537604,12	1339481,19	51° 52' 35,506"	39° 46' 57,631"
90034	666	Земли транспорта № 51	538073,07	1339090,24	51° 52' 50,900"	39° 46' 37,635"
90035	667	Земли транспорта № 51	538863,43	1338425,92	51° 53' 16,846"	39° 46' 3,642"
90036	668	Земли транспорта № 51	538964,98	1338341,32	51° 53' 20,179"	39° 45' 59,313"
90037	669	Земли транспорта № 51	539360,93	1338006,71	51° 53' 33,177"	39° 45' 42,185"
90038	670	Земли транспорта № 51	539367,54	1338013,94	51° 53' 33,387"	39° 45' 42,569"
90039	671	Земли транспорта № 51	539377,99	1338014,02	51° 53' 33,725"	39° 45' 42,583"
90040	672	Земли транспорта № 51	539386,05	1338017,95	51° 53' 33,983"	39° 45' 42,796"
90041	673	Земли транспорта № 51	539393,88	1338026,18	51° 53' 34,232"	39° 45' 43,233"
90042	674	Земли транспорта № 51	537606,06	1339527,65	51° 52' 35,542"	39° 47' 0,060"
90043	675	Земли транспорта № 51	537458,86	1339643,12	51° 52' 30,714"	39° 47' 5,957"
90044	676	Земли транспорта № 51	537252,94	1339808,02	51° 52' 23,958"	39° 47' 14,382"
90045	677	Земли транспорта № 51	537219,42	1339852,35	51° 52' 22,848"	39° 47' 16,668"
90046	678	Земли транспорта № 51	535890,30	1340968,57	51° 51' 39,205"	39° 48' 13,737"
90047	679	Земли транспорта № 51	535611,06	1341203,04	51° 51' 30,035"	39° 48' 25,721"
90048	680	Земли транспорта № 51	535603,98	1341210,41	51° 51' 29,802"	39° 48' 26,100"
90049	681	Земли транспорта № 51	535591,11	1341224,45	51° 51' 29,377"	39° 48' 26,821"
90050	682	Земли транспорта № 51	535573,70	1341241,22	51° 51' 28,804"	39° 48' 27,680"
90051	683	Земли транспорта № 51	535568,86	1341247,55	51° 51' 28,644"	39° 48' 28,006"
90052	684	Земли транспорта № 51	535570,47	1341237,74	51° 51' 28,702"	39° 48' 27,496"
90053	685	Земли транспорта № 51	535569,16	1341239,18	51° 51' 28,659"	39° 48' 27,570"
90054	686	Земли транспорта № 51	535552,93	1341263,17	51° 51' 28,120"	39° 48' 28,807"
90055	687	Земли транспорта № 51	535539,03	1341290,55	51° 51' 27,654"	39° 48' 30,224"
90056	688	Земли транспорта № 51	535526,46	1341324,77	51° 51' 27,227"	39° 48' 32,000"
90057	689	Земли транспорта № 51	535514,19	1341387,54	51° 51' 26,793"	39° 48' 35,267"
90058	690	Земли транспорта № 51	535345,93	1342403,91	51° 51' 20,749"	39° 49' 28,198"
90059	691	Земли транспорта № 51	535193,93	1343368,27	51° 51' 15,255"	39° 50' 18,424"
90060	692	Земли транспорта № 51	535167,62	1343527,66	51° 51' 14,308"	39° 50' 26,724"
90061	693	Земли транспорта № 51	535130,75	1343751,06	51° 51' 12,981"	39° 50' 38,357"
90062	694	Земли транспорта № 51	535022,84	1344404,92	51° 51' 9,094"	39° 51' 12,403"
90063	695	Земли транспорта № 51	534689,09	1346268,02	51° 50' 57,154"	39° 52' 49,380"
90064	696	Земли транспорта № 51	534658,23	1346458,98	51° 50' 56,037"	39° 52' 59,323"
90065	697	Земли транспорта № 51	534639,86	1346572,64	51° 50' 55,372"	39° 53' 5,240"
90066	698	Земли транспорта № 51	534638,92	1346579,07	51° 50' 55,338"	39° 53' 5,575"
90067	699	Земли транспорта № 51	534636,73	1346594,00	51° 50' 55,258"	39° 53' 6,353"

90068	700	Земли транспорта № 51	534625,33	1346663,62	51° 50' 54,846"	39° 53' 9,977"
90069	701	Земли транспорта № 51	534562,97	1347030,36	51° 50' 52,600"	39° 53' 29,067"
90070	702	Земли транспорта № 51	534524,08	1347259,10	51° 50' 51,199"	39° 53' 40,974"
90071	703	Земли транспорта № 51	534439,31	1347501,32	51° 50' 48,305"	39° 53' 53,538"
90072	704	Земли транспорта № 51	534426,95	1347553,18	51° 50' 47,872"	39° 53' 56,234"
90073	705	Земли транспорта № 51	534344,47	1347738,01	51° 50' 45,088"	39° 54' 5,802"
90074	706	Земли транспорта № 51	534386,57	1347779,51	51° 50' 46,424"	39° 54' 8,012"
90075	707	Земли транспорта № 51	534395,73	1347788,54	51° 50' 46,715"	39° 54' 8,493"
90076	708	Земли транспорта № 51	534436,68	1347829,93	51° 50' 48,013"	39° 54' 10,696"
90077	709	Земли транспорта № 51	534480,17	1347874,70	51° 50' 49,391"	39° 54' 13,079"
90078	710	Земли транспорта № 51	534548,63	1347945,31	51° 50' 51,561"	39° 54' 16,836"
90079	711	Земли транспорта № 51	534562,45	1347951,01	51° 50' 52,005"	39° 54' 17,148"
90080	712	Земли транспорта № 51	534567,42	1347946,83	51° 50' 52,168"	39° 54' 16,934"
90081	713	Земли транспорта № 51	534596,98	1347912,85	51° 50' 53,146"	39° 54' 15,190"
90082	714	Земли транспорта № 51	534613,60	1347898,53	51° 50' 53,692"	39° 54' 14,459"
90083	715	Земли транспорта № 51	534636,15	1347883,55	51° 50' 54,431"	39° 54' 13,700"
90084	716	Земли транспорта № 51	534738,25	1347827,88	51° 50' 57,768"	39° 54' 10,896"
90085	717	Земли транспорта № 51	534790,69	1347797,66	51° 50' 59,484"	39° 54' 9,371"
90086	718	Земли транспорта № 51	534864,79	1347758,50	51° 51' 1,905"	39° 54' 7,401"
90087	719	Земли транспорта № 51	534887,17	1347738,80	51° 51' 2,641"	39° 54' 6,395"
90088	720	Земли транспорта № 51	534891,68	1347733,99	51° 51' 2,790"	39° 54' 6,149"
90089	721	Земли транспорта № 51	534916,32	1347708,66	51° 51' 3,603"	39° 54' 4,851"
90090	722	Земли транспорта № 51	534938,64	1347679,65	51° 51' 4,343"	39° 54' 3,358"
90091	723	Земли транспорта № 51	534960,76	1347632,85	51° 51' 5,088"	39° 54' 0,936"
90092	724	Земли транспорта № 51	534975,25	1347568,27	51° 51' 5,598"	39° 53' 57,578"
90093	725	Земли транспорта № 51	534979,73	1347521,78	51° 51' 5,772"	39° 53' 55,155"
90094	726	Земли транспорта № 51	534977,33	1347488,14	51° 51' 5,715"	39° 53' 53,395"
90095	727	Земли транспорта № 51	534967,08	1347435,62	51° 51' 5,417"	39° 53' 50,642"
90096	728	Земли транспорта № 51	534961,78	1347428,60	51° 51' 5,250"	39° 53' 50,270"
90097	729	Земли транспорта № 51	534952,20	1347428,02	51° 51' 4,940"	39° 53' 50,230"
90098	730	Земли транспорта № 51	534949,20	1347406,46	51° 51' 4,857"	39° 53' 49,101"
90099	731	Земли транспорта № 51	534954,28	1347406,38	51° 51' 5,021"	39° 53' 49,102"
90100	732	Земли транспорта № 51	534956,38	1347402,17	51° 51' 5,092"	39° 53' 48,884"
90101	733	Земли транспорта № 51	534949,31	1347379,08	51° 51' 4,877"	39° 53' 47,671"
90102	734	Земли транспорта № 51	534933,30	1347333,63	51° 51' 4,388"	39° 53' 45,281"
90103	735	Земли транспорта № 51	534931,14	1347333,58	51° 51' 4,318"	39° 53' 45,276"
90104	736	Земли транспорта № 51	534927,20	1347324,57	51° 51' 4,197"	39° 53' 44,801"
90105	737	Земли транспорта № 51	534928,19	1347320,91	51° 51' 4,231"	39° 53' 44,611"
90106	738	Земли транспорта № 51	534918,76	1347290,27	51° 51' 3,945"	39° 53' 43,001"
90107	739	Земли транспорта № 51	534911,95	1347257,35	51° 51' 3,745"	39° 53' 41,275"
90108	740	Земли транспорта № 51	534908,98	1347237,80	51° 51' 3,662"	39° 53' 40,251"

90109	741	Земли транспорта № 51	534906,25	1347229,37	51° 51' 3,579"	39° 53' 39,808"
90110	742	Земли транспорта № 51	534898,98	1347225,24	51° 51' 3,346"	39° 53' 39,585"
90111	743	Земли транспорта № 51	534902,10	1347212,48	51° 51' 3,455"	39° 53' 38,922"
90112	744	Земли транспорта № 51	534907,00	1347214,30	51° 51' 3,612"	39° 53' 39,022"
90113	745	Земли транспорта № 51	534909,99	1347214,70	51° 51' 3,709"	39° 53' 39,046"
90114	746	Земли транспорта № 51	534913,99	1347192,80	51° 51' 3,852"	39° 53' 37,906"
90115	747	Земли транспорта № 51	534949,90	1346999,39	51° 51' 5,134"	39° 53' 27,841"
90116	748	Земли транспорта № 51	534950,22	1346997,76	51° 51' 5,146"	39° 53' 27,756"
90117	749	Земли транспорта № 51	534955,59	1346973,23	51° 51' 5,335"	39° 53' 26,480"
90118	750	Земли транспорта № 51	534966,21	1346921,39	51° 51' 5,711"	39° 53' 23,783"
90119	751	Земли транспорта № 51	534967,94	1346913,28	51° 51' 5,772"	39° 53' 23,361"
90120	752	Земли транспорта № 51	534994,77	1346787,82	51° 51' 6,718"	39° 53' 16,836"
90121	753	Земли транспорта № 51	534992,98	1346785,04	51° 51' 6,662"	39° 53' 16,689"
90122	754	Земли транспорта № 51	534990,45	1346783,25	51° 51' 6,581"	39° 53' 16,593"
90123	755	Земли транспорта № 51	534992,05	1346778,23	51° 51' 6,636"	39° 53' 16,332"
90124	756	Земли транспорта № 51	534993,90	1346772,35	51° 51' 6,699"	39° 53' 16,027"
90125	757	Земли транспорта № 51	534996,04	1346773,67	51° 51' 6,768"	39° 53' 16,098"
90126	758	Земли транспорта № 51	534998,01	1346768,94	51° 51' 6,834"	39° 53' 15,853"
90127	759	Земли транспорта № 51	535000,16	1346758,37	51° 51' 6,911"	39° 53' 15,303"
90128	760	Земли транспорта № 51	535058,46	1346471,61	51° 51' 8,975"	39° 53' 0,384"
90129	761	Земли транспорта № 51	535064,40	1346474,88	51° 51' 9,165"	39° 53' 0,561"
90130	762	Земли транспорта № 51	535109,98	1346187,10	51° 51' 10,818"	39° 52' 45,575"
90131	763	Земли транспорта № 51	535128,32	1346075,13	51° 51' 11,480"	39° 52' 39,745"
90132	764	Земли транспорта № 51	535127,78	1345976,29	51° 51' 11,524"	39° 52' 34,582"
90133	765	Земли транспорта № 51	535108,65	1345897,64	51° 51' 10,954"	39° 52' 30,455"
90134	766	Земли транспорта № 51	535079,53	1345833,52	51° 51' 10,052"	39° 52' 27,077"
90135	767	Земли транспорта № 51	535021,70	1345758,23	51° 51' 8,228"	39° 52' 23,087"
90136	768	Земли транспорта № 51	534928,91	1345691,44	51° 51' 5,268"	39° 52' 19,506"
90137	769	Земли транспорта № 51	534867,69	1345662,19	51° 51' 3,305"	39° 52' 17,917"
90138	770	Земли транспорта № 51	534830,57	1345647,81	51° 51' 2,114"	39° 52' 17,129"
90139	771	Земли транспорта № 51	534808,41	1345644,53	51° 51' 1,399"	39° 52' 16,936"
90140	772	Земли транспорта № 51	534791,57	1345642,08	51° 51' 0,856"	39° 52' 16,791"
90141	773	Земли транспорта № 51	534731,91	1346004,57	51° 50' 58,702"	39° 52' 35,664"
90142	774	Земли транспорта № 51	534689,09	1346268,02	51° 50' 57,154"	39° 52' 49,380"
90143	775	Земли транспорта № 51	536682,22	1379047,51	51° 51' 37,814"	40° 21' 23,711"
90144	776	Земли транспорта № 51	536633,96	1378952,56	51° 51' 36,332"	40° 21' 18,687"
90145	777	Земли транспорта № 51	536258,38	1378213,61	51° 51' 24,800"	40° 20' 39,592"
90146	778	Земли транспорта № 51	536246,13	1378189,51	51° 51' 24,423"	40° 20' 38,317"
90147	779	Земли транспорта № 51	536146,71	1377972,91	51° 51' 21,387"	40° 20' 26,873"
90148	780	Земли транспорта № 51	536107,34	1377905,28	51° 51' 20,170"	40° 20' 23,289"
90149	781	Земли транспорта № 51	535993,18	1377709,21	51° 51' 16,640"	40° 20' 12,898"

90150	782	Земли транспорта № 51	535812,68	1377399,21	51° 51' 11,058"	40° 19' 56,470"
90151	783	Земли транспорта № 51	535779,80	1377335,35	51° 51' 10,047"	40° 19' 53,092"
90152	784	Земли транспорта № 51	535770,91	1377327,82	51° 51' 9,765"	40° 19' 52,687"
90153	785	Земли транспорта № 51	535763,70	1377315,16	51° 51' 9,543"	40° 19' 52,016"
90154	786	Земли транспорта № 51	535761,87	1377303,39	51° 51' 9,493"	40° 19' 51,399"
90155	787	Земли транспорта № 51	535754,64	1377289,52	51° 51' 9,271"	40° 19' 50,665"
90156	788	Земли транспорта № 51	535694,31	1377173,78	51° 51' 7,415"	40° 19' 44,542"
90157	789	Земли транспорта № 51	535645,71	1377044,86	51° 51' 5,949"	40° 19' 37,745"
90158	790	Земли транспорта № 51	535489,92	1376692,59	51° 51' 1,199"	40° 19' 19,145"
90159	791	Земли транспорта № 51	535422,36	1376552,30	51° 50' 59,128"	40° 19' 11,731"
90160	792	Земли транспорта № 51	535363,76	1376445,10	51° 50' 57,321"	40° 19' 6,056"
90161	793	Земли транспорта № 51	535335,15	1376396,84	51° 50' 56,435"	40° 19' 3,499"
90162	794	Земли транспорта № 51	535327,10	1376390,63	51° 50' 56,180"	40° 19' 3,164"
90163	795	Земли транспорта № 51	535331,37	1376388,90	51° 50' 56,319"	40° 19' 3,079"
90164	796	Земли транспорта № 51	535311,71	1376347,65	51° 50' 55,717"	40° 19' 0,899"
90165	797	Земли транспорта № 51	535148,02	1376177,83	51° 50' 50,561"	40° 18' 51,817"
90166	798	Земли транспорта № 51	534684,13	1375771,78	51° 50' 35,890"	40° 18' 30,009"
90167	799	Земли транспорта № 51	534664,78	1375754,84	51° 50' 35,278"	40° 18' 29,099"
90168	800	Земли транспорта № 51	534657,02	1375747,43	51° 50' 35,033"	40° 18' 28,702"
90169	801	Земли транспорта № 51	534647,54	1375739,22	51° 50' 34,733"	40° 18' 28,261"
90170	802	Земли транспорта № 51	534638,07	1375731,02	51° 50' 34,433"	40° 18' 27,821"
90171	803	Земли транспорта № 51	534635,74	1375729,54	51° 50' 34,359"	40° 18' 27,740"
90172	804	Земли транспорта № 51	534621,47	1375717,08	51° 50' 33,908"	40° 18' 27,071"
90173	805	Земли транспорта № 51	533846,90	1375040,79	51° 50' 9,405"	40° 17' 50,756"
90174	806	Земли транспорта № 51	533794,98	1374995,46	51° 50' 7,763"	40° 17' 48,322"
90175	807	Земли транспорта № 51	533670,25	1374889,90	51° 50' 3,814"	40° 17' 42,650"
90176	808	Земли транспорта № 51	533397,09	1374658,73	51° 49' 55,166"	40° 17' 30,229"
90177	809	Земли транспорта № 51	532936,64	1374249,54	51° 49' 40,604"	40° 17' 8,277"
90178	810	Земли транспорта № 51	532706,78	1374027,28	51° 49' 33,348"	40° 16' 56,380"
90179	811	Земли транспорта № 51	532492,93	1373764,63	51° 49' 26,642"	40° 16' 42,398"
90180	812	Земли транспорта № 51	532179,95	1373335,64	51° 49' 16,862"	40° 16' 19,609"
90181	813	Земли транспорта № 51	532171,28	1373320,59	51° 49' 16,593"	40° 16' 18,812"
90182	814	Земли транспорта № 51	532041,99	1373159,82	51° 49' 12,540"	40° 16' 10,257"
90183	815	Земли транспорта № 51	531817,58	1372900,90	51° 49' 5,487"	40° 15' 56,459"
90184	816	Земли транспорта № 51	531754,27	1372837,48	51° 49' 3,490"	40° 15' 53,069"
90185	817	Земли транспорта № 51	531732,33	1372831,77	51° 49' 2,785"	40° 15' 52,743"
90186	818	Земли транспорта № 51	531447,67	1372498,96	51° 48' 53,842"	40° 15' 35,015"
90187	819	Земли транспорта № 51	531420,35	1372425,05	51° 48' 53,017"	40° 15' 31,123"
90188	820	Земли транспорта № 51	531346,63	1372242,70	51° 48' 50,776"	40° 15' 21,515"
90189	821	Земли транспорта № 51	531267,66	1372093,67	51° 48' 48,340"	40° 15' 13,640"
90190	822	Земли транспорта № 51	531152,81	1371930,67	51° 48' 44,753"	40° 15' 4,990"

90191	823	Земли транспорта № 51	530829,62	1371608,78	51° 48' 34,554"	40° 14' 47,787"
90192	824	Земли транспорта № 51	530826,22	1371605,42	51° 48' 34,446"	40° 14' 47,607"
90193	825	Земли транспорта № 51	530822,58	1371597,63	51° 48' 34,335"	40° 14' 47,196"
90194	826	Земли транспорта № 51	530758,97	1371532,86	51° 48' 32,328"	40° 14' 43,737"
90195	827	Земли транспорта № 51	530678,34	1371455,35	51° 48' 29,781"	40° 14' 39,591"
90196	828	Земли транспорта № 51	530316,94	1371086,73	51° 48' 18,381"	40° 14' 19,906"
90197	829	Земли транспорта № 51	530262,82	1371005,10	51° 48' 16,695"	40° 14' 15,580"
90198	830	Земли транспорта № 51	530228,34	1370918,24	51° 48' 15,647"	40° 14' 11,005"
90199	831	Земли транспорта № 51	530216,54	1370845,90	51° 48' 15,322"	40° 14' 7,217"
90200	832	Земли транспорта № 51	530090,17	1369652,74	51° 48' 12,158"	40° 13' 4,817"
90201	833	Земли транспорта № 51	530033,90	1369087,24	51° 48' 10,772"	40° 12' 35,248"
90202	834	Земли транспорта № 51	529996,22	1368708,59	51° 48' 9,844"	40° 12' 15,449"
90203	835	Земли транспорта № 51	529995,80	1368704,49	51° 48' 9,833"	40° 12' 15,235"
90204	836	Земли транспорта № 51	529994,16	1368688,68	51° 48' 9,792"	40° 12' 14,408"
90205	837	Земли транспорта № 51	529930,55	1368075,77	51° 48' 8,202"	40° 11' 42,358"
90206	838	Земли транспорта № 51	529923,27	1368003,54	51° 48' 8,021"	40° 11' 38,581"
90207	839	Земли транспорта № 51	529912,69	1367898,71	51° 48' 7,758"	40° 11' 33,100"
90208	840	Земли транспорта № 51	529892,07	1367721,03	51° 48' 7,226"	40° 11' 23,806"
90209	841	Земли транспорта № 51	529892,05	1367720,77	51° 48' 7,226"	40° 11' 23,792"
90210	842	Земли транспорта № 51	529876,72	1367549,96	51° 48' 6,859"	40° 11' 14,863"
90211	843	Земли транспорта № 51	529870,28	1367459,91	51° 48' 6,719"	40° 11' 10,158"
90212	844	Земли транспорта № 51	529870,26	1367459,61	51° 48' 6,719"	40° 11' 10,142"
90213	845	Земли транспорта № 51	529866,41	1367365,87	51° 48' 6,665"	40° 11' 5,248"
90214	846	Земли транспорта № 51	529866,40	1367365,42	51° 48' 6,665"	40° 11' 5,224"
90215	847	Земли транспорта № 51	529866,65	1367293,99	51° 48' 6,727"	40° 11' 1,498"
90216	848	Земли транспорта № 51	529868,17	1367207,49	51° 48' 6,841"	40° 10' 56,988"
90217	849	Земли транспорта № 51	529868,18	1367207,14	51° 48' 6,842"	40° 10' 56,970"
90218	850	Земли транспорта № 51	529872,61	1367123,43	51° 48' 7,048"	40° 10' 52,609"
90219	851	Земли транспорта № 51	529945,96	1365964,02	51° 48' 10,290"	40° 9' 52,216"
90220	852	Земли транспорта № 51	529946,78	1365913,93	51° 48' 10,354"	40° 9' 49,604"
90221	853	Земли транспорта № 51	529945,33	1365870,43	51° 48' 10,339"	40° 9' 47,333"
90222	854	Земли транспорта № 51	529943,24	1365845,45	51° 48' 10,290"	40° 9' 46,027"
90223	855	Земли транспорта № 51	529940,92	1365818,40	51° 48' 10,235"	40° 9' 44,614"
90224	856	Земли транспорта № 51	529935,82	1365782,84	51° 48' 10,097"	40° 9' 42,752"
90225	857	Земли транспорта № 51	529927,59	1365743,45	51° 48' 9,860"	40° 9' 40,687"
90226	858	Земли транспорта № 51	529913,79	1365692,62	51° 48' 9,451"	40° 9' 38,019"
90227	859	Земли транспорта № 51	529904,22	1365663,57	51° 48' 9,164"	40° 9' 36,492"
90228	860	Земли транспорта № 51	529889,78	1365626,69	51° 48' 8,724"	40° 9' 34,551"
90229	861	Земли транспорта № 51	529869,45	1365582,48	51° 48' 8,100"	40° 9' 32,220"
90230	862	Земли транспорта № 51	529851,00	1365550,13	51° 48' 7,527"	40° 9' 30,511"
90231	863	Земли транспорта № 51	529840,27	1365531,40	51° 48' 7,194"	40° 9' 29,521"

90232	864	Земли транспорта № 51	529831,61	1365516,28	51° 48' 6,925"	40° 9' 28,722"
90233	865	Земли транспорта № 51	529831,35	1365515,83	51° 48' 6,917"	40° 9' 28,698"
90234	866	Земли транспорта № 51	529830,22	1365514,11	51° 48' 6,881"	40° 9' 28,607"
90235	867	Земли транспорта № 51	529762,04	1365435,64	51° 48' 4,735"	40° 9' 24,432"
90236	868	Земли транспорта № 51	529638,26	1365323,78	51° 48' 0,815"	40° 9' 18,449"
90237	869	Земли транспорта № 51	529511,26	1365240,73	51° 47' 56,769"	40° 9' 13,965"
90238	870	Земли транспорта № 51	529197,02	1365112,43	51° 47' 46,701"	40° 9' 6,897"
90239	871	Земли транспорта № 51	527591,88	1364404,62	51° 46' 55,311"	40° 8' 28,074"
90240	872	Земли транспорта № 51	527283,04	1364293,03	51° 46' 45,404"	40° 8' 21,890"
90241	873	Земли транспорта № 51	526974,54	1364250,56	51° 46' 35,458"	40° 8' 19,310"
90242	874	Земли транспорта № 51	526495,19	1364239,39	51° 46' 19,963"	40° 8' 18,161"
90243	875	Земли транспорта № 51	526299,26	1364215,47	51° 46' 13,644"	40° 8' 16,682"
90244	876	Земли транспорта № 51	526297,63	1364210,07	51° 46' 13,595"	40° 8' 16,399"
90245	877	Земли транспорта № 51	526293,53	1364196,47	51° 46' 13,473"	40° 8' 15,685"
90246	878	Земли транспорта № 51	526293,01	1364194,77	51° 46' 13,457"	40° 8' 15,595"
90247	879	Земли транспорта № 51	526341,87	1364204,80	51° 46' 15,030"	40° 8' 16,176"
90248	880	Земли транспорта № 51	526423,63	1364216,89	51° 46' 17,666"	40° 8' 16,903"
90249	881	Земли транспорта № 51	526461,80	1364220,51	51° 46' 18,897"	40° 8' 17,137"
90250	882	Земли транспорта № 51	526501,66	1364222,62	51° 46' 20,185"	40° 8' 17,294"
90251	883	Земли транспорта № 51	526561,88	1364224,13	51° 46' 22,131"	40° 8' 17,444"
90252	884	Земли транспорта № 51	526685,38	1364225,87	51° 46' 26,124"	40° 8' 17,681"
90253	885	Земли транспорта № 51	526750,52	1364227,89	51° 46' 28,230"	40° 8' 17,863"
90254	886	Земли транспорта № 51	526928,04	1364233,82	51° 46' 33,966"	40° 8' 18,383"
90255	887	Земли транспорта № 51	527049,54	1364241,66	51° 46' 37,890"	40° 8' 18,935"
90256	888	Земли транспорта № 51	527153,08	1364255,77	51° 46' 41,229"	40° 8' 19,793"
90257	889	Земли транспорта № 51	527211,98	1364265,30	51° 46' 43,126"	40° 8' 20,360"
90258	890	Земли транспорта № 51	527263,17	1364275,12	51° 46' 44,775"	40° 8' 20,933"
90259	891	Земли транспорта № 51	527320,55	1364288,34	51° 46' 46,621"	40° 8' 21,690"
90260	892	Земли транспорта № 51	527386,44	1364305,59	51° 46' 48,739"	40° 8' 22,667"
90261	893	Земли транспорта № 51	527454,18	1364326,58	51° 46' 50,914"	40° 8' 23,842"
90262	894	Земли транспорта № 51	527524,50	1364350,03	51° 46' 53,172"	40° 8' 25,148"
90263	895	Земли транспорта № 51	527572,23	1364366,73	51° 46' 54,703"	40° 8' 26,075"
90264	896	Земли транспорта № 51	527600,26	1364377,53	51° 46' 55,602"	40° 8' 26,672"
90265	897	Земли транспорта № 51	527678,38	1364411,57	51° 46' 58,103"	40° 8' 28,539"
90266	898	Земли транспорта № 51	528358,54	1364728,11	51° 47' 19,867"	40° 8' 45,854"
90267	899	Земли транспорта № 51	528775,37	1364916,33	51° 47' 33,209"	40° 8' 56,166"
90268	900	Земли транспорта № 51	528811,19	1364931,82	51° 47' 34,356"	40° 8' 57,017"
90269	901	Земли транспорта № 51	529252,61	1365114,27	51° 47' 48,497"	40° 9' 7,059"
90270	902	Земли транспорта № 51	529311,89	1365139,20	51° 47' 50,396"	40° 9' 8,431"
90271	903	Земли транспорта № 51	529486,93	1365211,52	51° 47' 56,003"	40° 9' 12,412"
90272	904	Земли транспорта № 51	529531,20	1365230,07	51° 47' 57,421"	40° 9' 13,433"

90273	905	Земли транспорта № 51	529562,64	1365244,79	51° 47' 58,428"	40° 9' 14,238"
90274	906	Земли транспорта № 51	529592,58	1365261,24	51° 47' 59,384"	40° 9' 15,132"
90275	907	Земли транспорта № 51	529624,74	1365282,40	51° 48' 0,408"	40° 9' 16,274"
90276	908	Земли транспорта № 51	529654,30	1365304,68	51° 48' 1,348"	40° 9' 17,471"
90277	909	Земли транспорта № 51	529693,34	1365336,55	51° 48' 2,587"	40° 9' 19,181"
90278	910	Земли транспорта № 51	529730,24	1365370,08	51° 48' 3,755"	40° 9' 20,974"
90279	911	Земли транспорта № 51	529762,33	1365404,35	51° 48' 4,767"	40° 9' 22,800"
90280	912	Земли транспорта № 51	529787,11	1365434,41	51° 48' 5,546"	40° 9' 24,398"
90281	913	Земли транспорта № 51	529806,68	1365459,40	51° 48' 6,161"	40° 9' 25,725"
90282	914	Земли транспорта № 51	529825,73	1365489,07	51° 48' 6,755"	40° 9' 27,296"
90283	915	Земли транспорта № 51	529840,02	1365510,86	51° 48' 7,201"	40° 9' 28,449"
90284	916	Земли транспорта № 51	529851,17	1365511,34	51° 48' 7,561"	40° 9' 28,488"
90285	917	Земли транспорта № 51	529857,73	1365521,64	51° 48' 7,765"	40° 9' 29,033"
90286	918	Земли транспорта № 51	529868,37	1365540,20	51° 48' 8,096"	40° 9' 30,014"
90287	919	Земли транспорта № 51	529887,04	1365572,95	51° 48' 8,676"	40° 9' 31,744"
90288	920	Земли транспорта № 51	529887,44	1365573,72	51° 48' 8,688"	40° 9' 31,785"
90289	921	Земли транспорта № 51	529908,08	1365618,60	51° 48' 9,322"	40° 9' 34,151"
90290	922	Земли транспорта № 51	529908,27	1365619,05	51° 48' 9,328"	40° 9' 34,175"
90291	923	Земли транспорта № 51	529922,94	1365656,53	51° 48' 9,774"	40° 9' 36,148"
90292	924	Земли транспорта № 51	529923,13	1365657,05	51° 48' 9,780"	40° 9' 36,175"
90293	925	Земли транспорта № 51	529932,87	1365686,61	51° 48' 10,073"	40° 9' 37,729"
90294	926	Земли транспорта № 51	529933,02	1365687,12	51° 48' 10,078"	40° 9' 37,756"
90295	927	Земли транспорта № 51	529946,97	1365738,49	51° 48' 10,490"	40° 9' 40,452"
90296	928	Земли транспорта № 51	529947,10	1365739,02	51° 48' 10,494"	40° 9' 40,480"
90297	929	Земли транспорта № 51	529955,46	1365779,06	51° 48' 10,735"	40° 9' 42,579"
90298	930	Земли транспорта № 51	529955,57	1365779,69	51° 48' 10,738"	40° 9' 42,611"
90299	931	Земли транспорта № 51	529960,76	1365815,84	51° 48' 10,879"	40° 9' 44,504"
90300	932	Земли транспорта № 51	529960,82	1365816,41	51° 48' 10,880"	40° 9' 44,534"
90301	933	Земли транспорта № 51	529963,17	1365843,76	51° 48' 10,936"	40° 9' 45,963"
90302	934	Земли транспорта № 51	529965,28	1365869,01	51° 48' 10,986"	40° 9' 47,283"
90303	935	Земли транспорта № 51	529965,31	1365869,47	51° 48' 10,986"	40° 9' 47,307"
90304	936	Земли транспорта № 51	529966,78	1365913,52	51° 48' 11,001"	40° 9' 49,606"
90305	937	Земли транспорта № 51	529966,79	1365914,01	51° 48' 11,001"	40° 9' 49,632"
90306	938	Земли транспорта № 51	529965,96	1365964,58	51° 48' 10,936"	40° 9' 52,269"
90307	939	Земли транспорта № 51	529965,94	1365965,05	51° 48' 10,935"	40° 9' 52,294"
90308	940	Земли транспорта № 51	529892,58	1367124,59	51° 48' 7,693"	40° 10' 52,693"
90309	941	Земли транспорта № 51	529888,16	1367208,02	51° 48' 7,487"	40° 10' 57,040"
90310	942	Земли транспорта № 51	529886,65	1367294,20	51° 48' 7,374"	40° 11' 1,534"
90311	943	Земли транспорта № 51	529886,40	1367365,27	51° 48' 7,312"	40° 11' 5,241"
90312	944	Земли транспорта № 51	529890,24	1367458,63	51° 48' 7,366"	40° 11' 10,116"
90313	945	Земли транспорта № 51	529896,65	1367548,35	51° 48' 7,505"	40° 11' 14,804"

90314	946	Земли транспорта № 51	529911,96	1367718,85	51° 48' 7,871"	40° 11' 23,716"
90315	947	Земли транспорта № 51	529932,57	1367896,56	51° 48' 8,403"	40° 11' 33,011"
90316	948	Земли транспорта № 51	529943,17	1368001,53	51° 48' 8,666"	40° 11' 38,501"
90317	949	Земли транспорта № 51	529950,45	1368073,73	51° 48' 8,847"	40° 11' 42,276"
90318	950	Земли транспорта № 51	530014,12	1368687,24	51° 48' 10,439"	40° 12' 14,358"
90319	951	Земли транспорта № 51	530015,69	1368702,42	51° 48' 10,478"	40° 12' 15,152"
90320	952	Земли транспорта № 51	530016,18	1368707,11	51° 48' 10,490"	40° 12' 15,397"
90321	953	Земли транспорта № 51	530047,10	1368990,35	51° 48' 11,274"	40° 12' 30,210"
90322	954	Земли транспорта № 51	530064,50	1369149,72	51° 48' 11,714"	40° 12' 38,545"
90323	955	Земли транспорта № 51	530253,15	1370877,50	51° 48' 16,481"	40° 14' 8,911"
90324	956	Земли транспорта № 51	530271,38	1370945,16	51° 48' 17,018"	40° 14' 12,464"
90325	957	Земли транспорта № 51	530309,45	1371012,01	51° 48' 18,197"	40° 14' 15,999"
90326	958	Земли транспорта № 51	530351,74	1371074,27	51° 48' 19,516"	40° 14' 19,300"
90327	959	Земли транспорта № 51	531178,52	1371911,96	51° 48' 45,600"	40° 15' 4,046"
90328	960	Земли транспорта № 51	531286,40	1372066,42	51° 48' 48,967"	40° 15' 12,241"
90329	961	Земли транспорта № 51	531377,20	1372234,82	51° 48' 51,771"	40° 15' 21,143"
90330	962	Земли транспорта № 51	531466,32	1372469,50	51° 48' 54,468"	40° 15' 33,501"
90331	963	Земли транспорта № 51	531531,73	1372557,29	51° 48' 56,514"	40° 15' 38,165"
90332	964	Земли транспорта № 51	531839,30	1372893,57	51° 49' 6,195"	40° 15' 56,104"
90333	965	Земли транспорта № 51	532067,05	1373142,59	51° 49' 13,364"	40° 16' 9,390"
90334	966	Земли транспорта № 51	532072,50	1373148,55	51° 49' 13,535"	40° 16' 9,708"
90335	967	Земли транспорта № 51	532527,90	1373756,57	51° 49' 27,779"	40° 16' 42,022"
90336	968	Земли транспорта № 51	532741,31	1374008,20	51° 49' 34,480"	40° 16' 55,429"
90337	969	Земли транспорта № 51	532961,89	1374219,81	51° 49' 41,444"	40° 17' 6,758"
90338	970	Земли транспорта № 51	533422,97	1374627,32	51° 49' 56,029"	40° 17' 28,623"
90339	971	Земли транспорта № 51	533443,14	1374645,16	51° 49' 56,666"	40° 17' 29,581"
90340	972	Земли транспорта № 51	533627,38	1374808,13	51° 50' 2,494"	40° 17' 38,326"
90341	973	Земли транспорта № 51	533671,64	1374847,37	51° 50' 3,893"	40° 17' 40,432"
90342	974	Земли транспорта № 51	533891,18	1375037,80	51° 50' 10,840"	40° 17' 50,658"
90343	975	Земли транспорта № 51	534612,60	1375663,59	51° 50' 33,664"	40° 18' 24,267"
90344	976	Земли транспорта № 51	534662,58	1375683,95	51° 50' 35,264"	40° 18' 25,395"
90345	977	Земли транспорта № 51	534670,21	1375702,34	51° 50' 35,496"	40° 18' 26,366"
90346	978	Земли транспорта № 51	534678,83	1375710,57	51° 50' 35,768"	40° 18' 26,806"
90347	979	Земли транспорта № 51	534685,71	1375716,31	51° 50' 35,986"	40° 18' 27,115"
90348	980	Земли транспорта № 51	534690,87	1375720,40	51° 50' 36,149"	40° 18' 27,335"
90349	981	Земли транспорта № 51	534718,59	1375734,52	51° 50' 37,034"	40° 18' 28,109"
90350	982	Земли транспорта № 51	534718,97	1375731,98	51° 50' 37,049"	40° 18' 27,977"
90351	983	Земли транспорта № 51	535189,15	1376158,48	51° 50' 51,907"	40° 18' 50,861"
90352	984	Земли транспорта № 51	535340,08	1376339,86	51° 50' 56,641"	40° 19' 0,530"
90353	985	Земли транспорта № 51	535404,47	1376456,38	51° 50' 58,628"	40° 19' 6,699"
90354	986	Земли транспорта № 51	535804,23	1377320,50	51° 51' 10,849"	40° 19' 52,349"

90355	987	Земли транспорта № 51	536169,86	1377945,47	51° 51' 22,159"	40° 20' 25,471"
90356	988	Земли транспорта № 51	536284,49	1378178,39	51° 51' 25,673"	40° 20' 37,788"
90357	989	Земли транспорта № 51	536452,67	1378543,89	51° 51' 30,809"	40° 20' 57,101"
90358	990	Земли транспорта № 51	536682,96	1378976,21	51° 51' 37,898"	40° 21' 19,988"
90359	991	Земли транспорта № 51	536715,59	1379063,95	51° 51' 38,880"	40° 21' 24,614"
90360	992	Земли транспорта № 51	536703,05	1379057,78	51° 51' 38,479"	40° 21' 24,275"
90361	993	Земли транспорта № 51	536701,83	1379057,18	51° 51' 38,440"	40° 21' 24,242"
90362	994	Земли транспорта № 51	536683,30	1379048,05	51° 51' 37,849"	40° 21' 23,740"
90363	995	Земли транспорта № 51	536683,30	1379048,05	51° 51' 37,849"	40° 21' 23,740"
90364	996	Земли транспорта № 51	536682,22	1379047,51	51° 51' 37,814"	40° 21' 23,711"
90365	997	Земли транспорта № 51	539493,65	1354957,60	51° 53' 26,915"	40° 0' 28,441"
90366	998	Земли транспорта № 51	539486,32	1354954,41	51° 53' 26,680"	40° 0' 28,267"
90367	999	Земли транспорта № 51	539488,99	1354948,71	51° 53' 26,771"	40° 0' 27,972"
90368	1000	Земли транспорта № 51	539487,96	1354943,58	51° 53' 26,741"	40° 0' 27,702"
90369	1001	Земли транспорта № 51	539452,98	1354923,20	51° 53' 25,623"	40° 0' 26,599"
90370	1002	Земли транспорта № 51	539371,80	1354863,91	51° 53' 23,038"	40° 0' 23,411"
90371	1003	Земли транспорта № 51	539348,48	1354843,98	51° 53' 22,297"	40° 0' 22,343"
90372	1004	Земли транспорта № 51	539341,33	1354836,55	51° 53' 22,071"	40° 0' 21,947"
90373	1005	Земли транспорта № 51	539322,37	1354816,85	51° 53' 21,471"	40° 0' 20,897"
90374	1006	Земли транспорта № 51	539267,50	1354755,34	51° 53' 19,738"	40° 0' 17,622"
90375	1007	Земли транспорта № 51	539240,27	1354723,30	51° 53' 18,879"	40° 0' 15,917"
90376	1008	Земли транспорта № 51	539252,07	1354709,97	51° 53' 19,269"	40° 0' 15,233"
90377	1009	Земли транспорта № 51	539315,86	1354781,94	51° 53' 21,284"	40° 0' 19,065"
90378	1010	Земли транспорта № 51	539357,75	1354827,96	51° 53' 22,608"	40° 0' 21,516"
90379	1011	Земли транспорта № 51	539382,49	1354851,43	51° 53' 23,392"	40° 0' 22,770"
90380	1012	Земли транспорта № 51	539460,74	1354908,37	51° 53' 25,884"	40° 0' 25,832"
90381	1013	Земли транспорта № 51	539509,64	1354941,04	51° 53' 27,444"	40° 0' 27,593"
90382	1014	Земли транспорта № 51	539493,65	1354957,60	51° 53' 26,915"	40° 0' 28,441"
90383	1015	Земли транспорта № 51	540659,84	1362372,24	51° 53' 59,432"	40° 6' 57,370"
90384	1016	Земли транспорта № 51	540659,98	1362353,11	51° 53' 59,451"	40° 6' 56,370"
90385	1017	Земли транспорта № 51	540753,76	1362348,25	51° 54' 2,487"	40° 6' 56,226"
90386	1018	Земли транспорта № 51	540801,72	1362346,84	51° 54' 4,039"	40° 6' 56,209"
90387	1019	Земли транспорта № 51	540798,41	1362355,37	51° 54' 3,926"	40° 6' 56,651"
90388	1020	Земли транспорта № 51	540795,38	1362363,19	51° 54' 3,822"	40° 6' 57,056"
90389	1021	Земли транспорта № 51	540753,05	1362367,27	51° 54' 2,450"	40° 6' 57,220"
90390	1022	Земли транспорта № 51	540659,84	1362372,24	51° 53' 59,432"	40° 6' 57,370"
90391	1023	Земли транспорта № 51	541112,63	1340913,24	51° 54' 28,159"	39° 48' 15,797"
90392	1024	Земли транспорта № 51	541105,69	1340914,79	51° 54' 27,934"	39° 48' 15,871"
90393	1025	Земли транспорта № 51	541103,32	1340912,04	51° 54' 27,859"	39° 48' 15,725"
90394	1026	Земли транспорта № 51	541099,78	1340910,69	51° 54' 27,745"	39° 48' 15,651"
90395	1027	Земли транспорта № 51	541088,98	1340903,75	51° 54' 27,400"	39° 48' 15,278"

90396	1028	Земли транспорта № 51	541093,54	1340897,82	51° 54' 27,551"	39° 48' 14,972"
90397	1029	Земли транспорта № 51	541095,95	1340890,44	51° 54' 27,633"	39° 48' 14,589"
90398	1030	Земли транспорта № 51	541096,89	1340861,36	51° 54' 27,681"	39° 48' 13,069"
90399	1031	Земли транспорта № 51	541093,67	1340782,11	51° 54' 27,623"	39° 48' 8,921"
90400	1032	Земли транспорта № 51	541084,29	1340561,18	51° 54' 27,449"	39° 47' 57,359"
90401	1033	Земли транспорта № 51	541080,85	1340479,64	51° 54' 27,385"	39° 47' 53,091"
90402	1034	Земли транспорта № 51	541081,56	1340446,50	51° 54' 27,428"	39° 47' 51,359"
90403	1035	Земли транспорта № 51	541082,30	1340413,53	51° 54' 27,471"	39° 47' 49,635"
90404	1036	Земли транспорта № 51	541086,38	1340364,56	51° 54' 27,631"	39° 47' 47,078"
90405	1037	Земли транспорта № 51	541089,81	1340323,49	51° 54' 27,766"	39° 47' 44,933"
90406	1038	Земли транспорта № 51	541106,23	1340199,57	51° 54' 28,370"	39° 47' 38,468"
90407	1039	Земли транспорта № 51	541175,53	1339677,03	51° 54' 30,915"	39° 47' 11,206"
90408	1040	Земли транспорта № 51	541178,01	1339590,39	51° 54' 31,045"	39° 47' 6,677"
90409	1041	Земли транспорта № 51	541171,15	1339507,37	51° 54' 30,871"	39° 47' 2,329"
90410	1042	Земли транспорта № 51	541133,22	1339280,49	51° 54' 29,775"	39° 46' 50,429"
90411	1043	Земли транспорта № 51	541127,03	1339242,55	51° 54' 29,597"	39° 46' 48,439"
90412	1044	Земли транспорта № 51	541123,93	1339232,03	51° 54' 29,503"	39° 46' 47,886"
90413	1045	Земли транспорта № 51	541118,86	1339215,61	51° 54' 29,348"	39° 46' 47,022"
90414	1046	Земли транспорта № 51	541072,09	1339101,87	51° 54' 27,901"	39° 46' 41,030"
90415	1047	Земли транспорта № 51	541035,28	1339015,93	51° 54' 26,760"	39° 46' 36,502"
90416	1048	Земли транспорта № 51	540970,43	1338867,69	51° 54' 24,747"	39° 46' 28,689"
90417	1049	Земли транспорта № 51	540915,26	1338726,15	51° 54' 23,044"	39° 46' 21,236"
90418	1050	Земли транспорта № 51	540785,31	1338394,96	51° 54' 19,030"	39° 46' 3,796"
90419	1051	Земли транспорта № 51	540643,38	1338020,79	51° 54' 14,652"	39° 45' 44,099"
90420	1052	Земли транспорта № 51	540619,02	1337956,65	51° 54' 13,900"	39° 45' 40,723"
90421	1053	Земли транспорта № 51	540608,14	1337923,08	51° 54' 13,567"	39° 45' 38,957"
90422	1054	Земли транспорта № 51	540604,56	1337899,72	51° 54' 13,465"	39° 45' 37,732"
90423	1055	Земли транспорта № 51	540605,92	1337873,69	51° 54' 13,524"	39° 45' 36,372"
90424	1056	Земли транспорта № 51	540614,67	1337828,04	51° 54' 13,833"	39° 45' 33,993"
90425	1057	Земли транспорта № 51	540629,74	1337760,77	51° 54' 14,358"	39° 45' 30,489"
90426	1058	Земли транспорта № 51	540632,91	1337746,08	51° 54' 14,469"	39° 45' 29,724"
90427	1059	Земли транспорта № 51	540634,88	1337748,90	51° 54' 14,531"	39° 45' 29,873"
90428	1060	Земли транспорта № 51	540635,64	1337753,20	51° 54' 14,553"	39° 45' 30,099"
90429	1061	Земли транспорта № 51	540635,72	1337760,35	51° 54' 14,552"	39° 45' 30,473"
90430	1062	Земли транспорта № 51	540636,18	1337758,61	51° 54' 14,568"	39° 45' 30,382"
90431	1063	Земли транспорта № 51	540640,85	1337736,21	51° 54' 14,731"	39° 45' 29,215"
90432	1064	Земли транспорта № 51	540642,39	1337728,80	51° 54' 14,785"	39° 45' 28,829"
90433	1065	Земли транспорта № 51	540659,87	1337738,53	51° 54' 15,345"	39° 45' 29,354"
90434	1066	Земли транспорта № 51	540658,40	1337745,52	51° 54' 15,294"	39° 45' 29,718"
90435	1067	Земли транспорта № 51	540650,76	1337751,05	51° 54' 15,044"	39° 45' 30,000"
90436	1068	Земли транспорта № 51	540646,86	1337756,15	51° 54' 14,914"	39° 45' 30,263"

90437	1069	Земли транспорта № 51	540636,35	1337812,51	51° 54' 14,542"	39° 45' 33,201"
90438	1070	Земли транспорта № 51	540628,12	1337851,73	51° 54' 14,254"	39° 45' 35,244"
90439	1071	Земли транспорта № 51	540624,00	1337877,87	51° 54' 14,106"	39° 45' 36,608"
90440	1072	Земли транспорта № 51	540623,76	1337885,19	51° 54' 14,094"	39° 45' 36,990"
90441	1073	Земли транспорта № 51	540622,56	1337901,96	51° 54' 14,046"	39° 45' 37,866"
90442	1074	Земли транспорта № 51	540624,96	1337923,26	51° 54' 14,111"	39° 45' 38,982"
90443	1075	Земли транспорта № 51	540658,56	1338016,87	51° 54' 15,145"	39° 45' 43,908"
90444	1076	Земли транспорта № 51	540684,92	1338086,49	51° 54' 15,958"	39° 45' 47,573"
90445	1077	Земли транспорта № 51	540693,66	1338109,58	51° 54' 16,228"	39° 45' 48,788"
90446	1078	Земли транспорта № 51	540717,96	1338170,18	51° 54' 16,979"	39° 45' 51,980"
90447	1079	Земли транспорта № 51	540724,40	1338185,39	51° 54' 17,179"	39° 45' 52,781"
90448	1080	Земли транспорта № 51	540800,35	1338385,60	51° 54' 19,521"	39° 46' 3,321"
90449	1081	Земли транспорта № 51	540884,13	1338599,25	51° 54' 22,109"	39° 46' 14,571"
90450	1082	Земли транспорта № 51	540928,12	1338713,31	51° 54' 23,467"	39° 46' 20,576"
90451	1083	Земли транспорта № 51	540946,65	1338761,34	51° 54' 24,039"	39° 46' 23,105"
90452	1084	Земли транспорта № 51	540959,21	1338790,20	51° 54' 24,428"	39° 46' 24,626"
90453	1085	Земли транспорта № 51	540987,07	1338860,74	51° 54' 25,289"	39° 46' 28,341"
90454	1086	Земли транспорта № 51	541006,59	1338904,10	51° 54' 25,896"	39° 46' 30,627"
90455	1087	Земли транспорта № 51	541010,42	1338909,22	51° 54' 26,017"	39° 46' 30,898"
90456	1088	Земли транспорта № 51	541011,39	1338910,15	51° 54' 26,048"	39° 46' 30,947"
90457	1089	Земли транспорта № 51	541017,57	1338924,35	51° 54' 26,239"	39° 46' 31,696"
90458	1090	Земли транспорта № 51	541101,30	1339121,68	51° 54' 28,834"	39° 46' 42,093"
90459	1091	Земли транспорта № 51	541132,89	1339199,22	51° 54' 29,811"	39° 46' 46,178"
90460	1092	Земли транспорта № 51	541143,08	1339224,23	51° 54' 30,127"	39° 46' 47,495"
90461	1093	Земли транспорта № 51	541144,55	1339233,52	51° 54' 30,169"	39° 46' 47,983"
90462	1094	Земли транспорта № 51	541154,58	1339285,85	51° 54' 30,463"	39° 46' 50,729"
90463	1095	Земли транспорта № 51	541158,33	1339309,33	51° 54' 30,571"	39° 46' 51,960"
90464	1096	Земли транспорта № 51	541159,34	1339315,68	51° 54' 30,600"	39° 46' 52,293"
90465	1097	Земли транспорта № 51	541189,60	1339505,23	51° 54' 31,469"	39° 47' 2,234"
90466	1098	Земли транспорта № 51	541195,96	1339589,45	51° 54' 31,626"	39° 47' 6,645"
90467	1099	Земли транспорта № 51	541193,09	1339650,38	51° 54' 31,498"	39° 47' 9,829"
90468	1100	Земли транспорта № 51	541191,09	1339675,70	51° 54' 31,419"	39° 47' 11,151"
90469	1101	Земли транспорта № 51	541187,96	1339702,83	51° 54' 31,302"	39° 47' 12,567"
90470	1102	Земли транспорта № 51	541179,90	1339772,59	51° 54' 31,001"	39° 47' 16,208"
90471	1103	Земли транспорта № 51	541153,55	1340000,76	51° 54' 30,016"	39° 47' 28,116"
90472	1104	Земли транспорта № 51	541146,49	1340054,07	51° 54' 29,757"	39° 47' 30,897"
90473	1105	Земли транспорта № 51	541121,68	1340241,44	51° 54' 28,845"	39° 47' 40,673"
90474	1106	Земли транспорта № 51	541113,49	1340303,32	51° 54' 28,544"	39° 47' 43,901"
90475	1107	Земли транспорта № 51	541110,55	1340325,54	51° 54' 28,436"	39° 47' 45,060"
90476	1108	Земли транспорта № 51	541101,45	1340430,38	51° 54' 28,080"	39° 47' 50,535"
90477	1109	Земли транспорта № 51	541101,43	1340430,64	51° 54' 28,080"	39° 47' 50,548"

90478	1110	Земли транспорта № 51	541100,77	1340474,28	51° 54' 28,033"	39° 47' 52,830"
90479	1111	Земли транспорта № 51	541105,79	1340625,72	51° 54' 28,106"	39° 48' 0,754"
90480	1112	Земли транспорта № 51	541106,06	1340633,81	51° 54' 28,110"	39° 48' 1,178"
90481	1113	Земли транспорта № 51	541106,06	1340633,82	51° 54' 28,110"	39° 48' 1,178"
90482	1114	Земли транспорта № 51	541113,55	1340860,03	51° 54' 28,220"	39° 48' 13,015"
90483	1115	Земли транспорта № 51	541111,97	1340895,19	51° 54' 28,149"	39° 48' 14,852"
90484	1116	Земли транспорта № 51	541112,32	1340904,76	51° 54' 28,154"	39° 48' 15,353"
90485	1117	Земли транспорта № 51	541112,63	1340913,24	51° 54' 28,159"	39° 48' 15,797"
90486	1118	Земли транспорта № 51	536639,15	1336255,66	51° 52' 6,120"	39° 44' 8,193"
90487	1119	Земли транспорта № 51	536638,45	1336211,22	51° 52' 6,123"	39° 44' 5,870"
90488	1120	Земли транспорта № 51	536619,51	1336133,28	51° 52' 5,553"	39° 44' 1,781"
90489	1121	Земли транспорта № 51	536548,65	1335958,49	51° 52' 3,358"	39° 43' 52,584"
90490	1122	Земли транспорта № 51	536542,14	1335947,70	51° 52' 3,154"	39° 43' 52,015"
90491	1123	Земли транспорта № 51	536586,88	1335916,78	51° 52' 4,618"	39° 43' 50,439"
90492	1124	Земли транспорта № 51	536620,38	1335974,32	51° 52' 5,670"	39° 43' 53,476"
90493	1125	Земли транспорта № 51	536659,56	1336081,14	51° 52' 6,878"	39° 43' 59,092"
90494	1126	Земли транспорта № 51	536674,94	1336202,78	51° 52' 7,308"	39° 44' 5,462"
90495	1127	Земли транспорта № 51	536678,92	1336251,42	51° 52' 7,409"	39° 44' 8,007"
90496	1128	Земли транспорта № 51	536654,98	1336253,97	51° 52' 6,634"	39° 44' 8,119"
90497	1129	Земли транспорта № 51	536649,88	1336254,52	51° 52' 6,468"	39° 44' 8,143"
90498	1130	Земли транспорта № 51	536639,15	1336255,66	51° 52' 6,120"	39° 44' 8,193"
90499	1131	Земли транспорта № 51	536468,33	1337282,14	51° 52' 0,021"	39° 45' 1,673"
90500	1132	Земли транспорта № 51	536463,87	1337281,31	51° 51' 59,877"	39° 45' 1,626"
90501	1133	Земли транспорта № 51	536493,50	1337184,10	51° 52' 0,890"	39° 44' 56,574"
90502	1134	Земли транспорта № 51	536471,53	1337176,77	51° 52' 0,184"	39° 44' 56,171"
90503	1135	Земли транспорта № 51	536587,27	1336784,67	51° 52' 4,147"	39° 44' 35,788"
90504	1136	Земли транспорта № 51	536635,26	1336622,09	51° 52' 5,790"	39° 44' 27,336"
90505	1137	Земли транспорта № 51	536655,63	1336630,09	51° 52' 6,445"	39° 44' 27,772"
90506	1138	Земли транспорта № 51	536651,73	1336650,30	51° 52' 6,308"	39° 44' 28,825"
90507	1139	Земли транспорта № 51	536468,33	1337282,14	51° 52' 0,021"	39° 45' 1,673"
90508	1140	Земли транспорта № 51	525539,01	1363499,13	51° 45' 49,580"	40° 7' 38,446"
90509	1141	Земли транспорта № 51	525539,01	1363499,13	51° 45' 49,580"	40° 7' 38,446"
90510	1142	Земли транспорта № 51	525544,55	1363497,34	51° 45' 49,761"	40° 7' 38,359"
90511	1143	Земли транспорта № 51	525539,01	1363499,13	51° 45' 49,580"	40° 7' 38,446"
90512	1144	Земли транспорта № 51	543481,22	1350556,32	51° 55' 38,808"	39° 56' 42,559"
90513	1145	Земли транспорта № 51	543580,50	1350464,96	51° 55' 42,078"	39° 56' 37,883"
90514	1146	Земли транспорта № 51	543580,52	1350464,97	51° 55' 42,079"	39° 56' 37,884"
90515	1147	Земли транспорта № 51	543481,22	1350556,32	51° 55' 38,808"	39° 56' 42,559"
90516	1148	Земли транспорта № 51	535921,14	1350940,74	51° 51' 34,035"	39° 56' 54,710"
90517	1149	Земли транспорта № 51	535942,54	1350941,07	51° 51' 34,727"	39° 56' 54,750"
90518	1150	Земли транспорта № 51	535943,21	1350954,72	51° 51' 34,739"	39° 56' 55,464"

90519	1151	Земли транспорта № 51	535920,32	1350955,55	51° 51' 33,998"	39° 56' 55,483"
90520	1152	Земли транспорта № 51	535920,32	1350953,88	51° 51' 34,000"	39° 56' 55,395"
90521	1153	Земли транспорта № 51	535921,14	1350940,74	51° 51' 34,035"	39° 56' 54,710"
90522	1154	Земли транспорта № 51	535052,35	1346828,36	51° 51' 8,555"	39° 53' 19,011"
90523	1155	Земли транспорта № 51	535039,49	1346819,84	51° 51' 8,144"	39° 53' 18,553"
90524	1156	Земли транспорта № 51	535042,45	1346806,98	51° 51' 8,248"	39° 53' 17,884"
90525	1157	Земли транспорта № 51	535058,30	1346740,12	51° 51' 8,802"	39° 53' 14,408"
90526	1158	Земли транспорта № 51	535061,25	1346727,70	51° 51' 8,906"	39° 53' 13,762"
90527	1159	Земли транспорта № 51	535043,80	1346722,41	51° 51' 8,344"	39° 53' 13,469"
90528	1160	Земли транспорта № 51	535079,14	1346535,22	51° 51' 9,604"	39° 53' 3,727"
90529	1161	Земли транспорта № 51	535079,92	1346525,10	51° 51' 9,636"	39° 53' 3,199"
90530	1162	Земли транспорта № 51	535082,43	1346527,29	51° 51' 9,715"	39° 53' 3,316"
90531	1163	Земли транспорта № 51	535086,11	1346529,17	51° 51' 9,833"	39° 53' 3,418"
90532	1164	Земли транспорта № 51	535117,01	1346527,24	51° 51' 10,834"	39° 53' 3,348"
90533	1165	Земли транспорта № 51	535114,63	1346538,32	51° 51' 10,750"	39° 53' 3,925"
90534	1166	Земли транспорта № 51	535052,35	1346828,36	51° 51' 8,555"	39° 53' 19,011"
90535		**Земли транспорта № 51 Количество**		1166		1166
90536	1	Земли транспорта № 52	530516,37	1365562,57	51° 48' 29,036"	40° 9' 31,958"
90537	2	Земли транспорта № 52	530457,46	1365552,33	51° 48' 27,139"	40° 9' 31,353"
90538	3	Земли транспорта № 52	530386,23	1365542,56	51° 48' 24,842"	40° 9' 30,758"
90539	4	Земли транспорта № 52	530325,83	1365533,27	51° 48' 22,896"	40° 9' 30,201"
90540	5	Земли транспорта № 52	530303,69	1365532,03	51° 48' 22,181"	40° 9' 30,109"
90541	6	Земли транспорта № 52	530312,82	1365529,16	51° 48' 22,478"	40° 9' 29,971"
90542	7	Земли транспорта № 52	530331,17	1365523,40	51° 48' 23,076"	40° 9' 29,692"
90543	8	Земли транспорта № 52	530335,95	1365523,94	51° 48' 23,230"	40° 9' 29,726"
90544	9	Земли транспорта № 52	530416,96	1365533,10	51° 48' 25,843"	40° 9' 30,301"
90545	10	Земли транспорта № 52	530487,12	1365543,30	51° 48' 28,105"	40° 9' 30,917"
90546	11	Земли транспорта № 52	530526,05	1365550,99	51° 48' 29,358"	40° 9' 31,365"
90547	12	Земли транспорта № 52	530530,22	1365551,81	51° 48' 29,492"	40° 9' 31,413"
90548	13	Земли транспорта № 52	530545,28	1365554,79	51° 48' 29,977"	40° 9' 31,587"
90549	14	Земли транспорта № 52	530547,28	1365567,32	51° 48' 30,032"	40° 9' 32,243"
90550	15	Земли транспорта № 52	530516,37	1365562,57	51° 48' 29,036"	40° 9' 31,958"
90551	16	Земли транспорта № 52	526293,01	1364194,77	51° 46' 13,457"	40° 8' 15,595"
90552	17	Земли транспорта № 52	526290,47	1364186,34	51° 46' 13,381"	40° 8' 15,153"
90553	18	Земли транспорта № 52	526289,51	1364183,13	51° 46' 13,353"	40° 8' 14,985"
90554	19	Земли транспорта № 52	526288,40	1364179,37	51° 46' 13,319"	40° 8' 14,787"
90555	20	Земли транспорта № 52	526499,99	1364195,06	51° 46' 20,151"	40° 8' 15,855"
90556	21	Земли транспорта № 52	526986,49	1364219,17	51° 46' 35,868"	40° 8' 17,688"
90557	22	Земли транспорта № 52	527297,19	1364261,55	51° 46' 45,885"	40° 8' 20,266"
90558	23	Земли транспорта № 52	527608,86	1364370,50	51° 46' 55,885"	40° 8' 26,315"
90559	24	Земли транспорта № 52	528242,30	1364650,78	51° 47' 16,165"	40° 8' 41,683"

90560	25	Земли транспорта № 52	529521,01	1365209,43	51° 47' 57,107"	40° 9' 12,344"
90561	26	Земли транспорта № 52	529645,81	1365292,57	51° 48' 1,082"	40° 9' 16,830"
90562	27	Земли транспорта № 52	529732,61	1365364,03	51° 48' 3,836"	40° 9' 20,661"
90563	28	Земли транспорта № 52	529808,76	1365444,75	51° 48' 6,239"	40° 9' 24,963"
90564	29	Земли транспорта № 52	529851,17	1365511,34	51° 48' 7,561"	40° 9' 28,488"
90565	30	Земли транспорта № 52	529840,02	1365510,86	51° 48' 7,201"	40° 9' 28,449"
90566	31	Земли транспорта № 52	529825,73	1365489,07	51° 48' 6,755"	40° 9' 27,296"
90567	32	Земли транспорта № 52	529806,68	1365459,40	51° 48' 6,161"	40° 9' 25,725"
90568	33	Земли транспорта № 52	529787,11	1365434,41	51° 48' 5,546"	40° 9' 24,398"
90569	34	Земли транспорта № 52	529762,33	1365404,35	51° 48' 4,767"	40° 9' 22,800"
90570	35	Земли транспорта № 52	529730,24	1365370,08	51° 48' 3,755"	40° 9' 20,974"
90571	36	Земли транспорта № 52	529693,34	1365336,55	51° 48' 2,587"	40° 9' 19,181"
90572	37	Земли транспорта № 52	529654,30	1365304,68	51° 48' 1,348"	40° 9' 17,471"
90573	38	Земли транспорта № 52	529624,74	1365282,40	51° 48' 0,408"	40° 9' 16,274"
90574	39	Земли транспорта № 52	529592,58	1365261,24	51° 47' 59,384"	40° 9' 15,132"
90575	40	Земли транспорта № 52	529562,64	1365244,79	51° 47' 58,428"	40° 9' 14,238"
90576	41	Земли транспорта № 52	529531,20	1365230,07	51° 47' 57,421"	40° 9' 13,433"
90577	42	Земли транспорта № 52	529486,93	1365211,52	51° 47' 56,003"	40° 9' 12,412"
90578	43	Земли транспорта № 52	529311,89	1365139,20	51° 47' 50,396"	40° 9' 8,431"
90579	44	Земли транспорта № 52	529252,61	1365114,27	51° 47' 48,497"	40° 9' 7,059"
90580	45	Земли транспорта № 52	528811,19	1364931,82	51° 47' 34,356"	40° 8' 57,017"
90581	46	Земли транспорта № 52	528775,37	1364916,33	51° 47' 33,209"	40° 8' 56,166"
90582	47	Земли транспорта № 52	528358,54	1364728,11	51° 47' 19,867"	40° 8' 45,854"
90583	48	Земли транспорта № 52	527678,38	1364411,57	51° 46' 58,103"	40° 8' 28,539"
90584	49	Земли транспорта № 52	527600,26	1364377,53	51° 46' 55,602"	40° 8' 26,672"
90585	50	Земли транспорта № 52	527572,23	1364366,73	51° 46' 54,703"	40° 8' 26,075"
90586	51	Земли транспорта № 52	527524,50	1364350,03	51° 46' 53,172"	40° 8' 25,148"
90587	52	Земли транспорта № 52	527454,18	1364326,58	51° 46' 50,914"	40° 8' 23,842"
90588	53	Земли транспорта № 52	527386,44	1364305,59	51° 46' 48,739"	40° 8' 22,667"
90589	54	Земли транспорта № 52	527320,55	1364288,34	51° 46' 46,621"	40° 8' 21,690"
90590	55	Земли транспорта № 52	527263,17	1364275,12	51° 46' 44,775"	40° 8' 20,933"
90591	56	Земли транспорта № 52	527211,98	1364265,30	51° 46' 43,126"	40° 8' 20,360"
90592	57	Земли транспорта № 52	527153,08	1364255,77	51° 46' 41,229"	40° 8' 19,793"
90593	58	Земли транспорта № 52	527049,54	1364241,66	51° 46' 37,890"	40° 8' 18,935"
90594	59	Земли транспорта № 52	526928,04	1364233,82	51° 46' 33,966"	40° 8' 18,383"
90595	60	Земли транспорта № 52	526750,52	1364227,89	51° 46' 28,230"	40° 8' 17,863"
90596	61	Земли транспорта № 52	526685,38	1364225,87	51° 46' 26,124"	40° 8' 17,681"
90597	62	Земли транспорта № 52	526561,88	1364224,13	51° 46' 22,131"	40° 8' 17,444"
90598	63	Земли транспорта № 52	526501,66	1364222,62	51° 46' 20,185"	40° 8' 17,294"
90599	64	Земли транспорта № 52	526461,80	1364220,51	51° 46' 18,897"	40° 8' 17,137"
90600	65	Земли транспорта № 52	526423,63	1364216,89	51° 46' 17,666"	40° 8' 16,903"

90601	66	Земли транспорта № 52	526341,87	1364204,80	51° 46' 15,030"	40° 8' 16,176"
90602	67	Земли транспорта № 52	526293,01	1364194,77	51° 46' 13,457"	40° 8' 15,595"
90603		**Земли транспорта № 52 Количество**		67		67
90604	1	Земли транспорта № 53	527721,40	1324396,38	51° 47' 23,782"	39° 33' 41,595"
90605	2	Земли транспорта № 53	526475,16	1323651,28	51° 46' 43,821"	39° 33' 1,776"
90606	3	Земли транспорта № 53	526498,29	1323641,81	51° 46' 44,574"	39° 33' 1,300"
90607	4	Земли транспорта № 53	527734,96	1324381,19	51° 47' 24,228"	39° 33' 40,813"
90608	5	Земли транспорта № 53	527721,40	1324396,38	51° 47' 23,782"	39° 33' 41,595"
90609		**Земли транспорта № 53 Количество**		5		5
90610	1	Земли транспорта № 54	528013,64	1328806,99	51° 47' 31,063"	39° 37' 31,907"
90611	2	Земли транспорта № 54	528001,50	1328802,80	51° 47' 30,672"	39° 37' 31,679"
90612	3	Земли транспорта № 54	527948,92	1328785,41	51° 47' 28,980"	39° 37' 30,729"
90613	4	Земли транспорта № 54	527813,76	1328743,31	51° 47' 24,629"	39° 37' 28,423"
90614	5	Земли транспорта № 54	527773,66	1328730,82	51° 47' 23,338"	39° 37' 27,738"
90615	6	Земли транспорта № 54	527408,78	1328617,72	51° 47' 11,592"	39° 37' 21,541"
90616	7	Земли транспорта № 54	527385,06	1328610,80	51° 47' 10,828"	39° 37' 21,161"
90617	8	Земли транспорта № 54	527383,62	1328595,58	51° 47' 10,790"	39° 37' 20,366"
90618	9	Земли транспорта № 54	527888,62	1328749,22	51° 47' 27,048"	39° 37' 28,792"
90619	10	Земли транспорта № 54	527889,14	1328762,31	51° 47' 27,058"	39° 37' 29,475"
90620	11	Земли транспорта № 54	527889,22	1328763,77	51° 47' 27,060"	39° 37' 29,551"
90621	12	Земли транспорта № 54	527938,01	1328779,68	51° 47' 28,630"	39° 37' 30,421"
90622	13	Земли транспорта № 54	527981,02	1328793,88	51° 47' 30,014"	39° 37' 31,197"
90623	14	Земли транспорта № 54	528013,96	1328804,74	51° 47' 31,074"	39° 37' 31,790"
90624	15	Земли транспорта № 54	528013,64	1328806,99	51° 47' 31,063"	39° 37' 31,907"
90625	16	Земли транспорта № 54	534967,54	1331501,37	51° 51' 14,619"	39° 39' 58,348"
90626	17	Земли транспорта № 54	534891,01	1331431,41	51° 51' 12,180"	39° 39' 54,629"
90627	18	Земли транспорта № 54	534889,30	1331429,82	51° 51' 12,126"	39° 39' 54,544"
90628	19	Земли транспорта № 54	534829,00	1331374,37	51° 51' 10,204"	39° 39' 51,597"
90629	20	Земли транспорта № 54	534775,85	1331325,82	51° 51' 8,511"	39° 39' 49,016"
90630	21	Земли транспорта № 54	534771,11	1331321,80	51° 51' 8,359"	39° 39' 48,802"
90631	22	Земли транспорта № 54	534768,30	1331319,23	51° 51' 8,270"	39° 39' 48,665"
90632	23	Земли транспорта № 54	534766,18	1331317,63	51° 51' 8,202"	39° 39' 48,580"
90633	24	Земли транспорта № 54	534744,17	1331298,99	51° 51' 7,500"	39° 39' 47,588"
90634	25	Земли транспорта № 54	534722,96	1331284,43	51° 51' 6,821"	39° 39' 46,809"
90635	26	Земли транспорта № 54	534691,79	1331265,27	51° 51' 5,823"	39° 39' 45,782"
90636	27	Земли транспорта № 54	534652,44	1331244,57	51° 51' 4,561"	39° 39' 44,667"
90637	28	Земли транспорта № 54	534633,02	1331235,37	51° 51' 3,938"	39° 39' 44,170"
90638	29	Земли транспорта № 54	534593,42	1331218,00	51° 51' 2,666"	39° 39' 43,230"
90639	30	Земли транспорта № 54	534512,67	1331186,31	51° 51' 0,070"	39° 39' 41,506"
90640	31	Земли транспорта № 54	534499,60	1331181,21	51° 50' 59,650"	39° 39' 41,229"
90641	32	Земли транспорта № 54	534499,15	1331182,05	51° 50' 59,635"	39° 39' 41,272"

90642	33	Земли транспорта № 54	534482,32	1331175,25	51° 50' 59,094"	39° 39' 40,903"
90643	34	Земли транспорта № 54	534472,43	1331171,35	51° 50' 58,776"	39° 39' 40,691"
90644	35	Земли транспорта № 54	534450,65	1331162,44	51° 50' 58,077"	39° 39' 40,207"
90645	36	Земли транспорта № 54	533843,95	1330925,97	51° 50' 38,575"	39° 39' 27,345"
90646	37	Земли транспорта № 54	533401,41	1330751,80	51° 50' 24,350"	39° 39' 17,877"
90647	38	Земли транспорта № 54	533326,04	1330722,14	51° 50' 21,927"	39° 39' 16,265"
90648	39	Земли транспорта № 54	532861,17	1330537,96	51° 50' 6,985"	39° 39' 6,258"
90649	40	Земли транспорта № 54	532552,36	1330415,61	51° 49' 57,059"	39° 38' 59,611"
90650	41	Земли транспорта № 54	532182,71	1330273,10	51° 49' 45,175"	39° 38' 51,862"
90651	42	Земли транспорта № 54	531782,49	1330114,27	51° 49' 32,311"	39° 38' 43,237"
90652	43	Земли транспорта № 54	531612,84	1330048,06	51° 49' 26,857"	39° 38' 39,639"
90653	44	Земли транспорта № 54	531487,34	1330002,26	51° 49' 22,821"	39° 38' 37,144"
90654	45	Земли транспорта № 54	531414,94	1329976,74	51° 49' 20,492"	39° 38' 35,752"
90655	46	Земли транспорта № 54	531346,09	1329953,35	51° 49' 18,277"	39° 38' 34,473"
90656	47	Земли транспорта № 54	531085,07	1329861,76	51° 49' 9,881"	39° 38' 29,476"
90657	48	Земли транспорта № 54	530986,43	1329824,84	51° 49' 6,709"	39° 38' 27,467"
90658	49	Земли транспорта № 54	530944,47	1329811,28	51° 49' 5,359"	39° 38' 26,725"
90659	50	Земли транспорта № 54	530905,31	1329801,14	51° 49' 4,097"	39° 38' 26,163"
90660	51	Земли транспорта № 54	530747,35	1329772,51	51° 48' 59,002"	39° 38' 24,538"
90661	52	Земли транспорта № 54	530620,70	1329750,21	51° 48' 54,916"	39° 38' 23,268"
90662	53	Земли транспорта № 54	530609,37	1329748,21	51° 48' 54,551"	39° 38' 23,155"
90663	54	Земли транспорта № 54	530427,24	1329716,13	51° 48' 48,676"	39° 38' 21,330"
90664	55	Земли транспорта № 54	530387,79	1329709,12	51° 48' 47,403"	39° 38' 20,931"
90665	56	Земли транспорта № 54	530066,37	1329658,29	51° 48' 37,032"	39° 38' 18,013"
90666	57	Земли транспорта № 54	530064,96	1329657,98	51° 48' 36,986"	39° 38' 17,995"
90667	58	Земли транспорта № 54	530066,32	1329654,21	51° 48' 37,032"	39° 38' 17,800"
90668	59	Земли транспорта № 54	530070,51	1329642,64	51° 48' 37,174"	39° 38' 17,199"
90669	60	Земли транспорта № 54	530071,94	1329638,68	51° 48' 37,222"	39° 38' 16,994"
90670	61	Земли транспорта № 54	530075,29	1329639,52	51° 48' 37,330"	39° 38' 17,040"
90671	62	Земли транспорта № 54	530125,93	1329648,10	51° 48' 38,964"	39° 38' 17,530"
90672	63	Земли транспорта № 54	530167,21	1329656,82	51° 48' 40,295"	39° 38' 18,019"
90673	64	Земли транспорта № 54	530202,77	1329658,13	51° 48' 41,444"	39° 38' 18,117"
90674	65	Земли транспорта № 54	530372,67	1329692,36	51° 48' 46,923"	39° 38' 20,044"
90675	66	Земли транспорта № 54	530370,30	1329703,01	51° 48' 46,841"	39° 38' 20,598"
90676	67	Земли транспорта № 54	530444,48	1329715,64	51° 48' 49,234"	39° 38' 21,319"
90677	68	Земли транспорта № 54	530457,98	1329718,05	51° 48' 49,669"	39° 38' 21,455"
90678	69	Земли транспорта № 54	530529,11	1329730,72	51° 48' 51,964"	39° 38' 22,176"
90679	70	Земли транспорта № 54	530531,62	1329721,48	51° 48' 52,050"	39° 38' 21,695"
90680	71	Земли транспорта № 54	530532,67	1329717,92	51° 48' 52,085"	39° 38' 21,511"
90681	72	Земли транспорта № 54	530534,03	1329713,29	51° 48' 52,132"	39° 38' 21,270"
90682	73	Земли транспорта № 54	530994,01	1329810,96	51° 49' 6,961"	39° 38' 26,749"

90683	74	Земли транспорта № 54	531342,07	1329929,53	51° 49' 18,160"	39° 38' 33,227"
90684	75	Земли транспорта № 54	531340,23	1329935,41	51° 49' 18,097"	39° 38' 33,532"
90685	76	Земли транспорта № 54	531335,37	1329947,79	51° 49' 17,933"	39° 38' 34,174"
90686	77	Земли транспорта № 54	531340,87	1329949,75	51° 49' 18,110"	39° 38' 34,281"
90687	78	Земли транспорта № 54	531409,48	1329973,91	51° 49' 20,317"	39° 38' 35,599"
90688	79	Земли транспорта № 54	531414,91	1329963,13	51° 49' 20,498"	39° 38' 35,041"
90689	80	Земли транспорта № 54	531415,63	1329961,55	51° 49' 20,522"	39° 38' 34,959"
90690	81	Земли транспорта № 54	531418,37	1329955,52	51° 49' 20,614"	39° 38' 34,647"
90691	82	Земли транспорта № 54	531458,60	1329969,23	51° 49' 21,908"	39° 38' 35,396"
90692	83	Земли транспорта № 54	532450,85	1330354,35	51° 49' 53,807"	39° 38' 56,328"
90693	84	Земли транспорта № 54	532469,73	1330343,86	51° 49' 54,423"	39° 38' 55,796"
90694	85	Земли транспорта № 54	532466,02	1330352,71	51° 49' 54,299"	39° 38' 56,255"
90695	86	Земли транспорта № 54	532465,17	1330359,91	51° 49' 54,268"	39° 38' 56,630"
90696	87	Земли транспорта № 54	532528,36	1330384,43	51° 49' 56,299"	39° 38' 57,963"
90697	88	Земли транспорта № 54	532852,43	1330510,21	51° 50' 6,717"	39° 39' 4,802"
90698	89	Земли транспорта № 54	534501,83	1331150,51	51° 50' 59,738"	39° 39' 39,627"
90699	90	Земли транспорта № 54	534476,67	1331067,39	51° 50' 58,968"	39° 39' 35,264"
90700	91	Земли транспорта № 54	534509,21	1331078,97	51° 51' 0,014"	39° 39' 35,897"
90701	92	Земли транспорта № 54	534625,37	1331178,60	51° 51' 3,720"	39° 39' 41,199"
90702	93	Земли транспорта № 54	534676,33	1331212,62	51° 51' 5,351"	39° 39' 43,019"
90703	94	Земли транспорта № 54	534701,52	1331230,88	51° 51' 6,156"	39° 39' 43,994"
90704	95	Земли транспорта № 54	534718,56	1331243,23	51° 51' 6,701"	39° 39' 44,653"
90705	96	Земли транспорта № 54	534731,49	1331252,60	51° 51' 7,114"	39° 39' 45,154"
90706	97	Земли транспорта № 54	534771,85	1331281,85	51° 51' 8,404"	39° 39' 46,716"
90707	98	Земли транспорта № 54	534785,25	1331291,56	51° 51' 8,833"	39° 39' 47,234"
90708	99	Земли транспорта № 54	534801,82	1331303,57	51° 51' 9,362"	39° 39' 47,876"
90709	100	Земли транспорта № 54	534807,55	1331307,72	51° 51' 9,545"	39° 39' 48,097"
90710	101	Земли транспорта № 54	534816,54	1331314,24	51° 51' 9,833"	39° 39' 48,446"
90711	102	Земли транспорта № 54	534828,03	1331322,57	51° 51' 10,200"	39° 39' 48,890"
90712	103	Земли транспорта № 54	534845,49	1331335,22	51° 51' 10,758"	39° 39' 49,566"
90713	104	Земли транспорта № 54	534852,84	1331340,55	51° 51' 10,993"	39° 39' 49,850"
90714	105	Земли транспорта № 54	534962,00	1331427,61	51° 51' 14,479"	39° 39' 54,490"
90715	106	Земли транспорта № 54	535007,45	1331463,64	51° 51' 15,930"	39° 39' 56,411"
90716	107	Земли транспорта № 54	535009,64	1331465,38	51° 51' 16,000"	39° 39' 56,504"
90717	108	Земли транспорта № 54	534975,95	1331494,20	51° 51' 14,895"	39° 39' 57,981"
90718	109	Земли транспорта № 54	534967,54	1331501,37	51° 51' 14,619"	39° 39' 58,348"
90719	110	Земли транспорта № 54	535707,30	1332490,72	51° 51' 38,026"	39° 40' 50,664"
90720	111	Земли транспорта № 54	535694,21	1332478,77	51° 51' 37,609"	39° 40' 50,028"
90721	112	Земли транспорта № 54	535692,82	1332477,51	51° 51' 37,565"	39° 40' 49,961"
90722	113	Земли транспорта № 54	535688,19	1332470,83	51° 51' 37,418"	39° 40' 49,608"
90723	114	Земли транспорта № 54	535687,08	1332468,17	51° 51' 37,384"	39° 40' 49,468"

90724	115	Земли транспорта № 54	535685,55	1332464,45	51° 51' 37,336"	39° 40' 49,273"
90725	116	Земли транспорта № 54	535680,49	1332439,88	51° 51' 37,186"	39° 40' 47,984"
90726	117	Земли транспорта № 54	535675,73	1332414,62	51° 51' 37,045"	39° 40' 46,661"
90727	118	Земли транспорта № 54	535678,67	1332403,82	51° 51' 37,146"	39° 40' 46,099"
90728	119	Земли транспорта № 54	535692,21	1332354,04	51° 51' 37,610"	39° 40' 43,510"
90729	120	Земли транспорта № 54	535783,33	1332294,40	51° 51' 40,590"	39° 40' 40,472"
90730	121	Земли транспорта № 54	535909,02	1332191,52	51° 51' 44,710"	39° 40' 35,205"
90731	122	Земли транспорта № 54	536023,90	1332097,48	51° 51' 48,476"	39° 40' 30,390"
90732	123	Земли транспорта № 54	536157,11	1331941,26	51° 51' 52,867"	39° 40' 22,341"
90733	124	Земли транспорта № 54	536162,42	1331938,03	51° 51' 53,041"	39° 40' 22,177"
90734	125	Земли транспорта № 54	536249,27	1331824,37	51° 51' 55,910"	39° 40' 16,313"
90735	126	Земли транспорта № 54	536283,07	1331733,92	51° 51' 57,051"	39° 40' 11,615"
90736	127	Земли транспорта № 54	536288,18	1331720,23	51° 51' 57,224"	39° 40' 10,904"
90737	128	Земли транспорта № 54	536346,61	1331564,10	51° 51' 59,196"	39° 40' 2,796"
90738	129	Земли транспорта № 54	536380,92	1331584,36	51° 52' 0,295"	39° 40' 3,884"
90739	130	Земли транспорта № 54	536420,56	1331504,99	51° 52' 1,619"	39° 39' 59,770"
90740	131	Земли транспорта № 54	536422,76	1331499,89	51° 52' 1,693"	39° 39' 59,506"
90741	132	Земли транспорта № 54	536423,74	1331500,29	51° 52' 1,725"	39° 39' 59,527"
90742	133	Земли транспорта № 54	536467,54	1331518,19	51° 52' 3,132"	39° 40' 0,500"
90743	134	Земли транспорта № 54	536475,52	1331508,82	51° 52' 3,395"	39° 40' 0,017"
90744	135	Земли транспорта № 54	536520,01	1331431,67	51° 52' 4,875"	39° 39' 56,024"
90745	136	Земли транспорта № 54	536662,13	1331193,41	51° 52' 9,597"	39° 39' 43,694"
90746	137	Земли транспорта № 54	536669,25	1331145,62	51° 52' 9,852"	39° 39' 41,203"
90747	138	Земли транспорта № 54	536675,42	1331104,22	51° 52' 10,074"	39° 39' 39,045"
90748	139	Земли транспорта № 54	536681,58	1331062,87	51° 52' 10,295"	39° 39' 36,889"
90749	140	Земли транспорта № 54	536684,68	1331042,08	51° 52' 10,406"	39° 39' 35,805"
90750	141	Земли транспорта № 54	536690,41	1331003,62	51° 52' 10,611"	39° 39' 33,801"
90751	142	Земли транспорта № 54	536691,99	1330993,02	51° 52' 10,668"	39° 39' 33,248"
90752	143	Земли транспорта № 54	536694,25	1330985,89	51° 52' 10,744"	39° 39' 32,877"
90753	144	Земли транспорта № 54	536700,96	1330964,67	51° 52' 10,973"	39° 39' 31,774"
90754	145	Земли транспорта № 54	536702,49	1330959,82	51° 52' 11,025"	39° 39' 31,522"
90755	146	Земли транспорта № 54	536747,00	1330819,12	51° 52' 12,538"	39° 39' 24,207"
90756	147	Земли транспорта № 54	536747,39	1330817,89	51° 52' 12,551"	39° 39' 24,143"
90757	148	Земли транспорта № 54	536839,52	1330806,23	51° 52' 15,537"	39° 39' 23,611"
90758	149	Земли транспорта № 54	536906,95	1330797,69	51° 52' 17,723"	39° 39' 23,222"
90759	150	Земли транспорта № 54	536910,40	1330789,82	51° 52' 17,839"	39° 39' 22,814"
90760	151	Земли транспорта № 54	536950,36	1330697,39	51° 52' 19,180"	39° 39' 18,017"
90761	152	Земли транспорта № 54	536959,51	1330685,40	51° 52' 19,482"	39° 39' 17,398"
90762	153	Земли транспорта № 54	536996,54	1330566,39	51° 52' 20,742"	39° 39' 11,210"
90763	154	Земли транспорта № 54	537001,81	1330549,45	51° 52' 20,921"	39° 39' 10,329"
90764	155	Земли транспорта № 54	537004,86	1330507,04	51° 52' 21,042"	39° 39' 8,115"

90765	156	Земли транспорта № 54	537026,96	1330425,20	51° 52' 21,799"	39° 39' 3,857"
90766	157	Земли транспорта № 54	537039,24	1330328,99	51° 52' 22,246"	39° 38' 58,840"
90767	158	Земли транспорта № 54	537045,53	1330304,23	51° 52' 22,462"	39° 38' 57,551"
90768	159	Земли транспорта № 54	537056,12	1330269,15	51° 52' 22,823"	39° 38' 55,727"
90769	160	Земли транспорта № 54	537064,16	1330242,49	51° 52' 23,097"	39° 38' 54,340"
90770	161	Земли транспорта № 54	537069,04	1330211,88	51° 52' 23,271"	39° 38' 52,744"
90771	162	Земли транспорта № 54	537071,81	1330194,50	51° 52' 23,369"	39° 38' 51,838"
90772	163	Земли транспорта № 54	537074,69	1330176,44	51° 52' 23,472"	39° 38' 50,897"
90773	164	Земли транспорта № 54	537103,79	1330144,70	51° 52' 24,429"	39° 38' 49,263"
90774	165	Земли транспорта № 54	537095,74	1330043,57	51° 52' 24,221"	39° 38' 43,971"
90775	166	Земли транспорта № 54	537085,44	1329935,85	51° 52' 23,944"	39° 38' 38,333"
90776	167	Земли транспорта № 54	537078,96	1329922,08	51° 52' 23,741"	39° 38' 37,608"
90777	168	Земли транспорта № 54	537042,64	1329844,87	51° 52' 22,606"	39° 38' 33,543"
90778	169	Земли транспорта № 54	536984,81	1329755,83	51° 52' 20,781"	39° 38' 28,842"
90779	170	Земли транспорта № 54	536925,31	1329685,11	51° 52' 18,893"	39° 38' 25,096"
90780	171	Земли транспорта № 54	536845,98	1329617,49	51° 52' 16,361"	39° 38' 21,497"
90781	172	Земли транспорта № 54	536637,51	1329483,32	51° 52' 9,687"	39° 38' 14,313"
90782	173	Земли транспорта № 54	536627,49	1329480,41	51° 52' 9,364"	39° 38' 14,152"
90783	174	Земли транспорта № 54	536631,23	1329470,01	51° 52' 9,490"	39° 38' 13,612"
90784	175	Земли транспорта № 54	536639,42	1329448,96	51° 52' 9,766"	39° 38' 12,519"
90785	176	Земли транспорта № 54	536686,63	1329481,86	51° 52' 11,276"	39° 38' 14,277"
90786	177	Земли транспорта № 54	536950,83	1329665,95	51° 52' 19,728"	39° 38' 24,116"
90787	178	Земли транспорта № 54	537024,80	1329764,58	51° 52' 22,070"	39° 38' 29,332"
90788	179	Земли транспорта № 54	537077,36	1329857,73	51° 52' 23,722"	39° 38' 34,244"
90789	180	Земли транспорта № 54	537127,34	1329991,24	51° 52' 25,270"	39° 38' 41,262"
90790	181	Земли транспорта № 54	537137,96	1330094,59	51° 52' 25,560"	39° 38' 46,673"
90791	182	Земли транспорта № 54	537128,64	1330228,42	51° 52' 25,190"	39° 38' 53,659"
90792	183	Земли транспорта № 54	537094,83	1330384,45	51° 52' 24,015"	39° 39' 1,784"
90793	184	Земли транспорта № 54	537011,59	1330728,91	51° 52' 21,144"	39° 39' 19,716"
90794	185	Земли транспорта № 54	536953,38	1330858,40	51° 52' 19,193"	39° 39' 26,434"
90795	186	Земли транспорта № 54	536869,51	1330989,60	51° 52' 16,412"	39° 39' 33,219"
90796	187	Земли транспорта № 54	536824,03	1331060,73	51° 52' 14,904"	39° 39' 36,898"
90797	188	Земли транспорта № 54	536818,60	1331069,60	51° 52' 14,723"	39° 39' 37,357"
90798	189	Земли транспорта № 54	536616,68	1331399,37	51° 52' 8,019"	39° 39' 54,418"
90799	190	Земли транспорта № 54	536593,51	1331437,21	51° 52' 7,249"	39° 39' 56,375"
90800	191	Земли транспорта № 54	536589,84	1331443,19	51° 52' 7,128"	39° 39' 56,685"
90801	192	Земли транспорта № 54	536411,06	1331731,54	51° 52' 1,193"	39° 40' 11,600"
90802	193	Земли транспорта № 54	536325,68	1331869,25	51° 51' 58,358"	39° 40' 18,723"
90803	194	Земли транспорта № 54	536210,72	1332009,56	51° 51' 54,566"	39° 40' 25,956"
90804	195	Земли транспорта № 54	536042,81	1332149,93	51° 51' 49,060"	39° 40' 33,146"
90805	196	Земли транспорта № 54	535823,34	1332324,19	51° 51' 41,868"	39° 40' 42,063"

90806	197	Земли транспорта № 54	535732,80	1332440,19	51° 51' 38,878"	39° 40' 48,046"
90807	198	Земли транспорта № 54	535707,30	1332490,72	51° 51' 38,026"	39° 40' 50,664"
90808	199	Земли транспорта № 54	536848,68	1325956,63	51° 52' 18,285"	39° 35' 10,190"
90809	200	Земли транспорта № 54	536799,25	1325935,52	51° 52' 16,697"	39° 35' 9,048"
90810	201	Земли транспорта № 54	536717,85	1325912,38	51° 52' 14,075"	39° 35' 7,774"
90811	202	Земли транспорта № 54	536706,71	1325909,22	51° 52' 13,716"	39° 35' 7,600"
90812	203	Земли транспорта № 54	536696,06	1325906,19	51° 52' 13,373"	39° 35' 7,434"
90813	204	Земли транспорта № 54	536672,88	1325899,30	51° 52' 12,626"	39° 35' 7,055"
90814	205	Земли транспорта № 54	536663,41	1325896,49	51° 52' 12,321"	39° 35' 6,901"
90815	206	Земли транспорта № 54	536498,14	1325847,38	51° 52' 6,999"	39° 35' 4,204"
90816	207	Земли транспорта № 54	536473,35	1325843,26	51° 52' 6,199"	39° 35' 3,969"
90817	208	Земли транспорта № 54	536460,41	1325841,11	51° 52' 5,782"	39° 35' 3,847"
90818	209	Земли транспорта № 54	536392,92	1325829,90	51° 52' 3,604"	39° 35' 3,207"
90819	210	Земли транспорта № 54	536386,91	1325828,90	51° 52' 3,410"	39° 35' 3,151"
90820	211	Земли транспорта № 54	536228,52	1325802,59	51° 51' 58,299"	39° 35' 1,651"
90821	212	Земли транспорта № 54	536104,44	1325790,37	51° 51' 54,291"	39° 35' 0,914"
90822	213	Земли транспорта № 54	536023,05	1325782,35	51° 51' 51,662"	39° 35' 0,431"
90823	214	Земли транспорта № 54	535921,25	1325774,39	51° 51' 48,373"	39° 34' 59,934"
90824	215	Земли транспорта № 54	535496,62	1325741,16	51° 51' 34,653"	39° 34' 57,863"
90825	216	Земли транспорта № 54	534955,78	1325691,99	51° 51' 17,182"	39° 34' 54,868"
90826	217	Земли транспорта № 54	534880,00	1325684,57	51° 51' 14,734"	39° 34' 54,421"
90827	218	Земли транспорта № 54	534866,52	1325683,25	51° 51' 14,298"	39° 34' 54,342"
90828	219	Земли транспорта № 54	534713,29	1325668,24	51° 51' 9,349"	39° 34' 53,437"
90829	220	Земли транспорта № 54	534700,70	1325667,01	51° 51' 8,942"	39° 34' 53,363"
90830	221	Земли транспорта № 54	534411,99	1325638,74	51° 50' 59,617"	39° 34' 51,659"
90831	222	Земли транспорта № 54	534120,24	1325614,91	51° 50' 50,190"	39° 34' 50,184"
90832	223	Земли транспорта № 54	534093,13	1325612,70	51° 50' 49,315"	39° 34' 50,048"
90833	224	Земли транспорта № 54	533863,84	1325593,97	51° 50' 41,906"	39° 34' 48,889"
90834	225	Земли транспорта № 54	533771,87	1325586,69	51° 50' 38,935"	39° 34' 48,436"
90835	226	Земли транспорта № 54	533743,03	1325584,41	51° 50' 38,003"	39° 34' 48,295"
90836	227	Земли транспорта № 54	533326,18	1325551,40	51° 50' 24,534"	39° 34' 46,243"
90837	228	Земли транспорта № 54	533076,67	1325529,05	51° 50' 16,474"	39° 34' 44,880"
90838	229	Земли транспорта № 54	533052,34	1325526,87	51° 50' 15,688"	39° 34' 44,747"
90839	230	Земли транспорта № 54	532781,62	1325502,61	51° 50' 6,942"	39° 34' 43,268"
90840	231	Земли транспорта № 54	532762,52	1325496,18	51° 50' 6,328"	39° 34' 42,917"
90841	232	Земли транспорта № 54	532731,92	1325493,84	51° 50' 5,339"	39° 34' 42,771"
90842	233	Земли транспорта № 54	532390,11	1325467,76	51° 49' 54,294"	39° 34' 41,141"
90843	234	Земли транспорта № 54	532374,80	1325466,59	51° 49' 53,800"	39° 34' 41,068"
90844	235	Земли транспорта № 54	532334,94	1325463,54	51° 49' 52,511"	39° 34' 40,878"
90845	236	Земли транспорта № 54	532317,32	1325462,20	51° 49' 51,942"	39° 34' 40,793"
90846	237	Земли транспорта № 54	532296,05	1325458,27	51° 49' 51,256"	39° 34' 40,572"

90847	238	Земли транспорта № 54	532275,80	1325454,53	51° 49' 50,603"	39° 34' 40,360"
90848	239	Земли транспорта № 54	532242,86	1325457,60	51° 49' 49,536"	39° 34' 40,495"
90849	240	Земли транспорта № 54	532223,09	1325459,45	51° 49' 48,895"	39° 34' 40,576"
90850	241	Земли транспорта № 54	532162,38	1325465,11	51° 49' 46,929"	39° 34' 40,824"
90851	242	Земли транспорта № 54	531787,04	1325421,98	51° 49' 34,808"	39° 34' 38,278"
90852	243	Земли транспорта № 54	531770,28	1325420,62	51° 49' 34,266"	39° 34' 38,194"
90853	244	Земли транспорта № 54	531737,55	1325417,98	51° 49' 33,209"	39° 34' 38,030"
90854	245	Земли транспорта № 54	531735,00	1325417,77	51° 49' 33,126"	39° 34' 38,017"
90855	246	Земли транспорта № 54	531513,68	1325399,84	51° 49' 25,976"	39° 34' 36,908"
90856	247	Земли транспорта № 54	531495,34	1325400,64	51° 49' 25,382"	39° 34' 36,935"
90857	248	Земли транспорта № 54	531524,53	1325440,73	51° 49' 26,307"	39° 34' 39,051"
90858	249	Земли транспорта № 54	531467,87	1325420,08	51° 49' 24,484"	39° 34' 37,929"
90859	250	Земли транспорта № 54	531433,38	1325411,17	51° 49' 23,373"	39° 34' 37,437"
90860	251	Земли транспорта № 54	531322,01	1325382,40	51° 49' 19,784"	39° 34' 35,847"
90861	252	Земли транспорта № 54	530894,50	1325352,35	51° 49' 5,969"	39° 34' 33,944"
90862	253	Земли транспорта № 54	530639,28	1325327,12	51° 48' 57,725"	39° 34' 32,427"
90863	254	Земли транспорта № 54	530610,82	1325311,08	51° 48' 56,812"	39° 34' 31,568"
90864	255	Земли транспорта № 54	530183,30	1325281,03	51° 48' 42,997"	39° 34' 29,665"
90865	256	Земли транспорта № 54	530180,50	1325340,03	51° 48' 42,877"	39° 34' 32,742"
90866	257	Земли транспорта № 54	529946,52	1325317,59	51° 48' 35,319"	39° 34' 31,388"
90867	258	Земли транспорта № 54	529736,46	1325296,87	51° 48' 28,534"	39° 34' 30,143"
90868	259	Земли транспорта № 54	529644,22	1325287,78	51° 48' 25,555"	39° 34' 29,596"
90869	260	Земли транспорта № 54	529347,82	1325251,19	51° 48' 15,984"	39° 34' 27,455"
90870	261	Земли транспорта № 54	529015,14	1325172,63	51° 48' 5,260"	39° 34' 23,097"
90871	262	Земли транспорта № 54	528778,19	1325087,15	51° 47' 57,636"	39° 34' 18,452"
90872	263	Земли транспорта № 54	528733,75	1325060,39	51° 47' 56,212"	39° 34' 17,021"
90873	264	Земли транспорта № 54	528524,80	1324934,55	51° 47' 49,513"	39° 34' 10,293"
90874	265	Земли транспорта № 54	528490,69	1324914,30	51° 47' 48,419"	39° 34' 9,210"
90875	266	Земли транспорта № 54	528513,44	1324873,48	51° 47' 49,175"	39° 34' 7,098"
90876	267	Земли транспорта № 54	528033,89	1324583,21	51° 47' 33,801"	39° 33' 51,583"
90877	268	Земли транспорта № 54	527721,40	1324396,38	51° 47' 23,782"	39° 33' 41,595"
90878	269	Земли транспорта № 54	527734,96	1324381,19	51° 47' 24,228"	39° 33' 40,813"
90879	270	Земли транспорта № 54	527744,15	1324386,69	51° 47' 24,523"	39° 33' 41,107"
90880	271	Земли транспорта № 54	528044,20	1324566,08	51° 47' 34,143"	39° 33' 50,697"
90881	272	Земли транспорта № 54	528605,93	1324906,09	51° 47' 52,151"	39° 34' 8,871"
90882	273	Земли транспорта № 54	528781,42	1325012,31	51° 47' 57,777"	39° 34' 14,550"
90883	274	Земли транспорта № 54	529011,17	1325094,20	51° 48' 5,170"	39° 34' 19,001"
90884	275	Земли транспорта № 54	529108,92	1325121,23	51° 48' 8,319"	39° 34' 20,488"
90885	276	Земли транспорта № 54	529236,14	1325156,42	51° 48' 12,417"	39° 34' 22,423"
90886	277	Земли транспорта № 54	529495,65	1325189,42	51° 48' 20,796"	39° 34' 24,348"
90887	278	Земли транспорта № 54	530608,11	1325302,95	51° 48' 56,728"	39° 34' 31,141"

90888	279	Земли транспорта № 54	530610,27	1325303,17	51° 48' 56,798"	39° 34' 31,155"
90889	280	Земли транспорта № 54	530610,42	1325303,18	51° 48' 56,803"	39° 34' 31,156"
90890	281	Земли транспорта № 54	530647,78	1325307,00	51° 48' 58,009"	39° 34' 31,384"
90891	282	Земли транспорта № 54	530771,62	1325319,63	51° 49' 2,010"	39° 34' 32,140"
90892	283	Земли транспорта № 54	530799,03	1325322,43	51° 49' 2,895"	39° 34' 32,308"
90893	284	Земли транспорта № 54	531142,94	1325357,52	51° 49' 14,003"	39° 34' 34,409"
90894	285	Земли транспорта № 54	531242,53	1325367,69	51° 49' 17,220"	39° 34' 35,017"
90895	286	Земли транспорта № 54	531567,54	1325393,72	51° 49' 27,721"	39° 34' 36,631"
90896	287	Земли транспорта № 54	532191,66	1325443,72	51° 49' 47,886"	39° 34' 39,730"
90897	288	Земли транспорта № 54	532356,69	1325456,94	51° 49' 53,218"	39° 34' 40,550"
90898	289	Земли транспорта № 54	533102,17	1325516,66	51° 50' 17,305"	39° 34' 44,253"
90899	290	Земли транспорта № 54	533331,44	1325535,02	51° 50' 24,713"	39° 34' 45,392"
90900	291	Земли транспорта № 54	533960,10	1325585,38	51° 50' 45,025"	39° 34' 48,516"
90901	292	Земли транспорта № 54	534082,30	1325595,71	51° 50' 48,972"	39° 34' 49,152"
90902	293	Земли транспорта № 54	534347,35	1325618,11	51° 50' 57,536"	39° 34' 50,530"
90903	294	Земли транспорта № 54	534985,06	1325672,01	51° 51' 18,139"	39° 34' 53,848"
90904	295	Земли транспорта № 54	535384,63	1325705,77	51° 51' 31,048"	39° 34' 55,926"
90905	296	Земли транспорта № 54	535797,94	1325740,70	51° 51' 44,401"	39° 34' 58,077"
90906	297	Земли транспорта № 54	536100,86	1325766,30	51° 51' 54,187"	39° 34' 59,654"
90907	298	Земли транспорта № 54	536108,26	1325766,93	51° 51' 54,426"	39° 34' 59,692"
90908	299	Земли транспорта № 54	536127,19	1325769,25	51° 51' 55,038"	39° 34' 59,829"
90909	300	Земли транспорта № 54	536271,30	1325786,97	51° 51' 59,691"	39° 35' 0,868"
90910	301	Земли транспорта № 54	536495,46	1325814,52	51° 52' 6,929"	39° 35' 2,484"
90911	302	Земли транспорта № 54	536745,20	1325899,54	51° 52' 14,966"	39° 35' 7,125"
90912	303	Земли транспорта № 54	536850,11	1325955,07	51° 52' 18,332"	39° 35' 10,110"
90913	304	Земли транспорта № 54	536848,68	1325956,63	51° 52' 18,285"	39° 35' 10,190"
90914	305	Земли транспорта № 54	536620,54	1329478,43	51° 52' 9,140"	39° 38' 14,043"
90915	306	Земли транспорта № 54	536612,22	1329477,27	51° 52' 8,872"	39° 38' 13,976"
90916	307	Земли транспорта № 54	536563,26	1329454,51	51° 52' 7,299"	39° 38' 12,746"
90917	308	Земли транспорта № 54	536496,17	1329405,13	51° 52' 5,155"	39° 38' 10,110"
90918	309	Земли транспорта № 54	536306,08	1329269,95	51° 51' 59,075"	39° 38' 2,890"
90919	310	Земли транспорта № 54	536226,27	1329179,41	51° 51' 56,539"	39° 37' 58,093"
90920	311	Земли транспорта № 54	536159,80	1329090,71	51° 51' 54,434"	39° 37' 53,404"
90921	312	Земли транспорта № 54	536124,02	1329040,34	51° 51' 53,303"	39° 37' 50,742"
90922	313	Земли транспорта № 54	536112,05	1329012,64	51° 51' 52,929"	39° 37' 49,285"
90923	314	Земли транспорта № 54	536094,92	1328973,04	51° 51' 52,395"	39° 37' 47,202"
90924	315	Земли транспорта № 54	536091,87	1328965,98	51° 51' 52,300"	39° 37' 46,831"
90925	316	Земли транспорта № 54	536075,79	1328917,68	51° 51' 51,805"	39° 37' 44,294"
90926	317	Земли транспорта № 54	536071,53	1328904,90	51° 51' 51,674"	39° 37' 43,622"
90927	318	Земли транспорта № 54	536059,19	1328867,82	51° 51' 51,293"	39° 37' 41,675"
90928	319	Земли транспорта № 54	536011,00	1328712,71	51° 51' 49,813"	39° 37' 33,531"

90929	320	Земли транспорта № 54	535944,18	1328492,49	51° 51' 47,763"	39° 37' 21,970"
90930	321	Земли транспорта № 54	535938,22	1328477,10	51° 51' 47,578"	39° 37' 21,161"
90931	322	Земли транспорта № 54	535939,12	1328359,34	51° 51' 47,667"	39° 37' 15,009"
90932	323	Земли транспорта № 54	535941,72	1328340,21	51° 51' 47,761"	39° 37' 14,012"
90933	324	Земли транспорта № 54	535957,44	1328225,01	51° 51' 48,327"	39° 37' 8,006"
90934	325	Земли транспорта № 54	535991,08	1328134,48	51° 51' 49,461"	39° 37' 3,303"
90935	326	Земли транспорта № 54	536020,87	1328065,15	51° 51' 50,460"	39° 36' 59,705"
90936	327	Земли транспорта № 54	536027,67	1328049,33	51° 51' 50,688"	39° 36' 58,884"
90937	328	Земли транспорта № 54	536030,17	1328043,57	51° 51' 50,771"	39° 36' 58,585"
90938	329	Земли транспорта № 54	536037,05	1328027,71	51° 51' 51,002"	39° 36' 57,762"
90939	330	Земли транспорта № 54	536069,42	1327953,10	51° 51' 52,087"	39° 36' 53,890"
90940	331	Земли транспорта № 54	536105,16	1327882,09	51° 51' 53,278"	39° 36' 50,208"
90941	332	Земли транспорта № 54	536124,72	1327843,21	51° 51' 53,931"	39° 36' 48,192"
90942	333	Земли транспорта № 54	536135,36	1327822,07	51° 51' 54,285"	39° 36' 47,097"
90943	334	Земли транспорта № 54	536177,72	1327615,81	51° 51' 55,759"	39° 36' 36,354"
90944	335	Земли транспорта № 54	536183,49	1327587,73	51° 51' 55,960"	39° 36' 34,891"
90945	336	Земли транспорта № 54	536190,59	1327582,53	51° 51' 56,192"	39° 36' 34,625"
90946	337	Земли транспорта № 54	536227,84	1327555,21	51° 51' 57,411"	39° 36' 33,228"
90947	338	Земли транспорта № 54	536238,21	1327547,61	51° 51' 57,750"	39° 36' 32,839"
90948	339	Земли транспорта № 54	536243,11	1327544,01	51° 51' 57,910"	39° 36' 32,655"
90949	340	Земли транспорта № 54	536271,54	1327523,16	51° 51' 58,840"	39° 36' 31,589"
90950	341	Земли транспорта № 54	536285,40	1327513,00	51° 51' 59,294"	39° 36' 31,069"
90951	342	Земли транспорта № 54	536290,75	1327500,26	51° 51' 59,473"	39° 36' 30,407"
90952	343	Земли транспорта № 54	536303,87	1327469,01	51° 51' 59,913"	39° 36' 28,785"
90953	344	Земли транспорта № 54	536332,46	1327400,92	51° 52' 0,872"	39° 36' 25,250"
90954	345	Земли транспорта № 54	536341,95	1327378,32	51° 52' 1,190"	39° 36' 24,077"
90955	346	Земли транспорта № 54	536346,39	1327367,74	51° 52' 1,339"	39° 36' 23,528"
90956	347	Земли транспорта № 54	536353,13	1327351,69	51° 52' 1,565"	39° 36' 22,694"
90957	348	Земли транспорта № 54	536356,59	1327343,44	51° 52' 1,681"	39° 36' 22,266"
90958	349	Земли транспорта № 54	536362,11	1327330,29	51° 52' 1,866"	39° 36' 21,584"
90959	350	Земли транспорта № 54	536364,35	1327324,94	51° 52' 1,942"	39° 36' 21,306"
90960	351	Земли транспорта № 54	536364,82	1327323,83	51° 52' 1,957"	39° 36' 21,248"
90961	352	Земли транспорта № 54	536372,63	1327305,00	51° 52' 2,219"	39° 36' 20,271"
90962	353	Земли транспорта № 54	536381,84	1327281,41	51° 52' 2,529"	39° 36' 19,045"
90963	354	Земли транспорта № 54	536373,46	1327287,70	51° 52' 2,255"	39° 36' 19,367"
90964	355	Земли транспорта № 54	536370,61	1327289,26	51° 52' 2,162"	39° 36' 19,447"
90965	356	Земли транспорта № 54	536355,19	1327297,73	51° 52' 1,659"	39° 36' 19,877"
90966	357	Земли транспорта № 54	536335,10	1327307,40	51° 52' 1,004"	39° 36' 20,366"
90967	358	Земли транспорта № 54	536314,23	1327312,68	51° 52' 0,326"	39° 36' 20,625"
90968	359	Земли транспорта № 54	536284,21	1327316,92	51° 51' 59,353"	39° 36' 20,822"
90969	360	Земли транспорта № 54	536272,63	1327320,43	51° 51' 58,977"	39° 36' 20,996"

90970	361	Земли транспорта № 54	536270,33	1327321,12	51° 51' 58,902"	39° 36' 21,030"
90971	362	Земли транспорта № 54	536262,43	1327319,88	51° 51' 58,647"	39° 36' 20,959"
90972	363	Земли транспорта № 54	536223,25	1327313,74	51° 51' 57,383"	39° 36' 20,607"
90973	364	Земли транспорта № 54	536199,82	1327310,07	51° 51' 56,627"	39° 36' 20,396"
90974	365	Земли транспорта № 54	536198,91	1327309,79	51° 51' 56,597"	39° 36' 20,381"
90975	366	Земли транспорта № 54	536183,74	1327305,10	51° 51' 56,109"	39° 36' 20,124"
90976	367	Земли транспорта № 54	536175,13	1327302,44	51° 51' 55,832"	39° 36' 19,978"
90977	368	Земли транспорта № 54	536142,95	1327292,50	51° 51' 54,796"	39° 36' 19,433"
90978	369	Земли транспорта № 54	536119,97	1327285,40	51° 51' 54,056"	39° 36' 19,043"
90979	370	Земли транспорта № 54	536110,69	1327282,53	51° 51' 53,757"	39° 36' 18,886"
90980	371	Земли транспорта № 54	536096,51	1327278,15	51° 51' 53,301"	39° 36' 18,645"
90981	372	Земли транспорта № 54	536068,52	1327269,50	51° 51' 52,399"	39° 36' 18,171"
90982	373	Земли транспорта № 54	536064,65	1327268,31	51° 51' 52,275"	39° 36' 18,105"
90983	374	Земли транспорта № 54	536034,84	1327259,10	51° 51' 51,315"	39° 36' 17,600"
90984	375	Земли транспорта № 54	535936,85	1327228,83	51° 51' 48,160"	39° 36' 15,940"
90985	376	Земли транспорта № 54	535879,13	1327210,99	51° 51' 46,302"	39° 36' 14,962"
90986	377	Земли транспорта № 54	535868,05	1327207,57	51° 51' 45,945"	39° 36' 14,774"
90987	378	Земли транспорта № 54	535855,48	1327203,72	51° 51' 45,541"	39° 36' 14,562"
90988	379	Земли транспорта № 54	535843,31	1327199,99	51° 51' 45,149"	39° 36' 14,358"
90989	380	Земли транспорта № 54	535835,35	1327197,55	51° 51' 44,893"	39° 36' 14,224"
90990	381	Земли транспорта № 54	535802,80	1327187,57	51° 51' 43,845"	39° 36' 13,677"
90991	382	Земли транспорта № 54	535780,33	1327180,69	51° 51' 43,121"	39° 36' 13,299"
90992	383	Земли транспорта № 54	535772,13	1327178,18	51° 51' 42,857"	39° 36' 13,161"
90993	384	Земли транспорта № 54	535728,11	1327164,69	51° 51' 41,440"	39° 36' 12,421"
90994	385	Земли транспорта № 54	535694,24	1327154,31	51° 51' 40,349"	39° 36' 11,851"
90995	386	Земли транспорта № 54	535633,05	1327135,56	51° 51' 38,379"	39° 36' 10,823"
90996	387	Земли транспорта № 54	535601,05	1327126,03	51° 51' 37,349"	39° 36' 10,299"
90997	388	Земли транспорта № 54	535574,23	1327118,05	51° 51' 36,485"	39° 36' 9,860"
90998	389	Земли транспорта № 54	535568,73	1327116,41	51° 51' 36,308"	39° 36' 9,770"
90999	390	Земли транспорта № 54	535538,67	1327107,46	51° 51' 35,340"	39° 36' 9,279"
91000	391	Земли транспорта № 54	535520,17	1327101,95	51° 51' 34,745"	39° 36' 8,976"
91001	392	Земли транспорта № 54	535496,81	1327094,99	51° 51' 33,992"	39° 36' 8,594"
91002	393	Земли транспорта № 54	535491,68	1327093,46	51° 51' 33,827"	39° 36' 8,510"
91003	394	Земли транспорта № 54	535461,51	1327084,48	51° 51' 32,856"	39° 36' 8,016"
91004	395	Земли транспорта № 54	535443,76	1327079,19	51° 51' 32,284"	39° 36' 7,726"
91005	396	Земли транспорта № 54	535425,77	1327073,84	51° 51' 31,705"	39° 36' 7,432"
91006	397	Земли транспорта № 54	535208,11	1327009,02	51° 51' 24,696"	39° 36' 3,871"
91007	398	Земли транспорта № 54	535189,85	1327003,59	51° 51' 24,108"	39° 36' 3,572"
91008	399	Земли транспорта № 54	535160,48	1326994,84	51° 51' 23,162"	39° 36' 3,092"
91009	400	Земли транспорта № 54	535153,26	1326992,69	51° 51' 22,930"	39° 36' 2,974"
91010	401	Земли транспорта № 54	535137,55	1326988,01	51° 51' 22,424"	39° 36' 2,717"

91011	402	Земли транспорта № 54	535129,61	1326985,65	51° 51' 22,168"	39° 36' 2,587"
91012	403	Земли транспорта № 54	535107,70	1326979,12	51° 51' 21,463"	39° 36' 2,229"
91013	404	Земли транспорта № 54	535083,42	1326971,90	51° 51' 20,681"	39° 36' 1,832"
91014	405	Земли транспорта № 54	535075,95	1326969,67	51° 51' 20,440"	39° 36' 1,709"
91015	406	Земли транспорта № 54	535060,21	1326964,98	51° 51' 19,934"	39° 36' 1,452"
91016	407	Земли транспорта № 54	535038,64	1326958,56	51° 51' 19,239"	39° 36' 1,099"
91017	408	Земли транспорта № 54	535005,25	1326948,62	51° 51' 18,164"	39° 36' 0,553"
91018	409	Земли транспорта № 54	534996,48	1326946,00	51° 51' 17,882"	39° 36' 0,409"
91019	410	Земли транспорта № 54	534984,79	1326942,52	51° 51' 17,505"	39° 36' 0,218"
91020	411	Земли транспорта № 54	534971,52	1326938,57	51° 51' 17,078"	39° 36' 0,001"
91021	412	Земли транспорта № 54	534954,17	1326933,40	51° 51' 16,519"	39° 35' 59,717"
91022	413	Земли транспорта № 54	534906,13	1326919,10	51° 51' 14,972"	39° 35' 58,931"
91023	414	Земли транспорта № 54	534874,82	1326909,77	51° 51' 13,964"	39° 35' 58,419"
91024	415	Земли транспорта № 54	534853,05	1326903,29	51° 51' 13,263"	39° 35' 58,063"
91025	416	Земли транспорта № 54	534841,25	1326899,78	51° 51' 12,883"	39° 35' 57,870"
91026	417	Земли транспорта № 54	534830,35	1326896,53	51° 51' 12,532"	39° 35' 57,692"
91027	418	Земли транспорта № 54	534796,58	1326886,47	51° 51' 11,444"	39° 35' 57,139"
91028	419	Земли транспорта № 54	534775,31	1326880,14	51° 51' 10,760"	39° 35' 56,792"
91029	420	Земли транспорта № 54	534764,24	1326876,84	51° 51' 10,403"	39° 35' 56,610"
91030	421	Земли транспорта № 54	534751,73	1326873,12	51° 51' 10,000"	39° 35' 56,406"
91031	422	Земли транспорта № 54	534720,08	1326863,69	51° 51' 8,981"	39° 35' 55,888"
91032	423	Земли транспорта № 54	534698,28	1326857,20	51° 51' 8,279"	39° 35' 55,532"
91033	424	Земли транспорта № 54	534686,22	1326853,61	51° 51' 7,891"	39° 35' 55,334"
91034	425	Земли транспорта № 54	534675,61	1326850,45	51° 51' 7,549"	39° 35' 55,161"
91035	426	Земли транспорта № 54	534642,08	1326840,46	51° 51' 6,469"	39° 35' 54,612"
91036	427	Земли транспорта № 54	534622,92	1326834,76	51° 51' 5,852"	39° 35' 54,299"
91037	428	Земли транспорта № 54	534618,47	1326833,43	51° 51' 5,709"	39° 35' 54,226"
91038	429	Земли транспорта № 54	534613,32	1326831,90	51° 51' 5,543"	39° 35' 54,142"
91039	430	Земли транспорта № 54	534590,82	1326825,20	51° 51' 4,819"	39° 35' 53,774"
91040	431	Земли транспорта № 54	534567,80	1326818,34	51° 51' 4,077"	39° 35' 53,398"
91041	432	Земли транспорта № 54	534545,59	1326811,73	51° 51' 3,362"	39° 35' 53,034"
91042	433	Земли транспорта № 54	534531,50	1326807,53	51° 51' 2,908"	39° 35' 52,804"
91043	434	Земли транспорта № 54	534512,18	1326801,78	51° 51' 2,286"	39° 35' 52,488"
91044	435	Земли транспорта № 54	534490,94	1326795,45	51° 51' 1,603"	39° 35' 52,141"
91045	436	Земли транспорта № 54	534468,19	1326788,68	51° 51' 0,870"	39° 35' 51,768"
91046	437	Земли транспорта № 54	534414,08	1326772,56	51° 50' 59,127"	39° 35' 50,884"
91047	438	Земли транспорта № 54	534365,32	1326758,04	51° 50' 57,557"	39° 35' 50,086"
91048	439	Земли транспорта № 54	534337,71	1326749,82	51° 50' 56,668"	39° 35' 49,635"
91049	440	Земли транспорта № 54	534311,70	1326742,07	51° 50' 55,831"	39° 35' 49,209"
91050	441	Земли транспорта № 54	534257,99	1326726,08	51° 50' 54,101"	39° 35' 48,331"
91051	442	Земли транспорта № 54	534236,34	1326719,63	51° 50' 53,404"	39° 35' 47,977"

91052	443	Земли транспорта № 54	534177,72	1326702,17	51° 50' 51,516"	39° 35' 47,018"
91053	444	Земли транспорта № 54	534159,55	1326696,76	51° 50' 50,931"	39° 35' 46,721"
91054	445	Земли транспорта № 54	534113,86	1326683,16	51° 50' 49,460"	39° 35' 45,974"
91055	446	Земли транспорта № 54	534102,62	1326679,81	51° 50' 49,098"	39° 35' 45,790"
91056	447	Земли транспорта № 54	534057,92	1326666,50	51° 50' 47,659"	39° 35' 45,059"
91057	448	Земли транспорта № 54	534022,72	1326656,01	51° 50' 46,525"	39° 35' 44,484"
91058	449	Земли транспорта № 54	534005,95	1326651,02	51° 50' 45,985"	39° 35' 44,210"
91059	450	Земли транспорта № 54	533950,98	1326634,65	51° 50' 44,215"	39° 35' 43,311"
91060	451	Земли транспорта № 54	533924,36	1326626,72	51° 50' 43,358"	39° 35' 42,875"
91061	452	Земли транспорта № 54	533867,65	1326609,83	51° 50' 41,532"	39° 35' 41,948"
91062	453	Земли транспорта № 54	533858,64	1326607,15	51° 50' 41,241"	39° 35' 41,801"
91063	454	Земли транспорта № 54	533851,33	1326604,97	51° 50' 41,006"	39° 35' 41,681"
91064	455	Земли транспорта № 54	533790,10	1326586,74	51° 50' 39,034"	39° 35' 40,680"
91065	456	Земли транспорта № 54	533774,33	1326582,04	51° 50' 38,527"	39° 35' 40,423"
91066	457	Земли транспорта № 54	533713,31	1326563,87	51° 50' 36,561"	39° 35' 39,425"
91067	458	Земли транспорта № 54	533711,90	1326563,46	51° 50' 36,516"	39° 35' 39,402"
91068	459	Земли транспорта № 54	533697,48	1326559,16	51° 50' 36,052"	39° 35' 39,166"
91069	460	Земли транспорта № 54	533676,85	1326553,02	51° 50' 35,387"	39° 35' 38,829"
91070	461	Земли транспорта № 54	533663,89	1326549,16	51° 50' 34,970"	39° 35' 38,617"
91071	462	Земли транспорта № 54	533650,76	1326545,25	51° 50' 34,547"	39° 35' 38,402"
91072	463	Земли транспорта № 54	533586,66	1326526,16	51° 50' 32,483"	39° 35' 37,354"
91073	464	Земли транспорта № 54	533578,74	1326523,80	51° 50' 32,228"	39° 35' 37,225"
91074	465	Земли транспорта № 54	533469,05	1326490,14	51° 50' 28,697"	39° 35' 35,380"
91075	466	Земли транспорта № 54	533384,16	1326464,09	51° 50' 25,963"	39° 35' 33,952"
91076	467	Земли транспорта № 54	533370,92	1326460,03	51° 50' 25,537"	39° 35' 33,729"
91077	468	Земли транспорта № 54	533333,05	1326448,41	51° 50' 24,318"	39° 35' 33,092"
91078	469	Земли транспорта № 54	533282,92	1326433,02	51° 50' 22,704"	39° 35' 32,249"
91079	470	Земли транспорта № 54	533252,58	1326423,71	51° 50' 21,727"	39° 35' 31,739"
91080	471	Земли транспорта № 54	533228,23	1326416,24	51° 50' 20,943"	39° 35' 31,329"
91081	472	Земли транспорта № 54	533222,84	1326414,59	51° 50' 20,769"	39° 35' 31,238"
91082	473	Земли транспорта № 54	533204,67	1326409,01	51° 50' 20,184"	39° 35' 30,933"
91083	474	Земли транспорта № 54	533177,87	1326400,78	51° 50' 19,321"	39° 35' 30,482"
91084	475	Земли транспорта № 54	533173,57	1326399,47	51° 50' 19,183"	39° 35' 30,410"
91085	476	Земли транспорта № 54	533139,84	1326389,11	51° 50' 18,097"	39° 35' 29,842"
91086	477	Земли транспорта № 54	533133,99	1326387,32	51° 50' 17,908"	39° 35' 29,744"
91087	478	Земли транспорта № 54	533128,04	1326385,49	51° 50' 17,717"	39° 35' 29,644"
91088	479	Земли транспорта № 54	533101,20	1326377,26	51° 50' 16,853"	39° 35' 29,193"
91089	480	Земли транспорта № 54	533095,17	1326375,40	51° 50' 16,658"	39° 35' 29,091"
91090	481	Земли транспорта № 54	533074,40	1326369,03	51° 50' 15,990"	39° 35' 28,742"
91091	482	Земли транспорта № 54	533072,91	1326368,58	51° 50' 15,942"	39° 35' 28,717"
91092	483	Земли транспорта № 54	533066,45	1326366,71	51° 50' 15,733"	39° 35' 28,614"

91093	484	Земли транспорта № 54	533047,84	1326361,32	51° 50' 15,134"	39° 35' 28,318"
91094	485	Земли транспорта № 54	533023,64	1326354,31	51° 50' 14,355"	39° 35' 27,933"
91095	486	Земли транспорта № 54	533018,57	1326352,84	51° 50' 14,191"	39° 35' 27,852"
91096	487	Земли транспорта № 54	532987,80	1326343,93	51° 50' 13,201"	39° 35' 27,362"
91097	488	Земли транспорта № 54	532970,62	1326338,96	51° 50' 12,647"	39° 35' 27,089"
91098	489	Земли транспорта № 54	532952,15	1326333,61	51° 50' 12,052"	39° 35' 26,795"
91099	490	Земли транспорта № 54	532918,57	1326323,88	51° 50' 10,971"	39° 35' 26,260"
91100	491	Земли транспорта № 54	532906,27	1326320,32	51° 50' 10,575"	39° 35' 26,065"
91101	492	Земли транспорта № 54	532898,32	1326318,02	51° 50' 10,319"	39° 35' 25,938"
91102	493	Земли транспорта № 54	532868,56	1326309,40	51° 50' 9,360"	39° 35' 25,465"
91103	494	Земли транспорта № 54	532845,06	1326302,59	51° 50' 8,603"	39° 35' 25,090"
91104	495	Земли транспорта № 54	532788,85	1326286,32	51° 50' 6,793"	39° 35' 24,196"
91105	496	Земли транспорта № 54	532769,21	1326280,63	51° 50' 6,160"	39° 35' 23,883"
91106	497	Земли транспорта № 54	532713,26	1326264,43	51° 50' 4,359"	39° 35' 22,993"
91107	498	Земли транспорта № 54	532619,69	1326237,33	51° 50' 1,345"	39° 35' 21,504"
91108	499	Земли транспорта № 54	532591,05	1326229,04	51° 50' 0,423"	39° 35' 21,048"
91109	500	Земли транспорта № 54	532559,92	1326220,02	51° 49' 59,420"	39° 35' 20,553"
91110	501	Земли транспорта № 54	532541,66	1326214,18	51° 49' 58,832"	39° 35' 20,234"
91111	502	Земли транспорта № 54	532477,71	1326193,75	51° 49' 56,773"	39° 35' 19,116"
91112	503	Земли транспорта № 54	532460,12	1326188,13	51° 49' 56,207"	39° 35' 18,808"
91113	504	Земли транспорта № 54	532446,24	1326183,69	51° 49' 55,760"	39° 35' 18,566"
91114	505	Земли транспорта № 54	532442,03	1326181,59	51° 49' 55,625"	39° 35' 18,453"
91115	506	Земли транспорта № 54	532432,48	1326176,84	51° 49' 55,319"	39° 35' 18,197"
91116	507	Земли транспорта № 54	532428,49	1326175,62	51° 49' 55,190"	39° 35' 18,130"
91117	508	Земли транспорта № 54	532396,49	1326165,81	51° 49' 54,160"	39° 35' 17,593"
91118	509	Земли транспорта № 54	532368,50	1326160,79	51° 49' 53,257"	39° 35' 17,309"
91119	510	Земли транспорта № 54	532353,58	1326159,17	51° 49' 52,775"	39° 35' 17,212"
91120	511	Земли транспорта № 54	532329,52	1326156,57	51° 49' 51,998"	39° 35' 17,057"
91121	512	Земли транспорта № 54	532297,66	1326161,55	51° 49' 50,965"	39° 35' 17,292"
91122	513	Земли транспорта № 54	532277,70	1326166,29	51° 49' 50,317"	39° 35' 17,524"
91123	514	Земли транспорта № 54	532275,50	1326167,49	51° 49' 50,245"	39° 35' 17,585"
91124	515	Земли транспорта № 54	532259,53	1326176,22	51° 49' 49,724"	39° 35' 18,028"
91125	516	Земли транспорта № 54	532252,03	1326180,31	51° 49' 49,480"	39° 35' 18,236"
91126	517	Земли транспорта № 54	532245,49	1326183,61	51° 49' 49,266"	39° 35' 18,403"
91127	518	Земли транспорта № 54	532211,25	1326200,88	51° 49' 48,150"	39° 35' 19,277"
91128	519	Земли транспорта № 54	532167,61	1326222,91	51° 49' 46,728"	39° 35' 20,393"
91129	520	Земли транспорта № 54	532143,02	1326235,31	51° 49' 45,926"	39° 35' 21,021"
91130	521	Земли транспорта № 54	532115,91	1326248,83	51° 49' 45,043"	39° 35' 21,705"
91131	522	Земли транспорта № 54	532020,61	1326296,34	51° 49' 41,936"	39° 35' 24,110"
91132	523	Земли транспорта № 54	532015,80	1326284,80	51° 49' 41,786"	39° 35' 23,503"
91133	524	Земли транспорта № 54	532068,90	1326254,33	51° 49' 43,519"	39° 35' 21,955"

91134	525	Земли транспорта № 54	532077,81	1326251,37	51° 49' 43,809"	39° 35' 21,808"
91135	526	Земли транспорта № 54	532086,81	1326248,38	51° 49' 44,101"	39° 35' 21,659"
91136	527	Земли транспорта № 54	532204,48	1326189,65	51° 49' 47,937"	39° 35' 18,685"
91137	528	Земли транспорта № 54	532241,97	1326170,94	51° 49' 49,159"	39° 35' 17,738"
91138	529	Земли транспорта № 54	532257,59	1326163,14	51° 49' 49,668"	39° 35' 17,344"
91139	530	Земли транспорта № 54	532261,00	1326161,44	51° 49' 49,779"	39° 35' 17,258"
91140	531	Земли транспорта № 54	532270,43	1326166,78	51° 49' 50,081"	39° 35' 17,543"
91141	532	Земли транспорта № 54	532278,29	1326154,80	51° 49' 50,341"	39° 35' 16,924"
91142	533	Земли транспорта № 54	532295,76	1326150,94	51° 49' 50,909"	39° 35' 16,737"
91143	534	Земли транспорта № 54	532300,20	1326150,30	51° 49' 51,053"	39° 35' 16,707"
91144	535	Земли транспорта № 54	532353,78	1326150,67	51° 49' 52,786"	39° 35' 16,769"
91145	536	Земли транспорта № 54	532363,55	1326152,04	51° 49' 53,101"	39° 35' 16,848"
91146	537	Земли транспорта № 54	532404,61	1326157,79	51° 49' 54,427"	39° 35' 17,181"
91147	538	Земли транспорта № 54	532407,30	1326158,17	51° 49' 54,513"	39° 35' 17,202"
91148	539	Земли транспорта № 54	532427,54	1326164,27	51° 49' 55,165"	39° 35' 17,537"
91149	540	Земли транспорта № 54	532435,01	1326166,52	51° 49' 55,406"	39° 35' 17,660"
91150	541	Земли транспорта № 54	532438,42	1326167,54	51° 49' 55,515"	39° 35' 17,717"
91151	542	Земли транспорта № 54	532452,04	1326171,63	51° 49' 55,954"	39° 35' 17,941"
91152	543	Земли транспорта № 54	532475,80	1326178,76	51° 49' 56,719"	39° 35' 18,332"
91153	544	Земли транспорта № 54	532507,69	1326188,33	51° 49' 57,746"	39° 35' 18,857"
91154	545	Земли транспорта № 54	532516,17	1326190,87	51° 49' 58,019"	39° 35' 18,996"
91155	546	Земли транспорта № 54	532529,07	1326194,74	51° 49' 58,434"	39° 35' 19,208"
91156	547	Земли транспорта № 54	532554,50	1326202,37	51° 49' 59,253"	39° 35' 19,627"
91157	548	Земли транспорта № 54	532577,62	1326209,31	51° 50' 0,000"	39° 35' 20,008"
91158	549	Земли транспорта № 54	532607,27	1326218,21	51° 50' 0,953"	39° 35' 20,496"
91159	550	Земли транспорта № 54	532631,63	1326225,53	51° 50' 1,737"	39° 35' 20,897"
91160	551	Земли транспорта № 54	532684,74	1326241,47	51° 50' 3,447"	39° 35' 21,772"
91161	552	Земли транспорта № 54	532708,75	1326248,68	51° 50' 4,220"	39° 35' 22,167"
91162	553	Земли транспорта № 54	532737,41	1326257,29	51° 50' 5,143"	39° 35' 22,639"
91163	554	Земли транспорта № 54	532746,56	1326260,03	51° 50' 5,438"	39° 35' 22,790"
91164	555	Земли транспорта № 54	532761,94	1326264,65	51° 50' 5,933"	39° 35' 23,043"
91165	556	Земли транспорта № 54	532785,80	1326271,82	51° 50' 6,702"	39° 35' 23,436"
91166	557	Земли транспорта № 54	532814,86	1326280,54	51° 50' 7,637"	39° 35' 23,915"
91167	558	Земли транспорта № 54	532823,48	1326283,13	51° 50' 7,915"	39° 35' 24,057"
91168	559	Земли транспорта № 54	532839,38	1326287,90	51° 50' 8,427"	39° 35' 24,319"
91169	560	Земли транспорта № 54	532863,01	1326295,00	51° 50' 9,188"	39° 35' 24,708"
91170	561	Земли транспорта № 54	532892,27	1326303,78	51° 50' 10,130"	39° 35' 25,190"
91171	562	Земли транспорта № 54	532900,93	1326306,38	51° 50' 10,409"	39° 35' 25,333"
91172	563	Земли транспорта № 54	532913,96	1326310,29	51° 50' 10,828"	39° 35' 25,547"
91173	564	Земли транспорта № 54	532978,49	1326329,67	51° 50' 12,906"	39° 35' 26,610"
91174	565	Земли транспорта № 54	532996,18	1326334,98	51° 50' 13,476"	39° 35' 26,901"

91175	566	Земли транспорта № 54	533020,14	1326342,17	51° 50' 14,248"	39° 35' 27,296"
91176	567	Земли транспорта № 54	533024,37	1326343,44	51° 50' 14,384"	39° 35' 27,366"
91177	568	Земли транспорта № 54	533055,64	1326352,83	51° 50' 15,391"	39° 35' 27,881"
91178	569	Земли транспорта № 54	533073,48	1326358,19	51° 50' 15,965"	39° 35' 28,175"
91179	570	Земли транспорта № 54	533076,88	1326359,21	51° 50' 16,075"	39° 35' 28,231"
91180	571	Земли транспорта № 54	533097,39	1326365,37	51° 50' 16,735"	39° 35' 28,569"
91181	572	Земли транспорта № 54	533101,77	1326366,68	51° 50' 16,876"	39° 35' 28,641"
91182	573	Земли транспорта № 54	533136,14	1326377,00	51° 50' 17,983"	39° 35' 29,207"
91183	574	Земли транспорта № 54	533151,21	1326381,53	51° 50' 18,468"	39° 35' 29,455"
91184	575	Земли транспорта № 54	533174,63	1326388,56	51° 50' 19,222"	39° 35' 29,841"
91185	576	Земли транспорта № 54	533179,16	1326389,92	51° 50' 19,368"	39° 35' 29,916"
91186	577	Земли транспорта № 54	533198,83	1326395,82	51° 50' 20,001"	39° 35' 30,239"
91187	578	Земли транспорта № 54	533230,11	1326405,21	51° 50' 21,009"	39° 35' 30,755"
91188	579	Земли транспорта № 54	533290,50	1326423,34	51° 50' 22,954"	39° 35' 31,750"
91189	580	Земли транспорта № 54	533304,07	1326427,42	51° 50' 23,390"	39° 35' 31,973"
91190	581	Земли транспорта № 54	533325,26	1326433,78	51° 50' 24,073"	39° 35' 32,322"
91191	582	Земли транспорта № 54	533356,96	1326443,30	51° 50' 25,093"	39° 35' 32,844"
91192	583	Земли транспорта № 54	533363,01	1326445,11	51° 50' 25,288"	39° 35' 32,944"
91193	584	Земли транспорта № 54	533380,69	1326450,42	51° 50' 25,858"	39° 35' 33,235"
91194	585	Земли транспорта № 54	533393,92	1326454,39	51° 50' 26,284"	39° 35' 33,453"
91195	586	Земли транспорта № 54	533590,34	1326513,36	51° 50' 32,609"	39° 35' 36,689"
91196	587	Земли транспорта № 54	533647,19	1326530,41	51° 50' 34,439"	39° 35' 37,625"
91197	588	Земли транспорта № 54	533666,84	1326536,31	51° 50' 35,072"	39° 35' 37,948"
91198	589	Земли транспорта № 54	533673,74	1326538,38	51° 50' 35,294"	39° 35' 38,062"
91199	590	Земли транспорта № 54	533724,97	1326553,76	51° 50' 36,944"	39° 35' 38,906"
91200	591	Земли транспорта № 54	533727,09	1326554,40	51° 50' 37,012"	39° 35' 38,941"
91201	592	Земли транспорта № 54	533753,28	1326562,26	51° 50' 37,855"	39° 35' 39,373"
91202	593	Земли транспорта № 54	533765,56	1326565,95	51° 50' 38,251"	39° 35' 39,575"
91203	594	Земли транспорта № 54	533830,42	1326585,41	51° 50' 40,339"	39° 35' 40,643"
91204	595	Земли транспорта № 54	533842,95	1326589,17	51° 50' 40,743"	39° 35' 40,850"
91205	596	Земли транспорта № 54	533907,53	1326608,56	51° 50' 42,822"	39° 35' 41,913"
91206	597	Земли транспорта № 54	533975,07	1326628,83	51° 50' 44,997"	39° 35' 43,026"
91207	598	Земли транспорта № 54	533980,45	1326630,44	51° 50' 45,170"	39° 35' 43,115"
91208	599	Земли транспорта № 54	533997,73	1326635,63	51° 50' 45,727"	39° 35' 43,399"
91209	600	Земли транспорта № 54	534062,44	1326655,05	51° 50' 47,811"	39° 35' 44,465"
91210	601	Земли транспорта № 54	534077,67	1326659,62	51° 50' 48,301"	39° 35' 44,716"
91211	602	Земли транспорта № 54	534091,69	1326663,83	51° 50' 48,752"	39° 35' 44,947"
91212	603	Земли транспорта № 54	534106,28	1326668,21	51° 50' 49,222"	39° 35' 45,187"
91213	604	Земли транспорта № 54	534155,10	1326682,86	51° 50' 50,794"	39° 35' 45,992"
91214	605	Земли транспорта № 54	534174,87	1326688,80	51° 50' 51,431"	39° 35' 46,317"
91215	606	Земли транспорта № 54	534188,88	1326693,00	51° 50' 51,882"	39° 35' 46,548"

91216	607	Земли транспорта № 54	534216,75	1326701,37	51° 50' 52,779"	39° 35' 47,007"
91217	608	Земли транспорта № 54	534232,74	1326706,17	51° 50' 53,294"	39° 35' 47,271"
91218	609	Земли транспорта № 54	534250,76	1326711,58	51° 50' 53,874"	39° 35' 47,568"
91219	610	Земли транспорта № 54	534309,87	1326729,32	51° 50' 55,778"	39° 35' 48,542"
91220	611	Земли транспорта № 54	534329,31	1326735,16	51° 50' 56,404"	39° 35' 48,862"
91221	612	Земли транспорта № 54	534413,34	1326760,38	51° 50' 59,110"	39° 35' 50,247"
91222	613	Земли транспорта № 54	534445,26	1326769,96	51° 51' 0,137"	39° 35' 50,773"
91223	614	Земли транспорта № 54	534469,12	1326777,13	51° 51' 0,906"	39° 35' 51,166"
91224	615	Земли транспорта № 54	534521,63	1326792,89	51° 51' 2,597"	39° 35' 52,031"
91225	616	Земли транспорта № 54	534568,59	1326806,98	51° 51' 4,109"	39° 35' 52,805"
91226	617	Земли транспорта № 54	534600,36	1326816,52	51° 51' 5,132"	39° 35' 53,328"
91227	618	Земли транспорта № 54	534621,52	1326822,87	51° 51' 5,813"	39° 35' 53,677"
91228	619	Земли транспорта № 54	534623,70	1326823,52	51° 51' 5,883"	39° 35' 53,713"
91229	620	Земли транспорта № 54	534676,80	1326839,47	51° 51' 7,593"	39° 35' 54,588"
91230	621	Земли транспорта № 54	534727,56	1326854,71	51° 51' 9,227"	39° 35' 55,425"
91231	622	Земли транспорта № 54	534746,07	1326860,27	51° 51' 9,823"	39° 35' 55,730"
91232	623	Земли транспорта № 54	534806,65	1326878,46	51° 51' 11,774"	39° 35' 56,729"
91233	624	Земли транспорта № 54	534820,99	1326882,77	51° 51' 12,236"	39° 35' 56,965"
91234	625	Земли транспорта № 54	534855,51	1326893,13	51° 51' 13,347"	39° 35' 57,535"
91235	626	Земли транспорта № 54	534911,34	1326909,90	51° 51' 15,145"	39° 35' 58,455"
91236	627	Земли транспорта № 54	534929,11	1326915,23	51° 51' 15,717"	39° 35' 58,748"
91237	628	Земли транспорта № 54	534945,78	1326920,24	51° 51' 16,254"	39° 35' 59,023"
91238	629	Земли транспорта № 54	534960,81	1326924,75	51° 51' 16,738"	39° 35' 59,271"
91239	630	Земли транспорта № 54	534988,70	1326933,13	51° 51' 17,636"	39° 35' 59,731"
91240	631	Земли транспорта № 54	535010,02	1326939,53	51° 51' 18,323"	39° 36' 0,082"
91241	632	Земли транспорта № 54	535055,02	1326953,04	51° 51' 19,772"	39° 36' 0,824"
91242	633	Земли транспорта № 54	535082,01	1326961,15	51° 51' 20,641"	39° 36' 1,269"
91243	634	Земли транспорта № 54	535132,04	1326976,17	51° 51' 22,252"	39° 36' 2,094"
91244	635	Земли транспорта № 54	535132,48	1326976,30	51° 51' 22,266"	39° 36' 2,101"
91245	636	Земли транспорта № 54	535161,59	1326985,04	51° 51' 23,203"	39° 36' 2,581"
91246	637	Земли транспорта № 54	535171,74	1326988,09	51° 51' 23,530"	39° 36' 2,748"
91247	638	Земли транспорта № 54	535238,33	1327008,09	51° 51' 25,674"	39° 36' 3,847"
91248	639	Земли транспорта № 54	535254,69	1327013,00	51° 51' 26,201"	39° 36' 4,116"
91249	640	Земли транспорта № 54	535315,67	1327031,32	51° 51' 28,165"	39° 36' 5,122"
91250	641	Земли транспорта № 54	535370,56	1327047,80	51° 51' 29,932"	39° 36' 6,027"
91251	642	Земли транспорта № 54	535394,84	1327055,10	51° 51' 30,714"	39° 36' 6,428"
91252	643	Земли транспорта № 54	535408,80	1327059,29	51° 51' 31,163"	39° 36' 6,658"
91253	644	Земли транспорта № 54	535418,55	1327062,22	51° 51' 31,477"	39° 36' 6,819"
91254	645	Земли транспорта № 54	535448,00	1327071,06	51° 51' 32,425"	39° 36' 7,305"
91255	646	Земли транспорта № 54	535469,43	1327077,50	51° 51' 33,115"	39° 36' 7,658"
91256	647	Земли транспорта № 54	535492,04	1327084,29	51° 51' 33,843"	39° 36' 8,031"

91257	648	Земли транспорта № 54	535500,52	1327086,84	51° 51' 34,117"	39° 36' 8,171"
91258	649	Земли транспорта № 54	535518,28	1327092,17	51° 51' 34,688"	39° 36' 8,464"
91259	650	Земли транспорта № 54	535546,70	1327100,70	51° 51' 35,603"	39° 36' 8,932"
91260	651	Земли транспорта № 54	535569,28	1327107,49	51° 51' 36,330"	39° 36' 9,305"
91261	652	Земли транспорта № 54	535577,89	1327110,07	51° 51' 36,608"	39° 36' 9,447"
91262	653	Земли транспорта № 54	535606,16	1327118,56	51° 51' 37,518"	39° 36' 9,913"
91263	654	Земли транспорта № 54	535635,25	1327127,30	51° 51' 38,455"	39° 36' 10,393"
91264	655	Земли транспорта № 54	535698,43	1327146,37	51° 51' 40,489"	39° 36' 11,440"
91265	656	Земли транспорта № 54	535755,26	1327163,53	51° 51' 42,319"	39° 36' 12,382"
91266	657	Земли транспорта № 54	535778,35	1327170,50	51° 51' 43,062"	39° 36' 12,765"
91267	658	Земли транспорта № 54	535796,29	1327175,91	51° 51' 43,640"	39° 36' 13,062"
91268	659	Земли транспорта № 54	535805,51	1327178,70	51° 51' 43,937"	39° 36' 13,215"
91269	660	Земли транспорта № 54	535836,69	1327188,11	51° 51' 44,941"	39° 36' 13,732"
91270	661	Земли транспорта № 54	535855,63	1327193,83	51° 51' 45,551"	39° 36' 14,046"
91271	662	Земли транспорта № 54	535871,88	1327198,73	51° 51' 46,074"	39° 36' 14,315"
91272	663	Земли транспорта № 54	535883,70	1327202,30	51° 51' 46,454"	39° 36' 14,511"
91273	664	Земли транспорта № 54	535914,13	1327211,48	51° 51' 47,434"	39° 36' 15,015"
91274	665	Земли транспорта № 54	535936,49	1327218,23	51° 51' 48,154"	39° 36' 15,386"
91275	666	Земли транспорта № 54	535945,00	1327220,80	51° 51' 48,428"	39° 36' 15,527"
91276	667	Земли транспорта № 54	536019,20	1327243,20	51° 51' 50,817"	39° 36' 16,757"
91277	668	Земли транспорта № 54	536021,28	1327243,83	51° 51' 50,884"	39° 36' 16,791"
91278	669	Земли транспорта № 54	536037,59	1327248,75	51° 51' 51,409"	39° 36' 17,062"
91279	670	Земли транспорта № 54	536065,47	1327257,17	51° 51' 52,307"	39° 36' 17,524"
91280	671	Земли транспорта № 54	536069,90	1327258,50	51° 51' 52,450"	39° 36' 17,597"
91281	672	Земли транспорта № 54	536104,30	1327268,89	51° 51' 53,557"	39° 36' 18,168"
91282	673	Земли транспорта № 54	536114,44	1327271,95	51° 51' 53,884"	39° 36' 18,336"
91283	674	Земли транспорта № 54	536180,95	1327292,03	51° 51' 56,025"	39° 36' 19,438"
91284	675	Земли транспорта № 54	536192,35	1327295,47	51° 51' 56,392"	39° 36' 19,627"
91285	676	Земли транспорта № 54	536239,30	1327309,64	51° 51' 57,904"	39° 36' 20,406"
91286	677	Земли транспорта № 54	536261,06	1327308,57	51° 51' 58,608"	39° 36' 20,367"
91287	678	Земли транспорта № 54	536267,65	1327308,25	51° 51' 58,822"	39° 36' 20,356"
91288	679	Земли транспорта № 54	536313,25	1327302,61	51° 52' 0,300"	39° 36' 20,098"
91289	680	Земли транспорта № 54	536333,02	1327297,70	51° 52' 0,942"	39° 36' 19,857"
91290	681	Земли транспорта № 54	536341,06	1327294,27	51° 52' 1,204"	39° 36' 19,684"
91291	682	Земли транспорта № 54	536353,12	1327289,13	51° 52' 1,596"	39° 36' 19,426"
91292	683	Земли транспорта № 54	536368,08	1327279,24	51° 52' 2,085"	39° 36' 18,921"
91293	684	Земли транспорта № 54	536373,18	1327275,87	51° 52' 2,252"	39° 36' 18,749"
91294	685	Земли транспорта № 54	536378,34	1327272,29	51° 52' 2,420"	39° 36' 18,566"
91295	686	Земли транспорта № 54	536384,89	1327267,74	51° 52' 2,634"	39° 36' 18,334"
91296	687	Земли транспорта № 54	536389,30	1327264,68	51° 52' 2,779"	39° 36' 18,177"
91297	688	Земли транспорта № 54	536403,94	1327232,15	51° 52' 3,268"	39° 36' 16,489"

91298	689	Земли транспорта № 54	536428,55	1327177,43	51° 52' 4,092"	39° 36' 13,649"
91299	690	Земли транспорта № 54	536487,26	1327046,92	51° 52' 6,056"	39° 36' 6,877"
91300	691	Земли транспорта № 54	536487,56	1327046,27	51° 52' 6,066"	39° 36' 6,843"
91301	692	Земли транспорта № 54	536494,45	1327030,94	51° 52' 6,296"	39° 36' 6,048"
91302	693	Земли транспорта № 54	536492,04	1327015,94	51° 52' 6,226"	39° 36' 5,262"
91303	694	Земли транспорта № 54	536481,19	1327012,07	51° 52' 5,877"	39° 36' 5,051"
91304	695	Земли транспорта № 54	536474,53	1327009,69	51° 52' 5,663"	39° 36' 4,921"
91305	696	Земли транспорта № 54	536459,18	1327004,21	51° 52' 5,169"	39° 36' 4,623"
91306	697	Земли транспорта № 54	536440,06	1326997,38	51° 52' 4,554"	39° 36' 4,251"
91307	698	Земли транспорта № 54	536393,32	1326980,70	51° 52' 3,050"	39° 36' 3,341"
91308	699	Земли транспорта № 54	536382,36	1326976,78	51° 52' 2,697"	39° 36' 3,128"
91309	700	Земли транспорта № 54	536362,29	1326969,62	51° 52' 2,052"	39° 36' 2,738"
91310	701	Земли транспорта № 54	536426,00	1326985,84	51° 52' 4,105"	39° 36' 3,636"
91311	702	Земли транспорта № 54	536480,75	1326989,06	51° 52' 5,874"	39° 36' 3,849"
91312	703	Земли транспорта № 54	536502,59	1326990,35	51° 52' 6,580"	39° 36' 3,933"
91313	704	Земли транспорта № 54	536507,52	1326978,41	51° 52' 6,745"	39° 36' 3,313"
91314	705	Земли транспорта № 54	536517,30	1326982,37	51° 52' 7,060"	39° 36' 3,528"
91315	706	Земли транспорта № 54	536517,59	1326982,49	51° 52' 7,069"	39° 36' 3,535"
91316	707	Земли транспорта № 54	536527,87	1326986,66	51° 52' 7,399"	39° 36' 3,761"
91317	708	Земли транспорта № 54	536120,68	1327952,50	51° 51' 53,745"	39° 36' 53,900"
91318	709	Земли транспорта № 54	536023,38	1328183,30	51° 51' 50,481"	39° 37' 5,880"
91319	710	Земли транспорта № 54	536013,39	1328249,38	51° 51' 50,125"	39° 37' 9,324"
91320	711	Земли транспорта № 54	535992,11	1328349,81	51° 51' 49,386"	39° 37' 14,555"
91321	712	Земли транспорта № 54	536005,58	1328573,78	51° 51' 49,708"	39° 37' 26,268"
91322	713	Земли транспорта № 54	536039,93	1328709,27	51° 51' 50,751"	39° 37' 33,375"
91323	714	Земли транспорта № 54	536078,93	1328863,07	51° 51' 51,934"	39° 37' 41,443"
91324	715	Земли транспорта № 54	536148,99	1329021,17	51° 51' 54,120"	39° 37' 49,761"
91325	716	Земли транспорта № 54	536245,85	1329161,22	51° 51' 57,182"	39° 37' 57,159"
91326	717	Земли транспорта № 54	536396,90	1329279,97	51° 52' 2,007"	39° 38' 3,488"
91327	718	Земли транспорта № 54	536491,33	1329345,77	51° 52' 5,028"	39° 38' 7,004"
91328	719	Земли транспорта № 54	536524,75	1329369,06	51° 52' 6,098"	39° 38' 8,249"
91329	720	Земли транспорта № 54	536608,73	1329427,58	51° 52' 8,784"	39° 38' 11,376"
91330	721	Земли транспорта № 54	536633,18	1329444,61	51° 52' 9,566"	39° 38' 12,286"
91331	722	Земли транспорта № 54	536624,29	1329467,47	51° 52' 9,267"	39° 38' 13,474"
91332	723	Земли транспорта № 54	536620,54	1329478,43	51° 52' 9,140"	39° 38' 14,043"
91333		**Земли транспорта № 54 Количество**		723		723
91334	1	Земли транспорта № 59	523905,04	1307019,91	51° 45' 27,658"	39° 18' 32,849"
91335	2	Земли транспорта № 59	524285,00	1307014,93	51° 45' 39,952"	39° 18' 32,814"
91336	3	Земли транспорта № 59	524276,37	1307152,35	51° 45' 39,623"	39° 18' 39,973"
91337	4	Земли транспорта № 59	524160,50	1307154,48	51° 45' 35,873"	39° 18' 40,015"
91338	5	Земли транспорта № 59	524160,98	1307076,09	51° 45' 35,917"	39° 18' 35,929"

91339	6	Земли транспорта № 59	523897,58	1307083,22	51° 45' 27,394"	39° 18' 36,145"
91340	7	Земли транспорта № 59	523905,04	1307019,91	51° 45' 27,658"	39° 18' 32,849"
91341	8	Земли транспорта № 59	511367,60	1307461,58	51° 38' 41,882"	39° 18' 48,442"
91342	9	Земли транспорта № 59	511393,31	1307460,29	51° 38' 42,714"	39° 18' 48,390"
91343	10	Земли транспорта № 59	511393,30	1307460,30	51° 38' 42,714"	39° 18' 48,390"
91344	11	Земли транспорта № 59	511367,60	1307461,58	51° 38' 41,882"	39° 18' 48,442"
91345	12	Земли транспорта № 59	511348,69	1307462,51	51° 38' 41,270"	39° 18' 48,479"
91346	13	Земли транспорта № 59	511367,60	1307461,58	51° 38' 41,882"	39° 18' 48,442"
91347	14	Земли транспорта № 59	511348,68	1307462,52	51° 38' 41,269"	39° 18' 48,479"
91348	15	Земли транспорта № 59	511348,69	1307462,51	51° 38' 41,270"	39° 18' 48,479"
91349	16	Земли транспорта № 59	501634,83	1303335,21	51° 33' 28,458"	39° 15' 8,536"
91350	17	Земли транспорта № 59	500955,00	1303288,65	51° 33' 6,479"	39° 15' 5,749"
91351	18	Земли транспорта № 59	500979,67	1303247,56	51° 33' 7,291"	39° 15' 3,630"
91352	19	Земли транспорта № 59	500994,86	1303222,61	51° 33' 7,791"	39° 15' 2,344"
91353	20	Земли транспорта № 59	501056,50	1303224,89	51° 33' 9,784"	39° 15' 2,495"
91354	21	Земли транспорта № 59	501638,65	1303241,96	51° 33' 28,613"	39° 15' 3,698"
91355	22	Земли транспорта № 59	501655,17	1303238,20	51° 33' 29,149"	39° 15' 3,512"
91356	23	Земли транспорта № 59	501675,61	1303235,46	51° 33' 29,811"	39° 15' 3,381"
91357	24	Земли транспорта № 59	501679,50	1303233,76	51° 33' 29,937"	39° 15' 3,295"
91358	25	Земли транспорта № 59	501687,62	1303234,55	51° 33' 30,200"	39° 15' 3,341"
91359	26	Земли транспорта № 59	501681,77	1303237,17	51° 33' 30,010"	39° 15' 3,473"
91360	27	Земли транспорта № 59	501677,57	1303239,92	51° 33' 29,873"	39° 15' 3,614"
91361	28	Земли транспорта № 59	501669,04	1303249,18	51° 33' 29,594"	39° 15' 4,090"
91362	29	Земли транспорта № 59	501661,08	1303262,06	51° 33' 29,332"	39° 15' 4,754"
91363	30	Земли транспорта № 59	501648,29	1303288,11	51° 33' 28,909"	39° 15' 6,099"
91364	31	Земли транспорта № 59	501634,83	1303335,21	51° 33' 28,458"	39° 15' 8,536"
91365	32	Земли транспорта № 59	504798,67	1303593,20	51° 35' 10,731"	39° 15' 23,663"
91366	33	Земли транспорта № 59	504793,63	1303557,20	51° 35' 10,580"	39° 15' 21,790"
91367	34	Земли транспорта № 59	504831,96	1303526,66	51° 35' 11,830"	39° 15' 20,225"
91368	35	Земли транспорта № 59	504860,49	1303543,73	51° 35' 12,748"	39° 15' 21,128"
91369	36	Земли транспорта № 59	504798,67	1303593,20	51° 35' 10,731"	39° 15' 23,663"
91370	37	Земли транспорта № 59	504891,73	1301143,21	51° 35' 14,561"	39° 13' 16,469"
91371	38	Земли транспорта № 59	504864,45	1301167,35	51° 35' 13,670"	39° 13' 17,709"
91372	39	Земли транспорта № 59	504864,45	1301167,35	51° 35' 13,670"	39° 13' 17,709"
91373	40	Земли транспорта № 59	504849,20	1301076,48	51° 35' 13,206"	39° 13' 12,981"
91374	41	Земли транспорта № 59	504845,83	1301010,63	51° 35' 13,119"	39° 13' 9,560"
91375	42	Земли транспорта № 59	504849,65	1300906,58	51° 35' 13,276"	39° 13' 4,158"
91376	43	Земли транспорта № 59	504848,09	1300877,55	51° 35' 13,235"	39° 13' 2,649"
91377	44	Земли транспорта № 59	504835,42	1300850,00	51° 35' 12,834"	39° 13' 1,212"
91378	45	Земли транспорта № 59	504784,78	1300776,49	51° 35' 11,220"	39° 12' 57,367"
91379	46	Земли транспорта № 59	504821,38	1300779,50	51° 35' 12,403"	39° 12' 57,543"

91380	47	Земли транспорта № 59	504821,38	1300779,50	51° 35' 12,403"	39° 12' 57,543"
91381	48	Земли транспорта № 59	504847,83	1300810,13	51° 35' 13,249"	39° 12' 59,147"
91382	49	Земли транспорта № 59	504865,56	1300827,70	51° 35' 13,817"	39° 13' 0,069"
91383	50	Земли транспорта № 59	504873,24	1300838,03	51° 35' 14,062"	39° 13' 0,610"
91384	51	Земли транспорта № 59	504885,49	1300863,73	51° 35' 14,450"	39° 13' 1,951"
91385	52	Земли транспорта № 59	504885,68	1300880,19	51° 35' 14,450"	39° 13' 2,806"
91386	53	Земли транспорта № 59	504880,37	1300881,29	51° 35' 14,278"	39° 13' 2,860"
91387	54	Земли транспорта № 59	504870,49	1300881,38	51° 35' 13,959"	39° 13' 2,860"
91388	55	Земли транспорта № 59	504867,84	1300894,28	51° 35' 13,869"	39° 13' 3,528"
91389	56	Земли транспорта № 59	504867,84	1300958,67	51° 35' 13,848"	39° 13' 6,872"
91390	57	Земли транспорта № 59	504881,38	1301118,91	51° 35' 14,234"	39° 13' 15,202"
91391	58	Земли транспорта № 59	504891,73	1301143,21	51° 35' 14,561"	39° 13' 16,469"
91392	59	Земли транспорта № 59	504894,17	1301237,77	51° 35' 14,609"	39° 13' 21,382"
91393	60	Земли транспорта № 59	504919,27	1301295,70	51° 35' 15,402"	39° 13' 24,404"
91394	61	Земли транспорта № 59	504916,68	1301332,58	51° 35' 15,306"	39° 13' 26,318"
91395	62	Земли транспорта № 59	504922,08	1301441,23	51° 35' 15,445"	39° 13' 31,964"
91396	63	Земли транспорта № 59	504926,75	1301491,94	51° 35' 15,579"	39° 13' 34,600"
91397	64	Земли транспорта № 59	504938,51	1301506,70	51° 35' 15,955"	39° 13' 35,373"
91398	65	Земли транспорта № 59	504999,21	1301517,90	51° 35' 17,915"	39° 13' 35,986"
91399	66	Земли транспорта № 59	505009,32	1301525,85	51° 35' 18,240"	39° 13' 36,405"
91400	67	Земли транспорта № 59	505009,32	1301535,23	51° 35' 18,237"	39° 13' 36,892"
91401	68	Земли транспорта № 59	504994,16	1301537,46	51° 35' 17,745"	39° 13' 37,000"
91402	69	Земли транспорта № 59	504920,52	1301528,73	51° 35' 15,366"	39° 13' 36,507"
91403	70	Земли транспорта № 59	504907,66	1301498,54	51° 35' 14,960"	39° 13' 34,933"
91404	71	Земли транспорта № 59	504900,37	1301462,33	51° 35' 14,736"	39° 13' 33,048"
91405	72	Земли транспорта № 59	504898,22	1301316,80	51° 35' 14,714"	39° 13' 25,489"
91406	73	Земли транспорта № 59	504894,17	1301237,77	51° 35' 14,609"	39° 13' 21,382"
91407	74	Земли транспорта № 59	506766,33	1301233,08	51° 36' 15,181"	39° 13' 22,122"
91408	75	Земли транспорта № 59	506764,47	1301176,61	51° 36' 15,139"	39° 13' 19,187"
91409	76	Земли транспорта № 59	506782,55	1301189,60	51° 36' 15,720"	39° 13' 19,871"
91410	77	Земли транспорта № 59	506807,96	1301194,90	51° 36' 16,540"	39° 13' 20,160"
91411	78	Земли транспорта № 59	506831,76	1301195,73	51° 36' 17,310"	39° 13' 20,216"
91412	79	Земли транспорта № 59	506845,17	1301190,90	51° 36' 17,746"	39° 13' 19,972"
91413	80	Земли транспорта № 59	506853,57	1301226,52	51° 36' 18,006"	39° 13' 21,827"
91414	81	Земли транспорта № 59	506853,62	1301226,77	51° 36' 18,007"	39° 13' 21,840"
91415	82	Земли транспорта № 59	506856,16	1301237,52	51° 36' 18,086"	39° 13' 22,400"
91416	83	Земли транспорта № 59	506847,29	1301229,20	51° 36' 17,802"	39° 13' 21,963"
91417	84	Земли транспорта № 59	506829,77	1301223,56	51° 36' 17,237"	39° 13' 21,660"
91418	85	Земли транспорта № 59	506780,41	1301224,30	51° 36' 15,639"	39° 13' 21,673"
91419	86	Земли транспорта № 59	506766,33	1301233,08	51° 36' 15,181"	39° 13' 22,122"
91420	87	Земли транспорта № 59	506909,58	1300863,03	51° 36' 19,936"	39° 13' 2,970"

91421	88	Земли транспорта № 59	506735,03	1300856,93	51° 36' 14,291"	39° 13' 2,562"
91422	89	Земли транспорта № 59	506726,38	1300938,09	51° 36' 13,985"	39° 13' 6,774"
91423	90	Земли транспорта № 59	506719,35	1300944,76	51° 36' 13,755"	39° 13' 7,117"
91424	91	Земли транспорта № 59	506732,41	1300844,33	51° 36' 14,210"	39° 13' 1,906"
91425	92	Земли транспорта № 59	506911,15	1300848,00	51° 36' 19,992"	39° 13' 2,190"
91426	93	Земли транспорта № 59	506909,58	1300863,03	51° 36' 19,936"	39° 13' 2,970"
91427	94	Земли транспорта № 59	507102,75	1295708,78	51° 36' 27,776"	39° 8' 35,253"
91428	95	Земли транспорта № 59	507068,33	1295615,85	51° 36' 26,690"	39° 8' 30,408"
91429	96	Земли транспорта № 59	507063,93	1295601,68	51° 36' 26,551"	39° 8' 29,670"
91430	97	Земли транспорта № 59	507083,30	1295610,19	51° 36' 27,175"	39° 8' 30,121"
91431	98	Земли транспорта № 59	507083,30	1295610,19	51° 36' 27,176"	39° 8' 30,121"
91432	99	Земли транспорта № 59	507129,63	1295725,52	51° 36' 28,641"	39° 8' 36,136"
91433	100	Земли транспорта № 59	507129,63	1295725,52	51° 36' 28,641"	39° 8' 36,135"
91434	101	Земли транспорта № 59	507102,75	1295708,78	51° 36' 27,776"	39° 8' 35,253"
91435	102	Земли транспорта № 59	507029,32	1295465,11	51° 36' 25,471"	39° 8' 22,557"
91436	103	Земли транспорта № 59	506981,54	1295336,67	51° 36' 23,963"	39° 8' 15,861"
91437	104	Земли транспорта № 59	506981,54	1295336,67	51° 36' 23,963"	39° 8' 15,861"
91438	105	Земли транспорта № 59	506981,54	1295336,67	51° 36' 23,963"	39° 8' 15,861"
91439	106	Земли транспорта № 59	506911,76	1295112,22	51° 36' 21,770"	39° 8' 4,167"
91440	107	Земли транспорта № 59	506711,63	1294526,35	51° 36' 15,463"	39° 7' 33,634"
91441	108	Земли транспорта № 59	506489,23	1293827,18	51° 36' 8,464"	39° 6' 57,207"
91442	109	Земли транспорта № 59	506522,75	1293550,34	51° 36' 9,626"	39° 6' 42,838"
91443	110	Земли транспорта № 59	506553,93	1293417,72	51° 36' 10,672"	39° 6' 35,962"
91444	111	Земли транспорта № 59	506566,63	1293440,72	51° 36' 11,076"	39° 6' 37,162"
91445	112	Земли транспорта № 59	506539,67	1293552,23	51° 36' 10,173"	39° 6' 42,944"
91446	113	Земли транспорта № 59	506504,52	1293824,00	51° 36' 8,960"	39° 6' 57,048"
91447	114	Земли транспорта № 59	506702,74	1294438,73	51° 36' 15,200"	39° 7' 29,077"
91448	115	Земли транспорта № 59	506729,75	1294522,49	51° 36' 16,050"	39° 7' 33,442"
91449	116	Земли транспорта № 59	506928,37	1295106,95	51° 36' 22,309"	39° 8' 3,901"
91450	117	Земли транспорта № 59	507083,30	1295610,19	51° 36' 27,176"	39° 8' 30,121"
91451	118	Земли транспорта № 59	507029,32	1295465,11	51° 36' 25,471"	39° 8' 22,557"
91452	119	Земли транспорта № 59	498594,91	1297508,90	51° 31' 51,977"	39° 10' 4,651"
91453	120	Земли транспорта № 59	498666,84	1297786,73	51° 31' 54,220"	39° 10' 19,098"
91454	121	Земли транспорта № 59	498669,31	1297796,27	51° 31' 54,297"	39° 10' 19,594"
91455	122	Земли транспорта № 59	498717,72	1297990,95	51° 31' 55,804"	39° 10' 29,717"
91456	123	Земли транспорта № 59	498766,40	1298194,25	51° 31' 57,317"	39° 10' 40,287"
91457	124	Земли транспорта № 59	498820,94	1298466,44	51° 31' 58,997"	39° 10' 54,434"
91458	125	Земли транспорта № 59	498880,33	1298729,96	51° 32' 0,837"	39° 11' 8,134"
91459	126	Земли транспорта № 59	498911,11	1298856,74	51° 32' 1,794"	39° 11' 14,726"
91460	127	Земли транспорта № 59	498955,87	1298992,40	51° 32' 3,200"	39° 11' 21,786"
91461	128	Земли транспорта № 59	498979,27	1299054,33	51° 32' 3,937"	39° 11' 25,010"

91462	129	Земли транспорта № 59	499001,35	1299121,29	51° 32' 4,631"	39° 11' 28,495"
91463	130	Земли транспорта № 59	498991,67	1299104,46	51° 32' 4,323"	39° 11' 27,617"
91464	131	Земли транспорта № 59	498981,60	1299083,97	51° 32' 4,004"	39° 11' 26,549"
91465	132	Земли транспорта № 59	498972,50	1299063,05	51° 32' 3,716"	39° 11' 25,460"
91466	133	Земли транспорта № 59	498942,91	1298981,76	51° 32' 2,784"	39° 11' 21,228"
91467	134	Земли транспорта № 59	498921,35	1298916,55	51° 32' 2,107"	39° 11' 17,834"
91468	135	Земли транспорта № 59	498907,79	1298872,41	51° 32' 1,681"	39° 11' 15,537"
91469	136	Земли транспорта № 59	498895,93	1298829,01	51° 32' 1,311"	39° 11' 13,280"
91470	137	Земли транспорта № 59	498879,73	1298762,45	51° 32' 0,808"	39° 11' 9,819"
91471	138	Земли транспорта № 59	498864,15	1298692,27	51° 32' 0,326"	39° 11' 6,171"
91472	139	Земли транспорта № 59	498807,84	1298429,05	51° 31' 58,585"	39° 10' 52,488"
91473	140	Земли транспорта № 59	498783,81	1298316,96	51° 31' 57,842"	39° 10' 46,661"
91474	141	Земли транспорта № 59	498744,95	1298129,55	51° 31' 56,643"	39° 10' 36,920"
91475	142	Земли транспорта № 59	498740,01	1298106,43	51° 31' 56,490"	39° 10' 35,718"
91476	143	Земли транспорта № 59	498734,85	1298082,87	51° 31' 56,330"	39° 10' 34,494"
91477	144	Земли транспорта № 59	498729,36	1298058,69	51° 31' 56,160"	39° 10' 33,237"
91478	145	Земли транспорта № 59	498724,70	1298038,58	51° 31' 56,015"	39° 10' 32,191"
91479	146	Земли транспорта № 59	498719,65	1298017,97	51° 31' 55,858"	39° 10' 31,119"
91480	147	Земли транспорта № 59	498691,82	1297909,03	51° 31' 54,991"	39° 10' 25,454"
91481	148	Земли транспорта № 59	498685,95	1297887,17	51° 31' 54,808"	39° 10' 24,318"
91482	149	Земли транспорта № 59	498619,12	1297638,27	51° 31' 52,721"	39° 10' 11,374"
91483	150	Земли транспорта № 59	498613,38	1297616,58	51° 31' 52,542"	39° 10' 10,246"
91484	151	Земли транспорта № 59	498587,60	1297521,68	51° 31' 51,737"	39° 10' 5,311"
91485	152	Земли транспорта № 59	498594,91	1297508,90	51° 31' 51,977"	39° 10' 4,651"
91486	153	Земли транспорта № 59	499001,37	1299121,33	51° 32' 4,632"	39° 11' 28,497"
91487	154	Земли транспорта № 59	499031,08	1299160,01	51° 32' 5,581"	39° 11' 30,519"
91488	155	Земли транспорта № 59	499067,13	1299212,09	51° 32' 6,731"	39° 11' 33,239"
91489	156	Земли транспорта № 59	499160,81	1299346,44	51° 32' 9,719"	39° 11' 40,256"
91490	157	Земли транспорта № 59	499239,29	1299458,52	51° 32' 12,223"	39° 11' 46,110"
91491	158	Земли транспорта № 59	499219,61	1299433,43	51° 32' 11,594"	39° 11' 44,798"
91492	159	Земли транспорта № 59	499205,94	1299416,06	51° 32' 11,158"	39° 11' 43,891"
91493	160	Земли транспорта № 59	499060,49	1299214,68	51° 32' 6,515"	39° 11' 33,370"
91494	161	Земли транспорта № 59	499037,42	1299180,83	51° 32' 5,779"	39° 11' 31,602"
91495	162	Земли транспорта № 59	499025,54	1299162,69	51° 32' 5,401"	39° 11' 30,655"
91496	163	Земли транспорта № 59	499013,96	1299143,99	51° 32' 5,032"	39° 11' 29,679"
91497	164	Земли транспорта № 59	499001,37	1299121,33	51° 32' 4,632"	39° 11' 28,497"
91498	165	Земли транспорта № 59	499742,97	1299973,88	51° 32' 28,356"	39° 12' 13,104"
91499	166	Земли транспорта № 59	499806,15	1300045,67	51° 32' 30,377"	39° 12' 16,861"
91500	167	Земли транспорта № 59	499842,76	1300099,52	51° 32' 31,545"	39° 12' 19,674"
91501	168	Земли транспорта № 59	499964,81	1300337,87	51° 32' 35,417"	39° 12' 32,104"
91502	169	Земли транспорта № 59	499974,55	1300356,50	51° 32' 35,726"	39° 12' 33,075"

91503	170	Земли транспорта № 59	500052,15	1300504,92	51° 32' 38,189"	39° 12' 40,817"
91504	171	Земли транспорта № 59	500102,98	1300579,20	51° 32' 39,810"	39° 12' 44,697"
91505	172	Земли транспорта № 59	500218,67	1300738,28	51° 32' 43,501"	39° 12' 53,011"
91506	173	Земли транспорта № 59	500303,74	1300849,64	51° 32' 46,218"	39° 12' 58,834"
91507	174	Земли транспорта № 59	500349,62	1300896,84	51° 32' 47,687"	39° 13' 1,307"
91508	175	Земли транспорта № 59	500364,71	1300903,46	51° 32' 48,173"	39° 13' 1,659"
91509	176	Земли транспорта № 59	500356,36	1300903,05	51° 32' 47,903"	39° 13' 1,633"
91510	177	Земли транспорта № 59	500343,95	1300898,62	51° 32' 47,503"	39° 13' 1,396"
91511	178	Земли транспорта № 59	500322,09	1300874,70	51° 32' 46,803"	39° 13' 0,144"
91512	179	Земли транспорта № 59	500290,80	1300839,41	51° 32' 45,802"	39° 12' 58,297"
91513	180	Земли транспорта № 59	500263,93	1300807,75	51° 32' 44,943"	39° 12' 56,640"
91514	181	Земли транспорта № 59	500238,11	1300775,81	51° 32' 44,118"	39° 12' 54,969"
91515	182	Земли транспорта № 59	500206,00	1300734,54	51° 32' 43,093"	39° 12' 52,811"
91516	183	Земли транспорта № 59	500165,94	1300680,33	51° 32' 41,814"	39° 12' 49,977"
91517	184	Земли транспорта № 59	500117,76	1300609,28	51° 32' 40,278"	39° 12' 46,266"
91518	185	Земли транспорта № 59	500064,62	1300529,06	51° 32' 38,585"	39° 12' 42,075"
91519	186	Земли транспорта № 59	500050,99	1300507,24	51° 32' 38,151"	39° 12' 40,936"
91520	187	Земли транспорта № 59	500038,02	1300485,70	51° 32' 37,738"	39° 12' 39,812"
91521	188	Земли транспорта № 59	499979,91	1300380,11	51° 32' 35,892"	39° 12' 34,303"
91522	189	Земли транспорта № 59	499857,79	1300140,84	51° 32' 32,018"	39° 12' 21,825"
91523	190	Земли транспорта № 59	499845,99	1300118,35	51° 32' 31,643"	39° 12' 20,653"
91524	191	Земли транспорта № 59	499833,31	1300095,61	51° 32' 31,240"	39° 12' 19,466"
91525	192	Земли транспорта № 59	499819,28	1300072,66	51° 32' 30,794"	39° 12' 18,268"
91526	193	Земли транспорта № 59	499807,58	1300055,64	51° 32' 30,420"	39° 12' 17,379"
91527	194	Земли транспорта № 59	499795,26	1300038,51	51° 32' 30,027"	39° 12' 16,484"
91528	195	Земли транспорта № 59	499782,29	1300021,78	51° 32' 29,613"	39° 12' 15,610"
91529	196	Земли транспорта № 59	499769,05	1300005,48	51° 32' 29,190"	39° 12' 14,757"
91530	197	Земли транспорта № 59	499742,97	1299973,88	51° 32' 28,356"	39° 12' 13,104"
91531	198	Земли транспорта № 59	500371,33	1300917,31	51° 32' 48,383"	39° 13' 2,381"
91532	199	Земли транспорта № 59	500364,71	1300903,46	51° 32' 48,173"	39° 13' 1,659"
91533	200	Земли транспорта № 59	500374,86	1300898,36	51° 32' 48,503"	39° 13' 1,399"
91534	201	Земли транспорта № 59	500382,67	1300893,08	51° 32' 48,757"	39° 13' 1,129"
91535	202	Земли транспорта № 59	500390,04	1300885,69	51° 32' 48,998"	39° 13' 0,750"
91536	203	Земли транспорта № 59	500400,93	1300872,22	51° 32' 49,355"	39° 13' 0,056"
91537	204	Земли транспорта № 59	500414,63	1300850,17	51° 32' 49,805"	39° 12' 58,919"
91538	205	Земли транспорта № 59	500434,69	1300817,95	51° 32' 50,465"	39° 12' 57,258"
91539	206	Земли транспорта № 59	500447,92	1300798,03	51° 32' 50,899"	39° 12' 56,231"
91540	207	Земли транспорта № 59	500467,19	1300769,30	51° 32' 51,532"	39° 12' 54,750"
91541	208	Земли транспорта № 59	500487,48	1300739,32	51° 32' 52,198"	39° 12' 53,205"
91542	209	Земли транспорта № 59	500508,06	1300709,01	51° 32' 52,874"	39° 12' 51,643"
91543	210	Земли транспорта № 59	500523,91	1300684,03	51° 32' 53,395"	39° 12' 50,355"

91544	211	Земли транспорта № 59	500547,72	1300645,97	51° 32' 54,177"	39° 12' 48,392"
91545	212	Земли транспорта № 59	500564,54	1300619,44	51° 32' 54,730"	39° 12' 47,024"
91546	213	Земли транспорта № 59	500584,42	1300588,33	51° 32' 55,383"	39° 12' 45,420"
91547	214	Земли транспорта № 59	500603,43	1300558,14	51° 32' 56,008"	39° 12' 43,863"
91548	215	Земли транспорта № 59	500627,24	1300520,19	51° 32' 56,791"	39° 12' 41,906"
91549	216	Земли транспорта № 59	500642,60	1300495,26	51° 32' 57,296"	39° 12' 40,620"
91550	217	Земли транспорта № 59	500649,64	1300483,05	51° 32' 57,527"	39° 12' 39,990"
91551	218	Земли транспорта № 59	500654,94	1300473,87	51° 32' 57,702"	39° 12' 39,517"
91552	219	Земли транспорта № 59	500666,10	1300452,58	51° 32' 58,070"	39° 12' 38,417"
91553	220	Земли транспорта № 59	500679,52	1300424,30	51° 32' 58,513"	39° 12' 36,957"
91554	221	Земли транспорта № 59	500708,52	1300364,30	51° 32' 59,470"	39° 12' 33,858"
91555	222	Земли транспорта № 59	500713,63	1300354,61	51° 32' 59,639"	39° 12' 33,358"
91556	223	Земли транспорта № 59	500723,43	1300336,05	51° 32' 59,962"	39° 12' 32,400"
91557	224	Земли транспорта № 59	500745,30	1300295,12	51° 33' 0,683"	39° 12' 30,287"
91558	225	Земли транспорта № 59	500761,52	1300265,31	51° 33' 1,217"	39° 12' 28,748"
91559	226	Земли транспорта № 59	500778,34	1300236,61	51° 33' 1,770"	39° 12' 27,268"
91560	227	Земли транспорта № 59	500792,45	1300211,72	51° 33' 2,235"	39° 12' 25,983"
91561	228	Земли транспорта № 59	500803,57	1300187,33	51° 33' 2,602"	39° 12' 24,723"
91562	229	Земли транспорта № 59	500812,00	1300164,13	51° 33' 2,883"	39° 12' 23,523"
91563	230	Земли транспорта № 59	500820,02	1300134,70	51° 33' 3,151"	39° 12' 22,000"
91564	231	Земли транспорта № 59	500828,41	1300102,66	51° 33' 3,433"	39° 12' 20,342"
91565	232	Земли транспорта № 59	500832,64	1300085,59	51° 33' 3,575"	39° 12' 19,458"
91566	233	Земли транспорта № 59	500839,28	1300058,80	51° 33' 3,799"	39° 12' 18,071"
91567	234	Земли транспорта № 59	500845,95	1300033,18	51° 33' 4,023"	39° 12' 16,745"
91568	235	Земли транспорта № 59	500853,87	1300008,38	51° 33' 4,287"	39° 12' 15,462"
91569	236	Земли транспорта № 59	500860,62	1299992,10	51° 33' 4,511"	39° 12' 14,621"
91570	237	Земли транспорта № 59	500871,41	1299974,49	51° 33' 4,865"	39° 12' 13,712"
91571	238	Земли транспорта № 59	500881,22	1299965,53	51° 33' 5,186"	39° 12' 13,252"
91572	239	Земли транспорта № 59	500883,09	1299963,83	51° 33' 5,247"	39° 12' 13,165"
91573	240	Земли транспорта № 59	500893,12	1299957,10	51° 33' 5,573"	39° 12' 12,821"
91574	241	Земли транспорта № 59	500893,37	1299958,15	51° 33' 5,581"	39° 12' 12,875"
91575	242	Земли транспорта № 59	500895,59	1299967,38	51° 33' 5,650"	39° 12' 13,356"
91576	243	Земли транспорта № 59	500891,67	1299969,18	51° 33' 5,522"	39° 12' 13,447"
91577	244	Земли транспорта № 59	500882,62	1299976,26	51° 33' 5,227"	39° 12' 13,810"
91578	245	Земли транспорта № 59	500875,44	1299984,63	51° 33' 4,992"	39° 12' 14,241"
91579	246	Земли транспорта № 59	500866,75	1300000,33	51° 33' 4,706"	39° 12' 15,051"
91580	247	Земли транспорта № 59	500861,11	1300014,87	51° 33' 4,519"	39° 12' 15,803"
91581	248	Земли транспорта № 59	500854,12	1300036,93	51° 33' 4,286"	39° 12' 16,944"
91582	249	Земли транспорта № 59	500847,46	1300062,67	51° 33' 4,062"	39° 12' 18,276"
91583	250	Земли транспорта № 59	500833,42	1300119,55	51° 33' 3,590"	39° 12' 21,221"
91584	251	Земли транспорта № 59	500824,83	1300152,40	51° 33' 3,301"	39° 12' 22,921"

91585	252	Земли транспорта № 59	500817,99	1300174,50	51° 33' 3,073"	39° 12' 24,065"
91586	253	Земли транспорта № 59	500805,72	1300205,39	51° 33' 2,666"	39° 12' 25,661"
91587	254	Земли транспорта № 59	500796,07	1300223,56	51° 33' 2,348"	39° 12' 26,599"
91588	255	Земли транспорта № 59	500782,13	1300247,97	51° 33' 1,889"	39° 12' 27,859"
91589	256	Земли транспорта № 59	500762,77	1300281,74	51° 33' 1,252"	39° 12' 29,602"
91590	257	Земли транспорта № 59	500757,79	1300291,80	51° 33' 1,088"	39° 12' 30,121"
91591	258	Земли транспорта № 59	500723,58	1300355,29	51° 32' 59,961"	39° 12' 33,398"
91592	259	Земли транспорта № 59	500714,20	1300372,79	51° 32' 59,651"	39° 12' 34,302"
91593	260	Земли транспорта № 59	500701,11	1300399,29	51° 32' 59,219"	39° 12' 35,670"
91594	261	Земли транспорта № 59	500686,22	1300431,69	51° 32' 58,727"	39° 12' 37,344"
91595	262	Земли транспорта № 59	500666,28	1300471,60	51° 32' 58,069"	39° 12' 39,405"
91596	263	Земли транспорта № 59	500652,31	1300495,93	51° 32' 57,610"	39° 12' 40,660"
91597	264	Земли транспорта № 59	500644,03	1300510,34	51° 32' 57,337"	39° 12' 41,403"
91598	265	Земли транспорта № 59	500627,94	1300535,49	51° 32' 56,808"	39° 12' 42,700"
91599	266	Земли транспорта № 59	500605,42	1300572,00	51° 32' 56,068"	39° 12' 44,583"
91600	267	Земли транспорта № 59	500585,64	1300603,27	51° 32' 55,418"	39° 12' 46,196"
91601	268	Земли транспорта № 59	500569,04	1300629,59	51° 32' 54,872"	39° 12' 47,553"
91602	269	Земли транспорта № 59	500562,07	1300640,45	51° 32' 54,643"	39° 12' 48,113"
91603	270	Земли транспорта № 59	500546,39	1300665,47	51° 32' 54,128"	39° 12' 49,403"
91604	271	Земли транспорта № 59	500531,76	1300688,97	51° 32' 53,647"	39° 12' 50,615"
91605	272	Земли транспорта № 59	500518,61	1300709,59	51° 32' 53,215"	39° 12' 51,678"
91606	273	Земли транспорта № 59	500501,49	1300734,98	51° 32' 52,653"	39° 12' 52,987"
91607	274	Земли транспорта № 59	500483,30	1300761,05	51° 32' 52,056"	39° 12' 54,330"
91608	275	Земли транспорта № 59	500470,49	1300780,19	51° 32' 51,635"	39° 12' 55,317"
91609	276	Земли транспорта № 59	500468,47	1300783,29	51° 32' 51,569"	39° 12' 55,477"
91610	277	Земли транспорта № 59	500455,02	1300803,89	51° 32' 51,127"	39° 12' 56,539"
91611	278	Земли транспорта № 59	500441,63	1300824,68	51° 32' 50,687"	39° 12' 57,611"
91612	279	Земли транспорта № 59	500428,29	1300845,85	51° 32' 50,249"	39° 12' 58,702"
91613	280	Земли транспорта № 59	500412,75	1300871,01	51° 32' 49,738"	39° 13' 0,000"
91614	281	Земли транспорта № 59	500405,98	1300881,46	51° 32' 49,515"	39° 13' 0,538"
91615	282	Земли транспорта № 59	500397,38	1300892,59	51° 32' 49,233"	39° 13' 1,111"
91616	283	Земли транспорта № 59	500389,14	1300901,52	51° 32' 48,964"	39° 13' 1,571"
91617	284	Земли транспорта № 59	500383,32	1300907,25	51° 32' 48,774"	39° 13' 1,865"
91618	285	Земли транспорта № 59	500377,02	1300912,58	51° 32' 48,568"	39° 13' 2,138"
91619	286	Земли транспорта № 59	500371,33	1300917,31	51° 32' 48,383"	39° 13' 2,381"
91620	287	Земли транспорта № 59	501212,68	1301543,47	51° 33' 15,399"	39° 13' 35,316"
91621	288	Земли транспорта № 59	501204,05	1301541,42	51° 33' 15,120"	39° 13' 35,205"
91622	289	Земли транспорта № 59	501163,91	1301533,01	51° 33' 13,824"	39° 13' 34,748"
91623	290	Земли транспорта № 59	501123,04	1301523,33	51° 33' 12,505"	39° 13' 34,224"
91624	291	Земли транспорта № 59	501076,48	1301513,92	51° 33' 11,002"	39° 13' 33,711"
91625	292	Земли транспорта № 59	501042,28	1301508,31	51° 33' 9,897"	39° 13' 33,402"

91626	293	Земли транспорта № 59	501013,08	1301500,57	51° 33' 8,955"	39° 13' 32,985"
91627	294	Земли транспорта № 59	500988,19	1301493,84	51° 33' 8,152"	39° 13' 32,622"
91628	295	Земли транспорта № 59	500950,00	1301485,69	51° 33' 6,919"	39° 13' 32,179"
91629	296	Земли транспорта № 59	500923,23	1301479,47	51° 33' 6,055"	39° 13' 31,842"
91630	297	Земли транспорта № 59	500888,40	1301471,72	51° 33' 4,931"	39° 13' 31,422"
91631	298	Земли транспорта № 59	500873,39	1301469,50	51° 33' 4,446"	39° 13' 31,299"
91632	299	Земли транспорта № 59	500856,43	1301466,98	51° 33' 3,898"	39° 13' 31,159"
91633	300	Земли транспорта № 59	500837,92	1301463,23	51° 33' 3,300"	39° 13' 30,954"
91634	301	Земли транспорта № 59	500824,68	1301461,29	51° 33' 2,873"	39° 13' 30,847"
91635	302	Земли транспорта № 59	500800,95	1301460,12	51° 33' 2,105"	39° 13' 30,774"
91636	303	Земли транспорта № 59	500778,93	1301458,97	51° 33' 1,393"	39° 13' 30,702"
91637	304	Земли транспорта № 59	500757,51	1301456,72	51° 33' 0,701"	39° 13' 30,574"
91638	305	Земли транспорта № 59	500746,60	1301498,90	51° 33' 0,334"	39° 13' 32,757"
91639	306	Земли транспорта № 59	500742,03	1301536,37	51° 33' 0,174"	39° 13' 34,700"
91640	307	Земли транспорта № 59	500742,93	1301574,05	51° 33' 0,191"	39° 13' 36,655"
91641	308	Земли транспорта № 59	500753,72	1301641,59	51° 33' 0,518"	39° 13' 40,166"
91642	309	Земли транспорта № 59	500714,18	1301632,17	51° 32' 59,241"	39° 13' 39,656"
91643	310	Земли транспорта № 59	500723,16	1301587,57	51° 32' 59,546"	39° 13' 37,347"
91644	311	Земли транспорта № 59	500731,72	1301544,24	51° 32' 59,838"	39° 13' 35,102"
91645	312	Земли транспорта № 59	500735,96	1301498,12	51° 32' 59,990"	39° 13' 32,711"
91646	313	Земли транспорта № 59	500737,85	1301471,67	51° 33' 0,060"	39° 13' 31,340"
91647	314	Земли транспорта № 59	500738,17	1301446,17	51° 33' 0,079"	39° 13' 30,017"
91648	315	Земли транспорта № 59	500737,54	1301420,67	51° 33' 0,067"	39° 13' 28,693"
91649	316	Земли транспорта № 59	500734,39	1301396,11	51° 32' 59,973"	39° 13' 27,417"
91650	317	Земли транспорта № 59	500730,93	1301371,87	51° 32' 59,869"	39° 13' 26,157"
91651	318	Земли транспорта № 59	500725,58	1301349,51	51° 32' 59,703"	39° 13' 24,994"
91652	319	Земли транспорта № 59	500718,33	1301327,48	51° 32' 59,475"	39° 13' 23,847"
91653	320	Земли транспорта № 59	500710,78	1301306,38	51° 32' 59,238"	39° 13' 22,748"
91654	321	Земли транспорта № 59	500700,09	1301283,67	51° 32' 58,900"	39° 13' 21,564"
91655	322	Земли транспорта № 59	500689,03	1301260,86	51° 32' 58,549"	39° 13' 20,374"
91656	323	Земли транспорта № 59	500676,72	1301238,05	51° 32' 58,159"	39° 13' 19,184"
91657	324	Земли транспорта № 59	500662,06	1301215,27	51° 32' 57,692"	39° 13' 17,995"
91658	325	Земли транспорта № 59	500649,35	1301198,65	51° 32' 57,286"	39° 13' 17,125"
91659	326	Земли транспорта № 59	500635,18	1301182,24	51° 32' 56,833"	39° 13' 16,266"
91660	327	Земли транспорта № 59	500620,57	1301166,58	51° 32' 56,365"	39° 13' 15,446"
91661	328	Земли транспорта № 59	500589,98	1301136,92	51° 32' 55,385"	39° 13' 13,891"
91662	329	Земли транспорта № 59	500524,88	1301077,48	51° 32' 53,299"	39° 13' 10,772"
91663	330	Земли транспорта № 59	500461,14	1301018,20	51° 32' 51,255"	39° 13' 7,663"
91664	331	Земли транспорта № 59	500400,17	1300958,71	51° 32' 49,302"	39° 13' 4,544"
91665	332	Земли транспорта № 59	500377,81	1300935,01	51° 32' 48,587"	39° 13' 3,303"
91666	333	Земли транспорта № 59	500373,88	1300927,01	51° 32' 48,462"	39° 13' 2,885"

91667	334	Земли транспорта № 59	500371,33	1300917,31	51° 32' 48,383"	39° 13' 2,381"
91668	335	Земли транспорта № 59	500392,71	1300943,37	51° 32' 49,066"	39° 13' 3,744"
91669	336	Земли транспорта № 59	500420,04	1300969,54	51° 32' 49,942"	39° 13' 5,116"
91670	337	Земли транспорта № 59	500645,16	1301181,41	51° 32' 57,156"	39° 13' 16,228"
91671	338	Земли транспорта № 59	500695,41	1301244,33	51° 32' 58,761"	39° 13' 19,520"
91672	339	Земли транспорта № 59	500724,94	1301306,91	51° 32' 59,696"	39° 13' 22,783"
91673	340	Земли транспорта № 59	500752,42	1301349,32	51° 33' 0,571"	39° 13' 24,998"
91674	341	Земли транспорта № 59	500756,83	1301424,64	51° 33' 0,689"	39° 13' 28,909"
91675	342	Земли транспорта № 59	500757,35	1301449,28	51° 33' 0,698"	39° 13' 30,188"
91676	343	Земли транспорта № 59	500783,02	1301451,67	51° 33' 1,528"	39° 13' 30,326"
91677	344	Земли транспорта № 59	500826,28	1301453,37	51° 33' 2,927"	39° 13' 30,437"
91678	345	Земли транспорта № 59	500856,63	1301458,69	51° 33' 3,907"	39° 13' 30,729"
91679	346	Земли транспорта № 59	500872,48	1301460,98	51° 33' 4,419"	39° 13' 30,856"
91680	347	Земли транспорта № 59	500920,72	1301471,47	51° 33' 5,976"	39° 13' 31,426"
91681	348	Земли транспорта № 59	500972,71	1301483,53	51° 33' 7,655"	39° 13' 32,079"
91682	349	Земли транспорта № 59	501005,28	1301491,78	51° 33' 8,706"	39° 13' 32,524"
91683	350	Земли транспорта № 59	501042,55	1301501,72	51° 33' 9,908"	39° 13' 33,060"
91684	351	Земли транспорта № 59	501078,38	1301507,78	51° 33' 11,065"	39° 13' 33,393"
91685	352	Земли транспорта № 59	501123,12	1301516,65	51° 33' 12,510"	39° 13' 33,877"
91686	353	Земли транспорта № 59	501164,91	1301525,80	51° 33' 13,859"	39° 13' 34,374"
91687	354	Земли транспорта № 59	501205,70	1301534,78	51° 33' 15,176"	39° 13' 34,861"
91688	355	Земли транспорта № 59	501214,03	1301536,96	51° 33' 15,445"	39° 13' 34,979"
91689	356	Земли транспорта № 59	501212,68	1301543,47	51° 33' 15,399"	39° 13' 35,316"
91690	357	Земли транспорта № 59	503781,66	1304355,41	51° 34' 37,564"	39° 16' 2,682"
91691	358	Земли транспорта № 59	503740,69	1304221,73	51° 34' 36,285"	39° 15' 55,718"
91692	359	Земли транспорта № 59	503746,17	1304219,61	51° 34' 36,463"	39° 15' 55,611"
91693	360	Земли транспорта № 59	503740,60	1304208,47	51° 34' 36,287"	39° 15' 55,030"
91694	361	Земли транспорта № 59	503739,14	1304205,57	51° 34' 36,241"	39° 15' 54,878"
91695	362	Земли транспорта № 59	503729,04	1304185,52	51° 34' 35,921"	39° 15' 53,832"
91696	363	Земли транспорта № 59	503712,42	1304148,55	51° 34' 35,396"	39° 15' 51,903"
91697	364	Земли транспорта № 59	503688,99	1304088,95	51° 34' 34,658"	39° 15' 48,795"
91698	365	Земли транспорта № 59	503669,35	1304039,34	51° 34' 34,040"	39° 15' 46,208"
91699	366	Земли транспорта № 59	503656,12	1304007,80	51° 34' 33,623"	39° 15' 44,563"
91700	367	Земли транспорта № 59	503651,45	1303996,78	51° 34' 33,476"	39° 15' 43,988"
91701	368	Земли транспорта № 59	503648,66	1303995,07	51° 34' 33,386"	39° 15' 43,898"
91702	369	Земли транспорта № 59	503645,44	1303995,93	51° 34' 33,282"	39° 15' 43,941"
91703	370	Земли транспорта № 59	503641,57	1303985,41	51° 34' 33,160"	39° 15' 43,393"
91704	371	Земли транспорта № 59	503644,59	1303981,69	51° 34' 33,259"	39° 15' 43,201"
91705	372	Земли транспорта № 59	503642,56	1303973,89	51° 34' 33,196"	39° 15' 42,795"
91706	373	Земли транспорта № 59	503633,74	1303946,41	51° 34' 32,920"	39° 15' 41,363"
91707	374	Земли транспорта № 59	503621,53	1303913,85	51° 34' 32,536"	39° 15' 39,666"

91708	375	Земли транспорта № 59	503603,21	1303853,48	51° 34' 31,964"	39° 15' 36,521"
91709	376	Земли транспорта № 59	503587,92	1303796,32	51° 34' 31,489"	39° 15' 33,545"
91710	377	Земли транспорта № 59	503574,18	1303734,51	51° 34' 31,066"	39° 15' 30,328"
91711	378	Земли транспорта № 59	503563,67	1303673,56	51° 34' 30,747"	39° 15' 27,157"
91712	379	Земли транспорта № 59	503556,80	1303645,87	51° 34' 30,534"	39° 15' 25,716"
91713	380	Земли транспорта № 59	503549,29	1303629,35	51° 34' 30,297"	39° 15' 24,854"
91714	381	Земли транспорта № 59	503545,21	1303621,83	51° 34' 30,167"	39° 15' 24,461"
91715	382	Земли транспорта № 59	503538,98	1303612,82	51° 34' 29,969"	39° 15' 23,990"
91716	383	Земли транспорта № 59	503530,48	1303602,49	51° 34' 29,697"	39° 15' 23,449"
91717	384	Земли транспорта № 59	503523,53	1303620,27	51° 34' 29,466"	39° 15' 24,368"
91718	385	Земли транспорта № 59	503502,10	1303674,65	51° 34' 28,754"	39° 15' 27,180"
91719	386	Земли транспорта № 59	503479,47	1303720,31	51° 34' 28,007"	39° 15' 29,538"
91720	387	Земли транспорта № 59	503454,46	1303755,24	51° 34' 27,185"	39° 15' 31,338"
91721	388	Земли транспорта № 59	503431,04	1303782,63	51° 34' 26,418"	39° 15' 32,748"
91722	389	Земли транспорта № 59	503406,83	1303803,67	51° 34' 25,628"	39° 15' 33,827"
91723	390	Земли транспорта № 59	503382,21	1303825,10	51° 34' 24,824"	39° 15' 34,926"
91724	391	Земли транспорта № 59	503347,68	1303844,56	51° 34' 23,700"	39° 15' 35,917"
91725	392	Земли транспорта № 59	503311,55	1303862,82	51° 34' 22,525"	39° 15' 36,845"
91726	393	Земли транспорта № 59	503280,96	1303873,88	51° 34' 21,531"	39° 15' 37,403"
91727	394	Земли транспорта № 59	503226,94	1303885,64	51° 34' 19,780"	39° 15' 37,983"
91728	395	Земли транспорта № 59	503174,20	1303888,22	51° 34' 18,072"	39° 15' 38,088"
91729	396	Земли транспорта № 59	503047,57	1303884,65	51° 34' 13,977"	39° 15' 37,833"
91730	397	Земли транспорта № 59	502965,00	1303882,27	51° 34' 11,306"	39° 15' 37,664"
91731	398	Земли транспорта № 59	502848,30	1303879,49	51° 34' 7,532"	39° 15' 37,455"
91732	399	Земли транспорта № 59	502760,59	1303876,27	51° 34' 4,695"	39° 15' 37,240"
91733	400	Земли транспорта № 59	502729,72	1303874,06	51° 34' 3,697"	39° 15' 37,108"
91734	401	Земли транспорта № 59	502596,32	1303870,76	51° 33' 59,382"	39° 15' 36,863"
91735	402	Земли транспорта № 59	502475,04	1303868,55	51° 33' 55,459"	39° 15' 36,681"
91736	403	Земли транспорта № 59	502350,46	1303863,59	51° 33' 51,430"	39° 15' 36,355"
91737	404	Земли транспорта № 59	502304,71	1303862,49	51° 33' 49,950"	39° 15' 36,273"
91738	405	Земли транспорта № 59	502198,32	1303859,73	51° 33' 46,509"	39° 15' 36,071"
91739	406	Земли транспорта № 59	502124,45	1303856,98	51° 33' 44,120"	39° 15' 35,888"
91740	407	Земли транспорта № 59	502012,00	1303853,67	51° 33' 40,483"	39° 15' 35,654"
91741	408	Земли транспорта № 59	501857,10	1303849,26	51° 33' 35,473"	39° 15' 35,339"
91742	409	Земли транспорта № 59	501805,28	1303848,16	51° 33' 33,797"	39° 15' 35,254"
91743	410	Земли транспорта № 59	501676,91	1303844,16	51° 33' 29,645"	39° 15' 34,976"
91744	411	Земли транспорта № 59	501645,77	1303843,09	51° 33' 28,638"	39° 15' 34,903"
91745	412	Земли транспорта № 59	501647,26	1303835,98	51° 33' 28,689"	39° 15' 34,535"
91746	413	Земли транспорта № 59	501765,69	1303839,07	51° 33' 32,519"	39° 15' 34,760"
91747	414	Земли транспорта № 59	502122,23	1303849,98	51° 33' 44,051"	39° 15' 35,523"
91748	415	Земли транспорта № 59	502249,24	1303853,91	51° 33' 48,159"	39° 15' 35,797"

91749	416	Земли транспорта № 59	502352,24	1303856,53	51° 33' 51,490"	39° 15' 35,990"
91750	417	Земли транспорта № 59	502421,64	1303857,83	51° 33' 53,735"	39° 15' 36,095"
91751	418	Земли транспорта № 59	502491,04	1303860,31	51° 33' 55,980"	39° 15' 36,262"
91752	419	Земли транспорта № 59	502539,05	1303861,18	51° 33' 57,533"	39° 15' 36,334"
91753	420	Земли транспорта № 59	502632,87	1303864,95	51° 34' 0,567"	39° 15' 36,582"
91754	421	Земли транспорта № 59	502750,79	1303868,21	51° 34' 4,381"	39° 15' 36,816"
91755	422	Земли транспорта № 59	502837,94	1303870,08	51° 34' 7,200"	39° 15' 36,961"
91756	423	Земли транспорта № 59	503029,50	1303877,07	51° 34' 13,395"	39° 15' 37,430"
91757	424	Земли транспорта № 59	503165,14	1303881,73	51° 34' 17,782"	39° 15' 37,746"
91758	425	Земли транспорта № 59	503221,53	1303878,00	51° 34' 19,607"	39° 15' 37,584"
91759	426	Земли транспорта № 59	503264,88	1303869,14	51° 34' 21,013"	39° 15' 37,148"
91760	427	Земли транспорта № 59	503310,32	1303855,16	51° 34' 22,488"	39° 15' 36,447"
91761	428	Земли транспорта № 59	503339,68	1303841,18	51° 34' 23,442"	39° 15' 35,737"
91762	429	Земли транспорта № 59	503374,99	1303819,16	51° 34' 24,592"	39° 15' 34,613"
91763	430	Земли транспорта № 59	503410,30	1303791,19	51° 34' 25,744"	39° 15' 33,181"
91764	431	Земли транспорта № 59	503433,72	1303768,82	51° 34' 26,510"	39° 15' 32,032"
91765	432	Земли транспорта № 59	503453,99	1303744,00	51° 34' 27,174"	39° 15' 30,754"
91766	433	Земли транспорта № 59	503474,97	1303711,84	51° 34' 27,864"	39° 15' 29,096"
91767	434	Земли транспорта № 59	503492,79	1303679,33	51° 34' 28,452"	39° 15' 27,418"
91768	435	Земли транспорта № 59	503505,73	1303647,52	51° 34' 28,881"	39° 15' 25,773"
91769	436	Земли транспорта № 59	503517,61	1303615,71	51° 34' 29,276"	39° 15' 24,128"
91770	437	Земли транспорта № 59	503524,60	1303596,13	51° 34' 29,509"	39° 15' 23,116"
91771	438	Земли транспорта № 59	503510,55	1303580,72	51° 34' 29,060"	39° 15' 22,308"
91772	439	Земли транспорта № 59	503499,21	1303560,48	51° 34' 28,700"	39° 15' 21,251"
91773	440	Земли транспорта № 59	503494,19	1303540,40	51° 34' 28,544"	39° 15' 20,205"
91774	441	Земли транспорта № 59	503498,40	1303514,55	51° 34' 28,689"	39° 15' 18,865"
91775	442	Земли транспорта № 59	503516,63	1303472,75	51° 34' 29,294"	39° 15' 16,705"
91776	443	Земли транспорта № 59	503530,92	1303442,20	51° 34' 29,766"	39° 15' 15,127"
91777	444	Земли транспорта № 59	503538,87	1303424,16	51° 34' 30,030"	39° 15' 14,194"
91778	445	Земли транспорта № 59	503543,75	1303406,39	51° 34' 30,194"	39° 15' 13,274"
91779	446	Земли транспорта № 59	503543,75	1303406,39	51° 34' 30,194"	39° 15' 13,274"
91780	447	Земли транспорта № 59	503551,98	1303407,16	51° 34' 30,460"	39° 15' 13,319"
91781	448	Земли транспорта № 59	503548,39	1303421,96	51° 34' 30,338"	39° 15' 14,085"
91782	449	Земли транспорта № 59	503523,77	1303477,04	51° 34' 29,523"	39° 15' 16,932"
91783	450	Земли транспорта № 59	503505,23	1303523,34	51° 34' 28,907"	39° 15' 19,326"
91784	451	Земли транспорта № 59	503502,87	1303540,28	51° 34' 28,825"	39° 15' 20,204"
91785	452	Земли транспорта № 59	503506,80	1303558,50	51° 34' 28,946"	39° 15' 21,152"
91786	453	Земли транспорта № 59	503514,30	1303573,69	51° 34' 29,184"	39° 15' 21,945"
91787	454	Земли транспорта № 59	503527,32	1303589,89	51° 34' 29,599"	39° 15' 22,793"
91788	455	Земли транспорта № 59	503536,49	1303568,87	51° 34' 29,903"	39° 15' 21,707"
91789	456	Земли транспорта № 59	503545,58	1303545,45	51° 34' 30,205"	39° 15' 20,496"

91790	457	Земли транспорта № 59	503555,02	1303523,42	51° 34' 30,518"	39° 15' 19,357"
91791	458	Земли транспорта № 59	503564,45	1303499,65	51° 34' 30,831"	39° 15' 18,128"
91792	459	Земли транспорта № 59	503583,59	1303450,80	51° 34' 31,467"	39° 15' 15,602"
91793	460	Земли транспорта № 59	503609,58	1303379,40	51° 34' 32,333"	39° 15' 11,909"
91794	461	Земли транспорта № 59	503614,76	1303363,85	51° 34' 32,506"	39° 15' 11,104"
91795	462	Земли транспорта № 59	503618,54	1303347,31	51° 34' 32,633"	39° 15' 10,248"
91796	463	Земли транспорта № 59	503620,14	1303321,00	51° 34' 32,694"	39° 15' 8,882"
91797	464	Земли транспорта № 59	503619,26	1303296,52	51° 34' 32,674"	39° 15' 7,611"
91798	465	Земли транспорта № 59	503615,27	1303273,52	51° 34' 32,553"	39° 15' 6,414"
91799	466	Земли транспорта № 59	503609,78	1303254,83	51° 34' 32,381"	39° 15' 5,441"
91800	467	Земли транспорта № 59	503599,79	1303232,37	51° 34' 32,066"	39° 15' 4,269"
91801	468	Земли транспорта № 59	503588,51	1303213,13	51° 34' 31,707"	39° 15' 3,264"
91802	469	Земли транспорта № 59	503582,82	1303202,08	51° 34' 31,527"	39° 15' 2,687"
91803	470	Земли транспорта № 59	503588,18	1303202,96	51° 34' 31,700"	39° 15' 2,736"
91804	471	Земли транспорта № 59	503591,78	1303203,55	51° 34' 31,817"	39° 15' 2,768"
91805	472	Земли транспорта № 59	503604,87	1303228,00	51° 34' 32,232"	39° 15' 4,045"
91806	473	Земли транспорта № 59	503614,67	1303250,61	51° 34' 32,541"	39° 15' 5,224"
91807	474	Земли транспорта № 59	503625,22	1303288,29	51° 34' 32,870"	39° 15' 7,187"
91808	475	Земли транспорта № 59	503627,23	1303323,46	51° 34' 32,923"	39° 15' 9,014"
91809	476	Земли транспорта № 59	503621,95	1303367,17	51° 34' 32,737"	39° 15' 11,281"
91810	477	Земли транспорта № 59	503609,39	1303401,58	51° 34' 32,319"	39° 15' 13,060"
91811	478	Земли транспорта № 59	503591,36	1303447,89	51° 34' 31,720"	39° 15' 15,455"
91812	479	Земли транспорта № 59	503563,68	1303515,77	51° 34' 30,801"	39° 15' 18,964"
91813	480	Земли транспорта № 59	503540,45	1303576,95	51° 34' 30,029"	39° 15' 22,128"
91814	481	Земли транспорта № 59	503533,55	1303594,62	51° 34' 29,799"	39° 15' 23,042"
91815	482	Земли транспорта № 59	503539,45	1303601,15	51° 34' 29,988"	39° 15' 23,384"
91816	483	Земли транспорта № 59	503545,56	1303609,97	51° 34' 30,183"	39° 15' 23,846"
91817	484	Земли транспорта № 59	503551,66	1303619,46	51° 34' 30,377"	39° 15' 24,342"
91818	485	Земли транспорта № 59	503556,07	1303628,62	51° 34' 30,516"	39° 15' 24,820"
91819	486	Земли транспорта № 59	503561,16	1303642,53	51° 34' 30,676"	39° 15' 25,545"
91820	487	Земли транспорта № 59	503565,23	1303658,47	51° 34' 30,802"	39° 15' 26,375"
91821	488	Земли транспорта № 59	503568,96	1303674,07	51° 34' 30,918"	39° 15' 27,187"
91822	489	Земли транспорта № 59	503574,72	1303705,27	51° 34' 31,093"	39° 15' 28,810"
91823	490	Земли транспорта № 59	503578,79	1303729,01	51° 34' 31,217"	39° 15' 30,045"
91824	491	Земли транспорта № 59	503583,20	1303751,73	51° 34' 31,352"	39° 15' 31,227"
91825	492	Земли транспорта № 59	503588,97	1303777,51	51° 34' 31,530"	39° 15' 32,569"
91826	493	Земли транспорта № 59	503598,13	1303813,12	51° 34' 31,814"	39° 15' 34,423"
91827	494	Земли транспорта № 59	503610,00	1303854,50	51° 34' 32,184"	39° 15' 36,578"
91828	495	Земли транспорта № 59	503622,69	1303894,41	51° 34' 32,580"	39° 15' 38,657"
91829	496	Земли транспорта № 59	503633,20	1303924,88	51° 34' 32,910"	39° 15' 40,245"
91830	497	Земли транспорта № 59	503636,64	1303925,31	51° 34' 33,021"	39° 15' 40,269"

91831	498	Земли транспорта № 59	503638,54	1303931,33	51° 34' 33,081"	39° 15' 40,583"
91832	499	Земли транспорта № 59	503637,28	1303934,97	51° 34' 33,039"	39° 15' 40,771"
91833	500	Земли транспорта № 59	503652,73	1303976,26	51° 34' 33,524"	39° 15' 42,924"
91834	501	Земли транспорта № 59	503670,71	1304022,05	51° 34' 34,090"	39° 15' 45,311"
91835	502	Земли транспорта № 59	503681,22	1304051,89	51° 34' 34,420"	39° 15' 46,866"
91836	503	Земли транспорта № 59	503695,78	1304088,13	51° 34' 34,878"	39° 15' 48,756"
91837	504	Земли транспорта № 59	503712,76	1304131,26	51° 34' 35,413"	39° 15' 51,005"
91838	505	Земли транспорта № 59	503724,57	1304157,40	51° 34' 35,786"	39° 15' 52,369"
91839	506	Земли транспорта № 59	503737,07	1304184,02	51° 34' 36,181"	39° 15' 53,758"
91840	507	Земли транспорта № 59	503747,33	1304207,35	51° 34' 36,505"	39° 15' 54,975"
91841	508	Земли транспорта № 59	503744,11	1304078,20	51° 34' 36,446"	39° 15' 48,267"
91842	509	Земли транспорта № 59	503728,62	1303898,17	51° 34' 36,006"	39° 15' 38,911"
91843	510	Земли транспорта № 59	503714,45	1303563,53	51° 34' 35,663"	39° 15' 21,527"
91844	511	Земли транспорта № 59	503708,61	1303363,46	51° 34' 35,542"	39° 15' 11,135"
91845	512	Земли транспорта № 59	503711,93	1303223,26	51° 34' 35,697"	39° 15' 3,858"
91846	513	Земли транспорта № 59	503742,09	1303222,62	51° 34' 36,673"	39° 15' 3,841"
91847	514	Земли транспорта № 59	503738,64	1303362,58	51° 34' 36,514"	39° 15' 11,106"
91848	515	Земли транспорта № 59	503744,44	1303562,65	51° 34' 36,633"	39° 15' 21,498"
91849	516	Земли транспорта № 59	503762,17	1303894,94	51° 34' 37,093"	39° 15' 38,762"
91850	517	Земли транспорта № 59	503774,11	1304020,51	51° 34' 37,436"	39° 15' 45,288"
91851	518	Земли транспорта № 59	503779,71	1304020,25	51° 34' 37,617"	39° 15' 45,278"
91852	519	Земли транспорта № 59	503780,14	1304025,66	51° 34' 37,629"	39° 15' 45,559"
91853	520	Земли транспорта № 59	503774,64	1304026,27	51° 34' 37,451"	39° 15' 45,588"
91854	521	Земли транспорта № 59-	503779,34	1304076,93	51° 34' 37,586"	39° 15' 48,221"
91855	522	Земли транспорта № 59	503779,97	1304083,72	51° 34' 37,604"	39° 15' 48,574"
91856	523	Земли транспорта № 59	503784,67	1304304,62	51° 34' 37,679"	39° 16' 0,047"
91857	524	Земли транспорта № 59	503781,66	1304355,41	51° 34' 37,564"	39° 16' 2,682"
91858	525	Земли транспорта № 59	504270,11	1305282,30	51° 34' 53,043"	39° 16' 51,087"
91859	526	Земли транспорта № 59	504256,64	1305283,51	51° 34' 52,607"	39° 16' 51,143"
91860	527	Земли транспорта № 59	504234,14	1305233,99	51° 34' 51,896"	39° 16' 48,558"
91861	528	Земли транспорта № 59	504194,20	1305161,10	51° 34' 50,630"	39° 16' 44,751"
91862	529	Земли транспорта № 59	504158,00	1305079,21	51° 34' 49,487"	39° 16' 40,478"
91863	530	Земли транспорта № 59	504128,73	1304997,76	51° 34' 48,569"	39° 16' 36,232"
91864	531	Земли транспорта № 59	504096,12	1304925,16	51° 34' 47,540"	39° 16' 32,443"
91865	532	Земли транспорта № 59	504070,03	1304865,77	51° 34' 46,716"	39° 16' 29,345"
91866	533	Земли транспорта № 59	504038,31	1304794,24	51° 34' 45,715"	39° 16' 25,612"
91867	534	Земли транспорта № 59	504006,36	1304721,86	51° 34' 44,707"	39° 16' 21,836"
91868	535	Земли транспорта № 59	503974,16	1304649,82	51° 34' 43,690"	39° 16' 18,077"
91869	536	Земли транспорта № 59	503941,21	1304584,56	51° 34' 42,647"	39° 16' 14,670"
91870	537	Земли транспорта № 59	503910,01	1304517,19	51° 34' 41,661"	39° 16' 11,154"
91871	538	Земли транспорта № 59	503877,59	1304456,95	51° 34' 40,633"	39° 16' 8,008"

91872	539	Земли транспорта № 59	503846,06	1304395,69	51° 34' 39,634"	39° 16' 4,810"
91873	540	Земли транспорта № 59	503802,95	1304370,31	51° 34' 38,248"	39° 16' 3,468"
91874	541	Земли транспорта № 59	503780,28	1304378,75	51° 34' 37,512"	39° 16' 3,893"
91875	542	Земли транспорта № 59	503781,66	1304355,41	51° 34' 37,564"	39° 16' 2,682"
91876	543	Земли транспорта № 59	503800,37	1304348,48	51° 34' 38,172"	39° 16' 2,333"
91877	544	Земли транспорта № 59	503815,96	1304341,89	51° 34' 38,679"	39° 16' 1,999"
91878	545	Земли транспорта № 59	503820,54	1304341,12	51° 34' 38,827"	39° 16' 1,962"
91879	546	Земли транспорта № 59	503843,37	1304342,68	51° 34' 39,565"	39° 16' 2,056"
91880	547	Земли транспорта № 59	503886,43	1304316,03	51° 34' 40,968"	39° 16' 0,696"
91881	548	Земли транспорта № 59	503933,46	1304283,12	51° 34' 42,501"	39° 15' 59,013"
91882	549	Земли транспорта № 59	503965,95	1304257,77	51° 34' 43,561"	39° 15' 57,715"
91883	550	Земли транспорта № 59	504013,08	1304220,68	51° 34' 45,098"	39° 15' 55,815"
91884	551	Земли транспорта № 59	504055,96	1304186,05	51° 34' 46,498"	39° 15' 54,041"
91885	552	Земли транспорта № 59	504097,13	1304152,85	51° 34' 47,841"	39° 15' 52,339"
91886	553	Земли транспорта № 59	504139,91	1304118,05	51° 34' 49,237"	39° 15' 50,556"
91887	554	Земли транспорта № 59	504186,07	1304080,59	51° 34' 50,744"	39° 15' 48,636"
91888	555	Земли транспорта № 59	504224,88	1304049,52	51° 34' 52,010"	39° 15' 47,044"
91889	556	Земли транспорта № 59	504257,29	1304023,00	51° 34' 53,068"	39° 15' 45,685"
91890	557	Земли транспорта № 59	504290,23	1303996,14	51° 34' 54,143"	39° 15' 44,309"
91891	558	Земли транспорта № 59	504333,54	1303960,93	51° 34' 55,556"	39° 15' 42,504"
91892	559	Земли транспорта № 59	504384,43	1303919,88	51° 34' 57,217"	39° 15' 40,400"
91893	560	Земли транспорта № 59	504424,62	1303887,19	51° 34' 58,528"	39° 15' 38,725"
91894	561	Земли транспорта № 59	504468,53	1303851,47	51° 34' 59,961"	39° 15' 36,894"
91895	562	Земли транспорта № 59	504511,38	1303816,98	51° 35' 1,359"	39° 15' 35,127"
91896	563	Земли транспорта № 59	504554,78	1303781,92	51° 35' 2,775"	39° 15' 33,330"
91897	564	Земли транспорта № 59	504597,34	1303747,54	51° 35' 4,164"	39° 15' 31,568"
91898	565	Земли транспорта № 59	504684,49	1303676,98	51° 35' 7,008"	39° 15' 27,951"
91899	566	Земли транспорта № 59	504727,50	1303642,14	51° 35' 8,411"	39° 15' 26,166"
91900	567	Земли транспорта № 59	504764,26	1303612,61	51° 35' 9,611"	39° 15' 24,652"
91901	568	Земли транспорта № 59	504777,09	1303593,62	51° 35' 10,032"	39° 15' 23,673"
91902	569	Земли транспорта № 59	504781,67	1303585,85	51° 35' 10,183"	39° 15' 23,272"
91903	570	Земли транспорта № 59	504783,23	1303584,32	51° 35' 10,234"	39° 15' 23,193"
91904	571	Земли транспорта № 59	504784,00	1303613,01	51° 35' 10,249"	39° 15' 24,684"
91905	572	Земли транспорта № 59	505035,04	1303411,96	51° 35' 18,440"	39° 15' 14,380"
91906	573	Земли транспорта № 59	505035,04	1303411,96	51° 35' 18,440"	39° 15' 14,380"
91907	574	Земли транспорта № 59	505035,04	1303411,96	51° 35' 18,440"	39° 15' 14,379"
91908	575	Земли транспорта № 59	505051,99	1303413,25	51° 35' 18,988"	39° 15' 14,456"
91909	576	Земли транспорта № 59	504784,50	1303632,79	51° 35' 10,259"	39° 15' 25,711"
91910	577	Земли транспорта № 59	504784,73	1303642,42	51° 35' 10,263"	39° 15' 26,212"
91911	578	Земли транспорта № 59	504784,87	1303647,20	51° 35' 10,266"	39° 15' 26,460"
91912	579	Земли транспорта № 59	504784,01	1303646,39	51° 35' 10,238"	39° 15' 26,417"

91913	580	Земли транспорта № 59	504771,11	1303634,32	51° 35' 9,825"	39° 15' 25,783"
91914	581	Земли транспорта № 59	504741,06	1303658,83	51° 35' 8,844"	39° 15' 27,040"
91915	582	Земли транспорта № 59	504698,02	1303693,69	51° 35' 7,440"	39° 15' 28,827"
91916	583	Земли транспорта № 59	504610,86	1303764,26	51° 35' 4,596"	39° 15' 32,444"
91917	584	Земли транспорта № 59	504568,33	1303798,62	51° 35' 3,208"	39° 15' 34,205"
91918	585	Земли транспорта № 59	504524,88	1303833,71	51° 35' 1,790"	39° 15' 36,003"
91919	586	Земли транспорта № 59	504482,08	1303868,17	51° 35' 0,394"	39° 15' 37,769"
91920	587	Земли транспорта № 59	504438,11	1303903,94	51° 34' 58,959"	39° 15' 39,602"
91921	588	Земли транспорта № 59	504397,98	1303936,58	51° 34' 57,649"	39° 15' 41,275"
91922	589	Земли транспорта № 59	504347,09	1303977,62	51° 34' 55,989"	39° 15' 43,378"
91923	590	Земли транспорта № 59	504303,81	1304012,81	51° 34' 54,576"	39° 15' 45,182"
91924	591	Земли транспорта № 59	504270,90	1304039,65	51° 34' 53,502"	39° 15' 46,557"
91925	592	Земли транспорта № 59	504238,46	1304066,20	51° 34' 52,443"	39° 15' 47,918"
91926	593	Земли транспорта № 59	504199,59	1304097,31	51° 34' 51,175"	39° 15' 49,512"
91927	594	Земли транспорта № 59	504153,47	1304134,74	51° 34' 49,670"	39° 15' 51,430"
91928	595	Земли транспорта № 59	504110,68	1304169,55	51° 34' 48,274"	39° 15' 53,214"
91929	596	Земли транспорта № 59	504069,47	1304202,78	51° 34' 46,929"	39° 15' 54,917"
91930	597	Земли транспорта № 59	504026,53	1304237,45	51° 34' 45,528"	39° 15' 56,693"
91931	598	Земли транспорта № 59	503979,23	1304274,68	51° 34' 43,984"	39° 15' 58,600"
91932	599	Земли транспорта № 59	503946,45	1304300,26	51° 34' 42,915"	39° 15' 59,910"
91933	600	Земли транспорта № 59	503898,01	1304334,15	51° 34' 41,336"	39° 16' 1,643"
91934	601	Земли транспорта № 59	503851,51	1304362,85	51° 34' 39,822"	39° 16' 3,107"
91935	602	Земли транспорта № 59	503845,59	1304364,31	51° 34' 39,630"	39° 16' 3,180"
91936	603	Земли транспорта № 59	503833,57	1304363,50	51° 34' 39,241"	39° 16' 3,131"
91937	604	Земли транспорта № 59	503859,00	1304378,43	51° 34' 40,059"	39° 16' 3,921"
91938	605	Земли транспорта № 59	503848,68	1304385,12	51° 34' 39,722"	39° 16' 4,262"
91939	606	Земли транспорта № 59	503885,53	1304446,11	51° 34' 40,893"	39° 16' 7,450"
91940	607	Земли транспорта № 59	503895,04	1304443,89	51° 34' 41,202"	39° 16' 7,340"
91941	608	Земли транспорта № 59	503896,57	1304446,84	51° 34' 41,250"	39° 16' 7,494"
91942	609	Земли транспорта № 59	503929,38	1304507,84	51° 34' 42,291"	39° 16' 10,680"
91943	610	Земли транспорта № 59	503935,31	1304520,66	51° 34' 42,478"	39° 16' 11,349"
91944	611	Земли транспорта № 59	503929,36	1304524,89	51° 34' 42,284"	39° 16' 11,565"
91945	612	Земли транспорта № 59	503935,78	1304539,75	51° 34' 42,487"	39° 16' 12,340"
91946	613	Земли транспорта № 59	503975,11	1304613,20	51° 34' 43,734"	39° 16' 16,176"
91947	614	Земли транспорта № 59	504150,46	1304998,20	51° 34' 49,272"	39° 16' 36,267"
91948	615	Земли транспорта № 59	504154,49	1305007,36	51° 34' 49,399"	39° 16' 36,745"
91949	616	Земли транспорта № 59	504157,28	1305013,71	51° 34' 49,487"	39° 16' 37,076"
91950	617	Земли транспорта № 59	504178,09	1305071,55	51° 34' 50,140"	39° 16' 40,091"
91951	618	Земли транспорта № 59	504213,29	1305151,20	51° 34' 51,251"	39° 16' 44,247"
91952	619	Земли транспорта № 59	504225,33	1305173,18	51° 34' 51,633"	39° 16' 45,396"
91953	620	Земли транспорта № 59	504270,11	1305282,30	51° 34' 53,043"	39° 16' 51,087"

91954	621	Земли транспорта № 59	507363,24	1290902,24	51° 36' 37,534"	39° 4' 25,606"
91955	622	Земли транспорта № 59	507339,75	1290896,26	51° 36' 36,776"	39° 4' 25,286"
91956	623	Земли транспорта № 59	507339,80	1290895,80	51° 36' 36,777"	39° 4' 25,262"
91957	624	Земли транспорта № 59	507384,59	1290495,32	51° 36' 38,331"	39° 4' 4,469"
91958	625	Земли транспорта № 59	507430,97	1290065,47	51° 36' 39,942"	39° 3' 42,151"
91959	626	Земли транспорта № 59	507452,43	1289866,63	51° 36' 40,687"	39° 3' 31,827"
91960	627	Земли транспорта № 59	507488,36	1289533,63	51° 36' 41,934"	39° 3' 14,537"
91961	628	Земли транспорта № 59	507515,16	1289539,72	51° 36' 42,799"	39° 3' 14,864"
91962	629	Земли транспорта № 59	507493,44	1289700,90	51° 36' 42,056"	39° 3' 23,231"
91963	630	Земли транспорта № 59	507493,03	1289704,98	51° 36' 42,042"	39° 3' 23,443"
91964	631	Земли транспорта № 59	507481,17	1289811,74	51° 36' 41,631"	39° 3' 28,986"
91965	632	Земли транспорта № 59	507407,40	1290497,17	51° 36' 39,068"	39° 4' 4,575"
91966	633	Земли транспорта № 59	507364,55	1290890,01	51° 36' 37,580"	39° 4' 24,971"
91967	634	Земли транспорта № 59	507363,24	1290902,24	51° 36' 37,534"	39° 4' 25,606"
91968	635	Земли транспорта № 59	511924,79	1290289,32	51° 39' 5,279"	39° 3' 55,644"
91969	636	Земли транспорта № 59	511917,35	1290436,10	51° 39' 5,000"	39° 4' 3,275"
91970	637	Земли транспорта № 59	511915,71	1290468,49	51° 39' 4,939"	39° 4' 4,959"
91971	638	Земли транспорта № 59	511885,91	1290681,48	51° 39' 3,919"	39° 4' 16,025"
91972	639	Земли транспорта № 59	511885,91	1290681,49	51° 39' 3,919"	39° 4' 16,025"
91973	640	Земли транспорта № 59	511885,91	1290681,50	51° 39' 3,919"	39° 4' 16,026"
91974	641	Земли транспорта № 59	511922,25	1290692,25	51° 39' 5,092"	39° 4' 16,600"
91975	642	Земли транспорта № 59	511922,25	1290692,25	51° 39' 5,092"	39° 4' 16,600"
91976	643	Земли транспорта № 59	511930,00	1290702,43	51° 39' 5,340"	39° 4' 17,133"
91977	644	Земли транспорта № 59	511929,73	1290713,30	51° 39' 5,329"	39° 4' 17,698"
91978	645	Земли транспорта № 59	511923,89	1290724,17	51° 39' 5,137"	39° 4' 18,261"
91979	646	Земли транспорта № 59	511903,65	1290738,43	51° 39' 4,478"	39° 4' 18,994"
91980	647	Земли транспорта № 59	511881,84	1290756,09	51° 39' 3,768"	39° 4' 19,904"
91981	648	Земли транспорта № 59	511858,92	1290883,37	51° 39' 2,993"	39° 4' 26,514"
91982	649	Земли транспорта № 59	511830,46	1291170,35	51° 39' 1,997"	39° 4' 41,428"
91983	650	Земли транспорта № 59	511817,02	1291230,42	51° 39' 1,547"	39° 4' 44,547"
91984	651	Земли транспорта № 59	511795,67	1291302,36	51° 39' 0,837"	39° 4' 48,279"
91985	652	Земли транспорта № 59	511800,41	1291354,55	51° 39' 0,976"	39° 4' 50,996"
91986	653	Земли транспорта № 59	511778,80	1291408,12	51° 39' 0,263"	39° 4' 53,773"
91987	654	Земли транспорта № 59	511729,50	1291719,61	51° 38' 58,585"	39° 5' 9,952"
91988	655	Земли транспорта № 59	511714,25	1291815,98	51° 38' 58,066"	39° 5' 14,958"
91989	656	Земли транспорта № 59	511714,25	1291815,99	51° 38' 58,066"	39° 5' 14,958"
91990	657	Земли транспорта № 59	511689,14	1291814,72	51° 38' 57,254"	39° 5' 14,881"
91991	658	Земли транспорта № 59	511678,78	1291814,19	51° 38' 56,919"	39° 5' 14,849"
91992	659	Земли транспорта № 59	511696,19	1291660,91	51° 38' 57,523"	39° 5' 6,885"
91993	660	Земли транспорта № 59	511724,39	1291414,54	51° 38' 58,501"	39° 4' 54,083"
91994	661	Земли транспорта № 59	511723,56	1291378,45	51° 38' 58,484"	39° 4' 52,206"

91995	662	Земли транспорта № 59	511732,69	1291302,55	51° 38' 58,799"	39° 4' 48,262"
91996	663	Земли транспорта № 59	511751,77	1291149,92	51° 38' 59,457"	39° 4' 40,332"
91997	664	Земли транспорта № 59	511768,35	1290985,25	51° 39' 0,036"	39° 4' 31,775"
91998	665	Земли транспорта № 59	511788,26	1290774,55	51° 39' 0,736"	39° 4' 20,824"
91999	666	Земли транспорта № 59	511792,62	1290708,70	51° 39' 0,894"	39° 4' 17,401"
92000	667	Земли транспорта № 59	511750,67	1290701,90	51° 38' 59,538"	39° 4' 17,030"
92001	668	Земли транспорта № 59	511738,38	1290693,24	51° 38' 59,143"	39° 4' 16,574"
92002	669	Земли транспорта № 59	511738,38	1290693,23	51° 38' 59,143"	39° 4' 16,574"
92003	670	Земли транспорта № 59	511738,66	1290680,95	51° 38' 59,155"	39° 4' 15,935"
92004	671	Земли транспорта № 59	511747,60	1290670,05	51° 38' 59,447"	39° 4' 15,372"
92005	672	Земли транспорта № 59	511773,86	1290668,09	51° 39' 0,297"	39° 4' 15,281"
92006	673	Земли транспорта № 59	511819,69	1290671,72	51° 39' 1,779"	39° 4' 15,489"
92007	674	Земли транспорта № 59	511835,04	1290458,21	51° 39' 2,331"	39° 4' 4,391"
92008	675	Земли транспорта № 59	511812,14	1290455,09	51° 39' 1,591"	39° 4' 4,219"
92009	676	Земли транспорта № 59	511817,04	1290423,01	51° 39' 1,758"	39° 4' 2,553"
92010	677	Земли транспорта № 59	511817,04	1290423,00	51° 39' 1,758"	39° 4' 2,552"
92011	678	Земли транспорта № 59	511840,63	1290409,18	51° 39' 2,525"	39° 4' 1,843"
92012	679	Земли транспорта № 59	511849,76	1290359,75	51° 39' 2,833"	39° 3' 59,276"
92013	680	Земли транспорта № 59	511841,22	1290319,95	51° 39' 2,567"	39° 3' 57,203"
92014	681	Земли транспорта № 59	511840,80	1290317,99	51° 39' 2,554"	39° 3' 57,100"
92015	682	Земли транспорта № 59	511839,31	1290311,00	51° 39' 2,508"	39° 3' 56,736"
92016	683	Земли транспорта № 59	511839,31	1290310,99	51° 39' 2,508"	39° 3' 56,736"
92017	684	Земли транспорта № 59	511839,31	1290310,99	51° 39' 2,508"	39° 3' 56,736"
92018	685	Земли транспорта № 59	511844,12	1290255,19	51° 39' 2,678"	39° 3' 53,835"
92019	686	Земли транспорта № 59	511859,61	1290288,58	51° 39' 3,170"	39° 3' 55,578"
92020	687	Земли транспорта № 59	511859,62	1290288,59	51° 39' 3,170"	39° 3' 55,579"
92021	688	Земли транспорта № 59	511859,62	1290288,60	51° 39' 3,170"	39° 3' 55,580"
92022	689	Земли транспорта № 59	511908,51	1290268,12	51° 39' 4,758"	39° 3' 54,535"
92023	690	Земли транспорта № 59	511928,11	1290259,92	51° 39' 5,394"	39° 3' 54,116"
92024	691	Земли транспорта № 59	511928,12	1290259,91	51° 39' 5,394"	39° 3' 54,116"
92025	692	Земли транспорта № 59	511924,79	1290289,32	51° 39' 5,279"	39° 3' 55,644"
92026	693	Земли транспорта № 59	515664,92	1306475,63	51° 41' 1,270"	39° 17' 59,669"
92027	694	Земли транспорта № 59	515664,73	1306474,30	51° 41' 1,265"	39° 17' 59,599"
92028	695	Земли транспорта № 59	515649,78	1306367,06	51° 41' 0,820"	39° 17' 54,009"
92029	696	Земли транспорта № 59	515638,40	1306260,37	51° 41' 0,490"	39° 17' 48,450"
92030	697	Земли транспорта № 59	515633,02	1306113,92	51° 41' 0,369"	39° 17' 40,825"
92031	698	Земли транспорта № 59	515628,13	1306081,96	51° 41' 0,222"	39° 17' 39,159"
92032	699	Земли транспорта № 59	515611,87	1305961,65	51° 40' 59,739"	39° 17' 32,887"
92033	700	Земли транспорта № 59	515564,98	1305723,22	51° 40' 58,307"	39° 17' 20,451"
92034	701	Земли транспорта № 59	515572,74	1305720,50	51° 40' 58,559"	39° 17' 20,314"
92035	702	Земли транспорта № 59	515586,62	1305754,91	51° 40' 58,996"	39° 17' 22,113"

92036	703	Земли транспорта № 59	515645,06	1306192,66	51° 41' 0,730"	39° 17' 44,930"
92037	704	Земли транспорта № 59	515669,97	1306473,60	51° 41' 1,435"	39° 17' 59,566"
92038	705	Земли транспорта № 59	515664,92	1306475,63	51° 41' 1,270"	39° 17' 59,669"
92039	706	Земли транспорта № 59	515584,74	1292557,87	51° 41' 3,091"	39° 5' 55,239"
92040	707	Земли транспорта № 59	515565,59	1292546,52	51° 41' 2,475"	39° 5' 54,640"
92041	708	Земли транспорта № 59	515570,78	1292537,12	51° 41' 2,645"	39° 5' 54,153"
92042	709	Земли транспорта № 59	515589,79	1292549,65	51° 41' 3,257"	39° 5' 54,813"
92043	710	Земли транспорта № 59	515584,74	1292557,87	51° 41' 3,091"	39° 5' 55,239"
92044	711	Земли транспорта № 59	516333,42	1305687,37	51° 41' 23,181"	39° 17' 19,026"
92045	712	Земли транспорта № 59	516318,92	1305685,94	51° 41' 22,713"	39° 17' 18,944"
92046	713	Земли транспорта № 59	516221,22	1305671,07	51° 41' 19,557"	39° 17' 18,114"
92047	714	Земли транспорта № 59	516156,41	1305680,29	51° 41' 17,457"	39° 17' 18,556"
92048	715	Земли транспорта № 59	516142,06	1305684,46	51° 41' 16,991"	39° 17' 18,765"
92049	716	Земли транспорта № 59	516133,26	1305685,55	51° 41' 16,706"	39° 17' 18,817"
92050	717	Земли транспорта № 59	516055,47	1305674,88	51° 41' 14,193"	39° 17' 18,217"
92051	718	Земли транспорта № 59	516042,42	1305666,88	51° 41' 13,774"	39° 17' 17,793"
92052	719	Земли транспорта № 59	516039,03	1305659,84	51° 41' 13,667"	39° 17' 17,424"
92053	720	Земли транспорта № 59	516035,32	1305652,81	51° 41' 13,549"	39° 17' 17,056"
92054	721	Земли транспорта № 59	516034,27	1305651,70	51° 41' 13,516"	39° 17' 16,998"
92055	722	Земли транспорта № 59	516031,87	1305650,93	51° 41' 13,438"	39° 17' 16,957"
92056	723	Земли транспорта № 59	515907,48	1305632,91	51° 41' 9,420"	39° 17' 15,947"
92057	724	Земли транспорта № 59	515905,30	1305632,60	51° 41' 9,350"	39° 17' 15,930"
92058	725	Земли транспорта № 59	515904,60	1305632,73	51° 41' 9,327"	39° 17' 15,936"
92059	726	Земли транспорта № 59	515904,24	1305633,16	51° 41' 9,316"	39° 17' 15,958"
92060	727	Земли транспорта № 59	515904,50	1305634,81	51° 41' 9,323"	39° 17' 16,045"
92061	728	Земли транспорта № 59	515905,69	1305636,65	51° 41' 9,361"	39° 17' 16,141"
92062	729	Земли транспорта № 59	516067,87	1305886,94	51° 41' 14,519"	39° 17' 29,262"
92063	730	Земли транспорта № 59	516154,60	1306028,05	51° 41' 17,274"	39° 17' 36,657"
92064	731	Земли транспорта № 59	516126,84	1306045,37	51° 41' 16,370"	39° 17' 37,542"
92065	732	Земли транспорта № 59	516152,83	1306029,03	51° 41' 17,216"	39° 17' 36,707"
92066	733	Земли транспорта № 59	516064,69	1305885,58	51° 41' 14,416"	39° 17' 29,189"
92067	734	Земли транспорта № 59	515904,37	1305638,42	51° 41' 9,318"	39° 17' 16,232"
92068	735	Земли транспорта № 59	515900,30	1305632,14	51° 41' 9,188"	39° 17' 15,903"
92069	736	Земли транспорта № 59	515899,58	1305631,12	51° 41' 9,165"	39° 17' 15,850"
92070	737	Земли транспорта № 59	515899,30	1305630,10	51° 41' 9,157"	39° 17' 15,796"
92071	738	Земли транспорта № 59	515874,66	1305616,03	51° 41' 8,365"	39° 17' 15,050"
92072	739	Земли транспорта № 59	515854,66	1305621,65	51° 41' 7,716"	39° 17' 15,331"
92073	740	Земли транспорта № 59	515989,92	1305831,96	51° 41' 12,016"	39° 17' 26,355"
92074	741	Земли транспорта № 59	516114,65	1306026,23	51° 41' 15,982"	39° 17' 36,539"
92075	742	Земли транспорта № 59	516126,84	1306045,37	51° 41' 16,370"	39° 17' 37,542"
92076	743	Земли транспорта № 59	516118,13	1306050,85	51° 41' 16,086"	39° 17' 37,822"

92077	744	Земли транспорта № 59	516058,14	1305958,06	51° 41' 14,178"	39° 17' 32,958"
92078	745	Земли транспорта № 59	515974,89	1305831,40	51° 41' 11,530"	39° 17' 26,317"
92079	746	Земли транспорта № 59	515827,37	1305606,53	51° 41' 6,838"	39° 17' 14,528"
92080	747	Земли транспорта № 59	515811,52	1305605,01	51° 41' 6,326"	39° 17' 14,440"
92081	748	Земли транспорта № 59	515803,16	1305602,91	51° 41' 6,056"	39° 17' 14,326"
92082	749	Земли транспорта № 59	515693,30	1305449,14	51° 41' 2,557"	39° 17' 6,260"
92083	750	Земли транспорта № 59	515727,21	1305397,68	51° 41' 3,672"	39° 17' 3,601"
92084	751	Земли транспорта № 59	515811,25	1305537,91	51° 41' 6,341"	39° 17' 10,948"
92085	752	Земли транспорта № 59	515820,16	1305552,31	51° 41' 6,624"	39° 17' 11,702"
92086	753	Земли транспорта № 59	515817,66	1305562,25	51° 41' 6,540"	39° 17' 12,218"
92087	754	Земли транспорта № 59	515817,55	1305563,20	51° 41' 6,536"	39° 17' 12,267"
92088	755	Земли транспорта № 59	515817,54	1305564,21	51° 41' 6,535"	39° 17' 12,320"
92089	756	Земли транспорта № 59	515817,68	1305565,15	51° 41' 6,539"	39° 17' 12,369"
92090	757	Земли транспорта № 59	515817,88	1305566,05	51° 41' 6,545"	39° 17' 12,416"
92091	758	Земли транспорта № 59	515818,38	1305567,08	51° 41' 6,561"	39° 17' 12,470"
92092	759	Земли транспорта № 59	515824,35	1305576,25	51° 41' 6,751"	39° 17' 12,951"
92093	760	Земли транспорта № 59	515833,11	1305589,69	51° 41' 7,030"	39° 17' 13,655"
92094	761	Земли транспорта № 59	515839,67	1305599,81	51° 41' 7,238"	39° 17' 14,186"
92095	762	Земли транспорта № 59	515840,79	1305601,48	51° 41' 7,274"	39° 17' 14,273"
92096	763	Земли транспорта № 59	515841,38	1305602,46	51° 41' 7,293"	39° 17' 14,325"
92097	764	Земли транспорта № 59	515841,98	1305603,26	51° 41' 7,312"	39° 17' 14,367"
92098	765	Земли транспорта № 59	515842,60	1305604,02	51° 41' 7,332"	39° 17' 14,406"
92099	766	Земли транспорта № 59	515843,29	1305604,78	51° 41' 7,354"	39° 17' 14,446"
92100	767	Земли транспорта № 59	515843,96	1305605,48	51° 41' 7,375"	39° 17' 14,483"
92101	768	Земли транспорта № 59	515844,71	1305606,03	51° 41' 7,399"	39° 17' 14,512"
92102	769	Земли транспорта № 59	515845,72	1305606,48	51° 41' 7,432"	39° 17' 14,536"
92103	770	Земли транспорта № 59	515846,69	1305606,84	51° 41' 7,463"	39° 17' 14,556"
92104	771	Земли транспорта № 59	515847,56	1305607,10	51° 41' 7,491"	39° 17' 14,570"
92105	772	Земли транспорта № 59	515848,59	1305607,36	51° 41' 7,524"	39° 17' 14,584"
92106	773	Земли транспорта № 59	515849,62	1305607,57	51° 41' 7,558"	39° 17' 14,595"
92107	774	Земли транспорта № 59	515854,45	1305608,38	51° 41' 7,714"	39° 17' 14,640"
92108	775	Земли транспорта № 59	515860,34	1305609,26	51° 41' 7,904"	39° 17' 14,689"
92109	776	Земли транспорта № 59	515861,47	1305609,46	51° 41' 7,940"	39° 17' 14,700"
92110	777	Земли транспорта № 59	515862,45	1305609,59	51° 41' 7,972"	39° 17' 14,708"
92111	778	Земли транспорта № 59	515863,46	1305609,61	51° 41' 8,005"	39° 17' 14,709"
92112	779	Земли транспорта № 59	515864,42	1305609,31	51° 41' 8,036"	39° 17' 14,694"
92113	780	Земли транспорта № 59	515865,20	1305608,80	51° 41' 8,061"	39° 17' 14,668"
92114	781	Земли транспорта № 59	515865,88	1305608,12	51° 41' 8,083"	39° 17' 14,633"
92115	782	Земли транспорта № 59	515866,47	1305607,36	51° 41' 8,103"	39° 17' 14,594"
92116	783	Земли транспорта № 59	515866,94	1305606,34	51° 41' 8,118"	39° 17' 14,541"
92117	784	Земли транспорта № 59	515867,16	1305605,38	51° 41' 8,126"	39° 17' 14,491"

92118	785	Земли транспорта № 59	515867,14	1305604,40	51° 41' 8,125"	39° 17' 14,440"
92119	786	Земли транспорта № 59	515866,99	1305603,50	51° 41' 8,121"	39° 17' 14,393"
92120	787	Земли транспорта № 59	515866,65	1305602,56	51° 41' 8,110"	39° 17' 14,344"
92121	788	Земли транспорта № 59	515860,76	1305592,31	51° 41' 7,923"	39° 17' 13,807"
92122	789	Земли транспорта № 59	515864,94	1305592,93	51° 41' 8,058"	39° 17' 13,842"
92123	790	Земли транспорта № 59	515881,80	1305595,65	51° 41' 8,603"	39° 17' 13,993"
92124	791	Земли транспорта № 59	515892,94	1305612,48	51° 41' 8,957"	39° 17' 14,876"
92125	792	Земли транспорта № 59	516238,30	1305665,88	51° 41' 20,112"	39° 17' 17,853"
92126	793	Земли транспорта № 59	516335,16	1305681,53	51° 41' 23,240"	39° 17' 18,724"
92127	794	Земли транспорта № 59	516333,42	1305687,37	51° 41' 23,181"	39° 17' 19,026"
92128	795	Земли транспорта № 59	516983,96	1307883,86	51° 41' 43,428"	39° 19' 13,749"
92129	796	Земли транспорта № 59	516824,79	1307656,28	51° 41' 38,363"	39° 19' 1,806"
92130	797	Земли транспорта № 59	516750,84	1307720,42	51° 41' 35,947"	39° 19' 5,101"
92131	798	Земли транспорта № 59	516506,20	1307759,08	51° 41' 28,018"	39° 19' 6,968"
92132	799	Земли транспорта № 59	516505,24	1307753,06	51° 41' 27,989"	39° 19' 6,654"
92133	800	Земли транспорта № 59	516494,78	1307725,55	51° 41' 27,661"	39° 19' 5,216"
92134	801	Земли транспорта № 59	516515,40	1307744,23	51° 41' 28,321"	39° 19' 6,201"
92135	802	Земли транспорта № 59	516754,44	1307717,17	51° 41' 36,065"	39° 19' 4,934"
92136	803	Земли транспорта № 59	516811,00	1307660,00	51° 41' 37,916"	39° 19' 1,992"
92137	804	Земли транспорта № 59	516875,00	1307602,00	51° 41' 40,008"	39° 18' 59,011"
92138	805	Земли транспорта № 59	516939,38	1307539,27	51° 41' 42,114"	39° 18' 55,783"
92139	806	Земли транспорта № 59	516970,11	1307487,19	51° 41' 43,127"	39° 18' 53,090"
92140	807	Земли транспорта № 59	516981,18	1307452,22	51° 41' 43,498"	39° 18' 51,276"
92141	808	Земли транспорта № 59	516981,42	1307431,12	51° 41' 43,514"	39° 18' 50,178"
92142	809	Земли транспорта № 59	516976,86	1307405,00	51° 41' 43,376"	39° 18' 48,815"
92143	810	Земли транспорта № 59	517022,00	1307472,43	51° 41' 44,811"	39° 18' 52,353"
92144	811	Земли транспорта № 59	517015,67	1307474,25	51° 41' 44,606"	39° 18' 52,443"
92145	812	Земли транспорта № 59	517008,33	1307483,46	51° 41' 44,365"	39° 18' 52,919"
92146	813	Земли транспорта № 59	516997,28	1307495,69	51° 41' 44,003"	39° 18' 53,549"
92147	814	Земли транспорта № 59	516973,93	1307522,18	51° 41' 43,238"	39° 18' 54,914"
92148	815	Земли транспорта № 59	516951,51	1307548,53	51° 41' 42,503"	39° 18' 56,272"
92149	816	Земли транспорта № 59	516829,44	1307662,79	51° 41' 38,511"	39° 19' 2,148"
92150	817	Земли транспорта № 59	516983,96	1307883,86	51° 41' 43,428"	39° 19' 13,749"
92151	818	Земли транспорта № 59	517696,83	1306164,40	51° 42' 7,120"	39° 17' 44,647"
92152	819	Земли транспорта № 59	517647,48	1306155,50	51° 42' 5,526"	39° 17' 44,155"
92153	820	Земли транспорта № 59	517624,41	1306152,71	51° 42' 4,781"	39° 17' 43,997"
92154	821	Земли транспорта № 59	517583,52	1306393,98	51° 42' 3,371"	39° 17' 56,535"
92155	822	Земли транспорта № 59	517582,29	1306394,83	51° 42' 3,331"	39° 17' 56,578"
92156	823	Земли транспорта № 59	517580,04	1306394,96	51° 42' 3,258"	39° 17' 56,584"
92157	824	Земли транспорта № 59	517572,99	1306393,83	51° 42' 3,031"	39° 17' 56,521"
92158	825	Земли транспорта № 59	516702,01	1306250,63	51° 41' 34,904"	39° 17' 48,560"

92159	826	Земли транспорта № 59	516581,93	1306230,83	51° 41' 31,026"	39° 17' 47,459"
92160	827	Земли транспорта № 59	516579,37	1306226,83	51° 41' 30,945"	39° 17' 47,250"
92161	828	Земли транспорта № 59	516947,58	1306286,92	51° 41' 42,836"	39° 17' 50,591"
92162	829	Земли транспорта № 59	517553,20	1306387,16	51° 42' 2,393"	39° 17' 56,162"
92163	830	Земли транспорта № 59	517577,03	1306391,40	51° 42' 3,162"	39° 17' 56,397"
92164	831	Земли транспорта № 59	517578,60	1306391,48	51° 42' 3,213"	39° 17' 56,402"
92165	832	Земли транспорта № 59	517580,09	1306390,29	51° 42' 3,262"	39° 17' 56,341"
92166	833	Земли транспорта № 59	517581,41	1306387,88	51° 42' 3,305"	39° 17' 56,216"
92167	834	Земли транспорта № 59	517620,84	1306157,03	51° 42' 4,664"	39° 17' 44,219"
92168	835	Земли транспорта № 59	517639,03	1306031,55	51° 42' 5,298"	39° 17' 37,697"
92169	836	Земли транспорта № 59	517644,38	1306006,03	51° 42' 5,480"	39° 17' 36,371"
92170	837	Земли транспорта № 59	517662,18	1305913,17	51° 42' 6,089"	39° 17' 31,546"
92171	838	Земли транспорта № 59	517664,77	1305899,64	51° 42' 6,178"	39° 17' 30,843"
92172	839	Земли транспорта № 59	517649,50	1305884,96	51° 42' 5,689"	39° 17' 30,070"
92173	840	Земли транспорта № 59	517646,09	1305882,26	51° 42' 5,580"	39° 17' 29,928"
92174	841	Земли транспорта № 59	517641,82	1305879,83	51° 42' 5,442"	39° 17' 29,799"
92175	842	Земли транспорта № 59	517597,18	1305873,29	51° 42' 4,000"	39° 17' 29,432"
92176	843	Земли транспорта № 59	517511,13	1305867,27	51° 42' 1,219"	39° 17' 29,069"
92177	844	Земли транспорта № 59	517462,34	1305858,08	51° 41' 59,644"	39° 17' 28,563"
92178	845	Земли транспорта № 59	517282,10	1305829,19	51° 41' 53,823"	39° 17' 26,955"
92179	846	Земли транспорта № 59	517208,56	1305818,54	51° 41' 51,447"	39° 17' 26,358"
92180	847	Земли транспорта № 59	517111,70	1305803,47	51° 41' 48,319"	39° 17' 25,518"
92181	848	Земли транспорта № 59	517016,05	1305788,51	51° 41' 45,230"	39° 17' 24,684"
92182	849	Земли транспорта № 59	516787,17	1305751,85	51° 41' 37,838"	39° 17' 22,644"
92183	850	Земли транспорта № 59	516648,23	1305733,80	51° 41' 33,350"	39° 17' 21,624"
92184	851	Земли транспорта № 59	516592,70	1305722,01	51° 41' 31,557"	39° 17' 20,979"
92185	852	Земли транспорта № 59	516442,15	1305698,57	51° 41' 26,695"	39° 17' 19,672"
92186	853	Земли транспорта № 59	516400,54	1305693,98	51° 41' 25,350"	39° 17' 19,409"
92187	854	Земли транспорта № 59	516389,23	1305692,87	51° 41' 24,985"	39° 17' 19,345"
92188	855	Земли транспорта № 59	516391,44	1305690,26	51° 41' 25,057"	39° 17' 19,210"
92189	856	Земли транспорта № 59	516400,85	1305691,00	51° 41' 25,361"	39° 17' 19,254"
92190	857	Земли транспорта № 59	516442,54	1305695,59	51° 41' 26,709"	39° 17' 19,517"
92191	858	Земли транспорта № 59	516593,25	1305719,06	51° 41' 31,576"	39° 17' 20,825"
92192	859	Земли транспорта № 59	516648,73	1305730,84	51° 41' 33,367"	39° 17' 21,470"
92193	860	Земли транспорта № 59	516787,60	1305748,88	51° 41' 37,853"	39° 17' 22,489"
92194	861	Земли транспорта № 59	517015,54	1305785,39	51° 41' 45,214"	39° 17' 24,521"
92195	862	Земли транспорта № 59	517109,01	1305800,01	51° 41' 48,233"	39° 17' 25,336"
92196	863	Земли транспорта № 59	517209,00	1305815,57	51° 41' 51,463"	39° 17' 26,204"
92197	864	Земли транспорта № 59	517282,46	1305826,21	51° 41' 53,835"	39° 17' 26,800"
92198	865	Земли транспорта № 59	517462,90	1305855,23	51° 41' 59,663"	39° 17' 28,415"
92199	866	Земли транспорта № 59	517511,59	1305864,30	51° 42' 1,235"	39° 17' 28,915"

92200	867	Земли транспорта № 59	517597,50	1305870,31	51° 42' 4,012"	39° 17' 29,277"
92201	868	Земли транспорта № 59	517643,13	1305876,99	51° 42' 5,486"	39° 17' 29,652"
92202	869	Земли транспорта № 59	517649,83	1305878,11	51° 42' 5,702"	39° 17' 29,714"
92203	870	Земли транспорта № 59	517653,47	1305876,84	51° 42' 5,820"	39° 17' 29,650"
92204	871	Земли транспорта № 59	517661,78	1305873,96	51° 42' 6,090"	39° 17' 29,504"
92205	872	Земли транспорта № 59	517683,59	1305895,94	51° 42' 6,788"	39° 17' 30,662"
92206	873	Земли транспорта № 59	517672,83	1305898,99	51° 42' 6,439"	39° 17' 30,814"
92207	874	Земли транспорта № 59	517668,04	1305907,85	51° 42' 6,281"	39° 17' 31,273"
92208	875	Земли транспорта № 59	517665,78	1305912,97	51° 42' 6,206"	39° 17' 31,538"
92209	876	Земли транспорта № 59	517648,16	1306002,46	51° 42' 5,603"	39° 17' 36,187"
92210	877	Земли транспорта № 59	517641,97	1306032,15	51° 42' 5,393"	39° 17' 37,730"
92211	878	Земли транспорта № 59	517624,90	1306149,85	51° 42' 4,798"	39° 17' 43,848"
92212	879	Земли транспорта № 59	517647,59	1306152,50	51° 42' 5,531"	39° 17' 43,999"
92213	880	Земли транспорта № 59	517697,06	1306161,40	51° 42' 7,128"	39° 17' 44,491"
92214	881	Земли транспорта № 59	517698,09	1306161,50	51° 42' 7,162"	39° 17' 44,497"
92215	882	Земли транспорта № 59	517696,83	1306164,40	51° 42' 7,120"	39° 17' 44,647"
92216	883	Земли транспорта № 59	520586,27	1298118,97	51° 43' 43,291"	39° 10' 47,169"
92217	884	Земли транспорта № 59	520584,32	1298035,65	51° 43' 43,254"	39° 10' 42,827"
92218	885	Земли транспорта № 59	520604,41	1298011,46	51° 43' 43,912"	39° 10' 41,577"
92219	886	Земли транспорта № 59	520595,64	1297989,47	51° 43' 43,635"	39° 10' 40,427"
92220	887	Земли транспорта № 59	520576,94	1297977,79	51° 43' 43,033"	39° 10' 39,809"
92221	888	Земли транспорта № 59	520384,62	1297491,62	51° 43' 36,960"	39° 10' 14,386"
92222	889	Земли транспорта № 59	520395,10	1297486,24	51° 43' 37,301"	39° 10' 14,111"
92223	890	Земли транспорта № 59	520394,00	1297483,47	51° 43' 37,266"	39° 10' 13,966"
92224	891	Земли транспорта № 59	520410,43	1297475,06	51° 43' 37,800"	39° 10' 13,536"
92225	892	Земли транспорта № 59	520421,98	1297469,16	51° 43' 38,175"	39° 10' 13,234"
92226	893	Земли транспорта № 59	520421,98	1297469,16	51° 43' 38,175"	39° 10' 13,234"
92227	894	Земли транспорта № 59	520629,43	1297993,59	51° 43' 44,726"	39° 10' 40,659"
92228	895	Земли транспорта № 59	520633,39	1298003,58	51° 43' 44,852"	39° 10' 41,181"
92229	896	Земли транспорта № 59	520623,06	1298007,75	51° 43' 44,516"	39° 10' 41,393"
92230	897	Земли транспорта № 59	520614,70	1298011,12	51° 43' 44,244"	39° 10' 41,565"
92231	898	Земли транспорта № 59	520645,36	1298085,69	51° 43' 45,214"	39° 10' 45,465"
92232	899	Земли транспорта № 59	520647,80	1298091,63	51° 43' 45,291"	39° 10' 45,776"
92233	900	Земли транспорта № 59	520649,09	1298092,05	51° 43' 45,332"	39° 10' 45,798"
92234	901	Земли транспорта № 59	520656,81	1298115,66	51° 43' 45,575"	39° 10' 47,032"
92235	902	Земли транспорта № 59	520647,29	1298119,08	51° 43' 45,266"	39° 10' 47,205"
92236	903	Земли транспорта № 59	520586,27	1298118,97	51° 43' 43,291"	39° 10' 47,169"
92237	904	Земли транспорта № 59	521724,01	1312928,25	51° 44' 14,823"	39° 23' 39,433"
92238	905	Земли транспорта № 59	521687,11	1312873,89	51° 44' 13,651"	39° 23' 36,576"
92239	906	Земли транспорта № 59	521656,05	1312830,19	51° 44' 12,664"	39° 23' 34,279"
92240	907	Земли транспорта № 59	521582,98	1312726,90	51° 44' 10,342"	39° 23' 28,849"

92241	908	Земли транспорта № 59	521549,63	1312679,38	51° 44' 9,282"	39° 23' 26,352"
92242	909	Земли транспорта № 59	521542,45	1312669,15	51° 44' 9,054"	39° 23' 25,814"
92243	910	Земли транспорта № 59	521524,76	1312643,69	51° 44' 8,492"	39° 23' 24,476"
92244	911	Земли транспорта № 59	521508,78	1312610,07	51° 44' 7,988"	39° 23' 22,714"
92245	912	Земли транспорта № 59	521488,01	1312563,60	51° 44' 7,335"	39° 23' 20,279"
92246	913	Земли транспорта № 59	521484,28	1312560,26	51° 44' 7,216"	39° 23' 20,103"
92247	914	Земли транспорта № 59	521478,62	1312543,93	51° 44' 7,039"	39° 23' 19,248"
92248	915	Земли транспорта № 59	521479,56	1312542,58	51° 44' 7,070"	39° 23' 19,178"
92249	916	Земли транспорта № 59	521458,31	1312478,31	51° 44' 6,408"	39° 23' 15,816"
92250	917	Земли транспорта № 59	521453,93	1312467,29	51° 44' 6,271"	39° 23' 15,239"
92251	918	Земли транспорта № 59	521447,03	1312449,96	51° 44' 6,055"	39° 23' 14,331"
92252	919	Земли транспорта № 59	521447,16	1312442,26	51° 44' 6,062"	39° 23' 13,931"
92253	920	Земли транспорта № 59	521449,25	1312379,99	51° 44' 6,155"	39° 23' 10,687"
92254	921	Земли транспорта № 59	521453,90	1312241,12	51° 44' 6,361"	39° 23' 3,455"
92255	922	Земли транспорта № 59	521459,45	1312075,22	51° 44' 6,606"	39° 22' 54,814"
92256	923	Земли транспорта № 59	521470,30	1311750,94	51° 44' 7,086"	39° 22' 37,925"
92257	924	Земли транспорта № 59	521468,50	1311705,89	51° 44' 7,046"	39° 22' 35,576"
92258	925	Земли транспорта № 59	521465,58	1311632,46	51° 44' 6,980"	39° 22' 31,748"
92259	926	Земли транспорта № 59	521463,10	1311569,99	51° 44' 6,925"	39° 22' 28,492"
92260	927	Земли транспорта № 59	521461,53	1311530,51	51° 44' 6,890"	39° 22' 26,434"
92261	928	Земли транспорта № 59	521461,56	1311526,18	51° 44' 6,892"	39° 22' 26,208"
92262	929	Земли транспорта № 59	521462,06	1311520,57	51° 44' 6,911"	39° 22' 25,916"
92263	930	Земли транспорта № 59	521463,17	1311515,18	51° 44' 6,949"	39° 22' 25,636"
92264	931	Земли транспорта № 59	521465,11	1311509,36	51° 44' 7,014"	39° 22' 25,334"
92265	932	Земли транспорта № 59	521467,38	1311504,54	51° 44' 7,089"	39° 22' 25,084"
92266	933	Земли транспорта № 59	521468,49	1311502,43	51° 44' 7,126"	39° 22' 24,975"
92267	934	Земли транспорта № 59	521469,96	1311499,99	51° 44' 7,174"	39° 22' 24,849"
92268	935	Земли транспорта № 59	521475,06	1311492,19	51° 44' 7,343"	39° 22' 24,446"
92269	936	Земли транспорта № 59	521465,75	1311499,58	51° 44' 7,038"	39° 22' 24,825"
92270	937	Земли транспорта № 59	521451,68	1311510,75	51° 44' 6,579"	39° 22' 25,398"
92271	938	Земли транспорта № 59	521376,75	1311623,00	51° 44' 4,110"	39° 22' 31,199"
92272	939	Земли транспорта № 59	521362,30	1311659,71	51° 44' 3,628"	39° 22' 33,102"
92273	940	Земли транспорта № 59	521306,59	1311748,78	51° 44' 1,791"	39° 22' 37,708"
92274	941	Земли транспорта № 59	521275,57	1311803,49	51° 44' 0,766"	39° 22' 40,538"
92275	942	Земли транспорта № 59	521263,95	1311858,07	51° 44' 0,368"	39° 22' 43,375"
92276	943	Земли транспорта № 59	521277,24	1311909,71	51° 44' 0,777"	39° 22' 46,074"
92277	944	Земли транспорта № 59	521298,87	1311963,13	51° 44' 1,456"	39° 22' 48,871"
92278	945	Земли транспорта № 59	521302,02	1311969,86	51° 44' 1,555"	39° 22' 49,224"
92279	946	Земли транспорта № 59	521314,81	1311997,19	51° 44' 1,958"	39° 22' 50,656"
92280	947	Земли транспорта № 59	521346,59	1312049,62	51° 44' 2,965"	39° 22' 53,408"
92281	948	Земли транспорта № 59	521363,56	1312099,38	51° 44' 3,495"	39° 22' 56,011"

92282	949	Земли транспорта № 59	521372,48	1312184,29	51° 44' 3,749"	39° 23' 0,441"
92283	950	Земли транспорта № 59	521385,76	1312234,08	51° 44' 4,159"	39° 23' 3,044"
92284	951	Земли транспорта № 59	521387,89	1312273,78	51° 44' 4,212"	39° 23' 5,114"
92285	952	Земли транспорта № 59	521383,22	1312289,58	51° 44' 4,055"	39° 23' 5,934"
92286	953	Земли транспорта № 59	521412,04	1312364,38	51° 44' 4,957"	39° 23' 9,850"
92287	954	Земли транспорта № 59	521393,90	1312327,92	51° 44' 4,385"	39° 23' 7,939"
92288	955	Земли транспорта № 59	521387,35	1312309,09	51° 44' 4,181"	39° 23' 6,953"
92289	956	Земли транспорта № 59	521385,17	1312301,30	51° 44' 4,113"	39° 23' 6,546"
92290	957	Земли транспорта № 59	521376,02	1312287,31	51° 44' 3,823"	39° 23' 5,811"
92291	958	Земли транспорта № 59	521374,33	1312284,73	51° 44' 3,769"	39° 23' 5,676"
92292	959	Земли транспорта № 59	521372,23	1312280,94	51° 44' 3,703"	39° 23' 5,477"
92293	960	Земли транспорта № 59	521364,22	1312275,57	51° 44' 3,445"	39° 23' 5,192"
92294	961	Земли транспорта № 59	521221,89	1312230,48	51° 43' 58,859"	39° 23' 2,751"
92295	962	Земли транспорта № 59	521175,84	1312221,56	51° 43' 57,373"	39° 23' 2,257"
92296	963	Земли транспорта № 59	521175,18	1312220,16	51° 43' 57,352"	39° 23' 2,183"
92297	964	Земли транспорта № 59	521169,26	1312218,03	51° 43' 57,161"	39° 23' 2,069"
92298	965	Земли транспорта № 59	521167,21	1312219,14	51° 43' 57,094"	39° 23' 2,125"
92299	966	Земли транспорта № 59	521157,05	1312216,29	51° 43' 56,767"	39° 23' 1,970"
92300	967	Земли транспорта № 59	521155,98	1312218,59	51° 43' 56,732"	39° 23' 2,089"
92301	968	Земли транспорта № 59	521146,73	1312200,20	51° 43' 56,440"	39° 23' 1,125"
92302	969	Земли транспорта № 59	521345,73	1312267,81	51° 44' 2,850"	39° 23' 4,776"
92303	970	Земли транспорта № 59	521377,70	1312275,27	51° 44' 3,882"	39° 23' 5,185"
92304	971	Земли транспорта № 59	521375,60	1312233,23	51° 44' 3,831"	39° 23' 2,993"
92305	972	Земли транспорта № 59	521366,38	1312204,00	51° 44' 3,544"	39° 23' 1,464"
92306	973	Земли транспорта № 59	521360,48	1312185,30	51° 44' 3,361"	39° 23' 0,486"
92307	974	Земли транспорта № 59	521354,37	1312104,98	51° 44' 3,195"	39° 22' 56,297"
92308	975	Земли транспорта № 59	521328,09	1312046,98	51° 44' 2,368"	39° 22' 53,259"
92309	976	Земли транспорта № 59	521309,61	1312007,20	51° 44' 1,786"	39° 22' 51,174"
92310	977	Земли транспорта № 59	521295,97	1311977,86	51° 44' 1,356"	39° 22' 49,637"
92311	978	Земли транспорта № 59	521279,32	1311942,02	51° 44' 0,832"	39° 22' 47,759"
92312	979	Земли транспорта № 59	521252,10	1311881,25	51° 43' 59,975"	39° 22' 44,575"
92313	980	Земли транспорта № 59	521254,50	1311828,58	51° 44' 0,074"	39° 22' 41,832"
92314	981	Земли транспорта № 59	521271,76	1311787,82	51° 44' 0,649"	39° 22' 39,720"
92315	982	Земли транспорта № 59	521313,77	1311719,17	51° 44' 2,035"	39° 22' 36,169"
92316	983	Земли транспорта № 59	521349,34	1311656,10	51° 44' 3,211"	39° 22' 32,906"
92317	984	Земли транспорта № 59	521357,48	1311623,30	51° 44' 3,487"	39° 22' 31,202"
92318	985	Земли транспорта № 59	521387,79	1311580,92	51° 44' 4,484"	39° 22' 29,013"
92319	986	Земли транспорта № 59	521451,76	1311491,46	51° 44' 6,589"	39° 22' 24,393"
92320	987	Земли транспорта № 59	521469,06	1311474,21	51° 44' 7,156"	39° 22' 23,505"
92321	988	Земли транспорта № 59	521471,73	1311470,98	51° 44' 7,243"	39° 22' 23,338"
92322	989	Земли транспорта № 59	521491,18	1311478,49	51° 44' 7,869"	39° 22' 23,742"

92323	990	Земли транспорта № 59	521475,33	1311502,74	51° 44' 7,347"	39° 22' 24,996"
92324	991	Земли транспорта № 59	521472,30	1311508,05	51° 44' 7,247"	39° 22' 25,270"
92325	992	Земли транспорта № 59	521470,32	1311512,92	51° 44' 7,181"	39° 22' 25,523"
92326	993	Земли транспорта № 59	521469,07	1311516,86	51° 44' 7,139"	39° 22' 25,727"
92327	994	Земли транспорта № 59	521468,28	1311520,51	51° 44' 7,112"	39° 22' 25,917"
92328	995	Земли транспорта № 59	521467,59	1311525,77	51° 44' 7,088"	39° 22' 26,191"
92329	996	Земли транспорта № 59	521467,55	1311530,91	51° 44' 7,084"	39° 22' 26,458"
92330	997	Земли транспорта № 59	521469,09	1311569,75	51° 44' 7,119"	39° 22' 28,483"
92331	998	Земли транспорта № 59	521471,58	1311632,22	51° 44' 7,175"	39° 22' 31,740"
92332	999	Земли транспорта № 59	521474,50	1311705,65	51° 44' 7,240"	39° 22' 35,568"
92333	1000	Земли транспорта № 59	521476,30	1311750,92	51° 44' 7,280"	39° 22' 37,927"
92334	1001	Земли транспорта № 59	521465,44	1312075,42	51° 44' 6,800"	39° 22' 54,828"
92335	1002	Земли транспорта № 59	521459,89	1312241,32	51° 44' 6,554"	39° 23' 3,469"
92336	1003	Земли транспорта № 59	521455,24	1312380,20	51° 44' 6,348"	39° 23' 10,702"
92337	1004	Земли транспорта № 59	521453,20	1312441,37	51° 44' 6,258"	39° 23' 13,888"
92338	1005	Земли транспорта № 59	521478,24	1312515,83	51° 44' 7,038"	39° 23' 17,784"
92339	1006	Земли транспорта № 59	521475,35	1312516,78	51° 44' 6,944"	39° 23' 17,832"
92340	1007	Земли транспорта № 59	521524,63	1312630,62	51° 44' 8,493"	39° 23' 23,795"
92341	1008	Земли транспорта № 59	521530,77	1312637,00	51° 44' 8,689"	39° 23' 24,131"
92342	1009	Земли транспорта № 59	521567,84	1312691,65	51° 44' 9,866"	39° 23' 27,003"
92343	1010	Земли транспорта № 59	521610,07	1312751,43	51° 44' 11,208"	39° 23' 30,145"
92344	1011	Земли транспорта № 59	521645,62	1312801,55	51° 44' 12,338"	39° 23' 32,780"
92345	1012	Земли транспорта № 59	521682,18	1312853,19	51° 44' 13,500"	39° 23' 35,494"
92346	1013	Земли транспорта № 59	521722,14	1312910,26	51° 44' 14,770"	39° 23' 38,494"
92347	1014	Земли транспорта № 59	521732,56	1312924,79	51° 44' 15,101"	39° 23' 39,258"
92348	1015	Земли транспорта № 59	521724,01	1312928,25	51° 44' 14,823"	39° 23' 39,433"
92349	1016	Земли транспорта № 59	522715,19	1306410,79	51° 44' 49,386"	39° 18' 0,400"
92350	1017	Земли транспорта № 59	522564,91	1306337,55	51° 44' 44,551"	39° 17' 56,496"
92351	1018	Земли транспорта № 59	522416,66	1306316,01	51° 44' 39,762"	39° 17' 55,287"
92352	1019	Земли транспорта № 59	522296,02	1306322,39	51° 44' 35,857"	39° 17' 55,549"
92353	1020	Земли транспорта № 59	522067,69	1306336,19	51° 44' 28,465"	39° 17' 56,135"
92354	1021	Земли транспорта № 59	522070,01	1306349,17	51° 44' 28,535"	39° 17' 56,813"
92355	1022	Земли транспорта № 59	522060,12	1306350,64	51° 44' 28,215"	39° 17' 56,884"
92356	1023	Земли транспорта № 59	522048,03	1306283,47	51° 44' 27,848"	39° 17' 53,376"
92357	1024	Земли транспорта № 59	522051,49	1306302,29	51° 44' 27,953"	39° 17' 54,359"
92358	1025	Земли транспорта № 59	522061,92	1306303,83	51° 44' 28,290"	39° 17' 54,445"
92359	1026	Земли транспорта № 59	522064,16	1306316,38	51° 44' 28,358"	39° 17' 55,101"
92360	1027	Земли транспорта № 59	522416,59	1306295,98	51° 44' 39,767"	39° 17' 54,243"
92361	1028	Земли транспорта № 59	522571,09	1306318,40	51° 44' 44,757"	39° 17' 55,501"
92362	1029	Земли транспорта № 59	522748,88	1306404,95	51° 44' 50,478"	39° 18' 0,116"
92363	1030	Земли транспорта № 59	522715,19	1306410,79	51° 44' 49,386"	39° 18' 0,400"

92364	1031	Земли транспорта № 59	538630,83	1326730,81	51° 53' 15,554"	39° 35' 52,073"
92365	1032	Земли транспорта № 59	538544,73	1326693,49	51° 53' 12,787"	39° 35' 50,053"
92366	1033	Земли транспорта № 59	538481,00	1326665,87	51° 53' 10,739"	39° 35' 48,558"
92367	1034	Земли транспорта № 59	538469,16	1326662,08	51° 53' 10,358"	39° 35' 48,351"
92368	1035	Земли транспорта № 59	538468,20	1326661,77	51° 53' 10,327"	39° 35' 48,334"
92369	1036	Земли транспорта № 59	538397,82	1326639,25	51° 53' 8,062"	39° 35' 47,101"
92370	1037	Земли транспорта № 59	538305,98	1326610,11	51° 53' 5,105"	39° 35' 45,504"
92371	1038	Земли транспорта № 59	538303,58	1326609,35	51° 53' 5,028"	39° 35' 45,462"
92372	1039	Земли транспорта № 59	538303,00	1326604,06	51° 53' 5,012"	39° 35' 45,185"
92373	1040	Земли транспорта № 59	538229,75	1326582,67	51° 53' 2,653"	39° 35' 44,009"
92374	1041	Земли транспорта № 59	538226,41	1326593,12	51° 53' 2,540"	39° 35' 44,552"
92375	1042	Земли транспорта № 59	538217,96	1326596,39	51° 53' 2,265"	39° 35' 44,716"
92376	1043	Земли транспорта № 59	538177,18	1326580,68	51° 53' 0,953"	39° 35' 43,863"
92377	1044	Земли транспорта № 59	538169,85	1326599,88	51° 53' 0,707"	39° 35' 44,860"
92378	1045	Земли транспорта № 59	538054,92	1326550,30	51° 52' 57,013"	39° 35' 42,177"
92379	1046	Земли транспорта № 59	538064,15	1326528,88	51° 52' 57,322"	39° 35' 41,065"
92380	1047	Земли транспорта № 59	538102,24	1326540,84	51° 52' 58,549"	39° 35' 41,720"
92381	1048	Земли транспорта № 59	538105,87	1326532,88	51° 52' 58,670"	39° 35' 41,307"
92382	1049	Земли транспорта № 59	538134,86	1326547,54	51° 52' 59,601"	39° 35' 42,096"
92383	1050	Земли транспорта № 59	538156,16	1326554,81	51° 53' 0,286"	39° 35' 42,493"
92384	1051	Земли транспорта № 59	538159,37	1326544,92	51° 53' 0,395"	39° 35' 41,979"
92385	1052	Земли транспорта № 59	538156,21	1326535,51	51° 53' 0,297"	39° 35' 41,485"
92386	1053	Земли транспорта № 59	538136,46	1326527,31	51° 52' 59,662"	39° 35' 41,040"
92387	1054	Земли транспорта № 59	538015,47	1326463,82	51° 52' 55,780"	39° 35' 37,625"
92388	1055	Земли транспорта № 59	537959,46	1326438,43	51° 52' 53,981"	39° 35' 36,253"
92389	1056	Земли транспорта № 59	537953,39	1326444,01	51° 52' 53,782"	39° 35' 36,540"
92390	1057	Земли транспорта № 59	537945,75	1326447,19	51° 52' 53,533"	39° 35' 36,700"
92391	1058	Земли транспорта № 59	537924,55	1326438,51	51° 52' 52,851"	39° 35' 36,229"
92392	1059	Земли транспорта № 59	537900,04	1326428,48	51° 52' 52,063"	39° 35' 35,686"
92393	1060	Земли транспорта № 59	537891,75	1326448,97	51° 52' 51,785"	39° 35' 36,750"
92394	1061	Земли транспорта № 59	537889,37	1326454,08	51° 52' 51,705"	39° 35' 37,016"
92395	1062	Земли транспорта № 59	537875,11	1326482,52	51° 52' 51,230"	39° 35' 38,490"
92396	1063	Земли транспорта № 59	537806,76	1326450,57	51° 52' 49,035"	39° 35' 36,766"
92397	1064	Земли транспорта № 59	537831,04	1326400,50	51° 52' 49,845"	39° 35' 34,169"
92398	1065	Земли транспорта № 59	537836,25	1326388,77	51° 52' 50,019"	39° 35' 33,560"
92399	1066	Земли транспорта № 59	537721,30	1326341,13	51° 52' 46,324"	39° 35' 30,978"
92400	1067	Земли транспорта № 59	537705,20	1326338,22	51° 52' 45,805"	39° 35' 30,813"
92401	1068	Земли транспорта № 59	537694,96	1326340,43	51° 52' 45,473"	39° 35' 30,920"
92402	1069	Земли транспорта № 59	537683,66	1326351,17	51° 52' 45,102"	39° 35' 31,473"
92403	1070	Земли транспорта № 59	537702,08	1326360,86	51° 52' 45,693"	39° 35' 31,994"
92404	1071	Земли транспорта № 59	537698,22	1326370,23	51° 52' 45,563"	39° 35' 32,480"

92405	1072	Земли транспорта № 59	537678,98	1326361,64	51° 52' 44,945"	39° 35' 32,016"
92406	1073	Земли транспорта № 59	537666,52	1326389,16	51° 52' 44,529"	39° 35' 33,445"
92407	1074	Земли транспорта № 59	537596,09	1326361,80	51° 52' 42,264"	39° 35' 31,958"
92408	1075	Земли транспорта № 59	537623,29	1326295,30	51° 52' 43,177"	39° 35' 28,504"
92409	1076	Земли транспорта № 59	537563,03	1326269,39	51° 52' 41,240"	39° 35' 27,102"
92410	1077	Земли транспорта № 59	537537,60	1326335,13	51° 52' 40,385"	39° 35' 30,518"
92411	1078	Земли транспорта № 59	537472,36	1326309,02	51° 52' 38,287"	39° 35' 29,101"
92412	1079	Земли транспорта № 59	537480,61	1326289,12	51° 52' 38,564"	39° 35' 28,068"
92413	1080	Земли транспорта № 59	537465,47	1326283,35	51° 52' 38,077"	39° 35' 27,754"
92414	1081	Земли транспорта № 59	537457,99	1326275,58	51° 52' 37,839"	39° 35' 27,342"
92415	1082	Земли транспорта № 59	537449,37	1326269,92	51° 52' 37,563"	39° 35' 27,040"
92416	1083	Земли транспорта № 59	537434,17	1326295,39	51° 52' 37,059"	39° 35' 28,359"
92417	1084	Земли транспорта № 59	537391,86	1326278,73	51° 52' 35,698"	39° 35' 27,454"
92418	1085	Земли транспорта № 59	537326,00	1326246,10	51° 52' 33,584"	39° 35' 25,697"
92419	1086	Земли транспорта № 59	537259,39	1326222,55	51° 52' 31,441"	39° 35' 24,413"
92420	1087	Земли транспорта № 59	537264,46	1326205,93	51° 52' 31,613"	39° 35' 23,548"
92421	1088	Земли транспорта № 59	537246,61	1326206,54	51° 52' 31,035"	39° 35' 23,566"
92422	1089	Земли транспорта № 59	537243,78	1326216,12	51° 52' 30,939"	39° 35' 24,065"
92423	1090	Земли транспорта № 59	537106,90	1326237,63	51° 52' 26,500"	39° 35' 25,080"
92424	1091	Земли транспорта № 59	537009,93	1326279,10	51° 52' 23,343"	39° 35' 27,170"
92425	1092	Земли транспорта № 59	536968,43	1326299,73	51° 52' 21,991"	39° 35' 28,215"
92426	1093	Земли транспорта № 59	536899,97	1326350,18	51° 52' 19,751"	39° 35' 30,798"
92427	1094	Земли транспорта № 59	536881,24	1326369,31	51° 52' 19,136"	39° 35' 31,782"
92428	1095	Земли транспорта № 59	536826,97	1326424,73	51° 52' 17,353"	39° 35' 34,635"
92429	1096	Земли транспорта № 59	536825,54	1326426,71	51° 52' 17,306"	39° 35' 34,738"
92430	1097	Земли транспорта № 59	536824,99	1326426,56	51° 52' 17,288"	39° 35' 34,729"
92431	1098	Земли транспорта № 59	536748,63	1326531,76	51° 52' 14,766"	39° 35' 40,166"
92432	1099	Земли транспорта № 59	536719,83	1326584,24	51° 52' 13,808"	39° 35' 42,885"
92433	1100	Земли транспорта № 59	536550,15	1326995,69	51° 52' 8,116"	39° 36' 4,250"
92434	1101	Земли транспорта № 59	536527,87	1326986,66	51° 52' 7,399"	39° 36' 3,761"
92435	1102	Земли транспорта № 59	536517,59	1326982,49	51° 52' 7,069"	39° 36' 3,535"
92436	1103	Земли транспорта № 59	536630,01	1326727,15	51° 52' 10,832"	39° 35' 50,281"
92437	1104	Земли транспорта № 59	536639,58	1326705,40	51° 52' 11,153"	39° 35' 49,153"
92438	1105	Земли транспорта № 59	536725,06	1326511,26	51° 52' 14,014"	39° 35' 39,076"
92439	1106	Земли транспорта № 59	536839,77	1326357,69	51° 52' 17,800"	39° 35' 31,142"
92440	1107	Земли транспорта № 59	536846,97	1326362,97	51° 52' 18,030"	39° 35' 31,424"
92441	1108	Земли транспорта № 59	536904,15	1326313,84	51° 52' 19,904"	39° 35' 28,901"
92442	1109	Земли транспорта № 59	536936,20	1326284,62	51° 52' 20,955"	39° 35' 27,400"
92443	1110	Земли транспорта № 59	536954,55	1326263,54	51° 52' 21,559"	39° 35' 26,313"
92444	1111	Земли транспорта № 59	536957,04	1326258,99	51° 52' 21,642"	39° 35' 26,077"
92445	1112	Земли транспорта № 59	536963,09	1326247,97	51° 52' 21,843"	39° 35' 25,506"

92446	1113	Земли транспорта № 59	536940,68	1326232,98	51° 52' 21,126"	39° 35' 24,705"
92447	1114	Земли транспорта № 59	536924,61	1326237,62	51° 52' 20,604"	39° 35' 24,935"
92448	1115	Земли транспорта № 59	536911,49	1326227,09	51° 52' 20,184"	39° 35' 24,374"
92449	1116	Земли транспорта № 59	536907,30	1326222,25	51° 52' 20,051"	39° 35' 24,118"
92450	1117	Земли транспорта № 59	536912,75	1326218,10	51° 52' 20,229"	39° 35' 23,905"
92451	1118	Земли транспорта № 59	536911,91	1326214,80	51° 52' 20,204"	39° 35' 23,732"
92452	1119	Земли транспорта № 59	536915,39	1326210,13	51° 52' 20,319"	39° 35' 23,491"
92453	1120	Земли транспорта № 59	536917,58	1326200,60	51° 52' 20,394"	39° 35' 22,994"
92454	1121	Земли транспорта № 59	536915,75	1326189,69	51° 52' 20,340"	39° 35' 22,423"
92455	1122	Земли транспорта № 59	536911,41	1326181,72	51° 52' 20,204"	39° 35' 22,003"
92456	1123	Земли транспорта № 59	536899,59	1326167,97	51° 52' 19,828"	39° 35' 21,275"
92457	1124	Земли транспорта № 59	536895,81	1326165,19	51° 52' 19,707"	39° 35' 21,127"
92458	1125	Земли транспорта № 59	536891,21	1326154,81	51° 52' 19,564"	39° 35' 20,580"
92459	1126	Земли транспорта № 59	536874,31	1326138,50	51° 52' 19,025"	39° 35' 19,715"
92460	1127	Земли транспорта № 59	536865,19	1326125,40	51° 52' 18,736"	39° 35' 19,023"
92461	1128	Земли транспорта № 59	536896,85	1326105,83	51° 52' 19,770"	39° 35' 18,025"
92462	1129	Земли транспорта № 59	536905,32	1326105,27	51° 52' 20,044"	39° 35' 18,003"
92463	1130	Земли транспорта № 59	536926,68	1326128,09	51° 52' 20,724"	39° 35' 19,212"
92464	1131	Земли транспорта № 59	536932,55	1326127,95	51° 52' 20,914"	39° 35' 19,210"
92465	1132	Земли транспорта № 59	536981,06	1326133,26	51° 52' 22,481"	39° 35' 19,526"
92466	1133	Земли транспорта № 59	536981,08	1326118,21	51° 52' 22,489"	39° 35' 18,739"
92467	1134	Земли транспорта № 59	536995,30	1326110,50	51° 52' 22,953"	39° 35' 18,347"
92468	1135	Земли транспорта № 59	536987,09	1326077,38	51° 52' 22,703"	39° 35' 16,610"
92469	1136	Земли транспорта № 59	536958,17	1326006,41	51° 52' 21,803"	39° 35' 12,878"
92470	1137	Земли транспорта № 59	536884,62	1325971,24	51° 52' 19,441"	39° 35' 10,982"
92471	1138	Земли транспорта № 59	536845,68	1325959,88	51° 52' 18,187"	39° 35' 10,358"
92472	1139	Земли транспорта № 59	536848,68	1325956,63	51° 52' 18,285"	39° 35' 10,190"
92473	1140	Земли транспорта № 59	536850,11	1325955,07	51° 52' 18,332"	39° 35' 10,110"
92474	1141	Земли транспорта № 59	536882,57	1325919,83	51° 52' 19,400"	39° 35' 8,294"
92475	1142	Земли транспорта № 59	536871,56	1325891,44	51° 52' 19,057"	39° 35' 6,802"
92476	1143	Земли транспорта № 59	536834,57	1325879,81	51° 52' 17,866"	39° 35' 6,165"
92477	1144	Земли транспорта № 59	536857,18	1325878,47	51° 52' 18,598"	39° 35' 6,112"
92478	1145	Земли транспорта № 59	536931,98	1325909,61	51° 52' 21,003"	39° 35' 7,799"
92479	1146	Земли транспорта № 59	536931,26	1325913,72	51° 52' 20,978"	39° 35' 8,013"
92480	1147	Земли транспорта № 59	536922,14	1325943,71	51° 52' 20,668"	39° 35' 9,573"
92481	1148	Земли транспорта № 59	536968,75	1325963,68	51° 52' 22,166"	39° 35' 10,654"
92482	1149	Земли транспорта № 59	536974,06	1325965,96	51° 52' 22,337"	39° 35' 10,777"
92483	1150	Земли транспорта № 59	537007,85	1325980,44	51° 52' 23,422"	39° 35' 11,560"
92484	1151	Земли транспорта № 59	537005,14	1325988,36	51° 52' 23,331"	39° 35' 11,972"
92485	1152	Земли транспорта № 59	537014,08	1325991,77	51° 52' 23,618"	39° 35' 12,158"
92486	1153	Земли транспорта № 59	537239,52	1326086,61	51° 52' 30,865"	39° 35' 17,293"

92487	1154	Земли транспорта № 59	537514,05	1326201,27	51° 52' 39,689"	39° 35' 23,503"
92488	1155	Земли транспорта № 59	538241,11	1326492,90	51° 53' 3,065"	39° 35' 39,325"
92489	1156	Земли транспорта № 59	538241,65	1326493,12	51° 53' 3,082"	39° 35' 39,337"
92490	1157	Земли транспорта № 59	538242,19	1326493,36	51° 53' 3,099"	39° 35' 39,350"
92491	1158	Земли транспорта № 59	538375,00	1326554,07	51° 53' 7,366"	39° 35' 42,629"
92492	1159	Земли транспорта № 59	538389,70	1326516,81	51° 53' 7,859"	39° 35' 40,694"
92493	1160	Земли транспорта № 59	538416,09	1326528,28	51° 53' 8,708"	39° 35' 41,314"
92494	1161	Земли транспорта № 59	538422,30	1326514,63	51° 53' 8,915"	39° 35' 40,605"
92495	1162	Земли транспорта № 59	538473,80	1326536,17	51° 53' 10,570"	39° 35' 41,773"
92496	1163	Земли транспорта № 59	538601,60	1326609,81	51° 53' 14,668"	39° 35' 45,724"
92497	1164	Земли транспорта № 59	538658,06	1326642,34	51° 53' 16,479"	39° 35' 47,470"
92498	1165	Земли транспорта № 59	538660,37	1326643,07	51° 53' 16,553"	39° 35' 47,510"
92499	1166	Земли транспорта № 59	538663,83	1326653,41	51° 53' 16,660"	39° 35' 48,053"
92500	1167	Земли транспорта № 59	538660,31	1326666,37	51° 53' 16,539"	39° 35' 48,728"
92501	1168	Земли транспорта № 59	538630,83	1326730,81	51° 53' 15,554"	39° 35' 52,073"
92502	1169	Земли транспорта № 59	529307,85	1303396,74	51° 48' 23,736"	39° 15' 26,957"
92503	1170	Земли транспорта № 59	529304,33	1303399,83	51° 48' 23,621"	39° 15' 27,116"
92504	1171	Земли транспорта № 59	528943,93	1303337,54	51° 48' 11,982"	39° 15' 23,666"
92505	1172	Земли транспорта № 59	528913,06	1303324,78	51° 48' 10,988"	39° 15' 22,983"
92506	1173	Земли транспорта № 59	528794,22	1303345,00	51° 48' 7,136"	39° 15' 23,973"
92507	1174	Земли транспорта № 59	528794,17	1303345,05	51° 48' 7,135"	39° 15' 23,975"
92508	1175	Земли транспорта № 59	528777,27	1303361,76	51° 48' 6,582"	39° 15' 24,838"
92509	1176	Земли транспорта № 59	528774,90	1303358,93	51° 48' 6,507"	39° 15' 24,689"
92510	1177	Земли транспорта № 59	528783,83	1303351,25	51° 48' 6,798"	39° 15' 24,293"
92511	1178	Земли транспорта № 59	528783,37	1303350,35	51° 48' 6,784"	39° 15' 24,246"
92512	1179	Земли транспорта № 59	528787,82	1303346,40	51° 48' 6,929"	39° 15' 24,042"
92513	1180	Земли транспорта № 59	528787,82	1303346,40	51° 48' 6,929"	39° 15' 24,042"
92514	1181	Земли транспорта № 59	528796,71	1303338,49	51° 48' 7,219"	39° 15' 23,634"
92515	1182	Земли транспорта № 59	528779,17	1303341,70	51° 48' 6,651"	39° 15' 23,792"
92516	1183	Земли транспорта № 59	528777,35	1303338,14	51° 48' 6,593"	39° 15' 23,605"
92517	1184	Земли транспорта № 59	528753,41	1303346,46	51° 48' 5,816"	39° 15' 24,026"
92518	1185	Земли транспорта № 59	528668,33	1303362,05	51° 48' 3,058"	39° 15' 24,793"
92519	1186	Земли транспорта № 59	528647,63	1303372,83	51° 48' 2,384"	39° 15' 25,344"
92520	1187	Земли транспорта № 59	528620,65	1303377,88	51° 48' 1,510"	39° 15' 25,592"
92521	1188	Земли транспорта № 59	528612,00	1303379,83	51° 48' 1,229"	39° 15' 25,689"
92522	1189	Земли транспорта № 59	528613,43	1303388,92	51° 48' 1,272"	39° 15' 26,164"
92523	1190	Земли транспорта № 59	528529,20	1303420,99	51° 47' 58,536"	39° 15' 27,791"
92524	1191	Земли транспорта № 59	528474,81	1303444,07	51° 47' 56,769"	39° 15' 28,965"
92525	1192	Земли транспорта № 59	528474,37	1303444,97	51° 47' 56,754"	39° 15' 29,012"
92526	1193	Земли транспорта № 59	528421,90	1303471,54	51° 47' 55,048"	39° 15' 30,369"
92527	1194	Земли транспорта № 59	528323,84	1303531,63	51° 47' 51,854"	39° 15' 33,450"

92528	1195	Земли транспорта № 59	528319,63	1303564,45	51° 47' 51,707"	39° 15' 35,160"
92529	1196	Земли транспорта № 59	528312,28	1303574,18	51° 47' 51,466"	39° 15' 35,664"
92530	1197	Земли транспорта № 59	528278,32	1303593,73	51° 47' 50,360"	39° 15' 36,665"
92531	1198	Земли транспорта № 59	528276,66	1303593,95	51° 47' 50,307"	39° 15' 36,676"
92532	1199	Земли транспорта № 59	528257,05	1303605,35	51° 47' 49,668"	39° 15' 37,260"
92533	1200	Земли транспорта № 59	528255,52	1303604,17	51° 47' 49,619"	39° 15' 37,197"
92534	1201	Земли транспорта № 59	528248,07	1303606,86	51° 47' 49,377"	39° 15' 37,334"
92535	1202	Земли транспорта № 59	528211,84	1303655,00	51° 47' 48,189"	39° 15' 39,825"
92536	1203	Земли транспорта № 59	528172,38	1303704,07	51° 47' 46,895"	39° 15' 42,364"
92537	1204	Земли транспорта № 59	528148,02	1303740,26	51° 47' 46,094"	39° 15' 44,238"
92538	1205	Земли транспорта № 59	528127,79	1303710,64	51° 47' 45,450"	39° 15' 42,681"
92539	1206	Земли транспорта № 59	528104,26	1303739,34	51° 47' 44,679"	39° 15' 44,166"
92540	1207	Земли транспорта № 59	528081,76	1303768,83	51° 47' 43,941"	39° 15' 45,692"
92541	1208	Земли транспорта № 59	528060,31	1303799,11	51° 47' 43,236"	39° 15' 47,260"
92542	1209	Земли транспорта № 59	528039,95	1303830,13	51° 47' 42,567"	39° 15' 48,867"
92543	1210	Земли транспорта № 59	528020,69	1303861,84	51° 47' 41,933"	39° 15' 50,510"
92544	1211	Земли транспорта № 59	528011,28	1303878,62	51° 47' 41,623"	39° 15' 51,381"
92545	1212	Земли транспорта № 59	527980,75	1303937,50	51° 47' 40,615"	39° 15' 54,436"
92546	1213	Земли транспорта № 59	527973,96	1303933,58	51° 47' 40,396"	39° 15' 54,227"
92547	1214	Земли транспорта № 59	527966,51	1303948,13	51° 47' 40,150"	39° 15' 54,982"
92548	1215	Земли транспорта № 59	527944,74	1303995,85	51° 47' 39,429"	39° 15' 57,460"
92549	1216	Земли транспорта № 59	527941,52	1304008,75	51° 47' 39,321"	39° 15' 58,131"
92550	1217	Земли транспорта № 59	527981,23	1304023,76	51° 47' 40,600"	39° 15' 58,936"
92551	1218	Земли транспорта № 59	527959,50	1304065,91	51° 47' 39,882"	39° 16' 1,124"
92552	1219	Земли транспорта № 59	527942,25	1304067,21	51° 47' 39,324"	39° 16' 1,181"
92553	1220	Земли транспорта № 59	527932,80	1304066,62	51° 47' 39,018"	39° 16' 1,146"
92554	1221	Земли транспорта № 59	527918,18	1304065,02	51° 47' 38,546"	39° 16' 1,054"
92555	1222	Земли транспорта № 59	527900,91	1304061,82	51° 47' 37,989"	39° 16' 0,877"
92556	1223	Земли транспорта № 59	527891,17	1304093,64	51° 47' 37,662"	39° 16' 2,532"
92557	1224	Земли транспорта № 59	527871,30	1304134,22	51° 47' 37,005"	39° 16' 4,638"
92558	1225	Земли транспорта № 59	527866,72	1304131,26	51° 47' 36,858"	39° 16' 4,481"
92559	1226	Земли транспорта № 59	527859,13	1304126,76	51° 47' 36,614"	39° 16' 4,242"
92560	1227	Земли транспорта № 59	527758,16	1304322,35	51° 47' 33,279"	39° 16' 14,390"
92561	1228	Земли транспорта № 59	527731,57	1304373,87	51° 47' 32,401"	39° 16' 17,062"
92562	1229	Земли транспорта № 59	527682,97	1304467,75	51° 47' 30,796"	39° 16' 21,933"
92563	1230	Земли транспорта № 59	527464,31	1304890,18	51° 47' 23,573"	39° 16' 43,847"
92564	1231	Земли транспорта № 59	527401,96	1305000,79	51° 47' 21,517"	39° 16' 49,582"
92565	1232	Земли транспорта № 59	527397,44	1305008,81	51° 47' 21,368"	39° 16' 49,998"
92566	1233	Земли транспорта № 59	527318,12	1305139,02	51° 47' 18,756"	39° 16' 56,745"
92567	1234	Земли транспорта № 59	527294,57	1305176,14	51° 47' 17,981"	39° 16' 58,668"
92568	1235	Земли транспорта № 59	527229,66	1305271,32	51° 47' 15,847"	39° 17' 3,596"

92569	1236	Земли транспорта № 59	527123,36	1305417,73	51° 47' 12,356"	39° 17' 11,173"
92570	1237	Земли транспорта № 59	527006,39	1305564,39	51° 47' 8,519"	39° 17' 18,756"
92571	1238	Земли транспорта № 59	526950,58	1305626,90	51° 47' 6,691"	39° 17' 21,984"
92572	1239	Земли транспорта № 59	526829,91	1305762,07	51° 47' 2,739"	39° 17' 28,965"
92573	1240	Земли транспорта № 59	526671,97	1305918,33	51° 46' 57,573"	39° 17' 37,025"
92574	1241	Земли транспорта № 59	526518,31	1306057,32	51° 46' 52,552"	39° 17' 44,185"
92575	1242	Земли транспорта № 59	526434,64	1306126,11	51° 46' 49,820"	39° 17' 47,725"
92576	1243	Земли транспорта № 59	526391,54	1306161,54	51° 46' 48,413"	39° 17' 49,548"
92577	1244	Земли транспорта № 59	526354,96	1306189,50	51° 46' 47,220"	39° 17' 50,984"
92578	1245	Земли транспорта № 59	526271,15	1306253,55	51° 46' 44,485"	39° 17' 54,276"
92579	1246	Земли транспорта № 59	526185,03	1306312,87	51° 46' 41,677"	39° 17' 57,320"
92580	1247	Земли транспорта № 59	526147,49	1306336,14	51° 46' 40,454"	39° 17' 58,511"
92581	1248	Земли транспорта № 59	526113,02	1306357,29	51° 46' 39,332"	39° 17' 59,595"
92582	1249	Земли транспорта № 59	526110,52	1306358,76	51° 46' 39,250"	39° 17' 59,670"
92583	1250	Земли транспорта № 59	526100,39	1306364,73	51° 46' 38,921"	39° 17' 59,975"
92584	1251	Земли транспорта № 59	525972,97	1306432,60	51° 46' 34,774"	39° 18' 3,440"
92585	1252	Земли транспорта № 59	525891,35	1306472,13	51° 46' 32,119"	39° 18' 5,454"
92586	1253	Земли транспорта № 59	525836,41	1306494,88	51° 46' 30,333"	39° 18' 6,609"
92587	1254	Земли транспорта № 59	525674,48	1306557,98	51° 46' 25,071"	39° 18' 9,804"
92588	1255	Земли транспорта № 59	525496,52	1306619,07	51° 46' 19,292"	39° 18' 12,886"
92589	1256	Земли транспорта № 59	525453,92	1306633,69	51° 46' 17,908"	39° 18' 13,623"
92590	1257	Земли транспорта № 59	525292,96	1306688,86	51° 46' 12,681"	39° 18' 16,406"
92591	1258	Земли транспорта № 59	524988,67	1306793,16	51° 46' 2,798"	39° 18' 21,665"
92592	1259	Земли транспорта № 59	524770,39	1306869,37	51° 45' 55,709"	39° 18' 25,510"
92593	1260	Земли транспорта № 59	524690,87	1306896,34	51° 45' 53,126"	39° 18' 26,870"
92594	1261	Земли транспорта № 59	524682,78	1306899,09	51° 45' 52,864"	39° 18' 27,009"
92595	1262	Земли транспорта № 59	524681,94	1306899,37	51° 45' 52,836"	39° 18' 27,023"
92596	1263	Земли транспорта № 59	524680,93	1306899,72	51° 45' 52,803"	39° 18' 27,040"
92597	1264	Земли транспорта № 59	524671,58	1306921,52	51° 45' 52,493"	39° 18' 28,171"
92598	1265	Земли транспорта № 59	524670,73	1306923,51	51° 45' 52,465"	39° 18' 28,275"
92599	1266	Земли транспорта № 59	524669,99	1306925,18	51° 45' 52,440"	39° 18' 28,361"
92600	1267	Земли транспорта № 59	524669,86	1306925,46	51° 45' 52,436"	39° 18' 28,376"
92601	1268	Земли транспорта № 59	524669,58	1306926,10	51° 45' 52,427"	39° 18' 28,409"
92602	1269	Земли транспорта № 59	524669,57	1306926,13	51° 45' 52,426"	39° 18' 28,411"
92603	1270	Земли транспорта № 59	524662,61	1306942,31	51° 45' 52,195"	39° 18' 29,250"
92604	1271	Земли транспорта № 59	524532,62	1306972,27	51° 45' 47,979"	39° 18' 30,735"
92605	1272	Земли транспорта № 59	524285,00	1307014,93	51° 45' 39,952"	39° 18' 32,814"
92606	1273	Земли транспорта № 59	523905,04	1307019,91	51° 45' 27,658"	39° 18' 32,849"
92607	1274	Земли транспорта № 59	523414,60	1306978,74	51° 45' 11,807"	39° 18' 30,414"
92608	1275	Земли транспорта № 59	523141,34	1306960,33	51° 45' 2,973"	39° 18' 29,293"
92609	1276	Земли транспорта № 59	522912,17	1306950,00	51° 44' 55,562"	39° 18' 28,619"

92610	1277	Земли транспорта № 59	522694,03	1306967,44	51° 44' 48,499"	39° 18' 29,400"
92611	1278	Земли транспорта № 59	522444,17	1307003,14	51° 44' 40,402"	39° 18' 31,113"
92612	1279	Земли транспорта № 59	522358,57	1307050,43	51° 44' 37,616"	39° 18' 33,527"
92613	1280	Земли транспорта № 59	522325,69	1307075,65	51° 44' 36,543"	39° 18' 34,822"
92614	1281	Земли транспорта № 59	522137,82	1307087,67	51° 44' 30,460"	39° 18' 35,338"
92615	1282	Земли транспорта № 59	522119,73	1307090,09	51° 44' 29,874"	39° 18' 35,453"
92616	1283	Земли транспорта № 59	522113,25	1307090,96	51° 44' 29,664"	39° 18' 35,495"
92617	1284	Земли транспорта № 59	522111,91	1307080,82	51° 44' 29,624"	39° 18' 34,965"
92618	1285	Земли транспорта № 59	522108,05	1307070,65	51° 44' 29,503"	39° 18' 34,433"
92619	1286	Земли транспорта № 59	522099,42	1307066,50	51° 44' 29,226"	39° 18' 34,212"
92620	1287	Земли транспорта № 59	522025,47	1307080,38	51° 44' 26,828"	39° 18' 34,892"
92621	1288	Земли транспорта № 59	522022,52	1307081,32	51° 44' 26,732"	39° 18' 34,939"
92622	1289	Земли транспорта № 59	522023,17	1307088,37	51° 44' 26,751"	39° 18' 35,306"
92623	1290	Земли транспорта № 59	521971,08	1307100,95	51° 44' 25,061"	39° 18' 35,931"
92624	1291	Земли транспорта № 59	521912,37	1307116,40	51° 44' 23,156"	39° 18' 36,702"
92625	1292	Земли транспорта № 59	521879,06	1307134,30	51° 44' 22,072"	39° 18' 37,615"
92626	1293	Земли транспорта № 59	521519,40	1307227,50	51° 44' 10,402"	39° 18' 42,259"
92627	1294	Земли транспорта № 59	521499,54	1307232,65	51° 44' 9,757"	39° 18' 42,515"
92628	1295	Земли транспорта № 59	521463,49	1307240,82	51° 44' 8,588"	39° 18' 42,920"
92629	1296	Земли транспорта № 59	521455,01	1307203,49	51° 44' 8,327"	39° 18' 40,970"
92630	1297	Земли транспорта № 59	521441,56	1307143,81	51° 44' 7,914"	39° 18' 37,852"
92631	1298	Земли транспорта № 59	521465,12	1307139,94	51° 44' 8,678"	39° 18' 37,664"
92632	1299	Земли транспорта № 59	521543,02	1307127,50	51° 44' 11,202"	39° 18' 37,062"
92633	1300	Земли транспорта № 59	521566,61	1307122,36	51° 44' 11,968"	39° 18' 36,808"
92634	1301	Земли транспорта № 59	521664,75	1307103,22	51° 44' 15,150"	39° 18' 35,869"
92635	1302	Земли транспорта № 59	521718,05	1307092,94	51° 44' 16,878"	39° 18' 35,364"
92636	1303	Земли транспорта № 59	521762,02	1307081,27	51° 44' 18,305"	39° 18' 34,783"
92637	1304	Земли транспорта № 59	521795,33	1307074,69	51° 44' 19,385"	39° 18' 34,459"
92638	1305	Земли транспорта № 59	521795,33	1307074,69	51° 44' 19,385"	39° 18' 34,459"
92639	1306	Земли транспорта № 59	521795,34	1307074,69	51° 44' 19,385"	39° 18' 34,459"
92640	1307	Земли транспорта № 59	521860,32	1307061,87	51° 44' 21,492"	39° 18' 33,829"
92641	1308	Земли транспорта № 59	521961,22	1307038,61	51° 44' 24,765"	39° 18' 32,677"
92642	1309	Земли транспорта № 59	522023,33	1307023,34	51° 44' 26,780"	39° 18' 31,918"
92643	1310	Земли транспорта № 59	522023,83	1307023,06	51° 44' 26,796"	39° 18' 31,903"
92644	1311	Земли транспорта № 59	522025,89	1307021,82	51° 44' 26,863"	39° 18' 31,840"
92645	1312	Земли транспорта № 59	522027,89	1307020,55	51° 44' 26,928"	39° 18' 31,775"
92646	1313	Земли транспорта № 59	522028,49	1307020,15	51° 44' 26,948"	39° 18' 31,755"
92647	1314	Земли транспорта № 59	522029,12	1307019,74	51° 44' 26,968"	39° 18' 31,734"
92648	1315	Земли транспорта № 59	522030,41	1307018,84	51° 44' 27,010"	39° 18' 31,688"
92649	1316	Земли транспорта № 59	522032,46	1307017,37	51° 44' 27,077"	39° 18' 31,612"
92650	1317	Земли транспорта № 59	522034,48	1307015,87	51° 44' 27,143"	39° 18' 31,535"

92651	1318	Земли транспорта № 59	522035,93	1307014,74	51° 44' 27,191"	39° 18' 31,477"
92652	1319	Земли транспорта № 59	522036,33	1307014,42	51° 44' 27,204"	39° 18' 31,461"
92653	1320	Земли транспорта № 59	522037,61	1307013,36	51° 44' 27,245"	39° 18' 31,406"
92654	1321	Земли транспорта № 59	522038,74	1307012,38	51° 44' 27,282"	39° 18' 31,356"
92655	1322	Земли транспорта № 59	522039,85	1307011,41	51° 44' 27,319"	39° 18' 31,306"
92656	1323	Земли транспорта № 59	522042,07	1307009,35	51° 44' 27,391"	39° 18' 31,200"
92657	1324	Земли транспорта № 59	522044,23	1307007,24	51° 44' 27,462"	39° 18' 31,091"
92658	1325	Земли транспорта № 59	522045,69	1307005,72	51° 44' 27,510"	39° 18' 31,013"
92659	1326	Земли транспорта № 59	522047,13	1307004,15	51° 44' 27,557"	39° 18' 30,932"
92660	1327	Земли транспорта № 59	522048,67	1307002,37	51° 44' 27,607"	39° 18' 30,840"
92661	1328	Земли транспорта № 59	522050,19	1307000,53	51° 44' 27,657"	39° 18' 30,745"
92662	1329	Земли транспорта № 59	522050,94	1306999,60	51° 44' 27,682"	39° 18' 30,697"
92663	1330	Земли транспорта № 59	522053,28	1306996,47	51° 44' 27,759"	39° 18' 30,535"
92664	1331	Земли транспорта № 59	522055,51	1306993,26	51° 44' 27,832"	39° 18' 30,369"
92665	1332	Земли транспорта № 59	522055,91	1306992,63	51° 44' 27,845"	39° 18' 30,337"
92666	1333	Земли транспорта № 59	522056,80	1306991,23	51° 44' 27,874"	39° 18' 30,264"
92667	1334	Земли транспорта № 59	522057,65	1306989,84	51° 44' 27,902"	39° 18' 30,192"
92668	1335	Земли транспорта № 59	522058,91	1306987,73	51° 44' 27,944"	39° 18' 30,083"
92669	1336	Земли транспорта № 59	522060,12	1306985,58	51° 44' 27,984"	39° 18' 29,972"
92670	1337	Земли транспорта № 59	522060,46	1306984,96	51° 44' 27,995"	39° 18' 29,940"
92671	1338	Земли транспорта № 59	522061,33	1306983,25	51° 44' 28,024"	39° 18' 29,851"
92672	1339	Земли транспорта № 59	522062,19	1306981,54	51° 44' 28,052"	39° 18' 29,762"
92673	1340	Земли транспорта № 59	522062,57	1306980,76	51° 44' 28,065"	39° 18' 29,722"
92674	1341	Земли транспорта № 59	522063,35	1306979,11	51° 44' 28,091"	39° 18' 29,637"
92675	1342	Земли транспорта № 59	522064,09	1306977,47	51° 44' 28,115"	39° 18' 29,552"
92676	1343	Земли транспорта № 59	522064,66	1306976,13	51° 44' 28,134"	39° 18' 29,482"
92677	1344	Земли транспорта № 59	522065,30	1306974,62	51° 44' 28,155"	39° 18' 29,403"
92678	1345	Земли транспорта № 59	522065,62	1306973,84	51° 44' 28,166"	39° 18' 29,363"
92679	1346	Земли транспорта № 59	522066,92	1306970,56	51° 44' 28,209"	39° 18' 29,193"
92680	1347	Земли транспорта № 59	522067,84	1306968,11	51° 44' 28,240"	39° 18' 29,066"
92681	1348	Земли транспорта № 59	522068,56	1306966,11	51° 44' 28,264"	39° 18' 28,962"
92682	1349	Земли транспорта № 59	522069,27	1306964,08	51° 44' 28,288"	39° 18' 28,857"
92683	1350	Земли транспорта № 59	522069,92	1306962,09	51° 44' 28,309"	39° 18' 28,753"
92684	1351	Земли транспорта № 59	522071,12	1306958,43	51° 44' 28,350"	39° 18' 28,563"
92685	1352	Земли транспорта № 59	522072,13	1306955,11	51° 44' 28,383"	39° 18' 28,391"
92686	1353	Земли транспорта № 59	522073,33	1306950,98	51° 44' 28,424"	39° 18' 28,177"
92687	1354	Земли транспорта № 59	522073,57	1306950,18	51° 44' 28,432"	39° 18' 28,135"
92688	1355	Земли транспорта № 59	522074,73	1306945,95	51° 44' 28,471"	39° 18' 27,915"
92689	1356	Земли транспорта № 59	522076,04	1306940,94	51° 44' 28,515"	39° 18' 27,655"
92690	1357	Земли транспорта № 59	522077,55	1306934,80	51° 44' 28,566"	39° 18' 27,336"
92691	1358	Земли транспорта № 59	522078,20	1306932,16	51° 44' 28,588"	39° 18' 27,198"

92692	1359	Земли транспорта № 59	522081,92	1306916,44	51° 44' 28,714"	39° 18' 26,382"
92693	1360	Земли транспорта № 59	522084,42	1306905,77	51° 44' 28,799"	39° 18' 25,827"
92694	1361	Земли транспорта № 59	522085,02	1306903,12	51° 44' 28,820"	39° 18' 25,689"
92695	1362	Земли транспорта № 59	522085,46	1306901,32	51° 44' 28,834"	39° 18' 25,596"
92696	1363	Земли транспорта № 59	522085,89	1306899,59	51° 44' 28,849"	39° 18' 25,506"
92697	1364	Земли транспорта № 59	522087,15	1306894,34	51° 44' 28,892"	39° 18' 25,233"
92698	1365	Земли транспорта № 59	522087,84	1306891,43	51° 44' 28,915"	39° 18' 25,082"
92699	1366	Земли транспорта № 59	522088,48	1306888,73	51° 44' 28,937"	39° 18' 24,942"
92700	1367	Земли транспорта № 59	522089,54	1306884,16	51° 44' 28,973"	39° 18' 24,704"
92701	1368	Земли транспорта № 59	522090,63	1306879,06	51° 44' 29,010"	39° 18' 24,439"
92702	1369	Земли транспорта № 59	522091,48	1306874,84	51° 44' 29,039"	39° 18' 24,219"
92703	1370	Земли транспорта № 59	522091,97	1306872,27	51° 44' 29,056"	39° 18' 24,086"
92704	1371	Земли транспорта № 59	522092,28	1306870,59	51° 44' 29,066"	39° 18' 23,998"
92705	1372	Земли транспорта № 59	522092,73	1306868,05	51° 44' 29,082"	39° 18' 23,866"
92706	1373	Земли транспорта № 59	522093,33	1306864,42	51° 44' 29,103"	39° 18' 23,678"
92707	1374	Земли транспорта № 59	522093,78	1306861,68	51° 44' 29,118"	39° 18' 23,535"
92708	1375	Земли транспорта № 59	522094,16	1306858,14	51° 44' 29,132"	39° 18' 23,350"
92709	1376	Земли транспорта № 59	522094,16	1306858,13	51° 44' 29,132"	39° 18' 23,350"
92710	1377	Земли транспорта № 59	522094,16	1306858,13	51° 44' 29,132"	39° 18' 23,350"
92711	1378	Земли транспорта № 59	522094,49	1306856,40	51° 44' 29,143"	39° 18' 23,260"
92712	1379	Земли транспорта № 59	522094,83	1306854,12	51° 44' 29,155"	39° 18' 23,141"
92713	1380	Земли транспорта № 59	522095,14	1306851,90	51° 44' 29,166"	39° 18' 23,026"
92714	1381	Земли транспорта № 59	522095,35	1306850,23	51° 44' 29,173"	39° 18' 22,939"
92715	1382	Земли транспорта № 59	522095,74	1306847,10	51° 44' 29,187"	39° 18' 22,776"
92716	1383	Земли транспорта № 59	522096,14	1306843,92	51° 44' 29,201"	39° 18' 22,611"
92717	1384	Земли транспорта № 59	522096,62	1306840,29	51° 44' 29,218"	39° 18' 22,422"
92718	1385	Земли транспорта № 59	522100,61	1306840,04	51° 44' 29,347"	39° 18' 22,411"
92719	1386	Земли транспорта № 59	522100,43	1306838,99	51° 44' 29,342"	39° 18' 22,356"
92720	1387	Земли транспорта № 59	522099,52	1306829,02	51° 44' 29,316"	39° 18' 21,836"
92721	1388	Земли транспорта № 59	522099,22	1306819,00	51° 44' 29,310"	39° 18' 21,314"
92722	1389	Земли транспорта № 59	522098,56	1306809,03	51° 44' 29,292"	39° 18' 20,794"
92723	1390	Земли транспорта № 59	522097,84	1306799,24	51° 44' 29,272"	39° 18' 20,283"
92724	1391	Земли транспорта № 59	522097,07	1306789,32	51° 44' 29,251"	39° 18' 19,766"
92725	1392	Земли транспорта № 59	522096,16	1306779,07	51° 44' 29,225"	39° 18' 19,231"
92726	1393	Земли транспорта № 59	522094,68	1306759,02	51° 44' 29,185"	39° 18' 18,186"
92727	1394	Земли транспорта № 59	522090,69	1306759,38	51° 44' 29,055"	39° 18' 18,202"
92728	1395	Земли транспорта № 59	522090,26	1306754,41	51° 44' 29,043"	39° 18' 17,943"
92729	1396	Земли транспорта № 59	522089,80	1306749,39	51° 44' 29,030"	39° 18' 17,681"
92730	1397	Земли транспорта № 59	522089,41	1306743,91	51° 44' 29,020"	39° 18' 17,395"
92731	1398	Земли транспорта № 59	522089,08	1306739,45	51° 44' 29,011"	39° 18' 17,162"
92732	1399	Земли транспорта № 59	522088,11	1306729,56	51° 44' 28,983"	39° 18' 16,647"

92733	1400	Земли транспорта № 59	522087,27	1306719,62	51° 44' 28,959"	39° 18' 16,128"
92734	1401	Земли транспорта № 59	522086,84	1306715,27	51° 44' 28,947"	39° 18' 15,901"
92735	1402	Земли транспорта № 59	522090,82	1306714,74	51° 44' 29,076"	39° 18' 15,876"
92736	1403	Земли транспорта № 59	522090,79	1306714,48	51° 44' 29,075"	39° 18' 15,862"
92737	1404	Земли транспорта № 59	522096,17	1306713,54	51° 44' 29,249"	39° 18' 15,816"
92738	1405	Земли транспорта № 59	522098,56	1306713,79	51° 44' 29,327"	39° 18' 15,831"
92739	1406	Земли транспорта № 59	522099,79	1306714,06	51° 44' 29,366"	39° 18' 15,846"
92740	1407	Земли транспорта № 59	522099,04	1306698,15	51° 44' 29,348"	39° 18' 15,016"
92741	1408	Земли транспорта № 59	522098,61	1306695,28	51° 44' 29,335"	39° 18' 14,866"
92742	1409	Земли транспорта № 59	522096,75	1306697,13	51° 44' 29,274"	39° 18' 14,961"
92743	1410	Земли транспорта № 59	522095,47	1306697,09	51° 44' 29,233"	39° 18' 14,958"
92744	1411	Земли транспорта № 59	522094,24	1306696,30	51° 44' 29,193"	39° 18' 14,917"
92745	1412	Земли транспорта № 59	522079,21	1306597,93	51° 44' 28,743"	39° 18' 9,782"
92746	1413	Земли транспорта № 59	522079,85	1306594,78	51° 44' 28,765"	39° 18' 9,618"
92747	1414	Земли транспорта № 59	522083,11	1306592,45	51° 44' 28,871"	39° 18' 9,498"
92748	1415	Земли транспорта № 59	522084,39	1306599,41	51° 44' 28,910"	39° 18' 9,862"
92749	1416	Земли транспорта № 59	522088,41	1306598,79	51° 44' 29,040"	39° 18' 9,832"
92750	1417	Земли транспорта № 59	522099,98	1306596,98	51° 44' 29,415"	39° 18' 9,744"
92751	1418	Земли транспорта № 59	522158,06	1306862,06	51° 44' 31,197"	39° 18' 23,592"
92752	1419	Земли транспорта № 59	522220,00	1306866,13	51° 44' 33,200"	39° 18' 23,841"
92753	1420	Земли транспорта № 59	522269,45	1306888,36	51° 44' 34,792"	39° 18' 25,029"
92754	1421	Земли транспорта № 59	522320,26	1306943,63	51° 44' 36,415"	39° 18' 27,939"
92755	1422	Земли транспорта № 59	522476,17	1306922,93	51° 44' 41,467"	39° 18' 26,952"
92756	1423	Земли транспорта № 59	522778,37	1306868,13	51° 44' 51,264"	39° 18' 24,274"
92757	1424	Земли транспорта № 59	523080,87	1306884,81	51° 45' 1,044"	39° 18' 25,321"
92758	1425	Земли транспорта № 59	523417,94	1306905,36	51° 45' 11,941"	39° 18' 26,590"
92759	1426	Земли транспорта № 59	523763,37	1306936,15	51° 45' 23,106"	39° 18' 28,399"
92760	1427	Земли транспорта № 59	524137,45	1306955,17	51° 45' 35,201"	39° 18' 29,611"
92761	1428	Земли транспорта № 59	524419,27	1306919,75	51° 45' 44,331"	39° 18' 27,930"
92762	1429	Земли транспорта № 59	524592,51	1306883,49	51° 45' 49,949"	39° 18' 26,142"
92763	1430	Земли транспорта № 59	524832,29	1306791,55	51° 45' 57,740"	39° 18' 21,490"
92764	1431	Земли транспорта № 59	525380,89	1306612,78	51° 46' 15,553"	39° 18' 12,490"
92765	1432	Земли транспорта № 59	525959,69	1306395,69	51° 46' 34,357"	39° 18' 1,507"
92766	1433	Земли транспорта № 59	526146,89	1306309,79	51° 46' 40,445"	39° 17' 57,137"
92767	1434	Земли транспорта № 59	526247,67	1306245,39	51° 46' 43,728"	39° 17' 53,837"
92768	1435	Земли транспорта № 59	526279,02	1306220,53	51° 46' 44,752"	39° 17' 52,559"
92769	1436	Земли транспорта № 59	526262,29	1306195,37	51° 46' 44,219"	39° 17' 51,237"
92770	1437	Земли транспорта № 59	526399,37	1306090,86	51° 46' 48,692"	39° 17' 45,866"
92771	1438	Земли транспорта № 59	526441,10	1306057,13	51° 46' 50,054"	39° 17' 44,130"
92772	1439	Земли транспорта № 59	526457,37	1306027,54	51° 46' 50,591"	39° 17' 42,597"
92773	1440	Земли транспорта № 59	526512,12	1305984,84	51° 46' 52,378"	39° 17' 40,401"

92774	1441	Земли транспорта № 59	526658,12	1305863,42	51° 46' 57,145"	39° 17' 34,153"
92775	1442	Земли транспорта № 59	526814,43	1305706,10	51° 47' 2,258"	39° 17' 26,037"
92776	1443	Земли транспорта № 59	526962,60	1305541,30	51° 47' 7,111"	39° 17' 17,526"
92777	1444	Земли транспорта № 59	526995,66	1305503,02	51° 47' 8,194"	39° 17' 15,548"
92778	1445	Земли транспорта № 59	527026,84	1305464,34	51° 47' 9,216"	39° 17' 13,548"
92779	1446	Земли транспорта № 59	527081,51	1305391,83	51° 47' 11,011"	39° 17' 9,797"
92780	1447	Земли транспорта № 59	527086,60	1305385,07	51° 47' 11,178"	39° 17' 9,448"
92781	1448	Земли транспорта № 59	527111,35	1305351,71	51° 47' 11,991"	39° 17' 7,722"
92782	1449	Земли транспорта № 59	527145,70	1305305,39	51° 47' 13,119"	39° 17' 5,325"
92783	1450	Земли транспорта № 59	527203,51	1305224,95	51° 47' 15,017"	39° 17' 1,162"
92784	1451	Земли транспорта № 59	527210,61	1305214,86	51° 47' 15,251"	39° 17' 0,640"
92785	1452	Земли транспорта № 59	527212,80	1305216,25	51° 47' 15,321"	39° 17' 0,714"
92786	1453	Земли транспорта № 59	527228,89	1305190,92	51° 47' 15,851"	39° 16' 59,402"
92787	1454	Земли транспорта № 59	527227,34	1305189,94	51° 47' 15,801"	39° 16' 59,350"
92788	1455	Земли транспорта № 59	527258,51	1305143,53	51° 47' 16,826"	39° 16' 56,946"
92789	1456	Земли транспорта № 59	527286,06	1305102,26	51° 47' 17,732"	39° 16' 54,809"
92790	1457	Земли транспорта № 59	527313,09	1305060,64	51° 47' 18,621"	39° 16' 52,653"
92791	1458	Земли транспорта № 59	527340,24	1305019,06	51° 47' 19,514"	39° 16' 50,500"
92792	1459	Земли транспорта № 59	527365,42	1304979,41	51° 47' 20,342"	39° 16' 48,446"
92793	1460	Земли транспорта № 59	527358,70	1304974,96	51° 47' 20,127"	39° 16' 48,210"
92794	1461	Земли транспорта № 59	527412,89	1304864,81	51° 47' 21,919"	39° 16' 42,494"
92795	1462	Земли транспорта № 59	527484,55	1304730,70	51° 47' 24,284"	39° 16' 35,538"
92796	1463	Земли транспорта № 59	527601,38	1304497,32	51° 47' 28,146"	39° 16' 23,429"
92797	1464	Земли транспорта № 59	527660,11	1304384,12	51° 47' 30,086"	39° 16' 17,557"
92798	1465	Земли транспорта № 59	527688,09	1304330,20	51° 47' 31,010"	39° 16' 14,760"
92799	1466	Земли транспорта № 59	527682,73	1304329,56	51° 47' 30,836"	39° 16' 14,723"
92800	1467	Земли транспорта № 59	527674,52	1304329,09	51° 47' 30,571"	39° 16' 14,694"
92801	1468	Земли транспорта № 59	527670,16	1304328,06	51° 47' 30,430"	39° 16' 14,638"
92802	1469	Земли транспорта № 59	527663,56	1304324,59	51° 47' 30,218"	39° 16' 14,453"
92803	1470	Земли транспорта № 59	527662,31	1304317,39	51° 47' 30,180"	39° 16' 14,077"
92804	1471	Земли транспорта № 59	527662,17	1304311,49	51° 47' 30,178"	39° 16' 13,769"
92805	1472	Земли транспорта № 59	527662,70	1304302,31	51° 47' 30,198"	39° 16' 13,290"
92806	1473	Земли транспорта № 59	527672,57	1304295,29	51° 47' 30,520"	39° 16' 12,930"
92807	1474	Земли транспорта № 59	527678,76	1304296,58	51° 47' 30,719"	39° 16' 13,000"
92808	1475	Земли транспорта № 59	527687,21	1304303,12	51° 47' 30,991"	39° 16' 13,346"
92809	1476	Земли транспорта № 59	527710,71	1304309,17	51° 47' 31,749"	39° 16' 13,675"
92810	1477	Земли транспорта № 59	527723,94	1304313,21	51° 47' 32,175"	39° 16' 13,893"
92811	1478	Земли транспорта № 59	527859,31	1304047,27	51° 47' 36,647"	39° 16' 0,095"
92812	1479	Земли транспорта № 59	527854,00	1304043,32	51° 47' 36,477"	39° 15' 59,886"
92813	1480	Земли транспорта № 59	527845,16	1304032,44	51° 47' 36,195"	39° 15' 59,313"
92814	1481	Земли транспорта № 59	527842,10	1304023,33	51° 47' 36,099"	39° 15' 58,836"

92815	1482	Земли транспорта № 59	527841,91	1304022,27	51° 47' 36,093"	39° 15' 58,781"
92816	1483	Земли транспорта № 59	527841,74	1304021,19	51° 47' 36,088"	39° 15' 58,724"
92817	1484	Земли транспорта № 59	527841,61	1304020,12	51° 47' 36,084"	39° 15' 58,668"
92818	1485	Земли транспорта № 59	527841,52	1304019,04	51° 47' 36,082"	39° 15' 58,612"
92819	1486	Земли транспорта № 59	527854,38	1303992,37	51° 47' 36,507"	39° 15' 57,228"
92820	1487	Земли транспорта № 59	527858,59	1303983,63	51° 47' 36,646"	39° 15' 56,774"
92821	1488	Земли транспорта № 59	527870,10	1303961,64	51° 47' 37,026"	39° 15' 55,633"
92822	1489	Земли транспорта № 59	527881,65	1303939,56	51° 47' 37,408"	39° 15' 54,488"
92823	1490	Земли транспорта № 59	527889,78	1303935,16	51° 47' 37,672"	39° 15' 54,263"
92824	1491	Земли транспорта № 59	527904,38	1303909,47	51° 47' 38,153"	39° 15' 52,931"
92825	1492	Земли транспорта № 59	527919,54	1303884,10	51° 47' 38,653"	39° 15' 51,615"
92826	1493	Земли транспорта № 59	527943,88	1303840,58	51° 47' 39,455"	39° 15' 49,358"
92827	1494	Земли транспорта № 59	527969,77	1303794,29	51° 47' 40,309"	39° 15' 46,957"
92828	1495	Земли транспорта № 59	527986,05	1303769,29	51° 47' 40,844"	39° 15' 45,662"
92829	1496	Земли транспорта № 59	528003,15	1303744,83	51° 47' 41,406"	39° 15' 44,396"
92830	1497	Земли транспорта № 59	528021,05	1303720,95	51° 47' 41,993"	39° 15' 43,160"
92831	1498	Земли транспорта № 59	528039,75	1303697,69	51° 47' 42,606"	39° 15' 41,956"
92832	1499	Земли транспорта № 59	528059,21	1303675,06	51° 47' 43,244"	39° 15' 40,787"
92833	1500	Земли транспорта № 59	528079,40	1303653,09	51° 47' 43,905"	39° 15' 39,652"
92834	1501	Земли транспорта № 59	528091,43	1303640,28	51° 47' 44,298"	39° 15' 38,990"
92835	1502	Земли транспорта № 59	528116,72	1303615,89	51° 47' 45,125"	39° 15' 37,731"
92836	1503	Земли транспорта № 59	528151,13	1303577,73	51° 47' 46,251"	39° 15' 35,759"
92837	1504	Земли транспорта № 59	528153,09	1303576,01	51° 47' 46,315"	39° 15' 35,671"
92838	1505	Земли транспорта № 59	528191,05	1303542,85	51° 47' 47,554"	39° 15' 33,962"
92839	1506	Земли транспорта № 59	528198,56	1303536,09	51° 47' 47,800"	39° 15' 33,613"
92840	1507	Земли транспорта № 59	528206,40	1303531,37	51° 47' 48,055"	39° 15' 33,371"
92841	1508	Земли транспорта № 59	528212,99	1303519,96	51° 47' 48,272"	39° 15' 32,780"
92842	1509	Земли транспорта № 59	528217,48	1303500,57	51° 47' 48,424"	39° 15' 31,770"
92843	1510	Земли транспорта № 59	528229,34	1303529,05	51° 47' 48,798"	39° 15' 33,263"
92844	1511	Земли транспорта № 59	528362,15	1303450,37	51° 47' 53,122"	39° 15' 29,231"
92845	1512	Земли транспорта № 59	528466,54	1303399,38	51° 47' 56,517"	39° 15' 26,629"
92846	1513	Земли транспорта № 59	528553,16	1303362,52	51° 47' 59,332"	39° 15' 24,753"
92847	1514	Земли транспорта № 59	528638,15	1303328,64	51° 48' 2,093"	39° 15' 23,032"
92848	1515	Земли транспорта № 59	528496,94	1303335,77	51° 47' 57,522"	39° 15' 23,326"
92849	1516	Земли транспорта № 59	528512,31	1303332,62	51° 47' 58,020"	39° 15' 23,170"
92850	1517	Земли транспорта № 59	528523,96	1303332,91	51° 47' 58,397"	39° 15' 23,192"
92851	1518	Земли транспорта № 59	528690,39	1303283,72	51° 48' 3,798"	39° 15' 20,717"
92852	1519	Земли транспорта № 59	528689,88	1303279,76	51° 48' 3,783"	39° 15' 20,511"
92853	1520	Земли транспорта № 59	528750,19	1303267,99	51° 48' 5,738"	39° 15' 19,930"
92854	1521	Земли транспорта № 59	528750,96	1303271,56	51° 48' 5,762"	39° 15' 20,116"
92855	1522	Земли транспорта № 59	528773,07	1303266,08	51° 48' 6,479"	39° 15' 19,842"

92856	1523	Земли транспорта № 59	528620,22	1303202,65	51° 48' 1,556"	39° 15' 16,448"
92857	1524	Земли транспорта № 59	528773,50	1303258,43	51° 48' 6,496"	39° 15' 19,444"
92858	1525	Земли транспорта № 59	528783,89	1303262,95	51° 48' 6,830"	39° 15' 19,685"
92859	1526	Земли транспорта № 59	528906,54	1303117,62	51° 48' 10,848"	39° 15' 12,169"
92860	1527	Земли транспорта № 59	528922,39	1303129,85	51° 48' 11,357"	39° 15' 12,816"
92861	1528	Земли транспорта № 59	528802,77	1303271,65	51° 48' 7,438"	39° 15' 20,150"
92862	1529	Земли транспорта № 59	528821,47	1303280,27	51° 48' 8,040"	39° 15' 20,610"
92863	1530	Земли транспорта № 59	528898,65	1303265,25	51° 48' 10,542"	39° 15' 19,869"
92864	1531	Земли транспорта № 59	529158,36	1303245,05	51° 48' 18,951"	39° 15' 18,958"
92865	1532	Земли транспорта № 59	529358,16	1303219,48	51° 48' 25,424"	39° 15' 17,734"
92866	1533	Земли транспорта № 59	529458,81	1303207,40	51° 48' 28,685"	39° 15' 17,159"
92867	1534	Земли транспорта № 59	529468,35	1303212,55	51° 48' 28,991"	39° 15' 17,433"
92868	1535	Земли транспорта № 59	529512,92	1303236,62	51° 48' 30,425"	39° 15' 18,714"
92869	1536	Земли транспорта № 59	529401,73	1303266,82	51° 48' 26,817"	39° 15' 20,229"
92870	1537	Земли транспорта № 59	529367,58	1303277,74	51° 48' 25,709"	39° 15' 20,780"
92871	1538	Земли транспорта № 59	529069,83	1303311,72	51° 48' 16,064"	39° 15' 22,388"
92872	1539	Земли транспорта № 59	528917,25	1303320,51	51° 48' 11,125"	39° 15' 22,763"
92873	1540	Земли транспорта № 59	528958,94	1303337,59	51° 48' 12,468"	39° 15' 23,677"
92874	1541	Земли транспорта № 59	529307,85	1303396,74	51° 48' 23,736"	39° 15' 26,957"
92875	1542	Земли транспорта № 59	511924,79	1290289,32	51° 39' 5,279"	39° 3' 55,644"
92876	1543	Земли транспорта № 59	511928,12	1290259,91	51° 39' 5,394"	39° 3' 54,116"
92877	1544	Земли транспорта № 59	511928,13	1290259,91	51° 39' 5,394"	39° 3' 54,116"
92878	1545	Земли транспорта № 59	511924,79	1290289,32	51° 39' 5,279"	39° 3' 55,644"
92879	1546	Земли транспорта № 59	511838,95	1290313,78	51° 39' 2,495"	39° 3' 56,881"
92880	1547	Земли транспорта № 59	511839,31	1290310,99	51° 39' 2,508"	39° 3' 56,736"
92881	1548	Земли транспорта № 59	511839,31	1290310,99	51° 39' 2,508"	39° 3' 56,736"
92882	1549	Земли транспорта № 59	511839,31	1290311,00	51° 39' 2,508"	39° 3' 56,736"
92883	1550	Земли транспорта № 59	511838,95	1290313,78	51° 39' 2,495"	39° 3' 56,881"
92884	1551	Земли транспорта № 59	538473,80	1326536,17	51° 53' 10,570"	39° 35' 41,773"
92885	1552	Земли транспорта № 59	538592,17	1326604,36	51° 53' 14,366"	39° 35' 45,432"
92886	1553	Земли транспорта № 59	538601,60	1326609,81	51° 53' 14,668"	39° 35' 45,724"
92887	1554	Земли транспорта № 59	538473,80	1326536,17	51° 53' 10,570"	39° 35' 41,773"
92888	1555	Земли транспорта № 59	528802,77	1303271,65	51° 48' 7,438"	39° 15' 20,150"
92889	1556	Земли транспорта № 59	528922,39	1303129,85	51° 48' 11,357"	39° 15' 12,816"
92890	1557	Земли транспорта № 59	528922,40	1303129,86	51° 48' 11,357"	39° 15' 12,817"
92891	1558	Земли транспорта № 59	528802,77	1303271,65	51° 48' 7,438"	39° 15' 20,150"
92892	1559	Земли транспорта № 59	499001,35	1299121,29	51° 32' 4,631"	39° 11' 28,495"
92893	1560	Земли транспорта № 59	498979,27	1299054,33	51° 32' 3,937"	39° 11' 25,010"
92894	1561	Земли транспорта № 59	499001,36	1299121,30	51° 32' 4,631"	39° 11' 28,496"
92895	1562	Земли транспорта № 59	499001,35	1299121,29	51° 32' 4,631"	39° 11' 28,495"
92896	1563	Земли транспорта № 59	499001,37	1299121,33	51° 32' 4,632"	39° 11' 28,497"

92897	1564	Земли транспорта № 59	499001,36	1299121,31	51° 32' 4,631"	39° 11' 28,496"
92898	1565	Земли транспорта № 59	499031,08	1299160,01	51° 32' 5,581"	39° 11' 30,519"
92899	1566	Земли транспорта № 59	499001,37	1299121,33	51° 32' 4,632"	39° 11' 28,497"
92900	1567	Земли транспорта № 59	504784,00	1303613,01	51° 35' 10,249"	39° 15' 24,684"
92901	1568	Земли транспорта № 59	505035,04	1303411,96	51° 35' 18,440"	39° 15' 14,380"
92902	1569	Земли транспорта № 59	505035,04	1303411,96	51° 35' 18,440"	39° 15' 14,380"
92903	1570	Земли транспорта № 59	504784,00	1303613,01	51° 35' 10,249"	39° 15' 24,684"
92904	1571	Земли транспорта № 59	507452,43	1289866,63	51° 36' 40,687"	39° 3' 31,827"
92905	1572	Земли транспорта № 59	507466,04	1289740,45	51° 36' 41,159"	39° 3' 25,276"
92906	1573	Земли транспорта № 59	507488,36	1289533,63	51° 36' 41,934"	39° 3' 14,537"
92907	1574	Земли транспорта № 59	507452,43	1289866,63	51° 36' 40,687"	39° 3' 31,827"
92908	1575	Земли транспорта № 59	528783,37	1303350,35	51° 48' 6,784"	39° 15' 24,246"
92909	1576	Земли транспорта № 59	528787,82	1303346,40	51° 48' 6,929"	39° 15' 24,042"
92910	1577	Земли транспорта № 59	528787,82	1303346,40	51° 48' 6,929"	39° 15' 24,042"
92911	1578	Земли транспорта № 59	528783,37	1303350,35	51° 48' 6,784"	39° 15' 24,246"
92912	1579	Земли транспорта № 59	507339,80	1290895,80	51° 36' 36,777"	39° 4' 25,262"
92913	1580	Земли транспорта № 59	507341,07	1290883,66	51° 36' 36,822"	39° 4' 24,631"
92914	1581	Земли транспорта № 59	507384,59	1290495,32	51° 36' 38,331"	39° 4' 4,469"
92915	1582	Земли транспорта № 59	507339,80	1290895,80	51° 36' 36,777"	39° 4' 25,262"
92916	1583	Земли транспорта № 59	515820,16	1305552,31	51° 41' 6,624"	39° 17' 11,702"
92917	1584	Земли транспорта № 59	515843,32	1305589,73	51° 41' 7,360"	39° 17' 13,663"
92918	1585	Земли транспорта № 59	515860,76	1305592,31	51° 41' 7,923"	39° 17' 13,807"
92919	1586	Земли транспорта № 59	515866,65	1305602,56	51° 41' 8,110"	39° 17' 14,344"
92920	1587	Земли транспорта № 59	515866,99	1305603,50	51° 41' 8,121"	39° 17' 14,393"
92921	1588	Земли транспорта № 59	515867,14	1305604,40	51° 41' 8,125"	39° 17' 14,440"
92922	1589	Земли транспорта № 59	515867,16	1305605,38	51° 41' 8,126"	39° 17' 14,491"
92923	1590	Земли транспорта № 59	515866,94	1305606,34	51° 41' 8,118"	39° 17' 14,541"
92924	1591	Земли транспорта № 59	515866,47	1305607,36	51° 41' 8,103"	39° 17' 14,594"
92925	1592	Земли транспорта № 59	515865,88	1305608,12	51° 41' 8,083"	39° 17' 14,633"
92926	1593	Земли транспорта № 59	515865,20	1305608,80	51° 41' 8,061"	39° 17' 14,668"
92927	1594	Земли транспорта № 59	515864,42	1305609,31	51° 41' 8,036"	39° 17' 14,694"
92928	1595	Земли транспорта № 59	515863,46	1305609,61	51° 41' 8,005"	39° 17' 14,709"
92929	1596	Земли транспорта № 59	515862,45	1305609,59	51° 41' 7,972"	39° 17' 14,708"
92930	1597	Земли транспорта № 59	515861,47	1305609,46	51° 41' 7,940"	39° 17' 14,700"
92931	1598	Земли транспорта № 59	515860,34	1305609,26	51° 41' 7,904"	39° 17' 14,689"
92932	1599	Земли транспорта № 59	515854,45	1305608,38	51° 41' 7,714"	39° 17' 14,640"
92933	1600	Земли транспорта № 59	515849,62	1305607,57	51° 41' 7,558"	39° 17' 14,595"
92934	1601	Земли транспорта № 59	515848,59	1305607,36	51° 41' 7,524"	39° 17' 14,584"
92935	1602	Земли транспорта № 59	515847,56	1305607,10	51° 41' 7,491"	39° 17' 14,570"
92936	1603	Земли транспорта № 59	515846,69	1305606,84	51° 41' 7,463"	39° 17' 14,556"
92937	1604	Земли транспорта № 59	515845,72	1305606,48	51° 41' 7,432"	39° 17' 14,536"

92938	1605	Земли транспорта № 59	515844,71	1305606,03	51° 41' 7,399"	39° 17' 14,512"
92939	1606	Земли транспорта № 59	515843,96	1305605,48	51° 41' 7,375"	39° 17' 14,483"
92940	1607	Земли транспорта № 59	515843,29	1305604,78	51° 41' 7,354"	39° 17' 14,446"
92941	1608	Земли транспорта № 59	515842,60	1305604,02	51° 41' 7,332"	39° 17' 14,406"
92942	1609	Земли транспорта № 59	515841,98	1305603,26	51° 41' 7,312"	39° 17' 14,367"
92943	1610	Земли транспорта № 59	515841,38	1305602,46	51° 41' 7,293"	39° 17' 14,325"
92944	1611	Земли транспорта № 59	515840,79	1305601,48	51° 41' 7,274"	39° 17' 14,273"
92945	1612	Земли транспорта № 59	515839,67	1305599,81	51° 41' 7,238"	39° 17' 14,186"
92946	1613	Земли транспорта № 59	515833,11	1305589,69	51° 41' 7,030"	39° 17' 13,655"
92947	1614	Земли транспорта № 59	515824,35	1305576,25	51° 41' 6,751"	39° 17' 12,951"
92948	1615	Земли транспорта № 59	515818,38	1305567,08	51° 41' 6,561"	39° 17' 12,470"
92949	1616	Земли транспорта № 59	515817,88	1305566,05	51° 41' 6,545"	39° 17' 12,416"
92950	1617	Земли транспорта № 59	515817,68	1305565,15	51° 41' 6,539"	39° 17' 12,369"
92951	1618	Земли транспорта № 59	515817,54	1305564,21	51° 41' 6,535"	39° 17' 12,320"
92952	1619	Земли транспорта № 59	515817,55	1305563,20	51° 41' 6,536"	39° 17' 12,267"
92953	1620	Земли транспорта № 59	515817,66	1305562,25	51° 41' 6,540"	39° 17' 12,218"
92954	1621	Земли транспорта № 59	515820,16	1305552,31	51° 41' 6,624"	39° 17' 11,702"
92955	1622	Земли транспорта № 59	523716,35	1316343,61	51° 45' 17,860"	39° 26' 38,761"
92956	1623	Земли транспорта № 59	523716,21	1316343,61	51° 45' 17,855"	39° 26' 38,761"
92957	1624	Земли транспорта № 59	523717,50	1316338,84	51° 45' 17,899"	39° 26' 38,513"
92958	1625	Земли транспорта № 59	523716,35	1316343,61	51° 45' 17,860"	39° 26' 38,761"
92959		**Земли транспорта № 59 Количество**		1625		1625
92960	1	Земли транспорта № 60	526428,58	1306184,95	51° 46' 49,603"	39° 17' 50,790"
92961	2	Земли транспорта № 60	526357,21	1306228,56	51° 46' 47,278"	39° 17' 53,023"
92962	3	Земли транспорта № 60	526293,98	1306267,00	51° 46' 45,219"	39° 17' 54,991"
92963	4	Земли транспорта № 60	526185,63	1306327,02	51° 46' 41,692"	39° 17' 58,058"
92964	5	Земли транспорта № 60	526002,40	1306455,70	51° 46' 35,717"	39° 18' 4,662"
92965	6	Земли транспорта № 60	525631,32	1306599,47	51° 46' 23,660"	39° 18' 11,943"
92966	7	Земли транспорта № 60	525003,72	1306822,97	51° 46' 3,275"	39° 18' 23,229"
92967	8	Земли транспорта № 60	524689,28	1306936,17	51° 45' 53,060"	39° 18' 28,946"
92968	9	Земли транспорта № 60	524662,61	1306942,31	51° 45' 52,195"	39° 18' 29,250"
92969	10	Земли транспорта № 60	524669,57	1306926,13	51° 45' 52,426"	39° 18' 28,411"
92970	11	Земли транспорта № 60	524669,58	1306926,10	51° 45' 52,427"	39° 18' 28,409"
92971	12	Земли транспорта № 60	524669,86	1306925,46	51° 45' 52,436"	39° 18' 28,376"
92972	13	Земли транспорта № 60	524669,99	1306925,18	51° 45' 52,440"	39° 18' 28,361"
92973	14	Земли транспорта № 60	524670,73	1306923,51	51° 45' 52,465"	39° 18' 28,275"
92974	15	Земли транспорта № 60	524671,58	1306921,52	51° 45' 52,493"	39° 18' 28,171"
92975	16	Земли транспорта № 60	524680,93	1306899,72	51° 45' 52,803"	39° 18' 27,040"
92976	17	Земли транспорта № 60	524681,94	1306899,37	51° 45' 52,836"	39° 18' 27,023"
92977	18	Земли транспорта № 60	524682,78	1306899,09	51° 45' 52,864"	39° 18' 27,009"
92978	19	Земли транспорта № 60	524690,87	1306896,34	51° 45' 53,126"	39° 18' 26,870"

92979	20	Земли транспорта № 60	524770,39	1306869,37	51° 45' 55,709"	39° 18' 25,510"
92980	21	Земли транспорта № 60	524988,67	1306793,16	51° 46' 2,798"	39° 18' 21,665"
92981	22	Земли транспорта № 60	525292,96	1306688,86	51° 46' 12,681"	39° 18' 16,406"
92982	23	Земли транспорта № 60	525453,92	1306633,69	51° 46' 17,908"	39° 18' 13,623"
92983	24	Земли транспорта № 60	525496,52	1306619,07	51° 46' 19,292"	39° 18' 12,886"
92984	25	Земли транспорта № 60	525674,48	1306557,98	51° 46' 25,071"	39° 18' 9,804"
92985	26	Земли транспорта № 60	525836,41	1306494,88	51° 46' 30,333"	39° 18' 6,609"
92986	27	Земли транспорта № 60	525891,35	1306472,13	51° 46' 32,119"	39° 18' 5,454"
92987	28	Земли транспорта № 60	525972,97	1306432,60	51° 46' 34,774"	39° 18' 3,440"
92988	29	Земли транспорта № 60	526100,39	1306364,73	51° 46' 38,921"	39° 17' 59,975"
92989	30	Земли транспорта № 60	526110,52	1306358,76	51° 46' 39,250"	39° 17' 59,670"
92990	31	Земли транспорта № 60	526113,02	1306357,29	51° 46' 39,332"	39° 17' 59,595"
92991	32	Земли транспорта № 60	526147,49	1306336,14	51° 46' 40,454"	39° 17' 58,511"
92992	33	Земли транспорта № 60	526185,03	1306312,87	51° 46' 41,677"	39° 17' 57,320"
92993	34	Земли транспорта № 60	526271,15	1306253,55	51° 46' 44,485"	39° 17' 54,276"
92994	35	Земли транспорта № 60	526354,96	1306189,50	51° 46' 47,220"	39° 17' 50,984"
92995	36	Земли транспорта № 60	526391,54	1306161,54	51° 46' 48,413"	39° 17' 49,548"
92996	37	Земли транспорта № 60	526434,64	1306126,11	51° 46' 49,820"	39° 17' 47,725"
92997	38	Земли транспорта № 60	526518,31	1306057,32	51° 46' 52,552"	39° 17' 44,185"
92998	39	Земли транспорта № 60	526671,97	1305918,33	51° 46' 57,573"	39° 17' 37,025"
92999	40	Земли транспорта № 60	526829,91	1305762,07	51° 47' 2,739"	39° 17' 28,965"
93000	41	Земли транспорта № 60	526950,58	1305626,90	51° 47' 6,691"	39° 17' 21,984"
93001	42	Земли транспорта № 60	527006,39	1305564,39	51° 47' 8,519"	39° 17' 18,756"
93002	43	Земли транспорта № 60	527123,36	1305417,73	51° 47' 12,356"	39° 17' 11,173"
93003	44	Земли транспорта № 60	527229,66	1305271,32	51° 47' 15,847"	39° 17' 3,596"
93004	45	Земли транспорта № 60	527294,57	1305176,14	51° 47' 17,981"	39° 16' 58,668"
93005	46	Земли транспорта № 60	527318,12	1305139,02	51° 47' 18,756"	39° 16' 56,745"
93006	47	Земли транспорта № 60	527397,44	1305008,81	51° 47' 21,368"	39° 16' 49,998"
93007	48	Земли транспорта № 60	527401,96	1305000,79	51° 47' 21,517"	39° 16' 49,582"
93008	49	Земли транспорта № 60	527464,31	1304890,18	51° 47' 23,573"	39° 16' 43,847"
93009	50	Земли транспорта № 60	527682,97	1304467,75	51° 47' 30,796"	39° 16' 21,933"
93010	51	Земли транспорта № 60	527731,57	1304373,87	51° 47' 32,401"	39° 16' 17,062"
93011	52	Земли транспорта № 60	527758,16	1304322,35	51° 47' 33,279"	39° 16' 14,390"
93012	53	Земли транспорта № 60	527859,13	1304126,76	51° 47' 36,614"	39° 16' 4,242"
93013	54	Земли транспорта № 60	527866,72	1304131,26	51° 47' 36,858"	39° 16' 4,481"
93014	55	Земли транспорта № 60	527871,30	1304134,22	51° 47' 37,005"	39° 16' 4,638"
93015	56	Земли транспорта № 60	527770,45	1304340,24	51° 47' 33,671"	39° 16' 15,330"
93016	57	Земли транспорта № 60	527800,70	1304367,45	51° 47' 34,640"	39° 16' 16,766"
93017	58	Земли транспорта № 60	527818,19	1304384,40	51° 47' 35,200"	39° 16' 17,661"
93018	59	Земли транспорта № 60	527832,19	1304402,34	51° 47' 35,646"	39° 16' 18,605"
93019	60	Земли транспорта № 60	527838,57	1304412,78	51° 47' 35,849"	39° 16' 19,153"

93020	61	Земли транспорта № 60	527845,64	1304426,25	51° 47' 36,073"	39° 16' 19,859"
93021	62	Земли транспорта № 60	527850,79	1304438,12	51° 47' 36,236"	39° 16' 20,482"
93022	63	Земли транспорта № 60	527851,62	1304446,22	51° 47' 36,260"	39° 16' 20,905"
93023	64	Земли транспорта № 60	527851,74	1304463,97	51° 47' 36,257"	39° 16' 21,831"
93024	65	Земли транспорта № 60	527851,47	1304469,80	51° 47' 36,247"	39° 16' 22,135"
93025	66	Земли транспорта № 60	527848,20	1304485,10	51° 47' 36,135"	39° 16' 22,931"
93026	67	Земли транспорта № 60	527843,28	1304498,00	51° 47' 35,972"	39° 16' 23,602"
93027	68	Земли транспорта № 60	527837,71	1304506,38	51° 47' 35,789"	39° 16' 24,036"
93028	69	Земли транспорта № 60	527831,09	1304513,11	51° 47' 35,572"	39° 16' 24,383"
93029	70	Земли транспорта № 60	527824,20	1304516,01	51° 47' 35,348"	39° 16' 24,530"
93030	71	Земли транспорта № 60	527818,80	1304516,21	51° 47' 35,173"	39° 16' 24,538"
93031	72	Земли транспорта № 60	527809,92	1304509,89	51° 47' 34,888"	39° 16' 24,203"
93032	73	Земли транспорта № 60	527807,45	1304501,16	51° 47' 34,812"	39° 16' 23,746"
93033	74	Земли транспорта № 60	527815,65	1304485,84	51° 47' 35,082"	39° 16' 22,952"
93034	75	Земли транспорта № 60	527819,13	1304472,07	51° 47' 35,199"	39° 16' 22,235"
93035	76	Земли транспорта № 60	527822,82	1304462,44	51° 47' 35,322"	39° 16' 21,735"
93036	77	Земли транспорта № 60	527822,39	1304452,74	51° 47' 35,312"	39° 16' 21,228"
93037	78	Земли транспорта № 60	527819,07	1304437,55	51° 47' 35,210"	39° 16' 20,434"
93038	79	Земли транспорта № 60	527811,21	1304419,66	51° 47' 34,961"	39° 16' 19,496"
93039	80	Земли транспорта № 60	527796,48	1304402,98	51° 47' 34,491"	39° 16' 18,618"
93040	81	Земли транспорта № 60	527787,66	1304394,07	51° 47' 34,209"	39° 16' 18,148"
93041	82	Земли транспорта № 60	527771,46	1304381,59	51° 47' 33,689"	39° 16' 17,487"
93042	83	Земли транспорта № 60	527758,81	1304374,37	51° 47' 33,282"	39° 16' 17,104"
93043	84	Земли транспорта № 60	527751,33	1304374,38	51° 47' 33,040"	39° 16' 17,100"
93044	85	Земли транспорта № 60	527732,00	1304413,22	51° 47' 32,401"	39° 16' 19,116"
93045	86	Земли транспорта № 60	527680,28	1304537,14	51° 47' 30,684"	39° 16' 25,552"
93046	87	Земли транспорта № 60	527629,88	1304621,23	51° 47' 29,024"	39° 16' 29,910"
93047	88	Земли транспорта № 60	527557,93	1304777,97	51° 47' 26,642"	39° 16' 38,046"
93048	89	Земли транспорта № 60	527508,21	1304876,00	51° 47' 24,999"	39° 16' 43,132"
93049	90	Земли транспорта № 60	527495,48	1304898,31	51° 47' 24,579"	39° 16' 44,289"
93050	91	Земли транспорта № 60	527479,05	1304923,27	51° 47' 24,039"	39° 16' 45,582"
93051	92	Земли транспорта № 60	527459,86	1304957,61	51° 47' 23,406"	39° 16' 47,362"
93052	93	Земли транспорта № 60	527450,82	1304975,70	51° 47' 23,107"	39° 16' 48,301"
93053	94	Земли транспорта № 60	527409,42	1305045,58	51° 47' 21,743"	39° 16' 51,923"
93054	95	Земли транспорта № 60	527398,51	1305064,51	51° 47' 21,383"	39° 16' 52,904"
93055	96	Земли транспорта № 60	527365,94	1305118,19	51° 47' 20,310"	39° 16' 55,686"
93056	97	Земли транспорта № 60	527307,38	1305210,41	51° 47' 18,383"	39° 17' 0,463"
93057	98	Земли транспорта № 60	527222,48	1305349,35	51° 47' 15,587"	39° 17' 7,663"
93058	99	Земли транспорта № 60	527099,76	1305518,36	51° 47' 11,556"	39° 17' 16,409"
93059	100	Земли транспорта № 60	526975,96	1305663,27	51° 47' 7,499"	39° 17' 23,896"
93060	101	Земли транспорта № 60	526799,68	1305849,23	51° 47' 1,730"	39° 17' 33,495"

93061	102	Земли транспорта № 60	526649,12	1305987,75	51° 46' 56,809"	39° 17' 40,632"
93062	103	Земли транспорта № 60	526428,58	1306184,95	51° 46' 49,603"	39° 17' 50,790"
93063		**Земли транспорта № 60 Количество**		103		103
93064	1	Земли транспорта № 75	414391,89	1323099,58	50° 46' 17,901"	39° 31' 10,517"
93065	2	Земли транспорта № 75	414388,95	1323100,19	50° 46' 17,806"	39° 31' 10,545"
93066	3	Земли транспорта № 75	414385,25	1323101,03	50° 46' 17,686"	39° 31' 10,586"
93067	4	Земли транспорта № 75	414366,07	1323016,93	50° 46' 17,103"	39° 31' 6,281"
93068	5	Земли транспорта № 75	414342,71	1322914,51	50° 46' 16,394"	39° 31' 1,038"
93069	6	Земли транспорта № 75	414329,22	1322867,39	50° 46' 15,979"	39° 30' 58,624"
93070	7	Земли транспорта № 75	414312,71	1322829,17	50° 46' 15,462"	39° 30' 56,663"
93071	8	Земли транспорта № 75	414280,07	1322780,26	50° 46' 14,428"	39° 30' 54,144"
93072	9	Земли транспорта № 75	414250,74	1322733,74	50° 46' 13,500"	39° 30' 51,749"
93073	10	Земли транспорта № 75	414233,14	1322686,19	50° 46' 12,952"	39° 30' 49,310"
93074	11	Земли транспорта № 75	413971,84	1321741,03	50° 46' 4,920"	39° 30' 0,902"
93075	12	Земли транспорта № 75	413925,38	1321575,07	50° 46' 3,491"	39° 29' 52,402"
93076	13	Земли транспорта № 75	413913,96	1321534,27	50° 46' 3,140"	39° 29' 50,312"
93077	14	Земли транспорта № 75	413845,59	1321274,13	50° 46' 1,042"	39° 29' 36,993"
93078	15	Земли транспорта № 75	413840,61	1321240,53	50° 46' 0,896"	39° 29' 35,275"
93079	16	Земли транспорта № 75	413841,42	1321213,19	50° 46' 0,934"	39° 29' 33,880"
93080	17	Земли транспорта № 75	413847,22	1321171,93	50° 46' 1,140"	39° 29' 31,779"
93081	18	Земли транспорта № 75	413857,12	1321130,78	50° 46' 1,479"	39° 29' 29,687"
93082	19	Земли транспорта № 75	413978,61	1320811,32	50° 46' 5,550"	39° 29' 13,472"
93083	20	Земли транспорта № 75	414159,56	1320326,60	50° 46' 11,617"	39° 28' 48,865"
93084	21	Земли транспорта № 75	414178,60	1320275,32	50° 46' 12,256"	39° 28' 46,262"
93085	22	Земли транспорта № 75	414197,34	1320236,47	50° 46' 12,879"	39° 28' 44,293"
93086	23	Земли транспорта № 75	414212,27	1320214,81	50° 46' 13,371"	39° 28' 43,198"
93087	24	Земли транспорта № 75	414234,58	1320194,33	50° 46' 14,102"	39° 28' 42,168"
93088	25	Земли транспорта № 75	414242,11	1320189,33	50° 46' 14,348"	39° 28' 41,918"
93089	26	Земли транспорта № 75	414254,34	1320181,20	50° 46' 14,747"	39° 28' 41,512"
93090	27	Земли транспорта № 75	414277,58	1320170,04	50° 46' 15,504"	39° 28' 40,958"
93091	28	Земли транспорта № 75	414294,50	1320164,38	50° 46' 16,054"	39° 28' 40,681"
93092	29	Земли транспорта № 75	414312,95	1320160,73	50° 46' 16,653"	39° 28' 40,508"
93093	30	Земли транспорта № 75	414370,29	1320158,82	50° 46' 18,509"	39° 28' 40,450"
93094	31	Земли транспорта № 75	414474,37	1320158,99	50° 46' 21,876"	39° 28' 40,529"
93095	32	Земли транспорта № 75	414495,57	1320156,39	50° 46' 22,563"	39° 28' 40,411"
93096	33	Земли транспорта № 75	414509,88	1320152,79	50° 46' 23,028"	39° 28' 40,237"
93097	34	Земли транспорта № 75	414527,79	1320143,73	50° 46' 23,611"	39° 28' 39,787"
93098	35	Земли транспорта № 75	414555,12	1320121,53	50° 46' 24,505"	39° 28' 38,673"
93099	36	Земли транспорта № 75	414571,96	1320105,41	50° 46' 25,057"	39° 28' 37,863"
93100	37	Земли транспорта № 75	414843,92	1319775,81	50° 46' 34,000"	39° 28' 21,230"
93101	38	Земли транспорта № 75	415189,91	1319356,48	50° 46' 45,375"	39° 28' 0,066"

93102	39	Земли транспорта № 75	415225,71	1319323,17	50° 46' 46,548"	39° 27' 58,390"
93103	40	Земли транспорта № 75	415247,18	1319308,99	50° 46' 47,249"	39° 27' 57,681"
93104	41	Земли транспорта № 75	415266,91	1319299,92	50° 46' 47,891"	39° 27' 57,232"
93105	42	Земли транспорта № 75	415282,39	1319295,24	50° 46' 48,394"	39° 27' 57,003"
93106	43	Земли транспорта № 75	415131,79	1319127,08	50° 46' 43,593"	39° 27' 48,319"
93107	44	Земли транспорта № 75	415049,00	1319030,91	50° 46' 40,956"	39° 27' 43,356"
93108	45	Земли транспорта № 75	415005,13	1318977,28	50° 46' 39,559"	39° 27' 40,589"
93109	46	Земли транспорта № 75	414953,77	1318908,05	50° 46' 37,927"	39° 27' 37,022"
93110	47	Земли транспорта № 75	414906,40	1318836,02	50° 46' 36,425"	39° 27' 33,314"
93111	48	Земли транспорта № 75	414864,71	1318765,80	50° 46' 35,106"	39° 27' 29,702"
93112	49	Земли транспорта № 75	414837,67	1318718,09	50° 46' 34,252"	39° 27' 27,250"
93113	50	Земли транспорта № 75	414812,61	1318677,93	50° 46' 33,458"	39° 27' 25,183"
93114	51	Земли транспорта № 75	414788,36	1318646,06	50° 46' 32,687"	39° 27' 23,541"
93115	52	Земли транспорта № 75	414731,29	1318578,34	50° 46' 30,869"	39° 27' 20,047"
93116	53	Земли транспорта № 75	414681,45	1318519,95	50° 46' 29,282"	39° 27' 17,034"
93117	54	Земли транспорта № 75	414652,48	1318478,07	50° 46' 28,362"	39° 27' 14,877"
93118	55	Земли транспорта № 75	414643,72	1318462,93	50° 46' 28,085"	39° 27' 14,099"
93119	56	Земли транспорта № 75	414634,38	1318440,72	50° 46' 27,792"	39° 27' 12,959"
93120	57	Земли транспорта № 75	414615,96	1318374,35	50° 46' 27,224"	39° 27' 9,560"
93121	58	Земли транспорта № 75	414597,54	1318307,99	50° 46' 26,656"	39° 27' 6,161"
93122	59	Земли транспорта № 75	414587,25	1318271,79	50° 46' 26,339"	39° 27' 4,307"
93123	60	Земли транспорта № 75	414573,25	1318239,80	50° 46' 25,899"	39° 27' 2,666"
93124	61	Земли транспорта № 75	414556,97	1318211,68	50° 46' 25,385"	39° 27' 1,220"
93125	62	Земли транспорта № 75	414525,41	1318171,77	50° 46' 24,380"	39° 26' 59,163"
93126	63	Земли транспорта № 75	414429,23	1318050,18	50° 46' 21,320"	39° 26' 52,894"
93127	64	Земли транспорта № 75	414363,54	1317966,62	50° 46' 19,229"	39° 26' 48,587"
93128	65	Земли транспорта № 75	414306,75	1317894,39	50° 46' 17,422"	39° 26' 44,863"
93129	66	Земли транспорта № 75	414269,88	1317841,82	50° 46' 16,251"	39° 26' 42,157"
93130	67	Земли транспорта № 75	414250,40	1317802,45	50° 46' 15,638"	39° 26' 40,135"
93131	68	Земли транспорта № 75	414245,95	1317793,45	50° 46' 15,497"	39° 26' 39,672"
93132	69	Земли транспорта № 75	414242,42	1317786,08	50° 46' 15,386"	39° 26' 39,294"
93133	70	Земли транспорта № 75	414159,46	1317612,79	50° 46' 12,775"	39° 26' 30,397"
93134	71	Земли транспорта № 75	414162,31	1317609,61	50° 46' 12,868"	39° 26' 30,237"
93135	72	Земли транспорта № 75	414166,57	1317604,86	50° 46' 13,008"	39° 26' 29,997"
93136	73	Земли транспорта № 75	414238,76	1317723,71	50° 46' 15,294"	39° 26' 36,109"
93137	74	Земли транспорта № 75	414251,62	1317779,67	50° 46' 15,687"	39° 26' 38,973"
93138	75	Земли транспорта № 75	414521,80	1318140,06	50° 46' 24,277"	39° 26' 57,542"
93139	76	Земли транспорта № 75	414521,24	1318132,62	50° 46' 24,262"	39° 26' 57,162"
93140	77	Земли транспорта № 75	414598,76	1318258,46	50° 46' 26,717"	39° 27' 3,635"
93141	78	Земли транспорта № 75	414662,85	1318478,69	50° 46' 28,697"	39° 27' 14,916"
93142	79	Земли транспорта № 75	414869,61	1318735,05	50° 46' 35,278"	39° 27' 28,136"

93143	80	Земли транспорта № 75	414941,12	1318870,61	50° 46' 37,534"	39° 27' 35,102"
93144	81	Земли транспорта № 75	414961,97	1318902,32	50° 46' 38,195"	39° 27' 36,735"
93145	82	Земли транспорта № 75	415013,02	1318971,13	50° 46' 39,817"	39° 27' 40,281"
93146	83	Земли транспорта № 75	415056,65	1319024,49	50° 46' 41,206"	39° 27' 43,033"
93147	84	Земли транспорта № 75	415139,30	1319120,48	50° 46' 43,839"	39° 27' 47,988"
93148	85	Земли транспорта № 75	415286,16	1319284,46	50° 46' 48,521"	39° 27' 56,455"
93149	86	Земли транспорта № 75	415284,53	1319305,02	50° 46' 48,459"	39° 27' 57,504"
93150	87	Земли транспорта № 75	415284,08	1319305,11	50° 46' 48,444"	39° 27' 57,508"
93151	88	Земли транспорта № 75	415270,46	1319309,29	50° 46' 48,002"	39° 27' 57,712"
93152	89	Земли транспорта № 75	415252,05	1319317,75	50° 46' 47,403"	39° 27' 58,132"
93153	90	Земли транспорта № 75	415231,91	1319331,05	50° 46' 46,745"	39° 27' 58,797"
93154	91	Земли транспорта № 75	415197,20	1319363,35	50° 46' 45,608"	39° 28' 0,421"
93155	92	Земли транспорта № 75	414579,67	1320111,78	50° 46' 25,304"	39° 28' 38,193"
93156	93	Земли транспорта № 75	414578,87	1320112,64	50° 46' 25,278"	39° 28' 38,236"
93157	94	Земли транспорта № 75	414562,03	1320128,75	50° 46' 24,726"	39° 28' 39,047"
93158	95	Земли транспорта № 75	414561,85	1320128,92	50° 46' 24,720"	39° 28' 39,055"
93159	96	Земли транспорта № 75	414561,43	1320129,29	50° 46' 24,706"	39° 28' 39,074"
93160	97	Земли транспорта № 75	414534,10	1320151,49	50° 46' 23,812"	39° 28' 40,188"
93161	98	Земли транспорта № 75	414533,14	1320152,18	50° 46' 23,781"	39° 28' 40,222"
93162	99	Земли транспорта № 75	414532,30	1320152,65	50° 46' 23,753"	39° 28' 40,246"
93163	100	Земли транспорта № 75	414514,39	1320161,71	50° 46' 23,170"	39° 28' 40,696"
93164	101	Земли транспорта № 75	414513,68	1320162,04	50° 46' 23,147"	39° 28' 40,712"
93165	102	Земли транспорта № 75	414512,32	1320162,48	50° 46' 23,103"	39° 28' 40,734"
93166	103	Земли транспорта № 75	414498,01	1320166,08	50° 46' 22,638"	39° 28' 40,908"
93167	104	Земли транспорта № 75	414497,71	1320166,16	50° 46' 22,628"	39° 28' 40,911"
93168	105	Земли транспорта № 75	414496,79	1320166,31	50° 46' 22,598"	39° 28' 40,918"
93169	106	Земли транспорта № 75	414475,59	1320168,91	50° 46' 21,911"	39° 28' 41,037"
93170	107	Земли транспорта № 75	414474,78	1320168,98	50° 46' 21,885"	39° 28' 41,039"
93171	108	Земли транспорта № 75	414474,35	1320168,98	50° 46' 21,871"	39° 28' 41,039"
93172	109	Земли транспорта № 75	414370,45	1320168,82	50° 46' 18,510"	39° 28' 40,960"
93173	110	Земли транспорта № 75	414314,10	1320170,69	50° 46' 16,685"	39° 28' 41,017"
93174	111	Земли транспорта № 75	414297,07	1320174,07	50° 46' 16,133"	39° 28' 41,177"
93175	112	Земли транспорта № 75	414281,34	1320179,32	50° 46' 15,622"	39° 28' 41,434"
93176	113	Земли транспорта № 75	414259,29	1320189,91	50° 46' 14,904"	39° 28' 41,960"
93177	114	Земли транспорта № 75	414247,64	1320197,66	50° 46' 14,523"	39° 28' 42,347"
93178	115	Земли транспорта № 75	414240,76	1320202,23	50° 46' 14,299"	39° 28' 42,576"
93179	116	Земли транспорта № 75	414217,53	1320226,47	50° 46' 13,536"	39° 28' 43,797"
93180	117	Земли транспорта № 75	413856,27	1321179,38	50° 46' 1,430"	39° 29' 32,166"
93181	118	Земли транспорта № 75	413851,40	1321214,03	50° 46' 1,257"	39° 29' 33,930"
93182	119	Земли транспорта № 75	413850,63	1321239,94	50° 46' 1,221"	39° 29' 35,252"
93183	120	Земли транспорта № 75	413855,40	1321272,12	50° 46' 1,361"	39° 29' 36,897"

93184	121	Земли транспорта № 75	413923,61	1321531,65	50° 46' 3,453"	39° 29' 50,186"
93185	122	Земли транспорта № 75	413981,47	1321738,35	50° 46' 5,233"	39° 30' 0,772"
93186	123	Земли транспорта № 75	414242,67	1322683,11	50° 46' 13,261"	39° 30' 49,160"
93187	124	Земли транспорта № 75	414259,75	1322729,29	50° 46' 13,793"	39° 30' 51,528"
93188	125	Земли транспорта № 75	414288,46	1322774,82	50° 46' 14,701"	39° 30' 53,872"
93189	126	Земли транспорта № 75	414307,88	1322803,92	50° 46' 15,317"	39° 30' 55,371"
93190	127	Земли транспорта № 75	414327,69	1322832,04	50° 46' 15,945"	39° 30' 56,820"
93191	128	Земли транспорта № 75	414391,89	1323099,58	50° 46' 17,901"	39° 31' 10,517"
93192	129	Земли транспорта № 75	416140,44	1335076,53	50° 47' 8,599"	39° 41' 23,061"
93193	130	Земли транспорта № 75	416144,25	1335085,14	50° 47' 8,717"	39° 41' 23,504"
93194	131	Земли транспорта № 75	416082,21	1335024,73	50° 47' 6,742"	39° 41' 20,369"
93195	132	Земли транспорта № 75	416072,25	1335014,98	50° 47' 6,425"	39° 41' 19,863"
93196	133	Земли транспорта № 75	415898,13	1334866,80	50° 47' 0,870"	39° 41' 12,156"
93197	134	Земли транспорта № 75	415907,44	1334862,12	50° 47' 1,173"	39° 41' 11,925"
93198	135	Земли транспорта № 75	415984,16	1334933,22	50° 47' 3,618"	39° 41' 15,617"
93199	136	Земли транспорта № 75	416030,50	1334974,21	50° 47' 5,096"	39° 41' 17,748"
93200	137	Земли транспорта № 75	416140,44	1335076,53	50° 47' 8,599"	39° 41' 23,061"
93201	138	Земли транспорта № 75	416156,13	1332947,04	50° 47' 10,216"	39° 39' 34,391"
93202	139	Земли транспорта № 75	416090,18	1332940,00	50° 47' 8,086"	39° 39' 33,978"
93203	140	Земли транспорта № 75	416100,13	1332839,93	50° 47' 8,460"	39° 39' 28,879"
93204	141	Земли транспорта № 75	416165,21	1332850,95	50° 47' 10,560"	39° 39' 29,494"
93205	142	Земли транспорта № 75	416162,66	1332880,27	50° 47' 10,462"	39° 39' 30,988"
93206	143	Земли транспорта № 75	416161,66	1332892,48	50° 47' 10,423"	39° 39' 31,611"
93207	144	Земли транспорта № 75	416156,13	1332947,04	50° 47' 10,216"	39° 39' 34,391"
93208	145	Земли транспорта № 75	420368,60	1320165,13	50° 49' 32,586"	39° 28' 44,894"
93209	146	Земли транспорта № 75	419068,80	1320268,18	50° 48' 50,485"	39° 28' 49,263"
93210	147	Земли транспорта № 75	418984,46	1320274,87	50° 48' 47,753"	39° 28' 49,546"
93211	148	Земли транспорта № 75	418983,51	1320274,92	50° 48' 47,722"	39° 28' 49,548"
93212	149	Земли транспорта № 75	418883,03	1320277,19	50° 48' 44,470"	39° 28' 49,595"
93213	150	Земли транспорта № 75	418540,77	1320285,06	50° 48' 33,393"	39° 28' 49,761"
93214	151	Земли транспорта № 75	418474,08	1320272,77	50° 48' 31,240"	39° 28' 49,087"
93215	152	Земли транспорта № 75	418282,51	1320227,60	50° 48' 25,062"	39° 28' 46,649"
93216	153	Земли транспорта № 75	418199,58	1320201,06	50° 48' 22,390"	39° 28' 45,237"
93217	154	Земли транспорта № 75	418202,41	1320193,55	50° 48' 22,485"	39° 28' 44,855"
93218	155	Земли транспорта № 75	418201,99	1320193,39	50° 48' 22,471"	39° 28' 44,846"
93219	156	Земли транспорта № 75	418198,45	1320192,14	50° 48' 22,357"	39° 28' 44,780"
93220	157	Земли транспорта № 75	418168,50	1320181,51	50° 48' 21,393"	39° 28' 44,217"
93221	158	Земли транспорта № 75	418095,43	1320129,23	50° 48' 19,051"	39° 28' 41,497"
93222	159	Земли транспорта № 75	417943,25	1320053,67	50° 48' 14,160"	39° 28' 37,534"
93223	160	Земли транспорта № 75	417880,93	1320017,18	50° 48' 12,160"	39° 28' 35,629"
93224	161	Земли транспорта № 75	417731,16	1319948,36	50° 48' 7,344"	39° 28' 32,012"

93225	162	Земли транспорта № 75	417652,37	1319909,24	50° 48' 4,812"	39° 28' 29,961"
93226	163	Земли транспорта № 75	417570,78	1319874,67	50° 48' 2,187"	39° 28' 28,140"
93227	164	Земли транспорта № 75	417515,08	1319849,07	50° 48' 0,396"	39° 28' 26,795"
93228	165	Земли транспорта № 75	417374,59	1319779,59	50° 47' 55,880"	39° 28' 23,151"
93229	166	Земли транспорта № 75	417339,85	1319730,59	50° 47' 54,777"	39° 28' 20,626"
93230	167	Земли транспорта № 75	417273,26	1319718,04	50° 47' 52,628"	39° 28' 19,940"
93231	168	Земли транспорта № 75	417248,38	1319752,10	50° 47' 51,808"	39° 28' 21,661"
93232	169	Земли транспорта № 75	417235,32	1319748,84	50° 47' 51,387"	39° 28' 21,486"
93233	170	Земли транспорта № 75	417188,68	1319725,94	50° 47' 49,888"	39° 28' 20,285"
93234	171	Земли транспорта № 75	417189,81	1319722,72	50° 47' 49,926"	39° 28' 20,121"
93235	172	Земли транспорта № 75	417203,22	1319684,89	50° 47' 50,376"	39° 28' 18,199"
93236	173	Земли транспорта № 75	417196,80	1319681,91	50° 47' 50,170"	39° 28' 18,043"
93237	174	Земли транспорта № 75	417130,29	1319651,03	50° 47' 48,031"	39° 28' 16,421"
93238	175	Земли транспорта № 75	417128,93	1319653,27	50° 47' 47,986"	39° 28' 16,534"
93239	176	Земли транспорта № 75	416941,50	1319561,93	50° 47' 41,961"	39° 28' 11,743"
93240	177	Земли транспорта № 75	416942,16	1319559,95	50° 47' 41,983"	39° 28' 11,643"
93241	178	Земли транспорта № 75	416938,02	1319557,86	50° 47' 41,850"	39° 28' 11,533"
93242	179	Земли транспорта № 75	416764,72	1319470,04	50° 47' 36,281"	39° 28' 6,932"
93243	180	Земли транспорта № 75	416762,88	1319472,62	50° 47' 36,220"	39° 28' 7,063"
93244	181	Земли транспорта № 75	416754,64	1319464,10	50° 47' 35,957"	39° 28' 6,622"
93245	182	Земли транспорта № 75	416750,76	1319460,09	50° 47' 35,833"	39° 28' 6,415"
93246	183	Земли транспорта № 75	416715,21	1319442,52	50° 47' 34,691"	39° 28' 5,493"
93247	184	Земли транспорта № 75	416527,28	1319349,60	50° 47' 28,650"	39° 28' 0,623"
93248	185	Земли транспорта № 75	416526,85	1319349,39	50° 47' 28,636"	39° 28' 0,611"
93249	186	Земли транспорта № 75	416526,13	1319348,99	50° 47' 28,613"	39° 28' 0,591"
93250	187	Земли транспорта № 75	416322,80	1319231,49	50° 47' 22,085"	39° 27' 54,455"
93251	188	Земли транспорта № 75	416320,58	1319230,00	50° 47' 22,014"	39° 27' 54,377"
93252	189	Земли транспорта № 75	416319,98	1319229,52	50° 47' 21,995"	39° 27' 54,352"
93253	190	Земли транспорта № 75	416172,68	1319106,43	50° 47' 17,281"	39° 27' 47,970"
93254	191	Земли транспорта № 75	416170,72	1319104,55	50° 47' 17,219"	39° 27' 47,872"
93255	192	Земли транспорта № 75	416170,35	1319104,13	50° 47' 17,207"	39° 27' 47,851"
93256	193	Земли транспорта № 75	415361,36	1318164,33	50° 46' 51,431"	39° 26' 59,340"
93257	194	Земли транспорта № 75	414905,69	1317675,67	50° 46' 36,894"	39° 26' 34,099"
93258	195	Земли транспорта № 75	414509,52	1317226,25	50° 46' 24,263"	39° 26' 10,904"
93259	196	Земли транспорта № 75	414486,63	1317200,28	50° 46' 23,533"	39° 26' 9,564"
93260	197	Земли транспорта № 75	414164,96	1316870,91	50° 46' 13,262"	39° 25' 52,547"
93261	198	Земли транспорта № 75	414107,16	1316797,86	50° 46' 11,422"	39° 25' 48,781"
93262	199	Земли транспорта № 75	414105,94	1316796,14	50° 46' 11,383"	39° 25' 48,693"
93263	200	Земли транспорта № 75	414105,22	1316794,90	50° 46' 11,361"	39° 25' 48,629"
93264	201	Земли транспорта № 75	413521,63	1315706,65	50° 45' 52,925"	39° 24' 52,727"
93265	202	Земли транспорта № 75	413521,33	1315706,07	50° 45' 52,915"	39° 24' 52,698"

93266	203	Земли транспорта № 75	413402,38	1315466,01	50° 45' 49,164"	39° 24' 40,374"
93267	204	Земли транспорта № 75	413401,80	1315464,73	50° 45' 49,146"	39° 24' 40,308"
93268	205	Земли транспорта № 75	413401,12	1315462,79	50° 45' 49,125"	39° 24' 40,209"
93269	206	Земли транспорта № 75	413182,48	1314720,83	50° 45' 42,350"	39° 24' 2,218"
93270	207	Земли транспорта № 75	413089,00	1314444,89	50° 45' 39,435"	39° 23' 48,081"
93271	208	Земли транспорта № 75	413022,58	1314306,75	50° 45' 37,341"	39° 23' 40,993"
93272	209	Земли транспорта № 75	413003,23	1314289,45	50° 45' 36,722"	39° 23' 40,098"
93273	210	Земли транспорта № 75	412999,09	1314386,00	50° 45' 36,550"	39° 23' 45,021"
93274	211	Земли транспорта № 75	412997,85	1314384,00	50° 45' 36,510"	39° 23' 44,918"
93275	212	Земли транспорта № 75	412962,93	1314327,94	50° 45' 35,403"	39° 23' 42,036"
93276	213	Земли транспорта № 75	412880,03	1314240,70	50° 45' 32,755"	39° 23' 37,534"
93277	214	Земли транспорта № 75	412730,02	1314147,44	50° 45' 27,939"	39° 23' 32,682"
93278	215	Земли транспорта № 75	412566,57	1314067,37	50° 45' 22,682"	39° 23' 28,495"
93279	216	Земли транспорта № 75	412254,34	1314044,78	50° 45' 12,588"	39° 23' 27,148"
93280	217	Земли транспорта № 75	411982,28	1314031,29	50° 45' 3,790"	39° 23' 26,289"
93281	218	Земли транспорта № 75	411899,62	1314030,80	50° 45' 1,116"	39° 23' 26,213"
93282	219	Земли транспорта № 75	411764,35	1314030,31	50° 44' 56,739"	39° 23' 26,103"
93283	220	Земли транспорта № 75	411561,54	1314030,72	50° 44' 50,177"	39° 23' 25,997"
93284	221	Земли транспорта № 75	411559,37	1314074,18	50° 44' 50,089"	39° 23' 28,212"
93285	222	Земли транспорта № 75	411462,21	1314080,31	50° 44' 46,943"	39° 23' 28,464"
93286	223	Земли транспорта № 75	411252,01	1314083,44	50° 44' 40,140"	39° 23' 28,492"
93287	224	Земли транспорта № 75	411003,05	1314127,45	50° 44' 32,067"	39° 23' 30,581"
93288	225	Земли транспорта № 75	411026,68	1314063,38	50° 44' 32,857"	39° 23' 27,328"
93289	226	Земли транспорта № 75	410987,95	1314068,03	50° 44' 31,602"	39° 23' 27,541"
93290	227	Земли транспорта № 75	410488,07	1314215,76	50° 44' 15,369"	39° 23' 34,761"
93291	228	Земли транспорта № 75	410422,63	1314235,34	50° 44' 13,244"	39° 23' 35,718"
93292	229	Земли транспорта № 75	410040,93	1314349,53	50° 44' 0,848"	39° 23' 41,301"
93293	230	Земли транспорта № 75	409907,71	1314418,08	50° 43' 56,510"	39° 23' 44,712"
93294	231	Земли транспорта № 75	409885,92	1314383,29	50° 43' 55,819"	39° 23' 42,925"
93295	232	Земли транспорта № 75	409877,34	1314369,57	50° 43' 55,546"	39° 23' 42,220"
93296	233	Земли транспорта № 75	409692,29	1314465,19	50° 43' 49,521"	39° 23' 46,979"
93297	234	Земли транспорта № 75	409583,53	1314535,99	50° 43' 45,973"	39° 23' 50,520"
93298	235	Земли транспорта № 75	409587,88	1314531,35	50° 43' 46,116"	39° 23' 50,286"
93299	236	Земли транспорта № 75	409660,16	1314462,28	50° 43' 48,482"	39° 23' 46,810"
93300	237	Земли транспорта № 75	409711,06	1314422,13	50° 43' 50,145"	39° 23' 44,796"
93301	238	Земли транспорта № 75	409766,93	1314384,38	50° 43' 51,968"	39° 23' 42,906"
93302	239	Земли транспорта № 75	409827,48	1314345,41	50° 43' 53,943"	39° 23' 40,957"
93303	240	Земли транспорта № 75	409875,82	1314319,48	50° 43' 55,517"	39° 23' 39,665"
93304	241	Земли транспорта № 75	409921,89	1314294,32	50° 43' 57,018"	39° 23' 38,412"
93305	242	Земли транспорта № 75	409988,41	1314263,71	50° 43' 59,182"	39° 23' 36,893"
93306	243	Земли транспорта № 75	410062,58	1314231,67	50° 44' 1,595"	39° 23' 35,306"

93307	244	Земли транспорта № 75	410259,95	1314163,65	50° 44' 8,008"	39° 23' 31,961"
93308	245	Земли транспорта № 75	410659,89	1314010,71	50° 44' 21,010"	39° 23' 24,413"
93309	246	Земли транспорта № 75	410753,34	1313980,98	50° 44' 24,046"	39° 23' 22,955"
93310	247	Земли транспорта № 75	410902,52	1313943,43	50° 44' 28,888"	39° 23' 21,134"
93311	248	Земли транспорта № 75	410964,72	1313929,32	50° 44' 30,906"	39° 23' 20,453"
93312	249	Земли транспорта № 75	411083,06	1313910,45	50° 44' 34,742"	39° 23' 19,565"
93313	250	Земли транспорта № 75	411089,83	1313909,38	50° 44' 34,962"	39° 23' 19,514"
93314	251	Земли транспорта № 75	411113,90	1313905,61	50° 44' 35,742"	39° 23' 19,338"
93315	252	Земли транспорта № 75	411211,12	1313897,71	50° 44' 38,891"	39° 23' 18,995"
93316	253	Земли транспорта № 75	411302,99	1313891,82	50° 44' 41,866"	39° 23' 18,752"
93317	254	Земли транспорта № 75	411439,50	1313890,14	50° 44' 46,284"	39° 23' 18,752"
93318	255	Земли транспорта № 75	411546,56	1313893,69	50° 44' 49,746"	39° 23' 18,999"
93319	256	Земли транспорта № 75	411716,21	1313912,45	50° 44' 55,228"	39° 23' 20,062"
93320	257	Земли транспорта № 75	411739,84	1313916,31	50° 44' 55,991"	39° 23' 20,273"
93321	258	Земли транспорта № 75	411748,36	1313926,19	50° 44' 56,263"	39° 23' 20,783"
93322	259	Земли транспорта № 75	411751,89	1313930,28	50° 44' 56,376"	39° 23' 20,994"
93323	260	Земли транспорта № 75	411763,42	1313943,67	50° 44' 56,743"	39° 23' 21,684"
93324	261	Земли транспорта № 75	411897,62	1313976,33	50° 45' 1,073"	39° 23' 23,433"
93325	262	Земли транспорта № 75	411934,05	1313984,98	50° 45' 2,248"	39° 23' 23,897"
93326	263	Земли транспорта № 75	411974,19	1313993,65	50° 45' 3,543"	39° 23' 24,365"
93327	264	Земли транспорта № 75	412569,40	1314008,56	50° 45' 22,797"	39° 23' 25,497"
93328	265	Земли транспорта № 75	412569,37	1314006,79	50° 45' 22,796"	39° 23' 25,407"
93329	266	Земли транспорта № 75	412655,33	1314018,41	50° 45' 25,573"	39° 23' 26,053"
93330	267	Земли транспорта № 75	412847,84	1314052,01	50° 45' 31,789"	39° 23' 27,888"
93331	268	Земли транспорта № 75	413001,06	1314076,10	50° 45' 36,737"	39° 23' 29,213"
93332	269	Земли транспорта № 75	413098,80	1314085,79	50° 45' 39,895"	39° 23' 29,768"
93333	270	Земли транспорта № 75	413145,64	1314088,05	50° 45' 41,410"	39° 23' 29,913"
93334	271	Земли транспорта № 75	413197,75	1314088,51	50° 45' 43,096"	39° 23' 29,969"
93335	272	Земли транспорта № 75	413293,19	1314082,27	50° 45' 46,187"	39° 23' 29,710"
93336	273	Земли транспорта № 75	413340,48	1314075,63	50° 45' 47,720"	39° 23' 29,402"
93337	274	Земли транспорта № 75	413394,85	1314065,19	50° 45' 49,483"	39° 23' 28,903"
93338	275	Земли транспорта № 75	413454,12	1314053,61	50° 45' 51,405"	39° 23' 28,349"
93339	276	Земли транспорта № 75	413520,45	1314039,16	50° 45' 53,557"	39° 23' 27,653"
93340	277	Земли транспорта № 75	413550,38	1314030,67	50° 45' 54,529"	39° 23' 27,239"
93341	278	Земли транспорта № 75	413822,15	1313948,23	50° 46' 3,355"	39° 23' 23,203"
93342	279	Земли транспорта № 75	413917,37	1313918,25	50° 46' 6,448"	39° 23' 21,733"
93343	280	Земли транспорта № 75	414225,93	1313825,64	50° 46' 16,469"	39° 23' 17,200"
93344	281	Земли транспорта № 75	414394,95	1313763,38	50° 46' 21,962"	39° 23' 14,129"
93345	282	Земли транспорта № 75	414605,14	1313702,38	50° 46' 28,788"	39° 23' 11,147"
93346	283	Земли транспорта № 75	414860,13	1313632,91	50° 46' 37,066"	39° 23' 7,761"
93347	284	Земли транспорта № 75	415129,62	1313571,97	50° 46' 45,810"	39° 23' 4,818"

93348	285	Земли транспорта № 75	415293,63	1313514,09	50° 46' 51,139"	39° 23' 1,966"
93349	286	Земли транспорта № 75	415367,65	1313489,43	50° 46' 53,544"	39° 23' 0,754"
93350	287	Земли транспорта № 75	415403,85	1313475,79	50° 46' 54,721"	39° 23' 0,080"
93351	288	Земли транспорта № 75	415431,58	1313465,10	50° 46' 55,622"	39° 22' 59,552"
93352	289	Земли транспорта № 75	415465,20	1313452,14	50° 46' 56,715"	39° 22' 58,911"
93353	290	Земли транспорта № 75	415492,17	1313440,74	50° 46' 57,592"	39° 22' 58,346"
93354	291	Земли транспорта № 75	415496,66	1313438,84	50° 46' 57,738"	39° 22' 58,252"
93355	292	Земли транспорта № 75	415539,84	1313420,08	50° 46' 59,143"	39° 22' 57,321"
93356	293	Земли транспорта № 75	415557,08	1313411,61	50° 46' 59,704"	39° 22' 56,900"
93357	294	Земли транспорта № 75	415625,65	1313377,93	50° 47' 1,936"	39° 22' 55,223"
93358	295	Земли транспорта № 75	415648,61	1313366,65	50° 47' 2,684"	39° 22' 54,662"
93359	296	Земли транспорта № 75	415728,94	1313321,34	50° 47' 5,300"	39° 22' 52,399"
93360	297	Земли транспорта № 75	415760,88	1313302,03	50° 47' 6,342"	39° 22' 51,433"
93361	298	Земли транспорта № 75	415773,15	1313294,62	50° 47' 6,741"	39° 22' 51,062"
93362	299	Земли транспорта № 75	415811,84	1313271,24	50° 47' 8,002"	39° 22' 49,893"
93363	300	Земли транспорта № 75	416090,55	1313078,39	50° 47' 17,096"	39° 22' 40,222"
93364	301	Земли транспорта № 75	416374,14	1312882,52	50° 47' 26,349"	39° 22' 30,398"
93365	302	Земли транспорта № 75	416545,78	1312759,47	50° 47' 31,950"	39° 22' 24,222"
93366	303	Земли транспорта № 75	416618,44	1312702,28	50° 47' 34,324"	39° 22' 21,347"
93367	304	Земли транспорта № 75	416697,57	1312635,40	50° 47' 36,910"	39° 22' 17,982"
93368	305	Земли транспорта № 75	416772,07	1312559,97	50° 47' 39,350"	39° 22' 14,177"
93369	306	Земли транспорта № 75	416803,46	1312524,62	50° 47' 40,380"	39° 22' 12,391"
93370	307	Земли транспорта № 75	416859,24	1312452,82	50° 47' 42,212"	39° 22' 8,760"
93371	308	Земли транспорта № 75	416911,03	1312380,90	50° 47' 43,916"	39° 22' 5,120"
93372	309	Земли транспорта № 75	416961,42	1312284,44	50° 47' 45,583"	39° 22' 0,226"
93373	310	Земли транспорта № 75	416995,28	1312209,11	50° 47' 46,708"	39° 21' 56,401"
93374	311	Земли транспорта № 75	417020,09	1312142,70	50° 47' 47,537"	39° 21' 53,025"
93375	312	Земли транспорта № 75	417047,13	1312064,05	50° 47' 48,442"	39° 21' 49,026"
93376	313	Земли транспорта № 75	417064,73	1312004,80	50° 47' 49,034"	39° 21' 46,012"
93377	314	Земли транспорта № 75	417083,96	1311932,16	50° 47' 49,684"	39° 21' 42,315"
93378	315	Земли транспорта № 75	417149,19	1311649,75	50° 47' 51,903"	39° 21' 27,937"
93379	316	Земли транспорта № 75	417217,79	1311369,29	50° 47' 54,230"	39° 21' 13,659"
93380	317	Земли транспорта № 75	417237,03	1311389,27	50° 47' 54,845"	39° 21' 14,690"
93381	318	Земли транспорта № 75	417164,49	1311721,03	50° 47' 52,371"	39° 21' 31,585"
93382	319	Земли транспорта № 75	417084,50	1312033,14	50° 47' 49,663"	39° 21' 47,471"
93383	320	Земли транспорта № 75	416979,12	1312317,61	50° 47' 46,144"	39° 22' 1,930"
93384	321	Земли транспорта № 75	416848,59	1312525,88	50° 47' 41,839"	39° 22' 12,483"
93385	322	Земли транспорта № 75	416666,86	1312722,99	50° 47' 35,882"	39° 22' 22,434"
93386	323	Земли транспорта № 75	416237,53	1313016,19	50° 47' 21,876"	39° 22' 37,138"
93387	324	Земли транспорта № 75	415815,34	1313322,34	50° 47' 8,095"	39° 22' 52,504"
93388	325	Земли транспорта № 75	415493,50	1313492,05	50° 46' 57,615"	39° 23' 0,966"

93389	326	Земли транспорта № 75	414967,69	1313636,94	50° 46' 40,544"	39° 23' 8,033"
93390	327	Земли транспорта № 75	414176,29	1313869,82	50° 46' 14,845"	39° 23' 19,424"
93391	328	Земли транспорта № 75	413460,82	1314070,94	50° 45' 51,615"	39° 23' 29,238"
93392	329	Земли транспорта № 75	413234,94	1314104,38	50° 45' 44,293"	39° 23' 30,802"
93393	330	Земли транспорта № 75	413060,93	1314111,44	50° 45' 38,660"	39° 23' 31,053"
93394	331	Земли транспорта № 75	413011,04	1314107,54	50° 45' 37,047"	39° 23' 30,823"
93395	332	Земли транспорта № 75	413005,45	1314237,79	50° 45' 36,815"	39° 23' 37,464"
93396	333	Земли транспорта № 75	413052,20	1314279,59	50° 45' 38,311"	39° 23' 39,626"
93397	334	Земли транспорта № 75	413053,66	1314281,03	50° 45' 38,357"	39° 23' 39,700"
93398	335	Земли транспорта № 75	413055,77	1314283,80	50° 45' 38,425"	39° 23' 39,843"
93399	336	Земли транспорта № 75	413056,90	1314285,83	50° 45' 38,460"	39° 23' 39,947"
93400	337	Земли транспорта № 75	413125,57	1314428,65	50° 45' 40,625"	39° 23' 47,276"
93401	338	Земли транспорта № 75	413126,05	1314429,72	50° 45' 40,640"	39° 23' 47,331"
93402	339	Земли транспорта № 75	413126,49	1314430,90	50° 45' 40,654"	39° 23' 47,392"
93403	340	Земли транспорта № 75	413220,48	1314708,38	50° 45' 43,584"	39° 24' 1,607"
93404	341	Земли транспорта № 75	413220,72	1314709,14	50° 45' 43,592"	39° 24' 1,646"
93405	342	Земли транспорта № 75	413438,99	1315449,81	50° 45' 50,355"	39° 24' 39,571"
93406	343	Земли транспорта № 75	413557,03	1315688,03	50° 45' 54,078"	39° 24' 51,800"
93407	344	Земли транспорта № 75	413976,94	1316471,06	50° 46' 7,344"	39° 25' 32,023"
93408	345	Земли транспорта № 75	413977,07	1316481,68	50° 46' 7,344"	39° 25' 32,564"
93409	346	Земли транспорта № 75	414126,27	1316747,10	50° 46' 12,062"	39° 25' 46,204"
93410	347	Земли транспорта № 75	414164,67	1316813,07	50° 46' 13,277"	39° 25' 49,595"
93411	348	Земли транспорта № 75	414196,83	1316851,79	50° 46' 14,301"	39° 25' 51,592"
93412	349	Земли транспорта № 75	414413,93	1317069,80	50° 46' 21,235"	39° 26' 2,858"
93413	350	Земли транспорта № 75	414435,43	1317081,34	50° 46' 21,926"	39° 26' 3,461"
93414	351	Земли транспорта № 75	415100,61	1317825,04	50° 46' 43,137"	39° 26' 41,851"
93415	352	Земли транспорта № 75	415100,02	1317825,43	50° 46' 43,118"	39° 26' 41,871"
93416	353	Земли транспорта № 75	415390,96	1318137,43	50° 46' 52,400"	39° 26' 57,987"
93417	354	Земли транспорта № 75	415391,41	1318137,94	50° 46' 52,415"	39° 26' 58,013"
93418	355	Земли транспорта № 75	416199,59	1319076,80	50° 47' 18,165"	39° 27' 46,475"
93419	356	Земли транспорта № 75	416344,30	1319197,73	50° 47' 22,795"	39° 27' 52,746"
93420	357	Земли транспорта № 75	416545,58	1319314,04	50° 47' 29,258"	39° 27' 58,820"
93421	358	Земли транспорта № 75	417757,22	1319913,07	50° 48' 8,202"	39° 28' 30,228"
93422	359	Земли транспорта № 75	418335,88	1320183,32	50° 48' 26,808"	39° 28' 44,425"
93423	360	Земли транспорта № 75	418480,27	1320226,09	50° 48' 31,461"	39° 28' 46,708"
93424	361	Земли транспорта № 75	418616,89	1320243,20	50° 48' 35,874"	39° 28' 47,675"
93425	362	Земли транспорта № 75	418981,86	1320234,96	50° 48' 47,686"	39° 28' 47,506"
93426	363	Земли транспорта № 75	420370,86	1320124,83	50° 49' 32,676"	39° 28' 42,837"
93427	364	Земли транспорта № 75	420369,73	1320144,98	50° 49' 32,631"	39° 28' 43,866"
93428	365	Земли транспорта № 75	420368,60	1320165,13	50° 49' 32,586"	39° 28' 44,894"
93429	366	Земли транспорта № 75	415866,25	1334142,27	50° 47' 0,218"	39° 40' 35,154"

93430	367	Земли транспорта № 75	415886,75	1334136,76	50° 47' 0,884"	39° 40' 34,889"
93431	368	Земли транспорта № 75	415907,83	1334201,90	50° 47' 1,532"	39° 40' 38,231"
93432	369	Земли транспорта № 75	415942,18	1334323,25	50° 47' 2,580"	39° 40' 44,453"
93433	370	Земли транспорта № 75	415948,38	1334346,30	50° 47' 2,769"	39° 40' 45,634"
93434	371	Земли транспорта № 75	415957,82	1334353,56	50° 47' 3,070"	39° 40' 46,012"
93435	372	Земли транспорта № 75	415953,21	1334368,67	50° 47' 2,913"	39° 40' 46,780"
93436	373	Земли транспорта № 75	415948,35	1334368,82	50° 47' 2,756"	39° 40' 46,783"
93437	374	Земли транспорта № 75	415947,35	1334368,82	50° 47' 2,724"	39° 40' 46,783"
93438	375	Земли транспорта № 75	415931,75	1334366,10	50° 47' 2,220"	39° 40' 46,631"
93439	376	Земли транспорта № 75	415923,34	1334335,73	50° 47' 1,964"	39° 40' 45,074"
93440	377	Земли транспорта № 75	415923,97	1334329,12	50° 47' 1,988"	39° 40' 44,737"
93441	378	Земли транспорта № 75	415888,84	1334203,91	50° 47' 0,917"	39° 40' 38,318"
93442	379	Земли транспорта № 75	415866,25	1334142,27	50° 47' 0,218"	39° 40' 35,154"
93443	380	Земли транспорта № 75	418199,58	1320201,06	50° 48' 22,390"	39° 28' 45,237"
93444	381	Земли транспорта № 75	418189,45	1320197,82	50° 48' 22,064"	39° 28' 45,064"
93445	382	Земли транспорта № 75	417943,25	1320053,67	50° 48' 14,160"	39° 28' 37,534"
93446	383	Земли транспорта № 75	418095,43	1320129,23	50° 48' 19,051"	39° 28' 41,497"
93447	384	Земли транспорта № 75	418168,50	1320181,51	50° 48' 21,393"	39° 28' 44,217"
93448	385	Земли транспорта № 75	418198,45	1320192,14	50° 48' 22,357"	39° 28' 44,780"
93449	386	Земли транспорта № 75	418201,99	1320193,39	50° 48' 22,471"	39° 28' 44,846"
93450	387	Земли транспорта № 75	418202,41	1320193,55	50° 48' 22,485"	39° 28' 44,855"
93451	388	Земли транспорта № 75	418199,58	1320201,06	50° 48' 22,390"	39° 28' 45,237"
93452	389	Земли транспорта № 75	417570,78	1319874,67	50° 48' 2,187"	39° 28' 28,140"
93453	390	Земли транспорта № 75	417652,37	1319909,24	50° 48' 4,812"	39° 28' 29,961"
93454	391	Земли транспорта № 75	417731,16	1319948,36	50° 48' 7,344"	39° 28' 32,012"
93455	392	Земли транспорта № 75	417570,78	1319874,67	50° 48' 2,187"	39° 28' 28,140"
93456	393	Земли транспорта № 75	417128,93	1319653,27	50° 47' 47,986"	39° 28' 16,534"
93457	394	Земли транспорта № 75	417130,29	1319651,03	50° 47' 48,031"	39° 28' 16,421"
93458	395	Земли транспорта № 75	417196,80	1319681,91	50° 47' 50,170"	39° 28' 18,043"
93459	396	Земли транспорта № 75	417203,22	1319684,89	50° 47' 50,376"	39° 28' 18,199"
93460	397	Земли транспорта № 75	417189,81	1319722,72	50° 47' 49,926"	39° 28' 20,121"
93461	398	Земли транспорта № 75	417188,68	1319725,94	50° 47' 49,888"	39° 28' 20,285"
93462	399	Земли транспорта № 75	417235,32	1319748,84	50° 47' 51,387"	39° 28' 21,486"
93463	400	Земли транспорта № 75	417178,20	1319734,61	50° 47' 49,545"	39° 28' 20,721"
93464	401	Земли транспорта № 75	417176,95	1319682,98	50° 47' 49,527"	39° 28' 18,084"
93465	402	Земли транспорта № 75	417134,34	1319655,91	50° 47' 48,160"	39° 28' 16,673"
93466	403	Земли транспорта № 75	417128,93	1319653,27	50° 47' 47,986"	39° 28' 16,534"
93467	404	Земли транспорта № 75	416941,50	1319561,93	50° 47' 41,961"	39° 28' 11,743"
93468	405	Земли транспорта № 75	416924,53	1319553,65	50° 47' 41,416"	39° 28' 11,309"
93469	406	Земли транспорта № 75	416764,58	1319474,37	50° 47' 36,274"	39° 28' 7,153"
93470	407	Земли транспорта № 75	416762,88	1319472,62	50° 47' 36,220"	39° 28' 7,063"

93471	408	Земли транспорта № 75	416764,72	1319470,04	50° 47' 36,281"	39° 28' 6,932"
93472	409	Земли транспорта № 75	416938,02	1319557,86	50° 47' 41,850"	39° 28' 11,533"
93473	410	Земли транспорта № 75	416942,16	1319559,95	50° 47' 41,983"	39° 28' 11,643"
93474	411	Земли транспорта № 75	416941,50	1319561,93	50° 47' 41,961"	39° 28' 11,743"
93475		**Земли транспорта № 75 Количество**		411		411
93476	1	Земли транспорта № 76	414385,25	1323101,03	50° 46' 17,686"	39° 31' 10,586"
93477	2	Земли транспорта № 76	414373,36	1323103,74	50° 46' 17,300"	39° 31' 10,715"
93478	3	Земли транспорта № 76	414373,24	1323105,21	50° 46' 17,295"	39° 31' 10,790"
93479	4	Земли транспорта № 76	414364,57	1323092,59	50° 46' 17,020"	39° 31' 10,140"
93480	5	Земли транспорта № 76	414318,63	1322854,76	50° 46' 15,642"	39° 30' 57,972"
93481	6	Земли транспорта № 76	414313,61	1322839,67	50° 46' 15,486"	39° 30' 57,199"
93482	7	Земли транспорта № 76	414306,52	1322823,92	50° 46' 15,264"	39° 30' 56,390"
93483	8	Земли транспорта № 76	414300,22	1322815,74	50° 46' 15,064"	39° 30' 55,968"
93484	9	Земли транспорта № 76	414293,93	1322808,24	50° 46' 14,864"	39° 30' 55,581"
93485	10	Земли транспорта № 76	414282,13	1322801,36	50° 46' 14,485"	39° 30' 55,222"
93486	11	Земли транспорта № 76	414271,75	1322785,81	50° 46' 14,156"	39° 30' 54,421"
93487	12	Земли транспорта № 76	414271,61	1322785,60	50° 46' 14,152"	39° 30' 54,410"
93488	13	Земли транспорта № 76	414242,28	1322739,07	50° 46' 13,223"	39° 30' 52,015"
93489	14	Земли транспорта № 76	414241,49	1322737,53	50° 46' 13,199"	39° 30' 51,936"
93490	15	Земли транспорта № 76	414241,36	1322737,21	50° 46' 13,195"	39° 30' 51,919"
93491	16	Земли транспорта № 76	414223,76	1322689,66	50° 46' 12,647"	39° 30' 49,481"
93492	17	Земли транспорта № 76	414223,50	1322688,85	50° 46' 12,639"	39° 30' 49,440"
93493	18	Земли транспорта № 76	413962,20	1321743,71	50° 46' 4,607"	39° 30' 1,032"
93494	19	Земли транспорта № 76	413904,31	1321536,88	50° 46' 2,826"	39° 29' 50,439"
93495	20	Земли транспорта № 76	413835,92	1321276,67	50° 46' 0,728"	39° 29' 37,115"
93496	21	Земли транспорта № 76	413835,82	1321276,26	50° 46' 0,725"	39° 29' 37,095"
93497	22	Земли транспорта № 76	413835,70	1321275,59	50° 46' 0,722"	39° 29' 37,060"
93498	23	Земли транспорта № 76	413830,72	1321241,99	50° 46' 0,576"	39° 29' 35,342"
93499	24	Земли транспорта № 76	413830,62	1321240,93	50° 46' 0,573"	39° 29' 35,288"
93500	25	Земли транспорта № 76	413830,62	1321240,23	50° 46' 0,573"	39° 29' 35,253"
93501	26	Земли транспорта № 76	413831,43	1321212,89	50° 46' 0,611"	39° 29' 33,858"
93502	27	Земли транспорта № 76	413831,52	1321211,82	50° 46' 0,615"	39° 29' 33,804"
93503	28	Земли транспорта № 76	413836,39	1321177,16	50° 46' 0,788"	39° 29' 32,039"
93504	29	Земли транспорта № 76	414191,96	1320194,42	50° 46' 12,723"	39° 28' 42,143"
93505	30	Земли транспорта № 76	414247,35	1320145,84	50° 46' 14,536"	39° 28' 39,703"
93506	31	Земли транспорта № 76	414291,04	1320135,24	50° 46' 15,955"	39° 28' 39,192"
93507	32	Земли транспорта № 76	414324,17	1320136,10	50° 46' 17,026"	39° 28' 39,258"
93508	33	Земли транспорта № 76	414528,84	1320123,38	50° 46' 23,654"	39° 28' 38,750"
93509	34	Земли транспорта № 76	414547,86	1320102,75	50° 46' 24,278"	39° 28' 37,710"
93510	35	Земли транспорта № 76	415235,93	1319280,57	50° 46' 46,897"	39° 27' 56,223"
93511	36	Земли транспорта № 76	414903,97	1318874,85	50° 46' 36,330"	39° 27' 35,294"

93512	37	Земли транспорта № 76	414848,45	1318756,39	50° 46' 34,584"	39° 27' 29,211"
93513	38	Земли транспорта № 76	414847,69	1318750,55	50° 46' 34,562"	39° 27' 28,913"
93514	39	Земли транспорта № 76	414845,56	1318745,41	50° 46' 34,495"	39° 27' 28,649"
93515	40	Земли транспорта № 76	414839,59	1318735,84	50° 46' 34,306"	39° 27' 28,157"
93516	41	Земли транспорта № 76	414703,96	1318560,86	50° 46' 29,992"	39° 27' 19,136"
93517	42	Земли транспорта № 76	414690,07	1318550,01	50° 46' 29,548"	39° 27' 18,573"
93518	43	Земли транспорта № 76	414670,52	1318526,15	50° 46' 28,925"	39° 27' 17,343"
93519	44	Земли транспорта № 76	414660,03	1318512,50	50° 46' 28,592"	39° 27' 16,639"
93520	45	Земли транспорта № 76	414653,71	1318502,25	50° 46' 28,391"	39° 27' 16,112"
93521	46	Земли транспорта № 76	414641,78	1318483,80	50° 46' 28,013"	39° 27' 15,162"
93522	47	Земли транспорта № 76	414631,93	1318466,01	50° 46' 27,702"	39° 27' 14,248"
93523	48	Земли транспорта № 76	414575,16	1318277,23	50° 46' 25,945"	39° 27' 4,577"
93524	49	Земли транспорта № 76	414559,66	1318247,80	50° 46' 25,456"	39° 27' 3,065"
93525	50	Земли транспорта № 76	414550,48	1318229,32	50° 46' 25,167"	39° 27' 2,116"
93526	51	Земли транспорта № 76	414542,72	1318214,26	50° 46' 24,922"	39° 27' 1,342"
93527	52	Земли транспорта № 76	414533,62	1318201,28	50° 46' 24,633"	39° 27' 0,674"
93528	53	Земли транспорта № 76	414520,98	1318180,77	50° 46' 24,233"	39° 26' 59,619"
93529	54	Земли транспорта № 76	414510,50	1318167,81	50° 46' 23,899"	39° 26' 58,950"
93530	55	Земли транспорта № 76	414502,44	1318157,52	50° 46' 23,643"	39° 26' 58,420"
93531	56	Земли транспорта № 76	414223,93	1317793,15	50° 46' 14,785"	39° 26' 39,642"
93532	57	Земли транспорта № 76	414201,19	1317711,12	50° 46' 14,084"	39° 26' 35,442"
93533	58	Земли транспорта № 76	414146,66	1317627,07	50° 46' 12,355"	39° 26' 31,117"
93534	59	Земли транспорта № 76	414151,23	1317621,97	50° 46' 12,505"	39° 26' 30,860"
93535	60	Земли транспорта № 76	414159,46	1317612,79	50° 46' 12,775"	39° 26' 30,397"
93536	61	Земли транспорта № 76	414242,42	1317786,08	50° 46' 15,386"	39° 26' 39,294"
93537	62	Земли транспорта № 76	414245,95	1317793,45	50° 46' 15,497"	39° 26' 39,672"
93538	63	Земли транспорта № 76	414250,40	1317802,45	50° 46' 15,638"	39° 26' 40,135"
93539	64	Земли транспорта № 76	414269,88	1317841,82	50° 46' 16,251"	39° 26' 42,157"
93540	65	Земли транспорта № 76	414306,75	1317894,39	50° 46' 17,422"	39° 26' 44,863"
93541	66	Земли транспорта № 76	414363,54	1317966,62	50° 46' 19,229"	39° 26' 48,587"
93542	67	Земли транспорта № 76	414429,23	1318050,18	50° 46' 21,320"	39° 26' 52,894"
93543	68	Земли транспорта № 76	414525,41	1318171,77	50° 46' 24,380"	39° 26' 59,163"
93544	69	Земли транспорта № 76	414556,97	1318211,68	50° 46' 25,385"	39° 27' 1,220"
93545	70	Земли транспорта № 76	414573,25	1318239,80	50° 46' 25,899"	39° 27' 2,666"
93546	71	Земли транспорта № 76	414587,25	1318271,79	50° 46' 26,339"	39° 27' 4,307"
93547	72	Земли транспорта № 76	414597,54	1318307,99	50° 46' 26,656"	39° 27' 6,161"
93548	73	Земли транспорта № 76	414615,96	1318374,35	50° 46' 27,224"	39° 27' 9,560"
93549	74	Земли транспорта № 76	414634,38	1318440,72	50° 46' 27,792"	39° 27' 12,959"
93550	75	Земли транспорта № 76	414643,72	1318462,93	50° 46' 28,085"	39° 27' 14,099"
93551	76	Земли транспорта № 76	414652,48	1318478,07	50° 46' 28,362"	39° 27' 14,877"
93552	77	Земли транспорта № 76	414681,45	1318519,95	50° 46' 29,282"	39° 27' 17,034"

93553	78	Земли транспорта № 76	414731,29	1318578,34	50° 46' 30,869"	39° 27' 20,047"
93554	79	Земли транспорта № 76	414788,36	1318646,06	50° 46' 32,687"	39° 27' 23,541"
93555	80	Земли транспорта № 76	414812,61	1318677,93	50° 46' 33,458"	39° 27' 25,183"
93556	81	Земли транспорта № 76	414837,67	1318718,09	50° 46' 34,252"	39° 27' 27,250"
93557	82	Земли транспорта № 76	414864,71	1318765,80	50° 46' 35,106"	39° 27' 29,702"
93558	83	Земли транспорта № 76	414906,40	1318836,02	50° 46' 36,425"	39° 27' 33,314"
93559	84	Земли транспорта № 76	414953,77	1318908,05	50° 46' 37,927"	39° 27' 37,022"
93560	85	Земли транспорта № 76	415005,13	1318977,28	50° 46' 39,559"	39° 27' 40,589"
93561	86	Земли транспорта № 76	415049,00	1319030,91	50° 46' 40,956"	39° 27' 43,356"
93562	87	Земли транспорта № 76	415131,79	1319127,08	50° 46' 43,593"	39° 27' 48,319"
93563	88	Земли транспорта № 76	415282,39	1319295,24	50° 46' 48,394"	39° 27' 57,003"
93564	89	Земли транспорта № 76	415266,91	1319299,92	50° 46' 47,891"	39° 27' 57,232"
93565	90	Земли транспорта № 76	415247,18	1319308,99	50° 46' 47,249"	39° 27' 57,681"
93566	91	Земли транспорта № 76	415225,71	1319323,17	50° 46' 46,548"	39° 27' 58,390"
93567	92	Земли транспорта № 76	415189,91	1319356,48	50° 46' 45,375"	39° 28' 0,066"
93568	93	Земли транспорта № 76	414843,92	1319775,81	50° 46' 34,000"	39° 28' 21,230"
93569	94	Земли транспорта № 76	414571,96	1320105,41	50° 46' 25,057"	39° 28' 37,863"
93570	95	Земли транспорта № 76	414555,12	1320121,53	50° 46' 24,505"	39° 28' 38,673"
93571	96	Земли транспорта № 76	414527,79	1320143,73	50° 46' 23,611"	39° 28' 39,787"
93572	97	Земли транспорта № 76	414509,88	1320152,79	50° 46' 23,028"	39° 28' 40,237"
93573	98	Земли транспорта № 76	414495,57	1320156,39	50° 46' 22,563"	39° 28' 40,411"
93574	99	Земли транспорта № 76	414474,37	1320158,99	50° 46' 21,876"	39° 28' 40,529"
93575	100	Земли транспорта № 76	414370,29	1320158,82	50° 46' 18,509"	39° 28' 40,450"
93576	101	Земли транспорта № 76	414312,95	1320160,73	50° 46' 16,653"	39° 28' 40,508"
93577	102	Земли транспорта № 76	414294,50	1320164,38	50° 46' 16,054"	39° 28' 40,681"
93578	103	Земли транспорта № 76	414277,58	1320170,04	50° 46' 15,504"	39° 28' 40,958"
93579	104	Земли транспорта № 76	414254,34	1320181,20	50° 46' 14,747"	39° 28' 41,512"
93580	105	Земли транспорта № 76	414242,11	1320189,33	50° 46' 14,348"	39° 28' 41,918"
93581	106	Земли транспорта № 76	414234,58	1320194,33	50° 46' 14,102"	39° 28' 42,168"
93582	107	Земли транспорта № 76	414212,27	1320214,81	50° 46' 13,371"	39° 28' 43,198"
93583	108	Земли транспорта № 76	414197,34	1320236,47	50° 46' 12,879"	39° 28' 44,293"
93584	109	Земли транспорта № 76	414178,60	1320275,32	50° 46' 12,256"	39° 28' 46,262"
93585	110	Земли транспорта № 76	414159,56	1320326,60	50° 46' 11,617"	39° 28' 48,865"
93586	111	Земли транспорта № 76	413978,61	1320811,32	50° 46' 5,550"	39° 29' 13,472"
93587	112	Земли транспорта № 76	413857,12	1321130,78	50° 46' 1,479"	39° 29' 29,687"
93588	113	Земли транспорта № 76	413847,22	1321171,93	50° 46' 1,140"	39° 29' 31,779"
93589	114	Земли транспорта № 76	413841,42	1321213,19	50° 46' 0,934"	39° 29' 33,880"
93590	115	Земли транспорта № 76	413840,61	1321240,53	50° 46' 0,896"	39° 29' 35,275"
93591	116	Земли транспорта № 76	413845,59	1321274,13	50° 46' 1,042"	39° 29' 36,993"
93592	117	Земли транспорта № 76	413913,96	1321534,27	50° 46' 3,140"	39° 29' 50,312"
93593	118	Земли транспорта № 76	413925,38	1321575,07	50° 46' 3,491"	39° 29' 52,402"

93594	119	Земли транспорта № 76	413971,84	1321741,03	50° 46' 4,920"	39° 30' 0,902"
93595	120	Земли транспорта № 76	414233,14	1322686,19	50° 46' 12,952"	39° 30' 49,310"
93596	121	Земли транспорта № 76	414250,74	1322733,74	50° 46' 13,500"	39° 30' 51,749"
93597	122	Земли транспорта № 76	414280,07	1322780,26	50° 46' 14,428"	39° 30' 54,144"
93598	123	Земли транспорта № 76	414312,71	1322829,17	50° 46' 15,462"	39° 30' 56,663"
93599	124	Земли транспорта № 76	414329,22	1322867,39	50° 46' 15,979"	39° 30' 58,624"
93600	125	Земли транспорта № 76	414342,71	1322914,51	50° 46' 16,394"	39° 31' 1,038"
93601	126	Земли транспорта № 76	414366,07	1323016,93	50° 46' 17,103"	39° 31' 6,281"
93602	127	Земли транспорта № 76	414385,25	1323101,03	50° 46' 17,686"	39° 31' 10,586"
93603		**Земли транспорта № 76 Количество**		127		127
93604	1	Земли транспорта № 77	397416,19	1303648,75	50° 37' 16,241"	39° 14' 29,116"
93605	2	Земли транспорта № 77	397383,62	1303642,99	50° 37' 15,189"	39° 14' 28,806"
93606	3	Земли транспорта № 77	397388,53	1303635,57	50° 37' 15,350"	39° 14' 28,431"
93607	4	Земли транспорта № 77	397401,80	1303635,91	50° 37' 15,779"	39° 14' 28,455"
93608	5	Земли транспорта № 77	397431,93	1303548,21	50° 37' 16,783"	39° 14' 24,010"
93609	6	Земли транспорта № 77	397457,82	1303482,88	50° 37' 17,643"	39° 14' 20,700"
93610	7	Земли транспорта № 77	397457,68	1303479,10	50° 37' 17,640"	39° 14' 20,508"
93611	8	Земли транспорта № 77	397446,86	1303473,44	50° 37' 17,291"	39° 14' 20,215"
93612	9	Земли транспорта № 77	397453,33	1303459,19	50° 37' 17,505"	39° 14' 19,493"
93613	10	Земли транспорта № 77	397464,88	1303463,44	50° 37' 17,878"	39° 14' 19,715"
93614	11	Земли транспорта № 77	397467,39	1303463,18	50° 37' 17,959"	39° 14' 19,703"
93615	12	Земли транспорта № 77	397480,09	1303441,35	50° 37' 18,377"	39° 14' 18,600"
93616	13	Земли транспорта № 77	397500,70	1303416,00	50° 37' 19,052"	39° 14' 17,321"
93617	14	Земли транспорта № 77	397502,82	1303413,98	50° 37' 19,122"	39° 14' 17,219"
93618	15	Земли транспорта № 77	397567,88	1303352,09	50° 37' 21,247"	39° 14' 14,105"
93619	16	Земли транспорта № 77	397567,54	1303347,82	50° 37' 21,238"	39° 14' 13,887"
93620	17	Земли транспорта № 77	397561,38	1303337,03	50° 37' 21,042"	39° 14' 13,335"
93621	18	Земли транспорта № 77	397572,61	1303328,00	50° 37' 21,408"	39° 14' 12,882"
93622	19	Земли транспорта № 77	397578,84	1303336,42	50° 37' 21,607"	39° 14' 13,313"
93623	20	Земли транспорта № 77	397583,31	1303336,85	50° 37' 21,752"	39° 14' 13,337"
93624	21	Земли транспорта № 77	397794,41	1303147,95	50° 37' 28,645"	39° 14' 3,837"
93625	22	Земли транспорта № 77	397802,45	1303140,76	50° 37' 28,907"	39° 14' 3,476"
93626	23	Земли транспорта № 77	397792,46	1303124,40	50° 37' 28,589"	39° 14' 2,638"
93627	24	Земли транспорта № 77	397708,99	1303036,28	50° 37' 25,917"	39° 13' 58,113"
93628	25	Земли транспорта № 77	397716,09	1303028,53	50° 37' 26,150"	39° 13' 57,723"
93629	26	Земли транспорта № 77	397716,59	1303029,06	50° 37' 26,165"	39° 13' 57,750"
93630	27	Земли транспорта № 77	397757,80	1303072,45	50° 37' 27,485"	39° 13' 59,978"
93631	28	Земли транспорта № 77	397832,78	1303136,68	50° 37' 29,890"	39° 14' 3,284"
93632	29	Земли транспорта № 77	397834,63	1303139,20	50° 37' 29,949"	39° 14' 3,413"
93633	30	Земли транспорта № 77	397825,50	1303153,23	50° 37' 29,649"	39° 14' 4,122"
93634	31	Земли транспорта № 77	397819,53	1303150,32	50° 37' 29,457"	39° 14' 3,971"

93635	32	Земли транспорта № 77	397810,46	1303157,80	50° 37' 29,161"	39° 14' 4,347"
93636	33	Земли транспорта № 77	397787,25	1303178,59	50° 37' 28,403"	39° 14' 5,393"
93637	34	Земли транспорта № 77	397600,98	1303345,48	50° 37' 22,321"	39° 14' 13,786"
93638	35	Земли транспорта № 77	397599,82	1303346,52	50° 37' 22,283"	39° 14' 13,838"
93639	36	Земли транспорта № 77	397594,78	1303351,04	50° 37' 22,118"	39° 14' 14,065"
93640	37	Земли транспорта № 77	397598,46	1303366,65	50° 37' 22,232"	39° 14' 14,861"
93641	38	Земли транспорта № 77	397591,38	1303373,77	50° 37' 22,001"	39° 14' 15,220"
93642	39	Земли транспорта № 77	397579,45	1303366,42	50° 37' 21,617"	39° 14' 14,840"
93643	40	Земли транспорта № 77	397548,75	1303394,15	50° 37' 20,614"	39° 14' 16,234"
93644	41	Земли транспорта № 77	397513,72	1303428,41	50° 37' 19,470"	39° 14' 17,959"
93645	42	Земли транспорта № 77	397495,02	1303452,10	50° 37' 18,857"	39° 14' 19,154"
93646	43	Земли транспорта № 77	397477,27	1303482,76	50° 37' 18,272"	39° 14' 20,704"
93647	44	Земли транспорта № 77	397469,62	1303502,49	50° 37' 18,018"	39° 14' 21,704"
93648	45	Земли транспорта № 77	397448,72	1303555,68	50° 37' 17,324"	39° 14' 24,399"
93649	46	Земли транспорта № 77	397416,19	1303648,75	50° 37' 16,241"	39° 14' 29,116"
93650	47	Земли транспорта № 77	399187,39	1306216,62	50° 38' 12,684"	39° 16' 40,697"
93651	48	Земли транспорта № 77	399188,64	1306210,46	50° 38' 12,727"	39° 16' 40,384"
93652	49	Земли транспорта № 77	399153,84	1306065,48	50° 38' 11,651"	39° 16' 32,988"
93653	50	Земли транспорта № 77	399151,09	1306064,86	50° 38' 11,562"	39° 16' 32,955"
93654	51	Земли транспорта № 77	399145,04	1306071,33	50° 38' 11,364"	39° 16' 33,281"
93655	52	Земли транспорта № 77	399136,72	1306060,60	50° 38' 11,098"	39° 16' 32,730"
93656	53	Земли транспорта № 77	399146,55	1306045,95	50° 38' 11,422"	39° 16' 31,990"
93657	54	Земли транспорта № 77	399139,21	1306011,18	50° 38' 11,196"	39° 16' 30,217"
93658	55	Земли транспорта № 77	399134,76	1305969,12	50° 38' 11,067"	39° 16' 28,075"
93659	56	Земли транспорта № 77	399137,89	1305938,84	50° 38' 11,178"	39° 16' 26,536"
93660	57	Земли транспорта № 77	399142,02	1305921,90	50° 38' 11,318"	39° 16' 25,676"
93661	58	Земли транспорта № 77	399151,46	1305889,44	50° 38' 11,635"	39° 16' 24,029"
93662	59	Земли транспорта № 77	399154,97	1305891,56	50° 38' 11,747"	39° 16' 24,139"
93663	60	Земли транспорта № 77	399154,34	1305896,69	50° 38' 11,725"	39° 16' 24,400"
93664	61	Земли транспорта № 77	399151,38	1305921,00	50° 38' 11,621"	39° 16' 25,635"
93665	62	Земли транспорта № 77	399147,27	1305967,85	50° 38' 11,472"	39° 16' 28,017"
93666	63	Земли транспорта № 77	399148,02	1305971,85	50° 38' 11,495"	39° 16' 28,221"
93667	64	Земли транспорта № 77	399148,23	1305972,95	50° 38' 11,501"	39° 16' 28,277"
93668	65	Земли транспорта № 77	399172,41	1306101,89	50° 38' 12,239"	39° 16' 34,851"
93669	66	Земли транспорта № 77	399193,43	1306208,00	50° 38' 12,882"	39° 16' 40,261"
93670	67	Земли транспорта № 77	399187,39	1306216,62	50° 38' 12,684"	39° 16' 40,697"
93671	68	Земли транспорта № 77	400613,08	1305215,08	50° 38' 59,162"	39° 15' 50,501"
93672	69	Земли транспорта № 77	400614,77	1305231,13	50° 38' 59,211"	39° 15' 51,318"
93673	70	Земли транспорта № 77	400524,72	1305253,80	50° 38' 56,289"	39° 15' 52,424"
93674	71	Земли транспорта № 77	400458,41	1305272,60	50° 38' 54,137"	39° 15' 53,345"
93675	72	Земли транспорта № 77	400448,90	1305274,82	50° 38' 53,829"	39° 15' 53,453"

93676	73	Земли транспорта № 77	400268,69	1305314,65	50° 38' 47,984"	39° 15' 55,383"
93677	74	Земли транспорта № 77	400258,60	1305318,29	50° 38' 47,656"	39° 15' 55,563"
93678	75	Земли транспорта № 77	400163,02	1305393,26	50° 38' 44,538"	39° 15' 59,327"
93679	76	Земли транспорта № 77	400111,71	1305448,85	50° 38' 42,858"	39° 16' 2,128"
93680	77	Земли транспорта № 77	400050,09	1305511,04	50° 38' 40,843"	39° 16' 5,260"
93681	78	Земли транспорта № 77	399957,06	1305592,38	50° 38' 37,805"	39° 16' 9,349"
93682	79	Земли транспорта № 77	399930,86	1305598,46	50° 38' 36,955"	39° 16' 9,645"
93683	80	Земли транспорта № 77	399934,00	1305580,55	50° 38' 37,063"	39° 16' 8,735"
93684	81	Земли транспорта № 77	399939,60	1305577,56	50° 38' 37,245"	39° 16' 8,586"
93685	82	Земли транспорта № 77	399951,10	1305586,07	50° 38' 37,614"	39° 16' 9,025"
93686	83	Земли транспорта № 77	399990,82	1305552,77	50° 38' 38,911"	39° 16' 7,352"
93687	84	Земли транспорта № 77	400040,59	1305503,27	50° 38' 40,538"	39° 16' 4,860"
93688	85	Земли транспорта № 77	400061,22	1305484,59	50° 38' 41,212"	39° 16' 3,920"
93689	86	Земли транспорта № 77	400061,37	1305482,49	50° 38' 41,218"	39° 16' 3,813"
93690	87	Земли транспорта № 77	400053,22	1305473,37	50° 38' 40,957"	39° 16' 3,345"
93691	88	Земли транспорта № 77	400058,51	1305465,81	50° 38' 41,131"	39° 16' 2,963"
93692	89	Земли транспорта № 77	400070,27	1305471,60	50° 38' 41,509"	39° 16' 3,264"
93693	90	Земли транспорта № 77	400073,57	1305471,02	50° 38' 41,616"	39° 16' 3,236"
93694	91	Земли транспорта № 77	400131,23	1305412,31	50° 38' 43,502"	39° 16' 0,279"
93695	92	Земли транспорта № 77	400158,16	1305388,24	50° 38' 44,382"	39° 15' 59,069"
93696	93	Земли транспорта № 77	400151,53	1305373,51	50° 38' 44,172"	39° 15' 58,316"
93697	94	Земли транспорта № 77	400158,38	1305366,16	50° 38' 44,397"	39° 15' 57,945"
93698	95	Земли транспорта № 77	400172,71	1305373,58	50° 38' 44,858"	39° 15' 58,331"
93699	96	Земли транспорта № 77	400181,54	1305365,94	50° 38' 45,146"	39° 15' 57,947"
93700	97	Земли транспорта № 77	400218,23	1305338,40	50° 38' 46,343"	39° 15' 56,565"
93701	98	Земли транспорта № 77	400240,00	1305326,13	50° 38' 47,051"	39° 15' 55,952"
93702	99	Земли транспорта № 77	400246,04	1305310,42	50° 38' 47,252"	39° 15' 55,156"
93703	100	Земли транспорта № 77	400254,95	1305309,40	50° 38' 47,541"	39° 15' 55,109"
93704	101	Земли транспорта № 77	400259,40	1305314,66	50° 38' 47,683"	39° 15' 55,379"
93705	102	Земли транспорта № 77	400326,17	1305298,30	50° 38' 49,849"	39° 15' 54,582"
93706	103	Земли транспорта № 77	400473,91	1305253,18	50° 38' 54,645"	39° 15' 52,365"
93707	104	Земли транспорта № 77	400613,08	1305215,08	50° 38' 59,162"	39° 15' 50,501"
93708	105	Земли транспорта № 77	403623,28	1306396,73	50° 40' 36,159"	39° 16' 52,292"
93709	106	Земли транспорта № 77	403621,00	1306409,89	50° 40' 36,081"	39° 16' 52,961"
93710	107	Земли транспорта № 77	403586,40	1306397,99	50° 40' 34,965"	39° 16' 52,336"
93711	108	Земли транспорта № 77	403574,33	1306397,79	50° 40' 34,575"	39° 16' 52,319"
93712	109	Земли транспорта № 77	403529,70	1306451,08	50° 40' 33,112"	39° 16' 55,008"
93713	110	Земли транспорта № 77	403497,16	1306405,86	50° 40' 32,075"	39° 16' 52,687"
93714	111	Земли транспорта № 77	403508,40	1306404,68	50° 40' 32,439"	39° 16' 52,634"
93715	112	Земли транспорта № 77	403571,73	1306383,31	50° 40' 34,496"	39° 16' 51,580"
93716	113	Земли транспорта № 77	403594,43	1306374,90	50° 40' 35,233"	39° 16' 51,164"

93717	114	Земли транспорта № 77	403667,49	1306348,23	50° 40' 37,607"	39° 16' 49,846"
93718	115	Земли транспорта № 77	403706,48	1306323,22	50° 40' 38,877"	39° 16' 48,594"
93719	116	Земли транспорта № 77	403722,26	1306316,60	50° 40' 39,390"	39° 16' 48,265"
93720	117	Земли транспорта № 77	403746,82	1306297,54	50° 40' 40,191"	39° 16' 47,308"
93721	118	Земли транспорта № 77	403790,58	1306267,96	50° 40' 41,618"	39° 16' 45,826"
93722	119	Земли транспорта № 77	403814,30	1306279,67	50° 40' 42,381"	39° 16' 46,435"
93723	120	Земли транспорта № 77	403814,32	1306283,33	50° 40' 42,380"	39° 16' 46,621"
93724	121	Земли транспорта № 77	403795,89	1306282,44	50° 40' 41,784"	39° 16' 46,566"
93725	122	Земли транспорта № 77	403734,39	1306325,04	50° 40' 39,779"	39° 16' 48,702"
93726	123	Земли транспорта № 77	403701,99	1306345,25	50° 40' 38,724"	39° 16' 49,713"
93727	124	Земли транспорта № 77	403675,90	1306362,80	50° 40' 37,874"	39° 16' 50,593"
93728	125	Земли транспорта № 77	403603,92	1306388,76	50° 40' 35,535"	39° 16' 51,875"
93729	126	Земли транспорта № 77	403623,28	1306396,73	50° 40' 36,159"	39° 16' 52,292"
93730	127	Земли транспорта № 77	409204,19	1315014,41	50° 43' 33,507"	39° 24' 14,669"
93731	128	Земли транспорта № 77	409139,08	1314953,30	50° 43' 31,425"	39° 24' 11,513"
93732	129	Земли транспорта № 77	409221,91	1314854,63	50° 43' 34,145"	39° 24' 6,535"
93733	130	Земли транспорта № 77	409286,79	1314904,94	50° 43' 36,224"	39° 24' 9,141"
93734	131	Земли транспорта № 77	409267,14	1314931,26	50° 43' 35,577"	39° 24' 10,470"
93735	132	Земли транспорта № 77	409212,94	1315003,12	50° 43' 33,795"	39° 24' 14,099"
93736	133	Земли транспорта № 77	409204,32	1315014,24	50° 43' 33,511"	39° 24' 14,661"
93737	134	Земли транспорта № 77	409204,19	1315014,41	50° 43' 33,507"	39° 24' 14,669"
93738	135	Земли транспорта № 77	417583,57	1309796,74	50° 48' 6,657"	39° 19' 53,584"
93739	136	Земли транспорта № 77	417576,65	1309880,29	50° 48' 6,402"	39° 19' 57,846"
93740	137	Земли транспорта № 77	417570,31	1309934,49	50° 48' 6,177"	39° 20' 0,610"
93741	138	Земли транспорта № 77	417561,74	1310034,53	50° 48' 5,862"	39° 20' 5,713"
93742	139	Земли транспорта № 77	417552,09	1310103,23	50° 48' 5,524"	39° 20' 9,215"
93743	140	Земли транспорта № 77	417532,22	1310240,07	50° 48' 4,830"	39° 20' 16,191"
93744	141	Земли транспорта № 77	417520,01	1310296,53	50° 48' 4,414"	39° 20' 19,066"
93745	142	Земли транспорта № 77	417505,40	1310354,95	50° 48' 3,920"	39° 20' 22,040"
93746	143	Земли транспорта № 77	417465,53	1310502,21	50° 48' 2,574"	39° 20' 29,536"
93747	144	Земли транспорта № 77	417270,08	1311238,10	50° 47' 55,972"	39° 21' 6,992"
93748	145	Земли транспорта № 77	417237,03	1311389,27	50° 47' 54,845"	39° 21' 14,690"
93749	146	Земли транспорта № 77	417217,79	1311369,29	50° 47' 54,230"	39° 21' 13,659"
93750	147	Земли транспорта № 77	417149,19	1311649,75	50° 47' 51,903"	39° 21' 27,937"
93751	148	Земли транспорта № 77-	417083,96	1311932,16	50° 47' 49,684"	39° 21' 42,315"
93752	149	Земли транспорта № 77	417064,73	1312004,80	50° 47' 49,034"	39° 21' 46,012"
93753	150	Земли транспорта № 77	417047,13	1312064,05	50° 47' 48,442"	39° 21' 49,026"
93754	151	Земли транспорта № 77	417020,09	1312142,70	50° 47' 47,537"	39° 21' 53,025"
93755	152	Земли транспорта № 77	416995,28	1312209,11	50° 47' 46,708"	39° 21' 56,401"
93756	153	Земли транспорта № 77	416961,42	1312284,44	50° 47' 45,583"	39° 22' 0,226"
93757	154	Земли транспорта № 77	416911,03	1312380,90	50° 47' 43,916"	39° 22' 5,120"

93758	155	Земли транспорта № 77	416859,24	1312452,82	50° 47' 42,212"	39° 22' 8,760"
93759	156	Земли транспорта № 77	416803,46	1312524,62	50° 47' 40,380"	39° 22' 12,391"
93760	157	Земли транспорта № 77	416772,07	1312559,97	50° 47' 39,350"	39° 22' 14,177"
93761	158	Земли транспорта № 77	416697,57	1312635,40	50° 47' 36,910"	39° 22' 17,982"
93762	159	Земли транспорта № 77	416618,44	1312702,28	50° 47' 34,324"	39° 22' 21,347"
93763	160	Земли транспорта № 77	416545,78	1312759,47	50° 47' 31,950"	39° 22' 24,222"
93764	161	Земли транспорта № 77	416374,14	1312882,52	50° 47' 26,349"	39° 22' 30,398"
93765	162	Земли транспорта № 77	416090,55	1313078,39	50° 47' 17,096"	39° 22' 40,222"
93766	163	Земли транспорта № 77	415811,84	1313271,24	50° 47' 8,002"	39° 22' 49,893"
93767	164	Земли транспорта № 77	415773,15	1313294,62	50° 47' 6,741"	39° 22' 51,062"
93768	165	Земли транспорта № 77	415780,25	1313284,58	50° 47' 6,975"	39° 22' 50,554"
93769	166	Земли транспорта № 77	415785,04	1313274,68	50° 47' 7,134"	39° 22' 50,052"
93770	167	Земли транспорта № 77	415788,78	1313258,88	50° 47' 7,261"	39° 22' 49,248"
93771	168	Земли транспорта № 77	416216,80	1312975,65	50° 47' 21,221"	39° 22' 35,055"
93772	169	Земли транспорта № 77	416606,56	1312703,31	50° 47' 33,939"	39° 22' 21,393"
93773	170	Земли транспорта № 77	416610,46	1312701,29	50° 47' 34,066"	39° 22' 21,292"
93774	171	Земли транспорта № 77	416614,35	1312698,29	50° 47' 34,193"	39° 22' 21,141"
93775	172	Земли транспорта № 77	416619,70	1312694,29	50° 47' 34,368"	39° 22' 20,940"
93776	173	Земли транспорта № 77	416624,57	1312691,28	50° 47' 34,526"	39° 22' 20,790"
93777	174	Земли транспорта № 77	416628,95	1312688,28	50° 47' 34,669"	39° 22' 20,639"
93778	175	Земли транспорта № 77	416633,32	1312684,29	50° 47' 34,812"	39° 22' 20,438"
93779	176	Земли транспорта № 77	416639,65	1312679,78	50° 47' 35,019"	39° 22' 20,212"
93780	177	Земли транспорта № 77	416648,40	1312673,28	50° 47' 35,305"	39° 22' 19,885"
93781	178	Земли транспорта № 77	416655,70	1312667,78	50° 47' 35,543"	39° 22' 19,609"
93782	179	Земли транспорта № 77	416767,67	1312552,29	50° 47' 39,211"	39° 22' 13,782"
93783	180	Земли транспорта № 77	416893,70	1312382,02	50° 47' 43,355"	39° 22' 5,166"
93784	181	Земли транспорта № 77	416899,44	1312369,16	50° 47' 43,545"	39° 22' 4,513"
93785	182	Земли транспорта № 77	416900,82	1312361,27	50° 47' 43,593"	39° 22' 4,111"
93786	183	Земли транспорта № 77	416965,96	1312256,90	50° 47' 45,741"	39° 21' 58,823"
93787	184	Земли транспорта № 77	417046,09	1312013,62	50° 47' 48,428"	39° 21' 46,451"
93788	185	Земли транспорта № 77	417175,24	1311455,94	50° 47' 52,820"	39° 21' 18,057"
93789	186	Земли транспорта № 77	417436,41	1310465,08	50° 48' 1,646"	39° 20' 27,622"
93790	187	Земли транспорта № 77	417443,07	1310446,47	50° 48' 1,868"	39° 20' 26,676"
93791	188	Земли транспорта № 77	417447,33	1310433,14	50° 48' 2,011"	39° 20' 25,998"
93792	189	Земли транспорта № 77	417453,01	1310415,86	50° 48' 2,202"	39° 20' 25,119"
93793	190	Земли транспорта № 77	417456,35	1310406,96	50° 48' 2,313"	39° 20' 24,667"
93794	191	Земли транспорта № 77	417502,53	1310242,36	50° 48' 3,869"	39° 20' 16,290"
93795	192	Земли транспорта № 77	417504,07	1310227,59	50° 48' 3,924"	39° 20' 15,537"
93796	193	Земли транспорта № 77	417502,90	1310215,96	50° 48' 3,891"	39° 20' 14,942"
93797	194	Земли транспорта № 77	417546,80	1309783,59	50° 48' 5,472"	39° 19' 52,891"
93798	195	Земли транспорта № 77	417590,82	1309385,19	50° 48' 7,044"	39° 19' 32,575"

93799	196	Земли транспорта № 77	417596,11	1309374,48	50° 48' 7,219"	39° 19' 32,031"
93800	197	Земли транспорта № 77	417596,01	1309365,63	50° 48' 7,219"	39° 19' 31,579"
93801	198	Земли транспорта № 77	417617,01	1309097,77	50° 48' 7,997"	39° 19' 17,914"
93802	199	Земли транспорта № 77	417617,26	1309076,12	50° 48' 8,013"	39° 19' 16,809"
93803	200	Земли транспорта № 77	417617,05	1309057,92	50° 48' 8,013"	39° 19' 15,879"
93804	201	Земли транспорта № 77	417616,86	1309040,71	50° 48' 8,013"	39° 19' 15,000"
93805	202	Земли транспорта № 77	417614,66	1309020,07	50° 48' 7,950"	39° 19' 13,945"
93806	203	Земли транспорта № 77	417611,62	1309010,76	50° 48' 7,855"	39° 19' 13,468"
93807	204	Земли транспорта № 77	417685,82	1308556,62	50° 48' 10,421"	39° 18' 50,322"
93808	205	Земли транспорта № 77	417767,01	1308078,56	50° 48' 13,222"	39° 18' 25,958"
93809	206	Земли транспорта № 77	417813,05	1307864,90	50° 48' 14,788"	39° 18' 15,074"
93810	207	Земли транспорта № 77	417816,36	1307855,00	50° 48' 14,899"	39° 18' 14,570"
93811	208	Земли транспорта № 77	417851,16	1307863,77	50° 48' 16,022"	39° 18' 15,038"
93812	209	Земли транспорта № 77	417852,61	1307864,14	50° 48' 16,068"	39° 18' 15,058"
93813	210	Земли транспорта № 77	417876,14	1307870,14	50° 48' 16,828"	39° 18' 15,378"
93814	211	Земли транспорта № 77	417852,14	1307969,21	50° 48' 16,015"	39° 18' 20,422"
93815	212	Земли транспорта № 77	417804,09	1308198,39	50° 48' 14,378"	39° 18' 32,098"
93816	213	Земли транспорта № 77	417680,83	1308949,10	50° 48' 10,117"	39° 19' 10,360"
93817	214	Земли транспорта № 77	417674,99	1308953,59	50° 48' 9,926"	39° 19' 10,586"
93818	215	Земли транспорта № 77	417667,74	1308962,53	50° 48' 9,688"	39° 19' 11,038"
93819	216	Земли транспорта № 77	417663,88	1308968,97	50° 48' 9,561"	39° 19' 11,365"
93820	217	Земли транспорта № 77	417660,54	1308976,88	50° 48' 9,450"	39° 19' 11,766"
93821	218	Земли транспорта № 77	417657,72	1308988,22	50° 48' 9,355"	39° 19' 12,344"
93822	219	Земли транспорта № 77	417655,89	1308999,56	50° 48' 9,291"	39° 19' 12,922"
93823	220	Земли транспорта № 77	417654,07	1309011,88	50° 48' 9,228"	39° 19' 13,550"
93824	221	Земли транспорта № 77	417651,30	1309027,65	50° 48' 9,132"	39° 19' 14,353"
93825	222	Земли транспорта № 77	417649,48	1309040,46	50° 48' 9,069"	39° 19' 15,007"
93826	223	Земли транспорта № 77	417659,07	1309061,27	50° 48' 9,371"	39° 19' 16,075"
93827	224	Земли транспорта № 77	417663,02	1309059,54	50° 48' 9,500"	39° 19' 15,989"
93828	225	Земли транспорта № 77	417583,57	1309796,74	50° 48' 6,657"	39° 19' 53,584"
93829	226	Земли транспорта № 77	415625,65	1313377,93	50° 47' 1,936"	39° 22' 55,223"
93830	227	Земли транспорта № 77	415760,88	1313302,03	50° 47' 6,342"	39° 22' 51,433"
93831	228	Земли транспорта № 77	415728,94	1313321,34	50° 47' 5,300"	39° 22' 52,399"
93832	229	Земли транспорта № 77	415648,61	1313366,65	50° 47' 2,684"	39° 22' 54,662"
93833	230	Земли транспорта № 77	415625,65	1313377,93	50° 47' 1,936"	39° 22' 55,223"
93834	231	Земли транспорта № 77	415492,17	1313440,74	50° 46' 57,592"	39° 22' 58,346"
93835	232	Земли транспорта № 77	415508,14	1313430,10	50° 46' 58,113"	39° 22' 57,813"
93836	233	Земли транспорта № 77	415514,02	1313429,05	50° 46' 58,304"	39° 22' 57,763"
93837	234	Земли транспорта № 77	415519,40	1313428,00	50° 46' 58,478"	39° 22' 57,713"
93838	235	Земли транспорта № 77	415557,08	1313411,61	50° 46' 59,704"	39° 22' 56,900"
93839	236	Земли транспорта № 77	415539,84	1313420,08	50° 46' 59,143"	39° 22' 57,321"

93840	237	Земли транспорта № 77	415496,66	1313438,84	50° 46' 57,738"	39° 22' 58,252"
93841	238	Земли транспорта № 77	415492,17	1313440,74	50° 46' 57,592"	39° 22' 58,346"
93842	239	Земли транспорта № 77	412569,37	1314006,79	50° 45' 22,796"	39° 23' 25,407"
93843	240	Земли транспорта № 77	412569,10	1313992,63	50° 45' 22,793"	39° 23' 24,685"
93844	241	Земли транспорта № 77	412760,41	1314009,85	50° 45' 28,977"	39° 23' 25,683"
93845	242	Земли транспорта № 77	412803,54	1314014,55	50° 45' 30,370"	39° 23' 25,949"
93846	243	Земли транспорта № 77	412851,71	1314022,17	50° 45' 31,926"	39° 23' 26,368"
93847	244	Земли транспорта № 77	412933,34	1314031,86	50° 45' 34,563"	39° 23' 26,914"
93848	245	Земли транспорта № 77	412958,81	1314034,50	50° 45' 35,386"	39° 23' 27,064"
93849	246	Земли транспорта № 77	413013,88	1314041,23	50° 45' 37,166"	39° 23' 27,442"
93850	247	Земли транспорта № 77	413012,89	1314064,22	50° 45' 37,124"	39° 23' 28,614"
93851	248	Земли транспорта № 77	413079,01	1314073,89	50° 45' 39,260"	39° 23' 29,149"
93852	249	Земли транспорта № 77	413093,03	1314075,93	50° 45' 39,713"	39° 23' 29,262"
93853	250	Земли транспорта № 77	413110,25	1314072,19	50° 45' 40,271"	39° 23' 29,082"
93854	251	Земли транспорта № 77	413110,69	1314076,36	50° 45' 40,284"	39° 23' 29,295"
93855	252	Земли транспорта № 77	413145,93	1314078,06	50° 45' 41,424"	39° 23' 29,403"
93856	253	Земли транспорта № 77	413197,47	1314078,51	50° 45' 43,091"	39° 23' 29,459"
93857	254	Земли транспорта № 77	413292,17	1314072,31	50° 45' 46,158"	39° 23' 29,202"
93858	255	Земли транспорта № 77	413338,84	1314065,77	50° 45' 47,670"	39° 23' 28,897"
93859	256	Земли транспорта № 77	413392,94	1314055,37	50° 45' 49,425"	39° 23' 28,401"
93860	257	Земли транспорта № 77	413433,93	1314047,37	50° 45' 50,755"	39° 23' 28,018"
93861	258	Земли транспорта № 77	413433,59	1314040,59	50° 45' 50,746"	39° 23' 27,672"
93862	259	Земли транспорта № 77	413433,06	1314030,33	50° 45' 50,733"	39° 23' 27,148"
93863	260	Земли транспорта № 77	413433,68	1314038,10	50° 45' 50,750"	39° 23' 27,545"
93864	261	Земли транспорта № 77	413444,66	1314039,13	50° 45' 51,105"	39° 23' 27,604"
93865	262	Земли транспорта № 77	413450,18	1314038,69	50° 45' 51,284"	39° 23' 27,585"
93866	263	Земли транспорта № 77	413456,43	1314037,88	50° 45' 51,486"	39° 23' 27,548"
93867	264	Земли транспорта № 77	413468,26	1314028,15	50° 45' 51,873"	39° 23' 27,059"
93868	265	Земли транспорта № 77	413681,61	1313970,64	50° 45' 58,799"	39° 23' 24,258"
93869	266	Земли транспорта № 77	413807,59	1313933,96	50° 46' 2,890"	39° 23' 22,466"
93870	267	Земли транспорта № 77	413810,38	1313931,66	50° 46' 2,981"	39° 23' 22,350"
93871	268	Земли транспорта № 77	413818,71	1313928,37	50° 46' 3,252"	39° 23' 22,188"
93872	269	Земли транспорта № 77	413821,37	1313929,85	50° 46' 3,337"	39° 23' 22,265"
93873	270	Земли транспорта № 77	413901,55	1313905,79	50° 46' 5,941"	39° 23' 21,087"
93874	271	Земли транспорта № 77	413954,87	1313889,66	50° 46' 7,673"	39° 23' 20,298"
93875	272	Земли транспорта № 77	413993,76	1313877,76	50° 46' 8,936"	39° 23' 19,715"
93876	273	Земли транспорта № 77	414053,51	1313859,60	50° 46' 10,877"	39° 23' 18,825"
93877	274	Земли транспорта № 77	414126,63	1313837,79	50° 46' 13,251"	39° 23' 17,758"
93878	275	Земли транспорта № 77	414161,22	1313827,35	50° 46' 14,375"	39° 23' 17,247"
93879	276	Земли транспорта № 77	414197,76	1313817,83	50° 46' 15,561"	39° 23' 16,784"
93880	277	Земли транспорта № 77	414199,26	1313813,74	50° 46' 15,611"	39° 23' 16,576"

93881	278	Земли транспорта № 77	414197,16	1313801,31	50° 46' 15,548"	39° 23' 15,941"
93882	279	Земли транспорта № 77	414214,53	1313825,25	50° 46' 16,100"	39° 23' 17,173"
93883	280	Земли транспорта № 77	414233,76	1313820,32	50° 46' 16,724"	39° 23' 16,934"
93884	281	Земли транспорта № 77	414223,57	1313805,47	50° 46' 16,401"	39° 23' 16,170"
93885	282	Земли транспорта № 77	414230,40	1313806,77	50° 46' 16,621"	39° 23' 16,240"
93886	283	Земли транспорта № 77	414238,11	1313806,36	50° 46' 16,871"	39° 23' 16,224"
93887	284	Земли транспорта № 77	414268,25	1313795,68	50° 46' 17,850"	39° 23' 15,698"
93888	285	Земли транспорта № 77	414273,04	1313791,26	50° 46' 18,007"	39° 23' 15,475"
93889	286	Земли транспорта № 77	414285,76	1313787,09	50° 46' 18,420"	39° 23' 15,270"
93890	287	Земли транспорта № 77	414281,46	1313782,01	50° 46' 18,283"	39° 23' 15,009"
93891	288	Земли транспорта № 77	415149,02	1313541,42	50° 46' 46,450"	39° 23' 3,271"
93892	289	Земли транспорта № 77	415431,58	1313465,10	50° 46' 55,622"	39° 22' 59,552"
93893	290	Земли транспорта № 77	415403,85	1313475,79	50° 46' 54,721"	39° 23' 0,080"
93894	291	Земли транспорта № 77	415367,65	1313489,43	50° 46' 53,544"	39° 23' 0,754"
93895	292	Земли транспорта № 77	415293,63	1313514,09	50° 46' 51,139"	39° 23' 1,966"
93896	293	Земли транспорта № 77	415129,62	1313571,97	50° 46' 45,810"	39° 23' 4,818"
93897	294	Земли транспорта № 77	414860,13	1313632,91	50° 46' 37,066"	39° 23' 7,761"
93898	295	Земли транспорта № 77	414605,14	1313702,38	50° 46' 28,788"	39° 23' 11,147"
93899	296	Земли транспорта № 77	414394,95	1313763,38	50° 46' 21,962"	39° 23' 14,129"
93900	297	Земли транспорта № 77	414225,93	1313825,64	50° 46' 16,469"	39° 23' 17,200"
93901	298	Земли транспорта № 77	413917,37	1313918,25	50° 46' 6,448"	39° 23' 21,733"
93902	299	Земли транспорта № 77	413822,15	1313948,23	50° 46' 3,355"	39° 23' 23,203"
93903	300	Земли транспорта № 77	413550,38	1314030,67	50° 45' 54,529"	39° 23' 27,239"
93904	301	Земли транспорта № 77	413520,45	1314039,16	50° 45' 53,557"	39° 23' 27,653"
93905	302	Земли транспорта № 77	413454,12	1314053,61	50° 45' 51,405"	39° 23' 28,349"
93906	303	Земли транспорта № 77	413394,85	1314065,19	50° 45' 49,483"	39° 23' 28,903"
93907	304	Земли транспорта № 77	413340,48	1314075,63	50° 45' 47,720"	39° 23' 29,402"
93908	305	Земли транспорта № 77	413293,19	1314082,27	50° 45' 46,187"	39° 23' 29,710"
93909	306	Земли транспорта № 77	413197,75	1314088,51	50° 45' 43,096"	39° 23' 29,969"
93910	307	Земли транспорта № 77	413145,64	1314088,05	50° 45' 41,410"	39° 23' 29,913"
93911	308	Земли транспорта № 77	413098,80	1314085,79	50° 45' 39,895"	39° 23' 29,768"
93912	309	Земли транспорта № 77	413001,06	1314076,10	50° 45' 36,737"	39° 23' 29,213"
93913	310	Земли транспорта № 77	412847,84	1314052,01	50° 45' 31,789"	39° 23' 27,888"
93914	311	Земли транспорта № 77	412655,33	1314018,41	50° 45' 25,573"	39° 23' 26,053"
93915	312	Земли транспорта № 77	412569,37	1314006,79	50° 45' 22,796"	39° 23' 25,407"
93916	313	Земли транспорта № 77	411083,06	1313910,45	50° 44' 34,742"	39° 23' 19,565"
93917	314	Земли транспорта № 77	411089,05	1313894,22	50° 44' 34,942"	39° 23' 18,741"
93918	315	Земли транспорта № 77	411185,67	1313885,30	50° 44' 38,072"	39° 23' 18,346"
93919	316	Земли транспорта № 77	411295,29	1313880,77	50° 44' 41,621"	39° 23' 18,184"
93920	317	Земли транспорта № 77	411372,32	1313878,43	50° 44' 44,114"	39° 23' 18,112"
93921	318	Земли транспорта № 77	411432,84	1313878,87	50° 44' 46,072"	39° 23' 18,173"

93922	319	Земли транспорта № 77	411541,59	1313883,24	50° 44' 49,590"	39° 23' 18,463"
93923	320	Земли транспорта № 77	411574,76	1313885,08	50° 44' 50,662"	39° 23' 18,578"
93924	321	Земли транспорта № 77	411657,01	1313891,73	50° 44' 53,321"	39° 23' 18,968"
93925	322	Земли транспорта № 77	411690,01	1313896,00	50° 44' 54,387"	39° 23' 19,207"
93926	323	Земли транспорта № 77	411723,86	1313897,77	50° 44' 55,481"	39° 23' 19,318"
93927	324	Земли транспорта № 77	411730,40	1313905,44	50° 44' 55,690"	39° 23' 19,713"
93928	325	Земли транспорта № 77	411732,79	1313908,13	50° 44' 55,766"	39° 23' 19,852"
93929	326	Земли транспорта № 77	411739,84	1313916,31	50° 44' 55,991"	39° 23' 20,273"
93930	327	Земли транспорта № 77	411716,21	1313912,45	50° 44' 55,228"	39° 23' 20,062"
93931	328	Земли транспорта № 77	411546,56	1313893,69	50° 44' 49,746"	39° 23' 18,999"
93932	329	Земли транспорта № 77	411439,50	1313890,14	50° 44' 46,284"	39° 23' 18,752"
93933	330	Земли транспорта № 77	411302,99	1313891,82	50° 44' 41,866"	39° 23' 18,752"
93934	331	Земли транспорта № 77	411211,12	1313897,71	50° 44' 38,891"	39° 23' 18,995"
93935	332	Земли транспорта № 77	411113,90	1313905,61	50° 44' 35,742"	39° 23' 19,338"
93936	333	Земли транспорта № 77	411089,83	1313909,38	50° 44' 34,962"	39° 23' 19,514"
93937	334	Земли транспорта № 77	411083,06	1313910,45	50° 44' 34,742"	39° 23' 19,565"
93938	335	Земли транспорта № 77	393162,05	1294998,35	50° 35' 1,210"	39° 7' 7,247"
93939	336	Земли транспорта № 77	393143,12	1294973,07	50° 35' 0,605"	39° 7' 5,954"
93940	337	Земли транспорта № 77	393186,47	1294873,99	50° 35' 2,035"	39° 7' 0,936"
93941	338	Земли транспорта № 77	393253,79	1294725,04	50° 35' 4,255"	39° 6' 53,395"
93942	339	Земли транспорта № 77	393391,49	1294421,24	50° 35' 8,794"	39° 6' 38,013"
93943	340	Земли транспорта № 77	393499,85	1294173,15	50° 35' 12,368"	39° 6' 25,449"
93944	341	Земли транспорта № 77	393520,42	1294119,56	50° 35' 13,048"	39° 6' 22,734"
93945	342	Земли транспорта № 77	393532,71	1294073,53	50° 35' 13,459"	39° 6' 20,400"
93946	343	Земли транспорта № 77	393535,61	1294056,69	50° 35' 13,557"	39° 6' 19,545"
93947	344	Земли транспорта № 77	393554,27	1294052,06	50° 35' 14,162"	39° 6' 19,317"
93948	345	Земли транспорта № 77	393546,77	1293989,80	50° 35' 13,936"	39° 6' 16,149"
93949	346	Земли транспорта № 77	393548,25	1293980,39	50° 35' 13,987"	39° 6' 15,672"
93950	347	Земли транспорта № 77	393550,39	1293925,96	50° 35' 14,071"	39° 6' 12,906"
93951	348	Земли транспорта № 77	393542,70	1293835,16	50° 35' 13,846"	39° 6' 8,287"
93952	349	Земли транспорта № 77	393524,16	1293705,86	50° 35' 13,281"	39° 6' 1,707"
93953	350	Земли транспорта № 77	393483,89	1293417,96	50° 35' 12,055"	39° 5' 47,056"
93954	351	Земли транспорта № 77	393466,16	1293279,97	50° 35' 11,519"	39° 5' 40,035"
93955	352	Земли транспорта № 77	393444,33	1293071,73	50° 35' 10,868"	39° 5' 29,441"
93956	353	Земли транспорта № 77	393407,86	1292739,37	50° 35' 9,775"	39° 5' 12,532"
93957	354	Земли транспорта № 77	393401,57	1292739,57	50° 35' 9,572"	39° 5' 12,540"
93958	355	Земли транспорта № 77	393396,58	1292729,93	50° 35' 9,413"	39° 5' 12,048"
93959	356	Земли транспорта № 77	393396,58	1292729,89	50° 35' 9,413"	39° 5' 12,046"
93960	357	Земли транспорта № 77	393396,57	1292729,90	50° 35' 9,412"	39° 5' 12,046"
93961	358	Земли транспорта № 77	393393,81	1292724,56	50° 35' 9,324"	39° 5' 11,774"
93962	359	Земли транспорта № 77	393405,49	1292711,19	50° 35' 9,706"	39° 5' 11,099"

93963	360	Земли транспорта № 77	393408,85	1292703,21	50° 35' 9,817"	39° 5' 10,695"
93964	361	Земли транспорта № 77	393408,37	1292699,91	50° 35' 9,802"	39° 5' 10,527"
93965	362	Земли транспорта № 77	393423,10	1292687,60	50° 35' 10,282"	39° 5' 9,907"
93966	363	Земли транспорта № 77	393427,28	1292700,85	50° 35' 10,414"	39° 5' 10,582"
93967	364	Земли транспорта № 77	393433,00	1292702,21	50° 35' 10,599"	39° 5' 10,654"
93968	365	Земли транспорта № 77	393435,56	1292722,31	50° 35' 10,676"	39° 5' 11,677"
93969	366	Земли транспорта № 77	393430,21	1292726,54	50° 35' 10,502"	39° 5' 11,889"
93970	367	Земли транспорта № 77	393467,16	1293066,42	50° 35' 11,608"	39° 5' 29,181"
93971	368	Земли транспорта № 77	393488,95	1293275,38	50° 35' 12,257"	39° 5' 39,811"
93972	369	Земли транспорта № 77	393507,06	1293423,64	50° 35' 12,804"	39° 5' 47,355"
93973	370	Земли транспорта № 77	393543,71	1293683,05	50° 35' 13,920"	39° 6' 0,556"
93974	371	Земли транспорта № 77	393549,37	1293688,19	50° 35' 14,102"	39° 6' 0,820"
93975	372	Земли транспорта № 77	393556,91	1293687,98	50° 35' 14,346"	39° 6' 0,812"
93976	373	Земли транспорта № 77	393559,29	1293703,60	50° 35' 14,419"	39° 6' 1,607"
93977	374	Земли транспорта № 77	393551,69	1293706,38	50° 35' 14,172"	39° 6' 1,745"
93978	375	Земли транспорта № 77	393550,01	1293728,10	50° 35' 14,112"	39° 6' 2,849"
93979	376	Земли транспорта № 77	393564,00	1293828,10	50° 35' 14,538"	39° 6' 7,938"
93980	377	Земли транспорта № 77	393572,34	1293922,91	50° 35' 14,782"	39° 6' 12,760"
93981	378	Земли транспорта № 77	393572,53	1293980,52	50° 35' 14,772"	39° 6' 15,689"
93982	379	Земли транспорта № 77	393568,68	1294017,15	50° 35' 14,638"	39° 6' 17,549"
93983	380	Земли транспорта № 77	393557,10	1294079,06	50° 35' 14,246"	39° 6' 20,691"
93984	381	Земли транспорта № 77	393542,93	1294126,45	50° 35' 13,775"	39° 6' 23,094"
93985	382	Земли транспорта № 77	393523,03	1294179,87	50° 35' 13,116"	39° 6' 25,801"
93986	383	Земли транспорта № 77	393409,24	1294442,53	50° 35' 9,362"	39° 6' 39,103"
93987	384	Земли транспорта № 77	393274,20	1294735,13	50° 35' 4,912"	39° 6' 53,917"
93988	385	Земли транспорта № 77	393211,06	1294885,97	50° 35' 2,827"	39° 7' 1,556"
93989	386	Земли транспорта № 77	393165,57	1294988,25	50° 35' 1,327"	39° 7' 6,735"
93990	387	Земли транспорта № 77	393162,05	1294998,35	50° 35' 1,210"	39° 7' 7,247"
93991	388	Земли транспорта № 77	393258,29	1297245,83	50° 35' 3,686"	39° 9' 1,521"
93992	389	Земли транспорта № 77	393269,42	1297236,58	50° 35' 4,049"	39° 9' 1,056"
93993	390	Земли транспорта № 77	393269,23	1297238,28	50° 35' 4,042"	39° 9' 1,142"
93994	391	Земли транспорта № 77	393278,89	1297236,58	50° 35' 4,355"	39° 9' 1,060"
93995	392	Земли транспорта № 77	393278,24	1297240,91	50° 35' 4,333"	39° 9' 1,280"
93996	393	Земли транспорта № 77	393271,58	1297297,92	50° 35' 4,101"	39° 9' 4,175"
93997	394	Земли транспорта № 77	393235,98	1297749,77	50° 35' 2,817"	39° 9' 27,124"
93998	395	Земли транспорта № 77	393235,79	1297752,42	50° 35' 2,810"	39° 9' 27,259"
93999	396	Земли транспорта № 77	393220,84	1297955,97	50° 35' 2,266"	39° 9' 37,598"
94000	397	Земли транспорта № 77	393222,97	1298040,31	50° 35' 2,310"	39° 9' 41,885"
94001	398	Земли транспорта № 77	393222,97	1298040,35	50° 35' 2,310"	39° 9' 41,887"
94002	399	Земли транспорта № 77	393232,74	1298173,18	50° 35' 2,587"	39° 9' 48,643"
94003	400	Земли транспорта № 77	393249,30	1298381,82	50° 35' 3,060"	39° 9' 59,255"

94004	401	Земли транспорта № 77	393279,38	1298774,18	50° 35' 3,916"	39° 10' 19,212"
94005	402	Земли транспорта № 77	393280,21	1298776,87	50° 35' 3,942"	39° 10' 19,349"
94006	403	Земли транспорта № 77	393282,59	1298778,43	50° 35' 4,019"	39° 10' 19,429"
94007	404	Земли транспорта № 77	393289,99	1298775,79	50° 35' 4,259"	39° 10' 19,298"
94008	405	Земли транспорта № 77	393297,39	1298787,77	50° 35' 4,495"	39° 10' 19,911"
94009	406	Земли транспорта № 77	393285,95	1298798,07	50° 35' 4,122"	39° 10' 20,429"
94010	407	Земли транспорта № 77	393283,18	1298802,67	50° 35' 4,031"	39° 10' 20,661"
94011	408	Земли транспорта № 77	393283,55	1298807,68	50° 35' 4,041"	39° 10' 20,916"
94012	409	Земли транспорта № 77	393297,49	1298985,46	50° 35' 4,439"	39° 10' 29,959"
94013	410	Земли транспорта № 77	393318,57	1299186,17	50° 35' 5,060"	39° 10' 40,170"
94014	411	Земли транспорта № 77	393311,62	1299188,60	50° 35' 4,835"	39° 10' 40,290"
94015	412	Земли транспорта № 77	393312,07	1299194,68	50° 35' 4,847"	39° 10' 40,600"
94016	413	Земли транспорта № 77	393319,13	1299196,51	50° 35' 5,075"	39° 10' 40,696"
94017	414	Земли транспорта № 77	393335,28	1299417,34	50° 35' 5,531"	39° 10' 51,928"
94018	415	Земли транспорта № 77	393342,54	1299509,55	50° 35' 5,738"	39° 10' 56,618"
94019	416	Земли транспорта № 77	393344,26	1299531,43	50° 35' 5,786"	39° 10' 57,731"
94020	417	Земли транспорта № 77	393352,90	1299637,87	50° 35' 6,034"	39° 11' 3,145"
94021	418	Земли транспорта № 77	393360,63	1299688,72	50° 35' 6,268"	39° 11' 5,733"
94022	419	Земли транспорта № 77	393373,60	1299774,17	50° 35' 6,662"	39° 11' 10,083"
94023	420	Земли транспорта № 77	393401,16	1300036,42	50° 35' 7,473"	39° 11' 23,426"
94024	421	Земли транспорта № 77	393392,40	1300045,43	50° 35' 7,187"	39° 11' 23,879"
94025	422	Земли транспорта № 77	393385,70	1300052,32	50° 35' 6,968"	39° 11' 24,226"
94026	423	Земли транспорта № 77	393379,80	1300058,38	50° 35' 6,775"	39° 11' 24,531"
94027	424	Земли транспорта № 77	393348,79	1299780,70	50° 35' 5,857"	39° 11' 10,403"
94028	425	Земли транспорта № 77	393337,94	1299691,68	50° 35' 5,533"	39° 11' 5,873"
94029	426	Земли транспорта № 77	393327,29	1299642,21	50° 35' 5,204"	39° 11' 3,353"
94030	427	Земли транспорта № 77	393320,20	1299537,59	50° 35' 5,006"	39° 10' 58,033"
94031	428	Земли транспорта № 77	393316,17	1299438,86	50° 35' 4,906"	39° 10' 53,013"
94032	429	Земли транспорта № 77	393307,56	1299433,08	50° 35' 4,629"	39° 10' 52,715"
94033	430	Земли транспорта № 77	393306,60	1299424,81	50° 35' 4,600"	39° 10' 52,294"
94034	431	Земли транспорта № 77	393314,16	1299409,68	50° 35' 4,850"	39° 10' 51,528"
94035	432	Земли транспорта № 77	393293,51	1299198,55	50° 35' 4,245"	39° 10' 40,788"
94036	433	Земли транспорта № 77	393299,14	1299195,87	50° 35' 4,428"	39° 10' 40,654"
94037	434	Земли транспорта № 77	393298,56	1299189,36	50° 35' 4,412"	39° 10' 40,323"
94038	435	Земли транспорта № 77	393293,32	1299188,56	50° 35' 4,242"	39° 10' 40,280"
94039	436	Земли транспорта № 77	393283,32	1299054,80	50° 35' 3,959"	39° 10' 33,476"
94040	437	Земли транспорта № 77	393263,45	1298812,56	50° 35' 3,389"	39° 10' 21,155"
94041	438	Земли транспорта № 77	393250,70	1298815,15	50° 35' 2,976"	39° 10' 21,280"
94042	439	Земли транспорта № 77	393251,03	1298804,03	50° 35' 2,990"	39° 10' 20,715"
94043	440	Земли транспорта № 77	393260,91	1298793,20	50° 35' 3,313"	39° 10' 20,170"
94044	441	Земли транспорта № 77	393262,52	1298786,01	50° 35' 3,367"	39° 10' 19,805"

94045	442	Земли транспорта № 77	393229,72	1298384,20	50° 35' 2,426"	39° 9' 59,367"
94046	443	Земли транспорта № 77	393213,50	1298168,14	50° 35' 1,965"	39° 9' 48,378"
94047	444	Земли транспорта № 77	393203,46	1298042,01	50° 35' 1,678"	39° 9' 41,963"
94048	445	Земли транспорта № 77	393201,66	1297954,16	50° 35' 1,646"	39° 9' 37,497"
94049	446	Земли транспорта № 77	393218,31	1297747,42	50° 35' 2,245"	39° 9' 26,997"
94050	447	Земли транспорта № 77	393250,83	1297313,45	50° 35' 3,425"	39° 9' 4,955"
94051	448	Земли транспорта № 77	393241,65	1297310,53	50° 35' 3,129"	39° 9' 4,802"
94052	449	Земли транспорта № 77	393241,52	1297296,41	50° 35' 3,129"	39° 9' 4,084"
94053	450	Земли транспорта № 77	393254,47	1297282,36	50° 35' 3,552"	39° 9' 3,376"
94054	451	Земли транспорта № 77	393258,29	1297245,83	50° 35' 3,686"	39° 9' 1,521"
94055	452	Земли транспорта № 77	392107,24	1296081,95	50° 34' 26,773"	39° 8' 1,852"
94056	453	Земли транспорта № 77	392081,44	1296001,25	50° 34' 25,961"	39° 7' 57,739"
94057	454	Земли транспорта № 77	392144,28	1295987,36	50° 34' 27,998"	39° 7' 57,061"
94058	455	Земли транспорта № 77	392166,11	1296066,73	50° 34' 28,682"	39° 8' 1,104"
94059	456	Земли транспорта № 77	392107,24	1296081,95	50° 34' 26,773"	39° 8' 1,852"
94060	457	Земли транспорта № 77	407456,14	1309744,84	50° 42' 38,980"	39° 19' 45,022"
94061	458	Земли транспорта № 77	407409,27	1309739,81	50° 42' 37,465"	39° 19' 44,738"
94062	459	Земли транспорта № 77	407415,46	1309680,35	50° 42' 37,687"	39° 19' 41,712"
94063	460	Земли транспорта № 77	407463,30	1309685,77	50° 42' 39,233"	39° 19' 42,016"
94064	461	Земли транспорта № 77	407456,14	1309744,84	50° 42' 38,980"	39° 19' 45,022"
94065	462	Земли транспорта № 77	393305,52	1297000,21	50° 35' 5,286"	39° 8' 49,058"
94066	463	Земли транспорта № 77	393295,93	1297004,69	50° 35' 4,974"	39° 8' 49,282"
94067	464	Земли транспорта № 77	393297,54	1296995,52	50° 35' 5,029"	39° 8' 48,816"
94068	465	Земли транспорта № 77	393307,40	1296988,57	50° 35' 5,350"	39° 8' 48,468"
94069	466	Земли транспорта № 77	393305,52	1297000,21	50° 35' 5,286"	39° 8' 49,058"
94070	467	Земли транспорта № 77	393139,17	1295248,63	50° 35' 0,400"	39° 7' 19,957"
94071	468	Земли транспорта № 77	393130,11	1295197,23	50° 35' 0,121"	39° 7' 17,341"
94072	469	Земли транспорта № 77	393125,76	1295158,07	50° 35' 0,000"	39° 7' 15,349"
94073	470	Земли транспорта № 77	393125,83	1295149,56	50° 35' 0,000"	39° 7' 14,916"
94074	471	Земли транспорта № 77	393134,79	1295143,54	50° 35' 0,288"	39° 7' 14,614"
94075	472	Земли транспорта № 77	393135,82	1295172,16	50° 35' 0,313"	39° 7' 16,069"
94076	473	Земли транспорта № 77	393148,39	1295245,71	50° 35' 0,699"	39° 7' 19,813"
94077	474	Земли транспорта № 77	393139,17	1295248,63	50° 35' 0,400"	39° 7' 19,957"
94078	475	Земли транспорта № 77	393134,79	1295143,54	50° 35' 0,288"	39° 7' 14,614"
94079	476	Земли транспорта № 77	393125,83	1295149,56	50° 35' 0,000"	39° 7' 14,916"
94080	477	Земли транспорта № 77	393125,76	1295158,07	50° 35' 0,000"	39° 7' 15,349"
94081	478	Земли транспорта № 77	393130,11	1295197,23	50° 35' 0,121"	39° 7' 17,341"
94082	479	Земли транспорта № 77	393139,17	1295248,63	50° 35' 0,400"	39° 7' 19,957"
94083	480	Земли транспорта № 77	393131,92	1295250,93	50° 35' 0,165"	39° 7' 20,071"
94084	481	Земли транспорта № 77	393124,75	1295226,34	50° 34' 59,940"	39° 7' 18,818"
94085	482	Земли транспорта № 77	393113,05	1295167,27	50° 34' 59,578"	39° 7' 15,811"

94086	483	Земли транспорта № 77	393112,32	1295142,67	50° 34' 59,561"	39° 7' 14,560"
94087	484	Земли транспорта № 77	393111,39	1295088,58	50° 34' 59,546"	39° 7' 11,811"
94088	485	Земли транспорта № 77	393123,99	1295029,31	50° 34' 59,970"	39° 7' 8,804"
94089	486	Земли транспорта № 77	393140,06	1294980,06	50° 35' 0,504"	39° 7' 6,307"
94090	487	Земли транспорта № 77	393143,12	1294973,07	50° 35' 0,605"	39° 7' 5,954"
94091	488	Земли транспорта № 77	393162,05	1294998,35	50° 35' 1,210"	39° 7' 7,247"
94092	489	Земли транспорта № 77	393148,88	1295036,17	50° 35' 0,774"	39° 7' 9,163"
94093	490	Земли транспорта № 77	393138,17	1295088,42	50° 35' 0,413"	39° 7' 11,814"
94094	491	Земли транспорта № 77	393134,35	1295131,27	50° 35' 0,277"	39° 7' 13,990"
94095	492	Земли транспорта № 77	393134,79	1295143,54	50° 35' 0,288"	39° 7' 14,614"
94096	493	Земли транспорта № 77	393269,42	1297236,58	50° 35' 4,049"	39° 9' 1,056"
94097	494	Земли транспорта № 77	393258,29	1297245,83	50° 35' 3,686"	39° 9' 1,521"
94098	495	Земли транспорта № 77	393259,02	1297238,90	50° 35' 3,712"	39° 9' 1,169"
94099	496	Земли транспорта № 77	393262,13	1297209,22	50° 35' 3,821"	39° 8' 59,662"
94100	497	Земли транспорта № 77	393264,56	1297193,01	50° 35' 3,904"	39° 8' 58,839"
94101	498	Земли транспорта № 77	393272,72	1297138,55	50° 35' 4,184"	39° 8' 56,075"
94102	499	Земли транспорта № 77	393276,90	1297110,62	50° 35' 4,327"	39° 8' 54,657"
94103	500	Земли транспорта № 77	393263,74	1297106,46	50° 35' 3,903"	39° 8' 54,440"
94104	501	Земли транспорта № 77	393268,63	1297092,80	50° 35' 4,065"	39° 8' 53,748"
94105	502	Земли транспорта № 77	393281,65	1297088,32	50° 35' 4,488"	39° 8' 53,526"
94106	503	Земли транспорта № 77	393292,91	1297021,93	50° 35' 4,871"	39° 8' 50,157"
94107	504	Земли транспорта № 77	393295,93	1297004,69	50° 35' 4,974"	39° 8' 49,282"
94108	505	Земли транспорта № 77	393305,52	1297000,21	50° 35' 5,286"	39° 8' 49,058"
94109	506	Земли транспорта № 77	393286,21	1297119,75	50° 35' 4,626"	39° 8' 55,125"
94110	507	Земли транспорта № 77	393272,39	1297209,87	50° 35' 4,153"	39° 8' 59,700"
94111	508	Земли транспорта № 77	393269,42	1297236,58	50° 35' 4,049"	39° 9' 1,056"
94112		**Земли транспорта № 77 Количество**		508		508
94113	1	Земли транспорта № 78	402376,47	1330475,22	50° 39' 45,634"	39° 37' 17,417"
94114	2	Земли транспорта № 78	402356,91	1330393,76	50° 39' 45,041"	39° 37' 13,255"
94115	3	Земли транспорта № 78	402393,88	1330337,76	50° 39' 46,265"	39° 37' 10,433"
94116	4	Земли транспорта № 78	402428,69	1330260,45	50° 39' 47,430"	39° 37' 6,525"
94117	5	Земли транспорта № 78	402449,73	1330151,40	50° 39' 48,165"	39° 37' 0,990"
94118	6	Земли транспорта № 78	402446,94	1330002,42	50° 39' 48,148"	39° 36' 53,404"
94119	7	Земли транспорта № 78	402432,33	1329884,92	50° 39' 47,734"	39° 36' 47,411"
94120	8	Земли транспорта № 78	402432,20	1329883,26	50° 39' 47,730"	39° 36' 47,326"
94121	9	Земли транспорта № 78	402432,20	1329881,55	50° 39' 47,731"	39° 36' 47,239"
94122	10	Земли транспорта № 78	402437,43	1329765,50	50° 39' 47,957"	39° 36' 41,336"
94123	11	Земли транспорта № 78	402437,59	1329763,73	50° 39' 47,963"	39° 36' 41,246"
94124	12	Земли транспорта № 78	402438,35	1329760,33	50° 39' 47,990"	39° 36' 41,073"
94125	13	Земли транспорта № 78	402438,62	1329759,55	50° 39' 47,999"	39° 36' 41,034"
94126	14	Земли транспорта № 78	402480,33	1329645,33	50° 39' 49,405"	39° 36' 35,252"

94127	15	Земли транспорта № 78	402481,20	1329643,29	50° 39' 49,434"	39° 36' 35,149"
94128	16	Земли транспорта № 78	402533,22	1329538,59	50° 39' 51,168"	39° 36' 29,859"
94129	17	Земли транспорта № 78	402533,42	1329538,20	50° 39' 51,175"	39° 36' 29,839"
94130	18	Земли транспорта № 78	402535,30	1329535,26	50° 39' 51,237"	39° 36' 29,691"
94131	19	Земли транспорта № 78	402535,72	1329534,74	50° 39' 51,251"	39° 36' 29,665"
94132	20	Земли транспорта № 78	402646,14	1329401,19	50° 39' 54,889"	39° 36' 22,952"
94133	21	Земли транспорта № 78	402648,09	1329399,15	50° 39' 54,953"	39° 36' 22,849"
94134	22	Земли транспорта № 78	402650,44	1329397,31	50° 39' 55,031"	39° 36' 22,757"
94135	23	Земли транспорта № 78	402824,45	1329281,04	50° 40' 0,717"	39° 36' 16,973"
94136	24	Земли транспорта № 78	402824,86	1329280,77	50° 40' 0,731"	39° 36' 16,959"
94137	25	Земли транспорта № 78	402827,96	1329279,17	50° 40' 0,832"	39° 36' 16,880"
94138	26	Земли транспорта № 78	402828,96	1329278,79	50° 40' 0,865"	39° 36' 16,861"
94139	27	Земли транспорта № 78	402976,10	1329227,41	50° 40' 5,650"	39° 36' 14,359"
94140	28	Земли транспорта № 78	403077,89	1329150,16	50° 40' 8,982"	39° 36' 10,505"
94141	29	Земли транспорта № 78	403179,70	1329033,02	50° 40' 12,333"	39° 36' 4,619"
94142	30	Земли транспорта № 78	403251,50	1328911,85	50° 40' 14,715"	39° 35' 58,505"
94143	31	Земли транспорта № 78	403295,07	1328717,11	50° 40' 16,220"	39° 35' 48,623"
94144	32	Земли транспорта № 78	403283,79	1328438,88	50° 40' 15,990"	39° 35' 34,449"
94145	33	Земли транспорта № 78	403283,95	1328435,40	50° 40' 15,997"	39° 35' 34,272"
94146	34	Земли транспорта № 78	403284,30	1328433,50	50° 40' 16,009"	39° 35' 34,175"
94147	35	Земли транспорта № 78	403326,60	1328253,23	50° 40' 17,465"	39° 35' 25,029"
94148	36	Земли транспорта № 78	403577,51	1327102,44	50° 40' 26,136"	39° 34' 26,625"
94149	37	Земли транспорта № 78	403606,32	1326842,17	50° 40' 27,192"	39° 34' 13,394"
94150	38	Земли транспорта № 78	403597,69	1326466,57	50° 40' 27,090"	39° 33' 54,263"
94151	39	Земли транспорта № 78	403597,68	1326466,10	50° 40' 27,090"	39° 33' 54,239"
94152	40	Земли транспорта № 78	403597,96	1325738,00	50° 40' 27,442"	39° 33' 17,166"
94153	41	Земли транспорта № 78	403598,01	1325736,58	50° 40' 27,444"	39° 33' 17,093"
94154	42	Земли транспорта № 78	403614,94	1325500,92	50° 40' 28,102"	39° 33' 5,107"
94155	43	Земли транспорта № 78	403615,09	1325499,53	50° 40' 28,107"	39° 33' 5,036"
94156	44	Земли транспорта № 78	403641,18	1325326,22	50° 40' 29,033"	39° 32' 56,230"
94157	45	Земли транспорта № 78	403641,31	1325325,46	50° 40' 29,037"	39° 32' 56,192"
94158	46	Земли транспорта № 78	403687,72	1325081,91	50° 40' 30,652"	39° 32' 43,824"
94159	47	Земли транспорта № 78	403778,28	1324625,49	50° 40' 33,793"	39° 32' 20,649"
94160	48	Земли транспорта № 78	403887,69	1323734,78	50° 40' 37,742"	39° 31' 35,372"
94161	49	Земли транспорта № 78	403955,75	1323209,01	50° 40' 40,183"	39° 31' 8,648"
94162	50	Земли транспорта № 78	403956,14	1323206,92	50° 40' 40,196"	39° 31' 8,541"
94163	51	Земли транспорта № 78	404024,19	1322926,17	50° 40' 42,525"	39° 30' 54,293"
94164	52	Земли транспорта № 78	404024,54	1322924,90	50° 40' 42,537"	39° 30' 54,229"
94165	53	Земли транспорта № 78	404109,52	1322653,35	50° 40' 45,409"	39° 30' 40,460"
94166	54	Земли транспорта № 78	404109,74	1322652,70	50° 40' 45,416"	39° 30' 40,428"
94167	55	Земли транспорта № 78	404209,79	1322369,86	50° 40' 48,780"	39° 30' 26,095"

94168	56	Земли транспорта № 78	404222,01	1322195,83	50° 40' 49,253"	39° 30' 17,240"
94169	57	Земли транспорта № 78	404179,91	1321959,96	50° 40' 47,996"	39° 30' 5,199"
94170	58	Земли транспорта № 78	404086,64	1321690,37	50° 40' 45,098"	39° 29' 51,405"
94171	59	Земли транспорта № 78	404007,12	1321445,10	50° 40' 42,633"	39° 29' 38,860"
94172	60	Земли транспорта № 78	403953,87	1321275,07	50° 40' 40,985"	39° 29' 30,165"
94173	61	Земли транспорта № 78	403953,42	1321273,36	50° 40' 40,972"	39° 29' 30,077"
94174	62	Земли транспорта № 78	403953,02	1321270,71	50° 40' 40,960"	39° 29' 29,941"
94175	63	Земли транспорта № 78	403948,72	1321217,38	50° 40' 40,844"	39° 29' 27,223"
94176	64	Земли транспорта № 78	403936,08	1321217,20	50° 40' 40,435"	39° 29' 27,205"
94177	65	Земли транспорта № 78	403934,88	1321217,11	50° 40' 40,397"	39° 29' 27,200"
94178	66	Земли транспорта № 78	403934,55	1321217,06	50° 40' 40,386"	39° 29' 27,197"
94179	67	Земли транспорта № 78	403914,48	1321213,66	50° 40' 39,738"	39° 29' 27,010"
94180	68	Земли транспорта № 78	403913,11	1321213,33	50° 40' 39,694"	39° 29' 26,992"
94181	69	Земли транспорта № 78	403913,00	1321213,29	50° 40' 39,690"	39° 29' 26,990"
94182	70	Земли транспорта № 78	403909,00	1321214,14	50° 40' 39,560"	39° 29' 27,031"
94183	71	Земли транспорта № 78	403822,68	1321187,23	50° 40' 36,779"	39° 29' 25,600"
94184	72	Земли транспорта № 78	403811,43	1321173,08	50° 40' 36,421"	39° 29' 24,872"
94185	73	Земли транспорта № 78	403804,69	1321165,77	50° 40' 36,207"	39° 29' 24,495"
94186	74	Земли транспорта № 78	403751,14	1321134,68	50° 40' 34,488"	39° 29' 22,875"
94187	75	Земли транспорта № 78	403626,78	1321062,34	50° 40' 30,496"	39° 29' 19,105"
94188	76	Земли транспорта № 78	403429,54	1320953,96	50° 40' 24,161"	39° 29' 13,450"
94189	77	Земли транспорта № 78	403427,40	1320951,95	50° 40' 24,093"	39° 29' 13,346"
94190	78	Земли транспорта № 78	403425,00	1320950,18	50° 40' 24,016"	39° 29' 13,255"
94191	79	Земли транспорта № 78	403422,40	1320948,72	50° 40' 23,932"	39° 29' 13,178"
94192	80	Земли транспорта № 78	403419,00	1320947,38	50° 40' 23,823"	39° 29' 13,108"
94193	81	Земли транспорта № 78	403416,22	1320946,64	50° 40' 23,733"	39° 29' 13,069"
94194	82	Земли транспорта № 78	403225,58	1320841,89	50° 40' 17,611"	39° 29' 7,604"
94195	83	Земли транспорта № 78	403219,99	1320838,71	50° 40' 17,431"	39° 29' 7,438"
94196	84	Земли транспорта № 78	403006,54	1320717,03	50° 40' 10,578"	39° 29' 1,096"
94197	85	Земли транспорта № 78	402862,47	1320634,91	50° 40' 5,952"	39° 28' 56,815"
94198	86	Земли транспорта № 78	401908,47	1320109,77	50° 39' 35,313"	39° 28' 29,428"
94199	87	Земли транспорта № 78	401900,98	1320122,49	50° 39' 35,065"	39° 28' 30,071"
94200	88	Земли транспорта № 78	401891,07	1320149,38	50° 39' 34,732"	39° 28' 31,433"
94201	89	Земли транспорта № 78	401890,13	1320151,93	50° 39' 34,701"	39° 28' 31,563"
94202	90	Земли транспорта № 78	401873,55	1320139,08	50° 39' 34,170"	39° 28' 30,897"
94203	91	Земли транспорта № 78	401882,53	1320114,73	50° 39' 34,471"	39° 28' 29,664"
94204	92	Земли транспорта № 78	401883,06	1320113,55	50° 39' 34,489"	39° 28' 29,604"
94205	93	Земли транспорта № 78	401883,30	1320113,12	50° 39' 34,497"	39° 28' 29,582"
94206	94	Земли транспорта № 78	401891,02	1320100,00	50° 39' 34,752"	39° 28' 28,919"
94207	95	Земли транспорта № 78	401535,78	1319898,13	50° 39' 23,345"	39° 28' 18,402"
94208	96	Земли транспорта № 78	401123,65	1319670,88	50° 39' 10,108"	39° 28' 6,556"

94209	97	Земли транспорта № 78	401106,47	1319661,40	50° 39' 9,556"	39° 28' 6,062"
94210	98	Земли транспорта № 78	401105,69	1319660,92	50° 39' 9,531"	39° 28' 6,037"
94211	99	Земли транспорта № 78	401047,20	1319621,26	50° 39' 7,656"	39° 28' 3,979"
94212	100	Земли транспорта № 78	401046,70	1319620,89	50° 39' 7,640"	39° 28' 3,960"
94213	101	Земли транспорта № 78	401046,31	1319620,58	50° 39' 7,627"	39° 28' 3,944"
94214	102	Земли транспорта № 78	400834,05	1319438,85	50° 39' 0,837"	39° 27' 54,551"
94215	103	Земли транспорта № 78	400799,07	1319417,12	50° 38' 59,715"	39° 27' 53,422"
94216	104	Земли транспорта № 78	400733,60	1319407,98	50° 38' 57,600"	39° 27' 52,913"
94217	105	Земли транспорта № 78	400647,88	1319415,87	50° 38' 54,823"	39° 27' 53,256"
94218	106	Земли транспорта № 78	400569,74	1319447,71	50° 38' 52,281"	39° 27' 54,824"
94219	107	Земли транспорта № 78	400463,81	1319555,70	50° 38' 48,807"	39° 28' 0,248"
94220	108	Земли транспорта № 78	400394,21	1319580,58	50° 38' 46,545"	39° 28' 1,467"
94221	109	Земли транспорта № 78	399725,90	1320068,61	50° 38' 24,710"	39° 28' 25,848"
94222	110	Земли транспорта № 78	399681,03	1320101,22	50° 38' 23,244"	39° 28' 27,477"
94223	111	Земли транспорта № 78	399677,00	1320104,16	50° 38' 23,112"	39° 28' 27,624"
94224	112	Земли транспорта № 78	399658,94	1320117,34	50° 38' 22,522"	39° 28' 28,282"
94225	113	Земли транспорта № 78	399658,05	1320117,99	50° 38' 22,493"	39° 28' 28,315"
94226	114	Земли транспорта № 78	399435,49	1320281,16	50° 38' 15,221"	39° 28' 36,465"
94227	115	Земли транспорта № 78	399416,12	1320297,11	50° 38' 14,587"	39° 28' 37,263"
94228	116	Земли транспорта № 78	399415,62	1320297,52	50° 38' 14,571"	39° 28' 37,284"
94229	117	Земли транспорта № 78	399327,14	1320372,75	50° 38' 11,675"	39° 28' 41,051"
94230	118	Земли транспорта № 78	399329,51	1320369,75	50° 38' 11,753"	39° 28' 40,900"
94231	119	Земли транспорта № 78	399364,12	1320331,11	50° 38' 12,890"	39° 28' 38,958"
94232	120	Земли транспорта № 78	399383,93	1320311,87	50° 38' 13,539"	39° 28' 37,992"
94233	121	Земли транспорта № 78	399424,35	1320279,62	50° 38' 14,861"	39° 28' 36,379"
94234	122	Земли транспорта № 78	399508,07	1320217,75	50° 38' 17,597"	39° 28' 33,288"
94235	123	Земли транспорта № 78	399665,03	1320102,63	50° 38' 22,725"	39° 28' 27,538"
94236	124	Земли транспорта № 78	399914,97	1319921,23	50° 38' 30,891"	39° 28' 18,478"
94237	125	Земли транспорта № 78	400271,55	1319662,44	50° 38' 42,541"	39° 28' 5,550"
94238	126	Земли транспорта № 78	400511,41	1319489,37	50° 38' 50,376"	39° 27' 56,905"
94239	127	Земли транспорта № 78	400586,07	1319434,76	50° 38' 52,815"	39° 27' 54,176"
94240	128	Земли транспорта № 78	400617,47	1319416,06	50° 38' 53,839"	39° 27' 53,246"
94241	129	Земли транспорта № 78	400643,19	1319404,79	50° 38' 54,676"	39° 27' 52,689"
94242	130	Земли транспорта № 78	400668,08	1319397,70	50° 38' 55,484"	39° 27' 52,345"
94243	131	Земли транспорта № 78	400701,66	1319390,35	50° 38' 56,574"	39° 27' 51,994"
94244	132	Земли транспорта № 78	400727,68	1319389,81	50° 38' 57,416"	39° 27' 51,984"
94245	133	Земли транспорта № 78	400747,84	1319390,88	50° 38' 58,068"	39° 27' 52,052"
94246	134	Земли транспорта № 78	400767,69	1319396,43	50° 38' 58,708"	39° 27' 52,348"
94247	135	Земли транспорта № 78	400803,31	1319407,98	50° 38' 59,856"	39° 27' 52,960"
94248	136	Земли транспорта № 78	400839,97	1319430,76	50° 39' 1,032"	39° 27' 54,144"
94249	137	Земли транспорта № 78	400952,00	1319526,68	50° 39' 4,616"	39° 27' 59,101"

94250	138	Земли транспорта № 78	401052,81	1319612,98	50° 39' 7,841"	39° 28' 3,561"
94251	139	Земли транспорта № 78	401111,30	1319652,65	50° 39' 9,716"	39° 28' 5,620"
94252	140	Земли транспорта № 78	401114,19	1319654,24	50° 39' 9,809"	39° 28' 5,703"
94253	141	Земли транспорта № 78	401540,67	1319889,40	50° 39' 23,507"	39° 28' 17,961"
94254	142	Земли транспорта № 78	401904,78	1320096,32	50° 39' 35,199"	39° 28' 28,742"
94255	143	Земли транспорта № 78	402500,09	1320424,02	50° 39' 54,319"	39° 28' 45,830"
94256	144	Земли транспорта № 78	402740,21	1320556,20	50° 40' 2,031"	39° 28' 52,724"
94257	145	Земли транспорта № 78	402867,35	1320626,19	50° 40' 6,114"	39° 28' 56,375"
94258	146	Земли транспорта № 78	402949,88	1320673,23	50° 40' 8,764"	39° 28' 58,826"
94259	147	Земли транспорта № 78	403255,65	1320847,52	50° 40' 18,581"	39° 29' 7,911"
94260	148	Земли транспорта № 78	403319,68	1320882,69	50° 40' 20,638"	39° 29' 9,746"
94261	149	Земли транспорта № 78	403488,85	1320975,29	50° 40' 26,071"	39° 29' 14,577"
94262	150	Земли транспорта № 78	403550,19	1321008,86	50° 40' 28,041"	39° 29' 16,329"
94263	151	Земли транспорта № 78	403562,42	1321015,56	50° 40' 28,433"	39° 29' 16,679"
94264	152	Земли транспорта № 78	403630,65	1321053,32	50° 40' 30,625"	39° 29' 18,648"
94265	153	Земли транспорта № 78	403779,31	1321135,56	50° 40' 35,399"	39° 29' 22,939"
94266	154	Земли транспорта № 78	403865,89	1321183,47	50° 40' 38,179"	39° 29' 25,439"
94267	155	Земли транспорта № 78	403872,02	1321186,90	50° 40' 38,376"	39° 29' 25,617"
94268	156	Земли транспорта № 78	403900,37	1321198,33	50° 40' 39,288"	39° 29' 26,219"
94269	157	Земли транспорта № 78	403916,15	1321203,80	50° 40' 39,796"	39° 29' 26,509"
94270	158	Земли транспорта № 78	403936,22	1321207,20	50° 40' 40,444"	39° 29' 26,696"
94271	159	Земли транспорта № 78	403968,00	1321207,65	50° 40' 41,472"	39° 29' 26,741"
94272	160	Земли транспорта № 78	403978,03	1321207,80	50° 40' 41,797"	39° 29' 26,755"
94273	161	Земли транспорта № 78	403982,76	1321208,01	50° 40' 41,950"	39° 29' 26,770"
94274	162	Земли транспорта № 78	403990,28	1321206,77	50° 40' 42,193"	39° 29' 26,711"
94275	163	Земли транспорта № 78	403988,83	1321217,14	50° 40' 42,142"	39° 29' 27,239"
94276	164	Земли транспорта № 78	403992,71	1321265,26	50° 40' 42,246"	39° 29' 29,692"
94277	165	Земли транспорта № 78	404008,28	1321314,98	50° 40' 42,728"	39° 29' 32,235"
94278	166	Земли транспорта № 78	404045,23	1321432,96	50° 40' 43,872"	39° 29' 38,268"
94279	167	Земли транспорта № 78	404124,57	1321677,66	50° 40' 46,331"	39° 29' 50,785"
94280	168	Земли транспорта № 78	404218,22	1321948,36	50° 40' 49,241"	39° 30' 4,636"
94281	169	Земли транспорта № 78	404218,86	1321950,63	50° 40' 49,260"	39° 30' 4,752"
94282	170	Земли транспорта № 78	404219,00	1321951,39	50° 40' 49,265"	39° 30' 4,790"
94283	171	Земли транспорта № 78	404261,82	1322191,24	50° 40' 50,543"	39° 30' 17,035"
94284	172	Земли транспорта № 78	404262,12	1322193,94	50° 40' 50,552"	39° 30' 17,173"
94285	173	Земли транспорта № 78	404262,08	1322196,16	50° 40' 50,550"	39° 30' 17,285"
94286	174	Земли транспорта № 78	404249,49	1322375,38	50° 40' 50,062"	39° 30' 26,403"
94287	175	Земли транспорта № 78	404249,36	1322376,65	50° 40' 50,057"	39° 30' 26,468"
94288	176	Земли транспорта № 78	404248,60	1322380,05	50° 40' 50,031"	39° 30' 26,641"
94289	177	Земли транспорта № 78	404248,40	1322380,64	50° 40' 50,024"	39° 30' 26,671"
94290	178	Земли транспорта № 78	404147,56	1322665,69	50° 40' 46,634"	39° 30' 41,116"

94291	179	Земли транспорта № 78	404062,90	1322936,22	50° 40' 43,773"	39° 30' 54,833"
94292	180	Земли транспорта № 78	403995,27	1323215,28	50° 40' 41,458"	39° 31' 8,995"
94293	181	Земли транспорта № 78	403927,37	1323739,78	50° 40' 39,023"	39° 31' 35,656"
94294	182	Земли транспорта № 78	403817,87	1324631,21	50° 40' 35,072"	39° 32' 20,969"
94295	183	Земли транспорта № 78	403817,65	1324632,55	50° 40' 35,064"	39° 32' 21,037"
94296	184	Земли транспорта № 78	403726,98	1325089,55	50° 40' 31,919"	39° 32' 44,242"
94297	185	Земли транспорта № 78	403680,67	1325332,56	50° 40' 30,307"	39° 32' 56,582"
94298	186	Земли транспорта № 78	403654,77	1325504,56	50° 40' 29,389"	39° 33' 5,321"
94299	187	Земли транспорта № 78	403637,95	1325738,73	50° 40' 28,736"	39° 33' 17,233"
94300	188	Земли транспорта № 78	403637,68	1326465,89	50° 40' 28,385"	39° 33' 54,258"
94301	189	Земли транспорта № 78	403646,33	1326842,59	50° 40' 28,486"	39° 34' 13,445"
94302	190	Земли транспорта № 78	403646,21	1326845,24	50° 40' 28,481"	39° 34' 13,581"
94303	191	Земли транспорта № 78	403617,14	1327107,87	50° 40' 27,416"	39° 34' 26,931"
94304	192	Земли транспорта № 78	403617,09	1327108,35	50° 40' 27,413"	39° 34' 26,955"
94305	193	Земли транспорта № 78	403616,81	1327109,93	50° 40' 27,404"	39° 34' 27,036"
94306	194	Земли транспорта № 78	403365,60	1328262,05	50° 40' 18,723"	39° 35' 25,508"
94307	195	Земли транспорта № 78	403337,43	1328382,13	50° 40' 17,753"	39° 35' 31,600"
94308	196	Земли транспорта № 78	403320,76	1328493,35	50° 40' 17,160"	39° 35' 37,250"
94309	197	Земли транспорта № 78	403332,22	1328646,20	50° 40' 17,456"	39° 35' 45,041"
94310	198	Земли транспорта № 78	403335,13	1328718,11	50° 40' 17,516"	39° 35' 48,705"
94311	199	Земли транспорта № 78	403334,97	1328721,59	50° 40' 17,509"	39° 35' 48,882"
94312	200	Земли транспорта № 78	403334,67	1328723,29	50° 40' 17,498"	39° 35' 48,968"
94313	201	Земли транспорта № 78	403289,84	1328923,68	50° 40' 15,950"	39° 35' 59,136"
94314	202	Земли транспорта № 78	403289,37	1328925,38	50° 40' 15,934"	39° 35' 59,223"
94315	203	Земли транспорта № 78	403288,03	1328928,60	50° 40' 15,889"	39° 35' 59,386"
94316	204	Земли транспорта № 78	403287,52	1328929,50	50° 40' 15,872"	39° 35' 59,431"
94317	205	Земли транспорта № 78	403213,18	1329054,97	50° 40' 13,406"	39° 36' 5,762"
94318	206	Земли транспорта № 78	403211,80	1329057,00	50° 40' 13,360"	39° 36' 5,864"
94319	207	Земли транспорта № 78	403211,07	1329057,89	50° 40' 13,336"	39° 36' 5,909"
94320	208	Земли транспорта № 78	403106,72	1329177,96	50° 40' 9,901"	39° 36' 11,942"
94321	209	Земли транспорта № 78	403105,09	1329179,63	50° 40' 9,847"	39° 36' 12,026"
94322	210	Земли транспорта № 78	403103,72	1329180,77	50° 40' 9,802"	39° 36' 12,083"
94323	211	Земли транспорта № 78	402997,76	1329261,18	50° 40' 6,335"	39° 36' 16,095"
94324	212	Земли транспорта № 78	402996,36	1329262,15	50° 40' 6,289"	39° 36' 16,143"
94325	213	Земли транспорта № 78	402993,27	1329263,75	50° 40' 6,188"	39° 36' 16,222"
94326	214	Земли транспорта № 78	402992,26	1329264,13	50° 40' 6,156"	39° 36' 16,241"
94327	215	Земли транспорта № 78	402844,55	1329315,71	50° 40' 1,351"	39° 36' 18,753"
94328	216	Земли транспорта № 78	402710,06	1329405,57	50° 39' 56,956"	39° 36' 23,224"
94329	217	Земли транспорта № 78	402680,39	1329422,02	50° 39' 55,987"	39° 36' 24,039"
94330	218	Земли транспорта № 78	402611,27	1329488,20	50° 39' 53,719"	39° 36' 27,354"
94331	219	Земли транспорта № 78	402532,02	1329616,71	50° 39' 51,091"	39° 36' 33,835"

94332	220	Земли транспорта № 78	402512,22	1329674,00	50° 39' 50,422"	39° 36' 36,736"
94333	221	Земли транспорта № 78	402473,47	1329854,13	50° 39' 49,080"	39° 36' 45,876"
94334	222	Земли транспорта № 78	402472,23	1329881,66	50° 39' 49,026"	39° 36' 47,276"
94335	223	Земли транспорта № 78	402486,76	1329998,53	50° 39' 49,438"	39° 36' 53,237"
94336	224	Земли транспорта № 78	402486,89	1330000,19	50° 39' 49,442"	39° 36' 53,321"
94337	225	Земли транспорта № 78	402486,90	1330000,62	50° 39' 49,442"	39° 36' 53,343"
94338	226	Земли транспорта № 78	402489,76	1330152,75	50° 39' 49,459"	39° 37' 1,090"
94339	227	Земли транспорта № 78	402489,58	1330155,79	50° 39' 49,452"	39° 37' 1,245"
94340	228	Земли транспорта № 78	402489,40	1330156,91	50° 39' 49,446"	39° 37' 1,301"
94341	229	Земли транспорта № 78	402467,52	1330270,32	50° 39' 48,682"	39° 37' 7,058"
94342	230	Земли транспорта № 78	402466,94	1330272,61	50° 39' 48,662"	39° 37' 7,173"
94343	231	Земли транспорта № 78	402466,12	1330274,75	50° 39' 48,634"	39° 37' 7,282"
94344	232	Земли транспорта № 78	402431,15	1330352,40	50° 39' 47,464"	39° 37' 11,207"
94345	233	Земли транспорта № 78	402389,22	1330417,41	50° 39' 46,075"	39° 37' 14,484"
94346	234	Земли транспорта № 78	402376,47	1330475,22	50° 39' 45,634"	39° 37' 17,417"
94347	235	Земли транспорта № 78	397733,03	1322414,68	50° 37' 19,196"	39° 30' 23,821"
94348	236	Земли транспорта № 78	397754,83	1322365,12	50° 37' 19,924"	39° 30' 21,316"
94349	237	Земли транспорта № 78	398006,84	1322046,21	50° 37' 28,220"	39° 30' 5,271"
94350	238	Земли транспорта № 78	398091,62	1321938,75	50° 37' 31,011"	39° 29' 59,865"
94351	239	Земли транспорта № 78	398698,52	1321169,59	50° 37' 50,987"	39° 29' 21,159"
94352	240	Земли транспорта № 78	398727,64	1321132,68	50° 37' 51,946"	39° 29' 19,301"
94353	241	Земли транспорта № 78	398773,51	1321074,54	50° 37' 53,456"	39° 29' 16,375"
94354	242	Земли транспорта № 78	399173,30	1320567,76	50° 38' 6,613"	39° 28' 50,868"
94355	243	Земли транспорта № 78	398811,04	1321040,18	50° 37' 54,685"	39° 29' 14,653"
94356	244	Земли транспорта № 78	398800,30	1321053,82	50° 37' 54,331"	39° 29' 15,340"
94357	245	Земли транспорта № 78	398783,32	1321079,86	50° 37' 53,771"	39° 29' 16,653"
94358	246	Земли транспорта № 78	398775,46	1321096,67	50° 37' 53,509"	39° 29' 17,503"
94359	247	Земли транспорта № 78	397733,03	1322414,68	50° 37' 19,196"	39° 30' 23,821"
94360		**Земли транспорта № 78 Количество**		247		247
94361	1	Земли транспорта № 79	404032,55	1321191,62	50° 40' 43,568"	39° 29' 25,969"
94362	2	Земли транспорта № 79	404029,51	1321197,52	50° 40' 43,467"	39° 29' 26,268"
94363	3	Земли транспорта № 79	404023,90	1321201,21	50° 40' 43,284"	39° 29' 26,451"
94364	4	Земли транспорта № 79	403990,28	1321206,77	50° 40' 42,193"	39° 29' 26,711"
94365	5	Земли транспорта № 79	403982,76	1321208,01	50° 40' 41,950"	39° 29' 26,770"
94366	6	Земли транспорта № 79	403978,03	1321207,80	50° 40' 41,797"	39° 29' 26,755"
94367	7	Земли транспорта № 79	403968,00	1321207,65	50° 40' 41,472"	39° 29' 26,741"
94368	8	Земли транспорта № 79	403936,22	1321207,20	50° 40' 40,444"	39° 29' 26,696"
94369	9	Земли транспорта № 79	403916,15	1321203,80	50° 40' 39,796"	39° 29' 26,509"
94370	10	Земли транспорта № 79	403900,37	1321198,33	50° 40' 39,288"	39° 29' 26,219"
94371	11	Земли транспорта № 79	403872,02	1321186,90	50° 40' 38,376"	39° 29' 25,617"
94372	12	Земли транспорта № 79	403865,89	1321183,47	50° 40' 38,179"	39° 29' 25,439"

94373	13	Земли транспорта № 79	403779,31	1321135,56	50° 40' 35,399"	39° 29' 22,939"
94374	14	Земли транспорта № 79	403630,65	1321053,32	50° 40' 30,625"	39° 29' 18,648"
94375	15	Земли транспорта № 79	403562,42	1321015,56	50° 40' 28,433"	39° 29' 16,679"
94376	16	Земли транспорта № 79	403550,19	1321008,86	50° 40' 28,041"	39° 29' 16,329"
94377	17	Земли транспорта № 79	403488,85	1320975,29	50° 40' 26,071"	39° 29' 14,577"
94378	18	Земли транспорта № 79	403319,68	1320882,69	50° 40' 20,638"	39° 29' 9,746"
94379	19	Земли транспорта № 79	403255,65	1320847,52	50° 40' 18,581"	39° 29' 7,911"
94380	20	Земли транспорта № 79	402949,88	1320673,23	50° 40' 8,764"	39° 28' 58,826"
94381	21	Земли транспорта № 79	402867,35	1320626,19	50° 40' 6,114"	39° 28' 56,375"
94382	22	Земли транспорта № 79	402740,21	1320556,20	50° 40' 2,031"	39° 28' 52,724"
94383	23	Земли транспорта № 79	402500,09	1320424,02	50° 39' 54,319"	39° 28' 45,830"
94384	24	Земли транспорта № 79	401904,78	1320096,32	50° 39' 35,199"	39° 28' 28,742"
94385	25	Земли транспорта № 79	401540,67	1319889,40	50° 39' 23,507"	39° 28' 17,961"
94386	26	Земли транспорта № 79	401114,19	1319654,24	50° 39' 9,809"	39° 28' 5,703"
94387	27	Земли транспорта № 79	401111,30	1319652,65	50° 39' 9,716"	39° 28' 5,620"
94388	28	Земли транспорта № 79	401052,81	1319612,98	50° 39' 7,841"	39° 28' 3,561"
94389	29	Земли транспорта № 79	400952,00	1319526,68	50° 39' 4,616"	39° 27' 59,101"
94390	30	Земли транспорта № 79	400839,97	1319430,76	50° 39' 1,032"	39° 27' 54,144"
94391	31	Земли транспорта № 79	400803,31	1319407,98	50° 38' 59,856"	39° 27' 52,960"
94392	32	Земли транспорта № 79	400767,69	1319396,43	50° 38' 58,708"	39° 27' 52,348"
94393	33	Земли транспорта № 79	400747,84	1319390,88	50° 38' 58,068"	39° 27' 52,052"
94394	34	Земли транспорта № 79	400727,68	1319389,81	50° 38' 57,416"	39° 27' 51,984"
94395	35	Земли транспорта № 79	400701,66	1319390,35	50° 38' 56,574"	39° 27' 51,994"
94396	36	Земли транспорта № 79	400668,08	1319397,70	50° 38' 55,484"	39° 27' 52,345"
94397	37	Земли транспорта № 79	400643,19	1319404,79	50° 38' 54,676"	39° 27' 52,689"
94398	38	Земли транспорта № 79	400617,47	1319416,06	50° 38' 53,839"	39° 27' 53,246"
94399	39	Земли транспорта № 79	400586,07	1319434,76	50° 38' 52,815"	39° 27' 54,176"
94400	40	Земли транспорта № 79	400511,41	1319489,37	50° 38' 50,376"	39° 27' 56,905"
94401	41	Земли транспорта № 79	400271,55	1319662,44	50° 38' 42,541"	39° 28' 5,550"
94402	42	Земли транспорта № 79	399914,97	1319921,23	50° 38' 30,891"	39° 28' 18,478"
94403	43	Земли транспорта № 79	399665,03	1320102,63	50° 38' 22,725"	39° 28' 27,538"
94404	44	Земли транспорта № 79	399508,07	1320217,75	50° 38' 17,597"	39° 28' 33,288"
94405	45	Земли транспорта № 79	399424,35	1320279,62	50° 38' 14,861"	39° 28' 36,379"
94406	46	Земли транспорта № 79	399383,93	1320311,87	50° 38' 13,539"	39° 28' 37,992"
94407	47	Земли транспорта № 79	399364,12	1320331,11	50° 38' 12,890"	39° 28' 38,958"
94408	48	Земли транспорта № 79	399329,51	1320369,75	50° 38' 11,753"	39° 28' 40,900"
94409	49	Земли транспорта № 79	399327,14	1320372,75	50° 38' 11,675"	39° 28' 41,051"
94410	50	Земли транспорта № 79	399173,30	1320567,76	50° 38' 6,613"	39° 28' 50,868"
94411	51	Земли транспорта № 79	398773,51	1321074,54	50° 37' 53,456"	39° 29' 16,375"
94412	52	Земли транспорта № 79	398727,64	1321132,68	50° 37' 51,946"	39° 29' 19,301"
94413	53	Земли транспорта № 79	398698,52	1321169,59	50° 37' 50,987"	39° 29' 21,159"

94414	54	Земли транспорта № 79	398091,62	1321938,75	50° 37' 31,011"	39° 29' 59,865"
94415	55	Земли транспорта № 79	398006,84	1322046,21	50° 37' 28,220"	39° 30' 5,271"
94416	56	Земли транспорта № 79	397754,83	1322365,12	50° 37' 19,924"	39° 30' 21,316"
94417	57	Земли транспорта № 79	397775,19	1322318,82	50° 37' 20,603"	39° 30' 18,975"
94418	58	Земли транспорта № 79	399325,76	1320327,66	50° 38' 11,650"	39° 28' 38,756"
94419	59	Земли транспорта № 79	399454,17	1320229,80	50° 38' 15,848"	39° 28' 33,865"
94420	60	Земли транспорта № 79	400366,98	1319561,83	50° 38' 45,671"	39° 28' 0,495"
94421	61	Земли транспорта № 79	400447,41	1319532,10	50° 38' 48,287"	39° 27' 59,036"
94422	62	Земли транспорта № 79	400559,59	1319415,03	50° 38' 51,967"	39° 27' 53,154"
94423	63	Земли транспорта № 79	400631,21	1319385,66	50° 38' 54,297"	39° 27' 51,707"
94424	64	Земли транспорта № 79	400697,02	1319376,37	50° 38' 56,430"	39° 27' 51,279"
94425	65	Земли транспорта № 79	400754,65	1319382,86	50° 38' 58,292"	39° 27' 51,648"
94426	66	Земли транспорта № 79	400792,45	1319390,15	50° 38' 59,512"	39° 27' 52,045"
94427	67	Земли транспорта № 79	400828,85	1319412,08	50° 39' 0,680"	39° 27' 53,185"
94428	68	Земли транспорта № 79	400845,25	1319422,27	50° 39' 1,207"	39° 27' 53,715"
94429	69	Земли транспорта № 79	400846,08	1319422,85	50° 39' 1,233"	39° 27' 53,745"
94430	70	Земли транспорта № 79	400846,48	1319423,17	50° 39' 1,246"	39° 27' 53,762"
94431	71	Земли транспорта № 79	401058,88	1319605,02	50° 39' 8,041"	39° 28' 3,160"
94432	72	Земли транспорта № 79	401116,53	1319644,12	50° 39' 9,889"	39° 28' 5,189"
94433	73	Земли транспорта № 79	401134,32	1319653,93	50° 39' 10,461"	39° 28' 5,701"
94434	74	Земли транспорта № 79	401545,55	1319880,68	50° 39' 23,669"	39° 28' 17,521"
94435	75	Земли транспорта № 79	401902,08	1320083,29	50° 39' 35,117"	39° 28' 28,076"
94436	76	Земли транспорта № 79	401906,18	1320077,84	50° 39' 35,252"	39° 28' 27,802"
94437	77	Земли транспорта № 79	401915,04	1320062,56	50° 39' 35,546"	39° 28' 27,030"
94438	78	Земли транспорта № 79	401931,51	1320074,03	50° 39' 36,073"	39° 28' 27,625"
94439	79	Земли транспорта № 79	401923,18	1320088,38	50° 39' 35,798"	39° 28' 28,350"
94440	80	Земли транспорта № 79	401922,52	1320089,38	50° 39' 35,776"	39° 28' 28,401"
94441	81	Земли транспорта № 79	401919,70	1320093,12	50° 39' 35,683"	39° 28' 28,589"
94442	82	Земли транспорта № 79	402872,24	1320617,46	50° 40' 6,276"	39° 28' 55,934"
94443	83	Земли транспорта № 79	402990,83	1320685,06	50° 40' 10,084"	39° 28' 59,457"
94444	84	Земли транспорта № 79	403018,34	1320700,20	50° 40' 10,967"	39° 29' 0,247"
94445	85	Земли транспорта № 79	403634,34	1321039,21	50° 40' 30,750"	39° 29' 17,933"
94446	86	Земли транспорта № 79	403910,83	1321191,37	50° 40' 39,629"	39° 29' 25,872"
94447	87	Земли транспорта № 79	403918,64	1321194,08	50° 40' 39,881"	39° 29' 26,016"
94448	88	Земли транспорта № 79	403937,13	1321197,22	50° 40' 40,478"	39° 29' 26,188"
94449	89	Земли транспорта № 79	403947,11	1321197,36	50° 40' 40,801"	39° 29' 26,202"
94450	90	Земли транспорта № 79	403944,68	1321167,29	50° 40' 40,736"	39° 29' 24,670"
94451	91	Земли транспорта № 79	403940,92	1321120,63	50° 40' 40,634"	39° 29' 22,291"
94452	92	Земли транспорта № 79	403939,72	1321105,77	50° 40' 40,602"	39° 29' 21,533"
94453	93	Земли транспорта № 79	403939,67	1321104,98	50° 40' 40,601"	39° 29' 21,493"
94454	94	Земли транспорта № 79	403939,84	1321101,49	50° 40' 40,608"	39° 29' 21,316"

94455	95	Земли транспорта № 79	403940,54	1321098,28	50° 40' 40,632"	39° 29' 21,152"
94456	96	Земли транспорта № 79	403993,21	1320927,27	50° 40' 42,411"	39° 29' 12,480"
94457	97	Земли транспорта № 79	403994,42	1320924,29	50° 40' 42,452"	39° 29' 12,329"
94458	98	Земли транспорта № 79	404070,81	1320771,94	50° 40' 44,990"	39° 29' 4,624"
94459	99	Земли транспорта № 79	404094,05	1320743,53	50° 40' 45,755"	39° 29' 3,193"
94460	100	Земли транспорта № 79	404972,00	1319837,42	50° 41' 14,555"	39° 28' 17,646"
94461	101	Земли транспорта № 79	405856,94	1318920,31	50° 41' 43,582"	39° 27' 31,528"
94462	102	Земли транспорта № 79	405897,03	1318960,09	50° 41' 44,863"	39° 27' 33,581"
94463	103	Земли транспорта № 79	405943,78	1318912,66	50° 41' 46,396"	39° 27' 31,196"
94464	104	Земли транспорта № 79	405998,39	1318931,90	50° 41' 48,154"	39° 27' 32,213"
94465	105	Земли транспорта № 79	405995,23	1318935,34	50° 41' 48,051"	39° 27' 32,386"
94466	106	Земли транспорта № 79	405964,00	1318957,13	50° 41' 47,031"	39° 27' 33,476"
94467	107	Земли транспорта № 79	405956,07	1318961,78	50° 41' 46,772"	39° 27' 33,707"
94468	108	Земли транспорта № 79	405883,09	1319004,55	50° 41' 44,393"	39° 27' 35,837"
94469	109	Земли транспорта № 79	405845,70	1319029,20	50° 41' 43,172"	39° 27' 37,067"
94470	110	Земли транспорта № 79	405781,83	1319095,35	50° 41' 41,078"	39° 27' 40,394"
94471	111	Земли транспорта № 79	405604,67	1319287,84	50° 41' 35,263"	39° 27' 50,081"
94472	112	Земли транспорта № 79	405409,12	1319501,00	50° 41' 28,844"	39° 28' 0,806"
94473	113	Земли транспорта № 79	405207,83	1319719,39	50° 41' 22,237"	39° 28' 11,794"
94474	114	Земли транспорта № 79	404966,64	1319982,18	50° 41' 14,320"	39° 28' 25,015"
94475	115	Земли транспорта № 79	404823,05	1320136,07	50° 41' 9,607"	39° 28' 32,755"
94476	116	Земли транспорта № 79	404642,38	1320322,46	50° 41' 3,680"	39° 28' 42,125"
94477	117	Земли транспорта № 79	404633,33	1320331,80	50° 41' 3,383"	39° 28' 42,594"
94478	118	Земли транспорта № 79	404417,80	1320559,57	50° 40' 56,310"	39° 28' 54,047"
94479	119	Земли транспорта № 79	404205,20	1320780,09	50° 40' 49,335"	39° 29' 5,131"
94480	120	Земли транспорта № 79	404145,10	1320844,29	50° 40' 47,362"	39° 29' 8,359"
94481	121	Земли транспорта № 79	404117,64	1320877,03	50° 40' 46,459"	39° 29' 10,008"
94482	122	Земли транспорта № 79	404095,93	1320907,09	50° 40' 45,744"	39° 29' 11,523"
94483	123	Земли транспорта № 79	404079,10	1320941,82	50° 40' 45,184"	39° 29' 13,280"
94484	124	Земли транспорта № 79	404067,67	1320970,79	50° 40' 44,801"	39° 29' 14,748"
94485	125	Земли транспорта № 79	404054,56	1321036,68	50° 40' 44,348"	39° 29' 18,094"
94486	126	Земли транспорта № 79	404041,79	1321098,95	50° 40' 43,908"	39° 29' 21,256"
94487	127	Земли транспорта № 79	404039,45	1321135,01	50° 40' 43,816"	39° 29' 23,091"
94488	128	Земли транспорта № 79	404038,40	1321148,56	50° 40' 43,776"	39° 29' 23,780"
94489	129	Земли транспорта № 79	404036,21	1321175,24	50° 40' 43,694"	39° 29' 25,138"
94490	130	Земли транспорта № 79	404032,55	1321191,62	50° 40' 43,568"	39° 29' 25,969"
94491		**Земли транспорта № 79 Количество**		130		130
94492	1	Земли транспорта № 80	296436,14	1341056,32	49° 42' 32,219"	39° 44' 44,743"
94493	2	Земли транспорта № 80	296433,93	1341055,54	49° 42' 32,148"	39° 44' 44,702"
94494	3	Земли транспорта № 80	296431,76	1341055,04	49° 42' 32,078"	39° 44' 44,675"
94495	4	Земли транспорта № 80	296364,23	1341039,43	49° 42' 29,901"	39° 44' 43,840"

94496	5	Земли транспорта № 80	296331,42	1341035,28	49° 42' 28,842"	39° 44' 43,605"
94497	6	Земли транспорта № 80	296292,85	1341037,01	49° 42' 27,593"	39° 44' 43,659"
94498	7	Земли транспорта № 80	296273,60	1341040,39	49° 42' 26,968"	39° 44' 43,812"
94499	8	Земли транспорта № 80	296253,86	1341042,79	49° 42' 26,328"	39° 44' 43,915"
94500	9	Земли транспорта № 80	296234,00	1341043,41	49° 42' 25,685"	39° 44' 43,929"
94501	10	Земли транспорта № 80	296189,59	1341051,14	49° 42' 24,244"	39° 44' 44,277"
94502	11	Земли транспорта № 80	296169,94	1341052,37	49° 42' 23,607"	39° 44' 44,322"
94503	12	Земли транспорта № 80	296149,41	1341051,69	49° 42' 22,943"	39° 44' 44,271"
94504	13	Земли транспорта № 80	296130,58	1341048,94	49° 42' 22,335"	39° 44' 44,118"
94505	14	Земли транспорта № 80	296104,95	1341041,51	49° 42' 21,510"	39° 44' 43,726"
94506	15	Земли транспорта № 80	296091,22	1341036,21	49° 42' 21,069"	39° 44' 43,450"
94507	16	Земли транспорта № 80	296068,44	1341038,93	49° 42' 20,330"	39° 44' 43,567"
94508	17	Земли транспорта № 80	296068,27	1341016,20	49° 42' 20,337"	39° 44' 42,432"
94509	18	Земли транспорта № 80	296076,98	1340988,75	49° 42' 20,634"	39° 44' 41,070"
94510	19	Земли транспорта № 80	296086,93	1340941,77	49° 42' 20,981"	39° 44' 38,734"
94511	20	Земли транспорта № 80	296091,68	1340910,70	49° 42' 21,152"	39° 44' 37,188"
94512	21	Земли транспорта № 80	296107,56	1340864,72	49° 42' 21,691"	39° 44' 34,907"
94513	22	Земли транспорта № 80	296128,27	1340871,37	49° 42' 22,357"	39° 44' 35,256"
94514	23	Земли транспорта № 80	296143,83	1340879,91	49° 42' 22,856"	39° 44' 35,695"
94515	24	Земли транспорта № 80	296138,80	1340896,46	49° 42' 22,684"	39° 44' 36,517"
94516	25	Земли транспорта № 80	296135,79	1340906,40	49° 42' 22,581"	39° 44' 37,010"
94517	26	Земли транспорта № 80	296119,53	1340909,40	49° 42' 22,054"	39° 44' 37,146"
94518	27	Земли транспорта № 80	296117,60	1340917,08	49° 42' 21,987"	39° 44' 37,528"
94519	28	Земли транспорта № 80	296116,05	1340917,04	49° 42' 21,937"	39° 44' 37,525"
94520	29	Земли транспорта № 80	296093,16	1341010,32	49° 42' 21,145"	39° 44' 42,160"
94521	30	Земли транспорта № 80	296099,68	1341017,25	49° 42' 21,353"	39° 44' 42,511"
94522	31	Земли транспорта № 80	296129,90	1341025,28	49° 42' 22,326"	39° 44' 42,937"
94523	32	Земли транспорта № 80	296148,97	1341028,61	49° 42' 22,941"	39° 44' 43,119"
94524	33	Земли транспорта № 80	296191,77	1341027,11	49° 42' 24,327"	39° 44' 43,080"
94525	34	Земли транспорта № 80	296222,97	1341022,85	49° 42' 25,339"	39° 44' 42,894"
94526	35	Земли транспорта № 80	296234,56	1341013,04	49° 42' 25,720"	39° 44' 42,414"
94527	36	Земли транспорта № 80	296244,87	1341010,77	49° 42' 26,054"	39° 44' 42,309"
94528	37	Земли транспорта № 80	296252,70	1341016,65	49° 42' 26,305"	39° 44' 42,609"
94529	38	Земли транспорта № 80	296274,31	1341010,85	49° 42' 27,007"	39° 44' 42,338"
94530	39	Земли транспорта № 80	296290,87	1341008,67	49° 42' 27,544"	39° 44' 42,243"
94531	40	Земли транспорта № 80	296316,26	1341008,06	49° 42' 28,366"	39° 44' 42,234"
94532	41	Земли транспорта № 80	296372,51	1341019,36	49° 42' 30,180"	39° 44' 42,845"
94533	42	Земли транспорта № 80	296420,26	1341027,10	49° 42' 31,721"	39° 44' 43,271"
94534	43	Земли транспорта № 80	296459,58	1341036,71	49° 42' 32,988"	39° 44' 43,784"
94535	44	Земли транспорта № 80	296460,10	1341036,79	49° 42' 33,005"	39° 44' 43,788"
94536	45	Земли транспорта № 80	296436,14	1341056,32	49° 42' 32,219"	39° 44' 44,743"

94537	46	Земли транспорта № 80	300233,28	1369659,76	49° 44' 17,068"	40° 8' 36,011"
94538	47	Земли транспорта № 80	300221,54	1369662,54	49° 44' 16,686"	40° 8' 36,136"
94539	48	Земли транспорта № 80	300221,35	1369661,85	49° 44' 16,681"	40° 8' 36,102"
94540	49	Земли транспорта № 80	300227,66	1369659,17	49° 44' 16,887"	40° 8' 35,975"
94541	50	Земли транспорта № 80	300203,36	1369588,47	49° 44' 16,151"	40° 8' 32,419"
94542	51	Земли транспорта № 80	300183,18	1369512,31	49° 44' 15,553"	40° 8' 28,595"
94543	52	Земли транспорта № 80	300179,26	1369491,64	49° 44' 15,441"	40° 8' 27,559"
94544	53	Земли транспорта № 80	300205,67	1369241,86	49° 44' 16,473"	40° 8' 15,119"
94545	54	Земли транспорта № 80	300210,27	1369204,81	49° 44' 16,649"	40° 8' 13,274"
94546	55	Земли транспорта № 80	300213,22	1369182,66	49° 44' 16,760"	40° 8' 12,172"
94547	56	Земли транспорта № 80	300217,10	1369146,85	49° 44' 16,911"	40° 8' 10,389"
94548	57	Земли транспорта № 80	300221,15	1369154,04	49° 44' 17,037"	40° 8' 10,752"
94549	58	Земли транспорта № 80	300222,80	1369159,04	49° 44' 17,087"	40° 8' 11,003"
94550	59	Земли транспорта № 80	300223,19	1369160,23	49° 44' 17,099"	40° 8' 11,063"
94551	60	Земли транспорта № 80	300220,31	1369187,03	49° 44' 16,986"	40° 8' 12,398"
94552	61	Земли транспорта № 80	300213,47	1369250,42	49° 44' 16,720"	40° 8' 15,555"
94553	62	Земли транспорта № 80	300200,07	1369374,80	49° 44' 16,197"	40° 8' 21,749"
94554	63	Земли транспорта № 80	300192,47	1369431,29	49° 44' 15,911"	40° 8' 24,560"
94555	64	Земли транспорта № 80	300189,47	1369453,58	49° 44' 15,798"	40° 8' 25,670"
94556	65	Земли транспорта № 80	300188,00	1369491,31	49° 44' 15,724"	40° 8' 27,551"
94557	66	Земли транспорта № 80	300197,98	1369547,29	49° 44' 16,007"	40° 8' 30,357"
94558	67	Земли транспорта № 80	300228,09	1369643,21	49° 44' 16,912"	40° 8' 35,179"
94559	68	Земли транспорта № 80	300233,28	1369659,76	49° 44' 17,068"	40° 8' 36,011"
94560	69	Земли транспорта № 80	301818,18	1348991,90	49° 45' 21,863"	39° 51' 25,617"
94561	70	Земли транспорта № 80	301813,70	1349012,51	49° 45' 21,706"	39° 51' 26,642"
94562	71	Земли транспорта № 80	301809,23	1349033,13	49° 45' 21,549"	39° 51' 27,668"
94563	72	Земли транспорта № 80	301806,87	1349043,97	49° 45' 21,466"	39° 51' 28,207"
94564	73	Земли транспорта № 80	301795,14	1349097,94	49° 45' 21,055"	39° 51' 30,892"
94565	74	Земли транспорта № 80	301023,59	1349173,70	49° 44' 56,044"	39° 51' 33,969"
94566	75	Земли транспорта № 80	300956,49	1349181,57	49° 44' 53,869"	39° 51' 34,301"
94567	76	Земли транспорта № 80	300829,19	1349196,50	49° 44' 49,741"	39° 51' 34,930"
94568	77	Земли транспорта № 80	300656,34	1349209,85	49° 44' 44,140"	39° 51' 35,438"
94569	78	Земли транспорта № 80	300496,75	1349222,18	49° 44' 38,969"	39° 51' 35,908"
94570	79	Земли транспорта № 80	300309,25	1349199,45	49° 44' 32,915"	39° 51' 34,601"
94571	80	Земли транспорта № 80	300291,04	1349194,86	49° 44' 32,329"	39° 51' 34,355"
94572	81	Земли транспорта № 80	300256,31	1349186,11	49° 44' 31,210"	39° 51' 33,886"
94573	82	Земли транспорта № 80	300043,08	1349132,38	49° 44' 24,342"	39° 51' 31,009"
94574	83	Земли транспорта № 80	299878,42	1349081,82	49° 44' 19,044"	39° 51' 28,333"
94575	84	Земли транспорта № 80	299876,94	1349081,36	49° 44' 18,997"	39° 51' 28,309"
94576	85	Земли транспорта № 80	299780,32	1349051,69	49° 44' 15,888"	39° 51' 26,740"
94577	86	Земли транспорта № 80	299490,02	1349011,87	49° 44' 6,518"	39° 51' 24,487"

94578	87	Земли транспорта № 80	299178,16	1349014,05	49° 43' 56,426"	39° 51' 24,311"
94579	88	Земли транспорта № 80	299178,06	1349014,05	49° 43' 56,423"	39° 51' 24,311"
94580	89	Земли транспорта № 80	298897,13	1349016,02	49° 43' 47,331"	39° 51' 24,152"
94581	90	Земли транспорта № 80	298619,74	1349019,35	49° 43' 38,354"	39° 51' 24,065"
94582	91	Земли транспорта № 80	298618,64	1349022,74	49° 43' 38,316"	39° 51' 24,233"
94583	92	Земли транспорта № 80	298658,92	1349023,49	49° 43' 39,619"	39° 51' 24,308"
94584	93	Земли транспорта № 80	298690,45	1349028,65	49° 43' 40,636"	39° 51' 24,594"
94585	94	Земли транспорта № 80	298011,69	1349023,44	49° 43' 18,676"	39° 51' 23,714"
94586	95	Земли транспорта № 80	297088,14	1349103,38	49° 42' 48,746"	39° 51' 26,861"
94587	96	Земли транспорта № 80	296838,19	1349143,16	49° 42' 40,634"	39° 51' 28,617"
94588	97	Земли транспорта № 80	296790,01	1349158,84	49° 42' 39,066"	39° 51' 29,356"
94589	98	Земли транспорта № 80	296478,79	1349260,13	49° 42' 28,936"	39° 51' 34,125"
94590	99	Земли транспорта № 80	296031,35	1349410,40	49° 42' 14,369"	39° 51' 41,213"
94591	100	Земли транспорта № 80	295239,84	1349729,98	49° 41' 48,568"	39° 51' 56,431"
94592	101	Земли транспорта № 80	294980,50	1349866,11	49° 41' 40,095"	39° 52' 2,983"
94593	102	Земли транспорта № 80	294628,36	1350164,83	49° 41' 28,522"	39° 52' 17,559"
94594	103	Земли транспорта № 80	294618,48	1350177,97	49° 41' 28,194"	39° 52' 18,205"
94595	104	Земли транспорта № 80	294605,73	1350186,49	49° 41' 27,777"	39° 52' 18,619"
94596	105	Земли транспорта № 80	294533,27	1350291,30	49° 41' 25,370"	39° 52' 23,779"
94597	106	Земли транспорта № 80	294502,65	1350332,03	49° 41' 24,354"	39° 52' 25,782"
94598	107	Земли транспорта № 80	294414,74	1350534,13	49° 41' 21,389"	39° 52' 35,781"
94599	108	Земли транспорта № 80	294262,11	1350866,97	49° 41' 16,250"	39° 52' 52,240"
94600	109	Земли транспорта № 80	294216,84	1350965,69	49° 41' 14,726"	39° 52' 57,122"
94601	110	Земли транспорта № 80	294011,81	1351384,30	49° 41' 7,839"	39° 53' 17,808"
94602	111	Земли транспорта № 80	293939,37	1351476,56	49° 41' 5,439"	39° 53' 22,342"
94603	112	Земли транспорта № 80	293884,21	1351516,09	49° 41' 3,630"	39° 53' 24,261"
94604	113	Земли транспорта № 80	293909,55	1351544,09	49° 41' 4,433"	39° 53' 25,681"
94605	114	Земли транспорта № 80	293905,94	1351547,64	49° 41' 4,314"	39° 53' 25,855"
94606	115	Земли транспорта № 80	293703,07	1351652,14	49° 40' 57,687"	39° 53' 30,877"
94607	116	Земли транспорта № 80	293634,71	1351687,34	49° 40' 55,453"	39° 53' 32,569"
94608	117	Земли транспорта № 80	293597,74	1351706,38	49° 40' 54,245"	39° 53' 33,483"
94609	118	Земли транспорта № 80	293597,75	1351706,39	49° 40' 54,246"	39° 53' 33,484"
94610	119	Земли транспорта № 80	293597,74	1351706,39	49° 40' 54,245"	39° 53' 33,484"
94611	120	Земли транспорта № 80	293617,48	1351732,22	49° 40' 54,868"	39° 53' 34,791"
94612	121	Земли транспорта № 80	293301,03	1351879,74	49° 40' 44,539"	39° 53' 41,851"
94613	122	Земли транспорта № 80	293173,29	1351968,51	49° 40' 40,352"	39° 53' 46,157"
94614	123	Земли транспорта № 80	292937,48	1352230,42	49° 40' 32,562"	39° 53' 58,995"
94615	124	Земли транспорта № 80	292852,50	1352302,22	49° 40' 29,769"	39° 54' 2,495"
94616	125	Земли транспорта № 80	292301,18	1352570,19	49° 40' 11,766"	39° 54' 15,337"
94617	126	Земли транспорта № 80	292162,15	1352667,57	49° 40' 7,208"	39° 54' 20,061"
94618	127	Земли транспорта № 80	292101,05	1352719,30	49° 40' 5,199"	39° 54' 22,582"

94619	128	Земли транспорта № 80	291921,68	1352871,50	49° 39' 59,302"	39° 54' 30,000"
94620	129	Земли транспорта № 80	291827,64	1352950,18	49° 39' 56,211"	39° 54' 33,833"
94621	130	Земли транспорта № 80	291799,60	1352902,50	49° 39' 55,333"	39° 54' 31,430"
94622	131	Земли транспорта № 80	291397,49	1353242,17	49° 39' 42,113"	39° 54' 47,981"
94623	132	Земли транспорта № 80	291396,02	1353243,31	49° 39' 42,065"	39° 54' 48,036"
94624	133	Земли транспорта № 80	290968,41	1353541,27	49° 39' 28,045"	39° 55' 2,482"
94625	134	Земли транспорта № 80	290792,85	1353686,79	49° 39' 22,274"	39° 55' 9,568"
94626	135	Земли транспорта № 80	290790,77	1353688,29	49° 39' 22,206"	39° 55' 9,641"
94627	136	Земли транспорта № 80	290789,56	1353689,00	49° 39' 22,167"	39° 55' 9,675"
94628	137	Земли транспорта № 80	290481,61	1353854,61	49° 39' 12,100"	39° 55' 17,636"
94629	138	Земли транспорта № 80	290142,67	1354134,11	49° 39' 0,960"	39° 55' 31,241"
94630	139	Земли транспорта № 80	289469,19	1354689,60	49° 38' 38,822"	39° 55' 58,277"
94631	140	Земли транспорта № 80	289468,27	1354690,31	49° 38' 38,792"	39° 55' 58,311"
94632	141	Земли транспорта № 80	289262,45	1354840,85	49° 38' 32,038"	39° 56' 5,614"
94633	142	Земли транспорта № 80	289262,08	1354841,11	49° 38' 32,026"	39° 56' 5,627"
94634	143	Земли транспорта № 80	289102,99	1354952,12	49° 38' 26,809"	39° 56' 11,005"
94635	144	Земли транспорта № 80	289010,45	1355055,71	49° 38' 23,750"	39° 56' 16,077"
94636	145	Земли транспорта № 80	288930,55	1355176,19	49° 38' 21,089"	39° 56' 22,003"
94637	146	Земли транспорта № 80	288848,01	1355327,10	49° 38' 18,324"	39° 56' 29,442"
94638	147	Земли транспорта № 80	288747,83	1355545,61	49° 38' 14,945"	39° 56' 40,231"
94639	148	Земли транспорта № 80	288747,42	1355546,45	49° 38' 14,931"	39° 56' 40,273"
94640	149	Земли транспорта № 80	288670,57	1355695,21	49° 38' 12,351"	39° 56' 47,610"
94641	150	Земли транспорта № 80	288668,66	1355698,21	49° 38' 12,288"	39° 56' 47,757"
94642	151	Земли транспорта № 80	288666,29	1355700,77	49° 38' 12,209"	39° 56' 47,883"
94643	152	Земли транспорта № 80	288665,36	1355701,57	49° 38' 12,179"	39° 56' 47,922"
94644	153	Земли транспорта № 80	288517,83	1355820,00	49° 38' 7,330"	39° 56' 53,679"
94645	154	Земли транспорта № 80	288515,99	1355821,31	49° 38' 7,270"	39° 56' 53,742"
94646	155	Земли транспорта № 80	288515,56	1355821,57	49° 38' 7,256"	39° 56' 53,755"
94647	156	Земли транспорта № 80	288295,89	1355952,72	49° 38' 0,066"	39° 57' 0,075"
94648	157	Земли транспорта № 80	288111,03	1356067,89	49° 37' 54,011"	39° 57' 5,633"
94649	158	Земли транспорта № 80	288034,80	1356150,45	49° 37' 51,493"	39° 57' 9,671"
94650	159	Земли транспорта № 80	287949,63	1356286,53	49° 37' 48,651"	39° 57' 16,367"
94651	160	Земли транспорта № 80	287875,37	1356472,46	49° 37' 46,130"	39° 57' 25,556"
94652	161	Земли транспорта № 80	287819,91	1356652,74	49° 37' 44,221"	39° 57' 34,482"
94653	162	Земли транспорта № 80	287818,53	1356656,06	49° 37' 44,175"	39° 57' 34,646"
94654	163	Земли транспорта № 80	287818,30	1356656,48	49° 37' 44,167"	39° 57' 34,667"
94655	164	Земли транспорта № 80	287741,10	1356795,27	49° 37' 41,581"	39° 57' 41,505"
94656	165	Земли транспорта № 80	287739,44	1356797,78	49° 37' 41,525"	39° 57' 41,628"
94657	166	Земли транспорта № 80	287737,08	1356800,34	49° 37' 41,447"	39° 57' 41,753"
94658	167	Земли транспорта № 80	287736,18	1356801,11	49° 37' 41,418"	39° 57' 41,791"
94659	168	Земли транспорта № 80	287624,38	1356891,30	49° 37' 37,743"	39° 57' 46,174"

94660	169	Земли транспорта № 80	287548,12	1356960,18	49° 37' 35,232"	39° 57' 49,530"
94661	170	Земли транспорта № 80	287545,40	1356962,25	49° 37' 35,142"	39° 57' 49,630"
94662	171	Земли транспорта № 80	287543,27	1356963,42	49° 37' 35,073"	39° 57' 49,686"
94663	172	Земли транспорта № 80	287390,59	1357035,71	49° 37' 30,086"	39° 57' 53,137"
94664	173	Земли транспорта № 80	287389,62	1357036,14	49° 37' 30,055"	39° 57' 53,158"
94665	174	Земли транспорта № 80	287386,29	1357037,17	49° 37' 29,946"	39° 57' 53,206"
94666	175	Земли транспорта № 80	287385,23	1357037,37	49° 37' 29,912"	39° 57' 53,215"
94667	176	Земли транспорта № 80	287168,18	1357072,52	49° 37' 22,866"	39° 57' 54,752"
94668	177	Земли транспорта № 80	287165,78	1357072,76	49° 37' 22,789"	39° 57' 54,762"
94669	178	Земли транспорта № 80	287162,14	1357072,57	49° 37' 22,671"	39° 57' 54,749"
94670	179	Земли транспорта № 80	286988,83	1357046,36	49° 37' 17,080"	39° 57' 53,274"
94671	180	Земли транспорта № 80	286985,74	1357045,64	49° 37' 16,980"	39° 57' 53,235"
94672	181	Земли транспорта № 80	286984,68	1357045,27	49° 37' 16,947"	39° 57' 53,215"
94673	182	Земли транспорта № 80	286725,87	1356946,37	49° 37' 8,635"	39° 57' 48,036"
94674	183	Земли транспорта № 80	286725,01	1356946,02	49° 37' 8,608"	39° 57' 48,018"
94675	184	Земли транспорта № 80	286394,35	1356801,69	49° 36' 58,001"	39° 57' 40,506"
94676	185	Земли транспорта № 80	286238,92	1356785,32	49° 36' 52,982"	39° 57' 39,539"
94677	186	Земли транспорта № 80	286080,70	1356785,18	49° 36' 47,862"	39° 57' 39,377"
94678	187	Земли транспорта № 80	285945,54	1356825,56	49° 36' 43,463"	39° 57' 41,255"
94679	188	Земли транспорта № 80	285833,74	1356896,90	49° 36' 39,801"	39° 57' 44,698"
94680	189	Земли транспорта № 80	285738,44	1356996,78	49° 36' 36,653"	39° 57' 49,579"
94681	190	Земли транспорта № 80	285643,44	1357154,11	49° 36' 33,479"	39° 57' 57,319"
94682	191	Земли транспорта № 80	285415,24	1357552,46	49° 36' 25,841"	39° 58' 16,929"
94683	192	Земли транспорта № 80	284891,17	1358840,01	49° 36' 8,055"	39° 59' 20,513"
94684	193	Земли транспорта № 80	284749,36	1359172,30	49° 36' 3,251"	39° 59' 36,914"
94685	194	Земли транспорта № 80	284746,76	1359181,67	49° 36' 3,161"	39° 59' 37,378"
94686	195	Земли транспорта № 80	284739,77	1359143,83	49° 36' 2,959"	39° 59' 35,487"
94687	196	Земли транспорта № 80	284733,20	1359108,27	49° 36' 2,770"	39° 59' 33,711"
94688	197	Земли транспорта № 80	284854,25	1358824,62	49° 36' 6,870"	39° 59' 19,710"
94689	198	Земли транспорта № 80	285378,70	1357536,14	49° 36' 24,669"	39° 58' 16,080"
94690	199	Земли транспорта № 80	285379,52	1357534,38	49° 36' 24,697"	39° 58' 15,994"
94691	200	Земли транспорта № 80	285379,87	1357533,74	49° 36' 24,708"	39° 58' 15,962"
94692	201	Земли транспорта № 80	285608,85	1357134,03	49° 36' 32,373"	39° 57' 56,285"
94693	202	Земли транспорта № 80	285609,08	1357133,64	49° 36' 32,381"	39° 57' 56,266"
94694	203	Земли транспорта № 80	285705,33	1356974,23	49° 36' 35,596"	39° 57' 48,423"
94695	204	Земли транспорта № 80	285706,63	1356972,33	49° 36' 35,640"	39° 57' 48,330"
94696	205	Земли транспорта № 80	285707,98	1356970,76	49° 36' 35,684"	39° 57' 48,253"
94697	206	Земли транспорта № 80	285806,47	1356867,53	49° 36' 38,937"	39° 57' 43,209"
94698	207	Земли транспорта № 80	285807,48	1356866,54	49° 36' 38,970"	39° 57' 43,161"
94699	208	Земли транспорта № 80	285810,18	1356864,48	49° 36' 39,059"	39° 57' 43,061"
94700	209	Земли транспорта № 80	285926,42	1356790,31	49° 36' 42,867"	39° 57' 39,482"

94701	210	Земли транспорта № 80	285929,55	1356788,69	49° 36' 42,970"	39° 57' 39,404"
94702	211	Земли транспорта № 80	285931,41	1356788,03	49° 36' 43,030"	39° 57' 39,373"
94703	212	Земли транспорта № 80	286072,06	1356746,01	49° 36' 47,608"	39° 57' 37,418"
94704	213	Земли транспорта № 80	286073,53	1356745,63	49° 36' 47,656"	39° 57' 37,401"
94705	214	Земли транспорта № 80	286076,99	1356745,19	49° 36' 47,768"	39° 57' 37,382"
94706	215	Земли транспорта № 80	286077,80	1356745,17	49° 36' 47,794"	39° 57' 37,382"
94707	216	Земли транспорта № 80	286239,99	1356745,32	49° 36' 53,042"	39° 57' 37,548"
94708	217	Земли транспорта № 80	286242,07	1356745,43	49° 36' 53,109"	39° 57' 37,556"
94709	218	Земли транспорта № 80	286401,62	1356762,23	49° 36' 58,261"	39° 57' 38,548"
94710	219	Земли транспорта № 80	286402,21	1356762,30	49° 36' 58,280"	39° 57' 38,552"
94711	220	Земли транспорта № 80	286405,61	1356763,07	49° 36' 58,389"	39° 57' 38,594"
94712	221	Земли транспорта № 80	286407,52	1356763,79	49° 36' 58,451"	39° 57' 38,632"
94713	222	Земли транспорта № 80	286740,59	1356909,17	49° 37' 9,135"	39° 57' 46,198"
94714	223	Земли транспорта № 80	286996,95	1357007,13	49° 37' 17,368"	39° 57' 51,328"
94715	224	Земли транспорта № 80	287164,88	1357032,53	49° 37' 22,785"	39° 57' 52,758"
94716	225	Земли транспорта № 80	287376,04	1356998,34	49° 37' 29,639"	39° 57' 51,262"
94717	226	Земли транспорта № 80	287523,49	1356928,52	49° 37' 34,455"	39° 57' 47,929"
94718	227	Земли транспорта № 80	287597,98	1356861,24	49° 37' 36,908"	39° 57' 44,651"
94719	228	Земли транспорта № 80	287598,83	1356860,51	49° 37' 36,936"	39° 57' 44,615"
94720	229	Земли транспорта № 80	287708,03	1356772,42	49° 37' 40,525"	39° 57' 40,334"
94721	230	Земли транспорта № 80	287782,33	1356638,87	49° 37' 43,014"	39° 57' 33,755"
94722	231	Земли транспорта № 80	287837,41	1356459,82	49° 37' 44,910"	39° 57' 24,889"
94723	232	Земли транспорта № 80	287837,92	1356458,38	49° 37' 44,927"	39° 57' 24,818"
94724	233	Земли транспорта № 80	287913,15	1356270,02	49° 37' 47,481"	39° 57' 15,509"
94725	234	Земли транспорта № 80	287914,02	1356268,14	49° 37' 47,510"	39° 57' 15,416"
94726	235	Земли транспорта № 80	287914,77	1356266,83	49° 37' 47,535"	39° 57' 15,352"
94727	236	Земли транспорта № 80	288001,89	1356127,65	49° 37' 50,442"	39° 57' 8,503"
94728	237	Земли транспорта № 80	288003,02	1356126,02	49° 37' 50,480"	39° 57' 8,423"
94729	238	Земли транспорта № 80	288004,15	1356124,69	49° 37' 50,517"	39° 57' 8,358"
94730	239	Земли транспорта № 80	288083,47	1356038,78	49° 37' 53,138"	39° 57' 4,156"
94731	240	Земли транспорта № 80	288084,70	1356037,55	49° 37' 53,179"	39° 57' 4,096"
94732	241	Земли транспорта № 80	288087,53	1356035,40	49° 37' 53,272"	39° 57' 3,991"
94733	242	Земли транспорта № 80	288275,06	1355918,57	49° 37' 59,413"	39° 56' 58,353"
94734	243	Земли транспорта № 80	288493,87	1355787,94	49° 38' 6,575"	39° 56' 52,058"
94735	244	Земли транспорта № 80	288637,01	1355673,03	49° 38' 11,279"	39° 56' 46,472"
94736	245	Земли транспорта № 80	288711,66	1355528,51	49° 38' 13,786"	39° 56' 39,345"
94737	246	Земли транспорта № 80	288811,94	1355309,79	49° 38' 17,168"	39° 56' 28,544"
94738	247	Земли транспорта № 80	288812,50	1355308,67	49° 38' 17,187"	39° 56' 28,489"
94739	248	Земли транспорта № 80	288895,86	1355156,25	49° 38' 19,980"	39° 56' 20,976"
94740	249	Земли транспорта № 80	288896,74	1355154,80	49° 38' 20,009"	39° 56' 20,904"
94741	250	Земли транспорта № 80	288977,91	1355032,40	49° 38' 22,712"	39° 56' 14,884"

94742	251	Земли транспорта № 80	288978,76	1355031,22	49° 38' 22,740"	39° 56' 14,826"
94743	252	Земли транспорта № 80	288979,67	1355030,13	49° 38' 22,770"	39° 56' 14,773"
94744	253	Земли транспорта № 80	289074,71	1354923,73	49° 38' 25,912"	39° 56' 9,563"
94745	254	Земли транспорта № 80	289076,17	1354922,26	49° 38' 25,960"	39° 56' 9,491"
94746	255	Земли транспорта № 80	289078,19	1354920,65	49° 38' 26,026"	39° 56' 9,413"
94747	256	Земли транспорта № 80	289239,01	1354808,44	49° 38' 31,300"	39° 56' 3,977"
94748	257	Земли транспорта № 80	289444,18	1354658,37	49° 38' 38,033"	39° 55' 56,697"
94749	258	Земли транспорта № 80	290125,18	1354096,69	49° 39' 0,417"	39° 55' 29,359"
94750	259	Земли транспорта № 80	290461,51	1353820,24	49° 39' 11,471"	39° 55' 15,903"
94751	260	Земли транспорта № 80	290462,22	1353819,65	49° 39' 11,494"	39° 55' 15,875"
94752	261	Земли транспорта № 80	290462,32	1353819,57	49° 39' 11,497"	39° 55' 15,871"
94753	262	Земли транспорта № 80	290462,76	1353819,33	49° 39' 11,512"	39° 55' 15,860"
94754	263	Земли транспорта № 80	290768,85	1353654,72	49° 39' 21,518"	39° 55' 7,947"
94755	264	Земли транспорта № 80	290943,53	1353509,94	49° 39' 27,259"	39° 55' 0,897"
94756	265	Земли транспорта № 80	290944,86	1353508,93	49° 39' 27,303"	39° 55' 0,848"
94757	266	Земли транспорта № 80	291372,39	1353211,02	49° 39' 41,320"	39° 54' 46,405"
94758	267	Земли транспорта № 80	291779,03	1352867,52	49° 39' 54,689"	39° 54' 29,666"
94759	268	Земли транспорта № 80	291767,51	1352847,91	49° 39' 54,328"	39° 54' 28,678"
94760	269	Земли транспорта № 80	291873,34	1352755,31	49° 39' 57,809"	39° 54' 24,162"
94761	270	Земли транспорта № 80	292015,55	1352609,78	49° 40' 2,500"	39° 54' 17,041"
94762	271	Земли транспорта № 80	292164,38	1352480,80	49° 40' 7,394"	39° 54' 10,751"
94763	272	Земли транспорта № 80	292323,13	1352398,12	49° 40' 12,582"	39° 54' 6,779"
94764	273	Земли транспорта № 80	292548,03	1352305,51	49° 40' 19,915"	39° 54' 2,373"
94765	274	Земли транспорта № 80	292848,55	1352125,82	49° 40' 29,749"	39° 53' 53,696"
94766	275	Земли транспорта № 80	293076,09	1351887,69	49° 40' 37,256"	39° 53' 42,036"
94767	276	Земли транспорта № 80	293206,83	1351764,69	49° 40' 41,561"	39° 53' 36,025"
94768	277	Земли транспорта № 80	293223,28	1351770,64	49° 40' 42,090"	39° 53' 36,337"
94769	278	Земли транспорта № 80	293658,90	1351544,29	49° 40' 56,323"	39° 53' 25,458"
94770	279	Земли транспорта № 80	293789,96	1351511,96	49° 41' 0,583"	39° 53' 23,968"
94771	280	Земли транспорта № 80	293884,66	1351462,49	49° 41' 3,677"	39° 53' 21,589"
94772	281	Земли транспорта № 80	294005,69	1351362,99	49° 41' 7,654"	39° 53' 16,740"
94773	282	Земли транспорта № 80	294049,66	1351283,06	49° 41' 9,125"	39° 53' 12,794"
94774	283	Земли транспорта № 80	294054,80	1351273,72	49° 41' 9,297"	39° 53' 12,333"
94775	284	Земли транспорта № 80	294095,51	1351199,70	49° 41' 10,659"	39° 53' 8,680"
94776	285	Земли транспорта № 80	294244,67	1350862,53	49° 41' 15,688"	39° 52' 52,003"
94777	286	Земли транспорта № 80	294498,44	1350240,65	49° 41' 24,273"	39° 52' 21,221"
94778	287	Земли транспорта № 80	294540,34	1350177,51	49° 41' 25,666"	39° 52' 18,110"
94779	288	Земли транспорта № 80	294969,41	1349860,49	49° 41' 39,739"	39° 52' 2,693"
94780	289	Земли транспорта № 80	295216,64	1349666,59	49° 41' 47,854"	39° 51' 53,247"
94781	290	Земли транспорта № 80	295213,48	1349661,99	49° 41' 47,755"	39° 51' 53,015"
94782	291	Земли транспорта № 80	295284,63	1349618,65	49° 41' 50,083"	39° 51' 50,918"

94783	292	Земли транспорта № 80	295289,01	1349626,58	49° 41' 50,220"	39° 51' 51,318"
94784	293	Земли транспорта № 80	295352,98	1349595,75	49° 41' 52,308"	39° 51' 49,839"
94785	294	Земли транспорта № 80	295383,12	1349588,17	49° 41' 53,288"	39° 51' 49,488"
94786	295	Земли транспорта № 80	295483,91	1349548,54	49° 41' 56,573"	39° 51' 47,604"
94787	296	Земли транспорта № 80	295577,53	1349508,33	49° 41' 59,626"	39° 51' 45,683"
94788	297	Земли транспорта № 80	296009,95	1349321,72	49° 42' 13,729"	39° 51' 36,770"
94789	298	Земли транспорта № 80	296016,11	1349336,52	49° 42' 13,919"	39° 51' 37,514"
94790	299	Земли транспорта № 80	296075,30	1349315,16	49° 42' 15,847"	39° 51' 36,502"
94791	300	Земли транспорта № 80	296074,41	1349304,86	49° 42' 15,825"	39° 51' 35,987"
94792	301	Земли транспорта № 80	296085,32	1349301,80	49° 42' 16,179"	39° 51' 35,845"
94793	302	Земли транспорта № 80	296091,18	1349320,93	49° 42' 16,358"	39° 51' 36,804"
94794	303	Земли транспорта № 80	296094,15	1349320,22	49° 42' 16,454"	39° 51' 36,772"
94795	304	Земли транспорта № 80	296118,61	1349314,36	49° 42' 17,249"	39° 51' 36,502"
94796	305	Земли транспорта № 80	296123,01	1349313,31	49° 42' 17,392"	39° 51' 36,453"
94797	306	Земли транспорта № 80	296133,80	1349341,71	49° 42' 17,724"	39° 51' 37,880"
94798	307	Земли транспорта № 80	296163,78	1349331,19	49° 42' 18,701"	39° 51' 37,383"
94799	308	Земли транспорта № 80	296190,09	1349312,78	49° 42' 19,563"	39° 51' 36,488"
94800	309	Земли транспорта № 80	296189,82	1349281,21	49° 42' 19,573"	39° 51' 34,913"
94801	310	Земли транспорта № 80	296221,92	1349274,19	49° 42' 20,616"	39° 51' 34,592"
94802	311	Земли транспорта № 80	296512,32	1349207,08	49° 42' 30,052"	39° 51' 31,509"
94803	312	Земли транспорта № 80	296897,73	1349119,17	49° 42' 42,575"	39° 51' 27,475"
94804	313	Земли транспорта № 80	296918,94	1349114,33	49° 42' 43,264"	39° 51' 27,253"
94805	314	Земли транспорта № 80	296990,72	1349097,96	49° 42' 45,597"	39° 51' 26,501"
94806	315	Земли транспорта № 80	297017,51	1349095,43	49° 42' 46,465"	39° 51' 26,399"
94807	316	Земли транспорта № 80	297021,69	1349095,03	49° 42' 46,600"	39° 51' 26,383"
94808	317	Земли транспорта № 80	297543,23	1349044,18	49° 43' 3,506"	39° 51' 24,322"
94809	318	Земли транспорта № 80	298088,76	1348994,43	49° 43' 21,188"	39° 51' 22,337"
94810	319	Земли транспорта № 80	298637,05	1348942,43	49° 43' 38,960"	39° 51' 20,242"
94811	320	Земли транспорта № 80	298771,47	1348931,76	49° 43' 43,315"	39° 51' 19,832"
94812	321	Земли транспорта № 80	298772,22	1348932,43	49° 43' 43,339"	39° 51' 19,866"
94813	322	Земли транспорта № 80	298804,53	1348929,80	49° 43' 44,386"	39° 51' 19,764"
94814	323	Земли транспорта № 80	299204,88	1348896,22	49° 43' 57,360"	39° 51' 18,453"
94815	324	Земли транспорта № 80	299598,43	1348921,65	49° 44' 10,079"	39° 51' 20,081"
94816	325	Земли транспорта № 80	300053,16	1349031,81	49° 44' 24,728"	39° 51' 25,997"
94817	326	Земли транспорта № 80	300063,26	1348982,36	49° 44' 25,084"	39° 51' 23,537"
94818	327	Земли транспорта № 80	300354,08	1349049,53	49° 44' 34,455"	39° 51' 27,156"
94819	328	Земли транспорта № 80	300389,96	1349057,08	49° 44' 35,611"	39° 51' 27,566"
94820	329	Земли транспорта № 80	300449,50	1349070,31	49° 44' 37,530"	39° 51' 28,281"
94821	330	Земли транспорта № 80	300552,68	1349071,64	49° 44' 40,868"	39° 51' 28,442"
94822	331	Земли транспорта № 80	300729,95	1349054,44	49° 44' 46,614"	39° 51' 27,745"
94823	332	Земли транспорта № 80	300859,60	1349042,53	49° 44' 50,816"	39° 51' 27,269"

94824	333	Земли транспорта № 80	300943,74	1349035,52	49° 44' 53,543"	39° 51' 26,996"
94825	334	Земли транспорта № 80	301002,48	1349030,63	49° 44' 55,446"	39° 51' 26,805"
94826	335	Земли транспорта № 80	301818,65	1348980,01	49° 45' 21,885"	39° 51' 25,024"
94827	336	Земли транспорта № 80	301816,42	1348992,09	49° 45' 21,806"	39° 51' 25,625"
94828	337	Земли транспорта № 80	301818,18	1348991,90	49° 45' 21,863"	39° 51' 25,617"
94829	338	Земли транспорта № 80	289044,67	1373089,24	49° 38' 12,600"	40° 11' 14,536"
94830	339	Земли транспорта № 80	289049,84	1373069,97	49° 38' 12,781"	40° 11' 13,582"
94831	340	Земли транспорта № 80	289060,94	1373028,59	49° 38' 13,171"	40° 11' 11,533"
94832	341	Земли транспорта № 80	289070,47	1373001,83	49° 38' 13,499"	40° 11' 10,210"
94833	342	Земли транспорта № 80	289102,45	1372912,06	49° 38' 14,599"	40° 11' 5,775"
94834	343	Земли транспорта № 80	289115,70	1372874,86	49° 38' 15,055"	40° 11' 3,936"
94835	344	Земли транспорта № 80	289120,17	1372861,40	49° 38' 15,210"	40° 11' 3,271"
94836	345	Земли транспорта № 80	289539,68	1372407,12	49° 38' 29,114"	40° 10' 41,112"
94837	346	Земли транспорта № 80	289823,42	1372085,43	49° 38' 38,528"	40° 10' 25,403"
94838	347	Земли транспорта № 80	289941,38	1371909,12	49° 38' 42,473"	40° 10' 16,751"
94839	348	Земли транспорта № 80	290120,21	1371692,25	49° 38' 48,416"	40° 10' 6,145"
94840	349	Земли транспорта № 80	290265,82	1371519,07	49° 38' 53,252"	40° 9' 57,679"
94841	350	Земли транспорта № 80	290331,99	1371398,85	49° 38' 55,480"	40° 9' 51,763"
94842	351	Земли транспорта № 80	290429,90	1371197,92	49° 38' 58,793"	40° 9' 41,860"
94843	352	Земли транспорта № 80	290547,69	1370911,46	49° 39' 2,810"	40° 9' 27,716"
94844	353	Земли транспорта № 80	290634,05	1370633,66	49° 39' 5,804"	40° 9' 13,969"
94845	354	Земли транспорта № 80	290694,22	1370310,31	49° 39' 7,984"	40° 8' 57,923"
94846	355	Земли транспорта № 80	290725,93	1370016,69	49° 39' 9,220"	40° 8' 43,326"
94847	356	Земли транспорта № 80	290723,25	1369578,27	49° 39' 9,446"	40° 8' 21,476"
94848	357	Земли транспорта № 80	290709,92	1368979,27	49° 39' 9,441"	40° 7' 51,612"
94849	358	Земли транспорта № 80	290716,56	1368402,78	49° 39' 10,064"	40° 7' 22,891"
94850	359	Земли транспорта № 80	290746,06	1368160,10	49° 39' 11,189"	40° 7' 10,830"
94851	360	Земли транспорта № 80	290791,98	1367930,53	49° 39' 12,836"	40° 6' 59,439"
94852	361	Земли транспорта № 80	290867,54	1367727,32	49° 39' 15,424"	40° 6' 49,394"
94853	362	Земли транспорта № 80	290973,57	1367491,11	49° 39' 19,020"	40° 6' 37,737"
94854	363	Земли транспорта № 80	291181,04	1367169,30	49° 39' 25,957"	40° 6' 21,922"
94855	364	Земли транспорта № 80	291417,31	1366905,65	49° 39' 33,786"	40° 6' 9,036"
94856	365	Земли транспорта № 80	291448,87	1366873,64	49° 39' 34,829"	40° 6' 7,475"
94857	366	Земли транспорта № 80	291461,14	1366868,60	49° 39' 35,230"	40° 6' 7,237"
94858	367	Земли транспорта № 80	291469,63	1366864,60	49° 39' 35,507"	40° 6' 7,047"
94859	368	Земли транспорта № 80	291477,12	1366858,71	49° 39' 35,754"	40° 6' 6,761"
94860	369	Земли транспорта № 80	291482,60	1366848,08	49° 39' 35,938"	40° 6' 6,237"
94861	370	Земли транспорта № 80	291483,35	1366838,52	49° 39' 35,969"	40° 6' 5,762"
94862	371	Земли транспорта № 80	291484,30	1366825,06	49° 39' 36,009"	40° 6' 5,092"
94863	372	Земли транспорта № 80	291701,21	1366641,15	49° 39' 43,155"	40° 5' 56,158"
94864	373	Земли транспорта № 80	291879,43	1366515,40	49° 39' 49,009"	40° 5' 50,081"

94865	374	Земли транспорта № 80	292257,45	1366326,59	49° 40' 1,371"	40° 5' 41,074"
94866	375	Земли транспорта № 80	292582,29	1366211,93	49° 40' 11,960"	40° 5' 35,706"
94867	376	Земли транспорта № 80	293194,99	1366038,11	49° 40' 31,904"	40° 5' 27,694"
94868	377	Земли транспорта № 80	294693,11	1365667,47	49° 41' 20,630"	40° 5' 10,809"
94869	378	Земли транспорта № 80	295476,89	1365489,63	49° 41' 46,112"	40° 5' 2,773"
94870	379	Земли транспорта № 80	296058,64	1365347,66	49° 42' 5,032"	40° 4' 56,309"
94871	380	Земли транспорта № 80	296502,99	1365201,92	49° 42' 19,508"	40° 4' 49,510"
94872	381	Земли транспорта № 80	296923,80	1365019,60	49° 42' 33,249"	40° 4' 40,861"
94873	382	Земли транспорта № 80	297203,79	1364847,32	49° 42' 42,426"	40° 4' 32,562"
94874	383	Земли транспорта № 80	297541,85	1364582,24	49° 42' 53,545"	40° 4' 19,693"
94875	384	Земли транспорта № 80	297887,06	1364274,96	49° 43' 4,924"	40° 4' 4,723"
94876	385	Земли транспорта № 80	298141,58	1363962,47	49° 43' 13,372"	40° 3' 49,397"
94877	386	Земли транспорта № 80	298341,02	1363707,34	49° 43' 19,998"	40° 3' 36,875"
94878	387	Земли транспорта № 80	298615,30	1363265,59	49° 43' 29,172"	40° 3' 15,115"
94879	388	Земли транспорта № 80	298644,97	1363339,98	49° 43' 30,082"	40° 3' 18,859"
94880	389	Земли транспорта № 80	298650,29	1363353,31	49° 43' 30,245"	40° 3' 19,530"
94881	390	Земли транспорта № 80	298703,44	1363481,89	49° 43' 31,878"	40° 3' 26,002"
94882	391	Земли транспорта № 80	298746,02	1363585,92	49° 43' 33,185"	40° 3' 31,239"
94883	392	Земли транспорта № 80	298774,54	1363649,49	49° 43' 34,064"	40° 3' 34,442"
94884	393	Земли транспорта № 80	298797,34	1363689,70	49° 43' 34,774"	40° 3' 36,472"
94885	394	Земли транспорта № 80	298841,05	1363795,75	49° 43' 36,117"	40° 3' 41,811"
94886	395	Земли транспорта № 80	298826,67	1363833,40	49° 43' 35,626"	40° 3' 43,675"
94887	396	Земли транспорта № 80	298678,20	1363762,54	49° 43' 30,870"	40° 3' 39,983"
94888	397	Земли транспорта № 80	298614,96	1363770,36	49° 43' 28,819"	40° 3' 40,307"
94889	398	Земли транспорта № 80	298527,82	1363842,69	49° 43' 25,950"	40° 3' 43,825"
94890	399	Земли транспорта № 80	298256,45	1364142,18	49° 43' 16,966"	40° 3' 58,486"
94891	400	Земли транспорта № 80	298102,26	1364259,56	49° 43' 11,897"	40° 4' 4,182"
94892	401	Земли транспорта № 80	298050,44	1364288,11	49° 43' 10,201"	40° 4' 5,552"
94893	402	Земли транспорта № 80	297965,62	1364352,40	49° 43' 7,413"	40° 4' 8,671"
94894	403	Земли транспорта № 80	297564,28	1364712,69	49° 42' 54,181"	40° 4' 26,225"
94895	404	Земли транспорта № 80	297090,39	1365046,75	49° 42' 38,620"	40° 4' 42,392"
94896	405	Земли транспорта № 80	296646,11	1365260,46	49° 42' 24,099"	40° 4' 52,583"
94897	406	Земли транспорта № 80	295951,84	1365513,29	49° 42' 1,462"	40° 5' 4,458"
94898	407	Земли транспорта № 80	294283,14	1365900,37	49° 41' 7,205"	40° 5' 21,986"
94899	408	Земли транспорта № 80	292873,75	1366216,18	49° 40' 21,387"	40° 5' 36,229"
94900	409	Земли транспорта № 80	292272,95	1366422,89	49° 40' 1,805"	40° 5' 45,891"
94901	410	Земли транспорта № 80	291927,97	1366603,50	49° 39' 50,518"	40° 5' 54,524"
94902	411	Земли транспорта № 80	291599,16	1366857,60	49° 39' 39,703"	40° 6' 6,837"
94903	412	Земли транспорта № 80	291325,14	1367157,19	49° 39' 30,628"	40° 6' 21,474"
94904	413	Земли транспорта № 80	291166,70	1367367,42	49° 39' 25,355"	40° 6' 31,781"
94905	414	Земли транспорта № 80	291020,43	1367616,88	49° 39' 20,448"	40° 6' 44,055"

94906	415	Земли транспорта № 80	290882,92	1367953,38	49° 39' 15,763"	40° 7' 0,676"
94907	416	Земли транспорта № 80	290836,47	1368315,38	49° 39' 14,005"	40° 7' 18,666"
94908	417	Земли транспорта № 80	290816,14	1368800,79	49° 39' 13,004"	40° 7' 42,833"
94909	418	Земли транспорта № 80	290836,60	1369512,31	49° 39' 13,161"	40° 8' 18,313"
94910	419	Земли транспорта № 80	290809,07	1370082,75	49° 39' 11,862"	40° 8' 46,710"
94911	420	Земли транспорта № 80	290802,48	1370262,83	49° 39' 11,520"	40° 8' 55,676"
94912	421	Земли транспорта № 80	290792,39	1370280,24	49° 39' 11,181"	40° 8' 56,533"
94913	422	Земли транспорта № 80	290789,77	1370291,28	49° 39' 11,089"	40° 8' 57,080"
94914	423	Земли транспорта № 80	290786,62	1370299,47	49° 39' 10,981"	40° 8' 57,485"
94915	424	Земли транспорта № 80	290785,78	1370304,26	49° 39' 10,950"	40° 8' 57,723"
94916	425	Земли транспорта № 80	290785,48	1370312,38	49° 39' 10,935"	40° 8' 58,127"
94917	426	Земли транспорта № 80	290785,62	1370318,59	49° 39' 10,935"	40° 8' 58,436"
94918	427	Земли транспорта № 80	290787,77	1370330,00	49° 39' 10,996"	40° 8' 59,007"
94919	428	Земли транспорта № 80	290791,32	1370339,47	49° 39' 11,104"	40° 8' 59,483"
94920	429	Земли транспорта № 80	290794,84	1370347,99	49° 39' 11,212"	40° 8' 59,912"
94921	430	Земли транспорта № 80	290798,79	1370354,59	49° 39' 11,335"	40° 9' 0,245"
94922	431	Земли транспорта № 80	290722,62	1370769,42	49° 39' 8,572"	40° 9' 20,832"
94923	432	Земли транспорта № 80	290603,19	1371160,81	49° 39' 4,426"	40° 9' 40,203"
94924	433	Земли транспорта № 80	290478,17	1371412,08	49° 39' 0,200"	40° 9' 52,585"
94925	434	Земли транспорта № 80	290295,30	1371673,60	49° 38' 54,094"	40° 10' 5,412"
94926	435	Земли транспорта № 80	290024,33	1371975,85	49° 38' 45,108"	40° 10' 20,168"
94927	436	Земли транспорта № 80	290009,17	1371971,96	49° 38' 44,620"	40° 10' 19,958"
94928	437	Земли транспорта № 80	289994,11	1371972,30	49° 38' 44,133"	40° 10' 19,958"
94929	438	Земли транспорта № 80	289985,10	1371973,71	49° 38' 43,840"	40° 10' 20,018"
94930	439	Земли транспорта № 80	289963,23	1371992,94	49° 38' 43,119"	40° 10' 20,951"
94931	440	Земли транспорта № 80	289956,25	1372003,97	49° 38' 42,885"	40° 10' 21,493"
94932	441	Земли транспорта № 80	289903,59	1372074,66	49° 38' 41,130"	40° 10' 24,956"
94933	442	Земли транспорта № 80	289894,25	1372088,17	49° 38' 40,818"	40° 10' 25,619"
94934	443	Земли транспорта № 80	289880,28	1372110,24	49° 38' 40,350"	40° 10' 26,703"
94935	444	Земли транспорта № 80	289849,96	1372155,65	49° 38' 39,336"	40° 10' 28,931"
94936	445	Земли транспорта № 80	289832,57	1372186,27	49° 38' 38,751"	40° 10' 30,437"
94937	446	Земли транспорта № 80	289820,98	1372207,07	49° 38' 38,361"	40° 10' 31,461"
94938	447	Земли транспорта № 80	289718,05	1372347,20	49° 38' 34,928"	40° 10' 38,327"
94939	448	Земли транспорта № 80	289650,70	1372407,95	49° 38' 32,705"	40° 10' 41,278"
94940	449	Земли транспорта № 80	289630,55	1372422,91	49° 38' 32,042"	40° 10' 42,000"
94941	450	Земли транспорта № 80	289614,00	1372437,79	49° 38' 31,496"	40° 10' 42,723"
94942	451	Земли транспорта № 80	289593,93	1372456,38	49° 38' 30,833"	40° 10' 43,627"
94943	452	Земли транспорта № 80	289581,06	1372473,59	49° 38' 30,404"	40° 10' 44,470"
94944	453	Земли транспорта № 80	289563,53	1372498,17	49° 38' 29,819"	40° 10' 45,675"
94945	454	Земли транспорта № 80	289541,60	1372547,90	49° 38' 29,073"	40° 10' 48,128"
94946	455	Земли транспорта № 80	289128,02	1373027,33	49° 38' 15,342"	40° 11' 11,546"

94947	456	Земли транспорта № 80	289044,67	1373089,24	49° 38' 12,600"	40° 11' 14,536"
94948	457	Земли транспорта № 80	300223,19	1369160,23	49° 44' 17,099"	40° 8' 11,063"
94949	458	Земли транспорта № 80	300222,80	1369159,04	49° 44' 17,087"	40° 8' 11,003"
94950	459	Земли транспорта № 80	300221,15	1369154,04	49° 44' 17,037"	40° 8' 10,752"
94951	460	Земли транспорта № 80	300223,43	1369158,08	49° 44' 17,108"	40° 8' 10,956"
94952	461	Земли транспорта № 80	300223,19	1369160,23	49° 44' 17,099"	40° 8' 11,063"
94953	462	Земли транспорта № 80	300205,67	1369241,86	49° 44' 16,473"	40° 8' 15,119"
94954	463	Земли транспорта № 80	300215,93	1369144,79	49° 44' 16,875"	40° 8' 10,284"
94955	464	Земли транспорта № 80	300217,10	1369146,85	49° 44' 16,911"	40° 8' 10,389"
94956	465	Земли транспорта № 80	300213,22	1369182,66	49° 44' 16,760"	40° 8' 12,172"
94957	466	Земли транспорта № 80	300210,27	1369204,81	49° 44' 16,649"	40° 8' 13,274"
94958	467	Земли транспорта № 80	300205,67	1369241,86	49° 44' 16,473"	40° 8' 15,119"
94959	468	Земли транспорта № 80	300221,35	1369661,85	49° 44' 16,681"	40° 8' 36,102"
94960	469	Земли транспорта № 80	300177,89	1369504,60	49° 44' 15,387"	40° 8' 28,204"
94961	470	Земли транспорта № 80	300179,26	1369491,64	49° 44' 15,441"	40° 8' 27,559"
94962	471	Земли транспорта № 80	300183,18	1369512,31	49° 44' 15,553"	40° 8' 28,595"
94963	472	Земли транспорта № 80	300203,36	1369588,47	49° 44' 16,151"	40° 8' 32,419"
94964	473	Земли транспорта № 80	300227,66	1369659,17	49° 44' 16,887"	40° 8' 35,975"
94965	474	Земли транспорта № 80	300221,35	1369661,85	49° 44' 16,681"	40° 8' 36,102"
94966	475	Земли транспорта № 80	293597,75	1351706,39	49° 40' 54,246"	39° 53' 33,484"
94967	476	Земли транспорта № 80	293597,74	1351706,38	49° 40' 54,245"	39° 53' 33,483"
94968	477	Земли транспорта № 80	293634,71	1351687,34	49° 40' 55,453"	39° 53' 32,569"
94969	478	Земли транспорта № 80	293703,07	1351652,14	49° 40' 57,687"	39° 53' 30,877"
94970	479	Земли транспорта № 80	293597,75	1351706,39	49° 40' 54,246"	39° 53' 33,484"
94971		**Земли транспорта № 80 Количество**		479		479
94972	1	Земли транспорта № 81	296838,81	1349950,84	49° 42' 40,174"	39° 52' 8,920"
94973	2	Земли транспорта № 81	296807,96	1349995,58	49° 42' 39,149"	39° 52' 11,124"
94974	3	Земли транспорта № 81	296667,43	1350126,18	49° 42' 34,524"	39° 52' 17,511"
94975	4	Земли транспорта № 81	296471,91	1350308,85	49° 42' 28,088"	39° 52' 26,445"
94976	5	Земли транспорта № 81	296400,02	1350379,27	49° 42' 25,720"	39° 52' 29,892"
94977	6	Земли транспорта № 81	296360,51	1350414,12	49° 42' 24,420"	39° 52' 31,594"
94978	7	Земли транспорта № 81	296321,45	1350440,61	49° 42' 23,141"	39° 52' 32,880"
94979	8	Земли транспорта № 81	296232,85	1350492,74	49° 42' 20,243"	39° 52' 35,399"
94980	9	Земли транспорта № 81	296167,37	1350531,27	49° 42' 18,101"	39° 52' 37,261"
94981	10	Земли транспорта № 81	296078,35	1350586,11	49° 42' 15,187"	39° 52' 39,914"
94982	11	Земли транспорта № 81	296000,41	1350634,98	49° 42' 12,636"	39° 52' 42,280"
94983	12	Земли транспорта № 81	295930,88	1350694,90	49° 42' 10,350"	39° 52' 45,205"
94984	13	Земли транспорта № 81	295902,33	1350731,97	49° 42' 9,404"	39° 52' 47,028"
94985	14	Земли транспорта № 81	295848,46	1350800,54	49° 42' 7,620"	39° 52' 50,399"
94986	15	Земли транспорта № 81	295814,12	1350874,04	49° 42' 6,464"	39° 52' 54,034"
94987	16	Земли транспорта № 81	295813,45	1350875,48	49° 42' 6,442"	39° 52' 54,105"

94988	17	Земли транспорта № 81	295813,37	1350876,23	49° 42' 6,439"	39° 52' 54,142"
94989	18	Земли транспорта № 81	295794,80	1350871,42	49° 42' 5,841"	39° 52' 53,885"
94990	19	Земли транспорта № 81	295862,23	1350732,07	49° 42' 8,107"	39° 52' 46,996"
94991	20	Земли транспорта № 81	295922,25	1350665,13	49° 42' 10,089"	39° 52' 43,712"
94992	21	Земли транспорта № 81	295981,33	1350606,70	49° 42' 12,036"	39° 52' 40,852"
94993	22	Земли транспорта № 81	296338,73	1350376,66	49° 42' 23,738"	39° 52' 29,705"
94994	23	Земли транспорта № 81	296604,41	1350124,93	49° 42' 32,486"	39° 52' 17,390"
94995	24	Земли транспорта № 81	296616,62	1350112,84	49° 42' 32,888"	39° 52' 16,799"
94996	25	Земли транспорта № 81	296761,02	1349970,00	49° 42' 37,646"	39° 52' 9,804"
94997	26	Земли транспорта № 81	296781,87	1349943,30	49° 42' 38,336"	39° 52' 8,491"
94998	27	Земли транспорта № 81	296818,31	1349896,63	49° 42' 39,543"	39° 52' 6,196"
94999	28	Земли транспорта № 81	296848,18	1349896,58	49° 42' 40,510"	39° 52' 6,221"
95000	29	Земли транспорта № 81	296851,81	1349896,57	49° 42' 40,627"	39° 52' 6,224"
95001	30	Земли транспорта № 81	296857,08	1349901,43	49° 42' 40,795"	39° 52' 6,471"
95002	31	Земли транспорта № 81	296850,57	1349923,57	49° 42' 40,571"	39° 52' 7,570"
95003	32	Земли транспорта № 81	296842,12	1349946,04	49° 42' 40,284"	39° 52' 8,683"
95004	33	Земли транспорта № 81	296838,81	1349950,84	49° 42' 40,174"	39° 52' 8,920"
95005	34	Земли транспорта № 81	294618,48	1350177,97	49° 41' 28,194"	39° 52' 18,205"
95006	35	Земли транспорта № 81	294628,36	1350164,83	49° 41' 28,522"	39° 52' 17,559"
95007	36	Земли транспорта № 81	294980,50	1349866,11	49° 41' 40,095"	39° 52' 2,983"
95008	37	Земли транспорта № 81	295239,84	1349729,98	49° 41' 48,568"	39° 51' 56,431"
95009	38	Земли транспорта № 81	296031,35	1349410,40	49° 42' 14,369"	39° 51' 41,213"
95010	39	Земли транспорта № 81	296478,79	1349260,13	49° 42' 28,936"	39° 51' 34,125"
95011	40	Земли транспорта № 81	296790,01	1349158,84	49° 42' 39,066"	39° 51' 29,356"
95012	41	Земли транспорта № 81	296791,64	1349169,28	49° 42' 39,113"	39° 51' 29,878"
95013	42	Земли транспорта № 81	296792,86	1349175,96	49° 42' 39,148"	39° 51' 30,213"
95014	43	Земли транспорта № 81	296794,20	1349183,23	49° 42' 39,187"	39° 51' 30,577"
95015	44	Земли транспорта № 81	296795,22	1349188,78	49° 42' 39,217"	39° 51' 30,855"
95016	45	Земли транспорта № 81	296786,56	1349190,51	49° 42' 38,936"	39° 51' 30,933"
95017	46	Земли транспорта № 81	296643,40	1349219,01	49° 42' 34,287"	39° 51' 32,224"
95018	47	Земли транспорта № 81	296612,91	1349232,60	49° 42' 33,292"	39° 51' 32,874"
95019	48	Земли транспорта № 81	296399,26	1349296,25	49° 42' 26,341"	39° 51' 35,855"
95020	49	Земли транспорта № 81	296337,81	1349315,71	49° 42' 24,341"	39° 51' 36,770"
95021	50	Земли транспорта № 81	296314,76	1349325,14	49° 42' 23,590"	39° 51' 37,219"
95022	51	Земли транспорта № 81	296203,15	1349370,82	49° 42' 19,951"	39° 51' 39,396"
95023	52	Земли транспорта № 81	296183,20	1349378,38	49° 42' 19,301"	39° 51' 39,755"
95024	53	Земли транспорта № 81	296179,57	1349379,76	49° 42' 19,183"	39° 51' 39,820"
95025	54	Земли транспорта № 81	296027,49	1349437,42	49° 42' 14,228"	39° 51' 42,558"
95026	55	Земли транспорта № 81	296084,53	1349435,18	49° 42' 16,075"	39° 51' 42,498"
95027	56	Земли транспорта № 81	296110,75	1349431,19	49° 42' 16,925"	39° 51' 42,323"
95028	57	Земли транспорта № 81	296150,78	1349421,62	49° 42' 18,226"	39° 51' 41,883"

95029	58	Земли транспорта № 81	296320,54	1349364,85	49° 42' 23,753"	39° 51' 39,206"
95030	59	Земли транспорта № 81	296322,23	1349369,53	49° 42' 23,805"	39° 51' 39,441"
95031	60	Земли транспорта № 81	296411,17	1349337,94	49° 42' 26,702"	39° 51' 37,946"
95032	61	Земли транспорта № 81	296504,99	1349307,11	49° 42' 29,756"	39° 51' 36,493"
95033	62	Земли транспорта № 81	296507,04	1349312,74	49° 42' 29,819"	39° 51' 36,776"
95034	63	Земли транспорта № 81	296413,18	1349343,84	49° 42' 26,763"	39° 51' 38,242"
95035	64	Земли транспорта № 81	296222,68	1349410,28	49° 42' 20,560"	39° 51' 41,383"
95036	65	Земли транспорта № 81	296151,27	1349431,78	49° 42' 18,236"	39° 51' 42,390"
95037	66	Земли транспорта № 81	296120,38	1349435,37	49° 42' 17,235"	39° 51' 42,541"
95038	67	Земли транспорта № 81	296085,12	1349442,56	49° 42' 16,089"	39° 51' 42,867"
95039	68	Земли транспорта № 81	296012,44	1349461,10	49° 42' 13,727"	39° 51' 43,726"
95040	69	Земли транспорта № 81	295972,65	1349474,74	49° 42' 12,431"	39° 51' 44,370"
95041	70	Земли транспорта № 81	295895,35	1349516,79	49° 42' 9,905"	39° 51' 46,397"
95042	71	Земли транспорта № 81	295840,31	1349541,29	49° 42' 8,109"	39° 51' 47,569"
95043	72	Земли транспорта № 81	295885,35	1349547,29	49° 42' 9,563"	39° 51' 47,909"
95044	73	Земли транспорта № 81	295953,40	1349555,70	49° 42' 11,760"	39° 51' 48,391"
95045	74	Земли транспорта № 81	296007,19	1349558,15	49° 42' 13,499"	39° 51' 48,563"
95046	75	Земли транспорта № 81	296042,91	1349554,88	49° 42' 14,657"	39° 51' 48,432"
95047	76	Земли транспорта № 81	296084,71	1349540,41	49° 42' 16,018"	39° 51' 47,749"
95048	77	Земли транспорта № 81	296199,87	1349487,89	49° 42' 19,775"	39° 51' 45,234"
95049	78	Земли транспорта № 81	296202,25	1349493,57	49° 42' 19,849"	39° 51' 45,519"
95050	79	Земли транспорта № 81	296090,54	1349544,96	49° 42' 16,204"	39° 51' 47,981"
95051	80	Земли транспорта № 81	296064,72	1349555,26	49° 42' 15,362"	39° 51' 48,471"
95052	81	Земли транспорта № 81	296041,72	1349561,60	49° 42' 14,614"	39° 51' 48,766"
95053	82	Земли транспорта № 81	296008,23	1349564,39	49° 42' 13,529"	39° 51' 48,875"
95054	83	Земли транспорта № 81	295903,24	1349560,38	49° 42' 10,134"	39° 51' 48,579"
95055	84	Земли транспорта № 81	295883,08	1349562,23	49° 42' 9,481"	39° 51' 48,652"
95056	85	Земли транспорта № 81	295834,10	1349579,68	49° 42' 7,886"	39° 51' 49,478"
95057	86	Земли транспорта № 81	295804,42	1349589,54	49° 42' 6,919"	39° 51' 49,943"
95058	87	Земли транспорта № 81	295802,63	1349583,60	49° 42' 6,865"	39° 51' 49,645"
95059	88	Земли транспорта № 81	295832,44	1349573,40	49° 42' 7,836"	39° 51' 49,163"
95060	89	Земли транспорта № 81	295887,18	1349553,99	49° 42' 9,618"	39° 51' 48,245"
95061	90	Земли транспорта № 81	295855,36	1349550,94	49° 42' 8,591"	39° 51' 48,064"
95062	91	Земли транспорта № 81	295829,53	1349551,98	49° 42' 7,754"	39° 51' 48,092"
95063	92	Земли транспорта № 81	295792,32	1349560,22	49° 42' 6,545"	39° 51' 48,469"
95064	93	Земли транспорта № 81	295735,27	1349581,41	49° 42' 4,687"	39° 51' 49,474"
95065	94	Земли транспорта № 81	295732,77	1349582,34	49° 42' 4,605"	39° 51' 49,518"
95066	95	Земли транспорта № 81	295464,91	1349681,82	49° 41' 55,879"	39° 51' 54,235"
95067	96	Земли транспорта № 81	295434,45	1349691,45	49° 41' 54,887"	39° 51' 54,687"
95068	97	Земли транспорта № 81	295405,30	1349699,58	49° 41' 53,939"	39° 51' 55,066"
95069	98	Земли транспорта № 81	295311,60	1349721,07	49° 41' 50,895"	39° 51' 56,052"

95070	99	Земли транспорта № 81	295255,28	1349742,76	49° 41' 49,059"	39° 51' 57,083"
95071	100	Земли транспорта № 81	295234,34	1349750,99	49° 41' 48,377"	39° 51' 57,474"
95072	101	Земли транспорта № 81	295158,91	1349788,18	49° 41' 45,914"	39° 51' 59,260"
95073	102	Земли транспорта № 81	295168,96	1349809,99	49° 41' 46,226"	39° 52' 0,357"
95074	103	Земли транспорта № 81	295064,48	1349879,82	49° 41' 42,804"	39° 52' 3,744"
95075	104	Земли транспорта № 81	294618,48	1350177,97	49° 41' 28,194"	39° 52' 18,205"
95076	105	Земли транспорта № 81	295972,06	1349468,12	49° 42' 12,416"	39° 51' 44,039"
95077	106	Земли транспорта № 81	296010,66	1349455,25	49° 42' 13,673"	39° 51' 43,432"
95078	107	Земли транспорта № 81	296055,35	1349443,53	49° 42' 15,126"	39° 51' 42,888"
95079	108	Земли транспорта № 81	296017,98	1349443,70	49° 42' 13,916"	39° 51' 42,863"
95080	109	Земли транспорта № 81	296017,29	1349443,70	49° 42' 13,894"	39° 51' 42,862"
95081	110	Земли транспорта № 81	296009,06	1349443,74	49° 42' 13,628"	39° 51' 42,856"
95082	111	Земли транспорта № 81	295924,63	1349474,73	49° 42' 10,877"	39° 51' 44,325"
95083	112	Земли транспорта № 81	295898,98	1349507,53	49° 42' 10,028"	39° 51' 45,938"
95084	113	Земли транспорта № 81	295972,06	1349468,12	49° 42' 12,416"	39° 51' 44,039"
95085	114	Земли транспорта № 81	293909,55	1351544,09	49° 41' 4,433"	39° 53' 25,681"
95086	115	Земли транспорта № 81	293884,21	1351516,09	49° 41' 3,630"	39° 53' 24,261"
95087	116	Земли транспорта № 81	293939,37	1351476,56	49° 41' 5,439"	39° 53' 22,342"
95088	117	Земли транспорта № 81	294011,81	1351384,30	49° 41' 7,839"	39° 53' 17,808"
95089	118	Земли транспорта № 81	294216,84	1350965,69	49° 41' 14,726"	39° 52' 57,122"
95090	119	Земли транспорта № 81	294262,11	1350866,97	49° 41' 16,250"	39° 52' 52,240"
95091	120	Земли транспорта № 81	294414,74	1350534,13	49° 41' 21,389"	39° 52' 35,781"
95092	121	Земли транспорта № 81	294502,65	1350332,03	49° 41' 24,354"	39° 52' 25,782"
95093	122	Земли транспорта № 81	294533,27	1350291,30	49° 41' 25,370"	39° 52' 23,779"
95094	123	Земли транспорта № 81	294522,67	1350306,63	49° 41' 25,017"	39° 52' 24,534"
95095	124	Земли транспорта № 81	294265,68	1350927,02	49° 41' 16,329"	39° 52' 55,239"
95096	125	Земли транспорта № 81	294245,47	1350977,62	49° 41' 15,645"	39° 52' 57,743"
95097	126	Земли транспорта № 81	294243,88	1350981,62	49° 41' 15,591"	39° 52' 57,941"
95098	127	Земли транспорта № 81	294174,55	1351155,23	49° 41' 13,243"	39° 53' 6,536"
95099	128	Земли транспорта № 81	294151,84	1351189,08	49° 41' 12,488"	39° 53' 8,203"
95100	129	Земли транспорта № 81	294143,85	1351222,93	49° 41' 12,209"	39° 53' 9,883"
95101	130	Земли транспорта № 81	294131,93	1351262,91	49° 41' 11,799"	39° 53' 11,866"
95102	131	Земли транспорта № 81	294121,87	1351297,18	49° 41' 11,453"	39° 53' 13,566"
95103	132	Земли транспорта № 81	294112,09	1351328,61	49° 41' 11,117"	39° 53' 15,124"
95104	133	Земли транспорта № 81	294016,14	1351438,77	49° 41' 7,946"	39° 53' 20,529"
95105	134	Земли транспорта № 81	294006,21	1351448,85	49° 41' 7,618"	39° 53' 21,022"
95106	135	Земли транспорта № 81	293909,55	1351544,09	49° 41' 4,433"	39° 53' 25,681"
95107		**Земли транспорта № 81 Количество**		135		135
95108	1	Земли транспорта № 82	302032,16	1348153,45	49° 45' 29,281"	39° 50' 43,935"
95109	2	Земли транспорта № 82	301988,56	1348151,20	49° 45' 27,872"	39° 50' 43,783"
95110	3	Земли транспорта № 82	301999,98	1348023,54	49° 45' 28,316"	39° 50' 37,417"

95111	4	Земли транспорта № 82	302046,89	1348029,47	49° 45' 29,831"	39° 50' 37,756"
95112	5	Земли транспорта № 82	302032,16	1348153,45	49° 45' 29,281"	39° 50' 43,935"
95113	6	Земли транспорта № 82	302894,35	1348605,69	49° 45' 56,913"	39° 51' 7,308"
95114	7	Земли транспорта № 82	302878,42	1348643,50	49° 45' 56,375"	39° 51' 9,183"
95115	8	Земли транспорта № 82	302809,81	1348748,85	49° 45' 54,093"	39° 51' 14,382"
95116	9	Земли транспорта № 82	302688,21	1348853,01	49° 45' 50,097"	39° 51' 19,474"
95117	10	Земли транспорта № 82	302660,25	1348863,59	49° 45' 49,186"	39° 51' 19,977"
95118	11	Земли транспорта № 82	302453,46	1348941,83	49° 45' 42,448"	39° 51' 23,697"
95119	12	Земли транспорта № 82	302219,30	1348967,70	49° 45' 34,856"	39° 51' 24,775"
95120	13	Земли транспорта № 82	301813,70	1349012,51	49° 45' 21,706"	39° 51' 26,642"
95121	14	Земли транспорта № 82	301818,18	1348991,90	49° 45' 21,863"	39° 51' 25,617"
95122	15	Земли транспорта № 82	302264,27	1348942,61	49° 45' 36,326"	39° 51' 23,563"
95123	16	Земли транспорта № 82	302484,22	1348904,54	49° 45' 43,466"	39° 51' 21,862"
95124	17	Земли транспорта № 82	302559,29	1348874,71	49° 45' 45,912"	39° 51' 20,441"
95125	18	Земли транспорта № 82	302671,80	1348792,54	49° 45' 49,601"	39° 51' 16,439"
95126	19	Земли транспорта № 82	302759,50	1348690,18	49° 45' 52,500"	39° 51' 11,406"
95127	20	Земли транспорта № 82	302879,68	1348517,32	49° 45' 56,490"	39° 51' 2,880"
95128	21	Земли транспорта № 82	302922,54	1348459,12	49° 45' 57,912"	39° 51' 0,012"
95129	22	Земли транспорта № 82	302954,48	1348270,25	49° 45' 59,056"	39° 50' 50,606"
95130	23	Земли транспорта № 82	302955,92	1348269,98	49° 45' 59,103"	39° 50' 50,593"
95131	24	Земли транспорта № 82	302986,87	1348273,89	49° 46' 0,102"	39° 50' 50,817"
95132	25	Земли транспорта № 82	302967,24	1348432,73	49° 45' 59,374"	39° 50' 58,734"
95133	26	Земли транспорта № 82	302894,35	1348605,69	49° 45' 56,913"	39° 51' 7,308"
95134	27	Земли транспорта № 82	332078,96	1337451,45	50° 1' 47,490"	39° 42' 13,834"
95135	28	Земли транспорта № 82	332076,92	1337472,70	50° 1' 47,413"	39° 42' 14,900"
95136	29	Земли транспорта № 82	332074,89	1337493,96	50° 1' 47,336"	39° 42' 15,966"
95137	30	Земли транспорта № 82	331219,44	1337723,49	50° 1' 19,534"	39° 42' 26,792"
95138	31	Земли транспорта № 82	331218,52	1337723,72	50° 1' 19,504"	39° 42' 26,803"
95139	32	Земли транспорта № 82	331217,88	1337723,84	50° 1' 19,483"	39° 42' 26,809"
95140	33	Земли транспорта № 82	331052,30	1337754,32	50° 1' 14,109"	39° 42' 28,203"
95141	34	Земли транспорта № 82	331049,48	1337754,64	50° 1' 14,018"	39° 42' 28,216"
95142	35	Земли транспорта № 82	331047,38	1337754,61	50° 1' 13,950"	39° 42' 28,213"
95143	36	Земли транспорта № 82	330896,07	1337744,80	50° 1' 9,059"	39° 42' 27,596"
95144	37	Земли транспорта № 82	330894,68	1337744,66	50° 1' 9,014"	39° 42' 27,588"
95145	38	Земли транспорта № 82	330891,50	1337743,96	50° 1' 8,912"	39° 42' 27,550"
95146	39	Земли транспорта № 82	330742,61	1337698,27	50° 1' 4,118"	39° 42' 25,133"
95147	40	Земли транспорта № 82	330739,29	1337696,89	50° 1' 4,011"	39° 42' 25,062"
95148	41	Земли транспорта № 82	330737,10	1337695,56	50° 1' 3,941"	39° 42' 24,993"
95149	42	Земли транспорта № 82	330581,81	1337586,62	50° 0' 58,974"	39° 42' 19,394"
95150	43	Земли транспорта № 82	330581,06	1337586,07	50° 0' 58,950"	39° 42' 19,366"
95151	44	Земли транспорта № 82	330578,50	1337583,70	50° 0' 58,869"	39° 42' 19,245"

95152	45	Земли транспорта № 82	330470,47	1337464,92	50° 0' 55,436"	39° 42' 13,192"
95153	46	Земли транспорта № 82	330468,26	1337461,99	50° 0' 55,366"	39° 42' 13,043"
95154	47	Земли транспорта № 82	330310,78	1337202,05	50° 0' 50,407"	39° 41' 59,861"
95155	48	Земли транспорта № 82	330310,29	1337201,19	50° 0' 50,392"	39° 41' 59,818"
95156	49	Земли транспорта № 82	330213,32	1337021,65	50° 0' 47,348"	39° 41' 50,723"
95157	50	Земли транспорта № 82	330049,06	1336877,50	50° 0' 42,109"	39° 41' 43,351"
95158	51	Земли транспорта № 82	329882,42	1336790,96	50° 0' 36,762"	39° 41' 38,870"
95159	52	Земли транспорта № 82	329660,07	1336721,47	50° 0' 29,604"	39° 41' 35,200"
95160	53	Земли транспорта № 82	329446,02	1336682,84	50° 0' 22,698"	39° 41' 33,087"
95161	54	Земли транспорта № 82	329252,66	1336663,09	50° 0' 16,452"	39° 41' 31,938"
95162	55	Земли транспорта № 82	328964,85	1336670,69	50° 0' 7,135"	39° 41' 32,087"
95163	56	Земли транспорта № 82	328248,92	1336727,20	49° 59' 43,939"	39° 41' 34,342"
95164	57	Земли транспорта № 82	327646,51	1336781,86	49° 59' 24,418"	39° 41' 36,597"
95165	58	Земли транспорта № 82	327649,45	1336825,27	49° 59' 24,490"	39° 41' 38,777"
95166	59	Земли транспорта № 82	327387,83	1336848,44	49° 59' 16,013"	39° 41' 39,728"
95167	60	Земли транспорта № 82	327296,82	1336850,55	49° 59' 13,066"	39° 41' 39,760"
95168	61	Земли транспорта № 82	327070,33	1336854,79	49° 59' 5,736"	39° 41' 39,788"
95169	62	Земли транспорта № 82	326812,10	1336892,89	49° 58' 57,360"	39° 41' 41,491"
95170	63	Земли транспорта № 82	326541,32	1336951,12	49° 58' 48,568"	39° 41' 44,193"
95171	64	Земли транспорта № 82	326550,14	1336943,61	49° 58' 48,857"	39° 41' 43,823"
95172	65	Земли транспорта № 82	326532,51	1336953,02	49° 58' 48,281"	39° 41' 44,281"
95173	66	Земли транспорта № 82	326400,05	1337041,37	49° 58' 43,949"	39° 41' 48,606"
95174	67	Земли транспорта № 82	326320,63	1337072,97	49° 58' 41,362"	39° 41' 50,127"
95175	68	Земли транспорта № 82	326121,00	1337151,51	49° 58' 34,862"	39° 41' 53,905"
95176	69	Земли транспорта № 82	326027,71	1337173,67	49° 58' 31,831"	39° 41' 54,941"
95177	70	Земли транспорта № 82	325862,75	1337193,80	49° 58' 26,483"	39° 41' 55,817"
95178	71	Земли транспорта № 82	325621,02	1337199,58	49° 58' 18,658"	39° 41' 55,910"
95179	72	Земли транспорта № 82	325447,67	1337197,17	49° 58' 13,050"	39° 41' 55,648"
95180	73	Земли транспорта № 82	325450,15	1337145,01	49° 58' 13,158"	39° 41' 53,033"
95181	74	Земли транспорта № 82	324713,71	1337143,77	49° 57' 49,329"	39° 41' 52,371"
95182	75	Земли транспорта № 82	324599,02	1337143,58	49° 57' 45,618"	39° 41' 52,268"
95183	76	Земли транспорта № 82	324425,67	1337178,33	49° 57' 39,990"	39° 41' 53,870"
95184	77	Земли транспорта № 82	324345,92	1337188,82	49° 57' 37,404"	39° 41' 54,331"
95185	78	Земли транспорта № 82	324295,29	1337195,47	49° 57' 35,762"	39° 41' 54,624"
95186	79	Земли транспорта № 82	324170,16	1337244,18	49° 57' 31,688"	39° 41' 56,965"
95187	80	Земли транспорта № 82	324011,25	1337341,90	49° 57' 26,494"	39° 42' 1,736"
95188	81	Земли транспорта № 82	323875,65	1337426,77	49° 57' 22,062"	39° 42' 5,882"
95189	82	Земли транспорта № 82	323837,46	1337467,13	49° 57' 20,805"	39° 42' 7,875"
95190	83	Земли транспорта № 82	323719,44	1337591,90	49° 57' 16,920"	39° 42' 14,036"
95191	84	Земли транспорта № 82	323542,31	1337928,64	49° 57' 11,010"	39° 42' 30,779"
95192	85	Земли транспорта № 82	323501,37	1337987,54	49° 57' 9,655"	39° 42' 33,700"

95193	86	Земли транспорта № 82	323352,63	1338201,54	49° 57' 4,728"	39° 42' 44,309"
95194	87	Земли транспорта № 82	323190,92	1338434,19	49° 56' 59,372"	39° 42' 55,843"
95195	88	Земли транспорта № 82	323203,01	1338451,83	49° 56' 59,753"	39° 42' 56,738"
95196	89	Земли транспорта № 82	323104,39	1338593,72	49° 56' 56,487"	39° 43' 3,772"
95197	90	Земли транспорта № 82	323103,79	1338594,54	49° 56' 56,467"	39° 43' 3,812"
95198	91	Земли транспорта № 82	323102,86	1338595,65	49° 56' 56,436"	39° 43' 3,867"
95199	92	Земли транспорта № 82	322973,61	1338739,84	49° 56' 52,177"	39° 43' 10,991"
95200	93	Земли транспорта № 82	322972,18	1338741,29	49° 56' 52,130"	39° 43' 11,062"
95201	94	Земли транспорта № 82	322969,41	1338743,40	49° 56' 52,039"	39° 43' 11,166"
95202	95	Земли транспорта № 82	322968,72	1338743,81	49° 56' 52,016"	39° 43' 11,186"
95203	96	Земли транспорта № 82	322813,45	1338833,44	49° 56' 46,944"	39° 43' 15,552"
95204	97	Земли транспорта № 82	322811,04	1338834,63	49° 56' 46,866"	39° 43' 15,609"
95205	98	Земли транспорта № 82	322807,54	1338835,70	49° 56' 46,752"	39° 43' 15,660"
95206	99	Земли транспорта № 82	322657,64	1338865,57	49° 56' 41,885"	39° 43' 17,033"
95207	100	Земли транспорта № 82	322654,53	1338865,94	49° 56' 41,785"	39° 43' 17,049"
95208	101	Земли транспорта № 82	322468,17	1338873,41	49° 56' 35,750"	39° 43' 17,269"
95209	102	Земли транспорта № 82	322466,30	1338873,40	49° 56' 35,690"	39° 43' 17,267"
95210	103	Земли транспорта № 82	322211,57	1338859,79	49° 56' 27,455"	39° 43' 16,373"
95211	104	Земли транспорта № 82	322210,83	1338859,73	49° 56' 27,431"	39° 43' 16,370"
95212	105	Земли транспорта № 82	322060,93	1338846,09	49° 56' 22,587"	39° 43' 15,562"
95213	106	Земли транспорта № 82	321913,07	1338855,92	49° 56' 17,798"	39° 43' 15,932"
95214	107	Земли транспорта № 82	321828,40	1338870,95	49° 56' 15,050"	39° 43' 16,615"
95215	108	Земли транспорта № 82	321326,82	1339013,92	49° 55' 58,744"	39° 43' 23,367"
95216	109	Земли транспорта № 82	321058,45	1339092,15	49° 55' 50,018"	39° 43' 27,065"
95217	110	Земли транспорта № 82	321048,83	1339094,95	49° 55' 49,705"	39° 43' 27,198"
95218	111	Земли транспорта № 82	321044,59	1339075,36	49° 55' 49,578"	39° 43' 26,212"
95219	112	Земли транспорта № 82	320673,55	1339183,51	49° 55' 37,514"	39° 43' 31,325"
95220	113	Земли транспорта № 82	320405,18	1339226,04	49° 55' 28,808"	39° 43' 33,233"
95221	114	Земли транспорта № 82	320250,22	1339224,31	49° 55' 23,794"	39° 43' 33,018"
95222	115	Земли транспорта № 82	320074,48	1339199,58	49° 55' 18,121"	39° 43' 31,632"
95223	116	Земли транспорта № 82	319921,42	1339146,15	49° 55' 13,197"	39° 43' 28,827"
95224	117	Земли транспорта № 82	319788,01	1339075,33	49° 55' 8,918"	39° 43' 25,167"
95225	118	Земли транспорта № 82	319677,95	1339016,90	49° 55' 5,388"	39° 43' 22,148"
95226	119	Земли транспорта № 82	319445,27	1338958,71	49° 54' 57,890"	39° 43' 19,039"
95227	120	Земли транспорта № 82	319315,25	1338982,64	49° 54' 53,670"	39° 43' 20,130"
95228	121	Земли транспорта № 82	319279,68	1338989,18	49° 54' 52,516"	39° 43' 20,428"
95229	122	Земли транспорта № 82	319122,51	1339031,22	49° 54' 47,407"	39° 43' 22,405"
95230	123	Земли транспорта № 82	319037,66	1339094,20	49° 54' 44,628"	39° 43' 25,490"
95231	124	Земли транспорта № 82	318945,19	1339165,42	49° 54' 41,598"	39° 43' 28,982"
95232	125	Земли транспорта № 82	318415,33	1339718,85	49° 54' 24,155"	39° 43' 56,270"
95233	126	Земли транспорта № 82	318261,98	1339905,11	49° 54' 19,092"	39° 44' 5,474"

95234	127	Земли транспорта № 82	318225,97	1339948,85	49° 54' 17,903"	39° 44' 7,635"
95235	128	Земли транспорта № 82	318050,56	1340130,63	49° 54' 12,129"	39° 44' 16,595"
95236	129	Земли транспорта № 82	317995,64	1340166,85	49° 54' 10,332"	39° 44' 18,363"
95237	130	Земли транспорта № 82	317826,14	1340278,63	49° 54' 4,787"	39° 44' 23,821"
95238	131	Земли транспорта № 82	317535,90	1340369,69	49° 53' 55,346"	39° 44' 28,138"
95239	132	Земли транспорта № 82	317202,94	1340414,80	49° 53' 44,547"	39° 44' 30,118"
95240	133	Земли транспорта № 82	316994,73	1340443,01	49° 53' 37,795"	39° 44' 31,356"
95241	134	Земли транспорта № 82	316907,54	1340444,49	49° 53' 34,973"	39° 44' 31,357"
95242	135	Земли транспорта № 82	316649,44	1340448,90	49° 53' 26,619"	39° 44' 31,360"
95243	136	Земли транспорта № 82	316443,09	1340453,20	49° 53' 19,939"	39° 44' 31,402"
95244	137	Земли транспорта № 82	316182,65	1340396,12	49° 53' 11,543"	39° 44' 28,324"
95245	138	Земли транспорта № 82	315877,00	1340301,13	49° 53' 1,704"	39° 44' 23,310"
95246	139	Земли транспорта № 82	315724,90	1340282,51	49° 52' 56,793"	39° 44' 22,250"
95247	140	Земли транспорта № 82	315681,43	1340277,19	49° 52' 55,389"	39° 44' 21,947"
95248	141	Земли транспорта № 82	315514,90	1340283,87	49° 52' 49,997"	39° 44' 22,141"
95249	142	Земли транспорта № 82	315329,64	1340319,09	49° 52' 43,983"	39° 44' 23,750"
95250	143	Земли транспорта № 82	315313,42	1340326,89	49° 52' 43,454"	39° 44' 24,126"
95251	144	Земли транспорта № 82	315185,47	1340388,41	49° 52' 39,281"	39° 44' 27,100"
95252	145	Земли транспорта № 82	314912,99	1340526,42	49° 52' 30,389"	39° 44' 33,780"
95253	146	Земли транспорта № 82	314759,78	1340568,30	49° 52' 25,408"	39° 44' 35,748"
95254	147	Земли транспорта № 82	314581,50	1340579,41	49° 52' 19,633"	39° 44' 36,155"
95255	148	Земли транспорта № 82	314432,72	1340533,74	49° 52' 14,844"	39° 44' 33,743"
95256	149	Земли транспорта № 82	314209,39	1340411,63	49° 52' 7,684"	39° 44' 27,442"
95257	150	Земли транспорта № 82	314015,10	1340252,66	49° 52' 1,483"	39° 44' 19,320"
95258	151	Земли транспорта № 82	313991,87	1340233,65	49° 52' 0,742"	39° 44' 18,349"
95259	152	Земли транспорта № 82	313626,32	1339934,56	49° 51' 49,075"	39° 44' 3,071"
95260	153	Земли транспорта № 82	313158,37	1339530,50	49° 51' 34,151"	39° 43' 42,455"
95261	154	Земли транспорта № 82	312984,56	1339380,42	49° 51' 28,608"	39° 43' 34,799"
95262	155	Земли транспорта № 82	312801,05	1339260,68	49° 51' 22,734"	39° 43' 28,654"
95263	156	Земли транспорта № 82	312603,74	1339193,13	49° 51' 16,385"	39° 43' 25,109"
95264	157	Земли транспорта № 82	312536,69	1339178,18	49° 51' 14,224"	39° 43' 24,305"
95265	158	Земли транспорта № 82	312407,38	1339149,36	49° 51' 10,055"	39° 43' 22,756"
95266	159	Земли транспорта № 82	312228,94	1339156,51	49° 51' 4,277"	39° 43' 22,966"
95267	160	Земли транспорта № 82	312052,42	1339210,78	49° 50' 58,536"	39° 43' 25,536"
95268	161	Земли транспорта № 82	312021,01	1339220,43	49° 50' 57,515"	39° 43' 25,993"
95269	162	Земли транспорта № 82	311682,55	1339396,82	49° 50' 46,468"	39° 43' 34,539"
95270	163	Земли транспорта № 82	311519,51	1339490,72	49° 50' 41,142"	39° 43' 39,102"
95271	164	Земли транспорта № 82	311340,12	1339573,37	49° 50' 35,293"	39° 43' 43,089"
95272	165	Земли транспорта № 82	311222,28	1339605,89	49° 50' 31,462"	39° 43' 44,618"
95273	166	Земли транспорта № 82	311034,07	1339607,04	49° 50' 25,371"	39° 43' 44,519"
95274	167	Земли транспорта № 82	310988,02	1339607,32	49° 50' 23,881"	39° 43' 44,495"

95275	168	Земли транспорта № 82	310798,80	1339642,70	49° 50' 17,739"	39° 43' 46,108"
95276	169	Земли транспорта № 82	310669,85	1339695,52	49° 50' 13,538"	39° 43' 48,643"
95277	170	Земли транспорта № 82	310660,05	1339700,83	49° 50' 13,218"	39° 43' 48,900"
95278	171	Земли транспорта № 82	310456,05	1339811,32	49° 50' 6,558"	39° 43' 54,258"
95279	172	Земли транспорта № 82	310311,88	1339880,63	49° 50' 1,855"	39° 43' 57,606"
95280	173	Земли транспорта № 82	310160,57	1339970,09	49° 49' 56,911"	39° 44' 1,955"
95281	174	Земли транспорта № 82	310021,63	1340070,97	49° 49' 52,360"	39° 44' 6,885"
95282	175	Земли транспорта № 82	309875,88	1340199,93	49° 49' 47,574"	39° 44' 13,214"
95283	176	Земли транспорта № 82	309719,50	1340361,08	49° 49' 42,427"	39° 44' 21,145"
95284	177	Земли транспорта № 82	309583,89	1340545,23	49° 49' 37,939"	39° 44' 30,242"
95285	178	Земли транспорта № 82	309463,88	1340723,53	49° 49' 33,959"	39° 44' 39,060"
95286	179	Земли транспорта № 82	309182,79	1341141,14	49° 49' 24,635"	39° 44' 59,711"
95287	180	Земли транспорта № 82	309168,46	1341162,88	49° 49' 24,160"	39° 45' 0,786"
95288	181	Земли транспорта № 82	309077,95	1341300,23	49° 49' 21,156"	39° 45' 7,579"
95289	182	Земли транспорта № 82	309064,39	1341317,29	49° 49' 20,708"	39° 45' 8,421"
95290	183	Земли транспорта № 82	309086,38	1341285,39	49° 49' 21,437"	39° 45' 6,844"
95291	184	Земли транспорта № 82	309169,84	1341142,05	49° 49' 24,216"	39° 44' 59,745"
95292	185	Земли транспорта № 82	309181,72	1341112,91	49° 49' 24,616"	39° 44' 58,298"
95293	186	Земли транспорта № 82	309210,70	1341063,86	49° 49' 25,580"	39° 44' 55,869"
95294	187	Земли транспорта № 82	309567,30	1340534,06	49° 49' 37,408"	39° 44' 29,670"
95295	188	Земли транспорта № 82	309567,79	1340533,37	49° 49' 37,424"	39° 44' 29,635"
95296	189	Земли транспорта № 82	309703,39	1340349,22	49° 49' 41,912"	39° 44' 20,538"
95297	190	Земли транспорта № 82	309703,67	1340348,85	49° 49' 41,921"	39° 44' 20,519"
95298	191	Земли транспорта № 82	309705,14	1340347,15	49° 49' 41,970"	39° 44' 20,436"
95299	192	Земли транспорта № 82	309861,53	1340186,00	49° 49' 47,117"	39° 44' 12,506"
95300	193	Земли транспорта № 82	309862,52	1340185,04	49° 49' 47,150"	39° 44' 12,459"
95301	194	Земли транспорта № 82	310008,38	1340056,00	49° 49' 51,940"	39° 44' 6,125"
95302	195	Земли транспорта № 82	310009,88	1340054,79	49° 49' 51,989"	39° 44' 6,066"
95303	196	Земли транспорта № 82	310148,82	1339953,91	49° 49' 56,539"	39° 44' 1,136"
95304	197	Земли транспорта № 82	310149,89	1339953,19	49° 49' 56,574"	39° 44' 1,100"
95305	198	Земли транспорта № 82	310150,39	1339952,88	49° 49' 56,591"	39° 44' 1,085"
95306	199	Земли транспорта № 82	310301,70	1339863,42	49° 50' 1,535"	39° 43' 56,736"
95307	200	Земли транспорта № 82	310303,22	1339862,61	49° 50' 1,584"	39° 43' 56,697"
95308	201	Земли транспорта № 82	310446,95	1339793,50	49° 50' 6,273"	39° 43' 53,359"
95309	202	Земли транспорта № 82	310660,33	1339677,94	49° 50' 13,239"	39° 43' 47,755"
95310	203	Земли транспорта № 82	310662,27	1339677,02	49° 50' 13,303"	39° 43' 47,711"
95311	204	Земли транспорта № 82	310791,22	1339624,20	49° 50' 17,504"	39° 43' 45,175"
95312	205	Земли транспорта № 82	310794,54	1339623,16	49° 50' 17,612"	39° 43' 45,126"
95313	206	Земли транспорта № 82	310795,12	1339623,04	49° 50' 17,631"	39° 43' 45,121"
95314	207	Земли транспорта № 82	310984,34	1339587,67	49° 50' 23,772"	39° 43' 43,508"
95315	208	Земли транспорта № 82	310987,22	1339587,34	49° 50' 23,866"	39° 43' 43,494"

95316	209	Земли транспорта № 82	310987,89	1339587,33	49° 50' 23,888"	39° 43' 43,494"
95317	210	Земли транспорта № 82	311219,51	1339585,91	49° 50' 31,383"	39° 43' 43,616"
95318	211	Земли транспорта № 82	311333,24	1339554,52	49° 50' 35,080"	39° 43' 42,140"
95319	212	Земли транспорта № 82	311510,31	1339472,94	49° 50' 40,854"	39° 43' 38,205"
95320	213	Земли транспорта № 82	311672,57	1339379,49	49° 50' 46,154"	39° 43' 33,663"
95321	214	Земли транспорта № 82	311673,31	1339379,09	49° 50' 46,178"	39° 43' 33,644"
95322	215	Земли транспорта № 82	312011,77	1339202,70	49° 50' 57,225"	39° 43' 25,098"
95323	216	Земли транспорта № 82	312013,43	1339201,93	49° 50' 57,279"	39° 43' 25,061"
95324	217	Земли транспорта № 82	312015,14	1339201,32	49° 50' 57,335"	39° 43' 25,031"
95325	218	Земли транспорта № 82	312223,07	1339137,39	49° 51' 4,097"	39° 43' 22,004"
95326	219	Земли транспорта № 82	312224,69	1339136,97	49° 51' 4,150"	39° 43' 21,984"
95327	220	Земли транспорта № 82	312228,14	1339136,52	49° 51' 4,262"	39° 43' 21,965"
95328	221	Земли транспорта № 82	312406,58	1339129,38	49° 51' 10,040"	39° 43' 21,755"
95329	222	Земли транспорта № 82	312410,06	1339129,54	49° 51' 10,152"	39° 43' 21,766"
95330	223	Земли транспорта № 82	312411,73	1339129,84	49° 51' 10,206"	39° 43' 21,783"
95331	224	Земли транспорта № 82	312608,09	1339173,61	49° 51' 16,536"	39° 43' 24,135"
95332	225	Земли транспорта № 82	312610,02	1339174,14	49° 51' 16,598"	39° 43' 24,164"
95333	226	Земли транспорта № 82	312807,53	1339241,76	49° 51' 22,953"	39° 43' 27,712"
95334	227	Земли транспорта № 82	312810,35	1339242,98	49° 51' 23,044"	39° 43' 27,775"
95335	228	Земли транспорта № 82	312811,98	1339243,93	49° 51' 23,096"	39° 43' 27,824"
95336	229	Земли транспорта № 82	312995,49	1339363,67	49° 51' 28,970"	39° 43' 33,970"
95337	230	Земли транспорта № 82	312996,79	1339364,60	49° 51' 29,012"	39° 43' 34,017"
95338	231	Земли транспорта № 82	312997,63	1339365,29	49° 51' 29,039"	39° 43' 34,052"
95339	232	Земли транспорта № 82	313162,11	1339507,30	49° 51' 34,284"	39° 43' 41,297"
95340	233	Земли транспорта № 82	313166,57	1339500,58	49° 51' 34,432"	39° 43' 40,964"
95341	234	Земли транспорта № 82	313167,02	1339499,95	49° 51' 34,448"	39° 43' 40,933"
95342	235	Земли транспорта № 82	313179,58	1339484,11	49° 51' 34,862"	39° 43' 40,151"
95343	236	Земли транспорта № 82	313176,59	1339471,20	49° 51' 34,772"	39° 43' 39,502"
95344	237	Земли транспорта № 82	313176,35	1339469,41	49° 51' 34,766"	39° 43' 39,412"
95345	238	Земли транспорта № 82	313176,43	1339467,67	49° 51' 34,769"	39° 43' 39,325"
95346	239	Земли транспорта № 82	313176,49	1339467,28	49° 51' 34,771"	39° 43' 39,306"
95347	240	Земли транспорта № 82	313176,52	1339467,16	49° 51' 34,772"	39° 43' 39,300"
95348	241	Земли транспорта № 82	313173,40	1339464,62	49° 51' 34,673"	39° 43' 39,170"
95349	242	Земли транспорта № 82	313173,83	1339464,59	49° 51' 34,687"	39° 43' 39,169"
95350	243	Земли транспорта № 82	313176,87	1339467,22	49° 51' 34,784"	39° 43' 39,303"
95351	244	Земли транспорта № 82	313183,62	1339473,05	49° 51' 34,999"	39° 43' 39,601"
95352	245	Земли транспорта № 82	313200,01	1339487,11	49° 51' 35,522"	39° 43' 40,318"
95353	246	Земли транспорта № 82	313200,34	1339487,39	49° 51' 35,532"	39° 43' 40,332"
95354	247	Земли транспорта № 82	313200,31	1339487,88	49° 51' 35,531"	39° 43' 40,357"
95355	248	Земли транспорта № 82	313199,93	1339489,58	49° 51' 35,518"	39° 43' 40,442"
95356	249	Земли транспорта № 82	313199,26	1339491,19	49° 51' 35,495"	39° 43' 40,522"

95357	250	Земли транспорта № 82	313198,28	1339492,70	49° 51' 35,463"	39° 43' 40,596"
95358	251	Земли транспорта № 82	313183,00	1339511,99	49° 51' 34,958"	39° 43' 41,549"
95359	252	Земли транспорта № 82	313177,36	1339520,48	49° 51' 34,771"	39° 43' 41,969"
95360	253	Земли транспорта № 82	313639,19	1339919,26	49° 51' 49,500"	39° 44' 2,315"
95361	254	Земли транспорта № 82	314220,62	1340394,97	49° 52' 8,056"	39° 44' 26,617"
95362	255	Земли транспорта № 82	314412,89	1340500,11	49° 52' 14,221"	39° 44' 32,042"
95363	256	Земли транспорта № 82	314440,53	1340515,22	49° 52' 15,107"	39° 44' 32,822"
95364	257	Земли транспорта № 82	314486,66	1340529,38	49° 52' 16,592"	39° 44' 33,570"
95365	258	Земли транспорта № 82	314593,20	1340544,59	49° 52' 20,031"	39° 44' 34,421"
95366	259	Земли транспорта № 82	314766,50	1340539,63	49° 52' 25,641"	39° 44' 34,319"
95367	260	Земли транспорта № 82	314864,43	1340513,00	49° 52' 28,825"	39° 44' 33,068"
95368	261	Земли транспорта № 82	314894,43	1340478,62	49° 52' 29,814"	39° 44' 31,372"
95369	262	Земли транспорта № 82	314896,94	1340481,61	49° 52' 29,894"	39° 44' 31,524"
95370	263	Земли транспорта № 82	314910,72	1340485,05	49° 52' 30,338"	39° 44' 31,707"
95371	264	Земли транспорта № 82	314933,18	1340487,43	49° 52' 31,063"	39° 44' 31,845"
95372	265	Земли транспорта № 82	314951,02	1340487,13	49° 52' 31,641"	39° 44' 31,845"
95373	266	Земли транспорта № 82	315152,87	1340383,27	49° 52' 38,229"	39° 44' 26,815"
95374	267	Земли транспорта № 82	315165,57	1340376,17	49° 52' 38,643"	39° 44' 26,470"
95375	268	Земли транспорта № 82	315170,09	1340373,34	49° 52' 38,791"	39° 44' 26,332"
95376	269	Земли транспорта № 82	315170,24	1340373,71	49° 52' 38,796"	39° 44' 26,351"
95377	270	Земли транспорта № 82	315176,62	1340370,48	49° 52' 39,004"	39° 44' 26,194"
95378	271	Земли транспорта № 82	315320,98	1340301,07	49° 52' 43,713"	39° 44' 22,840"
95379	272	Земли транспорта № 82	315322,06	1340300,59	49° 52' 43,748"	39° 44' 22,817"
95380	273	Земли транспорта № 82	315325,38	1340299,55	49° 52' 43,856"	39° 44' 22,768"
95381	274	Земли транспорта № 82	315325,91	1340299,44	49° 52' 43,873"	39° 44' 22,763"
95382	275	Земли транспорта № 82	315511,16	1340264,22	49° 52' 49,887"	39° 44' 21,154"
95383	276	Земли транспорта № 82	315514,09	1340263,88	49° 52' 49,982"	39° 44' 21,140"
95384	277	Земли транспорта № 82	315680,63	1340257,21	49° 52' 55,374"	39° 44' 20,946"
95385	278	Земли транспорта № 82	315683,86	1340257,34	49° 52' 55,479"	39° 44' 20,955"
95386	279	Земли транспорта № 82	315879,56	1340281,30	49° 53' 1,798"	39° 44' 22,319"
95387	280	Земли транспорта № 82	315882,94	1340282,03	49° 53' 1,907"	39° 44' 22,359"
95388	281	Земли транспорта № 82	316187,76	1340376,76	49° 53' 11,719"	39° 44' 27,359"
95389	282	Земли транспорта № 82	316445,05	1340433,15	49° 53' 20,014"	39° 44' 30,399"
95390	283	Земли транспорта № 82	316649,06	1340428,91	49° 53' 26,617"	39° 44' 30,358"
95391	284	Земли транспорта № 82	316993,21	1340423,03	49° 53' 37,756"	39° 44' 30,354"
95392	285	Земли транспорта № 82	317531,53	1340350,10	49° 53' 55,215"	39° 44' 27,153"
95393	286	Земли транспорта № 82	317817,48	1340260,38	49° 54' 4,516"	39° 44' 22,900"
95394	287	Земли транспорта № 82	318037,71	1340115,15	49° 54' 11,721"	39° 44' 15,808"
95395	288	Земли транспорта № 82	318211,03	1339935,53	49° 54' 17,427"	39° 44' 6,955"
95396	289	Земли транспорта № 82	318399,89	1339706,14	49° 54' 23,662"	39° 43' 55,620"
95397	290	Земли транспорта № 82	318400,88	1339705,02	49° 54' 23,695"	39° 43' 55,565"

95398	291	Земли транспорта № 82	318930,75	1339151,59	49° 54' 41,138"	39° 43' 28,277"
95399	292	Земли транспорта № 82	318931,74	1339150,63	49° 54' 41,170"	39° 43' 28,229"
95400	293	Земли транспорта № 82	318932,99	1339149,58	49° 54' 41,211"	39° 43' 28,178"
95401	294	Земли транспорта № 82	319025,59	1339078,25	49° 54' 44,246"	39° 43' 24,680"
95402	295	Земли транспорта № 82	319110,59	1339015,17	49° 54' 47,030"	39° 43' 21,590"
95403	296	Земли транспорта № 82	319111,82	1339014,32	49° 54' 47,070"	39° 43' 21,549"
95404	297	Земли транспорта № 82	319114,92	1339012,72	49° 54' 47,172"	39° 43' 21,471"
95405	298	Земли транспорта № 82	319117,34	1339011,91	49° 54' 47,250"	39° 43' 21,432"
95406	299	Земли транспорта № 82	319274,51	1338969,86	49° 54' 52,359"	39° 43' 19,456"
95407	300	Земли транспорта № 82	319275,42	1338969,64	49° 54' 52,388"	39° 43' 19,445"
95408	301	Земли транспорта № 82	319276,06	1338969,51	49° 54' 52,409"	39° 43' 19,439"
95409	302	Земли транспорта № 82	319441,65	1338939,05	49° 54' 57,783"	39° 43' 18,050"
95410	303	Земли транспорта № 82	319444,47	1338938,73	49° 54' 57,875"	39° 43' 18,037"
95411	304	Земли транспорта № 82	319447,95	1338938,90	49° 54' 57,987"	39° 43' 18,048"
95412	305	Земли транспорта № 82	319450,12	1338939,31	49° 54' 58,057"	39° 43' 18,070"
95413	306	Земли транспорта № 82	319682,80	1338997,50	49° 55' 5,555"	39° 43' 21,179"
95414	307	Земли транспорта № 82	319684,03	1338997,85	49° 55' 5,595"	39° 43' 21,198"
95415	308	Земли транспорта № 82	319687,29	1338999,22	49° 55' 5,699"	39° 43' 21,269"
95416	309	Земли транспорта № 82	319929,45	1339127,77	49° 55' 13,467"	39° 43' 27,912"
95417	310	Земли транспорта № 82	320079,22	1339180,05	49° 55' 18,285"	39° 43' 30,657"
95418	311	Земли транспорта № 82	320251,74	1339204,33	49° 55' 23,854"	39° 43' 32,017"
95419	312	Земли транспорта № 82	320403,72	1339206,03	49° 55' 28,771"	39° 43' 32,229"
95420	313	Земли транспорта № 82	320669,16	1339163,96	49° 55' 37,383"	39° 43' 30,341"
95421	314	Земли транспорта № 82	321030,73	1339058,57	49° 55' 49,139"	39° 43' 25,359"
95422	315	Земли транспорта № 82	321049,98	1339052,96	49° 55' 49,765"	39° 43' 25,093"
95423	316	Земли транспорта № 82	321315,74	1338975,49	49° 55' 58,406"	39° 43' 21,431"
95424	317	Земли транспорта № 82	321818,41	1338832,20	49° 56' 14,748"	39° 43' 14,664"
95425	318	Земли транспорта № 82	321819,64	1338831,89	49° 56' 14,787"	39° 43' 14,650"
95426	319	Земли транспорта № 82	321820,40	1338831,74	49° 56' 14,812"	39° 43' 14,643"
95427	320	Земли транспорта № 82	321907,16	1338816,35	49° 56' 17,628"	39° 43' 13,943"
95428	321	Земли транспорта № 82	321909,33	1338816,09	49° 56' 17,698"	39° 43' 13,932"
95429	322	Земли транспорта № 82	322059,84	1338806,08	49° 56' 22,574"	39° 43' 13,555"
95430	323	Земли транспорта № 82	322060,37	1338806,05	49° 56' 22,591"	39° 43' 13,554"
95431	324	Земли транспорта № 82	322062,98	1338806,12	49° 56' 22,675"	39° 43' 13,559"
95432	325	Земли транспорта № 82	322214,08	1338819,87	49° 56' 27,557"	39° 43' 14,374"
95433	326	Земли транспорта № 82	322467,50	1338833,41	49° 56' 35,750"	39° 43' 15,263"
95434	327	Земли транспорта № 82	322651,36	1338826,04	49° 56' 41,703"	39° 43' 15,046"
95435	328	Земли транспорта № 82	322796,31	1338797,16	49° 56' 46,409"	39° 43' 13,718"
95436	329	Земли транспорта № 82	322945,96	1338710,77	49° 56' 51,298"	39° 43' 9,510"
95437	330	Земли транспорта № 82	323072,25	1338569,88	49° 56' 55,460"	39° 43' 2,549"
95438	331	Земли транспорта № 82	323525,19	1337918,24	49° 57' 10,462"	39° 42' 30,244"

95439	332	Земли транспорта № 82	323549,39	1337872,23	49° 57' 11,269"	39° 42' 27,956"
95440	333	Земли транспорта № 82	323515,23	1337854,96	49° 57' 10,173"	39° 42' 27,062"
95441	334	Земли транспорта № 82	323520,11	1337853,38	49° 57' 10,332"	39° 42' 26,987"
95442	335	Земли транспорта № 82	323559,08	1337753,50	49° 57' 11,646"	39° 42' 22,010"
95443	336	Земли транспорта № 82	323565,66	1337723,38	49° 57' 11,875"	39° 42' 20,505"
95444	337	Земли транспорта № 82	323563,81	1337682,21	49° 57' 11,836"	39° 42' 18,438"
95445	338'	Земли транспорта № 82	323505,64	1337399,27	49° 57' 10,103"	39° 42' 4,201"
95446	339	Земли транспорта № 82	323522,93	1337427,92	49° 57' 10,648"	39° 42' 5,652"
95447	340	Земли транспорта № 82	323523,58	1337441,06	49° 57' 10,662"	39° 42' 6,311"
95448	341	Земли транспорта № 82	323529,56	1337475,09	49° 57' 10,838"	39° 42' 8,023"
95449	342	Земли транспорта № 82	323574,71	1337664,10	49° 57' 12,199"	39° 42' 17,539"
95450	343	Земли транспорта № 82	323579,30	1337698,17	49° 57' 12,329"	39° 42' 19,251"
95451	344	Земли транспорта № 82	323576,14	1337732,80	49° 57' 12,209"	39° 42' 20,986"
95452	345	Земли транспорта № 82	323577,66	1337734,34	49° 57' 12,257"	39° 42' 21,064"
95453	346	Земли транспорта № 82	323595,23	1337703,62	49° 57' 12,842"	39° 42' 19,538"
95454	347	Земли транспорта № 82	323640,99	1337623,60	49° 57' 14,365"	39° 42' 15,562"
95455	348	Земли транспорта № 82	323688,97	1337539,68	49° 57' 15,962"	39° 42' 11,392"
95456	349	Земли транспорта № 82	323696,78	1337526,00	49° 57' 16,222"	39° 42' 10,713"
95457	350	Земли транспорта № 82	323702,37	1337516,23	49° 57' 16,408"	39° 42' 10,227"
95458	351	Земли транспорта № 82	323821,79	1337402,02	49° 57' 20,332"	39° 42' 4,597"
95459	352	Земли транспорта № 82	323897,06	1337341,58	49° 57' 22,799"	39° 42' 1,627"
95460	353	Земли транспорта № 82	323895,36	1337322,49	49° 57' 22,754"	39° 42' 0,668"
95461	354	Земли транспорта № 82	323999,26	1337260,76	49° 57' 26,149"	39° 41' 57,657"
95462	355	Земли транспорта № 82	323996,74	1337256,70	49° 57' 26,070"	39° 41' 57,451"
95463	356	Земли транспорта № 82	323827,79	1337357,89	49° 57' 20,549"	39° 42' 2,389"
95464	357	Земли транспорта № 82	323659,24	1337453,64	49° 57' 15,045"	39° 42' 7,053"
95465	358	Земли транспорта № 82	323569,28	1337499,85	49° 57' 12,110"	39° 42' 9,297"
95466	359	Земли транспорта № 82	323565,16	1337493,98	49° 57' 11,980"	39° 42' 8,999"
95467	360	Земли транспорта № 82	323632,92	1337456,77	49° 57' 14,192"	39° 42' 7,189"
95468	361	Земли транспорта № 82	323676,55	1337431,97	49° 57' 15,617"	39° 42' 5,980"
95469	362	Земли транспорта № 82	323878,50	1337313,54	49° 57' 22,214"	39° 42' 0,206"
95470	363	Земли транспорта № 82	323994,17	1337246,29	49° 57' 25,992"	39° 41' 56,927"
95471	364	Земли транспорта № 82	324015,90	1337232,39	49° 57' 26,702"	39° 41' 56,248"
95472	365	Земли транспорта № 82	324042,27	1337215,53	49° 57' 27,564"	39° 41' 55,423"
95473	366	Земли транспорта № 82	324080,12	1337191,32	49° 57' 28,802"	39° 41' 54,240"
95474	367	Земли транспорта № 82	324110,70	1337171,76	49° 57' 29,802"	39° 41' 53,284"
95475	368	Земли транспорта № 82	324154,30	1337147,65	49° 57' 31,225"	39° 41' 52,110"
95476	369	Земли транспорта № 82	324183,71	1337136,81	49° 57' 32,182"	39° 41' 51,590"
95477	370	Земли транспорта № 82	324220,85	1337127,00	49° 57' 33,389"	39° 41' 51,128"
95478	371	Земли транспорта № 82	324357,77	1337117,44	49° 57' 37,825"	39° 41' 50,760"
95479	372	Земли транспорта № 82	324357,72	1337109,27	49° 57' 37,828"	39° 41' 50,350"

95480	373	Земли транспорта № 82	324310,22	1337096,31	49° 57' 36,297"	39° 41' 49,662"
95481	374	Земли транспорта № 82	324292,26	1337090,44	49° 57' 35,719"	39° 41' 49,353"
95482	375	Земли транспорта № 82	324193,45	1337060,39	49° 57' 32,538"	39° 41' 47,765"
95483	376	Земли транспорта № 82	324129,56	1337040,74	49° 57' 30,481"	39° 41' 46,728"
95484	377	Земли транспорта № 82	324124,20	1337039,10	49° 57' 30,308"	39° 41' 46,641"
95485	378	Земли транспорта № 82	324094,29	1337029,90	49° 57' 29,345"	39° 41' 46,155"
95486	379	Земли транспорта № 82	324081,14	1337025,16	49° 57' 28,922"	39° 41' 45,907"
95487	380	Земли транспорта № 82	324071,32	1337021,62	49° 57' 28,606"	39° 41' 45,721"
95488	381	Земли транспорта № 82	324026,98	1337005,64	49° 57' 27,180"	39° 41' 44,884"
95489	382	Земли транспорта № 82	323968,21	1336968,56	49° 57' 25,298"	39° 41' 42,976"
95490	383	Земли транспорта № 82	323927,99	1336923,75	49° 57' 24,020"	39° 41' 40,696"
95491	384	Земли транспорта № 82	323930,22	1336919,89	49° 57' 24,094"	39° 41' 40,504"
95492	385	Земли транспорта № 82	323829,66	1336776,78	49° 57' 20,915"	39° 41' 33,245"
95493	386	Земли транспорта № 82	323724,47	1336619,19	49° 57' 17,593"	39° 41' 25,256"
95494	387	Земли транспорта № 82	323675,57	1336566,01	49° 57' 16,039"	39° 41' 22,549"
95495	388	Земли транспорта № 82	323552,68	1336518,89	49° 57' 12,087"	39° 41' 20,087"
95496	389	Земли транспорта № 82	323524,56	1336508,07	49° 57' 11,183"	39° 41' 19,522"
95497	390	Земли транспорта № 82	323524,11	1336509,44	49° 57' 11,167"	39° 41' 19,590"
95498	391	Земли транспорта № 82	323522,92	1336509,13	49° 57' 11,129"	39° 41' 19,573"
95499	392	Земли транспорта № 82	323485,60	1336490,61	49° 57' 9,931"	39° 41' 18,615"
95500	393	Земли транспорта № 82	323473,56	1336484,60	49° 57' 9,545"	39° 41' 18,303"
95501	394	Земли транспорта № 82	323447,40	1336473,59	49° 57' 8,704"	39° 41' 17,730"
95502	395	Земли транспорта № 82	323369,85	1336432,70	49° 57' 6,216"	39° 41' 15,617"
95503	396	Земли транспорта № 82	323366,63	1336431,00	49° 57' 6,112"	39° 41' 15,529"
95504	397	Земли транспорта № 82	323293,21	1336392,29	49° 57' 3,757"	39° 41' 13,528"
95505	398	Земли транспорта № 82	323206,24	1336315,85	49° 57' 0,982"	39° 41' 9,625"
95506	399	Земли транспорта № 82	323214,23	1336304,68	49° 57' 1,247"	39° 41' 9,071"
95507	400	Земли транспорта № 82	323234,55	1336278,54	49° 57' 1,918"	39° 41' 7,777"
95508	401	Земли транспорта № 82	323185,78	1336239,87	49° 57' 0,360"	39° 41' 5,798"
95509	402	Земли транспорта № 82	323162,65	1336221,03	49° 56' 59,621"	39° 41' 4,835"
95510	403	Земли транспорта № 82	323140,03	1336203,48	49° 56' 58,898"	39° 41' 3,936"
95511	404	Земли транспорта № 82	323127,42	1336188,27	49° 56' 58,498"	39° 41' 3,164"
95512	405	Земли транспорта № 82	323109,31	1336172,39	49° 56' 57,920"	39° 41' 2,353"
95513	406	Земли транспорта № 82	323069,28	1336136,53	49° 56' 56,644"	39° 41' 0,522"
95514	407	Земли транспорта № 82	323187,16	1336035,18	49° 57' 0,511"	39° 40' 55,534"
95515	408	Земли транспорта № 82	323194,98	1336048,55	49° 57' 0,757"	39° 40' 56,211"
95516	409	Земли транспорта № 82	323201,70	1336053,73	49° 57' 0,972"	39° 40' 56,476"
95517	410	Земли транспорта № 82	323219,29	1336076,03	49° 57' 1,529"	39° 40' 57,609"
95518	411	Земли транспорта № 82	323357,04	1336255,63	49° 57' 5,893"	39° 41' 6,727"
95519	412	Земли транспорта № 82	323358,53	1336257,59	49° 57' 5,941"	39° 41' 6,826"
95520	413	Земли транспорта № 82	323414,66	1336330,77	49° 57' 7,719"	39° 41' 10,541"

95521	414	Земли транспорта № 82	323378,95	1336349,24	49° 57' 6,554"	39° 41' 11,439"
95522	415	Земли транспорта № 82	323470,52	1336458,92	49° 57' 9,460"	39° 41' 17,013"
95523	416	Земли транспорта № 82	323493,77	1336474,73	49° 57' 10,204"	39° 41' 17,825"
95524	417	Земли транспорта № 82	323513,46	1336488,09	49° 57' 10,834"	39° 41' 18,511"
95525	418	Земли транспорта № 82	323539,71	1336504,58	49° 57' 11,675"	39° 41' 19,359"
95526	419	Земли транспорта № 82	323543,74	1336506,58	49° 57' 11,804"	39° 41' 19,462"
95527	420	Земли транспорта № 82	323679,36	1336557,13	49° 57' 16,166"	39° 41' 22,107"
95528	421	Земли транспорта № 82	323729,65	1336613,49	49° 57' 17,764"	39° 41' 24,974"
95529	422	Земли транспорта № 82	323791,97	1336703,55	49° 57' 19,733"	39° 41' 29,542"
95530	423	Земли транспорта № 82	323942,93	1336920,93	49° 57' 24,505"	39° 41' 40,567"
95531	424	Земли транспорта № 82	323985,70	1336970,54	49° 57' 25,862"	39° 41' 43,090"
95532	425	Земли транспорта № 82	324026,70	1336996,79	49° 57' 27,175"	39° 41' 44,440"
95533	426	Земли транспорта № 82	324334,92	1337093,56	49° 57' 37,098"	39° 41' 49,544"
95534	427	Земли транспорта № 82	324344,71	1337097,79	49° 57' 37,413"	39° 41' 49,764"
95535	428	Земли транспорта № 82	324361,76	1337103,58	49° 57' 37,961"	39° 41' 50,068"
95536	429	Земли транспорта № 82	324425,75	1337117,71	49° 57' 40,024"	39° 41' 50,829"
95537	430	Земли транспорта № 82	324466,71	1337112,68	49° 57' 41,352"	39° 41' 50,610"
95538	431	Земли транспорта № 82	324751,65	1337094,53	49° 57' 50,582"	39° 41' 49,932"
95539	432	Земли транспорта № 82	324751,95	1337113,13	49° 57' 50,582"	39° 41' 50,865"
95540	433	Земли транспорта № 82	324781,95	1337112,93	49° 57' 51,553"	39° 41' 50,879"
95541	434	Земли транспорта № 82	324871,97	1337114,66	49° 57' 54,465"	39° 41' 51,039"
95542	435	Земли транспорта № 82	324919,98	1337115,97	49° 57' 56,018"	39° 41' 51,144"
95543	436	Земли транспорта № 82	324938,39	1337117,45	49° 57' 56,613"	39° 41' 51,233"
95544	437	Земли транспорта № 82	324987,99	1337115,90	49° 57' 58,218"	39° 41' 51,196"
95545	438	Земли транспорта № 82	325040,18	1337116,56	49° 57' 59,907"	39° 41' 51,272"
95546	439	Земли транспорта № 82	325040,37	1337122,69	49° 57' 59,910"	39° 41' 51,579"
95547	440	Земли транспорта № 82	325040,27	1337128,97	49° 57' 59,903"	39° 41' 51,894"
95548	441	Земли транспорта № 82	325063,66	1337128,36	49° 58' 0,660"	39° 41' 51,883"
95549	442	Земли транспорта № 82	325109,36	1337127,17	49° 58' 2,140"	39° 41' 51,860"
95550	443	Земли транспорта № 82	325112,96	1337110,64	49° 58' 2,265"	39° 41' 51,034"
95551	444	Земли транспорта № 82	325119,96	1337110,59	49° 58' 2,491"	39° 41' 51,037"
95552	445	Земли транспорта № 82	325123,95	1337109,56	49° 58' 2,621"	39° 41' 50,989"
95553	446	Земли транспорта № 82	325133,81	1337108,51	49° 58' 2,941"	39° 41' 50,944"
95554	447	Земли транспорта № 82	325143,94	1337107,43	49° 58' 3,269"	39° 41' 50,898"
95555	448	Земли транспорта № 82	325147,48	1337084,40	49° 58' 3,396"	39° 41' 49,746"
95556	449	Земли транспорта № 82	325154,40	1337084,21	49° 58' 3,620"	39° 41' 49,742"
95557	450	Земли транспорта № 82	325246,78	1337082,03	49° 58' 6,610"	39° 41' 49,708"
95558	451	Земли транспорта № 82	325255,79	1337082,12	49° 58' 6,902"	39° 41' 49,719"
95559	452	Земли транспорта № 82	325253,35	1337092,72	49° 58' 6,817"	39° 41' 50,249"
95560	453	Земли транспорта № 82	325262,90	1337097,87	49° 58' 7,123"	39° 41' 50,515"
95561	454	Земли транспорта № 82	325272,37	1337100,43	49° 58' 7,428"	39° 41' 50,651"

95562	455	Земли транспорта № 82	325286,11	1337099,82	49° 58' 7,873"	39° 41' 50,632"
95563	456	Земли транспорта № 82	325308,89	1337098,29	49° 58' 8,611"	39° 41' 50,574"
95564	457	Земли транспорта № 82	325308,98	1337102,15	49° 58' 8,612"	39° 41' 50,768"
95565	458	Земли транспорта № 82	325309,10	1337119,14	49° 58' 8,607"	39° 41' 51,620"
95566	459	Земли транспорта № 82	325326,38	1337119,02	49° 58' 9,166"	39° 41' 51,628"
95567	460	Земли транспорта № 82	325330,92	1337101,75	49° 58' 9,322"	39° 41' 50,765"
95568	461	Земли транспорта № 82	325331,79	1337083,83	49° 58' 9,360"	39° 41' 49,867"
95569	462	Земли транспорта № 82	325405,91	1337083,51	49° 58' 11,758"	39° 41' 49,911"
95570	463	Земли транспорта № 82	325561,28	1337077,94	49° 58' 16,789"	39° 41' 49,758"
95571	464	Земли транспорта № 82	325674,38	1337127,36	49° 58' 20,423"	39° 41' 52,330"
95572	465	Земли транспорта № 82	325926,79	1337130,67	49° 58' 28,588"	39° 41' 52,702"
95573	466	Земли транспорта № 82	326078,00	1337103,98	49° 58' 33,495"	39° 41' 51,486"
95574	467	Земли транспорта № 82	326083,23	1337102,21	49° 58' 33,665"	39° 41' 51,401"
95575	468	Земли транспорта № 82	326089,06	1337112,90	49° 58' 33,848"	39° 41' 51,942"
95576	469	Земли транспорта № 82	326123,30	1337103,16	49° 58' 34,961"	39° 41' 51,481"
95577	470	Земли транспорта № 82	326163,47	1337084,28	49° 58' 36,271"	39° 41' 50,567"
95578	471	Земли транспорта № 82	326228,85	1337054,78	49° 58' 38,402"	39° 41' 49,140"
95579	472	Земли транспорта № 82	326281,50	1337029,56	49° 58' 40,119"	39° 41' 47,917"
95580	473	Земли транспорта № 82	326312,54	1337012,10	49° 58' 41,133"	39° 41' 47,066"
95581	474	Земли транспорта № 82	326297,14	1336974,91	49° 58' 40,654"	39° 41' 45,188"
95582	475	Земли транспорта № 82	326355,57	1336947,60	49° 58' 42,559"	39° 41' 43,865"
95583	476	Земли транспорта № 82	326382,39	1336935,06	49° 58' 43,433"	39° 41' 43,257"
95584	477	Земли транспорта № 82	326467,84	1336895,12	49° 58' 46,219"	39° 41' 41,323"
95585	478	Земли транспорта № 82	326557,17	1336848,00	49° 58' 49,134"	39° 41' 39,031"
95586	479	Земли транспорта № 82	326620,05	1336826,33	49° 58' 51,180"	39° 41' 37,995"
95587	480	Земли транспорта № 82	326627,98	1336823,19	49° 58' 51,439"	39° 41' 37,843"
95588	481	Земли транспорта № 82	326636,08	1336820,10	49° 58' 51,702"	39° 41' 37,695"
95589	482	Земли транспорта № 82	326710,91	1336794,58	49° 58' 54,137"	39° 41' 36,475"
95590	483	Земли транспорта № 82	326785,81	1336779,06	49° 58' 56,569"	39° 41' 35,757"
95591	484	Земли транспорта № 82	326787,91	1336793,05	49° 58' 56,629"	39° 41' 36,461"
95592	485	Земли транспорта № 82	326800,90	1336790,96	49° 58' 57,051"	39° 41' 36,367"
95593	486	Земли транспорта № 82	326833,86	1336784,73	49° 58' 58,121"	39° 41' 36,081"
95594	487	Земли транспорта № 82	326879,80	1336775,41	49° 58' 59,612"	39° 41' 35,650"
95595	488	Земли транспорта № 82	326921,80	1336775,12	49° 59' 0,971"	39° 41' 35,670"
95596	489	Земли транспорта № 82	326921,33	1336756,63	49° 59' 0,966"	39° 41' 34,741"
95597	490	Земли транспорта № 82	327006,87	1336786,69	49° 59' 3,718"	39° 41' 36,319"
95598	491	Земли транспорта № 82	327386,11	1336762,01	49° 59' 16,002"	39° 41' 35,389"
95599	492	Земли транспорта № 82	327396,61	1336761,32	49° 59' 16,342"	39° 41' 35,363"
95600	493	Земли транспорта № 82	327643,81	1336741,95	49° 59' 24,351"	39° 41' 34,591"
95601	494	Земли транспорта № 82	328245,53	1336687,35	49° 59' 43,850"	39° 41' 32,339"
95602	495	Земли транспорта № 82	328962,23	1336630,78	50° 0' 7,071"	39° 41' 30,081"

95603	496	Земли транспорта № 82	328963,13	1336630,73	50° 0' 7,100"	39° 41' 30,079"
95604	497	Земли транспорта № 82	329252,88	1336623,07	50° 0' 16,480"	39° 41' 29,930"
95605	498	Земли транспорта № 82	329255,44	1336623,17	50° 0' 16,563"	39° 41' 29,936"
95606	499	Земли транспорта № 82	329372,40	1336635,11	50° 0' 20,341"	39° 41' 30,631"
95607	500	Земли транспорта № 82	329376,20	1336576,65	50° 0' 20,494"	39° 41' 27,699"
95608	501	Земли транспорта № 82	329494,34	1336599,69	50° 0' 24,305"	39° 41' 28,951"
95609	502	Земли транспорта № 82	329576,03	1336615,62	50° 0' 26,940"	39° 41' 29,818"
95610	503	Земли транспорта № 82	329746,39	1336655,65	50° 0' 32,432"	39° 41' 31,966"
95611	504	Земли транспорта № 82	329836,50	1336676,82	50° 0' 35,336"	39° 41' 33,102"
95612	505	Земли транспорта № 82	329962,02	1336732,76	50° 0' 39,368"	39° 41' 36,012"
95613	506	Земли транспорта № 82	330073,56	1336791,00	50° 0' 42,947"	39° 41' 39,028"
95614	507	Земли транспорта № 82	330260,46	1336952,27	50° 0' 48,910"	39° 41' 47,278"
95615	508	Земли транспорта № 82	330505,70	1337348,24	50° 0' 56,637"	39° 42' 7,362"
95616	509	Земли транспорта № 82	330534,58	1337381,98	50° 0' 57,554"	39° 42' 9,080"
95617	510	Земли транспорта № 82	330617,55	1337478,92	50° 1' 0,187"	39° 42' 14,016"
95618	511	Земли транспорта № 82	330669,33	1337539,47	50° 1' 1,831"	39° 42' 17,099"
95619	512	Земли транспорта № 82	330866,80	1337640,26	50° 1' 8,167"	39° 42' 22,322"
95620	513	Земли транспорта № 82	330921,97	1337649,25	50° 1' 9,948"	39° 42' 22,819"
95621	514	Земли транспорта № 82	331035,92	1337667,82	50° 1' 13,625"	39° 42' 23,845"
95622	515	Земли транспорта № 82	331039,93	1337668,48	50° 1' 13,754"	39° 42' 23,882"
95623	516	Земли транспорта № 82	331179,45	1337647,75	50° 1' 18,280"	39° 42' 22,955"
95624	517	Земли транспорта № 82	331544,43	1337548,47	50° 1' 30,142"	39° 42' 18,269"
95625	518	Земли транспорта № 82	332083,30	1337406,05	50° 1' 47,654"	39° 42' 11,557"
95626	519	Земли транспорта № 82	332078,96	1337451,45	50° 1' 47,490"	39° 42' 13,834"
95627	520	Земли транспорта № 82	303630,15	1345577,69	49° 46' 22,482"	39° 48' 36,693"
95628	521	Земли транспорта № 82	303635,91	1345567,29	49° 46' 22,674"	39° 48' 36,178"
95629	522	Земли транспорта № 82	303692,78	1345464,48	49° 46' 24,573"	39° 48' 31,092"
95630	523	Земли транспорта № 82	303738,29	1345421,09	49° 46' 26,070"	39° 48' 28,964"
95631	524	Земли транспорта № 82	304020,87	1345150,16	49° 46' 35,368"	39° 48' 15,676"
95632	525	Земли транспорта № 82	304020,75	1345149,98	49° 46' 35,364"	39° 48' 15,667"
95633	526	Земли транспорта № 82	304710,90	1344483,47	49° 46' 58,075"	39° 47' 42,967"
95634	527	Земли транспорта № 82	304832,76	1344323,10	49° 47' 2,109"	39° 47' 35,059"
95635	528	Земли транспорта № 82	304889,32	1344176,49	49° 47' 4,021"	39° 47' 27,781"
95636	529	Земли транспорта № 82	304890,23	1344174,47	49° 47' 4,052"	39° 47' 27,681"
95637	530	Земли транспорта № 82	304978,75	1344004,08	49° 47' 7,012"	39° 47' 19,243"
95638	531	Земли транспорта № 82	304979,76	1344002,38	49° 47' 7,046"	39° 47' 19,158"
95639	532	Земли транспорта № 82	305092,05	1343831,08	49° 47' 10,776"	39° 47' 10,695"
95640	533	Земли транспорта № 82	305092,95	1343829,81	49° 47' 10,806"	39° 47' 10,632"
95641	534	Земли транспорта № 82	305095,47	1343827,11	49° 47' 10,889"	39° 47' 10,500"
95642	535	Земли транспорта № 82	305233,77	1343706,27	49° 47' 15,432"	39° 47' 4,581"
95643	536	Земли транспорта № 82	305235,88	1343704,66	49° 47' 15,501"	39° 47' 4,502"

95644	537	Земли транспорта № 82	305363,74	1343620,00	49° 47' 19,686"	39° 47' 0,381"
95645	538	Земли транспорта № 82	305367,02	1343618,29	49° 47' 19,793"	39° 47' 0,298"
95646	539	Земли транспорта № 82	305538,96	1343547,86	49° 47' 25,396"	39° 46' 56,927"
95647	540	Земли транспорта № 82	305542,28	1343546,83	49° 47' 25,504"	39° 46' 56,879"
95648	541	Земли транспорта № 82	305545,28	1343546,41	49° 47' 25,601"	39° 46' 56,860"
95649	542	Земли транспорта № 82	305715,62	1343535,62	49° 47' 31,119"	39° 46' 56,469"
95650	543	Земли транспорта № 82	305716,09	1343535,60	49° 47' 31,134"	39° 46' 56,468"
95651	544	Земли транспорта № 82	305718,24	1343535,63	49° 47' 31,204"	39° 46' 56,471"
95652	545	Земли транспорта № 82	305865,59	1343545,62	49° 47' 35,966"	39° 46' 57,098"
95653	546	Земли транспорта № 82	305866,92	1343545,75	49° 47' 36,009"	39° 46' 57,106"
95654	547	Земли транспорта № 82	305867,72	1343545,88	49° 47' 36,035"	39° 46' 57,113"
95655	548	Земли транспорта № 82	306085,12	1343584,28	49° 47' 43,048"	39° 46' 59,221"
95656	549	Земли транспорта № 82	306097,58	1343583,20	49° 47' 43,452"	39° 46' 59,177"
95657	550	Земли транспорта № 82	306344,62	1343557,35	49° 47' 51,460"	39° 46' 58,099"
95658	551	Земли транспорта № 82	306562,33	1343452,11	49° 47' 58,564"	39° 46' 53,027"
95659	552	Земли транспорта № 82	306741,86	1343301,01	49° 48' 4,457"	39° 46' 45,628"
95660	553	Земли транспорта № 82	306912,08	1343112,48	49° 48' 10,071"	39° 46' 36,350"
95661	554	Земли транспорта № 82	306913,47	1343111,09	49° 48' 10,116"	39° 46' 36,282"
95662	555	Земли транспорта № 82	306914,49	1343110,22	49° 48' 10,150"	39° 46' 36,239"
95663	556	Земли транспорта № 82	307014,57	1343030,76	49° 48' 13,433"	39° 46' 32,352"
95664	557	Земли транспорта № 82	307015,61	1343029,99	49° 48' 13,467"	39° 46' 32,315"
95665	558	Земли транспорта № 82	307074,98	1342988,78	49° 48' 15,411"	39° 46' 30,306"
95666	559	Земли транспорта № 82	307167,84	1342911,00	49° 48' 18,459"	39° 46' 26,497"
95667	560	Земли транспорта № 82	307192,71	1342892,88	49° 48' 19,274"	39° 46' 25,613"
95668	561	Земли транспорта № 82	307343,84	1342814,79	49° 48' 24,208"	39° 46' 21,838"
95669	562	Земли транспорта № 82	307423,36	1342757,05	49° 48' 26,812"	39° 46' 19,020"
95670	563	Земли транспорта № 82	307518,61	1342645,87	49° 48' 29,957"	39° 46' 13,542"
95671	564	Земли транспорта № 82	307590,15	1342487,23	49° 48' 32,359"	39° 46' 5,672"
95672	565	Земли транспорта № 82	307687,00	1342233,68	49° 48' 35,634"	39° 45' 53,077"
95673	566	Земли транспорта № 82	307687,98	1342231,52	49° 48' 35,667"	39° 45' 52,970"
95674	567	Земли транспорта № 82	307688,49	1342230,62	49° 48' 35,683"	39° 45' 52,925"
95675	568	Земли транспорта № 82	307777,78	1342080,09	49° 48' 38,656"	39° 45' 45,474"
95676	569	Земли транспорта № 82	307778,72	1342078,66	49° 48' 38,687"	39° 45' 45,404"
95677	570	Земли транспорта № 82	307824,47	1342014,71	49° 48' 40,203"	39° 45' 42,245"
95678	571	Земли транспорта № 82	307928,08	1341894,36	49° 48' 43,622"	39° 45' 36,315"
95679	572	Земли транспорта № 82	307970,06	1341850,45	49° 48' 45,004"	39° 45' 34,155"
95680	573	Земли транспорта № 82	307971,06	1341849,48	49° 48' 45,037"	39° 45' 34,108"
95681	574	Земли транспорта № 82	307973,55	1341847,55	49° 48' 45,119"	39° 45' 34,013"
95682	575	Земли транспорта № 82	308128,29	1341746,07	49° 48' 50,182"	39° 45' 29,070"
95683	576	Земли транспорта № 82	308286,83	1341640,48	49° 48' 55,370"	39° 45' 23,924"
95684	577	Земли транспорта № 82	308287,24	1341640,21	49° 48' 55,383"	39° 45' 23,912"

95685	578	Земли транспорта № 82	308290,33	1341638,62	49° 48' 55,484"	39° 45' 23,834"
95686	579	Земли транспорта № 82	308293,06	1341637,72	49° 48' 55,573"	39° 45' 23,792"
95687	580	Земли транспорта № 82	308481,81	1341590,45	49° 49' 1,707"	39° 45' 21,588"
95688	581	Земли транспорта № 82	308482,41	1341590,31	49° 49' 1,726"	39° 45' 21,582"
95689	582	Земли транспорта № 82	308483,21	1341590,15	49° 49' 1,752"	39° 45' 21,575"
95690	583	Земли транспорта № 82	308686,50	1341554,46	49° 49' 8,350"	39° 45' 19,962"
95691	584	Земли транспорта № 82	308703,94	1341547,98	49° 49' 8,918"	39° 45' 19,653"
95692	585	Земли транспорта № 82	308724,50	1341540,92	49° 49' 9,587"	39° 45' 19,317"
95693	586	Земли транспорта № 82	308732,07	1341541,48	49° 49' 9,832"	39° 45' 19,352"
95694	587	Земли транспорта № 82	308742,36	1341540,62	49° 49' 10,165"	39° 45' 19,318"
95695	588	Земли транспорта № 82	308762,92	1341537,52	49° 49' 10,832"	39° 45' 19,180"
95696	589	Земли транспорта № 82	308775,24	1341534,55	49° 49' 11,232"	39° 45' 19,042"
95697	590	Земли транспорта № 82	308790,95	1341529,46	49° 49' 11,743"	39° 45' 18,801"
95698	591	Земли транспорта № 82	308803,92	1341524,42	49° 49' 12,166"	39° 45' 18,560"
95699	592	Земли транспорта № 82	308827,80	1341514,37	49° 49' 12,944"	39° 45' 18,077"
95700	593	Земли транспорта № 82	308843,45	1341505,15	49° 49' 13,456"	39° 45' 17,629"
95701	594	Земли транспорта № 82	308856,33	1341495,28	49° 49' 13,878"	39° 45' 17,147"
95702	595	Земли транспорта № 82	308871,26	1341484,01	49° 49' 14,367"	39° 45' 16,596"
95703	596	Земли транспорта № 82	308888,86	1341468,55	49° 49' 14,945"	39° 45' 15,837"
95704	597	Земли транспорта № 82	308955,26	1341413,69	49° 49' 17,124"	39° 45' 13,150"
95705	598	Земли транспорта № 82	308979,07	1341399,50	49° 49' 17,902"	39° 45' 12,460"
95706	599	Земли транспорта № 82	309010,25	1341374,17	49° 49' 18,925"	39° 45' 11,220"
95707	600	Земли транспорта № 82	309029,90	1341357,99	49° 49' 19,569"	39° 45' 10,427"
95708	601	Земли транспорта № 82	309038,66	1341348,20	49° 49' 19,858"	39° 45' 9,945"
95709	602	Земли транспорта № 82	309048,63	1341337,12	49° 49' 20,187"	39° 45' 9,399"
95710	603	Земли транспорта № 82	308983,42	1341419,19	49° 49' 18,032"	39° 45' 13,448"
95711	604	Земли транспорта № 82	308871,77	1341507,06	49° 49' 14,371"	39° 45' 17,749"
95712	605	Земли транспорта № 82	308691,75	1341573,84	49° 49' 8,509"	39° 45' 20,936"
95713	606	Земли транспорта № 82	308486,66	1341609,85	49° 49' 1,853"	39° 45' 22,563"
95714	607	Земли транспорта № 82	308297,92	1341657,12	49° 48' 55,720"	39° 45' 24,766"
95715	608	Земли транспорта № 82	308139,31	1341762,76	49° 48' 50,529"	39° 45' 29,914"
95716	609	Земли транспорта № 82	307984,51	1341864,27	49° 48' 45,464"	39° 45' 34,859"
95717	610	Земли транспорта № 82	307873,96	1341979,90	49° 48' 41,824"	39° 45' 40,547"
95718	611	Земли транспорта № 82	307853,83	1342008,05	49° 48' 41,156"	39° 45' 41,937"
95719	612	Земли транспорта № 82	307842,87	1342023,36	49° 48' 40,794"	39° 45' 42,693"
95720	613	Земли транспорта № 82	307794,98	1342090,30	49° 48' 39,207"	39° 45' 45,999"
95721	614	Земли транспорта № 82	307705,69	1342240,82	49° 48' 36,234"	39° 45' 53,450"
95722	615	Земли транспорта № 82	307608,62	1342494,92	49° 48' 32,953"	39° 46' 6,072"
95723	616	Земли транспорта № 82	307604,11	1342504,93	49° 48' 32,801"	39° 46' 6,568"
95724	617	Земли транспорта № 82	307535,66	1342656,70	49° 48' 30,502"	39° 46' 14,099"
95725	618	Земли транспорта № 82	307437,01	1342771,85	49° 48' 27,246"	39° 46' 19,771"

95726	619	Земли транспорта № 82	307321,23	1342855,92	49° 48' 23,453"	39° 46' 23,875"
95727	620	Земли транспорта № 82	307154,53	1342957,91	49° 48' 18,002"	39° 46' 28,831"
95728	621	Земли транспорта № 82	307027,01	1343046,42	49° 48' 13,826"	39° 46' 33,146"
95729	622	Земли транспорта № 82	306926,93	1343125,88	49° 48' 10,544"	39° 46' 37,033"
95730	623	Земли транспорта № 82	306755,79	1343315,43	49° 48' 4,900"	39° 46' 46,361"
95731	624	Земли транспорта № 82	306567,52	1343473,88	49° 47' 58,719"	39° 46' 54,120"
95732	625	Земли транспорта № 82	306457,77	1343523,99	49° 47' 55,140"	39° 46' 56,530"
95733	626	Земли транспорта № 82	306395,90	1343552,24	49° 47' 53,122"	39° 46' 57,888"
95734	627	Земли транспорта № 82	306323,44	1343571,41	49° 47' 50,767"	39° 46' 58,784"
95735	628	Земли транспорта № 82	306254,42	1343589,67	49° 47' 48,523"	39° 46' 59,637"
95736	629	Земли транспорта № 82	306129,05	1343600,54	49° 47' 44,460"	39° 47' 0,072"
95737	630	Земли транспорта № 82	306084,23	1343604,43	49° 47' 43,008"	39° 47' 0,227"
95738	631	Земли транспорта № 82	305864,24	1343565,57	49° 47' 35,911"	39° 46' 58,094"
95739	632	Земли транспорта № 82	305770,54	1343559,22	49° 47' 32,883"	39° 46' 57,696"
95740	633	Земли транспорта № 82	305716,89	1343555,58	49° 47' 31,149"	39° 46' 57,467"
95741	634	Земли транспорта № 82	305546,54	1343566,37	49° 47' 25,631"	39° 46' 57,859"
95742	635	Земли транспорта № 82	305374,61	1343636,79	49° 47' 20,028"	39° 47' 1,230"
95743	636	Земли транспорта № 82	305246,92	1343721,33	49° 47' 15,849"	39° 47' 5,345"
95744	637	Земли транспорта № 82	305108,78	1343842,04	49° 47' 11,311"	39° 47' 11,257"
95745	638	Земли транспорта № 82	304996,48	1344013,34	49° 47' 7,581"	39° 47' 19,721"
95746	639	Земли транспорта № 82	304907,98	1344183,69	49° 47' 4,621"	39° 47' 28,157"
95747	640	Земли транспорта № 82	304850,40	1344332,94	49° 47' 2,674"	39° 47' 35,566"
95748	641	Земли транспорта № 82	304725,89	1344496,79	49° 46' 58,552"	39° 47' 43,645"
95749	642	Земли транспорта № 82	304499,71	1344715,22	49° 46' 51,110"	39° 47' 54,363"
95750	643	Земли транспорта № 82	304473,78	1344740,27	49° 46' 50,257"	39° 47' 55,592"
95751	644	Земли транспорта № 82	303846,39	1345346,17	49° 46' 29,611"	39° 48' 25,316"
95752	645	Земли транспорта № 82	303689,52	1345495,42	49° 46' 24,450"	39° 48' 32,635"
95753	646	Земли транспорта № 82	303630,15	1345577,69	49° 46' 22,482"	39° 48' 36,693"
95754	647	Земли транспорта № 82	303273,42	1346485,68	49° 46' 10,416"	39° 49' 21,740"
95755	648	Земли транспорта № 82	303278,97	1346451,91	49° 46' 10,616"	39° 49' 20,058"
95756	649	Земли транспорта № 82	303276,36	1346331,57	49° 46' 10,601"	39° 49' 14,044"
95757	650	Земли транспорта № 82	303275,80	1346305,86	49° 46' 10,597"	39° 49' 12,759"
95758	651	Земли транспорта № 82	303321,31	1346181,33	49° 46' 12,142"	39° 49' 6,578"
95759	652	Земли транспорта № 82	303352,00	1346097,37	49° 46' 13,183"	39° 49' 2,410"
95760	653	Земли транспорта № 82	303384,81	1346021,17	49° 46' 14,288"	39° 48' 58,632"
95761	654	Земли транспорта № 82	303481,70	1345846,02	49° 46' 17,524"	39° 48' 49,968"
95762	655	Земли транспорта № 82	303423,37	1345990,61	49° 46' 15,554"	39° 48' 57,140"
95763	656	Земли транспорта № 82	303293,15	1346408,88	49° 46' 11,099"	39° 49' 17,921"
95764	657	Земли транспорта № 82	303273,42	1346485,68	49° 46' 10,416"	39° 49' 21,740"
95765	658	Земли транспорта № 82	302987,48	1348268,93	49° 46' 0,125"	39° 50' 50,570"
95766	659	Земли транспорта № 82	302956,16	1348264,97	49° 45' 59,114"	39° 50' 50,343"

95767	660	Земли транспорта № 82	302955,74	1348264,95	49° 45' 59,100"	39° 50' 50,342"
95768	661	Земли транспорта № 82	302955,37	1348264,99	49° 45' 59,088"	39° 50' 50,344"
95769	662	Земли транспорта № 82	303007,38	1347886,37	49° 46' 0,993"	39° 50' 31,477"
95770	663	Земли транспорта № 82	303004,23	1347705,51	49° 46' 0,997"	39° 50' 22,439"
95771	664	Земли транспорта № 82	303020,11	1347626,13	49° 46' 1,557"	39° 50' 18,488"
95772	665	Земли транспорта № 82	303043,92	1347565,81	49° 46' 2,363"	39° 50' 15,495"
95773	666	Земли транспорта № 82	303075,67	1347549,93	49° 46' 3,400"	39° 50' 14,731"
95774	667	Земли транспорта № 82	303083,61	1347518,18	49° 46' 3,675"	39° 50' 13,152"
95775	668	Земли транспорта № 82	303097,89	1347368,96	49° 46' 4,224"	39° 50' 5,710"
95776	669	Земли транспорта № 82	303131,23	1347076,85	49° 46' 5,473"	39° 49' 51,147"
95777	670	Земли транспорта № 82	303185,68	1346840,77	49° 46' 7,372"	39° 49' 39,402"
95778	671	Земли транспорта № 82	303025,57	1347960,60	49° 46' 1,538"	39° 50' 35,201"
95779	672	Земли транспорта № 82	303010,76	1348080,45	49° 46' 0,989"	39° 50' 41,175"
95780	673	Земли транспорта № 82	302987,48	1348268,93	49° 46' 0,125"	39° 50' 50,570"
95781		**Земли транспорта № 82 Количество**		673		673
95782	1	Земли транспорта № 83	302979,33	1348582,58	49° 45' 59,676"	39° 51' 6,231"
95783	2	Земли транспорта № 83	302905,29	1349205,13	49° 45' 56,912"	39° 51' 37,263"
95784	3	Земли транспорта № 83	302890,30	1349603,32	49° 45' 56,190"	39° 51' 57,141"
95785	4	Земли транспорта № 83	302911,02	1349989,08	49° 45' 56,630"	39° 52' 16,430"
95786	5	Земли транспорта № 83	302941,94	1350210,26	49° 45' 57,498"	39° 52' 27,507"
95787	6	Земли транспорта № 83	303000,94	1350501,13	49° 45' 59,232"	39° 52' 42,093"
95788	7	Земли транспорта № 83	302996,80	1350499,13	49° 45' 59,100"	39° 52' 41,988"
95789	8	Земли транспорта № 83	302969,21	1350485,74	49° 45' 58,215"	39° 52' 41,294"
95790	9	Земли транспорта № 83	302911,14	1350457,58	49° 45' 56,353"	39° 52' 39,834"
95791	10	Земли транспорта № 83	302888,33	1350446,53	49° 45' 55,622"	39° 52' 39,260"
95792	11	Земли транспорта № 83	302866,11	1350335,27	49° 45' 54,969"	39° 52' 33,682"
95793	12	Земли транспорта № 83	302805,49	1349757,38	49° 45' 53,354"	39° 52' 4,758"
95794	13	Земли транспорта № 83	302838,37	1349282,67	49° 45' 54,701"	39° 51' 41,075"
95795	14	Земли транспорта № 83	302837,19	1349283,81	49° 45' 54,662"	39° 51' 41,131"
95796	15	Земли транспорта № 83	302903,58	1348673,24	49° 45' 57,172"	39° 51' 10,691"
95797	16	Земли транспорта № 83	302906,58	1348589,68	49° 45' 57,318"	39° 51' 6,519"
95798	17	Земли транспорта № 83	302894,35	1348605,69	49° 45' 56,913"	39° 51' 7,308"
95799	18	Земли транспорта № 83	302967,24	1348432,73	49° 45' 59,374"	39° 50' 58,734"
95800	19	Земли транспорта № 83	302986,87	1348273,89	49° 46' 0,102"	39° 50' 50,817"
95801	20	Земли транспорта № 83	303006,98	1348276,44	49° 46' 0,751"	39° 50' 50,962"
95802	21	Земли транспорта № 83	303007,19	1348276,45	49° 46' 0,758"	39° 50' 50,964"
95803	22	Земли транспорта № 83	303027,38	1348277,29	49° 46' 1,411"	39° 50' 51,024"
95804	23	Земли транспорта № 83	302979,33	1348582,58	49° 45' 59,676"	39° 51' 6,231"
95805	24	Земли транспорта № 83	301809,23	1349033,13	49° 45' 21,549"	39° 51' 27,668"
95806	25	Земли транспорта № 83	301813,70	1349012,51	49° 45' 21,706"	39° 51' 26,642"
95807	26	Земли транспорта № 83	302219,30	1348967,70	49° 45' 34,856"	39° 51' 24,775"

95808	27	Земли транспорта № 83	302453,46	1348941,83	49° 45' 42,448"	39° 51' 23,697"
95809	28	Земли транспорта № 83	302660,25	1348863,59	49° 45' 49,186"	39° 51' 19,977"
95810	29	Земли транспорта № 83	302605,42	1348898,28	49° 45' 47,391"	39° 51' 21,660"
95811	30	Земли транспорта № 83	302522,29	1348938,32	49° 45' 44,678"	39° 51' 23,584"
95812	31	Земли транспорта № 83	302267,74	1348982,47	49° 45' 36,415"	39° 51' 25,557"
95813	32	Земли транспорта № 83	301809,23	1349033,13	49° 45' 21,549"	39° 51' 27,668"
95814	33	Земли транспорта № 83	301796,96	1349097,76	49° 45' 21,114"	39° 51' 30,885"
95815	34	Земли транспорта № 83	301795,14	1349097,94	49° 45' 21,055"	39° 51' 30,892"
95816	35	Земли транспорта № 83	301806,87	1349043,97	49° 45' 21,466"	39° 51' 28,207"
95817	36	Земли транспорта № 83	301796,96	1349097,76	49° 45' 21,114"	39° 51' 30,885"
95818	37	Земли транспорта № 83	303679,40	1345993,06	49° 46' 23,837"	39° 48' 57,490"
95819	38	Земли транспорта № 83	303695,56	1345934,12	49° 46' 24,394"	39° 48' 54,559"
95820	39	Земли транспорта № 83	303702,46	1345910,12	49° 46' 24,631"	39° 48' 53,366"
95821	40	Земли транспорта № 83	303683,25	1345949,62	49° 46' 23,986"	39° 48' 55,323"
95822	41	Земли транспорта № 83	303559,84	1345903,00	49° 46' 20,020"	39° 48' 52,884"
95823	42	Земли транспорта № 83	303551,56	1345924,42	49° 46' 19,740"	39° 48' 53,947"
95824	43	Земли транспорта № 83	303521,27	1345914,31	49° 46' 18,765"	39° 48' 53,415"
95825	44	Земли транспорта № 83	303521,13	1345914,45	49° 46' 18,761"	39° 48' 53,422"
95826	45	Земли транспорта № 83	303500,67	1345935,62	49° 46' 18,087"	39° 48' 54,461"
95827	46	Земли транспорта № 83	303499,02	1345941,76	49° 46' 18,030"	39° 48' 54,767"
95828	47	Земли транспорта № 83	303471,46	1346056,78	49° 46' 17,072"	39° 49' 0,489"
95829	48	Земли транспорта № 83	303458,80	1346120,32	49° 46' 16,626"	39° 49' 3,652"
95830	49	Земли транспорта № 83	303454,84	1346132,37	49° 46' 16,491"	39° 49' 4,251"
95831	50	Земли транспорта № 83	303444,23	1346177,09	49° 46' 16,121"	39° 49' 6,475"
95832	51	Земли транспорта № 83	303430,54	1346212,94	49° 46' 15,658"	39° 49' 8,254"
95833	52	Земли транспорта № 83	303423,57	1346237,47	49° 46' 15,418"	39° 49' 9,474"
95834	53	Земли транспорта № 83	303420,55	1346237,27	49° 46' 15,321"	39° 49' 9,461"
95835	54	Земли транспорта № 83	303410,52	1346269,15	49° 46' 14,978"	39° 49' 11,045"
95836	55	Земли транспорта № 83	303404,26	1346280,62	49° 46' 14,768"	39° 49' 11,612"
95837	56	Земли транспорта № 83	303394,41	1346307,16	49° 46' 14,434"	39° 49' 12,929"
95838	57	Земли транспорта № 83	303388,58	1346323,64	49° 46' 14,236"	39° 49' 13,748"
95839	58	Земли транспорта № 83	303383,90	1346341,50	49° 46' 14,075"	39° 49' 14,636"
95840	59	Земли транспорта № 83	303389,26	1346346,30	49° 46' 14,245"	39° 49' 14,880"
95841	60	Земли транспорта № 83	303384,31	1346363;09	49° 46' 14,075"	39° 49' 15,715"
95842	61	Земли транспорта № 83	303388,20	1346372,58	49° 46' 14,196"	39° 49' 16,192"
95843	62	Земли транспорта № 83	303389,73	1346376,31	49° 46' 14,243"	39° 49' 16,380"
95844	63	Земли транспорта № 83	303397,89	1346385,22	49° 46' 14,502"	39° 49' 16,833"
95845	64	Земли транспорта № 83	303394,82	1346393,46	49° 46' 14,398"	39° 49' 17,241"
95846	65	Земли транспорта № 83	303405,14	1346436,32	49° 46' 14,707"	39° 49' 19,392"
95847	66	Земли транспорта № 83	303405,44	1346437,40	49° 46' 14,716"	39° 49' 19,446"
95848	67	Земли транспорта № 83	303391,95	1346473,85	49° 46' 14,259"	39° 49' 21,255"

95849	68	Земли транспорта № 83	303377,51	1346530,76	49° 46' 13,759"	39° 49' 24,085"
95850	69	Земли транспорта № 83	303372,54	1346587,92	49° 46' 13,565"	39° 49' 26,937"
95851	70	Земли транспорта № 83	303372,27	1346612,85	49° 46' 13,542"	39° 49' 28,182"
95852	71	Земли транспорта № 83	303382,44	1346618,84	49° 46' 13,867"	39° 49' 28,490"
95853	72	Земли транспорта № 83	303352,53	1346721,43	49° 46' 12,840"	39° 49' 33,589"
95854	73	Земли транспорта № 83	303353,73	1346789,23	49° 46' 12,840"	39° 49' 36,977"
95855	74	Земли транспорта № 83	303361,82	1346787,88	49° 46' 13,102"	39° 49' 36,917"
95856	75	Земли транспорта № 83	303360,69	1346796,68	49° 46' 13,060"	39° 49' 37,356"
95857	76	Земли транспорта № 83	303363,07	1346829,23	49° 46' 13,118"	39° 49' 38,984"
95858	77	Земли транспорта № 83	303395,61	1346835,58	49° 46' 14,168"	39° 49' 39,330"
95859	78	Земли транспорта № 83	303440,86	1346834,78	49° 46' 15,632"	39° 49' 39,331"
95860	79	Земли транспорта № 83	303479,85	1346842,88	49° 46' 16,889"	39° 49' 39,770"
95861	80	Земли транспорта № 83	303434,53	1346901,04	49° 46' 15,389"	39° 49' 42,636"
95862	81	Земли транспорта № 83	303421,12	1346920,59	49° 46' 14,944"	39° 49' 43,601"
95863	82	Земли транспорта № 83	303417,13	1346928,25	49° 46' 14,810"	39° 49' 43,980"
95864	83	Земли транспорта № 83	303416,09	1346946,89	49° 46' 14,766"	39° 49' 44,910"
95865	84	Земли транспорта № 83	303416,94	1346955,84	49° 46' 14,788"	39° 49' 45,358"
95866	85	Земли транспорта № 83	303419,16	1346964,77	49° 46' 14,855"	39° 49' 45,806"
95867	86	Земли транспорта № 83	303419,97	1346971,65	49° 46' 14,877"	39° 49' 46,151"
95868	87	Земли транспорта № 83	303422,82	1346977,12	49° 46' 14,966"	39° 49' 46,426"
95869	88	Земли транспорта № 83	303429,96	1346991,47	49° 46' 15,189"	39° 49' 47,150"
95870	89	Земли транспорта № 83	303433,53	1346999,00	49° 46' 15,300"	39° 49' 47,529"
95871	90	Земли транспорта № 83	303437,14	1347008,59	49° 46' 15,411"	39° 49' 48,012"
95872	91	Земли транспорта № 83	303490,86	1347127,63	49° 46' 17,080"	39° 49' 54,007"
95873	92	Земли транспорта № 83	303508,79	1347168,70	49° 46' 17,637"	39° 49' 56,075"
95874	93	Земли транспорта № 83	303514,60	1347185,83	49° 46' 17,815"	39° 49' 56,936"
95875	94	Земли транспорта № 83	303548,64	1347281,09	49° 46' 18,861"	39° 50' 1,726"
95876	95	Земли транспорта № 83	303558,54	1347334,71	49° 46' 19,150"	39° 50' 4,414"
95877	96	Земли транспорта № 83	303559,18	1347369,88	49° 46' 19,150"	39° 50' 6,172"
95878	97	Земли транспорта № 83	303559,18	1347522,99	49° 46' 19,061"	39° 50' 13,821"
95879	98	Земли транспорта № 83	303552,95	1347673,46	49° 46' 18,771"	39° 50' 21,333"
95880	99	Земли транспорта № 83	303541,10	1347740,58	49° 46' 18,348"	39° 50' 24,676"
95881	100	Земли транспорта № 83	303541,53	1347764,71	49° 46' 18,348"	39° 50' 25,882"
95882	101	Земли транспорта № 83	303542,46	1347777,80	49° 46' 18,371"	39° 50' 26,537"
95883	102	Земли транспорта № 83	303544,78	1347792,24	49° 46' 18,437"	39° 50' 27,260"
95884	103	Земли транспорта № 83	303547,67	1347799,77	49° 46' 18,526"	39° 50' 27,639"
95885	104	Земли транспорта № 83	303550,12	1347806,48	49° 46' 18,602"	39° 50' 27,977"
95886	105	Земли транспорта № 83	303497,17	1347858,56	49° 46' 16,858"	39° 50' 30,530"
95887	106	Земли транспорта № 83	303494,92	1347677,72	49° 46' 16,891"	39° 50' 21,493"
95888	107	Земли транспорта № 83	303492,87	1347650,31	49° 46' 16,841"	39° 50' 20,122"
95889	108	Земли транспорта № 83	303454,58	1347550,70	49° 46' 15,660"	39° 50' 15,111"

95890	109	Земли транспорта № 83	303326,49	1347556,01	49° 46' 11,512"	39° 50' 15,261"
95891	110	Земли транспорта № 83	303317,59	1347457,46	49° 46' 11,282"	39° 50' 10,329"
95892	111	Земли транспорта № 83	303316,24	1347442,48	49° 46' 11,247"	39° 50' 9,580"
95893	112	Земли транспорта № 83	303308,14	1347441,96	49° 46' 10,985"	39° 50' 9,546"
95894	113	Земли транспорта № 83	303308,33	1347447,69	49° 46' 10,988"	39° 50' 9,833"
95895	114	Земли транспорта № 83	303309,48	1347447,71	49° 46' 11,025"	39° 50' 9,835"
95896	115	Земли транспорта № 83	303309,88	1347458,01	49° 46' 11,032"	39° 50' 10,350"
95897	116	Земли транспорта № 83	303314,05	1347565,02	49° 46' 11,104"	39° 50' 15,700"
95898	117	Земли транспорта № 83	303308,11	1347565,40	49° 46' 10,912"	39° 50' 15,713"
95899	118	Земли транспорта № 83	303305,11	1347499,25	49° 46' 10,853"	39° 50' 12,406"
95900	119	Земли транспорта № 83	303304,43	1347463,36	49° 46' 10,852"	39° 50' 10,612"
95901	120	Земли транспорта № 83	303304,16	1347458,41	49° 46' 10,846"	39° 50' 10,365"
95902	121	Земли транспорта № 83	303299,78	1347378,07	49° 46' 10,752"	39° 50' 6,347"
95903	122	Земли транспорта № 83	303298,50	1347342,03	49° 46' 10,731"	39° 50' 4,545"
95904	123	Земли транспорта № 83	303292,34	1347176,79	49° 46' 10,628"	39° 49' 56,285"
95905	124	Земли транспорта № 83	303285,84	1347048,67	49° 46' 10,492"	39° 49' 49,878"
95906	125	Земли транспорта № 83	303277,92	1346958,59	49° 46' 10,288"	39° 49' 45,371"
95907	126	Земли транспорта № 83	303263,60	1346990,69	49° 46' 9,806"	39° 49' 46,961"
95908	127	Земли транспорта № 83	303267,23	1347006,47	49° 46' 9,915"	39° 49' 47,753"
95909	128	Земли транспорта № 83	303263,97	1347038,68	49° 46' 9,790"	39° 49' 49,359"
95910	129	Земли транспорта № 83	303256,91	1347038,66	49° 46' 9,562"	39° 49' 49,352"
95911	130	Земли транспорта № 83	303245,50	1347037,69	49° 46' 9,193"	39° 49' 49,293"
95912	131	Земли транспорта № 83	303229,82	1347176,17	49° 46' 8,605"	39° 49' 56,198"
95913	132	Земли транспорта № 83	303224,36	1347225,07	49° 46' 8,400"	39° 49' 58,636"
95914	133	Земли транспорта № 83	303217,85	1347281,99	49° 46' 8,157"	39° 50' 1,473"
95915	134	Земли транспорта № 83	303212,02	1347329,97	49° 46' 7,940"	39° 50' 3,865"
95916	135	Земли транспорта № 83	303196,98	1347330,34	49° 46' 7,453"	39° 50' 3,870"
95917	136	Земли транспорта № 83	303177,02	1347463,20	49° 46' 6,730"	39° 50' 10,490"
95918	137	Земли транспорта № 83	303172,31	1347496,48	49° 46' 6,558"	39° 50' 12,148"
95919	138	Земли транспорта № 83	303171,08	1347516,05	49° 46' 6,507"	39° 50' 13,124"
95920	139	Земли транспорта № 83	303171,13	1347535,22	49° 46' 6,497"	39° 50' 14,082"
95921	140	Земли транспорта № 83	303151,43	1347629,93	49° 46' 5,804"	39° 50' 18,796"
95922	141	Земли транспорта № 83	303141,21	1347679,25	49° 46' 5,445"	39° 50' 21,251"
95923	142	Земли транспорта № 83	303139,87	1347739,39	49° 46' 5,366"	39° 50' 24,254"
95924	143	Земли транспорта № 83	303139,85	1347746,18	49° 46' 5,362"	39° 50' 24,593"
95925	144	Земли транспорта № 83	303096,40	1347802,66	49° 46' 3,923"	39° 50' 27,375"
95926	145	Земли транспорта № 83	303103,46	1347979,25	49° 46' 4,048"	39° 50' 36,204"
95927	146	Земли транспорта № 83	303066,11	1347998,75	49° 46' 2,828"	39° 50' 37,144"
95928	147	Земли транспорта № 83	303073,85	1348165,78	49° 46' 2,980"	39° 50' 45,495"
95929	148	Земли транспорта № 83	303097,08	1348205,18	49° 46' 3,709"	39° 50' 47,485"
95930	149	Земли транспорта № 83	303097,70	1348244,19	49° 46' 3,706"	39° 50' 49,434"

95931	150	Земли транспорта № 83	303079,04	1348257,24	49° 46' 3,094"	39° 50' 50,069"
95932	151	Земли транспорта № 83	303067,39	1348266,18	49° 46' 2,712"	39° 50' 50,505"
95933	152	Земли транспорта № 83	303051,76	1348273,31	49° 46' 2,202"	39° 50' 50,847"
95934	153	Земли транспорта № 83	303007,51	1348271,46	49° 46' 0,771"	39° 50' 50,715"
95935	154	Земли транспорта № 83	302987,48	1348268,93	49° 46' 0,125"	39° 50' 50,570"
95936	155	Земли транспорта № 83	303010,76	1348080,45	49° 46' 0,989"	39° 50' 41,175"
95937	156	Земли транспорта № 83	303025,57	1347960,60	49° 46' 1,538"	39° 50' 35,201"
95938	157	Земли транспорта № 83	303185,68	1346840,77	49° 46' 7,372"	39° 49' 39,402"
95939	158	Земли транспорта № 83	303213,36	1346720,72	49° 46' 8,337"	39° 49' 33,429"
95940	159	Земли транспорта № 83	303236,64	1346647,70	49° 46' 9,133"	39° 49' 29,802"
95941	160	Земли транспорта № 83	303265,22	1346535,52	49° 46' 10,122"	39° 49' 24,223"
95942	161	Земли транспорта № 83	303273,42	1346485,68	49° 46' 10,416"	39° 49' 21,740"
95943	162	Земли транспорта № 83	303293,15	1346408,88	49° 46' 11,099"	39° 49' 17,921"
95944	163	Земли транспорта № 83	303423,37	1345990,61	49° 46' 15,554"	39° 48' 57,140"
95945	164	Земли транспорта № 83	303481,70	1345846,02	49° 46' 17,524"	39° 48' 49,968"
95946	165	Земли транспорта № 83	303630,15	1345577,69	49° 46' 22,482"	39° 48' 36,693"
95947	166	Земли транспорта № 83	303689,52	1345495,42	49° 46' 24,450"	39° 48' 32,635"
95948	167	Земли транспорта № 83	303846,39	1345346,17	49° 46' 29,611"	39° 48' 25,316"
95949	168	Земли транспорта № 83	304473,78	1344740,27	49° 46' 50,257"	39° 47' 55,592"
95950	169	Земли транспорта № 83	304499,71	1344715,22	49° 46' 51,110"	39° 47' 54,363"
95951	170	Земли транспорта № 83	304725,89	1344496,79	49° 46' 58,552"	39° 47' 43,645"
95952	171	Земли транспорта № 83	304850,40	1344332,94	49° 47' 2,674"	39° 47' 35,566"
95953	172	Земли транспорта № 83	304907,98	1344183,69	49° 47' 4,621"	39° 47' 28,157"
95954	173	Земли транспорта № 83	304996,48	1344013,34	49° 47' 7,581"	39° 47' 19,721"
95955	174	Земли транспорта № 83	305108,78	1343842,04	49° 47' 11,311"	39° 47' 11,257"
95956	175	Земли транспорта № 83	305246,92	1343721,33	49° 47' 15,849"	39° 47' 5,345"
95957	176	Земли транспорта № 83	305374,61	1343636,79	49° 47' 20,028"	39° 47' 1,230"
95958	177	Земли транспорта № 83	305546,54	1343566,37	49° 47' 25,631"	39° 46' 57,859"
95959	178	Земли транспорта № 83	305716,89	1343555,58	49° 47' 31,149"	39° 46' 57,467"
95960	179	Земли транспорта № 83	305770,54	1343559,22	49° 47' 32,883"	39° 46' 57,696"
95961	180	Земли транспорта № 83	305864,24	1343565,57	49° 47' 35,911"	39° 46' 58,094"
95962	181	Земли транспорта № 83	306084,23	1343604,43	49° 47' 43,008"	39° 47' 0,227"
95963	182	Земли транспорта № 83	306129,05	1343600,54	49° 47' 44,460"	39° 47' 0,072"
95964	183	Земли транспорта № 83	306254,42	1343589,67	49° 47' 48,523"	39° 46' 59,637"
95965	184	Земли транспорта № 83	306323,44	1343571,41	49° 47' 50,767"	39° 46' 58,784"
95966	185	Земли транспорта № 83	306395,90	1343552,24	49° 47' 53,122"	39° 46' 57,888"
95967	186	Земли транспорта № 83	306457,77	1343523,99	49° 47' 55,140"	39° 46' 56,530"
95968	187	Земли транспорта № 83	306567,52	1343473,88	49° 47' 58,719"	39° 46' 54,120"
95969	188	Земли транспорта № 83	306755,79	1343315,43	49° 48' 4,900"	39° 46' 46,361"
95970	189	Земли транспорта № 83	306926,93	1343125,88	49° 48' 10,544"	39° 46' 37,033"
95971	190	Земли транспорта № 83	307027,01	1343046,42	49° 48' 13,826"	39° 46' 33,146"

95972	191	Земли транспорта № 83	307154,53	1342957,91	49° 48' 18,002"	39° 46' 28,831"
95973	192	Земли транспорта № 83	307321,23	1342855,92	49° 48' 23,453"	39° 46' 23,875"
95974	193	Земли транспорта № 83	307437,01	1342771,85	49° 48' 27,246"	39° 46' 19,771"
95975	194	Земли транспорта № 83	307535,66	1342656,70	49° 48' 30,502"	39° 46' 14,099"
95976	195	Земли транспорта № 83	307604,11	1342504,93	49° 48' 32,801"	39° 46' 6,568"
95977	196	Земли транспорта № 83	307608,62	1342494,92	49° 48' 32,953"	39° 46' 6,072"
95978	197	Земли транспорта № 83	307705,69	1342240,82	49° 48' 36,234"	39° 45' 53,450"
95979	198	Земли транспорта № 83	307794,98	1342090,30	49° 48' 39,207"	39° 45' 45,999"
95980	199	Земли транспорта № 83	307842,87	1342023,36	49° 48' 40,794"	39° 45' 42,693"
95981	200	Земли транспорта № 83	307853,83	1342008,05	49° 48' 41,156"	39° 45' 41,937"
95982	201	Земли транспорта № 83	307873,96	1341979,90	49° 48' 41,824"	39° 45' 40,547"
95983	202	Земли транспорта № 83	307984,51	1341864,27	49° 48' 45,464"	39° 45' 34,859"
95984	203	Земли транспорта № 83	308139,31	1341762,76	49° 48' 50,529"	39° 45' 29,914"
95985	204	Земли транспорта № 83	308297,92	1341657,12	49° 48' 55,720"	39° 45' 24,766"
95986	205	Земли транспорта № 83	308486,66	1341609,85	49° 49' 1,853"	39° 45' 22,563"
95987	206	Земли транспорта № 83	308691,75	1341573,84	49° 49' 8,509"	39° 45' 20,936"
95988	207	Земли транспорта № 83	308871,77	1341507,06	49° 49' 14,371"	39° 45' 17,749"
95989	208	Земли транспорта № 83	308983,42	1341419,19	49° 49' 18,032"	39° 45' 13,448"
95990	209	Земли транспорта № 83	309048,63	1341337,12	49° 49' 20,187"	39° 45' 9,399"
95991	210	Земли транспорта № 83	309064,39	1341317,29	49° 49' 20,708"	39° 45' 8,421"
95992	211	Земли транспорта № 83	309077,95	1341300,23	49° 49' 21,156"	39° 45' 7,579"
95993	212	Земли транспорта № 83	309168,46	1341162,88	49° 49' 24,160"	39° 45' 0,786"
95994	213	Земли транспорта № 83	309182,79	1341141,14	49° 49' 24,635"	39° 44' 59,711"
95995	214	Земли транспорта № 83	309463,88	1340723,53	49° 49' 33,959"	39° 44' 39,060"
95996	215	Земли транспорта № 83	309583,89	1340545,23	49° 49' 37,939"	39° 44' 30,242"
95997	216	Земли транспорта № 83	309719,50	1340361,08	49° 49' 42,427"	39° 44' 21,145"
95998	217	Земли транспорта № 83	309875,88	1340199,93	49° 49' 47,574"	39° 44' 13,214"
95999	218	Земли транспорта № 83	310021,63	1340070,97	49° 49' 52,360"	39° 44' 6,885"
96000	219	Земли транспорта № 83	310160,57	1339970,09	49° 49' 56,911"	39° 44' 1,955"
96001	220	Земли транспорта № 83	310311,88	1339880,63	49° 50' 1,855"	39° 43' 57,606"
96002	221	Земли транспорта № 83	310456,05	1339811,32	49° 50' 6,558"	39° 43' 54,258"
96003	222	Земли транспорта № 83	310660,05	1339700,83	49° 50' 13,218"	39° 43' 48,900"
96004	223	Земли транспорта № 83	310669,85	1339695,52	49° 50' 13,538"	39° 43' 48,643"
96005	224	Земли транспорта № 83	310798,80	1339642,70	49° 50' 17,739"	39° 43' 46,108"
96006	225	Земли транспорта № 83	310988,02	1339607,32	49° 50' 23,881"	39° 43' 44,495"
96007	226	Земли транспорта № 83	311034,07	1339607,04	49° 50' 25,371"	39° 43' 44,519"
96008	227	Земли транспорта № 83	311222,28	1339605,89	49° 50' 31,462"	39° 43' 44,618"
96009	228	Земли транспорта № 83	311340,12	1339573,37	49° 50' 35,293"	39° 43' 43,089"
96010	229	Земли транспорта № 83	311519,51	1339490,72	49° 50' 41,142"	39° 43' 39,102"
96011	230	Земли транспорта № 83	311682,55	1339396,82	49° 50' 46,468"	39° 43' 34,539"
96012	231	Земли транспорта № 83	312021,01	1339220,43	49° 50' 57,515"	39° 43' 25,993"

96013	232	Земли транспорта № 83	312052,42	1339210,78	49° 50' 58,536"	39° 43' 25,536"
96014	233	Земли транспорта № 83	312228,94	1339156,51	49° 51' 4,277"	39° 43' 22,966"
96015	234	Земли транспорта № 83	312407,38	1339149,36	49° 51' 10,055"	39° 43' 22,756"
96016	235	Земли транспорта № 83	312536,69	1339178,18	49° 51' 14,224"	39° 43' 24,305"
96017	236	Земли транспорта № 83	312603,74	1339193,13	49° 51' 16,385"	39° 43' 25,109"
96018	237	Земли транспорта № 83	312801,05	1339260,68	49° 51' 22,734"	39° 43' 28,654"
96019	238	Земли транспорта № 83	312984,56	1339380,42	49° 51' 28,608"	39° 43' 34,799"
96020	239	Земли транспорта № 83	313158,37	1339530,50	49° 51' 34,151"	39° 43' 42,455"
96021	240	Земли транспорта № 83	313626,32	1339934,56	49° 51' 49,075"	39° 44' 3,071"
96022	241	Земли транспорта № 83	313991,87	1340233,65	49° 52' 0,742"	39° 44' 18,349"
96023	242	Земли транспорта № 83	314015,10	1340252,66	49° 52' 1,483"	39° 44' 19,320"
96024	243	Земли транспорта № 83	314209,39	1340411,63	49° 52' 7,684"	39° 44' 27,442"
96025	244	Земли транспорта № 83	314432,72	1340533,74	49° 52' 14,844"	39° 44' 33,743"
96026	245	Земли транспорта № 83	314581,50	1340579,41	49° 52' 19,633"	39° 44' 36,155"
96027	246	Земли транспорта № 83	314759,78	1340568,30	49° 52' 25,408"	39° 44' 35,748"
96028	247	Земли транспорта № 83	314912,99	1340526,42	49° 52' 30,389"	39° 44' 33,780"
96029	248	Земли транспорта № 83	315185,47	1340388,41	49° 52' 39,281"	39° 44' 27,100"
96030	249	Земли транспорта № 83	315313,42	1340326,89	49° 52' 43,454"	39° 44' 24,126"
96031	250	Земли транспорта № 83	315329,64	1340319,09	49° 52' 43,983"	39° 44' 23,750"
96032	251	Земли транспорта № 83	315514,90	1340283,87	49° 52' 49,997"	39° 44' 22,141"
96033	252	Земли транспорта № 83	315681,43	1340277,19	49° 52' 55,389"	39° 44' 21,947"
96034	253	Земли транспорта № 83	315724,90	1340282,51	49° 52' 56,793"	39° 44' 22,250"
96035	254	Земли транспорта № 83	315877,00	1340301,13	49° 53' 1,704"	39° 44' 23,310"
96036	255	Земли транспорта № 83	316182,65	1340396,12	49° 53' 11,543"	39° 44' 28,324"
96037	256	Земли транспорта № 83	316443,09	1340453,20	49° 53' 19,939"	39° 44' 31,402"
96038	257	Земли транспорта № 83	316649,44	1340448,90	49° 53' 26,619"	39° 44' 31,360"
96039	258	Земли транспорта № 83	316907,54	1340444,49	49° 53' 34,973"	39° 44' 31,357"
96040	259	Земли транспорта № 83	316994,73	1340443,01	49° 53' 37,795"	39° 44' 31,356"
96041	260	Земли транспорта № 83	317202,94	1340414,80	49° 53' 44,547"	39° 44' 30,118"
96042	261	Земли транспорта № 83	317535,90	1340369,69	49° 53' 55,346"	39° 44' 28,138"
96043	262	Земли транспорта № 83	317826,14	1340278,63	49° 54' 4,787"	39° 44' 23,821"
96044	263	Земли транспорта № 83	317995,64	1340166,85	49° 54' 10,332"	39° 44' 18,363"
96045	264	Земли транспорта № 83	318050,56	1340130,63	49° 54' 12,129"	39° 44' 16,595"
96046	265	Земли транспорта № 83	318225,97	1339948,85	49° 54' 17,903"	39° 44' 7,635"
96047	266	Земли транспорта № 83	318261,98	1339905,11	49° 54' 19,092"	39° 44' 5,474"
96048	267	Земли транспорта № 83	318415,33	1339718,85	49° 54' 24,155"	39° 43' 56,270"
96049	268	Земли транспорта № 83	318945,19	1339165,42	49° 54' 41,598"	39° 43' 28,982"
96050	269	Земли транспорта № 83	319037,66	1339094,20	49° 54' 44,628"	39° 43' 25,490"
96051	270	Земли транспорта № 83	319122,51	1339031,22	49° 54' 47,407"	39° 43' 22,405"
96052	271	Земли транспорта № 83	319279,68	1338989,18	49° 54' 52,516"	39° 43' 20,428"
96053	272	Земли транспорта № 83	319315,25	1338982,64	49° 54' 53,670"	39° 43' 20,130"

96054	273	Земли транспорта № 83	319445,27	1338958,71	49° 54' 57,890"	39° 43' 19,039"
96055	274	Земли транспорта № 83	319677,95	1339016,90	49° 55' 5,388"	39° 43' 22,148"
96056	275	Земли транспорта № 83	319788,01	1339075,33	49° 55' 8,918"	39° 43' 25,167"
96057	276	Земли транспорта № 83	319921,42	1339146,15	49° 55' 13,197"	39° 43' 28,827"
96058	277	Земли транспорта № 83	320074,48	1339199,58	49° 55' 18,121"	39° 43' 31,632"
96059	278	Земли транспорта № 83	320250,22	1339224,31	49° 55' 23,794"	39° 43' 33,018"
96060	279	Земли транспорта № 83	320405,18	1339226,04	49° 55' 28,808"	39° 43' 33,233"
96061	280	Земли транспорта № 83	320673,55	1339183,51	49° 55' 37,514"	39° 43' 31,325"
96062	281	Земли транспорта № 83	321044,59	1339075,36	49° 55' 49,578"	39° 43' 26,212"
96063	282	Земли транспорта № 83	321048,83	1339094,95	49° 55' 49,705"	39° 43' 27,198"
96064	283	Земли транспорта № 83	321039,20	1339097,76	49° 55' 49,392"	39° 43' 27,330"
96065	284	Земли транспорта № 83	320679,14	1339202,71	49° 55' 37,685"	39° 43' 32,292"
96066	285	Земли транспорта № 83	320677,80	1339203,05	49° 55' 37,641"	39° 43' 32,308"
96067	286	Земли транспорта № 83	320676,68	1339203,26	49° 55' 37,605"	39° 43' 32,317"
96068	287	Земли транспорта № 83	320408,31	1339245,79	49° 55' 28,898"	39° 43' 34,226"
96069	288	Земли транспорта № 83	320405,99	1339246,02	49° 55' 28,823"	39° 43' 34,236"
96070	289	Земли транспорта № 83	320404,96	1339246,04	49° 55' 28,790"	39° 43' 34,235"
96071	290	Земли транспорта № 83	320250,00	1339244,31	49° 55' 23,776"	39° 43' 34,020"
96072	291	Земли транспорта № 83	320247,49	1339244,12	49° 55' 23,695"	39° 43' 34,008"
96073	292	Земли транспорта № 83	320071,70	1339219,39	49° 55' 18,020"	39° 43' 32,622"
96074	293	Земли транспорта № 83	320068,40	1339218,63	49° 55' 17,914"	39° 43' 32,582"
96075	294	Земли транспорта № 83	320067,89	1339218,46	49° 55' 17,898"	39° 43' 32,573"
96076	295	Земли транспорта № 83	319914,83	1339165,03	49° 55' 12,973"	39° 43' 29,768"
96077	296	Земли транспорта № 83	319912,09	1339163,83	49° 55' 12,885"	39° 43' 29,705"
96078	297	Земли транспорта № 83	319670,73	1339035,71	49° 55' 5,144"	39° 43' 23,084"
96079	298	Земли транспорта № 83	319444,62	1338979,17	49° 54' 57,858"	39° 43' 20,063"
96080	299	Земли транспорта № 83	319284,08	1339008,70	49° 54' 52,648"	39° 43' 21,410"
96081	300	Земли транспорта № 83	319131,36	1339049,56	49° 54' 47,684"	39° 43' 23,330"
96082	301	Земли транспорта № 83	319049,72	1339110,15	49° 54' 45,010"	39° 43' 26,299"
96083	302	Земли транспорта № 83	318958,59	1339180,34	49° 54' 42,023"	39° 43' 29,741"
96084	303	Земли транспорта № 83	318430,29	1339732,14	49° 54' 24,632"	39° 43' 56,948"
96085	304	Земли транспорта № 83	318241,41	1339961,56	49° 54' 18,396"	39° 44' 8,284"
96086	305	Земли транспорта № 83	318240,36	1339962,73	49° 54' 18,361"	39° 44' 8,342"
96087	306	Земли транспорта № 83	318064,95	1340144,51	49° 54' 12,587"	39° 44' 17,302"
96088	307	Земли транспорта № 83	318064,02	1340145,42	49° 54' 12,556"	39° 44' 17,347"
96089	308	Земли транспорта № 83	318061,57	1340147,32	49° 54' 12,476"	39° 44' 17,440"
96090	309	Земли транспорта № 83	317836,99	1340295,43	49° 54' 5,129"	39° 44' 24,671"
96091	310	Земли транспорта № 83	317833,73	1340297,13	49° 54' 5,022"	39° 44' 24,754"
96092	311	Земли транспорта № 83	317832,13	1340297,71	49° 54' 4,970"	39° 44' 24,782"
96093	312	Земли транспорта № 83	317541,88	1340388,77	49° 53' 55,529"	39° 44' 29,099"
96094	313	Земли транспорта № 83	317540,15	1340389,23	49° 53' 55,473"	39° 44' 29,121"

96095	314	Земли транспорта № 83	317538,58	1340389,51	49° 53' 55,422"	39° 44' 29,133"
96096	315	Земли транспорта № 83	316997,41	1340462,82	49° 53' 37,871"	39° 44' 32,350"
96097	316	Земли транспорта № 83	316995,53	1340462,99	49° 53' 37,810"	39° 44' 32,357"
96098	317	Земли транспорта № 83	316995,07	1340463,00	49° 53' 37,795"	39° 44' 32,357"
96099	318	Земли транспорта № 83	316649,81	1340468,89	49° 53' 26,620"	39° 44' 32,362"
96100	319	Земли транспорта № 83	316443,50	1340473,19	49° 53' 19,942"	39° 44' 32,403"
96101	320	Земли транспорта № 83	316440,40	1340473,01	49° 53' 19,842"	39° 44' 32,392"
96102	321	Земли транспорта № 83	316438,80	1340472,73	49° 53' 19,790"	39° 44' 32,376"
96103	322	Земли транспорта № 83	316178,36	1340415,65	49° 53' 11,394"	39° 44' 29,298"
96104	323	Земли транспорта № 83	316176,71	1340415,21	49° 53' 11,341"	39° 44' 29,275"
96105	324	Земли транспорта № 83	315872,78	1340320,76	49° 53' 1,557"	39° 44' 24,290"
96106	325	Земли транспорта № 83	315680,61	1340297,24	49° 52' 55,352"	39° 44' 22,950"
96107	326	Земли транспорта № 83	315517,18	1340303,79	49° 52' 50,060"	39° 44' 23,141"
96108	327	Земли транспорта № 83	315335,95	1340338,25	49° 52' 44,177"	39° 44' 24,714"
96109	328	Земли транспорта № 83	315194,32	1340406,34	49° 52' 39,557"	39° 44' 28,005"
96110	329	Земли транспорта № 83	315185,64	1340410,74	49° 52' 39,274"	39° 44' 28,218"
96111	330	Земли транспорта № 83	315190,58	1340422,62	49° 52' 39,427"	39° 44' 28,817"
96112	331	Земли транспорта № 83	315200,63	1340419,90	49° 52' 39,754"	39° 44' 28,689"
96113	332	Земли транспорта № 83	315084,18	1340467,69	49° 52' 35,960"	39° 44' 30,984"
96114	333	Земли транспорта № 83	315070,40	1340481,99	49° 52' 35,506"	39° 44' 31,688"
96115	334	Земли транспорта № 83	315067,67	1340477,06	49° 52' 35,421"	39° 44' 31,439"
96116	335	Земли транспорта № 83	314923,79	1340559,57	49° 52' 30,720"	39° 44' 35,450"
96117	336	Земли транспорта № 83	314832,96	1340590,72	49° 52' 27,764"	39° 44' 36,933"
96118	337	Земли транспорта № 83	314805,00	1340576,67	49° 52' 26,867"	39° 44' 36,206"
96119	338	Земли транспорта № 83	314765,05	1340587,59	49° 52' 25,568"	39° 44' 36,719"
96120	339	Земли транспорта № 83	314764,03	1340587,84	49° 52' 25,535"	39° 44' 36,730"
96121	340	Земли транспорта № 83	314761,02	1340588,26	49° 52' 25,438"	39° 44' 36,749"
96122	341	Земли транспорта № 83	314582,75	1340599,37	49° 52' 19,663"	39° 44' 37,155"
96123	342	Земли транспорта № 83	314582,30	1340599,39	49° 52' 19,649"	39° 44' 37,156"
96124	343	Земли транспорта № 83	314578,82	1340599,23	49° 52' 19,536"	39° 44' 37,145"
96125	344	Земли транспорта № 83	314575,63	1340598,53	49° 52' 19,433"	39° 44' 37,107"
96126	345	Земли транспорта № 83	314426,75	1340552,83	49° 52' 14,640"	39° 44' 34,693"
96127	346	Земли транспорта № 83	314423,28	1340551,37	49° 52' 14,529"	39° 44' 34,618"
96128	347	Земли транспорта № 83	314199,80	1340429,17	49° 52' 7,364"	39° 44' 28,312"
96129	348	Земли транспорта № 83	314197,16	1340427,45	49° 52' 7,280"	39° 44' 28,223"
96130	349	Земли транспорта № 83	314196,73	1340427,10	49° 52' 7,266"	39° 44' 28,206"
96131	350	Земли транспорта № 83	313613,66	1339950,04	49° 51' 48,657"	39° 44' 3,835"
96132	351	Земли транспорта № 83	313613,25	1339949,70	49° 51' 48,644"	39° 44' 3,818"
96133	352	Земли транспорта № 83	313154,06	1339553,20	49° 51' 33,999"	39° 43' 43,588"
96134	353	Земли транспорта № 83	313138,66	1339539,90	49° 51' 33,508"	39° 43' 42,909"
96135	354	Земли транспорта № 83	312972,51	1339396,44	49° 51' 28,209"	39° 43' 35,590"

96136	355	Земли транспорта № 83	312792,21	1339278,79	49° 51' 22,438"	39° 43' 29,553"
96137	356	Земли транспорта № 83	312598,31	1339212,40	49° 51' 16,199"	39° 43' 26,069"
96138	357	Земли транспорта № 83	312405,57	1339169,45	49° 51' 9,986"	39° 43' 23,760"
96139	358	Земли транспорта № 83	312232,34	1339176,38	49° 51' 4,376"	39° 43' 23,963"
96140	359	Земли транспорта № 83	312028,64	1339239,01	49° 50' 57,751"	39° 43' 26,929"
96141	360	Земли транспорта № 83	311692,17	1339414,36	49° 50' 46,770"	39° 43' 35,425"
96142	361	Земли транспорта № 83	311529,49	1339508,05	49° 50' 41,455"	39° 43' 39,978"
96143	362	Земли транспорта № 83	311527,87	1339508,89	49° 50' 41,403"	39° 43' 40,018"
96144	363	Земли транспорта № 83	311348,49	1339591,53	49° 50' 35,554"	39° 43' 44,004"
96145	364	Земли транспорта № 83	311347,71	1339591,87	49° 50' 35,528"	39° 43' 44,021"
96146	365	Земли транспорта № 83	311345,44	1339592,65	49° 50' 35,455"	39° 43' 44,058"
96147	366	Земли транспорта № 83	311227,60	1339625,16	49° 50' 31,624"	39° 43' 45,587"
96148	367	Земли транспорта № 83	311226,54	1339625,43	49° 50' 31,589"	39° 43' 45,599"
96149	368	Земли транспорта № 83	311223,08	1339625,87	49° 50' 31,477"	39° 43' 45,618"
96150	369	Земли транспорта № 83	311222,40	1339625,88	49° 50' 31,455"	39° 43' 45,618"
96151	370	Земли транспорта № 83	310989,93	1339627,31	49° 50' 23,932"	39° 43' 45,497"
96152	371	Земли транспорта № 83	310804,49	1339661,98	49° 50' 17,913"	39° 43' 47,077"
96153	372	Земли транспорта № 83	310678,43	1339713,62	49° 50' 13,806"	39° 43' 49,556"
96154	373	Земли транспорта № 83	310465,58	1339828,90	49° 50' 6,856"	39° 43' 55,146"
96155	374	Земли транспорта № 83	310464,72	1339829,34	49° 50' 6,828"	39° 43' 55,167"
96156	375	Земли транспорта № 83	310321,32	1339898,28	49° 50' 2,151"	39° 43' 58,497"
96157	376	Земли транспорта № 83	310171,56	1339986,83	49° 49' 57,257"	39° 44' 2,801"
96158	377	Земли транспорта № 83	310034,16	1340086,59	49° 49' 52,757"	39° 44' 7,677"
96159	378	Земли транспорта № 83	309889,70	1340214,40	49° 49' 48,014"	39° 44' 13,950"
96160	379	Земли транспорта № 83	309734,79	1340374,03	49° 49' 42,915"	39° 44' 21,805"
96161	380	Земли транспорта № 83	309600,24	1340556,75	49° 49' 38,462"	39° 44' 30,832"
96162	381	Земли транспорта № 83	309199,43	1341152,22	49° 49' 25,168"	39° 45' 0,279"
96163	382	Земли транспорта № 83	309178,62	1341183,80	49° 49' 24,477"	39° 45' 1,841"
96164	383	Земли транспорта № 83	309124,01	1341278,20	49° 49' 22,658"	39° 45' 6,516"
96165	384	Земли транспорта № 83	309054,79	1341378,93	49° 49' 20,363"	39° 45' 11,496"
96166	385	Земли транспорта № 83	308968,08	1341461,84	49° 49' 17,512"	39° 45' 15,569"
96167	386	Земли транспорта № 83	308869,50	1341534,62	49° 49' 14,282"	39° 45' 19,125"
96168	387	Земли транспорта № 83	308794,81	1341564,97	49° 49' 11,849"	39° 45' 20,580"
96169	388	Земли транспорта № 83	308706,80	1341589,59	49° 49' 8,987"	39° 45' 21,736"
96170	389	Земли транспорта № 83	308698,70	1341592,59	49° 49' 8,724"	39° 45' 21,879"
96171	390	Земли транспорта № 83	308696,00	1341593,38	49° 49' 8,636"	39° 45' 21,917"
96172	391	Земли транспорта № 83	308695,20	1341593,54	49° 49' 8,610"	39° 45' 21,924"
96173	392	Земли транспорта № 83	308490,83	1341629,42	49° 49' 1,977"	39° 45' 23,545"
96174	393	Земли транспорта № 83	308306,13	1341675,68	49° 48' 55,975"	39° 45' 25,701"
96175	394	Земли транспорта № 83	308150,34	1341779,44	49° 48' 50,877"	39° 45' 30,758"
96176	395	Земли транспорта № 83	307997,39	1341879,74	49° 48' 45,873"	39° 45' 35,643"

96177	396	Земли транспорта № 83	307955,92	1341923,12	49° 48' 44,507"	39° 45' 37,777"
96178	397	Земли транспорта № 83	307856,22	1342039,07	49° 48' 41,217"	39° 45' 43,490"
96179	398	Земли транспорта № 83	307811,74	1342101,24	49° 48' 39,743"	39° 45' 46,561"
96180	399	Земли транспорта № 83	307723,76	1342249,55	49° 48' 36,814"	39° 45' 53,902"
96181	400	Земли транспорта № 83	307627,30	1342502,05	49° 48' 33,553"	39° 46' 6,445"
96182	401	Земли транспорта № 83	307626,85	1342503,14	49° 48' 33,538"	39° 46' 6,498"
96183	402	Земли транспорта № 83	307553,89	1342664,92	49° 48' 31,088"	39° 46' 14,525"
96184	403	Земли транспорта № 83	307553,37	1342666,00	49° 48' 31,070"	39° 46' 14,579"
96185	404	Земли транспорта № 83	307551,49	1342668,93	49° 48' 31,007"	39° 46' 14,724"
96186	405	Земли транспорта № 83	307550,85	1342669,71	49° 48' 30,987"	39° 46' 14,762"
96187	406	Земли транспорта № 83	307452,20	1342784,86	49° 48' 27,730"	39° 46' 20,435"
96188	407	Земли транспорта № 83	307450,47	1342786,65	49° 48' 27,673"	39° 46' 20,523"
96189	408	Земли транспорта № 83	307448,76	1342788,04	49° 48' 27,617"	39° 46' 20,591"
96190	409	Земли транспорта № 83	307365,48	1342848,51	49° 48' 24,889"	39° 46' 23,542"
96191	410	Земли транспорта № 83	307101,23	1343019,25	49° 48' 16,243"	39° 46' 31,852"
96192	411	Земли транспорта № 83	307038,94	1343062,48	49° 48' 14,203"	39° 46' 33,959"
96193	412	Земли транспорта № 83	306940,66	1343140,51	49° 48' 10,980"	39° 46' 37,776"
96194	413	Земли транспорта № 83	306770,63	1343328,83	49° 48' 5,373"	39° 46' 47,044"
96195	414	Земли транспорта № 83	306769,25	1343330,22	49° 48' 5,327"	39° 46' 47,112"
96196	415	Земли транспорта № 83	306768,67	1343330,73	49° 48' 5,308"	39° 46' 47,137"
96197	416	Земли транспорта № 83	306580,40	1343489,18	49° 47' 59,127"	39° 46' 54,896"
96198	417	Земли транспорта № 83	306578,20	1343490,79	49° 47' 59,056"	39° 46' 54,974"
96199	418	Земли транспорта № 83	306575,83	1343492,07	49° 47' 58,978"	39° 46' 55,036"
96200	419	Земли транспорта № 83	306549,00	1343504,32	49° 47' 58,103"	39° 46' 55,625"
96201	420	Земли транспорта № 83	306470,17	1343540,32	49° 47' 55,532"	39° 46' 57,357"
96202	421	Земли транспорта № 83	306317,95	1343597,03	49° 47' 50,575"	39° 47' 0,060"
96203	422	Земли транспорта № 83	306301,95	1343597,78	49° 47' 50,057"	39° 47' 0,084"
96204	423	Земли транспорта № 83	306259,54	1343609,01	49° 47' 48,678"	39° 47' 0,608"
96205	424	Земли транспорта № 83	306258,68	1343609,21	49° 47' 48,650"	39° 47' 0,617"
96206	425	Земли транспорта № 83	306256,15	1343609,60	49° 47' 48,568"	39° 47' 0,634"
96207	426	Земли транспорта № 83	306085,96	1343624,35	49° 47' 43,053"	39° 47' 1,224"
96208	427	Земли транспорта № 83	306085,03	1343624,41	49° 47' 43,023"	39° 47' 1,227"
96209	428	Земли транспорта № 83	306081,55	1343624,25	49° 47' 42,910"	39° 47' 1,215"
96210	429	Земли транспорта № 83	306080,75	1343624,12	49° 47' 42,884"	39° 47' 1,208"
96211	430	Земли транспорта № 83	305861,82	1343585,45	49° 47' 35,822"	39° 46' 59,086"
96212	431	Земли транспорта № 83	305716,84	1343575,62	49° 47' 31,136"	39° 46' 58,469"
96213	432	Земли транспорта № 83	305551,08	1343586,12	49° 47' 25,767"	39° 46' 58,850"
96214	433	Земли транспорта № 83	305384,01	1343654,55	49° 47' 20,322"	39° 47' 2,126"
96215	434	Земли транспорта № 83	305259,08	1343737,27	49° 47' 16,233"	39° 47' 6,152"
96216	435	Земли транспорта № 83	305124,00	1343855,30	49° 47' 11,796"	39° 47' 11,933"
96217	436	Земли транспорта № 83	305013,76	1344023,46	49° 47' 8,134"	39° 47' 20,242"

96218	437	Земли транспорта № 83	304926,23	1344191,92	49° 47' 5,207"	39° 47' 28,585"
96219	438	Земли транспорта № 83	304869,06	1344340,14	49° 47' 3,273"	39° 47' 35,942"
96220	439	Земли транспорта № 83	304868,11	1344342,24	49° 47' 3,241"	39° 47' 36,046"
96221	440	Земли транспорта № 83	304866,32	1344345,04	49° 47' 3,182"	39° 47' 36,185"
96222	441	Земли транспорта № 83	304741,76	1344508,96	49° 46' 59,059"	39° 47' 44,267"
96223	442	Земли транспорта № 83	304739,78	1344511,18	49° 46' 58,994"	39° 47' 44,376"
96224	443	Земли транспорта № 83	303860,23	1345360,60	49° 46' 30,050"	39° 48' 26,049"
96225	444	Земли транспорта № 83	303704,65	1345508,63	49° 46' 24,932"	39° 48' 33,308"
96226	445	Земли транспорта № 83	303665,07	1345563,48	49° 46' 23,619"	39° 48' 36,014"
96227	446	Земли транспорта № 83	303653,84	1345579,04	49° 46' 23,247"	39° 48' 36,782"
96228	447	Земли транспорта № 83	303798,16	1345673,65	49° 46' 27,863"	39° 48' 41,636"
96229	448	Земли транспорта № 83	303718,50	1345941,61	49° 46' 25,132"	39° 48' 54,954"
96230	449	Земли транспорта № 83	303694,86	1345998,96	49° 46' 24,334"	39° 48' 57,798"
96231	450	Земли транспорта № 83	303679,40	1345993,06	49° 46' 23,837"	39° 48' 57,490"
96232	451	Земли транспорта № 83	303388,89	1346519,97	49° 46' 14,133"	39° 49' 23,557"
96233	452	Земли транспорта № 83	303387,52	1346519,69	49° 46' 14,089"	39° 49' 23,541"
96234	453	Земли транспорта № 83	303387,86	1346518,02	49° 46' 14,101"	39° 49' 23,458"
96235	454	Земли транспорта № 83	303389,23	1346518,30	49° 46' 14,145"	39° 49' 23,473"
96236	455	Земли транспорта № 83	303388,89	1346519,97	49° 46' 14,133"	39° 49' 23,557"
96237	456	Земли транспорта № 83	325447,67	1337197,17	49° 58' 13,050"	39° 41' 55,648"
96238	457	Земли транспорта № 83	325444,48	1337197,13	49° 58' 12,947"	39° 41' 55,643"
96239	458	Земли транспорта № 83	325425,56	1337196,86	49° 58' 12,335"	39° 41' 55,614"
96240	459	Земли транспорта № 83	325327,05	1337195,49	49° 58' 9,148"	39° 41' 55,465"
96241	460	Земли транспорта № 83	325218,38	1337194,94	49° 58' 5,632"	39° 41' 55,349"
96242	461	Земли транспорта № 83	325218,28	1337194,94	49° 58' 5,629"	39° 41' 55,349"
96243	462	Земли транспорта № 83	324749,34	1337192,55	49° 57' 50,456"	39° 41' 54,847"
96244	463	Земли транспорта № 83	324547,22	1337162,06	49° 57' 43,932"	39° 41' 53,153"
96245	464	Земли транспорта № 83	324478,44	1337178,43	49° 57' 41,698"	39° 41' 53,918"
96246	465	Земли транспорта № 83	324405,46	1337186,23	49° 57' 39,332"	39° 41' 54,250"
96247	466	Земли транспорта № 83	324359,95	1337191,52	49° 57' 37,856"	39° 41' 54,478"
96248	467	Земли транспорта № 83	324287,98	1337211,63	49° 57' 35,517"	39° 41' 55,428"
96249	468	Земли транспорта № 83	324212,84	1337235,97	49° 57' 33,073"	39° 41' 56,588"
96250	469	Земли транспорта № 83	324172,62	1337259,26	49° 57' 31,759"	39° 41' 57,723"
96251	470	Земли транспорта № 83	324091,13	1337298,42	49° 57' 29,102"	39° 41' 59,620"
96252	471	Земли транспорта № 83	324012,81	1337354,51	49° 57' 26,538"	39° 42' 2,370"
96253	472	Земли транспорта № 83	323965,19	1337393,67	49° 57' 24,976"	39° 42' 4,295"
96254	473	Земли транспорта № 83	323919,68	1337427,53	49° 57' 23,486"	39° 42' 5,956"
96255	474	Земли транспорта № 83	323848,77	1337488,92	49° 57' 21,159"	39° 42' 8,977"
96256	475	Земли транспорта № 83	323777,86	1337565,12	49° 57' 18,825"	39° 42' 12,741"
96257	476	Земли транспорта № 83	323699,55	1337683,65	49° 57' 16,228"	39° 42' 18,622"
96258	477	Земли транспорта № 83	323669,56	1337734,91	49° 57' 15,231"	39° 42' 21,168"

96259	478	Земли транспорта № 83	323666,19	1337741,59	49° 57' 15,118"	39° 42' 21,500"
96260	479	Земли транспорта № 83	323632,73	1337807,93	49° 57' 14,000"	39° 42' 24,800"
96261	480	Земли транспорта № 83	323589,95	1337892,74	49° 57' 12,571"	39° 42' 29,018"
96262	481	Земли транспорта № 83	323585,08	1337890,28	49° 57' 12,415"	39° 42' 28,891"
96263	482	Земли транспорта № 83	323560,01	1337937,95	49° 57' 11,578"	39° 42' 31,261"
96264	483	Земли транспорта № 83	323558,73	1337940,05	49° 57' 11,536"	39° 42' 31,365"
96265	484	Земли транспорта № 83	323203,01	1338451,83	49° 56' 59,753"	39° 42' 56,738"
96266	485	Земли транспорта № 83	323190,92	1338434,19	49° 56' 59,372"	39° 42' 55,843"
96267	486	Земли транспорта № 83	323352,63	1338201,54	49° 57' 4,728"	39° 42' 44,309"
96268	487	Земли транспорта № 83	323501,37	1337987,54	49° 57' 9,655"	39° 42' 33,700"
96269	488	Земли транспорта № 83	323542,31	1337928,64	49° 57' 11,010"	39° 42' 30,779"
96270	489	Земли транспорта № 83	323719,44	1337591,90	49° 57' 16,920"	39° 42' 14,036"
96271	490	Земли транспорта № 83	323837,46	1337467,13	49° 57' 20,805"	39° 42' 7,875"
96272	491	Земли транспорта № 83	323875,65	1337426,77	49° 57' 22,062"	39° 42' 5,882"
96273	492	Земли транспорта № 83	324011,25	1337341,90	49° 57' 26,494"	39° 42' 1,736"
96274	493	Земли транспорта № 83	324170,16	1337244,18	49° 57' 31,688"	39° 41' 56,965"
96275	494	Земли транспорта № 83	324295,29	1337195,47	49° 57' 35,762"	39° 41' 54,624"
96276	495	Земли транспорта № 83	324345,92	1337188,82	49° 57' 37,404"	39° 41' 54,331"
96277	496	Земли транспорта № 83	324425,67	1337178,33	49° 57' 39,990"	39° 41' 53,870"
96278	497	Земли транспорта № 83	324599,02	1337143,58	49° 57' 45,618"	39° 41' 52,268"
96279	498	Земли транспорта № 83	324713,71	1337143,77	49° 57' 49,329"	39° 41' 52,371"
96280	499	Земли транспорта № 83	325450,15	1337145,01	49° 58' 13,158"	39° 41' 53,033"
96281	500	Земли транспорта № 83	325447,67	1337197,17	49° 58' 13,050"	39° 41' 55,648"
96282	501	Земли транспорта № 83	303679,40	1345993,06	49° 46' 23,837"	39° 48' 57,490"
96283	502	Земли транспорта № 83	303580,56	1345955,31	49° 46' 20,660"	39° 48' 55,516"
96284	503	Земли транспорта № 83	303560,71	1345965,62	49° 46' 20,012"	39° 48' 56,014"
96285	504	Земли транспорта № 83	303530,55	1345965,62	49° 46' 19,036"	39° 48' 55,987"
96286	505	Земли транспорта № 83	303511,50	1345987,06	49° 46' 18,407"	39° 48' 57,041"
96287	506	Земли транспорта № 83	303460,70	1346175,18	49° 46' 16,655"	39° 49' 6,394"
96288	507	Земли транспорта № 83	303449,59	1346225,98	49° 46' 16,267"	39° 49' 8,922"
96289	508	Земли транспорта № 83	303429,74	1346306,14	49° 46' 15,578"	39° 49' 12,910"
96290	509	Земли транспорта № 83	303412,28	1346346,63	49° 46' 14,990"	39° 49' 14,917"
96291	510	Земли транспорта № 83	303397,89	1346385,22	49° 46' 14,502"	39° 49' 16,833"
96292	511	Земли транспорта № 83	303389,73	1346376,31	49° 46' 14,243"	39° 49' 16,380"
96293	512	Земли транспорта № 83	303388,20	1346372,58	49° 46' 14,196"	39° 49' 16,192"
96294	513	Земли транспорта № 83	303384,31	1346363,09	49° 46' 14,075"	39° 49' 15,715"
96295	514	Земли транспорта № 83	303389,26	1346346,30	49° 46' 14,245"	39° 49' 14,880"
96296	515	Земли транспорта № 83	303383,90	1346341,50	49° 46' 14,075"	39° 49' 14,636"
96297	516	Земли транспорта № 83	303388,58	1346323,64	49° 46' 14,236"	39° 49' 13,748"
96298	517	Земли транспорта № 83	303394,41	1346307,16	49° 46' 14,434"	39° 49' 12,929"
96299	518	Земли транспорта № 83	303404,26	1346280,62	49° 46' 14,768"	39° 49' 11,612"

96300	519	Земли транспорта № 83	303410,52	1346269,15	49° 46' 14,978"	39° 49' 11,045"
96301	520	Земли транспорта № 83	303420,55	1346237,27	49° 46' 15,321"	39° 49' 9,461"
96302	521	Земли транспорта № 83	303423,57	1346237,47	49° 46' 15,418"	39° 49' 9,474"
96303	522	Земли транспорта № 83	303430,54	1346212,94	49° 46' 15,658"	39° 49' 8,254"
96304	523	Земли транспорта № 83	303444,23	1346177,09	49° 46' 16,121"	39° 49' 6,475"
96305	524	Земли транспорта № 83	303454,84	1346132,37	49° 46' 16,491"	39° 49' 4,251"
96306	525	Земли транспорта № 83	303458,80	1346120,32	49° 46' 16,626"	39° 49' 3,652"
96307	526	Земли транспорта № 83	303471,46	1346056,78	49° 46' 17,072"	39° 49' 0,489"
96308	527	Земли транспорта № 83	303499,02	1345941,76	49° 46' 18,030"	39° 48' 54,767"
96309	528	Земли транспорта № 83	303500,67	1345935,62	49° 46' 18,087"	39° 48' 54,461"
96310	529	Земли транспорта № 83	303521,13	1345914,45	49° 46' 18,761"	39° 48' 53,422"
96311	530	Земли транспорта № 83	303521,27	1345914,31	49° 46' 18,765"	39° 48' 53,415"
96312	531	Земли транспорта № 83	303551,56	1345924,42	49° 46' 19,740"	39° 48' 53,947"
96313	532	Земли транспорта № 83	303559,84	1345903,00	49° 46' 20,020"	39° 48' 52,884"
96314	533	Земли транспорта № 83	303683,25	1345949,62	49° 46' 23,986"	39° 48' 55,323"
96315	534	Земли транспорта № 83	303702,46	1345910,12	49° 46' 24,631"	39° 48' 53,366"
96316	535	Земли транспорта № 83	303695,56	1345934,12	49° 46' 24,394"	39° 48' 54,559"
96317	536	Земли транспорта № 83	303679,40	1345993,06	49° 46' 23,837"	39° 48' 57,490"
96318	537	Земли транспорта № 83	303361,82	1346787,88	49° 46' 13,102"	39° 49' 36,917"
96319	538	Земли транспорта № 83	303353,73	1346789,23	49° 46' 12,840"	39° 49' 36,977"
96320	539	Земли транспорта № 83	303352,53	1346721,43	49° 46' 12,840"	39° 49' 33,589"
96321	540	Земли транспорта № 83	303382,44	1346618,84	49° 46' 13,867"	39° 49' 28,490"
96322	541	Земли транспорта № 83	303372,27	1346612,85	49° 46' 13,542"	39° 49' 28,182"
96323	542	Земли транспорта № 83	303372,54	1346587,92	49° 46' 13,565"	39° 49' 26,937"
96324	543	Земли транспорта № 83	303377,51	1346530,76	49° 46' 13,759"	39° 49' 24,085"
96325	544	Земли транспорта № 83	303391,95	1346473,85	49° 46' 14,259"	39° 49' 21,255"
96326	545	Земли транспорта № 83	303405,44	1346437,40	49° 46' 14,716"	39° 49' 19,446"
96327	546	Земли транспорта № 83	303413,87	1346468,07	49° 46' 14,971"	39° 49' 20,986"
96328	547	Земли транспорта № 83	303410,69	1346514,11	49° 46' 14,842"	39° 49' 23,283"
96329	548	Земли транспорта № 83	303400,37	1346542,68	49° 46' 14,491"	39° 49' 24,701"
96330	549	Земли транспорта № 83	303378,15	1346653,81	49° 46' 13,708"	39° 49' 30,233"
96331	550	Земли транспорта № 83	303379,74	1346694,29	49° 46' 13,736"	39° 49' 32,257"
96332	551	Земли транспорта № 83	303380,53	1346710,96	49° 46' 13,752"	39° 49' 33,091"
96333	552	Земли транспорта № 83	303364,66	1346765,73	49° 46' 13,207"	39° 49' 35,813"
96334	553	Земли транспорта № 83	303361,82	1346787,88	49° 46' 13,102"	39° 49' 36,917"
96335	554	Земли транспорта № 83	303388,89	1346519,97	49° 46' 14,133"	39° 49' 23,557"
96336	555	Земли транспорта № 83	303389,23	1346518,30	49° 46' 14,145"	39° 49' 23,473"
96337	556	Земли транспорта № 83	303387,86	1346518,02	49° 46' 14,101"	39° 49' 23,458"
96338	557	Земли транспорта № 83	303387,52	1346519,69	49° 46' 14,089"	39° 49' 23,541"
96339	558	Земли транспорта № 83	303388,89	1346519,97	49° 46' 14,133"	39° 49' 23,557"
96340		**Земли транспорта № 83 Количество**		558		558

96341	1	Земли транспорта № 86	298661,35	1377594,21	49° 43' 20,349"	40° 15' 10,228"
96342	2	Земли транспорта № 86	298540,64	1377744,93	49° 43' 16,329"	40° 15' 17,607"
96343	3	Земли транспорта № 86	298506,70	1377720,05	49° 43' 15,250"	40° 15' 16,325"
96344	4	Земли транспорта № 86	298510,81	1377721,76	49° 43' 15,382"	40° 15' 16,415"
96345	5	Земли транспорта № 86	298514,16	1377721,59	49° 43' 15,491"	40° 15' 16,411"
96346	6	Земли транспорта № 86	298530,20	1377703,47	49° 43' 16,023"	40° 15' 15,525"
96347	7	Земли транспорта № 86	298555,11	1377671,92	49° 43' 16,853"	40° 15' 13,980"
96348	8	Земли транспорта № 86	298536,72	1377658,09	49° 43' 16,269"	40° 15' 13,269"
96349	9	Земли транспорта № 86	298624,42	1377542,88	49° 43' 19,194"	40° 15' 7,623"
96350	10	Земли транспорта № 86	298647,68	1377560,64	49° 43' 19,933"	40° 15' 8,536"
96351	11	Земли транспорта № 86	298651,86	1377562,65	49° 43' 20,067"	40° 15' 8,642"
96352	12	Земли транспорта № 86	298656,33	1377562,90	49° 43' 20,211"	40° 15' 8,659"
96353	13	Земли транспорта № 86	298671,09	1377560,91	49° 43' 20,690"	40° 15' 8,577"
96354	14	Земли транспорта № 86	298700,39	1377556,96	49° 43' 21,641"	40° 15' 8,415"
96355	15	Земли транспорта № 86	298735,14	1377560,28	49° 43' 22,763"	40° 15' 8,621"
96356	16	Земли транспорта № 86	298776,00	1377561,26	49° 43' 24,084"	40° 15' 8,718"
96357	17	Земли транспорта № 86	298779,29	1377561,52	49° 43' 24,190"	40° 15' 8,735"
96358	18	Земли транспорта № 86	298792,51	1377562,57	49° 43' 24,617"	40° 15' 8,803"
96359	19	Земли транспорта № 86	298805,31	1377562,35	49° 43' 25,031"	40° 15' 8,807"
96360	20	Земли транспорта № 86	298825,72	1377562,04	49° 43' 25,692"	40° 15' 8,815"
96361	21	Земли транспорта № 86	298832,62	1377561,96	49° 43' 25,915"	40° 15' 8,820"
96362	22	Земли транспорта № 86	298859,17	1377560,73	49° 43' 26,775"	40° 15' 8,789"
96363	23	Земли транспорта № 86	298893,44	1377557,97	49° 43' 27,885"	40° 15' 8,692"
96364	24	Земли транспорта № 86	298919,25	1377556,47	49° 43' 28,722"	40° 15' 8,648"
96365	25	Земли транспорта № 86	298954,36	1377554,84	49° 43' 29,859"	40° 15' 8,607"
96366	26	Земли транспорта № 86	298974,37	1377553,60	49° 43' 30,507"	40° 15' 8,569"
96367	27	Земли транспорта № 86	298989,46	1377553,00	49° 43' 30,996"	40° 15' 8,557"
96368	28	Земли транспорта № 86	298994,05	1377552,82	49° 43' 31,144"	40° 15' 8,553"
96369	29	Земли транспорта № 86	298994,37	1377537,55	49° 43' 31,166"	40° 15' 7,792"
96370	30	Земли транспорта № 86	298993,72	1377526,72	49° 43' 31,153"	40° 15' 7,251"
96371	31	Земли транспорта № 86	298991,15	1377483,95	49° 43' 31,103"	40° 15' 5,113"
96372	32	Земли транспорта № 86	299005,78	1377482,53	49° 43' 31,577"	40° 15' 5,059"
96373	33	Земли транспорта № 86	299015,14	1377487,44	49° 43' 31,876"	40° 15' 5,315"
96374	34	Земли транспорта № 86	299030,56	1377509,28	49° 43' 32,359"	40° 15' 6,423"
96375	35	Земли транспорта № 86	299040,82	1377528,80	49° 43' 32,676"	40° 15' 7,410"
96376	36	Земли транспорта № 86	299049,39	1377550,70	49° 43' 32,936"	40° 15' 8,513"
96377	37	Земли транспорта № 86	299054,63	1377550,46	49° 43' 33,106"	40° 15' 8,507"
96378	38	Земли транспорта № 86	299055,23	1377563,95	49° 43' 33,115"	40° 15' 9,181"
96379	39	Земли транспорта № 86	298995,58	1377566,55	49° 43' 31,183"	40° 15' 9,240"
96380	40	Земли транспорта № 86	298976,03	1377567,89	49° 43' 30,550"	40° 15' 9,284"
96381	41	Земли транспорта № 86	298955,26	1377568,92	49° 43' 29,877"	40° 15' 9,311"

96382	42	Земли транспорта № 86	298917,49	1377571,36	49° 43' 28,653"	40° 15' 9,389"
96383	43	Земли транспорта № 86	298876,05	1377574,88	49° 43' 27,310"	40° 15' 9,515"
96384	44	Земли транспорта № 86	298858,48	1377576,21	49° 43' 26,741"	40° 15' 9,561"
96385	45	Земли транспорта № 86	298839,29	1377577,07	49° 43' 26,119"	40° 15' 9,581"
96386	46	Земли транспорта № 86	298829,03	1377577,30	49° 43' 25,787"	40° 15' 9,581"
96387	47	Земли транспорта № 86	298783,45	1377578,04	49° 43' 24,312"	40° 15' 9,564"
96388	48	Земли транспорта № 86	298782,00	1377578,10	49° 43' 24,265"	40° 15' 9,566"
96389	49	Земли транспорта № 86	298767,76	1377578,67	49° 43' 23,804"	40° 15' 9,577"
96390	50	Земли транспорта № 86	298703,97	1377587,90	49° 43' 21,733"	40° 15' 9,963"
96391	51	Земли транспорта № 86	298661,35	1377594,21	49° 43' 20,349"	40° 15' 10,228"
96392	52	Земли транспорта № 86	300421,56	1370313,39	49° 44' 22,691"	40° 9' 8,848"
96393	53	Земли транспорта № 86	300422,88	1370370,89	49° 44' 22,692"	40° 9' 11,720"
96394	54	Земли транспорта № 86	300426,25	1370545,93	49° 44' 22,675"	40° 9' 20,462"
96395	55	Земли транспорта № 86	300427,91	1370625,80	49° 44' 22,671"	40° 9' 24,451"
96396	56	Земли транспорта № 86	300428,77	1370628,07	49° 44' 22,697"	40° 9' 24,565"
96397	57	Земли транспорта № 86	300429,08	1370641,56	49° 44' 22,697"	40° 9' 25,239"
96398	58	Земли транспорта № 86	300427,84	1370643,85	49° 44' 22,656"	40° 9' 25,352"
96399	59	Земли транспорта № 86	300436,76	1371038,99	49° 44' 22,659"	40° 9' 45,088"
96400	60	Земли транспорта № 86	300431,52	1371191,62	49° 44' 22,379"	40° 9' 52,702"
96401	61	Земли транспорта № 86	300406,46	1371672,18	49° 44' 21,219"	40° 10' 16,663"
96402	62	Земли транспорта № 86	300401,55	1371734,77	49° 44' 21,015"	40° 10' 19,782"
96403	63	Земли транспорта № 86	300364,65	1371818,78	49° 44' 19,760"	40° 10' 23,934"
96404	64	Земли транспорта № 86	300322,36	1371853,69	49° 44' 18,366"	40° 10' 25,629"
96405	65	Земли транспорта № 86	300304,23	1371864,24	49° 44' 17,772"	40° 10' 26,136"
96406	66	Земли транспорта № 86	300256,66	1371883,26	49° 44' 16,219"	40° 10' 27,032"
96407	67	Земли транспорта № 86	300190,61	1371886,98	49° 44' 14,079"	40° 10' 27,143"
96408	68	Земли транспорта № 86	300234,75	1371881,71	49° 44' 15,511"	40° 10' 26,930"
96409	69	Земли транспорта № 86	300274,18	1371868,80	49° 44' 16,796"	40° 10' 26,329"
96410	70	Земли транспорта № 86	300305,34	1371855,57	49° 44' 17,814"	40° 10' 25,704"
96411	71	Земли транспорта № 86	300343,09	1371826,13	49° 44' 19,057"	40° 10' 24,277"
96412	72	Земли транспорта № 86	300350,00	1371817,29	49° 44' 19,287"	40° 10' 23,843"
96413	73	Земли транспорта № 86	300363,88	1371799,53	49° 44' 19,749"	40° 10' 22,972"
96414	74	Земли транспорта № 86	300380,73	1371771,97	49° 44' 20,314"	40° 10' 21,615"
96415	75	Земли транспорта № 86	300389,23	1371743,46	49° 44' 20,610"	40° 10' 20,202"
96416	76	Земли транспорта № 86	300395,56	1371715,05	49° 44' 20,835"	40° 10' 18,791"
96417	77	Земли транспорта № 86	300396,71	1371685,24	49° 44' 20,894"	40° 10' 17,304"
96418	78	Земли транспорта № 86	300401,88	1371605,09	49° 44' 21,120"	40° 10' 13,309"
96419	79	Земли транспорта № 86	300410,49	1371482,04	49° 44' 21,488"	40° 10' 7,176"
96420	80	Земли транспорта № 86	300423,31	1371260,23	49° 44' 22,064"	40° 9' 56,117"
96421	81	Земли транспорта № 86	300425,84	1370965,90	49° 44' 22,359"	40° 9' 41,427"
96422	82	Земли транспорта № 86	300426,07	1370939,97	49° 44' 22,385"	40° 9' 40,133"

96423	83	Земли транспорта № 86	300423,09	1370796,44	49° 44' 22,392"	40° 9' 32,964"
96424	84	Земли транспорта № 86	300419,56	1370663,45	49° 44' 22,374"	40° 9' 26,321"
96425	85	Земли транспорта № 86	300418,96	1370640,75	49° 44' 22,371"	40° 9' 25,188"
96426	86	Земли транспорта № 86	300417,61	1370407,60	49° 44' 22,495"	40° 9' 13,547"
96427	87	Земли транспорта № 86	300412,42	1370290,02	49° 44' 22,412"	40° 9' 7,672"
96428	88	Земли транспорта № 86	300407,11	1370249,24	49° 44' 22,269"	40° 9' 5,630"
96429	89	Земли транспорта № 86	300378,99	1370139,51	49° 44' 21,438"	40° 9' 0,121"
96430	90	Земли транспорта № 86	300363,10	1370087,20	49° 44' 20,962"	40° 8' 57,492"
96431	91	Земли транспорта № 86	300343,75	1370023,48	49° 44' 20,382"	40° 8' 54,290"
96432	92	Земли транспорта № 86	300271,78	1369782,41	49° 44' 18,226"	40° 8' 42,176"
96433	93	Земли транспорта № 86	300233,28	1369659,76	49° 44' 17,068"	40° 8' 36,011"
96434	94	Земли транспорта № 86	300228,09	1369643,21	49° 44' 16,912"	40° 8' 35,179"
96435	95	Земли транспорта № 86	300197,98	1369547,29	49° 44' 16,007"	40° 8' 30,357"
96436	96	Земли транспорта № 86	300188,00	1369491,31	49° 44' 15,724"	40° 8' 27,551"
96437	97	Земли транспорта № 86	300189,47	1369453,58	49° 44' 15,798"	40° 8' 25,670"
96438	98	Земли транспорта № 86	300192,47	1369431,29	49° 44' 15,911"	40° 8' 24,560"
96439	99	Земли транспорта № 86	300200,07	1369374,80	49° 44' 16,197"	40° 8' 21,749"
96440	100	Земли транспорта № 86	300213,47	1369250,42	49° 44' 16,720"	40° 8' 15,555"
96441	101	Земли транспорта № 86	300220,31	1369187,03	49° 44' 16,986"	40° 8' 12,398"
96442	102	Земли транспорта № 86	300223,19	1369160,23	49° 44' 17,099"	40° 8' 11,063"
96443	103	Земли транспорта № 86	300227,60	1369173,56	49° 44' 17,232"	40° 8' 11,733"
96444	104	Земли транспорта № 86	300226,83	1369179,81	49° 44' 17,202"	40° 8' 12,045"
96445	105	Земли транспорта № 86	300224,08	1369206,07	49° 44' 17,095"	40° 8' 13,352"
96446	106	Земли транспорта № 86	300218,42	1369254,39	49° 44' 16,877"	40° 8' 15,758"
96447	107	Земли транспорта № 86	300209,53	1369339,39	49° 44' 16,529"	40° 8' 19,992"
96448	108	Земли транспорта № 86	300203,56	1369393,04	49° 44' 16,297"	40° 8' 22,663"
96449	109	Земли транспорта № 86	300193,94	1369489,36	49° 44' 15,917"	40° 8' 27,461"
96450	110	Земли транспорта № 86	300197,90	1369509,40	49° 44' 16,031"	40° 8' 28,466"
96451	111	Земли транспорта № 86	300217,86	1369584,63	49° 44' 16,623"	40° 8' 32,243"
96452	112	Земли транспорта № 86	300241,86	1369653,87	49° 44' 17,350"	40° 8' 35,726"
96453	113	Земли транспорта № 86	300255,93	1369693,60	49° 44' 17,777"	40° 8' 37,725"
96454	114	Земли транспорта № 86	300323,14	1369921,17	49° 44' 19,788"	40° 8' 49,159"
96455	115	Земли транспорта № 86	300351,91	1370014,90	49° 44' 20,652"	40° 8' 53,870"
96456	116	Земли транспорта № 86	300379,34	1370107,82	49° 44' 21,472"	40° 8' 58,540"
96457	117	Земли транспорта № 86	300419,89	1370249,08	49° 44' 22,683"	40° 9' 5,636"
96458	118	Земли транспорта № 86	300421,56	1370313,39	49° 44' 22,691"	40° 9' 8,848"
96459	119	Земли транспорта № 86	300123,24	1371890,77	49° 44' 11,897"	40° 10' 27,256"
96460	120	Земли транспорта № 86	300122,53	1371889,97	49° 44' 11,875"	40° 10' 27,216"
96461	121	Земли транспорта № 86	300150,53	1371889,23	49° 44' 12,781"	40° 10' 27,210"
96462	122	Земли транспорта № 86	300123,24	1371890,77	49° 44' 11,897"	40° 10' 27,256"
96463	123	Земли транспорта № 86	298797,34	1363689,70	49° 43' 34,774"	40° 3' 36,472"

96464	124	Земли транспорта № 86	298774,54	1363649,49	49° 43' 34,064"	40° 3' 34,442"
96465	125	Земли транспорта № 86	298746,02	1363585,92	49° 43' 33,185"	40° 3' 31,239"
96466	126	Земли транспорта № 86	298703,44	1363481,89	49° 43' 31,878"	40° 3' 26,002"
96467	127	Земли транспорта № 86	298650,29	1363353,31	49° 43' 30,245"	40° 3' 19,530"
96468	128	Земли транспорта № 86	298644,97	1363339,98	49° 43' 30,082"	40° 3' 18,859"
96469	129	Земли транспорта № 86	298615,30	1363265,59	49° 43' 29,172"	40° 3' 15,115"
96470	130	Земли транспорта № 86	298681,02	1363159,73	49° 43' 31,370"	40° 3' 9,901"
96471	131	Земли транспорта № 86	299087,48	1362618,30	49° 43' 44,886"	40° 2' 43,300"
96472	132	Земли транспорта № 86	299293,78	1362369,52	49° 43' 51,729"	40° 2' 31,097"
96473	133	Земли транспорта № 86	299455,41	1362217,42	49° 43' 57,060"	40° 2' 23,672"
96474	134	Земли транспорта № 86	299702,70	1362055,27	49° 44' 5,170"	40° 2' 15,834"
96475	135	Земли транспорта № 86	300134,17	1361808,53	49° 44' 19,295"	40° 2' 3,962"
96476	136	Земли транспорта № 86	300501,39	1361610,69	49° 44' 31,308"	40° 1' 54,463"
96477	137	Земли транспорта № 86	300823,06	1361357,32	49° 44' 41,885"	40° 1' 42,144"
96478	138	Земли транспорта № 86	300823,42	1361353,57	49° 44' 41,899"	40° 1' 41,957"
96479	139	Земли транспорта № 86	301036,86	1361146,87	49° 44' 48,942"	40° 1' 31,856"
96480	140	Земли транспорта № 86	301236,19	1360837,67	49° 44' 55,597"	40° 1' 16,620"
96481	141	Земли транспорта № 86	301487,00	1360432,64	49° 45' 3,980"	40° 0' 56,652"
96482	142	Земли транспорта № 86	301609,59	1360187,22	49° 45' 8,108"	40° 0' 44,521"
96483	143	Земли транспорта № 86	301679,83	1359957,12	49° 45' 10,532"	40° 0' 33,102"
96484	144	Земли транспорта № 86	301744,42	1359586,03	49° 45' 12,866"	40° 0' 14,636"
96485	145	Земли транспорта № 86	301839,43	1358982,02	49° 45' 16,335"	39° 59' 44,568"
96486	146	Земли транспорта № 86	301908,44	1358445,26	49° 45' 18,917"	39° 59' 17,831"
96487	147	Земли транспорта № 86	302002,82	1358156,83	49° 45' 22,157"	39° 59' 3,521"
96488	148	Земли транспорта № 86	302189,57	1357792,81	49° 45' 28,435"	39° 58' 45,527"
96489	149	Земли транспорта № 86	302219,96	1357758,06	49° 45' 29,441"	39° 58' 43,821"
96490	150	Земли транспорта № 86	302257,89	1357602,96	49° 45' 30,768"	39° 58' 36,113"
96491	151	Земли транспорта № 86	302351,23	1357332,67	49° 45' 33,962"	39° 58' 22,706"
96492	152	Земли транспорта № 86	302716,70	1356980,88	49° 45' 46,012"	39° 58' 5,496"
96493	153	Земли транспорта № 86	303077,66	1356648,69	49° 45' 57,904"	39° 57' 49,260"
96494	154	Земли транспорта № 86	303353,76	1356293,37	49° 46' 7,064"	39° 57' 31,782"
96495	155	Земли транспорта № 86	303449,68	1356055,84	49° 46' 10,318"	39° 57' 20,009"
96496	156	Земли транспорта № 86	303527,18	1355906,35	49° 46' 12,920"	39° 57' 12,618"
96497	157	Земли транспорта № 86	303560,77	1355841,56	49° 46' 14,048"	39° 57' 9,414"
96498	158	Земли транспорта № 86	303665,63	1355484,31	49° 46' 17,667"	39° 56' 51,669"
96499	159	Земли транспорта № 86	303761,77	1355074,45	49° 46' 21,036"	39° 56' 31,286"
96500	160	Земли транспорта № 86	303776,93	1354681,07	49° 46' 21,774"	39° 56' 11,648"
96501	161	Земли транспорта № 86	303762,71	1354615,11	49° 46' 21,355"	39° 56' 8,339"
96502	162	Земли транспорта № 86	303765,98	1354589,30	49° 46' 21,477"	39° 56' 7,052"
96503	163	Земли транспорта № 86	303768,49	1354569,70	49° 46' 21,570"	39° 56' 6,075"
96504	164	Земли транспорта № 86	303768,82	1354549,42	49° 46' 21,594"	39° 56' 5,063"

96505	165	Земли транспорта № 86	303766,85	1354521,94	49° 46' 21,547"	39° 56' 3,688"
96506	166	Земли транспорта № 86	303764,92	1354496,63	49° 46' 21,501"	39° 56' 2,421"
96507	167	Земли транспорта № 86	303761,48	1354468,45	49° 46' 21,407"	39° 56' 1,010"
96508	168	Земли транспорта № 86	303764,77	1354414,08	49° 46' 21,547"	39° 55' 58,297"
96509	169	Земли транспорта № 86	303761,91	1354303,34	49° 46' 21,524"	39° 55' 52,762"
96510	170	Земли транспорта № 86	303761,59	1354249,03	49° 46' 21,548"	39° 55' 50,048"
96511	171	Земли транспорта № 86	303755,88	1354215,11	49° 46' 21,384"	39° 55' 48,348"
96512	172	Земли транспорта № 86	303753,38	1354197,78	49° 46' 21,314"	39° 55' 47,480"
96513	173	Земли транспорта № 86	303750,77	1354182,34	49° 46' 21,239"	39° 55' 46,706"
96514	174	Земли транспорта № 86	303707,20	1354137,01	49° 46' 19,858"	39° 55' 44,399"
96515	175	Земли транспорта № 86	303705,75	1354131,02	49° 46' 19,814"	39° 55' 44,099"
96516	176	Земли транспорта № 86	303706,37	1354128,33	49° 46' 19,836"	39° 55' 43,965"
96517	177	Земли транспорта № 86	303708,32	1354125,62	49° 46' 19,901"	39° 55' 43,831"
96518	178	Земли транспорта № 86	303713,52	1354118,83	49° 46' 20,073"	39° 55' 43,497"
96519	179	Земли транспорта № 86	303718,73	1354114,72	49° 46' 20,245"	39° 55' 43,297"
96520	180	Земли транспорта № 86	303696,94	1354048,27	49° 46' 19,581"	39° 55' 39,955"
96521	181	Земли транспорта № 86	303423,82	1352859,32	49° 46' 11,480"	39° 54' 40,296"
96522	182	Земли транспорта № 86	303123,24	1351523,14	49° 46' 2,572"	39° 53' 33,261"
96523	183	Земли транспорта № 86	302981,99	1350915,37	49° 45' 58,369"	39° 53' 2,768"
96524	184	Земли транспорта № 86	302888,33	1350446,53	49° 45' 55,622"	39° 52' 39,260"
96525	185	Земли транспорта № 86	302911,14	1350457,58	49° 45' 56,353"	39° 52' 39,834"
96526	186	Земли транспорта № 86	302969,21	1350485,74	49° 45' 58,215"	39° 52' 41,294"
96527	187	Земли транспорта № 86	302996,80	1350499,13	49° 45' 59,100"	39° 52' 41,988"
96528	188	Земли транспорта № 86	303000,94	1350501,13	49° 45' 59,232"	39° 52' 42,093"
96529	189	Земли транспорта № 86	303218,99	1351576,06	49° 46' 5,638"	39° 53' 35,995"
96530	190	Земли транспорта № 86	303601,78	1353158,30	49° 46' 17,054"	39° 54' 55,402"
96531	191	Земли транспорта № 86	303769,15	1353994,10	49° 46' 21,951"	39° 55' 37,319"
96532	192	Земли транспорта № 86	303784,08	1354061,77	49° 46' 22,392"	39° 55' 40,714"
96533	193	Земли транспорта № 86	303847,05	1354347,10	49° 46' 24,251"	39° 55' 55,030"
96534	194	Земли транспорта № 86	303873,63	1354636,43	49° 46' 24,930"	39° 56' 9,511"
96535	195	Земли транспорта № 86	303860,72	1354953,81	49° 46' 24,314"	39° 56' 25,355"
96536	196	Земли транспорта № 86	303789,91	1355367,95	49° 46' 21,762"	39° 56' 45,977"
96537	197	Земли транспорта № 86	303658,29	1355850,73	49° 46' 17,198"	39° 57' 9,967"
96538	198	Земли транспорта № 86	303651,71	1355867,07	49° 46' 16,975"	39° 57' 10,777"
96539	199	Земли транспорта № 86	303601,95	1355990,68	49° 46' 15,286"	39° 57' 16,904"
96540	200	Земли транспорта № 86	303582,82	1356038,22	49° 46' 14,637"	39° 57' 19,260"
96541	201	Земли транспорта № 86	303442,56	1356305,09	49° 46' 9,929"	39° 57' 32,454"
96542	202	Земли транспорта № 86	303155,03	1356685,53	49° 46' 0,384"	39° 57' 51,176"
96543	203	Земли транспорта № 86	302691,51	1357199,62	49° 45' 45,057"	39° 58' 16,397"
96544	204	Земли транспорта № 86	302683,06	1357204,79	49° 45' 44,780"	39° 58' 16,647"
96545	205	Земли транспорта № 86	302672,61	1357216,43	49° 45' 44,435"	39° 58' 17,218"

96546	206	Земли транспорта № 86	302649,74	1357249,04	49° 45' 43,674"	39° 58' 18,824"
96547	207	Земли транспорта № 86	302401,33	1357551,24	49° 45' 35,442"	39° 58' 33,672"
96548	208	Земли транспорта № 86	302374,80	1357578,92	49° 45' 34,566"	39° 58' 35,028"
96549	209	Земли транспорта № 86	302352,55	1357606,52	49° 45' 33,828"	39° 58' 36,384"
96550	210	Земли транспорта № 86	302333,18	1357671,93	49° 45' 33,159"	39° 58' 39,632"
96551	211	Земли транспорта № 86	302329,23	1357688,45	49° 45' 33,021"	39° 58' 40,453"
96552	212	Земли транспорта № 86	302326,14	1357712,09	49° 45' 32,906"	39° 58' 41,631"
96553	213	Земли транспорта № 86	302320,76	1357727,92	49° 45' 32,722"	39° 58' 42,416"
96554	214	Земли транспорта № 86	302313,20	1357742,36	49° 45' 32,468"	39° 58' 43,130"
96555	215	Земли транспорта № 86	302304,97	1357758,25	49° 45' 32,191"	39° 58' 43,915"
96556	216	Земли транспорта № 86	302293,14	1357772,77	49° 45' 31,799"	39° 58' 44,629"
96557	217	Земли транспорта № 86	302283,58	1357793,69	49° 45' 31,476"	39° 58' 45,664"
96558	218	Земли транспорта № 86	302275,38	1357811,00	49° 45' 31,200"	39° 58' 46,520"
96559	219	Земли транспорта № 86	302268,57	1357826,86	49° 45' 30,969"	39° 58' 47,306"
96560	220	Земли транспорта № 86	302258,58	1357862,08	49° 45' 30,623"	39° 58' 49,055"
96561	221	Земли транспорта № 86	302229,57	1357944,12	49° 45' 29,632"	39° 58' 53,123"
96562	222	Земли транспорта № 86	302226,20	1357953,48	49° 45' 29,516"	39° 58' 53,587"
96563	223	Земли транспорта № 86	302226,41	1357964,19	49° 45' 29,516"	39° 58' 54,123"
96564	224	Земли транспорта № 86	302184,01	1358028,92	49° 45' 28,103"	39° 58' 57,314"
96565	225	Земли транспорта № 86	302049,25	1358300,87	49° 45' 23,566"	39° 59' 10,761"
96566	226	Земли транспорта № 86	301983,26	1358504,76	49° 45' 21,299"	39° 59' 20,877"
96567	227	Земли транспорта № 86	301918,11	1359104,92	49° 45' 18,800"	39° 59' 50,785"
96568	228	Земли транспорта № 86	301849,23	1359722,01	49° 45' 16,168"	40° 0' 21,532"
96569	229	Земли транспорта № 86	301801,36	1360003,72	49° 45' 14,434"	40° 0' 35,553"
96570	230	Земли транспорта № 86	301714,29	1360254,35	49° 45' 11,451"	40° 0' 47,980"
96571	231	Земли транспорта № 86	301523,30	1360621,23	49° 45' 5,030"	40° 1' 6,106"
96572	232	Земли транспорта № 86	301155,77	1361187,96	49° 44' 52,762"	40° 1' 34,029"
96573	233	Земли транспорта № 86	301155,52	1361185,20	49° 44' 52,756"	40° 1' 33,891"
96574	234	Земли транспорта № 86	301152,50	1361186,83	49° 44' 52,657"	40° 1' 33,969"
96575	235	Земли транспорта № 86	300917,34	1361414,35	49° 44' 44,897"	40° 1' 45,088"
96576	236	Земли транспорта № 86	300569,69	1361694,73	49° 44' 33,462"	40° 1' 58,729"
96577	237	Земли транспорта № 86	300152,42	1361935,79	49° 44' 19,800"	40° 2' 10,334"
96578	238	Земли транспорта № 86	300154,81	1361932,03	49° 44' 19,880"	40° 2' 10,148"
96579	239	Земли транспорта № 86	300132,79	1361926,10	49° 44' 19,172"	40° 2' 9,829"
96580	240	Земли транспорта № 86	300121,39	1361926,34	49° 44' 18,803"	40° 2' 9,830"
96581	241	Земли транспорта № 86	300105,26	1361927,62	49° 44' 18,280"	40° 2' 9,877"
96582	242	Земли транспорта № 86	300070,45	1361945,50	49° 44' 17,142"	40° 2' 10,734"
96583	243	Земли транспорта № 86	299888,38	1362058,89	49° 44' 11,175"	40° 2' 16,206"
96584	244	Земли транспорта № 86	299706,68	1362190,40	49° 44' 5,208"	40° 2' 22,583"
96585	245	Земли транспорта № 86	299464,73	1362396,57	49° 43' 57,241"	40° 2' 32,624"
96586	246	Земли транспорта № 86	299317,35	1362533,10	49° 43' 52,381"	40° 2' 39,286"

96587	247	Земли транспорта № 86	299162,22	1362739,12	49° 43' 47,223"	40° 2' 49,408"
96588	248	Земли транспорта № 86	298816,13	1363225,65	49° 43' 35,697"	40° 3' 13,332"
96589	249	Земли транспорта № 86	298688,57	1363425,82	49° 43' 31,434"	40° 3' 23,189"
96590	250	Земли транспорта № 86	298797,34	1363689,70	49° 43' 34,774"	40° 3' 36,472"
96591	251	Земли транспорта № 86	296795,22	1349188,78	49° 42' 39,217"	39° 51' 30,855"
96592	252	Земли транспорта № 86	296794,20	1349183,23	49° 42' 39,187"	39° 51' 30,577"
96593	253	Земли транспорта № 86	296792,86	1349175,96	49° 42' 39,148"	39° 51' 30,213"
96594	254	Земли транспорта № 86	296791,64	1349169,28	49° 42' 39,113"	39° 51' 29,878"
96595	255	Земли транспорта № 86	296790,01	1349158,84	49° 42' 39,066"	39° 51' 29,356"
96596	256	Земли транспорта № 86	296838,19	1349143,16	49° 42' 40,634"	39° 51' 28,617"
96597	257	Земли транспорта № 86	297088,14	1349103,38	49° 42' 48,746"	39° 51' 26,861"
96598	258	Земли транспорта № 86	298011,69	1349023,44	49° 43' 18,676"	39° 51' 23,714"
96599	259	Земли транспорта № 86	298690,45	1349028,65	49° 43' 40,636"	39° 51' 24,594"
96600	260	Земли транспорта № 86	298765,93	1349041,00	49° 43' 43,071"	39° 51' 25,279"
96601	261	Земли транспорта № 86	298842,31	1349059,12	49° 43' 45,532"	39° 51' 26,254"
96602	262	Земли транспорта № 86	298842,20	1349062,38	49° 43' 45,527"	39° 51' 26,416"
96603	263	Земли транспорта № 86	298860,40	1349067,50	49° 43' 46,112"	39° 51' 26,688"
96604	264	Земли транспорта № 86	298860,42	1349075,12	49° 43' 46,109"	39° 51' 27,069"
96605	265	Земли транспорта № 86	298691,68	1349043,01	49° 43' 40,668"	39° 51' 25,312"
96606	266	Земли транспорта № 86	298647,63	1349036,94	49° 43' 39,246"	39° 51' 24,969"
96607	267	Земли транспорта № 86	298615,99	1349035,22	49° 43' 38,223"	39° 51' 24,854"
96608	268	Земли транспорта № 86	298610,62	1349053,84	49° 43' 38,038"	39° 51' 25,778"
96609	269	Земли транспорта № 86	298486,80	1349065,21	49° 43' 34,025"	39° 51' 26,233"
96610	270	Земли транспорта № 86	298485,11	1349065,36	49° 43' 33,970"	39° 51' 26,239"
96611	271	Земли транспорта № 86	298292,89	1349083,01	49° 43' 27,740"	39° 51' 26,944"
96612	272	Земли транспорта № 86	298265,26	1349063,57	49° 43' 26,858"	39° 51' 25,949"
96613	273	Земли транспорта № 86	298234,06	1349054,57	49° 43' 25,853"	39° 51' 25,471"
96614	274	Земли транспорта № 86	298208,69	1349053,49	49° 43' 25,033"	39° 51' 25,394"
96615	275	Земли транспорта № 86	298077,08	1349065,79	49° 43' 20,767"	39° 51' 25,888"
96616	276	Земли транспорта № 86	298023,61	1349070,79	49° 43' 19,034"	39° 51' 26,088"
96617	277	Земли транспорта № 86	297952,12	1349077,48	49° 43' 16,717"	39° 51' 26,357"
96618	278	Земли транспорта № 86	297960,19	1349137,20	49° 43' 16,943"	39° 51' 29,345"
96619	279	Земли транспорта № 86	297987,96	1349203,31	49° 43' 17,802"	39° 51' 32,670"
96620	280	Земли транспорта № 86	298055,34	1349342,40	49° 43' 19,900"	39° 51' 39,673"
96621	281	Земли транспорта № 86	297811,63	1349285,88	49° 43' 12,048"	39° 51' 36,629"
96622	282	Земли транспорта № 86	297788,79	1349280,76	49° 43' 11,312"	39° 51' 36,353"
96623	283	Земли транспорта № 86	297753,20	1349277,68	49° 43' 10,162"	39° 51' 36,167"
96624	284	Земли транспорта № 86	297720,67	1349264,02	49° 43' 9,117"	39° 51' 35,455"
96625	285	Земли транспорта № 86	297662,75	1349254,70	49° 43' 7,249"	39° 51' 34,937"
96626	286	Земли транспорта № 86	297639,33	1349253,54	49° 43' 6,492"	39° 51' 34,858"
96627	287	Земли транспорта № 86	297636,75	1349278,50	49° 43' 6,393"	39° 51' 36,101"

96628	288	Земли транспорта № 86	297520,47	1349261,58	49° 43' 2,641"	39° 51' 35,150"
96629	289	Земли транспорта № 86	297524,95	1349200,40	49° 43' 2,822"	39° 51' 32,101"
96630	290	Земли транспорта № 86	297425,85	1349178,65	49° 42' 59,628"	39° 51' 30,925"
96631	291	Земли транспорта № 86	297268,96	1349164,11	49° 42' 54,561"	39° 51' 30,056"
96632	292	Земли транспорта № 86	297269,16	1349154,69	49° 42' 54,573"	39° 51' 29,586"
96633	293	Земли транспорта № 86	297188,41	1349146,12	49° 42' 51,965"	39° 51' 29,085"
96634	294	Земли транспорта № 86	297148,74	1349141,86	49° 42' 50,684"	39° 51' 28,836"
96635	295	Земли транспорта № 86	297127,50	1349143,71	49° 42' 49,995"	39° 51' 28,909"
96636	296	Земли транспорта № 86	296902,81	1349168,79	49° 42' 42,710"	39° 51' 29,955"
96637	297	Земли транспорта № 86	296886,44	1349170,62	49° 42' 42,179"	39° 51' 30,032"
96638	298	Земли транспорта № 86	296796,34	1349188,56	49° 42' 39,253"	39° 51' 30,844"
96639	299	Земли транспорта № 86	296795,22	1349188,78	49° 42' 39,217"	39° 51' 30,855"
96640	300	Земли транспорта № 86	300421,56	1370313,39	49° 44' 22,691"	40° 9' 8,848"
96641	301	Земли транспорта № 86	300419,89	1370249,08	49° 44' 22,683"	40° 9' 5,636"
96642	302	Земли транспорта № 86	300420,10	1370249,82	49° 44' 22,689"	40° 9' 5,674"
96643	303	Земли транспорта № 86	300421,56	1370313,39	49° 44' 22,691"	40° 9' 8,848"
96644	304	Земли транспорта № 86	300428,77	1370628,07	49° 44' 22,697"	40° 9' 24,565"
96645	305	Земли транспорта № 86	300427,91	1370625,80	49° 44' 22,671"	40° 9' 24,451"
96646	306	Земли транспорта № 86	300426,25	1370545,93	49° 44' 22,675"	40° 9' 20,462"
96647	307	Земли транспорта № 86	300422,88	1370370,89	49° 44' 22,692"	40° 9' 11,720"
96648	308	Земли транспорта № 86	300428,77	1370628,07	49° 44' 22,697"	40° 9' 24,565"
96649	309	Земли транспорта № 86	300431,52	1371191,62	49° 44' 22,379"	40° 9' 52,702"
96650	310	Земли транспорта № 86	300436,76	1371038,99	49° 44' 22,659"	40° 9' 45,088"
96651	311	Земли транспорта № 86	300427,84	1370643,85	49° 44' 22,656"	40° 9' 25,352"
96652	312	Земли транспорта № 86	300429,08	1370641,56	49° 44' 22,697"	40° 9' 25,239"
96653	313	Земли транспорта № 86	300438,58	1371056,23	49° 44' 22,705"	40° 9' 45,951"
96654	314	Земли транспорта № 86	300431,52	1371191,62	49° 44' 22,379"	40° 9' 52,702"
96655	315	Земли транспорта № 86	300223,19	1369160,23	49° 44' 17,099"	40° 8' 11,063"
96656	316	Земли транспорта № 86	300223,43	1369158,08	49° 44' 17,108"	40° 8' 10,956"
96657	317	Земли транспорта № 86	300233,89	1369176,64	49° 44' 17,433"	40° 8' 11,894"
96658	318	Земли транспорта № 86	300200,48	1369493,37	49° 44' 16,126"	40° 8' 27,668"
96659	319	Земли транспорта № 86	300209,88	1369548,53	49° 44' 16,391"	40° 8' 30,432"
96660	320	Земли транспорта № 86	300247,32	1369656,45	49° 44' 17,525"	40° 8' 35,861"
96661	321	Земли транспорта № 86	300261,35	1369696,89	49° 44' 17,950"	40° 8' 37,895"
96662	322	Земли транспорта № 86	300379,34	1370107,82	49° 44' 21,472"	40° 8' 58,540"
96663	323	Земли транспорта № 86	300351,91	1370014,90	49° 44' 20,652"	40° 8' 53,870"
96664	324	Земли транспорта № 86	300323,14	1369921,17	49° 44' 19,788"	40° 8' 49,159"
96665	325	Земли транспорта № 86	300255,93	1369693,60	49° 44' 17,777"	40° 8' 37,725"
96666	326	Земли транспорта № 86	300241,86	1369653,87	49° 44' 17,350"	40° 8' 35,726"
96667	327	Земли транспорта № 86	300217,86	1369584,63	49° 44' 16,623"	40° 8' 32,243"
96668	328	Земли транспорта № 86	300197,90	1369509,40	49° 44' 16,031"	40° 8' 28,466"

96669	329	Земли транспорта № 86	300193,94	1369489,36	49° 44' 15,917"	40° 8' 27,461"
96670	330	Земли транспорта № 86	300203,56	1369393,04	49° 44' 16,297"	40° 8' 22,663"
96671	331	Земли транспорта № 86	300209,53	1369339,39	49° 44' 16,529"	40° 8' 19,992"
96672	332	Земли транспорта № 86	300218,42	1369254,39	49° 44' 16,877"	40° 8' 15,758"
96673	333	Земли транспорта № 86	300224,08	1369206,07	49° 44' 17,095"	40° 8' 13,352"
96674	334	Земли транспорта № 86	300226,83	1369179,81	49° 44' 17,202"	40° 8' 12,045"
96675	335	Земли транспорта № 86	300227,60	1369173,56	49° 44' 17,232"	40° 8' 11,733"
96676	336	Земли транспорта № 86	300223,19	1369160,23	49° 44' 17,099"	40° 8' 11,063"
96677	337	Земли транспорта № 86	300322,36	1371853,69	49° 44' 18,366"	40° 10' 25,629"
96678	338	Земли транспорта № 86	300364,65	1371818,78	49° 44' 19,760"	40° 10' 23,934"
96679	339	Земли транспорта № 86	300401,55	1371734,77	49° 44' 21,015"	40° 10' 19,782"
96680	340	Земли транспорта № 86	300406,46	1371672,18	49° 44' 21,219"	40° 10' 16,663"
96681	341	Земли транспорта № 86	300402,61	1371746,19	49° 44' 21,041"	40° 10' 20,353"
96682	342	Земли транспорта № 86	300358,40	1371832,70	49° 44' 19,547"	40° 10' 24,622"
96683	343	Земли транспорта № 86	300322,36	1371853,69	49° 44' 18,366"	40° 10' 25,629"
96684	344	Земли транспорта № 86	300123,24	1371890,77	49° 44' 11,897"	40° 10' 27,256"
96685	345	Земли транспорта № 86	300150,53	1371889,23	49° 44' 12,781"	40° 10' 27,210"
96686	346	Земли транспорта № 86	300177,71	1371888,51	49° 44' 13,661"	40° 10' 27,205"
96687	347	Земли транспорта № 86	300190,61	1371886,98	49° 44' 14,079"	40° 10' 27,143"
96688	348	Земли транспорта № 86	300256,66	1371883,26	49° 44' 16,219"	40° 10' 27,032"
96689	349	Земли транспорта № 86	300304,23	1371864,24	49° 44' 17,772"	40° 10' 26,136"
96690	350	Земли транспорта № 86	300272,48	1371882,74	49° 44' 16,731"	40° 10' 27,023"
96691	351	Земли транспорта № 86	300127,89	1371895,94	49° 44' 12,044"	40° 10' 27,520"
96692	352	Земли транспорта № 86	300123,24	1371890,77	49° 44' 11,897"	40° 10' 27,256"
96693		**Земли транспорта № 86 Количество**		352		352
96694	1	Земли транспорта № 87	312420,99	1364728,24	49° 50' 54,842"	40° 4' 42,765"
96695	2	Земли транспорта № 87	312486,57	1364688,92	49° 50' 56,991"	40° 4' 40,868"
96696	3	Земли транспорта № 87	312552,43	1364647,81	49° 50' 59,150"	40° 4' 38,881"
96697	4	Земли транспорта № 87	312561,11	1364654,78	49° 50' 59,426"	40° 4' 39,239"
96698	5	Земли транспорта № 87	312501,28	1364694,09	49° 50' 57,463"	40° 4' 41,142"
96699	6	Земли транспорта № 87	312460,48	1364722,19	49° 50' 56,124"	40° 4' 42,505"
96700	7	Земли транспорта № 87	312420,99	1364728,24	49° 50' 54,842"	40° 4' 42,765"
96701	8	Земли транспорта № 87	312556,93	1364645,01	49° 50' 59,297"	40° 4' 38,746"
96702	9	Земли транспорта № 87	312573,90	1364634,41	49° 50' 59,854"	40° 4' 38,234"
96703	10	Земли транспорта № 87	312598,73	1364614,48	49° 51' 0,670"	40° 4' 37,263"
96704	11	Земли транспорта № 87	312628,89	1364588,00	49° 51' 1,664"	40° 4' 35,970"
96705	12	Земли транспорта № 87	312733,50	1364484,90	49° 51' 5,120"	40° 4' 30,922"
96706	13	Земли транспорта № 87	312773,61	1364450,99	49° 51' 6,441"	40° 4' 29,268"
96707	14	Земли транспорта № 87	312776,75	1364452,81	49° 51' 6,541"	40° 4' 29,362"
96708	15	Земли транспорта № 87	312782,81	1364456,31	49° 51' 6,735"	40° 4' 29,544"
96709	16	Земли транспорта № 87	312769,85	1364467,26	49° 51' 6,308"	40° 4' 30,078"

96710	17	Земли транспорта № 87	312740,25	1364492,29	49° 51' 5,333"	40° 4' 31,299"
96711	18	Земли транспорта № 87	312635,90	1364595,12	49° 51' 1,887"	40° 4' 36,333"
96712	19	Земли транспорта № 87	312635,55	1364595,45	49° 51' 1,875"	40° 4' 36,350"
96713	20	Земли транспорта № 87	312605,33	1364622,00	49° 51' 0,879"	40° 4' 37,646"
96714	21	Земли транспорта № 87	312604,99	1364622,28	49° 51' 0,868"	40° 4' 37,659"
96715	22	Земли транспорта № 87	312580,16	1364642,21	49° 51' 0,051"	40° 4' 38,630"
96716	23	Земли транспорта № 87	312579,39	1364642,77	49° 51' 0,025"	40° 4' 38,658"
96717	24	Земли транспорта № 87	312565,51	1364651,89	49° 50' 59,570"	40° 4' 39,099"
96718	25	Земли транспорта № 87	312556,93	1364645,01	49° 50' 59,297"	40° 4' 38,746"
96719		**Земли транспорта № 87 Количество**		25		25
96720	1	Земли транспорта № 88	312420,99	1364728,24	49° 50' 54,842"	40° 4' 42,765"
96721	2	Земли транспорта № 88	312343,36	1364782,36	49° 50' 52,293"	40° 4' 45,391"
96722	3	Земли транспорта № 88	312333,96	1364767,29	49° 50' 51,999"	40° 4' 44,627"
96723	4	Земли транспорта № 88	312348,52	1364764,73	49° 50' 52,472"	40° 4' 44,514"
96724	5	Земли транспорта № 88	312417,24	1364718,34	49° 50' 54,727"	40° 4' 42,266"
96725	6	Земли транспорта № 88	312448,32	1364706,28	49° 50' 55,741"	40° 4' 41,696"
96726	7	Земли транспорта № 88	312490,02	1364677,55	49° 50' 57,110"	40° 4' 40,303"
96727	8	Земли транспорта № 88	312490,20	1364677,43	49° 50' 57,116"	40° 4' 40,297"
96728	9	Земли транспорта № 88	312544,72	1364641,62	49° 50' 58,904"	40° 4' 38,563"
96729	10	Земли транспорта № 88	312552,43	1364647,81	49° 50' 59,150"	40° 4' 38,881"
96730	11	Земли транспорта № 88	312486,57	1364688,92	49° 50' 56,991"	40° 4' 40,868"
96731	12	Земли транспорта № 88	312420,99	1364728,24	49° 50' 54,842"	40° 4' 42,765"
96732	13	Земли транспорта № 88	312556,93	1364645,01	49° 50' 59,297"	40° 4' 38,746"
96733	14	Земли транспорта № 88	312549,11	1364638,73	49° 50' 59,049"	40° 4' 38,423"
96734	15	Земли транспорта № 88	312568,01	1364626,32	49° 50' 59,669"	40° 4' 37,822"
96735	16	Земли транспорта № 88	312592,29	1364606,82	49° 51' 0,468"	40° 4' 36,873"
96736	17	Земли транспорта № 88	312622,07	1364580,67	49° 51' 1,449"	40° 4' 35,596"
96737	18	Земли транспорта № 88	312726,48	1364477,77	49° 51' 4,898"	40° 4' 30,558"
96738	19	Земли транспорта № 88	312726,77	1364477,50	49° 51' 4,907"	40° 4' 30,545"
96739	20	Земли транспорта № 88	312727,05	1364477,26	49° 51' 4,916"	40° 4' 30,533"
96740	21	Земли транспорта № 88	312765,61	1364444,66	49° 51' 6,186"	40° 4' 28,943"
96741	22	Земли транспорта № 88	312768,30	1364447,22	49° 51' 6,272"	40° 4' 29,074"
96742	23	Земли транспорта № 88	312770,03	1364448,57	49° 51' 6,327"	40° 4' 29,143"
96743	24	Земли транспорта № 88	312771,76	1364449,92	49° 51' 6,382"	40° 4' 29,212"
96744	25	Земли транспорта № 88	312773,61	1364450,99	49° 51' 6,441"	40° 4' 29,268"
96745	26	Земли транспорта № 88	312733,50	1364484,90	49° 51' 5,120"	40° 4' 30,922"
96746	27	Земли транспорта № 88	312628,89	1364588,00	49° 51' 1,664"	40° 4' 35,970"
96747	28	Земли транспорта № 88	312598,73	1364614,48	49° 51' 0,670"	40° 4' 37,263"
96748	29	Земли транспорта № 88	312573,90	1364634,41	49° 50' 59,854"	40° 4' 38,234"
96749	30	Земли транспорта № 88	312556,93	1364645,01	49° 50' 59,297"	40° 4' 38,746"
96750		**Земли транспорта № 88 Количество**		30		30

96751	1	Земли транспорта № 89	474900,54	1320988,28	51° 18' 56,554"	39° 30' 5,457"
96752	2	Земли транспорта № 89	474896,54	1320986,41	51° 18' 56,425"	39° 30' 5,358"
96753	3	Земли транспорта № 89	474897,40	1320985,14	51° 18' 56,453"	39° 30' 5,293"
96754	4	Земли транспорта № 89	474958,85	1320893,38	51° 18' 58,483"	39° 30' 0,600"
96755	5	Земли транспорта № 89	474969,08	1320884,14	51° 18' 58,818"	39° 30' 0,130"
96756	6	Земли транспорта № 89	474973,90	1320889,38	51° 18' 58,971"	39° 30' 0,404"
96757	7	Земли транспорта № 89	474962,89	1320901,42	51° 18' 58,610"	39° 30' 1,018"
96758	8	Земли транспорта № 89	474940,93	1320931,10	51° 18' 57,886"	39° 30' 2,534"
96759	9	Земли транспорта № 89	474940,92	1320933,36	51° 18' 57,885"	39° 30' 2,651"
96760	10	Земли транспорта № 89	474942,11	1320935,18	51° 18' 57,922"	39° 30' 2,746"
96761	11	Земли транспорта № 89	474946,13	1320939,70	51° 18' 58,050"	39° 30' 2,982"
96762	12	Земли транспорта № 89	474940,18	1320947,86	51° 18' 57,854"	39° 30' 3,399"
96763	13	Земли транспорта № 89	474934,91	1320944,92	51° 18' 57,685"	39° 30' 3,244"
96764	14	Земли транспорта № 89	474932,84	1320944,64	51° 18' 57,618"	39° 30' 3,228"
96765	15	Земли транспорта № 89	474931,47	1320945,80	51° 18' 57,573"	39° 30' 3,286"
96766	16	Земли транспорта № 89	474927,42	1320950,54	51° 18' 57,440"	39° 30' 3,528"
96767	17	Земли транспорта № 89	474900,54	1320988,28	51° 18' 56,554"	39° 30' 5,457"
96768	18	Земли транспорта № 89	463960,31	1333936,73	51° 12' 56,286"	39° 41' 4,663"
96769	19	Земли транспорта № 89	463919,86	1333871,30	51° 12' 55,012"	39° 41' 1,258"
96770	20	Земли транспорта № 89	463991,40	1333838,69	51° 12' 57,344"	39° 40' 59,639"
96771	21	Земли транспорта № 89	464026,65	1333895,71	51° 12' 58,454"	39° 41' 2,605"
96772	22	Земли транспорта № 89	463960,31	1333936,73	51° 12' 56,286"	39° 41' 4,663"
96773	23	Земли транспорта № 89	465592,71	1334324,47	51° 13' 48,890"	39° 41' 26,017"
96774	24	Земли транспорта № 89	465381,86	1334339,49	51° 13' 42,061"	39° 41' 26,612"
96775	25	Земли транспорта № 89	465321,91	1334364,78	51° 13' 40,108"	39° 41' 27,864"
96776	26	Земли транспорта № 89	465274,53	1334388,29	51° 13' 38,563"	39° 41' 29,035"
96777	27	Земли транспорта № 89	464882,78	1334612,08	51° 13' 25,770"	39° 41' 40,233"
96778	28	Земли транспорта № 89	464520,90	1334812,81	51° 13' 13,956"	39° 41' 50,267"
96779	29	Земли транспорта № 89	464514,15	1334793,69	51° 13' 13,748"	39° 41' 49,276"
96780	30	Земли транспорта № 89	464872,97	1334594,65	51° 13' 25,462"	39° 41' 39,327"
96781	31	Земли транспорта № 89	465264,86	1334370,78	51° 13' 38,259"	39° 41' 28,125"
96782	32	Земли транспорта № 89	465265,38	1334370,50	51° 13' 38,276"	39° 41' 28,111"
96783	33	Земли транспорта № 89	465313,29	1334346,73	51° 13' 39,839"	39° 41' 26,927"
96784	34	Земли транспорта № 89	465313,85	1334346,47	51° 13' 39,857"	39° 41' 26,914"
96785	35	Земли транспорта № 89	465375,66	1334320,41	51° 13' 41,871"	39° 41' 25,624"
96786	36	Земли транспорта № 89	465377,37	1334319,87	51° 13' 41,926"	39° 41' 25,597"
96787	37	Земли транспорта № 89	465378,79	1334319,66	51° 13' 41,972"	39° 41' 25,588"
96788	38	Земли транспорта № 89	465604,79	1334303,56	51° 13' 49,292"	39° 41' 24,950"
96789	39	Земли транспорта № 89	465609,31	1334309,18	51° 13' 49,435"	39° 41' 25,243"
96790	40	Земли транспорта № 89	465602,01	1334311,01	51° 13' 49,198"	39° 41' 25,331"
96791	41	Земли транспорта № 89	465584,59	1334312,92	51° 13' 48,634"	39° 41' 25,415"

96792	42	Земли транспорта № 89	465592,71	1334324,47	51° 13' 48,890"	39° 41' 26,017"
96793	43	Земли транспорта № 89	473431,99	1320519,67	51° 18' 9,252"	39° 29' 40,220"
96794	44	Земли транспорта № 89	473177,75	1320458,05	51° 18' 1,054"	39° 29' 36,860"
96795	45	Земли транспорта № 89	473134,91	1320447,22	51° 17' 59,673"	39° 29' 36,270"
96796	46	Земли транспорта № 89	473097,72	1320435,18	51° 17' 58,475"	39° 29' 35,622"
96797	47	Земли транспорта № 89	473059,39	1320418,45	51° 17' 57,242"	39° 29' 34,732"
96798	48	Земли транспорта № 89	473056,91	1320417,41	51° 17' 57,162"	39° 29' 34,676"
96799	49	Земли транспорта № 89	473054,24	1320417,57	51° 17' 57,076"	39° 29' 34,683"
96800	50	Земли транспорта № 89	473049,53	1320418,77	51° 17' 56,923"	39° 29' 34,741"
96801	51	Земли транспорта № 89	473041,45	1320414,43	51° 17' 56,663"	39° 29' 34,512"
96802	52	Земли транспорта № 89	473039,46	1320409,64	51° 17' 56,601"	39° 29' 34,263"
96803	53	Земли транспорта № 89	473037,82	1320406,67	51° 17' 56,549"	39° 29' 34,109"
96804	54	Земли транспорта № 89	473035,29	1320404,16	51° 17' 56,469"	39° 29' 33,977"
96805	55	Земли транспорта № 89	473018,48	1320390,99	51° 17' 55,931"	39° 29' 33,286"
96806	56	Земли транспорта № 89	473016,76	1320390,30	51° 17' 55,875"	39° 29' 33,249"
96807	57	Земли транспорта № 89	473015,26	1320390,03	51° 17' 55,827"	39° 29' 33,234"
96808	58	Земли транспорта № 89	473010,87	1320391,14	51° 17' 55,684"	39° 29' 33,288"
96809	59	Земли транспорта № 89	473000,31	1320388,98	51° 17' 55,344"	39° 29' 33,169"
96810	60	Земли транспорта № 89	472997,73	1320375,85	51° 17' 55,266"	39° 29' 32,490"
96811	61	Земли транспорта № 89	472996,62	1320372,84	51° 17' 55,232"	39° 29' 32,334"
96812	62	Земли транспорта № 89	472995,06	1320370,81	51° 17' 55,182"	39° 29' 32,228"
96813	63	Земли транспорта № 89	472991,62	1320367,79	51° 17' 55,072"	39° 29' 32,069"
96814	64	Земли транспорта № 89	472961,53	1320345,47	51° 17' 54,108"	39° 29' 30,896"
96815	65	Земли транспорта № 89	472921,38	1320332,01	51° 17' 52,816"	39° 29' 30,173"
96816	66	Земли транспорта № 89	472864,97	1320310,72	51° 17' 51,000"	39° 29' 29,034"
96817	67	Земли транспорта № 89	472802,80	1320299,62	51° 17' 48,994"	39° 29' 28,418"
96818	68	Земли транспорта № 89	472803,48	1320281,15	51° 17' 49,024"	39° 29' 27,465"
96819	69	Земли транспорта № 89	472865,17	1320292,10	51° 17' 51,015"	39° 29' 28,074"
96820	70	Земли транспорта № 89	472933,38	1320318,57	51° 17' 53,210"	39° 29' 29,488"
96821	71	Земли транспорта № 89	472965,15	1320329,57	51° 17' 54,233"	39° 29' 30,078"
96822	72	Земли транспорта № 89	472967,47	1320329,72	51° 17' 54,308"	39° 29' 30,088"
96823	73	Земли транспорта № 89	472968,63	1320329,14	51° 17' 54,345"	39° 29' 30,058"
96824	74	Земли транспорта № 89	472971,06	1320324,88	51° 17' 54,426"	39° 29' 29,840"
96825	75	Земли транспорта № 89	472982,64	1320330,41	51° 17' 54,798"	39° 29' 30,134"
96826	76	Земли транспорта № 89	472981,09	1320334,06	51° 17' 54,746"	39° 29' 30,321"
96827	77	Земли транспорта № 89	472981,75	1320336,42	51° 17' 54,767"	39° 29' 30,443"
96828	78	Земли транспорта № 89	472984,47	1320339,62	51° 17' 54,853"	39° 29' 30,611"
96829	79	Земли транспорта № 89	473001,32	1320354,56	51° 17' 55,392"	39° 29' 31,393"
96830	80	Земли транспорта № 89	473053,81	1320394,11	51° 17' 57,072"	39° 29' 33,472"
96831	81	Земли транспорта № 89	473084,58	1320410,75	51° 17' 58,060"	39° 29' 34,352"
96832	82	Земли транспорта № 89	473100,91	1320418,60	51° 17' 58,585"	39° 29' 34,769"

96833	83	Земли транспорта № 89	473125,41	1320427,01	51° 17' 59,374"	39° 29' 35,221"
96834	84	Земли транспорта № 89	473136,50	1320430,82	51° 17' 59,731"	39° 29' 35,425"
96835	85	Земли транспорта № 89	473275,26	1320463,11	51° 18' 4,206"	39° 29' 37,190"
96836	86	Земли транспорта № 89	473356,33	1320482,63	51° 18' 6,820"	39° 29' 38,255"
96837	87	Земли транспорта № 89	473420,88	1320496,34	51° 18' 8,903"	39° 29' 39,008"
96838	88	Земли транспорта № 89	473442,02	1320502,65	51° 18' 9,584"	39° 29' 39,349"
96839	89	Земли транспорта № 89	473458,09	1320507,45	51° 18' 10,102"	39° 29' 39,608"
96840	90	Земли транспорта № 89	473499,75	1320525,22	51° 18' 11,441"	39° 29' 40,555"
96841	91	Земли транспорта № 89	473524,73	1320535,99	51° 18' 12,245"	39° 29' 41,129"
96842	92	Земли транспорта № 89	473531,97	1320539,11	51° 18' 12,478"	39° 29' 41,295"
96843	93	Земли транспорта № 89	473555,16	1320550,82	51° 18' 13,223"	39° 29' 41,916"
96844	94	Земли транспорта № 89	473560,90	1320552,79	51° 18' 13,407"	39° 29' 42,022"
96845	95	Земли транспорта № 89	473563,22	1320553,34	51° 18' 13,482"	39° 29' 42,052"
96846	96	Земли транспорта № 89	473565,16	1320553,59	51° 18' 13,545"	39° 29' 42,066"
96847	97	Земли транспорта № 89	473566,29	1320553,57	51° 18' 13,582"	39° 29' 42,066"
96848	98	Земли транспорта № 89	473567,14	1320553,29	51° 18' 13,609"	39° 29' 42,052"
96849	99	Земли транспорта № 89	473567,36	1320551,68	51° 18' 13,617"	39° 29' 41,969"
96850	100	Земли транспорта № 89	473570,94	1320547,07	51° 18' 13,735"	39° 29' 41,733"
96851	101	Земли транспорта № 89	473574,85	1320515,17	51° 18' 13,876"	39° 29' 40,090"
96852	102	Земли транспорта № 89	473603,51	1320235,81	51° 18' 14,927"	39° 29' 25,692"
96853	103	Земли транспорта № 89	473612,58	1320165,27	51° 18' 15,252"	39° 29' 22,057"
96854	104	Земли транспорта № 89	473612,92	1320162,64	51° 18' 15,264"	39° 29' 21,921"
96855	105	Земли транспорта № 89	473647,28	1319895,30	51° 18' 16,494"	39° 29' 8,148"
96856	106	Земли транспорта № 89	473669,45	1319744,54	51° 18' 17,278"	39° 29' 0,382"
96857	107	Земли транспорта № 89	473729,54	1319465,21	51° 18' 19,345"	39° 28' 46,006"
96858	108	Земли транспорта № 89	473730,57	1319460,39	51° 18' 19,380"	39° 28' 45,758"
96859	109	Земли транспорта № 89	473731,54	1319455,89	51° 18' 19,413"	39° 28' 45,527"
96860	110	Земли транспорта № 89	473808,76	1319116,88	51° 18' 22,060"	39° 28' 28,083"
96861	111	Земли транспорта № 89	473840,14	1318980,22	51° 18' 23,135"	39° 28' 21,051"
96862	112	Земли транспорта № 89	473871,81	1318896,35	51° 18' 24,196"	39° 28' 16,744"
96863	113	Земли транспорта № 89	473899,17	1318812,39	51° 18' 25,118"	39° 28' 12,429"
96864	114	Земли транспорта № 89	473903,55	1318799,22	51° 18' 25,265"	39° 28' 11,753"
96865	115	Земли транспорта № 89	473904,19	1318797,31	51° 18' 25,287"	39° 28' 11,654"
96866	116	Земли транспорта № 89	473923,07	1318740,58	51° 18' 25,922"	39° 28' 8,739"
96867	117	Земли транспорта № 89	473973,86	1318773,40	51° 18' 27,551"	39° 28' 10,468"
96868	118	Земли транспорта № 89	473934,52	1318865,97	51° 18' 26,238"	39° 28' 15,219"
96869	119	Земли транспорта № 89	473908,44	1318865,57	51° 18' 25,395"	39° 28' 15,181"
96870	120	Земли транспорта № 89	473890,24	1318921,40	51° 18' 24,782"	39° 28' 18,050"
96871	121	Земли транспорта № 89	473871,80	1318975,00	51° 18' 24,162"	39° 28' 20,803"
96872	122	Земли транспорта № 89	473866,04	1318992,28	51° 18' 23,968"	39° 28' 21,691"
96873	123	Земли транспорта № 89	473828,39	1319120,46	51° 18' 22,694"	39° 28' 28,281"

96874	124	Земли транспорта № 89	473792,00	1319289,82	51° 18' 21,442"	39° 28' 36,997"
96875	125	Земли транспорта № 89	473791,41	1319292,57	51° 18' 21,422"	39° 28' 37,139"
96876	126	Земли транспорта № 89	473754,50	1319464,36	51° 18' 20,153"	39° 28' 45,980"
96877	127	Земли транспорта № 89	473691,80	1319751,10	51° 18' 17,998"	39° 29' 0,736"
96878	128	Земли транспорта № 89	473667,35	1319903,80	51° 18' 17,139"	39° 29' 8,600"
96879	129	Земли транспорта № 89	473657,85	1319939,12	51° 18' 16,817"	39° 29' 10,417"
96880	130	Земли транспорта № 89	473657,08	1319950,59	51° 18' 16,787"	39° 29' 11,008"
96881	131	Земли транспорта № 89	473656,44	1319960,21	51° 18' 16,762"	39° 29' 11,504"
96882	132	Земли транспорта № 89	473653,63	1319980,94	51° 18' 16,662"	39° 29' 12,572"
96883	133	Земли транспорта № 89	473624,91	1320235,92	51° 18' 15,619"	39° 29' 25,712"
96884	134	Земли транспорта № 89	473611,18	1320365,90	51° 18' 15,117"	39° 29' 32,411"
96885	135	Земли транспорта № 89	473610,99	1320367,66	51° 18' 15,111"	39° 29' 32,502"
96886	136	Земли транспорта № 89	473597,95	1320491,12	51° 18' 14,634"	39° 29' 38,865"
96887	137	Земли транспорта № 89	473591,11	1320557,07	51° 18' 14,383"	39° 29' 42,264"
96888	138	Земли транспорта № 89	473585,06	1320607,41	51° 18' 14,165"	39° 29' 44,858"
96889	139	Земли транспорта № 89	473582,41	1320616,43	51° 18' 14,075"	39° 29' 45,321"
96890	140	Земли транспорта № 89	473565,48	1320613,01	51° 18' 13,529"	39° 29' 45,133"
96891	141	Земли транспорта № 89	473569,30	1320582,78	51° 18' 13,666"	39° 29' 43,575"
96892	142	Земли транспорта № 89	473569,16	1320580,90	51° 18' 13,662"	39° 29' 43,478"
96893	143	Земли транспорта № 89	473568,86	1320578,76	51° 18' 13,653"	39° 29' 43,368"
96894	144	Земли транспорта № 89	473568,15	1320576,22	51° 18' 13,632"	39° 29' 43,236"
96895	145	Земли транспорта № 89	473567,06	1320574,69	51° 18' 13,597"	39° 29' 43,156"
96896	146	Земли транспорта № 89	473566,13	1320573,73	51° 18' 13,567"	39° 29' 43,106"
96897	147	Земли транспорта № 89	473565,15	1320572,72	51° 18' 13,536"	39° 29' 43,053"
96898	148	Земли транспорта № 89	473553,72	1320567,61	51° 18' 13,169"	39° 29' 42,781"
96899	149	Земли транспорта № 89	473529,14	1320557,98	51° 18' 12,378"	39° 29' 42,267"
96900	150	Земли транспорта № 89	473486,82	1320539,14	51° 18' 11,017"	39° 29' 41,264"
96901	151	Земли транспорта № 89	473431,99	1320519,67	51° 18' 9,252"	39° 29' 40,220"
96902	152	Земли транспорта № 89	475428,66	1329011,52	51° 19' 9,835"	39° 37' 0,073"
96903	153	Земли транспорта № 89	475372,87	1329029,15	51° 19' 8,021"	39° 37' 0,939"
96904	154	Земли транспорта № 89	475352,67	1328953,23	51° 19' 7,405"	39° 36' 57,003"
96905	155	Земли транспорта № 89	475365,07	1328949,37	51° 19' 7,808"	39° 36' 56,814"
96906	156	Земли транспорта № 89	475362,68	1328934,19	51° 19' 7,739"	39° 36' 56,028"
96907	157	Земли транспорта № 89	475405,54	1328913,71	51° 19' 9,135"	39° 36' 55,005"
96908	158	Земли транспорта № 89	475410,28	1328929,16	51° 19' 9,281"	39° 36' 55,807"
96909	159	Земли транспорта № 89	475420,25	1328961,64	51° 19' 9,587"	39° 36' 57,491"
96910	160	Земли транспорта № 89	475415,65	1328962,57	51° 19' 9,438"	39° 36' 57,536"
96911	161	Земли транспорта № 89	475428,66	1329011,52	51° 19' 9,835"	39° 37' 0,073"
96912	162	Земли транспорта № 89	484578,63	1333625,58	51° 24' 3,467"	39° 41' 6,024"
96913	163	Земли транспорта № 89	484586,89	1333636,14	51° 24' 3,729"	39° 41' 6,577"
96914	164	Земли транспорта № 89	484569,31	1333645,94	51° 24' 3,155"	39° 41' 7,069"

96915	165	Земли транспорта № 89	484543,10	1333660,26	51° 24' 2,299"	39° 41' 7,787"
96916	166	Земли транспорта № 89	484518,00	1333669,72	51° 24' 1,482"	39° 41' 8,255"
96917	167	Земли транспорта № 89	484484,65	1333675,91	51° 24' 0,400"	39° 41' 8,547"
96918	168	Земли транспорта № 89	484442,38	1333679,33	51° 23' 59,031"	39° 41' 8,688"
96919	169	Земли транспорта № 89	484376,60	1333683,01	51° 23' 56,901"	39° 41' 8,822"
96920	170	Земли транспорта № 89	484392,70	1333669,06	51° 23' 57,429"	39° 41' 8,115"
96921	171	Земли транспорта № 89	484470,79	1333664,90	51° 23' 59,958"	39° 41' 7,966"
96922	172	Земли транспорта № 89	484494,86	1333662,54	51° 24' 0,737"	39° 41' 7,864"
96923	173	Земли транспорта № 89	484514,89	1333657,62	51° 24' 1,388"	39° 41' 7,627"
96924	174	Земли транспорта № 89	484534,48	1333649,58	51° 24' 2,026"	39° 41' 7,227"
96925	175	Земли транспорта № 89	484560,18	1333637,23	51° 24' 2,864"	39° 41' 6,610"
96926	176	Земли транспорта № 89	484578,63	1333625,58	51° 24' 3,467"	39° 41' 6,024"
96927	177	Земли транспорта № 89	484105,40	1326151,21	51° 23' 51,944"	39° 34' 39,082"
96928	178	Земли транспорта № 89	484137,25	1326179,20	51° 23' 52,961"	39° 34' 40,554"
96929	179	Земли транспорта № 89	484137,53	1326178,88	51° 23' 52,970"	39° 34' 40,538"
96930	180	Земли транспорта № 89	484113,89	1326213,33	51° 23' 52,189"	39° 34' 42,301"
96931	181	Земли транспорта № 89	483902,24	1326053,31	51° 23' 45,419"	39° 34' 33,863"
96932	182	Земли транспорта № 89	483887,80	1326045,43	51° 23' 44,955"	39° 34' 33,444"
96933	183	Земли транспорта № 89	483803,06	1326010,78	51° 23' 42,231"	39° 34' 31,586"
96934	184	Земли транспорта № 89	483641,97	1325973,60	51° 23' 37,037"	39° 34' 29,540"
96935	185	Земли транспорта № 89	483441,93	1325950,72	51° 23' 30,577"	39° 34' 28,203"
96936	186	Земли транспорта № 89	483344,94	1325960,07	51° 23' 27,434"	39° 34' 28,611"
96937	187	Земли транспорта № 89	483331,25	1325959,60	51° 23' 26,992"	39° 34' 28,577"
96938	188	Земли транспорта № 89	483310,07	1325963,02	51° 23' 26,305"	39° 34' 28,737"
96939	189	Земли транспорта № 89	483247,22	1325994,72	51° 23' 24,256"	39° 34' 30,328"
96940	190	Земли транспорта № 89	483241,36	1325997,83	51° 23' 24,065"	39° 34' 30,484"
96941	191	Земли транспорта № 89	483158,57	1326040,00	51° 23' 21,367"	39° 34' 32,601"
96942	192	Земли транспорта № 89	482996,48	1326122,56	51° 23' 16,083"	39° 34' 36,745"
96943	193	Земли транспорта № 89	482862,60	1326190,98	51° 23' 11,719"	39° 34' 40,179"
96944	194	Земли транспорта № 89	482847,89	1326198,48	51° 23' 11,239"	39° 34' 40,556"
96945	195	Земли транспорта № 89	482704,63	1326271,54	51° 23' 6,569"	39° 34' 44,223"
96946	196	Земли транспорта № 89	482543,82	1326354,04	51° 23' 1,327"	39° 34' 48,364"
96947	197	Земли транспорта № 89	482336,67	1326459,22	51° 22' 54,574"	39° 34' 53,641"
96948	198	Земли транспорта № 89	482316,71	1326469,39	51° 22' 53,924"	39° 34' 54,151"
96949	199	Земли транспорта № 89	481937,07	1326662,64	51° 22' 41,548"	39° 35' 3,848"
96950	200	Земли транспорта № 89	481904,78	1326679,08	51° 22' 40,496"	39° 35' 4,672"
96951	201	Земли транспорта № 89	481904,34	1326679,30	51° 22' 40,481"	39° 35' 4,683"
96952	202	Земли транспорта № 89	481873,26	1326694,16	51° 22' 39,468"	39° 35' 5,428"
96953	203	Земли транспорта № 89	481844,46	1326707,94	51° 22' 38,530"	39° 35' 6,117"
96954	204	Земли транспорта № 89	481780,69	1326737,32	51° 22' 36,453"	39° 35' 7,587"
96955	205	Земли транспорта № 89	481779,94	1326737,65	51° 22' 36,428"	39° 35' 7,603"

96956	206	Земли транспорта № 89	481760,16	1326745,80	51° 22' 35,784"	39° 35' 8,009"
96957	207	Земли транспорта № 89	481666,22	1326784,50	51° 22' 32,726"	39° 35' 9,937"
96958	208	Земли транспорта № 89	481473,14	1326866,03	51° 22' 26,440"	39° 35' 14,001"
96959	209	Земли транспорта № 89	480931,43	1327090,80	51° 22' 8,806"	39° 35' 25,197"
96960	210	Земли транспорта № 89	480653,80	1327206,43	51° 21' 59,767"	39° 35' 30,956"
96961	211	Земли транспорта № 89	480454,48	1327288,81	51° 21' 53,279"	39° 35' 35,058"
96962	212	Земли транспорта № 89	480274,50	1327360,91	51° 21' 47,421"	39° 35' 38,643"
96963	213	Земли транспорта № 89	480190,84	1327393,22	51° 21' 44,699"	39° 35' 40,247"
96964	214	Земли транспорта № 89	479687,32	1327572,05	51° 21' 28,321"	39° 35' 49,093"
96965	215	Земли транспорта № 89	479625,93	1327593,86	51° 21' 26,324"	39° 35' 50,172"
96966	216	Земли транспорта № 89	479198,76	1327764,25	51° 21' 12,421"	39° 35' 58,640"
96967	217	Земли транспорта № 89	479180,64	1327769,33	51° 21' 11,832"	39° 35' 58,888"
96968	218	Земли транспорта № 89	479129,22	1327782,79	51° 21' 10,162"	39° 35' 59,543"
96969	219	Земли транспорта № 89	479080,07	1327794,77	51° 21' 8,566"	39° 36' 0,124"
96970	220	Земли транспорта № 89	479079,62	1327794,87	51° 21' 8,552"	39° 36' 0,129"
96971	221	Земли транспорта № 89	478859,83	1327843,00	51° 21' 1,417"	39° 36' 2,442"
96972	222	Земли транспорта № 89	478546,24	1327909,23	51° 20' 51,240"	39° 36' 5,617"
96973	223	Земли транспорта № 89	478461,68	1327930,32	51° 20' 48,494"	39° 36' 6,640"
96974	224	Земли транспорта № 89	478398,99	1327948,46	51° 20' 46,457"	39° 36' 7,528"
96975	225	Земли транспорта № 89	478305,51	1327982,04	51° 20' 43,416"	39° 36' 9,189"
96976	226	Земли транспорта № 89	478199,57	1328027,05	51° 20' 39,966"	39° 36' 11,430"
96977	227	Земли транспорта № 89	478121,15	1328061,98	51° 20' 37,412"	39° 36' 13,172"
96978	228	Земли транспорта № 89	478034,80	1328100,44	51° 20' 34,599"	39° 36' 15,091"
96979	229	Земли транспорта № 89	478034,33	1328100,64	51° 20' 34,584"	39° 36' 15,101"
96980	230	Земли транспорта № 89	477990,35	1328118,91	51° 20' 33,152"	39° 36' 16,010"
96981	231	Земли транспорта № 89	477927,65	1328145,36	51° 20' 31,111"	39° 36' 17,327"
96982	232	Земли транспорта № 89	477922,77	1328147,32	51° 20' 30,952"	39° 36' 17,424"
96983	233	Земли транспорта № 89	477922,94	1328147,91	51° 20' 30,957"	39° 36' 17,455"
96984	234	Земли транспорта № 89	477860,84	1328181,50	51° 20' 28,932"	39° 36' 19,141"
96985	235	Земли транспорта № 89	477798,59	1328247,59	51° 20' 26,885"	39° 36' 22,506"
96986	236	Земли транспорта № 89	477647,65	1328458,52	51° 20' 21,897"	39° 36' 33,281"
96987	237	Земли транспорта № 89	477613,12	1328373,80	51° 20' 20,822"	39° 36' 28,877"
96988	238	Земли транспорта № 89	477577,44	1328330,07	51° 20' 19,690"	39° 36' 26,591"
96989	239	Земли транспорта № 89	477495,88	1328295,23	51° 20' 17,068"	39° 36' 24,727"
96990	240	Земли транспорта № 89	477495,80	1328293,28	51° 20' 17,067"	39° 36' 24,626"
96991	241	Земли транспорта № 89	477480,08	1328293,21	51° 20' 16,558"	39° 36' 24,610"
96992	242	Земли транспорта № 89	477460,91	1328294,04	51° 20' 15,938"	39° 36' 24,638"
96993	243	Земли транспорта № 89	477460,04	1328294,17	51° 20' 15,910"	39° 36' 24,644"
96994	244	Земли транспорта № 89	477393,95	1328313,86	51° 20' 13,762"	39° 36' 25,608"
96995	245	Земли транспорта № 89	477242,97	1328358,64	51° 20' 8,855"	39° 36' 27,802"
96996	246	Земли транспорта № 89	477214,38	1328367,13	51° 20' 7,926"	39° 36' 28,217"

96997	247	Земли транспорта № 89	476959,70	1328441,70	51° 19' 59,649"	39° 36' 31,867"
96998	248	Земли транспорта № 89	476866,08	1328468,58	51° 19' 56,607"	39° 36' 33,181"
96999	249	Земли транспорта № 89	476716,44	1328511,79	51° 19' 51,745"	39° 36' 35,294"
97000	250	Земли транспорта № 89	476311,19	1328629,31	51° 19' 38,576"	39° 36' 41,041"
97001	251	Земли транспорта № 89	475918,40	1328740,93	51° 19' 25,813"	39° 36' 46,493"
97002	252	Земли транспорта № 89	475901,72	1328745,93	51° 19' 25,271"	39° 36' 46,737"
97003	253	Земли транспорта № 89	475661,78	1328817,76	51° 19' 17,473"	39° 36' 50,256"
97004	254	Земли транспорта № 89	475469,86	1328875,23	51° 19' 11,235"	39° 36' 53,070"
97005	255	Земли транспорта № 89	475469,17	1328875,42	51° 19' 11,213"	39° 36' 53,079"
97006	256	Земли транспорта № 89	475438,35	1328883,47	51° 19' 10,212"	39° 36' 53,470"
97007	257	Земли транспорта № 89	475437,92	1328883,58	51° 19' 10,198"	39° 36' 53,475"
97008	258	Земли транспорта № 89	475375,98	1328898,27	51° 19' 8,187"	39° 36' 54,185"
97009	259	Земли транспорта № 89	475375,21	1328898,43	51° 19' 8,162"	39° 36' 54,192"
97010	260	Земли транспорта № 89	475273,19	1328917,52	51° 19' 4,852"	39° 36' 55,096"
97011	261	Земли транспорта № 89	475256,67	1328920,61	51° 19' 4,316"	39° 36' 55,243"
97012	262	Земли транспорта № 89	475147,98	1328938,77	51° 19' 0,790"	39° 36' 56,094"
97013	263	Земли транспорта № 89	475062,91	1328952,98	51° 18' 58,031"	39° 36' 56,759"
97014	264	Земли транспорта № 89	474931,21	1328975,44	51° 18' 53,759"	39° 36' 57,814"
97015	265	Земли транспорта № 89	474702,52	1329015,77	51° 18' 46,341"	39° 36' 59,714"
97016	266	Земли транспорта № 89	474668,05	1329021,86	51° 18' 45,222"	39° 37' 0,001"
97017	267	Земли транспорта № 89	474668,59	1329024,18	51° 18' 45,239"	39° 37' 0,121"
97018	268	Земли транспорта № 89	474337,61	1329078,27	51° 18' 34,504"	39° 37' 2,649"
97019	269	Земли транспорта № 89	474279,03	1329096,20	51° 18' 32,600"	39° 37' 3,528"
97020	270	Земли транспорта № 89	474237,72	1329121,89	51° 18' 31,251"	39° 37' 4,821"
97021	271	Земли транспорта № 89	474199,86	1329162,98	51° 18' 30,005"	39° 37' 6,912"
97022	272	Земли транспорта № 89	474155,76	1329224,09	51° 18' 28,548"	39° 37' 10,031"
97023	273	Земли транспорта № 89	474118,91	1329255,25	51° 18' 27,340"	39° 37' 11,610"
97024	274	Земли транспорта № 89	474080,78	1329255,40	51° 18' 26,107"	39° 37' 11,587"
97025	275	Земли транспорта № 89	474034,81	1329236,10	51° 18' 24,629"	39° 37' 10,554"
97026	276	Земли транспорта № 89	474002,90	1329180,92	51° 18' 23,624"	39° 37' 7,680"
97027	277	Земли транспорта № 89	473985,43	1329133,62	51° 18' 23,083"	39° 37' 5,225"
97028	278	Земли транспорта № 89	473815,98	1329170,76	51° 18' 17,582"	39° 37' 7,007"
97029	279	Земли транспорта № 89	473815,77	1329167,14	51° 18' 17,578"	39° 37' 6,819"
97030	280	Земли транспорта № 89	473806,40	1329168,70	51° 18' 17,274"	39° 37' 6,893"
97031	281	Земли транспорта № 89	473781,04	1329172,75	51° 18' 16,451"	39° 37' 7,082"
97032	282	Земли транспорта № 89	473697,68	1329186,06	51° 18' 13,748"	39° 37' 7,702"
97033	283	Земли транспорта № 89	473553,10	1329209,16	51° 18' 9,059"	39° 37' 8,778"
97034	284	Земли транспорта № 89	472975,68	1329296,44	51° 17' 50,334"	39° 37' 12,822"
97035	285	Земли транспорта № 89	472408,70	1329384,31	51° 17' 31,948"	39° 37' 16,902"
97036	286	Земли транспорта № 89	472312,29	1329400,40	51° 17' 28,821"	39° 37' 17,655"
97037	287	Земли транспорта № 89	472256,89	1329411,04	51° 17' 27,023"	39° 37' 18,160"

97038	288	Земли транспорта № 89	472212,86	1329419,99	51° 17' 25,594"	39° 37' 18,587"
97039	289	Земли транспорта № 89	472137,30	1329438,33	51° 17' 23,141"	39° 37' 19,473"
97040	290	Земли транспорта № 89	472079,91	1329453,90	51° 17' 21,276"	39° 37' 20,230"
97041	291	Земли транспорта № 89	472038,03	1329466,80	51° 17' 19,915"	39° 37' 20,862"
97042	292	Земли транспорта № 89	471975,04	1329489,35	51° 17' 17,866"	39° 37' 21,975"
97043	293	Земли транспорта № 89	471923,65	1329509,40	51° 17' 16,193"	39° 37' 22,968"
97044	294	Земли транспорта № 89	471923,05	1329509,64	51° 17' 16,173"	39° 37' 22,980"
97045	295	Земли транспорта № 89	471873,08	1329531,06	51° 17' 14,546"	39° 37' 24,045"
97046	296	Земли транспорта № 89	471843,30	1329543,85	51° 17' 13,576"	39° 37' 24,681"
97047	297	Земли транспорта № 89	471815,96	1329556,05	51° 17' 12,686"	39° 37' 25,289"
97048	298	Земли транспорта № 89	471768,07	1329578,92	51° 17' 11,125"	39° 37' 26,430"
97049	299	Земли транспорта № 89	471716,33	1329607,70	51° 17' 9,437"	39° 37' 27,873"
97050	300	Земли транспорта № 89	471618,57	1329664,68	51° 17' 6,245"	39° 37' 30,734"
97051	301	Земли транспорта № 89	471572,58	1329692,61	51° 17' 4,743"	39° 37' 32,139"
97052	302	Земли транспорта № 89	471526,78	1329720,43	51° 17' 3,248"	39° 37' 33,537"
97053	303	Земли транспорта № 89	471413,42	1329789,30	51° 16' 59,546"	39° 37' 36,999"
97054	304	Земли транспорта № 89	470898,34	1330117,88	51° 16' 42,716"	39° 37' 53,534"
97055	305	Земли транспорта № 89	470895,72	1330111,86	51° 16' 42,634"	39° 37' 53,221"
97056	306	Земли транспорта № 89	470889,71	1330115,62	51° 16' 42,438"	39° 37' 53,410"
97057	307	Земли транспорта № 89	470861,68	1330133,86	51° 16' 41,522"	39° 37' 54,329"
97058	308	Земли транспорта № 89	470856,42	1330137,28	51° 16' 41,350"	39° 37' 54,501"
97059	309	Земли транспорта № 89	470773,69	1330191,10	51° 16' 38,647"	39° 37' 57,210"
97060	310	Земли транспорта № 89	470773,23	1330191,39	51° 16' 38,631"	39° 37' 57,225"
97061	311	Земли транспорта № 89	470651,35	1330264,95	51° 16' 34,651"	39° 38' 0,921"
97062	312	Земли транспорта № 89	470364,75	1330443,48	51° 16' 25,289"	39° 38' 9,897"
97063	313	Земли транспорта № 89	470148,24	1330578,12	51° 16' 18,216"	39° 38' 16,666"
97064	314	Земли транспорта № 89	469757,42	1330821,31	51° 16' 5,448"	39° 38' 28,890"
97065	315	Земли транспорта № 89	469525,18	1330963,92	51° 15' 57,862"	39° 38' 36,055"
97066	316	Земли транспорта № 89	469515,81	1330969,75	51° 15' 57,556"	39° 38' 36,348"
97067	317	Земли транспорта № 89	469489,12	1330986,32	51° 15' 56,684"	39° 38' 37,181"
97068	318	Земли транспорта № 89	469476,69	1331000,40	51° 15' 56,275"	39° 38' 37,897"
97069	319	Земли транспорта № 89	469465,88	1331012,89	51° 15' 55,919"	39° 38' 38,532"
97070	320	Земли транспорта № 89	469463,56	1331017,06	51° 15' 55,842"	39° 38' 38,745"
97071	321	Земли транспорта № 89	469447,36	1331044,75	51° 15' 55,303"	39° 38' 40,160"
97072	322	Земли транспорта № 89	469446,47	1331057,50	51° 15' 55,268"	39° 38' 40,817"
97073	323	Земли транспорта № 89	469458,47	1331109,26	51° 15' 55,630"	39° 38' 43,496"
97074	324	Земли транспорта № 89	469446,67	1331166,22	51° 15' 55,219"	39° 38' 46,424"
97075	325	Земли транспорта № 89	469393,65	1331216,40	51° 15' 53,478"	39° 38' 48,968"
97076	326	Земли транспорта № 89	469346,12	1331228,23	51° 15' 51,934"	39° 38' 49,539"
97077	327	Земли транспорта № 89	469286,31	1331181,25	51° 15' 50,023"	39° 38' 47,068"
97078	328	Земли транспорта № 89	469253,56	1331140,23	51° 15' 48,985"	39° 38' 44,925"

97079	329	Земли транспорта № 89	468841,57	1331381,80	51° 15' 35,532"	39° 38' 57,045"
97080	330	Земли транспорта № 89	468809,70	1331396,28	51° 15' 34,494"	39° 38' 57,765"
97081	331	Земли транспорта № 89	468728,83	1331433,02	51° 15' 31,859"	39° 38' 59,594"
97082	332	Земли транспорта № 89	468660,71	1331466,31	51° 15' 29,638"	39° 39' 1,254"
97083	333	Земли транспорта № 89	468659,82	1331466,72	51° 15' 29,609"	39° 39' 1,275"
97084	334	Земли транспорта № 89	468556,24	1331511,16	51° 15' 26,235"	39° 39' 3,481"
97085	335	Земли транспорта № 89	467955,30	1331760,82	51° 15' 6,665"	39° 39' 15,859"
97086	336	Земли транспорта № 89	467875,77	1331795,00	51° 15' 4,075"	39° 39' 17,556"
97087	337	Земли транспорта № 89	467777,40	1331837,28	51° 15' 0,871"	39° 39' 19,654"
97088	338	Земли транспорта № 89	467745,25	1331850,98	51° 14' 59,823"	39° 39' 20,334"
97089	339	Земли транспорта № 89	467747,59	1331855,54	51° 14' 59,897"	39° 39' 20,571"
97090	340	Земли транспорта № 89	467662,82	1331873,11	51° 14' 57,145"	39° 39' 21,407"
97091	341	Земли транспорта № 89	467304,08	1332036,62	51° 14' 45,455"	39° 39' 29,540"
97092	342	Земли транспорта № 89	467271,67	1332049,82	51° 14' 44,400"	39° 39' 30,194"
97093	343	Земли транспорта № 89	467230,35	1332066,65	51° 14' 43,054"	39° 39' 31,027"
97094	344	Земли транспорта № 89	466842,58	1332224,55	51° 14' 30,427"	39° 39' 38,846"
97095	345	Земли транспорта № 89	466838,10	1332226,37	51° 14' 30,282"	39° 39' 38,936"
97096	346	Земли транспорта № 89	466267,15	1332463,90	51° 14' 11,687"	39° 39' 50,705"
97097	347	Земли транспорта № 89	465944,02	1332596,72	51° 14' 1,165"	39° 39' 57,282"
97098	348	Земли транспорта № 89	465906,03	1332614,26	51° 13' 59,927"	39° 39' 58,154"
97099	349	Земли транспорта № 89	465820,17	1332657,40	51° 13' 57,126"	39° 40' 0,306"
97100	350	Земли транспорта № 89	465789,26	1332673,75	51° 13' 56,118"	39° 40' 1,123"
97101	351	Земли транспорта № 89	465746,94	1332696,13	51° 13' 54,737"	39° 40' 2,241"
97102	352	Земли транспорта № 89	465706,41	1332720,22	51° 13' 53,413"	39° 40' 3,448"
97103	353	Земли транспорта № 89	465670,54	1332741,54	51° 13' 52,242"	39° 40' 4,518"
97104	354	Земли транспорта № 89	465545,26	1332820,35	51° 13' 48,148"	39° 40' 8,474"
97105	355	Земли транспорта № 89	465420,16	1332898,56	51° 13' 44,060"	39° 40' 12,400"
97106	356	Земли транспорта № 89	465062,25	1333127,04	51° 13' 32,361"	39° 40' 23,874"
97107	357	Земли транспорта № 89	464945,55	1333199,00	51° 13' 28,548"	39° 40' 27,484"
97108	358	Земли транспорта № 89	464848,81	1333258,65	51° 13' 25,387"	39° 40' 30,476"
97109	359	Земли транспорта № 89	464819,07	1333276,99	51° 13' 24,415"	39° 40' 31,396"
97110	360	Земли транспорта № 89	464548,97	1333454,01	51° 13' 15,584"	39° 40' 40,290"
97111	361	Земли транспорта № 89	464520,55	1333474,81	51° 13' 14,654"	39° 40' 41,338"
97112	362	Земли транспорта № 89	464458,98	1333519,88	51° 13' 12,638"	39° 40' 43,608"
97113	363	Земли транспорта № 89	464457,76	1333520,70	51° 13' 12,599"	39° 40' 43,650"
97114	364	Земли транспорта № 89	464447,68	1333526,92	51° 13' 12,269"	39° 40' 43,961"
97115	365	Земли транспорта № 89	464341,82	1333592,25	51° 13' 8,810"	39° 40' 47,238"
97116	366	Земли транспорта № 89	464341,00	1333592,73	51° 13' 8,783"	39° 40' 47,262"
97117	367	Земли транспорта № 89	464289,48	1333621,26	51° 13' 7,101"	39° 40' 48,689"
97118	368	Земли транспорта № 89	464218,93	1333659,74	51° 13' 4,799"	39° 40' 50,612"
97119	369	Земли транспорта № 89	464095,77	1333734,82	51° 13' 0,775"	39° 40' 54,376"

97120	370	Земли транспорта № 89	463981,67	1333804,38	51° 12' 57,047"	39° 40' 57,863"
97121	371	Земли транспорта № 89	463951,83	1333822,57	51° 12' 56,072"	39° 40' 58,775"
97122	372	Земли транспорта № 89	463858,71	1333892,58	51° 12' 53,022"	39° 41' 2,303"
97123	373	Земли транспорта № 89	463883,56	1333945,82	51° 12' 53,798"	39° 41' 5,066"
97124	374	Земли транспорта № 89	463883,28	1333945,97	51° 12' 53,789"	39° 41' 5,074"
97125	375	Земли транспорта № 89	463886,42	1333951,94	51° 12' 53,887"	39° 41' 5,384"
97126	376	Земли транспорта № 89	463895,38	1333967,84	51° 12' 54,169"	39° 41' 6,211"
97127	377	Земли транспорта № 89	463938,24	1334043,89	51° 12' 55,515"	39° 41' 10,164"
97128	378	Земли транспорта № 89	464028,56	1334193,55	51° 12' 58,358"	39° 41' 17,949"
97129	379	Земли транспорта № 89	464311,53	1334666,38	51° 13' 7,261"	39° 41' 42,546"
97130	380	Земли транспорта № 89	464311,81	1334666,89	51° 13' 7,270"	39° 41' 42,572"
97131	381	Земли транспорта № 89	464393,91	1334824,26	51° 13' 9,842"	39° 41' 50,749"
97132	382	Земли транспорта № 89	464375,95	1334833,06	51° 13' 9,256"	39° 41' 51,187"
97133	383	Земли транспорта № 89	464294,22	1334676,40	51° 13' 6,695"	39° 41' 43,047"
97134	384	Земли транспорта № 89	464011,42	1334203,85	51° 12' 57,798"	39° 41' 18,465"
97135	385	Земли транспорта № 89	463921,05	1334054,10	51° 12' 54,954"	39° 41' 10,675"
97136	386	Земли транспорта № 89	463920,90	1334053,84	51° 12' 54,949"	39° 41' 10,662"
97137	387	Земли транспорта № 89	463906,55	1334028,39	51° 12' 54,498"	39° 41' 9,339"
97138	388	Земли транспорта № 89	463908,45	1334027,36	51° 12' 54,560"	39° 41' 9,287"
97139	389	Земли транспорта № 89	463885,68	1333986,71	51° 12' 53,845"	39° 41' 7,174"
97140	390	Земли транспорта № 89	463834,20	1333894,08	51° 12' 52,229"	39° 41' 2,360"
97141	391	Земли транспорта № 89	463695,65	1333976,38	51° 12' 47,703"	39° 41' 6,482"
97142	392	Земли транспорта № 89	463344,73	1334190,17	51° 12' 36,237"	39° 41' 17,198"
97143	393	Земли транспорта № 89	463346,69	1334196,51	51° 12' 36,297"	39° 41' 17,526"
97144	394	Земли транспорта № 89	463341,41	1334201,06	51° 12' 36,124"	39° 41' 17,756"
97145	395	Земли транспорта № 89	463319,77	1334214,66	51° 12' 35,416"	39° 41' 18,438"
97146	396	Земли транспорта № 89	463314,82	1334222,72	51° 12' 35,252"	39° 41' 18,849"
97147	397	Земли транспорта № 89	463209,99	1334285,12	51° 12' 31,828"	39° 41' 21,974"
97148	398	Земли транспорта № 89	463244,53	1334344,84	51° 12' 32,913"	39° 41' 25,079"
97149	399	Земли транспорта № 89	463227,76	1334356,28	51° 12' 32,365"	39° 41' 25,654"
97150	400	Земли транспорта № 89	463172,14	1334379,64	51° 12' 30,553"	39° 41' 26,810"
97151	401	Земли транспорта № 89	463160,03	1334360,00	51° 12' 30,172"	39° 41' 25,789"
97152	402	Земли транспорта № 89	463136,25	1334337,09	51° 12' 29,414"	39° 41' 24,589"
97153	403	Земли транспорта № 89	462575,23	1334696,70	51° 12' 11,073"	39° 41' 42,633"
97154	404	Земли транспорта № 89	462527,00	1334722,58	51° 12' 9,499"	39° 41' 43,925"
97155	405	Земли транспорта № 89	462464,76	1334761,47	51° 12' 7,465"	39° 41' 45,874"
97156	406	Земли транспорта № 89	462211,30	1334922,84	51° 11' 59,179"	39° 41' 53,968"
97157	407	Земли транспорта № 89	461927,26	1335100,81	51° 11' 49,895"	39° 42' 2,890"
97158	408	Земли транспорта № 89	461892,61	1335083,81	51° 11' 48,783"	39° 42' 1,986"
97159	409	Земли транспорта № 89	461872,99	1335074,19	51° 11' 48,153"	39° 42' 1,473"
97160	410	Земли транспорта № 89	461867,49	1335071,49	51° 11' 47,977"	39° 42' 1,330"

97161	411	Земли транспорта № 89	462181,75	1334875,91	51° 11' 58,248"	39° 41' 51,527"
97162	412	Земли транспорта № 89	462434,43	1334715,03	51° 12' 6,508"	39° 41' 43,457"
97163	413	Земли транспорта № 89	462493,27	1334670,86	51° 12' 8,436"	39° 41' 41,233"
97164	414	Земли транспорта № 89	462493,80	1334670,47	51° 12' 8,453"	39° 41' 41,213"
97165	415	Земли транспорта № 89	462526,20	1334647,79	51° 12' 9,513"	39° 41' 40,072"
97166	416	Земли транспорта № 89	463874,98	1333802,75	51° 12' 53,596"	39° 40' 57,689"
97167	417	Земли транспорта № 89	463861,20	1333780,72	51° 12' 53,162"	39° 40' 56,543"
97168	418	Земли транспорта № 89	463843,76	1333753,11	51° 12' 52,612"	39° 40' 55,106"
97169	419	Земли транспорта № 89	463841,63	1333749,73	51° 12' 52,545"	39° 40' 54,930"
97170	420	Земли транспорта № 89	463819,55	1333714,77	51° 12' 51,849"	39° 40' 53,111"
97171	421	Земли транспорта № 89	463884,58	1333673,70	51° 12' 53,975"	39° 40' 51,050"
97172	422	Земли транспорта № 89	463909,45	1333713,07	51° 12' 54,759"	39° 40' 53,099"
97173	423	Земли транспорта № 89	463926,24	1333739,64	51° 12' 55,288"	39° 40' 54,482"
97174	424	Земли транспорта № 89	463939,92	1333762,74	51° 12' 55,718"	39° 40' 55,683"
97175	425	Земли транспорта № 89	463925,47	1333771,64	51° 12' 55,246"	39° 40' 56,129"
97176	426	Земли транспорта № 89	463926,11	1333772,89	51° 12' 55,266"	39° 40' 56,194"
97177	427	Земли транспорта № 89	463955,79	1333754,08	51° 12' 56,236"	39° 40' 55,250"
97178	428	Земли транспорта № 89	464002,85	1333724,24	51° 12' 57,774"	39° 40' 53,753"
97179	429	Земли транспорта № 89	464188,53	1333603,57	51° 13' 3,845"	39° 40' 47,693"
97180	430	Земли транспорта № 89	464283,36	1333533,04	51° 13' 6,950"	39° 40' 44,139"
97181	431	Земли транспорта № 89	464294,18	1333525,27	51° 13' 7,304"	39° 40' 43,748"
97182	432	Земли транспорта № 89	464294,81	1333524,84	51° 13' 7,325"	39° 40' 43,726"
97183	433	Земли транспорта № 89	464307,52	1333516,42	51° 13' 7,740"	39° 40' 43,303"
97184	434	Земли транспорта № 89	464393,89	1333464,10	51° 13' 10,562"	39° 40' 40,680"
97185	435	Земли транспорта № 89	464558,35	1333364,48	51° 13' 15,935"	39° 40' 35,686"
97186	436	Земли транспорта № 89	464558,87	1333364,14	51° 13' 15,952"	39° 40' 35,669"
97187	437	Земли транспорта № 89	464801,87	1333199,89	51° 13' 23,899"	39° 40' 27,410"
97188	438	Земли транспорта № 89	464787,87	1333179,18	51° 13' 23,457"	39° 40' 26,331"
97189	439	Земли транспорта № 89	464950,41	1333083,06	51° 13' 28,766"	39° 40' 21,515"
97190	440	Земли транспорта № 89	465022,63	1333037,68	51° 13' 31,126"	39° 40' 19,237"
97191	441	Земли транспорта № 89	465064,46	1333016,43	51° 13' 32,491"	39° 40' 18,177"
97192	442	Земли транспорта № 89	465198,78	1332933,11	51° 13' 36,880"	39° 40' 13,996"
97193	443	Земли транспорта № 89	465445,88	1332777,73	51° 13' 44,955"	39° 40' 6,195"
97194	444	Земли транспорта № 89	465586,47	1332689,22	51° 13' 49,549"	39° 40' 1,752"
97195	445	Земли транспорта № 89	465604,24	1332676,31	51° 13' 50,131"	39° 40' 1,101"
97196	446	Земли транспорта № 89	465795,17	1332557,08	51° 13' 56,370"	39° 39' 55,116"
97197	447	Земли транспорта № 89	466204,97	1332382,90	51° 14' 9,718"	39° 39' 46,479"
97198	448	Земли транспорта № 89	466253,45	1332356,24	51° 14' 11,300"	39° 39' 45,145"
97199	449	Земли транспорта № 89	466721,56	1332164,17	51° 14' 26,544"	39° 39' 35,634"
97200	450	Земли транспорта № 89	466828,32	1332111,86	51° 14' 30,025"	39° 39' 33,026"
97201	451	Земли транспорта № 89	467066,52	1332018,91	51° 14' 37,779"	39° 39' 28,431"

97202	452	Земли транспорта № 89	467175,44	1331968,32	51° 14' 41,329"	39° 39' 25,913"
97203	453	Земли транспорта № 89	467229,62	1331947,70	51° 14' 43,092"	39° 39' 24,895"
97204	454	Земли транспорта № 89	467418,30	1331865,73	51° 14' 49,239"	39° 39' 20,825"
97205	455	Земли транспорта № 89	467419,53	1331865,17	51° 14' 49,279"	39° 39' 20,798"
97206	456	Земли транспорта № 89	467420,56	1331864,70	51° 14' 49,312"	39° 39' 20,774"
97207	457	Земли транспорта № 89	467447,53	1331896,55	51° 14' 50,168"	39° 39' 22,438"
97208	458	Земли транспорта № 89	467451,88	1331907,82	51° 14' 50,303"	39° 39' 23,023"
97209	459	Земли транспорта № 89	467565,35	1331858,90	51° 14' 53,999"	39° 39' 20,594"
97210	460	Земли транспорта № 89	467544,60	1331813,51	51° 14' 53,351"	39° 39' 18,237"
97211	461	Земли транспорта № 89	467549,84	1331811,96	51° 14' 53,522"	39° 39' 18,162"
97212	462	Земли транспорта № 89	467613,28	1331785,07	51° 14' 55,588"	39° 39' 16,828"
97213	463	Земли транспорта № 89	467622,02	1331781,37	51° 14' 55,873"	39° 39' 16,644"
97214	464	Земли транспорта № 89	467638,00	1331774,60	51° 14' 56,393"	39° 39' 16,309"
97215	465	Земли транспорта № 89	467663,60	1331763,45	51° 14' 57,227"	39° 39' 15,755"
97216	466	Земли транспорта № 89	467698,14	1331748,41	51° 14' 58,352"	39° 39' 15,008"
97217	467	Земли транспорта № 89	467713,41	1331741,75	51° 14' 58,850"	39° 39' 14,677"
97218	468	Земли транспорта № 89	467759,64	1331721,60	51° 15' 0,356"	39° 39' 13,677"
97219	469	Земли транспорта № 89	467909,50	1331656,29	51° 15' 5,237"	39° 39' 10,433"
97220	470	Земли транспорта № 89	468119,48	1331564,77	51° 15' 12,078"	39° 39' 5,887"
97221	471	Земли транспорта № 89	468160,23	1331546,41	51° 15' 13,406"	39° 39' 4,974"
97222	472	Земли транспорта № 89	468388,74	1331443,47	51° 15' 20,851"	39° 38' 59,854"
97223	473	Земли транспорта № 89	468734,88	1331287,53	51° 15' 32,129"	39° 38' 52,097"
97224	474	Земли транспорта № 89	468935,59	1331189,04	51° 15' 38,673"	39° 38' 47,183"
97225	475	Земли транспорта № 89	468976,20	1331165,94	51° 15' 39,999"	39° 38' 46,025"
97226	476	Земли транспорта № 89	469015,96	1331143,33	51° 15' 41,296"	39° 38' 44,892"
97227	477	Земли транспорта № 89	469072,92	1331100,56	51° 15' 43,161"	39° 38' 42,733"
97228	478	Земли транспорта № 89	469077,04	1331145,52	51° 15' 43,271"	39° 38' 45,054"
97229	479	Земли транспорта № 89	469182,35	1331082,25	51° 15' 46,711"	39° 38' 41,878"
97230	480	Земли транспорта № 89	469206,74	1331065,32	51° 15' 47,508"	39° 38' 41,025"
97231	481	Земли транспорта № 89	469231,37	1331048,21	51° 15' 48,314"	39° 38' 40,162"
97232	482	Земли транспорта № 89	469256,46	1331065,20	51° 15' 49,117"	39° 38' 41,059"
97233	483	Земли транспорта № 89	469309,51	1331032,95	51° 15' 50,850"	39° 38' 39,439"
97234	484	Земли транспорта № 89	469426,33	1330961,92	51° 15' 54,665"	39° 38' 35,872"
97235	485	Земли транспорта № 89	469460,43	1330941,02	51° 15' 55,779"	39° 38' 34,822"
97236	486	Земли транспорта № 89	469488,98	1330923,40	51° 15' 56,712"	39° 38' 33,936"
97237	487	Земли транспорта № 89	470210,82	1330475,77	51° 16' 20,292"	39° 38' 11,438"
97238	488	Земли транспорта № 89	470336,89	1330397,36	51° 16' 24,411"	39° 38' 7,495"
97239	489	Земли транспорта № 89	470688,11	1330180,49	51° 16' 35,883"	39° 37' 56,594"
97240	490	Земли транспорта № 89	470770,50	1330128,98	51° 16' 38,575"	39° 37' 54,003"
97241	491	Земли транспорта № 89	470839,83	1330083,74	51° 16' 40,840"	39° 37' 51,726"
97242	492	Земли транспорта № 89	470872,88	1330061,21	51° 16' 41,921"	39° 37' 50,591"

97243	493	Земли транспорта № 89	470964,47	1329985,86	51° 16' 44,922"	39° 37' 46,777"
97244	494	Земли транспорта № 89	471275,74	1329797,81	51° 16' 55,087"	39° 37' 37,327"
97245	495	Земли транспорта № 89	471277,85	1329801,74	51° 16' 55,153"	39° 37' 37,532"
97246	496	Земли транспорта № 89	471290,77	1329793,71	51° 16' 55,575"	39° 37' 37,128"
97247	497	Земли транспорта № 89	471307,57	1329783,26	51° 16' 56,124"	39° 37' 36,603"
97248	498	Земли транспорта № 89	471495,27	1329667,84	51° 17' 2,255"	39° 37' 30,799"
97249	499	Земли транспорта № 89	471545,40	1329637,01	51° 17' 3,892"	39° 37' 29,248"
97250	500	Земли транспорта № 89	471591,16	1329609,53	51° 17' 5,386"	39° 37' 27,868"
97251	501	Земли транспорта № 89	471630,93	1329585,65	51° 17' 6,685"	39° 37' 26,668"
97252	502	Земли транспорта № 89	471631,67	1329585,23	51° 17' 6,709"	39° 37' 26,646"
97253	503	Земли транспорта № 89	471687,20	1329555,04	51° 17' 8,520"	39° 37' 25,133"
97254	504	Земли транспорта № 89	471687,86	1329554,69	51° 17' 8,542"	39° 37' 25,116"
97255	505	Земли транспорта № 89	471759,32	1329519,26	51° 17' 10,872"	39° 37' 23,345"
97256	506	Земли транспорта № 89	471759,87	1329519,00	51° 17' 10,890"	39° 37' 23,332"
97257	507	Земли транспорта № 89	471816,95	1329492,82	51° 17' 12,749"	39° 37' 22,027"
97258	508	Земли транспорта № 89	471817,46	1329492,60	51° 17' 12,766"	39° 37' 22,016"
97259	509	Земли транспорта № 89	471877,66	1329467,00	51° 17' 14,727"	39° 37' 20,744"
97260	510	Земли транспорта № 89	471878,23	1329466,77	51° 17' 14,745"	39° 37' 20,732"
97261	511	Земли транспорта № 89	471954,32	1329437,63	51° 17' 17,221"	39° 37' 19,290"
97262	512	Земли транспорта № 89	471955,23	1329437,31	51° 17' 17,251"	39° 37' 19,274"
97263	513	Земли транспорта № 89	472018,26	1329416,60	51° 17' 19,300"	39° 37' 18,256"
97264	514	Земли транспорта № 89	472018,80	1329416,43	51° 17' 19,318"	39° 37' 18,248"
97265	515	Земли транспорта № 89	472076,49	1329399,26	51° 17' 21,193"	39° 37' 17,408"
97266	516	Земли транспорта № 89	472077,16	1329399,08	51° 17' 21,215"	39° 37' 17,399"
97267	517	Земли транспорта № 89	472127,67	1329385,91	51° 17' 22,855"	39° 37' 16,760"
97268	518	Земли транспорта № 89	472180,29	1329373,08	51° 17' 24,564"	39° 37' 16,140"
97269	519	Земли транспорта № 89	472180,75	1329372,97	51° 17' 24,579"	39° 37' 16,135"
97270	520	Земли транспорта № 89	472181,18	1329372,88	51° 17' 24,593"	39° 37' 16,131"
97271	521	Земли транспорта № 89	472239,81	1329361,38	51° 17' 26,496"	39° 37' 15,584"
97272	522	Земли транспорта № 89	472240,36	1329361,28	51° 17' 26,513"	39° 37' 15,580"
97273	523	Земли транспорта № 89	472325,45	1329347,06	51° 17' 29,273"	39° 37' 14,914"
97274	524	Земли транспорта № 89	472634,63	1329298,10	51° 17' 39,300"	39° 37' 12,635"
97275	525	Земли транспорта № 89	472968,49	1329246,58	51° 17' 50,127"	39° 37' 10,243"
97276	526	Земли транспорта № 89	473483,57	1329167,63	51° 18' 6,830"	39° 37' 6,580"
97277	527	Земли транспорта № 89	473726,13	1329127,94	51° 18' 14,697"	39° 37' 4,725"
97278	528	Земли транспорта № 89	473777,99	1329119,36	51° 18' 16,379"	39° 37' 4,324"
97279	529	Земли транспорта № 89	473795,15	1329113,13	51° 18' 16,937"	39° 37' 4,015"
97280	530	Земли транспорта № 89	473809,28	1329103,68	51° 18' 17,399"	39° 37' 3,539"
97281	531	Земли транспорта № 89	473851,56	1329097,00	51° 18' 18,770"	39° 37' 3,228"
97282	532	Земли транспорта № 89	473873,01	1329046,56	51° 18' 19,490"	39° 37' 0,642"
97283	533	Земли транспорта № 89	473878,32	1329034,07	51° 18' 19,668"	39° 37' 0,001"

97284	534	Земли транспорта № 89	473893,96	1328984,89	51° 18' 20,198"	39° 36' 57,476"
97285	535	Земли транспорта № 89	473891,62	1328927,62	51° 18' 20,151"	39° 36' 54,518"
97286	536	Земли транспорта № 89	473440,22	1327957,16	51° 18' 6,029"	39° 36' 4,075"
97287	537	Земли транспорта № 89	473347,24	1327733,70	51° 18' 3,130"	39° 35' 52,470"
97288	538	Земли транспорта № 89	473122,93	1327158,18	51° 17' 56,155"	39° 35' 22,594"
97289	539	Земли транспорта № 89	472466,19	1325254,85	51° 17' 35,825"	39° 33' 43,873"
97290	540	Земли транспорта № 89	472418,94	1325134,92	51° 17' 34,353"	39° 33' 37,649"
97291	541	Земли транспорта № 89	472061,50	1323858,27	51° 17' 23,390"	39° 32' 31,508"
97292	542	Земли транспорта № 89	472079,16	1323852,66	51° 17' 23,964"	39° 32' 31,231"
97293	543	Земли транспорта № 89	472128,10	1324021,95	51° 17' 25,468"	39° 32' 40,003"
97294	544	Земли транспорта № 89	472140,98	1324015,95	51° 17' 25,888"	39° 32' 39,703"
97295	545	Земли транспорта № 89	472413,96	1325015,96	51° 17' 34,249"	39° 33' 31,507"
97296	546	Земли транспорта № 89	472418,93	1325039,99	51° 17' 34,398"	39° 33' 32,750"
97297	547	Земли транспорта № 89	472422,76	1325061,46	51° 17' 34,512"	39° 33' 33,861"
97298	548	Земли транспорта № 89	472430,35	1325092,12	51° 17' 34,743"	39° 33' 35,449"
97299	549	Земли транспорта № 89	472439,14	1325119,08	51° 17' 35,014"	39° 33' 36,846"
97300	550	Земли транспорта № 89	472459,54	1325149,76	51° 17' 35,660"	39° 33' 38,445"
97301	551	Земли транспорта № 89	473114,37	1327022,36	51° 17' 55,945"	39° 35' 15,578"
97302	552	Земли транспорта № 89	473151,70	1327134,95	51° 17' 57,097"	39° 35' 21,418"
97303	553	Земли транспорта № 89	473373,70	1327720,84	51° 18' 3,993"	39° 35' 51,827"
97304	554	Земли транспорта № 89	473444,07	1327891,36	51° 18' 6,186"	39° 36' 0,682"
97305	555	Земли транспорта № 89	473476,49	1327959,92	51° 18' 7,201"	39° 36' 4,246"
97306	556	Земли транспорта № 89	473497,10	1328008,29	51° 18' 7,844"	39° 36' 6,759"
97307	557	Земли транспорта № 89	473509,52	1328032,89	51° 18' 8,233"	39° 36' 8,038"
97308	558	Земли транспорта № 89	473936,86	1328910,64	51° 18' 21,623"	39° 36' 53,678"
97309	559	Земли транспорта № 89	473953,13	1328944,07	51° 18' 22,133"	39° 36' 55,416"
97310	560	Земли транспорта № 89	474009,23	1328997,83	51° 18' 23,921"	39° 36' 58,235"
97311	561	Земли транспорта № 89	474045,91	1329031,63	51° 18' 25,091"	39° 37' 0,009"
97312	562	Земли транспорта № 89	474090,61	1329048,99	51° 18' 26,528"	39° 37' 0,941"
97313	563	Земли транспорта № 89	474109,30	1329056,25	51° 18' 27,129"	39° 37' 1,331"
97314	564	Земли транспорта № 89	474655,28	1328969,95	51° 18' 44,835"	39° 36' 57,311"
97315	565	Земли транспорта № 89	474689,69	1328963,99	51° 18' 45,952"	39° 36' 57,030"
97316	566	Земли транспорта № 89	474781,66	1328948,05	51° 18' 48,935"	39° 36' 56,281"
97317	567	Земли транспорта № 89	474923,53	1328924,70	51° 18' 53,536"	39° 36' 55,189"
97318	568	Земли транспорта № 89	475060,79	1328902,10	51° 18' 57,988"	39° 36' 54,131"
97319	569	Земли транспорта № 89	475223,60	1328872,90	51° 19' 3,270"	39° 36' 52,753"
97320	570	Земли транспорта № 89	475301,78	1328858,88	51° 19' 5,806"	39° 36' 52,092"
97321	571	Земли транспорта № 89	475326,66	1328854,42	51° 19' 6,613"	39° 36' 51,881"
97322	572	Земли транспорта № 89	475414,97	1328835,71	51° 19' 9,479"	39° 36' 50,986"
97323	573	Земли транспорта № 89	475488,74	1328814,45	51° 19' 11,877"	39° 36' 49,947"
97324	574	Земли транспорта № 89	475903,06	1328693,70	51° 19' 25,340"	39° 36' 44,042"

97325	575	Земли транспорта № 89	476850,68	1328417,85	51° 19' 56,134"	39° 36' 30,549"
97326	576	Земли транспорта № 89	477441,91	1328243,20	51° 20' 15,348"	39° 36' 21,997"
97327	577	Земли транспорта № 89	477475,55	1328233,27	51° 20' 16,441"	39° 36' 21,510"
97328	578	Земли транспорта № 89	477649,79	1328175,74	51° 20' 22,107"	39° 36' 18,677"
97329	579	Земли транспорта № 89	477656,29	1328077,29	51° 20' 22,366"	39° 36' 13,597"
97330	580	Земли транспорта № 89	477676,57	1328055,27	51° 20' 23,033"	39° 36' 12,476"
97331	581	Земли транспорта № 89	477699,71	1328038,44	51° 20' 23,789"	39° 36' 11,624"
97332	582	Земли транспорта № 89	477731,10	1328029,21	51° 20' 24,810"	39° 36' 11,173"
97333	583	Земли транспорта № 89	477763,04	1328033,20	51° 20' 25,841"	39° 36' 11,404"
97334	584	Земли транспорта № 89	477784,62	1328042,91	51° 20' 26,534"	39° 36' 11,922"
97335	585	Земли транспорта № 89	477816,98	1328057,47	51° 20' 27,574"	39° 36' 12,700"
97336	586	Земли транспорта № 89	477844,07	1328072,25	51° 20' 28,443"	39° 36' 13,485"
97337	587	Земли транспорта № 89	477871,15	1328087,03	51° 20' 29,312"	39° 36' 14,269"
97338	588	Земли транспорта № 89	477906,56	1328090,97	51° 20' 30,455"	39° 36' 14,501"
97339	589	Земли транспорта № 89	477910,73	1328090,91	51° 20' 30,590"	39° 36' 14,501"
97340	590	Земли транспорта № 89	477920,01	1328089,91	51° 20' 30,891"	39° 36' 14,457"
97341	591	Земли транспорта № 89	478053,01	1328032,30	51° 20' 35,222"	39° 36' 11,586"
97342	592	Земли транспорта № 89	478210,70	1327964,22	51° 20' 40,358"	39° 36' 8,193"
97343	593	Земли транспорта № 89	478211,06	1327964,07	51° 20' 40,369"	39° 36' 8,186"
97344	594	Земли транспорта № 89	478289,89	1327932,04	51° 20' 42,935"	39° 36' 6,593"
97345	595	Земли транспорта № 89	478290,67	1327931,74	51° 20' 42,961"	39° 36' 6,578"
97346	596	Земли транспорта № 89	478379,45	1327899,94	51° 20' 45,849"	39° 36' 5,006"
97347	597	Земли транспорта № 89	478380,90	1327899,48	51° 20' 45,896"	39° 36' 4,983"
97348	598	Земли транспорта № 89	478423,08	1327887,90	51° 20' 47,266"	39° 36' 4,418"
97349	599	Земли транспорта № 89	478450,79	1327901,03	51° 20' 48,156"	39° 36' 5,118"
97350	600	Земли транспорта № 89	478467,59	1327908,23	51° 20' 48,696"	39° 36' 5,504"
97351	601	Земли транспорта № 89	478541,75	1327889,73	51° 20' 51,104"	39° 36' 4,606"
97352	602	Земли транспорта № 89	478587,21	1327880,13	51° 20' 52,580"	39° 36' 4,146"
97353	603	Земли транспорта № 89	478855,60	1327823,46	51° 21' 1,290"	39° 36' 1,429"
97354	604	Земли транспорта № 89	479075,34	1327775,34	51° 21' 8,423"	39° 35' 59,116"
97355	605	Земли транспорта № 89	479124,32	1327763,40	51° 21' 10,013"	39° 35' 58,538"
97356	606	Земли транспорта № 89	479175,41	1327750,03	51° 21' 11,673"	39° 35' 57,887"
97357	607	Земли транспорта № 89	479228,25	1327735,21	51° 21' 13,389"	39° 35' 57,163"
97358	608	Земли транспорта № 89	479290,75	1327715,52	51° 21' 15,421"	39° 35' 56,195"
97359	609	Земли транспорта № 89	479363,58	1327687,98	51° 21' 17,791"	39° 35' 54,829"
97360	610	Земли транспорта № 89	479443,16	1327655,83	51° 21' 20,381"	39° 35' 53,231"
97361	611	Земли транспорта № 89	479619,37	1327585,24	51° 21' 26,116"	39° 35' 49,722"
97362	612	Земли транспорта № 89	479684,48	1327558,40	51° 21' 28,236"	39° 35' 48,386"
97363	613	Земли транспорта № 89	479710,82	1327546,56	51° 21' 29,094"	39° 35' 47,795"
97364	614	Земли транспорта № 89	479819,18	1327502,93	51° 21' 32,621"	39° 35' 45,625"
97365	615	Земли транспорта № 89	479896,24	1327472,13	51° 21' 35,129"	39° 35' 44,094"

97366	616	Земли транспорта № 89	479996,32	1327436,87	51° 21' 38,384"	39° 35' 42,350"
97367	617	Земли транспорта № 89	480083,68	1327407,99	51° 21' 41,224"	39° 35' 40,926"
97368	618	Земли транспорта № 89	480181,58	1327375,35	51° 21' 44,408"	39° 35' 39,316"
97369	619	Земли транспорта № 89	480267,18	1327342,30	51° 21' 47,193"	39° 35' 37,675"
97370	620	Земли транспорта № 89	480446,93	1327270,30	51° 21' 53,043"	39° 35' 34,095"
97371	621	Земли транспорта № 89	480646,14	1327187,96	51° 21' 59,528"	39° 35' 29,995"
97372	622	Земли транспорта № 89	480923,75	1327072,34	51° 22' 8,566"	39° 35' 24,236"
97373	623	Земли транспорта № 89	481465,42	1326847,59	51° 22' 26,200"	39° 35' 13,041"
97374	624	Земли транспорта № 89	481658,52	1326766,05	51° 22' 32,486"	39° 35' 8,977"
97375	625	Земли транспорта № 89	481772,32	1326719,16	51° 22' 36,191"	39° 35' 6,642"
97376	626	Земли транспорта № 89	481835,96	1326689,84	51° 22' 38,264"	39° 35' 5,175"
97377	627	Земли транспорта № 89	481895,71	1326661,26	51° 22' 40,211"	39° 35' 3,744"
97378	628	Земли транспорта № 89	482307,63	1326451,57	51° 22' 53,639"	39° 34' 53,223"
97379	629	Земли транспорта № 89	482327,61	1326441,39	51° 22' 54,290"	39° 34' 52,713"
97380	630	Земли транспорта № 89	482534,73	1326336,23	51° 23' 1,041"	39° 34' 47,436"
97381	631	Земли транспорта № 89	482695,52	1326253,73	51° 23' 6,283"	39° 34' 43,295"
97382	632	Земли транспорта № 89	482838,80	1326180,66	51° 23' 10,954"	39° 34' 39,628"
97383	633	Земли транспорта № 89	482853,50	1326173,17	51° 23' 11,433"	39° 34' 39,251"
97384	634	Земли транспорта № 89	482987,40	1326104,75	51° 23' 15,798"	39° 34' 35,817"
97385	635	Земли транспорта № 89	483149,50	1326022,18	51° 23' 21,082"	39° 34' 31,672"
97386	636	Земли транспорта № 89	483232,14	1325980,08	51° 23' 23,776"	39° 34' 29,559"
97387	637	Земли транспорта № 89	483238,04	1325976,96	51° 23' 23,968"	39° 34' 29,402"
97388	638	Земли транспорта № 89	483435,33	1325877,43	51° 23' 30,398"	39° 34' 24,408"
97389	639	Земли транспорта № 89	483483,55	1325853,02	51° 23' 31,970"	39° 34' 23,182"
97390	640	Земли транспорта № 89	483574,02	1325807,32	51° 23' 34,919"	39° 34' 20,889"
97391	641	Земли транспорта № 89	483560,85	1325796,50	51° 23' 34,498"	39° 34' 20,319"
97392	642	Земли транспорта № 89	483551,99	1325789,22	51° 23' 34,215"	39° 34' 19,936"
97393	643	Земли транспорта № 89	483520,03	1325762,24	51° 23' 33,194"	39° 34' 18,516"
97394	644	Земли транспорта № 89	483357,05	1325592,00	51° 23' 28,003"	39° 34' 9,588"
97395	645	Земли транспорта № 89	483357,27	1325590,22	51° 23' 28,011"	39° 34' 9,496"
97396	646	Земли транспорта № 89	483571,40	1325646,76	51° 23' 34,911"	39° 34' 12,584"
97397	647	Земли транспорта № 89	483795,54	1325650,82	51° 23' 42,161"	39° 34' 12,966"
97398	648	Земли транспорта № 89	483906,22	1325596,10	51° 23' 45,768"	39° 34' 10,221"
97399	649	Земли транспорта № 89	483954,87	1325571,43	51° 23' 47,353"	39° 34' 8,982"
97400	650	Земли транспорта № 89	484032,23	1325532,88	51° 23' 49,874"	39° 34' 7,048"
97401	651	Земли транспорта № 89	484113,76	1325490,59	51° 23' 52,532"	39° 34' 4,923"
97402	652	Земли транспорта № 89	484160,08	1325466,16	51° 23' 54,043"	39° 34' 3,695"
97403	653	Земли транспорта № 89	484228,80	1325431,26	51° 23' 56,282"	39° 34' 1,943"
97404	654	Земли транспорта № 89	484241,94	1325424,59	51° 23' 56,711"	39° 34' 1,608"
97405	655	Земли транспорта № 89	484245,03	1325430,52	51° 23' 56,808"	39° 34' 1,917"
97406	656	Земли транспорта № 89	484257,91	1325423,42	51° 23' 57,228"	39° 34' 1,560"

97407	657	Земли транспорта № 89	484261,99	1325421,17	51° 23' 57,361"	39° 34' 1,446"
97408	658	Земли транспорта № 89	484270,17	1325443,49	51° 23' 57,615"	39° 34' 2,607"
97409	659	Земли транспорта № 89	484272,42	1325449,62	51° 23' 57,685"	39° 34' 2,926"
97410	660	Земли транспорта № 89	484323,48	1325422,76	51° 23' 59,350"	39° 34' 1,576"
97411	661	Земли транспорта № 89	484328,19	1325432,21	51° 23' 59,497"	39° 34' 2,068"
97412	662	Земли транспорта № 89	484330,45	1325436,91	51° 23' 59,568"	39° 34' 2,313"
97413	663	Земли транспорта № 89	484322,29	1325440,83	51° 23' 59,302"	39° 34' 2,509"
97414	664	Земли транспорта № 89	484307,57	1325448,97	51° 23' 58,822"	39° 34' 2,919"
97415	665	Земли транспорта № 89	484311,07	1325461,12	51° 23' 58,930"	39° 34' 3,550"
97416	666	Земли транспорта № 89	484318,01	1325485,22	51° 23' 59,143"	39° 34' 4,802"
97417	667	Земли транспорта № 89	484280,59	1325504,18	51° 23' 57,923"	39° 34' 5,754"
97418	668	Земли транспорта № 89	484204,24	1325544,91	51° 23' 55,433"	39° 34' 7,802"
97419	669	Земли транспорта № 89	483936,32	1325683,45	51° 23' 46,699"	39° 34' 14,761"
97420	670	Земли транспорта № 89	483893,71	1325704,96	51° 23' 45,311"	39° 34' 15,841"
97421	671	Земли транспорта № 89	483892,38	1325708,23	51° 23' 45,266"	39° 34' 16,009"
97422	672	Земли транспорта № 89	483890,64	1325712,58	51° 23' 45,208"	39° 34' 16,233"
97423	673	Земли транспорта № 89	483888,82	1325720,68	51° 23' 45,145"	39° 34' 16,650"
97424	674	Земли транспорта № 89	483887,12	1325730,58	51° 23' 45,085"	39° 34' 17,161"
97425	675	Земли транспорта № 89	483885,41	1325749,43	51° 23' 45,021"	39° 34' 18,134"
97426	676	Земли транспорта № 89	483884,95	1325768,24	51° 23' 44,997"	39° 34' 19,107"
97427	677	Земли транспорта № 89	483883,54	1325817,74	51° 23' 44,927"	39° 34' 21,666"
97428	678	Земли транспорта № 89	483883,72	1325873,17	51° 23' 44,907"	39° 34' 24,532"
97429	679	Земли транспорта № 89	483884,44	1325924,37	51° 23' 44,905"	39° 34' 27,181"
97430	680	Земли транспорта № 89	483886,26	1325941,00	51° 23' 44,956"	39° 34' 28,042"
97431	681	Земли транспорта № 89	483887,63	1325955,35	51° 23' 44,994"	39° 34' 28,785"
97432	682	Земли транспорта № 89	483890,66	1325973,87	51° 23' 45,083"	39° 34' 29,745"
97433	683	Земли транспорта № 89	483895,06	1325990,69	51° 23' 45,217"	39° 34' 30,619"
97434	684	Земли транспорта № 89	483901,55	1326006,86	51° 23' 45,419"	39° 34' 31,460"
97435	685	Земли транспорта № 89	483907,53	1326018,52	51° 23' 45,607"	39° 34' 32,067"
97436	686	Земли транспорта № 89	483940,74	1326044,14	51° 23' 46,669"	39° 34' 33,418"
97437	687	Земли транспорта № 89	483980,93	1326076,65	51° 23' 47,953"	39° 34' 35,130"
97438	688	Земли транспорта № 89	484102,68	1326153,74	51° 23' 51,855"	39° 34' 39,211"
97439	689	Земли транспорта № 89	484105,40	1326151,21	51° 23' 51,944"	39° 34' 39,082"
97440	690	Земли транспорта № 89	488500,87	1325194,49	51° 26' 14,603"	39° 33' 52,958"
97441	691	Земли транспорта № 89	488500,60	1325192,39	51° 26' 14,595"	39° 33' 52,849"
97442	692	Земли транспорта № 89	488421,91	1325210,48	51° 26' 12,041"	39° 33' 53,725"
97443	693	Земли транспорта № 89	488318,00	1325233,59	51° 26' 8,668"	39° 33' 54,842"
97444	694	Земли транспорта № 89	488207,92	1325258,77	51° 26' 5,095"	39° 33' 56,061"
97445	695	Земли транспорта № 89	488187,85	1325263,13	51° 26' 4,444"	39° 33' 56,271"
97446	696	Земли транспорта № 89	488069,24	1325287,99	51° 26' 0,595"	39° 33' 57,467"
97447	697	Земли транспорта № 89	488001,99	1325298,81	51° 25' 58,414"	39° 33' 57,976"

97448	698	Земли транспорта № 89	487948,19	1325306,31	51° 25' 56,670"	39° 33' 58,323"
97449	699	Земли транспорта № 89	487870,69	1325314,03	51° 25' 54,159"	39° 33' 58,663"
97450	700	Земли транспорта № 89	487790,95	1325319,95	51° 25' 51,576"	39° 33' 58,908"
97451	701	Земли транспорта № 89	487716,34	1325322,79	51° 25' 49,161"	39° 33' 58,998"
97452	702	Земли транспорта № 89	487620,34	1325322,81	51° 25' 46,055"	39° 33' 58,926"
97453	703	Земли транспорта № 89	487620,34	1325316,43	51° 25' 46,058"	39° 33' 58,596"
97454	704	Земли транспорта № 89	487567,79	1325313,61	51° 25' 44,360"	39° 33' 58,410"
97455	705	Земли транспорта № 89	487440,40	1325305,74	51° 25' 40,242"	39° 33' 57,905"
97456	706	Земли транспорта № 89	487363,57	1325301,42	51° 25' 37,759"	39° 33' 57,623"
97457	707	Земли транспорта № 89	487263,19	1325296,34	51° 25' 34,514"	39° 33' 57,283"
97458	708	Земли транспорта № 89	487203,68	1325292,77	51° 25' 32,590"	39° 33' 57,053"
97459	709	Земли транспорта № 89	487110,52	1325285,65	51° 25' 29,580"	39° 33' 56,613"
97460	710	Земли транспорта № 89	486980,08	1325275,74	51° 25' 25,365"	39° 33' 56,001"
97461	711	Земли транспорта № 89	486871,02	1325268,38	51° 25' 21,840"	39° 33' 55,536"
97462	712	Земли транспорта № 89	486784,96	1325261,24	51° 25' 19,059"	39° 33' 55,101"
97463	713	Земли транспорта № 89	486696,70	1325253,87	51° 25' 16,207"	39° 33' 54,652"
97464	714	Земли транспорта № 89	486611,43	1325246,00	51° 25' 13,452"	39° 33' 54,180"
97465	715	Земли транспорта № 89	486520,10	1325238,90	51° 25' 10,501"	39° 33' 53,743"
97466	716	Земли транспорта № 89	486404,58	1325229,27	51° 25' 6,769"	39° 33' 53,156"
97467	717	Земли транспорта № 89	486358,17	1325226,74	51° 25' 5,268"	39° 33' 52,990"
97468	718	Земли транспорта № 89	486320,13	1325223,83	51° 25' 4,039"	39° 33' 52,810"
97469	719	Земли транспорта № 89	486234,55	1325216,85	51° 25' 1,274"	39° 33' 52,384"
97470	720	Земли транспорта № 89	486216,15	1325215,29	51° 25' 0,679"	39° 33' 52,289"
97471	721	Земли транспорта № 89	486149,96	1325210,72	51° 24' 58,540"	39° 33' 52,002"
97472	722	Земли транспорта № 89	486035,03	1325201,82	51° 24' 54,826"	39° 33' 51,454"
97473	723	Земли транспорта № 89	485895,48	1325190,92	51° 24' 50,317"	39° 33' 50,784"
97474	724	Земли транспорта № 89	485805,12	1325185,08	51° 24' 47,396"	39° 33' 50,413"
97475	725	Земли транспорта № 89	485725,52	1325179,23	51° 24' 44,824"	39° 33' 50,049"
97476	726	Земли транспорта № 89	485650,87	1325173,79	51° 24' 42,411"	39° 33' 49,711"
97477	727	Земли транспорта № 89	485648,84	1325173,64	51° 24' 42,346"	39° 33' 49,702"
97478	728	Земли транспорта № 89	485646,88	1325173,50	51° 24' 42,283"	39° 33' 49,693"
97479	729	Земли транспорта № 89	485534,00	1325165,51	51° 24' 38,634"	39° 33' 49,193"
97480	730	Земли транспорта № 89	485453,25	1325159,45	51° 24' 36,025"	39° 33' 48,818"
97481	731	Земли транспорта № 89	485376,14	1325157,20	51° 24' 33,531"	39° 33' 48,643"
97482	732	Земли транспорта № 89	485307,78	1325156,69	51° 24' 31,320"	39° 33' 48,565"
97483	733	Земли транспорта № 89	485255,09	1325159,18	51° 24' 29,614"	39° 33' 48,653"
97484	734	Земли транспорта № 89	485176,77	1325165,73	51° 24' 27,077"	39° 33' 48,932"
97485	735	Земли транспорта № 89	485113,65	1325172,04	51° 24' 25,032"	39° 33' 49,211"
97486	736	Земли транспорта № 89	485069,93	1325177,04	51° 24' 23,616"	39° 33' 49,436"
97487	737	Земли транспорта № 89	485024,31	1325184,27	51° 24' 22,136"	39° 33' 49,775"
97488	738	Земли транспорта № 89	484970,82	1325194,06	51° 24' 20,401"	39° 33' 50,241"

97489	739	Земли транспорта № 89	484913,10	1325206,11	51° 24' 18,528"	39° 33' 50,820"
97490	740	Земли транспорта № 89	484839,84	1325223,86	51° 24' 16,150"	39° 33' 51,682"
97491	741	Земли транспорта № 89	484771,46	1325244,90	51° 24' 13,927"	39° 33' 52,719"
97492	742	Земли транспорта № 89	484716,41	1325262,92	51° 24' 12,138"	39° 33' 53,609"
97493	743	Земли транспорта № 89	484714,80	1325258,02	51° 24' 12,088"	39° 33' 53,354"
97494	744	Земли транспорта № 89	484703,66	1325262,09	51° 24' 11,726"	39° 33' 53,556"
97495	745	Земли транспорта № 89	484700,61	1325247,81	51° 24' 11,634"	39° 33' 52,815"
97496	746	Земли транспорта № 89	484700,59	1325247,81	51° 24' 11,633"	39° 33' 52,815"
97497	747	Земли транспорта № 89	484686,22	1325225,63	51° 24' 11,179"	39° 33' 51,657"
97498	748	Земли транспорта № 89	484711,18	1325211,13	51° 24' 11,993"	39° 33' 50,926"
97499	749	Земли транспорта № 89	484711,31	1325211,05	51° 24' 11,998"	39° 33' 50,922"
97500	750	Земли транспорта № 89	484718,55	1325208,67	51° 24' 12,233"	39° 33' 50,804"
97501	751	Земли транспорта № 89	484722,40	1325207,23	51° 24' 12,358"	39° 33' 50,733"
97502	752	Земли транспорта № 89	484722,87	1325207,06	51° 24' 12,373"	39° 33' 50,724"
97503	753	Земли транспорта № 89	484751,59	1325197,12	51° 24' 13,307"	39° 33' 50,232"
97504	754	Земли транспорта № 89	484785,66	1325185,33	51° 24' 14,415"	39° 33' 49,648"
97505	755	Земли транспорта № 89	484786,61	1325185,02	51° 24' 14,446"	39° 33' 49,633"
97506	756	Земли транспорта № 89	484845,85	1325167,76	51° 24' 16,371"	39° 33' 48,785"
97507	757	Земли транспорта № 89	484846,39	1325167,61	51° 24' 16,388"	39° 33' 48,778"
97508	758	Земли транспорта № 89	484902,15	1325153,03	51° 24' 18,199"	39° 33' 48,066"
97509	759	Земли транспорта № 89	484902,94	1325152,84	51° 24' 18,225"	39° 33' 48,057"
97510	760	Земли транспорта № 89	484974,39	1325137,23	51° 24' 20,544"	39° 33' 47,304"
97511	761	Земли транспорта № 89	484975,02	1325137,11	51° 24' 20,564"	39° 33' 47,298"
97512	762	Земли транспорта № 89	485033,01	1325126,38	51° 24' 22,445"	39° 33' 46,787"
97513	763	Земли транспорта № 89	485034,06	1325126,21	51° 24' 22,480"	39° 33' 46,780"
97514	764	Земли транспорта № 89	485117,66	1325115,34	51° 24' 25,189"	39° 33' 46,281"
97515	765	Земли транспорта № 89	485118,52	1325115,24	51° 24' 25,217"	39° 33' 46,276"
97516	766	Земли транспорта № 89	485203,27	1325107,93	51° 24' 27,962"	39° 33' 45,963"
97517	767	Земли транспорта № 89	485204,01	1325107,88	51° 24' 27,986"	39° 33' 45,961"
97518	768	Земли транспорта № 89	485263,08	1325104,97	51° 24' 29,899"	39° 33' 45,855"
97519	769	Земли транспорта № 89	485263,61	1325104,95	51° 24' 29,916"	39° 33' 45,855"
97520	770	Земли транспорта № 89	485323,01	1325103,84	51° 24' 31,838"	39° 33' 45,842"
97521	771	Земли транспорта № 89	485368,62	1325103,70	51° 24' 33,314"	39° 33' 45,870"
97522	772	Земли транспорта № 89	485369,87	1325103,74	51° 24' 33,354"	39° 33' 45,873"
97523	773	Земли транспорта № 89	485390,82	1325104,98	51° 24' 34,031"	39° 33' 45,953"
97524	774	Земли транспорта № 89	485462,29	1325109,23	51° 24' 36,341"	39° 33' 46,227"
97525	775	Земли транспорта № 89	485477,08	1325110,11	51° 24' 36,819"	39° 33' 46,284"
97526	776	Земли транспорта № 89	485588,05	1325118,44	51° 24' 40,406"	39° 33' 46,799"
97527	777	Земли транспорта № 89	485669,31	1325124,54	51° 24' 43,032"	39° 33' 47,177"
97528	778	Земли транспорта № 89	485710,64	1325128,08	51° 24' 44,367"	39° 33' 47,392"
97529	779	Земли транспорта № 89	485725,61	1325129,36	51° 24' 44,850"	39° 33' 47,470"

97530	780	Земли транспорта № 89	485746,04	1325130,96	51° 24' 45,511"	39° 33' 47,568"
97531	781	Земли транспорта № 89	485767,86	1325132,60	51° 24' 46,216"	39° 33' 47,669"
97532	782	Земли транспорта № 89	485891,39	1325141,87	51° 24' 50,208"	39° 33' 48,243"
97533	783	Земли транспорта № 89	485969,05	1325147,69	51° 24' 52,718"	39° 33' 48,603"
97534	784	Земли транспорта № 89	486174,98	1325164,41	51° 24' 59,372"	39° 33' 49,625"
97535	785	Земли транспорта № 89	486242,01	1325169,79	51° 25' 1,538"	39° 33' 49,955"
97536	786	Земли транспорта № 89	486251,95	1325170,55	51° 25' 1,859"	39° 33' 50,002"
97537	787	Земли транспорта № 89	486456,27	1325187,00	51° 25' 8,461"	39° 33' 51,009"
97538	788	Земли транспорта № 89	486561,36	1325194,35	51° 25' 11,857"	39° 33' 51,469"
97539	789	Земли транспорта № 89	486783,33	1325195,55	51° 25' 19,038"	39° 33' 51,701"
97540	790	Земли транспорта № 89	486784,82	1325195,61	51° 25' 19,086"	39° 33' 51,705"
97541	791	Земли транспорта № 89	486855,63	1325201,28	51° 25' 21,374"	39° 33' 52,053"
97542	792	Земли транспорта № 89	486856,28	1325201,34	51° 25' 21,395"	39° 33' 52,056"
97543	793	Земли транспорта № 89	486898,51	1325206,11	51° 25' 22,759"	39° 33' 52,335"
97544	794	Земли транспорта № 89	486932,33	1325209,93	51° 25' 23,851"	39° 33' 52,559"
97545	795	Земли транспорта № 89	486932,81	1325209,99	51° 25' 23,867"	39° 33' 52,562"
97546	796	Земли транспорта № 89	487064,68	1325228,47	51° 25' 28,124"	39° 33' 53,619"
97547	797	Земли транспорта № 89	487117,56	1325234,01	51° 25' 29,832"	39° 33' 53,946"
97548	798	Земли транспорта № 89	487200,42	1325239,87	51° 25' 32,510"	39° 33' 54,313"
97549	799	Земли транспорта № 89	487277,33	1325245,99	51° 25' 34,995"	39° 33' 54,688"
97550	800	Земли транспорта № 89	487350,91	1325250,96	51° 25' 37,373"	39° 33' 55,001"
97551	801	Земли транспорта № 89	487476,53	1325260,48	51° 25' 41,433"	39° 33' 55,590"
97552	802	Земли транспорта № 89	487688,94	1325270,82	51° 25' 48,299"	39° 33' 56,288"
97553	803	Земли транспорта № 89	487890,06	1325262,11	51° 25' 54,810"	39° 33' 55,991"
97554	804	Земли транспорта № 89	488022,40	1325243,91	51° 25' 59,100"	39° 33' 55,150"
97555	805	Земли транспорта № 89	488105,08	1325228,78	51° 26' 1,782"	39° 33' 54,430"
97556	806	Земли транспорта № 89	488179,00	1325211,82	51° 26' 4,182"	39° 33' 53,609"
97557	807	Земли транспорта № 89	488234,17	1325199,16	51° 26' 5,973"	39° 33' 52,996"
97558	808	Земли транспорта № 89	488258,81	1325193,50	51° 26' 6,772"	39° 33' 52,722"
97559	809	Земли транспорта № 89	488579,93	1325119,80	51° 26' 17,196"	39° 33' 49,152"
97560	810	Земли транспорта № 89	488595,99	1325116,12	51° 26' 17,718"	39° 33' 48,973"
97561	811	Земли транспорта № 89	488619,39	1325110,75	51° 26' 18,477"	39° 33' 48,713"
97562	812	Земли транспорта № 89	488619,57	1325111,10	51° 26' 18,483"	39° 33' 48,732"
97563	813	Земли транспорта № 89	488620,02	1325111,74	51° 26' 18,497"	39° 33' 48,765"
97564	814	Земли транспорта № 89	488622,49	1325114,93	51° 26' 18,576"	39° 33' 48,932"
97565	815	Земли транспорта № 89	488616,79	1325118,14	51° 26' 18,390"	39° 33' 49,094"
97566	816	Земли транспорта № 89	488616,42	1325118,35	51° 26' 18,378"	39° 33' 49,105"
97567	817	Земли транспорта № 89	488615,38	1325119,15	51° 26' 18,344"	39° 33' 49,145"
97568	818	Земли транспорта № 89	488614,50	1325120,11	51° 26' 18,314"	39° 33' 49,194"
97569	819	Земли транспорта № 89	488613,79	1325121,21	51° 26' 18,291"	39° 33' 49,251"
97570	820	Земли транспорта № 89	488613,29	1325122,42	51° 26' 18,274"	39° 33' 49,313"

97571	821	Земли транспорта № 89	488613,00	1325123,69	51° 26' 18,264"	39° 33' 49,378"
97572	822	Земли транспорта № 89	488612,94	1325125,00	51° 26' 18,262"	39° 33' 49,446"
97573	823	Земли транспорта № 89	488613,02	1325125,80	51° 26' 18,264"	39° 33' 49,488"
97574	824	Земли транспорта № 89	488617,99	1325159,08	51° 26' 18,409"	39° 33' 51,214"
97575	825	Земли транспорта № 89	488616,47	1325168,57	51° 26' 18,355"	39° 33' 51,704"
97576	826	Земли транспорта № 89	488598,05	1325172,70	51° 26' 17,757"	39° 33' 51,904"
97577	827	Земли транспорта № 89	488590,49	1325174,39	51° 26' 17,512"	39° 33' 51,986"
97578	828	Земли транспорта № 89	488500,87	1325194,49	51° 26' 14,603"	39° 33' 52,958"
97579	829	Земли транспорта № 89	491390,41	1307252,79	51° 27' 55,636"	39° 18' 25,884"
97580	830	Земли транспорта № 89	491274,57	1307246,95	51° 27' 51,890"	39° 18' 25,514"
97581	831	Земли транспорта № 89	490824,15	1307208,47	51° 27' 37,331"	39° 18' 23,259"
97582	832	Земли транспорта № 89	489840,44	1307149,94	51° 27' 5,526"	39° 18' 19,656"
97583	833	Земли транспорта № 89	489052,12	1307104,59	51° 26' 40,037"	39° 18' 16,850"
97584	834	Земли транспорта № 89	487754,73	1307040,55	51° 25' 58,085"	39° 18' 12,782"
97585	835	Земли транспорта № 89	486824,76	1306984,05	51° 25' 28,017"	39° 18' 9,319"
97586	836	Земли транспорта № 89	486739,84	1306979,05	51° 25' 25,272"	39° 18' 9,012"
97587	837	Земли транспорта № 89	486729,34	1306969,38	51° 25' 24,935"	39° 18' 8,505"
97588	838	Земли транспорта № 89	490330,63	1307168,94	51° 27' 21,378"	39° 18' 20,924"
97589	839	Земли транспорта № 89	490843,65	1307197,37	51° 27' 37,966"	39° 18' 22,696"
97590	840	Земли транспорта № 89	491250,17	1307221,06	51° 27' 51,110"	39° 18' 24,159"
97591	841	Земли транспорта № 89	491318,15	1307225,02	51° 27' 53,308"	39° 18' 24,404"
97592	842	Земли транспорта № 89	491388,57	1307228,67	51° 27' 55,585"	39° 18' 24,634"
97593	843	Земли транспорта № 89	491718,88	1307245,03	51° 28' 6,265"	39° 18' 25,674"
97594	844	Земли транспорта № 89	492157,23	1307273,15	51° 28' 20,437"	39° 18' 27,386"
97595	845	Земли транспорта № 89	492397,76	1307285,52	51° 28' 28,215"	39° 18' 28,167"
97596	846	Земли транспорта № 89	492477,13	1307292,57	51° 28' 30,780"	39° 18' 28,579"
97597	847	Земли транспорта № 89	492477,85	1307295,86	51° 28' 30,802"	39° 18' 28,749"
97598	848	Земли транспорта № 89	492481,38	1307311,00	51° 28' 30,911"	39° 18' 29,536"
97599	849	Земли транспорта № 89	491390,41	1307252,79	51° 27' 55,636"	39° 18' 25,884"
97600	850	Земли транспорта № 89	477182,81	1307902,78	51° 20' 15,727"	39° 18' 51,211"
97601	851	Земли транспорта № 89	477174,78	1307892,86	51° 20' 15,471"	39° 18' 50,694"
97602	852	Земли транспорта № 89	477096,19	1307936,26	51° 20' 12,912"	39° 18' 52,889"
97603	853	Земли транспорта № 89	477094,92	1307936,90	51° 20' 12,871"	39° 18' 52,922"
97604	854	Земли транспорта № 89	476906,55	1308024,03	51° 20' 6,744"	39° 18' 57,312"
97605	855	Земли транспорта № 89	476905,75	1308024,38	51° 20' 6,718"	39° 18' 57,329"
97606	856	Земли транспорта № 89	476903,60	1308025,12	51° 20' 6,648"	39° 18' 57,367"
97607	857	Земли транспорта № 89	475691,87	1308368,23	51° 19' 27,318"	39° 19' 14,374"
97608	858	Земли транспорта № 89	475105,17	1308534,18	51° 19' 8,274"	39° 19' 22,597"
97609	859	Земли транспорта № 89	473059,61	1309112,27	51° 18' 1,877"	39° 19' 51,225"
97610	860	Земли транспорта № 89	470527,06	1309818,11	51° 16' 39,672"	39° 20' 26,128"
97611	861	Земли транспорта № 89	470470,68	1309833,92	51° 16' 37,842"	39° 20' 26,910"

97612	862	Земли транспорта № 89	470464,98	1309814,75	51° 16' 37,665"	39° 20' 25,918"
97613	863	Земли транспорта № 89	470459,28	1309795,58	51° 16' 37,488"	39° 20' 24,926"
97614	864	Земли транспорта № 89	470516,29	1309779,60	51° 16' 39,339"	39° 20' 24,135"
97615	865	Земли транспорта № 89	473048,81	1309073,77	51° 18' 1,541"	39° 19' 49,232"
97616	866	Земли транспорта № 89	475093,16	1308496,01	51° 19' 7,899"	39° 19' 20,619"
97617	867	Земли транспорта № 89	475482,91	1308385,77	51° 19' 20,550"	39° 19' 15,157"
97618	868	Земли транспорта № 89	475491,23	1308404,25	51° 19' 20,813"	39° 19' 16,116"
97619	869	Земли транспорта № 89	476544,01	1308106,16	51° 19' 54,984"	39° 19' 1,341"
97620	870	Земли транспорта № 89	476898,15	1308005,89	51° 20' 6,479"	39° 18' 56,370"
97621	871	Земли транспорта № 89	477032,69	1307943,66	51° 20' 10,855"	39° 18' 53,234"
97622	872	Земли транспорта № 89	477086,52	1307918,76	51° 20' 12,606"	39° 18' 51,980"
97623	873	Земли транспорта № 89	477358,36	1307768,65	51° 20' 21,456"	39° 18' 44,385"
97624	874	Земли транспорта № 89	477504,95	1307682,82	51° 20' 26,230"	39° 18' 40,037"
97625	875	Земли транспорта № 89	479339,48	1306608,76	51° 21' 25,973"	39° 17' 45,604"
97626	876	Земли транспорта № 89	479846,09	1306306,10	51° 21' 42,472"	39° 17' 30,253"
97627	877	Земли транспорта № 89	479847,87	1306311,06	51° 21' 42,528"	39° 17' 30,510"
97628	878	Земли транспорта № 89	479852,98	1306323,50	51° 21' 42,689"	39° 17' 31,156"
97629	879	Земли транспорта № 89	479858,64	1306337,71	51° 21' 42,867"	39° 17' 31,894"
97630	880	Земли транспорта № 89	479874,20	1306379,33	51° 21' 43,356"	39° 17' 34,053"
97631	881	Земли транспорта № 89	479708,42	1306458,96	51° 21' 37,964"	39° 17' 38,074"
97632	882	Земли транспорта № 89	479697,68	1306464,12	51° 21' 37,614"	39° 17' 38,334"
97633	883	Земли транспорта № 89	479462,73	1306576,99	51° 21' 29,972"	39° 17' 44,033"
97634	884	Земли транспорта № 89	479358,81	1306640,85	51° 21' 26,587"	39° 17' 47,273"
97635	885	Земли транспорта № 89	479117,76	1306788,99	51° 21' 18,735"	39° 17' 54,790"
97636	886	Земли транспорта № 89	479003,79	1306859,02	51° 21' 15,022"	39° 17' 58,343"
97637	887	Земли транспорта № 89	478901,49	1306916,28	51° 21' 11,692"	39° 18' 1,243"
97638	888	Земли транспорта № 89	478807,96	1306970,32	51° 21' 8,646"	39° 18' 3,982"
97639	889	Земли транспорта № 89	478683,88	1307043,81	51° 21' 4,605"	39° 18' 7,707"
97640	890	Земли транспорта № 89	478591,34	1307098,63	51° 21' 1,591"	39° 18' 10,486"
97641	891	Земли транспорта № 89	478587,09	1307101,14	51° 21' 1,453"	39° 18' 10,614"
97642	892	Земли транспорта № 89	478301,39	1307270,37	51° 20' 52,148"	39° 18' 19,192"
97643	893	Земли транспорта № 89	478291,88	1307254,11	51° 20' 51,846"	39° 18' 18,346"
97644	894	Земли транспорта № 89	478027,22	1307402,72	51° 20' 43,230"	39° 18' 25,871"
97645	895	Земли транспорта № 89	477906,24	1307469,66	51° 20' 39,291"	39° 18' 29,259"
97646	896	Земли транспорта № 89	477908,85	1307476,00	51° 20' 39,373"	39° 18' 29,588"
97647	897	Земли транспорта № 89	477632,48	1307633,70	51° 20' 30,374"	39° 18' 37,574"
97648	898	Земли транспорта № 89	477470,64	1307738,84	51° 20' 25,099"	39° 18' 42,911"
97649	899	Земли транспорта № 89	477182,81	1307902,78	51° 20' 15,727"	39° 18' 51,211"
97650	900	Земли транспорта № 89	491070,30	1339342,71	51° 27' 30,330"	39° 46' 7,588"
97651	901	Земли транспорта № 89	491062,83	1339390,66	51° 27' 30,061"	39° 46' 10,064"
97652	902	Земли транспорта № 89	491064,26	1339415,51	51° 27' 30,093"	39° 46' 11,352"

97653	903	Земли транспорта № 89	491065,53	1339437,66	51° 27' 30,122"	39° 46' 12,501"
97654	904	Земли транспорта № 89	491067,75	1339476,18	51° 27' 30,172"	39° 46' 14,497"
97655	905	Земли транспорта № 89	491071,02	1339533,10	51° 27' 30,245"	39° 46' 17,448"
97656	906	Земли транспорта № 89	491076,51	1339628,54	51° 27' 30,369"	39° 46' 22,395"
97657	907	Земли транспорта № 89	491082,00	1339723,98	51° 27' 30,492"	39° 46' 27,342"
97658	908	Земли транспорта № 89	491087,50	1339819,42	51° 27' 30,615"	39° 46' 32,289"
97659	909	Земли транспорта № 89	491089,56	1339855,18	51° 27' 30,661"	39° 46' 34,142"
97660	910	Земли транспорта № 89	491092,99	1339914,87	51° 27' 30,738"	39° 46' 37,237"
97661	911	Земли транспорта № 89	491103,29	1340093,86	51° 27' 30,969"	39° 46' 46,515"
97662	912	Земли транспорта № 89	491103,97	1340105,75	51° 27' 30,984"	39° 46' 47,131"
97663	913	Земли транспорта № 89	491109,46	1340201,19	51° 27' 31,107"	39° 46' 52,078"
97664	914	Земли транспорта № 89	491111,57	1340237,96	51° 27' 31,155"	39° 46' 53,984"
97665	915	Земли транспорта № 89	491114,95	1340296,64	51° 27' 31,230"	39° 46' 57,025"
97666	916	Земли транспорта № 89	491120,44	1340392,08	51° 27' 31,353"	39° 47' 1,972"
97667	917	Земли транспорта № 89	491125,93	1340487,52	51° 27' 31,476"	39° 47' 6,920"
97668	918	Земли транспорта № 89	491131,42	1340582,96	51° 27' 31,599"	39° 47' 11,867"
97669	919	Земли транспорта № 89	491136,92	1340678,40	51° 27' 31,721"	39° 47' 16,814"
97670	920	Земли транспорта № 89	491140,74	1340744,97	51° 27' 31,807"	39° 47' 20,265"
97671	921	Земли транспорта № 89	491142,40	1340773,85	51° 27' 31,844"	39° 47' 21,762"
97672	922	Земли транспорта № 89	491143,72	1340796,80	51° 27' 31,873"	39° 47' 22,951"
97673	923	Земли транспорта № 89	491143,72	1340796,80	51° 27' 31,873"	39° 47' 22,951"
97674	924	Земли транспорта № 89	491137,21	1340798,80	51° 27' 31,661"	39° 47' 23,049"
97675	925	Земли транспорта № 89	491131,60	1340691,43	51° 27' 31,542"	39° 47' 17,484"
97676	926	Земли транспорта № 89	491114,51	1340406,85	51° 27' 31,153"	39° 47' 2,732"
97677	927	Земли транспорта № 89	491092,83	1340011,99	51° 27' 30,678"	39° 46' 42,266"
97678	928	Земли транспорта № 89	491082,35	1339843,29	51° 27' 30,435"	39° 46' 33,520"
97679	929	Земли транспорта № 89	491066,91	1339587,33	51° 27' 30,082"	39° 46' 20,252"
97680	930	Земли транспорта № 89	491059,94	1339470,38	51° 27' 29,923"	39° 46' 14,190"
97681	931	Земли транспорта № 89	491059,93	1339469,63	51° 27' 29,923"	39° 46' 14,151"
97682	932	Земли транспорта № 89	491062,62	1339360,78	51° 27' 30,071"	39° 46' 8,517"
97683	933	Земли транспорта № 89	491062,72	1339359,60	51° 27' 30,075"	39° 46' 8,456"
97684	934	Земли транспорта № 89	491131,01	1338918,38	51° 27' 32,534"	39° 45' 45,670"
97685	935	Земли транспорта № 89	491197,85	1338502,98	51° 27' 34,931"	39° 45' 24,220"
97686	936	Земли транспорта № 89	491232,91	1338267,20	51° 27' 36,198"	39° 45' 12,042"
97687	937	Земли транспорта № 89	491239,11	1338227,28	51° 27' 36,420"	39° 45' 9,980"
97688	938	Земли транспорта № 89	491256,25	1338120,39	51° 27' 37,035"	39° 45' 4,461"
97689	939	Земли транспорта № 89	491276,22	1337988,37	51° 27' 37,755"	39° 44' 57,642"
97690	940	Земли транспорта № 89	491318,74	1337732,02	51° 27' 39,273"	39° 44' 44,405"
97691	941	Земли транспорта № 89	491320,42	1337721,48	51° 27' 39,334"	39° 44' 43,860"
97692	942	Земли транспорта № 89	491320,48	1337721,16	51° 27' 39,336"	39° 44' 43,844"
97693	943	Земли транспорта № 89	491323,43	1337705,84	51° 27' 39,440"	39° 44' 43,053"

97694	944	Земли транспорта № 89	491332,17	1337629,52	51° 27' 39,765"	39° 44' 39,109"
97695	945	Земли транспорта № 89	491332,21	1337629,24	51° 27' 39,766"	39° 44' 39,094"
97696	946	Земли транспорта № 89	491378,36	1337324,18	51° 27' 41,429"	39° 44' 23,338"
97697	947	Земли транспорта № 89	491408,66	1337131,15	51° 27' 42,516"	39° 44' 13,369"
97698	948	Земли транспорта № 89	491440,07	1336932,82	51° 27' 43,642"	39° 44' 3,125"
97699	949	Земли транспорта № 89	491466,56	1336768,06	51° 27' 44,590"	39° 43' 54,616"
97700	950	Земли транспорта № 89	491502,04	1336552,51	51° 27' 45,856"	39° 43' 43,485"
97701	951	Земли транспорта № 89	491567,72	1336136,79	51° 27' 48,209"	39° 43' 22,013"
97702	952	Земли транспорта № 89	491580,62	1336053,64	51° 27' 48,672"	39° 43' 17,718"
97703	953	Земли транспорта № 89	491587,87	1336056,55	51° 27' 48,905"	39° 43' 17,876"
97704	954	Земли транспорта № 89	491589,89	1336057,36	51° 27' 48,970"	39° 43' 17,919"
97705	955	Земли транспорта № 89	491590,67	1336057,67	51° 27' 48,995"	39° 43' 17,936"
97706	956	Земли транспорта № 89	491599,67	1336061,29	51° 27' 49,284"	39° 43' 18,131"
97707	957	Земли транспорта № 89	491614,13	1336067,10	51° 27' 49,748"	39° 43' 18,445"
97708	958	Земли транспорта № 89	491603,23	1336136,56	51° 27' 49,358"	39° 43' 22,033"
97709	959	Земли транспорта № 89	491594,36	1336193,13	51° 27' 49,040"	39° 43' 24,954"
97710	960	Земли транспорта № 89	491588,42	1336231,00	51° 27' 48,827"	39° 43' 26,910"
97711	961	Земли транспорта № 89	491579,08	1336290,55	51° 27' 48,492"	39° 43' 29,986"
97712	962	Земли транспорта № 89	491573,60	1336325,45	51° 27' 48,296"	39° 43' 31,789"
97713	963	Земли транспорта № 89	491570,24	1336346,90	51° 27' 48,175"	39° 43' 32,897"
97714	964	Земли транспорта № 89	491558,80	1336419,89	51° 27' 47,765"	39° 43' 36,666"
97715	965	Земли транспорта № 89	491552,78	1336458,17	51° 27' 47,549"	39° 43' 38,644"
97716	966	Земли транспорта № 89	491542,58	1336514,10	51° 27' 47,189"	39° 43' 41,531"
97717	967	Земли транспорта № 89	491525,43	1336608,15	51° 27' 46,582"	39° 43' 46,387"
97718	968	Земли транспорта № 89	491508,28	1336702,20	51° 27' 45,976"	39° 43' 51,242"
97719	969	Земли транспорта № 89	491491,13	1336796,25	51° 27' 45,369"	39° 43' 56,098"
97720	970	Земли транспорта № 89	491473,99	1336890,30	51° 27' 44,763"	39° 44' 0,953"
97721	971	Земли транспорта № 89	491467,88	1336923,79	51° 27' 44,547"	39° 44' 2,682"
97722	972	Земли транспорта № 89	491456,85	1336984,35	51° 27' 44,156"	39° 44' 5,809"
97723	973	Земли транспорта № 89	491439,69	1337078,40	51° 27' 43,549"	39° 44' 10,664"
97724	974	Земли транспорта № 89	491422,54	1337172,45	51° 27' 42,942"	39° 44' 15,519"
97725	975	Земли транспорта № 89	491421,67	1337177,21	51° 27' 42,912"	39° 44' 15,765"
97726	976	Земли транспорта № 89	491405,39	1337266,50	51° 27' 42,335"	39° 44' 20,375"
97727	977	Земли транспорта № 89	491388,24	1337360,55	51° 27' 41,728"	39° 44' 25,230"
97728	978	Земли транспорта № 89	491371,09	1337454,60	51° 27' 41,121"	39° 44' 30,085"
97729	979	Земли транспорта № 89	491353,95	1337548,65	51° 27' 40,514"	39° 44' 34,940"
97730	980	Земли транспорта № 89	491348,29	1337579,66	51° 27' 40,314"	39° 44' 36,541"
97731	981	Земли транспорта № 89	491336,80	1337642,69	51° 27' 39,908"	39° 44' 39,795"
97732	982	Земли транспорта № 89	491329,69	1337681,69	51° 27' 39,656"	39° 44' 41,808"
97733	983	Земли транспорта № 89	491325,49	1337704,70	51° 27' 39,507"	39° 44' 42,996"
97734	984	Земли транспорта № 89	491325,12	1337706,75	51° 27' 39,494"	39° 44' 43,102"

97735	985	Земли транспорта № 89	491324,74	1337708,82	51° 27' 39,480"	39° 44' 43,209"
97736	986	Земли транспорта № 89	491320,48	1337736,88	51° 27' 39,327"	39° 44' 44,658"
97737	987	Земли транспорта № 89	491320,48	1337736,88	51° 27' 39,327"	39° 44' 44,658"
97738	988	Земли транспорта № 89	491318,87	1337747,22	51° 27' 39,269"	39° 44' 45,192"
97739	989	Земли транспорта № 89	491305,76	1337831,34	51° 27' 38,798"	39° 44' 49,536"
97740	990	Земли транспорта № 89	491299,48	1337871,70	51° 27' 38,572"	39° 44' 51,621"
97741	991	Земли транспорта № 89	491291,05	1337925,81	51° 27' 38,270"	39° 44' 54,416"
97742	992	Земли транспорта № 89	491276,33	1338020,27	51° 27' 37,740"	39° 44' 59,294"
97743	993	Земли транспорта № 89	491276,33	1338020,27	51° 27' 37,740"	39° 44' 59,294"
97744	994	Земли транспорта № 89	491274,20	1338033,94	51° 27' 37,664"	39° 45' 0,000"
97745	995	Земли транспорта № 89	491274,20	1338033,94	51° 27' 37,664"	39° 45' 0,000"
97746	996	Земли транспорта № 89	491272,49	1338044,92	51° 27' 37,602"	39° 45' 0,567"
97747	997	Земли транспорта № 89	491261,61	1338114,73	51° 27' 37,211"	39° 45' 4,172"
97748	998	Земли транспорта № 89	491258,88	1338132,28	51° 27' 37,113"	39° 45' 5,079"
97749	999	Земли транспорта № 89	491246,91	1338209,19	51° 27' 36,683"	39° 45' 9,051"
97750	1000	Земли транспорта № 89	491232,18	1338303,65	51° 27' 36,154"	39° 45' 13,929"
97751	1001	Земли транспорта № 89	491217,46	1338398,11	51° 27' 35,624"	39° 45' 18,807"
97752	1002	Земли транспорта № 89	491217,38	1338398,64	51° 27' 35,621"	39° 45' 18,834"
97753	1003	Земли транспорта № 89	491202,74	1338492,57	51° 27' 35,095"	39° 45' 23,685"
97754	1004	Земли транспорта № 89	491195,17	1338541,16	51° 27' 34,823"	39° 45' 26,195"
97755	1005	Земли транспорта № 89	491188,03	1338587,03	51° 27' 34,566"	39° 45' 28,564"
97756	1006	Земли транспорта № 89	491173,31	1338681,49	51° 27' 34,037"	39° 45' 33,442"
97757	1007	Земли транспорта № 89	491173,31	1338681,49	51° 27' 34,037"	39° 45' 33,442"
97758	1008	Земли транспорта № 89	491165,23	1338733,34	51° 27' 33,746"	39° 45' 36,119"
97759	1009	Земли транспорта № 89	491158,59	1338775,95	51° 27' 33,507"	39° 45' 38,320"
97760	1010	Земли транспорта № 89	491153,74	1338807,06	51° 27' 33,333"	39° 45' 39,927"
97761	1011	Земли транспорта № 89	491143,88	1338870,41	51° 27' 32,978"	39° 45' 43,198"
97762	1012	Земли транспорта № 89	491129,16	1338964,87	51° 27' 32,448"	39° 45' 48,076"
97763	1013	Земли транспорта № 89	491114,45	1339059,33	51° 27' 31,919"	39° 45' 52,954"
97764	1014	Земли транспорта № 89	491114,45	1339059,33	51° 27' 31,919"	39° 45' 52,954"
97765	1015	Земли транспорта № 89	491099,73	1339153,79	51° 27' 31,390"	39° 45' 57,832"
97766	1016	Земли транспорта № 89	491085,01	1339248,25	51° 27' 30,860"	39° 46' 2,710"
97767	1017	Земли транспорта № 89	491076,70	1339301,63	51° 27' 30,561"	39° 46' 5,467"
97768	1018	Земли транспорта № 89	491070,30	1339342,71	51° 27' 30,330"	39° 46' 7,588"
97769	1019	Земли транспорта № 89	488652,48	1325160,50	51° 26' 19,524"	39° 33' 51,314"
97770	1020	Земли транспорта № 89	488632,23	1325165,04	51° 26' 18,867"	39° 33' 51,533"
97771	1021	Земли транспорта № 89	488632,98	1325160,30	51° 26' 18,893"	39° 33' 51,289"
97772	1022	Земли транспорта № 89	488633,01	1325160,12	51° 26' 18,894"	39° 33' 51,279"
97773	1023	Земли транспорта № 89	488633,07	1325158,81	51° 26' 18,897"	39° 33' 51,212"
97774	1024	Земли транспорта № 89	488633,00	1325158,01	51° 26' 18,895"	39° 33' 51,170"
97775	1025	Земли транспорта № 89	488628,62	1325128,72	51° 26' 18,767"	39° 33' 49,651"

97776	1026	Земли транспорта № 89	488631,66	1325127,03	51° 26' 18,866"	39° 33' 49,566"
97777	1027	Земли транспорта № 89	488632,03	1325126,81	51° 26' 18,878"	39° 33' 49,554"
97778	1028	Земли транспорта № 89	488633,07	1325126,02	51° 26' 18,912"	39° 33' 49,514"
97779	1029	Земли транспорта № 89	488633,95	1325125,06	51° 26' 18,942"	39° 33' 49,465"
97780	1030	Земли транспорта № 89	488634,60	1325124,06	51° 26' 18,963"	39° 33' 49,414"
97781	1031	Земли транспорта № 89	488638,09	1325117,66	51° 26' 19,079"	39° 33' 49,085"
97782	1032	Земли транспорта № 89	488638,62	1325116,40	51° 26' 19,097"	39° 33' 49,020"
97783	1033	Земли транспорта № 89	488638,90	1325115,12	51° 26' 19,106"	39° 33' 48,955"
97784	1034	Земли транспорта № 89	488638,96	1325113,82	51° 26' 19,109"	39° 33' 48,887"
97785	1035	Земли транспорта № 89	488638,80	1325112,52	51° 26' 19,104"	39° 33' 48,820"
97786	1036	Земли транспорта № 89	488638,41	1325111,27	51° 26' 19,092"	39° 33' 48,755"
97787	1037	Земли транспорта № 89	488637,81	1325110,11	51° 26' 19,073"	39° 33' 48,694"
97788	1038	Земли транспорта № 89	488637,35	1325109,47	51° 26' 19,059"	39° 33' 48,661"
97789	1039	Земли транспорта № 89	488635,45	1325107,06	51° 26' 18,999"	39° 33' 48,535"
97790	1040	Земли транспорта № 89	488641,50	1325105,67	51° 26' 19,195"	39° 33' 48,468"
97791	1041	Земли транспорта № 89	488655,21	1325102,53	51° 26' 19,640"	39° 33' 48,315"
97792	1042	Земли транспорта № 89	488690,64	1325094,40	51° 26' 20,790"	39° 33' 47,922"
97793	1043	Земли транспорта № 89	488813,17	1325067,66	51° 26' 24,767"	39° 33' 46,631"
97794	1044	Земли транспорта № 89	488887,16	1325051,69	51° 26' 27,168"	39° 33' 45,861"
97795	1045	Земли транспорта № 89	489174,78	1324988,12	51° 26' 36,503"	39° 33' 42,789"
97796	1046	Земли транспорта № 89	489175,28	1324988,02	51° 26' 36,520"	39° 33' 42,784"
97797	1047	Земли транспорта № 89	489228,31	1324977,77	51° 26' 38,240"	39° 33' 42,294"
97798	1048	Земли транспорта № 89	489694,60	1324877,36	51° 26' 53,373"	39° 33' 37,451"
97799	1049	Земли транспорта № 89	489728,10	1324868,64	51° 26' 54,461"	39° 33' 37,025"
97800	1050	Земли транспорта № 89	489775,65	1324853,32	51° 26' 56,006"	39° 33' 36,268"
97801	1051	Земли транспорта № 89	489883,79	1324820,03	51° 26' 59,521"	39° 33' 34,626"
97802	1052	Земли транспорта № 89	489884,59	1324819,80	51° 26' 59,547"	39° 33' 34,615"
97803	1053	Земли транспорта № 89	489898,96	1324816,02	51° 27' 0,013"	39° 33' 34,431"
97804	1054	Земли транспорта № 89	489899,77	1324815,83	51° 27' 0,039"	39° 33' 34,421"
97805	1055	Земли транспорта № 89	489900,33	1324815,71	51° 27' 0,058"	39° 33' 34,416"
97806	1056	Земли транспорта № 89	489964,59	1324803,58	51° 27' 2,143"	39° 33' 33,836"
97807	1057	Земли транспорта № 89	489965,65	1324803,41	51° 27' 2,177"	39° 33' 33,828"
97808	1058	Земли транспорта № 89	490055,98	1324791,34	51° 27' 5,105"	39° 33' 33,272"
97809	1059	Земли транспорта № 89	490118,50	1324783,23	51° 27' 7,131"	39° 33' 32,900"
97810	1060	Земли транспорта № 89	490139,61	1324780,64	51° 27' 7,816"	39° 33' 32,782"
97811	1061	Земли транспорта № 89	490181,31	1324774,04	51° 27' 9,168"	39° 33' 32,471"
97812	1062	Земли транспорта № 89	490222,20	1324765,61	51° 27' 10,495"	39° 33' 32,066"
97813	1063	Земли транспорта № 89	490326,06	1324743,29	51° 27' 13,865"	39° 33' 30,989"
97814	1064	Земли транспорта № 89	490459,40	1324716,60	51° 27' 18,191"	39° 33' 29,708"
97815	1065	Земли транспорта № 89	490459,83	1324716,51	51° 27' 18,206"	39° 33' 29,704"
97816	1066	Земли транспорта № 89	490544,14	1324701,58	51° 27' 20,940"	39° 33' 28,995"

97817	1067	Земли транспорта № 89	490607,71	1324690,52	51° 27' 23,002"	39° 33' 28,471"
97818	1068	Земли транспорта № 89	490681,20	1324679,01	51° 27' 25,385"	39° 33' 27,931"
97819	1069	Земли транспорта № 89	490732,01	1324671,65	51° 27' 27,032"	39° 33' 27,588"
97820	1070	Земли транспорта № 89	491174,28	1324614,66	51° 27' 41,367"	39° 33' 24,972"
97821	1071	Земли транспорта № 89	491303,24	1324597,41	51° 27' 45,547"	39° 33' 24,177"
97822	1072	Земли транспорта № 89	491406,95	1324583,53	51° 27' 48,909"	39° 33' 23,537"
97823	1073	Земли транспорта № 89	491749,85	1324544,02	51° 28' 0,021"	39° 33' 21,751"
97824	1074	Земли транспорта № 89	491754,06	1324559,18	51° 28' 0,150"	39° 33' 22,539"
97825	1075	Земли транспорта № 89	491754,10	1324559,31	51° 28' 0,151"	39° 33' 22,546"
97826	1076	Земли транспорта № 89	491755,49	1324564,35	51° 28' 0,194"	39° 33' 22,808"
97827	1077	Земли транспорта № 89	491756,21	1324566,92	51° 28' 0,216"	39° 33' 22,942"
97828	1078	Земли транспорта № 89	491757,85	1324572,84	51° 28' 0,266"	39° 33' 23,249"
97829	1079	Земли транспорта № 89	491761,18	1324584,85	51° 28' 0,368"	39° 33' 23,874"
97830	1080	Земли транспорта № 89	491763,26	1324592,34	51° 28' 0,432"	39° 33' 24,263"
97831	1081	Земли транспорта № 89	491733,47	1324595,86	51° 27' 59,467"	39° 33' 24,423"
97832	1082	Земли транспорта № 89	491624,67	1324609,70	51° 27' 55,940"	39° 33' 25,058"
97833	1083	Земли транспорта № 89	491181,92	1324666,02	51° 27' 41,590"	39° 33' 27,638"
97834	1084	Земли транспорта № 89	490696,06	1324730,12	51° 27' 25,841"	39° 33' 30,589"
97835	1085	Земли транспорта № 89	490617,58	1324741,86	51° 27' 23,297"	39° 33' 31,137"
97836	1086	Земли транспорта № 89	490541,70	1324755,19	51° 27' 20,836"	39° 33' 31,769"
97837	1087	Земли транспорта № 89	490465,55	1324767,10	51° 27' 18,366"	39° 33' 32,328"
97838	1088	Земли транспорта № 89	490336,96	1324793,17	51° 27' 14,194"	39° 33' 33,580"
97839	1089	Земли транспорта № 89	490321,15	1324796,27	51° 27' 13,681"	39° 33' 33,729"
97840	1090	Земли транспорта № 89	490235,10	1324815,09	51° 27' 10,888"	39° 33' 34,638"
97841	1091	Земли транспорта № 89	490167,59	1324830,54	51° 27' 8,697"	39° 33' 35,386"
97842	1092	Земли транспорта № 89	490077,58	1324857,74	51° 27' 5,772"	39° 33' 36,727"
97843	1093	Земли транспорта № 89	490006,43	1324881,67	51° 27' 3,459"	39° 33' 37,911"
97844	1094	Земли транспорта № 89	490004,39	1324882,24	51° 27' 3,393"	39° 33' 37,939"
97845	1095	Земли транспорта № 89	489946,37	1324895,15	51° 27' 1,510"	39° 33' 38,563"
97846	1096	Земли транспорта № 89	489945,39	1324895,34	51° 27' 1,478"	39° 33' 38,572"
97847	1097	Земли транспорта № 89	489905,08	1324902,14	51° 27' 0,170"	39° 33' 38,894"
97848	1098	Земли транспорта № 89	489861,15	1324909,60	51° 26' 58,746"	39° 33' 39,247"
97849	1099	Земли транспорта № 89	489860,09	1324909,75	51° 26' 58,711"	39° 33' 39,254"
97850	1100	Земли транспорта № 89	489767,68	1324920,37	51° 26' 55,717"	39° 33' 39,733"
97851	1101	Земли транспорта № 89	489723,40	1324925,09	51° 26' 54,282"	39° 33' 39,944"
97852	1102	Земли транспорта № 89	489444,42	1324985,89	51° 26' 45,228"	39° 33' 42,879"
97853	1103	Земли транспорта № 89	489239,81	1325031,76	51° 26' 38,586"	39° 33' 45,098"
97854	1104	Земли транспорта № 89	489187,75	1325043,05	51° 26' 36,897"	39° 33' 45,642"
97855	1105	Земли транспорта № 89	489029,84	1325076,80	51° 26' 31,772"	39° 33' 47,269"
97856	1106	Земли транспорта № 89	488921,90	1325099,87	51° 26' 28,269"	39° 33' 48,381"
97857	1107	Земли транспорта № 89	488695,99	1325150,74	51° 26' 20,936"	39° 33' 50,842"

97858	1108	Земли транспорта № 89	488652,96	1325160,39	51° 26' 19,540"	39° 33' 51,308"
97859	1109	Земли транспорта № 89	488652,48	1325160,50	51° 26' 19,524"	39° 33' 51,314"
97860	1110	Земли транспорта № 89	489657,02	1316075,93	51° 26' 56,098"	39° 26' 1,724"
97861	1111	Земли транспорта № 89	489201,67	1316173,84	51° 26' 41,325"	39° 26' 6,487"
97862	1112	Земли транспорта № 89	489216,91	1316282,98	51° 26' 41,772"	39° 26' 12,148"
97863	1113	Земли транспорта № 89	489062,81	1316316,12	51° 26' 36,772"	39° 26' 13,760"
97864	1114	Земли транспорта № 89	489045,27	1316189,67	51° 26' 36,258"	39° 26' 7,201"
97865	1115	Земли транспорта № 89	488658,03	1316252,00	51° 26' 23,704"	39° 26' 10,168"
97866	1116	Земли транспорта № 89	488507,37	1315177,75	51° 26' 19,278"	39° 25' 14,457"
97867	1117	Земли транспорта № 89	488481,85	1314999,31	51° 26' 18,526"	39° 25' 5,203"
97868	1118	Земли транспорта № 89	488869,65	1314923,28	51° 26' 31,104"	39° 25' 1,523"
97869	1119	Земли транспорта № 89	489023,04	1314893,21	51° 26' 36,079"	39° 25' 0,068"
97870	1120	Земли транспорта № 89	489084,54	1314881,15	51° 26' 38,073"	39° 24' 59,484"
97871	1121	Земли транспорта № 89	489124,13	1314870,97	51° 26' 39,358"	39° 24' 58,983"
97872	1122	Земли транспорта № 89	489155,13	1314857,33	51° 26' 40,367"	39° 24' 58,297"
97873	1123	Земли транспорта № 89	489356,72	1315171,08	51° 26' 46,759"	39° 25' 14,674"
97874	1124	Земли транспорта № 89	489425,04	1315262,15	51° 26' 48,932"	39° 25' 19,435"
97875	1125	Земли транспорта № 89	489457,24	1315305,08	51° 26' 49,956"	39° 25' 21,679"
97876	1126	Земли транспорта № 89	489499,33	1315360,34	51° 26' 51,295"	39° 25' 24,568"
97877	1127	Земли транспорта № 89	489517,19	1315420,89	51° 26' 51,847"	39° 25' 27,715"
97878	1128	Земли транспорта № 89	489540,59	1315500,25	51° 26' 52,571"	39° 25' 31,839"
97879	1129	Земли транспорта № 89	489587,77	1315629,63	51° 26' 54,044"	39° 25' 38,570"
97880	1130	Земли транспорта № 89	489657,02	1316075,93	51° 26' 56,098"	39° 26' 1,724"
97881	1131	Земли транспорта № 89	485307,33	1306890,56	51° 24' 38,956"	39° 18' 3,605"
97882	1132	Земли транспорта № 89	486332,65	1306947,39	51° 25' 12,109"	39° 18' 7,138"
97883	1133	Земли транспорта № 89	486334,11	1306955,61	51° 25' 12,153"	39° 18' 7,564"
97884	1134	Земли транспорта № 89	485589,95	1306909,54	51° 24' 48,093"	39° 18' 4,750"
97885	1135	Земли транспорта № 89	485585,08	1306909,54	51° 24' 47,936"	39° 18' 4,748"
97886	1136	Земли транспорта № 89	485581,10	1306910,34	51° 24' 47,807"	39° 18' 4,787"
97887	1137	Земли транспорта № 89	485577,36	1306912,55	51° 24' 47,685"	39° 18' 4,899"
97888	1138	Земли транспорта № 89	485574,68	1306917,26	51° 24' 47,596"	39° 18' 5,141"
97889	1139	Земли транспорта № 89	485569,86	1306930,27	51° 24' 47,436"	39° 18' 5,811"
97890	1140	Земли транспорта № 89	485557,70	1306930,27	51° 24' 47,042"	39° 18' 5,804"
97891	1141	Земли транспорта № 89	485554,96	1306918,19	51° 24' 46,958"	39° 18' 5,178"
97892	1142	Земли транспорта № 89	485552,97	1306913,52	51° 24' 46,895"	39° 18' 4,935"
97893	1143	Земли транспорта № 89	485548,50	1306910,54	51° 24' 46,752"	39° 18' 4,778"
97894	1144	Земли транспорта № 89	485532,79	1306906,76	51° 24' 46,245"	39° 18' 4,573"
97895	1145	Земли транспорта № 89	485307,33	1306890,56	51° 24' 38,956"	39° 18' 3,605"
97896	1146	Земли транспорта № 89	482826,72	1306753,05	51° 23' 18,748"	39° 17' 55,064"
97897	1147	Земли транспорта № 89	484605,84	1306851,68	51° 24' 16,274"	39° 18' 1,189"
97898	1148	Земли транспорта № 89	484465,64	1306847,51	51° 24' 11,740"	39° 18' 0,893"

97899	1149	Земли транспорта № 89	483969,85	1306819,23	51° 23' 55,709"	39° 17' 59,144"
97900	1150	Земли транспорта № 89	483906,32	1306816,18	51° 23' 53,655"	39° 17' 58,950"
97901	1151	Земли транспорта № 89	483358,92	1306786,51	51° 23' 35,955"	39° 17' 57,100"
97902	1152	Земли транспорта № 89	483029,13	1306767,72	51° 23' 25,292"	39° 17' 55,939"
97903	1153	Земли транспорта № 89	482823,61	1306756,52	51° 23' 18,646"	39° 17' 55,241"
97904	1154	Земли транспорта № 89	482826,72	1306753,05	51° 23' 18,748"	39° 17' 55,064"
97905	1155	Земли транспорта № 89	484567,92	1309677,98	51° 24' 14,003"	39° 20' 27,366"
97906	1156	Земли транспорта № 89	484377,00	1309377,32	51° 24' 7,940"	39° 20' 11,699"
97907	1157	Земли транспорта № 89	484345,57	1309336,92	51° 24' 6,938"	39° 20' 9,590"
97908	1158	Земли транспорта № 89	484348,01	1309335,92	51° 24' 7,017"	39° 20' 9,540"
97909	1159	Земли транспорта № 89	484383,82	1309359,27	51° 24' 8,167"	39° 20' 10,769"
97910	1160	Земли транспорта № 89	484423,54	1309416,90	51° 24' 9,430"	39° 20' 13,774"
97911	1161	Земли транспорта № 89	484585,90	1309668,18	51° 24' 14,588"	39° 20' 26,870"
97912	1162	Земли транспорта № 89	484567,92	1309677,98	51° 24' 14,003"	39° 20' 27,366"
97913	1163	Земли транспорта № 89	482984,42	1307508,18	51° 23' 23,577"	39° 18' 34,204"
97914	1164	Земли транспорта № 89	482975,40	1307488,93	51° 23' 23,292"	39° 18' 33,203"
97915	1165	Земли транспорта № 89	482753,93	1307017,00	51° 23' 16,298"	39° 18' 8,671"
97916	1166	Земли транспорта № 89	482746,92	1307002,06	51° 23' 16,077"	39° 18' 7,894"
97917	1167	Земли транспорта № 89	482742,42	1306998,33	51° 23' 15,932"	39° 18' 7,699"
97918	1168	Земли транспорта № 89	482738,92	1306997,44	51° 23' 15,819"	39° 18' 7,651"
97919	1169	Земли транспорта № 89	482735,38	1306997,06	51° 23' 15,705"	39° 18' 7,629"
97920	1170	Земли транспорта № 89	482723,67	1307000,27	51° 23' 15,325"	39° 18' 7,788"
97921	1171	Земли транспорта № 89	482713,07	1306985,59	51° 23' 14,987"	39° 18' 7,023"
97922	1172	Земли транспорта № 89	482718,82	1306978,28	51° 23' 15,176"	39° 18' 6,648"
97923	1173	Земли транспорта № 89	482721,92	1306973,68	51° 23' 15,278"	39° 18' 6,412"
97924	1174	Земли транспорта № 89	482723,93	1306969,23	51° 23' 15,345"	39° 18' 6,183"
97925	1175	Земли транспорта № 89	482725,26	1306965,53	51° 23' 15,389"	39° 18' 5,993"
97926	1176	Земли транспорта № 89	482725,05	1306959,32	51° 23' 15,384"	39° 18' 5,671"
97927	1177	Земли транспорта № 89	482722,11	1306948,45	51° 23' 15,293"	39° 18' 5,108"
97928	1178	Земли транспорта № 89	482697,18	1306897,64	51° 23' 14,505"	39° 18' 2,466"
97929	1179	Земли транспорта № 89	482631,73	1306764,10	51° 23' 12,436"	39° 17' 55,523"
97930	1180	Земли транспорта № 89	482654,18	1306764,35	51° 23' 13,162"	39° 17' 55,549"
97931	1181	Земли транспорта № 89	482714,31	1306886,17	51° 23' 15,063"	39° 18' 1,883"
97932	1182	Земли транспорта № 89	482761,85	1306982,46	51° 23' 16,567"	39° 18' 6,889"
97933	1183	Земли транспорта № 89	482992,28	1307482,47	51° 23' 23,841"	39° 18' 32,879"
97934	1184	Земли транспорта № 89	483001,37	1307502,22	51° 23' 24,128"	39° 18' 33,906"
97935	1185	Земли транспорта № 89	482984,42	1307508,18	51° 23' 23,577"	39° 18' 34,204"
97936	1186	Земли транспорта № 89	484686,22	1325225,63	51° 24' 11,179"	39° 33' 51,657"
97937	1187	Земли транспорта № 89	484700,59	1325247,81	51° 24' 11,633"	39° 33' 52,815"
97938	1188	Земли транспорта № 89	484700,56	1325247,82	51° 24' 11,632"	39° 33' 52,815"
97939	1189	Земли транспорта № 89	484686,22	1325225,63	51° 24' 11,179"	39° 33' 51,657"

97940		**Земли транспорта № 89 Количество**		1189		1189
97941	1	Земли транспорта № 90	478423,08	1327887,90	51° 20' 47,266"	39° 36' 4,418"
97942	2	Земли транспорта № 90	478445,62	1327881,71	51° 20' 47,998"	39° 36' 4,116"
97943	3	Земли транспорта № 90	478505,72	1327866,07	51° 20' 49,950"	39° 36' 3,356"
97944	4	Земли транспорта № 90	478506,40	1327865,91	51° 20' 49,972"	39° 36' 3,348"
97945	5	Земли транспорта № 90	478557,90	1327854,43	51° 20' 51,644"	39° 36' 2,795"
97946	6	Земли транспорта № 90	478761,00	1327811,87	51° 20' 58,235"	39° 36' 0,756"
97947	7	Земли транспорта № 90	478965,37	1327768,61	51° 21' 4,868"	39° 35' 58,682"
97948	8	Земли транспорта № 90	479064,79	1327746,00	51° 21' 8,096"	39° 35' 57,592"
97949	9	Земли транспорта № 90	479121,63	1327732,25	51° 21' 9,941"	39° 35' 56,926"
97950	10	Земли транспорта № 90	479183,81	1327714,51	51° 21' 11,962"	39° 35' 56,059"
97951	11	Земли транспорта № 90	479189,54	1327712,70	51° 21' 12,148"	39° 35' 55,970"
97952	12	Земли транспорта № 90	479297,34	1327676,48	51° 21' 15,654"	39° 35' 54,183"
97953	13	Земли транспорта № 90	479474,56	1327607,45	51° 21' 21,421"	39° 35' 50,755"
97954	14	Земли транспорта № 90	479694,66	1327510,16	51° 21' 28,589"	39° 35' 45,901"
97955	15	Земли транспорта № 90	479931,27	1327415,02	51° 21' 36,290"	39° 35' 41,170"
97956	16	Земли транспорта № 90	480176,47	1327338,77	51° 21' 44,260"	39° 35' 37,422"
97957	17	Земли транспорта № 90	480177,33	1327342,03	51° 21' 44,287"	39° 35' 37,591"
97958	18	Земли транспорта № 90	480249,78	1327314,25	51° 21' 46,644"	39° 35' 36,212"
97959	19	Земли транспорта № 90	480431,84	1327241,62	51° 21' 52,569"	39° 35' 32,601"
97960	20	Земли транспорта № 90	480634,48	1327157,66	51° 21' 59,166"	39° 35' 28,420"
97961	21	Земли транспорта № 90	480901,75	1327047,47	51° 22' 7,867"	39° 35' 22,934"
97962	22	Земли транспорта № 90	481486,42	1326805,46	51° 22' 26,899"	39° 35' 10,880"
97963	23	Земли транспорта № 90	481647,09	1326736,48	51° 22' 32,131"	39° 35' 7,439"
97964	24	Земли транспорта № 90	481676,75	1326723,78	51° 22' 33,096"	39° 35' 6,806"
97965	25	Земли транспорта № 90	481677,34	1326735,73	51° 22' 33,110"	39° 35' 7,424"
97966	26	Земли транспорта № 90	481695,61	1326736,22	51° 22' 33,701"	39° 35' 7,464"
97967	27	Земли транспорта № 90	481892,57	1326643,93	51° 22' 40,118"	39° 35' 2,846"
97968	28	Земли транспорта № 90	481878,68	1326633,06	51° 22' 39,673"	39° 35' 2,273"
97969	29	Земли транспорта № 90	481886,49	1326629,27	51° 22' 39,928"	39° 35' 2,083"
97970	30	Земли транспорта № 90	482052,67	1326544,81	51° 22' 45,345"	39° 34' 57,846"
97971	31	Земли транспорта № 90	482488,12	1326323,44	51° 22' 59,540"	39° 34' 46,739"
97972	32	Земли транспорта № 90	482489,70	1326322,59	51° 22' 59,591"	39° 34' 46,696"
97973	33	Земли транспорта № 90	482491,21	1326321,85	51° 22' 59,641"	39° 34' 46,659"
97974	34	Земли транспорта № 90	482509,75	1326312,19	51° 23' 0,245"	39° 34' 46,173"
97975	35	Земли транспорта № 90	482519,80	1326306,32	51° 23' 0,573"	39° 34' 45,878"
97976	36	Земли транспорта № 90	482520,76	1326305,80	51° 23' 0,604"	39° 34' 45,852"
97977	37	Земли транспорта № 90	482621,70	1326254,12	51° 23' 3,895"	39° 34' 43,258"
97978	38	Земли транспорта № 90	482622,44	1326253,76	51° 23' 3,919"	39° 34' 43,240"
97979	39	Земли транспорта № 90	482644,35	1326243,66	51° 23' 4,632"	39° 34' 42,735"
97980	40	Земли транспорта № 90	482803,48	1326161,50	51° 23' 9,820"	39° 34' 38,610"

97981	41	Земли транспорта № 90	482963,82	1326080,36	51° 23' 15,047"	39° 34' 34,538"
97982	42	Земли транспорта № 90	483030,50	1326046,47	51° 23' 17,220"	39° 34' 32,837"
97983	43	Земли транспорта № 90	483224,54	1325947,65	51° 23' 23,545"	39° 34' 27,877"
97984	44	Земли транспорта № 90	483251,06	1325933,60	51° 23' 24,410"	39° 34' 27,170"
97985	45	Земли транспорта № 90	483294,52	1325911,05	51° 23' 25,827"	39° 34' 26,038"
97986	46	Земли транспорта № 90	483307,72	1325904,18	51° 23' 26,257"	39° 34' 25,693"
97987	47	Земли транспорта № 90	483319,26	1325886,30	51° 23' 26,639"	39° 34' 24,777"
97988	48	Земли транспорта № 90	483357,05	1325592,00	51° 23' 28,003"	39° 34' 9,588"
97989	49	Земли транспорта № 90	483520,03	1325762,24	51° 23' 33,194"	39° 34' 18,516"
97990	50	Земли транспорта № 90	483551,99	1325789,22	51° 23' 34,215"	39° 34' 19,936"
97991	51	Земли транспорта № 90	483560,85	1325796,50	51° 23' 34,498"	39° 34' 20,319"
97992	52	Земли транспорта № 90	483574,02	1325807,32	51° 23' 34,919"	39° 34' 20,889"
97993	53	Земли транспорта № 90	483483,55	1325853,02	51° 23' 31,970"	39° 34' 23,182"
97994	54	Земли транспорта № 90	483435,33	1325877,43	51° 23' 30,398"	39° 34' 24,408"
97995	55	Земли транспорта № 90	483238,04	1325976,96	51° 23' 23,968"	39° 34' 29,402"
97996	56	Земли транспорта № 90	483232,14	1325980,08	51° 23' 23,776"	39° 34' 29,559"
97997	57	Земли транспорта № 90	483149,50	1326022,18	51° 23' 21,082"	39° 34' 31,672"
97998	58	Земли транспорта № 90	482987,40	1326104,75	51° 23' 15,798"	39° 34' 35,817"
97999	59	Земли транспорта № 90	482853,50	1326173,17	51° 23' 11,433"	39° 34' 39,251"
98000	60	Земли транспорта № 90	482838,80	1326180,66	51° 23' 10,954"	39° 34' 39,628"
98001	61	Земли транспорта № 90	482695,52	1326253,73	51° 23' 6,283"	39° 34' 43,295"
98002	62	Земли транспорта № 90	482534,73	1326336,23	51° 23' 1,041"	39° 34' 47,436"
98003	63	Земли транспорта № 90	482327,61	1326441,39	51° 22' 54,290"	39° 34' 52,713"
98004	64	Земли транспорта № 90	482307,63	1326451,57	51° 22' 53,639"	39° 34' 53,223"
98005	65	Земли транспорта № 90	481895,71	1326661,26	51° 22' 40,211"	39° 35' 3,744"
98006	66	Земли транспорта № 90	481835,96	1326689,84	51° 22' 38,264"	39° 35' 5,175"
98007	67	Земли транспорта № 90	481772,32	1326719,16	51° 22' 36,191"	39° 35' 6,642"
98008	68	Земли транспорта № 90	481658,52	1326766,05	51° 22' 32,486"	39° 35' 8,977"
98009	69	Земли транспорта № 90	481465,42	1326847,59	51° 22' 26,200"	39° 35' 13,041"
98010	70	Земли транспорта № 90	480923,75	1327072,34	51° 22' 8,566"	39° 35' 24,236"
98011	71	Земли транспорта № 90	480646,14	1327187,96	51° 21' 59,528"	39° 35' 29,995"
98012	72	Земли транспорта № 90	480446,93	1327270,30	51° 21' 53,043"	39° 35' 34,095"
98013	73	Земли транспорта № 90	480267,18	1327342,30	51° 21' 47,193"	39° 35' 37,675"
98014	74	Земли транспорта № 90	480181,58	1327375,35	51° 21' 44,408"	39° 35' 39,316"
98015	75	Земли транспорта № 90	480083,68	1327407,99	51° 21' 41,224"	39° 35' 40,926"
98016	76	Земли транспорта № 90	479996,32	1327436,87	51° 21' 38,384"	39° 35' 42,350"
98017	77	Земли транспорта № 90	479896,24	1327472,13	51° 21' 35,129"	39° 35' 44,094"
98018	78	Земли транспорта № 90	479819,18	1327502,93	51° 21' 32,621"	39° 35' 45,625"
98019	79	Земли транспорта № 90	479710,82	1327546,56	51° 21' 29,094"	39° 35' 47,795"
98020	80	Земли транспорта № 90	479684,48	1327558,40	51° 21' 28,236"	39° 35' 48,386"
98021	81	Земли транспорта № 90	479619,37	1327585,24	51° 21' 26,116"	39° 35' 49,722"

98022	82	Земли транспорта № 90	479443,16	1327655,83	51° 21' 20,381"	39° 35' 53,231"
98023	83	Земли транспорта № 90	479363,58	1327687,98	51° 21' 17,791"	39° 35' 54,829"
98024	84	Земли транспорта № 90	479290,75	1327715,52	51° 21' 15,421"	39° 35' 56,195"
98025	85	Земли транспорта № 90	479228,25	1327735,21	51° 21' 13,389"	39° 35' 57,163"
98026	86	Земли транспорта № 90	479175,41	1327750,03	51° 21' 11,673"	39° 35' 57,887"
98027	87	Земли транспорта № 90	479124,32	1327763,40	51° 21' 10,013"	39° 35' 58,538"
98028	88	Земли транспорта № 90	479075,34	1327775,34	51° 21' 8,423"	39° 35' 59,116"
98029	89	Земли транспорта № 90	478855,60	1327823,46	51° 21' 1,290"	39° 36' 1,429"
98030	90	Земли транспорта № 90	478587,21	1327880,13	51° 20' 52,580"	39° 36' 4,146"
98031	91	Земли транспорта № 90	478541,75	1327889,73	51° 20' 51,104"	39° 36' 4,606"
98032	92	Земли транспорта № 90	478467,59	1327908,23	51° 20' 48,696"	39° 36' 5,504"
98033	93	Земли транспорта № 90	478450,79	1327901,03	51° 20' 48,156"	39° 36' 5,118"
98034	94	Земли транспорта № 90	478423,08	1327887,90	51° 20' 47,266"	39° 36' 4,418"
98035		**Земли транспорта № 90 Количество**		94		94
98036	1	Земли транспорта № 91	476469,56	1307979,53	51° 19' 52,622"	39° 18' 54,757"
98037	2	Земли транспорта № 91	476482,95	1308029,45	51° 19' 53,037"	39° 18' 57,344"
98038	3	Земли транспорта № 91	476485,29	1308038,18	51° 19' 53,110"	39° 18' 57,796"
98039	4	Земли транспорта № 91	476487,39	1308045,04	51° 19' 53,175"	39° 18' 58,151"
98040	5	Земли транспорта № 91	476487,70	1308046,01	51° 19' 53,185"	39° 18' 58,202"
98041	6	Земли транспорта № 91	476398,37	1308070,76	51° 19' 50,285"	39° 18' 59,427"
98042	7	Земли транспорта № 91	476398,14	1308069,77	51° 19' 50,278"	39° 18' 59,376"
98043	8	Земли транспорта № 91	476381,10	1307998,46	51° 19' 49,753"	39° 18' 55,683"
98044	9	Земли транспорта № 91	476465,87	1307978,25	51° 19' 52,503"	39° 18' 54,689"
98045	10	Земли транспорта № 91	476469,56	1307979,53	51° 19' 52,622"	39° 18' 54,757"
98046	11	Земли транспорта № 91	475482,91	1308385,77	51° 19' 20,550"	39° 19' 15,157"
98047	12	Земли транспорта № 91	475680,58	1308329,86	51° 19' 26,966"	39° 19' 12,386"
98048	13	Земли транспорта № 91	476891,19	1307987,08	51° 20' 6,261"	39° 18' 55,394"
98049	14	Земли транспорта № 91	477077,48	1307900,91	51° 20' 12,320"	39° 18' 51,052"
98050	15	Земли транспорта № 91	477149,22	1307861,29	51° 20' 14,656"	39° 18' 49,048"
98051	16	Земли транспорта № 91	477112,71	1307816,18	51° 20' 13,491"	39° 18' 46,697"
98052	17	Земли транспорта № 91	477128,32	1307808,53	51° 20' 13,998"	39° 18' 46,311"
98053	18	Земли транспорта № 91	477175,06	1307785,76	51° 20' 15,519"	39° 18' 45,162"
98054	19	Земли транспорта № 91	477321,79	1307704,35	51° 20' 20,296"	39° 18' 41,042"
98055	20	Земли транспорта № 91	477180,10	1307648,48	51° 20' 15,732"	39° 18' 38,074"
98056	21	Земли транспорта № 91	477103,99	1307558,34	51° 20' 13,303"	39° 18' 33,373"
98057	22	Земли транспорта № 91	477098,39	1307549,30	51° 20' 13,125"	39° 18' 32,903"
98058	23	Земли транспорта № 91	477088,90	1307534,96	51° 20' 12,823"	39° 18' 32,157"
98059	24	Земли транспорта № 91	477085,09	1307530,32	51° 20' 12,701"	39° 18' 31,915"
98060	25	Земли транспорта № 91	477054,66	1307493,21	51° 20' 11,730"	39° 18' 29,981"
98061	26	Земли транспорта № 91	477042,66	1307478,75	51° 20' 11,347"	39° 18' 29,227"
98062	27	Земли транспорта № 91	477044,74	1307449,86	51° 20' 11,425"	39° 18' 27,736"

98063	28	Земли транспорта № 91	477032,26	1307360,05	51° 20' 11,054"	39° 18' 23,090"
98064	29	Земли транспорта № 91	477027,92	1307328,81	51° 20' 10,925"	39° 18' 21,474"
98065	30	Земли транспорта № 91	477030,35	1307295,17	51° 20' 11,016"	39° 18' 19,737"
98066	31	Земли транспорта № 91	476988,92	1307227,09	51° 20' 9,700"	39° 18' 16,197"
98067	32	Земли транспорта № 91	476983,11	1307222,45	51° 20' 9,514"	39° 18' 15,954"
98068	33	Земли транспорта № 91	476978,09	1307220,39	51° 20' 9,352"	39° 18' 15,845"
98069	34	Земли транспорта № 91	476975,42	1307208,03	51° 20' 9,270"	39° 18' 15,204"
98070	35	Земли транспорта № 91	476972,77	1307195,75	51° 20' 9,189"	39° 18' 14,569"
98071	36	Земли транспорта № 91	476968,82	1307177,49	51° 20' 9,068"	39° 18' 13,623"
98072	37	Земли транспорта № 91	476883,12	1307087,06	51° 20' 6,328"	39° 18' 8,903"
98073	38	Земли транспорта № 91	476809,29	1307009,15	51° 20' 3,967"	39° 18' 4,836"
98074	39	Земли транспорта № 91	476769,83	1306967,51	51° 20' 2,705"	39° 18' 2,663"
98075	40	Земли транспорта № 91	476776,04	1306966,11	51° 20' 2,907"	39° 18' 2,594"
98076	41	Земли транспорта № 91	476756,64	1306948,12	51° 20' 2,285"	39° 18' 1,654"
98077	42	Земли транспорта № 91	476751,62	1306943,47	51° 20' 2,125"	39° 18' 1,411"
98078	43	Земли транспорта № 91	476724,00	1306917,86	51° 20' 1,240"	39° 18' 0,072"
98079	44	Земли транспорта № 91	476730,17	1306916,84	51° 20' 1,440"	39° 18' 0,023"
98080	45	Земли транспорта № 91	476737,13	1306902,95	51° 20' 1,670"	39° 17' 59,310"
98081	46	Земли транспорта № 91	476749,23	1306878,79	51° 20' 2,071"	39° 17' 58,069"
98082	47	Земли транспорта № 91	476762,89	1306885,52	51° 20' 2,510"	39° 17' 58,424"
98083	48	Земли транспорта № 91	476803,07	1306920,97	51° 20' 3,797"	39° 18' 0,279"
98084	49	Земли транспорта № 91	476812,51	1306929,31	51° 20' 4,100"	39° 18' 0,715"
98085	50	Земли транспорта № 91	476846,24	1306972,71	51° 20' 5,175"	39° 18' 2,976"
98086	51	Земли транспорта № 91	476912,38	1307036,83	51° 20' 7,292"	39° 18' 6,326"
98087	52	Земли транспорта № 91	476914,84	1307038,91	51° 20' 7,371"	39° 18' 6,434"
98088	53	Земли транспорта № 91	476914,95	1307069,69	51° 20' 7,364"	39° 18' 8,024"
98089	54	Земли транспорта № 91	476965,50	1307116,75	51° 20' 8,982"	39° 18' 10,484"
98090	55	Земли транспорта № 91	477013,39	1307116,75	51° 20' 10,532"	39° 18' 10,512"
98091	56	Земли транспорта № 91	477015,43	1307116,75	51° 20' 10,598"	39° 18' 10,513"
98092	57	Земли транспорта № 91	477015,68	1307096,62	51° 20' 10,613"	39° 18' 9,473"
98093	58	Земли транспорта № 91	477015,22	1306841,40	51° 20' 10,690"	39° 17' 56,291"
98094	59	Земли транспорта № 91	477013,33	1306723,18	51° 20' 10,671"	39° 17' 50,183"
98095	60	Земли транспорта № 91	477013,88	1306600,26	51° 20' 10,733"	39° 17' 43,834"
98096	61	Земли транспорта № 91	477017,71	1306562,23	51° 20' 10,871"	39° 17' 41,872"
98097	62	Земли транспорта № 91	477031,52	1306504,20	51° 20' 11,338"	39° 17' 38,883"
98098	63	Земли транспорта № 91	477045,99	1306460,51	51° 20' 11,822"	39° 17' 36,634"
98099	64	Земли транспорта № 91	477047,22	1306456,19	51° 20' 11,863"	39° 17' 36,412"
98100	65	Земли транспорта № 91	477045,89	1306394,44	51° 20' 11,842"	39° 17' 33,222"
98101	66	Земли транспорта № 91	477047,98	1306394,42	51° 20' 11,910"	39° 17' 33,222"
98102	67	Земли транспорта № 91	477046,71	1306329,48	51° 20' 11,892"	39° 17' 29,867"
98103	68	Земли транспорта № 91	477042,32	1306136,03	51° 20' 11,819"	39° 17' 19,872"

98104	69	Земли транспорта № 91	477109,80	1306135,78	51° 20' 14,002"	39° 17' 19,898"
98105	70	Земли транспорта № 91	477140,92	1307335,22	51° 20' 14,579"	39° 18' 21,870"
98106	71	Земли транспорта № 91	477141,76	1307347,62	51° 20' 14,601"	39° 18' 22,511"
98107	72	Земли транспорта № 91	477151,05	1307485,70	51° 20' 14,852"	39° 18' 29,649"
98108	73	Земли транспорта № 91	477190,63	1307579,39	51° 20' 16,098"	39° 18' 34,511"
98109	74	Земли транспорта № 91	477239,98	1307621,06	51° 20' 17,680"	39° 18' 36,692"
98110	75	Земли транспорта № 91	477369,44	1307679,30	51° 20' 21,847"	39° 18' 39,776"
98111	76	Земли транспорта № 91	477504,95	1307682,82	51° 20' 26,230"	39° 18' 40,037"
98112	77	Земли транспорта № 91	477358,36	1307768,65	51° 20' 21,456"	39° 18' 44,385"
98113	78	Земли транспорта № 91	477086,52	1307918,76	51° 20' 12,606"	39° 18' 51,980"
98114	79	Земли транспорта № 91	477032,69	1307943,66	51° 20' 10,855"	39° 18' 53,234"
98115	80	Земли транспорта № 91	476898,15	1308005,89	51° 20' 6,479"	39° 18' 56,370"
98116	81	Земли транспорта № 91	476544,01	1308106,16	51° 19' 54,984"	39° 19' 1,341"
98117	82	Земли транспорта № 91	475491,23	1308404,25	51° 19' 20,813"	39° 19' 16,116"
98118	83	Земли транспорта № 91	475482,91	1308385,77	51° 19' 20,550"	39° 19' 15,157"
98119		**Земли транспорта № 91 Количество**		83		83
98120	1	Земли транспорта № 92	481094,55	1294785,58	51° 22' 26,555"	39° 7' 35,411"
98121	2	Земли транспорта № 92	480995,00	1294893,24	51° 22' 23,303"	39° 7' 40,931"
98122	3	Земли транспорта № 92	480989,46	1294888,19	51° 22' 23,126"	39° 7' 40,668"
98123	4	Земли транспорта № 92	480844,23	1294940,34	51° 22' 18,412"	39° 7' 43,298"
98124	5	Земли транспорта № 92	480723,71	1295084,51	51° 22' 14,471"	39° 7' 50,695"
98125	6	Земли транспорта № 92	480677,68	1295046,02	51° 22' 12,993"	39° 7' 48,685"
98126	7	Земли транспорта № 92	480809,54	1294888,25	51° 22' 17,304"	39° 7' 40,589"
98127	8	Земли транспорта № 92	480937,27	1294843,22	51° 22' 21,450"	39° 7' 38,319"
98128	9	Земли транспорта № 92	480897,23	1294809,85	51° 22' 20,164"	39° 7' 36,576"
98129	10	Земли транспорта № 92	480852,39	1294863,64	51° 22' 18,698"	39° 7' 39,336"
98130	11	Земли транспорта № 92	480796,18	1294815,86	51° 22' 16,892"	39° 7' 36,841"
98131	12	Земли транспорта № 92	480926,35	1294662,21	51° 22' 21,148"	39° 7' 28,957"
98132	13	Земли транспорта № 92	480934,23	1294652,91	51° 22' 21,405"	39° 7' 28,480"
98133	14	Земли транспорта № 92	481026,01	1294544,57	51° 22' 24,405"	39° 7' 22,921"
98134	15	Земли транспорта № 92	481136,84	1294638,21	51° 22' 27,965"	39° 7' 27,812"
98135	16	Земли транспорта № 92	481158,37	1294612,65	51° 22' 28,669"	39° 7' 26,500"
98136	17	Земли транспорта № 92	481194,56	1294643,11	51° 22' 29,831"	39° 7' 28,091"
98137	18	Земли транспорта № 92	481094,55	1294785,58	51° 22' 26,555"	39° 7' 35,411"
98138	19	Земли транспорта № 92	478519,05	1298220,91	51° 21' 2,212"	39° 10' 31,747"
98139	20	Земли транспорта № 92	478230,20	1298206,71	51° 20' 52,871"	39° 10' 30,873"
98140	21	Земли транспорта № 92	478224,42	1298206,63	51° 20' 52,684"	39° 10' 30,866"
98141	22	Земли транспорта № 92	478194,10	1298206,34	51° 20' 51,703"	39° 10' 30,836"
98142	23	Земли транспорта № 92	478172,18	1298206,27	51° 20' 50,994"	39° 10' 30,822"
98143	24	Земли транспорта № 92	478106,79	1298205,40	51° 20' 48,878"	39° 10' 30,745"
98144	25	Земли транспорта № 92	478080,36	1298205,37	51° 20' 48,023"	39° 10' 30,731"

98145	26	Земли транспорта № 92	478054,43	1298217,11	51° 20' 47,180"	39° 10' 31,325"
98146	27	Земли транспорта № 92	478045,99	1298212,63	51° 20' 46,909"	39° 10' 31,089"
98147	28	Земли транспорта № 92	478052,73	1298208,14	51° 20' 47,128"	39° 10' 30,860"
98148	29	Земли транспорта № 92	478053,19	1298207,20	51° 20' 47,143"	39° 10' 30,812"
98149	30	Земли транспорта № 92	478052,43	1298206,92	51° 20' 47,119"	39° 10' 30,797"
98150	31	Земли транспорта № 92	478041,61	1298211,63	51° 20' 46,767"	39° 10' 31,035"
98151	32	Земли транспорта № 92	478025,59	1298214,25	51° 20' 46,248"	39° 10' 31,163"
98152	33	Земли транспорта № 92	478004,72	1298209,33	51° 20' 45,574"	39° 10' 30,899"
98153	34	Земли транспорта № 92	477982,28	1298205,99	51° 20' 44,849"	39° 10' 30,715"
98154	35	Земли транспорта № 92	477969,70	1298204,30	51° 20' 44,443"	39° 10' 30,622"
98155	36	Земли транспорта № 92	477959,69	1298202,96	51° 20' 44,119"	39° 10' 30,547"
98156	37	Земли транспорта № 92	477918,71	1298198,18	51° 20' 42,795"	39° 10' 30,281"
98157	38	Земли транспорта № 92	477896,01	1298193,85	51° 20' 42,062"	39° 10' 30,046"
98158	39	Земли транспорта № 92	477867,56	1298187,23	51° 20' 41,143"	39° 10' 29,690"
98159	40	Земли транспорта № 92	477839,68	1298179,43	51° 20' 40,244"	39° 10' 29,273"
98160	41	Земли транспорта № 92	477813,69	1298171,85	51° 20' 39,405"	39° 10' 28,869"
98161	42	Земли транспорта № 92	477784,72	1298160,69	51° 20' 38,471"	39° 10' 28,278"
98162	43	Земли транспорта № 92	477751,92	1298147,20	51° 20' 37,414"	39° 10' 27,566"
98163	44	Земли транспорта № 92	477682,37	1298117,83	51° 20' 35,173"	39° 10' 26,014"
98164	45	Земли транспорта № 92	477227,23	1297943,44	51° 20' 20,499"	39° 10' 16,785"
98165	46	Земли транспорта № 92	477194,92	1297947,59	51° 20' 19,453"	39° 10' 16,983"
98166	47	Земли транспорта № 92	477160,26	1297963,12	51° 20' 18,327"	39° 10' 17,769"
98167	48	Земли транспорта № 92	477136,82	1297976,79	51° 20' 17,564"	39° 10' 18,464"
98168	49	Земли транспорта № 92	477107,62	1297987,87	51° 20' 16,616"	39° 10' 19,022"
98169	50	Земли транспорта № 92	477081,62	1297973,40	51° 20' 15,779"	39° 10' 18,262"
98170	51	Земли транспорта № 92	477076,52	1297952,43	51° 20' 15,620"	39° 10' 17,176"
98171	52	Земли транспорта № 92	477080,95	1297922,60	51° 20' 15,773"	39° 10' 15,637"
98172	53	Земли транспорта № 92	477080,63	1297880,26	51° 20' 15,775"	39° 10' 13,450"
98173	54	Земли транспорта № 92	477069,90	1297859,52	51° 20' 15,434"	39° 10' 12,374"
98174	55	Земли транспорта № 92	476991,36	1297833,41	51° 20' 12,901"	39° 10' 10,987"
98175	56	Земли транспорта № 92	477000,13	1297810,79	51° 20' 13,192"	39° 10' 9,823"
98176	57	Земли транспорта № 92	477007,52	1297785,60	51° 20' 13,438"	39° 10' 8,525"
98177	58	Земли транспорта № 92	477119,66	1297833,48	51° 20' 17,052"	39° 10' 11,053"
98178	59	Земли транспорта № 92	477149,48	1297768,72	51° 20' 18,037"	39° 10' 7,722"
98179	60	Земли транспорта № 92	477219,35	1297716,45	51° 20' 20,313"	39° 10' 5,055"
98180	61	Земли транспорта № 92	477272,91	1297714,26	51° 20' 22,047"	39° 10' 4,968"
98181	62	Земли транспорта № 92	477307,61	1297734,02	51° 20' 23,163"	39° 10' 6,005"
98182	63	Земли транспорта № 92	477316,90	1297788,70	51° 20' 23,448"	39° 10' 8,835"
98183	64	Земли транспорта № 92	477303,59	1297842,90	51° 20' 23,001"	39° 10' 11,628"
98184	65	Земли транспорта № 92	477309,20	1297876,55	51° 20' 23,172"	39° 10' 13,369"
98185	66	Земли транспорта № 92	477329,80	1297896,89	51° 20' 23,832"	39° 10' 14,430"

98186	67	Земли транспорта № 92	477842,57	1298110,28	51° 20' 40,358"	39° 10' 25,702"
98187	68	Земли транспорта № 92	477937,99	1298130,38	51° 20' 43,440"	39° 10' 26,787"
98188	69	Земли транспорта № 92	477984,54	1298123,70	51° 20' 44,948"	39° 10' 26,465"
98189	70	Земли транспорта № 92	477969,73	1298161,44	51° 20' 44,457"	39° 10' 28,407"
98190	71	Земли транспорта № 92	477984,89	1298164,84	51° 20' 44,946"	39° 10' 28,590"
98191	72	Земли транспорта № 92	478036,68	1298174,56	51° 20' 46,619"	39° 10' 29,118"
98192	73	Земли транспорта № 92	478067,12	1298180,73	51° 20' 47,602"	39° 10' 29,451"
98193	74	Земли транспорта № 92	478072,69	1298178,76	51° 20' 47,783"	39° 10' 29,352"
98194	75	Земли транспорта № 92	478080,24	1298173,85	51° 20' 48,029"	39° 10' 29,102"
98195	76	Земли транспорта № 92	478086,03	1298166,90	51° 20' 48,218"	39° 10' 28,746"
98196	77	Земли транспорта № 92	478104,44	1298167,40	51° 20' 48,814"	39° 10' 28,781"
98197	78	Земли транспорта № 92	478098,42	1298177,46	51° 20' 48,616"	39° 10' 29,298"
98198	79	Земли транспорта № 92	478100,31	1298178,23	51° 20' 48,677"	39° 10' 29,338"
98199	80	Земли транспорта № 92	478181,23	1298167,20	51° 20' 51,298"	39° 10' 28,808"
98200	81	Земли транспорта № 92	478205,30	1298163,92	51° 20' 52,078"	39° 10' 28,650"
98201	82	Земли транспорта № 92	478240,02	1298168,16	51° 20' 53,200"	39° 10' 28,886"
98202	83	Земли транспорта № 92	478253,00	1298166,52	51° 20' 53,621"	39° 10' 28,808"
98203	84	Земли транспорта № 92	478273,02	1298168,54	51° 20' 54,268"	39° 10' 28,922"
98204	85	Земли транспорта № 92	478291,71	1298170,42	51° 20' 54,872"	39° 10' 29,028"
98205	86	Земли транспорта № 92	478299,37	1298172,08	51° 20' 55,119"	39° 10' 29,118"
98206	87	Земли транспорта № 92	478400,63	1298169,85	51° 20' 58,396"	39° 10' 29,052"
98207	88	Земли транспорта № 92	478406,71	1298166,73	51° 20' 58,594"	39° 10' 28,893"
98208	89	Земли транспорта № 92	478420,25	1298152,40	51° 20' 59,036"	39° 10' 28,160"
98209	90	Земли транспорта № 92	478440,68	1298160,57	51° 20' 59,695"	39° 10' 28,592"
98210	91	Земли транспорта № 92	478442,34	1298163,65	51° 20' 59,748"	39° 10' 28,752"
98211	92	Земли транспорта № 92	478446,68	1298168,13	51° 20' 59,887"	39° 10' 28,985"
98212	93	Земли транспорта № 92	478454,54	1298171,55	51° 21' 0,140"	39° 10' 29,166"
98213	94	Земли транспорта № 92	478483,46	1298174,74	51° 21' 1,075"	39° 10' 29,345"
98214	95	Земли транспорта № 92	478523,31	1298179,14	51° 21' 2,363"	39° 10' 29,591"
98215	96	Земли транспорта № 92	478519,05	1298220,91	51° 21' 2,212"	39° 10' 31,747"
98216	97	Земли транспорта № 92	494741,22	1302840,85	51° 29' 45,591"	39° 14' 39,157"
98217	98	Земли транспорта № 92	494720,27	1302843,71	51° 29' 44,912"	39° 14' 39,294"
98218	99	Земли транспорта № 92	494595,03	1302847,14	51° 29' 40,859"	39° 14' 39,404"
98219	100	Земли транспорта № 92	494562,59	1302848,03	51° 29' 39,809"	39° 14' 39,433"
98220	101	Земли транспорта № 92	494394,83	1302854,46	51° 29' 34,380"	39° 14' 39,676"
98221	102	Земли транспорта № 92	494135,46	1302869,77	51° 29' 25,983"	39° 14' 40,330"
98222	103	Земли транспорта № 92	493884,10	1302878,13	51° 29' 17,848"	39° 14' 40,628"
98223	104	Земли транспорта № 92	493563,10	1302878,73	51° 29' 7,462"	39° 14' 40,486"
98224	105	Земли транспорта № 92	493492,85	1302875,56	51° 29' 5,190"	39° 14' 40,284"
98225	106	Земли транспорта № 92	493092,56	1302836,06	51° 28' 52,252"	39° 14' 38,021"
98226	107	Земли транспорта № 92	493097,18	1302771,00	51° 28' 52,424"	39° 14' 34,652"

98227	108	Земли транспорта № 92	492814,07	1302727,56	51° 28' 43,278"	39° 14' 32,250"
98228	109	Земли транспорта № 92	491707,08	1302566,42	51° 28' 7,517"	39° 14' 23,308"
98229	110	Земли транспорта № 92	490967,14	1302458,70	51° 27' 43,613"	39° 14' 17,333"
98230	111	Земли транспорта № 92	490958,21	1302504,38	51° 27' 43,308"	39° 14' 19,694"
98231	112	Земли транспорта № 92	490732,74	1302485,37	51° 27' 36,020"	39° 14' 18,589"
98232	113	Земли транспорта № 92	490585,14	1302462,20	51° 27' 31,252"	39° 14' 17,310"
98233	114	Земли транспорта № 92	490523,24	1302454,33	51° 27' 29,252"	39° 14' 16,870"
98234	115	Земли транспорта № 92	490210,46	1302408,11	51° 27' 19,148"	39° 14' 14,309"
98235	116	Земли транспорта № 92	490007,34	1302380,07	51° 27' 12,585"	39° 14' 12,749"
98236	117	Земли транспорта № 92	489678,90	1302335,37	51° 27' 1,974"	39° 14' 10,259"
98237	118	Земли транспорта № 92	489676,04	1302335,02	51° 27' 1,881"	39° 14' 10,240"
98238	119	Земли транспорта № 92	489593,63	1302325,01	51° 26' 59,218"	39° 14' 9,677"
98239	120	Земли транспорта № 92	489443,56	1302303,48	51° 26' 54,370"	39° 14' 8,483"
98240	121	Земли транспорта № 92	489440,26	1302302,95	51° 26' 54,263"	39° 14' 8,453"
98241	122	Земли транспорта № 92	489153,56	1302256,62	51° 26' 45,003"	39° 14' 5,902"
98242	123	Земли транспорта № 92	488782,83	1302198,89	51° 26' 33,027"	39° 14' 2,716"
98243	124	Земли транспорта № 92	488663,93	1302184,96	51° 26' 29,185"	39° 14' 1,932"
98244	125	Земли транспорта № 92	488603,76	1302177,93	51° 26' 27,241"	39° 14' 1,536"
98245	126	Земли транспорта № 92	488570,68	1302174,31	51° 26' 26,171"	39° 14' 1,332"
98246	127	Земли транспорта № 92	488581,14	1302115,03	51° 26' 26,530"	39° 13' 58,268"
98247	128	Земли транспорта № 92	488386,69	1302081,78	51° 26' 20,249"	39° 13' 56,444"
98248	129	Земли транспорта № 92	488219,86	1302065,81	51° 26' 14,857"	39° 13' 55,529"
98249	130	Земли транспорта № 92	488093,86	1302077,46	51° 26' 10,776"	39° 13' 56,065"
98250	131	Земли транспорта № 92	487987,69	1302094,76	51° 26' 7,336"	39° 13' 56,905"
98251	132	Земли транспорта № 92	487856,22	1302139,16	51° 26' 3,067"	39° 13' 59,133"
98252	133	Земли транспорта № 92	485867,17	1303004,64	51° 24' 58,424"	39° 14' 42,862"
98253	134	Земли транспорта № 92	485115,32	1303325,10	51° 24' 33,991"	39° 14' 59,037"
98254	135	Земли транспорта № 92	485129,32	1303341,30	51° 24' 34,438"	39° 14' 59,883"
98255	136	Земли транспорта № 92	485129,76	1303341,85	51° 24' 34,452"	39° 14' 59,912"
98256	137	Земли транспорта № 92	485152,21	1303371,86	51° 24' 35,168"	39° 15' 1,476"
98257	138	Земли транспорта № 92	485152,39	1303372,10	51° 24' 35,174"	39° 15' 1,489"
98258	139	Земли транспорта № 92	485169,46	1303396,46	51° 24' 35,718"	39° 15' 2,758"
98259	140	Земли транспорта № 92	485342,27	1303675,87	51° 24' 41,214"	39° 15' 17,308"
98260	141	Земли транспорта № 92	486436,96	1306237,48	51° 25' 15,739"	39° 17' 30,462"
98261	142	Земли транспорта № 92	486739,00	1306924,02	51° 25' 25,264"	39° 18' 6,163"
98262	143	Земли транспорта № 92	486762,88	1306955,52	51° 25' 26,025"	39° 18' 7,807"
98263	144	Земли транспорта № 92	487380,41	1306986,71	51° 25' 45,994"	39° 18' 9,779"
98264	145	Земли транспорта № 92	487378,60	1306937,88	51° 25' 45,953"	39° 18' 7,251"
98265	146	Земли транспорта № 92	487422,82	1306933,60	51° 25' 47,385"	39° 18' 7,055"
98266	147	Земли транспорта № 92	487460,62	1306929,95	51° 25' 48,609"	39° 18' 6,887"
98267	148	Земли транспорта № 92	487481,67	1306929,36	51° 25' 49,291"	39° 18' 6,869"

98268	149	Земли транспорта № 92	487481,32	1306930,76	51° 25' 49,279"	39° 18' 6,942"
98269	150	Земли транспорта № 92	487476,18	1306951,12	51° 25' 49,105"	39° 18' 7,992"
98270	151	Земли транспорта № 92	487472,58	1306990,15	51° 25' 48,975"	39° 18' 10,010"
98271	152	Земли транспорта № 92	487523,62	1306992,83	51° 25' 50,625"	39° 18' 10,178"
98272	153	Земли транспорта № 92	487623,48	1306998,08	51° 25' 53,854"	39° 18' 10,508"
98273	154	Земли транспорта № 92	487723,34	1307003,32	51° 25' 57,083"	39° 18' 10,837"
98274	155	Земли транспорта № 92	487823,20	1307008,56	51° 26' 0,312"	39° 18' 11,166"
98275	156	Земли транспорта № 92	487896,68	1307012,42	51° 26' 2,688"	39° 18' 11,408"
98276	157	Земли транспорта № 92	487923,07	1307013,74	51° 26' 3,541"	39° 18' 11,492"
98277	158	Земли транспорта № 92	487989,17	1307017,04	51° 26' 5,678"	39° 18' 11,701"
98278	159	Земли транспорта № 92	488022,96	1307018,34	51° 26' 6,771"	39° 18' 11,788"
98279	160	Земли транспорта № 92	488092,29	1307021,02	51° 26' 9,013"	39° 18' 11,967"
98280	161	Земли транспорта № 92	488122,90	1307021,92	51° 26' 10,003"	39° 18' 12,031"
98281	162	Земли транспорта № 92	488184,41	1307023,73	51° 26' 11,993"	39° 18' 12,160"
98282	163	Земли транспорта № 92	488190,75	1307023,50	51° 26' 12,198"	39° 18' 12,152"
98283	164	Земли транспорта № 92	488202,97	1307019,46	51° 26' 12,595"	39° 18' 11,950"
98284	165	Земли транспорта № 92	488203,17	1307019,07	51° 26' 12,601"	39° 18' 11,930"
98285	166	Земли транспорта № 92	488210,75	1307007,70	51° 26' 12,851"	39° 18' 11,346"
98286	167	Земли транспорта № 92	488223,01	1306974,63	51° 26' 13,259"	39° 18' 9,641"
98287	168	Земли транспорта № 92	488295,23	1306702,82	51° 26' 15,694"	39° 17' 55,612"
98288	169	Земли транспорта № 92	488422,79	1306222,78	51° 26' 19,993"	39° 17' 30,835"
98289	170	Земли транспорта № 92	488447,54	1306124,58	51° 26' 20,829"	39° 17' 25,766"
98290	171	Земли транспорта № 92	488512,58	1305866,47	51° 26' 23,025"	39° 17' 12,441"
98291	172	Земли транспорта № 92	488579,55	1305594,23	51° 26' 25,288"	39° 16' 58,385"
98292	173	Земли транспорта № 92	488635,11	1305388,67	51° 26' 27,158"	39° 16' 47,775"
98293	174	Земли транспорта № 92	488705,67	1305116,07	51° 26' 29,537"	39° 16' 33,702"
98294	175	Земли транспорта № 92	488747,82	1304954,48	51° 26' 30,957"	39° 16' 25,360"
98295	176	Земли транспорта № 92	488748,04	1304954,26	51° 26' 30,964"	39° 16' 25,348"
98296	177	Земли транспорта № 92	488747,91	1304954,13	51° 26' 30,960"	39° 16' 25,342"
98297	178	Земли транспорта № 92	488793,96	1304777,59	51° 26' 32,511"	39° 16' 16,228"
98298	179	Земли транспорта № 92	488831,61	1304624,86	51° 26' 33,783"	39° 16' 8,341"
98299	180	Земли транспорта № 92	488889,62	1304399,09	51° 26' 35,738"	39° 15' 56,685"
98300	181	Земли транспорта № 92	488906,36	1304333,93	51° 26' 36,302"	39° 15' 53,320"
98301	182	Земли транспорта № 92	488905,14	1304332,53	51° 26' 36,263"	39° 15' 53,247"
98302	183	Земли транспорта № 92	488905,13	1304332,52	51° 26' 36,262"	39° 15' 53,247"
98303	184	Земли транспорта № 92	488904,53	1304333,12	51° 26' 36,243"	39° 15' 53,277"
98304	185	Земли транспорта № 92	488903,82	1304332,41	51° 26' 36,220"	39° 15' 53,240"
98305	186	Земли транспорта № 92	488904,46	1304331,77	51° 26' 36,241"	39° 15' 53,208"
98306	187	Земли транспорта № 92	488902,31	1304329,32	51° 26' 36,172"	39° 15' 53,080"
98307	188	Земли транспорта № 92	488967,85	1304057,47	51° 26' 38,386"	39° 15' 39,041"
98308	189	Земли транспорта № 92	489005,80	1303909,93	51° 26' 39,665"	39° 15' 31,423"

98309	190	Земли транспорта № 92	489039,97	1303918,85	51° 26' 40,767"	39° 15' 31,904"
98310	191	Земли транспорта № 92	489025,22	1303976,56	51° 26' 40,270"	39° 15' 34,883"
98311	192	Земли транспорта № 92	488957,17	1304232,47	51° 26' 37,981"	39° 15' 48,096"
98312	193	Земли транспорта № 92	488941,16	1304291,23	51° 26' 37,442"	39° 15' 51,129"
98313	194	Земли транспорта № 92	488927,11	1304334,58	51° 26' 36,973"	39° 15' 53,366"
98314	195	Земли транспорта № 92	488911,37	1304396,93	51° 26' 36,442"	39° 15' 56,585"
98315	196	Земли транспорта № 92	488852,76	1304629,06	51° 26' 34,465"	39° 16' 8,570"
98316	197	Земли транспорта № 92	488801,72	1304819,44	51° 26' 32,748"	39° 16' 18,398"
98317	198	Земли транспорта № 92	488725,27	1305117,48	51° 26' 30,170"	39° 16' 33,786"
98318	199	Земли транспорта № 92	488652,54	1305393,01	51° 26' 27,721"	39° 16' 48,009"
98319	200	Земли транспорта № 92	488631,28	1305475,82	51° 26' 27,004"	39° 16' 52,284"
98320	201	Земли транспорта № 92	488632,73	1305481,93	51° 26' 27,048"	39° 16' 52,602"
98321	202	Земли транспорта № 92	488639,57	1305488,12	51° 26' 27,268"	39° 16' 52,926"
98322	203	Земли транспорта № 92	488640,30	1305488,37	51° 26' 27,291"	39° 16' 52,939"
98323	204	Земли транспорта № 92	488639,24	1305492,22	51° 26' 27,255"	39° 16' 53,138"
98324	205	Земли транспорта № 92	488636,31	1305502,85	51° 26' 27,157"	39° 16' 53,687"
98325	206	Земли транспорта № 92	488626,59	1305503,28	51° 26' 26,842"	39° 16' 53,703"
98326	207	Земли транспорта № 92	488622,02	1305509,25	51° 26' 26,692"	39° 16' 54,010"
98327	208	Земли транспорта № 92	488600,61	1305587,38	51° 26' 25,972"	39° 16' 58,043"
98328	209	Земли транспорта № 92	488553,97	1305774,12	51° 26' 24,397"	39° 17' 7,684"
98329	210	Земли транспорта № 92	488443,84	1306197,40	51° 26' 20,683"	39° 17' 29,534"
98330	211	Земли транспорта № 92	488436,73	1306224,70	51° 26' 20,444"	39° 17' 30,943"
98331	212	Земли транспорта № 92	488434,42	1306233,59	51° 26' 20,366"	39° 17' 31,402"
98332	213	Земли транспорта № 92	488424,20	1306273,55	51° 26' 20,021"	39° 17' 33,464"
98333	214	Земли транспорта № 92	488318,41	1306685,02	51° 26' 16,450"	39° 17' 54,704"
98334	215	Земли транспорта № 92	488242,08	1306980,30	51° 26' 13,874"	39° 18' 9,946"
98335	216	Земли транспорта № 92	488236,32	1307005,68	51° 26' 13,679"	39° 18' 11,256"
98336	217	Земли транспорта № 92	488238,00	1307021,74	51° 26' 13,727"	39° 18' 12,089"
98337	218	Земли транспорта № 92	488238,20	1307023,65	51° 26' 13,733"	39° 18' 12,188"
98338	219	Земли транспорта № 92	488244,73	1307029,50	51° 26' 13,942"	39° 18' 12,494"
98339	220	Земли транспорта № 92	488263,42	1307033,43	51° 26' 14,545"	39° 18' 12,708"
98340	221	Земли транспорта № 92	488317,43	1307036,31	51° 26' 16,292"	39° 18' 12,889"
98341	222	Земли транспорта № 92	488417,29	1307041,64	51° 26' 19,521"	39° 18' 13,223"
98342	223	Земли транспорта № 92	488517,15	1307046,97	51° 26' 22,750"	39° 18' 13,556"
98343	224	Земли транспорта № 92	488617,00	1307052,30	51° 26' 25,978"	39° 18' 13,890"
98344	225	Земли транспорта № 92	488716,86	1307057,63	51° 26' 29,207"	39° 18' 14,224"
98345	226	Земли транспорта № 92	488816,72	1307062,96	51° 26' 32,436"	39° 18' 14,558"
98346	227	Земли транспорта № 92	488885,99	1307066,66	51° 26' 34,676"	39° 18' 14,790"
98347	228	Земли транспорта № 92	488889,95	1307066,79	51° 26' 34,804"	39° 18' 14,799"
98348	229	Земли транспорта № 92	489527,73	1307107,41	51° 26' 55,424"	39° 18' 17,272"
98349	230	Земли транспорта № 92	489537,47	1307105,14	51° 26' 55,740"	39° 18' 17,160"

98350	231	Земли транспорта № 92	489831,24	1307121,84	51° 27' 5,238"	39° 18' 18,195"
98351	232	Земли транспорта № 92	489842,10	1307122,46	51° 27' 5,589"	39° 18' 18,234"
98352	233	Земли транспорта № 92	489885,28	1307124,91	51° 27' 6,986"	39° 18' 18,386"
98353	234	Земли транспорта № 92	489985,12	1307130,57	51° 27' 10,214"	39° 18' 18,737"
98354	235	Земли транспорта № 92	490084,96	1307136,23	51° 27' 13,442"	39° 18' 19,088"
98355	236	Земли транспорта № 92	490184,80	1307141,90	51° 27' 16,670"	39° 18' 19,439"
98356	237	Земли транспорта № 92	490194,16	1307142,43	51° 27' 16,973"	39° 18' 19,472"
98357	238	Земли транспорта № 92	490284,65	1307147,35	51° 27' 19,898"	39° 18' 19,780"
98358	239	Земли транспорта № 92	490384,51	1307152,78	51° 27' 23,127"	39° 18' 20,119"
98359	240	Земли транспорта № 92	490484,36	1307158,21	51° 27' 26,356"	39° 18' 20,458"
98360	241	Земли транспорта № 92	490584,21	1307163,64	51° 27' 29,584"	39° 18' 20,798"
98361	242	Земли транспорта № 92	490680,02	1307168,85	51° 27' 32,682"	39° 18' 21,123"
98362	243	Земли транспорта № 92	490684,07	1307168,97	51° 27' 32,813"	39° 18' 21,132"
98363	244	Земли транспорта № 92	490784,03	1307171,83	51° 27' 36,046"	39° 18' 21,338"
98364	245	Земли транспорта № 92	490883,99	1307174,70	51° 27' 39,279"	39° 18' 21,545"
98365	246	Земли транспорта № 92	490993,54	1307181,06	51° 27' 42,821"	39° 18' 21,938"
98366	247	Земли транспорта № 92	491083,60	1307185,92	51° 27' 45,733"	39° 18' 22,242"
98367	248	Земли транспорта № 92	491183,27	1307194,06	51° 27' 48,955"	39° 18' 22,722"
98368	249	Земли транспорта № 92	491282,94	1307202,20	51° 27' 52,177"	39° 18' 23,201"
98369	250	Земли транспорта № 92	491368,11	1307209,16	51° 27' 54,930"	39° 18' 23,611"
98370	251	Земли транспорта № 92	491376,32	1307204,92	51° 27' 55,197"	39° 18' 23,396"
98371	252	Земли транспорта № 92	491380,01	1307199,61	51° 27' 55,318"	39° 18' 23,124"
98372	253	Земли транспорта № 92	491399,47	1307200,81	51° 27' 55,947"	39° 18' 23,197"
98373	254	Земли транспорта № 92	491404,37	1307209,00	51° 27' 56,103"	39° 18' 23,624"
98374	255	Земли транспорта № 92	491474,06	1307212,84	51° 27' 58,356"	39° 18' 23,864"
98375	256	Земли транспорта № 92	491573,91	1307218,35	51° 28' 1,585"	39° 18' 24,207"
98376	257	Земли транспорта № 92	491673,76	1307223,86	51° 28' 4,813"	39° 18' 24,551"
98377	258	Земли транспорта № 92	491773,61	1307229,36	51° 28' 8,042"	39° 18' 24,894"
98378	259	Земли транспорта № 92	491873,45	1307234,87	51° 28' 11,270"	39° 18' 25,237"
98379	260	Земли транспорта № 92	491898,49	1307236,25	51° 28' 12,080"	39° 18' 25,324"
98380	261	Земли транспорта № 92	491973,30	1307240,38	51° 28' 14,498"	39° 18' 25,581"
98381	262	Земли транспорта № 92	492056,77	1307244,98	51° 28' 17,197"	39° 18' 25,868"
98382	263	Земли транспорта № 92	492073,14	1307246,00	51° 28' 17,727"	39° 18' 25,930"
98383	264	Земли транспорта № 92	492172,95	1307252,20	51° 28' 20,954"	39° 18' 26,310"
98384	265	Земли транспорта № 92	492272,76	1307258,40	51° 28' 24,181"	39° 18' 26,689"
98385	266	Земли транспорта № 92	492372,57	1307264,60	51° 28' 27,407"	39° 18' 27,068"
98386	267	Земли транспорта № 92	492461,89	1307270,15	51° 28' 30,295"	39° 18' 27,408"
98387	268	Земли транспорта № 92	492472,30	1307270,71	51° 28' 30,632"	39° 18' 27,443"
98388	269	Земли транспорта № 92	492472,36	1307270,99	51° 28' 30,634"	39° 18' 27,458"
98389	270	Земли транспорта № 92	492472,95	1307273,66	51° 28' 30,652"	39° 18' 27,596"
98390	271	Земли транспорта № 92	492473,52	1307276,23	51° 28' 30,669"	39° 18' 27,730"

98391	272	Земли транспорта № 92	492477,13	1307292,57	51° 28' 30,780"	39° 18' 28,579"
98392	273	Земли транспорта № 92	492397,76	1307285,52	51° 28' 28,215"	39° 18' 28,167"
98393	274	Земли транспорта № 92	492157,23	1307273,15	51° 28' 20,437"	39° 18' 27,386"
98394	275	Земли транспорта № 92	491718,88	1307245,03	51° 28' 6,265"	39° 18' 25,674"
98395	276	Земли транспорта № 92	491388,57	1307228,67	51° 27' 55,585"	39° 18' 24,634"
98396	277	Земли транспорта № 92	491318,15	1307225,02	51° 27' 53,308"	39° 18' 24,404"
98397	278	Земли транспорта № 92	491250,17	1307221,06	51° 27' 51,110"	39° 18' 24,159"
98398	279	Земли транспорта № 92	490843,65	1307197,37	51° 27' 37,966"	39° 18' 22,696"
98399	280	Земли транспорта № 92	490330,63	1307168,94	51° 27' 21,378"	39° 18' 20,924"
98400	281	Земли транспорта № 92	486729,34	1306969,38	51° 25' 24,935"	39° 18' 8,505"
98401	282	Земли транспорта № 92	486710,49	1306952,02	51° 25' 24,332"	39° 18' 7,596"
98402	283	Земли транспорта № 92	486257,89	1305898,89	51° 25' 10,066"	39° 17' 12,839"
98403	284	Земли транспорта № 92	485622,07	1304405,68	51° 24' 50,017"	39° 15' 55,221"
98404	285	Земли транспорта № 92	485323,51	1303700,65	51° 24' 40,599"	39° 15' 18,579"
98405	286	Земли транспорта № 92	485296,01	1303649,53	51° 24' 39,726"	39° 15' 15,920"
98406	287	Земли транспорта № 92	485150,78	1303404,64	51° 24' 35,111"	39° 15' 3,171"
98407	288	Земли транспорта № 92	485136,10	1303383,71	51° 24' 34,643"	39° 15' 2,081"
98408	289	Земли транспорта № 92	485113,96	1303354,11	51° 24' 33,937"	39° 15' 0,537"
98409	290	Земли транспорта № 92	485096,01	1303333,33	51° 24' 33,363"	39° 14' 59,453"
98410	291	Земли транспорта № 92	484648,06	1303524,26	51° 24' 18,805"	39° 15' 9,087"
98411	292	Земли транспорта № 92	484188,87	1303757,63	51° 24' 3,869"	39° 15' 20,909"
98412	293	Земли транспорта № 92	483898,46	1303928,13	51° 23' 54,415"	39° 15' 29,570"
98413	294	Земли транспорта № 92	483731,35	1304023,78	51° 23' 48,975"	39° 15' 34,425"
98414	295	Земли транспорта № 92	483585,85	1304134,09	51° 23' 44,230"	39° 15' 40,051"
98415	296	Земли транспорта № 92	483151,75	1304570,86	51° 23' 30,034"	39° 16' 2,400"
98416	297	Земли транспорта № 92	482993,78	1304745,76	51° 23' 24,863"	39° 16' 11,357"
98417	298	Земли транспорта № 92	482992,36	1304747,19	51° 23' 24,816"	39° 16' 11,430"
98418	299	Земли транспорта № 92	482845,47	1304879,00	51° 23' 20,018"	39° 16' 18,165"
98419	300	Земли транспорта № 92	482842,91	1304880,95	51° 23' 19,935"	39° 16' 18,264"
98420	301	Земли транспорта № 92	482710,66	1304965,81	51° 23' 15,626"	39° 16' 22,579"
98421	302	Земли транспорта № 92	482709,89	1304966,28	51° 23' 15,601"	39° 16' 22,603"
98422	303	Земли транспорта № 92	482567,64	1305048,22	51° 23' 10,970"	39° 16' 26,761"
98423	304	Земли транспорта № 92	482566,09	1305049,02	51° 23' 10,920"	39° 16' 26,801"
98424	305	Земли транспорта № 92	481270,43	1305651,37	51° 22' 28,788"	39° 16' 57,218"
98425	306	Земли транспорта № 92	480658,64	1305941,21	51° 22' 8,892"	39° 17' 11,855"
98426	307	Земли транспорта № 92	480687,63	1306003,17	51° 22' 9,808"	39° 17' 15,074"
98427	308	Земли транспорта № 92	480672,03	1306009,95	51° 22' 9,301"	39° 17' 15,415"
98428	309	Земли транспорта № 92	480477,31	1306094,68	51° 22' 2,970"	39° 17' 19,684"
98429	310	Земли транспорта № 92	480234,02	1306200,54	51° 21' 55,061"	39° 17' 25,018"
98430	311	Земли транспорта № 92	479906,29	1306363,91	51° 21' 44,400"	39° 17' 33,274"
98431	312	Земли транспорта № 92	479874,20	1306379,33	51° 21' 43,356"	39° 17' 34,053"

98432	313	Земли транспорта № 92	479858,64	1306337,71	51° 21' 42,867"	39° 17' 31,894"
98433	314	Земли транспорта № 92	479852,98	1306323,50	51° 21' 42,689"	39° 17' 31,156"
98434	315	Земли транспорта № 92	479847,87	1306311,06	51° 21' 42,528"	39° 17' 30,510"
98435	316	Земли транспорта № 92	479846,09	1306306,10	51° 21' 42,472"	39° 17' 30,253"
98436	317	Земли транспорта № 92	479339,48	1306608,76	51° 21' 25,973"	39° 17' 45,604"
98437	318	Земли транспорта № 92	477504,95	1307682,82	51° 20' 26,230"	39° 18' 40,037"
98438	319	Земли транспорта № 92	477369,44	1307679,30	51° 20' 21,847"	39° 18' 39,776"
98439	320	Земли транспорта № 92	477239,98	1307621,06	51° 20' 17,680"	39° 18' 36,692"
98440	321	Земли транспорта № 92	477190,63	1307579,39	51° 20' 16,098"	39° 18' 34,511"
98441	322	Земли транспорта № 92	477151,05	1307485,70	51° 20' 14,852"	39° 18' 29,649"
98442	323	Земли транспорта № 92	477141,76	1307347,62	51° 20' 14,601"	39° 18' 22,511"
98443	324	Земли транспорта № 92	477140,92	1307335,22	51° 20' 14,579"	39° 18' 21,870"
98444	325	Земли транспорта № 92	477109,80	1306135,78	51° 20' 14,002"	39° 17' 19,898"
98445	326	Земли транспорта № 92	477124,32	1306135,73	51° 20' 14,472"	39° 17' 19,903"
98446	327	Земли транспорта № 92	477124,88	1306135,95	51° 20' 14,490"	39° 17' 19,915"
98447	328	Земли транспорта № 92	477126,28	1306195,67	51° 20' 14,514"	39° 17' 23,000"
98448	329	Земли транспорта № 92	477129,41	1306328,87	51° 20' 14,568"	39° 17' 29,882"
98449	330	Земли транспорта № 92	477130,32	1306375,35	51° 20' 14,581"	39° 17' 32,284"
98450	331	Земли транспорта № 92	477131,14	1306416,68	51° 20' 14,593"	39° 17' 34,419"
98451	332	Земли транспорта № 92	477133,09	1306516,00	51° 20' 14,620"	39° 17' 39,550"
98452	333	Земли транспорта № 92	477135,19	1306622,95	51° 20' 14,650"	39° 17' 45,076"
98453	334	Земли транспорта № 92	477143,09	1306622,90	51° 20' 14,906"	39° 17' 45,078"
98454	335	Земли транспорта № 92	477183,19	1306622,69	51° 20' 16,203"	39° 17' 45,090"
98455	336	Земли транспорта № 92	477184,09	1306723,89	51° 20' 16,196"	39° 17' 50,318"
98456	337	Земли транспорта № 92	477138,24	1306724,13	51° 20' 14,712"	39° 17' 50,304"
98457	338	Земли транспорта № 92	477137,02	1306724,14	51° 20' 14,673"	39° 17' 50,304"
98458	339	Земли транспорта № 92	477137,26	1306744,65	51° 20' 14,673"	39° 17' 51,363"
98459	340	Земли транспорта № 92	477137,93	1306814,50	51° 20' 14,670"	39° 17' 54,972"
98460	341	Земли транспорта № 92	477138,15	1306824,95	51° 20' 14,673"	39° 17' 55,511"
98461	342	Земли транспорта № 92	477141,21	1307127,13	51° 20' 14,663"	39° 18' 11,122"
98462	343	Земли транспорта № 92	477142,40	1307227,16	51° 20' 14,666"	39° 18' 16,289"
98463	344	Земли транспорта № 92	477145,13	1307327,97	51° 20' 14,717"	39° 18' 21,498"
98464	345	Земли транспорта № 92	477146,37	1307358,94	51° 20' 14,746"	39° 18' 23,098"
98465	346	Земли транспорта № 92	477150,48	1307424,54	51° 20' 14,855"	39° 18' 26,489"
98466	347	Земли транспорта № 92	477173,35	1307483,81	51° 20' 15,574"	39° 18' 29,564"
98467	348	Земли транспорта № 92	477221,27	1307555,36	51° 20' 17,098"	39° 18' 33,288"
98468	349	Земли транспорта № 92	477257,01	1307589,87	51° 20' 18,242"	39° 18' 35,091"
98469	350	Земли транспорта № 92	477298,26	1307617,50	51° 20' 19,566"	39° 18' 36,542"
98470	351	Земли транспорта № 92	477324,56	1307629,84	51° 20' 20,413"	39° 18' 37,195"
98471	352	Земли транспорта № 92	477399,59	1307635,57	51° 20' 22,838"	39° 18' 37,535"
98472	353	Земли транспорта № 92	477438,00	1307638,50	51° 20' 24,080"	39° 18' 37,708"

98473	354	Земли транспорта № 92	477979,14	1307320,45	51° 20' 41,704"	39° 18' 21,593"
98474	355	Земли транспорта № 92	478321,38	1307112,97	51° 20' 52,852"	39° 18' 11,071"
98475	356	Земли транспорта № 92	478537,59	1306981,33	51° 20' 59,895"	39° 18' 4,395"
98476	357	Земли транспорта № 92	478630,73	1306929,96	51° 21' 2,927"	39° 18' 1,794"
98477	358	Земли транспорта № 92	478785,65	1306844,55	51° 21' 7,970"	39° 17' 57,470"
98478	359	Земли транспорта № 92	478791,08	1306841,55	51° 21' 8,147"	39° 17' 57,319"
98479	360	Земли транспорта № 92	479035,60	1306706,74	51° 21' 16,106"	39° 17' 50,493"
98480	361	Земли транспорта № 92	479041,23	1306701,06	51° 21' 16,291"	39° 17' 50,203"
98481	362	Земли транспорта № 92	479112,00	1306629,08	51° 21' 18,606"	39° 17' 46,524"
98482	363	Земли транспорта № 92	479148,52	1306606,81	51° 21' 19,796"	39° 17' 45,394"
98483	364	Земли транспорта № 92	479198,12	1306584,46	51° 21' 21,408"	39° 17' 44,267"
98484	365	Земли транспорта № 92	479262,52	1306560,78	51° 21' 23,501"	39° 17' 43,081"
98485	366	Земли транспорта № 92	479349,44	1306526,11	51° 21' 26,325"	39° 17' 41,339"
98486	367	Земли транспорта № 92	479478,12	1306450,46	51° 21' 30,516"	39° 17' 37,503"
98487	368	Земли транспорта № 92	479535,68	1306417,49	51° 21' 32,390"	39° 17' 35,832"
98488	369	Земли транспорта № 92	479552,38	1306404,04	51° 21' 32,935"	39° 17' 35,147"
98489	370	Земли транспорта № 92	479586,02	1306374,25	51° 21' 34,034"	39° 17' 33,626"
98490	371	Земли транспорта № 92	479624,32	1306332,99	51° 21' 35,288"	39° 17' 31,516"
98491	372	Земли транспорта № 92	479661,73	1306285,15	51° 21' 36,515"	39° 17' 29,065"
98492	373	Земли транспорта № 92	479715,34	1306231,49	51° 21' 38,269"	39° 17' 26,322"
98493	374	Земли транспорта № 92	479748,32	1306208,83	51° 21' 39,344"	39° 17' 25,170"
98494	375	Земли транспорта № 92	479783,22	1306187,46	51° 21' 40,481"	39° 17' 24,085"
98495	376	Земли транспорта № 92	479800,40	1306180,40	51° 21' 41,039"	39° 17' 23,730"
98496	377	Земли транспорта № 92	479805,69	1306177,77	51° 21' 41,211"	39° 17' 23,597"
98497	378	Земли транспорта № 92	479820,03	1306170,67	51° 21' 41,678"	39° 17' 23,239"
98498	379	Земли транспорта № 92	479822,70	1306178,45	51° 21' 41,761"	39° 17' 23,642"
98499	380	Земли транспорта № 92	479826,72	1306190,20	51° 21' 41,887"	39° 17' 24,252"
98500	381	Земли транспорта № 92	479819,77	1306194,04	51° 21' 41,661"	39° 17' 24,446"
98501	382	Земли транспорта № 92	479808,93	1306200,02	51° 21' 41,308"	39° 17' 24,749"
98502	383	Земли транспорта № 92	479807,68	1306200,51	51° 21' 41,267"	39° 17' 24,774"
98503	384	Земли транспорта № 92	479814,39	1306216,47	51° 21' 41,479"	39° 17' 25,602"
98504	385	Земли транспорта № 92	479832,89	1306259,25	51° 21' 42,062"	39° 17' 27,824"
98505	386	Земли транспорта № 92	479847,87	1306250,39	51° 21' 42,550"	39° 17' 27,374"
98506	387	Земли транспорта № 92	479852,17	1306247,83	51° 21' 42,690"	39° 17' 27,245"
98507	388	Земли транспорта № 92	479847,54	1306237,38	51° 21' 42,544"	39° 17' 26,702"
98508	389	Земли транспорта № 92	479861,77	1306230,51	51° 21' 43,007"	39° 17' 26,355"
98509	390	Земли транспорта № 92	479862,12	1306231,20	51° 21' 43,018"	39° 17' 26,391"
98510	391	Земли транспорта № 92	479873,19	1306225,56	51° 21' 43,378"	39° 17' 26,106"
98511	392	Земли транспорта № 92	479872,62	1306224,43	51° 21' 43,360"	39° 17' 26,047"
98512	393	Земли транспорта № 92	479876,58	1306222,51	51° 21' 43,489"	39° 17' 25,950"
98513	394	Земли транспорта № 92	479913,66	1306204,53	51° 21' 44,695"	39° 17' 25,042"

98514	395	Земли транспорта № 92	479904,55	1306186,65	51° 21' 44,407"	39° 17' 24,112"
98515	396	Земли транспорта № 92	479918,07	1306179,68	51° 21' 44,846"	39° 17' 23,760"
98516	397	Земли транспорта № 92	479917,38	1306178,07	51° 21' 44,825"	39° 17' 23,676"
98517	398	Земли транспорта № 92	480056,77	1306108,92	51° 21' 49,359"	39° 17' 20,182"
98518	399	Земли транспорта № 92	480072,92	1306115,03	51° 21' 49,879"	39° 17' 20,507"
98519	400	Земли транспорта № 92	480203,70	1306048,56	51° 21' 54,134"	39° 17' 17,145"
98520	401	Земли транспорта № 92	480276,36	1306011,63	51° 21' 56,498"	39° 17' 15,278"
98521	402	Земли транспорта № 92	480359,15	1305969,56	51° 21' 59,192"	39° 17' 13,150"
98522	403	Земли транспорта № 92	480356,68	1305963,51	51° 21' 59,114"	39° 17' 12,836"
98523	404	Земли транспорта № 92	480355,44	1305960,76	51° 21' 59,075"	39° 17' 12,693"
98524	405	Земли транспорта № 92	480399,57	1305941,15	51° 22' 0,510"	39° 17' 11,705"
98525	406	Земли транспорта № 92	480396,04	1305932,68	51° 22' 0,398"	39° 17' 11,265"
98526	407	Земли транспорта № 92	480421,92	1305920,71	51° 22' 1,240"	39° 17' 10,661"
98527	408	Земли транспорта № 92	480442,60	1305985,65	51° 22' 1,886"	39° 17' 14,029"
98528	409	Земли транспорта № 92	480641,69	1305904,99	51° 22' 8,356"	39° 17' 9,973"
98529	410	Земли транспорта № 92	481253,44	1305615,17	51° 22' 28,251"	39° 16' 55,337"
98530	411	Земли транспорта № 92	482548,44	1305013,13	51° 23' 10,361"	39° 16' 24,935"
98531	412	Земли транспорта № 92	482689,52	1304931,87	51° 23' 14,954"	39° 16' 20,812"
98532	413	Земли транспорта № 92	482819,96	1304848,16	51° 23' 19,203"	39° 16' 16,556"
98533	414	Земли транспорта № 92	482964,81	1304718,18	51° 23' 23,935"	39° 16' 9,915"
98534	415	Земли транспорта № 92	483122,39	1304543,70	51° 23' 29,094"	39° 16' 0,979"
98535	416	Земли транспорта № 92	483123,05	1304543,01	51° 23' 29,115"	39° 16' 0,944"
98536	417	Земли транспорта № 92	483558,47	1304104,91	51° 23' 43,354"	39° 15' 38,527"
98537	418	Земли транспорта № 92	483559,19	1304104,23	51° 23' 43,377"	39° 15' 38,492"
98538	419	Земли транспорта № 92	483560,58	1304103,07	51° 23' 43,423"	39° 15' 38,433"
98539	420	Земли транспорта № 92	483708,22	1303991,13	51° 23' 48,238"	39° 15' 32,724"
98540	421	Земли транспорта № 92	483709,60	1303990,17	51° 23' 48,283"	39° 15' 32,675"
98541	422	Земли транспорта № 92	483710,36	1303989,71	51° 23' 48,308"	39° 15' 32,652"
98542	423	Земли транспорта № 92	483878,41	1303893,53	51° 23' 53,778"	39° 15' 27,769"
98543	424	Земли транспорта № 92	484169,15	1303722,84	51° 24' 3,243"	39° 15' 19,099"
98544	425	Земли транспорта № 92	484170,21	1303722,26	51° 24' 3,277"	39° 15' 19,069"
98545	426	Земли транспорта № 92	484630,54	1303488,31	51° 24' 18,250"	39° 15' 7,218"
98546	427	Земли транспорта № 92	484631,76	1303487,74	51° 24' 18,290"	39° 15' 7,189"
98547	428	Земли транспорта № 92	485068,56	1303301,56	51° 24' 32,485"	39° 14' 57,794"
98548	429	Земли транспорта № 92	485058,97	1303290,46	51° 24' 32,179"	39° 14' 57,215"
98549	430	Земли транспорта № 92	485023,59	1303253,22	51° 24' 31,047"	39° 14' 55,269"
98550	431	Земли транспорта № 92	484933,62	1303167,60	51° 24' 28,165"	39° 14' 50,791"
98551	432	Земли транспорта № 92	484844,75	1303100,64	51° 24' 25,312"	39° 14' 47,279"
98552	433	Земли транспорта № 92	484533,04	1302901,62	51° 24' 15,294"	39° 14' 36,816"
98553	434	Земли транспорта № 92	483621,04	1302386,90	51° 23' 45,958"	39° 14' 9,706"
98554	435	Земли транспорта № 92	483055,27	1302061,63	51° 23' 27,761"	39° 13' 52,584"

98555	436	Земли транспорта № 92	482582,17	1301713,81	51° 23' 12,568"	39° 13' 34,349"
98556	437	Земли транспорта № 92	482071,40	1301347,11	51° 22' 56,162"	39° 13' 15,121"
98557	438	Земли транспорта № 92	481731,61	1301126,21	51° 22' 45,240"	39° 13' 3,524"
98558	439	Земли транспорта № 92	481505,70	1300979,35	51° 22' 37,979"	39° 12' 55,814"
98559	440	Земли транспорта № 92	481480,74	1300973,31	51° 22' 37,173"	39° 12' 55,489"
98560	441	Земли транспорта № 92	481464,44	1300984,57	51° 22' 36,642"	39° 12' 56,063"
98561	442	Земли транспорта № 92	481460,27	1300957,07	51° 22' 36,516"	39° 12' 54,639"
98562	443	Земли транспорта № 92	481433,24	1300943,83	51° 22' 35,646"	39° 12' 53,941"
98563	444	Земли транспорта № 92	481422,77	1300934,91	51° 22' 35,310"	39° 12' 53,474"
98564	445	Земли транспорта № 92	481379,60	1300909,47	51° 22' 33,921"	39° 12' 52,137"
98565	446	Земли транспорта № 92	481358,37	1300902,77	51° 22' 33,236"	39° 12' 51,779"
98566	447	Земли транспорта № 92	481306,34	1300861,54	51° 22' 31,566"	39° 12' 49,621"
98567	448	Земли транспорта № 92	481238,75	1300815,33	51° 22' 29,394"	39° 12' 47,197"
98568	449	Земли транспорта № 92	481177,21	1300773,25	51° 22' 27,417"	39° 12' 44,990"
98569	450	Земли транспорта № 92	481100,06	1300716,51	51° 22' 24,939"	39° 12' 42,017"
98570	451	Земли транспорта № 92	481028,28	1300658,94	51° 22' 22,635"	39° 12' 39,005"
98571	452	Земли транспорта № 92	480963,20	1300603,09	51° 22' 20,547"	39° 12' 36,084"
98572	453	Земли транспорта № 92	480895,87	1300541,82	51° 22' 18,388"	39° 12' 32,882"
98573	454	Земли транспорта № 92	480840,20	1300485,36	51° 22' 16,605"	39° 12' 29,935"
98574	455	Земли транспорта № 92	480801,14	1300445,75	51° 22' 15,354"	39° 12' 27,868"
98575	456	Земли транспорта № 92	480777,27	1300419,73	51° 22' 14,590"	39° 12' 26,511"
98576	457	Земли транспорта № 92	480732,33	1300366,93	51° 22' 13,153"	39° 12' 23,758"
98577	458	Земли транспорта № 92	480698,82	1300328,40	51° 22' 12,081"	39° 12' 21,750"
98578	459	Земли транспорта № 92	480647,78	1300266,10	51° 22' 10,449"	39° 12' 18,503"
98579	460	Земли транспорта № 92	480629,20	1300242,04	51° 22' 9,856"	39° 12' 17,250"
98580	461	Земли транспорта № 92	480610,76	1300220,81	51° 22' 9,266"	39° 12' 16,143"
98581	462	Земли транспорта № 92	480590,14	1300191,51	51° 22' 8,608"	39° 12' 14,618"
98582	463	Земли транспорта № 92	480531,32	1300121,94	51° 22' 6,727"	39° 12' 10,993"
98583	464	Земли транспорта № 92	480497,02	1300079,11	51° 22' 5,631"	39° 12' 8,761"
98584	465	Земли транспорта № 92	480453,02	1300025,65	51° 22' 4,224"	39° 12' 5,976"
98585	466	Земли транспорта № 92	480404,30	1299966,45	51° 22' 2,667"	39° 12' 2,891"
98586	467	Земли транспорта № 92	480377,89	1299934,35	51° 22' 1,822"	39° 12' 1,219"
98587	468	Земли транспорта № 92	480337,99	1299885,10	51° 22' 0,547"	39° 11' 58,653"
98588	469	Земли транспорта № 92	480274,70	1299808,93	51° 21' 58,523"	39° 11' 54,684"
98589	470	Земли транспорта № 92	480212,83	1299732,17	51° 21' 56,546"	39° 11' 50,685"
98590	471	Земли транспорта № 92	480148,16	1299651,95	51° 21' 54,479"	39° 11' 46,507"
98591	472	Земли транспорта № 92	480105,21	1299602,78	51° 21' 53,104"	39° 11' 43,944"
98592	473	Земли транспорта № 92	480086,99	1299576,07	51° 21' 52,523"	39° 11' 42,554"
98593	474	Земли транспорта № 92	480023,82	1299497,70	51° 21' 50,504"	39° 11' 38,472"
98594	475	Земли транспорта № 92	479959,20	1299417,53	51° 21' 48,438"	39° 11' 34,296"
98595	476	Земли транспорта № 92	479898,43	1299341,94	51° 21' 46,496"	39° 11' 30,359"

98596	477	Земли транспорта № 92	479856,14	1299289,34	51° 21' 45,144"	39° 11' 27,619"
98597	478	Земли транспорта № 92	479818,72	1299244,22	51° 21' 43,947"	39° 11' 25,269"
98598	479	Земли транспорта № 92	479772,07	1299187,95	51° 21' 42,455"	39° 11' 22,337"
98599	480	Земли транспорта № 92	479737,91	1299146,31	51° 21' 41,363"	39° 11' 20,168"
98600	481	Земли транспорта № 92	479720,14	1299125,32	51° 21' 40,795"	39° 11' 19,075"
98601	482	Земли транспорта № 92	479674,64	1299068,05	51° 21' 39,340"	39° 11' 16,092"
98602	483	Земли транспорта № 92	479645,11	1299030,03	51° 21' 38,397"	39° 11' 14,113"
98603	484	Земли транспорта № 92	479626,77	1299007,79	51° 21' 37,810"	39° 11' 12,954"
98604	485	Земли транспорта № 92	479593,88	1298966,40	51° 21' 36,759"	39° 11' 10,799"
98605	486	Земли транспорта № 92	479544,26	1298904,56	51° 21' 35,173"	39° 11' 7,578"
98606	487	Земли транспорта № 92	479488,11	1298834,59	51° 21' 33,378"	39° 11' 3,935"
98607	488	Земли транспорта № 92	479425,13	1298756,11	51° 21' 31,364"	39° 10' 59,848"
98608	489	Земли транспорта № 92	479368,02	1298684,92	51° 21' 29,538"	39° 10' 56,141"
98609	490	Земли транспорта № 92	479333,70	1298644,20	51° 21' 28,440"	39° 10' 54,019"
98610	491	Земли транспорта № 92	479302,28	1298606,93	51° 21' 27,435"	39° 10' 52,078"
98611	492	Земли транспорта № 92	479262,06	1298564,38	51° 21' 26,147"	39° 10' 49,859"
98612	493	Земли транспорта № 92	479214,63	1298521,30	51° 21' 24,626"	39° 10' 47,610"
98613	494	Земли транспорта № 92	479143,94	1298461,51	51° 21' 22,357"	39° 10' 44,485"
98614	495	Земли транспорта № 92	479091,65	1298427,65	51° 21' 20,675"	39° 10' 42,710"
98615	496	Земли транспорта № 92	479067,05	1298408,64	51° 21' 19,885"	39° 10' 41,716"
98616	497	Земли транспорта № 92	479040,47	1298391,28	51° 21' 19,031"	39° 10' 40,806"
98617	498	Земли транспорта № 92	478993,21	1298405,24	51° 21' 17,497"	39° 10' 41,504"
98618	499	Земли транспорта № 92	478782,10	1298508,15	51° 21' 10,635"	39° 10' 46,718"
98619	500	Земли транспорта № 92	478671,01	1298558,57	51° 21' 7,026"	39° 10' 49,269"
98620	501	Земли транспорта № 92	478662,72	1298551,25	51° 21' 6,759"	39° 10' 48,887"
98621	502	Земли транспорта № 92	478657,27	1298546,44	51° 21' 6,585"	39° 10' 48,635"
98622	503	Земли транспорта № 92	478644,89	1298535,52	51° 21' 6,187"	39° 10' 48,065"
98623	504	Земли транспорта № 92	478643,99	1298534,72	51° 21' 6,158"	39° 10' 48,023"
98624	505	Земли транспорта № 92	478965,78	1298370,20	51° 21' 16,621"	39° 10' 39,680"
98625	506	Земли транспорта № 92	478963,45	1298356,18	51° 21' 16,549"	39° 10' 38,954"
98626	507	Земли транспорта № 92	478934,95	1298328,22	51° 21' 15,636"	39° 10' 37,496"
98627	508	Земли транспорта № 92	478898,00	1298309,44	51° 21' 14,446"	39° 10' 36,507"
98628	509	Земли транспорта № 92	478811,84	1298274,14	51° 21' 11,669"	39° 10' 34,641"
98629	510	Земли транспорта № 92	478550,44	1298223,56	51° 21' 3,227"	39° 10' 31,900"
98630	511	Земли транспорта № 92	478554,33	1298182,56	51° 21' 3,365"	39° 10' 29,783"
98631	512	Земли транспорта № 92	478563,40	1298183,56	51° 21' 3,658"	39° 10' 29,839"
98632	513	Земли транспорта № 92	478639,24	1298197,92	51° 21' 6,108"	39° 10' 30,618"
98633	514	Земли транспорта № 92	478699,06	1298212,57	51° 21' 8,039"	39° 10' 31,404"
98634	515	Земли транспорта № 92	478772,98	1298231,20	51° 21' 10,425"	39° 10' 32,403"
98635	516	Земли транспорта № 92	478836,19	1298249,73	51° 21' 12,464"	39° 10' 33,391"
98636	517	Земли транспорта № 92	478874,47	1298266,25	51° 21' 13,698"	39° 10' 34,264"

98637	518	Земли транспорта № 92	478931,61	1298290,90	51° 21' 15,539"	39° 10' 35,565"
98638	519	Земли транспорта № 92	478973,05	1298312,39	51° 21' 16,873"	39° 10' 36,696"
98639	520	Земли транспорта № 92	478985,75	1298319,81	51° 21' 17,282"	39° 10' 37,086"
98640	521	Земли транспорта № 92	479024,12	1298342,24	51° 21' 18,517"	39° 10' 38,263"
98641	522	Земли транспорта № 92	479124,57	1298402,59	51° 21' 21,748"	39° 10' 41,431"
98642	523	Земли транспорта № 92	479130,45	1298407,51	51° 21' 21,937"	39° 10' 41,688"
98643	524	Земли транспорта № 92	479163,45	1298435,92	51° 21' 22,996"	39° 10' 43,173"
98644	525	Земли транспорта № 92	479233,78	1298500,92	51° 21' 25,252"	39° 10' 46,566"
98645	526	Земли транспорта № 92	479279,44	1298546,42	51° 21' 26,715"	39° 10' 48,940"
98646	527	Земли транспорта № 92	479318,93	1298590,79	51° 21' 27,979"	39° 10' 51,252"
98647	528	Земли транспорта № 92	479349,48	1298627,30	51° 21' 28,956"	39° 10' 53,154"
98648	529	Земли транспорта № 92	479385,94	1298670,88	51° 21' 30,122"	39° 10' 55,424"
98649	530	Земли транспорта № 92	479444,55	1298743,14	51° 21' 31,996"	39° 10' 59,187"
98650	531	Земли транспорта № 92	479489,70	1298794,10	51° 21' 33,442"	39° 11' 1,843"
98651	532	Земли транспорта № 92	479509,01	1298822,58	51° 21' 34,058"	39° 11' 3,324"
98652	533	Земли транспорта № 92	479565,26	1298891,91	51° 21' 35,856"	39° 11' 6,935"
98653	534	Земли транспорта № 92	479615,15	1298953,40	51° 21' 37,451"	39° 11' 10,137"
98654	535	Земли транспорта № 92	479648,88	1298993,82	51° 21' 38,530"	39° 11' 12,243"
98655	536	Земли транспорта № 92	479695,63	1299049,84	51° 21' 40,025"	39° 11' 15,161"
98656	537	Земли транспорта № 92	479744,22	1299108,07	51° 21' 41,579"	39° 11' 18,195"
98657	538	Земли транспорта № 92	479796,58	1299174,36	51° 21' 43,253"	39° 11' 21,647"
98658	539	Земли транспорта № 92	479839,60	1299228,83	51° 21' 44,628"	39° 11' 24,484"
98659	540	Земли транспорта № 92	479852,94	1299246,94	51° 21' 45,054"	39° 11' 25,426"
98660	541	Земли транспорта № 92	479875,10	1299273,79	51° 21' 45,762"	39° 11' 26,825"
98661	542	Земли транспорта № 92	479919,89	1299328,99	51° 21' 47,194"	39° 11' 29,700"
98662	543	Земли транспорта № 92	479976,02	1299400,82	51° 21' 48,988"	39° 11' 33,441"
98663	544	Земли транспорта № 92	480042,57	1299482,25	51° 21' 51,116"	39° 11' 37,683"
98664	545	Земли транспорта № 92	480105,65	1299559,41	51° 21' 53,132"	39° 11' 41,702"
98665	546	Земли транспорта № 92	480129,32	1299590,03	51° 21' 53,889"	39° 11' 43,297"
98666	547	Земли транспорта № 92	480169,47	1299637,48	51° 21' 55,173"	39° 11' 45,769"
98667	548	Земли транспорта № 92	480232,22	1299714,25	51° 21' 57,179"	39° 11' 49,769"
98668	549	Земли транспорта № 92	480297,88	1299794,58	51° 21' 59,278"	39° 11' 53,954"
98669	550	Земли транспорта № 92	480358,14	1299868,30	51° 22' 1,204"	39° 11' 57,795"
98670	551	Земли транспорта № 92	480397,78	1299916,80.	51° 22' 2,472"	39° 12' 0,322"
98671	552	Земли транспорта № 92	480425,95	1299951,92	51° 22' 3,372"	39° 12' 2,151"
98672	553	Земли транспорта № 92	480472,72	1300010,22	51° 22' 4,867"	39° 12' 5,188"
98673	554	Земли транспорта № 92	480515,83	1300063,96	51° 22' 6,244"	39° 12' 7,988"
98674	555	Земли транспорта № 92	480554,88	1300111,57	51° 22' 7,493"	39° 12' 10,468"
98675	556	Земли транспорта № 92	480605,30	1300173,05	51° 22' 9,105"	39° 12' 13,672"
98676	557	Земли транспорта № 92	480636,38	1300212,11	51° 22' 10,098"	39° 12' 15,707"
98677	558	Земли транспорта № 92	480671,14	1300255,58	51° 22' 11,209"	39° 12' 17,971"

98678	559	Земли транспорта № 92	480718,38	1300313,40	51° 22' 12,719"	39° 12' 20,984"
98679	560	Земли транспорта № 92	480750,78	1300350,36	51° 22' 13,755"	39° 12' 22,911"
98680	561	Земли транспорта № 92	480818,78	1300426,87	51° 22' 15,931"	39° 12' 26,901"
98681	562	Земли транспорта № 92	480860,53	1300469,66	51° 22' 17,268"	39° 12' 29,134"
98682	563	Земли транспорта № 92	480909,13	1300519,48	51° 22' 18,825"	39° 12' 31,734"
98683	564	Земли транспорта № 92	480980,75	1300583,63	51° 22' 21,121"	39° 12' 35,087"
98684	565	Земли транспорта № 92	481042,95	1300637,37	51° 22' 23,116"	39° 12' 37,897"
98685	566	Земли транспорта № 92	481131,60	1300708,55	51° 22' 25,962"	39° 12' 41,622"
98686	567	Земли транспорта № 92	481192,12	1300752,69	51° 22' 27,906"	39° 12' 43,935"
98687	568	Земли транспорта № 92	481255,88	1300794,71	51° 22' 29,955"	39° 12' 46,140"
98688	569	Земли транспорта № 92	481320,25	1300837,14	51° 22' 32,024"	39° 12' 48,367"
98689	570	Земли транспорта № 92	481413,27	1300893,84	51° 22' 35,016"	39° 12' 51,346"
98690	571	Земли транспорта № 92	481423,18	1300900,81	51° 22' 35,334"	39° 12' 51,711"
98691	572	Земли транспорта № 92	481422,79	1300899,16	51° 22' 35,322"	39° 12' 51,626"
98692	573	Земли транспорта № 92	481454,16	1300916,69	51° 22' 36,331"	39° 12' 52,548"
98693	574	Земли транспорта № 92	481467,99	1300931,12	51° 22' 36,774"	39° 12' 53,302"
98694	575	Земли транспорта № 92	481504,23	1300954,35	51° 22' 37,939"	39° 12' 54,521"
98695	576	Земли транспорта № 92	481744,29	1301106,01	51° 22' 45,657"	39° 13' 2,486"
98696	577	Земли транспорта № 92	482571,94	1301661,78	51° 23' 12,255"	39° 13' 31,653"
98697	578	Земли транспорта № 92	482589,86	1301675,41	51° 23' 12,830"	39° 13' 32,367"
98698	579	Земли транспорта № 92	482969,79	1301964,58	51° 23' 25,027"	39° 13' 47,520"
98699	580	Земли транспорта № 92	483318,16	1302183,44	51° 23' 36,226"	39° 13' 59,022"
98700	581	Земли транспорта № 92	483583,55	1302333,37	51° 23' 44,763"	39° 14' 6,917"
98701	582	Земли транспорта № 92	484592,18	1302897,78	51° 24' 17,209"	39° 14' 36,649"
98702	583	Земли транспорта № 92	484826,88	1303043,48	51° 24' 24,753"	39° 14' 44,313"
98703	584	Земли транспорта № 92	484956,49	1303139,84	51° 24' 28,914"	39° 14' 49,367"
98704	585	Земли транспорта № 92	485059,47	1303237,84	51° 24' 32,213"	39° 14' 54,493"
98705	586	Земли транспорта № 92	485043,28	1303244,90	51° 24' 31,687"	39° 14' 54,849"
98706	587	Земли транспорта № 92	485073,70	1303276,94	51° 24' 32,660"	39° 14' 56,523"
98707	588	Земли транспорта № 92	485073,94	1303277,21	51° 24' 32,668"	39° 14' 56,538"
98708	589	Земли транспорта № 92	485087,87	1303293,33	51° 24' 33,113"	39° 14' 57,379"
98709	590	Земли транспорта № 92	485851,35	1302967,91	51° 24' 57,925"	39° 14' 40,953"
98710	591	Земли транспорта № 92	487841,23	1302102,07	51° 26' 2,595"	39° 13' 57,205"
98711	592	Земли транспорта № 92	487842,62	1302101,54	51° 26' 2,640"	39° 13' 57,179"
98712	593	Земли транспорта № 92	487976,45	1302056,35	51° 26' 6,985"	39° 13' 54,910"
98713	594	Земли транспорта № 92	487978,57	1302055,76	51° 26' 7,054"	39° 13' 54,881"
98714	595	Земли транспорта № 92	487979,63	1302055,56	51° 26' 7,088"	39° 13' 54,871"
98715	596	Земли транспорта № 92	488088,11	1302037,88	51° 26' 10,603"	39° 13' 54,013"
98716	597	Земли транспорта № 92	488089,48	1302037,70	51° 26' 10,648"	39° 13' 54,005"
98717	598	Земли транспорта № 92	488218,06	1302025,81	51° 26' 14,812"	39° 13' 53,457"
98718	599	Земли транспорта № 92	488219,08	1302025,75	51° 26' 14,845"	39° 13' 53,454"

98719	600	Земли транспорта № 92	488221,80	1302025,82	51° 26' 14,933"	39° 13' 53,460"
98720	601	Земли транспорта № 92	488391,23	1302042,04	51° 26' 20,410"	39° 13' 54,389"
98721	602	Земли транспорта № 92	488391,99	1302042,13	51° 26' 20,434"	39° 13' 54,394"
98722	603	Земли транспорта № 92	488392,70	1302042,24	51° 26' 20,457"	39° 13' 54,400"
98723	604	Земли транспорта № 92	488588,10	1302075,65	51° 26' 26,768"	39° 13' 56,233"
98724	605	Земли транспорта № 92	488597,05	1302024,95	51° 26' 27,074"	39° 13' 53,613"
98725	606	Земли транспорта № 92	488624,74	1302028,84	51° 26' 27,969"	39° 13' 53,829"
98726	607	Земли транспорта № 92	488665,24	1302033,14	51° 26' 29,278"	39° 13' 54,073"
98727	608	Земли транспорта № 92	488774,83	1302047,94	51° 26' 32,819"	39° 13' 54,897"
98728	609	Земли транспорта № 92	489192,55	1302095,53	51° 26' 46,318"	39° 13' 57,582"
98729	610	Земли транспорта № 92	489222,41	1302100,60	51° 26' 47,282"	39° 13' 57,861"
98730	611	Земли транспорта № 92	489234,40	1302102,63	51° 26' 47,670"	39° 13' 57,972"
98731	612	Земли транспорта № 92	489463,83	1302141,58	51° 26' 55,080"	39° 14' 0,110"
98732	613	Земли транспорта № 92	489516,99	1302150,61	51° 26' 56,797"	39° 14' 0,606"
98733	614	Земли транспорта № 92	489614,37	1302164,65	51° 26' 59,943"	39° 14' 1,385"
98734	615	Земли транспорта № 92	489859,14	1302199,94	51° 27' 7,850"	39° 14' 3,342"
98735	616	Земли транспорта № 92	490016,03	1302221,07	51° 27' 12,919"	39° 14' 4,520"
98736	617	Земли транспорта № 92	490367,72	1302272,04	51° 27' 24,281"	39° 14' 7,346"
98737	618	Земли транспорта № 92	490605,39	1302303,46	51° 27' 31,960"	39° 14' 9,100"
98738	619	Земли транспорта № 92	490690,12	1302314,66	51° 27' 34,698"	39° 14' 9,725"
98739	620	Земли транспорта № 92	490937,95	1302347,17	51° 27' 42,705"	39° 14' 11,541"
98740	621	Земли транспорта № 92	490987,54	1302354,42	51° 27' 44,307"	39° 14' 11,942"
98741	622	Земли транспорта № 92	490974,83	1302419,41	51° 27' 43,874"	39° 14' 15,302"
98742	623	Земли транспорта № 92	491705,42	1302525,76	51° 28' 7,476"	39° 14' 21,201"
98743	624	Земли транспорта № 92	492819,98	1302688,01	51° 28' 43,483"	39° 14' 30,203"
98744	625	Земли транспорта № 92	492972,91	1302711,47	51° 28' 48,423"	39° 14' 31,501"
98745	626	Земли транспорта № 92	493054,20	1302723,94	51° 28' 51,049"	39° 14' 32,191"
98746	627	Земли транспорта № 92	493100,03	1302730,97	51° 28' 52,529"	39° 14' 32,580"
98747	628	Земли транспорта № 92	493103,89	1302676,55	51° 28' 52,672"	39° 14' 29,762"
98748	629	Земли транспорта № 92	493275,38	1302709,06	51° 28' 58,210"	39° 14' 31,539"
98749	630	Земли транспорта № 92	493562,07	1302735,77	51° 29' 7,476"	39° 14' 33,077"
98750	631	Земли транспорта № 92	493712,24	1302748,15	51° 29' 12,331"	39° 14' 33,799"
98751	632	Земли транспорта № 92	493910,57	1302733,35	51° 29' 18,753"	39° 14' 33,139"
98752	633	Земли транспорта № 92	494092,38	1302731,36	51° 29' 24,635"	39° 14' 33,133"
98753	634	Земли транспорта № 92	494386,05	1302719,74	51° 29' 34,141"	39° 14' 32,689"
98754	635	Земли транспорта № 92	494558,17	1302697,79	51° 29' 39,717"	39° 14' 31,644"
98755	636	Земли транспорта № 92	494620,72	1302689,93	51° 29' 41,743"	39° 14' 31,270"
98756	637	Земли транспорта № 92	494772,48	1302687,35	51° 29' 46,654"	39° 14' 31,218"
98757	638	Земли транспорта № 92	494741,22	1302840,85	51° 29' 45,591"	39° 14' 39,157"
98758	639	Земли транспорта № 92	485307,33	1306890,56	51° 24' 38,956"	39° 18' 3,605"
98759	640	Земли транспорта № 92	485165,28	1306880,36	51° 24' 34,364"	39° 18' 2,996"

98760	641	Земли транспорта № 92	485044,70	1306872,97	51° 24' 30,466"	39° 18' 2,544"
98761	642	Земли транспорта № 92	484923,62	1306861,13	51° 24' 26,552"	39° 18' 1,861"
98762	643	Земли транспорта № 92	484605,84	1306851,68	51° 24' 16,274"	39° 18' 1,189"
98763	644	Земли транспорта № 92	482826,72	1306753,05	51° 23' 18,748"	39° 17' 55,064"
98764	645	Земли транспорта № 92	482832,41	1306746,69	51° 23' 18,935"	39° 17' 54,738"
98765	646	Земли транспорта № 92	482840,71	1306737,42	51° 23' 19,206"	39° 17' 54,264"
98766	647	Земли транспорта № 92	483034,90	1306749,46	51° 23' 25,485"	39° 17' 54,998"
98767	648	Земли транспорта № 92	483367,97	1306766,43	51° 23' 36,255"	39° 17' 56,067"
98768	649	Земли транспорта № 92	483899,53	1306797,67	51° 23' 53,442"	39° 17' 57,989"
98769	650	Земли транспорта № 92	483920,58	1306792,41	51° 23' 54,125"	39° 17' 57,729"
98770	651	Земли транспорта № 92	483934,07	1306792,01	51° 23' 54,561"	39° 17' 57,716"
98771	652	Земли транспорта № 92	483937,22	1306798,35	51° 23' 54,661"	39° 17' 58,045"
98772	653	Земли транспорта № 92	483939,58	1306798,58	51° 23' 54,737"	39° 17' 58,059"
98773	654	Земли транспорта № 92	483944,47	1306796,37	51° 23' 54,896"	39° 17' 57,947"
98774	655	Земли транспорта № 92	483947,07	1306789,48	51° 23' 54,983"	39° 17' 57,592"
98775	656	Земли транспорта № 92	483956,85	1306789,49	51° 23' 55,299"	39° 17' 57,599"
98776	657	Земли транспорта № 92	483958,89	1306797,93	51° 23' 55,362"	39° 17' 58,036"
98777	658	Земли транспорта № 92	483963,09	1306798,73	51° 23' 55,498"	39° 17' 58,080"
98778	659	Земли транспорта № 92	484466,75	1306828,41	51° 24' 11,783"	39° 17' 59,905"
98779	660	Земли транспорта № 92	484926,50	1306844,99	51° 24' 26,651"	39° 18' 1,028"
98780	661	Земли транспорта № 92	485081,80	1306855,78	51° 24' 31,672"	39° 18' 1,676"
98781	662	Земли транспорта № 92	485073,61	1306873,56	51° 24' 31,401"	39° 18' 2,591"
98782	663	Земли транспорта № 92	485463,40	1306894,40	51° 24' 44,004"	39° 18' 3,894"
98783	664	Земли транспорта № 92	486332,19	1306944,84	51° 25' 12,095"	39° 18' 7,006"
98784	665	Земли транспорта № 92	486332,65	1306947,39	51° 25' 12,109"	39° 18' 7,138"
98785	666	Земли транспорта № 92	485307,33	1306890,56	51° 24' 38,956"	39° 18' 3,605"
98786	667	Земли транспорта № 92	480926,35	1294662,21	51° 22' 21,148"	39° 7' 28,957"
98787	668	Земли транспорта № 92	481026,01	1294544,57	51° 22' 24,405"	39° 7' 22,921"
98788	669	Земли транспорта № 92	480934,23	1294652,91	51° 22' 21,405"	39° 7' 28,480"
98789	670	Земли транспорта № 92	480926,35	1294662,21	51° 22' 21,148"	39° 7' 28,957"
98790	671	Земли транспорта № 92	477984,54	1298123,70	51° 20' 44,948"	39° 10' 26,465"
98791	672	Земли транспорта № 92	477995,00	1298122,20	51° 20' 45,286"	39° 10' 26,392"
98792	673	Земли транспорта № 92	478031,09	1298005,08	51° 20' 46,490"	39° 10' 20,359"
98793	674	Земли транспорта № 92	478106,19	1298106,70	51° 20' 48,889"	39° 10' 25,646"
98794	675	Земли транспорта № 92	478181,23	1298167,20	51° 20' 51,298"	39° 10' 28,808"
98795	676	Земли транспорта № 92	478100,31	1298178,23	51° 20' 48,677"	39° 10' 29,338"
98796	677	Земли транспорта № 92	478098,42	1298177,46	51° 20' 48,616"	39° 10' 29,298"
98797	678	Земли транспорта № 92	478104,44	1298167,40	51° 20' 48,814"	39° 10' 28,781"
98798	679	Земли транспорта № 92	478086,03	1298166,90	51° 20' 48,218"	39° 10' 28,746"
98799	680	Земли транспорта № 92	478080,24	1298173,85	51° 20' 48,029"	39° 10' 29,102"
98800	681	Земли транспорта № 92	478072,69	1298178,76	51° 20' 47,783"	39° 10' 29,352"

98801	682	Земли транспорта № 92	478067,12	1298180,73	51° 20' 47,602"	39° 10' 29,451"
98802	683	Земли транспорта № 92	478036,68	1298174,56	51° 20' 46,619"	39° 10' 29,118"
98803	684	Земли транспорта № 92	477984,89	1298164,84	51° 20' 44,946"	39° 10' 28,590"
98804	685	Земли транспорта № 92	477969,73	1298161,44	51° 20' 44,457"	39° 10' 28,407"
98805	686	Земли транспорта № 92	477984,54	1298123,70	51° 20' 44,948"	39° 10' 26,465"
98806	687	Земли транспорта № 92	488904,53	1304333,12	51° 26' 36,243"	39° 15' 53,277"
98807	688	Земли транспорта № 92	488905,13	1304332,52	51° 26' 36,262"	39° 15' 53,247"
98808	689	Земли транспорта № 92	488905,14	1304332,53	51° 26' 36,263"	39° 15' 53,247"
98809	690	Земли транспорта № 92	488904,53	1304333,12	51° 26' 36,243"	39° 15' 53,277"
98810		**Земли транспорта № 92 Количество**		690		690
98811	1	Земли транспорта № 93	444746,41	1345866,57	51° 2' 27,968"	39° 51' 0,761"
98812	2	Земли транспорта № 93	444746,42	1345866,57	51° 2' 27,969"	39° 51' 0,761"
98813	3	Земли транспорта № 93	444748,95	1345880,95	51° 2' 28,042"	39° 51' 1,501"
98814	4	Земли транспорта № 93	444746,41	1345866,57	51° 2' 27,968"	39° 51' 0,761"
98815	5	Земли транспорта № 93	436156,34	1350167,09	50° 57' 47,445"	39° 54' 32,906"
98816	6	Земли транспорта № 93	436115,99	1350186,28	50° 57' 46,128"	39° 54' 33,849"
98817	7	Земли транспорта № 93	436100,61	1350193,58	50° 57' 45,626"	39° 54' 34,208"
98818	8	Земли транспорта № 93	436093,67	1350196,88	50° 57' 45,399"	39° 54' 34,370"
98819	9	Земли транспорта № 93	436062,88	1350211,52	50° 57' 44,394"	39° 54' 35,089"
98820	10	Земли транспорта № 93	435929,33	1350274,98	50° 57' 40,034"	39° 54' 38,208"
98821	11	Земли транспорта № 93	435868,92	1350303,69	50° 57' 38,062"	39° 54' 39,618"
98822	12	Земли транспорта № 93	435755,43	1350356,58	50° 57' 34,357"	39° 54' 42,215"
98823	13	Земли транспорта № 93	435622,37	1350418,59	50° 57' 30,014"	39° 54' 45,259"
98824	14	Земли транспорта № 93	435370,69	1350535,89	50° 57' 21,799"	39° 54' 51,017"
98825	15	Земли транспорта № 93	435206,25	1350611,65	50° 57' 16,432"	39° 54' 54,734"
98826	16	Земли транспорта № 93	435006,87	1350703,51	50° 57' 9,924"	39° 54' 59,240"
98827	17	Земли транспорта № 93	434802,78	1350798,84	50° 57' 3,262"	39° 55' 3,920"
98828	18	Земли транспорта № 93	434557,80	1350913,27	50° 56' 55,265"	39° 55' 9,536"
98829	19	Земли транспорта № 93	434553,50	1350915,28	50° 56' 55,124"	39° 55' 9,634"
98830	20	Земли транспорта № 93	434544,26	1350884,65	50° 56' 54,845"	39° 55' 8,056"
98831	21	Земли транспорта № 93	434540,32	1350871,61	50° 56' 54,726"	39° 55' 7,385"
98832	22	Земли транспорта № 93	435496,56	1350423,69	50° 57' 25,941"	39° 54' 45,396"
98833	23	Земли транспорта № 93	435636,87	1350357,39	50° 57' 30,522"	39° 54' 42,139"
98834	24	Земли транспорта № 93	435669,58	1350341,94	50° 57' 31,589"	39° 54' 41,380"
98835	25	Земли транспорта № 93	435708,64	1350323,48	50° 57' 32,864"	39° 54' 40,473"
98836	26	Земли транспорта № 93	435902,14	1350232,05	50° 57' 39,181"	39° 54' 35,981"
98837	27	Земли транспорта № 93	435946,88	1350210,91	50° 57' 40,642"	39° 54' 34,943"
98838	28	Земли транспорта № 93	436138,58	1350121,53	50° 57' 46,899"	39° 54' 30,555"
98839	29	Земли транспорта № 93	436255,18	1350066,34	50° 57' 50,706"	39° 54' 27,842"
98840	30	Земли транспорта № 93	436531,85	1349935,35	50° 57' 59,738"	39° 54' 21,406"
98841	31	Земли транспорта № 93	437305,00	1349569,31	50° 58' 24,977"	39° 54' 3,415"

98842	32	Земли транспорта № 93	437366,88	1349540,79	50° 58' 26,996"	39° 54' 2,014"
98843	33	Земли транспорта № 93	437407,95	1349521,85	50° 58' 28,337"	39° 54' 1,084"
98844	34	Земли транспорта № 93	437989,06	1349253,94	50° 58' 47,302"	39° 53' 47,928"
98845	35	Земли транспорта № 93	439038,20	1348752,76	50° 59' 21,551"	39° 53' 23,270"
98846	36	Земли транспорта № 93	439726,68	1348424,01	50° 59' 44,026"	39° 53' 7,091"
98847	37	Земли транспорта № 93	439804,52	1348386,85	50° 59' 46,567"	39° 53' 5,262"
98848	38	Земли транспорта № 93	439836,94	1348371,36	50° 59' 47,626"	39° 53' 4,500"
98849	39	Земли транспорта № 93	440161,50	1348216,39	50° 59' 58,220"	39° 52' 56,871"
98850	40	Земли транспорта № 93	440333,18	1348135,47	51° 0' 3,824"	39° 52' 52,889"
98851	41	Земли транспорта № 93	440751,83	1347938,14	51° 0' 17,488"	39° 52' 43,179"
98852	42	Земли транспорта № 93	441053,01	1347794,96	51° 0' 27,319"	39° 52' 36,130"
98853	43	Земли транспорта № 93	441724,32	1347475,90	51° 0' 49,230"	39° 52' 20,418"
98854	44	Земли транспорта № 93	441882,95	1347400,51	51° 0' 54,408"	39° 52' 16,705"
98855	45	Земли транспорта № 93	443261,91	1346746,88	51° 1' 39,414"	39° 51' 44,507"
98856	46	Земли транспорта № 93	443299,11	1346729,26	51° 1' 40,628"	39° 51' 43,639"
98857	47	Земли транспорта № 93	443355,23	1346702,66	51° 1' 42,460"	39° 51' 42,328"
98858	48	Земли транспорта № 93	443395,78	1346683,44	51° 1' 43,783"	39° 51' 41,381"
98859	49	Земли транспорта № 93	443440,83	1346661,84	51° 1' 45,254"	39° 51' 40,317"
98860	50	Земли транспорта № 93	443502,88	1346632,09	51° 1' 47,279"	39° 51' 38,850"
98861	51	Земли транспорта № 93	443665,66	1346553,01	51° 1' 52,593"	39° 51' 34,949"
98862	52	Земли транспорта № 93	443719,11	1346522,21	51° 1' 54,340"	39° 51' 33,420"
98863	53	Земли транспорта № 93	443743,72	1346507,57	51° 1' 55,145"	39° 51' 32,692"
98864	54	Земли транспорта № 93	443770,90	1346491,39	51° 1' 56,034"	39° 51' 31,889"
98865	55	Земли транспорта № 93	443880,19	1346426,34	51° 1' 59,609"	39° 51' 28,656"
98866	56	Земли транспорта № 93	443980,12	1346362,57	51° 2' 2,880"	39° 51' 25,479"
98867	57	Земли транспорта № 93	444039,59	1346323,16	51° 2' 4,828"	39° 51' 23,514"
98868	58	Земли транспорта № 93	444222,60	1346204,06	51° 2' 10,820"	39° 51' 17,579"
98869	59	Земли транспорта № 93	444439,58	1346064,22	51° 2' 17,924"	39° 51' 10,610"
98870	60	Земли транспорта № 93	444467,66	1346046,11	51° 2' 18,843"	39° 51' 9,708"
98871	61	Земли транспорта № 93	444495,82	1346027,97	51° 2' 19,765"	39° 51' 8,804"
98872	62	Земли транспорта № 93	444686,22	1345905,26	51° 2' 25,998"	39° 51' 2,689"
98873	63	Земли транспорта № 93	444733,19	1345874,99	51° 2' 27,536"	39° 51' 1,181"
98874	64	Земли транспорта № 93	444746,41	1345866,57	51° 2' 27,968"	39° 51' 0,761"
98875	65	Земли транспорта № 93	444748,95	1345880,95	51° 2' 28,042"	39° 51' 1,501"
98876	66	Земли транспорта № 93	444753,12	1345904,64	51° 2' 28,163"	39° 51' 2,721"
98877	67	Земли транспорта № 93	444753,12	1345904,64	51° 2' 28,163"	39° 51' 2,721"
98878	68	Земли транспорта № 93	444210,45	1346251,03	51° 2' 10,399"	39° 51' 19,977"
98879	69	Земли транспорта № 93	444205,80	1346265,24	51° 2' 10,240"	39° 51' 20,702"
98880	70	Земли транспорта № 93	444204,18	1346272,11	51° 2' 10,183"	39° 51' 21,053"
98881	71	Земли транспорта № 93	444205,17	1346284,67	51° 2' 10,208"	39° 51' 21,698"
98882	72	Земли транспорта № 93	444207,80	1346291,30	51° 2' 10,289"	39° 51' 22,041"

98883	73	Земли транспорта № 93	444214,11	1346304,88	51° 2' 10,485"	39° 51' 22,743"
98884	74	Земли транспорта № 93	444220,80	1346319,30	51° 2' 10,693"	39° 51' 23,490"
98885	75	Земли транспорта № 93	444228,90	1346337,60	51° 2' 10,944"	39° 51' 24,436"
98886	76	Земли транспорта № 93	444157,15	1346381,48	51° 2' 8,596"	39° 51' 26,619"
98887	77	Земли транспорта № 93	444142,95	1346361,27	51° 2' 8,149"	39° 51' 25,569"
98888	78	Земли транспорта № 93	444130,98	1346348,01	51° 2' 7,770"	39° 51' 24,877"
98889	79	Земли транспорта № 93	444114,87	1346331,44	51° 2' 7,258"	39° 51' 24,011"
98890	80	Земли транспорта № 93	444107,75	1346317,98	51° 2' 7,036"	39° 51' 23,314"
98891	81	Земли транспорта № 93	444045,02	1346358,87	51° 2' 4,982"	39° 51' 25,352"
98892	82	Земли транспорта № 93	444076,54	1346413,32	51° 2' 5,969"	39° 51' 28,176"
98893	83	Земли транспорта № 93	444048,35	1346429,35	51° 2' 5,047"	39° 51' 28,971"
98894	84	Земли транспорта № 93	444042,67	1346433,23	51° 2' 4,861"	39° 51' 29,165"
98895	85	Земли транспорта № 93	444036,87	1346437,19	51° 2' 4,671"	39° 51' 29,362"
98896	86	Земли транспорта № 93	444018,31	1346411,19	51° 2' 4,087"	39° 51' 28,011"
98897	87	Земли транспорта № 93	444010,78	1346400,76	51° 2' 3,849"	39° 51' 27,468"
98898	88	Земли транспорта № 93	444007,82	1346396,73	51° 2' 3,756"	39° 51' 27,259"
98899	89	Земли транспорта № 93	444007,33	1346397,07	51° 2' 3,740"	39° 51' 27,276"
98900	90	Земли транспорта № 93	443922,87	1346456,72	51° 2' 0,971"	39° 51' 30,255"
98901	91	Земли транспорта № 93	443894,50	1346476,75	51° 2' 0,042"	39° 51' 31,256"
98902	92	Земли транспорта № 93	443887,11	1346466,12	51° 1' 59,809"	39° 51' 30,703"
98903	93	Земли транспорта № 93	443886,50	1346465,25	51° 1' 59,790"	39° 51' 30,658"
98904	94	Земли транспорта № 93	443883,00	1346464,50	51° 1' 59,677"	39° 51' 30,616"
98905	95	Земли транспорта № 93	443776,00	1346530,75	51° 1' 56,176"	39° 51' 33,913"
98906	96	Земли транспорта № 93	443683,00	1346583,25	51° 1' 53,135"	39° 51' 36,517"
98907	97	Земли транспорта № 93	443620,50	1346617,75	51° 1' 51,093"	39° 51' 38,227"
98908	98	Земли транспорта № 93	443621,44	1346619,71	51° 1' 51,122"	39° 51' 38,328"
98909	99	Земли транспорта № 93	443626,50	1346630,25	51° 1' 51,279"	39° 51' 38,874"
98910	100	Земли транспорта № 93	443450,56	1346713,63	51° 1' 45,537"	39° 51' 42,983"
98911	101	Земли транспорта № 93	443435,00	1346721,00	51° 1' 45,029"	39° 51' 43,346"
98912	102	Земли транспорта № 93	441917,92	1347431,43	51° 0' 55,520"	39° 52' 18,324"
98913	103	Земли транспорта № 93	441066,94	1347846,77	51° 0' 27,738"	39° 52' 38,800"
98914	104	Земли транспорта № 93	441066,75	1347846,40	51° 0' 27,732"	39° 52' 38,781"
98915	105	Земли транспорта № 93	441059,91	1347849,85	51° 0' 27,508"	39° 52' 38,951"
98916	106	Земли транспорта № 93	441038,28	1347860,76	51° 0' 26,802"	39° 52' 39,489"
98917	107	Земли транспорта № 93	441014,02	1347872,99	51° 0' 26,010"	39° 52' 40,093"
98918	108	Земли транспорта № 93	440985,09	1347888,14	51° 0' 25,064"	39° 52' 40,841"
98919	109	Земли транспорта № 93	440673,64	1348051,17	51° 0' 14,889"	39° 52' 48,898"
98920	110	Земли транспорта № 93	440673,64	1348051,17	51° 0' 14,889"	39° 52' 48,898"
98921	111	Земли транспорта № 93	440414,20	1348175,57	51° 0' 6,420"	39° 52' 55,024"
98922	112	Земли транспорта № 93	440043,87	1348343,91	50° 59' 54,336"	39° 53' 3,294"
98923	113	Земли транспорта № 93	440024,76	1348353,15	50° 59' 53,713"	39° 53' 3,749"

98924	114	Земли транспорта № 93	439970,05	1348379,58	50° 59' 51,927"	39° 53' 5,050"
98925	115	Земли транспорта № 93	439590,68	1348562,84	50° 59' 39,541"	39° 53' 14,075"
98926	116	Земли транспорта № 93	439119,45	1348778,00	50° 59' 24,164"	39° 53' 24,643"
98927	117	Земли транспорта № 93	439119,45	1348778,00	50° 59' 24,164"	39° 53' 24,643"
98928	118	Земли транспорта № 93	439080,19	1348796,18	50° 59' 22,883"	39° 53' 25,537"
98929	119	Земли транспорта № 93	439046,82	1348811,64	50° 59' 21,794"	39° 53' 26,296"
98930	120	Земли транспорта № 93	439029,48	1348819,67	50° 59' 21,228"	39° 53' 26,691"
98931	121	Земли транспорта № 93	438913,22	1348877,19	50° 59' 17,432"	39° 53' 29,525"
98932	122	Земли транспорта № 93	438521,71	1349060,51	50° 59' 4,653"	39° 53' 38,537"
98933	123	Земли транспорта № 93	438505,67	1349068,02	50° 59' 4,129"	39° 53' 38,907"
98934	124	Земли транспорта № 93	438274,00	1349171,05	50° 58' 56,571"	39° 53' 43,960"
98935	125	Земли транспорта № 93	437994,40	1349295,63	50° 58' 47,449"	39° 53' 50,069"
98936	126	Земли транспорта № 93	437994,40	1349295,63	50° 58' 47,449"	39° 53' 50,069"
98937	127	Земли транспорта № 93	437994,39	1349295,63	50° 58' 47,449"	39° 53' 50,069"
98938	128	Земли транспорта № 93	437986,41	1349299,19	50° 58' 47,188"	39° 53' 50,244"
98939	129	Земли транспорта № 93	437979,08	1349302,45	50° 58' 46,949"	39° 53' 50,404"
98940	130	Земли транспорта № 93	437925,02	1349326,53	50° 58' 45,185"	39° 53' 51,584"
98941	131	Земли транспорта № 93	437897,29	1349338,89	50° 58' 44,280"	39° 53' 52,190"
98942	132	Земли транспорта № 93	437877,27	1349348,00	50° 58' 43,627"	39° 53' 52,638"
98943	133	Земли транспорта № 93	437828,58	1349370,18	50° 58' 42,038"	39° 53' 53,726"
98944	134	Земли транспорта № 93	437827,63	1349370,61	50° 58' 42,007"	39° 53' 53,748"
98945	135	Земли транспорта № 93	437805,83	1349380,54	50° 58' 41,296"	39° 53' 54,235"
98946	136	Земли транспорта № 93	437794,52	1349385,69	50° 58' 40,927"	39° 53' 54,488"
98947	137	Земли транспорта № 93	437416,82	1349568,85	50° 58' 28,594"	39° 54' 3,501"
98948	138	Земли транспорта № 93	437416,82	1349568,85	50° 58' 28,594"	39° 54' 3,501"
98949	139	Земли транспорта № 93	436936,54	1349796,94	50° 58' 12,916"	39° 54' 14,714"
98950	140	Земли транспорта № 93	436484,45	1350011,15	50° 57' 58,157"	39° 54' 25,242"
98951	141	Земли транспорта № 93	436273,70	1350111,31	50° 57' 51,277"	39° 54' 30,164"
98952	142	Земли транспорта № 93	436255,16	1350120,12	50° 57' 50,671"	39° 54' 30,598"
98953	143	Земли транспорта № 93	436232,56	1350130,87	50° 57' 49,934"	39° 54' 31,126"
98954	144	Земли транспорта № 93	436156,34	1350167,09	50° 57' 47,445"	39° 54' 32,906"
98955		**Земли транспорта № 93 Количество**		144		144
98956	1	Земли транспорта № 94	451593,45	1332877,19	51° 6' 16,754"	39° 39' 59,836"
98957	2	Земли транспорта № 94	451585,02	1332856,52	51° 6' 16,492"	39° 39' 58,767"
98958	3	Земли транспорта № 94	451648,26	1332827,89	51° 6' 18,553"	39° 39' 57,348"
98959	4	Земли транспорта № 94	451656,39	1332846,61	51° 6' 18,806"	39° 39' 58,316"
98960	5	Земли транспорта № 94	451603,27	1332871,67	51° 6' 17,074"	39° 39' 59,560"
98961	6	Земли транспорта № 94	451593,45	1332877,19	51° 6' 16,754"	39° 39' 59,836"
98962	7	Земли транспорта № 94	423801,82	1346473,12	50° 51' 10,035"	39° 51' 11,926"
98963	8	Земли транспорта № 94	423755,87	1346472,67	50° 51' 8,549"	39° 51' 11,859"
98964	9	Земли транспорта № 94	423729,38	1346474,50	50° 51' 7,691"	39° 51' 11,928"

98965	10	Земли транспорта № 94	423701,15	1346491,20	50° 51' 6,768"	39° 51' 12,754"
98966	11	Земли транспорта № 94	423679,06	1346519,34	50° 51' 6,036"	39° 51' 14,171"
98967	12	Земли транспорта № 94	423649,40	1346575,63	50° 51' 5,043"	39° 51' 17,020"
98968	13	Земли транспорта № 94	423318,07	1347204,36	50° 50' 53,945"	39° 51' 48,835"
98969	14	Земли транспорта № 94	423303,41	1347232,18	50° 50' 53,454"	39° 51' 50,243"
98970	15	Земли транспорта № 94	423221,91	1347385,65	50° 50' 50,725"	39° 51' 58,007"
98971	16	Земли транспорта № 94	423070,88	1347624,63	50° 50' 45,694"	39° 52' 10,074"
98972	17	Земли транспорта № 94	423048,86	1347608,45	50° 50' 44,991"	39° 52' 9,226"
98973	18	Земли транспорта № 94	423304,28	1347202,74	50° 50' 53,500"	39° 51' 48,739"
98974	19	Земли транспорта № 94	423397,42	1347026,41	50° 50' 56,620"	39° 51' 39,817"
98975	20	Земли транспорта № 94	423448,96	1346932,02	50° 50' 58,344"	39° 51' 35,043"
98976	21	Земли транспорта № 94	423489,42	1346855,99	50° 50' 59,699"	39° 51' 31,196"
98977	22	Земли транспорта № 94	423523,68	1346789,63	50° 51' 0,847"	39° 51' 27,837"
98978	23	Земли транспорта № 94	423535,36	1346766,99	50° 51' 1,238"	39° 51' 26,691"
98979	24	Земли транспорта № 94	423603,81	1346634,39	50° 51' 3,533"	39° 51' 19,980"
98980	25	Земли транспорта № 94	423667,58	1346510,85	50° 51' 5,670"	39° 51' 13,727"
98981	26	Земли транспорта № 94	423678,15	1346493,92	50° 51' 6,022"	39° 51' 12,872"
98982	27	Земли транспорта № 94	423698,95	1346470,63	50° 51' 6,709"	39° 51' 11,701"
98983	28	Земли транспорта № 94	423716,51	1346463,97	50° 51' 7,281"	39° 51' 11,377"
98984	29	Земли транспорта № 94	423731,77	1346459,94	50° 51' 7,777"	39° 51' 11,186"
98985	30	Земли транспорта № 94	423742,78	1346459,32	50° 51' 8,133"	39° 51' 11,165"
98986	31	Земли транспорта № 94	423749,17	1346456,56	50° 51' 8,342"	39° 51' 11,030"
98987	32	Земли транспорта № 94	423755,63	1346459,74	50° 51' 8,549"	39° 51' 11,198"
98988	33	Земли транспорта № 94	423804,67	1346459,79	50° 51' 10,135"	39° 51' 11,247"
98989	34	Земли транспорта № 94	423801,82	1346473,12	50° 51' 10,035"	39° 51' 11,926"
98990	35	Земли транспорта № 94	432435,40	1338240,01	50° 55' 54,081"	39° 44' 18,645"
98991	36	Земли транспорта № 94	432451,98	1338222,30	50° 55' 54,627"	39° 44' 17,753"
98992	37	Земли транспорта № 94	432548,14	1338313,61	50° 55' 57,688"	39° 44' 22,512"
98993	38	Земли транспорта № 94	432549,33	1338331,38	50° 55' 57,717"	39° 44' 23,422"
98994	39	Земли транспорта № 94	432541,85	1338338,31	50° 55' 57,471"	39° 44' 23,771"
98995	40	Земли транспорта № 94	432435,40	1338240,01	50° 55' 54,081"	39° 44' 18,645"
98996	41	Земли транспорта № 94	434014,09	1324509,89	50° 56' 52,127"	39° 32' 36,847"
98997	42	Земли транспорта № 94	434009,92	1324496,46	50° 56' 51,998"	39° 32' 36,156"
98998	43	Земли транспорта № 94	434018,34	1324443,16	50° 56' 52,296"	39° 32' 33,433"
98999	44	Земли транспорта № 94	434043,38	1324407,73	50° 56' 53,122"	39° 32' 31,636"
99000	45	Земли транспорта № 94	433861,07	1324221,87	50° 56' 47,310"	39° 32' 21,984"
99001	46	Земли транспорта № 94	433705,68	1324111,70	50° 56' 42,333"	39° 32' 16,227"
99002	47	Земли транспорта № 94	433675,02	1324092,80	50° 56' 41,350"	39° 32' 15,238"
99003	48	Земли транспорта № 94	433602,86	1324048,33	50° 56' 39,036"	39° 32' 12,907"
99004	49	Земли транспорта № 94	433580,75	1324034,70	50° 56' 38,327"	39° 32' 12,193"
99005	50	Земли транспорта № 94	433451,84	1323989,64	50° 56' 34,177"	39° 32' 9,791"

99006	51	Земли транспорта № 94	433289,45	1323966,33	50° 56' 28,934"	39° 32' 8,478"
99007	52	Земли транспорта № 94	433221,30	1323964,86	50° 56' 26,730"	39° 32' 8,354"
99008	53	Земли транспорта № 94	433149,13	1323978,35	50° 56' 24,388"	39° 32' 8,992"
99009	54	Земли транспорта № 94	432988,97	1324011,34	50° 56' 19,191"	39° 32' 10,564"
99010	55	Земли транспорта № 94	432758,09	1324063,10	50° 56' 11,697"	39° 32' 13,046"
99011	56	Земли транспорта № 94	432119,53	1324311,47	50° 55' 50,922"	39° 32' 25,295"
99012	57	Земли транспорта № 94	431332,50	1324685,03	50° 55' 25,285"	39° 32' 43,840"
99013	58	Земли транспорта № 94	431234,06	1324673,15	50° 55' 22,105"	39° 32' 43,160"
99014	59	Земли транспорта № 94	430556,65	1324552,43	50° 55' 0,244"	39° 32' 36,482"
99015	60	Земли транспорта № 94	430036,45	1324390,90	50° 54' 43,488"	39° 32' 27,833"
99016	61	Земли транспорта № 94	429988,44	1324382,27	50° 54' 41,939"	39° 32' 27,356"
99017	62	Земли транспорта № 94	429344,97	1324743,56	50° 54' 20,952"	39° 32' 45,372"
99018	63	Земли транспорта № 94	429343,69	1324740,12	50° 54' 20,912"	39° 32' 45,195"
99019	64	Земли транспорта № 94	429342,07	1324736,84	50° 54' 20,861"	39° 32' 45,026"
99020	65	Земли транспорта № 94	429340,11	1324733,74	50° 54' 20,799"	39° 32' 44,866"
99021	66	Земли транспорта № 94	429311,56	1324753,97	50° 54' 19,866"	39° 32' 45,880"
99022	67	Земли транспорта № 94	429234,92	1324827,47	50° 54' 17,353"	39° 32' 49,584"
99023	68	Земли транспорта № 94	429163,59	1324933,03	50° 54' 14,995"	39° 32' 54,933"
99024	69	Земли транспорта № 94	429004,33	1325180,50	50° 54' 9,727"	39° 33' 7,478"
99025	70	Земли транспорта № 94	428917,21	1325328,01	50° 54' 6,839"	39° 33' 14,961"
99026	71	Земли транспорта № 94	428718,42	1325721,56	50° 54' 0,222"	39° 33' 34,949"
99027	72	Земли транспорта № 94	428717,60	1325722,88	50° 54' 0,195"	39° 33' 35,016"
99028	73	Земли транспорта № 94	428697,29	1325750,71	50° 53' 59,525"	39° 33' 36,424"
99029	74	Земли транспорта № 94	428682,62	1325770,80	50° 53' 59,040"	39° 33' 37,441"
99030	75	Земли транспорта № 94	428682,46	1325771,01	50° 53' 59,035"	39° 33' 37,452"
99031	76	Земли транспорта № 94	428681,20	1325772,36	50° 53' 58,994"	39° 33' 37,520"
99032	77	Земли транспорта № 94	428634,14	1325813,60	50° 53' 57,452"	39° 33' 39,595"
99033	78	Земли транспорта № 94	428633,66	1325814,00	50° 53' 57,436"	39° 33' 39,615"
99034	79	Земли транспорта № 94	428239,55	1326117,96	50° 53' 44,541"	39° 33' 54,871"
99035	80	Земли транспорта № 94	427455,28	1326735,23	50° 53' 18,873"	39° 34' 25,858"
99036	81	Земли транспорта № 94	427175,04	1326955,80	50° 53' 9,700"	39° 34' 36,927"
99037	82	Земли транспорта № 94	427174,23	1326956,37	50° 53' 9,674"	39° 34' 36,956"
99038	83	Земли транспорта № 94	427110,80	1326996,80	50° 53' 7,602"	39° 34' 38,976"
99039	84	Земли транспорта № 94	427109,98	1326997,27	50° 53' 7,575"	39° 34' 39,000"
99040	85	Земли транспорта № 94	426493,49	1327311,22	50° 52' 47,479"	39° 34' 54,588"
99041	86	Земли транспорта № 94	427127,67	1327911,65	50° 53' 7,707"	39° 35' 25,781"
99042	87	Земли транспорта № 94	427265,11	1328047,00	50° 53' 12,088"	39° 35' 32,809"
99043	88	Земли транспорта № 94	427280,75	1328062,40	50° 53' 12,586"	39° 35' 33,609"
99044	89	Земли транспорта № 94	427278,57	1328064,11	50° 53' 12,515"	39° 35' 33,695"
99045	90	Земли транспорта № 94	427279,58	1328065,06	50° 53' 12,547"	39° 35' 33,744"
99046	91	Земли транспорта № 94	427281,49	1328063,44	50° 53' 12,610"	39° 35' 33,663"

99047	92	Земли транспорта № 94	427288,78	1328069,94	50° 53' 12,842"	39° 35' 34,001"
99048	93	Земли транспорта № 94	427287,25	1328072,30	50° 53' 12,792"	39° 35' 34,121"
99049	94	Земли транспорта № 94	427307,07	1328091,02	50° 53' 13,424"	39° 35' 35,093"
99050	95	Земли транспорта № 94	427450,57	1328227,00	50° 53' 18,001"	39° 35' 42,159"
99051	96	Земли транспорта № 94	427501,83	1328275,03	50° 53' 19,636"	39° 35' 44,655"
99052	97	Земли транспорта № 94	427755,18	1328510,33	50° 53' 27,718"	39° 35' 56,887"
99053	98	Земли транспорта № 94	427776,22	1328530,14	50° 53' 28,389"	39° 35' 57,917"
99054	99	Земли транспорта № 94	427798,20	1328552,63	50° 53' 29,089"	39° 35' 59,084"
99055	100	Земли транспорта № 94	427821,33	1328576,60	50° 53' 29,825"	39° 36' 0,328"
99056	101	Земли транспорта № 94	427823,42	1328577,60	50° 53' 29,893"	39° 36' 0,381"
99057	102	Земли транспорта № 94	427827,61	1328581,54	50° 53' 30,026"	39° 36' 0,586"
99058	103	Земли транспорта № 94	427828,03	1328582,49	50° 53' 30,039"	39° 36' 0,635"
99059	104	Земли транспорта № 94	427828,52	1328583,84	50° 53' 30,054"	39° 36' 0,704"
99060	105	Земли транспорта № 94	427828,93	1328584,71	50° 53' 30,067"	39° 36' 0,749"
99061	106	Земли транспорта № 94	427845,79	1328603,62	50° 53' 30,604"	39° 36' 1,729"
99062	107	Земли транспорта № 94	427848,76	1328601,58	50° 53' 30,701"	39° 36' 1,627"
99063	108	Земли транспорта № 94	427848,79	1328601,70	50° 53' 30,702"	39° 36' 1,633"
99064	109	Земли транспорта № 94	427857,06	1328616,21	50° 53' 30,962"	39° 36' 2,382"
99065	110	Земли транспорта № 94	427868,88	1328632,67	50° 53' 31,337"	39° 36' 3,233"
99066	111	Земли транспорта № 94	427877,14	1328646,67	50° 53' 31,597"	39° 36' 3,956"
99067	112	Земли транспорта № 94	427882,31	1328655,67	50° 53' 31,760"	39° 36' 4,420"
99068	113	Земли транспорта № 94	427892,08	1328670,15	50° 53' 32,069"	39° 36' 5,168"
99069	114	Земли транспорта № 94	427900,84	1328683,64	50° 53' 32,346"	39° 36' 5,865"
99070	115	Земли транспорта № 94	427908,57	1328696,13	50° 53' 32,590"	39° 36' 6,510"
99071	116	Земли транспорта № 94	427917,92	1328715,16	50° 53' 32,883"	39° 36' 7,491"
99072	117	Земли транспорта № 94	427925,16	1328728,16	50° 53' 33,111"	39° 36' 8,162"
99073	118	Земли транспорта № 94	427932,86	1328738,64	50° 53' 33,355"	39° 36' 8,704"
99074	119	Земли транспорта № 94	428218,49	1329353,77	50° 53' 42,293"	39° 36' 40,394"
99075	120	Земли транспорта № 94	428431,68	1330364,45	50° 53' 48,687"	39° 37' 32,267"
99076	121	Земли транспорта № 94	428514,71	1331097,76	50° 53' 51,005"	39° 38' 9,848"
99077	122	Земли транспорта № 94	428491,02	1331496,40	50° 53' 50,037"	39° 38' 30,224"
99078	123	Земли транспорта № 94	428485,65	1331590,97	50° 53' 49,815"	39° 38' 35,057"
99079	124	Земли транспорта № 94	428461,20	1331578,98	50° 53' 49,030"	39° 38' 34,425"
99080	125	Земли транспорта № 94	428465,82	1331095,59	50° 53' 49,424"	39° 38' 9,698"
99081	126	Земли транспорта № 94	428397,80	1330370,88	50° 53' 47,588"	39° 37' 32,569"
99082	127	Земли транспорта № 94	428380,27	1330251,66	50° 53' 47,081"	39° 37' 26,456"
99083	128	Земли транспорта № 94	428340,72	1330044,65	50° 53' 45,904"	39° 37' 15,834"
99084	129	Земли транспорта № 94	428321,19	1329937,92	50° 53' 45,326"	39° 37' 10,358"
99085	130	Земли транспорта № 94	428285,38	1329770,67	50° 53' 44,250"	39° 37' 1,774"
99086	131	Земли транспорта № 94	428245,54	1329579,63	50° 53' 43,056"	39° 36' 51,970"
99087	132	Земли транспорта № 94	428212,56	1329422,23	50° 53' 42,067"	39° 36' 43,892"

99088	133	Земли транспорта № 94	428191,22	1329360,60	50° 53' 41,407"	39° 36' 40,722"
99089	134	Земли транспорта № 94	428181,12	1329377,80	50° 53' 41,072"	39° 36' 41,594"
99090	135	Земли транспорта № 94	428180,51	1329378,00	50° 53' 41,052"	39° 36' 41,604"
99091	136	Земли транспорта № 94	428177,22	1329368,05	50° 53' 40,950"	39° 36' 41,092"
99092	137	Земли транспорта № 94	427928,40	1328785,28	50° 53' 33,187"	39° 36' 11,086"
99093	138	Земли транспорта № 94	427828,90	1328617,23	50° 53' 30,050"	39° 36' 2,413"
99094	139	Земли транспорта № 94	427274,67	1328086,16	50° 53' 12,378"	39° 35' 34,820"
99095	140	Земли транспорта № 94	427275,54	1328085,33	50° 53' 12,407"	39° 35' 34,778"
99096	141	Земли транспорта № 94	427266,95	1328076,88	50° 53' 12,133"	39° 35' 34,339"
99097	142	Земли транспорта № 94	427250,59	1328060,76	50° 53' 11,611"	39° 35' 33,502"
99098	143	Земли транспорта № 94	427113,78	1327926,03	50° 53' 7,250"	39° 35' 26,506"
99099	144	Земли транспорта № 94	426474,62	1327320,89	50° 52' 46,863"	39° 34' 55,068"
99100	145	Земли транспорта № 94	425050,63	1328059,56	50° 52' 0,434"	39° 35' 31,751"
99101	146	Земли транспорта № 94	425050,12	1328059,81	50° 52' 0,417"	39° 35' 31,764"
99102	147	Земли транспорта № 94	424174,17	1328452,47	50° 51' 31,885"	39° 35' 51,164"
99103	148	Земли транспорта № 94	423652,81	1328677,63	50° 51' 14,907"	39° 36' 2,270"
99104	149	Земли транспорта № 94	423552,82	1328720,81	50° 51' 11,651"	39° 36' 4,400"
99105	150	Земли транспорта № 94	423291,77	1328833;57	50° 51' 3,150"	39° 36' 9,961"
99106	151	Земли транспорта № 94	423249,83	1328858,86	50° 51' 1,781"	39° 36' 11,221"
99107	152	Земли транспорта № 94	423224,44	1328882,93	50° 51' 0,947"	39° 36' 12,432"
99108	153	Земли транспорта № 94	423173,57	1328960,41	50° 50' 59,263"	39° 36' 16,352"
99109	154	Земли транспорта № 94	423156,84	1328961,36	50° 50' 58,722"	39° 36' 16,388"
99110	155	Земли транспорта № 94	423156,20	1328961,44	50° 50' 58,701"	39° 36' 16,391"
99111	156	Земли транспорта № 94	423164,74	1328942,39	50° 50' 58,986"	39° 36' 15,424"
99112	157	Земли транспорта № 94	423204,71	1328887,85	50° 51' 0,307"	39° 36' 12,668"
99113	158	Земли транспорта № 94	423243,74	1328850,85	50° 51' 1,588"	39° 36' 10,807"
99114	159	Земли транспорта № 94	423287,19	1328824,66	50° 51' 3,006"	39° 36' 9,502"
99115	160	Земли транспорта № 94	423394,80	1328778,18	50° 51' 6,510"	39° 36' 7,210"
99116	161	Земли транспорта № 94	423648,84	1328668,45	50° 51' 14,784"	39° 36' 1,798"
99117	162	Земли транспорта № 94	424170,14	1328443,32	50° 51' 31,760"	39° 35' 50,693"
99118	163	Земли транспорта № 94	424641,89	1328231,85	50° 51' 47,126"	39° 35' 40,246"
99119	164	Земли транспорта № 94	425046,03	1328050,69	50° 52' 0,290"	39° 35' 31,294"
99120	165	Земли транспорта № 94	425325,96	1327905,48	50° 52' 9,417"	39° 35' 24,084"
99121	166	Земли транспорта № 94	425761,18	1327679,71	50° 52' 23,607"	39° 35' 12,874"
99122	167	Земли транспорта № 94	425765,47	1327677,49	50° 52' 23,747"	39° 35' 12,763"
99123	168	Земли транспорта № 94	426152,42	1327476,76	50° 52' 36,364"	39° 35' 2,794"
99124	169	Земли транспорта № 94	426476,33	1327308,74	50° 52' 46,924"	39° 34' 54,448"
99125	170	Земли транспорта № 94	427105,44	1326988,36	50° 53' 7,433"	39° 34' 38,540"
99126	171	Земли транспорта № 94	427168,86	1326947,94	50° 53' 9,504"	39° 34' 36,521"
99127	172	Земли транспорта № 94	428233,40	1326110,07	50° 53' 44,346"	39° 33' 54,463"
99128	173	Земли транспорта № 94	428380,22	1325996,84	50° 53' 49,150"	39° 33' 48,780"

99129	174	Земли транспорта № 94	428627,55	1325806,09	50° 53' 57,242"	39° 33' 39,206"
99130	175	Земли транспорта № 94	428674,54	1325764,90	50° 53' 58,782"	39° 33' 37,134"
99131	176	Земли транспорта № 94	428689,22	1325744,81	50° 53' 59,266"	39° 33' 36,117"
99132	177	Земли транспорта № 94	428709,53	1325716,98	50° 53' 59,936"	39° 33' 34,708"
99133	178	Земли транспорта № 94	428908,43	1325323,21	50° 54' 6,557"	39° 33' 14,709"
99134	179	Земли транспорта № 94	428995,81	1325175,25	50° 54' 9,454"	39° 33' 7,203"
99135	180	Земли транспорта № 94	429099,22	1325014,57	50° 54' 12,875"	39° 32' 59,058"
99136	181	Земли транспорта № 94	429155,24	1324927,52	50° 54' 14,728"	39° 32' 54,645"
99137	182	Земли транспорта № 94	429162,72	1324916,46	50° 54' 14,975"	39° 32' 54,084"
99138	183	Земли транспорта № 94	429227,24	1324820,99	50° 54' 17,107"	39° 32' 49,247"
99139	184	Земли транспорта № 94	429305,17	1324746,24	50° 54' 19,663"	39° 32' 45,480"
99140	185	Земли транспорта № 94	429407,67	1324673,63	50° 54' 23,013"	39° 32' 41,839"
99141	186	Земли транспорта № 94	430000,09	1324362,18	50° 54' 42,325"	39° 32' 26,337"
99142	187	Земли транспорта № 94	430428,04	1324498,35	50° 54' 56,108"	39° 32' 33,620"
99143	188	Земли транспорта № 94	430589,68	1324538,62	50° 55' 1,319"	39° 32' 35,800"
99144	189	Земли транспорта № 94	431173,16	1324655,87	50° 55' 20,143"	39° 32' 42,231"
99145	190	Земли транспорта № 94	431233,61	1324656,59	50° 55' 22,098"	39° 32' 42,312"
99146	191	Земли транспорта № 94	431272,12	1324653,54	50° 55' 23,346"	39° 32' 42,184"
99147	192	Земли транспорта № 94	431284,10	1324652,59	50° 55' 23,734"	39° 32' 42,144"
99148	193	Земли транспорта № 94	431338,53	1324646,30	50° 55' 25,498"	39° 32' 41,862"
99149	194	Земли транспорта № 94	431386,84	1324634,51	50° 55' 27,066"	39° 32' 41,295"
99150	195	Земли транспорта № 94	431399,38	1324629,48	50° 55' 27,475"	39° 32' 41,046"
99151	196	Земли транспорта № 94	431876,73	1324400,98	50° 55' 43,025"	39° 32' 29,699"
99152	197	Земли транспорта № 94	432073,32	1324309,99	50° 55' 49,428"	39° 32' 25,185"
99153	198	Земли транспорта № 94	432282,17	1324226,22	50° 55' 56,224"	39° 32' 21,050"
99154	199	Земли транспорта № 94	432709,12	1324064,67	50° 56' 10,112"	39° 32' 13,090"
99155	200	Земли транспорта № 94	432852,86	1324018,14	50° 56' 14,784"	39° 32' 10,812"
99156	201	Земли транспорта № 94	432992,52	1323984,90	50° 56' 19,318"	39° 32' 9,213"
99157	202	Земли транспорта № 94	433105,96	1323965,65	50° 56' 22,997"	39° 32' 8,310"
99158	203	Земли транспорта № 94	433220,77	1323954,85	50° 56' 26,717"	39° 32' 7,841"
99159	204	Земли транспорта № 94	433304,73	1323956,65	50° 56' 29,433"	39° 32' 7,994"
99160	205	Земли транспорта № 94	433359,25	1323960,42	50° 56' 31,195"	39° 32' 8,227"
99161	206	Земли транспорта № 94	433461,67	1323981,06	50° 56' 34,499"	39° 32' 9,359"
99162	207	Земли транспорта № 94	433578,97	1324019,14	50° 56' 38,277"	39° 32' 11,394"
99163	208	Земли транспорта № 94	433683,30	1324068,77	50° 56' 41,629"	39° 32' 14,012"
99164	209	Земли транспорта № 94	433765,88	1324126,31	50° 56' 44,274"	39° 32' 17,020"
99165	210	Земли транспорта № 94	433841,22	1324182,70	50° 56' 46,686"	39° 32' 19,963"
99166	211	Земли транспорта № 94	433925,39	1324257,23	50° 56' 49,375"	39° 32' 23,842"
99167	212	Земли транспорта № 94	434008,81	1324341,78	50° 56' 52,034"	39° 32' 28,234"
99168	213	Земли транспорта № 94	434075,11	1324418,28	50° 56' 54,144"	39° 32' 32,200"
99169	214	Земли транспорта № 94	434091,62	1324437,33	50° 56' 54,669"	39° 32' 33,188"

99170	215	Земли транспорта № 94	434115,67	1324467,66	50° 56' 55,433"	39° 32' 34,759"
99171	216	Земли транспорта № 94	434179,80	1324547,68	50° 56' 57,471"	39° 32' 38,905"
99172	217	Земли транспорта № 94	434187,87	1324557,72	50° 56' 57,728"	39° 32' 39,425"
99173	218	Земли транспорта № 94	434160,26	1324642,71	50° 56' 56,795"	39° 32' 43,758"
99174	219	Земли транспорта № 94	434134,86	1324642,90	50° 56' 55,973"	39° 32' 43,749"
99175	220	Земли транспорта № 94	434073,78	1324564,50	50° 56' 54,033"	39° 32' 39,688"
99176	221	Земли транспорта № 94	434050,00	1324534,70	50° 56' 53,277"	39° 32' 38,145"
99177	222	Земли транспорта № 94	434021,52	1324508,12	50° 56' 52,368"	39° 32' 36,762"
99178	223	Земли транспорта № 94	434014,09	1324509,89	50° 56' 52,127"	39° 32' 36,847"
99179	224	Земли транспорта № 94	434276,42	1324772,52	50° 57' 0,492"	39° 32' 50,492"
99180	225	Земли транспорта № 94	434295,61	1324720,06	50° 57' 1,138"	39° 32' 47,819"
99181	226	Земли транспорта № 94	434303,43	1324697,32	50° 57' 1,401"	39° 32' 46,661"
99182	227	Земли транспорта № 94	434362,81	1324764,83	50° 57' 3,291"	39° 32' 50,162"
99183	228	Земли транспорта № 94	434390,82	1324791,80	50° 57' 4,185"	39° 32' 51,564"
99184	229	Земли транспорта № 94	434476,08	1324873,90	50° 57' 6,905"	39° 32' 55,833"
99185	230	Земли транспорта № 94	434590,73	1324976,66	50° 57' 10,566"	39° 33' 1,181"
99186	231	Земли транспорта № 94	434795,01	1325109,48	50° 57' 17,113"	39° 33' 8,136"
99187	232	Земли транспорта № 94	434913,17	1325175,44	50° 57' 20,905"	39° 33' 11,603"
99188	233	Земли транспорта № 94	435035,14	1325234,89	50° 57' 24,823"	39° 33' 14,738"
99189	234	Земли транспорта № 94	435140,71	1325276,10	50° 57' 28,220"	39° 33' 16,928"
99190	235	Земли транспорта № 94	435245,33	1325312,97	50° 57' 31,587"	39° 33' 18,895"
99191	236	Земли транспорта № 94	435270,74	1325320,02	50° 57' 32,406"	39° 33' 19,275"
99192	237	Земли транспорта № 94	435491,17	1325374,19	50° 57' 39,513"	39° 33' 22,214"
99193	238	Земли транспорта № 94	435530,59	1325382,19	50° 57' 40,784"	39° 33' 22,653"
99194	239	Земли транспорта № 94	435562,34	1325388,70	50° 57' 41,808"	39° 33' 23,011"
99195	240	Земли транспорта № 94	435590,99	1325394,58	50° 57' 42,732"	39° 33' 23,333"
99196	241	Земли транспорта № 94	435615,06	1325399,52	50° 57' 43,509"	39° 33' 23,604"
99197	242	Земли транспорта № 94	435614,28	1325415,57	50° 57' 43,476"	39° 33' 24,426"
99198	243	Земли транспорта № 94	435607,80	1325447,50	50° 57' 43,252"	39° 33' 26,057"
99199	244	Земли транспорта № 94	435606,05	1325454,84	50° 57' 43,191"	39° 33' 26,431"
99200	245	Земли транспорта № 94	435604,64	1325462,47	50° 57' 43,142"	39° 33' 26,822"
99201	246	Земли транспорта № 94	435603,45	1325469,78	50° 57' 43,100"	39° 33' 27,195"
99202	247	Земли транспорта № 94	435588,34	1325483,33	50° 57' 42,605"	39° 33' 27,878"
99203	248	Земли транспорта № 94	435564,98	1325494,87	50° 57' 41,844"	39° 33' 28,452"
99204	249	Земли транспорта № 94	435538,76	1325501,23	50° 57' 40,993"	39° 33' 28,758"
99205	250	Земли транспорта № 94	435522,69	1325496,59	50° 57' 40,475"	39° 33' 28,508"
99206	251	Земли транспорта № 94	435497,53	1325494,72	50° 57' 39,661"	39° 33' 28,394"
99207	252	Земли транспорта № 94	435448,58	1325435,42	50° 57' 38,106"	39° 33' 25,319"
99208	253	Земли транспорта № 94	435419,43	1325415,48	50° 57' 37,172"	39° 33' 24,276"
99209	254	Земли транспорта № 94	435390,39	1325403,04	50° 57' 36,238"	39° 33' 23,617"
99210	255	Земли транспорта № 94	435370,00	1325396,91	50° 57' 35,581"	39° 33' 23,288"

99211	256	Земли транспорта № 94	435334,66	1325392,06	50° 57' 34,440"	39° 33' 23,013"
99212	257	Земли транспорта № 94	435206,78	1325344,62	50° 57' 30,325"	39° 33' 20,487"
99213	258	Земли транспорта № 94	435054,07	1325280,39	50° 57' 25,415"	39° 33' 17,083"
99214	259	Земли транспорта № 94	434860,60	1325206,03	50° 57' 19,190"	39° 33' 13,130"
99215	260	Земли транспорта № 94	434616,05	1325074,53	50° 57' 11,339"	39° 33' 6,213"
99216	261	Земли транспорта № 94	434581,48	1325049,31	50° 57' 10,233"	39° 33' 4,895"
99217	262	Земли транспорта № 94	434540,44	1325019,89	50° 57' 8,919"	39° 33' 3,358"
99218	263	Земли транспорта № 94	434461,58	1324963,15	50° 57' 6,394"	39° 33' 0,393"
99219	264	Земли транспорта № 94	434448,68	1324957,98	50° 57' 5,979"	39° 33' 0,119"
99220	265	Земли транспорта № 94	434412,31	1324956,36	50° 57' 4,803"	39° 33' 0,009"
99221	266	Земли транспорта № 94	434366,50	1324950,03	50° 57' 3,324"	39° 32' 59,651"
99222	267	Земли транспорта № 94	434375,81	1324944,49	50° 57' 3,628"	39° 32' 59,374"
99223	268	Земли транспорта № 94	434399,01	1324908,81	50° 57' 4,395"	39° 32' 57,564"
99224	269	Земли транспорта № 94	434382,95	1324901,68	50° 57' 3,879"	39° 32' 57,187"
99225	270	Земли транспорта № 94	434279,38	1324772,08	50° 57' 0,588"	39° 32' 50,472"
99226	271	Земли транспорта № 94	434276,42	1324772,52	50° 57' 0,492"	39° 32' 50,492"
99227	272	Земли транспорта № 94	443680,39	1319786,11	51° 2' 7,004"	39° 28' 41,588"
99228	273	Земли транспорта № 94	443669,79	1319756,58	51° 2' 6,674"	39° 28' 40,065"
99229	274	Земли транспорта № 94	443729,24	1319735,34	51° 2' 8,607"	39° 28' 39,017"
99230	275	Земли транспорта № 94	443783,28	1319716,03	51° 2' 10,364"	39° 28' 38,063"
99231	276	Земли транспорта № 94	443842,76	1319694,78	51° 2' 12,297"	39° 28' 37,014"
99232	277	Земли транспорта № 94	443895,66	1319675,88	51° 2' 14,017"	39° 28' 36,080"
99233	278	Земли транспорта № 94	443995,59	1319640,18	51° 2' 17,266"	39° 28' 34,318"
99234	279	Земли транспорта № 94	444044,91	1319622,56	51° 2' 18,869"	39° 28' 33,447"
99235	280	Земли транспорта № 94	444089,24	1319606,72	51° 2' 20,310"	39° 28' 32,665"
99236	281	Земли транспорта № 94	444105,40	1319600,90	51° 2' 20,836"	39° 28' 32,378"
99237	282	Земли транспорта № 94	444113,92	1319632,37	51° 2' 21,098"	39° 28' 33,999"
99238	283	Земли транспорта № 94	443680,78	1319785,97	51° 2' 7,017"	39° 28' 41,581"
99239	284	Земли транспорта № 94	443680,39	1319786,11	51° 2' 7,004"	39° 28' 41,588"
99240	285	Земли транспорта № 94	445864,72	1340453,53	51° 3' 7,304"	39° 46' 23,996"
99241	286	Земли транспорта № 94	445821,25	1340447,16	51° 3' 5,901"	39° 46' 23,630"
99242	287	Земли транспорта № 94	445945,00	1340911,78	51° 3' 9,641"	39° 46' 47,590"
99243	288	Земли транспорта № 94	445926,12	1340916,26	51° 3' 9,028"	39° 46' 47,802"
99244	289	Земли транспорта № 94	445908,34	1340921,75	51° 3' 8,449"	39° 46' 48,068"
99245	290	Земли транспорта № 94	445850,49	1340734,63	51° 3' 6,684"	39° 46' 38,412"
99246	291	Земли транспорта № 94	445774,72	1340486,71	51° 3' 4,374"	39° 46' 25,618"
99247	292	Земли транспорта № 94	445764,16	1340438,79	51° 3' 4,059"	39° 46' 23,149"
99248	293	Земли транспорта № 94	445750,16	1340211,23	51° 3' 3,735"	39° 46' 11,457"
99249	294	Земли транспорта № 94	445743,60	1339920,24	51° 3' 3,687"	39° 45' 56,516"
99250	295	Земли транспорта № 94	445757,04	1339646,06	51° 3' 4,276"	39° 45' 42,455"
99251	296	Земли транспорта № 94	445763,84	1339507,24	51° 3' 4,574"	39° 45' 35,336"

99252	297	Земли транспорта № 94	445766,01	1339062,31	51° 3' 4,893"	39° 45' 12,501"
99253	298	Земли транспорта № 94	445756,17	1338864,13	51° 3' 4,685"	39° 45' 2,320"
99254	299	Земли транспорта № 94	445712,74	1338547,13	51° 3' 3,456"	39° 44' 46,011"
99255	300	Земли транспорта № 94	445706,02	1338525,02	51° 3' 3,251"	39° 44' 44,871"
99256	301	Земли транспорта № 94	445676,73	1338428,57	51° 3' 2,357"	39° 44' 39,894"
99257	302	Земли транспорта № 94	445640,90	1338310,58	51° 3' 1,263"	39° 44' 33,807"
99258	303	Земли транспорта № 94	445365,95	1337691,52	51° 2' 52,709"	39° 44' 1,794"
99259	304	Земли транспорта № 94	445230,79	1337395,28	51° 2' 48,499"	39° 43' 46,472"
99260	305	Земли транспорта № 94	445230,49	1337394,57	51° 2' 48,490"	39° 43' 46,436"
99261	306	Земли транспорта № 94	445230,09	1337393,53	51° 2' 48,478"	39° 43' 46,382"
99262	307	Земли транспорта № 94	445158,09	1337185,96	51° 2' 46,262"	39° 43' 35,666"
99263	308	Земли транспорта № 94	445157,49	1337183,88	51° 2' 46,243"	39° 43' 35,559"
99264	309	Земли транспорта № 94	445090,08	1336889,72	51° 2' 44,223"	39° 43' 20,404"
99265	310	Земли транспорта № 94	445018,29	1336675,80	51° 2' 42,016"	39° 43' 9,363"
99266	311	Земли транспорта № 94	444886,34	1336356,12	51° 2' 37,921"	39° 42' 52,844"
99267	312	Земли транспорта № 94	444885,33	1336352,96	51° 2' 37,890"	39° 42' 52,681"
99268	313	Земли транспорта № 94	444846,65	1336183,66	51° 2' 36,730"	39° 42' 43,960"
99269	314	Земли транспорта № 94	444846,18	1336180,11	51° 2' 36,717"	39° 42' 43,777"
99270	315	Земли транспорта № 94	444846,18	1336178,54	51° 2' 36,717"	39° 42' 43,696"
99271	316	Земли транспорта № 94	444851,93	1336027,38	51° 2' 36,985"	39° 42' 35,944"
99272	317	Земли транспорта № 94	444852,10	1336025,47	51° 2' 36,992"	39° 42' 35,846"
99273	318	Земли транспорта № 94	444852,88	1336022,00	51° 2' 37,019"	39° 42' 35,669"
99274	319	Земли транспорта № 94	444909,40	1335848,85	51° 2' 38,940"	39° 42' 26,831"
99275	320	Земли транспорта № 94	444910,53	1335846,10	51° 2' 38,979"	39° 42' 26,691"
99276	321	Земли транспорта № 94	445081,78	1335504,40	51° 2' 44,702"	39° 42' 9,300"
99277	322	Земли транспорта № 94	445091,51	1335484,98	51° 2' 45,027"	39° 42' 8,312"
99278	323	Земли транспорта № 94	445387,52	1334894,31	51° 2' 54,919"	39° 41' 38,247"
99279	324	Земли транспорта № 94	445446,88	1334732,88	51° 2' 56,925"	39° 41' 30,012"
99280	325	Земли транспорта № 94	445453,33	1334610,62	51° 2' 57,199"	39° 41' 23,742"
99281	326	Земли транспорта № 94	445303,69	1333658,63	51° 2' 52,859"	39° 40' 34,756"
99282	327	Земли транспорта № 94	445124,69	1332963,99	51° 2' 47,430"	39° 39' 58,956"
99283	328	Земли транспорта № 94	444455,29	1330473,35	51° 2' 27,048"	39° 37' 50,591"
99284	329	Земли транспорта № 94	443609,94	1327270,96	51° 2' 1,280"	39° 35' 5,602"
99285	330	Земли транспорта № 94	443609,74	1327270,13	51° 2' 1,274"	39° 35' 5,559"
99286	331	Земли транспорта № 94	443609,44	1327268,33	51° 2' 1,265"	39° 35' 5,466"
99287	332	Земли транспорта № 94	443591,73	1327126,08	51° 2' 0,760"	39° 34' 58,154"
99288	333	Земли транспорта № 94	443591,59	1327124,42	51° 2' 0,757"	39° 34' 58,069"
99289	334	Земли транспорта № 94	443588,04	1327037,19	51° 2' 0,684"	39° 34' 53,590"
99290	335	Земли транспорта № 94	443588,20	1327033,71	51° 2' 0,691"	39° 34' 53,412"
99291	336	Земли транспорта № 94	443588,26	1327033,26	51° 2' 0,693"	39° 34' 53,389"
99292	337	Земли транспорта № 94	443607,21	1326913,34	51° 2' 1,364"	39° 34' 47,250"

99293	338	Земли транспорта № 94	443607,87	1326910,51	51° 2' 1,387"	39° 34' 47,105"
99294	339	Земли транспорта № 94	444185,35	1325060,19	51° 2' 20,950"	39° 33' 12,594"
99295	340	Земли транспорта № 94	444202,87	1325004,06	51° 2' 21,543"	39° 33' 9,726"
99296	341	Земли транспорта № 94	444344,83	1324549,42	51° 2' 26,349"	39° 32' 46,500"
99297	342	Земли транспорта № 94	444345,17	1324548,09	51° 2' 26,361"	39° 32' 46,433"
99298	343	Земли транспорта № 94	444390,00	1324361,18	51° 2' 27,899"	39° 32' 36,874"
99299	344	Земли транспорта № 94	444386,56	1324276,73	51° 2' 27,826"	39° 32' 32,537"
99300	345	Земли транспорта № 94	444383,66	1324205,53	51° 2' 27,766"	39° 32' 28,881"
99301	346	Земли транспорта № 94	444439,52	1324173,31	51° 2' 29,588"	39° 32' 27,268"
99302	347	Земли транспорта № 94	444439,66	1324314,76	51° 2' 29,527"	39° 32' 34,528"
99303	348	Земли транспорта № 94	444437,51	1324370,45	51° 2' 29,431"	39° 32' 37,384"
99304	349	Земли транспорта № 94	444393,63	1324527,10	51° 2' 27,938"	39° 32' 45,391"
99305	350	Земли транспорта № 94	444384,20	1324556,78	51° 2' 27,620"	39° 32' 46,908"
99306	351	Земли транспорта № 94	444383,69	1324558,75	51° 2' 27,602"	39° 32' 47,008"
99307	352	Земли транспорта № 94	444383,33	1324560,10	51° 2' 27,590"	39° 32' 47,077"
99308	353	Земли транспорта № 94	444225,85	1325064,67	51° 2' 22,259"	39° 33' 12,854"
99309	354	Земли транспорта № 94	443646,48	1326921,03	51° 2' 2,631"	39° 34' 47,674"
99310	355	Земли транспорта № 94	443628,08	1327037,54	51° 2' 1,979"	39° 34' 53,639"
99311	356	Земли транспорта № 94	443631,52	1327121,96	51° 2' 2,050"	39° 34' 57,973"
99312	357	Земли транспорта № 94	443648,96	1327262,05	51° 2' 2,546"	39° 35' 5,175"
99313	358	Земли транспорта № 94	444493,94	1330463,05	51° 2' 28,304"	39° 37' 50,094"
99314	359	Земли транспорта № 94	445163,37	1332953,81	51° 2' 48,687"	39° 39' 58,465"
99315	360	Земли транспорта № 94	445342,66	1333649,58	51° 2' 54,124"	39° 40' 34,324"
99316	361	Земли транспорта № 94	445342,83	1333650,30	51° 2' 54,130"	39° 40' 34,361"
99317	362	Земли транспорта № 94	445343,05	1333651,46	51° 2' 54,136"	39° 40' 34,421"
99318	363	Земли транспорта № 94	445493,17	1334606,48	51° 2' 58,490"	39° 41' 23,563"
99319	364	Земли транспорта № 94	445493,39	1334608,77	51° 2' 58,496"	39° 41' 23,681"
99320	365	Земли транспорта № 94	445493,38	1334610,64	51° 2' 58,494"	39° 41' 23,777"
99321	366	Земли транспорта № 94	445486,66	1334738,01	51° 2' 58,209"	39° 41' 30,308"
99322	367	Земли транспорта № 94	445486,51	1334739,62	51° 2' 58,203"	39° 41' 30,391"
99323	368	Земли транспорта № 94	445485,74	1334743,02	51° 2' 58,177"	39° 41' 30,565"
99324	369	Земли транспорта № 94	445485,46	1334743,85	51° 2' 58,167"	39° 41' 30,607"
99325	370	Земли транспорта № 94	445424,67	1334909,17	51° 2' 56,113"	39° 41' 39,041"
99326	371	Земли транспорта № 94	445423,78	1334911,22	51° 2' 56,083"	39° 41' 39,146"
99327	372	Земли транспорта № 94	445119,88	1335517,64	51° 2' 45,928"	39° 42' 10,012"
99328	373	Земли транспорта № 94	445110,20	1335536,95	51° 2' 45,604"	39° 42' 10,995"
99329	374	Земли транспорта № 94	444946,96	1335862,68	51° 2' 40,148"	39° 42' 27,573"
99330	375	Земли транспорта № 94	444891,80	1336031,69	51° 2' 38,272"	39° 42' 36,199"
99331	376	Земли транспорта № 94	444886,25	1336177,42	51° 2' 38,014"	39° 42' 43,673"
99332	377	Земли транспорта № 94	444923,95	1336342,42	51° 2' 39,145"	39° 42' 52,173"
99333	378	Земли транспорта № 94	445055,52	1336661,18	51° 2' 43,229"	39° 43' 8,645"

99334	379	Земли транспорта № 94	445055,99	1336662,43	51° 2' 43,243"	39° 43' 8,710"
99335	380	Земли транспорта № 94	445128,31	1336877,93	51° 2' 45,466"	39° 43' 19,832"
99336	381	Земли транспорта № 94	445128,85	1336879,82	51° 2' 45,482"	39° 43' 19,929"
99337	382	Земли транспорта № 94	445196,23	1337173,88	51° 2' 47,502"	39° 43' 35,079"
99338	383	Земли транспорта № 94	445267,57	1337379,53	51° 2' 49,698"	39° 43' 45,696"
99339	384	Земли транспорта № 94	445377,71	1337620,95	51° 2' 53,129"	39° 43' 58,182"
99340	385	Земли транспорта № 94	445732,76	1338419,37	51° 3' 4,175"	39° 44' 39,471"
99341	386	Земли транспорта № 94	445761,88	1338533,52	51° 3' 5,054"	39° 44' 45,356"
99342	387	Земли транспорта № 94	445801,28	1338542,56	51° 3' 6,323"	39° 44' 45,855"
99343	388	Земли транспорта № 94	445803,56	1338546,44	51° 3' 6,395"	39° 44' 46,056"
99344	389	Земли транспорта № 94	445812,17	1338555,49	51° 3' 6,668"	39° 44' 46,528"
99345	390	Земли транспорта № 94	445827,63	1338623,36	51° 3' 7,131"	39° 44' 50,025"
99346	391	Земли транспорта № 94	445843,94	1338687,85	51° 3' 7,623"	39° 44' 53,350"
99347	392	Земли транспорта № 94	445862,00	1338764,91	51° 3' 8,164"	39° 44' 57,321"
99348	393	Земли транспорта № 94	445879,44	1338839,33	51° 3' 8,687"	39° 45' 1,156"
99349	394	Земли транспорта № 94	445884,12	1338858,55	51° 3' 8,828"	39° 45' 2,147"
99350	395	Земли транспорта № 94	445892,15	1338885,74	51° 3' 9,072"	39° 45' 3,550"
99351	396	Земли транспорта № 94	445898,56	1338992,21	51° 3' 9,220"	39° 45' 9,020"
99352	397	Земли транспорта № 94	445900,63	1339004,33	51° 3' 9,281"	39° 45' 9,644"
99353	398	Земли транспорта № 94	445897,31	1339034,38	51° 3' 9,156"	39° 45' 11,184"
99354	399	Земли транспорта № 94	445883,04	1339225,06	51° 3' 8,588"	39° 45' 20,958"
99355	400	Земли транспорта № 94	445822,20	1339227,76	51° 3' 6,618"	39° 45' 21,043"
99356	401	Земли транспорта № 94	445817,46	1339406,81	51° 3' 6,365"	39° 45' 30,229"
99357	402	Земли транспорта № 94	445834,47	1339408,69	51° 3' 6,914"	39° 45' 30,340"
99358	403	Земли транспорта № 94	445832,48	1339481,21	51° 3' 6,809"	39° 45' 34,061"
99359	404	Земли транспорта № 94	445865,26	1339483,40	51° 3' 7,868"	39° 45' 34,202"
99360	405	Земли транспорта № 94	445862,80	1339517,99	51° 3' 7,769"	39° 45' 35,976"
99361	406	Земли транспорта № 94	445854,17	1339709,25	51° 3' 7,383"	39° 45' 45,785"
99362	407	Земли транспорта № 94	445849,38	1339815,22	51° 3' 7,168"	39° 45' 51,220"
99363	408	Земли транспорта № 94	445848,03	1339845,10	51° 3' 7,108"	39° 45' 52,752"
99364	409	Земли транспорта № 94	445820,58	1339889,67	51° 3' 6,195"	39° 45' 55,015"
99365	410	Земли транспорта № 94	445818,67	1339892,78	51° 3' 6,131"	39° 45' 55,173"
99366	411	Земли транспорта № 94	445815,58	1339954,74	51° 3' 5,996"	39° 45' 58,351"
99367	412	Земли транспорта № 94	445811,51	1340036,61	51° 3' 5,819"	39° 46' 2,549"
99368	413	Земли транспорта № 94	445808,09	1340105,53	51° 3' 5,669"	39° 46' 6,084"
99369	414	Земли транспорта № 94	445803,30	1340200,56	51° 3' 5,460"	39° 46' 10,957"
99370	415	Земли транспорта № 94	445803,20	1340202,69	51° 3' 5,456"	39° 46' 11,066"
99371	416	Земли транспорта № 94	445822,88	1340307,46	51° 3' 6,033"	39° 46' 16,461"
99372	417	Земли транспорта № 94	445840,29	1340357,16	51° 3' 6,569"	39° 46' 19,028"
99373	418	Земли транспорта № 94	445846,84	1340375,83	51° 3' 6,770"	39° 46' 19,992"
99374	419	Земли транспорта № 94	445854,43	1340408,81	51° 3' 6,997"	39° 46' 21,692"

99375	420	Земли транспорта № 94	445863,04	1340446,22	51° 3' 7,254"	39° 46' 23,620"
99376	421	Земли транспорта № 94	445864,72	1340453,53	51° 3' 7,304"	39° 46' 23,996"
99377	422	Земли транспорта № 94	447061,98	1321667,15	51° 3' 55,579"	39° 30' 20,519"
99378	423	Земли транспорта № 94	447056,56	1321645,18	51° 3' 55,414"	39° 30' 19,387"
99379	424	Земли транспорта № 94	447045,07	1321588,91	51° 3' 55,067"	39° 30' 16,490"
99380	425	Земли транспорта № 94	447044,96	1321588,37	51° 3' 55,064"	39° 30' 16,462"
99381	426	Земли транспорта № 94	447015,06	1321441,95	51° 3' 54,162"	39° 30' 8,923"
99382	427	Земли транспорта № 94	447013,71	1321434,39	51° 3' 54,122"	39° 30' 8,533"
99383	428	Земли транспорта № 94	447028,46	1321434,55	51° 3' 54,599"	39° 30' 8,552"
99384	429	Земли транспорта № 94	447027,50	1321429,78	51° 3' 54,570"	39° 30' 8,306"
99385	430	Земли транспорта № 94	447027,46	1321429,59	51° 3' 54,569"	39° 30' 8,297"
99386	431	Земли транспорта № 94	447008,88	1321336,87	51° 3' 54,009"	39° 30' 3,523"
99387	432	Земли транспорта № 94	446988,10	1321233,20	51° 3' 53,383"	39° 29' 58,185"
99388	433	Земли транспорта № 94	446987,87	1321232,06	51° 3' 53,376"	39° 29' 58,126"
99389	434	Земли транспорта № 94	446972,99	1321157,83	51° 3' 52,928"	39° 29' 54,304"
99390	435	Земли транспорта № 94	446947,52	1321030,77	51° 3' 52,161"	39° 29' 47,762"
99391	436	Земли транспорта № 94	446947,21	1321029,25	51° 3' 52,151"	39° 29' 47,684"
99392	437	Земли транспорта № 94	446931,50	1320950,87	51° 3' 51,678"	39° 29' 43,648"
99393	438	Земли транспорта № 94	446916,43	1320875,67	51° 3' 51,224"	39° 29' 39,776"
99394	439	Земли транспорта № 94	446894,97	1320768,62	51° 3' 50,577"	39° 29' 34,265"
99395	440	Земли транспорта № 94	446876,41	1320746,73	51° 3' 49,986"	39° 29' 33,128"
99396	441	Земли транспорта № 94	446871,62	1320736,50	51° 3' 49,836"	39° 29' 32,599"
99397	442	Земли транспорта № 94	446854,03	1320710,15	51° 3' 49,278"	39° 29' 31,234"
99398	443	Земли транспорта № 94	446817,78	1320665,58	51° 3' 48,125"	39° 29' 28,920"
99399	444	Земли транспорта № 94	446816,29	1320663,75	51° 3' 48,078"	39° 29' 28,825"
99400	445	Земли транспорта № 94	446809,30	1320655,15	51° 3' 47,855"	39° 29' 28,378"
99401	446	Земли транспорта № 94	446744,70	1320584,85	51° 3' 45,797"	39° 29' 24,724"
99402	447	Земли транспорта № 94	446725,59	1320568,64	51° 3' 45,185"	39° 29' 23,878"
99403	448	Земли транспорта № 94	446718,75	1320557,58	51° 3' 44,969"	39° 29' 23,305"
99404	449	Земли транспорта № 94	446723,28	1320558,74	51° 3' 45,115"	39° 29' 23,368"
99405	450	Земли транспорта № 94	446741,37	1320563,37	51° 3' 45,698"	39° 29' 23,618"
99406	451	Земли транспорта № 94	446747,25	1320564,88	51° 3' 45,888"	39° 29' 23,700"
99407	452	Земли транспорта № 94	446754,00	1320570,93	51° 3' 46,104"	39° 29' 24,015"
99408	453	Земли транспорта № 94	446770,48	1320588,13	51° 3' 46,629"	39° 29' 24,910"
99409	454	Земли транспорта № 94	446817,56	1320641,43	51° 3' 48,129"	39° 29' 27,680"
99410	455	Земли транспорта № 94	446821,25	1320644,46	51° 3' 48,247"	39° 29' 27,838"
99411	456	Земли транспорта № 94	446839,89	1320666,19	51° 3' 48,840"	39° 29' 28,967"
99412	457	Земли транспорта № 94	446840,32	1320665,83	51° 3' 48,854"	39° 29' 28,949"
99413	458	Земли транспорта № 94	446856,01	1320684,43	51° 3' 49,354"	39° 29' 29,915"
99414	459	Земли транспорта № 94	446868,07	1320700,56	51° 3' 49,737"	39° 29' 30,751"
99415	460	Земли транспорта № 94	446872,09	1320706,69	51° 3' 49,864"	39° 29' 31,069"

99416	461	Земли транспорта № 94	446885,74	1320727,52	51° 3' 50,297"	39° 29' 32,148"
99417	462	Земли транспорта № 94	446899,44	1320756,19	51° 3' 50,727"	39° 29' 33,630"
99418	463	Земли транспорта № 94	446902,31	1320758,47	51° 3' 50,819"	39° 29' 33,749"
99419	464	Земли транспорта № 94	446906,84	1320758,47	51° 3' 50,966"	39° 29' 33,752"
99420	465	Земли транспорта № 94	446911,89	1320776,81	51° 3' 51,121"	39° 29' 34,697"
99421	466	Земли транспорта № 94	446909,77	1320778,08	51° 3' 51,052"	39° 29' 34,761"
99422	467	Земли транспорта № 94	446908,68	1320780,06	51° 3' 51,015"	39° 29' 34,862"
99423	468	Земли транспорта № 94	446908,88	1320783,69	51° 3' 51,020"	39° 29' 35,048"
99424	469	Земли транспорта № 94	446912,04	1320798,04	51° 3' 51,116"	39° 29' 35,787"
99425	470	Земли транспорта № 94	446915,30	1320814,63	51° 3' 51,214"	39° 29' 36,642"
99426	471	Земли транспорта № 94	446918,98	1320825,52	51° 3' 51,328"	39° 29' 37,203"
99427	472	Земли транспорта № 94	446917,51	1320826,01	51° 3' 51,281"	39° 29' 37,227"
99428	473	Земли транспорта № 94	446923,85	1320859,21	51° 3' 51,471"	39° 29' 38,937"
99429	474	Земли транспорта № 94	446940,83	1320946,39	51° 3' 51,982"	39° 29' 43,425"
99430	475	Земли транспорта № 94	446981,04	1321148,36	51° 3' 53,193"	39° 29' 53,824"
99431	476	Земли транспорта № 94	447013,38	1321330,45	51° 3' 54,158"	39° 30' 3,196"
99432	477	Земли транспорта № 94	447032,37	1321437,55	51° 3' 54,724"	39° 30' 8,709"
99433	478	Земли транспорта № 94	447057,19	1321557,15	51° 3' 55,474"	39° 30' 14,868"
99434	479	Земли транспорта № 94	447077,02	1321652,70	51° 3' 56,073"	39° 30' 19,788"
99435	480	Земли транспорта № 94	447061,98	1321667,15	51° 3' 55,579"	39° 30' 20,519"
99436	481	Земли транспорта № 94	446293,81	1341864,15	51° 3' 20,380"	39° 47' 36,791"
99437	482	Земли транспорта № 94	446290,50	1341862,92	51° 3' 20,274"	39° 47' 36,725"
99438	483	Земли транспорта № 94	446270,79	1341856,12	51° 3' 19,640"	39° 47' 36,358"
99439	484	Земли транспорта № 94	446213,63	1341836,38	51° 3' 17,802"	39° 47' 35,292"
99440	485	Земли транспорта № 94	446146,51	1341829,77	51° 3' 15,635"	39° 47' 34,892"
99441	486	Земли транспорта № 94	446112,90	1341830,37	51° 3' 14,547"	39° 47' 34,892"
99442	487	Земли транспорта № 94	446135,04	1341795,24	51° 3' 15,284"	39° 47' 33,109"
99443	488	Земли транспорта № 94	446186,13	1341721,71	51° 3' 16,979"	39° 47' 29,381"
99444	489	Земли транспорта № 94	446122,26	1341592,99	51° 3' 14,986"	39° 47' 22,716"
99445	490	Земли транспорта № 94	445961,19	1341186,73	51° 3' 10,008"	39° 47' 1,717"
99446	491	Земли транспорта № 94	445907,86	1341050,64	51° 3' 8,360"	39° 46' 54,683"
99447	492	Земли транспорта № 94	445875,21	1340962,91	51° 3' 7,354"	39° 46' 50,151"
99448	493	Земли транспорта № 94	445870,14	1340954,88	51° 3' 7,195"	39° 46' 49,734"
99449	494	Земли транспорта № 94	445916,44	1340951,60	51° 3' 8,695"	39° 46' 49,608"
99450	495	Земли транспорта № 94	445946,03	1340949,87	51° 3' 9,653"	39° 46' 49,546"
99451	496	Земли транспорта № 94	445964,70	1340953,34	51° 3' 10,255"	39° 46' 49,741"
99452	497	Земли транспорта № 94	445991,40	1340958,61	51° 3' 11,115"	39° 46' 50,035"
99453	498	Земли транспорта № 94	446021,94	1340977,54	51° 3' 12,093"	39° 46' 51,034"
99454	499	Земли транспорта № 94	446028,67	1340982,83	51° 3' 12,308"	39° 46' 51,312"
99455	500	Земли транспорта № 94	446032,54	1340985,39	51° 3' 12,431"	39° 46' 51,447"
99456	501	Земли транспорта № 94	446036,58	1340987,69	51° 3' 12,561"	39° 46' 51,569"

99457	502	Земли транспорта № 94	446044,61	1340991,31	51° 3' 12,818"	39° 46' 51,762"
99458	503	Земли транспорта № 94	446057,49	1340995,94	51° 3' 13,232"	39° 46' 52,011"
99459	504	Земли транспорта № 94	446040,47	1341002,19	51° 3' 12,678"	39° 46' 52,317"
99460	505	Земли транспорта № 94	446059,84	1341053,56	51° 3' 13,276"	39° 46' 54,971"
99461	506	Земли транспорта № 94	446134,39	1341238,41	51° 3' 15,582"	39° 47' 4,527"
99462	507	Земли транспорта № 94	446186,34	1341396,00	51° 3' 17,172"	39° 47' 12,663"
99463	508	Земли транспорта № 94	446228,20	1341488,72	51° 3' 18,473"	39° 47' 17,460"
99464	509	Земли транспорта № 94	446247,60	1341492,33	51° 3' 19,099"	39° 47' 17,663"
99465	510	Земли транспорта № 94	446246,91	1341492,60	51° 3' 19,076"	39° 47' 17,676"
99466	511	Земли транспорта № 94	446277,72	1341597,47	51° 3' 20,013"	39° 47' 23,087"
99467	512	Земли транспорта № 94	446313,74	1341661,79	51° 3' 21,141"	39° 47' 26,422"
99468	513	Земли транспорта № 94	446350,50	1341724,52	51° 3' 22,294"	39° 47' 29,675"
99469	514	Земли транспорта № 94	446324,04	1341766,11	51° 3' 21,414"	39° 47' 31,786"
99470	515	Земли транспорта № 94	446275,56	1341842,29	51° 3' 19,802"	39° 47' 35,652"
99471	516	Земли транспорта № 94	446293,81	1341864,15	51° 3' 20,380"	39° 47' 36,791"
99472	517	Земли транспорта № 94	422654,42	1355339,15	50° 50' 27,354"	39° 58' 43,832"
99473	518	Земли транспорта № 94	422641,50	1355331,32	50° 50' 26,941"	39° 58' 43,419"
99474	519	Земли транспорта № 94	422641,05	1355316,30	50° 50' 26,936"	39° 58' 42,651"
99475	520	Земли транспорта № 94	422646,27	1355304,61	50° 50' 27,112"	39° 58' 42,059"
99476	521	Земли транспорта № 94	422650,35	1355288,20	50° 50' 27,255"	39° 58' 41,225"
99477	522	Земли транспорта № 94	422654,73	1355265,60	50° 50' 27,412"	39° 58' 40,075"
99478	523	Земли транспорта № 94	422665,06	1355232,28	50° 50' 27,768"	39° 58' 38,383"
99479	524	Земли транспорта № 94	422734,78	1355000,47	50° 50' 30,175"	39° 58' 26,612"
99480	525	Земли транспорта № 94	422739,79	1354982,60	50° 50' 30,349"	39° 58' 25,704"
99481	526	Земли транспорта № 94	422802,56	1354758,99	50° 50' 32,525"	39° 58' 14,344"
99482	527	Земли транспорта № 94	422808,52	1354727,09	50° 50' 32,738"	39° 58' 12,720"
99483	528	Земли транспорта № 94	422808,88	1354701,48	50° 50' 32,767"	39° 58' 11,412"
99484	529	Земли транспорта № 94	422850,19	1354638,13	50° 50' 34,144"	39° 58' 8,217"
99485	530	Земли транспорта № 94	422738,69	1355031,29	50° 50' 30,281"	39° 58' 28,190"
99486	531	Земли транспорта № 94	422684,90	1355213,73	50° 50' 28,422"	39° 58' 37,456"
99487	532	Земли транспорта № 94	422674,06	1355250,51	50° 50' 28,047"	39° 58' 39,324"
99488	533	Земли транспорта № 94	422668,97	1355267,79	50° 50' 27,871"	39° 58' 40,201"
99489	534	Земли транспорта № 94	422663,88	1355285,06	50° 50' 27,695"	39° 58' 41,079"
99490	535	Земли транспорта № 94	422659,35	1355304,78	50° 50' 27,536"	39° 58' 42,081"
99491	536	Земли транспорта № 94	422656,24	1355323,88	50° 50' 27,422"	39° 58' 43,054"
99492	537	Земли транспорта № 94	422654,47	1355338,38	50° 50' 27,356"	39° 58' 43,793"
99493	538	Земли транспорта № 94	422654,42	1355339,15	50° 50' 27,354"	39° 58' 43,832"
99494	539	Земли транспорта № 94	450421,31	1333780,55	51° 5' 38,361"	39° 40' 45,279"
99495	540	Земли транспорта № 94	450394,29	1333739,16	51° 5' 37,508"	39° 40' 43,130"
99496	541	Земли транспорта № 94	450459,81	1333644,50	51° 5' 39,678"	39° 40' 38,321"
99497	542	Земли транспорта № 94	450466,18	1333639,11	51° 5' 39,886"	39° 40' 38,050"

99498	543	Земли транспорта № 94	450478,58	1333638,81	51° 5' 40,288"	39° 40' 38,044"
99499	544	Земли транспорта № 94	450493,91	1333649,18	51° 5' 40,778"	39° 40' 38,590"
99500	545	Земли транспорта № 94	450556,20	1333718,48	51° 5' 42,757"	39° 40' 42,202"
99501	546	Земли транспорта № 94	450510,34	1333739,59	51° 5' 41,262"	39° 40' 43,249"
99502	547	Земли транспорта № 94	450421,31	1333780,55	51° 5' 38,361"	39° 40' 45,279"
99503	548	Земли транспорта № 94	452850,35	1340478,86	51° 6' 53,281"	39° 46' 31,589"
99504	549	Земли транспорта № 94	452813,90	1340445,05	51° 6' 52,121"	39° 46' 29,818"
99505	550	Земли транспорта № 94	452807,97	1340439,17	51° 6' 51,932"	39° 46' 29,511"
99506	551	Земли транспорта № 94	452799,86	1340429,64	51° 6' 51,675"	39° 46' 29,014"
99507	552	Земли транспорта № 94	452795,75	1340423,87	51° 6' 51,546"	39° 46' 28,713"
99508	553	Земли транспорта № 94	452808,45	1340427,40	51° 6' 51,954"	39° 46' 28,906"
99509	554	Земли транспорта № 94	452813,85	1340433,73	51° 6' 52,126"	39° 46' 29,236"
99510	555	Земли транспорта № 94	452819,44	1340439,27	51° 6' 52,303"	39° 46' 29,526"
99511	556	Земли транспорта № 94	452854,64	1340471,91	51° 6' 53,423"	39° 46' 31,236"
99512	557	Земли транспорта № 94	452850,35	1340478,86	51° 6' 53,281"	39° 46' 31,589"
99513	558	Земли транспорта № 94	451459,84	1303902,11	51° 6' 24,867"	39° 15' 10,646"
99514	559	Земли транспорта № 94	451398,93	1303854,41	51° 6' 22,912"	39° 15' 8,162"
99515	560	Земли транспорта № 94	451361,38	1303825,01	51° 6' 21,707"	39° 15' 6,630"
99516	561	Земли транспорта № 94	451337,53	1303814,28	51° 6' 20,939"	39° 15' 6,066"
99517	562	Земли транспорта № 94	451266,99	1303782,53	51° 6' 18,668"	39° 15' 4,396"
99518	563	Земли транспорта № 94	451263,73	1303782,67	51° 6' 18,562"	39° 15' 4,402"
99519	564	Земли транспорта № 94	451247,38	1303783,33	51° 6' 18,033"	39° 15' 4,427"
99520	565	Земли транспорта № 94	451234,69	1303783,85	51° 6' 17,622"	39° 15' 4,447"
99521	566	Земли транспорта № 94	451216,34	1303784,60	51° 6' 17,028"	39° 15' 4,475"
99522	567	Земли транспорта № 94	451114,33	1303796,15	51° 6' 13,724"	39° 15' 5,015"
99523	568	Земли транспорта № 94	451003,33	1303808,73	51° 6' 10,128"	39° 15' 5,601"
99524	569	Земли транспорта № 94	450949,52	1303818,15	51° 6' 8,383"	39° 15' 6,057"
99525	570	Земли транспорта № 94	450862,27	1303833,42	51° 6' 5,555"	39° 15' 6,795"
99526	571	Земли транспорта № 94	450774,93	1303848,71	51° 6' 2,724"	39° 15' 7,534"
99527	572	Земли транспорта № 94	450740,47	1303854,74	51° 6' 1,607"	39° 15' 7,825"
99528	573	Земли транспорта № 94	450700,43	1303862,14	51° 6' 0,309"	39° 15' 8,184"
99529	574	Земли транспорта № 94	450613,09	1303878,27	51° 5' 57,478"	39° 15' 8,966"
99530	575	Земли транспорта № 94	450605,26	1303879,72	51° 5' 57,224"	39° 15' 9,036"
99531	576	Земли транспорта № 94	450578,90	1303884,59	51° 5' 56,369"	39° 15' 9,272"
99532	577	Земли транспорта № 94	450556,54	1303888,72	51° 5' 55,644"	39° 15' 9,472"
99533	578	Земли транспорта № 94	450551,00	1303889,74	51° 5' 55,465"	39° 15' 9,522"
99534	579	Земли транспорта № 94	450456,58	1303907,18	51° 5' 52,404"	39° 15' 10,367"
99535	580	Земли транспорта № 94	450449,25	1303908,54	51° 5' 52,166"	39° 15' 10,433"
99536	581	Земли транспорта № 94	450445,81	1303908,17	51° 5' 52,055"	39° 15' 10,412"
99537	582	Земли транспорта № 94	450400,73	1303903,42	51° 5' 50,598"	39° 15' 10,144"
99538	583	Земли транспорта № 94	450367,68	1303899,94	51° 5' 49,530"	39° 15' 9,947"

99539	584	Земли транспорта № 94	450325,49	1303895,49	51° 5' 48,166"	39° 15' 9,696"
99540	585	Земли транспорта № 94	450290,09	1303891,76	51° 5' 47,022"	39° 15' 9,486"
99541	586	Земли транспорта № 94	450249,91	1303887,53	51° 5' 45,723"	39° 15' 9,246"
99542	587	Земли транспорта № 94	450236,21	1303886,09	51° 5' 45,281"	39° 15' 9,165"
99543	588	Земли транспорта № 94	450207,75	1303883,09	51° 5' 44,361"	39° 15' 8,995"
99544	589	Земли транспорта № 94	450015,33	1303821,05	51° 5' 38,156"	39° 15' 5,705"
99545	590	Земли транспорта № 94	450020,31	1303796,93	51° 5' 38,325"	39° 15' 4,468"
99546	591	Земли транспорта № 94	450019,49	1303766,64	51° 5' 38,309"	39° 15' 2,911"
99547	592	Земли транспорта № 94	450017,27	1303754,27	51° 5' 38,241"	39° 15' 2,274"
99548	593	Земли транспорта № 94	450008,87	1303707,34	51° 5' 37,985"	39° 14' 59,859"
99549	594	Земли транспорта № 94	449999,37	1303649,63	51° 5' 37,697"	39° 14' 56,888"
99550	595	Земли транспорта № 94	449996,55	1303632,53	51° 5' 37,612"	39° 14' 56,008"
99551	596	Земли транспорта № 94	449996,29	1303630,94	51° 5' 37,604"	39° 14' 55,926"
99552	597	Земли транспорта № 94	449990,80	1303589,83	51° 5' 37,440"	39° 14' 53,811"
99553	598	Земли транспорта № 94	450017,33	1303589,17	51° 5' 38,299"	39° 14' 53,791"
99554	599	Земли транспорта № 94	450046,49	1303588,45	51° 5' 39,243"	39° 14' 53,770"
99555	600	Земли транспорта № 94	450154,85	1303585,77	51° 5' 42,749"	39° 14' 53,690"
99556	601	Земли транспорта № 94	450160,00	1303607,91	51° 5' 42,909"	39° 14' 54,830"
99557	602	Земли транспорта № 94	450190,27	1303738,06	51° 5' 43,844"	39° 15' 1,534"
99558	603	Земли транспорта № 94	450187,45	1303802,19	51° 5' 43,731"	39° 15' 4,828"
99559	604	Земли транспорта № 94	450293,73	1303826,40	51° 5' 47,162"	39° 15' 6,129"
99560	605	Земли транспорта № 94	450307,74	1303829,59	51° 5' 47,614"	39° 15' 6,300"
99561	606	Земли транспорта № 94	450337,32	1303836,33	51° 5' 48,569"	39° 15' 6,662"
99562	607	Земли транспорта № 94	450338,54	1303836,50	51° 5' 48,608"	39° 15' 6,672"
99563	608	Земли транспорта № 94	450363,79	1303840,09	51° 5' 49,424"	39° 15' 6,870"
99564	609	Земли транспорта № 94	450397,34	1303844,87	51° 5' 50,508"	39° 15' 7,134"
99565	610	Земли транспорта № 94	450429,77	1303849,49	51° 5' 51,556"	39° 15' 7,388"
99566	611	Земли транспорта № 94	450472,24	1303855,53	51° 5' 52,928"	39° 15' 7,722"
99567	612	Земли транспорта № 94	450579,36	1303842,34	51° 5' 56,398"	39° 15' 7,101"
99568	613	Земли транспорта № 94	450608,04	1303833,62	51° 5' 57,329"	39° 15' 6,669"
99569	614	Земли транспорта № 94	450653,90	1303819,68	51° 5' 58,818"	39° 15' 5,977"
99570	615	Земли транспорта № 94	450678,35	1303812,25	51° 5' 59,612"	39° 15' 5,608"
99571	616	Земли транспорта № 94	450707,11	1303803,51	51° 6' 0,545"	39° 15' 5,174"
99572	617	Земли транспорта № 94	450749,19	1303790,71	51° 6' 1,911"	39° 15' 4,539"
99573	618	Земли транспорта № 94	450753,69	1303789,35	51° 6' 2,057"	39° 15' 4,471"
99574	619	Земли транспорта № 94	450872,40	1303771,99	51° 6' 5,904"	39° 15' 3,643"
99575	620	Земли транспорта № 94	450937,90	1303762,42	51° 6' 8,026"	39° 15' 3,186"
99576	621	Земли транспорта № 94	450968,25	1303756,42	51° 6' 9,010"	39° 15' 2,894"
99577	622	Земли транспорта № 94	451034,07	1303743,42	51° 6' 11,144"	39° 15' 2,261"
99578	623	Земли транспорта № 94	451095,47	1303731,29	51° 6' 13,135"	39° 15' 1,671"
99579	624	Земли транспорта № 94	451208,02	1303721,40	51° 6' 16,780"	39° 15' 1,223"

99580	625	Земли транспорта № 94	451276,60	1303715,08	51° 6' 19,001"	39° 15' 0,935"
99581	626	Земли транспорта № 94	451286,53	1303718,97	51° 6' 19,321"	39° 15' 1,140"
99582	627	Земли транспорта № 94	451309,21	1303727,87	51° 6' 20,052"	39° 15' 1,609"
99583	628	Земли транспорта № 94	451313,90	1303729,70	51° 6' 20,203"	39° 15' 1,706"
99584	629	Земли транспорта № 94	451321,44	1303732,66	51° 6' 20,446"	39° 15' 1,862"
99585	630	Земли транспорта № 94	451330,73	1303737,74	51° 6' 20,745"	39° 15' 2,129"
99586	631	Земли транспорта № 94	451364,54	1303756,24	51° 6' 21,833"	39° 15' 3,098"
99587	632	Земли транспорта № 94	451378,09	1303763,66	51° 6' 22,269"	39° 15' 3,486"
99588	633	Земли транспорта № 94	451411,85	1303782,14	51° 6' 23,355"	39° 15' 4,454"
99589	634	Земли транспорта № 94	451426,16	1303789,96	51° 6' 23,815"	39° 15' 4,864"
99590	635	Земли транспорта № 94	451476,52	1303817,52	51° 6' 25,435"	39° 15' 6,307"
99591	636	Земли транспорта № 94	451472,52	1303834,56	51° 6' 25,300"	39° 15' 7,181"
99592	637	Земли транспорта № 94	451467,02	1303872,13	51° 6' 25,109"	39° 15' 9,109"
99593	638	Земли транспорта № 94	451465,93	1303886,46	51° 6' 25,069"	39° 15' 9,845"
99594	639	Земли транспорта № 94	451459,84	1303902,11	51° 6' 24,867"	39° 15' 10,646"
99595	640	Земли транспорта № 94	453832,93	1308490,04	51° 7' 40,031"	39° 19' 7,831"
99596	641	Земли транспорта № 94	453788,79	1308456,92	51° 7' 38,615"	39° 19' 6,102"
99597	642	Земли транспорта № 94	453775,24	1308447,02	51° 7' 38,181"	39° 19' 5,585"
99598	643	Земли транспорта № 94	453772,45	1308444,98	51° 7' 38,091"	39° 19' 5,478"
99599	644	Земли транспорта № 94	453762,24	1308437,47	51° 7' 37,763"	39° 19' 5,086"
99600	645	Земли транспорта № 94	453739,76	1308420,80	51° 7' 37,042"	39° 19' 4,216"
99601	646	Земли транспорта № 94	453730,62	1308412,92	51° 7' 36,749"	39° 19' 3,806"
99602	647	Земли транспорта № 94	453724,28	1308406,50	51° 7' 36,546"	39° 19' 3,472"
99603	648	Земли транспорта № 94	453662,90	1308336,92	51° 7' 34,586"	39° 18' 59,858"
99604	649	Земли транспорта № 94	453661,22	1308335,01	51° 7' 34,532"	39° 18' 59,759"
99605	650	Земли транспорта № 94	453659,66	1308334,65	51° 7' 34,482"	39° 18' 59,740"
99606	651	Земли транспорта № 94	453657,97	1308334,82	51° 7' 34,427"	39° 18' 59,747"
99607	652	Земли транспорта № 94	453656,36	1308335,32	51° 7' 34,375"	39° 18' 59,772"
99608	653	Земли транспорта № 94	453654,90	1308336,59	51° 7' 34,327"	39° 18' 59,837"
99609	654	Земли транспорта № 94	453651,42	1308332,58	51° 7' 34,216"	39° 18' 59,629"
99610	655	Земли транспорта № 94	453653,18	1308330,84	51° 7' 34,274"	39° 18' 59,540"
99611	656	Земли транспорта № 94	453653,80	1308329,23	51° 7' 34,294"	39° 18' 59,458"
99612	657	Земли транспорта № 94	453654,15	1308326,98	51° 7' 34,307"	39° 18' 59,342"
99613	658	Земли транспорта № 94	453652,72	1308325,35	51° 7' 34,261"	39° 18' 59,258"
99614	659	Земли транспорта № 94	453642,22	1308313,29	51° 7' 33,926"	39° 18' 58,631"
99615	660	Земли транспорта № 94	453607,90	1308274,30	51° 7' 32,829"	39° 18' 56,607"
99616	661	Земли транспорта № 94	453551,96	1308210,83	51° 7' 31,043"	39° 18' 53,311"
99617	662	Земли транспорта № 94	453507,58	1308160,63	51° 7' 29,625"	39° 18' 50,704"
99618	663	Земли транспорта № 94	453474,86	1308123,91	51° 7' 28,580"	39° 18' 48,797"
99619	664	Земли транспорта № 94	453464,02	1308111,95	51° 7' 28,233"	39° 18' 48,176"
99620	665	Земли транспорта № 94	453462,81	1308110,58	51° 7' 28,195"	39° 18' 48,105"

99621	666	Земли транспорта № 94	453459,95	1308110,09	51° 7' 28,102"	39° 18' 48,078"
99622	667	Земли транспорта № 94	453456,28	1308109,63	51° 7' 27,984"	39° 18' 48,052"
99623	668	Земли транспорта № 94	453453,34	1308109,38	51° 7' 27,889"	39° 18' 48,037"
99624	669	Земли транспорта № 94	453447,43	1308109,44	51° 7' 27,698"	39° 18' 48,037"
99625	670	Земли транспорта № 94	453441,25	1308101,85	51° 7' 27,500"	39° 18' 47,643"
99626	671	Земли транспорта № 94	453441,88	1308100,25	51° 7' 27,521"	39° 18' 47,561"
99627	672	Земли транспорта № 94	453443,39	1308097,08	51° 7' 27,571"	39° 18' 47,399"
99628	673	Земли транспорта № 94	453444,14	1308093,67	51° 7' 27,597"	39° 18' 47,224"
99629	674	Земли транспорта № 94	453443,96	1308090,93	51° 7' 27,592"	39° 18' 47,083"
99630	675	Земли транспорта № 94	453443,24	1308088,47	51° 7' 27,570"	39° 18' 46,956"
99631	676	Земли транспорта № 94	453440,35	1308085,21	51° 7' 27,477"	39° 18' 46,787"
99632	677	Земли транспорта № 94	453394,68	1308033,34	51° 7' 26,019"	39° 18' 44,094"
99633	678	Земли транспорта № 94	453384,77	1308022,21	51° 7' 25,702"	39° 18' 43,516"
99634	679	Земли транспорта № 94	453360,66	1307995,29	51° 7' 24,932"	39° 18' 42,118"
99635	680	Земли транспорта № 94	453360,00	1307994,55	51° 7' 24,911"	39° 18' 42,080"
99636	681	Земли транспорта № 94	453350,54	1307983,99	51° 7' 24,608"	39° 18' 41,531"
99637	682	Земли транспорта № 94	453329,88	1307961,68	51° 7' 23,948"	39° 18' 40,372"
99638	683	Земли транспорта № 94	453295,78	1307925,46	51° 7' 22,858"	39° 18' 38,490"
99639	684	Земли транспорта № 94	453249,85	1307878,73	51° 7' 21,389"	39° 18' 36,061"
99640	685	Земли транспорта № 94	453205,10	1307832,93	51° 7' 19,958"	39° 18' 33,680"
99641	686	Земли транспорта № 94	453200,66	1307828,40	51° 7' 19,816"	39° 18' 33,445"
99642	687	Земли транспорта № 94	453197,28	1307828,35	51° 7' 19,706"	39° 18' 33,440"
99643	688	Земли транспорта № 94	453194,06	1307829,84	51° 7' 19,601"	39° 18' 33,515"
99644	689	Земли транспорта № 94	453189,01	1307823,79	51° 7' 19,440"	39° 18' 33,201"
99645	690	Земли транспорта № 94	453189,79	1307820,31	51° 7' 19,467"	39° 18' 33,023"
99646	691	Земли транспорта № 94	453189,32	1307816,82	51° 7' 19,453"	39° 18' 32,843"
99647	692	Земли транспорта № 94	453186,17	1307813,60	51° 7' 19,352"	39° 18' 32,676"
99648	693	Земли транспорта № 94	453165,51	1307792,09	51° 7' 18,691"	39° 18' 31,558"
99649	694	Земли транспорта № 94	453134,66	1307759,86	51° 7' 17,705"	39° 18' 29,883"
99650	695	Земли транспорта № 94	453120,85	1307745,36	51° 7' 17,263"	39° 18' 29,130"
99651	696	Земли транспорта № 94	453103,93	1307727,40	51° 7' 16,722"	39° 18' 28,197"
99652	697	Земли транспорта № 94	453064,44	1307685,24	51° 7' 15,460"	39° 18' 26,006"
99653	698	Земли транспорта № 94	453031,36	1307650,11	51° 7' 14,402"	39° 18' 24,181"
99654	699	Земли транспорта № 94	453009,72	1307627,83	51° 7' 13,710"	39° 18' 23,023"
99655	700	Земли транспорта № 94	453000,56	1307621,25	51° 7' 13,416"	39° 18' 22,680"
99656	701	Земли транспорта № 94	452996,56	1307619,12	51° 7' 13,288"	39° 18' 22,568"
99657	702	Земли транспорта № 94	452988,88	1307619,12	51° 7' 13,039"	39° 18' 22,563"
99658	703	Земли транспорта № 94	453006,54	1307606,50	51° 7' 13,615"	39° 18' 21,925"
99659	704	Земли транспорта № 94	453011,76	1307612,04	51° 7' 13,782"	39° 18' 22,213"
99660	705	Земли транспорта № 94	453011,53	1307614,73	51° 7' 13,774"	39° 18' 22,351"
99661	706	Земли транспорта № 94	453015,68	1307621,75	51° 7' 13,905"	39° 18' 22,714"

99662	707	Земли транспорта № 94	453037,50	1307644,23	51° 7' 14,603"	39° 18' 23,882"
99663	708	Земли транспорта № 94	453070,64	1307679,42	51° 7' 15,663"	39° 18' 25,711"
99664	709	Земли транспорта № 94	453110,13	1307721,58	51° 7' 16,925"	39° 18' 27,901"
99665	710	Земли транспорта № 94	453127,03	1307739,52	51° 7' 17,465"	39° 18' 28,833"
99666	711	Земли транспорта № 94	453140,80	1307754,00	51° 7' 17,906"	39° 18' 29,585"
99667	712	Земли транспорта № 94	453171,65	1307786,21	51° 7' 18,892"	39° 18' 31,259"
99668	713	Земли транспорта № 94	453192,27	1307807,68	51° 7' 19,552"	39° 18' 32,375"
99669	714	Земли транспорта № 94	453211,18	1307826,99	51° 7' 20,156"	39° 18' 33,379"
99670	715	Земли транспорта № 94	453255,93	1307872,79	51° 7' 21,588"	39° 18' 35,759"
99671	716	Земли транспорта № 94	453271,03	1307888,15	51° 7' 22,071"	39° 18' 36,557"
99672	717	Земли транспорта № 94	453271,63	1307888,76	51° 7' 22,090"	39° 18' 36,589"
99673	718	Земли транспорта № 94	453301,90	1307919,56	51° 7' 23,058"	39° 18' 38,190"
99674	719	Земли транспорта № 94	453336,10	1307955,88	51° 7' 24,151"	39° 18' 40,077"
99675	720	Земли транспорта № 94	453356,82	1307978,27	51° 7' 24,814"	39° 18' 41,240"
99676	721	Земли транспорта № 94	453391,11	1308016,55	51° 7' 25,909"	39° 18' 43,228"
99677	722	Земли транспорта № 94	453394,81	1308020,71	51° 7' 26,027"	39° 18' 43,444"
99678	723	Земли транспорта № 94	453401,04	1308027,70	51° 7' 26,226"	39° 18' 43,808"
99679	724	Земли транспорта № 94	453446,73	1308079,59	51° 7' 27,686"	39° 18' 46,502"
99680	725	Земли транспорта № 94	453470,36	1308106,27	51° 7' 28,441"	39° 18' 47,887"
99681	726	Земли транспорта № 94	453481,18	1308118,23	51° 7' 28,786"	39° 18' 48,509"
99682	727	Земли транспорта № 94	453513,94	1308154,99	51° 7' 29,833"	39° 18' 50,418"
99683	728	Земли транспорта № 94	453558,34	1308205,21	51° 7' 31,251"	39° 18' 53,025"
99684	729	Земли транспорта № 94	453614,28	1308268,68	51° 7' 33,038"	39° 18' 56,321"
99685	730	Земли транспорта № 94	453648,62	1308307,69	51° 7' 34,135"	39° 18' 58,347"
99686	731	Земли транспорта № 94	453659,12	1308319,75	51° 7' 34,470"	39° 18' 58,973"
99687	732	Земли транспорта № 94	453669,28	1308331,30	51° 7' 34,795"	39° 18' 59,573"
99688	733	Земли транспорта № 94	453730,50	1308400,70	51° 7' 36,750"	39° 19' 3,177"
99689	734	Земли транспорта № 94	453736,42	1308406,70	51° 7' 36,939"	39° 19' 3,489"
99690	735	Земли транспорта № 94	453745,08	1308414,16	51° 7' 37,217"	39° 19' 3,878"
99691	736	Земли транспорта № 94	453767,31	1308430,64	51° 7' 37,930"	39° 19' 4,738"
99692	737	Земли транспорта № 94	453777,45	1308437,81	51° 7' 38,255"	39° 19' 5,113"
99693	738	Земли транспорта № 94	453794,36	1308449,34	51° 7' 38,798"	39° 19' 5,715"
99694	739	Земли транспорта № 94	453839,54	1308482,55	51° 7' 40,248"	39° 19' 7,449"
99695	740	Земли транспорта № 94	453832,93	1308490,04	51° 7' 40,031"	39° 19' 7,831"
99696	741	Земли транспорта № 94	454912,94	1309694,03	51° 8' 14,528"	39° 20' 10,382"
99697	742	Земли транспорта № 94	454934,51	1309709,73	51° 8' 15,220"	39° 20' 11,202"
99698	743	Земли транспорта № 94	454953,09	1309741,15	51° 8' 15,810"	39° 20' 12,829"
99699	744	Земли транспорта № 94	454956,44	1309741,06	51° 8' 15,918"	39° 20' 12,826"
99700	745	Земли транспорта № 94	454958,04	1309745,75	51° 8' 15,968"	39° 20' 13,069"
99701	746	Земли транспорта № 94	454956,44	1309746,96	51° 8' 15,916"	39° 20' 13,130"
99702	747	Земли транспорта № 94	454965,01	1309762,56	51° 8' 16,187"	39° 20' 13,937"

99703	748	Земли транспорта № 94	454987,35	1309803,07	51° 8' 16,895"	39° 20' 16,034"
99704	749	Земли транспорта № 94	455014,90	1309858,80	51° 8' 17,765"	39° 20' 18,917"
99705	750	Земли транспорта № 94	455038,42	1309906,31	51° 8' 18,508"	39° 20' 21,374"
99706	751	Земли транспорта № 94	455066,24	1309961,37	51° 8' 19,388"	39° 20' 24,223"
99707	752	Земли транспорта № 94	455091,56	1310012,21	51° 8' 20,188"	39° 20' 26,853"
99708	753	Земли транспорта № 94	455109,39	1310047,06	51° 8' 20,752"	39° 20' 28,656"
99709	754	Земли транспорта № 94	455117,64	1310061,21	51° 8' 21,013"	39° 20' 29,388"
99710	755	Земли транспорта № 94	455120,09	1310065,39	51° 8' 21,091"	39° 20' 29,605"
99711	756	Земли транспорта № 94	455129,78	1310080,53	51° 8' 21,399"	39° 20' 30,389"
99712	757	Земли транспорта № 94	455135,18	1310087,41	51° 8' 21,571"	39° 20' 30,746"
99713	758	Земли транспорта № 94	455141,13	1310094,82	51° 8' 21,761"	39° 20' 31,131"
99714	759	Земли транспорта № 94	455169,73	1310127,65	51° 8' 22,674"	39° 20' 32,837"
99715	760	Земли транспорта № 94	455198,69	1310158,20	51° 8' 23,599"	39° 20' 34,425"
99716	761	Земли транспорта № 94	455221,44	1310182,91	51° 8' 24,326"	39° 20' 35,710"
99717	762	Земли транспорта № 94	455256,70	1310219,95	51° 8' 25,453"	39° 20' 37,636"
99718	763	Земли транспорта № 94	455263,17	1310225,38	51° 8' 25,660"	39° 20' 37,919"
99719	764	Земли транспорта № 94	455265,66	1310224,80	51° 8' 25,741"	39° 20' 37,891"
99720	765	Земли транспорта № 94	455271,05	1310220,68	51° 8' 25,917"	39° 20' 37,682"
99721	766	Земли транспорта № 94	455278,14	1310223,38	51° 8' 26,145"	39° 20' 37,825"
99722	767	Земли транспорта № 94	455293,48	1310236,75	51° 8' 26,636"	39° 20' 38,522"
99723	768	Земли транспорта № 94	455292,84	1310239,15	51° 8' 26,615"	39° 20' 38,645"
99724	769	Земли транспорта № 94	455286,92	1310248,03	51° 8' 26,420"	39° 20' 39,099"
99725	770	Земли транспорта № 94	455278,57	1310262,89	51° 8' 26,144"	39° 20' 39,858"
99726	771	Земли транспорта № 94	455260,27	1310246,15	51° 8' 25,558"	39° 20' 38,986"
99727	772	Земли транспорта № 94	455257,82	1310237,76	51° 8' 25,482"	39° 20' 38,553"
99728	773	Земли транспорта № 94	455250,05	1310225,86	51° 8' 25,235"	39° 20' 37,936"
99729	774	Земли транспорта № 94	455213,58	1310188,49	51° 8' 24,069"	39° 20' 35,992"
99730	775	Земли транспорта № 94	455191,41	1310165,10	51° 8' 23,361"	39° 20' 34,776"
99731	776	Земли транспорта № 94	455162,33	1310134,37	51° 8' 22,432"	39° 20' 33,178"
99732	777	Земли транспорта № 94	455133,45	1310101,24	51° 8' 21,510"	39° 20' 31,457"
99733	778	Земли транспорта № 94	455127,34	1310093,63	51° 8' 21,315"	39° 20' 31,062"
99734	779	Земли транспорта № 94	455121,62	1310086,33	51° 8' 21,133"	39° 20' 30,683"
99735	780	Земли транспорта № 94	455111,55	1310070,61	51° 8' 20,813"	39° 20' 29,868"
99736	781	Земли транспорта № 94	455100,61	1310051,86	51° 8' 20,466"	39° 20' 28,897"
99737	782	Земли транспорта № 94	455082,64	1310016,71	51° 8' 19,898"	39° 20' 27,079"
99738	783	Земли транспорта № 94	455073,66	1309998,69	51° 8' 19,614"	39° 20' 26,147"
99739	784	Земли транспорта № 94	455073,65	1309998,68	51° 8' 19,614"	39° 20' 26,146"
99740	785	Земли транспорта № 94	455073,65	1309998,67	51° 8' 19,614"	39° 20' 26,145"
99741	786	Земли транспорта № 94	455057,30	1309965,85	51° 8' 19,097"	39° 20' 24,448"
99742	787	Земли транспорта № 94	455029,48	1309910,79	51° 8' 18,218"	39° 20' 21,599"
99743	788	Земли транспорта № 94	455005,94	1309863,24	51° 8' 17,474"	39° 20' 19,140"

99744	789	Земли транспорта № 94	454978,49	1309807,71	51° 8' 16,606"	39° 20' 16,267"
99745	790	Земли транспорта № 94	454956,25	1309767,38	51° 8' 15,902"	39° 20' 14,180"
99746	791	Земли транспорта № 94	454947,72	1309751,86	51° 8' 15,632"	39° 20' 13,377"
99747	792	Земли транспорта № 94	454944,45	1309746,19	51° 8' 15,528"	39° 20' 13,083"
99748	793	Земли транспорта № 94	454925,99	1309714,97	51° 8' 14,943"	39° 20' 11,467"
99749	794	Земли транспорта № 94	454922,28	1309709,14	51° 8' 14,825"	39° 20' 11,164"
99750	795	Земли транспорта № 94	454917,91	1309702,29	51° 8' 14,686"	39° 20' 10,810"
99751	796	Земли транспорта № 94	454912,94	1309694,03	51° 8' 14,528"	39° 20' 10,382"
99752	797	Земли транспорта № 94	446725,92	1320548,83	51° 3' 45,205"	39° 29' 22,861"
99753	798	Земли транспорта № 94	446699,71	1320542,10	51° 3' 44,360"	39° 29' 22,497"
99754	799	Земли транспорта № 94	446678,44	1320538,69	51° 3' 43,673"	39° 29' 22,307"
99755	800	Земли транспорта № 94	446654,46	1320535,46	51° 3' 42,899"	39° 29' 22,124"
99756	801	Земли транспорта № 94	446588,15	1320527,08	51° 3' 40,757"	39° 29' 21,648"
99757	802	Земли транспорта № 94	446443,00	1320508,62	51° 3' 36,069"	39° 29' 20,598"
99758	803	Земли транспорта № 94	446414,15	1320504,32	51° 3' 35,137"	39° 29' 20,357"
99759	804	Земли транспорта № 94	446393,58	1320500,21	51° 3' 34,474"	39° 29' 20,132"
99760	805	Земли транспорта № 94	446339,47	1320484,48	51° 3' 32,730"	39° 29' 19,286"
99761	806	Земли транспорта № 94	446321,12	1320481,30	51° 3' 32,138"	39° 29' 19,110"
99762	807	Земли транспорта № 94	446296,59	1320477,94	51° 3' 31,346"	39° 29' 18,920"
99763	808	Земли транспорта № 94	446250,53	1320476,44	51° 3' 29,856"	39° 29' 18,811"
99764	809	Земли транспорта № 94	446227,50	1320478,31	51° 3' 29,110"	39° 29' 18,891"
99765	810	Земли транспорта № 94	446215,89	1320480,56	51° 3' 28,733"	39° 29' 18,998"
99766	811	Земли транспорта № 94	446204,47	1320483,74	51° 3' 28,362"	39° 29' 19,154"
99767	812	Земли транспорта № 94	446194,29	1320488,72	51° 3' 28,031"	39° 29' 19,402"
99768	813	Земли транспорта № 94	446188,71	1320489,59	51° 3' 27,850"	39° 29' 19,443"
99769	814	Земли транспорта № 94	446186,93	1320489,87	51° 3' 27,792"	39° 29' 19,456"
99770	815	Земли транспорта № 94	446179,50	1320491,17	51° 3' 27,551"	39° 29' 19,517"
99771	816	Земли транспорта № 94	446174,28	1320491,18	51° 3' 27,382"	39° 29' 19,514"
99772	817	Земли транспорта № 94	446138,14	1320485,15	51° 3' 26,216"	39° 29' 19,179"
99773	818	Земли транспорта № 94	446122,57	1320481,75	51° 3' 25,714"	39° 29' 18,994"
99774	819	Земли транспорта № 94	446114,42	1320479,96	51° 3' 25,451"	39° 29' 18,896"
99775	820	Земли транспорта № 94	446098,61	1320476,50	51° 3' 24,941"	39° 29' 18,708"
99776	821	Земли транспорта № 94	446061,47	1320466,83	51° 3' 23,743"	39° 29' 18,185"
99777	822	Земли транспорта № 94	446032,07	1320453,74	51° 3' 22,798"	39° 29' 17,493"
99778	823	Земли транспорта № 94	446006,57	1320450,52	51° 3' 21,974"	39° 29' 17,309"
99779	824	Земли транспорта № 94	445916,06	1320438,74	51° 3' 19,051"	39° 29' 16,641"
99780	825	Земли транспорта № 94	445655,90	1320408,27	51° 3' 10,647"	39° 29' 14,895"
99781	826	Земли транспорта № 94	445595,77	1320400,77	51° 3' 8,705"	39° 29' 14,468"
99782	827	Земли транспорта № 94	445567,57	1320399,50	51° 3' 7,793"	39° 29' 14,383"
99783	828	Земли транспорта № 94	445544,35	1320398,46	51° 3' 7,042"	39° 29' 14,313"
99784	829	Земли транспорта № 94	445495,19	1320395,49	51° 3' 5,453"	39° 29' 14,127"

99785	830	Земли транспорта № 94	445436,13	1320399,87	51° 3' 3,540"	39° 29' 14,310"
99786	831	Земли транспорта № 94	445390,03	1320397,85	51° 3' 2,050"	39° 29' 14,174"
99787	832	Земли транспорта № 94	445355,39	1320395,75	51° 3' 0,930"	39° 29' 14,042"
99788	833	Земли транспорта № 94	445346,40	1320394,33	51° 3' 0,640"	39° 29' 13,963"
99789	834	Земли транспорта № 94	445332,41	1320391,01	51° 3' 0,189"	39° 29' 13,783"
99790	835	Земли транспорта № 94	445323,61	1320389,70	51° 2' 59,904"	39° 29' 13,709"
99791	836	Земли транспорта № 94	445145,81	1320380,05	51° 2' 54,156"	39° 29' 13,090"
99792	837	Земли транспорта № 94	445113,90	1320379,45	51° 2' 53,124"	39° 29' 13,037"
99793	838	Земли транспорта № 94	445081,88	1320378,85	51° 2' 52,088"	39° 29' 12,983"
99794	839	Земли транспорта № 94	445034,38	1320418,88	51° 2' 50,534"	39° 29' 15,005"
99795	840	Земли транспорта № 94	444863,75	1320463,65	51° 2' 44,993"	39° 29' 17,183"
99796	841	Земли транспорта № 94	444792,29	1320482,28	51° 2' 42,673"	39° 29' 18,090"
99797	842	Земли транспорта № 94	444712,61	1320503,06	51° 2' 40,086"	39° 29' 19,100"
99798	843	Земли транспорта № 94	444697,56	1320509,41	51° 2' 39,596"	39° 29' 19,416"
99799	844	Земли транспорта № 94	444729,53	1320591,31	51° 2' 40,594"	39° 29' 23,641"
99800	845	Земли транспорта № 94	444737,33	1320622,48	51° 2' 40,833"	39° 29' 25,247"
99801	846	Земли транспорта № 94	444711,34	1320617,95	51° 2' 39,994"	39° 29' 24,996"
99802	847	Земли транспорта № 94	444706,84	1320620,05	51° 2' 39,848"	39° 29' 25,101"
99803	848	Земли транспорта № 94	444692,94	1320630,25	51° 2' 39,393"	39° 29' 25,614"
99804	849	Земли транспорта № 94	444671,84	1320653,84	51° 2' 38,700"	39° 29' 26,810"
99805	850	Земли транспорта № 94	444637,24	1320684,74	51° 2' 37,567"	39° 29' 28,372"
99806	851	Земли транспорта № 94	444575,73	1320688,83	51° 2' 35,575"	39° 29' 28,539"
99807	852	Земли транспорта № 94	444567,60	1320682,09	51° 2' 35,315"	39° 29' 28,187"
99808	853	Земли транспорта № 94	444540,63	1320662,85	51° 2' 34,451"	39° 29' 27,181"
99809	854	Земли транспорта № 94	444516,94	1320634,28	51° 2' 33,697"	39° 29' 25,698"
99810	855	Земли транспорта № 94	444509,41	1320616,73	51° 2' 33,461"	39° 29' 24,792"
99811	856	Земли транспорта № 94	444506,83	1320589,89	51° 2' 33,390"	39° 29' 23,412"
99812	857	Земли транспорта № 94	444505,62	1320569,60	51° 2' 33,360"	39° 29' 22,370"
99813	858	Земли транспорта № 94	444502,97	1320539,18	51° 2' 33,287"	39° 29' 20,807"
99814	859	Земли транспорта № 94	444163,06	1320650,33	51° 2' 22,240"	39° 29' 26,273"
99815	860	Земли транспорта № 94	444067,88	1320675,38	51° 2' 19,150"	39° 29' 27,492"
99816	861	Земли транспорта № 94	443914,61	1320689,96	51° 2' 14,185"	39° 29' 28,132"
99817	862	Земли транспорта № 94	443915,51	1320655,18	51° 2' 14,229"	39° 29' 26,348"
99818	863	Земли транспорта № 94	443815,13	1320668,24	51° 2' 10,976"	39° 29' 26,948"
99819	864	Земли транспорта № 94	443820,73	1320714,42	51° 2' 11,136"	39° 29' 29,322"
99820	865	Земли транспорта № 94	443825,15	1320750,79	51° 2' 11,263"	39° 29' 31,191"
99821	866	Земли транспорта № 94	443818,01	1320751,40	51° 2' 11,032"	39° 29' 31,217"
99822	867	Земли транспорта № 94	443816,85	1320748,19	51° 2' 10,996"	39° 29' 31,052"
99823	868	Земли транспорта № 94	443806,38	1320714,15	51° 2' 10,672"	39° 29' 29,298"
99824	869	Земли транспорта № 94	443740,56	1320689,99	51° 2' 8,553"	39° 29' 28,012"
99825	870	Земли транспорта № 94	443702,48	1320696,51	51° 2' 7,318"	39° 29' 28,320"

99826	871	Земли транспорта № 94	443437,59	1320853,50	51° 1' 58,679"	39° 29' 36,189"
99827	872	Земли транспорта № 94	443330,89	1320992,21	51° 1' 55,165"	39° 29' 43,231"
99828	873	Земли транспорта № 94	443287,32	1321100,12	51° 1' 53,707"	39° 29' 48,737"
99829	874	Земли транспорта № 94	443247,44	1321254,15	51° 1' 52,348"	39° 29' 56,612"
99830	875	Земли транспорта № 94	443247,34	1321254,18	51° 1' 52,345"	39° 29' 56,614"
99831	876	Земли транспорта № 94	443202,61	1321189,87	51° 1' 50,926"	39° 29' 53,282"
99832	877	Земли транспорта № 94	443158,90	1321127,00	51° 1' 49,540"	39° 29' 50,026"
99833	878	Земли транспорта № 94	443158,88	1321127,02	51° 1' 49,540"	39° 29' 50,027"
99834	879	Земли транспорта № 94	443158,87	1321127,00	51° 1' 49,539"	39° 29' 50,026"
99835	880	Земли транспорта № 94	443149,85	1321137,50	51° 1' 49,243"	39° 29' 50,558"
99836	881	Земли транспорта № 94	443147,63	1321140,08	51° 1' 49,170"	39° 29' 50,689"
99837	882	Земли транспорта № 94	443158,82	1321127,00	51° 1' 49,538"	39° 29' 50,026"
99838	883	Земли транспорта № 94	443153,16	1321118,83	51° 1' 49,358"	39° 29' 49,603"
99839	884	Земли транспорта № 94	443256,45	1320997,40	51° 1' 52,754"	39° 29' 43,445"
99840	885	Земли транспорта № 94	443309,82	1320897,05	51° 1' 54,525"	39° 29' 38,333"
99841	886	Земли транспорта № 94	443361,37	1320800,13	51° 1' 56,236"	39° 29' 33,397"
99842	887	Земли транспорта № 94	443476,10	1320702,14	51° 2' 0,000"	39° 29' 28,450"
99843	888	Земли транспорта № 94	443537,18	1320642,83	51° 2' 1,994"	39° 29' 25,449"
99844	889	Земли транспорта № 94	443574,27	1320613,81	51° 2' 3,207"	39° 29' 23,986"
99845	890	Земли транспорта № 94	443612,90	1320585,10	51° 2' 4,469"	39° 29' 22,540"
99846	891	Земли транспорта № 94	443868,43	1320565,11	51° 2' 12,746"	39° 29' 21,693"
99847	892	Земли транспорта № 94	443918,01	1320558,62	51° 2' 14,353"	39° 29' 21,395"
99848	893	Земли транспорта № 94	443919,37	1320506,04	51° 2' 14,420"	39° 29' 18,698"
99849	894	Земли транспорта № 94	444299,71	1320439,64	51° 2' 26,755"	39° 29' 15,556"
99850	895	Земли транспорта № 94	444167,02	1320383,84	51° 2' 22,486"	39° 29' 12,600"
99851	896	Земли транспорта № 94	443907,22	1320279,60	51° 2' 14,127"	39° 29' 7,069"
99852	897	Земли транспорта № 94	443833,46	1320246,63	51° 2' 11,755"	39° 29' 5,326"
99853	898	Земли транспорта № 94	443773,20	1320222,24	51° 2' 9,816"	39° 29' 4,032"
99854	899	Земли транспорта № 94	443681,53	1320181,93	51° 2' 6,868"	39° 29' 1,900"
99855	900	Земли транспорта № 94	443674,49	1320180,76	51° 2' 6,640"	39° 29' 1,835"
99856	901	Земли транспорта № 94	443694,33	1320138,05	51° 2' 7,301"	39° 28' 59,657"
99857	902	Земли транспорта № 94	443873,15	1320213,97	51° 2' 13,053"	39° 29' 3,678"
99858	903	Земли транспорта № 94	443926,35	1320236,56	51° 2' 14,765"	39° 29' 4,874"
99859	904	Земли транспорта № 94	444335,26	1320398,66	51° 2' 27,923"	39° 29' 13,478"
99860	905	Земли транспорта № 94	444448,64	1320430,91	51° 2' 31,577"	39° 29' 15,212"
99861	906	Земли транспорта № 94	444544,31	1320403,19	51° 2' 34,685"	39° 29' 13,857"
99862	907	Земли транспорта № 94	444574,63	1320393,76	51° 2' 35,670"	39° 29' 13,394"
99863	908	Земли транспорта № 94	444671,18	1320362,45	51° 2' 38,808"	39° 29' 11,855"
99864	909	Земли транспорта № 94	444827,72	1320315,13	51° 2' 43,893"	39° 29' 9,535"
99865	910	Земли транспорта № 94	445024,44	1320253,97	51° 2' 50,285"	39° 29' 6,533"
99866	911	Земли транспорта № 94	445046,47	1320251,67	51° 2' 50,999"	39° 29' 6,431"

99867	912	Земли транспорта № 94	445154,82	1320245,92	51° 2' 54,507"	39° 29' 6,211"
99868	913	Земли транспорта № 94	445296,74	1320246,37	51° 2' 59,098"	39° 29' 6,333"
99869	914	Земли транспорта № 94	445316,37	1320250,85	51° 2' 59,731"	39° 29' 6,577"
99870	915	Земли транспорта № 94	445310,81	1320233,04	51° 2' 59,559"	39° 29' 5,659"
99871	916	Земли транспорта № 94	445303,73	1320212,39	51° 2' 59,339"	39° 29' 4,594"
99872	917	Земли транспорта № 94	445287,51	1320167,04	51° 2' 58,834"	39° 29' 2,255"
99873	918	Земли транспорта № 94	445255,63	1320079,74	51° 2' 57,841"	39° 28' 57,752"
99874	919	Земли транспорта № 94	445232,39	1320016,37	51° 2' 57,117"	39° 28' 54,483"
99875	920	Земли транспорта № 94	445205,47	1319945,31	51° 2' 56,277"	39° 28' 50,817"
99876	921	Земли транспорта № 94	445139,84	1319776,68	51° 2' 54,228"	39° 28' 42,115"
99877	922	Земли транспорта № 94	445075,20	1319611,51	51° 2' 52,208"	39° 28' 33,593"
99878	923	Земли транспорта № 94	445071,22	1319601,35	51° 2' 52,084"	39° 28' 33,069"
99879	924	Земли транспорта № 94	445069,90	1319597,97	51° 2' 52,043"	39° 28' 32,894"
99880	925	Земли транспорта № 94	445086,16	1319591,20	51° 2' 52,572"	39° 28' 32,558"
99881	926	Земли транспорта № 94	445087,65	1319595,34	51° 2' 52,618"	39° 28' 32,771"
99882	927	Земли транспорта № 94	445090,77	1319604,02	51° 2' 52,716"	39° 28' 33,219"
99883	928	Земли транспорта № 94	445091,48	1319605,84	51° 2' 52,738"	39° 28' 33,313"
99884	929	Земли транспорта № 94	445098,06	1319622,68	51° 2' 52,943"	39° 28' 34,182"
99885	930	Земли транспорта № 94	445083,24	1319627,68	51° 2' 52,462"	39° 28' 34,428"
99886	931	Земли транспорта № 94	445150,67	1319800,89	51° 2' 54,568"	39° 28' 43,365"
99887	932	Земли транспорта № 94	445276,54	1320124,19	51° 2' 58,498"	39° 29' 0,048"
99888	933	Земли транспорта № 94	445323,43	1320251,81	51° 2' 59,959"	39° 29' 6,631"
99889	934	Земли транспорта № 94	445336,62	1320253,59	51° 3' 0,385"	39° 29' 6,732"
99890	935	Земли транспорта № 94	445499,32	1320275,62	51° 3' 5,640"	39° 29' 7,976"
99891	936	Земли транспорта № 94	445565,81	1320284,69	51° 3' 7,787"	39° 29' 8,488"
99892	937	Земли транспорта № 94	445572,69	1320285,62	51° 3' 8,009"	39° 29' 8,541"
99893	938	Земли транспорта № 94	445612,53	1320291,00	51° 3' 9,296"	39° 29' 8,845"
99894	939	Земли транспорта № 94	445619,75	1320291,86	51° 3' 9,529"	39° 29' 8,894"
99895	940	Земли транспорта № 94	445751,87	1320307,43	51° 3' 13,797"	39° 29' 9,786"
99896	941	Земли транспорта № 94	445758,68	1320344,52	51° 3' 14,001"	39° 29' 11,694"
99897	942	Земли транспорта № 94	446252,08	1320398,66	51° 3' 29,940"	39° 29' 14,819"
99898	943	Земли транспорта № 94	446252,59	1320396,47	51° 3' 29,958"	39° 29' 14,707"
99899	944	Земли транспорта № 94	446260,45	1320363,13	51° 3' 30,227"	39° 29' 13,001"
99900	945	Земли транспорта № 94	446463,21	1320383,12	51° 3' 36,778"	39° 29' 14,169"
99901	946	Земли транспорта № 94	446687,25	1320405,01	51° 3' 44,017"	39° 29' 15,450"
99902	947	Земли транспорта № 94	446697,06	1320405,96	51° 3' 44,334"	39° 29' 15,505"
99903	948	Земли транспорта № 94	446708,86	1320464,39	51° 3' 44,690"	39° 29' 18,513"
99904	949	Земли транспорта № 94	446881,47	1320493,23	51° 3' 50,262"	39° 29' 20,115"
99905	950	Земли транспорта № 94	446897,74	1320492,93	51° 3' 50,789"	39° 29' 20,111"
99906	951	Земли транспорта № 94	446898,18	1320492,94	51° 3' 50,803"	39° 29' 20,112"
99907	952	Земли транспорта № 94	447179,49	1320487,64	51° 3' 59,907"	39° 29' 20,037"

99908	953	Земли транспорта № 94	447527,09	1320443,81	51° 4' 11,172"	39° 29' 18,030"
99909	954	Земли транспорта № 94	447839,64	1320393,45	51° 4' 21,307"	39° 29' 15,663"
99910	955	Земли транспорта № 94	447840,73	1320393,28	51° 4' 21,342"	39° 29' 15,655"
99911	956	Земли транспорта № 94	447843,09	1320392,96	51° 4' 21,419"	39° 29' 15,640"
99912	957	Земли транспорта № 94	448295,85	1320319,88	51° 4' 36,100"	39° 29' 12,204"
99913	958	Земли транспорта № 94	448721,09	1320239,92	51° 4' 49,893"	39° 29' 8,394"
99914	959	Земли транспорта № 94	449313,62	1320034,17	51° 5' 9,154"	39° 28' 58,239"
99915	960	Земли транспорта № 94	450922,20	1319478,89	51° 6' 1,441"	39° 28' 30,828"
99916	961	Земли транспорта № 94	451216,58	1319365,02	51° 6' 11,015"	39° 28' 25,180"
99917	962	Земли транспорта № 94	451544,29	1319160,57	51° 6' 21,707"	39° 28' 14,900"
99918	963	Земли транспорта № 94	453040,07	1318258,81	51° 7' 10,491"	39° 27' 29,574"
99919	964	Земли транспорта № 94	453544,76	1317966,68	51° 7' 26,944"	39° 27' 14,898"
99920	965	Земли транспорта № 94	453648,50	1317909,40	51° 7' 30,325"	39° 27' 12,024"
99921	966	Земли транспорта № 94	453650,57	1317908,41	51° 7' 30,393"	39° 27' 11,974"
99922	967	Земли транспорта № 94	453653,90	1317907,37	51° 7' 30,501"	39° 27' 11,923"
99923	968	Земли транспорта № 94	453654,82	1317907,19	51° 7' 30,531"	39° 27' 11,915"
99924	969	Земли транспорта № 94	453783,00	1317885,42	51° 7' 34,687"	39° 27' 10,882"
99925	970	Земли транспорта № 94	453784,07	1317885,27	51° 7' 34,722"	39° 27' 10,875"
99926	971	Земли транспорта № 94	454007,21	1317859,68	51° 7' 41,952"	39° 27' 9,710"
99927	972	Земли транспорта № 94	454188,58	1317822,89	51° 7' 47,836"	39° 27' 7,942"
99928	973	Земли транспорта № 94	454331,20	1317768,79	51° 7' 52,474"	39° 27' 5,257"
99929	974	Земли транспорта № 94	454471,18	1317667,00	51° 7' 57,046"	39° 27' 0,117"
99930	975	Земли транспорта № 94	454585,52	1317512,34	51° 8' 0,811"	39° 26' 52,241"
99931	976	Земли транспорта № 94	454586,11	1317511,59	51° 8' 0,830"	39° 26' 52,203"
99932	977	Земли транспорта № 94	455005,84	1317007,85	51° 8' 14,623"	39° 26' 26,579"
99933	978	Земли транспорта № 94	455085,29	1316916,10	51° 8' 17,232"	39° 26' 21,914"
99934	979	Земли транспорта № 94	455089,72	1316941,54	51° 8' 17,365"	39° 26' 23,225"
99935	980	Земли транспорта № 94	455169,63	1316849,26	51° 8' 19,989"	39° 26' 18,533"
99936	981	Земли транспорта № 94	455192,71	1316831,31	51° 8' 20,743"	39° 26' 17,625"
99937	982	Земли транспорта № 94	455233,38	1316799,68	51° 8' 22,072"	39° 26' 16,025"
99938	983	Земли транспорта № 94	455236,99	1316796,87	51° 8' 22,190"	39° 26' 15,883"
99939	984	Земли транспорта № 94	455314,40	1316745,64	51° 8' 24,716"	39° 26' 13,300"
99940	985	Земли транспорта № 94	455375,55	1316705,17	51° 8' 26,712"	39° 26' 11,260"
99941	986	Земли транспорта № 94	455480,06	1316671,12	51° 8' 30,107"	39° 26' 9,578"
99942	987	Земли транспорта № 94	455555,39	1316641,35	51° 8' 32,557"	39° 26' 8,097"
99943	988	Земли транспорта № 94	455564,53	1316597,05	51° 8' 32,871"	39° 26' 5,825"
99944	989	Земли транспорта № 94	455565,05	1316596,33	51° 8' 32,889"	39° 26' 5,788"
99945	990	Земли транспорта № 94	455609,11	1316586,06	51° 8' 34,318"	39° 26' 5,289"
99946	991	Земли транспорта № 94	455640,95	1316637,63	51° 8' 35,327"	39° 26' 7,962"
99947	992	Земли транспорта № 94	455534,16	1316671,24	51° 8' 31,858"	39° 26' 9,620"
99948	993	Земли транспорта № 94	455487,41	1316689,72	51° 8' 30,337"	39° 26' 10,540"

99949	994	Земли транспорта № 94	455486,25	1316690,14	51° 8' 30,300"	39° 26' 10,560"
99950	995	Земли транспорта № 94	455445,63	1316703,37	51° 8' 28,980"	39° 26' 11,214"
99951	996	Земли транспорта № 94	455318,88	1316767,13	51° 8' 24,852"	39° 26' 14,409"
99952	997	Земли транспорта № 94	455191,68	1316857,44	51° 8' 20,699"	39° 26' 18,968"
99953	998	Земли транспорта № 94	455183,45	1316863,84	51° 8' 20,430"	39° 26' 19,292"
99954	999	Земли транспорта № 94	455036,32	1317033,74	51° 8' 15,598"	39° 26' 27,931"
99955	1000	Земли транспорта № 94	454617,21	1317536,75	51° 8' 1,826"	39° 26' 53,517"
99956	1001	Земли транспорта № 94	454501,39	1317693,41	51° 7' 58,012"	39° 27' 1,495"
99957	1002	Земли транспорта № 94	454498,90	1317696,14	51° 7' 57,930"	39° 27' 1,634"
99958	1003	Земли транспорта № 94	454497,19	1317697,53	51° 7' 57,874"	39° 27' 1,704"
99959	1004	Земли транспорта № 94	454352,56	1317802,71	51° 7' 53,150"	39° 27' 7,015"
99960	1005	Земли транспорта № 94	454351,50	1317803,44	51° 7' 53,115"	39° 27' 7,052"
99961	1006	Земли транспорта № 94	454348,40	1317805,04	51° 7' 53,014"	39° 27' 7,132"
99962	1007	Земли транспорта № 94	454347,89	1317805,24	51° 7' 52,998"	39° 27' 7,142"
99963	1008	Земли транспорта № 94	454201,24	1317860,86	51° 7' 48,229"	39° 27' 9,903"
99964	1009	Земли транспорта № 94	454198,27	1317861,73	51° 7' 48,133"	39° 27' 9,945"
99965	1010	Земли транспорта № 94	454014,31	1317899,05	51° 7' 42,165"	39° 27' 11,739"
99966	1011	Земли транспорта № 94	454012,62	1317899,31	51° 7' 42,110"	39° 27' 11,752"
99967	1012	Земли транспорта № 94	453789,16	1317924,94	51° 7' 34,870"	39° 27' 12,918"
99968	1013	Земли транспорта № 94	453664,86	1317946,05	51° 7' 30,839"	39° 27' 13,919"
99969	1014	Земли транспорта № 94	453564,44	1318001,49	51° 7' 27,566"	39° 27' 16,702"
99970	1015	Земли транспорта № 94	453060,41	1318293,24	51° 7' 11,134"	39° 27' 31,358"
99971	1016	Земли транспорта № 94	451565,20	1319194,66	51° 6' 22,369"	39° 28' 16,666"
99972	1017	Земли транспорта № 94	451236,14	1319399,95	51° 6' 11,633"	39° 28' 26,989"
99973	1018	Земли транспорта № 94	451232,96	1319401,56	51° 6' 11,530"	39° 28' 27,069"
99974	1019	Земли транспорта № 94	450936,29	1319516,32	51° 6' 1,881"	39° 28' 32,761"
99975	1020	Земли транспорта № 94	450935,60	1319516,57	51° 6' 1,858"	39° 28' 32,774"
99976	1021	Земли транспорта № 94	449326,70	1320071,96	51° 5' 9,561"	39° 29' 0,190"
99977	1022	Земли транспорта № 94	448732,81	1320278,19	51° 4' 50,255"	39° 29' 10,368"
99978	1023	Земли транспорта № 94	448730,52	1320278,83	51° 4' 50,181"	39° 29' 10,400"
99979	1024	Земли транспорта № 94	448729,94	1320278,95	51° 4' 50,162"	39° 29' 10,405"
99980	1025	Земли транспорта № 94	448302,99	1320359,23	51° 4' 36,313"	39° 29' 14,230"
99981	1026	Земли транспорта № 94	448302,47	1320359,32	51° 4' 36,297"	39° 29' 14,234"
99982	1027	Земли транспорта № 94	447850,97	1320432,11	51° 4' 21,656"	39° 29' 17,656"
99983	1028	Земли транспорта № 94	447746,70	1320448,92	51° 4' 18,275"	39° 29' 18,446"
99984	1029	Земли транспорта № 94	447533,12	1320483,35	51° 4' 11,350"	39° 29' 20,065"
99985	1030	Земли транспорта № 94	447532,44	1320483,44	51° 4' 11,328"	39° 29' 20,069"
99986	1031	Земли транспорта № 94	447183,43	1320527,45	51° 4' 0,017"	39° 29' 22,084"
99987	1032	Земли транспорта № 94	447181,74	1320527,59	51° 3' 59,962"	39° 29' 22,090"
99988	1033	Земли транспорта № 94	447181,30	1320527,61	51° 3' 59,948"	39° 29' 22,091"
99989	1034	Земли транспорта № 94	447105,82	1320529,02	51° 3' 57,505"	39° 29' 22,110"

99990	1035	Земли транспорта № 94	446725,92	1320548,83	51° 3' 45,205"	39° 29' 22,861"
99991	1036	Земли транспорта № 94	458624,24	1307223,01	51° 10' 15,516"	39° 18' 5,421"
99992	1037	Земли транспорта № 94	458644,01	1307217,11	51° 10' 16,158"	39° 18' 5,129"
99993	1038	Земли транспорта № 94	458654,38	1307294,90	51° 10' 16,466"	39° 18' 9,138"
99994	1039	Земли транспорта № 94	458658,92	1307326,19	51° 10' 16,601"	39° 18' 10,751"
99995	1040	Земли транспорта № 94	458660,83	1307354,87	51° 10' 16,653"	39° 18' 12,229"
99996	1041	Земли транспорта № 94	458661,07	1307436,97	51° 10' 16,631"	39° 18' 16,454"
99997	1042	Земли транспорта № 94	458658,54	1307467,31	51° 10' 16,538"	39° 18' 18,014"
99998	1043	Земли транспорта № 94	458651,54	1307481,59	51° 10' 16,306"	39° 18' 18,745"
99999	1044	Земли транспорта № 94	458644,75	1307489,49	51° 10' 16,084"	39° 18' 19,148"
100000	1045	Земли транспорта № 94	458637,28	1307495,63	51° 10' 15,840"	39° 18' 19,460"
100001	1046	Земли транспорта № 94	458622,00	1307504,65	51° 10' 15,342"	39° 18' 19,915"
100002	1047	Земли транспорта № 94	458615,35	1307507,70	51° 10' 15,126"	39° 18' 20,068"
100003	1048	Земли транспорта № 94	458615,28	1307506,69	51° 10' 15,124"	39° 18' 20,016"
100004	1049	Земли транспорта № 94	458616,78	1307499,76	51° 10' 15,175"	39° 18' 19,660"
100005	1050	Земли транспорта № 94	458617,11	1307498,22	51° 10' 15,186"	39° 18' 19,581"
100006	1051	Земли транспорта № 94	458619,31	1307488,04	51° 10' 15,261"	39° 18' 19,059"
100007	1052	Земли транспорта № 94	458630,77	1307481,27	51° 10' 15,634"	39° 18' 18,717"
100008	1053	Земли транспорта № 94	458636,14	1307476,46	51° 10' 15,810"	39° 18' 18,472"
100009	1054	Земли транспорта № 94	458640,02	1307470,87	51° 10' 15,937"	39° 18' 18,187"
100010	1055	Земли транспорта № 94	458643,74	1307462,97	51° 10' 16,061"	39° 18' 17,782"
100011	1056	Земли транспорта № 94	458645,69	1307438,60	51° 10' 16,133"	39° 18' 16,529"
100012	1057	Земли транспорта № 94	458645,45	1307356,50	51° 10' 16,154"	39° 18' 12,304"
100013	1058	Земли транспорта № 94	458643,54	1307327,82	51° 10' 16,103"	39° 18' 10,827"
100014	1059	Земли транспорта № 94	458639,00	1307296,99	51° 10' 15,967"	39° 18' 9,237"
100015	1060	Земли транспорта № 94	458624,24	1307223,01	51° 10' 15,516"	39° 18' 5,421"
100016	1061	Земли транспорта № 94	457837,00	1313435,64	51° 9' 47,688"	39° 23' 24,661"
100017	1062	Земли транспорта № 94	457798,52	1313415,20	51° 9' 46,451"	39° 23' 23,585"
100018	1063	Земли транспорта № 94	457797,47	1313414,64	51° 9' 46,417"	39° 23' 23,556"
100019	1064	Земли транспорта № 94	457793,21	1313430,20	51° 9' 46,273"	39° 23' 24,354"
100020	1065	Земли транспорта № 94	457779,06	1313483,15	51° 9' 45,794"	39° 23' 27,069"
100021	1066	Земли транспорта № 94	457767,11	1313528,10	51° 9' 45,390"	39° 23' 29,375"
100022	1067	Земли транспорта № 94	457750,03	1313592,35	51° 9' 44,811"	39° 23' 32,670"
100023	1068	Земли транспорта № 94	457747,03	1313604,42	51° 9' 44,710"	39° 23' 33,289"
100024	1069	Земли транспорта № 94	457732,15	1313664,46	51° 9' 44,204"	39° 23' 36,369"
100025	1070	Земли транспорта № 94	457725,00	1313694,46	51° 9' 43,961"	39° 23' 37,908"
100026	1071	Земли транспорта № 94	457701,28	1313793,94	51° 9' 43,153"	39° 23' 43,012"
100027	1072	Земли транспорта № 94	457694,00	1313825,83	51° 9' 42,905"	39° 23' 44,648"
100028	1073	Земли транспорта № 94	457693,98	1313825,92	51° 9' 42,904"	39° 23' 44,653"
100029	1074	Земли транспорта № 94	457691,76	1313840,24	51° 9' 42,827"	39° 23' 45,388"
100030	1075	Земли транспорта № 94	457688,38	1313862,00	51° 9' 42,709"	39° 23' 46,506"

100031	1076	Земли транспорта № 94	457685,43	1313888,86	51° 9' 42,603"	39° 23' 47,886"
100032	1077	Земли транспорта № 94	457683,75	1313904,22	51° 9' 42,542"	39° 23' 48,675"
100033	1078	Земли транспорта № 94	457679,04	1313945,20	51° 9' 42,373"	39° 23' 50,781"
100034	1079	Земли транспорта № 94	457678,55	1313950,22	51° 9' 42,355"	39° 23' 51,039"
100035	1080	Земли транспорта № 94	457673,19	1313999,98	51° 9' 42,162"	39° 23' 53,596"
100036	1081	Земли транспорта № 94	457665,70	1314069,42	51° 9' 41,891"	39° 23' 57,164"
100037	1082	Земли транспорта № 94	457657,74	1314157,97	51° 9' 41,598"	39° 24' 1,715"
100038	1083	Земли транспорта № 94	457657,65	1314162,15	51° 9' 41,594"	39° 24' 1,930"
100039	1084	Земли транспорта № 94	457657,40	1314173,29	51° 9' 41,581"	39° 24' 2,503"
100040	1085	Земли транспорта № 94	457657,16	1314184,44	51° 9' 41,569"	39° 24' 3,077"
100041	1086	Земли транспорта № 94	457657,03	1314190,64	51° 9' 41,562"	39° 24' 3,396"
100042	1087	Земли транспорта № 94	457658,00	1314209,91	51° 9' 41,586"	39° 24' 4,388"
100043	1088	Земли транспорта № 94	457660,41	1314257,71	51° 9' 41,644"	39° 24' 6,849"
100044	1089	Земли транспорта № 94	457661,00	1314261,29	51° 9' 41,662"	39° 24' 7,034"
100045	1090	Земли транспорта № 94	457663,15	1314262,12	51° 9' 41,731"	39° 24' 7,078"
100046	1091	Земли транспорта № 94	457670,03	1314264,80	51° 9' 41,953"	39° 24' 7,220"
100047	1092	Земли транспорта № 94	457678,84	1314266,98	51° 9' 42,237"	39° 24' 7,338"
100048	1093	Земли транспорта № 94	457679,83	1314277,63	51° 9' 42,265"	39° 24' 7,887"
100049	1094	Земли транспорта № 94	457675,18	1314282,08	51° 9' 42,112"	39° 24' 8,113"
100050	1095	Земли транспорта № 94	457666,27	1314293,29	51° 9' 41,820"	39° 24' 8,684"
100051	1096	Земли транспорта № 94	457665,44	1314294,34	51° 9' 41,792"	39° 24' 8,737"
100052	1097	Земли транспорта № 94	457678,54	1314351,25	51° 9' 42,193"	39° 24' 11,674"
100053	1098	Земли транспорта № 94	457688,14	1314389,59	51° 9' 42,488"	39° 24' 13,653"
100054	1099	Земли транспорта № 94	457711,73	1314468,56	51° 9' 43,219"	39° 24' 17,732"
100055	1100	Земли транспорта № 94	457719,64	1314494,32	51° 9' 43,465"	39° 24' 19,063"
100056	1101	Земли транспорта № 94	457720,39	1314496,77	51° 9' 43,488"	39° 24' 19,189"
100057	1102	Земли транспорта № 94	457738,82	1314556,83	51° 9' 44,060"	39° 24' 22,291"
100058	1103	Земли транспорта № 94	457742,15	1314567,43	51° 9' 44,163"	39° 24' 22,839"
100059	1104	Земли транспорта № 94	457762,95	1314633,73	51° 9' 44,810"	39° 24' 26,264"
100060	1105	Земли транспорта № 94	457763,49	1314635,44	51° 9' 44,826"	39° 24' 26,352"
100061	1106	Земли транспорта № 94	457786,92	1314703,24	51° 9' 45,557"	39° 24' 29,856"
100062	1107	Земли транспорта № 94	457796,73	1314733,29	51° 9' 45,862"	39° 24' 31,409"
100063	1108	Земли транспорта № 94	457804,43	1314737,17	51° 9' 46,110"	39° 24' 31,613"
100064	1109	Земли транспорта № 94	457811,50	1314738,95	51° 9' 46,338"	39° 24' 31,709"
100065	1110	Земли транспорта № 94	457812,41	1314746,05	51° 9' 46,364"	39° 24' 32,075"
100066	1111	Земли транспорта № 94	457785,29	1314754,53	51° 9' 45,483"	39° 24' 32,494"
100067	1112	Земли транспорта № 94	457783,81	1314747,35	51° 9' 45,438"	39° 24' 32,124"
100068	1113	Земли транспорта № 94	457780,16	1314734,38	51° 9' 45,325"	39° 24' 31,454"
100069	1114	Земли транспорта № 94	457776,88	1314720,87	51° 9' 45,225"	39° 24' 30,757"
100070	1115	Земли транспорта № 94	457762,84	1314677,63	51° 9' 44,788"	39° 24' 28,523"
100071	1116	Земли транспорта № 94	457761,99	1314675,03	51° 9' 44,762"	39° 24' 28,388"

100072	1117	Земли транспорта № 94	457750,33	1314639,12	51° 9' 44,399"	39° 24' 26,533"
100073	1118	Земли транспорта № 94	457725,56	1314560,84	51° 9' 43,629"	39° 24' 22,489"
100074	1119	Земли транспорта № 94	457709,42	1314507,51	51° 9' 43,129"	39° 24' 19,734"
100075	1120	Земли транспорта № 94	457699,17	1314473,66	51° 9' 42,811"	39° 24' 17,986"
100076	1121	Земли транспорта № 94	457681,33	1314412,69	51° 9' 42,258"	39° 24' 14,837"
100077	1122	Земли транспорта № 94	457674,87	1314390,31	51° 9' 42,059"	39° 24' 13,682"
100078	1123	Земли транспорта № 94	457665,19	1314353,77	51° 9' 41,760"	39° 24' 11,795"
100079	1124	Земли транспорта № 94	457655,40	1314310,71	51° 9' 41,461"	39° 24' 9,573"
100080	1125	Земли транспорта № 94	457650,71	1314279,56	51° 9' 41,322"	39° 24' 7,967"
100081	1126	Земли транспорта № 94	457648,47	1314258,30	51° 9' 41,258"	39° 24' 6,872"
100082	1127	Земли транспорта № 94	457644,66	1314191,94	51° 9' 41,161"	39° 24' 3,455"
100083	1128	Земли транспорта № 94	457645,56	1314155,25	51° 9' 41,205"	39° 24' 1,568"
100084	1129	Земли транспорта № 94	457651,67	1314085,52	51° 9' 41,431"	39° 23' 57,983"
100085	1130	Земли транспорта № 94	457653,14	1314068,76	51° 9' 41,485"	39° 23' 57,122"
100086	1131	Земли транспорта № 94	457666,34	1313950,30	51° 9' 41,960"	39° 23' 51,035"
100087	1132	Земли транспорта № 94	457671,68	1313902,46	51° 9' 42,152"	39° 23' 48,577"
100088	1133	Земли транспорта № 94	457676,68	1313860,47	51° 9' 42,331"	39° 23' 46,420"
100089	1134	Земли транспорта № 94	457682,13	1313825,41	51° 9' 42,521"	39° 23' 44,619"
100090	1135	Земли транспорта № 94	457682,29	1313824,39	51° 9' 42,527"	39° 23' 44,567"
100091	1136	Земли транспорта № 94	457688,34	1313790,85	51° 9' 42,736"	39° 23' 42,845"
100092	1137	Земли транспорта № 94	457711,29	1313694,62	51° 9' 43,517"	39° 23' 37,908"
100093	1138	Земли транспорта № 94	457719,22	1313661,38	51° 9' 43,787"	39° 23' 36,202"
100094	1139	Земли транспорта № 94	457733,29	1313604,62	51° 9' 44,265"	39° 23' 33,291"
100095	1140	Земли транспорта № 94	457727,63	1313596,62	51° 9' 44,085"	39° 23' 32,875"
100096	1141	Земли транспорта № 94	457722,46	1313591,93	51° 9' 43,920"	39° 23' 32,631"
100097	1142	Земли транспорта № 94	457725,07	1313585,33	51° 9' 44,007"	39° 23' 32,293"
100098	1143	Земли транспорта № 94	457730,50	1313585,37	51° 9' 44,182"	39° 23' 32,298"
100099	1144	Земли транспорта № 94	457739,35	1313584,86	51° 9' 44,469"	39° 23' 32,278"
100100	1145	Земли транспорта № 94	457749,03	1313547,21	51° 9' 44,797"	39° 23' 30,347"
100101	1146	Земли транспорта № 94	457765,39	1313483,57	51° 9' 45,352"	39° 23' 27,082"
100102	1147	Земли транспорта № 94	457773,89	1313451,00	51° 9' 45,640"	39° 23' 25,412"
100103	1148	Земли транспорта № 94	457780,85	1313424,34	51° 9' 45,876"	39° 23' 24,044"
100104	1149	Земли транспорта № 94	457785,24	1313408,48	51° 9' 46,024"	39° 23' 23,231"
100105	1150	Земли транспорта № 94	457785,32	1313408,19	51° 9' 46,027"	39° 23' 23,216"
100106	1151	Земли транспорта № 94	457808,33	1313325,08	51° 9' 46,804"	39° 23' 18,954"
100107	1152	Земли транспорта № 94	457832,43	1313229,53	51° 9' 47,622"	39° 23' 14,053"
100108	1153	Земли транспорта № 94	457845,95	1313163,57	51° 9' 48,086"	39° 23' 10,667"
100109	1154	Земли транспорта № 94	457856,57	1313100,90	51° 9' 48,454"	39° 23' 7,449"
100110	1155	Земли транспорта № 94	457865,89	1313036,01	51° 9' 48,782"	39° 23' 4,116"
100111	1156	Земли транспорта № 94	457875,29	1312934,18	51° 9' 49,126"	39° 22' 58,882"
100112	1157	Земли транспорта № 94	457882,27	1312860,53	51° 9' 49,381"	39° 22' 55,096"

100113	1158	Земли транспорта № 94	457841,63	1312851,96	51° 9' 48,069"	39° 22' 54,630"
100114	1159	Земли транспорта № 94	457975,32	1312220,76	51° 9' 52,643"	39° 22' 22,233"
100115	1160	Земли транспорта № 94	457984,63	1312152,12	51° 9' 52,971"	39° 22' 18,707"
100116	1161	Земли транспорта № 94	457986,59	1312139,51	51° 9' 53,040"	39° 22' 18,059"
100117	1162	Земли транспорта № 94	457991,55	1312107,69	51° 9' 53,212"	39° 22' 16,425"
100118	1163	Земли транспорта № 94	457906,15	1312073,63	51° 9' 50,463"	39° 22' 14,619"
100119	1164	Земли транспорта № 94	457913,66	1312035,52	51° 9' 50,721"	39° 22' 12,662"
100120	1165	Земли транспорта № 94	457917,38	1312009,44	51° 9' 50,851"	39° 22' 11,323"
100121	1166	Земли транспорта № 94	457928,56	1311944,53	51° 9' 51,238"	39° 22' 7,989"
100122	1167	Земли транспорта № 94	457964,48	1311822,41	51° 9' 52,448"	39° 22' 1,727"
100123	1168	Земли транспорта № 94	457973,32	1311790,12	51° 9' 52,746"	39° 22' 0,071"
100124	1169	Земли транспорта № 94	457990,55	1311727,16	51° 9' 53,328"	39° 21' 56,842"
100125	1170	Земли транспорта № 94	458034,71	1311681,40	51° 9' 54,775"	39° 21' 54,515"
100126	1171	Земли транспорта № 94	458071,43	1311637,76	51° 9' 55,980"	39° 21' 52,292"
100127	1172	Земли транспорта № 94	458115,99	1311580,31	51° 9' 57,444"	39° 21' 49,363"
100128	1173	Земли транспорта № 94	458139,01	1311545,18	51° 9' 58,202"	39° 21' 47,569"
100129	1174	Земли транспорта № 94	458194,07	1311453,38	51° 10' 0,019"	39° 21' 42,879"
100130	1175	Земли транспорта № 94	458233,19	1311391,40	51° 10' 1,309"	39° 21' 39,713"
100131	1176	Земли транспорта № 94	458290,93	1311290,56	51° 10' 3,216"	39° 21' 34,559"
100132	1177	Земли транспорта № 94	458401,34	1311093,68	51° 10' 6,864"	39° 21' 24,495"
100133	1178	Земли транспорта № 94	458459,34	1310989,38	51° 10' 8,781"	39° 21' 19,162"
100134	1179	Земли транспорта № 94	458508,30	1310905,31	51° 10' 10,397"	39° 21' 14,866"
100135	1180	Земли транспорта № 94	458536,15	1310852,19	51° 10' 11,318"	39° 21' 12,149"
100136	1181	Земли транспорта № 94	458627,10	1310668,14	51° 10' 14,331"	39° 21' 2,732"
100137	1182	Земли транспорта № 94	458634,55	1310633,99	51° 10' 14,585"	39° 21' 0,979"
100138	1183	Земли транспорта № 94	458650,25	1310550,53	51° 10' 15,125"	39° 20' 56,693"
100139	1184	Земли транспорта № 94	458691,93	1310560,24	51° 10' 16,470"	39° 20' 57,218"
100140	1185	Земли транспорта № 94	458713,39	1310510,99	51° 10' 17,183"	39° 20' 54,696"
100141	1186	Земли транспорта № 94	458765,44	1310382,97	51° 10' 18,916"	39° 20' 48,139"
100142	1187	Земли транспорта № 94	458779,12	1310349,34	51° 10' 19,371"	39° 20' 46,416"
100143	1188	Земли транспорта № 94	458780,57	1310345,76	51° 10' 19,420"	39° 20' 46,233"
100144	1189	Земли транспорта № 94	458786,54	1310320,39	51° 10' 19,622"	39° 20' 44,931"
100145	1190	Земли транспорта № 94	458789,97	1310305,79	51° 10' 19,739"	39° 20' 44,182"
100146	1191	Земли транспорта № 94	458797,38	1310274,34	51° 10' 19,990"	39° 20' 42,567"
100147	1192	Земли транспорта № 94	458798,81	1310268,25	51° 10' 20,039"	39° 20' 42,255"
100148	1193	Земли транспорта № 94	458808,87	1310225,49	51° 10' 20,381"	39° 20' 40,060"
100149	1194	Земли транспорта № 94	458811,87	1310212,75	51° 10' 20,483"	39° 20' 39,406"
100150	1195	Земли транспорта № 94	458817,51	1310188,76	51° 10' 20,674"	39° 20' 38,175"
100151	1196	Земли транспорта № 94	458818,84	1310169,81	51° 10' 20,725"	39° 20' 37,200"
100152	1197	Земли транспорта № 94	458820,88	1310140,83	51° 10' 20,802"	39° 20' 35,710"
100153	1198	Земли транспорта № 94	458824,08	1310095,50	51° 10' 20,922"	39° 20' 33,379"

100154	1199	Земли транспорта № 94	458825,15	1310080,28	51° 10' 20,962"	39° 20' 32,596"
100155	1200	Земли транспорта № 94	458830,41	1310005,54	51° 10' 21,161"	39° 20' 28,752"
100156	1201	Земли транспорта № 94	458830,41	1310005,46	51° 10' 21,161"	39° 20' 28,748"
100157	1202	Земли транспорта № 94	458833,78	1309947,30	51° 10' 21,292"	39° 20' 25,757"
100158	1203	Земли транспорта № 94	458837,73	1309878,92	51° 10' 21,446"	39° 20' 22,240"
100159	1204	Земли транспорта № 94	458820,97	1309803,36	51° 10' 20,932"	39° 20' 18,341"
100160	1205	Земли транспорта № 94	458812,75	1309766,29	51° 10' 20,680"	39° 20' 16,428"
100161	1206	Земли транспорта № 94	458770,89	1309577,58	51° 10' 19,396"	39° 20' 6,691"
100162	1207	Земли транспорта № 94	458770,13	1309574,17	51° 10' 19,373"	39° 20' 6,515"
100163	1208	Земли транспорта № 94	458760,71	1309532,46	51° 10' 19,084"	39° 20' 4,362"
100164	1209	Земли транспорта № 94	458746,34	1309468,88	51° 10' 18,643"	39° 20' 1,081"
100165	1210	Земли транспорта № 94	458740,81	1309444,41	51° 10' 18,473"	39° 19' 59,819"
100166	1211	Земли транспорта № 94	458736,73	1309426,31	51° 10' 18,347"	39° 19' 58,885"
100167	1212	Земли транспорта № 94	458733,33	1309411,27	51° 10' 18,243"	39° 19' 58,108"
100168	1213	Земли транспорта № 94	458721,19	1309357,52	51° 10' 17,870"	39° 19' 55,335"
100169	1214	Земли транспорта № 94	458713,61	1309323,98	51° 10' 17,638"	39° 19' 53,604"
100170	1215	Земли транспорта № 94	458696,48	1309248,15	51° 10' 17,112"	39° 19' 49,692"
100171	1216	Земли транспорта № 94	458690,58	1309222,06	51° 10' 16,931"	39° 19' 48,345"
100172	1217	Земли транспорта № 94	458688,57	1309213,15	51° 10' 16,869"	39° 19' 47,885"
100173	1218	Земли транспорта № 94	458667,66	1309109,16	51° 10' 16,231"	39° 19' 42,521"
100174	1219	Земли транспорта № 94	458657,37	1309058,02	51° 10' 15,917"	39° 19' 39,883"
100175	1220	Земли транспорта № 94	458643,29	1308987,98	51° 10' 15,487"	39° 19' 36,270"
100176	1221	Земли транспорта № 94	458640,61	1308974,68	51° 10' 15,406"	39° 19' 35,584"
100177	1222	Земли транспорта № 94	458629,44	1308919,14	51° 10' 15,065"	39° 19' 32,719"
100178	1223	Земли транспорта № 94	458644,18	1308915,10	51° 10' 15,543"	39° 19' 32,519"
100179	1224	Земли транспорта № 94	458642,86	1308906,35	51° 10' 15,504"	39° 19' 32,068"
100180	1225	Земли транспорта № 94	458622,34	1308754,79	51° 10' 14,896"	39° 19' 24,256"
100181	1226	Земли транспорта № 94	458616,74	1308648,98	51° 10' 14,754"	39° 19' 18,807"
100182	1227	Земли транспорта № 94	458608,99	1308517,92	51° 10' 14,551"	39° 19' 12,057"
100183	1228	Земли транспорта № 94	458601,29	1308381,80	51° 10' 14,352"	39° 19' 5,047"
100184	1229	Земли транспорта № 94	458597,30	1308311,30	51° 10' 14,249"	39° 19' 1,416"
100185	1230	Земли транспорта № 94	458596,59	1308298,76	51° 10' 14,231"	39° 19' 0,771"
100186	1231	Земли транспорта № 94	458593,46	1308295,36	51° 10' 14,131"	39° 19' 0,594"
100187	1232	Земли транспорта № 94	458556,23	1308140,54	51° 10' 12,983"	39° 18' 52,604"
100188	1233	Земли транспорта № 94	458499,70	1307925,07	51° 10' 11,232"	39° 18' 41,482"
100189	1234	Земли транспорта № 94	458572,84	1307893,70	51° 10' 13,610"	39° 18' 39,910"
100190	1235	Земли транспорта № 94	458576,61	1307855,74	51° 10' 13,746"	39° 18' 37,958"
100191	1236	Земли транспорта № 94	458577,17	1307852,62	51° 10' 13,765"	39° 18' 37,798"
100192	1237	Земли транспорта № 94	458583,82	1307815,79	51° 10' 13,994"	39° 18' 35,906"
100193	1238	Земли транспорта № 94	458584,83	1307811,23	51° 10' 14,028"	39° 18' 35,672"
100194	1239	Земли транспорта № 94	458592,69	1307794,58	51° 10' 14,289"	39° 18' 34,820"

100195	1240	Земли транспорта № 94	458593,26	1307777,86	51° 10' 14,313"	39° 18' 33,960"
100196	1241	Земли транспорта № 94	458588,82	1307767,69	51° 10' 14,173"	39° 18' 33,434"
100197	1242	Земли транспорта № 94	458575,27	1307744,88	51° 10' 13,743"	39° 18' 32,252"
100198	1243	Земли транспорта № 94	458567,48	1307728,16	51° 10' 13,497"	39° 18' 31,387"
100199	1244	Земли транспорта № 94	458564,28	1307714,28	51° 10' 13,399"	39° 18' 30,671"
100200	1245	Земли транспорта № 94	458570,01	1307706,57	51° 10' 13,587"	39° 18' 30,277"
100201	1246	Земли транспорта № 94	458570,50	1307705,91	51° 10' 13,603"	39° 18' 30,244"
100202	1247	Земли транспорта № 94	458577,04	1307697,11	51° 10' 13,818"	39° 18' 29,794"
100203	1248	Земли транспорта № 94	458577,69	1307703,58	51° 10' 13,836"	39° 18' 30,128"
100204	1249	Земли транспорта № 94	458581,28	1307720,45	51° 10' 13,946"	39° 18' 30,998"
100205	1250	Земли транспорта № 94	458588,05	1307738,11	51° 10' 14,159"	39° 18' 31,911"
100206	1251	Земли транспорта № 94	458597,21	1307756,30	51° 10' 14,449"	39° 18' 32,852"
100207	1252	Земли транспорта № 94	458608,02	1307759,07	51° 10' 14,798"	39° 18' 33,001"
100208	1253	Земли транспорта № 94	458623,85	1307736,84	51° 10' 15,318"	39° 18' 31,866"
100209	1254	Земли транспорта № 94	458643,69	1307716,07	51° 10' 15,967"	39° 18' 30,809"
100210	1255	Земли транспорта № 94	458657,83	1307696,25	51° 10' 16,432"	39° 18' 29,797"
100211	1256	Земли транспорта № 94	458668,39	1307718,52	51° 10' 16,766"	39° 18' 30,949"
100212	1257	Земли транспорта № 94	458632,28	1307750,35	51° 10' 15,586"	39° 18' 32,567"
100213	1258	Земли транспорта № 94	458620,80	1307780,47	51° 10' 15,203"	39° 18' 34,110"
100214	1259	Земли транспорта № 94	458601,65	1307847,61	51° 10' 14,559"	39° 18' 37,555"
100215	1260	Земли транспорта № 94	458587,86	1307907,48	51° 10' 14,091"	39° 18' 40,628"
100216	1261	Земли транспорта № 94	458621,60	1307925,73	51° 10' 15,176"	39° 18' 41,586"
100217	1262	Земли транспорта № 94	458637,08	1307936,58	51° 10' 15,673"	39° 18' 42,154"
100218	1263	Земли транспорта № 94	458667,19	1307965,66	51° 10' 16,637"	39° 18' 43,668"
100219	1264	Земли транспорта № 94	458703,48	1307972,65	51° 10' 17,808"	39° 18' 44,049"
100220	1265	Земли транспорта № 94	458730,67	1307964,48	51° 10' 18,691"	39° 18' 43,644"
100221	1266	Земли транспорта № 94	458771,60	1307946,57	51° 10' 20,022"	39° 18' 42,746"
100222	1267	Земли транспорта № 94	458863,11	1307919,49	51° 10' 22,993"	39° 18' 41,405"
100223	1268	Земли транспорта № 94	458889,23	1308005,88	51° 10' 23,806"	39° 18' 45,867"
100224	1269	Земли транспорта № 94	458887,26	1308006,38	51° 10' 23,743"	39° 18' 45,892"
100225	1270	Земли транспорта № 94	458838,68	1308018,59	51° 10' 22,166"	39° 18' 46,492"
100226	1271	Земли транспорта № 94	458802,22	1308027,75	51° 10' 20,983"	39° 18' 46,942"
100227	1272	Земли транспорта № 94	458746,95	1308041,64	51° 10' 19,190"	39° 18' 47,625"
100228	1273	Земли транспорта № 94	458703,56	1308052,54	51° 10' 17,782"	39° 18' 48,161"
100229	1274	Земли транспорта № 94	458687,10	1308063,20	51° 10' 17,246"	39° 18' 48,700"
100230	1275	Земли транспорта № 94	458683,33	1308065,65	51° 10' 17,123"	39° 18' 48,824"
100231	1276	Земли транспорта № 94	458679,79	1308072,19	51° 10' 17,006"	39° 18' 49,158"
100232	1277	Земли транспорта № 94	458669,19	1308091,80	51° 10' 16,656"	39° 18' 50,161"
100233	1278	Земли транспорта № 94	458654,24	1308119,46	51° 10' 16,162"	39° 18' 51,576"
100234	1279	Земли транспорта № 94	458651,89	1308123,81	51° 10' 16,084"	39° 18' 51,799"
100235	1280	Земли транспорта № 94	458646,08	1308143,74	51° 10' 15,889"	39° 18' 52,821"

100236	1281	Земли транспорта № 94	458643,69	1308150,81	51° 10' 15,809"	39° 18' 53,184"
100237	1282	Земли транспорта № 94	458630,99	1308188,37	51° 10' 15,384"	39° 18' 55,109"
100238	1283	Земли транспорта № 94	458631,66	1308250,24	51° 10' 15,383"	39° 18' 58,294"
100239	1284	Земли транспорта № 94	458649,52	1308383,79	51° 10' 15,912"	39° 19' 5,178"
100240	1285	Земли транспорта № 94	458653,33	1308412,32	51° 10' 16,025"	39° 19' 6,648"
100241	1286	Земли транспорта № 94	458662,71	1308465,15	51° 10' 16,309"	39° 19' 9,373"
100242	1287	Земли транспорта № 94	458669,18	1308528,62	51° 10' 16,495"	39° 19' 12,643"
100243	1288	Земли транспорта № 94	458670,95	1308546,07	51° 10' 16,546"	39° 19' 13,542"
100244	1289	Земли транспорта № 94	458675,39	1308589,65	51° 10' 16,673"	39° 19' 15,788"
100245	1290	Земли транспорта № 94	458694,33	1308775,58	51° 10' 17,218"	39° 19' 25,368"
100246	1291	Земли транспорта № 94	458682,83	1308831,08	51° 10' 16,825"	39° 19' 28,218"
100247	1292	Земли транспорта № 94	458682,71	1308831,76	51° 10' 16,821"	39° 19' 28,253"
100248	1293	Земли транспорта № 94	458680,78	1308842,41	51° 10' 16,754"	39° 19' 28,800"
100249	1294	Земли транспорта № 94	458673,60	1308881,96	51° 10' 16,507"	39° 19' 30,831"
100250	1295	Земли транспорта № 94	458669,89	1308901,86	51° 10' 16,380"	39° 19' 31,853"
100251	1296	Земли транспорта № 94	458663,29	1308936,49	51° 10' 16,154"	39° 19' 33,632"
100252	1297	Земли транспорта № 94	458673,37	1308976,79	51° 10' 16,465"	39° 19' 35,712"
100253	1298	Земли транспорта № 94	458680,92	1309015,41	51° 10' 16,695"	39° 19' 37,704"
100254	1299	Земли транспорта № 94	458698,55	1309106,08	51° 10' 17,232"	39° 19' 42,381"
100255	1300	Земли транспорта № 94	458701,28	1309120,48	51° 10' 17,314"	39° 19' 43,123"
100256	1301	Земли транспорта № 94	458707,92	1309155,59	51° 10' 17,516"	39° 19' 44,935"
100257	1302	Земли транспорта № 94	458716,19	1309199,28	51° 10' 17,768"	39° 19' 47,188"
100258	1303	Земли транспорта № 94	458738,01	1309295,83	51° 10' 18,438"	39° 19' 52,170"
100259	1304	Земли транспорта № 94	458749,28	1309339,36	51° 10' 18,786"	39° 19' 54,417"
100260	1305	Земли транспорта № 94	458755,06	1309361,68	51° 10' 18,965"	39° 19' 55,569"
100261	1306	Земли транспорта № 94	458762,36	1309389,86	51° 10' 19,190"	39° 19' 57,024"
100262	1307	Земли транспорта № 94	458776,64	1309467,10	51° 10' 19,624"	39° 20' 1,008"
100263	1308	Земли транспорта № 94	458780,68	1309484,42	51° 10' 19,748"	39° 20' 1,902"
100264	1309	Земли транспорта № 94	458783,54	1309496,68	51° 10' 19,836"	39° 20' 2,534"
100265	1310	Земли транспорта № 94	458800,14	1309567,85	51° 10' 20,346"	39° 20' 6,207"
100266	1311	Земли транспорта № 94	458811,90	1309627,46	51° 10' 20,704"	39° 20' 9,282"
100267	1312	Земли транспорта № 94	458823,65	1309687,07	51° 10' 21,062"	39° 20' 12,357"
100268	1313	Земли транспорта № 94	458833,47	1309737,74	51° 10' 21,361"	39° 20' 14,971"
100269	1314	Земли транспорта № 94	458849,37	1309788,87	51° 10' 21,856"	39° 20' 17,612"
100270	1315	Земли транспорта № 94	458868,02	1309847,94	51° 10' 22,437"	39° 20' 20,664"
100271	1316	Земли транспорта № 94	458871,79	1309858,77	51° 10' 22,555"	39° 20' 21,223"
100272	1317	Земли транспорта № 94	458876,42	1309872,09	51° 10' 22,700"	39° 20' 21,912"
100273	1318	Земли транспорта № 94	458881,16	1309891,11	51° 10' 22,846"	39° 20' 22,893"
100274	1319	Земли транспорта № 94	458888,43	1309920,23	51° 10' 23,070"	39° 20' 24,396"
100275	1320	Земли транспорта № 94	458894,05	1309922,54	51° 10' 23,251"	39° 20' 24,519"
100276	1321	Земли транспорта № 94	458895,66	1309926,96	51° 10' 23,302"	39° 20' 24,747"

100277	1322	Земли транспорта № 94	458885,07	1309923,30	51° 10' 22,960"	39° 20' 24,552"
100278	1323	Земли транспорта № 94	458877,89	1309931,09	51° 10' 22,725"	39° 20' 24,949"
100279	1324	Земли транспорта № 94	458887,01	1309932,88	51° 10' 23,020"	39° 20' 25,047"
100280	1325	Земли транспорта № 94	458886,91	1309939,93	51° 10' 23,014"	39° 20' 25,409"
100281	1326	Земли транспорта № 94	458874,40	1309940,76	51° 10' 22,609"	39° 20' 25,445"
100282	1327	Земли транспорта № 94	458868,66	1309944,74	51° 10' 22,421"	39° 20' 25,646"
100283	1328	Земли транспорта № 94	458869,16	1310028,63	51° 10' 22,406"	39° 20' 29,964"
100284	1329	Земли транспорта № 94	458865,97	1310075,61	51° 10' 22,285"	39° 20' 32,380"
100285	1330	Земли транспорта № 94	458863,33	1310114,52	51° 10' 22,185"	39° 20' 34,381"
100286	1331	Земли транспорта № 94	458862,64	1310124,64	51° 10' 22,159"	39° 20' 34,902"
100287	1332	Земли транспорта № 94	458860,23	1310158,22	51° 10' 22,068"	39° 20' 36,629"
100288	1333	Земли транспорта № 94	458849,60	1310226,20	51° 10' 21,698"	39° 20' 40,121"
100289	1334	Земли транспорта № 94	458847,87	1310234,42	51° 10' 21,639"	39° 20' 40,543"
100290	1335	Земли транспорта № 94	458847,46	1310236,32	51° 10' 21,625"	39° 20' 40,641"
100291	1336	Земли транспорта № 94	458842,24	1310261,09	51° 10' 21,447"	39° 20' 41,912"
100292	1337	Земли транспорта № 94	458826,09	1310318,64	51° 10' 20,903"	39° 20' 44,865"
100293	1338	Земли транспорта № 94	458816,58	1310347,46	51° 10' 20,584"	39° 20' 46,342"
100294	1339	Земли транспорта № 94	458776,50	1310454,68	51° 10' 19,247"	39° 20' 51,836"
100295	1340	Земли транспорта № 94	458750,03	1310517,58	51° 10' 18,366"	39° 20' 55,058"
100296	1341	Земли транспорта № 94	458742,20	1310542,25	51° 10' 18,103"	39° 20' 56,322"
100297	1342	Земли транспорта № 94	458748,88	1310579,68	51° 10' 18,305"	39° 20' 58,253"
100298	1343	Земли транспорта № 94	458748,97	1310580,18	51° 10' 18,308"	39° 20' 58,279"
100299	1344	Земли транспорта № 94	458727,91	1310616,37	51° 10' 17,613"	39° 21' 0,129"
100300	1345	Земли транспорта № 94	458715,44	1310637,80	51° 10' 17,201"	39° 21' 1,224"
100301	1346	Земли транспорта № 94	458679,40	1310694,02	51° 10' 16,014"	39° 21' 4,096"
100302	1347	Земли транспорта № 94	458319,85	1311329,55	51° 10' 4,137"	39° 21' 36,583"
100303	1348	Земли транспорта № 94	458278,86	1311466,77	51° 10' 2,757"	39° 21' 43,620"
100304	1349	Земли транспорта № 94	458252,71	1311552,56	51° 10' 1,878"	39° 21' 48,019"
100305	1350	Земли транспорта № 94	458058,70	1311988,31	51° 9' 55,432"	39° 22' 10,323"
100306	1351	Земли транспорта № 94	458053,00	1312056,31	51° 9' 55,221"	39° 22' 13,819"
100307	1352	Земли транспорта № 94	458069,30	1312114,01	51° 9' 55,726"	39° 22' 16,798"
100308	1353	Земли транспорта № 94	458058,04	1312142,60	51° 9' 55,350"	39° 22' 18,262"
100309	1354	Земли транспорта № 94	458052,93	1312150,08	51° 9' 55,182"	39° 22' 18,644"
100310	1355	Земли транспорта № 94	458045,09	1312173,60	51° 9' 54,919"	39° 22' 19,849"
100311	1356	Земли транспорта № 94	458050,62	1312176,66	51° 9' 55,097"	39° 22' 20,010"
100312	1357	Земли транспорта № 94	458049,84	1312192,26	51° 9' 55,065"	39° 22' 20,813"
100313	1358	Земли транспорта № 94	458094,47	1312228,88	51° 9' 56,495"	39° 22' 22,725"
100314	1359	Земли транспорта № 94	458150,75	1312254,30	51° 9' 58,306"	39° 22' 24,068"
100315	1360	Земли транспорта № 94	458220,21	1312276,25	51° 10' 0,545"	39° 22' 25,241"
100316	1361	Земли транспорта № 94	458230,21	1312295,72	51° 10' 0,861"	39° 22' 26,249"
100317	1362	Земли транспорта № 94	458187,03	1312350,54	51° 9' 59,442"	39° 22' 29,043"

100318	1363	Земли транспорта № 94	458063,05	1312539,30	51° 9' 55,357"	39° 22' 38,680"
100319	1364	Земли транспорта № 94	458049,84	1312559,93	51° 9' 54,921"	39° 22' 39,733"
100320	1365	Земли транспорта № 94	458009,61	1312586,37	51° 9' 53,609"	39° 22' 41,068"
100321	1366	Земли транспорта № 94	457994,15	1312617,00	51° 9' 53,097"	39° 22' 42,635"
100322	1367	Земли транспорта № 94	457985,50	1312622,17	51° 9' 52,815"	39° 22' 42,895"
100323	1368	Земли транспорта № 94	457983,37	1312632,02	51° 9' 52,742"	39° 22' 43,401"
100324	1369	Земли транспорта № 94	457968,91	1312672,69	51° 9' 52,258"	39° 22' 45,485"
100325	1370	Земли транспорта № 94	457943,64	1312756,95	51° 9' 51,407"	39° 22' 49,805"
100326	1371	Земли транспорта № 94	457923,84	1312809,41	51° 9' 50,746"	39° 22' 52,492"
100327	1372	Земли транспорта № 94	457901,89	1312850,52	51° 9' 50,020"	39° 22' 54,594"
100328	1373	Земли транспорта № 94	457910,14	1312890,43	51° 9' 50,271"	39° 22' 56,652"
100329	1374	Земли транспорта № 94	457927,65	1312963,88	51° 9' 50,808"	39° 23' 0,443"
100330	1375	Земли транспорта № 94	457927,76	1313000,50	51° 9' 50,797"	39° 23' 2,328"
100331	1376	Земли транспорта № 94	457894,69	1313099,63	51° 9' 49,688"	39° 23' 7,408"
100332	1377	Земли транспорта № 94	457855,45	1313214,60	51° 9' 48,373"	39° 23' 13,299"
100333	1378	Земли транспорта № 94	457837,16	1313301,39	51° 9' 47,747"	39° 23' 17,753"
100334	1379	Земли транспорта № 94	457810,59	1313416,15	51° 9' 46,841"	39° 23' 23,642"
100335	1380	Земли транспорта № 94	457837,00	1313435,64	51° 9' 47,688"	39° 23' 24,661"
100336	1381	Земли транспорта № 94	461337,59	1317026,00	51° 11' 39,473"	39° 26' 31,758"
100337	1382	Земли транспорта № 94	461331,67	1317030,07	51° 11' 39,280"	39° 26' 31,964"
100338	1383	Земли транспорта № 94	461311,82	1317043,62	51° 11' 38,632"	39° 26' 32,648"
100339	1384	Земли транспорта № 94	461307,68	1317046,44	51° 11' 38,497"	39° 26' 32,790"
100340	1385	Земли транспорта № 94	461298,80	1317052,50	51° 11' 38,207"	39° 26' 33,097"
100341	1386	Земли транспорта № 94	461292,84	1317056,58	51° 11' 38,012"	39° 26' 33,303"
100342	1387	Земли транспорта № 94	461287,64	1317060,13	51° 11' 37,843"	39° 26' 33,482"
100343	1388	Земли транспорта № 94	461278,82	1317066,67	51° 11' 37,554"	39° 26' 33,813"
100344	1389	Земли транспорта № 94	461274,92	1317069,24	51° 11' 37,427"	39° 26' 33,942"
100345	1390	Земли транспорта № 94	461255,63	1317082,69	51° 11' 36,797"	39° 26' 34,622"
100346	1391	Земли транспорта № 94	461245,22	1317089,93	51° 11' 36,458"	39° 26' 34,988"
100347	1392	Земли транспорта № 94	461233,81	1317097,32	51° 11' 36,085"	39° 26' 35,361"
100348	1393	Земли транспорта № 94	461220,38	1317103,45	51° 11' 35,648"	39° 26' 35,667"
100349	1394	Земли транспорта № 94	461206,26	1317107,34	51° 11' 35,190"	39° 26' 35,858"
100350	1395	Земли транспорта № 94	461184,02	1317111,16	51° 11' 34,469"	39° 26' 36,040"
100351	1396	Земли транспорта № 94	461168,28	1317110,16	51° 11' 33,960"	39° 26' 35,978"
100352	1397	Земли транспорта № 94	461143,98	1317106,81	51° 11' 33,175"	39° 26' 35,789"
100353	1398	Земли транспорта № 94	461129,93	1317102,43	51° 11' 32,722"	39° 26' 35,554"
100354	1399	Земли транспорта № 94	461107,42	1317090,81	51° 11' 31,999"	39° 26' 34,940"
100355	1400	Земли транспорта № 94	461093,01	1317080,46	51° 11' 31,537"	39° 26' 34,398"
100356	1401	Земли транспорта № 94	461079,24	1317067,19	51° 11' 31,097"	39° 26' 33,705"
100357	1402	Земли транспорта № 94	461069,93	1317052,82	51° 11' 30,802"	39° 26' 32,959"
100358	1403	Земли транспорта № 94	461058,98	1317032,64	51° 11' 30,456"	39° 26' 31,913"

100359	1404	Земли транспорта № 94	461048,69	1317012,72	51° 11' 30,132"	39° 26' 30,880"
100360	1405	Земли транспорта № 94	461038,93	1316993,84	51° 11' 29,824"	39° 26' 29,902"
100361	1406	Земли транспорта № 94	461026,49	1316972,48	51° 11' 29,430"	39° 26' 28,794"
100362	1407	Земли транспорта № 94	461013,64	1316954,32	51° 11' 29,022"	39° 26' 27,850"
100363	1408	Земли транспорта № 94	461002,34	1316941,88	51° 11' 28,662"	39° 26' 27,202"
100364	1409	Земли транспорта № 94	460989,71	1316931,98	51° 11' 28,257"	39° 26' 26,684"
100365	1410	Земли транспорта № 94	460976,26	1316923,92	51° 11' 27,826"	39° 26' 26,260"
100366	1411	Земли транспорта № 94	460966,51	1316918,74	51° 11' 27,512"	39° 26' 25,986"
100367	1412	Земли транспорта № 94	460950,46	1316910,20	51° 11' 26,997"	39° 26' 25,536"
100368	1413	Земли транспорта № 94	460942,64	1316905,39	51° 11' 26,746"	39° 26' 25,283"
100369	1414	Земли транспорта № 94	460928,14	1316898,14	51° 11' 26,280"	39° 26' 24,900"
100370	1415	Земли транспорта № 94	460900,27	1316883,90	51° 11' 25,384"	39° 26' 24,148"
100371	1416	Земли транспорта № 94	460882,79	1316876,50	51° 11' 24,822"	39° 26' 23,755"
100372	1417	Земли транспорта № 94	460864,11	1316868,67	51° 11' 24,220"	39° 26' 23,340"
100373	1418	Земли транспорта № 94	460854,39	1316864,93	51° 11' 23,908"	39° 26' 23,141"
100374	1419	Земли транспорта № 94	460837,12	1316861,18	51° 11' 23,350"	39° 26' 22,936"
100375	1420	Земли транспорта № 94	460816,13	1316857,02	51° 11' 22,673"	39° 26' 22,708"
100376	1421	Земли транспорта № 94	460802,42	1316855,32	51° 11' 22,230"	39° 26' 22,611"
100377	1422	Земли транспорта № 94	460784,42	1316855,94	51° 11' 21,648"	39° 26' 22,631"
100378	1423	Земли транспорта № 94	460777,66	1316856,17	51° 11' 21,429"	39° 26' 22,638"
100379	1424	Земли транспорта № 94	460747,81	1316864,38	51° 11' 20,459"	39° 26' 23,041"
100380	1425	Земли транспорта № 94	460741,95	1316865,43	51° 11' 20,269"	39° 26' 23,091"
100381	1426	Земли транспорта № 94	460738,40	1316864,53	51° 11' 20,155"	39° 26' 23,042"
100382	1427	Земли транспорта № 94	460735,30	1316843,01	51° 11' 20,064"	39° 26' 21,932"
100383	1428	Земли транспорта № 94	460740,08	1316841,64	51° 11' 20,219"	39° 26' 21,865"
100384	1429	Земли транспорта № 94	460747,71	1316840,45	51° 11' 20,466"	39° 26' 21,809"
100385	1430	Земли транспорта № 94	460764,02	1316840,19	51° 11' 20,994"	39° 26' 21,806"
100386	1431	Земли транспорта № 94	460780,50	1316839,85	51° 11' 21,527"	39° 26' 21,800"
100387	1432	Земли транспорта № 94	460802,49	1316840,25	51° 11' 22,239"	39° 26' 21,835"
100388	1433	Земли транспорта № 94	460825,09	1316844,92	51° 11' 22,968"	39° 26' 22,091"
100389	1434	Земли транспорта № 94	460842,23	1316850,39	51° 11' 23,520"	39° 26' 22,384"
100390	1435	Земли транспорта № 94	460865,85	1316859,11	51° 11' 24,281"	39° 26' 22,849"
100391	1436	Земли транспорта № 94	460892,01	1316869,25	51° 11' 25,123"	39° 26' 23,388"
100392	1437	Земли транспорта № 94	460909,64	1316876,85	51° 11' 25,690"	39° 26' 23,791"
100393	1438	Земли транспорта № 94	460931,24	1316889,01	51° 11' 26,384"	39° 26' 24,432"
100394	1439	Земли транспорта № 94	460957,19	1316902,29	51° 11' 27,218"	39° 26' 25,133"
100395	1440	Земли транспорта № 94	460963,57	1316904,42	51° 11' 27,423"	39° 26' 25,247"
100396	1441	Земли транспорта № 94	460971,26	1316902,90	51° 11' 27,673"	39° 26' 25,174"
100397	1442	Земли транспорта № 94	460974,20	1316898,55	51° 11' 27,770"	39° 26' 24,952"
100398	1443	Земли транспорта № 94	460977,13	1316892,17	51° 11' 27,867"	39° 26' 24,625"
100399	1444	Земли транспорта № 94	460985,36	1316895,52	51° 11' 28,132"	39° 26' 24,803"

100400	1445	Земли транспорта № 94	460984,85	1316899,22	51° 11' 28,114"	39° 26' 24,994"
100401	1446	Земли транспорта № 94	460983,74	1316907,07	51° 11' 28,075"	39° 26' 25,397"
100402	1447	Земли транспорта № 94	460986,07	1316912,54	51° 11' 28,148"	39° 26' 25,680"
100403	1448	Земли транспорта № 94	460988,20	1316917,52	51° 11' 28,215"	39° 26' 25,938"
100404	1449	Земли транспорта № 94	460997,85	1316926,03	51° 11' 28,523"	39° 26' 26,383"
100405	1450	Земли транспорта № 94	461019,01	1316945,67	51° 11' 29,200"	39° 26' 27,408"
100406	1451	Земли транспорта № 94	461033,01	1316963,82	51° 11' 29,645"	39° 26' 28,352"
100407	1452	Земли транспорта № 94	461052,26	1316995,74	51° 11' 30,254"	39° 26' 30,008"
100408	1453	Земли транспорта № 94	461069,81	1317028,10	51° 11' 30,808"	39° 26' 31,686"
100409	1454	Земли транспорта № 94	461079,06	1317044,69	51° 11' 31,101"	39° 26' 32,547"
100410	1455	Земли транспорта № 94	461082,57	1317050,99	51° 11' 31,212"	39° 26' 32,873"
100411	1456	Земли транспорта № 94	461093,64	1317067,52	51° 11' 31,563"	39° 26' 33,732"
100412	1457	Земли транспорта № 94	461109,54	1317079,17	51° 11' 32,072"	39° 26' 34,343"
100413	1458	Земли транспорта № 94	461120,99	1317084,55	51° 11' 32,441"	39° 26' 34,627"
100414	1459	Земли транспорта № 94	461129,62	1317088,61	51° 11' 32,718"	39° 26' 34,842"
100415	1460	Земли транспорта № 94	461135,18	1317090,71	51° 11' 32,897"	39° 26' 34,954"
100416	1461	Земли транспорта № 94	461151,39	1317096,84	51° 11' 33,419"	39° 26' 35,281"
100417	1462	Земли транспорта № 94	461160,96	1317098,66	51° 11' 33,728"	39° 26' 35,381"
100418	1463	Земли транспорта № 94	461168,92	1317100,18	51° 11' 33,985"	39° 26' 35,464"
100419	1464	Земли транспорта № 94	461183,49	1317101,11	51° 11' 34,456"	39° 26' 35,522"
100420	1465	Земли транспорта № 94	461204,08	1317097,57	51° 11' 35,123"	39° 26' 35,353"
100421	1466	Земли транспорта № 94	461216,95	1317094,02	51° 11' 35,541"	39° 26' 35,179"
100422	1467	Земли транспорта № 94	461228,99	1317088,53	51° 11' 35,933"	39° 26' 34,905"
100423	1468	Земли транспорта № 94	461231,49	1317086,91	51° 11' 36,015"	39° 26' 34,823"
100424	1469	Земли транспорта № 94	461239,64	1317081,63	51° 11' 36,281"	39° 26' 34,557"
100425	1470	Земли транспорта № 94	461262,63	1317065,60	51° 11' 37,031"	39° 26' 33,747"
100426	1471	Земли транспорта № 94	461269,31	1317060,96	51° 11' 37,249"	39° 26' 33,512"
100427	1472	Земли транспорта № 94	461273,09	1317058,48	51° 11' 37,373"	39° 26' 33,387"
100428	1473	Земли транспорта № 94	461281,84	1317051,98	51° 11' 37,658"	39° 26' 33,058"
100429	1474	Земли транспорта № 94	461325,38	1317022,25	51° 11' 39,080"	39° 26' 31,557"
100430	1475	Земли транспорта № 94	461391,41	1316977,17	51° 11' 41,235"	39° 26' 29,280"
100431	1476	Земли транспорта № 94	461405,60	1316967,87	51° 11' 41,698"	39° 26' 28,811"
100432	1477	Земли транспорта № 94	461412,48	1316975,43	51° 11' 41,917"	39° 26' 29,205"
100433	1478	Земли транспорта № 94	461410,88	1316976,37	51° 11' 41,865"	39° 26' 29,252"
100434	1479	Земли транспорта № 94	461396,97	1316985,48	51° 11' 41,411"	39° 26' 29,711"
100435	1480	Земли транспорта № 94	461337,59	1317026,00	51° 11' 39,473"	39° 26' 31,758"
100436	1481	Земли транспорта № 94	462592,79	1322853,19	51° 12' 17,517"	39° 31' 32,717"
100437	1482	Земли транспорта № 94	462521,02	1322829,08	51° 12' 15,206"	39° 31' 31,423"
100438	1483	Земли транспорта № 94	462542,42	1322755,66	51° 12' 15,932"	39° 31' 27,657"
100439	1484	Земли транспорта № 94	462620,19	1322781,18	51° 12' 18,436"	39° 31' 29,028"
100440	1485	Земли транспорта № 94	462601,59	1322830,22	51° 12' 17,812"	39° 31' 31,540"

100441	1486	Земли транспорта № 94	462592,79	1322853,19	51° 12' 17,517"	39° 31' 32,717"
100442	1487	Земли транспорта № 94	462092,78	1305026,99	51° 12' 8,518"	39° 16' 14,309"
100443	1488	Земли транспорта № 94	461962,39	1305349,78	51° 12' 4,187"	39° 16' 30,862"
100444	1489	Земли транспорта № 94	461962,06	1305350,60	51° 12' 4,176"	39° 16' 30,904"
100445	1490	Земли транспорта № 94	461957,92	1305360,85	51° 12' 4,038"	39° 16' 31,429"
100446	1491	Земли транспорта № 94	461905,45	1305493,59	51° 12' 2,294"	39° 16' 38,236"
100447	1492	Земли транспорта № 94	461893,11	1305566,62	51° 12' 1,869"	39° 16' 41,990"
100448	1493	Земли транспорта № 94	461881,33	1305787,12	51° 12' 1,411"	39° 16' 53,340"
100449	1494	Земли транспорта № 94	461875,31	1305581,62	51° 12' 1,288"	39° 16' 42,753"
100450	1495	Земли транспорта № 94	461876,27	1305562,05	51° 12' 1,326"	39° 16' 41,746"
100451	1496	Земли транспорта № 94	461881,01	1305523,91	51° 12' 1,493"	39° 16' 39,784"
100452	1497	Земли транспорта № 94	461887,91	1305487,79	51° 12' 1,729"	39° 16' 37,928"
100453	1498	Земли транспорта № 94	461905,17	1305434,47	51° 12' 2,306"	39° 16' 35,191"
100454	1499	Земли транспорта № 94	461947,27	1305331,71	51° 12' 3,704"	39° 16' 29,922"
100455	1500	Земли транспорта № 94	461988,20	1305232,76	51° 12' 5,062"	39° 16' 24,849"
100456	1501	Земли транспорта № 94	461986,50	1305225,59	51° 12' 5,010"	39° 16' 24,479"
100457	1502	Земли транспорта № 94	461983,78	1305220,56	51° 12' 4,924"	39° 16' 24,218"
100458	1503	Земли транспорта № 94	461985,71	1305214,59	51° 12' 4,988"	39° 16' 23,912"
100459	1504	Земли транспорта № 94	461991,53	1305212,57	51° 12' 5,177"	39° 16' 23,811"
100460	1505	Земли транспорта № 94	461997,28	1305209,85	51° 12' 5,364"	39° 16' 23,674"
100461	1506	Земли транспорта № 94	462032,79	1305126,46	51° 12' 6,542"	39° 16' 19,399"
100462	1507	Земли транспорта № 94	462038,83	1305112,29	51° 12' 6,742"	39° 16' 18,673"
100463	1508	Земли транспорта № 94	462041,18	1305107,08	51° 12' 6,820"	39° 16' 18,406"
100464	1509	Земли транспорта № 94	462076,40	1305013,35	51° 12' 7,992"	39° 16' 13,598"
100465	1510	Земли транспорта № 94	462078,92	1305008,60	51° 12' 8,075"	39° 16' 13,355"
100466	1511	Земли транспорта № 94	462087,21	1304996,35	51° 12' 8,348"	39° 16' 12,728"
100467	1512	Земли транспорта № 94	462091,32	1304986,90	51° 12' 8,484"	39° 16' 12,244"
100468	1513	Земли транспорта № 94	462105,51	1304994,80	51° 12' 8,941"	39° 16' 12,658"
100469	1514	Земли транспорта № 94	462100,42	1305008,48	51° 12' 8,771"	39° 16' 13,360"
100470	1515	Земли транспорта № 94	462092,78	1305026,99	51° 12' 8,518"	39° 16' 14,309"
100471	1516	Земли транспорта № 94	465680,78	1323576,87	51° 13' 57,088"	39° 32' 12,267"
100472	1517	Земли транспорта № 94	465669,17	1323572,00	51° 13' 56,715"	39° 32' 12,007"
100473	1518	Земли транспорта № 94	465619,46	1323551,15	51° 13' 55,116"	39° 32' 10,896"
100474	1519	Земли транспорта № 94	465576,07	1323532,94	51° 13' 53,721"	39° 32' 9,926"
100475	1520	Земли транспорта № 94	465543,30	1323519,19	51° 13' 52,667"	39° 32' 9,193"
100476	1521	Земли транспорта № 94	465512,05	1323508,51	51° 13' 51,661"	39° 32' 8,619"
100477	1522	Земли транспорта № 94	465508,30	1323507,26	51° 13' 51,540"	39° 32' 8,552"
100478	1523	Земли транспорта № 94	465455,73	1323489,72	51° 13' 49,848"	39° 32' 7,610"
100479	1524	Земли транспорта № 94	465392,52	1323468,62	51° 13' 47,813"	39° 32' 6,476"
100480	1525	Земли транспорта № 94	465339,78	1323451,62	51° 13' 46,114"	39° 32' 5,561"
100481	1526	Земли транспорта № 94	465284,37	1323433,77	51° 13' 44,330"	39° 32' 4,600"

100482	1527	Земли транспорта № 94	465245,43	1323421,23	51° 13' 43,076"	39° 32' 3,925"
100483	1528	Земли транспорта № 94	465230,94	1323416,55	51° 13' 42,609"	39° 32' 3,674"
100484	1529	Земли транспорта № 94	465176,58	1323399,03	51° 13' 40,859"	39° 32' 2,731"
100485	1530	Земли транспорта № 94	465127,16	1323383,10	51° 13' 39,267"	39° 32' 1,873"
100486	1531	Земли транспорта № 94	465078,38	1323367,38	51° 13' 37,696"	39° 32' 1,028"
100487	1532	Земли транспорта № 94	464970,66	1323333,12	51° 13' 34,227"	39° 31' 59,183"
100488	1533	Земли транспорта № 94	464921,39	1323317,45	51° 13' 32,640"	39° 31' 58,339"
100489	1534	Земли транспорта № 94	464871,59	1323301,61	51° 13' 31,036"	39° 31' 57,487"
100490	1535	Земли транспорта № 94	464817,77	1323284,49	51° 13' 29,303"	39° 31' 56,565"
100491	1536	Земли транспорта № 94	464766,97	1323268,75	51° 13' 27,667"	39° 31' 55,717"
100492	1537	Земли транспорта № 94	464761,97	1323267,20	51° 13' 27,506"	39° 31' 55,633"
100493	1538	Земли транспорта № 94	464760,60	1323245,68	51° 13' 27,471"	39° 31' 54,523"
100494	1539	Земли транспорта № 94	464777,44	1323250,91	51° 13' 28,014"	39° 31' 54,805"
100495	1540	Земли транспорта № 94	464812,77	1323261,88	51° 13' 29,152"	39° 31' 55,396"
100496	1541	Земли транспорта № 94	464815,78	1323261,39	51° 13' 29,249"	39° 31' 55,373"
100497	1542	Земли транспорта № 94	464817,40	1323259,43	51° 13' 29,303"	39° 31' 55,273"
100498	1543	Земли транспорта № 94	464817,74	1323257,38	51° 13' 29,314"	39° 31' 55,168"
100499	1544	Земли транспорта № 94	464828,40	1323260,11	51° 13' 29,658"	39° 31' 55,316"
100500	1545	Земли транспорта № 94	464827,89	1323263,61	51° 13' 29,640"	39° 31' 55,496"
100501	1546	Земли транспорта № 94	464828,83	1323266,87	51° 13' 29,669"	39° 31' 55,665"
100502	1547	Земли транспорта № 94	464878,14	1323282,69	51° 13' 31,257"	39° 31' 56,517"
100503	1548	Земли транспорта № 94	464928,99	1323299,00	51° 13' 32,895"	39° 31' 57,394"
100504	1549	Земли транспорта № 94	464976,26	1323314,17	51° 13' 34,417"	39° 31' 58,211"
100505	1550	Земли транспорта № 94	465029,66	1323331,30	51° 13' 36,137"	39° 31' 59,133"
100506	1551	Земли транспорта № 94	465083,57	1323348,60	51° 13' 37,873"	39° 32' 0,064"
100507	1552	Земли транспорта № 94	465133,54	1323364,63	51° 13' 39,482"	39° 32' 0,926"
100508	1553	Земли транспорта № 94	465182,93	1323380,47	51° 13' 41,073"	39° 32' 1,779"
100509	1554	Земли транспорта № 94	465239,20	1323398,52	51° 13' 42,885"	39° 32' 2,751"
100510	1555	Земли транспорта № 94	465292,33	1323415,56	51° 13' 44,596"	39° 32' 3,668"
100511	1556	Земли транспорта № 94	465345,40	1323432,58	51° 13' 46,305"	39° 32' 4,584"
100512	1557	Земли транспорта № 94	465391,16	1323447,26	51° 13' 47,778"	39° 32' 5,374"
100513	1558	Земли транспорта № 94	465397,53	1323449,30	51° 13' 47,984"	39° 32' 5,484"
100514	1559	Земли транспорта № 94	465464,75	1323471,73	51° 13' 50,148"	39° 32' 6,689"
100515	1560	Земли транспорта № 94	465514,73	1323488,40	51° 13' 51,757"	39° 32' 7,585"
100516	1561	Земли транспорта № 94	465541,93	1323498,24	51° 13' 52,633"	39° 32' 8,112"
100517	1562	Земли транспорта № 94	465592,25	1323519,37	51° 13' 54,251"	39° 32' 9,238"
100518	1563	Земли транспорта № 94	465633,21	1323536,58	51° 13' 55,568"	39° 32' 10,155"
100519	1564	Земли транспорта № 94	465674,09	1323553,73	51° 13' 56,883"	39° 32' 11,069"
100520	1565	Земли транспорта № 94	465687,36	1323559,30	51° 13' 57,309"	39° 32' 11,366"
100521	1566	Земли транспорта № 94	465680,78	1323576,87	51° 13' 57,088"	39° 32' 12,267"
100522	1567	Земли транспорта № 94	467420,56	1331864,70	51° 14' 49,312"	39° 39' 20,774"

100523	1568	Земли транспорта № 94	467415,01	1331858,14	51° 14' 49,136"	39° 39' 20,431"
100524	1569	Земли транспорта № 94	467429,66	1331850,43	51° 14' 49,614"	39° 39' 20,046"
100525	1570	Земли транспорта № 94	467442,10	1331854,68	51° 14' 50,014"	39° 39' 20,275"
100526	1571	Земли транспорта № 94	467457,98	1331851,90	51° 14' 50,529"	39° 39' 20,145"
100527	1572	Земли транспорта № 94	467510,76	1331825,46	51° 14' 52,250"	39° 39' 18,826"
100528	1573	Земли транспорта № 94	467515,13	1331821,87	51° 14' 52,394"	39° 39' 18,644"
100529	1574	Земли транспорта № 94	467522,46	1331806,53	51° 14' 52,639"	39° 39' 17,859"
100530	1575	Земли транспорта № 94	467539,85	1331803,12	51° 14' 53,203"	39° 39' 17,698"
100531	1576	Земли транспорта № 94	467541,00	1331805,64	51° 14' 53,239"	39° 39' 17,829"
100532	1577	Земли транспорта № 94	467544,60	1331813,51	51° 14' 53,351"	39° 39' 18,237"
100533	1578	Земли транспорта № 94	467565,35	1331858,90	51° 14' 53,999"	39° 39' 20,594"
100534	1579	Земли транспорта № 94	467451,88	1331907,82	51° 14' 50,303"	39° 39' 23,023"
100535	1580	Земли транспорта № 94	467447,53	1331896,55	51° 14' 50,168"	39° 39' 22,438"
100536	1581	Земли транспорта № 94	467420,56	1331864,70	51° 14' 49,312"	39° 39' 20,774"
100537	1582	Земли транспорта № 94	459171,22	1336475,62	51° 10' 19,992"	39° 43' 11,292"
100538	1583	Земли транспорта № 94	458868,71	1336542,95	51° 10' 10,169"	39° 43' 14,495"
100539	1584	Земли транспорта № 94	456927,98	1336999,46	51° 9' 7,135"	39° 43' 36,298"
100540	1585	Земли транспорта № 94	456439,13	1337131,94	51° 8' 51,248"	39° 43' 42,687"
100541	1586	Земли транспорта № 94	454198,21	1337748,51	51° 7' 38,413"	39° 44' 12,436"
100542	1587	Земли транспорта № 94	453362,42	1337976,77	51° 7' 11,248"	39° 44' 23,438"
100543	1588	Земли транспорта № 94	452442,62	1338254,79	51° 6' 41,338"	39° 44' 36,919"
100544	1589	Земли транспорта № 94	452397,98	1338296,33	51° 6' 39,871"	39° 44' 39,015"
100545	1590	Земли транспорта № 94	452371,14	1338341,56	51° 6' 38,977"	39° 44' 41,315"
100546	1591	Земли транспорта № 94	452334,81	1338424,68	51° 6' 37,756"	39° 44' 45,555"
100547	1592	Земли транспорта № 94	452282,43	1338493,01	51° 6' 36,024"	39° 44' 49,021"
100548	1593	Земли транспорта № 94	452200,79	1338547,09	51° 6' 33,352"	39° 44' 51,728"
100549	1594	Земли транспорта № 94	452115,51	1338566,01	51° 6' 30,583"	39° 44' 52,625"
100550	1595	Земли транспорта № 94	451999,43	1338533,24	51° 6' 26,846"	39° 44' 50,838"
100551	1596	Земли транспорта № 94	451930,34	1338516,19	51° 6' 24,620"	39° 44' 49,901"
100552	1597	Земли транспорта № 94	451885,33	1338548,92	51° 6' 23,146"	39° 44' 51,543"
100553	1598	Земли транспорта № 94	451332,75	1339228,99	51° 6' 4,890"	39° 45' 25,999"
100554	1599	Земли транспорта № 94	451180,42	1339461,57	51° 5' 59,832"	39° 45' 37,814"
100555	1600	Земли транспорта № 94	451142,80	1339479,59	51° 5' 58,604"	39° 45' 38,706"
100556	1601	Земли транспорта № 94	450964,20	1339695,44	51° 5' 52,705"	39° 45' 49,637"
100557	1602	Земли транспорта № 94	450928,00	1339777,41	51° 5' 51,488"	39° 45' 53,816"
100558	1603	Земли транспорта № 94	450910,22	1339826,15	51° 5' 50,885"	39° 45' 56,304"
100559	1604	Земли транспорта № 94	450893,79	1339873,42	51° 5' 50,327"	39° 45' 58,718"
100560	1605	Земли транспорта № 94	450882,88	1339917,64	51° 5' 49,949"	39° 46' 0,980"
100561	1606	Земли транспорта № 94	450875,20	1339971,62	51° 5' 49,670"	39° 46' 3,747"
100562	1607	Земли транспорта № 94	450871,92	1340029,65	51° 5' 49,531"	39° 46' 6,725"
100563	1608	Земли транспорта № 94	450872,95	1340055,03	51° 5' 49,551"	39° 46' 8,030"

100564	1609	Земли транспорта № 94	450873,93	1340078,99	51° 5' 49,569"	39° 46' 9,262"
100565	1610	Земли транспорта № 94	450873,26	1340097,38	51° 5' 49,537"	39° 46' 10,206"
100566	1611	Земли транспорта № 94	450858,49	1340128,97	51° 5' 49,041"	39° 46' 11,816"
100567	1612	Земли транспорта № 94	450829,76	1340132,42	51° 5' 48,110"	39° 46' 11,967"
100568	1613	Земли транспорта № 94	450805,76	1340132,69	51° 5' 47,333"	39° 46' 11,960"
100569	1614	Земли транспорта № 94	450803,03	1340132,01	51° 5' 47,245"	39° 46' 11,922"
100570	1615	Земли транспорта № 94	450787,95	1340128,24	51° 5' 46,759"	39° 46' 11,715"
100571	1616	Земли транспорта № 94	450787,10	1340119,78	51° 5' 46,736"	39° 46' 11,280"
100572	1617	Земли транспорта № 94	450785,85	1340113,18	51° 5' 46,700"	39° 46' 10,939"
100573	1618	Земли транспорта № 94	450784,41	1340108,90	51° 5' 46,656"	39° 46' 10,718"
100574	1619	Земли транспорта № 94	450783,58	1340107,65	51° 5' 46,630"	39° 46' 10,653"
100575	1620	Земли транспорта № 94	450782,86	1340107,44	51° 5' 46,606"	39° 46' 10,642"
100576	1621	Земли транспорта № 94	450812,53	1339958,64	51° 5' 47,650"	39° 46' 3,024"
100577	1622	Земли транспорта № 94	450846,95	1339832,96	51° 5' 48,835"	39° 45' 56,598"
100578	1623	Земли транспорта № 94	450906,28	1339694,97	51° 5' 50,832"	39° 45' 49,561"
100579	1624	Земли транспорта № 94	451008,12	1339544,09	51° 5' 54,211"	39° 45' 41,900"
100580	1625	Земли транспорта № 94	450988,58	1339553,45	51° 5' 53,574"	39° 45' 42,364"
100581	1626	Земли транспорта № 94	450982,00	1339537,57	51° 5' 53,370"	39° 45' 41,542"
100582	1627	Земли транспорта № 94	450977,38	1339526,42	51° 5' 53,227"	39° 45' 40,965"
100583	1628	Земли транспорта № 94	451002,17	1339466,10	51° 5' 54,063"	39° 45' 37,888"
100584	1629	Земли транспорта № 94	450996,77	1339461,77	51° 5' 53,890"	39° 45' 37,660"
100585	1630	Земли транспорта № 94	450966,66	1339437,66	51° 5' 52,930"	39° 45' 36,395"
100586	1631	Земли транспорта № 94	450950,66	1339422,37	51° 5' 52,421"	39° 45' 35,595"
100587	1632	Земли транспорта № 94	450929,68	1339384,94	51° 5' 51,763"	39° 45' 33,653"
100588	1633	Земли транспорта № 94	450902,26	1339346,81	51° 5' 50,897"	39° 45' 31,670"
100589	1634	Земли транспорта № 94	450911,11	1339331,22	51° 5' 51,192"	39° 45' 30,877"
100590	1635	Земли транспорта № 94	450919,68	1339316,11	51° 5' 51,478"	39° 45' 30,108"
100591	1636	Земли транспорта № 94	450923,42	1339309,53	51° 5' 51,603"	39° 45' 29,773"
100592	1637	Земли транспорта № 94	450924,50	1339307,31	51° 5' 51,639"	39° 45' 29,660"
100593	1638	Земли транспорта № 94	450923,51	1339301,26	51° 5' 51,610"	39° 45' 29,348"
100594	1639	Земли транспорта № 94	450917,98	1339291,18	51° 5' 51,437"	39° 45' 28,826"
100595	1640	Земли транспорта № 94	450915,25	1339287,79	51° 5' 51,351"	39° 45' 28,649"
100596	1641	Земли транспорта № 94	450914,92	1339287,38	51° 5' 51,340"	39° 45' 28,628"
100597	1642	Земли транспорта № 94	450889,64	1339255,99	51° 5' 50,540"	39° 45' 26,992"
100598	1643	Земли транспорта № 94	450893,43	1339251,96	51° 5' 50,665"	39° 45' 26,789"
100599	1644	Земли транспорта № 94	450902,62	1339242,20	51° 5' 50,968"	39° 45' 26,296"
100600	1645	Земли транспорта № 94	450913,26	1339255,46	51° 5' 51,304"	39° 45' 26,986"
100601	1646	Земли транспорта № 94	450925,83	1339269,96	51° 5' 51,703"	39° 45' 27,742"
100602	1647	Земли транспорта № 94	450982,18	1339220,63	51° 5' 53,553"	39° 45' 25,258"
100603	1648	Земли транспорта № 94	451045,94	1339288,76	51° 5' 55,578"	39° 45' 28,815"
100604	1649	Земли транспорта № 94	451043,63	1339292,04	51° 5' 55,501"	39° 45' 28,982"

100605	1650	Земли транспорта № 94	451044,28	1339298,87	51° 5' 55,519"	39° 45' 29,333"
100606	1651	Земли транспорта № 94	451047,21	1339300,96	51° 5' 55,612"	39° 45' 29,443"
100607	1652	Земли транспорта № 94	451069,21	1339316,63	51° 5' 56,315"	39° 45' 30,268"
100608	1653	Земли транспорта № 94	451071,51	1339313,36	51° 5' 56,391"	39° 45' 30,102"
100609	1654	Земли транспорта № 94	451085,53	1339325,52	51° 5' 56,838"	39° 45' 30,739"
100610	1655	Земли транспорта № 94	451079,76	1339333,68	51° 5' 56,647"	39° 45' 31,153"
100611	1656	Земли транспорта № 94	451081,89	1339335,29	51° 5' 56,715"	39° 45' 31,238"
100612	1657	Земли транспорта № 94	451083,41	1339333,53	51° 5' 56,765"	39° 45' 31,149"
100613	1658	Земли транспорта № 94	451085,23	1339335,37	51° 5' 56,823"	39° 45' 31,245"
100614	1659	Земли транспорта № 94	451082,71	1339338,26	51° 5' 56,740"	39° 45' 31,391"
100615	1660	Земли транспорта № 94	451085,97	1339341,11	51° 5' 56,844"	39° 45' 31,541"
100616	1661	Земли транспорта № 94	451114,87	1339366,26	51° 5' 57,764"	39° 45' 32,858"
100617	1662	Земли транспорта № 94	451428,48	1338917,24	51° 6' 8,161"	39° 45' 10,065"
100618	1663	Земли транспорта № 94	451532,92	1338803,35	51° 6' 11,603"	39° 45' 4,306"
100619	1664	Земли транспорта № 94	451590,21	1338742,57	51° 6' 13,491"	39° 45' 1,234"
100620	1665	Земли транспорта № 94	451584,47	1338728,07	51° 6' 13,313"	39° 45' 0,483"
100621	1666	Земли транспорта № 94	451541,90	1338683,77	51° 6' 11,961"	39° 44' 58,169"
100622	1667	Земли транспорта № 94	451627,86	1338601,18	51° 6' 14,787"	39° 44' 54,001"
100623	1668	Земли транспорта № 94	451623,50	1338596,49	51° 6' 14,649"	39° 44' 53,757"
100624	1669	Земли транспорта № 94	451652,73	1338569,97	51° 6' 15,609"	39° 44' 52,420"
100625	1670	Земли транспорта № 94	451705,50	1338620,25	51° 6' 17,289"	39° 44' 55,050"
100626	1671	Земли транспорта № 94	451747,34	1338575,88	51° 6' 18,667"	39° 44' 52,807"
100627	1672	Земли транспорта № 94	451764,04	1338562,94	51° 6' 19,214"	39° 44' 52,157"
100628	1673	Земли транспорта № 94	451765,68	1338559,10	51° 6' 19,269"	39° 44' 51,961"
100629	1674	Земли транспорта № 94	451771,91	1338535,67	51° 6' 19,484"	39° 44' 50,762"
100630	1675	Земли транспорта № 94	451774,11	1338517,42	51° 6' 19,565"	39° 44' 49,826"
100631	1676	Земли транспорта № 94	451773,47	1338505,37	51° 6' 19,551"	39° 44' 49,207"
100632	1677	Земли транспорта № 94	451770,55	1338485,01	51° 6' 19,468"	39° 44' 48,158"
100633	1678	Земли транспорта № 94	451762,06	1338457,21	51° 6' 19,209"	39° 44' 46,722"
100634	1679	Земли транспорта № 94	451748,86	1338433,28	51° 6' 18,795"	39° 44' 45,481"
100635	1680	Земли транспорта № 94	451733,89	1338414,58	51° 6' 18,321"	39° 44' 44,506"
100636	1681	Земли транспорта № 94	451712,39	1338397,57	51° 6' 17,635"	39° 44' 43,613"
100637	1682	Земли транспорта № 94	451695,04	1338387,32	51° 6' 17,080"	39° 44' 43,071"
100638	1683	Земли транспорта № 94	451687,94	1338384,47	51° 6' 16,851"	39° 44' 42,919"
100639	1684	Земли транспорта № 94	451683,19	1338382,57	51° 6' 16,699"	39° 44' 42,817"
100640	1685	Земли транспорта № 94	451655,32	1338373,95	51° 6' 15,802"	39° 44' 42,349"
100641	1686	Земли транспорта № 94	451640,34	1338371,69	51° 6' 15,319"	39° 44' 42,220"
100642	1687	Земли транспорта № 94	452698,60	1338114,88	51° 6' 49,697"	39° 44' 29,953"
100643	1688	Земли транспорта № 94	455765,65	1337259,05	51° 8' 29,390"	39° 43' 48,638"
100644	1689	Земли транспорта № 94	456855,23	1336967,46	51° 9' 4,799"	39° 43' 34,589"
100645	1690	Земли транспорта № 94	458513,67	1336557,33	51° 9' 58,675"	39° 43' 14,928"

100646	1691	Земли транспорта № 94	459211,08	1336403,47	51° 10' 21,321"	39° 43' 7,613"
100647	1692	Земли транспорта № 94	459205,56	1336413,44	51° 10' 21,136"	39° 43' 8,122"
100648	1693	Земли транспорта № 94	459196,50	1336429,78	51° 10' 20,834"	39° 43' 8,955"
100649	1694	Земли транспорта № 94	459196,16	1336430,38	51° 10' 20,823"	39° 43' 8,986"
100650	1695	Земли транспорта № 94	459184,85	1336450,77	51° 10' 20,446"	39° 43' 10,025"
100651	1696	Земли транспорта № 94	459175,78	1336467,13	51° 10' 20,144"	39° 43' 10,859"
100652	1697	Земли транспорта № 94	459174,54	1336469,37	51° 10' 20,102"	39° 43' 10,973"
100653	1698	Земли транспорта № 94	459174,03	1336470,28	51° 10' 20,086"	39° 43' 11,020"
100654	1699	Земли транспорта № 94	459171,22	1336475,62	51° 10' 19,992"	39° 43' 11,292"
100655	1700	Земли транспорта № 94	458828,75	1314630,02	51° 10' 19,294"	39° 24' 26,762"
100656	1701	Земли транспорта № 94	458799,19	1314638,29	51° 10' 18,335"	39° 24' 27,168"
100657	1702	Земли транспорта № 94	458783,38	1314646,27	51° 10' 17,820"	39° 24' 27,569"
100658	1703	Земли транспорта № 94	458760,83	1314659,05	51° 10' 17,085"	39° 24' 28,212"
100659	1704	Земли транспорта № 94	458693,26	1314662,29	51° 10' 14,898"	39° 24' 28,335"
100660	1705	Земли транспорта № 94	458657,16	1314669,34	51° 10' 13,727"	39° 24' 28,675"
100661	1706	Земли транспорта № 94	458566,53	1314687,56	51° 10' 10,787"	39° 24' 29,554"
100662	1707	Земли транспорта № 94	458535,50	1314693,56	51° 10' 9,781"	39° 24' 29,842"
100663	1708	Земли транспорта № 94	458521,50	1314696,37	51° 10' 9,326"	39° 24' 29,978"
100664	1709	Земли транспорта № 94	458487,63	1314702,46	51° 10' 8,228"	39° 24' 30,269"
100665	1710	Земли транспорта № 94	458471,50	1314705,61	51° 10' 7,705"	39° 24' 30,421"
100666	1711	Земли транспорта № 94	458403,09	1314719,28	51° 10' 5,486"	39° 24' 31,080"
100667	1712	Земли транспорта № 94	458236,00	1314752,66	51° 10' 0,066"	39° 24' 32,690"
100668	1713	Земли транспорта № 94	458226,62	1314754,88	51° 9' 59,762"	39° 24' 32,798"
100669	1714	Земли транспорта № 94	458199,50	1314767,75	51° 9' 58,879"	39° 24' 33,443"
100670	1715	Земли транспорта № 94	458141,85	1314792,08	51° 9' 57,004"	39° 24' 34,657"
100671	1716	Земли транспорта № 94	457998,06	1314854,83	51° 9' 52,326"	39° 24' 37,793"
100672	1717	Земли транспорта № 94	457905,59	1314879,24	51° 9' 49,325"	39° 24' 38,989"
100673	1718	Земли транспорта № 94	457828,78	1314943,27	51° 9' 46,813"	39° 24' 42,234"
100674	1719	Земли транспорта № 94	457575,78	1315252,18	51° 9' 38,501"	39° 24' 57,965"
100675	1720	Земли транспорта № 94	457574,21	1315248,33	51° 9' 38,452"	39° 24' 57,765"
100676	1721	Земли транспорта № 94	457573,60	1315247,16	51° 9' 38,433"	39° 24' 57,705"
100677	1722	Земли транспорта № 94	457572,81	1315246,12	51° 9' 38,408"	39° 24' 57,651"
100678	1723	Земли транспорта № 94	457571,85	1315245,23	51° 9' 38,377"	39° 24' 57,605"
100679	1724	Земли транспорта № 94	457571,64	1315245,08	51° 9' 38,370"	39° 24' 57,596"
100680	1725	Земли транспорта № 94	457533,23	1315217,52	51° 9' 37,139"	39° 24' 56,153"
100681	1726	Земли транспорта № 94	457527,77	1315213,60	51° 9' 36,964"	39° 24' 55,948"
100682	1727	Земли транспорта № 94	457782,12	1314902,82	51° 9' 45,320"	39° 24' 40,122"
100683	1728	Земли транспорта № 94	457897,39	1314808,10	51° 9' 49,088"	39° 24' 35,323"
100684	1729	Земли транспорта № 94	457987,96	1314756,74	51° 9' 52,039"	39° 24' 32,739"
100685	1730	Земли транспорта № 94	458674,40	1314580,47	51° 10' 14,321"	39° 24' 24,112"
100686	1731	Земли транспорта № 94	458838,77	1314557,23	51° 10' 19,648"	39° 24' 23,022"

100687	1732	Земли транспорта № 94	459016,60	1314532,08	51° 10' 25,412"	39° 24' 21,843"
100688	1733	Земли транспорта № 94	459143,04	1314516,33	51° 10' 29,509"	39° 24' 21,114"
100689	1734	Земли транспорта № 94	459238,62	1314523,02	51° 10' 32,599"	39° 24' 21,520"
100690	1735	Земли транспорта № 94	459487,02	1314576,42	51° 10' 40,614"	39° 24' 24,429"
100691	1736	Земли транспорта № 94	459528,26	1314591,53	51° 10' 41,942"	39° 24' 25,233"
100692	1737	Земли транспорта № 94	459671,93	1314644,18	51° 10' 46,569"	39° 24' 28,036"
100693	1738	Земли транспорта № 94	459704,03	1314652,32	51° 10' 47,604"	39° 24' 28,476"
100694	1739	Земли транспорта № 94	459880,50	1314667,91	51° 10' 53,308"	39° 24' 29,393"
100695	1740	Земли транспорта № 94	460031,07	1314661,76	51° 10' 58,182"	39° 24' 29,174"
100696	1741	Земли транспорта № 94	460309,70	1314647,10	51° 11' 7,203"	39° 24' 28,599"
100697	1742	Земли транспорта № 94	460526,31	1314592,53	51° 11' 14,233"	39° 24' 25,930"
100698	1743	Земли транспорта № 94	460709,17	1314526,47	51° 11' 20,176"	39° 24' 22,647"
100699	1744	Земли транспорта № 94	460900,40	1314404,20	51° 11' 26,413"	39° 24' 16,476"
100700	1745	Земли транспорта № 94	461147,35	1314229,11	51° 11' 34,474"	39° 24' 7,620"
100701	1746	Земли транспорта № 94	462002,72	1313573,04	51° 12' 2,412"	39° 23' 34,383"
100702	1747	Земли транспорта № 94	462491,14	1313077,47	51° 12' 18,413"	39° 23' 9,171"
100703	1748	Земли транспорта № 94	463759,47	1311801,19	51° 12' 59,951"	39° 22' 4,223"
100704	1749	Земли транспорта № 94	463760,19	1311800,51	51° 12' 59,974"	39° 22' 4,188"
100705	1750	Земли транспорта № 94	463762,15	1311798,93	51° 13' 0,038"	39° 22' 4,108"
100706	1751	Земли транспорта № 94	463951,95	1311665,42	51° 13' 6,231"	39° 21' 57,348"
100707	1752	Земли транспорта № 94	463952,75	1311664,88	51° 13' 6,257"	39° 21' 57,321"
100708	1753	Земли транспорта № 94	463953,65	1311664,35	51° 13' 6,287"	39° 21' 57,293"
100709	1754	Земли транспорта № 94	464125,11	1311567,99	51° 13' 11,871"	39° 21' 52,435"
100710	1755	Земли транспорта № 94	464127,31	1311566,93	51° 13' 11,943"	39° 21' 52,382"
100711	1756	Земли транспорта № 94	464130,01	1311566,04	51° 13' 12,031"	39° 21' 52,338"
100712	1757	Земли транспорта № 94	464258,85	1311533,48	51° 13' 16,212"	39° 21' 50,740"
100713	1758	Земли транспорта № 94	464332,87	1311514,78	51° 13' 18,614"	39° 21' 49,822"
100714	1759	Земли транспорта № 94	466086,56	1311029,54	51° 14' 15,541"	39° 21' 25,895"
100715	1760	Земли транспорта № 94	468471,37	1310352,97	51° 15' 32,959"	39° 20' 52,471"
100716	1761	Земли транспорта № 94	470459,28	1309795,58	51° 16' 37,488"	39° 20' 24,926"
100717	1762	Земли транспорта № 94	470464,98	1309814,75	51° 16' 37,665"	39° 20' 25,918"
100718	1763	Земли транспорта № 94	470470,68	1309833,92	51° 16' 37,842"	39° 20' 26,910"
100719	1764	Земли транспорта № 94	468482,23	1310391,46	51° 15' 33,296"	39° 20' 54,462"
100720	1765	Земли транспорта № 94	467155,58	1310767,83	51° 14' 50,229"	39° 21' 13,059"
100721	1766	Земли транспорта № 94	467157,00	1310774,17	51° 14' 50,272"	39° 21' 13,387"
100722	1767	Земли транспорта № 94	467168,80	1310826,97	51° 14' 50,634"	39° 21' 16,116"
100723	1768	Земли транспорта № 94	467116,34	1310841,45	51° 14' 48,931"	39° 21' 16,831"
100724	1769	Земли транспорта № 94	466720,80	1310957,63	51° 14' 36,089"	39° 21' 22,577"
100725	1770	Земли транспорта № 94	466711,00	1310894,70	51° 14' 35,796"	39° 21' 19,328"
100726	1771	Земли транспорта № 94	466711,13	1310894,67	51° 14' 35,800"	39° 21' 19,326"
100727	1772	Земли транспорта № 94	466711,03	1310893,95	51° 14' 35,797"	39° 21' 19,289"

100728	1773	Земли транспорта № 94	466097,35	1311068,05	51° 14' 15,875"	39° 21' 27,887"
100729	1774	Земли транспорта № 94	464442,32	1311525,99	51° 13' 22,151"	39° 21' 50,467"
100730	1775	Земли транспорта № 94	464343,32	1311553,38	51° 13' 18,937"	39° 21' 51,817"
100731	1776	Земли транспорта № 94	464342,89	1311553,49	51° 13' 18,923"	39° 21' 51,823"
100732	1777	Земли транспорта № 94	464142,39	1311604,16	51° 13' 12,416"	39° 21' 54,309"
100733	1778	Земли транспорта № 94	463974,13	1311698,72	51° 13' 6,936"	39° 21' 59,077"
100734	1779	Земли транспорта № 94	463786,60	1311830,63	51° 13' 0,817"	39° 22' 5,756"
100735	1780	Земли транспорта № 94	462519,56	1313105,60	51° 12' 19,321"	39° 23' 10,638"
100736	1781	Земли транспорта № 94	462030,23	1313602,10	51° 12' 3,291"	39° 23' 35,897"
100737	1782	Земли транспорта № 94	462029,46	1313602,85	51° 12' 3,265"	39° 23' 35,935"
100738	1783	Земли транспорта № 94	462028,16	1313603,93	51° 12' 3,223"	39° 23' 35,990"
100739	1784	Земли транспорта № 94	461171,39	1314261,08	51° 11' 35,239"	39° 24' 9,281"
100740	1785	Земли транспорта № 94	461170,79	1314261,52	51° 11' 35,219"	39° 24' 9,303"
100741	1786	Земли транспорта № 94	460923,14	1314437,10	51° 11' 27,135"	39° 24' 18,184"
100742	1787	Земли транспорта № 94	460922,34	1314437,64	51° 11' 27,109"	39° 24' 18,211"
100743	1788	Земли транспорта № 94	460728,79	1314561,39	51° 11' 20,797"	39° 24' 24,458"
100744	1789	Земли транспорта № 94	460725,66	1314563,01	51° 11' 20,695"	39° 24' 24,539"
100745	1790	Земли транспорта № 94	460724,85	1314563,32	51° 11' 20,669"	39° 24' 24,555"
100746	1791	Земли транспорта № 94	460538,96	1314630,48	51° 11' 14,627"	39° 24' 27,892"
100747	1792	Земли транспорта № 94	460537,05	1314631,07	51° 11' 14,565"	39° 24' 27,921"
100748	1793	Земли транспорта № 94	460317,58	1314686,36	51° 11' 7,442"	39° 24' 30,625"
100749	1794	Земли транспорта № 94	460316,97	1314686,50	51° 11' 7,422"	39° 24' 30,633"
100750	1795	Земли транспорта № 94	460313,75	1314686,94	51° 11' 7,317"	39° 24' 30,653"
100751	1796	Земли транспорта № 94	460032,94	1314701,71	51° 10' 58,226"	39° 24' 31,231"
100752	1797	Земли транспорта № 94	459880,84	1314707,92	51° 10' 53,302"	39° 24' 31,453"
100753	1798	Земли транспорта № 94	459878,27	1314707,86	51° 10' 53,219"	39° 24' 31,448"
100754	1799	Земли транспорта № 94	459698,91	1314692,01	51° 10' 47,423"	39° 24' 30,516"
100755	1800	Земли транспорта № 94	459698,01	1314691,91	51° 10' 47,393"	39° 24' 30,510"
100756	1801	Земли транспорта № 94	459695,76	1314691,48	51° 10' 47,321"	39° 24' 30,486"
100757	1802	Земли транспорта № 94	459657,92	1314681,89	51° 10' 46,101"	39° 24' 29,968"
100758	1803	Земли транспорта № 94	459643,00	1314722,05	51° 10' 45,601"	39° 24' 32,026"
100759	1804	Земли транспорта № 94	459570,50	1314680,19	51° 10' 43,273"	39° 24' 29,824"
100760	1805	Земли транспорта № 94	459524,35	1314651,56	51° 10' 41,791"	39° 24' 28,321"
100761	1806	Земли транспорта № 94	459506,21	1314643,44	51° 10' 41,208"	39° 24' 27,891"
100762	1807	Земли транспорта № 94	459474,21	1314636,88	51° 10' 40,175"	39° 24' 27,533"
100763	1808	Земли транспорта № 94	459457,56	1314637,09	51° 10' 39,636"	39° 24' 27,533"
100764	1809	Земли транспорта № 94	459440,96	1314641,47	51° 10' 39,097"	39° 24' 27,747"
100765	1810	Земли транспорта № 94	459326,38	1314594,90	51° 10' 35,409"	39° 24' 25,276"
100766	1811	Земли транспорта № 94	459252,91	1314593,67	51° 10' 33,032"	39° 24' 25,165"
100767	1812	Земли транспорта № 94	459155,87	1314603,27	51° 10' 29,889"	39° 24' 25,597"
100768	1813	Земли транспорта № 94	459045,92	1314607,76	51° 10' 26,330"	39° 24' 25,757"

100769	1814	Земли транспорта № 94	458964,10	1314609,69	51° 10' 23,682"	39° 24' 25,803"
100770	1815	Земли транспорта № 94	458828,75	1314630,02	51° 10' 19,294"	39° 24' 26,762"
100771	1816	Земли транспорта № 94	443202,61	1321189,87	51° 1' 50,926"	39° 29' 53,282"
100772	1817	Земли транспорта № 94	443247,34	1321254,18	51° 1' 52,345"	39° 29' 56,614"
100773	1818	Земли транспорта № 94	443247,32	1321254,18	51° 1' 52,344"	39° 29' 56,614"
100774	1819	Земли транспорта № 94	443202,61	1321189,87	51° 1' 50,926"	39° 29' 53,282"
100775	1820	Земли транспорта № 94	443149,85	1321137,50	51° 1' 49,243"	39° 29' 50,558"
100776	1821	Земли транспорта № 94	443158,87	1321127,00	51° 1' 49,539"	39° 29' 50,026"
100777	1822	Земли транспорта № 94	443158,88	1321127,02	51° 1' 49,540"	39° 29' 50,027"
100778	1823	Земли транспорта № 94	443149,85	1321137,50	51° 1' 49,243"	39° 29' 50,558"
100779		**Земли транспорта № 94 Количество**		1823		1823
100780	1	Земли транспорта № 95	456340,59	1302706,56	51° 9' 3,188"	39° 14' 11,766"
100781	2	Земли транспорта № 95	456339,48	1302705,43	51° 9' 3,153"	39° 14' 11,708"
100782	3	Земли транспорта № 95	456297,56	1302667,09	51° 9' 1,809"	39° 14' 9,713"
100783	4	Земли транспорта № 95	456296,42	1302666,04	51° 9' 1,773"	39° 14' 9,658"
100784	5	Земли транспорта № 95	456240,13	1302611,29	51° 8' 59,970"	39° 14' 6,812"
100785	6	Земли транспорта № 95	456203,89	1302582,74	51° 8' 58,806"	39° 14' 5,324"
100786	7	Земли транспорта № 95	456170,26	1302557,07	51° 8' 57,727"	39° 14' 3,986"
100787	8	Земли транспорта № 95	456136,97	1302533,98	51° 8' 56,657"	39° 14' 2,781"
100788	9	Земли транспорта № 95	456106,68	1302514,34	51° 8' 55,684"	39° 14' 1,755"
100789	10	Земли транспорта № 95	456087,00	1302501,57	51° 8' 55,051"	39° 14' 1,087"
100790	11	Земли транспорта № 95	456083,08	1302499,03	51° 8' 54,925"	39° 14' 0,955"
100791	12	Земли транспорта № 95	456077,90	1302495,67	51° 8' 54,759"	39° 14' 0,779"
100792	13	Земли транспорта № 95	456075,80	1302496,45	51° 8' 54,690"	39° 14' 0,818"
100793	14	Земли транспорта № 95	456071,41	1302498,08	51° 8' 54,548"	39° 14' 0,900"
100794	15	Земли транспорта № 95	456067,35	1302499,92	51° 8' 54,416"	39° 14' 0,992"
100795	16	Земли транспорта № 95	456065,59	1302499,26	51° 8' 54,359"	39° 14' 0,957"
100796	17	Земли транспорта № 95	456063,83	1302498,61	51° 8' 54,302"	39° 14' 0,923"
100797	18	Земли транспорта № 95	456063,22	1302493,87	51° 8' 54,284"	39° 14' 0,679"
100798	19	Земли транспорта № 95	456062,37	1302488,33	51° 8' 54,259"	39° 14' 0,393"
100799	20	Земли транспорта № 95	456035,25	1302470,55	51° 8' 53,387"	39° 13' 59,464"
100800	21	Земли транспорта № 95	456019,67	1302457,93	51° 8' 52,887"	39° 13' 58,807"
100801	22	Земли транспорта № 95	456007,52	1302446,30	51° 8' 52,498"	39° 13' 58,202"
100802	23	Земли транспорта № 95	456004,79	1302442,29	51° 8' 52,411"	39° 13' 57,995"
100803	24	Земли транспорта № 95	456000,99	1302437,42	51° 8' 52,289"	39° 13' 57,742"
100804	25	Земли транспорта № 95	455994,90	1302429,61	51° 8' 52,095"	39° 13' 57,337"
100805	26	Земли транспорта № 95	455991,03	1302424,47	51° 8' 51,971"	39° 13' 57,071"
100806	27	Земли транспорта № 95	455984,59	1302415,93	51° 8' 51,766"	39° 13' 56,628"
100807	28	Земли транспорта № 95	455983,99	1302415,08	51° 8' 51,747"	39° 13' 56,584"
100808	29	Земли транспорта № 95	455932,81	1302342,39	51° 8' 50,115"	39° 13' 52,818"
100809	30	Земли транспорта № 95	455931,98	1302341,22	51° 8' 50,088"	39° 13' 52,757"

100810	31	Земли транспорта № 95	455931,51	1302340,55	51° 8' 50,073"	39° 13' 52,723"
100811	32	Земли транспорта № 95	455930,15	1302338,66	51° 8' 50,030"	39° 13' 52,625"
100812	33	Земли транспорта № 95	455899,36	1302295,46	51° 8' 49,048"	39° 13' 50,386"
100813	34	Земли транспорта № 95	455898,36	1302294,06	51° 8' 49,016"	39° 13' 50,314"
100814	35	Земли транспорта № 95	455896,49	1302291,44	51° 8' 48,956"	39° 13' 50,178"
100815	36	Земли транспорта № 95	455865,94	1302248,56	51° 8' 47,982"	39° 13' 47,956"
100816	37	Земли транспорта № 95	455864,99	1302247,23	51° 8' 47,952"	39° 13' 47,887"
100817	38	Земли транспорта № 95	455863,38	1302245,02	51° 8' 47,900"	39° 13' 47,773"
100818	39	Земли транспорта № 95	455831,36	1302201,15	51° 8' 46,879"	39° 13' 45,500"
100819	40	Земли транспорта № 95	455813,83	1302180,82	51° 8' 46,318"	39° 13' 44,445"
100820	41	Земли транспорта № 95	455807,10	1302173,50	51° 8' 46,103"	39° 13' 44,065"
100821	42	Земли транспорта № 95	455789,83	1302161,53	51° 8' 45,548"	39° 13' 43,440"
100822	43	Земли транспорта № 95	455786,03	1302159,80	51° 8' 45,425"	39° 13' 43,349"
100823	44	Земли транспорта № 95	455781,07	1302158,98	51° 8' 45,265"	39° 13' 43,304"
100824	45	Земли транспорта № 95	455766,96	1302159,04	51° 8' 44,809"	39° 13' 43,300"
100825	46	Земли транспорта № 95	455746,29	1302164,55	51° 8' 44,138"	39° 13' 43,572"
100826	47	Земли транспорта № 95	455726,53	1302173,57	51° 8' 43,496"	39° 13' 44,026"
100827	48	Земли транспорта № 95	455672,02	1302205,28	51° 8' 41,722"	39° 13' 45,629"
100828	49	Земли транспорта № 95	455648,92	1302216,38	51° 8' 40,970"	39° 13' 46,188"
100829	50	Земли транспорта № 95	455637,81	1302220,24	51° 8' 40,610"	39° 13' 46,381"
100830	51	Земли транспорта № 95	455624,19	1302223,66	51° 8' 40,168"	39° 13' 46,549"
100831	52	Земли транспорта № 95	455602,94	1302226,23	51° 8' 39,480"	39° 13' 46,670"
100832	53	Земли транспорта № 95	455580,63	1302224,52	51° 8' 38,758"	39° 13' 46,571"
100833	54	Земли транспорта № 95	455559,53	1302219,56	51° 8' 38,077"	39° 13' 46,305"
100834	55	Земли транспорта № 95	455506,46	1302202,49	51° 8' 36,366"	39° 13' 45,399"
100835	56	Земли транспорта № 95	455473,07	1302187,76	51° 8' 35,290"	39° 13' 44,624"
100836	57	Земли транспорта № 95	455449,64	1302174,09	51° 8' 34,536"	39° 13' 43,909"
100837	58	Земли транспорта № 95	455426,79	1302156,09	51° 8' 33,803"	39° 13' 42,971"
100838	59	Земли транспорта № 95	455386,31	1302117,65	51° 8' 32,506"	39° 13' 40,972"
100839	60	Земли транспорта № 95	455366,30	1302098,76	51° 8' 31,865"	39° 13' 39,990"
100840	61	Земли транспорта № 95	455284,53	1302019,81	51° 8' 29,245"	39° 13' 35,887"
100841	62	Земли транспорта № 95	455273,06	1302009,71	51° 8' 28,877"	39° 13' 35,362"
100842	63	Земли транспорта № 95	455266,13	1302007,90	51° 8' 28,653"	39° 13' 35,265"
100843	64	Земли транспорта № 95	455261,05	1302007,93	51° 8' 28,489"	39° 13' 35,264"
100844	65	Земли транспорта № 95	455260,31	1302006,77	51° 8' 28,465"	39° 13' 35,204"
100845	66	Земли транспорта № 95	455259,57	1302005,61	51° 8' 28,442"	39° 13' 35,144"
100846	67	Земли транспорта № 95	455260,24	1302002,01	51° 8' 28,465"	39° 13' 34,959"
100847	68	Земли транспорта № 95	455261,07	1301997,38	51° 8' 28,493"	39° 13' 34,721"
100848	69	Земли транспорта № 95	455255,86	1301989,25	51° 8' 28,327"	39° 13' 34,300"
100849	70	Земли транспорта № 95	455261,08	1301985,99	51° 8' 28,497"	39° 13' 34,135"
100850	71	Земли транспорта № 95	455266,29	1301982,72	51° 8' 28,667"	39° 13' 33,970"

100851	72	Земли транспорта № 95	455270,20	1301986,94	51° 8' 28,792"	39° 13' 34,189"
100852	73	Земли транспорта № 95	455277,00	1301979,39	51° 8' 29,014"	39° 13' 33,804"
100853	74	Земли транспорта № 95	455282,27	1301964,33	51° 8' 29,190"	39° 13' 33,032"
100854	75	Земли транспорта № 95	455285,13	1301966,35	51° 8' 29,282"	39° 13' 33,138"
100855	76	Земли транспорта № 95	455291,99	1301970,13	51° 8' 29,502"	39° 13' 33,336"
100856	77	Земли транспорта № 95	455295,95	1301971,09	51° 8' 29,630"	39° 13' 33,387"
100857	78	Земли транспорта № 95	455305,27	1301996,34	51° 8' 29,923"	39° 13' 34,691"
100858	79	Земли транспорта № 95	455308,13	1301998,36	51° 8' 30,015"	39° 13' 34,796"
100859	80	Земли транспорта № 95	455298,60	1302002,66	51° 8' 29,706"	39° 13' 35,012"
100860	81	Земли транспорта № 95	455295,94	1302009,80	51° 8' 29,617"	39° 13' 35,378"
100861	82	Земли транспорта № 95	455298,21	1302016,16	51° 8' 29,689"	39° 13' 35,706"
100862	83	Земли транспорта № 95	455383,03	1302099,13	51° 8' 32,406"	39° 13' 40,018"
100863	84	Земли транспорта № 95	455429,74	1302143,62	51° 8' 33,903"	39° 13' 42,331"
100864	85	Земли транспорта № 95	455452,59	1302161,61	51° 8' 34,636"	39° 13' 43,268"
100865	86	Земли транспорта № 95	455476,59	1302175,54	51° 8' 35,408"	39° 13' 43,997"
100866	87	Земли транспорта № 95	455509,98	1302190,27	51° 8' 36,484"	39° 13' 44,772"
100867	88	Земли транспорта № 95	455564,87	1302206,59	51° 8' 38,254"	39° 13' 45,640"
100868	89	Земли транспорта № 95	455585,98	1302211,55	51° 8' 38,936"	39° 13' 45,906"
100869	90	Земли транспорта № 95	455604,84	1302213,61	51° 8' 39,545"	39° 13' 46,022"
100870	91	Земли транспорта № 95	455624,94	1302212,75	51° 8' 40,196"	39° 13' 45,989"
100871	92	Земли транспорта № 95	455645,88	1302207,00	51° 8' 40,875"	39° 13' 45,704"
100872	93	Земли транспорта № 95	455668,98	1302195,90	51° 8' 41,626"	39° 13' 45,145"
100873	94	Земли транспорта № 95	455723,49	1302164,20	51° 8' 43,400"	39° 13' 43,543"
100874	95	Земли транспорта № 95	455744,28	1302154,86	51° 8' 44,076"	39° 13' 43,073"
100875	96	Земли транспорта № 95	455764,95	1302149,35	51° 8' 44,747"	39° 13' 42,800"
100876	97	Земли транспорта № 95	455773,20	1302149,02	51° 8' 45,014"	39° 13' 42,788"
100877	98	Земли транспорта № 95	455774,04	1302144,36	51° 8' 45,042"	39° 13' 42,548"
100878	99	Земли транспорта № 95	455774,09	1302141,31	51° 8' 45,045"	39° 13' 42,391"
100879	100	Земли транспорта № 95	455774,47	1302139,16	51° 8' 45,058"	39° 13' 42,281"
100880	101	Земли транспорта № 95	455775,88	1302138,54	51° 8' 45,104"	39° 13' 42,250"
100881	102	Земли транспорта № 95	455777,28	1302137,93	51° 8' 45,149"	39° 13' 42,219"
100882	103	Земли транспорта № 95	455793,27	1302152,26	51° 8' 45,662"	39° 13' 42,965"
100883	104	Земли транспорта № 95	455798,78	1302154,88	51° 8' 45,840"	39° 13' 43,102"
100884	105	Земли транспорта № 95	455812,89	1302165,42	51° 8' 46,293"	39° 13' 43,652"
100885	106	Земли транспорта № 95	455837,15	1302193,07	51° 8' 47,069"	39° 13' 45,087"
100886	107	Земли транспорта № 95	455871,79	1302238,52	51° 8' 48,174"	39° 13' 47,443"
100887	108	Земли транспорта № 95	455905,16	1302285,35	51° 8' 49,239"	39° 13' 49,869"
100888	109	Земли транспорта № 95	455936,46	1302331,14	51° 8' 50,236"	39° 13' 52,241"
100889	110	Земли транспорта № 95	455955,62	1302357,67	51° 8' 50,848"	39° 13' 53,616"
100890	111	Земли транспорта № 95	455984,07	1302397,07	51° 8' 51,755"	39° 13' 55,658"
100891	112	Земли транспорта № 95	456013,44	1302437,73	51° 8' 52,692"	39° 13' 57,765"

100892	113	Земли транспорта № 95	456018,46	1302442,84	51° 8' 52,853"	39° 13' 58,030"
100893	114	Земли транспорта № 95	456024,04	1302448,53	51° 8' 53,031"	39° 13' 58,326"
100894	115	Земли транспорта № 95	456039,62	1302461,14	51° 8' 53,531"	39° 13' 58,983"
100895	116	Земли транспорта № 95	456065,37	1302477,36	51° 8' 54,359"	39° 13' 59,831"
100896	117	Земли транспорта № 95	456070,68	1302475,18	51° 8' 54,532"	39° 13' 59,721"
100897	118	Земли транспорта № 95	456074,58	1302473,70	51° 8' 54,658"	39° 13' 59,647"
100898	119	Земли транспорта № 95	456075,79	1302474,56	51° 8' 54,697"	39° 13' 59,692"
100899	120	Земли транспорта № 95	456077,01	1302475,42	51° 8' 54,737"	39° 13' 59,737"
100900	121	Земли транспорта № 95	456077,67	1302480,56	51° 8' 54,756"	39° 14' 0,002"
100901	122	Земли транспорта № 95	456078,94	1302485,67	51° 8' 54,796"	39° 14' 0,265"
100902	123	Земли транспорта № 95	456080,54	1302486,36	51° 8' 54,847"	39° 14' 0,302"
100903	124	Земли транспорта № 95	456106,49	1302502,14	51° 8' 55,682"	39° 14' 1,127"
100904	125	Земли транспорта № 95	456141,16	1302525,08	51° 8' 56,796"	39° 14' 2,325"
100905	126	Земли транспорта № 95	456176,32	1302549,20	51° 8' 57,925"	39° 14' 3,585"
100906	127	Земли транспорта № 95	456209,95	1302574,98	51° 8' 59,005"	39° 14' 4,928"
100907	128	Земли транспорта № 95	456247,22	1302603,66	51° 9' 0,201"	39° 14' 6,423"
100908	129	Земли транспорта № 95	456288,93	1302641,17	51° 9' 1,539"	39° 14' 8,375"
100909	130	Земли транспорта № 95	456305,12	1302657,42	51° 9' 2,057"	39° 14' 9,220"
100910	131	Земли транспорта № 95	456346,97	1302695,65	51° 9' 3,399"	39° 14' 11,208"
100911	132	Земли транспорта № 95	456340,59	1302706,56	51° 9' 3,188"	39° 14' 11,766"
100912	133	Земли транспорта № 95	460016,38	1304827,72	51° 11' 1,404"	39° 16' 2,906"
100913	134	Земли транспорта № 95	459984,70	1304828,93	51° 11' 0,378"	39° 16' 2,951"
100914	135	Земли транспорта № 95	459955,84	1304825,04	51° 10' 59,446"	39° 16' 2,735"
100915	136	Земли транспорта № 95	459938,44	1304823,28	51° 10' 58,883"	39° 16' 2,635"
100916	137	Земли транспорта № 95	459867,95	1304839,21	51° 10' 56,597"	39° 16' 3,416"
100917	138	Земли транспорта № 95	459824,87	1304849,72	51° 10' 55,200"	39° 16' 3,933"
100918	139	Земли транспорта № 95	459775,62	1304861,27	51° 10' 53,602"	39° 16' 4,501"
100919	140	Земли транспорта № 95	459737,10	1304874,32	51° 10' 52,351"	39° 16' 5,152"
100920	141	Земли транспорта № 95	459734,22	1304875,37	51° 10' 52,258"	39° 16' 5,204"
100921	142	Земли транспорта № 95	459710,35	1304884,08	51° 10' 51,483"	39° 16' 5,639"
100922	143	Земли транспорта № 95	459701,31	1304887,45	51° 10' 51,189"	39° 16' 5,808"
100923	144	Земли транспорта № 95	459699,32	1304888,19	51° 10' 51,124"	39° 16' 5,845"
100924	145	Земли транспорта № 95	459646,02	1304908,10	51° 10' 49,393"	39° 16' 6,840"
100925	146	Земли транспорта № 95	459626,89	1304912,41	51° 10' 48,772"	39° 16' 7,052"
100926	147	Земли транспорта № 95	459611,12	1304916,87	51° 10' 48,261"	39° 16' 7,273"
100927	148	Земли транспорта № 95	459609,08	1304919,03	51° 10' 48,194"	39° 16' 7,383"
100928	149	Земли транспорта № 95	459605,31	1304914,61	51° 10' 48,073"	39° 16' 7,153"
100929	150	Земли транспорта № 95	459601,55	1304910,19	51° 10' 47,953"	39° 16' 6,924"
100930	151	Земли транспорта № 95	459603,72	1304900,56	51° 10' 48,027"	39° 16' 6,429"
100931	152	Земли транспорта № 95	459603,99	1304899,35	51° 10' 48,036"	39° 16' 6,367"
100932	153	Земли транспорта № 95	459596,14	1304870,66	51° 10' 47,792"	39° 16' 4,886"

100933	154	Земли транспорта № 95	459585,19	1304815,36	51° 10' 47,457"	39° 16' 2,033"
100934	155	Земли транспорта № 95	459574,77	1304759,62	51° 10' 47,139"	39° 15' 59,158"
100935	156	Земли транспорта № 95	459561,32	1304684,90	51° 10' 46,729"	39° 15' 55,304"
100936	157	Земли транспорта № 95	459552,81	1304633,56	51° 10' 46,472"	39° 15' 52,657"
100937	158	Земли транспорта № 95	459533,57	1304526,41	51° 10' 45,886"	39° 15' 47,130"
100938	159	Земли транспорта № 95	459508,40	1304381,83	51° 10' 45,121"	39° 15' 39,674"
100939	160	Земли транспорта № 95	459505,98	1304372,93	51° 10' 45,046"	39° 15' 39,215"
100940	161	Земли транспорта № 95	459502,97	1304369,27	51° 10' 44,950"	39° 15' 39,025"
100941	162	Земли транспорта № 95	459502,15	1304368,27	51° 10' 44,923"	39° 15' 38,973"
100942	163	Земли транспорта № 95	459455,42	1304378,21	51° 10' 43,408"	39° 15' 39,459"
100943	164	Земли транспорта № 95	459443,03	1304381,91	51° 10' 43,006"	39° 15' 39,643"
100944	165	Земли транспорта № 95	459330,36	1304415,57	51° 10' 39,349"	39° 15' 41,314"
100945	166	Земли транспорта № 95	459321,01	1304418,19	51° 10' 39,045"	39° 15' 41,444"
100946	167	Земли транспорта № 95	459319,42	1304407,19	51° 10' 38,998"	39° 15' 40,877"
100947	168	Земли транспорта № 95	459328,89	1304404,61	51° 10' 39,305"	39° 15' 40,749"
100948	169	Земли транспорта № 95	459451,44	1304371,82	51° 10' 43,281"	39° 15' 39,128"
100949	170	Земли транспорта № 95	459488,03	1304361,51	51° 10' 44,469"	39° 15' 38,617"
100950	171	Земли транспорта № 95	459500,71	1304357,21	51° 10' 44,881"	39° 15' 38,403"
100951	172	Земли транспорта № 95	459504,47	1304348,22	51° 10' 45,005"	39° 15' 37,942"
100952	173	Земли транспорта № 95	459500,95	1304328,42	51° 10' 44,898"	39° 15' 36,921"
100953	174	Земли транспорта № 95	459505,23	1304327,63	51° 10' 45,037"	39° 15' 36,882"
100954	175	Земли транспорта № 95	459510,10	1304326,75	51° 10' 45,195"	39° 15' 36,840"
100955	176	Земли транспорта № 95	459513,94	1304347,86	51° 10' 45,312"	39° 15' 37,928"
100956	177	Земли транспорта № 95	459519,59	1304382,38	51° 10' 45,483"	39° 15' 39,709"
100957	178	Земли транспорта № 95	459544,66	1304525,52	51° 10' 46,245"	39° 15' 47,091"
100958	179	Земли транспорта № 95	459562,97	1304627,38	51° 10' 46,802"	39° 15' 52,344"
100959	180	Земли транспорта № 95	459570,36	1304669,31	51° 10' 47,027"	39° 15' 54,507"
100960	181	Земли транспорта № 95	459570,64	1304670,90	51° 10' 47,036"	39° 15' 54,588"
100961	182	Земли транспорта № 95	459585,92	1304757,63	51° 10' 47,500"	39° 15' 59,062"
100962	183	Земли транспорта № 95	459603,45	1304850,94	51° 10' 48,035"	39° 16' 3,875"
100963	184	Земли транспорта № 95	459611,24	1304867,60	51° 10' 48,281"	39° 16' 4,736"
100964	185	Земли транспорта № 95	459611,94	1304870,39	51° 10' 48,303"	39° 16' 4,880"
100965	186	Земли транспорта № 95	459614,30	1304895,77	51° 10' 48,371"	39° 16' 6,188"
100966	187	Земли транспорта № 95	459626,55	1304901,96	51° 10' 48,765"	39° 16' 6,514"
100967	188	Земли транспорта № 95	459642,86	1304899,30	51° 10' 49,294"	39° 16' 6,386"
100968	189	Земли транспорта № 95	459709,10	1304874,56	51° 10' 51,445"	39° 16' 5,148"
100969	190	Земли транспорта № 95	459739,52	1304863,18	51° 10' 52,434"	39° 16' 4,579"
100970	191	Земли транспорта № 95	459764,52	1304854,66	51° 10' 53,245"	39° 16' 4,154"
100971	192	Земли транспорта № 95	459773,76	1304851,51	51° 10' 53,545"	39° 16' 3,997"
100972	193	Земли транспорта № 95	459804,85	1304844,12	51° 10' 54,554"	39° 16' 3,634"
100973	194	Земли транспорта № 95	459838,48	1304836,03	51° 10' 55,645"	39° 16' 3,236"

100974	195	Земли транспорта № 95	459922,62	1304815,53	51° 10' 58,374"	39° 16' 2,227"
100975	196	Земли транспорта № 95	459938,37	1304812,72	51° 10' 58,885"	39° 16' 2,091"
100976	197	Земли транспорта № 95	459942,53	1304804,89	51° 10' 59,022"	39° 16' 1,690"
100977	198	Земли транспорта № 95	459946,53	1304796,27	51° 10' 59,155"	39° 16' 1,248"
100978	199	Земли транспорта № 95	459949,25	1304796,16	51° 10' 59,243"	39° 16' 1,244"
100979	200	Земли транспорта № 95	459951,96	1304796,05	51° 10' 59,330"	39° 16' 1,240"
100980	201	Земли транспорта № 95	459954,12	1304803,79	51° 10' 59,398"	39° 16' 1,640"
100981	202	Земли транспорта № 95	459959,33	1304815,09	51° 10' 59,562"	39° 16' 2,224"
100982	203	Земли транспорта № 95	459981,43	1304817,77	51° 11' 0,276"	39° 16' 2,374"
100983	204	Земли транспорта № 95	460035,06	1304808,82	51° 11' 2,015"	39° 16' 1,943"
100984	205	Земли транспорта № 95	460042,90	1304807,51	51° 11' 2,269"	39° 16' 1,880"
100985	206	Земли транспорта № 95	460073,91	1304805,67	51° 11' 3,273"	39° 16' 1,802"
100986	207	Земли транспорта № 95	460016,38	1304827,72	51° 11' 1,404"	39° 16' 2,906"
100987		**Земли транспорта № 95 Количество**		207		207
100988	1	Земли транспорта № 96	440346,01	1310119,00	51° 0' 23,048"	39° 20' 23,524"
100989	2	Земли транспорта № 96	440320,24	1310098,85	51° 0' 22,222"	39° 20' 22,476"
100990	3	Земли транспорта № 96	440295,21	1310078,68	51° 0' 21,420"	39° 20' 21,426"
100991	4	Земли транспорта № 96	440258,24	1310062,18	51° 0' 20,230"	39° 20' 20,558"
100992	5	Земли транспорта № 96	440222,05	1310049,16	51° 0' 19,064"	39° 20' 19,869"
100993	6	Земли транспорта № 96	440223,76	1310027,89	51° 0' 19,127"	39° 20' 18,779"
100994	7	Земли транспорта № 96	440226,06	1310012,60	51° 0' 19,207"	39° 20' 17,996"
100995	8	Земли транспорта № 96	440228,97	1310006,56	51° 0' 19,304"	39° 20' 17,688"
100996	9	Земли транспорта № 96	440237,29	1310009,68	51° 0' 19,572"	39° 20' 17,853"
100997	10	Земли транспорта № 96	440274,45	1310023,20	51° 0' 20,769"	39° 20' 18,569"
100998	11	Земли транспорта № 96	440313,74	1310044,43	51° 0' 22,032"	39° 20' 19,681"
100999	12	Земли транспорта № 96	440343,76	1310062,77	51° 0' 22,997"	39° 20' 20,639"
101000	13	Земли транспорта № 96	440346,01	1310119,00	51° 0' 23,048"	39° 20' 23,524"
101001	14	Земли транспорта № 96	440352,54	1309919,83	51° 0' 23,334"	39° 20' 13,314"
101002	15	Земли транспорта № 96	440329,02	1309877,18	51° 0' 22,589"	39° 20' 11,113"
101003	16	Земли транспорта № 96	440305,94	1309835,33	51° 0' 21,858"	39° 20' 8,953"
101004	17	Земли транспорта № 96	440287,35	1309801,64	51° 0' 21,269"	39° 20' 7,214"
101005	18	Земли транспорта № 96	440282,93	1309793,63	51° 0' 21,129"	39° 20' 6,801"
101006	19	Земли транспорта № 96	440277,77	1309783,80	51° 0' 20,966"	39° 20' 6,294"
101007	20	Земли транспорта № 96	440261,62	1309754,25	51° 0' 20,455"	39° 20' 4,769"
101008	21	Земли транспорта № 96	440241,75	1309717,90	51° 0' 19,825"	39° 20' 2,893"
101009	22	Земли транспорта № 96	440234,03	1309718,48	51° 0' 19,575"	39° 20' 2,918"
101010	23	Земли транспорта № 96	440214,27	1309715,35	51° 0' 18,937"	39° 20' 2,746"
101011	24	Земли транспорта № 96	440216,09	1309686,43	51° 0' 19,007"	39° 20' 1,264"
101012	25	Земли транспорта № 96	440230,21	1309678,69	51° 0' 19,467"	39° 20' 0,875"
101013	26	Земли транспорта № 96	440242,14	1309678,43	51° 0' 19,853"	39° 20' 0,869"
101014	27	Земли транспорта № 96	440251,98	1309695,22	51° 0' 20,165"	39° 20' 1,736"

101015	28	Земли транспорта № 96	440270,90	1309729,80	51° 0' 20,764"	39° 20' 3,520"
101016	29	Земли транспорта № 96	440293,84	1309771,72	51° 0' 21,491"	39° 20' 5,684"
101017	30	Земли транспорта № 96	440298,22	1309779,73	51° 0' 21,629"	39° 20' 6,097"
101018	31	Земли транспорта № 96	440303,07	1309789,10	51° 0' 21,783"	39° 20' 6,580"
101019	32	Земли транспорта № 96	440325,96	1309830,57	51° 0' 22,508"	39° 20' 8,721"
101020	33	Земли транспорта № 96	440350,83	1309875,66	51° 0' 23,296"	39° 20' 11,048"
101021	34	Земли транспорта № 96	440352,54	1309919,83	51° 0' 23,334"	39° 20' 13,314"
101022	35	Земли транспорта № 96	440699,88	1308714,33	51° 0' 35,020"	39° 19' 11,693"
101023	36	Земли транспорта № 96	440666,03	1308715,68	51° 0' 33,924"	39° 19' 11,742"
101024	37	Земли транспорта № 96	440535,12	1308720,88	51° 0' 29,687"	39° 19' 11,933"
101025	38	Земли транспорта № 96	440534,96	1308716,88	51° 0' 29,683"	39° 19' 11,728"
101026	39	Земли транспорта № 96	440681,50	1308711,05	51° 0' 34,427"	39° 19' 11,514"
101027	40	Земли транспорта № 96	440699,97	1308710,32	51° 0' 35,025"	39° 19' 11,487"
101028	41	Земли транспорта № 96	440699,88	1308714,33	51° 0' 35,020"	39° 19' 11,693"
101029	42	Земли транспорта № 96	440819,40	1308646,82	51° 0' 38,912"	39° 19' 8,300"
101030	43	Земли транспорта № 96	440818,44	1308626,24	51° 0' 38,889"	39° 19' 7,244"
101031	44	Земли транспорта № 96	440823,83	1308625,61	51° 0' 39,063"	39° 19' 7,214"
101032	45	Земли транспорта № 96	440824,12	1308627,31	51° 0' 39,072"	39° 19' 7,302"
101033	46	Земли транспорта № 96	440830,57	1308627,22	51° 0' 39,281"	39° 19' 7,301"
101034	47	Земли транспорта № 96	440830,40	1308621,33	51° 0' 39,277"	39° 19' 6,999"
101035	48	Земли транспорта № 96	440871,37	1308619,79	51° 0' 40,604"	39° 19' 6,943"
101036	49	Земли транспорта № 96	440872,31	1308644,77	51° 0' 40,625"	39° 19' 8,225"
101037	50	Земли транспорта № 96	440831,34	1308646,31	51° 0' 39,299"	39° 19' 8,280"
101038	51	Земли транспорта № 96	440831,26	1308646,30	51° 0' 39,296"	39° 19' 8,280"
101039	52	Земли транспорта № 96	440827,54	1308646,47	51° 0' 39,176"	39° 19' 8,286"
101040	53	Земли транспорта № 96	440819,40	1308646,82	51° 0' 38,912"	39° 19' 8,300"
101041		**Земли транспорта № 96 Количество**		53		53
101042	1	Земли транспорта № 97	424211,42	1320242,82	50° 51' 36,888"	39° 28' 51,513"
101043	2	Земли транспорта № 97	423734,94	1318065,25	50° 51' 22,408"	39° 26' 59,873"
101044	3	Земли транспорта № 97	423691,66	1317619,39	50° 51' 21,196"	39° 26' 37,053"
101045	4	Земли транспорта № 97	423704,60	1317608,71	50° 51' 21,619"	39° 26' 36,515"
101046	5	Земли транспорта № 97	423724,51	1317600,33	50° 51' 22,267"	39° 26' 36,100"
101047	6	Земли транспорта № 97	423772,48	1318076,97	50° 51' 23,618"	39° 27' 0,497"
101048	7	Земли транспорта № 97	424114,32	1319585,89	50° 51' 34,032"	39° 28' 17,864"
101049	8	Земли транспорта № 97	424123,77	1319585,89	50° 51' 34,338"	39° 28' 17,870"
101050	9	Земли транспорта № 97	424128,43	1319595,13	50° 51' 34,485"	39° 28' 18,346"
101051	10	Земли транспорта № 97	424155,15	1319630,88	50° 51' 35,334"	39° 28' 20,191"
101052	11	Земли транспорта № 97	424180,07	1319664,23	50° 51' 36,125"	39° 28' 21,913"
101053	12	Земли транспорта № 97	424168,44	1319688,42	50° 51' 35,739"	39° 28' 23,142"
101054	13	Земли транспорта № 97	424178,96	1319707,50	50° 51' 36,071"	39° 28' 24,125"
101055	14	Земли транспорта № 97	424206,20	1319753,52	50° 51' 36,932"	39° 28' 26,496"

101056	15	Земли транспорта № 97	424175,08	1319784,25	50° 51' 35,912"	39° 28' 28,046"
101057	16	Земли транспорта № 97	424200,21	1319942,35	50° 51' 36,656"	39° 28' 36,145"
101058	17	Земли транспорта № 97	424234,95	1320117,11	50° 51' 37,704"	39° 28' 45,103"
101059	18	Земли транспорта № 97	424234,68	1320117,17	50° 51' 37,695"	39° 28' 45,106"
101060	19	Земли транспорта № 97	424217,14	1320121,22	50° 51' 37,126"	39° 28' 45,301"
101061	20	Земли транспорта № 97	424201,93	1320124,72	50° 51' 36,633"	39° 28' 45,469"
101062	21	Земли транспорта № 97	424228,20	1320236,56	50° 51' 37,434"	39° 28' 51,205"
101063	22	Земли транспорта № 97	424224,70	1320237,81	50° 51' 37,320"	39° 28' 51,267"
101064	23	Земли транспорта № 97	424211,42	1320242,82	50° 51' 36,888"	39° 28' 51,513"
101065	24	Земли транспорта № 97	424442,16	1315613,97	50° 51' 46,310"	39° 24' 55,024"
101066	25	Земли транспорта № 97	424436,01	1315608,48	50° 51' 46,113"	39° 24' 54,740"
101067	26	Земли транспорта № 97	424420,73	1315594,85	50° 51' 45,624"	39° 24' 54,032"
101068	27	Земли транспорта № 97	424412,36	1315587,38	50° 51' 45,357"	39° 24' 53,645"
101069	28	Земли транспорта № 97	424434,88	1315560,26	50° 51' 46,096"	39° 24' 52,273"
101070	29	Земли транспорта № 97	424444,70	1315549,50	50° 51' 46,418"	39° 24' 51,730"
101071	30	Земли транспорта № 97	424444,94	1315549,23	50° 51' 46,427"	39° 24' 51,716"
101072	31	Земли транспорта № 97	424454,78	1315538,45	50° 51' 46,749"	39° 24' 51,171"
101073	32	Земли транспорта № 97	424458,26	1315534,64	50° 51' 46,863"	39° 24' 50,979"
101074	33	Земли транспорта № 97	424459,42	1315533,37	50° 51' 46,901"	39° 24' 50,914"
101075	34	Земли транспорта № 97	424483,32	1315556,26	50° 51' 47,665"	39° 24' 52,100"
101076	35	Земли транспорта № 97	424481,96	1315557,82	50° 51' 47,621"	39° 24' 52,179"
101077	36	Земли транспорта № 97	424478,91	1315560,88	50° 51' 47,521"	39° 24' 52,333"
101078	37	Земли транспорта № 97	424467,99	1315571,84	50° 51' 47,163"	39° 24' 52,887"
101079	38	Земли транспорта № 97	424472,72	1315576,30	50° 51' 47,314"	39° 24' 53,118"
101080	39	Земли транспорта № 97	424442,16	1315613,97	50° 51' 46,310"	39° 24' 55,024"
101081	40	Земли транспорта № 97	433835,23	1321734,89	50° 56' 47,607"	39° 30' 14,593"
101082	41	Земли транспорта № 97	433829,87	1321718,28	50° 56' 47,441"	39° 30' 13,738"
101083	42	Земли транспорта № 97	433838,20	1321711,41	50° 56' 47,713"	39° 30' 13,393"
101084	43	Земли транспорта № 97	433845,74	1321704,04	50° 56' 47,960"	39° 30' 13,020"
101085	44	Земли транспорта № 97	433875,44	1321679,54	50° 56' 48,932"	39° 30' 11,787"
101086	45	Земли транспорта № 97	433903,98	1321662,89	50° 56' 49,863"	39° 30' 10,954"
101087	46	Земли транспорта № 97	433946,54	1321641,51	50° 56' 51,250"	39° 30' 9,889"
101088	47	Земли транспорта № 97	433948,33	1321645,45	50° 56' 51,306"	39° 30' 10,092"
101089	48	Земли транспорта № 97	433950,40	1321650,02	50° 56' 51,371"	39° 30' 10,328"
101090	49	Земли транспорта № 97	433907,21	1321671,39	50° 56' 49,964"	39° 30' 11,392"
101091	50	Земли транспорта № 97	433886,25	1321683,74	50° 56' 49,280"	39° 30' 12,009"
101092	51	Земли транспорта № 97	433857,78	1321706,11	50° 56' 48,349"	39° 30' 13,135"
101093	52	Земли транспорта № 97	433853,48	1321709,49	50° 56' 48,208"	39° 30' 13,305"
101094	53	Земли транспорта № 97	433852,23	1321711,22	50° 56' 48,167"	39° 30' 13,393"
101095	54	Земли транспорта № 97	433835,23	1321734,89	50° 56' 47,607"	39° 30' 14,593"
101096	55	Земли транспорта № 97	434187,87	1324557,72	50° 56' 57,728"	39° 32' 39,425"

101097	56	Земли транспорта № 97	434179,80	1324547,68	50° 56' 57,471"	39° 32' 38,905"
101098	57	Земли транспорта № 97	434115,67	1324467,66	50° 56' 55,433"	39° 32' 34,759"
101099	58	Земли транспорта № 97	434091,62	1324437,33	50° 56' 54,669"	39° 32' 33,188"
101100	59	Земли транспорта № 97	434075,11	1324418,28	50° 56' 54,144"	39° 32' 32,200"
101101	60	Земли транспорта № 97	434008,81	1324341,78	50° 56' 52,034"	39° 32' 28,234"
101102	61	Земли транспорта № 97	433925,39	1324257,23	50° 56' 49,375"	39° 32' 23,842"
101103	62	Земли транспорта № 97	433841,22	1324182,70	50° 56' 46,686"	39° 32' 19,963"
101104	63	Земли транспорта № 97	433765,88	1324126,31	50° 56' 44,274"	39° 32' 17,020"
101105	64	Земли транспорта № 97	433683,30	1324068,77	50° 56' 41,629"	39° 32' 14,012"
101106	65	Земли транспорта № 97	433578,97	1324019,14	50° 56' 38,277"	39° 32' 11,394"
101107	66	Земли транспорта № 97	433461,67	1323981,06	50° 56' 34,499"	39° 32' 9,359"
101108	67	Земли транспорта № 97	433359,25	1323960,42	50° 56' 31,195"	39° 32' 8,227"
101109	68	Земли транспорта № 97	433304,73	1323956,65	50° 56' 29,433"	39° 32' 7,994"
101110	69	Земли транспорта № 97	433220,77	1323954,85	50° 56' 26,717"	39° 32' 7,841"
101111	70	Земли транспорта № 97	433105,96	1323965,65	50° 56' 22,997"	39° 32' 8,310"
101112	71	Земли транспорта № 97	432992,52	1323984,90	50° 56' 19,318"	39° 32' 9,213"
101113	72	Земли транспорта № 97	432852,86	1324018,14	50° 56' 14,784"	39° 32' 10,812"
101114	73	Земли транспорта № 97	432709,12	1324064,67	50° 56' 10,112"	39° 32' 13,090"
101115	74	Земли транспорта № 97	432282,17	1324226,22	50° 55' 56,224"	39° 32' 21,050"
101116	75	Земли транспорта № 97	432073,32	1324309,99	50° 55' 49,428"	39° 32' 25,185"
101117	76	Земли транспорта № 97	431876,73	1324400,98	50° 55' 43,025"	39° 32' 29,699"
101118	77	Земли транспорта № 97	431399,38	1324629,48	50° 55' 27,475"	39° 32' 41,046"
101119	78	Земли транспорта № 97	431386,84	1324634,51	50° 55' 27,066"	39° 32' 41,295"
101120	79	Земли транспорта № 97	431338,53	1324646,30	50° 55' 25,498"	39° 32' 41,862"
101121	80	Земли транспорта № 97	431284,10	1324652,59	50° 55' 23,734"	39° 32' 42,144"
101122	81	Земли транспорта № 97	431272,12	1324653,54	50° 55' 23,346"	39° 32' 42,184"
101123	82	Земли транспорта № 97	431233,61	1324656,59	50° 55' 22,098"	39° 32' 42,312"
101124	83	Земли транспорта № 97	431173,16	1324655,87	50° 55' 20,143"	39° 32' 42,231"
101125	84	Земли транспорта № 97	430589,68	1324538,62	50° 55' 1,319"	39° 32' 35,800"
101126	85	Земли транспорта № 97	430428,04	1324498,35	50° 54' 56,108"	39° 32' 33,620"
101127	86	Земли транспорта № 97	430000,09	1324362,18	50° 54' 42,325"	39° 32' 26,337"
101128	87	Земли транспорта № 97	429407,67	1324673,63	50° 54' 23,013"	39° 32' 41,839"
101129	88	Земли транспорта № 97	429305,17	1324746,24	50° 54' 19,663"	39° 32' 45,480"
101130	89	Земли транспорта № 97	429227,24	1324820,99	50° 54' 17,107"	39° 32' 49,247"
101131	90	Земли транспорта № 97	429162,72	1324916,46	50° 54' 14,975"	39° 32' 54,084"
101132	91	Земли транспорта № 97	429155,24	1324927,52	50° 54' 14,728"	39° 32' 54,645"
101133	92	Земли транспорта № 97	429099,22	1325014,57	50° 54' 12,875"	39° 32' 59,058"
101134	93	Земли транспорта № 97	428995,81	1325175,25	50° 54' 9,454"	39° 33' 7,203"
101135	94	Земли транспорта № 97	428908,43	1325323,21	50° 54' 6,557"	39° 33' 14,709"
101136	95	Земли транспорта № 97	428709,53	1325716,98	50° 53' 59,936"	39° 33' 34,708"
101137	96	Земли транспорта № 97	428689,22	1325744,81	50° 53' 59,266"	39° 33' 36,117"

101138	97	Земли транспорта № 97	428674,54	1325764,90	50° 53' 58,782"	39° 33' 37,134"
101139	98	Земли транспорта № 97	428627,55	1325806,09	50° 53' 57,242"	39° 33' 39,206"
101140	99	Земли транспорта № 97	428380,22	1325996,84	50° 53' 49,150"	39° 33' 48,780"
101141	100	Земли транспорта № 97	428233,40	1326110,07	50° 53' 44,346"	39° 33' 54,463"
101142	101	Земли транспорта № 97	427168,86	1326947,94	50° 53' 9,504"	39° 34' 36,521"
101143	102	Земли транспорта № 97	427105,44	1326988,36	50° 53' 7,433"	39° 34' 38,540"
101144	103	Земли транспорта № 97	426476,33	1327308,74	50° 52' 46,924"	39° 34' 54,448"
101145	104	Земли транспорта № 97	426152,42	1327476,76	50° 52' 36,364"	39° 35' 2,794"
101146	105	Земли транспорта № 97	425765,47	1327677,49	50° 52' 23,747"	39° 35' 12,763"
101147	106	Земли транспорта № 97	425761,18	1327679,71	50° 52' 23,607"	39° 35' 12,874"
101148	107	Земли транспорта № 97	425325,96	1327905,48	50° 52' 9,417"	39° 35' 24,084"
101149	108	Земли транспорта № 97	425046,03	1328050,69	50° 52' 0,290"	39° 35' 31,294"
101150	109	Земли транспорта № 97	424641,89	1328231,85	50° 51' 47,126"	39° 35' 40,246"
101151	110	Земли транспорта № 97	424170,14	1328443,32	50° 51' 31,760"	39° 35' 50,693"
101152	111	Земли транспорта № 97	423648,84	1328668,45	50° 51' 14,784"	39° 36' 1,798"
101153	112	Земли транспорта № 97	423394,80	1328778,18	50° 51' 6,510"	39° 36' 7,210"
101154	113	Земли транспорта № 97	423287,19	1328824,66	50° 51' 3,006"	39° 36' 9,502"
101155	114	Земли транспорта № 97	423243,74	1328850,85	50° 51' 1,588"	39° 36' 10,807"
101156	115	Земли транспорта № 97	423204,71	1328887,85	50° 51' 0,307"	39° 36' 12,668"
101157	116	Земли транспорта № 97	423164,74	1328942,39	50° 50' 58,986"	39° 36' 15,424"
101158	117	Земли транспорта № 97	423156,20	1328961,44	50° 50' 58,701"	39° 36' 16,391"
101159	118	Земли транспорта № 97	423155,87	1328961,48	50° 50' 58,690"	39° 36' 16,393"
101160	119	Земли транспорта № 97	423147,24	1328961,98	50° 50' 58,411"	39° 36' 16,412"
101161	120	Земли транспорта № 97	423209,63	1328861,96	50° 51' 0,479"	39° 36' 11,348"
101162	121	Земли транспорта № 97	423212,71	1328866,49	50° 51' 0,576"	39° 36' 11,582"
101163	122	Земли транспорта № 97	423236,94	1328843,53	50° 51' 1,371"	39° 36' 10,428"
101164	123	Земли транспорта № 97	423238,40	1328842,40	50° 51' 1,419"	39° 36' 10,371"
101165	124	Земли транспорта № 97	423238,58	1328842,29	50° 51' 1,425"	39° 36' 10,366"
101166	125	Земли транспорта № 97	423282,02	1328816,09	50° 51' 2,843"	39° 36' 9,060"
101167	126	Земли транспорта № 97	423283,22	1328815,48	50° 51' 2,882"	39° 36' 9,030"
101168	127	Земли транспорта № 97	423553,14	1328698,89	50° 51' 11,672"	39° 36' 3,280"
101169	128	Земли транспорта № 97	423644,88	1328659,27	50° 51' 14,660"	39° 36' 1,326"
101170	129	Земли транспорта № 97	424166,11	1328434,17	50° 51' 31,634"	39° 35' 50,222"
101171	130	Земли транспорта № 97	425041,68	1328041,68	50° 52' 0,153"	39° 35' 30,830"
101172	131	Земли транспорта № 97	426470,98	1327300,28	50° 52' 46,755"	39° 34' 54,011"
101173	132	Земли транспорта № 97	426471,78	1327299,85	50° 52' 46,782"	39° 34' 53,990"
101174	133	Земли транспорта № 97	426472,53	1327299,48	50° 52' 46,806"	39° 34' 53,972"
101175	134	Земли транспорта № 97	427100,48	1326979,67	50° 53' 7,276"	39° 34' 38,092"
101176	135	Земли транспорта № 97	427163,06	1326939,78	50° 53' 9,320"	39° 34' 36,099"
101177	136	Земли транспорта № 97	427434,92	1326725,81	50° 53' 18,219"	39° 34' 25,360"
101178	137	Земли транспорта № 97	428227,26	1326102,19	50° 53' 44,151"	39° 33' 54,055"

101179	138	Земли транспорта № 97	428621,20	1325798,36	50° 53' 57,040"	39° 33' 38,806"
101180	139	Земли транспорта № 97	428667,12	1325758,11	50° 53' 58,545"	39° 33' 36,781"
101181	140	Земли транспорта № 97	428681,14	1325738,91	50° 53' 59,008"	39° 33' 35,809"
101182	141	Земли транспорта № 97	428700,97	1325711,75	50° 53' 59,662"	39° 33' 34,434"
101183	142	Земли транспорта № 97	428899,54	1325318,64	50° 54' 6,272"	39° 33' 14,468"
101184	143	Земли транспорта № 97	428899,82	1325318,13	50° 54' 6,281"	39° 33' 14,442"
101185	144	Земли транспорта № 97	428987,21	1325170,17	50° 54' 9,178"	39° 33' 6,937"
101186	145	Земли транспорта № 97	428987,41	1325169,84	50° 54' 9,184"	39° 33' 6,920"
101187	146	Земли транспорта № 97	429146,84	1324922,11	50° 54' 14,458"	39° 32' 54,362"
101188	147	Земли транспорта № 97	429146,96	1324921,93	50° 54' 14,462"	39° 32' 54,353"
101189	148	Земли транспорта № 97	429203,31	1324838,54	50° 54' 16,324"	39° 32' 50,127"
101190	149	Земли транспорта № 97	429218,95	1324815,39	50° 54' 16,841"	39° 32' 48,955"
101191	150	Земли транспорта № 97	429219,32	1324814,88	50° 54' 16,854"	39° 32' 48,929"
101192	151	Земли транспорта № 97	429220,31	1324813,78	50° 54' 16,886"	39° 32' 48,873"
101193	152	Земли транспорта № 97	429298,25	1324739,02	50° 54' 19,443"	39° 32' 45,105"
101194	153	Земли транспорта № 97	429298,44	1324738,85	50° 54' 19,449"	39° 32' 45,096"
101195	154	Земли транспорта № 97	429299,39	1324738,08	50° 54' 19,480"	39° 32' 45,058"
101196	155	Земли транспорта № 97	429327,91	1324717,88	50° 54' 20,412"	39° 32' 44,045"
101197	156	Земли транспорта № 97	429327,13	1324716,84	50° 54' 20,387"	39° 32' 43,991"
101198	157	Земли транспорта № 97	429468,61	1324620,51	50° 54' 25,010"	39° 32' 39,166"
101199	158	Земли транспорта № 97	429903,97	1324388,35	50° 54' 39,203"	39° 32' 27,605"
101200	159	Земли транспорта № 97	429902,14	1324343,41	50° 54' 39,165"	39° 32' 25,304"
101201	160	Земли транспорта № 97	429019,62	1324061,59	50° 54' 10,742"	39° 32' 10,237"
101202	161	Земли транспорта № 97	428167,02	1323603,80	50° 53' 43,367"	39° 31' 46,195"
101203	162	Земли транспорта № 97	427238,75	1323368,84	50° 53' 13,440"	39° 31' 33,504"
101204	163	Земли транспорта № 97	427162,43	1323371,71	50° 53' 10,970"	39° 31' 33,596"
101205	164	Земли транспорта № 97	427160,32	1323369,43	50° 53' 10,902"	39° 31' 33,478"
101206	165	Земли транспорта № 97	427158,27	1323364,92	50° 53' 10,838"	39° 31' 33,245"
101207	166	Земли транспорта № 97	427156,59	1323365,40	50° 53' 10,784"	39° 31' 33,269"
101208	167	Земли транспорта № 97	427144,21	1323352,03	50° 53' 10,389"	39° 31' 32,576"
101209	168	Земли транспорта № 97	427120,15	1323351,84	50° 53' 9,611"	39° 31' 32,549"
101210	169	Земли транспорта № 97	427115,37	1323347,02	50° 53' 9,458"	39° 31' 32,299"
101211	170	Земли транспорта № 97	427071,69	1323358,58	50° 53' 8,040"	39° 31' 32,859"
101212	171	Земли транспорта № 97	427072,83	1323361,02	50° 53' 8,076"	39° 31' 32,984"
101213	172	Земли транспорта № 97	427068,00	1323362,40	50° 53' 7,919"	39° 31' 33,051"
101214	173	Земли транспорта № 97	427013,61	1323290,04	50° 53' 6,192"	39° 31' 29,311"
101215	174	Земли транспорта № 97	427005,28	1323270,39	50° 53' 5,931"	39° 31' 28,300"
101216	175	Земли транспорта № 97	426997,64	1323230,42	50° 53' 5,702"	39° 31' 26,250"
101217	176	Земли транспорта № 97	426952,11	1323197,70	50° 53' 4,244"	39° 31' 24,544"
101218	177	Земли транспорта № 97	426892,41	1323151,60	50° 53' 2,334"	39° 31' 22,143"
101219	178	Земли транспорта № 97	426773,05	1323059,69	50° 52' 58,514"	39° 31' 17,356"

101220	179	Земли транспорта № 97	426768,43	1323060,32	50° 52' 58,364"	39° 31' 17,385"
101221	180	Земли транспорта № 97	426754,33	1323066,04	50° 52' 57,905"	39° 31' 17,667"
101222	181	Земли транспорта № 97	426738,51	1323050,77	50° 52' 57,400"	39° 31' 16,875"
101223	182	Земли транспорта № 97	426718,38	1323025,75	50° 52' 56,760"	39° 31' 15,581"
101224	183	Земли транспорта № 97	426672,75	1322990,98	50° 52' 55,300"	39° 31' 13,770"
101225	184	Земли транспорта № 97	426657,06	1322977,72	50° 52' 54,798"	39° 31' 13,080"
101226	185	Земли транспорта № 97	426626,93	1322963,12	50° 52' 53,830"	39° 31' 12,312"
101227	186	Земли транспорта № 97	426626,65	1322963,32	50° 52' 53,821"	39° 31' 12,322"
101228	187	Земли транспорта № 97	426622,57	1322960,42	50° 52' 53,690"	39° 31' 12,171"
101229	188	Земли транспорта № 97	426582,69	1322998,76	50° 52' 52,382"	39° 31' 14,103"
101230	189	Земли транспорта № 97	426561,83	1323017,94	50° 52' 51,699"	39° 31' 15,069"
101231	190	Земли транспорта № 97	426487,95	1323053,79	50° 52' 49,292"	39° 31' 16,849"
101232	191	Земли транспорта № 97	426475,82	1323028,47	50° 52' 48,911"	39° 31' 15,546"
101233	192	Земли транспорта № 97	426463,39	1323033,31	50° 52' 48,507"	39° 31' 15,784"
101234	193	Земли транспорта № 97	426457,80	1323019,36	50° 52' 48,332"	39° 31' 15,067"
101235	194	Земли транспорта № 97	426426,71	1323033,10	50° 52' 47,320"	39° 31' 15,747"
101236	195	Земли транспорта № 97	426422,29	1323025,22	50° 52' 47,181"	39° 31' 15,341"
101237	196	Земли транспорта № 97	426427,85	1323012,97	50° 52' 47,366"	39° 31' 14,718"
101238	197	Земли транспорта № 97	426414,54	1322960,59	50° 52' 46,959"	39° 31' 12,030"
101239	198	Земли транспорта № 97	426386,79	1322964,50	50° 52' 46,060"	39° 31' 12,210"
101240	199	Земли транспорта № 97	426362,51	1322903,80	50° 52' 45,302"	39° 31' 9,088"
101241	200	Земли транспорта № 97	426344,89	1322907,92	50° 52' 44,730"	39° 31' 9,286"
101242	201	Земли транспорта № 97	426332,76	1322875,79	50° 52' 44,352"	39° 31' 7,635"
101243	202	Земли транспорта № 97	426326,69	1322874,85	50° 52' 44,156"	39° 31' 7,582"
101244	203	Земли транспорта № 97	426194,81	1322632,89	50° 52' 39,998"	39° 30' 55,114"
101245	204	Земли транспорта № 97	425215,55	1321338,32	50° 52' 8,894"	39° 29' 48,222"
101246	205	Земли транспорта № 97	425140,31	1321246,07	50° 52' 6,501"	39° 29' 43,452"
101247	206	Земли транспорта № 97	425041,51	1321160,07	50° 52' 3,342"	39° 29' 38,985"
101248	207	Земли транспорта № 97	424851,22	1321038,07	50° 51' 57,239"	39° 29' 32,615"
101249	208	Земли транспорта № 97	424573,67	1320853,43	50° 51' 48,341"	39° 29' 22,981"
101250	209	Земли транспорта № 97	424542,98	1320814,97	50° 51' 47,365"	39° 29' 20,993"
101251	210	Земли транспорта № 97	424491,57	1320710,38	50° 51' 45,747"	39° 29' 15,611"
101252	211	Земли транспорта № 97	424457,01	1320649,73	50° 51' 44,656"	39° 29' 12,486"
101253	212	Земли транспорта № 97	424470,89	1320633,03	50° 51' 45,112"	39° 29' 11,642"
101254	213	Земли транспорта № 97	424498,56	1320681,95	50° 51' 45,986"	39° 29' 14,162"
101255	214	Земли транспорта № 97	424508,79	1320683,91	50° 51' 46,316"	39° 29' 14,269"
101256	215	Земли транспорта № 97	424517,21	1320700,56	50° 51' 46,581"	39° 29' 15,126"
101257	216	Земли транспорта № 97	424513,41	1320708,02	50° 51' 46,455"	39° 29' 15,505"
101258	217	Земли транспорта № 97	424553,04	1320779,39	50° 51' 47,706"	39° 29' 19,181"
101259	218	Земли транспорта № 97	424563,04	1320796,15	50° 51' 48,022"	39° 29' 20,045"
101260	219	Земли транспорта № 97	424584,08	1320820,12	50° 51' 48,692"	39° 29' 21,285"

101261	220	Земли транспорта № 97	424619,06	1320847,03	50° 51' 49,812"	39° 29' 22,686"
101262	221	Земли транспорта № 97	424651,54	1320868,03	50° 51' 50,854"	39° 29' 23,782"
101263	222	Земли транспорта № 97	424763,67	1320942,27	50° 51' 54,449"	39° 29' 27,656"
101264	223	Земли транспорта № 97	424852,28	1321000,82	50° 51' 57,290"	39° 29' 30,711"
101265	224	Земли транспорта № 97	425012,50	1321097,71	50° 52' 2,431"	39° 29' 35,777"
101266	225	Земли транспорта № 97	425077,54	1321134,78	50° 52' 4,519"	39° 29' 37,717"
101267	226	Земли транспорта № 97	425170,96	1321218,35	50° 52' 7,505"	39° 29' 42,056"
101268	227	Земли транспорта № 97	425226,83	1321290,21	50° 52' 9,281"	39° 29' 45,769"
101269	228	Земли транспорта № 97	426203,13	1322576,96	50° 52' 40,293"	39° 30' 52,259"
101270	229	Земли транспорта № 97	427067,50	1323259,31	50° 53' 7,950"	39° 31' 27,778"
101271	230	Земли транспорта № 97	427165,02	1323313,59	50° 53' 11,080"	39° 31' 30,625"
101272	231	Земли транспорта № 97	428058,60	1323542,02	50° 53' 39,887"	39° 31' 42,956"
101273	232	Земли транспорта № 97	428181,69	1323574,08	50° 53' 43,855"	39° 31' 44,686"
101274	233	Земли транспорта № 97	429070,49	1324027,22	50° 54' 12,403"	39° 32' 8,516"
101275	234	Земли транспорта № 97	429656,53	1324223,97	50° 54' 31,274"	39° 32' 19,012"
101276	235	Земли транспорта № 97	429691,90	1324220,40	50° 54' 32,420"	39° 32' 18,855"
101277	236	Земли транспорта № 97	429996,41	1324344,57	50° 54' 42,214"	39° 32' 25,433"
101278	237	Земли транспорта № 97	430014,23	1324351,91	50° 54' 42,788"	39° 32' 25,821"
101279	238	Земли транспорта № 97	430058,68	1324333,91	50° 54' 44,234"	39° 32' 24,933"
101280	239	Земли транспорта № 97	430398,53	1324192,53	50° 54' 55,295"	39° 32' 17,946"
101281	240	Земли транспорта № 97	430412,04	1324226,79	50° 54' 55,717"	39° 32' 19,709"
101282	241	Земли транспорта № 97	430077,67	1324362,75	50° 54' 44,835"	39° 32' 26,423"
101283	242	Земли транспорта № 97	430589,51	1324514,03	50° 55' 1,325"	39° 32' 34,541"
101284	243	Земли транспорта № 97	431181,79	1324624,97	50° 55' 20,437"	39° 32' 40,655"
101285	244	Земли транспорта № 97	431245,77	1324635,60	50° 55' 22,502"	39° 32' 41,246"
101286	245	Земли транспорта № 97	431340,82	1324629,09	50° 55' 25,580"	39° 32' 40,983"
101287	246	Земли транспорта № 97	432193,72	1324230,16	50° 55' 53,360"	39° 32' 21,186"
101288	247	Земли транспорта № 97	432239,89	1324225,32	50° 55' 54,856"	39° 32' 20,972"
101289	248	Земли транспорта № 97	432372,40	1324181,07	50° 55' 59,164"	39° 32' 18,804"
101290	249	Земли транспорта № 97	432451,61	1324148,85	50° 56' 1,742"	39° 32' 17,212"
101291	250	Земли транспорта № 97	432613,28	1324088,10	50° 56' 7,001"	39° 32' 14,220"
101292	251	Земли транспорта № 97	432687,11	1324053,81	50° 56' 9,405"	39° 32' 12,518"
101293	252	Земли транспорта № 97	432707,29	1324043,88	50° 56' 10,063"	39° 32' 12,024"
101294	253	Земли транспорта № 97	432753,48	1324021,24	50° 56' 11,568"	39° 32' 10,899"
101295	254	Земли транспорта № 97	432961,25	1323980,70	50° 56' 18,308"	39° 32' 8,975"
101296	255	Земли транспорта № 97	433127,02	1323955,42	50° 56' 23,683"	39° 32' 7,801"
101297	256	Земли транспорта № 97	433219,51	1323944,92	50° 56' 26,681"	39° 32' 7,331"
101298	257	Земли транспорта № 97	433219,83	1323944,89	50° 56' 26,691"	39° 32' 7,330"
101299	258	Земли транспорта № 97	433220,36	1323944,86	50° 56' 26,708"	39° 32' 7,329"
101300	259	Земли транспорта № 97	433220,98	1323944,85	50° 56' 26,728"	39° 32' 7,329"
101301	260	Земли транспорта № 97	433288,56	1323946,31	50° 56' 28,914"	39° 32' 7,453"

101302	261	Земли транспорта № 97	433341,53	1323946,48	50° 56' 30,628"	39° 32' 7,500"
101303	262	Земли транспорта № 97	433442,83	1323963,53	50° 56' 33,898"	39° 32' 8,448"
101304	263	Земли транспорта № 97	433576,60	1323997,81	50° 56' 38,210"	39° 32' 10,300"
101305	264	Земли транспорта № 97	433605,71	1324011,87	50° 56' 39,145"	39° 32' 11,042"
101306	265	Земли транспорта № 97	433733,25	1324073,51	50° 56' 43,243"	39° 32' 14,292"
101307	266	Земли транспорта № 97	433894,47	1324196,68	50° 56' 48,402"	39° 32' 20,718"
101308	267	Земли транспорта № 97	434055,41	1324378,11	50° 56' 53,525"	39° 32' 30,129"
101309	268	Земли транспорта № 97	434078,98	1324371,86	50° 56' 54,291"	39° 32' 29,826"
101310	269	Земли транспорта № 97	434091,88	1324363,39	50° 56' 54,712"	39° 32' 29,401"
101311	270	Земли транспорта № 97	434125,81	1324351,42	50° 56' 55,815"	39° 32' 28,813"
101312	271	Земли транспорта № 97	434173,06	1324341,55	50° 56' 57,349"	39° 32' 28,343"
101313	272	Земли транспорта № 97	434210,71	1324355,91	50° 56' 58,560"	39° 32' 29,105"
101314	273	Земли транспорта № 97	434262,55	1324377,13	50° 57' 0,228"	39° 32' 30,231"
101315	274	Земли транспорта № 97	434235,77	1324429,43	50° 56' 59,337"	39° 32' 32,890"
101316	275	Земли транспорта № 97	434211,26	1324485,74	50° 56' 58,518"	39° 32' 35,756"
101317	276	Земли транспорта № 97	434187,87	1324557,72	50° 56' 57,728"	39° 32' 39,425"
101318	277	Земли транспорта № 97	434424,35	1324182,36	50° 57' 5,553"	39° 32' 20,373"
101319	278	Земли транспорта № 97	434406,14	1324186,51	50° 57' 4,962"	39° 32' 20,572"
101320	279	Земли транспорта № 97	434418,68	1324152,45	50° 57' 5,383"	39° 32' 18,837"
101321	280	Земли транспорта № 97	434421,84	1324124,54	50° 57' 5,498"	39° 32' 17,410"
101322	281	Земли транспорта № 97	434415,00	1324090,25	50° 57' 5,293"	39° 32' 15,648"
101323	282	Земли транспорта № 97	434407,35	1324066,58	50° 57' 5,056"	39° 32' 14,430"
101324	283	Земли транспорта № 97	434405,71	1324065,66	50° 57' 5,004"	39° 32' 14,382"
101325	284	Земли транспорта № 97	434403,59	1324065,76	50° 57' 4,935"	39° 32' 14,386"
101326	285	Земли транспорта № 97	434399,07	1324069,23	50° 57' 4,787"	39° 32' 14,560"
101327	286	Земли транспорта № 97	434394,13	1324066,64	50° 57' 4,629"	39° 32' 14,424"
101328	287	Земли транспорта № 97	434395,49	1324051,10	50° 57' 4,680"	39° 32' 13,629"
101329	288	Земли транспорта № 97	434395,99	1324045,31	50° 57' 4,699"	39° 32' 13,333"
101330	289	Земли транспорта № 97	434389,22	1324017,06	50° 57' 4,493"	39° 32' 11,881"
101331	290	Земли транспорта № 97	434383,67	1323973,65	50° 57' 4,333"	39° 32' 9,653"
101332	291	Земли транспорта № 97	434380,70	1323946,62	50° 57' 4,250"	39° 32' 8,266"
101333	292	Земли транспорта № 97	434378,79	1323929,19	50° 57' 4,196"	39° 32' 7,372"
101334	293	Земли транспорта № 97	434378,40	1323925,66	50° 57' 4,185"	39° 32' 7,191"
101335	294	Земли транспорта № 97	434377,74	1323924,02	50° 57' 4,164"	39° 32' 7,107"
101336	295	Земли транспорта № 97	434376,72	1323922,92	50° 57' 4,132"	39° 32' 7,050"
101337	296	Земли транспорта № 97	434370,11	1323917,73	50° 57' 3,920"	39° 32' 6,779"
101338	297	Земли транспорта № 97	434369,96	1323913,11	50° 57' 3,918"	39° 32' 6,542"
101339	298	Земли транспорта № 97	434376,16	1323907,32	50° 57' 4,121"	39° 32' 6,250"
101340	299	Земли транспорта № 97	434377,14	1323906,26	50° 57' 4,153"	39° 32' 6,197"
101341	300	Земли транспорта № 97	434377,41	1323904,54	50° 57' 4,162"	39° 32' 6,109"
101342	301	Земли транспорта № 97	434378,16	1323855,97	50° 57' 4,209"	39° 32' 3,621"

101343	302	Земли транспорта № 97	434381,94	1323820,94	50° 57' 4,348"	39° 32' 1,830"
101344	303	Земли транспорта № 97	434386,89	1323788,79	50° 57' 4,523"	39° 32' 0,187"
101345	304	Земли транспорта № 97	434394,15	1323741,70	50° 57' 4,779"	39° 31' 57,780"
101346	305	Земли транспорта № 97	434396,93	1323725,70	50° 57' 4,876"	39° 31' 56,962"
101347	306	Земли транспорта № 97	434397,22	1323724,00	50° 57' 4,887"	39° 31' 56,876"
101348	307	Земли транспорта № 97	434400,76	1323703,58	50° 57' 5,011"	39° 31' 55,832"
101349	308	Земли транспорта № 97	434404,89	1323679,80	50° 57' 5,155"	39° 31' 54,617"
101350	309	Земли транспорта № 97	434409,96	1323652,08	50° 57' 5,332"	39° 31' 53,201"
101351	310	Земли транспорта № 97	434415,97	1323621,68	50° 57' 5,540"	39° 31' 51,648"
101352	311	Земли транспорта № 97	434419,15	1323594,74	50° 57' 5,656"	39° 31' 50,271"
101353	312	Земли транспорта № 97	434422,37	1323557,66	50° 57' 5,777"	39° 31' 48,374"
101354	313	Земли транспорта № 97	434424,09	1323527,32	50° 57' 5,846"	39° 31' 46,821"
101355	314	Земли транспорта № 97	434424,96	1323475,54	50° 57' 5,898"	39° 31' 44,170"
101356	315	Земли транспорта № 97	434425,00	1323472,93	50° 57' 5,901"	39° 31' 44,036"
101357	316	Земли транспорта № 97	434424,42	1323471,70	50° 57' 5,883"	39° 31' 43,972"
101358	317	Земли транспорта № 97	434422,73	1323470,21	50° 57' 5,829"	39° 31' 43,895"
101359	318	Земли транспорта № 97	434418,36	1323466,08	50° 57' 5,689"	39° 31' 43,680"
101360	319	Земли транспорта № 97	434418,35	1323464,18	50° 57' 5,690"	39° 31' 43,583"
101361	320	Земли транспорта № 97	434418,43	1323461,41	50° 57' 5,693"	39° 31' 43,441"
101362	321	Земли транспорта № 97	434423,46	1323456,62	50° 57' 5,858"	39° 31' 43,199"
101363	322	Земли транспорта № 97	434423,85	1323456,25	50° 57' 5,871"	39° 31' 43,181"
101364	323	Земли транспорта № 97	434424,33	1323455,79	50° 57' 5,887"	39° 31' 43,157"
101365	324	Земли транспорта № 97	434425,08	1323454,36	50° 57' 5,912"	39° 31' 43,085"
101366	325	Земли транспорта № 97	434424,72	1323451,99	50° 57' 5,901"	39° 31' 42,963"
101367	326	Земли транспорта № 97	434424,44	1323441,29	50° 57' 5,897"	39° 31' 42,415"
101368	327	Земли транспорта № 97	434423,97	1323423,48	50° 57' 5,890"	39° 31' 41,502"
101369	328	Земли транспорта № 97	434421,61	1323410,49	50° 57' 5,820"	39° 31' 40,835"
101370	329	Земли транспорта № 97	434421,30	1323408,81	50° 57' 5,810"	39° 31' 40,749"
101371	330	Земли транспорта № 97	434419,64	1323407,33	50° 57' 5,757"	39° 31' 40,672"
101372	331	Земли транспорта № 97	434412,16	1323404,06	50° 57' 5,517"	39° 31' 40,499"
101373	332	Земли транспорта № 97	434411,61	1323399,36	50° 57' 5,501"	39° 31' 40,258"
101374	333	Земли транспорта № 97	434414,59	1323397,87	50° 57' 5,598"	39° 31' 40,184"
101375	334	Земли транспорта № 97	434417,08	1323395,23	50° 57' 5,680"	39° 31' 40,050"
101376	335	Земли транспорта № 97	434417,29	1323389,23	50° 57' 5,690"	39° 31' 39,743"
101377	336	Земли транспорта № 97	434413,66	1323375,41	50° 57' 5,579"	39° 31' 39,033"
101378	337	Земли транспорта № 97	434406,20	1323355,09	50° 57' 5,346"	39° 31' 37,986"
101379	338	Земли транспорта № 97	434386,74	1323315,74	50° 57' 4,735"	39° 31' 35,957"
101380	339	Земли транспорта № 97	434377,35	1323296,91	50° 57' 4,440"	39° 31' 34,985"
101381	340	Земли транспорта № 97	434368,46	1323294,93	50° 57' 4,153"	39° 31' 34,878"
101382	341	Земли транспорта № 97	434359,70	1323294,72	50° 57' 3,870"	39° 31' 34,860"
101383	342	Земли транспорта № 97	434342,88	1323296,05	50° 57' 3,325"	39° 31' 34,916"

101384	343	Земли транспорта № 97	434264,18	1323317,72	50° 57' 0,769"	39° 31' 35,969"
101385	344	Земли транспорта № 97	434226,40	1323328,27	50° 56' 59,541"	39° 31' 36,482"
101386	345	Земли транспорта № 97	434186,54	1323340,74	50° 56' 58,246"	39° 31' 37,092"
101387	346	Земли транспорта № 97	434127,84	1323360,51	50° 56' 56,338"	39° 31' 38,062"
101388	347	Земли транспорта № 97	434070,06	1323380,74	50° 56' 54,459"	39° 31' 39,056"
101389	348	Земли транспорта № 97	434029,40	1323394,97	50° 56' 53,137"	39° 31' 39,756"
101390	349	Земли транспорта № 97	433975,60	1323411,13	50° 56' 51,389"	39° 31' 40,544"
101391	350	Земли транспорта № 97	433933,22	1323423,85	50° 56' 50,012"	39° 31' 41,165"
101392	351	Земли транспорта № 97	433890,13	1323437,66	50° 56' 48,612"	39° 31' 41,841"
101393	352	Земли транспорта № 97	433866,37	1323444,87	50° 56' 47,839"	39° 31' 42,193"
101394	353	Земли транспорта № 97	433787,07	1323472,08	50° 56' 45,261"	39° 31' 43,529"
101395	354	Земли транспорта № 97	433783,54	1323473,99	50° 56' 45,146"	39° 31' 43,625"
101396	355	Земли транспорта № 97	433780,48	1323477,64	50° 56' 45,046"	39° 31' 43,809"
101397	356	Земли транспорта № 97	433776,48	1323478,40	50° 56' 44,916"	39° 31' 43,845"
101398	357	Земли транспорта № 97	433772,14	1323476,00	50° 56' 44,776"	39° 31' 43,719"
101399	358	Земли транспорта № 97	433768,86	1323476,50	50° 56' 44,670"	39° 31' 43,742"
101400	359	Земли транспорта № 97	433760,35	1323479,21	50° 56' 44,394"	39° 31' 43,875"
101401	360	Земли транспорта № 97	433737,96	1323486,65	50° 56' 43,666"	39° 31' 44,240"
101402	361	Земли транспорта № 97	433731,23	1323488,83	50° 56' 43,447"	39° 31' 44,347"
101403	362	Земли транспорта № 97	433721,32	1323492,04	50° 56' 43,125"	39° 31' 44,504"
101404	363	Земли транспорта № 97	433701,46	1323498,46	50° 56' 42,479"	39° 31' 44,818"
101405	364	Земли транспорта № 97	433682,16	1323502,47	50° 56' 41,853"	39° 31' 45,010"
101406	365	Земли транспорта № 97	433653,57	1323506,15	50° 56' 40,926"	39° 31' 45,177"
101407	366	Земли транспорта № 97	433645,58	1323509,75	50° 56' 40,666"	39° 31' 45,356"
101408	367	Земли транспорта № 97	433640,48	1323509,81	50° 56' 40,501"	39° 31' 45,355"
101409	368	Земли транспорта № 97	433633,76	1323509,03	50° 56' 40,284"	39° 31' 45,310"
101410	369	Земли транспорта № 97	433614,54	1323511,29	50° 56' 39,661"	39° 31' 45,412"
101411	370	Земли транспорта № 97	433540,69	1323524,29	50° 56' 37,266"	39° 31' 46,024"
101412	371	Земли транспорта № 97	433511,85	1323528,56	50° 56' 36,331"	39° 31' 46,222"
101413	372	Земли транспорта № 97	433459,69	1323537,99	50° 56' 34,639"	39° 31' 46,667"
101414	373	Земли транспорта № 97	433423,77	1323546,25	50° 56' 33,473"	39° 31' 47,064"
101415	374	Земли транспорта № 97	433406,70	1323550,18	50° 56' 32,919"	39° 31' 47,253"
101416	375	Земли транспорта № 97	433389,55	1323555,64	50° 56' 32,361"	39° 31' 47,520"
101417	376	Земли транспорта № 97	433377,66	1323560,46	50° 56' 31,975"	39° 31' 47,758"
101418	377	Земли транспорта № 97	433358,57	1323569,14	50° 56' 31,353"	39° 31' 48,189"
101419	378	Земли транспорта № 97	433330,42	1323584,59	50° 56' 30,435"	39° 31' 48,960"
101420	379	Земли транспорта № 97	433300,84	1323602,80	50° 56' 29,470"	39° 31' 49,871"
101421	380	Земли транспорта № 97	433254,50	1323636,80	50° 56' 27,955"	39° 31' 51,578"
101422	381	Земли транспорта № 97	433100,23	1323437,10	50° 56' 23,055"	39° 31' 41,240"
101423	382	Земли транспорта № 97	433146,54	1323403,97	50° 56' 24,568"	39° 31' 39,577"
101424	383	Земли транспорта № 97	433286,79	1323597,36	50° 56' 29,017"	39° 31' 49,582"

101425	384	Земли транспорта № 97	433355,63	1323555,79	50° 56' 31,264"	39° 31' 47,503"
101426	385	Земли транспорта № 97	433322,70	1323406,34	50° 56' 30,267"	39° 31' 39,826"
101427	386	Земли транспорта № 97	433376,47	1323390,78	50° 56' 32,014"	39° 31' 39,068"
101428	387	Земли транспорта № 97	433388,70	1323436,76	50° 56' 32,388"	39° 31' 41,431"
101429	388	Земли транспорта № 97	433396,74	1323466,99	50° 56' 32,635"	39° 31' 42,985"
101430	389	Земли транспорта № 97	433403,56	1323492,62	50° 56' 32,843"	39° 31' 44,303"
101431	390	Земли транспорта № 97	433401,78	1323493,25	50° 56' 32,786"	39° 31' 44,334"
101432	391	Земли транспорта № 97	433394,41	1323531,36	50° 56' 32,530"	39° 31' 46,280"
101433	392	Земли транспорта № 97	433400,57	1323532,67	50° 56' 32,729"	39° 31' 46,352"
101434	393	Земли транспорта № 97	433417,41	1323529,14	50° 56' 33,275"	39° 31' 46,183"
101435	394	Земли транспорта № 97	433457,19	1323519,73	50° 56' 34,566"	39° 31' 45,730"
101436	395	Земли транспорта № 97	433508,49	1323513,18	50° 56' 36,229"	39° 31' 45,432"
101437	396	Земли транспорта № 97	433535,46	1323507,10	50° 56' 37,105"	39° 31' 45,140"
101438	397	Земли транспорта № 97	433645,36	1323491,30	50° 56' 40,668"	39° 31' 44,411"
101439	398	Земли транспорта № 97	433682,40	1323485,66	50° 56' 41,869"	39° 31' 44,149"
101440	399	Земли транспорта № 97	433697,62	1323482,52	50° 56' 42,362"	39° 31' 43,999"
101441	400	Земли транспорта № 97	433705,42	1323480,93	50° 56' 42,616"	39° 31' 43,923"
101442	401	Земли транспорта № 97	433709,28	1323476,00	50° 56' 42,743"	39° 31' 43,674"
101443	402	Земли транспорта № 97	433710,93	1323471,73	50° 56' 42,798"	39° 31' 43,456"
101444	403	Земли транспорта № 97	433711,42	1323470,47	50° 56' 42,814"	39° 31' 43,392"
101445	404	Земли транспорта № 97	433713,62	1323469,91	50° 56' 42,886"	39° 31' 43,365"
101446	405	Земли транспорта № 97	433715,86	1323469,36	50° 56' 42,959"	39° 31' 43,338"
101447	406	Земли транспорта № 97	433725,80	1323470,73	50° 56' 43,280"	39° 31' 43,416"
101448	407	Земли транспорта № 97	433735,25	1323470,08	50° 56' 43,586"	39° 31' 43,389"
101449	408	Земли транспорта № 97	433755,74	1323464,41	50° 56' 44,251"	39° 31' 43,114"
101450	409	Земли транспорта № 97	433798,29	1323450,07	50° 56' 45,634"	39° 31' 42,410"
101451	410	Земли транспорта № 97	433860,71	1323429,04	50° 56' 47,664"	39° 31' 41,378"
101452	411	Земли транспорта № 97	433884,84	1323422,12	50° 56' 48,447"	39° 31' 41,042"
101453	412	Земли транспорта № 97	433927,85	1323407,91	50° 56' 49,846"	39° 31' 40,345"
101454	413	Земли транспорта № 97	433969,85	1323394,42	50° 56' 51,211"	39° 31' 39,684"
101455	414	Земли транспорта № 97	434021,02	1323377,99	50° 56' 52,874"	39° 31' 38,880"
101456	415	Земли транспорта № 97	434061,34	1323365,42	50° 56' 54,184"	39° 31' 38,266"
101457	416	Земли транспорта № 97	434076,95	1323360,56	50° 56' 54,691"	39° 31' 38,028"
101458	417	Земли транспорта № 97	434125,75	1323345,35	50° 56' 56,277"	39° 31' 37,284"
101459	418	Земли транспорта № 97	434164,98	1323332,55	50° 56' 57,552"	39° 31' 36,657"
101460	419	Земли транспорта № 97	434186,58	1323326,67	50° 56' 58,254"	39° 31' 36,372"
101461	420	Земли транспорта № 97	434231,70	1323314,39	50° 56' 59,719"	39° 31' 35,775"
101462	421	Земли транспорта № 97	434264,95	1323304,28	50° 57' 0,800"	39° 31' 35,281"
101463	422	Земли транспорта № 97	434336,57	1323286,19	50° 57' 3,125"	39° 31' 34,407"
101464	423	Земли транспорта № 97	434363,38	1323268,24	50° 57' 4,001"	39° 31' 33,507"
101465	424	Земли транспорта № 97	434362,01	1323265,25	50° 57' 3,958"	39° 31' 33,353"

101466	425	Земли транспорта № 97	434351,40	1323241,01	50° 57' 3,626"	39° 31' 32,103"
101467	426	Земли транспорта № 97	434342,84	1323231,01	50° 57' 3,353"	39° 31' 31,585"
101468	427	Земли транспорта № 97	434336,29	1323217,51	50° 57' 3,148"	39° 31' 30,889"
101469	428	Земли транспорта № 97	434330,61	1323199,92	50° 57' 2,972"	39° 31' 29,984"
101470	429	Земли транспорта № 97	434325,07	1323187,47	50° 57' 2,798"	39° 31' 29,342"
101471	430	Земли транспорта № 97	434320,91	1323177,56	50° 57' 2,668"	39° 31' 28,831"
101472	431	Земли транспорта № 97	434302,21	1323140,70	50° 57' 2,080"	39° 31' 26,930"
101473	432	Земли транспорта № 97	434281,24	1323099,38	50° 57' 1,420"	39° 31' 24,798"
101474	433	Земли транспорта № 97	434249,98	1323039,62	50° 57' 0,436"	39° 31' 21,715"
101475	434	Земли транспорта № 97	434243,85	1323029,57	50° 57' 0,242"	39° 31' 21,196"
101476	435	Земли транспорта № 97	434239,04	1323020,03	50° 57' 0,091"	39° 31' 20,704"
101477	436	Земли транспорта № 97	434225,06	1322995,60	50° 56' 59,650"	39° 31' 19,442"
101478	437	Земли транспорта № 97	434216,18	1322981,63	50° 56' 59,369"	39° 31' 18,720"
101479	438	Земли транспорта № 97	434184,85	1322941,12	50° 56' 58,374"	39° 31' 16,623"
101480	439	Земли транспорта № 97	434146,41	1322894,27	50° 56' 57,151"	39° 31' 14,196"
101481	440	Земли транспорта № 97	434126,10	1322869,39	50° 56' 56,506"	39° 31' 12,907"
101482	441	Земли транспорта № 97	434122,90	1322866,28	50° 56' 56,404"	39° 31' 12,745"
101483	442	Земли транспорта № 97	434118,64	1322863,03	50° 56' 56,267"	39° 31' 12,576"
101484	443	Земли транспорта № 97	434093,28	1322849,90	50° 56' 55,453"	39° 31' 11,885"
101485	444	Земли транспорта № 97	434075,17	1322840,51	50° 56' 54,871"	39° 31' 11,391"
101486	445	Земли транспорта № 97	434067,85	1322836,72	50° 56' 54,636"	39° 31' 11,191"
101487	446	Земли транспорта № 97	434067,56	1322836,47	50° 56' 54,627"	39° 31' 11,178"
101488	447	Земли транспорта № 97	434057,73	1322827,96	50° 56' 54,312"	39° 31' 10,735"
101489	448	Земли транспорта № 97	434053,20	1322823,81	50° 56' 54,168"	39° 31' 10,520"
101490	449	Земли транспорта № 97	434046,06	1322813,39	50° 56' 53,941"	39° 31' 9,981"
101491	450	Земли транспорта № 97	434040,34	1322800,61	50° 56' 53,762"	39° 31' 9,322"
101492	451	Земли транспорта № 97	434038,05	1322791,23	50° 56' 53,692"	39° 31' 8,840"
101493	452	Земли транспорта № 97	434037,90	1322790,74	50° 56' 53,688"	39° 31' 8,815"
101494	453	Земли транспорта № 97	434036,41	1322785,68	50° 56' 53,642"	39° 31' 8,555"
101495	454	Земли транспорта № 97	434032,20	1322764,53	50° 56' 53,515"	39° 31' 7,468"
101496	455	Земли транспорта № 97	434030,09	1322756,53	50° 56' 53,451"	39° 31' 7,057"
101497	456	Земли транспорта № 97	434029,80	1322749,24	50° 56' 53,444"	39° 31' 6,684"
101498	457	Земли транспорта № 97	434029,65	1322747,84	50° 56' 53,440"	39° 31' 6,612"
101499	458	Земли транспорта № 97	434025,80	1322712,53	50° 56' 53,332"	39° 31' 4,800"
101500	459	Земли транспорта № 97	434025,48	1322709,61	50° 56' 53,323"	39° 31' 4,651"
101501	460	Земли транспорта № 97	434024,15	1322703,41	50° 56' 53,282"	39° 31' 4,332"
101502	461	Земли транспорта № 97	434022,68	1322696,54	50° 56' 53,238"	39° 31' 3,979"
101503	462	Земли транспорта № 97	434016,94	1322663,53	50° 56' 53,067"	39° 31' 2,284"
101504	463	Земли транспорта № 97	434007,77	1322610,75	50° 56' 52,795"	39° 30' 59,575"
101505	464	Земли транспорта № 97	434005,65	1322597,51	50° 56' 52,732"	39° 30' 58,895"
101506	465	Земли транспорта № 97	433995,34	1322543,21	50° 56' 52,423"	39° 30' 56,107"

101507	466	Земли транспорта № 97	433993,11	1322531,44	50° 56' 52,356"	39° 30' 55,502"
101508	467	Земли транспорта № 97	433992,96	1322530,82	50° 56' 52,352"	39° 30' 55,470"
101509	468	Земли транспорта № 97	433986,91	1322505,86	50° 56' 52,167"	39° 30' 54,188"
101510	469	Земли транспорта № 97	433981,88	1322492,83	50° 56' 52,010"	39° 30' 53,517"
101511	470	Земли транспорта № 97	433977,70	1322485,12	50° 56' 51,879"	39° 30' 53,119"
101512	471	Земли транспорта № 97	433962,28	1322464,15	50° 56' 51,389"	39° 30' 52,034"
101513	472	Земли транспорта № 97	433954,02	1322456,02	50° 56' 51,126"	39° 30' 51,611"
101514	473	Земли транспорта № 97	433931,51	1322433,84	50° 56' 50,407"	39° 30' 50,459"
101515	474	Земли транспорта № 97	433873,77	1322381,37	50° 56' 48,563"	39° 30' 47,731"
101516	475	Земли транспорта № 97	433847,37	1322357,06	50° 56' 47,720"	39° 30' 46,467"
101517	476	Земли транспорта № 97	433829,49	1322336,28	50° 56' 47,150"	39° 30' 45,390"
101518	477	Земли транспорта № 97	433818,44	1322323,07	50° 56' 46,799"	39° 30' 44,705"
101519	478	Земли транспорта № 97	433794,69	1322290,73	50° 56' 46,045"	39° 30' 43,032"
101520	479	Земли транспорта № 97	433775,16	1322251,39	50° 56' 45,431"	39° 30' 41,003"
101521	480	Земли транспорта № 97	433771,35	1322243,33	50° 56' 45,311"	39° 30' 40,588"
101522	481	Земли транспорта № 97	433765,43	1322233,31	50° 56' 45,124"	39° 30' 40,070"
101523	482	Земли транспорта № 97	433764,27	1322231,34	50° 56' 45,088"	39° 30' 39,968"
101524	483	Земли транспорта № 97	433730,81	1322178,97	50° 56' 44,029"	39° 30' 37,262"
101525	484	Земли транспорта № 97	433722,74	1322167,17	50° 56' 43,773"	39° 30' 36,652"
101526	485	Земли транспорта № 97	433705,99	1322135,41	50° 56' 43,245"	39° 30' 35,014"
101527	486	Земли транспорта № 97	433693,42	1322103,40	50° 56' 42,853"	39° 30' 33,366"
101528	487	Земли транспорта № 97	433682,15	1322069,29	50° 56' 42,504"	39° 30' 31,611"
101529	488	Земли транспорта № 97	433679,43	1322058,32	50° 56' 42,421"	39° 30' 31,047"
101530	489	Земли транспорта № 97	433677,42	1322050,23	50° 56' 42,359"	39° 30' 30,631"
101531	490	Земли транспорта № 97	433674,31	1322036,52	50° 56' 42,265"	39° 30' 29,927"
101532	491	Земли транспорта № 97	433667,89	1322005,68	50° 56' 42,071"	39° 30' 28,343"
101533	492	Земли транспорта № 97	433663,95	1321980,19	50° 56' 41,955"	39° 30' 27,034"
101534	493	Земли транспорта № 97	433667,61	1321939,58	50° 56' 42,092"	39° 30' 24,957"
101535	494	Земли транспорта № 97	433668,92	1321934,01	50° 56' 42,136"	39° 30' 24,673"
101536	495	Земли транспорта № 97	433680,04	1321943,28	50° 56' 42,492"	39° 30' 25,156"
101537	496	Земли транспорта № 97	433676,27	1321978,88	50° 56' 42,354"	39° 30' 26,976"
101538	497	Земли транспорта № 97	433677,15	1322004,12	50° 56' 42,371"	39° 30' 28,269"
101539	498	Земли транспорта № 97	433685,11	1322042,37	50° 56' 42,612"	39° 30' 30,234"
101540	499	Земли транспорта № 97	433690,16	1322065,14	50° 56' 42,765"	39° 30' 31,404"
101541	500	Земли транспорта № 97	433703,69	1322105,57	50° 56' 43,184"	39° 30' 33,484"
101542	501	Земли транспорта № 97	433713,69	1322131,87	50° 56' 43,496"	39° 30' 34,838"
101543	502	Земли транспорта № 97	433723,11	1322149,74	50° 56' 43,793"	39° 30' 35,760"
101544	503	Земли транспорта № 97	433725,73	1322154,70	50° 56' 43,875"	39° 30' 36,016"
101545	504	Земли транспорта № 97	433730,46	1322163,67	50° 56' 44,024"	39° 30' 36,479"
101546	505	Земли транспорта № 97	433749,38	1322192,54	50° 56' 44,623"	39° 30' 37,971"
101547	506	Земли транспорта № 97	433769,43	1322224,38	50° 56' 45,258"	39° 30' 39,616"

101548	507	Земли транспорта № 97	433772,11	1322228,95	50° 56' 45,342"	39° 30' 39,852"
101549	508	Земли транспорта № 97	433777,99	1322238,97	50° 56' 45,528"	39° 30' 40,369"
101550	509	Земли транспорта № 97	433782,73	1322248,91	50° 56' 45,677"	39° 30' 40,882"
101551	510	Земли транспорта № 97	433784,79	1322253,00	50° 56' 45,742"	39° 30' 41,092"
101552	511	Земли транспорта № 97	433802,10	1322287,26	50° 56' 46,286"	39° 30' 42,859"
101553	512	Земли транспорта № 97	433827,67	1322320,90	50° 56' 47,099"	39° 30' 44,601"
101554	513	Земли транспорта № 97	433835,05	1322330,40	50° 56' 47,333"	39° 30' 45,092"
101555	514	Земли транспорта № 97	433852,86	1322351,07	50° 56' 47,900"	39° 30' 46,164"
101556	515	Земли транспорта № 97	433877,98	1322374,93	50° 56' 48,702"	39° 30' 47,404"
101557	516	Земли транспорта № 97	433937,48	1322427,42	50° 56' 50,603"	39° 30' 50,135"
101558	517	Земли транспорта № 97	433948,83	1322438,15	50° 56' 50,966"	39° 30' 50,692"
101559	518	Земли транспорта № 97	433965,01	1322453,44	50° 56' 51,482"	39° 30' 51,487"
101560	519	Земли транспорта № 97	433987,85	1322484,73	50° 56' 52,207"	39° 30' 53,106"
101561	520	Земли транспорта № 97	433993,53	1322498,85	50° 56' 52,384"	39° 30' 53,833"
101562	521	Земли транспорта № 97	433995,28	1322505,26	50° 56' 52,438"	39° 30' 54,163"
101563	522	Земли транспорта № 97	434002,71	1322532,45	50° 56' 52,666"	39° 30' 55,561"
101564	523	Земли транспорта № 97	434015,89	1322606,40	50° 56' 53,059"	39° 30' 59,358"
101565	524	Земли транспорта № 97	434029,64	1322692,78	50° 56' 53,465"	39° 31' 3,792"
101566	525	Земли транспорта № 97	434032,49	1322706,06	50° 56' 53,551"	39° 31' 4,474"
101567	526	Земли транспорта № 97	434036,21	1322745,39	50° 56' 53,654"	39° 31' 6,491"
101568	527	Земли транспорта № 97	434036,57	1322750,35	50° 56' 53,663"	39° 31' 6,745"
101569	528	Земли транспорта № 97	434040,37	1322764,10	50° 56' 53,780"	39° 31' 7,452"
101570	529	Земли транспорта № 97	434041,07	1322766,64	50° 56' 53,801"	39° 31' 7,583"
101571	530	Земли транспорта № 97	434047,84	1322795,26	50° 56' 54,007"	39° 31' 9,054"
101572	531	Земли транспорта № 97	434049,63	1322799,04	50° 56' 54,063"	39° 31' 9,248"
101573	532	Земли транспорта № 97	434057,82	1322816,03	50° 56' 54,321"	39° 31' 10,124"
101574	533	Земли транспорта № 97	434058,73	1322818,13	50° 56' 54,349"	39° 31' 10,233"
101575	534	Земли транспорта № 97	434064,08	1322822,79	50° 56' 54,520"	39° 31' 10,475"
101576	535	Земли транспорта № 97	434072,72	1322830,33	50° 56' 54,796"	39° 31' 10,868"
101577	536	Земли транспорта № 97	434072,83	1322830,42	50° 56' 54,800"	39° 31' 10,872"
101578	537	Земли транспорта № 97	434073,32	1322830,85	50° 56' 54,815"	39° 31' 10,895"
101579	538	Земли транспорта № 97	434083,60	1322835,57	50° 56' 55,146"	39° 31' 11,144"
101580	539	Земли транспорта № 97	434097,50	1322841,95	50° 56' 55,593"	39° 31' 11,481"
101581	540	Земли транспорта № 97	434125,93	1322857,58	50° 56' 56,505"	39° 31' 12,302"
101582	541	Земли транспорта № 97	434135,54	1322867,50	50° 56' 56,812"	39° 31' 12,817"
101583	542	Земли транспорта № 97	434153,87	1322889,17	50° 56' 57,395"	39° 31' 13,940"
101584	543	Земли транспорта № 97	434166,44	1322904,21	50° 56' 57,795"	39° 31' 14,719"
101585	544	Земли транспорта № 97	434191,82	1322936,40	50° 56' 58,601"	39° 31' 16,386"
101586	545	Земли транспорта № 97	434216,65	1322968,59	50° 56' 59,390"	39° 31' 18,053"
101587	546	Земли транспорта № 97	434229,00	1322985,72	50° 56' 59,782"	39° 31' 18,939"
101588	547	Земли транспорта № 97	434253,89	1323028,86	50° 57' 0,568"	39° 31' 21,167"

101589	548	Земли транспорта № 97	434258,86	1323036,92	50° 57' 0,725"	39° 31' 21,583"
101590	549	Земли транспорта № 97	434259,33	1323037,82	50° 57' 0,740"	39° 31' 21,629"
101591	550	Земли транспорта № 97	434290,33	1323097,04	50° 57' 1,716"	39° 31' 24,685"
101592	551	Земли транспорта № 97	434316,03	1323147,59	50° 57' 2,524"	39° 31' 27,293"
101593	552	Земли транспорта № 97	434317,35	1323150,18	50° 57' 2,565"	39° 31' 27,427"
101594	553	Земли транспорта № 97	434330,93	1323176,90	50° 57' 2,993"	39° 31' 28,805"
101595	554	Земли транспорта № 97	434339,91	1323189,10	50° 57' 3,278"	39° 31' 29,436"
101596	555	Земли транспорта № 97	434342,05	1323193,38	50° 57' 3,345"	39° 31' 29,657"
101597	556	Земли транспорта № 97	434369,63	1323248,51	50° 57' 4,212"	39° 31' 32,501"
101598	557	Земли транспорта № 97	434376,25	1323258,52	50° 57' 4,422"	39° 31' 33,018"
101599	558	Земли транспорта № 97	434384,08	1323274,99	50° 57' 4,667"	39° 31' 33,868"
101600	559	Земли транспорта № 97	434384,63	1323276,14	50° 57' 4,685"	39° 31' 33,927"
101601	560	Земли транспорта № 97	434390,50	1323282,27	50° 57' 4,872"	39° 31' 34,245"
101602	561	Земли транспорта № 97	434399,09	1323283,11	50° 57' 5,149"	39° 31' 34,294"
101603	562	Земли транспорта № 97	434410,54	1323282,39	50° 57' 5,520"	39° 31' 34,266"
101604	563	Земли транспорта № 97	434412,17	1323287,13	50° 57' 5,571"	39° 31' 34,510"
101605	564	Земли транспорта № 97	434413,79	1323291,87	50° 57' 5,621"	39° 31' 34,754"
101606	565	Земли транспорта № 97	434398,17	1323299,01	50° 57' 5,112"	39° 31' 35,108"
101607	566	Земли транспорта № 97	434394,78	1323302,22	50° 57' 5,001"	39° 31' 35,270"
101608	567	Земли транспорта № 97	434394,56	1323307,71	50° 57' 4,992"	39° 31' 35,551"
101609	568	Земли транспорта № 97	434397,68	1323312,78	50° 57' 5,090"	39° 31' 35,813"
101610	569	Земли транспорта № 97	434403,10	1323316,93	50° 57' 5,264"	39° 31' 36,030"
101611	570	Земли транспорта № 97	434416,44	1323348,76	50° 57' 5,681"	39° 31' 37,670"
101612	571	Земли транспорта № 97	434414,40	1323352,71	50° 57' 5,613"	39° 31' 37,870"
101613	572	Земли транспорта № 97	434421,78	1323371,53	50° 57' 5,843"	39° 31' 38,840"
101614	573	Земли транспорта № 97	434426,59	1323386,60	50° 57' 5,992"	39° 31' 39,615"
101615	574	Земли транспорта № 97	434427,63	1323389,87	50° 57' 6,024"	39° 31' 39,783"
101616	575	Земли транспорта № 97	434431,20	1323392,58	50° 57' 6,138"	39° 31' 39,925"
101617	576	Земли транспорта № 97	434435,03	1323394,75	50° 57' 6,261"	39° 31' 40,039"
101618	577	Земли транспорта № 97	434435,77	1323399,31	50° 57' 6,283"	39° 31' 40,273"
101619	578	Земли транспорта № 97	434431,86	1323403,31	50° 57' 6,155"	39° 31' 40,475"
101620	579	Земли транспорта № 97	434431,05	1323404,77	50° 57' 6,128"	39° 31' 40,549"
101621	580	Земли транспорта № 97	434430,53	1323407,37	50° 57' 6,110"	39° 31' 40,682"
101622	581	Земли транспорта № 97	434431,05	1323410,45	50° 57' 6,125"	39° 31' 40,840"
101623	582	Земли транспорта № 97	434433,64	1323425,91	50° 57' 6,202"	39° 31' 41,634"
101624	583	Земли транспорта № 97	434433,87	1323450,32	50° 57' 6,198"	39° 31' 42,884"
101625	584	Земли транспорта № 97	434434,18	1323452,14	50° 57' 6,207"	39° 31' 42,978"
101626	585	Земли транспорта № 97	434435,63	1323453,39	50° 57' 6,254"	39° 31' 43,043"
101627	586	Земли транспорта № 97	434440,52	1323457,42	50° 57' 6,410"	39° 31' 43,253"
101628	587	Земли транспорта № 97	434440,43	1323462,04	50° 57' 6,405"	39° 31' 43,489"
101629	588	Земли транспорта № 97	434435,96	1323464,68	50° 57' 6,259"	39° 31' 43,621"

101630	589	Земли транспорта № 97	434434,28	1323466,98	50° 57' 6,204"	39° 31' 43,738"
101631	590	Земли транспорта № 97	434433,66	1323469,35	50° 57' 6,183"	39° 31' 43,859"
101632	591	Земли транспорта № 97	434433,26	1323480,42	50° 57' 6,165"	39° 31' 44,426"
101633	592	Земли транспорта № 97	434434,31	1323485,11	50° 57' 6,196"	39° 31' 44,667"
101634	593	Земли транспорта № 97	434433,36	1323529,15	50° 57' 6,145"	39° 31' 46,922"
101635	594	Земли транспорта № 97	434431,74	1323556,94	50° 57' 6,080"	39° 31' 48,344"
101636	595	Земли транспорта № 97	434428,31	1323594,51	50° 57' 5,952"	39° 31' 50,266"
101637	596	Земли транспорта № 97	434426,07	1323611,99	50° 57' 5,872"	39° 31' 51,159"
101638	597	Земли транспорта № 97	434426,25	1323613,62	50° 57' 5,877"	39° 31' 51,243"
101639	598	Земли транспорта № 97	434427,12	1323615,43	50° 57' 5,904"	39° 31' 51,336"
101640	599	Земли транспорта № 97	434431,89	1323620,91	50° 57' 6,056"	39° 31' 51,621"
101641	600	Земли транспорта № 97	434431,21	1323625,48	50° 57' 6,032"	39° 31' 51,854"
101642	601	Земли транспорта № 97	434424,75	1323628,39	50° 57' 5,821"	39° 31' 51,999"
101643	602	Земли транспорта № 97	434423,67	1323629,85	50° 57' 5,786"	39° 31' 52,073"
101644	603	Земли транспорта № 97	434423,15	1323632,07	50° 57' 5,768"	39° 31' 52,186"
101645	604	Земли транспорта № 97	434418,61	1323658,60	50° 57' 5,609"	39° 31' 53,541"
101646	605	Земли транспорта № 97	434406,13	1323728,12	50° 57' 5,173"	39° 31' 57,093"
101647	606	Земли транспорта № 97	434405,44	1323731,95	50° 57' 5,149"	39° 31' 57,289"
101648	607	Земли транспорта № 97	434405,40	1323734,89	50° 57' 5,146"	39° 31' 57,439"
101649	608	Земли транспорта № 97	434406,51	1323737,04	50° 57' 5,181"	39° 31' 57,550"
101650	609	Земли транспорта № 97	434410,73	1323742,49	50° 57' 5,315"	39° 31' 57,833"
101651	610	Земли транспорта № 97	434410,05	1323747,06	50° 57' 5,291"	39° 31' 58,066"
101652	611	Земли транспорта № 97	434404,19	1323750,58	50° 57' 5,100"	39° 31' 58,242"
101653	612	Земли транспорта № 97	434402,49	1323752,28	50° 57' 5,044"	39° 31' 58,328"
101654	613	Земли транспорта № 97	434401,59	1323754,70	50° 57' 5,014"	39° 31' 58,451"
101655	614	Земли транспорта № 97	434400,90	1323759,19	50° 57' 4,989"	39° 31' 58,681"
101656	615	Земли транспорта № 97	434390,67	1323825,73	50° 57' 4,628"	39° 32' 2,082"
101657	616	Земли транспорта № 97	434387,33	1323862,93	50° 57' 4,503"	39° 32' 3,985"
101658	617	Земли транспорта № 97	434386,50	1323917,04	50° 57' 4,451"	39° 32' 6,756"
101659	618	Земли транспорта № 97	434388,56	1323937,83	50° 57' 4,508"	39° 32' 7,822"
101660	619	Земли транспорта № 97	434391,62	1323972,74	50° 57' 4,591"	39° 32' 9,612"
101661	620	Земли транспорта № 97	434395,88	1324005,35	50° 57' 4,714"	39° 32' 11,286"
101662	621	Земли транспорта № 97	434406,89	1324029,43	50° 57' 5,059"	39° 32' 12,527"
101663	622	Земли транспорта № 97	434408,49	1324036,17	50° 57' 5,107"	39° 32' 12,874"
101664	623	Земли транспорта № 97	434409,81	1324041,76	50° 57' 5,147"	39° 32' 13,161"
101665	624	Земли транспорта № 97	434411,59	1324043,53	50° 57' 5,204"	39° 32' 13,253"
101666	625	Земли транспорта № 97	434413,18	1324044,24	50° 57' 5,255"	39° 32' 13,290"
101667	626	Земли транспорта № 97	434421,85	1324044,56	50° 57' 5,536"	39° 32' 13,313"
101668	627	Земли транспорта № 97	434423,07	1324050,73	50° 57' 5,572"	39° 32' 13,630"
101669	628	Земли транспорта № 97	434417,82	1324055,15	50° 57' 5,400"	39° 32' 13,853"
101670	629	Земли транспорта № 97	434420,23	1324061,20	50° 57' 5,476"	39° 32' 14,164"

101671	630	Земли транспорта № 97	434431,62	1324089,84	50° 57' 5,831"	39° 32' 15,639"
101672	631	Земли транспорта № 97	434437,80	1324128,17	50° 57' 6,013"	39° 32' 17,607"
101673	632	Земли транспорта № 97	434433,16	1324158,87	50° 57' 5,849"	39° 32' 19,176"
101674	633	Земли транспорта № 97	434424,35	1324182,36	50° 57' 5,553"	39° 32' 20,373"
101675	634	Земли транспорта № 97	435615,06	1325399,52	50° 57' 43,509"	39° 33' 23,604"
101676	635	Земли транспорта № 97	435590,99	1325394,58	50° 57' 42,732"	39° 33' 23,333"
101677	636	Земли транспорта № 97	435562,34	1325388,70	50° 57' 41,808"	39° 33' 23,011"
101678	637	Земли транспорта № 97	435530,59	1325382,19	50° 57' 40,784"	39° 33' 22,653"
101679	638	Земли транспорта № 97	435491,17	1325374,19	50° 57' 39,513"	39° 33' 22,214"
101680	639	Земли транспорта № 97	435270,74	1325320,02	50° 57' 32,406"	39° 33' 19,275"
101681	640	Земли транспорта № 97	435245,33	1325312,97	50° 57' 31,587"	39° 33' 18,895"
101682	641	Земли транспорта № 97	435140,71	1325276,10	50° 57' 28,220"	39° 33' 16,928"
101683	642	Земли транспорта № 97	435035,14	1325234,89	50° 57' 24,823"	39° 33' 14,738"
101684	643	Земли транспорта № 97	434913,17	1325175,44	50° 57' 20,905"	39° 33' 11,603"
101685	644	Земли транспорта № 97	434795,01	1325109,48	50° 57' 17,113"	39° 33' 8,136"
101686	645	Земли транспорта № 97	434590,73	1324976,66	50° 57' 10,566"	39° 33' 1,181"
101687	646	Земли транспорта № 97	434476,08	1324873,90	50° 57' 6,905"	39° 32' 55,833"
101688	647	Земли транспорта № 97	434390,82	1324791,80	50° 57' 4,185"	39° 32' 51,564"
101689	648	Земли транспорта № 97	434362,81	1324764,83	50° 57' 3,291"	39° 32' 50,162"
101690	649	Земли транспорта № 97	434303,43	1324697,32	50° 57' 1,401"	39° 32' 46,661"
101691	650	Земли транспорта № 97	434310,82	1324675,81	50° 57' 1,650"	39° 32' 45,564"
101692	651	Земли транспорта № 97	434334,27	1324614,35	50° 57' 2,438"	39° 32' 42,434"
101693	652	Земли транспорта № 97	434369,18	1324652,68	50° 57' 3,549"	39° 32' 44,423"
101694	653	Земли транспорта № 97	434382,37	1324634,87	50° 57' 3,985"	39° 32' 43,520"
101695	654	Земли транспорта № 97	434527,45	1324807,13	50° 57' 8,598"	39° 32' 52,450"
101696	655	Земли транспорта № 97	434673,24	1324942,95	50° 57' 13,251"	39° 32' 59,515"
101697	656	Земли транспорта № 97	434701,67	1324968,26	50° 57' 14,159"	39° 33' 0,833"
101698	657	Земли транспорта № 97	434945,52	1325144,79	50° 57' 21,966"	39° 33' 10,056"
101699	658	Земли транспорта № 97	435031,04	1325182,13	50° 57' 24,716"	39° 33' 12,033"
101700	659	Земли транспорта № 97	435094,77	1325210,14	50° 57' 26,764"	39° 33' 13,515"
101701	660	Земли транспорта № 97	435127,81	1325221,72	50° 57' 27,828"	39° 33' 14,133"
101702	661	Земли транспорта № 97	435181,71	1325235,41	50° 57' 29,565"	39° 33' 14,874"
101703	662	Земли транспорта № 97	435217,19	1325249,36	50° 57' 30,707"	39° 33' 15,615"
101704	663	Земли транспорта № 97	435253,84	1325256,62	50° 57' 31,889"	39° 33' 16,014"
101705	664	Земли транспорта № 97	435233,07	1325267,32	50° 57' 31,212"	39° 33' 16,547"
101706	665	Земли транспорта № 97	435246,38	1325281,88	50° 57' 31,636"	39° 33' 17,303"
101707	666	Земли транспорта № 97	435306,72	1325304,22	50° 57' 33,578"	39° 33' 18,492"
101708	667	Земли транспорта № 97	435329,42	1325312,83	50° 57' 34,308"	39° 33' 18,950"
101709	668	Земли транспорта № 97	435343,80	1325305,78	50° 57' 34,777"	39° 33' 18,600"
101710	669	Земли транспорта № 97	435384,34	1325311,99	50° 57' 36,085"	39° 33' 18,948"
101711	670	Земли транспорта № 97	435403,54	1325310,32	50° 57' 36,707"	39° 33' 18,877"

101712	671	Земли транспорта № 97	435415,43	1325307,88	50° 57' 37,093"	39° 33' 18,761"
101713	672	Земли транспорта № 97	435429,71	1325296,77	50° 57' 37,560"	39° 33' 18,202"
101714	673	Земли транспорта № 97	435453,84	1325275,52	50° 57' 38,351"	39° 33' 17,131"
101715	674	Земли транспорта № 97	435471,81	1325259,36	50° 57' 38,940"	39° 33' 16,317"
101716	675	Земли транспорта № 97	435495,59	1325239,22	50° 57' 39,719"	39° 33' 15,303"
101717	676	Земли транспорта № 97	435517,56	1325234,82	50° 57' 40,432"	39° 33' 15,094"
101718	677	Земли транспорта № 97	435535,72	1325239,60	50° 57' 41,017"	39° 33' 15,352"
101719	678	Земли транспорта № 97	435642,67	1325283,78	50° 57' 44,457"	39° 33' 17,695"
101720	679	Земли транспорта № 97	435642,30	1325288,84	50° 57' 44,442"	39° 33' 17,954"
101721	680	Земли транспорта № 97	435641,26	1325294,83	50° 57' 44,406"	39° 33' 18,260"
101722	681	Земли транспорта № 97	435639,81	1325300,82	50° 57' 44,356"	39° 33' 18,566"
101723	682	Земли транспорта № 97	435636,20	1325313,23	50° 57' 44,233"	39° 33' 19,199"
101724	683	Земли транспорта № 97	435634,08	1325319,61	50° 57' 44,162"	39° 33' 19,524"
101725	684	Земли транспорта № 97	435625,79	1325340,62	50° 57' 43,884"	39° 33' 20,595"
101726	685	Земли транспорта № 97	435623,51	1325347,45	50° 57' 43,807"	39° 33' 20,943"
101727	686	Земли транспорта № 97	435621,99	1325354,20	50° 57' 43,754"	39° 33' 21,288"
101728	687	Земли транспорта № 97	435621,53	1325360,08	50° 57' 43,737"	39° 33' 21,589"
101729	688	Земли транспорта № 97	435615,78	1325384,67	50° 57' 43,539"	39° 33' 22,844"
101730	689	Земли транспорта № 97	435615,06	1325399,52	50° 57' 43,509"	39° 33' 23,604"
101731	690	Земли транспорта № 97	437614,71	1311002,58	50° 58' 54,340"	39° 21' 7,188"
101732	691	Земли транспорта № 97	437568,23	1310998,13	50° 58' 52,838"	39° 21' 6,932"
101733	692	Земли транспорта № 97	437529,73	1310995,29	50° 58' 51,593"	39° 21' 6,763"
101734	693	Земли транспорта № 97	437498,05	1310997,46	50° 58' 50,568"	39° 21' 6,855"
101735	694	Земли транспорта № 97	437473,47	1311000,67	50° 58' 49,771"	39° 21' 7,004"
101736	695	Земли транспорта № 97	437443,38	1311009,39	50° 58' 48,794"	39° 21' 7,433"
101737	696	Земли транспорта № 97	437434,59	1311014,71	50° 58' 48,508"	39° 21' 7,701"
101738	697	Земли транспорта № 97	437301,36	1311089,45	50° 58' 44,169"	39° 21' 11,451"
101739	698	Земли транспорта № 97	437285,93	1311062,68	50° 58' 43,680"	39° 21' 10,070"
101740	699	Земли транспорта № 97	437357,02	1311022,16	50° 58' 45,995"	39° 21' 8,036"
101741	700	Земли транспорта № 97	437429,16	1310990,08	50° 58' 48,342"	39° 21' 6,435"
101742	701	Земли транспорта № 97	437499,06	1310970,77	50° 58' 50,611"	39° 21' 5,487"
101743	702	Земли транспорта № 97	437521,10	1310971,14	50° 58' 51,324"	39° 21' 5,520"
101744	703	Земли транспорта № 97	437618,50	1310980,82	50° 58' 54,471"	39° 21' 6,075"
101745	704	Земли транспорта № 97	437636,65	1310982,63	50° 58' 55,058"	39° 21' 6,178"
101746	705	Земли транспорта № 97	437674,88	1310986,43	50° 58' 56,293"	39° 21' 6,396"
101747	706	Земли транспорта № 97	437757,42	1310994,01	50° 58' 58,961"	39° 21' 6,835"
101748	707	Земли транспорта № 97	437755,27	1311005,86	50° 58' 58,887"	39° 21' 7,441"
101749	708	Земли транспорта № 97	437668,98	1310996,92	50° 58' 56,099"	39° 21' 6,930"
101750	709	Земли транспорта № 97	437628,68	1310993,31	50° 58' 54,796"	39° 21' 6,721"
101751	710	Земли транспорта № 97	437628,56	1310993,30	50° 58' 54,792"	39° 21' 6,720"
101752	711	Земли транспорта № 97	437617,13	1310992,27	50° 58' 54,423"	39° 21' 6,661"

101753	712	Земли транспорта № 97	437615,84	1310998,73	50° 58' 54,378"	39° 21' 6,991"
101754	713	Земли транспорта № 97	437614,71	1311002,58	50° 58' 54,340"	39° 21' 7,188"
101755	714	Земли транспорта № 97	438118,89	1310692,52	50° 59' 10,772"	39° 20' 51,598"
101756	715	Земли транспорта № 97	438118,45	1310682,94	50° 59' 10,761"	39° 20' 51,107"
101757	716	Земли транспорта № 97	438144,49	1310663,88	50° 59' 11,611"	39° 20' 50,145"
101758	717	Земли транспорта № 97	438203,53	1310611,85	50° 59' 13,541"	39° 20' 47,513"
101759	718	Земли транспорта № 97	438266,08	1310568,46	50° 59' 15,581"	39° 20' 45,327"
101760	719	Земли транспорта № 97	438293,98	1310557,10	50° 59' 16,488"	39° 20' 44,761"
101761	720	Земли транспорта № 97	438389,21	1310545,19	50° 59' 19,574"	39° 20' 44,208"
101762	721	Земли транспорта № 97	438395,80	1310552,33	50° 59' 19,784"	39° 20' 44,577"
101763	722	Земли транспорта № 97	438296,02	1310564,90	50° 59' 16,551"	39° 20' 45,162"
101764	723	Земли транспорта № 97	438269,92	1310575,54	50° 59' 15,703"	39° 20' 45,692"
101765	724	Земли транспорта № 97	438208,47	1310618,15	50° 59' 13,698"	39° 20' 47,839"
101766	725	Земли транспорта № 97	438149,51	1310670,12	50° 59' 11,771"	39° 20' 50,468"
101767	726	Земли транспорта № 97	438118,89	1310692,52	50° 59' 10,772"	39° 20' 51,598"
101768	727	Земли транспорта № 97	435279,62	1322402,44	50° 57' 34,039"	39° 30' 49,815"
101769	728	Земли транспорта № 97	435241,91	1322186,98	50° 57' 32,916"	39° 30' 38,751"
101770	729	Земли транспорта № 97	435137,36	1322225,18	50° 57' 29,516"	39° 30' 40,633"
101771	730	Земли транспорта № 97	435112,55	1322332,79	50° 57' 28,665"	39° 30' 46,128"
101772	731	Земли транспорта № 97	435279,62	1322402,44	50° 57' 34,039"	39° 30' 49,815"
101773	732	Земли транспорта № 97	435205,65	1322467,45	50° 57' 31,616"	39° 30' 53,093"
101774	733	Земли транспорта № 97	434887,79	1322333,30	50° 57' 21,393"	39° 30' 45,993"
101775	734	Земли транспорта № 97	434818,74	1322361,08	50° 57' 19,146"	39° 30' 47,367"
101776	735	Земли транспорта № 97	434745,14	1322509,00	50° 57' 16,698"	39° 30' 54,892"
101777	736	Земли транспорта № 97	434769,59	1322599,01	50° 57' 17,448"	39° 30' 59,520"
101778	737	Земли транспорта № 97	434661,52	1322541,07	50° 57' 13,978"	39° 30' 56,474"
101779	738	Земли транспорта № 97	434691,57	1322406,18	50° 57' 15,011"	39° 30' 49,586"
101780	739	Земли транспорта № 97	434707,57	1322389,78	50° 57' 15,536"	39° 30' 48,758"
101781	740	Земли транспорта № 97	434807,64	1322287,19	50° 57' 18,820"	39° 30' 43,574"
101782	741	Земли транспорта № 97	434709,26	1322210,25	50° 57' 15,672"	39° 30' 39,563"
101783	742	Земли транспорта № 97	434468,80	1321994,42	50° 57' 7,989"	39° 30' 28,336"
101784	743	Земли транспорта № 97	434463,17	1321987,93	50° 57' 7,810"	39° 30' 27,999"
101785	744	Земли транспорта № 97	434461,82	1321986,38	50° 57' 7,767"	39° 30' 27,919"
101786	745	Земли транспорта № 97	434351,88	1321859,70	50° 57' 4,267"	39° 30' 21,352"
101787	746	Земли транспорта № 97	434140,70	1321633,19	50° 56' 57,535"	39° 30' 9,601"
101788	747	Земли транспорта № 97	434115,86	1321606,61	50° 56' 56,744"	39° 30' 8,222"
101789	748	Земли транспорта № 97	433970,14	1321450,63	50° 56' 52,099"	39° 30' 0,130"
101790	749	Земли транспорта № 97	433937,62	1321339,36	50° 56' 51,096"	39° 29' 54,408"
101791	750	Земли транспорта № 97	433937,57	1321339,26	50° 56' 51,094"	39° 29' 54,403"
101792	751	Земли транспорта № 97	433907,64	1321236,88	50° 56' 50,172"	39° 29' 49,138"
101793	752	Земли транспорта № 97	433908,98	1321236,37	50° 56' 50,215"	39° 29' 49,113"

101794	753	Земли транспорта № 97	433902,83	1321218,74	50° 56' 50,024"	39° 29' 48,205"
101795	754	Земли транспорта № 97	433902,38	1321218,90	50° 56' 50,009"	39° 29' 48,213"
101796	755	Земли транспорта № 97	433894,88	1321193,24	50° 56' 49,778"	39° 29' 46,894"
101797	756	Земли транспорта № 97	433897,28	1321192,03	50° 56' 49,856"	39° 29' 46,834"
101798	757	Земли транспорта № 97	433893,42	1321178,30	50° 56' 49,737"	39° 29' 46,128"
101799	758	Земли транспорта № 97	433890,88	1321179,61	50° 56' 49,655"	39° 29' 46,193"
101800	759	Земли транспорта № 97	433877,36	1321133,40	50° 56' 49,238"	39° 29' 43,817"
101801	760	Земли транспорта № 97	433879,20	1321132,42	50° 56' 49,298"	39° 29' 43,768"
101802	761	Земли транспорта № 97	433874,03	1321122,17	50° 56' 49,135"	39° 29' 43,239"
101803	762	Земли транспорта № 97	433861,32	1321078,67	50° 56' 48,743"	39° 29' 41,002"
101804	763	Земли транспорта № 97	433864,15	1321076,88	50° 56' 48,835"	39° 29' 40,913"
101805	764	Земли транспорта № 97	433856,51	1321062,19	50° 56' 48,595"	39° 29' 40,155"
101806	765	Земли транспорта № 97	433841,41	1321010,47	50° 56' 48,129"	39° 29' 37,495"
101807	766	Земли транспорта № 97	433835,42	1320989,98	50° 56' 47,944"	39° 29' 36,442"
101808	767	Земли транспорта № 97	433840,61	1320990,80	50° 56' 48,112"	39° 29' 36,487"
101809	768	Земли транспорта № 97	433834,28	1320968,32	50° 56' 47,917"	39° 29' 35,332"
101810	769	Земли транспорта № 97	433813,47	1320905,43	50° 56' 47,272"	39° 29' 32,096"
101811	770	Земли транспорта № 97	433812,83	1320903,47	50° 56' 47,252"	39° 29' 31,995"
101812	771	Земли транспорта № 97	433807,82	1320883,64	50° 56' 47,099"	39° 29' 30,976"
101813	772	Земли транспорта № 97	433801,24	1320857,62	50° 56' 46,897"	39° 29' 29,639"
101814	773	Земли транспорта № 97	433797,28	1320812,53	50° 56' 46,789"	39° 29' 27,327"
101815	774	Земли транспорта № 97	433787,77	1320704,26	50° 56' 46,529"	39° 29' 21,775"
101816	775	Земли транспорта № 97	433691,27	1320607,79	50° 56' 43,449"	39° 29' 16,767"
101817	776	Земли транспорта № 97	433513,52	1320126,01	50° 56' 37,910"	39° 28' 51,969"
101818	777	Земли транспорта № 97	433531,08	1319968,65	50° 56' 38,547"	39° 28' 43,923"
101819	778	Земли транспорта № 97	433643,88	1319689,11	50° 56' 42,318"	39° 28' 29,684"
101820	779	Земли транспорта № 97	433750,94	1319482,70	50° 56' 45,872"	39° 28' 19,186"
101821	780	Земли транспорта № 97	433864,79	1319077,09	50° 56' 49,731"	39° 27' 58,490"
101822	781	Земли транспорта № 97	433879,84	1319025,73	50° 56' 50,240"	39° 27' 55,870"
101823	782	Земли транспорта № 97	433881,99	1319026,49	50° 56' 50,309"	39° 27' 55,910"
101824	783	Земли транспорта № 97	433922,28	1319041,23	50° 56' 51,606"	39° 27' 56,693"
101825	784	Земли транспорта № 97	433934,31	1319043,79	50° 56' 51,995"	39° 27' 56,832"
101826	785	Земли транспорта № 97	433937,68	1319026,78	50° 56' 52,111"	39° 27' 55,963"
101827	786	Земли транспорта № 97	433940,54	1319014,41	50° 56' 52,209"	39° 27' 55,331"
101828	787	Земли транспорта № 97	433958,99	1318942,43	50° 56' 52,837"	39° 27' 51,657"
101829	788	Земли транспорта № 97	433975,01	1318901,17	50° 56' 53,373"	39° 27' 49,555"
101830	789	Земли транспорта № 97	434032,64	1318653,02	50° 56' 55,344"	39° 27' 36,884"
101831	790	Земли транспорта № 97	434035,24	1318646,53	50° 56' 55,431"	39° 27' 36,553"
101832	791	Земли транспорта № 97	434038,98	1318635,63	50° 56' 55,556"	39° 27' 35,998"
101833	792	Земли транспорта № 97	434048,76	1318605,29	50° 56' 55,886"	39° 27' 34,450"
101834	793	Земли транспорта № 97	434067,73	1318544,33	50° 56' 56,526"	39° 27' 31,341"

101835	794	Земли транспорта № 97	434071,91	1318511,67	50° 56' 56,675"	39° 27' 29,671"
101836	795	Земли транспорта № 97	434074,75	1318454,93	50° 56' 56,791"	39° 27' 26,767"
101837	796	Земли транспорта № 97	434071,56	1318418,81	50° 56' 56,703"	39° 27' 24,914"
101838	797	Земли транспорта № 97	434070,57	1318404,12	50° 56' 56,678"	39° 27' 24,161"
101839	798	Земли транспорта № 97	434067,53	1318389,74	50° 56' 56,585"	39° 27' 23,423"
101840	799	Земли транспорта № 97	434079,25	1318326,95	50° 56' 56,991"	39° 27' 20,215"
101841	800	Земли транспорта № 97	434078,51	1318261,27	50° 56' 56,995"	39° 27' 16,850"
101842	801	Земли транспорта № 97	433985,00	1318037,81	50° 56' 54,065"	39° 27' 5,342"
101843	802	Земли транспорта № 97	433895,50	1317863,45	50° 56' 51,243"	39° 26' 56,351"
101844	803	Земли транспорта № 97	433894,83	1317861,99	50° 56' 51,222"	39° 26' 56,276"
101845	804	Земли транспорта № 97	433843,45	1317738,29	50° 56' 49,612"	39° 26' 49,906"
101846	805	Земли транспорта № 97	433842,39	1317734,92	50° 56' 49,579"	39° 26' 49,733"
101847	806	Земли транспорта № 97	433841,95	1317731,46	50° 56' 49,566"	39° 26' 49,555"
101848	807	Земли транспорта № 97	433836,90	1317607,37	50° 56' 49,455"	39° 26' 43,196"
101849	808	Земли транспорта № 97	433807,83	1317452,46	50° 56' 48,580"	39° 26' 35,243"
101850	809	Земли транспорта № 97	433763,66	1317318,70	50° 56' 47,207"	39° 26' 28,363"
101851	810	Земли транспорта № 97	433705,85	1317222,76	50° 56' 45,377"	39° 26' 23,410"
101852	811	Земли транспорта № 97	433625,83	1317145,91	50° 56' 42,820"	39° 26' 19,422"
101853	812	Земли транспорта № 97	433442,03	1317001,81	50° 56' 36,933"	39° 26' 11,920"
101854	813	Земли транспорта № 97	433439,58	1316999,54	50° 56' 36,855"	39° 26' 11,802"
101855	814	Земли транспорта № 97	433439,05	1316998,94	50° 56' 36,838"	39° 26' 11,771"
101856	815	Земли транспорта № 97	433320,80	1316858,13	50° 56' 33,071"	39° 26' 4,481"
101857	816	Земли транспорта № 97	433319,22	1316855,97	50° 56' 33,021"	39° 26' 4,370"
101858	817	Земли транспорта № 97	433318,98	1316855,57	50° 56' 33,013"	39° 26' 4,349"
101859	818	Земли транспорта № 97	433195,36	1316649,86	50° 56' 29,099"	39° 25' 53,733"
101860	819	Земли транспорта № 97	432749,45	1316077,02	50° 56' 14,909"	39° 25' 24,106"
101861	820	Земли транспорта № 97	432643,26	1315954,04	50° 56' 11,523"	39° 25' 17,739"
101862	821	Земли транспорта № 97	432494,54	1315832,65	50° 56' 6,761"	39° 25' 11,426"
101863	822	Земли транспорта № 97	432364,17	1315740,55	50° 56' 2,581"	39° 25' 6,626"
101864	823	Земли транспорта № 97	432063,60	1315621,34	50° 55' 52,905"	39° 25' 0,327"
101865	824	Земли транспорта № 97	431669,85	1315461,93	50° 55' 40,230"	39° 24' 51,911"
101866	825	Земли транспорта № 97	431668,02	1315461,08	50° 55' 40,171"	39° 24' 51,866"
101867	826	Земли транспорта № 97	431529,28	1315387,27	50° 55' 35,712"	39° 24' 47,998"
101868	827	Земли транспорта № 97	431526,45	1315385,44	50° 55' 35,621"	39° 24' 47,903"
101869	828	Земли транспорта № 97	431525,69	1315384,83	50° 55' 35,597"	39° 24' 47,871"
101870	829	Земли транспорта № 97	431433,13	1315305,86	50° 55' 32,634"	39° 24' 43,768"
101871	830	Земли транспорта № 97	431431,32	1315304,11	50° 55' 32,577"	39° 24' 43,678"
101872	831	Земли транспорта № 97	431429,39	1315301,62	50° 55' 32,515"	39° 24' 43,549"
101873	832	Земли транспорта № 97	431344,63	1315172,55	50° 55' 29,825"	39° 24' 36,887"
101874	833	Земли транспорта № 97	431343,08	1315169,65	50° 55' 29,776"	39° 24' 36,737"
101875	834	Земли транспорта № 97	431306,48	1315084,93	50° 55' 28,626"	39° 24' 32,376"

101876	835	Земли транспорта № 97	431305,37	1315081,43	50° 55' 28,592"	39° 24' 32,197"
101877	836	Земли транспорта № 97	431305,25	1315080,85	50° 55' 28,588"	39° 24' 32,167"
101878	837	Земли транспорта № 97	431275,67	1314923,20	50° 55' 27,695"	39° 24' 24,077"
101879	838	Земли транспорта № 97	431275,35	1314920,33	50° 55' 27,686"	39° 24' 23,930"
101880	839	Земли транспорта № 97	431271,45	1314824,52	50° 55' 27,598"	39° 24' 19,023"
101881	840	Земли транспорта № 97	431266,61	1314705,58	50° 55' 27,490"	39° 24' 12,931"
101882	841	Земли транспорта № 97	431260,70	1314560,21	50° 55' 27,357"	39° 24' 5,485"
101883	842	Земли транспорта № 97	431254,87	1314416,95	50° 55' 27,226"	39° 23' 58,148"
101884	843	Земли транспорта № 97	431220,85	1314284,67	50° 55' 26,178"	39° 23' 51,354"
101885	844	Земли транспорта № 97	431128,60	1314144,20	50° 55' 23,250"	39° 23' 44,105"
101886	845	Земли транспорта № 97	431021,24	1314039,04	50° 55' 19,818"	39° 23' 38,654"
101887	846	Земли транспорта № 97	430845,31	1313923,43	50° 55' 14,172"	39° 23' 32,624"
101888	847	Земли транспорта № 97	430713,06	1313887,34	50° 55' 9,907"	39° 23' 30,694"
101889	848	Земли транспорта № 97	430597,09	1313879,21	50° 55' 6,158"	39° 23' 30,204"
101890	849	Земли транспорта № 97	430447,92	1313891,78	50° 55' 1,326"	39° 23' 30,754"
101891	850	Земли транспорта № 97	430130,14	1313950,92	50° 54' 51,021"	39° 23' 33,581"
101892	851	Земли транспорта № 97	429870,30	1313994,60	50° 54' 42,596"	39° 23' 35,652"
101893	852	Земли транспорта № 97	429868,13	1313994,85	50° 54' 42,526"	39° 23' 35,664"
101894	853	Земли транспорта № 97	429666,56	1314006,35	50° 54' 35,999"	39° 23' 36,125"
101895	854	Земли транспорта № 97	429664,46	1314006,35	50° 54' 35,931"	39° 23' 36,124"
101896	855	Земли транспорта № 97	429528,46	1313998,64	50° 54' 31,534"	39° 23' 35,643"
101897	856	Земли транспорта № 97	429526,92	1313998,49	50° 54' 31,484"	39° 23' 35,635"
101898	857	Земли транспорта № 97	429523,52	1313997,73	50° 54' 31,375"	39° 23' 35,594"
101899	858	Земли транспорта № 97	429522,95	1313997,54	50° 54' 31,356"	39° 23' 35,583"
101900	859	Земли транспорта № 97	428579,71	1313665,33	50° 54' 0,969"	39° 23' 17,990"
101901	860	Земли транспорта № 97	428355,60	1313591,52	50° 53' 53,747"	39° 23' 14,074"
101902	861	Земли транспорта № 97	428154,88	1313570,08	50° 53' 47,261"	39° 23' 12,851"
101903	862	Земли транспорта № 97	427994,78	1313582,76	50° 53' 42,076"	39° 23' 13,400"
101904	863	Земли транспорта № 97	427600,82	1313691,65	50° 53' 29,286"	39° 23' 18,723"
101905	864	Земли транспорта № 97	426798,24	1313943,44	50° 53' 3,217"	39° 23' 31,099"
101906	865	Земли транспорта № 97	426786,54	1313915,32	50° 53' 2,850"	39° 23' 29,653"
101907	866	Земли транспорта № 97	426367,44	1314064,11	50° 52' 49,230"	39° 23' 36,999"
101908	867	Земли транспорта № 97	426146,18	1314142,66	50° 52' 42,039"	39° 23' 40,877"
101909	868	Земли транспорта № 97	426121,89	1314143,83	50° 52' 41,253"	39° 23' 40,922"
101910	869	Земли транспорта № 97	426021,50	1314175,24	50° 52' 37,992"	39° 23' 42,465"
101911	870	Земли транспорта № 97	426032,18	1314215,37	50° 52' 38,322"	39° 23' 44,524"
101912	871	Земли транспорта № 97	426034,54	1314231,04	50° 52' 38,392"	39° 23' 45,327"
101913	872	Земли транспорта № 97	425979,99	1314239,65	50° 52' 36,623"	39° 23' 45,732"
101914	873	Земли транспорта № 97	425961,26	1314242,60	50° 52' 36,016"	39° 23' 45,871"
101915	874	Земли транспорта № 97	425932,59	1314247,13	50° 52' 35,087"	39° 23' 46,085"
101916	875	Земли транспорта № 97	425875,24	1314265,82	50° 52' 33,224"	39° 23' 47,005"

101917	876	Земли транспорта № 97	425838,46	1314280,13	50° 52' 32,028"	39° 23' 47,713"
101918	877	Земли транспорта № 97	425824,48	1314286,27	50° 52' 31,573"	39° 23' 48,018"
101919	878	Земли транспорта № 97	425805,28	1314295,79	50° 52' 30,948"	39° 23' 48,493"
101920	879	Земли транспорта № 97	425796,86	1314301,09	50° 52' 30,673"	39° 23' 48,759"
101921	880	Земли транспорта № 97	425788,22	1314306,53	50° 52' 30,392"	39° 23' 49,031"
101922	881	Земли транспорта № 97	425766,08	1314322,23	50° 52' 29,669"	39° 23' 49,820"
101923	882	Земли транспорта № 97	425746,22	1314336,22	50° 52' 29,021"	39° 23' 50,523"
101924	883	Земли транспорта № 97	425684,69	1314373,93	50° 52' 27,015"	39° 23' 52,413"
101925	884	Земли транспорта № 97	425649,70	1314395,15	50° 52' 25,874"	39° 23' 53,476"
101926	885	Земли транспорта № 97	425643,35	1314398,12	50° 52' 25,668"	39° 23' 53,623"
101927	886	Земли транспорта № 97	425639,65	1314397,20	50° 52' 25,548"	39° 23' 53,574"
101928	887	Земли транспорта № 97	425618,83	1314409,11	50° 52' 24,870"	39° 23' 54,170"
101929	888	Земли транспорта № 97	425606,84	1314386,91	50° 52' 24,491"	39° 23' 53,027"
101930	889	Земли транспорта № 97	425073,50	1314683,89	50° 52' 7,115"	39° 24' 7,874"
101931	890	Земли транспорта № 97	424613,04	1314959,88	50° 51' 52,105"	39° 24' 21,693"
101932	891	Земли транспорта № 97	424324,20	1315195,43	50° 51' 42,663"	39° 24' 33,550"
101933	892	Земли транспорта № 97	424304,35	1315211,62	50° 51' 42,015"	39° 24' 34,365"
101934	893	Земли транспорта № 97	424274,73	1315236,35	50° 51' 41,046"	39° 24' 35,610"
101935	894	Земли транспорта № 97	424265,04	1315244,44	50° 51' 40,730"	39° 24' 36,018"
101936	895	Земли транспорта № 97	424261,03	1315248,11	50° 51' 40,598"	39° 24' 36,203"
101937	896	Земли транспорта № 97	423840,78	1315633,30	50° 51' 26,844"	39° 24' 55,624"
101938	897	Земли транспорта № 97	423761,99	1315715,58	50° 51' 24,261"	39° 24' 59,779"
101939	898	Земли транспорта № 97	423738,62	1315739,99	50° 51' 23,495"	39° 25' 1,012"
101940	899	Земли транспорта № 97	423730,12	1315755,79	50° 51' 23,213"	39° 25' 1,814"
101941	900	Земли транспорта № 97	423600,23	1315997,02	50° 51' 18,912"	39° 25' 14,061"
101942	901	Земли транспорта № 97	423600,08	1315997,29	50° 51' 18,907"	39° 25' 14,075"
101943	902	Земли транспорта № 97	423595,09	1316006,55	50° 51' 18,742"	39° 25' 14,545"
101944	903	Земли транспорта № 97	423592,67	1316011,05	50° 51' 18,661"	39° 25' 14,774"
101945	904	Земли транспорта № 97	423573,00	1316047,57	50° 51' 18,010"	39° 25' 16,628"
101946	905	Земли транспорта № 97	423560,13	1316088,90	50° 51' 17,577"	39° 25' 18,732"
101947	906	Земли транспорта № 97	423542,58	1316145,28	50° 51' 16,986"	39° 25' 21,603"
101948	907	Земли транспорта № 97	423527,48	1316193,74	50° 51' 16,477"	39° 25' 24,070"
101949	908	Земли транспорта № 97	423506,33	1316261,68	50° 51' 15,765"	39° 25' 27,529"
101950	909	Земли транспорта № 97	423503,45	1316398,45	50° 51' 15,615"	39° 25' 34,518"
101951	910	Земли транспорта № 97	423509,93	1316812,71	50° 51' 15,653"	39° 25' 55,698"
101952	911	Земли транспорта № 97	423512,97	1317007,15	50° 51' 15,671"	39° 26' 5,639"
101953	912	Земли транспорта № 97	423525,64	1317205,91	50° 51' 15,997"	39° 26' 15,807"
101954	913	Земли транспорта № 97	423515,82	1317207,10	50° 51' 15,679"	39° 26' 15,861"
101955	914	Земли транспорта № 97	423516,88	1317240,29	50° 51' 15,700"	39° 26' 17,558"
101956	915	Земли транспорта № 97	423524,17	1317419,63	50° 51' 15,861"	39° 26' 26,730"
101957	916	Земли транспорта № 97	423529,67	1317555,07	50° 51' 15,982"	39° 26' 33,657"

101958	917	Земли транспорта № 97	423531,47	1317599,18	50° 51' 16,021"	39° 26' 35,913"
101959	918	Земли транспорта № 97	423531,82	1317607,95	50° 51' 16,029"	39° 26' 36,362"
101960	919	Земли транспорта № 97	423531,66	1317611,41	50° 51' 16,022"	39° 26' 36,538"
101961	920	Земли транспорта № 97	423513,91	1317744,52	50° 51' 15,392"	39° 26' 43,331"
101962	921	Земли транспорта № 97	423513,14	1317747,93	50° 51' 15,366"	39° 26' 43,505"
101963	922	Земли транспорта № 97	423512,39	1317749,91	50° 51' 15,340"	39° 26' 43,605"
101964	923	Земли транспорта № 97	423442,71	1317908,29	50° 51' 13,019"	39° 26' 51,654"
101965	924	Земли транспорта № 97	423442,11	1317909,52	50° 51' 12,999"	39° 26' 51,717"
101966	925	Земли транспорта № 97	423441,80	1317910,09	50° 51' 12,989"	39° 26' 51,746"
101967	926	Земли транспорта № 97	423370,78	1318035,43	50° 51' 10,638"	39° 26' 58,105"
101968	927	Земли транспорта № 97	423369,21	1318037,79	50° 51' 10,586"	39° 26' 58,224"
101969	928	Земли транспорта № 97	423367,34	1318039,88	50° 51' 10,525"	39° 26' 58,330"
101970	929	Земли транспорта № 97	423084,03	1318316,15	50° 51' 1,241"	39° 27' 12,261"
101971	930	Земли транспорта № 97	423083,41	1318316,73	50° 51' 1,221"	39° 27' 12,290"
101972	931	Земли транспорта № 97	421415,40	1319784,48	50° 50' 6,621"	39° 28' 26,166"
101973	932	Земли транспорта № 97	421414,32	1319785,37	50° 50' 6,586"	39° 28' 26,210"
101974	933	Земли транспорта № 97	421253,82	1319907,72	50° 50' 1,339"	39° 28' 32,352"
101975	934	Земли транспорта № 97	421252,26	1319908,79	50° 50' 1,289"	39° 28' 32,405"
101976	935	Земли транспорта № 97	421149,06	1319972,02	50° 49' 57,922"	39° 28' 35,565"
101977	936	Земли транспорта № 97	421113,29	1319993,93	50° 49' 56,755"	39° 28' 36,660"
101978	937	Земли транспорта № 97	421110,32	1319995,43	50° 49' 56,658"	39° 28' 36,735"
101979	938	Земли транспорта № 97	420970,14	1320050,81	50° 49' 52,098"	39° 28' 39,468"
101980	939	Земли транспорта № 97	420968,93	1320051,24	50° 49' 52,059"	39° 28' 39,489"
101981	940	Земли транспорта № 97	420769,67	1320115,60	50° 49' 45,584"	39° 28' 42,640"
101982	941	Земли транспорта № 97	420767,80	1320116,10	50° 49' 45,523"	39° 28' 42,664"
101983	942	Земли транспорта № 97	420766,51	1320116,34	50° 49' 45,482"	39° 28' 42,675"
101984	943	Земли транспорта № 97	420526,40	1320152,57	50° 49' 37,697"	39° 28' 44,361"
101985	944	Земли транспорта № 97	420524,99	1320152,73	50° 49' 37,651"	39° 28' 44,368"
101986	945	Земли транспорта № 97	420368,60	1320165,13	50° 49' 32,586"	39° 28' 44,894"
101987	946	Земли транспорта № 97	420369,73	1320144,98	50° 49' 32,631"	39° 28' 43,866"
101988	947	Земли транспорта № 97	420370,86	1320124,83	50° 49' 32,676"	39° 28' 42,837"
101989	948	Земли транспорта № 97	420521,13	1320112,92	50° 49' 37,544"	39° 28' 42,332"
101990	949	Земли транспорта № 97	420758,93	1320077,04	50° 49' 45,254"	39° 28' 40,662"
101991	950	Земли транспорта № 97	420956,03	1320013,38	50° 49' 51,659"	39° 28' 37,546"
101992	951	Земли транспорта № 97	421093,88	1319958,92	50° 49' 56,142"	39° 28' 34,858"
101993	952	Земли транспорта № 97	421147,21	1319926,26	50° 49' 57,882"	39° 28' 33,226"
101994	953	Земли транспорта № 97	421230,38	1319875,30	50° 50' 0,595"	39° 28' 30,679"
101995	954	Земли транспорта № 97	421389,51	1319753,99	50° 50' 5,797"	39° 28' 24,590"
101996	955	Земли транспорта № 97	423056,48	1318287,16	50° 51' 0,362"	39° 27' 10,761"
101997	956	Земли транспорта № 97	423337,39	1318013,24	50° 51' 9,567"	39° 26' 56,948"
101998	957	Земли транспорта № 97	423406,51	1317891,26	50° 51' 11,855"	39° 26' 50,759"

101999	958	Земли транспорта № 97	423474,64	1317736,41	50° 51' 14,125"	39° 26' 42,890"
102000	959	Земли транспорта № 97	423491,79	1317607,84	50° 51' 14,734"	39° 26' 36,330"
102001	960	Земли транспорта № 97	423489,64	1317554,93	50° 51' 14,687"	39° 26' 33,624"
102002	961	Земли транспорта № 97	423443,83	1317215,86	50° 51' 13,346"	39° 26' 16,261"
102003	962	Земли транспорта № 97	423426,44	1316733,28	50° 51' 12,985"	39° 25' 51,583"
102004	963	Земли транспорта № 97	423424,44	1316677,60	50° 51' 12,943"	39° 25' 48,735"
102005	964	Земли транспорта № 97	423419,04	1316527,53	50° 51' 12,831"	39° 25' 41,061"
102006	965	Земли транспорта № 97	423407,86	1316216,45	50° 51' 12,597"	39° 25' 25,153"
102007	966	Земли транспорта № 97	423418,70	1316178,89	50° 51' 12,963"	39° 25' 23,240"
102008	967	Земли транспорта № 97	423466,48	1316013,21	50° 51' 14,578"	39° 25' 14,802"
102009	968	Земли транспорта № 97	423468,01	1316007,91	50° 51' 14,629"	39° 25' 14,532"
102010	969	Земли транспорта № 97	423482,48	1315958,05	50° 51' 15,118"	39° 25' 11,993"
102011	970	Земли транспорта № 97	423522,54	1315977,32	50° 51' 16,406"	39° 25' 13,004"
102012	971	Земли транспорта № 97	423535,18	1315959,57	50° 51' 16,822"	39° 25' 12,105"
102013	972	Земли транспорта № 97	423535,62	1315958,42	50° 51' 16,837"	39° 25' 12,047"
102014	973	Земли транспорта № 97	423536,57	1315956,31	50° 51' 16,869"	39° 25' 11,939"
102015	974	Земли транспорта № 97	423537,50	1315954,72	50° 51' 16,899"	39° 25' 11,859"
102016	975	Земли транспорта № 97	423627,81	1315815,37	50° 51' 19,879"	39° 25' 4,794"
102017	976	Земли транспорта № 97	423628,53	1315814,33	50° 51' 19,902"	39° 25' 4,741"
102018	977	Земли транспорта № 97	423785,52	1315602,63	50° 51' 25,068"	39° 24' 54,021"
102019	978	Земли транспорта № 97	423788,00	1315599,91	50° 51' 25,150"	39° 24' 53,883"
102020	979	Земли транспорта № 97	423788,46	1315599,50	50° 51' 25,165"	39° 24' 53,863"
102021	980	Земли транспорта № 97	424255,39	1315199,95	50° 51' 40,435"	39° 24' 33,737"
102022	981	Земли транспорта № 97	424255,75	1315199,65	50° 51' 40,447"	39° 24' 33,722"
102023	982	Земли транспорта № 97	424588,88	1314927,98	50° 51' 51,336"	39° 24' 20,046"
102024	983	Земли транспорта № 97	424590,82	1314926,58	50° 51' 51,399"	39° 24' 19,976"
102025	984	Земли транспорта № 97	424591,24	1314926,32	50° 51' 51,413"	39° 24' 19,963"
102026	985	Земли транспорта № 97	425053,22	1314649,42	50° 52' 6,472"	39° 24' 6,099"
102027	986	Земли транспорта № 97	425053,77	1314649,10	50° 52' 6,490"	39° 24' 6,083"
102028	987	Земли транспорта № 97	425589,02	1314351,06	50° 52' 23,929"	39° 23' 51,182"
102029	988	Земли транспорта № 97	425606,53	1314341,31	50° 52' 24,499"	39° 23' 50,695"
102030	989	Земли транспорта № 97	425733,35	1314270,69	50° 52' 28,631"	39° 23' 47,164"
102031	990	Земли транспорта № 97	425735,39	1314269,70	50° 52' 28,697"	39° 23' 47,115"
102032	991	Земли транспорта № 97	426158,49	1314093,64	50° 52' 42,457"	39° 23' 38,378"
102033	992	Земли транспорта № 97	426160,50	1314092,93	50° 52' 42,523"	39° 23' 38,343"
102034	993	Земли транспорта № 97	426592,00	1313966,23	50° 52' 56,535"	39° 23' 32,135"
102035	994	Земли транспорта № 97	427840,06	1313574,68	50° 53' 37,073"	39° 23' 12,889"
102036	995	Земли транспорта № 97	427841,72	1313574,24	50° 53' 37,126"	39° 23' 12,867"
102037	996	Земли транспорта № 97	427969,66	1313545,86	50° 53' 41,277"	39° 23' 11,496"
102038	997	Земли транспорта № 97	427972,00	1313545,49	50° 53' 41,353"	39° 23' 11,478"
102039	998	Земли транспорта № 97	428087,37	1313534,18	50° 53' 45,091"	39° 23' 10,972"

102040	999	Земли транспорта № 97	428088,51	1313534,10	50° 53' 45,128"	39° 23' 10,969"
102041	1000	Земли транспорта № 97	428207,45	1313529,27	50° 53' 48,978"	39° 23' 10,796"
102042	1001	Земли транспорта № 97	428210,82	1313529,42	50° 53' 49,087"	39° 23' 10,805"
102043	1002	Земли транспорта № 97	428347,27	1313547,04	50° 53' 53,495"	39° 23' 11,793"
102044	1003	Земли транспорта № 97	428350,82	1313547,84	50° 53' 53,609"	39° 23' 11,836"
102045	1004	Земли транспорта № 97	428363,29	1313551,95	50° 53' 54,011"	39° 23' 12,054"
102046	1005	Земли транспорта № 97	428974,25	1313761,88	50° 54' 13,696"	39° 23' 23,179"
102047	1006	Земли транспорта № 97	429533,56	1313958,87	50° 54' 31,715"	39° 23' 33,611"
102048	1007	Земли транспорта № 97	429665,58	1313966,36	50° 54' 35,984"	39° 23' 34,078"
102049	1008	Земли транспорта № 97	429864,75	1313954,98	50° 54' 42,433"	39° 23' 33,621"
102050	1009	Земли транспорта № 97	430123,16	1313911,54	50° 54' 50,811"	39° 23' 31,561"
102051	1010	Земли транспорта № 97	430441,58	1313852,28	50° 55' 1,137"	39° 23' 28,728"
102052	1011	Земли транспорта № 97	430443,56	1313852,02	50° 55' 1,201"	39° 23' 28,716"
102053	1012	Земли транспорта № 97	430595,27	1313839,23	50° 55' 6,115"	39° 23' 28,157"
102054	1013	Земли транспорта № 97	430596,14	1313839,17	50° 55' 6,143"	39° 23' 28,155"
102055	1014	Земли транспорта № 97	430598,35	1313839,21	50° 55' 6,215"	39° 23' 28,158"
102056	1015	Земли транспорта № 97	430717,83	1313847,58	50° 55' 10,077"	39° 23' 28,662"
102057	1016	Земли транспорта № 97	430719,10	1313847,71	50° 55' 10,118"	39° 23' 28,669"
102058	1017	Земли транспорта № 97	430721,69	1313848,24	50° 55' 10,202"	39° 23' 28,698"
102059	1018	Земли транспорта № 97	430858,90	1313885,68	50° 55' 14,626"	39° 23' 30,701"
102060	1019	Земли транспорта № 97	430859,70	1313885,92	50° 55' 14,652"	39° 23' 30,713"
102061	1020	Земли транспорта № 97	430862,92	1313887,26	50° 55' 14,756"	39° 23' 30,784"
102062	1021	Земли транспорта № 97	430864,61	1313888,26	50° 55' 14,810"	39° 23' 30,836"
102063	1022	Земли транспорта № 97	431044,82	1314006,69	50° 55' 20,594"	39° 23' 37,012"
102064	1023	Земли транспорта № 97	431046,06	1314007,57	50° 55' 20,634"	39° 23' 37,058"
102065	1024	Земли транспорта № 97	431047,84	1314009,11	50° 55' 20,691"	39° 23' 37,138"
102066	1025	Земли транспорта № 97	431158,13	1314117,14	50° 55' 24,216"	39° 23' 42,738"
102067	1026	Земли транспорта № 97	431158,92	1314117,96	50° 55' 24,241"	39° 23' 42,781"
102068	1027	Земли транспорта № 97	431160,85	1314120,45	50° 55' 24,303"	39° 23' 42,909"
102069	1028	Земли транспорта № 97	431256,19	1314265,64	50° 55' 27,330"	39° 23' 50,402"
102070	1029	Земли транспорта № 97	431257,88	1314268,88	50° 55' 27,383"	39° 23' 50,569"
102071	1030	Земли транспорта № 97	431258,75	1314271,49	50° 55' 27,410"	39° 23' 50,704"
102072	1031	Земли транспорта № 97	431294,13	1314409,04	50° 55' 28,500"	39° 23' 57,768"
102073	1032	Земли транспорта № 97	431294,30	1314409,76	50° 55' 28,505"	39° 23' 57,804"
102074	1033	Земли транспорта № 97	431294,75	1314413,21	50° 55' 28,518"	39° 23' 57,982"
102075	1034	Земли транспорта № 97	431300,66	1314558,58	50° 55' 28,651"	39° 24' 5,427"
102076	1035	Земли транспорта № 97	431306,57	1314703,95	50° 55' 28,783"	39° 24' 12,873"
102077	1036	Земли транспорта № 97	431311,41	1314822,89	50° 55' 28,892"	39° 24' 18,965"
102078	1037	Земли транспорта № 97	431315,25	1314917,26	50° 55' 28,978"	39° 24' 23,798"
102079	1038	Земли транспорта № 97	431344,15	1315071,28	50° 55' 29,850"	39° 24' 31,702"
102080	1039	Земли транспорта № 97	431379,11	1315152,19	50° 55' 30,949"	39° 24' 35,867"

102081	1040	Земли транспорта № 97	431461,25	1315277,29	50° 55' 33,556"	39° 24' 42,324"
102082	1041	Земли транспорта № 97	431549,99	1315352,99	50° 55' 36,396"	39° 24' 46,256"
102083	1042	Земли транспорта № 97	431685,83	1315425,26	50° 55' 40,762"	39° 24' 50,044"
102084	1043	Земли транспорта № 97	432078,47	1315584,22	50° 55' 53,401"	39° 24' 58,436"
102085	1044	Земли транспорта № 97	432381,13	1315704,25	50° 56' 3,145"	39° 25' 4,778"
102086	1045	Земли транспорта № 97	432383,04	1315705,13	50° 56' 3,206"	39° 25' 4,825"
102087	1046	Земли транспорта № 97	432385,30	1315706,51	50° 56' 3,278"	39° 25' 4,897"
102088	1047	Земли транспорта № 97	432518,18	1315800,38	50° 56' 7,539"	39° 25' 9,790"
102089	1048	Земли транспорта № 97	432518,86	1315800,89	50° 56' 7,561"	39° 25' 9,816"
102090	1049	Земли транспорта № 97	432519,29	1315801,22	50° 56' 7,575"	39° 25' 9,833"
102091	1050	Земли транспорта № 97	432669,90	1315924,16	50° 56' 12,398"	39° 25' 16,226"
102092	1051	Земли транспорта № 97	432672,04	1315926,19	50° 56' 12,466"	39° 25' 16,332"
102093	1052	Земли транспорта № 97	432672,39	1315926,58	50° 56' 12,477"	39° 25' 16,352"
102094	1053	Земли транспорта № 97	432780,05	1316051,27	50° 56' 15,909"	39° 25' 22,807"
102095	1054	Земли транспорта № 97	432780,70	1316052,06	50° 56' 15,930"	39° 25' 22,848"
102096	1055	Земли транспорта № 97	433227,66	1316626,25	50° 56' 30,154"	39° 25' 52,545"
102097	1056	Земли транспорта № 97	433228,77	1316627,84	50° 56' 30,189"	39° 25' 52,627"
102098	1057	Земли транспорта № 97	433229,02	1316628,23	50° 56' 30,197"	39° 25' 52,647"
102099	1058	Земли транспорта № 97	433352,44	1316833,62	50° 56' 34,105"	39° 26' 3,247"
102100	1059	Земли транспорта № 97	433468,34	1316971,62	50° 56' 37,797"	39° 26' 10,391"
102101	1060	Земли транспорта № 97	433651,30	1317115,06	50° 56' 43,657"	39° 26' 17,858"
102102	1061	Земли транспорта № 97	433652,81	1317116,37	50° 56' 43,705"	39° 26' 17,927"
102103	1062	Земли транспорта № 97	433735,46	1317195,75	50° 56' 46,346"	39° 26' 22,047"
102104	1063	Земли транспорта № 97	433736,40	1317196,70	50° 56' 46,376"	39° 26' 22,096"
102105	1064	Земли транспорта № 97	433738,51	1317199,48	50° 56' 46,443"	39° 26' 22,240"
102106	1065	Земли транспорта № 97	433738,74	1317199,85	50° 56' 46,451"	39° 26' 22,259"
102107	1066	Земли транспорта № 97	433799,07	1317299,99	50° 56' 48,361"	39° 26' 27,428"
102108	1067	Земли транспорта № 97	433800,44	1317302,71	50° 56' 48,404"	39° 26' 27,568"
102109	1068	Земли транспорта № 97	433800,93	1317304,03	50° 56' 48,419"	39° 26' 27,636"
102110	1069	Земли транспорта № 97	433846,23	1317441,19	50° 56' 49,827"	39° 26' 34,691"
102111	1070	Земли транспорта № 97	433846,78	1317443,19	50° 56' 49,844"	39° 26' 34,794"
102112	1071	Земли транспорта № 97	433846,89	1317443,77	50° 56' 49,847"	39° 26' 34,824"
102113	1072	Земли транспорта № 97	433876,47	1317601,42	50° 56' 50,738"	39° 26' 42,918"
102114	1073	Земли транспорта № 97	433876,80	1317604,29	50° 56' 50,747"	39° 26' 43,065"
102115	1074	Земли транспорта № 97	433881,76	1317726,28	50° 56' 50,857"	39° 26' 49,316"
102116	1075	Земли транспорта № 97	433931,45	1317845,90	50° 56' 52,414"	39° 26' 55,477"
102117	1076	Земли транспорта № 97	434020,94	1318020,24	50° 56' 55,235"	39° 27' 4,466"
102118	1077	Земли транспорта № 97	434021,60	1318021,65	50° 56' 55,256"	39° 27' 4,539"
102119	1078	Земли транспорта № 97	434116,93	1318249,49	50° 56' 58,243"	39° 27' 16,273"
102120	1079	Земли транспорта № 97	434118,00	1318252,88	50° 56' 58,276"	39° 27' 16,447"
102121	1080	Земли транспорта № 97	434118,44	1318256,34	50° 56' 58,289"	39° 27' 16,624"

102122	1081	Земли транспорта № 97	434118,46	1318256,92	50° 56' 58,290"	39° 27' 16,655"
102123	1082	Земли транспорта № 97	434119,17	1318320,56	50° 56' 58,286"	39° 27' 19,915"
102124	1083	Земли транспорта № 97	434107,25	1318580,58	50° 56' 57,789"	39° 27' 33,225"
102125	1084	Земли транспорта № 97	434059,85	1318781,95	50° 56' 56,169"	39° 27' 43,507"
102126	1085	Земли транспорта № 97	433990,43	1319006,29	50° 56' 53,826"	39° 27' 54,950"
102127	1086	Земли транспорта № 97	433904,08	1319356,63	50° 56' 50,881"	39° 28' 12,834"
102128	1087	Земли транспорта № 97	433881,37	1319492,58	50° 56' 50,088"	39° 28' 19,782"
102129	1088	Земли транспорта № 97	433852,92	1319574,04	50° 56' 49,132"	39° 28' 23,935"
102130	1089	Земли транспорта № 97	433758,39	1319723,50	50° 56' 46,008"	39° 28' 31,524"
102131	1090	Земли транспорта № 97	433658,28	1319952,62	50° 56' 42,669"	39° 28' 43,189"
102132	1091	Земли транспорта № 97	433625,11	1320048,40	50° 56' 41,554"	39° 28' 48,072"
102133	1092	Земли транспорта № 97	433620,82	1320116,52	50° 56' 41,386"	39° 28' 51,558"
102134	1093	Земли транспорта № 97	433641,29	1320250,72	50° 56' 41,989"	39° 28' 58,445"
102135	1094	Земли транспорта № 97	433772,78	1320554,25	50° 56' 46,110"	39° 29' 14,082"
102136	1095	Земли транспорта № 97	433893,02	1320798,23	50° 56' 49,893"	39° 29' 26,661"
102137	1096	Земли транспорта № 97	433944,87	1320966,44	50° 56' 51,496"	39° 29' 35,313"
102138	1097	Земли транспорта № 97	433955,44	1321004,03	50° 56' 51,821"	39° 29' 37,246"
102139	1098	Земли транспорта № 97	433958,56	1321033,47	50° 56' 51,909"	39° 29' 38,755"
102140	1099	Земли транспорта № 97	433974,66	1321155,04	50° 56' 52,376"	39° 29' 44,993"
102141	1100	Земли транспорта № 97	433986,99	1321235,67	50° 56' 52,740"	39° 29' 49,132"
102142	1101	Земли транспорта № 97	434012,57	1321347,06	50° 56' 53,518"	39° 29' 54,855"
102143	1102	Земли транспорта № 97	434038,81	1321418,65	50° 56' 54,335"	39° 29' 58,540"
102144	1103	Земли транспорта № 97	434071,42	1321486,94	50° 56' 55,359"	39° 30' 2,061"
102145	1104	Земли транспорта № 97	434106,60	1321537,90	50° 56' 56,475"	39° 30' 4,696"
102146	1105	Земли транспорта № 97	434143,68	1321582,01	50° 56' 57,655"	39° 30' 6,981"
102147	1106	Земли транспорта № 97	434153,41	1321589,51	50° 56' 57,966"	39° 30' 7,372"
102148	1107	Земли транспорта № 97	434494,13	1321961,95	50° 57' 8,823"	39° 30' 26,691"
102149	1108	Земли транспорта № 97	434521,31	1321941,40	50° 57' 9,712"	39° 30' 25,657"
102150	1109	Земли транспорта № 97	434631,75	1322042,05	50° 57' 13,240"	39° 30' 30,891"
102151	1110	Земли транспорта № 97	434637,95	1322035,18	50° 57' 13,444"	39° 30' 30,544"
102152	1111	Земли транспорта № 97	434694,90	1322092,21	50° 57' 15,260"	39° 30' 33,506"
102153	1112	Земли транспорта № 97	434946,26	1322228,99	50° 57' 23,331"	39° 30' 40,692"
102154	1113	Земли транспорта № 97	435155,59	1322153,86	50° 57' 30,138"	39° 30' 36,992"
102155	1114	Земли транспорта № 97	435279,19	1322007,38	50° 57' 34,203"	39° 30' 29,576"
102156	1115	Земли транспорта № 97	435280,35	1322004,14	50° 57' 34,242"	39° 30' 29,411"
102157	1116	Земли транспорта № 97	435301,31	1321945,41	50° 57' 34,946"	39° 30' 26,417"
102158	1117	Земли транспорта № 97	435308,07	1321912,36	50° 57' 35,180"	39° 30' 24,729"
102159	1118	Земли транспорта № 97	435325,06	1321866,31	50° 57' 35,751"	39° 30' 22,382"
102160	1119	Земли транспорта № 97	435330,59	1321859,81	50° 57' 35,932"	39° 30' 22,053"
102161	1120	Земли транспорта № 97	435359,02	1321828,87	50° 57' 36,866"	39° 30' 20,488"
102162	1121	Земли транспорта № 97	435367,28	1321789,38	50° 57' 37,151"	39° 30' 18,470"

102163	1122	Земли транспорта № 97	435367,18	1321782,15	50° 57' 37,151"	39° 30' 18,100"
102164	1123	Земли транспорта № 97	435381,01	1321738,55	50° 57' 37,618"	39° 30' 15,876"
102165	1124	Земли транспорта № 97	435391,31	1321730,37	50° 57' 37,955"	39° 30' 15,464"
102166	1125	Земли транспорта № 97	435399,28	1321727,05	50° 57' 38,214"	39° 30' 15,300"
102167	1126	Земли транспорта № 97	435412,76	1321716,42	50° 57' 38,655"	39° 30' 14,765"
102168	1127	Земли транспорта № 97	435415,15	1321714,77	50° 57' 38,733"	39° 30' 14,682"
102169	1128	Земли транспорта № 97	435418,15	1321699,46	50° 57' 38,837"	39° 30' 13,900"
102170	1129	Земли транспорта № 97	435418,70	1321682,58	50° 57' 38,863"	39° 30' 13,035"
102171	1130	Земли транспорта № 97	435421,04	1321676,92	50° 57' 38,941"	39° 30' 12,747"
102172	1131	Земли транспорта № 97	435428,92	1321667,97	50° 57' 39,200"	39° 30' 12,294"
102173	1132	Земли транспорта № 97	435441,58	1321654,94	50° 57' 39,615"	39° 30' 11,636"
102174	1133	Земли транспорта № 97	435459,88	1321645,04	50° 57' 40,212"	39° 30' 11,141"
102175	1134	Земли транспорта № 97	435477,98	1321635,95	50° 57' 40,802"	39° 30' 10,688"
102176	1135	Земли транспорта № 97	435496,24	1321593,50	50° 57' 41,411"	39° 30' 8,527"
102177	1136	Земли транспорта № 97	435496,08	1321581,85	50° 57' 41,411"	39° 30' 7,930"
102178	1137	Земли транспорта № 97	435493,91	1321571,03	50° 57' 41,346"	39° 30' 7,374"
102179	1138	Земли транспорта № 97	435490,16	1321559,43	50° 57' 41,230"	39° 30' 6,777"
102180	1139	Земли транспорта № 97	435490,04	1321551,80	50° 57' 41,229"	39° 30' 6,386"
102181	1140	Земли транспорта № 97	435498,36	1321544,45	50° 57' 41,502"	39° 30' 6,015"
102182	1141	Земли транспорта № 97	435507,56	1321543,12	50° 57' 41,800"	39° 30' 5,953"
102183	1142	Земли транспорта № 97	435513,99	1321544,63	50° 57' 42,007"	39° 30' 6,035"
102184	1143	Земли транспорта № 97	435518,43	1321546,98	50° 57' 42,150"	39° 30' 6,159"
102185	1144	Земли транспорта № 97	435524,06	1321548,11	50° 57' 42,332"	39° 30' 6,221"
102186	1145	Земли транспорта № 97	435532,47	1321548,00	50° 57' 42,604"	39° 30' 6,221"
102187	1146	Земли транспорта № 97	435541,65	1321544,66	50° 57' 42,902"	39° 30' 6,056"
102188	1147	Земли транспорта № 97	435543,16	1321538,21	50° 57' 42,954"	39° 30' 5,727"
102189	1148	Земли транспорта № 97	435543,00	1321525,75	50° 57' 42,954"	39° 30' 5,089"
102190	1149	Земли транспорта № 97	435542,11	1321519,74	50° 57' 42,928"	39° 30' 4,780"
102191	1150	Земли транспорта № 97	435542,77	1321510,48	50° 57' 42,954"	39° 30' 4,306"
102192	1151	Земли транспорта № 97	435547,43	1321498,77	50° 57' 43,110"	39° 30' 3,710"
102193	1152	Земли транспорта № 97	435554,16	1321493,45	50° 57' 43,330"	39° 30' 3,442"
102194	1153	Земли транспорта № 97	435570,41	1321480,37	50° 57' 43,862"	39° 30' 2,783"
102195	1154	Земли транспорта № 97	435573,90	1321471,88	50° 57' 43,978"	39° 30' 2,351"
102196	1155	Земли транспорта № 97	435578,05	1321452,13	50° 57' 44,121"	39° 30' 1,342"
102197	1156	Земли транспорта № 97	435575,00	1321434,49	50° 57' 44,030"	39° 30' 0,436"
102198	1157	Земли транспорта № 97	435567,26	1321425,76	50° 57' 43,784"	39° 29' 59,983"
102199	1158	Земли транспорта № 97	435563,47	1321412,95	50° 57' 43,667"	39° 29' 59,324"
102200	1159	Земли транспорта № 97	435563,32	1321401,70	50° 57' 43,667"	39° 29' 58,748"
102201	1160	Земли транспорта № 97	435568,82	1321393,19	50° 57' 43,849"	39° 29' 58,315"
102202	1161	Земли транспорта № 97	435591,38	1321372,79	50° 57' 44,588"	39° 29' 57,286"
102203	1162	Земли транспорта № 97	435600,47	1321363,42	50° 57' 44,886"	39° 29' 56,813"

102204	1163	Земли транспорта № 97	435610,32	1321351,63	50° 57' 45,210"	39° 29' 56,215"
102205	1164	Земли транспорта № 97	435626,51	1321334,13	50° 57' 45,742"	39° 29' 55,330"
102206	1165	Земли транспорта № 97	435655,71	1321300,78	50° 57' 46,701"	39° 29' 53,642"
102207	1166	Земли транспорта № 97	435661,89	1321283,01	50° 57' 46,909"	39° 29' 52,736"
102208	1167	Земли транспорта № 97	435735,98	1320979,07	50° 57' 49,441"	39° 29' 37,216"
102209	1168	Земли транспорта № 97	435777,78	1320574,94	50° 57' 50,972"	39° 29' 16,540"
102210	1169	Земли транспорта № 97	435802,13	1320327,73	50° 57' 51,869"	39° 29' 3,891"
102211	1170	Земли транспорта № 97	435764,81	1319865,92	50° 57' 50,864"	39° 28' 40,204"
102212	1171	Земли транспорта № 97	435722,98	1319311,10	50° 57' 49,751"	39° 28' 11,748"
102213	1172	Земли транспорта № 97	435741,58	1319181,62	50° 57' 50,409"	39° 28' 5,127"
102214	1173	Земли транспорта № 97	435844,17	1318814,50	50° 57' 53,887"	39° 27' 46,387"
102215	1174	Земли транспорта № 97	435870,43	1318700,91	50° 57' 54,785"	39° 27' 40,585"
102216	1175	Земли транспорта № 97	435898,72	1318582,83	50° 57' 55,751"	39° 27' 34,554"
102217	1176	Земли транспорта № 97	435922,11	1318506,86	50° 57' 56,540"	39° 27' 30,678"
102218	1177	Земли транспорта № 97	435941,85	1318395,75	50° 57' 57,226"	39° 27' 24,998"
102219	1178	Земли транспорта № 97	435947,52	1318318,30	50° 57' 57,443"	39° 27' 21,033"
102220	1179	Земли транспорта № 97	435939,05	1318164,20	50° 57' 57,234"	39° 27' 13,132"
102221	1180	Земли транспорта № 97	435991,44	1318019,24	50° 57' 58,991"	39° 27' 5,740"
102222	1181	Земли транспорта № 97	436080,42	1317734,85	50° 58' 1,991"	39° 26' 51,227"
102223	1182	Земли транспорта № 97	436166,32	1317351,87	50° 58' 4,932"	39° 26' 31,661"
102224	1183	Земли транспорта № 97	436217,30	1316923,99	50° 58' 6,761"	39° 26' 9,770"
102225	1184	Земли транспорта № 97	436218,24	1316912,78	50° 58' 6,796"	39° 26' 9,196"
102226	1185	Земли транспорта № 97	436226,22	1316817,73	50° 58' 7,093"	39° 26' 4,331"
102227	1186	Земли транспорта № 97	436218,05	1316725,40	50° 58' 6,867"	39° 25' 59,594"
102228	1187	Земли транспорта № 97	436210,05	1316637,47	50° 58' 6,646"	39° 25' 55,084"
102229	1188	Земли транспорта № 97	436200,04	1316554,04	50° 58' 6,356"	39° 25' 50,802"
102230	1189	Земли транспорта № 97	436182,88	1316457,67	50° 58' 5,841"	39° 25' 45,852"
102231	1190	Земли транспорта № 97	436167,83	1316359,00	50° 58' 5,395"	39° 25' 40,787"
102232	1191	Земли транспорта № 97	436174,31	1316301,37	50° 58' 5,629"	39° 25' 37,838"
102233	1192	Земли транспорта № 97	436197,70	1316225,41	50° 58' 6,417"	39° 25' 33,961"
102234	1193	Земли транспорта № 97	436266,94	1316083,60	50° 58' 8,715"	39° 25' 26,740"
102235	1194	Земли транспорта № 97	436368,01	1315856,65	50° 58' 12,079"	39° 25' 15,176"
102236	1195	Земли транспорта № 97	436441,85	1315610,96	50° 58' 14,569"	39° 25' 2,634"
102237	1196	Земли транспорта № 97	436489,25	1315562,07	50° 58' 16,123"	39° 25' 0,159"
102238	1197	Земли транспорта № 97	436609,54	1315429,94	50° 58' 20,069"	39° 24' 53,466"
102239	1198	Земли транспорта № 97	436659,30	1315373,23	50° 58' 21,702"	39° 24' 50,593"
102240	1199	Земли транспорта № 97	436694,36	1315327,50	50° 58' 22,855"	39° 24' 48,272"
102241	1200	Земли транспорта № 97	436755,86	1315193,69	50° 58' 24,900"	39° 24' 41,454"
102242	1201	Земли транспорта № 97	436775,77	1315143,49	50° 58' 25,564"	39° 24' 38,894"
102243	1202	Земли транспорта № 97	436821,41	1315070,11	50° 58' 27,071"	39° 24' 35,163"
102244	1203	Земли транспорта № 97	436916,28	1314978,94	50° 58' 30,177"	39° 24' 30,552"

102245	1204	Земли транспорта № 97	437073,73	1314894,77	50° 58' 35,306"	39° 24' 26,340"
102246	1205	Земли транспорта № 97	437215,85	1314794,07	50° 58' 39,945"	39° 24' 21,270"
102247	1206	Земли транспорта № 97	437417,08	1314559,50	50° 58' 46,551"	39° 24' 9,376"
102248	1207	Земли транспорта № 97	437650,05	1314216,39	50° 58' 54,226"	39° 23' 51,938"
102249	1208	Земли транспорта № 97	437751,50	1314027,77	50° 58' 57,585"	39° 23' 42,335"
102250	1209	Земли транспорта № 97	437923,92	1313520,27	50° 59' 3,366"	39° 23' 16,430"
102251	1210	Земли транспорта № 97	437926,27	1313512,86	50° 59' 3,445"	39° 23' 16,052"
102252	1211	Земли транспорта № 97	437927,64	1313509,58	50° 59' 3,490"	39° 23' 15,885"
102253	1212	Земли транспорта № 97	438255,37	1312568,72	50° 59' 14,465"	39° 22' 27,860"
102254	1213	Земли транспорта № 97	438409,46	1312167,27	50° 59' 19,607"	39° 22' 7,375"
102255	1214	Земли транспорта № 97	438472,58	1312003,08	50° 59' 21,713"	39° 21' 58,997"
102256	1215	Земли транспорта № 97	438518,01	1311848,65	50° 59' 23,243"	39° 21' 51,108"
102257	1216	Земли транспорта № 97	438527,42	1311565,71	50° 59' 23,656"	39° 21' 36,608"
102258	1217	Земли транспорта № 97	438528,11	1311554,75	50° 59' 23,683"	39° 21' 36,047"
102259	1218	Земли транспорта № 97	438520,80	1311493,60	50° 59' 23,470"	39° 21' 32,907"
102260	1219	Земли транспорта № 97	438569,52	1311352,57	50° 59' 25,100"	39° 21' 25,707"
102261	1220	Земли транспорта № 97	438576,01	1311331,24	50° 59' 25,318"	39° 21' 24,618"
102262	1221	Земли транспорта № 97	438576,09	1311320,34	50° 59' 25,325"	39° 21' 24,059"
102263	1222	Земли транспорта № 97	438579,88	1311299,40	50° 59' 25,456"	39° 21' 22,988"
102264	1223	Земли транспорта № 97	438581,85	1311279,44	50° 59' 25,527"	39° 21' 21,965"
102265	1224	Земли транспорта № 97	438583,77	1311267,50	50° 59' 25,594"	39° 21' 21,355"
102266	1225	Земли транспорта № 97	438598,69	1311137,04	50° 59' 26,127"	39° 21' 14,675"
102267	1226	Земли транспорта № 97	438585,10	1310765,10	50° 59' 25,829"	39° 20' 55,599"
102268	1227	Земли транспорта № 97	438571,18	1310586,18	50° 59' 25,446"	39° 20' 46,418"
102269	1228	Земли транспорта № 97	438560,29	1310498,62	50° 59' 25,127"	39° 20' 41,923"
102270	1229	Земли транспорта № 97	438548,78	1310412,40	50° 59' 24,787"	39° 20' 37,496"
102271	1230	Земли транспорта № 97	438609,53	1310414,13	50° 59' 26,752"	39° 20' 37,621"
102272	1231	Земли транспорта № 97	438631,85	1310730,18	50° 59' 27,355"	39° 20' 53,837"
102273	1232	Земли транспорта № 97	438629,80	1311265,04	50° 59' 27,084"	39° 21' 21,256"
102274	1233	Земли транспорта № 97	438562,19	1311490,18	50° 59' 24,810"	39° 21' 32,757"
102275	1234	Земли транспорта № 97	438557,39	1311567,15	50° 59' 24,625"	39° 21' 36,700"
102276	1235	Земли транспорта № 97	438547,86	1311853,46	50° 59' 24,207"	39° 21' 51,372"
102277	1236	Земли транспорта № 97	438501,35	1312011,55	50° 59' 22,641"	39° 21' 59,449"
102278	1237	Земли транспорта № 97	438283,54	1312579,03	50° 59' 15,372"	39° 22' 28,405"
102279	1238	Земли транспорта № 97	437955,66	1313520,33	50° 59' 4,393"	39° 23' 16,453"
102280	1239	Земли транспорта № 97	437954,45	1313523,21	50° 59' 4,352"	39° 23' 16,600"
102281	1240	Земли транспорта № 97	437952,42	1313529,62	50° 59' 4,284"	39° 23' 16,927"
102282	1241	Земли транспорта № 97	437779,10	1314039,78	50° 58' 58,473"	39° 23' 42,968"
102283	1242	Земли транспорта № 97	437675,73	1314231,96	50° 58' 55,051"	39° 23' 52,753"
102284	1243	Земли транспорта № 97	437440,94	1314577,74	50° 58' 47,315"	39° 24' 10,326"
102285	1244	Земли транспорта № 97	437236,21	1314816,41	50° 58' 40,595"	39° 24' 22,428"

102286	1245	Земли транспорта № 97	437089,54	1314920,33	50° 58' 35,807"	39° 24' 27,660"
102287	1246	Земли транспорта № 97	436934,07	1315003,44	50° 58' 30,743"	39° 24' 31,819"
102288	1247	Земли транспорта № 97	436844,90	1315089,14	50° 58' 27,823"	39° 24' 36,154"
102289	1248	Земли транспорта № 97	436802,65	1315157,05	50° 58' 26,429"	39° 24' 39,607"
102290	1249	Земли транспорта № 97	436783,45	1315205,48	50° 58' 25,787"	39° 24' 42,076"
102291	1250	Земли транспорта № 97	436720,21	1315343,08	50° 58' 23,685"	39° 24' 49,087"
102292	1251	Земли транспорта № 97	436682,50	1315392,27	50° 58' 22,445"	39° 24' 51,583"
102293	1252	Земли транспорта № 97	436631,90	1315449,93	50° 58' 20,784"	39° 24' 54,505"
102294	1253	Земли транспорта № 97	436488,43	1315607,52	50° 58' 16,078"	39° 25' 2,488"
102295	1254	Земли транспорта № 97	436487,02	1315686,06	50° 58' 16,000"	39° 25' 6,512"
102296	1255	Земли транспорта № 97	436480,36	1315691,11	50° 58' 15,782"	39° 25' 6,766"
102297	1256	Земли транспорта № 97	436473,92	1315696,85	50° 58' 15,572"	39° 25' 7,056"
102298	1257	Земли транспорта № 97	436467,71	1315703,12	50° 58' 15,368"	39° 25' 7,374"
102299	1258	Земли транспорта № 97	436461,75	1315709,79	50° 58' 15,173"	39° 25' 7,712"
102300	1259	Земли транспорта № 97	436456,06	1315716,80	50° 58' 14,986"	39° 25' 8,067"
102301	1260	Земли транспорта № 97	436450,73	1315724,08	50° 58' 14,810"	39° 25' 8,437"
102302	1261	Земли транспорта № 97	436445,85	1315731,63	50° 58' 14,649"	39° 25' 8,820"
102303	1262	Земли транспорта № 97	436441,56	1315739,44	50° 58' 14,507"	39° 25' 9,218"
102304	1263	Земли транспорта № 97	436438,05	1315747,55	50° 58' 14,390"	39° 25' 9,631"
102305	1264	Земли транспорта № 97	436435,58	1315755,49	50° 58' 14,307"	39° 25' 10,036"
102306	1265	Земли транспорта № 97	436433,69	1315763,63	50° 58' 14,243"	39° 25' 10,452"
102307	1266	Земли транспорта № 97	436430,56	1315780,14	50° 58' 14,135"	39° 25' 11,296"
102308	1267	Земли транспорта № 97	436428,79	1315788,33	50° 58' 14,074"	39° 25' 11,715"
102309	1268	Земли транспорта № 97	436427,11	1315794,68	50° 58' 14,017"	39° 25' 12,039"
102310	1269	Земли транспорта № 97	436414,43	1315839,58	50° 58' 13,588"	39° 25' 14,332"
102311	1270	Земли транспорта № 97	436412,65	1315847,74	50° 58' 13,527"	39° 25' 14,749"
102312	1271	Земли транспорта № 97	436409,51	1315864,19	50° 58' 13,419"	39° 25' 15,590"
102313	1272	Земли транспорта № 97	436407,67	1315872,33	50° 58' 13,356"	39° 25' 16,006"
102314	1273	Земли транспорта № 97	436405,29	1315880,30	50° 58' 13,276"	39° 25' 16,412"
102315	1274	Земли транспорта № 97	436402,13	1315888,11	50° 58' 13,170"	39° 25' 16,810"
102316	1275	Земли транспорта № 97	436398,38	1315895,73	50° 58' 13,046"	39° 25' 17,198"
102317	1276	Земли транспорта № 97	436394,24	1315903,22	50° 58' 12,909"	39° 25' 17,580"
102318	1277	Земли транспорта № 97	436385,54	1315918,08	50° 58' 12,621"	39° 25' 18,336"
102319	1278	Земли транспорта № 97	436381,34	1315925,56	50° 58' 12,482"	39° 25' 18,716"
102320	1279	Земли транспорта № 97	436377,48	1315933,14	50° 58' 12,354"	39° 25' 19,102"
102321	1280	Земли транспорта № 97	436374,63	1315939,50	50° 58' 12,260"	39° 25' 19,426"
102322	1281	Земли транспорта № 97	436366,94	1315958,02	50° 58' 12,003"	39° 25' 20,370"
102323	1282	Земли транспорта № 97	436364,65	1315964,14	50° 58' 11,926"	39° 25' 20,682"
102324	1283	Земли транспорта № 97	436359,15	1315981,76	50° 58' 11,741"	39° 25' 21,581"
102325	1284	Земли транспорта № 97	436357,19	1315987,65	50° 58' 11,675"	39° 25' 21,882"
102326	1285	Земли транспорта № 97	436269,89	1316156,28	50° 58' 8,781"	39° 25' 30,466"

102327	1286	Земли транспорта № 97	436219,22	1316266,45	50° 58' 7,096"	39° 25' 36,078"
102328	1287	Земли транспорта № 97	436209,05	1316341,88	50° 58' 6,736"	39° 25' 39,936"
102329	1288	Земли транспорта № 97	436215,11	1316436,50	50° 58' 6,893"	39° 25' 44,789"
102330	1289	Земли транспорта № 97	436241,71	1316547,94	50° 58' 7,707"	39° 25' 50,517"
102331	1290	Земли транспорта № 97	436250,01	1316697,62	50° 58' 7,913"	39° 25' 58,192"
102332	1291	Земли транспорта № 97	436250,53	1316840,46	50° 58' 7,871"	39° 26' 5,512"
102333	1292	Земли транспорта № 97	436250,88	1316935,86	50° 58' 7,842"	39° 26' 10,401"
102334	1293	Земли транспорта № 97	436230,62	1317197,03	50° 58' 7,077"	39° 26' 23,769"
102335	1294	Земли транспорта № 97	436194,46	1317392,65	50° 58' 5,825"	39° 26' 33,769"
102336	1295	Земли транспорта № 97	436089,40	1317847,00	50° 58' 2,234"	39° 26' 56,980"
102337	1296	Земли транспорта № 97	436043,40	1317963,60	50° 58' 0,696"	39° 27' 2,924"
102338	1297	Земли транспорта № 97	436011,48	1318046,53	50° 57' 59,628"	39° 27' 7,151"
102339	1298	Земли транспорта № 97	435994,16	1318109,01	50° 57' 59,041"	39° 27' 10,341"
102340	1299	Земли транспорта № 97	435992,99	1318188,48	50° 57' 58,969"	39° 27' 14,412"
102341	1300	Земли транспорта № 97	435994,38	1318222,86	50° 57' 59,000"	39° 27' 16,175"
102342	1301	Земли транспорта № 97	435992,80	1318231,86	50° 57' 58,945"	39° 27' 16,635"
102343	1302	Земли транспорта № 97	435991,69	1318241,19	50° 57' 58,905"	39° 27' 17,112"
102344	1303	Земли транспорта № 97	435989,97	1318260,04	50° 57' 58,841"	39° 27' 18,077"
102345	1304	Земли транспорта № 97	435988,89	1318269,40	50° 57' 58,802"	39° 27' 18,556"
102346	1305	Земли транспорта № 97	435987,34	1318278,60	50° 57' 58,748"	39° 27' 19,026"
102347	1306	Земли транспорта № 97	435985,85	1318284,99	50° 57' 58,697"	39° 27' 19,352"
102348	1307	Земли транспорта № 97	435982,45	1318297,62	50° 57' 58,582"	39° 27' 19,997"
102349	1308	Земли транспорта № 97	435975,76	1318323,74	50° 57' 58,354"	39° 27' 21,331"
102350	1309	Земли транспорта № 97	435974,43	1318330,17	50° 57' 58,308"	39° 27' 21,660"
102351	1310	Земли транспорта № 97	435973,23	1318339,13	50° 57' 58,266"	39° 27' 22,118"
102352	1311	Земли транспорта № 97	435972,64	1318348,27	50° 57' 58,243"	39° 27' 22,586"
102353	1312	Земли транспорта № 97	435972,50	1318357,56	50° 57' 58,234"	39° 27' 23,062"
102354	1313	Земли транспорта № 97	435972,69	1318366,95	50° 57' 58,236"	39° 27' 23,543"
102355	1314	Земли транспорта № 97	435973,09	1318376,40	50° 57' 58,246"	39° 27' 24,028"
102356	1315	Земли транспорта № 97	435975,39	1318414,43	50° 57' 58,304"	39° 27' 25,978"
102357	1316	Земли транспорта № 97	435975,78	1318423,88	50° 57' 58,312"	39° 27' 26,462"
102358	1317	Земли транспорта № 97	435975,93	1318433,26	50° 57' 58,313"	39° 27' 26,943"
102359	1318	Земли транспорта № 97	435975,75	1318442,52	50° 57' 58,303"	39° 27' 27,417"
102360	1319	Земли транспорта № 97	435975,08	1318451,64	50° 57' 58,278"	39° 27' 27,884"
102361	1320	Земли транспорта № 97	435973,77	1318460,55	50° 57' 58,231"	39° 27' 28,340"
102362	1321	Земли транспорта № 97	435972,31	1318466,93	50° 57' 58,182"	39° 27' 28,666"
102363	1322	Земли транспорта № 97	435966,72	1318486,11	50° 57' 57,992"	39° 27' 29,644"
102364	1323	Земли транспорта № 97	435964,62	1318492,70	50° 57' 57,922"	39° 27' 29,981"
102365	1324	Земли транспорта № 97	435958,02	1318511,14	50° 57' 57,700"	39° 27' 30,921"
102366	1325	Земли транспорта № 97	435955,86	1318517,72	50° 57' 57,628"	39° 27' 31,257"
102367	1326	Земли транспорта № 97	435949,81	1318536,75	50° 57' 57,424"	39° 27' 32,228"

102368	1327	Земли транспорта № 97	435948,08	1318543,04	50° 57' 57,365"	39° 27' 32,549"
102369	1328	Земли транспорта № 97	435946,36	1318551,20	50° 57' 57,306"	39° 27' 32,966"
102370	1329	Земли транспорта № 97	435945,01	1318559,48	50° 57' 57,259"	39° 27' 33,389"
102371	1330	Земли транспорта № 97	435942,64	1318576,15	50° 57' 57,175"	39° 27' 34,242"
102372	1331	Земли транспорта № 97	435941,22	1318584,40	50° 57' 57,125"	39° 27' 34,664"
102373	1332	Земли транспорта № 97	435937,06	1318603,61	50° 57' 56,983"	39° 27' 35,645"
102374	1333	Земли транспорта № 97	435935,63	1318611,87	50° 57' 56,933"	39° 27' 36,067"
102375	1334	Земли транспорта № 97	435933,17	1318628,50	50° 57' 56,846"	39° 27' 36,918"
102376	1335	Земли транспорта № 97	435931,75	1318636,76	50° 57' 56,796"	39° 27' 37,340"
102377	1336	Земли транспорта № 97	435929,91	1318644,89	50° 57' 56,734"	39° 27' 37,755"
102378	1337	Земли транспорта № 97	435928,07	1318651,15	50° 57' 56,671"	39° 27' 38,075"
102379	1338	Земли транспорта № 97	435925,99	1318657,34	50° 57' 56,601"	39° 27' 38,390"
102380	1339	Земли транспорта № 97	435919,01	1318676,50	50° 57' 56,367"	39° 27' 39,367"
102381	1340	Земли транспорта № 97	435909,54	1318698,15	50° 57' 56,052"	39° 27' 40,470"
102382	1341	Земли транспорта № 97	435906,66	1318705,46	50° 57' 55,955"	39° 27' 40,843"
102383	1342	Земли транспорта № 97	435904,30	1318712,93	50° 57' 55,876"	39° 27' 41,224"
102384	1343	Земли транспорта № 97	435902,45	1318722,03	50° 57' 55,812"	39° 27' 41,689"
102385	1344	Земли транспорта № 97	435901,42	1318731,39	50° 57' 55,775"	39° 27' 42,168"
102386	1345	Земли транспорта № 97	435901,01	1318740,94	50° 57' 55,757"	39° 27' 42,657"
102387	1346	Земли транспорта № 97	435901,03	1318749,81	50° 57' 55,754"	39° 27' 43,111"
102388	1347	Земли транспорта № 97	435897,08	1318759,40	50° 57' 55,622"	39° 27' 43,600"
102389	1348	Земли транспорта № 97	435778,00	1319194,47	50° 57' 51,582"	39° 28' 5,810"
102390	1349	Земли транспорта № 97	435764,23	1319289,90	50° 57' 51,095"	39° 28' 10,690"
102391	1350	Земли транспорта № 97	435783,76	1319663,80	50° 57' 51,565"	39° 28' 29,861"
102392	1351	Земли транспорта № 97	435783,94	1319668,19	50° 57' 51,569"	39° 28' 30,086"
102393	1352	Земли транспорта № 97	435787,52	1319698,10	50° 57' 51,672"	39° 28' 31,621"
102394	1353	Земли транспорта № 97	435790,40	1319726,66	50° 57' 51,752"	39° 28' 33,087"
102395	1354	Земли транспорта № 97	435791,77	1319746,28	50° 57' 51,788"	39° 28' 34,092"
102396	1355	Земли транспорта № 97	435792,15	1319756,09	50° 57' 51,796"	39° 28' 34,595"
102397	1356	Земли транспорта № 97	435792,24	1319765,83	50° 57' 51,795"	39° 28' 35,095"
102398	1357	Земли транспорта № 97	435791,95	1319775,48	50° 57' 51,781"	39° 28' 35,589"
102399	1358	Земли транспорта № 97	435791,15	1319784,97	50° 57' 51,751"	39° 28' 36,074"
102400	1359	Земли транспорта № 97	435788,32	1319804,75	50° 57' 51,651"	39° 28' 37,086"
102401	1360	Земли транспорта № 97	435787,48	1319814,23	50° 57' 51,620"	39° 28' 37,571"
102402	1361	Земли транспорта № 97	435787,14	1319823,86	50° 57' 51,604"	39° 28' 38,064"
102403	1362	Земли транспорта № 97	435787,16	1319833,59	50° 57' 51,601"	39° 28' 38,563"
102404	1363	Земли транспорта № 97	435787,45	1319843,40	50° 57' 51,606"	39° 28' 39,066"
102405	1364	Земли транспорта № 97	435787,95	1319853,26	50° 57' 51,618"	39° 28' 39,571"
102406	1365	Земли транспорта № 97	435788,60	1319863,15	50° 57' 51,634"	39° 28' 40,078"
102407	1366	Земли транспорта № 97	435790,21	1319882,93	50° 57' 51,678"	39° 28' 41,093"
102408	1367	Земли транспорта № 97	435793,26	1319912,30	50° 57' 51,764"	39° 28' 42,599"

102409	1368	Земли транспорта № 97	435795,77	1319931,30	50° 57' 51,837"	39° 28' 43,575"
102410	1369	Земли транспорта № 97	435797,24	1319940,48	50° 57' 51,880"	39° 28' 44,046"
102411	1370	Земли транспорта № 97	435801,34	1319961,29	50° 57' 52,004"	39° 28' 45,115"
102412	1371	Земли транспорта № 97	435802,14	1319967,17	50° 57' 52,027"	39° 28' 45,417"
102413	1372	Земли транспорта № 97	435802,41	1319973,09	50° 57' 52,033"	39° 28' 45,721"
102414	1373	Земли транспорта № 97	435802,18	1319994,23	50° 57' 52,017"	39° 28' 46,804"
102415	1374	Земли транспорта № 97	435802,47	1320003,46	50° 57' 52,022"	39° 28' 47,277"
102416	1375	Земли транспорта № 97	435803,02	1320012,87	50° 57' 52,036"	39° 28' 47,759"
102417	1376	Земли транспорта № 97	435803,80	1320022,38	50° 57' 52,057"	39° 28' 48,247"
102418	1377	Земли транспорта № 97	435804,82	1320031,94	50° 57' 52,086"	39° 28' 48,737"
102419	1378	Земли транспорта № 97	435806,10	1320041,47	50° 57' 52,123"	39° 28' 49,227"
102420	1379	Земли транспорта № 97	435807,69	1320050,92	50° 57' 52,170"	39° 28' 49,712"
102421	1380	Земли транспорта № 97	435809,66	1320060,24	50° 57' 52,230"	39° 28' 50,191"
102422	1381	Земли транспорта № 97	435812,09	1320069,33	50° 57' 52,305"	39° 28' 50,658"
102423	1382	Земли транспорта № 97	435818,24	1320088,11	50° 57' 52,495"	39° 28' 51,625"
102424	1383	Земли транспорта № 97	435820,47	1320096,62	50° 57' 52,564"	39° 28' 52,062"
102425	1384	Земли транспорта № 97	435822,22	1320105,33	50° 57' 52,617"	39° 28' 52,510"
102426	1385	Земли транспорта № 97	435823,57	1320114,17	50° 57' 52,656"	39° 28' 52,963"
102427	1386	Земли транспорта № 97	435824,56	1320123,08	50° 57' 52,684"	39° 28' 53,421"
102428	1387	Земли транспорта № 97	435825,20	1320132,02	50° 57' 52,701"	39° 28' 53,879"
102429	1388	Земли транспорта № 97	435825,48	1320140,94	50° 57' 52,706"	39° 28' 54,336"
102430	1389	Земли транспорта № 97	435825,37	1320149,78	50° 57' 52,699"	39° 28' 54,790"
102431	1390	Земли транспорта № 97	435824,79	1320158,50	50° 57' 52,676"	39° 28' 55,236"
102432	1391	Земли транспорта № 97	435822,57	1320177,83	50° 57' 52,596"	39° 28' 56,225"
102433	1392	Земли транспорта № 97	435822,22	1320186,09	50° 57' 52,581"	39° 28' 56,648"
102434	1393	Земли транспорта № 97	435822,43	1320194,39	50° 57' 52,584"	39° 28' 57,073"
102435	1394	Земли транспорта № 97	435823,17	1320202,68	50° 57' 52,605"	39° 28' 57,498"
102436	1395	Земли транспорта № 97	435824,43	1320210,88	50° 57' 52,642"	39° 28' 57,919"
102437	1396	Земли транспорта № 97	435826,24	1320218,92	50° 57' 52,697"	39° 28' 58,333"
102438	1397	Земли транспорта № 97	435831,80	1320237,44	50° 57' 52,869"	39° 28' 59,285"
102439	1398	Земли транспорта № 97	435833,98	1320246,38	50° 57' 52,935"	39° 28' 59,745"
102440	1399	Земли транспорта № 97	435835,63	1320255,48	50° 57' 52,985"	39° 29' 0,212"
102441	1400	Земли транспорта № 97	435836,82	1320264,65	50° 57' 53,019"	39° 29' 0,683"
102442	1401	Земли транспорта № 97	435837,54	1320273,78	50° 57' 53,038"	39° 29' 1,151"
102443	1402	Земли транспорта № 97	435837,77	1320282,75	50° 57' 53,042"	39° 29' 1,611"
102444	1403	Земли транспорта № 97	435837,43	1320291,46	50° 57' 53,027"	39° 29' 2,057"
102445	1404	Земли транспорта № 97	435835,55	1320308,76	50° 57' 52,959"	39° 29' 2,942"
102446	1405	Земли транспорта № 97	435834,86	1320319,68	50° 57' 52,932"	39° 29' 3,501"
102447	1406	Земли транспорта № 97	435834,23	1320325,11	50° 57' 52,909"	39° 29' 3,779"
102448	1407	Земли транспорта № 97	435832,76	1320331,69	50° 57' 52,858"	39° 29' 4,115"
102449	1408	Земли транспорта № 97	435830,71	1320338,39	50° 57' 52,789"	39° 29' 4,457"

102450	1409	Земли транспорта № 97	435826,15	1320352,27	50° 57' 52,635"	39° 29' 5,165"
102451	1410	Земли транспорта № 97	435824,23	1320359,55	50° 57' 52,570"	39° 29' 5,536"
102452	1411	Земли транспорта № 97	435822,78	1320367,92	50° 57' 52,519"	39° 29' 5,964"
102453	1412	Земли транспорта № 97	435821,94	1320376,58	50° 57' 52,489"	39° 29' 6,408"
102454	1413	Земли транспорта № 97	435821,59	1320385,46	50° 57' 52,473"	39° 29' 6,862"
102455	1414	Земли транспорта № 97	435821,58	1320394,49	50° 57' 52,469"	39° 29' 7,325"
102456	1415	Земли транспорта № 97	435821,85	1320403,63	50° 57' 52,474"	39° 29' 7,793"
102457	1416	Земли транспорта № 97	435822,93	1320422,11	50° 57' 52,501"	39° 29' 8,741"
102458	1417	Земли транспорта № 97	435825,11	1320446,46	50° 57' 52,560"	39° 29' 9,990"
102459	1418	Земли транспорта № 97	435804,92	1320526,18	50° 57' 51,872"	39° 29' 14,060"
102460	1419	Земли транспорта № 97	435767,93	1320966,20	50° 57' 50,481"	39° 29' 36,579"
102461	1420	Земли транспорта № 97	435732,79	1321143,64	50° 57' 49,265"	39° 29' 45,646"
102462	1421	Земли транспорта № 97	435703,80	1321239,50	50° 57' 48,285"	39° 29' 50,537"
102463	1422	Земли транспорта № 97	435680,97	1321301,57	50° 57' 47,518"	39° 29' 53,701"
102464	1423	Земли транспорта № 97	435630,95	1321438,63	50° 57' 45,839"	39° 30' 0,688"
102465	1424	Земли транспорта № 97	435491,83	1321771,71	50° 57' 41,189"	39° 30' 17,654"
102466	1425	Земли транспорта № 97	435542,93	1321796,93	50° 57' 42,831"	39° 30' 18,982"
102467	1426	Земли транспорта № 97	435345,21	1322205,22	50° 57' 36,250"	39° 30' 39,759"
102468	1427	Земли транспорта № 97	435348,24	1322315,98	50° 57' 36,298"	39° 30' 45,435"
102469	1428	Земли транспорта № 97	435381,68	1322356,98	50° 57' 37,362"	39° 30' 47,560"
102470	1429	Земли транспорта № 97	435428,23	1322394,80	50° 57' 38,851"	39° 30' 49,531"
102471	1430	Земли транспорта № 97	435463,67	1322419,84	50° 57' 39,986"	39° 30' 50,839"
102472	1431	Земли транспорта № 97	435506,28	1322426,05	50° 57' 41,362"	39° 30' 51,187"
102473	1432	Земли транспорта № 97	435537,78	1322419,47	50° 57' 42,384"	39° 30' 50,873"
102474	1433	Земли транспорта № 97	435563,68	1322405,18	50° 57' 43,228"	39° 30' 50,159"
102475	1434	Земли транспорта № 97	435588,82	1322372,38	50° 57' 44,056"	39° 30' 48,497"
102476	1435	Земли транспорта № 97	435636,07	1322362,52	50° 57' 45,590"	39° 30' 48,025"
102477	1436	Земли транспорта № 97	435668,76	1322385,02	50° 57' 46,637"	39° 30' 49,201"
102478	1437	Земли транспорта № 97	435701,77	1322415,44	50° 57' 47,691"	39° 30' 50,784"
102479	1438	Земли транспорта № 97	435768,71	1322433,90	50° 57' 49,849"	39° 30' 51,777"
102480	1439	Земли транспорта № 97	435809,48	1322452,25	50° 57' 51,160"	39° 30' 52,747"
102481	1440	Земли транспорта № 97	435810,05	1322456,14	50° 57' 51,176"	39° 30' 52,947"
102482	1441	Земли транспорта № 97	435811,70	1322464,68	50° 57' 51,226"	39° 30' 53,385"
102483	1442	Земли транспорта № 97	435813,85	1322472,96	50° 57' 51,292"	39° 30' 53,811"
102484	1443	Земли транспорта № 97	435814,01	1322522,33	50° 57' 51,275"	39° 30' 56,341"
102485	1444	Земли транспорта № 97	435804,08	1322553,98	50° 57' 50,939"	39° 30' 57,955"
102486	1445	Земли транспорта № 97	435777,37	1322611,08	50° 57' 50,049"	39° 31' 0,862"
102487	1446	Земли транспорта № 97	435774,69	1322616,50	50° 57' 49,960"	39° 31' 1,137"
102488	1447	Земли транспорта № 97	435772,37	1322621,93	50° 57' 49,882"	39° 31' 1,414"
102489	1448	Земли транспорта № 97	435770,32	1322627,63	50° 57' 49,813"	39° 31' 1,704"
102490	1449	Земли транспорта № 97	435768,67	1322633,61	50° 57' 49,757"	39° 31' 2,010"

102491	1450	Земли транспорта № 97	435767,23	1322642,10	50° 57' 49,707"	39° 31' 2,444"
102492	1451	Земли транспорта № 97	435766,51	1322650,97	50° 57' 49,679"	39° 31' 2,897"
102493	1452	Земли транспорта № 97	435766,30	1322660,09	50° 57' 49,668"	39° 31' 3,364"
102494	1453	Земли транспорта № 97	435766,42	1322669,37	50° 57' 49,668"	39° 31' 3,840"
102495	1454	Земли транспорта № 97	435766,72	1322677,13	50° 57' 49,674"	39° 31' 4,238"
102496	1455	Земли транспорта № 97	435731,24	1322684,30	50° 57' 48,523"	39° 31' 4,580"
102497	1456	Земли транспорта № 97	435670,56	1322689,41	50° 57' 46,558"	39° 31' 4,798"
102498	1457	Земли транспорта № 97	435633,34	1322685,63	50° 57' 45,355"	39° 31' 4,578"
102499	1458	Земли транспорта № 97	435595,69	1322671,28	50° 57' 44,143"	39° 31' 3,815"
102500	1459	Земли транспорта № 97	435578,75	1322645,49	50° 57' 43,607"	39° 31' 2,482"
102501	1460	Земли транспорта № 97	435561,39	1322609,13	50° 57' 43,062"	39° 31' 0,607"
102502	1461	Земли транспорта № 97	435569,88	1322533,54	50° 57' 43,371"	39° 30' 56,740"
102503	1462	Земли транспорта № 97	435555,75	1322524,59	50° 57' 42,918"	39° 30' 56,271"
102504	1463	Земли транспорта № 97	435455,08	1322496,91	50° 57' 39,673"	39° 30' 54,781"
102505	1464	Земли транспорта № 97	435339,54	1322442,31	50° 57' 35,959"	39° 30' 51,901"
102506	1465	Земли транспорта № 97	435279,62	1322402,44	50° 57' 34,039"	39° 30' 49,815"
102507	1466	Земли транспорта № 97	427156,59	1323365,40	50° 53' 10,784"	39° 31' 33,269"
102508	1467	Земли транспорта № 97	427158,27	1323364,92	50° 53' 10,838"	39° 31' 33,245"
102509	1468	Земли транспорта № 97	427160,32	1323369,43	50° 53' 10,902"	39° 31' 33,478"
102510	1469	Земли транспорта № 97	427156,59	1323365,40	50° 53' 10,784"	39° 31' 33,269"
102511	1470	Земли транспорта № 97	427072,83	1323361,02	50° 53' 8,076"	39° 31' 32,984"
102512	1471	Земли транспорта № 97	427071,69	1323358,58	50° 53' 8,040"	39° 31' 32,859"
102513	1472	Земли транспорта № 97	427115,37	1323347,02	50° 53' 9,458"	39° 31' 32,299"
102514	1473	Земли транспорта № 97	427120,15	1323351,84	50° 53' 9,611"	39° 31' 32,549"
102515	1474	Земли транспорта № 97	427105,37	1323351,72	50° 53' 9,133"	39° 31' 32,532"
102516	1475	Земли транспорта № 97	427072,83	1323361,02	50° 53' 8,076"	39° 31' 32,984"
102517	1476	Земли транспорта № 97	426626,65	1322963,32	50° 52' 53,821"	39° 31' 12,322"
102518	1477	Земли транспорта № 97	426626,93	1322963,12	50° 52' 53,830"	39° 31' 12,312"
102519	1478	Земли транспорта № 97	426657,06	1322977,72	50° 52' 54,798"	39° 31' 13,080"
102520	1479	Земли транспорта № 97	426672,75	1322990,98	50° 52' 55,300"	39° 31' 13,770"
102521	1480	Земли транспорта № 97	426718,38	1323025,75	50° 52' 56,760"	39° 31' 15,581"
102522	1481	Земли транспорта № 97	426738,51	1323050,77	50° 52' 57,400"	39° 31' 16,875"
102523	1482	Земли транспорта № 97	426754,33	1323066,04	50° 52' 57,905"	39° 31' 17,667"
102524	1483	Земли транспорта № 97	426726,05	1323038,75	50° 52' 57,003"	39° 31' 16,251"
102525	1484	Земли транспорта № 97	426663,40	1322990,98	50° 52' 54,997"	39° 31' 13,763"
102526	1485	Земли транспорта № 97	426651,48	1322980,94	50° 52' 54,616"	39° 31' 13,241"
102527	1486	Земли транспорта № 97	426626,65	1322963,32	50° 52' 53,821"	39° 31' 12,322"
102528		**Земли транспорта № 97 Количество**		1486		1486
102529	1	Земли транспорта № 98	444746,41	1345866,57	51° 2' 27,968"	39° 51' 0,761"
102530	2	Земли транспорта № 98	444742,40	1345843,84	51° 2' 27,852"	39° 50' 59,591"
102531	3	Земли транспорта № 98	444742,41	1345843,83	51° 2' 27,853"	39° 50' 59,591"

102532	4	Земли транспорта № 98	444746,42	1345866,57	51° 2' 27,969"	39° 51' 0,761"
102533	5	Земли транспорта № 98	444746,41	1345866,57	51° 2' 27,968"	39° 51' 0,761"
102534	6	Земли транспорта № 98	423801,01	1346476,92	50° 51' 10,007"	39° 51' 12,119"
102535	7	Земли транспорта № 98	423800,63	1346482,55	50° 51' 9,991"	39° 51' 12,407"
102536	8	Земли транспорта № 98	423786,64	1346482,57	50° 51' 9,538"	39° 51' 12,394"
102537	9	Земли транспорта № 98	423741,59	1346488,31	50° 51' 8,078"	39° 51' 12,645"
102538	10	Земли транспорта № 98	423715,75	1346504,18	50° 51' 7,232"	39° 51' 13,432"
102539	11	Земли транспорта № 98	423687,66	1346566,20	50° 51' 6,286"	39° 51' 16,574"
102540	12	Земли транспорта № 98	423512,07	1346885,34	50° 51' 0,414"	39° 51' 32,717"
102541	13	Земли транспорта № 98	423423,99	1347041,39	50° 50' 57,470"	39° 51' 40,608"
102542	14	Земли транспорта № 98	423212,78	1347421,61	50° 50' 50,407"	39° 51' 59,836"
102543	15	Земли транспорта № 98	423179,75	1347478,32	50° 50' 49,304"	39° 52' 2,702"
102544	16	Земли транспорта № 98	423085,16	1347631,18	50° 50' 46,152"	39° 52' 10,423"
102545	17	Земли транспорта № 98	423084,96	1347632,18	50° 50' 46,145"	39° 52' 10,473"
102546	18	Земли транспорта № 98	423075,28	1347627,86	50° 50' 45,834"	39° 52' 10,244"
102547	19	Земли транспорта № 98	423070,88	1347624,63	50° 50' 45,694"	39° 52' 10,074"
102548	20	Земли транспорта № 98	423221,91	1347385,65	50° 50' 50,725"	39° 51' 58,007"
102549	21	Земли транспорта № 98	423303,41	1347232,18	50° 50' 53,454"	39° 51' 50,243"
102550	22	Земли транспорта № 98	423318,07	1347204,36	50° 50' 53,945"	39° 51' 48,835"
102551	23	Земли транспорта № 98	423649,40	1346575,63	50° 51' 5,043"	39° 51' 17,020"
102552	24	Земли транспорта № 98	423679,06	1346519,34	50° 51' 6,036"	39° 51' 14,171"
102553	25	Земли транспорта № 98	423701,15	1346491,20	50° 51' 6,768"	39° 51' 12,754"
102554	26	Земли транспорта № 98	423729,38	1346474,50	50° 51' 7,691"	39° 51' 11,928"
102555	27	Земли транспорта № 98	423755,87	1346472,67	50° 51' 8,549"	39° 51' 11,859"
102556	28	Земли транспорта № 98	423801,82	1346473,12	50° 51' 10,035"	39° 51' 11,926"
102557	29	Земли транспорта № 98	423801,01	1346476,92	50° 51' 10,007"	39° 51' 12,119"
102558	30	Земли транспорта № 98	426096,68	1345159,02	50° 52' 25,060"	39° 50' 6,913"
102559	31	Земли транспорта № 98	425990,80	1345180,61	50° 52' 21,622"	39° 50' 7,918"
102560	32	Земли транспорта № 98	426137,18	1345067,07	50° 52' 26,425"	39° 50' 2,249"
102561	33	Земли транспорта № 98	426231,42	1344987,81	50° 52' 29,520"	39° 49' 58,285"
102562	34	Земли транспорта № 98	426276,70	1344953,11	50° 52' 31,006"	39° 49' 56,553"
102563	35	Земли транспорта № 98	426344,72	1344908,96	50° 52' 33,232"	39° 49' 54,359"
102564	36	Земли транспорта № 98	426415,16	1344864,47	50° 52' 35,537"	39° 49' 52,150"
102565	37	Земли транспорта № 98	426530,42	1344789,13	50° 52' 39,311"	39° 49' 48,405"
102566	38	Земли транспорта № 98	426673,63	1344696,64	50° 52' 43,998"	39° 49' 43,809"
102567	39	Земли транспорта № 98	426865,88	1344570,52	50° 52' 50,292"	39° 49' 37,539"
102568	40	Земли транспорта № 98	426919,94	1344535,84	50° 52' 52,061"	39° 49' 35,816"
102569	41	Земли транспорта № 98	426995,72	1344487,88	50° 52' 54,541"	39° 49' 33,433"
102570	42	Земли транспорта № 98	427078,40	1344438,49	50° 52' 57,245"	39° 49' 30,984"
102571	43	Земли транспорта № 98	427133,49	1344410,25	50° 52' 59,044"	39° 49' 29,591"
102572	44	Земли транспорта № 98	427187,25	1344387,69	50° 53' 0,796"	39° 49' 28,488"

102573	45	Земли транспорта № 98	427246,14	1344367,06	50° 53' 2,714"	39° 49' 27,487"
102574	46	Земли транспорта № 98	427302,22	1344350,44	50° 53' 4,538"	39° 49' 26,689"
102575	47	Земли транспорта № 98	427351,52	1344335,72	50° 53' 6,141"	39° 49' 25,983"
102576	48	Земли транспорта № 98	427367,07	1344331,08	50° 53' 6,647"	39° 49' 25,760"
102577	49	Земли транспорта № 98	427604,27	1344260,29	50° 53' 14,362"	39° 49' 22,359"
102578	50	Земли транспорта № 98	427710,15	1344229,59	50° 53' 17,806"	39° 49' 20,887"
102579	51	Земли транспорта № 98	427734,77	1344222,64	50° 53' 18,606"	39° 49' 20,555"
102580	52	Земли транспорта № 98	427849,77	1344188,56	50° 53' 22,347"	39° 49' 18,918"
102581	53	Земли транспорта № 98	427993,90	1344147,83	50° 53' 27,033"	39° 49' 16,969"
102582	54	Земли транспорта № 98	428085,74	1344118,18	50° 53' 30,022"	39° 49' 15,537"
102583	55	Земли транспорта № 98	428116,13	1344102,87	50° 53' 31,014"	39° 49' 14,782"
102584	56	Земли транспорта № 98	428141,28	1344095,64	50° 53' 31,832"	39° 49' 14,436"
102585	57	Земли транспорта № 98	428659,46	1343939,34	50° 53' 48,687"	39° 49' 6,921"
102586	58	Земли транспорта № 98	428664,79	1343999,74	50° 53' 48,824"	39° 49' 10,015"
102587	59	Земли транспорта № 98	428198,87	1344140,03	50° 53' 33,669"	39° 49' 16,760"
102588	60	Земли транспорта № 98	428033,70	1344184,62	50° 53' 28,299"	39° 49' 18,887"
102589	61	Земли транспорта № 98	428026,10	1344186,67	50° 53' 28,052"	39° 49' 18,985"
102590	62	Земли транспорта № 98	428018,18	1344188,95	50° 53' 27,795"	39° 49' 19,095"
102591	63	Земли транспорта № 98	427809,43	1344249,20	50° 53' 21,006"	39° 49' 21,982"
102592	64	Земли транспорта № 98	427784,49	1344256,40	50° 53' 20,195"	39° 49' 22,327"
102593	65	Земли транспорта № 98	427730,17	1344272,07	50° 53' 18,428"	39° 49' 23,079"
102594	66	Земли транспорта № 98	427696,95	1344281,66	50° 53' 17,348"	39° 49' 23,538"
102595	67	Земли транспорта № 98	427656,15	1344293,43	50° 53' 16,021"	39° 49' 24,102"
102596	68	Земли транспорта № 98	427624,50	1344302,57	50° 53' 14,992"	39° 49' 24,540"
102597	69	Земли транспорта № 98	427580,90	1344315,15	50° 53' 13,574"	39° 49' 25,143"
102598	70	Земли транспорта № 98	427551,71	1344323,57	50° 53' 12,625"	39° 49' 25,547"
102599	71	Земли транспорта № 98	427430,81	1344358,46	50° 53' 8,693"	39° 49' 27,219"
102600	72	Земли транспорта № 98	427402,41	1344366,66	50° 53' 7,769"	39° 49' 27,612"
102601	73	Земли транспорта № 98	427174,74	1344432,36	50° 53' 0,365"	39° 49' 30,761"
102602	74	Земли транспорта № 98	427090,09	1344478,54	50° 52' 57,600"	39° 49' 33,044"
102603	75	Земли транспорта № 98	427069,95	1344489,53	50° 52' 56,941"	39° 49' 33,587"
102604	76	Земли транспорта № 98	427060,47	1344494,70	50° 52' 56,632"	39° 49' 33,842"
102605	77	Земли транспорта № 98	426774,29	1344687,48	50° 52' 47,260"	39° 49' 43,435"
102606	78	Земли транспорта № 98	426746,99	1344705,87	50° 52' 46,366"	39° 49' 44,349"
102607	79	Земли транспорта № 98	426695,18	1344740,77	50° 52' 44,669"	39° 49' 46,086"
102608	80	Земли транспорта № 98	426682,73	1344749,16	50° 52' 44,262"	39° 49' 46,503"
102609	81	Земли транспорта № 98	426674,44	1344754,75	50° 52' 43,990"	39° 49' 46,781"
102610	82	Земли транспорта № 98	426660,03	1344764,45	50° 52' 43,518"	39° 49' 47,264"
102611	83	Земли транспорта № 98	426618,57	1344793,49	50° 52' 42,160"	39° 49' 48,710"
102612	84	Земли транспорта № 98	426594,19	1344810,56	50° 52' 41,361"	39° 49' 49,560"
102613	85	Земли транспорта № 98	426587,20	1344815,46	50° 52' 41,132"	39° 49' 49,804"

102614	86	Земли транспорта № 98	426497,18	1344878,51	50° 52' 38,183"	39° 49' 52,944"
102615	87	Земли транспорта № 98	426492,58	1344881,73	50° 52' 38,032"	39° 49' 53,105"
102616	88	Земли транспорта № 98	426468,69	1344898,46	50° 52' 37,249"	39° 49' 53,938"
102617	89	Земли транспорта № 98	426451,92	1344910,21	50° 52' 36,700"	39° 49' 54,523"
102618	90	Земли транспорта № 98	426400,02	1344946,56	50° 52' 34,999"	39° 49' 56,333"
102619	91	Земли транспорта № 98	426351,67	1344980,43	50° 52' 33,415"	39° 49' 58,020"
102620	92	Земли транспорта № 98	426302,66	1345014,76	50° 52' 31,809"	39° 49' 59,729"
102621	93	Земли транспорта № 98	426251,14	1345050,83	50° 52' 30,121"	39° 50' 1,526"
102622	94	Земли транспорта № 98	426179,03	1345101,34	50° 52' 27,758"	39° 50' 4,041"
102623	95	Земли транспорта № 98	426150,25	1345121,50	50° 52' 26,815"	39° 50' 5,045"
102624	96	Земли транспорта № 98	426128,79	1345136,53	50° 52' 26,112"	39° 50' 5,793"
102625	97	Земли транспорта № 98	426118,08	1345144,03	50° 52' 25,761"	39° 50' 6,166"
102626	98	Земли транспорта № 98	426096,68	1345159,02	50° 52' 25,060"	39° 50' 6,913"
102627	99	Земли транспорта № 98	437018,15	1339389,03	50° 58' 21,705"	39° 45' 21,517"
102628	100	Земли транспорта № 98	437010,64	1339375,23	50° 58' 21,470"	39° 45' 20,804"
102629	101	Земли транспорта № 98	437001,85	1339359,06	50° 58' 21,194"	39° 45' 19,967"
102630	102	Земли транспорта № 98	436954,14	1339282,42	50° 58' 19,693"	39° 45' 15,998"
102631	103	Земли транспорта № 98	436949,16	1339274,07	50° 58' 19,537"	39° 45' 15,566"
102632	104	Земли транспорта № 98	436905,20	1339200,31	50° 58' 18,156"	39° 45' 11,748"
102633	105	Земли транспорта № 98	436898,73	1339187,75	50° 58' 17,953"	39° 45' 11,098"
102634	106	Земли транспорта № 98	436891,13	1339173,00	50° 58' 17,716"	39° 45' 10,336"
102635	107	Земли транспорта № 98	436885,88	1339158,73	50° 58' 17,554"	39° 45' 9,600"
102636	108	Земли транспорта № 98	436869,87	1339133,48	50° 58' 17,050"	39° 45' 8,292"
102637	109	Земли транспорта № 98	436836,47	1339071,52	50° 58' 16,004"	39° 45' 5,088"
102638	110	Земли транспорта № 98	436865,28	1339055,46	50° 58' 16,945"	39° 45' 4,291"
102639	111	Земли транспорта № 98	436904,50	1339103,65	50° 58' 18,187"	39° 45' 6,794"
102640	112	Земли транспорта № 98	436903,97	1339111,93	50° 58' 18,165"	39° 45' 7,218"
102641	113	Земли транспорта № 98	436904,68	1339124,22	50° 58' 18,181"	39° 45' 7,848"
102642	114	Земли транспорта № 98	436905,33	1339135,55	50° 58' 18,196"	39° 45' 8,430"
102643	115	Земли транспорта № 98	436908,16	1339149,05	50° 58' 18,280"	39° 45' 9,124"
102644	116	Земли транспорта № 98	436912,39	1339162,09	50° 58' 18,410"	39° 45' 9,796"
102645	117	Земли транспорта № 98	436925,46	1339187,80	50° 58' 18,818"	39° 45' 11,125"
102646	118	Земли транспорта № 98	437098,48	1339452,59	50° 58' 24,268"	39° 45' 24,845"
102647	119	Земли транспорта № 98	437134,57	1339510,74	50° 58' 25,403"	39° 45' 27,857"
102648	120	Земли транспорта № 98	437156,10	1339545,44	50° 58' 26,080"	39° 45' 29,654"
102649	121	Земли транспорта № 98	437208,83	1339630,41	50° 58' 27,739"	39° 45' 34,055"
102650	122	Земли транспорта № 98	437314,28	1339800,35	50° 58' 31,055"	39° 45' 42,857"
102651	123	Земли транспорта № 98	437567,60	1340204,03	50° 58' 39,023"	39° 46' 3,768"
102652	124	Земли транспорта № 98	437535,99	1340219,96	50° 58' 37,991"	39° 46' 4,556"
102653	125	Земли транспорта № 98	437018,15	1339389,03	50° 58' 21,705"	39° 45' 21,517"
102654	126	Земли транспорта № 98	439076,62	1340384,99	50° 59' 27,740"	39° 46' 14,392"

102655	127	Земли транспорта № 98	439070,85	1340366,52	50° 59' 27,564"	39° 46' 13,440"
102656	128	Земли транспорта № 98	439141,56	1340344,35	50° 59' 29,864"	39° 46' 12,367"
102657	129	Земли транспорта № 98	439148,08	1340362,43	50° 59' 30,065"	39° 46' 13,299"
102658	130	Земли транспорта № 98	439076,62	1340384,99	50° 59' 27,740"	39° 46' 14,392"
102659	131	Земли транспорта № 98	440111,10	1340109,12	51° 0' 1,362"	39° 46' 1,174"
102660	132	Земли транспорта № 98	440053,16	1340054,01	50° 59' 59,519"	39° 45' 58,297"
102661	133	Земли транспорта № 98	439991,16	1339996,86	50° 59' 57,545"	39° 45' 55,312"
102662	134	Земли транспорта № 98	439960,75	1339968,27	50° 59' 56,578"	39° 45' 53,819"
102663	135	Земли транспорта № 98	439966,99	1339960,40	50° 59' 56,784"	39° 45' 53,421"
102664	136	Земли транспорта № 98	439972,94	1339952,89	50° 59' 56,981"	39° 45' 53,041"
102665	137	Земли транспорта № 98	440008,77	1339984,92	50° 59' 58,122"	39° 45' 54,715"
102666	138	Земли транспорта № 98	440078,66	1340049,14	51° 0' 0,347"	39° 45' 58,070"
102667	139	Земли транспорта № 98	440124,11	1340090,41	51° 0' 1,794"	39° 46' 0,226"
102668	140	Земли транспорта № 98	440111,10	1340109,12	51° 0' 1,362"	39° 46' 1,174"
102669	141	Земли транспорта № 98	422658,38	1355341,55	50° 50' 27,480"	39° 58' 43,959"
102670	142	Земли транспорта № 98	422654,42	1355339,15	50° 50' 27,354"	39° 58' 43,832"
102671	143	Земли транспорта № 98	422654,47	1355338,38	50° 50' 27,356"	39° 58' 43,793"
102672	144	Земли транспорта № 98	422656,24	1355323,88	50° 50' 27,422"	39° 58' 43,054"
102673	145	Земли транспорта № 98	422659,35	1355304,78	50° 50' 27,536"	39° 58' 42,081"
102674	146	Земли транспорта № 98	422663,88	1355285,06	50° 50' 27,695"	39° 58' 41,079"
102675	147	Земли транспорта № 98	422668,97	1355267,79	50° 50' 27,871"	39° 58' 40,201"
102676	148	Земли транспорта № 98	422674,06	1355250,51	50° 50' 28,047"	39° 58' 39,324"
102677	149	Земли транспорта № 98	422684,90	1355213,73	50° 50' 28,422"	39° 58' 37,456"
102678	150	Земли транспорта № 98	422738,69	1355031,29	50° 50' 30,281"	39° 58' 28,190"
102679	151	Земли транспорта № 98	422850,19	1354638,13	50° 50' 34,144"	39° 58' 8,217"
102680	152	Земли транспорта № 98	422868,59	1354609,93	50° 50' 34,758"	39° 58' 6,795"
102681	153	Земли транспорта № 98	422911,15	1354621,86	50° 50' 36,127"	39° 58' 7,449"
102682	154	Земли транспорта № 98	422869,37	1354679,72	50° 50' 34,738"	39° 58' 10,362"
102683	155	Земли транспорта № 98	422869,37	1354679,73	50° 50' 34,738"	39° 58' 10,363"
102684	156	Земли транспорта № 98	422869,37	1354679,73	50° 50' 34,738"	39° 58' 10,363"
102685	157	Земли транспорта № 98	422793,27	1354943,78	50° 50' 32,104"	39° 58' 23,775"
102686	158	Земли транспорта № 98	422782,57	1354980,86	50° 50' 31,733"	39° 58' 25,659"
102687	159	Земли транспорта № 98	422676,82	1355347,27	50° 50' 28,073"	39° 58' 44,270"
102688	160	Земли транспорта № 98	422675,48	1355351,93	50° 50' 28,027"	39° 58' 44,507"
102689	161	Земли транспорта № 98	422670,64	1355348,99	50° 50' 27,872"	39° 58' 44,352"
102690	162	Земли транспорта № 98	422658,38	1355341,55	50° 50' 27,480"	39° 58' 43,959"
102691	163	Земли транспорта № 98	444222,60	1346204,06	51° 2' 10,820"	39° 51' 17,579"
102692	164	Земли транспорта № 98	444039,59	1346323,16	51° 2' 4,828"	39° 51' 23,514"
102693	165	Земли транспорта № 98	443980,12	1346362,57	51° 2' 2,880"	39° 51' 25,479"
102694	166	Земли транспорта № 98	443880,19	1346426,34	51° 1' 59,609"	39° 51' 28,656"
102695	167	Земли транспорта № 98	443770,90	1346491,39	51° 1' 56,034"	39° 51' 31,889"

102696	168	Земли транспорта № 98	443743,72	1346507,57	51° 1' 55,145"	39° 51' 32,692"
102697	169	Земли транспорта № 98	443719,11	1346522,21	51° 1' 54,340"	39° 51' 33,420"
102698	170	Земли транспорта № 98	443665,66	1346553,01	51° 1' 52,593"	39° 51' 34,949"
102699	171	Земли транспорта № 98	443502,88	1346632,09	51° 1' 47,279"	39° 51' 38,850"
102700	172	Земли транспорта № 98	443440,83	1346661,84	51° 1' 45,254"	39° 51' 40,317"
102701	173	Земли транспорта № 98	443395,78	1346683,44	51° 1' 43,783"	39° 51' 41,381"
102702	174	Земли транспорта № 98	443355,23	1346702,66	51° 1' 42,460"	39° 51' 42,328"
102703	175	Земли транспорта № 98	443299,11	1346729,26	51° 1' 40,628"	39° 51' 43,639"
102704	176	Земли транспорта № 98	443261,91	1346746,88	51° 1' 39,414"	39° 51' 44,507"
102705	177	Земли транспорта № 98	441882,95	1347400,51	51° 0' 54,408"	39° 52' 16,705"
102706	178	Земли транспорта № 98	441724,32	1347475,90	51° 0' 49,230"	39° 52' 20,418"
102707	179	Земли транспорта № 98	441053,01	1347794,96	51° 0' 27,319"	39° 52' 36,130"
102708	180	Земли транспорта № 98	440751,83	1347938,14	51° 0' 17,488"	39° 52' 43,179"
102709	181	Земли транспорта № 98	440333,18	1348135,47	51° 0' 3,824"	39° 52' 52,889"
102710	182	Земли транспорта № 98	440161,50	1348216,39	50° 59' 58,220"	39° 52' 56,871"
102711	183	Земли транспорта № 98	439836,94	1348371,36	50° 59' 47,626"	39° 53' 4,500"
102712	184	Земли транспорта № 98	439804,52	1348386,85	50° 59' 46,567"	39° 53' 5,262"
102713	185	Земли транспорта № 98	439726,68	1348424,01	50° 59' 44,026"	39° 53' 7,091"
102714	186	Земли транспорта № 98	439038,20	1348752,76	50° 59' 21,551"	39° 53' 23,270"
102715	187	Земли транспорта № 98	437989,06	1349253,94	50° 58' 47,302"	39° 53' 47,928"
102716	188	Земли транспорта № 98	437407,95	1349521,85	50° 58' 28,337"	39° 54' 1,084"
102717	189	Земли транспорта № 98	437366,88	1349540,79	50° 58' 26,996"	39° 54' 2,014"
102718	190	Земли транспорта № 98	437305,00	1349569,31	50° 58' 24,977"	39° 54' 3,415"
102719	191	Земли транспорта № 98	436531,85	1349935,35	50° 57' 59,738"	39° 54' 21,406"
102720	192	Земли транспорта № 98	436255,18	1350066,34	50° 57' 50,706"	39° 54' 27,842"
102721	193	Земли транспорта № 98	436138,58	1350121,53	50° 57' 46,899"	39° 54' 30,555"
102722	194	Земли транспорта № 98	435946,88	1350210,91	50° 57' 40,642"	39° 54' 34,943"
102723	195	Земли транспорта № 98	435902,14	1350232,05	50° 57' 39,181"	39° 54' 35,981"
102724	196	Земли транспорта № 98	435708,64	1350323,48	50° 57' 32,864"	39° 54' 40,473"
102725	197	Земли транспорта № 98	435669,58	1350341,94	50° 57' 31,589"	39° 54' 41,380"
102726	198	Земли транспорта № 98	435636,87	1350357,39	50° 57' 30,522"	39° 54' 42,139"
102727	199	Земли транспорта № 98	435496,56	1350423,69	50° 57' 25,941"	39° 54' 45,396"
102728	200	Земли транспорта № 98	434540,32	1350871,61	50° 56' 54,726"	39° 55' 7,385"
102729	201	Земли транспорта № 98	434533,64	1350849,48	50° 56' 54,523"	39° 55' 6,245"
102730	202	Земли транспорта № 98	434533,64	1350849,48	50° 56' 54,523"	39° 55' 6,245"
102731	203	Земли транспорта № 98	434531,99	1350847,04	50° 56' 54,472"	39° 55' 6,118"
102732	204	Земли транспорта № 98	435799,57	1350234,14	50° 57' 35,862"	39° 54' 35,987"
102733	205	Земли транспорта № 98	435829,86	1350197,60	50° 57' 36,865"	39° 54' 34,145"
102734	206	Земли транспорта № 98	435824,04	1350141,35	50° 57' 36,712"	39° 54' 31,258"
102735	207	Земли транспорта № 98	435859,23	1350051,65	50° 57' 37,906"	39° 54' 26,698"
102736	208	Земли транспорта № 98	435914,91	1350031,73	50° 57' 39,720"	39° 54' 25,733"

102737	209	Земли транспорта № 98	435968,64	1350050,73	50° 57' 41,446"	39° 54' 26,759"
102738	210	Земли транспорта № 98	436083,01	1350084,91	50° 57' 45,124"	39° 54' 28,624"
102739	211	Земли транспорта № 98	436160,13	1350071,18	50° 57' 47,628"	39° 54' 27,997"
102740	212	Земли транспорта № 98	436221,85	1350026,30	50° 57' 49,652"	39° 54' 25,759"
102741	213	Земли транспорта № 98	437892,21	1349210,48	50° 58' 44,196"	39° 53' 45,605"
102742	214	Земли транспорта № 98	437925,33	1349208,18	50° 58' 45,269"	39° 53' 45,520"
102743	215	Земли транспорта № 98	437942,80	1349201,39	50° 58' 45,838"	39° 53' 45,189"
102744	216	Земли транспорта № 98	437958,12	1349194,64	50° 58' 46,338"	39° 53' 44,858"
102745	217	Земли транспорта № 98	438042,85	1349158,59	50° 58' 49,101"	39° 53' 43,094"
102746	218	Земли транспорта № 98	438062,44	1349150,47	50° 58' 49,740"	39° 53' 42,697"
102747	219	Земли транспорта № 98	438079,09	1349145,85	50° 58' 50,281"	39° 53' 42,477"
102748	220	Земли транспорта № 98	438119,42	1349133,89	50° 58' 51,593"	39° 53' 41,903"
102749	221	Земли транспорта № 98	438126,50	1349133,75	50° 58' 51,822"	39° 53' 41,903"
102750	222	Земли транспорта № 98	438134,64	1349132,95	50° 58' 52,086"	39° 53' 41,870"
102751	223	Земли транспорта № 98	438142,12	1349131,30	50° 58' 52,329"	39° 53' 41,793"
102752	224	Земли транспорта № 98	438150,01	1349128,57	50° 58' 52,586"	39° 53' 41,661"
102753	225	Земли транспорта № 98	438154,05	1349126,56	50° 58' 52,718"	39° 53' 41,562"
102754	226	Земли транспорта № 98	438157,44	1349124,34	50° 58' 52,829"	39° 53' 41,451"
102755	227	Земли транспорта № 98	438159,95	1349120,85	50° 58' 52,913"	39° 53' 41,275"
102756	228	Земли транспорта № 98	440194,03	1348180,67	50° 59' 59,294"	39° 52' 55,071"
102757	229	Земли транспорта № 98	440931,77	1347793,71	51° 0' 23,397"	39° 52' 35,948"
102758	230	Земли транспорта № 98	440950,41	1347802,49	51° 0' 23,995"	39° 52' 36,416"
102759	231	Земли транспорта № 98	440973,45	1347796,04	51° 0' 24,744"	39° 52' 36,108"
102760	232	Земли транспорта № 98	440985,36	1347790,65	51° 0' 25,133"	39° 52' 35,843"
102761	233	Земли транспорта № 98	441002,79	1347782,15	51° 0' 25,702"	39° 52' 35,424"
102762	234	Земли транспорта № 98	441028,26	1347762,72	51° 0' 26,538"	39° 52' 34,452"
102763	235	Земли транспорта № 98	441400,11	1347586,99	51° 0' 38,674"	39° 52' 25,801"
102764	236	Земли транспорта № 98	442752,71	1346955,51	51° 1' 22,815"	39° 51' 54,720"
102765	237	Земли транспорта № 98	443648,57	1346511,12	51° 1' 52,065"	39° 51' 32,784"
102766	238	Земли транспорта № 98	443637,34	1346485,33	51° 1' 51,717"	39° 51' 31,450"
102767	239	Земли транспорта № 98	443656,00	1346474,68	51° 1' 52,327"	39° 51' 30,921"
102768	240	Земли транспорта № 98	443678,46	1346517,28	51° 1' 53,028"	39° 51' 33,128"
102769	241	Земли транспорта № 98	443684,00	1346527,75	51° 1' 53,201"	39° 51' 33,670"
102770	242	Земли транспорта № 98	443722,00	1346507,75	51° 1' 54,443"	39° 51' 32,681"
102771	243	Земли транспорта № 98	443755,29	1346490,32	51° 1' 55,530"	39° 51' 31,818"
102772	244	Земли транспорта № 98	443748,98	1346478,54	51° 1' 55,333"	39° 51' 31,208"
102773	245	Земли транспорта № 98	443750,17	1346477,79	51° 1' 55,372"	39° 51' 31,171"
102774	246	Земли транспорта № 98	443783,46	1346457,48	51° 1' 56,461"	39° 51' 30,161"
102775	247	Земли транспорта № 98	443789,47	1346453,81	51° 1' 56,658"	39° 51' 29,978"
102776	248	Земли транспорта № 98	443820,96	1346434,65	51° 1' 57,688"	39° 51' 29,025"
102777	249	Земли транспорта № 98	443832,75	1346423,25	51° 1' 58,076"	39° 51' 28,452"

102778	250	Земли транспорта № 98	443845,50	1346410,97	51° 1' 58,496"	39° 51' 27,834"
102779	251	Земли транспорта № 98	443860,51	1346400,86	51° 1' 58,988"	39° 51' 27,330"
102780	252	Земли транспорта № 98	443842,49	1346389,78	51° 1' 58,412"	39° 51' 26,744"
102781	253	Земли транспорта № 98	444037,93	1346292,08	51° 2' 4,793"	39° 51' 21,918"
102782	254	Земли транспорта № 98	444044,63	1346273,94	51° 2' 5,021"	39° 51' 20,994"
102783	255	Земли транспорта № 98	444052,13	1346256,68	51° 2' 5,274"	39° 51' 20,116"
102784	256	Земли транспорта № 98	444055,23	1346249,31	51° 2' 5,379"	39° 51' 19,740"
102785	257	Земли транспорта № 98	444065,58	1346225,80	51° 2' 5,728"	39° 51' 18,544"
102786	258	Земли транспорта № 98	444067,78	1346218,60	51° 2' 5,803"	39° 51' 18,177"
102787	259	Земли транспорта № 98	444068,68	1346214,10	51° 2' 5,835"	39° 51' 17,947"
102788	260	Земли транспорта № 98	444068,59	1346207,10	51° 2' 5,836"	39° 51' 17,588"
102789	261	Земли транспорта № 98	444068,09	1346200,81	51° 2' 5,824"	39° 51' 17,264"
102790	262	Земли транспорта № 98	444067,01	1346192,71	51° 2' 5,794"	39° 51' 16,848"
102791	263	Земли транспорта № 98	444062,41	1346172,35	51° 2' 5,657"	39° 51' 15,799"
102792	264	Земли транспорта № 98	444120,99	1346135,67	51° 2' 7,574"	39° 51' 13,973"
102793	265	Земли транспорта № 98	444156,78	1346155,76	51° 2' 8,720"	39° 51' 15,038"
102794	266	Земли транспорта № 98	444150,98	1346169,80	51° 2' 8,524"	39° 51' 15,752"
102795	267	Земли транспорта № 98	444161,05	1346174,46	51° 2' 8,847"	39° 51' 16,001"
102796	268	Земли транспорта № 98	444166,47	1346177,12	51° 2' 9,021"	39° 51' 16,143"
102797	269	Земли транспорта № 98	444174,18	1346180,90	51° 2' 9,268"	39° 51' 16,344"
102798	270	Земли транспорта № 98	444180,82	1346184,15	51° 2' 9,481"	39° 51' 16,517"
102799	271	Земли транспорта № 98	444182,69	1346185,90	51° 2' 9,540"	39° 51' 16,609"
102800	272	Земли транспорта № 98	444187,27	1346187,27	51° 2' 9,687"	39° 51' 16,683"
102801	273	Земли транспорта № 98	444190,51	1346187,59	51° 2' 9,792"	39° 51' 16,703"
102802	274	Земли транспорта № 98	444197,32	1346181,69	51° 2' 10,016"	39° 51' 16,407"
102803	275	Земли транспорта № 98	444376,36	1346082,23	51° 2' 15,868"	39° 51' 11,475"
102804	276	Земли транспорта № 98	444716,68	1345860,58	51° 2' 27,010"	39° 51' 0,425"
102805	277	Земли транспорта № 98	444735,34	1345848,43	51° 2' 27,621"	39° 50' 59,820"
102806	278	Земли транспорта № 98	444742,39	1345843,84	51° 2' 27,852"	39° 50' 59,591"
102807	279	Земли транспорта № 98	444742,40	1345843,84	51° 2' 27,852"	39° 50' 59,591"
102808	280	Земли транспорта № 98	444746,41	1345866,57	51° 2' 27,968"	39° 51' 0,761"
102809	281	Земли транспорта № 98	444733,19	1345874,99	51° 2' 27,536"	39° 51' 1,181"
102810	282	Земли транспорта № 98	444686,22	1345905,26	51° 2' 25,998"	39° 51' 2,689"
102811	283	Земли транспорта № 98	444495,82	1346027,97	51° 2' 19,765"	39° 51' 8,804"
102812	284	Земли транспорта № 98	444467,66	1346046,11	51° 2' 18,843"	39° 51' 9,708"
102813	285	Земли транспорта № 98	444439,58	1346064,22	51° 2' 17,924"	39° 51' 10,610"
102814	286	Земли транспорта № 98	444222,60	1346204,06	51° 2' 10,820"	39° 51' 17,579"
102815	287	Земли транспорта № 98	446243,86	1341966,34	51° 3' 18,705"	39° 47' 41,991"
102816	288	Земли транспорта № 98	446235,24	1341966,59	51° 3' 18,426"	39° 47' 41,996"
102817	289	Земли транспорта № 98	446234,64	1341929,66	51° 3' 18,428"	39° 47' 40,100"
102818	290	Земли транспорта № 98	446200,45	1341929,68	51° 3' 17,322"	39° 47' 40,070"

102819	291	Земли транспорта № 98	446200,45	1341929,46	51° 3' 17,322"	39° 47' 40,058"
102820	292	Земли транспорта № 98	446193,40	1341929,50	51° 3' 17,094"	39° 47' 40,054"
102821	293	Земли транспорта № 98	446149,90	1341929,72	51° 3' 15,687"	39° 47' 40,025"
102822	294	Земли транспорта № 98	446132,63	1341929,65	51° 3' 15,128"	39° 47' 40,006"
102823	295	Земли транспорта № 98	446120,22	1341929,60	51° 3' 14,727"	39° 47' 39,992"
102824	296	Земли транспорта № 98	446048,10	1341929,61	51° 3' 12,394"	39° 47' 39,927"
102825	297	Земли транспорта № 98	446104,37	1341843,89	51° 3' 14,263"	39° 47' 35,578"
102826	298	Земли транспорта № 98	446112,90	1341830,37	51° 3' 14,547"	39° 47' 34,892"
102827	299	Земли транспорта № 98	446146,51	1341829,77	51° 3' 15,635"	39° 47' 34,892"
102828	300	Земли транспорта № 98	446213,63	1341836,38	51° 3' 17,802"	39° 47' 35,292"
102829	301	Земли транспорта № 98	446270,79	1341856,12	51° 3' 19,640"	39° 47' 36,358"
102830	302	Земли транспорта № 98	446290,50	1341862,92	51° 3' 20,274"	39° 47' 36,725"
102831	303	Земли транспорта № 98	446293,81	1341864,15	51° 3' 20,380"	39° 47' 36,791"
102832	304	Земли транспорта № 98	446374,28	1341960,56	51° 3' 22,928"	39° 47' 41,813"
102833	305	Земли транспорта № 98	446373,53	1341962,45	51° 3' 22,902"	39° 47' 41,910"
102834	306	Земли транспорта № 98	446373,52	1341962,45	51° 3' 22,902"	39° 47' 41,910"
102835	307	Земли транспорта № 98	446323,59	1341904,78	51° 3' 21,320"	39° 47' 38,904"
102836	308	Земли транспорта № 98	446272,04	1341870,24	51° 3' 19,673"	39° 47' 37,083"
102837	309	Земли транспорта № 98	446256,10	1341952,97	51° 3' 19,109"	39° 47' 41,316"
102838	310	Земли транспорта № 98	446254,05	1341963,60	51° 3' 19,037"	39° 47' 41,860"
102839	311	Земли транспорта № 98	446253,70	1341965,42	51° 3' 19,024"	39° 47' 41,953"
102840	312	Земли транспорта № 98	446253,57	1341966,05	51° 3' 19,020"	39° 47' 41,985"
102841	313	Земли транспорта № 98	446253,57	1341966,05	51° 3' 19,020"	39° 47' 41,985"
102842	314	Земли транспорта № 98	446253,37	1341966,06	51° 3' 19,013"	39° 47' 41,985"
102843	315	Земли транспорта № 98	446252,50	1341966,08	51° 3' 18,985"	39° 47' 41,985"
102844	316	Земли транспорта № 98	446250,94	1341966,13	51° 3' 18,935"	39° 47' 41,986"
102845	317	Земли транспорта № 98	446250,37	1341966,14	51° 3' 18,916"	39° 47' 41,987"
102846	318	Земли транспорта № 98	446244,50	1341966,32	51° 3' 18,726"	39° 47' 41,990"
102847	319	Земли транспорта № 98	446243,86	1341966,34	51° 3' 18,705"	39° 47' 41,991"
102848		**Земли транспорта № 98 Количество**		319		319
102849	1	Земли транспорта № 99	501728,02	1241926,38	51° 33' 40,337"	38° 22' 0,885"
102850	2	Земли транспорта № 99	501712,25	1241917,18	51° 33' 39,826"	38° 22' 0,409"
102851	3	Земли транспорта № 99	501721,53	1241916,97	51° 33' 40,126"	38° 22' 0,397"
102852	4	Земли транспорта № 99	501722,92	1241916,94	51° 33' 40,171"	38° 22' 0,395"
102853	5	Земли транспорта № 99	501729,60	1241916,79	51° 33' 40,387"	38° 22' 0,387"
102854	6	Земли транспорта № 99	501746,23	1241916,41	51° 33' 40,925"	38° 22' 0,366"
102855	7	Земли транспорта № 99	501768,85	1241915,91	51° 33' 41,657"	38° 22' 0,338"
102856	8	Земли транспорта № 99	501797,96	1241915,57	51° 33' 42,599"	38° 22' 0,318"
102857	9	Земли транспорта № 99	501819,80	1241915,32	51° 33' 43,306"	38° 22' 0,303"
102858	10	Земли транспорта № 99	501839,39	1241915,10	51° 33' 43,939"	38° 22' 0,290"
102859	11	Земли транспорта № 99	501896,69	1241914,44	51° 33' 45,793"	38° 22' 0,251"

102860	12	Земли транспорта № 99	501906,46	1241914,32	51° 33' 46,110"	38° 22' 0,244"
102861	13	Земли транспорта № 99	501934,33	1241914,00	51° 33' 47,011"	38° 22' 0,225"
102862	14	Земли транспорта № 99	502016,51	1241913,05	51° 33' 49,670"	38° 22' 0,169"
102863	15	Земли транспорта № 99	502019,45	1241913,28	51° 33' 49,765"	38° 22' 0,181"
102864	16	Земли транспорта № 99	502053,58	1241915,98	51° 33' 50,870"	38° 22' 0,318"
102865	17	Земли транспорта № 99	502061,11	1241916,12	51° 33' 51,114"	38° 22' 0,325"
102866	18	Земли транспорта № 99	501830,06	1241932,75	51° 33' 43,638"	38° 22' 1,207"
102867	19	Земли транспорта № 99	501761,28	1241931,73	51° 33' 41,413"	38° 22' 1,160"
102868	20	Земли транспорта № 99	501728,02	1241926,38	51° 33' 40,337"	38° 22' 0,885"
102869	21	Земли транспорта № 99	511715,36	1258746,45	51° 39' 3,451"	38° 36' 34,939"
102870	22	Земли транспорта № 99	511709,31	1258765,43	51° 39' 3,255"	38° 36' 35,925"
102871	23	Земли транспорта № 99	511697,42	1258766,04	51° 39' 2,870"	38° 36' 35,956"
102872	24	Земли транспорта № 99	511676,21	1258767,01	51° 39' 2,183"	38° 36' 36,005"
102873	25	Земли транспорта № 99	511663,71	1258767,58	51° 39' 1,779"	38° 36' 36,033"
102874	26	Земли транспорта № 99	511665,49	1258752,44	51° 39' 1,838"	38° 36' 35,246"
102875	27	Земли транспорта № 99	511717,40	1258243,95	51° 39' 3,545"	38° 36' 8,802"
102876	28	Земли транспорта № 99	511717,49	1258241,10	51° 39' 3,548"	38° 36' 8,654"
102877	29	Земли транспорта № 99	511708,53	1258023,11	51° 39' 3,269"	38° 35' 57,314"
102878	30	Земли транспорта № 99	511708,09	1258019,65	51° 39' 3,255"	38° 35' 57,135"
102879	31	Земли транспорта № 99	511707,57	1258017,74	51° 39' 3,238"	38° 35' 57,035"
102880	32	Земли транспорта № 99	511691,04	1257966,98	51° 39' 2,706"	38° 35' 54,393"
102881	33	Земли транспорта № 99	511674,35	1257915,71	51° 39' 2,169"	38° 35' 51,725"
102882	34	Земли транспорта № 99	511646,98	1257831,65	51° 39' 1,287"	38° 35' 47,351"
102883	35	Земли транспорта № 99	511646,46	1257830,24	51° 39' 1,271"	38° 35' 47,277"
102884	36	Земли транспорта № 99	511646,11	1257829,43	51° 39' 1,259"	38° 35' 47,236"
102885	37	Земли транспорта № 99	511612,20	1257756,22	51° 39' 0,166"	38° 35' 43,425"
102886	38	Земли транспорта № 99	511601,27	1257732,64	51° 38' 59,813"	38° 35' 42,197"
102887	39	Земли транспорта № 99	511569,08	1257663,15	51° 38' 58,775"	38° 35' 38,580"
102888	40	Земли транспорта № 99	511537,26	1257605,08	51° 38' 57,748"	38° 35' 35,558"
102889	41	Земли транспорта № 99	511331,48	1257211,41	51° 38' 51,109"	38° 35' 15,067"
102890	42	Земли транспорта № 99	511152,71	1256869,39	51° 38' 45,340"	38° 34' 57,266"
102891	43	Земли транспорта № 99	511185,04	1256866,91	51° 38' 46,386"	38° 34' 57,139"
102892	44	Земли транспорта № 99	511224,35	1256846,90	51° 38' 47,659"	38° 34' 56,101"
102893	45	Земли транспорта № 99	511229,50	1256844,07	51° 38' 47,826"	38° 34' 55,954"
102894	46	Земли транспорта № 99	511279,35	1256936,35	51° 38' 49,435"	38° 35' 0,757"
102895	47	Земли транспорта № 99	511365,81	1257095,36	51° 38' 52,225"	38° 35' 9,033"
102896	48	Земли транспорта № 99	511390,51	1257147,43	51° 38' 53,022"	38° 35' 11,743"
102897	49	Земли транспорта № 99	511395,31	1257161,41	51° 38' 53,177"	38° 35' 12,471"
102898	50	Земли транспорта № 99	511399,98	1257176,29	51° 38' 53,327"	38° 35' 13,245"
102899	51	Земли транспорта № 99	511401,99	1257186,95	51° 38' 53,391"	38° 35' 13,800"
102900	52	Земли транспорта № 99	511402,16	1257199,42	51° 38' 53,396"	38° 35' 14,448"

102901	53	Земли транспорта № 99	511413,50	1257231,92	51° 38' 53,762"	38° 35' 16,140"
102902	54	Земли транспорта № 99	511405,89	1257326,57	51° 38' 53,511"	38° 35' 21,062"
102903	55	Земли транспорта № 99	511454,25	1257387,85	51° 38' 55,073"	38° 35' 24,253"
102904	56	Земли транспорта № 99	511493,84	1257437,97	51° 38' 56,352"	38° 35' 26,863"
102905	57	Земли транспорта № 99	511502,25	1257448,66	51° 38' 56,623"	38° 35' 27,419"
102906	58	Земли транспорта № 99	511537,60	1257515,50	51° 38' 57,764"	38° 35' 30,898"
102907	59	Земли транспорта № 99	511576,94	1257588,47	51° 38' 59,033"	38° 35' 34,697"
102908	60	Земли транспорта № 99	511577,35	1257589,24	51° 38' 59,047"	38° 35' 34,737"
102909	61	Земли транспорта № 99	511677,47	1257774,95	51° 39' 2,277"	38° 35' 44,404"
102910	62	Земли транспорта № 99	511682,14	1257796,78	51° 39' 2,427"	38° 35' 45,540"
102911	63	Земли транспорта № 99	511700,86	1257851,97	51° 39' 3,030"	38° 35' 48,412"
102912	64	Земли транспорта № 99	511734,74	1257917,34	51° 39' 4,123"	38° 35' 51,815"
102913	65	Земли транспорта № 99	511739,54	1257929,33	51° 39' 4,277"	38° 35' 52,439"
102914	66	Земли транспорта № 99	511741,26	1257946,29	51° 39' 4,332"	38° 35' 53,321"
102915	67	Земли транспорта № 99	511756,08	1258093,89	51° 39' 4,804"	38° 36' 1,000"
102916	68	Земли транспорта № 99	511745,91	1258458,25	51° 39' 4,456"	38° 36' 19,951"
102917	69	Земли транспорта № 99	511715,36	1258746,45	51° 39' 3,451"	38° 36' 34,939"
102918	70	Земли транспорта № 99	472060,08	1245815,24	51° 17' 40,520"	38° 25' 24,023"
102919	71	Земли транспорта № 99	472073,15	1245824,30	51° 17' 40,943"	38° 25' 24,490"
102920	72	Земли транспорта № 99	472074,68	1245825,75	51° 17' 40,993"	38° 25' 24,565"
102921	73	Земли транспорта № 99	472077,59	1245830,37	51° 17' 41,087"	38° 25' 24,803"
102922	74	Земли транспорта № 99	472088,27	1245847,32	51° 17' 41,433"	38° 25' 25,677"
102923	75	Земли транспорта № 99	472037,04	1246124,21	51° 17' 39,782"	38° 25' 39,970"
102924	76	Земли транспорта № 99	472005,76	1246317,10	51° 17' 38,775"	38° 25' 49,926"
102925	77	Земли транспорта № 99	472003,24	1246384,95	51° 17' 38,695"	38° 25' 53,428"
102926	78	Земли транспорта № 99	472021,47	1246524,32	51° 17' 39,288"	38° 26' 0,620"
102927	79	Земли транспорта № 99	472023,77	1246535,43	51° 17' 39,362"	38° 26' 1,193"
102928	80	Земли транспорта № 99	472041,92	1246613,55	51° 17' 39,951"	38° 26' 5,225"
102929	81	Земли транспорта № 99	472064,83	1246711,34	51° 17' 40,695"	38° 26' 10,271"
102930	82	Земли транспорта № 99	472070,99	1246734,60	51° 17' 40,895"	38° 26' 11,471"
102931	83	Земли транспорта № 99	472084,30	1246769,89	51° 17' 41,326"	38° 26' 13,292"
102932	84	Земли транспорта № 99	472097,86	1246796,90	51° 17' 41,765"	38° 26' 14,686"
102933	85	Земли транспорта № 99	472122,91	1246835,08	51° 17' 42,577"	38° 26' 16,655"
102934	86	Земли транспорта № 99	472122,96	1246835,16	51° 17' 42,578"	38° 26' 16,659"
102935	87	Земли транспорта № 99	472148,84	1246875,37	51° 17' 43,417"	38° 26' 18,734"
102936	88	Земли транспорта № 99	472201,41	1246957,06	51° 17' 45,119"	38° 26' 22,948"
102937	89	Земли транспорта № 99	472201,51	1246957,22	51° 17' 45,122"	38° 26' 22,957"
102938	90	Земли транспорта № 99	472238,58	1247017,37	51° 17' 46,323"	38° 26' 26,060"
102939	91	Земли транспорта № 99	472238,62	1247017,44	51° 17' 46,324"	38° 26' 26,064"
102940	92	Земли транспорта № 99	472257,05	1247047,89	51° 17' 46,921"	38° 26' 27,635"
102941	93	Земли транспорта № 99	472281,34	1247088,00	51° 17' 47,708"	38° 26' 29,704"

102942	94	Земли транспорта № 99	472281,78	1247088,79	51° 17' 47,722"	38° 26' 29,745"
102943	95	Земли транспорта № 99	472299,65	1247125,38	51° 17' 48,301"	38° 26' 31,633"
102944	96	Земли транспорта № 99	472299,82	1247125,75	51° 17' 48,307"	38° 26' 31,652"
102945	97	Земли транспорта № 99	472323,39	1247179,42	51° 17' 49,070"	38° 26' 34,421"
102946	98	Земли транспорта № 99	472361,92	1247267,71	51° 17' 50,319"	38° 26' 38,977"
102947	99	Земли транспорта № 99	472362,26	1247268,61	51° 17' 50,330"	38° 26' 39,024"
102948	100	Земли транспорта № 99	472372,26	1247299,23	51° 17' 50,654"	38° 26' 40,604"
102949	101	Земли транспорта № 99	472372,52	1247300,21	51° 17' 50,662"	38° 26' 40,654"
102950	102	Земли транспорта № 99	472378,20	1247326,34	51° 17' 50,846"	38° 26' 42,003"
102951	103	Земли транспорта № 99	472343,33	1247361,80	51° 17' 49,719"	38° 26' 43,834"
102952	104	Земли транспорта № 99	472340,57	1247344,35	51° 17' 49,629"	38° 26' 42,933"
102953	105	Земли транспорта № 99	472333,10	1247308,30	51° 17' 49,387"	38° 26' 41,073"
102954	106	Земли транспорта № 99	472323,81	1247281,27	51° 17' 49,086"	38° 26' 39,678"
102955	107	Земли транспорта № 99	472305,79	1247239,64	51° 17' 48,502"	38° 26' 37,530"
102956	108	Земли транспорта № 99	472278,19	1247175,86	51° 17' 47,608"	38° 26' 34,239"
102957	109	Земли транспорта № 99	472262,78	1247140,74	51° 17' 47,108"	38° 26' 32,427"
102958	110	Земли транспорта № 99	472244,66	1247103,58	51° 17' 46,521"	38° 26' 30,509"
102959	111	Земли транспорта № 99	472206,10	1247038,99	51° 17' 45,272"	38° 26' 27,177"
102960	112	Земли транспорта № 99	472169,40	1246980,69	51° 17' 44,084"	38° 26' 24,169"
102961	113	Земли транспорта № 99	472113,37	1246893,60	51° 17' 42,269"	38° 26' 19,676"
102962	114	Земли транспорта № 99	472087,37	1246853,35	51° 17' 41,427"	38° 26' 17,599"
102963	115	Земли транспорта № 99	472061,90	1246813,93	51° 17' 40,602"	38° 26' 15,566"
102964	116	Земли транспорта № 99	472061,39	1246813,03	51° 17' 40,586"	38° 26' 15,519"
102965	117	Земли транспорта № 99	472046,35	1246783,46	51° 17' 40,098"	38° 26' 13,993"
102966	118	Земли транспорта № 99	472046,05	1246782,83	51° 17' 40,089"	38° 26' 13,961"
102967	119	Земли транспорта № 99	472045,80	1246782,18	51° 17' 40,080"	38° 26' 13,927"
102968	120	Земли транспорта № 99	472033,32	1246745,90	51° 17' 39,676"	38° 26' 12,055"
102969	121	Земли транспорта № 99	472033,10	1246745,16	51° 17' 39,669"	38° 26' 12,017"
102970	122	Земли транспорта № 99	472026,46	1246719,51	51° 17' 39,453"	38° 26' 10,694"
102971	123	Земли транспорта № 99	472026,40	1246719,27	51° 17' 39,451"	38° 26' 10,681"
102972	124	Земли транспорта № 99	472003,74	1246622,20	51° 17' 38,716"	38° 26' 5,672"
102973	125	Земли транспорта № 99	472003,72	1246622,12	51° 17' 38,716"	38° 26' 5,668"
102974	126	Земли транспорта № 99	471986,05	1246543,33	51° 17' 38,142"	38° 26' 1,602"
102975	127	Земли транспорта № 99	471964,63	1246372,77	51° 17' 37,445"	38° 25' 52,801"
102976	128	Земли транспорта № 99	471986,31	1246178,15	51° 17' 38,142"	38° 25' 42,756"
102977	129	Земли транспорта № 99	472060,08	1245815,24	51° 17' 40,520"	38° 25' 24,023"
102978	130	Земли транспорта № 99	484104,29	1250254,07	51° 24' 10,296"	38° 29' 13,144"
102979	131	Земли транспорта № 99	484072,68	1250252,23	51° 24' 9,274"	38° 29' 13,048"
102980	132	Земли транспорта № 99	484072,62	1250225,18	51° 24' 9,272"	38° 29' 11,649"
102981	133	Земли транспорта № 99	484104,38	1250226,78	51° 24' 10,299"	38° 29' 11,732"
102982	134	Земли транспорта № 99	484104,29	1250254,07	51° 24' 10,296"	38° 29' 13,144"

102983	135	Земли транспорта № 99	492251,63	1254080,81	51° 28' 33,868"	38° 32' 31,447"
102984	136	Земли транспорта № 99	492260,80	1254048,57	51° 28' 34,165"	38° 32' 29,777"
102985	137	Земли транспорта № 99	492264,22	1254036,55	51° 28' 34,276"	38° 32' 29,154"
102986	138	Земли транспорта № 99	493119,41	1253520,18	51° 29' 1,960"	38° 32' 2,429"
102987	139	Земли транспорта № 99	493221,18	1253474,10	51° 29' 5,254"	38° 32' 0,045"
102988	140	Земли транспорта № 99	493811,25	1253233,76	51° 29' 24,351"	38° 31' 47,608"
102989	141	Земли транспорта № 99	494848,83	1252811,85	51° 29' 57,933"	38° 31' 25,770"
102990	142	Земли транспорта № 99	494851,91	1252820,76	51° 29' 58,032"	38° 31' 26,232"
102991	143	Земли транспорта № 99	494856,60	1252834,64	51° 29' 58,183"	38° 31' 26,952"
102992	144	Земли транспорта № 99	493942,91	1253217,33	51° 29' 28,612"	38° 31' 46,761"
102993	145	Земли транспорта № 99	493198,68	1253516,93	51° 29' 4,525"	38° 32' 2,263"
102994	146	Земли транспорта № 99	493024,03	1253614,52	51° 28' 58,871"	38° 32' 7,315"
102995	147	Земли транспорта № 99	492251,63	1254080,81	51° 28' 33,868"	38° 32' 31,447"
102996	148	Земли транспорта № 99	495912,22	1253211,31	51° 30' 32,333"	38° 31' 46,514"
102997	149	Земли транспорта № 99	495914,69	1253204,70	51° 30' 32,413"	38° 31' 46,171"
102998	150	Земли транспорта № 99	495918,88	1253194,53	51° 30' 32,548"	38° 31' 45,644"
102999	151	Земли транспорта № 99	495962,71	1253248,67	51° 30' 33,965"	38° 31' 48,452"
103000	152	Земли транспорта № 99	496039,37	1253336,57	51° 30' 36,444"	38° 31' 53,013"
103001	153	Земли транспорта № 99	496137,69	1253395,20	51° 30' 39,624"	38° 31' 56,056"
103002	154	Земли транспорта № 99	496138,75	1253420,33	51° 30' 39,658"	38° 31' 57,360"
103003	155	Земли транспорта № 99	496134,01	1253411,38	51° 30' 39,504"	38° 31' 56,896"
103004	156	Земли транспорта № 99	496117,15	1253400,31	51° 30' 38,959"	38° 31' 56,321"
103005	157	Земли транспорта № 99	496027,31	1253349,22	51° 30' 36,053"	38° 31' 53,669"
103006	158	Земли транспорта № 99	495942,79	1253258,94	51° 30' 33,320"	38° 31' 48,984"
103007	159	Земли транспорта № 99	495912,22	1253211,31	51° 30' 32,333"	38° 31' 46,514"
103008	160	Земли транспорта № 99	501738,72	1234236,63	51° 33' 40,098"	38° 15' 21,698"
103009	161	Земли транспорта № 99	501689,13	1234111,64	51° 33' 38,481"	38° 15' 15,218"
103010	162	Земли транспорта № 99	501742,96	1234090,80	51° 33' 40,221"	38° 15' 14,127"
103011	163	Земли транспорта № 99	501792,96	1234211,02	51° 33' 41,851"	38° 15' 20,360"
103012	164	Земли транспорта № 99	501738,72	1234236,63	51° 33' 40,098"	38° 15' 21,698"
103013	165	Земли транспорта № 99	501866,56	1234179,80	51° 33' 44,229"	38° 15' 18,728"
103014	166	Земли транспорта № 99	501816,79	1234060,11	51° 33' 42,606"	38° 15' 12,522"
103015	167	Земли транспорта № 99	501890,56	1234029,32	51° 33' 44,990"	38° 15' 10,912"
103016	168	Земли транспорта № 99	501940,49	1234148,95	51° 33' 46,618"	38° 15' 17,114"
103017	169	Земли транспорта № 99	501866,56	1234179,80	51° 33' 44,229"	38° 15' 18,728"
103018	170	Земли транспорта № 99	502018,22	1234975,25	51° 33' 49,214"	38° 16' 0,000"
103019	171	Земли транспорта № 99	501929,06	1234760,22	51° 33' 46,309"	38° 15' 48,849"
103020	172	Земли транспорта № 99	502008,43	1234729,12	51° 33' 48,874"	38° 15' 47,222"
103021	173	Земли транспорта № 99	502017,37	1234750,67	51° 33' 49,165"	38° 15' 48,339"
103022	174	Земли транспорта № 99	502079,55	1234900,61	51° 33' 51,191"	38° 15' 56,114"
103023	175	Земли транспорта № 99	502095,55	1234939,20	51° 33' 51,713"	38° 15' 58,115"

103024	176	Земли транспорта № 99	502018,22	1234975,25	51° 33' 49,214"	38° 16' 0,000"
103025	177	Земли транспорта № 99	502736,23	1249531,91	51° 34' 13,166"	38° 28' 35,696"
103026	178	Земли транспорта № 99	502486,33	1249271,68	51° 34' 5,079"	38° 28' 22,186"
103027	179	Земли транспорта № 99	502426,20	1249222,79	51° 34' 3,133"	38° 28' 19,648"
103028	180	Земли транспорта № 99	502420,19	1249216,80	51° 34' 2,939"	38° 28' 19,337"
103029	181	Земли транспорта № 99	502417,68	1249214,54	51° 34' 2,857"	38° 28' 19,220"
103030	182	Земли транспорта № 99	502417,08	1249213,71	51° 34' 2,838"	38° 28' 19,177"
103031	183	Земли транспорта № 99	502420,89	1249209,03	51° 34' 2,961"	38° 28' 18,934"
103032	184	Земли транспорта № 99	502435,16	1249190,51	51° 34' 3,423"	38° 28' 17,972"
103033	185	Земли транспорта № 99	502442,44	1249180,22	51° 34' 3,658"	38° 28' 17,438"
103034	186	Земли транспорта № 99	502779,20	1249538,20	51° 34' 14,556"	38° 28' 36,022"
103035	187	Земли транспорта № 99	502766,79	1249546,48	51° 34' 14,155"	38° 28' 36,452"
103036	188	Земли транспорта № 99	502753,80	1249552,12	51° 34' 13,734"	38° 28' 36,745"
103037	189	Земли транспорта № 99	502736,23	1249531,91	51° 34' 13,166"	38° 28' 35,696"
103038	190	Земли транспорта № 99	504622,22	1241398,73	51° 35' 13,954"	38° 21' 33,239"
103039	191	Земли транспорта № 99	504626,01	1241398,58	51° 35' 14,076"	38° 21' 33,231"
103040	192	Земли транспорта № 99	504632,85	1241406,77	51° 35' 14,298"	38° 21' 33,656"
103041	193	Земли транспорта № 99	504670,06	1241405,62	51° 35' 15,502"	38° 21' 33,593"
103042	194	Земли транспорта № 99	504523,19	1241414,03	51° 35' 10,750"	38° 21' 34,043"
103043	195	Земли транспорта № 99	504474,34	1241408,37	51° 35' 9,170"	38° 21' 33,753"
103044	196	Земли транспорта № 99	504474,37	1241407,76	51° 35' 9,171"	38° 21' 33,721"
103045	197	Земли транспорта № 99	504492,39	1241405,92	51° 35' 9,753"	38° 21' 33,624"
103046	198	Земли транспорта № 99	504564,35	1241401,18	51° 35' 12,082"	38° 21' 33,371"
103047	199	Земли транспорта № 99	504622,22	1241398,73	51° 35' 13,954"	38° 21' 33,239"
103048	200	Земли транспорта № 99	505153,24	1238301,59	51° 35' 30,935"	38° 18' 52,307"
103049	201	Земли транспорта № 99	504951,71	1238243,31	51° 35' 24,410"	38° 18' 49,304"
103050	202	Земли транспорта № 99	504889,83	1238220,71	51° 35' 22,406"	38° 18' 48,137"
103051	203	Земли транспорта № 99	504860,35	1238215,27	51° 35' 21,452"	38° 18' 47,858"
103052	204	Земли транспорта № 99	504811,53	1238217,13	51° 35' 19,872"	38° 18' 47,960"
103053	205	Земли транспорта № 99	504772,78	1238232,63	51° 35' 18,620"	38° 18' 48,770"
103054	206	Земли транспорта № 99	504398,42	1238445,24	51° 35' 6,523"	38° 18' 59,858"
103055	207	Земли транспорта № 99	504076,90	1238633,29	51° 34' 56,133"	38° 19' 9,663"
103056	208	Земли транспорта № 99	503949,10	1238705,98	51° 34' 52,003"	38° 19' 13,453"
103057	209	Земли транспорта № 99	503814,58	1238793,57	51° 34' 47,657"	38° 19' 18,017"
103058	210	Земли транспорта № 99	503813,45	1238794,19	51° 34' 47,621"	38° 19' 18,050"
103059	211	Земли транспорта № 99	503335,76	1239020,20	51° 34' 32,180"	38° 19' 29,840"
103060	212	Земли транспорта № 99	503263,47	1239159,66	51° 34' 29,851"	38° 19' 37,090"
103061	213	Земли транспорта № 99	503221,21	1239236,98	51° 34' 28,489"	38° 19' 41,110"
103062	214	Земли транспорта № 99	503221,02	1239237,32	51° 34' 28,483"	38° 19' 41,127"
103063	215	Земли транспорта № 99	503171,15	1239320,69	51° 34' 26,875"	38° 19' 45,462"
103064	216	Земли транспорта № 99	503170,90	1239321,10	51° 34' 26,867"	38° 19' 45,483"

103065	217	Земли транспорта № 99	503124,10	1239391,36	51° 34' 25,357"	38° 19' 49,137"
103066	218	Земли транспорта № 99	503123,76	1239391,84	51° 34' 25,346"	38° 19' 49,162"
103067	219	Земли транспорта № 99	503072,81	1239459,40	51° 34' 23,703"	38° 19' 52,676"
103068	220	Земли транспорта № 99	503072,57	1239459,71	51° 34' 23,695"	38° 19' 52,692"
103069	221	Земли транспорта № 99	502694,41	1239916,68	51° 34' 11,489"	38° 20' 16,459"
103070	222	Земли транспорта № 99	502528,84	1240123,70	51° 34' 6,145"	38° 20' 27,224"
103071	223	Земли транспорта № 99	502462,44	1240226,31	51° 34' 4,003"	38° 20' 32,558"
103072	224	Земли транспорта № 99	502388,80	1240356,77	51° 34' 1,628"	38° 20' 39,339"
103073	225	Земли транспорта № 99	502329,21	1240478,72	51° 33' 59,707"	38° 20' 45,676"
103074	226	Земли транспорта № 99	502280,36	1240607,41	51° 33' 58,135"	38° 20' 52,362"
103075	227	Земли транспорта № 99	502230,96	1240764,15	51° 33' 56,546"	38° 21' 0,504"
103076	228	Земли транспорта № 99	502202,01	1240877,06	51° 33' 55,616"	38° 21' 6,369"
103077	229	Земли транспорта № 99	502185,96	1240957,00	51° 33' 55,101"	38° 21' 10,521"
103078	230	Земли транспорта № 99	502182,34	1240986,71	51° 33' 54,985"	38° 21' 12,064"
103079	231	Земли транспорта № 99	502130,96	1241887,37	51° 33' 53,372"	38° 21' 58,827"
103080	232	Земли транспорта № 99	502186,57	1241887,41	51° 33' 55,171"	38° 21' 58,824"
103081	233	Земли транспорта № 99	502188,31	1241951,04	51° 33' 55,231"	38° 22' 2,127"
103082	234	Земли транспорта № 99	502158,67	1241976,90	51° 33' 54,273"	38° 22' 3,472"
103083	235	Земли транспорта № 99	502131,75	1241997,24	51° 33' 53,403"	38° 22' 4,531"
103084	236	Земли транспорта № 99	502126,76	1242016,06	51° 33' 53,243"	38° 22' 5,508"
103085	237	Земли транспорта № 99	502124,98	1242020,92	51° 33' 53,186"	38° 22' 5,760"
103086	238	Земли транспорта № 99	502119,93	1242024,94	51° 33' 53,022"	38° 22' 5,970"
103087	239	Земли транспорта № 99	502111,85	1242024,52	51° 33' 52,761"	38° 22' 5,948"
103088	240	Земли транспорта № 99	502109,78	1242066,32	51° 33' 52,696"	38° 22' 8,119"
103089	241	Земли транспорта № 99	502117,40	1242066,94	51° 33' 52,943"	38° 22' 8,150"
103090	242	Земли транспорта № 99	502120,02	1242075,35	51° 33' 53,028"	38° 22' 8,587"
103091	243	Земли транспорта № 99	502122,27	1242089,10	51° 33' 53,101"	38° 22' 9,300"
103092	244	Земли транспорта № 99	502121,00	1242204,03	51° 33' 53,066"	38° 22' 15,267"
103093	245	Земли транспорта № 99	502120,39	1242216,47	51° 33' 53,047"	38° 22' 15,913"
103094	246	Земли транспорта № 99	502115,65	1242273,90	51° 33' 52,896"	38° 22' 18,895"
103095	247	Земли транспорта № 99	502104,96	1242485,94	51° 33' 52,561"	38° 22' 29,904"
103096	248	Земли транспорта № 99	502100,85	1242531,48	51° 33' 52,430"	38° 22' 32,268"
103097	249	Земли транспорта № 99	502099,76	1242580,70	51° 33' 52,397"	38° 22' 34,824"
103098	250	Земли транспорта № 99	502102,00	1242636,45	51° 33' 52,472"	38° 22' 37,718"
103099	251	Земли транспорта № 99	502105,24	1242732,14	51° 33' 52,581"	38° 22' 42,685"
103100	252	Земли транспорта № 99	502104,35	1242805,29	51° 33' 52,556"	38° 22' 46,483"
103101	253	Земли транспорта № 99	502058,13	1243298,48	51° 33' 51,082"	38° 23' 12,091"
103102	254	Земли транспорта № 99	502056,05	1243336,48	51° 33' 51,017"	38° 23' 14,063"
103103	255	Земли транспорта № 99	502047,76	1243539,98	51° 33' 50,757"	38° 23' 24,629"
103104	256	Земли транспорта № 99	502033,74	1243828,26	51° 33' 50,315"	38° 23' 39,595"
103105	257	Земли транспорта № 99	502000,39	1244500,40	51° 33' 49,261"	38° 24' 14,491"

103106	258	Земли транспорта № 99	501990,69	1244687,40	51° 33' 48,954"	38° 24' 24,200"
103107	259	Земли транспорта № 99	501965,65	1245170,89	51° 33' 48,159"	38° 24' 49,301"
103108	260	Земли транспорта № 99	501959,87	1245329,75	51° 33' 47,977"	38° 24' 57,549"
103109	261	Земли транспорта № 99	501959,29	1245489,53	51° 33' 47,963"	38° 25' 5,843"
103110	262	Земли транспорта № 99	501959,45	1245513,69	51° 33' 47,969"	38° 25' 7,098"
103111	263	Земли транспорта № 99	501959,46	1245514,48	51° 33' 47,969"	38° 25' 7,138"
103112	264	Земли транспорта № 99	501968,28	1245992,88	51° 33' 48,267"	38° 25' 31,974"
103113	265	Земли транспорта № 99	501979,39	1246070,06	51° 33' 48,629"	38° 25' 35,980"
103114	266	Земли транспорта № 99	502006,55	1246160,02	51° 33' 49,509"	38° 25' 40,649"
103115	267	Земли транспорта № 99	502014,64	1246194,05	51° 33' 49,772"	38° 25' 42,416"
103116	268	Земли транспорта № 99	502037,68	1246282,84	51° 33' 50,520"	38° 25' 47,024"
103117	269	Земли транспорта № 99	502073,11	1246390,84	51° 33' 51,669"	38° 25' 52,630"
103118	270	Земли транспорта № 99	502108,19	1246488,35	51° 33' 52,806"	38° 25' 57,690"
103119	271	Земли транспорта № 99	502159,66	1246606,37	51° 33' 54,474"	38° 26' 3,816"
103120	272	Земли транспорта № 99	502277,78	1246871,15	51° 33' 58,301"	38° 26' 17,559"
103121	273	Земли транспорта № 99	502277,87	1246871,35	51° 33' 58,304"	38° 26' 17,569"
103122	274	Земли транспорта № 99	502334,06	1247005,04	51° 34' 0,125"	38° 26' 24,508"
103123	275	Земли транспорта № 99	502334,45	1247006,16	51° 34' 0,138"	38° 26' 24,566"
103124	276	Земли транспорта № 99	502362,08	1247103,87	51° 34' 1,034"	38° 26' 29,638"
103125	277	Земли транспорта № 99	502362,23	1247104,45	51° 34' 1,038"	38° 26' 29,669"
103126	278	Земли транспорта № 99	502362,33	1247104,99	51° 34' 1,042"	38° 26' 29,697"
103127	279	Земли транспорта № 99	502373,84	1247176,02	51° 34' 1,415"	38° 26' 33,384"
103128	280	Земли транспорта № 99	502373,88	1247176,29	51° 34' 1,417"	38° 26' 33,398"
103129	281	Земли транспорта № 99	502383,84	1247250,51	51° 34' 1,740"	38° 26' 37,251"
103130	282	Земли транспорта № 99	502383,92	1247251,49	51° 34' 1,743"	38° 26' 37,302"
103131	283	Земли транспорта № 99	502386,08	1247330,35	51° 34' 1,814"	38° 26' 41,396"
103132	284	Земли транспорта № 99	502386,08	1247331,04	51° 34' 1,814"	38° 26' 41,432"
103133	285	Земли транспорта № 99	502382,47	1247417,60	51° 34' 1,699"	38° 26' 45,926"
103134	286	Земли транспорта № 99	502382,42	1247418,26	51° 34' 1,697"	38° 26' 45,960"
103135	287	Земли транспорта № 99	502375,92	1247477,70	51° 34' 1,488"	38° 26' 49,046"
103136	288	Земли транспорта № 99	502375,89	1247477,94	51° 34' 1,487"	38° 26' 49,059"
103137	289	Земли транспорта № 99	502375,81	1247478,45	51° 34' 1,484"	38° 26' 49,085"
103138	290	Земли транспорта № 99	502364,44	1247539,21	51° 34' 1,117"	38° 26' 52,240"
103139	291	Земли транспорта № 99	502364,37	1247539,57	51° 34' 1,115"	38° 26' 52,259"
103140	292	Земли транспорта № 99	502302,05	1247814,87	51° 33' 59,103"	38° 27' 6,553"
103141	293	Земли транспорта № 99	502229,57	1248147,64	51° 33' 56,762"	38° 27' 23,831"
103142	294	Земли транспорта № 99	502159,38	1248474,01	51° 33' 54,494"	38° 27' 40,776"
103143	295	Земли транспорта № 99	502142,98	1248573,63	51° 33' 53,965"	38° 27' 45,948"
103144	296	Земли транспорта № 99	502138,82	1248667,20	51° 33' 53,831"	38° 27' 50,807"
103145	297	Земли транспорта № 99	502138,84	1248667,58	51° 33' 53,832"	38° 27' 50,826"
103146	298	Земли транспорта № 99	502138,83	1248668,43	51° 33' 53,831"	38° 27' 50,870"

103147	299	Земли транспорта № 99	502139,75	1248679,83	51° 33' 53,861"	38° 27' 51,462"
103148	300	Земли транспорта № 99	502136,66	1248675,16	51° 33' 53,761"	38° 27' 51,220"
103149	301	Земли транспорта № 99	502129,40	1248674,18	51° 33' 53,526"	38° 27' 51,169"
103150	302	Земли транспорта № 99	502120,01	1248672,91	51° 33' 53,222"	38° 27' 51,103"
103151	303	Земли транспорта № 99	502119,16	1248660,71	51° 33' 53,194"	38° 27' 50,470"
103152	304	Земли транспорта № 99	502123,04	1248572,15	51° 33' 53,319"	38° 27' 45,872"
103153	305	Земли транспорта № 99	502123,12	1248571,26	51° 33' 53,322"	38° 27' 45,826"
103154	306	Земли транспорта № 99	502123,16	1248570,97	51° 33' 53,323"	38° 27' 45,811"
103155	307	Земли транспорта № 99	502139,69	1248470,52	51° 33' 53,857"	38° 27' 40,596"
103156	308	Земли транспорта № 99	502139,78	1248470,04	51° 33' 53,860"	38° 27' 40,571"
103157	309	Земли транспорта № 99	502210,03	1248143,41	51° 33' 56,129"	38° 27' 23,612"
103158	310	Земли транспорта № 99	502282,53	1247810,53	51° 33' 58,471"	38° 27' 6,329"
103159	311	Земли транспорта № 99	502344,83	1247535,35	51° 34' 0,483"	38° 26' 52,040"
103160	312	Земли транспорта № 99	502356,09	1247475,15	51° 34' 0,846"	38° 26' 48,914"
103161	313	Земли транспорта № 99	502362,51	1247416,43	51° 34' 1,053"	38° 26' 45,866"
103162	314	Земли транспорта № 99	502366,09	1247330,55	51° 34' 1,167"	38° 26' 41,407"
103163	315	Земли транспорта № 99	502363,96	1247252,64	51° 34' 1,097"	38° 26' 37,362"
103164	316	Земли транспорта № 99	502354,08	1247179,09	51° 34' 0,776"	38° 26' 33,544"
103165	317	Земли транспорта № 99	502342,69	1247108,76	51° 34' 0,406"	38° 26' 29,893"
103166	318	Земли транспорта № 99	502315,38	1247012,19	51° 33' 59,521"	38° 26' 24,880"
103167	319	Земли транспорта № 99	502259,48	1246879,20	51° 33' 57,709"	38° 26' 17,977"
103168	320	Земли транспорта № 99	502141,37	1246614,43	51° 33' 53,882"	38° 26' 4,235"
103169	321	Земли транспорта № 99	502089,70	1246495,94	51° 33' 52,208"	38° 25' 58,085"
103170	322	Земли транспорта № 99	502089,49	1246495,42	51° 33' 52,201"	38° 25' 58,059"
103171	323	Земли транспорта № 99	502054,25	1246397,48	51° 33' 51,059"	38° 25' 52,975"
103172	324	Земли транспорта № 99	502054,16	1246397,21	51° 33' 51,056"	38° 25' 52,961"
103173	325	Земли транспорта № 99	502018,59	1246288,77	51° 33' 49,902"	38° 25' 47,333"
103174	326	Земли транспорта № 99	502018,42	1246288,17	51° 33' 49,897"	38° 25' 47,302"
103175	327	Земли транспорта № 99	501995,24	1246198,87	51° 33' 49,145"	38° 25' 42,667"
103176	328	Земли транспорта № 99	501987,15	1246164,84	51° 33' 48,882"	38° 25' 40,900"
103177	329	Земли транспорта № 99	501986,80	1246164,93	51° 33' 48,871"	38° 25' 40,905"
103178	330	Земли транспорта № 99	501959,35	1246076,18	51° 33' 47,980"	38° 25' 36,298"
103179	331	Земли транспорта № 99	501949,83	1245994,52	51° 33' 47,670"	38° 25' 32,060"
103180	332	Земли транспорта № 99	501939,74	1245521,06	51° 33' 47,331"	38° 25' 7,481"
103181	333	Земли транспорта № 99	501939,34	1245514,55	51° 33' 47,318"	38° 25' 7,143"
103182	334	Земли транспорта № 99	501939,47	1245514,55	51° 33' 47,322"	38° 25' 7,143"
103183	335	Земли транспорта № 99	501939,30	1245489,57	51° 33' 47,316"	38° 25' 5,846"
103184	336	Земли транспорта № 99	501939,88	1245329,52	51° 33' 47,330"	38° 24' 57,537"
103185	337	Земли транспорта № 99	501939,89	1245329,19	51° 33' 47,330"	38° 24' 57,520"
103186	338	Земли транспорта № 99	501945,68	1245170,01	51° 33' 47,513"	38° 24' 49,257"
103187	339	Земли транспорта № 99	501970,73	1244686,36	51° 33' 48,308"	38° 24' 24,147"

103188	340	Земли транспорта № 99	501980,42	1244499,38	51° 33' 48,615"	38° 24' 14,440"
103189	341	Земли транспорта № 99	502013,78	1243827,28	51° 33' 49,669"	38° 23' 39,546"
103190	342	Земли транспорта № 99	502027,80	1243539,09	51° 33' 50,111"	38° 23' 24,584"
103191	343	Земли транспорта № 99	502036,09	1243335,52	51° 33' 50,371"	38° 23' 14,015"
103192	344	Земли транспорта № 99	502038,20	1243296,91	51° 33' 50,437"	38° 23' 12,010"
103193	345	Земли транспорта № 99	502039,57	1243271,97	51° 33' 50,481"	38° 23' 10,715"
103194	346	Земли транспорта № 99	502029,90	1242827,78	51° 33' 50,148"	38° 22' 47,656"
103195	347	Земли транспорта № 99	502044,61	1242829,11	51° 33' 50,624"	38° 22' 47,724"
103196	348	Земли транспорта № 99	502049,89	1242729,09	51° 33' 50,790"	38° 22' 42,531"
103197	349	Земли транспорта № 99	502064,65	1242580,57	51° 33' 51,261"	38° 22' 34,820"
103198	350	Земли транспорта № 99	502069,97	1242444,54	51° 33' 51,427"	38° 22' 27,757"
103199	351	Земли транспорта № 99	502087,21	1242239,71	51° 33' 51,974"	38° 22' 17,122"
103200	352	Земли транспорта № 99	502086,93	1242202,34	51° 33' 51,963"	38° 22' 15,182"
103201	353	Земли транспорта № 99	502086,69	1242168,95	51° 33' 51,954"	38° 22' 13,449"
103202	354	Земли транспорта № 99	502088,92	1242123,60	51° 33' 52,024"	38° 22' 11,094"
103203	355	Земли транспорта № 99	502091,78	1242082,27	51° 33' 52,114"	38° 22' 8,948"
103204	356	Земли транспорта № 99	502094,49	1242071,24	51° 33' 52,202"	38° 22' 8,375"
103205	357	Земли транспорта № 99	502098,98	1242065,44	51° 33' 52,347"	38° 22' 8,074"
103206	358	Земли транспорта № 99	502102,16	1242024,01	51° 33' 52,447"	38° 22' 5,923"
103207	359	Земли транспорта № 99	502098,61	1242019,99	51° 33' 52,332"	38° 22' 5,714"
103208	360	Земли транспорта № 99	502097,11	1242012,88	51° 33' 52,283"	38° 22' 5,345"
103209	361	Земли транспорта № 99	502101,45	1241888,08	51° 33' 52,417"	38° 21' 58,866"
103210	362	Земли транспорта № 99	502101,36	1241887,35	51° 33' 52,414"	38° 21' 58,828"
103211	363	Земли транспорта № 99	502100,51	1241880,89	51° 33' 52,387"	38° 21' 58,493"
103212	364	Земли транспорта № 99	502102,30	1241830,20	51° 33' 52,442"	38° 21' 55,861"
103213	365	Земли транспорта № 99	502102,22	1241814,47	51° 33' 52,438"	38° 21' 55,044"
103214	366	Земли транспорта № 99	502102,71	1241801,73	51° 33' 52,454"	38° 21' 54,383"
103215	367	Земли транспорта № 99	502093,40	1241795,10	51° 33' 52,152"	38° 21' 54,040"
103216	368	Земли транспорта № 99	502065,62	1241787,26	51° 33' 51,253"	38° 21' 53,635"
103217	369	Земли транспорта № 99	502065,63	1241757,57	51° 33' 51,252"	38° 21' 52,093"
103218	370	Земли транспорта № 99	502078,87	1241747,90	51° 33' 51,679"	38° 21' 51,590"
103219	371	Земли транспорта № 99	502094,83	1241749,02	51° 33' 52,196"	38° 21' 51,647"
103220	372	Земли транспорта № 99	502096,23	1241729,07	51° 33' 52,240"	38° 21' 50,611"
103221	373	Земли транспорта № 99	502109,75	1241726,03	51° 33' 52,677"	38° 21' 50,452"
103222	374	Земли транспорта № 99	502111,87	1241701,80	51° 33' 52,745"	38° 21' 49,194"
103223	375	Земли транспорта № 99	502114,86	1241578,55	51° 33' 52,835"	38° 21' 42,795"
103224	376	Земли транспорта № 99	502122,20	1241453,70	51° 33' 53,066"	38° 21' 36,313"
103225	377	Земли транспорта № 99	502123,40	1241426,90	51° 33' 53,103"	38° 21' 34,922"
103226	378	Земли транспорта № 99	502128,96	1241310,95	51° 33' 53,277"	38° 21' 28,902"
103227	379	Земли транспорта № 99	502139,70	1241111,33	51° 33' 53,613"	38° 21' 18,537"
103228	380	Земли транспорта № 99	502147,72	1241004,58	51° 33' 53,866"	38° 21' 12,994"

103229	381	Земли транспорта № 99	502150,88	1240979,16	51° 33' 53,967"	38° 21' 11,675"
103230	382	Земли транспорта № 99	502154,08	1240980,82	51° 33' 54,071"	38° 21' 11,761"
103231	383	Земли транспорта № 99	502157,45	1240982,09	51° 33' 54,180"	38° 21' 11,826"
103232	384	Земли транспорта № 99	502160,95	1240982,94	51° 33' 54,293"	38° 21' 11,870"
103233	385	Земли транспорта № 99	502162,62	1240983,24	51° 33' 54,347"	38° 21' 11,885"
103234	386	Земли транспорта № 99	502166,18	1240954,14	51° 33' 54,461"	38° 21' 10,374"
103235	387	Земли транспорта № 99	502166,29	1240953,44	51° 33' 54,464"	38° 21' 10,338"
103236	388	Земли транспорта № 99	502182,47	1240872,87	51° 33' 54,983"	38° 21' 6,153"
103237	389	Земли транспорта № 99	502182,59	1240872,35	51° 33' 54,987"	38° 21' 6,127"
103238	390	Земли транспорта № 99	502211,67	1240758,92	51° 33' 55,921"	38° 21' 0,235"
103239	391	Земли транспорта № 99	502211,82	1240758,40	51° 33' 55,926"	38° 21' 0,208"
103240	392	Земли транспорта № 99	502261,39	1240601,11	51° 33' 57,521"	38° 20' 52,037"
103241	393	Земли транспорта № 99	502261,57	1240600,58	51° 33' 57,526"	38° 20' 52,010"
103242	394	Земли транспорта № 99	502310,68	1240471,20	51° 33' 59,108"	38° 20' 45,288"
103243	395	Земли транспорта № 99	502311,05	1240470,35	51° 33' 59,119"	38° 20' 45,244"
103244	396	Земли транспорта № 99	502370,97	1240347,73	51° 34' 1,051"	38° 20' 38,872"
103245	397	Земли транспорта № 99	502371,10	1240347,48	51° 34' 1,055"	38° 20' 38,859"
103246	398	Земли транспорта № 99	502371,25	1240347,21	51° 34' 1,060"	38° 20' 38,844"
103247	399	Земли транспорта № 99	502445,18	1240216,22	51° 34' 3,444"	38° 20' 32,036"
103248	400	Земли транспорта № 99	502445,49	1240215,70	51° 34' 3,454"	38° 20' 32,009"
103249	401	Земли транспорта № 99	502512,33	1240112,42	51° 34' 5,610"	38° 20' 26,640"
103250	402	Земли транспорта № 99	502512,86	1240111,67	51° 34' 5,627"	38° 20' 26,601"
103251	403	Земли транспорта № 99	502678,90	1239904,07	51° 34' 10,986"	38° 20' 15,806"
103252	404	Земли транспорта № 99	503057,02	1239447,14	51° 34' 23,191"	38° 19' 52,041"
103253	405	Земли транспорта № 99	503107,62	1239380,04	51° 34' 24,823"	38° 19' 48,551"
103254	406	Земли транспорта № 99	503154,13	1239310,22	51° 34' 26,323"	38° 19' 44,920"
103255	407	Земли транспорта № 99	503203,77	1239227,22	51° 34' 27,924"	38° 19' 40,605"
103256	408	Земли транспорта № 99	503245,83	1239150,25	51° 34' 29,280"	38° 19' 36,604"
103257	409	Земли транспорта № 99	503318,87	1239009,55	51° 34' 31,633"	38° 19' 29,289"
103258	410	Земли транспорта № 99	503319,18	1239008,89	51° 34' 31,643"	38° 19' 29,255"
103259	411	Земли транспорта № 99	503319,57	1239007,99	51° 34' 31,656"	38° 19' 29,208"
103260	412	Земли транспорта № 99	503380,94	1238855,07	51° 34' 33,631"	38° 19' 21,260"
103261	413	Земли транспорта № 99	503409,09	1238741,34	51° 34' 34,533"	38° 19' 15,351"
103262	414	Земли транспорта № 99	503428,36	1238652,31	51° 34' 35,150"	38° 19' 10,726"
103263	415	Земли транспорта № 99	503441,14	1238559,81	51° 34' 35,557"	38° 19' 5,921"
103264	416	Земли транспорта № 99	503449,99	1238471,59	51° 34' 35,837"	38° 19' 1,339"
103265	417	Земли транспорта № 99	503452,39	1238377,04	51° 34' 35,908"	38° 18' 56,428"
103266	418	Земли транспорта № 99	503449,60	1238269,69	51° 34' 35,809"	38° 18' 50,855"
103267	419	Земли транспорта № 99	503437,74	1238147,07	51° 34' 35,417"	38° 18' 44,488"
103268	420	Земли транспорта № 99	503423,10	1238053,45	51° 34' 34,936"	38° 18' 39,629"
103269	421	Земли транспорта № 99	503400,54	1237954,24	51° 34' 34,198"	38° 18' 34,479"

103270	422	Земли транспорта № 99	503359,15	1237816,47	51° 34' 32,848"	38° 18' 27,330"
103271	423	Земли транспорта № 99	503319,04	1237704,60	51° 34' 31,541"	38° 18' 21,526"
103272	424	Земли транспорта № 99	503166,30	1237384,00	51° 34' 26,574"	38° 18' 4,898"
103273	425	Земли транспорта № 99	503006,68	1237048,50	51° 34' 21,382"	38° 17' 47,498"
103274	426	Земли транспорта № 99	503006,49	1237048,07	51° 34' 21,376"	38° 17' 47,476"
103275	427	Земли транспорта № 99	502987,45	1237002,59	51° 34' 20,756"	38° 17' 45,117"
103276	428	Земли транспорта № 99	502597,20	1236070,25	51° 34' 8,049"	38° 16' 56,761"
103277	429	Земли транспорта № 99	502179,11	1235062,42	51° 33' 54,428"	38° 16' 4,499"
103278	430	Земли транспорта № 99	502107,24	1234889,13	51° 33' 52,086"	38° 15' 55,513"
103279	431	Земли транспорта № 99	502045,07	1234739,18	51° 33' 50,060"	38° 15' 47,738"
103280	432	Земли транспорта № 99	502036,12	1234717,62	51° 33' 49,769"	38° 15' 46,621"
103281	433	Земли транспорта № 99	501995,82	1234620,72	51° 33' 48,455"	38° 15' 41,597"
103282	434	Земли транспорта № 99	501870,36	1234319,08	51° 33' 44,366"	38° 15' 25,958"
103283	435	Земли транспорта № 99	501834,83	1234233,64	51° 33' 43,208"	38° 15' 21,528"
103284	436	Земли транспорта № 99	501832,91	1234229,02	51° 33' 43,145"	38° 15' 21,288"
103285	437	Земли транспорта № 99	501770,65	1234079,29	51° 33' 41,115"	38° 15' 13,525"
103286	438	Земли транспорта № 99	501763,16	1234061,28	51° 33' 40,871"	38° 15' 12,592"
103287	439	Земли транспорта № 99	501665,25	1233825,80	51° 33' 37,679"	38° 15' 0,384"
103288	440	Земли транспорта № 99	501632,22	1233746,36	51° 33' 36,602"	38° 14' 56,266"
103289	441	Земли транспорта № 99	501598,77	1233665,89	51° 33' 35,511"	38° 14' 52,094"
103290	442	Земли транспорта № 99	501576,94	1233613,73	51° 33' 34,800"	38° 14' 49,390"
103291	443	Земли транспорта № 99	501572,01	1233601,92	51° 33' 34,639"	38° 14' 48,778"
103292	444	Земли транспорта № 99	501535,70	1233516,46	51° 33' 33,455"	38° 14' 44,348"
103293	445	Земли транспорта № 99	501499,38	1233430,94	51° 33' 32,271"	38° 14' 39,915"
103294	446	Земли транспорта № 99	501320,43	1233000,86	51° 33' 26,435"	38° 14' 17,621"
103295	447	Земли транспорта № 99	501329,46	1232987,53	51° 33' 26,726"	38° 14' 16,928"
103296	448	Земли транспорта № 99	501333,84	1232981,06	51° 33' 26,867"	38° 14' 16,591"
103297	449	Земли транспорта № 99	501517,80	1233423,19	51° 33' 32,866"	38° 14' 39,509"
103298	450	Земли транспорта № 99	501554,10	1233508,65	51° 33' 34,050"	38° 14' 43,939"
103299	451	Земли транспорта № 99	501590,43	1233594,16	51° 33' 35,234"	38° 14' 48,372"
103300	452	Земли транспорта № 99	501595,38	1233606,02	51° 33' 35,396"	38° 14' 48,987"
103301	453	Земли транспорта № 99	501617,21	1233658,20	51° 33' 36,107"	38° 14' 51,692"
103302	454	Земли транспорта № 99	501650,68	1233738,69	51° 33' 37,199"	38° 14' 55,864"
103303	455	Земли транспорта № 99	501683,70	1233818,12	51° 33' 38,275"	38° 14' 59,982"
103304	456	Земли транспорта № 99	501781,62	1234053,60	51° 33' 41,468"	38° 15' 12,190"
103305	457	Земли транспорта № 99	501789,10	1234071,61	51° 33' 41,712"	38° 15' 13,124"
103306	458	Земли транспорта № 99	501851,37	1234221,34	51° 33' 43,742"	38° 15' 20,887"
103307	459	Земли транспорта № 99	501853,29	1234225,97	51° 33' 43,804"	38° 15' 21,127"
103308	460	Земли транспорта № 99	501888,82	1234311,41	51° 33' 44,962"	38° 15' 25,556"
103309	461	Земли транспорта № 99	502014,27	1234613,05	51° 33' 49,051"	38° 15' 41,195"
103310	462	Земли транспорта № 99	502054,58	1234709,95	51° 33' 50,365"	38° 15' 46,220"

103311	463	Земли транспорта № 99	502063,53	1234731,52	51° 33' 50,657"	38° 15' 47,338"
103312	464	Земли транспорта № 99	502125,70	1234881,47	51° 33' 52,683"	38° 15' 55,113"
103313	465	Земли транспорта № 99	502197,57	1235054,76	51° 33' 55,025"	38° 16' 4,099"
103314	466	Земли транспорта № 99	502615,65	1236062,56	51° 34' 8,645"	38° 16' 56,360"
103315	467	Земли транспорта № 99	503005,88	1236994,87	51° 34' 21,352"	38° 17' 44,713"
103316	468	Земли транспорта № 99	503024,83	1237040,13	51° 34' 21,969"	38° 17' 47,061"
103317	469	Земли транспорта № 99	503184,35	1237375,40	51° 34' 27,157"	38° 18' 4,449"
103318	470	Земли транспорта № 99	503337,30	1237696,45	51° 34' 32,132"	38° 18' 21,101"
103319	471	Земли транспорта № 99	503337,52	1237696,95	51° 34' 32,139"	38° 18' 21,127"
103320	472	Земли транспорта № 99	503337,68	1237697,38	51° 34' 32,144"	38° 18' 21,149"
103321	473	Земли транспорта № 99	503378,05	1237809,97	51° 34' 33,459"	38° 18' 26,990"
103322	474	Земли транспорта № 99	503378,21	1237810,46	51° 34' 33,465"	38° 18' 27,016"
103323	475	Земли транспорта № 99	503419,78	1237948,81	51° 34' 34,820"	38° 18' 34,195"
103324	476	Земли транспорта № 99	503419,95	1237949,47	51° 34' 34,826"	38° 18' 34,229"
103325	477	Земли транспорта № 99	503442,68	1238049,39	51° 34' 35,569"	38° 18' 39,415"
103326	478	Земли транспорта № 99	503442,80	1238050,03	51° 34' 35,573"	38° 18' 39,448"
103327	479	Земли транспорта № 99	503457,54	1238144,27	51° 34' 36,057"	38° 18' 44,341"
103328	480	Земли транспорта № 99	503457,61	1238144,86	51° 34' 36,059"	38° 18' 44,371"
103329	481	Земли транспорта № 99	503469,53	1238268,12	51° 34' 36,454"	38° 18' 50,771"
103330	482	Земли транспорта № 99	503469,57	1238268,75	51° 34' 36,455"	38° 18' 50,803"
103331	483	Земли транспорта № 99	503472,38	1238376,77	51° 34' 36,554"	38° 18' 56,412"
103332	484	Земли транспорта № 99	503472,38	1238377,29	51° 34' 36,554"	38° 18' 56,439"
103333	485	Земли транспорта № 99	503469,97	1238472,47	51° 34' 36,483"	38° 19' 1,382"
103334	486	Земли транспорта № 99	503469,92	1238473,22	51° 34' 36,482"	38° 19' 1,421"
103335	487	Земли транспорта № 99	503461,00	1238561,99	51° 34' 36,200"	38° 19' 6,032"
103336	488	Земли транспорта № 99	503460,96	1238562,34	51° 34' 36,199"	38° 19' 6,050"
103337	489	Земли транспорта № 99	503448,11	1238655,42	51° 34' 35,790"	38° 19' 10,885"
103338	490	Земли транспорта № 99	503447,98	1238656,17	51° 34' 35,785"	38° 19' 10,924"
103339	491	Земли транспорта № 99	503428,59	1238745,71	51° 34' 35,165"	38° 19' 15,576"
103340	492	Земли транспорта № 99	503428,53	1238746,00	51° 34' 35,162"	38° 19' 15,591"
103341	493	Земли транспорта № 99	503400,18	1238860,54	51° 34' 34,253"	38° 19' 21,542"
103342	494	Земли транспорта № 99	503400,00	1238861,17	51° 34' 34,248"	38° 19' 21,575"
103343	495	Земли транспорта № 99	503399,75	1238861,87	51° 34' 34,240"	38° 19' 21,611"
103344	496	Земли транспорта № 99	503347,22	1238992,67	51° 34' 32,549"	38° 19' 28,409"
103345	497	Земли транспорта № 99	503804,29	1238776,41	51° 34' 47,323"	38° 19' 17,127"
103346	498	Земли транспорта № 99	503938,50	1238689,03	51° 34' 51,659"	38° 19' 12,574"
103347	499	Земли транспорта № 99	503938,96	1238688,75	51° 34' 51,674"	38° 19' 12,559"
103348	500	Земли транспорта № 99	504066,91	1238615,97	51° 34' 55,809"	38° 19' 8,764"
103349	501	Земли транспорта № 99	504388,44	1238427,92	51° 35' 6,198"	38° 18' 58,960"
103350	502	Земли транспорта № 99	504763,50	1238214,91	51° 35' 18,318"	38° 18' 47,851"
103351	503	Земли транспорта № 99	504764,68	1238214,34	51° 35' 18,356"	38° 18' 47,821"

103352	504	Земли транспорта № 99	504805,71	1238197,93	51° 35' 19,682"	38° 18' 46,964"
103353	505	Земли транспорта № 99	504807,28	1238197,44	51° 35' 19,733"	38° 18' 46,938"
103354	506	Земли транспорта № 99	504809,02	1238197,22	51° 35' 19,790"	38° 18' 46,927"
103355	507	Земли транспорта № 99	504860,69	1238195,25	51° 35' 21,461"	38° 18' 46,818"
103356	508	Земли транспорта № 99	504862,40	1238195,34	51° 35' 21,517"	38° 18' 46,822"
103357	509	Земли транспорта № 99	504862,88	1238195,41	51° 35' 21,532"	38° 18' 46,826"
103358	510	Земли транспорта № 99	504890,59	1238200,52	51° 35' 22,429"	38° 18' 47,088"
103359	511	Земли транспорта № 99	505163,80	1238271,85	51° 35' 31,274"	38° 18' 50,761"
103360	512	Земли транспорта № 99	505158,95	1238274,20	51° 35' 31,118"	38° 18' 50,883"
103361	513	Земли транспорта № 99	505153,24	1238301,59	51° 35' 30,935"	38° 18' 52,307"
103362	514	Земли транспорта № 99	506172,73	1238304,21	51° 36' 3,922"	38° 18' 52,321"
103363	515	Земли транспорта № 99	506184,27	1238292,03	51° 36' 4,294"	38° 18' 51,686"
103364	516	Земли транспорта № 99	506381,53	1238083,88	51° 36' 10,661"	38° 18' 40,847"
103365	517	Земли транспорта № 99	506423,22	1238056,58	51° 36' 12,008"	38° 18' 39,424"
103366	518	Земли транспорта № 99	506708,71	1237730,96	51° 36' 21,220"	38° 18' 22,469"
103367	519	Земли транспорта № 99	506950,73	1237455,21	51° 36' 29,029"	38° 18' 8,109"
103368	520	Земли транспорта № 99	506953,86	1237455,39	51° 36' 29,130"	38° 18' 8,118"
103369	521	Земли транспорта № 99	506975,54	1237430,94	51° 36' 29,830"	38° 18' 6,845"
103370	522	Земли транспорта № 99	506990,85	1237410,80	51° 36' 30,324"	38° 18' 5,796"
103371	523	Земли транспорта № 99	507321,23	1237076,99	51° 36' 40,986"	38° 17' 48,406"
103372	524	Земли транспорта № 99	507531,40	1236858,75	51° 36' 47,768"	38° 17' 37,036"
103373	525	Земли транспорта № 99	508287,52	1236128,60	51° 37' 12,170"	38° 16' 58,982"
103374	526	Земли транспорта № 99	508292,64	1236131,76	51° 37' 12,336"	38° 16' 59,145"
103375	527	Земли транспорта № 99	508297,19	1236129,40	51° 37' 12,483"	38° 16' 59,022"
103376	528	Земли транспорта № 99	508313,79	1236113,92	51° 37' 13,019"	38° 16' 58,215"
103377	529	Земли транспорта № 99	508318,04	1236117,82	51° 37' 13,157"	38° 16' 58,417"
103378	530	Земли транспорта № 99	508066,05	1236394,29	51° 37' 5,028"	38° 17' 12,823"
103379	531	Земли транспорта № 99	507796,64	1236652,01	51° 36' 56,333"	38° 17' 26,255"
103380	532	Земли транспорта № 99	507246,35	1237197,57	51° 36' 38,573"	38° 17' 54,682"
103381	533	Земли транспорта № 99	506986,90	1237460,20	51° 36' 30,200"	38° 18' 8,363"
103382	534	Земли транспорта № 99	506750,45	1237727,13	51° 36' 22,570"	38° 18' 22,264"
103383	535	Земли транспорта № 99	506549,35	1237959,81	51° 36' 16,081"	38° 18' 34,380"
103384	536	Земли транспорта № 99	506381,79	1238132,89	51° 36' 10,673"	38° 18' 43,394"
103385	537	Земли транспорта № 99	506172,73	1238304,21	51° 36' 3,922"	38° 18' 52,321"
103386	538	Земли транспорта № 99	513552,80	1247235,63	51° 40' 3,124"	38° 26' 36,161"
103387	539	Земли транспорта № 99	513410,94	1247406,27	51° 39' 58,536"	38° 26' 45,044"
103388	540	Земли транспорта № 99	513431,71	1247430,03	51° 39' 59,209"	38° 26' 46,280"
103389	541	Земли транспорта № 99	513337,39	1247522,02	51° 39' 56,159"	38° 26' 51,069"
103390	542	Земли транспорта № 99	513201,50	1247628,47	51° 39' 51,763"	38° 26' 56,611"
103391	543	Земли транспорта № 99	513181,47	1247609,16	51° 39' 51,115"	38° 26' 55,606"
103392	544	Земли транспорта № 99	513391,18	1247360,69	51° 39' 57,897"	38° 26' 42,673"

103393	545	Земли транспорта № 99	513565,45	1247181,83	51° 40' 3,532"	38° 26' 33,362"
103394	546	Земли транспорта № 99	513552,80	1247235,63	51° 40' 3,124"	38° 26' 36,161"
103395	547	Земли транспорта № 99	513914,41	1239193,37	51° 40' 14,474"	38° 19' 37,659"
103396	548	Земли транспорта № 99	513665,21	1239195,50	51° 40' 6,411"	38° 19' 37,797"
103397	549	Земли транспорта № 99	513570,85	1239199,21	51° 40' 3,359"	38° 19' 38,001"
103398	550	Земли транспорта № 99	513450,73	1239209,44	51° 39' 59,473"	38° 19' 38,546"
103399	551	Земли транспорта № 99	513297,23	1239231,61	51° 39' 54,508"	38° 19' 39,717"
103400	552	Земли транспорта № 99	513299,28	1239239,33	51° 39' 54,575"	38° 19' 40,118"
103401	553	Земли транспорта № 99	513301,23	1239246,66	51° 39' 54,638"	38° 19' 40,500"
103402	554	Земли транспорта № 99	512691,94	1239330,75	51° 39' 34,930"	38° 19' 44,942"
103403	555	Земли транспорта № 99	512684,42	1239331,79	51° 39' 34,687"	38° 19' 44,996"
103404	556	Земли транспорта № 99	512651,34	1239336,30	51° 39' 33,617"	38° 19' 45,235"
103405	557	Земли транспорта № 99	510839,65	1239583,08	51° 38' 35,015"	38° 19' 58,267"
103406	558	Земли транспорта № 99	510838,80	1239583,20	51° 38' 34,987"	38° 19' 58,274"
103407	559	Земли транспорта № 99	510837,92	1239583,30	51° 38' 34,959"	38° 19' 58,279"
103408	560	Земли транспорта № 99	510604,44	1239612,70	51° 38' 27,406"	38° 19' 59,833"
103409	561	Земли транспорта № 99	510545,28	1239634,93	51° 38' 25,494"	38° 20' 0,995"
103410	562	Земли транспорта № 99	509678,26	1240349,77	51° 37' 57,486"	38° 20' 38,254"
103411	563	Земли транспорта № 99	509673,12	1240354,00	51° 37' 57,320"	38° 20' 38,475"
103412	564	Земли транспорта № 99	509658,98	1240365,66	51° 37' 56,863"	38° 20' 39,082"
103413	565	Земли транспорта № 99	509326,67	1240639,73	51° 37' 46,128"	38° 20' 53,364"
103414	566	Земли транспорта № 99	509307,23	1240655,77	51° 37' 45,500"	38° 20' 54,200"
103415	567	Земли транспорта № 99	508665,45	1241185,07	51° 37' 24,765"	38° 21' 21,776"
103416	568	Земли транспорта № 99	508664,44	1241185,80	51° 37' 24,732"	38° 21' 21,814"
103417	569	Земли транспорта № 99	508662,83	1241186,63	51° 37' 24,680"	38° 21' 21,857"
103418	570	Земли транспорта № 99	507622,49	1241598,85	51° 36' 51,042"	38° 21' 43,375"
103419	571	Земли транспорта № 99	507599,26	1241608,06	51° 36' 50,291"	38° 21' 43,856"
103420	572	Земли транспорта № 99	507599,37	1241608,33	51° 36' 50,294"	38° 21' 43,870"
103421	573	Земли транспорта № 99	506544,43	1242020,66	51° 36' 16,182"	38° 22' 5,385"
103422	574	Земли транспорта № 99	506439,29	1242038,21	51° 36' 12,781"	38° 22' 6,306"
103423	575	Земли транспорта № 99	506340,66	1242021,09	51° 36' 9,589"	38° 22' 5,424"
103424	576	Земли транспорта № 99	505152,83	1241536,11	51° 35' 31,130"	38° 21' 40,329"
103425	577	Земли транспорта № 99	504924,28	1241425,20	51° 35' 23,729"	38° 21' 34,587"
103426	578	Земли транспорта № 99	504732,47	1241437,21	51° 35' 17,523"	38° 21' 35,228"
103427	579	Земли транспорта № 99	504691,02	1241416,23	51° 35' 16,181"	38° 21' 34,142"
103428	580	Земли транспорта № 99	504670,06	1241405,62	51° 35' 15,502"	38° 21' 33,593"
103429	581	Земли транспорта № 99	504917,10	1241383,51	51° 35' 23,494"	38° 21' 32,423"
103430	582	Земли транспорта № 99	504992,27	1241409,54	51° 35' 25,928"	38° 21' 33,768"
103431	583	Земли транспорта № 99	505145,80	1241474,69	51° 35' 30,899"	38° 21' 37,139"
103432	584	Земли транспорта № 99	506166,69	1241909,14	51° 36' 3,954"	38° 21' 59,622"
103433	585	Земли транспорта № 99	506382,18	1242000,86	51° 36' 10,931"	38° 22' 4,370"

103434	586	Земли транспорта № 99	506466,94	1242002,67	51° 36' 13,674"	38° 22' 4,457"
103435	587	Земли транспорта № 99	506550,73	1241980,70	51° 36' 16,384"	38° 22' 3,309"
103436	588	Земли транспорта № 99	506736,26	1241922,79	51° 36' 22,384"	38° 22' 0,285"
103437	589	Земли транспорта № 99	507591,73	1241589,54	51° 36' 50,046"	38° 21' 42,894"
103438	590	Земли транспорта № 99	507614,94	1241580,34	51° 36' 50,797"	38° 21' 42,414"
103439	591	Земли транспорта № 99	508653,94	1241168,65	51° 37' 24,392"	38° 21' 20,923"
103440	592	Земли транспорта № 99	509296,55	1240638,66	51° 37' 45,153"	38° 20' 53,311"
103441	593	Земли транспорта № 99	509315,83	1240622,77	51° 37' 45,776"	38° 20' 52,483"
103442	594	Земли транспорта № 99	509646,42	1240350,12	51° 37' 56,456"	38° 20' 38,275"
103443	595	Земли транспорта № 99	509660,40	1240338,58	51° 37' 56,907"	38° 20' 37,674"
103444	596	Земли транспорта № 99	509665,69	1240334,22	51° 37' 57,078"	38° 20' 37,447"
103445	597	Земли транспорта № 99	510533,85	1239618,45	51° 38' 25,123"	38° 20' 0,139"
103446	598	Земли транспорта № 99	510534,86	1239617,71	51° 38' 25,155"	38° 20' 0,101"
103447	599	Земли транспорта № 99	510536,41	1239616,91	51° 38' 25,205"	38° 20' 0,059"
103448	600	Земли транспорта № 99	510536,69	1239616,80	51° 38' 25,215"	38° 20' 0,053"
103449	601	Земли транспорта № 99	510598,51	1239593,57	51° 38' 27,213"	38° 19' 58,839"
103450	602	Земли транспорта № 99	510599,89	1239593,17	51° 38' 27,258"	38° 19' 58,818"
103451	603	Земли транспорта № 99	510600,78	1239593,01	51° 38' 27,287"	38° 19' 58,810"
103452	604	Земли транспорта № 99	510820,42	1239565,38	51° 38' 34,391"	38° 19' 57,349"
103453	605	Земли транспорта № 99	510621,66	1239260,31	51° 38' 27,940"	38° 19' 41,506"
103454	606	Земли транспорта № 99	510181,25	1238589,90	51° 38' 13,642"	38° 19' 6,694"
103455	607	Земли транспорта № 99	509782,01	1237961,02	51° 38' 0,677"	38° 18' 34,043"
103456	608	Земли транспорта № 99	509680,92	1237799,26	51° 37' 57,394"	38° 18' 25,645"
103457	609	Земли транспорта № 99	509680,15	1237797,76	51° 37' 57,369"	38° 18' 25,568"
103458	610	Земли транспорта № 99	509679,78	1237796,69	51° 37' 57,357"	38° 18' 25,512"
103459	611	Земли транспорта № 99	509422,80	1236892,22	51° 37' 48,969"	38° 17' 38,521"
103460	612	Земли транспорта № 99	509415,97	1236868,19	51° 37' 48,746"	38° 17' 37,272"
103461	613	Земли транспорта № 99	509006,63	1235186,55	51° 37' 35,351"	38° 16' 9,906"
103462	614	Земли транспорта № 99	509001,60	1235165,87	51° 37' 35,186"	38° 16' 8,832"
103463	615	Земли транспорта № 99	509014,86	1235152,92	51° 37' 35,614"	38° 16' 8,156"
103464	616	Земли транспорта № 99	509025,53	1235193,82	51° 37' 35,963"	38° 16' 10,281"
103465	617	Земли транспорта № 99	509435,48	1236863,71	51° 37' 49,377"	38° 17' 37,037"
103466	618	Земли транспорта № 99	509442,32	1236887,78	51° 37' 49,600"	38° 17' 38,287"
103467	619	Земли транспорта № 99	509698,62	1237789,87	51° 37' 57,966"	38° 18' 25,155"
103468	620	Земли транспорта № 99	509798,92	1237950,36	51° 38' 1,224"	38° 18' 33,487"
103469	621	Земли транспорта № 99	510198,05	1238579,05	51° 38' 14,185"	38° 19' 6,129"
103470	622	Земли транспорта № 99	510638,39	1239249,36	51° 38' 28,480"	38° 19' 40,935"
103471	623	Земли транспорта № 99	510842,43	1239562,55	51° 38' 35,103"	38° 19' 57,199"
103472	624	Земли транспорта № 99	512677,63	1239312,57	51° 39' 34,466"	38° 19' 43,997"
103473	625	Земли транспорта № 99	512678,41	1239312,46	51° 39' 34,491"	38° 19' 43,992"
103474	626	Земли транспорта № 99	512679,36	1239312,34	51° 39' 34,521"	38° 19' 43,985"

103475	627	Земли транспорта № 99	512689,21	1239310,95	51° 39' 34,840"	38° 19' 43,912"
103476	628	Земли транспорта № 99	513323,48	1239223,41	51° 39' 55,356"	38° 19' 39,287"
103477	629	Земли транспорта № 99	513346,63	1239220,22	51° 39' 56,105"	38° 19' 39,119"
103478	630	Земли транспорта № 99	513348,23	1239219,99	51° 39' 56,157"	38° 19' 39,107"
103479	631	Земли транспорта № 99	513348,21	1239219,85	51° 39' 56,156"	38° 19' 39,099"
103480	632	Земли транспорта № 99	513445,97	1239197,07	51° 39' 59,318"	38° 19' 37,903"
103481	633	Земли транспорта № 99	513623,20	1239182,02	51° 40' 5,051"	38° 19' 37,100"
103482	634	Земли транспорта № 99	514098,58	1239164,37	51° 40' 20,431"	38° 19' 36,129"
103483	635	Земли транспорта № 99	514098,30	1239176,89	51° 40' 20,423"	38° 19' 36,781"
103484	636	Земли транспорта № 99	513914,65	1239184,28	51° 40' 14,481"	38° 19' 37,186"
103485	637	Земли транспорта № 99	513914,41	1239193,37	51° 40' 14,474"	38° 19' 37,659"
103486	638	Земли транспорта № 99	515923,03	1237958,34	51° 41' 19,374"	38° 18' 33,143"
103487	639	Земли транспорта № 99	515906,12	1237995,65	51° 41' 18,830"	38° 18' 35,087"
103488	640	Земли транспорта № 99	515809,97	1238227,52	51° 41' 15,736"	38° 18' 47,169"
103489	641	Земли транспорта № 99	515802,78	1238258,52	51° 41' 15,506"	38° 18' 48,784"
103490	642	Земли транспорта № 99	515753,64	1238257,83	51° 41' 13,916"	38° 18' 48,754"
103491	643	Земли транспорта № 99	515749,36	1238267,78	51° 41' 13,778"	38° 18' 49,272"
103492	644	Земли транспорта № 99	515728,78	1238304,65	51° 41' 13,115"	38° 18' 51,194"
103493	645	Земли транспорта № 99	515637,34	1238506,28	51° 41' 10,172"	38° 19' 1,701"
103494	646	Земли транспорта № 99	515570,79	1238715,88	51° 41' 8,034"	38° 19' 12,619"
103495	647	Земли транспорта № 99	515561,54	1238775,71	51° 41' 7,739"	38° 19' 15,735"
103496	648	Земли транспорта № 99	515554,60	1238828,21	51° 41' 7,518"	38° 19' 18,468"
103497	649	Земли транспорта № 99	515560,04	1238897,94	51° 41' 7,699"	38° 19' 22,097"
103498	650	Земли транспорта № 99	515567,95	1238985,06	51° 41' 7,961"	38° 19' 26,631"
103499	651	Земли транспорта № 99	515568,47	1238989,46	51° 41' 7,978"	38° 19' 26,860"
103500	652	Земли транспорта № 99	515571,69	1239005,72	51° 41' 8,084"	38° 19' 27,706"
103501	653	Земли транспорта № 99	515602,47	1239026,60	51° 41' 9,081"	38° 19' 28,790"
103502	654	Земли транспорта № 99	515628,83	1239048,12	51° 41' 9,935"	38° 19' 29,907"
103503	655	Земли транспорта № 99	515653,95	1239232,89	51° 41' 10,761"	38° 19' 39,522"
103504	656	Земли транспорта № 99	515680,08	1239425,12	51° 41' 11,619"	38° 19' 49,526"
103505	657	Земли транспорта № 99	515694,91	1239511,37	51° 41' 12,105"	38° 19' 54,014"
103506	658	Земли транспорта № 99	515712,21	1239642,26	51° 41' 12,674"	38° 20' 0,825"
103507	659	Земли транспорта № 99	515709,85	1239648,94	51° 41' 12,598"	38° 20' 1,173"
103508	660	Земли транспорта № 99	515703,76	1239655,82	51° 41' 12,401"	38° 20' 1,532"
103509	661	Земли транспорта № 99	515686,66	1239663,49	51° 41' 11,848"	38° 20' 1,933"
103510	662	Земли транспорта № 99	515668,58	1239671,35	51° 41' 11,264"	38° 20' 2,344"
103511	663	Земли транспорта № 99	515653,64	1239683,93	51° 41' 10,781"	38° 20' 3,001"
103512	664	Земли транспорта № 99	515661,98	1239762,42	51° 41' 11,056"	38° 20' 7,086"
103513	665	Земли транспорта № 99	515674,78	1239863,56	51° 41' 11,477"	38° 20' 12,349"
103514	666	Земли транспорта № 99	515689,90	1239965,92	51° 41' 11,973"	38° 20' 17,676"
103515	667	Земли транспорта № 99	515729,80	1240227,92	51° 41' 13,281"	38° 20' 31,310"

103516	668	Земли транспорта № 99	515760,91	1240222,17	51° 41' 14,287"	38° 20' 31,008"
103517	669	Земли транспорта № 99	515768,38	1240385,65	51° 41' 14,539"	38° 20' 39,517"
103518	670	Земли транспорта № 99	515761,08	1240386,95	51° 41' 14,303"	38° 20' 39,585"
103519	671	Земли транспорта № 99	515761,44	1240408,67	51° 41' 14,315"	38° 20' 40,716"
103520	672	Земли транспорта № 99	515780,03	1240409,55	51° 41' 14,917"	38° 20' 40,760"
103521	673	Земли транспорта № 99	515779,81	1240461,54	51° 41' 14,913"	38° 20' 43,467"
103522	674	Земли транспорта № 99	515787,13	1240461,47	51° 41' 15,150"	38° 20' 43,462"
103523	675	Земли транспорта № 99	515859,34	1240460,77	51° 41' 17,486"	38° 20' 43,419"
103524	676	Земли транспорта № 99	515859,70	1240459,78	51° 41' 17,498"	38° 20' 43,367"
103525	677	Земли транспорта № 99	515834,99	1240640,36	51° 41' 16,709"	38° 20' 52,770"
103526	678	Земли транспорта № 99	515815,54	1240640,02	51° 41' 16,080"	38° 20' 52,754"
103527	679	Земли транспорта № 99	515818,44	1240622,20	51° 41' 16,173"	38° 20' 51,826"
103528	680	Земли транспорта № 99	515714,41	1240610,61	51° 41' 12,806"	38° 20' 51,233"
103529	681	Земли транспорта № 99	515664,96	1241040,67	51° 41' 11,231"	38° 21' 13,624"
103530	682	Земли транспорта № 99	515664,91	1241041,05	51° 41' 11,230"	38° 21' 13,644"
103531	683	Земли транспорта № 99	515424,56	1242828,77	51° 41' 3,546"	38° 22' 46,721"
103532	684	Земли транспорта № 99	515338,32	1243472,32	51° 41' 0,783"	38° 23' 20,225"
103533	685	Земли транспорта № 99	515238,58	1244229,40	51° 40' 57,586"	38° 23' 59,638"
103534	686	Земли транспорта № 99	515114,56	1245195,60	51° 40' 53,606"	38° 24' 49,935"
103535	687	Земли транспорта № 99	515114,23	1245197,46	51° 40' 53,595"	38° 24' 50,032"
103536	688	Земли транспорта № 99	515063,74	1245417,88	51° 40' 51,968"	38° 25' 1,507"
103537	689	Земли транспорта № 99	515063,31	1245419,48	51° 40' 51,954"	38° 25' 1,590"
103538	690	Земли транспорта № 99	515063,05	1245420,25	51° 40' 51,946"	38° 25' 1,630"
103539	691	Земли транспорта № 99	514994,69	1245608,32	51° 40' 49,740"	38° 25' 11,422"
103540	692	Земли транспорта № 99	514993,53	1245610,92	51° 40' 49,702"	38° 25' 11,557"
103541	693	Земли транспорта № 99	514938,08	1245712,59	51° 40' 47,911"	38° 25' 16,852"
103542	694	Земли транспорта № 99	514936,36	1245715,22	51° 40' 47,855"	38° 25' 16,989"
103543	695	Земли транспорта № 99	514854,70	1245821,14	51° 40' 45,216"	38° 25' 22,505"
103544	696	Земли транспорта № 99	514853,36	1245822,70	51° 40' 45,173"	38° 25' 22,586"
103545	697	Земли транспорта № 99	514823,05	1245854,62	51° 40' 44,193"	38° 25' 24,249"
103546	698	Земли транспорта № 99	514341,51	1246359,36	51° 40' 28,625"	38° 25' 50,537"
103547	699	Земли транспорта № 99	513663,42	1247070,12	51° 40' 6,700"	38° 26' 27,546"
103548	700	Земли транспорта № 99	512315,84	1248477,75	51° 39' 23,118"	38° 27' 40,812"
103549	701	Земли транспорта № 99	511619,18	1249210,02	51° 39' 0,582"	38° 28' 18,911"
103550	702	Земли транспорта № 99	511505,40	1249370,88	51° 38' 56,901"	38° 28' 27,278"
103551	703	Земли транспорта № 99	511430,86	1249533,11	51° 38' 54,490"	38° 28' 35,717"
103552	704	Земли транспорта № 99	511382,68	1249696,56	51° 38' 52,932"	38° 28' 44,218"
103553	705	Земли транспорта № 99	511377,43	1250047,47	51° 38' 52,762"	38° 29' 2,469"
103554	706	Земли транспорта № 99	511386,46	1250267,05	51° 38' 53,054"	38° 29' 13,889"
103555	707	Земли транспорта № 99	511413,10	1250436,52	51° 38' 53,916"	38° 29' 22,704"
103556	708	Земли транспорта № 99	511442,08	1250588,09	51° 38' 54,853"	38° 29' 30,587"

103557	709	Земли транспорта № 99	511575,49	1250878,10	51° 38' 59,168"	38° 29' 45,673"
103558	710	Земли транспорта № 99	511575,68	1250878,53	51° 38' 59,174"	38° 29' 45,695"
103559	711	Земли транспорта № 99	512325,41	1252615,59	51° 39' 23,413"	38° 31' 16,064"
103560	712	Земли транспорта № 99	512512,05	1253050,80	51° 39' 29,444"	38° 31' 38,710"
103561	713	Земли транспорта № 99	512553,87	1253209,64	51° 39' 30,794"	38° 31' 46,975"
103562	714	Земли транспорта № 99	512570,16	1253348,37	51° 39' 31,318"	38° 31' 54,192"
103563	715	Земли транспорта № 99	512574,99	1253766,35	51° 39' 31,465"	38° 32' 15,937"
103564	716	Земли транспорта № 99	512573,49	1254073,43	51° 39' 31,409"	38° 32' 31,912"
103565	717	Земли транспорта № 99	512557,24	1254193,20	51° 39' 30,880"	38° 32' 38,142"
103566	718	Земли транспорта № 99	512515,22	1254329,91	51° 39' 29,516"	38° 32' 45,252"
103567	719	Земли транспорта № 99	512449,90	1254457,88	51° 39' 27,399"	38° 32' 51,906"
103568	720	Земли транспорта № 99	512243,73	1254750,12	51° 39' 20,720"	38° 33' 7,099"
103569	721	Земли транспорта № 99	511999,76	1255034,88	51° 39' 12,817"	38° 33' 21,899"
103570	722	Земли транспорта № 99	511966,96	1255059,04	51° 39' 11,755"	38° 33' 23,155"
103571	723	Земли транспорта № 99	511897,50	1255137,50	51° 39' 9,505"	38° 33' 27,232"
103572	724	Земли транспорта № 99	511598,11	1255537,14	51° 38' 59,804"	38° 33' 48,003"
103573	725	Земли транспорта № 99	511546,25	1255592,25	51° 38' 58,124"	38° 33' 50,866"
103574	726	Земли транспорта № 99	511512,35	1255631,26	51° 38' 57,026"	38° 33' 52,893"
103575	727	Земли транспорта № 99	511459,25	1255691,50	51° 38' 55,306"	38° 33' 56,023"
103576	728	Земли транспорта № 99	511387,50	1255779,00	51° 38' 52,981"	38° 34' 0,570"
103577	729	Земли транспорта № 99	511312,33	1255865,91	51° 38' 50,546"	38° 34' 5,086"
103578	730	Земли транспорта № 99	511301,00	1255879,00	51° 38' 50,179"	38° 34' 5,766"
103579	731	Земли транспорта № 99	511079,50	1256164,50	51° 38' 43,001"	38° 34' 20,601"
103580	732	Земли транспорта № 99	511087,76	1256185,92	51° 38' 43,267"	38° 34' 21,715"
103581	733	Земли транспорта № 99	511072,56	1256213,54	51° 38' 42,774"	38° 34' 23,151"
103582	734	Земли транспорта № 99	511071,41	1256215,65	51° 38' 42,737"	38° 34' 23,260"
103583	735	Земли транспорта № 99	511062,92	1256230,30	51° 38' 42,462"	38° 34' 24,022"
103584	736	Земли транспорта № 99	511057,31	1256228,65	51° 38' 42,280"	38° 34' 23,936"
103585	737	Земли транспорта № 99	511036,95	1256260,16	51° 38' 41,620"	38° 34' 25,573"
103586	738	Земли транспорта № 99	511035,75	1256264,16	51° 38' 41,581"	38° 34' 25,781"
103587	739	Земли транспорта № 99	511021,88	1256298,62	51° 38' 41,131"	38° 34' 27,572"
103588	740	Земли транспорта № 99	511013,92	1256325,50	51° 38' 40,872"	38° 34' 28,970"
103589	741	Земли транспорта № 99	511029,73	1256327,33	51° 38' 41,384"	38° 34' 29,066"
103590	742	Земли транспорта № 99	511025,00	1256354,01	51° 38' 41,230"	38° 34' 30,453"
103591	743	Земли транспорта № 99	511012,75	1256423,33	51° 38' 40,831"	38° 34' 34,058"
103592	744	Земли транспорта № 99	511016,89	1256534,90	51° 38' 40,960"	38° 34' 39,860"
103593	745	Земли транспорта № 99	511026,60	1256579,08	51° 38' 41,272"	38° 34' 42,159"
103594	746	Земли транспорта № 99	511062,16	1256695,82	51° 38' 42,418"	38° 34' 48,232"
103595	747	Земли транспорта № 99	511059,91	1256697,05	51° 38' 42,345"	38° 34' 48,296"
103596	748	Земли транспорта № 99	511152,71	1256869,39	51° 38' 45,340"	38° 34' 57,266"
103597	749	Земли транспорта № 99	511331,48	1257211,41	51° 38' 51,109"	38° 35' 15,067"

103598	750	Земли транспорта № 99	511537,26	1257605,08	51° 38' 57,748"	38° 35' 35,558"
103599	751	Земли транспорта № 99	511569,08	1257663,15	51° 38' 58,775"	38° 35' 38,580"
103600	752	Земли транспорта № 99	511601,27	1257732,64	51° 38' 59,813"	38° 35' 42,197"
103601	753	Земли транспорта № 99	511612,20	1257756,22	51° 39' 0,166"	38° 35' 43,425"
103602	754	Земли транспорта № 99	511646,11	1257829,43	51° 39' 1,259"	38° 35' 47,236"
103603	755	Земли транспорта № 99	511646,46	1257830,24	51° 39' 1,271"	38° 35' 47,277"
103604	756	Земли транспорта № 99	511646,98	1257831,65	51° 39' 1,287"	38° 35' 47,351"
103605	757	Земли транспорта № 99	511674,35	1257915,71	51° 39' 2,169"	38° 35' 51,725"
103606	758	Земли транспорта № 99	511691,04	1257966,98	51° 39' 2,706"	38° 35' 54,393"
103607	759	Земли транспорта № 99	511707,57	1258017,74	51° 39' 3,238"	38° 35' 57,035"
103608	760	Земли транспорта № 99	511708,09	1258019,65	51° 39' 3,255"	38° 35' 57,135"
103609	761	Земли транспорта № 99	511708,53	1258023,11	51° 39' 3,269"	38° 35' 57,314"
103610	762	Земли транспорта № 99	511717,49	1258241,10	51° 39' 3,548"	38° 36' 8,654"
103611	763	Земли транспорта № 99	511717,40	1258243,95	51° 39' 3,545"	38° 36' 8,802"
103612	764	Земли транспорта № 99	511665,49	1258752,44	51° 39' 1,838"	38° 36' 35,246"
103613	765	Земли транспорта № 99	511663,71	1258767,58	51° 39' 1,779"	38° 36' 36,033"
103614	766	Земли транспорта № 99	511676,21	1258767,01	51° 39' 2,183"	38° 36' 36,005"
103615	767	Земли транспорта № 99	511697,42	1258766,04	51° 39' 2,870"	38° 36' 35,956"
103616	768	Земли транспорта № 99	511709,31	1258765,43	51° 39' 3,255"	38° 36' 35,925"
103617	769	Земли транспорта № 99	511715,36	1258746,45	51° 39' 3,451"	38° 36' 34,939"
103618	770	Земли транспорта № 99	511783,77	1258745,69	51° 39' 5,665"	38° 36' 34,905"
103619	771	Земли транспорта № 99	511785,76	1258745,66	51° 39' 5,729"	38° 36' 34,904"
103620	772	Земли транспорта № 99	511933,83	1258744,01	51° 39' 10,520"	38° 36' 34,831"
103621	773	Земли транспорта № 99	511954,72	1258743,94	51° 39' 11,196"	38° 36' 34,830"
103622	774	Земли транспорта № 99	512056,35	1258744,29	51° 39' 14,485"	38° 36' 34,857"
103623	775	Земли транспорта № 99	512091,73	1258744,07	51° 39' 15,629"	38° 36' 34,849"
103624	776	Земли транспорта № 99	512095,98	1258755,59	51° 39' 15,766"	38° 36' 35,448"
103625	777	Земли транспорта № 99	512100,01	1258766,50	51° 39' 15,896"	38° 36' 36,016"
103626	778	Земли транспорта № 99	511705,47	1258785,64	51° 39' 3,129"	38° 36' 36,976"
103627	779	Земли транспорта № 99	511698,40	1258786,00	51° 39' 2,900"	38° 36' 36,994"
103628	780	Земли транспорта № 99	511661,34	1258787,70	51° 39' 1,701"	38° 36' 37,080"
103629	781	Земли транспорта № 99	511628,67	1259065,26	51° 39' 0,628"	38° 36' 51,513"
103630	782	Земли транспорта № 99	511628,14	1259067,96	51° 39' 0,611"	38° 36' 51,654"
103631	783	Земли транспорта № 99	511582,22	1259238,58	51° 38' 59,115"	38° 37' 0,524"
103632	784	Земли транспорта № 99	511581,97	1259239,44	51° 38' 59,107"	38° 37' 0,569"
103633	785	Земли транспорта № 99	511580,94	1259242,02	51° 38' 59,074"	38° 37' 0,703"
103634	786	Земли транспорта № 99	511506,34	1259397,75	51° 38' 56,650"	38° 37' 8,795"
103635	787	Земли транспорта № 99	511407,64	1259558,31	51° 38' 53,447"	38° 37' 17,137"
103636	788	Земли транспорта № 99	511241,66	1259727,47	51° 38' 48,067"	38° 37' 25,918"
103637	789	Земли транспорта № 99	510712,57	1260077,42	51° 38' 30,925"	38° 37' 44,064"
103638	790	Земли транспорта № 99	510356,01	1260332,05	51° 38' 19,372"	38° 37' 57,267"

103639	791	Земли транспорта № 99	510197,23	1260503,00	51° 38' 14,223"	38° 38' 6,140"
103640	792	Земли транспорта № 99	510122,88	1260626,05	51° 38' 11,809"	38° 38' 12,530"
103641	793	Земли транспорта № 99	510082,12	1260793,59	51° 38' 10,479"	38° 38' 21,237"
103642	794	Земли транспорта № 99	510074,30	1260929,81	51° 38' 10,216"	38° 38' 28,319"
103643	795	Земли транспорта № 99	510073,89	1260936,86	51° 38' 10,202"	38° 38' 28,686"
103644	796	Земли транспорта № 99	510083,59	1261050,62	51° 38' 10,508"	38° 38' 34,602"
103645	797	Земли транспорта № 99	510086,38	1261079,97	51° 38' 10,596"	38° 38' 36,128"
103646	798	Земли транспорта № 99	510086,56	1261081,95	51° 38' 10,602"	38° 38' 36,232"
103647	799	Земли транспорта № 99	510086,10	1261080,02	51° 38' 10,587"	38° 38' 36,131"
103648	800	Земли транспорта № 99	510087,93	1261100,10	51° 38' 10,645"	38° 38' 37,175"
103649	801	Земли транспорта № 99	510135,00	1261226,95	51° 38' 12,159"	38° 38' 43,777"
103650	802	Земли транспорта № 99	510707,72	1262373,63	51° 38' 30,603"	38° 39' 43,474"
103651	803	Земли транспорта № 99	511150,99	1263255,51	51° 38' 44,873"	38° 40' 29,395"
103652	804	Земли транспорта № 99	511277,28	1263520,66	51° 38' 48,937"	38° 40' 43,203"
103653	805	Земли транспорта № 99	511434,93	1263766,64	51° 38' 54,016"	38° 40' 56,018"
103654	806	Земли транспорта № 99	511565,45	1263918,27	51° 38' 58,226"	38° 41' 3,923"
103655	807	Земли транспорта № 99	511585,94	1263938,10	51° 38' 58,887"	38° 41' 4,958"
103656	808	Земли транспорта № 99	511511,11	1263916,42	51° 38' 56,468"	38° 41' 3,820"
103657	809	Земли транспорта № 99	511403,71	1263791,65	51° 38' 53,004"	38° 40' 57,315"
103658	810	Земли транспорта № 99	511402,03	1263789,40	51° 38' 52,950"	38° 40' 57,197"
103659	811	Земли транспорта № 99	511242,91	1263541,13	51° 38' 47,823"	38° 40' 44,263"
103660	812	Земли транспорта № 99	511241,72	1263538,99	51° 38' 47,785"	38° 40' 44,151"
103661	813	Земли транспорта № 99	511115,08	1263273,08	51° 38' 43,710"	38° 40' 30,304"
103662	814	Земли транспорта № 99	510671,98	1262391,54	51° 38' 29,445"	38° 39' 44,401"
103663	815	Земли транспорта № 99	510098,75	1261243,85	51° 38' 10,985"	38° 38' 44,651"
103664	816	Земли транспорта № 99	510098,15	1261242,52	51° 38' 10,965"	38° 38' 44,582"
103665	817	Земли транспорта № 99	510097,89	1261241,87	51° 38' 10,957"	38° 38' 44,548"
103666	818	Земли транспорта № 99	510049,53	1261111,51	51° 38' 9,402"	38° 38' 37,765"
103667	819	Земли транспорта № 99	510048,74	1261108,84	51° 38' 9,376"	38° 38' 37,625"
103668	820	Земли транспорта № 99	510048,36	1261106,38	51° 38' 9,364"	38° 38' 37,497"
103669	821	Земли транспорта № 99	510030,31	1260908,61	51° 38' 8,794"	38° 38' 27,212"
103670	822	Земли транспорта № 99	510030,24	1260907,61	51° 38' 8,792"	38° 38' 27,160"
103671	823	Земли транспорта № 99	510030,36	1260904,49	51° 38' 8,796"	38° 38' 26,998"
103672	824	Земли транспорта № 99	510052,37	1260714,82	51° 38' 9,521"	38° 38' 17,138"
103673	825	Земли транспорта № 99	510053,16	1260711,24	51° 38' 9,547"	38° 38' 16,952"
103674	826	Земли транспорта № 99	510053,91	1260709,24	51° 38' 9,572"	38° 38' 16,848"
103675	827	Земли транспорта № 99	510132,60	1260530,66	51° 38' 12,130"	38° 38' 7,571"
103676	828	Земли транспорта № 99	510133,18	1260529,44	51° 38' 12,149"	38° 38' 7,508"
103677	829	Земли транспорта № 99	510134,66	1260527,04	51° 38' 12,197"	38° 38' 7,383"
103678	830	Земли транспорта № 99	510165,34	1260484,41	51° 38' 13,192"	38° 38' 5,170"
103679	831	Земли транспорта № 99	510326,23	1260294,45	51° 38' 18,411"	38° 37' 55,309"

103680	832	Земли транспорта № 99	510692,92	1260028,82	51° 38' 30,293"	38° 37' 41,534"
103681	833	Земли транспорта № 99	511218,93	1259689,58	51° 38' 47,333"	38° 37' 23,945"
103682	834	Земли транспорта № 99	511384,62	1259513,38	51° 38' 52,705"	38° 37' 14,797"
103683	835	Земли транспорта № 99	511469,23	1259382,68	51° 38' 55,451"	38° 37' 8,008"
103684	836	Земли транспорта № 99	511544,09	1259226,41	51° 38' 57,882"	38° 36' 59,887"
103685	837	Земли транспорта № 99	511589,16	1259058,98	51° 38' 59,350"	38° 36' 51,183"
103686	838	Земли транспорта № 99	511620,87	1258789,56	51° 39' 0,392"	38° 36' 37,173"
103687	839	Земли транспорта № 99	511553,85	1258792,64	51° 38' 58,223"	38° 36' 37,327"
103688	840	Земли транспорта № 99	511547,99	1258793,23	51° 38' 58,033"	38° 36' 37,357"
103689	841	Земли транспорта № 99	511546,39	1258807,36	51° 38' 57,981"	38° 36' 38,092"
103690	842	Земли транспорта № 99	511140,06	1258836,93	51° 38' 44,832"	38° 36' 39,593"
103691	843	Земли транспорта № 99	510984,56	1258865,91	51° 38' 39,799"	38° 36' 41,086"
103692	844	Земли транспорта № 99	510444,45	1259023,66	51° 38' 22,314"	38° 36' 49,240"
103693	845	Земли транспорта № 99	510445,91	1259016,41	51° 38' 22,362"	38° 36' 48,863"
103694	846	Земли транспорта № 99	510445,95	1259015,85	51° 38' 22,363"	38° 36' 48,834"
103695	847	Земли транспорта № 99	510442,81	1259000,74	51° 38' 22,262"	38° 36' 48,047"
103696	848	Земли транспорта № 99	510484,26	1258989,19	51° 38' 23,604"	38° 36' 47,451"
103697	849	Земли транспорта № 99	510688,60	1258911,95	51° 38' 30,220"	38° 36' 43,453"
103698	850	Земли транспорта № 99	511012,77	1258830,87	51° 38' 40,714"	38° 36' 39,266"
103699	851	Земли транспорта № 99	511161,16	1258800,77	51° 38' 45,517"	38° 36' 37,714"
103700	852	Земли транспорта № 99	511550,29	1258772,91	51° 38' 58,109"	38° 36' 36,300"
103701	853	Земли транспорта № 99	511552,11	1258772,72	51° 38' 58,168"	38° 36' 36,291"
103702	854	Земли транспорта № 99	511552,66	1258772,68	51° 38' 58,185"	38° 36' 36,289"
103703	855	Земли транспорта № 99	511623,24	1258769,44	51° 39' 0,469"	38° 36' 36,126"
103704	856	Земли транспорта № 99	511625,75	1258748,07	51° 39' 0,552"	38° 36' 35,015"
103705	857	Земли транспорта № 99	511677,49	1258241,31	51° 39' 2,253"	38° 36' 8,661"
103706	858	Земли транспорта № 99	511668,70	1258027,50	51° 39' 1,980"	38° 35' 57,540"
103707	859	Земли транспорта № 99	511609,34	1257845,16	51° 39' 0,069"	38° 35' 48,050"
103708	860	Земли транспорта № 99	511513,60	1257638,51	51° 38' 56,981"	38° 35' 37,294"
103709	861	Земли транспорта № 99	511483,32	1257647,04	51° 38' 56,001"	38° 35' 37,736"
103710	862	Земли транспорта № 99	511554,75	1257806,49	51° 38' 58,304"	38° 35' 46,035"
103711	863	Земли транспорта № 99	511539,55	1257810,07	51° 38' 57,812"	38° 35' 46,220"
103712	864	Земли транспорта № 99	511502,13	1257810,61	51° 38' 56,602"	38° 35' 46,245"
103713	865	Земли транспорта № 99	511449,56	1257819,74	51° 38' 54,900"	38° 35' 46,715"
103714	866	Земли транспорта № 99	511447,27	1257823,89	51° 38' 54,826"	38° 35' 46,931"
103715	867	Земли транспорта № 99	511443,07	1257822,42	51° 38' 54,690"	38° 35' 46,854"
103716	868	Земли транспорта № 99	511442,52	1257820,96	51° 38' 54,672"	38° 35' 46,778"
103717	869	Земли транспорта № 99	511412,52	1257826,17	51° 38' 53,702"	38° 35' 47,047"
103718	870	Земли транспорта № 99	511287,61	1257722,55	51° 38' 49,665"	38° 35' 41,648"
103719	871	Земли транспорта № 99	511252,92	1257723,17	51° 38' 48,543"	38° 35' 41,677"
103720	872	Земли транспорта № 99	511239,41	1257719,51	51° 38' 48,106"	38° 35' 41,486"

103721	873	Земли транспорта № 99	511235,66	1257700,80	51° 38' 47,985"	38° 35' 40,512"
103722	874	Земли транспорта № 99	511229,72	1257682,06	51° 38' 47,794"	38° 35' 39,537"
103723	875	Земли транспорта № 99	511242,71	1257684,34	51° 38' 48,214"	38° 35' 39,657"
103724	876	Земли транспорта № 99	511261,50	1257695,30	51° 38' 48,822"	38° 35' 40,228"
103725	877	Земли транспорта № 99	511272,88	1257699,35	51° 38' 49,190"	38° 35' 40,440"
103726	878	Земли транспорта № 99	511440,54	1257630,48	51° 38' 54,618"	38° 35' 36,871"
103727	879	Земли транспорта № 99	511489,29	1257612,72	51° 38' 56,196"	38° 35' 35,951"
103728	880	Земли транспорта № 99	511436,05	1257530,06	51° 38' 54,477"	38° 35' 31,648"
103729	881	Земли транспорта № 99	511368,58	1257407,74	51° 38' 52,300"	38° 35' 25,281"
103730	882	Земли транспорта № 99	511355,73	1257376,26	51° 38' 51,886"	38° 35' 23,642"
103731	883	Земли транспорта № 99	511354,34	1257372,73	51° 38' 51,841"	38° 35' 23,459"
103732	884	Земли транспорта № 99	511338,62	1257342,21	51° 38' 51,334"	38° 35' 21,870"
103733	885	Земли транспорта № 99	511292,39	1257262,54	51° 38' 49,842"	38° 35' 17,723"
103734	886	Земли транспорта № 99	511179,81	1257064,90	51° 38' 46,208"	38° 35' 7,436"
103735	887	Земли транспорта № 99	511140,15	1256994,20	51° 38' 44,928"	38° 35' 3,756"
103736	888	Земли транспорта № 99	511164,92	1256978,37	51° 38' 45,730"	38° 35' 2,934"
103737	889	Земли транспорта № 99	511114,56	1256880,21	51° 38' 44,105"	38° 34' 57,826"
103738	890	Земли транспорта № 99	511094,21	1256840,56	51° 38' 43,449"	38° 34' 55,762"
103739	891	Земли транспорта № 99	511026,49	1256708,57	51° 38' 41,263"	38° 34' 48,893"
103740	892	Земли транспорта № 99	511007,47	1256638,61	51° 38' 40,651"	38° 34' 45,253"
103741	893	Земли транспорта № 99	510977,46	1256523,96	51° 38' 39,685"	38° 34' 39,289"
103742	894	Земли транспорта № 99	510976,34	1256375,19	51° 38' 39,654"	38° 34' 31,552"
103743	895	Земли транспорта № 99	510979,94	1256340,86	51° 38' 39,772"	38° 34' 29,766"
103744	896	Земли транспорта № 99	510997,68	1256255,14	51° 38' 40,350"	38° 34' 25,310"
103745	897	Земли транспорта № 99	511020,77	1256192,36	51° 38' 41,099"	38° 34' 22,046"
103746	898	Земли транспорта № 99	511084,53	1256087,43	51° 38' 43,166"	38° 34' 16,593"
103747	899	Земли транспорта № 99	511096,79	1256070,59	51° 38' 43,564"	38° 34' 15,718"
103748	900	Земли транспорта № 99	511104,56	1256059,92	51° 38' 43,816"	38° 34' 15,163"
103749	901	Земли транспорта № 99	511273,87	1255854,08	51° 38' 49,302"	38° 34' 4,468"
103750	902	Земли транспорта № 99	511286,10	1255835,35	51° 38' 49,698"	38° 34' 3,495"
103751	903	Земли транспорта № 99	511272,83	1255820,33	51° 38' 49,269"	38° 34' 2,713"
103752	904	Земли транспорта № 99	511266,02	1255816,72	51° 38' 49,049"	38° 34' 2,525"
103753	905	Земли транспорта № 99	511261,60	1255816,43	51° 38' 48,906"	38° 34' 2,509"
103754	906	Земли транспорта № 99	511268,53	1255812,45	51° 38' 49,130"	38° 34' 2,303"
103755	907	Земли транспорта № 99	511308,74	1255801,31	51° 38' 50,432"	38° 34' 1,726"
103756	908	Земли транспорта № 99	511430,44	1255663,83	51° 38' 54,375"	38° 33' 54,583"
103757	909	Земли транспорта № 99	511912,38	1255051,19	51° 39' 9,989"	38° 33' 22,744"
103758	910	Земли транспорта № 99	512237,35	1254660,27	51° 39' 20,516"	38° 33' 2,425"
103759	911	Земли транспорта № 99	512328,75	1254558,14	51° 39' 23,476"	38° 32' 57,117"
103760	912	Земли транспорта № 99	512446,39	1254372,44	51° 39' 27,288"	38° 32' 47,462"
103761	913	Земли транспорта № 99	512516,87	1254198,39	51° 39' 29,573"	38° 32' 38,410"

103762	914	Земли транспорта № 99	512539,66	1254001,60	51° 39' 30,316"	38° 32' 28,174"
103763	915	Земли транспорта № 99	512525,53	1253292,86	51° 39' 29,875"	38° 31' 51,303"
103764	916	Земли транспорта № 99	512479,31	1253069,79	51° 39' 28,384"	38° 31' 39,696"
103765	917	Земли транспорта № 99	512400,34	1252865,71	51° 39' 25,833"	38° 31' 29,077"
103766	918	Земли транспорта № 99	512287,29	1252628,15	51° 39' 22,179"	38° 31' 16,716"
103767	919	Земли транспорта № 99	511539,07	1250894,59	51° 38' 57,989"	38° 29' 46,530"
103768	920	Земли транспорта № 99	511404,75	1250602,58	51° 38' 53,645"	38° 29' 31,341"
103769	921	Земли транспорта № 99	511404,42	1250601,83	51° 38' 53,634"	38° 29' 31,302"
103770	922	Земли транспорта № 99	511403,38	1250598,51	51° 38' 53,601"	38° 29' 31,129"
103771	923	Земли транспорта № 99	511403,27	1250597,98	51° 38' 53,597"	38° 29' 31,102"
103772	924	Земли транспорта № 99	511373,77	1250443,70	51° 38' 52,643"	38° 29' 23,077"
103773	925	Земли транспорта № 99	511373,66	1250443,05	51° 38' 52,639"	38° 29' 23,044"
103774	926	Земли транспорта № 99	511346,79	1250272,12	51° 38' 51,770"	38° 29' 14,153"
103775	927	Земли транспорта № 99	511346,56	1250269,84	51° 38' 51,763"	38° 29' 14,034"
103776	928	Земли транспорта № 99	511337,46	1250048,56	51° 38' 51,469"	38° 29' 2,525"
103777	929	Земли транспорта № 99	511337,45	1250047,44	51° 38' 51,468"	38° 29' 2,467"
103778	930	Земли транспорта № 99	511342,74	1249693,23	51° 38' 51,639"	38° 28' 44,045"
103779	931	Земли транспорта № 99	511342,92	1249690,86	51° 38' 51,645"	38° 28' 43,922"
103780	932	Земли транспорта № 99	511343,56	1249687,87	51° 38' 51,666"	38° 28' 43,766"
103781	933	Земли транспорта № 99	511388,81	1249534,37	51° 38' 53,130"	38° 28' 35,782"
103782	934	Земли транспорта № 99	511490,69	1249300,95	51° 38' 56,425"	38° 28' 23,641"
103783	935	Земли транспорта № 99	511607,35	1249145,42	51° 39' 0,199"	38° 28' 15,551"
103784	936	Земли транспорта № 99	511615,45	1249135,57	51° 39' 0,461"	38° 28' 15,038"
103785	937	Земли транспорта № 99	511630,68	1249116,89	51° 39' 0,954"	38° 28' 14,067"
103786	938	Земли транспорта № 99	511683,68	1249051,89	51° 39' 2,668"	38° 28' 10,685"
103787	939	Земли транспорта № 99	511830,10	1248905,49	51° 39' 7,405"	38° 28' 3,069"
103788	940	Земли транспорта № 99	511903,65	1248831,94	51° 39' 9,784"	38° 27' 59,242"
103789	941	Земли транспорта № 99	511989,58	1248739,57	51° 39' 12,564"	38° 27' 54,436"
103790	942	Земли транспорта № 99	512171,76	1248571,19	51° 39' 18,457"	38° 27' 45,675"
103791	943	Земли транспорта № 99	512286,92	1248450,15	51° 39' 22,182"	38° 27' 39,377"
103792	944	Земли транспорта № 99	513639,36	1247037,44	51° 40' 5,921"	38° 26' 25,846"
103793	945	Земли транспорта № 99	514283,17	1246379,29	51° 40' 26,738"	38° 25' 51,576"
103794	946	Земли транспорта № 99	514459,74	1246198,78	51° 40' 32,447"	38° 25' 42,175"
103795	947	Земли транспорта № 99	514868,63	1245758,51	51° 40' 45,665"	38° 25' 19,245"
103796	948	Земли транспорта № 99	514970,04	1245585,84	51° 40' 48,942"	38° 25' 10,253"
103797	949	Земли транспорта № 99	515035,54	1245397,88	51° 40' 51,055"	38° 25' 0,467"
103798	950	Земли транспорта № 99	515072,47	1245200,71	51° 40' 52,244"	38° 24' 50,203"
103799	951	Земли транспорта № 99	515075,04	1245189,49	51° 40' 52,327"	38° 24' 49,619"
103800	952	Земли транспорта № 99	515198,58	1244226,99	51° 40' 56,292"	38° 23' 59,515"
103801	953	Земли транспорта № 99	515192,72	1244226,63	51° 40' 56,102"	38° 23' 59,497"
103802	954	Земли транспорта № 99	515199,55	1244170,13	51° 40' 56,321"	38° 23' 56,555"

103803	955	Земли транспорта № 99	515300,34	1243469,88	51° 40' 59,554"	38° 23' 20,100"
103804	956	Земли транспорта № 99	515384,35	1242827,84	51° 41' 2,244"	38° 22' 46,676"
103805	957	Земли транспорта № 99	515625,26	1241035,92	51° 41' 9,947"	38° 21' 13,380"
103806	958	Земли транспорта № 99	515671,28	1240635,73	51° 41' 11,412"	38° 20' 52,545"
103807	959	Земли транспорта № 99	515691,68	1240464,74	51° 41' 12,062"	38° 20' 43,642"
103808	960	Земли транспорта № 99	515704,06	1240393,02	51° 41' 12,458"	38° 20' 39,907"
103809	961	Земли транспорта № 99	515704,89	1240388,21	51° 41' 12,485"	38° 20' 39,657"
103810	962	Земли транспорта № 99	515659,12	1240183,46	51° 41' 10,991"	38° 20' 29,003"
103811	963	Земли транспорта № 99	515655,29	1240127,55	51° 41' 10,863"	38° 20' 26,093"
103812	964	Земли транспорта № 99	515659,26	1240100,53	51° 41' 10,990"	38° 20' 24,686"
103813	965	Земли транспорта № 99	515647,23	1240035,81	51° 41' 10,597"	38° 20' 21,318"
103814	966	Земли транспорта № 99	515640,98	1240014,33	51° 41' 10,393"	38° 20' 20,201"
103815	967	Земли транспорта № 99	515635,48	1239983,15	51° 41' 10,213"	38° 20' 18,578"
103816	968	Земли транспорта № 99	515629,86	1239965,68	51° 41' 10,030"	38° 20' 17,670"
103817	969	Земли транспорта № 99	515625,88	1239944,22	51° 41' 9,900"	38° 20' 16,553"
103818	970	Земли транспорта № 99	515622,70	1239922,76	51° 41' 9,796"	38° 20' 15,436"
103819	971	Земли транспорта № 99	515605,23	1239850,67	51° 41' 9,226"	38° 20' 11,685"
103820	972	Земли транспорта № 99	515595,79	1239778,22	51° 41' 8,916"	38° 20' 7,915"
103821	973	Земли транспорта № 99	515582,40	1239644,29	51° 41' 8,474"	38° 20' 0,945"
103822	974	Земли транспорта № 99	515546,56	1239371,37	51° 41' 7,296"	38° 19' 46,742"
103823	975	Земли транспорта № 99	515515,23	1239253,52	51° 41' 6,274"	38° 19' 40,611"
103824	976	Земли транспорта № 99	515512,03	1239234,01	51° 41' 6,169"	38° 19' 39,596"
103825	977	Земли транспорта № 99	515508,00	1239194,01	51° 41' 6,036"	38° 19' 37,515"
103826	978	Земли транспорта № 99	515499,15	1239123,86	51° 41' 5,745"	38° 19' 33,864"
103827	979	Земли транспорта № 99	515496,98	1239106,32	51° 41' 5,673"	38° 19' 32,951"
103828	980	Земли транспорта № 99	515492,53	1239070,31	51° 41' 5,527"	38° 19' 31,077"
103829	981	Земли транспорта № 99	515491,73	1239030,48	51° 41' 5,498"	38° 19' 29,004"
103830	982	Земли транспорта № 99	515491,92	1238981,88	51° 41' 5,501"	38° 19' 26,474"
103831	983	Земли транспорта № 99	515483,07	1238817,33	51° 41' 5,203"	38° 19' 17,910"
103832	984	Земли транспорта № 99	515487,26	1238763,86	51° 41' 5,334"	38° 19' 15,126"
103833	985	Земли транспорта № 99	515557,93	1238492,76	51° 41' 7,601"	38° 19' 1,007"
103834	986	Земли транспорта № 99	515688,09	1238172,31	51° 41' 11,789"	38° 18' 44,310"
103835	987	Земли транспорта № 99	515749,70	1238025,78	51° 41' 13,771"	38° 18' 36,675"
103836	988	Земли транспорта № 99	515815,80	1237873,79	51° 41' 15,898"	38° 18' 28,755"
103837	989	Земли транспорта № 99	515816,38	1237874,31	51° 41' 15,917"	38° 18' 28,782"
103838	990	Земли транспорта № 99	515859,15	1237891,64	51° 41' 17,302"	38° 18' 29,679"
103839	991	Земли транспорта № 99	516028,03	1237521,00	51° 41' 22,737"	38° 18' 10,363"
103840	992	Земли транспорта № 99	516089,61	1237344,77	51° 41' 24,715"	38° 18' 1,181"
103841	993	Земли транспорта № 99	516160,72	1237067,97	51° 41' 26,993"	38° 17' 46,761"
103842	994	Земли транспорта № 99	516683,30	1235134,28	51° 41' 43,729"	38° 16' 6,014"
103843	995	Земли транспорта № 99	517257,98	1232995,43	51° 42' 2,105"	38° 14' 14,555"

103844	996	Земли транспорта № 99	517283,71	1233026,94	51° 42' 2,941"	38° 14' 16,191"
103845	997	Земли транспорта № 99	517289,12	1233033,57	51° 42' 3,117"	38° 14' 16,535"
103846	998	Земли транспорта № 99	516721,90	1235144,68	51° 41' 44,979"	38° 16' 6,550"
103847	999	Земли транспорта № 99	516199,38	1237078,15	51° 41' 28,245"	38° 17' 47,286"
103848	1000	Земли транспорта № 99	516128,12	1237355,54	51° 41' 25,962"	38° 18' 1,736"
103849	1001	Земли транспорта № 99	516127,81	1237356,63	51° 41' 25,952"	38° 18' 1,793"
103850	1002	Земли транспорта № 99	516127,63	1237357,16	51° 41' 25,946"	38° 18' 1,821"
103851	1003	Земли транспорта № 99	516065,47	1237535,05	51° 41' 23,950"	38° 18' 11,089"
103852	1004	Земли транспорта № 99	516064,79	1237536,74	51° 41' 23,928"	38° 18' 11,178"
103853	1005	Земли транспорта № 99	515882,02	1237937,88	51° 41' 18,045"	38° 18' 32,083"
103854	1006	Земли транспорта № 99	515889,57	1237946,21	51° 41' 18,290"	38° 18' 32,516"
103855	1007	Земли транспорта № 99	515923,03	1237958,34	51° 41' 19,374"	38° 18' 33,143"
103856	1008	Земли транспорта № 99	511315,34	1257728,95	51° 38' 50,562"	38° 35' 41,983"
103857	1009	Земли транспорта № 99	511346,23	1257720,91	51° 38' 51,562"	38° 35' 41,567"
103858	1010	Земли транспорта № 99	511332,90	1257685,39	51° 38' 51,132"	38° 35' 39,719"
103859	1011	Земли транспорта № 99	511317,12	1257691,01	51° 38' 50,621"	38° 35' 40,010"
103860	1012	Земли транспорта № 99	511306,04	1257694,44	51° 38' 50,263"	38° 35' 40,187"
103861	1013	Земли транспорта № 99	511315,34	1257728,95	51° 38' 50,562"	38° 35' 41,983"
103862	1014	Земли транспорта № 99	510290,84	1259065,66	51° 38' 17,342"	38° 36' 51,409"
103863	1015	Земли транспорта № 99	510140,83	1259128,68	51° 38' 12,484"	38° 36' 54,672"
103864	1016	Земли транспорта № 99	509624,18	1259321,07	51° 37' 55,756"	38° 37' 4,627"
103865	1017	Земли транспорта № 99	509579,38	1259347,62	51° 37' 54,305"	38° 37' 6,003"
103866	1018	Земли транспорта № 99	509454,97	1259396,01	51° 37' 50,277"	38° 37' 8,506"
103867	1019	Земли транспорта № 99	509094,38	1259621,16	51° 37' 38,596"	38° 37' 20,176"
103868	1020	Земли транспорта № 99	508257,21	1260120,10	51° 37' 11,477"	38° 37' 46,028"
103869	1021	Земли транспорта № 99	508260,01	1260188,36	51° 37' 11,563"	38° 37' 49,576"
103870	1022	Земли транспорта № 99	508266,59	1260241,02	51° 37' 11,772"	38° 37' 52,314"
103871	1023	Земли транспорта № 99	509454,11	1262356,01	51° 37' 50,043"	38° 39' 42,399"
103872	1024	Земли транспорта № 99	510368,34	1263994,97	51° 38' 19,486"	38° 41' 7,740"
103873	1025	Земли транспорта № 99	510367,20	1263995,38	51° 38' 19,449"	38° 41' 7,762"
103874	1026	Земли транспорта № 99	510351,56	1264001,06	51° 38' 18,942"	38° 41' 8,055"
103875	1027	Земли транспорта № 99	510348,06	1264002,32	51° 38' 18,829"	38° 41' 8,120"
103876	1028	Земли транспорта № 99	510320,32	1264012,40	51° 38' 17,930"	38° 41' 8,640"
103877	1029	Земли транспорта № 99	510235,11	1263859,90	51° 38' 15,187"	38° 41' 0,698"
103878	1030	Земли транспорта № 99	510225,96	1263843,52	51° 38' 14,892"	38° 40' 59,845"
103879	1031	Земли транспорта № 99	510068,79	1263562,79	51° 38' 9,832"	38° 40' 45,225"
103880	1032	Земли транспорта № 99	509905,13	1263285,73	51° 38' 4,560"	38° 40' 30,797"
103881	1033	Земли транспорта № 99	509703,33	1262932,57	51° 37' 58,060"	38° 40' 12,407"
103882	1034	Земли транспорта № 99	509701,22	1262928,88	51° 37' 57,992"	38° 40' 12,215"
103883	1035	Земли транспорта № 99	509696,52	1262920,65	51° 37' 57,841"	38° 40' 11,787"
103884	1036	Земли транспорта № 99	509376,23	1262347,64	51° 37' 47,524"	38° 39' 41,954"

103885	1037	Земли транспорта № 99	508997,21	1261682,33	51° 37' 35,312"	38° 39' 7,319"
103886	1038	Земли транспорта № 99	508885,74	1261475,36	51° 37' 31,720"	38° 38' 56,546"
103887	1039	Земли транспорта № 99	508853,45	1261415,40	51° 37' 30,680"	38° 38' 53,425"
103888	1040	Земли транспорта № 99	508308,51	1260402,52	51° 37' 13,118"	38° 38' 0,713"
103889	1041	Земли транспорта № 99	508269,09	1260355,61	51° 37' 11,846"	38° 37' 58,271"
103890	1042	Земли транспорта № 99	508216,54	1260311,45	51° 37' 10,149"	38° 37' 55,970"
103891	1043	Земли транспорта № 99	508180,41	1260290,88	51° 37' 8,981"	38° 37' 54,897"
103892	1044	Земли транспорта № 99	508139,23	1260255,08	51° 37' 7,651"	38° 37' 53,031"
103893	1045	Земли транспорта № 99	508102,74	1260225,70	51° 37' 6,472"	38° 37' 51,501"
103894	1046	Земли транспорта № 99	508087,72	1260182,20	51° 37' 5,989"	38° 37' 49,238"
103895	1047	Земли транспорта № 99	508090,40	1260140,18	51° 37' 6,078"	38° 37' 47,054"
103896	1048	Земли транспорта № 99	508102,17	1260104,41	51° 37' 6,461"	38° 37' 45,196"
103897	1049	Земли транспорта № 99	508105,39	1260075,60	51° 37' 6,568"	38° 37' 43,699"
103898	1050	Земли транспорта № 99	508103,76	1260035,97	51° 37' 6,518"	38° 37' 41,639"
103899	1051	Земли транспорта № 99	508032,91	1259921,98	51° 37' 4,232"	38° 37' 35,707"
103900	1052	Земли транспорта № 99	507911,26	1259752,73	51° 37' 0,307"	38° 37' 26,898"
103901	1053	Земли транспорта № 99	507644,17	1259479,17	51° 36' 51,682"	38° 37' 12,654"
103902	1054	Земли транспорта № 99	507450,98	1259286,39	51° 36' 45,442"	38° 37' 2,616"
103903	1055	Земли транспорта № 99	507273,16	1259145,91	51° 36' 39,697"	38° 36' 55,299"
103904	1056	Земли транспорта № 99	507016,57	1258966,77	51° 36' 31,405"	38° 36' 45,965"
103905	1057	Земли транспорта № 99	506288,76	1258484,95	51° 36' 7,883"	38° 36' 20,864"
103906	1058	Земли транспорта № 99	506071,14	1258341,70	51° 36' 0,849"	38° 36' 13,402"
103907	1059	Земли транспорта № 99	505883,89	1258186,17	51° 35' 54,799"	38° 36' 5,306"
103908	1060	Земли транспорта № 99	505693,33	1258003,43	51° 35' 48,642"	38° 35' 55,796"
103909	1061	Земли транспорта № 99	505692,90	1258005,98	51° 35' 48,628"	38° 35' 55,929"
103910	1062	Земли транспорта № 99	505184,48	1257446,08	51° 35' 32,206"	38° 35' 26,802"
103911	1063	Земли транспорта № 99	505184,39	1257445,97	51° 35' 32,203"	38° 35' 26,796"
103912	1064	Земли транспорта № 99	505018,70	1257273,51	51° 35' 26,850"	38° 35' 17,825"
103913	1065	Земли транспорта № 99	505015,87	1257270,42	51° 35' 26,758"	38° 35' 17,664"
103914	1066	Земли транспорта № 99	504981,12	1257232,52	51° 35' 25,636"	38° 35' 15,693"
103915	1067	Земли транспорта № 99	504953,80	1257193,00	51° 35' 24,754"	38° 35' 13,638"
103916	1068	Земли транспорта № 99	504922,87	1257155,17	51° 35' 23,754"	38° 35' 11,671"
103917	1069	Земли транспорта № 99	504901,30	1257132,77	51° 35' 23,058"	38° 35' 10,506"
103918	1070	Земли транспорта № 99	504866,92	1257099,67	51° 35' 21,947"	38° 35' 8,784"
103919	1071	Земли транспорта № 99	504813,98	1257046,85	51° 35' 20,236"	38° 35' 6,036"
103920	1072	Земли транспорта № 99	504784,59	1257014,27	51° 35' 19,287"	38° 35' 4,342"
103921	1073	Земли транспорта № 99	504758,76	1256985,63	51° 35' 18,452"	38° 35' 2,852"
103922	1074	Земли транспорта № 99	504731,09	1256954,27	51° 35' 17,558"	38° 35' 1,222"
103923	1075	Земли транспорта № 99	504699,79	1256919,38	51° 35' 16,547"	38° 34' 59,407"
103924	1076	Земли транспорта № 99	504672,26	1256886,80	51° 35' 15,658"	38° 34' 57,713"
103925	1077	Земли транспорта № 99	504660,92	1256872,64	51° 35' 15,291"	38° 34' 56,977"

103926	1078	Земли транспорта № 99	504619,67	1256816,41	51° 35' 13,959"	38° 34' 54,053"
103927	1079	Земли транспорта № 99	504582,48	1256757,50	51° 35' 12,758"	38° 34' 50,991"
103928	1080	Земли транспорта № 99	504570,28	1256738,52	51° 35' 12,365"	38° 34' 50,004"
103929	1081	Земли транспорта № 99	504542,43	1256695,22	51° 35' 11,465"	38° 34' 47,753"
103930	1082	Земли транспорта № 99	504480,85	1256587,37	51° 35' 9,477"	38° 34' 42,147"
103931	1083	Земли транспорта № 99	504470,23	1256568,77	51° 35' 9,134"	38° 34' 41,180"
103932	1084	Земли транспорта № 99	504436,38	1256503,70	51° 35' 8,042"	38° 34' 37,798"
103933	1085	Земли транспорта № 99	504405,74	1256436,63	51° 35' 7,053"	38° 34' 34,313"
103934	1086	Земли транспорта № 99	504377,69	1256367,51	51° 35' 6,149"	38° 34' 30,721"
103935	1087	Земли транспорта № 99	504377,52	1256367,01	51° 35' 6,143"	38° 34' 30,695"
103936	1088	Земли транспорта № 99	504305,69	1256140,58	51° 35' 3,828"	38° 34' 18,930"
103937	1089	Земли транспорта № 99	504272,65	1255980,49	51° 35' 2,765"	38° 34' 10,613"
103938	1090	Земли транспорта № 99	504250,11	1255753,80	51° 35' 2,044"	38° 33' 58,838"
103939	1091	Земли транспорта № 99	504250,41	1255438,82	51° 35' 2,065"	38° 33' 42,479"
103940	1092	Земли транспорта № 99	504285,46	1254109,22	51° 35' 3,240"	38° 32' 33,424"
103941	1093	Земли транспорта № 99	504275,33	1254078,21	51° 35' 2,913"	38° 32' 31,813"
103942	1094	Земли транспорта № 99	504269,82	1254073,83	51° 35' 2,735"	38° 32' 31,585"
103943	1095	Земли транспорта № 99	504271,11	1254050,65	51° 35' 2,777"	38° 32' 30,382"
103944	1096	Земли транспорта № 99	504263,01	1254049,84	51° 35' 2,515"	38° 32' 30,339"
103945	1097	Земли транспорта № 99	504264,31	1254021,31	51° 35' 2,558"	38° 32' 28,857"
103946	1098	Земли транспорта № 99	504283,44	1254022,12	51° 35' 3,177"	38° 32' 28,900"
103947	1099	Земли транспорта № 99	504284,08	1254003,96	51° 35' 3,198"	38° 32' 27,957"
103948	1100	Земли транспорта № 99	504288,30	1254003,81	51° 35' 3,334"	38° 32' 27,949"
103949	1101	Земли транспорта № 99	504300,25	1253984,22	51° 35' 3,722"	38° 32' 26,933"
103950	1102	Земли транспорта № 99	504300,89	1253953,60	51° 35' 3,743"	38° 32' 25,342"
103951	1103	Земли транспорта № 99	504280,54	1253957,47	51° 35' 3,085"	38° 32' 25,542"
103952	1104	Земли транспорта № 99	503678,63	1254066,59	51° 34' 43,606"	38° 32' 31,185"
103953	1105	Земли транспорта № 99	503075,63	1254181,67	51° 34' 24,092"	38° 32' 37,135"
103954	1106	Земли транспорта № 99	502305,85	1254335,18	51° 33' 59,181"	38° 32' 45,072"
103955	1107	Земли транспорта № 99	501921,41	1254411,89	51° 33' 46,740"	38° 32' 49,037"
103956	1108	Земли транспорта № 99	501891,71	1254417,82	51° 33' 45,778"	38° 32' 49,344"
103957	1109	Земли транспорта № 99	501893,14	1254421,87	51° 33' 45,825"	38° 32' 49,554"
103958	1110	Земли транспорта № 99	501791,18	1254440,51	51° 33' 42,525"	38° 32' 50,517"
103959	1111	Земли транспорта № 99	501790,17	1254433,20	51° 33' 42,493"	38° 32' 50,138"
103960	1112	Земли транспорта № 99	501789,12	1254433,53	51° 33' 42,459"	38° 32' 50,155"
103961	1113	Земли транспорта № 99	501786,24	1254438,01	51° 33' 42,365"	38° 32' 50,387"
103962	1114	Земли транспорта № 99	501782,97	1254438,48	51° 33' 42,260"	38° 32' 50,411"
103963	1115	Земли транспорта № 99	501779,18	1254435,24	51° 33' 42,137"	38° 32' 50,243"
103964	1116	Земли транспорта № 99	501778,65	1254435,22	51° 33' 42,120"	38° 32' 50,242"
103965	1117	Земли транспорта № 99	501779,56	1254441,87	51° 33' 42,149"	38° 32' 50,588"
103966	1118	Земли транспорта № 99	501417,75	1254484,28	51° 33' 30,441"	38° 32' 52,772"

103967	1119	Земли транспорта № 99	501315,53	1254487,06	51° 33' 27,133"	38° 32' 52,912"
103968	1120	Земли транспорта № 99	501144,29	1254476,44	51° 33' 21,593"	38° 32' 52,353"
103969	1121	Земли транспорта № 99	500895,27	1254450,83	51° 33' 13,536"	38° 32' 51,012"
103970	1122	Земли транспорта № 99	500865,99	1254447,02	51° 33' 12,589"	38° 32' 50,813"
103971	1123	Земли транспорта № 99	500865,59	1254446,96	51° 33' 12,576"	38° 32' 50,810"
103972	1124	Земли транспорта № 99	500822,23	1254439,43	51° 33' 11,173"	38° 32' 50,417"
103973	1125	Земли транспорта № 99	500736,36	1254422,77	51° 33' 8,395"	38° 32' 49,549"
103974	1126	Земли транспорта № 99	499832,36	1254248,91	51° 32' 39,150"	38° 32' 40,485"
103975	1127	Земли транспорта № 99	499797,62	1254245,90	51° 32' 38,026"	38° 32' 40,328"
103976	1128	Земли транспорта № 99	499252,88	1254202,40	51° 32' 20,401"	38° 32' 38,047"
103977	1129	Земли транспорта № 99	498418,05	1254135,72	51° 31' 53,391"	38° 32' 34,552"
103978	1130	Земли транспорта № 99	498070,62	1254107,83	51° 31' 42,150"	38° 32' 33,091"
103979	1131	Земли транспорта № 99	498043,96	1254105,69	51° 31' 41,287"	38° 32' 32,979"
103980	1132	Земли транспорта № 99	498040,74	1254105,44	51° 31' 41,183"	38° 32' 32,965"
103981	1133	Земли транспорта № 99	498040,73	1254105,50	51° 31' 41,183"	38° 32' 32,969"
103982	1134	Земли транспорта № 99	497348,56	1254064,04	51° 31' 18,788"	38° 32' 30,789"
103983	1135	Земли транспорта № 99	497286,05	1254036,97	51° 31' 16,766"	38° 32' 29,382"
103984	1136	Земли транспорта № 99	496671,73	1253697,97	51° 30' 56,897"	38° 32' 11,777"
103985	1137	Земли транспорта № 99	496143,16	1253406,30	51° 30' 39,801"	38° 31' 56,632"
103986	1138	Земли транспорта № 99	496142,82	1253398,25	51° 30' 39,790"	38° 31' 56,215"
103987	1139	Земли транспорта № 99	496148,89	1253399,00	51° 30' 39,986"	38° 31' 56,254"
103988	1140	Земли транспорта № 99	496332,07	1253499,53	51° 30' 45,911"	38° 32' 1,473"
103989	1141	Земли транспорта № 99	496336,94	1253489,53	51° 30' 46,069"	38° 32' 0,955"
103990	1142	Земли транспорта № 99	496677,99	1253676,67	51° 30' 57,100"	38° 32' 10,672"
103991	1143	Земли транспорта № 99	496870,48	1253782,29	51° 31' 3,326"	38° 32' 16,157"
103992	1144	Земли транспорта № 99	497337,51	1254035,56	51° 31' 18,431"	38° 32' 29,312"
103993	1145	Земли транспорта № 99	497361,73	1254040,92	51° 31' 19,215"	38° 32' 29,591"
103994	1146	Земли транспорта № 99	497933,53	1254078,16	51° 31' 37,715"	38° 32' 31,546"
103995	1147	Земли транспорта № 99	498042,50	1254085,52	51° 31' 41,241"	38° 32' 31,932"
103996	1148	Земли транспорта № 99	498072,39	1254087,92	51° 31' 42,208"	38° 32' 32,058"
103997	1149	Земли транспорта № 99	498419,65	1254115,79	51° 31' 53,443"	38° 32' 33,519"
103998	1150	Земли транспорта № 99	499254,47	1254182,47	51° 32' 20,453"	38° 32' 37,013"
103999	1151	Земли транспорта № 99	499799,28	1254225,98	51° 32' 38,080"	38° 32' 39,294"
104000	1152	Земли транспорта № 99	499834,60	1254229,04	51° 32' 39,223"	38° 32' 39,454"
104001	1153	Земли транспорта № 99	499835,07	1254229,09	51° 32' 39,238"	38° 32' 39,457"
104002	1154	Земли транспорта № 99	499835,63	1254229,18	51° 32' 39,256"	38° 32' 39,462"
104003	1155	Земли транспорта № 99	500740,15	1254403,15	51° 33' 8,519"	38° 32' 48,530"
104004	1156	Земли транспорта № 99	500825,84	1254419,77	51° 33' 11,291"	38° 32' 49,397"
104005	1157	Земли транспорта № 99	500868,80	1254427,23	51° 33' 12,681"	38° 32' 49,786"
104006	1158	Земли транспорта № 99	500898,53	1254431,10	51° 33' 13,643"	38° 32' 49,988"
104007	1159	Земли транспорта № 99	501309,61	1254463,31	51° 33' 26,943"	38° 32' 51,679"

104008	1160	Земли транспорта № 99	501421,82	1254462,94	51° 33' 30,573"	38° 32' 51,664"
104009	1161	Земли транспорта № 99	501808,57	1254414,69	51° 33' 43,088"	38° 32' 49,178"
104010	1162	Земли транспорта № 99	501885,39	1254398,69	51° 33' 45,574"	38° 32' 48,351"
104011	1163	Земли транспорта № 99	501914,69	1254392,85	51° 33' 46,523"	38° 32' 48,048"
104012	1164	Земли транспорта № 99	502301,94	1254315,58	51° 33' 59,055"	38° 32' 44,054"
104013	1165	Земли транспорта № 99	503071,80	1254162,05	51° 34' 23,969"	38° 32' 36,116"
104014	1166	Земли транспорта № 99	503674,97	1254046,93	51° 34' 43,488"	38° 32' 30,164"
104015	1167	Земли транспорта № 99	504276,89	1253937,81	51° 35' 2,967"	38° 32' 24,521"
104016	1168	Земли транспорта № 99	504301,36	1253933,16	51° 35' 3,759"	38° 32' 24,281"
104017	1169	Земли транспорта № 99	504302,14	1253903,18	51° 35' 3,785"	38° 32' 22,724"
104018	1170	Земли транспорта № 99	504342,82	1252081,64	51° 35' 5,136"	38° 30' 48,117"
104019	1171	Земли транспорта № 99	504325,71	1251793,85	51° 35' 4,586"	38° 30' 33,170"
104020	1172	Земли транспорта № 99	504288,18	1251588,95	51° 35' 3,374"	38° 30' 22,527"
104021	1173	Земли транспорта № 99	504237,99	1251397,81	51° 35' 1,751"	38° 30' 12,598"
104022	1174	Земли транспорта № 99	504152,68	1251189,57	51° 34' 58,993"	38° 30' 1,782"
104023	1175	Земли транспорта № 99	504029,30	1250956,44	51° 34' 55,002"	38° 29' 49,673"
104024	1176	Земли транспорта № 99	503889,16	1250766,34	51° 34' 50,469"	38° 29' 39,799"
104025	1177	Земли транспорта № 99	503475,08	1250285,77	51° 34' 37,072"	38° 29' 14,840"
104026	1178	Земли транспорта № 99	502866,00	1249703,16	51° 34' 17,365"	38° 28' 44,587"
104027	1179	Земли транспорта № 99	502893,46	1249692,67	51° 34' 18,253"	38° 28' 44,042"
104028	1180	Земли транспорта № 99	502897,00	1249691,32	51° 34' 18,368"	38° 28' 43,972"
104029	1181	Земли транспорта № 99	503496,85	1250265,10	51° 34' 37,777"	38° 29' 13,767"
104030	1182	Земли транспорта № 99	503912,62	1250747,63	51° 34' 51,228"	38° 29' 38,827"
104031	1183	Земли транспорта № 99	504054,76	1250940,44	51° 34' 55,826"	38° 29' 48,842"
104032	1184	Земли транспорта № 99	504179,87	1251176,85	51° 34' 59,873"	38° 30' 1,122"
104033	1185	Земли транспорта № 99	504266,48	1251388,27	51° 35' 2,674"	38° 30' 12,104"
104034	1186	Земли транспорта № 99	504317,47	1251582,43	51° 35' 4,322"	38° 30' 22,189"
104035	1187	Земли транспорта № 99	504355,53	1251790,25	51° 35' 5,551"	38° 30' 32,983"
104036	1188	Земли транспорта № 99	504372,75	1252079,86	51° 35' 6,104"	38° 30' 48,025"
104037	1189	Земли транспорта № 99	504372,57	1252225,99	51° 35' 6,096"	38° 30' 55,615"
104038	1190	Земли транспорта № 99	504287,32	1255343,17	51° 35' 3,263"	38° 33' 37,513"
104039	1191	Земли транспорта № 99	504307,79	1255343,10	51° 35' 3,925"	38° 33' 37,510"
104040	1192	Земли транспорта № 99	504333,76	1255392,54	51° 35' 4,764"	38° 33' 40,080"
104041	1193	Земли транспорта № 99	504333,76	1255402,01	51° 35' 4,763"	38° 33' 40,572"
104042	1194	Земли транспорта № 99	504322,36	1255401,75	51° 35' 4,395"	38° 33' 40,557"
104043	1195	Земли транспорта № 99	504321,03	1255466,44	51° 35' 4,349"	38° 33' 43,917"
104044	1196	Земли транспорта № 99	504284,44	1255466,31	51° 35' 3,165"	38° 33' 43,908"
104045	1197	Земли транспорта № 99	504280,15	1255695,03	51° 35' 3,018"	38° 33' 55,787"
104046	1198	Земли транспорта № 99	504280,09	1255752,32	51° 35' 3,015"	38° 33' 58,763"
104047	1199	Земли транспорта № 99	504302,33	1255975,96	51° 35' 3,726"	38° 34' 10,380"
104048	1200	Земли транспорта № 99	504334,74	1256133,00	51° 35' 4,768"	38° 34' 18,538"

104049	1201	Земли транспорта № 99	504405,86	1256357,20	51° 35' 7,061"	38° 34' 30,187"
104050	1202	Земли транспорта № 99	504433,28	1256424,76	51° 35' 7,945"	38° 34' 33,698"
104051	1203	Земли транспорта № 99	504463,33	1256490,54	51° 35' 8,915"	38° 34' 37,117"
104052	1204	Земли транспорта № 99	504496,56	1256554,41	51° 35' 9,987"	38° 34' 40,436"
104053	1205	Земли транспорта № 99	504568,47	1256680,35	51° 35' 12,308"	38° 34' 46,982"
104054	1206	Земли транспорта № 99	504598,88	1256716,80	51° 35' 13,291"	38° 34' 48,878"
104055	1207	Земли транспорта № 99	504610,90	1256735,88	51° 35' 13,679"	38° 34' 49,870"
104056	1208	Земли транспорта № 99	504651,34	1256796,60	51° 35' 14,985"	38° 34' 53,026"
104057	1209	Земли транспорта № 99	504703,43	1256863,09	51° 35' 16,667"	38° 34' 56,484"
104058	1210	Земли транспорта № 99	504728,25	1256894,92	51° 35' 17,469"	38° 34' 58,139"
104059	1211	Земли транспорта № 99	504745,51	1256917,30	51° 35' 18,026"	38° 34' 59,302"
104060	1212	Земли транспорта № 99	504773,33	1256947,33	51° 35' 18,925"	38° 35' 0,864"
104061	1213	Земли транспорта № 99	504894,51	1257081,58	51° 35' 22,840"	38° 35' 7,846"
104062	1214	Земли транспорта № 99	504892,30	1257083,62	51° 35' 22,769"	38° 35' 7,952"
104063	1215	Земли транспорта № 99	504923,20	1257117,80	51° 35' 23,767"	38° 35' 9,730"
104064	1216	Земли транспорта № 99	504995,76	1257191,54	51° 35' 26,111"	38° 35' 13,565"
104065	1217	Земли транспорта № 99	505029,43	1257220,33	51° 35' 27,199"	38° 35' 15,063"
104066	1218	Земли транспорта № 99	505085,06	1257279,86	51° 35' 28,997"	38° 35' 18,160"
104067	1219	Земли транспорта № 99	505121,77	1257320,71	51° 35' 30,182"	38° 35' 20,285"
104068	1220	Земли транспорта № 99	505217,07	1257423,27	51° 35' 33,261"	38° 35' 25,619"
104069	1221	Земли транспорта № 99	505242,66	1257448,19	51° 35' 34,088"	38° 35' 26,916"
104070	1222	Земли транспорта № 99	505261,80	1257470,97	51° 35' 34,706"	38° 35' 28,101"
104071	1223	Земли транспорта № 99	505739,61	1257987,49	51° 35' 50,141"	38° 35' 54,972"
104072	1224	Земли транспорта № 99	505826,77	1258091,27	51° 35' 52,956"	38° 36' 0,371"
104073	1225	Земли транспорта № 99	505883,83	1258131,03	51° 35' 54,800"	38° 36' 2,441"
104074	1226	Земли транспорта № 99	506055,12	1258273,98	51° 36' 0,335"	38° 36' 9,883"
104075	1227	Земли транспорта № 99	506245,87	1258407,31	51° 36' 6,499"	38° 36' 16,826"
104076	1228	Земли транспорта № 99	506800,81	1258761,68	51° 36' 24,436"	38° 36' 35,289"
104077	1229	Земли транспорта № 99	506995,10	1258904,93	51° 36' 30,714"	38° 36' 42,750"
104078	1230	Земли транспорта № 99	506995,07	1258905,49	51° 36' 30,713"	38° 36' 42,779"
104079	1231	Земли транспорта № 99	506994,44	1258908,43	51° 36' 30,692"	38° 36' 42,932"
104080	1232	Земли транспорта № 99	506994,05	1258909,30	51° 36' 30,680"	38° 36' 42,977"
104081	1233	Земли транспорта № 99	506992,38	1258910,60	51° 36' 30,626"	38° 36' 43,044"
104082	1234	Земли транспорта № 99	506990,08	1258911,42	51° 36' 30,551"	38° 36' 43,087"
104083	1235	Земли транспорта № 99	506988,59	1258911,55	51° 36' 30,503"	38° 36' 43,093"
104084	1236	Земли транспорта № 99	506987,07	1258911,15	51° 36' 30,454"	38° 36' 43,073"
104085	1237	Земли транспорта № 99	507283,16	1259120,47	51° 36' 40,022"	38° 36' 53,978"
104086	1238	Земли транспорта № 99	507293,20	1259124,71	51° 36' 40,347"	38° 36' 54,199"
104087	1239	Земли транспорта № 99	507480,90	1259263,10	51° 36' 46,412"	38° 37' 1,409"
104088	1240	Земли транспорта № 99	507887,92	1259667,66	51° 36' 59,557"	38° 37' 22,474"
104089	1241	Земли транспорта № 99	507968,52	1259750,37	51° 37' 2,159"	38° 37' 26,781"

104090	1242	Земли транспорта № 99	508106,57	1259943,21	51° 37' 6,614"	38° 37' 36,818"
104091	1243	Земли транспорта № 99	508125,54	1259975,52	51° 37' 7,226"	38° 37' 38,499"
104092	1244	Земли транспорта № 99	508150,67	1259996,54	51° 37' 8,038"	38° 37' 39,595"
104093	1245	Земли транспорта № 99	508182,31	1260015,09	51° 37' 9,060"	38° 37' 40,562"
104094	1246	Земли транспорта № 99	508216,15	1260033,56	51° 37' 10,154"	38° 37' 41,525"
104095	1247	Земли транспорта № 99	508245,87	1260058,80	51° 37' 11,114"	38° 37' 42,841"
104096	1248	Земли транспорта № 99	509054,10	1259598,09	51° 37' 37,294"	38° 37' 18,973"
104097	1249	Земли транспорта № 99	509314,46	1259413,44	51° 37' 45,729"	38° 37' 9,399"
104098	1250	Земли транспорта № 99	509561,96	1259285,74	51° 37' 53,745"	38° 37' 2,784"
104099	1251	Земли транспорта № 99	509728,69	1259221,01	51° 37' 59,144"	38° 36' 59,434"
104100	1252	Земли транспорта № 99	510110,47	1259097,72	51° 38' 11,504"	38° 36' 53,059"
104101	1253	Земли транспорта № 99	510287,76	1259043,41	51° 38' 17,243"	38° 36' 50,252"
104102	1254	Земли транспорта № 99	510292,15	1259063,75	51° 38' 17,384"	38° 36' 51,310"
104103	1255	Земли транспорта № 99	510290,84	1259065,66	51° 38' 17,342"	38° 36' 51,409"
104104	1256	Земли транспорта № 99	494856,60	1252834,64	51° 29' 58,183"	38° 31' 26,952"
104105	1257	Земли транспорта № 99	494851,91	1252820,76	51° 29' 58,032"	38° 31' 26,232"
104106	1258	Земли транспорта № 99	494848,83	1252811,85	51° 29' 57,933"	38° 31' 25,770"
104107	1259	Земли транспорта № 99	494860,37	1252807,16	51° 29' 58,306"	38° 31' 25,527"
104108	1260	Земли транспорта № 99	494867,95	1252829,88	51° 29' 58,551"	38° 31' 26,706"
104109	1261	Земли транспорта № 99	494856,60	1252834,64	51° 29' 58,183"	38° 31' 26,952"
104110	1262	Земли транспорта № 99	495912,22	1253211,31	51° 30' 32,333"	38° 31' 46,514"
104111	1263	Земли транспорта № 99	495909,03	1253206,33	51° 30' 32,229"	38° 31' 46,255"
104112	1264	Земли транспорта № 99	495917,29	1253192,57	51° 30' 32,497"	38° 31' 45,542"
104113	1265	Земли транспорта № 99	495918,88	1253194,53	51° 30' 32,548"	38° 31' 45,644"
104114	1266	Земли транспорта № 99	495914,69	1253204,70	51° 30' 32,413"	38° 31' 46,171"
104115	1267	Земли транспорта № 99	495912,22	1253211,31	51° 30' 32,333"	38° 31' 46,514"
104116		**Земли транспорта № 99 Количество**		1267		1267
104117	1	Земли энергетики № 102	507879,09	1312768,79	51° 36' 46,981"	39° 23' 22,172"
104118	2	Земли энергетики № 102	507878,73	1312768,43	51° 36' 46,969"	39° 23' 22,153"
104119	3	Земли энергетики № 102	507880,83	1312766,31	51° 36' 47,038"	39° 23' 22,044"
104120	4	Земли энергетики № 102	507881,19	1312766,67	51° 36' 47,050"	39° 23' 22,063"
104121	5	Земли энергетики № 102	507879,09	1312768,79	51° 36' 46,981"	39° 23' 22,172"
104122	6	Земли энергетики № 102	507879,63	1312775,39	51° 36' 46,996"	39° 23' 22,515"
104123	7	Земли энергетики № 102	507879,59	1312774,89	51° 36' 46,995"	39° 23' 22,489"
104124	8	Земли энергетики № 102	507883,72	1312774,51	51° 36' 47,128"	39° 23' 22,472"
104125	9	Земли энергетики № 102	507883,76	1312775,01	51° 36' 47,129"	39° 23' 22,498"
104126	10	Земли энергетики № 102	507879,63	1312775,39	51° 36' 46,996"	39° 23' 22,515"
104127	11	Земли энергетики № 102	507885,23	1312792,04	51° 36' 47,170"	39° 23' 23,384"
104128	12	Земли энергетики № 102	507883,48	1312789,39	51° 36' 47,115"	39° 23' 23,245"
104129	13	Земли энергетики № 102	507883,90	1312789,11	51° 36' 47,128"	39° 23' 23,231"
104130	14	Земли энергетики № 102	507885,65	1312791,76	51° 36' 47,184"	39° 23' 23,370"

104131	15	Земли энергетики № 102	507885,23	1312792,04	51° 36' 47,170"	39° 23' 23,384"
104132	16	Земли энергетики № 102	507902,24	1312772,44	51° 36' 47,728"	39° 23' 22,377"
104133	17	Земли энергетики № 102	507901,80	1312772,20	51° 36' 47,714"	39° 23' 22,364"
104134	18	Земли энергетики № 102	507904,31	1312767,83	51° 36' 47,797"	39° 23' 22,138"
104135	19	Земли энергетики № 102	507904,75	1312768,07	51° 36' 47,811"	39° 23' 22,151"
104136	20	Земли энергетики № 102	507902,24	1312772,44	51° 36' 47,728"	39° 23' 22,377"
104137	21	Земли энергетики № 102	508162,04	1313064,75	51° 36' 56,016"	39° 23' 37,735"
104138	22	Земли энергетики № 102	508159,33	1313065,64	51° 36' 55,928"	39° 23' 37,779"
104139	23	Земли энергетики № 102	508160,25	1313067,64	51° 36' 55,957"	39° 23' 37,884"
104140	24	Земли энергетики № 102	508159,79	1313067,84	51° 36' 55,942"	39° 23' 37,894"
104141	25	Земли энергетики № 102	508158,65	1313065,34	51° 36' 55,906"	39° 23' 37,763"
104142	26	Земли энергетики № 102	508161,88	1313064,27	51° 36' 56,011"	39° 23' 37,710"
104143	27	Земли энергетики № 102	508162,04	1313064,75	51° 36' 56,016"	39° 23' 37,735"
104144	28	Земли энергетики № 102	494723,54	1310459,30	51° 29' 42,273"	39° 21' 14,025"
104145	29	Земли энергетики № 102	494017,10	1310483,11	51° 29' 19,408"	39° 21' 14,823"
104146	30	Земли энергетики № 102	494006,52	1309985,70	51° 29' 19,257"	39° 20' 49,039"
104147	31	Земли энергетики № 102	494712,96	1309959,24	51° 29' 42,122"	39° 20' 48,099"
104148	32	Земли энергетики № 102	494723,54	1310459,30	51° 29' 42,273"	39° 21' 14,025"
104149	33	Земли энергетики № 102	496750,77	1313920,33	51° 30' 46,489"	39° 24' 14,731"
104150	34	Земли энергетики № 102	496794,89	1313920,41	51° 30' 47,917"	39° 24' 14,764"
104151	35	Земли энергетики № 102	496862,01	1313938,97	51° 30' 50,081"	39° 24' 15,770"
104152	36	Земли энергетики № 102	496888,44	1313940,20	51° 30' 50,935"	39° 24' 15,851"
104153	37	Земли энергетики № 102	496938,64	1313857,09	51° 30' 52,593"	39° 24' 11,574"
104154	38	Земли энергетики № 102	496974,62	1313785,13	51° 30' 53,786"	39° 24' 7,867"
104155	39	Земли энергетики № 102	496996,25	1313741,87	51° 30' 54,504"	39° 24' 5,637"
104156	40	Земли энергетики № 102	497012,72	1313708,92	51° 30' 55,050"	39° 24' 3,940"
104157	41	Земли энергетики № 102	497087,84	1313678,19	51° 30' 57,493"	39° 24' 2,395"
104158	42	Земли энергетики № 102	497129,14	1313661,29	51° 30' 58,836"	39° 24' 1,546"
104159	43	Земли энергетики № 102	497215,50	1313633,12	51° 31' 1,641"	39° 24' 0,141"
104160	44	Земли энергетики № 102	497257,42	1313619,44	51° 31' 3,003"	39° 23' 59,459"
104161	45	Земли энергетики № 102	497379,39	1313579,66	51° 31' 6,965"	39° 23' 57,475"
104162	46	Земли энергетики № 102	497424,05	1313708,47	51° 31' 8,358"	39° 24' 4,184"
104163	47	Земли энергетики № 102	497530,54	1314005,36	51° 31' 11,682"	39° 24' 19,650"
104164	48	Земли энергетики № 102	497158,91	1314139,31	51° 30' 59,604"	39° 24' 26,352"
104165	49	Земли энергетики № 102	496633,98	1314132,96	51° 30' 42,624"	39° 24' 25,679"
104166	50	Земли энергетики № 102	496629,75	1314204,93	51° 30' 42,458"	39° 24' 29,408"
104167	51	Земли энергетики № 102	496471,00	1314209,16	51° 30' 37,320"	39° 24' 29,524"
104168	52	Земли энергетики № 102	496471,06	1313919,85	51° 30' 37,440"	39° 24' 14,524"
104169	53	Земли энергетики № 102	496703,88	1313920,25	51° 30' 44,972"	39° 24' 14,696"
104170	54	Земли энергетики № 102	496750,77	1313920,33	51° 30' 46,489"	39° 24' 14,731"
104171		**Земли энергетики № 102 Количество**		54		54

104172	1	Земли энергетики № 104	507290,74	1307355,17	51° 36' 30,024"	39° 18' 40,506"
104173	2	Земли энергетики № 104	507286,88	1307351,97	51° 36' 29,900"	39° 18' 40,338"
104174	3	Земли энергетики № 104	507291,58	1307346,29	51° 36' 30,054"	39° 18' 40,045"
104175	4	Земли энергетики № 104	507295,44	1307349,50	51° 36' 30,178"	39° 18' 40,215"
104176	5	Земли энергетики № 104	507290,74	1307355,17	51° 36' 30,024"	39° 18' 40,506"
104177	6	Земли энергетики № 104	507478,26	1307519,88	51° 36' 36,030"	39° 18' 49,175"
104178	7	Земли энергетики № 104	507474,40	1307516,68	51° 36' 35,906"	39° 18' 49,007"
104179	8	Земли энергетики № 104	507479,11	1307511,00	51° 36' 36,061"	39° 18' 48,714"
104180	9	Земли энергетики № 104	507482,97	1307514,20	51° 36' 36,185"	39° 18' 48,883"
104181	10	Земли энергетики № 104	507478,26	1307519,88	51° 36' 36,030"	39° 18' 49,175"
104182	11	Земли энергетики № 104	507761,51	1307768,64	51° 36' 45,102"	39° 19' 2,269"
104183	12	Земли энергетики № 104	507757,70	1307765,46	51° 36' 44,980"	39° 19' 2,102"
104184	13	Земли энергетики № 104	507762,47	1307759,74	51° 36' 45,137"	39° 19' 1,807"
104185	14	Земли энергетики № 104	507766,28	1307762,92	51° 36' 45,259"	39° 19' 1,975"
104186	15	Земли энергетики № 104	507761,51	1307768,64	51° 36' 45,102"	39° 19' 2,269"
104187	16	Земли энергетики № 104	507982,41	1312293,98	51° 36' 50,513"	39° 22' 57,565"
104188	17	Земли энергетики № 104	507982,09	1312293,60	51° 36' 50,503"	39° 22' 57,545"
104189	18	Земли энергетики № 104	507982,96	1312292,86	51° 36' 50,531"	39° 22' 57,507"
104190	19	Земли энергетики № 104	507983,28	1312293,24	51° 36' 50,542"	39° 22' 57,527"
104191	20	Земли энергетики № 104	507982,41	1312293,98	51° 36' 50,513"	39° 22' 57,565"
104192	21	Земли энергетики № 104	508034,23	1312232,43	51° 36' 52,214"	39° 22' 54,400"
104193	22	Земли энергетики № 104	508033,75	1312232,29	51° 36' 52,199"	39° 22' 54,392"
104194	23	Земли энергетики № 104	508034,94	1312228,54	51° 36' 52,239"	39° 22' 54,198"
104195	24	Земли энергетики № 104	508035,42	1312228,68	51° 36' 52,254"	39° 22' 54,205"
104196	25	Земли энергетики № 104	508034,23	1312232,43	51° 36' 52,214"	39° 22' 54,400"
104197	26	Земли энергетики № 104	508056,72	1311343,57	51° 36' 53,293"	39° 22' 8,223"
104198	27	Земли энергетики № 104	508052,97	1311342,62	51° 36' 53,172"	39° 22' 8,171"
104199	28	Земли энергетики № 104	508053,09	1311342,14	51° 36' 53,176"	39° 22' 8,147"
104200	29	Земли энергетики № 104	508056,84	1311343,09	51° 36' 53,297"	39° 22' 8,198"
104201	30	Земли энергетики № 104	508056,72	1311343,57	51° 36' 53,293"	39° 22' 8,223"
104202	31	Земли энергетики № 104	508066,77	1311348,47	51° 36' 53,616"	39° 22' 8,484"
104203	32	Земли энергетики № 104	508061,32	1311342,42	51° 36' 53,442"	39° 22' 8,166"
104204	33	Земли энергетики № 104	508061,70	1311342,08	51° 36' 53,454"	39° 22' 8,149"
104205	34	Земли энергетики № 104	508067,15	1311348,13	51° 36' 53,628"	39° 22' 8,467"
104206	35	Земли энергетики № 104	508066,77	1311348,47	51° 36' 53,616"	39° 22' 8,484"
104207	36	Земли энергетики № 104	508109,79	1311384,06	51° 36' 54,994"	39° 22' 10,361"
104208	37	Земли энергетики № 104	508109,29	1311384,00	51° 36' 54,978"	39° 22' 10,357"
104209	38	Земли энергетики № 104	508109,59	1311381,55	51° 36' 54,988"	39° 22' 10,230"
104210	39	Земли энергетики № 104	508110,09	1311381,61	51° 36' 55,004"	39° 22' 10,234"
104211	40	Земли энергетики № 104	508109,79	1311384,06	51° 36' 54,994"	39° 22' 10,361"
104212	41	Земли энергетики № 104	508021,91	1307997,24	51° 36' 53,443"	39° 19' 14,303"

104213	42	Земли энергетики № 104	508018,08	1307994,00	51° 36' 53,320"	39° 19' 14,133"
104214	43	Земли энергетики № 104	508022,85	1307988,37	51° 36' 53,476"	39° 19' 13,843"
104215	44	Земли энергетики № 104	508026,68	1307991,61	51° 36' 53,599"	39° 19' 14,014"
104216	45	Земли энергетики № 104	508021,91	1307997,24	51° 36' 53,443"	39° 19' 14,303"
104217	46	Земли энергетики № 104	508315,54	1308255,07	51° 37' 2,846"	39° 19' 27,878"
104218	47	Земли энергетики № 104	508311,68	1308251,89	51° 37' 2,723"	39° 19' 27,710"
104219	48	Земли энергетики № 104	508316,39	1308246,18	51° 37' 2,877"	39° 19' 27,416"
104220	49	Земли энергетики № 104	508320,24	1308249,36	51° 37' 3,001"	39° 19' 27,584"
104221	50	Земли энергетики № 104	508315,54	1308255,07	51° 37' 2,846"	39° 19' 27,878"
104222	51	Земли энергетики № 104	508473,75	1308394,01	51° 37' 7,913"	39° 19' 35,193"
104223	52	Земли энергетики № 104	508469,89	1308390,80	51° 37' 7,789"	39° 19' 35,024"
104224	53	Земли энергетики № 104	508474,62	1308385,13	51° 37' 7,945"	39° 19' 34,732"
104225	54	Земли энергетики № 104	508478,47	1308388,34	51° 37' 8,068"	39° 19' 34,901"
104226	55	Земли энергетики № 104	508473,75	1308394,01	51° 37' 7,913"	39° 19' 35,193"
104227	56	Земли энергетики № 104	508674,59	1311644,15	51° 37' 13,164"	39° 22' 24,234"
104228	57	Земли энергетики № 104	508671,42	1311642,09	51° 37' 13,062"	39° 22' 24,125"
104229	58	Земли энергетики № 104	508671,70	1311641,67	51° 37' 13,071"	39° 22' 24,104"
104230	59	Земли энергетики № 104	508674,87	1311643,73	51° 37' 13,173"	39° 22' 24,213"
104231	60	Земли энергетики № 104	508674,59	1311644,15	51° 37' 13,164"	39° 22' 24,234"
104232	61	Земли энергетики № 104	508736,67	1308624,88	51° 37' 16,333"	39° 19' 47,350"
104233	62	Земли энергетики № 104	508732,81	1308621,68	51° 37' 16,209"	39° 19' 47,182"
104234	63	Земли энергетики № 104	508737,54	1308616,00	51° 37' 16,364"	39° 19' 46,889"
104235	64	Земли энергетики № 104	508741,39	1308619,20	51° 37' 16,488"	39° 19' 47,058"
104236	65	Земли энергетики № 104	508736,67	1308624,88	51° 37' 16,333"	39° 19' 47,350"
104237	66	Земли энергетики № 104	509001,85	1308857,81	51° 37' 24,825"	39° 19' 59,617"
104238	67	Земли энергетики № 104	508998,01	1308854,64	51° 37' 24,702"	39° 19' 59,450"
104239	68	Земли энергетики № 104	509002,72	1308848,91	51° 37' 24,856"	39° 19' 59,155"
104240	69	Земли энергетики № 104	509006,57	1308852,08	51° 37' 24,980"	39° 19' 59,322"
104241	70	Земли энергетики № 104	509001,85	1308857,81	51° 37' 24,825"	39° 19' 59,617"
104242	71	Земли энергетики № 104	509245,05	1309071,45	51° 37' 32,612"	39° 20' 10,869"
104243	72	Земли энергетики № 104	509241,33	1309068,12	51° 37' 32,493"	39° 20' 10,693"
104244	73	Земли энергетики № 104	509246,27	1309062,60	51° 37' 32,655"	39° 20' 10,410"
104245	74	Земли энергетики № 104	509249,99	1309065,93	51° 37' 32,774"	39° 20' 10,585"
104246	75	Земли энергетики № 104	509245,05	1309071,45	51° 37' 32,612"	39° 20' 10,869"
104247	76	Земли энергетики № 104	509490,07	1306816,58	51° 37' 41,375"	39° 18' 13,804"
104248	77	Земли энергетики № 104	509484,58	1306810,27	51° 37' 41,199"	39° 18' 13,473"
104249	78	Земли энергетики № 104	509490,89	1306804,78	51° 37' 41,405"	39° 18' 13,191"
104250	79	Земли энергетики № 104	509496,38	1306811,09	51° 37' 41,581"	39° 18' 13,522"
104251	80	Земли энергетики № 104	509490,07	1306816,58	51° 37' 41,375"	39° 18' 13,804"
104252	81	Земли энергетики № 104	509628,25	1306932,75	51° 37' 45,803"	39° 18' 19,924"
104253	82	Земли энергетики № 104	509628,23	1306932,52	51° 37' 45,802"	39° 18' 19,912"

104254	83	Земли энергетики № 104	509628,25	1306932,29	51° 37' 45,803"	39° 18' 19,900"
104255	84	Земли энергетики № 104	509628,31	1306932,07	51° 37' 45,805"	39° 18' 19,888"
104256	85	Земли энергетики № 104	509628,41	1306931,86	51° 37' 45,808"	39° 18' 19,878"
104257	86	Земли энергетики № 104	509628,54	1306931,67	51° 37' 45,813"	39° 18' 19,868"
104258	87	Земли энергетики № 104	509628,70	1306931,51	51° 37' 45,818"	39° 18' 19,860"
104259	88	Земли энергетики № 104	509628,89	1306931,38	51° 37' 45,824"	39° 18' 19,853"
104260	89	Земли энергетики № 104	509629,10	1306931,28	51° 37' 45,831"	39° 18' 19,848"
104261	90	Земли энергетики № 104	509629,32	1306931,22	51° 37' 45,838"	39° 18' 19,845"
104262	91	Земли энергетики № 104	509629,55	1306931,20	51° 37' 45,846"	39° 18' 19,844"
104263	92	Земли энергетики № 104	509629,78	1306931,22	51° 37' 45,853"	39° 18' 19,845"
104264	93	Земли энергетики № 104	509630,00	1306931,28	51° 37' 45,860"	39° 18' 19,848"
104265	94	Земли энергетики № 104	509630,21	1306931,38	51° 37' 45,867"	39° 18' 19,854"
104266	95	Земли энергетики № 104	509630,40	1306931,51	51° 37' 45,873"	39° 18' 19,861"
104267	96	Земли энергетики № 104	509630,56	1306931,67	51° 37' 45,878"	39° 18' 19,869"
104268	97	Земли энергетики № 104	509630,69	1306931,86	51° 37' 45,882"	39° 18' 19,879"
104269	98	Земли энергетики № 104	509630,79	1306932,07	51° 37' 45,885"	39° 18' 19,890"
104270	99	Земли энергетики № 104	509630,85	1306932,29	51° 37' 45,887"	39° 18' 19,901"
104271	100	Земли энергетики № 104	509630,87	1306932,52	51° 37' 45,888"	39° 18' 19,913"
104272	101	Земли энергетики № 104	509630,85	1306932,75	51° 37' 45,887"	39° 18' 19,925"
104273	102	Земли энергетики № 104	509630,79	1306932,97	51° 37' 45,885"	39° 18' 19,937"
104274	103	Земли энергетики № 104	509630,69	1306933,18	51° 37' 45,882"	39° 18' 19,948"
104275	104	Земли энергетики № 104	509630,56	1306933,37	51° 37' 45,877"	39° 18' 19,957"
104276	105	Земли энергетики № 104	509630,40	1306933,53	51° 37' 45,872"	39° 18' 19,966"
104277	106	Земли энергетики № 104	509630,21	1306933,66	51° 37' 45,866"	39° 18' 19,972"
104278	107	Земли энергетики № 104	509630,00	1306933,76	51° 37' 45,859"	39° 18' 19,977"
104279	108	Земли энергетики № 104	509629,78	1306933,82	51° 37' 45,852"	39° 18' 19,980"
104280	109	Земли энергетики № 104	509629,55	1306933,84	51° 37' 45,845"	39° 18' 19,981"
104281	110	Земли энергетики № 104	509629,32	1306933,82	51° 37' 45,837"	39° 18' 19,980"
104282	111	Земли энергетики № 104	509629,10	1306933,76	51° 37' 45,830"	39° 18' 19,977"
104283	112	Земли энергетики № 104	509628,89	1306933,66	51° 37' 45,823"	39° 18' 19,972"
104284	113	Земли энергетики № 104	509628,70	1306933,53	51° 37' 45,817"	39° 18' 19,965"
104285	114	Земли энергетики № 104	509628,54	1306933,37	51° 37' 45,812"	39° 18' 19,956"
104286	115	Земли энергетики № 104	509628,41	1306933,18	51° 37' 45,808"	39° 18' 19,946"
104287	116	Земли энергетики № 104	509628,31	1306932,97	51° 37' 45,805"	39° 18' 19,935"
104288	117	Земли энергетики № 104	509628,25	1306932,75	51° 37' 45,803"	39° 18' 19,924"
104289	118	Земли энергетики № 104	509969,89	1313377,38	51° 37' 54,377"	39° 23' 55,158"
104290	119	Земли энергетики № 104	509969,56	1313376,43	51° 37' 54,367"	39° 23' 55,108"
104291	120	Земли энергетики № 104	509970,51	1313376,10	51° 37' 54,397"	39° 23' 55,092"
104292	121	Земли энергетики № 104	509970,84	1313377,05	51° 37' 54,408"	39° 23' 55,141"
104293	122	Земли энергетики № 104	509969,89	1313377,38	51° 37' 54,377"	39° 23' 55,158"
104294	123	Земли энергетики № 104	509752,39	1307041,37	51° 37' 49,780"	39° 18' 25,643"

104295	124	Земли энергетики № 104	509752,37	1307041,14	51° 37' 49,779"	39° 18' 25,631"
104296	125	Земли энергетики № 104	509752,39	1307040,91	51° 37' 49,780"	39° 18' 25,619"
104297	126	Земли энергетики № 104	509752,45	1307040,69	51° 37' 49,782"	39° 18' 25,608"
104298	127	Земли энергетики № 104	509752,55	1307040,48	51° 37' 49,785"	39° 18' 25,597"
104299	128	Земли энергетики № 104	509752,68	1307040,29	51° 37' 49,789"	39° 18' 25,587"
104300	129	Земли энергетики № 104	509752,84	1307040,13	51° 37' 49,795"	39° 18' 25,579"
104301	130	Земли энергетики № 104	509753,03	1307040,00	51° 37' 49,801"	39° 18' 25,572"
104302	131	Земли энергетики № 104	509753,24	1307039,90	51° 37' 49,808"	39° 18' 25,567"
104303	132	Земли энергетики № 104	509753,46	1307039,84	51° 37' 49,815"	39° 18' 25,564"
104304	133	Земли энергетики № 104	509753,69	1307039,82	51° 37' 49,822"	39° 18' 25,563"
104305	134	Земли энергетики № 104	509753,92	1307039,84	51° 37' 49,830"	39° 18' 25,564"
104306	135	Земли энергетики № 104	509754,14	1307039,90	51° 37' 49,837"	39° 18' 25,568"
104307	136	Земли энергетики № 104	509754,35	1307040,00	51° 37' 49,843"	39° 18' 25,573"
104308	137	Земли энергетики № 104	509754,54	1307040,13	51° 37' 49,850"	39° 18' 25,580"
104309	138	Земли энергетики № 104	509754,70	1307040,29	51° 37' 49,855"	39° 18' 25,588"
104310	139	Земли энергетики № 104	509754,83	1307040,48	51° 37' 49,859"	39° 18' 25,598"
104311	140	Земли энергетики № 104	509754,93	1307040,69	51° 37' 49,862"	39° 18' 25,609"
104312	141	Земли энергетики № 104	509754,99	1307040,91	51° 37' 49,864"	39° 18' 25,621"
104313	142	Земли энергетики № 104	509755,01	1307041,14	51° 37' 49,864"	39° 18' 25,633"
104314	143	Земли энергетики № 104	509754,99	1307041,37	51° 37' 49,864"	39° 18' 25,645"
104315	144	Земли энергетики № 104	509754,93	1307041,59	51° 37' 49,862"	39° 18' 25,656"
104316	145	Земли энергетики № 104	509754,83	1307041,80	51° 37' 49,858"	39° 18' 25,667"
104317	146	Земли энергетики № 104	509754,70	1307041,99	51° 37' 49,854"	39° 18' 25,677"
104318	147	Земли энергетики № 104	509754,54	1307042,15	51° 37' 49,849"	39° 18' 25,685"
104319	148	Земли энергетики № 104	509754,35	1307042,28	51° 37' 49,843"	39° 18' 25,692"
104320	149	Земли энергетики № 104	509754,14	1307042,38	51° 37' 49,836"	39° 18' 25,697"
104321	150	Земли энергетики № 104	509753,92	1307042,44	51° 37' 49,829"	39° 18' 25,700"
104322	151	Земли энергетики № 104	509753,69	1307042,46	51° 37' 49,821"	39° 18' 25,700"
104323	152	Земли энергетики № 104	509753,46	1307042,44	51° 37' 49,814"	39° 18' 25,699"
104324	153	Земли энергетики № 104	509753,24	1307042,38	51° 37' 49,807"	39° 18' 25,696"
104325	154	Земли энергетики № 104	509753,03	1307042,28	51° 37' 49,800"	39° 18' 25,691"
104326	155	Земли энергетики № 104	509752,84	1307042,15	51° 37' 49,794"	39° 18' 25,684"
104327	156	Земли энергетики № 104	509752,68	1307041,99	51° 37' 49,789"	39° 18' 25,675"
104328	157	Земли энергетики № 104	509752,55	1307041,80	51° 37' 49,785"	39° 18' 25,665"
104329	158	Земли энергетики № 104	509752,45	1307041,59	51° 37' 49,781"	39° 18' 25,655"
104330	159	Земли энергетики № 104	509752,39	1307041,37	51° 37' 49,780"	39° 18' 25,643"
104331	160	Земли энергетики № 104	509876,78	1307150,35	51° 37' 53,764"	39° 18' 31,381"
104332	161	Земли энергетики № 104	509876,76	1307150,12	51° 37' 53,764"	39° 18' 31,369"
104333	162	Земли энергетики № 104	509876,78	1307149,89	51° 37' 53,764"	39° 18' 31,358"
104334	163	Земли энергетики № 104	509876,84	1307149,67	51° 37' 53,766"	39° 18' 31,346"
104335	164	Земли энергетики № 104	509876,94	1307149,46	51° 37' 53,770"	39° 18' 31,335"

104336	165	Земли энергетики № 104	509877,07	1307149,27	51° 37' 53,774"	39° 18' 31,325"
104337	166	Земли энергетики № 104	509877,23	1307149,11	51° 37' 53,779"	39° 18' 31,317"
104338	167	Земли энергетики № 104	509877,42	1307148,98	51° 37' 53,785"	39° 18' 31,311"
104339	168	Земли энергетики № 104	509877,63	1307148,88	51° 37' 53,792"	39° 18' 31,305"
104340	169	Земли энергетики № 104	509877,85	1307148,82	51° 37' 53,799"	39° 18' 31,303"
104341	170	Земли энергетики № 104	509878,08	1307148,80	51° 37' 53,807"	39° 18' 31,302"
104342	171	Земли энергетики № 104	509878,31	1307148,82	51° 37' 53,814"	39° 18' 31,303"
104343	172	Земли энергетики № 104	509878,53	1307148,88	51° 37' 53,821"	39° 18' 31,306"
104344	173	Земли энергетики № 104	509878,74	1307148,98	51° 37' 53,828"	39° 18' 31,311"
104345	174	Земли энергетики № 104	509878,93	1307149,11	51° 37' 53,834"	39° 18' 31,318"
104346	175	Земли энергетики № 104	509879,09	1307149,27	51° 37' 53,839"	39° 18' 31,327"
104347	176	Земли энергетики № 104	509879,22	1307149,46	51° 37' 53,843"	39° 18' 31,337"
104348	177	Земли энергетики № 104	509879,32	1307149,67	51° 37' 53,847"	39° 18' 31,348"
104349	178	Земли энергетики № 104	509879,38	1307149,89	51° 37' 53,848"	39° 18' 31,359"
104350	179	Земли энергетики № 104	509879,40	1307150,12	51° 37' 53,849"	39° 18' 31,371"
104351	180	Земли энергетики № 104	509879,38	1307150,35	51° 37' 53,848"	39° 18' 31,383"
104352	181	Земли энергетики № 104	509879,32	1307150,57	51° 37' 53,846"	39° 18' 31,394"
104353	182	Земли энергетики № 104	509879,22	1307150,78	51° 37' 53,843"	39° 18' 31,405"
104354	183	Земли энергетики № 104	509879,09	1307150,97	51° 37' 53,839"	39° 18' 31,415"
104355	184	Земли энергетики № 104	509878,93	1307151,13	51° 37' 53,833"	39° 18' 31,423"
104356	185	Земли энергетики № 104	509878,74	1307151,26	51° 37' 53,827"	39° 18' 31,430"
104357	186	Земли энергетики № 104	509878,53	1307151,36	51° 37' 53,820"	39° 18' 31,435"
104358	187	Земли энергетики № 104	509878,31	1307151,42	51° 37' 53,813"	39° 18' 31,438"
104359	188	Земли энергетики № 104	509878,08	1307151,44	51° 37' 53,806"	39° 18' 31,439"
104360	189	Земли энергетики № 104	509877,85	1307151,42	51° 37' 53,798"	39° 18' 31,438"
104361	190	Земли энергетики № 104	509877,63	1307151,36	51° 37' 53,791"	39° 18' 31,435"
104362	191	Земли энергетики № 104	509877,42	1307151,26	51° 37' 53,784"	39° 18' 31,429"
104363	192	Земли энергетики № 104	509877,23	1307151,13	51° 37' 53,778"	39° 18' 31,422"
104364	193	Земли энергетики № 104	509877,07	1307150,97	51° 37' 53,773"	39° 18' 31,414"
104365	194	Земли энергетики № 104	509876,94	1307150,78	51° 37' 53,769"	39° 18' 31,404"
104366	195	Земли энергетики № 104	509876,84	1307150,57	51° 37' 53,766"	39° 18' 31,393"
104367	196	Земли энергетики № 104	509876,78	1307150,35	51° 37' 53,764"	39° 18' 31,381"
104368	197	Земли энергетики № 104	509997,61	1307256,19	51° 37' 57,635"	39° 18' 36,955"
104369	198	Земли энергетики № 104	509997,59	1307255,96	51° 37' 57,634"	39° 18' 36,943"
104370	199	Земли энергетики № 104	509997,61	1307255,73	51° 37' 57,635"	39° 18' 36,931"
104371	200	Земли энергетики № 104	509997,67	1307255,51	51° 37' 57,637"	39° 18' 36,920"
104372	201	Земли энергетики № 104	509997,77	1307255,30	51° 37' 57,640"	39° 18' 36,909"
104373	202	Земли энергетики № 104	509997,90	1307255,11	51° 37' 57,644"	39° 18' 36,899"
104374	203	Земли энергетики № 104	509998,06	1307254,95	51° 37' 57,650"	39° 18' 36,891"
104375	204	Земли энергетики № 104	509998,25	1307254,82	51° 37' 57,656"	39° 18' 36,884"
104376	205	Земли энергетики № 104	509998,46	1307254,72	51° 37' 57,663"	39° 18' 36,879"

104377	206	Земли энергетики № 104	509998,68	1307254,66	51° 37' 57,670"	39° 18' 36,876"
104378	207	Земли энергетики № 104	509998,91	1307254,64	51° 37' 57,677"	39° 18' 36,875"
104379	208	Земли энергетики № 104	509999,14	1307254,66	51° 37' 57,685"	39° 18' 36,876"
104380	209	Земли энергетики № 104	509999,36	1307254,72	51° 37' 57,692"	39° 18' 36,879"
104381	210	Земли энергетики № 104	509999,57	1307254,82	51° 37' 57,698"	39° 18' 36,885"
104382	211	Земли энергетики № 104	509999,76	1307254,95	51° 37' 57,705"	39° 18' 36,892"
104383	212	Земли энергетики № 104	509999,92	1307255,11	51° 37' 57,710"	39° 18' 36,900"
104384	213	Земли энергетики № 104	510000,05	1307255,30	51° 37' 57,714"	39° 18' 36,910"
104385	214	Земли энергетики № 104	510000,15	1307255,51	51° 37' 57,717"	39° 18' 36,921"
104386	215	Земли энергетики № 104	510000,21	1307255,73	51° 37' 57,719"	39° 18' 36,932"
104387	216	Земли энергетики № 104	510000,23	1307255,96	51° 37' 57,719"	39° 18' 36,944"
104388	217	Земли энергетики № 104	510000,21	1307256,19	51° 37' 57,719"	39° 18' 36,956"
104389	218	Земли энергетики № 104	510000,15	1307256,41	51° 37' 57,717"	39° 18' 36,968"
104390	219	Земли энергетики № 104	510000,05	1307256,62	51° 37' 57,713"	39° 18' 36,979"
104391	220	Земли энергетики № 104	509999,92	1307256,81	51° 37' 57,709"	39° 18' 36,988"
104392	221	Земли энергетики № 104	509999,76	1307256,97	51° 37' 57,704"	39° 18' 36,997"
104393	222	Земли энергетики № 104	509999,57	1307257,10	51° 37' 57,698"	39° 18' 37,003"
104394	223	Земли энергетики № 104	509999,36	1307257,20	51° 37' 57,691"	39° 18' 37,008"
104395	224	Земли энергетики № 104	509999,14	1307257,26	51° 37' 57,684"	39° 18' 37,011"
104396	225	Земли энергетики № 104	509998,91	1307257,28	51° 37' 57,676"	39° 18' 37,012"
104397	226	Земли энергетики № 104	509998,68	1307257,26	51° 37' 57,669"	39° 18' 37,011"
104398	227	Земли энергетики № 104	509998,46	1307257,20	51° 37' 57,662"	39° 18' 37,008"
104399	228	Земли энергетики № 104	509998,25	1307257,10	51° 37' 57,655"	39° 18' 37,002"
104400	229	Земли энергетики № 104	509998,06	1307256,97	51° 37' 57,649"	39° 18' 36,996"
104401	230	Земли энергетики № 104	509997,90	1307256,81	51° 37' 57,644"	39° 18' 36,987"
104402	231	Земли энергетики № 104	509997,77	1307256,62	51° 37' 57,640"	39° 18' 36,977"
104403	232	Земли энергетики № 104	509997,67	1307256,41	51° 37' 57,636"	39° 18' 36,966"
104404	233	Земли энергетики № 104	509997,61	1307256,19	51° 37' 57,635"	39° 18' 36,955"
104405	234	Земли энергетики № 104	510117,42	1307361,20	51° 38' 1,472"	39° 18' 42,485"
104406	235	Земли энергетики № 104	510117,40	1307360,97	51° 38' 1,472"	39° 18' 42,473"
104407	236	Земли энергетики № 104	510117,42	1307360,74	51° 38' 1,472"	39° 18' 42,461"
104408	237	Земли энергетики № 104	510117,48	1307360,52	51° 38' 1,474"	39° 18' 42,449"
104409	238	Земли энергетики № 104	510117,58	1307360,31	51° 38' 1,478"	39° 18' 42,438"
104410	239	Земли энергетики № 104	510117,71	1307360,12	51° 38' 1,482"	39° 18' 42,429"
104411	240	Земли энергетики № 104	510117,87	1307359,96	51° 38' 1,487"	39° 18' 42,420"
104412	241	Земли энергетики № 104	510118,06	1307359,83	51° 38' 1,493"	39° 18' 42,414"
104413	242	Земли энергетики № 104	510118,27	1307359,73	51° 38' 1,500"	39° 18' 42,409"
104414	243	Земли энергетики № 104	510118,49	1307359,67	51° 38' 1,507"	39° 18' 42,406"
104415	244	Земли энергетики № 104	510118,72	1307359,65	51° 38' 1,515"	39° 18' 42,405"
104416	245	Земли энергетики № 104	510118,95	1307359,67	51° 38' 1,522"	39° 18' 42,406"
104417	246	Земли энергетики № 104	510119,17	1307359,73	51° 38' 1,529"	39° 18' 42,409"

104418	247	Земли энергетики № 104	510119,38	1307359,83	51° 38' 1,536"	39° 18' 42,415"
104419	248	Земли энергетики № 104	510119,57	1307359,96	51° 38' 1,542"	39° 18' 42,421"
104420	249	Земли энергетики № 104	510119,73	1307360,12	51° 38' 1,547"	39° 18' 42,430"
104421	250	Земли энергетики № 104	510119,86	1307360,31	51° 38' 1,552"	39° 18' 42,440"
104422	251	Земли энергетики № 104	510119,96	1307360,52	51° 38' 1,555"	39° 18' 42,451"
104423	252	Земли энергетики № 104	510120,02	1307360,74	51° 38' 1,557"	39° 18' 42,462"
104424	253	Земли энергетики № 104	510120,04	1307360,97	51° 38' 1,557"	39° 18' 42,474"
104425	254	Земли энергетики № 104	510120,02	1307361,20	51° 38' 1,556"	39° 18' 42,486"
104426	255	Земли энергетики № 104	510119,96	1307361,42	51° 38' 1,554"	39° 18' 42,498"
104427	256	Земли энергетики № 104	510119,86	1307361,63	51° 38' 1,551"	39° 18' 42,508"
104428	257	Земли энергетики № 104	510119,73	1307361,82	51° 38' 1,547"	39° 18' 42,518"
104429	258	Земли энергетики № 104	510119,57	1307361,98	51° 38' 1,542"	39° 18' 42,527"
104430	259	Земли энергетики № 104	510119,38	1307362,11	51° 38' 1,535"	39° 18' 42,533"
104431	260	Земли энергетики № 104	510119,17	1307362,21	51° 38' 1,529"	39° 18' 42,538"
104432	261	Земли энергетики № 104	510118,95	1307362,27	51° 38' 1,521"	39° 18' 42,541"
104433	262	Земли энергетики № 104	510118,72	1307362,29	51° 38' 1,514"	39° 18' 42,542"
104434	263	Земли энергетики № 104	510118,49	1307362,27	51° 38' 1,506"	39° 18' 42,541"
104435	264	Земли энергетики № 104	510118,27	1307362,21	51° 38' 1,499"	39° 18' 42,538"
104436	265	Земли энергетики № 104	510118,06	1307362,11	51° 38' 1,493"	39° 18' 42,532"
104437	266	Земли энергетики № 104	510117,87	1307361,98	51° 38' 1,487"	39° 18' 42,525"
104438	267	Земли энергетики № 104	510117,71	1307361,82	51° 38' 1,481"	39° 18' 42,517"
104439	268	Земли энергетики № 104	510117,58	1307361,63	51° 38' 1,477"	39° 18' 42,507"
104440	269	Земли энергетики № 104	510117,48	1307361,42	51° 38' 1,474"	39° 18' 42,496"
104441	270	Земли энергетики № 104	510117,42	1307361,20	51° 38' 1,472"	39° 18' 42,485"
104442	271	Земли энергетики № 104	510249,86	1307475,77	51° 38' 5,715"	39° 18' 48,519"
104443	272	Земли энергетики № 104	510249,84	1307475,54	51° 38' 5,714"	39° 18' 48,507"
104444	273	Земли энергетики № 104	510249,86	1307475,31	51° 38' 5,715"	39° 18' 48,495"
104445	274	Земли энергетики № 104	510249,92	1307475,09	51° 38' 5,717"	39° 18' 48,484"
104446	275	Земли энергетики № 104	510250,02	1307474,88	51° 38' 5,720"	39° 18' 48,473"
104447	276	Земли энергетики № 104	510250,15	1307474,69	51° 38' 5,725"	39° 18' 48,463"
104448	277	Земли энергетики № 104	510250,31	1307474,53	51° 38' 5,730"	39° 18' 48,455"
104449	278	Земли энергетики № 104	510250,50	1307474,40	51° 38' 5,736"	39° 18' 48,448"
104450	279	Земли энергетики № 104	510250,71	1307474,30	51° 38' 5,743"	39° 18' 48,443"
104451	280	Земли энергетики № 104	510250,93	1307474,24	51° 38' 5,750"	39° 18' 48,440"
104452	281	Земли энергетики № 104	510251,16	1307474,22	51° 38' 5,758"	39° 18' 48,439"
104453	282	Земли энергетики № 104	510251,39	1307474,24	51° 38' 5,765"	39° 18' 48,441"
104454	283	Земли энергетики № 104	510251,61	1307474,30	51° 38' 5,772"	39° 18' 48,444"
104455	284	Земли энергетики № 104	510251,82	1307474,40	51° 38' 5,779"	39° 18' 48,449"
104456	285	Земли энергетики № 104	510252,01	1307474,53	51° 38' 5,785"	39° 18' 48,456"
104457	286	Земли энергетики № 104	510252,17	1307474,69	51° 38' 5,790"	39° 18' 48,464"
104458	287	Земли энергетики № 104	510252,30	1307474,88	51° 38' 5,794"	39° 18' 48,474"

104459	288	Земли энергетики № 104	510252,40	1307475,09	51° 38' 5,797"	39° 18' 48,485"
104460	289	Земли энергетики № 104	510252,46	1307475,31	51° 38' 5,799"	39° 18' 48,497"
104461	290	Земли энергетики № 104	510252,48	1307475,54	51° 38' 5,800"	39° 18' 48,509"
104462	291	Земли энергетики № 104	510252,46	1307475,77	51° 38' 5,799"	39° 18' 48,521"
104463	292	Земли энергетики № 104	510252,40	1307475,99	51° 38' 5,797"	39° 18' 48,532"
104464	293	Земли энергетики № 104	510252,30	1307476,20	51° 38' 5,794"	39° 18' 48,543"
104465	294	Земли энергетики № 104	510252,17	1307476,39	51° 38' 5,789"	39° 18' 48,553"
104466	295	Земли энергетики № 104	510252,01	1307476,55	51° 38' 5,784"	39° 18' 48,561"
104467	296	Земли энергетики № 104	510251,82	1307476,68	51° 38' 5,778"	39° 18' 48,568"
104468	297	Земли энергетики № 104	510251,61	1307476,78	51° 38' 5,771"	39° 18' 48,573"
104469	298	Земли энергетики № 104	510251,39	1307476,84	51° 38' 5,764"	39° 18' 48,576"
104470	299	Земли энергетики № 104	510251,16	1307476,86	51° 38' 5,757"	39° 18' 48,577"
104471	300	Земли энергетики № 104	510250,93	1307476,84	51° 38' 5,749"	39° 18' 48,575"
104472	301	Земли энергетики № 104	510250,71	1307476,78	51° 38' 5,742"	39° 18' 48,572"
104473	302	Земли энергетики № 104	510250,50	1307476,68	51° 38' 5,735"	39° 18' 48,567"
104474	303	Земли энергетики № 104	510250,31	1307476,55	51° 38' 5,729"	39° 18' 48,560"
104475	304	Земли энергетики № 104	510250,15	1307476,39	51° 38' 5,724"	39° 18' 48,552"
104476	305	Земли энергетики № 104	510250,02	1307476,20	51° 38' 5,720"	39° 18' 48,542"
104477	306	Земли энергетики № 104	510249,92	1307475,99	51° 38' 5,717"	39° 18' 48,531"
104478	307	Земли энергетики № 104	510249,86	1307475,77	51° 38' 5,715"	39° 18' 48,519"
104479	308	Земли энергетики № 104	510362,79	1307574,53	51° 38' 9,332"	39° 18' 53,721"
104480	309	Земли энергетики № 104	510362,77	1307574,30	51° 38' 9,332"	39° 18' 53,709"
104481	310	Земли энергетики № 104	510362,79	1307574,07	51° 38' 9,332"	39° 18' 53,697"
104482	311	Земли энергетики № 104	510362,85	1307573,85	51° 38' 9,334"	39° 18' 53,685"
104483	312	Земли энергетики № 104	510362,95	1307573,64	51° 38' 9,338"	39° 18' 53,674"
104484	313	Земли энергетики № 104	510363,08	1307573,45	51° 38' 9,342"	39° 18' 53,665"
104485	314	Земли энергетики № 104	510363,24	1307573,29	51° 38' 9,347"	39° 18' 53,656"
104486	315	Земли энергетики № 104	510363,43	1307573,16	51° 38' 9,353"	39° 18' 53,650"
104487	316	Земли энергетики № 104	510363,64	1307573,06	51° 38' 9,360"	39° 18' 53,645"
104488	317	Земли энергетики № 104	510363,86	1307573,00	51° 38' 9,367"	39° 18' 53,642"
104489	318	Земли энергетики № 104	510364,09	1307572,98	51° 38' 9,375"	39° 18' 53,641"
104490	319	Земли энергетики № 104	510364,32	1307573,00	51° 38' 9,382"	39° 18' 53,642"
104491	320	Земли энергетики № 104	510364,54	1307573,06	51° 38' 9,389"	39° 18' 53,645"
104492	321	Земли энергетики № 104	510364,75	1307573,16	51° 38' 9,396"	39° 18' 53,651"
104493	322	Земли энергетики № 104	510364,94	1307573,29	51° 38' 9,402"	39° 18' 53,657"
104494	323	Земли энергетики № 104	510365,10	1307573,45	51° 38' 9,407"	39° 18' 53,666"
104495	324	Земли энергетики № 104	510365,23	1307573,64	51° 38' 9,411"	39° 18' 53,676"
104496	325	Земли энергетики № 104	510365,33	1307573,85	51° 38' 9,415"	39° 18' 53,687"
104497	326	Земли энергетики № 104	510365,39	1307574,07	51° 38' 9,416"	39° 18' 53,698"
104498	327	Земли энергетики № 104	510365,41	1307574,30	51° 38' 9,417"	39° 18' 53,710"
104499	328	Земли энергетики № 104	510365,39	1307574,53	51° 38' 9,416"	39° 18' 53,722"

104500	329	Земли энергетики № 104	510365,33	1307574,75	51° 38' 9,414"	39° 18' 53,734"
104501	330	Земли энергетики № 104	510365,23	1307574,96	51° 38' 9,411"	39° 18' 53,744"
104502	331	Земли энергетики № 104	510365,10	1307575,15	51° 38' 9,407"	39° 18' 53,754"
104503	332	Земли энергетики № 104	510364,94	1307575,31	51° 38' 9,401"	39° 18' 53,762"
104504	333	Земли энергетики № 104	510364,75	1307575,44	51° 38' 9,395"	39° 18' 53,769"
104505	334	Земли энергетики № 104	510364,54	1307575,54	51° 38' 9,388"	39° 18' 53,774"
104506	335	Земли энергетики № 104	510364,32	1307575,60	51° 38' 9,381"	39° 18' 53,777"
104507	336	Земли энергетики № 104	510364,09	1307575,62	51° 38' 9,374"	39° 18' 53,778"
104508	337	Земли энергетики № 104	510363,86	1307575,60	51° 38' 9,366"	39° 18' 53,777"
104509	338	Земли энергетики № 104	510363,64	1307575,54	51° 38' 9,359"	39° 18' 53,774"
104510	339	Земли энергетики № 104	510363,43	1307575,44	51° 38' 9,353"	39° 18' 53,768"
104511	340	Земли энергетики № 104	510363,24	1307575,31	51° 38' 9,346"	39° 18' 53,761"
104512	341	Земли энергетики № 104	510363,08	1307575,15	51° 38' 9,341"	39° 18' 53,753"
104513	342	Земли энергетики № 104	510362,95	1307574,96	51° 38' 9,337"	39° 18' 53,743"
104514	343	Земли энергетики № 104	510362,85	1307574,75	51° 38' 9,334"	39° 18' 53,732"
104515	344	Земли энергетики № 104	510362,79	1307574,53	51° 38' 9,332"	39° 18' 53,721"
104516	345	Земли энергетики № 104	510528,65	1307719,93	51° 38' 14,645"	39° 19' 1,379"
104517	346	Земли энергетики № 104	510528,63	1307719,70	51° 38' 14,644"	39° 19' 1,367"
104518	347	Земли энергетики № 104	510528,65	1307719,47	51° 38' 14,645"	39° 19' 1,355"
104519	348	Земли энергетики № 104	510528,71	1307719,25	51° 38' 14,647"	39° 19' 1,343"
104520	349	Земли энергетики № 104	510528,81	1307719,04	51° 38' 14,650"	39° 19' 1,332"
104521	350	Земли энергетики № 104	510528,94	1307718,85	51° 38' 14,654"	39° 19' 1,323"
104522	351	Земли энергетики № 104	510529,10	1307718,69	51° 38' 14,660"	39° 19' 1,314"
104523	352	Земли энергетики № 104	510529,29	1307718,56	51° 38' 14,666"	39° 19' 1,308"
104524	353	Земли энергетики № 104	510529,50	1307718,46	51° 38' 14,673"	39° 19' 1,303"
104525	354	Земли энергетики № 104	510529,72	1307718,40	51° 38' 14,680"	39° 19' 1,300"
104526	355	Земли энергетики № 104	510529,95	1307718,38	51° 38' 14,687"	39° 19' 1,299"
104527	356	Земли энергетики № 104	510530,18	1307718,40	51° 38' 14,695"	39° 19' 1,300"
104528	357	Земли энергетики № 104	510530,40	1307718,46	51° 38' 14,702"	39° 19' 1,303"
104529	358	Земли энергетики № 104	510530,61	1307718,56	51° 38' 14,709"	39° 19' 1,308"
104530	359	Земли энергетики № 104	510530,80	1307718,69	51° 38' 14,715"	39° 19' 1,315"
104531	360	Земли энергетики № 104	510530,96	1307718,85	51° 38' 14,720"	39° 19' 1,324"
104532	361	Земли энергетики № 104	510531,09	1307719,04	51° 38' 14,724"	39° 19' 1,334"
104533	362	Земли энергетики № 104	510531,19	1307719,25	51° 38' 14,727"	39° 19' 1,345"
104534	363	Земли энергетики № 104	510531,25	1307719,47	51° 38' 14,729"	39° 19' 1,356"
104535	364	Земли энергетики № 104	510531,27	1307719,70	51° 38' 14,729"	39° 19' 1,368"
104536	365	Земли энергетики № 104	510531,25	1307719,93	51° 38' 14,729"	39° 19' 1,380"
104537	366	Земли энергетики № 104	510531,19	1307720,15	51° 38' 14,727"	39° 19' 1,391"
104538	367	Земли энергетики № 104	510531,09	1307720,36	51° 38' 14,723"	39° 19' 1,402"
104539	368	Земли энергетики № 104	510530,96	1307720,55	51° 38' 14,719"	39° 19' 1,412"
104540	369	Земли энергетики № 104	510530,80	1307720,71	51° 38' 14,714"	39° 19' 1,420"

104541	370	Земли энергетики № 104	510530,61	1307720,84	51° 38' 14,708"	39° 19' 1,427"
104542	371	Земли энергетики № 104	510530,40	1307720,94	51° 38' 14,701"	39° 19' 1,432"
104543	372	Земли энергетики № 104	510530,18	1307721,00	51° 38' 14,694"	39° 19' 1,435"
104544	373	Земли энергетики № 104	510529,95	1307721,02	51° 38' 14,686"	39° 19' 1,436"
104545	374	Земли энергетики № 104	510529,72	1307721,00	51° 38' 14,679"	39° 19' 1,435"
104546	375	Земли энергетики № 104	510529,50	1307720,94	51° 38' 14,672"	39° 19' 1,432"
104547	376	Земли энергетики № 104	510529,29	1307720,84	51° 38' 14,665"	39° 19' 1,426"
104548	377	Земли энергетики № 104	510529,10	1307720,71	51° 38' 14,659"	39° 19' 1,419"
104549	378	Земли энергетики № 104	510528,94	1307720,55	51° 38' 14,654"	39° 19' 1,411"
104550	379	Земли энергетики № 104	510528,81	1307720,36	51° 38' 14,650"	39° 19' 1,401"
104551	380	Земли энергетики № 104	510528,71	1307720,15	51° 38' 14,646"	39° 19' 1,390"
104552	381	Земли энергетики № 104	510528,65	1307719,93	51° 38' 14,645"	39° 19' 1,379"
104553	382	Земли энергетики № 104	510633,97	1307811,70	51° 38' 18,018"	39° 19' 6,213"
104554	383	Земли энергетики № 104	510633,95	1307811,47	51° 38' 18,017"	39° 19' 6,201"
104555	384	Земли энергетики № 104	510633,97	1307811,24	51° 38' 18,018"	39° 19' 6,189"
104556	385	Земли энергетики № 104	510634,03	1307811,02	51° 38' 18,020"	39° 19' 6,177"
104557	386	Земли энергетики № 104	510634,13	1307810,81	51° 38' 18,024"	39° 19' 6,166"
104558	387	Земли энергетики № 104	510634,26	1307810,62	51° 38' 18,028"	39° 19' 6,157"
104559	388	Земли энергетики № 104	510634,42	1307810,46	51° 38' 18,033"	39° 19' 6,148"
104560	389	Земли энергетики № 104	510634,61	1307810,33	51° 38' 18,039"	39° 19' 6,142"
104561	390	Земли энергетики № 104	510634,82	1307810,23	51° 38' 18,046"	39° 19' 6,137"
104562	391	Земли энергетики № 104	510635,04	1307810,17	51° 38' 18,053"	39° 19' 6,134"
104563	392	Земли энергетики № 104	510635,27	1307810,15	51° 38' 18,061"	39° 19' 6,133"
104564	393	Земли энергетики № 104	510635,50	1307810,17	51° 38' 18,068"	39° 19' 6,134"
104565	394	Земли энергетики № 104	510635,72	1307810,23	51° 38' 18,075"	39° 19' 6,137"
104566	395	Земли энергетики № 104	510635,93	1307810,33	51° 38' 18,082"	39° 19' 6,142"
104567	396	Земли энергетики № 104	510636,12	1307810,46	51° 38' 18,088"	39° 19' 6,149"
104568	397	Земли энергетики № 104	510636,28	1307810,62	51° 38' 18,093"	39° 19' 6,158"
104569	398	Земли энергетики № 104	510636,41	1307810,81	51° 38' 18,097"	39° 19' 6,168"
104570	399	Земли энергетики № 104	510636,51	1307811,02	51° 38' 18,100"	39° 19' 6,179"
104571	400	Земли энергетики № 104	510636,57	1307811,24	51° 38' 18,102"	39° 19' 6,190"
104572	401	Земли энергетики № 104	510636,59	1307811,47	51° 38' 18,103"	39° 19' 6,202"
104573	402	Земли энергетики № 104	510636,57	1307811,70	51° 38' 18,102"	39° 19' 6,214"
104574	403	Земли энергетики № 104	510636,51	1307811,92	51° 38' 18,100"	39° 19' 6,226"
104575	404	Земли энергетики № 104	510636,41	1307812,13	51° 38' 18,097"	39° 19' 6,236"
104576	405	Земли энергетики № 104	510636,28	1307812,32	51° 38' 18,093"	39° 19' 6,246"
104577	406	Земли энергетики № 104	510636,12	1307812,48	51° 38' 18,087"	39° 19' 6,254"
104578	407	Земли энергетики № 104	510635,93	1307812,61	51° 38' 18,081"	39° 19' 6,261"
104579	408	Земли энергетики № 104	510635,72	1307812,71	51° 38' 18,074"	39° 19' 6,266"
104580	409	Земли энергетики № 104	510635,50	1307812,77	51° 38' 18,067"	39° 19' 6,269"
104581	410	Земли энергетики № 104	510635,27	1307812,79	51° 38' 18,060"	39° 19' 6,270"

104582	411	Земли энергетики № 104	510635,04	1307812,77	51° 38' 18,052"	39° 19' 6,269"
104583	412	Земли энергетики № 104	510634,82	1307812,71	51° 38' 18,045"	39° 19' 6,266"
104584	413	Земли энергетики № 104	510634,61	1307812,61	51° 38' 18,038"	39° 19' 6,260"
104585	414	Земли энергетики № 104	510634,42	1307812,48	51° 38' 18,032"	39° 19' 6,253"
104586	415	Земли энергетики № 104	510634,26	1307812,32	51° 38' 18,027"	39° 19' 6,245"
104587	416	Земли энергетики № 104	510634,13	1307812,13	51° 38' 18,023"	39° 19' 6,235"
104588	417	Земли энергетики № 104	510634,03	1307811,92	51° 38' 18,020"	39° 19' 6,224"
104589	418	Земли энергетики № 104	510633,97	1307811,70	51° 38' 18,018"	39° 19' 6,213"
104590	419	Земли энергетики № 104	510743,08	1307907,77	51° 38' 21,512"	39° 19' 11,273"
104591	420	Земли энергетики № 104	510743,06	1307907,54	51° 38' 21,512"	39° 19' 11,261"
104592	421	Земли энергетики № 104	510743,08	1307907,31	51° 38' 21,513"	39° 19' 11,249"
104593	422	Земли энергетики № 104	510743,14	1307907,09	51° 38' 21,515"	39° 19' 11,237"
104594	423	Земли энергетики № 104	510743,24	1307906,88	51° 38' 21,518"	39° 19' 11,226"
104595	424	Земли энергетики № 104	510743,37	1307906,69	51° 38' 21,522"	39° 19' 11,217"
104596	425	Земли энергетики № 104	510743,53	1307906,53	51° 38' 21,528"	39° 19' 11,208"
104597	426	Земли энергетики № 104	510743,72	1307906,40	51° 38' 21,534"	39° 19' 11,202"
104598	427	Земли энергетики № 104	510743,93	1307906,30	51° 38' 21,541"	39° 19' 11,197"
104599	428	Земли энергетики № 104	510744,15	1307906,24	51° 38' 21,548"	39° 19' 11,194"
104600	429	Земли энергетики № 104	510744,38	1307906,22	51° 38' 21,555"	39° 19' 11,193"
104601	430	Земли энергетики № 104	510744,61	1307906,24	51° 38' 21,563"	39° 19' 11,194"
104602	431	Земли энергетики № 104	510744,83	1307906,30	51° 38' 21,570"	39° 19' 11,197"
104603	432	Земли энергетики № 104	510745,04	1307906,40	51° 38' 21,576"	39° 19' 11,203"
104604	433	Земли энергетики № 104	510745,23	1307906,53	51° 38' 21,582"	39° 19' 11,209"
104605	434	Земли энергетики № 104	510745,39	1307906,69	51° 38' 21,588"	39° 19' 11,218"
104606	435	Земли энергетики № 104	510745,52	1307906,88	51° 38' 21,592"	39° 19' 11,228"
104607	436	Земли энергетики № 104	510745,62	1307907,09	51° 38' 21,595"	39° 19' 11,239"
104608	437	Земли энергетики № 104	510745,68	1307907,31	51° 38' 21,597"	39° 19' 11,250"
104609	438	Земли энергетики № 104	510745,70	1307907,54	51° 38' 21,597"	39° 19' 11,262"
104610	439	Земли энергетики № 104	510745,68	1307907,77	51° 38' 21,597"	39° 19' 11,274"
104611	440	Земли энергетики № 104	510745,62	1307907,99	51° 38' 21,595"	39° 19' 11,285"
104612	441	Земли энергетики № 104	510745,52	1307908,20	51° 38' 21,591"	39° 19' 11,296"
104613	442	Земли энергетики № 104	510745,39	1307908,39	51° 38' 21,587"	39° 19' 11,306"
104614	443	Земли энергетики № 104	510745,23	1307908,55	51° 38' 21,582"	39° 19' 11,314"
104615	444	Земли энергетики № 104	510745,04	1307908,68	51° 38' 21,576"	39° 19' 11,321"
104616	445	Земли энергетики № 104	510744,83	1307908,78	51° 38' 21,569"	39° 19' 11,326"
104617	446	Земли энергетики № 104	510744,61	1307908,84	51° 38' 21,562"	39° 19' 11,329"
104618	447	Земли энергетики № 104	510744,38	1307908,86	51° 38' 21,554"	39° 19' 11,330"
104619	448	Земли энергетики № 104	510744,15	1307908,84	51° 38' 21,547"	39° 19' 11,329"
104620	449	Земли энергетики № 104	510743,93	1307908,78	51° 38' 21,540"	39° 19' 11,326"
104621	450	Земли энергетики № 104	510743,72	1307908,68	51° 38' 21,533"	39° 19' 11,320"
104622	451	Земли энергетики № 104	510743,53	1307908,55	51° 38' 21,527"	39° 19' 11,313"

104623	452	Земли энергетики № 104	510743,37	1307908,39	51° 38' 21,522"	39° 19' 11,305"
104624	453	Земли энергетики № 104	510743,24	1307908,20	51° 38' 21,518"	39° 19' 11,295"
104625	454	Земли энергетики № 104	510743,14	1307907,99	51° 38' 21,514"	39° 19' 11,284"
104626	455	Земли энергетики № 104	510743,08	1307907,77	51° 38' 21,512"	39° 19' 11,273"
104627	456	Земли энергетики № 104	510859,01	1308013,11	51° 38' 25,224"	39° 19' 16,819"
104628	457	Земли энергетики № 104	510853,25	1308007,93	51° 38' 25,040"	39° 19' 16,546"
104629	458	Земли энергетики № 104	510858,43	1308002,17	51° 38' 25,209"	39° 19' 16,250"
104630	459	Земли энергетики № 104	510864,19	1308007,35	51° 38' 25,394"	39° 19' 16,522"
104631	460	Земли энергетики № 104	510859,01	1308013,11	51° 38' 25,224"	39° 19' 16,819"
104632	461	Земли энергетики № 104	511068,64	1310283,21	51° 38' 31,147"	39° 21' 14,985"
104633	462	Земли энергетики № 104	511068,46	1310283,05	51° 38' 31,141"	39° 21' 14,977"
104634	463	Земли энергетики № 104	511068,62	1310282,87	51° 38' 31,147"	39° 21' 14,967"
104635	464	Земли энергетики № 104	511068,80	1310283,03	51° 38' 31,152"	39° 21' 14,976"
104636	465	Земли энергетики № 104	511068,64	1310283,21	51° 38' 31,147"	39° 21' 14,985"
104637	466	Земли энергетики № 104	521076,50	1317183,46	51° 43' 52,099"	39° 27' 20,705"
104638	467	Земли энергетики № 104	521155,25	1317132,22	51° 43' 54,668"	39° 27' 18,090"
104639	468	Земли энергетики № 104	521282,50	1317049,42	51° 43' 58,821"	39° 27' 13,865"
104640	469	Земли энергетики № 104	521326,51	1317020,73	51° 44' 0,257"	39° 27' 12,400"
104641	470	Земли энергетики № 104	521332,76	1317016,65	51° 44' 0,461"	39° 27' 12,192"
104642	471	Земли энергетики № 104	521336,81	1317014,01	51° 44' 0,593"	39° 27' 12,057"
104643	472	Земли энергетики № 104	521341,74	1317020,93	51° 44' 0,749"	39° 27' 12,421"
104644	473	Земли энергетики № 104	521342,97	1317028,34	51° 44' 0,786"	39° 27' 12,808"
104645	474	Земли энергетики № 104	521355,24	1317051,58	51° 44' 1,173"	39° 27' 14,027"
104646	475	Земли энергетики № 104	521465,76	1317206,24	51° 44' 4,682"	39° 27' 22,162"
104647	476	Земли энергетики № 104	521470,98	1317213,02	51° 44' 4,848"	39° 27' 22,519"
104648	477	Земли энергетики № 104	521474,46	1317218,40	51° 44' 4,958"	39° 27' 22,802"
104649	478	Земли энергетики № 104	521475,94	1317222,09	51° 44' 5,004"	39° 27' 22,995"
104650	479	Земли энергетики № 104	521477,12	1317225,78	51° 44' 5,041"	39° 27' 23,188"
104651	480	Земли энергетики № 104	521477,44	1317228,35	51° 44' 5,050"	39° 27' 23,322"
104652	481	Земли энергетики № 104	521476,92	1317231,49	51° 44' 5,032"	39° 27' 23,485"
104653	482	Земли энергетики № 104	521473,57	1317236,67	51° 44' 4,921"	39° 27' 23,753"
104654	483	Земли энергетики № 104	521424,53	1317274,43	51° 44' 3,318"	39° 27' 25,686"
104655	484	Земли энергетики № 104	521421,14	1317276,19	51° 44' 3,208"	39° 27' 25,776"
104656	485	Земли энергетики № 104	521418,33	1317279,08	51° 44' 3,116"	39° 27' 25,924"
104657	486	Земли энергетики № 104	521416,37	1317281,39	51° 44' 3,051"	39° 27' 26,043"
104658	487	Земли энергетики № 104	521415,56	1317284,83	51° 44' 3,024"	39° 27' 26,222"
104659	488	Земли энергетики № 104	521443,96	1317343,82	51° 44' 3,917"	39° 27' 29,315"
104660	489	Земли энергетики № 104	521453,87	1317360,53	51° 44' 4,230"	39° 27' 30,193"
104661	490	Земли энергетики № 104	521459,99	1317371,29	51° 44' 4,424"	39° 27' 30,757"
104662	491	Земли энергетики № 104	521469,83	1317383,15	51° 44' 4,737"	39° 27' 31,382"
104663	492	Земли энергетики № 104	521477,05	1317391,33	51° 44' 4,967"	39° 27' 31,814"

104664	493	Земли энергетики № 104	521484,80	1317396,08	51° 44' 5,216"	39° 27' 32,066"
104665	494	Земли энергетики № 104	521492,84	1317401,11	51° 44' 5,474"	39° 27' 32,334"
104666	495	Земли энергетики № 104	521502,53	1317402,12	51° 44' 5,787"	39° 27' 32,393"
104667	496	Земли энергетики № 104	521513,36	1317402,55	51° 44' 6,137"	39° 27' 32,423"
104668	497	Земли энергетики № 104	521587,71	1317384,71	51° 44' 8,550"	39° 27' 31,546"
104669	498	Земли энергетики № 104	521610,62	1317373,56	51° 44' 9,296"	39° 27' 30,981"
104670	499	Земли энергетики № 104	521616,81	1317368,06	51° 44' 9,498"	39° 27' 30,698"
104671	500	Земли энергетики № 104	521620,18	1317364,87	51° 44' 9,609"	39° 27' 30,535"
104672	501	Земли энергетики № 104	521621,59	1317363,71	51° 44' 9,655"	39° 27' 30,475"
104673	502	Земли энергетики № 104	521628,12	1317362,48	51° 44' 9,867"	39° 27' 30,416"
104674	503	Земли энергетики № 104	521631,82	1317362,72	51° 44' 9,986"	39° 27' 30,431"
104675	504	Земли энергетики № 104	521642,18	1317370,57	51° 44' 10,318"	39° 27' 30,847"
104676	505	Земли энергетики № 104	521705,10	1317478,19	51° 44' 12,307"	39° 27' 36,498"
104677	506	Земли энергетики № 104	521710,32	1317484,97	51° 44' 12,473"	39° 27' 36,855"
104678	507	Земли энергетики № 104	521710,83	1317485,63	51° 44' 12,489"	39° 27' 36,890"
104679	508	Земли энергетики № 104	521392,28	1317706,05	51° 44' 2,088"	39° 27' 48,152"
104680	509	Земли энергетики № 104	521076,50	1317183,46	51° 43' 52,099"	39° 27' 20,705"
104681	510	Земли энергетики № 104	521808,80	1318015,06	51° 44' 15,428"	39° 28' 4,545"
104682	511	Земли энергетики № 104	521808,52	1318014,64	51° 44' 15,420"	39° 28' 4,523"
104683	512	Земли энергетики № 104	521808,94	1318014,36	51° 44' 15,433"	39° 28' 4,509"
104684	513	Земли энергетики № 104	521809,22	1318014,78	51° 44' 15,442"	39° 28' 4,531"
104685	514	Земли энергетики № 104	521808,80	1318015,06	51° 44' 15,428"	39° 28' 4,545"
104686	515	Земли энергетики № 104	521852,88	1318080,17	51° 44' 16,826"	39° 28' 7,969"
104687	516	Земли энергетики № 104	521852,60	1318079,75	51° 44' 16,817"	39° 28' 7,946"
104688	517	Земли энергетики № 104	521853,02	1318079,47	51° 44' 16,831"	39° 28' 7,932"
104689	518	Земли энергетики № 104	521853,30	1318079,89	51° 44' 16,840"	39° 28' 7,954"
104690	519	Земли энергетики № 104	521852,88	1318080,17	51° 44' 16,826"	39° 28' 7,969"
104691	520	Земли энергетики № 104	521892,58	1318140,11	51° 44' 18,084"	39° 28' 11,120"
104692	521	Земли энергетики № 104	521892,30	1318139,69	51° 44' 18,075"	39° 28' 11,098"
104693	522	Земли энергетики № 104	521892,72	1318139,41	51° 44' 18,089"	39° 28' 11,083"
104694	523	Земли энергетики № 104	521893,00	1318139,83	51° 44' 18,098"	39° 28' 11,105"
104695	524	Земли энергетики № 104	521892,58	1318140,11	51° 44' 18,084"	39° 28' 11,120"
104696	525	Земли энергетики № 104	521940,47	1318813,10	51° 44' 19,338"	39° 28' 46,221"
104697	526	Земли энергетики № 104	521939,08	1318805,48	51° 44' 19,296"	39° 28' 45,823"
104698	527	Земли энергетики № 104	521946,74	1318804,09	51° 44' 19,544"	39° 28' 45,756"
104699	528	Земли энергетики № 104	521948,13	1318811,71	51° 44' 19,586"	39° 28' 46,154"
104700	529	Земли энергетики № 104	521940,47	1318813,10	51° 44' 19,338"	39° 28' 46,221"
104701	530	Земли энергетики № 104	521930,56	1318197,30	51° 44' 19,288"	39° 28' 14,126"
104702	531	Земли энергетики № 104	521930,28	1318196,88	51° 44' 19,279"	39° 28' 14,104"
104703	532	Земли энергетики № 104	521930,70	1318196,60	51° 44' 19,293"	39° 28' 14,090"
104704	533	Земли энергетики № 104	521930,98	1318197,02	51° 44' 19,302"	39° 28' 14,112"

104705	534	Земли энергетики № 104	521930,56	1318197,30	51° 44' 19,288"	39° 28' 14,126"
104706	535	Земли энергетики № 104	521967,95	1318252,47	51° 44' 20,473"	39° 28' 17,028"
104707	536	Земли энергетики № 104	521967,67	1318252,05	51° 44' 20,464"	39° 28' 17,005"
104708	537	Земли энергетики № 104	521968,09	1318251,77	51° 44' 20,478"	39° 28' 16,991"
104709	538	Земли энергетики № 104	521968,37	1318252,19	51° 44' 20,487"	39° 28' 17,013"
104710	539	Земли энергетики № 104	521967,95	1318252,47	51° 44' 20,473"	39° 28' 17,028"
104711	540	Земли энергетики № 104	522007,32	1318311,11	51° 44' 21,721"	39° 28' 20,111"
104712	541	Земли энергетики № 104	522007,04	1318310,69	51° 44' 21,712"	39° 28' 20,089"
104713	542	Земли энергетики № 104	522007,46	1318310,41	51° 44' 21,726"	39° 28' 20,075"
104714	543	Земли энергетики № 104	522007,74	1318310,83	51° 44' 21,735"	39° 28' 20,097"
104715	544	Земли энергетики № 104	522007,32	1318311,11	51° 44' 21,721"	39° 28' 20,111"
104716	545	Земли энергетики № 104	522042,06	1318362,79	51° 44' 22,822"	39° 28' 22,828"
104717	546	Земли энергетики № 104	522041,78	1318362,37	51° 44' 22,813"	39° 28' 22,806"
104718	547	Земли энергетики № 104	522042,20	1318362,09	51° 44' 22,827"	39° 28' 22,792"
104719	548	Земли энергетики № 104	522042,48	1318362,51	51° 44' 22,836"	39° 28' 22,814"
104720	549	Земли энергетики № 104	522042,06	1318362,79	51° 44' 22,822"	39° 28' 22,828"
104721	550	Земли энергетики № 104	522065,35	1318437,13	51° 44' 23,543"	39° 28' 26,719"
104722	551	Земли энергетики № 104	522064,93	1318436,87	51° 44' 23,530"	39° 28' 26,705"
104723	552	Земли энергетики № 104	522066,70	1318433,97	51° 44' 23,588"	39° 28' 26,555"
104724	553	Земли энергетики № 104	522067,12	1318434,23	51° 44' 23,602"	39° 28' 26,569"
104725	554	Земли энергетики № 104	522065,35	1318437,13	51° 44' 23,543"	39° 28' 26,719"
104726	555	Земли энергетики № 104	522068,20	1318401,83	51° 44' 23,651"	39° 28' 24,881"
104727	556	Земли энергетики № 104	522065,71	1318397,80	51° 44' 23,572"	39° 28' 24,669"
104728	557	Земли энергетики № 104	522066,13	1318397,54	51° 44' 23,586"	39° 28' 24,656"
104729	558	Земли энергетики № 104	522068,62	1318401,57	51° 44' 23,665"	39° 28' 24,868"
104730	559	Земли энергетики № 104	522068,20	1318401,83	51° 44' 23,651"	39° 28' 24,881"
104731	560	Земли энергетики № 104	523259,20	1315840,90	51° 45' 3,284"	39° 26' 12,245"
104732	561	Земли энергетики № 104	523234,50	1315729,66	51° 45' 2,532"	39° 26' 6,430"
104733	562	Земли энергетики № 104	523299,21	1315608,60	51° 45' 4,676"	39° 26' 0,164"
104734	563	Земли энергетики № 104	523322,31	1315621,77	51° 45' 5,418"	39° 26' 0,867"
104735	564	Земли энергетики № 104	523324,26	1315622,88	51° 45' 5,481"	39° 26' 0,926"
104736	565	Земли энергетики № 104	523431,78	1315684,16	51° 45' 8,933"	39° 26' 4,193"
104737	566	Земли энергетики № 104	523376,78	1315790,00	51° 45' 7,109"	39° 26' 9,672"
104738	567	Земли энергетики № 104	523347,96	1315810,24	51° 45' 6,168"	39° 26' 10,708"
104739	568	Земли энергетики № 104	523305,82	1315815,68	51° 45' 4,803"	39° 26' 10,963"
104740	569	Земли энергетики № 104	523287,01	1315821,75	51° 45' 4,192"	39° 26' 11,266"
104741	570	Земли энергетики № 104	523259,20	1315840,90	51° 45' 3,284"	39° 26' 12,245"
104742	571	Земли энергетики № 104	521155,25	1317132,22	51° 43' 54,668"	39° 27' 18,090"
104743	572	Земли энергетики № 104	521282,50	1317049,42	51° 43' 58,821"	39° 27' 13,864"
104744	573	Земли энергетики № 104	521326,51	1317020,73	51° 44' 0,257"	39° 27' 12,400"
104745	574	Земли энергетики № 104	521282,50	1317049,42	51° 43' 58,821"	39° 27' 13,865"

104746	575	Земли энергетики № 104	521155,25	1317132,22	51° 43' 54,668"	39° 27' 18,090"
104747		**Земли энергетики № 104 Количество**		575		575
104748	1	Земли энергетики № 122	420606,71	1294262,68	50° 49' 49,500"	39° 6' 41,693"
104749	2	Земли энергетики № 122	420554,42	1294049,55	50° 49' 47,866"	39° 6' 30,781"
104750	3	Земли энергетики № 122	420527,96	1293949,00	50° 49' 47,037"	39° 6' 25,632"
104751	4	Земли энергетики № 122	420499,12	1294003,77	50° 49' 46,089"	39° 6' 28,418"
104752	5	Земли энергетики № 122	420422,14	1294036,39	50° 49' 43,589"	39° 6' 30,051"
104753	6	Земли энергетики № 122	420427,62	1294065,52	50° 49' 43,759"	39° 6' 31,542"
104754	7	Земли энергетики № 122	420211,61	1294151,64	50° 49' 36,745"	39° 6' 35,848"
104755	8	Земли энергетики № 122	420162,00	1294027,22	50° 49' 35,174"	39° 6' 29,470"
104756	9	Земли энергетики № 122	420124,63	1293934,62	50° 49' 33,990"	39° 6' 24,723"
104757	10	Земли энергетики № 122	420068,40	1293796,37	50° 49' 32,208"	39° 6' 17,636"
104758	11	Земли энергетики № 122	420018,13	1293672,68	50° 49' 30,615"	39° 6' 11,295"
104759	12	Земли энергетики № 122	420001,33	1293633,59	50° 49' 30,082"	39° 6' 9,291"
104760	13	Земли энергетики № 122	420192,16	1293571,74	50° 49' 36,274"	39° 6' 6,213"
104761	14	Земли энергетики № 122	420299,32	1293537,68	50° 49' 39,751"	39° 6' 4,518"
104762	15	Земли энергетики № 122	420295,35	1293395,79	50° 49' 39,661"	39° 5' 57,268"
104763	16	Земли энергетики № 122	419988,34	1293307,68	50° 49' 29,750"	39° 5' 52,636"
104764	17	Земли энергетики № 122	419964,62	1293300,87	50° 49' 28,984"	39° 5' 52,278"
104765	18	Земли энергетики № 122	420026,77	1293121,75	50° 49' 31,044"	39° 5' 43,153"
104766	19	Земли энергетики № 122	420173,02	1293110,97	50° 49' 35,779"	39° 5' 42,664"
104767	20	Земли энергетики № 122	420295,06	1293102,70	50° 49' 39,730"	39° 5' 42,293"
104768	21	Земли энергетики № 122	420375,76	1293091,79	50° 49' 42,344"	39° 5' 41,770"
104769	22	Земли энергетики № 122	420490,19	1293001,83	50° 49' 46,071"	39° 5' 37,222"
104770	23	Земли энергетики № 122	420667,90	1292865,70	50° 49' 51,858"	39° 5' 30,342"
104771	24	Земли энергетики № 122	420674,67	1292866,97	50° 49' 52,077"	39° 5' 30,409"
104772	25	Земли энергетики № 122	420694,57	1292879,25	50° 49' 52,717"	39° 5' 31,045"
104773	26	Земли энергетики № 122	420700,49	1292902,11	50° 49' 52,903"	39° 5' 32,216"
104774	27	Земли энергетики № 122	420699,65	1292909,31	50° 49' 52,874"	39° 5' 32,583"
104775	28	Земли энергетики № 122	420705,59	1292924,62	50° 49' 53,062"	39° 5' 33,368"
104776	29	Земли энергетики № 122	420699,11	1292940,01	50° 49' 52,848"	39° 5' 34,151"
104777	30	Земли энергетики № 122	420696,58	1292943,76	50° 49' 52,765"	39° 5' 34,342"
104778	31	Земли энергетики № 122	420688,75	1292952,14	50° 49' 52,510"	39° 5' 34,767"
104779	32	Земли энергетики № 122	420671,85	1292969,49	50° 49' 51,958"	39° 5' 35,646"
104780	33	Земли энергетики № 122	420628,54	1293033,90	50° 49' 50,539"	39° 5' 38,919"
104781	34	Земли энергетики № 122	420620,86	1293053,67	50° 49' 50,286"	39° 5' 39,926"
104782	35	Земли энергетики № 122	420618,11	1293086,86	50° 49' 50,188"	39° 5' 41,620"
104783	36	Земли энергетики № 122	420623,19	1293183,74	50° 49' 50,326"	39° 5' 46,573"
104784	37	Земли энергетики № 122	420628,74	1293289,66	50° 49' 50,477"	39° 5' 51,987"
104785	38	Земли энергетики № 122	420629,00	1293312,88	50° 49' 50,479"	39° 5' 53,173"
104786	39	Земли энергетики № 122	420629,35	1293319,68	50° 49' 50,489"	39° 5' 53,521"

104787	40	Земли энергетики № 122	420626,38	1293458,31	50° 49' 50,355"	39° 6' 0,603"
104788	41	Земли энергетики № 122	420638,95	1293582,67	50° 49' 50,729"	39° 6' 6,962"
104789	42	Земли энергетики № 122	420645,56	1293646,17	50° 49' 50,925"	39° 6' 10,210"
104790	43	Земли энергетики № 122	420654,23	1293652,33	50° 49' 51,204"	39° 6' 10,528"
104791	44	Земли энергетики № 122	420656,04	1293655,36	50° 49' 51,262"	39° 6' 10,684"
104792	45	Земли энергетики № 122	420664,09	1293662,98	50° 49' 51,520"	39° 6' 11,077"
104793	46	Земли энергетики № 122	420669,44	1293663,15	50° 49' 51,693"	39° 6' 11,088"
104794	47	Земли энергетики № 122	420680,47	1293670,99	50° 49' 52,048"	39° 6' 11,493"
104795	48	Земли энергетики № 122	420699,12	1293668,21	50° 49' 52,652"	39° 6' 11,359"
104796	49	Земли энергетики № 122	420702,15	1293670,16	50° 49' 52,750"	39° 6' 11,460"
104797	50	Земли энергетики № 122	420723,01	1293683,58	50° 49' 53,421"	39° 6' 12,154"
104798	51	Земли энергетики № 122	420723,55	1293694,85	50° 49' 53,436"	39° 6' 12,730"
104799	52	Земли энергетики № 122	420720,10	1293705,96	50° 49' 53,321"	39° 6' 13,297"
104800	53	Земли энергетики № 122	420717,67	1293712,88	50° 49' 53,241"	39° 6' 13,649"
104801	54	Земли энергетики № 122	420722,76	1293726,65	50° 49' 53,401"	39° 6' 14,355"
104802	55	Земли энергетики № 122	420726,62	1293747,03	50° 49' 53,521"	39° 6' 15,398"
104803	56	Земли энергетики № 122	420746,14	1293895,93	50° 49' 54,112"	39° 6' 23,014"
104804	57	Земли энергетики № 122	420753,11	1293963,72	50° 49' 54,319"	39° 6' 26,481"
104805	58	Земли энергетики № 122	420759,04	1294012,83	50° 49' 54,497"	39° 6' 28,993"
104806	59	Земли энергетики № 122	420779,78	1294090,30	50° 49' 55,147"	39° 6' 32,960"
104807	60	Земли энергетики № 122	420781,67	1294090,02	50° 49' 55,209"	39° 6' 32,947"
104808	61	Земли энергетики № 122	420763,21	1294094,29	50° 49' 54,610"	39° 6' 33,157"
104809	62	Земли энергетики № 122	420788,57	1294196,63	50° 49' 55,403"	39° 6' 38,397"
104810	63	Земли энергетики № 122	420746,13	1294206,79	50° 49' 54,026"	39° 6' 38,898"
104811	64	Земли энергетики № 122	420748,23	1294214,15	50° 49' 54,092"	39° 6' 39,275"
104812	65	Земли энергетики № 122	420749,24	1294217,56	50° 49' 54,124"	39° 6' 39,449"
104813	66	Земли энергетики № 122	420750,27	1294225,17	50° 49' 54,155"	39° 6' 39,839"
104814	67	Земли энергетики № 122	420744,00	1294226,97	50° 49' 53,952"	39° 6' 39,928"
104815	68	Земли энергетики № 122	420745,15	1294232,86	50° 49' 53,988"	39° 6' 40,229"
104816	69	Земли энергетики № 122	420743,04	1294233,32	50° 49' 53,919"	39° 6' 40,252"
104817	70	Земли энергетики № 122	420745,61	1294256,25	50° 49' 53,996"	39° 6' 41,425"
104818	71	Земли энергетики № 122	420714,10	1294268,91	50° 49' 52,973"	39° 6' 42,058"
104819	72	Земли энергетики № 122	420711,13	1294271,87	50° 49' 52,876"	39° 6' 42,208"
104820	73	Земли энергетики № 122	420710,34	1294274,65	50° 49' 52,850"	39° 6' 42,350"
104821	74	Земли энергетики № 122	420707,46	1294287,31	50° 49' 52,753"	39° 6' 42,995"
104822	75	Земли энергетики № 122	420707,85	1294295,54	50° 49' 52,763"	39° 6' 43,416"
104823	76	Земли энергетики № 122	420642,39	1294308,76	50° 49' 50,642"	39° 6' 44,063"
104824	77	Земли энергетики № 122	420637,64	1294309,72	50° 49' 50,488"	39° 6' 44,110"
104825	78	Земли энергетики № 122	420619,30	1294281,82	50° 49' 49,902"	39° 6' 42,677"
104826	79	Земли энергетики № 122	420606,71	1294262,68	50° 49' 49,500"	39° 6' 41,693"
104827	80	Земли энергетики № 122	421097,65	1294519,90	50° 50' 5,315"	39° 6' 55,050"

104828	81	Земли энергетики № 122	421082,58	1294524,85	50° 50' 4,826"	39° 6' 55,296"
104829	82	Земли энергетики № 122	421075,97	1294510,82	50° 50' 4,616"	39° 6' 54,577"
104830	83	Земли энергетики № 122	421060,57	1294519,41	50° 50' 4,115"	39° 6' 55,008"
104831	84	Земли энергетики № 122	421044,48	1294527,84	50° 50' 3,592"	39° 6' 55,432"
104832	85	Земли энергетики № 122	420969,21	1294303,92	50° 50' 1,218"	39° 6' 43,958"
104833	86	Земли энергетики № 122	421126,63	1294219,25	50° 50' 6,336"	39° 6' 39,700"
104834	87	Земли энергетики № 122	421216,34	1294478,58	50° 50' 9,167"	39° 6' 52,990"
104835	88	Земли энергетики № 122	421097,65	1294519,90	50° 50' 5,315"	39° 6' 55,050"
104836	89	Земли энергетики № 122	420654,23	1293652,33	50° 49' 51,204"	39° 6' 10,528"
104837	90	Земли энергетики № 122	420669,44	1293663,15	50° 49' 51,693"	39° 6' 11,088"
104838	91	Земли энергетики № 122	420664,09	1293662,98	50° 49' 51,520"	39° 6' 11,077"
104839	92	Земли энергетики № 122	420656,04	1293655,36	50° 49' 51,262"	39° 6' 10,684"
104840	93	Земли энергетики № 122	420654,23	1293652,33	50° 49' 51,204"	39° 6' 10,528"
104841	94	Земли энергетики № 122	420629,35	1293319,68	50° 49' 50,489"	39° 5' 53,521"
104842	95	Земли энергетики № 122	420629,00	1293312,88	50° 49' 50,479"	39° 5' 53,173"
104843	96	Земли энергетики № 122	420629,35	1293319,62	50° 49' 50,489"	39° 5' 53,518"
104844	97	Земли энергетики № 122	420629,35	1293319,68	50° 49' 50,489"	39° 5' 53,521"
104845		**Земли энергетики № 122 Количество**		97		97
104846	1	Земли энергетики № 128	418504,50	1303962,68	50° 48' 38,517"	39° 14' 56,179"
104847	2	Земли энергетики № 128	418504,11	1303961,75	50° 48' 38,504"	39° 14' 56,131"
104848	3	Земли энергетики № 128	418504,22	1303961,49	50° 48' 38,508"	39° 14' 56,118"
104849	4	Земли энергетики № 128	418504,50	1303960,82	50° 48' 38,517"	39° 14' 56,084"
104850	5	Земли энергетики № 128	418505,43	1303960,43	50° 48' 38,547"	39° 14' 56,064"
104851	6	Земли энергетики № 128	418506,36	1303960,82	50° 48' 38,577"	39° 14' 56,085"
104852	7	Земли энергетики № 128	418506,75	1303961,75	50° 48' 38,590"	39° 14' 56,133"
104853	8	Земли энергетики № 128	418506,36	1303962,68	50° 48' 38,577"	39° 14' 56,180"
104854	9	Земли энергетики № 128	418505,43	1303963,07	50° 48' 38,546"	39° 14' 56,199"
104855	10	Земли энергетики № 128	418504,50	1303962,68	50° 48' 38,517"	39° 14' 56,179"
104856	11	Земли энергетики № 128	418514,85	1303831,77	50° 48' 38,895"	39° 14' 49,499"
104857	12	Земли энергетики № 128	418514,46	1303830,84	50° 48' 38,883"	39° 14' 49,451"
104858	13	Земли энергетики № 128	418514,85	1303829,91	50° 48' 38,896"	39° 14' 49,404"
104859	14	Земли энергетики № 128	418515,78	1303829,52	50° 48' 38,926"	39° 14' 49,384"
104860	15	Земли энергетики № 128	418516,71	1303829,91	50° 48' 38,956"	39° 14' 49,405"
104861	16	Земли энергетики № 128	418517,10	1303830,84	50° 48' 38,968"	39° 14' 49,452"
104862	17	Земли энергетики № 128	418516,71	1303831,77	50° 48' 38,955"	39° 14' 49,500"
104863	18	Земли энергетики № 128	418515,78	1303832,16	50° 48' 38,925"	39° 14' 49,519"
104864	19	Земли энергетики № 128	418514,85	1303831,77	50° 48' 38,895"	39° 14' 49,499"
104865	20	Земли энергетики № 128	418523,78	1303720,57	50° 48' 39,221"	39° 14' 43,824"
104866	21	Земли энергетики № 128	418523,39	1303719,64	50° 48' 39,209"	39° 14' 43,777"
104867	22	Земли энергетики № 128	418523,78	1303718,71	50° 48' 39,222"	39° 14' 43,729"
104868	23	Земли энергетики № 128	418524,71	1303718,32	50° 48' 39,252"	39° 14' 43,710"

104869	24	Земли энергетики № 128	418525,64	1303718,71	50° 48' 39,282"	39° 14' 43,730"
104870	25	Земли энергетики № 128	418526,03	1303719,64	50° 48' 39,294"	39° 14' 43,778"
104871	26	Земли энергетики № 128	418525,64	1303720,57	50° 48' 39,282"	39° 14' 43,825"
104872	27	Земли энергетики № 128	418524,71	1303720,96	50° 48' 39,251"	39° 14' 43,845"
104873	28	Земли энергетики № 128	418523,78	1303720,57	50° 48' 39,221"	39° 14' 43,824"
104874	29	Земли энергетики № 128	418552,59	1303664,37	50° 48' 40,172"	39° 14' 40,969"
104875	30	Земли энергетики № 128	418552,20	1303663,44	50° 48' 40,160"	39° 14' 40,922"
104876	31	Земли энергетики № 128	418552,59	1303662,51	50° 48' 40,173"	39° 14' 40,874"
104877	32	Земли энергетики № 128	418553,52	1303662,12	50° 48' 40,203"	39° 14' 40,855"
104878	33	Земли энергетики № 128	418554,45	1303662,51	50° 48' 40,233"	39° 14' 40,875"
104879	34	Земли энергетики № 128	418554,84	1303663,44	50° 48' 40,245"	39° 14' 40,923"
104880	35	Земли энергетики № 128	418554,45	1303664,37	50° 48' 40,232"	39° 14' 40,970"
104881	36	Земли энергетики № 128	418553,52	1303664,76	50° 48' 40,202"	39° 14' 40,990"
104882	37	Земли энергетики № 128	418552,59	1303664,37	50° 48' 40,172"	39° 14' 40,969"
104883	38	Земли энергетики № 128	418605,23	1303562,00	50° 48' 41,910"	39° 14' 35,769"
104884	39	Земли энергетики № 128	418604,84	1303561,07	50° 48' 41,897"	39° 14' 35,721"
104885	40	Земли энергетики № 128	418605,23	1303560,14	50° 48' 41,910"	39° 14' 35,674"
104886	41	Земли энергетики № 128	418606,16	1303559,75	50° 48' 41,941"	39° 14' 35,654"
104887	42	Земли энергетики № 128	418607,09	1303560,14	50° 48' 41,971"	39° 14' 35,675"
104888	43	Земли энергетики № 128	418607,48	1303561,07	50° 48' 41,983"	39° 14' 35,722"
104889	44	Земли энергетики № 128	418607,09	1303562,00	50° 48' 41,970"	39° 14' 35,770"
104890	45	Земли энергетики № 128	418606,16	1303562,39	50° 48' 41,940"	39° 14' 35,789"
104891	46	Земли энергетики № 128	418605,23	1303562,00	50° 48' 41,910"	39° 14' 35,769"
104892	47	Земли энергетики № 128	418673,25	1303430,08	50° 48' 44,155"	39° 14' 29,067"
104893	48	Земли энергетики № 128	418672,86	1303429,15	50° 48' 44,142"	39° 14' 29,019"
104894	49	Земли энергетики № 128	418673,25	1303428,22	50° 48' 44,155"	39° 14' 28,972"
104895	50	Земли энергетики № 128	418674,18	1303427,83	50° 48' 44,185"	39° 14' 28,952"
104896	51	Земли энергетики № 128	418675,11	1303428,22	50° 48' 44,215"	39° 14' 28,973"
104897	52	Земли энергетики № 128	418675,50	1303429,15	50° 48' 44,228"	39° 14' 29,021"
104898	53	Земли энергетики № 128	418675,11	1303430,08	50° 48' 44,215"	39° 14' 29,068"
104899	54	Земли энергетики № 128	418674,18	1303430,47	50° 48' 44,184"	39° 14' 29,087"
104900	55	Земли энергетики № 128	418673,25	1303430,08	50° 48' 44,155"	39° 14' 29,067"
104901	56	Земли энергетики № 128	418734,47	1303311,62	50° 48' 46,175"	39° 14' 23,049"
104902	57	Земли энергетики № 128	418734,08	1303310,69	50° 48' 46,162"	39° 14' 23,001"
104903	58	Земли энергетики № 128	418734,47	1303309,76	50° 48' 46,175"	39° 14' 22,954"
104904	59	Земли энергетики № 128	418735,40	1303309,37	50° 48' 46,206"	39° 14' 22,934"
104905	60	Земли энергетики № 128	418736,33	1303309,76	50° 48' 46,236"	39° 14' 22,955"
104906	61	Земли энергетики № 128	418736,72	1303310,69	50° 48' 46,248"	39° 14' 23,002"
104907	62	Земли энергетики № 128	418736,33	1303311,62	50° 48' 46,235"	39° 14' 23,050"
104908	63	Земли энергетики № 128	418735,40	1303312,01	50° 48' 46,205"	39° 14' 23,069"
104909	64	Земли энергетики № 128	418734,47	1303311,62	50° 48' 46,175"	39° 14' 23,049"

104910	65	Земли энергетики № 128	418787,95	1303207,23	50° 48' 47,940"	39° 14' 17,745"
104911	66	Земли энергетики № 128	418787,56	1303206,30	50° 48' 47,927"	39° 14' 17,697"
104912	67	Земли энергетики № 128	418787,95	1303205,37	50° 48' 47,940"	39° 14' 17,650"
104913	68	Земли энергетики № 128	418788,88	1303204,98	50° 48' 47,971"	39° 14' 17,631"
104914	69	Земли энергетики № 128	418789,81	1303205,37	50° 48' 48,001"	39° 14' 17,651"
104915	70	Земли энергетики № 128	418790,20	1303206,30	50° 48' 48,013"	39° 14' 17,699"
104916	71	Земли энергетики № 128	418789,81	1303207,23	50° 48' 48,000"	39° 14' 17,746"
104917	72	Земли энергетики № 128	418788,88	1303207,62	50° 48' 47,970"	39° 14' 17,766"
104918	73	Земли энергетики № 128	418787,95	1303207,23	50° 48' 47,940"	39° 14' 17,745"
104919	74	Земли энергетики № 128	419798,53	1301239,15	50° 49' 21,278"	39° 12' 37,735"
104920	75	Земли энергетики № 128	419798,14	1301238,22	50° 49' 21,266"	39° 12' 37,687"
104921	76	Земли энергетики № 128	419798,53	1301237,29	50° 49' 21,279"	39° 12' 37,640"
104922	77	Земли энергетики № 128	419799,46	1301236,90	50° 49' 21,309"	39° 12' 37,621"
104923	78	Земли энергетики № 128	419800,39	1301237,29	50° 49' 21,339"	39° 12' 37,641"
104924	79	Земли энергетики № 128	419800,78	1301238,22	50° 49' 21,351"	39° 12' 37,689"
104925	80	Земли энергетики № 128	419800,39	1301239,15	50° 49' 21,339"	39° 12' 37,736"
104926	81	Земли энергетики № 128	419799,46	1301239,54	50° 49' 21,308"	39° 12' 37,756"
104927	82	Земли энергетики № 128	419798,53	1301239,15	50° 49' 21,278"	39° 12' 37,735"
104928	83	Земли энергетики № 128	419859,51	1301120,62	50° 49' 23,289"	39° 12' 31,711"
104929	84	Земли энергетики № 128	419859,12	1301119,69	50° 49' 23,277"	39° 12' 31,663"
104930	85	Земли энергетики № 128	419859,51	1301118,76	50° 49' 23,290"	39° 12' 31,616"
104931	86	Земли энергетики № 128	419860,44	1301118,37	50° 49' 23,320"	39° 12' 31,596"
104932	87	Земли энергетики № 128	419861,37	1301118,76	50° 49' 23,350"	39° 12' 31,617"
104933	88	Земли энергетики № 128	419861,76	1301119,69	50° 49' 23,362"	39° 12' 31,664"
104934	89	Земли энергетики № 128	419861,37	1301120,62	50° 49' 23,349"	39° 12' 31,712"
104935	90	Земли энергетики № 128	419860,44	1301121,01	50° 49' 23,319"	39° 12' 31,731"
104936	91	Земли энергетики № 128	419859,51	1301120,62	50° 49' 23,289"	39° 12' 31,711"
104937	92	Земли энергетики № 128	419918,05	1301004,50	50° 49' 25,220"	39° 12' 25,808"
104938	93	Земли энергетики № 128	419917,66	1301003,57	50° 49' 25,208"	39° 12' 25,760"
104939	94	Земли энергетики № 128	419918,05	1301002,64	50° 49' 25,221"	39° 12' 25,713"
104940	95	Земли энергетики № 128	419918,98	1301002,25	50° 49' 25,251"	39° 12' 25,694"
104941	96	Земли энергетики № 128	419919,91	1301002,64	50° 49' 25,281"	39° 12' 25,714"
104942	97	Земли энергетики № 128	419920,30	1301003,57	50° 49' 25,293"	39° 12' 25,762"
104943	98	Земли энергетики № 128	419919,91	1301004,50	50° 49' 25,281"	39° 12' 25,809"
104944	99	Земли энергетики № 128	419918,98	1301004,89	50° 49' 25,250"	39° 12' 25,828"
104945	100	Земли энергетики № 128	419918,05	1301004,50	50° 49' 25,220"	39° 12' 25,808"
104946	101	Земли энергетики № 128	419976,55	1300894,65	50° 49' 27,148"	39° 12' 20,226"
104947	102	Земли энергетики № 128	419976,16	1300893,72	50° 49' 27,136"	39° 12' 20,178"
104948	103	Земли энергетики № 128	419976,55	1300892,79	50° 49' 27,149"	39° 12' 20,131"
104949	104	Земли энергетики № 128	419977,48	1300892,40	50° 49' 27,179"	39° 12' 20,111"
104950	105	Земли энергетики № 128	419978,41	1300892,79	50° 49' 27,209"	39° 12' 20,132"

104951	106	Земли энергетики № 128	419978,80	1300893,72	50° 49' 27,221"	39° 12' 20,179"
104952	107	Земли энергетики № 128	419978,41	1300894,65	50° 49' 27,208"	39° 12' 20,227"
104953	108	Земли энергетики № 128	419977,48	1300895,04	50° 49' 27,178"	39° 12' 20,246"
104954	109	Земли энергетики № 128	419976,55	1300894,65	50° 49' 27,148"	39° 12' 20,226"
104955	110	Земли энергетики № 128	420035,50	1300784,49	50° 49' 29,090"	39° 12' 14,627"
104956	111	Земли энергетики № 128	420035,11	1300783,56	50° 49' 29,078"	39° 12' 14,580"
104957	112	Земли энергетики № 128	420035,50	1300782,63	50° 49' 29,091"	39° 12' 14,532"
104958	113	Земли энергетики № 128	420036,43	1300782,24	50° 49' 29,121"	39° 12' 14,513"
104959	114	Земли энергетики № 128	420037,36	1300782,63	50° 49' 29,151"	39° 12' 14,533"
104960	115	Земли энергетики № 128	420037,75	1300783,56	50° 49' 29,163"	39° 12' 14,581"
104961	116	Земли энергетики № 128	420037,36	1300784,49	50° 49' 29,151"	39° 12' 14,628"
104962	117	Земли энергетики № 128	420036,43	1300784,88	50° 49' 29,120"	39° 12' 14,648"
104963	118	Земли энергетики № 128	420035,50	1300784,49	50° 49' 29,090"	39° 12' 14,627"
104964		**Земли энергетики № 128 Количество**		118		118
104965	1	Земли энергетики № 170	383231,20	1353713,61	50° 29' 13,039"	39° 56' 41,037"
104966	2	Земли энергетики № 170	383145,44	1353703,73	50° 29' 10,271"	39° 56' 40,450"
104967	3	Земли энергетики № 170	383102,78	1353702,38	50° 29' 8,891"	39° 56' 40,339"
104968	4	Земли энергетики № 170	383084,82	1353694,30	50° 29' 8,316"	39° 56' 39,912"
104969	5	Земли энергетики № 170	383085,27	1353628,75	50° 29' 8,372"	39° 56' 36,588"
104970	6	Земли энергетики № 170	383096,05	1353582,05	50° 29' 8,750"	39° 56' 34,231"
104971	7	Земли энергетики № 170	383113,56	1353529,97	50° 29' 9,350"	39° 56' 31,608"
104972	8	Земли энергетики № 170	383134,66	1353440,62	50° 29' 10,089"	39° 56' 27,098"
104973	9	Земли энергетики № 170	383136,91	1353397,52	50° 29' 10,189"	39° 56' 24,915"
104974	10	Земли энергетики № 170	383132,42	1353328,37	50° 29' 10,088"	39° 56' 21,404"
104975	11	Земли энергетики № 170	383131,97	1353278,98	50° 29' 10,105"	39° 56' 18,899"
104976	12	Земли энергетики № 170	383134,21	1353248,00	50° 29' 10,197"	39° 56' 17,330"
104977	13	Земли энергетики № 170	383146,34	1353210,73	50° 29' 10,613"	39° 56' 15,452"
104978	14	Земли энергетики № 170	383157,56	1353194,57	50° 29' 10,986"	39° 56' 14,644"
104979	15	Земли энергетики № 170	383196,62	1353186,94	50° 29' 12,255"	39° 56' 14,296"
104980	16	Земли энергетики № 170	383320,55	1353193,67	50° 29' 16,260"	39° 56' 14,760"
104981	17	Земли энергетики № 170	383326,83	1353177,06	50° 29' 16,474"	39° 56' 13,924"
104982	18	Земли энергетики № 170	383358,71	1353164,94	50° 29' 17,513"	39° 56' 13,341"
104983	19	Земли энергетики № 170	383457,94	1353166,28	50° 29' 20,722"	39° 56' 13,508"
104984	20	Земли энергетики № 170	383530,23	1353770,63	50° 29' 22,677"	39° 56' 44,227"
104985	21	Земли энергетики № 170	383520,09	1353782,07	50° 29' 22,341"	39° 56' 44,797"
104986	22	Земли энергетики № 170	383512,27	1353793,08	50° 29' 22,081"	39° 56' 45,348"
104987	23	Земли энергетики № 170	383450,30	1353767,04	50° 29' 20,093"	39° 56' 43,965"
104988	24	Земли энергетики № 170	383432,34	1353748,18	50° 29' 19,524"	39° 56' 42,991"
104989	25	Земли энергетики № 170	383373,53	1353727,98	50° 29' 17,634"	39° 56' 41,908"
104990	26	Земли энергетики № 170	383302,07	1353714,95	50° 29' 15,331"	39° 56' 41,176"
104991	27	Земли энергетики № 170	383231,20	1353713,61	50° 29' 13,039"	39° 56' 41,037"

104992		**Земли энергетики № 170 Количество**		27		27
104993	1	Земли энергетики № 175	548609,86	1300414,72	51° 58' 49,188"	39° 13' 1,481"
104994	2	Земли энергетики № 175	548496,28	1300470,61	51° 58' 45,496"	39° 13' 4,349"
104995	3	Земли энергетики № 175	548440,76	1300501,36	51° 58' 43,689"	39° 13' 5,930"
104996	4	Земли энергетики № 175	548351,14	1300371,64	51° 58' 40,832"	39° 12' 59,087"
104997	5	Земли энергетики № 175	548402,52	1300342,38	51° 58' 42,504"	39° 12' 57,582"
104998	6	Земли энергетики № 175	548620,45	1300235,19	51° 58' 49,589"	39° 12' 52,081"
104999	7	Земли энергетики № 175	548630,32	1300230,33	51° 58' 49,910"	39° 12' 51,831"
105000	8	Земли энергетики № 175	548626,66	1300269,38	51° 58' 49,779"	39° 12' 53,875"
105001	9	Земли энергетики № 175	548619,66	1300346,39	51° 58' 49,528"	39° 12' 57,906"
105002	10	Земли энергетики № 175	548609,86	1300414,72	51° 58' 49,188"	39° 13' 1,481"
105003		**Земли энергетики № 175 Количество**		10		10
105004	1	Земли энергетики № 179	541840,26	1307463,91	51° 55' 7,725"	39° 19' 6,712"
105005	2	Земли энергетики № 179	541838,26	1307463,36	51° 55' 7,660"	39° 19' 6,682"
105006	3	Земли энергетики № 179	541838,80	1307461,36	51° 55' 7,678"	39° 19' 6,578"
105007	4	Земли энергетики № 179	541840,81	1307461,90	51° 55' 7,743"	39° 19' 6,607"
105008	5	Земли энергетики № 179	541840,26	1307463,91	51° 55' 7,725"	39° 19' 6,712"
105009	6	Земли энергетики № 179	542063,35	1306836,35	51° 55' 15,174"	39° 18' 34,012"
105010	7	Земли энергетики № 179	542063,33	1306836,12	51° 55' 15,173"	39° 18' 34,000"
105011	8	Земли энергетики № 179	542063,35	1306835,89	51° 55' 15,174"	39° 18' 33,988"
105012	9	Земли энергетики № 179	542063,41	1306835,67	51° 55' 15,176"	39° 18' 33,977"
105013	10	Земли энергетики № 179	542063,51	1306835,46	51° 55' 15,179"	39° 18' 33,966"
105014	11	Земли энергетики № 179	542063,64	1306835,27	51° 55' 15,183"	39° 18' 33,956"
105015	12	Земли энергетики № 179	542063,80	1306835,11	51° 55' 15,189"	39° 18' 33,948"
105016	13	Земли энергетики № 179	542063,99	1306834,98	51° 55' 15,195"	39° 18' 33,941"
105017	14	Земли энергетики № 179	542064,20	1306834,88	51° 55' 15,202"	39° 18' 33,936"
105018	15	Земли энергетики № 179	542064,42	1306834,82	51° 55' 15,209"	39° 18' 33,933"
105019	16	Земли энергетики № 179	542064,65	1306834,80	51° 55' 15,216"	39° 18' 33,932"
105020	17	Земли энергетики № 179	542064,88	1306834,82	51° 55' 15,224"	39° 18' 33,933"
105021	18	Земли энергетики № 179	542065,10	1306834,88	51° 55' 15,231"	39° 18' 33,936"
105022	19	Земли энергетики № 179	542065,31	1306834,98	51° 55' 15,237"	39° 18' 33,942"
105023	20	Земли энергетики № 179	542065,50	1306835,11	51° 55' 15,244"	39° 18' 33,949"
105024	21	Земли энергетики № 179	542065,58	1306835,20	51° 55' 15,246"	39° 18' 33,953"
105025	22	Земли энергетики № 179	542065,66	1306835,27	51° 55' 15,249"	39° 18' 33,957"
105026	23	Земли энергетики № 179	542065,79	1306835,46	51° 55' 15,253"	39° 18' 33,967"
105027	24	Земли энергетики № 179	542065,89	1306835,67	51° 55' 15,256"	39° 18' 33,978"
105028	25	Земли энергетики № 179	542065,95	1306835,89	51° 55' 15,258"	39° 18' 33,990"
105029	26	Земли энергетики № 179	542065,97	1306836,12	51° 55' 15,258"	39° 18' 34,002"
105030	27	Земли энергетики № 179	542065,95	1306836,35	51° 55' 15,258"	39° 18' 34,014"
105031	28	Земли энергетики № 179	542065,89	1306836,57	51° 55' 15,256"	39° 18' 34,025"
105032	29	Земли энергетики № 179	542065,79	1306836,78	51° 55' 15,252"	39° 18' 34,036"

105033	30	Земли энергетики № 179	542065,66	1306836,97	51° 55' 15,248"	39° 18' 34,046"
105034	31	Земли энергетики № 179	542065,50	1306837,13	51° 55' 15,243"	39° 18' 34,054"
105035	32	Земли энергетики № 179	542065,31	1306837,26	51° 55' 15,237"	39° 18' 34,061"
105036	33	Земли энергетики № 179	542065,10	1306837,36	51° 55' 15,230"	39° 18' 34,066"
105037	34	Земли энергетики № 179	542064,88	1306837,42	51° 55' 15,223"	39° 18' 34,069"
105038	35	Земли энергетики № 179	542064,65	1306837,44	51° 55' 15,215"	39° 18' 34,070"
105039	36	Земли энергетики № 179	542064,42	1306837,42	51° 55' 15,208"	39° 18' 34,069"
105040	37	Земли энергетики № 179	542064,20	1306837,36	51° 55' 15,201"	39° 18' 34,066"
105041	38	Земли энергетики № 179	542063,99	1306837,26	51° 55' 15,194"	39° 18' 34,060"
105042	39	Земли энергетики № 179	542063,80	1306837,13	51° 55' 15,188"	39° 18' 34,053"
105043	40	Земли энергетики № 179	542063,64	1306836,97	51° 55' 15,183"	39° 18' 34,045"
105044	41	Земли энергетики № 179	542063,51	1306836,78	51° 55' 15,179"	39° 18' 34,035"
105045	42	Земли энергетики № 179	542063,41	1306836,57	51° 55' 15,175"	39° 18' 34,024"
105046	43	Земли энергетики № 179	542063,35	1306836,35	51° 55' 15,174"	39° 18' 34,012"
105047		**Земли энергетики № 179 Количество**		43		43
105048	1	Земли энергетики № 180	525253,33	1298900,60	51° 46' 14,041"	39° 11' 30,253"
105049	2	Земли энергетики № 180	525251,18	1298899,78	51° 46' 13,972"	39° 11' 30,209"
105050	3	Земли энергетики № 180	525251,55	1298898,81	51° 46' 13,984"	39° 11' 30,159"
105051	4	Земли энергетики № 180	525251,71	1298898,38	51° 46' 13,989"	39° 11' 30,136"
105052	5	Земли энергетики № 180	525253,86	1298899,20	51° 46' 14,059"	39° 11' 30,180"
105053	6	Земли энергетики № 180	525253,70	1298899,61	51° 46' 14,053"	39° 11' 30,201"
105054	7	Земли энергетики № 180	525253,33	1298900,60	51° 46' 14,041"	39° 11' 30,253"
105055	8	Земли энергетики № 180	525334,63	1298931,53	51° 46' 16,662"	39° 11' 31,907"
105056	9	Земли энергетики № 180	525332,48	1298930,71	51° 46' 16,592"	39° 11' 31,863"
105057	10	Земли энергетики № 180	525333,01	1298929,31	51° 46' 16,610"	39° 11' 31,790"
105058	11	Земли энергетики № 180	525335,16	1298930,13	51° 46' 16,679"	39° 11' 31,834"
105059	12	Земли энергетики № 180	525334,63	1298931,53	51° 46' 16,662"	39° 11' 31,907"
105060	13	Земли энергетики № 180	525413,32	1298958,86	51° 46' 19,199"	39° 11' 33,372"
105061	14	Земли энергетики № 180	525411,15	1298958,10	51° 46' 19,129"	39° 11' 33,331"
105062	15	Земли энергетики № 180	525411,64	1298956,68	51° 46' 19,145"	39° 11' 33,257"
105063	16	Земли энергетики № 180	525413,81	1298957,44	51° 46' 19,215"	39° 11' 33,298"
105064	17	Земли энергетики № 180	525413,32	1298958,86	51° 46' 19,199"	39° 11' 33,372"
105065	18	Земли энергетики № 180	525492,38	1298986,01	51° 46' 21,748"	39° 11' 34,828"
105066	19	Земли энергетики № 180	525490,21	1298985,27	51° 46' 21,678"	39° 11' 34,788"
105067	20	Земли энергетики № 180	525490,70	1298983,85	51° 46' 21,694"	39° 11' 34,714"
105068	21	Земли энергетики № 180	525492,87	1298984,59	51° 46' 21,764"	39° 11' 34,754"
105069	22	Земли энергетики № 180	525492,38	1298986,01	51° 46' 21,748"	39° 11' 34,828"
105070	23	Земли энергетики № 180	525572,95	1299015,06	51° 46' 24,346"	39° 11' 36,384"
105071	24	Земли энергетики № 180	525570,78	1299014,28	51° 46' 24,276"	39° 11' 36,342"
105072	25	Земли энергетики № 180	525571,29	1299012,86	51° 46' 24,293"	39° 11' 36,268"
105073	26	Земли энергетики № 180	525573,46	1299013,64	51° 46' 24,362"	39° 11' 36,310"

105074	27	Земли энергетики № 180	525572,95	1299015,06	51° 46' 24,346"	39° 11' 36,384"
105075	28	Земли энергетики № 180	525662,97	1299042,56	51° 46' 27,249"	39° 11' 37,864"
105076	29	Земли энергетики № 180	525660,77	1299041,89	51° 46' 27,178"	39° 11' 37,828"
105077	30	Земли энергетики № 180	525661,21	1299040,46	51° 46' 27,193"	39° 11' 37,753"
105078	31	Земли энергетики № 180	525662,16	1299040,75	51° 46' 27,224"	39° 11' 37,769"
105079	32	Земли энергетики № 180	525663,41	1299041,13	51° 46' 27,264"	39° 11' 37,789"
105080	33	Земли энергетики № 180	525662,97	1299042,56	51° 46' 27,249"	39° 11' 37,864"
105081	34	Земли энергетики № 180	530709,66	1296319,01	51° 49' 11,359"	39° 9' 18,250"
105082	35	Земли энергетики № 180	530708,95	1296318,30	51° 49' 11,336"	39° 9' 18,213"
105083	36	Земли энергетики № 180	530709,66	1296317,59	51° 49' 11,359"	39° 9' 18,176"
105084	37	Земли энергетики № 180	530710,36	1296318,30	51° 49' 11,382"	39° 9' 18,213"
105085	38	Земли энергетики № 180	530709,66	1296319,01	51° 49' 11,359"	39° 9' 18,250"
105086	39	Земли энергетики № 180	528214,12	1299367,14	51° 47' 49,683"	39° 11' 56,097"
105087	40	Земли энергетики № 180	528190,56	1299364,47	51° 47' 48,922"	39° 11' 55,945"
105088	41	Земли энергетики № 180	528174,73	1299362,41	51° 47' 48,410"	39° 11' 55,830"
105089	42	Земли энергетики № 180	528173,43	1299370,30	51° 47' 48,366"	39° 11' 56,241"
105090	43	Земли энергетики № 180	528157,25	1299367,16	51° 47' 47,843"	39° 11' 56,069"
105091	44	Земли энергетики № 180	527941,10	1299318,89	51° 47' 40,865"	39° 11' 53,439"
105092	45	Земли энергетики № 180	527939,04	1299315,50	51° 47' 40,800"	39° 11' 53,262"
105093	46	Земли энергетики № 180	527824,65	1299289,86	51° 47' 37,107"	39° 11' 51,865"
105094	47	Земли энергетики № 180	527659,74	1299252,90	51° 47' 31,784"	39° 11' 49,853"
105095	48	Земли энергетики № 180	527671,71	1299168,69	51° 47' 32,197"	39° 11' 45,465"
105096	49	Земли энергетики № 180	527681,59	1299116,20	51° 47' 32,534"	39° 11' 42,732"
105097	50	Земли энергетики № 180	527685,20	1299109,13	51° 47' 32,653"	39° 11' 42,365"
105098	51	Земли энергетики № 180	527690,15	1299108,00	51° 47' 32,813"	39° 11' 42,308"
105099	52	Земли энергетики № 180	527696,05	1299102,81	51° 47' 33,006"	39° 11' 42,041"
105100	53	Земли энергетики № 180	527698,44	1299101,11	51° 47' 33,084"	39° 11' 41,953"
105101	54	Земли энергетики № 180	527701,14	1299099,89	51° 47' 33,171"	39° 11' 41,891"
105102	55	Земли энергетики № 180	527703,67	1299098,57	51° 47' 33,254"	39° 11' 41,823"
105103	56	Земли энергетики № 180	527721,99	1299105,37	51° 47' 33,844"	39° 11' 42,187"
105104	57	Земли энергетики № 180	527782,30	1299116,39	51° 47' 35,792"	39° 11' 42,793"
105105	58	Земли энергетики № 180	527838,62	1299126,68	51° 47' 37,611"	39° 11' 43,359"
105106	59	Земли энергетики № 180	527870,33	1299132,51	51° 47' 38,635"	39° 11' 43,679"
105107	60	Земли энергетики № 180	527928,92	1299149,04	51° 47' 40,525"	39° 11' 44,571"
105108	61	Земли энергетики № 180	527921,79	1299239,74	51° 47' 40,266"	39° 11' 49,300"
105109	62	Земли энергетики № 180	527959,36	1299248,56	51° 47' 41,478"	39° 11' 49,779"
105110	63	Земли энергетики № 180	528072,12	1299269,89	51° 47' 45,120"	39° 11' 50,950"
105111	64	Земли энергетики № 180	528158,76	1299286,22	51° 47' 47,918"	39° 11' 51,846"
105112	65	Земли энергетики № 180	528164,98	1299287,39	51° 47' 48,118"	39° 11' 51,910"
105113	66	Земли энергетики № 180	528187,79	1299291,70	51° 47' 48,855"	39° 11' 52,147"
105114	67	Земли энергетики № 180	528179,05	1299305,39	51° 47' 48,568"	39° 11' 52,857"

105115	68	Земли энергетики № 180	528193,89	1299307,94	51° 47' 49,047"	39° 11' 52,997"
105116	69	Земли энергетики № 180	528193,63	1299305,95	51° 47' 49,039"	39° 11' 52,893"
105117	70	Земли энергетики № 180	528199,87	1299306,91	51° 47' 49,241"	39° 11' 52,947"
105118	71	Земли энергетики № 180	528219,73	1299307,57	51° 47' 49,883"	39° 11' 52,991"
105119	72	Земли энергетики № 180	528229,03	1299308,75	51° 47' 50,184"	39° 11' 53,058"
105120	73	Земли энергетики № 180	528226,37	1299330,25	51° 47' 50,091"	39° 11' 54,178"
105121	74	Земли энергетики № 180	528224,87	1299330,45	51° 47' 50,042"	39° 11' 54,188"
105122	75	Земли энергетики № 180	528222,48	1299347,12	51° 47' 49,960"	39° 11' 55,056"
105123	76	Земли энергетики № 180	528220,93	1299359,19	51° 47' 49,906"	39° 11' 55,685"
105124	77	Земли энергетики № 180	528214,12	1299367,14	51° 47' 49,683"	39° 11' 56,097"
105125	78	Земли энергетики № 180	528381,75	1299543,37	51° 47' 55,050"	39° 12' 5,378"
105126	79	Земли энергетики № 180	528372,86	1299544,24	51° 47' 54,762"	39° 12' 5,419"
105127	80	Земли энергетики № 180	528318,55	1299548,32	51° 47' 53,004"	39° 12' 5,604"
105128	81	Земли энергетики № 180	528302,06	1299549,56	51° 47' 52,470"	39° 12' 5,660"
105129	82	Земли энергетики № 180	528302,15	1299545,88	51° 47' 52,474"	39° 12' 5,468"
105130	83	Земли энергетики № 180	528302,41	1299534,51	51° 47' 52,486"	39° 12' 4,875"
105131	84	Земли энергетики № 180	528302,43	1299533,78	51° 47' 52,487"	39° 12' 4,837"
105132	85	Земли энергетики № 180	528303,20	1299500,47	51° 47' 52,523"	39° 12' 3,099"
105133	86	Земли энергетики № 180	528304,66	1299437,32	51° 47' 52,590"	39° 11' 59,805"
105134	87	Земли энергетики № 180	528157,68	1299408,15	51° 47' 47,844"	39° 11' 58,208"
105135	88	Земли энергетики № 180	528172,92	1299400,85	51° 47' 48,339"	39° 11' 57,835"
105136	89	Земли энергетики № 180	528304,76	1299431,07	51° 47' 52,595"	39° 11' 59,479"
105137	90	Земли энергетики № 180	528385,37	1299449,09	51° 47' 55,197"	39° 12' 0,461"
105138	91	Земли энергетики № 180	528424,70	1299458,00	51° 47' 56,467"	39° 12' 0,946"
105139	92	Земли энергетики № 180	528435,08	1299460,74	51° 47' 56,802"	39° 12' 1,094"
105140	93	Земли энергетики № 180	528434,96	1299461,28	51° 47' 56,798"	39° 12' 1,122"
105141	94	Земли энергетики № 180	528430,00	1299483,10	51° 47' 56,630"	39° 12' 2,258"
105142	95	Земли энергетики № 180	528422,65	1299481,54	51° 47' 56,393"	39° 12' 2,173"
105143	96	Земли энергетики № 180	528384,44	1299473,41	51° 47' 55,159"	39° 12' 1,729"
105144	97	Земли энергетики № 180	528383,90	1299487,37	51° 47' 55,138"	39° 12' 2,457"
105145	98	Земли энергетики № 180	528381,75	1299543,37	51° 47' 55,050"	39° 12' 5,378"
105146	99	Земли энергетики № 180	538183,60	1299557,98	51° 53' 12,158"	39° 12' 11,193"
105147	100	Земли энергетики № 180	538176,36	1299851,67	51° 53' 11,829"	39° 12' 26,544"
105148	101	Земли энергетики № 180	538172,58	1300004,80	51° 53' 11,658"	39° 12' 34,548"
105149	102	Земли энергетики № 180	537636,39	1300014,11	51° 52' 54,308"	39° 12' 34,755"
105150	103	Земли энергетики № 180	537636,30	1300011,10	51° 52' 54,306"	39° 12' 34,597"
105151	104	Земли энергетики № 180	537602,17	1299864,12	51° 52' 53,249"	39° 12' 26,896"
105152	105	Земли энергетики № 180	537601,87	1299862,80	51° 52' 53,240"	39° 12' 26,827"
105153	106	Земли энергетики № 180	537582,71	1299780,31	51° 52' 52,646"	39° 12' 22,505"
105154	107	Земли энергетики № 180	537416,14	1299792,09	51° 52' 47,254"	39° 12' 23,034"
105155	108	Земли энергетики № 180	537317,47	1299592,52	51° 52' 44,126"	39° 12' 12,551"

105156	109	Земли энергетики № 180	537242,87	1299531,41	51° 52' 41,732"	39° 12' 9,318"
105157	110	Земли энергетики № 180	537067,28	1299486,44	51° 52' 36,065"	39° 12' 6,877"
105158	111	Земли энергетики № 180	537065,16	1299451,75	51° 52' 36,008"	39° 12' 5,063"
105159	112	Земли энергетики № 180	536769,18	1299407,63	51° 52' 26,446"	39° 12' 2,604"
105160	113	Земли энергетики № 180	536748,27	1299408,68	51° 52' 25,769"	39° 12' 2,648"
105161	114	Земли энергетики № 180	536753,68	1298926,60	51° 52' 26,097"	39° 11' 37,454"
105162	115	Земли энергетики № 180	536679,34	1298843,18	51° 52' 23,719"	39° 11' 33,056"
105163	116	Земли энергетики № 180	536655,76	1298815,98	51° 52' 22,964"	39° 11' 31,623"
105164	117	Земли энергетики № 180	536695,66	1298819,61	51° 52' 24,254"	39° 11' 31,833"
105165	118	Земли энергетики № 180	536708,48	1298730,41	51° 52' 24,697"	39° 11' 27,177"
105166	119	Земли энергетики № 180	536708,48	1298730,41	51° 52' 24,697"	39° 11' 27,177"
105167	120	Земли энергетики № 180	536858,40	1298740,75	51° 52' 29,544"	39° 11' 27,794"
105168	121	Земли энергетики № 180	536906,94	1298349,42	51° 52' 31,237"	39° 11' 7,364"
105169	122	Земли энергетики № 180	537033,21	1298269,36	51° 52' 35,347"	39° 11' 3,243"
105170	123	Земли энергетики № 180	537029,45	1298157,23	51° 52' 35,260"	39° 10' 57,380"
105171	124	Земли энергетики № 180	537199,93	1298151,83	51° 52' 40,777"	39° 10' 57,183"
105172	125	Земли энергетики № 180	537225,13	1298151,03	51° 52' 41,593"	39° 10' 57,154"
105173	126	Земли энергетики № 180	537258,14	1298149,98	51° 52' 42,661"	39° 10' 57,116"
105174	127	Земли энергетики № 180	537275,23	1298149,44	51° 52' 43,214"	39° 10' 57,096"
105175	128	Земли энергетики № 180	537275,26	1298150,78	51° 52' 43,214"	39° 10' 57,166"
105176	129	Земли энергетики № 180	537298,92	1298150,45	51° 52' 43,980"	39° 10' 57,161"
105177	130	Земли энергетики № 180	537298,91	1298148,69	51° 52' 43,980"	39° 10' 57,069"
105178	131	Земли энергетики № 180	537320,10	1298148,02	51° 52' 44,666"	39° 10' 57,044"
105179	132	Земли энергетики № 180	537322,71	1298147,94	51° 52' 44,750"	39° 10' 57,041"
105180	133	Земли энергетики № 180	537416,01	1298144,98	51° 52' 47,770"	39° 10' 56,934"
105181	134	Земли энергетики № 180	537413,20	1298168,36	51° 52' 47,672"	39° 10' 58,154"
105182	135	Земли энергетики № 180	537400,43	1298373,61	51° 52' 47,195"	39° 11' 8,877"
105183	136	Земли энергетики № 180	537396,24	1298441,06	51° 52' 47,038"	39° 11' 12,401"
105184	137	Земли энергетики № 180	537370,36	1298613,58	51° 52' 46,147"	39° 11' 21,406"
105185	138	Земли энергетики № 180	537367,76	1298649,02	51° 52' 46,051"	39° 11' 23,257"
105186	139	Земли энергетики № 180	537358,77	1298771,31	51° 52' 45,722"	39° 11' 29,645"
105187	140	Земли энергетики № 180	537355,70	1298818,26	51° 52' 45,608"	39° 11' 32,098"
105188	141	Земли энергетики № 180	537352,26	1298870,11	51° 52' 45,480"	39° 11' 34,806"
105189	142	Земли энергетики № 180	537349,39	1298906,89	51° 52' 45,376"	39° 11' 36,728"
105190	143	Земли энергетики № 180	537336,88	1299065,01	51° 52' 44,921"	39° 11' 44,987"
105191	144	Земли энергетики № 180	537332,76	1299117,19	51° 52' 44,772"	39° 11' 47,712"
105192	145	Земли энергетики № 180	537549,29	1299114,06	51° 52' 51,778"	39° 11' 47,659"
105193	146	Земли энергетики № 180	537605,91	1299113,24	51° 52' 53,610"	39° 11' 47,645"
105194	147	Земли энергетики № 180	537693,38	1299111,98	51° 52' 56,440"	39° 11' 47,624"
105195	148	Земли энергетики № 180	537697,18	1299111,92	51° 52' 56,563"	39° 11' 47,623"
105196	149	Земли энергетики № 180	537743,90	1299111,25	51° 52' 58,075"	39° 11' 47,612"

105197	150	Земли энергетики № 180	537793,95	1299110,53	51° 52' 59,694"	39° 11' 47,600"
105198	151	Земли энергетики № 180	537811,76	1299110,27	51° 53' 0,270"	39° 11' 47,596"
105199	152	Земли энергетики № 180	538020,82	1299107,26	51° 53' 7,035"	39° 11' 47,545"
105200	153	Земли энергетики № 180	538194,81	1299104,73	51° 53' 12,664"	39° 11' 47,502"
105201	154	Земли энергетики № 180	538183,60	1299557,98	51° 53' 12,158"	39° 12' 11,193"
105202	155	Земли энергетики № 180	538407,82	1300462,41	51° 53' 19,120"	39° 12' 58,596"
105203	156	Земли энергетики № 180	537780,83	1300440,99	51° 52' 58,842"	39° 12' 57,146"
105204	157	Земли энергетики № 180	537648,30	1300399,94	51° 52' 54,568"	39° 12' 54,931"
105205	158	Земли энергетики № 180	537640,91	1300160,37	51° 52' 54,407"	39° 12' 42,403"
105206	159	Земли энергетики № 180	537640,91	1300160,37	51° 52' 54,407"	39° 12' 42,403"
105207	160	Земли энергетики № 180	538158,44	1300177,29	51° 53' 11,144"	39° 12' 43,558"
105208	161	Земли энергетики № 180	538429,51	1300186,15	51° 53' 19,911"	39° 12' 44,163"
105209	162	Земли энергетики № 180	538423,84	1300276,27	51° 53' 19,699"	39° 12' 48,872"
105210	163	Земли энергетики № 180	538422,55	1300366,11	51° 53' 19,628"	39° 12' 53,569"
105211	164	Земли энергетики № 180	538416,28	1300425,65	51° 53' 19,405"	39° 12' 56,678"
105212	165	Земли энергетики № 180	538407,97	1300462,41	51° 53' 19,125"	39° 12' 58,596"
105213	166	Земли энергетики № 180	538407,82	1300462,41	51° 53' 19,120"	39° 12' 58,596"
105214		**Земли энергетики № 180 Количество**		166		166
105215	1	Земли энергетики № 182	444646,63	1257039,14	51° 2' 53,361"	38° 35' 1,362"
105216	2	Земли энергетики № 182	444602,77	1257059,85	51° 2' 51,940"	38° 35' 2,422"
105217	3	Земли энергетики № 182	444611,30	1257015,99	51° 2' 52,218"	38° 35' 0,171"
105218	4	Земли энергетики № 182	444601,55	1256990,41	51° 2' 51,904"	38° 34' 58,857"
105219	5	Земли энергетики № 182	444556,48	1256964,83	51° 2' 50,447"	38° 34' 57,541"
105220	6	Земли энергетики № 182	444450,14	1256889,21	51° 2' 47,009"	38° 34' 53,651"
105221	7	Земли энергетики № 182	444436,90	1256875,74	51° 2' 46,581"	38° 34' 52,959"
105222	8	Земли энергетики № 182	444431,74	1256853,98	51° 2' 46,415"	38° 34' 51,842"
105223	9	Земли энергетики № 182	444442,73	1256773,66	51° 2' 46,774"	38° 34' 47,719"
105224	10	Земли энергетики № 182	444584,23	1256849,69	51° 2' 51,350"	38° 34' 51,632"
105225	11	Земли энергетики № 182	444725,21	1256932,42	51° 2' 55,908"	38° 34' 55,889"
105226	12	Земли энергетики № 182	444725,21	1256947,62	51° 2' 55,907"	38° 34' 56,669"
105227	13	Земли энергетики № 182	444694,14	1256962,39	51° 2' 54,901"	38° 34' 57,425"
105228	14	Земли энергетики № 182	444646,63	1257039,14	51° 2' 53,361"	38° 35' 1,362"
105229		**Земли энергетики № 182 Количество**		14		14
105230	1	Земли энергетики № 184	450987,97	1279071,58	51° 6' 16,064"	38° 53' 54,235"
105231	2	Земли энергетики № 184	450953,77	1278963,12	51° 6' 14,977"	38° 53' 48,651"
105232	3	Земли энергетики № 184	450864,14	1278972,07	51° 6' 12,075"	38° 53' 49,085"
105233	4	Земли энергетики № 184	450903,23	1278811,00	51° 6' 13,369"	38° 53' 40,818"
105234	5	Земли энергетики № 184	450949,14	1278784,64	51° 6' 14,859"	38° 53' 39,476"
105235	6	Земли энергетики № 184	450996,59	1278844,91	51° 6' 16,384"	38° 53' 42,588"
105236	7	Земли энергетики № 184	450979,21	1278921,72	51° 6' 15,808"	38° 53' 46,530"
105237	8	Земли энергетики № 184	451058,11	1278909,24	51° 6' 18,363"	38° 53' 45,911"

105238	9	Земли энергетики № 184	451061,75	1279063,28	51° 6' 18,453"	38° 53' 53,830"
105239	10	Земли энергетики № 184	450987,97	1279071,58	51° 6' 16,064"	38° 53' 54,235"
105240		**Земли энергетики № 184 Количество**		10		10
105241	1	Земли энергетики № 188	326912,88	1315081,05	49° 59' 10,618"	39° 23' 26,901"
105242	2	Земли энергетики № 188	326912,64	1315081,05	49° 59' 10,611"	39° 23' 26,901"
105243	3	Земли энергетики № 188	326912,64	1315080,81	49° 59' 10,611"	39° 23' 26,889"
105244	4	Земли энергетики № 188	326912,88	1315080,81	49° 59' 10,618"	39° 23' 26,889"
105245	5	Земли энергетики № 188	326912,88	1315081,05	49° 59' 10,618"	39° 23' 26,901"
105246	6	Земли энергетики № 188	341187,78	1320073,90	50° 6' 50,520"	39° 27' 46,884"
105247	7	Земли энергетики № 188	341187,16	1320073,12	50° 6' 50,500"	39° 27' 46,844"
105248	8	Земли энергетики № 188	341191,86	1320069,36	50° 6' 50,654"	39° 27' 46,658"
105249	9	Земли энергетики № 188	341192,48	1320070,14	50° 6' 50,674"	39° 27' 46,698"
105250	10	Земли энергетики № 188	341187,78	1320073,90	50° 6' 50,520"	39° 27' 46,884"
105251	11	Земли энергетики № 188	341243,17	1320043,03	50° 6' 52,326"	39° 27' 45,367"
105252	12	Земли энергетики № 188	341242,17	1320043,03	50° 6' 52,293"	39° 27' 45,367"
105253	13	Земли энергетики № 188	341242,17	1320042,03	50° 6' 52,294"	39° 27' 45,316"
105254	14	Земли энергетики № 188	341243,17	1320042,03	50° 6' 52,326"	39° 27' 45,317"
105255	15	Земли энергетики № 188	341243,17	1320043,03	50° 6' 52,326"	39° 27' 45,367"
105256	16	Земли энергетики № 188	341267,00	1320028,23	50° 6' 53,103"	39° 27' 44,638"
105257	17	Земли энергетики № 188	341266,00	1320028,23	50° 6' 53,071"	39° 27' 44,637"
105258	18	Земли энергетики № 188	341266,00	1320027,23	50° 6' 53,071"	39° 27' 44,587"
105259	19	Земли энергетики № 188	341267,00	1320027,23	50° 6' 53,103"	39° 27' 44,588"
105260	20	Земли энергетики № 188	341267,00	1320028,23	50° 6' 53,103"	39° 27' 44,638"
105261	21	Земли энергетики № 188	341267,59	1319520,73	50° 6' 53,337"	39° 27' 19,099"
105262	22	Земли энергетики № 188	341266,59	1319520,73	50° 6' 53,304"	39° 27' 19,098"
105263	23	Земли энергетики № 188	341266,59	1319519,73	50° 6' 53,305"	39° 27' 19,048"
105264	24	Земли энергетики № 188	341267,59	1319519,73	50° 6' 53,337"	39° 27' 19,049"
105265	25	Земли энергетики № 188	341267,59	1319520,73	50° 6' 53,337"	39° 27' 19,099"
105266	26	Земли энергетики № 188	341288,73	1320017,09	50° 6' 53,811"	39° 27' 44,092"
105267	27	Земли энергетики № 188	341287,73	1320017,09	50° 6' 53,778"	39° 27' 44,091"
105268	28	Земли энергетики № 188	341287,73	1320016,09	50° 6' 53,779"	39° 27' 44,041"
105269	29	Земли энергетики № 188	341288,73	1320016,09	50° 6' 53,811"	39° 27' 44,042"
105270	30	Земли энергетики № 188	341288,73	1320017,09	50° 6' 53,811"	39° 27' 44,092"
105271	31	Земли энергетики № 188	341276,95	1319519,18	50° 6' 53,640"	39° 27' 19,027"
105272	32	Земли энергетики № 188	341271,92	1319517,27	50° 6' 53,478"	39° 27' 18,928"
105273	33	Земли энергетики № 188	341272,28	1319516,33	50° 6' 53,490"	39° 27' 18,881"
105274	34	Земли энергетики № 188	341277,31	1319518,24	50° 6' 53,652"	39° 27' 18,980"
105275	35	Земли энергетики № 188	341276,95	1319519,18	50° 6' 53,640"	39° 27' 19,027"
105276	36	Земли энергетики № 188	341292,43	1319445,23	50° 6' 54,172"	39° 27' 15,316"
105277	37	Земли энергетики № 188	341291,43	1319445,23	50° 6' 54,140"	39° 27' 15,315"
105278	38	Земли энергетики № 188	341291,43	1319444,23	50° 6' 54,140"	39° 27' 15,265"

105279	39	Земли энергетики № 188	341292,43	1319444,23	50° 6' 54,173"	39° 27' 15,266"
105280	40	Земли энергетики № 188	341292,43	1319445,23	50° 6' 54,172"	39° 27' 15,316"
105281	41	Земли энергетики № 188	341320,51	1319998,86	50° 6' 54,847"	39° 27' 43,195"
105282	42	Земли энергетики № 188	341319,51	1319998,86	50° 6' 54,815"	39° 27' 43,195"
105283	43	Земли энергетики № 188	341319,51	1319997,86	50° 6' 54,815"	39° 27' 43,144"
105284	44	Земли энергетики № 188	341320,51	1319997,86	50° 6' 54,847"	39° 27' 43,145"
105285	45	Земли энергетики № 188	341320,51	1319998,86	50° 6' 54,847"	39° 27' 43,195"
105286	46	Земли энергетики № 188	341358,97	1319977,28	50° 6' 56,101"	39° 27' 42,135"
105287	47	Земли энергетики № 188	341358,36	1319976,49	50° 6' 56,081"	39° 27' 42,095"
105288	48	Земли энергетики № 188	341362,92	1319972,98	50° 6' 56,230"	39° 27' 41,921"
105289	49	Земли энергетики № 188	341363,53	1319973,77	50° 6' 56,250"	39° 27' 41,961"
105290	50	Земли энергетики № 188	341358,97	1319977,28	50° 6' 56,101"	39° 27' 42,135"
105291	51	Земли энергетики № 188	341382,14	1320025,85	50° 6' 56,830"	39° 27' 44,594"
105292	52	Земли энергетики № 188	341381,14	1320025,85	50° 6' 56,797"	39° 27' 44,594"
105293	53	Земли энергетики № 188	341381,14	1320024,85	50° 6' 56,798"	39° 27' 44,543"
105294	54	Земли энергетики № 188	341382,14	1320024,85	50° 6' 56,830"	39° 27' 44,544"
105295	55	Земли энергетики № 188	341382,14	1320025,85	50° 6' 56,830"	39° 27' 44,594"
105296	56	Земли энергетики № 188	341394,92	1320026,53	50° 6' 57,243"	39° 27' 44,637"
105297	57	Земли энергетики № 188	341390,18	1320026,65	50° 6' 57,090"	39° 27' 44,640"
105298	58	Земли энергетики № 188	341390,15	1320025,65	50° 6' 57,089"	39° 27' 44,590"
105299	59	Земли энергетики № 188	341394,89	1320025,53	50° 6' 57,243"	39° 27' 44,587"
105300	60	Земли энергетики № 188	341394,92	1320026,53	50° 6' 57,243"	39° 27' 44,637"
105301	61	Земли энергетики № 188	341403,38	1320084,80	50° 6' 57,492"	39° 27' 47,575"
105302	62	Земли энергетики № 188	341402,38	1320084,80	50° 6' 57,460"	39° 27' 47,574"
105303	63	Земли энергетики № 188	341402,38	1320083,80	50° 6' 57,460"	39° 27' 47,524"
105304	64	Земли энергетики № 188	341403,38	1320083,80	50° 6' 57,493"	39° 27' 47,525"
105305	65	Земли энергетики № 188	341403,38	1320084,80	50° 6' 57,492"	39° 27' 47,575"
105306	66	Земли энергетики № 188	341425,16	1320145,15	50° 6' 58,171"	39° 27' 50,627"
105307	67	Земли энергетики № 188	341424,16	1320145,15	50° 6' 58,139"	39° 27' 50,626"
105308	68	Земли энергетики № 188	341424,16	1320144,15	50° 6' 58,139"	39° 27' 50,576"
105309	69	Земли энергетики № 188	341425,16	1320144,15	50° 6' 58,172"	39° 27' 50,576"
105310	70	Земли энергетики № 188	341425,16	1320145,15	50° 6' 58,171"	39° 27' 50,627"
105311	71	Земли энергетики № 188	341625,74	1319605,14	50° 7' 4,891"	39° 27' 23,582"
105312	72	Земли энергетики № 188	341624,74	1319605,14	50° 7' 4,858"	39° 27' 23,581"
105313	73	Земли энергетики № 188	341624,74	1319604,14	50° 7' 4,859"	39° 27' 23,531"
105314	74	Земли энергетики № 188	341625,74	1319604,14	50° 7' 4,891"	39° 27' 23,532"
105315	75	Земли энергетики № 188	341625,74	1319605,14	50° 7' 4,891"	39° 27' 23,582"
105316	76	Земли энергетики № 188	341712,23	1320349,18	50° 7' 7,374"	39° 28' 1,085"
105317	77	Земли энергетики № 188	341711,75	1320348,31	50° 7' 7,359"	39° 28' 1,041"
105318	78	Земли энергетики № 188	341717,22	1320345,29	50° 7' 7,537"	39° 28' 0,892"
105319	79	Земли энергетики № 188	341717,70	1320346,16	50° 7' 7,552"	39° 28' 0,936"

105320	80	Земли енергетики № 188	341712,23	1320349,18	50° 7' 7,374"	39° 28' 1,085"
105321	81	Земли енергетики № 188	341871,76	1320353,91	50° 7' 12,534"	39° 28' 1,429"
105322	82	Земли енергетики № 188	341870,76	1320353,91	50° 7' 12,502"	39° 28' 1,428"
105323	83	Земли енергетики № 188	341870,76	1320352,91	50° 7' 12,502"	39° 28' 1,378"
105324	84	Земли енергетики № 188	341871,76	1320352,91	50° 7' 12,535"	39° 28' 1,378"
105325	85	Земли енергетики № 188	341871,76	1320353,91	50° 7' 12,534"	39° 28' 1,429"
105326	86	Земли енергетики № 188	341905,58	1320320,28	50° 7' 13,643"	39° 27' 59,758"
105327	87	Земли енергетики № 188	341904,84	1320319,60	50° 7' 13,619"	39° 27' 59,724"
105328	88	Земли енергетики № 188	341908,42	1320315,73	50° 7' 13,737"	39° 27' 59,531"
105329	89	Земли енергетики № 188	341909,16	1320316,41	50° 7' 13,760"	39° 27' 59,566"
105330	90	Земли енергетики № 188	341905,58	1320320,28	50° 7' 13,643"	39° 27' 59,758"
105331	91	Земли енергетики № 188	341956,68	1320308,67	50° 7' 15,301"	39° 27' 59,208"
105332	92	Земли енергетики № 188	341952,60	1320308,31	50° 7' 15,170"	39° 27' 59,187"
105333	93	Земли енергетики № 188	341952,69	1320307,32	50° 7' 15,173"	39° 27' 59,137"
105334	94	Земли енергетики № 188	341956,77	1320307,68	50° 7' 15,305"	39° 27' 59,158"
105335	95	Земли енергетики № 188	341956,68	1320308,67	50° 7' 15,301"	39° 27' 59,208"
105336	96	Земли енергетики № 188	342279,13	1319546,87	50° 7' 26,059"	39° 27' 21,078"
105337	97	Земли енергетики № 188	342278,13	1319546,87	50° 7' 26,026"	39° 27' 21,077"
105338	98	Земли енергетики № 188	342278,13	1319545,87	50° 7' 26,027"	39° 27' 21,027"
105339	99	Земли енергетики № 188	342279,13	1319545,87	50° 7' 26,059"	39° 27' 21,027"
105340	100	Земли енергетики № 188	342279,13	1319546,87	50° 7' 26,059"	39° 27' 21,078"
105341	101	Земли енергетики № 188	342314,62	1319517,60	50° 7' 27,220"	39° 27' 19,628"
105342	102	Земли енергетики № 188	342311,59	1319513,38	50° 7' 27,123"	39° 27' 19,413"
105343	103	Земли енергетики № 188	342312,41	1319512,79	50° 7' 27,150"	39° 27' 19,384"
105344	104	Земли енергетики № 188	342315,44	1319517,01	50° 7' 27,246"	39° 27' 19,598"
105345	105	Земли енергетики № 188	342314,62	1319517,60	50° 7' 27,220"	39° 27' 19,628"
105346	106	Земли енергетики № 188	342345,78	1319485,54	50° 7' 28,241"	39° 27' 18,034"
105347	107	Земли енергетики № 188	342342,64	1319480,54	50° 7' 28,142"	39° 27' 17,781"
105348	108	Земли енергетики № 188	342343,49	1319480,01	50° 7' 28,170"	39° 27' 17,755"
105349	109	Земли енергетики № 188	342346,63	1319485,01	50° 7' 28,269"	39° 27' 18,008"
105350	110	Земли енергетики № 188	342345,78	1319485,54	50° 7' 28,241"	39° 27' 18,034"
105351	111	Земли енергетики № 188	342391,76	1319447,65	50° 7' 29,745"	39° 27' 16,157"
105352	112	Земли енергетики № 188	342390,76	1319447,65	50° 7' 29,713"	39° 27' 16,157"
105353	113	Земли енергетики № 188	342390,76	1319446,65	50° 7' 29,713"	39° 27' 16,106"
105354	114	Земли енергетики № 188	342391,76	1319446,65	50° 7' 29,746"	39° 27' 16,107"
105355	115	Земли енергетики № 188	342391,76	1319447,65	50° 7' 29,745"	39° 27' 16,157"
105356	116	Земли енергетики № 188	342631,20	1322931,96	50° 7' 35,990"	39° 30' 11,702"
105357	117	Земли енергетики № 188	342628,82	1322926,89	50° 7' 35,915"	39° 30' 11,445"
105358	118	Земли енергетики № 188	342629,73	1322926,46	50° 7' 35,945"	39° 30' 11,424"
105359	119	Земли енергетики № 188	342632,11	1322931,53	50° 7' 36,019"	39° 30' 11,681"
105360	120	Земли енергетики № 188	342631,20	1322931,96	50° 7' 35,990"	39° 30' 11,702"

105361	121	Земли энергетики № 188	343957,71	1355813,54	50° 8' 1,094"	39° 57' 47,928"
105362	122	Земли энергетики № 188	343951,04	1355811,11	50° 8' 0,880"	39° 57' 47,799"
105363	123	Земли энергетики № 188	343953,47	1355804,44	50° 8' 0,963"	39° 57' 47,466"
105364	124	Земли энергетики № 188	343960,14	1355806,87	50° 8' 1,177"	39° 57' 47,595"
105365	125	Земли энергетики № 188	343957,71	1355813,54	50° 8' 1,094"	39° 57' 47,928"
105366	126	Земли энергетики № 188	342702,21	1322899,34	50° 7' 38,302"	39° 30' 10,108"
105367	127	Земли энергетики № 188	342701,21	1322899,34	50° 7' 38,270"	39° 30' 10,108"
105368	128	Земли энергетики № 188	342701,21	1322898,34	50° 7' 38,270"	39° 30' 10,057"
105369	129	Земли энергетики № 188	342702,21	1322898,34	50° 7' 38,302"	39° 30' 10,058"
105370	130	Земли энергетики № 188	342702,21	1322899,34	50° 7' 38,302"	39° 30' 10,108"
105371	131	Земли энергетики № 188	342774,16	1322867,31	50° 7' 40,644"	39° 30' 8,546"
105372	132	Земли энергетики № 188	342773,16	1322867,31	50° 7' 40,612"	39° 30' 8,545"
105373	133	Земли энергетики № 188	342773,16	1322866,31	50° 7' 40,612"	39° 30' 8,495"
105374	134	Земли энергетики № 188	342774,16	1322866,31	50° 7' 40,645"	39° 30' 8,495"
105375	135	Земли энергетики № 188	342774,16	1322867,31	50° 7' 40,644"	39° 30' 8,546"
105376	136	Земли энергетики № 188	342838,60	1322842,20	50° 7' 42,741"	39° 30' 7,326"
105377	137	Земли энергетики № 188	342837,60	1322842,20	50° 7' 42,708"	39° 30' 7,325"
105378	138	Земли энергетики № 188	342837,60	1322841,20	50° 7' 42,709"	39° 30' 7,275"
105379	139	Земли энергетики № 188	342838,60	1322841,20	50° 7' 42,741"	39° 30' 7,276"
105380	140	Земли энергетики № 188	342838,60	1322842,20	50° 7' 42,741"	39° 30' 7,326"
105381	141	Земли энергетики № 188	342959,53	1320814,93	50° 7' 47,537"	39° 28' 25,358"
105382	142	Земли энергетики № 188	342958,53	1320814,93	50° 7' 47,504"	39° 28' 25,357"
105383	143	Земли энергетики № 188	342958,53	1320813,93	50° 7' 47,505"	39° 28' 25,307"
105384	144	Земли энергетики № 188	342959,53	1320813,93	50° 7' 47,537"	39° 28' 25,307"
105385	145	Земли энергетики № 188	342959,53	1320814,93	50° 7' 47,537"	39° 28' 25,358"
105386	146	Земли энергетики № 188	342971,51	1320869,50	50° 7' 47,901"	39° 28' 28,113"
105387	147	Земли энергетики № 188	342970,51	1320869,50	50° 7' 47,869"	39° 28' 28,112"
105388	148	Земли энергетики № 188	342970,51	1320868,50	50° 7' 47,869"	39° 28' 28,062"
105389	149	Земли энергетики № 188	342971,51	1320868,50	50° 7' 47,901"	39° 28' 28,062"
105390	150	Земли энергетики № 188	342971,51	1320869,50	50° 7' 47,901"	39° 28' 28,113"
105391	151	Земли энергетики № 188	342994,70	1320979,58	50° 7' 48,604"	39° 28' 33,670"
105392	152	Земли энергетики № 188	342993,70	1320979,58	50° 7' 48,572"	39° 28' 33,669"
105393	153	Земли энергетики № 188	342993,70	1320978,58	50° 7' 48,572"	39° 28' 33,619"
105394	154	Земли энергетики № 188	342994,70	1320978,58	50° 7' 48,604"	39° 28' 33,619"
105395	155	Земли энергетики № 188	342994,70	1320979,58	50° 7' 48,604"	39° 28' 33,670"
105396	156	Земли энергетики № 188	344593,44	1325889,31	50° 8' 38,151"	39° 32' 41,965"
105397	157	Земли энергетики № 188	344592,44	1325889,31	50° 8' 38,119"	39° 32' 41,965"
105398	158	Земли энергетики № 188	344592,44	1325888,31	50° 8' 38,120"	39° 32' 41,914"
105399	159	Земли энергетики № 188	344593,44	1325888,31	50° 8' 38,152"	39° 32' 41,915"
105400	160	Земли энергетики № 188	344593,44	1325889,31	50° 8' 38,151"	39° 32' 41,965"
105401	161	Земли энергетики № 188	344619,30	1325930,91	50° 8' 38,969"	39° 32' 44,079"

105402	162	Земли энергетики № 188	344618,94	1325929,98	50° 8' 38,958"	39° 32' 44,031"
105403	163	Земли энергетики № 188	344623,37	1325928,27	50° 8' 39,102"	39° 32' 43,949"
105404	164	Земли энергетики № 188	344623,73	1325929,20	50° 8' 39,113"	39° 32' 43,996"
105405	165	Земли энергетики № 188	344619,30	1325930,91	50° 8' 38,969"	39° 32' 44,079"
105406	166	Земли энергетики № 188	344728,26	1325872,65	50° 8' 42,522"	39° 32' 41,223"
105407	167	Земли энергетики № 188	344727,26	1325872,65	50° 8' 42,489"	39° 32' 41,222"
105408	168	Земли энергетики № 188	344727,26	1325871,65	50° 8' 42,490"	39° 32' 41,172"
105409	169	Земли энергетики № 188	344728,26	1325871,65	50° 8' 42,522"	39° 32' 41,173"
105410	170	Земли энергетики № 188	344728,26	1325872,65	50° 8' 42,522"	39° 32' 41,223"
105411	171	Земли энергетики № 188	344777,87	1326110,82	50° 8' 44,017"	39° 32' 53,252"
105412	172	Земли энергетики № 188	344776,87	1326110,82	50° 8' 43,985"	39° 32' 53,251"
105413	173	Земли энергетики № 188	344776,87	1326109,82	50° 8' 43,985"	39° 32' 53,201"
105414	174	Земли энергетики № 188	344777,87	1326109,82	50° 8' 44,018"	39° 32' 53,201"
105415	175	Земли энергетики № 188	344777,87	1326110,82	50° 8' 44,017"	39° 32' 53,252"
105416	176	Земли энергетики № 188	344777,24	1325846,38	50° 8' 44,119"	39° 32' 39,935"
105417	177	Земли энергетики № 188	344776,41	1325845,84	50° 8' 44,092"	39° 32' 39,907"
105418	178	Земли энергетики № 188	344778,37	1325842,80	50° 8' 44,157"	39° 32' 39,756"
105419	179	Земли энергетики № 188	344779,20	1325843,34	50° 8' 44,184"	39° 32' 39,784"
105420	180	Земли энергетики № 188	344777,24	1325846,38	50° 8' 44,119"	39° 32' 39,935"
105421	181	Земли энергетики № 188	344817,91	1326157,23	50° 8' 45,291"	39° 32' 55,617"
105422	182	Земли энергетики № 188	344816,91	1326157,23	50° 8' 45,259"	39° 32' 55,617"
105423	183	Земли энергетики № 188	344816,91	1326156,23	50° 8' 45,260"	39° 32' 55,566"
105424	184	Земли энергетики № 188	344817,91	1326156,23	50° 8' 45,292"	39° 32' 55,567"
105425	185	Земли энергетики № 188	344817,91	1326157,23	50° 8' 45,291"	39° 32' 55,617"
105426	186	Земли энергетики № 188	344851,48	1326195,69	50° 8' 46,360"	39° 32' 57,578"
105427	187	Земли энергетики № 188	344850,48	1326195,69	50° 8' 46,328"	39° 32' 57,577"
105428	188	Земли энергетики № 188	344850,48	1326194,69	50° 8' 46,328"	39° 32' 57,527"
105429	189	Земли энергетики № 188	344851,48	1326194,69	50° 8' 46,360"	39° 32' 57,528"
105430	190	Земли энергетики № 188	344851,48	1326195,69	50° 8' 46,360"	39° 32' 57,578"
105431	191	Земли энергетики № 188	344895,97	1326254,76	50° 8' 47,772"	39° 33' 0,585"
105432	192	Земли энергетики № 188	344895,25	1326254,04	50° 8' 47,749"	39° 33' 0,548"
105433	193	Земли энергетики № 188	344899,16	1326250,16	50° 8' 47,878"	39° 33' 0,355"
105434	194	Земли энергетики № 188	344899,88	1326250,88	50° 8' 47,901"	39° 33' 0,392"
105435	195	Земли энергетики № 188	344895,97	1326254,76	50° 8' 47,772"	39° 33' 0,585"
105436	196	Земли энергетики № 188	344929,92	1326297,43	50° 8' 48,851"	39° 33' 2,758"
105437	197	Земли энергетики № 188	344928,92	1326297,43	50° 8' 48,819"	39° 33' 2,757"
105438	198	Земли энергетики № 188	344928,92	1326296,43	50° 8' 48,819"	39° 33' 2,707"
105439	199	Земли энергетики № 188	344929,92	1326296,43	50° 8' 48,852"	39° 33' 2,707"
105440	200	Земли энергетики № 188	344929,92	1326297,43	50° 8' 48,851"	39° 33' 2,758"
105441	201	Земли энергетики № 188	344970,66	1326353,87	50° 8' 50,143"	39° 33' 5,629"
105442	202	Земли энергетики № 188	344969,66	1326353,87	50° 8' 50,111"	39° 33' 5,629"

105443	203	Земли энергетики № 188	344969,66	1326352,87	50° 8' 50,111"	39° 33' 5,578"
105444	204	Земли энергетики № 188	344970,66	1326352,87	50° 8' 50,144"	39° 33' 5,579"
105445	205	Земли энергетики № 188	344970,66	1326353,87	50° 8' 50,143"	39° 33' 5,629"
105446	206	Земли энергетики № 188	345003,69	1326400,79	50° 8' 51,190"	39° 33' 8,016"
105447	207	Земли энергетики № 188	345002,69	1326400,79	50° 8' 51,158"	39° 33' 8,015"
105448	208	Земли энергетики № 188	345002,69	1326399,79	50° 8' 51,158"	39° 33' 7,965"
105449	209	Земли энергетики № 188	345003,69	1326399,79	50° 8' 51,191"	39° 33' 7,965"
105450	210	Земли энергетики № 188	345003,69	1326400,79	50° 8' 51,190"	39° 33' 8,016"
105451	211	Земли энергетики № 188	345038,60	1326451,50	50° 8' 52,296"	39° 33' 10,595"
105452	212	Земли энергетики № 188	345037,60	1326451,50	50° 8' 52,264"	39° 33' 10,594"
105453	213	Земли энергетики № 188	345037,60	1326450,50	50° 8' 52,265"	39° 33' 10,544"
105454	214	Земли энергетики № 188	345038,60	1326450,50	50° 8' 52,297"	39° 33' 10,544"
105455	215	Земли энергетики № 188	345038,60	1326451,50	50° 8' 52,296"	39° 33' 10,595"
105456	216	Земли энергетики № 188	345078,01	1326509,76	50° 8' 53,545"	39° 33' 13,557"
105457	217	Земли энергетики № 188	345077,45	1326508,93	50° 8' 53,527"	39° 33' 13,515"
105458	218	Земли энергетики № 188	345078,27	1326508,37	50° 8' 53,554"	39° 33' 13,487"
105459	219	Земли энергетики № 188	345078,84	1326509,19	50° 8' 53,572"	39° 33' 13,529"
105460	220	Земли энергетики № 188	345078,01	1326509,76	50° 8' 53,545"	39° 33' 13,557"
105461	221	Земли энергетики № 188	345114,25	1326560,04	50° 8' 54,694"	39° 33' 16,115"
105462	222	Земли энергетики № 188	345113,25	1326560,04	50° 8' 54,662"	39° 33' 16,114"
105463	223	Земли энергетики № 188	345113,25	1326559,04	50° 8' 54,662"	39° 33' 16,064"
105464	224	Земли энергетики № 188	345114,25	1326559,04	50° 8' 54,694"	39° 33' 16,065"
105465	225	Земли энергетики № 188	345114,25	1326560,04	50° 8' 54,694"	39° 33' 16,115"
105466	226	Земли энергетики № 188	345117,28	1326558,10	50° 8' 54,793"	39° 33' 16,020"
105467	227	Земли энергетики № 188	345116,28	1326558,10	50° 8' 54,761"	39° 33' 16,019"
105468	228	Земли энергетики № 188	345116,28	1326557,10	50° 8' 54,761"	39° 33' 15,968"
105469	229	Земли энергетики № 188	345117,28	1326557,10	50° 8' 54,793"	39° 33' 15,969"
105470	230	Земли энергетики № 188	345117,28	1326558,10	50° 8' 54,793"	39° 33' 16,020"
105471	231	Земли энергетики № 188	326861,15	1315079,34	49° 59' 8,945"	39° 23' 26,784"
105472	232	Земли энергетики № 188	326860,91	1315079,34	49° 59' 8,937"	39° 23' 26,784"
105473	233	Земли энергетики № 188	326860,91	1315079,10	49° 59' 8,937"	39° 23' 26,772"
105474	234	Земли энергетики № 188	326861,15	1315079,10	49° 59' 8,945"	39° 23' 26,772"
105475	235	Земли энергетики № 188	326861,15	1315079,34	49° 59' 8,945"	39° 23' 26,784"
105476		**Земли энергетики № 188 Количество**		235		235
105477	1	Земли энергетики № 194	316427,27	1317748,89	49° 53' 30,224"	39° 25' 34,172"
105478	2	Земли энергетики № 194	316427,03	1317748,89	49° 53' 30,217"	39° 25' 34,172"
105479	3	Земли энергетики № 194	316427,03	1317748,65	49° 53' 30,217"	39° 25' 34,160"
105480	4	Земли энергетики № 194	316427,27	1317748,65	49° 53' 30,224"	39° 25' 34,160"
105481	5	Земли энергетики № 194	316427,27	1317748,89	49° 53' 30,224"	39° 25' 34,172"
105482	6	Земли энергетики № 194	316438,65	1317714,16	49° 53' 30,607"	39° 25' 32,440"
105483	7	Земли энергетики № 194	316438,41	1317714,16	49° 53' 30,599"	39° 25' 32,440"

105484	8	Земли энергетики № 194	316438,41	1317713,92	49° 53' 30,599"	39° 25' 32,427"
105485	9	Земли энергетики № 194	316438,65	1317713,92	49° 53' 30,607"	39° 25' 32,428"
105486	10	Земли энергетики № 194	316438,65	1317714,16	49° 53' 30,607"	39° 25' 32,440"
105487	11	Земли энергетики № 194	316472,80	1317664,03	49° 53' 31,732"	39° 25' 29,950"
105488	12	Земли энергетики № 194	316472,56	1317664,03	49° 53' 31,724"	39° 25' 29,950"
105489	13	Земли энергетики № 194	316472,56	1317663,79	49° 53' 31,725"	39° 25' 29,938"
105490	14	Земли энергетики № 194	316472,80	1317663,79	49° 53' 31,732"	39° 25' 29,938"
105491	15	Земли энергетики № 194	316472,80	1317664,03	49° 53' 31,732"	39° 25' 29,950"
105492	16	Земли энергетики № 194	316506,95	1317613,90	49° 53' 32,858"	39° 25' 27,460"
105493	17	Земли энергетики № 194	316506,71	1317613,90	49° 53' 32,850"	39° 25' 27,460"
105494	18	Земли энергетики № 194	316506,71	1317613,66	49° 53' 32,850"	39° 25' 27,448"
105495	19	Земли энергетики № 194	316506,95	1317613,66	49° 53' 32,858"	39° 25' 27,448"
105496	20	Земли энергетики № 194	316506,95	1317613,90	49° 53' 32,858"	39° 25' 27,460"
105497	21	Земли энергетики № 194	319120,79	1318399,70	49° 54' 57,123"	39° 26' 8,488"
105498	22	Земли энергетики № 194	319120,55	1318399,70	49° 54' 57,116"	39° 26' 8,488"
105499	23	Земли энергетики № 194	319120,55	1318399,46	49° 54' 57,116"	39° 26' 8,476"
105500	24	Земли энергетики № 194	319120,79	1318399,46	49° 54' 57,123"	39° 26' 8,476"
105501	25	Земли энергетики № 194	319120,79	1318399,70	49° 54' 57,123"	39° 26' 8,488"
105502		**Земли энергетики № 194 Количество**		25		25
105503	1	Земли энергетики № 196	354649,75	1362145,77	50° 13' 42,818"	40° 3' 17,986"
105504	2	Земли энергетики № 196	354649,73	1362145,54	50° 13' 42,817"	40° 3' 17,975"
105505	3	Земли энергетики № 196	354649,75	1362145,31	50° 13' 42,818"	40° 3' 17,963"
105506	4	Земли энергетики № 196	354649,81	1362145,09	50° 13' 42,820"	40° 3' 17,952"
105507	5	Земли энергетики № 196	354649,91	1362144,88	50° 13' 42,824"	40° 3' 17,942"
105508	6	Земли энергетики № 196	354650,04	1362144,69	50° 13' 42,828"	40° 3' 17,932"
105509	7	Земли энергетики № 196	354650,20	1362144,53	50° 13' 42,833"	40° 3' 17,924"
105510	8	Земли энергетики № 196	354650,39	1362144,40	50° 13' 42,840"	40° 3' 17,918"
105511	9	Земли энергетики № 196	354650,60	1362144,30	50° 13' 42,846"	40° 3' 17,913"
105512	10	Земли энергетики № 196	354650,82	1362144,24	50° 13' 42,854"	40° 3' 17,910"
105513	11	Земли энергетики № 196	354651,05	1362144,22	50° 13' 42,861"	40° 3' 17,909"
105514	12	Земли энергетики № 196	354651,28	1362144,24	50° 13' 42,868"	40° 3' 17,911"
105515	13	Земли энергетики № 196	354651,50	1362144,30	50° 13' 42,876"	40° 3' 17,914"
105516	14	Земли энергетики № 196	354651,71	1362144,40	50° 13' 42,882"	40° 3' 17,919"
105517	15	Земли энергетики № 196	354651,90	1362144,53	50° 13' 42,888"	40° 3' 17,926"
105518	16	Земли энергетики № 196	354652,06	1362144,69	50° 13' 42,893"	40° 3' 17,934"
105519	17	Земли энергетики № 196	354652,19	1362144,88	50° 13' 42,897"	40° 3' 17,944"
105520	18	Земли энергетики № 196	354652,29	1362145,09	50° 13' 42,901"	40° 3' 17,955"
105521	19	Земли энергетики № 196	354652,35	1362145,31	50° 13' 42,902"	40° 3' 17,966"
105522	20	Земли энергетики № 196	354652,37	1362145,54	50° 13' 42,903"	40° 3' 17,977"
105523	21	Земли энергетики № 196	354652,35	1362145,77	50° 13' 42,902"	40° 3' 17,989"
105524	22	Земли энергетики № 196	354652,29	1362145,99	50° 13' 42,900"	40° 3' 18,000"

105525	23	Земли энергетики № 196	354652,19	1362146,20	50° 13' 42,897"	40° 3' 18,011"
105526	24	Земли энергетики № 196	354652,06	1362146,39	50° 13' 42,892"	40° 3' 18,020"
105527	25	Земли энергетики № 196	354651,90	1362146,55	50° 13' 42,887"	40° 3' 18,028"
105528	26	Земли энергетики № 196	354651,71	1362146,68	50° 13' 42,881"	40° 3' 18,034"
105529	27	Земли энергетики № 196	354651,50	1362146,78	50° 13' 42,874"	40° 3' 18,039"
105530	28	Земли энергетики № 196	354651,28	1362146,84	50° 13' 42,867"	40° 3' 18,042"
105531	29	Земли энергетики № 196	354651,05	1362146,86	50° 13' 42,859"	40° 3' 18,043"
105532	30	Земли энергетики № 196	354650,82	1362146,84	50° 13' 42,852"	40° 3' 18,041"
105533	31	Земли энергетики № 196	354650,60	1362146,78	50° 13' 42,845"	40° 3' 18,038"
105534	32	Земли энергетики № 196	354650,39	1362146,68	50° 13' 42,838"	40° 3' 18,033"
105535	33	Земли энергетики № 196	354650,20	1362146,55	50° 13' 42,832"	40° 3' 18,026"
105536	34	Земли энергетики № 196	354650,04	1362146,39	50° 13' 42,827"	40° 3' 18,018"
105537	35	Земли энергетики № 196	354649,91	1362146,20	50° 13' 42,823"	40° 3' 18,008"
105538	36	Земли энергетики № 196	354649,81	1362145,99	50° 13' 42,820"	40° 3' 17,997"
105539	37	Земли энергетики № 196	354649,75	1362145,77	50° 13' 42,818"	40° 3' 17,986"
105540	38	Земли энергетики № 196	354661,63	1362270,05	50° 13' 43,117"	40° 3' 24,267"
105541	39	Земли энергетики № 196	354654,53	1362270,05	50° 13' 42,888"	40° 3' 24,259"
105542	40	Земли энергетики № 196	354654,53	1362262,95	50° 13' 42,893"	40° 3' 23,901"
105543	41	Земли энергетики № 196	354661,63	1362262,95	50° 13' 43,122"	40° 3' 23,909"
105544	42	Земли энергетики № 196	354661,63	1362270,05	50° 13' 43,117"	40° 3' 24,267"
105545		**Земли энергетики № 196 Количество**		42		42
105546	1	Земли энергетики № 198	550695,86	1256380,79	52° 0' 4,775"	38° 34' 34,476"
105547	2	Земли энергетики № 198	550695,48	1256379,87	52° 0' 4,763"	38° 34' 34,428"
105548	3	Земли энергетики № 198	550695,86	1256378,95	52° 0' 4,775"	38° 34' 34,379"
105549	4	Земли энергетики № 198	550696,78	1256378,57	52° 0' 4,805"	38° 34' 34,360"
105550	5	Земли энергетики № 198	550697,70	1256378,95	52° 0' 4,835"	38° 34' 34,380"
105551	6	Земли энергетики № 198	550698,08	1256379,87	52° 0' 4,847"	38° 34' 34,428"
105552	7	Земли энергетики № 198	550697,70	1256380,79	52° 0' 4,834"	38° 34' 34,476"
105553	8	Земли энергетики № 198	550696,78	1256381,17	52° 0' 4,805"	38° 34' 34,496"
105554	9	Земли энергетики № 198	550695,86	1256380,79	52° 0' 4,775"	38° 34' 34,476"
105555	10	Земли энергетики № 198	550721,73	1256299,51	52° 0' 5,615"	38° 34' 30,217"
105556	11	Земли энергетики № 198	550721,35	1256298,59	52° 0' 5,603"	38° 34' 30,169"
105557	12	Земли энергетики № 198	550721,73	1256297,67	52° 0' 5,615"	38° 34' 30,121"
105558	13	Земли энергетики № 198	550722,65	1256297,29	52° 0' 5,645"	38° 34' 30,101"
105559	14	Земли энергетики № 198	550723,57	1256297,67	52° 0' 5,675"	38° 34' 30,121"
105560	15	Земли энергетики № 198	550723,95	1256298,59	52° 0' 5,687"	38° 34' 30,169"
105561	16	Земли энергетики № 198	550723,57	1256299,51	52° 0' 5,675"	38° 34' 30,217"
105562	17	Земли энергетики № 198	550722,65	1256299,89	52° 0' 5,645"	38° 34' 30,237"
105563	18	Земли энергетики № 198	550721,73	1256299,51	52° 0' 5,615"	38° 34' 30,217"
105564	19	Земли энергетики № 198	550699,87	1255374,91	52° 0' 4,943"	38° 33' 41,749"
105565	20	Земли энергетики № 198	550699,49	1255373,99	52° 0' 4,931"	38° 33' 41,701"

105566	21	Земли энергетики № 198	550699,87	1255373,07	52° 0' 4,943"	38° 33' 41,652"
105567	22	Земли энергетики № 198	550700,79	1255372,69	52° 0' 4,973"	38° 33' 41,632"
105568	23	Земли энергетики № 198	550701,71	1255373,07	52° 0' 5,003"	38° 33' 41,652"
105569	24	Земли энергетики № 198	550702,09	1255373,99	52° 0' 5,015"	38° 33' 41,701"
105570	25	Земли энергетики № 198	550701,71	1255374,91	52° 0' 5,003"	38° 33' 41,749"
105571	26	Земли энергетики № 198	550700,79	1255375,29	52° 0' 4,973"	38° 33' 41,769"
105572	27	Земли энергетики № 198	550699,87	1255374,91	52° 0' 4,943"	38° 33' 41,749"
105573	28	Земли энергетики № 198	550753,61	1256199,32	52° 0' 6,651"	38° 34' 24,967"
105574	29	Земли энергетики № 198	550753,23	1256198,40	52° 0' 6,639"	38° 34' 24,919"
105575	30	Земли энергетики № 198	550753,61	1256197,48	52° 0' 6,651"	38° 34' 24,871"
105576	31	Земли энергетики № 198	550754,53	1256197,10	52° 0' 6,681"	38° 34' 24,851"
105577	32	Земли энергетики № 198	550755,45	1256197,48	52° 0' 6,710"	38° 34' 24,871"
105578	33	Земли энергетики № 198	550755,83	1256198,40	52° 0' 6,723"	38° 34' 24,919"
105579	34	Земли энергетики № 198	550755,45	1256199,32	52° 0' 6,710"	38° 34' 24,967"
105580	35	Земли энергетики № 198	550754,53	1256199,70	52° 0' 6,681"	38° 34' 24,987"
105581	36	Земли энергетики № 198	550753,61	1256199,32	52° 0' 6,651"	38° 34' 24,967"
105582	37	Земли энергетики № 198	550777,74	1256123,54	52° 0' 7,435"	38° 34' 20,996"
105583	38	Земли энергетики № 198	550777,36	1256122,62	52° 0' 7,422"	38° 34' 20,948"
105584	39	Земли энергетики № 198	550777,74	1256121,70	52° 0' 7,435"	38° 34' 20,900"
105585	40	Земли энергетики № 198	550778,66	1256121,32	52° 0' 7,464"	38° 34' 20,880"
105586	41	Земли энергетики № 198	550779,58	1256121,70	52° 0' 7,494"	38° 34' 20,900"
105587	42	Земли энергетики № 198	550779,96	1256122,62	52° 0' 7,506"	38° 34' 20,948"
105588	43	Земли энергетики № 198	550779,58	1256123,54	52° 0' 7,494"	38° 34' 20,996"
105589	44	Земли энергетики № 198	550778,66	1256123,92	52° 0' 7,464"	38° 34' 21,016"
105590	45	Земли энергетики № 198	550777,74	1256123,54	52° 0' 7,435"	38° 34' 20,996"
105591	46	Земли энергетики № 198	550803,76	1256041,71	52° 0' 8,280"	38° 34' 16,708"
105592	47	Земли энергетики № 198	550803,38	1256040,79	52° 0' 8,267"	38° 34' 16,660"
105593	48	Земли энергетики № 198	550803,76	1256039,87	52° 0' 8,280"	38° 34' 16,612"
105594	49	Земли энергетики № 198	550804,68	1256039,49	52° 0' 8,309"	38° 34' 16,592"
105595	50	Земли энергетики № 198	550805,60	1256039,87	52° 0' 8,339"	38° 34' 16,612"
105596	51	Земли энергетики № 198	550805,98	1256040,79	52° 0' 8,351"	38° 34' 16,660"
105597	52	Земли энергетики № 198	550805,60	1256041,71	52° 0' 8,339"	38° 34' 16,709"
105598	53	Земли энергетики № 198	550804,68	1256042,09	52° 0' 8,309"	38° 34' 16,728"
105599	54	Земли энергетики № 198	550803,76	1256041,71	52° 0' 8,280"	38° 34' 16,708"
105600	55	Земли энергетики № 198	550848,36	1255943,89	52° 0' 9,726"	38° 34' 11,584"
105601	56	Земли энергетики № 198	550847,98	1255942,97	52° 0' 9,714"	38° 34' 11,535"
105602	57	Земли энергетики № 198	550848,36	1255942,05	52° 0' 9,726"	38° 34' 11,487"
105603	58	Земли энергетики № 198	550849,28	1255941,67	52° 0' 9,756"	38° 34' 11,467"
105604	59	Земли энергетики № 198	550850,20	1255942,05	52° 0' 9,786"	38° 34' 11,487"
105605	60	Земли энергетики № 198	550850,58	1255942,97	52° 0' 9,798"	38° 34' 11,535"
105606	61	Земли энергетики № 198	550850,20	1255943,89	52° 0' 9,786"	38° 34' 11,584"

105607	62	Земли энергетики № 198	550849,28	1255944,27	52° 0' 9,756"	38° 34' 11,603"
105608	63	Земли энергетики № 198	550848,36	1255943,89	52° 0' 9,726"	38° 34' 11,584"
105609	64	Земли энергетики № 198	550846,52	1255519,02	52° 0' 9,683"	38° 33' 49,311"
105610	65	Земли энергетики № 198	550846,14	1255518,10	52° 0' 9,670"	38° 33' 49,263"
105611	66	Земли энергетики № 198	550846,52	1255517,18	52° 0' 9,683"	38° 33' 49,215"
105612	67	Земли энергетики № 198	550847,44	1255516,80	52° 0' 9,712"	38° 33' 49,195"
105613	68	Земли энергетики № 198	550848,36	1255517,18	52° 0' 9,742"	38° 33' 49,215"
105614	69	Земли энергетики № 198	550848,74	1255518,10	52° 0' 9,754"	38° 33' 49,263"
105615	70	Земли энергетики № 198	550848,36	1255519,02	52° 0' 9,742"	38° 33' 49,312"
105616	71	Земли энергетики № 198	550847,44	1255519,40	52° 0' 9,712"	38° 33' 49,331"
105617	72	Земли энергетики № 198	550846,52	1255519,02	52° 0' 9,683"	38° 33' 49,311"
105618	73	Земли энергетики № 198	550958,48	1255702,31	52° 0' 13,298"	38° 33' 58,926"
105619	74	Земли энергетики № 198	550958,10	1255701,39	52° 0' 13,286"	38° 33' 58,878"
105620	75	Земли энергетики № 198	550958,48	1255700,47	52° 0' 13,298"	38° 33' 58,830"
105621	76	Земли энергетики № 198	550959,40	1255700,09	52° 0' 13,328"	38° 33' 58,810"
105622	77	Земли энергетики № 198	550960,32	1255700,47	52° 0' 13,358"	38° 33' 58,830"
105623	78	Земли энергетики № 198	550960,70	1255701,39	52° 0' 13,370"	38° 33' 58,878"
105624	79	Земли энергетики № 198	550960,32	1255702,31	52° 0' 13,358"	38° 33' 58,926"
105625	80	Земли энергетики № 198	550959,40	1255702,69	52° 0' 13,328"	38° 33' 58,946"
105626	81	Земли энергетики № 198	550958,48	1255702,31	52° 0' 13,298"	38° 33' 58,926"
105627	82	Земли энергетики № 198	550980,19	1255654,30	52° 0' 14,002"	38° 33' 56,411"
105628	83	Земли энергетики № 198	550978,96	1255648,51	52° 0' 13,963"	38° 33' 56,107"
105629	84	Земли энергетики № 198	550984,74	1255647,28	52° 0' 14,150"	38° 33' 56,043"
105630	85	Земли энергетики № 198	550985,97	1255653,07	52° 0' 14,190"	38° 33' 56,347"
105631	86	Земли энергетики № 198	550980,19	1255654,30	52° 0' 14,002"	38° 33' 56,411"
105632		**Земли энергетики № 198 Количество**		86		86
105633	1	Земли энергетики № 201	513482,69	1279883,26	51° 39' 58,021"	38° 54' 54,873"
105634	2	Земли энергетики № 201	513446,84	1279847,15	51° 39' 56,868"	38° 54' 52,983"
105635	3	Земли энергетики № 201	513463,56	1279846,30	51° 39' 57,409"	38° 54' 52,944"
105636	4	Земли энергетики № 201	513479,73	1279843,70	51° 39' 57,933"	38° 54' 52,813"
105637	5	Земли энергетики № 201	513679,86	1279662,05	51° 40' 4,442"	38° 54' 43,423"
105638	6	Земли энергетики № 201	513693,70	1279676,25	51° 40' 4,888"	38° 54' 44,166"
105639	7	Земли энергетики № 201	513840,46	1279826,29	51° 40' 9,607"	38° 54' 52,018"
105640	8	Земли энергетики № 201	513664,56	1279997,04	51° 40' 3,883"	38° 55' 0,849"
105641	9	Земли энергетики № 201	513663,51	1279998,06	51° 40' 3,849"	38° 55' 0,902"
105642	10	Земли энергетики № 201	513530,51	1279864,75	51° 39' 59,572"	38° 54' 53,924"
105643	11	Земли энергетики № 201	513507,49	1279886,81	51° 39' 58,823"	38° 54' 55,065"
105644	12	Земли энергетики № 201	513496,92	1279890,22	51° 39' 58,480"	38° 54' 55,239"
105645	13	Земли энергетики № 201	513482,69	1279883,26	51° 39' 58,021"	38° 54' 54,873"
105646		**Земли энергетики № 201 Количество**		13		13
105647	1	Земли энергетики № 213	488766,95	1287774,87	51° 26' 36,635"	39° 1' 35,917"

105648	2	Земли энергетики № 213	488761,07	1287774,20	51° 26' 36,445"	39° 1' 35,880"
105649	3	Земли энергетики № 213	488761,73	1287768,33	51° 26' 36,468"	39° 1' 35,576"
105650	4	Земли энергетики № 213	488767,61	1287768,99	51° 26' 36,658"	39° 1' 35,613"
105651	5	Земли энергетики № 213	488766,95	1287774,87	51° 26' 36,635"	39° 1' 35,917"
105652	6	Земли энергетики № 213	488809,00	1287746,37	51° 26' 38,002"	39° 1' 34,457"
105653	7	Земли энергетики № 213	488808,93	1287745,96	51° 26' 38,000"	39° 1' 34,436"
105654	8	Земли энергетики № 213	488809,00	1287745,55	51° 26' 38,003"	39° 1' 34,415"
105655	9	Земли энергетики № 213	488809,19	1287745,18	51° 26' 38,009"	39° 1' 34,396"
105656	10	Земли энергетики № 213	488809,48	1287744,89	51° 26' 38,018"	39° 1' 34,381"
105657	11	Земли энергетики № 213	488809,85	1287744,70	51° 26' 38,030"	39° 1' 34,371"
105658	12	Земли энергетики № 213	488810,26	1287744,64	51° 26' 38,044"	39° 1' 34,368"
105659	13	Земли энергетики № 213	488810,66	1287744,70	51° 26' 38,057"	39° 1' 34,372"
105660	14	Земли энергетики № 213	488811,03	1287744,89	51° 26' 38,068"	39° 1' 34,382"
105661	15	Земли энергетики № 213	488811,32	1287745,18	51° 26' 38,078"	39° 1' 34,397"
105662	16	Земли энергетики № 213	488811,51	1287745,55	51° 26' 38,084"	39° 1' 34,416"
105663	17	Земли энергетики № 213	488811,58	1287745,96	51° 26' 38,086"	39° 1' 34,437"
105664	18	Земли энергетики № 213	488811,51	1287746,37	51° 26' 38,084"	39° 1' 34,458"
105665	19	Земли энергетики № 213	488811,32	1287746,73	51° 26' 38,077"	39° 1' 34,477"
105666	20	Земли энергетики № 213	488811,03	1287747,03	51° 26' 38,068"	39° 1' 34,492"
105667	21	Земли энергетики № 213	488810,66	1287747,21	51° 26' 38,056"	39° 1' 34,502"
105668	22	Земли энергетики № 213	488810,26	1287747,28	51° 26' 38,043"	39° 1' 34,505"
105669	23	Земли энергетики № 213	488809,85	1287747,21	51° 26' 38,030"	39° 1' 34,501"
105670	24	Земли энергетики № 213	488809,48	1287747,03	51° 26' 38,018"	39° 1' 34,492"
105671	25	Земли энергетики № 213	488809,19	1287746,73	51° 26' 38,008"	39° 1' 34,476"
105672	26	Земли энергетики № 213	488809,00	1287746,37	51° 26' 38,002"	39° 1' 34,457"
105673	27	Земли энергетики № 213	488821,11	1287776,11	51° 26' 38,387"	39° 1' 36,002"
105674	28	Земли энергетики № 213	488816,53	1287772,37	51° 26' 38,240"	39° 1' 35,806"
105675	29	Земли энергетики № 213	488820,28	1287767,79	51° 26' 38,362"	39° 1' 35,571"
105676	30	Земли энергетики № 213	488824,86	1287771,54	51° 26' 38,510"	39° 1' 35,767"
105677	31	Земли энергетики № 213	488821,11	1287776,11	51° 26' 38,387"	39° 1' 36,002"
105678	32	Земли энергетики № 213	506754,35	1284323,34	51° 36' 19,414"	38° 58' 43,515"
105679	33	Земли энергетики № 213	506739,25	1284284,04	51° 36' 18,935"	38° 58' 41,467"
105680	34	Земли энергетики № 213	506698,02	1284297,16	51° 36' 17,598"	38° 58' 42,135"
105681	35	Земли энергетики № 213	506673,92	1284238,52	51° 36' 16,831"	38° 58' 39,079"
105682	36	Земли энергетики № 213	506653,30	1284188,36	51° 36' 16,174"	38° 58' 36,466"
105683	37	Земли энергетики № 213	506559,39	1283959,91	51° 36' 13,186"	38° 58' 24,563"
105684	38	Земли энергетики № 213	506549,87	1283956,52	51° 36' 12,878"	38° 58' 24,383"
105685	39	Земли энергетики № 213	506553,93	1283946,62	51° 36' 13,012"	38° 58' 23,871"
105686	40	Земли энергетики № 213	506576,60	1283957,49	51° 36' 13,743"	38° 58' 24,443"
105687	41	Земли энергетики № 213	506594,33	1283968,92	51° 36' 14,314"	38° 58' 25,043"
105688	42	Земли энергетики № 213	506655,98	1284015,75	51° 36' 16,299"	38° 58' 27,498"

105689	43	Земли энергетики № 213	506709,67	1284057,70	51° 36' 18,027"	38° 58' 29,696"
105690	44	Земли энергетики № 213	506845,24	1284163,61	51° 36' 22,390"	38° 58' 35,247"
105691	45	Земли энергетики № 213	506854,03	1284172,84	51° 36' 22,673"	38° 58' 35,730"
105692	46	Земли энергетики № 213	506853,36	1284185,31	51° 36' 22,648"	38° 58' 36,377"
105693	47	Земли энергетики № 213	506839,58	1284205,90	51° 36' 22,198"	38° 58' 37,442"
105694	48	Земли энергетики № 213	506818,56	1284234,86	51° 36' 21,511"	38° 58' 38,940"
105695	49	Земли энергетики № 213	506754,35	1284323,34	51° 36' 19,414"	38° 58' 43,515"
105696	50	Земли энергетики № 213	507168,74	1284572,33	51° 36' 32,767"	38° 58' 56,599"
105697	51	Земли энергетики № 213	507167,95	1284572,41	51° 36' 32,742"	38° 58' 56,603"
105698	52	Земли энергетики № 213	507090,56	1284580,29	51° 36' 30,236"	38° 58' 56,985"
105699	53	Земли энергетики № 213	507036,78	1284574,89	51° 36' 28,497"	38° 58' 56,685"
105700	54	Земли энергетики № 213	507049,67	1284549,63	51° 36' 28,920"	38° 58' 55,377"
105701	55	Земли энергетики № 213	507132,64	1284386,96	51° 36' 31,640"	38° 58' 46,954"
105702	56	Земли энергетики № 213	507161,87	1284408,75	51° 36' 32,581"	38° 58' 48,097"
105703	57	Земли энергетики № 213	507224,75	1284454,99	51° 36' 34,605"	38° 58' 50,522"
105704	58	Земли энергетики № 213	507192,60	1284522,35	51° 36' 33,550"	38° 58' 54,010"
105705	59	Земли энергетики № 213	507168,74	1284572,33	51° 36' 32,767"	38° 58' 56,599"
105706		**Земли энергетики № 213 Количество**		59		59
105707	1	Земли энергетики № 50	540434,29	1309938,02	51° 54' 21,302"	39° 21' 15,270"
105708	2	Земли энергетики № 50	540433,58	1309937,31	51° 54' 21,280"	39° 21' 15,233"
105709	3	Земли энергетики № 50	540434,29	1309936,60	51° 54' 21,303"	39° 21' 15,196"
105710	4	Земли энергетики № 50	540435,00	1309937,31	51° 54' 21,326"	39° 21' 15,234"
105711	5	Земли энергетики № 50	540434,29	1309938,02	51° 54' 21,302"	39° 21' 15,270"
105712	6	Земли энергетики № 50	540489,55	1309991,41	51° 54' 23,069"	39° 21' 18,097"
105713	7	Земли энергетики № 50	540488,84	1309990,70	51° 54' 23,047"	39° 21' 18,060"
105714	8	Земли энергетики № 50	540489,55	1309989,99	51° 54' 23,070"	39° 21' 18,023"
105715	9	Земли энергетики № 50	540490,26	1309990,70	51° 54' 23,093"	39° 21' 18,061"
105716	10	Земли энергетики № 50	540489,55	1309991,41	51° 54' 23,069"	39° 21' 18,097"
105717	11	Земли энергетики № 50	540509,46	1310063,67	51° 54' 23,685"	39° 21' 21,889"
105718	12	Земли энергетики № 50	540508,75	1310062,96	51° 54' 23,663"	39° 21' 21,852"
105719	13	Земли энергетики № 50	540509,46	1310062,25	51° 54' 23,686"	39° 21' 21,815"
105720	14	Земли энергетики № 50	540510,17	1310062,96	51° 54' 23,709"	39° 21' 21,853"
105721	15	Земли энергетики № 50	540509,46	1310063,67	51° 54' 23,685"	39° 21' 21,889"
105722	16	Земли энергетики № 50	540532,62	1310147,45	51° 54' 24,402"	39° 21' 26,286"
105723	17	Земли энергетики № 50	540531,91	1310146,74	51° 54' 24,379"	39° 21' 26,248"
105724	18	Земли энергетики № 50	540532,62	1310146,03	51° 54' 24,403"	39° 21' 26,211"
105725	19	Земли энергетики № 50	540533,33	1310146,74	51° 54' 24,425"	39° 21' 26,249"
105726	20	Земли энергетики № 50	540532,62	1310147,45	51° 54' 24,402"	39° 21' 26,286"
105727	21	Земли энергетики № 50	540665,36	1310397,14	51° 54' 28,599"	39° 21' 39,429"
105728	22	Земли энергетики № 50	540658,81	1310393,35	51° 54' 28,389"	39° 21' 39,227"
105729	23	Земли энергетики № 50	540662,64	1310386,44	51° 54' 28,515"	39° 21' 38,868"

105730	24	Земли энергетики № 50	540669,26	1310390,64	51° 54' 28,728"	39° 21' 39,091"
105731	25	Земли энергетики № 50	540665,36	1310397,14	51° 54' 28,599"	39° 21' 39,429"
105732	26	Земли энергетики № 50	540668,15	1310130,32	51° 54' 28,793"	39° 21' 25,475"
105733	27	Земли энергетики № 50	540666,28	1310128,45	51° 54' 28,734"	39° 21' 25,376"
105734	28	Земли энергетики № 50	540668,15	1310126,58	51° 54' 28,795"	39° 21' 25,279"
105735	29	Земли энергетики № 50	540670,02	1310128,45	51° 54' 28,855"	39° 21' 25,378"
105736	30	Земли энергетики № 50	540668,15	1310130,32	51° 54' 28,793"	39° 21' 25,475"
105737	31	Земли энергетики № 50	540675,46	1309993,48	51° 54' 29,083"	39° 21' 18,322"
105738	32	Земли энергетики № 50	540668,46	1309993,48	51° 54' 28,856"	39° 21' 18,318"
105739	33	Земли энергетики № 50	540668,46	1309986,56	51° 54' 28,859"	39° 21' 17,956"
105740	34	Земли энергетики № 50	540675,46	1309986,56	51° 54' 29,086"	39° 21' 17,960"
105741	35	Земли энергетики № 50	540675,46	1309993,48	51° 54' 29,083"	39° 21' 18,322"
105742		**Земли энергетики № 50 Количество**		35		35
105743	1	Земли энергетики № 51	530550,49	1347365,04	51° 48' 42,606"	39° 53' 42,486"
105744	2	Земли энергетики № 51	530550,15	1347364,09	51° 48' 42,596"	39° 53' 42,436"
105745	3	Земли энергетики № 51	530551,09	1347363,76	51° 48' 42,626"	39° 53' 42,420"
105746	4	Земли энергетики № 51	530551,43	1347364,70	51° 48' 42,637"	39° 53' 42,469"
105747	5	Земли энергетики № 51	530550,49	1347365,04	51° 48' 42,606"	39° 53' 42,486"
105748	6	Земли энергетики № 51	530581,43	1347359,77	51° 48' 43,610"	39° 53' 42,242"
105749	7	Земли энергетики № 51	530580,79	1347359,00	51° 48' 43,590"	39° 53' 42,201"
105750	8	Земли энергетики № 51	530581,55	1347358,36	51° 48' 43,615"	39° 53' 42,169"
105751	9	Земли энергетики № 51	530582,19	1347359,12	51° 48' 43,635"	39° 53' 42,209"
105752	10	Земли энергетики № 51	530581,43	1347359,77	51° 48' 43,610"	39° 53' 42,242"
105753	11	Земли энергетики № 51	530732,90	1347539,57	51° 48' 48,397"	39° 53' 51,778"
105754	12	Земли энергетики № 51	530732,85	1347538,57	51° 48' 48,396"	39° 53' 51,726"
105755	13	Земли энергетики № 51	530733,85	1347538,53	51° 48' 48,428"	39° 53' 51,725"
105756	14	Земли энергетики № 51	530733,90	1347539,53	51° 48' 48,429"	39° 53' 51,777"
105757	15	Земли энергетики № 51	530732,90	1347539,57	51° 48' 48,397"	39° 53' 51,778"
105758	16	Земли энергетики № 51	530732,77	1347502,28	51° 48' 48,416"	39° 53' 49,832"
105759	17	Земли энергетики № 51	530731,77	1347502,31	51° 48' 48,384"	39° 53' 49,833"
105760	18	Земли энергетики № 51	530731,73	1347501,31	51° 48' 48,383"	39° 53' 49,780"
105761	19	Земли энергетики № 51	530732,73	1347501,28	51° 48' 48,415"	39° 53' 49,780"
105762	20	Земли энергетики № 51	530732,77	1347502,28	51° 48' 48,416"	39° 53' 49,832"
105763	21	Земли энергетики № 51	530745,16	1347584,28	51° 48' 48,765"	39° 53' 54,124"
105764	22	Земли энергетики № 51	530744,23	1347583,92	51° 48' 48,736"	39° 53' 54,104"
105765	23	Земли энергетики № 51	530744,59	1347582,98	51° 48' 48,748"	39° 53' 54,055"
105766	24	Земли энергетики № 51	530745,52	1347583,35	51° 48' 48,778"	39° 53' 54,075"
105767	25	Земли энергетики № 51	530745,16	1347584,28	51° 48' 48,765"	39° 53' 54,124"
105768	26	Земли энергетики № 51	530746,33	1347584,74	51° 48' 48,803"	39° 53' 54,149"
105769	27	Земли энергетики № 51	530745,40	1347584,37	51° 48' 48,773"	39° 53' 54,129"
105770	28	Земли энергетики № 51	530745,76	1347583,44	51° 48' 48,785"	39° 53' 54,080"

105771	29	Земли энергетики № 51	530746,69	1347583,81	51° 48' 48,815"	39° 53' 54,101"
105772	30	Земли энергетики № 51	530746,33	1347584,74	51° 48' 48,803"	39° 53' 54,149"
105773	31	Земли энергетики № 51	530872,92	1347670,56	51° 48' 52,844"	39° 53' 58,756"
105774	32	Земли энергетики № 51	530872,00	1347670,17	51° 48' 52,814"	39° 53' 58,734"
105775	33	Земли энергетики № 51	530872,39	1347669,25	51° 48' 52,827"	39° 53' 58,687"
105776	34	Земли энергетики № 51	530873,31	1347669,64	51° 48' 52,857"	39° 53' 58,708"
105777	35	Земли энергетики № 51	530872,92	1347670,56	51° 48' 52,844"	39° 53' 58,756"
105778	36	Земли энергетики № 51	531098,39	1347725,66	51° 49' 0,102"	39° 54' 1,860"
105779	37	Земли энергетики № 51	531097,46	1347725,30	51° 49' 0,072"	39° 54' 1,840"
105780	38	Земли энергетики № 51	531097,82	1347724,36	51° 49' 0,084"	39° 54' 1,792"
105781	39	Земли энергетики № 51	531098,75	1347724,73	51° 49' 0,114"	39° 54' 1,812"
105782	40	Земли энергетики № 51	531098,39	1347725,66	51° 49' 0,102"	39° 54' 1,860"
105783	41	Земли энергетики № 51	531224,47	1347790,20	51° 49' 4,139"	39° 54' 5,356"
105784	42	Земли энергетики № 51	531223,55	1347789,80	51° 49' 4,110"	39° 54' 5,335"
105785	43	Земли энергетики № 51	531223,95	1347788,88	51° 49' 4,123"	39° 54' 5,287"
105786	44	Земли энергетики № 51	531224,87	1347789,28	51° 49' 4,153"	39° 54' 5,309"
105787	45	Земли энергетики № 51	531224,47	1347790,20	51° 49' 4,139"	39° 54' 5,356"
105788	46	Земли энергетики № 51	531225,54	1347790,72	51° 49' 4,173"	39° 54' 5,385"
105789	47	Земли энергетики № 51	531224,62	1347790,31	51° 49' 4,144"	39° 54' 5,362"
105790	48	Земли энергетики № 51	531225,02	1347789,39	51° 49' 4,158"	39° 54' 5,315"
105791	49	Земли энергетики № 51	531225,94	1347789,80	51° 49' 4,187"	39° 54' 5,337"
105792	50	Земли энергетики № 51	531225,54	1347790,72	51° 49' 4,173"	39° 54' 5,385"
105793	51	Земли энергетики № 51	531331,31	1347865,10	51° 49' 7,548"	39° 54' 9,374"
105794	52	Земли энергетики № 51	531330,37	1347864,77	51° 49' 7,518"	39° 54' 9,356"
105795	53	Земли энергетики № 51	531330,70	1347863,82	51° 49' 7,529"	39° 54' 9,307"
105796	54	Земли энергетики № 51	531331,65	1347864,16	51° 49' 7,559"	39° 54' 9,325"
105797	55	Земли энергетики № 51	531331,31	1347865,10	51° 49' 7,548"	39° 54' 9,374"
105798	56	Земли энергетики № 51	531775,01	1348005,58	51° 49' 21,811"	39° 54' 17,157"
105799	57	Земли энергетики № 51	531774,08	1348005,21	51° 49' 21,781"	39° 54' 17,137"
105800	58	Земли энергетики № 51	531774,44	1348004,28	51° 49' 21,793"	39° 54' 17,089"
105801	59	Земли энергетики № 51	531775,37	1348004,65	51° 49' 21,823"	39° 54' 17,109"
105802	60	Земли энергетики № 51	531775,01	1348005,58	51° 49' 21,811"	39° 54' 17,157"
105803	61	Земли энергетики № 51	531776,07	1348006,04	51° 49' 21,845"	39° 54' 17,183"
105804	62	Земли энергетики № 51	531775,14	1348005,67	51° 49' 21,815"	39° 54' 17,162"
105805	63	Земли энергетики № 51	531775,50	1348004,74	51° 49' 21,827"	39° 54' 17,114"
105806	64	Земли энергетики № 51	531776,44	1348005,11	51° 49' 21,857"	39° 54' 17,134"
105807	65	Земли энергетики № 51	531776,07	1348006,04	51° 49' 21,845"	39° 54' 17,183"
105808	66	Земли энергетики № 51	531910,67	1348056,36	51° 49' 26,167"	39° 54' 19,946"
105809	67	Земли энергетики № 51	531903,75	1348054,48	51° 49' 25,944"	39° 54' 19,841"
105810	68	Земли энергетики № 51	531905,54	1348048,38	51° 49' 26,006"	39° 54' 19,524"
105811	69	Земли энергетики № 51	531912,46	1348050,26	51° 49' 26,228"	39° 54' 19,630"

105812	70	Земли энергетики № 51	531910,67	1348056,36	51° 49' 26,167"	39° 54' 19,946"
105813	71	Земли энергетики № 51	531923,72	1348056,58	51° 49' 26,589"	39° 54' 19,971"
105814	72	Земли энергетики № 51	531922,22	1348056,58	51° 49' 26,540"	39° 54' 19,969"
105815	73	Земли энергетики № 51	531922,22	1348054,58	51° 49' 26,541"	39° 54' 19,865"
105816	74	Земли энергетики № 51	531923,72	1348054,58	51° 49' 26,590"	39° 54' 19,867"
105817	75	Земли энергетики № 51	531923,72	1348056,58	51° 49' 26,589"	39° 54' 19,971"
105818	76	Земли энергетики № 51	532188,81	1348142,79	51° 49' 35,108"	39° 54' 24,741"
105819	77	Земли энергетики № 51	532187,89	1348142,40	51° 49' 35,079"	39° 54' 24,720"
105820	78	Земли энергетики № 51	532188,28	1348141,47	51° 49' 35,092"	39° 54' 24,672"
105821	79	Земли энергетики № 51	532189,20	1348141,87	51° 49' 35,122"	39° 54' 24,694"
105822	80	Земли энергетики № 51	532188,81	1348142,79	51° 49' 35,108"	39° 54' 24,741"
105823	81	Земли энергетики № 51	532199,22	1348290,92	51° 49' 35,351"	39° 54' 32,484"
105824	82	Земли энергетики № 51	532197,10	1348290,31	51° 49' 35,283"	39° 54' 32,450"
105825	83	Земли энергетики № 51	532197,66	1348288,19	51° 49' 35,303"	39° 54' 32,340"
105826	84	Земли энергетики № 51	532199,77	1348288,80	51° 49' 35,371"	39° 54' 32,374"
105827	85	Земли энергетики № 51	532199,22	1348290,92	51° 49' 35,351"	39° 54' 32,484"
105828	86	Земли энергетики № 51	532206,52	1348180,05	51° 49' 35,658"	39° 54' 26,704"
105829	87	Земли энергетики № 51	532204,41	1348179,44	51° 49' 35,590"	39° 54' 26,670"
105830	88	Земли энергетики № 51	532204,96	1348177,31	51° 49' 35,609"	39° 54' 26,560"
105831	89	Земли энергетики № 51	532207,07	1348177,93	51° 49' 35,677"	39° 54' 26,594"
105832	90	Земли энергетики № 51	532206,52	1348180,05	51° 49' 35,658"	39° 54' 26,704"
105833	91	Земли энергетики № 51	532215,66	1348155,71	51° 49' 35,969"	39° 54' 25,443"
105834	92	Земли энергетики № 51	532214,02	1348155,51	51° 49' 35,916"	39° 54' 25,431"
105835	93	Земли энергетики № 51	532214,74	1348149,55	51° 49' 35,943"	39° 54' 25,120"
105836	94	Земли энергетики № 51	532216,39	1348149,74	51° 49' 35,996"	39° 54' 25,132"
105837	95	Земли энергетики № 51	532215,66	1348155,71	51° 49' 35,969"	39° 54' 25,443"
105838	96	Земли энергетики № 51	532218,68	1348148,76	51° 49' 36,071"	39° 54' 25,083"
105839	97	Земли энергетики № 51	532213,64	1348147,20	51° 49' 35,909"	39° 54' 24,997"
105840	98	Земли энергетики № 51	532215,25	1348142,21	51° 49' 35,964"	39° 54' 24,738"
105841	99	Земли энергетики № 51	532220,39	1348143,76	51° 49' 36,129"	39° 54' 24,824"
105842	100	Земли энергетики № 51	532218,68	1348148,76	51° 49' 36,071"	39° 54' 25,083"
105843	101	Земли энергетики № 51	532227,18	1348142,15	51° 49' 36,350"	39° 54' 24,747"
105844	102	Земли энергетики № 51	532226,17	1348142,15	51° 49' 36,317"	39° 54' 24,746"
105845	103	Земли энергетики № 51	532226,17	1348141,15	51° 49' 36,318"	39° 54' 24,694"
105846	104	Земли энергетики № 51	532227,18	1348141,15	51° 49' 36,351"	39° 54' 24,695"
105847	105	Земли энергетики № 51	532227,18	1348142,15	51° 49' 36,350"	39° 54' 24,747"
105848	106	Земли энергетики № 51	532233,13	1348149,78	51° 49' 36,538"	39° 54' 25,151"
105849	107	Земли энергетики № 51	532232,12	1348149,78	51° 49' 36,505"	39° 54' 25,150"
105850	108	Земли энергетики № 51	532232,12	1348148,78	51° 49' 36,505"	39° 54' 25,098"
105851	109	Земли энергетики № 51	532233,13	1348148,78	51° 49' 36,538"	39° 54' 25,099"
105852	110	Земли энергетики № 51	532233,13	1348149,78	51° 49' 36,538"	39° 54' 25,151"

105853	111	Земли энергетики № 51	532248,98	1348509,28	51° 49' 36,823"	39° 54' 43,933"
105854	112	Земли энергетики № 51	532246,86	1348508,68	51° 49' 36,754"	39° 54' 43,900"
105855	113	Земли энергетики № 51	532247,42	1348506,55	51° 49' 36,774"	39° 54' 43,789"
105856	114	Земли энергетики № 51	532249,53	1348507,17	51° 49' 36,842"	39° 54' 43,824"
105857	115	Земли энергетики № 51	532248,98	1348509,28	51° 49' 36,823"	39° 54' 43,933"
105858	116	Земли энергетики № 51	532261,47	1348562,88	51° 49' 37,193"	39° 54' 46,744"
105859	117	Земли энергетики № 51	532259,36	1348562,27	51° 49' 37,125"	39° 54' 46,710"
105860	118	Земли энергетики № 51	532259,91	1348560,14	51° 49' 37,144"	39° 54' 46,599"
105861	119	Земли энергетики № 51	532262,02	1348560,76	51° 49' 37,212"	39° 54' 46,634"
105862	120	Земли энергетики № 51	532261,47	1348562,88	51° 49' 37,193"	39° 54' 46,744"
105863	121	Земли энергетики № 51	532250,45	1348150,24	51° 49' 37,097"	39° 54' 25,193"
105864	122	Земли энергетики № 51	532248,95	1348150,24	51° 49' 37,049"	39° 54' 25,191"
105865	123	Земли энергетики № 51	532248,95	1348148,24	51° 49' 37,050"	39° 54' 25,087"
105866	124	Земли энергетики № 51	532250,45	1348148,24	51° 49' 37,099"	39° 54' 25,089"
105867	125	Земли энергетики № 51	532250,45	1348150,24	51° 49' 37,097"	39° 54' 25,193"
105868	126	Земли энергетики № 51	532273,67	1348616,63	51° 49' 37,553"	39° 54' 49,562"
105869	127	Земли энергетики № 51	532271,56	1348616,03	51° 49' 37,485"	39° 54' 49,529"
105870	128	Земли энергетики № 51	532272,11	1348613,90	51° 49' 37,504"	39° 54' 49,418"
105871	129	Земли энергетики № 51	532274,22	1348614,51	51° 49' 37,572"	39° 54' 49,452"
105872	130	Земли энергетики № 51	532273,67	1348616,63	51° 49' 37,553"	39° 54' 49,562"
105873	131	Земли энергетики № 51	532286,17	1348670,22	51° 49' 37,923"	39° 54' 52,373"
105874	132	Земли энергетики № 51	532284,05	1348669,61	51° 49' 37,855"	39° 54' 52,339"
105875	133	Земли энергетики № 51	532284,61	1348667,48	51° 49' 37,875"	39° 54' 52,228"
105876	134	Земли энергетики № 51	532286,71	1348668,10	51° 49' 37,942"	39° 54' 52,263"
105877	135	Земли энергетики № 51	532286,17	1348670,22	51° 49' 37,923"	39° 54' 52,373"
105878	136	Земли энергетики № 51	532277,89	1348083,63	51° 49' 38,027"	39° 54' 21,744"
105879	137	Земли энергетики № 51	532265,03	1348118,32	51° 49' 37,589"	39° 54' 23,542"
105880	138	Земли энергетики № 51	532270,39	1348120,27	51° 49' 37,761"	39° 54' 23,649"
105881	139	Земли энергетики № 51	532262,47	1348143,01	51° 49' 37,491"	39° 54' 24,828"
105882	140	Земли энергетики № 51	532220,09	1348127,89	51° 49' 36,130"	39° 54' 23,995"
105883	141	Земли энергетики № 51	532216,69	1348128,13	51° 49' 36,019"	39° 54' 24,004"
105884	142	Земли энергетики № 51	532212,13	1348130,29	51° 49' 35,871"	39° 54' 24,112"
105885	143	Земли энергетики № 51	532207,58	1348139,29	51° 49' 35,718"	39° 54' 24,578"
105886	144	Земли энергетики № 51	532183,39	1348205,10	51° 49' 34,894"	39° 54' 27,988"
105887	145	Земли энергетики № 51	532177,44	1348202,64	51° 49' 34,703"	39° 54' 27,854"
105888	146	Земли энергетики № 51	532212,64	1348108,21	51° 49' 35,901"	39° 54' 22,960"
105889	147	Земли энергетики № 51	532225,61	1348112,58	51° 49' 36,318"	39° 54' 23,202"
105890	148	Земли энергетики № 51	532240,63	1348071,02	51° 49' 36,830"	39° 54' 21,048"
105891	149	Земли энергетики № 51	532277,89	1348083,63	51° 49' 38,027"	39° 54' 21,744"
105892	150	Земли энергетики № 51	532311,08	1348779,83	51° 49' 38,659"	39° 54' 58,120"
105893	151	Земли энергетики № 51	532308,96	1348779,22	51° 49' 38,591"	39° 54' 58,086"

105894	152	Земли энергетики № 51	532309,52	1348777,09	51° 49' 38,611"	39° 54' 57,975"
105895	153	Земли энергетики № 51	532311,63	1348777,71	51° 49' 38,678"	39° 54' 58,010"
105896	154	Земли энергетики № 51	532311,08	1348779,83	51° 49' 38,659"	39° 54' 58,120"
105897	155	Земли энергетики № 51	532323,47	1348834,16	51° 49' 39,026"	39° 55' 0,969"
105898	156	Земли энергетики № 51	532321,35	1348833,56	51° 49' 38,957"	39° 55' 0,935"
105899	157	Земли энергетики № 51	532321,91	1348831,43	51° 49' 38,977"	39° 55' 0,825"
105900	158	Земли энергетики № 51	532324,02	1348832,04	51° 49' 39,045"	39° 55' 0,859"
105901	159	Земли энергетики № 51	532323,47	1348834,16	51° 49' 39,026"	39° 55' 0,969"
105902	160	Земли энергетики № 51	532335,95	1348887,75	51° 49' 39,395"	39° 55' 3,779"
105903	161	Земли энергетики № 51	532333,83	1348887,15	51° 49' 39,327"	39° 55' 3,745"
105904	162	Земли энергетики № 51	532334,39	1348885,02	51° 49' 39,346"	39° 55' 3,635"
105905	163	Земли энергетики № 51	532336,49	1348885,64	51° 49' 39,414"	39° 55' 3,669"
105906	164	Земли энергетики № 51	532335,95	1348887,75	51° 49' 39,395"	39° 55' 3,779"
105907	165	Земли энергетики № 51	532348,42	1348942,93	51° 49' 39,763"	39° 55' 6,672"
105908	166	Земли энергетики № 51	532346,30	1348942,32	51° 49' 39,695"	39° 55' 6,638"
105909	167	Земли энергетики № 51	532346,86	1348940,19	51° 49' 39,715"	39° 55' 6,528"
105910	168	Земли энергетики № 51	532348,97	1348940,81	51° 49' 39,782"	39° 55' 6,562"
105911	169	Земли энергетики № 51	532348,42	1348942,93	51° 49' 39,763"	39° 55' 6,672"
105912	170	Земли энергетики № 51	537027,98	1351403,78	51° 52' 9,532"	39° 57' 20,066"
105913	171	Земли энергетики № 51	537027,94	1351403,44	51° 52' 9,531"	39° 57' 20,049"
105914	172	Земли энергетики № 51	537027,98	1351403,10	51° 52' 9,533"	39° 57' 20,031"
105915	173	Земли энергетики № 51	537028,12	1351402,78	51° 52' 9,537"	39° 57' 20,014"
105916	174	Земли энергетики № 51	537028,33	1351402,51	51° 52' 9,544"	39° 57' 20,000"
105917	175	Земли энергетики № 51	537028,60	1351402,30	51° 52' 9,553"	39° 57' 19,990"
105918	176	Земли энергетики № 51	537028,92	1351402,16	51° 52' 9,564"	39° 57' 19,983"
105919	177	Земли энергетики № 51	537029,26	1351402,12	51° 52' 9,575"	39° 57' 19,981"
105920	178	Земли энергетики № 51	537029,60	1351402,16	51° 52' 9,586"	39° 57' 19,983"
105921	179	Земли энергетики № 51	537029,92	1351402,30	51° 52' 9,596"	39° 57' 19,991"
105922	180	Земли энергетики № 51	537030,19	1351402,51	51° 52' 9,605"	39° 57' 20,002"
105923	181	Земли энергетики № 51	537030,40	1351402,78	51° 52' 9,611"	39° 57' 20,017"
105924	182	Земли энергетики № 51	537030,54	1351403,10	51° 52' 9,616"	39° 57' 20,034"
105925	183	Земли энергетики № 51	537030,58	1351403,44	51° 52' 9,617"	39° 57' 20,051"
105926	184	Земли энергетики № 51	537030,54	1351403,78	51° 52' 9,615"	39° 57' 20,069"
105927	185	Земли энергетики № 51	537030,40	1351404,10	51° 52' 9,610"	39° 57' 20,086"
105928	186	Земли энергетики № 51	537030,19	1351404,37	51° 52' 9,603"	39° 57' 20,100"
105929	187	Земли энергетики № 51	537029,92	1351404,58	51° 52' 9,595"	39° 57' 20,110"
105930	188	Земли энергетики № 51	537029,60	1351404,72	51° 52' 9,584"	39° 57' 20,117"
105931	189	Земли энергетики № 51	537029,26	1351404,76	51° 52' 9,573"	39° 57' 20,119"
105932	190	Земли энергетики № 51	537028,92	1351404,72	51° 52' 9,562"	39° 57' 20,117"
105933	191	Земли энергетики № 51	537028,60	1351404,58	51° 52' 9,552"	39° 57' 20,109"
105934	192	Земли энергетики № 51	537028,33	1351404,37	51° 52' 9,543"	39° 57' 20,098"

105935	193	Земли энергетики № 51	537028,12	1351404,10	51° 52' 9,537"	39° 57' 20,083"
105936	194	Земли энергетики № 51	537027,98	1351403,78	51° 52' 9,532"	39° 57' 20,066"
105937		**Земли энергетики № 51 Количество**		194		194
105938	1	Земли энергетики № 59	503566,08	1308137,38	51° 34' 29,232"	39° 19' 18,930"
105939	2	Земли энергетики № 59	503565,84	1308137,38	51° 34' 29,225"	39° 19' 18,930"
105940	3	Земли энергетики № 59	503565,84	1308137,14	51° 34' 29,225"	39° 19' 18,917"
105941	4	Земли энергетики № 59	503566,08	1308137,14	51° 34' 29,233"	39° 19' 18,918"
105942	5	Земли энергетики № 59	503566,08	1308137,38	51° 34' 29,232"	39° 19' 18,930"
105943	6	Земли энергетики № 59	503775,34	1306749,66	51° 34' 36,511"	39° 18' 6,999"
105944	7	Земли энергетики № 59	503772,40	1306745,63	51° 34' 36,417"	39° 18' 6,788"
105945	8	Земли энергетики № 59	503776,52	1306742,62	51° 34' 36,552"	39° 18' 6,634"
105946	9	Земли энергетики № 59	503779,46	1306746,65	51° 34' 36,646"	39° 18' 6,845"
105947	10	Земли энергетики № 59	503775,34	1306749,66	51° 34' 36,511"	39° 18' 6,999"
105948	11	Земли энергетики № 59	503957,48	1306708,80	51° 34' 42,419"	39° 18' 4,983"
105949	12	Земли энергетики № 59	503955,41	1306704,94	51° 34' 42,353"	39° 18' 4,781"
105950	13	Земли энергетики № 59	503959,34	1306702,84	51° 34' 42,481"	39° 18' 4,675"
105951	14	Земли энергетики № 59	503961,41	1306706,70	51° 34' 42,547"	39° 18' 4,876"
105952	15	Земли энергетики № 59	503957,48	1306708,80	51° 34' 42,419"	39° 18' 4,983"
105953	16	Земли энергетики № 59	504052,24	1306607,31	51° 34' 45,521"	39° 17' 59,768"
105954	17	Земли энергетики № 59	504052,00	1306607,31	51° 34' 45,513"	39° 17' 59,768"
105955	18	Земли энергетики № 59	504052,00	1306607,07	51° 34' 45,513"	39° 17' 59,755"
105956	19	Земли энергетики № 59	504052,24	1306607,07	51° 34' 45,521"	39° 17' 59,756"
105957	20	Земли энергетики № 59	504052,24	1306607,31	51° 34' 45,521"	39° 17' 59,768"
105958	21	Земли энергетики № 59	504152,97	1306734,93	51° 34' 48,734"	39° 18' 6,454"
105959	22	Земли энергетики № 59	504152,73	1306734,93	51° 34' 48,726"	39° 18' 6,454"
105960	23	Земли энергетики № 59	504152,73	1306734,69	51° 34' 48,726"	39° 18' 6,441"
105961	24	Земли энергетики № 59	504152,97	1306734,69	51° 34' 48,734"	39° 18' 6,441"
105962	25	Земли энергетики № 59	504152,97	1306734,93	51° 34' 48,734"	39° 18' 6,454"
105963	26	Земли энергетики № 59	504163,52	1306490,08	51° 34' 49,164"	39° 17' 53,745"
105964	27	Земли энергетики № 59	504163,28	1306490,08	51° 34' 49,156"	39° 17' 53,745"
105965	28	Земли энергетики № 59	504163,28	1306489,84	51° 34' 49,156"	39° 17' 53,732"
105966	29	Земли энергетики № 59	504163,52	1306489,84	51° 34' 49,164"	39° 17' 53,733"
105967	30	Земли энергетики № 59	504163,52	1306490,08	51° 34' 49,164"	39° 17' 53,745"
105968	31	Земли энергетики № 59	504267,17	1306628,41	51° 34' 52,467"	39° 18' 0,988"
105969	32	Земли энергетики № 59	504266,93	1306628,41	51° 34' 52,460"	39° 18' 0,988"
105970	33	Земли энергетики № 59	504266,93	1306628,17	51° 34' 52,460"	39° 18' 0,976"
105971	34	Земли энергетики № 59	504267,17	1306628,17	51° 34' 52,467"	39° 18' 0,976"
105972	35	Земли энергетики № 59	504267,17	1306628,41	51° 34' 52,467"	39° 18' 0,988"
105973	36	Земли энергетики № 59	504276,59	1306620,09	51° 34' 52,775"	39° 18' 0,562"
105974	37	Земли энергетики № 59	504276,35	1306620,09	51° 34' 52,767"	39° 18' 0,562"
105975	38	Земли энергетики № 59	504276,35	1306619,85	51° 34' 52,767"	39° 18' 0,549"

105976	39	Земли энергетики № 59	504276,59	1306619,85	51° 34' 52,775"	39° 18' 0,549"
105977	40	Земли энергетики № 59	504276,59	1306620,09	51° 34' 52,775"	39° 18' 0,562"
105978	41	Земли энергетики № 59	504287,93	1306357,79	51° 34' 53,236"	39° 17' 46,947"
105979	42	Земли энергетики № 59	504287,69	1306357,79	51° 34' 53,229"	39° 17' 46,947"
105980	43	Земли энергетики № 59	504287,69	1306357,55	51° 34' 53,229"	39° 17' 46,935"
105981	44	Земли энергетики № 59	504287,93	1306357,55	51° 34' 53,236"	39° 17' 46,935"
105982	45	Земли энергетики № 59	504287,93	1306357,79	51° 34' 53,236"	39° 17' 46,947"
105983	46	Земли энергетики № 59	505410,75	1303543,84	51° 35' 30,550"	39° 15' 21,435"
105984	47	Земли энергетики № 59	505407,17	1303538,76	51° 35' 30,436"	39° 15' 21,169"
105985	48	Земли энергетики № 59	505412,52	1303535,35	51° 35' 30,610"	39° 15' 20,995"
105986	49	Земли энергетики № 59	505415,93	1303540,51	51° 35' 30,719"	39° 15' 21,265"
105987	50	Земли энергетики № 59	505410,75	1303543,84	51° 35' 30,550"	39° 15' 21,435"
105988	51	Земли энергетики № 59	505832,11	1300929,57	51° 35' 45,055"	39° 13' 5,864"
105989	52	Земли энергетики № 59	505831,88	1300929,41	51° 35' 45,047"	39° 13' 5,856"
105990	53	Земли энергетики № 59	505831,98	1300929,27	51° 35' 45,051"	39° 13' 5,849"
105991	54	Земли энергетики № 59	505832,20	1300929,43	51° 35' 45,058"	39° 13' 5,857"
105992	55	Земли энергетики № 59	505832,11	1300929,57	51° 35' 45,055"	39° 13' 5,864"
105993	56	Земли энергетики № 59	505852,33	1300883,12	51° 35' 45,724"	39° 13' 3,462"
105994	57	Земли энергетики № 59	505852,08	1300882,96	51° 35' 45,716"	39° 13' 3,454"
105995	58	Земли энергетики № 59	505852,19	1300882,82	51° 35' 45,720"	39° 13' 3,446"
105996	59	Земли энергетики № 59	505852,41	1300882,98	51° 35' 45,727"	39° 13' 3,455"
105997	60	Земли энергетики № 59	505852,33	1300883,12	51° 35' 45,724"	39° 13' 3,462"
105998	61	Земли энергетики № 59	506571,01	1305618,85	51° 36' 7,365"	39° 17' 9,876"
105999	62	Земли энергетики № 59	506570,98	1305618,62	51° 36' 7,364"	39° 17' 9,864"
106000	63	Земли энергетики № 59	506571,01	1305618,39	51° 36' 7,365"	39° 17' 9,852"
106001	64	Земли энергетики № 59	506571,05	1305618,17	51° 36' 7,366"	39° 17' 9,841"
106002	65	Земли энергетики № 59	506571,15	1305617,96	51° 36' 7,370"	39° 17' 9,830"
106003	66	Земли энергетики № 59	506571,28	1305617,77	51° 36' 7,374"	39° 17' 9,820"
106004	67	Земли энергетики № 59	506571,45	1305617,59	51° 36' 7,380"	39° 17' 9,811"
106005	68	Земли энергетики № 59	506571,64	1305617,46	51° 36' 7,386"	39° 17' 9,804"
106006	69	Земли энергетики № 59	506571,85	1305617,36	51° 36' 7,393"	39° 17' 9,799"
106007	70	Земли энергетики № 59	506572,07	1305617,31	51° 36' 7,400"	39° 17' 9,797"
106008	71	Земли энергетики № 59	506572,30	1305617,28	51° 36' 7,407"	39° 17' 9,795"
106009	72	Земли энергетики № 59	506572,53	1305617,30	51° 36' 7,415"	39° 17' 9,796"
106010	73	Земли энергетики № 59	506572,75	1305617,35	51° 36' 7,422"	39° 17' 9,799"
106011	74	Земли энергетики № 59	506572,96	1305617,45	51° 36' 7,429"	39° 17' 9,805"
106012	75	Земли энергетики № 59	506573,15	1305617,58	51° 36' 7,435"	39° 17' 9,811"
106013	76	Земли энергетики № 59	506573,32	1305617,75	51° 36' 7,440"	39° 17' 9,820"
106014	77	Земли энергетики № 59	506573,45	1305617,94	51° 36' 7,444"	39° 17' 9,830"
106015	78	Земли энергетики № 59	506573,55	1305618,15	51° 36' 7,447"	39° 17' 9,841"
106016	79	Земли энергетики № 59	506573,61	1305618,36	51° 36' 7,449"	39° 17' 9,852"

106017	80	Земли энергетики № 59	506573,64	1305618,59	51° 36' 7,450"	39° 17' 9,864"
106018	81	Земли энергетики № 59	506573,61	1305618,82	51° 36' 7,449"	39° 17' 9,876"
106019	82	Земли энергетики № 59	506573,56	1305619,05	51° 36' 7,447"	39° 17' 9,888"
106020	83	Земли энергетики № 59	506573,46	1305619,26	51° 36' 7,444"	39° 17' 9,899"
106021	84	Земли энергетики № 59	506573,34	1305619,45	51° 36' 7,440"	39° 17' 9,909"
106022	85	Земли энергетики № 59	506573,17	1305619,62	51° 36' 7,435"	39° 17' 9,918"
106023	86	Земли энергетики № 59	506572,98	1305619,75	51° 36' 7,428"	39° 17' 9,924"
106024	87	Земли энергетики № 59	506572,77	1305619,85	51° 36' 7,422"	39° 17' 9,929"
106025	88	Земли энергетики № 59	506572,55	1305619,90	51° 36' 7,414"	39° 17' 9,932"
106026	89	Земли энергетики № 59	506572,32	1305619,94	51° 36' 7,407"	39° 17' 9,933"
106027	90	Земли энергетики № 59	506572,09	1305619,91	51° 36' 7,400"	39° 17' 9,932"
106028	91	Земли энергетики № 59	506571,87	1305619,86	51° 36' 7,392"	39° 17' 9,929"
106029	92	Земли энергетики № 59	506571,66	1305619,76	51° 36' 7,386"	39° 17' 9,924"
106030	93	Земли энергетики № 59	506571,47	1305619,63	51° 36' 7,380"	39° 17' 9,917"
106031	94	Земли энергетики № 59	506571,30	1305619,47	51° 36' 7,374"	39° 17' 9,909"
106032	95	Земли энергетики № 59	506571,16	1305619,28	51° 36' 7,370"	39° 17' 9,898"
106033	96	Земли энергетики № 59	506571,06	1305619,07	51° 36' 7,366"	39° 17' 9,888"
106034	97	Земли энергетики № 59	506571,01	1305618,85	51° 36' 7,365"	39° 17' 9,876"
106035	98	Земли энергетики № 59	506796,43	1305679,85	51° 36' 14,637"	39° 17' 13,174"
106036	99	Земли энергетики № 59	506796,40	1305679,62	51° 36' 14,636"	39° 17' 13,162"
106037	100	Земли энергетики № 59	506796,43	1305679,39	51° 36' 14,637"	39° 17' 13,150"
106038	101	Земли энергетики № 59	506796,48	1305679,17	51° 36' 14,638"	39° 17' 13,139"
106039	102	Земли энергетики № 59	506796,57	1305678,96	51° 36' 14,641"	39° 17' 13,128"
106040	103	Земли энергетики № 59	506796,70	1305678,77	51° 36' 14,646"	39° 17' 13,118"
106041	104	Земли энергетики № 59	506796,87	1305678,59	51° 36' 14,651"	39° 17' 13,109"
106042	105	Земли энергетики № 59	506797,06	1305678,46	51° 36' 14,657"	39° 17' 13,102"
106043	106	Земли энергетики № 59	506797,27	1305678,36	51° 36' 14,664"	39° 17' 13,097"
106044	107	Земли энергетики № 59	506797,49	1305678,31	51° 36' 14,671"	39° 17' 13,095"
106045	108	Земли энергетики № 59	506797,72	1305678,28	51° 36' 14,679"	39° 17' 13,093"
106046	109	Земли энергетики № 59	506797,95	1305678,30	51° 36' 14,686"	39° 17' 13,094"
106047	110	Земли энергетики № 59	506798,17	1305678,35	51° 36' 14,693"	39° 17' 13,097"
106048	111	Земли энергетики № 59	506798,38	1305678,45	51° 36' 14,700"	39° 17' 13,102"
106049	112	Земли энергетики № 59	506798,57	1305678,58	51° 36' 14,706"	39° 17' 13,109"
106050	113	Земли энергетики № 59	506798,74	1305678,75	51° 36' 14,712"	39° 17' 13,118"
106051	114	Земли энергетики № 59	506798,87	1305678,93	51° 36' 14,716"	39° 17' 13,127"
106052	115	Земли энергетики № 59	506798,98	1305679,14	51° 36' 14,719"	39° 17' 13,139"
106053	116	Земли энергетики № 59	506799,02	1305679,36	51° 36' 14,721"	39° 17' 13,150"
106054	117	Земли энергетики № 59	506799,06	1305679,59	51° 36' 14,721"	39° 17' 13,162"
106055	118	Земли энергетики № 59	506799,03	1305679,82	51° 36' 14,720"	39° 17' 13,174"
106056	119	Земли энергетики № 59	506798,98	1305680,04	51° 36' 14,719"	39° 17' 13,185"
106057	120	Земли энергетики № 59	506798,89	1305680,25	51° 36' 14,716"	39° 17' 13,196"

106058	121	Земли энергетики № 59	506798,77	1305680,45	51° 36' 14,712"	39° 17' 13,207"
106059	122	Земли энергетики № 59	506798,59	1305680,62	51° 36' 14,706"	39° 17' 13,215"
106060	123	Земли энергетики № 59	506798,40	1305680,75	51° 36' 14,700"	39° 17' 13,222"
106061	124	Земли энергетики № 59	506798,19	1305680,85	51° 36' 14,693"	39° 17' 13,227"
106062	125	Земли энергетики № 59	506797,97	1305680,90	51° 36' 14,686"	39° 17' 13,229"
106063	126	Земли энергетики № 59	506797,74	1305680,94	51° 36' 14,679"	39° 17' 13,231"
106064	127	Земли энергетики № 59	506797,51	1305680,91	51° 36' 14,671"	39° 17' 13,230"
106065	128	Земли энергетики № 59	506797,29	1305680,86	51° 36' 14,664"	39° 17' 13,227"
106066	129	Земли энергетики № 59	506797,08	1305680,76	51° 36' 14,657"	39° 17' 13,222"
106067	130	Земли энергетики № 59	506796,89	1305680,63	51° 36' 14,651"	39° 17' 13,215"
106068	131	Земли энергетики № 59	506796,72	1305680,47	51° 36' 14,646"	39° 17' 13,206"
106069	132	Земли энергетики № 59	506796,59	1305680,28	51° 36' 14,642"	39° 17' 13,196"
106070	133	Земли энергетики № 59	506796,48	1305680,07	51° 36' 14,638"	39° 17' 13,186"
106071	134	Земли энергетики № 59	506796,43	1305679,85	51° 36' 14,637"	39° 17' 13,174"
106072	135	Земли энергетики № 59	507177,64	1307128,79	51° 36' 26,447"	39° 18' 28,677"
106073	136	Земли энергетики № 59	507171,35	1307119,28	51° 36' 26,248"	39° 18' 28,179"
106074	137	Земли энергетики № 59	507180,86	1307112,99	51° 36' 26,557"	39° 18' 27,858"
106075	138	Земли энергетики № 59	507187,15	1307122,50	51° 36' 26,757"	39° 18' 28,356"
106076	139	Земли энергетики № 59	507177,64	1307128,79	51° 36' 26,447"	39° 18' 28,677"
106077	140	Земли энергетики № 59	507194,13	1307151,50	51° 36' 26,973"	39° 18' 29,867"
106078	141	Земли энергетики № 59	507190,26	1307144,07	51° 36' 26,850"	39° 18' 29,479"
106079	142	Земли энергетики № 59	507197,68	1307140,21	51° 36' 27,092"	39° 18' 29,283"
106080	143	Земли энергетики № 59	507201,55	1307147,63	51° 36' 27,214"	39° 18' 29,670"
106081	144	Земли энергетики № 59	507194,13	1307151,50	51° 36' 26,973"	39° 18' 29,867"
106082	145	Земли энергетики № 59	507191,11	1305914,59	51° 36' 27,322"	39° 17' 25,597"
106083	146	Земли энергетики № 59	507191,08	1305914,37	51° 36' 27,321"	39° 17' 25,585"
106084	147	Земли энергетики № 59	507191,11	1305914,13	51° 36' 27,322"	39° 17' 25,573"
106085	148	Земли энергетики № 59	507191,16	1305913,91	51° 36' 27,324"	39° 17' 25,561"
106086	149	Земли энергетики № 59	507191,25	1305913,70	51° 36' 27,327"	39° 17' 25,550"
106087	150	Земли энергетики № 59	507191,38	1305913,51	51° 36' 27,331"	39° 17' 25,541"
106088	151	Земли энергетики № 59	507191,55	1305913,34	51° 36' 27,336"	39° 17' 25,532"
106089	152	Земли энергетики № 59	507191,74	1305913,21	51° 36' 27,343"	39° 17' 25,525"
106090	153	Земли энергетики № 59	507191,95	1305913,11	51° 36' 27,349"	39° 17' 25,520"
106091	154	Земли энергетики № 59	507192,17	1305913,06	51° 36' 27,357"	39° 17' 25,517"
106092	155	Земли энергетики № 59	507192,40	1305913,02	51° 36' 27,364"	39° 17' 25,515"
106093	156	Земли энергетики № 59	507192,63	1305913,05	51° 36' 27,371"	39° 17' 25,517"
106094	157	Земли энергетики № 59	507192,85	1305913,10	51° 36' 27,379"	39° 17' 25,520"
106095	158	Земли энергетики № 59	507193,06	1305913,20	51° 36' 27,385"	39° 17' 25,525"
106096	159	Земли энергетики № 59	507193,25	1305913,32	51° 36' 27,391"	39° 17' 25,532"
106097	160	Земли энергетики № 59	507193,42	1305913,49	51° 36' 27,397"	39° 17' 25,540"
106098	161	Земли энергетики № 59	507193,55	1305913,68	51° 36' 27,401"	39° 17' 25,550"

106099	162	Земли энергетики № 59	507193,66	1305913,89	51° 36' 27,404"	39° 17' 25,562"
106100	163	Земли энергетики № 59	507193,71	1305914,11	51° 36' 27,406"	39° 17' 25,573"
106101	164	Земли энергетики № 59	507193,74	1305914,34	51° 36' 27,407"	39° 17' 25,585"
106102	165	Земли энергетики № 59	507193,71	1305914,57	51° 36' 27,406"	39° 17' 25,597"
106103	166	Земли энергетики № 59	507193,66	1305914,79	51° 36' 27,404"	39° 17' 25,608"
106104	167	Земли энергетики № 59	507193,57	1305915,00	51° 36' 27,401"	39° 17' 25,619"
106105	168	Земли энергетики № 59	507193,44	1305915,19	51° 36' 27,397"	39° 17' 25,629"
106106	169	Земли энергетики № 59	507193,27	1305915,36	51° 36' 27,391"	39° 17' 25,638"
106107	170	Земли энергетики № 59	507193,08	1305915,50	51° 36' 27,385"	39° 17' 25,645"
106108	171	Земли энергетики № 59	507192,87	1305915,60	51° 36' 27,378"	39° 17' 25,650"
106109	172	Земли энергетики № 59	507192,65	1305915,65	51° 36' 27,371"	39° 17' 25,652"
106110	173	Земли энергетики № 59	507192,42	1305915,68	51° 36' 27,364"	39° 17' 25,654"
106111	174	Земли энергетики № 59	507192,19	1305915,65	51° 36' 27,356"	39° 17' 25,652"
106112	175	Земли энергетики № 59	507191,97	1305915,61	51° 36' 27,349"	39° 17' 25,650"
106113	176	Земли энергетики № 59	507191,76	1305915,51	51° 36' 27,342"	39° 17' 25,645"
106114	177	Земли энергетики № 59	507191,57	1305915,38	51° 36' 27,336"	39° 17' 25,638"
106115	178	Земли энергетики № 59	507191,40	1305915,21	51° 36' 27,331"	39° 17' 25,629"
106116	179	Земли энергетики № 59	507191,27	1305915,02	51° 36' 27,327"	39° 17' 25,619"
106117	180	Земли энергетики № 59	507191,16	1305914,81	51° 36' 27,323"	39° 17' 25,608"
106118	181	Земли энергетики № 59	507191,11	1305914,59	51° 36' 27,322"	39° 17' 25,597"
106119	182	Земли энергетики № 59	507424,73	1306183,32	51° 36' 34,784"	39° 17' 39,694"
106120	183	Земли энергетики № 59	507424,70	1306183,09	51° 36' 34,783"	39° 17' 39,682"
106121	184	Земли энергетики № 59	507424,73	1306182,86	51° 36' 34,784"	39° 17' 39,670"
106122	185	Земли энергетики № 59	507424,78	1306182,64	51° 36' 34,786"	39° 17' 39,659"
106123	186	Земли энергетики № 59	507424,88	1306182,43	51° 36' 34,789"	39° 17' 39,648"
106124	187	Земли энергетики № 59	507425,00	1306182,24	51° 36' 34,793"	39° 17' 39,638"
106125	188	Земли энергетики № 59	507425,17	1306182,07	51° 36' 34,798"	39° 17' 39,629"
106126	189	Земли энергетики № 59	507425,36	1306181,93	51° 36' 34,805"	39° 17' 39,622"
106127	190	Земли энергетики № 59	507425,57	1306181,83	51° 36' 34,811"	39° 17' 39,617"
106128	191	Земли энергетики № 59	507425,79	1306181,78	51° 36' 34,819"	39° 17' 39,615"
106129	192	Земли энергетики № 59	507426,02	1306181,75	51° 36' 34,826"	39° 17' 39,614"
106130	193	Земли энергетики № 59	507426,25	1306181,78	51° 36' 34,834"	39° 17' 39,615"
106131	194	Земли энергетики № 59	507426,47	1306181,82	51° 36' 34,841"	39° 17' 39,617"
106132	195	Земли энергетики № 59	507426,68	1306181,92	51° 36' 34,847"	39° 17' 39,622"
106133	196	Земли энергетики № 59	507426,87	1306182,05	51° 36' 34,853"	39° 17' 39,629"
106134	197	Земли энергетики № 59	507427,04	1306182,22	51° 36' 34,859"	39° 17' 39,639"
106135	198	Земли энергетики № 59	507427,18	1306182,41	51° 36' 34,863"	39° 17' 39,648"
106136	199	Земли энергетики № 59	507427,28	1306182,62	51° 36' 34,867"	39° 17' 39,659"
106137	200	Земли энергетики № 59	507427,33	1306182,83	51° 36' 34,868"	39° 17' 39,670"
106138	201	Земли энергетики № 59	507427,36	1306183,06	51° 36' 34,869"	39° 17' 39,682"
106139	202	Земли энергетики № 59	507427,33	1306183,29	51° 36' 34,868"	39° 17' 39,694"

106140	203	Земли энергетики № 59	507427,28	1306183,52	51° 36' 34,866"	39° 17' 39,706"
106141	204	Земли энергетики № 59	507427,19	1306183,73	51° 36' 34,863"	39° 17' 39,717"
106142	205	Земли энергетики № 59	507427,06	1306183,92	51° 36' 34,859"	39° 17' 39,727"
106143	206	Земли энергетики № 59	507426,89	1306184,09	51° 36' 34,853"	39° 17' 39,735"
106144	207	Земли энергетики № 59	507426,70	1306184,22	51° 36' 34,847"	39° 17' 39,742"
106145	208	Земли энергетики № 59	507426,49	1306184,32	51° 36' 34,840"	39° 17' 39,747"
106146	209	Земли энергетики № 59	507426,27	1306184,38	51° 36' 34,833"	39° 17' 39,750"
106147	210	Земли энергетики № 59	507426,04	1306184,41	51° 36' 34,826"	39° 17' 39,752"
106148	211	Земли энергетики № 59	507425,81	1306184,38	51° 36' 34,818"	39° 17' 39,750"
106149	212	Земли энергетики № 59	507425,59	1306184,33	51° 36' 34,811"	39° 17' 39,747"
106150	213	Земли энергетики № 59	507425,38	1306184,23	51° 36' 34,804"	39° 17' 39,742"
106151	214	Земли энергетики № 59	507425,19	1306184,11	51° 36' 34,798"	39° 17' 39,736"
106152	215	Земли энергетики № 59	507425,02	1306183,94	51° 36' 34,793"	39° 17' 39,727"
106153	216	Земли энергетики № 59	507424,89	1306183,75	51° 36' 34,789"	39° 17' 39,717"
106154	217	Земли энергетики № 59	507424,78	1306183,54	51° 36' 34,785"	39° 17' 39,706"
106155	218	Земли энергетики № 59	507424,73	1306183,32	51° 36' 34,784"	39° 17' 39,694"
106156	219	Земли энергетики № 59	507553,72	1306324,77	51° 36' 38,906"	39° 17' 47,119"
106157	220	Земли энергетики № 59	507553,69	1306324,54	51° 36' 38,905"	39° 17' 47,107"
106158	221	Земли энергетики № 59	507553,72	1306324,31	51° 36' 38,906"	39° 17' 47,095"
106159	222	Земли энергетики № 59	507553,76	1306324,09	51° 36' 38,908"	39° 17' 47,083"
106160	223	Земли энергетики № 59	507553,86	1306323,88	51° 36' 38,911"	39° 17' 47,073"
106161	224	Земли энергетики № 59	507553,99	1306323,69	51° 36' 38,915"	39° 17' 47,063"
106162	225	Земли энергетики № 59	507554,16	1306323,51	51° 36' 38,921"	39° 17' 47,053"
106163	226	Земли энергетики № 59	507554,35	1306323,38	51° 36' 38,927"	39° 17' 47,047"
106164	227	Земли энергетики № 59	507554,56	1306323,28	51° 36' 38,934"	39° 17' 47,042"
106165	228	Земли энергетики № 59	507554,78	1306323,23	51° 36' 38,941"	39° 17' 47,039"
106166	229	Земли энергетики № 59	507555,01	1306323,19	51° 36' 38,948"	39° 17' 47,037"
106167	230	Земли энергетики № 59	507555,24	1306323,22	51° 36' 38,956"	39° 17' 47,039"
106168	231	Земли энергетики № 59	507555,46	1306323,27	51° 36' 38,963"	39° 17' 47,042"
106169	232	Земли энергетики № 59	507555,67	1306323,37	51° 36' 38,970"	39° 17' 47,047"
106170	233	Земли энергетики № 59	507555,86	1306323,50	51° 36' 38,976"	39° 17' 47,054"
106171	234	Земли энергетики № 59	507556,03	1306323,67	51° 36' 38,981"	39° 17' 47,063"
106172	235	Земли энергетики № 59	507556,16	1306323,85	51° 36' 38,985"	39° 17' 47,072"
106173	236	Земли энергетики № 59	507556,26	1306324,06	51° 36' 38,989"	39° 17' 47,083"
106174	237	Земли энергетики № 59	507556,32	1306324,28	51° 36' 38,990"	39° 17' 47,095"
106175	238	Земли энергетики № 59	507556,35	1306324,51	51° 36' 38,991"	39° 17' 47,107"
106176	239	Земли энергетики № 59	507556,32	1306324,74	51° 36' 38,990"	39° 17' 47,119"
106177	240	Земли энергетики № 59	507556,27	1306324,96	51° 36' 38,989"	39° 17' 47,130"
106178	241	Земли энергетики № 59	507556,18	1306325,17	51° 36' 38,986"	39° 17' 47,141"
106179	242	Земли энергетики № 59	507556,05	1306325,37	51° 36' 38,981"	39° 17' 47,151"
106180	243	Земли энергетики № 59	507555,88	1306325,54	51° 36' 38,976"	39° 17' 47,160"

106181	244	Земли энергетики № 59	507555,69	1306325,67	51° 36' 38,969"	39° 17' 47,167"
106182	245	Земли энергетики № 59	507555,48	1306325,77	51° 36' 38,963"	39° 17' 47,172"
106183	246	Земли энергетики № 59	507555,26	1306325,82	51° 36' 38,956"	39° 17' 47,174"
106184	247	Земли энергетики № 59	507555,03	1306325,85	51° 36' 38,948"	39° 17' 47,176"
106185	248	Земли энергетики № 59	507554,80	1306325,83	51° 36' 38,941"	39° 17' 47,174"
106186	249	Земли энергетики № 59	507554,58	1306325,78	51° 36' 38,934"	39° 17' 47,172"
106187	250	Земли энергетики № 59	507554,37	1306325,68	51° 36' 38,927"	39° 17' 47,166"
106188	251	Земли энергетики № 59	507554,18	1306325,55	51° 36' 38,921"	39° 17' 47,159"
106189	252	Земли энергетики № 59	507554,01	1306325,38	51° 36' 38,915"	39° 17' 47,151"
106190	253	Земли энергетики № 59	507553,88	1306325,20	51° 36' 38,911"	39° 17' 47,141"
106191	254	Земли энергетики № 59	507553,77	1306324,99	51° 36' 38,908"	39° 17' 47,130"
106192	255	Земли энергетики № 59	507553,72	1306324,77	51° 36' 38,906"	39° 17' 47,119"
106193	256	Земли энергетики № 59	507681,16	1306460,23	51° 36' 42,981"	39° 17' 54,232"
106194	257	Земли энергетики № 59	507681,13	1306460,00	51° 36' 42,980"	39° 17' 54,220"
106195	258	Земли энергетики № 59	507681,16	1306459,77	51° 36' 42,981"	39° 17' 54,208"
106196	259	Земли энергетики № 59	507681,21	1306459,55	51° 36' 42,982"	39° 17' 54,196"
106197	260	Земли энергетики № 59	507681,30	1306459,34	51° 36' 42,985"	39° 17' 54,185"
106198	261	Земли энергетики № 59	507681,43	1306459,15	51° 36' 42,990"	39° 17' 54,176"
106199	262	Земли энергетики № 59	507681,60	1306458,98	51° 36' 42,995"	39° 17' 54,167"
106200	263	Земли энергетики № 59	507681,79	1306458,84	51° 36' 43,001"	39° 17' 54,159"
106201	264	Земли энергетики № 59	507682,00	1306458,74	51° 36' 43,008"	39° 17' 54,154"
106202	265	Земли энергетики № 59	507682,22	1306458,69	51° 36' 43,015"	39° 17' 54,152"
106203	266	Земли энергетики № 59	507682,45	1306458,66	51° 36' 43,023"	39° 17' 54,150"
106204	267	Земли энергетики № 59	507682,68	1306458,68	51° 36' 43,030"	39° 17' 54,152"
106205	268	Земли энергетики № 59	507682,90	1306458,73	51° 36' 43,037"	39° 17' 54,155"
106206	269	Земли энергетики № 59	507683,11	1306458,83	51° 36' 43,044"	39° 17' 54,160"
106207	270	Земли энергетики № 59	507683,30	1306458,96	51° 36' 43,050"	39° 17' 54,167"
106208	271	Земли энергетики № 59	507683,47	1306459,13	51° 36' 43,056"	39° 17' 54,175"
106209	272	Земли энергетики № 59	507683,60	1306459,32	51° 36' 43,060"	39° 17' 54,185"
106210	273	Земли энергетики № 59	507683,71	1306459,53	51° 36' 43,063"	39° 17' 54,197"
106211	274	Земли энергетики № 59	507683,76	1306459,74	51° 36' 43,065"	39° 17' 54,207"
106212	275	Земли энергетики № 59	507683,79	1306459,97	51° 36' 43,066"	39° 17' 54,219"
106213	276	Земли энергетики № 59	507683,76	1306460,20	51° 36' 43,065"	39° 17' 54,231"
106214	277	Земли энергетики № 59	507683,72	1306460,43	51° 36' 43,063"	39° 17' 54,243"
106215	278	Земли энергетики № 59	507683,62	1306460,64	51° 36' 43,060"	39° 17' 54,254"
106216	279	Земли энергетики № 59	507683,49	1306460,83	51° 36' 43,056"	39° 17' 54,264"
106217	280	Земли энергетики № 59	507683,32	1306461,00	51° 36' 43,050"	39° 17' 54,273"
106218	281	Земли энергетики № 59	507683,13	1306461,13	51° 36' 43,044"	39° 17' 54,279"
106219	282	Земли энергетики № 59	507682,92	1306461,23	51° 36' 43,037"	39° 17' 54,284"
106220	283	Земли энергетики № 59	507682,70	1306461,28	51° 36' 43,030"	39° 17' 54,287"
106221	284	Земли энергетики № 59	507682,47	1306461,32	51° 36' 43,023"	39° 17' 54,289"

106222	285	Земли энергетики № 59	507682,24	1306461,29	51° 36' 43,015"	39° 17' 54,287"
106223	286	Земли энергетики № 59	507682,02	1306461,24	51° 36' 43,008"	39° 17' 54,284"
106224	287	Земли энергетики № 59	507681,81	1306461,14	51° 36' 43,001"	39° 17' 54,279"
106225	288	Земли энергетики № 59	507681,62	1306461,01	51° 36' 42,995"	39° 17' 54,272"
106226	289	Земли энергетики № 59	507681,45	1306460,85	51° 36' 42,990"	39° 17' 54,264"
106227	290	Земли энергетики № 59	507681,32	1306460,66	51° 36' 42,986"	39° 17' 54,254"
106228	291	Земли энергетики № 59	507681,22	1306460,45	51° 36' 42,982"	39° 17' 54,243"
106229	292	Земли энергетики № 59	507681,16	1306460,23	51° 36' 42,981"	39° 17' 54,232"
106230	293	Земли энергетики № 59	507810,49	1306600,53	51° 36' 47,114"	39° 18' 1,597"
106231	294	Земли энергетики № 59	507807,57	1306597,54	51° 36' 47,021"	39° 18' 1,440"
106232	295	Земли энергетики № 59	507810,57	1306594,61	51° 36' 47,119"	39° 18' 1,290"
106233	296	Земли энергетики № 59	507813,47	1306597,66	51° 36' 47,211"	39° 18' 1,450"
106234	297	Земли энергетики № 59	507810,49	1306600,53	51° 36' 47,114"	39° 18' 1,597"
106235	298	Земли энергетики № 59	507846,69	1306637,20	51° 36' 48,272"	39° 18' 3,524"
106236	299	Земли энергетики № 59	507841,89	1306636,57	51° 36' 48,117"	39° 18' 3,488"
106237	300	Земли энергетики № 59	507842,46	1306631,77	51° 36' 48,137"	39° 18' 3,239"
106238	301	Земли энергетики № 59	507847,19	1306632,39	51° 36' 48,290"	39° 18' 3,274"
106239	302	Земли энергетики № 59	507846,69	1306637,20	51° 36' 48,272"	39° 18' 3,524"
106240	303	Земли энергетики № 59	508014,86	1304820,20	51° 36' 54,360"	39° 16' 29,196"
106241	304	Земли энергетики № 59	508014,66	1304819,54	51° 36' 54,354"	39° 16' 29,162"
106242	305	Земли энергетики № 59	508014,85	1304818,84	51° 36' 54,360"	39° 16' 29,125"
106243	306	Земли энергетики № 59	508015,33	1304818,35	51° 36' 54,376"	39° 16' 29,100"
106244	307	Земли энергетики № 59	508016,01	1304818,15	51° 36' 54,397"	39° 16' 29,090"
106245	308	Земли энергетики № 59	508016,69	1304818,33	51° 36' 54,419"	39° 16' 29,100"
106246	309	Земли энергетики № 59	508017,19	1304818,83	51° 36' 54,435"	39° 16' 29,126"
106247	310	Земли энергетики № 59	508017,38	1304819,50	51° 36' 54,441"	39° 16' 29,161"
106248	311	Земли энергетики № 59	508017,20	1304820,18	51° 36' 54,435"	39° 16' 29,196"
106249	312	Земли энергетики № 59	508016,71	1304820,68	51° 36' 54,419"	39° 16' 29,222"
106250	313	Земли энергетики № 59	508016,03	1304820,86	51° 36' 54,397"	39° 16' 29,231"
106251	314	Земли энергетики № 59	508015,35	1304820,69	51° 36' 54,376"	39° 16' 29,222"
106252	315	Земли энергетики № 59	508014,86	1304820,20	51° 36' 54,360"	39° 16' 29,196"
106253	316	Земли энергетики № 59	508026,92	1304761,86	51° 36' 54,770"	39° 16' 26,171"
106254	317	Земли энергетики № 59	508026,72	1304761,20	51° 36' 54,764"	39° 16' 26,137"
106255	318	Земли энергетики № 59	508026,91	1304760,50	51° 36' 54,770"	39° 16' 26,100"
106256	319	Земли энергетики № 59	508027,39	1304760,01	51° 36' 54,786"	39° 16' 26,075"
106257	320	Земли энергетики № 59	508028,07	1304759,81	51° 36' 54,808"	39° 16' 26,065"
106258	321	Земли энергетики № 59	508028,75	1304759,99	51° 36' 54,830"	39° 16' 26,075"
106259	322	Земли энергетики № 59	508029,25	1304760,49	51° 36' 54,846"	39° 16' 26,101"
106260	323	Земли энергетики № 59	508029,44	1304761,16	51° 36' 54,852"	39° 16' 26,136"
106261	324	Земли энергетики № 59	508029,26	1304761,84	51° 36' 54,846"	39° 16' 26,171"
106262	325	Земли энергетики № 59	508028,77	1304762,34	51° 36' 54,830"	39° 16' 26,197"

106263	326	Земли энергетики № 59	508028,09	1304762,52	51° 36' 54,808"	39° 16' 26,206"
106264	327	Земли энергетики № 59	508027,41	1304762,35	51° 36' 54,786"	39° 16' 26,197"
106265	328	Земли энергетики № 59	508026,92	1304761,86	51° 36' 54,770"	39° 16' 26,171"
106266	329	Земли энергетики № 59	508049,90	1304824,33	51° 36' 55,492"	39° 16' 29,430"
106267	330	Земли энергетики № 59	508049,70	1304823,67	51° 36' 55,486"	39° 16' 29,396"
106268	331	Земли энергетики № 59	508049,89	1304822,97	51° 36' 55,492"	39° 16' 29,360"
106269	332	Земли энергетики № 59	508050,37	1304822,48	51° 36' 55,508"	39° 16' 29,334"
106270	333	Земли энергетики № 59	508051,05	1304822,28	51° 36' 55,530"	39° 16' 29,324"
106271	334	Земли энергетики № 59	508051,73	1304822,46	51° 36' 55,552"	39° 16' 29,334"
106272	335	Земли энергетики № 59	508052,23	1304822,96	51° 36' 55,568"	39° 16' 29,360"
106273	336	Земли энергетики № 59	508052,42	1304823,63	51° 36' 55,574"	39° 16' 29,395"
106274	337	Земли энергетики № 59	508052,24	1304824,31	51° 36' 55,568"	39° 16' 29,431"
106275	338	Земли энергетики № 59	508051,75	1304824,81	51° 36' 55,552"	39° 16' 29,456"
106276	339	Земли энергетики № 59	508051,07	1304824,99	51° 36' 55,530"	39° 16' 29,465"
106277	340	Земли энергетики № 59	508050,39	1304824,82	51° 36' 55,508"	39° 16' 29,456"
106278	341	Земли энергетики № 59	508049,90	1304824,33	51° 36' 55,492"	39° 16' 29,430"
106279	342	Земли энергетики № 59	508047,67	1304840,30	51° 36' 55,414"	39° 16' 30,259"
106280	343	Земли энергетики № 59	508043,35	1304834,67	51° 36' 55,276"	39° 16' 29,964"
106281	344	Земли энергетики № 59	508048,98	1304830,35	51° 36' 55,460"	39° 16' 29,742"
106282	345	Земли энергетики № 59	508053,30	1304835,98	51° 36' 55,598"	39° 16' 30,038"
106283	346	Земли энергетики № 59	508047,67	1304840,30	51° 36' 55,414"	39° 16' 30,259"
106284	347	Земли энергетики № 59	508059,44	1304767,15	51° 36' 55,821"	39° 16' 26,464"
106285	348	Земли энергетики № 59	508059,24	1304766,49	51° 36' 55,814"	39° 16' 26,430"
106286	349	Земли энергетики № 59	508059,43	1304765,79	51° 36' 55,821"	39° 16' 26,393"
106287	350	Земли энергетики № 59	508059,91	1304765,30	51° 36' 55,837"	39° 16' 26,368"
106288	351	Земли энергетики № 59	508060,59	1304765,10	51° 36' 55,859"	39° 16' 26,358"
106289	352	Земли энергетики № 59	508061,27	1304765,28	51° 36' 55,881"	39° 16' 26,368"
106290	353	Земли энергетики № 59	508061,77	1304765,78	51° 36' 55,897"	39° 16' 26,394"
106291	354	Земли энергетики № 59	508061,96	1304766,45	51° 36' 55,902"	39° 16' 26,429"
106292	355	Земли энергетики № 59	508061,78	1304767,13	51° 36' 55,896"	39° 16' 26,465"
106293	356	Земли энергетики № 59	508061,29	1304767,63	51° 36' 55,880"	39° 16' 26,490"
106294	357	Земли энергетики № 59	508060,61	1304767,81	51° 36' 55,858"	39° 16' 26,499"
106295	358	Земли энергетики № 59	508059,93	1304767,64	51° 36' 55,836"	39° 16' 26,490"
106296	359	Земли энергетики № 59	508059,44	1304767,15	51° 36' 55,821"	39° 16' 26,464"
106297	360	Земли энергетики № 59	508062,44	1304758,76	51° 36' 55,920"	39° 16' 26,030"
106298	361	Земли энергетики № 59	508055,69	1304756,55	51° 36' 55,703"	39° 16' 25,911"
106299	362	Земли энергетики № 59	508057,90	1304749,81	51° 36' 55,777"	39° 16' 25,562"
106300	363	Земли энергетики № 59	508064,64	1304752,01	51° 36' 55,994"	39° 16' 25,680"
106301	364	Земли энергетики № 59	508062,44	1304758,76	51° 36' 55,920"	39° 16' 26,030"
106302	365	Земли энергетики № 59	508233,98	1304857,58	51° 37' 1,436"	39° 16' 31,262"
106303	366	Земли энергетики № 59	508233,78	1304856,92	51° 37' 1,430"	39° 16' 31,227"

106304	367	Земли энергетики № 59	508233,97	1304856,22	51° 37' 1,436"	39° 16' 31,191"
106305	368	Земли энергетики № 59	508234,45	1304855,73	51° 37' 1,452"	39° 16' 31,166"
106306	369	Земли энергетики № 59	508235,13	1304855,53	51° 37' 1,474"	39° 16' 31,156"
106307	370	Земли энергетики № 59	508235,81	1304855,71	51° 37' 1,496"	39° 16' 31,166"
106308	371	Земли энергетики № 59	508236,31	1304856,21	51° 37' 1,512"	39° 16' 31,192"
106309	372	Земли энергетики № 59	508236,50	1304856,88	51° 37' 1,518"	39° 16' 31,227"
106310	373	Земли энергетики № 59	508236,32	1304857,56	51° 37' 1,512"	39° 16' 31,262"
106311	374	Земли энергетики № 59	508235,83	1304858,06	51° 37' 1,496"	39° 16' 31,288"
106312	375	Земли энергетики № 59	508235,15	1304858,24	51° 37' 1,473"	39° 16' 31,297"
106313	376	Земли энергетики № 59	508234,47	1304858,07	51° 37' 1,452"	39° 16' 31,288"
106314	377	Земли энергетики № 59	508233,98	1304857,58	51° 37' 1,436"	39° 16' 31,262"
106315	378	Земли энергетики № 59	508386,16	1304875,15	51° 37' 6,353"	39° 16' 32,261"
106316	379	Земли энергетики № 59	508385,96	1304874,49	51° 37' 6,347"	39° 16' 32,226"
106317	380	Земли энергетики № 59	508386,15	1304873,79	51° 37' 6,353"	39° 16' 32,190"
106318	381	Земли энергетики № 59	508386,63	1304873,30	51° 37' 6,369"	39° 16' 32,165"
106319	382	Земли энергетики № 59	508387,31	1304873,10	51° 37' 6,391"	39° 16' 32,155"
106320	383	Земли энергетики № 59	508387,99	1304873,28	51° 37' 6,413"	39° 16' 32,164"
106321	384	Земли энергетики № 59	508388,49	1304873,78	51° 37' 6,429"	39° 16' 32,191"
106322	385	Земли энергетики № 59	508388,68	1304874,45	51° 37' 6,435"	39° 16' 32,226"
106323	386	Земли энергетики № 59	508388,50	1304875,13	51° 37' 6,429"	39° 16' 32,261"
106324	387	Земли энергетики № 59	508388,01	1304875,63	51° 37' 6,413"	39° 16' 32,287"
106325	388	Земли энергетики № 59	508387,33	1304875,81	51° 37' 6,391"	39° 16' 32,296"
106326	389	Земли энергетики № 59	508386,65	1304875,64	51° 37' 6,369"	39° 16' 32,286"
106327	390	Земли энергетики № 59	508386,16	1304875,15	51° 37' 6,353"	39° 16' 32,261"
106328	391	Земли энергетики № 59	508542,24	1304892,79	51° 37' 11,396"	39° 16' 33,265"
106329	392	Земли энергетики № 59	508542,04	1304892,13	51° 37' 11,390"	39° 16' 33,231"
106330	393	Земли энергетики № 59	508542,23	1304891,43	51° 37' 11,397"	39° 16' 33,195"
106331	394	Земли энергетики № 59	508542,71	1304890,94	51° 37' 11,412"	39° 16' 33,170"
106332	395	Земли энергетики № 59	508543,39	1304890,74	51° 37' 11,434"	39° 16' 33,160"
106333	396	Земли энергетики № 59	508544,07	1304890,92	51° 37' 11,456"	39° 16' 33,169"
106334	397	Земли энергетики № 59	508544,57	1304891,42	51° 37' 11,472"	39° 16' 33,195"
106335	398	Земли энергетики № 59	508544,76	1304892,09	51° 37' 11,478"	39° 16' 33,231"
106336	399	Земли энергетики № 59	508544,58	1304892,77	51° 37' 11,472"	39° 16' 33,266"
106337	400	Земли энергетики № 59	508544,09	1304893,27	51° 37' 11,456"	39° 16' 33,292"
106338	401	Земли энергетики № 59	508543,41	1304893,45	51° 37' 11,434"	39° 16' 33,300"
106339	402	Земли энергетики № 59	508542,73	1304893,28	51° 37' 11,412"	39° 16' 33,291"
106340	403	Земли энергетики № 59	508542,24	1304892,79	51° 37' 11,396"	39° 16' 33,265"
106341	404	Земли энергетики № 59	508668,59	1304911,62	51° 37' 15,478"	39° 16' 34,315"
106342	405	Земли энергетики № 59	508662,53	1304907,92	51° 37' 15,283"	39° 16' 34,120"
106343	406	Земли энергетики № 59	508666,23	1304901,86	51° 37' 15,405"	39° 16' 33,807"
106344	407	Земли энергетики № 59	508672,29	1304905,56	51° 37' 15,599"	39° 16' 34,002"

106345	408	Земли энергетики № 59	508668,59	1304911,62	51° 37' 15,478"	39° 16' 34,315"
106346	409	Земли энергетики № 59	508717,07	1305007,34	51° 37' 17,013"	39° 16' 39,318"
106347	410	Земли энергетики № 59	508716,87	1305006,68	51° 37' 17,007"	39° 16' 39,283"
106348	411	Земли энергетики № 59	508717,06	1305005,98	51° 37' 17,013"	39° 16' 39,247"
106349	412	Земли энергетики № 59	508717,53	1305005,49	51° 37' 17,028"	39° 16' 39,222"
106350	413	Земли энергетики № 59	508718,22	1305005,29	51° 37' 17,050"	39° 16' 39,212"
106351	414	Земли энергетики № 59	508718,90	1305005,47	51° 37' 17,072"	39° 16' 39,222"
106352	415	Земли энергетики № 59	508719,40	1305005,97	51° 37' 17,088"	39° 16' 39,248"
106353	416	Земли энергетики № 59	508719,59	1305006,64	51° 37' 17,094"	39° 16' 39,283"
106354	417	Земли энергетики № 59	508719,41	1305007,32	51° 37' 17,088"	39° 16' 39,318"
106355	418	Земли энергетики № 59	508718,92	1305007,82	51° 37' 17,072"	39° 16' 39,344"
106356	419	Земли энергетики № 59	508718,24	1305008,00	51° 37' 17,050"	39° 16' 39,353"
106357	420	Земли энергетики № 59	508717,56	1305007,83	51° 37' 17,028"	39° 16' 39,344"
106358	421	Земли энергетики № 59	508717,07	1305007,34	51° 37' 17,013"	39° 16' 39,318"
106359	422	Земли энергетики № 59	513928,70	1306599,12	51° 40' 5,055"	39° 18' 5,084"
106360	423	Земли энергетики № 59	513928,67	1306598,89	51° 40' 5,054"	39° 18' 5,072"
106361	424	Земли энергетики № 59	513928,70	1306598,66	51° 40' 5,055"	39° 18' 5,060"
106362	425	Земли энергетики № 59	513928,75	1306598,44	51° 40' 5,057"	39° 18' 5,048"
106363	426	Земли энергетики № 59	513928,85	1306598,23	51° 40' 5,060"	39° 18' 5,037"
106364	427	Земли энергетики № 59	513928,97	1306598,04	51° 40' 5,064"	39° 18' 5,028"
106365	428	Земли энергетики № 59	513929,14	1306597,87	51° 40' 5,069"	39° 18' 5,019"
106366	429	Земли энергетики № 59	513929,33	1306597,74	51° 40' 5,076"	39° 18' 5,012"
106367	430	Земли энергетики № 59	513929,54	1306597,63	51° 40' 5,082"	39° 18' 5,007"
106368	431	Земли энергетики № 59	513929,76	1306597,58	51° 40' 5,090"	39° 18' 5,004"
106369	432	Земли энергетики № 59	513929,99	1306597,55	51° 40' 5,097"	39° 18' 5,003"
106370	433	Земли энергетики № 59	513930,22	1306597,58	51° 40' 5,104"	39° 18' 5,005"
106371	434	Земли энергетики № 59	513930,44	1306597,63	51° 40' 5,112"	39° 18' 5,007"
106372	435	Земли энергетики № 59	513930,65	1306597,72	51° 40' 5,118"	39° 18' 5,012"
106373	436	Земли энергетики № 59	513930,84	1306597,85	51° 40' 5,124"	39° 18' 5,019"
106374	437	Земли энергетики № 59	513931,01	1306598,02	51° 40' 5,130"	39° 18' 5,028"
106375	438	Земли энергетики № 59	513931,15	1306598,21	51° 40' 5,134"	39° 18' 5,038"
106376	439	Земли энергетики № 59	513931,25	1306598,42	51° 40' 5,137"	39° 18' 5,049"
106377	440	Земли энергетики № 59	513931,30	1306598,64	51° 40' 5,139"	39° 18' 5,060"
106378	441	Земли энергетики № 59	513931,33	1306598,87	51° 40' 5,140"	39° 18' 5,072"
106379	442	Земли энергетики № 59	513931,30	1306599,10	51° 40' 5,139"	39° 18' 5,084"
106380	443	Земли энергетики № 59	513931,26	1306599,32	51° 40' 5,137"	39° 18' 5,096"
106381	444	Земли энергетики № 59	513931,16	1306599,53	51° 40' 5,134"	39° 18' 5,106"
106382	445	Земли энергетики № 59	513931,03	1306599,72	51° 40' 5,130"	39° 18' 5,116"
106383	446	Земли энергетики № 59	513930,86	1306599,89	51° 40' 5,124"	39° 18' 5,125"
106384	447	Земли энергетики № 59	513930,67	1306600,02	51° 40' 5,118"	39° 18' 5,132"
106385	448	Земли энергетики № 59	513930,46	1306600,13	51° 40' 5,111"	39° 18' 5,137"

106386	449	Земли энергетики № 59	513930,24	1306600,18	51° 40' 5,104"	39° 18' 5,140"
106387	450	Земли энергетики № 59	513930,01	1306600,21	51° 40' 5,097"	39° 18' 5,141"
106388	451	Земли энергетики № 59	513929,78	1306600,18	51° 40' 5,089"	39° 18' 5,140"
106389	452	Земли энергетики № 59	513929,56	1306600,13	51° 40' 5,082"	39° 18' 5,137"
106390	453	Земли энергетики № 59	513929,35	1306600,04	51° 40' 5,075"	39° 18' 5,132"
106391	454	Земли энергетики № 59	513929,16	1306599,91	51° 40' 5,069"	39° 18' 5,125"
106392	455	Земли энергетики № 59	513928,99	1306599,74	51° 40' 5,064"	39° 18' 5,116"
106393	456	Земли энергетики № 59	513928,86	1306599,55	51° 40' 5,060"	39° 18' 5,106"
106394	457	Земли энергетики № 59	513928,76	1306599,34	51° 40' 5,057"	39° 18' 5,095"
106395	458	Земли энергетики № 59	513928,70	1306599,12	51° 40' 5,055"	39° 18' 5,084"
106396	459	Земли энергетики № 59	513929,67	1306559,40	51° 40' 5,100"	39° 18' 3,018"
106397	460	Земли энергетики № 59	513929,27	1306558,47	51° 40' 5,088"	39° 18' 2,969"
106398	461	Земли энергетики № 59	513929,65	1306557,52	51° 40' 5,100"	39° 18' 2,920"
106399	462	Земли энергетики № 59	513930,59	1306557,12	51° 40' 5,131"	39° 18' 2,900"
106400	463	Земли энергетики № 59	513931,53	1306557,50	51° 40' 5,161"	39° 18' 2,920"
106401	464	Земли энергетики № 59	513931,93	1306558,44	51° 40' 5,174"	39° 18' 2,969"
106402	465	Земли энергетики № 59	513931,55	1306559,38	51° 40' 5,161"	39° 18' 3,018"
106403	466	Земли энергетики № 59	513930,61	1306559,78	51° 40' 5,131"	39° 18' 3,038"
106404	467	Земли энергетики № 59	513929,67	1306559,40	51° 40' 5,100"	39° 18' 3,018"
106405	468	Земли энергетики № 59	513930,50	1306453,11	51° 40' 5,166"	39° 17' 57,488"
106406	469	Земли энергетики № 59	513930,47	1306452,88	51° 40' 5,165"	39° 17' 57,476"
106407	470	Земли энергетики № 59	513930,50	1306452,65	51° 40' 5,166"	39° 17' 57,464"
106408	471	Земли энергетики № 59	513930,54	1306452,43	51° 40' 5,167"	39° 17' 57,453"
106409	472	Земли энергетики № 59	513930,64	1306452,22	51° 40' 5,171"	39° 17' 57,442"
106410	473	Земли энергетики № 59	513930,77	1306452,02	51° 40' 5,175"	39° 17' 57,431"
106411	474	Земли энергетики № 59	513930,94	1306451,85	51° 40' 5,180"	39° 17' 57,423"
106412	475	Земли энергетики № 59	513931,13	1306451,72	51° 40' 5,187"	39° 17' 57,416"
106413	476	Земли энергетики № 59	513931,34	1306451,62	51° 40' 5,193"	39° 17' 57,411"
106414	477	Земли энергетики № 59	513931,56	1306451,57	51° 40' 5,201"	39° 17' 57,409"
106415	478	Земли энергетики № 59	513931,79	1306451,53	51° 40' 5,208"	39° 17' 57,407"
106416	479	Земли энергетики № 59	513932,02	1306451,56	51° 40' 5,215"	39° 17' 57,408"
106417	480	Земли энергетики № 59	513932,24	1306451,61	51° 40' 5,223"	39° 17' 57,411"
106418	481	Земли энергетики № 59	513932,45	1306451,71	51° 40' 5,229"	39° 17' 57,416"
106419	482	Земли энергетики № 59	513932,64	1306451,84	51° 40' 5,235"	39° 17' 57,423"
106420	483	Земли энергетики № 59	513932,81	1306452,00	51° 40' 5,241"	39° 17' 57,432"
106421	484	Земли энергетики № 59	513932,94	1306452,19	51° 40' 5,245"	39° 17' 57,442"
106422	485	Земли энергетики № 59	513933,04	1306452,40	51° 40' 5,248"	39° 17' 57,453"
106423	486	Земли энергетики № 59	513933,10	1306452,62	51° 40' 5,250"	39° 17' 57,464"
106424	487	Земли энергетики № 59	513933,13	1306452,85	51° 40' 5,251"	39° 17' 57,476"
106425	488	Земли энергетики № 59	513933,10	1306453,08	51° 40' 5,250"	39° 17' 57,488"
106426	489	Земли энергетики № 59	513933,05	1306453,30	51° 40' 5,248"	39° 17' 57,500"

106427	490	Земли энергетики № 59	513932,95	1306453,51	51° 40' 5,245"	39° 17' 57,510"
106428	491	Земли энергетики № 59	513932,83	1306453,70	51° 40' 5,241"	39° 17' 57,520"
106429	492	Земли энергетики № 59	513932,66	1306453,88	51° 40' 5,235"	39° 17' 57,529"
106430	493	Земли энергетики № 59	513932,47	1306454,01	51° 40' 5,229"	39° 17' 57,536"
106431	494	Земли энергетики № 59	513932,26	1306454,11	51° 40' 5,222"	39° 17' 57,541"
106432	495	Земли энергетики № 59	513932,04	1306454,16	51° 40' 5,215"	39° 17' 57,544"
106433	496	Земли энергетики № 59	513931,81	1306454,19	51° 40' 5,208"	39° 17' 57,545"
106434	497	Земли энергетики № 59	513931,58	1306454,17	51° 40' 5,200"	39° 17' 57,544"
106435	498	Земли энергетики № 59	513931,36	1306454,12	51° 40' 5,193"	39° 17' 57,541"
106436	499	Земли энергетики № 59	513931,15	1306454,02	51° 40' 5,186"	39° 17' 57,536"
106437	500	Земли энергетики № 59	513930,96	1306453,89	51° 40' 5,180"	39° 17' 57,529"
106438	501	Земли энергетики № 59	513930,79	1306453,72	51° 40' 5,175"	39° 17' 57,520"
106439	502	Земли энергетики № 59	513930,65	1306453,54	51° 40' 5,170"	39° 17' 57,511"
106440	503	Земли энергетики № 59	513930,55	1306453,33	51° 40' 5,167"	39° 17' 57,499"
106441	504	Земли энергетики № 59	513930,50	1306453,11	51° 40' 5,166"	39° 17' 57,488"
106442	505	Земли энергетики № 59	513931,70	1306367,90	51° 40' 5,235"	39° 17' 53,055"
106443	506	Земли энергетики № 59	513931,67	1306367,67	51° 40' 5,234"	39° 17' 53,043"
106444	507	Земли энергетики № 59	513931,70	1306367,44	51° 40' 5,236"	39° 17' 53,031"
106445	508	Земли энергетики № 59	513931,75	1306367,22	51° 40' 5,237"	39° 17' 53,020"
106446	509	Земли энергетики № 59	513931,84	1306367,01	51° 40' 5,240"	39° 17' 53,009"
106447	510	Земли энергетики № 59	513931,97	1306366,82	51° 40' 5,244"	39° 17' 52,999"
106448	511	Земли энергетики № 59	513932,14	1306366,64	51° 40' 5,250"	39° 17' 52,990"
106449	512	Земли энергетики № 59	513932,33	1306366,51	51° 40' 5,256"	39° 17' 52,984"
106450	513	Земли энергетики № 59	513932,54	1306366,41	51° 40' 5,263"	39° 17' 52,979"
106451	514	Земли энергетики № 59	513932,76	1306366,36	51° 40' 5,270"	39° 17' 52,976"
106452	515	Земли энергетики № 59	513932,99	1306366,33	51° 40' 5,278"	39° 17' 52,975"
106453	516	Земли энергетики № 59	513933,22	1306366,36	51° 40' 5,285"	39° 17' 52,976"
106454	517	Земли энергетики № 59	513933,44	1306366,40	51° 40' 5,292"	39° 17' 52,978"
106455	518	Земли энергетики № 59	513933,65	1306366,50	51° 40' 5,299"	39° 17' 52,984"
106456	519	Земли энергетики № 59	513933,84	1306366,63	51° 40' 5,305"	39° 17' 52,991"
106457	520	Земли энергетики № 59	513934,01	1306366,80	51° 40' 5,311"	39° 17' 53,000"
106458	521	Земли энергетики № 59	513934,14	1306366,99	51° 40' 5,315"	39° 17' 53,010"
106459	522	Земли энергетики № 59	513934,25	1306367,19	51° 40' 5,318"	39° 17' 53,020"
106460	523	Земли энергетики № 59	513934,30	1306367,41	51° 40' 5,320"	39° 17' 53,032"
106461	524	Земли энергетики № 59	513934,33	1306367,64	51° 40' 5,321"	39° 17' 53,044"
106462	525	Земли энергетики № 59	513934,30	1306367,87	51° 40' 5,319"	39° 17' 53,056"
106463	526	Земли энергетики № 59	513934,25	1306368,09	51° 40' 5,318"	39° 17' 53,067"
106464	527	Земли энергетики № 59	513934,16	1306368,31	51° 40' 5,315"	39° 17' 53,078"
106465	528	Земли энергетики № 59	513934,03	1306368,50	51° 40' 5,311"	39° 17' 53,088"
106466	529	Земли энергетики № 59	513933,86	1306368,67	51° 40' 5,305"	39° 17' 53,097"
106467	530	Земли энергетики № 59	513933,67	1306368,80	51° 40' 5,299"	39° 17' 53,103"

106468	531	Земли энергетики № 59	513933,46	1306368,90	51° 40' 5,292"	39° 17' 53,108"
106469	532	Земли энергетики № 59	513933,24	1306368,96	51° 40' 5,285"	39° 17' 53,112"
106470	533	Земли энергетики № 59	513933,01	1306368,99	51° 40' 5,277"	39° 17' 53,113"
106471	534	Земли энергетики № 59	513932,78	1306368,96	51° 40' 5,270"	39° 17' 53,111"
106472	535	Земли энергетики № 59	513932,56	1306368,91	51° 40' 5,263"	39° 17' 53,109"
106473	536	Земли энергетики № 59	513932,35	1306368,81	51° 40' 5,256"	39° 17' 53,103"
106474	537	Земли энергетики № 59	513932,16	1306368,68	51° 40' 5,250"	39° 17' 53,096"
106475	538	Земли энергетики № 59	513931,99	1306368,52	51° 40' 5,245"	39° 17' 53,088"
106476	539	Земли энергетики № 59	513931,86	1306368,33	51° 40' 5,240"	39° 17' 53,078"
106477	540	Земли энергетики № 59	513931,75	1306368,12	51° 40' 5,237"	39° 17' 53,067"
106478	541	Земли энергетики № 59	513931,70	1306367,90	51° 40' 5,235"	39° 17' 53,055"
106479	542	Земли энергетики № 59	513943,35	1306597,28	51° 40' 5,529"	39° 18' 4,996"
106480	543	Земли энергетики № 59	513943,32	1306597,05	51° 40' 5,529"	39° 18' 4,984"
106481	544	Земли энергетики № 59	513943,34	1306596,82	51° 40' 5,529"	39° 18' 4,972"
106482	545	Земли энергетики № 59	513943,39	1306596,60	51° 40' 5,531"	39° 18' 4,961"
106483	546	Земли энергетики № 59	513943,49	1306596,39	51° 40' 5,534"	39° 18' 4,950"
106484	547	Земли энергетики № 59	513943,62	1306596,20	51° 40' 5,539"	39° 18' 4,940"
106485	548	Земли энергетики № 59	513943,78	1306596,03	51° 40' 5,544"	39° 18' 4,932"
106486	549	Земли энергетики № 59	513943,97	1306595,90	51° 40' 5,550"	39° 18' 4,925"
106487	550	Земли энергетики № 59	513944,18	1306595,80	51° 40' 5,557"	39° 18' 4,920"
106488	551	Земли энергетики № 59	513944,40	1306595,74	51° 40' 5,564"	39° 18' 4,917"
106489	552	Земли энергетики № 59	513944,63	1306595,71	51° 40' 5,571"	39° 18' 4,916"
106490	553	Земли энергетики № 59	513944,86	1306595,74	51° 40' 5,579"	39° 18' 4,917"
106491	554	Земли энергетики № 59	513945,08	1306595,79	51° 40' 5,586"	39° 18' 4,920"
106492	555	Земли энергетики № 59	513945,29	1306595,89	51° 40' 5,593"	39° 18' 4,925"
106493	556	Земли энергетики № 59	513945,48	1306596,01	51° 40' 5,599"	39° 18' 4,932"
106494	557	Земли энергетики № 59	513945,66	1306596,18	51° 40' 5,605"	39° 18' 4,941"
106495	558	Земли энергетики № 59	513945,79	1306596,37	51° 40' 5,609"	39° 18' 4,951"
106496	559	Земли энергетики № 59	513945,89	1306596,58	51° 40' 5,612"	39° 18' 4,961"
106497	560	Земли энергетики № 59	513945,94	1306596,80	51° 40' 5,613"	39° 18' 4,973"
106498	561	Земли энергетики № 59	513945,98	1306597,03	51° 40' 5,615"	39° 18' 4,985"
106499	562	Земли энергетики № 59	513945,95	1306597,26	51° 40' 5,614"	39° 18' 4,997"
106500	563	Земли энергетики № 59	513945,90	1306597,48	51° 40' 5,612"	39° 18' 5,008"
106501	564	Земли энергетики № 59	513945,80	1306597,69	51° 40' 5,609"	39° 18' 5,019"
106502	565	Земли энергетики № 59	513945,67	1306597,88	51° 40' 5,604"	39° 18' 5,029"
106503	566	Земли энергетики № 59	513945,50	1306598,05	51° 40' 5,599"	39° 18' 5,038"
106504	567	Земли энергетики № 59	513945,32	1306598,19	51° 40' 5,593"	39° 18' 5,045"
106505	568	Земли энергетики № 59	513945,11	1306598,29	51° 40' 5,586"	39° 18' 5,050"
106506	569	Земли энергетики № 59	513944,89	1306598,34	51° 40' 5,579"	39° 18' 5,053"
106507	570	Земли энергетики № 59	513944,66	1306598,37	51° 40' 5,571"	39° 18' 5,054"
106508	571	Земли энергетики № 59	513944,43	1306598,34	51° 40' 5,564"	39° 18' 5,052"

106509	572	Земли энергетики № 59	513944,21	1306598,30	51° 40' 5,557"	39° 18' 5,050"
106510	573	Земли энергетики № 59	513944,00	1306598,20	51° 40' 5,550"	39° 18' 5,045"
106511	574	Земли энергетики № 59	513943,80	1306598,07	51° 40' 5,544"	39° 18' 5,038"
106512	575	Земли энергетики № 59	513943,63	1306597,90	51° 40' 5,538"	39° 18' 5,029"
106513	576	Земли энергетики № 59	513943,50	1306597,71	51° 40' 5,534"	39° 18' 5,019"
106514	577	Земли энергетики № 59	513943,40	1306597,50	51° 40' 5,531"	39° 18' 5,008"
106515	578	Земли энергетики № 59	513943,35	1306597,28	51° 40' 5,529"	39° 18' 4,996"
106516	579	Земли энергетики № 59	513932,78	1306281,37	51° 40' 5,302"	39° 17' 48,554"
106517	580	Земли энергетики № 59	513932,75	1306281,14	51° 40' 5,301"	39° 17' 48,542"
106518	581	Земли энергетики № 59	513932,78	1306280,91	51° 40' 5,302"	39° 17' 48,530"
106519	582	Земли энергетики № 59	513932,83	1306280,69	51° 40' 5,303"	39° 17' 48,519"
106520	583	Земли энергетики № 59	513932,92	1306280,48	51° 40' 5,306"	39° 17' 48,508"
106521	584	Земли энергетики № 59	513933,05	1306280,29	51° 40' 5,311"	39° 17' 48,498"
106522	585	Земли энергетики № 59	513933,22	1306280,12	51° 40' 5,316"	39° 17' 48,489"
106523	586	Земли энергетики № 59	513933,41	1306279,99	51° 40' 5,322"	39° 17' 48,483"
106524	587	Земли энергетики № 59	513933,62	1306279,89	51° 40' 5,329"	39° 17' 48,477"
106525	588	Земли энергетики № 59	513933,84	1306279,83	51° 40' 5,336"	39° 17' 48,474"
106526	589	Земли энергетики № 59	513934,07	1306279,80	51° 40' 5,344"	39° 17' 48,473"
106527	590	Земли энергетики № 59	513934,30	1306279,83	51° 40' 5,351"	39° 17' 48,475"
106528	591	Земли энергетики № 59	513934,52	1306279,88	51° 40' 5,358"	39° 17' 48,477"
106529	592	Земли энергетики № 59	513934,73	1306279,97	51° 40' 5,365"	39° 17' 48,482"
106530	593	Земли энергетики № 59	513934,92	1306280,10	51° 40' 5,371"	39° 17' 48,489"
106531	594	Земли энергетики № 59	513935,09	1306280,27	51° 40' 5,377"	39° 17' 48,498"
106532	595	Земли энергетики № 59	513935,22	1306280,46	51° 40' 5,381"	39° 17' 48,508"
106533	596	Земли энергетики № 59	513935,33	1306280,67	51° 40' 5,384"	39° 17' 48,519"
106534	597	Земли энергетики № 59	513935,38	1306280,89	51° 40' 5,386"	39° 17' 48,531"
106535	598	Земли энергетики № 59	513935,41	1306281,12	51° 40' 5,387"	39° 17' 48,542"
106536	599	Земли энергетики № 59	513935,38	1306281,35	51° 40' 5,386"	39° 17' 48,554"
106537	600	Земли энергетики № 59	513935,33	1306281,57	51° 40' 5,384"	39° 17' 48,566"
106538	601	Земли энергетики № 59	513935,24	1306281,78	51° 40' 5,381"	39° 17' 48,577"
106539	602	Земли энергетики № 59	513935,11	1306281,97	51° 40' 5,377"	39° 17' 48,587"
106540	603	Земли энергетики № 59	513934,94	1306282,14	51° 40' 5,371"	39° 17' 48,595"
106541	604	Земли энергетики № 59	513934,75	1306282,27	51° 40' 5,365"	39° 17' 48,602"
106542	605	Земли энергетики № 59	513934,54	1306282,38	51° 40' 5,358"	39° 17' 48,608"
106543	606	Земли энергетики № 59	513934,32	1306282,43	51° 40' 5,351"	39° 17' 48,610"
106544	607	Земли энергетики № 59	513934,09	1306282,46	51° 40' 5,344"	39° 17' 48,612"
106545	608	Земли энергетики № 59	513933,86	1306282,43	51° 40' 5,336"	39° 17' 48,610"
106546	609	Земли энергетики № 59	513933,64	1306282,39	51° 40' 5,329"	39° 17' 48,607"
106547	610	Земли энергетики № 59	513933,43	1306282,29	51° 40' 5,322"	39° 17' 48,602"
106548	611	Земли энергетики № 59	513933,24	1306282,16	51° 40' 5,316"	39° 17' 48,596"
106549	612	Земли энергетики № 59	513933,07	1306281,99	51° 40' 5,311"	39° 17' 48,587"

106550	613	Земли энергетики № 59	513932,94	1306281,80	51° 40' 5,307"	39° 17' 48,577"
106551	614	Земли энергетики № 59	513932,83	1306281,59	51° 40' 5,303"	39° 17' 48,565"
106552	615	Земли энергетики № 59	513932,78	1306281,37	51° 40' 5,302"	39° 17' 48,554"
106553	616	Земли энергетики № 59	513944,57	1306558,92	51° 40' 5,583"	39° 18' 3,001"
106554	617	Земли энергетики № 59	513944,17	1306557,98	51° 40' 5,570"	39° 18' 2,952"
106555	618	Земли энергетики № 59	513944,56	1306557,04	51° 40' 5,583"	39° 18' 2,903"
106556	619	Земли энергетики № 59	513945,49	1306556,64	51° 40' 5,613"	39° 18' 2,883"
106557	620	Земли энергетики № 59	513946,44	1306557,02	51° 40' 5,644"	39° 18' 2,904"
106558	621	Земли энергетики № 59	513946,83	1306557,96	51° 40' 5,656"	39° 18' 2,953"
106559	622	Земли энергетики № 59	513946,45	1306558,90	51° 40' 5,644"	39° 18' 3,002"
106560	623	Земли энергетики № 59	513945,52	1306559,30	51° 40' 5,613"	39° 18' 3,022"
106561	624	Земли энергетики № 59	513944,57	1306558,92	51° 40' 5,583"	39° 18' 3,001"
106562	625	Земли энергетики № 59	513933,78	1306197,21	51° 40' 5,364"	39° 17' 44,176"
106563	626	Земли энергетики № 59	513933,74	1306196,98	51° 40' 5,363"	39° 17' 44,164"
106564	627	Земли энергетики № 59	513933,77	1306196,75	51° 40' 5,364"	39° 17' 44,152"
106565	628	Земли энергетики № 59	513933,82	1306196,53	51° 40' 5,366"	39° 17' 44,140"
106566	629	Земли энергетики № 59	513933,92	1306196,32	51° 40' 5,369"	39° 17' 44,130"
106567	630	Земли энергетики № 59	513934,04	1306196,13	51° 40' 5,373"	39° 17' 44,120"
106568	631	Земли энергетики № 59	513934,21	1306195,95	51° 40' 5,379"	39° 17' 44,111"
106569	632	Земли энергетики № 59	513934,40	1306195,82	51° 40' 5,385"	39° 17' 44,104"
106570	633	Земли энергетики № 59	513934,61	1306195,72	51° 40' 5,392"	39° 17' 44,099"
106571	634	Земли энергетики № 59	513934,83	1306195,67	51° 40' 5,399"	39° 17' 44,096"
106572	635	Земли энергетики № 59	513935,06	1306195,64	51° 40' 5,406"	39° 17' 44,095"
106573	636	Земли энергетики № 59	513935,29	1306195,66	51° 40' 5,414"	39° 17' 44,096"
106574	637	Земли энергетики № 59	513935,51	1306195,71	51° 40' 5,421"	39° 17' 44,099"
106575	638	Земли энергетики № 59	513935,72	1306195,81	51° 40' 5,427"	39° 17' 44,104"
106576	639	Земли энергетики № 59	513935,91	1306195,94	51° 40' 5,434"	39° 17' 44,111"
106577	640	Земли энергетики № 59	513936,08	1306196,11	51° 40' 5,439"	39° 17' 44,120"
106578	641	Земли энергетики № 59	513936,22	1306196,29	51° 40' 5,443"	39° 17' 44,129"
106579	642	Земли энергетики № 59	513936,32	1306196,50	51° 40' 5,447"	39° 17' 44,141"
106580	643	Земли энергетики № 59	513936,37	1306196,72	51° 40' 5,448"	39° 17' 44,152"
106581	644	Земли энергетики № 59	513936,40	1306196,95	51° 40' 5,449"	39° 17' 44,164"
106582	645	Земли энергетики № 59	513936,38	1306197,18	51° 40' 5,448"	39° 17' 44,176"
106583	646	Земли энергетики № 59	513936,33	1306197,40	51° 40' 5,447"	39° 17' 44,187"
106584	647	Земли энергетики № 59	513936,23	1306197,61	51° 40' 5,443"	39° 17' 44,198"
106585	648	Земли энергетики № 59	513936,10	1306197,81	51° 40' 5,439"	39° 17' 44,208"
106586	649	Земли энергетики № 59	513935,93	1306197,98	51° 40' 5,433"	39° 17' 44,217"
106587	650	Земли энергетики № 59	513935,74	1306198,11	51° 40' 5,427"	39° 17' 44,224"
106588	651	Земли энергетики № 59	513935,53	1306198,21	51° 40' 5,420"	39° 17' 44,229"
106589	652	Земли энергетики № 59	513935,31	1306198,26	51° 40' 5,413"	39° 17' 44,231"
106590	653	Земли энергетики № 59	513935,08	1306198,30	51° 40' 5,406"	39° 17' 44,233"

106591	654	Земли энергетики № 59	513934,85	1306198,27	51° 40' 5,398"	39° 17' 44,232"
106592	655	Земли энергетики № 59	513934,63	1306198,22	51° 40' 5,391"	39° 17' 44,229"
106593	656	Земли энергетики № 59	513934,42	1306198,12	51° 40' 5,385"	39° 17' 44,224"
106594	657	Земли энергетики № 59	513934,23	1306197,99	51° 40' 5,378"	39° 17' 44,217"
106595	658	Земли энергетики № 59	513934,06	1306197,83	51° 40' 5,373"	39° 17' 44,208"
106596	659	Земли энергетики № 59	513933,93	1306197,64	51° 40' 5,369"	39° 17' 44,198"
106597	660	Земли энергетики № 59	513933,83	1306197,43	51° 40' 5,366"	39° 17' 44,187"
106598	661	Земли энергетики № 59	513933,78	1306197,21	51° 40' 5,364"	39° 17' 44,176"
106599	662	Земли энергетики № 59	513945,30	1306453,51	51° 40' 5,645"	39° 17' 57,517"
106600	663	Земли энергетики № 59	513945,27	1306453,28	51° 40' 5,644"	39° 17' 57,505"
106601	664	Земли энергетики № 59	513945,30	1306453,05	51° 40' 5,645"	39° 17' 57,493"
106602	665	Земли энергетики № 59	513945,35	1306452,83	51° 40' 5,646"	39° 17' 57,482"
106603	666	Земли энергетики № 59	513945,45	1306452,61	51° 40' 5,650"	39° 17' 57,471"
106604	667	Земли энергетики № 59	513945,57	1306452,42	51° 40' 5,654"	39° 17' 57,461"
106605	668	Земли энергетики № 59	513945,74	1306452,25	51° 40' 5,659"	39° 17' 57,452"
106606	669	Земли энергетики № 59	513945,93	1306452,12	51° 40' 5,665"	39° 17' 57,446"
106607	670	Земли энергетики № 59	513946,14	1306452,02	51° 40' 5,672"	39° 17' 57,440"
106608	671	Земли энергетики № 59	513946,36	1306451,97	51° 40' 5,679"	39° 17' 57,438"
106609	672	Земли энергетики № 59	513946,59	1306451,93	51° 40' 5,687"	39° 17' 57,436"
106610	673	Земли энергетики № 59	513946,82	1306451,96	51° 40' 5,694"	39° 17' 57,438"
106611	674	Земли энергетики № 59	513947,04	1306452,01	51° 40' 5,701"	39° 17' 57,440"
106612	675	Земли энергетики № 59	513947,25	1306452,11	51° 40' 5,708"	39° 17' 57,446"
106613	676	Земли энергетики № 59	513947,44	1306452,24	51° 40' 5,714"	39° 17' 57,453"
106614	677	Земли энергетики № 59	513947,61	1306452,40	51° 40' 5,720"	39° 17' 57,461"
106615	678	Земли энергетики № 59	513947,75	1306452,59	51° 40' 5,724"	39° 17' 57,471"
106616	679	Земли энергетики № 59	513947,85	1306452,80	51° 40' 5,727"	39° 17' 57,482"
106617	680	Земли энергетики № 59	513947,90	1306453,02	51° 40' 5,729"	39° 17' 57,494"
106618	681	Земли энергетики № 59	513947,93	1306453,25	51° 40' 5,730"	39° 17' 57,506"
106619	682	Земли энергетики № 59	513947,90	1306453,48	51° 40' 5,729"	39° 17' 57,517"
106620	683	Земли энергетики № 59	513947,86	1306453,70	51° 40' 5,727"	39° 17' 57,529"
106621	684	Земли энергетики № 59	513947,76	1306453,91	51° 40' 5,724"	39° 17' 57,540"
106622	685	Земли энергетики № 59	513947,63	1306454,10	51° 40' 5,720"	39° 17' 57,550"
106623	686	Земли энергетики № 59	513947,46	1306454,28	51° 40' 5,714"	39° 17' 57,559"
106624	687	Земли энергетики № 59	513947,27	1306454,41	51° 40' 5,708"	39° 17' 57,565"
106625	688	Земли энергетики № 59	513947,06	1306454,51	51° 40' 5,701"	39° 17' 57,570"
106626	689	Земли энергетики № 59	513946,84	1306454,56	51° 40' 5,694"	39° 17' 57,573"
106627	690	Земли энергетики № 59	513946,61	1306454,59	51° 40' 5,687"	39° 17' 57,574"
106628	691	Земли энергетики № 59	513946,38	1306454,57	51° 40' 5,679"	39° 17' 57,573"
106629	692	Земли энергетики № 59	513946,16	1306454,52	51° 40' 5,672"	39° 17' 57,570"
106630	693	Земли энергетики № 59	513945,95	1306454,42	51° 40' 5,665"	39° 17' 57,565"
106631	694	Земли энергетики № 59	513945,76	1306454,29	51° 40' 5,659"	39° 17' 57,559"

106632	695	Земли энергетики № 59	513945,59	1306454,12	51° 40' 5,654"	39° 17' 57,549"
106633	696	Земли энергетики № 59	513945,46	1306453,93	51° 40' 5,650"	39° 17' 57,539"
106634	697	Земли энергетики № 59	513945,36	1306453,73	51° 40' 5,646"	39° 17' 57,529"
106635	698	Земли энергетики № 59	513945,30	1306453,51	51° 40' 5,645"	39° 17' 57,517"
106636	699	Земли энергетики № 59	513934,76	1306107,44	51° 40' 5,428"	39° 17' 39,506"
106637	700	Земли энергетики № 59	513934,73	1306107,21	51° 40' 5,427"	39° 17' 39,494"
106638	701	Земли энергетики № 59	513934,76	1306106,98	51° 40' 5,428"	39° 17' 39,482"
106639	702	Земли энергетики № 59	513934,81	1306106,76	51° 40' 5,430"	39° 17' 39,470"
106640	703	Земли энергетики № 59	513934,91	1306106,55	51° 40' 5,433"	39° 17' 39,460"
106641	704	Земли энергетики № 59	513935,03	1306106,36	51° 40' 5,437"	39° 17' 39,450"
106642	705	Земли энергетики № 59	513935,20	1306106,19	51° 40' 5,443"	39° 17' 39,441"
106643	706	Земли энергетики № 59	513935,39	1306106,06	51° 40' 5,449"	39° 17' 39,434"
106644	707	Земли энергетики № 59	513935,60	1306105,96	51° 40' 5,456"	39° 17' 39,429"
106645	708	Земли энергетики № 59	513935,82	1306105,90	51° 40' 5,463"	39° 17' 39,426"
106646	709	Земли энергетики № 59	513936,05	1306105,87	51° 40' 5,470"	39° 17' 39,425"
106647	710	Земли энергетики № 59	513936,28	1306105,90	51° 40' 5,478"	39° 17' 39,427"
106648	711	Земли энергетики № 59	513936,50	1306105,95	51° 40' 5,485"	39° 17' 39,429"
106649	712	Земли энергетики № 59	513936,71	1306106,04	51° 40' 5,492"	39° 17' 39,434"
106650	713	Земли энергетики № 59	513936,90	1306106,17	51° 40' 5,498"	39° 17' 39,441"
106651	714	Земли энергетики № 59	513937,07	1306106,34	51° 40' 5,503"	39° 17' 39,450"
106652	715	Земли энергетики № 59	513937,21	1306106,53	51° 40' 5,508"	39° 17' 39,460"
106653	716	Земли энергетики № 59	513937,31	1306106,74	51° 40' 5,511"	39° 17' 39,471"
106654	717	Земли энергетики № 59	513937,36	1306106,96	51° 40' 5,512"	39° 17' 39,482"
106655	718	Земли энергетики № 59	513937,39	1306107,19	51° 40' 5,513"	39° 17' 39,494"
106656	719	Земли энергетики № 59	513937,36	1306107,42	51° 40' 5,512"	39° 17' 39,506"
106657	720	Земли энергетики № 59	513937,32	1306107,64	51° 40' 5,511"	39° 17' 39,518"
106658	721	Земли энергетики № 59	513937,22	1306107,85	51° 40' 5,508"	39° 17' 39,529"
106659	722	Земли энергетики № 59	513937,09	1306108,04	51° 40' 5,503"	39° 17' 39,538"
106660	723	Земли энергетики № 59	513936,92	1306108,21	51° 40' 5,498"	39° 17' 39,547"
106661	724	Земли энергетики № 59	513936,73	1306108,34	51° 40' 5,492"	39° 17' 39,554"
106662	725	Земли энергетики № 59	513936,52	1306108,45	51° 40' 5,485"	39° 17' 39,559"
106663	726	Земли энергетики № 59	513936,30	1306108,50	51° 40' 5,478"	39° 17' 39,562"
106664	727	Земли энергетики № 59	513936,07	1306108,53	51° 40' 5,470"	39° 17' 39,563"
106665	728	Земли энергетики № 59	513935,84	1306108,50	51° 40' 5,463"	39° 17' 39,562"
106666	729	Земли энергетики № 59	513935,62	1306108,46	51° 40' 5,456"	39° 17' 39,559"
106667	730	Земли энергетики № 59	513935,41	1306108,36	51° 40' 5,449"	39° 17' 39,554"
106668	731	Земли энергетики № 59	513935,22	1306108,23	51° 40' 5,443"	39° 17' 39,547"
106669	732	Земли энергетики № 59	513935,05	1306108,06	51° 40' 5,437"	39° 17' 39,538"
106670	733	Земли энергетики № 59	513934,92	1306107,87	51° 40' 5,433"	39° 17' 39,528"
106671	734	Земли энергетики № 59	513934,82	1306107,66	51° 40' 5,430"	39° 17' 39,517"
106672	735	Земли энергетики № 59	513934,76	1306107,44	51° 40' 5,428"	39° 17' 39,506"

106673	736	Земли энергетики № 59	513946,32	1306368,57	51° 40' 5,708"	39° 17' 53,099"
106674	737	Земли энергетики № 59	513946,29	1306368,34	51° 40' 5,707"	39° 17' 53,087"
106675	738	Земли энергетики № 59	513946,32	1306368,11	51° 40' 5,708"	39° 17' 53,075"
106676	739	Земли энергетики № 59	513946,36	1306367,89	51° 40' 5,710"	39° 17' 53,063"
106677	740	Земли энергетики № 59	513946,46	1306367,68	51° 40' 5,713"	39° 17' 53,053"
106678	741	Земли энергетики № 59	513946,59	1306367,49	51° 40' 5,717"	39° 17' 53,043"
106679	742	Земли энергетики № 59	513946,76	1306367,32	51° 40' 5,723"	39° 17' 53,034"
106680	743	Земли энергетики № 59	513946,95	1306367,19	51° 40' 5,729"	39° 17' 53,027"
106681	744	Земли энергетики № 59	513947,16	1306367,08	51° 40' 5,736"	39° 17' 53,022"
106682	745	Земли энергетики № 59	513947,38	1306367,03	51° 40' 5,743"	39° 17' 53,019"
106683	746	Земли энергетики № 59	513947,60	1306367,00	51° 40' 5,750"	39° 17' 53,018"
106684	747	Земли энергетики № 59	513947,84	1306367,03	51° 40' 5,758"	39° 17' 53,020"
106685	748	Земли энергетики № 59	513948,06	1306367,07	51° 40' 5,765"	39° 17' 53,022"
106686	749	Земли энергетики № 59	513948,27	1306367,17	51° 40' 5,772"	39° 17' 53,027"
106687	750	Земли энергетики № 59	513948,46	1306367,30	51° 40' 5,778"	39° 17' 53,034"
106688	751	Земли энергетики № 59	513948,63	1306367,47	51° 40' 5,783"	39° 17' 53,043"
106689	752	Земли энергетики № 59	513948,76	1306367,66	51° 40' 5,787"	39° 17' 53,053"
106690	753	Земли энергетики № 59	513948,86	1306367,87	51° 40' 5,791"	39° 17' 53,064"
106691	754	Земли энергетики № 59	513948,92	1306368,09	51° 40' 5,793"	39° 17' 53,075"
106692	755	Земли энергетики № 59	513948,95	1306368,32	51° 40' 5,793"	39° 17' 53,087"
106693	756	Земли энергетики № 59	513948,92	1306368,55	51° 40' 5,792"	39° 17' 53,099"
106694	757	Земли энергетики № 59	513948,87	1306368,77	51° 40' 5,791"	39° 17' 53,111"
106695	758	Земли энергетики № 59	513948,77	1306368,98	51° 40' 5,787"	39° 17' 53,122"
106696	759	Земли энергетики № 59	513948,65	1306369,17	51° 40' 5,783"	39° 17' 53,131"
106697	760	Земли энергетики № 59	513948,48	1306369,34	51° 40' 5,778"	39° 17' 53,140"
106698	761	Земли энергетики № 59	513948,29	1306369,47	51° 40' 5,772"	39° 17' 53,147"
106699	762	Земли энергетики № 59	513948,08	1306369,57	51° 40' 5,765"	39° 17' 53,152"
106700	763	Земли энергетики № 59	513947,86	1306369,63	51° 40' 5,758"	39° 17' 53,155"
106701	764	Земли энергетики № 59	513947,63	1306369,66	51° 40' 5,750"	39° 17' 53,156"
106702	765	Земли энергетики № 59	513947,40	1306369,63	51° 40' 5,743"	39° 17' 53,155"
106703	766	Земли энергетики № 59	513947,18	1306369,58	51° 40' 5,736"	39° 17' 53,152"
106704	767	Земли энергетики № 59	513946,97	1306369,49	51° 40' 5,729"	39° 17' 53,147"
106705	768	Земли энергетики № 59	513946,78	1306369,36	51° 40' 5,723"	39° 17' 53,140"
106706	769	Земли энергетики № 59	513946,61	1306369,19	51° 40' 5,717"	39° 17' 53,131"
106707	770	Земли энергетики № 59	513946,47	1306369,00	51° 40' 5,713"	39° 17' 53,121"
106708	771	Земли энергетики № 59	513946,37	1306368,79	51° 40' 5,710"	39° 17' 53,110"
106709	772	Земли энергетики № 59	513946,32	1306368,57	51° 40' 5,708"	39° 17' 53,099"
106710	773	Земли энергетики № 59	513935,83	1306021,91	51° 40' 5,493"	39° 17' 35,056"
106711	774	Земли энергетики № 59	513935,80	1306021,68	51° 40' 5,493"	39° 17' 35,044"
106712	775	Земли энергетики № 59	513935,83	1306021,45	51° 40' 5,494"	39° 17' 35,033"
106713	776	Земли энергетики № 59	513935,88	1306021,23	51° 40' 5,495"	39° 17' 35,021"

106714	777	Земли энергетики № 59	513935,97	1306021,02	51° 40' 5,498"	39° 17' 35,010"
106715	778	Земли энергетики № 59	513936,10	1306020,82	51° 40' 5,503"	39° 17' 35,000"
106716	779	Земли энергетики № 59	513936,27	1306020,65	51° 40' 5,508"	39° 17' 34,991"
106717	780	Земли энергетики № 59	513936,46	1306020,52	51° 40' 5,514"	39° 17' 34,985"
106718	781	Земли энергетики № 59	513936,67	1306020,42	51° 40' 5,521"	39° 17' 34,980"
106719	782	Земли энергетики № 59	513936,89	1306020,37	51° 40' 5,528"	39° 17' 34,977"
106720	783	Земли энергетики № 59	513937,12	1306020,34	51° 40' 5,536"	39° 17' 34,976"
106721	784	Земли энергетики № 59	513937,35	1306020,36	51° 40' 5,543"	39° 17' 34,977"
106722	785	Земли энергетики № 59	513937,57	1306020,41	51° 40' 5,550"	39° 17' 34,980"
106723	786	Земли энергетики № 59	513937,78	1306020,51	51° 40' 5,557"	39° 17' 34,985"
106724	787	Земли энергетики № 59	513937,97	1306020,64	51° 40' 5,563"	39° 17' 34,991"
106725	788	Земли энергетики № 59	513938,14	1306020,81	51° 40' 5,569"	39° 17' 35,001"
106726	789	Земли энергетики № 59	513938,27	1306020,99	51° 40' 5,573"	39° 17' 35,010"
106727	790	Земли энергетики № 59	513938,38	1306021,20	51° 40' 5,576"	39° 17' 35,021"
106728	791	Земли энергетики № 59	513938,43	1306021,42	51° 40' 5,578"	39° 17' 35,033"
106729	792	Земли энергетики № 59	513938,46	1306021,65	51° 40' 5,579"	39° 17' 35,045"
106730	793	Земли энергетики № 59	513938,43	1306021,88	51° 40' 5,578"	39° 17' 35,057"
106731	794	Земли энергетики № 59	513938,39	1306022,10	51° 40' 5,576"	39° 17' 35,068"
106732	795	Земли энергетики № 59	513938,29	1306022,31	51° 40' 5,573"	39° 17' 35,079"
106733	796	Земли энергетики № 59	513938,16	1306022,51	51° 40' 5,569"	39° 17' 35,089"
106734	797	Земли энергетики № 59	513937,99	1306022,68	51° 40' 5,563"	39° 17' 35,098"
106735	798	Земли энергетики № 59	513937,80	1306022,81	51° 40' 5,557"	39° 17' 35,104"
106736	799	Земли энергетики № 59	513937,59	1306022,91	51° 40' 5,550"	39° 17' 35,110"
106737	800	Земли энергетики № 59	513937,37	1306022,96	51° 40' 5,543"	39° 17' 35,112"
106738	801	Земли энергетики № 59	513937,14	1306023,00	51° 40' 5,535"	39° 17' 35,114"
106739	802	Земли энергетики № 59	513936,91	1306022,97	51° 40' 5,528"	39° 17' 35,112"
106740	803	Земли энергетики № 59	513936,69	1306022,92	51° 40' 5,521"	39° 17' 35,110"
106741	804	Земли энергетики № 59	513936,48	1306022,82	51° 40' 5,514"	39° 17' 35,104"
106742	805	Земли энергетики № 59	513936,29	1306022,69	51° 40' 5,508"	39° 17' 35,097"
106743	806	Земли энергетики № 59	513936,12	1306022,52	51° 40' 5,503"	39° 17' 35,088"
106744	807	Земли энергетики № 59	513935,99	1306022,34	51° 40' 5,499"	39° 17' 35,079"
106745	808	Земли энергетики № 59	513935,89	1306022,13	51° 40' 5,495"	39° 17' 35,068"
106746	809	Земли энергетики № 59	513935,83	1306021,91	51° 40' 5,493"	39° 17' 35,056"
106747	810	Земли энергетики № 59	513947,46	1306281,33	51° 40' 5,777"	39° 17' 48,561"
106748	811	Земли энергетики № 59	513947,43	1306281,10	51° 40' 5,776"	39° 17' 48,548"
106749	812	Земли энергетики № 59	513947,46	1306280,87	51° 40' 5,777"	39° 17' 48,536"
106750	813	Земли энергетики № 59	513947,51	1306280,65	51° 40' 5,778"	39° 17' 48,525"
106751	814	Земли энергетики № 59	513947,60	1306280,44	51° 40' 5,781"	39° 17' 48,514"
106752	815	Земли энергетики № 59	513947,73	1306280,25	51° 40' 5,786"	39° 17' 48,504"
106753	816	Земли энергетики № 59	513947,90	1306280,08	51° 40' 5,791"	39° 17' 48,496"
106754	817	Земли энергетики № 59	513948,09	1306279,95	51° 40' 5,797"	39° 17' 48,489"

106755	818	Земли энергетики № 59	513948,30	1306279,85	51° 40' 5,804"	39° 17' 48,484"
106756	819	Земли энергетики № 59	513948,52	1306279,79	51° 40' 5,811"	39° 17' 48,481"
106757	820	Земли энергетики № 59	513948,75	1306279,76	51° 40' 5,819"	39° 17' 48,480"
106758	821	Земли энергетики № 59	513948,98	1306279,79	51° 40' 5,826"	39° 17' 48,481"
106759	822	Земли энергетики № 59	513949,20	1306279,84	51° 40' 5,833"	39° 17' 48,484"
106760	823	Земли энергетики № 59	513949,41	1306279,94	51° 40' 5,840"	39° 17' 48,489"
106761	824	Земли энергетики № 59	513949,60	1306280,06	51° 40' 5,846"	39° 17' 48,496"
106762	825	Земли энергетики № 59	513949,77	1306280,23	51° 40' 5,852"	39° 17' 48,505"
106763	826	Земли энергетики № 59	513949,90	1306280,42	51° 40' 5,856"	39° 17' 48,515"
106764	827	Земли энергетики № 59	513950,01	1306280,63	51° 40' 5,859"	39° 17' 48,526"
106765	828	Земли энергетики № 59	513950,06	1306280,85	51° 40' 5,861"	39° 17' 48,537"
106766	829	Земли энергетики № 59	513950,09	1306281,08	51° 40' 5,862"	39° 17' 48,549"
106767	830	Земли энергетики № 59	513950,06	1306281,31	51° 40' 5,861"	39° 17' 48,561"
106768	831	Земли энергетики № 59	513950,01	1306281,53	51° 40' 5,859"	39° 17' 48,572"
106769	832	Земли энергетики № 59	513949,92	1306281,74	51° 40' 5,856"	39° 17' 48,583"
106770	833	Земли энергетики № 59	513949,79	1306281,93	51° 40' 5,852"	39° 17' 48,593"
106771	834	Земли энергетики № 59	513949,62	1306282,10	51° 40' 5,846"	39° 17' 48,602"
106772	835	Земли энергетики № 59	513949,43	1306282,24	51° 40' 5,840"	39° 17' 48,609"
106773	836	Земли энергетики № 59	513949,22	1306282,34	51° 40' 5,833"	39° 17' 48,614"
106774	837	Земли энергетики № 59	513949,00	1306282,39	51° 40' 5,826"	39° 17' 48,616"
106775	838	Земли энергетики № 59	513948,77	1306282,42	51° 40' 5,819"	39° 17' 48,618"
106776	839	Земли энергетики № 59	513948,54	1306282,39	51° 40' 5,811"	39° 17' 48,616"
106777	840	Земли энергетики № 59	513948,32	1306282,35	51° 40' 5,804"	39° 17' 48,614"
106778	841	Земли энергетики № 59	513948,11	1306282,25	51° 40' 5,797"	39° 17' 48,609"
106779	842	Земли энергетики № 59	513947,92	1306282,12	51° 40' 5,791"	39° 17' 48,602"
106780	843	Земли энергетики № 59	513947,75	1306281,95	51° 40' 5,786"	39° 17' 48,593"
106781	844	Земли энергетики № 59	513947,62	1306281,76	51° 40' 5,782"	39° 17' 48,583"
106782	845	Земли энергетики № 59	513947,51	1306281,55	51° 40' 5,778"	39° 17' 48,572"
106783	846	Земли энергетики № 59	513947,46	1306281,33	51° 40' 5,777"	39° 17' 48,561"
106784	847	Земли энергетики № 59	513936,97	1305933,91	51° 40' 5,562"	39° 17' 30,479"
106785	848	Земли энергетики № 59	513936,94	1305933,68	51° 40' 5,561"	39° 17' 30,467"
106786	849	Земли энергетики № 59	513936,97	1305933,45	51° 40' 5,562"	39° 17' 30,455"
106787	850	Земли энергетики № 59	513937,01	1305933,23	51° 40' 5,563"	39° 17' 30,443"
106788	851	Земли энергетики № 59	513937,11	1305933,02	51° 40' 5,567"	39° 17' 30,432"
106789	852	Земли энергетики № 59	513937,24	1305932,83	51° 40' 5,571"	39° 17' 30,423"
106790	853	Земли энергетики № 59	513937,41	1305932,66	51° 40' 5,577"	39° 17' 30,414"
106791	854	Земли энергетики № 59	513937,60	1305932,52	51° 40' 5,583"	39° 17' 30,407"
106792	855	Земли энергетики № 59	513937,81	1305932,42	51° 40' 5,590"	39° 17' 30,402"
106793	856	Земли энергетики № 59	513938,03	1305932,37	51° 40' 5,597"	39° 17' 30,399"
106794	857	Земли энергетики № 59	513938,25	1305932,34	51° 40' 5,604"	39° 17' 30,397"
106795	858	Земли энергетики № 59	513938,49	1305932,37	51° 40' 5,612"	39° 17' 30,399"

106796	859	Земли энергетики № 59	513938,71	1305932,41	51° 40' 5,619"	39° 17' 30,402"
106797	860	Земли энергетики № 59	513938,92	1305932,51	51° 40' 5,626"	39° 17' 30,407"
106798	861	Земли энергетики № 59	513939,11	1305932,64	51° 40' 5,632"	39° 17' 30,414"
106799	862	Земли энергетики № 59	513939,28	1305932,81	51° 40' 5,637"	39° 17' 30,423"
106800	863	Земли энергетики № 59	513939,41	1305933,00	51° 40' 5,641"	39° 17' 30,432"
106801	864	Земли энергетики № 59	513939,51	1305933,21	51° 40' 5,644"	39° 17' 30,444"
106802	865	Земли энергетики № 59	513939,56	1305933,43	51° 40' 5,646"	39° 17' 30,455"
106803	866	Земли энергетики № 59	513939,60	1305933,66	51° 40' 5,647"	39° 17' 30,467"
106804	867	Земли энергетики № 59	513939,57	1305933,89	51° 40' 5,646"	39° 17' 30,479"
106805	868	Земли энергетики № 59	513939,52	1305934,11	51° 40' 5,644"	39° 17' 30,490"
106806	869	Земли энергетики № 59	513939,42	1305934,32	51° 40' 5,641"	39° 17' 30,501"
106807	870	Земли энергетики № 59	513939,30	1305934,51	51° 40' 5,637"	39° 17' 30,511"
106808	871	Земли энергетики № 59	513939,13	1305934,68	51° 40' 5,632"	39° 17' 30,520"
106809	872	Земли энергетики № 59	513938,94	1305934,81	51° 40' 5,625"	39° 17' 30,527"
106810	873	Земли энергетики № 59	513938,73	1305934,91	51° 40' 5,619"	39° 17' 30,532"
106811	874	Земли энергетики № 59	513938,51	1305934,97	51° 40' 5,611"	39° 17' 30,535"
106812	875	Земли энергетики № 59	513938,28	1305935,00	51° 40' 5,604"	39° 17' 30,536"
106813	876	Земли энергетики № 59	513938,05	1305934,97	51° 40' 5,596"	39° 17' 30,534"
106814	877	Земли энергетики № 59	513937,83	1305934,92	51° 40' 5,589"	39° 17' 30,532"
106815	878	Земли энергетики № 59	513937,62	1305934,82	51° 40' 5,583"	39° 17' 30,526"
106816	879	Земли энергетики № 59	513937,43	1305934,70	51° 40' 5,577"	39° 17' 30,520"
106817	880	Земли энергетики № 59	513937,26	1305934,53	51° 40' 5,571"	39° 17' 30,511"
106818	881	Земли энергетики № 59	513937,12	1305934,34	51° 40' 5,567"	39° 17' 30,501"
106819	882	Земли энергетики № 59	513937,02	1305934,13	51° 40' 5,563"	39° 17' 30,490"
106820	883	Земли энергетики № 59	513936,97	1305933,91	51° 40' 5,562"	39° 17' 30,479"
106821	884	Земли энергетики № 59	513948,42	1306196,04	51° 40' 5,838"	39° 17' 44,124"
106822	885	Земли энергетики № 59	513948,39	1306195,81	51° 40' 5,837"	39° 17' 44,112"
106823	886	Земли энергетики № 59	513948,42	1306195,58	51° 40' 5,839"	39° 17' 44,100"
106824	887	Земли энергетики № 59	513948,47	1306195,36	51° 40' 5,840"	39° 17' 44,088"
106825	888	Земли энергетики № 59	513948,57	1306195,15	51° 40' 5,844"	39° 17' 44,077"
106826	889	Земли энергетики № 59	513948,69	1306194,96	51° 40' 5,847"	39° 17' 44,068"
106827	890	Земли энергетики № 59	513948,86	1306194,79	51° 40' 5,853"	39° 17' 44,059"
106828	891	Земли энергетики № 59	513949,05	1306194,65	51° 40' 5,859"	39° 17' 44,051"
106829	892	Земли энергетики № 59	513949,26	1306194,55	51° 40' 5,866"	39° 17' 44,046"
106830	893	Земли энергетики № 59	513949,48	1306194,50	51° 40' 5,873"	39° 17' 44,044"
106831	894	Земли энергетики № 59	513949,71	1306194,47	51° 40' 5,881"	39° 17' 44,043"
106832	895	Земли энергетики № 59	513949,94	1306194,49	51° 40' 5,888"	39° 17' 44,044"
106833	896	Земли энергетики № 59	513950,16	1306194,54	51° 40' 5,895"	39° 17' 44,046"
106834	897	Земли энергетики № 59	513950,37	1306194,64	51° 40' 5,902"	39° 17' 44,052"
106835	898	Земли энергетики № 59	513950,56	1306194,77	51° 40' 5,908"	39° 17' 44,059"
106836	899	Земли энергетики № 59	513950,73	1306194,94	51° 40' 5,913"	39° 17' 44,068"

106837	900	Земли энергетики № 59	513950,87	1306195,13	51° 40' 5,918"	39° 17' 44,078"
106838	901	Земли энергетики № 59	513950,97	1306195,34	51° 40' 5,921"	39° 17' 44,089"
106839	902	Земли энергетики № 59	513951,02	1306195,56	51° 40' 5,923"	39° 17' 44,100"
106840	903	Земли энергетики № 59	513951,05	1306195,78	51° 40' 5,924"	39° 17' 44,111"
106841	904	Земли энергетики № 59	513951,02	1306196,02	51° 40' 5,922"	39° 17' 44,124"
106842	905	Земли энергетики № 59	513950,98	1306196,24	51° 40' 5,921"	39° 17' 44,135"
106843	906	Земли энергетики № 59	513950,88	1306196,45	51° 40' 5,918"	39° 17' 44,146"
106844	907	Земли энергетики № 59	513950,75	1306196,64	51° 40' 5,914"	39° 17' 44,156"
106845	908	Земли энергетики № 59	513950,58	1306196,81	51° 40' 5,908"	39° 17' 44,165"
106846	909	Земли энергетики № 59	513950,39	1306196,94	51° 40' 5,902"	39° 17' 44,171"
106847	910	Земли энергетики № 59	513950,18	1306197,04	51° 40' 5,895"	39° 17' 44,177"
106848	911	Земли энергетики № 59	513949,96	1306197,09	51° 40' 5,888"	39° 17' 44,179"
106849	912	Земли энергетики № 59	513949,74	1306197,13	51° 40' 5,881"	39° 17' 44,181"
106850	913	Земли энергетики № 59	513949,50	1306197,10	51° 40' 5,873"	39° 17' 44,179"
106851	914	Земли энергетики № 59	513949,28	1306197,05	51° 40' 5,866"	39° 17' 44,176"
106852	915	Земли энергетики № 59	513949,07	1306196,95	51° 40' 5,859"	39° 17' 44,171"
106853	916	Земли энергетики № 59	513948,88	1306196,83	51° 40' 5,853"	39° 17' 44,165"
106854	917	Земли энергетики № 59	513948,71	1306196,66	51° 40' 5,847"	39° 17' 44,156"
106855	918	Земли энергетики № 59	513948,58	1306196,47	51° 40' 5,843"	39° 17' 44,146"
106856	919	Земли энергетики № 59	513948,48	1306196,26	51° 40' 5,840"	39° 17' 44,135"
106857	920	Земли энергетики № 59	513948,42	1306196,04	51° 40' 5,838"	39° 17' 44,124"
106858	921	Земли энергетики № 59	513949,23	1306107,38	51° 40' 5,896"	39° 17' 39,511"
106859	922	Земли энергетики № 59	513949,20	1306107,15	51° 40' 5,896"	39° 17' 39,499"
106860	923	Земли энергетики № 59	513949,23	1306106,92	51° 40' 5,897"	39° 17' 39,487"
106861	924	Земли энергетики № 59	513949,28	1306106,70	51° 40' 5,898"	39° 17' 39,476"
106862	925	Земли энергетики № 59	513949,38	1306106,48	51° 40' 5,902"	39° 17' 39,464"
106863	926	Земли энергетики № 59	513949,50	1306106,29	51° 40' 5,906"	39° 17' 39,455"
106864	927	Земли энергетики № 59	513949,67	1306106,12	51° 40' 5,911"	39° 17' 39,446"
106865	928	Земли энергетики № 59	513949,86	1306105,99	51° 40' 5,917"	39° 17' 39,439"
106866	929	Земли энергетики № 59	513950,07	1306105,89	51° 40' 5,924"	39° 17' 39,434"
106867	930	Земли энергетики № 59	513950,29	1306105,84	51° 40' 5,931"	39° 17' 39,432"
106868	931	Земли энергетики № 59	513950,52	1306105,80	51° 40' 5,939"	39° 17' 39,430"
106869	932	Земли энергетики № 59	513950,75	1306105,83	51° 40' 5,946"	39° 17' 39,431"
106870	933	Земли энергетики № 59	513950,97	1306105,88	51° 40' 5,953"	39° 17' 39,434"
106871	934	Земли энергетики № 59	513951,18	1306105,98	51° 40' 5,960"	39° 17' 39,440"
106872	935	Земли энергетики № 59	513951,37	1306106,11	51° 40' 5,966"	39° 17' 39,446"
106873	936	Земли энергетики № 59	513951,54	1306106,27	51° 40' 5,972"	39° 17' 39,455"
106874	937	Земли энергетики № 59	513951,68	1306106,46	51° 40' 5,976"	39° 17' 39,465"
106875	938	Земли энергетики № 59	513951,78	1306106,67	51° 40' 5,979"	39° 17' 39,476"
106876	939	Земли энергетики № 59	513951,83	1306106,89	51° 40' 5,981"	39° 17' 39,487"
106877	940	Земли энергетики № 59	513951,86	1306107,12	51° 40' 5,982"	39° 17' 39,499"

106878	941	Земли энергетики № 59	513951,83	1306107,35	51° 40' 5,981"	39° 17' 39,511"
106879	942	Земли энергетики № 59	513951,79	1306107,57	51° 40' 5,979"	39° 17' 39,522"
106880	943	Земли энергетики № 59	513951,69	1306107,78	51° 40' 5,976"	39° 17' 39,533"
106881	944	Земли энергетики № 59	513951,56	1306107,97	51° 40' 5,972"	39° 17' 39,543"
106882	945	Земли энергетики № 59	513951,39	1306108,15	51° 40' 5,966"	39° 17' 39,553"
106883	946	Земли энергетики № 59	513951,20	1306108,28	51° 40' 5,960"	39° 17' 39,559"
106884	947	Земли энергетики № 59	513950,99	1306108,38	51° 40' 5,953"	39° 17' 39,564"
106885	948	Земли энергетики № 59	513950,77	1306108,43	51° 40' 5,946"	39° 17' 39,567"
106886	949	Земли энергетики № 59	513950,54	1306108,46	51° 40' 5,938"	39° 17' 39,568"
106887	950	Земли энергетики № 59	513950,31	1306108,44	51° 40' 5,931"	39° 17' 39,567"
106888	951	Земли энергетики № 59	513950,09	1306108,39	51° 40' 5,924"	39° 17' 39,564"
106889	952	Земли энергетики № 59	513949,88	1306108,29	51° 40' 5,917"	39° 17' 39,559"
106890	953	Земли энергетики № 59	513949,69	1306108,16	51° 40' 5,911"	39° 17' 39,552"
106891	954	Земли энергетики № 59	513949,52	1306107,99	51° 40' 5,906"	39° 17' 39,543"
106892	955	Земли энергетики № 59	513949,39	1306107,80	51° 40' 5,901"	39° 17' 39,533"
106893	956	Земли энергетики № 59	513949,29	1306107,60	51° 40' 5,898"	39° 17' 39,523"
106894	957	Земли энергетики № 59	513949,23	1306107,38	51° 40' 5,896"	39° 17' 39,511"
106895	958	Земли энергетики № 59	513950,15	1306021,46	51° 40' 5,957"	39° 17' 35,041"
106896	959	Земли энергетики № 59	513950,12	1306021,23	51° 40' 5,956"	39° 17' 35,029"
106897	960	Земли энергетики № 59	513950,15	1306021,00	51° 40' 5,957"	39° 17' 35,017"
106898	961	Земли энергетики № 59	513950,19	1306020,78	51° 40' 5,959"	39° 17' 35,006"
106899	962	Земли энергетики № 59	513950,29	1306020,57	51° 40' 5,962"	39° 17' 34,995"
106900	963	Земли энергетики № 59	513950,42	1306020,38	51° 40' 5,966"	39° 17' 34,985"
106901	964	Земли энергетики № 59	513950,59	1306020,21	51° 40' 5,972"	39° 17' 34,976"
106902	965	Земли энергетики № 59	513950,78	1306020,08	51° 40' 5,978"	39° 17' 34,970"
106903	966	Земли энергетики № 59	513950,99	1306019,97	51° 40' 5,985"	39° 17' 34,964"
106904	967	Земли энергетики № 59	513951,21	1306019,92	51° 40' 5,992"	39° 17' 34,962"
106905	968	Земли энергетики № 59	513951,43	1306019,89	51° 40' 5,999"	39° 17' 34,960"
106906	969	Земли энергетики № 59	513951,67	1306019,92	51° 40' 6,007"	39° 17' 34,962"
106907	970	Земли энергетики № 59	513951,89	1306019,96	51° 40' 6,014"	39° 17' 34,964"
106908	971	Земли энергетики № 59	513952,10	1306020,06	51° 40' 6,021"	39° 17' 34,970"
106909	972	Земли энергетики № 59	513952,29	1306020,19	51° 40' 6,027"	39° 17' 34,977"
106910	973	Земли энергетики № 59	513952,46	1306020,36	51° 40' 6,032"	39° 17' 34,985"
106911	974	Земли энергетики № 59	513952,59	1306020,55	51° 40' 6,036"	39° 17' 34,995"
106912	975	Земли энергетики № 59	513952,69	1306020,76	51° 40' 6,039"	39° 17' 35,006"
106913	976	Земли энергетики № 59	513952,75	1306020,98	51° 40' 6,041"	39° 17' 35,018"
106914	977	Земли энергетики № 59	513952,78	1306021,21	51° 40' 6,042"	39° 17' 35,030"
106915	978	Земли энергетики № 59	513952,75	1306021,44	51° 40' 6,041"	39° 17' 35,042"
106916	979	Земли энергетики № 59	513952,70	1306021,66	51° 40' 6,039"	39° 17' 35,053"
106917	980	Земли энергетики № 59	513952,60	1306021,87	51° 40' 6,036"	39° 17' 35,064"
106918	981	Земли энергетики № 59	513952,48	1306022,06	51° 40'.6,032"	39° 17' 35,074"

106919	982	Земли энергетики № 59	513952,31	1306022,23	51° 40' 6,027"	39° 17' 35,083"
106920	983	Земли энергетики № 59	513952,12	1306022,36	51° 40' 6,020"	39° 17' 35,089"
106921	984	Земли энергетики № 59	513951,91	1306022,46	51° 40' 6,014"	39° 17' 35,094"
106922	985	Земли энергетики № 59	513951,69	1306022,52	51° 40' 6,006"	39° 17' 35,097"
106923	986	Земли энергетики № 59	513951,46	1306022,55	51° 40' 5,999"	39° 17' 35,099"
106924	987	Земли энергетики № 59	513951,23	1306022,52	51° 40' 5,992"	39° 17' 35,097"
106925	988	Земли энергетики № 59	513951,01	1306022,47	51° 40' 5,985"	39° 17' 35,094"
106926	989	Земли энергетики № 59	513950,80	1306022,38	51° 40' 5,978"	39° 17' 35,089"
106927	990	Земли энергетики № 59	513950,61	1306022,25	51° 40' 5,972"	39° 17' 35,083"
106928	991	Земли энергетики № 59	513950,44	1306022,08	51° 40' 5,966"	39° 17' 35,074"
106929	992	Земли энергетики № 59	513950,30	1306021,89	51° 40' 5,962"	39° 17' 35,064"
106930	993	Земли энергетики № 59	513950,20	1306021,68	51° 40' 5,959"	39° 17' 35,053"
106931	994	Земли энергетики № 59	513950,15	1306021,46	51° 40' 5,957"	39° 17' 35,041"
106932	995	Земли энергетики № 59	513950,97	1305934,51	51° 40' 6,015"	39° 17' 30,518"
106933	996	Земли энергетики № 59	513950,93	1305934,28	51° 40' 6,014"	39° 17' 30,506"
106934	997	Земли энергетики № 59	513950,96	1305934,05	51° 40' 6,015"	39° 17' 30,494"
106935	998	Земли энергетики № 59	513951,01	1305933,83	51° 40' 6,016"	39° 17' 30,483"
106936	999	Земли энергетики № 59	513951,11	1305933,62	51° 40' 6,020"	39° 17' 30,472"
106937	1000	Земли энергетики № 59	513951,24	1305933,43	51° 40' 6,024"	39° 17' 30,462"
106938	1001	Земли энергетики № 59	513951,40	1305933,25	51° 40' 6,029"	39° 17' 30,453"
106939	1002	Земли энергетики № 59	513951,59	1305933,12	51° 40' 6,035"	39° 17' 30,446"
106940	1003	Земли энергетики № 59	513951,80	1305933,02	51° 40' 6,042"	39° 17' 30,441"
106941	1004	Земли энергетики № 59	513952,02	1305932,97	51° 40' 6,049"	39° 17' 30,438"
106942	1005	Земли энергетики № 59	513952,25	1305932,94	51° 40' 6,057"	39° 17' 30,437"
106943	1006	Земли энергетики № 59	513952,48	1305932,96	51° 40' 6,064"	39° 17' 30,438"
106944	1007	Земли энергетики № 59	513952,70	1305933,01	51° 40' 6,071"	39° 17' 30,441"
106945	1008	Земли энергетики № 59	513952,91	1305933,11	51° 40' 6,078"	39° 17' 30,446"
106946	1009	Земли энергетики № 59	513953,10	1305933,24	51° 40' 6,084"	39° 17' 30,453"
106947	1010	Земли энергетики № 59	513953,28	1305933,41	51° 40' 6,090"	39° 17' 30,462"
106948	1011	Земли энергетики № 59	513953,41	1305933,59	51° 40' 6,094"	39° 17' 30,471"
106949	1012	Земли энергетики № 59	513953,51	1305933,80	51° 40' 6,097"	39° 17' 30,482"
106950	1013	Земли энергетики № 59	513953,56	1305934,02	51° 40' 6,099"	39° 17' 30,494"
106951	1014	Земли энергетики № 59	513953,59	1305934,25	51° 40' 6,100"	39° 17' 30,506"
106952	1015	Земли энергетики № 59	513953,57	1305934,48	51° 40' 6,099"	39° 17' 30,518"
106953	1016	Земли энергетики № 59	513953,52	1305934,70	51° 40' 6,097"	39° 17' 30,529"
106954	1017	Земли энергетики № 59	513953,42	1305934,91	51° 40' 6,094"	39° 17' 30,540"
106955	1018	Земли энергетики № 59	513953,29	1305935,11	51° 40' 6,090"	39° 17' 30,550"
106956	1019	Земли энергетики № 59	513953,12	1305935,28	51° 40' 6,084"	39° 17' 30,559"
106957	1020	Земли энергетики № 59	513952,93	1305935,41	51° 40' 6,078"	39° 17' 30,566"
106958	1021	Земли энергетики № 59	513952,73	1305935,51	51° 40' 6,071"	39° 17' 30,571"
106959	1022	Земли энергетики № 59	513952,51	1305935,56	51° 40' 6,064"	39° 17' 30,574"

106960	1023	Земли энергетики № 59	513952,28	1305935,60	51° 40' 6,057"	39° 17' 30,576"
106961	1024	Земли энергетики № 59	513952,05	1305935,57	51° 40' 6,049"	39° 17' 30,574"
106962	1025	Земли энергетики № 59	513951,83	1305935,52	51° 40' 6,042"	39° 17' 30,571"
106963	1026	Земли энергетики № 59	513951,61	1305935,42	51° 40' 6,035"	39° 17' 30,566"
106964	1027	Земли энергетики № 59	513951,42	1305935,29	51° 40' 6,029"	39° 17' 30,559"
106965	1028	Земли энергетики № 59	513951,25	1305935,13	51° 40' 6,024"	39° 17' 30,550"
106966	1029	Земли энергетики № 59	513951,12	1305934,94	51° 40' 6,019"	39° 17' 30,541"
106967	1030	Земли энергетики № 59	513951,02	1305934,73	51° 40' 6,016"	39° 17' 30,529"
106968	1031	Земли энергетики № 59	513950,97	1305934,51	51° 40' 6,015"	39° 17' 30,518"
106969	1032	Земли энергетики № 59	513954,28	1305849,23	51° 40' 6,152"	39° 17' 26,083"
106970	1033	Земли энергетики № 59	513950,97	1305848,73	51° 40' 6,045"	39° 17' 26,055"
106971	1034	Земли энергетики № 59	513951,49	1305845,39	51° 40' 6,063"	39° 17' 25,881"
106972	1035	Земли энергетики № 59	513954,76	1305845,91	51° 40' 6,169"	39° 17' 25,910"
106973	1036	Земли энергетики № 59	513954,28	1305849,23	51° 40' 6,152"	39° 17' 26,083"
106974	1037	Земли энергетики № 59	514940,23	1294650,48	51° 40' 41,655"	39° 7' 43,860"
106975	1038	Земли энергетики № 59	514939,82	1294649,49	51° 40' 41,642"	39° 7' 43,809"
106976	1039	Земли энергетики № 59	514940,23	1294648,50	51° 40' 41,655"	39° 7' 43,757"
106977	1040	Земли энергетики № 59	514941,21	1294648,10	51° 40' 41,687"	39° 7' 43,737"
106978	1041	Земли энергетики № 59	514942,20	1294648,50	51° 40' 41,719"	39° 7' 43,758"
106979	1042	Земли энергетики № 59	514942,61	1294649,49	51° 40' 41,732"	39° 7' 43,810"
106980	1043	Земли энергетики № 59	514942,20	1294650,48	51° 40' 41,718"	39° 7' 43,861"
106981	1044	Земли энергетики № 59	514941,21	1294650,89	51° 40' 41,686"	39° 7' 43,882"
106982	1045	Земли энергетики № 59	514940,23	1294650,48	51° 40' 41,655"	39° 7' 43,860"
106983	1046	Земли энергетики № 59	515075,60	1295026,04	51° 40' 45,926"	39° 8' 3,468"
106984	1047	Земли энергетики № 59	515074,43	1295017,96	51° 40' 45,891"	39° 8' 3,047"
106985	1048	Земли энергетики № 59	515082,50	1295016,79	51° 40' 46,152"	39° 8' 2,990"
106986	1049	Земли энергетики № 59	515083,67	1295024,87	51° 40' 46,188"	39° 8' 3,411"
106987	1050	Земли энергетики № 59	515075,60	1295026,04	51° 40' 45,926"	39° 8' 3,468"
106988	1051	Земли энергетики № 59	515167,66	1295049,73	51° 40' 48,898"	39° 8' 4,744"
106989	1052	Земли энергетики № 59	515160,51	1295045,81	51° 40' 48,668"	39° 8' 4,536"
106990	1053	Земли энергетики № 59	515164,43	1295038,65	51° 40' 48,797"	39° 8' 4,166"
106991	1054	Земли энергетики № 59	515171,59	1295042,57	51° 40' 49,027"	39° 8' 4,373"
106992	1055	Земли энергетики № 59	515167,66	1295049,73	51° 40' 48,898"	39° 8' 4,744"
106993	1056	Земли энергетики № 59	516257,22	1290907,44	51° 41' 25,290"	39° 4' 29,619"
106994	1057	Земли энергетики № 59	516249,99	1290904,02	51° 41' 25,057"	39° 4' 29,438"
106995	1058	Земли энергетики № 59	516253,40	1290896,78	51° 41' 25,169"	39° 4' 29,062"
106996	1059	Земли энергетики № 59	516260,64	1290900,20	51° 41' 25,402"	39° 4' 29,243"
106997	1060	Земли энергетики № 59	516257,22	1290907,44	51° 41' 25,290"	39° 4' 29,619"
106998	1061	Земли энергетики № 59	516394,63	1292730,15	51° 41' 29,247"	39° 6' 4,563"
106999	1062	Земли энергетики № 59	516394,44	1292729,49	51° 41' 29,241"	39° 6' 4,528"
107000	1063	Земли энергетики № 59	516394,62	1292728,83	51° 41' 29,247"	39° 6' 4,494"

107001	1064	Земли энергетики № 59	516395,09	1292728,35	51° 41' 29,262"	39° 6' 4,469"
107002	1065	Земли энергетики № 59	516395,75	1292728,16	51° 41' 29,284"	39° 6' 4,459"
107003	1066	Земли энергетики № 59	516396,41	1292728,33	51° 41' 29,305"	39° 6' 4,469"
107004	1067	Земли энергетики № 59	516396,90	1292728,81	51° 41' 29,321"	39° 6' 4,494"
107005	1068	Земли энергетики № 59	516397,08	1292729,47	51° 41' 29,327"	39° 6' 4,528"
107006	1069	Земли энергетики № 59	516396,91	1292730,13	51° 41' 29,321"	39° 6' 4,563"
107007	1070	Земли энергетики № 59	516396,44	1292730,61	51° 41' 29,306"	39° 6' 4,587"
107008	1071	Земли энергетики № 59	516395,78	1292730,80	51° 41' 29,284"	39° 6' 4,597"
107009	1072	Земли энергетики № 59	516395,12	1292730,63	51° 41' 29,263"	39° 6' 4,588"
107010	1073	Земли энергетики № 59	516394,63	1292730,15	51° 41' 29,247"	39° 6' 4,563"
107011	1074	Земли энергетики № 59	516404,78	1292859,92	51° 41' 29,540"	39° 6' 11,323"
107012	1075	Земли энергетики № 59	516404,60	1292859,26	51° 41' 29,534"	39° 6' 11,288"
107013	1076	Земли энергетики № 59	516404,77	1292858,60	51° 41' 29,540"	39° 6' 11,254"
107014	1077	Земли энергетики № 59	516405,24	1292858,12	51° 41' 29,555"	39° 6' 11,229"
107015	1078	Земли энергетики № 59	516405,90	1292857,93	51° 41' 29,577"	39° 6' 11,219"
107016	1079	Земли энергетики № 59	516406,56	1292858,11	51° 41' 29,598"	39° 6' 11,229"
107017	1080	Земли энергетики № 59	516407,05	1292858,58	51° 41' 29,614"	39° 6' 11,254"
107018	1081	Земли энергетики № 59	516407,24	1292859,24	51° 41' 29,620"	39° 6' 11,288"
107019	1082	Земли энергетики № 59	516407,06	1292859,90	51° 41' 29,614"	39° 6' 11,323"
107020	1083	Земли энергетики № 59	516406,59	1292860,39	51° 41' 29,598"	39° 6' 11,348"
107021	1084	Земли энергетики № 59	516405,93	1292860,57	51° 41' 29,577"	39° 6' 11,357"
107022	1085	Земли энергетики № 59	516405,27	1292860,40	51° 41' 29,556"	39° 6' 11,348"
107023	1086	Земли энергетики № 59	516404,78	1292859,92	51° 41' 29,540"	39° 6' 11,323"
107024	1087	Земли энергетики № 59	516336,03	1290709,89	51° 41' 27,891"	39° 4' 19,368"
107025	1088	Земли энергетики № 59	516330,88	1290706,98	51° 41' 27,726"	39° 4' 19,215"
107026	1089	Земли энергетики № 59	516333,79	1290701,83	51° 41' 27,821"	39° 4' 18,947"
107027	1090	Земли энергетики № 59	516338,94	1290704,74	51° 41' 27,987"	39° 4' 19,101"
107028	1091	Земли энергетики № 59	516336,03	1290709,89	51° 41' 27,891"	39° 4' 19,368"
107029	1092	Земли энергетики № 59	516423,46	1292646,26	51° 41' 30,203"	39° 6' 0,208"
107030	1093	Земли энергетики № 59	516416,68	1292642,02	51° 41' 29,985"	39° 5' 59,984"
107031	1094	Земли энергетики № 59	516420,81	1292635,40	51° 41' 30,120"	39° 5' 59,642"
107032	1095	Земли энергетики № 59	516427,59	1292639,64	51° 41' 30,338"	39° 5' 59,866"
107033	1096	Земли энергетики № 59	516423,46	1292646,26	51° 41' 30,203"	39° 6' 0,208"
107034	1097	Земли энергетики № 59	516541,13	1294523,51	51° 41' 33,486"	39° 7' 37,988"
107035	1098	Земли энергетики № 59	516537,06	1294516,87	51° 41' 33,356"	39° 7' 37,640"
107036	1099	Земли энергетики № 59	516543,64	1294512,79	51° 41' 33,570"	39° 7' 37,430"
107037	1100	Земли энергетики № 59	516547,71	1294519,43	51° 41' 33,700"	39° 7' 37,778"
107038	1101	Земли энергетики № 59	516541,13	1294523,51	51° 41' 33,486"	39° 7' 37,988"
107039	1102	Земли энергетики № 59	516389,74	1290571,13	51° 41' 29,665"	39° 4' 12,167"
107040	1103	Земли энергетики № 59	516389,56	1290570,47	51° 41' 29,660"	39° 4' 12,132"
107041	1104	Земли энергетики № 59	516389,73	1290569,81	51° 41' 29,665"	39° 4' 12,098"

107042	1105	Земли энергетики № 59	516390,22	1290569,32	51° 41' 29,681"	39° 4' 12,073"
107043	1106	Земли энергетики № 59	516390,87	1290569,13	51° 41' 29,702"	39° 4' 12,063"
107044	1107	Земли энергетики № 59	516391,55	1290569,31	51° 41' 29,724"	39° 4' 12,073"
107045	1108	Земли энергетики № 59	516392,03	1290569,79	51° 41' 29,740"	39° 4' 12,098"
107046	1109	Земли энергетики № 59	516392,22	1290570,45	51° 41' 29,745"	39° 4' 12,133"
107047	1110	Земли энергетики № 59	516392,04	1290571,11	51° 41' 29,739"	39° 4' 12,167"
107048	1111	Земли энергетики № 59	516391,57	1290571,61	51° 41' 29,724"	39° 4' 12,193"
107049	1112	Земли энергетики № 59	516390,90	1290571,79	51° 41' 29,703"	39° 4' 12,202"
107050	1113	Земли энергетики № 59	516390,24	1290571,62	51° 41' 29,681"	39° 4' 12,193"
107051	1114	Земли энергетики № 59	516389,74	1290571,13	51° 41' 29,665"	39° 4' 12,167"
107052	1115	Земли энергетики № 59	516435,64	1290459,60	51° 41' 31,179"	39° 4' 6,380"
107053	1116	Земли энергетики № 59	516435,45	1290458,94	51° 41' 31,173"	39° 4' 6,346"
107054	1117	Земли энергетики № 59	516435,63	1290458,28	51° 41' 31,179"	39° 4' 6,311"
107055	1118	Земли энергетики № 59	516436,11	1290457,79	51° 41' 31,195"	39° 4' 6,286"
107056	1119	Земли энергетики № 59	516436,77	1290457,60	51° 41' 31,216"	39° 4' 6,277"
107057	1120	Земли энергетики № 59	516437,43	1290457,78	51° 41' 31,238"	39° 4' 6,286"
107058	1121	Земли энергетики № 59	516437,93	1290458,26	51° 41' 31,254"	39° 4' 6,311"
107059	1122	Земли энергетики № 59	516438,11	1290458,92	51° 41' 31,259"	39° 4' 6,346"
107060	1123	Земли энергетики № 59	516437,94	1290459,58	51° 41' 31,254"	39° 4' 6,380"
107061	1124	Земли энергетики № 59	516437,45	1290460,08	51° 41' 31,238"	39° 4' 6,406"
107062	1125	Земли энергетики № 59	516436,79	1290460,26	51° 41' 31,216"	39° 4' 6,415"
107063	1126	Земли энергетики № 59	516436,13	1290460,09	51° 41' 31,195"	39° 4' 6,406"
107064	1127	Земли энергетики № 59	516435,64	1290459,60	51° 41' 31,179"	39° 4' 6,380"
107065	1128	Земли энергетики № 59	516467,59	1290382,46	51° 41' 32,233"	39° 4' 2,378"
107066	1129	Земли энергетики № 59	516467,40	1290381,80	51° 41' 32,227"	39° 4' 2,343"
107067	1130	Земли энергетики № 59	516467,58	1290381,14	51° 41' 32,233"	39° 4' 2,309"
107068	1131	Земли энергетики № 59	516468,06	1290380,64	51° 41' 32,249"	39° 4' 2,283"
107069	1132	Земли энергетики № 59	516468,72	1290380,45	51° 41' 32,270"	39° 4' 2,274"
107070	1133	Земли энергетики № 59	516469,38	1290380,63	51° 41' 32,291"	39° 4' 2,283"
107071	1134	Земли энергетики № 59	516469,88	1290381,11	51° 41' 32,307"	39° 4' 2,308"
107072	1135	Земли энергетики № 59	516470,06	1290381,77	51° 41' 32,313"	39° 4' 2,343"
107073	1136	Земли энергетики № 59	516469,89	1290382,43	51° 41' 32,307"	39° 4' 2,377"
107074	1137	Земли энергетики № 59	516469,40	1290382,93	51° 41' 32,291"	39° 4' 2,403"
107075	1138	Земли энергетики № 59	516468,74	1290383,11	51° 41' 32,270"	39° 4' 2,412"
107076	1139	Земли энергетики № 59	516468,08	1290382,94	51° 41' 32,249"	39° 4' 2,403"
107077	1140	Земли энергетики № 59	516467,59	1290382,46	51° 41' 32,233"	39° 4' 2,378"
107078	1141	Земли энергетики № 59	516514,74	1290266,70	51° 41' 33,788"	39° 3' 56,371"
107079	1142	Земли энергетики № 59	516514,56	1290266,04	51° 41' 33,783"	39° 3' 56,337"
107080	1143	Земли энергетики № 59	516514,73	1290265,38	51° 41' 33,788"	39° 3' 56,302"
107081	1144	Земли энергетики № 59	516515,22	1290264,89	51° 41' 33,804"	39° 3' 56,277"
107082	1145	Земли энергетики № 59	516515,87	1290264,70	51° 41' 33,825"	39° 3' 56,267"

107083	1146	Земли энергетики № 59	516516,54	1290264,87	51° 41' 33,847"	39° 3' 56,277"
107084	1147	Земли энергетики № 59	516517,03	1290265,36	51° 41' 33,863"	39° 3' 56,302"
107085	1148	Земли энергетики № 59	516517,22	1290266,02	51° 41' 33,869"	39° 3' 56,336"
107086	1149	Земли энергетики № 59	516517,04	1290266,68	51° 41' 33,863"	39° 3' 56,371"
107087	1150	Земли энергетики № 59	516516,56	1290267,17	51° 41' 33,847"	39° 3' 56,396"
107088	1151	Земли энергетики № 59	516515,90	1290267,36	51° 41' 33,826"	39° 3' 56,406"
107089	1152	Земли энергетики № 59	516515,24	1290267,19	51° 41' 33,804"	39° 3' 56,397"
107090	1153	Земли энергетики № 59	516514,74	1290266,70	51° 41' 33,788"	39° 3' 56,371"
107091	1154	Земли энергетики № 59	516732,09	1294619,94	51° 41' 39,636"	39° 7' 43,095"
107092	1155	Земли энергетики № 59	516731,91	1294619,28	51° 41' 39,631"	39° 7' 43,061"
107093	1156	Земли энергетики № 59	516732,08	1294618,62	51° 41' 39,636"	39° 7' 43,027"
107094	1157	Земли энергетики № 59	516732,56	1294618,13	51° 41' 39,652"	39° 7' 43,001"
107095	1158	Земли энергетики № 59	516733,22	1294617,95	51° 41' 39,673"	39° 7' 42,992"
107096	1159	Земли энергетики № 59	516733,88	1294618,12	51° 41' 39,695"	39° 7' 43,001"
107097	1160	Земли энергетики № 59	516734,36	1294618,60	51° 41' 39,710"	39° 7' 43,027"
107098	1161	Земли энергетики № 59	516734,55	1294619,25	51° 41' 39,716"	39° 7' 43,060"
107099	1162	Земли энергетики № 59	516734,37	1294619,92	51° 41' 39,710"	39° 7' 43,095"
107100	1163	Земли энергетики № 59	516733,90	1294620,40	51° 41' 39,695"	39° 7' 43,120"
107101	1164	Земли энергетики № 59	516733,24	1294620,59	51° 41' 39,673"	39° 7' 43,130"
107102	1165	Земли энергетики № 59	516732,58	1294620,41	51° 41' 39,652"	39° 7' 43,120"
107103	1166	Земли энергетики № 59	516732,09	1294619,94	51° 41' 39,636"	39° 7' 43,095"
107104	1167	Земли энергетики № 59	516550,99	1290179,17	51° 41' 34,984"	39° 3' 51,829"
107105	1168	Земли энергетики № 59	516550,80	1290178,52	51° 41' 34,978"	39° 3' 51,795"
107106	1169	Земли энергетики № 59	516550,97	1290177,85	51° 41' 34,983"	39° 3' 51,760"
107107	1170	Земли энергетики № 59	516551,46	1290177,36	51° 41' 34,999"	39° 3' 51,735"
107108	1171	Земли энергетики № 59	516552,12	1290177,17	51° 41' 35,021"	39° 3' 51,726"
107109	1172	Земли энергетики № 59	516552,78	1290177,35	51° 41' 35,042"	39° 3' 51,735"
107110	1173	Земли энергетики № 59	516553,27	1290177,83	51° 41' 35,058"	39° 3' 51,761"
107111	1174	Земли энергетики № 59	516553,46	1290178,49	51° 41' 35,064"	39° 3' 51,795"
107112	1175	Земли энергетики № 59	516553,29	1290179,15	51° 41' 35,058"	39° 3' 51,829"
107113	1176	Земли энергетики № 59	516552,80	1290179,65	51° 41' 35,042"	39° 3' 51,855"
107114	1177	Земли энергетики № 59	516552,14	1290179,83	51° 41' 35,021"	39° 3' 51,864"
107115	1178	Земли энергетики № 59	516551,48	1290179,66	51° 41' 34,999"	39° 3' 51,855"
107116	1179	Земли энергетики № 59	516550,99	1290179,17	51° 41' 34,984"	39° 3' 51,829"
107117	1180	Земли энергетики № 59	516581,62	1290105,37	51° 41' 35,994"	39° 3' 48,000"
107118	1181	Земли энергетики № 59	516581,43	1290104,71	51° 41' 35,988"	39° 3' 47,966"
107119	1182	Земли энергетики № 59	516581,60	1290104,05	51° 41' 35,993"	39° 3' 47,931"
107120	1183	Земли энергетики № 59	516582,09	1290103,55	51° 41' 36,009"	39° 3' 47,905"
107121	1184	Земли энергетики № 59	516582,75	1290103,37	51° 41' 36,031"	39° 3' 47,896"
107122	1185	Земли энергетики № 59	516583,41	1290103,54	51° 41' 36,052"	39° 3' 47,905"
107123	1186	Земли энергетики № 59	516583,90	1290104,03	51° 41' 36,068"	39° 3' 47,931"

107124	1187	Земли энергетики № 59	516584,09	1290104,69	51° 41' 36,074"	39° 3' 47,965"
107125	1188	Земли энергетики № 59	516583,92	1290105,35	51° 41' 36,068"	39° 3' 48,000"
107126	1189	Земли энергетики № 59	516583,43	1290105,84	51° 41' 36,052"	39° 3' 48,025"
107127	1190	Земли энергетики № 59	516582,77	1290106,03	51° 41' 36,031"	39° 3' 48,035"
107128	1191	Земли энергетики № 59	516582,11	1290105,85	51° 41' 36,009"	39° 3' 48,025"
107129	1192	Земли энергетики № 59	516581,62	1290105,37	51° 41' 35,994"	39° 3' 48,000"
107130	1193	Земли энергетики № 59	516622,86	1290011,86	51° 41' 37,352"	39° 3' 43,149"
107131	1194	Земли энергетики № 59	516616,35	1290009,04	51° 41' 37,142"	39° 3' 42,999"
107132	1195	Земли энергетики № 59	516619,18	1290002,53	51° 41' 37,235"	39° 3' 42,661"
107133	1196	Земли энергетики № 59	516625,68	1290005,36	51° 41' 37,445"	39° 3' 42,811"
107134	1197	Земли энергетики № 59	516622,86	1290011,86	51° 41' 37,352"	39° 3' 43,149"
107135	1198	Земли энергетики № 59	516835,62	1294674,33	51° 41' 42,970"	39° 7' 45,974"
107136	1199	Земли энергетики № 59	516835,43	1294673,67	51° 41' 42,964"	39° 7' 45,940"
107137	1200	Земли энергетики № 59	516835,60	1294673,01	51° 41' 42,970"	39° 7' 45,906"
107138	1201	Земли энергетики № 59	516836,08	1294672,52	51° 41' 42,986"	39° 7' 45,881"
107139	1202	Земли энергетики № 59	516836,74	1294672,34	51° 41' 43,007"	39° 7' 45,871"
107140	1203	Земли энергетики № 59	516837,40	1294672,51	51° 41' 43,028"	39° 7' 45,881"
107141	1204	Земли энергетики № 59	516837,88	1294672,99	51° 41' 43,044"	39° 7' 45,906"
107142	1205	Земли энергетики № 59	516838,07	1294673,65	51° 41' 43,050"	39° 7' 45,940"
107143	1206	Земли энергетики № 59	516837,90	1294674,31	51° 41' 43,044"	39° 7' 45,975"
107144	1207	Земли энергетики № 59	516837,42	1294674,79	51° 41' 43,028"	39° 7' 45,999"
107145	1208	Земли энергетики № 59	516836,76	1294674,98	51° 41' 43,007"	39° 7' 46,009"
107146	1209	Земли энергетики № 59	516836,10	1294674,80	51° 41' 42,986"	39° 7' 45,999"
107147	1210	Земли энергетики № 59	516835,62	1294674,33	51° 41' 42,970"	39° 7' 45,974"
107148	1211	Земли энергетики № 59	516709,61	1289777,49	51° 41' 40,219"	39° 3' 30,983"
107149	1212	Земли энергетики № 59	516709,42	1289776,83	51° 41' 40,213"	39° 3' 30,948"
107150	1213	Земли энергетики № 59	516709,60	1289776,17	51° 41' 40,219"	39° 3' 30,914"
107151	1214	Земли энергетики № 59	516710,08	1289775,67	51° 41' 40,234"	39° 3' 30,889"
107152	1215	Земли энергетики № 59	516710,74	1289775,49	51° 41' 40,256"	39° 3' 30,879"
107153	1216	Земли энергетики № 59	516711,40	1289775,66	51° 41' 40,277"	39° 3' 30,888"
107154	1217	Земли энергетики № 59	516711,90	1289776,14	51° 41' 40,293"	39° 3' 30,914"
107155	1218	Земли энергетики № 59	516712,08	1289776,80	51° 41' 40,299"	39° 3' 30,948"
107156	1219	Земли энергетики № 59	516711,91	1289777,46	51° 41' 40,293"	39° 3' 30,982"
107157	1220	Земли энергетики № 59	516711,42	1289777,96	51° 41' 40,277"	39° 3' 31,008"
107158	1221	Земли энергетики № 59	516710,77	1289778,15	51° 41' 40,256"	39° 3' 31,018"
107159	1222	Земли энергетики № 59	516710,10	1289777,97	51° 41' 40,234"	39° 3' 31,008"
107160	1223	Земли энергетики № 59	516709,61	1289777,49	51° 41' 40,219"	39° 3' 30,983"
107161	1224	Земли энергетики № 59	516984,57	1294752,92	51° 41' 47,767"	39° 7' 50,135"
107162	1225	Земли энергетики № 59	516984,38	1294752,26	51° 41' 47,761"	39° 7' 50,100"
107163	1226	Земли энергетики № 59	516984,56	1294751,60	51° 41' 47,767"	39° 7' 50,066"
107164	1227	Земли энергетики № 59	516985,03	1294751,12	51° 41' 47,782"	39° 7' 50,041"

107165	1228	Земли энергетики № 59	516985,69	1294750,93	51° 41' 47,804"	39° 7' 50,032"
107166	1229	Земли энергетики № 59	516986,35	1294751,10	51° 41' 47,825"	39° 7' 50,041"
107167	1230	Земли энергетики № 59	516986,84	1294751,58	51° 41' 47,841"	39° 7' 50,066"
107168	1231	Земли энергетики № 59	516987,02	1294752,24	51° 41' 47,846"	39° 7' 50,101"
107169	1232	Земли энергетики № 59	516986,85	1294752,90	51° 41' 47,841"	39° 7' 50,135"
107170	1233	Земли энергетики № 59	516986,37	1294753,38	51° 41' 47,825"	39° 7' 50,160"
107171	1234	Земли энергетики № 59	516985,72	1294753,57	51° 41' 47,804"	39° 7' 50,169"
107172	1235	Земли энергетики № 59	516985,05	1294753,40	51° 41' 47,782"	39° 7' 50,160"
107173	1236	Земли энергетики № 59	516984,57	1294752,92	51° 41' 47,767"	39° 7' 50,135"
107174	1237	Земли энергетики № 59	517072,68	1294799,43	51° 41' 50,604"	39° 7' 52,597"
107175	1238	Земли энергетики № 59	517072,49	1294798,77	51° 41' 50,598"	39° 7' 52,562"
107176	1239	Земли энергетики № 59	517072,66	1294798,11	51° 41' 50,604"	39° 7' 52,528"
107177	1240	Земли энергетики № 59	517073,14	1294797,62	51° 41' 50,620"	39° 7' 52,503"
107178	1241	Земли энергетики № 59	517073,80	1294797,44	51° 41' 50,641"	39° 7' 52,494"
107179	1242	Земли энергетики № 59	517074,46	1294797,61	51° 41' 50,662"	39° 7' 52,503"
107180	1243	Земли энергетики № 59	517074,94	1294798,09	51° 41' 50,678"	39° 7' 52,528"
107181	1244	Земли энергетики № 59	517075,13	1294798,74	51° 41' 50,684"	39° 7' 52,562"
107182	1245	Земли энергетики № 59	517074,96	1294799,41	51° 41' 50,678"	39° 7' 52,597"
107183	1246	Земли энергетики № 59	517074,48	1294799,89	51° 41' 50,662"	39° 7' 52,622"
107184	1247	Земли энергетики № 59	517073,82	1294800,08	51° 41' 50,641"	39° 7' 52,631"
107185	1248	Земли энергетики № 59	517073,16	1294799,90	51° 41' 50,620"	39° 7' 52,622"
107186	1249	Земли энергетики № 59	517072,68	1294799,43	51° 41' 50,604"	39° 7' 52,597"
107187	1250	Земли энергетики № 59	517188,89	1294862,68	51° 41' 54,346"	39° 7' 55,944"
107188	1251	Земли энергетики № 59	517184,56	1294860,13	51° 41' 54,207"	39° 7' 55,809"
107189	1252	Земли энергетики № 59	517187,15	1294855,76	51° 41' 54,291"	39° 7' 55,583"
107190	1253	Земли энергетики № 59	517191,48	1294858,32	51° 41' 54,431"	39° 7' 55,718"
107191	1254	Земли энергетики № 59	517188,89	1294862,68	51° 41' 54,346"	39° 7' 55,944"
107192	1255	Земли энергетики № 59	517283,04	1294910,30	51° 41' 57,378"	39° 7' 58,467"
107193	1256	Земли энергетики № 59	517282,85	1294909,64	51° 41' 57,372"	39° 7' 58,432"
107194	1257	Земли энергетики № 59	517283,03	1294908,98	51° 41' 57,378"	39° 7' 58,398"
107195	1258	Земли энергетики № 59	517283,50	1294908,50	51° 41' 57,394"	39° 7' 58,373"
107196	1259	Земли энергетики № 59	517284,16	1294908,31	51° 41' 57,415"	39° 7' 58,364"
107197	1260	Земли энергетики № 59	517284,82	1294908,48	51° 41' 57,436"	39° 7' 58,373"
107198	1261	Земли энергетики № 59	517285,31	1294908,96	51° 41' 57,452"	39° 7' 58,398"
107199	1262	Земли энергетики № 59	517285,49	1294909,62	51° 41' 57,458"	39° 7' 58,433"
107200	1263	Земли энергетики № 59	517285,32	1294910,28	51° 41' 57,452"	39° 7' 58,467"
107201	1264	Земли энергетики № 59	517284,84	1294910,76	51° 41' 57,436"	39° 7' 58,491"
107202	1265	Земли энергетики № 59	517284,18	1294910,95	51° 41' 57,415"	39° 7' 58,501"
107203	1266	Земли энергетики № 59	517283,52	1294910,78	51° 41' 57,393"	39° 7' 58,492"
107204	1267	Земли энергетики № 59	517283,04	1294910,30	51° 41' 57,378"	39° 7' 58,467"
107205	1268	Земли энергетики № 59	517426,98	1294986,48	51° 42' 2,013"	39° 8' 2,500"

107206	1269	Земли энергетики № 59	517426,79	1294985,82	51° 42' 2,007"	39° 8' 2,465"
107207	1270	Земли энергетики № 59	517426,97	1294985,16	51° 42' 2,013"	39° 8' 2,431"
107208	1271	Земли энергетики № 59	517427,44	1294984,67	51° 42' 2,029"	39° 8' 2,406"
107209	1272	Земли энергетики № 59	517428,10	1294984,49	51° 42' 2,050"	39° 8' 2,397"
107210	1273	Земли энергетики № 59	517428,76	1294984,66	51° 42' 2,071"	39° 8' 2,406"
107211	1274	Земли энергетики № 59	517429,25	1294985,14	51° 42' 2,087"	39° 8' 2,431"
107212	1275	Земли энергетики № 59	517429,43	1294985,80	51° 42' 2,093"	39° 8' 2,466"
107213	1276	Земли энергетики № 59	517429,26	1294986,46	51° 42' 2,087"	39° 8' 2,500"
107214	1277	Земли энергетики № 59	517428,78	1294986,94	51° 42' 2,071"	39° 8' 2,525"
107215	1278	Земли энергетики № 59	517428,12	1294987,13	51° 42' 2,050"	39° 8' 2,534"
107216	1279	Земли энергетики № 59	517427,46	1294986,95	51° 42' 2,029"	39° 8' 2,525"
107217	1280	Земли энергетики № 59	517426,98	1294986,48	51° 42' 2,013"	39° 8' 2,500"
107218	1281	Земли энергетики № 59	517576,11	1295066,73	51° 42' 6,815"	39° 8' 6,748"
107219	1282	Земли энергетики № 59	517571,80	1295064,30	51° 42' 6,676"	39° 8' 6,619"
107220	1283	Земли энергетики № 59	517574,27	1295059,99	51° 42' 6,757"	39° 8' 6,396"
107221	1284	Земли энергетики № 59	517578,59	1295062,42	51° 42' 6,896"	39° 8' 6,525"
107222	1285	Земли энергетики № 59	517576,11	1295066,73	51° 42' 6,815"	39° 8' 6,748"
107223	1286	Земли энергетики № 59	517735,51	1295118,06	51° 42' 11,957"	39° 8' 9,494"
107224	1287	Земли энергетики № 59	517735,33	1295117,40	51° 42' 11,952"	39° 8' 9,460"
107225	1288	Земли энергетики № 59	517735,50	1295116,74	51° 42' 11,957"	39° 8' 9,426"
107226	1289	Земли энергетики № 59	517735,98	1295116,26	51° 42' 11,973"	39° 8' 9,401"
107227	1290	Земли энергетики № 59	517736,64	1295116,07	51° 42' 11,995"	39° 8' 9,391"
107228	1291	Земли энергетики № 59	517737,30	1295116,25	51° 42' 12,016"	39° 8' 9,401"
107229	1292	Земли энергетики № 59	517737,78	1295116,72	51° 42' 12,031"	39° 8' 9,426"
107230	1293	Земли энергетики № 59	517737,97	1295117,38	51° 42' 12,037"	39° 8' 9,460"
107231	1294	Земли энергетики № 59	517737,79	1295118,04	51° 42' 12,031"	39° 8' 9,495"
107232	1295	Земли энергетики № 59	517737,32	1295118,52	51° 42' 12,016"	39° 8' 9,519"
107233	1296	Земли энергетики № 59	517736,66	1295118,71	51° 42' 11,994"	39° 8' 9,529"
107234	1297	Земли энергетики № 59	517736,00	1295118,54	51° 42' 11,973"	39° 8' 9,520"
107235	1298	Земли энергетики № 59	517735,51	1295118,06	51° 42' 11,957"	39° 8' 9,494"
107236	1299	Земли энергетики № 59	517872,91	1295164,73	51° 42' 16,389"	39° 8' 11,989"
107237	1300	Земли энергетики № 59	517872,73	1295164,07	51° 42' 16,384"	39° 8' 11,954"
107238	1301	Земли энергетики № 59	517872,90	1295163,41	51° 42' 16,389"	39° 8' 11,920"
107239	1302	Земли энергетики № 59	517873,38	1295162,93	51° 42' 16,405"	39° 8' 11,895"
107240	1303	Земли энергетики № 59	517874,04	1295162,74	51° 42' 16,426"	39° 8' 11,886"
107241	1304	Земли энергетики № 59	517874,70	1295162,92	51° 42' 16,448"	39° 8' 11,896"
107242	1305	Земли энергетики № 59	517875,18	1295163,39	51° 42' 16,463"	39° 8' 11,920"
107243	1306	Земли энергетики № 59	517875,37	1295164,05	51° 42' 16,469"	39° 8' 11,954"
107244	1307	Земли энергетики № 59	517875,19	1295164,71	51° 42' 16,463"	39° 8' 11,989"
107245	1308	Земли энергетики № 59	517874,72	1295165,19	51° 42' 16,448"	39° 8' 12,014"
107246	1309	Земли энергетики № 59	517874,06	1295165,38	51° 42' 16,426"	39° 8' 12,023"

107247	1310	Земли энергетики № 59	517873,40	1295165,21	51° 42' 16,405"	39° 8' 12,014"
107248	1311	Земли энергетики № 59	517872,91	1295164,73	51° 42' 16,389"	39° 8' 11,989"
107249	1312	Земли энергетики № 59	518019,49	1295214,19	51° 42' 21,117"	39° 8' 14,633"
107250	1313	Земли энергетики № 59	518019,30	1295213,54	51° 42' 21,111"	39° 8' 14,599"
107251	1314	Земли энергетики № 59	518019,48	1295212,87	51° 42' 21,117"	39° 8' 14,564"
107252	1315	Земли энергетики № 59	518019,95	1295212,39	51° 42' 21,133"	39° 8' 14,539"
107253	1316	Земли энергетики № 59	518020,61	1295212,20	51° 42' 21,154"	39° 8' 14,529"
107254	1317	Земли энергетики № 59	518021,27	1295212,38	51° 42' 21,175"	39° 8' 14,539"
107255	1318	Земли энергетики № 59	518021,76	1295212,85	51° 42' 21,191"	39° 8' 14,564"
107256	1319	Земли энергетики № 59	518021,94	1295213,51	51° 42' 21,197"	39° 8' 14,598"
107257	1320	Земли энергетики № 59	518021,77	1295214,17	51° 42' 21,191"	39° 8' 14,633"
107258	1321	Земли энергетики № 59	518021,30	1295214,66	51° 42' 21,176"	39° 8' 14,658"
107259	1322	Земли энергетики № 59	518020,64	1295214,84	51° 42' 21,154"	39° 8' 14,667"
107260	1323	Земли энергетики № 59	518019,98	1295214,67	51° 42' 21,133"	39° 8' 14,658"
107261	1324	Земли энергетики № 59	518019,49	1295214,19	51° 42' 21,117"	39° 8' 14,633"
107262	1325	Земли энергетики № 59	518165,97	1295263,79	51° 42' 25,842"	39° 8' 17,284"
107263	1326	Земли энергетики № 59	518165,78	1295263,13	51° 42' 25,836"	39° 8' 17,249"
107264	1327	Земли энергетики № 59	518165,96	1295262,47	51° 42' 25,842"	39° 8' 17,215"
107265	1328	Земли энергетики № 59	518166,43	1295261,98	51° 42' 25,857"	39° 8' 17,190"
107266	1329	Земли энергетики № 59	518167,09	1295261,80	51° 42' 25,879"	39° 8' 17,181"
107267	1330	Земли энергетики № 59	518167,75	1295261,97	51° 42' 25,900"	39° 8' 17,190"
107268	1331	Земли энергетики № 59	518168,24	1295262,45	51° 42' 25,916"	39° 8' 17,215"
107269	1332	Земли энергетики № 59	518168,42	1295263,11	51° 42' 25,922"	39° 8' 17,250"
107270	1333	Земли энергетики № 59	518168,25	1295263,77	51° 42' 25,916"	39° 8' 17,284"
107271	1334	Земли энергетики № 59	518167,77	1295264,25	51° 42' 25,900"	39° 8' 17,309"
107272	1335	Земли энергетики № 59	518167,12	1295264,44	51° 42' 25,879"	39° 8' 17,318"
107273	1336	Земли энергетики № 59	518166,45	1295264,26	51° 42' 25,857"	39° 8' 17,308"
107274	1337	Земли энергетики № 59	518165,97	1295263,79	51° 42' 25,842"	39° 8' 17,284"
107275	1338	Земли энергетики № 59	518309,16	1295312,47	51° 42' 30,461"	39° 8' 19,886"
107276	1339	Земли энергетики № 59	518308,97	1295311,82	51° 42' 30,455"	39° 8' 19,852"
107277	1340	Земли энергетики № 59	518309,15	1295311,15	51° 42' 30,461"	39° 8' 19,817"
107278	1341	Земли энергетики № 59	518309,62	1295310,67	51° 42' 30,476"	39° 8' 19,792"
107279	1342	Земли энергетики № 59	518310,28	1295310,48	51° 42' 30,497"	39° 8' 19,783"
107280	1343	Земли энергетики № 59	518310,94	1295310,66	51° 42' 30,518"	39° 8' 19,792"
107281	1344	Земли энергетики № 59	518311,43	1295311,13	51° 42' 30,534"	39° 8' 19,817"
107282	1345	Земли энергетики № 59	518311,61	1295311,79	51° 42' 30,540"	39° 8' 19,852"
107283	1346	Земли энергетики № 59	518311,44	1295312,45	51° 42' 30,534"	39° 8' 19,886"
107284	1347	Земли энергетики № 59	518310,96	1295312,94	51° 42' 30,518"	39° 8' 19,911"
107285	1348	Земли энергетики № 59	518310,31	1295313,12	51° 42' 30,497"	39° 8' 19,920"
107286	1349	Земли энергетики № 59	518309,64	1295312,95	51° 42' 30,476"	39° 8' 19,911"
107287	1350	Земли энергетики № 59	518309,16	1295312,47	51° 42' 30,461"	39° 8' 19,886"

107288	1351	Земли энергетики № 59	518426,89	1295352,56	51° 42' 34,258"	39° 8' 22,029"
107289	1352	Земли энергетики № 59	518426,70	1295351,90	51° 42' 34,252"	39° 8' 21,994"
107290	1353	Земли энергетики № 59	518426,87	1295351,24	51° 42' 34,258"	39° 8' 21,960"
107291	1354	Земли энергетики № 59	518427,35	1295350,75	51° 42' 34,273"	39° 8' 21,935"
107292	1355	Земли энергетики № 59	518428,01	1295350,57	51° 42' 34,295"	39° 8' 21,926"
107293	1356	Земли энергетики № 59	518428,67	1295350,74	51° 42' 34,316"	39° 8' 21,935"
107294	1357	Земли энергетики № 59	518429,15	1295351,22	51° 42' 34,331"	39° 8' 21,960"
107295	1358	Земли энергетики № 59	518429,34	1295351,88	51° 42' 34,337"	39° 8' 21,995"
107296	1359	Земли энергетики № 59	518429,17	1295352,54	51° 42' 34,332"	39° 8' 22,029"
107297	1360	Земли энергетики № 59	518428,69	1295353,02	51° 42' 34,316"	39° 8' 22,054"
107298	1361	Земли энергетики № 59	518428,03	1295353,21	51° 42' 34,295"	39° 8' 22,063"
107299	1362	Земли энергетики № 59	518427,37	1295353,03	51° 42' 34,273"	39° 8' 22,053"
107300	1363	Земли энергетики № 59	518426,89	1295352,56	51° 42' 34,258"	39° 8' 22,029"
107301	1364	Земли энергетики № 59	518568,24	1295400,58	51° 42' 38,817"	39° 8' 24,596"
107302	1365	Земли энергетики № 59	518568,05	1295399,92	51° 42' 38,811"	39° 8' 24,561"
107303	1366	Земли энергетики № 59	518568,23	1295399,26	51° 42' 38,817"	39° 8' 24,527"
107304	1367	Земли энергетики № 59	518568,70	1295398,78	51° 42' 38,832"	39° 8' 24,502"
107305	1368	Земли энергетики № 59	518569,36	1295398,59	51° 42' 38,854"	39° 8' 24,493"
107306	1369	Земли энергетики № 59	518570,02	1295398,77	51° 42' 38,875"	39° 8' 24,502"
107307	1370	Земли энергетики № 59	518570,51	1295399,24	51° 42' 38,891"	39° 8' 24,527"
107308	1371	Земли энергетики № 59	518570,69	1295399,90	51° 42' 38,896"	39° 8' 24,562"
107309	1372	Земли энергетики № 59	518570,52	1295400,56	51° 42' 38,891"	39° 8' 24,596"
107310	1373	Земли энергетики № 59	518570,04	1295401,05	51° 42' 38,875"	39° 8' 24,621"
107311	1374	Земли энергетики № 59	518569,39	1295401,23	51° 42' 38,854"	39° 8' 24,630"
107312	1375	Земли энергетики № 59	518568,72	1295401,06	51° 42' 38,832"	39° 8' 24,621"
107313	1376	Земли энергетики № 59	518568,24	1295400,58	51° 42' 38,817"	39° 8' 24,596"
107314	1377	Земли энергетики № 59	518655,23	1295431,76	51° 42' 41,622"	39° 8' 26,260"
107315	1378	Земли энергетики № 59	518650,56	1295429,86	51° 42' 41,472"	39° 8' 26,159"
107316	1379	Земли энергетики № 59	518652,46	1295425,24	51° 42' 41,535"	39° 8' 25,920"
107317	1380	Земли энергетики № 59	518657,13	1295427,13	51° 42' 41,685"	39° 8' 26,020"
107318	1381	Земли энергетики № 59	518655,23	1295431,76	51° 42' 41,622"	39° 8' 26,260"
107319	1382	Земли энергетики № 59	518786,36	1295497,82	51° 42' 45,845"	39° 8' 29,762"
107320	1383	Земли энергетики № 59	518786,18	1295497,16	51° 42' 45,840"	39° 8' 29,728"
107321	1384	Земли энергетики № 59	518786,35	1295496,50	51° 42' 45,846"	39° 8' 29,694"
107322	1385	Земли энергетики № 59	518786,83	1295496,01	51° 42' 45,861"	39° 8' 29,668"
107323	1386	Земли энергетики № 59	518787,48	1295495,83	51° 42' 45,882"	39° 8' 29,659"
107324	1387	Земли энергетики № 59	518788,15	1295496,00	51° 42' 45,904"	39° 8' 29,668"
107325	1388	Земли энергетики № 59	518788,63	1295496,48	51° 42' 45,919"	39° 8' 29,694"
107326	1389	Земли энергетики № 59	518788,82	1295497,14	51° 42' 45,925"	39° 8' 29,728"
107327	1390	Земли энергетики № 59	518788,64	1295497,80	51° 42' 45,919"	39° 8' 29,763"
107328	1391	Земли энергетики № 59	518788,17	1295498,28	51° 42' 45,904"	39° 8' 29,787"

107329	1392	Земли энергетики № 59	518787,51	1295498,47	51° 42' 45,883"	39° 8' 29,797"
107330	1393	Земли энергетики № 59	518786,85	1295498,29	51° 42' 45,861"	39° 8' 29,787"
107331	1394	Земли энергетики № 59	518786,36	1295497,82	51° 42' 45,845"	39° 8' 29,762"
107332	1395	Земли энергетики № 59	518921,75	1295569,27	51° 42' 50,205"	39° 8' 33,547"
107333	1396	Земли энергетики № 59	518917,57	1295566,66	51° 42' 50,071"	39° 8' 33,409"
107334	1397	Земли энергетики № 59	518920,18	1295562,47	51° 42' 50,156"	39° 8' 33,192"
107335	1398	Земли энергетики № 59	518924,36	1295565,09	51° 42' 50,291"	39° 8' 33,331"
107336	1399	Земли энергетики № 59	518921,75	1295569,27	51° 42' 50,205"	39° 8' 33,547"
107337	1400	Земли энергетики № 59	519082,80	1295666,81	51° 42' 55,387"	39° 8' 38,703"
107338	1401	Земли энергетики № 59	519077,32	1295662,30	51° 42' 55,211"	39° 8' 38,466"
107339	1402	Земли энергетики № 59	519081,83	1295656,82	51° 42' 55,359"	39° 8' 38,182"
107340	1403	Земли энергетики № 59	519087,31	1295661,33	51° 42' 55,535"	39° 8' 38,420"
107341	1404	Земли энергетики № 59	519082,80	1295666,81	51° 42' 55,387"	39° 8' 38,703"
107342	1405	Земли энергетики № 59	519244,63	1296377,24	51° 43' 0,413"	39° 9' 15,783"
107343	1406	Земли энергетики № 59	519239,63	1296377,44	51° 43' 0,251"	39° 9' 15,791"
107344	1407	Земли энергетики № 59	519239,44	1296372,44	51° 43' 0,247"	39° 9' 15,531"
107345	1408	Земли энергетики № 59	519244,52	1296372,24	51° 43' 0,411"	39° 9' 15,523"
107346	1409	Земли энергетики № 59	519244,63	1296377,24	51° 43' 0,413"	39° 9' 15,783"
107347	1410	Земли энергетики № 59	520125,09	1309708,13	51° 43' 24,363"	39° 20' 50,655"
107348	1411	Земли энергетики № 59	520124,90	1309707,47	51° 43' 24,357"	39° 20' 50,620"
107349	1412	Земли энергетики № 59	520125,08	1309706,81	51° 43' 24,363"	39° 20' 50,586"
107350	1413	Земли энергетики № 59	520125,55	1309706,33	51° 43' 24,378"	39° 20' 50,561"
107351	1414	Земли энергетики № 59	520126,21	1309706,15	51° 43' 24,400"	39° 20' 50,552"
107352	1415	Земли энергетики № 59	520126,87	1309706,31	51° 43' 24,421"	39° 20' 50,561"
107353	1416	Земли энергетики № 59	520127,36	1309706,79	51° 43' 24,437"	39° 20' 50,586"
107354	1417	Земли энергетики № 59	520127,54	1309707,45	51° 43' 24,442"	39° 20' 50,620"
107355	1418	Земли энергетики № 59	520127,37	1309708,11	51° 43' 24,436"	39° 20' 50,655"
107356	1419	Земли энергетики № 59	520126,89	1309708,59	51° 43' 24,421"	39° 20' 50,680"
107357	1420	Земли энергетики № 59	520126,23	1309708,79	51° 43' 24,399"	39° 20' 50,690"
107358	1421	Земли энергетики № 59	520125,57	1309708,61	51° 43' 24,378"	39° 20' 50,680"
107359	1422	Земли энергетики № 59	520125,09	1309708,13	51° 43' 24,363"	39° 20' 50,655"
107360	1423	Земли энергетики № 59	520156,92	1309491,86	51° 43' 25,475"	39° 20' 39,408"
107361	1424	Земли энергетики № 59	520156,73	1309491,20	51° 43' 25,469"	39° 20' 39,374"
107362	1425	Земли энергетики № 59	520156,91	1309490,54	51° 43' 25,475"	39° 20' 39,339"
107363	1426	Земли энергетики № 59	520157,38	1309490,06	51° 43' 25,490"	39° 20' 39,315"
107364	1427	Земли энергетики № 59	520158,04	1309489,86	51° 43' 25,512"	39° 20' 39,305"
107365	1428	Земли энергетики № 59	520158,70	1309490,04	51° 43' 25,533"	39° 20' 39,314"
107366	1429	Земли энергетики № 59	520159,19	1309490,51	51° 43' 25,549"	39° 20' 39,339"
107367	1430	Земли энергетики № 59	520159,37	1309491,17	51° 43' 25,554"	39° 20' 39,374"
107368	1431	Земли энергетики № 59	520159,20	1309491,83	51° 43' 25,549"	39° 20' 39,408"
107369	1432	Земли энергетики № 59	520158,72	1309492,32	51° 43' 25,533"	39° 20' 39,433"

107370	1433	Земли энергетики № 59	520158,07	1309492,50	51° 43' 25,512"	39° 20' 39,442"
107371	1434	Земли энергетики № 59	520157,40	1309492,34	51° 43' 25,490"	39° 20' 39,433"
107372	1435	Земли энергетики № 59	520156,92	1309491,86	51° 43' 25,475"	39° 20' 39,408"
107373	1436	Земли энергетики № 59	520185,03	1309292,61	51° 43' 26,460"	39° 20' 29,046"
107374	1437	Земли энергетики № 59	520184,85	1309291,95	51° 43' 26,455"	39° 20' 29,012"
107375	1438	Земли энергетики № 59	520185,02	1309291,29	51° 43' 26,460"	39° 20' 28,977"
107376	1439	Земли энергетики № 59	520185,50	1309290,81	51° 43' 26,476"	39° 20' 28,953"
107377	1440	Земли энергетики № 59	520186,15	1309290,62	51° 43' 26,497"	39° 20' 28,943"
107378	1441	Земли энергетики № 59	520186,81	1309290,80	51° 43' 26,518"	39° 20' 28,953"
107379	1442	Земли энергетики № 59	520187,30	1309291,28	51° 43' 26,534"	39° 20' 28,978"
107380	1443	Земли энергетики № 59	520187,49	1309291,94	51° 43' 26,540"	39° 20' 29,013"
107381	1444	Земли энергетики № 59	520187,31	1309292,60	51° 43' 26,534"	39° 20' 29,047"
107382	1445	Земли энергетики № 59	520186,84	1309293,08	51° 43' 26,519"	39° 20' 29,072"
107383	1446	Земли энергетики № 59	520186,18	1309293,26	51° 43' 26,497"	39° 20' 29,081"
107384	1447	Земли энергетики № 59	520185,52	1309293,09	51° 43' 26,476"	39° 20' 29,072"
107385	1448	Земли энергетики № 59	520185,03	1309292,61	51° 43' 26,460"	39° 20' 29,046"
107386	1449	Земли энергетики № 59	520216,86	1309089,03	51° 43' 27,567"	39° 20' 18,461"
107387	1450	Земли энергетики № 59	520216,68	1309088,37	51° 43' 27,562"	39° 20' 18,426"
107388	1451	Земли энергетики № 59	520216,85	1309087,71	51° 43' 27,568"	39° 20' 18,392"
107389	1452	Земли энергетики № 59	520217,33	1309087,22	51° 43' 27,583"	39° 20' 18,367"
107390	1453	Земли энергетики № 59	520217,99	1309087,04	51° 43' 27,605"	39° 20' 18,358"
107391	1454	Земли энергетики № 59	520218,65	1309087,22	51° 43' 27,626"	39° 20' 18,367"
107392	1455	Земли энергетики № 59	520219,13	1309087,68	51° 43' 27,641"	39° 20' 18,392"
107393	1456	Земли энергетики № 59	520219,32	1309088,34	51° 43' 27,647"	39° 20' 18,426"
107394	1457	Земли энергетики № 59	520219,14	1309089,00	51° 43' 27,641"	39° 20' 18,460"
107395	1458	Земли энергетики № 59	520218,67	1309089,50	51° 43' 27,626"	39° 20' 18,486"
107396	1459	Земли энергетики № 59	520218,01	1309089,68	51° 43' 27,604"	39° 20' 18,495"
107397	1460	Земли энергетики № 59	520217,35	1309089,50	51° 43' 27,583"	39° 20' 18,486"
107398	1461	Земли энергетики № 59	520216,86	1309089,03	51° 43' 27,567"	39° 20' 18,461"
107399	1462	Земли энергетики № 59	520249,01	1308881,97	51° 43' 28,686"	39° 20' 7,694"
107400	1463	Земли энергетики № 59	520244,08	1308881,15	51° 43' 28,527"	39° 20' 7,648"
107401	1464	Земли энергетики № 59	520244,90	1308876,21	51° 43' 28,555"	39° 20' 7,391"
107402	1465	Земли энергетики № 59	520249,84	1308877,04	51° 43' 28,714"	39° 20' 7,438"
107403	1466	Земли энергетики № 59	520249,01	1308881,97	51° 43' 28,686"	39° 20' 7,694"
107404	1467	Земли энергетики № 59	520278,86	1308647,12	51° 43' 29,740"	39° 19' 55,478"
107405	1468	Земли энергетики № 59	520278,82	1308646,89	51° 43' 29,739"	39° 19' 55,466"
107406	1469	Земли энергетики № 59	520278,85	1308646,66	51° 43' 29,740"	39° 19' 55,454"
107407	1470	Земли энергетики № 59	520278,90	1308646,44	51° 43' 29,741"	39° 19' 55,443"
107408	1471	Земли энергетики № 59	520279,00	1308646,23	51° 43' 29,745"	39° 19' 55,432"
107409	1472	Земли энергетики № 59	520279,13	1308646,04	51° 43' 29,749"	39° 19' 55,422"
107410	1473	Земли энергетики № 59	520279,30	1308645,86	51° 43' 29,755"	39° 19' 55,413"

107411	1474	Земли энергетики № 59	520279,48	1308645,73	51° 43' 29,760"	39° 19' 55,406"
107412	1475	Земли энергетики № 59	520279,69	1308645,63	51° 43' 29,767"	39° 19' 55,401"
107413	1476	Земли энергетики № 59	520279,91	1308645,58	51° 43' 29,774"	39° 19' 55,399"
107414	1477	Земли энергетики № 59	520280,14	1308645,55	51° 43' 29,782"	39° 19' 55,397"
107415	1478	Земли энергетики № 59	520280,37	1308645,57	51° 43' 29,789"	39° 19' 55,398"
107416	1479	Земли энергетики № 59	520280,59	1308645,62	51° 43' 29,796"	39° 19' 55,401"
107417	1480	Земли энергетики № 59	520280,80	1308645,72	51° 43' 29,803"	39° 19' 55,406"
107418	1481	Земли энергетики № 59	520281,00	1308645,85	51° 43' 29,810"	39° 19' 55,413"
107419	1482	Земли энергетики № 59	520281,17	1308646,02	51° 43' 29,815"	39° 19' 55,422"
107420	1483	Земли энергетики № 59	520281,30	1308646,20	51° 43' 29,819"	39° 19' 55,432"
107421	1484	Земли энергетики № 59	520281,40	1308646,41	51° 43' 29,822"	39° 19' 55,442"
107422	1485	Земли энергетики № 59	520281,45	1308646,63	51° 43' 29,824"	39° 19' 55,454"
107423	1486	Земли энергетики № 59	520281,48	1308646,86	51° 43' 29,825"	39° 19' 55,466"
107424	1487	Земли энергетики № 59	520281,46	1308647,09	51° 43' 29,824"	39° 19' 55,478"
107425	1488	Земли энергетики № 59	520281,41	1308647,31	51° 43' 29,822"	39° 19' 55,489"
107426	1489	Земли энергетики № 59	520281,31	1308647,52	51° 43' 29,819"	39° 19' 55,500"
107427	1490	Земли энергетики № 59	520281,18	1308647,72	51° 43' 29,815"	39° 19' 55,511"
107428	1491	Земли энергетики № 59	520281,02	1308647,89	51° 43' 29,810"	39° 19' 55,520"
107429	1492	Земли энергетики № 59	520280,83	1308648,02	51° 43' 29,803"	39° 19' 55,526"
107430	1493	Земли энергетики № 59	520280,62	1308648,12	51° 43' 29,796"	39° 19' 55,531"
107431	1494	Земли энергетики № 59	520280,40	1308648,17	51° 43' 29,789"	39° 19' 55,534"
107432	1495	Земли энергетики № 59	520280,17	1308648,21	51° 43' 29,782"	39° 19' 55,535"
107433	1496	Земли энергетики № 59	520279,94	1308648,18	51° 43' 29,774"	39° 19' 55,534"
107434	1497	Земли энергетики № 59	520279,72	1308648,13	51° 43' 29,767"	39° 19' 55,531"
107435	1498	Земли энергетики № 59	520279,51	1308648,03	51° 43' 29,761"	39° 19' 55,526"
107436	1499	Земли энергетики № 59	520279,32	1308647,90	51° 43' 29,754"	39° 19' 55,519"
107437	1500	Земли энергетики № 59	520279,14	1308647,74	51° 43' 29,749"	39° 19' 55,510"
107438	1501	Земли энергетики № 59	520279,01	1308647,55	51° 43' 29,745"	39° 19' 55,500"
107439	1502	Земли энергетики № 59	520278,91	1308647,34	51° 43' 29,741"	39° 19' 55,490"
107440	1503	Земли энергетики № 59	520278,86	1308647,12	51° 43' 29,740"	39° 19' 55,478"
107441	1504	Земли энергетики № 59	520305,24	1308464,53	51° 43' 30,662"	39° 19' 45,982"
107442	1505	Земли энергетики № 59	520305,20	1308464,30	51° 43' 30,661"	39° 19' 45,970"
107443	1506	Земли энергетики № 59	520305,23	1308464,07	51° 43' 30,662"	39° 19' 45,959"
107444	1507	Земли энергетики № 59	520305,28	1308463,85	51° 43' 30,664"	39° 19' 45,947"
107445	1508	Земли энергетики № 59	520305,38	1308463,63	51° 43' 30,667"	39° 19' 45,935"
107446	1509	Земли энергетики № 59	520305,51	1308463,44	51° 43' 30,671"	39° 19' 45,926"
107447	1510	Земли энергетики № 59	520305,68	1308463,27	51° 43' 30,677"	39° 19' 45,917"
107448	1511	Земли энергетики № 59	520305,86	1308463,14	51° 43' 30,683"	39° 19' 45,910"
107449	1512	Земли энергетики № 59	520306,07	1308463,04	51° 43' 30,690"	39° 19' 45,905"
107450	1513	Земли энергетики № 59	520306,29	1308462,99	51° 43' 30,697"	39° 19' 45,903"
107451	1514	Земли энергетики № 59	520306,52	1308462,95	51° 43' 30,704"	39° 19' 45,901"

107452	1515	Земли энергетики № 59	520306,75	1308462,98	51° 43' 30,712"	39° 19' 45,902"
107453	1516	Земли энергетики № 59	520306,97	1308463,03	51° 43' 30,719"	39° 19' 45,905"
107454	1517	Земли энергетики № 59	520307,18	1308463,13	51° 43' 30,725"	39° 19' 45,911"
107455	1518	Земли энергетики № 59	520307,38	1308463,26	51° 43' 30,732"	39° 19' 45,917"
107456	1519	Земли энергетики № 59	520307,55	1308463,42	51° 43' 30,737"	39° 19' 45,926"
107457	1520	Земли энергетики № 59	520307,68	1308463,61	51° 43' 30,741"	39° 19' 45,936"
107458	1521	Земли энергетики № 59	520307,78	1308463,82	51° 43' 30,745"	39° 19' 45,947"
107459	1522	Земли энергетики № 59	520307,83	1308464,04	51° 43' 30,746"	39° 19' 45,958"
107460	1523	Земли энергетики № 59	520307,86	1308464,27	51° 43' 30,747"	39° 19' 45,970"
107461	1524	Земли энергетики № 59	520307,84	1308464,50	51° 43' 30,746"	39° 19' 45,982"
107462	1525	Земли энергетики № 59	520307,79	1308464,72	51° 43' 30,745"	39° 19' 45,994"
107463	1526	Земли энергетики № 59	520307,69	1308464,93	51° 43' 30,741"	39° 19' 46,005"
107464	1527	Земли энергетики № 59	520307,56	1308465,12	51° 43' 30,737"	39° 19' 46,015"
107465	1528	Земли энергетики № 59	520307,40	1308465,30	51° 43' 30,732"	39° 19' 46,024"
107466	1529	Земли энергетики № 59	520307,21	1308465,43	51° 43' 30,726"	39° 19' 46,030"
107467	1530	Земли энергетики № 59	520307,00	1308465,53	51° 43' 30,719"	39° 19' 46,036"
107468	1531	Земли энергетики № 59	520306,78	1308465,58	51° 43' 30,712"	39° 19' 46,038"
107469	1532	Земли энергетики № 59	520306,55	1308465,61	51° 43' 30,704"	39° 19' 46,039"
107470	1533	Земли энергетики № 59	520306,32	1308465,59	51° 43' 30,697"	39° 19' 46,038"
107471	1534	Земли энергетики № 59	520306,10	1308465,54	51° 43' 30,690"	39° 19' 46,036"
107472	1535	Земли энергетики № 59	520305,89	1308465,44	51° 43' 30,683"	39° 19' 46,030"
107473	1536	Земли энергетики № 59	520305,70	1308465,31	51° 43' 30,677"	39° 19' 46,023"
107474	1537	Земли энергетики № 59	520305,52	1308465,14	51° 43' 30,671"	39° 19' 46,014"
107475	1538	Земли энергетики № 59	520305,39	1308464,95	51° 43' 30,667"	39° 19' 46,004"
107476	1539	Земли энергетики № 59	520305,29	1308464,75	51° 43' 30,664"	39° 19' 45,994"
107477	1540	Земли энергетики № 59	520305,24	1308464,53	51° 43' 30,662"	39° 19' 45,982"
107478	1541	Земли энергетики № 59	520340,34	1308221,64	51° 43' 31,889"	39° 19' 33,351"
107479	1542	Земли энергетики № 59	520340,30	1308221,41	51° 43' 31,887"	39° 19' 33,339"
107480	1543	Земли энергетики № 59	520340,33	1308221,18	51° 43' 31,888"	39° 19' 33,327"
107481	1544	Земли энергетики № 59	520340,38	1308220,96	51° 43' 31,890"	39° 19' 33,315"
107482	1545	Земли энергетики № 59	520340,48	1308220,75	51° 43' 31,893"	39° 19' 33,304"
107483	1546	Земли энергетики № 59	520340,61	1308220,55	51° 43' 31,898"	39° 19' 33,294"
107484	1547	Земли энергетики № 59	520340,77	1308220,38	51° 43' 31,903"	39° 19' 33,285"
107485	1548	Земли энергетики № 59	520340,96	1308220,25	51° 43' 31,909"	39° 19' 33,278"
107486	1549	Земли энергетики № 59	520341,17	1308220,15	51° 43' 31,916"	39° 19' 33,273"
107487	1550	Земли энергетики № 59	520341,39	1308220,10	51° 43' 31,923"	39° 19' 33,271"
107488	1551	Земли энергетики № 59	520341,62	1308220,06	51° 43' 31,931"	39° 19' 33,269"
107489	1552	Земли энергетики № 59	520341,85	1308220,09	51° 43' 31,938"	39° 19' 33,271"
107490	1553	Земли энергетики № 59	520342,07	1308220,14	51° 43' 31,945"	39° 19' 33,273"
107491	1554	Земли энергетики № 59	520342,28	1308220,24	51° 43' 31,952"	39° 19' 33,279"
107492	1555	Земли энергетики № 59	520342,47	1308220,37	51° 43' 31,958"	39° 19' 33,286"

107493	1556	Земли энергетики № 59	520342,65	1308220,53	51° 43' 31,964"	39° 19' 33,294"
107494	1557	Земли энергетики № 59	520342,78	1308220,72	51° 43' 31,968"	39° 19' 33,304"
107495	1558	Земли энергетики № 59	520342,88	1308220,93	51° 43' 31,971"	39° 19' 33,315"
107496	1559	Земли энергетики № 59	520342,93	1308221,15	51° 43' 31,972"	39° 19' 33,326"
107497	1560	Земли энергетики № 59	520342,96	1308221,38	51° 43' 31,973"	39° 19' 33,338"
107498	1561	Земли энергетики № 59	520342,94	1308221,61	51° 43' 31,973"	39° 19' 33,350"
107499	1562	Земли энергетики № 59	520342,89	1308221,83	51° 43' 31,971"	39° 19' 33,362"
107500	1563	Земли энергетики № 59	520342,79	1308222,04	51° 43' 31,968"	39° 19' 33,373"
107501	1564	Земли энергетики № 59	520342,66	1308222,23	51° 43' 31,963"	39° 19' 33,383"
107502	1565	Земли энергетики № 59	520342,49	1308222,41	51° 43' 31,958"	39° 19' 33,392"
107503	1566	Земли энергетики № 59	520342,30	1308222,54	51° 43' 31,952"	39° 19' 33,399"
107504	1567	Земли энергетики № 59	520342,10	1308222,64	51° 43' 31,945"	39° 19' 33,404"
107505	1568	Земли энергетики № 59	520341,88	1308222,69	51° 43' 31,938"	39° 19' 33,406"
107506	1569	Земли энергетики № 59	520341,65	1308222,72	51° 43' 31,930"	39° 19' 33,407"
107507	1570	Земли энергетики № 59	520341,42	1308222,70	51° 43' 31,923"	39° 19' 33,406"
107508	1571	Земли энергетики № 59	520341,20	1308222,65	51° 43' 31,916"	39° 19' 33,404"
107509	1572	Земли энергетики № 59	520340,98	1308222,55	51° 43' 31,909"	39° 19' 33,398"
107510	1573	Земли энергетики № 59	520340,79	1308222,42	51° 43' 31,903"	39° 19' 33,391"
107511	1574	Земли энергетики № 59	520340,62	1308222,25	51° 43' 31,897"	39° 19' 33,382"
107512	1575	Земли энергетики № 59	520340,49	1308222,07	51° 43' 31,893"	39° 19' 33,373"
107513	1576	Земли энергетики № 59	520340,39	1308221,86	51° 43' 31,890"	39° 19' 33,362"
107514	1577	Земли энергетики № 59	520340,34	1308221,64	51° 43' 31,889"	39° 19' 33,351"
107515	1578	Земли энергетики № 59	520368,95	1308023,69	51° 43' 32,888"	39° 19' 23,055"
107516	1579	Земли энергетики № 59	520368,92	1308023,46	51° 43' 32,887"	39° 19' 23,044"
107517	1580	Земли энергетики № 59	520368,95	1308023,23	51° 43' 32,888"	39° 19' 23,032"
107518	1581	Земли энергетики № 59	520368,99	1308023,01	51° 43' 32,889"	39° 19' 23,020"
107519	1582	Земли энергетики № 59	520369,07	1308022,80	51° 43' 32,892"	39° 19' 23,009"
107520	1583	Земли энергетики № 59	520369,21	1308022,61	51° 43' 32,897"	39° 19' 23,000"
107521	1584	Земли энергетики № 59	520369,38	1308022,44	51° 43' 32,902"	39° 19' 22,991"
107522	1585	Земли энергетики № 59	520369,57	1308022,31	51° 43' 32,908"	39° 19' 22,984"
107523	1586	Земли энергетики № 59	520369,78	1308022,20	51° 43' 32,915"	39° 19' 22,978"
107524	1587	Земли энергетики № 59	520370,00	1308022,15	51° 43' 32,922"	39° 19' 22,976"
107525	1588	Земли энергетики № 59	520370,23	1308022,12	51° 43' 32,930"	39° 19' 22,974"
107526	1589	Земли энергетики № 59	520370,46	1308022,15	51° 43' 32,937"	39° 19' 22,976"
107527	1590	Земли энергетики № 59	520370,68	1308022,20	51° 43' 32,944"	39° 19' 22,979"
107528	1591	Земли энергетики № 59	520370,89	1308022,29	51° 43' 32,951"	39° 19' 22,984"
107529	1592	Земли энергетики № 59	520371,08	1308022,42	51° 43' 32,957"	39° 19' 22,991"
107530	1593	Земли энергетики № 59	520371,25	1308022,59	51° 43' 32,963"	39° 19' 23,000"
107531	1594	Земли энергетики № 59	520371,38	1308022,78	51° 43' 32,967"	39° 19' 23,010"
107532	1595	Земли энергетики № 59	520371,48	1308022,99	51° 43' 32,970"	39° 19' 23,021"
107533	1596	Земли энергетики № 59	520371,54	1308023,21	51° 43' 32,972"	39° 19' 23,032"

107534	1597	Земли энергетики № 59	520371,57	1308023,44	51° 43' 32,973"	39° 19' 23,044"
107535	1598	Земли энергетики № 59	520371,54	1308023,67	51° 43' 32,972"	39° 19' 23,056"
107536	1599	Земли энергетики № 59	520371,49	1308023,89	51° 43' 32,970"	39° 19' 23,068"
107537	1600	Земли энергетики № 59	520371,40	1308024,10	51° 43' 32,967"	39° 19' 23,078"
107538	1601	Земли энергетики № 59	520371,27	1308024,29	51° 43' 32,963"	39° 19' 23,088"
107539	1602	Земли энергетики № 59	520371,10	1308024,46	51° 43' 32,957"	39° 19' 23,097"
107540	1603	Земли энергетики № 59	520370,91	1308024,59	51° 43' 32,951"	39° 19' 23,104"
107541	1604	Земли энергетики № 59	520370,70	1308024,70	51° 43' 32,944"	39° 19' 23,109"
107542	1605	Земли энергетики № 59	520370,48	1308024,75	51° 43' 32,937"	39° 19' 23,112"
107543	1606	Земли энергетики № 59	520370,25	1308024,78	51° 43' 32,929"	39° 19' 23,113"
107544	1607	Земли энергетики № 59	520370,02	1308024,75	51° 43' 32,922"	39° 19' 23,111"
107545	1608	Земли энергетики № 59	520369,80	1308024,70	51° 43' 32,915"	39° 19' 23,109"
107546	1609	Земли энергетики № 59	520369,59	1308024,61	51° 43' 32,908"	39° 19' 23,104"
107547	1610	Земли энергетики № 59	520369,40	1308024,48	51° 43' 32,902"	39° 19' 23,097"
107548	1611	Земли энергетики № 59	520369,23	1308024,31	51° 43' 32,897"	39° 19' 23,088"
107549	1612	Земли энергетики № 59	520369,09	1308024,12	51° 43' 32,892"	39° 19' 23,078"
107550	1613	Земли энергетики № 59	520368,99	1308023,91	51° 43' 32,889"	39° 19' 23,067"
107551	1614	Земли энергетики № 59	520368,95	1308023,69	51° 43' 32,888"	39° 19' 23,055"
107552	1615	Земли энергетики № 59	520894,56	1306351,22	51° 43' 50,506"	39° 17' 56,235"
107553	1616	Земли энергетики № 59	520894,52	1306350,99	51° 43' 50,505"	39° 17' 56,223"
107554	1617	Земли энергетики № 59	520894,55	1306350,76	51° 43' 50,506"	39° 17' 56,211"
107555	1618	Земли энергетики № 59	520894,60	1306350,53	51° 43' 50,508"	39° 17' 56,199"
107556	1619	Земли энергетики № 59	520894,70	1306350,32	51° 43' 50,511"	39° 17' 56,188"
107557	1620	Земли энергетики № 59	520894,83	1306350,13	51° 43' 50,515"	39° 17' 56,178"
107558	1621	Земли энергетики № 59	520894,99	1306349,96	51° 43' 50,520"	39° 17' 56,169"
107559	1622	Земли энергетики № 59	520895,18	1306349,83	51° 43' 50,527"	39° 17' 56,163"
107560	1623	Земли энергетики № 59	520895,39	1306349,73	51° 43' 50,534"	39° 17' 56,158"
107561	1624	Земли энергетики № 59	520895,61	1306349,67	51° 43' 50,541"	39° 17' 56,155"
107562	1625	Земли энергетики № 59	520895,84	1306349,64	51° 43' 50,548"	39° 17' 56,153"
107563	1626	Земли энергетики № 59	520896,07	1306349,67	51° 43' 50,556"	39° 17' 56,155"
107564	1627	Земли энергетики № 59	520896,29	1306349,72	51° 43' 50,563"	39° 17' 56,158"
107565	1628	Земли энергетики № 59	520896,50	1306349,82	51° 43' 50,569"	39° 17' 56,163"
107566	1629	Земли энергетики № 59	520896,69	1306349,94	51° 43' 50,576"	39° 17' 56,169"
107567	1630	Земли энергетики № 59	520896,87	1306350,11	51° 43' 50,581"	39° 17' 56,179"
107568	1631	Земли энергетики № 59	520897,00	1306350,30	51° 43' 50,585"	39° 17' 56,189"
107569	1632	Земли энергетики № 59	520897,10	1306350,51	51° 43' 50,589"	39° 17' 56,199"
107570	1633	Земли энергетики № 59	520897,15	1306350,73	51° 43' 50,590"	39° 17' 56,211"
107571	1634	Земли энергетики № 59	520897,18	1306350,96	51° 43' 50,591"	39° 17' 56,223"
107572	1635	Земли энергетики № 59	520897,16	1306351,19	51° 43' 50,590"	39° 17' 56,235"
107573	1636	Земли энергетики № 59	520897,11	1306351,41	51° 43' 50,589"	39° 17' 56,246"
107574	1637	Земли энергетики № 59	520897,01	1306351,62	51° 43' 50,585"	39° 17' 56,257"

107575	1638	Земли энергетики № 59	520896,88	1306351,81	51° 43' 50,581"	39° 17' 56,267"
107576	1639	Земли энергетики № 59	520896,71	1306351,98	51° 43' 50,575"	39° 17' 56,276"
107577	1640	Земли энергетики № 59	520896,52	1306352,12	51° 43' 50,569"	39° 17' 56,283"
107578	1641	Земли энергетики № 59	520896,31	1306352,22	51° 43' 50,562"	39° 17' 56,288"
107579	1642	Земли энергетики № 59	520896,10	1306352,27	51° 43' 50,556"	39° 17' 56,290"
107580	1643	Земли энергетики № 59	520895,87	1306352,30	51° 43' 50,548"	39° 17' 56,292"
107581	1644	Земли энергетики № 59	520895,64	1306352,27	51° 43' 50,541"	39° 17' 56,290"
107582	1645	Земли энергетики № 59	520895,41	1306352,23	51° 43' 50,533"	39° 17' 56,288"
107583	1646	Земли энергетики № 59	520895,20	1306352,13	51° 43' 50,526"	39° 17' 56,283"
107584	1647	Земли энергетики № 59	520895,01	1306352,00	51° 43' 50,520"	39° 17' 56,276"
107585	1648	Земли энергетики № 59	520894,84	1306351,83	51° 43' 50,515"	39° 17' 56,267"
107586	1649	Земли энергетики № 59	520894,71	1306351,64	51° 43' 50,511"	39° 17' 56,257"
107587	1650	Земли энергетики № 59	520894,61	1306351,43	51° 43' 50,508"	39° 17' 56,246"
107588	1651	Земли энергетики № 59	520894,56	1306351,22	51° 43' 50,506"	39° 17' 56,235"
107589	1652	Земли энергетики № 59	521240,02	1306324,24	51° 44' 1,692"	39° 17' 55,031"
107590	1653	Земли энергетики № 59	521239,63	1306316,02	51° 44' 1,683"	39° 17' 54,602"
107591	1654	Земли энергетики № 59	521247,89	1306315,55	51° 44' 1,950"	39° 17' 54,582"
107592	1655	Земли энергетики № 59	521248,21	1306323,71	51° 44' 1,958"	39° 17' 55,007"
107593	1656	Земли энергетики № 59	521240,02	1306324,24	51° 44' 1,692"	39° 17' 55,031"
107594	1657	Земли энергетики № 59	521478,95	1306315,44	51° 44' 9,425"	39° 17' 54,711"
107595	1658	Земли энергетики № 59	521478,92	1306315,21	51° 44' 9,425"	39° 17' 54,699"
107596	1659	Земли энергетики № 59	521478,95	1306314,98	51° 44' 9,426"	39° 17' 54,687"
107597	1660	Земли энергетики № 59	521479,00	1306314,76	51° 44' 9,427"	39° 17' 54,675"
107598	1661	Земли энергетики № 59	521479,10	1306314,55	51° 44' 9,431"	39° 17' 54,665"
107599	1662	Земли энергетики № 59	521479,22	1306314,36	51° 44' 9,435"	39° 17' 54,655"
107600	1663	Земли энергетики № 59	521479,39	1306314,19	51° 44' 9,440"	39° 17' 54,646"
107601	1664	Земли энергетики № 59	521479,58	1306314,05	51° 44' 9,446"	39° 17' 54,639"
107602	1665	Земли энергетики № 59	521479,79	1306313,95	51° 44' 9,453"	39° 17' 54,634"
107603	1666	Земли энергетики № 59	521480,01	1306313,90	51° 44' 9,460"	39° 17' 54,631"
107604	1667	Земли энергетики № 59	521480,24	1306313,87	51° 44' 9,468"	39° 17' 54,630"
107605	1668	Земли энергетики № 59	521480,47	1306313,90	51° 44' 9,475"	39° 17' 54,631"
107606	1669	Земли энергетики № 59	521480,69	1306313,94	51° 44' 9,482"	39° 17' 54,634"
107607	1670	Земли энергетики № 59	521480,90	1306314,04	51° 44' 9,489"	39° 17' 54,639"
107608	1671	Земли энергетики № 59	521481,09	1306314,17	51° 44' 9,495"	39° 17' 54,646"
107609	1672	Земли энергетики № 59	521481,26	1306314,34	51° 44' 9,501"	39° 17' 54,655"
107610	1673	Земли энергетики № 59	521481,40	1306314,53	51° 44' 9,505"	39° 17' 54,665"
107611	1674	Земли энергетики № 59	521481,50	1306314,74	51° 44' 9,508"	39° 17' 54,676"
107612	1675	Земли энергетики № 59	521481,55	1306314,96	51° 44' 9,510"	39° 17' 54,688"
107613	1676	Земли энергетики № 59	521481,58	1306315,18	51° 44' 9,511"	39° 17' 54,699"
107614	1677	Земли энергетики № 59	521481,55	1306315,42	51° 44' 9,510"	39° 17' 54,711"
107615	1678	Земли энергетики № 59	521481,51	1306315,64	51° 44' 9,508"	39° 17' 54,723"

107616	1679	Земли энергетики № 59	521481,41	1306315,85	51° 44' 9,505"	39° 17' 54,734"
107617	1680	Земли энергетики № 59	521481,28	1306316,04	51° 44' 9,501"	39° 17' 54,744"
107618	1681	Земли энергетики № 59	521481,11	1306316,21	51° 44' 9,495"	39° 17' 54,752"
107619	1682	Земли энергетики № 59	521480,92	1306316,34	51° 44' 9,489"	39° 17' 54,759"
107620	1683	Земли энергетики № 59	521480,71	1306316,44	51° 44' 9,482"	39° 17' 54,764"
107621	1684	Земли энергетики № 59	521480,50	1306316,50	51° 44' 9,475"	39° 17' 54,767"
107622	1685	Земли энергетики № 59	521480,27	1306316,53	51° 44' 9,468"	39° 17' 54,768"
107623	1686	Земли энергетики № 59	521480,04	1306316,50	51° 44' 9,460"	39° 17' 54,767"
107624	1687	Земли энергетики № 59	521479,81	1306316,45	51° 44' 9,453"	39° 17' 54,764"
107625	1688	Земли энергетики № 59	521479,60	1306316,35	51° 44' 9,446"	39° 17' 54,759"
107626	1689	Земли энергетики № 59	521479,41	1306316,23	51° 44' 9,440"	39° 17' 54,753"
107627	1690	Земли энергетики № 59	521479,24	1306316,06	51° 44' 9,435"	39° 17' 54,743"
107628	1691	Земли энергетики № 59	521479,11	1306315,87	51° 44' 9,431"	39° 17' 54,733"
107629	1692	Земли энергетики № 59	521479,01	1306315,66	51° 44' 9,427"	39° 17' 54,723"
107630	1693	Земли энергетики № 59	521478,95	1306315,44	51° 44' 9,425"	39° 17' 54,711"
107631	1694	Земли энергетики № 59	521652,76	1306310,91	51° 44' 15,050"	39° 17' 54,576"
107632	1695	Земли энергетики № 59	521652,73	1306310,68	51° 44' 15,049"	39° 17' 54,564"
107633	1696	Земли энергетики № 59	521652,76	1306310,45	51° 44' 15,050"	39° 17' 54,552"
107634	1697	Земли энергетики № 59	521652,81	1306310,23	51° 44' 15,052"	39° 17' 54,541"
107635	1698	Земли энергетики № 59	521652,90	1306310,02	51° 44' 15,055"	39° 17' 54,530"
107636	1699	Земли энергетики № 59	521653,03	1306309,83	51° 44' 15,059"	39° 17' 54,520"
107637	1700	Земли энергетики № 59	521653,20	1306309,66	51° 44' 15,065"	39° 17' 54,511"
107638	1701	Земли энергетики № 59	521653,39	1306309,53	51° 44' 15,071"	39° 17' 54,504"
107639	1702	Земли энергетики № 59	521653,60	1306309,42	51° 44' 15,078"	39° 17' 54,499"
107640	1703	Земли энергетики № 59	521653,82	1306309,37	51° 44' 15,085"	39° 17' 54,496"
107641	1704	Земли энергетики № 59	521654,05	1306309,34	51° 44' 15,092"	39° 17' 54,495"
107642	1705	Земли энергетики № 59	521654,28	1306309,37	51° 44' 15,100"	39° 17' 54,497"
107643	1706	Земли энергетики № 59	521654,50	1306309,42	51° 44' 15,107"	39° 17' 54,499"
107644	1707	Земли энергетики № 59	521654,71	1306309,51	51° 44' 15,114"	39° 17' 54,504"
107645	1708	Земли энергетики № 59	521654,90	1306309,64	51° 44' 15,120"	39° 17' 54,511"
107646	1709	Земли энергетики № 59	521655,07	1306309,81	51° 44' 15,125"	39° 17' 54,520"
107647	1710	Земли энергетики № 59	521655,20	1306310,00	51° 44' 15,129"	39° 17' 54,530"
107648	1711	Земли энергетики № 59	521655,31	1306310,21	51° 44' 15,133"	39° 17' 54,541"
107649	1712	Земли энергетики № 59	521655,36	1306310,43	51° 44' 15,134"	39° 17' 54,553"
107650	1713	Земли энергетики № 59	521655,39	1306310,66	51° 44' 15,135"	39° 17' 54,564"
107651	1714	Земли энергетики № 59	521655,36	1306310,89	51° 44' 15,134"	39° 17' 54,576"
107652	1715	Земли энергетики № 59	521655,32	1306311,11	51° 44' 15,133"	39° 17' 54,588"
107653	1716	Земли энергетики № 59	521655,22	1306311,32	51° 44' 15,130"	39° 17' 54,599"
107654	1717	Земли энергетики № 59	521655,09	1306311,51	51° 44' 15,125"	39° 17' 54,608"
107655	1718	Земли энергетики № 59	521654,92	1306311,68	51° 44' 15,120"	39° 17' 54,617"
107656	1719	Земли энергетики № 59	521654,73	1306311,81	51° 44' 15,114"	39° 17' 54,624"

107657	1720	Земли энергетики № 59	521654,52	1306311,91	51° 44' 15,107"	39° 17' 54,629"
107658	1721	Земли энергетики № 59	521654,30	1306311,97	51° 44' 15,100"	39° 17' 54,632"
107659	1722	Земли энергетики № 59	521654,07	1306312,00	51° 44' 15,092"	39° 17' 54,634"
107660	1723	Земли энергетики № 59	521653,84	1306311,97	51° 44' 15,085"	39° 17' 54,632"
107661	1724	Земли энергетики № 59	521653,62	1306311,92	51° 44' 15,078"	39° 17' 54,629"
107662	1725	Земли энергетики № 59	521653,41	1306311,83	51° 44' 15,071"	39° 17' 54,624"
107663	1726	Земли энергетики № 59	521653,22	1306311,70	51° 44' 15,065"	39° 17' 54,617"
107664	1727	Земли энергетики № 59	521653,05	1306311,53	51° 44' 15,059"	39° 17' 54,609"
107665	1728	Земли энергетики № 59	521652,92	1306311,34	51° 44' 15,055"	39° 17' 54,599"
107666	1729	Земли энергетики № 59	521652,82	1306311,13	51° 44' 15,052"	39° 17' 54,587"
107667	1730	Земли энергетики № 59	521652,76	1306310,91	51° 44' 15,050"	39° 17' 54,576"
107668	1731	Земли энергетики № 59	521809,94	1306308,05	51° 44' 20,136"	39° 17' 54,519"
107669	1732	Земли энергетики № 59	521809,90	1306307,82	51° 44' 20,135"	39° 17' 54,506"
107670	1733	Земли энергетики № 59	521809,93	1306307,59	51° 44' 20,136"	39° 17' 54,494"
107671	1734	Земли энергетики № 59	521809,98	1306307,37	51° 44' 20,138"	39° 17' 54,483"
107672	1735	Земли энергетики № 59	521810,08	1306307,16	51° 44' 20,141"	39° 17' 54,472"
107673	1736	Земли энергетики № 59	521810,21	1306306,97	51° 44' 20,146"	39° 17' 54,462"
107674	1737	Земли энергетики № 59	521810,38	1306306,80	51° 44' 20,151"	39° 17' 54,453"
107675	1738	Земли энергетики № 59	521810,56	1306306,66	51° 44' 20,157"	39° 17' 54,447"
107676	1739	Земли энергетики № 59	521810,77	1306306,56	51° 44' 20,164"	39° 17' 54,441"
107677	1740	Земли энергетики № 59	521810,99	1306306,51	51° 44' 20,171"	39° 17' 54,439"
107678	1741	Земли энергетики № 59	521811,22	1306306,48	51° 44' 20,178"	39° 17' 54,438"
107679	1742	Земли энергетики № 59	521811,45	1306306,51	51° 44' 20,186"	39° 17' 54,439"
107680	1743	Земли энергетики № 59	521811,67	1306306,55	51° 44' 20,193"	39° 17' 54,441"
107681	1744	Земли энергетики № 59	521811,88	1306306,65	51° 44' 20,200"	39° 17' 54,447"
107682	1745	Земли энергетики № 59	521812,08	1306306,78	51° 44' 20,206"	39° 17' 54,454"
107683	1746	Земли энергетики № 59	521812,25	1306306,95	51° 44' 20,212"	39° 17' 54,463"
107684	1747	Земли энергетики № 59	521812,38	1306307,14	51° 44' 20,216"	39° 17' 54,473"
107685	1748	Земли энергетики № 59	521812,48	1306307,35	51° 44' 20,219"	39° 17' 54,483"
107686	1749	Земли энергетики № 59	521812,53	1306307,57	51° 44' 20,220"	39° 17' 54,495"
107687	1750	Земли энергетики № 59	521812,56	1306307,80	51° 44' 20,221"	39° 17' 54,507"
107688	1751	Земли энергетики № 59	521812,54	1306308,03	51° 44' 20,221"	39° 17' 54,519"
107689	1752	Земли энергетики № 59	521812,49	1306308,25	51° 44' 20,219"	39° 17' 54,530"
107690	1753	Земли энергетики № 59	521812,39	1306308,46	51° 44' 20,216"	39° 17' 54,541"
107691	1754	Земли энергетики № 59	521812,26	1306308,65	51° 44' 20,211"	39° 17' 54,551"
107692	1755	Земли энергетики № 59	521812,09	1306308,82	51° 44' 20,206"	39° 17' 54,560"
107693	1756	Земли энергетики № 59	521811,91	1306308,95	51° 44' 20,200"	39° 17' 54,567"
107694	1757	Земли энергетики № 59	521811,70	1306309,05	51° 44' 20,193"	39° 17' 54,572"
107695	1758	Земли энергетики № 59	521811,48	1306309,11	51° 44' 20,186"	39° 17' 54,575"
107696	1759	Земли энергетики № 59	521811,25	1306309,14	51° 44' 20,178"	39° 17' 54,576"
107697	1760	Земли энергетики № 59	521811,02	1306309,11	51° 44' 20,171"	39° 17' 54,575"

107698	1761	Земли энергетики № 59	521810,80	1306309,06	51° 44' 20,164"	39° 17' 54,571"
107699	1762	Земли энергетики № 59	521810,59	1306308,96	51° 44' 20,157"	39° 17' 54,566"
107700	1763	Земли энергетики № 59	521810,39	1306308,84	51° 44' 20,151"	39° 17' 54,560"
107701	1764	Земли энергетики № 59	521810,22	1306308,67	51° 44' 20,145"	39° 17' 54,551"
107702	1765	Земли энергетики № 59	521810,09	1306308,48	51° 44' 20,141"	39° 17' 54,541"
107703	1766	Земли энергетики № 59	521809,99	1306308,27	51° 44' 20,138"	39° 17' 54,530"
107704	1767	Земли энергетики № 59	521809,94	1306308,05	51° 44' 20,136"	39° 17' 54,519"
107705	1768	Земли энергетики № 59	521970,15	1306304,42	51° 44' 25,321"	39° 17' 54,423"
107706	1769	Земли энергетики № 59	521970,12	1306304,19	51° 44' 25,320"	39° 17' 54,411"
107707	1770	Земли энергетики № 59	521970,15	1306303,96	51° 44' 25,321"	39° 17' 54,399"
107708	1771	Земли энергетики № 59	521970,20	1306303,74	51° 44' 25,323"	39° 17' 54,387"
107709	1772	Земли энергетики № 59	521970,29	1306303,53	51° 44' 25,326"	39° 17' 54,376"
107710	1773	Земли энергетики № 59	521970,42	1306303,34	51° 44' 25,330"	39° 17' 54,366"
107711	1774	Земли энергетики № 59	521970,59	1306303,17	51° 44' 25,335"	39° 17' 54,358"
107712	1775	Земли энергетики № 59	521970,78	1306303,03	51° 44' 25,342"	39° 17' 54,350"
107713	1776	Земли энергетики № 59	521970,99	1306302,93	51° 44' 25,348"	39° 17' 54,345"
107714	1777	Земли энергетики № 59	521971,21	1306302,88	51° 44' 25,356"	39° 17' 54,343"
107715	1778	Земли энергетики № 59	521971,44	1306302,85	51° 44' 25,363"	39° 17' 54,342"
107716	1779	Земли энергетики № 59	521971,67	1306302,88	51° 44' 25,370"	39° 17' 54,343"
107717	1780	Земли энергетики № 59	521971,89	1306302,92	51° 44' 25,378"	39° 17' 54,345"
107718	1781	Земли энергетики № 59	521972,10	1306303,02	51° 44' 25,384"	39° 17' 54,351"
107719	1782	Земли энергетики № 59	521972,29	1306303,15	51° 44' 25,390"	39° 17' 54,358"
107720	1783	Земли энергетики № 59	521972,46	1306303,32	51° 44' 25,396"	39° 17' 54,367"
107721	1784	Земли энергетики № 59	521972,59	1306303,51	51° 44' 25,400"	39° 17' 54,377"
107722	1785	Земли энергетики № 59	521972,70	1306303,72	51° 44' 25,403"	39° 17' 54,388"
107723	1786	Земли энергетики № 59	521972,75	1306303,94	51° 44' 25,405"	39° 17' 54,399"
107724	1787	Земли энергетики № 59	521972,78	1306304,17	51° 44' 25,406"	39° 17' 54,411"
107725	1788	Земли энергетики № 59	521972,75	1306304,40	51° 44' 25,405"	39° 17' 54,423"
107726	1789	Земли энергетики № 59	521972,71	1306304,62	51° 44' 25,403"	39° 17' 54,434"
107727	1790	Земли энергетики № 59	521972,61	1306304,83	51° 44' 25,400"	39° 17' 54,446"
107728	1791	Земли энергетики № 59	521972,48	1306305,02	51° 44' 25,396"	39° 17' 54,455"
107729	1792	Земли энергетики № 59	521972,31	1306305,19	51° 44' 25,390"	39° 17' 54,464"
107730	1793	Земли энергетики № 59	521972,12	1306305,32	51° 44' 25,384"	39° 17' 54,471"
107731	1794	Земли энергетики № 59	521971,91	1306305,42	51° 44' 25,377"	39° 17' 54,476"
107732	1795	Земли энергетики № 59	521971,69	1306305,48	51° 44' 25,370"	39° 17' 54,479"
107733	1796	Земли энергетики № 59	521971,46	1306305,51	51° 44' 25,363"	39° 17' 54,480"
107734	1797	Земли энергетики № 59	521971,23	1306305,48	51° 44' 25,355"	39° 17' 54,478"
107735	1798	Земли энергетики № 59	521971,01	1306305,43	51° 44' 25,348"	39° 17' 54,476"
107736	1799	Земли энергетики № 59	521970,80	1306305,33	51° 44' 25,341"	39° 17' 54,470"
107737	1800	Земли энергетики № 59	521970,61	1306305,21	51° 44' 25,335"	39° 17' 54,464"
107738	1801	Земли энергетики № 59	521970,44	1306305,04	51° 44' 25,330"	39° 17' 54,455"

107739	1802	Земли энергетики № 59	521970,31	1306304,85	51° 44' 25,326"	39° 17' 54,445"
107740	1803	Земли энергетики № 59	521970,21	1306304,64	51° 44' 25,323"	39° 17' 54,434"
107741	1804	Земли энергетики № 59	521970,15	1306304,42	51° 44' 25,321"	39° 17' 54,423"
107742	1805	Земли энергетики № 59	503730,81	1302058,52	51° 34' 36,699"	39° 14' 3,389"
107743	1806	Земли энергетики № 59	503728,07	1302053,27	51° 34' 36,612"	39° 14' 3,115"
107744	1807	Земли энергетики № 59	503733,32	1302050,53	51° 34' 36,783"	39° 14' 2,975"
107745	1808	Земли энергетики № 59	503736,06	1302055,77	51° 34' 36,870"	39° 14' 3,249"
107746	1809	Земли энергетики № 59	503730,81	1302058,52	51° 34' 36,699"	39° 14' 3,389"
107747	1810	Земли энергетики № 59	503761,66	1301970,48	51° 34' 37,727"	39° 13' 58,834"
107748	1811	Земли энергетики № 59	503757,16	1301966,65	51° 34' 37,582"	39° 13' 58,632"
107749	1812	Земли энергетики № 59	503760,98	1301962,13	51° 34' 37,707"	39° 13' 58,400"
107750	1813	Земли энергетики № 59	503765,49	1301965,96	51° 34' 37,852"	39° 13' 58,601"
107751	1814	Земли энергетики № 59	503761,66	1301970,48	51° 34' 37,727"	39° 13' 58,834"
107752	1815	Земли энергетики № 59	503880,30	1301958,06	51° 34' 41,569"	39° 13' 58,252"
107753	1816	Земли энергетики № 59	503879,90	1301957,14	51° 34' 41,556"	39° 13' 58,204"
107754	1817	Земли энергетики № 59	503880,28	1301956,20	51° 34' 41,569"	39° 13' 58,155"
107755	1818	Земли энергетики № 59	503881,21	1301955,80	51° 34' 41,599"	39° 13' 58,135"
107756	1819	Земли энергетики № 59	503882,14	1301956,19	51° 34' 41,629"	39° 13' 58,156"
107757	1820	Земли энергетики № 59	503882,54	1301957,11	51° 34' 41,642"	39° 13' 58,204"
107758	1821	Земли энергетики № 59	503882,16	1301958,05	51° 34' 41,629"	39° 13' 58,252"
107759	1822	Земли энергетики № 59	503881,24	1301958,44	51° 34' 41,599"	39° 13' 58,272"
107760	1823	Земли энергетики № 59	503880,30	1301958,06	51° 34' 41,569"	39° 13' 58,252"
107761	1824	Земли энергетики № 59	504012,04	1301951,14	51° 34' 45,834"	39° 13' 57,963"
107762	1825	Земли энергетики № 59	504006,16	1301950,57	51° 34' 45,644"	39° 13' 57,930"
107763	1826	Земли энергетики № 59	504006,72	1301944,69	51° 34' 45,664"	39° 13' 57,625"
107764	1827	Земли энергетики № 59	504012,61	1301945,25	51° 34' 45,854"	39° 13' 57,657"
107765	1828	Земли энергетики № 59	504012,04	1301951,14	51° 34' 45,834"	39° 13' 57,963"
107766	1829	Земли энергетики № 59	504081,84	1302132,73	51° 34' 48,032"	39° 14' 7,429"
107767	1830	Земли энергетики № 59	504081,44	1302131,80	51° 34' 48,019"	39° 14' 7,381"
107768	1831	Земли энергетики № 59	504081,82	1302130,87	51° 34' 48,032"	39° 14' 7,333"
107769	1832	Земли энергетики № 59	504082,75	1302130,47	51° 34' 48,062"	39° 14' 7,313"
107770	1833	Земли энергетики № 59	504083,68	1302130,85	51° 34' 48,092"	39° 14' 7,333"
107771	1834	Земли энергетики № 59	504084,08	1302131,77	51° 34' 48,104"	39° 14' 7,381"
107772	1835	Земли энергетики № 59	504083,70	1302132,71	51° 34' 48,092"	39° 14' 7,429"
107773	1836	Земли энергетики № 59	504082,77	1302133,11	51° 34' 48,062"	39° 14' 7,450"
107774	1837	Земли энергетики № 59	504081,84	1302132,73	51° 34' 48,032"	39° 14' 7,429"
107775	1838	Земли энергетики № 59	504073,99	1302010,25	51° 34' 47,818"	39° 14' 1,065"
107776	1839	Земли энергетики № 59	504071,88	1302004,73	51° 34' 47,752"	39° 14' 0,777"
107777	1840	Земли энергетики № 59	504077,41	1302002,62	51° 34' 47,932"	39° 14' 0,671"
107778	1841	Земли энергетики № 59	504079,52	1302008,14	51° 34' 47,998"	39° 14' 0,958"
107779	1842	Земли энергетики № 59	504073,99	1302010,25	51° 34' 47,818"	39° 14' 1,065"

107780	1843	Земли энергетики № 59	504231,30	1304128,59	51° 34' 52,190"	39° 15' 51,154"
107781	1844	Земли энергетики № 59	504230,90	1304127,66	51° 34' 52,178"	39° 15' 51,105"
107782	1845	Земли энергетики № 59	504231,28	1304126,73	51° 34' 52,190"	39° 15' 51,057"
107783	1846	Земли энергетики № 59	504232,21	1304126,33	51° 34' 52,221"	39° 15' 51,037"
107784	1847	Земли энергетики № 59	504233,14	1304126,71	51° 34' 52,250"	39° 15' 51,057"
107785	1848	Земли энергетики № 59	504233,54	1304127,64	51° 34' 52,263"	39° 15' 51,106"
107786	1849	Земли энергетики № 59	504233,16	1304128,57	51° 34' 52,250"	39° 15' 51,154"
107787	1850	Земли энергетики № 59	504232,23	1304128,97	51° 34' 52,220"	39° 15' 51,174"
107788	1851	Земли энергетики № 59	504231,30	1304128,59	51° 34' 52,190"	39° 15' 51,154"
107789	1852	Земли энергетики № 59	504291,10	1304228,52	51° 34' 54,090"	39° 15' 56,377"
107790	1853	Земли энергетики № 59	504290,70	1304227,59	51° 34' 54,078"	39° 15' 56,328"
107791	1854	Земли энергетики № 59	504291,08	1304226,66	51° 34' 54,090"	39° 15' 56,280"
107792	1855	Земли энергетики № 59	504292,01	1304226,26	51° 34' 54,121"	39° 15' 56,260"
107793	1856	Земли энергетики № 59	504292,94	1304226,64	51° 34' 54,151"	39° 15' 56,280"
107794	1857	Земли энергетики № 59	504293,34	1304227,57	51° 34' 54,163"	39° 15' 56,328"
107795	1858	Земли энергетики № 59	504292,96	1304228,50	51° 34' 54,151"	39° 15' 56,377"
107796	1859	Земли энергетики № 59	504292,03	1304228,90	51° 34' 54,120"	39° 15' 56,397"
107797	1860	Земли энергетики № 59	504291,10	1304228,52	51° 34' 54,090"	39° 15' 56,377"
107798	1861	Земли энергетики № 59	504355,24	1304336,25	51° 34' 56,128"	39° 16' 2,007"
107799	1862	Земли энергетики № 59	504354,84	1304335,32	51° 34' 56,116"	39° 16' 1,958"
107800	1863	Земли энергетики № 59	504355,22	1304334,39	51° 34' 56,128"	39° 16' 1,910"
107801	1864	Земли энергетики № 59	504356,15	1304333,99	51° 34' 56,158"	39° 16' 1,890"
107802	1865	Земли энергетики № 59	504357,08	1304334,37	51° 34' 56,188"	39° 16' 1,910"
107803	1866	Земли энергетики № 59	504357,48	1304335,30	51° 34' 56,201"	39° 16' 1,959"
107804	1867	Земли энергетики № 59	504357,10	1304336,23	51° 34' 56,188"	39° 16' 2,007"
107805	1868	Земли энергетики № 59	504356,17	1304336,63	51° 34' 56,158"	39° 16' 2,027"
107806	1869	Земли энергетики № 59	504355,24	1304336,25	51° 34' 56,128"	39° 16' 2,007"
107807	1870	Земли энергетики № 59	504419,37	1304443,39	51° 34' 58,166"	39° 16' 7,606"
107808	1871	Земли энергетики № 59	504418,97	1304442,46	51° 34' 58,153"	39° 16' 7,558"
107809	1872	Земли энергетики № 59	504419,35	1304441,53	51° 34' 58,166"	39° 16' 7,510"
107810	1873	Земли энергетики № 59	504420,28	1304441,13	51° 34' 58,196"	39° 16' 7,489"
107811	1874	Земли энергетики № 59	504421,21	1304441,51	51° 34' 58,226"	39° 16' 7,510"
107812	1875	Земли энергетики № 59	504421,61	1304442,44	51° 34' 58,239"	39° 16' 7,558"
107813	1876	Земли энергетики № 59	504421,23	1304443,37	51° 34' 58,226"	39° 16' 7,606"
107814	1877	Земли энергетики № 59	504420,30	1304443,77	51° 34' 58,196"	39° 16' 7,627"
107815	1878	Земли энергетики № 59	504419,37	1304443,39	51° 34' 58,166"	39° 16' 7,606"
107816	1879	Земли энергетики № 59	504483,31	1304550,53	51° 35' 0,197"	39° 16' 13,206"
107817	1880	Земли энергетики № 59	504482,91	1304549,60	51° 35' 0,185"	39° 16' 13,157"
107818	1881	Земли энергетики № 59	504483,29	1304548,67	51° 35' 0,197"	39° 16' 13,109"
107819	1882	Земли энергетики № 59	504484,22	1304548,27	51° 35' 0,228"	39° 16' 13,089"
107820	1883	Земли энергетики № 59	504485,15	1304548,65	51° 35' 0,257"	39° 16' 13,109"

107821	1884	Земли энергетики № 59	504485,55	1304549,58	51° 35' 0,270"	39° 16' 13,158"
107822	1885	Земли энергетики № 59	504485,17	1304550,51	51° 35' 0,257"	39° 16' 13,206"
107823	1886	Земли энергетики № 59	504484,24	1304550,91	51° 35' 0,227"	39° 16' 13,226"
107824	1887	Земли энергетики № 59	504483,31	1304550,53	51° 35' 0,197"	39° 16' 13,206"
107825	1888	Земли энергетики № 59	504548,77	1304660,19	51° 35' 2,277"	39° 16' 18,937"
107826	1889	Земли энергетики № 59	504548,37	1304659,26	51° 35' 2,264"	39° 16' 18,889"
107827	1890	Земли энергетики № 59	504548,75	1304658,33	51° 35' 2,277"	39° 16' 18,841"
107828	1891	Земли энергетики № 59	504549,68	1304657,93	51° 35' 2,307"	39° 16' 18,821"
107829	1892	Земли энергетики № 59	504550,61	1304658,31	51° 35' 2,337"	39° 16' 18,841"
107830	1893	Земли энергетики № 59	504551,01	1304659,23	51° 35' 2,350"	39° 16' 18,889"
107831	1894	Земли энергетики № 59	504550,63	1304660,17	51° 35' 2,337"	39° 16' 18,937"
107832	1895	Земли энергетики № 59	504549,70	1304660,57	51° 35' 2,307"	39° 16' 18,958"
107833	1896	Земли энергетики № 59	504548,77	1304660,19	51° 35' 2,277"	39° 16' 18,937"
107834	1897	Земли энергетики № 59	504612,80	1304767,54	51° 35' 4,311"	39° 16' 24,548"
107835	1898	Земли энергетики № 59	504612,40	1304766,61	51° 35' 4,298"	39° 16' 24,500"
107836	1899	Земли энергетики № 59	504612,78	1304765,68	51° 35' 4,311"	39° 16' 24,452"
107837	1900	Земли энергетики № 59	504613,71	1304765,28	51° 35' 4,341"	39° 16' 24,432"
107838	1901	Земли энергетики № 59	504614,64	1304765,66	51° 35' 4,371"	39° 16' 24,452"
107839	1902	Земли энергетики № 59	504615,04	1304766,58	51° 35' 4,384"	39° 16' 24,500"
107840	1903	Земли энергетики № 59	504614,66	1304767,52	51° 35' 4,371"	39° 16' 24,548"
107841	1904	Земли энергетики № 59	504613,74	1304767,92	51° 35' 4,341"	39° 16' 24,569"
107842	1905	Земли энергетики № 59	504612,80	1304767,54	51° 35' 4,311"	39° 16' 24,548"
107843	1906	Земли энергетики № 59	504674,31	1304870,83	51° 35' 6,265"	39° 16' 29,947"
107844	1907	Земли энергетики № 59	504673,92	1304869,90	51° 35' 6,253"	39° 16' 29,899"
107845	1908	Земли энергетики № 59	504674,30	1304868,97	51° 35' 6,265"	39° 16' 29,851"
107846	1909	Земли энергетики № 59	504675,22	1304868,57	51° 35' 6,295"	39° 16' 29,830"
107847	1910	Земли энергетики № 59	504676,16	1304868,95	51° 35' 6,325"	39° 16' 29,851"
107848	1911	Земли энергетики № 59	504676,56	1304869,88	51° 35' 6,338"	39° 16' 29,899"
107849	1912	Земли энергетики № 59	504676,17	1304870,81	51° 35' 6,325"	39° 16' 29,947"
107850	1913	Земли энергетики № 59	504675,25	1304871,21	51° 35' 6,295"	39° 16' 29,967"
107851	1914	Земли энергетики № 59	504674,31	1304870,83	51° 35' 6,265"	39° 16' 29,947"
107852	1915	Земли энергетики № 59	504735,93	1304974,41	51° 35' 8,222"	39° 16' 35,361"
107853	1916	Земли энергетики № 59	504735,53	1304973,49	51° 35' 8,210"	39° 16' 35,313"
107854	1917	Земли энергетики № 59	504735,91	1304972,55	51° 35' 8,222"	39° 16' 35,265"
107855	1918	Земли энергетики № 59	504736,84	1304972,15	51° 35' 8,252"	39° 16' 35,244"
107856	1919	Земли энергетики № 59	504737,77	1304972,54	51° 35' 8,282"	39° 16' 35,265"
107857	1920	Земли энергетики № 59	504738,17	1304973,46	51° 35' 8,295"	39° 16' 35,313"
107858	1921	Земли энергетики № 59	504737,79	1304974,40	51° 35' 8,282"	39° 16' 35,362"
107859	1922	Земли энергетики № 59	504736,86	1304974,79	51° 35' 8,252"	39° 16' 35,381"
107860	1923	Земли энергетики № 59	504735,93	1304974,41	51° 35' 8,222"	39° 16' 35,361"
107861	1924	Земли энергетики № 59	504803,68	1305087,53	51° 35' 10,374"	39° 16' 41,274"

107862	1925	Земли энергетики № 59	504803,29	1305086,60	51° 35' 10,362"	39° 16' 41,226"
107863	1926	Земли энергетики № 59	504803,67	1305085,67	51° 35' 10,375"	39° 16' 41,178"
107864	1927	Земли энергетики № 59	504804,59	1305085,27	51° 35' 10,405"	39° 16' 41,157"
107865	1928	Земли энергетики № 59	504805,53	1305085,65	51° 35' 10,435"	39° 16' 41,178"
107866	1929	Земли энергетики № 59	504805,93	1305086,58	51° 35' 10,447"	39° 16' 41,226"
107867	1930	Земли энергетики № 59	504805,54	1305087,51	51° 35' 10,435"	39° 16' 41,274"
107868	1931	Земли энергетики № 59	504804,62	1305087,91	51° 35' 10,405"	39° 16' 41,295"
107869	1932	Земли энергетики № 59	504803,68	1305087,53	51° 35' 10,374"	39° 16' 41,274"
107870	1933	Земли энергетики № 59	505033,94	1301613,56	51° 35' 19,007"	39° 13' 40,973"
107871	1934	Земли энергетики № 59	505029,47	1301613,31	51° 35' 18,863"	39° 13' 40,958"
107872	1935	Земли энергетики № 59	505029,73	1301608,84	51° 35' 18,873"	39° 13' 40,726"
107873	1936	Земли энергетики № 59	505034,19	1301609,10	51° 35' 19,017"	39° 13' 40,742"
107874	1937	Земли энергетики № 59	505033,94	1301613,56	51° 35' 19,007"	39° 13' 40,973"
107875	1938	Земли энергетики № 59	505121,04	1303449,59	51° 35' 21,209"	39° 15' 16,381"
107876	1939	Земли энергетики № 59	505120,61	1303442,50	51° 35' 21,198"	39° 15' 16,013"
107877	1940	Земли энергетики № 59	505127,69	1303442,07	51° 35' 21,427"	39° 15' 15,994"
107878	1941	Земли энергетики № 59	505128,13	1303449,15	51° 35' 21,439"	39° 15' 16,362"
107879	1942	Земли энергетики № 59	505121,04	1303449,59	51° 35' 21,209"	39° 15' 16,381"
107880	1943	Земли энергетики № 59	505513,46	1304214,51	51° 35' 33,643"	39° 15' 56,328"
107881	1944	Земли энергетики № 59	505512,66	1304209,39	51° 35' 33,618"	39° 15' 56,062"
107882	1945	Земли энергетики № 59	505517,57	1304208,62	51° 35' 33,778"	39° 15' 56,024"
107883	1946	Земли энергетики № 59	505518,37	1304213,74	51° 35' 33,802"	39° 15' 56,291"
107884	1947	Земли энергетики № 59	505513,46	1304214,51	51° 35' 33,643"	39° 15' 56,328"
107885	1948	Земли энергетики № 59	505512,41	1303978,41	51° 35' 33,690"	39° 15' 44,064"
107886	1949	Земли энергетики № 59	505510,30	1303972,07	51° 35' 33,624"	39° 15' 43,733"
107887	1950	Земли энергетики № 59	505516,69	1303969,94	51° 35' 33,832"	39° 15' 43,626"
107888	1951	Земли энергетики № 59	505518,80	1303976,28	51° 35' 33,898"	39° 15' 43,957"
107889	1952	Земли энергетики № 59	505512,41	1303978,41	51° 35' 33,690"	39° 15' 44,064"
107890	1953	Земли энергетики № 59	505511,83	1303833,86	51° 35' 33,721"	39° 15' 36,555"
107891	1954	Земли энергетики № 59	505508,93	1303829,45	51° 35' 33,629"	39° 15' 36,325"
107892	1955	Земли энергетики № 59	505513,16	1303826,68	51° 35' 33,767"	39° 15' 36,183"
107893	1956	Земли энергетики № 59	505516,05	1303831,08	51° 35' 33,859"	39° 15' 36,413"
107894	1957	Земли энергетики № 59	505511,83	1303833,86	51° 35' 33,721"	39° 15' 36,555"
107895	1958	Земли энергетики № 59	505508,48	1303620,71	51° 35' 33,686"	39° 15' 25,482"
107896	1959	Земли энергетики № 59	505505,83	1303616,52	51° 35' 33,602"	39° 15' 25,263"
107897	1960	Земли энергетики № 59	505510,13	1303613,80	51° 35' 33,742"	39° 15' 25,124"
107898	1961	Земли энергетики № 59	505512,78	1303617,99	51° 35' 33,826"	39° 15' 25,343"
107899	1962	Земли энергетики № 59	505508,48	1303620,71	51° 35' 33,686"	39° 15' 25,482"
107900	1963	Земли энергетики № 59	505552,48	1304281,67	51° 35' 34,882"	39° 15' 59,838"
107901	1964	Земли энергетики № 59	505550,08	1304277,29	51° 35' 34,806"	39° 15' 59,609"
107902	1965	Земли энергетики № 59	505554,46	1304274,88	51° 35' 34,948"	39° 15' 59,487"

107903	1966	Земли энергетики № 59	505556,87	1304279,26	51° 35' 35,025"	39° 15' 59,716"
107904	1967	Земли энергетики № 59	505552,48	1304281,67	51° 35' 34,882"	39° 15' 59,838"
107905	1968	Земли энергетики № 59	505668,09	1304482,80	51° 35' 38,552"	39° 16' 10,350"
107906	1969	Земли энергетики № 59	505665,12	1304478,77	51° 35' 38,458"	39° 16' 10,139"
107907	1970	Земли энергетики № 59	505669,15	1304475,81	51° 35' 38,589"	39° 16' 9,988"
107908	1971	Земли энергетики № 59	505672,11	1304479,83	51° 35' 38,683"	39° 16' 10,198"
107909	1972	Земли энергетики № 59	505668,09	1304482,80	51° 35' 38,552"	39° 16' 10,350"
107910	1973	Земли энергетики № 59	505772,13	1304663,27	51° 35' 41,855"	39° 16' 19,783"
107911	1974	Земли энергетики № 59	505765,18	1304659,00	51° 35' 41,632"	39° 16' 19,557"
107912	1975	Земли энергетики № 59	505769,45	1304652,05	51° 35' 41,773"	39° 16' 19,199"
107913	1976	Земли энергетики № 59	505776,40	1304656,32	51° 35' 41,996"	39° 16' 19,424"
107914	1977	Земли энергетики № 59	505772,13	1304663,27	51° 35' 41,855"	39° 16' 19,783"
107915	1978	Земли энергетики № 59	505774,10	1300603,74	51° 35' 43,284"	39° 12' 48,909"
107916	1979	Земли энергетики № 59	505774,00	1300603,59	51° 35' 43,280"	39° 12' 48,901"
107917	1980	Земли энергетики № 59	505774,24	1300603,45	51° 35' 43,288"	39° 12' 48,894"
107918	1981	Земли энергетики № 59	505774,33	1300603,57	51° 35' 43,291"	39° 12' 48,900"
107919	1982	Земли энергетики № 59	505774,10	1300603,74	51° 35' 43,284"	39° 12' 48,909"
107920	1983	Земли энергетики № 59	505775,45	1300606,65	51° 35' 43,326"	39° 12' 49,060"
107921	1984	Земли энергетики № 59	505775,36	1300606,49	51° 35' 43,323"	39° 12' 49,052"
107922	1985	Земли энергетики № 59	505775,59	1300606,35	51° 35' 43,331"	39° 12' 49,045"
107923	1986	Земли энергетики № 59	505775,69	1300606,49	51° 35' 43,334"	39° 12' 49,052"
107924	1987	Земли энергетики № 59	505775,45	1300606,65	51° 35' 43,326"	39° 12' 49,060"
107925	1988	Земли энергетики № 59	505790,51	1300644,00	51° 35' 43,802"	39° 12' 51,008"
107926	1989	Земли энергетики № 59	505790,43	1300643,83	51° 35' 43,799"	39° 12' 51,000"
107927	1990	Земли энергетики № 59	505790,67	1300643,72	51° 35' 43,807"	39° 12' 50,994"
107928	1991	Земли энергетики № 59	505790,76	1300643,87	51° 35' 43,810"	39° 12' 51,002"
107929	1992	Земли энергетики № 59	505790,51	1300644,00	51° 35' 43,802"	39° 12' 51,008"
107930	1993	Земли энергетики № 59	505806,85	1300683,12	51° 35' 44,318"	39° 12' 53,049"
107931	1994	Земли энергетики № 59	505806,77	1300682,96	51° 35' 44,315"	39° 12' 53,041"
107932	1995	Земли энергетики № 59	505807,02	1300682,84	51° 35' 44,323"	39° 12' 53,035"
107933	1996	Земли энергетики № 59	505807,10	1300682,99	51° 35' 44,326"	39° 12' 53,042"
107934	1997	Земли энергетики № 59	505806,85	1300683,12	51° 35' 44,318"	39° 12' 53,049"
107935	1998	Земли энергетики № 59	505838,88	1300762,07	51° 35' 45,328"	39° 12' 57,167"
107936	1999	Земли энергетики № 59	505838,80	1300761,90	51° 35' 45,326"	39° 12' 57,158"
107937	2000	Земли энергетики № 59	505839,06	1300761,79	51° 35' 45,334"	39° 12' 57,152"
107938	2001	Земли энергетики № 59	505839,13	1300761,94	51° 35' 45,336"	39° 12' 57,160"
107939	2002	Земли энергетики № 59	505838,88	1300762,07	51° 35' 45,328"	39° 12' 57,167"
107940	2003	Земли энергетики № 59	505854,88	1300799,99	51° 35' 45,834"	39° 12' 59,145"
107941	2004	Земли энергетики № 59	505854,81	1300799,82	51° 35' 45,831"	39° 12' 59,136"
107942	2005	Земли энергетики № 59	505855,06	1300799,71	51° 35' 45,839"	39° 12' 59,131"
107943	2006	Земли энергетики № 59	505855,13	1300799,86	51° 35' 45,842"	39° 12' 59,138"

107944	2007	Земли энергетики № 59	505854,88	1300799,99	51° 35' 45,834"	39° 12' 59,145"
107945	2008	Земли энергетики № 59	505869,47	1300840,31	51° 35' 46,293"	39° 13' 1,247"
107946	2009	Земли энергетики № 59	505869,46	1300840,14	51° 35' 46,292"	39° 13' 1,238"
107947	2010	Земли энергетики № 59	505869,74	1300840,12	51° 35' 46,301"	39° 13' 1,237"
107948	2011	Земли энергетики № 59	505869,74	1300840,30	51° 35' 46,301"	39° 13' 1,247"
107949	2012	Земли энергетики № 59	505869,47	1300840,31	51° 35' 46,293"	39° 13' 1,247"
107950	2013	Земли энергетики № 59	505871,27	1300840,22	51° 35' 46,351"	39° 13' 1,243"
107951	2014	Земли энергетики № 59	505871,08	1300840,21	51° 35' 46,345"	39° 13' 1,243"
107952	2015	Земли энергетики № 59	505871,09	1300839,94	51° 35' 46,345"	39° 13' 1,229"
107953	2016	Земли энергетики № 59	505871,26	1300839,93	51° 35' 46,351"	39° 13' 1,228"
107954	2017	Земли энергетики № 59	505871,27	1300840,22	51° 35' 46,351"	39° 13' 1,243"
107955	2018	Земли энергетики № 59	506787,60	1301056,63	51° 36' 15,927"	39° 13' 12,965"
107956	2019	Земли энергетики № 59	506783,49	1301050,85	51° 36' 15,796"	39° 13' 12,663"
107957	2020	Земли энергетики № 59	506789,27	1301046,73	51° 36' 15,984"	39° 13' 12,452"
107958	2021	Земли энергетики № 59	506793,39	1301052,51	51° 36' 16,116"	39° 13' 12,754"
107959	2022	Земли энергетики № 59	506787,60	1301056,63	51° 36' 15,927"	39° 13' 12,965"
107960	2023	Земли энергетики № 59	507829,87	1298631,91	51° 36' 50,420"	39° 11' 7,504"
107961	2024	Земли энергетики № 59	507827,68	1298628,01	51° 36' 50,351"	39° 11' 7,301"
107962	2025	Земли энергетики № 59	507831,58	1298625,82	51° 36' 50,477"	39° 11' 7,189"
107963	2026	Земли энергетики № 59	507833,77	1298629,72	51° 36' 50,547"	39° 11' 7,392"
107964	2027	Земли энергетики № 59	507829,87	1298631,91	51° 36' 50,420"	39° 11' 7,504"
107965	2028	Земли энергетики № 59	507946,28	1298838,90	51° 36' 54,122"	39° 11' 18,320"
107966	2029	Земли энергетики № 59	507942,14	1298834,68	51° 36' 53,989"	39° 11' 18,098"
107967	2030	Земли энергетики № 59	507946,35	1298830,54	51° 36' 54,127"	39° 11' 17,885"
107968	2031	Земли энергетики № 59	507950,50	1298834,76	51° 36' 54,260"	39° 11' 18,107"
107969	2032	Земли энергетики № 59	507946,28	1298838,90	51° 36' 54,122"	39° 11' 18,320"
107970	2033	Земли энергетики № 59	508018,07	1298874,74	51° 36' 56,433"	39° 11' 20,218"
107971	2034	Земли энергетики № 59	508017,65	1298873,76	51° 36' 56,420"	39° 11' 20,167"
107972	2035	Земли энергетики № 59	508018,05	1298872,78	51° 36' 56,433"	39° 11' 20,116"
107973	2036	Земли энергетики № 59	508019,05	1298872,35	51° 36' 56,466"	39° 11' 20,094"
107974	2037	Земли энергетики № 59	508020,01	1298872,75	51° 36' 56,497"	39° 11' 20,116"
107975	2038	Земли энергетики № 59	508020,44	1298873,74	51° 36' 56,510"	39° 11' 20,167"
107976	2039	Земли энергетики № 59	508020,04	1298874,73	51° 36' 56,497"	39° 11' 20,219"
107977	2040	Земли энергетики № 59	508019,07	1298875,15	51° 36' 56,466"	39° 11' 20,240"
107978	2041	Земли энергетики № 59	508018,07	1298874,74	51° 36' 56,433"	39° 11' 20,218"
107979	2042	Земли энергетики № 59	508099,49	1298917,98	51° 36' 59,054"	39° 11' 22,506"
107980	2043	Земли энергетики № 59	508099,07	1298917,01	51° 36' 59,041"	39° 11' 22,456"
107981	2044	Земли энергетики № 59	508099,47	1298916,01	51° 36' 59,054"	39° 11' 22,404"
107982	2045	Земли энергетики № 59	508100,45	1298915,59	51° 36' 59,086"	39° 11' 22,382"
107983	2046	Земли энергетики № 59	508101,43	1298915,98	51° 36' 59,118"	39° 11' 22,403"
107984	2047	Земли энергетики № 59	508101,86	1298916,98	51° 36' 59,131"	39° 11' 22,455"

107985	2048	Земли энергетики № 59	508101,45	1298917,97	51° 36' 59,118"	39° 11' 22,507"
107986	2049	Земли энергетики № 59	508100,48	1298918,38	51° 36' 59,086"	39° 11' 22,527"
107987	2050	Земли энергетики № 59	508099,49	1298917,98	51° 36' 59,054"	39° 11' 22,506"
107988	2051	Земли энергетики № 59	508192,21	1298973,35	51° 37' 2,037"	39° 11' 25,430"
107989	2052	Земли энергетики № 59	508186,03	1298968,01	51° 37' 1,838"	39° 11' 25,150"
107990	2053	Земли энергетики № 59	508191,38	1298961,83	51° 37' 2,013"	39° 11' 24,831"
107991	2054	Земли энергетики № 59	508197,55	1298967,18	51° 37' 2,211"	39° 11' 25,112"
107992	2055	Земли энергетики № 59	508192,21	1298973,35	51° 37' 2,037"	39° 11' 25,430"
107993	2056	Земли энергетики № 59	508406,06	1298719,68	51° 37' 9,035"	39° 11' 12,354"
107994	2057	Земли энергетики № 59	508402,93	1298716,48	51° 37' 8,934"	39° 11' 12,186"
107995	2058	Земли энергетики № 59	508406,11	1298713,35	51° 37' 9,038"	39° 11' 12,025"
107996	2059	Земли энергетики № 59	508409,25	1298716,54	51° 37' 9,139"	39° 11' 12,192"
107997	2060	Земли энергетики № 59	508406,06	1298719,68	51° 37' 9,035"	39° 11' 12,354"
107998	2061	Земли энергетики № 59	508553,79	1298546,49	51° 37' 13,868"	39° 11' 3,426"
107999	2062	Земли энергетики № 59	508550,65	1298543,31	51° 37' 13,768"	39° 11' 3,259"
108000	2063	Земли энергетики № 59	508553,84	1298540,17	51° 37' 13,872"	39° 11' 3,098"
108001	2064	Земли энергетики № 59	508556,97	1298543,36	51° 37' 13,972"	39° 11' 3,265"
108002	2065	Земли энергетики № 59	508553,79	1298546,49	51° 37' 13,868"	39° 11' 3,426"
108003	2066	Земли энергетики № 59	515886,52	1294121,35	51° 41' 12,421"	39° 7' 16,754"
108004	2067	Земли энергетики № 59	515886,12	1294120,42	51° 41' 12,408"	39° 7' 16,705"
108005	2068	Земли энергетики № 59	515886,50	1294119,49	51° 41' 12,421"	39° 7' 16,657"
108006	2069	Земли энергетики № 59	515887,43	1294119,09	51° 41' 12,451"	39° 7' 16,636"
108007	2070	Земли энергетики № 59	515888,36	1294119,47	51° 41' 12,481"	39° 7' 16,657"
108008	2071	Земли энергетики № 59	515888,76	1294120,39	51° 41' 12,494"	39° 7' 16,705"
108009	2072	Земли энергетики № 59	515888,38	1294121,33	51° 41' 12,481"	39° 7' 16,754"
108010	2073	Земли энергетики № 59	515887,45	1294121,73	51° 41' 12,451"	39° 7' 16,774"
108011	2074	Земли энергетики № 59	515886,52	1294121,35	51° 41' 12,421"	39° 7' 16,754"
108012	2075	Земли энергетики № 59	516092,71	1294233,69	51° 41' 19,060"	39° 7' 22,695"
108013	2076	Земли энергетики № 59	516092,31	1294232,76	51° 41' 19,047"	39° 7' 22,647"
108014	2077	Земли энергетики № 59	516092,69	1294231,83	51° 41' 19,060"	39° 7' 22,598"
108015	2078	Земли энергетики № 59	516093,62	1294231,43	51° 41' 19,090"	39° 7' 22,578"
108016	2079	Земли энергетики № 59	516094,55	1294231,81	51° 41' 19,120"	39° 7' 22,598"
108017	2080	Земли энергетики № 59	516094,95	1294232,74	51° 41' 19,133"	39° 7' 22,647"
108018	2081	Земли энергетики № 59	516094,57	1294233,67	51° 41' 19,120"	39° 7' 22,695"
108019	2082	Земли энергетики № 59	516093,64	1294234,07	51° 41' 19,090"	39° 7' 22,715"
108020	2083	Земли энергетики № 59	516092,71	1294233,69	51° 41' 19,060"	39° 7' 22,695"
108021	2084	Земли энергетики № 59	516271,23	1294330,77	51° 41' 24,808"	39° 7' 27,830"
108022	2085	Земли энергетики № 59	516270,83	1294329,84	51° 41' 24,796"	39° 7' 27,782"
108023	2086	Земли энергетики № 59	516271,21	1294328,91	51° 41' 24,808"	39° 7' 27,733"
108024	2087	Земли энергетики № 59	516272,14	1294328,51	51° 41' 24,838"	39° 7' 27,713"
108025	2088	Земли энергетики № 59	516273,07	1294328,89	51° 41' 24,868"	39° 7' 27,733"

108026	2089	Земли энергетики № 59	516273,47	1294329,82	51° 41' 24,881"	39° 7' 27,782"
108027	2090	Земли энергетики № 59	516273,09	1294330,75	51° 41' 24,868"	39° 7' 27,830"
108028	2091	Земли энергетики № 59	516272,16	1294331,15	51° 41' 24,838"	39° 7' 27,850"
108029	2092	Земли энергетики № 59	516271,23	1294330,77	51° 41' 24,808"	39° 7' 27,830"
108030	2093	Земли энергетики № 59	516473,29	1294440,48	51° 41' 31,314"	39° 7' 33,634"
108031	2094	Земли энергетики № 59	516472,89	1294439,55	51° 41' 31,302"	39° 7' 33,585"
108032	2095	Земли энергетики № 59	516473,27	1294438,62	51° 41' 31,314"	39° 7' 33,537"
108033	2096	Земли энергетики № 59	516474,20	1294438,22	51° 41' 31,345"	39° 7' 33,517"
108034	2097	Земли энергетики № 59	516475,13	1294438,60	51° 41' 31,375"	39° 7' 33,537"
108035	2098	Земли энергетики № 59	516475,53	1294439,53	51° 41' 31,387"	39° 7' 33,585"
108036	2099	Земли энергетики № 59	516475,15	1294440,46	51° 41' 31,375"	39° 7' 33,634"
108037	2100	Земли энергетики № 59	516474,22	1294440,86	51° 41' 31,344"	39° 7' 33,654"
108038	2101	Земли энергетики № 59	516473,29	1294440,48	51° 41' 31,314"	39° 7' 33,634"
108039	2102	Земли энергетики № 59	517051,55	1294752,96	51° 41' 49,934"	39° 7' 50,168"
108040	2103	Земли энергетики № 59	517051,15	1294752,03	51° 41' 49,921"	39° 7' 50,119"
108041	2104	Земли энергетики № 59	517051,54	1294751,10	51° 41' 49,934"	39° 7' 50,071"
108042	2105	Земли энергетики № 59	517052,46	1294750,70	51° 41' 49,964"	39° 7' 50,051"
108043	2106	Земли энергетики № 59	517053,40	1294751,08	51° 41' 49,994"	39° 7' 50,071"
108044	2107	Земли энергетики № 59	517053,79	1294752,00	51° 41' 50,007"	39° 7' 50,119"
108045	2108	Земли энергетики № 59	517053,41	1294752,94	51° 41' 49,994"	39° 7' 50,168"
108046	2109	Земли энергетики № 59	517052,49	1294753,34	51° 41' 49,964"	39° 7' 50,188"
108047	2110	Земли энергетики № 59	517051,55	1294752,96	51° 41' 49,934"	39° 7' 50,168"
108048	2111	Земли энергетики № 59	522523,67	1306296,59	51° 44' 43,231"	39° 17' 54,337"
108049	2112	Земли энергетики № 59	522520,19	1306292,47	51° 44' 43,120"	39° 17' 54,120"
108050	2113	Земли энергетики № 59	522524,34	1306289,04	51° 44' 43,256"	39° 17' 53,944"
108051	2114	Земли энергетики № 59	522527,70	1306293,14	51° 44' 43,363"	39° 17' 54,159"
108052	2115	Земли энергетики № 59	522523,67	1306296,59	51° 44' 43,231"	39° 17' 54,337"
108053	2116	Земли энергетики № 59	522540,01	1306122,87	51° 44' 43,822"	39° 17' 45,293"
108054	2117	Земли энергетики № 59	522539,98	1306122,64	51° 44' 43,822"	39° 17' 45,281"
108055	2118	Земли энергетики № 59	522540,00	1306122,41	51° 44' 43,822"	39° 17' 45,269"
108056	2119	Земли энергетики № 59	522540,05	1306122,19	51° 44' 43,824"	39° 17' 45,257"
108057	2120	Земли энергетики № 59	522540,15	1306121,98	51° 44' 43,827"	39° 17' 45,246"
108058	2121	Земли энергетики № 59	522540,28	1306121,79	51° 44' 43,832"	39° 17' 45,236"
108059	2122	Земли энергетики № 59	522540,45	1306121,62	51° 44' 43,837"	39° 17' 45,228"
108060	2123	Земли энергетики № 59	522540,63	1306121,49	51° 44' 43,843"	39° 17' 45,221"
108061	2124	Земли энергетики № 59	522540,84	1306121,39	51° 44' 43,850"	39° 17' 45,216"
108062	2125	Земли энергетики № 59	522541,06	1306121,33	51° 44' 43,857"	39° 17' 45,213"
108063	2126	Земли энергетики № 59	522541,29	1306121,30	51° 44' 43,864"	39° 17' 45,211"
108064	2127	Земли энергетики № 59	522541,52	1306121,33	51° 44' 43,872"	39° 17' 45,213"
108065	2128	Земли энергетики № 59	522541,74	1306121,38	51° 44' 43,879"	39° 17' 45,216"
108066	2129	Земли энергетики № 59	522541,95	1306121,48	51° 44' 43,886"	39° 17' 45,221"

108067	2130	Земли энергетики № 59	522542,15	1306121,60	51° 44' 43,892"	39° 17' 45,228"
108068	2131	Земли энергетики № 59	522542,32	1306121,77	51° 44' 43,898"	39° 17' 45,237"
108069	2132	Земли энергетики № 59	522542,45	1306121,96	51° 44' 43,902"	39° 17' 45,247"
108070	2133	Земли энергетики № 59	522542,55	1306122,17	51° 44' 43,905"	39° 17' 45,258"
108071	2134	Земли энергетики № 59	522542,60	1306122,39	51° 44' 43,906"	39° 17' 45,269"
108072	2135	Земли энергетики № 59	522542,64	1306122,62	51° 44' 43,908"	39° 17' 45,281"
108073	2136	Земли энергетики № 59	522542,61	1306122,85	51° 44' 43,907"	39° 17' 45,293"
108074	2137	Земли энергетики № 59	522542,56	1306123,07	51° 44' 43,905"	39° 17' 45,304"
108075	2138	Земли энергетики № 59	522542,46	1306123,28	51° 44' 43,902"	39° 17' 45,315"
108076	2139	Земли энергетики № 59	522542,33	1306123,47	51° 44' 43,897"	39° 17' 45,325"
108077	2140	Земли энергетики № 59	522542,17	1306123,64	51° 44' 43,892"	39° 17' 45,334"
108078	2141	Земли энергетики № 59	522541,98	1306123,78	51° 44' 43,886"	39° 17' 45,341"
108079	2142	Земли энергетики № 59	522541,77	1306123,88	51° 44' 43,879"	39° 17' 45,346"
108080	2143	Земли энергетики № 59	522541,55	1306123,93	51° 44' 43,872"	39° 17' 45,349"
108081	2144	Земли энергетики № 59	522541,32	1306123,96	51° 44' 43,864"	39° 17' 45,350"
108082	2145	Земли энергетики № 59	522541,09	1306123,93	51° 44' 43,857"	39° 17' 45,348"
108083	2146	Земли энергетики № 59	522540,87	1306123,89	51° 44' 43,850"	39° 17' 45,346"
108084	2147	Земли энергетики № 59	522540,66	1306123,79	51° 44' 43,843"	39° 17' 45,341"
108085	2148	Земли энергетики № 59	522540,47	1306123,66	51° 44' 43,837"	39° 17' 45,334"
108086	2149	Земли энергетики № 59	522540,29	1306123,49	51° 44' 43,831"	39° 17' 45,325"
108087	2150	Земли энергетики № 59	522540,16	1306123,30	51° 44' 43,827"	39° 17' 45,315"
108088	2151	Земли энергетики № 59	522540,06	1306123,09	51° 44' 43,824"	39° 17' 45,304"
108089	2152	Земли энергетики № 59	522540,01	1306122,87	51° 44' 43,822"	39° 17' 45,293"
108090	2153	Земли энергетики № 59	522555,75	1305968,82	51° 44' 44,387"	39° 17' 37,273"
108091	2154	Земли энергетики № 59	522555,72	1305968,59	51° 44' 44,386"	39° 17' 37,261"
108092	2155	Земли энергетики № 59	522555,74	1305968,36	51° 44' 44,387"	39° 17' 37,249"
108093	2156	Земли энергетики № 59	522555,79	1305968,14	51° 44' 44,389"	39° 17' 37,238"
108094	2157	Земли энергетики № 59	522555,89	1305967,93	51° 44' 44,392"	39° 17' 37,227"
108095	2158	Земли энергетики № 59	522556,02	1305967,74	51° 44' 44,396"	39° 17' 37,217"
108096	2159	Земли энергетики № 59	522556,19	1305967,57	51° 44' 44,402"	39° 17' 37,208"
108097	2160	Земли энергетики № 59	522556,37	1305967,44	51° 44' 44,408"	39° 17' 37,201"
108098	2161	Земли энергетики № 59	522556,58	1305967,34	51° 44' 44,414"	39° 17' 37,196"
108099	2162	Земли энергетики № 59	522556,80	1305967,28	51° 44' 44,422"	39° 17' 37,193"
108100	2163	Земли энергетики № 59	522557,03	1305967,25	51° 44' 44,429"	39° 17' 37,192"
108101	2164	Земли энергетики № 59	522557,26	1305967,28	51° 44' 44,437"	39° 17' 37,194"
108102	2165	Земли энергетики № 59	522557,48	1305967,33	51° 44' 44,444"	39° 17' 37,196"
108103	2166	Земли энергетики № 59	522557,69	1305967,43	51° 44' 44,450"	39° 17' 37,202"
108104	2167	Земли энергетики № 59	522557,89	1305967,55	51° 44' 44,457"	39° 17' 37,208"
108105	2168	Земли энергетики № 59	522558,06	1305967,72	51° 44' 44,462"	39° 17' 37,217"
108106	2169	Земли энергетики № 59	522558,19	1305967,91	51° 44' 44,466"	39° 17' 37,227"
108107	2170	Земли энергетики № 59	522558,29	1305968,12	51° 44' 44,470"	39° 17' 37,238"

108108	2171	Земли энергетики № 59	522558,34	1305968,34	51° 44' 44,471"	39° 17' 37,249"
108109	2172	Земли энергетики № 59	522558,38	1305968,57	51° 44' 44,472"	39° 17' 37,261"
108110	2173	Земли энергетики № 59	522558,35	1305968,80	51° 44' 44,471"	39° 17' 37,273"
108111	2174	Земли энергетики № 59	522558,30	1305969,02	51° 44' 44,470"	39° 17' 37,285"
108112	2175	Земли энергетики № 59	522558,20	1305969,23	51° 44' 44,466"	39° 17' 37,296"
108113	2176	Земли энергетики № 59	522558,07	1305969,42	51° 44' 44,462"	39° 17' 37,306"
108114	2177	Земли энергетики № 59	522557,91	1305969,59	51° 44' 44,457"	39° 17' 37,314"
108115	2178	Земли энергетики № 59	522557,72	1305969,73	51° 44' 44,451"	39° 17' 37,322"
108116	2179	Земли энергетики № 59	522557,51	1305969,83	51° 44' 44,444"	39° 17' 37,327"
108117	2180	Земли энергетики № 59	522557,29	1305969,88	51° 44' 44,437"	39° 17' 37,329"
108118	2181	Земли энергетики № 59	522557,06	1305969,91	51° 44' 44,429"	39° 17' 37,331"
108119	2182	Земли энергетики № 59	522556,83	1305969,88	51° 44' 44,422"	39° 17' 37,329"
108120	2183	Земли энергетики № 59	522556,61	1305969,84	51° 44' 44,415"	39° 17' 37,327"
108121	2184	Земли энергетики № 59	522556,40	1305969,74	51° 44' 44,408"	39° 17' 37,321"
108122	2185	Земли энергетики № 59	522556,21	1305969,61	51° 44' 44,402"	39° 17' 37,314"
108123	2186	Земли энергетики № 59	522556,03	1305969,44	51° 44' 44,396"	39° 17' 37,305"
108124	2187	Земли энергетики № 59	522555,90	1305969,25	51° 44' 44,392"	39° 17' 37,295"
108125	2188	Земли энергетики № 59	522555,80	1305969,04	51° 44' 44,389"	39° 17' 37,284"
108126	2189	Земли энергетики № 59	522555,75	1305968,82	51° 44' 44,387"	39° 17' 37,273"
108127	2190	Земли энергетики № 59	522570,08	1305833,95	51° 44' 44,899"	39° 17' 30,252"
108128	2191	Земли энергетики № 59	522570,05	1305833,72	51° 44' 44,898"	39° 17' 30,240"
108129	2192	Земли энергетики № 59	522570,08	1305833,49	51° 44' 44,899"	39° 17' 30,228"
108130	2193	Земли энергетики № 59	522570,12	1305833,27	51° 44' 44,901"	39° 17' 30,217"
108131	2194	Земли энергетики № 59	522570,22	1305833,06	51° 44' 44,904"	39° 17' 30,206"
108132	2195	Земли энергетики № 59	522570,35	1305832,87	51° 44' 44,908"	39° 17' 30,196"
108133	2196	Земли энергетики № 59	522570,52	1305832,70	51° 44' 44,914"	39° 17' 30,187"
108134	2197	Земли энергетики № 59	522570,71	1305832,56	51° 44' 44,920"	39° 17' 30,180"
108135	2198	Земли энергетики № 59	522570,92	1305832,46	51° 44' 44,927"	39° 17' 30,175"
108136	2199	Земли энергетики № 59	522571,14	1305832,41	51° 44' 44,934"	39° 17' 30,172"
108137	2200	Земли энергетики № 59	522571,37	1305832,38	51° 44' 44,941"	39° 17' 30,171"
108138	2201	Земли энергетики № 59	522571,60	1305832,40	51° 44' 44,949"	39° 17' 30,172"
108139	2202	Земли энергетики № 59	522571,82	1305832,45	51° 44' 44,956"	39° 17' 30,175"
108140	2203	Земли энергетики № 59	522572,03	1305832,55	51° 44' 44,963"	39° 17' 30,180"
108141	2204	Земли энергетики № 59	522572,22	1305832,68	51° 44' 44,969"	39° 17' 30,187"
108142	2205	Земли энергетики № 59	522572,39	1305832,85	51° 44' 44,974"	39° 17' 30,196"
108143	2206	Земли энергетики № 59	522572,52	1305833,04	51° 44' 44,978"	39° 17' 30,206"
108144	2207	Земли энергетики № 59	522572,62	1305833,25	51° 44' 44,982"	39° 17' 30,217"
108145	2208	Земли энергетики № 59	522572,68	1305833,46	51° 44' 44,983"	39° 17' 30,228"
108146	2209	Земли энергетики № 59	522572,71	1305833,69	51° 44' 44,984"	39° 17' 30,240"
108147	2210	Земли энергетики № 59	522572,68	1305833,92	51° 44' 44,983"	39° 17' 30,252"
108148	2211	Земли энергетики № 59	522572,63	1305834,15	51° 44' 44,982"	39° 17' 30,264"

108149	2212	Земли энергетики № 59	522572,53	1305834,36	51° 44' 44,978"	39° 17' 30,275"
108150	2213	Земли энергетики № 59	522572,41	1305834,55	51° 44' 44,974"	39° 17' 30,285"
108151	2214	Земли энергетики № 59	522572,24	1305834,72	51° 44' 44,969"	39° 17' 30,294"
108152	2215	Земли энергетики № 59	522572,05	1305834,85	51° 44' 44,963"	39° 17' 30,300"
108153	2216	Земли энергетики № 59	522571,84	1305834,95	51° 44' 44,956"	39° 17' 30,305"
108154	2217	Земли энергетики № 59	522571,62	1305835,00	51° 44' 44,949"	39° 17' 30,308"
108155	2218	Земли энергетики № 59	522571,39	1305835,04	51° 44' 44,941"	39° 17' 30,310"
108156	2219	Земли энергетики № 59	522571,16	1305835,01	51° 44' 44,934"	39° 17' 30,308"
108157	2220	Земли энергетики № 59	522570,94	1305834,96	51° 44' 44,927"	39° 17' 30,305"
108158	2221	Земли энергетики № 59	522570,73	1305834,86	51° 44' 44,920"	39° 17' 30,300"
108159	2222	Земли энергетики № 59	522570,54	1305834,74	51° 44' 44,914"	39° 17' 30,294"
108160	2223	Земли энергетики № 59	522570,37	1305834,57	51° 44' 44,908"	39° 17' 30,285"
108161	2224	Земли энергетики № 59	522570,23	1305834,38	51° 44' 44,904"	39° 17' 30,275"
108162	2225	Земли энергетики № 59	522570,13	1305834,17	51° 44' 44,901"	39° 17' 30,264"
108163	2226	Земли энергетики № 59	522570,08	1305833,95	51° 44' 44,899"	39° 17' 30,252"
108164	2227	Земли энергетики № 59	522588,02	1305659,47	51° 44' 45,542"	39° 17' 21,169"
108165	2228	Земли энергетики № 59	522587,98	1305659,24	51° 44' 45,541"	39° 17' 21,157"
108166	2229	Земли энергетики № 59	522588,01	1305659,01	51° 44' 45,542"	39° 17' 21,145"
108167	2230	Земли энергетики № 59	522588,06	1305658,79	51° 44' 45,543"	39° 17' 21,134"
108168	2231	Земли энергетики № 59	522588,16	1305658,58	51° 44' 45,547"	39° 17' 21,123"
108169	2232	Земли энергетики № 59	522588,29	1305658,39	51° 44' 45,551"	39° 17' 21,113"
108170	2233	Земли энергетики № 59	522588,45	1305658,21	51° 44' 45,556"	39° 17' 21,104"
108171	2234	Земли энергетики № 59	522588,64	1305658,08	51° 44' 45,563"	39° 17' 21,097"
108172	2235	Земли энергетики № 59	522588,85	1305657,98	51° 44' 45,569"	39° 17' 21,092"
108173	2236	Земли энергетики № 59	522589,07	1305657,93	51° 44' 45,576"	39° 17' 21,089"
108174	2237	Земли энергетики № 59	522589,30	1305657,90	51° 44' 45,584"	39° 17' 21,088"
108175	2238	Земли энергетики № 59	522589,53	1305657,92	51° 44' 45,591"	39° 17' 21,089"
108176	2239	Земли энергетики № 59	522589,75	1305657,97	51° 44' 45,598"	39° 17' 21,092"
108177	2240	Земли энергетики № 59	522589,96	1305658,07	51° 44' 45,605"	39° 17' 21,097"
108178	2241	Земли энергетики № 59	522590,15	1305658,20	51° 44' 45,611"	39° 17' 21,104"
108179	2242	Земли энергетики № 59	522590,33	1305658,37	51° 44' 45,617"	39° 17' 21,113"
108180	2243	Земли энергетики № 59	522590,46	1305658,55	51° 44' 45,621"	39° 17' 21,122"
108181	2244	Земли энергетики № 59	522590,56	1305658,76	51° 44' 45,624"	39° 17' 21,133"
108182	2245	Земли энергетики № 59	522590,61	1305658,98	51° 44' 45,626"	39° 17' 21,145"
108183	2246	Земли энергетики № 59	522590,64	1305659,21	51° 44' 45,627"	39° 17' 21,157"
108184	2247	Земли энергетики № 59	522590,62	1305659,44	51° 44' 45,626"	39° 17' 21,169"
108185	2248	Земли энергетики № 59	522590,57	1305659,66	51° 44' 45,624"	39° 17' 21,180"
108186	2249	Земли энергетики № 59	522590,47	1305659,87	51° 44' 45,621"	39° 17' 21,191"
108187	2250	Земли энергетики № 59	522590,34	1305660,07	51° 44' 45,617"	39° 17' 21,202"
108188	2251	Земли энергетики № 59	522590,17	1305660,24	51° 44' 45,611"	39° 17' 21,210"
108189	2252	Земли энергетики № 59	522589,98	1305660,37	51° 44' 45,605"	39° 17' 21,217"

108190	2253	Земли энергетики № 59	522589,78	1305660,47	51° 44' 45,599"	39° 17' 21,222"
108191	2254	Земли энергетики № 59	522589,56	1305660,52	51° 44' 45,591"	39° 17' 21,225"
108192	2255	Земли энергетики № 59	522589,33	1305660,56	51° 44' 45,584"	39° 17' 21,227"
108193	2256	Земли энергетики № 59	522589,10	1305660,53	51° 44' 45,577"	39° 17' 21,225"
108194	2257	Земли энергетики № 59	522588,88	1305660,48	51° 44' 45,569"	39° 17' 21,222"
108195	2258	Земли энергетики № 59	522588,67	1305660,38	51° 44' 45,563"	39° 17' 21,217"
108196	2259	Земли энергетики № 59	522588,47	1305660,25	51° 44' 45,556"	39° 17' 21,210"
108197	2260	Земли энергетики № 59	522588,30	1305660,09	51° 44' 45,551"	39° 17' 21,201"
108198	2261	Земли энергетики № 59	522588,17	1305659,90	51° 44' 45,547"	39° 17' 21,191"
108199	2262	Земли энергетики № 59	522588,07	1305659,69	51° 44' 45,543"	39° 17' 21,180"
108200	2263	Земли энергетики № 59	522588,02	1305659,47	51° 44' 45,542"	39° 17' 21,169"
108201	2264	Земли энергетики № 59	522604,46	1305498,95	51° 44' 46,131"	39° 17' 12,812"
108202	2265	Земли энергетики № 59	522604,42	1305498,72	51° 44' 46,130"	39° 17' 12,800"
108203	2266	Земли энергетики № 59	522604,45	1305498,49	51° 44' 46,131"	39° 17' 12,788"
108204	2267	Земли энергетики № 59	522604,50	1305498,27	51° 44' 46,133"	39° 17' 12,777"
108205	2268	Земли энергетики № 59	522604,60	1305498,06	51° 44' 46,136"	39° 17' 12,766"
108206	2269	Земли энергетики № 59	522604,72	1305497,87	51° 44' 46,140"	39° 17' 12,756"
108207	2270	Земли энергетики № 59	522604,89	1305497,70	51° 44' 46,145"	39° 17' 12,748"
108208	2271	Земли энергетики № 59	522605,08	1305497,56	51° 44' 46,152"	39° 17' 12,740"
108209	2272	Земли энергетики № 59	522605,29	1305497,46	51° 44' 46,158"	39° 17' 12,735"
108210	2273	Земли энергетики № 59	522605,51	1305497,41	51° 44' 46,166"	39° 17' 12,733"
108211	2274	Земли энергетики № 59	522605,74	1305497,38	51° 44' 46,173"	39° 17' 12,731"
108212	2275	Земли энергетики № 59	522605,97	1305497,41	51° 44' 46,181"	39° 17' 12,733"
108213	2276	Земли энергетики № 59	522606,19	1305497,46	51° 44' 46,188"	39° 17' 12,736"
108214	2277	Земли энергетики № 59	522606,40	1305497,55	51° 44' 46,194"	39° 17' 12,741"
108215	2278	Земли энергетики № 59	522606,59	1305497,68	51° 44' 46,200"	39° 17' 12,747"
108216	2279	Земли энергетики № 59	522606,76	1305497,85	51° 44' 46,206"	39° 17' 12,756"
108217	2280	Земли энергетики № 59	522606,90	1305498,04	51° 44' 46,210"	39° 17' 12,766"
108218	2281	Земли энергетики № 59	522607,00	1305498,25	51° 44' 46,214"	39° 17' 12,777"
108219	2282	Земли энергетики № 59	522607,05	1305498,47	51° 44' 46,215"	39° 17' 12,789"
108220	2283	Земли энергетики № 59	522607,08	1305498,70	51° 44' 46,216"	39° 17' 12,801"
108221	2284	Земли энергетики № 59	522607,05	1305498,93	51° 44' 46,215"	39° 17' 12,813"
108222	2285	Земли энергетики № 59	522607,01	1305499,15	51° 44' 46,214"	39° 17' 12,824"
108223	2286	Земли энергетики № 59	522606,91	1305499,36	51° 44' 46,210"	39° 17' 12,835"
108224	2287	Земли энергетики № 59	522606,78	1305499,55	51° 44' 46,206"	39° 17' 12,845"
108225	2288	Земли энергетики № 59	522606,61	1305499,72	51° 44' 46,200"	39° 17' 12,854"
108226	2289	Земли энергетики № 59	522606,42	1305499,85	51° 44' 46,194"	39° 17' 12,860"
108227	2290	Земли энергетики № 59	522606,21	1305499,95	51° 44' 46,187"	39° 17' 12,866"
108228	2291	Земли энергетики № 59	522605,99	1305500,01	51° 44' 46,180"	39° 17' 12,869"
108229	2292	Земли энергетики № 59	522605,76	1305500,04	51° 44' 46,173"	39° 17' 12,870"
108230	2293	Земли энергетики № 59	522605,53	1305500,01	51° 44' 46,165"	39° 17' 12,868"

108231	2294	Земли энергетики № 59	522605,31	1305499,96	51° 44' 46,158"	39° 17' 12,866"
108232	2295	Земли энергетики № 59	522605,10	1305499,86	51° 44' 46,151"	39° 17' 12,860"
108233	2296	Земли энергетики № 59	522604,91	1305499,74	51° 44' 46,145"	39° 17' 12,854"
108234	2297	Земли энергетики № 59	522604,74	1305499,57	51° 44' 46,140"	39° 17' 12,845"
108235	2298	Земли энергетики № 59	522604,61	1305499,38	51° 44' 46,136"	39° 17' 12,835"
108236	2299	Земли энергетики № 59	522604,51	1305499,17	51° 44' 46,133"	39° 17' 12,824"
108237	2300	Земли энергетики № 59	522604,46	1305498,95	51° 44' 46,131"	39° 17' 12,812"
108238	2301	Земли энергетики № 59	522618,98	1305361,59	51° 44' 46,650"	39° 17' 5,662"
108239	2302	Земли энергетики № 59	522618,95	1305361,36	51° 44' 46,649"	39° 17' 5,650"
108240	2303	Земли энергетики № 59	522618,98	1305361,13	51° 44' 46,650"	39° 17' 5,638"
108241	2304	Земли энергетики № 59	522619,03	1305360,91	51° 44' 46,652"	39° 17' 5,626"
108242	2305	Земли энергетики № 59	522619,12	1305360,70	51° 44' 46,655"	39° 17' 5,615"
108243	2306	Земли энергетики № 59	522619,25	1305360,51	51° 44' 46,659"	39° 17' 5,606"
108244	2307	Земли энергетики № 59	522619,42	1305360,34	51° 44' 46,664"	39° 17' 5,597"
108245	2308	Земли энергетики № 59	522619,61	1305360,21	51° 44' 46,671"	39° 17' 5,590"
108246	2309	Земли энергетики № 59	522619,82	1305360,11	51° 44' 46,677"	39° 17' 5,585"
108247	2310	Земли энергетики № 59	522620,04	1305360,05	51° 44' 46,685"	39° 17' 5,582"
108248	2311	Земли энергетики № 59	522620,27	1305360,02	51° 44' 46,692"	39° 17' 5,581"
108249	2312	Земли энергетики № 59	522620,50	1305360,05	51° 44' 46,699"	39° 17' 5,582"
108250	2313	Земли энергетики № 59	522620,72	1305360,10	51° 44' 46,707"	39° 17' 5,585"
108251	2314	Земли энергетики № 59	522620,93	1305360,20	51° 44' 46,713"	39° 17' 5,590"
108252	2315	Земли энергетики № 59	522621,12	1305360,32	51° 44' 46,719"	39° 17' 5,597"
108253	2316	Земли энергетики № 59	522621,29	1305360,49	51° 44' 46,725"	39° 17' 5,606"
108254	2317	Земли энергетики № 59	522621,42	1305360,68	51° 44' 46,729"	39° 17' 5,616"
108255	2318	Земли энергетики № 59	522621,53	1305360,89	51° 44' 46,732"	39° 17' 5,627"
108256	2319	Земли энергетики № 59	522621,58	1305361,11	51° 44' 46,734"	39° 17' 5,638"
108257	2320	Земли энергетики № 59	522621,61	1305361,34	51° 44' 46,735"	39° 17' 5,650"
108258	2321	Земли энергетики № 59	522621,58	1305361,57	51° 44' 46,734"	39° 17' 5,662"
108259	2322	Земли энергетики № 59	522621,53	1305361,79	51° 44' 46,732"	39° 17' 5,674"
108260	2323	Земли энергетики № 59	522621,44	1305362,00	51° 44' 46,729"	39° 17' 5,685"
108261	2324	Земли энергетики № 59	522621,31	1305362,19	51° 44' 46,725"	39° 17' 5,694"
108262	2325	Земли энергетики № 59	522621,14	1305362,36	51° 44' 46,719"	39° 17' 5,703"
108263	2326	Земли энергетики № 59	522620,95	1305362,50	51° 44' 46,713"	39° 17' 5,710"
108264	2327	Земли энергетики № 59	522620,74	1305362,60	51° 44' 46,706"	39° 17' 5,715"
108265	2328	Земли энергетики № 59	522620,52	1305362,65	51° 44' 46,699"	39° 17' 5,718"
108266	2329	Земли энергетики № 59	522620,29	1305362,68	51° 44' 46,692"	39° 17' 5,719"
108267	2330	Земли энергетики № 59	522620,06	1305362,65	51° 44' 46,684"	39° 17' 5,718"
108268	2331	Земли энергетики № 59	522619,84	1305362,61	51° 44' 46,677"	39° 17' 5,715"
108269	2332	Земли энергетики № 59	522619,63	1305362,51	51° 44' 46,670"	39° 17' 5,710"
108270	2333	Земли энергетики № 59	522619,44	1305362,38	51° 44' 46,664"	39° 17' 5,703"
108271	2334	Земли энергетики № 59	522619,27	1305362,21	51° 44' 46,659"	39° 17' 5,694"

108272	2335	Земли энергетики № 59	522619,14	1305362,02	51° 44' 46,655"	39° 17' 5,684"
108273	2336	Земли энергетики № 59	522619,03	1305361,81	51° 44' 46,651"	39° 17' 5,673"
108274	2337	Земли энергетики № 59	522618,98	1305361,59	51° 44' 46,650"	39° 17' 5,662"
108275	2338	Земли энергетики № 59	522628,77	1305266,45	51° 44' 47,000"	39° 17' 0,709"
108276	2339	Земли энергетики № 59	522628,74	1305266,23	51° 44' 46,999"	39° 17' 0,697"
108277	2340	Земли энергетики № 59	522628,77	1305266,00	51° 44' 47,000"	39° 17' 0,685"
108278	2341	Земли энергетики № 59	522628,81	1305265,77	51° 44' 47,002"	39° 17' 0,673"
108279	2342	Земли энергетики № 59	522628,91	1305265,56	51° 44' 47,005"	39° 17' 0,663"
108280	2343	Земли энергетики № 59	522629,04	1305265,37	51° 44' 47,009"	39° 17' 0,653"
108281	2344	Земли энергетики № 59	522629,21	1305265,20	51° 44' 47,015"	39° 17' 0,644"
108282	2345	Земли энергетики № 59	522629,40	1305265,07	51° 44' 47,021"	39° 17' 0,637"
108283	2346	Земли энергетики № 59	522629,61	1305264,97	51° 44' 47,028"	39° 17' 0,632"
108284	2347	Земли энергетики № 59	522629,83	1305264,92	51° 44' 47,035"	39° 17' 0,630"
108285	2348	Земли энергетики № 59	522630,06	1305264,88	51° 44' 47,043"	39° 17' 0,628"
108286	2349	Земли энергетики № 59	522630,29	1305264,91	51° 44' 47,050"	39° 17' 0,629"
108287	2350	Земли энергетики № 59	522630,51	1305264,96	51° 44' 47,057"	39° 17' 0,632"
108288	2351	Земли энергетики № 59	522630,72	1305265,06	51° 44' 47,064"	39° 17' 0,637"
108289	2352	Земли энергетики № 59	522630,91	1305265,18	51° 44' 47,070"	39° 17' 0,644"
108290	2353	Земли энергетики № 59	522631,08	1305265,35	51° 44' 47,075"	39° 17' 0,653"
108291	2354	Земли энергетики № 59	522631,21	1305265,54	51° 44' 47,080"	39° 17' 0,663"
108292	2355	Земли энергетики № 59	522631,31	1305265,75	51° 44' 47,083"	39° 17' 0,674"
108293	2356	Земли энергетики № 59	522631,37	1305265,97	51° 44' 47,085"	39° 17' 0,685"
108294	2357	Земли энергетики № 59	522631,40	1305266,20	51° 44' 47,085"	39° 17' 0,697"
108295	2358	Земли энергетики № 59	522631,37	1305266,43	51° 44' 47,084"	39° 17' 0,709"
108296	2359	Земли энергетики № 59	522631,32	1305266,65	51° 44' 47,083"	39° 17' 0,721"
108297	2360	Земли энергетики № 59	522631,23	1305266,86	51° 44' 47,080"	39° 17' 0,732"
108298	2361	Земли энергетики № 59	522631,10	1305267,05	51° 44' 47,075"	39° 17' 0,741"
108299	2362	Земли энергетики № 59	522630,93	1305267,22	51° 44' 47,070"	39° 17' 0,750"
108300	2363	Земли энергетики № 59	522630,74	1305267,36	51° 44' 47,064"	39° 17' 0,757"
108301	2364	Земли энергетики № 59	522630,53	1305267,46	51° 44' 47,057"	39° 17' 0,762"
108302	2365	Земли энергетики № 59	522630,31	1305267,51	51° 44' 47,050"	39° 17' 0,765"
108303	2366	Земли энергетики № 59	522630,08	1305267,54	51° 44' 47,042"	39° 17' 0,766"
108304	2367	Земли энергетики № 59	522629,85	1305267,52	51° 44' 47,035"	39° 17' 0,765"
108305	2368	Земли энергетики № 59	522629,63	1305267,47	51° 44' 47,028"	39° 17' 0,762"
108306	2369	Земли энергетики № 59	522629,42	1305267,37	51° 44' 47,021"	39° 17' 0,757"
108307	2370	Земли энергетики № 59	522629,23	1305267,24	51° 44' 47,015"	39° 17' 0,750"
108308	2371	Земли энергетики № 59	522629,06	1305267,07	51° 44' 47,009"	39° 17' 0,741"
108309	2372	Земли энергетики № 59	522628,93	1305266,88	51° 44' 47,005"	39° 17' 0,731"
108310	2373	Земли энергетики № 59	522628,82	1305266,67	51° 44' 47,002"	39° 17' 0,720"
108311	2374	Земли энергетики № 59	522628,77	1305266,45	51° 44' 47,000"	39° 17' 0,709"
108312	2375	Земли энергетики № 59	522644,15	1305118,65	51° 44' 47,550"	39° 16' 53,014"

108313	2376	Земли энергетики № 59	522644,12	1305118,42	51° 44' 47,549"	39° 16' 53,002"
108314	2377	Земли энергетики № 59	522644,15	1305118,19	51° 44' 47,550"	39° 16' 52,990"
108315	2378	Земли энергетики № 59	522644,19	1305117,97	51° 44' 47,552"	39° 16' 52,979"
108316	2379	Земли энергетики № 59	522644,29	1305117,76	51° 44' 47,555"	39° 16' 52,968"
108317	2380	Земли энергетики № 59	522644,42	1305117,57	51° 44' 47,559"	39° 16' 52,958"
108318	2381	Земли энергетики № 59	522644,59	1305117,40	51° 44' 47,565"	39° 16' 52,950"
108319	2382	Земли энергетики № 59	522644,78	1305117,26	51° 44' 47,571"	39° 16' 52,942"
108320	2383	Земли энергетики № 59	522644,99	1305117,16	51° 44' 47,578"	39° 16' 52,937"
108321	2384	Земли энергетики № 59	522645,21	1305117,11	51° 44' 47,585"	39° 16' 52,935"
108322	2385	Земли энергетики № 59	522645,44	1305117,08	51° 44' 47,593"	39° 16' 52,933"
108323	2386	Земли энергетики № 59	522645,67	1305117,11	51° 44' 47,600"	39° 16' 52,935"
108324	2387	Земли энергетики № 59	522645,89	1305117,15	51° 44' 47,607"	39° 16' 52,937"
108325	2388	Земли энергетики № 59	522646,10	1305117,25	51° 44' 47,614"	39° 16' 52,943"
108326	2389	Земли энергетики № 59	522646,29	1305117,38	51° 44' 47,620"	39° 16' 52,949"
108327	2390	Земли энергетики № 59	522646,46	1305117,55	51° 44' 47,625"	39° 16' 52,958"
108328	2391	Земли энергетики № 59	522646,59	1305117,74	51° 44' 47,629"	39° 16' 52,968"
108329	2392	Земли энергетики № 59	522646,69	1305117,95	51° 44' 47,633"	39° 16' 52,979"
108330	2393	Земли энергетики № 59	522646,75	1305118,16	51° 44' 47,635"	39° 16' 52,990"
108331	2394	Земли энергетики № 59	522646,78	1305118,39	51° 44' 47,635"	39° 16' 53,002"
108332	2395	Земли энергетики № 59	522646,75	1305118,62	51° 44' 47,634"	39° 16' 53,014"
108333	2396	Земли энергетики № 59	522646,70	1305118,85	51° 44' 47,633"	39° 16' 53,026"
108334	2397	Земли энергетики № 59	522646,60	1305119,06	51° 44' 47,629"	39° 16' 53,037"
108335	2398	Земли энергетики № 59	522646,48	1305119,25	51° 44' 47,625"	39° 16' 53,047"
108336	2399	Земли энергетики № 59	522646,31	1305119,42	51° 44' 47,620"	39° 16' 53,056"
108337	2400	Земли энергетики № 59	522646,12	1305119,55	51° 44' 47,614"	39° 16' 53,062"
108338	2401	Земли энергетики № 59	522645,91	1305119,65	51° 44' 47,607"	39° 16' 53,068"
108339	2402	Земли энергетики № 59	522645,69	1305119,71	51° 44' 47,600"	39° 16' 53,071"
108340	2403	Земли энергетики № 59	522645,46	1305119,74	51° 44' 47,592"	39° 16' 53,072"
108341	2404	Земли энергетики № 59	522645,23	1305119,71	51° 44' 47,585"	39° 16' 53,070"
108342	2405	Земли энергетики № 59	522645,01	1305119,66	51° 44' 47,578"	39° 16' 53,068"
108343	2406	Земли энергетики № 59	522644,80	1305119,56	51° 44' 47,571"	39° 16' 53,062"
108344	2407	Земли энергетики № 59	522644,61	1305119,44	51° 44' 47,565"	39° 16' 53,056"
108345	2408	Земли энергетики № 59	522644,44	1305119,27	51° 44' 47,559"	39° 16' 53,047"
108346	2409	Земли энергетики № 59	522644,30	1305119,08	51° 44' 47,555"	39° 16' 53,037"
108347	2410	Земли энергетики № 59	522644,20	1305118,87	51° 44' 47,552"	39° 16' 53,026"
108348	2411	Земли энергетики № 59	522644,15	1305118,65	51° 44' 47,550"	39° 16' 53,014"
108349	2412	Земли энергетики № 59	522660,37	1304961,17	51° 44' 48,131"	39° 16' 44,816"
108350	2413	Земли энергетики № 59	522660,34	1304960,94	51° 44' 48,130"	39° 16' 44,804"
108351	2414	Земли энергетики № 59	522660,37	1304960,71	51° 44' 48,131"	39° 16' 44,792"
108352	2415	Земли энергетики № 59	522660,41	1304960,49	51° 44' 48,132"	39° 16' 44,781"
108353	2416	Земли энергетики № 59	522660,51	1304960,28	51° 44' 48,135"	39° 16' 44,770"

108354	2417	Земли энергетики № 59	522660,64	1304960,09	51° 44' 48,140"	39° 16' 44,760"
108355	2418	Земли энергетики № 59	522660,81	1304959,92	51° 44' 48,145"	39° 16' 44,751"
108356	2419	Земли энергетики № 59	522661,00	1304959,78	51° 44' 48,151"	39° 16' 44,744"
108357	2420	Земли энергетики № 59	522661,21	1304959,68	51° 44' 48,158"	39° 16' 44,739"
108358	2421	Земли энергетики № 59	522661,43	1304959,63	51° 44' 48,165"	39° 16' 44,736"
108359	2422	Земли энергетики № 59	522661,66	1304959,60	51° 44' 48,173"	39° 16' 44,735"
108360	2423	Земли энергетики № 59	522661,89	1304959,63	51° 44' 48,180"	39° 16' 44,737"
108361	2424	Земли энергетики № 59	522662,11	1304959,67	51° 44' 48,187"	39° 16' 44,739"
108362	2425	Земли энергетики № 59	522662,32	1304959,77	51° 44' 48,194"	39° 16' 44,744"
108363	2426	Земли энергетики № 59	522662,51	1304959,90	51° 44' 48,200"	39° 16' 44,751"
108364	2427	Земли энергетики № 59	522662,68	1304960,07	51° 44' 48,206"	39° 16' 44,760"
108365	2428	Земли энергетики № 59	522662,81	1304960,26	51° 44' 48,210"	39° 16' 44,770"
108366	2429	Земли энергетики № 59	522662,91	1304960,47	51° 44' 48,213"	39° 16' 44,781"
108367	2430	Земли энергетики № 59	522662,97	1304960,68	51° 44' 48,215"	39° 16' 44,792"
108368	2431	Земли энергетики № 59	522663,00	1304960,91	51° 44' 48,216"	39° 16' 44,804"
108369	2432	Земли энергетики № 59	522662,97	1304961,14	51° 44' 48,215"	39° 16' 44,816"
108370	2433	Земли энергетики № 59	522662,92	1304961,37	51° 44' 48,213"	39° 16' 44,828"
108371	2434	Земли энергетики № 59	522662,82	1304961,58	51° 44' 48,210"	39° 16' 44,839"
108372	2435	Земли энергетики № 59	522662,70	1304961,77	51° 44' 48,206"	39° 16' 44,849"
108373	2436	Земли энергетики № 59	522662,53	1304961,94	51° 44' 48,200"	39° 16' 44,857"
108374	2437	Земли энергетики № 59	522662,34	1304962,07	51° 44' 48,194"	39° 16' 44,864"
108375	2438	Земли энергетики № 59	522662,13	1304962,17	51° 44' 48,187"	39° 16' 44,869"
108376	2439	Земли энергетики № 59	522661,91	1304962,23	51° 44' 48,180"	39° 16' 44,872"
108377	2440	Земли энергетики № 59	522661,68	1304962,26	51° 44' 48,173"	39° 16' 44,874"
108378	2441	Земли энергетики № 59	522661,45	1304962,23	51° 44' 48,165"	39° 16' 44,872"
108379	2442	Земли энергетики № 59	522661,23	1304962,18	51° 44' 48,158"	39° 16' 44,869"
108380	2443	Земли энергетики № 59	522661,02	1304962,08	51° 44' 48,151"	39° 16' 44,864"
108381	2444	Земли энергетики № 59	522660,83	1304961,96	51° 44' 48,145"	39° 16' 44,857"
108382	2445	Земли энергетики № 59	522660,66	1304961,79	51° 44' 48,140"	39° 16' 44,849"
108383	2446	Земли энергетики № 59	522660,52	1304961,60	51° 44' 48,135"	39° 16' 44,839"
108384	2447	Земли энергетики № 59	522660,42	1304961,39	51° 44' 48,132"	39° 16' 44,828"
108385	2448	Земли энергетики № 59	522660,37	1304961,17	51° 44' 48,131"	39° 16' 44,816"
108386	2449	Земли энергетики № 59	522676,62	1304803,08	51° 44' 48,712"	39° 16' 36,586"
108387	2450	Земли энергетики № 59	522676,59	1304802,85	51° 44' 48,711"	39° 16' 36,574"
108388	2451	Земли энергетики № 59	522676,61	1304802,62	51° 44' 48,712"	39° 16' 36,562"
108389	2452	Земли энергетики № 59	522676,66	1304802,40	51° 44' 48,714"	39° 16' 36,550"
108390	2453	Земли энергетики № 59	522676,76	1304802,19	51° 44' 48,717"	39° 16' 36,539"
108391	2454	Земли энергетики № 59	522676,89	1304802,00	51° 44' 48,721"	39° 16' 36,530"
108392	2455	Земли энергетики № 59	522677,06	1304801,83	51° 44' 48,727"	39° 16' 36,521"
108393	2456	Земли энергетики № 59	522677,25	1304801,69	51° 44' 48,733"	39° 16' 36,514"
108394	2457	Земли энергетики № 59	522677,46	1304801,59	51° 44' 48,740"	39° 16' 36,509"

108395	2458	Земли энергетики № 59	522677,67	1304801,54	51° 44' 48,747"	39° 16' 36,506"
108396	2459	Земли энергетики № 59	522677,90	1304801,51	51° 44' 48,754"	39° 16' 36,505"
108397	2460	Земли энергетики № 59	522678,13	1304801,54	51° 44' 48,761"	39° 16' 36,506"
108398	2461	Земли энергетики № 59	522678,36	1304801,58	51° 44' 48,769"	39° 16' 36,509"
108399	2462	Земли энергетики № 59	522678,57	1304801,68	51° 44' 48,776"	39° 16' 36,514"
108400	2463	Земли энергетики № 59	522678,76	1304801,81	51° 44' 48,782"	39° 16' 36,521"
108401	2464	Земли энергетики № 59	522678,93	1304801,98	51° 44' 48,787"	39° 16' 36,530"
108402	2465	Земли энергетики № 59	522679,06	1304802,17	51° 44' 48,791"	39° 16' 36,540"
108403	2466	Земли энергетики № 59	522679,16	1304802,38	51° 44' 48,794"	39° 16' 36,551"
108404	2467	Земли энергетики № 59	522679,21	1304802,60	51° 44' 48,796"	39° 16' 36,562"
108405	2468	Земли энергетики № 59	522679,25	1304802,83	51° 44' 48,797"	39° 16' 36,574"
108406	2469	Земли энергетики № 59	522679,22	1304803,06	51° 44' 48,796"	39° 16' 36,586"
108407	2470	Земли энергетики № 59	522679,17	1304803,28	51° 44' 48,794"	39° 16' 36,598"
108408	2471	Земли энергетики № 59	522679,07	1304803,49	51° 44' 48,791"	39° 16' 36,609"
108409	2472	Земли энергетики № 59	522678,95	1304803,68	51° 44' 48,787"	39° 16' 36,618"
108410	2473	Земли энергетики № 59	522678,78	1304803,85	51° 44' 48,782"	39° 16' 36,627"
108411	2474	Земли энергетики № 59	522678,59	1304803,98	51° 44' 48,775"	39° 16' 36,634"
108412	2475	Земли энергетики № 59	522678,38	1304804,08	51° 44' 48,769"	39° 16' 36,639"
108413	2476	Земли энергетики № 59	522678,16	1304804,14	51° 44' 48,762"	39° 16' 36,642"
108414	2477	Земли энергетики № 59	522677,93	1304804,17	51° 44' 48,754"	39° 16' 36,643"
108415	2478	Земли энергетики № 59	522677,70	1304804,14	51° 44' 48,747"	39° 16' 36,642"
108416	2479	Земли энергетики № 59	522677,48	1304804,09	51° 44' 48,740"	39° 16' 36,639"
108417	2480	Земли энергетики № 59	522677,27	1304803,99	51° 44' 48,733"	39° 16' 36,634"
108418	2481	Земли энергетики № 59	522677,08	1304803,87	51° 44' 48,727"	39° 16' 36,627"
108419	2482	Земли энергетики № 59	522676,91	1304803,70	51° 44' 48,721"	39° 16' 36,618"
108420	2483	Земли энергетики № 59	522676,77	1304803,51	51° 44' 48,717"	39° 16' 36,608"
108421	2484	Земли энергетики № 59	522676,67	1304803,30	51° 44' 48,714"	39° 16' 36,597"
108422	2485	Земли энергетики № 59	522676,62	1304803,08	51° 44' 48,712"	39° 16' 36,586"
108423	2486	Земли энергетики № 59	522692,94	1304643,63	51° 44' 49,296"	39° 16' 28,285"
108424	2487	Земли энергетики № 59	522692,90	1304643,40	51° 44' 49,295"	39° 16' 28,273"
108425	2488	Земли энергетики № 59	522692,93	1304643,17	51° 44' 49,296"	39° 16' 28,261"
108426	2489	Земли энергетики № 59	522692,98	1304642,95	51° 44' 49,298"	39° 16' 28,249"
108427	2490	Земли энергетики № 59	522693,08	1304642,73	51° 44' 49,301"	39° 16' 28,238"
108428	2491	Земли энергетики № 59	522693,21	1304642,54	51° 44' 49,305"	39° 16' 28,228"
108429	2492	Земли энергетики № 59	522693,38	1304642,37	51° 44' 49,311"	39° 16' 28,219"
108430	2493	Земли энергетики № 59	522693,56	1304642,24	51° 44' 49,317"	39° 16' 28,212"
108431	2494	Земли энергетики № 59	522693,77	1304642,14	51° 44' 49,323"	39° 16' 28,207"
108432	2495	Земли энергетики № 59	522693,99	1304642,09	51° 44' 49,331"	39° 16' 28,205"
108433	2496	Земли энергетики № 59	522694,22	1304642,05	51° 44' 49,338"	39° 16' 28,203"
108434	2497	Земли энергетики № 59	522694,45	1304642,08	51° 44' 49,345"	39° 16' 28,205"
108435	2498	Земли энергетики № 59	522694,67	1304642,13	51° 44' 49,353"	39° 16' 28,207"

108436	2499	Земли энергетики № 59	522694,88	1304642,23	51° 44' 49,359"	39° 16' 28,213"
108437	2500	Земли энергетики № 59	522695,08	1304642,36	51° 44' 49,366"	39° 16' 28,220"
108438	2501	Земли энергетики № 59	522695,25	1304642,52	51° 44' 49,371"	39° 16' 28,228"
108439	2502	Земли энергетики № 59	522695,38	1304642,71	51° 44' 49,375"	39° 16' 28,238"
108440	2503	Земли энергетики № 59	522695,48	1304642,92	51° 44' 49,378"	39° 16' 28,249"
108441	2504	Земли энергетики № 59	522695,53	1304643,14	51° 44' 49,380"	39° 16' 28,260"
108442	2505	Земли энергетики № 59	522695,56	1304643,37	51° 44' 49,381"	39° 16' 28,273"
108443	2506	Земли энергетики № 59	522695,54	1304643,60	51° 44' 49,380"	39° 16' 28,284"
108444	2507	Земли энергетики № 59	522695,49	1304643,82	51° 44' 49,378"	39° 16' 28,296"
108445	2508	Земли энергетики № 59	522695,39	1304644,03	51° 44' 49,375"	39° 16' 28,307"
108446	2509	Земли энергетики № 59	522695,26	1304644,22	51° 44' 49,371"	39° 16' 28,317"
108447	2510	Земли энергетики № 59	522695,10	1304644,40	51° 44' 49,366"	39° 16' 28,326"
108448	2511	Земли энергетики № 59	522694,91	1304644,53	51° 44' 49,359"	39° 16' 28,333"
108449	2512	Земли энергетики № 59	522694,70	1304644,63	51° 44' 49,353"	39° 16' 28,338"
108450	2513	Земли энергетики № 59	522694,48	1304644,68	51° 44' 49,346"	39° 16' 28,340"
108451	2514	Земли энергетики № 59	522694,25	1304644,71	51° 44' 49,338"	39° 16' 28,342"
108452	2515	Земли энергетики № 59	522694,02	1304644,69	51° 44' 49,331"	39° 16' 28,340"
108453	2516	Земли энергетики № 59	522693,80	1304644,64	51° 44' 49,324"	39° 16' 28,338"
108454	2517	Земли энергетики № 59	522693,59	1304644,54	51° 44' 49,317"	39° 16' 28,332"
108455	2518	Земли энергетики № 59	522693,40	1304644,41	51° 44' 49,311"	39° 16' 28,325"
108456	2519	Земли энергетики № 59	522693,22	1304644,24	51° 44' 49,305"	39° 16' 28,317"
108457	2520	Земли энергетики № 59	522693,09	1304644,05	51° 44' 49,301"	39° 16' 28,307"
108458	2521	Земли энергетики № 59	522692,99	1304643,85	51° 44' 49,298"	39° 16' 28,296"
108459	2522	Земли энергетики № 59	522692,94	1304643,63	51° 44' 49,296"	39° 16' 28,285"
108460	2523	Земли энергетики № 59	523472,14	1298312,30	51° 45' 16,598"	39° 10' 58,683"
108461	2524	Земли энергетики № 59	523471,74	1298311,38	51° 45' 16,585"	39° 10' 58,635"
108462	2525	Земли энергетики № 59	523472,12	1298310,44	51° 45' 16,598"	39° 10' 58,586"
108463	2526	Земли энергетики № 59	523473,05	1298310,04	51° 45' 16,628"	39° 10' 58,566"
108464	2527	Земли энергетики № 59	523473,98	1298310,44	51° 45' 16,658"	39° 10' 58,587"
108465	2528	Земли энергетики № 59	523474,38	1298311,35	51° 45' 16,671"	39° 10' 58,635"
108466	2529	Земли энергетики № 59	523474,00	1298312,30	51° 45' 16,658"	39° 10' 58,684"
108467	2530	Земли энергетики № 59	523473,07	1298312,68	51° 45' 16,628"	39° 10' 58,704"
108468	2531	Земли энергетики № 59	523472,14	1298312,30	51° 45' 16,598"	39° 10' 58,683"
108469	2532	Земли энергетики № 59	500740,81	1299585,90	51° 33' 0,763"	39° 11' 53,480"
108470	2533	Земли энергетики № 59	500739,93	1299584,00	51° 33' 0,735"	39° 11' 53,381"
108471	2534	Земли энергетики № 59	500741,25	1299583,30	51° 33' 0,778"	39° 11' 53,345"
108472	2535	Земли энергетики № 59	500742,04	1299585,40	51° 33' 0,803"	39° 11' 53,454"
108473	2536	Земли энергетики № 59	500740,81	1299585,90	51° 33' 0,763"	39° 11' 53,480"
108474	2537	Земли энергетики № 59	501195,23	1295893,67	51° 33' 16,589"	39° 8' 42,083"
108475	2538	Земли энергетики № 59	501194,83	1295893,67	51° 33' 16,577"	39° 8' 42,082"
108476	2539	Земли энергетики № 59	501194,83	1295893,27	51° 33' 16,577"	39° 8' 42,062"

108477	2540	Земли энергетики № 59	501195,23	1295893,27	51° 33' 16,590"	39° 8' 42,062"
108478	2541	Земли энергетики № 59	501195,23	'1295893,67	51° 33' 16,589"	39° 8' 42,083"
108479	2542	Земли энергетики № 59	501204,34	1295954,73	51° 33' 16,866"	39° 8' 45,256"
108480	2543	Земли энергетики № 59	501203,94	1295954,74	51° 33' 16,853"	39° 8' 45,256"
108481	2544	Земли энергетики № 59	501203,94	1295954,34	51° 33' 16,853"	39° 8' 45,236"
108482	2545	Земли энергетики № 59	501204,34	1295954,33	51° 33' 16,866"	39° 8' 45,235"
108483	2546	Земли энергетики № 59	501204,34	1295954,73	51° 33' 16,866"	39° 8' 45,256"
108484	2547	Земли энергетики № 59	501212,00	1296006,35	51° 33' 17,099"	39° 8' 47,939"
108485	2548	Земли энергетики № 59	501211,60	1296006,36	51° 33' 17,086"	39° 8' 47,939"
108486	2549	Земли энергетики № 59	501211,60	1296005,96	51° 33' 17,086"	39° 8' 47,918"
108487	2550	Земли энергетики № 59	501212,00	1296005,95	51° 33' 17,099"	39° 8' 47,918"
108488	2551	Земли энергетики № 59	501212,00	1296006,35	51° 33' 17,099"	39° 8' 47,939"
108489	2552	Земли энергетики № 59	502076,51	1304116,68	51° 33' 42,480"	39° 15' 49,342"
108490	2553	Земли энергетики № 59	502075,59	1304103,42	51° 33' 42,455"	39° 15' 48,653"
108491	2554	Земли энергетики № 59	502078,37	1304103,22	51° 33' 42,545"	39° 15' 48,644"
108492	2555	Земли энергетики № 59	502079,29	1304116,48	51° 33' 42,570"	39° 15' 49,333"
108493	2556	Земли энергетики № 59	502076,51	1304116,68	51° 33' 42,480"	39° 15' 49,342"
108494	2557	Земли энергетики № 59	502328,24	1304098,99	51° 33' 50,630"	39° 15' 48,563"
108495	2558	Земли энергетики № 59	502327,65	1304085,30	51° 33' 50,616"	39° 15' 47,852"
108496	2559	Земли энергетики № 59	502330,35	1304085,19	51° 33' 50,703"	39° 15' 47,847"
108497	2560	Земли энергетики № 59	502330,94	1304098,87	51° 33' 50,718"	39° 15' 48,558"
108498	2561	Земли энергетики № 59	502328,24	1304098,99	51° 33' 50,630"	39° 15' 48,563"
108499	2562	Земли энергетики № 59	502328,65	1304130,37	51° 33' 50,633"	39° 15' 50,192"
108500	2563	Земли энергетики № 59	502328,28	1304124,94	51° 33' 50,623"	39° 15' 49,910"
108501	2564	Земли энергетики № 59	502335,06	1304124,47	51° 33' 50,842"	39° 15' 49,889"
108502	2565	Земли энергетики № 59	502335,44	1304129,90	51° 33' 50,852"	39° 15' 50,171"
108503	2566	Земли энергетики № 59	502328,65	1304130,37	51° 33' 50,633"	39° 15' 50,192"
108504	2567	Земли энергетики № 59	502381,80	1304179,81	51° 33' 52,335"	39° 15' 52,788"
108505	2568	Земли энергетики № 59	502376,51	1304179,81	51° 33' 52,164"	39° 15' 52,785"
108506	2569	Земли энергетики № 59	502376,51	1304177,22	51° 33' 52,165"	39° 15' 52,650"
108507	2570	Земли энергетики № 59	502376,51	1304174,53	51° 33' 52,166"	39° 15' 52,511"
108508	2571	Земли энергетики № 59	502381,80	1304174,53	51° 33' 52,337"	39° 15' 52,514"
108509	2572	Земли энергетики № 59	502381,80	1304177,57	51° 33' 52,336"	39° 15' 52,671"
108510	2573	Земли энергетики № 59	502381,80	1304179,81	51° 33' 52,335"	39° 15' 52,788"
108511	2574	Земли энергетики № 59	502582,20	1304080,82	51° 33' 58,853"	39° 15' 47,760"
108512	2575	Земли энергетики № 59	502581,28	1304067,49	51° 33' 58,828"	39° 15' 47,068"
108513	2576	Земли энергетики № 59	502584,04	1304067,30	51° 33' 58,917"	39° 15' 47,059"
108514	2577	Земли энергетики № 59	502584,96	1304080,63	51° 33' 58,942"	39° 15' 47,752"
108515	2578	Земли энергетики № 59	502582,20	1304080,82	51° 33' 58,853"	39° 15' 47,760"
108516	2579	Земли энергетики № 59	502667,25	1304105,59	51° 34' 1,596"	39° 15' 49,093"
108517	2580	Земли энергетики № 59	502666,88	1304100,16	51° 34' 1,586"	39° 15' 48,811"

108518	2581	Земли энергетики № 59	502673,66	1304099,70	51° 34' 1,805"	39° 15' 48,791"
108519	2582	Земли энергетики № 59	502674,03	1304105,12	51° 34' 1,816"	39° 15' 49,072"
108520	2583	Земли энергетики № 59	502667,25	1304105,59	51° 34' 1,596"	39° 15' 49,093"
108521	2584	Земли энергетики № 59	502821,46	1304144,50	51° 34' 6,572"	39° 15' 51,198"
108522	2585	Земли энергетики № 59	502816,25	1304144,61	51° 34' 6,403"	39° 15' 51,201"
108523	2586	Земли энергетики № 59	502816,14	1304139,44	51° 34' 6,401"	39° 15' 50,933"
108524	2587	Земли энергетики № 59	502821,35	1304139,34	51° 34' 6,570"	39° 15' 50,930"
108525	2588	Земли энергетики № 59	502821,46	1304144,50	51° 34' 6,572"	39° 15' 51,198"
108526	2589	Земли энергетики № 59	502905,09	1304057,83	51° 34' 9,307"	39° 15' 46,745"
108527	2590	Земли энергетики № 59	502904,43	1304044,12	51° 34' 9,291"	39° 15' 46,033"
108528	2591	Земли энергетики № 59	502907,13	1304043,98	51° 34' 9,378"	39° 15' 46,027"
108529	2592	Земли энергетики № 59	502907,79	1304057,70	51° 34' 9,395"	39° 15' 46,740"
108530	2593	Земли энергетики № 59	502905,09	1304057,83	51° 34' 9,307"	39° 15' 46,745"
108531	2594	Земли энергетики № 59	503034,71	1304079,26	51° 34' 13,494"	39° 15' 47,930"
108532	2595	Земли энергетики № 59	503034,34	1304073,83	51° 34' 13,484"	39° 15' 47,647"
108533	2596	Земли энергетики № 59	503041,13	1304073,37	51° 34' 13,703"	39° 15' 47,627"
108534	2597	Земли энергетики № 59	503041,50	1304078,79	51° 34' 13,714"	39° 15' 47,909"
108535	2598	Земли энергетики № 59	503034,71	1304079,26	51° 34' 13,494"	39° 15' 47,930"
108536	2599	Земли энергетики № 59	503207,27	1304035,73	51° 34' 19,092"	39° 15' 45,765"
108537	2600	Земли энергетики № 59	503206,48	1304022,29	51° 34' 19,071"	39° 15' 45,067"
108538	2601	Земли энергетики № 59	503209,22	1304022,13	51° 34' 19,159"	39° 15' 45,060"
108539	2602	Земли энергетики № 59	503210,01	1304035,57	51° 34' 19,180"	39° 15' 45,758"
108540	2603	Земли энергетики № 59	503207,27	1304035,73	51° 34' 19,092"	39° 15' 45,765"
108541	2604	Земли энергетики № 59	503405,19	1304052,47	51° 34' 25,489"	39° 15' 46,744"
108542	2605	Земли энергетики № 59	503404,82	1304047,04	51° 34' 25,479"	39° 15' 46,462"
108543	2606	Земли энергетики № 59	503411,61	1304046,58	51° 34' 25,699"	39° 15' 46,441"
108544	2607	Земли энергетики № 59	503411,98	1304052,00	51° 34' 25,709"	39° 15' 46,723"
108545	2608	Земли энергетики № 59	503405,19	1304052,47	51° 34' 25,489"	39° 15' 46,744"
108546	2609	Земли энергетики № 59	503485,74	1304015,78	51° 34' 28,108"	39° 15' 44,883"
108547	2610	Земли энергетики № 59	503484,75	1304002,19	51° 34' 28,081"	39° 15' 44,177"
108548	2611	Земли энергетики № 59	503487,46	1304002,00	51° 34' 28,168"	39° 15' 44,169"
108549	2612	Земли энергетики № 59	503488,45	1304015,59	51° 34' 28,196"	39° 15' 44,875"
108550	2613	Земли энергетики № 59	503485,74	1304015,78	51° 34' 28,108"	39° 15' 44,883"
108551	2614	Земли энергетики № 59	503621,27	1304093,03	51° 34' 32,466"	39° 15' 48,969"
108552	2615	Земли энергетики № 59	503614,50	1304093,02	51° 34' 32,247"	39° 15' 48,965"
108553	2616	Земли энергетики № 59	503614,50	1304086,43	51° 34' 32,249"	39° 15' 48,623"
108554	2617	Земли энергетики № 59	503621,28	1304086,44	51° 34' 32,469"	39° 15' 48,627"
108555	2618	Земли энергетики № 59	503621,27	1304093,03	51° 34' 32,466"	39° 15' 48,969"
108556	2619	Земли энергетики № 59	503758,91	1303332,47	51° 34' 37,180"	39° 15' 9,554"
108557	2620	Земли энергетики № 59	503758,51	1303331,54	51° 34' 37,167"	39° 15' 9,505"
108558	2621	Земли энергетики № 59	503758,89	1303330,61	51° 34' 37,180"	39° 15' 9,457"

108559	2622	Земли энергетики № 59	503759,82	1303330,21	51° 34' 37,210"	39° 15' 9,437"
108560	2623	Земли энергетики № 59	503760,75	1303330,59	51° 34' 37,240"	39° 15' 9,457"
108561	2624	Земли энергетики № 59	503761,15	1303331,52	51° 34' 37,253"	39° 15' 9,506"
108562	2625	Земли энергетики № 59	503760,77	1303332,45	51° 34' 37,240"	39° 15' 9,554"
108563	2626	Земли энергетики № 59	503759,84	1303332,85	51° 34' 37,210"	39° 15' 9,574"
108564	2627	Земли энергетики № 59	503758,91	1303332,47	51° 34' 37,180"	39° 15' 9,554"
108565	2628	Земли энергетики № 59	503764,74	1303433,37	51° 34' 37,334"	39° 15' 14,796"
108566	2629	Земли энергетики № 59	503764,35	1303432,44	51° 34' 37,322"	39° 15' 14,748"
108567	2630	Земли энергетики № 59	503764,73	1303431,51	51° 34' 37,334"	39° 15' 14,699"
108568	2631	Земли энергетики № 59	503765,65	1303431,11	51° 34' 37,364"	39° 15' 14,679"
108569	2632	Земли энергетики № 59	503766,59	1303431,49	51° 34' 37,395"	39° 15' 14,699"
108570	2633	Земли энергетики № 59	503766,99	1303432,42	51° 34' 37,407"	39° 15' 14,748"
108571	2634	Земли энергетики № 59	503766,60	1303433,35	51° 34' 37,394"	39° 15' 14,796"
108572	2635	Земли энергетики № 59	503765,68	1303433,75	51° 34' 37,364"	39° 15' 14,816"
108573	2636	Земли энергетики № 59	503764,74	1303433,37	51° 34' 37,334"	39° 15' 14,796"
108574	2637	Земли энергетики № 59	503770,17	1303532,38	51° 34' 37,476"	39° 15' 19,940"
108575	2638	Земли энергетики № 59	503769,77	1303531,45	51° 34' 37,463"	39° 15' 19,892"
108576	2639	Земли энергетики № 59	503770,15	1303530,52	51° 34' 37,476"	39° 15' 19,844"
108577	2640	Земли энергетики № 59	503771,08	1303530,12	51° 34' 37,506"	39° 15' 19,823"
108578	2641	Земли энергетики № 59	503772,01	1303530,50	51° 34' 37,536"	39° 15' 19,844"
108579	2642	Земли энергетики № 59	503772,41	1303531,42	51° 34' 37,549"	39° 15' 19,892"
108580	2643	Земли энергетики № 59	503772,03	1303532,36	51° 34' 37,536"	39° 15' 19,940"
108581	2644	Земли энергетики № 59	503771,11	1303532,76	51° 34' 37,506"	39° 15' 19,960"
108582	2645	Земли энергетики № 59	503770,17	1303532,38	51° 34' 37,476"	39° 15' 19,940"
108583	2646	Земли энергетики № 59	503791,73	1303993,83	51° 34' 38,015"	39° 15' 43,913"
108584	2647	Земли энергетики № 59	503788,97	1303993,91	51° 34' 37,926"	39° 15' 43,915"
108585	2648	Земли энергетики № 59	503788,61	1303980,52	51° 34' 37,919"	39° 15' 43,220"
108586	2649	Земли энергетики № 59	503791,36	1303980,45	51° 34' 38,008"	39° 15' 43,218"
108587	2650	Земли энергетики № 59	503791,73	1303993,83	51° 34' 38,015"	39° 15' 43,913"
108588	2651	Земли энергетики № 59	503780,73	1303716,99	51° 34' 37,755"	39° 15' 29,532"
108589	2652	Земли энергетики № 59	503780,33	1303716,06	51° 34' 37,742"	39° 15' 29,483"
108590	2653	Земли энергетики № 59	503780,71	1303715,13	51° 34' 37,755"	39° 15' 29,435"
108591	2654	Земли энергетики № 59	503781,64	1303714,73	51° 34' 37,785"	39° 15' 29,415"
108592	2655	Земли энергетики № 59	503782,57	1303715,11	51° 34' 37,815"	39° 15' 29,435"
108593	2656	Земли энергетики № 59	503782,97	1303716,04	51° 34' 37,827"	39° 15' 29,484"
108594	2657	Земли энергетики № 59	503782,59	1303716,97	51° 34' 37,815"	39° 15' 29,532"
108595	2658	Земли энергетики № 59	503781,66	1303717,37	51° 34' 37,784"	39° 15' 29,552"
108596	2659	Земли энергетики № 59	503780,73	1303716,99	51° 34' 37,755"	39° 15' 29,532"
108597	2660	Земли энергетики № 59	503782,86	1303786,19	51° 34' 37,800"	39° 15' 33,126"
108598	2661	Земли энергетики № 59	503782,41	1303780,30	51° 34' 37,787"	39° 15' 32,820"
108599	2662	Земли энергетики № 59	503788,31	1303779,85	51° 34' 37,978"	39° 15' 32,800"

108600	2663	Земли энергетики № 59	503788,75	1303785,75	51° 34' 37,990"	39° 15' 33,107"
108601	2664	Земли энергетики № 59	503782,86	1303786,19	51° 34' 37,800"	39° 15' 33,126"
108602	2665	Земли энергетики № 59	503799,03	1303945,12	51° 34' 38,268"	39° 15' 41,388"
108603	2666	Земли энергетики № 59	503798,63	1303944,19	51° 34' 38,256"	39° 15' 41,339"
108604	2667	Земли энергетики № 59	503799,01	1303943,26	51° 34' 38,268"	39° 15' 41,291"
108605	2668	Земли энергетики № 59	503799,94	1303942,86	51° 34' 38,298"	39° 15' 41,271"
108606	2669	Земли энергетики № 59	503800,87	1303943,24	51° 34' 38,328"	39° 15' 41,291"
108607	2670	Земли энергетики № 59	503801,27	1303944,17	51° 34' 38,341"	39° 15' 41,339"
108608	2671	Земли энергетики № 59	503800,89	1303945,10	51° 34' 38,328"	39° 15' 41,388"
108609	2672	Земли энергетики № 59	503799,97	1303945,50	51° 34' 38,299"	39° 15' 41,408"
108610	2673	Земли энергетики № 59	503799,03	1303945,12	51° 34' 38,268"	39° 15' 41,388"
108611	2674	Земли энергетики № 59	503805,43	1304094,16	51° 34' 38,424"	39° 15' 49,130"
108612	2675	Земли энергетики № 59	503805,03	1304087,59	51° 34' 38,413"	39° 15' 48,789"
108613	2676	Земли энергетики № 59	503811,69	1304087,19	51° 34' 38,629"	39° 15' 48,772"
108614	2677	Земли энергетики № 59	503812,09	1304093,75	51° 34' 38,640"	39° 15' 49,112"
108615	2678	Земли энергетики № 59	503805,43	1304094,16	51° 34' 38,424"	39° 15' 49,130"
108616	2679	Земли энергетики № 59	503808,73	1304057,39	51° 34' 38,543"	39° 15' 47,223"
108617	2680	Земли энергетики № 59	503805,38	1304052,52	51° 34' 38,437"	39° 15' 46,968"
108618	2681	Земли энергетики № 59	503810,26	1304049,17	51° 34' 38,596"	39° 15' 46,797"
108619	2682	Земли энергетики № 59	503813,60	1304054,05	51° 34' 38,702"	39° 15' 47,052"
108620	2683	Земли энергетики № 59	503808,73	1304057,39	51° 34' 38,543"	39° 15' 47,223"
108621	2684	Земли энергетики № 59	503821,90	1304065,67	51° 34' 38,967"	39° 15' 47,660"
108622	2685	Земли энергетики № 59	503819,50	1304064,41	51° 34' 38,889"	39° 15' 47,593"
108623	2686	Земли энергетики № 59	503823,31	1304057,11	51° 34' 39,015"	39° 15' 47,216"
108624	2687	Земли энергетики № 59	503825,72	1304058,36	51° 34' 39,093"	39° 15' 47,282"
108625	2688	Земли энергетики № 59	503821,90	1304065,67	51° 34' 38,967"	39° 15' 47,660"
108626	2689	Земли энергетики № 59	503941,80	1304052,44	51° 34' 42,850"	39° 15' 47,039"
108627	2690	Земли энергетики № 59	503941,40	1304051,52	51° 34' 42,838"	39° 15' 46,991"
108628	2691	Земли энергетики № 59	503941,78	1304050,58	51° 34' 42,850"	39° 15' 46,943"
108629	2692	Земли энергетики № 59	503942,71	1304050,18	51° 34' 42,881"	39° 15' 46,922"
108630	2693	Земли энергетики № 59	503943,64	1304050,57	51° 34' 42,910"	39° 15' 46,943"
108631	2694	Земли энергетики № 59	503944,04	1304051,49	51° 34' 42,923"	39° 15' 46,991"
108632	2695	Земли энергетики № 59	503943,66	1304052,43	51° 34' 42,910"	39° 15' 47,040"
108633	2696	Земли энергетики № 59	503942,73	1304052,82	51° 34' 42,880"	39° 15' 47,059"
108634	2697	Земли энергетики № 59	503941,80	1304052,44	51° 34' 42,850"	39° 15' 47,039"
108635	2698	Земли энергетики № 59	504053,27	1304045,53	51° 34' 46,459"	39° 15' 46,742"
108636	2699	Земли энергетики № 59	504052,87	1304044,60	51° 34' 46,446"	39° 15' 46,694"
108637	2700	Земли энергетики № 59	504053,25	1304043,67	51° 34' 46,459"	39° 15' 46,646"
108638	2701	Земли энергетики № 59	504054,18	1304043,27	51° 34' 46,489"	39° 15' 46,625"
108639	2702	Земли энергетики № 59	504055,11	1304043,65	51° 34' 46,519"	39° 15' 46,646"
108640	2703	Земли энергетики № 59	504055,51	1304044,58	51° 34' 46,532"	39° 15' 46,694"

108641	2704	Земли энергетики № 59	504055,13	1304045,51	51° 34' 46,519"	39° 15' 46,742"
108642	2705	Земли энергетики № 59	504054,20	1304045,91	51° 34' 46,489"	39° 15' 46,762"
108643	2706	Земли энергетики № 59	504053,27	1304045,53	51° 34' 46,459"	39° 15' 46,742"
108644	2707	Земли энергетики № 59	504062,23	1303974,38	51° 34' 46,774"	39° 15' 43,052"
108645	2708	Земли энергетики № 59	504061,51	1303960,85	51° 34' 46,755"	39° 15' 42,349"
108646	2709	Земли энергетики № 59	504064,23	1303960,70	51° 34' 46,843"	39° 15' 42,343"
108647	2710	Земли энергетики № 59	504064,96	1303974,23	51° 34' 46,862"	39° 15' 43,046"
108648	2711	Земли энергетики № 59	504062,23	1303974,38	51° 34' 46,774"	39° 15' 43,052"
108649	2712	Земли энергетики № 59	504160,36	1304078,57	51° 34' 49,912"	39° 15' 48,517"
108650	2713	Земли энергетики № 59	504154,49	1304075,37	51° 34' 49,724"	39° 15' 48,348"
108651	2714	Земли энергетики № 59	504157,77	1304069,33	51° 34' 49,832"	39° 15' 48,036"
108652	2715	Земли энергетики № 59	504163,65	1304072,53	51° 34' 50,021"	39° 15' 48,205"
108653	2716	Земли энергетики № 59	504160,36	1304078,57	51° 34' 49,912"	39° 15' 48,517"
108654	2717	Земли энергетики № 59	504173,27	1303997,16	51° 34' 50,358"	39° 15' 44,297"
108655	2718	Земли энергетики № 59	504172,90	1303991,73	51° 34' 50,348"	39° 15' 44,015"
108656	2719	Земли энергетики № 59	504179,68	1303991,27	51° 34' 50,568"	39° 15' 43,994"
108657	2720	Земли энергетики № 59	504180,05	1303996,70	51° 34' 50,578"	39° 15' 44,277"
108658	2721	Земли энергетики № 59	504173,27	1303997,16	51° 34' 50,358"	39° 15' 44,297"
108659	2722	Земли энергетики № 59	504180,65	1304041,54	51° 34' 50,582"	39° 15' 46,605"
108660	2723	Земли энергетики № 59	504175,04	1304039,63	51° 34' 50,401"	39° 15' 46,503"
108661	2724	Земли энергетики № 59	504176,95	1304034,04	51° 34' 50,465"	39° 15' 46,214"
108662	2725	Земли энергетики № 59	504182,56	1304035,94	51° 34' 50,645"	39° 15' 46,316"
108663	2726	Земли энергетики № 59	504180,65	1304041,54	51° 34' 50,582"	39° 15' 46,605"
108664	2727	Земли энергетики № 59	504328,21	1303955,29	51° 34' 55,385"	39° 15' 42,208"
108665	2728	Земли энергетики № 59	504327,53	1303941,72	51° 34' 55,368"	39° 15' 41,503"
108666	2729	Земли энергетики № 59	504330,25	1303941,58	51° 34' 55,456"	39° 15' 41,497"
108667	2730	Земли энергетики № 59	504330,93	1303955,16	51° 34' 55,473"	39° 15' 42,203"
108668	2731	Земли энергетики № 59	504328,21	1303955,29	51° 34' 55,385"	39° 15' 42,208"
108669	2732	Земли энергетики № 59	504562,24	1303969,18	51° 35' 2,952"	39° 15' 43,059"
108670	2733	Земли энергетики № 59	504561,87	1303963,75	51° 35' 2,942"	39° 15' 42,777"
108671	2734	Земли энергетики № 59	504568,65	1303963,28	51° 35' 3,162"	39° 15' 42,756"
108672	2735	Земли энергетики № 59	504569,02	1303968,71	51° 35' 3,172"	39° 15' 43,038"
108673	2736	Земли энергетики № 59	504562,24	1303969,18	51° 35' 2,952"	39° 15' 43,059"
108674	2737	Земли энергетики № 59	504605,27	1303935,28	51° 35' 4,356"	39° 15' 41,322"
108675	2738	Земли энергетики № 59	504604,37	1303921,79	51° 35' 4,332"	39° 15' 40,621"
108676	2739	Земли энергетики № 59	504607,10	1303921,61	51° 35' 4,420"	39° 15' 40,613"
108677	2740	Земли энергетики № 59	504608,00	1303935,09	51° 35' 4,445"	39° 15' 41,314"
108678	2741	Земли энергетики № 59	504605,27	1303935,28	51° 35' 4,356"	39° 15' 41,322"
108679	2742	Земли энергетики № 59	504860,06	1303950,08	51° 35' 12,594"	39° 15' 42,232"
108680	2743	Земли энергетики № 59	504859,27	1303940,01	51° 35' 12,572"	39° 15' 41,708"
108681	2744	Земли энергетики № 59	504869,34	1303939,23	51° 35' 12,898"	39° 15' 41,673"

108682	2745	Земли энергетики № 59	504870,13	1303949,30	51° 35' 12,920"	39° 15' 42,197"
108683	2746	Земли энергетики № 59	504860,06	1303950,08	51° 35' 12,594"	39° 15' 42,232"
108684	2747	Земли энергетики № 59	504942,33	1303908,19	51° 35' 15,270"	39° 15' 40,101"
108685	2748	Земли энергетики № 59	504934,07	1303906,89	51° 35' 15,004"	39° 15' 40,029"
108686	2749	Земли энергетики № 59	504935,37	1303898,63	51° 35' 15,049"	39° 15' 39,601"
108687	2750	Земли энергетики № 59	504943,64	1303899,93	51° 35' 15,316"	39° 15' 39,673"
108688	2751	Земли энергетики № 59	504942,33	1303908,19	51° 35' 15,270"	39° 15' 40,101"
108689	2752	Земли энергетики № 59	504947,24	1303951,34	51° 35' 15,414"	39° 15' 42,345"
108690	2753	Земли энергетики № 59	504935,92	1303950,04	51° 35' 15,049"	39° 15' 42,271"
108691	2754	Земли энергетики № 59	504937,22	1303938,71	51° 35' 15,095"	39° 15' 41,684"
108692	2755	Земли энергетики № 59	504948,55	1303940,01	51° 35' 15,461"	39° 15' 41,758"
108693	2756	Земли энергетики № 59	504947,24	1303951,34	51° 35' 15,414"	39° 15' 42,345"
108694	2757	Земли энергетики № 59	504962,05	1305651,28	51° 35' 15,299"	39° 17' 10,643"
108695	2758	Земли энергетики № 59	504913,93	1305614,08	51° 35' 13,755"	39° 17' 8,683"
108696	2759	Земли энергетики № 59	504969,08	1305538,74	51° 35' 15,566"	39° 17' 4,802"
108697	2760	Земли энергетики № 59	505016,14	1305575,99	51° 35' 17,076"	39° 17' 6,764"
108698	2761	Земли энергетики № 59	504962,05	1305651,28	51° 35' 15,299"	39° 17' 10,643"
108699	2762	Земли энергетики № 59	505033,00	1303929,80	51° 35' 18,196"	39° 15' 41,274"
108700	2763	Земли энергетики № 59	505025,98	1303928,98	51° 35' 17,970"	39° 15' 41,227"
108701	2764	Земли энергетики № 59	505026,79	1303921,95	51° 35' 17,998"	39° 15' 40,863"
108702	2765	Земли энергетики № 59	505033,82	1303922,77	51° 35' 18,225"	39° 15' 40,909"
108703	2766	Земли энергетики № 59	505033,00	1303929,80	51° 35' 18,196"	39° 15' 41,274"
108704	2767	Земли энергетики № 59	505063,19	1303902,98	51° 35' 19,182"	39° 15' 39,898"
108705	2768	Земли энергетики № 59	505057,06	1303894,96	51° 35' 18,987"	39° 15' 39,478"
108706	2769	Земли энергетики № 59	505065,08	1303888,82	51° 35' 19,248"	39° 15' 39,163"
108707	2770	Земли энергетики № 59	505071,21	1303896,84	51° 35' 19,444"	39° 15' 39,583"
108708	2771	Земли энергетики № 59	505063,19	1303902,98	51° 35' 19,182"	39° 15' 39,898"
108709	2772	Земли энергетики № 59	505110,19	1303849,67	51° 35' 20,721"	39° 15' 37,155"
108710	2773	Земли энергетики № 59	505100,69	1303846,25	51° 35' 20,415"	39° 15' 36,972"
108711	2774	Земли энергетики № 59	505104,11	1303836,75	51° 35' 20,529"	39° 15' 36,480"
108712	2775	Земли энергетики № 59	505113,61	1303840,17	51° 35' 20,835"	39° 15' 36,663"
108713	2776	Земли энергетики № 59	505110,19	1303849,67	51° 35' 20,721"	39° 15' 37,155"
108714	2777	Земли энергетики № 59	505144,41	1303928,37	51° 35' 21,801"	39° 15' 41,261"
108715	2778	Земли энергетики № 59	505143,88	1303921,32	51° 35' 21,787"	39° 15' 40,895"
108716	2779	Земли энергетики № 59	505150,93	1303920,79	51° 35' 22,015"	39° 15' 40,871"
108717	2780	Земли энергетики № 59	505151,46	1303927,84	51° 35' 22,030"	39° 15' 41,238"
108718	2781	Земли энергетики № 59	505144,41	1303928,37	51° 35' 21,801"	39° 15' 41,261"
108719	2782	Земли энергетики № 59	505160,89	1303849,87	51° 35' 22,362"	39° 15' 37,193"
108720	2783	Земли энергетики № 59	505149,48	1303849,72	51° 35' 21,993"	39° 15' 37,179"
108721	2784	Земли энергетики № 59	505149,63	1303838,32	51° 35' 22,001"	39° 15' 36,587"
108722	2785	Земли энергетики № 59	505161,03	1303838,47	51° 35' 22,370"	39° 15' 36,601"

108723	2786	Земли энергетики № 59	505160,89	1303849,87	51° 35' 22,362"	39° 15' 37,193"
108724	2787	Земли энергетики № 59	505163,24	1303925,34	51° 35' 22,412"	39° 15' 41,114"
108725	2788	Земли энергетики № 59	505156,42	1303911,52	51° 35' 22,196"	39° 15' 40,393"
108726	2789	Земли энергетики № 59	505158,57	1303910,46	51° 35' 22,266"	39° 15' 40,339"
108727	2790	Земли энергетики № 59	505165,39	1303924,28	51° 35' 22,482"	39° 15' 41,060"
108728	2791	Земли энергетики № 59	505163,24	1303925,34	51° 35' 22,412"	39° 15' 41,114"
108729	2792	Земли энергетики № 59	505180,16	1303991,25	51° 35' 22,936"	39° 15' 44,547"
108730	2793	Земли энергетики № 59	505174,44	1303987,09	51° 35' 22,753"	39° 15' 44,328"
108731	2794	Земли энергетики № 59	505178,59	1303981,36	51° 35' 22,889"	39° 15' 44,032"
108732	2795	Земли энергетики № 59	505184,31	1303985,52	51° 35' 23,073"	39° 15' 44,252"
108733	2796	Земли энергетики № 59	505180,16	1303991,25	51° 35' 22,936"	39° 15' 44,547"
108734	2797	Земли энергетики № 59	505173,20	1303929,52	51° 35' 22,732"	39° 15' 41,337"
108735	2798	Земли энергетики № 59	505170,30	1303918,48	51° 35' 22,642"	39° 15' 40,762"
108736	2799	Земли энергетики № 59	505181,32	1303915,58	51° 35' 23,000"	39° 15' 40,617"
108737	2800	Земли энергетики № 59	505184,23	1303926,60	51° 35' 23,090"	39° 15' 41,191"
108738	2801	Земли энергетики № 59	505173,20	1303929,52	51° 35' 22,732"	39° 15' 41,337"
108739	2802	Земли энергетики № 59	505190,22	1303911,85	51° 35' 23,289"	39° 15' 40,429"
108740	2803	Земли энергетики № 59	505183,15	1303898,15	51° 35' 23,065"	39° 15' 39,713"
108741	2804	Земли энергетики № 59	505185,28	1303897,05	51° 35' 23,134"	39° 15' 39,657"
108742	2805	Земли энергетики № 59	505192,35	1303910,74	51° 35' 23,359"	39° 15' 40,372"
108743	2806	Земли энергетики № 59	505190,22	1303911,85	51° 35' 23,289"	39° 15' 40,429"
108744	2807	Земли энергетики № 59	505193,81	1303917,07	51° 35' 23,404"	39° 15' 40,702"
108745	2808	Земли энергетики № 59	505193,42	1303916,15	51° 35' 23,391"	39° 15' 40,654"
108746	2809	Земли энергетики № 59	505193,80	1303915,21	51° 35' 23,404"	39° 15' 40,605"
108747	2810	Земли энергетики № 59	505194,72	1303914,81	51° 35' 23,434"	39° 15' 40,585"
108748	2811	Земли энергетики № 59	505195,66	1303915,19	51° 35' 23,464"	39° 15' 40,605"
108749	2812	Земли энергетики № 59	505196,06	1303916,12	51° 35' 23,477"	39° 15' 40,654"
108750	2813	Земли энергетики № 59	505195,67	1303917,05	51° 35' 23,464"	39° 15' 40,702"
108751	2814	Земли энергетики № 59	505194,75	1303917,45	51° 35' 23,434"	39° 15' 40,722"
108752	2815	Земли энергетики № 59	505193,81	1303917,07	51° 35' 23,404"	39° 15' 40,702"
108753	2816	Земли энергетики № 59	505290,27	1304182,52	51° 35' 26,433"	39° 15' 54,543"
108754	2817	Земли энергетики № 59	505289,88	1304181,59	51° 35' 26,420"	39° 15' 54,494"
108755	2818	Земли энергетики № 59	505290,26	1304180,66	51° 35' 26,433"	39° 15' 54,446"
108756	2819	Земли энергетики № 59	505291,18	1304180,26	51° 35' 26,463"	39° 15' 54,426"
108757	2820	Земли энергетики № 59	505292,12	1304180,64	51° 35' 26,493"	39° 15' 54,446"
108758	2821	Земли энергетики № 59	505292,52	1304181,56	51° 35' 26,506"	39° 15' 54,494"
108759	2822	Земли энергетики № 59	505292,13	1304182,50	51° 35' 26,493"	39° 15' 54,543"
108760	2823	Земли энергетики № 59	505291,21	1304182,90	51° 35' 26,463"	39° 15' 54,563"
108761	2824	Земли энергетики № 59	505290,27	1304182,52	51° 35' 26,433"	39° 15' 54,543"
108762	2825	Земли энергетики № 59	505367,85	1304261,66	51° 35' 28,915"	39° 15' 58,696"
108763	2826	Земли энергетики № 59	505365,20	1304257,08	51° 35' 28,831"	39° 15' 58,457"

108764	2827	Земли энергетики № 59	505371,24	1304253,57	51° 35' 29,028"	39° 15' 58,278"
108765	2828	Земли энергетики № 59	505373,90	1304258,15	51° 35' 29,112"	39° 15' 58,517"
108766	2829	Земли энергетики № 59	505367,85	1304261,66	51° 35' 28,915"	39° 15' 58,696"
108767	2830	Земли энергетики № 59	505427,45	1304422,39	51° 35' 30,788"	39° 16' 7,078"
108768	2831	Земли энергетики № 59	505427,05	1304421,47	51° 35' 30,775"	39° 16' 7,030"
108769	2832	Земли энергетики № 59	505427,43	1304420,53	51° 35' 30,788"	39° 16' 6,981"
108770	2833	Земли энергетики № 59	505428,35	1304420,13	51° 35' 30,818"	39° 16' 6,961"
108771	2834	Земли энергетики № 59	505429,29	1304420,51	51° 35' 30,848"	39° 16' 6,981"
108772	2835	Земли энергетики № 59	505429,69	1304421,44	51° 35' 30,861"	39° 16' 7,030"
108773	2836	Земли энергетики № 59	505429,31	1304422,37	51° 35' 30,848"	39° 16' 7,078"
108774	2837	Земли энергетики № 59	505428,38	1304422,77	51° 35' 30,818"	39° 16' 7,098"
108775	2838	Земли энергетики № 59	505427,45	1304422,39	51° 35' 30,788"	39° 16' 7,078"
108776	2839	Земли энергетики № 59	505412,69	1303738,31	51° 35' 30,546"	39° 15' 31,538"
108777	2840	Земли энергетики № 59	505412,65	1303738,08	51° 35' 30,545"	39° 15' 31,526"
108778	2841	Земли энергетики № 59	505412,68	1303737,85	51° 35' 30,546"	39° 15' 31,514"
108779	2842	Земли энергетики № 59	505412,73	1303737,63	51° 35' 30,548"	39° 15' 31,502"
108780	2843	Земли энергетики № 59	505412,83	1303737,42	51° 35' 30,551"	39° 15' 31,491"
108781	2844	Земли энергетики № 59	505412,95	1303737,22	51° 35' 30,555"	39° 15' 31,481"
108782	2845	Земли энергетики № 59	505413,12	1303737,05	51° 35' 30,561"	39° 15' 31,472"
108783	2846	Земли энергетики № 59	505413,31	1303736,92	51° 35' 30,567"	39° 15' 31,466"
108784	2847	Земли энергетики № 59	505413,52	1303736,82	51° 35' 30,574"	39° 15' 31,461"
108785	2848	Земли энергетики № 59	505413,74	1303736,77	51° 35' 30,581"	39° 15' 31,458"
108786	2849	Земли энергетики № 59	505413,97	1303736,73	51° 35' 30,588"	39° 15' 31,456"
108787	2850	Земли энергетики № 59	505414,20	1303736,76	51° 35' 30,596"	39° 15' 31,458"
108788	2851	Земли энергетики № 59	505414,42	1303736,81	51° 35' 30,603"	39° 15' 31,461"
108789	2852	Земли энергетики № 59	505414,63	1303736,91	51° 35' 30,610"	39° 15' 31,466"
108790	2853	Земли энергетики № 59	505414,82	1303737,04	51° 35' 30,616"	39° 15' 31,473"
108791	2854	Земли энергетики № 59	505414,99	1303737,21	51° 35' 30,621"	39° 15' 31,482"
108792	2855	Земли энергетики № 59	505415,13	1303737,39	51° 35' 30,626"	39° 15' 31,491"
108793	2856	Земли энергетики № 59	505415,23	1303737,60	51° 35' 30,629"	39° 15' 31,502"
108794	2857	Земли энергетики № 59	505415,28	1303737,82	51° 35' 30,630"	39° 15' 31,513"
108795	2858	Земли энергетики № 59	505415,31	1303738,05	51° 35' 30,631"	39° 15' 31,525"
108796	2859	Земли энергетики № 59	505415,29	1303738,28	51° 35' 30,631"	39° 15' 31,537"
108797	2860	Земли энергетики № 59	505415,24	1303738,50	51° 35' 30,629"	39° 15' 31,549"
108798	2861	Земли энергетики № 59	505415,14	1303738,71	51° 35' 30,626"	39° 15' 31,560"
108799	2862	Земли энергетики № 59	505415,01	1303738,91	51° 35' 30,621"	39° 15' 31,570"
108800	2863	Земли энергетики № 59	505414,84	1303739,08	51° 35' 30,616"	39° 15' 31,579"
108801	2864	Земли энергетики № 59	505414,65	1303739,21	51° 35' 30,610"	39° 15' 31,585"
108802	2865	Земли энергетики № 59	505414,44	1303739,31	51° 35' 30,603"	39° 15' 31,590"
108803	2866	Земли энергетики № 59	505414,23	1303739,36	51° 35' 30,596"	39° 15' 31,593"
108804	2867	Земли энергетики № 59	505414,00	1303739,39	51° 35' 30,588"	39° 15' 31,594"

108805	2868	Земли энергетики № 59	505413,77	1303739,37	51° 35' 30,581"	39° 15' 31,593"
108806	2869	Земли энергетики № 59	505413,54	1303739,32	51° 35' 30,574"	39° 15' 31,590"
108807	2870	Земли энергетики № 59	505413,33	1303739,22	51° 35' 30,567"	39° 15' 31,585"
108808	2871	Земли энергетики № 59	505413,14	1303739,09	51° 35' 30,561"	39° 15' 31,578"
108809	2872	Земли энергетики № 59	505412,97	1303738,92	51° 35' 30,555"	39° 15' 31,569"
108810	2873	Земли энергетики № 59	505412,84	1303738,74	51° 35' 30,551"	39° 15' 31,560"
108811	2874	Земли энергетики № 59	505412,74	1303738,53	51° 35' 30,548"	39° 15' 31,549"
108812	2875	Земли энергетики № 59	505412,69	1303738,31	51° 35' 30,546"	39° 15' 31,538"
108813	2876	Земли энергетики № 59	505428,81	1304089,89	51° 35' 30,947"	39° 15' 49,808"
108814	2877	Земли энергетики № 59	505428,61	1304089,22	51° 35' 30,941"	39° 15' 49,773"
108815	2878	Земли энергетики № 59	505428,80	1304088,54	51° 35' 30,947"	39° 15' 49,738"
108816	2879	Земли энергетики № 59	505429,28	1304088,04	51° 35' 30,963"	39° 15' 49,712"
108817	2880	Земли энергетики № 59	505429,96	1304087,84	51° 35' 30,985"	39° 15' 49,702"
108818	2881	Земли энергетики № 59	505430,64	1304088,03	51° 35' 31,007"	39° 15' 49,713"
108819	2882	Земли энергетики № 59	505431,14	1304088,51	51° 35' 31,023"	39° 15' 49,738"
108820	2883	Земли энергетики № 59	505431,33	1304089,18	51° 35' 31,029"	39° 15' 49,773"
108821	2884	Земли энергетики № 59	505431,15	1304089,86	51° 35' 31,023"	39° 15' 49,808"
108822	2885	Земли энергетики № 59	505430,66	1304090,37	51° 35' 31,007"	39° 15' 49,834"
108823	2886	Земли энергетики № 59	505429,98	1304090,56	51° 35' 30,985"	39° 15' 49,844"
108824	2887	Земли энергетики № 59	505429,30	1304090,39	51° 35' 30,963"	39° 15' 49,834"
108825	2888	Земли энергетики № 59	505428,81	1304089,89	51° 35' 30,947"	39° 15' 49,808"
108826	2889	Земли энергетики № 59	505471,66	1304165,01	51° 35' 32,307"	39° 15' 53,734"
108827	2890	Земли энергетики № 59	505471,46	1304164,34	51° 35' 32,301"	39° 15' 53,699"
108828	2891	Земли энергетики № 59	505471,65	1304163,66	51° 35' 32,308"	39° 15' 53,664"
108829	2892	Земли энергетики № 59	505472,13	1304163,16	51° 35' 32,323"	39° 15' 53,638"
108830	2893	Земли энергетики № 59	505472,81	1304162,96	51° 35' 32,345"	39° 15' 53,628"
108831	2894	Земли энергетики № 59	505473,49	1304163,15	51° 35' 32,367"	39° 15' 53,638"
108832	2895	Земли энергетики № 59	505473,99	1304163,63	51° 35' 32,383"	39° 15' 53,663"
108833	2896	Земли энергетики № 59	505474,18	1304164,30	51° 35' 32,389"	39° 15' 53,698"
108834	2897	Земли энергетики № 59	505474,00	1304164,98	51° 35' 32,383"	39° 15' 53,734"
108835	2898	Земли энергетики № 59	505473,51	1304165,49	51° 35' 32,367"	39° 15' 53,760"
108836	2899	Земли энергетики № 59	505472,83	1304165,68	51° 35' 32,345"	39° 15' 53,769"
108837	2900	Земли энергетики № 59	505472,15	1304165,51	51° 35' 32,323"	39° 15' 53,760"
108838	2901	Земли энергетики № 59	505471,66	1304165,01	51° 35' 32,307"	39° 15' 53,734"
108839	2902	Земли энергетики № 59	505519,35	1304248,21	51° 35' 33,821"	39° 15' 58,082"
108840	2903	Земли энергетики № 59	505519,15	1304247,54	51° 35' 33,815"	39° 15' 58,047"
108841	2904	Земли энергетики № 59	505519,34	1304246,86	51° 35' 33,822"	39° 15' 58,012"
108842	2905	Земли энергетики № 59	505519,82	1304246,36	51° 35' 33,837"	39° 15' 57,986"
108843	2906	Земли энергетики № 59	505520,50	1304246,16	51° 35' 33,859"	39° 15' 57,976"
108844	2907	Земли энергетики № 59	505521,18	1304246,35	51° 35' 33,881"	39° 15' 57,986"
108845	2908	Земли энергетики № 59	505521,68	1304246,83	51° 35' 33,897"	39° 15' 58,011"

108846	2909	Земли энергетики № 59	505521,87	1304247,50	51° 35' 33,903"	39° 15' 58,046"
108847	2910	Земли энергетики № 59	505521,69	1304248,18	51° 35' 33,897"	39° 15' 58,082"
108848	2911	Земли энергетики № 59	505521,20	1304248,69	51° 35' 33,881"	39° 15' 58,108"
108849	2912	Земли энергетики № 59	505520,52	1304248,88	51° 35' 33,859"	39° 15' 58,117"
108850	2913	Земли энергетики № 59	505519,84	1304248,71	51° 35' 33,837"	39° 15' 58,108"
108851	2914	Земли энергетики № 59	505519,35	1304248,21	51° 35' 33,821"	39° 15' 58,082"
108852	2915	Земли энергетики № 59	505554,53	1304586,41	51° 35' 34,842"	39° 16' 15,669"
108853	2916	Земли энергетики № 59	505551,87	1304581,83	51° 35' 34,758"	39° 16' 15,429"
108854	2917	Земли энергетики № 59	505557,92	1304578,33	51° 35' 34,955"	39° 16' 15,251"
108855	2918	Земли энергетики № 59	505560,57	1304582,90	51° 35' 35,039"	39° 16' 15,490"
108856	2919	Земли энергетики № 59	505554,53	1304586,41	51° 35' 34,842"	39° 16' 15,669"
108857	2920	Земли энергетики № 59	505542,87	1304150,07	51° 35' 34,616"	39° 15' 52,997"
108858	2921	Земли энергетики № 59	505542,84	1304149,84	51° 35' 34,616"	39° 15' 52,985"
108859	2922	Земли энергетики № 59	505542,87	1304149,61	51° 35' 34,617"	39° 15' 52,973"
108860	2923	Земли энергетики № 59	505542,92	1304149,39	51° 35' 34,618"	39° 15' 52,962"
108861	2924	Земли энергетики № 59	505543,02	1304149,18	51° 35' 34,622"	39° 15' 52,951"
108862	2925	Земли энергетики № 59	505543,14	1304148,99	51° 35' 34,626"	39° 15' 52,941"
108863	2926	Земли энергетики № 59	505543,31	1304148,82	51° 35' 34,631"	39° 15' 52,933"
108864	2927	Земли энергетики № 59	505543,50	1304148,68	51° 35' 34,637"	39° 15' 52,925"
108865	2928	Земли энергетики № 59	505543,71	1304148,58	51° 35' 34,644"	39° 15' 52,920"
108866	2929	Земли энергетики № 59	505543,93	1304148,53	51° 35' 34,651"	39° 15' 52,918"
108867	2930	Земли энергетики № 59	505544,16	1304148,50	51° 35' 34,659"	39° 15' 52,916"
108868	2931	Земли энергетики № 59	505544,39	1304148,53	51° 35' 34,666"	39° 15' 52,918"
108869	2932	Земли энергетики № 59	505544,61	1304148,57	51° 35' 34,673"	39° 15' 52,920"
108870	2933	Земли энергетики № 59	505544,82	1304148,67	51° 35' 34,680"	39° 15' 52,926"
108871	2934	Земли энергетики № 59	505545,01	1304148,80	51° 35' 34,686"	39° 15' 52,933"
108872	2935	Земли энергетики № 59	505545,18	1304148,97	51° 35' 34,692"	39° 15' 52,941"
108873	2936	Земли энергетики № 59	505545,32	1304149,16	51° 35' 34,696"	39° 15' 52,951"
108874	2937	Земли энергетики № 59	505545,42	1304149,37	51° 35' 34,699"	39° 15' 52,962"
108875	2938	Земли энергетики № 59	505545,47	1304149,59	51° 35' 34,701"	39° 15' 52,974"
108876	2939	Земли энергетики № 59	505545,50	1304149,82	51° 35' 34,702"	39° 15' 52,986"
108877	2940	Земли энергетики № 59	505545,47	1304150,05	51° 35' 34,701"	39° 15' 52,998"
108878	2941	Земли энергетики № 59	505545,43	1304150,27	51° 35' 34,699"	39° 15' 53,009"
108879	2942	Земли энергетики № 59	505545,33	1304150,48	51° 35' 34,696"	39° 15' 53,020"
108880	2943	Земли энергетики № 59	505545,20	1304150,67	51° 35' 34,692"	39° 15' 53,030"
108881	2944	Земли энергетики № 59	505545,03	1304150,84	51° 35' 34,686"	39° 15' 53,038"
108882	2945	Земли энергетики № 59	505544,84	1304150,97	51° 35' 34,680"	39° 15' 53,045"
108883	2946	Земли энергетики № 59	505544,63	1304151,07	51° 35' 34,673"	39° 15' 53,050"
108884	2947	Земли энергетики № 59	505544,41	1304151,13	51° 35' 34,666"	39° 15' 53,053"
108885	2948	Земли энергетики № 59	505544,18	1304151,16	51° 35' 34,658"	39° 15' 53,055"
108886	2949	Земли энергетики № 59	505543,95	1304151,13	51° 35' 34,651"	39° 15' 53,053"

108887	2950	Земли энергетики № 59	505543,73	1304151,08	51° 35' 34,644"	39° 15' 53,050"
108888	2951	Земли энергетики № 59	505543,52	1304150,98	51° 35' 34,637"	39° 15' 53,045"
108889	2952	Земли энергетики № 59	505543,33	1304150,86	51° 35' 34,631"	39° 15' 53,039"
108890	2953	Земли энергетики № 59	505543,16	1304150,69	51° 35' 34,626"	39° 15' 53,030"
108891	2954	Земли энергетики № 59	505543,03	1304150,50	51° 35' 34,621"	39° 15' 53,020"
108892	2955	Земли энергетики № 59	505542,93	1304150,29	51° 35' 34,618"	39° 15' 53,009"
108893	2956	Земли энергетики № 59	505542,87	1304150,07	51° 35' 34,616"	39° 15' 52,997"
108894	2957	Земли энергетики № 59	505561,40	1304321,46	51° 35' 35,157"	39° 16' 1,910"
108895	2958	Земли энергетики № 59	505561,20	1304320,79	51° 35' 35,150"	39° 16' 1,875"
108896	2959	Земли энергетики № 59	505561,39	1304320,11	51° 35' 35,157"	39° 16' 1,840"
108897	2960	Земли энергетики № 59	505561,87	1304319,61	51° 35' 35,172"	39° 16' 1,814"
108898	2961	Земли энергетики № 59	505562,55	1304319,41	51° 35' 35,194"	39° 16' 1,804"
108899	2962	Земли энергетики № 59	505563,23	1304319,60	51° 35' 35,216"	39° 16' 1,815"
108900	2963	Земли энергетики № 59	505563,73	1304320,08	51° 35' 35,232"	39° 16' 1,840"
108901	2964	Земли энергетики № 59	505563,92	1304320,75	51° 35' 35,238"	39° 16' 1,875"
108902	2965	Земли энергетики № 59	505563,74	1304321,43	51° 35' 35,232"	39° 16' 1,910"
108903	2966	Земли энергетики № 59	505563,25	1304321,94	51° 35' 35,216"	39° 16' 1,936"
108904	2967	Земли энергетики № 59	505562,57	1304322,13	51° 35' 35,194"	39° 16' 1,946"
108905	2968	Земли энергетики № 59	505561,89	1304321,96	51° 35' 35,172"	39° 16' 1,936"
108906	2969	Земли энергетики № 59	505561,40	1304321,46	51° 35' 35,157"	39° 16' 1,910"
108907	2970	Земли энергетики № 59	505593,57	1304705,15	51° 35' 36,064"	39° 16' 21,858"
108908	2971	Земли энергетики № 59	505588,81	1304699,93	51° 35' 35,912"	39° 16' 21,584"
108909	2972	Земли энергетики № 59	505594,03	1304695,16	51° 35' 36,082"	39° 16' 21,340"
108910	2973	Земли энергетики № 59	505598,80	1304700,39	51° 35' 36,235"	39° 16' 21,614"
108911	2974	Земли энергетики № 59	505593,57	1304705,15	51° 35' 36,064"	39° 16' 21,858"
108912	2975	Земли энергетики № 59	505609,07	1304404,63	51° 35' 36,670"	39° 16' 6,257"
108913	2976	Земли энергетики № 59	505608,87	1304403,96	51° 35' 36,664"	39° 16' 6,222"
108914	2977	Земли энергетики № 59	505609,06	1304403,28	51° 35' 36,670"	39° 16' 6,187"
108915	2978	Земли энергетики № 59	505609,54	1304402,78	51° 35' 36,686"	39° 16' 6,161"
108916	2979	Земли энергетики № 59	505610,22	1304402,58	51° 35' 36,708"	39° 16' 6,151"
108917	2980	Земли энергетики № 59	505610,90	1304402,77	51° 35' 36,730"	39° 16' 6,161"
108918	2981	Земли энергетики № 59	505611,40	1304403,25	51° 35' 36,746"	39° 16' 6,186"
108919	2982	Земли энергетики № 59	505611,59	1304403,92	51° 35' 36,752"	39° 16' 6,221"
108920	2983	Земли энергетики № 59	505611,41	1304404,60	51° 35' 36,746"	39° 16' 6,257"
108921	2984	Земли энергетики № 59	505610,92	1304405,11	51° 35' 36,730"	39° 16' 6,283"
108922	2985	Земли энергетики № 59	505610,24	1304405,30	51° 35' 36,708"	39° 16' 6,292"
108923	2986	Земли энергетики № 59	505609,56	1304405,13	51° 35' 36,686"	39° 16' 6,283"
108924	2987	Земли энергетики № 59	505609,07	1304404,63	51° 35' 36,670"	39° 16' 6,257"
108925	2988	Земли энергетики № 59	505655,44	1304485,35	51° 35' 38,142"	39° 16' 10,476"
108926	2989	Земли энергетики № 59	505655,24	1304484,68	51° 35' 38,136"	39° 16' 10,441"
108927	2990	Земли энергетики № 59	505655,43	1304484,00	51° 35' 38,142"	39° 16' 10,405"

108928	2991	Земли энергетики № 59	505655,91	1304483,50	51° 35' 38,158"	39° 16' 10,380"
108929	2992	Земли энергетики № 59	505656,59	1304483,30	51° 35' 38,180"	39° 16' 10,370"
108930	2993	Земли энергетики № 59	505657,27	1304483,49	51° 35' 38,202"	39° 16' 10,380"
108931	2994	Земли энергетики № 59	505657,77	1304483,97	51° 35' 38,218"	39° 16' 10,405"
108932	2995	Земли энергетики № 59	505657,96	1304484,64	51° 35' 38,224"	39° 16' 10,440"
108933	2996	Земли энергетики № 59	505657,78	1304485,32	51° 35' 38,218"	39° 16' 10,475"
108934	2997	Земли энергетики № 59	505657,29	1304485,83	51° 35' 38,202"	39° 16' 10,502"
108935	2998	Земли энергетики № 59	505656,61	1304486,02	51° 35' 38,180"	39° 16' 10,511"
108936	2999	Земли энергетики № 59	505655,93	1304485,85	51° 35' 38,158"	39° 16' 10,502"
108937	3000	Земли энергетики № 59	505655,44	1304485,35	51° 35' 38,142"	39° 16' 10,476"
108938	3001	Земли энергетики № 59	505649,71	1304336,76	51° 35' 38,008"	39° 16' 2,754"
108939	3002	Земли энергетики № 59	505649,68	1304336,53	51° 35' 38,007"	39° 16' 2,742"
108940	3003	Земли энергетики № 59	505649,70	1304336,30	51° 35' 38,008"	39° 16' 2,730"
108941	3004	Земли энергетики № 59	505649,75	1304336,08	51° 35' 38,010"	39° 16' 2,719"
108942	3005	Земли энергетики № 59	505649,85	1304335,87	51° 35' 38,013"	39° 16' 2,708"
108943	3006	Земли энергетики № 59	505649,98	1304335,68	51° 35' 38,017"	39° 16' 2,698"
108944	3007	Земли энергетики № 59	505650,15	1304335,51	51° 35' 38,023"	39° 16' 2,689"
108945	3008	Земли энергетики № 59	505650,34	1304335,38	51° 35' 38,029"	39° 16' 2,683"
108946	3009	Земли энергетики № 59	505650,54	1304335,27	51° 35' 38,036"	39° 16' 2,677"
108947	3010	Земли энергетики № 59	505650,76	1304335,22	51° 35' 38,043"	39° 16' 2,675"
108948	3011	Земли энергетики № 59	505650,99	1304335,19	51° 35' 38,050"	39° 16' 2,673"
108949	3012	Земли энергетики № 59	505651,22	1304335,22	51° 35' 38,058"	39° 16' 2,675"
108950	3013	Земли энергетики № 59	505651,44	1304335,26	51° 35' 38,065"	39° 16' 2,677"
108951	3014	Земли энергетики № 59	505651,66	1304335,36	51° 35' 38,072"	39° 16' 2,682"
108952	3015	Земли энергетики № 59	505651,85	1304335,49	51° 35' 38,078"	39° 16' 2,689"
108953	3016	Земли энергетики № 59	505652,02	1304335,66	51° 35' 38,083"	39° 16' 2,698"
108954	3017	Земли энергетики № 59	505652,15	1304335,85	51° 35' 38,088"	39° 16' 2,708"
108955	3018	Земли энергетики № 59	505652,25	1304336,06	51° 35' 38,091"	39° 16' 2,719"
108956	3019	Земли энергетики № 59	505652,30	1304336,28	51° 35' 38,092"	39° 16' 2,731"
108957	3020	Земли энергетики № 59	505652,34	1304336,51	51° 35' 38,094"	39° 16' 2,743"
108958	3021	Земли энергетики № 59	505652,31	1304336,74	51° 35' 38,092"	39° 16' 2,754"
108959	3022	Земли энергетики № 59	505652,26	1304336,96	51° 35' 38,091"	39° 16' 2,766"
108960	3023	Земли энергетики № 59	505652,16	1304337,17	51° 35' 38,087"	39° 16' 2,777"
108961	3024	Земли энергетики № 59	505652,03	1304337,36	51° 35' 38,083"	39° 16' 2,786"
108962	3025	Земли энергетики № 59	505651,87	1304337,53	51° 35' 38,078"	39° 16' 2,795"
108963	3026	Земли энергетики № 59	505651,68	1304337,66	51° 35' 38,072"	39° 16' 2,802"
108964	3027	Земли энергетики № 59	505651,47	1304337,76	51° 35' 38,065"	39° 16' 2,807"
108965	3028	Земли энергетики № 59	505651,25	1304337,82	51° 35' 38,058"	39° 16' 2,810"
108966	3029	Земли энергетики № 59	505651,02	1304337,85	51° 35' 38,050"	39° 16' 2,811"
108967	3030	Земли энергетики № 59	505650,79	1304337,82	51° 35' 38,043"	39° 16' 2,810"
108968	3031	Земли энергетики № 59	505650,57	1304337,77	51° 35' 38,036"	39° 16' 2,807"

108969	3032	Земли энергетики № 59	505650,36	1304337,68	51° 35' 38,029"	39° 16' 2,802"
108970	3033	Земли энергетики № 59	505650,17	1304337,55	51° 35' 38,023"	39° 16' 2,795"
108971	3034	Земли энергетики № 59	505649,99	1304337,38	51° 35' 38,017"	39° 16' 2,786"
108972	3035	Земли энергетики № 59	505649,86	1304337,19	51° 35' 38,013"	39° 16' 2,776"
108973	3036	Земли энергетики № 59	505649,76	1304336,98	51° 35' 38,010"	39° 16' 2,765"
108974	3037	Земли энергетики № 59	505649,71	1304336,76	51° 35' 38,008"	39° 16' 2,754"
108975	3038	Земли энергетики № 59	505708,93	1304855,35	51° 35' 39,743"	39° 16' 29,725"
108976	3039	Земли энергетики № 59	505706,28	1304850,78	51° 35' 39,659"	39° 16' 29,486"
108977	3040	Земли энергетики № 59	505712,33	1304847,27	51° 35' 39,856"	39° 16' 29,307"
108978	3041	Земли энергетики № 59	505714,98	1304851,85	51° 35' 39,940"	39° 16' 29,547"
108979	3042	Земли энергетики № 59	505708,93	1304855,35	51° 35' 39,743"	39° 16' 29,725"
108980	3043	Земли энергетики № 59	505706,13	1304573,51	51° 35' 39,751"	39° 16' 15,083"
108981	3044	Земли энергетики № 59	505705,93	1304572,84	51° 35' 39,745"	39° 16' 15,048"
108982	3045	Земли энергетики № 59	505706,12	1304572,16	51° 35' 39,752"	39° 16' 15,013"
108983	3046	Земли энергетики № 59	505706,60	1304571,66	51° 35' 39,767"	39° 16' 14,987"
108984	3047	Земли энергетики № 59	505707,28	1304571,46	51° 35' 39,789"	39° 16' 14,977"
108985	3048	Земли энергетики № 59	505707,96	1304571,65	51° 35' 39,811"	39° 16' 14,988"
108986	3049	Земли энергетики № 59	505708,46	1304572,13	51° 35' 39,827"	39° 16' 15,013"
108987	3050	Земли энергетики № 59	505708,65	1304572,80	51° 35' 39,833"	39° 16' 15,048"
108988	3051	Земли энергетики № 59	505708,47	1304573,48	51° 35' 39,827"	39° 16' 15,083"
108989	3052	Земли энергетики № 59	505707,98	1304573,99	51° 35' 39,811"	39° 16' 15,109"
108990	3053	Земли энергетики № 59	505707,30	1304574,18	51° 35' 39,789"	39° 16' 15,119"
108991	3054	Земли энергетики № 59	505706,62	1304574,01	51° 35' 39,767"	39° 16' 15,110"
108992	3055	Земли энергетики № 59	505706,13	1304573,51	51° 35' 39,751"	39° 16' 15,083"
108993	3056	Земли энергетики № 59	505728,38	1304472,32	51° 35' 40,506"	39° 16' 9,839"
108994	3057	Земли энергетики № 59	505727,19	1304470,11	51° 35' 40,469"	39° 16' 9,724"
108995	3058	Земли энергетики № 59	505729,82	1304468,59	51° 35' 40,554"	39° 16' 9,647"
108996	3059	Земли энергетики № 59	505731,10	1304470,78	51° 35' 40,595"	39° 16' 9,761"
108997	3060	Земли энергетики № 59	505728,38	1304472,32	51° 35' 40,506"	39° 16' 9,839"
108998	3061	Земли энергетики № 59	505759,78	1304667,41	51° 35' 41,454"	39° 16' 19,991"
108999	3062	Земли энергетики № 59	505756,44	1304664,12	51° 35' 41,347"	39° 16' 19,818"
109000	3063	Земли энергетики № 59	505759,76	1304660,74	51° 35' 41,456"	39° 16' 19,645"
109001	3064	Земли энергетики № 59	505763,11	1304664,02	51° 35' 41,563"	39° 16' 19,817"
109002	3065	Земли энергетики № 59	505759,78	1304667,41	51° 35' 41,454"	39° 16' 19,991"
109003	3066	Земли энергетики № 59	505845,17	1304676,15	51° 35' 44,214"	39° 16' 20,493"
109004	3067	Земли энергетики № 59	505843,30	1304673,70	51° 35' 44,154"	39° 16' 20,365"
109005	3068	Земли энергетики № 59	505846,50	1304671,47	51° 35' 44,259"	39° 16' 20,250"
109006	3069	Земли энергетики № 59	505848,08	1304674,17	51° 35' 44,309"	39° 16' 20,392"
109007	3070	Земли энергетики № 59	505845,17	1304676,15	51° 35' 44,214"	39° 16' 20,493"
109008	3071	Земли энергетики № 59	505823,14	1300723,22	51° 35' 44,832"	39° 12' 55,141"
109009	3072	Земли энергетики № 59	505823,05	1300723,06	51° 35' 44,829"	39° 12' 55,132"

109010	3073	Земли энергетики № 59	505823,30	1300722,94	51° 35' 44,837"	39° 12' 55,126"
109011	3074	Земли энергетики № 59	505823,38	1300723,08	51° 35' 44,839"	39° 12' 55,133"
109012	3075	Земли энергетики № 59	505823,14	1300723,22	51° 35' 44,832"	39° 12' 55,141"
109013	3076	Земли энергетики № 59	506117,69	1288344,87	51° 35' 57,882"	39° 2' 12,222"
109014	3077	Земли энергетики № 59	506105,63	1288339,41	51° 35' 57,493"	39° 2' 11,933"
109015	3078	Земли энергетики № 59	506110,43	1288328,81	51° 35' 57,651"	39° 2' 11,385"
109016	3079	Земли энергетики № 59	506122,49	1288334,28	51° 35' 58,040"	39° 2' 11,673"
109017	3080	Земли энергетики № 59	506117,69	1288344,87	51° 35' 57,882"	39° 2' 12,222"
109018	3081	Земли энергетики № 59	507642,07	1289985,04	51° 36' 46,792"	39° 3' 38,058"
109019	3082	Земли энергетики № 59	507639,95	1289982,88	51° 36' 46,724"	39° 3' 37,945"
109020	3083	Земли энергетики № 59	507644,01	1289978,89	51° 36' 46,857"	39° 3' 37,739"
109021	3084	Земли энергетики № 59	507646,13	1289981,05	51° 36' 46,925"	39° 3' 37,852"
109022	3085	Земли энергетики № 59	507642,07	1289985,04	51° 36' 46,792"	39° 3' 38,058"
109023	3086	Земли энергетики № 59	515638,62	1292390,20	51° 41' 4,880"	39° 5' 46,535"
109024	3087	Земли энергетики № 59	515638,43	1292389,54	51° 41' 4,874"	39° 5' 46,501"
109025	3088	Земли энергетики № 59	515638,60	1292388,88	51° 41' 4,880"	39° 5' 46,467"
109026	3089	Земли энергетики № 59	515639,09	1292388,39	51° 41' 4,896"	39° 5' 46,441"
109027	3090	Земли энергетики № 59	515639,75	1292388,20	51° 41' 4,917"	39° 5' 46,432"
109028	3091	Земли энергетики № 59	515640,41	1292388,37	51° 41' 4,939"	39° 5' 46,441"
109029	3092	Земли энергетики № 59	515640,90	1292388,86	51° 41' 4,954"	39° 5' 46,467"
109030	3093	Земли энергетики № 59	515641,09	1292389,52	51° 41' 4,960"	39° 5' 46,501"
109031	3094	Земли энергетики № 59	515640,92	1292390,18	51° 41' 4,955"	39° 5' 46,535"
109032	3095	Земли энергетики № 59	515640,43	1292390,67	51° 41' 4,939"	39° 5' 46,561"
109033	3096	Земли энергетики № 59	515639,77	1292390,86	51° 41' 4,917"	39° 5' 46,570"
109034	3097	Земли энергетики № 59	515639,11	1292390,69	51° 41' 4,896"	39° 5' 46,561"
109035	3098	Земли энергетики № 59	515638,62	1292390,20	51° 41' 4,880"	39° 5' 46,535"
109036	3099	Земли энергетики № 59	515712,30	1292211,72	51° 41' 7,312"	39° 5' 37,278"
109037	3100	Земли энергетики № 59	515712,11	1292211,06	51° 41' 7,306"	39° 5' 37,243"
109038	3101	Земли энергетики № 59	515712,29	1292210,40	51° 41' 7,312"	39° 5' 37,209"
109039	3102	Земли энергетики № 59	515712,77	1292209,91	51° 41' 7,328"	39° 5' 37,184"
109040	3103	Земли энергетики № 59	515713,43	1292209,72	51° 41' 7,349"	39° 5' 37,174"
109041	3104	Земли энергетики № 59	515714,09	1292209,90	51° 41' 7,371"	39° 5' 37,184"
109042	3105	Земли энергетики № 59	515714,59	1292210,38	51° 41' 7,387"	39° 5' 37,209"
109043	3106	Земли энергетики № 59	515714,77	1292211,04	51° 41' 7,392"	39° 5' 37,243"
109044	3107	Земли энергетики № 59	515714,60	1292211,70	51° 41' 7,387"	39° 5' 37,278"
109045	3108	Земли энергетики № 59	515714,11	1292212,20	51° 41' 7,371"	39° 5' 37,303"
109046	3109	Земли энергетики № 59	515713,46	1292212,38	51° 41' 7,350"	39° 5' 37,312"
109047	3110	Земли энергетики № 59	515712,79	1292212,21	51° 41' 7,328"	39° 5' 37,303"
109048	3111	Земли энергетики № 59	515712,30	1292211,72	51° 41' 7,312"	39° 5' 37,278"
109049	3112	Земли энергетики № 59	515784,18	1292037,74	51° 41' 9,685"	39° 5' 28,253"
109050	3113	Земли энергетики № 59	515784,00	1292037,08	51° 41' 9,679"	39° 5' 28,219"

109051	3114	Земли энергетики № 59	515784,17	1292036,42	51° 41' 9,685"	39° 5' 28,184"
109052	3115	Земли энергетики № 59	515784,66	1292035,93	51° 41' 9,701"	39° 5' 28,159"
109053	3116	Земли энергетики № 59	515785,32	1292035,74	51° 41' 9,722"	39° 5' 28,149"
109054	3117	Земли энергетики № 59	515785,98	1292035,91	51° 41' 9,744"	39° 5' 28,159"
109055	3118	Земли энергетики № 59	515786,47	1292036,40	51° 41' 9,759"	39° 5' 28,184"
109056	3119	Земли энергетики № 59	515786,66	1292037,06	51° 41' 9,765"	39° 5' 28,219"
109057	3120	Земли энергетики № 59	515786,48	1292037,72	51° 41' 9,759"	39° 5' 28,253"
109058	3121	Земли энергетики № 59	515786,00	1292038,21	51° 41' 9,744"	39° 5' 28,278"
109059	3122	Земли энергетики № 59	515785,34	1292038,40	51° 41' 9,722"	39° 5' 28,288"
109060	3123	Земли энергетики № 59	515784,68	1292038,23	51° 41' 9,701"	39° 5' 28,279"
109061	3124	Земли энергетики № 59	515784,18	1292037,74	51° 41' 9,685"	39° 5' 28,253"
109062	3125	Земли энергетики № 59	515852,95	1291870,90	51° 41' 11,955"	39° 5' 19,598"
109063	3126	Земли энергетики № 59	515852,76	1291870,24	51° 41' 11,949"	39° 5' 19,564"
109064	3127	Земли энергетики № 59	515852,93	1291869,58	51° 41' 11,954"	39° 5' 19,530"
109065	3128	Земли энергетики № 59	515853,42	1291869,09	51° 41' 11,970"	39° 5' 19,504"
109066	3129	Земли энергетики № 59	515854,08	1291868,90	51° 41' 11,992"	39° 5' 19,495"
109067	3130	Земли энергетики № 59	515854,74	1291869,07	51° 41' 12,013"	39° 5' 19,504"
109068	3131	Земли энергетики № 59	515855,23	1291869,56	51° 41' 12,029"	39° 5' 19,530"
109069	3132	Земли энергетики № 59	515855,42	1291870,22	51° 41' 12,035"	39° 5' 19,564"
109070	3133	Земли энергетики № 59	515855,25	1291870,88	51° 41' 12,029"	39° 5' 19,598"
109071	3134	Земли энергетики № 59	515854,76	1291871,37	51° 41' 12,013"	39° 5' 19,624"
109072	3135	Земли энергетики № 59	515854,10	1291871,56	51° 41' 11,992"	39° 5' 19,633"
109073	3136	Земли энергетики № 59	515853,44	1291871,39	51° 41' 11,970"	39° 5' 19,624"
109074	3137	Земли энергетики № 59	515852,95	1291870,90	51° 41' 11,955"	39° 5' 19,598"
109075	3138	Земли энергетики № 59	515919,96	1291708,89	51° 41' 14,166"	39° 5' 11,194"
109076	3139	Земли энергетики № 59	515919,78	1291708,23	51° 41' 14,160"	39° 5' 11,160"
109077	3140	Земли энергетики № 59	515919,95	1291707,57	51° 41' 14,166"	39° 5' 11,126"
109078	3141	Земли энергетики № 59	515920,44	1291707,07	51° 41' 14,182"	39° 5' 11,100"
109079	3142	Земли энергетики № 59	515921,10	1291706,89	51° 41' 14,203"	39° 5' 11,091"
109080	3143	Земли энергетики № 59	515921,76	1291707,06	51° 41' 14,225"	39° 5' 11,100"
109081	3144	Земли энергетики № 59	515922,25	1291707,55	51° 41' 14,241"	39° 5' 11,126"
109082	3145	Земли энергетики № 59	515922,44	1291708,20	51° 41' 14,247"	39° 5' 11,159"
109083	3146	Земли энергетики № 59	515922,26	1291708,87	51° 41' 14,241"	39° 5' 11,194"
109084	3147	Земли энергетики № 59	515921,78	1291709,36	51° 41' 14,225"	39° 5' 11,220"
109085	3148	Земли энергетики № 59	515921,12	1291709,55	51° 41' 14,203"	39° 5' 11,229"
109086	3149	Земли энергетики № 59	515920,46	1291709,37	51° 41' 14,182"	39° 5' 11,219"
109087	3150	Земли энергетики № 59	515919,96	1291708,89	51° 41' 14,166"	39° 5' 11,194"
109088	3151	Земли энергетики № 59	516904,69	1307599,03	51° 41' 40,969"	39° 18' 58,874"
109089	3152	Земли энергетики № 59	516903,72	1307598,02	51° 41' 40,938"	39° 18' 58,820"
109090	3153	Земли энергетики № 59	516904,95	1307596,85	51° 41' 40,978"	39° 18' 58,760"
109091	3154	Земли энергетики № 59	516905,92	1307597,86	51° 41' 41,009"	39° 18' 58,813"

109092	3155	Земли энергетики № 59	516904,69	1307599,03	51° 41' 40,969"	39° 18' 58,874"
109093	3156	Земли энергетики № 59	516954,65	1307551,52	51° 41' 42,603"	39° 18' 56,430"
109094	3157	Земли энергетики № 59	516953,72	1307550,47	51° 41' 42,573"	39° 18' 56,375"
109095	3158	Земли энергетики № 59	516954,99	1307549,34	51° 41' 42,615"	39° 18' 56,317"
109096	3159	Земли энергетики № 59	516955,92	1307550,39	51° 41' 42,645"	39° 18' 56,372"
109097	3160	Земли энергетики № 59	516954,65	1307551,52	51° 41' 42,603"	39° 18' 56,430"
109098	3161	Земли энергетики № 59	517029,98	1307484,35	51° 41' 45,065"	39° 18' 52,978"
109099	3162	Земли энергетики № 59	517029,10	1307483,26	51° 41' 45,037"	39° 18' 52,920"
109100	3163	Земли энергетики № 59	517030,42	1307482,19	51° 41' 45,080"	39° 18' 52,866"
109101	3164	Земли энергетики № 59	517031,30	1307483,28	51° 41' 45,108"	39° 18' 52,923"
109102	3165	Земли энергетики № 59	517029,98	1307484,35	51° 41' 45,065"	39° 18' 52,978"
109103	3166	Земли энергетики № 59	516473,74	1293687,62	51° 41' 31,542"	39° 6' 54,442"
109104	3167	Земли энергетики № 59	516473,56	1293686,97	51° 41' 31,536"	39° 6' 54,408"
109105	3168	Земли энергетики № 59	516473,73	1293686,30	51° 41' 31,542"	39° 6' 54,373"
109106	3169	Земли энергетики № 59	516474,21	1293685,82	51° 41' 31,557"	39° 6' 54,348"
109107	3170	Земли энергетики № 59	516474,86	1293685,63	51° 41' 31,578"	39° 6' 54,339"
109108	3171	Земли энергетики № 59	516475,53	1293685,81	51° 41' 31,600"	39° 6' 54,348"
109109	3172	Земли энергетики № 59	516476,01	1293686,28	51° 41' 31,615"	39° 6' 54,373"
109110	3173	Земли энергетики № 59	516476,20	1293686,94	51° 41' 31,621"	39° 6' 54,407"
109111	3174	Земли энергетики № 59	516476,02	1293687,60	51° 41' 31,615"	39° 6' 54,442"
109112	3175	Земли энергетики № 59	516475,55	1293688,09	51° 41' 31,600"	39° 6' 54,467"
109113	3176	Земли энергетики № 59	516474,89	1293688,27	51° 41' 31,579"	39° 6' 54,476"
109114	3177	Земли энергетики № 59	516474,23	1293688,10	51° 41' 31,557"	39° 6' 54,467"
109115	3178	Земли энергетики № 59	516473,74	1293687,62	51° 41' 31,542"	39° 6' 54,442"
109116	3179	Земли энергетики № 59	516486,84	1293854,01	51° 41' 31,919"	39° 7' 3,110"
109117	3180	Земли энергетики № 59	516486,65	1293853,35	51° 41' 31,913"	39° 7' 3,075"
109118	3181	Земли энергетики № 59	516486,83	1293852,69	51° 41' 31,919"	39° 7' 3,041"
109119	3182	Земли энергетики № 59	516487,30	1293852,20	51° 41' 31,934"	39° 7' 3,016"
109120	3183	Земли энергетики № 59	516487,96	1293852,02	51° 41' 31,956"	39° 7' 3,006"
109121	3184	Земли энергетики № 59	516488,62	1293852,19	51° 41' 31,977"	39° 7' 3,016"
109122	3185	Земли энергетики № 59	516489,11	1293852,67	51° 41' 31,993"	39° 7' 3,041"
109123	3186	Земли энергетики № 59	516489,29	1293853,33	51° 41' 31,998"	39° 7' 3,075"
109124	3187	Земли энергетики № 59	516489,12	1293853,99	51° 41' 31,993"	39° 7' 3,110"
109125	3188	Земли энергетики № 59	516488,64	1293854,47	51° 41' 31,977"	39° 7' 3,134"
109126	3189	Земли энергетики № 59	516487,99	1293854,66	51° 41' 31,956"	39° 7' 3,144"
109127	3190	Земли энергетики № 59	516487,32	1293854,48	51° 41' 31,934"	39° 7' 3,134"
109128	3191	Земли энергетики № 59	516486,84	1293854,01	51° 41' 31,919"	39° 7' 3,110"
109129	3192	Земли энергетики № 59	517157,01	1308040,01	51° 41' 48,969"	39° 19' 21,981"
109130	3193	Земли энергетики № 59	517151,99	1308040,01	51° 41' 48,807"	39° 19' 21,978"
109131	3194	Земли энергетики № 59	517151,98	1308034,98	51° 41' 48,808"	39° 19' 21,717"
109132	3195	Земли энергетики № 59	517157,01	1308034,99	51° 41' 48,971"	39° 19' 21,720"

109133	3196	Земли энергетики № 59	517157,01	1308040,01	51° 41' 48,969"	39° 19' 21,981"
109134	3197	Земли энергетики № 59	521049,36	1306413,37	51° 43' 55,492"	39° 17' 59,563"
109135	3198	Земли энергетики № 59	521039,40	1306410,43	51° 43' 55,171"	39° 17' 59,404"
109136	3199	Земли энергетики № 59	521042,18	1306400,86	51° 43' 55,264"	39° 17' 58,907"
109137	3200	Земли энергетики № 59	521052,27	1306403,48	51° 43' 55,590"	39° 17' 59,050"
109138	3201	Земли энергетики № 59	521049,36	1306413,37	51° 43' 55,492"	39° 17' 59,563"
109139	3202	Земли энергетики № 59	522070,48	1306302,54	51° 44' 28,567"	39° 17' 54,383"
109140	3203	Земли энергетики № 59	522070,45	1306302,31	51° 44' 28,566"	39° 17' 54,371"
109141	3204	Земли энергетики № 59	522070,48	1306302,08	51° 44' 28,567"	39° 17' 54,359"
109142	3205	Земли энергетики № 59	522070,53	1306301,86	51° 44' 28,569"	39° 17' 54,348"
109143	3206	Земли энергетики № 59	522070,62	1306301,65	51° 44' 28,572"	39° 17' 54,337"
109144	3207	Земли энергетики № 59	522070,75	1306301,46	51° 44' 28,576"	39° 17' 54,327"
109145	3208	Земли энергетики № 59	522070,92	1306301,28	51° 44' 28,582"	39° 17' 54,318"
109146	3209	Земли энергетики № 59	522071,11	1306301,15	51° 44' 28,588"	39° 17' 54,311"
109147	3210	Земли энергетики № 59	522071,32	1306301,05	51° 44' 28,595"	39° 17' 54,306"
109148	3211	Земли энергетики № 59	522071,54	1306301,00	51° 44' 28,602"	39° 17' 54,303"
109149	3212	Земли энергетики № 59	522071,77	1306300,97	51° 44' 28,610"	39° 17' 54,302"
109150	3213	Земли энергетики № 59	522072,00	1306300,99	51° 44' 28,617"	39° 17' 54,303"
109151	3214	Земли энергетики № 59	522072,22	1306301,04	51° 44' 28,624"	39° 17' 54,306"
109152	3215	Земли энергетики № 59	522072,43	1306301,14	51° 44' 28,631"	39° 17' 54,311"
109153	3216	Земли энергетики № 59	522072,62	1306301,27	51° 44' 28,637"	39° 17' 54,318"
109154	3217	Земли энергетики № 59	522072,79	1306301,44	51° 44' 28,642"	39° 17' 54,327"
109155	3218	Земли энергетики № 59	522072,92	1306301,63	51° 44' 28,647"	39° 17' 54,337"
109156	3219	Земли энергетики № 59	522073,03	1306301,83	51° 44' 28,650"	39° 17' 54,348"
109157	3220	Земли энергетики № 59	522073,08	1306302,05	51° 44' 28,652"	39° 17' 54,359"
109158	3221	Земли энергетики № 59	522073,11	1306302,28	51° 44' 28,653"	39° 17' 54,371"
109159	3222	Земли энергетики № 59	522073,08	1306302,51	51° 44' 28,651"	39° 17' 54,383"
109160	3223	Земли энергетики № 59	522073,03	1306302,73	51° 44' 28,650"	39° 17' 54,394"
109161	3224	Земли энергетики № 59	522072,94	1306302,95	51° 44' 28,647"	39° 17' 54,406"
109162	3225	Земли энергетики № 59	522072,81	1306303,14	51° 44' 28,642"	39° 17' 54,416"
109163	3226	Земли энергетики № 59	522072,64	1306303,31	51° 44' 28,637"	39° 17' 54,424"
109164	3227	Земли энергетики № 59	522072,45	1306303,44	51° 44' 28,631"	39° 17' 54,431"
109165	3228	Земли энергетики № 59	522072,24	1306303,54	51° 44' 28,624"	39° 17' 54,436"
109166	3229	Земли энергетики № 59	522072,02	1306303,59	51° 44' 28,617"	39° 17' 54,439"
109167	3230	Земли энергетики № 59	522071,79	1306303,63	51° 44' 28,609"	39° 17' 54,441"
109168	3231	Земли энергетики № 59	522071,56	1306303,60	51° 44' 28,602"	39° 17' 54,439"
109169	3232	Земли энергетики № 59	522071,34	1306303,55	51° 44' 28,595"	39° 17' 54,436"
109170	3233	Земли энергетики № 59	522071,13	1306303,45	51° 44' 28,588"	39° 17' 54,431"
109171	3234	Земли энергетики № 59	522070,94	1306303,32	51° 44' 28,582"	39° 17' 54,424"
109172	3235	Земли энергетики № 59	522070,77	1306303,16	51° 44' 28,576"	39° 17' 54,416"
109173	3236	Земли энергетики № 59	522070,64	1306302,97	51° 44' 28,572"	39° 17' 54,406"

109174	3237	Земли энергетики № 59	522070,53	1306302,76	51° 44' 28,569"	39° 17' 54,395"
109175	3238	Земли энергетики № 59	522070,48	1306302,54	51° 44' 28,567"	39° 17' 54,383"
109176	3239	Земли энергетики № 59	522194,35	1306300,09	51° 44' 32,576"	39° 17' 54,328"
109177	3240	Земли энергетики № 59	522194,31	1306299,86	51° 44' 32,574"	39° 17' 54,315"
109178	3241	Земли энергетики № 59	522194,34	1306299,63	51° 44' 32,576"	39° 17' 54,304"
109179	3242	Земли энергетики № 59	522194,39	1306299,41	51° 44' 32,577"	39° 17' 54,292"
109180	3243	Земли энергетики № 59	522194,49	1306299,20	51° 44' 32,581"	39° 17' 54,281"
109181	3244	Земли энергетики № 59	522194,62	1306299,01	51° 44' 32,585"	39° 17' 54,271"
109182	3245	Земли энергетики № 59	522194,78	1306298,84	51° 44' 32,590"	39° 17' 54,263"
109183	3246	Земли энергетики № 59	522194,97	1306298,71	51° 44' 32,596"	39° 17' 54,256"
109184	3247	Земли энергетики № 59	522195,18	1306298,61	51° 44' 32,603"	39° 17' 54,251"
109185	3248	Земли энергетики № 59	522195,40	1306298,55	51° 44' 32,610"	39° 17' 54,248"
109186	3249	Земли энергетики № 59	522195,63	1306298,52	51° 44' 32,618"	39° 17' 54,246"
109187	3250	Земли энергетики № 59	522195,86	1306298,55	51° 44' 32,625"	39° 17' 54,248"
109188	3251	Земли энергетики № 59	522196,08	1306298,60	51° 44' 32,632"	39° 17' 54,251"
109189	3252	Земли энергетики № 59	522196,29	1306298,70	51° 44' 32,639"	39° 17' 54,256"
109190	3253	Земли энергетики № 59	522196,48	1306298,82	51° 44' 32,645"	39° 17' 54,263"
109191	3254	Земли энергетики № 59	522196,66	1306298,99	51° 44' 32,651"	39° 17' 54,272"
109192	3255	Земли энергетики № 59	522196,79	1306299,18	51° 44' 32,655"	39° 17' 54,281"
109193	3256	Земли энергетики № 59	522196,89	1306299,39	51° 44' 32,658"	39° 17' 54,293"
109194	3257	Земли энергетики № 59	522196,94	1306299,61	51° 44' 32,660"	39° 17' 54,304"
109195	3258	Земли энергетики № 59	522196,97	1306299,84	51° 44' 32,661"	39° 17' 54,316"
109196	3259	Земли энергетики № 59	522196,95	1306300,07	51° 44' 32,660"	39° 17' 54,328"
109197	3260	Земли энергетики № 59	522196,90	1306300,29	51° 44' 32,658"	39° 17' 54,339"
109198	3261	Земли энергетики № 59	522196,80	1306300,50	51° 44' 32,655"	39° 17' 54,350"
109199	3262	Земли энергетики № 59	522196,67	1306300,69	51° 44' 32,651"	39° 17' 54,360"
109200	3263	Земли энергетики № 59	522196,50	1306300,86	51° 44' 32,645"	39° 17' 54,369"
109201	3264	Земли энергетики № 59	522196,32	1306301,00	51° 44' 32,639"	39° 17' 54,376"
109202	3265	Земли энергетики № 59	522196,11	1306301,10	51° 44' 32,632"	39° 17' 54,381"
109203	3266	Земли энергетики № 59	522195,89	1306301,15	51° 44' 32,625"	39° 17' 54,384"
109204	3267	Земли энергетики № 59	522195,66	1306301,18	51° 44' 32,618"	39° 17' 54,385"
109205	3268	Земли энергетики № 59	522195,43	1306301,15	51° 44' 32,610"	39° 17' 54,383"
109206	3269	Земли энергетики № 59	522195,21	1306301,11	51° 44' 32,603"	39° 17' 54,381"
109207	3270	Земли энергетики № 59	522195,00	1306301,01	51° 44' 32,596"	39° 17' 54,376"
109208	3271	Земли энергетики № 59	522194,80	1306300,88	51° 44' 32,590"	39° 17' 54,369"
109209	3272	Земли энергетики № 59	522194,63	1306300,71	51° 44' 32,584"	39° 17' 54,360"
109210	3273	Земли энергетики № 59	522194,50	1306300,52	51° 44' 32,580"	39° 17' 54,350"
109211	3274	Земли энергетики № 59	522194,40	1306300,31	51° 44' 32,577"	39° 17' 54,339"
109212	3275	Земли энергетики № 59	522194,35	1306300,09	51° 44' 32,576"	39° 17' 54,328"
109213	3276	Земли энергетики № 59	522551,76	1313109,38	51° 44' 41,529"	39° 23' 49,411"
109214	3277	Земли энергетики № 59	522550,43	1313106,81	51° 44' 41,487"	39° 23' 49,276"

109215	3278	Земли энергетики № 59	522553,46	1313105,25	51° 44' 41,585"	39° 23' 49,197"
109216	3279	Земли энергетики № 59	522554,78	1313107,83	51° 44' 41,627"	39° 23' 49,332"
109217	3280	Земли энергетики № 59	522551,76	1313109,38	51° 44' 41,529"	39° 23' 49,411"
109218	3281	Земли энергетики № 59	522359,09	1306296,70	51° 44' 37,907"	39° 17' 54,247"
109219	3282	Земли энергетики № 59	522359,05	1306296,47	51° 44' 37,905"	39° 17' 54,235"
109220	3283	Земли энергетики № 59	522359,08	1306296,24	51° 44' 37,906"	39° 17' 54,223"
109221	3284	Земли энергетики № 59	522359,13	1306296,02	51° 44' 37,908"	39° 17' 54,211"
109222	3285	Земли энергетики № 59	522359,23	1306295,81	51° 44' 37,911"	39° 17' 54,200"
109223	3286	Земли энергетики № 59	522359,36	1306295,62	51° 44' 37,916"	39° 17' 54,191"
109224	3287	Земли энергетики № 59	522359,52	1306295,45	51° 44' 37,921"	39° 17' 54,182"
109225	3288	Земли энергетики № 59	522359,71	1306295,32	51° 44' 37,927"	39° 17' 54,175"
109226	3289	Земли энергетики № 59	522359,92	1306295,21	51° 44' 37,934"	39° 17' 54,170"
109227	3290	Земли энергетики № 59	522360,14	1306295,16	51° 44' 37,941"	39° 17' 54,167"
109228	3291	Земли энергетики № 59	522360,37	1306295,13	51° 44' 37,949"	39° 17' 54,166"
109229	3292	Земли энергетики № 59	522360,60	1306295,16	51° 44' 37,956"	39° 17' 54,167"
109230	3293	Земли энергетики № 59	522360,82	1306295,20	51° 44' 37,963"	39° 17' 54,170"
109231	3294	Земли энергетики № 59	522361,03	1306295,30	51° 44' 37,970"	39° 17' 54,175"
109232	3295	Земли энергетики № 59	522361,22	1306295,43	51° 44' 37,976"	39° 17' 54,182"
109233	3296	Земли энергетики № 59	522361,40	1306295,60	51° 44' 37,982"	39° 17' 54,191"
109234	3297	Земли энергетики № 59	522361,53	1306295,79	51° 44' 37,986"	39° 17' 54,201"
109235	3298	Земли энергетики № 59	522361,63	1306296,00	51° 44' 37,989"	39° 17' 54,212"
109236	3299	Земли энергетики № 59	522361,68	1306296,22	51° 44' 37,991"	39° 17' 54,223"
109237	3300	Земли энергетики № 59	522361,71	1306296,45	51° 44' 37,991"	39° 17' 54,235"
109238	3301	Земли энергетики № 59	522361,69	1306296,68	51° 44' 37,991"	39° 17' 54,247"
109239	3302	Земли энергетики № 59	522361,64	1306296,90	51° 44' 37,989"	39° 17' 54,259"
109240	3303	Земли энергетики № 59	522361,54	1306297,11	51° 44' 37,986"	39° 17' 54,270"
109241	3304	Земли энергетики № 59	522361,41	1306297,30	51° 44' 37,981"	39° 17' 54,279"
109242	3305	Земли энергетики № 59	522361,24	1306297,47	51° 44' 37,976"	39° 17' 54,288"
109243	3306	Земли энергетики № 59	522361,05	1306297,60	51° 44' 37,970"	39° 17' 54,295"
109244	3307	Земли энергетики № 59	522360,84	1306297,70	51° 44' 37,963"	39° 17' 54,300"
109245	3308	Земли энергетики № 59	522360,63	1306297,76	51° 44' 37,956"	39° 17' 54,303"
109246	3309	Земли энергетики № 59	522360,40	1306297,79	51° 44' 37,949"	39° 17' 54,304"
109247	3310	Земли энергетики № 59	522360,17	1306297,76	51° 44' 37,941"	39° 17' 54,303"
109248	3311	Земли энергетики № 59	522359,94	1306297,71	51° 44' 37,934"	39° 17' 54,300"
109249	3312	Земли энергетики № 59	522359,73	1306297,62	51° 44' 37,927"	39° 17' 54,295"
109250	3313	Земли энергетики № 59	522359,54	1306297,49	51° 44' 37,921"	39° 17' 54,288"
109251	3314	Земли энергетики № 59	522359,37	1306297,32	51° 44' 37,915"	39° 17' 54,279"
109252	3315	Земли энергетики № 59	522359,24	1306297,13	51° 44' 37,911"	39° 17' 54,269"
109253	3316	Земли энергетики № 59	522359,14	1306296,92	51° 44' 37,908"	39° 17' 54,258"
109254	3317	Земли энергетики № 59	522359,09	1306296,70	51° 44' 37,907"	39° 17' 54,247"
109255	3318	Земли энергетики № 59	523472,44	1298228,41	51° 45' 16,634"	39° 10' 54,310"

109256	3319	Земли энергетики № 59	523456,44	1298228,41	51° 45' 16,116"	39° 10' 54,302"
109257	3320	Земли энергетики № 59	523456,44	1298210,41	51° 45' 16,122"	39° 10' 53,364"
109258	3321	Земли энергетики № 59	523472,44	1298210,41	51° 45' 16,639"	39° 10' 53,372"
109259	3322	Земли энергетики № 59	523472,44	1298228,41	51° 45' 16,634"	39° 10' 54,310"
109260		**Земли энергетики № 59 Количество**		3322		3322
109261	1	Земли энергетики № 75	414301,80	1339771,31	50° 46' 6,567"	39° 45' 21,048"
109262	2	Земли энергетики № 75	414296,17	1339769,07	50° 46' 6,386"	39° 45' 20,929"
109263	3	Земли энергетики № 75	414296,53	1339768,15	50° 46' 6,398"	39° 45' 20,883"
109264	4	Земли энергетики № 75	414302,16	1339770,39	50° 46' 6,579"	39° 45' 21,002"
109265	5	Земли энергетики № 75	414301,80	1339771,31	50° 46' 6,567"	39° 45' 21,048"
109266		**Земли энергетики № 75 Количество**		5		5
109267	1	Земли энергетики № 79	400932,70	1318047,15	50° 39' 4,620"	39° 26' 43,788"
109268	2	Земли энергетики № 79	400931,70	1318047,15	50° 39' 4,588"	39° 26' 43,787"
109269	3	Земли энергетики № 79	400931,70	1318046,15	50° 39' 4,588"	39° 26' 43,736"
109270	4	Земли энергетики № 79	400932,70	1318046,15	50° 39' 4,620"	39° 26' 43,737"
109271	5	Земли энергетики № 79	400932,70	1318047,15	50° 39' 4,620"	39° 26' 43,788"
109272	6	Земли энергетики № 79	400966,42	1318103,72	50° 39' 5,687"	39° 26' 46,689"
109273	7	Земли энергетики № 79	400963,42	1318096,48	50° 39' 5,593"	39° 26' 46,319"
109274	8	Земли энергетики № 79	400964,34	1318096,10	50° 39' 5,623"	39° 26' 46,300"
109275	9	Земли энергетики № 79	400967,34	1318103,34	50° 39' 5,717"	39° 26' 46,670"
109276	10	Земли энергетики № 79	400966,42	1318103,72	50° 39' 5,687"	39° 26' 46,689"
109277		**Земли энергетики № 79 Количество**		10		10
109278	1	Земли энергетики № 80	285592,92	1357797,34	49° 36' 31,433"	39° 58' 29,297"
109279	2	Земли энергетики № 80	285592,68	1357797,34	49° 36' 31,425"	39° 58' 29,297"
109280	3	Земли энергетики № 80	285592,68	1357797,10	49° 36' 31,426"	39° 58' 29,285"
109281	4	Земли энергетики № 80	285592,92	1357797,10	49° 36' 31,433"	39° 58' 29,285"
109282	5	Земли энергетики № 80	285592,92	1357797,34	49° 36' 31,433"	39° 58' 29,297"
109283	6	Земли энергетики № 80	285616,51	1357756,36	49° 36' 32,223"	39° 58' 27,280"
109284	7	Земли энергетики № 80	285616,27	1357756,36	49° 36' 32,215"	39° 58' 27,280"
109285	8	Земли энергетики № 80	285616,27	1357756,12	49° 36' 32,215"	39° 58' 27,268"
109286	9	Земли энергетики № 80	285616,51	1357756,12	49° 36' 32,223"	39° 58' 27,268"
109287	10	Земли энергетики № 80	285616,51	1357756,36	49° 36' 32,223"	39° 58' 27,280"
109288	11	Земли энергетики № 80	285630,07	1357732,55	49° 36' 32,677"	39° 58' 26,108"
109289	12	Земли энергетики № 80	285629,83	1357732,55	49° 36' 32,669"	39° 58' 26,107"
109290	13	Земли энергетики № 80	285629,83	1357732,31	49° 36' 32,669"	39° 58' 26,095"
109291	14	Земли энергетики № 80	285630,07	1357732,31	49° 36' 32,677"	39° 58' 26,096"
109292	15	Земли энергетики № 80	285630,07	1357732,55	49° 36' 32,677"	39° 58' 26,108"
109293	16	Земли энергетики № 80	292129,02	1378768,53	49° 39' 48,122"	40° 16' 1,086"
109294	17	Земли энергетики № 80	292125,85	1378766,41	49° 39' 48,021"	40° 16' 0,976"
109295	18	Земли энергетики № 80	292126,41	1378765,58	49° 39' 48,040"	40° 16' 0,935"
109296	19	Земли энергетики № 80	292129,58	1378767,70	49° 39' 48,141"	40° 16' 1,045"

109297	20	Земли энергетики № 80	292129,02	1378768,53	49° 39' 48,122"	40° 16' 1,086"
109298	21	Земли энергетики № 80	292164,49	1378797,23	49° 39' 49,247"	40° 16' 2,558"
109299	22	Земли энергетики № 80	292163,49	1378797,23	49° 39' 49,215"	40° 16' 2,557"
109300	23	Земли энергетики № 80	292163,49	1378796,23	49° 39' 49,216"	40° 16' 2,507"
109301	24	Земли энергетики № 80	292164,49	1378796,23	49° 39' 49,248"	40° 16' 2,508"
109302	25	Земли энергетики № 80	292164,49	1378797,23	49° 39' 49,247"	40° 16' 2,558"
109303	26	Земли энергетики № 80	292204,01	1378829,06	49° 39' 50,501"	40° 16' 4,191"
109304	27	Земли энергетики № 80	292203,01	1378829,06	49° 39' 50,469"	40° 16' 4,190"
109305	28	Земли энергетики № 80	292203,01	1378828,06	49° 39' 50,470"	40° 16' 4,140"
109306	29	Земли энергетики № 80	292204,01	1378828,06	49° 39' 50,502"	40° 16' 4,141"
109307	30	Земли энергетики № 80	292204,01	1378829,06	49° 39' 50,501"	40° 16' 4,191"
109308	31	Земли энергетики № 80	292235,41	1378854,79	49° 39' 51,497"	40° 16' 5,511"
109309	32	Земли энергетики № 80	292234,41	1378854,79	49° 39' 51,465"	40° 16' 5,510"
109310	33	Земли энергетики № 80	292234,41	1378853,79	49° 39' 51,466"	40° 16' 5,460"
109311	34	Земли энергетики № 80	292235,41	1378853,79	49° 39' 51,498"	40° 16' 5,461"
109312	35	Земли энергетики № 80	292235,41	1378854,79	49° 39' 51,497"	40° 16' 5,511"
109313	36	Земли энергетики № 80	292274,20	1378886,46	49° 39' 52,728"	40° 16' 7,135"
109314	37	Земли энергетики № 80	292273,20	1378886,46	49° 39' 52,696"	40° 16' 7,134"
109315	38	Земли энергетики № 80	292273,20	1378885,46	49° 39' 52,696"	40° 16' 7,084"
109316	39	Земли энергетики № 80	292274,20	1378885,46	49° 39' 52,729"	40° 16' 7,085"
109317	40	Земли энергетики № 80	292274,20	1378886,46	49° 39' 52,728"	40° 16' 7,135"
109318	41	Земли энергетики № 80	292315,06	1378920,68	49° 39' 54,024"	40° 16' 8,889"
109319	42	Земли энергетики № 80	292311,33	1378916,62	49° 39' 53,906"	40° 16' 8,682"
109320	43	Земли энергетики № 80	292312,07	1378915,94	49° 39' 53,931"	40° 16' 8,649"
109321	44	Земли энергетики № 80	292315,80	1378920,00	49° 39' 54,048"	40° 16' 8,856"
109322	45	Земли энергетики № 80	292315,06	1378920,68	49° 39' 54,024"	40° 16' 8,889"
109323	46	Земли энергетики № 80	292334,74	1378919,93	49° 39' 54,661"	40° 16' 8,875"
109324	47	Земли энергетики № 80	292327,65	1378922,66	49° 39' 54,429"	40° 16' 9,003"
109325	48	Земли энергетики № 80	292331,26	1378917,93	49° 39' 54,550"	40° 16' 8,771"
109326	49	Земли энергетики № 80	292334,74	1378919,93	49° 39' 54,661"	40° 16' 8,875"
109327	50	Земли энергетики № 80	292365,15	1378926,63	49° 39' 55,640"	40° 16' 9,245"
109328	51	Земли энергетики № 80	292364,18	1378926,39	49° 39' 55,608"	40° 16' 9,232"
109329	52	Земли энергетики № 80	292364,42	1378925,42	49° 39' 55,617"	40° 16' 9,184"
109330	53	Земли энергетики № 80	292365,39	1378925,66	49° 39' 55,648"	40° 16' 9,197"
109331	54	Земли энергетики № 80	292365,15	1378926,63	49° 39' 55,640"	40° 16' 9,245"
109332	55	Земли энергетики № 80	292390,82	1378932,62	49° 39' 56,465"	40° 16' 9,574"
109333	56	Земли энергетики № 80	292389,26	1378927,28	49° 39' 56,419"	40° 16' 9,306"
109334	57	Земли энергетики № 80	292390,22	1378927,00	49° 39' 56,450"	40° 16' 9,293"
109335	58	Земли энергетики № 80	292391,78	1378932,34	49° 39' 56,497"	40° 16' 9,561"
109336	59	Земли энергетики № 80	292390,82	1378932,62	49° 39' 56,465"	40° 16' 9,574"
109337	60	Земли энергетики № 80	292461,72	1378900,66	49° 39' 58,784"	40° 16' 8,065"

109338	61	Земли энергетики № 80	292460,72	1378900,66	49° 39' 58,751"	40° 16' 8,064"
109339	62	Земли энергетики № 80	292460,72	1378899,66	49° 39' 58,752"	40° 16' 8,014"
109340	63	Земли энергетики № 80	292461,72	1378899,66	49° 39' 58,784"	40° 16' 8,015"
109341	64	Земли энергетики № 80	292461,72	1378900,66	49° 39' 58,784"	40° 16' 8,065"
109342	65	Земли энергетики № 80	292504,26	1379538,54	49° 39' 59,668"	40° 16' 39,909"
109343	66	Земли энергетики № 80	292499,03	1379537,57	49° 39' 59,500"	40° 16' 39,855"
109344	67	Земли энергетики № 80	292499,21	1379536,59	49° 39' 59,506"	40° 16' 39,806"
109345	68	Земли энергетики № 80	292504,44	1379537,56	49° 39' 59,675"	40° 16' 39,861"
109346	69	Земли энергетики № 80	292504,26	1379538,54	49° 39' 59,668"	40° 16' 39,909"
109347	70	Земли энергетики № 80	292504,39	1378871,37	49° 40' 0,187"	40° 16' 6,656"
109348	71	Земли энергетики № 80	292501,06	1378867,46	49° 40' 0,082"	40° 16' 6,457"
109349	72	Земли энергетики № 80	292501,82	1378866,82	49° 40' 0,107"	40° 16' 6,426"
109350	73	Земли энергетики № 80	292505,15	1378870,73	49° 40' 0,212"	40° 16' 6,625"
109351	74	Земли энергетики № 80	292504,39	1378871,37	49° 40' 0,187"	40° 16' 6,656"
109352	75	Земли энергетики № 80	292500,53	1378865,94	49° 40' 0,066"	40° 16' 6,380"
109353	76	Земли энергетики № 80	292500,20	1378864,99	49° 40' 0,056"	40° 16' 6,333"
109354	77	Земли энергетики № 80	292504,78	1378863,42	49° 40' 0,205"	40° 16' 6,260"
109355	78	Земли энергетики № 80	292505,11	1378864,37	49° 40' 0,215"	40° 16' 6,308"
109356	79	Земли энергетики № 80	292500,53	1378865,94	49° 40' 0,066"	40° 16' 6,380"
109357	80	Земли энергетики № 80	292522,00	1378895,41	49° 40' 0,738"	40° 16' 7,875"
109358	81	Земли энергетики № 80	292521,00	1378895,41	49° 40' 0,705"	40° 16' 7,874"
109359	82	Земли энергетики № 80	292521,00	1378894,41	49° 40' 0,706"	40° 16' 7,824"
109360	83	Земли энергетики № 80	292522,00	1378894,41	49° 40' 0,739"	40° 16' 7,825"
109361	84	Земли энергетики № 80	292522,00	1378895,41	49° 40' 0,738"	40° 16' 7,875"
109362	85	Земли энергетики № 80	292541,62	1378916,17	49° 40' 1,357"	40° 16' 8,933"
109363	86	Земли энергетики № 80	292540,62	1378916,17	49° 40' 1,324"	40° 16' 8,932"
109364	87	Земли энергетики № 80	292540,62	1378915,17	49° 40' 1,325"	40° 16' 8,882"
109365	88	Земли энергетики № 80	292541,62	1378915,17	49° 40' 1,357"	40° 16' 8,883"
109366	89	Земли энергетики № 80	292541,62	1378916,17	49° 40' 1,357"	40° 16' 8,933"
109367	90	Земли энергетики № 80	292730,71	1383516,52	49° 40' 3,873"	40° 19' 58,456"
109368	91	Земли энергетики № 80	292729,72	1383516,38	49° 40' 3,842"	40° 19' 58,448"
109369	92	Земли энергетики № 80	292730,52	1383510,86	49° 40' 3,872"	40° 19' 58,174"
109370	93	Земли энергетики № 80	292731,51	1383511,00	49° 40' 3,904"	40° 19' 58,182"
109371	94	Земли энергетики № 80	292730,71	1383516,52	49° 40' 3,873"	40° 19' 58,456"
109372	95	Земли энергетики № 80	292737,12	1383449,06	49° 40' 4,134"	40° 19' 55,102"
109373	96	Земли энергетики № 80	292736,12	1383449,06	49° 40' 4,102"	40° 19' 55,100"
109374	97	Земли энергетики № 80	292736,12	1383448,06	49° 40' 4,103"	40° 19' 55,051"
109375	98	Земли энергетики № 80	292737,12	1383448,06	49° 40' 4,135"	40° 19' 55,052"
109376	99	Земли энергетики № 80	292737,12	1383449,06	49° 40' 4,134"	40° 19' 55,102"
109377	100	Земли энергетики № 80	292556,36	1378851,20	49° 40' 1,883"	40° 16' 5,712"
109378	101	Земли энергетики № 80	292555,36	1378851,20	49° 40' 1,851"	40° 16' 5,711"

109379	102	Земли энергетики № 80	292555,36	1378850,20	49° 40' 1,852"	40° 16' 5,661"
109380	103	Земли энергетики № 80	292556,36	1378850,20	49° 40' 1,884"	40° 16' 5,662"
109381	104	Земли энергетики № 80	292556,36	1378851,20	49° 40' 1,883"	40° 16' 5,712"
109382	105	Земли энергетики № 80	292743,10	1383389,36	49° 40' 4,375"	40° 19' 52,133"
109383	106	Земли энергетики № 80	292742,10	1383389,36	49° 40' 4,343"	40° 19' 52,132"
109384	107	Земли энергетики № 80	292742,10	1383388,36	49° 40' 4,344"	40° 19' 52,082"
109385	108	Земли энергетики № 80	292743,10	1383388,36	49° 40' 4,376"	40° 19' 52,083"
109386	109	Земли энергетики № 80	292743,10	1383389,36	49° 40' 4,375"	40° 19' 52,133"
109387	110	Земли энергетики № 80	292749,08	1383317,85	49° 40' 4,626"	40° 19' 48,576"
109388	111	Земли энергетики № 80	292748,08	1383317,85	49° 40' 4,593"	40° 19' 48,575"
109389	112	Земли энергетики № 80	292748,08	1383316,85	49° 40' 4,594"	40° 19' 48,525"
109390	113	Земли энергетики № 80	292749,08	1383316,85	49° 40' 4,627"	40° 19' 48,527"
109391	114	Земли энергетики № 80	292749,08	1383317,85	49° 40' 4,626"	40° 19' 48,576"
109392	115	Земли энергетики № 80	292610,82	1378835,14	49° 40' 3,658"	40° 16' 4,976"
109393	116	Земли энергетики № 80	292609,82	1378835,14	49° 40' 3,625"	40° 16' 4,975"
109394	117	Земли энергетики № 80	292609,82	1378834,14	49° 40' 3,626"	40° 16' 4,925"
109395	118	Земли энергетики № 80	292610,82	1378834,14	49° 40' 3,658"	40° 16' 4,926"
109396	119	Земли энергетики № 80	292610,82	1378835,14	49° 40' 3,658"	40° 16' 4,976"
109397	120	Земли энергетики № 80	292667,85	1378821,63	49° 40' 5,513"	40° 16' 4,370"
109398	121	Земли энергетики № 80	292666,85	1378821,63	49° 40' 5,481"	40° 16' 4,369"
109399	122	Земли энергетики № 80	292666,85	1378820,63	49° 40' 5,481"	40° 16' 4,319"
109400	123	Земли энергетики № 80	292667,85	1378820,63	49° 40' 5,514"	40° 16' 4,320"
109401	124	Земли энергетики № 80	292667,85	1378821,63	49° 40' 5,513"	40° 16' 4,370"
109402	125	Земли энергетики № 80	292720,19	1379589,61	49° 40' 6,614"	40° 16' 42,712"
109403	126	Земли энергетики № 80	292719,19	1379589,61	49° 40' 6,582"	40° 16' 42,711"
109404	127	Земли энергетики № 80	292719,19	1379589,15	49° 40' 6,582"	40° 16' 42,688"
109405	128	Земли энергетики № 80	292719,19	1379588,61	49° 40' 6,583"	40° 16' 42,661"
109406	129	Земли энергетики № 80	292720,19	1379588,61	49° 40' 6,615"	40° 16' 42,662"
109407	130	Земли энергетики № 80	292720,19	1379589,41	49° 40' 6,615"	40° 16' 42,702"
109408	131	Земли энергетики № 80	292720,19	1379589,61	49° 40' 6,614"	40° 16' 42,712"
109409	132	Земли энергетики № 80	292733,73	1378801,47	49° 40' 7,660"	40° 16' 3,443"
109410	133	Земли энергетики № 80	292731,57	1378795,53	49° 40' 7,594"	40° 16' 3,144"
109411	134	Земли энергетики № 80	292732,51	1378795,19	49° 40' 7,625"	40° 16' 3,129"
109412	135	Земли энергетики № 80	292734,67	1378801,13	49° 40' 7,690"	40° 16' 3,427"
109413	136	Земли энергетики № 80	292733,73	1378801,47	49° 40' 7,660"	40° 16' 3,443"
109414	137	Земли энергетики № 80	292792,98	1379607,56	49° 40' 8,955"	40° 16' 43,693"
109415	138	Земли энергетики № 80	292788,23	1379606,68	49° 40' 8,802"	40° 16' 43,644"
109416	139	Земли энергетики № 80	292788,41	1379605,70	49° 40' 8,809"	40° 16' 43,595"
109417	140	Земли энергетики № 80	292793,16	1379606,58	49° 40' 8,962"	40° 16' 43,645"
109418	141	Земли энергетики № 80	292792,98	1379607,56	49° 40' 8,955"	40° 16' 43,693"
109419	142	Земли энергетики № 80	292806,09	1379605,13	49° 40' 9,381"	40° 16' 43,588"

109420	143	Земли энергетики № 80	292805,10	1379604,98	49° 40' 9,349"	40° 16' 43,579"
109421	144	Земли энергетики № 80	292805,87	1379600,06	49° 40' 9,378"	40° 16' 43,335"
109422	145	Земли энергетики № 80	292806,86	1379600,21	49° 40' 9,410"	40° 16' 43,343"
109423	146	Земли энергетики № 80	292806,09	1379605,13	49° 40' 9,381"	40° 16' 43,588"
109424	147	Земли энергетики № 80	292776,91	1378788,22	49° 40' 9,067"	40° 16' 2,834"
109425	148	Земли энергетики № 80	292775,91	1378788,22	49° 40' 9,034"	40° 16' 2,833"
109426	149	Земли энергетики № 80	292775,91	1378787,22	49° 40' 9,035"	40° 16' 2,783"
109427	150	Земли энергетики № 80	292776,91	1378787,22	49° 40' 9,068"	40° 16' 2,784"
109428	151	Земли энергетики № 80	292776,91	1378788,22	49° 40' 9,067"	40° 16' 2,834"
109429	152	Земли энергетики № 80	292821,03	1379551,95	49° 40' 9,906"	40° 16' 40,955"
109430	153	Земли энергетики № 80	292820,03	1379551,95	49° 40' 9,873"	40° 16' 40,954"
109431	154	Земли энергетики № 80	292820,03	1379550,95	49° 40' 9,874"	40° 16' 40,904"
109432	155	Земли энергетики № 80	292821,03	1379550,95	49° 40' 9,907"	40° 16' 40,905"
109433	156	Земли энергетики № 80	292821,03	1379551,95	49° 40' 9,906"	40° 16' 40,955"
109434	157	Земли энергетики № 80	292838,61	1379490,62	49° 40' 10,522"	40° 16' 37,919"
109435	158	Земли энергетики № 80	292837,61	1379490,62	49° 40' 10,490"	40° 16' 37,917"
109436	159	Земли энергетики № 80	292837,61	1379489,62	49° 40' 10,490"	40° 16' 37,868"
109437	160	Земли энергетики № 80	292838,61	1379489,62	49° 40' 10,523"	40° 16' 37,869"
109438	161	Земли энергетики № 80	292838,61	1379490,62	49° 40' 10,522"	40° 16' 37,919"
109439	162	Земли энергетики № 80	292854,69	1379432,33	49° 40' 11,087"	40° 16' 35,032"
109440	163	Земли энергетики № 80	292853,69	1379432,33	49° 40' 11,055"	40° 16' 35,031"
109441	164	Земли энергетики № 80	292853,69	1379431,33	49° 40' 11,055"	40° 16' 34,981"
109442	165	Земли энергетики № 80	292854,69	1379431,33	49° 40' 11,088"	40° 16' 34,982"
109443	166	Земли энергетики № 80	292854,69	1379432,33	49° 40' 11,087"	40° 16' 35,032"
109444	167	Земли энергетики № 80	292856,49	1379358,94	49° 40' 11,202"	40° 16' 31,376"
109445	168	Земли энергетики № 80	292853,45	1379358,08	49° 40' 11,104"	40° 16' 31,330"
109446	169	Земли энергетики № 80	292853,72	1379357,12	49° 40' 11,114"	40° 16' 31,282"
109447	170	Земли энергетики № 80	292856,76	1379357,98	49° 40' 11,211"	40° 16' 31,329"
109448	171	Земли энергетики № 80	292856,49	1379358,94	49° 40' 11,202"	40° 16' 31,376"
109449	172	Земли энергетики № 80	292839,18	1378769,17	49° 40' 11,096"	40° 16' 1,958"
109450	173	Земли энергетики № 80	292838,18	1378769,17	49° 40' 11,064"	40° 16' 1,957"
109451	174	Земли энергетики № 80	292838,18	1378768,17	49° 40' 11,064"	40° 16' 1,907"
109452	175	Земли энергетики № 80	292839,18	1378768,17	49° 40' 11,097"	40° 16' 1,908"
109453	176	Земли энергетики № 80	292839,18	1378769,17	49° 40' 11,096"	40° 16' 1,958"
109454	177	Земли энергетики № 80	292890,26	1378753,56	49° 40' 12,760"	40° 16' 1,240"
109455	178	Земли энергетики № 80	292889,26	1378753,56	49° 40' 12,728"	40° 16' 1,239"
109456	179	Земли энергетики № 80	292889,26	1378752,56	49° 40' 12,729"	40° 16' 1,189"
109457	180	Земли энергетики № 80	292890,26	1378752,56	49° 40' 12,761"	40° 16' 1,190"
109458	181	Земли энергетики № 80	292890,26	1378753,56	49° 40' 12,760"	40° 16' 1,240"
109459	182	Земли энергетики № 80	292943,63	1378737,96	49° 40' 14,499"	40° 16' 0,526"
109460	183	Земли энергетики № 80	292943,26	1378737,03	49° 40' 14,488"	40° 16' 0,479"

109461	184	Земли энергетики № 80	292948,33	1378734,99	49° 40' 14,653"	40° 16' 0,383"
109462	185	Земли энергетики № 80	292948,70	1378735,92	49° 40' 14,665"	40° 16' 0,430"
109463	186	Земли энергетики № 80	292943,63	1378737,96	49° 40' 14,499"	40° 16' 0,526"
109464	187	Земли энергетики № 80	292953,52	1378738,55	49° 40' 14,819"	40° 16' 0,567"
109465	188	Земли энергетики № 80	292952,52	1378734,35	49° 40' 14,789"	40° 16' 0,356"
109466	189	Земли энергетики № 80	292953,49	1378734,12	49° 40' 14,821"	40° 16' 0,346"
109467	190	Земли энергетики № 80	292954,49	1378738,32	49° 40' 14,850"	40° 16' 0,557"
109468	191	Земли энергетики № 80	292953,52	1378738,55	49° 40' 14,819"	40° 16' 0,567"
109469	192	Земли энергетики № 80	292989,16	1378764,43	49° 40' 15,952"	40° 16' 1,899"
109470	193	Земли энергетики № 80	292988,16	1378764,43	49° 40' 15,919"	40° 16' 1,898"
109471	194	Земли энергетики № 80	292988,16	1378763,43	49° 40' 15,920"	40° 16' 1,848"
109472	195	Земли энергетики № 80	292989,16	1378763,43	49° 40' 15,952"	40° 16' 1,849"
109473	196	Земли энергетики № 80	292989,16	1378764,43	49° 40' 15,952"	40° 16' 1,899"
109474	197	Земли энергетики № 80	293022,49	1378792,19	49° 40' 17,009"	40° 16' 3,322"
109475	198	Земли энергетики № 80	293021,49	1378792,19	49° 40' 16,976"	40° 16' 3,321"
109476	199	Земли энергетики № 80	293021,49	1378791,19	49° 40' 16,977"	40° 16' 3,271"
109477	200	Земли энергетики № 80	293022,49	1378791,19	49° 40' 17,009"	40° 16' 3,272"
109478	201	Земли энергетики № 80	293022,49	1378792,19	49° 40' 17,009"	40° 16' 3,322"
109479	202	Земли энергетики № 80	293048,78	1379062,15	49° 40' 17,651"	40° 16' 16,810"
109480	203	Земли энергетики № 80	293047,78	1379062,15	49° 40' 17,619"	40° 16' 16,809"
109481	204	Земли энергетики № 80	293047,78	1379061,15	49° 40' 17,620"	40° 16' 16,759"
109482	205	Земли энергетики № 80	293048,78	1379061,15	49° 40' 17,652"	40° 16' 16,761"
109483	206	Земли энергетики № 80	293048,78	1379062,15	49° 40' 17,651"	40° 16' 16,810"
109484	207	Земли энергетики № 80	293045,43	1378770,18	49° 40' 17,768"	40° 16' 2,252"
109485	208	Земли энергетики № 80	293044,43	1378770,18	49° 40' 17,735"	40° 16' 2,251"
109486	209	Земли энергетики № 80	293044,43	1378769,18	49° 40' 17,736"	40° 16' 2,201"
109487	210	Земли энергетики № 80	293045,43	1378769,18	49° 40' 17,768"	40° 16' 2,202"
109488	211	Земли энергетики № 80	293045,43	1378770,18	49° 40' 17,768"	40° 16' 2,252"
109489	212	Земли энергетики № 80	293071,43	1378833,27	49° 40' 18,560"	40° 16' 5,428"
109490	213	Земли энергетики № 80	293070,67	1378832,62	49° 40' 18,536"	40° 16' 5,395"
109491	214	Земли энергетики № 80	293076,86	1378825,41	49° 40' 18,742"	40° 16' 5,043"
109492	215	Земли энергетики № 80	293077,62	1378826,06	49° 40' 18,766"	40° 16' 5,076"
109493	216	Земли энергетики № 80	293071,43	1378833,27	49° 40' 18,560"	40° 16' 5,428"
109494	217	Земли энергетики № 80	293090,40	1379002,44	49° 40' 19,044"	40° 16' 13,883"
109495	218	Земли энергетики № 80	293089,40	1379002,44	49° 40' 19,012"	40° 16' 13,882"
109496	219	Земли энергетики № 80	293089,40	1379001,44	49° 40' 19,012"	40° 16' 13,832"
109497	220	Земли энергетики № 80	293090,40	1379001,44	49° 40' 19,045"	40° 16' 13,834"
109498	221	Земли энергетики № 80	293090,40	1379002,44	49° 40' 19,044"	40° 16' 13,883"
109499	222	Земли энергетики № 80	293114,04	1378894,65	49° 40' 19,892"	40° 16' 8,538"
109500	223	Земли энергетики № 80	293113,04	1378894,65	49° 40' 19,859"	40° 16' 8,537"
109501	224	Земли энергетики № 80	293113,04	1378893,65	49° 40' 19,860"	40° 16' 8,487"

109502	225	Земли энергетики № 80	293114,04	1378893,65	49° 40' 19,892"	40° 16' 8,488"
109503	226	Земли энергетики № 80	293114,04	1378894,65	49° 40' 19,892"	40° 16' 8,538"
109504	227	Земли энергетики № 80	293122,58	1378955,17	49° 40' 20,121"	40° 16' 11,565"
109505	228	Земли энергетики № 80	293121,79	1378954,56	49° 40' 20,096"	40° 16' 11,534"
109506	229	Земли энергетики № 80	293125,21	1378950,09	49° 40' 20,210"	40° 16' 11,315"
109507	230	Земли энергетики № 80	293126,00	1378950,70	49° 40' 20,235"	40° 16' 11,346"
109508	231	Земли энергетики № 80	293122,58	1378955,17	49° 40' 20,121"	40° 16' 11,565"
109509	232	Земли энергетики № 80	293145,71	1378941,22	49° 40' 20,880"	40° 16' 10,897"
109510	233	Земли энергетики № 80	293144,71	1378941,22	49° 40' 20,848"	40° 16' 10,896"
109511	234	Земли энергетики № 80	293144,71	1378940,22	49° 40' 20,849"	40° 16' 10,846"
109512	235	Земли энергетики № 80	293145,71	1378940,22	49° 40' 20,881"	40° 16' 10,847"
109513	236	Земли энергетики № 80	293145,71	1378941,22	49° 40' 20,880"	40° 16' 10,897"
109514	237	Земли энергетики № 80	294170,54	1375376,94	49° 40' 56,739"	40° 13' 14,399"
109515	238	Земли энергетики № 80	294170,10	1375376,05	49° 40' 56,726"	40° 13' 14,354"
109516	239	Земли энергетики № 80	294179,51	1375371,37	49° 40' 57,034"	40° 13' 14,131"
109517	240	Земли энергетики № 80	294179,95	1375372,26	49° 40' 57,047"	40° 13' 14,176"
109518	241	Земли энергетики № 80	294170,54	1375376,94	49° 40' 56,739"	40° 13' 14,399"
109519	242	Земли энергетики № 80	294210,91	1375411,92	49° 40' 58,019"	40° 13' 16,190"
109520	243	Земли энергетики № 80	294209,91	1375411,92	49° 40' 57,987"	40° 13' 16,188"
109521	244	Земли энергетики № 80	294209,91	1375410,92	49° 40' 57,988"	40° 13' 16,139"
109522	245	Земли энергетики № 80	294210,91	1375410,92	49° 40' 58,020"	40° 13' 16,140"
109523	246	Земли энергетики № 80	294210,91	1375411,92	49° 40' 58,019"	40° 13' 16,190"
109524	247	Земли энергетики № 80	294262,99	1375458,07	49° 40' 59,670"	40° 13' 18,551"
109525	248	Земли энергетики № 80	294261,99	1375458,07	49° 40' 59,637"	40° 13' 18,550"
109526	249	Земли энергетики № 80	294261,99	1375457,07	49° 40' 59,638"	40° 13' 18,500"
109527	250	Земли энергетики № 80	294262,99	1375457,07	49° 40' 59,670"	40° 13' 18,501"
109528	251	Земли энергетики № 80	294262,99	1375458,07	49° 40' 59,670"	40° 13' 18,551"
109529	252	Земли энергетики № 80	294324,76	1375512,81	49° 41' 1,627"	40° 13' 21,351"
109530	253	Земли энергетики № 80	294323,76	1375512,81	49° 41' 1,595"	40° 13' 21,350"
109531	254	Земли энергетики № 80	294323,76	1375511,81	49° 41' 1,595"	40° 13' 21,300"
109532	255	Земли энергетики № 80	294324,76	1375511,81	49° 41' 1,628"	40° 13' 21,302"
109533	256	Земли энергетики № 80	294324,76	1375512,81	49° 41' 1,627"	40° 13' 21,351"
109534	257	Земли энергетики № 80	294356,57	1375541,18	49° 41' 2,635"	40° 13' 22,803"
109535	258	Земли энергетики № 80	294355,57	1375541,18	49° 41' 2,603"	40° 13' 22,802"
109536	259	Земли энергетики № 80	294355,57	1375540,18	49° 41' 2,603"	40° 13' 22,752"
109537	260	Земли энергетики № 80	294356,57	1375540,18	49° 41' 2,636"	40° 13' 22,753"
109538	261	Земли энергетики № 80	294356,57	1375541,18	49° 41' 2,635"	40° 13' 22,803"
109539	262	Земли энергетики № 80	294394,13	1375574,87	49° 41' 3,825"	40° 13' 24,526"
109540	263	Земли энергетики № 80	294393,13	1375574,87	49° 41' 3,792"	40° 13' 24,525"
109541	264	Земли энергетики № 80	294393,13	1375573,87	49° 41' 3,793"	40° 13' 24,475"
109542	265	Земли энергетики № 80	294394,13	1375573,87	49° 41' 3,826"	40° 13' 24,476"

109543	266	Земли энергетики № 80	294394,13	1375574,87	49° 41' 3,825"	40° 13' 24,526"
109544	267	Земли энергетики № 80	294441,89	1375617,50	49° 41' 5,338"	40° 13' 26,707"
109545	268	Земли энергетики № 80	294440,89	1375617,50	49° 41' 5,306"	40° 13' 26,706"
109546	269	Земли энергетики № 80	294440,89	1375616,50	49° 41' 5,306"	40° 13' 26,656"
109547	270	Земли энергетики № 80	294441,89	1375616,50	49° 41' 5,339"	40° 13' 26,657"
109548	271	Земли энергетики № 80	294441,89	1375617,50	49° 41' 5,338"	40° 13' 26,707"
109549	272	Земли энергетики № 80	294483,08	1375654,09	49° 41' 6,643"	40° 13' 28,579"
109550	273	Земли энергетики № 80	294482,08	1375654,09	49° 41' 6,611"	40° 13' 28,578"
109551	274	Земли энергетики № 80	294482,08	1375653,09	49° 41' 6,612"	40° 13' 28,528"
109552	275	Земли энергетики № 80	294483,08	1375653,09	49° 41' 6,644"	40° 13' 28,529"
109553	276	Земли энергетики № 80	294483,08	1375654,09	49° 41' 6,643"	40° 13' 28,579"
109554	277	Земли энергетики № 80	294522,71	1375689,35	49° 41' 7,899"	40° 13' 30,383"
109555	278	Земли энергетики № 80	294521,71	1375689,35	49° 41' 7,866"	40° 13' 30,382"
109556	279	Земли энергетики № 80	294521,71	1375688,35	49° 41' 7,867"	40° 13' 30,332"
109557	280	Земли энергетики № 80	294522,71	1375688,35	49° 41' 7,900"	40° 13' 30,333"
109558	281	Земли энергетики № 80	294522,71	1375689,35	49° 41' 7,899"	40° 13' 30,383"
109559	282	Земли энергетики № 80	294570,51	1375731,72	49° 41' 9,413"	40° 13' 32,551"
109560	283	Земли энергетики № 80	294569,51	1375731,72	49° 41' 9,381"	40° 13' 32,550"
109561	284	Земли энергетики № 80	294569,51	1375730,72	49° 41' 9,382"	40° 13' 32,500"
109562	285	Земли энергетики № 80	294570,51	1375730,72	49° 41' 9,414"	40° 13' 32,501"
109563	286	Земли энергетики № 80	294570,51	1375731,72	49° 41' 9,413"	40° 13' 32,551"
109564	287	Земли энергетики № 80	294622,19	1375777,39	49° 41' 11,051"	40° 13' 34,888"
109565	288	Земли энергетики № 80	294621,19	1375777,39	49° 41' 11,019"	40° 13' 34,887"
109566	289	Земли энергетики № 80	294621,19	1375776,39	49° 41' 11,019"	40° 13' 34,837"
109567	290	Земли энергетики № 80	294622,19	1375776,39	49° 41' 11,052"	40° 13' 34,838"
109568	291	Земли энергетики № 80	294622,19	1375777,39	49° 41' 11,051"	40° 13' 34,888"
109569	292	Земли энергетики № 80	294798,85	1375917,70	49° 41' 16,661"	40° 13' 42,089"
109570	293	Земли энергетики № 80	294797,85	1375917,70	49° 41' 16,629"	40° 13' 42,088"
109571	294	Земли энергетики № 80	294797,85	1375916,70	49° 41' 16,629"	40° 13' 42,038"
109572	295	Земли энергетики № 80	294798,85	1375916,70	49° 41' 16,662"	40° 13' 42,039"
109573	296	Земли энергетики № 80	294798,85	1375917,70	49° 41' 16,661"	40° 13' 42,089"
109574	297	Земли энергетики № 80	294848,75	1375955,49	49° 41' 18,247"	40° 13' 44,031"
109575	298	Земли энергетики № 80	294847,75	1375955,49	49° 41' 18,215"	40° 13' 44,030"
109576	299	Земли энергетики № 80	294847,75	1375954,49	49° 41' 18,215"	40° 13' 43,980"
109577	300	Земли энергетики № 80	294848,75	1375954,49	49° 41' 18,248"	40° 13' 43,982"
109578	301	Земли энергетики № 80	294848,75	1375955,49	49° 41' 18,247"	40° 13' 44,031"
109579	302	Земли энергетики № 80	294893,12	1375989,27	49° 41' 19,657"	40° 13' 45,767"
109580	303	Земли энергетики № 80	294892,12	1375989,27	49° 41' 19,625"	40° 13' 45,766"
109581	304	Земли энергетики № 80	294892,12	1375988,27	49° 41' 19,625"	40° 13' 45,716"
109582	305	Земли энергетики № 80	294893,12	1375988,27	49° 41' 19,658"	40° 13' 45,717"
109583	306	Земли энергетики № 80	294893,12	1375989,27	49° 41' 19,657"	40° 13' 45,767"

109584	307	Земли энергетики № 80	294942,82	1376026,57	49° 41' 21,237"	40° 13' 47,685"
109585	308	Земли энергетики № 80	294941,82	1376026,57	49° 41' 21,204"	40° 13' 47,684"
109586	309	Земли энергетики № 80	294941,82	1376025,57	49° 41' 21,205"	40° 13' 47,634"
109587	310	Земли энергетики № 80	294942,82	1376025,57	49° 41' 21,238"	40° 13' 47,635"
109588	311	Земли энергетики № 80	294942,82	1376026,57	49° 41' 21,237"	40° 13' 47,685"
109589	312	Земли энергетики № 80	294989,89	1376062,21	49° 41' 22,733"	40° 13' 49,517"
109590	313	Земли энергетики № 80	294988,89	1376062,21	49° 41' 22,700"	40° 13' 49,516"
109591	314	Земли энергетики № 80	294988,89	1376061,21	49° 41' 22,701"	40° 13' 49,466"
109592	315	Земли энергетики № 80	294989,89	1376061,21	49° 41' 22,734"	40° 13' 49,467"
109593	316	Земли энергетики № 80	294989,89	1376062,21	49° 41' 22,733"	40° 13' 49,517"
109594	317	Земли энергетики № 80	295403,62	1377167,90	49° 41' 35,282"	40° 14' 45,139"
109595	318	Земли энергетики № 80	295400,57	1377164,36	49° 41' 35,186"	40° 14' 44,959"
109596	319	Земли энергетики № 80	295401,33	1377163,71	49° 41' 35,211"	40° 14' 44,927"
109597	320	Земли энергетики № 80	295404,38	1377167,25	49° 41' 35,307"	40° 14' 45,107"
109598	321	Земли энергетики № 80	295403,62	1377167,90	49° 41' 35,282"	40° 14' 45,139"
109599	322	Земли энергетики № 80	295448,40	1377133,29	49° 41' 36,757"	40° 14' 43,465"
109600	323	Земли энергетики № 80	295447,40	1377133,29	49° 41' 36,725"	40° 14' 43,464"
109601	324	Земли энергетики № 80	295447,40	1377132,29	49° 41' 36,725"	40° 14' 43,414"
109602	325	Земли энергетики № 80	295448,40	1377132,29	49° 41' 36,758"	40° 14' 43,415"
109603	326	Земли энергетики № 80	295448,40	1377133,29	49° 41' 36,757"	40° 14' 43,465"
109604	327	Земли энергетики № 80	295497,86	1377094,20	49° 41' 38,387"	40° 14' 41,574"
109605	328	Земли энергетики № 80	295496,86	1377094,20	49° 41' 38,354"	40° 14' 41,572"
109606	329	Земли энергетики № 80	295496,86	1377093,20	49° 41' 38,355"	40° 14' 41,523"
109607	330	Земли энергетики № 80	295497,86	1377093,20	49° 41' 38,387"	40° 14' 41,524"
109608	331	Земли энергетики № 80	295497,86	1377094,20	49° 41' 38,387"	40° 14' 41,574"
109609	332	Земли энергетики № 80	295551,33	1377052,86	49° 41' 40,148"	40° 14' 39,574"
109610	333	Земли энергетики № 80	295550,33	1377052,86	49° 41' 40,115"	40° 14' 39,573"
109611	334	Земли энергетики № 80	295550,33	1377051,86	49° 41' 40,116"	40° 14' 39,523"
109612	335	Земли энергетики № 80	295551,33	1377051,86	49° 41' 40,149"	40° 14' 39,524"
109613	336	Земли энергетики № 80	295551,33	1377052,86	49° 41' 40,148"	40° 14' 39,574"
109614		**Земли энергетики № 80 Количество**		336		336
109615	1	Земли энергетики № 82	320859,54	1338336,23	49° 55' 43,985"	39° 42' 49,009"
109616	2	Земли энергетики № 82	320858,99	1338335,39	49° 55' 43,968"	39° 42' 48,966"
109617	3	Земли энергетики № 82	320863,93	1338332,15	49° 55' 44,129"	39° 42' 48,808"
109618	4	Земли энергетики № 82	320864,48	1338332,99	49° 55' 44,147"	39° 42' 48,851"
109619	5	Земли энергетики № 82	320859,54	1338336,23	49° 55' 43,985"	39° 42' 49,009"
109620	6	Земли энергетики № 82	320920,33	1338294,03	49° 55' 45,975"	39° 42' 46,944"
109621	7	Земли энергетики № 82	320919,33	1338294,03	49° 55' 45,942"	39° 42' 46,943"
109622	8	Земли энергетики № 82	320919,33	1338293,03	49° 55' 45,943"	39° 42' 46,893"
109623	9	Земли энергетики № 82	320920,33	1338293,03	49° 55' 45,975"	39° 42' 46,894"
109624	10	Земли энергетики № 82	320920,33	1338294,03	49° 55' 45,975"	39° 42' 46,944"

109625	11	Земли энергетики № 82	320987,30	1338247,86	49° 55' 48,166"	39° 42' 44,684"
109626	12	Земли энергетики № 82	320986,30	1338247,86	49° 55' 48,134"	39° 42' 44,684"
109627	13	Земли энергетики № 82	320986,30	1338246,86	49° 55' 48,134"	39° 42' 44,634"
109628	14	Земли энергетики № 82	320987,30	1338246,86	49° 55' 48,167"	39° 42' 44,634"
109629	15	Земли энергетики № 82	320987,30	1338247,86	49° 55' 48,166"	39° 42' 44,684"
109630	16	Земли энергетики № 82	321050,65	1338204,56	49° 55' 50,239"	39° 42' 42,566"
109631	17	Земли энергетики № 82	321049,65	1338204,56	49° 55' 50,207"	39° 42' 42,565"
109632	18	Земли энергетики № 82	321049,65	1338203,56	49° 55' 50,207"	39° 42' 42,515"
109633	19	Земли энергетики № 82	321050,65	1338203,56	49° 55' 50,239"	39° 42' 42,516"
109634	20	Земли энергетики № 82	321050,65	1338204,56	49° 55' 50,239"	39° 42' 42,566"
109635	21	Земли энергетики № 82	321116,50	1338159,59	49° 55' 52,394"	39° 42' 40,366"
109636	22	Земли энергетики № 82	321115,93	1338158,77	49° 55' 52,376"	39° 42' 40,324"
109637	23	Земли энергетики № 82	321116,76	1338158,20	49° 55' 52,403"	39° 42' 40,297"
109638	24	Земли энергетики № 82	321117,32	1338159,03	49° 55' 52,420"	39° 42' 40,339"
109639	25	Земли энергетики № 82	321116,50	1338159,59	49° 55' 52,394"	39° 42' 40,366"
109640	26	Земли энергетики № 82	322665,39	1337881,77	49° 56' 42,660"	39° 42' 27,709"
109641	27	Земли энергетики № 82	322664,39	1337881,77	49° 56' 42,628"	39° 42' 27,709"
109642	28	Земли энергетики № 82	322664,39	1337880,77	49° 56' 42,628"	39° 42' 27,658"
109643	29	Земли энергетики № 82	322665,39	1337880,77	49° 56' 42,660"	39° 42' 27,659"
109644	30	Земли энергетики № 82	322665,39	1337881,77	49° 56' 42,660"	39° 42' 27,709"
109645	31	Земли энергетики № 82	322699,44	1337946,26	49° 56' 43,728"	39° 42' 30,971"
109646	32	Земли энергетики № 82	322698,44	1337946,26	49° 56' 43,695"	39° 42' 30,970"
109647	33	Земли энергетики № 82	322698,44	1337945,26	49° 56' 43,696"	39° 42' 30,920"
109648	34	Земли энергетики № 82	322699,44	1337945,26	49° 56' 43,728"	39° 42' 30,921"
109649	35	Земли энергетики № 82	322699,44	1337946,26	49° 56' 43,728"	39° 42' 30,971"
109650	36	Земли энергетики № 82	322727,49	1337998,92	49° 56' 44,607"	39° 42' 33,635"
109651	37	Земли энергетики № 82	322726,49	1337998,92	49° 56' 44,575"	39° 42' 33,634"
109652	38	Земли энергетики № 82	322726,49	1337997,92	49° 56' 44,575"	39° 42' 33,584"
109653	39	Земли энергетики № 82	322727,49	1337997,92	49° 56' 44,608"	39° 42' 33,584"
109654	40	Земли энергетики № 82	322727,49	1337998,92	49° 56' 44,607"	39° 42' 33,635"
109655	41	Земли энергетики № 82	322763,44	1338067,00	49° 56' 45,734"	39° 42' 37,078"
109656	42	Земли энергетики № 82	322762,44	1338067,00	49° 56' 45,702"	39° 42' 37,077"
109657	43	Земли энергетики № 82	322762,44	1338066,00	49° 56' 45,703"	39° 42' 37,027"
109658	44	Земли энергетики № 82	322763,44	1338066,00	49° 56' 45,735"	39° 42' 37,028"
109659	45	Земли энергетики № 82	322763,44	1338067,00	49° 56' 45,734"	39° 42' 37,078"
109660	46	Земли энергетики № 82	322791,19	1338120,69	49° 56' 46,604"	39° 42' 39,793"
109661	47	Земли энергетики № 82	322788,89	1338115,86	49° 56' 46,532"	39° 42' 39,549"
109662	48	Земли энергетики № 82	322789,79	1338115,43	49° 56' 46,561"	39° 42' 39,528"
109663	49	Земли энергетики № 82	322792,09	1338120,26	49° 56' 46,633"	39° 42' 39,772"
109664	50	Земли энергетики № 82	322791,19	1338120,69	49° 56' 46,604"	39° 42' 39,793"
109665	51	Земли энергетики № 82	323211,51	1337317,94	49° 57' 0,629"	39° 41' 59,882"

109666	52	Земли энергетики № 82	323210,54	1337317,69	49° 57' 0,598"	39° 41' 59,869"
109667	53	Земли энергетики № 82	323212,05	1337311,96	49° 57' 0,649"	39° 41' 59,583"
109668	54	Земли энергетики № 82	323213,02	1337312,21	49° 57' 0,681"	39° 41' 59,596"
109669	55	Земли энергетики № 82	323211,51	1337317,94	49° 57' 0,629"	39° 41' 59,882"
109670	56	Земли энергетики № 82	323256,05	1337383,44	49° 57' 2,036"	39° 42' 3,203"
109671	57	Земли энергетики № 82	323255,05	1337383,44	49° 57' 2,003"	39° 42' 3,203"
109672	58	Земли энергетики № 82	323255,05	1337382,44	49° 57' 2,004"	39° 42' 3,153"
109673	59	Земли энергетики № 82	323256,05	1337382,44	49° 57' 2,036"	39° 42' 3,153"
109674	60	Земли энергетики № 82	323256,05	1337383,44	49° 57' 2,036"	39° 42' 3,203"
109675	61	Земли энергетики № 82	323295,59	1337442,04	49° 57' 3,284"	39° 42' 6,174"
109676	62	Земли энергетики № 82	323294,59	1337442,04	49° 57' 3,252"	39° 42' 6,174"
109677	63	Земли энергетики № 82	323294,59	1337441,04	49° 57' 3,252"	39° 42' 6,124"
109678	64	Земли энергетики № 82	323295,59	1337441,04	49° 57' 3,285"	39° 42' 6,124"
109679	65	Земли энергетики № 82	323295,59	1337442,04	49° 57' 3,284"	39° 42' 6,174"
109680	66	Земли энергетики № 82	323331,22	1337497,91	49° 57' 4,408"	39° 42' 9,005"
109681	67	Земли энергетики № 82	323330,27	1337497,59	49° 57' 4,377"	39° 42' 8,989"
109682	68	Земли энергетики № 82	323331,95	1337492,61	49° 57' 4,434"	39° 42' 8,740"
109683	69	Земли энергетики № 82	323332,90	1337492,93	49° 57' 4,465"	39° 42' 8,757"
109684	70	Земли энергетики № 82	323331,22	1337497,91	49° 57' 4,408"	39° 42' 9,005"
109685	71	Земли энергетики № 82	323335,54	1337520,80	49° 57' 4,535"	39° 42' 10,157"
109686	72	Земли энергетики № 82	323334,54	1337520,80	49° 57' 4,503"	39° 42' 10,156"
109687	73	Земли энергетики № 82	323334,54	1337519,80	49° 57' 4,503"	39° 42' 10,106"
109688	74	Земли энергетики № 82	323335,54	1337519,80	49° 57' 4,536"	39° 42' 10,107"
109689	75	Земли энергетики № 82	323335,54	1337520,80	49° 57' 4,535"	39° 42' 10,157"
109690		**Земли энергетики № 82 Количество**		75		75
109691	1	Земли энергетики № 86	292875,08	1379320,66	49° 40' 11,833"	40° 16' 29,490"
109692	2	Земли энергетики № 86	292874,08	1379320,66	49° 40' 11,801"	40° 16' 29,489"
109693	3	Земли энергетики № 86	292874,08	1379319,66	49° 40' 11,801"	40° 16' 29,439"
109694	4	Земли энергетики № 86	292875,08	1379319,66	49° 40' 11,834"	40° 16' 29,440"
109695	5	Земли энергетики № 86	292875,08	1379320,66	49° 40' 11,833"	40° 16' 29,490"
109696	6	Земли энергетики № 86	292901,05	1379281,09	49° 40' 12,704"	40° 16' 27,549"
109697	7	Земли энергетики № 86	292895,75	1379279,83	49° 40' 12,533"	40° 16' 27,480"
109698	8	Земли энергетики № 86	292895,98	1379278,85	49° 40' 12,541"	40° 16' 27,431"
109699	9	Земли энергетики № 86	292901,28	1379280,11	49° 40' 12,712"	40° 16' 27,500"
109700	10	Земли энергетики № 86	292901,05	1379281,09	49° 40' 12,704"	40° 16' 27,549"
109701	11	Земли энергетики № 86	292928,05	1379235,80	49° 40' 13,612"	40° 16' 25,323"
109702	12	Земли энергетики № 86	292927,05	1379235,80	49° 40' 13,580"	40° 16' 25,322"
109703	13	Земли энергетики № 86	292927,05	1379234,80	49° 40' 13,580"	40° 16' 25,272"
109704	14	Земли энергетики № 86	292928,05	1379234,80	49° 40' 13,613"	40° 16' 25,273"
109705	15	Земли энергетики № 86	292928,05	1379235,80	49° 40' 13,612"	40° 16' 25,323"
109706	16	Земли энергетики № 86	293352,82	1379264,01	49° 40' 27,332"	40° 16' 27,234"

109707	17	Земли энергетики № 86	293350,35	1379260,21	49° 40' 27,255"	40° 16' 27,042"
109708	18	Земли энергетики № 86	293351,19	1379259,66	49° 40' 27,283"	40° 16' 27,015"
109709	19	Земли энергетики № 86	293353,66	1379263,46	49° 40' 27,360"	40° 16' 27,208"
109710	20	Земли энергетики № 86	293352,82	1379264,01	49° 40' 27,332"	40° 16' 27,234"
109711	21	Земли энергетики № 86	296064,47	1380889,47	49° 41' 53,794"	40° 17' 51,529"
109712	22	Земли энергетики № 86	296063,47	1380889,47	49° 41' 53,762"	40° 17' 51,527"
109713	23	Земли энергетики № 86	296063,47	1380888,47	49° 41' 53,763"	40° 17' 51,478"
109714	24	Земли энергетики № 86	296064,47	1380888,47	49° 41' 53,795"	40° 17' 51,479"
109715	25	Земли энергетики № 86	296064,47	1380889,47	49° 41' 53,794"	40° 17' 51,529"
109716	26	Земли энергетики № 86	296094,40	1380836,53	49° 41' 54,804"	40° 17' 48,924"
109717	27	Земли энергетики № 86	296093,40	1380836,53	49° 41' 54,771"	40° 17' 48,923"
109718	28	Земли энергетики № 86	296093,40	1380835,53	49° 41' 54,772"	40° 17' 48,873"
109719	29	Земли энергетики № 86	296094,40	1380835,53	49° 41' 54,805"	40° 17' 48,874"
109720	30	Земли энергетики № 86	296094,40	1380836,53	49° 41' 54,804"	40° 17' 48,924"
109721	31	Земли энергетики № 86	296123,99	1380784,55	49° 41' 55,802"	40° 17' 46,367"
109722	32	Земли энергетики № 86	296122,99	1380784,55	49° 41' 55,769"	40° 17' 46,366"
109723	33	Земли энергетики № 86	296122,99	1380783,55	49° 41' 55,770"	40° 17' 46,316"
109724	34	Земли энергетики № 86	296123,99	1380783,55	49° 41' 55,802"	40° 17' 46,318"
109725	35	Земли энергетики № 86	296123,99	1380784,55	49° 41' 55,802"	40° 17' 46,367"
109726	36	Земли энергетики № 86	296528,99	1380910,26	49° 42' 8,805"	40° 17' 53,125"
109727	37	Земли энергетики № 86	296528,69	1380909,30	49° 42' 8,796"	40° 17' 53,077"
109728	38	Земли энергетики № 86	296535,71	1380907,07	49° 42' 9,025"	40° 17' 52,974"
109729	39	Земли энергетики № 86	296536,01	1380908,03	49° 42' 9,034"	40° 17' 53,023"
109730	40	Земли энергетики № 86	296528,99	1380910,26	49° 42' 8,805"	40° 17' 53,125"
109731	41	Земли энергетики № 86	296625,12	1381308,32	49° 42' 11,604"	40° 18' 13,096"
109732	42	Земли энергетики № 86	296624,12	1381308,32	49° 42' 11,571"	40° 18' 13,095"
109733	43	Земли энергетики № 86	296624,12	1381307,32	49° 42' 11,572"	40° 18' 13,045"
109734	44	Земли энергетики № 86	296625,12	1381307,32	49° 42' 11,604"	40° 18' 13,047"
109735	45	Земли энергетики № 86	296625,12	1381308,32	49° 42' 11,604"	40° 18' 13,096"
109736	46	Земли энергетики № 86	296637,44	1381311,40	49° 42' 12,000"	40° 18' 13,265"
109737	47	Земли энергетики № 86	296636,67	1381310,77	49° 42' 11,975"	40° 18' 13,233"
109738	48	Земли энергетики № 86	296640,27	1381306,41	49° 42' 12,095"	40° 18' 13,019"
109739	49	Земли энергетики № 86	296641,04	1381307,04	49° 42' 12,120"	40° 18' 13,052"
109740	50	Земли энергетики № 86	296637,44	1381311,40	49° 42' 12,000"	40° 18' 13,265"
109741	51	Земли энергетики № 86	296637,42	1380969,99	49° 42' 12,266"	40° 17' 56,235"
109742	52	Земли энергетики № 86	296636,42	1380969,99	49° 42' 12,234"	40° 17' 56,234"
109743	53	Земли энергетики № 86	296636,42	1380968,99	49° 42' 12,235"	40° 17' 56,184"
109744	54	Земли энергетики № 86	296637,42	1380968,99	49° 42' 12,267"	40° 17' 56,186"
109745	55	Земли энергетики № 86	296637,42	1380969,99	49° 42' 12,266"	40° 17' 56,235"
109746	56	Земли энергетики № 86	296671,65	1381269,45	49° 42' 13,139"	40° 18' 11,214"
109747	57	Земли энергетики № 86	296665,98	1381267,29	49° 42' 12,958"	40° 18' 11,099"

109748	58	Земли энергетики № 86	296666,34	1381266,35	49° 42' 12,970"	40° 18' 11,053"
109749	59	Земли энергетики № 86	296672,01	1381268,51	49° 42' 13,152"	40° 18' 11,167"
109750	60	Земли энергетики № 86	296671,65	1381269,45	49° 42' 13,139"	40° 18' 11,214"
109751	61	Земли энергетики № 86	296682,34	1381238,94	49° 42' 13,509"	40° 18' 9,705"
109752	62	Земли энергетики № 86	296681,34	1381238,94	49° 42' 13,477"	40° 18' 9,704"
109753	63	Земли энергетики № 86	296681,34	1381237,94	49° 42' 13,477"	40° 18' 9,654"
109754	64	Земли энергетики № 86	296682,34	1381237,94	49° 42' 13,510"	40° 18' 9,655"
109755	65	Земли энергетики № 86	296682,34	1381238,94	49° 42' 13,509"	40° 18' 9,705"
109756	66	Земли энергетики № 86	296695,92	1381002,74	49° 42' 14,133"	40° 17' 57,940"
109757	67	Земли энергетики № 86	296694,92	1381002,74	49° 42' 14,101"	40° 17' 57,938"
109758	68	Земли энергетики № 86	296694,92	1381001,74	49° 42' 14,102"	40° 17' 57,888"
109759	69	Земли энергетики № 86	296695,92	1381001,74	49° 42' 14,134"	40° 17' 57,890"
109760	70	Земли энергетики № 86	296695,92	1381002,74	49° 42' 14,133"	40° 17' 57,940"
109761	71	Земли энергетики № 86	296991,71	1381167,47	49° 42' 23,573"	40° 18' 6,514"
109762	72	Земли энергетики № 86	296990,71	1381167,47	49° 42' 23,541"	40° 18' 6,512"
109763	73	Земли энергетики № 86	296990,71	1381166,47	49° 42' 23,542"	40° 18' 6,463"
109764	74	Земли энергетики № 86	296991,71	1381166,47	49° 42' 23,574"	40° 18' 6,464"
109765	75	Земли энергетики № 86	296991,71	1381167,47	49° 42' 23,573"	40° 18' 6,514"
109766	76	Земли энергетики № 86	297008,97	1381254,68	49° 42' 24,063"	40° 18' 10,885"
109767	77	Земли энергетики № 86	297008,21	1381254,04	49° 42' 24,039"	40° 18' 10,852"
109768	78	Земли энергетики № 86	297011,71	1381249,93	49° 42' 24,156"	40° 18' 10,651"
109769	79	Земли энергетики № 86	297012,47	1381250,57	49° 42' 24,180"	40° 18' 10,684"
109770	80	Земли энергетики № 86	297008,97	1381254,68	49° 42' 24,063"	40° 18' 10,885"
109771	81	Земли энергетики № 86	297030,63	1381226,23	49° 42' 24,786"	40° 18' 9,492"
109772	82	Земли энергетики № 86	297029,84	1381225,62	49° 42' 24,761"	40° 18' 9,460"
109773	83	Земли энергетики № 86	297033,27	1381221,15	49° 42' 24,876"	40° 18' 9,242"
109774	84	Земли энергетики № 86	297034,06	1381221,76	49° 42' 24,901"	40° 18' 9,273"
109775	85	Земли энергетики № 86	297030,63	1381226,23	49° 42' 24,786"	40° 18' 9,492"
109776	86	Земли энергетики № 86	297050,55	1381200,38	49° 42' 25,451"	40° 18' 8,226"
109777	87	Земли энергетики № 86	297049,55	1381200,38	49° 42' 25,419"	40° 18' 8,225"
109778	88	Земли энергетики № 86	297049,55	1381199,38	49° 42' 25,419"	40° 18' 8,175"
109779	89	Земли энергетики № 86	297050,55	1381199,38	49° 42' 25,452"	40° 18' 8,176"
109780	90	Земли энергетики № 86	297050,55	1381200,38	49° 42' 25,451"	40° 18' 8,226"
109781	91	Земли энергетики № 86	297123,75	1381588,61	49° 42' 27,514"	40° 18' 27,681"
109782	92	Земли энергетики № 86	297118,32	1381583,78	49° 42' 27,342"	40° 18' 27,434"
109783	93	Земли энергетики № 86	297118,99	1381583,03	49° 42' 27,365"	40° 18' 27,397"
109784	94	Земли энергетики № 86	297124,42	1381587,86	49° 42' 27,537"	40° 18' 27,645"
109785	95	Земли энергетики № 86	297123,75	1381588,61	49° 42' 27,514"	40° 18' 27,681"
109786	96	Земли энергетики № 86	297111,32	1381234,21	49° 42' 27,390"	40° 18' 9,987"
109787	97	Земли энергетики № 86	297110,32	1381234,21	49° 42' 27,358"	40° 18' 9,986"
109788	98	Земли энергетики № 86	297110,32	1381233,21	49° 42' 27,359"	40° 18' 9,936"

109789	99	Земли энергетики № 86	297111,32	1381233,21	49° 42' 27,391"	40° 18' 9,938"
109790	100	Земли энергетики № 86	297111,32	1381234,21	49° 42' 27,390"	40° 18' 9,987"
109791	101	Земли энергетики № 86	297134,78	1381540,99	49° 42' 27,909"	40° 18' 25,319"
109792	102	Земли энергетики № 86	297133,78	1381540,99	49° 42' 27,876"	40° 18' 25,318"
109793	103	Земли энергетики № 86	297133,78	1381539,99	49° 42' 27,877"	40° 18' 25,268"
109794	104	Земли энергетики № 86	297134,78	1381539,99	49° 42' 27,909"	40° 18' 25,269"
109795	105	Земли энергетики № 86	297134,78	1381540,99	49° 42' 27,909"	40° 18' 25,319"
109796	106	Земли энергетики № 86	297152,21	1381257,21	49° 42' 28,695"	40° 18' 11,184"
109797	107	Земли энергетики № 86	297146,93	1381254,23	49° 42' 28,527"	40° 18' 11,029"
109798	108	Земли энергетики № 86	297147,42	1381253,36	49° 42' 28,543"	40° 18' 10,986"
109799	109	Земли энергетики № 86	297152,70	1381256,34	49° 42' 28,712"	40° 18' 11,141"
109800	110	Земли энергетики № 86	297152,21	1381257,21	49° 42' 28,695"	40° 18' 11,184"
109801	111	Земли энергетики № 86	297164,59	1381264,71	49° 42' 29,090"	40° 18' 11,573"
109802	112	Земли энергетики № 86	297158,57	1381261,63	49° 42' 28,897"	40° 18' 11,412"
109803	113	Земли энергетики № 86	297159,02	1381260,75	49° 42' 28,913"	40° 18' 11,369"
109804	114	Земли энергетики № 86	297165,04	1381263,83	49° 42' 29,105"	40° 18' 11,530"
109805	115	Земли энергетики № 86	297164,59	1381264,71	49° 42' 29,090"	40° 18' 11,573"
109806	116	Земли энергетики № 86	298085,01	1377417,04	49° 43' 1,839"	40° 15' 0,710"
109807	117	Земли энергетики № 86	298084,01	1377417,04	49° 43' 1,807"	40° 15' 0,709"
109808	118	Земли энергетики № 86	298084,01	1377416,04	49° 43' 1,808"	40° 15' 0,659"
109809	119	Земли энергетики № 86	298085,01	1377416,04	49° 43' 1,840"	40° 15' 0,660"
109810	120	Земли энергетики № 86	298085,01	1377417,04	49° 43' 1,839"	40° 15' 0,710"
109811	121	Земли энергетики № 86	298129,07	1377448,64	49° 43' 3,240"	40° 15' 2,338"
109812	122	Земли энергетики № 86	298128,07	1377448,64	49° 43' 3,208"	40° 15' 2,337"
109813	123	Земли энергетики № 86	298128,07	1377447,64	49° 43' 3,209"	40° 15' 2,287"
109814	124	Земли энергетики № 86	298129,07	1377447,64	49° 43' 3,241"	40° 15' 2,288"
109815	125	Земли энергетики № 86	298129,07	1377448,64	49° 43' 3,240"	40° 15' 2,338"
109816	126	Земли энергетики № 86	298168,24	1377476,87	49° 43' 4,486"	40° 15' 3,793"
109817	127	Земли энергетики № 86	298167,24	1377476,87	49° 43' 4,454"	40° 15' 3,792"
109818	128	Земли энергетики № 86	298167,24	1377475,87	49° 43' 4,455"	40° 15' 3,742"
109819	129	Земли энергетики № 86	298168,24	1377475,87	49° 43' 4,487"	40° 15' 3,743"
109820	130	Земли энергетики № 86	298168,24	1377476,87	49° 43' 4,486"	40° 15' 3,793"
109821	131	Земли энергетики № 86	298211,71	1377508,17	49° 43' 5,869"	40° 15' 5,406"
109822	132	Земли энергетики № 86	298210,71	1377508,17	49° 43' 5,836"	40° 15' 5,405"
109823	133	Земли энергетики № 86	298210,71	1377507,17	49° 43' 5,837"	40° 15' 5,355"
109824	134	Земли энергетики № 86	298211,71	1377507,17	49° 43' 5,869"	40° 15' 5,356"
109825	135	Земли энергетики № 86	298211,71	1377508,17	49° 43' 5,869"	40° 15' 5,406"
109826	136	Земли энергетики № 86	298256,68	1377540,02	49° 43' 7,299"	40° 15' 7,048"
109827	137	Земли энергетики № 86	298255,68	1377540,02	49° 43' 7,267"	40° 15' 7,047"
109828	138	Земли энергетики № 86	298255,68	1377539,02	49° 43' 7,268"	40° 15' 6,997"
109829	139	Земли энергетики № 86	298256,68	1377539,02	49° 43' 7,300"	40° 15' 6,998"

109830	140	Земли энергетики № 86	298256,68	1377540,02	49° 43' 7,299"	40° 15' 7,048"
109831	141	Земли энергетики № 86	298296,45	1377568,12	49° 43' 8,564"	40° 15' 8,497"
109832	142	Земли энергетики № 86	298295,45	1377568,12	49° 43' 8,532"	40° 15' 8,495"
109833	143	Земли энергетики № 86	298295,45	1377567,12	49° 43' 8,533"	40° 15' 8,446"
109834	144	Земли энергетики № 86	298296,45	1377567,12	49° 43' 8,565"	40° 15' 8,447"
109835	145	Земли энергетики № 86	298296,45	1377568,12	49° 43' 8,564"	40° 15' 8,497"
109836	146	Земли энергетики № 86	298340,61	1377599,47	49° 43' 9,969"	40° 15' 10,113"
109837	147	Земли энергетики № 86	298339,61	1377599,47	49° 43' 9,937"	40° 15' 10,112"
109838	148	Земли энергетики № 86	298339,61	1377598,47	49° 43' 9,938"	40° 15' 10,062"
109839	149	Земли энергетики № 86	298340,61	1377598,47	49° 43' 9,970"	40° 15' 10,063"
109840	150	Земли энергетики № 86	298340,61	1377599,47	49° 43' 9,969"	40° 15' 10,113"
109841	151	Земли энергетики № 86	298385,06	1377631,17	49° 43' 11,383"	40° 15' 11,747"
109842	152	Земли энергетики № 86	298384,06	1377631,17	49° 43' 11,351"	40° 15' 11,746"
109843	153	Земли энергетики № 86	298384,06	1377630,17	49° 43' 11,351"	40° 15' 11,696"
109844	154	Земли энергетики № 86	298385,06	1377630,17	49° 43' 11,384"	40° 15' 11,697"
109845	155	Земли энергетики № 86	298385,06	1377631,17	49° 43' 11,383"	40° 15' 11,747"
109846	156	Земли энергетики № 86	298508,89	1377657,90	49° 43' 15,369"	40° 15' 13,226"
109847	157	Земли энергетики № 86	298507,89	1377657,90	49° 43' 15,336"	40° 15' 13,225"
109848	158	Земли энергетики № 86	298507,89	1377656,90	49° 43' 15,337"	40° 15' 13,175"
109849	159	Земли энергетики № 86	298508,89	1377656,90	49° 43' 15,369"	40° 15' 13,176"
109850	160	Земли энергетики № 86	298508,89	1377657,90	49° 43' 15,369"	40° 15' 13,226"
109851	161	Земли энергетики № 86	298546,27	1377616,68	49° 43' 16,609"	40° 15' 11,213"
109852	162	Земли энергетики № 86	298545,27	1377616,68	49° 43' 16,577"	40° 15' 11,212"
109853	163	Земли энергетики № 86	298545,27	1377615,68	49° 43' 16,578"	40° 15' 11,162"
109854	164	Земли энергетики № 86	298546,27	1377615,68	49° 43' 16,610"	40° 15' 11,164"
109855	165	Земли энергетики № 86	298546,27	1377616,68	49° 43' 16,609"	40° 15' 11,213"
109856	166	Земли энергетики № 86	298581,58	1377576,27	49° 43' 17,782"	40° 15' 9,239"
109857	167	Земли энергетики № 86	298580,86	1377575,57	49° 43' 17,760"	40° 15' 9,203"
109858	168	Земли энергетики № 86	298584,69	1377571,64	49° 43' 17,887"	40° 15' 9,011"
109859	169	Земли энергетики № 86	298585,41	1377572,34	49° 43' 17,909"	40° 15' 9,047"
109860	170	Земли энергетики № 86	298581,58	1377576,27	49° 43' 17,782"	40° 15' 9,239"
109861	171	Земли энергетики № 86	298590,66	1377557,76	49° 43' 18,090"	40° 15' 8,326"
109862	172	Земли энергетики № 86	298590,19	1377556,87	49° 43' 18,076"	40° 15' 8,281"
109863	173	Земли энергетики № 86	298594,85	1377554,40	49° 43' 18,228"	40° 15' 8,163"
109864	174	Земли энергетики № 86	298595,32	1377555,29	49° 43' 18,243"	40° 15' 8,208"
109865	175	Земли энергетики № 86	298590,66	1377557,76	49° 43' 18,090"	40° 15' 8,326"
109866	176	Земли энергетики № 86	298648,42	1377523,55	49° 43' 19,985"	40° 15' 6,686"
109867	177	Земли энергетики № 86	298647,42	1377523,55	49° 43' 19,953"	40° 15' 6,685"
109868	178	Земли энергетики № 86	298647,42	1377522,55	49° 43' 19,953"	40° 15' 6,635"
109869	179	Земли энергетики № 86	298648,42	1377522,55	49° 43' 19,986"	40° 15' 6,636"
109870	180	Земли энергетики № 86	298648,42	1377523,55	49° 43' 19,985"	40° 15' 6,686"

109871	181	Земли энергетики № 86	298707,42	1377488,50	49° 43' 21,920"	40° 15' 5,007"
109872	182	Земли энергетики № 86	298706,42	1377488,50	49° 43' 21,888"	40° 15' 5,006"
109873	183	Земли энергетики № 86	298706,42	1377487,50	49° 43' 21,889"	40° 15' 4,956"
109874	184	Земли энергетики № 86	298707,42	1377487,50	49° 43' 21,921"	40° 15' 4,957"
109875	185	Земли энергетики № 86	298707,42	1377488,50	49° 43' 21,920"	40° 15' 5,007"
109876	186	Земли энергетики № 86	298766,77	1377453,55	49° 43' 23,867"	40° 15' 3,332"
109877	187	Земли энергетики № 86	298765,77	1377453,55	49° 43' 23,835"	40° 15' 3,331"
109878	188	Земли энергетики № 86	298765,77	1377452,55	49° 43' 23,836"	40° 15' 3,281"
109879	189	Земли энергетики № 86	298766,77	1377452,55	49° 43' 23,868"	40° 15' 3,282"
109880	190	Земли энергетики № 86	298766,77	1377453,55	49° 43' 23,867"	40° 15' 3,332"
109881	191	Земли энергетики № 86	298816,87	1377423,54	49° 43' 25,511"	40° 15' 1,894"
109882	192	Земли энергетики № 86	298815,87	1377423,54	49° 43' 25,478"	40° 15' 1,893"
109883	193	Земли энергетики № 86	298815,87	1377422,54	49° 43' 25,479"	40° 15' 1,843"
109884	194	Земли энергетики № 86	298816,87	1377422,54	49° 43' 25,512"	40° 15' 1,844"
109885	195	Земли энергетики № 86	298816,87	1377423,54	49° 43' 25,511"	40° 15' 1,894"
109886	196	Земли энергетики № 86	298873,48	1377390,09	49° 43' 27,368"	40° 15' 0,291"
109887	197	Земли энергетики № 86	298872,48	1377390,09	49° 43' 27,335"	40° 15' 0,290"
109888	198	Земли энергетики № 86	298872,48	1377389,09	49° 43' 27,336"	40° 15' 0,240"
109889	199	Земли энергетики № 86	298873,48	1377389,09	49° 43' 27,368"	40° 15' 0,241"
109890	200	Земли энергетики № 86	298873,48	1377390,09	49° 43' 27,368"	40° 15' 0,291"
109891	201	Земли энергетики № 86	298929,96	1377356,38	49° 43' 29,221"	40° 14' 58,675"
109892	202	Земли энергетики № 86	298928,96	1377356,38	49° 43' 29,188"	40° 14' 58,674"
109893	203	Земли энергетики № 86	298928,96	1377355,38	49° 43' 29,189"	40° 14' 58,624"
109894	204	Земли энергетики № 86	298929,96	1377355,38	49° 43' 29,221"	40° 14' 58,625"
109895	205	Земли энергетики № 86	298929,96	1377356,38	49° 43' 29,221"	40° 14' 58,675"
109896	206	Земли энергетики № 86	298987,80	1377324,16	49° 43' 31,116"	40° 14' 57,135"
109897	207	Земли энергетики № 86	298986,88	1377320,83	49° 43' 31,089"	40° 14' 56,968"
109898	208	Земли энергетики № 86	298987,84	1377320,57	49° 43' 31,120"	40° 14' 56,956"
109899	209	Земли энергетики № 86	298988,76	1377323,90	49° 43' 31,147"	40° 14' 57,123"
109900	210	Земли энергетики № 86	298987,80	1377324,16	49° 43' 31,116"	40° 14' 57,135"
109901		**Земли энергетики № 86 Количество**		210		210
109902	1	Земли энергетики № 91	477045,89	1306394,44	51° 20' 11,842"	39° 17' 33,222"
109903	2	Земли энергетики № 91	476906,89	1306393,69	51° 20' 7,345"	39° 17' 33,104"
109904	3	Земли энергетики № 91	476891,11	1306393,11	51° 20' 6,835"	39° 17' 33,065"
109905	4	Земли энергетики № 91	476892,05	1306332,41	51° 20' 6,887"	39° 17' 29,930"
109906	5	Земли энергетики № 91	476886,12	1306136,75	51° 20' 6,765"	39° 17' 19,821"
109907	6	Земли энергетики № 91	477042,32	1306136,03	51° 20' 11,819"	39° 17' 19,872"
109908	7	Земли энергетики № 91	477046,71	1306329,48	51° 20' 11,892"	39° 17' 29,867"
109909	8	Земли энергетики № 91	477047,98	1306394,42	51° 20' 11,910"	39° 17' 33,222"
109910	9	Земли энергетики № 91	477045,89	1306394,44	51° 20' 11,842"	39° 17' 33,222"
109911		**Земли энергетики № 91 Количество**		9		9

109912	1	Земли энергетики № 94	420239,56	1349521,60	50° 49' 12,936"	39° 53' 44,241"
109913	2	Земли энергетики № 94	420239,32	1349521,60	50° 49' 12,928"	39° 53' 44,241"
109914	3	Земли энергетики № 94	420239,32	1349521,36	50° 49' 12,928"	39° 53' 44,229"
109915	4	Земли энергетики № 94	420239,56	1349521,36	50° 49' 12,936"	39° 53' 44,229"
109916	5	Земли энергетики № 94	420239,56	1349521,60	50° 49' 12,936"	39° 53' 44,241"
109917	6	Земли энергетики № 94	420294,73	1349492,40	50° 49' 14,739"	39° 53' 42,804"
109918	7	Земли энергетики № 94	420294,49	1349492,40	50° 49' 14,731"	39° 53' 42,804"
109919	8	Земли энергетики № 94	420294,49	1349492,16	50° 49' 14,731"	39° 53' 42,791"
109920	9	Земли энергетики № 94	420294,73	1349492,16	50° 49' 14,739"	39° 53' 42,791"
109921	10	Земли энергетики № 94	420294,73	1349492,40	50° 49' 14,739"	39° 53' 42,804"
109922	11	Земли энергетики № 94	420349,88	1349463,20	50° 49' 16,541"	39° 53' 41,366"
109923	12	Земли энергетики № 94	420349,64	1349463,20	50° 49' 16,533"	39° 53' 41,366"
109924	13	Земли энергетики № 94	420349,64	1349462,96	50° 49' 16,533"	39° 53' 41,354"
109925	14	Земли энергетики № 94	420349,88	1349462,96	50° 49' 16,541"	39° 53' 41,354"
109926	15	Земли энергетики № 94	420349,88	1349463,20	50° 49' 16,541"	39° 53' 41,366"
109927	16	Земли энергетики № 94	420405,04	1349434,00	50° 49' 18,344"	39° 53' 39,929"
109928	17	Земли энергетики № 94	420404,80	1349434,00	50° 49' 18,336"	39° 53' 39,929"
109929	18	Земли энергетики № 94	420404,80	1349433,76	50° 49' 18,336"	39° 53' 39,916"
109930	19	Земли энергетики № 94	420405,04	1349433,76	50° 49' 18,344"	39° 53' 39,917"
109931	20	Земли энергетики № 94	420405,04	1349434,00	50° 49' 18,344"	39° 53' 39,929"
109932	21	Земли энергетики № 94	420460,19	1349404,80	50° 49' 20,146"	39° 53' 38,491"
109933	22	Земли энергетики № 94	420459,95	1349404,80	50° 49' 20,138"	39° 53' 38,491"
109934	23	Земли энергетики № 94	420459,95	1349404,56	50° 49' 20,138"	39° 53' 38,479"
109935	24	Земли энергетики № 94	420460,19	1349404,56	50° 49' 20,146"	39° 53' 38,479"
109936	25	Земли энергетики № 94	420460,19	1349404,80	50° 49' 20,146"	39° 53' 38,491"
109937	26	Земли энергетики № 94	420515,35	1349375,60	50° 49' 21,948"	39° 53' 37,054"
109938	27	Земли энергетики № 94	420515,11	1349375,60	50° 49' 21,941"	39° 53' 37,053"
109939	28	Земли энергетики № 94	420515,11	1349375,36	50° 49' 21,941"	39° 53' 37,041"
109940	29	Земли энергетики № 94	420515,35	1349375,36	50° 49' 21,948"	39° 53' 37,041"
109941	30	Земли энергетики № 94	420515,35	1349375,60	50° 49' 21,948"	39° 53' 37,054"
109942	31	Земли энергетики № 94	420570,50	1349346,41	50° 49' 23,750"	39° 53' 35,617"
109943	32	Земли энергетики № 94	420570,26	1349346,41	50° 49' 23,743"	39° 53' 35,616"
109944	33	Земли энергетики № 94	420570,26	1349346,17	50° 49' 23,743"	39° 53' 35,604"
109945	34	Земли энергетики № 94	420570,50	1349346,17	50° 49' 23,751"	39° 53' 35,604"
109946	35	Земли энергетики № 94	420570,50	1349346,41	50° 49' 23,750"	39° 53' 35,617"
109947	36	Земли энергетики № 94	420625,66	1349317,21	50° 49' 25,553"	39° 53' 34,179"
109948	37	Земли энергетики № 94	420625,42	1349317,21	50° 49' 25,545"	39° 53' 34,179"
109949	38	Земли энергетики № 94	420625,42	1349316,97	50° 49' 25,545"	39° 53' 34,167"
109950	39	Земли энергетики № 94	420625,66	1349316,97	50° 49' 25,553"	39° 53' 34,167"
109951	40	Земли энергетики № 94	420625,66	1349317,21	50° 49' 25,553"	39° 53' 34,179"
109952	41	Земли энергетики № 94	420672,22	1349292,62	50° 49' 27,074"	39° 53' 32,968"

109953	42	Земли энергетики № 94	420671,98	1349292,62	50° 49' 27,067"	39° 53' 32,968"
109954	43	Земли энергетики № 94	420671,98	1349292,38	50° 49' 27,067"	39° 53' 32,956"
109955	44	Земли энергетики № 94	420672,22	1349292,38	50° 49' 27,074"	39° 53' 32,956"
109956	45	Земли энергетики № 94	420672,22	1349292,62	50° 49' 27,074"	39° 53' 32,968"
109957	46	Земли энергетики № 94	420846,96	1348845,27	50° 49' 33,003"	39° 53' 10,290"
109958	47	Земли энергетики № 94	420846,72	1348845,27	50° 49' 32,995"	39° 53' 10,289"
109959	48	Земли энергетики № 94	420846,72	1348845,03	50° 49' 32,995"	39° 53' 10,277"
109960	49	Земли энергетики № 94	420846,96	1348845,03	50° 49' 33,003"	39° 53' 10,277"
109961	50	Земли энергетики № 94	420846,96	1348845,27	50° 49' 33,003"	39° 53' 10,290"
109962	51	Земли энергетики № 94	420915,74	1348755,91	50° 49' 35,283"	39° 53' 5,792"
109963	52	Земли энергетики № 94	420915,50	1348755,91	50° 49' 35,275"	39° 53' 5,792"
109964	53	Земли энергетики № 94	420915,50	1348755,67	50° 49' 35,275"	39° 53' 5,780"
109965	54	Земли энергетики № 94	420915,74	1348755,67	50° 49' 35,283"	39° 53' 5,780"
109966	55	Земли энергетики № 94	420915,74	1348755,91	50° 49' 35,283"	39° 53' 5,792"
109967	56	Земли энергетики № 94	421068,00	1348662,57	50° 49' 40,266"	39° 53' 1,172"
109968	57	Земли энергетики № 94	421067,76	1348662,57	50° 49' 40,258"	39° 53' 1,172"
109969	58	Земли энергетики № 94	421067,76	1348662,33	50° 49' 40,258"	39° 53' 1,159"
109970	59	Земли энергетики № 94	421068,00	1348662,33	50° 49' 40,266"	39° 53' 1,160"
109971	60	Земли энергетики № 94	421068,00	1348662,57	50° 49' 40,266"	39° 53' 1,172"
109972	61	Земли энергетики № 94	421219,47	1348510,14	50° 49' 45,259"	39° 52' 53,532"
109973	62	Земли энергетики № 94	421219,23	1348510,14	50° 49' 45,251"	39° 52' 53,532"
109974	63	Земли энергетики № 94	421219,23	1348509,90	50° 49' 45,252"	39° 52' 53,520"
109975	64	Земли энергетики № 94	421219,47	1348509,90	50° 49' 45,259"	39° 52' 53,520"
109976	65	Земли энергетики № 94	421219,47	1348510,14	50° 49' 45,259"	39° 52' 53,532"
109977	66	Земли энергетики № 94	421442,47	1348340,89	50° 49' 52,577"	39° 52' 45,102"
109978	67	Земли энергетики № 94	421442,23	1348340,89	50° 49' 52,569"	39° 52' 45,102"
109979	68	Земли энергетики № 94	421442,23	1348340,65	50° 49' 52,569"	39° 52' 45,090"
109980	69	Земли энергетики № 94	421442,47	1348340,65	50° 49' 52,577"	39° 52' 45,090"
109981	70	Земли энергетики № 94	421442,47	1348340,89	50° 49' 52,577"	39° 52' 45,102"
109982	71	Земли энергетики № 94	421491,96	1348317,13	50° 49' 54,192"	39° 52' 43,936"
109983	72	Земли энергетики № 94	421491,72	1348317,13	50° 49' 54,185"	39° 52' 43,936"
109984	73	Земли энергетики № 94	421491,72	1348316,89	50° 49' 54,185"	39° 52' 43,924"
109985	74	Земли энергетики № 94	421491,96	1348316,89	50° 49' 54,193"	39° 52' 43,924"
109986	75	Земли энергетики № 94	421491,96	1348317,13	50° 49' 54,192"	39° 52' 43,936"
109987	76	Земли энергетики № 94	421541,45	1348293,38	50° 49' 55,808"	39° 52' 42,771"
109988	77	Земли энергетики № 94	421541,21	1348293,38	50° 49' 55,800"	39° 52' 42,770"
109989	78	Земли энергетики № 94	421541,21	1348293,14	50° 49' 55,800"	39° 52' 42,758"
109990	79	Земли энергетики № 94	421541,45	1348293,14	50° 49' 55,808"	39° 52' 42,758"
109991	80	Земли энергетики № 94	421541,45	1348293,38	50° 49' 55,808"	39° 52' 42,771"
109992	81	Земли энергетики № 94	440964,75	1319667,00	51° 0' 39,193"	39° 28' 33,599"
109993	82	Земли энергетики № 94	440672,65	1319681,82	51° 0' 29,736"	39° 28' 34,157"

109994	83	Земли энергетики № 94	440653,60	1319478,62	51° 0' 29,208"	39° 28' 23,723"
109995	84	Земли энергетики № 94	440687,47	1319476,50	51° 0' 30,304"	39° 28' 23,638"
109996	85	Земли энергетики № 94	440679,00	1319410,89	51° 0' 30,059"	39° 28' 20,267"
109997	86	Земли энергетики № 94	440738,27	1319393,95	51° 0' 31,984"	39° 28' 19,439"
109998	87	Земли энергетики № 94	440731,92	1319324,10	51° 0' 31,809"	39° 28' 15,852"
109999	88	Земли энергетики № 94	441038,84	1319290,24	51° 0' 41,754"	39° 28' 14,326"
110000	89	Земли энергетики № 94	441043,07	1319599,27	51° 0' 41,756"	39° 28' 30,179"
110001	90	Земли энергетики № 94	440964,75	1319620,44	51° 0' 39,213"	39° 28' 31,211"
110002	91	Земли энергетики № 94	440964,75	1319667,00	51° 0' 39,193"	39° 28' 33,599"
110003		**Земли энергетики № 94 Количество**		91		91
110004	1	Земли энергетики № 96	441506,90	1313721,10	51° 0' 59,215"	39° 23' 28,987"
110005	2	Земли энергетики № 96	441506,66	1313721,10	51° 0' 59,207"	39° 23' 28,987"
110006	3	Земли энергетики № 96	441506,66	1313720,86	51° 0' 59,207"	39° 23' 28,974"
110007	4	Земли энергетики № 96	441506,90	1313720,86	51° 0' 59,215"	39° 23' 28,974"
110008	5	Земли энергетики № 96	441506,90	1313721,10	51° 0' 59,215"	39° 23' 28,987"
110009	6	Земли энергетики № 96	441511,76	1313671,90	51° 0' 59,392"	39° 23' 26,466"
110010	7	Земли энергетики № 96	441511,52	1313671,90	51° 0' 59,384"	39° 23' 26,466"
110011	8	Земли энергетики № 96	441511,52	1313671,66	51° 0' 59,384"	39° 23' 26,454"
110012	9	Земли энергетики № 96	441511,76	1313671,66	51° 0' 59,392"	39° 23' 26,454"
110013	10	Земли энергетики № 96	441511,76	1313671,90	51° 0' 59,392"	39° 23' 26,466"
110014	11	Земли энергетики № 96	441516,79	1313618,88	51° 0' 59,575"	39° 23' 23,750"
110015	12	Земли энергетики № 96	441516,55	1313618,88	51° 0' 59,568"	39° 23' 23,750"
110016	13	Земли энергетики № 96	441516,55	1313618,64	51° 0' 59,568"	39° 23' 23,737"
110017	14	Земли энергетики № 96	441516,79	1313618,64	51° 0' 59,575"	39° 23' 23,737"
110018	15	Земли энергетики № 96	441516,79	1313618,88	51° 0' 59,575"	39° 23' 23,750"
110019	16	Земли энергетики № 96	441694,61	1313510,77	51° 1' 5,372"	39° 23' 18,316"
110020	17	Земли энергетики № 96	441694,37	1313510,77	51° 1' 5,364"	39° 23' 18,316"
110021	18	Земли энергетики № 96	441694,37	1313510,53	51° 1' 5,364"	39° 23' 18,304"
110022	19	Земли энергетики № 96	441694,61	1313510,53	51° 1' 5,372"	39° 23' 18,304"
110023	20	Земли энергетики № 96	441694,61	1313510,77	51° 1' 5,372"	39° 23' 18,316"
110024	21	Земли энергетики № 96	441719,78	1313692,05	51° 1' 6,114"	39° 23' 27,631"
110025	22	Земли энергетики № 96	441719,54	1313692,05	51° 1' 6,106"	39° 23' 27,631"
110026	23	Земли энергетики № 96	441719,54	1313691,81	51° 1'6,106"	39° 23' 27,619"
110027	24	Земли энергетики № 96	441719,78	1313691,81	51° 1' 6,114"	39° 23' 27,619"
110028	25	Земли энергетики № 96	441719,78	1313692,05	51° 1' 6,114"	39° 23' 27,631"
110029	26	Земли энергетики № 96	441732,63	1313783,35	51° 1' 6,493"	39° 23' 32,323"
110030	27	Земли энергетики № 96	441732,39	1313783,35	51° 1' 6,486"	39° 23' 32,322"
110031	28	Земли энергетики № 96	441732,39	1313783,11	51° 1' 6,486"	39° 23' 32,310"
110032	29	Земли энергетики № 96	441732,63	1313783,11	51° 1' 6,493"	39° 23' 32,310"
110033	30	Земли энергетики № 96	441732,63	1313783,35	51° 1' 6,493"	39° 23' 32,323"
110034		**Земли энергетики № 96 Количество**		30		30

110035	1	Земли энергетики № 97	432326,12	1323076,15	50° 55' 58,174"	39° 31' 22,198"
110036	2	Земли энергетики № 97	432325,73	1323075,22	50° 55' 58,162"	39° 31' 22,150"
110037	3	Земли энергетики № 97	432326,12	1323074,29	50° 55' 58,175"	39° 31' 22,102"
110038	4	Земли энергетики № 97	432327,05	1323073,90	50° 55' 58,205"	39° 31' 22,083"
110039	5	Земли энергетики № 97	432327,98	1323074,29	50° 55' 58,235"	39° 31' 22,104"
110040	6	Земли энергетики № 97	432328,37	1323075,22	50° 55' 58,247"	39° 31' 22,152"
110041	7	Земли энергетики № 97	432327,98	1323076,15	50° 55' 58,234"	39° 31' 22,199"
110042	8	Земли энергетики № 97	432327,05	1323076,54	50° 55' 58,204"	39° 31' 22,218"
110043	9	Земли энергетики № 97	432326,12	1323076,15	50° 55' 58,174"	39° 31' 22,198"
110044		**Земли энергетики № 97 Количество**		9		9
110045	1	Земли энергетики № 99	501641,87	1241541,78	51° 33' 37,529"	38° 21' 40,927"
110046	2	Земли энергетики № 99	501641,84	1241541,55	51° 33' 37,528"	38° 21' 40,915"
110047	3	Земли энергетики № 99	501641,87	1241541,32	51° 33' 37,529"	38° 21' 40,904"
110048	4	Земли энергетики № 99	501641,92	1241541,10	51° 33' 37,530"	38° 21' 40,892"
110049	5	Земли энергетики № 99	501642,02	1241540,89	51° 33' 37,534"	38° 21' 40,881"
110050	6	Земли энергетики № 99	501642,15	1241540,70	51° 33' 37,538"	38° 21' 40,871"
110051	7	Земли энергетики № 99	501642,32	1241540,53	51° 33' 37,543"	38° 21' 40,863"
110052	8	Земли энергетики № 99	501642,51	1241540,40	51° 33' 37,549"	38° 21' 40,856"
110053	9	Земли энергетики № 99	501642,72	1241540,30	51° 33' 37,556"	38° 21' 40,851"
110054	10	Земли энергетики № 99	501642,94	1241540,25	51° 33' 37,563"	38° 21' 40,848"
110055	11	Земли энергетики № 99	501643,17	1241540,22	51° 33' 37,571"	38° 21' 40,846"
110056	12	Земли энергетики № 99	501643,40	1241540,25	51° 33' 37,578"	38° 21' 40,848"
110057	13	Земли энергетики № 99	501643,62	1241540,30	51° 33' 37,585"	38° 21' 40,850"
110058	14	Земли энергетики № 99	501643,83	1241540,40	51° 33' 37,592"	38° 21' 40,856"
110059	15	Земли энергетики № 99	501644,02	1241540,53	51° 33' 37,598"	38° 21' 40,862"
110060	16	Земли энергетики № 99	501644,19	1241540,70	51° 33' 37,604"	38° 21' 40,871"
110061	17	Земли энергетики № 99	501644,32	1241540,89	51° 33' 37,608"	38° 21' 40,881"
110062	18	Земли энергетики № 99	501644,42	1241541,10	51° 33' 37,611"	38° 21' 40,892"
110063	19	Земли энергетики № 99	501644,47	1241541,32	51° 33' 37,613"	38° 21' 40,903"
110064	20	Земли энергетики № 99	501644,50	1241541,55	51° 33' 37,614"	38° 21' 40,915"
110065	21	Земли энергетики № 99	501644,47	1241541,78	51° 33' 37,613"	38° 21' 40,927"
110066	22	Земли энергетики № 99	501644,42	1241542,00	51° 33' 37,611"	38° 21' 40,939"
110067	23	Земли энергетики № 99	501644,32	1241542,21	51° 33' 37,608"	38° 21' 40,950"
110068	24	Земли энергетики № 99	501644,19	1241542,40	51° 33' 37,604"	38° 21' 40,959"
110069	25	Земли энергетики № 99	501644,02	1241542,57	51° 33' 37,598"	38° 21' 40,968"
110070	26	Земли энергетики № 99	501643,83	1241542,70	51° 33' 37,592"	38° 21' 40,975"
110071	27	Земли энергетики № 99	501643,62	1241542,80	51° 33' 37,585"	38° 21' 40,980"
110072	28	Земли энергетики № 99	501643,40	1241542,85	51° 33' 37,578"	38° 21' 40,983"
110073	29	Земли энергетики № 99	501643,17	1241542,88	51° 33' 37,571"	38° 21' 40,984"
110074	30	Земли энергетики № 99	501642,94	1241542,85	51° 33' 37,563"	38° 21' 40,983"
110075	31	Земли энергетики № 99	501642,72	1241542,80	51° 33' 37,556"	38° 21' 40,980"

110076	32	Земли энергетики № 99	501642,51	1241542,70	51° 33' 37,549"	38° 21' 40,975"
110077	33	Земли энергетики № 99	501642,32	1241542,57	51° 33' 37,543"	38° 21' 40,968"
110078	34	Земли энергетики № 99	501642,15	1241542,40	51° 33' 37,538"	38° 21' 40,960"
110079	35	Земли энергетики № 99	501642,02	1241542,21	51° 33' 37,534"	38° 21' 40,950"
110080	36	Земли энергетики № 99	501641,92	1241542,00	51° 33' 37,530"	38° 21' 40,939"
110081	37	Земли энергетики № 99	501641,87	1241541,78	51° 33' 37,529"	38° 21' 40,927"
110082	38	Земли энергетики № 99	501784,62	1241548,73	51° 33' 42,148"	38° 21' 41,276"
110083	39	Земли энергетики № 99	501784,59	1241548,50	51° 33' 42,147"	38° 21' 41,264"
110084	40	Земли энергетики № 99	501784,62	1241548,27	51° 33' 42,148"	38° 21' 41,252"
110085	41	Земли энергетики № 99	501784,67	1241548,05	51° 33' 42,150"	38° 21' 41,241"
110086	42	Земли энергетики № 99	501784,77	1241547,84	51° 33' 42,153"	38° 21' 41,230"
110087	43	Земли энергетики № 99	501784,90	1241547,65	51° 33' 42,157"	38° 21' 41,220"
110088	44	Земли энергетики № 99	501785,07	1241547,48	51° 33' 42,162"	38° 21' 41,211"
110089	45	Земли энергетики № 99	501785,26	1241547,35	51° 33' 42,169"	38° 21' 41,204"
110090	46	Земли энергетики № 99	501785,47	1241547,25	51° 33' 42,175"	38° 21' 41,199"
110091	47	Земли энергетики № 99	501785,69	1241547,20	51° 33' 42,183"	38° 21' 41,196"
110092	48	Земли энергетики № 99	501785,92	1241547,17	51° 33' 42,190"	38° 21' 41,195"
110093	49	Земли энергетики № 99	501786,15	1241547,20	51° 33' 42,197"	38° 21' 41,196"
110094	50	Земли энергетики № 99	501786,37	1241547,25	51° 33' 42,205"	38° 21' 41,199"
110095	51	Земли энергетики № 99	501786,58	1241547,35	51° 33' 42,211"	38° 21' 41,204"
110096	52	Земли энергетики № 99	501786,77	1241547,48	51° 33' 42,217"	38° 21' 41,211"
110097	53	Земли энергетики № 99	501786,94	1241547,65	51° 33' 42,223"	38° 21' 41,220"
110098	54	Земли энергетики № 99	501787,07	1241547,84	51° 33' 42,227"	38° 21' 41,229"
110099	55	Земли энергетики № 99	501787,17	1241548,05	51° 33' 42,230"	38° 21' 41,240"
110100	56	Земли энергетики № 99	501787,22	1241548,27	51° 33' 42,232"	38° 21' 41,252"
110101	57	Земли энергетики № 99	501787,25	1241548,50	51° 33' 42,233"	38° 21' 41,264"
110102	58	Земли энергетики № 99	501787,22	1241548,73	51° 33' 42,232"	38° 21' 41,276"
110103	59	Земли энергетики № 99	501787,17	1241548,95	51° 33' 42,231"	38° 21' 41,287"
110104	60	Земли энергетики № 99	501787,07	1241549,16	51° 33' 42,227"	38° 21' 41,298"
110105	61	Земли энергетики № 99	501786,94	1241549,35	51° 33' 42,223"	38° 21' 41,308"
110106	62	Земли энергетики № 99	501786,77	1241549,52	51° 33' 42,218"	38° 21' 41,317"
110107	63	Земли энергетики № 99	501786,58	1241549,65	51° 33' 42,211"	38° 21' 41,323"
110108	64	Земли энергетики № 99	501786,37	1241549,75	51° 33' 42,205"	38° 21' 41,329"
110109	65	Земли энергетики № 99	501786,15	1241549,80	51° 33' 42,198"	38° 21' 41,331"
110110	66	Земли энергетики № 99	501785,92	1241549,83	51° 33' 42,190"	38° 21' 41,333"
110111	67	Земли энергетики № 99	501785,69	1241549,80	51° 33' 42,183"	38° 21' 41,331"
110112	68	Земли энергетики № 99	501785,47	1241549,75	51° 33' 42,176"	38° 21' 41,329"
110113	69	Земли энергетики № 99	501785,26	1241549,65	51° 33' 42,169"	38° 21' 41,324"
110114	70	Земли энергетики № 99	501785,07	1241549,52	51° 33' 42,163"	38° 21' 41,317"
110115	71	Земли энергетики № 99	501784,90	1241549,35	51° 33' 42,157"	38° 21' 41,308"
110116	72	Земли энергетики № 99	501784,77	1241549,16	51° 33' 42,153"	38° 21' 41,298"

110117	73	Земли энергетики № 99	501784,67	1241548,95	51° 33' 42,150"	38° 21' 41,287"
110118	74	Земли энергетики № 99	501784,62	1241548,73	51° 33' 42,148"	38° 21' 41,276"
110119		**Земли энергетики № 99 Количество**		74		74
110120	1	Земли иного специального назначения № 1	480752,89	2213810,59	51° 22' 17,705"	40° 57' 49,113"
110121	2	Земли иного специального назначения № 1	480744,88	2213779,46	51° 22' 17,439"	40° 57' 47,507"
110122	3	Земли иного специального назначения № 1	480795,32	2213773,37	51° 22' 19,070"	40° 57' 47,174"
110123	4	Земли иного специального назначения № 1	480795,50	2213805,44	51° 22' 19,083"	40° 57' 48,832"
110124	5	Земли иного специального назначения № 1	480752,89	2213810,59	51° 22' 17,705"	40° 57' 49,113"
110125	6	Земли иного специального назначения № 1	486500,44	2219678,38	51° 25' 24,911"	41° 2' 50,684"
110126	7	Земли иного специального назначения № 1	486448,15	2219723,32	51° 25' 23,228"	41° 2' 53,026"
110127	8	Земли иного специального назначения № 1	486434,55	2219721,26	51° 25' 22,788"	41° 2' 52,924"
110128	9	Земли иного специального назначения № 1	486451,36	2219650,47	51° 25' 23,318"	41° 2' 49,255"
110129	10	Земли иного специального назначения № 1	486481,41	2219602,14	51° 25' 24,281"	41° 2' 46,744"
110130	11	Земли иного специального назначения № 1	486514,05	2219619,50	51° 25' 25,340"	41° 2' 47,633"
110131	12	Земли иного специального назначения № 1	486510,07	2219663,50	51° 25' 25,220"	41° 2' 49,911"
110132	13	Земли иного специального назначения № 1	486500,44	2219678,38	51° 25' 24,911"	41° 2' 50,684"
110133	14	Земли иного специального назначения № 1	489702,20	2210703,75	51° 27' 6,523"	40° 55' 4,939"
110134	15	Земли иного специального назначения № 1	489677,08	2210649,10	51° 27' 5,697"	40° 55' 2,119"
110135	16	Земли иного специального назначения № 1	489641,59	2210662,29	51° 27' 4,552"	40° 55' 2,816"
110136	17	Земли иного специального назначения № 1	489578,72	2210543,99	51° 27' 2,488"	40° 54' 56,716"
110137	18	Земли иного специального назначения № 1	489574,43	2210545,67	51° 27' 2,349"	40° 54' 56,804"
110138	19	Земли иного специального назначения № 1	489557,00	2210512,37	51° 27' 1,777"	40° 54' 55,087"
110139	20	Земли иного специального назначения № 1	489549,04	2210489,38	51° 27' 1,514"	40° 54' 53,900"
110140	21	Земли иного специального назначения № 1	489692,19	2210450,29	51° 27' 6,136"	40° 54' 51,818"
110141	22	Земли иного специального назначения № 1	489800,05	2210667,16	51° 27' 9,680"	40° 55' 3,005"
110142	23	Земли иного специального назначения № 1	489702,20	2210703,75	51° 27' 6,523"	40° 55' 4,939"
110143	24	Земли иного специального назначения № 1	493465,11	2223824,44	51° 29' 11,006"	41° 6' 23,407"
110144	25	Земли иного специального назначения № 1	493465,11	2223774,83	51° 29' 10,997"	41° 6' 20,836"
110145	26	Земли иного специального назначения № 1	493550,91	2223773,80	51° 29' 13,773"	41° 6' 20,759"
110146	27	Земли иного специального назначения № 1	493550,89	2223824,44	51° 29' 13,781"	41° 6' 23,384"
110147	28	Земли иного специального назначения № 1	493465,11	2223824,44	51° 29' 11,006"	41° 6' 23,407"
110148	29	Земли иного специального назначения № 1	493695,22	2224134,49	51° 29' 18,502"	41° 6' 39,414"
110149	30	Земли иного специального назначения № 1	493568,83	2224134,37	51° 29' 14,413"	41° 6' 39,442"
110150	31	Земли иного специального назначения № 1	493574,26	2224052,93	51° 29' 14,575"	41° 6' 35,219"
110151	32	Земли иного специального назначения № 1	493705,45	2224050,71	51° 29' 18,819"	41° 6' 35,070"
110152	33	Земли иного специального назначения № 1	493702,86	2224072,94	51° 29' 18,739"	41° 6' 36,222"
110153	34	Земли иного специального назначения № 1	493695,22	2224134,49	51° 29' 18,502"	41° 6' 39,414"
110154	35	Земли иного специального назначения № 1	498215,42	2213514,24	51° 31' 42,648"	40° 57' 27,315"
110155	36	Земли иного специального назначения № 1	498065,47	2213505,61	51° 31' 37,795"	40° 57' 26,924"
110156	37	Земли иного специального назначения № 1	498066,78	2213491,16	51° 31' 37,834"	40° 57' 26,174"
110157	38	Земли иного специального назначения № 1	498079,97	2213372,83	51° 31' 38,233"	40° 57' 20,031"

110158	39	Земли иного специального назначения № 1	498085,40	2213373,71	51° 31' 38,409"	40° 57' 20,074"
110159	40	Земли иного специального назначения № 1	498228,67	2213397,24	51° 31' 43,050"	40° 57' 21,241"
110160	41	Земли иного специального назначения № 1	498215,42	2213514,24	51° 31' 42,648"	40° 57' 27,315"
110161	42	Земли иного специального назначения № 1	498925,05	2222316,98	51° 32' 7,408"	41° 5' 3,740"
110162	43	Земли иного специального назначения № 1	498876,87	2222264,47	51° 32' 5,840"	41° 5' 1,029"
110163	44	Земли иного специального назначения № 1	498955,79	2222219,46	51° 32' 8,386"	41° 4' 58,671"
110164	45	Земли иного специального назначения № 1	498969,72	2222295,23	51° 32' 8,850"	41° 5' 2,599"
110165	46	Земли иного специального назначения № 1	498925,05	2222316,98	51° 32' 7,408"	41° 5' 3,740"
110166	47	Земли иного специального назначения № 1	500920,45	2183344,17	51° 33' 0,250"	40° 31' 20,595"
110167	48	Земли иного специального назначения № 1	500895,35	2183356,55	51° 32' 59,443"	40° 31' 21,255"
110168	49	Земли иного специального назначения № 1	500728,43	2183382,24	51° 32' 54,054"	40° 31' 22,702"
110169	50	Земли иного специального назначения № 1	500705,75	2183385,29	51° 32' 53,321"	40° 31' 22,875"
110170	51	Земли иного специального назначения № 1	500694,15	2183169,48	51° 32' 52,854"	40° 31' 11,685"
110171	52	Земли иного специального назначения № 1	500905,53	2183189,26	51° 32' 59,701"	40° 31' 12,567"
110172	53	Земли иного специального назначения № 1	500906,23	2183189,33	51° 32' 59,724"	40° 31' 12,570"
110173	54	Земли иного специального назначения № 1	500911,78	2183244,38	51° 32' 59,927"	40° 31' 15,423"
110174	55	Земли иного специального назначения № 1	500921,76	2183343,52	51° 33' 0,292"	40° 31' 20,561"
110175	56	Земли иного специального назначения № 1	500920,45	2183344,17	51° 33' 0,250"	40° 31' 20,595"
110176	57	Земли иного специального назначения № 1	502277,87	2181832,48	51° 33' 43,515"	40° 30' 1,205"
110177	58	Земли иного специального назначения № 1	502267,17	2181745,29	51° 33' 43,131"	40° 29' 56,687"
110178	59	Земли иного специального назначения № 1	502273,22	2181737,19	51° 33' 43,323"	40° 29' 56,262"
110179	60	Земли иного специального назначения № 1	502374,16	2181736,31	51° 33' 46,588"	40° 29' 56,146"
110180	61	Земли иного специального назначения № 1	502377,51	2181763,15	51° 33' 46,708"	40° 29' 57,537"
110181	62	Земли иного специального назначения № 1	502378,10	2181824,81	51° 33' 46,754"	40° 30' 0,737"
110182	63	Земли иного специального назначения № 1	502362,09	2181824,23	51° 33' 46,236"	40° 30' 0,718"
110183	64	Земли иного специального назначения № 1	502311,07	2181832,10	51° 33' 44,589"	40° 30' 1,162"
110184	65	Земли иного специального назначения № 1	502288,02	2181838,84	51° 33' 43,846"	40° 30' 1,528"
110185	66	Земли иного специального назначения № 1	502277,87	2181832,48	51° 33' 43,515"	40° 30' 1,205"
110186	67	Земли иного специального назначения № 1	503110,50	2195014,73	51° 34' 15,631"	40° 41' 24,990"
110187	68	Земли иного специального назначения № 1	502929,51	2195008,37	51° 34' 9,773"	40° 41' 24,762"
110188	69	Земли иного специального назначения № 1	502932,73	2194855,86	51° 34' 9,823"	40° 41' 16,843"
110189	70	Земли иного специального назначения № 1	503026,68	2194854,86	51° 34' 12,863"	40° 41' 16,738"
110190	71	Земли иного специального назначения № 1	503110,50	2195014,73	51° 34' 15,631"	40° 41' 24,990"
110191	72	Земли иного специального назначения № 1	507128,48	2182506,62	51° 36' 20,731"	40° 30' 32,842"
110192	73	Земли иного специального назначения № 1	507099,47	2182397,45	51° 36' 19,746"	40° 30' 27,190"
110193	74	Земли иного специального назначения № 1	507106,99	2182346,67	51° 36' 19,967"	40° 30' 24,547"
110194	75	Земли иного специального назначения № 1	507231,67	2182372,54	51° 36' 24,012"	40° 30' 25,804"
110195	76	Земли иного специального назначения № 1	507202,96	2182519,19	51° 36' 23,146"	40° 30' 33,443"
110196	77	Земли иного специального назначения № 1	507128,48	2182506,62	51° 36' 20,731"	40° 30' 32,842"
110197	78	Земли иного специального назначения № 1	507441,35	2192777,82	51° 36' 34,945"	40° 39' 26,315"
110198	79	Земли иного специального назначения № 1	507332,96	2192747,89	51° 36' 31,427"	40° 39' 24,824"

110199	80	Земли иного специального назначения № 1	507346,24	2192705,04	51° 36' 31,841"	40° 39' 22,590"
110200	81	Земли иного специального назначения № 1	507452,77	2192734,43	51° 36' 35,299"	40° 39' 24,054"
110201	82	Земли иного специального назначения № 1	507441,35	2192777,82	51° 36' 34,945"	40° 39' 26,315"
110202		**Земли иного специального назначения № 1 Количество**		82		82
110203	1	Земли иного специального назначения № 10	451379,31	2140144,44	51° 5' 53,514"	39° 54' 54,215"
110204	2	Земли иного специального назначения № 10	451165,15	2140015,46	51° 5' 46,498"	39° 54' 47,824"
110205	3	Земли иного специального назначения № 10	451330,24	2139741,33	51° 5' 51,648"	39° 54' 33,561"
110206	4	Земли иного специального назначения № 10	451544,40	2139870,31	51° 5' 58,665"	39° 54' 39,951"
110207	5	Земли иного специального назначения № 10	451379,31	2140144,44	51° 5' 53,514"	39° 54' 54,215"
110208	6	Земли иного специального назначения № 10	452060,04	2132138,63	51° 6' 9,814"	39° 48' 2,159"
110209	7	Земли иного специального назначения № 10	452046,65	2132130,32	51° 6' 9,375"	39° 48' 1,747"
110210	8	Земли иного специального назначения № 10	452072,31	2132096,75	51° 6' 10,180"	39° 48' 0,000"
110211	9	Земли иного специального назначения № 10	452129,58	2132133,09	51° 6' 12,059"	39° 48' 1,792"
110212	10	Земли иного специального назначения № 10	452104,33	2132166,13	51° 6' 11,267"	39° 48' 3,519"
110213	11	Земли иного специального назначения № 10	452075,38	2132148,16	51° 6' 10,317"	39° 48' 2,630"
110214	12	Земли иного специального назначения № 10	452060,04	2132138,63	51° 6' 9,814"	39° 48' 2,159"
110215	13	Земли иного специального назначения № 10	452694,08	2146231,97	51° 6' 40,124"	40° 0' 5,595"
110216	14	Земли иного специального назначения № 10	452689,42	2146230,77	51° 6' 39,972"	40° 0' 5,538"
110217	15	Земли иного специального назначения № 10	452681,24	2146224,44	51° 6' 39,703"	40° 0' 5,222"
110218	16	Земли иного специального назначения № 10	452630,98	2146182,74	51° 6' 38,050"	40° 0' 3,131"
110219	17	Земли иного специального назначения № 10	452566,51	2146131,17	51° 6' 35,931"	40° 0' 0,547"
110220	18	Земли иного специального назначения № 10	452448,89	2146036,66	51° 6' 32,065"	39° 59' 55,813"
110221	19	Земли иного специального назначения № 10	452379,04	2145981,63	51° 6' 29,770"	39° 59' 53,057"
110222	20	Земли иного специального назначения № 10	452378,15	2145980,97	51° 6' 29,740"	39° 59' 53,024"
110223	21	Земли иного специального назначения № 10	452463,48	2145839,05	51° 6' 32,408"	39° 59' 45,643"
110224	22	Земли иного специального назначения № 10	452735,35	2146048,96	51° 6' 41,339"	39° 59' 56,148"
110225	23	Земли иного специального назначения № 10	452744,76	2146036,69	51° 6' 41,636"	39° 59' 55,508"
110226	24	Земли иного специального назначения № 10	452824,60	2146107,09	51° 6' 44,264"	39° 59' 59,043"
110227	25	Земли иного специального назначения № 10	452813,25	2146119,04	51° 6' 43,905"	39° 59' 59,669"
110228	26	Земли иного специального назначения № 10	452810,35	2146122,04	51° 6' 43,813"	39° 59' 59,826"
110229	27	Земли иного специального назначения № 10	452806,43	2146126,10	51° 6' 43,689"	40° 0' 0,038"
110230	28	Земли иного специального назначения № 10	452732,31	2146201,76	51° 6' 41,341"	40° 0' 4,003"
110231	29	Земли иного специального назначения № 10	452710,61	2146220,79	51° 6' 40,651"	40° 0' 5,004"
110232	30	Земли иного специального назначения № 10	452706,21	2146225,20	51° 6' 40,512"	40° 0' 5,235"
110233	31	Земли иного специального назначения № 10	452704,33	2146230,26	51° 6' 40,454"	40° 0' 5,497"
110234	32	Земли иного специального назначения № 10	452695,88	2146231,87	51° 6' 40,182"	40° 0' 5,588"
110235	33	Земли иного специального назначения № 10	452694,08	2146231,97	51° 6' 40,124"	40° 0' 5,595"
110236	34	Земли иного специального назначения № 10	456615,35	2130763,25	51° 8' 36,130"	39° 46' 46,080"
110237	35	Земли иного специального назначения № 10	456507,97	2130714,91	51° 8' 32,621"	39° 46' 43,723"
110238	36	Земли иного специального назначения № 10	456530,52	2130662,01	51° 8' 33,310"	39° 46' 40,976"
110239	37	Земли иного специального назначения № 10	456632,77	2130717,65	51° 8' 36,659"	39° 46' 43,715"

110240	38	Земли иного специального назначения № 10	456615,35	2130763,25	51° 8' 36,130"	39° 46' 46,080"
110241	39	Земли иного специального назначения № 10	456906,11	2133578,72	51° 8' 47,619"	39° 49' 10,513"
110242	40	Земли иного специального назначения № 10	456731,49	2133504,64	51° 8' 41,917"	39° 49' 6,907"
110243	41	Земли иного специального назначения № 10	456808,22	2133356,47	51° 8' 44,290"	39° 48' 59,198"
110244	42	Земли иного специального назначения № 10	456974,90	2133430,56	51° 8' 49,736"	39° 49' 2,814"
110245	43	Земли иного специального назначения № 10	456906,11	2133578,72	51° 8' 47,619"	39° 49' 10,513"
110246	44	Земли иного специального назначения № 10	458640,31	2130815,18	51° 9' 41,665"	39° 46' 46,338"
110247	45	Земли иного специального назначения № 10	458436,58	2130804,59	51° 9' 35,067"	39° 46' 46,037"
110248	46	Земли иного специального назначения № 10	458440,96	2130632,51	51° 9' 35,080"	39° 46' 37,180"
110249	47	Земли иного специального назначения № 10	458442,70	2130563,78	51° 9' 35,085"	39° 46' 33,643"
110250	48	Земли иного специального назначения № 10	458444,52	2130492,38	51° 9' 35,090"	39° 46' 29,968"
110251	49	Земли иного специального назначения № 10	458381,36	2130358,18	51° 9' 32,946"	39° 46' 23,141"
110252	50	Земли иного специального назначения № 10	458381,02	2130357,45	51° 9' 32,935"	39° 46' 23,103"
110253	51	Земли иного специального назначения № 10	458385,34	2130357,82	51° 9' 33,075"	39° 46' 23,117"
110254	52	Земли иного специального назначения № 10	458397,76	2130356,69	51° 9' 33,476"	39° 46' 23,044"
110255	53	Земли иного специального назначения № 10	458404,95	2130359,50	51° 9' 33,710"	39° 46' 23,180"
110256	54	Земли иного специального назначения № 10	458435,49	2130362,11	51° 9' 34,700"	39° 46' 23,278"
110257	55	Земли иного специального назначения № 10	458658,83	2130381,26	51° 9' 41,938"	39° 46' 23,996"
110258	56	Земли иного специального назначения № 10	458640,31	2130815,18	51° 9' 41,665"	39° 46' 46,338"
110259		**Земли иного специального назначения № 10 Количество**		56		56
110260	1	Земли иного специального назначения № 106	431608,09	2242601,90	50° 55' 51,424"	41° 22' 41,166"
110261	2	Земли иного специального назначения № 106	431591,70	2242587,96	50° 55' 50,893"	41° 22' 40,453"
110262	3	Земли иного специального назначения № 106	431595,91	2242568,36	50° 55' 51,028"	41° 22' 39,449"
110263	4	Земли иного специального назначения № 106	431597,87	2242559,17	50° 55' 51,091"	41° 22' 38,979"
110264	5	Земли иного специального назначения № 106	431618,96	2242568,58	50° 55' 51,774"	41° 22' 39,459"
110265	6	Земли иного специального назначения № 106	431656,80	2242590,60	50° 55' 52,999"	41° 22' 40,584"
110266	7	Земли иного специального назначения № 106	431683,54	2242584,58	50° 55' 53,865"	41° 22' 40,274"
110267	8	Земли иного специального назначения № 106	431735,32	2242587,53	50° 55' 55,540"	41° 22' 40,421"
110268	9	Земли иного специального назначения № 106	431723,51	2242618,04	50° 55' 55,159"	41° 22' 41,984"
110269	10	Земли иного специального назначения № 106	431687,25	2242614,93	50° 55' 53,986"	41° 22' 41,827"
110270	11	Земли иного специального назначения № 106	431675,47	2242614,06	50° 55' 53,605"	41° 22' 41,784"
110271	12	Земли иного специального назначения № 106	431629,30	2242606,88	50° 55' 52,110"	41° 22' 41,419"
110272	13	Земли иного специального назначения № 106	431624,16	2242605,57	50° 55' 51,944"	41° 22' 41,353"
110273	14	Земли иного специального назначения № 106	431608,09	2242601,90	50° 55' 51,424"	41° 22' 41,166"
110274	15	Земли иного специального назначения № 106	437500,05	2230545,42	50° 59' 1,074"	41° 12' 22,663"
110275	16	Земли иного специального назначения № 106	437484,09	2230532,18	50° 59' 0,556"	41° 12' 21,987"
110276	17	Земли иного специального назначения № 106	437522,08	2230507,19	50° 59' 1,782"	41° 12' 20,699"
110277	18	Земли иного специального назначения № 106	437532,66	2230505,73	50° 59' 2,125"	41° 12' 20,622"
110278	19	Земли иного специального назначения № 106	437538,61	2230546,73	50° 59' 2,322"	41° 12' 22,723"
110279	20	Земли иного специального назначения № 106	437536,55	2230555,47	50° 59' 2,257"	41° 12' 23,171"
110280	21	Земли иного специального назначения № 106	437512,05	2230559,22	50° 59' 1,464"	41° 12' 23,368"

110281	22	Земли иного специального назначения № 106	437500,05	2230545,42	50° 59' 1,074"	41° 12' 22,663"
110282	23	Земли иного специального назначения № 106	438775,86	2223705,22	50° 59' 41,380"	41° 6' 31,675"
110283	24	Земли иного специального назначения № 106	438729,80	2223629,87	50° 59' 39,877"	41° 6' 27,824"
110284	25	Земли иного специального назначения № 106	438740,94	2223621,79	50° 59' 40,237"	41° 6' 27,407"
110285	26	Земли иного специального назначения № 106	438806,59	2223575,45	50° 59' 42,353"	41° 6' 25,013"
110286	27	Земли иного специального назначения № 106	438841,18	2223623,16	50° 59' 43,480"	41° 6' 27,451"
110287	28	Земли иного специального назначения № 106	438803,78	2223677,03	50° 59' 42,279"	41° 6' 30,223"
110288	29	Земли иного специального назначения № 106	438775,86	2223705,22	50° 59' 41,380"	41° 6' 31,675"
110289	30	Земли иного специального назначения № 106	443645,76	2259449,70	51° 2' 20,849"	41° 37' 5,016"
110290	31	Земли иного специального назначения № 106	443604,99	2259380,10	51° 2' 19,534"	41° 37' 1,440"
110291	32	Земли иного специального назначения № 106	443644,85	2259332,53	51° 2' 20,826"	41° 36' 59,002"
110292	33	Земли иного специального назначения № 106	443702,54	2259328,45	51° 2' 22,693"	41° 36' 58,798"
110293	34	Земли иного специального назначения № 106	443768,23	2259347,90	51° 2' 24,818"	41° 36' 59,802"
110294	35	Земли иного специального назначения № 106	443779,96	2259385,88	51° 2' 25,195"	41° 37' 1,753"
110295	36	Земли иного специального назначения № 106	443645,76	2259449,70	51° 2' 20,849"	41° 37' 5,016"
110296	37	Земли иного специального назначения № 106	444027,80	2249619,21	51° 2' 33,490"	41° 28' 40,454"
110297	38	Земли иного специального назначения № 106	443865,70	2249709,34	51° 2' 28,245"	41° 28' 45,081"
110298	39	Земли иного специального назначения № 106	443747,93	2249730,92	51° 2' 24,434"	41° 28' 46,189"
110299	40	Земли иного специального назначения № 106	443595,97	2249699,16	51° 2' 19,517"	41° 28' 44,559"
110300	41	Земли иного специального назначения № 106	443460,46	2249710,58	51° 2' 15,132"	41° 28' 45,146"
110301	42	Земли иного специального назначения № 106	443388,28	2249691,53	51° 2' 12,796"	41° 28' 44,168"
110302	43	Земли иного специального назначения № 106	443333,83	2249635,65	51° 2' 11,034"	41° 28' 41,300"
110303	44	Земли иного специального назначения № 106	443369,30	2249550,57	51° 2' 12,182"	41° 28' 36,934"
110304	45	Земли иного специального назначения № 106	443455,42	2249497,25	51° 2' 14,968"	41° 28' 34,197"
110305	46	Земли иного специального назначения № 106	443506,08	2249490,91	51° 2' 16,608"	41° 28' 33,871"
110306	47	Земли иного специального назначения № 106	443625,11	2249574,73	51° 2' 20,460"	41° 28' 38,173"
110307	48	Земли иного специального назначения № 106	443684,63	2249553,15	51° 2' 22,386"	41° 28' 37,065"
110308	49	Земли иного специального назначения № 106	443745,42	2249489,67	51° 2' 24,353"	41° 28' 33,806"
110309	50	Земли иного специального назначения № 106	443850,54	2249412,23	51° 2' 27,754"	41° 28' 29,831"
110310	51	Земли иного специального назначения № 106	443851,82	2249308,12	51° 2' 27,795"	41° 28' 24,487"
110311	52	Земли иного специального назначения № 106	443834,11	2249206,54	51° 2' 27,221"	41° 28' 19,273"
110312	53	Земли иного специального назначения № 106	443840,46	2249129,09	51° 2' 27,426"	41° 28' 15,298"
110313	54	Земли иного специального назначения № 106	443875,91	2249124,01	51° 2' 28,574"	41° 28' 15,037"
110314	55	Земли иного специального назначения № 106	443984,81	2249168,47	51° 2' 32,098"	41° 28' 17,318"
110315	56	Земли иного специального назначения № 106	443978,47	2249217,99	51° 2' 31,893"	41° 28' 19,860"
110316	57	Земли иного специального назначения № 106	444031,64	2249264,98	51° 2' 33,614"	41° 28' 22,271"
110317	58	Земли иного специального назначения № 106	444058,23	2249322,11	51° 2' 34,474"	41° 28' 25,204"
110318	59	Земли иного специального назначения № 106	444145,59	2249375,45	51° 2' 37,301"	41° 28' 27,941"
110319	60	Земли иного специального назначения № 106	444205,09	2249487,19	51° 2' 39,227"	41° 28' 33,676"
110320	61	Земли иного специального назначения № 106	444130,37	2249559,55	51° 2' 36,810"	41° 28' 37,391"
110321	62	Земли иного специального назначения № 106	444027,80	2249619,21	51° 2' 33,490"	41° 28' 40,454"

110322	63	Земли иного специального назначения № 106	444081,86	2224849,12	51° 2' 33,260"	41° 7' 29,007"
110323	64	Земли иного специального назначения № 106	444028,92	2224799,34	51° 2' 31,539"	41° 7' 26,465"
110324	65	Земли иного специального назначения № 106	444067,08	2224763,98	51° 2' 32,768"	41° 7' 24,640"
110325	66	Земли иного специального назначения № 106	444085,09	2224707,57	51° 2' 33,342"	41° 7' 21,740"
110326	67	Земли иного специального назначения № 106	444124,77	2224620,16	51° 2' 34,612"	41° 7' 17,243"
110327	68	Земли иного специального назначения № 106	444159,14	2224583,51	51° 2' 35,719"	41° 7' 15,353"
110328	69	Земли иного специального назначения № 106	444221,38	2224546,36	51° 2' 37,726"	41° 7' 13,431"
110329	70	Земли иного специального назначения № 106	444268,60	2224599,92	51° 2' 39,263"	41° 7' 16,168"
110330	71	Земли иного специального назначения № 106	444221,45	2224659,99	51° 2' 37,747"	41° 7' 19,264"
110331	72	Земли иного специального назначения № 106	444213,71	2224689,16	51° 2' 37,501"	41° 7' 20,763"
110332	73	Земли иного специального назначения № 106	444197,16	2224706,22	51° 2' 36,968"	41° 7' 21,642"
110333	74	Земли иного специального назначения № 106	444177,34	2224744,84	51° 2' 36,333"	41° 7' 23,630"
110334	75	Земли иного специального назначения № 106	444149,38	2224766,92	51° 2' 35,432"	41° 7' 24,771"
110335	76	Земли иного специального назначения № 106	444116,83	2224819,46	51° 2' 34,387"	41° 7' 27,475"
110336	77	Земли иного специального назначения № 106	444081,86	2224849,12	51° 2' 33,260"	41° 7' 29,007"
110337	78	Земли иного специального назначения № 106	447768,74	2244963,77	51° 4' 34,465"	41° 24' 41,303"
110338	79	Земли иного специального назначения № 106	447767,30	2244902,12	51° 4' 34,417"	41° 24' 38,137"
110339	80	Земли иного специального назначения № 106	447838,73	2244902,19	51° 4' 36,728"	41° 24' 38,137"
110340	81	Земли иного специального назначения № 106	447836,41	2244963,09	51° 4' 36,655"	41° 24' 41,265"
110341	82	Земли иного специального назначения № 106	447768,74	2244963,77	51° 4' 34,465"	41° 24' 41,303"
110342	83	Земли иного специального назначения № 106	448963,85	2222690,65	51° 5' 10,879"	41° 5' 36,889"
110343	84	Земли иного специального назначения № 106	448917,44	2222687,51	51° 5' 9,376"	41° 5' 36,740"
110344	85	Земли иного специального назначения № 106	448918,85	2222585,67	51° 5' 9,404"	41° 5' 31,508"
110345	86	Земли иного специального назначения № 106	449008,76	2222591,75	51° 5' 12,315"	41° 5' 31,796"
110346	87	Земли иного специального назначения № 106	449010,80	2222601,77	51° 5' 12,383"	41° 5' 32,310"
110347	88	Земли иного специального назначения № 106	448979,22	2222649,62	51° 5' 11,369"	41° 5' 34,777"
110348	89	Земли иного специального назначения № 106	448963,85	2222690,65	51° 5' 10,879"	41° 5' 36,889"
110349	90	Земли иного специального назначения № 106	449330,78	2250201,96	51° 5' 25,091"	41° 29' 10,377"
110350	91	Земли иного специального назначения № 106	449235,38	2250079,71	51° 5' 22,004"	41° 29' 4,096"
110351	92	Земли иного специального назначения № 106	449323,98	2250007,64	51° 5' 24,871"	41° 29' 0,393"
110352	93	Земли иного специального назначения № 106	449424,61	2250131,78	51° 5' 28,127"	41° 29' 6,771"
110353	94	Земли иного специального назначения № 106	449332,78	2250204,65	51° 5' 25,155"	41° 29' 10,515"
110354	95	Земли иного специального назначения № 106	449330,78	2250201,96	51° 5' 25,091"	41° 29' 10,377"
110355	96	Земли иного специального назначения № 106	451124,48	2244765,73	51° 6' 23,047"	41° 24' 30,956"
110356	97	Земли иного специального назначения № 106	451197,20	2244772,02	51° 6' 25,400"	41° 24' 31,275"
110357	98	Земли иного специального назначения № 106	451191,78	2244851,04	51° 6' 25,228"	41° 24' 35,337"
110358	99	Земли иного специального назначения № 106	451116,82	2244845,33	51° 6' 22,802"	41° 24' 35,048"
110359	100	Земли иного специального назначения № 106	451124,48	2244765,73	51° 6' 23,047"	41° 24' 30,956"
110360	101	Земли иного специального назначения № 106	458279,50	2251607,41	51° 10' 14,652"	41° 30' 22,737"
110361	102	Земли иного специального назначения № 106	458304,20	2251596,50	51° 10' 15,452"	41° 30' 22,175"
110362	103	Земли иного специального назначения № 106	458365,10	2251570,40	51° 10' 17,423"	41° 30' 20,833"

110363	104	Земли иного специального назначения № 106	458418,20	2251542,90	51° 10' 19,141"	41° 30' 19,418"
110364	105	Земли иного специального назначения № 106	458495,70	2251501,80	51° 10' 21,649"	41° 30' 17,304"
110365	106	Земли иного специального назначения № 106	458535,50	2251483,80	51° 10' 22,937"	41° 30' 16,378"
110366	107	Земли иного специального назначения № 106	458577,10	2251469,30	51° 10' 24,284"	41° 30' 15,632"
110367	108	Земли иного специального назначения № 106	458593,30	2251463,60	51° 10' 24,808"	41° 30' 15,339"
110368	109	Земли иного специального назначения № 106	458591,29	2251470,90	51° 10' 24,743"	41° 30' 15,715"
110369	110	Земли иного специального назначения № 106	458586,85	2251501,06	51° 10' 24,599"	41° 30' 17,267"
110370	111	Земли иного специального назначения № 106	458583,44	2251524,31	51° 10' 24,488"	41° 30' 18,464"
110371	112	Земли иного специального назначения № 106	458576,38	2251572,31	51° 10' 24,259"	41° 30' 20,935"
110372	113	Земли иного специального назначения № 106	458577,56	2251643,41	51° 10' 24,297"	41° 30' 24,594"
110373	114	Земли иного специального назначения № 106	458589,12	2251768,68	51° 10' 24,669"	41° 30' 31,043"
110374	115	Земли иного специального назначения № 106	458608,12	2251822,43	51° 10' 25,284"	41° 30' 33,810"
110375	116	Земли иного специального назначения № 106	458687,14	2252138,74	51° 10' 27,837"	41° 30' 50,094"
110376	117	Земли иного специального назначения № 106	458609,64	2252159,81	51° 10' 25,328"	41° 30' 51,177"
110377	118	Земли иного специального назначения № 106	458575,11	2252056,01	51° 10' 24,212"	41° 30' 45,833"
110378	119	Земли иного специального назначения № 106	458534,90	2252035,27	51° 10' 22,912"	41° 30' 44,765"
110379	120	Земли иного специального назначения № 106	458469,50	2251846,46	51° 10' 20,798"	41° 30' 35,044"
110380	121	Земли иного специального назначения № 106	458367,84	2251647,80	51° 10' 17,510"	41° 30' 24,817"
110381	122	Земли иного специального назначения № 106	458312,43	2251637,48	51° 10' 15,717"	41° 30' 24,285"
110382	123	Земли иного специального назначения № 106	458297,23	2251634,65	51° 10' 15,226"	41° 30' 24,139"
110383	124	Земли иного специального назначения № 106	458279,50	2251607,41	51° 10' 14,652"	41° 30' 22,737"
110384	125	Земли иного специального назначения № 106	458861,40	2225256,92	51° 10' 31,564"	41° 7' 46,292"
110385	126	Земли иного специального назначения № 106	458888,00	2225196,96	51° 10' 32,415"	41° 7' 43,199"
110386	127	Земли иного специального назначения № 106	458919,75	2225130,82	51° 10' 33,432"	41° 7' 39,786"
110387	128	Земли иного специального назначения № 106	459015,00	2225107,00	51° 10' 36,511"	41° 7' 38,537"
110388	129	Земли иного специального назначения № 106	459062,63	2225138,75	51° 10' 38,057"	41° 7' 40,159"
110389	130	Земли иного специального назначения № 106	459112,10	2225247,60	51° 10' 39,675"	41° 7' 45,750"
110390	131	Земли иного специального назначения № 106	459101,70	2225243,70	51° 10' 39,337"	41° 7' 45,552"
110391	132	Земли иного специального назначения № 106	459083,40	2225260,70	51° 10' 38,748"	41° 7' 46,432"
110392	133	Земли иного специального назначения № 106	459080,29	2225276,92	51° 10' 38,650"	41° 7' 47,268"
110393	134	Земли иного специального назначения № 106	459084,90	2225283,08	51° 10' 38,800"	41° 7' 47,584"
110394	135	Земли иного специального назначения № 106	459089,69	2225289,49	51° 10' 38,956"	41° 7' 47,912"
110395	136	Земли иного специального назначения № 106	459093,26	2225296,64	51° 10' 39,073"	41° 7' 48,280"
110396	137	Земли иного специального назначения № 106	459095,35	2225304,07	51° 10' 39,141"	41° 7' 48,662"
110397	138	Земли иного специального назначения № 106	459096,73	2225312,14	51° 10' 39,187"	41° 7' 49,077"
110398	139	Земли иного специального назначения № 106	459097,29	2225320,38	51° 10' 39,207"	41° 7' 49,501"
110399	140	Земли иного специального назначения № 106	459097,38	2225328,26	51° 10' 39,211"	41° 7' 49,906"
110400	141	Земли иного специального назначения № 106	459095,31	2225335,92	51° 10' 39,145"	41° 7' 50,301"
110401	142	Земли иного специального назначения № 106	459090,92	2225341,85	51° 10' 39,004"	41° 7' 50,607"
110402	143	Земли иного специального назначения № 106	459084,34	2225346,39	51° 10' 38,792"	41° 7' 50,843"
110403	144	Земли иного специального назначения № 106	459077,49	2225350,34	51° 10' 38,571"	41° 7' 51,048"

110404	145	Земли иного специального назначения № 106	459070,92	2225351,52	51° 10' 38,358"	41° 7' 51,110"
110405	146	Земли иного специального назначения № 106	459063,43	2225352,19	51° 10' 38,116"	41° 7' 51,147"
110406	147	Земли иного специального назначения № 106	459055,86	2225353,15	51° 10' 37,871"	41° 7' 51,198"
110407	148	Земли иного специального назначения № 106	459048,45	2225353,96	51° 10' 37,632"	41° 7' 51,241"
110408	149	Земли иного специального назначения № 106	459040,95	2225354,93	51° 10' 37,389"	41° 7' 51,293"
110409	150	Земли иного специального назначения № 106	459033,28	2225356,28	51° 10' 37,141"	41° 7' 51,365"
110410	151	Земли иного специального назначения № 106	459025,70	2225357,07	51° 10' 36,896"	41° 7' 51,407"
110411	152	Земли иного специального назначения № 106	459017,83	2225356,78	51° 10' 36,641"	41° 7' 51,394"
110412	153	Земли иного специального назначения № 106	459010,38	2225356,57	51° 10' 36,400"	41° 7' 51,385"
110413	154	Земли иного специального назначения № 106	459002,51	2225356,57	51° 10' 36,145"	41° 7' 51,387"
110414	155	Земли иного специального назначения № 106	458994,91	2225355,93	51° 10' 35,899"	41° 7' 51,356"
110415	156	Земли иного специального назначения № 106	458987,37	2225354,87	51° 10' 35,655"	41° 7' 51,303"
110416	157	Земли иного специального назначения № 106	458980,18	2225353,90	51° 10' 35,422"	41° 7' 51,255"
110417	158	Земли иного специального назначения № 106	458973,20	2225352,18	51° 10' 35,196"	41° 7' 51,168"
110418	159	Земли иного специального назначения № 106	458966,28	2225350,13	51° 10' 34,972"	41° 7' 51,065"
110419	160	Земли иного специального назначения № 106	458959,48	2225347,98	51° 10' 34,752"	41° 7' 50,955"
110420	161	Земли иного специального назначения № 106	458952,67	2225345,86	51° 10' 34,531"	41° 7' 50,848"
110421	162	Земли иного специального назначения № 106	458945,53	2225343,73	51° 10' 34,300"	41° 7' 50,740"
110422	163	Земли иного специального назначения № 106	458938,35	2225341,98	51° 10' 34,067"	41° 7' 50,652"
110423	164	Земли иного специального назначения № 106	458933,73	2225340,76	51° 10' 33,917"	41° 7' 50,590"
110424	165	Земли иного специального назначения № 106	458930,97	2225339,13	51° 10' 33,828"	41° 7' 50,507"
110425	166	Земли иного специального назначения № 106	458912,09	2225341,64	51° 10' 33,217"	41° 7' 50,641"
110426	167	Земли иного специального назначения № 106	458902,36	2225340,96	51° 10' 32,902"	41° 7' 50,608"
110427	168	Земли иного специального назначения № 106	458902,12	2225340,12	51° 10' 32,894"	41° 7' 50,565"
110428	169	Земли иного специального назначения № 106	458889,97	2225309,12	51° 10' 32,497"	41° 7' 48,972"
110429	170	Земли иного специального назначения № 106	458878,88	2225287,56	51° 10' 32,134"	41° 7' 47,865"
110430	171	Земли иного специального назначения № 106	458861,40	2225256,92	51° 10' 31,564"	41° 7' 46,292"
110431	172	Земли иного специального назначения № 106	461583,81	2235836,64	51° 12' 0,951"	41° 16' 50,517"
110432	173	Земли иного специального назначения № 106	461528,10	2235835,01	51° 11' 59,148"	41° 16' 50,441"
110433	174	Земли иного специального назначения № 106	461536,82	2235793,57	51° 11' 59,427"	41° 16' 48,305"
110434	175	Земли иного специального назначения № 106	461587,28	2235795,84	51° 12' 1,060"	41° 16' 48,415"
110435	176	Земли иного специального назначения № 106	461583,81	2235836,64	51° 12' 0,951"	41° 16' 50,517"
110436	177	Земли иного специального назначения № 106	462265,77	2240934,86	51° 12' 23,391"	41° 21' 13,037"
110437	178	Земли иного специального назначения № 106	462123,64	2240905,10	51° 12' 18,790"	41° 21' 11,517"
110438	179	Земли иного специального назначения № 106	462130,54	2240866,08	51° 12' 19,011"	41° 21' 9,507"
110439	180	Земли иного специального назначения № 106	462177,70	2240874,71	51° 12' 20,538"	41° 21' 9,947"
110440	181	Земли иного специального назначения № 106	462192,29	2240816,08	51° 12' 21,007"	41° 21' 6,926"
110441	182	Земли иного специального назначения № 106	462289,34	2240837,34	51° 12' 24,148"	41° 21' 8,012"
110442	183	Земли иного специального назначения № 106	462265,77	2240934,86	51° 12' 23,391"	41° 21' 13,037"
110443	184	Земли иного специального назначения № 106	462826,78	2232248,04	51° 12' 40,811"	41° 13' 45,467"
110444	185	Земли иного специального назначения № 106	462781,41	2232247,97	51° 12' 39,343"	41° 13' 45,471"

110445	186	Земли иного специального назначения № 106	462781,98	2232239,27	51° 12' 39,360"	41° 13' 45,023"
110446	187	Земли иного специального назначения № 106	462784,65	2232198,66	51° 12' 39,442"	41° 13' 42,930"
110447	188	Земли иного специального назначения № 106	462785,88	2232179,79	51° 12' 39,480"	41° 13' 41,958"
110448	189	Земли иного специального назначения № 106	462822,63	2232182,18	51° 12' 40,669"	41° 13' 42,075"
110449	190	Земли иного специального назначения № 106	462826,78	2232248,04	51° 12' 40,811"	41° 13' 45,467"
110450	191	Земли иного специального назначения № 106	463608,12	2246983,65	51° 13' 7,057"	41° 26' 24,581"
110451	192	Земли иного специального назначения № 106	463584,30	2246971,73	51° 13' 6,286"	41° 26' 23,968"
110452	193	Земли иного специального назначения № 106	463594,89	2246943,94	51° 13' 6,629"	41° 26' 22,536"
110453	194	Земли иного специального назначения № 106	463620,03	2246953,21	51° 13' 7,442"	41° 26' 23,013"
110454	195	Земли иного специального назначения № 106	463608,12	2246983,65	51° 13' 7,057"	41° 26' 24,581"
110455	196	Земли иного специального назначения № 106	465133,79	2237743,22	51° 13' 55,981"	41° 18' 28,278"
110456	197	Земли иного специального назначения № 106	465046,21	2237684,97	51° 13' 53,142"	41° 18' 25,287"
110457	198	Земли иного специального назначения № 106	465074,28	2237587,10	51° 13' 54,043"	41° 18' 20,239"
110458	199	Земли иного специального назначения № 106	465099,69	2237597,55	51° 13' 54,866"	41° 18' 20,774"
110459	200	Земли иного специального назначения № 106	465142,47	2237615,15	51° 13' 56,252"	41° 18' 21,676"
110460	201	Земли иного специального назначения № 106	465140,65	2237641,98	51° 13' 56,195"	41° 18' 23,059"
110461	202	Земли иного специального назначения № 106	465138,99	2237666,48	51° 13' 56,143"	41° 18' 24,322"
110462	203	Земли иного специального назначения № 106	465133,79	2237743,22	51° 13' 55,981"	41° 18' 28,278"
110463	204	Земли иного специального назначения № 106	466163,87	2233031,49	51° 14' 28,878"	41° 14' 25,259"
110464	205	Земли иного специального назначения № 106	466135,25	2233002,39	51° 14' 27,949"	41° 14' 23,764"
110465	206	Земли иного специального назначения № 106	466172,68	2232972,21	51° 14' 29,156"	41° 14' 22,202"
110466	207	Земли иного специального назначения № 106	466200,22	2232994,86	51° 14' 30,050"	41° 14' 23,365"
110467	208	Земли иного специального назначения № 106	466163,87	2233031,49	51° 14' 28,878"	41° 14' 25,259"
110468	209	Земли иного специального назначения № 106	467475,88	2257017,27	51° 15' 12,084"	41° 35' 1,840"
110469	210	Земли иного специального назначения № 106	467427,36	2257013,97	51° 15' 10,515"	41° 35' 1,667"
110470	211	Земли иного специального назначения № 106	467435,22	2256972,36	51° 15' 10,771"	41° 34' 59,522"
110471	212	Земли иного специального назначения № 106	467481,47	2256986,18	51° 15' 12,267"	41° 35' 0,237"
110472	213	Земли иного специального назначения № 106	467475,88	2257017,27	51° 15' 12,084"	41° 35' 1,840"
110473	214	Земли иного специального назначения № 106	468476,52	2247185,05	51° 15' 44,594"	41° 26' 34,821"
110474	215	Земли иного специального назначения № 106	468343,05	2247178,31	51° 15' 40,275"	41° 26' 34,477"
110475	216	Земли иного специального назначения № 106	468357,04	2247053,27	51° 15' 40,725"	41° 26' 28,028"
110476	217	Земли иного специального назначения № 106	468486,55	2247059,99	51° 15' 44,916"	41° 26' 28,371"
110477	218	Земли иного специального назначения № 106	468476,52	2247185,05	51° 15' 44,594"	41° 26' 34,821"
110478	219	Земли иного специального назначения № 106	468642,97	2249822,66	51° 15' 50,004"	41° 28' 50,854"
110479	220	Земли иного специального назначения № 106	468587,12	2249716,72	51° 15' 48,197"	41° 28' 45,390"
110480	221	Земли иного специального назначения № 106	468717,66	2249665,87	51° 15' 52,421"	41° 28' 42,767"
110481	222	Земли иного специального назначения № 106	468778,54	2249680,31	51° 15' 54,391"	41° 28' 43,511"
110482	223	Земли иного специального назначения № 106	468792,07	2249714,32	51° 15' 54,829"	41° 28' 45,265"
110483	224	Земли иного специального назначения № 106	468788,92	2249753,35	51° 15' 54,727"	41° 28' 47,278"
110484	225	Земли иного специального назначения № 106	468779,59	2249773,27	51° 15' 54,425"	41° 28' 48,306"
110485	226	Земли иного специального назначения № 106	468762,06	2249798,51	51° 15' 53,858"	41° 28' 49,608"

110486	227	Земли иного специального назначения № 106	468642,97	2249822,66	51° 15' 50,004"	41° 28' 50,854"
110487	228	Земли иного специального назначения № 106	470045,33	2234736,21	51° 16' 34,647"	41° 15' 52,542"
110488	229	Земли иного специального назначения № 106	470032,92	2234686,16	51° 16' 34,240"	41° 15' 49,962"
110489	230	Земли иного специального назначения № 106	470081,50	2234682,36	51° 16' 35,812"	41° 15' 49,759"
110490	231	Земли иного специального назначения № 106	470096,64	2234687,80	51° 16' 36,302"	41° 15' 50,037"
110491	232	Земли иного специального назначения № 106	470103,86	2234725,86	51° 16' 36,540"	41° 15' 51,999"
110492	233	Земли иного специального назначения № 106	470052,71	2234736,83	51° 16' 34,885"	41° 15' 52,573"
110493	234	Земли иного специального назначения № 106	470045,33	2234736,21	51° 16' 34,647"	41° 15' 52,542"
110494	235	Земли иного специального назначения № 106	470324,97	2234553,33	51° 16' 43,677"	41° 15' 43,064"
110495	236	Земли иного специального назначения № 106	470300,96	2234545,44	51° 16' 42,900"	41° 15' 42,661"
110496	237	Земли иного специального назначения № 106	470334,44	2234512,96	51° 16' 43,980"	41° 15' 40,980"
110497	238	Земли иного специального назначения № 106	470342,97	2234524,57	51° 16' 44,257"	41° 15' 41,578"
110498	239	Земли иного специального назначения № 106	470324,97	2234553,33	51° 16' 43,677"	41° 15' 43,064"
110499	240	Земли иного специального назначения № 106	471216,47	2249032,76	51° 17' 13,275"	41° 28' 10,089"
110500	241	Земли иного специального назначения № 106	471187,88	2248874,11	51° 17' 12,349"	41° 28' 1,902"
110501	242	Земли иного специального назначения № 106	471370,18	2248861,29	51° 17' 18,247"	41° 28' 1,239"
110502	243	Земли иного специального назначения № 106	471403,35	2249027,56	51° 17' 19,322"	41° 28' 9,818"
110503	244	Земли иного специального назначения № 106	471216,47	2249032,76	51° 17' 13,275"	41° 28' 10,089"
110504	245	Земли иного специального назначения № 106	472644,43	2231869,51	51° 17' 58,445"	41° 13' 24,176"
110505	246	Земли иного специального назначения № 106	472636,62	2231816,11	51° 17' 58,186"	41° 13' 21,421"
110506	247	Земли иного специального назначения № 106	472685,04	2231809,69	51° 17' 59,752"	41° 13' 21,081"
110507	248	Земли иного специального назначения № 106	472693,81	2231860,74	51° 18' 0,042"	41° 13' 23,715"
110508	249	Земли иного специального назначения № 106	472644,43	2231869,51	51° 17' 58,445"	41° 13' 24,176"
110509		**Земли иного специального назначения № 106 Количество**		249		249
110510	1	Земли иного специального назначения № 107	451406,99	2241976,97	51° 6' 32,073"	41° 22' 7,590"
110511	2	Земли иного специального назначения № 107	451374,74	2241975,17	51° 6' 31,029"	41° 22' 7,500"
110512	3	Земли иного специального назначения № 107	451374,84	2241935,06	51° 6' 31,030"	41° 22' 5,438"
110513	4	Земли иного специального назначения № 107	451407,62	2241935,68	51° 6' 32,091"	41° 22' 5,467"
110514	5	Земли иного специального назначения № 107	451406,99	2241976,97	51° 6' 32,073"	41° 22' 7,590"
110515	6	Земли иного специального назначения № 107	453430,91	2241027,38	51° 7' 37,514"	41° 21' 18,596"
110516	7	Земли иного специального назначения № 107	453430,91	2241027,17	51° 7' 37,514"	41° 21' 18,586"
110517	8	Земли иного специального назначения № 107	453430,87	2241020,18	51° 7' 37,512"	41° 21' 18,226"
110518	9	Земли иного специального назначения № 107	453433,50	2240973,24	51° 7' 37,594"	41° 21' 15,812"
110519	10	Земли иного специального назначения № 107	453437,09	2240927,00	51° 7' 37,708"	41° 21' 13,434"
110520	11	Земли иного специального назначения № 107	453545,14	2240919,12	51° 7' 41,204"	41° 21' 13,019"
110521	12	Земли иного специального назначения № 107	453552,09	2240993,96	51° 7' 41,433"	41° 21' 16,867"
110522	13	Земли иного специального назначения № 107	453555,04	2241033,50	51° 7' 41,531"	41° 21' 18,900"
110523	14	Земли иного специального назначения № 107	453471,52	2241032,48	51° 7' 38,828"	41° 21' 18,855"
110524	15	Земли иного специального назначения № 107	453469,59	2241032,46	51° 7' 38,766"	41° 21' 18,854"
110525	16	Земли иного специального назначения № 107	453467,79	2241032,44	51° 7' 38,707"	41° 21' 18,853"
110526	17	Земли иного специального назначения № 107	453441,04	2241032,11	51° 7' 37,842"	41° 21' 18,839"

110527	18	Земли иного специального назначения № 107	453440,82	2241032,05	51° 7' 37,835"	41° 21' 18,836"
110528	19	Земли иного специального назначения № 107	453437,50	2241031,12	51° 7' 37,727"	41° 21' 18,788"
110529	20	Земли иного специального назначения № 107	453436,43	2241030,72	51° 7' 37,693"	41° 21' 18,767"
110530	21	Земли иного специального назначения № 107	453435,43	2241030,34	51° 7' 37,660"	41° 21' 18,748"
110531	22	Земли иного специального назначения № 107	453433,62	2241029,65	51° 7' 37,601"	41° 21' 18,713"
110532	23	Земли иного специального назначения № 107	453430,91	2241027,38	51° 7' 37,514"	41° 21' 18,596"
110533	24	Земли иного специального назначения № 107	451594,90	2256444,60	51° 6' 38,225"	41° 34' 31,286"
110534	25	Земли иного специального назначения № 107	451582,60	2256452,80	51° 6' 37,827"	41° 34' 31,707"
110535	26	Земли иного специального назначения № 107	451582,90	2256455,70	51° 6' 37,836"	41° 34' 31,856"
110536	27	Земли иного специального назначения № 107	451592,90	2256476,20	51° 6' 38,159"	41° 34' 32,910"
110537	28	Земли иного специального назначения № 107	451574,40	2256486,50	51° 6' 37,560"	41° 34' 33,439"
110538	29	Земли иного специального назначения № 107	451563,40	2256466,40	51° 6' 37,205"	41° 34' 32,405"
110539	30	Земли иного специального назначения № 107	451487,90	2256507,80	51° 6' 34,760"	41° 34' 34,528"
110540	31	Земли иного специального назначения № 107	451434,50	2256416,10	51° 6' 33,036"	41° 34' 29,811"
110541	32	Земли иного специального назначения № 107	451543,40	2256357,10	51° 6' 36,562"	41° 34' 26,785"
110542	33	Земли иного специального назначения № 107	451594,90	2256444,60	51° 6' 38,225"	41° 34' 31,286"
110543	34	Земли иного специального назначения № 107	451709,20	2256992,79	51° 6' 41,900"	41° 34' 59,474"
110544	35	Земли иного специального назначения № 107	451558,06	2256998,26	51° 6' 37,010"	41° 34' 59,745"
110545	36	Земли иного специального назначения № 107	451342,03	2256590,03	51° 6' 30,036"	41° 34' 38,745"
110546	37	Земли иного специального назначения № 107	451517,48	2256617,03	51° 6' 35,713"	41° 34' 40,145"
110547	38	Земли иного специального назначения № 107	451526,69	2256673,78	51° 6' 36,008"	41° 34' 43,063"
110548	39	Земли иного специального назначения № 107	451591,64	2256780,69	51° 6' 38,106"	41° 34' 48,563"
110549	40	Земли иного специального назначения № 107	451629,45	2256805,68	51° 6' 39,328"	41° 34' 49,850"
110550	41	Земли иного специального назначения № 107	451663,19	2256862,42	51° 6' 40,417"	41° 34' 52,769"
110551	42	Земли иного специального назначения № 107	451643,21	2256883,84	51° 6' 39,770"	41° 34' 53,869"
110552	43	Земли иного специального назначения № 107	451651,03	2256926,04	51° 6' 40,021"	41° 34' 56,039"
110553	44	Земли иного специального назначения № 107	451707,29	2256969,80	51° 6' 41,840"	41° 34' 58,292"
110554	45	Земли иного специального назначения № 107	451709,20	2256992,79	51° 6' 41,900"	41° 34' 59,474"
110555	46	Земли иного специального назначения № 107	451527,53	2256589,33	51° 6' 36,039"	41° 34' 38,722"
110556	47	Земли иного специального назначения № 107	451526,13	2256586,30	51° 6' 35,994"	41° 34' 38,566"
110557	48	Земли иного специального назначения № 107	451533,09	2256570,93	51° 6' 36,220"	41° 34' 37,776"
110558	49	Земли иного специального назначения № 107	451540,83	2256557,30	51° 6' 36,471"	41° 34' 37,076"
110559	50	Земли иного специального назначения № 107	451553,31	2256545,85	51° 6' 36,875"	41° 34' 36,488"
110560	51	Земли иного специального назначения № 107	451564,90	2256537,29	51° 6' 37,250"	41° 34' 36,049"
110561	52	Земли иного специального назначения № 107	451578,72	2256529,01	51° 6' 37,698"	41° 34' 35,624"
110562	53	Земли иного специального назначения № 107	451594,55	2256519,06	51° 6' 38,211"	41° 34' 35,114"
110563	54	Земли иного специального назначения № 107	451611,94	2256508,57	51° 6' 38,774"	41° 34' 34,576"
110564	55	Земли иного специального назначения № 107	451625,85	2256501,70	51° 6' 39,224"	41° 34' 34,223"
110565	56	Земли иного специального назначения № 107	451642,09	2256494,71	51° 6' 39,750"	41° 34' 33,865"
110566	57	Земли иного специального назначения № 107	451711,23	2256531,32	51° 6' 41,986"	41° 34' 35,752"
110567	58	Земли иного специального назначения № 107	451552,65	2256638,60	51° 6' 36,850"	41° 34' 41,256"

110568	59	Земли иного специального назначения № 107	451549,18	2256632,25	51° 6' 36,738"	41° 34' 40,929"
110569	60	Земли иного специального назначения № 107	451545,45	2256606,00	51° 6' 36,618"	41° 34' 39,580"
110570	61	Земли иного специального назначения № 107	451542,47	2256594,98	51° 6' 36,522"	41° 34' 39,013"
110571	62	Земли иного специального назначения № 107	451527,53	2256589,33	51° 6' 36,039"	41° 34' 38,722"
110572		**Земли иного специального назначения № 107 Количество**		62		62
110573	1	Земли иного специального назначения № 108	422306,12	2240713,14	50° 50' 50,313"	41° 21' 5,299"
110574	2	Земли иного специального назначения № 108	422259,02	2240509,80	50° 50' 48,777"	41° 20' 54,910"
110575	3	Земли иного специального назначения № 108	422426,42	2240448,91	50° 50' 54,191"	41° 20' 51,782"
110576	4	Земли иного специального назначения № 108	422477,39	2240597,85	50° 50' 55,849"	41° 20' 59,390"
110577	5	Земли иного специального назначения № 108	422449,50	2240603,09	50° 50' 54,947"	41° 20' 59,661"
110578	6	Земли иного специального назначения № 108	422434,40	2240618,17	50° 50' 54,459"	41° 21' 0,433"
110579	7	Земли иного специального назначения № 108	422420,03	2240646,10	50° 50' 53,996"	41° 21' 1,862"
110580	8	Земли иного специального назначения № 108	422355,15	2240685,27	50° 50' 51,898"	41° 21' 3,870"
110581	9	Земли иного специального назначения № 108	422306,12	2240713,14	50° 50' 50,313"	41° 21' 5,299"
110582	10	Земли иного специального назначения № 108	427187,72	2236702,44	50° 53' 28,001"	41° 17' 39,654"
110583	11	Земли иного специального назначения № 108	427114,17	2236704,56	50° 53' 25,621"	41° 17' 39,772"
110584	12	Земли иного специального назначения № 108	427119,46	2236620,95	50° 53' 25,785"	41° 17' 35,493"
110585	13	Земли иного специального назначения № 108	427194,60	2236633,12	50° 53' 28,217"	41° 17' 36,106"
110586	14	Земли иного специального назначения № 108	427187,72	2236702,44	50° 53' 28,001"	41° 17' 39,654"
110587	15	Земли иного специального назначения № 108	439072,06	2240147,43	50° 59' 52,823"	41° 20' 34,753"
110588	16	Земли иного специального назначения № 108	439020,33	2240215,03	50° 59' 51,153"	41° 20' 38,225"
110589	17	Земли иного специального назначения № 108	438863,70	2240085,91	50° 59' 46,077"	41° 20' 31,619"
110590	18	Земли иного специального назначения № 108	438953,97	2239981,56	50° 59' 48,991"	41° 20' 26,259"
110591	19	Земли иного специального назначения № 108	439106,98	2240105,10	50° 59' 53,950"	41° 20' 32,579"
110592	20	Земли иного специального назначения № 108	439072,06	2240147,43	50° 59' 52,823"	41° 20' 34,753"
110593	21	Земли иного специального назначения № 108	438857,52	2244982,03	50° 59' 46,105"	41° 24' 42,685"
110594	22	Земли иного специального назначения № 108	438826,52	2244929,89	50° 59' 45,100"	41° 24' 40,013"
110595	23	Земли иного специального назначения № 108	438856,38	2244855,57	50° 59' 46,064"	41° 24' 36,201"
110596	24	Земли иного специального назначения № 108	438883,67	2244814,93	50° 59' 46,946"	41° 24' 34,115"
110597	25	Земли иного специального назначения № 108	438916,12	2244699,31	50° 59' 47,992"	41° 24' 28,185"
110598	26	Земли иного специального назначения № 108	438946,58	2244655,50	50° 59' 48,977"	41° 24' 25,936"
110599	27	Земли иного специального назначения № 108	439128,99	2244759,27	50° 59' 54,883"	41° 24' 31,248"
110600	28	Земли иного специального назначения № 108	439123,90	2244782,77	50° 59' 54,719"	41° 24' 32,454"
110601	29	Земли иного специального назначения № 108	438980,53	2244921,15	50° 59' 50,084"	41° 24' 39,557"
110602	30	Земли иного специального назначения № 108	438857,52	2244982,03	50° 59' 46,105"	41° 24' 42,685"
110603	31	Земли иного специального назначения № 108	444489,90	2235533,08	51° 2' 47,789"	41° 16' 37,350"
110604	32	Земли иного специального назначения № 108	444465,74	2235530,28	51° 2' 47,007"	41° 16' 37,210"
110605	33	Земли иного специального назначения № 108	444470,34	2235485,35	51° 2' 47,152"	41° 16' 34,903"
110606	34	Земли иного специального назначения № 108	444532,88	2235444,98	51° 2' 49,172"	41° 16' 32,821"
110607	35	Земли иного специального назначения № 108	444543,12	2235446,13	51° 2' 49,503"	41° 16' 32,879"
110608	36	Земли иного специального назначения № 108	444583,17	2235468,08	51° 2' 50,801"	41° 16' 34,000"

110609	37	Земли иного специального назначения № 108	444633,38	2235495,62	51° 2' 52,428"	41° 16' 35,406"
110610	38	Земли иного специального назначения № 108	444617,90	2235529,39	51° 2' 51,930"	41° 16' 37,142"
110611	39	Земли иного специального назначения № 108	444574,39	2235554,29	51° 2' 50,525"	41° 16' 38,427"
110612	40	Земли иного специального назначения № 108	444559,63	2235550,21	51° 2' 50,047"	41° 16' 38,219"
110613	41	Земли иного специального назначения № 108	444503,12	2235534,61	51° 2' 48,217"	41° 16' 37,426"
110614	42	Земли иного специального назначения № 108	444489,90	2235533,08	51° 2' 47,789"	41° 16' 37,350"
110615		**Земли иного специального назначения № 108 Количество**		42		42
110616	1	Земли иного специального назначения № 109	480955,53	2225463,50	51° 22' 26,504"	41° 7' 51,469"
110617	2	Земли иного специального назначения № 109	480916,07	2225434,97	51° 22' 25,222"	41° 7' 50,004"
110618	3	Земли иного специального назначения № 109	481000,79	2225310,01	51° 22' 27,944"	41° 7' 43,523"
110619	4	Земли иного специального назначения № 109	481004,22	2225315,18	51° 22' 28,056"	41° 7' 43,789"
110620	5	Земли иного специального назначения № 109	481012,00	2225331,70	51° 22' 28,310"	41° 7' 44,641"
110621	6	Земли иного специального назначения № 109	481045,05	2225357,95	51° 22' 29,384"	41° 7' 45,990"
110622	7	Земли иного специального назначения № 109	481066,44	2225387,11	51° 22' 30,081"	41° 7' 47,492"
110623	8	Земли иного специального назначения № 109	481004,22	2225489,18	51° 22' 28,083"	41° 7' 52,785"
110624	9	Земли иного специального назначения № 109	480967,29	2225465,85	51° 22' 26,885"	41° 7' 51,588"
110625	10	Земли иного специального назначения № 109	480955,53	2225463,50	51° 22' 26,504"	41° 7' 51,469"
110626		**Земли иного специального назначения № 109 Количество**		10		10
110627	1	Земли иного специального назначения № 11	430037,95	2160715,60	50° 54' 35,941"	40° 12' 49,998"
110628	2	Земли иного специального назначения № 11	430014,08	2160707,40	50° 54' 35,164"	40° 12' 49,600"
110629	3	Земли иного специального назначения № 11	429941,23	2160682,68	50° 54' 32,793"	40° 12' 48,399"
110630	4	Земли иного специального назначения № 11	429940,37	2160680,73	50° 54' 32,764"	40° 12' 48,300"
110631	5	Земли иного специального назначения № 11	429940,25	2160677,64	50° 54' 32,759"	40° 12' 48,142"
110632	6	Земли иного специального назначения № 11	429944,28	2160596,25	50° 54' 32,844"	40° 12' 43,974"
110633	7	Земли иного специального назначения № 11	429969,40	2160603,74	50° 54' 33,661"	40° 12' 44,335"
110634	8	Земли иного специального назначения № 11	430028,00	2160622,19	50° 54' 35,567"	40° 12' 45,227"
110635	9	Земли иного специального назначения № 11	430029,35	2160624,38	50° 54' 35,612"	40° 12' 45,338"
110636	10	Земли иного специального назначения № 11	430018,60	2160677,38	50° 54' 35,293"	40° 12' 48,060"
110637	11	Земли иного специального назначения № 11	430048,50	2160686,25	50° 54' 36,266"	40° 12' 48,487"
110638	12	Земли иного специального назначения № 11	430037,95	2160715,60	50° 54' 35,941"	40° 12' 49,998"
110639	13	Земли иного специального назначения № 11	443572,29	2163599,69	51° 1' 55,385"	40° 15' 6,015"
110640	14	Земли иного специального назначения № 11	443543,72	2163567,40	51° 1' 54,443"	40° 15' 4,383"
110641	15	Земли иного специального назначения № 11	443217,31	2163363,01	51° 1' 43,773"	40° 14' 54,178"
110642	16	Земли иного специального назначения № 11	443246,11	2163284,33	51° 1' 44,662"	40° 14' 50,116"
110643	17	Земли иного специального назначения № 11	443290,95	2163193,00	51° 1' 46,063"	40° 14' 45,392"
110644	18	Земли иного специального назначения № 11	443323,04	2163154,14	51° 1' 47,080"	40° 14' 43,371"
110645	19	Земли иного специального назначения № 11	443378,70	2163125,53	51° 1' 48,865"	40° 14' 41,855"
110646	20	Земли иного специального назначения № 11	443393,82	2163125,46	51° 1' 49,354"	40° 14' 41,838"
110647	21	Земли иного специального назначения № 11	443551,48	2163222,82	51° 1' 54,508"	40° 14' 46,698"
110648	22	Земли иного специального назначения № 11	443608,33	2163309,06	51° 1' 56,394"	40° 14' 51,073"
110649	23	Земли иного специального назначения № 11	443563,25	2163437,12	51° 1' 55,005"	40° 14' 57,682"

110650	24	Земли иного специального назначения № 11	443638,10	2163467,65	51° 1' 57,443"	40° 14' 59,184"
110651	25	Земли иного специального назначения № 11	443572,29	2163599,69	51° 1' 55,385"	40° 15' 6,015"
110652		**Земли иного специального назначения № 11 Количество**		25		25
110653	1	Земли иного специального назначения № 110	431182,51	2224142,35	50° 55' 35,738"	41° 6' 56,031"
110654	2	Земли иного специального назначения № 110	431172,73	2224040,55	50° 55' 35,405"	41° 6' 50,821"
110655	3	Земли иного специального назначения № 110	431328,13	2224037,79	50° 55' 40,433"	41° 6' 50,640"
110656	4	Земли иного специального назначения № 110	431328,19	2224043,43	50° 55' 40,436"	41° 6' 50,929"
110657	5	Земли иного специального назначения № 110	431182,51	2224142,35	50° 55' 35,738"	41° 6' 56,031"
110658	6	Земли иного специального назначения № 110	434183,49	2229468,84	50° 57' 13,618"	41° 11' 28,146"
110659	7	Земли иного специального назначения № 110	434168,24	2229464,82	50° 57' 13,124"	41° 11' 27,944"
110660	8	Земли иного специального назначения № 110	434169,06	2229399,99	50° 57' 13,143"	41° 11' 24,622"
110661	9	Земли иного специального назначения № 110	434223,90	2229400,96	50° 57' 14,917"	41° 11' 24,661"
110662	10	Земли иного специального назначения № 110	434220,64	2229461,44	50° 57' 14,819"	41° 11' 27,760"
110663	11	Земли иного специального назначения № 110	434183,49	2229468,84	50° 57' 13,618"	41° 11' 28,146"
110664		**Земли иного специального назначения № 110 Количество**		11		11
110665	1	Земли иного специального назначения № 111	451913,60	2258594,14	51° 6' 48,436"	41° 36' 21,811"
110666	2	Земли иного специального назначения № 111	451824,80	2258468,32	51° 6' 45,570"	41° 36' 15,335"
110667	3	Земли иного специального назначения № 111	452079,60	2258289,52	51° 6' 53,824"	41° 36' 6,165"
110668	4	Земли иного специального назначения № 111	452168,37	2258418,23	51° 6' 56,690"	41° 36' 12,789"
110669	5	Земли иного специального назначения № 111	451921,44	2258588,59	51° 6' 48,690"	41° 36' 21,526"
110670	6	Земли иного специального назначения № 111	451913,60	2258594,14	51° 6' 48,436"	41° 36' 21,811"
110671	7	Земли иного специального назначения № 111	461663,72	2267356,42	51° 12' 3,220"	41° 43' 53,954"
110672	8	Земли иного специального назначения № 111	461620,86	2267245,82	51° 12' 1,845"	41° 43' 48,250"
110673	9	Земли иного специального назначения № 111	461691,24	2267220,95	51° 12' 4,125"	41° 43' 46,981"
110674	10	Земли иного специального назначения № 111	461730,40	2267327,31	51° 12' 5,381"	41° 43' 52,466"
110675	11	Земли иного специального назначения № 111	461663,72	2267356,42	51° 12' 3,220"	41° 43' 53,954"
110676	12	Земли иного специального назначения № 111	462836,92	2266838,57	51° 12' 41,238"	41° 43' 27,480"
110677	13	Земли иного специального назначения № 111	462817,87	2266763,16	51° 12' 40,630"	41° 43' 23,592"
110678	14	Земли иного специального назначения № 111	462935,34	2266724,27	51° 12' 44,435"	41° 43' 21,608"
110679	15	Земли иного специального назначения № 111	462955,19	2266793,32	51° 12' 45,070"	41° 43' 25,169"
110680	16	Земли иного специального назначения № 111	462836,92	2266838,57	51° 12' 41,238"	41° 43' 27,480"
110681		**Земли иного специального назначения № 111 Количество**		16		16
110682	1	Земли иного специального назначения № 112	462839,81	2263216,28	51° 12' 41,675"	41° 40' 20,871"
110683	2	Земли иного специального назначения № 112	462742,51	2263169,39	51° 12' 38,530"	41° 40' 18,442"
110684	3	Земли иного специального назначения № 112	462744,52	2263114,28	51° 12' 38,600"	41° 40' 15,603"
110685	4	Земли иного специального назначения № 112	462751,41	2263093,18	51° 12' 38,824"	41° 40' 14,517"
110686	5	Земли иного специального назначения № 112	462769,70	2263064,27	51° 12' 39,419"	41° 40' 13,030"
110687	6	Земли иного специального назначения № 112	462877,79	2263116,85	51° 12' 42,912"	41° 40' 15,753"
110688	7	Земли иного специального назначения № 112	462839,81	2263216,28	51° 12' 41,675"	41° 40' 20,871"
110689		**Земли иного специального назначения № 112 Количество**		7		7
110690	1	Земли иного специального назначения № 113	445827,31	2260659,63	51° 3' 31,366"	41° 38' 7,348"

110691	2	Земли иного специального назначения № 113	445821,30	2260668,37	51° 3' 31,171"	41° 38' 7,796"
110692	3	Земли иного специального назначения № 113	445821,31	2260673,07	51° 3' 31,171"	41° 38' 8,037"
110693	4	Земли иного специального назначения № 113	445823,34	2260684,48	51° 3' 31,236"	41° 38' 8,624"
110694	5	Земли иного специального назначения № 113	445821,37	2260702,61	51° 3' 31,171"	41° 38' 9,554"
110695	6	Земли иного специального назначения № 113	445817,38	2260716,05	51° 3' 31,041"	41° 38' 10,244"
110696	7	Земли иного специального назначения № 113	445809,34	2260714,73	51° 3' 30,781"	41° 38' 10,175"
110697	8	Земли иного специального назначения № 113	445804,63	2260703,99	51° 3' 30,629"	41° 38' 9,623"
110698	9	Земли иного специального назначения № 113	445795,89	2260685,21	51° 3' 30,347"	41° 38' 8,658"
110699	10	Земли иного специального назначения № 113	445785,82	2260673,14	51° 3' 30,022"	41° 38' 8,037"
110700	11	Земли иного специального назначения № 113	445778,43	2260665,10	51° 3' 29,784"	41° 38' 7,624"
110701	12	Земли иного специального назначения № 113	445765,70	2260658,41	51° 3' 29,372"	41° 38' 7,279"
110702	13	Земли иного специального назначения № 113	445752,28	2260649,04	51° 3' 28,939"	41° 38' 6,796"
110703	14	Земли иного специального назначения № 113	445744,88	2260631,60	51° 3' 28,700"	41° 38' 5,900"
110704	15	Земли иного специального назначения № 113	445739,49	2260615,49	51° 3' 28,527"	41° 38' 5,072"
110705	16	Земли иного специального назначения № 113	445740,12	2260597,36	51° 3' 28,549"	41° 38' 4,141"
110706	17	Земли иного специального назначения № 113	445746,79	2260581,90	51° 3' 28,765"	41° 38' 3,348"
110707	18	Земли иного специального назначения № 113	445760,16	2260569,79	51° 3' 29,199"	41° 38' 2,728"
110708	19	Земли иного специального назначения № 113	445770,86	2260561,71	51° 3' 29,546"	41° 38' 2,314"
110709	20	Земли иного специального назначения № 113	445780,89	2260554,31	51° 3' 29,871"	41° 38' 1,935"
110710	21	Земли иного специального назначения № 113	445794,24	2260536,15	51° 3' 30,304"	41° 38' 1,004"
110711	22	Земли иного специального назначения № 113	445799,62	2260544,20	51° 3' 30,477"	41° 38' 1,418"
110712	23	Земли иного специального назначения № 113	445811,05	2260567,67	51° 3' 30,846"	41° 38' 2,624"
110713	24	Земли иного специального назначения № 113	445821,78	2260575,04	51° 3' 31,192"	41° 38' 3,004"
110714	25	Земли иного специального назначения № 113	445833,84	2260579,71	51° 3' 31,582"	41° 38' 3,245"
110715	26	Земли иного специального назначения № 113	445847,25	2260586,40	51° 3' 32,016"	41° 38' 3,590"
110716	27	Земли иного специального назначения № 113	445855,98	2260597,13	51° 3' 32,298"	41° 38' 4,142"
110717	28	Земли иного специального назначения № 113	445858,03	2260617,94	51° 3' 32,363"	41° 38' 5,210"
110718	29	Земли иного специального назначения № 113	445856,71	2260629,35	51° 3' 32,319"	41° 38' 5,796"
110719	30	Земли иного специального назначения № 113	445840,01	2260648,86	51° 3' 31,777"	41° 38' 6,796"
110720	31	Земли иного специального назначения № 113	445827,31	2260659,63	51° 3' 31,366"	41° 38' 7,348"
110721	32	Земли иного специального назначения № 113	446737,90	2268615,59	51° 4' 0,102"	41° 44' 56,033"
110722	33	Земли иного специального назначения № 113	446670,51	2268518,25	51° 3' 57,932"	41° 44' 51,022"
110723	34	Земли иного специального назначения № 113	446764,50	2268457,05	51° 4' 0,981"	41° 44' 47,896"
110724	35	Земли иного специального назначения № 113	446828,79	2268555,37	51° 4' 3,050"	41° 44' 52,957"
110725	36	Земли иного специального назначения № 113	446737,90	2268615,59	51° 4' 0,102"	41° 44' 56,033"
110726	37	Земли иного специального назначения № 113	450752,23	2265724,64	51° 6' 10,312"	41° 42' 28,194"
110727	38	Земли иного специального назначения № 113	450750,35	2265596,90	51° 6' 10,263"	41° 42' 21,628"
110728	39	Земли иного специального назначения № 113	451014,87	2265600,61	51° 6' 18,822"	41° 42' 21,860"
110729	40	Земли иного специального назначения № 113	451044,10	2265825,95	51° 6' 19,746"	41° 42' 33,447"
110730	41	Земли иного специального назначения № 113	450832,96	2265829,22	51° 6' 12,914"	41° 42' 33,582"
110731	42	Земли иного специального назначения № 113	450793,14	2265740,75	51° 6' 11,634"	41° 42' 29,028"

110732	43	Земли иного специального назначения № 113	450752,23	2265724,64	51° 6' 10,312"	41° 42' 28,194"
110733	44	Земли иного специального назначения № 113	451601,73	2266621,19	51° 6' 37,709"	41° 43' 14,414"
110734	45	Земли иного специального назначения № 113	451595,11	2266526,12	51° 6' 37,505"	41° 43' 9,526"
110735	46	Земли иного специального назначения № 113	451732,92	2266521,88	51° 6' 41,965"	41° 43' 9,331"
110736	47	Земли иного специального назначения № 113	451745,89	2266623,26	51° 6' 42,374"	41° 43' 14,544"
110737	48	Земли иного специального назначения № 113	451601,73	2266621,19	51° 6' 37,709"	41° 43' 14,414"
110738	49	Земли иного специального назначения № 113	452435,17	2273173,49	51° 7' 3,860"	41° 48' 51,423"
110739	50	Земли иного специального назначения № 113	452356,59	2273167,94	51° 7' 1,318"	41° 48' 51,119"
110740	51	Земли иного специального назначения № 113	452360,56	2273095,71	51° 7' 1,457"	41° 48' 47,407"
110741	52	Земли иного специального назначения № 113	452438,34	2273100,47	51° 7' 3,973"	41° 48' 47,669"
110742	53	Земли иного специального назначения № 113	452435,17	2273173,49	51° 7' 3,860"	41° 48' 51,423"
110743	54	Земли иного специального назначения № 113	452354,95	2268987,85	51° 7' 1,818"	41° 45' 16,214"
110744	55	Земли иного специального назначения № 113	452312,49	2268901,94	51° 7' 0,454"	41° 45' 11,789"
110745	56	Земли иного специального назначения № 113	452397,68	2268849,85	51° 7' 3,217"	41° 45' 9,127"
110746	57	Земли иного специального назначения № 113	452445,17	2268933,03	51° 7' 4,744"	41° 45' 13,412"
110747	58	Земли иного специального назначения № 113	452354,95	2268987,85	51° 7' 1,818"	41° 45' 16,214"
110748	59	Земли иного специального назначения № 113	453366,80	2267842,41	51° 7' 34,692"	41° 44' 17,504"
110749	60	Земли иного специального назначения № 113	453332,21	2267787,77	51° 7' 33,579"	41° 44' 14,688"
110750	61	Земли иного специального назначения № 113	453535,51	2267622,52	51° 7' 40,176"	41° 44' 6,227"
110751	62	Земли иного специального назначения № 113	453535,96	2267622,15	51° 7' 40,191"	41° 44' 6,208"
110752	63	Земли иного специального назначения № 113	453682,45	2267503,08	51° 7' 44,944"	41° 44' 0,110"
110753	64	Земли иного специального назначения № 113	453803,21	2267636,67	51° 7' 48,837"	41° 44' 7,002"
110754	65	Земли иного специального назначения № 113	453724,76	2267715,93	51° 7' 46,289"	41° 44' 11,064"
110755	66	Земли иного специального назначения № 113	453651,65	2267789,80	51° 7' 43,915"	41° 44' 14,850"
110756	67	Земли иного специального назначения № 113	453474,84	2267968,43	51° 7' 38,174"	41° 44' 24,004"
110757	68	Земли иного специального назначения № 113	453472,46	2267970,84	51° 7' 38,097"	41° 44' 24,127"
110758	69	Земли иного специального назначения № 113	453457,61	2267985,84	51° 7' 37,615"	41° 44' 24,896"
110759	70	Земли иного специального назначения № 113	453413,74	2267916,54	51° 7' 36,203"	41° 44' 21,325"
110760	71	Земли иного специального назначения № 113	453366,80	2267842,41	51° 7' 34,692"	41° 44' 17,504"
110761	72	Земли иного специального назначения № 113	456582,76	2273449,82	51° 9' 18,028"	41° 49' 6,601"
110762	73	Земли иного специального назначения № 113	456544,20	2273388,44	51° 9' 16,789"	41° 49' 3,434"
110763	74	Земли иного специального назначения № 113	456573,73	2273361,28	51° 9' 17,749"	41° 49' 2,043"
110764	75	Земли иного специального назначения № 113	456636,26	2273335,24	51° 9' 19,776"	41° 49' 0,718"
110765	76	Земли иного специального назначения № 113	456673,73	2273380,82	51° 9' 20,981"	41° 49' 3,072"
110766	77	Земли иного специального назначения № 113	456679,36	2273398,34	51° 9' 21,161"	41° 49' 3,975"
110767	78	Земли иного специального назначения № 113	456646,10	2273430,01	51° 9' 20,080"	41° 49' 5,596"
110768	79	Земли иного специального назначения № 113	456582,76	2273449,82	51° 9' 18,028"	41° 49' 6,601"
110769	80	Земли иного специального назначения № 113	460679,34	2274559,85	51° 11' 30,417"	41° 50' 4,723"
110770	81	Земли иного специального назначения № 113	460638,86	2274508,25	51° 11' 29,115"	41° 50' 2,056"
110771	82	Земли иного специального назначения № 113	460677,75	2274478,88	51° 11' 30,378"	41° 50' 0,553"
110772	83	Земли иного специального назначения № 113	460719,82	2274529,68	51° 11' 31,731"	41° 50' 3,179"

110773	84	Земли иного специального назначения № 113	460679,34	2274559,85	51° 11' 30,417"	41° 50' 4,723"
110774		**Земли иного специального назначения № 113 Количество**		84		84
110775	1	Земли иного специального назначения № 136	380110,40	2172947,69	50° 27' 46,856"	40° 23' 53,409"
110776	2	Земли иного специального назначения № 136	380049,73	2172865,31	50° 27' 44,854"	40° 23' 49,278"
110777	3	Земли иного специального назначения № 136	380095,87	2172828,09	50° 27' 46,329"	40° 23' 47,357"
110778	4	Земли иного специального назначения № 136	380158,51	2172908,03	50° 27' 48,394"	40° 23' 51,363"
110779	5	Земли иного специального назначения № 136	380110,40	2172947,69	50° 27' 46,856"	40° 23' 53,409"
110780	6	Земли иного специального назначения № 136	384441,18	2162075,76	50° 30' 1,477"	40° 14' 38,662"
110781	7	Земли иного специального назначения № 136	384405,18	2162026,67	50° 30' 0,285"	40° 14' 36,203"
110782	8	Земли иного специального назначения № 136	384445,80	2162003,57	50° 30' 1,587"	40° 14' 34,996"
110783	9	Земли иного специального назначения № 136	384480,30	2161984,61	50° 30' 2,693"	40° 14' 34,005"
110784	10	Земли иного специального назначения № 136	384512,67	2162010,72	50° 30' 3,754"	40° 14' 35,302"
110785	11	Земли иного специального назначения № 136	384525,12	2162021,25	50° 30' 4,163"	40° 14' 35,826"
110786	12	Земли иного специального назначения № 136	384489,30	2162049,21	50° 30' 3,019"	40° 14' 37,275"
110787	13	Земли иного специального назначения № 136	384441,18	2162075,76	50° 30' 1,477"	40° 14' 38,662"
110788	14	Земли иного специального назначения № 136	386048,02	2165882,31	50° 30' 55,478"	40° 17' 50,462"
110789	15	Земли иного специального назначения № 136	386029,91	2165860,96	50° 30' 54,881"	40° 17' 49,393"
110790	16	Земли иного специального назначения № 136	386047,73	2165848,15	50° 30' 55,451"	40° 17' 48,729"
110791	17	Земли иного специального назначения № 136	386065,10	2165870,09	50° 30' 56,024"	40° 17' 49,828"
110792	18	Земли иного специального назначения № 136	386048,02	2165882,31	50° 30' 55,478"	40° 17' 50,462"
110793	19	Земли иного специального назначения № 136	389886,08	2164701,67	50° 32' 59,043"	40° 16' 47,392"
110794	20	Земли иного специального назначения № 136	389853,16	2164673,76	50° 32' 57,964"	40° 16' 46,002"
110795	21	Земли иного специального назначения № 136	389889,56	2164627,96	50° 32' 59,117"	40° 16' 43,646"
110796	22	Земли иного специального назначения № 136	389932,52	2164668,20	50° 33' 0,528"	40° 16' 45,654"
110797	23	Земли иного специального назначения № 136	389908,06	2164702,79	50° 32' 59,755"	40° 16' 47,431"
110798	24	Земли иного специального назначения № 136	389889,19	2164697,54	50° 32' 59,142"	40° 16' 47,180"
110799	25	Земли иного специального назначения № 136	389886,08	2164701,67	50° 32' 59,043"	40° 16' 47,392"
110800	26	Земли иного специального назначения № 136	390503,85	2166136,75	50° 33' 19,778"	40° 17' 59,767"
110801	27	Земли иного специального назначения № 136	390472,10	2166106,05	50° 33' 18,735"	40° 17' 58,234"
110802	28	Земли иного специального назначения № 136	390499,61	2166015,04	50° 33' 19,578"	40° 17' 53,590"
110803	29	Земли иного специального назначения № 136	390604,39	2166091,24	50° 33' 23,008"	40° 17' 57,375"
110804	30	Земли иного специального назначения № 136	390540,89	2166164,26	50° 33' 20,991"	40° 18' 1,135"
110805	31	Земли иного специального назначения № 136	390503,85	2166136,75	50° 33' 19,778"	40° 17' 59,767"
110806	32	Земли иного специального назначения № 136	399707,00	2171536,79	50° 38' 20,250"	40° 22' 27,039"
110807	33	Земли иного специального назначения № 136	399472,58	2171363,99	50° 38' 12,581"	40° 22' 18,426"
110808	34	Земли иного специального назначения № 136	399341,26	2171240,66	50° 38' 8,273"	40° 22' 12,252"
110809	35	Земли иного специального назначения № 136	399010,55	2171598,04	50° 37' 57,746"	40° 22' 30,685"
110810	36	Земли иного специального назначения № 136	399008,62	2171594,24	50° 37' 57,681"	40° 22' 30,493"
110811	37	Земли иного специального назначения № 136	399204,83	2171382,20	50° 38' 3,927"	40° 22' 19,557"
110812	38	Земли иного специального назначения № 136	399228,42	2171348,70	50° 38' 4,674"	40° 22' 17,834"
110813	39	Земли иного специального назначения № 136	399264,13	2171278,31	50° 38' 5,795"	40° 22' 14,226"

110814	40	Земли иного специального назначения № 136	399265,17	2171226,10	50° 38' 5,804"	40° 22' 11,569"
110815	41	Земли иного специального назначения № 136	399283,51	2171194,41	50° 38' 6,382"	40° 22' 9,943"
110816	42	Земли иного специального назначения № 136	399310,29	2171173,36	50° 38' 7,238"	40° 22' 8,851"
110817	43	Земли иного специального назначения № 136	399355,97	2171160,64	50° 38' 8,710"	40° 22' 8,169"
110818	44	Земли иного специального назначения № 136	399378,79	2171103,37	50° 38' 9,420"	40° 22' 5,238"
110819	45	Земли иного специального назначения № 136	399562,20	2171183,65	50° 38' 15,393"	40° 22' 9,182"
110820	46	Земли иного специального назначения № 136	399571,36	2171163,29	50° 38' 15,680"	40° 22' 8,139"
110821	47	Земли иного специального назначения № 136	399588,13	2171201,81	50° 38' 16,241"	40° 22' 10,086"
110822	48	Земли иного специального назначения № 136	399570,42	2171212,88	50° 38' 15,674"	40° 22' 10,663"
110823	49	Земли иного специального назначения № 136	399556,34	2171232,00	50° 38' 15,227"	40° 22' 11,647"
110824	50	Земли иного специального назначения № 136	399528,48	2171282,17	50° 38' 14,350"	40° 22' 14,221"
110825	51	Земли иного специального назначения № 136	399529,59	2171334,42	50° 38' 14,412"	40° 22' 16,878"
110826	52	Земли иного специального назначения № 136	399523,26	2171356,02	50° 38' 14,217"	40° 22' 17,982"
110827	53	Земли иного специального назначения № 136	399709,27	2171534,43	50° 38' 20,322"	40° 22' 26,917"
110828	54	Земли иного специального назначения № 136	399707,00	2171536,79	50° 38' 20,250"	40° 22' 27,039"
110829		**Земли иного специального назначения № 136 Количество**		54		54
110830	1	Земли иного специального назначения № 137	406500,72	2146280,26	50° 41' 45,832"	40° 0' 55,289"
110831	2	Земли иного специального назначения № 137	406458,73	2146226,14	50° 41' 44,439"	40° 0' 52,574"
110832	3	Земли иного специального назначения № 137	406587,72	2146181,13	50° 41' 48,583"	40° 0' 50,151"
110833	4	Земли иного специального назначения № 137	406603,55	2146223,55	50° 41' 49,122"	40° 0' 52,296"
110834	5	Земли иного специального назначения № 137	406500,72	2146280,26	50° 41' 45,832"	40° 0' 55,289"
110835	6	Земли иного специального назначения № 137	407121,05	2142197,50	50° 42' 3,229"	39° 57' 26,690"
110836	7	Земли иного специального назначения № 137	407103,07	2142229,69	50° 42' 2,668"	39° 57' 28,349"
110837	8	Земли иного специального назначения № 137	407000,35	2142151,85	50° 41' 59,294"	39° 57' 24,492"
110838	9	Земли иного специального назначения № 137	407060,29	2142057,52	50° 42' 1,170"	39° 57' 19,624"
110839	10	Земли иного специального назначения № 137	407083,32	2142059,03	50° 42' 1,916"	39° 57' 19,677"
110840	11	Земли иного специального назначения № 137	407127,64	2142076,04	50° 42' 3,361"	39° 57' 20,496"
110841	12	Земли иного специального назначения № 137	407139,01	2142089,05	50° 42' 3,737"	39° 57' 21,147"
110842	13	Земли иного специального назначения № 137	407135,65	2142095,91	50° 42' 3,633"	39° 57' 21,500"
110843	14	Земли иного специального назначения № 137	407120,89	2142108,11	50° 42' 3,164"	39° 57' 22,137"
110844	15	Земли иного специального назначения № 137	407135,05	2142125,22	50° 42' 3,633"	39° 57' 22,994"
110845	16	Земли иного специального назначения № 137	407151,27	2142130,82	50° 42' 4,162"	39° 57' 23,262"
110846	17	Земли иного специального назначения № 137	407145,16	2142148,52	50° 42' 3,976"	39° 57' 24,170"
110847	18	Земли иного специального назначения № 137	407121,05	2142197,50	50° 42' 3,229"	39° 57' 26,690"
110848	19	Земли иного специального назначения № 137	409999,03	2130264,04	50° 43' 27,924"	39° 47' 15,506"
110849	20	Земли иного специального назначения № 137	409983,26	2130220,94	50° 43' 27,382"	39° 47' 13,328"
110850	21	Земли иного специального назначения № 137	410103,18	2130213,73	50° 43' 31,256"	39° 47' 12,821"
110851	22	Земли иного специального назначения № 137	410093,82	2130227,26	50° 43' 30,963"	39° 47' 13,521"
110852	23	Земли иного специального назначения № 137	410092,59	2130270,91	50° 43' 30,956"	39° 47' 15,747"
110853	24	Земли иного специального назначения № 137	410005,93	2130274,02	50° 43' 28,155"	39° 47' 16,007"
110854	25	Земли иного специального назначения № 137	409999,03	2130264,04	50° 43' 27,924"	39° 47' 15,506"

110855	26	Земли иного специального назначения № 137	411770,75	2141576,13	50° 44' 33,228"	39° 56' 50,123"
110856	27	Земли иного специального назначения № 137	411717,30	2141497,64	50° 44' 31,446"	39° 56' 46,178"
110857	28	Земли иного специального назначения № 137	411799,07	2141447,39	50° 44' 34,058"	39° 56' 43,529"
110858	29	Земли иного специального назначения № 137	411854,59	2141526,01	50° 44' 35,907"	39° 56' 47,479"
110859	30	Земли иного специального назначения № 137	411770,75	2141576,13	50° 44' 33,228"	39° 56' 50,123"
110860	31	Земли иного специального назначения № 137	412273,74	2130159,56	50° 44' 41,426"	39° 47' 7,522"
110861	32	Земли иного специального назначения № 137	412212,78	2130156,27	50° 44' 39,452"	39° 47' 7,425"
110862	33	Земли иного специального назначения № 137	412202,30	2130101,94	50° 44' 39,073"	39° 47' 4,668"
110863	34	Земли иного специального назначения № 137	412218,24	2130101,81	50° 44' 39,588"	39° 47' 4,642"
110864	35	Земли иного специального назначения № 137	412213,99	2130112,81	50° 44' 39,459"	39° 47' 5,208"
110865	36	Земли иного специального назначения № 137	412215,99	2130121,56	50° 44' 39,530"	39° 47' 5,652"
110866	37	Земли иного специального назначения № 137	412224,49	2130124,06	50° 44' 39,807"	39° 47' 5,769"
110867	38	Земли иного специального назначения № 137	412246,24	2130128,56	50° 44' 40,514"	39° 47' 5,973"
110868	39	Земли иного специального назначения № 137	412271,74	2130130,56	50° 44' 41,340"	39° 47' 6,045"
110869	40	Земли иного специального назначения № 137	412277,08	2130129,34	50° 44' 41,512"	39° 47' 5,977"
110870	41	Земли иного специального назначения № 137	412283,07	2130174,86	50° 44' 41,740"	39° 47' 8,291"
110871	42	Земли иного специального назначения № 137	412273,74	2130159,56	50° 44' 41,426"	39° 47' 7,522"
110872	43	Земли иного специального назначения № 137	414190,88	2131504,88	50° 45' 44,433"	39° 48' 13,889"
110873	44	Земли иного специального назначения № 137	414170,24	2131484,48	50° 45' 43,751"	39° 48' 12,872"
110874	45	Земли иного специального назначения № 137	414181,40	2131474,51	50° 45' 44,104"	39° 48' 12,351"
110875	46	Земли иного специального назначения № 137	414181,55	2131474,38	50° 45' 44,109"	39° 48' 12,344"
110876	47	Земли иного специального назначения № 137	414195,22	2131462,09	50° 45' 44,542"	39° 48' 11,701"
110877	48	Земли иного специального назначения № 137	414198,81	2131458,90	50° 45' 44,656"	39° 48' 11,535"
110878	49	Земли иного специального назначения № 137	414220,39	2131477,86	50° 45' 45,368"	39° 48' 12,477"
110879	50	Земли иного специального назначения № 137	414206,45	2131490,62	50° 45' 44,927"	39° 48' 13,143"
110880	51	Земли иного специального назначения № 137	414190,88	2131504,88	50° 45' 44,433"	39° 48' 13,889"
110881		**Земли иного специального назначения № 137 Количество**		51		51
110882	1	Земли иного специального назначения № 138	356625,12	2151792,07	50° 14' 55,649"	40° 6' 23,135"
110883	2	Земли иного специального назначения № 138	356583,91	2151640,25	50° 14' 54,224"	40° 6' 15,513"
110884	3	Земли иного специального назначения № 138	356702,08	2151637,17	50° 14' 58,046"	40° 6' 15,247"
110885	4	Земли иного специального назначения № 138	356738,93	2151783,56	50° 14' 59,326"	40° 6' 22,599"
110886	5	Земли иного специального назначения № 138	356625,12	2151792,07	50° 14' 55,649"	40° 6' 23,135"
110887	6	Земли иного специального назначения № 138	364967,79	2145369,19	50° 19' 21,592"	40° 0' 50,756"
110888	7	Земли иного специального назначения № 138	364887,79	2145353,44	50° 19' 18,994"	40° 0' 50,040"
110889	8	Земли иного специального назначения № 138	364901,04	2145287,94	50° 19' 19,381"	40° 0' 46,717"
110890	9	Земли иного специального назначения № 138	364980,29	2145304,19	50° 19' 21,955"	40° 0' 47,459"
110891	10	Земли иного специального назначения № 138	364967,79	2145369,19	50° 19' 21,592"	40° 0' 50,756"
110892	11	Земли иного специального назначения № 138	367834,04	2149357,97	50° 20' 56,824"	40° 4' 9,576"
110893	12	Земли иного специального назначения № 138	367639,06	2149301,17	50° 20' 50,481"	40° 4' 6,892"
110894	13	Земли иного специального назначения № 138	367700,26	2149217,26	50° 20' 52,409"	40° 4' 2,590"
110895	14	Земли иного специального назначения № 138	367815,83	2149243,94	50° 20' 56,164"	40° 4' 3,828"

110896	15	Земли иного специального назначения № 138	367834,04	2149357,97	50° 20' 56,824"	40° 4' 9,576"
110897	16	Земли иного специального назначения № 138	383864,82	2151694,71	50° 29' 36,892"	40° 5' 52,621"
110898	17	Земли иного специального назначения № 138	383893,85	2151653,41	50° 29' 37,807"	40° 5' 50,499"
110899	18	Земли иного специального назначения № 138	383897,29	2151657,38	50° 29' 37,920"	40° 5' 50,697"
110900	19	Земли иного специального назначения № 138	383904,41	2151665,59	50° 29' 38,155"	40° 5' 51,107"
110901	20	Земли иного специального назначения № 138	383942,43	2151709,44	50° 29' 39,412"	40° 5' 53,295"
110902	21	Земли иного специального назначения № 138	383917,11	2151744,12	50° 29' 38,614"	40° 5' 55,078"
110903	22	Земли иного специального назначения № 138	383914,41	2151747,82	50° 29' 38,529"	40° 5' 55,268"
110904	23	Земли иного специального назначения № 138	383911,17	2151752,26	50° 29' 38,427"	40° 5' 55,496"
110905	24	Земли иного специального назначения № 138	383864,82	2151694,71	50° 29' 36,892"	40° 5' 52,621"
110906		**Земли иного специального назначения № 138 Количество**		24		24
110907	1	Земли иного специального назначения № 139	359337,55	2145053,34	50° 16' 19,236"	40° 0' 40,421"
110908	2	Земли иного специального назначения № 139	359272,54	2145038,70	50° 16' 17,124"	40° 0' 39,747"
110909	3	Земли иного специального назначения № 139	359304,88	2144888,19	50° 16' 18,074"	40° 0' 32,117"
110910	4	Земли иного специального назначения № 139	359366,50	2144901,50	50° 16' 20,076"	40° 0' 32,727"
110911	5	Земли иного специального назначения № 139	359337,55	2145053,34	50° 16' 19,236"	40° 0' 40,421"
110912		**Земли иного специального назначения № 139 Количество**		5		5
110913	1	Земли иного специального назначения № 140	377716,27	2165541,27	50° 26' 25,724"	40° 17' 39,924"
110914	2	Земли иного специального назначения № 140	377701,98	2165515,04	50° 26' 25,248"	40° 17' 38,607"
110915	3	Земли иного специального назначения № 140	377693,83	2165502,05	50° 26' 24,977"	40° 17' 37,955"
110916	4	Земли иного специального назначения № 140	377689,43	2165495,05	50° 26' 24,831"	40° 17' 37,604"
110917	5	Земли иного специального назначения № 140	377543,88	2165263,25	50° 26' 20,002"	40° 17' 25,979"
110918	6	Земли иного специального назначения № 140	377531,22	2165263,08	50° 26' 19,592"	40° 17' 25,980"
110919	7	Земли иного специального назначения № 140	376827,62	2165878,68	50° 25' 57,145"	40° 17' 57,737"
110920	8	Земли иного специального назначения № 140	376801,56	2165886,49	50° 25' 56,306"	40° 17' 58,153"
110921	9	Земли иного специального назначения № 140	376588,50	2165622,94	50° 25' 49,276"	40° 17' 44,975"
110922	10	Земли иного специального назначения № 140	376408,50	2165400,28	50° 25' 43,337"	40° 17' 33,843"
110923	11	Земли иного специального назначения № 140	376393,96	2165382,30	50° 25' 42,857"	40° 17' 32,944"
110924	12	Земли иного специального назначения № 140	376373,33	2165356,67	50° 25' 42,176"	40° 17' 31,662"
110925	13	Земли иного специального назначения № 140	376361,10	2165341,20	50° 25' 41,773"	40° 17' 30,889"
110926	14	Земли иного специального назначения № 140	376222,15	2165166,01	50° 25' 37,186"	40° 17' 22,128"
110927	15	Земли иного специального назначения № 140	375721,69	2164532,64	50° 25' 20,663"	40° 16' 50,458"
110928	16	Земли иного специального назначения № 140	376146,31	2164293,60	50° 25' 34,276"	40° 16' 38,003"
110929	17	Земли иного специального назначения № 140	376412,75	2164067,23	50° 25' 42,778"	40° 16' 26,317"
110930	18	Земли иного специального назначения № 140	376796,05	2163745,66	50° 25' 55,010"	40° 16' 9,712"
110931	19	Земли иного специального назначения № 140	377179,35	2163424,09	50° 26' 7,242"	40° 15' 53,105"
110932	20	Земли иного специального назначения № 140	377562,66	2163102,52	50° 26' 19,473"	40° 15' 36,495"
110933	21	Земли иного специального назначения № 140	377820,38	2162886,30	50° 26' 27,696"	40° 15' 25,325"
110934	22	Земли иного специального назначения № 140	377945,96	2162780,95	50° 26' 31,703"	40° 15' 19,882"
110935	23	Земли иного специального назначения № 140	378373,87	2162426,45	50° 26' 45,358"	40° 15' 1,561"
110936	24	Земли иного специального назначения № 140	378366,74	2162466,17	50° 26' 45,149"	40° 15' 3,580"

110937	25	Земли иного специального назначения № 140	378358,02	2162481,28	50° 26' 44,875"	40° 15' 4,353"
110938	26	Земли иного специального назначения № 140	378355,44	2162495,45	50° 26' 44,799"	40° 15' 5,073"
110939	27	Земли иного специального назначения № 140	378357,31	2162513,79	50° 26' 44,869"	40° 15' 6,001"
110940	28	Земли иного специального назначения № 140	378337,03	2162622,45	50° 26' 44,271"	40° 15' 11,524"
110941	29	Земли иного специального назначения № 140	378302,60	2162806,94	50° 26' 43,256"	40° 15' 20,901"
110942	30	Земли иного специального назначения № 140	378270,55	2162978,68	50° 26' 42,311"	40° 15' 29,629"
110943	31	Земли иного специального назначения № 140	378265,54	2162989,88	50° 26' 42,155"	40° 15' 30,201"
110944	32	Земли иного специального назначения № 140	378255,65	2162995,94	50° 26' 41,838"	40° 15' 30,516"
110945	33	Земли иного специального назначения № 140	378252,68	2163018,08	50° 26' 41,754"	40° 15' 31,641"
110946	34	Земли иного специального назначения № 140	378259,24	2163028,72	50° 26' 41,972"	40° 15' 32,174"
110947	35	Земли иного специального назначения № 140	378258,97	2163042,59	50° 26' 41,970"	40° 15' 32,877"
110948	36	Земли иного специального назначения № 140	378249,19	2163093,11	50° 26' 41,681"	40° 15' 35,445"
110949	37	Земли иного специального назначения № 140	378231,02	2163189,51	50° 26' 41,144"	40° 15' 40,345"
110950	38	Земли иного специального назначения № 140	378210,17	2163300,12	50° 26' 40,528"	40° 15' 45,967"
110951	39	Земли иного специального назначения № 140	378191,84	2163397,37	50° 26' 39,987"	40° 15' 50,909"
110952	40	Земли иного специального назначения № 140	378173,74	2163493,38	50° 26' 39,452"	40° 15' 55,789"
110953	41	Земли иного специального назначения № 140	378156,97	2163582,38	50° 26' 38,957"	40° 16' 0,313"
110954	42	Земли иного специального назначения № 140	378134,08	2163703,78	50° 26' 38,280"	40° 16' 6,483"
110955	43	Земли иного специального назначения № 140	378117,79	2163783,06	50° 26' 37,795"	40° 16' 10,513"
110956	44	Земли иного специального назначения № 140	378102,13	2163862,04	50° 26' 37,330"	40° 16' 14,528"
110957	45	Земли иного специального назначения № 140	378088,93	2163928,64	50° 26' 36,938"	40° 16' 17,913"
110958	46	Земли иного специального назначения № 140	378079,73	2163945,31	50° 26' 36,650"	40° 16' 18,765"
110959	47	Земли иного специального назначения № 140	378076,87	2163960,48	50° 26' 36,565"	40° 16' 19,536"
110960	48	Земли иного специального назначения № 140	378080,02	2163975,26	50° 26' 36,675"	40° 16' 20,283"
110961	49	Земли иного специального назначения № 140	378058,79	2164079,52	50° 26' 36,043"	40° 16' 25,583"
110962	50	Земли иного специального назначения № 140	378039,27	2164177,61	50° 26' 35,463"	40° 16' 30,569"
110963	51	Земли иного специального назначения № 140	378036,64	2164179,86	50° 26' 35,379"	40° 16' 30,685"
110964	52	Земли иного специального назначения № 140	378023,92	2164185,14	50° 26' 34,970"	40° 16' 30,963"
110965	53	Земли иного специального назначения № 140	378018,44	2164215,97	50° 26' 34,809"	40° 16' 32,530"
110966	54	Земли иного специального назначения № 140	378026,44	2164226,65	50° 26' 35,073"	40° 16' 33,064"
110967	55	Земли иного специального назначения № 140	378027,56	2164229,67	50° 26' 35,111"	40° 16' 33,216"
110968	56	Земли иного специального назначения № 140	378011,58	2164301,34	50° 26' 34,632"	40° 16' 36,861"
110969	57	Земли иного специального назначения № 140	377993,89	2164380,69	50° 26' 34,101"	40° 16' 40,896"
110970	58	Земли иного специального назначения № 140	377976,02	2164454,62	50° 26' 33,562"	40° 16' 44,656"
110971	59	Земли иного специального назначения № 140	377954,97	2164541,70	50° 26' 32,926"	40° 16' 49,086"
110972	60	Земли иного специального назначения № 140	377931,71	2164639,37	50° 26' 32,225"	40° 16' 54,053"
110973	61	Земли иного специального назначения № 140	377906,28	2164746,15	50° 26' 31,458"	40° 16' 59,484"
110974	62	Земли иного специального назначения № 140	377885,19	2164834,70	50° 26' 30,822"	40° 17' 3,988"
110975	63	Земли иного специального назначения № 140	377853,75	2164966,80	50° 26' 29,874"	40° 17' 10,707"
110976	64	Земли иного специального назначения № 140	377833,55	2165049,92	50° 26' 29,263"	40° 17' 14,935"
110977	65	Земли иного специального назначения № 140	377810,85	2165143,32	50° 26' 28,577"	40° 17' 19,685"

110978	66	Земли иного специального назначения № 140	377779,66	2165271,63	50° 26' 27,635"	40° 17' 26,212"
110979	67	Земли иного специального назначения № 140	377760,26	2165351,49	50° 26' 27,049"	40° 17' 30,273"
110980	68	Земли иного специального назначения № 140	377742,59	2165424,14	50° 26' 26,515"	40° 17' 33,969"
110981	69	Земли иного специального назначения № 140	377740,70	2165428,70	50° 26' 26,456"	40° 17' 34,201"
110982	70	Земли иного специального назначения № 140	377738,04	2165432,41	50° 26' 26,372"	40° 17' 34,391"
110983	71	Земли иного специального назначения № 140	377726,99	2165444,14	50° 26' 26,020"	40° 17' 34,995"
110984	72	Земли иного специального назначения № 140	377723,08	2165465,35	50° 26' 25,905"	40° 17' 36,072"
110985	73	Земли иного специального назначения № 140	377729,97	2165476,47	50° 26' 26,133"	40° 17' 36,630"
110986	74	Земли иного специального назначения № 140	377731,06	2165479,17	50° 26' 26,170"	40° 17' 36,766"
110987	75	Земли иного специального назначения № 140	377731,14	2165481,40	50° 26' 26,174"	40° 17' 36,879"
110988	76	Земли иного специального назначения № 140	377716,27	2165541,27	50° 26' 25,724"	40° 17' 39,924"
110989	77	Земли иного специального назначения № 140	369345,44	2162578,64	50° 21' 53,322"	40° 15' 16,833"
110990	78	Земли иного специального назначения № 140	369305,87	2162545,39	50° 21' 52,024"	40° 15' 15,185"
110991	79	Земли иного специального назначения № 140	369340,33	2162503,87	50° 21' 53,116"	40° 15' 13,056"
110992	80	Земли иного специального назначения № 140	369340,11	2162482,31	50° 21' 53,098"	40° 15' 11,965"
110993	81	Земли иного специального назначения № 140	369433,17	2162357,62	50° 21' 56,042"	40° 15' 5,580"
110994	82	Земли иного специального назначения № 140	369479,90	2162398,25	50° 21' 57,576"	40° 15' 7,596"
110995	83	Земли иного специального назначения № 140	369345,44	2162578,64	50° 21' 53,322"	40° 15' 16,833"
110996	84	Земли иного специального назначения № 140	371305,17	2164673,11	50° 22' 57,836"	40° 17' 1,181"
110997	85	Земли иного специального назначения № 140	371225,73	2164569,14	50° 22' 55,212"	40° 16' 55,985"
110998	86	Земли иного специального назначения № 140	371295,87	2164513,83	50° 22' 57,452"	40° 16' 53,129"
110999	87	Земли иного специального назначения № 140	371380,46	2164615,95	50° 23' 0,243"	40° 16' 58,227"
111000	88	Земли иного специального назначения № 140	371305,17	2164673,11	50° 22' 57,836"	40° 17' 1,181"
111001	89	Земли иного специального назначения № 140	373445,14	2155333,95	50° 24' 1,932"	40° 9' 6,670"
111002	90	Земли иного специального назначения № 140	373406,78	2155486,06	50° 24' 0,779"	40° 9' 14,404"
111003	91	Земли иного специального назначения № 140	373429,83	2155586,86	50° 24' 1,583"	40° 9' 19,486"
111004	92	Земли иного специального назначения № 140	373451,33	2155653,36	50° 24' 2,317"	40° 9' 22,833"
111005	93	Земли иного специального назначения № 140	373409,18	2155689,08	50° 24' 0,974"	40° 9' 24,679"
111006	94	Земли иного специального назначения № 140	373394,53	2155701,49	50° 24' 0,507"	40° 9' 25,320"
111007	95	Земли иного специального назначения № 140	373358,03	2155644,61	50° 23' 59,294"	40° 9' 22,474"
111008	96	Земли иного специального назначения № 140	373328,10	2155586,89	50° 23' 58,292"	40° 9' 19,579"
111009	97	Земли иного специального назначения № 140	373290,89	2155559,86	50° 23' 57,072"	40° 9' 18,245"
111010	98	Земли иного специального назначения № 140	373209,33	2155576,74	50° 23' 54,443"	40° 9' 19,173"
111011	99	Земли иного специального назначения № 140	373180,81	2155548,59	50° 23' 53,504"	40° 9' 17,774"
111012	100	Земли иного специального назначения № 140	373224,88	2155525,01	50° 23' 54,916"	40° 9' 16,540"
111013	101	Земли иного специального назначения № 140	373228,87	2155481,00	50° 23' 55,020"	40° 9' 14,309"
111014	102	Земли иного специального назначения № 140	373208,24	2155423,15	50° 23' 54,319"	40° 9' 11,400"
111015	103	Земли иного специального назначения № 140	373211,47	2155394,61	50° 23' 54,407"	40° 9' 9,952"
111016	104	Земли иного специального назначения № 140	373262,08	2155382,39	50° 23' 56,038"	40° 9' 9,288"
111017	105	Земли иного специального назначения № 140	373301,02	2155321,83	50° 23' 57,262"	40° 9' 6,187"
111018	106	Земли иного специального назначения № 140	373372,47	2155252,02	50° 23' 59,534"	40° 9' 2,588"

111019	107	Земли иного специального назначения № 140	373379,76	2155222,01	50° 23' 59,752"	40° 9' 1,063"
111020	108	Земли иного специального назначения № 140	373377,82	2155025,63	50° 23' 59,575"	40° 8' 51,124"
111021	109	Земли иного специального назначения № 140	373257,86	2154890,67	50° 23' 55,616"	40° 8' 44,402"
111022	110	Земли иного специального назначения № 140	373283,13	2154863,84	50° 23' 56,417"	40° 8' 43,021"
111023	111	Земли иного специального назначения № 140	373363,98	2154933,78	50° 23' 59,074"	40° 8' 46,487"
111024	112	Земли иного специального назначения № 140	373411,89	2154975,22	50° 24' 0,648"	40° 8' 48,541"
111025	113	Земли иного специального назначения № 140	373440,66	2155001,27	50° 24' 1,594"	40° 8' 49,834"
111026	114	Земли иного специального назначения № 140	373460,42	2155014,82	50° 24' 2,241"	40° 8' 50,502"
111027	115	Земли иного специального назначения № 140	373504,77	2155052,65	50° 24' 3,698"	40° 8' 52,376"
111028	116	Земли иного специального назначения № 140	373516,51	2155069,64	50° 24' 4,088"	40° 8' 53,226"
111029	117	Земли иного специального назначения № 140	373547,29	2155098,52	50° 24' 5,100"	40° 8' 54,659"
111030	118	Земли иного специального назначения № 140	373552,51	2155103,42	50° 24' 5,272"	40° 8' 54,903"
111031	119	Земли иного специального назначения № 140	373563,21	2155105,04	50° 24' 5,620"	40° 8' 54,975"
111032	120	Земли иного специального назначения № 140	373575,73	2155106,93	50° 24' 6,026"	40° 8' 55,059"
111033	121	Земли иного специального назначения № 140	373576,01	2155113,62	50° 24' 6,039"	40° 8' 55,398"
111034	122	Земли иного специального назначения № 140	373591,59	2155113,26	50° 24' 6,542"	40° 8' 55,365"
111035	123	Земли иного специального назначения № 140	373608,85	2155112,85	50° 24' 7,101"	40° 8' 55,329"
111036	124	Земли иного специального назначения № 140	373626,99	2155112,43	50° 24' 7,687"	40° 8' 55,291"
111037	125	Земли иного специального назначения № 140	373663,40	2155109,15	50° 24' 8,863"	40° 8' 55,092"
111038	126	Земли иного специального назначения № 140	373682,90	2155105,19	50° 24' 9,492"	40° 8' 54,874"
111039	127	Земли иного специального назначения № 140	373686,16	2155103,25	50° 24' 9,596"	40° 8' 54,773"
111040	128	Земли иного специального назначения № 140	373693,08	2155093,19	50° 24' 9,814"	40° 8' 54,257"
111041	129	Земли иного специального назначения № 140	373696,55	2155088,15	50° 24' 9,924"	40° 8' 53,999"
111042	130	Земли иного специального назначения № 140	373696,55	2155088,18	50° 24' 9,924"	40° 8' 54,000"
111043	131	Земли иного специального назначения № 140	373698,05	2155101,92	50° 24' 9,980"	40° 8' 54,695"
111044	132	Земли иного специального назначения № 140	373695,91	2155107,66	50° 24' 9,914"	40° 8' 54,987"
111045	133	Земли иного специального назначения № 140	373689,93	2155113,64	50° 24' 9,724"	40° 8' 55,295"
111046	134	Земли иного специального назначения № 140	373684,99	2155116,30	50° 24' 9,566"	40° 8' 55,434"
111047	135	Земли иного специального назначения № 140	373559,02	2155123,61	50° 24' 5,495"	40° 8' 55,919"
111048	136	Земли иного специального назначения № 140	373521,96	2155133,47	50° 24' 4,301"	40° 8' 56,452"
111049	137	Земли иного специального назначения № 140	373502,42	2155160,25	50° 24' 3,685"	40° 8' 57,825"
111050	138	Земли иного специального назначения № 140	373494,98	2155178,60	50° 24' 3,455"	40° 8' 58,761"
111051	139	Земли иного специального назначения № 140	373446,53	2155332,71	50° 24' 1,976"	40° 9' 6,606"
111052	140	Земли иного специального назначения № 140	373445,14	2155333,95	50° 24' 1,932"	40° 9' 6,670"
111053	141	Земли иного специального назначения № 140	375325,35	2157929,10	50° 25' 4,249"	40° 11' 16,378"
111054	142	Земли иного специального назначения № 140	375295,16	2157866,82	50° 25' 3,237"	40° 11' 13,251"
111055	143	Земли иного специального назначения № 140	375349,02	2157826,75	50° 25' 4,957"	40° 11' 11,174"
111056	144	Земли иного специального назначения № 140	375386,18	2157895,73	50° 25' 6,198"	40° 11' 14,634"
111057	145	Земли иного специального назначения № 140	375325,35	2157929,10	50° 25' 4,249"	40° 11' 16,378"
111058	146	Земли иного специального назначения № 140	376405,98	2157449,03	50° 25' 38,940"	40° 10' 51,109"
111059	147	Земли иного специального назначения № 140	376366,93	2157391,66	50° 25' 37,644"	40° 10' 48,238"

111060	148	Земли иного специального назначения № 140	376404,91	2157373,79	50° 25' 38,863"	40° 10' 47,299"
111061	149	Земли иного специального назначения № 140	376458,33	2157364,74	50° 25' 40,586"	40° 10' 46,793"
111062	150	Земли иного специального назначения № 140	376471,22	2157414,09	50° 25' 41,031"	40° 10' 49,281"
111063	151	Земли иного специального назначения № 140	376405,98	2157449,03	50° 25' 38,940"	40° 10' 51,109"
111064		**Земли иного специального назначения № 140 Количество**		151		151
111065	1	Земли иного специального назначения № 141	392587,71	2141880,03	50° 34' 12,863"	39° 57' 25,768"
111066	2	Земли иного специального назначения № 141	392586,80	2141871,98	50° 34' 12,828"	39° 57' 25,360"
111067	3	Земли иного специального назначения № 141	392766,63	2141961,66	50° 34' 18,705"	39° 57' 29,728"
111068	4	Земли иного специального назначения № 141	392748,51	2141977,96	50° 34' 18,130"	39° 57' 30,575"
111069	5	Земли иного специального назначения № 141	392726,98	2142007,78	50° 34' 17,453"	39° 57' 32,112"
111070	6	Земли иного специального назначения № 141	392628,58	2141947,14	50° 34' 14,230"	39° 57' 29,134"
111071	7	Земли иного специального назначения № 141	392606,89	2141932,83	50° 34' 13,519"	39° 57' 28,430"
111072	8	Земли иного специального назначения № 141	392606,80	2141902,71	50° 34' 13,496"	39° 57' 26,900"
111073	9	Земли иного специального назначения № 141	392587,71	2141880,03	50° 34' 12,863"	39° 57' 25,768"
111074	10	Земли иного специального назначения № 141	401109,81	2146851,37	50° 38' 51,797"	40° 1' 29,785"
111075	11	Земли иного специального назначения № 141	401084,25	2146807,71	50° 38' 50,942"	40° 1' 27,589"
111076	12	Земли иного специального назначения № 141	401082,66	2146805,00	50° 38' 50,889"	40° 1' 27,453"
111077	13	Земли иного специального назначения № 141	401050,49	2146750,32	50° 38' 49,813"	40° 1' 24,703"
111078	14	Земли иного специального назначения № 141	401090,69	2146705,35	50° 38' 51,085"	40° 1' 22,374"
111079	15	Земли иного специального назначения № 141	401244,38	2146744,30	50° 38' 56,082"	40° 1' 24,202"
111080	16	Земли иного специального назначения № 141	401246,42	2146834,65	50° 38' 56,206"	40° 1' 28,797"
111081	17	Земли иного специального назначения № 141	401109,81	2146851,37	50° 38' 51,797"	40° 1' 29,785"
111082		**Земли иного специального назначения № 141 Количество**		17		17
111083	1	Земли иного специального назначения № 142	379927,87	2156119,78	50° 27' 32,128"	40° 9' 40,610"
111084	2	Земли иного специального назначения № 142	379924,04	2156063,23	50° 27' 31,972"	40° 9' 37,748"
111085	3	Земли иного специального назначения № 142	379916,53	2155952,43	50° 27' 31,665"	40° 9' 32,139"
111086	4	Земли иного специального назначения № 142	379811,42	2155967,34	50° 27' 28,273"	40° 9' 32,990"
111087	5	Земли иного специального назначения № 142	379644,67	2155994,76	50° 27' 22,894"	40° 9' 34,530"
111088	6	Земли иного специального назначения № 142	379633,80	2155996,50	50° 27' 22,543"	40° 9' 34,628"
111089	7	Земли иного специального назначения № 142	379602,88	2155982,11	50° 27' 21,534"	40° 9' 33,927"
111090	8	Земли иного специального назначения № 142	379585,06	2155957,45	50° 27' 20,944"	40° 9' 32,693"
111091	9	Земли иного специального назначения № 142	379578,86	2155864,65	50° 27' 20,689"	40° 9' 27,996"
111092	10	Земли иного специального назначения № 142	379576,28	2155814,24	50° 27' 20,577"	40° 9' 25,443"
111093	11	Земли иного специального назначения № 142	379591,77	2155813,35	50° 27' 21,077"	40° 9' 25,384"
111094	12	Земли иного специального назначения № 142	379595,64	2155853,05	50° 27' 21,226"	40° 9' 27,393"
111095	13	Земли иного специального назначения № 142	379601,30	2155931,30	50° 27' 21,454"	40° 9' 31,353"
111096	14	Земли иного специального назначения № 142	379608,53	2155953,88	50° 27' 21,701"	40° 9' 32,491"
111097	15	Земли иного специального назначения № 142	379617,70	2155965,47	50° 27' 22,004"	40° 9' 33,070"
111098	16	Земли иного специального назначения № 142	379624,01	2155970,62	50° 27' 22,211"	40° 9' 33,325"
111099	17	Земли иного специального назначения № 142	379634,95	2155973,19	50° 27' 22,567"	40° 9' 33,446"
111100	18	Земли иного специального назначения № 142	379910,14	2155934,13	50° 27' 31,448"	40° 9' 31,217"

111101	19	Земли иного специального назначения № 142	379904,63	2155861,95	50° 27' 31,228"	40° 9' 27,564"
111102	20	Земли иного специального назначения № 142	379903,58	2155848,31	50° 27' 31,186"	40° 9' 26,874"
111103	21	Земли иного специального назначения № 142	379899,44	2155794,00	50° 27' 31,020"	40° 9' 24,125"
111104	22	Земли иного специального назначения № 142	379899,35	2155792,95	50° 27' 31,017"	40° 9' 24,072"
111105	23	Земли иного специального назначения № 142	379891,77	2155693,65	50° 27' 30,714"	40° 9' 19,046"
111106	24	Земли иного специального назначения № 142	380019,85	2155675,52	50° 27' 34,848"	40° 9' 18,011"
111107	25	Земли иного специального назначения № 142	380048,00	2155666,43	50° 27' 35,753"	40° 9' 17,525"
111108	26	Земли иного специального назначения № 142	380055,41	2155652,57	50° 27' 35,985"	40° 9' 16,816"
111109	27	Земли иного специального назначения № 142	380071,99	2155621,58	50° 27' 36,504"	40° 9' 15,230"
111110	28	Земли иного специального назначения № 142	380078,63	2155658,64	50° 27' 36,740"	40° 9' 17,102"
111111	29	Земли иного специального назначения № 142	380134,72	2155735,20	50° 27' 38,599"	40° 9' 20,932"
111112	30	Земли иного специального назначения № 142	380169,13	2155775,27	50° 27' 39,735"	40° 9' 22,932"
111113	31	Земли иного специального назначения № 142	380175,73	2155780,00	50° 27' 39,952"	40° 9' 23,165"
111114	32	Земли иного специального назначения № 142	380215,75	2155797,38	50° 27' 41,256"	40° 9' 24,010"
111115	33	Земли иного специального назначения № 142	380282,72	2155808,44	50° 27' 43,430"	40° 9' 24,510"
111116	34	Земли иного специального назначения № 142	380359,89	2155811,25	50° 27' 45,928"	40° 9' 24,583"
111117	35	Земли иного специального назначения № 142	380385,31	2155804,69	50° 27' 46,747"	40° 9' 24,227"
111118	36	Земли иного специального назначения № 142	380375,17	2155818,28	50° 27' 46,426"	40° 9' 24,925"
111119	37	Земли иного специального назначения № 142	380334,79	2155882,20	50° 27' 45,157"	40° 9' 28,201"
111120	38	Земли иного специального назначения № 142	380301,00	2155935,91	50° 27' 44,095"	40° 9' 30,954"
111121	39	Земли иного специального назначения № 142	380265,38	2155992,61	50° 27' 42,975"	40° 9' 33,860"
111122	40	Земли иного специального назначения № 142	380249,45	2156017,94	50° 27' 42,474"	40° 9' 35,159"
111123	41	Земли иного специального назначения № 142	380178,11	2156036,87	50° 27' 40,177"	40° 9' 36,182"
111124	42	Земли иного специального назначения № 142	380169,17	2156100,53	50° 27' 39,924"	40° 9' 39,417"
111125	43	Земли иного специального назначения № 142	380156,99	2156128,89	50° 27' 39,547"	40° 9' 40,865"
111126	44	Земли иного специального назначения № 142	380124,77	2156118,38	50° 27' 38,498"	40° 9' 40,362"
111127	45	Земли иного специального назначения № 142	380112,85	2156114,36	50° 27' 38,110"	40° 9' 40,169"
111128	46	Земли иного специального назначения № 142	380078,05	2156102,80	50° 27' 36,977"	40° 9' 39,614"
111129	47	Земли иного специального назначения № 142	379981,65	2156094,56	50° 27' 33,854"	40° 9' 39,284"
111130	48	Земли иного специального назначения № 142	379927,87	2156119,78	50° 27' 32,128"	40° 9' 40,610"
111131	49	Земли иного специального назначения № 142	382501,00	2154829,98	50° 28' 54,630"	40° 8' 32,887"
111132	50	Земли иного специального назначения № 142	382559,43	2154751,48	50° 28' 56,475"	40° 8' 28,853"
111133	51	Земли иного специального назначения № 142	382564,08	2154754,89	50° 28' 56,628"	40° 8' 29,021"
111134	52	Земли иного специального назначения № 142	382604,32	2154784,34	50° 28' 57,947"	40° 8' 30,478"
111135	53	Земли иного специального назначения № 142	382546,70	2154864,23	50° 28' 56,129"	40° 8' 34,582"
111136	54	Земли иного специального назначения № 142	382524,54	2154847,62	50° 28' 55,402"	40° 8' 33,760"
111137	55	Земли иного специального назначения № 142	382522,30	2154845,95	50° 28' 55,329"	40° 8' 33,677"
111138	56	Земли иного специального назначения № 142	382501,00	2154829,98	50° 28' 54,630"	40° 8' 32,887"
111139	57	Земли иного специального назначения № 142	383896,36	2158534,58	50° 29' 41,898"	40° 11' 39,508"
111140	58	Земли иного специального назначения № 142	383843,22	2158533,65	50° 29' 40,179"	40° 11' 39,507"
111141	59	Земли иного специального назначения № 142	383844,07	2158484,94	50° 29' 40,179"	40° 11' 37,036"

111142	60	Земли иного специального назначения № 142	383897,96	2158486,26	50° 29' 41,923"	40° 11' 37,055"
111143	61	Земли иного специального назначения № 142	383896,36	2158534,58	50° 29' 41,898"	40° 11' 39,508"
111144		**Земли иного специального назначения № 142 Количество**		61		61
111145	1	Земли иного специального назначения № 143	396012,30	2166810,56	50° 36' 18,351"	40° 18' 29,556"
111146	2	Земли иного специального назначения № 143	395886,86	2166712,73	50° 36' 14,242"	40° 18' 24,683"
111147	3	Земли иного специального назначения № 143	395927,66	2166673,90	50° 36' 15,542"	40° 18' 22,676"
111148	4	Земли иного специального назначения № 143	395973,65	2166610,95	50° 36' 16,998"	40° 18' 19,439"
111149	5	Земли иного специального назначения № 143	396089,42	2166703,74	50° 36' 20,791"	40° 18' 24,063"
111150	6	Земли иного специального назначения № 143	396012,30	2166810,56	50° 36' 18,351"	40° 18' 29,556"
111151	7	Земли иного специального назначения № 143	404717,79	2159365,76	50° 40' 56,014"	40° 12' 3,401"
111152	8	Земли иного специального назначения № 143	404711,37	2159374,97	50° 40' 55,811"	40° 12' 3,875"
111153	9	Земли иного специального назначения № 143	404704,72	2159377,62	50° 40' 55,598"	40° 12' 4,016"
111154	10	Земли иного специального назначения № 143	404698,55	2159380,24	50° 40' 55,399"	40° 12' 4,155"
111155	11	Земли иного специального назначения № 143	404690,02	2159383,83	50° 40' 55,125"	40° 12' 4,345"
111156	12	Земли иного специального назначения № 143	404684,51	2159386,35	50° 40' 54,949"	40° 12' 4,479"
111157	13	Земли иного специального назначения № 143	404673,55	2159391,85	50° 40' 54,597"	40° 12' 4,768"
111158	14	Земли иного специального назначения № 143	404667,89	2159394,93	50° 40' 54,416"	40° 12' 4,930"
111159	15	Земли иного специального назначения № 143	404660,02	2159399,48	50° 40' 54,164"	40° 12' 5,169"
111160	16	Земли иного специального назначения № 143	404653,04	2159403,67	50° 40' 53,940"	40° 12' 5,388"
111161	17	Земли иного специального назначения № 143	404645,11	2159408,89	50° 40' 53,686"	40° 12' 5,661"
111162	18	Земли иного специального назначения № 143	404637,50	2159414,20	50° 40' 53,443"	40° 12' 5,938"
111163	19	Земли иного специального назначения № 143	404630,95	2159418,78	50° 40' 53,234"	40° 12' 6,177"
111164	20	Земли иного специального назначения № 143	404627,44	2159421,23	50° 40' 53,122"	40° 12' 6,305"
111165	21	Земли иного специального назначения № 143	404618,80	2159428,58	50° 40' 52,846"	40° 12' 6,687"
111166	22	Земли иного специального назначения № 143	404614,01	2159432,73	50° 40' 52,694"	40° 12' 6,903"
111167	23	Земли иного специального назначения № 143	404589,15	2159403,48	50° 40' 51,873"	40° 12' 5,435"
111168	24	Земли иного специального назначения № 143	404598,99	2159400,02	50° 40' 52,189"	40° 12' 5,250"
111169	25	Земли иного специального назначения № 143	404614,54	2159403,90	50° 40' 52,695"	40° 12' 5,434"
111170	26	Земли иного специального назначения № 143	404617,11	2159403,77	50° 40' 52,778"	40° 12' 5,425"
111171	27	Земли иного специального назначения № 143	404623,27	2159396,80	50° 40' 52,973"	40° 12' 5,065"
111172	28	Земли иного специального назначения № 143	404627,05	2159392,54	50° 40' 53,093"	40° 12' 4,845"
111173	29	Земли иного специального назначения № 143	404632,06	2159390,65	50° 40' 53,254"	40° 12' 4,744"
111174	30	Земли иного специального назначения № 143	404635,23	2159387,63	50° 40' 53,355"	40° 12' 4,587"
111175	31	Земли иного специального назначения № 143	404638,40	2159384,61	50° 40' 53,456"	40° 12' 4,431"
111176	32	Земли иного специального назначения № 143	404644,14	2159377,82	50° 40' 53,638"	40° 12' 4,080"
111177	33	Земли иного специального назначения № 143	404645,58	2159373,70	50° 40' 53,682"	40° 12' 3,869"
111178	34	Земли иного специального назначения № 143	404648,32	2159370,17	50° 40' 53,769"	40° 12' 3,687"
111179	35	Земли иного специального назначения № 143	404651,73	2159367,17	50° 40' 53,877"	40° 12' 3,531"
111180	36	Земли иного специального назначения № 143	404654,48	2159363,78	50° 40' 53,964"	40° 12' 3,356"
111181	37	Земли иного специального назначения № 143	404657,87	2159361,26	50° 40' 54,073"	40° 12' 3,225"
111182	38	Земли иного специального назначения № 143	404661,48	2159358,94	50° 40' 54,188"	40° 12' 3,103"

111183	39	Земли иного специального назначения № 143	404665,21	2159355,40	50° 40' 54,307"	40° 12' 2,920"
111184	40	Земли иного специального назначения № 143	404668,64	2159350,41	50° 40' 54,415"	40° 12' 2,662"
111185	41	Земли иного специального назначения № 143	404671,21	2159346,67	50° 40' 54,496"	40° 12' 2,470"
111186	42	Земли иного специального назначения № 143	404674,21	2159343,54	50° 40' 54,591"	40° 12' 2,308"
111187	43	Земли иного специального назначения № 143	404678,83	2159338,76	50° 40' 54,738"	40° 12' 2,060"
111188	44	Земли иного специального назначения № 143	404680,93	2159336,60	50° 40' 54,805"	40° 12' 1,948"
111189	45	Земли иного специального назначения № 143	404683,99	2159331,92	50° 40' 54,901"	40° 12' 1,707"
111190	46	Земли иного специального назначения № 143	404687,29	2159326,96	50° 40' 55,005"	40° 12' 1,452"
111191	47	Земли иного специального назначения № 143	404689,01	2159322,05	50° 40' 55,058"	40° 12' 1,200"
111192	48	Земли иного специального назначения № 143	404689,98	2159318,36	50° 40' 55,087"	40° 12' 1,012"
111193	49	Земли иного специального назначения № 143	404692,78	2159312,82	50° 40' 55,175"	40° 12' 0,727"
111194	50	Земли иного специального назначения № 143	404696,82	2159304,86	50° 40' 55,301"	40° 12' 0,318"
111195	51	Земли иного специального назначения № 143	404717,20	2159326,69	50° 40' 55,973"	40° 12' 1,412"
111196	52	Земли иного специального назначения № 143	404715,54	2159340,00	50° 40' 55,926"	40° 12' 2,091"
111197	53	Земли иного специального назначения № 143	404715,31	2159348,94	50° 40' 55,924"	40° 12' 2,546"
111198	54	Земли иного специального назначения № 143	404718,46	2159359,25	50° 40' 56,032"	40°·12' 3,069"
111199	55	Земли иного специального назначения № 143	404717,79	2159365,76	50° 40' 56,014"	40° 12' 3,401"
111200		**Земли иного специального назначения № 143 Количество**		55		55
111201	1	Земли иного специального назначения № 145	488899,40	2136336,69	51° 26' 4,429"	39° 50' 55,704"
111202	2	Земли иного специального назначения № 145	488829,06	2136295,38	51° 26' 2,124"	39° 50' 53,648"
111203	3	Земли иного специального назначения № 145	488829,28	2136287,68	51° 26' 2,126"	39° 50' 53,249"
111204	4	Земли иного специального назначения № 145	488852,89	2136247,55	51° 26' 2,861"	39° 50' 51,145"
111205	5	Земли иного специального назначения № 145	488915,23	2136283,89	51° 26' 4,903"	39° 50' 52,954"
111206	6	Земли иного специального назначения № 145	488899,40	2136336,69	51° 26' 4,429"	39° 50' 55,704"
111207	7	Земли иного специального назначения № 145	489282,08	2143937,50	51° 26' 22,109"	39° 57' 28,627"
111208	8	Земли иного специального назначения № 145	489268,22	2143878,97	51° 26' 21,621"	39° 57' 25,613"
111209	9	Земли иного специального назначения № 145	489334,95	2143864,12	51° 26' 23,770"	39° 57' 24,772"
111210	10	Земли иного специального назначения № 145	489347,61	2143923,80	51° 26' 24,220"	39° 57' 27,847"
111211	11	Земли иного специального назначения № 145	489282,08	2143937,50	51° 26' 22,109"	39° 57' 28,627"
111212	12	Земли иного специального назначения № 145	490732,54	2152079,39	51° 27' 14,301"	40° 4' 28,586"
111213	13	Земли иного специального назначения № 145	490686,18	2152039,10	51° 27' 12,776"	40° 4' 26,546"
111214	14	Земли иного специального назначения № 145	490730,58	2151914,13	51° 27' 14,135"	40° 4' 20,032"
111215	15	Земли иного специального назначения № 145	490769,22	2151832,74	51° 27' 15,334"	40° 4' 15,779"
111216	16	Земли иного специального назначения № 145	490790,74	2151849,19	51° 27' 16,040"	40° 4' 16,609"
111217	17	Земли иного специального назначения № 145	490834,88	2151876,86	51° 27' 17,485"	40° 4' 17,998"
111218	18	Земли иного специального назначения № 145	490883,76	2151910,63	51° 27' 19,087"	40° 4' 19,698"
111219	19	Земли иного специального назначения № 145	490875,04	2151953,36	51° 27' 18,832"	40° 4' 21,919"
111220	20	Земли иного специального назначения № 145	490850,73	2152005,38	51° 27' 18,078"	40° 4' 24,636"
111221	21	Земли иного специального назначения № 145	490732,54	2152079,39	51° 27' 14,301"	40° 4' 28,586"
111222	22	Земли иного специального назначения № 145	491592,80	2136720,29	51° 27' 31,821"	39° 51' 12,453"
111223	23	Земли иного специального назначения № 145	491592,80	2136670,47	51° 27' 31,785"	39° 51' 9,874"

111224	24	Земли иного специального назначения № 145	491640,06	2136670,47	51° 27' 33,313"	39° 51' 9,819"
111225	25	Земли иного специального назначения № 145	491640,06	2136720,29	51° 27' 33,349"	39° 51' 12,398"
111226	26	Земли иного специального назначения № 145	491592,80	2136720,29	51° 27' 31,821"	39° 51' 12,453"
111227	27	Земли иного специального назначения № 145	492241,98	2153572,87	51° 28' 4,050"	40° 5' 44,429"
111228	28	Земли иного специального назначения № 145	492134,28	2153548,94	51° 28' 0,551"	40° 5' 43,296"
111229	29	Земли иного специального назначения № 145	492156,22	2153455,20	51° 28' 1,203"	40° 5' 38,420"
111230	30	Земли иного специального назначения № 145	492275,07	2153480,53	51° 28' 5,063"	40° 5' 39,615"
111231	31	Земли иного специального назначения № 145	492241,98	2153572,87	51° 28' 4,050"	40° 5' 44,429"
111232	32	Земли иного специального назначения № 145	492351,79	2142750,19	51° 28' 0,595"	39° 56' 23,830"
111233	33	Земли иного специального назначения № 145	492335,54	2142750,84	51° 28' 0,071"	39° 56' 23,881"
111234	34	Земли иного специального назначения № 145	492323,06	2142859,03	51° 27' 59,740"	39° 56' 29,498"
111235	35	Земли иного специального назначения № 145	492297,63	2142854,21	51° 27' 58,915"	39° 56' 29,276"
111236	36	Земли иного специального назначения № 145	492317,83	2142736,45	51° 27' 59,488"	39° 56' 23,156"
111237	37	Земли иного специального назначения № 145	492354,07	2142736,71	51° 28' 0,660"	39° 56' 23,130"
111238	38	Земли иного специального назначения № 145	492351,79	2142750,19	51° 28' 0,595"	39° 56' 23,830"
111239	39	Земли иного специального назначения № 145	493926,67	2142605,06	51° 28' 51,436"	39° 56' 14,592"
111240	40	Земли иного специального назначения № 145	493874,40	2142621,42	51° 28' 49,757"	39° 56' 15,497"
111241	41	Земли иного специального назначения № 145	493837,31	2142644,70	51° 28' 48,573"	39° 56' 16,744"
111242	42	Земли иного специального назначения № 145	493826,34	2142655,52	51° 28' 48,225"	39° 56' 17,316"
111243	43	Земли иного специального назначения № 145	493778,48	2142642,99	51° 28' 46,669"	39° 56' 16,719"
111244	44	Земли иного специального назначения № 145	493803,44	2142546,19	51° 28' 47,410"	39° 56' 11,678"
111245	45	Земли иного специального назначения № 145	493831,20	2142474,59	51° 28' 48,259"	39° 56' 7,938"
111246	46	Земли иного специального назначения № 145	493849,63	2142469,43	51° 28' 48,852"	39° 56' 7,651"
111247	47	Земли иного специального назначения № 145	493891,02	2142489,97	51° 28' 50,204"	39° 56' 8,670"
111248	48	Земли иного специального назначения № 145	493882,45	2142536,87	51° 28' 49,959"	39° 56' 11,109"
111249	49	Земли иного специального назначения № 145	493921,38	2142536,20	51° 28' 51,218"	39° 56' 11,031"
111250	50	Земли иного специального назначения № 145	493926,67	2142605,06	51° 28' 51,436"	39° 56' 14,592"
111251	51	Земли иного специального назначения № 145	494545,49	2131947,25	51° 29' 3,810"	39° 47' 1,790"
111252	52	Земли иного специального назначения № 145	494542,91	2131853,32	51° 29' 3,656"	39° 46' 56,928"
111253	53	Земли иного специального назначения № 145	494549,57	2131847,78	51° 29' 3,868"	39° 46' 56,633"
111254	54	Земли иного специального назначения № 145	494649,07	2131832,30	51° 29' 7,074"	39° 46' 55,711"
111255	55	Земли иного специального назначения № 145	494663,28	2131844,03	51° 29' 7,543"	39° 46' 56,301"
111256	56	Земли иного специального назначения № 145	494672,98	2131941,02	51° 29' 7,929"	39° 47' 1,314"
111257	57	Земли иного специального назначения № 145	494545,49	2131947,25	51° 29' 3,810"	39° 47' 1,790"
111258	58	Земли иного специального назначения № 145	494888,31	2155309,56	51° 29' 30,707"	40° 7' 11,822"
111259	59	Земли иного специального назначения № 145	494857,81	2155286,98	51° 29' 29,707"	40° 7' 10,681"
111260	60	Земли иного специального назначения № 145	494875,07	2155266,40	51° 29' 30,253"	40° 7' 9,598"
111261	61	Земли иного специального назначения № 145	494904,21	2155289,20	51° 29' 31,209"	40° 7' 10,752"
111262	62	Земли иного специального назначения № 145	494888,31	2155309,56	51° 29' 30,707"	40° 7' 11,822"
111263	63	Земли иного специального назначения № 145	497952,94	2145695,35	51° 31' 3,749"	39° 58' 50,395"
111264	64	Земли иного специального назначения № 145	497900,00	2145697,61	51° 31' 2,038"	39° 58' 50,569"

111265	65	Земли иного специального назначения № 145	497901,08	2145662,99	51° 31' 2,050"	39° 58' 48,773"
111266	66	Земли иного специального назначения № 145	497953,69	2145658,86	51° 31' 3,749"	39° 58' 48,503"
111267	67	Земли иного специального назначения № 145	497952,94	2145695,35	51° 31' 3,749"	39° 58' 50,395"
111268	68	Земли иного специального назначения № 145	497991,34	2151608,18	51° 31' 8,807"	40° 3' 56,913"
111269	69	Земли иного специального назначения № 145	497979,94	2151629,56	51° 31' 8,451"	40° 3' 58,033"
111270	70	Земли иного специального назначения № 145	498047,17	2151664,78	51° 31' 10,648"	40° 3' 59,791"
111271	71	Земли иного специального назначения № 145	498046,61	2151665,97	51° 31' 10,631"	40° 3' 59,853"
111272	72	Земли иного специального назначения № 145	498034,42	2151691,87	51° 31' 10,253"	40° 4' 1,209"
111273	73	Земли иного специального назначения № 145	497990,23	2151784,12	51° 31' 8,881"	40° 4' 6,036"
111274	74	Земли иного специального назначения № 145	497934,39	2151711,57	51° 31' 7,029"	40° 4' 2,330"
111275	75	Земли иного специального назначения № 145	497862,22	2151657,64	51° 31' 4,661"	40° 3' 59,607"
111276	76	Земли иного специального назначения № 145	497878,55	2151607,12	51° 31' 5,158"	40° 3' 56,971"
111277	77	Земли иного специального назначения № 145	497917,68	2151580,15	51° 31' 6,407"	40° 3' 55,533"
111278	78	Земли иного специального назначения № 145	497991,34	2151608,18	51° 31' 8,807"	40° 3' 56,913"
111279	79	Земли иного специального назначения № 145	500200,02	2157028,31	51° 32' 23,555"	40° 8' 35,845"
111280	80	Земли иного специального назначения № 145	500196,01	2156939,33	51° 32' 23,373"	40° 8' 31,233"
111281	81	Земли иного специального назначения № 145	500270,10	2156932,63	51° 32' 25,765"	40° 8' 30,815"
111282	82	Земли иного специального назначения № 145	500389,65	2156922,07	51° 32' 29,626"	40° 8' 30,154"
111283	83	Земли иного специального назначения № 145	500397,42	2156913,18	51° 32' 29,872"	40° 8' 29,685"
111284	84	Земли иного специального назначения № 145	500484,04	2156923,18	51° 32' 32,680"	40° 8' 30,121"
111285	85	Земли иного специального назначения № 145	500461,94	2157016,77	51° 32' 32,021"	40° 8' 34,997"
111286	86	Земли иного специального назначения № 145	500459,06	2157019,83	51° 32' 31,930"	40° 8' 35,159"
111287	87	Земли иного специального назначения № 145	500404,85	2157024,41	51° 32' 30,179"	40° 8' 35,448"
111288	88	Земли иного специального назначения № 145	500274,57	2157026,75	51° 32' 25,966"	40° 8' 35,693"
111289	89	Земли иного специального назначения № 145	500200,02	2157028,31	51° 32' 23,555"	40° 8' 35,845"
111290	90	Земли иного специального назначения № 145	505270,74	2151825,15	51° 35' 4,406"	40° 4' 0,853"
111291	91	Земли иного специального назначения № 145	505269,28	2151747,39	51° 35' 4,310"	40° 3' 56,817"
111292	92	Земли иного специального назначения № 145	505343,15	2151755,52	51° 35' 6,705"	40° 3' 57,165"
111293	93	Земли иного специального назначения № 145	505343,63	2151768,92	51° 35' 6,729"	40° 3' 57,860"
111294	94	Земли иного специального назначения № 145	505338,99	2151834,65	51° 35' 6,620"	40° 4' 1,278"
111295	95	Земли иного специального назначения № 145	505270,74	2151825,15	51° 35' 4,406"	40° 4' 0,853"
111296	96	Земли иного специального назначения № 145	507671,91	2150453,02	51° 36' 21,209"	40° 2' 47,159"
111297	97	Земли иного специального назначения № 145	507631,87	2150444,71	51° 36' 19,908"	40° 2' 46,768"
111298	98	Земли иного специального назначения № 145	507637,73	2150421,13	51° 36' 20,083"	40° 2' 45,537"
111299	99	Земли иного специального назначения № 145	507675,64	2150430,98	51° 36' 21,315"	40° 2' 46,010"
111300	100	Земли иного специального назначения № 145	507671,91	2150453,02	51° 36' 21,209"	40° 2' 47,159"
111301	101	Земли иного специального назначения № 145	508401,89	2150398,47	51° 36' 44,786"	40° 2' 43,579"
111302	102	Земли иного специального назначения № 145	508396,73	2150394,57	51° 36' 44,616"	40° 2' 43,382"
111303	103	Земли иного специального назначения № 145	508405,07	2150377,42	51° 36' 44,875"	40° 2' 42,482"
111304	104	Земли иного специального назначения № 145	508433,02	2150316,69	51° 36' 45,741"	40° 2' 39,299"
111305	105	Земли иного специального назначения № 145	508518,30	2150362,72	51° 36' 48,528"	40° 2' 41,603"

111306	106	Земли иного специального назначения № 145	508518,20	2150363,30	51° 36' 48,525"	40° 2' 41,633"
111307	107	Земли иного специального назначения № 145	508482,70	2150439,30	51° 36' 47,426"	40° 2' 45,618"
111308	108	Земли иного специального назначения № 145	508401,89	2150398,47	51° 36' 44,786"	40° 2' 43,579"
111309	109	Земли иного специального назначения № 145	512203,42	2154489,01	51° 38' 50,302"	40° 6' 12,372"
111310	110	Земли иного специального назначения № 145	512042,45	2154476,62	51° 38' 45,088"	40° 6' 11,886"
111311	111	Земли иного специального назначения № 145	512051,03	2154258,75	51° 38' 45,232"	40° 6' 0,550"
111312	112	Земли иного специального назначения № 145	512203,36	2154264,08	51° 38' 50,163"	40° 6' 0,677"
111313	113	Земли иного специального назначения № 145	512202,66	2154287,96	51° 38' 50,155"	40° 6' 1,919"
111314	114	Земли иного специального назначения № 145	512332,04	2154316,74	51° 38' 54,357"	40° 6' 3,288"
111315	115	Земли иного специального назначения № 145	512351,37	2154378;17	51° 38' 55,020"	40° 6' 6,463"
111316	116	Земли иного специального назначения № 145	512381,28	2154441,48	51° 38' 56,026"	40° 6' 9,726"
111317	117	Земли иного специального назначения № 145	512377,86	2154453,93	51° 38' 55,923"	40° 6' 10,377"
111318	118	Земли иного специального назначения № 145	512333,54	2154462,40	51° 38' 54,495"	40° 6' 10,861"
111319	119	Земли иного специального назначения № 145	512204,19	2154433,84	51° 38' 50,293"	40° 6' 9,503"
111320	120	Земли иного специального назначения № 145	512203,42	2154489,01	51° 38' 50,302"	40° 6' 12,372"
111321	121	Земли иного специального назначения № 145	513427,86	2150583,80	51° 39' 27,473"	40° 2' 48,073"
111322	122	Земли иного специального назначения № 145	513391,09	2150590,18	51° 39' 26,287"	40° 2' 48,443"
111323	123	Земли иного специального назначения № 145	513393,12	2150577,40	51° 39' 26,345"	40° 2' 47,776"
111324	124	Земли иного специального назначения № 145	513382,43	2150541,95	51° 39' 25,976"	40° 2' 45,943"
111325	125	Земли иного специального назначения № 145	513380,47	2150506,91	51° 39' 25,891"	40° 2' 44,123"
111326	126	Земли иного специального назначения № 145	513385,26	2150488,57	51° 39' 26,034"	40° 2' 43,164"
111327	127	Земли иного специального назначения № 145	513559,26	2150490,96	51° 39' 31,664"	40° 2' 43,110"
111328	128	Земли иного специального назначения № 145	513573,06	2150565,59	51° 39' 32,158"	40° 2' 46,978"
111329	129	Земли иного специального назначения № 145	513559,25	2150581,00	51° 39' 31,721"	40° 2' 47,793"
111330	130	Земли иного специального назначения № 145	513520,46	2150581,62	51° 39' 30,466"	40° 2' 47,865"
111331	131	Земли иного специального назначения № 145	513427,86	2150583,80	51° 39' 27,473"	40° 2' 48,073"
111332	132	Земли иного специального назначения № 145	514584,06	2155168;54	51° 40' 7,721"	40° 6' 45,381"
111333	133	Земли иного специального назначения № 145	514554,24	2155185,54	51° 40' 6,767"	40° 6' 46,295"
111334	134	Земли иного специального назначения № 145	514546,35	2155189,88	51° 40' 6,515"	40° 6' 46,528"
111335	135	Земли иного специального назначения № 145	514543,96	2155188,18	51° 40' 6,436"	40° 6' 46,442"
111336	136	Земли иного специального назначения № 145	514538,26	2155182,90	51° 40' 6,249"	40° 6' 46,173"
111337	137	Земли иного специального назначения № 145	514527,36	2155192,70	51° 40' 5,902"	40° 6' 46,693"
111338	138	Земли иного специального назначения № 145	514529,17	2155200,29	51° 40' 5,965"	40° 6' 47,086"
111339	139	Земли иного специального назначения № 145	514525,93	2155202,51	51° 40' 5,862"	40° 6' 47,205"
111340	140	Земли иного специального назначения № 145	514497,55	2155219,21	51° 40' 4,954"	40° 6' 48,101"
111341	141	Земли иного специального назначения № 145	514468,48	2155236,33	51° 40' 4,024"	40° 6' 49,020"
111342	142	Земли иного специального назначения № 145	514460,22	2155207,98	51° 40' 3,740"	40° 6' 47,554"
111343	143	Земли иного специального назначения № 145	514454,71	2155161,27	51° 40' 3,533"	40° 6' 45,129"
111344	144	Земли иного специального назначения № 145	514446,98	2155083,26	51° 40' 3,236"	40° 6' 41,079"
111345	145	Земли иного специального назначения № 145	514430,51	2154960,30	51° 40' 2,628"	40° 6' 34,699"
111346	146	Земли иного специального назначения № 145	514420,29	2154902,81	51° 40' 2,263"	40° 6' 31,718"

111347	147	Земли иного специального назначения № 145	514413,33	2154881,32	51° 40' 2,024"	40° 6' 30,607"
111348	148	Земли иного специального назначения № 145	514432,48	2154868,42	51° 40' 2,636"	40° 6' 29,917"
111349	149	Земли иного специального назначения № 145	514501,00	2154844,89	51° 40' 4,838"	40° 6' 28,626"
111350	150	Земли иного специального назначения № 145	514563,26	2154821,02	51° 40' 6,837"	40° 6' 27,324"
111351	151	Земли иного специального назначения № 145	514572,47	2154827,47	51° 40' 7,139"	40° 6' 27,650"
111352	152	Земли иного специального назначения № 145	514570,63	2154846,81	51° 40' 7,091"	40° 6' 28,658"
111353	153	Земли иного специального назначения № 145	514583,87	2154985,04	51° 40' 7,604"	40° 6' 35,836"
111354	154	Земли иного специального назначения № 145	514576,87	2155017,67	51° 40' 7,397"	40° 6' 37,540"
111355	155	Земли иного специального назначения № 145	514578,21	2155055,03	51° 40' 7,463"	40° 6' 39,482"
111356	156	Земли иного специального назначения № 145	514581,60	2155089,13	51° 40' 7,594"	40° 6' 41,253"
111357	157	Земли иного специального назначения № 145	514588,11	2155141,99	51° 40' 7,836"	40° 6' 43,996"
111358	158	Земли иного специального назначения № 145	514591,87	2155152,92	51° 40' 7,965"	40° 6' 44,561"
111359	159	Земли иного специального назначения № 145	514601,24	2155156,01	51° 40' 8,270"	40° 6' 44,713"
111360	160	Земли иного специального назначения № 145	514616,57	2155150,69	51° 40' 8,762"	40° 6' 44,421"
111361	161	Земли иного специального назначения № 145	514584,06	2155168,54	51° 40' 7,721"	40° 6' 45,381"
111362	162	Земли иного специального назначения № 145	517113,01	2173003,26	51° 41' 39,343"	40° 22' 11,206"
111363	163	Земли иного специального назначения № 145	517032,82	2172927,08	51° 41' 36,711"	40° 22' 7,304"
111364	164	Земли иного специального назначения № 145	517040,08	2172920,79	51° 41' 36,943"	40° 22' 6,971"
111365	165	Земли иного специального назначения № 145	517085,29	2172895,29	51° 41' 38,393"	40° 22' 5,607"
111366	166	Земли иного специального назначения № 145	517130,52	2172884,05	51° 41' 39,850"	40° 22' 4,986"
111367	167	Земли иного специального назначения № 145	517187,35	2172886,35	51° 41' 41,690"	40° 22' 5,061"
111368	168	Земли иного специального назначения № 145	517227,81	2172882,23	51° 41' 42,997"	40° 22' 4,814"
111369	169	Земли иного специального назначения № 145	517235,46	2172882,19	51° 41' 43,244"	40° 22' 4,806"
111370	170	Земли иного специального назначения № 145	517113,01	2173003,26	51° 41' 39,343"	40° 22' 11,206"
111371	171	Земли иного специального назначения № 145	517996,47	2163658,97	51° 42' 3,030"	40° 14' 4,031"
111372	172	Земли иного специального назначения № 145	517983,48	2163647,95	51° 42' 2,604"	40° 14' 3,469"
111373	173	Земли иного специального назначения № 145	518141,28	2163478,82	51° 42' 7,615"	40° 13' 54,524"
111374	174	Земли иного специального назначения № 145	518231,61	2163378,87	51° 42' 10,481"	40° 13' 49,239"
111375	175	Земли иного специального назначения № 145	518295,58	2163441,57	51° 42' 12,586"	40° 13' 52,447"
111376	176	Земли иного специального назначения № 145	518254,58	2163494,82	51° 42' 11,289"	40° 13' 55,255"
111377	177	Земли иного специального назначения № 145	518234,13	2163529,91	51° 42' 10,647"	40° 13' 57,101"
111378	178	Земли иного специального назначения № 145	518060,85	2163713,87	51° 42' 5,143"	40° 14' 6,832"
111379	179	Земли иного специального назначения № 145	517996,47	2163658,97	51° 42' 3,030"	40° 14' 4,031"
111380	180	Земли иного специального назначения № 145	520869,43	2172850,47	51° 43' 40,785"	40° 22' 0,261"
111381	181	Земли иного специального назначения № 145	520826,59	2172860,27	51° 43' 39,404"	40° 22' 0,806"
111382	182	Земли иного специального назначения № 145	520944,66	2172689,78	51° 43' 43,139"	40° 21' 51,830"
111383	183	Земли иного специального назначения № 145	520966,77	2172722,09	51° 43' 43,871"	40° 21' 53,496"
111384	184	Земли иного специального назначения № 145	520968,45	2172731,37	51° 43' 43,929"	40° 21' 53,978"
111385	185	Земли иного специального назначения № 145	520910,99	2172813,30	51° 43' 42,111"	40° 21' 58,292"
111386	186	Земли иного специального назначения № 145	520888,67	2172836,61	51° 43' 41,401"	40° 21' 59,524"
111387	187	Земли иного специального назначения № 145	520869,43	2172850,47	51° 43' 40,785"	40° 22' 0,261"

111388	188	Земли иного специального назначения № 145	521314,16	2160547,52	51° 43' 48,596"	40° 11' 18,991"
111389	189	Земли иного специального назначения № 145	521269,72	2160553,09	51° 43' 47,161"	40° 11' 19,322"
111390	190	Земли иного специального назначения № 145	521270,97	2160565,22	51° 43' 47,209"	40° 11' 19,953"
111391	191	Земли иного специального назначения № 145	521179,89	2160582,15	51° 43' 44,272"	40° 11' 20,919"
111392	192	Земли иного специального назначения № 145	521163,76	2160467,30	51° 43' 43,685"	40° 11' 14,951"
111393	193	Земли иного специального назначения № 145	521173,62	2160394,65	51° 43' 43,962"	40° 11' 11,158"
111394	194	Земли иного специального назначения № 145	521164,84	2160284,49	51° 43' 43,614"	40° 11' 5,428"
111395	195	Земли иного специального назначения № 145	521349,63	2160257,73	51° 43' 49,576"	40° 11' 3,862"
111396	196	Земли иного специального назначения № 145	521369,86	2160376,12	51° 43' 50,299"	40° 11' 10,011"
111397	197	Земли иного специального назначения № 145	521380,40	2160393,78	51° 43' 50,650"	40° 11' 10,921"
111398	198	Земли иного специального назначения № 145	521395,66	2160405,92	51° 43' 51,151"	40° 11' 11,539"
111399	199	Земли иного специального назначения № 145	521387,06	2160439,77	51° 43' 50,892"	40° 11' 13,311"
111400	200	Земли иного специального назначения № 145	521387,05	2160502,79	51° 43' 50,928"	40° 11' 16,593"
111401	201	Земли иного специального назначения № 145	521371,51	2160542,55	51° 43' 50,448"	40° 11' 18,679"
111402	202	Земли иного специального назначения № 145	521347,90	2160556,96	51° 43' 49,693"	40° 11' 19,452"
111403	203	Земли иного специального назначения № 145	521321,30	2160564,81	51° 43' 48,837"	40° 11' 19,885"
111404	204	Земли иного специального назначения № 145	521314,16	2160547,52	51° 43' 48,596"	40° 11' 18,991"
111405	205	Земли иного специального назначения № 145	523407,51	2162427,13	51° 44' 57,378"	40° 12' 55,008"
111406	206	Земли иного специального назначения № 145	523302,73	2162385,86	51° 44' 53,965"	40° 12' 52,952"
111407	207	Земли иного специального назначения № 145	523400,63	2162157,78	51° 44' 57,004"	40° 12' 40,978"
111408	208	Земли иного специального назначения № 145	523500,64	2162205,23	51° 45' 0,265"	40° 12' 43,360"
111409	209	Земли иного специального назначения № 145	523407,51	2162427,13	51° 44' 57,378"	40° 12' 55,008"
111410	210	Земли иного специального назначения № 145	525021,30	2170308,40	51° 45' 53,814"	40° 19' 44,417"
111411	211	Земли иного специального назначения № 145	524998,28	2170281,50	51° 45' 53,056"	40° 19' 43,034"
111412	212	Земли иного специального назначения № 145	525010,10	2170207,47	51° 45' 53,400"	40° 19' 39,165"
111413	213	Земли иного специального назначения № 145	525085,69	2170220,77	51° 45' 55,852"	40° 19' 39,796"
111414	214	Земли иного специального назначения № 145	525097,85	2170240,52	51° 45' 56,256"	40° 19' 40,815"
111415	215	Земли иного специального назначения № 145	525027,69	2170320,33	51° 45' 54,027"	40° 19' 45,034"
111416	216	Земли иного специального назначения № 145	525021,30	2170308,40	51° 45' 53,814"	40° 19' 44,417"
111417		**Земли иного специального назначения № 145 Количество**		216		216
111418	1	Земли иного специального назначения № 146	506014,45	2153786,37	51° 35' 29,679"	40° 5' 41,952"
111419	2	Земли иного специального назначения № 146	505869,60	2153748,35	51° 35' 24,971"	40° 5' 40,121"
111420	3	Земли иного специального назначения № 146	505934,48	2153651,98	51° 35' 27,010"	40° 5' 35,052"
111421	4	Земли иного специального назначения № 146	506055,95	2153712,02	51° 35' 30,976"	40° 5' 38,050"
111422	5	Земли иного специального назначения № 146	506014,45	2153786,37	51° 35' 29,679"	40° 5' 41,952"
111423		**Земли иного специального назначения № 146 Количество**		5		5
111424	1	Земли иного специального назначения № 147	355915,97	2206425,69	50° 14' 56,282"	40° 52' 20,689"
111425	2	Земли иного специального назначения № 147	355623,63	2206436,06	50° 14' 46,824"	40° 52' 21,334"
111426	3	Земли иного специального назначения № 147	355644,41	2206304,83	50° 14' 47,462"	40° 52' 14,702"
111427	4	Земли иного специального назначения № 147	355914,44	2206337,97	50° 14' 56,209"	40° 52' 16,263"
111428	5	Земли иного специального назначения № 147	355894,74	2206374,46	50° 14' 55,581"	40° 52' 18,113"

111429	6	Земли иного специального назначения № 147	355915,97	2206425,69	50° 14' 56,282"	40° 52' 20,689"
111430	7	Земли иного специального назначения № 147	360890,63	2204951,13	50° 17' 36,872"	40° 51' 4,139"
111431	8	Земли иного специального назначения № 147	360860,17	2204888,69	50° 17' 35,869"	40° 51' 0,998"
111432	9	Земли иного специального назначения № 147	360867,43	2204857,50	50° 17' 36,096"	40° 50' 59,419"
111433	10	Земли иного специального назначения № 147	360883,33	2204841,21	50° 17' 36,606"	40° 50' 58,589"
111434	11	Земли иного специального назначения № 147	360879,40	2204761,75	50° 17' 36,456"	40° 50' 54,576"
111435	12	Земли иного специального назначения № 147	360855,94	2204708,68	50° 17' 35,683"	40° 50' 51,906"
111436	13	Земли иного специального назначения № 147	360838,13	2204639,72	50° 17' 35,087"	40° 50' 48,430"
111437	14	Земли иного специального назначения № 147	360886,81	2204627,09	50° 17' 36,659"	40° 50' 47,771"
111438	15	Земли иного специального назначения № 147	360930,32	2204681,92	50° 17' 38,082"	40° 50' 50,522"
111439	16	Земли иного специального назначения № 147	360987,71	2204736,84	50° 17' 39,955"	40° 50' 53,272"
111440	17	Земли иного специального назначения № 147	361021,33	2204770,14	50° 17' 41,052"	40° 50' 54,939"
111441	18	Земли иного специального назначения № 147	361015,29	2204830,62	50° 17' 40,873"	40° 50' 57,997"
111442	19	Земли иного специального назначения № 147	361013,45	2204885,77	50° 17' 40,829"	40° 51' 0,784"
111443	20	Земли иного специального назначения № 147	361011,59	2204930,67	50° 17' 40,781"	40° 51' 3,053"
111444	21	Земли иного специального назначения № 147	360996,59	2204941,87	50° 17' 40,299"	40° 51' 3,625"
111445	22	Земли иного специального назначения № 147	360951,19	2204944,01	50° 17' 38,830"	40° 51' 3,753"
111446	23	Земли иного специального назначения № 147	360890,63	2204951,13	50° 17' 36,872"	40° 51' 4,139"
111447	24	Земли иного специального назначения № 147	347250,47	2206506,59	50° 10' 15,870"	40° 52' 28,343"
111448	25	Земли иного специального назначения № 147	347173,37	2206519,62	50° 10' 13,378"	40° 52' 29,031"
111449	26	Земли иного специального назначения № 147	347180,52	2206504,78	50° 10' 13,606"	40° 52' 28,281"
111450	27	Земли иного специального назначения № 147	347166,31	2206495,98	50° 10' 13,143"	40° 52' 27,843"
111451	28	Земли иного специального назначения № 147	347149,84	2206496,46	50° 10' 12,610"	40° 52' 27,874"
111452	29	Земли иного специального назначения № 147	347144,20	2206521,33	50° 10' 12,435"	40° 52' 29,130"
111453	30	Земли иного специального назначения № 147	347100,55	2206521,95	50° 10' 11,022"	40° 52' 29,179"
111454	31	Земли иного специального назначения № 147	347098,08	2206375,38	50° 10' 10,903"	40° 52' 21,795"
111455	32	Земли иного специального назначения № 147	347236,35	2206366,15	50° 10' 15,376"	40° 52' 21,273"
111456	33	Земли иного специального назначения № 147	347250,47	2206506,59	50° 10' 15,870"	40° 52' 28,343"
111457		**Земли иного специального назначения № 147 Количество**		33		33
111458	1	Земли иного специального назначения № 15	446472,21	2167648,03	51° 3' 31,342"	40° 18' 31,352"
111459	2	Земли иного специального назначения № 15	446315,69	2167620,31	51° 3' 26,265"	40° 18' 30,058"
111460	3	Земли иного специального назначения № 15	446187,41	2167597,60	51° 3' 22,103"	40° 18' 28,997"
111461	4	Земли иного специального назначения № 15	446398,00	2167217,07	51° 3' 28,719"	40° 18' 9,289"
111462	5	Земли иного специального назначения № 15	446238,67	2167189,22	51° 3' 23,550"	40° 18' 7,991"
111463	6	Земли иного специального назначения № 15	446263,17	2167083,22	51° 3' 24,287"	40° 18' 2,529"
111464	7	Земли иного специального назначения № 15	446362,33	2166654,22	51° 3' 27,272"	40° 17' 40,424"
111465	8	Земли иного специального назначения № 15	446414,04	2166665,62	51° 3' 28,951"	40° 17' 40,967"
111466	9	Земли иного специального назначения № 15	446526,67	2166687,39	51° 3' 32,606"	40° 17' 41,991"
111467	10	Земли иного специального назначения № 15	446772,68	2166736,32	51° 3' 40,591"	40° 17' 44,299"
111468	11	Земли иного специального назначения № 15	446714,81	2167081,89	51° 3' 38,898"	40° 18' 2,089"
111469	12	Земли иного специального назначения № 15	446674,42	2167346,40	51° 3' 37,729"	40° 18' 15,701"

111470	13	Земли иного специального назначения № 15	446609,86	2167672,40	51° 3' 35,809"	40° 18' 32,491"
111471	14	Земли иного специального назначения № 15	446472,21	2167648,03	51° 3' 31,342"	40° 18' 31,352"
111472	15	Земли иного специального назначения № 15	457482,35	2150841,71	51° 9' 17,955"	40° 3' 57,749"
111473	16	Земли иного специального назначения № 15	457506,82	2150794,56	51° 9' 18,717"	40° 3' 55,299"
111474	17	Земли иного специального назначения № 15	457632,06	2150649,03	51° 9' 22,677"	40° 3' 47,689"
111475	18	Земли иного специального назначения № 15	457660,93	2150683,04	51° 9' 23,632"	40° 3' 49,409"
111476	19	Земли иного специального назначения № 15	457772,06	2150830,93	51° 9' 27,320"	40° 3' 56,907"
111477	20	Земли иного специального назначения № 15	457801,44	2150890,76	51° 9' 28,307"	40° 3' 59,955"
111478	21	Земли иного специального назначения № 15	457737,13	2150980,06	51° 9' 26,283"	40° 4' 4,613"
111479	22	Земли иного специального назначения № 15	457653,04	2151065,98	51° 9' 23,616"	40° 4' 9,116"
111480	23	Земли иного специального назначения № 15	457579,72	2150948,52	51° 9' 21,171"	40° 4' 3,146"
111481	24	Земли иного специального назначения № 15	457571,96	2150946,41	51° 9' 20,919"	40° 4' 3,045"
111482	25	Земли иного специального назначения № 15	457552,44	2150956,88	51° 9' 20,294"	40° 4' 3,603"
111483	26	Земли иного специального назначения № 15	457513,83	2150907,67	51° 9' 19,014"	40° 4' 1,110"
111484	27	Земли иного специального назначения № 15	457518,50	2150904,79	51° 9' 19,163"	40° 4' 0,958"
111485	28	Земли иного специального назначения № 15	457482,35	2150841,71	51° 9' 17,955"	40° 3' 57,749"
111486		**Земли иного специального назначения № 15 Количество**		28		28
111487	1	Земли иного специального назначения № 151	343240,25	2224218,04	50° 8' 9,810"	41° 7' 21,784"
111488	2	Земли иного специального назначения № 151	343230,70	2224057,14	50° 8' 9,476"	41° 7' 13,685"
111489	3	Земли иного специального назначения № 151	343292,70	2224053,45	50° 8' 11,481"	41° 7' 13,484"
111490	4	Земли иного специального назначения № 151	343302,38	2224213,53	50° 8' 11,820"	41° 7' 21,542"
111491	5	Земли иного специального назначения № 151	343240,25	2224218,04	50° 8' 9,810"	41° 7' 21,784"
111492	6	Земли иного специального назначения № 151	347131,58	2227374,63	50° 10' 16,211"	41° 9' 59,896"
111493	7	Земли иного специального назначения № 151	347130,01	2227344,89	50° 10' 16,156"	41° 9' 58,398"
111494	8	Земли иного специального назначения № 151	347135,84	2227323,83	50° 10' 16,342"	41° 9' 57,335"
111495	9	Земли иного специального назначения № 151	347212,49	2227388,32	50° 10' 18,832"	41° 10' 0,568"
111496	10	Земли иного специального назначения № 151	347283,56	2227455,56	50° 10' 21,141"	41° 10' 3,942"
111497	11	Земли иного специального назначения № 151	347275,00	2227470,31	50° 10' 20,866"	41° 10' 4,686"
111498	12	Земли иного специального назначения № 151	347262,20	2227469,51	50° 10' 20,452"	41° 10' 4,649"
111499	13	Земли иного специального назначения № 151	347216,64	2227417,78	50° 10' 18,970"	41° 10' 2,052"
111500	14	Земли иного специального назначения № 151	347204,25	2227404,91	50° 10' 18,567"	41° 10' 1,406"
111501	15	Земли иного специального назначения № 151	347182,67	2227414,45	50° 10' 17,870"	41° 10' 1,891"
111502	16	Земли иного специального назначения № 151	347149,43	2227400,15	50° 10' 16,792"	41° 10' 1,178"
111503	17	Земли иного специального назначения № 151	347131,58	2227374,63	50° 10' 16,211"	41° 9' 59,896"
111504		**Земли иного специального назначения № 151 Количество**		17		17
111505	1	Земли иного специального назначения № 152	326573,71	2223037,80	49° 59' 10,224"	41° 6' 26,578"
111506	2	Земли иного специального назначения № 152	326556,26	2222959,91	49° 59' 9,647"	41° 6' 22,673"
111507	3	Земли иного специального назначения № 152	326560,44	2222910,74	49° 59' 9,774"	41° 6' 20,204"
111508	4	Земли иного специального назначения № 152	326661,86	2222887,91	49° 59' 13,053"	41° 6' 19,032"
111509	5	Земли иного специального назначения № 152	326665,97	2222912,92	49° 59' 13,190"	41° 6' 20,286"
111510	6	Земли иного специального назначения № 152	326663,18	2222921,11	49° 59' 13,101"	41° 6' 20,698"

111511	7	Земли иного специального назначения № 152	326573,71	2223037,80	49° 59' 10,224"	41° 6' 26,578"
111512	8	Земли иного специального назначения № 152	345765,88	2231549,86	50° 9' 32,532"	41° 13' 30,523"
111513	9	Земли иного специального назначения № 152	345760,04	2231503,75	50° 9' 32,338"	41° 13' 28,201"
111514	10	Земли иного специального назначения № 152	345774,62	2231478,25	50° 9' 32,807"	41° 13' 26,914"
111515	11	Земли иного специального назначения № 152	345805,21	2231445,29	50° 9' 33,794"	41° 13' 25,248"
111516	12	Земли иного специального назначения № 152	345826,39	2231391,26	50° 9' 34,473"	41° 13' 22,523"
111517	13	Земли иного специального назначения № 152	345862,91	2231376,35	50° 9' 35,653"	41° 13' 21,766"
111518	14	Земли иного специального назначения № 152	345932,29	2231393,63	50° 9' 37,901"	41° 13' 22,624"
111519	15	Земли иного специального назначения № 152	345908,06	2231464,69	50° 9' 37,125"	41° 13' 26,208"
111520	16	Земли иного специального назначения № 152	345847,29	2231556,65	50° 9' 35,168"	41° 13' 30,851"
111521	17	Земли иного специального назначения № 152	345794,24	2231583,52	50° 9' 33,454"	41° 13' 32,214"
111522	18	Земли иного специального назначения № 152	345776,76	2231580,46	50° 9' 32,888"	41° 13' 32,063"
111523	19	Земли иного специального назначения № 152	345765,88	2231549,86	50° 9' 32,532"	41° 13' 30,523"
111524		**Земли иного специального назначения № 152 Количество**		19		19
111525	1	Земли иного специального назначения № 153	316092,01	2212182,89	49° 53' 28,873"	40° 57' 25,414"
111526	2	Земли иного специального назначения № 153	316054,40	2212138,88	49° 53' 27,646"	40° 57' 23,222"
111527	3	Земли иного специального назначения № 153	316061,62	2212032,21	49° 53' 27,855"	40° 57' 17,876"
111528	4	Земли иного специального назначения № 153	316114,44	2211951,39	49° 53' 29,546"	40° 57' 13,809"
111529	5	Земли иного специального назначения № 153	316162,24	2211977,31	49° 53' 31,099"	40° 57' 15,090"
111530	6	Земли иного специального назначения № 153	316228,14	2212057,64	49° 53' 33,250"	40° 57' 19,091"
111531	7	Земли иного специального назначения № 153	316182,28	2212195,47	49° 53' 31,797"	40° 57' 26,012"
111532	8	Земли иного специального назначения № 153	316092,01	2212182,89	49° 53' 28,873"	40° 57' 25,414"
111533	9	Земли иного специального назначения № 153	330896,16	2213028,12	50° 1' 28,185"	40° 58' 2,644"
111534	10	Земли иного специального назначения № 153	330870,46	2212988,67	50° 1' 27,344"	40° 58' 0,671"
111535	11	Земли иного специального назначения № 153	330954,07	2212951,38	50° 1' 30,042"	40° 57' 58,769"
111536	12	Земли иного специального назначения № 153	330975,06	2212990,11	50° 1' 30,730"	40° 58' 0,707"
111537	13	Земли иного специального назначения № 153	330896,16	2213028,12	50° 1' 28,185"	40° 58' 2,644"
111538		**Земли иного специального назначения № 153 Количество**		13		13
111539	1	Земли иного специального назначения № 154	307017,42	2218648,57	49° 48' 36,519"	41° 2' 51,967"
111540	2	Земли иного специального назначения № 154	306994,17	2218649,68	49° 48' 35,766"	41° 2' 52,029"
111541	3	Земли иного специального назначения № 154	306990,77	2218633,71	49° 48' 35,653"	41° 2' 51,231"
111542	4	Земли иного специального назначения № 154	306987,70	2218629,97	49° 48' 35,553"	41° 2' 51,045"
111543	5	Земли иного специального назначения № 154	307038,06	2218583,45	49° 48' 37,174"	41° 2' 48,703"
111544	6	Земли иного специального назначения № 154	307056,59	2218587,89	49° 48' 37,775"	41° 2' 48,920"
111545	7	Земли иного специального назначения № 154	307067,50	2218623,61	49° 48' 38,135"	41° 2' 50,703"
111546	8	Земли иного специального назначения № 154	307017,42	2218648,57	49° 48' 36,519"	41° 2' 51,967"
111547		**Земли иного специального назначения № 154 Количество**		8		8
111548	1	Земли иного специального назначения № 157	462394,61	2283320,69	51° 12' 24,323"	41° 57' 36,425"
111549	2	Земли иного специального назначения № 157	462337,73	2283318,70	51° 12' 22,482"	41° 57' 36,304"
111550	3	Земли иного специального назначения № 157	462339,71	2283246,60	51° 12' 22,562"	41° 57' 32,591"
111551	4	Земли иного специального назначения № 157	462396,60	2283247,92	51° 12' 24,402"	41° 57' 32,678"

111552	5	Земли иного специального назначения № 157	462394,61	2283320,69	51° 12' 24,323"	41° 57' 36,425"
111553	6	Земли иного специального назначения № 157	465288,38	2299330,58	51° 13' 53,786"	42° 11' 22,508"
111554	7	Земли иного специального назначения № 157	465256,77	2299198,98	51° 13' 52,804"	42° 11' 15,710"
111555	8	Земли иного специального назначения № 157	465268,10	2299199,07	51° 13' 53,170"	42° 11' 15,720"
111556	9	Земли иного специального назначения № 157	465310,90	2299201,87	51° 13' 54,554"	42° 11' 15,886"
111557	10	Земли иного специального назначения № 157	465358,50	2299193,07	51° 13' 56,097"	42° 11' 15,456"
111558	11	Земли иного специального назначения № 157	465467,46	2299195,08	51° 13' 59,622"	42° 11' 15,613"
111559	12	Земли иного специального назначения № 157	465395,86	2299317,08	51° 13' 57,267"	42° 11' 21,865"
111560	13	Земли иного специального назначения № 157	465300,66	2299333,08	51° 13' 54,182"	42° 11' 22,643"
111561	14	Земли иного специального назначения № 157	465288,38	2299330,58	51° 13' 53,786"	42° 11' 22,508"
111562		**Земли иного специального назначения № 157 Количество**		14		14
111563	1	Земли иного специального назначения № 158	461294,84	2300821,78	51° 11' 44,101"	42° 12' 37,322"
111564	2	Земли иного специального назначения № 158	461253,47	2300606,88	51° 11' 42,831"	42° 12' 26,235"
111565	3	Земли иного специального назначения № 158	461685,73	2300563,44	51° 11' 56,831"	42° 12' 24,217"
111566	4	Земли иного специального назначения № 158	461775,58	2300773,47	51° 11' 59,671"	42° 12' 35,079"
111567	5	Земли иного специального назначения № 158	461294,84	2300821,78	51° 11' 44,101"	42° 12' 37,322"
111568		**Земли иного специального назначения № 158 Количество**		5		5
111569	1	Земли иного специального назначения № 159	478950,42	2332985,99	51° 21' 1,730"	42° 40' 28,216"
111570	2	Земли иного специального назначения № 159	478940,99	2333025,72	51° 21' 1,404"	42° 40' 30,261"
111571	3	Земли иного специального назначения № 159	478982,48	2333198,08	51° 21' 2,656"	42° 40' 39,200"
111572	4	Земли иного специального назначения № 159	478987,23	2333220,49	51° 21' 2,798"	42° 40' 40,362"
111573	5	Земли иного специального назначения № 159	478989,45	2333227,37	51° 21' 2,866"	42° 40' 40,719"
111574	6	Земли иного специального назначения № 159	478978,35	2333231,35	51° 21' 2,505"	42° 40' 40,916"
111575	7	Земли иного специального назначения № 159	478973,60	2333222,45	51° 21' 2,356"	42° 40' 40,452"
111576	8	Земли иного специального назначения № 159	478927,34	2333030,02	51° 21' 0,960"	42° 40' 30,472"
111577	9	Земли иного специального назначения № 159	478807,27	2333078,30	51° 20' 57,051"	42° 40' 32,865"
111578	10	Земли иного специального назначения № 159	478752,40	2333072,59	51° 20' 55,278"	42° 40' 32,524"
111579	11	Земли иного специального назначения № 159	478722,92	2332996,58	51° 20' 54,365"	42° 40' 28,572"
111580	12	Земли иного специального назначения № 159	478747,95	2332968,24	51° 20' 55,189"	42° 40' 27,129"
111581	13	Земли иного специального назначения № 159	478872,43	2332889,82	51° 20' 59,258"	42° 40' 23,183"
111582	14	Земли иного специального назначения № 159	479036,89	2332791,51	51° 21' 4,629"	42° 40' 18,241"
111583	15	Земли иного специального назначения № 159	479099,73	2332904,49	51° 21' 6,603"	42° 40' 24,131"
111584	16	Земли иного специального назначения № 159	478950,42	2332985,99	51° 21' 1,730"	42° 40' 28,216"
111585		**Земли иного специального назначения № 159 Количество**		16		16
111586	1	Земли иного специального назначения № 160	462419,52	2315374,72	51° 12' 15,166"	42° 25' 7,440"
111587	2	Земли иного специального назначения № 160	462381,96	2315323,79	51° 12' 13,972"	42° 25' 4,793"
111588	3	Земли иного специального назначения № 160	462492,03	2315298,39	51° 12' 17,544"	42° 25' 3,557"
111589	4	Земли иного специального назначения № 160	462587,99	2315336,49	51° 12' 20,632"	42° 25' 5,582"
111590	5	Земли иного специального назначения № 160	462654,31	2315455,02	51° 12' 22,729"	42° 25' 11,730"
111591	6	Земли иного специального назначения № 160	462717,81	2315622,95	51° 12' 24,715"	42° 25' 20,421"
111592	7	Земли иного специального назначения № 160	462689,59	2315646,93	51° 12' 23,792"	42° 25' 21,638"

111593	8	Земли иного специального назначения № 160	462644,43	2315634,23	51° 12' 22,336"	42° 25' 20,954"
111594	9	Земли иного специального назначения № 160	462597,86	2315600,37	51° 12' 20,843"	42° 25' 19,179"
111595	10	Земли иного специального назначения № 160	462558,35	2315521,35	51° 12' 19,598"	42° 25' 15,083"
111596	11	Земли иного специального назначения № 160	462484,98	2315463,49	51° 12' 17,247"	42° 25' 12,055"
111597	12	Земли иного специального назначения № 160	462419,52	2315374,72	51° 12' 15,166"	42° 25' 7,440"
111598		**Земли иного специального назначения № 160 Количество**		12		12
111599	1	Земли иного специального назначения № 19	446111,58	2134103,87	51° 2' 58,849"	39° 49' 49,983"
111600	2	Земли иного специального назначения № 19	446158,35	2134158,41	51° 3' 0,401"	39° 49' 52,728"
111601	3	Земли иного специального назначения № 19	446128,37	2134170,96	51° 2' 59,440"	39° 49' 53,406"
111602	4	Земли иного специального назначения № 19	446098,10	2134137,64	51° 2' 58,437"	39° 49' 51,731"
111603	5	Земли иного специального назначения № 19	446080,59	2134117,08	51° 2' 57,856"	39° 49' 50,696"
111604	6	Земли иного специального назначения № 19	446093,04	2134109,84	51° 2' 58,253"	39° 49' 50,310"
111605	7	Земли иного специального назначения № 19	446094,92	2134113,04	51° 2' 58,316"	39° 49' 50,472"
111606	8	Земли иного специального назначения № 19	446110,54	2134104,02	51° 2' 58,815"	39° 49' 49,992"
111607	9	Земли иного специального назначения № 19	446111,58	2134103,87	51° 2' 58,849"	39° 49' 49,983"
111608		**Земли иного специального назначения № 19 Количество**		9		9
111609	1	Земли иного специального назначения № 2	509613,74	2181561,94	51° 37' 40,722"	40° 29' 42,015"
111610	2	Земли иного специального назначения № 2	509512,24	2181554,84	51° 37' 37,436"	40° 29' 41,717"
111611	3	Земли иного специального назначения № 2	509518,09	2181456,85	51° 37' 37,582"	40° 29' 36,620"
111612	4	Земли иного специального назначения № 2	509618,74	2181462,76	51° 37' 40,841"	40° 29' 36,856"
111613	5	Земли иного специального назначения № 2	509613,74	2181561,94	51° 37' 40,722"	40° 29' 42,015"
111614		**Земли иного специального назначения № 2 Количество**		5		5
111615	1	Земли иного специального назначения № 20	289644,63	2175632,36	49° 39' 0,680"	40° 27' 12,699"
111616	2	Земли иного специального назначения № 20	289644,45	2175645,50	49° 39' 0,680"	40° 27' 13,354"
111617	3	Земли иного специального назначения № 20	289645,72	2175653,13	49° 39' 0,725"	40° 27' 13,733"
111618	4	Земли иного специального назначения № 20	289646,30	2175661,44	49° 39' 0,747"	40° 27' 14,147"
111619	5	Земли иного специального назначения № 20	289604,98	2175706,53	49° 38' 59,430"	40° 27' 16,422"
111620	6	Земли иного специального назначения № 20	289587,69	2175710,44	49° 38' 58,872"	40° 27' 16,629"
111621	7	Земли иного специального назначения № 20	289574,80	2175694,35	49° 38' 58,448"	40° 27' 15,836"
111622	8	Земли иного специального назначения № 20	289550,45	2175659,43	49° 38' 57,645"	40° 27' 14,112"
111623	9	Земли иного специального назначения № 20	289533,57	2175632,91	49° 38' 57,087"	40° 27' 12,802"
111624	10	Земли иного специального назначения № 20	289524,80	2175618,27	49° 38' 56,796"	40° 27' 12,078"
111625	11	Земли иного специального назначения № 20	289517,35	2175608,48	49° 38' 56,551"	40° 27' 11,595"
111626	12	Земли иного специального назначения № 20	289502,28	2175600,66	49° 38' 56,060"	40° 27' 11,216"
111627	13	Земли иного специального назначения № 20	289488,52	2175597,71	49° 38' 55,613"	40° 27' 11,078"
111628	14	Земли иного специального назначения № 20	289477,55	2175593,41	49° 38' 55,256"	40° 27' 10,871"
111629	15	Земли иного специального назначения № 20	289467,40	2175578,74	49° 38' 54,921"	40° 27' 10,147"
111630	16	Земли иного специального назначения № 20	289464,97	2175554,50	49° 38' 54,832"	40° 27' 8,940"
111631	17	Земли иного специального назначения № 20	289455,43	2175546,06	49° 38' 54,519"	40° 27' 8,527"
111632	18	Земли иного специального назначения № 20	289426,66	2175531,83	49° 38' 53,582"	40° 27' 7,837"
111633	19	Земли иного специального назначения № 20	289410,16	2175527,46	49° 38' 53,046"	40° 27' 7,630"

111634	20	Земли иного специального назначения № 20	289400,02	2175512,79	49° 38' 52,711"	40° 27' 6,906"
111635	21	Земли иного специального назначения № 20	289398,68	2175509,31	49° 38' 52,667"	40° 27' 6,734"
111636	22	Земли иного специального назначения № 20	289407,74	2175502,52	49° 38' 52,957"	40° 27' 6,389"
111637	23	Земли иного специального назначения № 20	289421,51	2175504,79	49° 38' 53,403"	40° 27' 6,492"
111638	24	Земли иного специального назначения № 20	289432,60	2175500,79	49° 38' 53,761"	40° 27' 6,286"
111639	25	Земли иного специального назначения № 20	289434,87	2175486,29	49° 38' 53,827"	40° 27' 5,562"
111640	26	Земли иного специального назначения № 20	289431,78	2175459,96	49° 38' 53,716"	40° 27' 4,251"
111641	27	Земли иного специального назначения № 20	289425,76	2175446,74	49° 38' 53,515"	40° 27' 3,596"
111642	28	Земли иного специального назначения № 20	289426,01	2175428,06	49° 38' 53,515"	40° 27' 2,666"
111643	29	Земли иного специального назначения № 20	289431,10	2175409,46	49° 38' 53,671"	40° 27' 1,735"
111644	30	Земли иного специального назначения № 20	289445,14	2175391,66	49° 38' 54,118"	40° 27' 0,838"
111645	31	Земли иного специального назначения № 20	289455,56	2175386,27	49° 38' 54,453"	40° 27' 0,562"
111646	32	Земли иного специального назначения № 20	289472,19	2175380,97	49° 38' 54,988"	40° 27' 0,287"
111647	33	Земли иного специального назначения № 20	289489,70	2175361,84	49° 38' 55,546"	40° 26' 59,321"
111648	34	Земли иного специального назначения № 20	289504,31	2175352,36	49° 38' 56,015"	40° 26' 58,839"
111649	35	Земли иного специального назначения № 20	289529,22	2175347,17	49° 38' 56,819"	40° 26' 58,563"
111650	36	Земли иного специального назначения № 20	289551,74	2175364,77	49° 38' 57,556"	40° 26' 59,425"
111651	37	Земли иного специального назначения № 20	289565,34	2175378,79	49° 38' 58,002"	40° 27' 0,114"
111652	38	Земли иного специального назначения № 20	289581,04	2175390,77	49° 38' 58,515"	40° 27' 0,701"
111653	39	Земли иного специального назначения № 20	289592,54	2175407,53	49° 38' 58,895"	40° 27' 1,528"
111654	40	Земли иного специального назначения № 20	289607,48	2175424,33	49° 38' 59,386"	40° 27' 2,355"
111655	41	Земли иного специального назначения № 20	289624,60	2175433,56	49° 38' 59,944"	40° 27' 2,804"
111656	42	Земли иного специального назначения № 20	289637,01	2175433,73	49° 39' 0,346"	40° 27' 2,804"
111657	43	Земли иного специального назначения № 20	289666,53	2175443,82	49° 39' 1,306"	40° 27' 3,286"
111658	44	Земли иного специального назначения № 20	289675,19	2175466,08	49° 39' 1,596"	40° 27' 4,390"
111659	45	Земли иного специального назначения № 20	289681,80	2175486,92	49° 39' 1,819"	40° 27' 5,424"
111660	46	Земли иного специального назначения № 20	289690,54	2175503,64	49° 39' 2,109"	40° 27' 6,251"
111661	47	Земли иного специального назначения № 20	289700,65	2175521,07	49° 39' 2,444"	40° 27' 7,113"
111662	48	Земли иного специального назначения № 20	289711,31	2175548,20	49° 39' 2,801"	40° 27' 8,458"
111663	49	Земли иного специального назначения № 20	289707,72	2175558,52	49° 39' 2,690"	40° 27' 8,975"
111664	50	Земли иного специального назначения № 20	289689,71	2175563,81	49° 39' 2,109"	40° 27' 9,251"
111665	51	Земли иного специального назначения № 20	289674,45	2175570,52	49° 39' 1,618"	40° 27' 9,596"
111666	52	Земли иного специального назначения № 20	289665,38	2175578,00	49° 39' 1,328"	40° 27' 9,975"
111667	53	Земли иного специального назначения № 20	289658,29	2175591,74	49° 39' 1,105"	40° 27' 10,665"
111668	54	Земли иного специального назначения № 20	289653,31	2175602,74	49° 39' 0,948"	40° 27' 11,216"
111669	55	Земли иного специального назначения № 20	289646,93	2175615,79	49° 39' 0,747"	40° 27' 11,871"
111670	56	Земли иного специального назначения № 20	289644,63	2175632,36	49° 39' 0,680"	40° 27' 12,699"
111671	57	Земли иного специального назначения № 20	318287,82	2178573,24	49° 54' 28,894"	40° 29' 20,360"
111672	58	Земли иного специального назначения № 20	318283,59	2178452,59	49° 54' 28,706"	40° 29' 14,318"
111673	59	Земли иного специального назначения № 20	318381,74	2178449,15	49° 54' 31,880"	40° 29' 14,080"
111674	60	Земли иного специального назначения № 20	318385,98	2178569,80	49° 54' 32,069"	40° 29' 20,123"

111675	61	Земли иного специального назначения № 20	318287,82	2178573,24	49° 54' 28,894"	40° 29' 20,360"
111676	62	Земли иного специального назначения № 20	323243,10	2168592,19	49° 57' 4,655"	40° 20' 56,483"
111677	63	Земли иного специального назначения № 20	323183,08	2168535,26	49° 57' 2,685"	40° 20' 53,673"
111678	64	Земли иного специального назначения № 20	323251,56	2168463,07	49° 57' 4,865"	40° 20' 50,001"
111679	65	Земли иного специального назначения № 20	323311,58	2168520,01	49° 57' 6,835"	40° 20' 52,811"
111680	66	Земли иного специального назначения № 20	323243,10	2168592,19	49° 57' 4,655"	40° 20' 56,483"
111681	67	Земли иного специального назначения № 20	323092,33	2182312,69	49° 57' 5,938"	40° 32' 24,707"
111682	68	Земли иного специального назначения № 20	322978,03	2182388,04	49° 57' 2,270"	40° 32' 28,558"
111683	69	Земли иного специального назначения № 20	323085,56	2182014,66	49° 57' 5,597"	40° 32' 9,764"
111684	70	Земли иного специального назначения № 20	323430,15	2182118,80	49° 57' 16,791"	40° 32' 14,768"
111685	71	Земли иного специального назначения № 20	323361,57	2182155,21	49° 57' 14,587"	40° 32' 16,638"
111686	72	Земли иного специального назначения № 20	323092,33	2182312,69	49° 57' 5,938"	40° 32' 24,707"
111687	73	Земли иного специального назначения № 20	328296,94	2177553,79	49° 59' 52,352"	40° 28' 22,506"
111688	74	Земли иного специального назначения № 20	328291,43	2177642,61	49° 59' 52,212"	40° 28' 26,969"
111689	75	Земли иного специального назначения № 20	328294,36	2177744,56	49° 59' 52,352"	40° 28' 32,085"
111690	76	Земли иного специального назначения № 20	328229,77	2177724,17	49° 59' 50,252"	40° 28' 31,105"
111691	77	Земли иного специального назначения № 20	328232,46	2177845,64	49° 59' 50,392"	40° 28' 37,201"
111692	78	Земли иного специального назначения № 20	328286,51	2177843,90	49° 59' 52,141"	40° 28' 37,077"
111693	79	Земли иного специального назначения № 20	328294,55	2177889,55	49° 59' 52,421"	40° 28' 39,363"
111694	80	Земли иного специального назначения № 20	328292,61	2177955,46	49° 59' 52,386"	40° 28' 42,674"
111695	81	Земли иного специального назначения № 20	328292,18	2178067,60	49° 59' 52,421"	40° 28' 48,304"
111696	82	Земли иного специального назначения № 20	328251,13	2178075,76	49° 59' 51,097"	40° 28' 48,741"
111697	83	Земли иного специального назначения № 20	328220,32	2178125,72	49° 59' 50,121"	40° 28' 51,269"
111698	84	Земли иного специального назначения № 20	328224,90	2178175,58	49° 59' 50,291"	40° 28' 53,769"
111699	85	Земли иного специального назначения № 20	328072,49	2178254,55	49° 59' 45,393"	40° 28' 57,836"
111700	86	Земли иного специального назначения № 20	328059,25	2178194,28	49° 59' 44,939"	40° 28' 54,820"
111701	87	Земли иного специального назначения № 20	328000,90	2178020,33	49° 59' 42,975"	40° 28' 46,126"
111702	88	Земли иного специального назначения № 20	327954,65	2177927,51	49° 59' 41,438"	40° 28' 41,499"
111703	89	Земли иного специального назначения № 20	327923,14	2177846,34	49° 59' 40,383"	40° 28' 37,445"
111704	90	Земли иного специального назначения № 20	327859,35	2177758,18	49° 59' 38,280"	40° 28' 33,063"
111705	91	Земли иного специального назначения № 20	327846,89	2177659,63	49° 59' 37,834"	40° 28' 28,124"
111706	92	Земли иного специального назначения № 20	327833,02	2177587,11	49° 59' 37,354"	40° 28' 24,494"
111707	93	Земли иного специального назначения № 20	327788,46	2177509,93	49° 59' 35,878"	40° 28' 20,649"
111708	94	Земли иного специального назначения № 20	327776,14	2177440,63	49° 59' 35,449"	40° 28' 17,179"
111709	95	Земли иного специального назначения № 20	327775,72	2177353,93	49° 59' 35,398"	40° 28' 12,828"
111710	96	Земли иного специального назначения № 20	327793,01	2177252,59	49° 59' 35,912"	40° 28' 7,729"
111711	97	Земли иного специального назначения № 20	327781,98	2177088,64	49° 59' 35,484"	40° 27' 59,507"
111712	98	Земли иного специального назначения № 20	327813,36	2177120,98	49° 59' 36,513"	40° 28' 1,109"
111713	99	Земли иного специального назначения № 20	327856,26	2177125,29	49° 59' 37,903"	40° 28' 1,295"
111714	100	Земли иного специального назначения № 20	327910,59	2177146,77	49° 59' 39,671"	40° 28' 2,337"
111715	101	Земли иного специального назначения № 20	327928,93	2177202,32	49° 59' 40,289"	40° 28' 5,113"

111716	102	Земли иного специального назначения № 20	327974,88	2177226,33	49° 59' 41,786"	40° 28' 6,287"
111717	103	Земли иного специального назначения № 20	328021,79	2177274,68	49° 59' 43,325"	40° 28' 8,682"
111718	104	Земли иного специального назначения № 20	328234,13	2177377,70	49° 59' 50,242"	40° 28' 13,709"
111719	105	Земли иного специального назначения № 20	328205,07	2177472,31	49° 59' 49,343"	40° 28' 18,478"
111720	106	Земли иного специального назначения № 20	328232,20	2177544,23	49° 59' 50,253"	40° 28' 22,071"
111721	107	Земли иного специального назначения № 20	328296,94	2177553,79	49° 59' 52,352"	40° 28' 22,506"
111722	108	Земли иного специального назначения № 20	328532,16	2167642,69	49° 59' 55,334"	40° 20' 4,792"
111723	109	Земли иного специального назначения № 20	328470,90	2167596,17	49° 59' 53,328"	40° 20' 2,504"
111724	110	Земли иного специального назначения № 20	328544,86	2167498,75	49° 59' 55,673"	40° 19' 57,557"
111725	111	Земли иного специального назначения № 20	328606,13	2167545,27	49° 59' 57,679"	40° 19' 59,845"
111726	112	Земли иного специального назначения № 20	328532,16	2167642,69	49° 59' 55,334"	40° 20' 4,792"
111727	113	Земли иного специального назначения № 20	330575,35	2166117,90	50° 1' 0,683"	40° 18' 46,643"
111728	114	Земли иного специального назначения № 20	330574,75	2166089,30	50° 1' 0,649"	40° 18' 45,207"
111729	115	Земли иного специального назначения № 20	330582,55	2166077,30	50° 1' 0,895"	40° 18' 44,599"
111730	116	Земли иного специального назначения № 20	330628,55	2166071,90	50° 1' 2,381"	40° 18' 44,291"
111731	117	Земли иного специального назначения № 20	330633,35	2166113,70	50° 1' 2,558"	40° 18' 46,387"
111732	118	Земли иного специального назначения № 20	330592,55	2166119,30	50° 1' 1,240"	40° 18' 46,700"
111733	119	Земли иного специального назначения № 20	330575,35	2166117,90	50° 1' 0,683"	40° 18' 46,643"
111734		**Земли иного специального назначения № 20 Количество**		119		119
111735	1	Земли иного специального назначения № 202	446024,23	2195046,51	51° 3' 28,633"	40° 41' 58,291"
111736	2	Земли иного специального назначения № 202	446023,52	2195042,99	51° 3' 28,609"	40° 41' 58,111"
111737	3	Земли иного специального назначения № 202	446031,99	2195003,48	51° 3' 28,869"	40° 41' 56,077"
111738	4	Земли иного специального назначения № 202	446039,04	2194998,54	51° 3' 29,096"	40° 41' 55,820"
111739	5	Земли иного специального назначения № 202	446072,91	2195008,41	51° 3' 30,195"	40° 41' 56,308"
111740	6	Земли иного специального назначения № 202	446063,03	2195052,16	51° 3' 29,891"	40° 41' 58,560"
111741	7	Земли иного специального назначения № 202	446024,23	2195046,51	51° 3' 28,633"	40° 41' 58,291"
111742	8	Земли иного специального назначения № 202	448552,87	2195968,76	51° 4' 50,765"	40° 42' 44,282"
111743	9	Земли иного специального назначения № 202	448538,32	2195922,46	51° 4' 50,279"	40° 42' 41,912"
111744	10	Земли иного специального назначения № 202	448585,94	2195903,28	51° 4' 51,813"	40° 42' 40,901"
111745	11	Земли иного специального назначения № 202	448601,82	2195950,24	51° 4' 52,343"	40° 42' 43,305"
111746	12	Земли иного специального назначения № 202	448552,87	2195968,76	51° 4' 50,765"	40° 42' 44,282"
111747		**Земли иного специального назначения № 202 Количество**		12		12
111748	1	Земли иного специального назначения № 203	433611,36	2199995,92	50° 56' 48,618"	40° 46' 18,559"
111749	2	Земли иного специального назначения № 203	433546,67	2199962,19	50° 56' 46,514"	40° 46' 16,863"
111750	3	Земли иного специального назначения № 203	433577,23	2199905,83	50° 56' 47,485"	40° 46' 13,961"
111751	4	Земли иного специального назначения № 203	433642,32	2199943,14	50° 56' 49,603"	40° 46' 15,840"
111752	5	Земли иного специального назначения № 203	433611,36	2199995,92	50° 56' 48,618"	40° 46' 18,559"
111753	6	Земли иного специального назначения № 203	437904,67	2196495,75	50° 59' 6,405"	40° 43' 17,008"
111754	7	Земли иного специального назначения № 203	437903,61	2196480,93	50° 59' 6,366"	40° 43' 16,249"
111755	8	Земли иного специального назначения № 203	437907,84	2196470,35	50° 59' 6,499"	40° 43' 15,704"
111756	9	Земли иного специального назначения № 203	437915,25	2196464,00	50° 59' 6,737"	40° 43' 15,375"

111757	10	Земли иного специального назначения № 203	437927,95	2196465,05	50° 59' 7,148"	40° 43' 15,422"
111758	11	Земли иного специального назначения № 203	437937,48	2196474,58	50° 59' 7,459"	40° 43' 15,906"
111759	12	Земли иного специального назначения № 203	437935,36	2196495,75	50° 59' 7,398"	40° 43' 16,992"
111760	13	Земли иного специального назначения № 203	437925,83	2196503,15	50° 59' 7,092"	40° 43' 17,377"
111761	14	Земли иного специального назначения № 203	437914,19	2196502,10	50° 59' 6,715"	40° 43' 17,328"
111762	15	Земли иного специального назначения № 203	437904,67	2196495,75	50° 59' 6,405"	40° 43' 17,008"
111763	16	Земли иного специального назначения № 203	438913,10	2196015,88	50° 59' 38,873"	40° 42' 51,870"
111764	17	Земли иного специального назначения № 203	438905,82	2196022,86	50° 59' 38,640"	40° 42' 52,232"
111765	18	Земли иного специального назначения № 203	438888,39	2195989,36	50° 59' 38,065"	40° 42' 50,523"
111766	19	Земли иного специального назначения № 203	438942,87	2195935,85	50° 59' 39,809"	40° 42' 47,751"
111767	20	Земли иного специального назначения № 203	438967,44	2195960,14	50° 59' 40,613"	40° 42' 48,983"
111768	21	Земли иного специального назначения № 203	438913,03	2196015,79	50° 59' 38,871"	40° 42' 51,866"
111769	22	Земли иного специального назначения № 203	438913,10	2196015,88	50° 59' 38,873"	40° 42' 51,870"
111770	23	Земли иного специального назначения № 203	439002,52	2196341,00	50° 59' 41,876"	40° 43' 8,492"
111771	24	Земли иного специального назначения № 203	438982,41	2196317,72	50° 59' 41,217"	40° 43' 7,309"
111772	25	Земли иного специального назначения № 203	439017,33	2196246,81	50° 59' 42,324"	40° 43' 3,655"
111773	26	Земли иного специального назначения № 203	439026,33	2196249,46	50° 59' 42,616"	40° 43' 3,786"
111774	27	Земли иного специального назначения № 203	439010,45	2196375,93	50° 59' 42,144"	40° 43' 10,279"
111775	28	Земли иного специального назначения № 203	439002,52	2196341,00	50° 59' 41,876"	40° 43' 8,492"
111776	29	Земли иного специального назначения № 203	441514,70	2213116,84	51° 1' 7,913"	40° 57' 27,752"
111777	30	Земли иного специального назначения № 203	441478,72	2213105,20	51° 1' 6,746"	40° 57' 27,168"
111778	31	Земли иного специального назначения № 203	441486,95	2213079,75	51° 1' 7,006"	40° 57' 25,859"
111779	32	Земли иного специального назначения № 203	441522,93	2213091,39	51° 1' 8,173"	40° 57' 26,443"
111780	33	Земли иного специального назначения № 203	441514,70	2213116,84	51° 1' 7,913"	40° 57' 27,752"
111781	34	Земли иного специального назначения № 203	441476,49	2214016,87	51° 1' 6,882"	40° 58' 13,939"
111782	35	Земли иного специального назначения № 203	441470,84	2213981,76	51° 1' 6,691"	40° 58' 12,139"
111783	36	Земли иного специального назначения № 203	441474,27	2213965,31	51° 1' 6,798"	40° 58' 11,294"
111784	37	Земли иного специального назначения № 203	441506,58	2213957,40	51° 1' 7,842"	40° 58' 10,877"
111785	38	Земли иного специального назначения № 203	441537,44	2213971,04	51° 1' 8,844"	40° 58' 11,566"
111786	39	Земли иного специального назначения № 203	441534,53	2213982,83	51° 1' 8,752"	40° 58' 12,171"
111787	40	Земли иного специального назначения № 203	441507,67	2213999,92	51° 1' 7,887"	40° 58' 13,058"
111788	41	Земли иного специального назначения № 203	441490,91	2214027,08	51° 1' 7,351"	40° 58' 14,457"
111789	42	Земли иного специального назначения № 203	441476,49	2214016,87	51° 1' 6,882"	40° 58' 13,939"
111790	43	Земли иного специального назначения № 203	441878,55	2211646,74	51° 1' 19,340"	40° 56' 12,195"
111791	44	Земли иного специального назначения № 203	441793,88	2211638,47	51° 1' 16,599"	40° 56' 11,803"
111792	45	Земли иного специального назначения № 203	441794,54	2211578,61	51° 1' 16,606"	40° 56' 8,732"
111793	46	Земли иного специального назначения № 203	441882,52	2211584,23	51° 1' 19,454"	40° 56' 8,987"
111794	47	Земли иного специального назначения № 203	441878,55	2211646,74	51° 1' 19,340"	40° 56' 12,195"
111795	48	Земли иного специального назначения № 203	443612,14	2213073,17	51° 2' 15,772"	40° 57' 24,743"
111796	49	Земли иного специального назначения № 203	443604,23	2213057,37	51° 2' 15,512"	40° 57' 23,935"
111797	50	Земли иного специального назначения № 203	443648,55	2213036,20	51° 2' 16,941"	40° 57' 22,832"

111798	51	Земли иного специального назначения № 203	443655,67	2213049,75	51° 2' 17,175"	40° 57' 23,525"
111799	52	Земли иного специального назначения № 203	443612,14	2213073,17	51° 2' 15,772"	40° 57' 24,743"
111800	53	Земли иного специального назначения № 203	444138,29	2213989,63	51° 2' 33,006"	40° 58' 11,590"
111801	54	Земли иного специального назначения № 203	444087,49	2213925,60	51° 2' 31,348"	40° 58' 8,321"
111802	55	Земли иного специального назначения № 203	444137,24	2213888,03	51° 2' 32,949"	40° 58' 6,375"
111803	56	Земли иного специального назначения № 203	444190,15	2213948,89	51° 2' 34,675"	40° 58' 9,480"
111804	57	Земли иного специального назначения № 203	444138,29	2213989,63	51° 2' 33,006"	40° 58' 11,590"
111805	58	Земли иного специального назначения № 203	445376,94	2207355,11	51° 3' 11,452"	40° 52' 30,534"
111806	59	Земли иного специального назначения № 203	445376,94	2207304,84	51° 3' 11,439"	40° 52' 27,953"
111807	60	Земли иного специального назначения № 203	445406,05	2207305,37	51° 3' 12,380"	40° 52' 27,968"
111808	61	Земли иного специального назначения № 203	445439,32	2207312,69	51° 3' 13,459"	40° 52' 28,330"
111809	62	Земли иного специального назначения № 203	445433,12	2207372,30	51° 3' 13,274"	40° 52' 31,393"
111810	63	Земли иного специального назначения № 203	445376,94	2207355,11	51° 3' 11,452"	40° 52' 30,534"
111811	64	Земли иного специального назначения № 203	447111,66	2207789,20	51° 4' 7,698"	40° 52' 52,092"
111812	65	Земли иного специального назначения № 203	447062,14	2207779,95	51° 4' 6,094"	40° 52' 51,637"
111813	66	Земли иного специального назначения № 203	447071,27	2207731,13	51° 4' 6,376"	40° 52' 49,126"
111814	67	Земли иного специального назначения № 203	447120,88	2207739,86	51° 4' 7,984"	40° 52' 49,554"
111815	68	Земли иного специального назначения № 203	447111,66	2207789,20	51° 4' 7,698"	40° 52' 52,092"
111816	69	Земли иного специального назначения № 203	447137,55	2207720,81	51° 4' 8,518"	40° 52' 48,569"
111817	70	Земли иного специального назначения № 203	447053,02	2207709,70	51° 4' 5,780"	40° 52' 48,034"
111818	71	Земли иного специального назначения № 203	447062,14	2207658,10	51° 4' 6,061"	40° 52' 45,380"
111819	72	Земли иного специального назначения № 203	447148,27	2207668,82	51° 4' 8,851"	40° 52' 45,894"
111820	73	Земли иного специального назначения № 203	447137,55	2207720,81	51° 4' 8,518"	40° 52' 48,569"
111821	74	Земли иного специального назначения № 203	448631,66	2204023,29	51° 4' 55,840"	40° 49' 37,996"
111822	75	Земли иного специального назначения № 203	448603,28	2203998,61	51° 4' 54,915"	40° 49' 36,741"
111823	76	Земли иного специального назначения № 203	448631,66	2203965,97	51° 4' 55,824"	40° 49' 35,051"
111824	77	Земли иного специального назначения № 203	448660,05	2203990,65	51° 4' 56,749"	40° 49' 36,306"
111825	78	Земли иного специального назначения № 203	448631,66	2204023,29	51° 4' 55,840"	40° 49' 37,996"
111826	79	Земли иного специального назначения № 203	449663,63	2216095,88	51° 5' 32,256"	40° 59' 57,836"
111827	80	Земли иного специального назначения № 203	449573,93	2216055,40	51° 5' 29,345"	40° 59' 55,786"
111828	81	Земли иного специального назначения № 203	449608,86	2215965,71	51° 5' 30,456"	40° 59' 51,165"
111829	82	Земли иного специального назначения № 203	449698,55	2216006,98	51° 5' 33,367"	40° 59' 53,256"
111830	83	Земли иного специального назначения № 203	449663,63	2216095,88	51° 5' 32,256"	40° 59' 57,836"
111831	84	Земли иного специального назначения № 203	450954,33	2203965,81	51° 6' 10,978"	40° 49' 33,978"
111832	85	Земли иного специального назначения № 203	450917,82	2203925,73	51° 6' 9,785"	40° 49' 31,935"
111833	86	Земли иного специального назначения № 203	450956,42	2203890,56	51° 6' 11,024"	40° 49' 30,110"
111834	87	Земли иного специального назначения № 203	450992,93	2203930,65	51° 6' 12,217"	40° 49' 32,153"
111835	88	Земли иного специального назначения № 203	450954,33	2203965,81	51° 6' 10,978"	40° 49' 33,978"
111836	89	Земли иного специального назначения № 203	452853,86	2200222,74	51° 7' 11,315"	40° 46' 20,667"
111837	90	Земли иного специального назначения № 203	452819,80	2200190,00	51° 7' 10,202"	40° 46' 19,001"
111838	91	Земли иного специального назначения № 203	452889,25	2200117,83	51° 7' 12,427"	40° 46' 15,256"

111839	92	Земли иного специального назначения № 203	452920,34	2200153,62	51° 7' 13,444"	40° 46' 17,081"
111840	93	Земли иного специального назначения № 203	452853,86	2200222,74	51° 7' 11,315"	40° 46' 20,667"
111841	94	Земли иного специального назначения № 203	452960,57	2188270,62	51° 7' 10,583"	40° 36' 6,145"
111842	95	Земли иного специального назначения № 203	452907,83	2188267,41	51° 7' 8,875"	40° 36' 6,013"
111843	96	Земли иного специального назначения № 203	452907,97	2188235,13	51° 7' 8,867"	40° 36' 4,353"
111844	97	Земли иного специального назначения № 203	452960,78	2188235,68	51° 7' 10,576"	40° 36' 4,349"
111845	98	Земли иного специального назначения № 203	452960,57	2188270,62	51° 7' 10,583"	40° 36' 6,145"
111846	99	Земли иного специального назначения № 203	453067,55	2203136,93	51° 7' 19,113"	40° 48' 50,391"
111847	100	Земли иного специального назначения № 203	453017,16	2203136,54	51° 7' 17,482"	40° 48' 50,395"
111848	101	Земли иного специального назначения № 203	453017,55	2203085,74	51° 7' 17,480"	40° 48' 47,783"
111849	102	Земли иного специального назначения № 203	453067,94	2203086,13	51° 7' 19,111"	40° 48' 47,779"
111850	103	Земли иного специального назначения № 203	453067,55	2203136,93	51° 7' 19,113"	40° 48' 50,391"
111851	104	Земли иного специального назначения № 203	454574,96	2194628,71	51° 8' 5,155"	40° 41' 32,123"
111852	105	Земли иного специального назначения № 203	454525,58	2194623,78	51° 8' 3,556"	40° 41' 31,897"
111853	106	Земли иного специального назначения № 203	454530,97	2194592,99	51° 8' 3,719"	40° 41' 30,310"
111854	107	Земли иного специального назначения № 203	454577,17	2194599,17	51° 8' 5,217"	40° 41' 30,603"
111855	108	Земли иного специального назначения № 203	454574,96	2194628,71	51° 8' 5,155"	40° 41' 32,123"
111856	109	Земли иного специального назначения № 203	454765,29	2193959,67	51° 8' 11,079"	40° 40' 57,610"
111857	110	Земли иного специального назначения № 203	454701,00	2193923,16	51° 8' 8,986"	40° 40' 55,768"
111858	111	Земли иного специального назначения № 203	454720,84	2193875,53	51° 8' 9,612"	40° 40' 53,308"
111859	112	Земли иного специального назначения № 203	454789,10	2193911,25	51° 8' 11,833"	40° 40' 55,106"
111860	113	Земли иного специального назначения № 203	454765,29	2193959,67	51° 8' 11,079"	40° 40' 57,610"
111861	114	Земли иного специального назначения № 203	455391,50	2218703,25	51° 8' 38,131"	41° 2' 10,023"
111862	115	Земли иного специального назначения № 203	455379,33	2218693,20	51° 8' 37,735"	41° 2' 9,509"
111863	116	Земли иного специального назначения № 203	455389,91	2218640,81	51° 8' 38,067"	41° 2' 6,811"
111864	117	Земли иного специального назначения № 203	455426,95	2218643,99	51° 8' 39,266"	41° 2' 6,963"
111865	118	Земли иного специального назначения № 203	455427,48	2218693,73	51° 8' 39,293"	41° 2' 9,522"
111866	119	Земли иного специального назначения № 203	455391,50	2218703,25	51° 8' 38,131"	41° 2' 10,023"
111867	120	Земли иного специального назначения № 203	457468,22	2210789,99	51° 9' 43,574"	40° 55' 22,151"
111868	121	Земли иного специального назначения № 203	457388,85	2210608,22	51° 9' 40,961"	40° 55' 12,828"
111869	122	Земли иного специального назначения № 203	457511,09	2210558,21	51° 9' 44,904"	40° 55' 10,207"
111870	123	Земли иного специального назначения № 203	457589,67	2210739,98	51° 9' 47,492"	40° 55' 19,530"
111871	124	Земли иного специального назначения № 203	457468,22	2210789,99	51° 9' 43,574"	40° 55' 22,151"
111872	125	Земли иного специального назначения № 203	458164,79	2217597,57	51° 10' 7,646"	41° 1' 12,247"
111873	126	Земли иного специального назначения № 203	458077,47	2217566,61	51° 10' 4,815"	41° 1' 10,682"
111874	127	Земли иного специального назначения № 203	458087,00	2217503,11	51° 10' 5,110"	41° 1' 7,411"
111875	128	Земли иного специального назначения № 203	458171,93	2217533,27	51° 10' 7,864"	41° 1' 8,936"
111876	129	Земли иного специального назначения № 203	458164,79	2217597,57	51° 10' 7,646"	41° 1' 12,247"
111877	130	Земли иного специального назначения № 203	459209,10	2203330,30	51° 10' 37,889"	40° 48' 57,469"
111878	131	Земли иного специального назначения № 203	459163,46	2203279,90	51° 10' 36,397"	40° 48' 54,896"
111879	132	Земли иного специального назначения № 203	459223,38	2203237,04	51° 10' 38,323"	40° 48' 52,661"

111880	133	Земли иного специального назначения № 203	459272,60	2203273,95	51° 10' 39,927"	40° 48' 54,538"
111881	134	Земли иного специального назначения № 203	459209,10	2203330,30	51° 10' 37,889"	40° 48' 57,469"
111882	135	Земли иного специального назначения № 203	459691,62	2218844,63	51° 10' 57,300"	41° 2' 15,955"
111883	136	Земли иного специального назначения № 203	459706,32	2218850,22	51° 10' 57,777"	41° 2' 16,239"
111884	137	Земли иного специального назначения № 203	459734,18	2218860,82	51° 10' 58,681"	41° 2' 16,776"
111885	138	Земли иного специального назначения № 203	459738,18	2218859,13	51° 10' 58,810"	41° 2' 16,687"
111886	139	Земли иного специального назначения № 203	459675,93	2219008,69	51° 10' 56,825"	41° 2' 24,407"
111887	140	Земли иного специального назначения № 203	459630,07	2218991,50	51° 10' 55,337"	41° 2' 23,536"
111888	141	Земли иного специального назначения № 203	459691,62	2218844,63	51° 10' 57,300"	41° 2' 15,955"
111889	142	Земли иного специального назначения № 203	460935,90	2225897,13	51° 11' 38,789"	41° 8' 18,747"
111890	143	Земли иного специального назначения № 203	460892,64	2225882,39	51° 11' 37,387"	41° 8' 17,999"
111891	144	Земли иного специального назначения № 203	460898,30	2225831,65	51° 11' 37,562"	41° 8' 15,384"
111892	145	Земли иного специального назначения № 203	460917,45	2225795,71	51° 11' 38,176"	41° 8' 13,529"
111893	146	Земли иного специального назначения № 203	460950,25	2225791,08	51° 11' 39,237"	41° 8' 13,282"
111894	147	Земли иного специального назначения № 203	460975,21	2225805,91	51° 11' 40,047"	41° 8' 14,040"
111895	148	Земли иного специального назначения № 203	460987,84	2225846,15	51° 11' 40,462"	41° 8' 16,110"
111896	149	Земли иного специального назначения № 203	460982,95	2225863,56	51° 11' 40,306"	41° 8' 17,007"
111897	150	Земли иного специального назначения № 203	460973,36	2225892,65	51° 11' 40,000"	41° 8' 18,508"
111898	151	Земли иного специального назначения № 203	460935,90	2225897,13	51° 11' 38,789"	41° 8' 18,747"
111899	152	Земли иного специального назначения № 203	461880,96	2189484,24	51° 11' 59,667"	40° 37' 3,139"
111900	153	Земли иного специального назначения № 203	461762,78	2189468,37	51° 11' 55,837"	40° 37' 2,393"
111901	154	Земли иного специального назначения № 203	461769,28	2189419,95	51° 11' 56,029"	40° 36' 59,896"
111902	155	Земли иного специального назначения № 203	461887,46	2189435,83	51° 11' 59,859"	40° 37' 0,642"
111903	156	Земли иного специального назначения № 203	461880,96	2189484,24	51° 11' 59,667"	40° 37' 3,139"
111904	157	Земли иного специального назначения № 203	462952,08	2207704,62	51° 12' 40,223"	40° 52' 41,056"
111905	158	Земли иного специального назначения № 203	462938,18	2207655,76	51° 12' 39,760"	40° 52' 38,545"
111906	159	Земли иного специального назначения № 203	463062,64	2207614,08	51° 12' 43,776"	40° 52' 36,345"
111907	160	Земли иного специального назначения № 203	463077,85	2207659,72	51° 12' 44,281"	40° 52' 38,690"
111908	161	Земли иного специального назначения № 203	462952,08	2207704,62	51° 12' 40,223"	40° 52' 41,056"
111909	162	Земли иного специального назначения № 203	468464,90	2216667,45	51° 15' 40,737"	41° 0' 20,932"
111910	163	Земли иного специального назначения № 203	468484,24	2216682,47	51° 15' 41,366"	41° 0' 21,700"
111911	164	Земли иного специального назначения № 203	468546,48	2216723,82	51° 15' 43,388"	41° 0' 23,812"
111912	165	Земли иного специального назначения № 203	468570,69	2216737,22	51° 15' 44,174"	41° 0' 24,495"
111913	166	Земли иного специального назначения № 203	468567,81	2216760,94	51° 15' 44,086"	41° 0' 25,719"
111914	167	Земли иного специального назначения № 203	468556,41	2216851,12	51° 15' 43,736"	41° 0' 30,373"
111915	168	Земли иного специального назначения № 203	468529,66	2216842,74	51° 15' 42,869"	41° 0' 29,950"
111916	169	Земли иного специального назначения № 203	468450,03	2216803,88	51° 15' 40,284"	41° 0' 27,972"
111917	170	Земли иного специального назначения № 203	468429,73	2216789,94	51° 15' 39,624"	41° 0' 27,260"
111918	171	Земли иного специального назначения № 203	468380,65	2216711,55	51° 15' 38,020"	41° 0' 23,234"
111919	172	Земли иного специального назначения № 203	468383,80	2216696,48	51° 15' 38,119"	41° 0' 22,456"
111920	173	Земли иного специального назначения № 203	468462,95	2216668,14	51° 15' 40,674"	41° 0' 20,968"

111921	174	Земли иного специального назначения № 203	468464,90	2216667,45	51° 15' 40,737"	41° 0' 20,932"
111922	175	Земли иного специального назначения № 203	475260,13	2212468,02	51° 19' 19,667"	40° 56' 41,794"
111923	176	Земли иного специального назначения № 203	474982,31	2212368,80	51° 19' 10,655"	40° 56' 36,775"
111924	177	Земли иного специального назначения № 203	475125,63	2212106,42	51° 19' 15,229"	40° 56' 23,172"
111925	178	Земли иного специального назначения № 203	475451,95	2212232,10	51° 19' 25,818"	40° 56' 29,538"
111926	179	Земли иного специального назначения № 203	475405,65	2212538,58	51° 19' 24,392"	40° 56' 45,382"
111927	180	Земли иного специального назначения № 203	475260,13	2212468,02	51° 19' 19,667"	40° 56' 41,794"
111928	181	Земли иного специального назначения № 203	456468,14	2184314,85	51° 9' 2,486"	40° 32' 40,485"
111929	182	Земли иного специального назначения № 203	456408,22	2184317,96	51° 9' 0,549"	40° 32' 40,684"
111930	183	Земли иного специального назначения № 203	456408,85	2184275,96	51° 9' 0,552"	40° 32' 38,523"
111931	184	Земли иного специального назначения № 203	456468,53	2184269,85	51° 9' 2,480"	40° 32' 38,170"
111932	185	Земли иного специального назначения № 203	456468,14	2184314,85	51° 9' 2,486"	40° 32' 40,485"
111933		**Земли иного специального назначения № 203 Количество**		185		185
111934	1	Земли иного специального назначения № 205	464625,56	2193524,11	51° 13' 29,957"	40° 40' 29,635"
111935	2	Земли иного специального назначения № 205	464484,80	2193504,00	51° 13' 25,396"	40° 40' 28,678"
111936	3	Земли иного специального назначения № 205	464508,09	2193377,00	51° 13' 26,104"	40° 40' 22,121"
111937	4	Земли иного специального назначения № 205	464652,02	2193405,58	51° 13' 30,771"	40° 40' 23,512"
111938	5	Земли иного специального назначения № 205	464625,56	2193524,11	51° 13' 29,957"	40° 40' 29,635"
111939	6	Земли иного специального назначения № 205	467922,34	2194857,98	51° 15' 17,094"	40° 41' 36,539"
111940	7	Земли иного специального назначения № 205	467849,31	2194847,40	51° 15' 14,728"	40° 41' 36,034"
111941	8	Земли иного специального назначения № 205	467867,83	2194770,67	51° 15' 15,300"	40° 41' 32,068"
111942	9	Земли иного специального назначения № 205	467939,27	2194778,08	51° 15' 17,614"	40° 41' 32,410"
111943	10	Земли иного специального назначения № 205	467922,34	2194857,98	51° 15' 17,094"	40° 41' 36,539"
111944	11	Земли иного специального назначения № 205	468959,36	2202702,91	51° 15' 53,183"	40° 48' 20,546"
111945	12	Земли иного специального назначения № 205	468957,98	2202669,55	51° 15' 53,128"	40° 48' 18,826"
111946	13	Земли иного специального назначения № 205	468990,87	2202650,25	51° 15' 54,186"	40° 48' 17,815"
111947	14	Земли иного специального назначения № 205	469019,22	2202637,96	51° 15' 55,100"	40° 48' 17,168"
111948	15	Земли иного специального назначения № 205	469032,89	2202646,66	51° 15' 55,545"	40° 48' 17,610"
111949	16	Земли иного специального назначения № 205	469037,50	2202658,64	51° 15' 55,698"	40° 48' 18,225"
111950	17	Земли иного специального назначения № 205	469040,33	2202680,94	51° 15' 55,796"	40° 48' 19,374"
111951	18	Земли иного специального назначения № 205	469046,57	2202718,75	51° 15' 56,009"	40° 48' 21,321"
111952	19	Земли иного специального назначения № 205	469051,69	2202779,09	51° 15' 56,193"	40° 48' 24,431"
111953	20	Земли иного специального назначения № 205	469052,48	2202851,11	51° 15' 56,240"	40° 48' 28,145"
111954	21	Земли иного специального назначения № 205	469041,86	2202857,91	51° 15' 55,898"	40° 48' 28,500"
111955	22	Земли иного специального назначения № 205	469024,65	2202848,01	51° 15' 55,338"	40° 48' 27,998"
111956	23	Земли иного специального назначения № 205	469017,97	2202823,08	51° 15' 55,115"	40° 48' 26,715"
111957	24	Земли иного специального назначения № 205	469001,01	2202805,67	51° 15' 54,561"	40° 48' 25,826"
111958	25	Земли иного специального назначения № 205	468978,54	2202760,50	51° 15' 53,820"	40° 48' 23,507"
111959	26	Земли иного специального назначения № 205	468959,36	2202702,91	51° 15' 53,183"	40° 48' 20,546"
111960	27	Земли иного специального назначения № 205	476997,56	2180999,89	51° 20' 5,278"	40° 29' 35,724"
111961	28	Земли иного специального назначения № 205	476895,03	2180958,22	51° 20' 1,943"	40° 29' 33,643"

111962	29	Земли иного специального назначения № 205	476906,68	2180926,62	51° 20' 2,306"	40° 29' 32,003"
111963	30	Земли иного специального назначения № 205	476925,30	2180876,13	51° 20' 2,886"	40° 29' 29,382"
111964	31	Земли иного специального назначения № 205	477033,25	2180920,58	51° 20' 6,398"	40° 29' 31,603"
111965	32	Земли иного специального назначения № 205	476997,56	2180999,89	51° 20' 5,278"	40° 29' 35,724"
111966		**Земли иного специального назначения № 205 Количество**		32		32
111967	1	Земли иного специального назначения № 206	439582,77	2191699,78	50° 59' 59,026"	40° 39' 10,192"
111968	2	Земли иного специального назначения № 206	439580,65	2191671,20	50° 59' 58,948"	40° 39' 8,728"
111969	3	Земли иного специального назначения № 206	439635,16	2191659,03	51° 0' 0,707"	40° 39' 8,072"
111970	4	Земли иного специального назначения № 206	439643,10	2191679,14	51° 0' 0,971"	40° 39' 9,098"
111971	5	Земли иного специального назначения № 206	439653,15	2191723,59	51° 0' 1,312"	40° 39' 11,372"
111972	6	Земли иного специального назначения № 206	439609,23	2191742,64	50° 59' 59,898"	40° 39' 12,374"
111973	7	Земли иного специального назначения № 206	439589,65	2191720,94	50° 59' 59,257"	40° 39' 11,273"
111974	8	Земли иного специального назначения № 206	439582,77	2191699,78	50° 59' 59,026"	40° 39' 10,192"
111975	9	Земли иного специального назначения № 206	444348,55	2194576,02	51° 2' 34,252"	40° 41' 35,058"
111976	10	Земли иного специального назначения № 206	444341,01	2194561,33	51° 2' 34,003"	40° 41' 34,308"
111977	11	Земли иного специального назначения № 206	444396,57	2194530,38	51° 2' 35,790"	40° 41' 32,689"
111978	12	Земли иного специального назначения № 206	444406,50	2194564,91	51° 2' 36,123"	40° 41' 34,456"
111979	13	Земли иного специального назначения № 206	444352,52	2194595,47	51° 2' 34,387"	40° 41' 36,054"
111980	14	Земли иного специального назначения № 206	444348,55	2194576,02	51° 2' 34,252"	40° 41' 35,058"
111981	15	Земли иного специального назначения № 206	444467,65	2190686,05	51° 2' 36,708"	40° 38' 15,336"
111982	16	Земли иного специального назначения № 206	444394,53	2190649,87	51° 2' 34,329"	40° 38' 13,522"
111983	17	Земли иного специального назначения № 206	444454,08	2190604,64	51° 2' 36,239"	40° 38' 11,166"
111984	18	Земли иного специального назначения № 206	444513,63	2190641,95	51° 2' 38,180"	40° 38' 13,046"
111985	19	Земли иного специального назначения № 206	444467,65	2190686,05	51° 2' 36,708"	40° 38' 15,336"
111986	20	Земли иного специального назначения № 206	447645,44	2185484,56	51° 4' 17,509"	40° 33' 46,334"
111987	21	Земли иного специального назначения № 206	447595,01	2185480,81	51° 4' 15,876"	40° 33' 46,174"
111988	22	Земли иного специального назначения № 206	447597,22	2185444,70	51° 4' 15,933"	40° 33' 44,318"
111989	23	Земли иного специального назначения № 206	447647,20	2185448,67	51° 4' 17,551"	40° 33' 44,490"
111990	24	Земли иного специального назначения № 206	447645,44	2185484,56	51° 4' 17,509"	40° 33' 46,334"
111991	25	Земли иного специального назначения № 206	450454,82	2185795,43	51° 5' 48,532"	40° 34' 0,503"
111992	26	Земли иного специального назначения № 206	450445,85	2185748,34	51° 5' 48,222"	40° 33' 58,089"
111993	27	Земли иного специального назначения № 206	450494,30	2185740,30	51° 5' 49,787"	40° 33' 57,645"
111994	28	Земли иного специального назначения № 206	450501,59	2185787,38	51° 5' 50,042"	40° 34' 0,059"
111995	29	Земли иного специального назначения № 206	450454,82	2185795,43	51° 5' 48,532"	40° 34' 0,503"
111996	30	Земли иного специального назначения № 206	450381,09	2193298,64	51° 5' 48,992"	40° 40' 26,094"
111997	31	Земли иного специального назначения № 206	450129,95	2193197,47	51° 5' 40,830"	40° 40' 21,037"
111998	32	Земли иного специального назначения № 206	450212,85	2192906,06	51° 5' 43,408"	40° 40' 6,017"
111999	33	Земли иного специального назначения № 206	450231,95	2192910,61	51° 5' 44,028"	40° 40' 6,239"
112000	34	Земли иного специального назначения № 206	450309,78	2192935,32	51° 5' 46,555"	40° 40' 7,465"
112001	35	Земли иного специального назначения № 206	450385,14	2192892,67	51° 5' 48,978"	40° 40' 5,230"
112002	36	Земли иного специального назначения № 206	450447,34	2192887,74	51° 5' 50,989"	40° 40' 4,942"

112003	37	Земли иного специального назначения № 206	450522,56	2192899,31	51° 5' 53,427"	40° 40' 5,494"
112004	38	Земли иного специального назначения № 206	450530,27	2192900,90	51° 5' 53,677"	40° 40' 5,571"
112005	39	Земли иного специального назначения № 206	450634,96	2192940,57	51° 5' 57,078"	40° 40' 7,550"
112006	40	Земли иного специального назначения № 206	450625,83	2192943,92	51° 5' 56,784"	40° 40' 7,727"
112007	41	Земли иного специального назначения № 206	450625,64	2193064,59	51° 5' 56,821"	40° 40' 13,928"
112008	42	Земли иного специального назначения № 206	450593,13	2193181,39	51° 5' 55,811"	40° 40' 19,949"
112009	43	Земли иного специального назначения № 206	450592,49	2193183,58	51° 5' 55,791"	40° 40' 20,061"
112010	44	Земли иного специального назначения № 206	450544,37	2193160,67	51° 5' 54,226"	40° 40' 18,911"
112011	45	Земли иного специального назначения № 206	450505,75	2193295,91	51° 5' 53,024"	40° 40' 25,883"
112012	46	Земли иного специального назначения № 206	450490,56	2193349,11	51° 5' 52,552"	40° 40' 28,625"
112013	47	Земли иного специального назначения № 206	450381,09	2193298,64	51° 5' 48,992"	40° 40' 26,094"
112014	48	Земли иного специального назначения № 206	451088,36	2194053,73	51° 6' 12,143"	40° 41' 4,499"
112015	49	Земли иного специального назначения № 206	450941,53	2194011,92	51° 6' 7,377"	40° 41' 2,433"
112016	50	Земли иного специального назначения № 206	451020,55	2193687,72	51° 6' 9,820"	40° 40' 45,728"
112017	51	Земли иного специального назначения № 206	451158,77	2193744,22	51° 6' 14,312"	40° 40' 48,554"
112018	52	Земли иного специального назначения № 206	451088,36	2194053,73	51° 6' 12,143"	40° 41' 4,499"
112019	53	Земли иного специального назначения № 206	451291,01	2183541,62	51° 6' 14,662"	40° 32' 4,142"
112020	54	Земли иного специального назначения № 206	451285,04	2183496,65	51° 6' 14,450"	40° 32' 1,835"
112021	55	Земли иного специального назначения № 206	451384,31	2183490,61	51° 6' 17,660"	40° 32' 1,458"
112022	56	Земли иного специального назначения № 206	451359,82	2183537,82	51° 6' 16,887"	40° 32' 3,901"
112023	57	Земли иного специального назначения № 206	451291,01	2183541,62	51° 6' 14,662"	40° 32' 4,142"
112024	58	Земли иного специального назначения № 206	452676,02	2185247,24	51° 7' 0,176"	40° 33' 30,901"
112025	59	Земли иного специального назначения № 206	452676,77	2185241,16	51° 7' 0,198"	40° 33' 30,588"
112026	60	Земли иного специального назначения № 206	452681,79	2185200,40	51° 7' 0,344"	40° 33' 28,490"
112027	61	Земли иного специального назначения № 206	452741,19	2185203,90	51° 7' 2,267"	40° 33' 28,631"
112028	62	Земли иного специального назначения № 206	452735,47	2185249,54	51° 7' 2,100"	40° 33' 30,981"
112029	63	Земли иного специального назначения № 206	452676,02	2185247,24	51° 7' 0,176"	40° 33' 30,901"
112030		**Земли иного специального назначения № 206 Количество**		63		63
112031	1	Земли иного специального назначения № 208	504258,06	2270296,51	51° 35' 1,092"	41° 46' 34,145"
112032	2	Земли иного специального назначения № 208	504275,34	2270261,72	51° 35' 1,656"	41° 46' 32,341"
112033	3	Земли иного специального назначения № 208	504319,44	2270282,89	51° 35' 3,080"	41° 46' 33,450"
112034	4	Земли иного специального назначения № 208	504409,40	2270311,11	51° 35' 5,987"	41° 46' 34,934"
112035	5	Земли иного специального назначения № 208	504504,65	2270321,69	51° 35' 9,068"	41° 46' 35,504"
112036	6	Земли иного специального назначения № 208	504591,08	2270323,46	51° 35' 11,864"	41° 46' 35,614"
112037	7	Земли иного специального назначения № 208	504666,93	2270349,92	51° 35' 14,315"	41° 46' 37,004"
112038	8	Земли иного специального назначения № 208	504716,31	2270395,78	51° 35' 15,907"	41° 46' 39,396"
112039	9	Земли иного специального назначения № 208	504807,01	2270407,53	51° 35' 18,840"	41° 46' 40,026"
112040	10	Земли иного специального назначения № 208	504801,08	2270417,61	51° 35' 18,646"	41° 46' 40,548"
112041	11	Земли иного специального назначения № 208	504799,12	2270419,92	51° 35' 18,583"	41° 46' 40,667"
112042	12	Земли иного специального назначения № 208	504793,09	2270424,30	51° 35' 18,387"	41° 46' 40,894"
112043	13	Земли иного специального назначения № 208	504762,88	2270433,18	51° 35' 17,408"	41° 46' 41,349"

112044	14	Земли иного специального назначения № 208	504712,76	2270446,09	51° 35' 15,785"	41° 46' 42,009"
112045	15	Земли иного специального назначения № 208	504676,47	2270455,20	51° 35' 14,610"	41° 46' 42,474"
112046	16	Земли иного специального назначения № 208	504643,79	2270464,66	51° 35' 13,551"	41° 46' 42,959"
112047	17	Земли иного специального назначения № 208	504616,95	2270474,22	51° 35' 12,681"	41° 46' 43,450"
112048	18	Земли иного специального назначения № 208	504600,02	2270479,87	51° 35' 12,133"	41° 46' 43,740"
112049	19	Земли иного специального назначения № 208	504596,47	2270479,87	51° 35' 12,018"	41° 46' 43,739"
112050	20	Земли иного специального назначения № 208	504592,83	2270479,17	51° 35' 11,900"	41° 46' 43,702"
112051	21	Земли иного специального назначения № 208	504588,25	2270474,65	51° 35' 11,753"	41° 46' 43,466"
112052	22	Земли иного специального назначения № 208	504558,33	2270460,74	51° 35' 10,786"	41° 46' 42,737"
112053	23	Земли иного специального назначения № 208	504534,04	2270447,63	51° 35' 10,002"	41° 46' 42,051"
112054	24	Земли иного специального назначения № 208	504328,81	2270334,99	51° 35' 3,377"	41° 46' 36,158"
112055	25	Земли иного специального назначения № 208	504258,06	2270296,51	51° 35' 1,092"	41° 46' 34,145"
112056	26	Земли иного специального назначения № 208	498112,87	2247005,10	51° 31' 43,542"	41° 26' 24,640"
112057	27	Земли иного специального назначения № 208	498112,87	2247004,86	51° 31' 43,542"	41° 26' 24,628"
112058	28	Земли иного специального назначения № 208	498113,11	2247004,86	51° 31' 43,550"	41° 26' 24,628"
112059	29	Земли иного специального назначения № 208	498113,11	2247005,10	51° 31' 43,550"	41° 26' 24,640"
112060	30	Земли иного специального назначения № 208	498112,87	2247005,10	51° 31' 43,542"	41° 26' 24,640"
112061	31	Земли иного специального назначения № 208	495747,06	2255145,48	51° 30' 26,937"	41° 33' 26,796"
112062	32	Земли иного специального назначения № 208	495688,94	2255130,64	51° 30' 25,057"	41° 33' 26,024"
112063	33	Земли иного специального назначения № 208	495707,88	2255072,52	51° 30' 25,672"	41° 33' 23,011"
112064	34	Земли иного специального назначения № 208	495755,19	2255079,55	51° 30' 27,202"	41° 33' 23,378"
112065	35	Земли иного специального назначения № 208	495758,74	2255092,76	51° 30' 27,317"	41° 33' 24,063"
112066	36	Земли иного специального назначения № 208	495755,24	2255129,64	51° 30' 27,202"	41° 33' 25,975"
112067	37	Земли иного специального назначения № 208	495747,06	2255145,48	51° 30' 26,937"	41° 33' 26,796"
112068	38	Земли иного специального назначения № 208	499280,62	2250969,86	51° 32' 21,352"	41° 29' 50,323"
112069	39	Земли иного специального назначения № 208	499278,22	2250962,05	51° 32' 21,275"	41° 29' 49,918"
112070	40	Земли иного специального назначения № 208	499356,68	2250948,48	51° 32' 23,813"	41° 29' 49,214"
112071	41	Земли иного специального назначения № 208	499359,08	2250998,40	51° 32' 23,891"	41° 29' 51,804"
112072	42	Земли иного специального назначения № 208	499295,14	2251017,20	51° 32' 21,822"	41° 29' 52,779"
112073	43	Земли иного специального назначения № 208	499293,90	2251011,52	51° 32' 21,782"	41° 29' 52,485"
112074	44	Земли иного специального назначения № 208	499287,11	2250969,82	51° 32' 21,562"	41° 29' 50,321"
112075	45	Земли иного специального назначения № 208	499280,62	2250969,86	51° 32' 21,352"	41° 29' 50,323"
112076	46	Земли иного специального назначения № 208	502231,87	2264509,40	51° 33' 56,176"	41° 41' 33,280"
112077	47	Земли иного специального назначения № 208	502230,92	2264472,28	51° 33' 56,148"	41° 41' 31,352"
112078	48	Земли иного специального назначения № 208	502260,86	2264466,83	51° 33' 57,118"	41° 41' 31,074"
112079	49	Земли иного специального назначения № 208	502268,84	2264496,05	51° 33' 57,373"	41° 41' 32,592"
112080	50	Земли иного специального назначения № 208	502249,43	2264504,05	51° 33' 56,744"	41° 41' 33,005"
112081	51	Земли иного специального назначения № 208	502231,87	2264509,40	51° 33' 56,176"	41° 41' 33,280"
112082	52	Земли иного специального назначения № 208	503476,13	2277493,36	51° 34' 34,695"	41° 52' 47,701"
112083	53	Земли иного специального назначения № 208	503418,34	2277480,80	51° 34' 32,827"	41° 52' 47,032"
112084	54	Земли иного специального назначения № 208	503419,90	2277440,45	51° 34' 32,885"	41° 52' 44,937"

112085	55	Земли иного специального назначения № 208	503484,17	2277444,83	51° 34' 34,964"	41° 52' 45,183"
112086	56	Земли иного специального назначения № 208	503476,13	2277493,36	51° 34' 34,695"	41° 52' 47,701"
112087	57	Земли иного специального назначения № 208	506294,97	2268987,93	51° 36' 7,162"	41° 45' 26,578"
112088	58	Земли иного специального назначения № 208	506268,48	2268986,83	51° 36' 6,305"	41° 45' 26,516"
112089	59	Земли иного специального назначения № 208	506264,46	2268924,66	51° 36' 6,183"	41° 45' 23,285"
112090	60	Земли иного специального назначения № 208	506310,08	2268917,69	51° 36' 7,660"	41° 45' 22,932"
112091	61	Земли иного специального назначения № 208	506310,69	2268917,60	51° 36' 7,679"	41° 45' 22,927"
112092	62	Земли иного специального назначения № 208	506294,97	2268987,93	51° 36' 7,162"	41° 45' 26,578"
112093	63	Земли иного специального назначения № 208	509401,43	2268594,99	51° 37' 47,721"	41° 45' 6,755"
112094	64	Земли иного специального назначения № 208	509221,82	2268568,47	51° 37' 41,913"	41° 45' 5,342"
112095	65	Земли иного специального назначения № 208	509271,58	2268399,56	51° 37' 43,543"	41° 44' 56,570"
112096	66	Земли иного специального назначения № 208	509432,49	2268441,23	51° 37' 48,744"	41° 44' 58,767"
112097	67	Земли иного специального назначения № 208	509401,43	2268594,99	51° 37' 47,721"	41° 45' 6,755"
112098	68	Земли иного специального назначения № 208	515557,08	2255461,37	51° 41' 7,902"	41° 33' 44,284"
112099	69	Земли иного специального назначения № 208	515368,15	2255421,84	51° 41' 1,791"	41° 33' 42,216"
112100	70	Земли иного специального назначения № 208	515419,08	2255148,69	51° 41' 3,448"	41° 33' 28,001"
112101	71	Земли иного специального назначения № 208	515639,28	2255200,09	51° 41' 10,571"	41° 33' 30,688"
112102	72	Земли иного специального назначения № 208	515557,08	2255461,37	51° 41' 7,902"	41° 33' 44,284"
112103	73	Земли иного специального назначения № 208	516127,15	2270376,23	51° 41' 25,113"	41° 46' 40,771"
112104	74	Земли иного специального назначения № 208	516125,62	2270359,93	51° 41' 25,065"	41° 46' 39,922"
112105	75	Земли иного специального назначения № 208	516140,43	2270353,93	51° 41' 25,545"	41° 46' 39,613"
112106	76	Земли иного специального назначения № 208	516142,74	2270373,95	51° 41' 25,617"	41° 46' 40,655"
112107	77	Земли иного специального назначения № 208	516127,15	2270376,23	51° 41' 25,113"	41° 46' 40,771"
112108	78	Земли иного специального назначения № 208	516359,50	2269665,91	51° 41' 32,722"	41° 46' 3,840"
112109	79	Земли иного специального назначения № 208	516274,38	2269630,80	51° 41' 29,972"	41° 46' 1,995"
112110	80	Земли иного специального назначения № 208	516262,73	2269574,62	51° 41' 29,602"	41° 45' 59,068"
112111	81	Земли иного специального назначения № 208	516351,09	2269534,59	51° 41' 32,466"	41° 45' 57,001"
112112	82	Земли иного специального назначения № 208	516341,08	2269570,13	51° 41' 32,138"	41° 45' 58,850"
112113	83	Земли иного специального назначения № 208	516348,39	2269618,36	51° 41' 32,368"	41° 46' 1,362"
112114	84	Земли иного специального назначения № 208	516359,50	2269665,91	51° 41' 32,722"	41° 46' 3,840"
112115	85	Земли иного специального назначения № 208	516865,66	2271346,06	51° 41' 48,878"	41° 47' 31,421"
112116	86	Земли иного специального назначения № 208	516796,02	2271292,27	51° 41' 46,632"	41° 47' 28,605"
112117	87	Земли иного специального назначения № 208	516823,73	2271257,98	51° 41' 47,533"	41° 47' 26,826"
112118	88	Земли иного специального назначения № 208	516890,65	2271312,93	51° 41' 49,691"	41° 47' 29,702"
112119	89	Земли иного специального назначения № 208	516865,66	2271346,06	51° 41' 48,878"	41° 47' 31,421"
112120	90	Земли иного специального назначения № 208	518993,12	2252371,00	51° 42' 59,155"	41° 31' 3,504"
112121	91	Земли иного специального назначения № 208	518955,15	2252339,13	51° 42' 57,927"	41° 31' 1,842"
112122	92	Земли иного специального назначения № 208	518986,01	2252291,55	51° 42' 58,926"	41° 30' 59,365"
112123	93	Земли иного специального назначения № 208	518979,31	2252270,67	51° 42' 58,710"	41° 30' 58,277"
112124	94	Земли иного специального назначения № 208	518883,38	2252293,51	51° 42' 55,605"	41° 30' 59,465"
112125	95	Земли иного специального назначения № 208	518860,06	2252267,92	51° 42' 54,851"	41° 30' 58,131"

112126	96	Земли иного специального назначения № 208	518844,63	2252126,19	51° 42' 54,354"	41° 30' 50,748"
112127	97	Земли иного специального назначения № 208	518862,81	2252081,95	51° 42' 54,943"	41° 30' 48,444"
112128	98	Земли иного специального назначения № 208	518975,47	2252048,01	51° 42' 58,589"	41° 30' 46,679"
112129	99	Земли иного специального назначения № 208	519021,17	2252046,17	51° 43' 0,067"	41° 30' 46,584"
112130	100	Земли иного специального назначения № 208	519139,60	2252107,96	51° 43' 3,898"	41° 30' 49,805"
112131	101	Земли иного специального назначения № 208	519154,86	2252140,04	51° 43' 4,392"	41° 30' 51,476"
112132	102	Земли иного специального назначения № 208	519146,69	2252171,75	51° 43' 4,127"	41° 30' 53,128"
112133	103	Земли иного специального назначения № 208	519125,14	2252242,63	51° 43' 3,429"	41° 30' 56,820"
112134	104	Земли иного специального назначения № 208	519015,81	2252357,94	51° 42' 59,889"	41° 31' 2,824"
112135	105	Земли иного специального назначения № 208	518993,12	2252371,00	51° 42' 59,155"	41° 31' 3,504"
112136		**Земли иного специального назначения № 208 Количество**		105		105
112137	1	Земли иного специального назначения № 209	517360,46	2256623,33	51° 42' 6,207"	41° 34' 44,892"
112138	2	Земли иного специального назначения № 209	517260,46	2256450,12	51° 42' 2,979"	41° 34' 35,866"
112139	3	Земли иного специального назначения № 209	517433,66	2256350,12	51° 42' 8,587"	41° 34' 30,670"
112140	4	Земли иного специального назначения № 209	517533,66	2256523,33	51° 42' 11,815"	41° 34' 39,696"
112141	5	Земли иного специального назначения № 209	517360,46	2256623,33	51° 42' 6,207"	41° 34' 44,892"
112142	6	Земли иного специального назначения № 209	521229,51	2257833,03	51° 44' 11,336"	41° 35' 48,197"
112143	7	Земли иного специального назначения № 209	521186,94	2257794,18	51° 44' 9,960"	41° 35' 46,169"
112144	8	Земли иного специального назначения № 209	521355,58	2257613,10	51° 44' 15,426"	41° 35' 36,746"
112145	9	Земли иного специального назначения № 209	521384,39	2257631,68	51° 44' 16,357"	41° 35' 37,716"
112146	10	Земли иного специального назначения № 209	521312,69	2257734,32	51° 44' 14,032"	41° 35' 43,059"
112147	11	Земли иного специального назначения № 209	521229,51	2257833,03	51° 44' 11,336"	41° 35' 48,197"
112148		**Земли иного специального назначения № 209 Количество**		11		11
112149	1	Земли иного специального назначения № 210	508082,53	2255541,57	51° 37' 6,054"	41° 33' 48,033"
112150	2	Земли иного специального назначения № 210	508065,72	2255486,89	51° 37' 5,512"	41° 33' 45,190"
112151	3	Земли иного специального назначения № 210	508149,75	2255451,43	51° 37' 8,232"	41° 33' 43,352"
112152	4	Земли иного специального назначения № 210	508168,21	2255504,59	51° 37' 8,828"	41° 33' 46,116"
112153	5	Земли иного специального назначения № 210	508082,53	2255541,57	51° 37' 6,054"	41° 33' 48,033"
112154		**Земли иного специального назначения № 210 Количество**		5		5
112155	1	Земли иного специального назначения № 211	504213,46	2227536,35	51° 34' 59,354"	41° 9' 33,312"
112156	2	Земли иного специального назначения № 211	504200,81	2227537,15	51° 34' 58,944"	41° 9' 33,357"
112157	3	Земли иного специального назначения № 211	504201,64	2227498,54	51° 34' 58,966"	41° 9' 31,351"
112158	4	Земли иного специального назначения № 211	504213,05	2227497,44	51° 34' 59,335"	41° 9' 31,291"
112159	5	Земли иного специального назначения № 211	504212,70	2227464,74	51° 34' 59,319"	41° 9' 29,593"
112160	6	Земли иного специального назначения № 211	504315,44	2227444,12	51° 35' 2,640"	41° 9' 28,499"
112161	7	Земли иного специального назначения № 211	504317,28	2227548,71	51° 35' 2,714"	41° 9' 33,930"
112162	8	Земли иного специального назначения № 211	504213,81	2227568,91	51° 34' 59,369"	41° 9' 35,003"
112163	9	Земли иного специального назначения № 211	504213,46	2227536,35	51° 34' 59,354"	41° 9' 33,312"
112164	10	Земли иного специального назначения № 211	507144,30	2222751,59	51° 36' 33,423"	41° 5' 23,994"
112165	11	Земли иного специального назначения № 211	507134,43	2222720,31	51° 36' 33,098"	41° 5' 22,372"
112166	12	Земли иного специального назначения № 211	507176,74	2222710,63	51° 36' 34,465"	41° 5' 21,857"

112167	13	Земли иного специального назначения № 211	507185,65	2222742,39	51° 36' 34,759"	41° 5' 23,505"
112168	14	Земли иного специального назначения № 211	507144,30	2222751,59	51° 36' 33,423"	41° 5' 23,994"
112169		**Земли иного специального назначения № 211 Количество**		14		14
112170	1	Земли иного специального назначения № 22	308033,14	2171407,22	49° 48' 53,820"	40° 23' 28,780"
112171	2	Земли иного специального назначения № 22	307917,82	2171386,11	49° 48' 50,078"	40° 23' 27,808"
112172	3	Земли иного специального назначения № 22	307939,84	2171265,88	49° 48' 50,734"	40° 23' 21,780"
112173	4	Земли иного специального назначения № 22	308056,15	2171281,50	49° 48' 54,505"	40° 23' 22,476"
112174	5	Земли иного специального назначения № 22	308033,14	2171407,22	49° 48' 53,820"	40° 23' 28,780"
112175		**Земли иного специального назначения № 22 Количество**		5		5
112176	1	Земли иного специального назначения № 23	287733,67	2170810,35	49° 37' 56,633"	40° 23' 13,750"
112177	2	Земли иного специального назначения № 23	287704,04	2170721,45	49° 37' 55,632"	40° 23' 9,342"
112178	3	Земли иного специального назначения № 23	287811,99	2170691,82	49° 37' 59,111"	40° 23' 7,788"
112179	4	Земли иного специального назначения № 23	287837,39	2170782,83	49° 37' 59,976"	40° 23' 12,304"
112180	5	Земли иного специального назначения № 23	287733,67	2170810,35	49° 37' 56,633"	40° 23' 13,750"
112181	6	Земли иного специального назначения № 23	290204,24	2175164,00	49° 39' 18,582"	40° 26' 48,970"
112182	7	Земли иного специального назначения № 23	290201,05	2175137,22	49° 39' 18,467"	40° 26' 47,637"
112183	8	Земли иного специального назначения № 23	290213,45	2175120,59	49° 39' 18,861"	40° 26' 46,800"
112184	9	Земли иного специального назначения № 23	290247,04	2175113,18	49° 39' 19,944"	40° 26' 46,407"
112185	10	Земли иного специального назначения № 23	290263,47	2175120,39	49° 39' 20,479"	40° 26' 46,755"
112186	11	Земли иного специального назначения № 23	290268,09	2175137,59	49° 39' 20,637"	40° 26' 47,609"
112187	12	Земли иного специального назначения № 23	290248,90	2175168,81	49° 39' 20,030"	40° 26' 49,179"
112188	13	Земли иного специального назначения № 23	290214,01	2175182,10	49° 39' 18,906"	40° 26' 49,865"
112189	14	Земли иного специального назначения № 23	290204,24	2175164,00	49° 39' 18,582"	40° 26' 48,970"
112190	15	Земли иного специального назначения № 23	290198,97	2179168,39	49° 39' 20,151"	40° 30' 8,585"
112191	16	Земли иного специального назначения № 23	290195,39	2179158,79	49° 39' 20,031"	40° 30' 8,109"
112192	17	Земли иного специального назначения № 23	290198,36	2179147,71	49° 39' 20,122"	40° 30' 7,554"
112193	18	Земли иного специального назначения № 23	290204,74	2179129,33	49° 39' 20,321"	40° 30' 6,634"
112194	19	Земли иного специального назначения № 23	290224,90	2179119,54	49° 39' 20,969"	40° 30' 6,133"
112195	20	Земли иного специального назначения № 23	290244,96	2179117,54	49° 39' 21,617"	40° 30' 6,020"
112196	21	Земли иного специального назначения № 23	290269,13	2179122,07	49° 39' 22,402"	40° 30' 6,230"
112197	22	Земли иного специального назначения № 23	290297,52	2179125,68	49° 39' 23,322"	40° 30' 6,391"
112198	23	Земли иного специального назначения № 23	290315,52	2179133,04	49° 39' 23,907"	40° 30' 6,747"
112199	24	Земли иного специального назначения № 23	290321,51	2179144,06	49° 39' 24,106"	40° 30' 7,292"
112200	25	Земли иного специального назначения № 23	290322,38	2179151,84	49° 39' 24,137"	40° 30' 7,680"
112201	26	Земли иного специального назначения № 23	290315,49	2179161,53	49° 39' 23,919"	40° 30' 8,167"
112202	27	Земли иного специального назначения № 23	290303,61	2179172,86	49° 39' 23,539"	40° 30' 8,739"
112203	28	Земли иного специального назначения № 23	290284,98	2179195,18	49° 39' 22,945"	40° 30' 9,864"
112204	29	Земли иного специального назначения № 23	290252,73	2179214,52	49° 39' 21,910"	40° 30' 10,849"
112205	30	Земли иного специального назначения № 23	290232,59	2179198,38	49° 39' 21,251"	40° 30' 10,058"
112206	31	Земли иного специального назначения № 23	290216,15	2179184,50	49° 39' 20,713"	40° 30' 9,377"
112207	32	Земли иного специального назначения № 23	290198,97	2179168,39	49° 39' 20,151"	40° 30' 8,585"

112208		**Земли иного специального назначения № 23 Количество**		32		32
112209	1	Земли иного специального назначения № 28	476504,55	2292196,48	51° 19' 58,756"	42° 5' 19,605"
112210	2	Земли иного специального назначения № 28	476839,22	2292238,12	51° 20' 9,573"	42° 5' 21,898"
112211	3	Земли иного специального назначения № 28	476503,68	2292204,87	51° 19' 58,725"	42° 5' 20,038"
112212	4	Земли иного специального назначения № 28	476504,55	2292196,48	51° 19' 58,756"	42° 5' 19,605"
112213		**Земли иного специального назначения № 28 Количество**		4		4
112214	1	Земли иного специального назначения № 29	485625,00	2330105,85	51° 24' 39,145"	42° 38' 4,835"
112215	2	Земли иного специального назначения № 29	485617,06	2330039,17	51° 24' 38,922"	42° 38' 1,380"
112216	3	Земли иного специального назначения № 29	485655,16	2330024,88	51° 24' 40,162"	42° 38' 0,671"
112217	4	Земли иного специального назначения № 29	485704,37	2330048,70	51° 24' 41,742"	42° 38' 1,943"
112218	5	Земли иного специального назначения № 29	485709,14	2330086,80	51° 24' 41,877"	42° 38' 3,918"
112219	6	Земли иного специального назначения № 29	485656,75	2330110,61	51° 24' 40,170"	42° 38' 5,107"
112220	7	Земли иного специального назначения № 29	485625,00	2330105,85	51° 24' 39,145"	42° 38' 4,835"
112221		**Земли иного специального назначения № 29 Количество**		7		7
112222	1	Земли иного специального назначения № 3	470405,65	2172125,94	51° 16' 27,896"	40° 22' 2,594"
112223	2	Земли иного специального назначения № 3	470336,01	2172055,01	51° 16' 25,608"	40° 21' 58,990"
112224	3	Земли иного специального назначения № 3	470403,03	2171949,59	51° 16' 27,724"	40° 21' 53,500"
112225	4	Земли иного специального назначения № 3	470468,76	2172039,72	51° 16' 29,895"	40° 21' 58,098"
112226	5	Земли иного специального назначения № 3	470405,65	2172125,94	51° 16' 27,896"	40° 22' 2,594"
112227	6	Земли иного специального назначения № 3	471132,50	2173262,75	51° 16' 51,966"	40° 23' 0,667"
112228	7	Земли иного специального назначения № 3	471129,57	2173245,51	51° 16' 51,863"	40° 22' 59,780"
112229	8	Земли иного специального назначения № 3	471247,67	2173236,07	51° 16' 55,679"	40° 22' 59,202"
112230	9	Земли иного специального назначения № 3	471271,75	2173284,88	51° 16' 56,481"	40° 23' 1,701"
112231	10	Земли иного специального назначения № 3	471187,48	2173353,53	51° 16' 53,788"	40° 23' 5,308"
112232	11	Земли иного специального назначения № 3	471132,50	2173262,75	51° 16' 51,966"	40° 23' 0,667"
112233	12	Земли иного специального назначения № 3	471411,13	2173521,35	51° 17' 1,105"	40° 23' 13,793"
112234	13	Земли иного специального назначения № 3	471318,97	2173521,86	51° 16' 58,124"	40° 23' 13,890"
112235	14	Земли иного специального назначения № 3	471319,04	2173467,93	51° 16' 58,100"	40° 23' 11,108"
112236	15	Земли иного специального назначения № 3	471412,06	2173467,27	51° 17' 1,109"	40° 23' 11,002"
112237	16	Земли иного специального назначения № 3	471411,13	2173521,35	51° 17' 1,105"	40° 23' 13,793"
112238	17	Земли иного специального назначения № 3	475858,39	2158905,87	51° 19' 17,238"	40° 10' 35,761"
112239	18	Земли иного специального назначения № 3	475771,25	2158867,82	51° 19' 14,397"	40° 10' 33,877"
112240	19	Земли иного специального назначения № 3	475778,39	2158833,49	51° 19' 14,608"	40° 10' 32,098"
112241	20	Земли иного специального назначения № 3	475850,14	2158844,66	51° 19' 16,936"	40° 10' 32,608"
112242	21	Земли иного специального назначения № 3	475857,71	2158830,98	51° 19' 17,173"	40° 10' 31,895"
112243	22	Земли иного специального назначения № 3	475882,90	2158837,55	51° 19' 17,991"	40° 10' 32,211"
112244	23	Земли иного специального назначения № 3	475858,39	2158905,87	51° 19' 17,238"	40° 10' 35,761"
112245	24	Земли иного специального назначения № 3	479342,20	2160887,18	51° 21' 11,067"	40° 12' 14,915"
112246	25	Земли иного специального назначения № 3	479321,54	2160885,70	51° 21' 10,397"	40° 12' 14,857"
112247	26	Земли иного специального назначения № 3	479323,35	2160860,31	51° 21' 10,442"	40° 12' 13,544"
112248	27	Земли иного специального назначения № 3	479344,01	2160861,79	51° 21' 11,111"	40° 12' 13,602"

112249	28	Земли иного специального назначения № 3	479342,20	2160887,18	51° 21' 11,067"	40° 12' 14,915"
112250	29	Земли иного специального назначения № 3	493990,42	2169850,25	51° 29' 9,748"	40° 19' 46,077"
112251	30	Земли иного специального назначения № 3	493937,74	2169825,55	51° 29' 8,031"	40° 19' 44,840"
112252	31	Земли иного специального назначения № 3	493976,21	2169715,02	51° 29' 9,219"	40° 19' 39,082"
112253	32	Земли иного специального назначения № 3	494031,84	2169759,40	51° 29' 11,042"	40° 19' 41,336"
112254	33	Земли иного специального назначения № 3	493990,42	2169850,25	51° 29' 9,748"	40° 19' 46,077"
112255	34	Земли иного специального назначения № 3	494372,85	2161911,38	51° 29' 17,871"	40° 12' 54,389"
112256	35	Земли иного специального назначения № 3	494370,41	2161827,85	51° 29' 17,746"	40° 12' 50,063"
112257	36	Земли иного специального назначения № 3	494438,66	2161826,41	51° 29' 19,953"	40° 12' 49,927"
112258	37	Земли иного специального назначения № 3	494472,72	2161839,11	51° 29' 21,061"	40° 12' 50,555"
112259	38	Земли иного специального назначения № 3	494478,85	2161870,37	51° 29' 21,277"	40° 12' 52,169"
112260	39	Земли иного специального назначения № 3	494464,08	2161897,97	51° 29' 20,815"	40° 12' 53,613"
112261	40	Земли иного специального назначения № 3	494438,52	2161908,61	51° 29' 19,994"	40° 12' 54,187"
112262	41	Земли иного специального назначения № 3	494372,85	2161911,38	51° 29' 17,871"	40° 12' 54,389"
112263	42	Земли иного специального назначения № 3	494849,72	2161631,94	51° 29' 33,141"	40° 12' 39,480"
112264	43	Земли иного специального назначения № 3	494777,25	2161599,19	51° 29' 30,778"	40° 12' 37,849"
112265	44	Земли иного специального назначения № 3	494807,81	2161523,89	51° 29' 31,724"	40° 12' 33,919"
112266	45	Земли иного специального назначения № 3	494881,96	2161556,67	51° 29' 34,141"	40° 12' 35,551"
112267	46	Земли иного специального назначения № 3	494849,72	2161631,94	51° 29' 33,141"	40° 12' 39,480"
112268	47	Земли иного специального назначения № 3	480228,97	2175294,93	51° 21' 47,227"	40° 24' 38,641"
112269	48	Земли иного специального назначения № 3	480194,86	2175275,96	51° 21' 46,114"	40° 24' 37,686"
112270	49	Земли иного специального назначения № 3	480254,34	2175166,43	51° 21' 47,987"	40° 24' 31,981"
112271	50	Земли иного специального назначения № 3	480290,13	2175187,58	51° 21' 49,155"	40° 24' 33,047"
112272	51	Земли иного специального назначения № 3	480228,97	2175294,93	51° 21' 47,227"	40° 24' 38,641"
112273		**Земли иного специального назначения № 3 Количество**		51		51
112274	1	Земли иного специального назначения № 30	488564,46	2328372,07	51° 26' 15,111"	42° 36' 37,484"
112275	2	Земли иного специального назначения № 30	488535,88	2328330,79	51° 26' 14,207"	42° 36' 35,324"
112276	3	Земли иного специального назначения № 30	488561,28	2328278,93	51° 26' 15,054"	42° 36' 32,660"
112277	4	Земли иного специального назначения № 30	488594,09	2328324,97	51° 26' 16,093"	42° 36' 35,069"
112278	5	Земли иного специального назначения № 30	488564,46	2328372,07	51° 26' 15,111"	42° 36' 37,484"
112279		**Земли иного специального назначения № 30 Количество**		5		5
112280	1	Земли иного специального назначения № 33	477673,71	2303257,02	51° 20' 33,244"	42° 14' 51,503"
112281	2	Земли иного специального назначения № 33	477708,68	2303181,63	51° 20' 34,401"	42° 14' 47,627"
112282	3	Земли иного специального назначения № 33	477710,00	2303178,57	51° 20' 34,444"	42° 14' 47,469"
112283	4	Земли иного специального назначения № 33	477725,60	2303140,50	51° 20' 34,962"	42° 14' 45,511"
112284	5	Земли иного специального назначения № 33	477848,97	2303207,03	51° 20' 38,931"	42° 14' 49,015"
112285	6	Земли иного специального назначения № 33	477807,08	2303306,25	51° 20' 37,542"	42° 14' 54,118"
112286	7	Земли иного специального назначения № 33	477673,71	2303257,02	51° 20' 33,244"	42° 14' 51,503"
112287	8	Земли иного специального назначения № 33	477128,81	2292274,16	51° 20' 18,933"	42° 5' 23,883"
112288	9	Земли иного специального назначения № 33	476839,22	2292238,12	51° 20' 9,573"	42° 5' 21,898"
112289	10	Земли иного специального назначения № 33	476504,55	2292196,48	51° 19' 58,756"	42° 5' 19,605"

112290	11	Земли иного специального назначения № 33	476522,02	2292028,48	51° 19' 59,366"	42° 5' 10,935"
112291	12	Земли иного специального назначения № 33	476678,66	2291988,97	51° 20' 4,444"	42° 5' 8,961"
112292	13	Земли иного специального назначения № 33	476722,40	2291993,20	51° 20' 5,859"	42° 5' 9,198"
112293	14	Земли иного специального назначения № 33	476970,35	2292025,52	51° 20' 13,872"	42° 5' 10,972"
112294	15	Земли иного специального назначения № 33	476943,77	2292193,84	51° 20' 12,968"	42° 5' 19,656"
112295	16	Земли иного специального назначения № 33	477140,37	2292214,98	51° 20' 19,323"	42° 5' 20,832"
112296	17	Земли иного специального назначения № 33	477130,21	2292266,96	51° 20' 18,981"	42° 5' 23,512"
112297	18	Земли иного специального назначения № 33	477128,81	2292274,16	51° 20' 18,933"	42° 5' 23,883"
112298	19	Земли иного специального назначения № 33	476945,49	2310742,33	51° 20' 6,983"	42° 21' 17,736"
112299	20	Земли иного специального назначения № 33	476953,17	2310728,82	51° 20' 7,236"	42° 21' 17,043"
112300	21	Земли иного специального назначения № 33	477084,39	2310543,13	51° 20' 11,553"	42° 21' 7,532"
112301	22	Земли иного специального назначения № 33	477176,99	2310611,92	51° 20' 14,523"	42° 21' 11,142"
112302	23	Земли иного специального назначения № 33	477049,99	2310802,42	51° 20' 10,341"	42° 21' 20,904"
112303	24	Земли иного специального назначения № 33	476945,49	2310742,33	51° 20' 6,983"	42° 21' 17,736"
112304	25	Земли иного специального назначения № 33	481958,22	2319587,76	51° 22' 45,511"	42° 28' 58,118"
112305	26	Земли иного специального назначения № 33	481955,47	2319576,08	51° 22' 45,427"	42° 28' 57,512"
112306	27	Земли иного специального назначения № 33	481913,14	2319557,56	51° 22' 44,065"	42° 28' 56,525"
112307	28	Земли иного специального назначения № 33	481891,76	2319572,82	51° 22' 43,367"	42° 28' 57,299"
112308	29	Земли иного специального назначения № 33	481864,30	2319509,82	51° 22' 42,506"	42° 28' 54,023"
112309	30	Земли иного специального назначения № 33	481893,93	2319487,59	51° 22' 43,475"	42° 28' 52,894"
112310	31	Земли иного специального назначения № 33	481952,14	2319491,83	51° 22' 45,356"	42° 28' 53,154"
112311	32	Земли иного специального назначения № 33	482093,96	2319537,33	51° 22' 49,924"	42° 28' 55,607"
112312	33	Земли иного специального назначения № 33	482115,12	2319563,79	51° 22' 50,597"	42° 28' 56,990"
112313	34	Земли иного специального назначения № 33	482106,66	2319588,13	51° 22' 50,313"	42° 28' 58,242"
112314	35	Земли иного специального назначения № 33	482054,80	2319618,83	51° 22' 48,622"	42° 28' 59,792"
112315	36	Земли иного специального назначения № 33	481958,22	2319587,76	51° 22' 45,511"	42° 28' 58,118"
112316		**Земли иного специального назначения № 33 Количество**		36		36
112317	1	Земли иного специального назначения № 34	478377,32	2319861,98	51° 20' 49,538"	42° 29' 9,764"
112318	2	Земли иного специального назначения № 34	478279,96	2319823,88	51° 20' 46,405"	42° 29' 7,727"
112319	3	Земли иного специального назначения № 34	478339,22	2319646,08	51° 20' 48,401"	42° 28' 58,583"
112320	4	Земли иного специального назначения № 34	478440,82	2319679,95	51° 20' 51,673"	42° 29' 0,405"
112321	5	Земли иного специального назначения № 34	478377,32	2319861,98	51° 20' 49,538"	42° 29' 9,764"
112322		**Земли иного специального назначения № 34 Количество**		5		5
112323	1	Земли иного специального назначения № 35	476945,49	2310742,33	51° 20' 6,983"	42° 21' 17,736"
112324	2	Земли иного специального назначения № 35	476944,16	2310741,56	51° 20' 6,940"	42° 21' 17,696"
112325	3	Земли иного специального назначения № 35	476953,17	2310728,82	51° 20' 7,236"	42° 21' 17,043"
112326	4	Земли иного специального назначения № 35	476945,49	2310742,33	51° 20' 6,983"	42° 21' 17,736"
112327		**Земли иного специального назначения № 35 Количество**		4		4
112328	1	Земли иного специального назначения № 36	419470,81	2211728,89	50° 49' 14,280"	40° 56' 24,869"
112329	2	Земли иного специального назначения № 36	419451,80	2211554,66	50° 49' 13,623"	40° 56' 15,976"
112330	3	Земли иного специального назначения № 36	419677,44	2211541,05	50° 49' 20,921"	40° 56' 15,196"

112331	4	Земли иного специального назначения № 36	419665,90	2211698,19	50° 49' 20,585"	40° 56' 23,228"
112332	5	Земли иного специального назначения № 36	419470,81	2211728,89	50° 49' 14,280"	40° 56' 24,869"
112333	6	Земли иного специального назначения № 36	422078,92	2216390,24	50° 50' 39,717"	41° 0' 22,131"
112334	7	Земли иного специального назначения № 36	422071,21	2216392,39	50° 50' 39,468"	41° 0' 22,243"
112335	8	Земли иного специального назначения № 36	422038,53	2216409,42	50° 50' 38,414"	41° 0' 23,124"
112336	9	Земли иного специального назначения № 36	422038,64	2216413,20	50° 50' 38,419"	41° 0' 23,318"
112337	10	Земли иного специального назначения № 36	422018,19	2216413,01	50° 50' 37,757"	41° 0' 23,315"
112338	11	Земли иного специального назначения № 36	421997,16	2216398,93	50° 50' 37,073"	41° 0' 22,602"
112339	12	Земли иного специального назначения № 36	421973,94	2216401,77	50° 50' 36,322"	41° 0' 22,755"
112340	13	Земли иного специального назначения № 36	421966,76	2216394,84	50° 50' 36,089"	41° 0' 22,403"
112341	14	Земли иного специального назначения № 36	421994,86	2216365,25	50° 50' 36,992"	41° 0' 20,881"
112342	15	Земли иного специального назначения № 36	422016,04	2216342,65	50° 50' 37,672"	41° 0' 19,719"
112343	16	Земли иного специального назначения № 36	422048,60	2216346,82	50° 50' 38,727"	41° 0' 19,922"
112344	17	Земли иного специального назначения № 36	422070,58	2216364,90	50° 50' 39,442"	41° 0' 20,839"
112345	18	Земли иного специального назначения № 36	422079,75	2216382,38	50° 50' 39,742"	41° 0' 21,729"
112346	19	Земли иного специального назначения № 36	422078,92	2216390,24	50° 50' 39,717"	41° 0' 22,131"
112347	20	Земли иного специального назначения № 36	422520,82	2218320,96	50° 50' 54,409"	41° 2' 0,673"
112348	21	Земли иного специального назначения № 36	422516,75	2218283,90	50° 50' 54,270"	41° 1' 58,780"
112349	22	Земли иного специального назначения № 36	422551,63	2218276,47	50° 50' 55,397"	41° 1' 58,390"
112350	23	Земли иного специального назначения № 36	422579,40	2218271,20	50° 50' 56,295"	41° 1' 58,112"
112351	24	Земли иного специального назначения № 36	422598,61	2218328,77	50° 50' 56,928"	41° 2' 1,048"
112352	25	Земли иного специального назначения № 36	422572,74	2218342,10	50° 50' 56,093"	41° 2' 1,738"
112353	26	Земли иного специального назначения № 36	422535,16	2218363,02	50° 50' 54,881"	41° 2' 2,819"
112354	27	Земли иного специального назначения № 36	422533,48	2218361,53	50° 50' 54,826"	41° 2' 2,743"
112355	28	Земли иного специального назначения № 36	422525,45	2218344,28	50° 50' 54,563"	41° 2' 1,864"
112356	29	Земли иного специального назначения № 36	422520,82	2218320,96	50° 50' 54,409"	41° 2' 0,673"
112357	30	Земли иного специального назначения № 36	423368,23	2203442,15	50° 51' 18,210"	40° 49' 19,776"
112358	31	Земли иного специального назначения № 36	423343,98	2203410,69	50° 51' 17,416"	40° 49' 18,179"
112359	32	Земли иного специального назначения № 36	423354,83	2203347,29	50° 51' 17,749"	40° 49' 14,933"
112360	33	Земли иного специального назначения № 36	423383,90	2203321,62	50° 51' 18,682"	40° 49' 13,607"
112361	34	Земли иного специального назначения № 36	423403,72	2203329,78	50° 51' 19,326"	40° 49' 14,015"
112362	35	Земли иного специального назначения № 36	423411,40	2203360,76	50° 51' 19,583"	40° 49' 15,596"
112363	36	Земли иного специального назначения № 36	423427,79	2203381,52	50° 51' 20,120"	40° 49' 16,649"
112364	37	Земли иного специального назначения № 36	423402,71	2203405,56	50° 51' 19,315"	40° 49' 17,890"
112365	38	Земли иного специального назначения № 36	423382,17	2203440,95	50° 51' 18,661"	40° 49' 19,708"
112366	39	Земли иного специального назначения № 36	423368,23	2203442,15	50° 51' 18,210"	40° 49' 19,776"
112367	40	Земли иного специального назначения № 36	423418,21	2203489,14	50° 51' 19,841"	40° 49' 22,156"
112368	41	Земли иного специального назначения № 36	423398,98	2203488,31	50° 51' 19,218"	40° 49' 22,122"
112369	42	Земли иного специального назначения № 36	423402,26	2203455,42	50° 51' 19,315"	40° 49' 20,439"
112370	43	Земли иного специального назначения № 36	423424,50	2203453,30	50° 51' 20,034"	40° 49' 20,320"
112371	44	Земли иного специального назначения № 36	423436,00	2203464,04	50° 51' 20,409"	40° 49' 20,864"

112372	45	Земли иного специального назначения № 36	423430,57	2203478,28	50° 51' 20,238"	40° 49' 21,595"
112373	46	Земли иного специального назначения № 36	423418,21	2203489,14	50° 51' 19,841"	40° 49' 22,156"
112374	47	Земли иного специального назначения № 36	423630,00	2202525,68	50° 51' 26,412"	40° 48' 32,804"
112375	48	Земли иного специального назначения № 36	423608,56	2202531,97	50° 51' 25,720"	40° 48' 33,135"
112376	49	Земли иного специального назначения № 36	423551,02	2202498,03	50° 51' 23,848"	40° 48' 31,427"
112377	50	Земли иного специального назначения № 36	423552,12	2202468,29	50° 51' 23,875"	40° 48' 29,906"
112378	51	Земли иного специального назначения № 36	423574,35	2202448,55	50° 51' 24,589"	40° 48' 28,887"
112379	52	Земли иного специального назначения № 36	423590,00	2202423,26	50° 51' 25,087"	40° 48' 27,587"
112380	53	Земли иного специального назначения № 36	423602,17	2202433,01	50° 51' 25,484"	40° 48' 28,079"
112381	54	Земли иного специального назначения № 36	423594,74	2202448,74	50° 51' 25,248"	40° 48' 28,887"
112382	55	Земли иного специального назначения № 36	423606,08	2202458,65	50° 51' 25,618"	40° 48' 29,388"
112383	56	Земли иного специального назначения № 36	423618,92	2202451,28	50° 51' 26,032"	40° 48' 29,006"
112384	57	Земли иного специального назначения № 36	423623,64	2202460,64	50° 51' 26,187"	40° 48' 29,482"
112385	58	Земли иного специального назначения № 36	423616,09	2202487,99	50° 51' 25,951"	40° 48' 30,884"
112386	59	Земли иного специального назначения № 36	423626,74	2202501,55	50° 51' 26,300"	40° 48' 31,572"
112387	60	Земли иного специального назначения № 36	423630,00	2202525,68	50° 51' 26,412"	40° 48' 32,804"
112388	61	Земли иного специального назначения № 36	423600,90	2199902,51	50° 51' 24,675"	40° 46' 18,716"
112389	62	Земли иного специального назначения № 36	423548,25	2199870,69	50° 51' 22,961"	40° 46' 17,114"
112390	63	Земли иного специального назначения № 36	423512,90	2199804,30	50° 51' 21,796"	40° 46' 13,738"
112391	64	Земли иного специального назначения № 36	423496,20	2199706,09	50° 51' 21,225"	40° 46' 8,726"
112392	65	Земли иного специального назначения № 36	423487,32	2199641,32	50° 51' 20,918"	40° 46' 5,419"
112393	66	Земли иного специального назначения № 36	423469,95	2199541,75	50° 51' 20,324"	40° 46' 0,338"
112394	67	Земли иного специального назначения № 36	423527,08	2199462,64	50° 51' 22,148"	40° 45' 56,265"
112395	68	Земли иного специального назначения № 36	423622,41	2199435,65	50° 51' 25,224"	40° 45' 54,838"
112396	69	Земли иного специального назначения № 36	423633,32	2199501,12	50° 51' 25,598"	40° 45' 58,180"
112397	70	Земли иного специального назначения № 36	423598,57	2199722,74	50° 51' 24,543"	40° 46' 9,527"
112398	71	Земли иного специального назначения № 36	423671,19	2199866,43	50° 51' 26,938"	40° 46' 16,836"
112399	72	Земли иного специального назначения № 36	423636,98	2199894,01	50° 51' 25,839"	40° 46' 18,263"
112400	73	Земли иного специального назначения № 36	423600,90	2199902,51	50° 51' 24,675"	40° 46' 18,716"
112401	74	Земли иного специального назначения № 36	423735,97	2202939,85	50° 51' 29,963"	40° 48' 53,928"
112402	75	Земли иного специального назначения № 36	423702,88	2202950,85	50° 51' 28,895"	40° 48' 54,506"
112403	76	Земли иного специального назначения № 36	423704,22	2202931,08	50° 51' 28,933"	40° 48' 53,495"
112404	77	Земли иного специального назначения № 36	423725,58	2202915,32	50° 51' 29,620"	40° 48' 52,679"
112405	78	Земли иного специального назначения № 36	423738,35	2202914,61	50° 51' 30,033"	40° 48' 52,637"
112406	79	Земли иного специального назначения № 36	423742,43	2202922,12	50° 51' 30,167"	40° 48' 53,019"
112407	80	Земли иного специального назначения № 36	423735,97	2202939,85	50° 51' 29,963"	40° 48' 53,928"
112408	81	Земли иного специального назначения № 36	423697,86	2202882,99	50° 51' 28,713"	40° 48' 51,039"
112409	82	Земли иного специального назначения № 36	423685,94	2202844,65	50° 51' 28,316"	40° 48' 49,085"
112410	83	Земли иного специального назначения № 36	423699,62	2202799,24	50° 51' 28,745"	40° 48' 46,757"
112411	84	Земли иного специального назначения № 36	423754,41	2202789,43	50° 51' 30,515"	40° 48' 46,230"
112412	85	Земли иного специального назначения № 36	423793,68	2202809,07	50° 51' 31,792"	40° 48' 47,216"

112413	86	Земли иного специального назначения № 36	423817,31	2202871,44	50° 51' 32,575"	40° 48' 50,393"
112414	87	Земли иного специального назначения № 36	423808,75	2202901,28	50° 51' 32,307"	40° 48' 51,923"
112415	88	Земли иного специального назначения № 36	423797,76	2202906,83	50° 51' 31,953"	40° 48' 52,212"
112416	89	Земли иного специального назначения № 36	423734,21	2202895,95	50° 51' 29,893"	40° 48' 51,685"
112417	90	Земли иного специального назначения № 36	423697,86	2202882,99	50° 51' 28,713"	40° 48' 51,039"
112418	91	Земли иного специального назначения № 36	428212,67	2209910,51	50° 53' 56,712"	40° 54' 48,535"
112419	92	Земли иного специального назначения № 36	428118,44	2209902,03	50° 53' 53,661"	40° 54' 48,138"
112420	93	Земли иного специального назначения № 36	428120,52	2209848,02	50° 53' 53,715"	40° 54' 45,374"
112421	94	Земли иного специального назначения № 36	428160,95	2209843,84	50° 53' 55,022"	40° 54' 45,144"
112422	95	Земли иного специального назначения № 36	428187,32	2209861,84	50° 53' 55,880"	40° 54' 46,054"
112423	96	Земли иного специального назначения № 36	428213,68	2209866,91	50° 53' 56,734"	40° 54' 46,303"
112424	97	Земли иного специального назначения № 36	428212,67	2209910,51	50° 53' 56,712"	40° 54' 48,535"
112425	98	Земли иного специального назначения № 36	430420,95	2208661,17	50° 55' 7,852"	40° 53' 43,707"
112426	99	Земли иного специального назначения № 36	430377,58	2208577,60	50° 55' 6,427"	40° 53' 39,447"
112427	100	Земли иного специального назначения № 36	430470,04	2208550,30	50° 55' 9,411"	40° 53' 38,012"
112428	101	Земли иного специального назначения № 36	430500,65	2208635,33	50° 55' 10,424"	40° 53' 42,352"
112429	102	Земли иного специального назначения № 36	430420,95	2208661,17	50° 55' 7,852"	40° 53' 43,707"
112430	103	Земли иного специального назначения № 36	433313,25	2205910,49	50° 56' 40,708"	40° 51' 21,639"
112431	104	Земли иного специального назначения № 36	433288,21	2205858,52	50° 56' 39,883"	40° 51' 18,988"
112432	105	Земли иного специального назначения № 36	433340,69	2205797,25	50° 56' 41,565"	40° 51' 15,827"
112433	106	Земли иного специального назначения № 36	433401,77	2205852,52	50° 56' 43,556"	40° 51' 18,632"
112434	107	Земли иного специального назначения № 36	433387,59	2205884,91	50° 56' 43,106"	40° 51' 20,297"
112435	108	Земли иного специального назначения № 36	433336,57	2205930,60	50° 56' 41,468"	40° 51' 22,659"
112436	109	Земли иного специального назначения № 36	433313,25	2205910,49	50° 56' 40,708"	40° 51' 21,639"
112437	110	Земли иного специального назначения № 36	437811,01	2213902,76	50° 59' 8,248"	40° 58' 9,396"
112438	111	Земли иного специального назначения № 36	437807,84	2213845,61	50° 59' 8,132"	40° 58' 6,467"
112439	112	Земли иного специального назначения № 36	437851,54	2213843,18	50° 59' 9,546"	40° 58' 6,327"
112440	113	Земли иного специального назначения № 36	437854,71	2213900,33	50° 59' 9,661"	40° 58' 9,256"
112441	114	Земли иного специального назначения № 36	437811,01	2213902,76	50° 59' 8,248"	40° 58' 9,396"
112442	115	Земли иного специального назначения № 36	438132,55	2212297,88	50° 59' 18,282"	40° 56' 47,002"
112443	116	Земли иного специального назначения № 36	438123,00	2212240,60	50° 59' 17,960"	40° 56' 44,069"
112444	117	Земли иного специального назначения № 36	438194,44	2212228,69	50° 59' 20,268"	40° 56' 43,432"
112445	118	Земли иного специального назначения № 36	438203,98	2212285,97	50° 59' 20,591"	40° 56' 46,365"
112446	119	Земли иного специального назначения № 36	438132,55	2212297,88	50° 59' 18,282"	40° 56' 47,002"
112447		**Земли иного специального назначения № 36 Количество**		119		119
112448	1	Земли иного специального назначения № 37	425834,93	2186326,48	50° 52' 32,155"	40° 34' 43,311"
112449	2	Земли иного специального назначения № 37	425625,38	2186312,73	50° 52' 25,370"	40° 34' 42,739"
112450	3	Земли иного специального назначения № 37	425645,49	2186210,07	50° 52' 25,980"	40° 34' 37,477"
112451	4	Земли иного специального назначения № 37	425651,84	2186188,90	50° 52' 26,177"	40° 34' 36,390"
112452	5	Земли иного специального назначения № 37	425731,22	2186070,37	50° 52' 28,698"	40° 34' 30,279"
112453	6	Земли иного специального назначения № 37	425906,90	2186121,17	50° 52' 34,402"	40° 34' 32,766"

112454	7	Земли иного специального назначения № 37	425834,93	2186326,48	50° 52' 32,155"	40° 34' 43,311"
112455	8	Земли иного специального назначения № 37	425796,16	2155144,04	50° 52' 15,517"	40° 8' 8,863"
112456	9	Земли иного специального назначения № 37	425794,23	2155140,29	50° 52' 15,452"	40° 8' 8,673"
112457	10	Земли иного специального назначения № 37	425793,74	2155136,27	50° 52' 15,434"	40° 8' 8,468"
112458	11	Земли иного специального назначения № 37	425793,81	2155132,27	50° 52' 15,434"	40° 8' 8,263"
112459	12	Земли иного специального назначения № 37	425794,16	2155128,84	50° 52' 15,443"	40° 8' 8,087"
112460	13	Земли иного специального назначения № 37	425794,79	2155125,41	50° 52' 15,462"	40° 8' 7,912"
112461	14	Земли иного специального назначения № 37	425794,86	2155121,41	50° 52' 15,462"	40° 8' 7,707"
112462	15	Земли иного специального назначения № 37	425794,94	2155117,11	50° 52' 15,462"	40° 8' 7,487"
112463	16	Земли иного специального назначения № 37	425794,72	2155113,38	50° 52' 15,452"	40° 8' 7,297"
112464	17	Земли иного специального назначения № 37	425792,21	2155110,77	50° 52' 15,370"	40° 8' 7,166"
112465	18	Земли иного специального назначения № 37	425787,38	2155108,96	50° 52' 15,212"	40° 8' 7,078"
112466	19	Земли иного специального назначения № 37	425783,96	2155109,47	50° 52' 15,102"	40° 8' 7,107"
112467	20	Земли иного специального назначения № 37	425781,05	2155111,99	50° 52' 15,009"	40° 8' 7,239"
112468	21	Земли иного специального назначения № 37	425778,14	2155114,52	50° 52' 14,917"	40° 8' 7,370"
112469	22	Земли иного специального назначения № 37	425774,12	2155115,87	50° 52' 14,787"	40° 8' 7,443"
112470	23	Земли иного специального назначения № 37	425770,10	2155117,23	50° 52' 14,658"	40° 8' 7,516"
112471	24	Земли иного специального назначения № 37	425766,94	2155118,89	50° 52' 14,557"	40° 8' 7,604"
112472	25	Земли иного специального назначения № 37	425764,32	2155121,13	50° 52' 14,473"	40° 8' 7,721"
112473	26	Земли иного специального назначения № 37	425764,26	2155124,85	50° 52' 14,473"	40° 8' 7,912"
112474	27	Земли иного специального назначения № 37	425763,90	2155128,57	50° 52' 14,464"	40° 8' 8,102"
112475	28	Земли иного специального назначения № 37	425760,16	2155130,22	50° 52' 14,344"	40° 8' 8,190"
112476	29	Земли иного специального назначения № 37	425756,73	2155130,44	50° 52' 14,233"	40° 8' 8,204"
112477	30	Земли иного специального назначения № 37	425753,03	2155129,80	50° 52' 14,113"	40° 8' 8,175"
112478	31	Земли иного специального назначения № 37	425750,51	2155126,89	50° 52' 14,030"	40° 8' 8,029"
112479	32	Земли иного специального назначения № 37	425747,99	2155123,99	50° 52' 13,947"	40° 8' 7,883"
112480	33	Земли иного специального назначения № 37	425745,77	2155120,79	50° 52' 13,873"	40° 8' 7,721"
112481	34	Земли иного специального назначения № 37	425743,84	2155117,61	50° 52' 13,809"	40° 8' 7,560"
112482	35	Земли иного специального назначения № 37	425743,04	2155114,16	50° 52' 13,781"	40° 8' 7,385"
112483	36	Земли иного специального назначения № 37	425743,12	2155110,15	50° 52' 13,781"	40° 8' 7,180"
112484	37	Земли иного специального назначения № 37	425744,04	2155106,45	50° 52' 13,809"	40° 8' 6,990"
112485	38	Земли иного специального назначения № 37	425746,11	2155102,19	50° 52' 13,873"	40° 8' 6,770"
112486	39	Земли иного специального назначения № 37	425748,45	2155098,80	50° 52' 13,947"	40° 8' 6,595"
112487	40	Земли иного специального назначения № 37	425751,94	2155095,72	50° 52' 14,058"	40° 8' 6,434"
112488	41	Земли иного специального назначения № 37	425754,55	2155093,19	50° 52' 14,141"	40° 8' 6,302"
112489	42	Земли иного специального назначения № 37	425758,03	2155090,67	50° 52' 14,252"	40° 8' 6,170"
112490	43	Земли иного специального назначения № 37	425761,19	2155089,01	50° 52' 14,353"	40° 8' 6,082"
112491	44	Земли иного специального назначения № 37	425765,25	2155086,51	50° 52' 14,483"	40° 8' 5,950"
112492	45	Земли иного специального назначения № 37	425768,69	2155084,86	50° 52' 14,593"	40° 8' 5,863"
112493	46	Земли иного специального назначения № 37	425772,43	2155083,50	50° 52' 14,714"	40° 8' 5,790"
112494	47	Земли иного специального назначения № 37	425776,44	2155082,71	50° 52' 14,843"	40° 8' 5,746"

112495	48	Земли иного специального назначения № 37	425786,94	2155086,34	50° 52' 15,184"	40° 8' 5,921"
112496	49	Земли иного специального назначения № 37	425789,75	2155088,97	50° 52' 15,277"	40° 8' 6,053"
112497	50	Земли иного специального назначения № 37	425792,85	2155091,02	50° 52' 15,379"	40° 8' 6,155"
112498	51	Земли иного специального назначения № 37	425796,54	2155092,24	50° 52' 15,499"	40° 8' 6,214"
112499	52	Земли иного специального назначения № 37	425799,99	2155091,44	50° 52' 15,610"	40° 8' 6,170"
112500	53	Земли иного специального назначения № 37	425803,73	2155089,22	50° 52' 15,730"	40° 8' 6,053"
112501	54	Земли иного специального назначения № 37	425807,75	2155088,15	50° 52' 15,859"	40° 8' 5,994"
112502	55	Земли иного специального назначения № 37	425811,17	2155088,50	50° 52' 15,970"	40° 8' 6,009"
112503	56	Земли иного специального назначения № 37	425814,58	2155089,13	50° 52' 16,081"	40° 8' 6,038"
112504	57	Земли иного специального назначения № 37	425818,58	2155088,92	50° 52' 16,210"	40° 8' 6,024"
112505	58	Земли иного специального назначения № 37	425822,88	2155088,14	50° 52' 16,348"	40° 8' 5,980"
112506	59	Земли иного специального назначения № 37	425826,34	2155086,49	50° 52' 16,459"	40° 8' 5,892"
112507	60	Земли иного специального назначения № 37	425829,81	2155084,26	50° 52' 16,570"	40° 8' 5,775"
112508	61	Земли иного специального назначения № 37	425833,53	2155083,47	50° 52' 16,690"	40° 8' 5,731"
112509	62	Земли иного специального назначения № 37	425837,81	2155083,54	50° 52' 16,829"	40° 8' 5,731"
112510	63	Земли иного специального назначения № 37	425842,39	2155083,35	50° 52' 16,977"	40° 8' 5,717"
112511	64	Земли иного специального назначения № 37	425846,95	2155083,14	50° 52' 17,124"	40° 8' 5,702"
112512	65	Земли иного специального назначения № 37	425851,55	2155081,79	50° 52' 17,272"	40° 8' 5,629"
112513	66	Земли иного специального назначения № 37	425855,26	2155081,29	50° 52' 17,392"	40° 8' 5,599"
112514	67	Земли иного специального назначения № 37	425858,70	2155081,07	50° 52' 17,503"	40° 8' 5,585"
112515	68	Земли иного специального назначения № 37	425862,69	2155081,14	50° 52' 17,632"	40° 8' 5,585"
112516	69	Земли иного специального назначения № 37	425866,11	2155081,48	50° 52' 17,743"	40° 8' 5,599"
112517	70	Земли иного специального назначения № 37	425869,54	2155081,26	50° 52' 17,854"	40° 8' 5,585"
112518	71	Земли иного специального назначения № 37	425872,98	2155080,75	50° 52' 17,965"	40° 8' 5,555"
112519	72	Земли иного специального назначения № 37	425876,97	2155080,82	50° 52' 18,094"	40° 8' 5,555"
112520	73	Земли иного специального назначения № 37	425880,68	2155080,89	50° 52' 18,214"	40° 8' 5,555"
112521	74	Земли иного специального назначения № 37	425884,68	2155080,96	50° 52' 18,343"	40° 8' 5,555"
112522	75	Земли иного специального назначения № 37	425888,67	2155081,04	50° 52' 18,473"	40° 8' 5,555"
112523	76	Земли иного специального назначения № 37	425892,38	2155081,11	50° 52' 18,593"	40° 8' 5,555"
112524	77	Земли иного специального назначения № 37	425895,81	2155080,89	50° 52' 18,703"	40° 8' 5,541"
112525	78	Земли иного специального назначения № 37	425899,79	2155081,53	50° 52' 18,833"	40° 8' 5,570"
112526	79	Земли иного специального назначения № 37	425903,20	2155082,74	50° 52' 18,944"	40° 8' 5,629"
112527	80	Земли иного специального назначения № 37	425906,61	2155083,66	50° 52' 19,054"	40° 8' 5,673"
112528	81	Земли иного специального назначения № 37	425910,30	2155085,16	50° 52' 19,175"	40° 8' 5,746"
112529	82	Земли иного специального назначения № 37	425914,20	2155090,38	50° 52' 19,304"	40° 8' 6,009"
112530	83	Земли иного специального назначения № 37	425918,08	2155096,47	50° 52' 19,433"	40° 8' 6,317"
112531	84	Земли иного специального назначения № 37	425919,74	2155099,64	50° 52' 19,489"	40° 8' 6,478"
112532	85	Земли иного специального назначения № 37	425922,55	2155101,70	50° 52' 19,581"	40° 8' 6,580"
112533	86	Земли иного специального назначения № 37	425925,95	2155103,19	50° 52' 19,692"	40° 8' 6,653"
112534	87	Земли иного специального назначения № 37	425928,46	2155106,39	50° 52' 19,775"	40° 8' 6,814"
112535	88	Земли иного специального назначения № 37	425931,25	2155110,16	50° 52' 19,867"	40° 8' 7,004"

112536	89	Земли иного специального назначения № 37	425934,05	2155112,78	50° 52' 19,959"	40° 8' 7,136"
112537	90	Земли иного специального назначения № 37	425936,26	2155117,12	50° 52' 20,034"	40° 8' 7,356"
112538	91	Земли иного специального назначения № 37	425937,05	2155121,14	50° 52' 20,061"	40° 8' 7,561"
112539	92	Земли иного специального назначения № 37	425937,84	2155124,88	50° 52' 20,089"	40° 8' 7,751"
112540	93	Земли иного специального назначения № 37	425940,62	2155128,37	50° 52' 20,181"	40° 8' 7,927"
112541	94	Земли иного специального назначения № 37	425944,58	2155130,44	50° 52' 20,310"	40° 8' 8,029"
112542	95	Земли иного специального назначения № 37	425948,05	2155128,21	50° 52' 20,421"	40° 8' 7,912"
112543	96	Земли иного специального назначения № 37	425950,41	2155123,96	50° 52' 20,495"	40° 8' 7,692"
112544	97	Земли иного специального назначения № 37	425951,62	2155120,27	50° 52' 20,532"	40° 8' 7,502"
112545	98	Земли иного специального назначения № 37	425953,39	2155116,86	50° 52' 20,588"	40° 8' 7,327"
112546	99	Земли иного специального назначения № 37	425956,01	2155114,61	50° 52' 20,671"	40° 8' 7,209"
112547	100	Земли иного специального назначения № 37	425958,91	2155111,81	50° 52' 20,763"	40° 8' 7,063"
112548	101	Земли иного специального назначения № 37	425961,52	2155109,28	50° 52' 20,846"	40° 8' 6,931"
112549	102	Земли иного специального назначения № 37	425965,85	2155107,07	50° 52' 20,985"	40° 8' 6,814"
112550	103	Земли иного специального назначения № 37	425970,15	2155106,29	50° 52' 21,123"	40° 8' 6,770"
112551	104	Земли иного специального назначения № 37	425973,86	2155105,79	50° 52' 21,243"	40° 8' 6,741"
112552	105	Земли иного специального назначения № 37	425977,59	2155105,28	50° 52' 21,363"	40° 8' 6,712"
112553	106	Земли иного специального назначения № 37	425981,87	2155105,08	50° 52' 21,502"	40° 8' 6,697"
112554	107	Земли иного специального назначения № 37	425987,01	2155105,17	50° 52' 21,668"	40° 8' 6,697"
112555	108	Земли иного специального назначения № 37	425991,01	2155104,95	50° 52' 21,798"	40° 8' 6,683"
112556	109	Земли иного специального назначения № 37	425995,01	2155105,03	50° 52' 21,927"	40° 8' 6,683"
112557	110	Земли иного специального назначения № 37	425998,71	2155105,09	50° 52' 22,047"	40° 8' 6,683"
112558	111	Земли иного специального назначения № 37	426002,99	2155105,17	50° 52' 22,185"	40° 8' 6,683"
112559	112	Земли иного специального назначения № 37	426006,39	2155106,66	50° 52' 22,296"	40° 8' 6,756"
112560	113	Земли иного специального назначения № 37	426009,49	2155108,73	50° 52' 22,398"	40° 8' 6,858"
112561	114	Земли иного специального назначения № 37	426012,89	2155110,22	50° 52' 22,509"	40° 8' 6,931"
112562	115	Земли иного специального назначения № 37	426016,92	2155108,29	50° 52' 22,638"	40° 8' 6,829"
112563	116	Земли иного специального назначения № 37	426019,82	2155106,05	50° 52' 22,730"	40° 8' 6,712"
112564	117	Земли иного специального назначения № 37	426023,02	2155102,67	50° 52' 22,832"	40° 8' 6,536"
112565	118	Земли иного специального назначения № 37	426025,36	2155099,57	50° 52' 22,906"	40° 8' 6,375"
112566	119	Земли иного специального назначения № 37	426029,42	2155096,21	50° 52' 23,035"	40° 8' 6,200"
112567	120	Земли иного специального назначения № 37	426032,87	2155094,84	50° 52' 23,146"	40° 8' 6,127"
112568	121	Земли иного специального назначения № 37	426036,86	2155094,91	50° 52' 23,275"	40° 8' 6,127"
112569	122	Земли иного специального назначения № 37	426039,69	2155096,97	50° 52' 23,368"	40° 8' 6,229"
112570	123	Земли иного специального назначения № 37	426042,50	2155099,59	50° 52' 23,460"	40° 8' 6,361"
112571	124	Земли иного специального назначения № 37	426044,43	2155103,06	50° 52' 23,524"	40° 8' 6,536"
112572	125	Земли иного специального назначения № 37	426045,22	2155106,80	50° 52' 23,552"	40° 8' 6,727"
112573	126	Земли иного специального назначения № 37	426044,83	2155111,95	50° 52' 23,543"	40° 8' 6,990"
112574	127	Земли иного специального назначения № 37	426043,33	2155116,21	50° 52' 23,497"	40° 8' 7,209"
112575	128	Земли иного специального назначения № 37	426041,56	2155119,33	50° 52' 23,441"	40° 8' 7,371"
112576	129	Земли иного специального назначения № 37	426039,49	2155123,30	50° 52' 23,377"	40° 8' 7,576"

112577	130	Земли иного специального назначения № 37	426037,13	2155127,26	50° 52' 23,303"	40° 8' 7,780"
112578	131	Земли иного специального назначения № 37	426034,52	2155129,79	50° 52' 23,220"	40° 8' 7,912"
112579	132	Земли иного специального назначения № 37	426030,21	2155131,43	50° 52' 23,081"	40° 8' 8,000"
112580	133	Земли иного специального назначения № 37	426027,04	2155133,37	50° 52' 22,980"	40° 8' 8,102"
112581	134	Земли иного специального назначения № 37	426025,54	2155136,50	50° 52' 22,933"	40° 8' 8,263"
112582	135	Земли иного специального назначения № 37	426023,76	2155140,19	50° 52' 22,878"	40° 8' 8,454"
112583	136	Земли иного специального назначения № 37	426021,72	2155143,01	50° 52' 22,813"	40° 8' 8,600"
112584	137	Земли иного специального назначения № 37	426019,10	2155145,83	50° 52' 22,730"	40° 8' 8,746"
112585	138	Земли иного специального назначения № 37	426015,06	2155148,33	50° 52' 22,601"	40° 8' 8,878"
112586	139	Земли иного специального назначения № 37	426011,33	2155149,12	50° 52' 22,481"	40° 8' 8,922"
112587	140	Земли иного специального назначения № 37	426007,32	2155149,91	50° 52' 22,352"	40° 8' 8,966"
112588	141	Земли иного специального назначения № 37	426003,60	2155149,84	50° 52' 22,231"	40° 8' 8,966"
112589	142	Земли иного специального назначения № 37	425999,06	2155148,90	50° 52' 22,084"	40° 8' 8,922"
112590	143	Земли иного специального назначения № 37	425995,65	2155147,97	50° 52' 21,973"	40° 8' 8,878"
112591	144	Земли иного специального назначения № 37	425990,82	2155146,46	50° 52' 21,816"	40° 8' 8,805"
112592	145	Земли иного специального назначения № 37	425986,84	2155145,52	50° 52' 21,687"	40° 8' 8,761"
112593	146	Земли иного специального назначения № 37	425983,43	2155144,60	50° 52' 21,576"	40° 8' 8,717"
112594	147	Земли иного специального назначения № 37	425979,72	2155144,54	50° 52' 21,456"	40° 8' 8,717"
112595	148	Земли иного специального назначения № 37	425975,98	2155146,47	50° 52' 21,336"	40° 8' 8,819"
112596	149	Земли иного специального назначения № 37	425972,81	2155148,13	50° 52' 21,234"	40° 8' 8,907"
112597	150	Земли иного специального назначения № 37	425969,05	2155150,35	50° 52' 21,114"	40° 8' 9,024"
112598	151	Земли иного специального назначения № 37	425965,02	2155152,28	50° 52' 20,985"	40° 8' 9,127"
112599	152	Земли иного специального назначения № 37	425961,30	2155153,07	50° 52' 20,865"	40° 8' 9,171"
112600	153	Земли иного специального назначения № 37	425957,57	2155154,15	50° 52' 20,745"	40° 8' 9,229"
112601	154	Земли иного специального назначения № 37	425952,72	2155154,06	50° 52' 20,588"	40° 8' 9,229"
112602	155	Земли иного специального назначения № 37	425947,86	2155153,97	50° 52' 20,431"	40° 8' 9,229"
112603	156	Земли иного специального назначения № 37	425943,87	2155153,90	50° 52' 20,301"	40° 8' 9,229"
112604	157	Земли иного специального назначения № 37	425939,32	2155152,96	50° 52' 20,153"	40° 8' 9,185"
112605	158	Земли иного специального назначения № 37	425935,65	2155150,88	50° 52' 20,034"	40° 8' 9,083"
112606	159	Земли иного специального назначения № 37	425932,25	2155149,10	50° 52' 19,923"	40° 8' 8,995"
112607	160	Земли иного специального назначения № 37	425928,84	2155148,47	50° 52' 19,812"	40° 8' 8,966"
112608	161	Земли иного специального назначения № 37	425925,93	2155151,28	50° 52' 19,719"	40° 8' 9,112"
112609	162	Земли иного специального назначения № 37	425923,60	2155153,81	50° 52' 19,645"	40° 8' 9,244"
112610	163	Земли иного специального назначения № 37	425920,17	2155154,04	50° 52' 19,535"	40° 8' 9,258"
112611	164	Земли иного специального назначения № 37	425915,88	2155153,96	50° 52' 19,396"	40° 8' 9,258"
112612	165	Земли иного специального назначения № 37	425911,03	2155153,87	50° 52' 19,239"	40° 8' 9,258"
112613	166	Земли иного специального назначения № 37	425907,05	2155153,51	50° 52' 19,110"	40° 8' 9,244"
112614	167	Земли иного специального назначения № 37	425902,78	2155152,29	50° 52' 18,971"	40° 8' 9,185"
112615	168	Земли иного специального назначения № 37	425898,51	2155151,64	50° 52' 18,833"	40° 8' 9,156"
112616	169	Земли иного специального назначения № 37	425894,54	2155150,13	50° 52' 18,703"	40° 8' 9,083"
112617	170	Земли иного специального назначения № 37	425891,14	2155148,64	50° 52' 18,593"	40° 8' 9,010"

112618	171	Земли иного специального назначения № 37	425887,19	2155146,56	50° 52' 18,463"	40° 8' 8,907"
112619	172	Земли иного специального назначения № 37	425882,66	2155144,48	50° 52' 18,316"	40° 8' 8,805"
112620	173	Земли иного специального назначения № 37	425879,54	2155142,99	50° 52' 18,214"	40° 8' 8,732"
112621	174	Земли иного специального назначения № 37	425875,84	2155142,93	50° 52' 18,094"	40° 8' 8,732"
112622	175	Земли иного специального назначения № 37	425873,22	2155145,45	50° 52' 18,011"	40° 8' 8,863"
112623	176	Земли иного специального назначения № 37	425871,44	2155149,14	50° 52' 17,955"	40° 8' 9,053"
112624	177	Земли иного специального назначения № 37	425869,66	2155152,54	50° 52' 17,900"	40° 8' 9,229"
112625	178	Земли иного специального назначения № 37	425866,47	2155155,34	50° 52' 17,798"	40° 8' 9,375"
112626	179	Земли иного специального назначения № 37	425862,72	2155157,57	50° 52' 17,678"	40° 8' 9,493"
112627	180	Земли иного специального назначения № 37	425859,01	2155157,50	50° 52' 17,558"	40° 8' 9,493"
112628	181	Земли иного специального назначения № 37	425855,60	2155156,86	50° 52' 17,447"	40° 8' 9,463"
112629	182	Земли иного специального назначения № 37	425852,18	2155156,52	50° 52' 17,336"	40° 8' 9,449"
112630	183	Земли иного специального назначения № 37	425827,66	2155154,92	50° 52' 16,542"	40° 8' 9,390"
112631	184	Земли иного специального назначения № 37	425818,28	2155152,18	50° 52' 16,237"	40° 8' 9,258"
112632	185	Земли иного специального назначения № 37	425810,39	2155146,88	50° 52' 15,979"	40° 8' 8,995"
112633	186	Земли иного специального назначения № 37	425806,40	2155146,80	50° 52' 15,850"	40° 8' 8,995"
112634	187	Земли иного специального назначения № 37	425802,98	2155146,46	50° 52' 15,739"	40° 8' 8,980"
112635	188	Земли иного специального назначения № 37	425799,56	2155145,82	50° 52' 15,628"	40° 8' 8,951"
112636	189	Земли иного специального назначения № 37	425796,16	2155144,04	50° 52' 15,517"	40° 8' 8,863"
112637	190	Земли иного специального назначения № 37	426189,15	2155125,04	50° 52' 28,219"	40° 8' 7,525"
112638	191	Земли иного специального назначения № 37	426175,99	2155126,52	50° 52' 27,795"	40° 8' 7,613"
112639	192	Земли иного специального назначения № 37	426159,56	2155135,38	50° 52' 27,268"	40° 8' 8,081"
112640	193	Земли иного специального назначения № 37	426156,68	2155137,34	50° 52' 27,176"	40° 8' 8,184"
112641	194	Земли иного специального назначения № 37	426153,78	2155139,57	50° 52' 27,084"	40° 8' 8,301"
112642	195	Земли иного специального назначения № 37	426149,76	2155140,93	50° 52' 26,954"	40° 8' 8,374"
112643	196	Земли иного специального назначения № 37	426146,33	2155141,15	50° 52' 26,844"	40° 8' 8,389"
112644	197	Земли иного специального назначения № 37	426142,90	2155141,38	50° 52' 26,733"	40° 8' 8,403"
112645	198	Земли иного специального назначения № 37	426138,90	2155141,31	50° 52' 26,603"	40° 8' 8,403"
112646	199	Земли иного специального назначения № 37	426135,19	2155141,24	50° 52' 26,483"	40° 8' 8,403"
112647	200	Земли иного специального назначения № 37	426130,63	2155141,15	50° 52' 26,336"	40° 8' 8,403"
112648	201	Земли иного специального назначения № 37	426125,21	2155141,05	50° 52' 26,160"	40° 8' 8,403"
112649	202	Земли иного специального назначения № 37	426120,06	2155141,24	50° 52' 25,994"	40° 8' 8,418"
112650	203	Земли иного специального назначения № 37	426116,63	2155141,47	50° 52' 25,883"	40° 8' 8,432"
112651	204	Земли иного специального назначения № 37	426112,04	2155142,81	50° 52' 25,735"	40° 8' 8,505"
112652	205	Земли иного специального назначения № 37	426108,59	2155144,47	50° 52' 25,625"	40° 8' 8,593"
112653	206	Земли иного специального назначения № 37	426104,84	2155146,12	50° 52' 25,504"	40° 8' 8,681"
112654	207	Земли иного специального назначения № 37	426101,68	2155147,49	50° 52' 25,403"	40° 8' 8,754"
112655	208	Земли иного специального назначения № 37	426098,23	2155148,86	50° 52' 25,292"	40° 8' 8,828"
112656	209	Земли иного специального назначения № 37	426093,91	2155150,49	50° 52' 25,153"	40° 8' 8,915"
112657	210	Земли иного специального назначения № 37	426090,48	2155150,72	50° 52' 25,043"	40° 8' 8,930"
112658	211	Земли иного специального назначения № 37	426086,78	2155150,36	50° 52' 24,923"	40° 8' 8,915"

112659	212	Земли иного специального назначения № 37	426082,26	2155147,42	50° 52' 24,775"	40° 8' 8,769"
112660	213	Земли иного специального назначения № 37	426079,75	2155145,09	50° 52' 24,692"	40° 8' 8,652"
112661	214	Земли иного специального назначения № 37	426077,22	2155142,47	50° 52' 24,609"	40° 8' 8,520"
112662	215	Земли иного специального назначения № 37	426074,41	2155140,13	50° 52' 24,516"	40° 8' 8,403"
112663	216	Земли иного специального назначения № 37	426070,74	2155137,76	50° 52' 24,396"	40° 8' 8,286"
112664	217	Земли иного специального назначения № 37	426067,92	2155135,71	50° 52' 24,304"	40° 8' 8,184"
112665	218	Земли иного специального назначения № 37	426065,40	2155132,80	50° 52' 24,221"	40° 8' 8,037"
112666	219	Земли иного специального назначения № 37	426063,18	2155129,90	50° 52' 24,147"	40° 8' 7,891"
112667	220	Земли иного специального назначения № 37	426060,95	2155126,71	50° 52' 24,073"	40° 8' 7,730"
112668	221	Земли иного специального назначения № 37	426058,71	2155123,81	50° 52' 23,999"	40° 8' 7,583"
112669	222	Земли иного специального назначения № 37	426056,77	2155120,91	50° 52' 23,934"	40° 8' 7,437"
112670	223	Земли иного специального назначения № 37	426055,41	2155117,45	50° 52' 23,888"	40° 8' 7,261"
112671	224	Земли иного специального назначения № 37	426054,63	2155113,43	50° 52' 23,861"	40° 8' 7,056"
112672	225	Земли иного специального назначения № 37	426054,70	2155109,71	50° 52' 23,861"	40° 8' 6,866"
112673	226	Земли иного специального назначения № 37	426054,48	2155105,98	50° 52' 23,851"	40° 8' 6,676"
112674	227	Земли иного специального назначения № 37	426053,98	2155102,25	50° 52' 23,833"	40° 8' 6,486"
112675	228	Земли иного специального назначения № 37	426054,32	2155098,82	50° 52' 23,842"	40° 8' 6,310"
112676	229	Земли иного специального назначения № 37	426055,81	2155095,70	50° 52' 23,888"	40° 8' 6,149"
112677	230	Земли иного специального назначения № 37	426057,86	2155092,59	50° 52' 23,953"	40° 8' 5,988"
112678	231	Земли иного специального назначения № 37	426060,19	2155090,06	50° 52' 24,027"	40° 8' 5,857"
112679	232	Земли иного специального назначения № 37	426063,38	2155087,82	50° 52' 24,129"	40° 8' 5,739"
112680	233	Земли иного специального назначения № 37	426066,54	2155086,45	50° 52' 24,230"	40° 8' 5,666"
112681	234	Земли иного специального назначения № 37	426070,52	2155087,38	50° 52' 24,359"	40° 8' 5,710"
112682	235	Земли иного специального назначения № 37	426072,17	2155090,85	50° 52' 24,415"	40° 8' 5,886"
112683	236	Земли иного специального назначения № 37	426072,38	2155094,86	50° 52' 24,424"	40° 8' 6,091"
112684	237	Земли иного специального назначения № 37	426074,03	2155098,04	50° 52' 24,479"	40° 8' 6,251"
112685	238	Земли иного специального назначения № 37	426077,41	2155100,68	50° 52' 24,590"	40° 8' 6,383"
112686	239	Земли иного специального назначения № 37	426080,80	2155102,46	50° 52' 24,701"	40° 8' 6,471"
112687	240	Земли иного специального назначения № 37	426084,79	2155103,10	50° 52' 24,830"	40° 8' 6,500"
112688	241	Земли иного специального назначения № 37	426089,07	2155103,18	50° 52' 24,969"	40° 8' 6,500"
112689	242	Земли иного специального назначения № 37	426092,82	2155101,53	50° 52' 25,089"	40° 8' 6,413"
112690	243	Земли иного специального назначения № 37	426095,43	2155099,01	50° 52' 25,172"	40° 8' 6,281"
112691	244	Земли иного специального назначения № 37	426097,79	2155095,04	50° 52' 25,246"	40° 8' 6,076"
112692	245	Земли иного специального назначения № 37	426098,71	2155091,62	50° 52' 25,274"	40° 8' 5,901"
112693	246	Земли иного специального назначения № 37	426098,49	2155087,61	50° 52' 25,264"	40° 8' 5,695"
112694	247	Земли иного специального назначения № 37	426096,85	2155083,29	50° 52' 25,209"	40° 8' 5,476"
112695	248	Земли иного специального назначения № 37	426096,64	2155079,56	50° 52' 25,200"	40° 8' 5,286"
112696	249	Земли иного специального назначения № 37	426096,99	2155075,85	50° 52' 25,209"	40° 8' 5,096"
112697	250	Земли иного специального назначения № 37	426098,77	2155072,45	50° 52' 25,264"	40° 8' 4,920"
112698	251	Земли иного специального назначения № 37	426101,39	2155069,63	50° 52' 25,347"	40° 8' 4,773"
112699	252	Земли иного специального назначения № 37	426104,86	2155067,11	50° 52' 25,458"	40° 8' 4,642"

112700	253	Земли иного специального назначения № 37	426109,55	2155060,05	50° 52' 25,606"	40° 8' 4,276"
112701	254	Земли иного специального назначения № 37	426111,62	2155056,65	50° 52' 25,671"	40° 8' 4,100"
112702	255	Земли иного специального назначения № 37	426114,51	2155054,12	50° 52' 25,763"	40° 8' 3,968"
112703	256	Земли иного специального назначения № 37	426117,70	2155051,89	50° 52' 25,865"	40° 8' 3,851"
112704	257	Земли иного специального назначения № 37	426120,31	2155049,65	50° 52' 25,948"	40° 8' 3,734"
112705	258	Земли иного специального назначения № 37	426123,78	2155047,14	50° 52' 26,059"	40° 8' 3,603"
112706	259	Земли иного специального назначения № 37	426127,23	2155045,77	50° 52' 26,169"	40° 8' 3,530"
112707	260	Земли иного специального назначения № 37	426130,98	2155044,13	50° 52' 26,290"	40° 8' 3,442"
112708	261	Земли иного специального назначения № 37	426134,14	2155042,75	50° 52' 26,391"	40° 8' 3,368"
112709	262	Земли иного специального назначения № 37	426137,30	2155041,38	50° 52' 26,493"	40° 8' 3,295"
112710	263	Земли иного специального назначения № 37	426140,47	2155040,00	50° 52' 26,594"	40° 8' 3,222"
112711	264	Земли иного специального назначения № 37	426144,76	2155039,51	50° 52' 26,733"	40° 8' 3,193"
112712	265	Земли иного специального назначения № 37	426148,45	2155040,72	50° 52' 26,853"	40° 8' 3,251"
112713	266	Земли иного специального назначения № 37	426151,56	2155042,49	50° 52' 26,955"	40° 8' 3,339"
112714	267	Земли иного специального назначения № 37	426154,35	2155045,41	50° 52' 27,047"	40° 8' 3,486"
112715	268	Земли иного специального назначения № 37	426156,00	2155049,16	50° 52' 27,102"	40° 8' 3,676"
112716	269	Земли иного специального назначения № 37	426155,64	2155053,45	50° 52' 27,093"	40° 8' 3,895"
112717	270	Земли иного специального назначения № 37	426154,13	2155057,43	50° 52' 27,047"	40° 8' 4,100"
112718	271	Земли иного специального назначения № 37	426152,09	2155060,25	50° 52' 26,982"	40° 8' 4,247"
112719	272	Земли иного специального назначения № 37	426151,46	2155063,67	50° 52' 26,964"	40° 8' 4,422"
112720	273	Земли иного специального назначения № 37	426152,53	2155067,13	50° 52' 27,001"	40° 8' 4,598"
112721	274	Земли иного специального назначения № 37	426155,61	2155070,34	50° 52' 27,102"	40° 8' 4,759"
112722	275	Земли иного специального назначения № 37	426159,02	2155071,26	50° 52' 27,213"	40° 8' 4,803"
112723	276	Земли иного специального назначения № 37	426162,44	2155071,60	50° 52' 27,324"	40° 8' 4,817"
112724	277	Земли иного специального назначения № 37	426166,44	2155071,68	50° 52' 27,453"	40° 8' 4,817"
112725	278	Земли иного специального назначения № 37	426169,86	2155072,03	50° 52' 27,564"	40° 8' 4,832"
112726	279	Земли иного специального назначения № 37	426173,58	2155071,53	50° 52' 27,684"	40° 8' 4,803"
112727	280	Земли иного специального назначения № 37	426177,89	2155069,89	50° 52' 27,822"	40° 8' 4,715"
112728	281	Земли иного специального назначения № 37	426179,11	2155065,90	50° 52' 27,860"	40° 8' 4,510"
112729	282	Земли иного специального назначения № 37	426178,90	2155061,60	50° 52' 27,850"	40° 8' 4,291"
112730	283	Земли иного специального назначения № 37	426177,55	2155057,28	50° 52' 27,804"	40° 8' 4,071"
112731	284	Земли иного специального назначения № 37	426177,33	2155053,56	50° 52' 27,795"	40° 8' 3,881"
112732	285	Земли иного специального назначения № 37	426177,11	2155050,12	50° 52' 27,786"	40° 8' 3,705"
112733	286	Земли иного специального назначения № 37	426181,20	2155045,04	50° 52' 27,915"	40° 8' 3,442"
112734	287	Земли иного специального назначения № 37	426186,15	2155039,98	50° 52' 28,072"	40° 8' 3,178"
112735	288	Земли иного специального назначения № 37	426189,05	2155037,46	50° 52' 28,164"	40° 8' 3,047"
112736	289	Земли иного специального назначения № 37	426192,77	2155036,95	50° 52' 28,284"	40° 8' 3,017"
112737	290	Земли иного специального назначения № 37	426197,32	2155037,61	50° 52' 28,432"	40° 8' 3,047"
112738	291	Земли иного специального назначения № 37	426200,43	2155039,67	50° 52' 28,534"	40° 8' 3,149"
112739	292	Земли иного специального назначения № 37	426202,94	2155042,86	50° 52' 28,617"	40° 8' 3,310"
112740	293	Земли иного специального назначения № 37	426205,42	2155047,20	50° 52' 28,700"	40° 8' 3,530"

112741	294	Земли иного специального назначения № 37	426209,41	2155048,14	50° 52' 28,829"	40° 8' 3,574"
112742	295	Земли иного специального назначения № 37	426213,13	2155047,35	50° 52' 28,949"	40° 8' 3,530"
112743	296	Земли иного специального назначения № 37	426215,19	2155043,95	50° 52' 29,014"	40° 8' 3,354"
112744	297	Земли иного специального назначения № 37	426217,55	2155039,98	50° 52' 29,088"	40° 8' 3,149"
112745	298	Земли иного специального назначения № 37	426220,18	2155036,60	50° 52' 29,171"	40° 8' 2,974"
112746	299	Земли иного специального назначения № 37	426222,80	2155033,78	50° 52' 29,254"	40° 8' 2,827"
112747	300	Земли иного специального назначения № 37	426225,69	2155031,83	50° 52' 29,346"	40° 8' 2,725"
112748	301	Земли иного специального назначения № 37	426230,00	2155030,19	50° 52' 29,485"	40° 8' 2,637"
112749	302	Земли иного специального назначения № 37	426234,56	2155030,28	50° 52' 29,633"	40° 8' 2,637"
112750	303	Земли иного специального назначения № 37	426237,98	2155030,62	50° 52' 29,743"	40° 8' 2,651"
112751	304	Земли иного специального назначения № 37	426241,70	2155030,69	50° 52' 29,864"	40° 8' 2,651"
112752	305	Земли иного специального назначения № 37	426244,50	2155033,04	50° 52' 29,956"	40° 8' 2,769"
112753	306	Земли иного специального назначения № 37	426245,29	2155036,77	50° 52' 29,984"	40° 8' 2,959"
112754	307	Земли иного специального назначения № 37	426246,94	2155040,23	50° 52' 30,039"	40° 8' 3,135"
112755	308	Земли иного специального назначения № 37	426250,04	2155042,29	50° 52' 30,140"	40° 8' 3,237"
112756	309	Земли иного специального назначения № 37	426254,90	2155042,38	50° 52' 30,298"	40° 8' 3,237"
112757	310	Земли иного специального назначения № 37	426259,77	2155041,33	50° 52' 30,455"	40° 8' 3,178"
112758	311	Земли иного специального назначения № 37	426262,94	2155039,96	50° 52' 30,556"	40° 8' 3,105"
112759	312	Земли иного специального назначения № 37	426265,27	2155037,13	50° 52' 30,630"	40° 8' 2,959"
112760	313	Земли иного специального назначения № 37	426267,90	2155034,03	50° 52' 30,713"	40° 8' 2,798"
112761	314	Земли иного специального назначения № 37	426271,09	2155031,23	50° 52' 30,815"	40° 8' 2,651"
112762	315	Земли иного специального назначения № 37	426275,13	2155028,44	50° 52' 30,944"	40° 8' 2,505"
112763	316	Земли иного специального назначения № 37	426278,32	2155025,92	50° 52' 31,046"	40° 8' 2,374"
112764	317	Земли иного специального назначения № 37	426281,52	2155023,12	50° 52' 31,147"	40° 8' 2,227"
112765	318	Земли иного специального назначения № 37	426284,40	2155021,17	50° 52' 31,240"	40° 8' 2,125"
112766	319	Земли иного специального назначения № 37	426288,16	2155018,66	50° 52' 31,360"	40° 8' 1,993"
112767	320	Земли иного специального назначения № 37	426291,62	2155017,01	50° 52' 31,471"	40° 8' 1,905"
112768	321	Земли иного специального назначения № 37	426295,05	2155016,21	50° 52' 31,581"	40° 8' 1,861"
112769	322	Земли иного специального назначения № 37	426298,47	2155016,56	50° 52' 31,692"	40° 8' 1,876"
112770	323	Земли иного специального назначения № 37	426301,56	2155019,19	50° 52' 31,794"	40° 8' 2,007"
112771	324	Земли иного специального назначения № 37	426302,64	2155023,22	50° 52' 31,831"	40° 8' 2,213"
112772	325	Земли иного специального назначения № 37	426305,14	2155026,99	50° 52' 31,914"	40° 8' 2,403"
112773	326	Земли иного специального назначения № 37	426309,08	2155029,63	50° 52' 32,043"	40° 8' 2,534"
112774	327	Земли иного специального назначения № 37	426313,05	2155031,42	50° 52' 32,172"	40° 8' 2,622"
112775	328	Земли иного специального назначения № 37	426317,02	2155032,65	50° 52' 32,302"	40° 8' 2,681"
112776	329	Земли иного специального назначения № 37	426320,42	2155034,14	50° 52' 32,412"	40° 8' 2,754"
112777	330	Земли иного специального назначения № 37	426322,94	2155036,76	50° 52' 32,496"	40° 8' 2,886"
112778	331	Земли иного специального назначения № 37	426325,17	2155039,38	50° 52' 32,569"	40° 8' 3,018"
112779	332	Земли иного специального назначения № 37	426327,42	2155041,99	50° 52' 32,644"	40° 8' 3,149"
112780	333	Земли иного специального назначения № 37	426329,89	2155046,91	50° 52' 32,726"	40° 8' 3,398"
112781	334	Земли иного специального назначения № 37	426331,23	2155052,08	50° 52' 32,773"	40° 8' 3,661"

112782	335	Земли иного специального назначения № 37	426332,85	2155056,98	50° 52' 32,828"	40° 8' 3,910"
112783	336	Земли иного специального назначения № 37	426332,78	2155060,98	50° 52' 32,828"	40° 8' 4,115"
112784	337	Земли иного специального назначения № 37	426331,86	2155064,68	50° 52' 32,800"	40° 8' 4,305"
112785	338	Земли иного специального назначения № 37	426330,64	2155068,39	50° 52' 32,763"	40° 8' 4,496"
112786	339	Земли иного специального назначения № 37	426329,15	2155071,79	50° 52' 32,717"	40° 8' 4,671"
112787	340	Земли иного специального назначения № 37	426324,49	2155076,57	50° 52' 32,569"	40° 8' 4,920"
112788	341	Земли иного специального назначения № 37	426321,61	2155078,52	50° 52' 32,477"	40° 8' 5,022"
112789	342	Земли иного специального назначения № 37	426318,13	2155081,32	50° 52' 32,366"	40° 8' 5,169"
112790	343	Земли иного специального назначения № 37	426315,23	2155083,85	50° 52' 32,274"	40° 8' 5,301"
112791	344	Земли иного специального назначения № 37	426313,18	2155086,96	50° 52' 32,209"	40° 8' 5,462"
112792	345	Земли иного специального назначения № 37	426310,26	2155090,05	50° 52' 32,117"	40° 8' 5,623"
112793	346	Земли иного специального назначения № 37	426305,94	2155092,26	50° 52' 31,978"	40° 8' 5,740"
112794	347	Земли иного специального назначения № 37	426302,51	2155092,77	50° 52' 31,868"	40° 8' 5,769"
112795	348	Земли иного специального назначения № 37	426299,08	2155092,99	50° 52' 31,757"	40° 8' 5,783"
112796	349	Земли иного специального назначения № 37	426295,36	2155092,92	50° 52' 31,637"	40° 8' 5,783"
112797	350	Земли иного специального назначения № 37	426291,66	2155092,86	50° 52' 31,517"	40° 8' 5,783"
112798	351	Земли иного специального назначения № 37	426286,82	2155092,20	50° 52' 31,360"	40° 8' 5,754"
112799	352	Земли иного специального назначения № 37	426281,67	2155092,67	50° 52' 31,193"	40° 8' 5,783"
112800	353	Земли иного специального назначения № 37	426277,67	2155092,89	50° 52' 31,064"	40° 8' 5,798"
112801	354	Земли иного специального назначения № 37	426273,08	2155093,66	50° 52' 30,916"	40° 8' 5,842"
112802	355	Земли иного специального назначения № 37	426267,64	2155094,99	50° 52' 30,741"	40° 8' 5,915"
112803	356	Земли иного специального назначения № 37	426263,61	2155096,64	50° 52' 30,612"	40° 8' 6,003"
112804	357	Земли иного специального назначения № 37	426260,44	2155098,59	50° 52' 30,510"	40° 8' 6,106"
112805	358	Земли иного специального назначения № 37	426257,26	2155100,53	50° 52' 30,408"	40° 8' 6,208"
112806	359	Земли иного специального назначения № 37	426253,80	2155102,47	50° 52' 30,298"	40° 8' 6,310"
112807	360	Земли иного специального назначения № 37	426250,61	2155104,70	50° 52' 30,196"	40° 8' 6,427"
112808	361	Земли иного специального назначения № 37	426247,44	2155106,93	50° 52' 30,094"	40° 8' 6,544"
112809	362	Земли иного специального назначения № 37	426244,55	2155108,89	50° 52' 30,002"	40° 8' 6,647"
112810	363	Земли иного специального назначения № 37	426240,51	2155111,10	50° 52' 29,873"	40° 8' 6,764"
112811	364	Земли иного специального назначения № 37	426237,34	2155112,48	50° 52' 29,771"	40° 8' 6,837"
112812	365	Земли иного специального назначения № 37	426233,90	2155113,27	50° 52' 29,660"	40° 8' 6,881"
112813	366	Земли иного специального назначения № 37	426229,60	2155114,62	50° 52' 29,522"	40° 8' 6,954"
112814	367	Земли иного специального назначения № 37	426225,58	2155115,41	50° 52' 29,392"	40° 8' 6,998"
112815	368	Земли иного специального назначения № 37	426221,58	2155115,91	50° 52' 29,263"	40° 8' 7,027"
112816	369	Земли иного специального назначения № 37	426217,86	2155116,70	50° 52' 29,143"	40° 8' 7,071"
112817	370	Земли иного специального назначения № 37	426213,55	2155118,05	50° 52' 29,005"	40° 8' 7,144"
112818	371	Земли иного специального назначения № 37	426189,15	2155125,04	50° 52' 28,219"	40° 8' 7,525"
112819	372	Земли иного специального назначения № 37	427377,46	2166799,55	50° 53' 13,135"	40° 18' 3,511"
112820	373	Земли иного специального назначения № 37	427373,73	2166806,43	50° 53' 13,018"	40° 18' 3,866"
112821	374	Земли иного специального назначения № 37	427375,11	2166809,97	50° 53' 13,065"	40° 18' 4,046"
112822	375	Земли иного специального назначения № 37	427380,16	2166815,89	50° 53' 13,231"	40° 18' 4,345"

112823	376	Земли иного специального назначения № 37	427382,53	2166819,72	50° 53' 13,310"	40° 18' 4,538"
112824	377	Земли иного специального назначения № 37	427382,64	2166823,97	50° 53' 13,316"	40° 18' 4,756"
112825	378	Земли иного специального назначения № 37	427379,41	2166830,86	50° 53' 13,215"	40° 18' 5,111"
112826	379	Земли иного специального назначения № 37	427375,06	2166833,97	50° 53' 13,075"	40° 18' 5,273"
112827	380	Земли иного специального назначения № 37	427369,72	2166836,54	50° 53' 12,904"	40° 18' 5,409"
112828	381	Земли иного специального назначения № 37	427362,23	2166843,78	50° 53' 12,665"	40° 18' 5,786"
112829	382	Земли иного специального назначения № 37	427356,68	2166852,59	50° 53' 12,491"	40° 18' 6,241"
112830	383	Земли иного специального назначения № 37	427351,46	2166859,17	50° 53' 12,325"	40° 18' 6,581"
112831	384	Земли иного специального назначения № 37	427348,22	2166859,06	50° 53' 12,220"	40° 18' 6,579"
112832	385	Земли иного специального назначения № 37	427346,03	2166857,23	50° 53' 12,148"	40° 18' 6,487"
112833	386	Земли иного специального назначения № 37	427344,23	2166851,17	50° 53' 12,087"	40° 18' 6,179"
112834	387	Земли иного специального назначения № 37	427343,31	2166841,40	50° 53' 12,052"	40° 18' 5,679"
112835	388	Земли иного специального назначения № 37	427342,08	2166833,36	50° 53' 12,008"	40° 18' 5,269"
112836	389	Земли иного специального назначения № 37	427338,75	2166828,49	50° 53' 11,898"	40° 18' 5,023"
112837	390	Земли иного специального назначения № 37	427333,61	2166825,32	50° 53' 11,730"	40° 18' 4,865"
112838	391	Земли иного специального назначения № 37	427331,56	2166819,25	50° 53' 11,661"	40° 18' 4,556"
112839	392	Земли иного специального назначения № 37	427335,07	2166804,13	50° 53' 11,766"	40° 18' 3,780"
112840	393	Земли иного специального назначения № 37	427343,28	2166790,40	50° 53' 12,025"	40° 18' 3,071"
112841	394	Земли иного специального назначения № 37	427344,68	2166778,45	50° 53' 12,064"	40° 18' 2,459"
112842	395	Земли иного специального назначения № 37	427345,72	2166769,74	50° 53' 12,093"	40° 18' 2,012"
112843	396	Земли иного специального назначения № 37	427348,61	2166758,34	50° 53' 12,180"	40° 18' 1,427"
112844	397	Земли иного специального назначения № 37	427355,16	2166756,81	50° 53' 12,392"	40° 18' 1,343"
112845	398	Земли иного специального назначения № 37	427359,97	2166762,47	50° 53' 12,550"	40° 18' 1,629"
112846	399	Земли иного специального назначения № 37	427371,49	2166769,11	50° 53' 12,926"	40° 18' 1,959"
112847	400	Земли иного специального назначения № 37	427382,90	2166771,74	50° 53' 13,297"	40° 18' 2,084"
112848	401	Земли иного специального назначения № 37	427386,43	2166778,36	50° 53' 13,414"	40° 18' 2,420"
112849	402	Земли иного специального назначения № 37	427383,32	2166789,00	50° 53' 13,319"	40° 18' 2,967"
112850	403	Земли иного специального назначения № 37	427379,76	2166798,13	50° 53' 13,209"	40° 18' 3,436"
112851	404	Земли иного специального назначения № 37	427377,46	2166799,55	50° 53' 13,135"	40° 18' 3,511"
112852	405	Земли иного специального назначения № 37	430133,41	2172889,79	50° 54' 45,342"	40° 23' 12,927"
112853	406	Земли иного специального назначения № 37	430128,56	2172830,70	50° 54' 45,156"	40° 23' 9,907"
112854	407	Земли иного специального назначения № 37	430199,56	2172829,38	50° 54' 47,453"	40° 23' 9,785"
112855	408	Земли иного специального назначения № 37	430206,17	2172889,35	50° 54' 47,696"	40° 23' 12,849"
112856	409	Земли иного специального назначения № 37	430133,41	2172889,79	50° 54' 45,342"	40° 23' 12,927"
112857	410	Земли иного специального назначения № 37	430907,00	2168829,72	50° 55' 8,367"	40° 19' 44,528"
112858	411	Земли иного специального назначения № 37	430860,11	2168819,07	50° 55' 6,845"	40° 19' 44,020"
112859	412	Земли иного специального назначения № 37	430870,77	2168772,18	50° 55' 7,166"	40° 19' 41,611"
112860	413	Земли иного специального назначения № 37	430919,27	2168783,20	50° 55' 8,741"	40° 19' 42,137"
112861	414	Земли иного специального назначения № 37	430907,00	2168829,72	50° 55' 8,367"	40° 19' 44,528"
112862	415	Земли иного специального назначения № 37	431436,36	2167623,17	50° 55' 24,879"	40° 18' 42,342"
112863	416	Земли иного специального назначения № 37	431351,76	2167572,68	50° 55' 22,115"	40° 18' 39,827"

112864	417	Земли иного специального назначения № 37	431401,60	2167489,15	50° 55' 23,685"	40° 18' 35,510"
112865	418	Земли иного специального назначения № 37	431489,09	2167541,36	50° 55' 26,543"	40° 18' 38,112"
112866	419	Земли иного специального назначения № 37	431436,36	2167623,17	50° 55' 24,879"	40° 18' 42,342"
112867	420	Земли иного специального назначения № 37	439428,68	2178432,67	50° 59' 48,655"	40° 27' 50,029"
112868	421	Земли иного специального назначения № 37	439311,78	2178350,35	50° 59' 44,836"	40° 27' 45,891"
112869	422	Земли иного специального назначения № 37	439341,99	2178290,21	50° 59' 45,786"	40° 27' 42,786"
112870	423	Земли иного специального назначения № 37	439425,03	2178343,21	50° 59' 48,497"	40° 27' 45,445"
112871	424	Земли иного специального назначения № 37	439462,06	2178361,21	50° 59' 49,703"	40° 27' 46,341"
112872	425	Земли иного специального назначения № 37	439428,68	2178432,67	50° 59' 48,655"	40° 27' 50,029"
112873		**Земли иного специального назначения № 37 Количество**		425		425
112874	1	Земли иного специального назначения № 40	420904,11	2192189,64	50° 49' 54,826"	40° 39' 45,958"
112875	2	Земли иного специального назначения № 40	420868,13	2192091,21	50° 49' 53,626"	40° 39' 40,950"
112876	3	Земли иного специального назначения № 40	420698,79	2191898,60	50° 49' 48,077"	40° 39' 31,205"
112877	4	Земли иного специального назначения № 40	420653,33	2191724,07	50° 49' 46,543"	40° 39' 22,315"
112878	5	Земли иного специального назначения № 40	420644,33	2191689,57	50° 49' 46,240"	40° 39' 20,557"
112879	6	Земли иного специального назначения № 40	420626,83	2191622,37	50° 49' 45,649"	40° 39' 17,134"
112880	7	Земли иного специального назначения № 40	420762,29	2191621,31	50° 49' 50,032"	40° 39' 17,002"
112881	8	Земли иного специального назначения № 40	420798,27	2191647,75	50° 49' 51,206"	40° 39' 18,332"
112882	9	Земли иного специального назначения № 40	420917,87	2191735,61	50° 49' 55,107"	40° 39' 22,753"
112883	10	Земли иного специального назначения № 40	420906,94	2191755,49	50° 49' 54,761"	40° 39' 23,775"
112884	11	Земли иного специального назначения № 40	420879,24	2191805,85	50° 49' 53,883"	40° 39' 26,364"
112885	12	Земли иного специального назначения № 40	420871,30	2191820,28	50° 49' 53,631"	40° 39' 27,105"
112886	13	Земли иного специального назначения № 40	421149,65	2191983,26	50° 50' 2,696"	40° 39' 35,274"
112887	14	Земли иного специального назначения № 40	421148,59	2192067,93	50° 50' 2,692"	40° 39' 39,601"
112888	15	Земли иного специального назначения № 40	421042,75	2192275,36	50° 49' 59,343"	40° 39' 50,260"
112889	16	Земли иного специального назначения № 40	421001,35	2192249,76	50° 49' 57,994"	40° 39' 48,975"
112890	17	Земли иного специального назначения № 40	420904,11	2192189,64	50° 49' 54,826"	40° 39' 45,958"
112891	18	Земли иного специального назначения № 40	431051,54	2202418,49	50° 55' 26,526"	40° 48' 23,847"
112892	19	Земли иного специального назначения № 40	430997,24	2202355,58	50° 55' 24,750"	40° 48' 20,652"
112893	20	Земли иного специального назначения № 40	431042,36	2202313,83	50° 55' 26,197"	40° 48' 18,493"
112894	21	Земли иного специального назначения № 40	431094,51	2202375,16	50° 55' 27,903"	40° 48' 21,608"
112895	22	Земли иного специального назначения № 40	431051,54	2202418,49	50° 55' 26,526"	40° 48' 23,847"
112896	23	Земли иного специального назначения № 40	432330,85	2190263,33	50° 56' 3,852"	40° 38' 0,819"
112897	24	Земли иного специального назначения № 40	432396,82	2190259,51	50° 56' 5,986"	40° 38' 0,585"
112898	25	Земли иного специального назначения № 40	432399,04	2190335,62	50° 56' 6,086"	40° 38' 4,481"
112899	26	Земли иного специального назначения № 40	432340,32	2190339,28	50° 56' 4,187"	40° 38' 4,703"
112900	27	Земли иного специального назначения № 40	432333,34	2190333,63	50° 56' 3,959"	40° 38' 4,417"
112901	28	Земли иного специального назначения № 40	432330,85	2190263,33	50° 56' 3,852"	40° 38' 0,819"
112902	29	Земли иного специального назначения № 40	434541,49	2187431,47	50° 57' 14,299"	40° 35' 34,449"
112903	30	Земли иного специального назначения № 40	434506,43	2187395,70	50° 57' 13,151"	40° 35' 32,638"
112904	31	Земли иного специального назначения № 40	434540,44	2187356,55	50° 57' 14,236"	40° 35' 30,611"

112905	32	Земли иного специального назначения № 40	434577,69	2187392,04	50° 57' 15,455"	40° 35' 32,406"
112906	33	Земли иного специального назначения № 40	434541,49	2187431,47	50° 57' 14,299"	40° 35' 34,449"
112907		**Земли иного специального назначения № 40 Количество**		33		33
112908	1	Земли иного специального назначения № 41	408045,90	2197873,86	50° 43' 0,701"	40° 44' 42,945"
112909	2	Земли иного специального назначения № 41	407962,07	2197835,03	50° 42' 57,976"	40° 44' 41,008"
112910	3	Земли иного специального назначения № 41	407981,83	2197791,47	50° 42' 58,601"	40° 44' 38,778"
112911	4	Земли иного специального назначения № 41	408065,46	2197831,05	50° 43' 1,320"	40° 44' 40,753"
112912	5	Земли иного специального назначения № 41	408045,90	2197873,86	50° 43' 0,701"	40° 44' 42,945"
112913	6	Земли иного специального назначения № 41	409056,37	2198289,11	50° 43' 33,532"	40° 45' 3,600"
112914	7	Земли иного специального назначения № 41	409030,73	2198273,41	50° 43' 32,697"	40° 45' 2,813"
112915	8	Земли иного специального назначения № 41	409064,58	2198218,08	50° 43' 33,774"	40° 44' 59,975"
112916	9	Земли иного специального назначения № 41	409090,24	2198233,64	50° 43' 34,610"	40° 45' 0,755"
112917	10	Земли иного специального назначения № 41	409056,37	2198289,11	50° 43' 33,532"	40° 45' 3,600"
112918		**Земли иного специального назначения № 41 Количество**		10		10
112919	1	Земли иного специального назначения № 42	412537,77	2164316,31	50° 45' 11,718"	40° 16' 8,970"
112920	2	Земли иного специального назначения № 42	412620,52	2164236,88	50° 45' 14,353"	40° 16' 4,849"
112921	3	Земли иного специального назначения № 42	412645,87	2164217,73	50° 45' 15,163"	40° 16' 3,851"
112922	4	Земли иного специального назначения № 42	412737,72	2164311,90	50° 45' 18,185"	40° 16' 8,577"
112923	5	Земли иного специального назначения № 42	412633,65	2164410,67	50° 45' 14,870"	40° 16' 13,702"
112924	6	Земли иного специального назначения № 42	412537,77	2164316,31	50° 45' 11,718"	40° 16' 8,970"
112925		**Земли иного специального назначения № 42 Количество**		6		6
112926	1	Земли иного специального назначения № 43	417027,27	2180788,53	50° 47' 44,887"	40° 30' 6,090"
112927	2	Земли иного специального назначения № 43	416988,28	2180735,07	50° 47' 43,603"	40° 30' 3,387"
112928	3	Земли иного специального назначения № 43	417023,02	2180709,30	50° 47' 44,716"	40° 30' 2,048"
112929	4	Земли иного специального назначения № 43	417068,51	2180759,74	50° 47' 46,209"	40° 30' 4,592"
112930	5	Земли иного специального назначения № 43	417027,27	2180788,53	50° 47' 44,887"	40° 30' 6,090"
112931	6	Земли иного специального назначения № 43	418751,99	2182327,76	50° 48' 41,346"	40° 31' 23,527"
112932	7	Земли иного специального назначения № 43	418733,16	2182303,92	50° 48' 40,727"	40° 31' 22,322"
112933	8	Земли иного специального назначения № 43	418786,32	2182269,37	50° 48' 42,433"	40° 31' 20,522"
112934	9	Земли иного специального назначения № 43	418803,42	2182296,52	50° 48' 42,997"	40° 31' 21,897"
112935	10	Земли иного специального назначения № 43	418751,99	2182327,76	50° 48' 41,346"	40° 31' 23,527"
112936		**Земли иного специального назначения № 43 Количество**		10		10
112937	1	Земли иного специального назначения № 45	348931,52	2170098,52	50° 10' 56,627"	40° 21' 52,737"
112938	2	Земли иного специального назначения № 45	348819,40	2170103,40	50° 10' 53,002"	40° 21' 53,067"
112939	3	Земли иного специального назначения № 45	348820,84	2170136,63	50° 10' 53,064"	40° 21' 54,741"
112940	4	Земли иного специального назначения № 45	348675,31	2170142,97	50° 10' 48,358"	40° 21' 55,170"
112941	5	Земли иного специального назначения № 45	348676,42	2170168,17	50° 10' 48,407"	40° 21' 56,439"
112942	6	Земли иного специального назначения № 45	348538,55	2170174,26	50° 10' 43,948"	40° 21' 56,850"
112943	7	Земли иного специального назначения № 45	348531,95	2170018,90	50° 10' 43,659"	40° 21' 49,027"
112944	8	Земли иного специального назначения № 45	348420,94	2170023,82	50° 10' 40,070"	40° 21' 49,359"
112945	9	Земли иного специального назначения № 45	348334,64	2170163,50	50° 10' 37,345"	40° 21' 56,462"

112946	10	Земли иного специального назначения № 45	348326,99	2170164,41	50° 10' 37,098"	40° 21' 56,513"
112947	11	Земли иного специального назначения № 45	348417,49	2170017,96	50° 10' 39,955"	40° 21' 49,066"
112948	12	Земли иного специального назначения № 45	348883,82	2169997,94	50° 10' 55,035"	40° 21' 47,704"
112949	13	Земли иного специального назначения № 45	348884,18	2170006,08	50° 10' 55,051"	40° 21' 48,114"
112950	14	Земли иного специального назначения № 45	348961,05	2170002,73	50° 10' 57,536"	40° 21' 47,887"
112951	15	Земли иного специального назначения № 45	348962,81	2170043,02	50° 10' 57,613"	40° 21' 49,916"
112952	16	Земли иного специального назначения № 45	348931,52	2170098,52	50° 10' 56,627"	40° 21' 52,737"
112953		**Земли иного специального назначения № 45 Количество**		16		16
112954	1	Земли иного специального назначения № 46	338054,18	2182122,87	50° 5' 10,035"	40° 32' 5,668"
112955	2	Земли иного специального назначения № 46	338109,61	2182029,85	50° 5' 11,790"	40° 32' 0,954"
112956	3	Земли иного специального назначения № 46	338119,76	2182020,70	50° 5' 12,115"	40° 32' 0,487"
112957	4	Земли иного специального назначения № 46	338144,27	2181998,64	50° 5' 12,899"	40° 31' 59,362"
112958	5	Земли иного специального назначения № 46	338238,89	2181913,47	50° 5' 15,926"	40° 31' 55,018"
112959	6	Земли иного специального назначения № 46	338243,91	2181712,63	50° 5' 16,005"	40° 31' 44,913"
112960	7	Земли иного специального назначения № 46	338238,06	2181711,95	50° 5' 15,816"	40° 31' 44,883"
112961	8	Земли иного специального назначения № 46	338186,14	2181706,00	50° 5' 14,133"	40° 31' 44,617"
112962	9	Земли иного специального назначения № 46	338155,59	2181702,50	50° 5' 13,143"	40° 31' 44,460"
112963	10	Земли иного специального назначения № 46	338059,29	2181691,47	50° 5' 10,022"	40° 31' 43,967"
112964	11	Земли иного специального назначения № 46	338028,58	2181687,95	50° 5' 9,027"	40° 31' 43,810"
112965	12	Земли иного специального назначения № 46	337975,23	2181732,95	50° 5' 7,319"	40° 31' 46,108"
112966	13	Земли иного специального назначения № 46	337961,44	2181723,79	50° 5' 6,869"	40° 31' 45,656"
112967	14	Земли иного специального назначения № 46	337763,83	2181592,53	50° 5' 0,420"	40° 31' 39,182"
112968	15	Земли иного специального назначения № 46	337751,41	2181584,28	50° 5' 0,015"	40° 31' 38,775"
112969	16	Земли иного специального назначения № 46	337628,85	2181502,87	50° 4' 56,015"	40° 31' 34,760"
112970	17	Земли иного специального назначения № 46	337568,21	2181462,59	50° 4' 54,036"	40° 31' 32,773"
112971	18	Земли иного специального назначения № 46	337633,03	2181344,73	50° 4' 56,085"	40° 31' 26,804"
112972	19	Земли иного специального назначения № 46	337675,36	2181257,95	50° 4' 57,418"	40° 31' 22,412"
112973	20	Земли иного специального назначения № 46	337806,60	2181211,38	50° 5' 1,646"	40° 31' 19,986"
112974	21	Земли иного специального назначения № 46	337872,21	2181219,85	50° 5' 3,773"	40° 31' 20,369"
112975	22	Земли иного специального назначения № 46	337901,85	2181251,60	50° 5' 4,745"	40° 31' 21,947"
112976	23	Земли иного специального назначения № 46	338075,41	2181257,95	50° 5' 10,364"	40° 31' 22,154"
112977	24	Земли иного специального назначения № 46	338206,65	2181304,52	50° 5' 14,630"	40° 31' 24,411"
112978	25	Земли иного специального назначения № 46	338363,28	2181507,72	50° 5' 19,783"	40° 31' 34,530"
112979	26	Земли иного специального назначения № 46	338416,20	2181509,83	50° 5' 21,496"	40° 31' 34,602"
112980	27	Земли иного специального назначения № 46	338424,66	2181617,78	50° 5' 21,815"	40° 31' 40,027"
112981	28	Земли иного специального назначения № 46	338168,55	2182068,64	50° 5' 13,713"	40° 32' 2,867"
112982	29	Земли иного специального назначения № 46	338054,18	2182122,87	50° 5' 10,035"	40° 32' 5,668"
112983	30	Земли иного специального назначения № 46	357961,67	2186190,68	50° 15' 55,866"	40° 35' 18,246"
112984	31	Земли иного специального назначения № 46	357912,96	2186155,81	50° 15' 54,276"	40° 35' 16,515"
112985	32	Земли иного специального назначения № 46	357954,45	2186098,82	50° 15' 55,596"	40° 35' 13,613"
112986	33	Земли иного специального назначения № 46	358009,76	2186136,33	50° 15' 57,401"	40° 35' 15,473"

112987	34	Земли иного специального назначения № 46	357961,67	2186190,68	50° 15' 55,866"	40° 35' 18,246"
112988	35	Земли иного специального назначения № 46	358307,50	2187933,42	50° 16' 7,725"	40° 36' 46,023"
112989	36	Земли иного специального назначения № 46	358304,50	2187887,45	50° 16' 7,610"	40° 36' 43,704"
112990	37	Земли иного специального назначения № 46	358351,61	2187887,89	50° 16' 9,135"	40° 36' 43,698"
112991	38	Земли иного специального назначения № 46	358356,81	2187929,27	50° 16' 9,319"	40° 36' 45,784"
112992	39	Земли иного специального назначения № 46	358307,50	2187933,42	50° 16' 7,725"	40° 36' 46,023"
112993	40	Земли иного специального назначения № 46	338109,61	2182029,85	50° 5' 11,790"	40° 32' 0,954"
112994	41	Земли иного специального назначения № 46	338109,61	2182029,84	50° 5' 11,790"	40° 32' 0,953"
112995	42	Земли иного специального назначения № 46	338119,76	2182020,70	50° 5' 12,115"	40° 32' 0,487"
112996	43	Земли иного специального назначения № 46	338109,61	2182029,85	50° 5' 11,790"	40° 32' 0,954"
112997		**Земли иного специального назначения № 46 Количество**		43		43
112998	1	Земли иного специального назначения № 55	397850,37	2212776,19	50° 37' 34,895"	40° 57' 26,219"
112999	2	Земли иного специального назначения № 55	397650,90	2213144,69	50° 37' 28,524"	40° 57' 45,038"
113000	3	Земли иного специального назначения № 55	397601,47	2213114,62	50° 37' 26,918"	40° 57' 43,526"
113001	4	Земли иного специального назначения № 55	397682,30	2212964,08	50° 37' 29,499"	40° 57' 35,838"
113002	5	Земли иного специального назначения № 55	397702,22	2212861,04	50° 37' 30,120"	40° 57' 30,589"
113003	6	Земли иного специального назначения № 55	397635,57	2212817,41	50° 37' 27,954"	40° 57' 28,394"
113004	7	Земли иного специального назначения № 55	397695,49	2212700,09	50° 37' 29,866"	40° 57' 22,404"
113005	8	Земли иного специального назначения № 55	397709,53	2212698,01	50° 37' 30,319"	40° 57' 22,293"
113006	9	Земли иного специального назначения № 55	397850,37	2212776,19	50° 37' 34,895"	40° 57' 26,219"
113007	10	Земли иного специального назначения № 55	397990,92	2212165,51	50° 37' 39,302"	40° 56' 55,101"
113008	11	Земли иного специального назначения № 55	397985,97	2212115,98	50° 37' 39,130"	40° 56' 52,583"
113009	12	Земли иного специального назначения № 55	398004,54	2212052,83	50° 37' 39,716"	40° 56' 49,363"
113010	13	Земли иного специального назначения № 55	398030,55	2212019,39	50° 37' 40,550"	40° 56' 47,652"
113011	14	Земли иного специального назначения № 55	398055,58	2211999,31	50° 37' 41,355"	40° 56' 46,622"
113012	15	Земли иного специального назначения № 55	398083,81	2212018,42	50° 37' 42,273"	40° 56' 47,583"
113013	16	Земли иного специального назначения № 55	398106,72	2212062,30	50° 37' 43,025"	40° 56' 49,807"
113014	17	Земли иного специального назначения № 55	398116,17	2212086,76	50° 37' 43,337"	40° 56' 51,048"
113015	18	Земли иного специального назначения № 55	398132,65	2212176,02	50° 37' 43,891"	40° 56' 55,583"
113016	19	Земли иного специального назначения № 55	398114,94	2212180,13	50° 37' 43,319"	40° 56' 55,799"
113017	20	Земли иного специального назначения № 55	398014,21	2212202,37	50° 37' 40,064"	40° 56' 56,967"
113018	21	Земли иного специального назначения № 55	398000,83	2212196,47	50° 37' 39,630"	40° 56' 56,672"
113019	22	Земли иного специального назначения № 55	397990,92	2212165,51	50° 37' 39,302"	40° 56' 55,101"
113020	23	Земли иного специального назначения № 55	398763,76	2211985,32	50° 38' 4,269"	40° 56' 45,649"
113021	24	Земли иного специального назначения № 55	398706,38	2211963,23	50° 38' 2,407"	40° 56' 44,546"
113022	25	Земли иного специального назначения № 55	398733,14	2211901,56	50° 38' 3,258"	40° 56' 41,398"
113023	26	Земли иного специального назначения № 55	398771,75	2211924,74	50° 38' 4,513"	40° 56' 42,563"
113024	27	Земли иного специального назначения № 55	398780,10	2211954,87	50° 38' 4,791"	40° 56' 44,093"
113025	28	Земли иного специального назначения № 55	398763,76	2211985,32	50° 38' 4,269"	40° 56' 45,649"
113026	29	Земли иного специального назначения № 55	407212,16	2212699,93	50° 42' 37,825"	40° 57' 18,945"
113027	30	Земли иного специального назначения № 55	407079,41	2212572,77	50° 42' 33,500"	40° 57' 12,512"

113028	31	Земли иного специального назначения № 55	407130,51	2212510,16	50° 42' 35,139"	40° 57' 9,303"
113029	32	Земли иного специального назначения № 55	407150,56	2212471,99	50° 42' 35,779"	40° 57' 7,350"
113030	33	Земли иного специального назначения № 55	407227,06	2212526,74	50° 42' 38,267"	40° 57' 10,113"
113031	34	Земли иного специального назначения № 55	407299,58	2212589,77	50° 42' 40,628"	40° 57' 13,298"
113032	35	Земли иного специального назначения № 55	407269,86	2212636,63	50° 42' 39,677"	40° 57' 15,697"
113033	36	Земли иного специального назначения № 55	407254,81	2212658,08	50° 42' 39,195"	40° 57' 16,796"
113034	37	Земли иного специального назначения № 55	407212,16	2212699,93	50° 42' 37,825"	40° 57' 18,945"
113035	38	Земли иного специального назначения № 55	412881,67	2209702,47	50° 45' 40,567"	40° 54' 43,952"
113036	39	Земли иного специального назначения № 55	412877,57	2209684,32	50° 45' 40,430"	40° 54' 43,028"
113037	40	Земли иного специального назначения № 55	412891,63	2209658,54	50° 45' 40,878"	40° 54' 41,707"
113038	41	Земли иного специального назначения № 55	412909,78	2209658,54	50° 45' 41,465"	40° 54' 41,700"
113039	42	Земли иного специального назначения № 55	412955,47	2209674,94	50° 45' 42,948"	40° 54' 42,519"
113040	43	Земли иного специального назначения № 55	412960,16	2209677,87	50° 45' 43,101"	40° 54' 42,666"
113041	44	Земли иного специального назначения № 55	413006,43	2209701,30	50° 45' 44,604"	40° 54' 43,843"
113042	45	Земли иного специального назначения № 55	413015,21	2209719,46	50° 45' 44,892"	40° 54' 44,766"
113043	46	Земли иного специального назначения № 55	413011,11	2209731,76	50° 45' 44,763"	40° 54' 45,396"
113044	47	Земли иного специального назначения № 55	412986,51	2209746,99	50° 45' 43,971"	40° 54' 46,182"
113045	48	Земли иного специального назначения № 55	412949,61	2209743,47	50° 45' 42,776"	40° 54' 46,017"
113046	49	Земли иного специального назначения № 55	412919,15	2209731,17	50° 45' 41,787"	40° 54' 45,402"
113047	50	Земли иного специального назначения № 55	412881,67	2209702,47	50° 45' 40,567"	40° 54' 43,952"
113048		**Земли иного специального назначения № 55 Количество**		50		50
113049	1	Земли иного специального назначения № 56	391251,38	2221978,62	50° 34' 3,198"	41° 5' 16,175"
113050	2	Земли иного специального назначения № 56	391229,68	2221960,26	50° 34' 2,492"	41° 5' 15,248"
113051	3	Земли иного специального назначения № 56	391232,03	2221946,78	50° 34' 2,566"	41° 5' 14,562"
113052	4	Земли иного специального назначения № 56	391232,45	2221903,83	50° 34' 2,572"	41° 5' 12,380"
113053	5	Земли иного специального назначения № 56	391267,18	2221894,71	50° 34' 3,694"	41° 5' 11,907"
113054	6	Земли иного специального назначения № 56	391292,77	2221892,18	50° 34' 4,522"	41° 5' 11,771"
113055	7	Земли иного специального назначения № 56	391301,48	2221930,43	50° 34' 4,811"	41° 5' 13,713"
113056	8	Земли иного специального назначения № 56	391307,26	2221946,99	50° 34' 5,001"	41° 5' 14,552"
113057	9	Земли иного специального назначения № 56	391309,43	2221966,00	50° 34' 5,074"	41° 5' 15,518"
113058	10	Земли иного специального назначения № 56	391287,42	2221972,54	50° 34' 4,363"	41° 5' 15,856"
113059	11	Земли иного специального назначения № 56	391263,11	2221980,96	50° 34' 3,578"	41° 5' 16,290"
113060	12	Земли иного специального назначения № 56	391251,38	2221978,62	50° 34' 3,198"	41° 5' 16,175"
113061		**Земли иного специального назначения № 56 Количество**		12		12
113062	1	Земли иного специального назначения № 57	397721,24	2195640,36	50° 37' 25,875"	40° 42' 54,564"
113063	2	Земли иного специального назначения № 57	397714,14	2195637,49	50° 37' 25,644"	40° 42' 54,421"
113064	3	Земли иного специального назначения № 57	397749,20	2195406,64	50° 37' 26,701"	40° 42' 42,660"
113065	4	Земли иного специального назначения № 57	397760,44	2195414,86	50° 37' 27,068"	40° 42' 43,072"
113066	5	Земли иного специального назначения № 57	397787,96	2195435,00	50° 37' 27,965"	40° 42' 44,082"
113067	6	Земли иного специального назначения № 57	397840,48	2195473,44	50° 37' 29,678"	40° 42' 46,010"
113068	7	Земли иного специального назначения № 57	397780,95	2195594,49	50° 37' 27,792"	40° 42' 52,199"

113069	8	Земли иного специального назначения № 57	397741,92	2195648,73	50° 37' 26,547"	40° 42' 54,979"
113070	9	Земли иного специального назначения № 57	397731,45	2195644,49	50° 37' 26,207"	40° 42' 54,769"
113071	10	Земли иного специального назначения № 57	397729,26	2195643,61	50° 37' 26,136"	40° 42' 54,725"
113072	11	Земли иного специального назначения № 57	397721,24	2195640,36	50° 37' 25,875"	40° 42' 54,564"
113073	12	Земли иного специального назначения № 57	396694,37	2198737,59	50° 36' 53,656"	40° 45' 32,626"
113074	13	Земли иного специального назначения № 57	396633,85	2198622,23	50° 36' 51,661"	40° 45' 26,789"
113075	14	Земли иного специального назначения № 57	396730,19	2198609,01	50° 36' 54,774"	40° 45' 26,068"
113076	15	Земли иного специального назначения № 57	396722,45	2198732,63	50° 36' 54,563"	40° 45' 32,359"
113077	16	Земли иного специального назначения № 57	396694,37	2198737,59	50° 36' 53,656"	40° 45' 32,626"
113078		**Земли иного специального назначения № 57 Количество**		16		16
113079	1	Земли иного специального назначения № 58	408837,62	2234808,97	50° 43' 34,017"	41° 16' 5,510"
113080	2	Земли иного специального назначения № 58	408800,88	2234793,02	50° 43' 32,827"	41° 16' 4,703"
113081	3	Земли иного специального назначения № 58	408840,92	2234710,57	50° 43' 34,115"	41° 16' 0,493"
113082	4	Земли иного специального назначения № 58	408868,57	2234728,95	50° 43' 35,011"	41° 16' 1,426"
113083	5	Земли иного специального назначения № 58	408926,05	2234756,41	50° 43' 36,874"	41° 16' 2,818"
113084	6	Земли иного специального назначения № 58	408937,80	2234777,67	50° 43' 37,256"	41° 16' 3,900"
113085	7	Земли иного специального назначения № 58	408904,03	2234844,16	50° 43' 36,170"	41° 16' 7,295"
113086	8	Земли иного специального назначения № 58	408837,62	2234808,97	50° 43' 34,017"	41° 16' 5,510"
113087	9	Земли иного специального назначения № 58	411130,69	2221613,60	50° 44' 46,441"	41° 4' 52,144"
113088	10	Земли иного специального назначения № 58	410999,06	2221562,05	50° 44' 42,172"	41° 4' 49,552"
113089	11	Земли иного специального назначения № 58	411048,04	2221454,11	50° 44' 43,738"	41° 4' 44,033"
113090	12	Земли иного специального назначения № 58	411053,67	2221443,42	50° 44' 43,919"	41° 4' 43,486"
113091	13	Земли иного специального назначения № 58	411189,59	2221494,41	50° 44' 48,326"	41° 4' 46,049"
113092	14	Земли иного специального назначения № 58	411130,69	2221613,60	50° 44' 46,441"	41° 4' 52,144"
113093	15	Земли иного специального назначения № 58	412258,72	2222281,03	50° 45' 23,060"	41° 5' 25,881"
113094	16	Земли иного специального назначения № 58	412250,70	2222275,28	50° 45' 22,800"	41° 5' 25,589"
113095	17	Земли иного специального назначения № 58	412303,66	2222132,51	50° 45' 24,489"	41° 5' 18,292"
113096	18	Земли иного специального назначения № 58	412372,14	2222150,73	50° 45' 26,708"	41° 5' 19,202"
113097	19	Земли иного специального назначения № 58	412312,28	2222285,35	50° 45' 24,794"	41° 5' 26,086"
113098	20	Земли иного специального назначения № 58	412291,13	2222285,61	50° 45' 24,110"	41° 5' 26,105"
113099	21	Земли иного специального назначения № 58	412258,72	2222281,03	50° 45' 23,060"	41° 5' 25,881"
113100	22	Земли иного специального назначения № 58	406873,83	2227851,17	50° 42' 29,663"	41° 10' 11,207"
113101	23	Земли иного специального назначения № 58	406845,20	2227799,22	50° 42' 28,730"	41° 10' 8,566"
113102	24	Земли иного специального назначения № 58	406911,65	2227774,77	50° 42' 30,877"	41° 10' 7,306"
113103	25	Земли иного специального назначения № 58	407008,76	2227726,20	50° 42' 34,013"	41° 10' 4,809"
113104	26	Земли иного специального назначения № 58	407032,96	2227775,30	50° 42' 34,803"	41° 10' 7,306"
113105	27	Земли иного специального назначения № 58	406925,04	2227830,63	50° 42' 31,318"	41° 10' 10,149"
113106	28	Земли иного специального назначения № 58	406873,83	2227851,17	50° 42' 29,663"	41° 10' 11,207"
113107		**Земли иного специального назначения № 58 Количество**		28		28
113108	1	Земли иного специального назначения № 6	498033,65	2222531,78	51° 31' 38,604"	41° 5' 15,134"
113109	2	Земли иного специального назначения № 6	498013,07	2222460,42	51° 31' 37,926"	41° 5' 11,438"

113110	3	Земли иного специального назначения № 6	498109,60	2222448,33	51° 31' 41,047"	41° 5' 10,784"
113111	4	Земли иного специального назначения № 6	498152,83	2222621,19	51° 31' 42,476"	41° 5' 19,738"
113112	5	Земли иного специального назначения № 6	498055,31	2222613,45	51° 31' 39,319"	41° 5' 19,364"
113113	6	Земли иного специального назначения № 6	498033,65	2222531,78	51° 31' 38,604"	41° 5' 15,134"
113114		**Земли иного специального назначения № 6 Количество**		6		6
113115	1	Земли иного специального назначения № 62	470604,54	2266597,07	51° 16' 52,607"	41° 43' 16,334"
113116	2	Земли иного специального назначения № 62	470469,60	2266583,84	51° 16' 48,242"	41° 43' 15,629"
113117	3	Земли иного специального назначения № 62	470480,18	2266454,19	51° 16' 48,598"	41° 43' 8,942"
113118	4	Земли иного специального назначения № 62	470607,19	2266464,78	51° 16' 52,707"	41° 43' 9,509"
113119	5	Земли иного специального назначения № 62	470604,54	2266597,07	51° 16' 52,607"	41° 43' 16,334"
113120	6	Земли иного специального назначения № 62	470400,50	2265490,14	51° 16' 46,117"	41° 42' 19,191"
113121	7	Земли иного специального назначения № 62	470406,70	2265506,42	51° 16' 46,316"	41° 42' 20,031"
113122	8	Земли иного специального назначения № 62	470413,22	2265537,17	51° 16' 46,524"	41° 42' 21,619"
113123	9	Земли иного специального назначения № 62	470417,82	2265587,29	51° 16' 46,668"	41° 42' 24,205"
113124	10	Земли иного специального назначения № 62	470422,03	2265619,27	51° 16' 46,801"	41° 42' 25,856"
113125	11	Земли иного специального назначения № 62	470361,12	2265615,46	51° 16' 44,831"	41° 42' 25,650"
113126	12	Земли иного специального назначения № 62	470358,48	2265488,46	51° 16' 44,757"	41° 42' 19,097"
113127	13	Земли иного специального назначения № 62	470400,50	2265490,14	51° 16' 46,117"	41° 42' 19,191"
113128		**Земли иного специального назначения № 62 Количество**		13		13
113129	1	Земли иного специального назначения № 63	484124,96	2245668,50	51° 24' 10,906"	41° 25' 15,921"
113130	2	Земли иного специального назначения № 63	484081,57	2245447,31	51° 24' 9,496"	41° 25' 4,480"
113131	3	Земли иного специального назначения № 63	484115,43	2245388,04	51° 24' 10,590"	41° 25' 1,413"
113132	4	Земли иного специального назначения № 63	484140,83	2245336,18	51° 24' 11,410"	41° 24' 58,729"
113133	5	Земли иного специального назначения № 63	484169,41	2245269,51	51° 24' 12,333"	41° 24' 55,278"
113134	6	Земли иного специального назначения № 63	484188,46	2245222,94	51° 24' 12,948"	41° 24' 52,868"
113135	7	Земли иного специального назначения № 63	484204,33	2245142,51	51° 24' 13,459"	41° 24' 48,706"
113136	8	Земли иного специального назначения № 63	484265,72	2245120,28	51° 24' 15,444"	41° 24' 47,554"
113137	9	Земли иного специального назначения № 63	484318,63	2245101,23	51° 24' 17,156"	41° 24' 46,565"
113138	10	Земли иного специального назначения № 63	484387,43	2245092,76	51° 24' 19,382"	41° 24' 46,124"
113139	11	Земли иного специального назначения № 63	484426,58	2245103,35	51° 24' 20,649"	41° 24' 46,670"
113140	12	Земли иного специального назначения № 63	484520,78	2245163,67	51° 24' 23,699"	41° 24' 49,786"
113141	13	Земли иного специального назначения № 63	484530,30	2245197,54	51° 24' 24,008"	41° 24' 51,538"
113142	14	Земли иного специального назначения № 63	484502,78	2245434,61	51° 24' 23,125"	41° 25' 3,804"
113143	15	Земли иного специального назначения № 63	484458,33	2245495,99	51° 24' 21,688"	41° 25' 6,982"
113144	16	Земли иного специального назначения № 63	484449,87	2245605,00	51° 24' 21,417"	41° 25' 12,622"
113145	17	Земли иного специального назначения № 63	484419,18	2245668,50	51° 24' 20,426"	41° 25' 15,908"
113146	18	Земли иного специального назначения № 63	484394,83	2245687,55	51° 24' 19,639"	41° 25' 16,895"
113147	19	Земли иного специального назначения № 63	484366,26	2245679,08	51° 24' 18,714"	41° 25' 16,458"
113148	20	Земли иного специального назначения № 63	484336,63	2245676,96	51° 24' 17,755"	41° 25' 16,350"
113149	21	Земли иного специального назначения № 63	484296,41	2245680,14	51° 24' 16,454"	41° 25' 16,516"
113150	22	Земли иного специального назначения № 63	484267,83	2245683,32	51° 24' 15,529"	41° 25' 16,681"

113151	23	Земли иного специального назначения № 63	484230,79	2245684,37	51° 24' 14,331"	41° 25' 16,738"
113152	24	Земли иного специального назначения № 63	484186,34	2245665,32	51° 24' 12,892"	41° 25' 15,754"
113153	25	Земли иного специального назначения № 63	484166,23	2245656,86	51° 24' 12,241"	41° 25' 15,317"
113154	26	Земли иного специального назначения № 63	484124,96	2245668,50	51° 24' 10,906"	41° 25' 15,921"
113155	27	Земли иного специального назначения № 63	479253,07	2254928,47	51° 21' 33,247"	41° 33' 14,718"
113156	28	Земли иного специального назначения № 63	479245,31	2254917,22	51° 21' 32,996"	41° 33' 14,136"
113157	29	Земли иного специального назначения № 63	479252,30	2254805,99	51° 21' 33,226"	41° 33' 8,388"
113158	30	Земли иного специального назначения № 63	479270,61	2254773,34	51° 21' 33,819"	41° 33' 6,701"
113159	31	Земли иного специального назначения № 63	479334,12	2254810,08	51° 21' 35,873"	41° 33' 8,603"
113160	32	Земли иного специального назначения № 63	479338,66	2254900,45	51° 21' 36,017"	41° 33' 13,274"
113161	33	Земли иного специального назначения № 63	479324,22	2254922,32	51° 21' 35,549"	41° 33' 14,404"
113162	34	Земли иного специального назначения № 63	479253,07	2254928,47	51° 21' 33,247"	41° 33' 14,718"
113163	35	Земли иного специального назначения № 63	480348,73	2251321,54	51° 22' 8,771"	41° 30' 8,316"
113164	36	Земли иного специального назначения № 63	480257,78	2251293,02	51° 22' 5,828"	41° 30' 6,840"
113165	37	Земли иного специального назначения № 63	480258,42	2251288,00	51° 22' 5,849"	41° 30' 6,581"
113166	38	Земли иного специального назначения № 63	480261,83	2251217,76	51° 22' 5,960"	41° 30' 2,950"
113167	39	Земли иного специального назначения № 63	480351,86	2251249,75	51° 22' 8,873"	41° 30' 4,605"
113168	40	Земли иного специального назначения № 63	480348,73	2251321,54	51° 22' 8,771"	41° 30' 8,316"
113169	41	Земли иного специального назначения № 63	503933,83	2285508,61	51° 34' 47,892"	41° 59' 44,075"
113170	42	Земли иного специального назначения № 63	503912,22	2285484,19	51° 34' 47,199"	41° 59' 42,799"
113171	43	Земли иного специального назначения № 63	503954,06	2285447,46	51° 34' 48,561"	41° 59' 40,906"
113172	44	Земли иного специального назначения № 63	503976,44	2285471,91	51° 34' 49,279"	41° 59' 42,184"
113173	45	Земли иного специального назначения № 63	503956,25	2285490,76	51° 34' 48,622"	41° 59' 43,156"
113174	46	Земли иного специального назначения № 63	503933,83	2285508,61	51° 34' 47,892"	41° 59' 44,075"
113175	47	Земли иного специального назначения № 63	504236,80	2290082,06	51° 34' 56,592"	42° 3' 41,700"
113176	48	Земли иного специального назначения № 63	504207,58	2290041,40	51° 34' 55,657"	42° 3' 39,577"
113177	49	Земли иного специального назначения № 63	504262,65	2289998,03	51° 34' 57,449"	42° 3' 37,347"
113178	50	Земли иного специального назначения № 63	504291,68	2290038,79	51° 34' 58,378"	42° 3' 39,476"
113179	51	Земли иного специального назначения № 63	504236,80	2290082,06	51° 34' 56,592"	42° 3' 41,700"
113180	52	Земли иного специального назначения № 63	509780,74	2287305,00	51° 37' 56,650"	42° 1' 19,600"
113181	53	Земли иного специального назначения № 63	509739,47	2287301,42	51° 37' 55,315"	42° 1' 19,399"
113182	54	Земли иного специального назначения № 63	509741,05	2287267,69	51° 37' 55,375"	42° 1' 17,645"
113183	55	Земли иного специального назначения № 63	509783,52	2287270,07	51° 37' 56,748"	42° 1' 17,785"
113184	56	Земли иного специального назначения № 63	509780,74	2287305,00	51° 37' 56,650"	42° 1' 19,600"
113185	57	Земли иного специального назначения № 63	505660,25	2281995,37	51° 35' 44,508"	41° 56' 42,194"
113186	58	Земли иного специального назначения № 63	505637,73	2281993,51	51° 35' 43,780"	41° 56' 42,090"
113187	59	Земли иного специального назначения № 63	505639,61	2281970,91	51° 35' 43,845"	41° 56' 40,916"
113188	60	Земли иного специального назначения № 63	505647,99	2281971,61	51° 35' 44,116"	41° 56' 40,955"
113189	61	Земли иного специального назначения № 63	505648,43	2281971,64	51° 35' 44,130"	41° 56' 40,957"
113190	62	Земли иного специального назначения № 63	505662,12	2281972,78	51° 35' 44,573"	41° 56' 41,021"
113191	63	Земли иного специального назначения № 63	505660,25	2281995,37	51° 35' 44,508"	41° 56' 42,194"

113192	64	Земли иного специального назначения № 63	470422,03	2265619,27	51° 16' 46,801"	41° 42' 25,856"
113193	65	Земли иного специального назначения № 63	470417,82	2265587,29	51° 16' 46,668"	41° 42' 24,205"
113194	66	Земли иного специального назначения № 63	470413,22	2265537,17	51° 16' 46,524"	41° 42' 21,619"
113195	67	Земли иного специального назначения № 63	470406,70	2265506,42	51° 16' 46,316"	41° 42' 20,031"
113196	68	Земли иного специального назначения № 63	470400,50	2265490,14	51° 16' 46,117"	41° 42' 19,191"
113197	69	Земли иного специального назначения № 63	470490,77	2265493,75	51° 16' 49,038"	41° 42' 19,391"
113198	70	Земли иного специального назначения № 63	470488,12	2265623,40	51° 16' 48,939"	41° 42' 26,080"
113199	71	Земли иного специального назначения № 63	470422,03	2265619,27	51° 16' 46,801"	41° 42' 25,856"
113200	72	Земли иного специального назначения № 63	492683,73	2269603,10	51° 28' 46,680"	41° 45' 55,813"
113201	73	Земли иного специального назначения № 63	492530,27	2269608,39	51° 28' 41,714"	41° 45' 56,057"
113202	74	Земли иного специального назначения № 63	492532,92	2269444,35	51° 28' 41,820"	41° 45' 47,557"
113203	75	Земли иного специального назначения № 63	492689,02	2269436,41	51° 28' 46,872"	41° 45' 47,177"
113204	76	Земли иного специального назначения № 63	492683,73	2269603,10	51° 28' 46,680"	41° 45' 55,813"
113205		**Земли иного специального назначения № 63 Количество**		76		76
113206	1	Земли иного специального назначения № 64	482458,77	2253516,69	51° 23' 17,013"	41° 32' 1,867"
113207	2	Земли иного специального назначения № 64	482441,91	2253424,90	51° 23' 16,469"	41° 31' 57,120"
113208	3	Земли иного специального назначения № 64	482532,76	2253421,16	51° 23' 19,409"	41° 31' 56,929"
113209	4	Земли иного специального назначения № 64	482547,70	2253509,97	51° 23' 19,890"	41° 32' 1,523"
113210	5	Земли иного специального назначения № 64	482458,77	2253516,69	51° 23' 17,013"	41° 32' 1,867"
113211		**Земли иного специального назначения № 64 Количество**		5		5
113212	1	Земли иного специального назначения № 69	358730,29	2223117,43	50° 16' 30,942"	41° 6' 22,421"
113213	2	Земли иного специального назначения № 69	358661,42	2223093,39	50° 16' 28,709"	41° 6' 21,225"
113214	3	Земли иного специального назначения № 69	358675,37	2223034,71	50° 16' 29,151"	41° 6' 18,258"
113215	4	Земли иного специального назначения № 69	358746,67	2223059,58	50° 16' 31,462"	41° 6' 19,496"
113216	5	Земли иного специального назначения № 69	358730,29	2223117,43	50° 16' 30,942"	41° 6' 22,421"
113217	6	Земли иного специального назначения № 69	374623,70	2188320,92	50° 24' 55,855"	40° 36' 55,981"
113218	7	Земли иного специального назначения № 69	374541,34	2188328,18	50° 24' 53,192"	40° 36' 56,397"
113219	8	Земли иного специального назначения № 69	374547,29	2188246,35	50° 24' 53,354"	40° 36' 52,250"
113220	9	Земли иного специального назначения № 69	374632,19	2188241,84	50° 24' 56,099"	40° 36' 51,971"
113221	10	Земли иного специального назначения № 69	374623,70	2188320,92	50° 24' 55,855"	40° 36' 55,981"
113222	11	Земли иного специального назначения № 69	374986,69	2185014,98	50° 25' 6,318"	40° 34' 8,332"
113223	12	Земли иного специального назначения № 69	374870,72	2185014,35	50° 25' 2,565"	40° 34' 8,373"
113224	13	Земли иного специального назначения № 69	374880,03	2184941,29	50° 25' 2,837"	40° 34' 4,667"
113225	14	Земли иного специального назначения № 69	374988,00	2184979,06	50° 25' 6,346"	40° 34' 6,512"
113226	15	Земли иного специального назначения № 69	374986,69	2185014,98	50° 25' 6,318"	40° 34' 8,332"
113227	16	Земли иного специального назначения № 69	376630,52	2202678,14	50° 26' 5,588"	40° 49' 2,197"
113228	17	Земли иного специального назначения № 69	376619,59	2202649,53	50° 26' 5,226"	40° 49' 0,752"
113229	18	Земли иного специального назначения № 69	376664,00	2202627,31	50° 26' 6,657"	40° 48' 59,606"
113230	19	Земли иного специального назначения № 69	376696,56	2202682,82	50° 26' 7,727"	40° 49' 2,404"
113231	20	Земли иного специального назначения № 69	376658,79	2202710,40	50° 26' 6,513"	40° 49' 3,819"
113232	21	Земли иного специального назначения № 69	376640,43	2202704,09	50° 26' 5,917"	40° 49' 3,507"

113233	22	Земли иного специального назначения № 69	376632,32	2202682,84	50° 26' 5,648"	40° 49' 2,434"
113234	23	Земли иного специального назначения № 69	376630,52	2202678,14	50° 26' 5,588"	40° 49' 2,197"
113235	24	Земли иного специального назначения № 69	378024,02	2219049,49	50° 26' 54,611"	41° 2' 51,289"
113236	25	Земли иного специального назначения № 69	378149,81	2219174,23	50° 26' 58,706"	41° 2' 57,573"
113237	26	Земли иного специального назначения № 69	377761,72	2219311,73	50° 26' 46,172"	41° 3' 4,657"
113238	27	Земли иного специального назначения № 69	377692,89	2219146,81	50° 26' 43,914"	41° 2' 56,319"
113239	28	Земли иного специального назначения № 69	378024,02	2219049,49	50° 26' 54,611"	41° 2' 51,289"
113240	29	Земли иного специального назначения № 69	378381,68	2219541,34	50° 27' 6,278"	41° 3' 16,112"
113241	30	Земли иного специального назначения № 69	378287,58	2219591,71	50° 27' 3,242"	41° 3' 18,693"
113242	31	Земли иного специального назначения № 69	378189,22	2219724,10	50° 27' 0,084"	41° 3' 25,432"
113243	32	Земли иного специального назначения № 69	378135,20	2219659,27	50° 26' 58,324"	41° 3' 22,162"
113244	33	Земли иного специального назначения № 69	378078,30	2219695,54	50° 26' 56,489"	41° 3' 24,016"
113245	34	Земли иного специального назначения № 69	378077,61	2219717,66	50° 26' 56,471"	41° 3' 25,138"
113246	35	Земли иного специального назначения № 69	378218,59	2219784,01	50° 27' 1,045"	41° 3' 28,460"
113247	36	Земли иного специального назначения № 69	378197,17	2219847,59	50° 27' 0,364"	41° 3' 31,688"
113248	37	Земли иного специального назначения № 69	377839,87	2219700,38	50° 26' 48,774"	41° 3' 24,331"
113249	38	Земли иного специального назначения № 69	377857,84	2219605,70	50° 26' 49,338"	41° 3' 19,527"
113250	39	Земли иного специального назначения № 69	378020,94	2219589,81	50° 26' 54,613"	41° 3' 18,674"
113251	40	Земли иного специального назначения № 69	378078,68	2219551,11	50° 26' 56,474"	41° 3' 16,696"
113252	41	Земли иного специального назначения № 69	378162,11	2219452,71	50° 26' 59,156"	41° 3' 11,684"
113253	42	Земли иного специального назначения № 69	378282,88	2219401,86	50° 27' 3,055"	41° 3' 9,072"
113254	43	Земли иного специального назначения № 69	378323,96	2219343,07	50° 27' 4,373"	41° 3' 6,080"
113255	44	Земли иного специального назначения № 69	378344,37	2219365,10	50° 27' 5,038"	41° 3' 7,190"
113256	45	Земли иного специального назначения № 69	378302,56	2219425,05	50° 27' 3,696"	41° 3' 10,241"
113257	46	Земли иного специального назначения № 69	378342,39	2219478,43	50° 27' 4,995"	41° 3' 12,935"
113258	47	Земли иного специального назначения № 69	378381,68	2219541,34	50° 27' 6,278"	41° 3' 16,112"
113259	48	Земли иного специального назначения № 69	378515,17	2190189,35	50° 27' 2,474"	40° 38' 28,372"
113260	49	Земли иного специального назначения № 69	378514,34	2190144,31	50° 27' 2,431"	40° 38' 26,090"
113261	50	Земли иного специального назначения № 69	378573,97	2190142,75	50° 27' 4,360"	40° 38' 25,976"
113262	51	Земли иного специального назначения № 69	378569,57	2190186,26	50° 27' 4,233"	40° 38' 28,184"
113263	52	Земли иного специального назначения № 69	378515,17	2190189,35	50° 27' 2,474"	40° 38' 28,372"
113264	53	Земли иного специального назначения № 69	378730,91	2224104,62	50° 27' 18,368"	41° 7' 7,323"
113265	54	Земли иного специального назначения № 69	378717,10	2224081,18	50° 27' 17,918"	41° 7' 6,139"
113266	55	Земли иного специального назначения № 69	378762,93	2224059,76	50° 27' 19,398"	41° 7' 5,041"
113267	56	Земли иного специального назначения № 69	378798,41	2224085,14	50° 27' 20,550"	41° 7' 6,319"
113268	57	Земли иного специального назначения № 69	378808,85	2224104,94	50° 27' 20,891"	41° 7' 7,320"
113269	58	Земли иного специального назначения № 69	378756,10	2224137,80	50° 27' 19,189"	41° 7' 8,999"
113270	59	Земли иного специального назначения № 69	378754,42	2224137,58	50° 27' 19,135"	41° 7' 8,988"
113271	60	Земли иного специального назначения № 69	378730,91	2224104,62	50° 27' 18,368"	41° 7' 7,323"
113272	61	Земли иного специального назначения № 69	378804,15	2227988,20	50° 27' 21,309"	41° 10' 24,169"
113273	62	Земли иного специального назначения № 69	378777,96	2227747,98	50° 27' 20,429"	41° 10' 11,998"

113274	63	Земли иного специального назначения № 69	378842,56	2227753,35	50° 27' 22,520"	41° 10' 12,256"
113275	64	Земли иного специального назначения № 69	378901,75	2227866,95	50° 27' 24,451"	41° 10' 18,002"
113276	65	Земли иного специального назначения № 69	378804,15	2227988,20	50° 27' 21,309"	41° 10' 24,169"
113277	66	Земли иного специального назначения № 69	380185,63	2213912,32	50° 28' 3,508"	40° 58' 30,174"
113278	67	Земли иного специального назначения № 69	380176,41	2213886,01	50° 28' 3,204"	40° 58' 28,843"
113279	68	Земли иного специального назначения № 69	380181,97	2213877,70	50° 28' 3,382"	40° 58' 28,420"
113280	69	Земли иного специального назначения № 69	380197,80	2213860,55	50° 28' 3,890"	40° 58' 27,545"
113281	70	Земли иного специального назначения № 69	380204,66	2213872,61	50° 28' 4,115"	40° 58' 28,154"
113282	71	Земли иного специального назначения № 69	380216,11	2213877,75	50° 28' 4,486"	40° 58' 28,411"
113283	72	Земли иного специального назначения № 69	380224,26	2213893,59	50° 28' 4,754"	40° 58' 29,211"
113284	73	Земли иного специального назначения № 69	380185,63	2213912,32	50° 28' 3,508"	40° 58' 30,174"
113285	74	Земли иного специального назначения № 69	382857,65	2214562,47	50° 29' 30,120"	40° 59' 2,228"
113286	75	Земли иного специального назначения № 69	382777,88	2214526,63	50° 29' 27,531"	40° 59' 0,437"
113287	76	Земли иного специального назначения № 69	382787,67	2214491,12	50° 29' 27,840"	40° 58' 58,632"
113288	77	Земли иного специального назначения № 69	382797,54	2214493,99	50° 29' 28,160"	40° 58' 58,774"
113289	78	Земли иного специального назначения № 69	382869,67	2214530,07	50° 29' 30,502"	40° 59' 0,580"
113290	79	Земли иного специального назначения № 69	382857,65	2214562,47	50° 29' 30,120"	40° 59' 2,228"
113291	80	Земли иного специального назначения № 69	391398,38	2247914,39	50° 34' 10,359"	41° 27' 14,021"
113292	81	Земли иного специального назначения № 69	391308,84	2247889,09	50° 34' 7,461"	41° 27' 12,738"
113293	82	Земли иного специального назначения № 69	391354,70	2247699,20	50° 34' 8,942"	41° 27' 3,088"
113294	83	Земли иного специального назначения № 69	391434,47	2247725,68	50° 34' 11,524"	41° 27' 4,432"
113295	84	Земли иного специального назначения № 69	391439,95	2247731,85	50° 34' 11,702"	41° 27' 4,745"
113296	85	Земли иного специального назначения № 69	391403,21	2247910,54	50° 34' 10,515"	41° 27' 13,826"
113297	86	Земли иного специального назначения № 69	391398,38	2247914,39	50° 34' 10,359"	41° 27' 14,021"
113298	87	Земли иного специального назначения № 69	367317,47	2217946,11	50° 21' 7,914"	41° 1' 58,653"
113299	88	Земли иного специального назначения № 69	367306,62	2217980,49	50° 21' 7,570"	41° 2' 0,395"
113300	89	Земли иного специального назначения № 69	367466,09	2218030,01	50° 21' 12,740"	41° 2' 2,851"
113301	90	Земли иного специального назначения № 69	367544,88	2218059,42	50° 21' 15,296"	41° 2' 4,315"
113302	91	Земли иного специального назначения № 69	367727,16	2218115,27	50° 21' 21,206"	41° 2' 7,084"
113303	92	Земли иного специального назначения № 69	367727,33	2218115,33	50° 21' 21,211"	41° 2' 7,087"
113304	93	Земли иного специального назначения № 69	367776,13	2218135,33	50° 21' 22,795"	41° 2' 8,084"
113305	94	Земли иного специального назначения № 69	367844,36	2218139,82	50° 21' 25,003"	41° 2' 8,290"
113306	95	Земли иного специального назначения № 69	367819,05	2218231,06	50° 21' 24,202"	41° 2' 12,913"
113307	96	Земли иного специального назначения № 69	367783,53	2218354,68	50° 21' 23,077"	41° 2' 19,177"
113308	97	Земли иного специального назначения № 69	367739,89	2218354,04	50° 21' 21,664"	41° 2' 19,158"
113309	98	Земли иного специального назначения № 69	367673,02	2218511,53	50° 21' 19,531"	41° 2' 27,145"
113310	99	Земли иного специального назначения № 69	367256,72	2218619,40	50° 21' 6,079"	41° 2' 32,726"
113311	100	Земли иного специального назначения № 69	366965,06	2218698,32	50° 20' 56,655"	41° 2' 36,805"
113312	101	Земли иного специального назначения № 69	366624,86	2218846,56	50° 20' 45,674"	41° 2' 44,404"
113313	102	Земли иного специального назначения № 69	366360,46	2218997,30	50° 20' 37,146"	41° 2' 52,106"
113314	103	Земли иного специального назначения № 69	366289,89	2218815,10	50° 20' 34,828"	41° 2' 42,912"

113315	104	Земли иного специального назначения № 69	366282,83	2218594,44	50° 20' 34,557"	41° 2' 31,756"
113316	105	Земли иного специального назначения № 69	366186,10	2218458,20	50° 20' 31,400"	41° 2' 24,895"
113317	106	Земли иного специального назначения № 69	366190,80	2218353,41	50° 20' 31,532"	41° 2' 19,594"
113318	107	Земли иного специального назначения № 69	366422,95	2217829,45	50° 20' 38,943"	41° 1' 53,027"
113319	108	Земли иного специального назначения № 69	366428,77	2217815,57	50° 20' 39,129"	41° 1' 52,323"
113320	109	Земли иного специального назначения № 69	366477,52	2217829,68	50° 20' 40,709"	41° 1' 53,022"
113321	110	Земли иного специального назначения № 69	366518,98	2217806,88	50° 20' 42,046"	41° 1' 51,856"
113322	111	Земли иного специального назначения № 69	366533,86	2217796,47	50° 20' 42,526"	41° 1' 51,325"
113323	112	Земли иного специального назначения № 69	366766,79	2217810,40	50° 20' 50,067"	41° 1' 51,958"
113324	113	Земли иного специального назначения № 69	367129,28	2217902,21	50° 21' 1,816"	41° 1' 56,490"
113325	114	Земли иного специального назначения № 69	367292,76	2217941,21	50° 21' 7,114"	41° 1' 58,412"
113326	115	Земли иного специального назначения № 69	367317,47	2217946,11	50° 21' 7,914"	41° 1' 58,653"
113327	116	Земли иного специального назначения № 69	367317,47	2217946,11	50° 21' 7,914"	41° 1' 58,653"
113328	117	Земли иного специального назначения № 69	367307,20	2217978,66	50° 21' 7,588"	41° 2' 0,302"
113329	118	Земли иного специального назначения № 69	367417,34	2218002,87	50° 21' 11,157"	41° 2' 1,493"
113330	119	Земли иного специального назначения № 69	367526,99	2218044,85	50° 21' 14,714"	41° 2' 3,583"
113331	120	Земли иного специального назначения № 69	367727,16	2218115,27	50° 21' 21,206"	41° 2' 7,084"
113332	121	Земли иного специального назначения № 69	367544,88	2218059,42	50° 21' 15,296"	41° 2' 4,315"
113333	122	Земли иного специального назначения № 69	367466,09	2218030,01	50° 21' 12,740"	41° 2' 2,851"
113334	123	Земли иного специального назначения № 69	367306,62	2217980,49	50° 21' 7,570"	41° 2' 0,395"
113335	124	Земли иного специального назначения № 69	367317,47	2217946,11	50° 21' 7,914"	41° 1' 58,653"
113336	125	Земли иного специального назначения № 69	366151,97	2218235,14	50° 20' 30,253"	41° 2' 13,625"
113337	126	Земли иного специального назначения № 69	366090,43	2218114,86	50° 20' 28,238"	41° 2' 7,562"
113338	127	Земли иного специального назначения № 69	366215,39	2217888,77	50° 20' 32,237"	41° 1' 56,090"
113339	128	Земли иного специального назначения № 69	366312,09	2217929,32	50° 20' 35,375"	41° 1' 58,111"
113340	129	Земли иного специального назначения № 69	366151,97	2218235,14	50° 20' 30,253"	41° 2' 13,625"
113341	130	Земли иного специального назначения № 69	366151,97	2218235,14	50° 20' 30,253"	41° 2' 13,625"
113342	131	Земли иного специального назначения № 69	366090,43	2218114,86	50° 20' 28,238"	41° 2' 7,562"
113343	132	Земли иного специального назначения № 69	366215,39	2217888,77	50° 20' 32,237"	41° 1' 56,090"
113344	133	Земли иного специального назначения № 69	366312,09	2217929,32	50° 20' 35,375"	41° 1' 58,111"
113345	134	Земли иного специального назначения № 69	366151,97	2218235,14	50° 20' 30,253"	41° 2' 13,625"
113346		**Земли иного специального назначения № 69 Количество**		134		134
113347	1	Земли иного специального назначения № 7	472695,51	2206453,21	51° 17' 55,145"	40° 51' 32,325"
113348	2	Земли иного специального назначения № 7	472691,47	2206411,19	51° 17' 55,002"	40° 51' 30,158"
113349	3	Земли иного специального назначения № 7	472694,62	2206398,18	51° 17' 55,101"	40° 51' 29,485"
113350	4	Земли иного специального назначения № 7	472705,61	2206391,24	51° 17' 55,454"	40° 51' 29,122"
113351	5	Земли иного специального назначения № 7	472741,81	2206391,56	51° 17' 56,626"	40° 51' 29,123"
113352	6	Земли иного специального назначения № 7	472769,92	2206389,62	51° 17' 57,535"	40° 51' 29,010"
113353	7	Земли иного специального назначения № 7	472805,15	2206400,29	51° 17' 58,678"	40° 51' 29,545"
113354	8	Земли иного специального назначения № 7	472820,35	2206482,78	51° 17' 59,192"	40° 51' 33,796"
113355	9	Земли иного специального назначения № 7	472768,87	2206489,57	51° 17' 57,528"	40° 51' 34,169"

113356	10	Земли иного специального назначения № 7	472706,49	2206493,05	51° 17' 55,511"	40° 51' 34,376"
113357	11	Земли иного специального назначения № 7	472695,51	2206453,21	51° 17' 55,145"	40° 51' 32,325"
113358	12	Земли иного специального назначения № 7	479327,48	2205708,11	51° 21' 29,520"	40° 50' 50,903"
113359	13	Земли иного специального назначения № 7	479320,05	2205645,78	51° 21' 29,262"	40° 50' 47,685"
113360	14	Земли иного специального назначения № 7	479429,49	2205644,46	51° 21' 32,803"	40° 50' 47,568"
113361	15	Земли иного специального назначения № 7	479439,76	2205694,63	51° 21' 33,149"	40° 50' 50,156"
113362	16	Земли иного специального назначения № 7	479327,48	2205708,11	51° 21' 29,520"	40° 50' 50,903"
113363	17	Земли иного специального назначения № 7	483093,38	2198906,84	51° 23' 29,311"	40° 44' 57,480"
113364	18	Земли иного специального назначения № 7	483071,25	2198874,46	51° 23' 28,584"	40° 44' 55,817"
113365	19	Земли иного специального назначения № 7	483077,11	2198857,38	51° 23' 28,768"	40° 44' 54,931"
113366	20	Земли иного специального назначения № 7	483171,30	2198817,36	51° 23' 31,803"	40° 44' 52,812"
113367	21	Земли иного специального назначения № 7	483199,83	2198902,16	51° 23' 32,753"	40° 44' 57,183"
113368	22	Земли иного специального назначения № 7	483117,89	2198935,47	51° 23' 30,113"	40° 44' 58,948"
113369	23	Земли иного специального назначения № 7	483093,38	2198906,84	51° 23' 29,311"	40° 44' 57,480"
113370	24	Земли иного специального назначения № 7	486928,50	2210515,08	51° 25' 36,731"	40° 54' 56,282"
113371	25	Земли иного специального назначения № 7	486889,35	2210343,63	51° 25' 35,422"	40° 54' 47,424"
113372	26	Земли иного специального назначения № 7	486917,82	2210330,62	51° 25' 36,340"	40° 54' 46,739"
113373	27	Земли иного специального назначения № 7	486992,19	2210310,76	51° 25' 38,741"	40° 54' 45,681"
113374	28	Земли иного специального назначения № 7	487028,06	2210504,67	51° 25' 39,950"	40° 54' 55,703"
113375	29	Земли иного специального назначения № 7	486928,50	2210515,08	51° 25' 36,731"	40° 54' 56,282"
113376		**Земли иного специального назначения № 7 Количество**		29		29
113377	1	Земли иного специального назначения № 70	378149,81	2219174,23	50° 26' 58,706"	41° 2' 57,573"
113378	2	Земли иного специального назначения № 70	378024,02	2219049,49	50° 26' 54,611"	41° 2' 51,289"
113379	3	Земли иного специального назначения № 70	378026,85	2219048,66	50° 26' 54,703"	41° 2' 51,246"
113380	4	Земли иного специального назначения № 70	378158,58	2219171,12	50° 26' 58,989"	41° 2' 57,413"
113381	5	Земли иного специального назначения № 70	378149,81	2219174,23	50° 26' 58,706"	41° 2' 57,573"
113382	6	Земли иного специального назначения № 70	383157,41	2226401,12	50° 29' 41,967"	41° 9' 2,730"
113383	7	Земли иного специального назначения № 70	383146,25	2226344,36	50° 29' 41,597"	41° 8' 59,853"
113384	8	Земли иного специального назначения № 70	383218,27	2226326,03	50° 29' 43,926"	41° 8' 58,906"
113385	9	Земли иного специального назначения № 70	383224,10	2226383,53	50° 29' 44,123"	41° 9' 1,822"
113386	10	Земли иного специального назначения № 70	383157,41	2226401,12	50° 29' 41,967"	41° 9' 2,730"
113387		**Земли иного специального назначения № 70 Количество**		10		10
113388	1	Земли иного специального назначения № 74	357396,88	2237720,27	50° 15' 49,531"	41° 18' 40,020"
113389	2	Земли иного специального назначения № 74	357356,51	2237479,49	50° 15' 48,206"	41° 18' 27,868"
113390	3	Земли иного специального назначения № 74	357472,65	2237462,82	50° 15' 51,963"	41° 18' 27,012"
113391	4	Земли иного специального назначения № 74	357490,73	2237605,94	50° 15' 52,559"	41° 18' 34,236"
113392	5	Земли иного специального назначения № 74	357503,56	2237708,68	50° 15' 52,982"	41° 18' 39,422"
113393	6	Земли иного специального назначения № 74	357396,88	2237720,27	50° 15' 49,531"	41° 18' 40,020"
113394	7	Земли иного специального назначения № 74	366639,09	2233896,88	50° 20' 48,307"	41° 15' 25,568"
113395	8	Земли иного специального назначения № 74	366596,40	2233873,46	50° 20' 46,923"	41° 15' 24,390"
113396	9	Земли иного специального назначения № 74	366625,76	2233823,72	50° 20' 47,868"	41° 15' 21,870"

113397	10	Земли иного специального назначения № 74	366665,37	2233856,49	50° 20' 49,153"	41° 15' 23,521"
113398	11	Земли иного специального назначения № 74	366639,09	2233896,88	50° 20' 48,307"	41° 15' 25,568"
113399		**Земли иного специального назначения № 74 Количество**		11		11
113400	1	Земли иного специального назначения № 8	491252,29	2175385,03	51° 27' 43,891"	40° 24' 34,952"
113401	2	Земли иного специального назначения № 8	491166,35	2175585,11	51° 27' 41,205"	40° 24' 45,380"
113402	3	Земли иного специального назначения № 8	491097,46	2175740,23	51° 27' 39,050"	40° 24' 53,465"
113403	4	Земли иного специального назначения № 8	491015,65	2175898,21	51° 27' 36,478"	40° 25' 1,708"
113404	5	Земли иного специального назначения № 8	490969,64	2175985,18	51° 27' 35,030"	40° 25' 6,247"
113405	6	Земли иного специального назначения № 8	490888,46	2176226,81	51° 27' 32,517"	40° 25' 18,821"
113406	7	Земли иного специального назначения № 8	490834,33	2176346,65	51° 27' 30,822"	40° 25' 25,068"
113407	8	Земли иного специального назначения № 8	490744,40	2176345,20	51° 27' 27,912"	40° 25' 25,060"
113408	9	Земли иного специального назначения № 8	490411,10	2176373,20	51° 27' 17,143"	40° 25' 26,760"
113409	10	Земли иного специального назначения № 8	490339,77	2176350,80	51° 27' 14,824"	40° 25' 25,653"
113410	11	Земли иного специального назначения № 8	490337,85	2176344,31	51° 27' 14,759"	40° 25' 25,319"
113411	12	Земли иного специального назначения № 8	490337,23	2176324,33	51° 27' 14,730"	40° 25' 24,285"
113412	13	Земли иного специального назначения № 8	490339,45	2176295,35	51° 27' 14,788"	40° 25' 22,782"
113413	14	Земли иного специального назначения № 8	490342,73	2176281,02	51° 27' 14,888"	40° 25' 22,038"
113414	15	Земли иного специального назначения № 8	490361,24	2176219,12	51° 27' 15,457"	40° 25' 18,819"
113415	16	Земли иного специального назначения № 8	490371,74	2176180,49	51° 27' 15,779"	40° 25' 16,811"
113416	17	Земли иного специального назначения № 8	490372,40	2176175,61	51° 27' 15,798"	40° 25' 16,557"
113417	18	Земли иного специального назначения № 8	490371,62	2176172,55	51° 27' 15,771"	40° 25' 16,400"
113418	19	Земли иного специального назначения № 8	490369,42	2176170,42	51° 27' 15,699"	40° 25' 16,291"
113419	20	Земли иного специального назначения № 8	490365,66	2176168,44	51° 27' 15,577"	40° 25' 16,191"
113420	21	Земли иного специального назначения № 8	490358,56	2176166,73	51° 27' 15,346"	40° 25' 16,108"
113421	22	Земли иного специального назначения № 8	490342,77	2176165,35	51° 27' 14,835"	40° 25' 16,048"
113422	23	Земли иного специального назначения № 8	490331,95	2176164,39	51° 27' 14,484"	40° 25' 16,007"
113423	24	Земли иного специального назначения № 8	490324,11	2176163,99	51° 27' 14,230"	40° 25' 15,992"
113424	25	Земли иного специального назначения № 8	490309,39	2176165,47	51° 27' 13,755"	40° 25' 16,080"
113425	26	Земли иного специального назначения № 8	490306,63	2176147,54	51° 27' 13,657"	40° 25' 15,153"
113426	27	Земли иного специального назначения № 8	490301,70	2176023,46	51° 27' 13,439"	40° 25' 8,732"
113427	28	Земли иного специального назначения № 8	490283,43	2175884,67	51° 27' 12,783"	40° 25' 1,559"
113428	29	Земли иного специального назначения № 8	490282,81	2175883,39	51° 27' 12,762"	40° 25' 1,494"
113429	30	Земли иного специального назначения № 8	490228,51	2175772,18	51° 27' 10,953"	40° 24' 55,776"
113430	31	Земли иного специального назначения № 8	490229,84	2175770,06	51° 27' 10,995"	40° 24' 55,665"
113431	32	Земли иного специального назначения № 8	490288,40	2175612,10	51° 27' 12,815"	40° 24' 47,442"
113432	33	Земли иного специального назначения № 8	490618,45	2175751,30	51° 27' 23,558"	40° 24' 54,400"
113433	34	Земли иного специального назначения № 8	490780,15	2175819,50	51° 27' 28,822"	40° 24' 57,810"
113434	35	Земли иного специального назначения № 8	490782,31	2175778,77	51° 27' 28,872"	40° 24' 55,699"
113435	36	Земли иного специального назначения № 8	491010,71	2175464,30	51° 27' 36,113"	40° 24' 39,241"
113436	37	Земли иного специального назначения № 8	491070,29	2175302,87	51° 27' 37,964"	40° 24' 30,836"
113437	38	Земли иного специального назначения № 8	491072,99	2175298,01	51° 27' 38,049"	40° 24' 30,582"

113438	39	Земли иного специального назначения № 8	491257,12	2175374,11	51° 27' 44,042"	40° 24' 34,383"
113439	40	Земли иного специального назначения № 8	491254,66	2175379,51	51° 27' 43,965"	40° 24' 34,665"
113440	41	Земли иного специального назначения № 8	491252,29	2175385,03	51° 27' 43,891"	40° 24' 34,952"
113441	42	Земли иного специального назначения № 8	490164,00	2175600,09	51° 27' 8,785"	40° 24' 46,914"
113442	43	Земли иного специального назначения № 8	490113,33	2175583,12	51° 27' 7,138"	40° 24' 46,074"
113443	44	Земли иного специального назначения № 8	490126,64	2175558,15	51° 27' 7,556"	40° 24' 44,771"
113444	45	Земли иного специального назначения № 8	490072,91	2175506,59	51° 27' 5,794"	40° 24' 42,142"
113445	46	Земли иного специального назначения № 8	490058,14	2175471,28	51° 27' 5,299"	40° 24' 40,324"
113446	47	Земли иного специального назначения № 8	490260,59	2174972,82	51° 27' 11,612"	40° 24' 14,361"
113447	48	Земли иного специального назначения № 8	490412,35	2175033,19	51° 27' 16,550"	40° 24' 17,371"
113448	49	Земли иного специального назначения № 8	490194,68	2175557,61	51° 27' 9,757"	40° 24' 44,691"
113449	50	Земли иного специального назначения № 8	490186,62	2175554,85	51° 27' 9,495"	40° 24' 44,554"
113450	51	Земли иного специального назначения № 8	490164,00	2175600,09	51° 27' 8,785"	40° 24' 46,914"
113451		**Земли иного специального назначения № 8 Количество**		51		51
113452	1	Земли иного специального назначения № 9	499008,11	2177916,10	51° 31' 55,982"	40° 26' 40,338"
113453	2	Земли иного специального назначения № 9	498581,46	2177777,90	51° 31' 42,116"	40° 26' 33,484"
113454	3	Земли иного специального назначения № 9	498587,56	2177299,92	51° 31' 42,093"	40° 26' 8,689"
113455	4	Земли иного специального назначения № 9	498612,20	2177299,29	51° 31' 42,890"	40° 26' 8,638"
113456	5	Земли иного специального назначения № 9	498700,59	2177295,42	51° 31' 45,748"	40° 26' 8,372"
113457	6	Земли иного специального назначения № 9	498795,22	2177291,27	51° 31' 48,807"	40° 26' 8,086"
113458	7	Земли иного специального назначения № 9	498892,53	2177287,00	51° 31' 51,953"	40° 26' 7,792"
113459	8	Земли иного специального назначения № 9	499011,56	2177281,80	51° 31' 55,801"	40° 26' 7,434"
113460	9	Земли иного специального назначения № 9	499008,11	2177916,10	51° 31' 55,982"	40° 26' 40,338"
113461		**Земли иного специального назначения № 9 Количество**		9		9
113462	1	Земли населенных пунктов № 1	494654,91	2181450,34	51° 29' 36,732"	40° 29' 46,707"
113463	2	Земли населенных пунктов № 1	494654,24	2181448,09	51° 29' 36,709"	40° 29' 46,591"
113464	3	Земли населенных пунктов № 1	494656,49	2181447,42	51° 29' 36,782"	40° 29' 46,555"
113465	4	Земли населенных пунктов № 1	494657,16	2181449,67	51° 29' 36,804"	40° 29' 46,671"
113466	5	Земли населенных пунктов № 1	494654,91	2181450,34	51° 29' 36,732"	40° 29' 46,707"
113467	6	Земли населенных пунктов № 1	494669,29	2181394,75	51° 29' 37,173"	40° 29' 43,816"
113468	7	Земли населенных пунктов № 1	494669,27	2181394,52	51° 29' 37,172"	40° 29' 43,804"
113469	8	Земли населенных пунктов № 1	494669,29	2181394,29	51° 29' 37,173"	40° 29' 43,792"
113470	9	Земли населенных пунктов № 1	494669,35	2181394,07	51° 29' 37,175"	40° 29' 43,781"
113471	10	Земли населенных пунктов № 1	494669,45	2181393,86	51° 29' 37,178"	40° 29' 43,770"
113472	11	Земли населенных пунктов № 1	494669,58	2181393,67	51° 29' 37,182"	40° 29' 43,760"
113473	12	Земли населенных пунктов № 1	494669,74	2181393,51	51° 29' 37,187"	40° 29' 43,751"
113474	13	Земли населенных пунктов № 1	494669,93	2181393,38	51° 29' 37,193"	40° 29' 43,744"
113475	14	Земли населенных пунктов № 1	494670,14	2181393,28	51° 29' 37,200"	40° 29' 43,739"
113476	15	Земли населенных пунктов № 1	494670,36	2181393,22	51° 29' 37,207"	40° 29' 43,736"
113477	16	Земли населенных пунктов № 1	494670,59	2181393,20	51° 29' 37,214"	40° 29' 43,735"
113478	17	Земли населенных пунктов № 1	494670,82	2181393,22	51° 29' 37,222"	40° 29' 43,736"

113479	18	Земли населенных пунктов № 1	494671,04	2181393,28	51° 29' 37,229"	40° 29' 43,738"
113480	19	Земли населенных пунктов № 1	494671,25	2181393,38	51° 29' 37,236"	40° 29' 43,744"
113481	20	Земли населенных пунктов № 1	494671,44	2181393,51	51° 29' 37,242"	40° 29' 43,750"
113482	21	Земли населенных пунктов № 1	494671,60	2181393,67	51° 29' 37,247"	40° 29' 43,758"
113483	22	Земли населенных пунктов № 1	494671,73	2181393,86	51° 29' 37,251"	40° 29' 43,768"
113484	23	Земли населенных пунктов № 1	494671,83	2181394,07	51° 29' 37,255"	40° 29' 43,779"
113485	24	Земли населенных пунктов № 1	494671,89	2181394,29	51° 29' 37,257"	40° 29' 43,790"
113486	25	Земли населенных пунктов № 1	494671,91	2181394,52	51° 29' 37,258"	40° 29' 43,802"
113487	26	Земли населенных пунктов № 1	494671,89	2181394,75	51° 29' 37,257"	40° 29' 43,814"
113488	27	Земли населенных пунктов № 1	494671,83	2181394,97	51° 29' 37,255"	40° 29' 43,826"
113489	28	Земли населенных пунктов № 1	494671,73	2181395,18	51° 29' 37,252"	40° 29' 43,836"
113490	29	Земли населенных пунктов № 1	494671,60	2181395,37	51° 29' 37,248"	40° 29' 43,846"
113491	30	Земли населенных пунктов № 1	494671,44	2181395,53	51° 29' 37,243"	40° 29' 43,855"
113492	31	Земли населенных пунктов № 1	494671,25	2181395,66	51° 29' 37,237"	40° 29' 43,862"
113493	32	Земли населенных пунктов № 1	494671,04	2181395,76	51° 29' 37,230"	40° 29' 43,867"
113494	33	Земли населенных пунктов № 1	494670,82	2181395,82	51° 29' 37,223"	40° 29' 43,870"
113495	34	Земли населенных пунктов № 1	494670,59	2181395,84	51° 29' 37,215"	40° 29' 43,871"
113496	35	Земли населенных пунктов № 1	494670,36	2181395,82	51° 29' 37,208"	40° 29' 43,871"
113497	36	Земли населенных пунктов № 1	494670,14	2181395,76	51° 29' 37,201"	40° 29' 43,868"
113498	37	Земли населенных пунктов № 1	494669,93	2181395,66	51° 29' 37,194"	40° 29' 43,863"
113499	38	Земли населенных пунктов № 1	494669,74	2181395,53	51° 29' 37,188"	40° 29' 43,856"
113500	39	Земли населенных пунктов № 1	494669,58	2181395,37	51° 29' 37,183"	40° 29' 43,848"
113501	40	Земли населенных пунктов № 1	494669,45	2181395,18	51° 29' 37,178"	40° 29' 43,838"
113502	41	Земли населенных пунктов № 1	494669,35	2181394,97	51° 29' 37,175"	40° 29' 43,827"
113503	42	Земли населенных пунктов № 1	494669,29	2181394,75	51° 29' 37,173"	40° 29' 43,816"
113504	43	Земли населенных пунктов № 1	494707,30	2181626,61	51° 29' 38,504"	40° 29' 55,806"
113505	44	Земли населенных пунктов № 1	494706,63	2181624,36	51° 29' 38,481"	40° 29' 55,690"
113506	45	Земли населенных пунктов № 1	494708,88	2181623,69	51° 29' 38,553"	40° 29' 55,654"
113507	46	Земли населенных пунктов № 1	494709,55	2181625,94	51° 29' 38,576"	40° 29' 55,770"
113508	47	Земли населенных пунктов № 1	494707,30	2181626,61	51° 29' 38,504"	40° 29' 55,806"
113509	48	Земли населенных пунктов № 1	494718,00	2181553,10	51° 29' 38,818"	40° 29' 51,989"
113510	49	Земли населенных пунктов № 1	494717,98	2181552,87	51° 29' 38,817"	40° 29' 51,977"
113511	50	Земли населенных пунктов № 1	494718,00	2181552,64	51° 29' 38,818"	40° 29' 51,965"
113512	51	Земли населенных пунктов № 1	494718,06	2181552,42	51° 29' 38,819"	40° 29' 51,953"
113513	52	Земли населенных пунктов № 1	494718,16	2181552,21	51° 29' 38,823"	40° 29' 51,942"
113514	53	Земли населенных пунктов № 1	494718,29	2181552,02	51° 29' 38,827"	40° 29' 51,933"
113515	54	Земли населенных пунктов № 1	494718,45	2181551,86	51° 29' 38,832"	40° 29' 51,924"
113516	55	Земли населенных пунктов № 1	494718,64	2181551,73	51° 29' 38,838"	40° 29' 51,917"
113517	56	Земли населенных пунктов № 1	494718,85	2181551,63	51° 29' 38,845"	40° 29' 51,912"
113518	57	Земли населенных пунктов № 1	494719,07	2181551,57	51° 29' 38,852"	40° 29' 51,909"
113519	58	Земли населенных пунктов № 1	494719,30	2181551,55	51° 29' 38,859"	40° 29' 51,907"

113520	59	Земли населенных пунктов № 1	494719,53	2181551,57	51° 29' 38,867"	40° 29' 51,908"
113521	60	Земли населенных пунктов № 1	494719,75	2181551,63	51° 29' 38,874"	40° 29' 51,911"
113522	61	Земли населенных пунктов № 1	494719,96	2181551,73	51° 29' 38,881"	40° 29' 51,916"
113523	62	Земли населенных пунктов № 1	494720,15	2181551,86	51° 29' 38,887"	40° 29' 51,923"
113524	63	Земли населенных пунктов № 1	494720,31	2181552,02	51° 29' 38,892"	40° 29' 51,931"
113525	64	Земли населенных пунктов № 1	494720,44	2181552,21	51° 29' 38,896"	40° 29' 51,941"
113526	65	Земли населенных пунктов № 1	494720,54	2181552,42	51° 29' 38,900"	40° 29' 51,952"
113527	66	Земли населенных пунктов № 1	494720,60	2181552,64	51° 29' 38,902"	40° 29' 51,963"
113528	67	Земли населенных пунктов № 1	494720,62	2181552,87	51° 29' 38,902"	40° 29' 51,975"
113529	68	Земли населенных пунктов № 1	494720,60	2181553,10	51° 29' 38,902"	40° 29' 51,987"
113530	69	Земли населенных пунктов № 1	494720,54	2181553,32	51° 29' 38,900"	40° 29' 51,998"
113531	70	Земли населенных пунктов № 1	494720,44	2181553,53	51° 29' 38,897"	40° 29' 52,009"
113532	71	Земли населенных пунктов № 1	494720,31	2181553,72	51° 29' 38,893"	40° 29' 52,019"
113533	72	Земли населенных пунктов № 1	494720,15	2181553,88	51° 29' 38,888"	40° 29' 52,028"
113534	73	Земли населенных пунктов № 1	494719,96	2181554,01	51° 29' 38,882"	40° 29' 52,035"
113535	74	Земли населенных пунктов № 1	494719,75	2181554,11	51° 29' 38,875"	40° 29' 52,040"
113536	75	Земли населенных пунктов № 1	494719,53	2181554,17	51° 29' 38,868"	40° 29' 52,043"
113537	76	Земли населенных пунктов № 1	494719,30	2181554,19	51° 29' 38,860"	40° 29' 52,044"
113538	77	Земли населенных пунктов № 1	494719,07	2181554,17	51° 29' 38,853"	40° 29' 52,043"
113539	78	Земли населенных пунктов № 1	494718,85	2181554,11	51° 29' 38,846"	40° 29' 52,041"
113540	79	Земли населенных пунктов № 1	494718,64	2181554,01	51° 29' 38,839"	40° 29' 52,035"
113541	80	Земли населенных пунктов № 1	494718,45	2181553,88	51° 29' 38,833"	40° 29' 52,029"
113542	81	Земли населенных пунктов № 1	494718,29	2181553,72	51° 29' 38,827"	40° 29' 52,021"
113543	82	Земли населенных пунктов № 1	494718,16	2181553,53	51° 29' 38,823"	40° 29' 52,011"
113544	83	Земли населенных пунктов № 1	494718,06	2181553,32	51° 29' 38,820"	40° 29' 52,000"
113545	84	Земли населенных пунктов № 1	494718,00	2181553,10	51° 29' 38,818"	40° 29' 51,989"
113546	85	Земли населенных пунктов № 1	494739,61	2181735,30	51° 29' 39,596"	40° 30' 1,417"
113547	86	Земли населенных пунктов № 1	494738,94	2181733,05	51° 29' 39,573"	40° 30' 1,301"
113548	87	Земли населенных пунктов № 1	494741,19	2181732,38	51° 29' 39,646"	40° 30' 1,264"
113549	88	Земли населенных пунктов № 1	494741,86	2181734,63	51° 29' 39,669"	40° 30' 1,380"
113550	89	Земли населенных пунктов № 1	494739,61	2181735,30	51° 29' 39,596"	40° 30' 1,417"
113551	90	Земли населенных пунктов № 1	494758,06	2181683,35	51° 29' 40,170"	40° 29' 58,711"
113552	91	Земли населенных пунктов № 1	494758,04	2181683,12	51° 29' 40,170"	40° 29' 58,699"
113553	92	Земли населенных пунктов № 1	494758,06	2181682,89	51° 29' 40,170"	40° 29' 58,688"
113554	93	Земли населенных пунктов № 1	494758,12	2181682,67	51° 29' 40,172"	40° 29' 58,676"
113555	94	Земли населенных пунктов № 1	494758,22	2181682,46	51° 29' 40,175"	40° 29' 58,665"
113556	95	Земли населенных пунктов № 1	494758,35	2181682,27	51° 29' 40,179"	40° 29' 58,655"
113557	96	Земли населенных пунктов № 1	494758,51	2181682,11	51° 29' 40,184"	40° 29' 58,647"
113558	97	Земли населенных пунктов № 1	494758,70	2181681,98	51° 29' 40,191"	40° 29' 58,640"
113559	98	Земли населенных пунктов № 1	494758,91	2181681,88	51° 29' 40,197"	40° 29' 58,635"
113560	99	Земли населенных пунктов № 1	494759,13	2181681,82	51° 29' 40,204"	40° 29' 58,631"

113561	100	Земли населенных пунктов № 1	494759,36	2181681,80	51° 29' 40,212"	40° 29' 58,630"
113562	101	Земли населенных пунктов № 1	494759,59	2181681,82	51° 29' 40,219"	40° 29' 58,631"
113563	102	Земли населенных пунктов № 1	494759,81	2181681,88	51° 29' 40,226"	40° 29' 58,634"
113564	103	Земли населенных пунктов № 1	494760,02	2181681,98	51° 29' 40,233"	40° 29' 58,639"
113565	104	Земли населенных пунктов № 1	494760,21	2181682,11	51° 29' 40,239"	40° 29' 58,646"
113566	105	Земли населенных пунктов № 1	494760,37	2181682,27	51° 29' 40,245"	40° 29' 58,654"
113567	106	Земли населенных пунктов № 1	494760,50	2181682,46	51° 29' 40,249"	40° 29' 58,664"
113568	107	Земли населенных пунктов № 1	494760,60	2181682,67	51° 29' 40,252"	40° 29' 58,674"
113569	108	Земли населенных пунктов № 1	494760,66	2181682,89	51° 29' 40,254"	40° 29' 58,686"
113570	109	Земли населенных пунктов № 1	494760,68	2181683,12	51° 29' 40,255"	40° 29' 58,698"
113571	110	Земли населенных пунктов № 1	494760,66	2181683,35	51° 29' 40,255"	40° 29' 58,710"
113572	111	Земли населенных пунктов № 1	494760,60	2181683,57	51° 29' 40,253"	40° 29' 58,721"
113573	112	Земли населенных пунктов № 1	494760,50	2181683,78	51° 29' 40,250"	40° 29' 58,732"
113574	113	Земли населенных пунктов № 1	494760,37	2181683,97	51° 29' 40,245"	40° 29' 58,742"
113575	114	Земли населенных пунктов № 1	494760,21	2181684,13	51° 29' 40,240"	40° 29' 58,750"
113576	115	Земли населенных пунктов № 1	494760,02	2181684,26	51° 29' 40,234"	40° 29' 58,757"
113577	116	Земли населенных пунктов № 1	494759,81	2181684,36	51° 29' 40,228"	40° 29' 58,763"
113578	117	Земли населенных пунктов № 1	494759,59	2181684,42	51° 29' 40,220"	40° 29' 58,766"
113579	118	Земли населенных пунктов № 1	494759,36	2181684,44	51° 29' 40,213"	40° 29' 58,767"
113580	119	Земли населенных пунктов № 1	494759,13	2181684,42	51° 29' 40,206"	40° 29' 58,766"
113581	120	Земли населенных пунктов № 1	494758,91	2181684,36	51° 29' 40,198"	40° 29' 58,763"
113582	121	Земли населенных пунктов № 1	494758,70	2181684,26	51° 29' 40,192"	40° 29' 58,758"
113583	122	Земли населенных пунктов № 1	494758,51	2181684,13	51° 29' 40,185"	40° 29' 58,752"
113584	123	Земли населенных пунктов № 1	494758,35	2181683,97	51° 29' 40,180"	40° 29' 58,743"
113585	124	Земли населенных пунктов № 1	494758,22	2181683,78	51° 29' 40,176"	40° 29' 58,734"
113586	125	Земли населенных пунктов № 1	494758,12	2181683,57	51° 29' 40,172"	40° 29' 58,723"
113587	126	Земли населенных пунктов № 1	494758,06	2181683,35	51° 29' 40,170"	40° 29' 58,711"
113588	127	Земли населенных пунктов № 1	494774,81	2182052,50	51° 29' 40,872"	40° 30' 17,832"
113589	128	Земли населенных пунктов № 1	494774,78	2182050,15	51° 29' 40,870"	40° 30' 17,710"
113590	129	Земли населенных пунктов № 1	494777,13	2182050,12	51° 29' 40,946"	40° 30' 17,707"
113591	130	Земли населенных пунктов № 1	494777,16	2182052,47	51° 29' 40,948"	40° 30' 17,829"
113592	131	Земли населенных пунктов № 1	494774,81	2182052,50	51° 29' 40,872"	40° 30' 17,832"
113593	132	Земли населенных пунктов № 1	494769,83	2181849,86	51° 29' 40,624"	40° 30' 7,333"
113594	133	Земли населенных пунктов № 1	494768,39	2181841,36	51° 29' 40,573"	40° 30' 6,894"
113595	134	Земли населенных пунктов № 1	494776,98	2181839,91	51° 29' 40,851"	40° 30' 6,812"
113596	135	Земли населенных пунктов № 1	494778,41	2181848,40	51° 29' 40,900"	40° 30' 7,252"
113597	136	Земли населенных пунктов № 1	494769,83	2181849,86	51° 29' 40,624"	40° 30' 7,333"
113598	137	Земли населенных пунктов № 1	494802,40	2181849,78	51° 29' 41,677"	40° 30' 7,306"
113599	138	Земли населенных пунктов № 1	494801,57	2181842,07	51° 29' 41,647"	40° 30' 6,907"
113600	139	Земли населенных пунктов № 1	494809,27	2181841,24	51° 29' 41,896"	40° 30' 6,859"
113601	140	Земли населенных пунктов № 1	494810,10	2181848,95	51° 29' 41,926"	40° 30' 7,258"

113602	141	Земли населенных пунктов № 1	494802,40	2181849,78	51° 29' 41,677"	40° 30' 7,306"
113603	142	Земли населенных пунктов № 1	497055,53	2203049,80	51° 31' 2,340"	40° 48' 25,069"
113604	143	Земли населенных пунктов № 1	497055,03	2203049,76	51° 31' 2,324"	40° 48' 25,067"
113605	144	Земли населенных пунктов № 1	497055,07	2203049,26	51° 31' 2,325"	40° 48' 25,041"
113606	145	Земли населенных пунктов № 1	497055,57	2203049,30	51° 31' 2,341"	40° 48' 25,043"
113607	146	Земли населенных пунктов № 1	497055,53	2203049,80	51° 31' 2,340"	40° 48' 25,069"
113608	147	Земли населенных пунктов № 1	497059,00	2202991,00	51° 31' 2,434"	40° 48' 22,018"
113609	148	Земли населенных пунктов № 1	497058,50	2202990,98	51° 31' 2,418"	40° 48' 22,017"
113610	149	Земли населенных пунктов № 1	497058,52	2202990,48	51° 31' 2,419"	40° 48' 21,991"
113611	150	Земли населенных пунктов № 1	497059,02	2202990,50	51° 31' 2,435"	40° 48' 21,992"
113612	151	Земли населенных пунктов № 1	497059,00	2202991,00	51° 31' 2,434"	40° 48' 22,018"
113613	152	Земли населенных пунктов № 1	497056,88	2203030,87	51° 31' 2,378"	40° 48' 24,087"
113614	153	Земли населенных пунктов № 1	497056,66	2203030,43	51° 31' 2,371"	40° 48' 24,064"
113615	154	Земли населенных пунктов № 1	497061,33	2203028,07	51° 31' 2,521"	40° 48' 23,939"
113616	155	Земли населенных пунктов № 1	497061,55	2203028,51	51° 31' 2,528"	40° 48' 23,962"
113617	156	Земли населенных пунктов № 1	497056,88	2203030,87	51° 31' 2,378"	40° 48' 24,087"
113618	157	Земли населенных пунктов № 1	497061,56	2202949,59	51° 31' 2,505"	40° 48' 19,869"
113619	158	Земли населенных пунктов № 1	497061,07	2202949,56	51° 31' 2,489"	40° 48' 19,868"
113620	159	Земли населенных пунктов № 1	497061,10	2202949,07	51° 31' 2,490"	40° 48' 19,843"
113621	160	Земли населенных пунктов № 1	497061,59	2202949,10	51° 31' 2,506"	40° 48' 19,844"
113622	161	Земли населенных пунктов № 1	497061,56	2202949,59	51° 31' 2,505"	40° 48' 19,869"
113623	162	Земли населенных пунктов № 1	497063,98	2202908,98	51° 31' 2,571"	40° 48' 17,762"
113624	163	Земли населенных пунктов № 1	497063,49	2202908,95	51° 31' 2,555"	40° 48' 17,761"
113625	164	Земли населенных пунктов № 1	497063,52	2202908,46	51° 31' 2,556"	40° 48' 17,735"
113626	165	Земли населенных пунктов № 1	497064,01	2202908,49	51° 31' 2,572"	40° 48' 17,737"
113627	166	Земли населенных пунктов № 1	497063,98	2202908,98	51° 31' 2,571"	40° 48' 17,762"
113628	167	Земли населенных пунктов № 1	497066,73	2202861,38	51° 31' 2,646"	40° 48' 15,292"
113629	168	Земли населенных пунктов № 1	497066,23	2202861,36	51° 31' 2,629"	40° 48' 15,292"
113630	169	Земли населенных пунктов № 1	497066,25	2202860,86	51° 31' 2,630"	40° 48' 15,266"
113631	170	Земли населенных пунктов № 1	497066,75	2202860,88	51° 31' 2,646"	40° 48' 15,266"
113632	171	Земли населенных пунктов № 1	497066,73	2202861,38	51° 31' 2,646"	40° 48' 15,292"
113633	172	Земли населенных пунктов № 1	497068,86	2202825,04	51° 31' 2,704"	40° 48' 13,407"
113634	173	Земли населенных пунктов № 1	497068,37	2202825,01	51° 31' 2,688"	40° 48' 13,406"
113635	174	Земли населенных пунктов № 1	497068,40	2202824,52	51° 31' 2,689"	40° 48' 13,380"
113636	175	Земли населенных пунктов № 1	497068,89	2202824,55	51° 31' 2,704"	40° 48' 13,381"
113637	176	Земли населенных пунктов № 1	497068,86	2202825,04	51° 31' 2,704"	40° 48' 13,407"
113638	177	Земли населенных пунктов № 1	497075,00	2202789,47	51° 31' 2,892"	40° 48' 11,559"
113639	178	Земли населенных пунктов № 1	497070,92	2202786,71	51° 31' 2,759"	40° 48' 11,418"
113640	179	Земли населенных пунктов № 1	497071,20	2202786,29	51° 31' 2,768"	40° 48' 11,396"
113641	180	Земли населенных пунктов № 1	497075,28	2202789,05	51° 31' 2,901"	40° 48' 11,537"
113642	181	Земли населенных пунктов № 1	497075,00	2202789,47	51° 31' 2,892"	40° 48' 11,559"

113643	182	Земли населенных пунктов № 1	497083,47	2203032,25	51° 31' 3,238"	40° 48' 24,145"
113644	183	Земли населенных пунктов № 1	497083,19	2203031,83	51° 31' 3,229"	40° 48' 24,124"
113645	184	Земли населенных пунктов № 1	497083,61	2203031,55	51° 31' 3,243"	40° 48' 24,109"
113646	185	Земли населенных пунктов № 1	497083,89	2203031,97	51° 31' 3,252"	40° 48' 24,131"
113647	186	Земли населенных пунктов № 1	497083,47	2203032,25	51° 31' 3,238"	40° 48' 24,145"
113648	187	Земли населенных пунктов № 1	497100,81	2203033,42	51° 31' 3,800"	40° 48' 24,198"
113649	188	Земли населенных пунктов № 1	497100,79	2203032,92	51° 31' 3,799"	40° 48' 24,172"
113650	189	Земли населенных пунктов № 1	497105,64	2203032,65	51° 31' 3,956"	40° 48' 24,156"
113651	190	Земли населенных пунктов № 1	497105,66	2203033,15	51° 31' 3,957"	40° 48' 24,181"
113652	191	Земли населенных пунктов № 1	497100,81	2203033,42	51° 31' 3,800"	40° 48' 24,198"
113653	192	Земли населенных пунктов № 1	497126,06	2202775,22	51° 31' 4,539"	40° 48' 10,796"
113654	193	Земли населенных пунктов № 1	497125,95	2202774,73	51° 31' 4,536"	40° 48' 10,770"
113655	194	Земли населенных пунктов № 1	497126,44	2202774,62	51° 31' 4,551"	40° 48' 10,764"
113656	195	Земли населенных пунктов № 1	497126,55	2202775,11	51° 31' 4,555"	40° 48' 10,790"
113657	196	Земли населенных пунктов № 1	497126,06	2202775,22	51° 31' 4,539"	40° 48' 10,796"
113658	197	Земли населенных пунктов № 1	497169,90	2202766,15	51° 31' 5,955"	40° 48' 10,304"
113659	198	Земли населенных пунктов № 1	497169,79	2202765,66	51° 31' 5,951"	40° 48' 10,279"
113660	199	Земли населенных пунктов № 1	497170,28	2202765,55	51° 31' 5,967"	40° 48' 10,273"
113661	200	Земли населенных пунктов № 1	497170,39	2202766,04	51° 31' 5,971"	40° 48' 10,298"
113662	201	Земли населенных пунктов № 1	497169,90	2202766,15	51° 31' 5,955"	40° 48' 10,304"
113663	202	Земли населенных пунктов № 1	497207,12	2202758,38	51° 31' 7,157"	40° 48' 9,883"
113664	203	Земли населенных пунктов № 1	497207,01	2202757,89	51° 31' 7,153"	40° 48' 9,858"
113665	204	Земли населенных пунктов № 1	497207,50	2202757,78	51° 31' 7,169"	40° 48' 9,852"
113666	205	Земли населенных пунктов № 1	497207,61	2202758,27	51° 31' 7,173"	40° 48' 9,877"
113667	206	Земли населенных пунктов № 1	497207,12	2202758,38	51° 31' 7,157"	40° 48' 9,883"
113668	207	Земли населенных пунктов № 1	497241,38	2202751,33	51° 31' 8,263"	40° 48' 9,501"
113669	208	Земли населенных пунктов № 1	497241,27	2202750,84	51° 31' 8,260"	40° 48' 9,476"
113670	209	Земли населенных пунктов № 1	497241,76	2202750,73	51° 31' 8,275"	40° 48' 9,470"
113671	210	Земли населенных пунктов № 1	497241,87	2202751,22	51° 31' 8,279"	40° 48' 9,495"
113672	211	Земли населенных пунктов № 1	497241,38	2202751,33	51° 31' 8,263"	40° 48' 9,501"
113673	212	Земли населенных пунктов № 1	497285,41	2202741,94	51° 31' 9,685"	40° 48' 8,993"
113674	213	Земли населенных пунктов № 1	497285,30	2202741,45	51° 31' 9,681"	40° 48' 8,968"
113675	214	Земли населенных пунктов № 1	497285,79	2202741,34	51° 31' 9,697"	40° 48' 8,962"
113676	215	Земли населенных пунктов № 1	497285,90	2202741,83	51° 31' 9,701"	40° 48' 8,987"
113677	216	Земли населенных пунктов № 1	497285,41	2202741,94	51° 31' 9,685"	40° 48' 8,993"
113678	217	Земли населенных пунктов № 1	497323,26	2202734,14	51° 31' 10,907"	40° 48' 8,570"
113679	218	Земли населенных пунктов № 1	497323,15	2202733,65	51° 31' 10,904"	40° 48' 8,545"
113680	219	Земли населенных пунктов № 1	497323,64	2202733,54	51° 31' 10,919"	40° 48' 8,539"
113681	220	Земли населенных пунктов № 1	497323,75	2202734,03	51° 31' 10,923"	40° 48' 8,564"
113682	221	Земли населенных пунктов № 1	497323,26	2202734,14	51° 31' 10,907"	40° 48' 8,570"
113683	222	Земли населенных пунктов № 1	497358,32	2202726,87	51° 31' 12,039"	40° 48' 8,176"

113684	223	Земли населенных пунктов № 1	497358,21	2202726,38	51° 31' 12,036"	40° 48' 8,151"
113685	224	Земли населенных пунктов № 1	497358,70	2202726,27	51° 31' 12,052"	40° 48' 8,145"
113686	225	Земли населенных пунктов № 1	497358,81	2202726,76	51° 31' 12,055"	40° 48' 8,170"
113687	226	Земли населенных пунктов № 1	497358,32	2202726,87	51° 31' 12,039"	40° 48' 8,176"
113688	227	Земли населенных пунктов № 1	497394,79	2202719,46	51° 31' 13,217"	40° 48' 7,774"
113689	228	Земли населенных пунктов № 1	497394,69	2202718,98	51° 31' 13,214"	40° 48' 7,750"
113690	229	Земли населенных пунктов № 1	497395,17	2202718,88	51° 31' 13,229"	40° 48' 7,744"
113691	230	Земли населенных пунктов № 1	497395,27	2202719,36	51° 31' 13,233"	40° 48' 7,769"
113692	231	Земли населенных пунктов № 1	497394,79	2202719,46	51° 31' 13,217"	40° 48' 7,774"
113693	232	Земли населенных пунктов № 1	497428,01	2202712,65	51° 31' 14,290"	40° 48' 7,405"
113694	233	Земли населенных пунктов № 1	497427,90	2202712,16	51° 31' 14,286"	40° 48' 7,380"
113695	234	Земли населенных пунктов № 1	497428,39	2202712,05	51° 31' 14,302"	40° 48' 7,374"
113696	235	Земли населенных пунктов № 1	497428,50	2202712,54	51° 31' 14,306"	40° 48' 7,399"
113697	236	Земли населенных пунктов № 1	497428,01	2202712,65	51° 31' 14,290"	40° 48' 7,405"
113698	237	Земли населенных пунктов № 1	497462,13	2202705,48	51° 31' 15,392"	40° 48' 7,017"
113699	238	Земли населенных пунктов № 1	497462,02	2202704,99	51° 31' 15,388"	40° 48' 6,991"
113700	239	Земли населенных пунктов № 1	497462,51	2202704,88	51° 31' 15,404"	40° 48' 6,986"
113701	240	Земли населенных пунктов № 1	497462,62	2202705,37	51° 31' 15,408"	40° 48' 7,011"
113702	241	Земли населенных пунктов № 1	497462,13	2202705,48	51° 31' 15,392"	40° 48' 7,017"
113703	242	Земли населенных пунктов № 1	497504,89	2202696,34	51° 31' 16,772"	40° 48' 6,522"
113704	243	Земли населенных пунктов № 1	497504,78	2202695,85	51° 31' 16,769"	40° 48' 6,497"
113705	244	Земли населенных пунктов № 1	497505,27	2202695,74	51° 31' 16,785"	40° 48' 6,491"
113706	245	Земли населенных пунктов № 1	497505,38	2202696,23	51° 31' 16,788"	40° 48' 6,516"
113707	246	Земли населенных пунктов № 1	497504,89	2202696,34	51° 31' 16,772"	40° 48' 6,522"
113708	247	Земли населенных пунктов № 1	497539,70	2202689,00	51° 31' 17,896"	40° 48' 6,125"
113709	248	Земли населенных пунктов № 1	497539,59	2202688,51	51° 31' 17,893"	40° 48' 6,099"
113710	249	Земли населенных пунктов № 1	497540,08	2202688,40	51° 31' 17,909"	40° 48' 6,093"
113711	250	Земли населенных пунктов № 1	497540,19	2202688,89	51° 31' 17,912"	40° 48' 6,119"
113712	251	Земли населенных пунктов № 1	497539,70	2202689,00	51° 31' 17,896"	40° 48' 6,125"
113713	252	Земли населенных пунктов № 1	497577,40	2202680,79	51° 31' 19,114"	40° 48' 5,681"
113714	253	Земли населенных пунктов № 1	497573,45	2202678,07	51° 31' 18,985"	40° 48' 5,541"
113715	254	Земли населенных пунктов № 1	497573,73	2202677,65	51° 31' 18,994"	40° 48' 5,520"
113716	255	Земли населенных пунктов № 1	497577,68	2202680,37	51° 31' 19,123"	40° 48' 5,659"
113717	256	Земли населенных пунктов № 1	497577,40	2202680,79	51° 31' 19,114"	40° 48' 5,681"
113718	257	Земли населенных пунктов № 1	497603,01	2202633,84	51° 31' 19,928"	40° 48' 3,233"
113719	258	Земли населенных пунктов № 1	497602,57	2202633,60	51° 31' 19,914"	40° 48' 3,221"
113720	259	Земли населенных пунктов № 1	497602,81	2202633,16	51° 31' 19,921"	40° 48' 3,198"
113721	260	Земли населенных пунктов № 1	497603,25	2202633,40	51° 31' 19,936"	40° 48' 3,210"
113722	261	Земли населенных пунктов № 1	497603,01	2202633,84	51° 31' 19,928"	40° 48' 3,233"
113723	262	Земли населенных пунктов № 1	497622,33	2202598,52	51° 31' 20,543"	40° 48' 1,392"
113724	263	Земли населенных пунктов № 1	497621,89	2202598,28	51° 31' 20,528"	40° 48' 1,380"

113725	264	Земли населенных пунктов № 1	497622,13	2202597,84	51° 31' 20,536"	40° 48' 1,357"
113726	265	Земли населенных пунктов № 1	497622,57	2202598,08	51° 31' 20,550"	40° 48' 1,369"
113727	266	Земли населенных пунктов № 1	497622,33	2202598,52	51° 31' 20,543"	40° 48' 1,392"
113728	267	Земли населенных пунктов № 1	497641,06	2202564,15	51° 31' 21,138"	40° 47' 59,600"
113729	268	Земли населенных пунктов № 1	497640,62	2202563,91	51° 31' 21,124"	40° 47' 59,588"
113730	269	Земли населенных пунктов № 1	497640,86	2202563,47	51° 31' 21,132"	40° 47' 59,565"
113731	270	Земли населенных пунктов № 1	497641,30	2202563,71	51° 31' 21,146"	40° 47' 59,578"
113732	271	Земли населенных пунктов № 1	497641,06	2202564,15	51° 31' 21,138"	40° 47' 59,600"
113733	272	Земли населенных пунктов № 1	497665,79	2202519,77	51° 31' 21,925"	40° 47' 57,287"
113734	273	Земли населенных пунктов № 1	497665,35	2202519,53	51° 31' 21,911"	40° 47' 57,275"
113735	274	Земли населенных пунктов № 1	497665,59	2202519,09	51° 31' 21,918"	40° 47' 57,252"
113736	275	Земли населенных пунктов № 1	497666,03	2202519,33	51° 31' 21,933"	40° 47' 57,264"
113737	276	Земли населенных пунктов № 1	497665,79	2202519,77	51° 31' 21,925"	40° 47' 57,287"
113738	277	Земли населенных пунктов № 1	498829,06	2200672,09	51° 31' 58,992"	40° 46' 20,873"
113739	278	Земли населенных пунктов № 1	498828,96	2200671,59	51° 31' 58,988"	40° 46' 20,847"
113740	279	Земли населенных пунктов № 1	498835,75	2200670,27	51° 31' 59,208"	40° 46' 20,775"
113741	280	Земли населенных пунктов № 1	498835,85	2200670,77	51° 31' 59,211"	40° 46' 20,801"
113742	281	Земли населенных пунктов № 1	498829,06	2200672,09	51° 31' 58,992"	40° 46' 20,873"
113743	282	Земли населенных пунктов № 1	498848,11	2200587,48	51° 31' 59,582"	40° 46' 16,474"
113744	283	Земли населенных пунктов № 1	498843,27	2200586,34	51° 31' 59,425"	40° 46' 16,417"
113745	284	Земли населенных пунктов № 1	498843,39	2200585,86	51° 31' 59,428"	40° 46' 16,392"
113746	285	Земли населенных пунктов № 1	498848,23	2200587,00	51° 31' 59,585"	40° 46' 16,449"
113747	286	Земли населенных пунктов № 1	498848,11	2200587,48	51° 31' 59,582"	40° 46' 16,474"
113748	287	Земли населенных пунктов № 1	498857,06	2200565,20	51° 31' 59,864"	40° 46' 15,314"
113749	288	Земли населенных пунктов № 1	498856,64	2200564,92	51° 31' 59,850"	40° 46' 15,299"
113750	289	Земли населенных пунктов № 1	498856,92	2200564,50	51° 31' 59,859"	40° 46' 15,277"
113751	290	Земли населенных пунктов № 1	498857,34	2200564,78	51° 31' 59,873"	40° 46' 15,292"
113752	291	Земли населенных пунктов № 1	498857,06	2200565,20	51° 31' 59,864"	40° 46' 15,314"
113753	292	Земли населенных пунктов № 1	498869,98	2200703,04	51° 32' 0,325"	40° 46' 22,458"
113754	293	Земли населенных пунктов № 1	498869,62	2200702,70	51° 32' 0,314"	40° 46' 22,440"
113755	294	Земли населенных пунктов № 1	498869,96	2200702,34	51° 32' 0,325"	40° 46' 22,421"
113756	295	Земли населенных пунктов № 1	498870,32	2200702,68	51° 32' 0,336"	40° 46' 22,439"
113757	296	Земли населенных пунктов № 1	498869,98	2200703,04	51° 32' 0,325"	40° 46' 22,458"
113758	297	Земли населенных пунктов № 1	498906,84	2200488,56	51° 32' 1,450"	40° 46' 11,313"
113759	298	Земли населенных пунктов № 1	498906,42	2200488,28	51° 32' 1,437"	40° 46' 11,298"
113760	299	Земли населенных пунктов № 1	498906,70	2200487,86	51° 32' 1,446"	40° 46' 11,276"
113761	300	Земли населенных пунктов № 1	498907,12	2200488,14	51° 32' 1,459"	40° 46' 11,291"
113762	301	Земли населенных пунктов № 1	498906,84	2200488,56	51° 32' 1,450"	40° 46' 11,313"
113763	302	Земли населенных пунктов № 1	498929,68	2200754,18	51° 32' 2,273"	40° 46' 25,081"
113764	303	Земли населенных пунктов № 1	498929,28	2200753,88	51° 32' 2,260"	40° 46' 25,065"
113765	304	Земли населенных пунктов № 1	498931,69	2200750,78	51° 32' 2,337"	40° 46' 24,903"

113766	305	Земли населенных пунктов № 1	498932,09	2200751,08	51° 32' 2,350"	40° 46' 24,918"
113767	306	Земли населенных пунктов № 1	498929,68	2200754,18	51° 32' 2,273"	40° 46' 25,081"
113768	307	Земли населенных пунктов № 1	498945,15	2200429,67	51° 32' 2,671"	40° 46' 8,238"
113769	308	Земли населенных пунктов № 1	498944,73	2200429,39	51° 32' 2,658"	40° 46' 8,224"
113770	309	Земли населенных пунктов № 1	498945,01	2200428,97	51° 32' 2,667"	40° 46' 8,202"
113771	310	Земли населенных пунктов № 1	498945,43	2200429,25	51° 32' 2,680"	40° 46' 8,216"
113772	311	Земли населенных пунктов № 1	498945,15	2200429,67	51° 32' 2,671"	40° 46' 8,238"
113773	312	Земли населенных пунктов № 1	498954,03	2200725,80	51° 32' 3,052"	40° 46' 23,596"
113774	313	Земли населенных пунктов № 1	498953,63	2200725,50	51° 32' 3,039"	40° 46' 23,581"
113775	314	Земли населенных пунктов № 1	498956,02	2200722,23	51° 32' 3,115"	40° 46' 23,410"
113776	315	Земли населенных пунктов № 1	498956,42	2200722,53	51° 32' 3,128"	40° 46' 23,425"
113777	316	Земли населенных пунктов № 1	498954,03	2200725,80	51° 32' 3,052"	40° 46' 23,596"
113778	317	Земли населенных пунктов № 1	498960,96	2200793,69	51° 32' 3,297"	40° 46' 27,114"
113779	318	Земли населенных пунктов № 1	498960,61	2200793,34	51° 32' 3,286"	40° 46' 27,096"
113780	319	Земли населенных пунктов № 1	498960,96	2200792,99	51° 32' 3,297"	40° 46' 27,078"
113781	320	Земли населенных пунктов № 1	498961,31	2200793,34	51° 32' 3,309"	40° 46' 27,096"
113782	321	Земли населенных пунктов № 1	498960,96	2200793,69	51° 32' 3,297"	40° 46' 27,114"
113783	322	Земли населенных пунктов № 1	498967,78	2200723,12	51° 32' 3,496"	40° 46' 23,450"
113784	323	Земли населенных пунктов № 1	498967,32	2200722,92	51° 32' 3,481"	40° 46' 23,440"
113785	324	Земли населенных пунктов № 1	498967,52	2200722,46	51° 32' 3,487"	40° 46' 23,416"
113786	325	Земли населенных пунктов № 1	498967,98	2200722,66	51° 32' 3,502"	40° 46' 23,426"
113787	326	Земли населенных пунктов № 1	498967,78	2200723,12	51° 32' 3,496"	40° 46' 23,450"
113788	327	Земли населенных пунктов № 1	498982,53	2200815,15	51° 32' 4,002"	40° 46' 28,217"
113789	328	Земли населенных пунктов № 1	498982,18	2200814,80	51° 32' 3,991"	40° 46' 28,199"
113790	329	Земли населенных пунктов № 1	498982,53	2200814,45	51° 32' 4,002"	40° 46' 28,181"
113791	330	Земли населенных пунктов № 1	498982,88	2200814,80	51° 32' 4,013"	40° 46' 28,199"
113792	331	Земли населенных пунктов № 1	498982,53	2200815,15	51° 32' 4,002"	40° 46' 28,217"
113793	332	Земли населенных пунктов № 1	498998,79	2200346,26	51° 32' 4,380"	40° 46' 3,884"
113794	333	Земли населенных пунктов № 1	498998,37	2200345,98	51° 32' 4,367"	40° 46' 3,870"
113795	334	Земли населенных пунктов № 1	498998,65	2200345,56	51° 32' 4,376"	40° 46' 3,848"
113796	335	Земли населенных пунктов № 1	498999,07	2200345,84	51° 32' 4,389"	40° 46' 3,862"
113797	336	Земли населенных пунктов № 1	498998,79	2200346,26	51° 32' 4,380"	40° 46' 3,884"
113798	337	Земли населенных пунктов № 1	499011,10	2200843,82	51° 32' 4,935"	40° 46' 29,690"
113799	338	Земли населенных пунктов № 1	499010,75	2200843,47	51° 32' 4,924"	40° 46' 29,672"
113800	339	Земли населенных пунктов № 1	499011,10	2200843,12	51° 32' 4,935"	40° 46' 29,654"
113801	340	Земли населенных пунктов № 1	499011,45	2200843,47	51° 32' 4,947"	40° 46' 29,672"
113802	341	Земли населенных пунктов № 1	499011,10	2200843,82	51° 32' 4,935"	40° 46' 29,690"
113803	342	Земли населенных пунктов № 1	499041,42	2200873,77	51° 32' 5,926"	40° 46' 31,228"
113804	343	Земли населенных пунктов № 1	499041,07	2200873,42	51° 32' 5,914"	40° 46' 31,210"
113805	344	Земли населенных пунктов № 1	499041,42	2200873,07	51° 32' 5,926"	40° 46' 31,192"
113806	345	Земли населенных пунктов № 1	499041,77	2200873,42	51° 32' 5,937"	40° 46' 31,210"

113807	346	Земли населенных пунктов № 1	499041,42	2200873,77	51° 32' 5,926"	40° 46' 31,228"
113808	347	Земли населенных пунктов № 1	499043,86	2200276,78	51° 32' 5,817"	40° 46' 0,257"
113809	348	Земли населенных пунктов № 1	499043,44	2200276,50	51° 32' 5,803"	40° 46' 0,242"
113810	349	Земли населенных пунктов № 1	499043,72	2200276,08	51° 32' 5,812"	40° 46' 0,220"
113811	350	Земли населенных пунктов № 1	499044,14	2200276,36	51° 32' 5,826"	40° 46' 0,235"
113812	351	Земли населенных пунктов № 1	499043,86	2200276,78	51° 32' 5,817"	40° 46' 0,257"
113813	352	Земли населенных пунктов № 1	499066,30	2200898,84	51° 32' 6,739"	40° 46' 32,516"
113814	353	Земли населенных пунктов № 1	499065,95	2200898,49	51° 32' 6,727"	40° 46' 32,498"
113815	354	Земли населенных пунктов № 1	499066,30	2200898,14	51° 32' 6,738"	40° 46' 32,480"
113816	355	Земли населенных пунктов № 1	499066,65	2200898,49	51° 32' 6,750"	40° 46' 32,498"
113817	356	Земли населенных пунктов № 1	499066,30	2200898,84	51° 32' 6,739"	40° 46' 32,516"
113818	357	Земли населенных пунктов № 1	499083,20	2200215,95	51° 32' 7,070"	40° 45' 57,081"
113819	358	Земли населенных пунктов № 1	499082,78	2200215,67	51° 32' 7,057"	40° 45' 57,067"
113820	359	Земли населенных пунктов № 1	499083,06	2200215,25	51° 32' 7,065"	40° 45' 57,045"
113821	360	Земли населенных пунктов № 1	499083,48	2200215,53	51° 32' 7,079"	40° 45' 57,059"
113822	361	Земли населенных пунктов № 1	499083,20	2200215,95	51° 32' 7,070"	40° 45' 57,081"
113823	362	Земли населенных пунктов № 1	499094,99	2200927,23	51° 32' 7,676"	40° 46' 33,975"
113824	363	Земли населенных пунктов № 1	499094,64	2200926,88	51° 32' 7,664"	40° 46' 33,957"
113825	364	Земли населенных пунктов № 1	499094,99	2200926,53	51° 32' 7,675"	40° 46' 33,939"
113826	365	Земли населенных пунктов № 1	499095,34	2200926,88	51° 32' 7,687"	40° 46' 33,957"
113827	366	Земли населенных пунктов № 1	499094,99	2200927,23	51° 32' 7,676"	40° 46' 33,975"
113828	367	Земли населенных пунктов № 1	499109,36	2200175,74	51° 32' 7,904"	40° 45' 54,982"
113829	368	Земли населенных пунктов № 1	499108,94	2200175,46	51° 32' 7,890"	40° 45' 54,967"
113830	369	Земли населенных пунктов № 1	499109,22	2200175,04	51° 32' 7,899"	40° 45' 54,945"
113831	370	Земли населенных пунктов № 1	499109,64	2200175,32	51° 32' 7,913"	40° 45' 54,960"
113832	371	Земли населенных пунктов № 1	499109,36	2200175,74	51° 32' 7,904"	40° 45' 54,982"
113833	372	Земли населенных пунктов № 1	499118,49	2200950,47	51° 32' 8,443"	40° 46' 35,169"
113834	373	Земли населенных пунктов № 1	499118,14	2200950,12	51° 32' 8,432"	40° 46' 35,151"
113835	374	Земли населенных пунктов № 1	499118,49	2200949,77	51° 32' 8,443"	40° 46' 35,132"
113836	375	Земли населенных пунктов № 1	499118,84	2200950,12	51° 32' 8,454"	40° 46' 35,150"
113837	376	Земли населенных пунктов № 1	499118,49	2200950,47	51° 32' 8,443"	40° 46' 35,169"
113838	377	Земли населенных пунктов № 1	499135,65	2200135,27	51° 32' 8,742"	40° 45' 52,869"
113839	378	Земли населенных пунктов № 1	499135,23	2200134,99	51° 32' 8,728"	40° 45' 52,854"
113840	379	Земли населенных пунктов № 1	499137,62	2200131,33	51° 32' 8,804"	40° 45' 52,663"
113841	380	Земли населенных пунктов № 1	499138,04	2200131,61	51° 32' 8,818"	40° 45' 52,678"
113842	381	Земли населенных пунктов № 1	499135,65	2200135,27	51° 32' 8,742"	40° 45' 52,869"
113843	382	Земли населенных пунктов № 1	499139,87	2200976,26	51° 32' 9,143"	40° 46' 36,496"
113844	383	Земли населенных пунктов № 1	499139,55	2200975,88	51° 32' 9,133"	40° 46' 36,476"
113845	384	Земли населенных пунктов № 1	499142,32	2200973,52	51° 32' 9,221"	40° 46' 36,353"
113846	385	Земли населенных пунктов № 1	499142,64	2200973,90	51° 32' 9,232"	40° 46' 36,372"
113847	386	Земли населенных пунктов № 1	499139,87	2200976,26	51° 32' 9,143"	40° 46' 36,496"

113848	387	Земли населенных пунктов № 1	499154,96	2200987,84	51° 32' 9,635"	40° 46' 37,089"
113849	388	Земли населенных пунктов № 1	499154,63	2200987,47	51° 32' 9,624"	40° 46' 37,070"
113850	389	Земли населенных пунктов № 1	499155,00	2200987,14	51° 32' 9,636"	40° 46' 37,053"
113851	390	Земли населенных пунктов № 1	499155,33	2200987,51	51° 32' 9,647"	40° 46' 37,072"
113852	391	Земли населенных пунктов № 1	499154,96	2200987,84	51° 32' 9,635"	40° 46' 37,089"
113853	392	Земли населенных пунктов № 1	499352,33	2200976,44	51° 32' 16,017"	40° 46' 36,399"
113854	393	Земли населенных пунктов № 1	499352,14	2200975,97	51° 32' 16,011"	40° 46' 36,375"
113855	394	Земли населенных пунктов № 1	499352,61	2200975,78	51° 32' 16,026"	40° 46' 36,365"
113856	395	Земли населенных пунктов № 1	499352,80	2200976,25	51° 32' 16,032"	40° 46' 36,389"
113857	396	Земли населенных пунктов № 1	499352,33	2200976,44	51° 32' 16,017"	40° 46' 36,399"
113858	397	Земли населенных пунктов № 1	499418,97	2201007,00	51° 32' 18,183"	40° 46' 37,951"
113859	398	Земли населенных пунктов № 1	499418,73	2201006,56	51° 32' 18,175"	40° 46' 37,928"
113860	399	Земли населенных пунктов № 1	499419,17	2201006,32	51° 32' 18,189"	40° 46' 37,916"
113861	400	Земли населенных пунктов № 1	499419,41	2201006,76	51° 32' 18,197"	40° 46' 37,938"
113862	401	Земли населенных пунктов № 1	499418,97	2201007,00	51° 32' 18,183"	40° 46' 37,951"
113863	402	Земли населенных пунктов № 1	499468,62	2201096,72	51° 32' 19,817"	40° 46' 42,581"
113864	403	Земли населенных пунктов № 1	499468,38	2201096,28	51° 32' 19,809"	40° 46' 42,558"
113865	404	Земли населенных пунктов № 1	499468,82	2201096,04	51° 32' 19,823"	40° 46' 42,546"
113866	405	Земли населенных пунктов № 1	499469,06	2201096,48	51° 32' 19,831"	40° 46' 42,568"
113867	406	Земли населенных пунктов № 1	499468,62	2201096,72	51° 32' 19,817"	40° 46' 42,581"
113868	407	Земли населенных пунктов № 1	499494,47	2201143,19	51° 32' 20,668"	40° 46' 44,979"
113869	408	Земли населенных пунктов № 1	499494,23	2201142,75	51° 32' 20,660"	40° 46' 44,956"
113870	409	Земли населенных пунктов № 1	499494,67	2201142,51	51° 32' 20,674"	40° 46' 44,944"
113871	410	Земли населенных пунктов № 1	499494,91	2201142,95	51° 32' 20,682"	40° 46' 44,966"
113872	411	Земли населенных пунктов № 1	499494,47	2201143,19	51° 32' 20,668"	40° 46' 44,979"
113873	412	Земли населенных пунктов № 1	499517,22	2201184,45	51° 32' 21,417"	40° 46' 47,108"
113874	413	Земли населенных пунктов № 1	499516,98	2201184,01	51° 32' 21,409"	40° 46' 47,086"
113875	414	Земли населенных пунктов № 1	499517,42	2201183,77	51° 32' 21,423"	40° 46' 47,073"
113876	415	Земли населенных пунктов № 1	499517,66	2201184,21	51° 32' 21,431"	40° 46' 47,096"
113877	416	Земли населенных пунктов № 1	499517,22	2201184,45	51° 32' 21,417"	40° 46' 47,108"
113878	417	Земли населенных пунктов № 1	499542,03	2201229,20	51° 32' 22,233"	40° 46' 49,418"
113879	418	Земли населенных пунктов № 1	499541,79	2201228,76	51° 32' 22,225"	40° 46' 49,395"
113880	419	Земли населенных пунктов № 1	499542,23	2201228,52	51° 32' 22,240"	40° 46' 49,382"
113881	420	Земли населенных пунктов № 1	499542,47	2201228,96	51° 32' 22,248"	40° 46' 49,405"
113882	421	Земли населенных пунктов № 1	499542,03	2201229,20	51° 32' 22,233"	40° 46' 49,418"
113883	422	Земли населенных пунктов № 1	503403,44	2188834,75	51° 34' 22,818"	40° 36' 3,962"
113884	423	Земли населенных пунктов № 1	503401,07	2188833,23	51° 34' 22,741"	40° 36' 3,884"
113885	424	Земли населенных пунктов № 1	503401,34	2188832,81	51° 34' 22,749"	40° 36' 3,862"
113886	425	Земли населенных пунктов № 1	503403,71	2188834,33	51° 34' 22,826"	40° 36' 3,940"
113887	426	Земли населенных пунктов № 1	503403,44	2188834,75	51° 34' 22,818"	40° 36' 3,962"
113888	427	Земли населенных пунктов № 1	503436,59	2188857,86	51° 34' 23,899"	40° 36' 5,141"

113889	428	Земли населенных пунктов № 1	503436,18	2188857,57	51° 34' 23,886"	40° 36' 5,126"
113890	429	Земли населенных пунктов № 1	503436,47	2188857,16	51° 34' 23,895"	40° 36' 5,104"
113891	430	Земли населенных пунктов № 1	503436,88	2188857,45	51° 34' 23,909"	40° 36' 5,119"
113892	431	Земли населенных пунктов № 1	503436,59	2188857,86	51° 34' 23,899"	40° 36' 5,141"
113893	432	Земли населенных пунктов № 1	507711,16	2191802,44	51° 36' 43,315"	40° 38' 35,472"
113894	433	Земли населенных пунктов № 1	507643,57	2191777,12	51° 36' 41,118"	40° 38' 34,197"
113895	434	Земли населенных пунктов № 1	507659,05	2191739,08	51° 36' 41,605"	40° 38' 32,211"
113896	435	Земли населенных пунктов № 1	507725,21	2191760,96	51° 36' 43,754"	40° 38' 33,308"
113897	436	Земли населенных пунктов № 1	507711,16	2191802,44	51° 36' 43,315"	40° 38' 35,472"
113898	437	Земли населенных пунктов № 1	497918,38	2212882,64	51° 31' 32,890"	40° 56' 54,666"
113899	438	Земли населенных пунктов № 1	497918,27	2212864,58	51° 31' 32,882"	40° 56' 53,729"
113900	439	Земли населенных пунктов № 1	497921,41	2212866,59	51° 31' 32,984"	40° 56' 53,832"
113901	440	Земли населенных пунктов № 1	497927,44	2212868,57	51° 31' 33,179"	40° 56' 53,932"
113902	441	Земли населенных пунктов № 1	497984,43	2212862,64	51° 31' 35,022"	40° 56' 53,603"
113903	442	Земли населенных пунктов № 1	498067,38	2212854,00	51° 31' 37,704"	40° 56' 53,124"
113904	443	Земли населенных пунктов № 1	498078,62	2212852,63	51° 31' 38,067"	40° 56' 53,048"
113905	444	Земли населенных пунктов № 1	498080,32	2212868,56	51° 31' 38,126"	40° 56' 53,874"
113906	445	Земли населенных пунктов № 1	498069,47	2212870,42	51° 31' 37,775"	40° 56' 53,974"
113907	446	Земли населенных пунктов № 1	497986,81	2212879,28	51° 31' 35,103"	40° 56' 54,465"
113908	447	Земли населенных пунктов № 1	497931,07	2212885,26	51° 31' 33,301"	40° 56' 54,797"
113909	448	Земли населенных пунктов № 1	497918,38	2212882,64	51° 31' 32,890"	40° 56' 54,666"
113910	449	Земли населенных пунктов № 1	494809,74	2182059,51	51° 29' 42,005"	40° 30' 18,171"
113911	450	Земли населенных пунктов № 1	494809,72	2182059,28	51° 29' 42,005"	40° 30' 18,159"
113912	451	Земли населенных пунктов № 1	494809,74	2182059,05	51° 29' 42,005"	40° 30' 18,147"
113913	452	Земли населенных пунктов № 1	494809,80	2182058,83	51° 29' 42,007"	40° 30' 18,136"
113914	453	Земли населенных пунктов № 1	494809,90	2182058,62	51° 29' 42,010"	40° 30' 18,125"
113915	454	Земли населенных пунктов № 1	494810,03	2182058,43	51° 29' 42,014"	40° 30' 18,115"
113916	455	Земли населенных пунктов № 1	494810,19	2182058,27	51° 29' 42,020"	40° 30' 18,107"
113917	456	Земли населенных пунктов № 1	494810,38	2182058,14	51° 29' 42,026"	40° 30' 18,100"
113918	457	Земли населенных пунктов № 1	494810,59	2182058,04	51° 29' 42,032"	40° 30' 18,095"
113919	458	Земли населенных пунктов № 1	494810,81	2182057,98	51° 29' 42,039"	40° 30' 18,091"
113920	459	Земли населенных пунктов № 1	494811,04	2182057,96	51° 29' 42,047"	40° 30' 18,090"
113921	460	Земли населенных пунктов № 1	494811,27	2182057,98	51° 29' 42,054"	40° 30' 18,091"
113922	461	Земли населенных пунктов № 1	494811,49	2182058,04	51° 29' 42,061"	40° 30' 18,094"
113923	462	Земли населенных пунктов № 1	494811,70	2182058,14	51° 29' 42,068"	40° 30' 18,099"
113924	463	Земли населенных пунктов № 1	494811,89	2182058,27	51° 29' 42,075"	40° 30' 18,106"
113925	464	Земли населенных пунктов № 1	494812,05	2182058,43	51° 29' 42,080"	40° 30' 18,114"
113926	465	Земли населенных пунктов № 1	494812,18	2182058,62	51° 29' 42,084"	40° 30' 18,123"
113927	466	Земли населенных пунктов № 1	494812,28	2182058,83	51° 29' 42,087"	40° 30' 18,134"
113928	467	Земли населенных пунктов № 1	494812,34	2182059,05	51° 29' 42,089"	40° 30' 18,146"
113929	468	Земли населенных пунктов № 1	494812,36	2182059,28	51° 29' 42,090"	40° 30' 18,158"

113930	469	Земли населенных пунктов № 1	494812,34	2182059,51	51° 29' 42,090"	40° 30' 18,170"
113931	470	Земли населенных пунктов № 1	494812,28	2182059,73	51° 29' 42,088"	40° 30' 18,181"
113932	471	Земли населенных пунктов № 1	494812,18	2182059,94	51° 29' 42,085"	40° 30' 18,192"
113933	472	Земли населенных пунктов № 1	494812,05	2182060,13	51° 29' 42,080"	40° 30' 18,202"
113934	473	Земли населенных пунктов № 1	494811,89	2182060,29	51° 29' 42,075"	40° 30' 18,210"
113935	474	Земли населенных пунктов № 1	494811,70	2182060,42	51° 29' 42,069"	40° 30' 18,217"
113936	475	Земли населенных пунктов № 1	494811,49	2182060,52	51° 29' 42,063"	40° 30' 18,222"
113937	476	Земли населенных пунктов № 1	494811,27	2182060,58	51° 29' 42,055"	40° 30' 18,226"
113938	477	Земли населенных пунктов № 1	494811,04	2182060,60	51° 29' 42,048"	40° 30' 18,227"
113939	478	Земли населенных пунктов № 1	494810,81	2182060,58	51° 29' 42,041"	40° 30' 18,226"
113940	479	Земли населенных пунктов № 1	494810,59	2182060,52	51° 29' 42,033"	40° 30' 18,223"
113941	480	Земли населенных пунктов № 1	494810,38	2182060,42	51° 29' 42,027"	40° 30' 18,218"
113942	481	Земли населенных пунктов № 1	494810,19	2182060,29	51° 29' 42,020"	40° 30' 18,211"
113943	482	Земли населенных пунктов № 1	494810,03	2182060,13	51° 29' 42,015"	40° 30' 18,203"
113944	483	Земли населенных пунктов № 1	494809,90	2182059,94	51° 29' 42,011"	40° 30' 18,193"
113945	484	Земли населенных пунктов № 1	494809,80	2182059,73	51° 29' 42,008"	40° 30' 18,183"
113946	485	Земли населенных пунктов № 1	494809,74	2182059,51	51° 29' 42,005"	40° 30' 18,171"
113947		**Земли населенных пунктов № 1 Количество**		485		485
113948	1	Земли населенных пунктов № 10	447338,86	2143666,04	51° 3' 45,203"	39° 57' 59,407"
113949	2	Земли населенных пунктов № 10	447338,86	2143665,80	51° 3' 45,203"	39° 57' 59,395"
113950	3	Земли населенных пунктов № 10	447339,10	2143665,80	51° 3' 45,211"	39° 57' 59,395"
113951	4	Земли населенных пунктов № 10	447339,10	2143666,04	51° 3' 45,211"	39° 57' 59,407"
113952	5	Земли населенных пунктов № 10	447338,97	2143666,04	51° 3' 45,207"	39° 57' 59,407"
113953	6	Земли населенных пунктов № 10	447338,86	2143666,04	51° 3' 45,203"	39° 57' 59,407"
113954	7	Земли населенных пунктов № 10	447339,14	2143524,28	51° 3' 45,118"	39° 57' 52,130"
113955	8	Земли населенных пунктов № 10	447339,14	2143524,04	51° 3' 45,117"	39° 57' 52,118"
113956	9	Земли населенных пунктов № 10	447339,22	2143524,04	51° 3' 45,120"	39° 57' 52,118"
113957	10	Земли населенных пунктов № 10	447339,38	2143524,04	51° 3' 45,125"	39° 57' 52,117"
113958	11	Земли населенных пунктов № 10	447339,38	2143524,28	51° 3' 45,125"	39° 57' 52,130"
113959	12	Земли населенных пунктов № 10	447339,27	2143524,28	51° 3' 45,122"	39° 57' 52,130"
113960	13	Земли населенных пунктов № 10	447339,20	2143524,28	51° 3' 45,119"	39° 57' 52,130"
113961	14	Земли населенных пунктов № 10	447339,17	2143524,28	51° 3' 45,118"	39° 57' 52,130"
113962	15	Земли населенных пунктов № 10	447339,14	2143524,28	51° 3' 45,118"	39° 57' 52,130"
113963	16	Земли населенных пунктов № 10	447354,17	2143590,08	51° 3' 45,648"	39° 57' 55,492"
113964	17	Земли населенных пунктов № 10	447354,17	2143589,84	51° 3' 45,647"	39° 57' 55,480"
113965	18	Земли населенных пунктов № 10	447354,41	2143589,84	51° 3' 45,655"	39° 57' 55,479"
113966	19	Земли населенных пунктов № 10	447354,41	2143590,08	51° 3' 45,655"	39° 57' 55,492"
113967	20	Земли населенных пунктов № 10	447354,17	2143590,08	51° 3' 45,648"	39° 57' 55,492"
113968	21	Земли населенных пунктов № 10	447989,57	2145307,52	51° 4' 7,338"	39° 59' 22,994"
113969	22	Земли населенных пунктов № 10	447988,85	2145302,58	51° 4' 7,311"	39° 59' 22,741"
113970	23	Земли населенных пунктов № 10	447993,80	2145301,86	51° 4' 7,471"	39° 59' 22,699"

113971	24	Земли населенных пунктов № 10	447994,52	2145306,80	51° 4' 7,497"	39° 59' 22,952"
113972	25	Земли населенных пунктов № 10	447989,57	2145307,52	51° 4' 7,338"	39° 59' 22,994"
113973	26	Земли населенных пунктов № 10	448028,74	2145149,65	51° 4' 8,501"	39° 59' 14,848"
113974	27	Земли населенных пунктов № 10	448026,89	2145142,18	51° 4' 8,436"	39° 59' 14,467"
113975	28	Земли населенных пунктов № 10	448034,37	2145140,33	51° 4' 8,677"	39° 59' 14,364"
113976	29	Земли населенных пунктов № 10	448036,21	2145147,81	51° 4' 8,741"	39° 59' 14,746"
113977	30	Земли населенных пунктов № 10	448028,74	2145149,65	51° 4' 8,501"	39° 59' 14,848"
113978	31	Земли населенных пунктов № 10	448061,19	2145194,16	51° 4' 9,580"	39° 59' 17,100"
113979	32	Земли населенных пунктов № 10	448055,25	2145193,17	51° 4' 9,387"	39° 59' 17,055"
113980	33	Земли населенных пунктов № 10	448055,66	2145190,71	51° 4' 9,399"	39° 59' 16,928"
113981	34	Земли населенных пунктов № 10	448061,60	2145191,70	51° 4' 9,592"	39° 59' 16,973"
113982	35	Земли населенных пунктов № 10	448061,19	2145194,16	51° 4' 9,580"	39° 59' 17,100"
113983	36	Земли населенных пунктов № 10	448068,05	2145376,97	51° 4' 9,922"	39° 59' 26,478"
113984	37	Земли населенных пунктов № 10	448068,05	2145376,73	51° 4' 9,922"	39° 59' 26,466"
113985	38	Земли населенных пунктов № 10	448068,29	2145376,73	51° 4' 9,929"	39° 59' 26,466"
113986	39	Земли населенных пунктов № 10	448068,29	2145376,97	51° 4' 9,929"	39° 59' 26,478"
113987	40	Земли населенных пунктов № 10	448068,05	2145376,97	51° 4' 9,922"	39° 59' 26,478"
113988	41	Земли населенных пунктов № 10	448068,41	2145412,85	51° 4' 9,957"	39° 59' 28,320"
113989	42	Земли населенных пунктов № 10	448068,41	2145412,61	51° 4' 9,957"	39° 59' 28,308"
113990	43	Земли населенных пунктов № 10	448068,65	2145412,61	51° 4' 9,965"	39° 59' 28,308"
113991	44	Земли населенных пунктов № 10	448068,65	2145412,85	51° 4' 9,965"	39° 59' 28,320"
113992	45	Земли населенных пунктов № 10	448068,41	2145412,85	51° 4' 9,957"	39° 59' 28,320"
113993	46	Земли населенных пунктов № 10	448101,09	2145411,26	51° 4' 11,013"	39° 59' 28,204"
113994	47	Земли населенных пунктов № 10	448094,07	2145410,37	51° 4' 10,785"	39° 59' 28,166"
113995	48	Земли населенных пунктов № 10	448094,96	2145403,36	51° 4' 10,810"	39° 59' 27,805"
113996	49	Земли населенных пунктов № 10	448101,98	2145404,25	51° 4' 11,037"	39° 59' 27,844"
113997	50	Земли населенных пунктов № 10	448101,09	2145411,26	51° 4' 11,013"	39° 59' 28,204"
113998	51	Земли населенных пунктов № 10	448431,83	2145452,57	51° 4' 21,739"	39° 59' 29,981"
113999	52	Земли населенных пунктов № 10	448428,91	2145445,39	51° 4' 21,640"	39° 59' 29,616"
114000	53	Земли населенных пунктов № 10	448436,09	2145442,47	51° 4' 21,870"	39° 59' 29,458"
114001	54	Земли населенных пунктов № 10	448439,01	2145449,65	51° 4' 21,969"	39° 59' 29,824"
114002	55	Земли населенных пунктов № 10	448431,83	2145452,57	51° 4' 21,739"	39° 59' 29,981"
114003		**Земли населенных пунктов № 10 Количество**		55		55
114004	1	Земли населенных пунктов № 106	441942,66	2259322,46	51° 1' 25,745"	41° 36' 58,328"
114005	2	Земли населенных пунктов № 106	441942,51	2259322,31	51° 1' 25,741"	41° 36' 58,320"
114006	3	Земли населенных пунктов № 106	441945,52	2259318,91	51° 1' 25,838"	41° 36' 58,146"
114007	4	Земли населенных пунктов № 106	441945,68	2259319,05	51° 1' 25,843"	41° 36' 58,153"
114008	5	Земли населенных пунктов № 106	441942,66	2259322,46	51° 1' 25,745"	41° 36' 58,328"
114009	6	Земли населенных пунктов № 106	441983,47	2259276,61	51° 1' 27,069"	41° 36' 55,979"
114010	7	Земли населенных пунктов № 106	441983,25	2259276,43	51° 1' 27,061"	41° 36' 55,970"
114011	8	Земли населенных пунктов № 106	441983,39	2259276,26	51° 1' 27,066"	41° 36' 55,961"

114012	9	Земли населенных пунктов № 106	441983,60	2259276,45	51° 1' 27,073"	41° 36' 55,971"
114013	10	Земли населенных пунктов № 106	441983,47	2259276,61	51° 1' 27,069"	41° 36' 55,979"
114014	11	Земли населенных пунктов № 106	442016,71	2259238,93	51° 1' 28,146"	41° 36' 54,049"
114015	12	Земли населенных пунктов № 106	442016,50	2259238,74	51° 1' 28,140"	41° 36' 54,039"
114016	13	Земли населенных пунктов № 106	442016,63	2259238,58	51° 1' 28,144"	41° 36' 54,031"
114017	14	Земли населенных пунктов № 106	442016,85	2259238,77	51° 1' 28,151"	41° 36' 54,041"
114018	15	Земли населенных пунктов № 106	442016,71	2259238,93	51° 1' 28,146"	41° 36' 54,049"
114019	16	Земли населенных пунктов № 106	442050,78	2259200,26	51° 1' 29,251"	41° 36' 52,068"
114020	17	Земли населенных пунктов № 106	442050,56	2259200,07	51° 1' 29,244"	41° 36' 52,058"
114021	18	Земли населенных пунктов № 106	442050,70	2259199,91	51° 1' 29,249"	41° 36' 52,050"
114022	19	Земли населенных пунктов № 106	442050,91	2259200,09	51° 1' 29,255"	41° 36' 52,059"
114023	20	Земли населенных пунктов № 106	442050,78	2259200,26	51° 1' 29,251"	41° 36' 52,068"
114024	21	Земли населенных пунктов № 106	442085,45	2259161,24	51° 1' 30,375"	41° 36' 50,069"
114025	22	Земли населенных пунктов № 106	442085,24	2259161,06	51° 1' 30,368"	41° 36' 50,059"
114026	23	Земли населенных пунктов № 106	442085,37	2259160,90	51° 1' 30,373"	41° 36' 50,051"
114027	24	Земли населенных пунктов № 106	442085,59	2259161,08	51° 1' 30,380"	41° 36' 50,060"
114028	25	Земли населенных пунктов № 106	442085,45	2259161,24	51° 1' 30,375"	41° 36' 50,069"
114029	26	Земли населенных пунктов № 106	442091,85	2261006,97	51° 1' 30,466"	41° 38' 24,775"
114030	27	Земли населенных пунктов № 106	442091,12	2261003,90	51° 1' 30,442"	41° 38' 24,617"
114031	28	Земли населенных пунктов № 106	442091,33	2261003,85	51° 1' 30,449"	41° 38' 24,614"
114032	29	Земли населенных пунктов № 106	442092,06	2261006,93	51° 1' 30,473"	41° 38' 24,773"
114033	30	Земли населенных пунктов № 106	442091,85	2261006,97	51° 1' 30,466"	41° 38' 24,775"
114034	31	Земли населенных пунктов № 106	442105,16	2259301,80	51° 1' 31,005"	41° 36' 57,283"
114035	32	Земли населенных пунктов № 106	442105,11	2259301,60	51° 1' 31,003"	41° 36' 57,272"
114036	33	Земли населенных пунктов № 106	442109,70	2259300,50	51° 1' 31,152"	41° 36' 57,216"
114037	34	Земли населенных пунктов № 106	442109,75	2259300,71	51° 1' 31,154"	41° 36' 57,227"
114038	35	Земли населенных пунктов № 106	442105,16	2259301,80	51° 1' 31,005"	41° 36' 57,283"
114039	36	Земли населенных пунктов № 106	442111,94	2259244,02	51° 1' 31,228"	41° 36' 54,319"
114040	37	Земли населенных пунктов № 106	442111,66	2259243,99	51° 1' 31,219"	41° 36' 54,317"
114041	38	Земли населенных пунктов № 106	442111,68	2259243,78	51° 1' 31,219"	41° 36' 54,306"
114042	39	Земли населенных пунктов № 106	442111,96	2259243,81	51° 1' 31,228"	41° 36' 54,308"
114043	40	Земли населенных пунктов № 106	442111,94	2259244,02	51° 1' 31,228"	41° 36' 54,319"
114044	41	Земли населенных пунктов № 106	442112,79	2259129,66	51° 1' 31,262"	41° 36' 48,451"
114045	42	Земли населенных пунктов № 106	442112,65	2259129,51	51° 1' 31,257"	41° 36' 48,443"
114046	43	Земли населенных пунктов № 106	442116,17	2259125,98	51° 1' 31,371"	41° 36' 48,262"
114047	44	Земли населенных пунктов № 106	442116,32	2259126,13	51° 1' 31,376"	41° 36' 48,270"
114048	45	Земли населенных пунктов № 106	442112,79	2259129,66	51° 1' 31,262"	41° 36' 48,451"
114049	46	Земли населенных пунктов № 106	442118,79	2259180,12	51° 1' 31,453"	41° 36' 51,040"
114050	47	Земли населенных пунктов № 106	442118,51	2259180,10	51° 1' 31,444"	41° 36' 51,039"
114051	48	Земли населенных пунктов № 106	442118,52	2259179,89	51° 1' 31,444"	41° 36' 51,029"
114052	49	Земли населенных пунктов № 106	442118,80	2259179,91	51° 1' 31,453"	41° 36' 51,030"

114053	50	Земли населенных пунктов № 106	442118,79	2259180,12	51° 1' 31,453"	41° 36' 51,040"
114054	51	Земли населенных пунктов № 106	442121,40	2259353,15	51° 1' 31,527"	41° 36' 59,919"
114055	52	Земли населенных пунктов № 106	442121,32	2259352,95	51° 1' 31,525"	41° 36' 59,909"
114056	53	Земли населенных пунктов № 106	442121,58	2259352,84	51° 1' 31,533"	41° 36' 59,903"
114057	54	Земли населенных пунктов № 106	442121,66	2259353,04	51° 1' 31,536"	41° 36' 59,913"
114058	55	Земли населенных пунктов № 106	442121,40	2259353,15	51° 1' 31,527"	41° 36' 59,919"
114059	56	Земли населенных пунктов № 106	441997,36	2260990,29	51° 1' 27,409"	41° 38' 23,908"
114060	57	Земли населенных пунктов № 106	441826,00	2261025,55	51° 1' 21,862"	41° 38' 25,699"
114061	58	Земли населенных пунктов № 106	441741,34	2261025,55	51° 1' 19,122"	41° 38' 25,690"
114062	59	Земли населенных пунктов № 106	441611,52	2261070,70	51° 1' 14,918"	41° 38' 27,992"
114063	60	Земли населенных пунктов № 106	441656,67	2260668,54	51° 1' 16,407"	41° 38' 7,363"
114064	61	Земли населенных пунктов № 106	441518,38	2260231,09	51° 1' 11,960"	41° 37' 44,906"
114065	62	Земли населенных пунктов № 106	441785,08	2260256,49	51° 1' 20,589"	41° 37' 46,236"
114066	63	Земли населенных пунктов № 106	441879,63	2260252,26	51° 1' 23,649"	41° 37' 46,028"
114067	64	Земли населенных пунктов № 106	441934,50	2260186,40	51° 1' 25,429"	41° 37' 42,655"
114068	65	Земли населенных пунктов № 106	441956,10	2260220,00	51° 1' 26,125"	41° 37' 44,381"
114069	66	Земли населенных пунктов № 106	441982,10	2260259,30	51° 1' 26,964"	41° 37' 46,400"
114070	67	Земли населенных пунктов № 106	442004,70	2260296,70	51° 1' 27,693"	41° 37' 48,321"
114071	68	Земли населенных пунктов № 106	442024,60	2260330,90	51° 1' 28,335"	41° 37' 50,078"
114072	69	Земли населенных пунктов № 106	442029,60	2260347,90	51° 1' 28,496"	41° 37' 50,951"
114073	70	Земли населенных пунктов № 106	442034,50	2260362,80	51° 1' 28,653"	41° 37' 51,716"
114074	71	Земли населенных пунктов № 106	442039,90	2260377,30	51° 1' 28,827"	41° 37' 52,461"
114075	72	Земли населенных пунктов № 106	442037,60	2260382,60	51° 1' 28,752"	41° 37' 52,732"
114076	73	Земли населенных пунктов № 106	442028,00	2260388,60	51° 1' 28,441"	41° 37' 53,039"
114077	74	Земли населенных пунктов № 106	442024,20	2260393,80	51° 1' 28,318"	41° 37' 53,306"
114078	75	Земли населенных пунктов № 106	442042,70	2260423,00	51° 1' 28,915"	41° 37' 54,806"
114079	76	Земли населенных пунктов № 106	442055,10	2260415,50	51° 1' 29,316"	41° 37' 54,422"
114080	77	Земли населенных пунктов № 106	442067,30	2260443,10	51° 1' 29,709"	41° 37' 55,840"
114081	78	Земли населенных пунктов № 106	442088,80	2260485,90	51° 1' 30,402"	41° 37' 58,038"
114082	79	Земли населенных пунктов № 106	442096,60	2260496,70	51° 1' 30,654"	41° 37' 58,593"
114083	80	Земли населенных пунктов № 106	442107,00	2260512,90	51° 1' 30,989"	41° 37' 59,425"
114084	81	Земли населенных пунктов № 106	442090,40	2260526,00	51° 1' 30,451"	41° 38' 0,096"
114085	82	Земли населенных пунктов № 106	442070,70	2260537,50	51° 1' 29,813"	41° 38' 0,684"
114086	83	Земли населенных пунктов № 106	442102,70	2260589,90	51° 1' 30,845"	41° 38' 3,376"
114087	84	Земли населенных пунктов № 106	442126,40	2260617,80	51° 1' 31,610"	41° 38' 4,810"
114088	85	Земли населенных пунктов № 106	441982,92	2260707,60	51° 1' 26,961"	41° 38' 9,402"
114089	86	Земли населенных пунктов № 106	442012,66	2260776,59	51° 1' 27,919"	41° 38' 12,945"
114090	87	Земли населенных пунктов № 106	442033,56	2260824,57	51° 1' 28,592"	41° 38' 15,409"
114091	88	Земли населенных пунктов № 106	442049,23	2260854,00	51° 1' 29,097"	41° 38' 16,921"
114092	89	Земли населенных пунктов № 106	442059,47	2260874,58	51° 1' 29,427"	41° 38' 17,978"
114093	90	Земли населенных пунктов № 106	442039,68	2260882,97	51° 1' 28,786"	41° 38' 18,406"

114094	91	Земли населенных пунктов № 106	442038,90	2260880,40	51° 1' 28,761"	41° 38' 18,274"
114095	92	Земли населенных пунктов № 106	442032,50	2260875,20	51° 1' 28,554"	41° 38' 18,007"
114096	93	Земли населенных пунктов № 106	442027,80	2260871,50	51° 1' 28,403"	41° 38' 17,817"
114097	94	Земли населенных пунктов № 106	442020,60	2260865,70	51° 1' 28,170"	41° 38' 17,518"
114098	95	Земли населенных пунктов № 106	442016,30	2260863,10	51° 1' 28,031"	41° 38' 17,384"
114099	96	Земли населенных пунктов № 106	442012,50	2260864,20	51° 1' 27,908"	41° 38' 17,440"
114100	97	Земли населенных пунктов № 106	442006,00	2260883,40	51° 1' 27,696"	41° 38' 18,425"
114101	98	Земли населенных пунктов № 106	442002,10	2260895,20	51° 1' 27,569"	41° 38' 19,030"
114102	99	Земли населенных пунктов № 106	442001,20	2260897,30	51° 1' 27,540"	41° 38' 19,138"
114103	100	Земли населенных пунктов № 106	441993,20	2260900,10	51° 1' 27,281"	41° 38' 19,280"
114104	101	Земли населенных пунктов № 106	441985,80	2260903,00	51° 1' 27,041"	41° 38' 19,428"
114105	102	Земли населенных пунктов № 106	441979,10	2260907,30	51° 1' 26,824"	41° 38' 19,648"
114106	103	Земли населенных пунктов № 106	441976,66	2260910,36	51° 1' 26,745"	41° 38' 19,805"
114107	104	Земли населенных пунктов № 106	441982,70	2260933,59	51° 1' 26,939"	41° 38' 20,998"
114108	105	Земли населенных пунктов № 106	441988,20	2260948,30	51° 1' 27,116"	41° 38' 21,753"
114109	106	Земли населенных пунктов № 106	441991,50	2260965,20	51° 1' 27,221"	41° 38' 22,620"
114110	107	Земли населенных пунктов № 106	441997,36	2260990,29	51° 1' 27,409"	41° 38' 23,908"
114111	108	Земли населенных пунктов № 106	442126,82	2259110,26	51° 1' 31,717"	41° 36' 47,457"
114112	109	Земли населенных пунктов № 106	442126,54	2259110,24	51° 1' 31,708"	41° 36' 47,456"
114113	110	Земли населенных пунктов № 106	442126,55	2259110,03	51° 1' 31,708"	41° 36' 47,445"
114114	111	Земли населенных пунктов № 106	442126,84	2259110,05	51° 1' 31,718"	41° 36' 47,446"
114115	112	Земли населенных пунктов № 106	442126,82	2259110,26	51° 1' 31,717"	41° 36' 47,457"
114116	113	Земли населенных пунктов № 106	442134,72	2259037,63	51° 1' 31,977"	41° 36' 43,731"
114117	114	Земли населенных пунктов № 106	442134,44	2259037,61	51° 1' 31,968"	41° 36' 43,730"
114118	115	Земли населенных пунктов № 106	442134,45	2259037,40	51° 1' 31,968"	41° 36' 43,719"
114119	116	Земли населенных пунктов № 106	442134,73	2259037,42	51° 1' 31,977"	41° 36' 43,720"
114120	117	Земли населенных пунктов № 106	442134,72	2259037,63	51° 1' 31,977"	41° 36' 43,731"
114121	118	Земли населенных пунктов № 106	442142,44	2258988,79	51° 1' 32,229"	41° 36' 41,225"
114122	119	Земли населенных пунктов № 106	442137,85	2258987,97	51° 1' 32,081"	41° 36' 41,183"
114123	120	Земли населенных пунктов № 106	442137,90	2258987,76	51° 1' 32,082"	41° 36' 41,172"
114124	121	Земли населенных пунктов № 106	442142,48	2258988,58	51° 1' 32,231"	41° 36' 41,214"
114125	122	Земли населенных пунктов № 106	442142,44	2258988,79	51° 1' 32,229"	41° 36' 41,225"
114126	123	Земли населенных пунктов № 106	442145,89	2259432,22	51° 1' 32,315"	41° 37' 3,978"
114127	124	Земли населенных пунктов № 106	442145,81	2259432,02	51° 1' 32,313"	41° 37' 3,968"
114128	125	Земли населенных пунктов № 106	442146,07	2259431,91	51° 1' 32,321"	41° 37' 3,963"
114129	126	Земли населенных пунктов № 106	442146,15	2259432,11	51° 1' 32,324"	41° 37' 3,973"
114130	127	Земли населенных пунктов № 106	442145,89	2259432,22	51° 1' 32,315"	41° 37' 3,978"
114131	128	Земли населенных пунктов № 106	442149,20	2260970,37	51° 1' 32,324"	41° 38' 22,903"
114132	129	Земли населенных пунктов № 106	442149,06	2260970,13	51° 1' 32,320"	41° 38' 22,891"
114133	130	Земли населенных пунктов № 106	442149,24	2260970,02	51° 1' 32,326"	41° 38' 22,885"
114134	131	Земли населенных пунктов № 106	442149,38	2260970,27	51° 1' 32,330"	41° 38' 22,898"

114135	132	Земли населенных пунктов № 106	442149,20	2260970,37	51° 1' 32,324"	41° 38' 22,903"
114136	133	Земли населенных пунктов № 106	442160,12	2258942,71	51° 1' 32,804"	41° 36' 38,862"
114137	134	Земли населенных пунктов № 106	442159,86	2258942,60	51° 1' 32,795"	41° 36' 38,857"
114138	135	Земли населенных пунктов № 106	442159,93	2258942,41	51° 1' 32,798"	41° 36' 38,847"
114139	136	Земли населенных пунктов № 106	442160,20	2258942,51	51° 1' 32,806"	41° 36' 38,852"
114140	137	Земли населенных пунктов № 106	442160,12	2258942,71	51° 1' 32,804"	41° 36' 38,862"
114141	138	Земли населенных пунктов № 106	442178,84	2258899,46	51° 1' 33,412"	41° 36' 36,645"
114142	139	Земли населенных пунктов № 106	442178,58	2258899,35	51° 1' 33,404"	41° 36' 36,639"
114143	140	Земли населенных пунктов № 106	442178,66	2258899,16	51° 1' 33,406"	41° 36' 36,629"
114144	141	Земли населенных пунктов № 106	442178,92	2258899,26	51° 1' 33,415"	41° 36' 36,635"
114145	142	Земли населенных пунктов № 106	442178,84	2258899,46	51° 1' 33,412"	41° 36' 36,645"
114146	143	Земли населенных пунктов № 106	442205,54	2260934,67	51° 1' 34,150"	41° 38' 21,077"
114147	144	Земли населенных пунктов № 106	442205,40	2260934,42	51° 1' 34,145"	41° 38' 21,064"
114148	145	Земли населенных пунктов № 106	442205,58	2260934,32	51° 1' 34,151"	41° 38' 21,059"
114149	146	Земли населенных пунктов № 106	442205,73	2260934,56	51° 1' 34,156"	41° 38' 21,072"
114150	147	Земли населенных пунктов № 106	442205,54	2260934,67	51° 1' 34,150"	41° 38' 21,077"
114151	148	Земли населенных пунктов № 106	442268,37	2260894,89	51° 1' 36,186"	41° 38' 19,043"
114152	149	Земли населенных пунктов № 106	442267,39	2260892,01	51° 1' 36,154"	41° 38' 18,895"
114153	150	Земли населенных пунктов № 106	442267,58	2260891,93	51° 1' 36,160"	41° 38' 18,891"
114154	151	Земли населенных пунктов № 106	442268,57	2260894,81	51° 1' 36,192"	41° 38' 19,039"
114155	152	Земли населенных пунктов № 106	442268,37	2260894,89	51° 1' 36,186"	41° 38' 19,043"
114156	153	Земли населенных пунктов № 106	442302,38	2260871,11	51° 1' 37,288"	41° 38' 17,826"
114157	154	Земли населенных пунктов № 106	442302,20	2260870,89	51° 1' 37,282"	41° 38' 17,815"
114158	155	Земли населенных пунктов № 106	442302,36	2260870,76	51° 1' 37,287"	41° 38' 17,808"
114159	156	Земли населенных пунктов № 106	442302,54	2260870,98	51° 1' 37,293"	41° 38' 17,820"
114160	157	Земли населенных пунктов № 106	442302,38	2260871,11	51° 1' 37,288"	41° 38' 17,826"
114161	158	Земли населенных пунктов № 106	442331,27	2259824,18	51° 1' 38,290"	41° 37' 24,108"
114162	159	Земли населенных пунктов № 106	442331,16	2259824,00	51° 1' 38,287"	41° 37' 24,099"
114163	160	Земли населенных пунктов № 106	442331,41	2259823,86	51° 1' 38,295"	41° 37' 24,092"
114164	161	Земли населенных пунктов № 106	442331,51	2259824,04	51° 1' 38,298"	41° 37' 24,101"
114165	162	Земли населенных пунктов № 106	442331,27	2259824,18	51° 1' 38,290"	41° 37' 24,108"
114166	163	Земли населенных пунктов № 106	442338,42	2260844,06	51° 1' 38,456"	41° 38' 16,442"
114167	164	Земли населенных пунктов № 106	442338,24	2260843,84	51° 1' 38,450"	41° 38' 16,431"
114168	165	Земли населенных пунктов № 106	442338,41	2260843,71	51° 1' 38,456"	41° 38' 16,424"
114169	166	Земли населенных пунктов № 106	442338,58	2260843,93	51° 1' 38,461"	41° 38' 16,435"
114170	167	Земли населенных пунктов № 106	442338,42	2260844,06	51° 1' 38,456"	41° 38' 16,442"
114171	168	Земли населенных пунктов № 106	442344,78	2259849,19	51° 1' 38,726"	41° 37' 25,393"
114172	169	Земли населенных пунктов № 106	442344,68	2259849,01	51° 1' 38,723"	41° 37' 25,384"
114173	170	Земли населенных пунктов № 106	442344,92	2259848,86	51° 1' 38,731"	41° 37' 25,376"
114174	171	Земли населенных пунктов № 106	442345,03	2259849,05	51° 1' 38,734"	41° 37' 25,386"
114175	172	Земли населенных пунктов № 106	442344,78	2259849,19	51° 1' 38,726"	41° 37' 25,393"

114176	173	Земли населенных пунктов № 106	442362,24	2259886,61	51° 1' 39,289"	41° 37' 27,315"
114177	174	Земли населенных пунктов № 106	442362,13	2259886,43	51° 1' 39,285"	41° 37' 27,306"
114178	175	Земли населенных пунктов № 106	442365,23	2259884,76	51° 1' 39,386"	41° 37' 27,220"
114179	176	Земли населенных пунктов № 106	442365,32	2259884,95	51° 1' 39,389"	41° 37' 27,230"
114180	177	Земли населенных пунктов № 106	442362,24	2259886,61	51° 1' 39,289"	41° 37' 27,315"
114181	178	Земли населенных пунктов № 106	442365,65	2259835,26	51° 1' 39,402"	41° 37' 24,680"
114182	179	Земли населенных пунктов № 106	442365,52	2259835,09	51° 1' 39,398"	41° 37' 24,672"
114183	180	Земли населенных пунктов № 106	442369,32	2259832,07	51° 1' 39,521"	41° 37' 24,517"
114184	181	Земли населенных пунктов № 106	442369,45	2259832,23	51° 1' 39,525"	41° 37' 24,525"
114185	182	Земли населенных пунктов № 106	442365,65	2259835,26	51° 1' 39,402"	41° 37' 24,680"
114186	183	Земли населенных пунктов № 106	442385,41	2259941,42	51° 1' 40,035"	41° 37' 30,130"
114187	184	Земли населенных пунктов № 106	442385,34	2259941,22	51° 1' 40,033"	41° 37' 30,119"
114188	185	Земли населенных пунктов № 106	442385,61	2259941,13	51° 1' 40,042"	41° 37' 30,115"
114189	186	Земли населенных пунктов № 106	442385,68	2259941,33	51° 1' 40,044"	41° 37' 30,125"
114190	187	Земли населенных пунктов № 106	442385,41	2259941,42	51° 1' 40,035"	41° 37' 30,130"
114191	188	Земли населенных пунктов № 106	442391,27	2260804,74	51° 1' 40,169"	41° 38' 14,430"
114192	189	Земли населенных пунктов № 106	442391,10	2260804,52	51° 1' 40,163"	41° 38' 14,419"
114193	190	Земли населенных пунктов № 106	442391,26	2260804,39	51° 1' 40,168"	41° 38' 14,412"
114194	191	Земли населенных пунктов № 106	442391,44	2260804,61	51° 1' 40,174"	41° 38' 14,423"
114195	192	Земли населенных пунктов № 106	442391,27	2260804,74	51° 1' 40,169"	41° 38' 14,430"
114196	193	Земли населенных пунктов № 106	442406,60	2259998,73	51° 1' 40,717"	41° 37' 33,073"
114197	194	Земли населенных пунктов № 106	442406,54	2259998,53	51° 1' 40,715"	41° 37' 33,062"
114198	195	Земли населенных пунктов № 106	442406,80	2259998,44	51° 1' 40,724"	41° 37' 33,058"
114199	196	Земли населенных пунктов № 106	442406,87	2259998,64	51° 1' 40,726"	41° 37' 33,068"
114200	197	Земли населенных пунктов № 106	442406,60	2259998,73	51° 1' 40,717"	41° 37' 33,073"
114201	198	Земли населенных пунктов № 106	442414,67	2260020,18	51° 1' 40,977"	41° 37' 34,174"
114202	199	Земли населенных пунктов № 106	442414,60	2260019,98	51° 1' 40,975"	41° 37' 34,164"
114203	200	Земли населенных пунктов № 106	442417,63	2260018,96	51° 1' 41,073"	41° 37' 34,112"
114204	201	Земли населенных пунктов № 106	442417,69	2260019,16	51° 1' 41,075"	41° 37' 34,122"
114205	202	Земли населенных пунктов № 106	442414,67	2260020,18	51° 1' 40,977"	41° 37' 34,174"
114206	203	Земли населенных пунктов № 106	442418,35	2259799,92	51° 1' 41,110"	41° 37' 22,872"
114207	204	Земли населенных пунктов № 106	442418,18	2259799,69	51° 1' 41,104"	41° 37' 22,860"
114208	205	Земли населенных пунктов № 106	442418,35	2259799,56	51° 1' 41,110"	41° 37' 22,854"
114209	206	Земли населенных пунктов № 106	442418,52	2259799,79	51° 1' 41,115"	41° 37' 22,865"
114210	207	Земли населенных пунктов № 106	442418,35	2259799,92	51° 1' 41,110"	41° 37' 22,872"
114211	208	Земли населенных пунктов № 106	442437,50	2260051,76	51° 1' 41,714"	41° 37' 35,797"
114212	209	Земли населенных пунктов № 106	442437,38	2260051,59	51° 1' 41,710"	41° 37' 35,788"
114213	210	Земли населенных пунктов № 106	442437,60	2260051,42	51° 1' 41,717"	41° 37' 35,779"
114214	211	Земли населенных пунктов № 106	442437,73	2260051,59	51° 1' 41,721"	41° 37' 35,788"
114215	212	Земли населенных пунктов № 106	442437,50	2260051,76	51° 1' 41,714"	41° 37' 35,797"
114216	213	Земли населенных пунктов № 106	442441,08	2260767,48	51° 1' 41,783"	41° 38' 12,524"

114217	214	Земли населенных пунктов № 106	442440,91	2260767,26	51° 1' 41,778"	41° 38' 12,512"
114218	215	Земли населенных пунктов № 106	442441,07	2260767,13	51° 1' 41,783"	41° 38' 12,506"
114219	216	Земли населенных пунктов № 106	442441,25	2260767,35	51° 1' 41,789"	41° 38' 12,517"
114220	217	Земли населенных пунктов № 106	442441,08	2260767,48	51° 1' 41,783"	41° 38' 12,524"
114221	218	Земли населенных пунктов № 106	442471,53	2259763,98	51° 1' 42,833"	41° 37' 21,033"
114222	219	Земли населенных пунктов № 106	442471,36	2259763,76	51° 1' 42,827"	41° 37' 21,022"
114223	220	Земли населенных пунктов № 106	442471,52	2259763,63	51° 1' 42,833"	41° 37' 21,015"
114224	221	Земли населенных пунктов № 106	442471,69	2259763,85	51° 1' 42,838"	41° 37' 21,026"
114225	222	Земли населенных пунктов № 106	442471,53	2259763,98	51° 1' 42,833"	41° 37' 21,033"
114226	223	Земли населенных пунктов № 106	442477,50	2260108,28	51° 1' 43,005"	41° 37' 38,701"
114227	224	Земли населенных пунктов № 106	442477,38	2260108,11	51° 1' 43,001"	41° 37' 38,692"
114228	225	Земли населенных пунктов № 106	442477,60	2260107,95	51° 1' 43,008"	41° 37' 38,684"
114229	226	Земли населенных пунктов № 106	442477,73	2260108,12	51° 1' 43,012"	41° 37' 38,693"
114230	227	Земли населенных пунктов № 106	442477,50	2260108,28	51° 1' 43,005"	41° 37' 38,701"
114231	228	Земли населенных пунктов № 106	442493,82	2260728,24	51° 1' 43,492"	41° 38' 10,516"
114232	229	Земли населенных пунктов № 106	442493,65	2260728,02	51° 1' 43,487"	41° 38' 10,504"
114233	230	Земли населенных пунктов № 106	442493,81	2260727,88	51° 1' 43,492"	41° 38' 10,497"
114234	231	Земли населенных пунктов № 106	442493,99	2260728,10	51° 1' 43,498"	41° 38' 10,508"
114235	232	Земли населенных пунктов № 106	442493,82	2260728,24	51° 1' 43,492"	41° 38' 10,516"
114236	233	Земли населенных пунктов № 106	442512,79	2260161,89	51° 1' 44,143"	41° 37' 41,456"
114237	234	Земли населенных пунктов № 106	442512,72	2260161,69	51° 1' 44,141"	41° 37' 41,445"
114238	235	Земли населенных пунктов № 106	442515,41	2260160,65	51° 1' 44,228"	41° 37' 41,392"
114239	236	Земли населенных пунктов № 106	442515,48	2260160,85	51° 1' 44,230"	41° 37' 41,402"
114240	237	Земли населенных пунктов № 106	442512,79	2260161,89	51° 1' 44,143"	41° 37' 41,456"
114241	238	Земли населенных пунктов № 106	442522,78	2260706,77	51° 1' 44,431"	41° 38' 9,417"
114242	239	Земли населенных пунктов № 106	442522,60	2260706,55	51° 1' 44,425"	41° 38' 9,406"
114243	240	Земли населенных пунктов № 106	442522,76	2260706,41	51° 1' 44,430"	41° 38' 9,398"
114244	241	Земли населенных пунктов № 106	442522,94	2260706,63	51° 1' 44,436"	41° 38' 9,410"
114245	242	Земли населенных пунктов № 106	442522,78	2260706,77	51° 1' 44,431"	41° 38' 9,417"
114246	243	Земли населенных пунктов № 106	442528,17	2259725,83	51° 1' 44,668"	41° 37' 19,081"
114247	244	Земли населенных пунктов № 106	442528,00	2259725,61	51° 1' 44,662"	41° 37' 19,070"
114248	245	Земли населенных пунктов № 106	442528,17	2259725,48	51° 1' 44,668"	41° 37' 19,063"
114249	246	Земли населенных пунктов № 106	442528,34	2259725,71	51° 1' 44,673"	41° 37' 19,075"
114250	247	Земли населенных пунктов № 106	442528,17	2259725,83	51° 1' 44,668"	41° 37' 19,081"
114251	248	Земли населенных пунктов № 106	442539,72	2260208,35	51° 1' 45,012"	41° 37' 43,842"
114252	249	Земли населенных пунктов № 106	442539,60	2260208,18	51° 1' 45,008"	41° 37' 43,834"
114253	250	Земли населенных пунктов № 106	442543,14	2260205,26	51° 1' 45,122"	41° 37' 43,684"
114254	251	Земли населенных пунктов № 106	442543,27	2260205,43	51° 1' 45,127"	41° 37' 43,693"
114255	252	Земли населенных пунктов № 106	442539,72	2260208,35	51° 1' 45,012"	41° 37' 43,842"
114256	253	Земли населенных пунктов № 106	442557,72	2260684,92	51° 1' 45,563"	41° 38' 8,299"
114257	254	Земли населенных пунктов № 106	442552,76	2260683,80	51° 1' 45,402"	41° 38' 8,241"

114258	255	Земли населенных пунктов № 106	442552,81	2260683,59	51° 1' 45,404"	41° 38' 8,231"
114259	256	Земли населенных пунктов № 106	442557,77	2260684,71	51° 1' 45,565"	41° 38' 8,289"
114260	257	Земли населенных пунктов № 106	442557,72	2260684,92	51° 1' 45,563"	41° 38' 8,299"
114261	258	Земли населенных пунктов № 106	442568,98	2260248,83	51° 1' 45,956"	41° 37' 45,923"
114262	259	Земли населенных пунктов № 106	442568,86	2260248,66	51° 1' 45,952"	41° 37' 45,914"
114263	260	Земли населенных пунктов № 106	442569,08	2260248,49	51° 1' 45,959"	41° 37' 45,905"
114264	261	Земли населенных пунктов № 106	442569,21	2260248,66	51° 1' 45,963"	41° 37' 45,914"
114265	262	Земли населенных пунктов № 106	442568,98	2260248,83	51° 1' 45,956"	41° 37' 45,923"
114266	263	Земли населенных пунктов № 106	442575,52	2259693,31	51° 1' 46,202"	41° 37' 17,417"
114267	264	Земли населенных пунктов № 106	442575,42	2259693,19	51° 1' 46,199"	41° 37' 17,410"
114268	265	Земли населенных пунктов № 106	442580,59	2259689,42	51° 1' 46,366"	41° 37' 17,217"
114269	266	Земли населенных пунктов № 106	442583,68	2259693,93	51° 1' 46,466"	41° 37' 17,449"
114270	267	Земли населенных пунктов № 106	442583,54	2259694,03	51° 1' 46,462"	41° 37' 17,454"
114271	268	Земли населенных пунктов № 106	442580,56	2259689,68	51° 1' 46,365"	41° 37' 17,231"
114272	269	Земли населенных пунктов № 106	442575,52	2259693,31	51° 1' 46,202"	41° 37' 17,417"
114273	270	Земли населенных пунктов № 106	442601,58	2260650,39	51° 1' 46,985"	41° 38' 6,532"
114274	271	Земли населенных пунктов № 106	442601,41	2260650,17	51° 1' 46,979"	41° 38' 6,521"
114275	272	Земли населенных пунктов № 106	442601,58	2260650,04	51° 1' 46,985"	41° 38' 6,514"
114276	273	Земли населенных пунктов № 106	442601,75	2260650,27	51° 1' 46,990"	41° 38' 6,526"
114277	274	Земли населенных пунктов № 106	442601,58	2260650,39	51° 1' 46,985"	41° 38' 6,532"
114278	275	Земли населенных пунктов № 106	442607,90	2260303,25	51° 1' 47,212"	41° 37' 48,719"
114279	276	Земли населенных пунктов № 106	442607,78	2260303,08	51° 1' 47,208"	41° 37' 48,710"
114280	277	Земли населенных пунктов № 106	442608,00	2260302,91	51° 1' 47,215"	41° 37' 48,702"
114281	278	Земли населенных пунктов № 106	442608,13	2260303,08	51° 1' 47,219"	41° 37' 48,710"
114282	279	Земли населенных пунктов № 106	442607,90	2260303,25	51° 1' 47,212"	41° 37' 48,719"
114283	280	Земли населенных пунктов № 106	442612,16	2259732,09	51° 1' 47,385"	41° 37' 19,410"
114284	281	Земли населенных пунктов № 106	442612,03	2259731,92	51° 1' 47,381"	41° 37' 19,401"
114285	282	Земли населенных пунктов № 106	442612,25	2259731,75	51° 1' 47,388"	41° 37' 19,393"
114286	283	Земли населенных пунктов № 106	442612,38	2259731,91	51° 1' 47,393"	41° 37' 19,401"
114287	284	Земли населенных пунктов № 106	442612,16	2259732,09	51° 1' 47,385"	41° 37' 19,410"
114288	285	Земли населенных пунктов № 106	442641,97	2259771,34	51° 1' 48,348"	41° 37' 21,427"
114289	286	Земли населенных пунктов № 106	442641,84	2259771,17	51° 1' 48,343"	41° 37' 21,418"
114290	287	Земли населенных пунктов № 106	442642,07	2259771,00	51° 1' 48,351"	41° 37' 21,410"
114291	288	Земли населенных пунктов № 106	442642,20	2259771,17	51° 1' 48,355"	41° 37' 21,418"
114292	289	Земли населенных пунктов № 106	442641,97	2259771,34	51° 1' 48,348"	41° 37' 21,427"
114293	290	Земли населенных пунктов № 106	442648,78	2260359,89	51° 1' 48,531"	41° 37' 51,630"
114294	291	Земли населенных пунктов № 106	442648,65	2260359,73	51° 1' 48,527"	41° 37' 51,622"
114295	292	Земли населенных пунктов № 106	442648,88	2260359,56	51° 1' 48,534"	41° 37' 51,613"
114296	293	Земли населенных пунктов № 106	442649,00	2260359,73	51° 1' 48,538"	41° 37' 51,622"
114297	294	Земли населенных пунктов № 106	442648,78	2260359,89	51° 1' 48,531"	41° 37' 51,630"
114298	295	Земли населенных пунктов № 106	442660,72	2260611,78	51° 1' 48,901"	41° 38' 4,557"

114299	296	Земли населенных пунктов № 106	442659,49	2260610,22	51° 1' 48,861"	41° 38' 4,477"
114300	297	Земли населенных пунктов № 106	442659,66	2260610,10	51° 1' 48,867"	41° 38' 4,471"
114301	298	Земли населенных пунктов № 106	442660,89	2260611,65	51° 1' 48,906"	41° 38' 4,550"
114302	299	Земли населенных пунктов № 106	442660,72	2260611,78	51° 1' 48,901"	41° 38' 4,557"
114303	300	Земли населенных пунктов № 106	442669,22	2259806,71	51° 1' 49,227"	41° 37' 23,245"
114304	301	Земли населенных пунктов № 106	442666,28	2259803,10	51° 1' 49,132"	41° 37' 23,059"
114305	302	Земли населенных пунктов № 106	442666,45	2259802,97	51° 1' 49,138"	41° 37' 23,053"
114306	303	Земли населенных пунктов № 106	442669,38	2259806,57	51° 1' 49,232"	41° 37' 23,238"
114307	304	Земли населенных пунктов № 106	442669,22	2259806,71	51° 1' 49,227"	41° 37' 23,245"
114308	305	Земли населенных пунктов № 106	442691,54	2260420,04	51° 1' 49,911"	41° 37' 54,721"
114309	306	Земли населенных пунктов № 106	442691,41	2260419,87	51° 1' 49,907"	41° 37' 54,712"
114310	307	Земли населенных пунктов № 106	442691,64	2260419,70	51° 1' 49,914"	41° 37' 54,703"
114311	308	Земли населенных пунктов № 106	442691,77	2260419,87	51° 1' 49,918"	41° 37' 54,712"
114312	309	Земли населенных пунктов № 106	442691,54	2260420,04	51° 1' 49,911"	41° 37' 54,721"
114313	310	Земли населенных пунктов № 106	442719,66	2260569,80	51° 1' 50,811"	41° 38' 2,409"
114314	311	Земли населенных пунктов № 106	442719,49	2260569,57	51° 1' 50,805"	41° 38' 2,397"
114315	312	Земли населенных пунктов № 106	442719,66	2260569,44	51° 1' 50,811"	41° 38' 2,391"
114316	313	Земли населенных пунктов № 106	442719,83	2260569,67	51° 1' 50,816"	41° 38' 2,402"
114317	314	Земли населенных пунктов № 106	442719,66	2260569,80	51° 1' 50,811"	41° 38' 2,409"
114318	315	Земли населенных пунктов № 106	442738,04	2260484,40	51° 1' 51,411"	41° 37' 58,028"
114319	316	Земли населенных пунктов № 106	442737,91	2260484,23	51° 1' 51,407"	41° 37' 58,020"
114320	317	Земли населенных пунктов № 106	442738,14	2260484,06	51° 1' 51,414"	41° 37' 58,011"
114321	318	Земли населенных пунктов № 106	442738,26	2260484,23	51° 1' 51,418"	41° 37' 58,020"
114322	319	Земли населенных пунктов № 106	442738,04	2260484,40	51° 1' 51,411"	41° 37' 58,028"
114323	320	Земли населенных пунктов № 106	442761,50	2260517,77	51° 1' 52,168"	41° 37' 59,743"
114324	321	Земли населенных пунктов № 106	442759,00	2260514,10	51° 1' 52,088"	41° 37' 59,555"
114325	322	Земли населенных пунктов № 106	442759,18	2260513,98	51° 1' 52,093"	41° 37' 59,549"
114326	323	Земли населенных пунктов № 106	442761,68	2260517,66	51° 1' 52,174"	41° 37' 59,738"
114327	324	Земли населенных пунктов № 106	442761,50	2260517,77	51° 1' 52,168"	41° 37' 59,743"
114328	325	Земли населенных пунктов № 106	442759,66	2260541,26	51° 1' 52,107"	41° 38' 0,949"
114329	326	Земли населенных пунктов № 106	442759,54	2260541,09	51° 1' 52,103"	41° 38' 0,940"
114330	327	Земли населенных пунктов № 106	442762,97	2260538,48	51° 1' 52,214"	41° 38' 0,806"
114331	328	Земли населенных пунктов № 106	442763,10	2260538,64	51° 1' 52,219"	41° 38' 0,815"
114332	329	Земли населенных пунктов № 106	442759,66	2260541,26	51° 1' 52,107"	41° 38' 0,949"
114333	330	Земли населенных пунктов № 106	442773,58	2260534,19	51° 1' 52,558"	41° 38' 0,587"
114334	331	Земли населенных пунктов № 106	442770,98	2260530,64	51° 1' 52,474"	41° 38' 0,405"
114335	332	Земли населенных пунктов № 106	442771,15	2260530,52	51° 1' 52,480"	41° 38' 0,399"
114336	333	Земли населенных пунктов № 106	442773,76	2260534,07	51° 1' 52,564"	41° 38' 0,581"
114337	334	Земли населенных пунктов № 106	442773,58	2260534,19	51° 1' 52,558"	41° 38' 0,587"
114338	335	Земли населенных пунктов № 106	442798,15	2260514,17	51° 1' 53,354"	41° 37' 59,562"
114339	336	Земли населенных пунктов № 106	442797,99	2260513,94	51° 1' 53,349"	41° 37' 59,551"

114340	337	Земли населенных пунктов № 106	442798,17	2260513,82	51° 1' 53,355"	41° 37' 59,544"
114341	338	Земли населенных пунктов № 106	442798,33	2260514,05	51° 1' 53,360"	41° 37' 59,556"
114342	339	Земли населенных пунктов № 106	442798,15	2260514,17	51° 1' 53,354"	41° 37' 59,562"
114343	340	Земли населенных пунктов № 106	441400,21	2253649,76	51° 1' 8,422"	41° 32' 7,247"
114344	341	Земли населенных пунктов № 106	441397,56	2253410,31	51° 1' 8,342"	41° 31' 54,962"
114345	342	Земли населенных пунктов № 106	441437,25	2253173,50	51° 1' 9,631"	41° 31' 42,814"
114346	343	Земли населенных пунктов № 106	441605,26	2253188,06	51° 1' 15,067"	41° 31' 43,566"
114347	344	Земли населенных пунктов № 106	441746,81	2253148,37	51° 1' 19,649"	41° 31' 41,534"
114348	345	Земли населенных пунктов № 106	441757,40	2253053,12	51° 1' 19,993"	41° 31' 36,648"
114349	346	Земли населенных пунктов № 106	441924,08	2253051,80	51° 1' 25,387"	41° 31' 36,585"
114350	347	Земли населенных пунктов № 106	442115,91	2253065,02	51° 1' 31,594"	41° 31' 37,269"
114351	348	Земли населенных пунктов № 106	442187,35	2253063,70	51° 1' 33,906"	41° 31' 37,204"
114352	349	Земли населенных пунктов № 106	442343,45	2253086,19	51° 1' 38,957"	41° 31' 38,362"
114353	350	Земли населенных пунктов № 106	442487,65	2253099,42	51° 1' 43,623"	41° 31' 39,046"
114354	351	Земли населенных пунктов № 106	442563,05	2253098,10	51° 1' 46,063"	41° 31' 38,980"
114355	352	Земли населенных пунктов № 106	442774,72	2253217,16	51° 1' 52,910"	41° 31' 45,097"
114356	353	Земли населенных пунктов № 106	442807,79	2253259,49	51° 1' 53,979"	41° 31' 47,270"
114357	354	Земли населенных пунктов № 106	442783,98	2253312,41	51° 1' 53,208"	41° 31' 49,985"
114358	355	Земли населенных пунктов № 106	442760,17	2253316,38	51° 1' 52,437"	41° 31' 50,188"
114359	356	Земли населенных пунктов № 106	442683,44	2253354,74	51° 1' 49,953"	41° 31' 52,154"
114360	357	Земли населенных пунктов № 106	441935,99	2253301,83	51° 1' 25,767"	41° 31' 49,414"
114361	358	Земли населенных пунктов № 106	441885,72	2253857,45	51° 1' 24,128"	41° 32' 17,921"
114362	359	Земли населенных пунктов № 106	441651,56	2253776,76	51° 1' 16,553"	41° 32' 13,772"
114363	360	Земли населенных пунктов № 106	441568,22	2253758,23	51° 1' 13,856"	41° 32' 12,818"
114364	361	Земли населенных пунктов № 106	441457,09	2253738,39	51° 1' 10,261"	41° 32' 11,796"
114365	362	Земли населенных пунктов № 106	441400,21	2253649,76	51° 1' 8,422"	41° 32' 7,247"
114366	363	Земли населенных пунктов № 106	442831,67	2260490,01	51° 1' 54,441"	41° 37' 58,326"
114367	364	Земли населенных пунктов № 106	442831,51	2260489,78	51° 1' 54,435"	41° 37' 58,314"
114368	365	Земли населенных пунктов № 106	442831,69	2260489,66	51° 1' 54,441"	41° 37' 58,308"
114369	366	Земли населенных пунктов № 106	442831,84	2260489,89	51° 1' 54,446"	41° 37' 58,320"
114370	367	Земли населенных пунктов № 106	442831,67	2260490,01	51° 1' 54,441"	41° 37' 58,326"
114371	368	Земли населенных пунктов № 106	442891,07	2260447,50	51° 1' 56,366"	41° 37' 56,151"
114372	369	Земли населенных пунктов № 106	442890,91	2260447,27	51° 1' 56,360"	41° 37' 56,139"
114373	370	Земли населенных пунктов № 106	442891,08	2260447,15	51° 1' 56,366"	41° 37' 56,133"
114374	371	Земли населенных пунктов № 106	442891,24	2260447,38	51° 1' 56,371"	41° 37' 56,145"
114375	372	Земли населенных пунктов № 106	442891,07	2260447,50	51° 1' 56,366"	41° 37' 56,151"
114376	373	Земли населенных пунктов № 106	442945,69	2260408,88	51° 1' 58,136"	41° 37' 54,174"
114377	374	Земли населенных пунктов № 106	442945,53	2260408,65	51° 1' 58,130"	41° 37' 54,163"
114378	375	Земли населенных пунктов № 106	442945,70	2260408,53	51° 1' 58,136"	41° 37' 54,157"
114379	376	Земли населенных пунктов № 106	442945,86	2260408,76	51° 1' 58,141"	41° 37' 54,168"
114380	377	Земли населенных пунктов № 106	442945,69	2260408,88	51° 1' 58,136"	41° 37' 54,174"

114381	378	Земли населенных пунктов № 106	443000,79	2260369,61	51° 1' 59,921"	41° 37' 52,165"
114382	379	Земли населенных пунктов № 106	443000,63	2260369,38	51° 1' 59,916"	41° 37' 52,153"
114383	380	Земли населенных пунктов № 106	443000,80	2260369,26	51° 1' 59,921"	41° 37' 52,147"
114384	381	Земли населенных пунктов № 106	443000,96	2260369,49	51° 1' 59,927"	41° 37' 52,159"
114385	382	Земли населенных пунктов № 106	443000,79	2260369,61	51° 1' 59,921"	41° 37' 52,165"
114386	383	Земли населенных пунктов № 106	443056,75	2260329,49	51° 2' 1,735"	41° 37' 50,112"
114387	384	Земли населенных пунктов № 106	443056,59	2260329,25	51° 2' 1,729"	41° 37' 50,099"
114388	385	Земли населенных пунктов № 106	443056,76	2260329,14	51° 2' 1,735"	41° 37' 50,094"
114389	386	Земли населенных пунктов № 106	443056,92	2260329,37	51° 2' 1,740"	41° 37' 50,106"
114390	387	Земли населенных пунктов № 106	443056,75	2260329,49	51° 2' 1,735"	41° 37' 50,112"
114391	388	Земли населенных пунктов № 106	443111,58	2260290,58	51° 2' 3,511"	41° 37' 48,120"
114392	389	Земли населенных пунктов № 106	443111,42	2260290,35	51° 2' 3,506"	41° 37' 48,109"
114393	390	Земли населенных пунктов № 106	443111,60	2260290,23	51° 2' 3,512"	41° 37' 48,102"
114394	391	Земли населенных пунктов № 106	443111,76	2260290,46	51° 2' 3,517"	41° 37' 48,114"
114395	392	Земли населенных пунктов № 106	443111,58	2260290,58	51° 2' 3,511"	41° 37' 48,120"
114396	393	Земли населенных пунктов № 106	443154,19	2260260,20	51° 2' 4,892"	41° 37' 46,566"
114397	394	Земли населенных пунктов № 106	443154,03	2260259,97	51° 2' 4,887"	41° 37' 46,554"
114398	395	Земли населенных пунктов № 106	443154,21	2260259,85	51° 2' 4,893"	41° 37' 46,548"
114399	396	Земли населенных пунктов № 106	443154,37	2260260,08	51° 2' 4,898"	41° 37' 46,559"
114400	397	Земли населенных пунктов № 106	443154,19	2260260,20	51° 2' 4,892"	41° 37' 46,566"
114401	398	Земли населенных пунктов № 106	443197,32	2260234,20	51° 2' 6,289"	41° 37' 45,236"
114402	399	Земли населенных пунктов № 106	443197,07	2260228,69	51° 2' 6,282"	41° 37' 44,953"
114403	400	Земли населенных пунктов № 106	443197,28	2260228,68	51° 2' 6,288"	41° 37' 44,952"
114404	401	Земли населенных пунктов № 106	443197,54	2260234,20	51° 2' 6,297"	41° 37' 45,236"
114405	402	Земли населенных пунктов № 106	443197,32	2260234,20	51° 2' 6,289"	41° 37' 45,236"
114406	403	Земли населенных пунктов № 106	444513,70	2254491,22	51° 2' 49,151"	41° 32' 50,556"
114407	404	Земли населенных пунктов № 106	444471,37	2254361,57	51° 2' 47,785"	41° 32' 43,899"
114408	405	Земли населенных пунктов № 106	444487,24	2254226,64	51° 2' 48,302"	41° 32' 36,972"
114409	406	Земли населенных пунктов № 106	444909,25	2254435,66	51° 3' 1,952"	41° 32' 47,721"
114410	407	Земли населенных пунктов № 106	445083,88	2254546,78	51° 3' 7,600"	41° 32' 53,434"
114411	408	Земли населенных пунктов № 106	445216,17	2254647,32	51° 3' 11,878"	41° 32' 58,602"
114412	409	Земли населенных пунктов № 106	445021,70	2254708,18	51° 3' 5,583"	41° 33' 1,717"
114413	410	Земли населенных пунктов № 106	444930,42	2254705,53	51° 3' 2,630"	41° 33' 1,577"
114414	411	Земли населенных пунктов № 106	444853,69	2254726,70	51° 3' 0,146"	41° 33' 2,660"
114415	412	Земли населенных пунктов № 106	444642,02	2254610,28	51° 2' 53,300"	41° 32' 56,674"
114416	413	Земли населенных пунктов № 106	444513,70	2254491,22	51° 2' 49,151"	41° 32' 50,556"
114417	414	Земли населенных пунктов № 106	453707,70	2226794,75	51° 7' 45,032"	41° 9' 6,650"
114418	415	Земли населенных пунктов № 106	453629,20	2226662,46	51° 7' 42,473"	41° 8' 59,865"
114419	416	Земли населенных пунктов № 106	453767,67	2226572,50	51° 7' 46,940"	41° 8' 55,206"
114420	417	Земли населенных пунктов № 106	453794,13	2226617,48	51° 7' 47,803"	41° 8' 57,513"
114421	418	Земли населенных пунктов № 106	453802,95	2226733,89	51° 7' 48,105"	41° 9' 3,498"

114422	419	Земли населенных пунктов № 106	453707,70	2226794,75	51° 7' 45,032"	41° 9' 6,650"
114423	420	Земли населенных пунктов № 106	457552,70	2233003,64	51° 9' 50,234"	41° 14' 25,291"
114424	421	Земли населенных пунктов № 106	457552,68	2233003,41	51° 9' 50,233"	41° 14' 25,279"
114425	422	Земли населенных пунктов № 106	457552,70	2233003,18	51° 9' 50,234"	41° 14' 25,267"
114426	423	Земли населенных пунктов № 106	457552,76	2233002,96	51° 9' 50,236"	41° 14' 25,256"
114427	424	Земли населенных пунктов № 106	457552,86	2233002,75	51° 9' 50,239"	41° 14' 25,245"
114428	425	Земли населенных пунктов № 106	457552,99	2233002,56	51° 9' 50,243"	41° 14' 25,235"
114429	426	Земли населенных пунктов № 106	457553,15	2233002,40	51° 9' 50,248"	41° 14' 25,227"
114430	427	Земли населенных пунктов № 106	457553,34	2233002,27	51° 9' 50,254"	41° 14' 25,220"
114431	428	Земли населенных пунктов № 106	457553,55	2233002,17	51° 9' 50,261"	41° 14' 25,215"
114432	429	Земли населенных пунктов № 106	457553,77	2233002,11	51° 9' 50,268"	41° 14' 25,212"
114433	430	Земли населенных пунктов № 106	457554,00	2233002,09	51° 9' 50,276"	41° 14' 25,211"
114434	431	Земли населенных пунктов № 106	457554,23	2233002,11	51° 9' 50,283"	41° 14' 25,212"
114435	432	Земли населенных пунктов № 106	457554,45	2233002,17	51° 9' 50,290"	41° 14' 25,215"
114436	433	Земли населенных пунктов № 106	457554,66	2233002,27	51° 9' 50,297"	41° 14' 25,220"
114437	434	Земли населенных пунктов № 106	457554,85	2233002,40	51° 9' 50,303"	41° 14' 25,226"
114438	435	Земли населенных пунктов № 106	457555,01	2233002,56	51° 9' 50,308"	41° 14' 25,235"
114439	436	Земли населенных пунктов № 106	457555,14	2233002,75	51° 9' 50,313"	41° 14' 25,244"
114440	437	Земли населенных пунктов № 106	457555,24	2233002,96	51° 9' 50,316"	41° 14' 25,255"
114441	438	Земли населенных пунктов № 106	457555,30	2233003,18	51° 9' 50,318"	41° 14' 25,266"
114442	439	Земли населенных пунктов № 106	457555,32	2233003,41	51° 9' 50,319"	41° 14' 25,278"
114443	440	Земли населенных пунктов № 106	457555,30	2233003,64	51° 9' 50,318"	41° 14' 25,290"
114444	441	Земли населенных пунктов № 106	457555,24	2233003,86	51° 9' 50,316"	41° 14' 25,301"
114445	442	Земли населенных пунктов № 106	457555,14	2233004,07	51° 9' 50,313"	41° 14' 25,312"
114446	443	Земли населенных пунктов № 106	457555,01	2233004,26	51° 9' 50,309"	41° 14' 25,322"
114447	444	Земли населенных пунктов № 106	457554,85	2233004,42	51° 9' 50,303"	41° 14' 25,330"
114448	445	Земли населенных пунктов № 106	457554,66	2233004,55	51° 9' 50,297"	41° 14' 25,337"
114449	446	Земли населенных пунктов № 106	457554,45	2233004,65	51° 9' 50,291"	41° 14' 25,342"
114450	447	Земли населенных пунктов № 106	457554,23	2233004,71	51° 9' 50,283"	41° 14' 25,345"
114451	448	Земли населенных пунктов № 106	457554,00	2233004,73	51° 9' 50,276"	41° 14' 25,346"
114452	449	Земли населенных пунктов № 106	457553,77	2233004,71	51° 9' 50,269"	41° 14' 25,345"
114453	450	Земли населенных пунктов № 106	457553,55	2233004,65	51° 9' 50,261"	41° 14' 25,342"
114454	451	Земли населенных пунктов № 106	457553,34	2233004,55	51° 9' 50,255"	41° 14' 25,337"
114455	452	Земли населенных пунктов № 106	457553,15	2233004,42	51° 9' 50,248"	41° 14' 25,331"
114456	453	Земли населенных пунктов № 106	457552,99	2233004,26	51° 9' 50,243"	41° 14' 25,322"
114457	454	Земли населенных пунктов № 106	457552,86	2233004,07	51° 9' 50,239"	41° 14' 25,313"
114458	455	Земли населенных пунктов № 106	457552,76	2233003,86	51° 9' 50,236"	41° 14' 25,302"
114459	456	Земли населенных пунктов № 106	457552,70	2233003,64	51° 9' 50,234"	41° 14' 25,291"
114460	457	Земли населенных пунктов № 106	475432,77	2251102,07	51° 19' 29,704"	41° 29' 56,916"
114461	458	Земли населенных пунктов № 106	475318,70	2251083,00	51° 19' 26,013"	41° 29' 55,930"
114462	459	Земли населенных пунктов № 106	475326,30	2251012,60	51° 19' 26,260"	41° 29' 52,294"

114463	460	Земли населенных пунктов № 106	475224,30	2250988,30	51° 19' 22,959"	41° 29' 51,038"
114464	461	Земли населенных пунктов № 106	475139,50	2250951,00	51° 19' 20,216"	41° 29' 49,111"
114465	462	Земли населенных пунктов № 106	475103,00	2250927,40	51° 19' 19,035"	41° 29' 47,892"
114466	463	Земли населенных пунктов № 106	474990,66	2250877,91	51° 19' 15,400"	41° 29' 45,335"
114467	464	Земли населенных пунктов № 106	474854,21	2250829,72	51° 19' 10,985"	41° 29' 42,846"
114468	465	Земли населенных пунктов № 106	474808,81	2250826,55	51° 19' 9,516"	41° 29' 42,682"
114469	466	Земли населенных пунктов № 106	474605,20	2250720,50	51° 19' 2,928"	41° 29' 37,204"
114470	467	Земли населенных пунктов № 106	474557,70	2250822,50	51° 19' 1,391"	41° 29' 42,470"
114471	468	Земли населенных пунктов № 106	474537,20	2250815,50	51° 19' 0,727"	41° 29' 42,109"
114472	469	Земли населенных пунктов № 106	474520,50	2250809,50	51° 19' 0,187"	41° 29' 41,799"
114473	470	Земли населенных пунктов № 106	474507,50	2250799,80	51° 18' 59,766"	41° 29' 41,298"
114474	471	Земли населенных пунктов № 106	474495,60	2250786,90	51° 18' 59,381"	41° 29' 40,632"
114475	472	Земли населенных пунктов № 106	474488,10	2250772,30	51° 18' 59,139"	41° 29' 39,878"
114476	473	Земли населенных пунктов № 106	474482,70	2250766,40	51° 18' 58,964"	41° 29' 39,573"
114477	474	Земли населенных пунктов № 106	474454,60	2250748,60	51° 18' 58,055"	41° 29' 38,654"
114478	475	Земли населенных пунктов № 106	474445,40	2250744,20	51° 18' 57,757"	41° 29' 38,426"
114479	476	Земли населенных пунктов № 106	474437,30	2250739,40	51° 18' 57,495"	41° 29' 38,178"
114480	477	Земли населенных пунктов № 106	474431,40	2250735,60	51° 18' 57,304"	41° 29' 37,982"
114481	478	Земли населенных пунктов № 106	474424,90	2250731,80	51° 18' 57,094"	41° 29' 37,786"
114482	479	Земли населенных пунктов № 106	474317,00	2250694,60	51° 18' 53,603"	41° 29' 35,864"
114483	480	Земли населенных пунктов № 106	474258,70	2250688,10	51° 18' 51,716"	41° 29' 35,528"
114484	481	Земли населенных пунктов № 106	474184,80	2250644,90	51° 18' 49,325"	41° 29' 33,297"
114485	482	Земли населенных пунктов № 106	474215,50	2250586,10	51° 18' 50,319"	41° 29' 30,262"
114486	483	Земли населенных пунктов № 106	474117,30	2250531,60	51° 18' 47,142"	41° 29' 27,447"
114487	484	Земли населенных пунктов № 106	474147,00	2250496,50	51° 18' 48,103"	41° 29' 25,635"
114488	485	Земли населенных пунктов № 106	474107,00	2250473,80	51° 18' 46,808"	41° 29' 24,463"
114489	486	Земли населенных пунктов № 106	474048,20	2250447,00	51° 18' 44,906"	41° 29' 23,079"
114490	487	Земли населенных пунктов № 106	474015,80	2250475,80	51° 18' 43,857"	41° 29' 24,566"
114491	488	Земли населенных пунктов № 106	473971,10	2250422,60	51° 18' 42,411"	41° 29' 21,819"
114492	489	Земли населенных пунктов № 106	473955,70	2250416,50	51° 18' 41,913"	41° 29' 21,504"
114493	490	Земли населенных пунктов № 106	473928,50	2250419,00	51° 18' 41,033"	41° 29' 21,633"
114494	491	Земли населенных пунктов № 106	473905,00	2250419,00	51° 18' 40,272"	41° 29' 21,633"
114495	492	Земли населенных пунктов № 106	473894,80	2250356,50	51° 18' 39,942"	41° 29' 18,406"
114496	493	Земли населенных пунктов № 106	473845,70	2250319,10	51° 18' 38,354"	41° 29' 16,475"
114497	494	Земли населенных пунктов № 106	473749,10	2250343,10	51° 18' 35,228"	41° 29' 17,713"
114498	495	Земли населенных пунктов № 106	473712,20	2250355,70	51° 18' 34,034"	41° 29' 18,364"
114499	496	Земли населенных пунктов № 106	473699,20	2250323,60	51° 18' 33,613"	41° 29' 16,706"
114500	497	Земли населенных пунктов № 106	473699,60	2250299,70	51° 18' 33,626"	41° 29' 15,473"
114501	498	Земли населенных пунктов № 106	473713,00	2250218,10	51° 18' 34,060"	41° 29' 11,260"
114502	499	Земли населенных пунктов № 106	473688,30	2250203,10	51° 18' 33,261"	41° 29' 10,485"
114503	500	Земли населенных пунктов № 106	473690,70	2250192,10	51° 18' 33,338"	41° 29' 9,918"

114504	501	Земли населенных пунктов № 106	473670,80	2250180,80	51° 18' 32,695"	41° 29' 9,334"
114505	502	Земли населенных пунктов № 106	473683,80	2250154,80	51° 18' 33,115"	41° 29' 7,992"
114506	503	Земли населенных пунктов № 106	473659,90	2250137,70	51° 18' 32,342"	41° 29' 7,109"
114507	504	Земли населенных пунктов № 106	473649,30	2250152,00	51° 18' 31,999"	41° 29' 7,847"
114508	505	Земли населенных пунктов № 106	473592,50	2250139,80	51° 18' 30,161"	41° 29' 7,217"
114509	506	Земли населенных пунктов № 106	473604,70	2250114,20	51° 18' 30,556"	41° 29' 5,896"
114510	507	Земли населенных пунктов № 106	473574,20	2250084,60	51° 18' 29,569"	41° 29' 4,368"
114511	508	Земли населенных пунктов № 106	473550,10	2250079,00	51° 18' 28,789"	41° 29' 4,078"
114512	509	Земли населенных пунктов № 106	473524,70	2250075,80	51° 18' 27,967"	41° 29' 3,913"
114513	510	Земли населенных пунктов № 106	473515,00	2250076,30	51° 18' 27,653"	41° 29' 3,939"
114514	511	Земли населенных пунктов № 106	473498,80	2250077,90	51° 18' 27,129"	41° 29' 4,022"
114515	512	Земли населенных пунктов № 106	473488,00	2250082,80	51° 18' 26,780"	41° 29' 4,275"
114516	513	Земли населенных пунктов № 106	473474,50	2250086,00	51° 18' 26,343"	41° 29' 4,440"
114517	514	Земли населенных пунктов № 106	473463,70	2250089,30	51° 18' 25,993"	41° 29' 4,610"
114518	515	Земли населенных пунктов № 106	473452,40	2250092,50	51° 18' 25,628"	41° 29' 4,775"
114519	516	Земли населенных пунктов № 106	473437,80	2250089,30	51° 18' 25,155"	41° 29' 4,610"
114520	517	Земли населенных пунктов № 106	473428,60	2250080,10	51° 18' 24,858"	41° 29' 4,135"
114521	518	Земли населенных пунктов № 106	473418,30	2250069,30	51° 18' 24,524"	41° 29' 3,578"
114522	519	Земли населенных пунктов № 106	473401,10	2250047,20	51° 18' 23,968"	41° 29' 2,437"
114523	520	Земли населенных пунктов № 106	473390,80	2250031,00	51° 18' 23,634"	41° 29' 1,600"
114524	521	Земли населенных пунктов № 106	473388,10	2249998,60	51° 18' 23,547"	41° 28' 59,928"
114525	522	Земли населенных пунктов № 106	473383,80	2249960,30	51° 18' 23,408"	41° 28' 57,951"
114526	523	Земли населенных пунктов № 106	473386,50	2249920,90	51° 18' 23,495"	41° 28' 55,917"
114527	524	Земли населенных пунктов № 106	473405,45	2249870,73	51° 18' 24,108"	41° 28' 53,327"
114528	525	Земли населенных пунктов № 106	473478,80	2249904,20	51° 18' 26,482"	41° 28' 55,054"
114529	526	Земли населенных пунктов № 106	473525,80	2249932,20	51° 18' 28,003"	41° 28' 56,500"
114530	527	Земли населенных пунктов № 106	473572,20	2249958,70	51° 18' 29,504"	41° 28' 57,868"
114531	528	Земли населенных пунктов № 106	473664,76	2250002,17	51° 18' 32,499"	41° 29' 0,112"
114532	529	Земли населенных пунктов № 106	473687,10	2249936,50	51° 18' 33,222"	41° 28' 56,722"
114533	530	Земли населенных пунктов № 106	473749,70	2249951,60	51° 18' 35,248"	41° 28' 57,501"
114534	531	Земли населенных пунктов № 106	473764,30	2249895,00	51° 18' 35,720"	41° 28' 54,579"
114535	532	Земли населенных пунктов № 106	473785,90	2249878,80	51° 18' 36,419"	41° 28' 53,743"
114536	533	Земли населенных пунктов № 106	473949,40	2249912,80	51° 18' 41,710"	41° 28' 55,498"
114537	534	Земли населенных пунктов № 106	474013,70	2249930,10	51° 18' 43,790"	41° 28' 56,391"
114538	535	Земли населенных пунктов № 106	474052,50	2249933,30	51° 18' 45,046"	41° 28' 56,556"
114539	536	Земли населенных пунктов № 106	474074,70	2249931,80	51° 18' 45,764"	41° 28' 56,479"
114540	537	Земли населенных пунктов № 106	474102,70	2249944,00	51° 18' 46,670"	41° 28' 57,109"
114541	538	Земли населенных пунктов № 106	474150,20	2249967,50	51° 18' 48,207"	41° 28' 58,322"
114542	539	Земли населенных пунктов № 106	474169,20	2249981,30	51° 18' 48,822"	41° 28' 59,034"
114543	540	Земли населенных пунктов № 106	474144,50	2250031,60	51° 18' 48,023"	41° 29' 1,632"
114544	541	Земли населенных пунктов № 106	474168,80	2250047,40	51° 18' 48,809"	41° 29' 2,447"

114545	542	Земли населенных пунктов № 106	474200,10	2250063,30	51° 18' 49,822"	41° 29' 3,268"
114546	543	Земли населенных пунктов № 106	474216,30	2250047,80	51° 18' 50,346"	41° 29' 2,468"
114547	544	Земли населенных пунктов № 106	474237,00	2250070,60	51° 18' 51,016"	41° 29' 3,645"
114548	545	Земли населенных пунктов № 106	474310,10	2250125,30	51° 18' 53,381"	41° 29' 6,470"
114549	546	Земли населенных пунктов № 106	474365,70	2250166,70	51° 18' 55,180"	41° 29' 8,607"
114550	547	Земли населенных пунктов № 106	474405,81	2250187,01	51° 18' 56,478"	41° 29' 9,656"
114551	548	Земли населенных пунктов № 106	474459,00	2250217,50	51° 18' 58,199"	41° 29' 11,231"
114552	549	Земли населенных пунктов № 106	474541,00	2250242,20	51° 19' 0,852"	41° 29' 12,506"
114553	550	Земли населенных пунктов № 106	474576,30	2250260,10	51° 19' 1,994"	41° 29' 13,430"
114554	551	Земли населенных пунктов № 106	474685,00	2250280,00	51° 19' 5,512"	41° 29' 14,458"
114555	552	Земли населенных пунктов № 106	474736,30	2250309,60	51° 19' 7,172"	41° 29' 15,987"
114556	553	Земли населенных пунктов № 106	474900,40	2250354,40	51° 19' 12,481"	41° 29' 18,301"
114557	554	Земли населенных пунктов № 106	475011,60	2250424,50	51° 19' 16,079"	41° 29' 21,921"
114558	555	Земли населенных пунктов № 106	475214,00	2250448,30	51° 19' 22,628"	41° 29' 23,151"
114559	556	Земли населенных пунктов № 106	475286,30	2250465,00	51° 19' 24,968"	41° 29' 24,014"
114560	557	Земли населенных пунктов № 106	475319,80	2250481,20	51° 19' 26,052"	41° 29' 24,851"
114561	558	Земли населенных пунктов № 106	475338,70	2250543,80	51° 19' 26,663"	41° 29' 28,084"
114562	559	Земли населенных пунктов № 106	475340,30	2250558,40	51° 19' 26,715"	41° 29' 28,838"
114563	560	Земли населенных пунктов № 106	475417,50	2250584,30	51° 19' 29,213"	41° 29' 30,176"
114564	561	Земли населенных пунктов № 106	475406,70	2250748,40	51° 19' 28,863"	41° 29' 38,651"
114565	562	Земли населенных пунктов № 106	475396,40	2250826,60	51° 19' 28,529"	41° 29' 42,689"
114566	563	Земли населенных пунктов № 106	475469,60	2250855,00	51° 19' 30,897"	41° 29' 44,156"
114567	564	Земли населенных пунктов № 106	475432,77	2251102,07	51° 19' 29,704"	41° 29' 56,916"
114568		**Земли населенных пунктов № 106 Количество**		564		564
114569	1	Земли населенных пунктов № 109	480562,90	2225604,98	51° 22' 13,821"	41° 7' 58,880"
114570	2	Земли населенных пунктов № 109	480601,88	2225507,86	51° 22' 15,068"	41° 7' 53,850"
114571	3	Земли населенных пунктов № 109	480707,71	2225417,55	51° 22' 18,478"	41° 7' 49,155"
114572	4	Земли населенных пунктов № 109	480737,35	2225397,79	51° 22' 19,434"	41° 7' 48,127"
114573	5	Земли населенных пунктов № 109	480769,11	2225407,68	51° 22' 20,463"	41° 7' 48,630"
114574	6	Земли населенных пунктов № 109	480857,06	2225466,17	51° 22' 23,318"	41° 7' 51,632"
114575	7	Земли населенных пунктов № 109	480888,33	2225476,81	51° 22' 24,332"	41° 7' 52,174"
114576	8	Земли населенных пунктов № 109	480872,81	2225557,25	51° 22' 23,842"	41° 7' 56,336"
114577	9	Земли населенных пунктов № 109	480888,33	2225623,57	51° 22' 24,354"	41° 7' 59,761"
114578	10	Земли населенных пунктов № 109	480892,57	2225641,91	51° 22' 24,494"	41° 8' 0,709"
114579	11	Земли населенных пунктов № 109	480925,44	2225674,70	51° 22' 25,563"	41° 8' 2,396"
114580	12	Земли населенных пунктов № 109	480916,69	2225672,94	51° 22' 25,279"	41° 8' 2,307"
114581	13	Земли населенных пунктов № 109	480886,70	2225684,70	51° 22' 24,311"	41° 8' 2,922"
114582	14	Земли населенных пунктов № 109	480882,70	2225693,70	51° 22' 24,183"	41° 8' 3,388"
114583	15	Земли населенных пунктов № 109	480874,10	2225728,20	51° 22' 23,910"	41° 8' 5,174"
114584	16	Земли населенных пунктов № 109	480869,20	2225736,50	51° 22' 23,753"	41° 8' 5,604"
114585	17	Земли населенных пунктов № 109	480839,00	2225778,00	51° 22' 22,782"	41° 8' 7,757"

114586	18	Земли населенных пунктов № 109	480834,40	2225788,30	51° 22' 22,635"	41° 8' 8,291"
114587	19	Земли населенных пунктов № 109	480833,70	2225794,80	51° 22' 22,613"	41° 8' 8,627"
114588	20	Земли населенных пунктов № 109	480682,86	2225719,25	51° 22' 17,721"	41° 8' 4,758"
114589	21	Земли населенных пунктов № 109	480583,11	2225619,37	51° 22' 14,478"	41° 7' 59,619"
114590	22	Земли населенных пунктов № 109	480580,94	2225622,08	51° 22' 14,408"	41° 7' 59,760"
114591	23	Земли населенных пунктов № 109	480562,90	2225604,98	51° 22' 13,821"	41° 7' 58,880"
114592		**Земли населенных пунктов № 109 Количество**		23		23
114593	1	Земли населенных пунктов № 111	451277,34	2262350,17	51° 6' 27,601"	41° 39' 34,823"
114594	2	Земли населенных пунктов № 111	451272,63	2262349,54	51° 6' 27,448"	41° 39' 34,790"
114595	3	Земли населенных пунктов № 111	451273,85	2262344,37	51° 6' 27,488"	41° 39' 34,524"
114596	4	Земли населенных пунктов № 111	451274,05	2262344,41	51° 6' 27,495"	41° 39' 34,527"
114597	5	Земли населенных пунктов № 111	451272,87	2262349,34	51° 6' 27,456"	41° 39' 34,780"
114598	6	Земли населенных пунктов № 111	451277,37	2262349,96	51° 6' 27,602"	41° 39' 34,812"
114599	7	Земли населенных пунктов № 111	451277,34	2262350,17	51° 6' 27,601"	41° 39' 34,823"
114600	8	Земли населенных пунктов № 111	451306,64	2262365,20	51° 6' 28,548"	41° 39' 35,599"
114601	9	Земли населенных пунктов № 111	451306,46	2262365,11	51° 6' 28,542"	41° 39' 35,595"
114602	10	Земли населенных пунктов № 111	451306,58	2262364,86	51° 6' 28,546"	41° 39' 35,582"
114603	11	Земли населенных пунктов № 111	451306,77	2262364,95	51° 6' 28,552"	41° 39' 35,586"
114604	12	Земли населенных пунктов № 111	451306,64	2262365,20	51° 6' 28,548"	41° 39' 35,599"
114605	13	Земли населенных пунктов № 111	451326,85	2262377,44	51° 6' 29,201"	41° 39' 36,231"
114606	14	Земли населенных пунктов № 111	451326,68	2262377,32	51° 6' 29,195"	41° 39' 36,225"
114607	15	Земли населенных пунктов № 111	451326,84	2262377,09	51° 6' 29,200"	41° 39' 36,213"
114608	16	Земли населенных пунктов № 111	451327,01	2262377,21	51° 6' 29,206"	41° 39' 36,219"
114609	17	Земли населенных пунктов № 111	451326,85	2262377,44	51° 6' 29,201"	41° 39' 36,231"
114610	18	Земли населенных пунктов № 111	451349,11	2262390,76	51° 6' 29,920"	41° 39' 36,918"
114611	19	Земли населенных пунктов № 111	451348,91	2262390,70	51° 6' 29,914"	41° 39' 36,915"
114612	20	Земли населенных пунктов № 111	451350,73	2262384,98	51° 6' 29,973"	41° 39' 36,621"
114613	21	Земли населенных пунктов № 111	451350,92	2262385,05	51° 6' 29,979"	41° 39' 36,625"
114614	22	Земли населенных пунктов № 111	451349,11	2262390,76	51° 6' 29,920"	41° 39' 36,918"
114615	23	Земли населенных пунктов № 111	451420,78	2262790,67	51° 6' 32,208"	41° 39' 57,484"
114616	24	Земли населенных пунктов № 111	451420,51	2262790,58	51° 6' 32,199"	41° 39' 57,479"
114617	25	Земли населенных пунктов № 111	451420,59	2262790,38	51° 6' 32,201"	41° 39' 57,469"
114618	26	Земли населенных пунктов № 111	451420,85	2262790,47	51° 6' 32,210"	41° 39' 57,473"
114619	27	Земли населенных пунктов № 111	451420,78	2262790,67	51° 6' 32,208"	41° 39' 57,484"
114620	28	Земли населенных пунктов № 111	451429,96	2262456,23	51° 6' 32,531"	41° 39' 40,294"
114621	29	Земли населенных пунктов № 111	451429,80	2262456,10	51° 6' 32,526"	41° 39' 40,287"
114622	30	Земли населенных пунктов № 111	451429,98	2262455,88	51° 6' 32,532"	41° 39' 40,276"
114623	31	Земли населенных пунктов № 111	451430,14	2262456,02	51° 6' 32,537"	41° 39' 40,283"
114624	32	Земли населенных пунктов № 111	451429,96	2262456,23	51° 6' 32,531"	41° 39' 40,294"
114625	33	Земли населенных пунктов № 111	451437,33	2262740,20	51° 6' 32,747"	41° 39' 54,892"
114626	34	Земли населенных пунктов № 111	451437,07	2262740,10	51° 6' 32,739"	41° 39' 54,886"

114627	35	Земли населенных пунктов № 111	451437,14	2262739,90	51° 6' 32,741"	41° 39' 54,876"
114628	36	Земли населенных пунктов № 111	451437,40	2262740,00	51° 6' 32,749"	41° 39' 54,881"
114629	37	Земли населенных пунктов № 111	451437,33	2262740,20	51° 6' 32,747"	41° 39' 54,892"
114630	38	Земли населенных пунктов № 111	451452,30	2262694,26	51° 6' 33,235"	41° 39' 52,532"
114631	39	Земли населенных пунктов № 111	451452,03	2262694,16	51° 6' 33,226"	41° 39' 52,527"
114632	40	Земли населенных пунктов № 111	451452,10	2262693,96	51° 6' 33,229"	41° 39' 52,517"
114633	41	Земли населенных пунктов № 111	451452,37	2262694,06	51° 6' 33,237"	41° 39' 52,522"
114634	42	Земли населенных пунктов № 111	451452,30	2262694,26	51° 6' 33,235"	41° 39' 52,532"
114635	43	Земли населенных пунктов № 111	451463,01	2262567,33	51° 6' 33,592"	41° 39' 46,009"
114636	44	Земли населенных пунктов № 111	451460,88	2262565,23	51° 6' 33,523"	41° 39' 45,900"
114637	45	Земли населенных пунктов № 111	451461,03	2262565,08	51° 6' 33,528"	41° 39' 45,893"
114638	46	Земли населенных пунктов № 111	451463,16	2262567,17	51° 6' 33,597"	41° 39' 46,000"
114639	47	Земли населенных пунктов № 111	451463,01	2262567,33	51° 6' 33,592"	41° 39' 46,009"
114640	48	Земли населенных пунктов № 111	451469,58	2262641,58	51° 6' 33,799"	41° 39' 49,826"
114641	49	Земли населенных пунктов № 111	451469,32	2262641,48	51° 6' 33,790"	41° 39' 49,821"
114642	50	Земли населенных пунктов № 111	451469,39	2262641,28	51° 6' 33,792"	41° 39' 49,811"
114643	51	Земли населенных пунктов № 111	451469,65	2262641,38	51° 6' 33,801"	41° 39' 49,816"
114644	52	Земли населенных пунктов № 111	451469,58	2262641,58	51° 6' 33,799"	41° 39' 49,826"
114645	53	Земли населенных пунктов № 111	451474,28	2262495,88	51° 6' 33,962"	41° 39' 42,337"
114646	54	Земли населенных пунктов № 111	451474,12	2262495,75	51° 6' 33,957"	41° 39' 42,331"
114647	55	Земли населенных пунктов № 111	451474,30	2262495,53	51° 6' 33,963"	41° 39' 42,319"
114648	56	Земли населенных пунктов № 111	451474,46	2262495,67	51° 6' 33,968"	41° 39' 42,327"
114649	57	Земли населенных пунктов № 111	451474,28	2262495,88	51° 6' 33,962"	41° 39' 42,337"
114650	58	Земли населенных пунктов № 111	451483,48	2262599,57	51° 6' 34,252"	41° 39' 47,668"
114651	59	Земли населенных пунктов № 111	451483,21	2262599,48	51° 6' 34,243"	41° 39' 47,664"
114652	60	Земли населенных пунктов № 111	451483,28	2262599,28	51° 6' 34,245"	41° 39' 47,654"
114653	61	Земли населенных пунктов № 111	451483,55	2262599,38	51° 6' 34,254"	41° 39' 47,659"
114654	62	Земли населенных пунктов № 111	451483,48	2262599,57	51° 6' 34,252"	41° 39' 47,668"
114655	63	Земли населенных пунктов № 111	451502,46	2262541,96	51° 6' 34,870"	41° 39' 44,709"
114656	64	Земли населенных пунктов № 111	451502,20	2262541,87	51° 6' 34,862"	41° 39' 44,705"
114657	65	Земли населенных пунктов № 111	451502,27	2262541,67	51° 6' 34,864"	41° 39' 44,695"
114658	66	Земли населенных пунктов № 111	451502,53	2262541,76	51° 6' 34,873"	41° 39' 44,699"
114659	67	Земли населенных пунктов № 111	451502,46	2262541,96	51° 6' 34,870"	41° 39' 44,709"
114660	68	Земли населенных пунктов № 111	451503,63	2262522,17	51° 6' 34,910"	41° 39' 43,692"
114661	69	Земли населенных пунктов № 111	451503,47	2262522,04	51° 6' 34,905"	41° 39' 43,686"
114662	70	Земли населенных пунктов № 111	451503,65	2262521,82	51° 6' 34,910"	41° 39' 43,674"
114663	71	Земли населенных пунктов № 111	451503,81	2262521,96	51° 6' 34,916"	41° 39' 43,682"
114664	72	Земли населенных пунктов № 111	451503,63	2262522,17	51° 6' 34,910"	41° 39' 43,692"
114665	73	Земли населенных пунктов № 111	451507,77	2262526,26	51° 6' 35,043"	41° 39' 43,903"
114666	74	Земли населенных пунктов № 111	451504,44	2262529,91	51° 6' 34,935"	41° 39' 44,090"
114667	75	Земли населенных пунктов № 111	451504,28	2262529,78	51° 6' 34,930"	41° 39' 44,084"

114668	76	Земли населенных пунктов № 111	451507,47	2262526,27	51° 6' 35,034"	41° 39' 43,904"
114669	77	Земли населенных пунктов № 111	451503,91	2262522,82	51° 6' 34,919"	41° 39' 43,726"
114670	78	Земли населенных пунктов № 111	451504,06	2262522,68	51° 6' 34,924"	41° 39' 43,719"
114671	79	Земли населенных пунктов № 111	451507,77	2262526,26	51° 6' 35,043"	41° 39' 43,903"
114672	80	Земли населенных пунктов № 111	451515,71	2262627,04	51° 6' 35,292"	41° 39' 49,085"
114673	81	Земли населенных пунктов № 111	451515,55	2262626,90	51° 6' 35,287"	41° 39' 49,077"
114674	82	Земли населенных пунктов № 111	451515,73	2262626,68	51° 6' 35,293"	41° 39' 49,066"
114675	83	Земли населенных пунктов № 111	451515,90	2262626,82	51° 6' 35,299"	41° 39' 49,073"
114676	84	Земли населенных пунктов № 111	451515,71	2262627,04	51° 6' 35,292"	41° 39' 49,085"
114677	85	Земли населенных пунктов № 111	451523,42	2262545,75	51° 6' 35,548"	41° 39' 44,907"
114678	86	Земли населенных пунктов № 111	451523,21	2262545,73	51° 6' 35,542"	41° 39' 44,906"
114679	87	Земли населенных пунктов № 111	451523,24	2262545,45	51° 6' 35,543"	41° 39' 44,892"
114680	88	Земли населенных пунктов № 111	451523,45	2262545,47	51° 6' 35,549"	41° 39' 44,893"
114681	89	Земли населенных пунктов № 111	451523,42	2262545,75	51° 6' 35,548"	41° 39' 44,907"
114682	90	Земли населенных пунктов № 111	451543,61	2262658,40	51° 6' 36,193"	41° 39' 50,700"
114683	91	Земли населенных пунктов № 111	451543,47	2262658,24	51° 6' 36,188"	41° 39' 50,692"
114684	92	Земли населенных пунктов № 111	451543,67	2262658,05	51° 6' 36,195"	41° 39' 50,682"
114685	93	Земли населенных пунктов № 111	451543,82	2262658,20	51° 6' 36,200"	41° 39' 50,690"
114686	94	Земли населенных пунктов № 111	451543,61	2262658,40	51° 6' 36,193"	41° 39' 50,700"
114687	95	Земли населенных пунктов № 111	451565,30	2262548,95	51° 6' 36,903"	41° 39' 45,077"
114688	96	Земли населенных пунктов № 111	451565,09	2262548,94	51° 6' 36,896"	41° 39' 45,076"
114689	97	Земли населенных пунктов № 111	451565,12	2262548,65	51° 6' 36,897"	41° 39' 45,061"
114690	98	Земли населенных пунктов № 111	451565,33	2262548,67	51° 6' 36,904"	41° 39' 45,062"
114691	99	Земли населенных пунктов № 111	451565,30	2262548,95	51° 6' 36,903"	41° 39' 45,077"
114692	100	Земли населенных пунктов № 111	451571,39	2262116,40	51° 6' 37,134"	41° 39' 22,842"
114693	101	Земли населенных пунктов № 111	451571,21	2262116,30	51° 6' 37,128"	41° 39' 22,837"
114694	102	Земли населенных пунктов № 111	451571,34	2262116,05	51° 6' 37,132"	41° 39' 22,824"
114695	103	Земли населенных пунктов № 111	451571,53	2262116,15	51° 6' 37,138"	41° 39' 22,830"
114696	104	Земли населенных пунктов № 111	451571,39	2262116,40	51° 6' 37,134"	41° 39' 22,842"
114697	105	Земли населенных пунктов № 111	451596,73	2262132,37	51° 6' 37,953"	41° 39' 23,666"
114698	106	Земли населенных пунктов № 111	451596,61	2262132,19	51° 6' 37,949"	41° 39' 23,657"
114699	107	Земли населенных пунктов № 111	451598,25	2262130,99	51° 6' 38,002"	41° 39' 23,596"
114700	108	Земли населенных пунктов № 111	451598,38	2262131,16	51° 6' 38,006"	41° 39' 23,604"
114701	109	Земли населенных пунктов № 111	451596,73	2262132,37	51° 6' 37,953"	41° 39' 23,666"
114702	110	Земли населенных пунктов № 111	451599,54	2262169,81	51° 6' 38,041"	41° 39' 25,591"
114703	111	Земли населенных пунктов № 111	451599,53	2262169,60	51° 6' 38,040"	41° 39' 25,580"
114704	112	Земли населенных пунктов № 111	451599,81	2262169,59	51° 6' 38,049"	41° 39' 25,580"
114705	113	Земли населенных пунктов № 111	451599,82	2262169,80	51° 6' 38,050"	41° 39' 25,591"
114706	114	Земли населенных пунктов № 111	451599,54	2262169,81	51° 6' 38,041"	41° 39' 25,591"
114707	115	Земли населенных пунктов № 111	451598,57	2262343,26	51° 6' 37,996"	41° 39' 34,507"
114708	116	Земли населенных пунктов № 111	451598,53	2262343,05	51° 6' 37,995"	41° 39' 34,497"

114709	117	Земли населенных пунктов № 111	451601,17	2262342,60	51° 6' 38,080"	41° 39' 34,474"
114710	118	Земли населенных пунктов № 111	451601,20	2262342,81	51° 6' 38,081"	41° 39' 34,485"
114711	119	Земли населенных пунктов № 111	451598,57	2262343,26	51° 6' 37,996"	41° 39' 34,507"
114712	120	Земли населенных пунктов № 111	451600,99	2262209,20	51° 6' 38,085"	41° 39' 27,616"
114713	121	Земли населенных пунктов № 111	451600,98	2262208,99	51° 6' 38,084"	41° 39' 27,606"
114714	122	Земли населенных пунктов № 111	451601,26	2262208,98	51° 6' 38,093"	41° 39' 27,605"
114715	123	Земли населенных пунктов № 111	451601,27	2262209,19	51° 6' 38,094"	41° 39' 27,616"
114716	124	Земли населенных пунктов № 111	451600,99	2262209,20	51° 6' 38,085"	41° 39' 27,616"
114717	125	Земли населенных пунктов № 111	451601,35	2262384,72	51° 6' 38,083"	41° 39' 36,639"
114718	126	Земли населенных пунктов № 111	451601,34	2262384,51	51° 6' 38,082"	41° 39' 36,628"
114719	127	Земли населенных пунктов № 111	451601,62	2262384,49	51° 6' 38,091"	41° 39' 36,627"
114720	128	Земли населенных пунктов № 111	451601,63	2262384,70	51° 6' 38,092"	41° 39' 36,638"
114721	129	Земли населенных пунктов № 111	451601,35	2262384,72	51° 6' 38,083"	41° 39' 36,639"
114722	130	Земли населенных пунктов № 111	451602,53	2262248,56	51° 6' 38,131"	41° 39' 29,640"
114723	131	Земли населенных пунктов № 111	451602,52	2262248,35	51° 6' 38,131"	41° 39' 29,629"
114724	132	Земли населенных пунктов № 111	451602,80	2262248,34	51° 6' 38,140"	41° 39' 29,629"
114725	133	Земли населенных пунктов № 111	451602,81	2262248,55	51° 6' 38,140"	41° 39' 29,639"
114726	134	Земли населенных пунктов № 111	451602,53	2262248,56	51° 6' 38,131"	41° 39' 29,640"
114727	135	Земли населенных пунктов № 111	451603,41	2262280,07	51° 6' 38,157"	41° 39' 31,260"
114728	136	Земли населенных пунктов № 111	451603,40	2262279,86	51° 6' 38,157"	41° 39' 31,249"
114729	137	Земли населенных пунктов № 111	451603,69	2262279,85	51° 6' 38,166"	41° 39' 31,248"
114730	138	Земли населенных пунктов № 111	451603,69	2262280,06	51° 6' 38,166"	41° 39' 31,259"
114731	139	Земли населенных пунктов № 111	451603,41	2262280,07	51° 6' 38,157"	41° 39' 31,260"
114732	140	Земли населенных пунктов № 111	451604,05	2262427,33	51° 6' 38,167"	41° 39' 38,830"
114733	141	Земли населенных пунктов № 111	451604,03	2262427,12	51° 6' 38,166"	41° 39' 38,819"
114734	142	Земли населенных пунктов № 111	451604,31	2262427,10	51° 6' 38,175"	41° 39' 38,818"
114735	143	Земли населенных пунктов № 111	451604,33	2262427,31	51° 6' 38,176"	41° 39' 38,829"
114736	144	Земли населенных пунктов № 111	451604,05	2262427,33	51° 6' 38,167"	41° 39' 38,830"
114737	145	Земли населенных пунктов № 111	451604,50	2262318,32	51° 6' 38,190"	41° 39' 33,226"
114738	146	Земли населенных пунктов № 111	451604,22	2262318,30	51° 6' 38,181"	41° 39' 33,225"
114739	147	Земли населенных пунктов № 111	451604,23	2262318,09	51° 6' 38,181"	41° 39' 33,214"
114740	148	Земли населенных пунктов № 111	451604,51	2262318,11	51° 6' 38,190"	41° 39' 33,215"
114741	149	Земли населенных пунктов № 111	451604,50	2262318,32	51° 6' 38,190"	41° 39' 33,226"
114742	150	Земли населенных пунктов № 111	451606,71	2262467,26	51° 6' 38,250"	41° 39' 40,883"
114743	151	Земли населенных пунктов № 111	451606,70	2262467,05	51° 6' 38,249"	41° 39' 40,872"
114744	152	Земли населенных пунктов № 111	451606,98	2262467,03	51° 6' 38,258"	41° 39' 40,871"
114745	153	Земли населенных пунктов № 111	451606,99	2262467,24	51° 6' 38,259"	41° 39' 40,882"
114746	154	Земли населенных пунктов № 111	451606,71	2262467,26	51° 6' 38,250"	41° 39' 40,883"
114747	155	Земли населенных пунктов № 111	451612,67	2262552,60	51° 6' 38,436"	41° 39' 45,270"
114748	156	Земли населенных пунктов № 111	451612,46	2262552,58	51° 6' 38,429"	41° 39' 45,269"
114749	157	Земли населенных пунктов № 111	451613,08	2262546,46	51° 6' 38,450"	41° 39' 44,955"

114750	158	Земли населенных пунктов № 111	451613,29	2262546,48	51° 6' 38,456"	41° 39' 44,956"
114751	159	Земли населенных пунктов № 111	451612,67	2262552,60	51° 6' 38,436"	41° 39' 45,270"
114752	160	Земли населенных пунктов № 111	451627,82	2262320,39	51° 6' 38,944"	41° 39' 33,335"
114753	161	Земли населенных пунктов № 111	451625,18	2262320,30	51° 6' 38,859"	41° 39' 33,330"
114754	162	Земли населенных пунктов № 111	451625,19	2262320,09	51° 6' 38,859"	41° 39' 33,320"
114755	163	Земли населенных пунктов № 111	451627,82	2262320,18	51° 6' 38,944"	41° 39' 33,325"
114756	164	Земли населенных пунктов № 111	451627,82	2262320,39	51° 6' 38,944"	41° 39' 33,335"
114757	165	Земли населенных пунктов № 111	451633,35	2262551,77	51° 6' 39,105"	41° 39' 45,230"
114758	166	Земли населенных пунктов № 111	451633,34	2262551,49	51° 6' 39,105"	41° 39' 45,216"
114759	167	Земли населенных пунктов № 111	451633,55	2262551,48	51° 6' 39,112"	41° 39' 45,215"
114760	168	Земли населенных пунктов № 111	451633,56	2262551,76	51° 6' 39,112"	41° 39' 45,230"
114761	169	Земли населенных пунктов № 111	451633,35	2262551,77	51° 6' 39,105"	41° 39' 45,230"
114762	170	Земли населенных пунктов № 111	451666,39	2262549,82	51° 6' 40,174"	41° 39' 45,134"
114763	171	Земли населенных пунктов № 111	451666,35	2262549,55	51° 6' 40,173"	41° 39' 45,120"
114764	172	Земли населенных пунктов № 111	451666,56	2262549,52	51° 6' 40,180"	41° 39' 45,119"
114765	173	Земли населенных пунктов № 111	451666,60	2262549,79	51° 6' 40,181"	41° 39' 45,133"
114766	174	Земли населенных пунктов № 111	451666,39	2262549,82	51° 6' 40,174"	41° 39' 45,134"
114767	175	Земли населенных пунктов № 111	451716,69	2262541,05	51° 6' 41,803"	41° 39' 44,690"
114768	176	Земли населенных пунктов № 111	451716,64	2262540,78	51° 6' 41,801"	41° 39' 44,676"
114769	177	Земли населенных пунктов № 111	451716,85	2262540,74	51° 6' 41,808"	41° 39' 44,674"
114770	178	Земли населенных пунктов № 111	451716,90	2262541,02	51° 6' 41,809"	41° 39' 44,688"
114771	179	Земли населенных пунктов № 111	451716,69	2262541,05	51° 6' 41,803"	41° 39' 44,690"
114772	180	Земли населенных пунктов № 111	451764,28	2262532,92	51° 6' 43,343"	41° 39' 44,278"
114773	181	Земли населенных пунктов № 111	451764,25	2262532,71	51° 6' 43,342"	41° 39' 44,267"
114774	182	Земли населенных пунктов № 111	451769,48	2262531,87	51° 6' 43,512"	41° 39' 44,224"
114775	183	Земли населенных пунктов № 111	451769,51	2262532,07	51° 6' 43,513"	41° 39' 44,234"
114776	184	Земли населенных пунктов № 111	451764,28	2262532,92	51° 6' 43,343"	41° 39' 44,278"
114777	185	Земли населенных пунктов № 111	452025,39	2262650,89	51° 6' 51,783"	41° 39' 50,375"
114778	186	Земли населенных пунктов № 111	452032,99	2262641,98	51° 6' 52,030"	41° 39' 49,918"
114779	187	Земли населенных пунктов № 111	452056,69	2262608,79	51° 6' 52,799"	41° 39' 48,215"
114780	188	Земли населенных пунктов № 111	452088,89	2262558,58	51° 6' 53,845"	41° 39' 45,637"
114781	189	Земли населенных пунктов № 111	452102,87	2262546,35	51° 6' 54,299"	41° 39' 45,010"
114782	190	Земли населенных пунктов № 111	452121,99	2262533,68	51° 6' 54,918"	41° 39' 44,361"
114783	191	Земли населенных пунктов № 111	452136,29	2262528,49	51° 6' 55,381"	41° 39' 44,096"
114784	192	Земли населенных пунктов № 111	452154,49	2262518,19	51° 6' 55,971"	41° 39' 43,569"
114785	193	Земли населенных пунктов № 111	452163,71	2262505,79	51° 6' 56,270"	41° 39' 42,933"
114786	194	Земли населенных пунктов № 111	452279,81	2262715,23	51° 7' 0,011"	41° 39' 53,715"
114787	195	Земли населенных пунктов № 111	452189,80	2262763,11	51° 6' 57,094"	41° 39' 56,165"
114788	196	Земли населенных пунктов № 111	452117,83	2262617,06	51° 6' 54,777"	41° 39' 48,647"
114789	197	Земли населенных пунктов № 111	452025,39	2262650,89	51° 6' 51,783"	41° 39' 50,375"
114790	198	Земли населенных пунктов № 111	462162,53	2266943,64	51° 12' 19,405"	41° 43' 32,778"

114791	199	Земли населенных пунктов № 111	462158,13	2266941,95	51° 12' 19,263"	41° 43' 32,691"
114792	200	Земли населенных пунктов № 111	462158,20	2266941,75	51° 12' 19,265"	41° 43' 32,680"
114793	201	Земли населенных пунктов № 111	462162,60	2266943,44	51° 12' 19,407"	41° 43' 32,768"
114794	202	Земли населенных пунктов № 111	462162,53	2266943,64	51° 12' 19,405"	41° 43' 32,778"
114795	203	Земли населенных пунктов № 111	462184,57	2266956,73	51° 12' 20,117"	41° 43' 33,456"
114796	204	Земли населенных пунктов № 111	462184,41	2266956,59	51° 12' 20,112"	41° 43' 33,449"
114797	205	Земли населенных пунктов № 111	462187,08	2266953,57	51° 12' 20,199"	41° 43' 33,294"
114798	206	Земли населенных пунктов № 111	462187,24	2266953,70	51° 12' 20,204"	41° 43' 33,301"
114799	207	Земли населенных пунктов № 111	462184,57	2266956,73	51° 12' 20,117"	41° 43' 33,456"
114800	208	Земли населенных пунктов № 111	462195,38	2266985,14	51° 12' 20,464"	41° 43' 34,922"
114801	209	Земли населенных пунктов № 111	462195,33	2266984,94	51° 12' 20,462"	41° 43' 34,911"
114802	210	Земли населенных пунктов № 111	462195,60	2266984,87	51° 12' 20,471"	41° 43' 34,908"
114803	211	Земли населенных пунктов № 111	462195,65	2266985,07	51° 12' 20,472"	41° 43' 34,918"
114804	212	Земли населенных пунктов № 111	462195,38	2266985,14	51° 12' 20,464"	41° 43' 34,922"
114805	213	Земли населенных пунктов № 111	462212,18	2267045,50	51° 12' 21,001"	41° 43' 38,034"
114806	214	Земли населенных пунктов № 111	462212,13	2267045,30	51° 12' 20,999"	41° 43' 38,023"
114807	215	Земли населенных пунктов № 111	462212,40	2267045,23	51° 12' 21,008"	41° 43' 38,020"
114808	216	Земли населенных пунктов № 111	462212,45	2267045,43	51° 12' 21,010"	41° 43' 38,030"
114809	217	Земли населенных пунктов № 111	462212,18	2267045,50	51° 12' 21,001"	41° 43' 38,034"
114810	218	Земли населенных пунктов № 111	462226,83	2267099,17	51° 12' 21,469"	41° 43' 40,801"
114811	219	Земли населенных пунктов № 111	462226,78	2267098,97	51° 12' 21,468"	41° 43' 40,791"
114812	220	Земли населенных пунктов № 111	462227,05	2267098,90	51° 12' 21,476"	41° 43' 40,787"
114813	221	Земли населенных пунктов № 111	462227,10	2267099,10	51° 12' 21,478"	41° 43' 40,797"
114814	222	Земли населенных пунктов № 111	462226,83	2267099,17	51° 12' 21,469"	41° 43' 40,801"
114815	223	Земли населенных пунктов № 111	466675,98	2269429,12	51° 14' 45,166"	41° 45' 41,686"
114816	224	Земли населенных пунктов № 111	466675,70	2269429,11	51° 14' 45,157"	41° 45' 41,685"
114817	225	Земли населенных пунктов № 111	466675,71	2269428,90	51° 14' 45,157"	41° 45' 41,675"
114818	226	Земли населенных пунктов № 111	466675,99	2269428,91	51° 14' 45,166"	41° 45' 41,675"
114819	227	Земли населенных пунктов № 111	466675,98	2269429,12	51° 14' 45,166"	41° 45' 41,686"
114820	228	Земли населенных пунктов № 111	466676,11	2269512,53	51° 14' 45,160"	41° 45' 45,986"
114821	229	Земли населенных пунктов № 111	466675,83	2269512,53	51° 14' 45,151"	41° 45' 45,986"
114822	230	Земли населенных пунктов № 111	466675,84	2269512,32	51° 14' 45,151"	41° 45' 45,975"
114823	231	Земли населенных пунктов № 111	466676,12	2269512,32	51° 14' 45,160"	41° 45' 45,975"
114824	232	Земли населенных пунктов № 111	466676,11	2269512,53	51° 14' 45,160"	41° 45' 45,986"
114825	233	Земли населенных пунктов № 111	466676,42	2269601,33	51° 14' 45,159"	41° 45' 50,564"
114826	234	Земли населенных пунктов № 111	466676,14	2269601,32	51° 14' 45,150"	41° 45' 50,564"
114827	235	Земли населенных пунктов № 111	466676,15	2269601,11	51° 14' 45,150"	41° 45' 50,553"
114828	236	Земли населенных пунктов № 111	466676,43	2269601,12	51° 14' 45,159"	41° 45' 50,553"
114829	237	Земли населенных пунктов № 111	466676,42	2269601,33	51° 14' 45,159"	41° 45' 50,564"
114830	238	Земли населенных пунктов № 111	466676,38	2269679,66	51° 14' 45,148"	41° 45' 54,603"
114831	239	Земли населенных пунктов № 111	466676,38	2269679,45	51° 14' 45,148"	41° 45' 54,592"

114832	240	Земли населенных пунктов № 111	466676,66	2269679,45	51° 14' 45,157"	41° 45' 54,592"
114833	241	Земли населенных пунктов № 111	466676,66	2269679,66	51° 14' 45,157"	41° 45' 54,603"
114834	242	Земли населенных пунктов № 111	466676,38	2269679,66	51° 14' 45,148"	41° 45' 54,603"
114835	243	Земли населенных пунктов № 111	466677,11	2269759,30	51° 14' 45,162"	41° 45' 58,709"
114836	244	Земли населенных пунктов № 111	466676,83	2269759,29	51° 14' 45,153"	41° 45' 58,708"
114837	245	Земли населенных пунктов № 111	466676,84	2269759,08	51° 14' 45,153"	41° 45' 58,697"
114838	246	Земли населенных пунктов № 111	466677,12	2269759,09	51° 14' 45,162"	41° 45' 58,698"
114839	247	Земли населенных пунктов № 111	466677,11	2269759,30	51° 14' 45,162"	41° 45' 58,709"
114840	248	Земли населенных пунктов № 111	466677,15	2269826,21	51° 14' 45,155"	41° 46' 2,158"
114841	249	Земли населенных пунктов № 111	466677,15	2269826,00	51° 14' 45,155"	41° 46' 2,147"
114842	250	Земли населенных пунктов № 111	466677,43	2269826,01	51° 14' 45,164"	41° 46' 2,148"
114843	251	Земли населенных пунктов № 111	466677,43	2269826,22	51° 14' 45,164"	41° 46' 2,159"
114844	252	Земли населенных пунктов № 111	466677,15	2269826,21	51° 14' 45,155"	41° 46' 2,158"
114845	253	Земли населенных пунктов № 111	466678,47	2269950,77	51° 14' 45,182"	41° 46' 8,580"
114846	254	Земли населенных пунктов № 111	466678,45	2269950,56	51° 14' 45,181"	41° 46' 8,569"
114847	255	Земли населенных пунктов № 111	466678,73	2269950,55	51° 14' 45,190"	41° 46' 8,569"
114848	256	Земли населенных пунктов № 111	466678,75	2269950,76	51° 14' 45,191"	41° 46' 8,580"
114849	257	Земли населенных пунктов № 111	466678,47	2269950,77	51° 14' 45,182"	41° 46' 8,580"
114850	258	Земли населенных пунктов № 111	466679,15	2270028,65	51° 14' 45,194"	41° 46' 12,595"
114851	259	Земли населенных пунктов № 111	466679,13	2270028,44	51° 14' 45,193"	41° 46' 12,585"
114852	260	Земли населенных пунктов № 111	466679,41	2270028,43	51° 14' 45,203"	41° 46' 12,584"
114853	261	Земли населенных пунктов № 111	466679,43	2270028,64	51° 14' 45,203"	41° 46' 12,595"
114854	262	Земли населенных пунктов № 111	466679,15	2270028,65	51° 14' 45,194"	41° 46' 12,595"
114855	263	Земли населенных пунктов № 111	466679,88	2270117,01	51° 14' 45,207"	41° 46' 17,151"
114856	264	Земли населенных пунктов № 111	466679,86	2270116,80	51° 14' 45,206"	41° 46' 17,140"
114857	265	Земли населенных пунктов № 111	466680,14	2270116,79	51° 14' 45,215"	41° 46' 17,140"
114858	266	Земли населенных пунктов № 111	466680,16	2270117,00	51° 14' 45,216"	41° 46' 17,151"
114859	267	Земли населенных пунктов № 111	466679,88	2270117,01	51° 14' 45,207"	41° 46' 17,151"
114860	268	Земли населенных пунктов № 111	466680,10	2269351,54	51° 14' 45,309"	41° 45' 37,687"
114861	269	Земли населенных пунктов № 111	466675,31	2269348,41	51° 14' 45,154"	41° 45' 37,525"
114862	270	Земли населенных пунктов № 111	466675,43	2269348,23	51° 14' 45,158"	41° 45' 37,516"
114863	271	Земли населенных пунктов № 111	466680,21	2269351,36	51° 14' 45,312"	41° 45' 37,678"
114864	272	Земли населенных пунктов № 111	466680,10	2269351,54	51° 14' 45,309"	41° 45' 37,687"
114865	273	Земли населенных пунктов № 111	466680,53	2270186,72	51° 14' 45,219"	41° 46' 20,745"
114866	274	Земли населенных пунктов № 111	466680,51	2270186,51	51° 14' 45,218"	41° 46' 20,734"
114867	275	Земли населенных пунктов № 111	466680,79	2270186,49	51° 14' 45,227"	41° 46' 20,733"
114868	276	Земли населенных пунктов № 111	466680,81	2270186,70	51° 14' 45,228"	41° 46' 20,744"
114869	277	Земли населенных пунктов № 111	466680,53	2270186,72	51° 14' 45,219"	41° 46' 20,745"
114870	278	Земли населенных пунктов № 111	466750,76	2269301,72	51° 14' 47,601"	41° 45' 35,132"
114871	279	Земли населенных пунктов № 111	466750,60	2269301,49	51° 14' 47,596"	41° 45' 35,120"
114872	280	Земли населенных пунктов № 111	466750,78	2269301,37	51° 14' 47,602"	41° 45' 35,114"

114873	281	Земли населенных пунктов № 111	466750,94	2269301,60	51° 14' 47,607"	41° 45' 35,126"
114874	282	Земли населенных пунктов № 111	466750,76	2269301,72	51° 14' 47,601"	41° 45' 35,132"
114875	283	Земли населенных пунктов № 111	466827,08	2269254,21	51° 14' 50,077"	41° 45' 32,698"
114876	284	Земли населенных пунктов № 111	466826,92	2269253,98	51° 14' 50,072"	41° 45' 32,686"
114877	285	Земли населенных пунктов № 111	466827,10	2269253,86	51° 14' 50,077"	41° 45' 32,680"
114878	286	Земли населенных пунктов № 111	466827,26	2269254,09	51° 14' 50,083"	41° 45' 32,691"
114879	287	Земли населенных пунктов № 111	466827,08	2269254,21	51° 14' 50,077"	41° 45' 32,698"
114880	288	Земли населенных пунктов № 111	466897,81	2269210,18	51° 14' 52,371"	41° 45' 30,441"
114881	289	Земли населенных пунктов № 111	466897,66	2269209,95	51° 14' 52,366"	41° 45' 30,429"
114882	290	Земли населенных пунктов № 111	466897,83	2269209,83	51° 14' 52,371"	41° 45' 30,423"
114883	291	Земли населенных пунктов № 111	466897,99	2269210,06	51° 14' 52,377"	41° 45' 30,435"
114884	292	Земли населенных пунктов № 111	466897,81	2269210,18	51° 14' 52,371"	41° 45' 30,441"
114885	293	Земли населенных пунктов № 111	466968,54	2269165,97	51° 14' 54,665"	41° 45' 28,175"
114886	294	Земли населенных пунктов № 111	466968,38	2269165,73	51° 14' 54,660"	41° 45' 28,163"
114887	295	Земли населенных пунктов № 111	466968,56	2269165,62	51° 14' 54,665"	41° 45' 28,157"
114888	296	Земли населенных пунктов № 111	466968,72	2269165,85	51° 14' 54,671"	41° 45' 28,169"
114889	297	Земли населенных пунктов № 111	466968,54	2269165,97	51° 14' 54,665"	41° 45' 28,175"
114890	298	Земли населенных пунктов № 111	467038,34	2269122,38	51° 14' 56,929"	41° 45' 25,941"
114891	299	Земли населенных пунктов № 111	467038,18	2269122,14	51° 14' 56,923"	41° 45' 25,929"
114892	300	Земли населенных пунктов № 111	467038,36	2269122,03	51° 14' 56,929"	41° 45' 25,923"
114893	301	Земли населенных пунктов № 111	467038,51	2269122,26	51° 14' 56,934"	41° 45' 25,935"
114894	302	Земли населенных пунктов № 111	467038,34	2269122,38	51° 14' 56,929"	41° 45' 25,941"
114895	303	Земли населенных пунктов № 111	467109,59	2269077,91	51° 14' 59,239"	41° 45' 23,662"
114896	304	Земли населенных пунктов № 111	467109,43	2269077,68	51° 14' 59,234"	41° 45' 23,650"
114897	305	Земли населенных пунктов № 111	467109,61	2269077,56	51° 14' 59,240"	41° 45' 23,644"
114898	306	Земли населенных пунктов № 111	467109,76	2269077,79	51° 14' 59,245"	41° 45' 23,656"
114899	307	Земли населенных пунктов № 111	467109,59	2269077,91	51° 14' 59,239"	41° 45' 23,662"
114900	308	Земли населенных пунктов № 111	467176,96	2269035,88	51° 15' 1,424"	41° 45' 21,508"
114901	309	Земли населенных пунктов № 111	467176,81	2269035,65	51° 15' 1,420"	41° 45' 21,496"
114902	310	Земли населенных пунктов № 111	467176,98	2269035,53	51° 15' 1,425"	41° 45' 21,490"
114903	311	Земли населенных пунктов № 111	467177,14	2269035,76	51° 15' 1,430"	41° 45' 21,502"
114904	312	Земли населенных пунктов № 111	467176,96	2269035,88	51° 15' 1,424"	41° 45' 21,508"
114905	313	Земли населенных пунктов № 111	467242,92	2268994,60	51° 15' 3,564"	41° 45' 19,392"
114906	314	Земли населенных пунктов № 111	467242,76	2268994,37	51° 15' 3,559"	41° 45' 19,380"
114907	315	Земли населенных пунктов № 111	467242,94	2268994,25	51° 15' 3,564"	41° 45' 19,374"
114908	316	Земли населенных пунктов № 111	467243,10	2268994,49	51° 15' 3,569"	41° 45' 19,387"
114909	317	Земли населенных пунктов № 111	467242,92	2268994,60	51° 15' 3,564"	41° 45' 19,392"
114910	318	Земли населенных пунктов № 111	467297,22	2268966,87	51° 15' 5,324"	41° 45' 17,973"
114911	319	Земли населенных пунктов № 111	467294,45	2268962,03	51° 15' 5,235"	41° 45' 17,723"
114912	320	Земли населенных пунктов № 111	467294,63	2268961,94	51° 15' 5,241"	41° 45' 17,718"
114913	321	Земли населенных пунктов № 111	467297,40	2268966,77	51° 15' 5,330"	41° 45' 17,968"

114914	322	Земли населенных пунктов № 111	467297,22	2268966,87	51° 15' 5,324"	41° 45' 17,973"
114915	323	Земли населенных пунктов № 111	467350,64	2268946,81	51° 15' 7,055"	41° 45' 16,949"
114916	324	Земли населенных пунктов № 111	467350,55	2268946,54	51° 15' 7,052"	41° 45' 16,935"
114917	325	Земли населенных пунктов № 111	467350,75	2268946,48	51° 15' 7,059"	41° 45' 16,932"
114918	326	Земли населенных пунктов № 111	467350,84	2268946,75	51° 15' 7,061"	41° 45' 16,946"
114919	327	Земли населенных пунктов № 111	467350,64	2268946,81	51° 15' 7,055"	41° 45' 16,949"
114920	328	Земли населенных пунктов № 111	467416,91	2268928,57	51° 15' 9,201"	41° 45' 16,021"
114921	329	Земли населенных пунктов № 111	467416,83	2268928,30	51° 15' 9,199"	41° 45' 16,007"
114922	330	Земли населенных пунктов № 111	467417,03	2268928,24	51° 15' 9,205"	41° 45' 16,004"
114923	331	Земли населенных пунктов № 111	467417,11	2268928,51	51° 15' 9,208"	41° 45' 16,018"
114924	332	Земли населенных пунктов № 111	467416,91	2268928,57	51° 15' 9,201"	41° 45' 16,021"
114925	333	Земли населенных пунктов № 111	467494,70	2268907,14	51° 15' 11,721"	41° 45' 14,931"
114926	334	Земли населенных пунктов № 111	467494,62	2268906,87	51° 15' 11,719"	41° 45' 14,917"
114927	335	Земли населенных пунктов № 111	467494,82	2268906,81	51° 15' 11,725"	41° 45' 14,914"
114928	336	Земли населенных пунктов № 111	467494,90	2268907,08	51° 15' 11,728"	41° 45' 14,928"
114929	337	Земли населенных пунктов № 111	467494,70	2268907,14	51° 15' 11,721"	41° 45' 14,931"
114930	338	Земли населенных пунктов № 111	467573,45	2268885,32	51° 15' 14,272"	41° 45' 13,820"
114931	339	Земли населенных пунктов № 111	467573,36	2268885,05	51° 15' 14,269"	41° 45' 13,807"
114932	340	Земли населенных пунктов № 111	467573,56	2268884,99	51° 15' 14,276"	41° 45' 13,804"
114933	341	Земли населенных пунктов № 111	467573,65	2268885,25	51° 15' 14,278"	41° 45' 13,817"
114934	342	Земли населенных пунктов № 111	467573,45	2268885,32	51° 15' 14,272"	41° 45' 13,820"
114935	343	Земли населенных пунктов № 111	467652,53	2268863,32	51° 15' 16,833"	41° 45' 12,701"
114936	344	Земли населенных пунктов № 111	467652,44	2268863,05	51° 15' 16,831"	41° 45' 12,687"
114937	345	Земли населенных пунктов № 111	467652,64	2268862,99	51° 15' 16,837"	41° 45' 12,684"
114938	346	Земли населенных пунктов № 111	467652,73	2268863,26	51° 15' 16,840"	41° 45' 12,698"
114939	347	Земли населенных пунктов № 111	467652,53	2268863,32	51° 15' 16,833"	41° 45' 12,701"
114940	348	Земли населенных пунктов № 111	467727,45	2268842,60	51° 15' 19,260"	41° 45' 11,647"
114941	349	Земли населенных пунктов № 111	467727,40	2268842,39	51° 15' 19,258"	41° 45' 11,636"
114942	350	Земли населенных пунктов № 111	467732,40	2268841,19	51° 15' 19,420"	41° 45' 11,575"
114943	351	Земли населенных пунктов № 111	467732,45	2268841,39	51° 15' 19,422"	41° 45' 11,585"
114944	352	Земли населенных пунктов № 111	467727,45	2268842,60	51° 15' 19,260"	41° 45' 11,647"
114945	353	Земли населенных пунктов № 111	462192,40	2267241,36	51° 12' 20,340"	41° 43' 48,119"
114946	354	Земли населенных пунктов № 111	462176,38	2267183,55	51° 12' 19,827"	41° 43' 45,139"
114947	355	Земли населенных пунктов № 111	462234,13	2267167,32	51° 12' 21,698"	41° 43' 44,313"
114948	356	Земли населенных пунктов № 111	462250,19	2267225,13	51° 12' 22,211"	41° 43' 47,293"
114949	357	Земли населенных пунктов № 111	462192,40	2267241,36	51° 12' 20,340"	41° 43' 48,119"
114950		**Земли населенных пунктов № 111 Количество**		357		357
114951	1	Земли населенных пунктов № 113	442602,03	2260866,98	51° 1' 46,984"	41° 38' 17,647"
114952	2	Земли населенных пунктов № 113	442601,53	2260864,30	51° 1' 46,968"	41° 38' 17,509"
114953	3	Земли населенных пунктов № 113	442601,73	2260864,26	51° 1' 46,975"	41° 38' 17,507"
114954	4	Земли населенных пунктов № 113	442602,23	2260866,94	51° 1' 46,991"	41° 38' 17,645"

114955	5	Земли населенных пунктов № 113	442602,03	2260866,98	51° 1' 46,984"	41° 38' 17,647"
114956	6	Земли населенных пунктов № 113	442612,30	2260904,71	51° 1' 47,314"	41° 38' 19,584"
114957	7	Земли населенных пунктов № 113	442612,24	2260904,51	51° 1' 47,312"	41° 38' 19,574"
114958	8	Земли населенных пунктов № 113	442612,51	2260904,43	51° 1' 47,321"	41° 38' 19,570"
114959	9	Земли населенных пунктов № 113	442612,57	2260904,63	51° 1' 47,323"	41° 38' 19,580"
114960	10	Земли населенных пунктов № 113	442612,30	2260904,71	51° 1' 47,314"	41° 38' 19,584"
114961	11	Земли населенных пунктов № 113	442615,46	2261252,86	51° 1' 47,392"	41° 38' 37,450"
114962	12	Земли населенных пунктов № 113	442615,44	2261252,72	51° 1' 47,392"	41° 38' 37,443"
114963	13	Земли населенных пунктов № 113	442620,31	2261251,80	51° 1' 47,549"	41° 38' 37,396"
114964	14	Земли населенных пунктов № 113	442620,34	2261251,97	51° 1' 47,550"	41° 38' 37,405"
114965	15	Земли населенных пунктов № 113	442615,46	2261252,86	51° 1' 47,392"	41° 38' 37,450"
114966	16	Земли населенных пунктов № 113	442630,47	2260968,96	51° 1' 47,898"	41° 38' 22,883"
114967	17	Земли населенных пунктов № 113	442625,55	2260968,28	51° 1' 47,739"	41° 38' 22,847"
114968	18	Земли населенных пунктов № 113	442625,58	2260968,07	51° 1' 47,740"	41° 38' 22,837"
114969	19	Земли населенных пунктов № 113	442630,50	2260968,75	51° 1' 47,899"	41° 38' 22,872"
114970	20	Земли населенных пунктов № 113	442630,47	2260968,96	51° 1' 47,898"	41° 38' 22,883"
114971	21	Земли населенных пунктов № 113	442632,87	2261042,20	51° 1' 47,970"	41° 38' 26,641"
114972	22	Земли населенных пунктов № 113	442632,87	2261041,98	51° 1' 47,970"	41° 38' 26,630"
114973	23	Земли населенных пунктов № 113	442633,15	2261041,98	51° 1' 47,980"	41° 38' 26,630"
114974	24	Земли населенных пунктов № 113	442633,15	2261042,19	51° 1' 47,979"	41° 38' 26,641"
114975	25	Земли населенных пунктов № 113	442632,87	2261042,20	51° 1' 47,970"	41° 38' 26,641"
114976	26	Земли населенных пунктов № 113	442636,50	2261109,28	51° 1' 48,083"	41° 38' 30,084"
114977	27	Земли населенных пунктов № 113	442636,50	2261109,06	51° 1' 48,083"	41° 38' 30,073"
114978	28	Земли населенных пунктов № 113	442636,78	2261109,06	51° 1' 48,092"	41° 38' 30,073"
114979	29	Земли населенных пунктов № 113	442636,78	2261109,27	51° 1' 48,092"	41° 38' 30,084"
114980	30	Земли населенных пунктов № 113	442636,50	2261109,28	51° 1' 48,083"	41° 38' 30,084"
114981	31	Земли населенных пунктов № 113	442640,26	2261179,77	51° 1' 48,200"	41° 38' 33,702"
114982	32	Земли населенных пунктов № 113	442640,26	2261179,56	51° 1' 48,200"	41° 38' 33,691"
114983	33	Земли населенных пунктов № 113	442640,54	2261179,56	51° 1' 48,209"	41° 38' 33,691"
114984	34	Земли населенных пунктов № 113	442640,54	2261179,77	51° 1' 48,209"	41° 38' 33,702"
114985	35	Земли населенных пунктов № 113	442640,26	2261179,77	51° 1' 48,200"	41° 38' 33,702"
114986	36	Земли населенных пунктов № 113	442643,86	2261246,92	51° 1' 48,312"	41° 38' 37,148"
114987	37	Земли населенных пунктов № 113	442643,86	2261246,70	51° 1' 48,312"	41° 38' 37,137"
114988	38	Земли населенных пунктов № 113	442644,14	2261246,70	51° 1' 48,321"	41° 38' 37,137"
114989	39	Земли населенных пунктов № 113	442644,15	2261246,91	51° 1' 48,321"	41° 38' 37,148"
114990	40	Земли населенных пунктов № 113	442643,86	2261246,92	51° 1' 48,312"	41° 38' 37,148"
114991	41	Земли населенных пунктов № 113	442646,99	2261310,21	51° 1' 48,409"	41° 38' 40,396"
114992	42	Земли населенных пунктов № 113	442646,98	2261310,00	51° 1' 48,408"	41° 38' 40,385"
114993	43	Земли населенных пунктов № 113	442647,27	2261310,00	51° 1' 48,418"	41° 38' 40,385"
114994	44	Земли населенных пунктов № 113	442647,27	2261310,21	51° 1' 48,418"	41° 38' 40,396"
114995	45	Земли населенных пунктов № 113	442646,99	2261310,21	51° 1' 48,409"	41° 38' 40,396"

114996	46	Земли населенных пунктов № 113	442650,81	2261370,39	51° 1' 48,528"	41° 38' 43,485"
114997	47	Земли населенных пунктов № 113	442650,77	2261370,18	51° 1' 48,527"	41° 38' 43,474"
114998	48	Земли населенных пунктов № 113	442654,07	2261369,58	51° 1' 48,633"	41° 38' 43,444"
114999	49	Земли населенных пунктов № 113	442654,11	2261369,79	51° 1' 48,635"	41° 38' 43,454"
115000	50	Земли населенных пунктов № 113	442650,81	2261370,39	51° 1' 48,528"	41° 38' 43,485"
115001	51	Земли населенных пунктов № 113	442657,26	2261500,71	51° 1' 48,727"	41° 38' 50,173"
115002	52	Земли населенных пунктов № 113	442657,20	2261500,51	51° 1' 48,725"	41° 38' 50,163"
115003	53	Земли населенных пунктов № 113	442662,37	2261498,84	51° 1' 48,893"	41° 38' 50,078"
115004	54	Земли населенных пунктов № 113	442662,43	2261499,04	51° 1' 48,895"	41° 38' 50,088"
115005	55	Земли населенных пунктов № 113	442657,26	2261500,71	51° 1' 48,727"	41° 38' 50,173"
115006	56	Земли населенных пунктов № 113	442659,32	2261431,23	51° 1' 48,799"	41° 38' 46,608"
115007	57	Земли населенных пунктов № 113	442659,28	2261431,02	51° 1' 48,798"	41° 38' 46,597"
115008	58	Земли населенных пунктов № 113	442662,69	2261430,26	51° 1' 48,908"	41° 38' 46,559"
115009	59	Земли населенных пунктов № 113	442662,73	2261430,47	51° 1' 48,909"	41° 38' 46,569"
115010	60	Земли населенных пунктов № 113	442659,32	2261431,23	51° 1' 48,799"	41° 38' 46,608"
115011	61	Земли населенных пунктов № 113	442688,81	2260654,00	51° 1' 49,807"	41° 38' 6,727"
115012	62	Земли населенных пунктов № 113	442688,68	2260653,83	51° 1' 49,803"	41° 38' 6,718"
115013	63	Земли населенных пунктов № 113	442688,90	2260653,66	51° 1' 49,810"	41° 38' 6,709"
115014	64	Земли населенных пунктов № 113	442689,03	2260653,83	51° 1' 49,814"	41° 38' 6,718"
115015	65	Земли населенных пунктов № 113	442688,81	2260654,00	51° 1' 49,807"	41° 38' 6,727"
115016	66	Земли населенных пунктов № 113	442692,63	2261559,11	51° 1' 49,868"	41° 38' 53,174"
115017	67	Земли населенных пунктов № 113	442692,52	2261558,93	51° 1' 49,864"	41° 38' 53,165"
115018	68	Земли населенных пунктов № 113	442692,76	2261558,78	51° 1' 49,872"	41° 38' 53,157"
115019	69	Земли населенных пунктов № 113	442692,87	2261558,96	51° 1' 49,875"	41° 38' 53,166"
115020	70	Земли населенных пунктов № 113	442692,63	2261559,11	51° 1' 49,868"	41° 38' 53,174"
115021	71	Земли населенных пунктов № 113	442706,62	2260823,46	51° 1' 50,372"	41° 38' 15,425"
115022	72	Земли населенных пунктов № 113	442704,99	2260821,37	51° 1' 50,319"	41° 38' 15,317"
115023	73	Земли населенных пунктов № 113	442705,16	2260821,24	51° 1' 50,325"	41° 38' 15,311"
115024	74	Земли населенных пунктов № 113	442706,78	2260823,33	51° 1' 50,377"	41° 38' 15,418"
115025	75	Земли населенных пунктов № 113	442706,62	2260823,46	51° 1' 50,372"	41° 38' 15,425"
115026	76	Земли населенных пунктов № 113	442719,03	2260699,37	51° 1' 50,782"	41° 38' 9,058"
115027	77	Земли населенных пунктов № 113	442718,90	2260699,20	51° 1' 50,778"	41° 38' 9,049"
115028	78	Земли населенных пунктов № 113	442719,12	2260699,04	51° 1' 50,785"	41° 38' 9,041"
115029	79	Земли населенных пунктов № 113	442719,25	2260699,20	51° 1' 50,789"	41° 38' 9,049"
115030	80	Земли населенных пунктов № 113	442719,03	2260699,37	51° 1' 50,782"	41° 38' 9,058"
115031	81	Земли населенных пунктов № 113	442726,91	2260789,20	51° 1' 51,031"	41° 38' 13,669"
115032	82	Земли населенных пунктов № 113	442726,68	2260789,05	51° 1' 51,023"	41° 38' 13,661"
115033	83	Земли населенных пунктов № 113	442726,79	2260788,87	51° 1' 51,027"	41° 38' 13,652"
115034	84	Земли населенных пунктов № 113	442727,03	2260789,02	51° 1' 51,035"	41° 38' 13,659"
115035	85	Земли населенных пунктов № 113	442726,91	2260789,20	51° 1' 51,031"	41° 38' 13,669"
115036	86	Земли населенных пунктов № 113	442728,69	2261617,95	51° 1' 51,030"	41° 38' 56,198"

115037	87	Земли населенных пунктов № 113	442728,58	2261617,77	51° 1' 51,027"	41° 38' 56,188"
115038	88	Земли населенных пунктов № 113	442728,82	2261617,62	51° 1' 51,034"	41° 38' 56,181"
115039	89	Земли населенных пунктов № 113	442728,93	2261617,80	51° 1' 51,038"	41° 38' 56,190"
115040	90	Земли населенных пунктов № 113	442728,69	2261617,95	51° 1' 51,030"	41° 38' 56,198"
115041	91	Земли населенных пунктов № 113	442751,26	2260747,00	51° 1' 51,822"	41° 38' 11,506"
115042	92	Земли населенных пунктов № 113	442746,95	2260746,46	51° 1' 51,682"	41° 38' 11,478"
115043	93	Земли населенных пунктов № 113	442746,97	2260746,25	51° 1' 51,683"	41° 38' 11,467"
115044	94	Земли населенных пунктов № 113	442751,28	2260746,79	51° 1' 51,822"	41° 38' 11,495"
115045	95	Земли населенных пунктов № 113	442751,26	2260747,00	51° 1' 51,822"	41° 38' 11,506"
115046	96	Земли населенных пунктов № 113	442764,87	2261677,79	51° 1' 52,197"	41° 38' 59,273"
115047	97	Земли населенных пунктов № 113	442764,76	2261677,61	51° 1' 52,193"	41° 38' 59,263".
115048	98	Земли населенных пунктов № 113	442765,00	2261677,47	51° 1' 52,201"	41° 38' 59,256"
115049	99	Земли населенных пунктов № 113	442765,11	2261677,65	51° 1' 52,204"	41° 38' 59,265"
115050	100	Земли населенных пунктов № 113	442764,87	2261677,79	51° 1' 52,197"	41° 38' 59,273"
115051	101	Земли населенных пунктов № 113	442789,14	2260551,13	51° 1' 53,060"	41° 38' 1,458"
115052	102	Земли населенных пунктов № 113	442786,61	2260548,73	51° 1' 52,979"	41° 38' 1,335"
115053	103	Земли населенных пунктов № 113	442786,76	2260548,58	51° 1' 52,984"	41° 38' 1,327"
115054	104	Земли населенных пунктов № 113	442789,29	2260550,97	51° 1' 53,065"	41° 38' 1,450"
115055	105	Земли населенных пунктов № 113	442789,14	2260551,13	51° 1' 53,060"	41° 38' 1,458"
115056	106	Земли населенных пунктов № 113	442799,87	2261735,28	51° 1' 53,325"	41° 39' 2,227"
115057	107	Земли населенных пунктов № 113	442799,71	2261735,14	51° 1' 53,320"	41° 39' 2,220"
115058	108	Земли населенных пунктов № 113	442801,39	2261732,96	51° 1' 53,374"	41° 39' 2,108"
115059	109	Земли населенных пунктов № 113	442801,55	2261733,10	51° 1' 53,380"	41° 39' 2,115"
115060	110	Земли населенных пунктов № 113	442799,87	2261735,28	51° 1' 53,325"	41° 39' 2,227"
115061	111	Земли населенных пунктов № 113	442849,62	2261774,12	51° 1' 54,932"	41° 39' 4,226"
115062	112	Земли населенных пунктов № 113	442849,43	2261774,02	51° 1' 54,926"	41° 39' 4,221"
115063	113	Земли населенных пунктов № 113	442851,27	2261770,54	51° 1' 54,986"	41° 39' 4,042"
115064	114	Земли населенных пунктов № 113	442851,46	2261770,63	51° 1' 54,992"	41° 39' 4,047"
115065	115	Земли населенных пунктов № 113	442849,62	2261774,12	51° 1' 54,932"	41° 39' 4,226"
115066	116	Земли населенных пунктов № 113	442873,40	2261798,22	51° 1' 55,700"	41° 39' 5,465"
115067	117	Земли населенных пунктов № 113	442873,26	2261798,06	51° 1' 55,695"	41° 39' 5,457"
115068	118	Земли населенных пунктов № 113	442873,48	2261797,88	51° 1' 55,702"	41° 39' 5,448"
115069	119	Земли населенных пунктов № 113	442873,61	2261798,04	51° 1' 55,707"	41° 39' 5,456"
115070	120	Земли населенных пунктов № 113	442873,40	2261798,22	51° 1' 55,700"	41° 39' 5,465"
115071	121	Земли населенных пунктов № 113	442902,64	2261833,15	51° 1' 56,643"	41° 39' 7,261"
115072	122	Земли населенных пунктов № 113	442902,51	2261832,98	51° 1' 56,639"	41° 39' 7,253"
115073	123	Земли населенных пунктов № 113	442902,73	2261832,80	51° 1' 56,646"	41° 39' 7,243"
115074	124	Земли населенных пунктов № 113	442902,86	2261832,97	51° 1' 56,650"	41° 39' 7,252"
115075	125	Земли населенных пунктов № 113	442902,64	2261833,15	51° 1' 56,643"	41° 39' 7,261"
115076	126	Земли населенных пунктов № 113	442923,99	2261858,45	51° 1' 57,332"	41° 39' 8,562"
115077	127	Земли населенных пунктов № 113	442923,86	2261858,28	51° 1' 57,328"	41° 39' 8,554"

115078	128	Земли населенных пунктов № 113	442924,08	2261858,10	51° 1' 57,335"	41° 39' 8,544"
115079	129	Земли населенных пунктов № 113	442924,21	2261858,27	51° 1' 57,339"	41° 39' 8,553"
115080	130	Земли населенных пунктов № 113	442923,99	2261858,45	51° 1' 57,332"	41° 39' 8,562"
115081	131	Земли населенных пунктов № 113	442945,94	2261884,28	51° 1' 58,041"	41° 39' 9,890"
115082	132	Земли населенных пунктов № 113	442945,80	2261884,12	51° 1' 58,036"	41° 39' 9,882"
115083	133	Земли населенных пунктов № 113	442946,02	2261883,94	51° 1' 58,043"	41° 39' 9,873"
115084	134	Земли населенных пунктов № 113	442946,15	2261884,11	51° 1' 58,048"	41° 39' 9,882"
115085	135	Земли населенных пунктов № 113	442945,94	2261884,28	51° 1' 58,041"	41° 39' 9,890"
115086	136	Земли населенных пунктов № 113	442966,61	2261908,77	51° 1' 58,708"	41° 39' 11,150"
115087	137	Земли населенных пунктов № 113	442966,48	2261908,60	51° 1' 58,704"	41° 39' 11,141"
115088	138	Земли населенных пунктов № 113	442970,07	2261905,67	51° 1' 58,820"	41° 39' 10,991"
115089	139	Земли населенных пунктов № 113	442970,21	2261905,83	51° 1' 58,824"	41° 39' 10,999"
115090	140	Земли населенных пунктов № 113	442966,61	2261908,77	51° 1' 58,708"	41° 39' 11,150"
115091	141	Земли населенных пунктов № 113	442989,11	2261932,33	51° 1' 59,434"	41° 39' 12,361"
115092	142	Земли населенных пунктов № 113	442988,96	2261932,18	51° 1' 59,429"	41° 39' 12,354"
115093	143	Земли населенных пунктов № 113	442989,16	2261931,98	51° 1' 59,436"	41° 39' 12,343"
115094	144	Земли населенных пунктов № 113	442989,31	2261932,13	51° 1' 59,441"	41° 39' 12,351"
115095	145	Земли населенных пунктов № 113	442989,11	2261932,33	51° 1' 59,434"	41° 39' 12,361"
115096	146	Земли населенных пунктов № 113	443012,20	2261956,26	51° 2' 0,179"	41° 39' 13,592"
115097	147	Земли населенных пунктов № 113	443012,05	2261956,11	51° 2' 0,175"	41° 39' 13,585"
115098	148	Земли населенных пунктов № 113	443012,25	2261955,91	51° 2' 0,181"	41° 39' 13,574"
115099	149	Земли населенных пунктов № 113	443012,40	2261956,06	51° 2' 0,186"	41° 39' 13,582"
115100	150	Земли населенных пунктов № 113	443012,20	2261956,26	51° 2' 0,179"	41° 39' 13,592"
115101	151	Земли населенных пунктов № 113	443038,67	2261984,05	51° 2' 1,034"	41° 39' 15,022"
115102	152	Земли населенных пунктов № 113	443038,52	2261983,90	51° 2' 1,029"	41° 39' 15,014"
115103	153	Земли населенных пунктов № 113	443038,72	2261983,70	51° 2' 1,036"	41° 39' 15,004"
115104	154	Земли населенных пунктов № 113	443038,87	2261983,85	51° 2' 1,040"	41° 39' 15,011"
115105	155	Земли населенных пунктов № 113	443038,67	2261984,05	51° 2' 1,034"	41° 39' 15,022"
115106	156	Земли населенных пунктов № 113	443059,31	2262005,76	51° 2' 1,700"	41° 39' 16,138"
115107	157	Земли населенных пунктов № 113	443059,16	2262005,61	51° 2' 1,695"	41° 39' 16,130"
115108	158	Земли населенных пунктов № 113	443059,36	2262005,41	51° 2' 1,702"	41° 39' 16,120"
115109	159	Земли населенных пунктов № 113	443059,51	2262005,56	51° 2' 1,707"	41° 39' 16,128"
115110	160	Земли населенных пунктов № 113	443059,31	2262005,76	51° 2' 1,700"	41° 39' 16,138"
115111	161	Земли населенных пунктов № 113	443087,12	2262034,55	51° 2' 2,598"	41° 39' 17,619"
115112	162	Земли населенных пунктов № 113	443086,97	2262034,40	51° 2' 2,593"	41° 39' 17,611"
115113	163	Земли населенных пунктов № 113	443087,17	2262034,20	51° 2' 2,600"	41° 39' 17,601"
115114	164	Земли населенных пунктов № 113	443087,32	2262034,35	51° 2' 2,604"	41° 39' 17,609"
115115	165	Земли населенных пунктов № 113	443087,12	2262034,55	51° 2' 2,598"	41° 39' 17,619"
115116	166	Земли населенных пунктов № 113	443108,08	2262056,48	51° 2' 3,275"	41° 39' 18,747"
115117	167	Земли населенных пунктов № 113	443107,93	2262056,33	51° 2' 3,270"	41° 39' 18,739"
115118	168	Земли населенных пунктов № 113	443108,13	2262056,13	51° 2' 3,276"	41° 39' 18,729"

115119	169	Земли населенных пунктов № 113	443108,28	2262056,28	51° 2' 3,281"	41° 39' 18,737"
115120	170	Земли населенных пунктов № 113	443108,08	2262056,48	51° 2' 3,275"	41° 39' 18,747"
115121	171	Земли населенных пунктов № 113	443130,76	2262080,03	51° 2' 4,007"	41° 39' 19,958"
115122	172	Земли населенных пунктов № 113	443127,37	2262076,39	51° 2' 3,897"	41° 39' 19,771"
115123	173	Земли населенных пунктов № 113	443127,52	2262076,24	51° 2' 3,902"	41° 39' 19,763"
115124	174	Земли населенных пунктов № 113	443130,91	2262079,89	51° 2' 4,012"	41° 39' 19,951"
115125	175	Земли населенных пунктов № 113	443130,76	2262080,03	51° 2' 4,007"	41° 39' 19,958"
115126	176	Земли населенных пунктов № 113	443194,21	2260280,47	51° 2' 6,186"	41° 37' 47,610"
115127	177	Земли населенных пунктов № 113	443221,81	2260280,05	51° 2' 7,079"	41° 37' 47,591"
115128	178	Земли населенных пунктов № 113	443194,30	2260281,00	51° 2' 6,189"	41° 37' 47,637"
115129	179	Земли населенных пунктов № 113	443194,21	2260280,47	51° 2' 6,186"	41° 37' 47,610"
115130	180	Земли населенных пунктов № 113	445857,87	2260398,77	51° 3' 32,372"	41° 37' 53,957"
115131	181	Земли населенных пунктов № 113	445857,73	2260398,53	51° 3' 32,367"	41° 37' 53,944"
115132	182	Земли населенных пунктов № 113	445857,91	2260398,42	51° 3' 32,373"	41° 37' 53,939"
115133	183	Земли населенных пунктов № 113	445858,05	2260398,67	51° 3' 32,378"	41° 37' 53,951"
115134	184	Земли населенных пунктов № 113	445857,87	2260398,77	51° 3' 32,372"	41° 37' 53,957"
115135	185	Земли населенных пунктов № 113	445892,26	2260378,07	51° 3' 33,486"	41° 37' 52,897"
115136	186	Земли населенных пунктов № 113	445892,14	2260377,81	51° 3' 33,482"	41° 37' 52,884"
115137	187	Земли населенных пунктов № 113	445892,33	2260377,72	51° 3' 33,488"	41° 37' 52,879"
115138	188	Земли населенных пунктов № 113	445892,45	2260377,97	51° 3' 33,492"	41° 37' 52,892"
115139	189	Земли населенных пунктов № 113	445892,26	2260378,07	51° 3' 33,486"	41° 37' 52,897"
115140	190	Земли населенных пунктов № 113	445936,85	2260355,63	51° 3' 34,930"	41° 37' 51,750"
115141	191	Земли населенных пунктов № 113	445936,48	2260350,98	51° 3' 34,919"	41° 37' 51,511"
115142	192	Земли населенных пунктов № 113	445936,69	2260350,96	51° 3' 34,925"	41° 37' 51,510"
115143	193	Земли населенных пунктов № 113	445937,06	2260355,61	51° 3' 34,937"	41° 37' 51,749"
115144	194	Земли населенных пунктов № 113	445936,85	2260355,63	51° 3' 34,930"	41° 37' 51,750"
115145	195	Земли населенных пунктов № 113	445975,18	2260375,21	51° 3' 36,169"	41° 37' 52,759"
115146	196	Земли населенных пунктов № 113	445975,01	2260375,08	51° 3' 36,164"	41° 37' 52,752"
115147	197	Земли населенных пунктов № 113	445977,61	2260371,66	51° 3' 36,248"	41° 37' 52,577"
115148	198	Земли населенных пунктов № 113	445977,78	2260371,80	51° 3' 36,254"	41° 37' 52,584"
115149	199	Земли населенных пунктов № 113	445975,18	2260375,21	51° 3' 36,169"	41° 37' 52,759"
115150	200	Земли населенных пунктов № 113	446006,05	2260398,69	51° 3' 37,167"	41° 37' 53,968"
115151	201	Земли населенных пунктов № 113	446005,89	2260398,55	51° 3' 37,162"	41° 37' 53,961"
115152	202	Земли населенных пунктов № 113	446006,07	2260398,33	51° 3' 37,167"	41° 37' 53,949"
115153	203	Земли населенных пунктов № 113	446006,23	2260398,47	51° 3' 37,173"	41° 37' 53,956"
115154	204	Земли населенных пунктов № 113	446006,05	2260398,69	51° 3' 37,167"	41° 37' 53,968"
115155	205	Земли населенных пунктов № 113	446029,12	2260420,59	51° 3' 37,912"	41° 37' 55,095"
115156	206	Земли населенных пунктов № 113	446028,93	2260420,51	51° 3' 37,906"	41° 37' 55,091"
115157	207	Земли населенных пунктов № 113	446030,81	2260415,80	51° 3' 37,967"	41° 37' 54,849"
115158	208	Земли населенных пунктов № 113	446031,01	2260415,89	51° 3' 37,973"	41° 37' 54,854"
115159	209	Земли населенных пунктов № 113	446029,12	2260420,59	51° 3' 37,912"	41° 37' 55,095"

115160	210	Земли населенных пунктов № 113	446048,92	2260405,97	51° 3' 38,554"	41° 37' 54,346"
115161	211	Земли населенных пунктов № 113	446048,75	2260405,74	51° 3' 38,548"	41° 37' 54,334"
115162	212	Земли населенных пунктов № 113	446048,93	2260405,61	51° 3' 38,554"	41° 37' 54,328"
115163	213	Земли населенных пунктов № 113	446049,09	2260405,84	51° 3' 38,559"	41° 37' 54,339"
115164	214	Земли населенных пунктов № 113	446048,92	2260405,97	51° 3' 38,554"	41° 37' 54,346"
115165	215	Земли населенных пунктов № 113	446078,71	2260383,40	51° 3' 39,519"	41° 37' 53,190"
115166	216	Земли населенных пунктов № 113	446078,60	2260383,25	51° 3' 39,515"	41° 37' 53,182"
115167	217	Земли населенных пунктов № 113	446081,93	2260380,75	51° 3' 39,623"	41° 37' 53,054"
115168	218	Земли населенных пунктов № 113	446083,73	2260383,23	51° 3' 39,681"	41° 37' 53,182"
115169	219	Земли населенных пунктов № 113	446083,60	2260383,33	51° 3' 39,677"	41° 37' 53,187"
115170	220	Земли населенных пунктов № 113	446081,90	2260380,99	51° 3' 39,622"	41° 37' 53,067"
115171	221	Земли населенных пунктов № 113	446078,71	2260383,40	51° 3' 39,519"	41° 37' 53,190"
115172	222	Земли населенных пунктов № 113	446113,46	2260388,52	51° 3' 40,643"	41° 37' 53,457"
115173	223	Земли населенных пунктов № 113	446109,72	2260387,63	51° 3' 40,522"	41° 37' 53,411"
115174	224	Земли населенных пунктов № 113	446109,77	2260387,42	51° 3' 40,524"	41° 37' 53,400"
115175	225	Земли населенных пунктов № 113	446113,51	2260388,32	51° 3' 40,645"	41° 37' 53,446"
115176	226	Земли населенных пунктов № 113	446113,46	2260388,52	51° 3' 40,643"	41° 37' 53,457"
115177	227	Земли населенных пунктов № 113	451560,20	2262684,77	51° 6' 36,727"	41° 39' 52,058"
115178	228	Земли населенных пунктов № 113	451560,09	2262684,59	51° 6' 36,724"	41° 39' 52,049"
115179	229	Земли населенных пунктов № 113	451564,83	2262681,90	51° 6' 36,878"	41° 39' 51,911"
115180	230	Земли населенных пунктов № 113	451564,93	2262682,08	51° 6' 36,881"	41° 39' 51,920"
115181	231	Земли населенных пунктов № 113	451560,20	2262684,77	51° 6' 36,727"	41° 39' 52,058"
115182	232	Земли населенных пунктов № 113	451573,75	2262713,94	51° 6' 37,164"	41° 39' 53,559"
115183	233	Земли населенных пунктов № 113	451573,70	2262713,74	51° 6' 37,162"	41° 39' 53,549"
115184	234	Земли населенных пунктов № 113	451573,97	2262713,67	51° 6' 37,171"	41° 39' 53,545"
115185	235	Земли населенных пунктов № 113	451574,02	2262713,87	51° 6' 37,172"	41° 39' 53,555"
115186	236	Земли населенных пунктов № 113	451573,75	2262713,94	51° 6' 37,164"	41° 39' 53,559"
115187		**Земли населенных пунктов № 113 Количество**		236		236
115188	1	Земли населенных пунктов № 13	470199,83	2142598,60	51° 16' 3,971"	39° 56' 40,054"
115189	2	Земли населенных пунктов № 13	470199,44	2142597,67	51° 16' 3,958"	39° 56' 40,006"
115190	3	Земли населенных пунктов № 13	470199,83	2142596,74	51° 16' 3,970"	39° 56' 39,958"
115191	4	Земли населенных пунктов № 13	470200,76	2142596,35	51° 16' 3,999"	39° 56' 39,937"
115192	5	Земли населенных пунктов № 13	470201,69	2142596,74	51° 16' 4,030"	39° 56' 39,956"
115193	6	Земли населенных пунктов № 13	470202,08	2142597,67	51° 16' 4,043"	39° 56' 40,004"
115194	7	Земли населенных пунктов № 13	470201,69	2142598,60	51° 16' 4,031"	39° 56' 40,052"
115195	8	Земли населенных пунктов № 13	470200,76	2142598,99	51° 16' 4,001"	39° 56' 40,073"
115196	9	Земли населенных пунктов № 13	470199,83	2142598,60	51° 16' 3,971"	39° 56' 40,054"
115197	10	Земли населенных пунктов № 13	470114,65	2142752,08	51° 16' 1,320"	39° 56' 48,060"
115198	11	Земли населенных пунктов № 13	470114,26	2142751,15	51° 16' 1,306"	39° 56' 48,012"
115199	12	Земли населенных пунктов № 13	470114,65	2142750,22	51° 16' 1,318"	39° 56' 47,964"
115200	13	Земли населенных пунктов № 13	470115,58	2142749,83	51° 16' 1,348"	39° 56' 47,943"

115201	14	Земли населенных пунктов № 13	470116,51	2142750,22	51° 16' 1,379"	39° 56' 47,962"
115202	15	Земли населенных пунктов № 13	470116,90	2142751,15	51° 16' 1,392"	39° 56' 48,009"
115203	16	Земли населенных пунктов № 13	470116,51	2142752,08	51° 16' 1,380"	39° 56' 48,058"
115204	17	Земли населенных пунктов № 13	470115,58	2142752,47	51° 16' 1,350"	39° 56' 48,079"
115205	18	Земли населенных пунктов № 13	470114,65	2142752,08	51° 16' 1,320"	39° 56' 48,060"
115206	19	Земли населенных пунктов № 13	470029,81	2142904,53	51° 15' 58,678"	39° 56' 56,011"
115207	20	Земли населенных пунктов № 13	470029,42	2142903,60	51° 15' 58,665"	39° 56' 55,964"
115208	21	Земли населенных пунктов № 13	470029,81	2142902,67	51° 15' 58,677"	39° 56' 55,916"
115209	22	Земли населенных пунктов № 13	470030,74	2142902,28	51° 15' 58,707"	39° 56' 55,894"
115210	23	Земли населенных пунктов № 13	470031,67	2142902,67	51° 15' 58,737"	39° 56' 55,914"
115211	24	Земли населенных пунктов № 13	470032,06	2142903,60	51° 15' 58,751"	39° 56' 55,961"
115212	25	Земли населенных пунктов № 13	470031,67	2142904,53	51° 15' 58,739"	39° 56' 56,009"
115213	26	Земли населенных пунктов № 13	470030,74	2142904,92	51° 15' 58,709"	39° 56' 56,031"
115214	27	Земли населенных пунктов № 13	470029,81	2142904,53	51° 15' 58,678"	39° 56' 56,011"
115215		**Земли населенных пунктов № 13 Количество**		27		27
115216	1	Земли населенных пунктов № 136	376774,23	2169468,23	50° 25' 57,228"	40° 20' 59,615"
115217	2	Земли населенных пунктов № 136	376774,23	2169467,99	50° 25' 57,228"	40° 20' 59,602"
115218	3	Земли населенных пунктов № 136	376774,47	2169467,99	50° 25' 57,236"	40° 20' 59,602"
115219	4	Земли населенных пунктов № 136	376774,47	2169468,23	50° 25' 57,236"	40° 20' 59,614"
115220	5	Земли населенных пунктов № 136	376774,23	2169468,23	50° 25' 57,228"	40° 20' 59,615"
115221	6	Земли населенных пунктов № 136	376779,55	2169474,44	50° 25' 57,404"	40° 20' 59,925"
115222	7	Земли населенных пунктов № 136	376779,55	2169474,20	50° 25' 57,404"	40° 20' 59,913"
115223	8	Земли населенных пунктов № 136	376779,79	2169474,20	50° 25' 57,411"	40° 20' 59,913"
115224	9	Земли населенных пунктов № 136	376779,79	2169474,44	50° 25' 57,411"	40° 20' 59,925"
115225	10	Земли населенных пунктов № 136	376779,55	2169474,44	50° 25' 57,404"	40° 20' 59,925"
115226	11	Земли населенных пунктов № 136	376808,29	2169511,49	50° 25' 58,352"	40° 21' 1,780"
115227	12	Земли населенных пунктов № 136	376808,29	2169511,25	50° 25' 58,352"	40° 21' 1,768"
115228	13	Земли населенных пунктов № 136	376808,53	2169511,25	50° 25' 58,359"	40° 21' 1,767"
115229	14	Земли населенных пунктов № 136	376808,53	2169511,49	50° 25' 58,360"	40° 21' 1,780"
115230	15	Земли населенных пунктов № 136	376808,29	2169511,49	50° 25' 58,352"	40° 21' 1,780"
115231	16	Земли населенных пунктов № 136	376850,24	2169566,60	50° 25' 59,736"	40° 21' 4,539"
115232	17	Земли населенных пунктов № 136	376850,24	2169566,36	50° 25' 59,736"	40° 21' 4,527"
115233	18	Земли населенных пунктов № 136	376850,48	2169566,36	50° 25' 59,744"	40° 21' 4,527"
115234	19	Земли населенных пунктов № 136	376850,48	2169566,60	50° 25' 59,744"	40° 21' 4,539"
115235	20	Земли населенных пунктов № 136	376850,24	2169566,60	50° 25' 59,736"	40° 21' 4,539"
115236	21	Земли населенных пунктов № 136	376896,38	2169626,22	50° 26' 1,259"	40° 21' 7,524"
115237	22	Земли населенных пунктов № 136	376896,38	2169625,98	50° 26' 1,259"	40° 21' 7,512"
115238	23	Земли населенных пунктов № 136	376896,62	2169625,98	50° 26' 1,266"	40° 21' 7,511"
115239	24	Земли населенных пунктов № 136	376896,62	2169626,22	50° 26' 1,266"	40° 21' 7,524"
115240	25	Земли населенных пунктов № 136	376896,38	2169626,22	50° 26' 1,259"	40° 21' 7,524"
115241	26	Земли населенных пунктов № 136	376939,67	2169683,01	50° 26' 2,687"	40° 21' 10,367"

115242	27	Земли населенных пунктов № 136	376939,67	2169682,77	50° 26' 2,687"	40° 21' 10,355"
115243	28	Земли населенных пунктов № 136	376939,91	2169682,77	50° 26' 2,695"	40° 21' 10,355"
115244	29	Земли населенных пунктов № 136	376939,91	2169683,01	50° 26' 2,695"	40° 21' 10,367"
115245	30	Земли населенных пунктов № 136	376939,67	2169683,01	50° 26' 2,687"	40° 21' 10,367"
115246	31	Земли населенных пунктов № 136	376982,77	2169739,48	50° 26' 4,110"	40° 21' 13,195"
115247	32	Земли населенных пунктов № 136	376982,77	2169739,24	50° 26' 4,110"	40° 21' 13,183"
115248	33	Земли населенных пунктов № 136	376983,01	2169739,24	50° 26' 4,117"	40° 21' 13,183"
115249	34	Земли населенных пунктов № 136	376983,01	2169739,48	50° 26' 4,117"	40° 21' 13,195"
115250	35	Земли населенных пунктов № 136	376982,77	2169739,48	50° 26' 4,110"	40° 21' 13,195"
115251	36	Земли населенных пунктов № 136	377027,00	2169797,24	50° 26' 5,569"	40° 21' 16,087"
115252	37	Земли населенных пунктов № 136	377027,00	2169797,00	50° 26' 5,569"	40° 21' 16,075"
115253	38	Земли населенных пунктов № 136	377027,24	2169797,00	50° 26' 5,577"	40° 21' 16,075"
115254	39	Земли населенных пунктов № 136	377027,24	2169797,24	50° 26' 5,577"	40° 21' 16,087"
115255	40	Земли населенных пунктов № 136	377027,00	2169797,24	50° 26' 5,569"	40° 21' 16,087"
115256	41	Земли населенных пунктов № 136	377073,76	2169858,24	50° 26' 7,112"	40° 21' 19,141"
115257	42	Земли населенных пунктов № 136	377073,76	2169858,00	50° 26' 7,112"	40° 21' 19,129"
115258	43	Земли населенных пунктов № 136	377074,00	2169858,00	50° 26' 7,120"	40° 21' 19,129"
115259	44	Земли населенных пунктов № 136	377074,00	2169858,24	50° 26' 7,120"	40° 21' 19,141"
115260	45	Земли населенных пунктов № 136	377073,76	2169858,24	50° 26' 7,112"	40° 21' 19,141"
115261	46	Земли населенных пунктов № 136	378240,85	2168322,57	50° 26' 44,113"	40° 20' 0,429"
115262	47	Земли населенных пунктов № 136	378167,40	2168186,41	50° 26' 41,668"	40° 19' 53,587"
115263	48	Земли населенных пунктов № 136	378205,82	2168008,61	50° 26' 42,822"	40° 19' 44,548"
115264	49	Земли населенных пунктов № 136	378256,90	2167974,30	50° 26' 44,458"	40° 19' 42,769"
115265	50	Земли населенных пунктов № 136	378574,39	2168497,78	50° 26' 54,993"	40° 20' 9,046"
115266	51	Земли населенных пунктов № 136	378375,74	2168620,24	50° 26' 48,626"	40° 20' 15,407"
115267	52	Земли населенных пунктов № 136	378240,85	2168322,57	50° 26' 44,113"	40° 20' 0,429"
115268	53	Земли населенных пунктов № 136	379557,67	2174576,08	50° 27' 29,733"	40° 25' 16,355"
115269	54	Земли населенных пунктов № 136	379557,67	2174575,84	50° 27' 29,733"	40° 25' 16,343"
115270	55	Земли населенных пунктов № 136	379557,91	2174575,84	50° 27' 29,741"	40° 25' 16,342"
115271	56	Земли населенных пунктов № 136	379557,91	2174576,08	50° 27' 29,741"	40° 25' 16,355"
115272	57	Земли населенных пунктов № 136	379557,67	2174576,08	50° 27' 29,733"	40° 25' 16,355"
115273	58	Земли населенных пунктов № 136	379557,87	2174572,10	50° 27' 29,738"	40° 25' 16,153"
115274	59	Земли населенных пунктов № 136	379557,87	2174571,86	50° 27' 29,738"	40° 25' 16,141"
115275	60	Земли населенных пунктов № 136	379558,11	2174571,86	50° 27' 29,745"	40° 25' 16,141"
115276	61	Земли населенных пунктов № 136	379558,11	2174572,10	50° 27' 29,745"	40° 25' 16,153"
115277	62	Земли населенных пунктов № 136	379557,87	2174572,10	50° 27' 29,738"	40° 25' 16,153"
115278	63	Земли населенных пунктов № 136	379560,52	2174575,43	50° 27' 29,825"	40° 25' 16,320"
115279	64	Земли населенных пунктов № 136	379560,52	2174575,19	50° 27' 29,825"	40° 25' 16,308"
115280	65	Земли населенных пунктов № 136	379560,76	2174575,19	50° 27' 29,833"	40° 25' 16,307"
115281	66	Земли населенных пунктов № 136	379560,76	2174575,43	50° 27' 29,833"	40° 25' 16,320"
115282	67	Земли населенных пунктов № 136	379560,52	2174575,43	50° 27' 29,825"	40° 25' 16,320"

115283	68	Земли населенных пунктов № 136	379563,30	2174577,31	50° 27' 29,916"	40° 25' 16,413"
115284	69	Земли населенных пунктов № 136	379563,30	2174577,07	50° 27' 29,916"	40° 25' 16,401"
115285	70	Земли населенных пунктов № 136	379563,54	2174577,07	50° 27' 29,923"	40° 25' 16,401"
115286	71	Земли населенных пунктов № 136	379563,54	2174577,31	50° 27' 29,924"	40° 25' 16,413"
115287	72	Земли населенных пунктов № 136	379563,30	2174577,31	50° 27' 29,916"	40° 25' 16,413"
115288	73	Земли населенных пунктов № 136	379618,39	2174615,49	50° 27' 31,716"	40° 25' 18,308"
115289	74	Земли населенных пунктов № 136	379618,39	2174615,25	50° 27' 31,716"	40° 25' 18,296"
115290	75	Земли населенных пунктов № 136	379618,63	2174615,25	50° 27' 31,724"	40° 25' 18,296"
115291	76	Земли населенных пунктов № 136	379618,63	2174615,49	50° 27' 31,724"	40° 25' 18,308"
115292	77	Земли населенных пунктов № 136	379618,39	2174615,49	50° 27' 31,716"	40° 25' 18,308"
115293	78	Земли населенных пунктов № 136	379674,01	2174654,32	50° 27' 33,534"	40° 25' 20,236"
115294	79	Земли населенных пунктов № 136	379674,01	2174654,08	50° 27' 33,534"	40° 25' 20,224"
115295	80	Земли населенных пунктов № 136	379674,25	2174654,08	50° 27' 33,541"	40° 25' 20,224"
115296	81	Земли населенных пунктов № 136	379674,25	2174654,32	50° 27' 33,541"	40° 25' 20,236"
115297	82	Земли населенных пунктов № 136	379674,01	2174654,32	50° 27' 33,534"	40° 25' 20,236"
115298	83	Земли населенных пунктов № 136	387176,65	2165140,79	50° 31' 31,610"	40° 17' 11,910"
115299	84	Земли населенных пунктов № 136	387316,66	2165062,20	50° 31' 36,099"	40° 17' 7,807"
115300	85	Земли населенных пунктов № 136	387371,98	2165086,15	50° 31' 37,901"	40° 17' 8,977"
115301	86	Земли населенных пунктов № 136	387428,03	2165098,42	50° 31' 39,721"	40° 17' 9,554"
115302	87	Земли населенных пунктов № 136	387440,02	2165107,80	50° 31' 40,114"	40° 17' 10,020"
115303	88	Земли населенных пунктов № 136	387429,62	2165122,00	50° 31' 39,785"	40° 17' 10,749"
115304	89	Земли населенных пунктов № 136	387514,93	2165169,40	50° 31' 42,570"	40° 17' 13,086"
115305	90	Земли населенных пунктов № 136	387555,60	2165209,16	50° 31' 43,906"	40° 17' 15,070"
115306	91	Земли населенных пунктов № 136	387661,02	2165357,76	50° 31' 47,394"	40° 17' 22,527"
115307	92	Земли населенных пунктов № 136	387270,80	2165576,34	50° 31' 34,882"	40° 17' 33,940"
115308	93	Земли населенных пунктов № 136	387145,65	2165392,60	50° 31' 30,738"	40° 17' 24,716"
115309	94	Земли населенных пунктов № 136	387093,00	2165315,28	50° 31' 28,994"	40° 17' 20,835"
115310	95	Земли населенных пунктов № 136	387094,66	2165311,81	50° 31' 29,046"	40° 17' 20,657"
115311	96	Земли населенных пунктов № 136	387176,65	2165140,79	50° 31' 31,610"	40° 17' 11,910"
115312		**Земли населенных пунктов № 136 Количество**		96		96
115313	1	Земли населенных пунктов № 137	401728,61	2142131,96	50° 39' 8,740"	39° 57' 29,010"
115314	2	Земли населенных пунктов № 137	401737,16	2142110,04	50° 39' 9,002"	39° 57' 27,885"
115315	3	Земли населенных пунктов № 137	401734,48	2142046,78	50° 39' 8,874"	39° 57' 24,669"
115316	4	Земли населенных пунктов № 137	401737,47	2142029,16	50° 39' 8,959"	39° 57' 23,769"
115317	5	Земли населенных пунктов № 137	401748,17	2142010,90	50° 39' 9,293"	39° 57' 22,829"
115318	6	Земли населенных пунктов № 137	401769,73	2141993,10	50° 39' 9,978"	39° 57' 21,901"
115319	7	Земли населенных пунктов № 137	401793,95	2142001,28	50° 39' 10,767"	39° 57' 22,292"
115320	8	Земли населенных пунктов № 137	401798,97	2142008,14	50° 39' 10,934"	39° 57' 22,635"
115321	9	Земли населенных пунктов № 137	401802,63	2142013,13	50° 39' 11,056"	39° 57' 22,885"
115322	10	Земли населенных пунктов № 137	401811,22	2142016,44	50° 39' 11,336"	39° 57' 23,045"
115323	11	Земли населенных пунктов № 137	401830,50	2141990,08	50° 39' 11,942"	39° 57' 21,683"

115324	12	Земли населенных пунктов № 137	401832,23	2141977,80	50° 39' 11,990"	39° 57' 21,057"
115325	13	Земли населенных пунктов № 137	401826,23	2141970,56	50° 39' 11,791"	39° 57' 20,694"
115326	14	Земли населенных пунктов № 137	401822,32	2141965,84	50° 39' 11,661"	39° 57' 20,458"
115327	15	Земли населенных пунктов № 137	401816,26	2141878,99	50° 39' 11,407"	39° 57' 16,045"
115328	16	Земли населенных пунктов № 137	401809,85	2141861,24	50° 39' 11,188"	39° 57' 15,149"
115329	17	Земли населенных пунктов № 137	401833,45	2141864,46	50° 39' 11,954"	39° 57' 15,288"
115330	18	Земли населенных пунктов № 137	401852,41	2141852,28	50° 39' 12,559"	39° 57' 14,648"
115331	19	Земли населенных пунктов № 137	401874,60	2141845,28	50° 39' 13,272"	39° 57' 14,269"
115332	20	Земли населенных пунктов № 137	401877,67	2141856,39	50° 39' 13,379"	39° 57' 14,831"
115333	21	Земли населенных пунктов № 137	401867,54	2141885,78	50° 39' 13,071"	39° 57' 16,337"
115334	22	Земли населенных пунктов № 137	401876,31	2141904,69	50° 39' 13,367"	39° 57' 17,290"
115335	23	Земли населенных пунктов № 137	401887,92	2141882,97	50° 39' 13,728"	39° 57' 16,173"
115336	24	Земли населенных пунктов № 137	401902,10	2141890,16	50° 39' 14,192"	39° 57' 16,524"
115337	25	Земли населенных пунктов № 137	401913,33	2141882,00	50° 39' 14,549"	39° 57' 16,096"
115338	26	Земли населенных пунктов № 137	401920,87	2141884,76	50° 39' 14,795"	39° 57' 16,229"
115339	27	Земли населенных пунктов № 137	401922,39	2141980,63	50° 39' 14,908"	39° 57' 21,106"
115340	28	Земли населенных пунктов № 137	401911,82	2142025,27	50° 39' 14,596"	39° 57' 23,389"
115341	29	Земли населенных пунктов № 137	401867,59	2142063,86	50° 39' 13,191"	39° 57' 25,399"
115342	30	Земли населенных пунктов № 137	401797,99	2142101,72	50° 39' 10,965"	39° 57' 27,398"
115343	31	Земли населенных пунктов № 137	401763,05	2142140,58	50° 39' 9,860"	39° 57' 29,412"
115344	32	Земли населенных пунктов № 137	401752,06	2142140,26	50° 39' 9,505"	39° 57' 29,408"
115345	33	Земли населенных пунктов № 137	401728,61	2142131,96	50° 39' 8,740"	39° 57' 29,010"
115346	34	Земли населенных пунктов № 137	405362,24	2150978,57	50° 41' 11,946"	40° 4' 55,695"
115347	35	Земли населенных пунктов № 137	405361,86	2150977,65	50° 41' 11,933"	40° 4' 55,649"
115348	36	Земли населенных пунктов № 137	405362,24	2150976,73	50° 41' 11,945"	40° 4' 55,602"
115349	37	Земли населенных пунктов № 137	405363,16	2150976,35	50° 41' 11,974"	40° 4' 55,581"
115350	38	Земли населенных пунктов № 137	405364,08	2150976,73	50° 41' 12,004"	40° 4' 55,600"
115351	39	Земли населенных пунктов № 137	405364,46	2150977,65	50° 41' 12,017"	40° 4' 55,646"
115352	40	Земли населенных пунктов № 137	405364,08	2150978,57	50° 41' 12,006"	40° 4' 55,694"
115353	41	Земли населенных пунктов № 137	405363,16	2150978,95	50° 41' 11,976"	40° 4' 55,714"
115354	42	Земли населенных пунктов № 137	405362,24	2150978,57	50° 41' 11,946"	40° 4' 55,695"
115355	43	Земли населенных пунктов № 137	405271,18	2132034,22	50° 40' 56,293"	39° 48' 51,147"
115356	44	Земли населенных пунктов № 137	405273,46	2132020,04	50° 40' 56,357"	39° 48' 50,423"
115357	45	Земли населенных пунктов № 137	405309,39	2131984,79	50° 40' 57,493"	39° 48' 48,587"
115358	46	Земли населенных пунктов № 137	405321,60	2131986,19	50° 40' 57,889"	39° 48' 48,644"
115359	47	Земли населенных пунктов № 137	405350,05	2131989,44	50° 40' 58,812"	39° 48' 48,777"
115360	48	Земли населенных пунктов № 137	405369,52	2132023,96	50° 40' 59,467"	39° 48' 50,512"
115361	49	Земли населенных пунктов № 137	405356,13	2132058,07	50° 40' 59,059"	39° 48' 52,264"
115362	50	Земли населенных пунктов № 137	405332,93	2132062,16	50° 40' 58,311"	39° 48' 52,499"
115363	51	Земли населенных пунктов № 137	405321,27	2132049,28	50° 40' 57,925"	39° 48' 51,856"
115364	52	Земли населенных пунктов № 137	405308,08	2132063,17	50° 40' 57,508"	39° 48' 52,579"

115365	53	Земли населенных пунктов № 137	405287,54	2132054,42	50° 40' 56,837"	39° 48' 52,157"
115366	54	Земли населенных пунктов № 137	405271,18	2132034,22	50° 40' 56,293"	39° 48' 51,147"
115367	55	Земли населенных пунктов № 137	405411,18	2151111,62	50° 41' 13,611"	40° 5' 2,424"
115368	56	Земли населенных пунктов № 137	405410,80	2151110,70	50° 41' 13,598"	40° 5' 2,377"
115369	57	Земли населенных пунктов № 137	405411,18	2151109,78	50° 41' 13,610"	40° 5' 2,330"
115370	58	Земли населенных пунктов № 137	405412,10	2151109,40	50° 41' 13,639"	40° 5' 2,310"
115371	59	Земли населенных пунктов № 137	405413,02	2151109,78	50° 41' 13,669"	40° 5' 2,328"
115372	60	Земли населенных пунктов № 137	405413,40	2151110,70	50° 41' 13,682"	40° 5' 2,375"
115373	61	Земли населенных пунктов № 137	405413,02	2151111,62	50° 41' 13,670"	40° 5' 2,422"
115374	62	Земли населенных пунктов № 137	405412,10	2151112,00	50° 41' 13,641"	40° 5' 2,442"
115375	63	Земли населенных пунктов № 137	405411,18	2151111,62	50° 41' 13,611"	40° 5' 2,424"
115376	64	Земли населенных пунктов № 137	405442,43	2150543,11	50° 41' 14,273"	40° 4' 33,442"
115377	65	Земли населенных пунктов № 137	405442,05	2150542,19	50° 41' 14,260"	40° 4' 33,395"
115378	66	Земли населенных пунктов № 137	405442,43	2150541,27	50° 41' 14,272"	40° 4' 33,348"
115379	67	Земли населенных пунктов № 137	405443,35	2150540,89	50° 41' 14,301"	40° 4' 33,328"
115380	68	Земли населенных пунктов № 137	405444,27	2150541,27	50° 41' 14,331"	40° 4' 33,346"
115381	69	Земли населенных пунктов № 137	405444,65	2150542,19	50° 41' 14,344"	40° 4' 33,393"
115382	70	Земли населенных пунктов № 137	405444,27	2150543,11	50° 41' 14,333"	40° 4' 33,440"
115383	71	Земли населенных пунктов № 137	405443,35	2150543,49	50° 41' 14,303"	40° 4' 33,460"
115384	72	Земли населенных пунктов № 137	405442,43	2150543,11	50° 41' 14,273"	40° 4' 33,442"
115385	73	Земли населенных пунктов № 137	405457,59	2151236,98	50° 41' 15,189"	40° 5' 8,763"
115386	74	Земли населенных пунктов № 137	405457,21	2151236,06	50° 41' 15,176"	40° 5' 8,717"
115387	75	Земли населенных пунктов № 137	405457,59	2151235,14	50° 41' 15,188"	40° 5' 8,670"
115388	76	Земли населенных пунктов № 137	405458,51	2151234,76	50° 41' 15,217"	40° 5' 8,649"
115389	77	Земли населенных пунктов № 137	405459,43	2151235,14	50° 41' 15,247"	40° 5' 8,668"
115390	78	Земли населенных пунктов № 137	405459,81	2151236,06	50° 41' 15,260"	40° 5' 8,714"
115391	79	Земли населенных пунктов № 137	405459,43	2151236,98	50° 41' 15,248"	40° 5' 8,762"
115392	80	Земли населенных пунктов № 137	405458,51	2151237,36	50° 41' 15,219"	40° 5' 8,782"
115393	81	Земли населенных пунктов № 137	405457,59	2151236,98	50° 41' 15,189"	40° 5' 8,763"
115394	82	Земли населенных пунктов № 137	405490,63	2150639,73	50° 41' 15,892"	40° 4' 38,316"
115395	83	Земли населенных пунктов № 137	405490,25	2150638,81	50° 41' 15,879"	40° 4' 38,269"
115396	84	Земли населенных пунктов № 137	405490,63	2150637,89	50° 41' 15,891"	40° 4' 38,222"
115397	85	Земли населенных пунктов № 137	405491,55	2150637,51	50° 41' 15,920"	40° 4' 38,202"
115398	86	Земли населенных пунктов № 137	405492,47	2150637,89	50° 41' 15,950"	40° 4' 38,220"
115399	87	Земли населенных пунктов № 137	405492,85	2150638,81	50° 41' 15,963"	40° 4' 38,267"
115400	88	Земли населенных пунктов № 137	405492,47	2150639,73	50° 41' 15,951"	40° 4' 38,314"
115401	89	Земли населенных пунктов № 137	405491,55	2150640,11	50° 41' 15,922"	40° 4' 38,334"
115402	90	Земли населенных пунктов № 137	405490,63	2150639,73	50° 41' 15,892"	40° 4' 38,316"
115403	91	Земли населенных пунктов № 137	405504,30	2151366,28	50° 41' 16,779"	40° 5' 15,303"
115404	92	Земли населенных пунктов № 137	405503,92	2151365,36	50° 41' 16,766"	40° 5' 15,257"
115405	93	Земли населенных пунктов № 137	405504,30	2151364,44	50° 41' 16,778"	40° 5' 15,210"

115406	94	Земли населенных пунктов № 137	405505,22	2151364,06	50° 41' 16,807"	40° 5' 15,189"
115407	95	Земли населенных пунктов № 137	405506,14	2151364,44	50° 41' 16,837"	40° 5' 15,208"
115408	96	Земли населенных пунктов № 137	405506,52	2151365,36	50° 41' 16,850"	40° 5' 15,254"
115409	97	Земли населенных пунктов № 137	405506,14	2151366,28	50° 41' 16,838"	40° 5' 15,301"
115410	98	Земли населенных пунктов № 137	405505,22	2151366,66	50° 41' 16,809"	40° 5' 15,322"
115411	99	Земли населенных пунктов № 137	405504,30	2151366,28	50° 41' 16,779"	40° 5' 15,303"
115412	100	Земли населенных пунктов № 137	405549,96	2151495,72	50° 41' 18,335"	40° 5' 21,852"
115413	101	Земли населенных пунктов № 137	405549,58	2151494,80	50° 41' 18,322"	40° 5' 21,805"
115414	102	Земли населенных пунктов № 137	405549,96	2151493,88	50° 41' 18,334"	40° 5' 21,758"
115415	103	Земли населенных пунктов № 137	405550,88	2151493,50	50° 41' 18,363"	40° 5' 21,738"
115416	104	Земли населенных пунктов № 137	405551,80	2151493,88	50° 41' 18,393"	40° 5' 21,756"
115417	105	Земли населенных пунктов № 137	405552,18	2151494,80	50° 41' 18,406"	40° 5' 21,802"
115418	106	Земли населенных пунктов № 137	405551,80	2151495,72	50° 41' 18,394"	40° 5' 21,850"
115419	107	Земли населенных пунктов № 137	405550,88	2151496,10	50° 41' 18,365"	40° 5' 21,870"
115420	108	Земли населенных пунктов № 137	405549,96	2151495,72	50° 41' 18,335"	40° 5' 21,852"
115421	109	Земли населенных пунктов № 137	405539,28	2131747,26	50° 41' 4,756"	39° 48' 36,228"
115422	110	Земли населенных пунктов № 137	405598,96	2131657,59	50° 41' 6,621"	39° 48' 31,594"
115423	111	Земли населенных пунктов № 137	405635,03	2131605,31	50° 41' 7,750"	39° 48' 28,890"
115424	112	Земли населенных пунктов № 137	405671,11	2131553,03	50° 41' 8,878"	39° 48' 26,187"
115425	113	Земли населенных пунктов № 137	405687,23	2131510,93	50° 41' 9,369"	39° 48' 24,025"
115426	114	Земли населенных пунктов № 137	405704,84	2131470,37	50° 41' 9,909"	39° 48' 21,939"
115427	115	Земли населенных пунктов № 137	405726,82	2131437,49	50° 41' 10,596"	39° 48' 20,239"
115428	116	Земли населенных пунктов № 137	405749,94	2131421,33	50° 41' 11,332"	39° 48' 19,390"
115429	117	Земли населенных пунктов № 137	405793,43	2131376,81	50° 41' 12,706"	39° 48' 17,073"
115430	118	Земли населенных пунктов № 137	405768,77	2131403,78	50° 41' 11,928"	39° 48' 18,475"
115431	119	Земли населенных пунктов № 137	405817,15	2131429,62	50° 41' 13,512"	39° 48' 19,735"
115432	120	Земли населенных пунктов № 137	405821,68	2131432,04	50° 41' 13,660"	39° 48' 19,853"
115433	121	Земли населенных пунктов № 137	405822,08	2131482,53	50° 41' 13,710"	39° 48' 22,423"
115434	122	Земли населенных пунктов № 137	405798,63	2131505,20	50° 41' 12,968"	39° 48' 23,604"
115435	123	Земли населенных пунктов № 137	405768,43	2131501,62	50° 41' 11,989"	39° 48' 23,457"
115436	124	Земли населенных пунктов № 137	405747,37	2131532,64	50° 41' 11,330"	39° 48' 25,061"
115437	125	Земли населенных пунктов № 137	405726,19	2131538,58	50° 41' 10,649"	39° 48' 25,387"
115438	126	Земли населенных пунктов № 137	405720,83	2131540,08	50° 41' 10,477"	39° 48' 25,470"
115439	127	Земли населенных пунктов № 137	405687,70	2131513,20	50° 41' 9,386"	39° 48' 24,140"
115440	128	Земли населенных пунктов № 137	405671,65	2131552,53	50° 41' 8,895"	39° 48' 26,161"
115441	129	Земли населенных пунктов № 137	405652,58	2131589,43	50° 41' 8,306"	39° 48' 28,062"
115442	130	Земли населенных пунктов № 137	405673,77	2131602,69	50° 41' 9,001"	39° 48' 28,712"
115443	131	Земли населенных пунктов № 137	405702,82	2131620,87	50° 41' 9,954"	39° 48' 29,605"
115444	132	Земли населенных пунктов № 137	405704,29	2131661,18	50° 41' 10,031"	39° 48' 31,655"
115445	133	Земли населенных пунктов № 137	405674,55	2131696,68	50° 41' 9,095"	39° 48' 33,497"
115446	134	Земли населенных пунктов № 137	405644,57	2131703,43	50° 41' 8,130"	39° 48' 33,875"

115447	135	Земли населенных пунктов № 137	405609,34	2131682,82	50° 41' 6,975"	39° 48' 32,867"
115448	136	Земли населенных пунктов № 137	405604,05	2131679,73	50° 41' 6,802"	39° 48' 32,715"
115449	137	Земли населенных пунктов № 137	405539,28	2131747,26	50° 41' 4,756"	39° 48' 36,228"
115450	138	Земли населенных пунктов № 137	405793,43	2131376,81	50° 41' 12,706"	39° 48' 17,073"
115451	139	Земли населенных пунктов № 137	405958,37	2131260,72	50° 41' 17,956"	39° 48' 10,971"
115452	140	Земли населенных пунктов № 137	406040,21	2131197,35	50° 41' 20,557"	39° 48' 7,650"
115453	141	Земли населенных пунктов № 137	406088,03	2131162,03	50° 41' 22,078"	39° 48' 5,796"
115454	142	Земли населенных пунктов № 137	406100,85	2131138,74	50° 41' 22,475"	39° 48' 4,595"
115455	143	Земли населенных пунктов № 137	406149,83	2131106,20	50° 41' 24,036"	39° 48' 2,881"
115456	144	Земли населенных пунктов № 137	406198,08	2131167,30	50° 41' 25,641"	39° 48' 5,937"
115457	145	Земли населенных пунктов № 137	406188,92	2131247,11	50° 41' 25,404"	39° 48' 10,012"
115458	146	Земли населенных пунктов № 137	406181,45	2131289,21	50° 41' 25,193"	39° 48' 12,164"
115459	147	Земли населенных пунктов № 137	406156,28	2131310,46	50° 41' 24,395"	39° 48' 13,275"
115460	148	Земли населенных пунктов № 137	406098,08	2131308,88	50° 41' 22,511"	39° 48' 13,262"
115461	149	Земли населенных пунктов № 137	406034,38	2131338,00	50° 41' 20,472"	39° 48' 14,818"
115462	150	Земли населенных пунктов № 137	405993,80	2131325,82	50° 41' 19,150"	39° 48' 14,245"
115463	151	Земли населенных пунктов № 137	405958,16	2131292,53	50° 41' 17,973"	39° 48' 12,591"
115464	152	Земли населенных пунктов № 137	405940,88	2131276,39	50° 41' 17,402"	39° 48' 11,789"
115465	153	Земли населенных пунктов № 137	405793,43	2131376,81	50° 41' 12,706"	39° 48' 17,073"
115466	154	Земли населенных пунктов № 137	410787,27	2129867,49	50° 43' 53,127"	39° 46' 54,375"
115467	155	Земли населенных пунктов № 137	410786,11	2129862,07	50° 43' 53,085"	39° 46' 54,100"
115468	156	Земли населенных пунктов № 137	410787,09	2129861,86	50° 43' 53,117"	39° 46' 54,088"
115469	157	Земли населенных пунктов № 137	410788,25	2129867,28	50° 43' 53,158"	39° 46' 54,363"
115470	158	Земли населенных пунктов № 137	410787,27	2129867,49	50° 43' 53,127"	39° 46' 54,375"
115471	159	Земли населенных пунктов № 137	410799,14	2129921,62	50° 43' 53,551"	39° 46' 57,119"
115472	160	Земли населенных пунктов № 137	410799,14	2129920,62	50° 43' 53,550"	39° 46' 57,068"
115473	161	Земли населенных пунктов № 137	410800,14	2129920,62	50° 43' 53,583"	39° 46' 57,067"
115474	162	Земли населенных пунктов № 137	410800,14	2129921,62	50° 43' 53,584"	39° 46' 57,118"
115475	163	Земли населенных пунктов № 137	410799,14	2129921,62	50° 43' 53,551"	39° 46' 57,119"
115476	164	Земли населенных пунктов № 137	411224,47	2130411,88	50° 44' 7,673"	39° 47' 21,610"
115477	165	Земли населенных пунктов № 137	411224,47	2130410,88	50° 44' 7,672"	39° 47' 21,559"
115478	166	Земли населенных пунктов № 137	411225,47	2130410,88	50° 44' 7,705"	39° 47' 21,558"
115479	167	Земли населенных пунктов № 137	411225,47	2130411,88	50° 44' 7,705"	39° 47' 21,609"
115480	168	Земли населенных пунктов № 137	411224,47	2130411,88	50° 44' 7,673"	39° 47' 21,610"
115481	169	Земли населенных пунктов № 137	411632,11	2129780,27	50° 44' 20,390"	39° 46' 48,938"
115482	170	Земли населенных пунктов № 137	411629,83	2129775,04	50° 44' 20,312"	39° 46' 48,674"
115483	171	Земли населенных пунктов № 137	411630,75	2129774,64	50° 44' 20,342"	39° 46' 48,653"
115484	172	Земли населенных пунктов № 137	411633,03	2129779,87	50° 44' 20,419"	39° 46' 48,917"
115485	173	Земли населенных пунктов № 137	411632,11	2129780,27	50° 44' 20,390"	39° 46' 48,938"
115486		**Земли населенных пунктов № 137 Количество**		173		173
115487	1	Земли населенных пунктов № 138	380366,00	2154040,00	50° 27' 45,093"	40° 7' 54,800"

115488	2	Земли населенных пунктов № 138	380351,36	2154085,58	50° 27' 44,646"	40° 7' 57,124"
115489	3	Земли населенных пунктов № 138	380373,31	2154094,06	50° 27' 45,361"	40° 7' 57,533"
115490	4	Земли населенных пунктов № 138	380368,87	2154104,55	50° 27' 45,223"	40° 7' 58,069"
115491	5	Земли населенных пунктов № 138	380362,58	2154102,01	50° 27' 45,018"	40° 7' 57,946"
115492	6	Земли населенных пунктов № 138	380352,54	2154132,56	50° 27' 44,712"	40° 7' 59,504"
115493	7	Земли населенных пунктов № 138	380344,99	2154130,01	50° 27' 44,466"	40° 7' 59,381"
115494	8	Земли населенных пунктов № 138	380320,80	2154122,42	50° 27' 43,679"	40° 7' 59,019"
115495	9	Земли населенных пунктов № 138	380297,09	2154114,89	50° 27' 42,907"	40° 7' 58,659"
115496	10	Земли населенных пунктов № 138	380273,03	2154106,13	50° 27' 42,124"	40° 7' 58,237"
115497	11	Земли населенных пунктов № 138	380231,67	2154091,68	50° 27' 40,777"	40° 7' 57,543"
115498	12	Земли населенных пунктов № 138	380221,44	2154041,06	50° 27' 40,416"	40° 7' 54,987"
115499	13	Земли населенных пунктов № 138	380201,18	2154010,17	50° 27' 39,743"	40° 7' 53,440"
115500	14	Земли населенных пунктов № 138	380206,79	2153974,90	50° 27' 39,903"	40° 7' 51,647"
115501	15	Земли населенных пунктов № 138	380207,60	2153969,79	50° 27' 39,926"	40° 7' 51,388"
115502	16	Земли населенных пунктов № 138	380212,69	2153952,48	50° 27' 40,081"	40° 7' 50,505"
115503	17	Земли населенных пунктов № 138	380228,96	2153912,48	50° 27' 40,584"	40° 7' 48,463"
115504	18	Земли населенных пунктов № 138	380231,83	2153899,72	50° 27' 40,669"	40° 7' 47,814"
115505	19	Земли населенных пунктов № 138	380240,00	2153872,51	50° 27' 40,917"	40° 7' 46,427"
115506	20	Земли населенных пунктов № 138	380259,32	2153885,93	50° 27' 41,550"	40° 7' 47,089"
115507	21	Земли населенных пунктов № 138	380279,89	2153902,93	50° 27' 42,226"	40° 7' 47,932"
115508	22	Земли населенных пунктов № 138	380334,08	2153918,46	50° 27' 43,988"	40° 7' 48,669"
115509	23	Земли населенных пунктов № 138	380314,11	2153979,19	50° 27' 43,378"	40° 7' 51,766"
115510	24	Земли населенных пунктов № 138	380326,04	2153984,05	50° 27' 43,767"	40° 7' 52,001"
115511	25	Земли населенных пунктов № 138	380389,00	2154009,68	50° 27' 45,819"	40° 7' 53,242"
115512	26	Земли населенных пунктов № 138	380366,00	2154040,00	50° 27' 45,093"	40° 7' 54,800"
115513	27	Земли населенных пунктов № 138	383399,12	2151504,27	50° 29' 21,711"	40° 5' 43,404"
115514	28	Земли населенных пунктов № 138	383426,79	2151486,87	50° 29' 22,595"	40° 5' 42,496"
115515	29	Земли населенных пунктов № 138	383550,42	2151583,48	50° 29' 26,653"	40° 5' 47,278"
115516	30	Земли населенных пунктов № 138	383658,31	2151691,63	50° 29' 30,209"	40° 5' 52,661"
115517	31	Земли населенных пунктов № 138	383748,58	2151599,92	50° 29' 33,074"	40° 5' 47,924"
115518	32	Земли населенных пунктов № 138	383864,82	2151694,71	50° 29' 36,892"	40° 5' 52,621"
115519	33	Земли населенных пунктов № 138	383911,17	2151752,26	50° 29' 38,427"	40° 5' 55,496"
115520	34	Земли населенных пунктов № 138	383914,41	2151747,82	50° 29' 38,529"	40° 5' 55,268"
115521	35	Земли населенных пунктов № 138	383917,11	2151744,12	50° 29' 38,614"	40° 5' 55,078"
115522	36	Земли населенных пунктов № 138	383942,43	2151709,44	50° 29' 39,412"	40° 5' 53,295"
115523	37	Земли населенных пунктов № 138	383904,41	2151665,59	50° 29' 38,155"	40° 5' 51,107"
115524	38	Земли населенных пунктов № 138	383897,29	2151657,38	50° 29' 37,920"	40° 5' 50,697"
115525	39	Земли населенных пунктов № 138	383893,85	2151653,41	50° 29' 37,807"	40° 5' 50,499"
115526	40	Земли населенных пунктов № 138	383889,75	2151631,37	50° 29' 37,661"	40° 5' 49,385"
115527	41	Земли населенных пунктов № 138	383884,62	2151606,85	50° 29' 37,480"	40° 5' 48,147"
115528	42	Земли населенных пунктов № 138	383915,18	2151552,45	50° 29' 38,436"	40° 5' 45,359"

115529	43	Земли населенных пунктов № 138	383923,73	2151542,72	50° 29' 38,706"	40° 5' 44,857"
115530	44	Земли населенных пунктов № 138	383921,71	2151487,16	50° 29' 38,607"	40° 5' 42,041"
115531	45	Земли населенных пунктов № 138	383942,12	2151486,67	50° 29' 39,267"	40° 5' 41,997"
115532	46	Земли населенных пунктов № 138	384010,48	2152168,89	50° 29' 41,890"	40° 6' 16,534"
115533	47	Земли населенных пунктов № 138	383961,85	2152150,88	50° 29' 40,306"	40° 6' 15,666"
115534	48	Земли населенных пунктов № 138	383901,05	2152127,18	50° 29' 38,325"	40° 6' 14,521"
115535	49	Земли населенных пунктов № 138	383874,63	2152116,72	50° 29' 37,464"	40° 6' 14,016"
115536	50	Земли населенных пунктов № 138	383789,62	2151920,74	50° 29' 34,596"	40° 6' 4,156"
115537	51	Земли населенных пунктов № 138	383772,79	2151905,44	50° 29' 34,042"	40° 6' 3,396"
115538	52	Земли населенных пунктов № 138	383729,18	2151885,54	50° 29' 32,619"	40° 6' 2,428"
115539	53	Земли населенных пунктов № 138	383690,93	2151850,34	50° 29' 31,360"	40° 6' 0,679"
115540	54	Земли населенных пунктов № 138	383668,64	2151819,70	50° 29' 30,621"	40° 5' 59,146"
115541	55	Земли населенных пунктов № 138	383625,80	2151762,31	50° 29' 29,200"	40° 5' 56,276"
115542	56	Земли населенных пунктов № 138	383585,03	2151714,72	50° 29' 27,852"	40° 5' 53,901"
115543	57	Земли населенных пунктов № 138	383539,13	2151668,04	50° 29' 26,339"	40° 5' 51,577"
115544	58	Земли населенных пунктов № 138	383510,13	2151634,08	50° 29' 25,381"	40° 5' 49,882"
115545	59	Земли населенных пунктов № 138	383507,57	2151631,02	50° 29' 25,296"	40° 5' 49,729"
115546	60	Земли населенных пунктов № 138	383478,69	2151586,92	50° 29' 24,335"	40° 5' 47,520"
115547	61	Земли населенных пунктов № 138	383438,14	2151541,00	50° 29' 22,995"	40° 5' 45,230"
115548	62	Земли населенных пунктов № 138	383399,12	2151504,27	50° 29' 21,711"	40° 5' 43,404"
115549	63	Земли населенных пунктов № 138	383239,10	2153903,19	50° 29' 17,966"	40° 7' 45,211"
115550	64	Земли населенных пунктов № 138	383142,56	2153883,14	50° 29' 14,831"	40° 7' 44,283"
115551	65	Земли населенных пунктов № 138	383127,94	2153871,46	50° 29' 14,351"	40° 7' 43,704"
115552	66	Земли населенных пунктов № 138	383126,39	2153853,05	50° 29' 14,290"	40° 7' 42,772"
115553	67	Земли населенных пунктов № 138	383127,05	2153846,11	50° 29' 14,308"	40° 7' 42,420"
115554	68	Земли населенных пунктов № 138	383131,67	2153797,59	50° 29' 14,428"	40° 7' 39,955"
115555	69	Земли населенных пунктов № 138	383132,37	2153795,36	50° 29' 14,450"	40° 7' 39,841"
115556	70	Земли населенных пунктов № 138	383156,42	2153718,11	50° 29' 15,182"	40° 7' 35,901"
115557	71	Земли населенных пунктов № 138	383191,31	2153679,30	50° 29' 16,288"	40° 7' 33,901"
115558	72	Земли населенных пунктов № 138	383235,25	2153679,20	50° 29' 17,710"	40° 7' 33,855"
115559	73	Земли населенных пунктов № 138	383433,43	2153726,48	50° 29' 24,149"	40° 7' 36,069"
115560	74	Земли населенных пунктов № 138	383432,81	2153698,89	50° 29' 24,113"	40° 7' 34,670"
115561	75	Земли населенных пунктов № 138	383460,94	2153648,56	50° 29' 24,993"	40° 7' 32,092"
115562	76	Земли населенных пунктов № 138	383478,64	2153635,25	50° 29' 25,558"	40° 7' 31,400"
115563	77	Земли населенных пунктов № 138	383503,97	2153625,37	50° 29' 26,372"	40° 7' 30,876"
115564	78	Земли населенных пунктов № 138	383517,09	2153613,91	50° 29' 26,789"	40° 7' 30,282"
115565	79	Земли населенных пунктов № 138	383521,34	2153586,47	50° 29' 26,911"	40° 7' 28,887"
115566	80	Земли населенных пунктов № 138	383510,61	2153555,04	50° 29' 26,545"	40° 7' 27,303"
115567	81	Земли населенных пунктов № 138	383473,73	2153539,88	50° 29' 25,343"	40° 7' 26,568"
115568	82	Земли населенных пунктов № 138	383411,37	2153508,21	50° 29' 23,306"	40° 7' 25,020"
115569	83	Земли населенных пунктов № 138	383277,88	2153439,23	50° 29' 18,947"	40° 7' 21,646"

115570	84	Земли населенных пунктов № 138	383299,23	2153374,37	50° 29' 19,599"	40° 7' 18,337"
115571	85	Земли населенных пунктов № 138	383319,15	2153345,56	50° 29' 20,226"	40° 7' 16,857"
115572	86	Земли населенных пунктов № 138	383335,30	2153310,70	50° 29' 20,728"	40° 7' 15,074"
115573	87	Земли населенных пунктов № 138	383388,69	2153258,69	50° 29' 22,425"	40° 7' 12,387"
115574	88	Земли населенных пунктов № 138	383438,88	2153194,36	50° 29' 24,010"	40° 7' 9,078"
115575	89	Земли населенных пунктов № 138	383464,51	2153153,79	50° 29' 24,815"	40° 7' 6,996"
115576	90	Земли населенных пунктов № 138	383494,45	2153127,11	50° 29' 25,768"	40° 7' 5,615"
115577	91	Земли населенных пунктов № 138	383512,32	2153099,06	50° 29' 26,330"	40° 7' 4,176"
115578	92	Земли населенных пунктов № 138	383545,63	2153076,01	50° 29' 27,394"	40° 7' 2,976"
115579	93	Земли населенных пунктов № 138	383597,71	2153031,84	50° 29' 29,052"	40° 7' 0,687"
115580	94	Земли населенных пунктов № 138	383670,93	2152958,50	50° 29' 31,377"	40° 6' 56,899"
115581	95	Земли населенных пунктов № 138	383699,28	2152982,71	50° 29' 32,309"	40° 6' 58,101"
115582	96	Земли населенных пунктов № 138	383706,18	2152974,87	50° 29' 32,528"	40° 6' 57,697"
115583	97	Земли населенных пунктов № 138	383764,35	2152884,27	50° 29' 34,356"	40° 6' 53,047"
115584	98	Земли населенных пунктов № 138	383783,05	2152855,15	50° 29' 34,943"	40° 6' 51,553"
115585	99	Земли населенных пунктов № 138	383803,41	2152840,49	50° 29' 35,593"	40° 6' 50,790"
115586	100	Земли населенных пунктов № 138	383791,63	2152799,74	50° 29' 35,188"	40° 6' 48,735"
115587	101	Земли населенных пунктов № 138	383780,32	2152773,69	50° 29' 34,806"	40° 6' 47,424"
115588	102	Земли населенных пунктов № 138	383793,01	2152778,76	50° 29' 35,220"	40° 6' 47,669"
115589	103	Земли населенных пунктов № 138	383805,13	2152773,01	50° 29' 35,609"	40° 6' 47,366"
115590	104	Земли населенных пунктов № 138	383798,26	2152681,32	50° 29' 35,332"	40° 6' 42,723"
115591	105	Земли населенных пунктов № 138	383881,13	2152677,64	50° 29' 38,010"	40° 6' 42,458"
115592	106	Земли населенных пунктов № 138	383887,02	2152728,61	50° 29' 38,231"	40° 6' 45,038"
115593	107	Земли населенных пунктов № 138	383943,31	2152743,24	50° 29' 40,061"	40° 6' 45,727"
115594	108	Земли населенных пунктов № 138	384066,34	2152840,27	50° 29' 44,100"	40° 6' 50,533"
115595	109	Земли населенных пунктов № 138	384042,87	2152873,87	50° 29' 43,360"	40° 6' 52,260"
115596	110	Земли населенных пунктов № 138	384231,73	2152901,02	50° 29' 49,487"	40° 6' 53,460"
115597	111	Земли населенных пунктов № 138	384233,70	2152907,26	50° 29' 49,554"	40° 6' 53,775"
115598	112	Земли населенных пунктов № 138	384277,00	2153060,18	50° 29' 51,046"	40° 7' 1,491"
115599	113	Земли населенных пунктов № 138	384283,75	2153084,02	50° 29' 51,279"	40° 7' 2,694"
115600	114	Земли населенных пунктов № 138	384286,06	2153091,13	50° 29' 51,358"	40° 7' 3,052"
115601	115	Земли населенных пунктов № 138	384122,11	2153232,86	50° 29' 46,138"	40° 7' 10,394"
115602	116	Земли населенных пунктов № 138	383820,40	2153495,02	50° 29' 36,532"	40° 7' 23,971"
115603	117	Земли населенных пунктов № 138	383593,11	2153690,82	50° 29' 29,294"	40° 7' 34,112"
115604	118	Земли населенных пунктов № 138	383482,87	2153785,79	50° 29' 25,784"	40° 7' 39,031"
115605	119	Земли населенных пунктов № 138	383441,58	2153821,35	50° 29' 24,469"	40° 7' 40,873"
115606	120	Земли населенных пунктов № 138	383430,10	2153831,24	50° 29' 24,104"	40° 7' 41,385"
115607	121	Земли населенных пунктов № 138	383432,54	2153789,67	50° 29' 24,158"	40° 7' 39,274"
115608	122	Земли населенных пунктов № 138	383432,43	2153773,67	50° 29' 24,145"	40° 7' 38,463"
115609	123	Земли населенных пунктов № 138	383432,32	2153758,19	50° 29' 24,132"	40° 7' 37,678"
115610	124	Земли населенных пунктов № 138	383378,68	2153744,95	50° 29' 22,389"	40° 7' 37,056"

115611	125	Земли населенных пунктов № 138	383342,64	2153735,43	50° 29' 21,217"	40° 7' 36,607"
115612	126	Земли населённых пунктов № 138	383279,42	2153721,14	50° 29' 19,163"	40° 7' 35,941"
115613	127	Земли населенных пунктов № 138	383265,84	2153781,02	50° 29' 18,760"	40° 7' 38,990"
115614	128	Земли населенных пунктов № 138	383266,86	2153781,27	50° 29' 18,793"	40° 7' 39,002"
115615	129	Земли населенных пунктов № 138	383260,22	2153809,70	50° 29' 18,595"	40° 7' 40,450"
115616	130	Земли населенных пунктов № 138	383259,39	2153809,50	50° 29' 18,568"	40° 7' 40,440"
115617	131	Земли населенных пунктов № 138	383252,93	2153837,98	50° 29' 18,375"	40° 7' 41,891"
115618	132	Земли населенных пунктов № 138	383304,89	2153850,35	50° 29' 20,064"	40° 7' 42,470"
115619	133	Земли населенных пунктов № 138	383298,31	2153878,81	50° 29' 19,868"	40° 7' 43,919"
115620	134	Земли населенных пунктов № 138	383247,07	2153865,57	50° 29' 18,202"	40° 7' 43,295"
115621	135	Земли населенных пунктов № 138	383246,83	2153866,68	50° 29' 18,195"	40° 7' 43,352"
115622	136	Земли населенных пунктов № 138	383245,94	2153870,90	50° 29' 18,169"	40° 7' 43,567"
115623	137	Земли населенных пунктов № 138	383244,81	2153876,21	50° 29' 18,135"	40° 7' 43,837"
115624	138	Земли населенных пунктов № 138	383242,82	2153885,58	50° 29' 18,077"	40° 7' 44,314"
115625	139	Земли населенных пунктов № 138	383240,50	2153896,51	50° 29' 18,008"	40° 7' 44,870"
115626	140	Земли населенных пунктов № 138	383239,10	2153903,19	50° 29' 17,966"	40° 7' 45,211"
115627	141	Земли населенных пунктов № 138	383918,87	2151241,14	50° 29' 38,367"	40° 5' 29,566"
115628	142	Земли населенных пунктов № 138	383880,00	2151244,20	50° 29' 37,111"	40° 5' 29,758"
115629	143	Земли населенных пунктов № 138	383869,58	2151209,92	50° 29' 36,753"	40° 5' 28,029"
115630	144	Земли населенных пунктов № 138	383861,96	2151184,85	50° 29' 36,491"	40° 5' 26,765"
115631	145	Земли населенных пунктов № 138	383859,78	2151179,17	50° 29' 36,417"	40° 5' 26,479"
115632	146	Земли населенных пунктов № 138	383859,72	2151179,01	50° 29' 36,415"	40° 5' 26,471"
115633	147	Земли населенных пунктов № 138	383838,37	2151123,44	50° 29' 35,691"	40° 5' 23,673"
115634	148	Земли населенных пунктов № 138	383858,46	2151113,18	50° 29' 36,334"	40° 5' 23,134"
115635	149	Земли населенных пунктов № 138	383882,85	2151103,05	50° 29' 37,117"	40° 5' 22,597"
115636	150	Земли населенных пунктов № 138	383906,52	2151094,23	50° 29' 37,878"	40° 5' 22,127"
115637	151	Земли населенных пунктов № 138	383938,13	2151083,24	50° 29' 38,894"	40° 5' 21,539"
115638	152	Земли населенных пунктов № 138	383948,33	2151080,29	50° 29' 39,222"	40° 5' 21,380"
115639	153	Земли населенных пунктов № 138	384045,12	2151085,79	50° 29' 42,357"	40° 5' 21,567"
115640	154	Земли населенных пунктов № 138	384216,66	2150953,47	50° 29' 47,826"	40° 5' 14,692"
115641	155	Земли населенных пунктов № 138	384415,32	2150836,90	50° 29' 54,182"	40° 5' 8,590"
115642	156	Земли населенных пунктов № 138	384426,68	2151204,13	50° 29' 54,773"	40° 5' 27,206"
115643	157	Земли населенных пунктов № 138	383921,15	2151240,97	50° 29' 38,440"	40° 5' 29,555"
115644	158	Земли населенных пунктов № 138	383918,87	2151241,14	50° 29' 38,367"	40° 5' 29,566"
115645		**Земли населенных пунктов № 138 Количество**		158		158
115646	1	Земли населенных пунктов № 140	374993,52	2157911,35	50° 24' 53,502"	40° 11' 15,772"
115647	2	Земли населенных пунктов № 140	374995,43	2157892,91	50° 24' 53,554"	40° 11' 14,837"
115648	3	Земли населенных пунктов № 140	374994,73	2157858,63	50° 24' 53,512"	40° 11' 13,101"
115649	4	Земли населенных пунктов № 140	374964,03	2157790,84	50° 24' 52,480"	40° 11' 9,696"
115650	5	Земли населенных пунктов № 140	374971,02	2157817,56	50° 24' 52,722"	40° 11' 11,043"
115651	6	Земли населенных пунктов № 140	374976,27	2157866,08	50° 24' 52,919"	40° 11' 13,495"

115652	7	Земли населенных пунктов № 140	374975,98	2157892,69	50° 24' 52,924"	40° 11' 14,843"
115653	8	Земли населенных пунктов № 140	374972,41	2157920,67	50° 24' 52,825"	40° 11' 16,263"
115654	9	Земли населенных пунктов № 140	374972,27	2157920,63	50° 24' 52,820"	40° 11' 16,261"
115655	10	Земли населенных пунктов № 140	374956,53	2157894,59	50° 24' 52,296"	40° 11' 14,956"
115656	11	Земли населенных пунктов № 140	374936,38	2157865,33	50° 24' 51,628"	40° 11' 13,492"
115657	12	Земли населенных пунктов № 140	374926,10	2157850,41	50° 24' 51,287"	40° 11' 12,746"
115658	13	Земли населенных пунктов № 140	374886,14	2157792,38	50° 24' 49,961"	40° 11' 9,843"
115659	14	Земли населенных пунктов № 140	374864,44	2157738,48	50° 24' 49,229"	40° 11' 7,133"
115660	15	Земли населенных пунктов № 140	374841,06	2157699,22	50° 24' 48,450"	40° 11' 5,166"
115661	16	Земли населенных пунктов № 140	374849,77	2157692,50	50° 24' 48,728"	40° 11' 4,818"
115662	17	Земли населенных пунктов № 140	374846,57	2157687,75	50° 24' 48,622"	40° 11' 4,580"
115663	18	Земли населенных пунктов № 140	374821,79	2157647,89	50° 24' 47,797"	40° 11' 2,584"
115664	19	Земли населенных пунктов № 140	374780,91	2157682,42	50° 24' 46,494"	40° 11' 4,368"
115665	20	Земли населенных пунктов № 140	374754,41	2157656,71	50° 24' 45,622"	40° 11' 3,090"
115666	21	Земли населенных пунктов № 140	374791,82	2157618,65	50° 24' 46,811"	40° 11' 1,130"
115667	22	Земли населенных пунктов № 140	374819,69	2157602,87	50° 24' 47,704"	40° 11' 0,306"
115668	23	Земли населенных пунктов № 140	374924,28	2157543,14	50° 24' 51,054"	40° 10' 57,189"
115669	24	Земли населенных пунктов № 140	374963,44	2157484,93	50° 24' 52,288"	40° 10' 54,207"
115670	25	Земли населенных пунктов № 140	374983,55	2157511,39	50° 24' 52,954"	40° 10' 55,529"
115671	26	Земли населенных пунктов № 140	374962,38	2157555,84	50° 24' 52,294"	40° 10' 57,798"
115672	27	Земли населенных пунктов № 140	374982,94	2157585,44	50° 24' 52,976"	40° 10' 59,279"
115673	28	Земли населенных пунктов № 140	375057,51	2157691,85	50° 24' 55,449"	40° 11' 4,601"
115674	29	Земли населенных пунктов № 140	375185,26	2157852,91	50° 24' 59,673"	40° 11' 12,644"
115675	30	Земли населенных пунктов № 140	375175,07	2157857,51	50° 24' 59,346"	40° 11' 12,886"
115676	31	Земли населенных пунктов № 140	374968,37	2157596,38	50° 24' 52,511"	40° 10' 59,846"
115677	32	Земли населенных пунктов № 140	374948,45	2157571,21	50° 24' 51,852"	40° 10' 58,589"
115678	33	Земли населенных пунктов № 140	374944,75	2157584,75	50° 24' 51,740"	40° 10' 59,278"
115679	34	Земли населенных пунктов № 140	374959,03	2157603,39	50° 24' 52,212"	40° 11' 0,209"
115680	35	Земли населенных пунктов № 140	375154,46	2157858,51	50° 24' 58,680"	40° 11' 12,954"
115681	36	Земли населенных пунктов № 140	375130,23	2157866,42	50° 24' 57,900"	40° 11' 13,376"
115682	37	Земли населенных пунктов № 140	375115,11	2157871,35	50° 24' 57,414"	40° 11' 13,639"
115683	38	Земли населенных пунктов № 140	374993,82	2157910,93	50° 24' 53,512"	40° 11' 15,751"
115684	39	Земли населенных пунктов № 140	374993,52	2157911,35	50° 24' 53,502"	40° 11' 15,772"
115685		**Земли населенных пунктов № 140 Количество**		39		39
115686	1	Земли населенных пунктов № 141	390789,81	2145730,39	50° 33' 17,216"	40° 0' 43,170"
115687	2	Земли населенных пунктов № 141	390652,12	2145635,64	50° 33' 12,701"	40° 0' 38,497"
115688	3	Земли населенных пунктов № 141	390694,15	2145610,00	50° 33' 14,044"	40° 0' 37,153"
115689	4	Земли населенных пунктов № 141	390831,66	2145596,17	50° 33' 18,484"	40° 0' 36,312"
115690	5	Земли населенных пунктов № 141	390907,06	2145568,30	50° 33' 20,905"	40° 0' 34,821"
115691	6	Земли населенных пунктов № 141	390959,98	2145505,72	50° 33' 22,577"	40° 0' 31,589"
115692	7	Земли населенных пунктов № 141	390998,35	2145493,96	50° 33' 23,811"	40° 0' 30,953"

115693	8	Земли населенных пунктов № 141	391182,09	2145694,98	50° 33' 29,884"	40° 0' 40,977"
115694	9	Земли населенных пунктов № 141	391213,97	2145733,50	50° 33' 30,941"	40° 0' 42,901"
115695	10	Земли населенных пунктов № 141	391338,38	2145869,86	50° 33' 35,053"	40° 0' 49,701"
115696	11	Земли населенных пунктов № 141	391348,16	2145884,06	50° 33' 35,378"	40° 0' 50,412"
115697	12	Земли населенных пунктов № 141	391106,36	2146091,58	50° 33' 27,689"	40° 1' 1,194"
115698	13	Земли населенных пунктов № 141	391038,64	2145922,54	50° 33' 25,390"	40° 0' 52,677"
115699	14	Земли населенных пунктов № 141	390982,01	2145878,05	50° 33' 23,529"	40° 0' 50,475"
115700	15	Земли населенных пунктов № 141	390789,81	2145730,39	50° 33' 17,216"	40° 0' 43,170"
115701		**Земли населенных пунктов № 141 Количество**		15		15
115702	1	Земли населенных пунктов № 142	384656,46	2161839,73	50° 30' 8,314"	40° 14' 26,506"
115703	2	Земли населенных пунктов № 142	384523,05	2161880,03	50° 30' 4,020"	40° 14' 28,664"
115704	3	Земли населенных пунктов № 142	384523,05	2161880,04	50° 30' 4,020"	40° 14' 28,664"
115705	4	Земли населенных пунктов № 142	384521,05	2161874,89	50° 30' 3,952"	40° 14' 28,405"
115706	5	Земли населенных пунктов № 142	384503,26	2161772,94	50° 30' 3,321"	40° 14' 23,248"
115707	6	Земли населенных пунктов № 142	384401,04	2161885,24	50° 30' 0,075"	40° 14' 29,032"
115708	7	Земли населенных пунктов № 142	384307,14	2161805,94	50° 29' 56,994"	40° 14' 25,089"
115709	8	Земли населенных пунктов № 142	384203,67	2161722,69	50° 29' 53,601"	40° 14' 20,954"
115710	9	Земли населенных пунктов № 142	384071,06	2161615,99	50° 29' 49,252"	40° 14' 15,654"
115711	10	Земли населенных пунктов № 142	383940,74	2161511,13	50° 29' 44,979"	40° 14' 10,446"
115712	11	Земли населенных пунктов № 142	383932,62	2161504,74	50° 29' 44,713"	40° 14' 10,129"
115713	12	Земли населенных пунктов № 142	383791,25	2161389,75	50° 29' 40,076"	40° 14' 4,417"
115714	13	Земли населенных пунктов № 142	383687,03	2161303,10	50° 29' 36,657"	40° 14' 0,111"
115715	14	Земли населенных пунктов № 142	383563,30	2161200,22	50° 29' 32,598"	40° 13' 54,999"
115716	15	Земли населенных пунктов № 142	383560,67	2161198,03	50° 29' 32,512"	40° 13' 54,890"
115717	16	Земли населенных пунктов № 142	383558,60	2161194,59	50° 29' 32,443"	40° 13' 54,717"
115718	17	Земли населенных пунктов № 142	383558,94	2161191,93	50° 29' 32,452"	40° 13' 54,582"
115719	18	Земли населенных пунктов № 142	383563,02	2161185,99	50° 29' 32,581"	40° 13' 54,277"
115720	19	Земли населенных пунктов № 142	383568,36	2161190,86	50° 29' 32,756"	40° 13' 54,520"
115721	20	Земли населенных пунктов № 142	383616,58	2161145,05	50° 29' 34,292"	40° 13' 52,155"
115722	21	Земли населенных пунктов № 142	383698,50	2161077,07	50° 29' 36,905"	40° 13' 48,637"
115723	22	Земли населенных пунктов № 142	383758,31	2161022,88	50° 29' 38,811"	40° 13' 45,837"
115724	23	Земли населенных пунктов № 142	383813,07	2160972,48	50° 29' 40,555"	40° 13' 43,234"
115725	24	Земли населенных пунктов № 142	383811,61	2160964,29	50° 29' 40,503"	40° 13' 42,820"
115726	25	Земли населенных пунктов № 142	383817,71	2160958,78	50° 29' 40,697"	40° 13' 42,535"
115727	26	Земли населенных пунктов № 142	383808,83	2160948,61	50° 29' 40,404"	40° 13' 42,027"
115728	27	Земли населенных пунктов № 142	383773,36	2160916,21	50° 29' 39,239"	40° 13' 40,414"
115729	28	Земли населенных пунктов № 142	383745,65	2160890,90	50° 29' 38,329"	40° 13' 39,154"
115730	29	Земли населенных пунктов № 142	383137,06	2160334,97	50° 29' 18,333"	40° 13' 11,482"
115731	30	Земли населенных пунктов № 142	383123,78	2160296,45	50° 29' 17,882"	40° 13' 9,540"
115732	31	Земли населенных пунктов № 142	383154,03	2160285,20	50° 29' 18,855"	40° 13' 8,943"
115733	32	Земли населенных пунктов № 142	383172,28	2160273,95	50° 29' 19,439"	40° 13' 8,357"

115734	33	Земли населенных пунктов № 142	383198,90	2160247,93	50° 29' 20,286"	40° 13' 7,014"
115735	34	Земли населенных пунктов № 142	383442,28	2160098,20	50° 29' 28,078"	40° 12' 59,210"
115736	35	Земли населенных пунктов № 142	383806,03	2159869,70	50° 29' 39,720"	40° 12' 47,305"
115737	36	Земли населенных пунктов № 142	383838,53	2159832,95	50° 29' 40,751"	40° 12' 45,413"
115738	37	Земли населенных пунктов № 142	383883,28	2159811,70	50° 29' 42,188"	40° 12' 44,297"
115739	38	Земли населенных пунктов № 142	383916,28	2159789,70	50° 29' 43,243"	40° 12' 43,152"
115740	39	Земли населенных пунктов № 142	383923,78	2159772,70	50° 29' 43,476"	40° 12' 42,283"
115741	40	Земли населенных пунктов № 142	383923,28	2159752,20	50° 29' 43,449"	40° 12' 41,244"
115742	41	Земли населенных пунктов № 142	383919,78	2159729,70	50° 29' 43,323"	40° 12' 40,106"
115743	42	Земли населенных пунктов № 142	383921,78	2159704,20	50° 29' 43,374"	40° 12' 38,810"
115744	43	Земли населенных пунктов № 142	383944,90	2159689,14	50° 29' 44,113"	40° 12' 38,027"
115745	44	Земли населенных пунктов № 142	383965,92	2159713,19	50° 29' 44,807"	40° 12' 39,228"
115746	45	Земли населенных пунктов № 142	383975,18	2159706,82	50° 29' 45,103"	40° 12' 38,897"
115747	46	Земли населенных пунктов № 142	383997,75	2159717,30	50° 29' 45,839"	40° 12' 39,409"
115748	47	Земли населенных пунктов № 142	384002,57	2159713,81	50° 29' 45,993"	40° 12' 39,228"
115749	48	Земли населенных пунктов № 142	384028,51	2159735,92	50° 29' 46,844"	40° 12' 40,327"
115750	49	Земли населенных пунктов № 142	384048,17	2159759,44	50° 29' 47,493"	40° 12' 41,503"
115751	50	Земли населенных пунктов № 142	384066,72	2159780,24	50° 29' 48,105"	40° 12' 42,541"
115752	51	Земли населенных пунктов № 142	384110,20	2159744,17	50° 29' 49,492"	40° 12' 40,674"
115753	52	Земли населенных пунктов № 142	384165,23	2159794,25	50° 29' 51,300"	40° 12' 43,167"
115754	53	Земли населенных пунктов № 142	384199,10	2159758,68	50° 29' 52,376"	40° 12' 41,333"
115755	54	Земли населенных пунктов № 142	384200,18	2159759,52	50° 29' 52,412"	40° 12' 41,375"
115756	55	Земли населенных пунктов № 142	384206,75	2159764,65	50° 29' 52,627"	40° 12' 41,629"
115757	56	Земли населенных пунктов № 142	384214,75	2159770,86	50° 29' 52,889"	40° 12' 41,937"
115758	57	Земли населенных пунктов № 142	384216,37	2159772,41	50° 29' 52,943"	40° 12' 42,014"
115759	58	Земли населенных пунктов № 142	384221,09	2159776,69	50° 29' 53,098"	40° 12' 42,227"
115760	59	Земли населенных пунктов № 142	384225,43	2159780,14	50° 29' 53,240"	40° 12' 42,399"
115761	60	Земли населенных пунктов № 142	384228,91	2159783,15	50° 29' 53,354"	40° 12' 42,548"
115762	61	Земли населенных пунктов № 142	384233,65	2159787,27	50° 29' 53,510"	40° 12' 42,753"
115763	62	Земли населенных пунктов № 142	384243,84	2159794,80	50° 29' 53,844"	40° 12' 43,126"
115764	63	Земли населенных пунктов № 142	384285,12	2159832,08	50° 29' 55,200"	40° 12' 44,981"
115765	64	Земли населенных пунктов № 142	384303,28	2159853,43	50° 29' 55,799"	40° 12' 46,049"
115766	65	Земли населенных пунктов № 142	384304,11	2159854,18	50° 29' 55,827"	40° 12' 46,086"
115767	66	Земли населенных пунктов № 142	384307,04	2159856,87	50° 29' 55,923"	40° 12' 46,220"
115768	67	Земли населенных пунктов № 142	384311,57	2159861,17	50° 29' 56,072"	40° 12' 46,434"
115769	68	Земли населенных пунктов № 142	384318,12	2159866,99	50° 29' 56,287"	40° 12' 46,724"
115770	69	Земли населенных пунктов № 142	384318,93	2159867,90	50° 29' 56,314"	40° 12' 46,769"
115771	70	Земли населенных пунктов № 142	384320,54	2159869,11	50° 29' 56,367"	40° 12' 46,829"
115772	71	Земли населенных пунктов № 142	384346,44	2159888,65	50° 29' 57,215"	40° 12' 47,798"
115773	72	Земли населенных пунктов № 142	384344,91	2159890,52	50° 29' 57,167"	40° 12' 47,894"
115774	73	Земли населенных пунктов № 142	384313,27	2159929,19	50° 29' 56,165"	40° 12' 49,883"

115775	74	Земли населенных пунктов № 142	384340,71	2159953,34	50° 29' 57,066"	40° 12' 51,084"
115776	75	Земли населенных пунктов № 142	384330,62	2159968,11	50° 29' 56,748"	40° 12' 51,842"
115777	76	Земли населенных пунктов № 142	384296,03	2160005,27	50° 29' 55,649"	40° 12' 53,757"
115778	77	Земли населенных пунктов № 142	384257,54	2160046,62	50° 29' 54,426"	40° 12' 55,888"
115779	78	Земли населенных пунктов № 142	384238,99	2160066,38	50° 29' 53,837"	40° 12' 56,906"
115780	79	Земли населенных пунктов № 142	384211,65	2160095,91	50° 29' 52,969"	40° 12' 58,428"
115781	80	Земли населенных пунктов № 142	384200,99	2160107,70	50° 29' 52,630"	40° 12' 59,035"
115782	81	Земли населенных пунктов № 142	384183,49	2160127,03	50° 29' 52,075"	40° 13' 0,031"
115783	82	Земли населенных пунктов № 142	384162,90	2160149,79	50° 29' 51,421"	40° 13' 1,203"
115784	83	Земли населенных пунктов № 142	384176,46	2160162,38	50° 29' 51,867"	40° 13' 1,830"
115785	84	Земли населенных пунктов № 142	384190,74	2160175,64	50° 29' 52,336"	40° 13' 2,490"
115786	85	Земли населенных пунктов № 142	384211,69	2160151,37	50° 29' 53,001"	40° 13' 1,241"
115787	86	Земли населенных пунктов № 142	384211,70	2160151,38	50° 29' 53,001"	40° 13' 1,242"
115788	87	Земли населенных пунктов № 142	384226,30	2160134,46	50° 29' 53,464"	40° 13' 0,371"
115789	88	Земли населенных пунктов № 142	384265,18	2160089,45	50° 29' 54,697"	40° 12' 58,054"
115790	89	Земли населенных пунктов № 142	384295,61	2160065,13	50° 29' 55,668"	40° 12' 56,794"
115791	90	Земли населенных пунктов № 142	384318,00	2160080,81	50° 29' 56,401"	40° 12' 57,570"
115792	91	Земли населенных пунктов № 142	384340,28	2160090,87	50° 29' 57,128"	40° 12' 58,061"
115793	92	Земли населенных пунктов № 142	384358,48	2160105,69	50° 29' 57,725"	40° 12' 58,797"
115794	93	Земли населенных пунктов № 142	384366,38	2160095,90	50° 29' 57,975"	40° 12' 58,293"
115795	94	Земли населенных пунктов № 142	384384,70	2160110,54	50° 29' 58,576"	40° 12' 59,020"
115796	95	Земли населенных пунктов № 142	384392,77	2160101,01	50° 29' 58,832"	40° 12' 58,530"
115797	96	Земли населенных пунктов № 142	384416,31	2160122,22	50° 29' 59,605"	40° 12' 59,585"
115798	97	Земли населенных пунктов № 142	384451,16	2160081,84	50° 30' 0,710"	40° 12' 57,507"
115799	98	Земли населенных пунктов № 142	384452,71	2160072,89	50° 30' 0,756"	40° 12' 57,051"
115800	99	Земли населенных пунктов № 142	384455,60	2160061,58	50° 30' 0,843"	40° 12' 56,475"
115801	100	Земли населенных пунктов № 142	384463,34	2160052,94	50° 30' 1,088"	40° 12' 56,030"
115802	101	Земли населенных пунктов № 142	384494,85	2160022,16	50° 30' 2,091"	40° 12' 54,441"
115803	102	Земли населенных пунктов № 142	384496,31	2160020,73	50° 30' 2,137"	40° 12' 54,368"
115804	103	Земли населенных пунктов № 142	384532,58	2160054,46	50° 30' 3,330"	40° 12' 56,047"
115805	104	Земли населенных пунктов № 142	384574,57	2160092,15	50° 30' 4,709"	40° 12' 57,923"
115806	105	Земли населенных пунктов № 142	384545,79	2160181,31	50° 30' 3,827"	40° 13' 2,471"
115807	106	Земли населенных пунктов № 142	384533,80	2160201,75	50° 30' 3,450"	40° 13' 3,518"
115808	107	Земли населенных пунктов № 142	384530,40	2160249,05	50° 30' 3,366"	40° 13' 5,920"
115809	108	Земли населенных пунктов № 142	384467,38	2160398,17	50° 30' 1,410"	40° 13' 13,539"
115810	109	Земли населенных пунктов № 142	384454,82	2160398,05	50° 30' 1,003"	40° 13' 13,544"
115811	110	Земли населенных пунктов № 142	384458,49	2160465,26	50° 30' 1,159"	40° 13' 16,950"
115812	111	Земли населенных пунктов № 142	384441,59	2160462,81	50° 30' 0,611"	40° 13' 16,841"
115813	112	Земли населенных пунктов № 142	384434,17	2160468,42	50° 30' 0,374"	40° 13' 17,132"
115814	113	Земли населенных пунктов № 142	384422,07	2160531,69	50° 30' 0,017"	40° 13' 20,352"
115815	114	Земли населенных пунктов № 142	384429,20	2160546,96	50° 30' 0,256"	40° 13' 21,120"

115816	115	Земли населенных пунктов № 142	384414,37	2160599,16	50° 29' 59,805"	40° 13' 23,781"
115817	116	Земли населенных пунктов № 142	384404,55	2160605,40	50° 29' 59,491"	40° 13' 24,106"
115818	117	Земли населенных пунктов № 142	384397,41	2160644,50	50° 29' 59,281"	40° 13' 26,095"
115819	118	Земли населенных пунктов № 142	384379,94	2160669,12	50° 29' 58,729"	40° 13' 27,359"
115820	119	Земли населенных пунктов № 142	384381,45	2160681,71	50° 29' 58,785"	40° 13' 27,997"
115821	120	Земли населенных пунктов № 142	384384,81	2160709,86	50° 29' 58,909"	40° 13' 29,422"
115822	121	Земли населенных пунктов № 142	384302,41	2160912,51	50° 29' 56,354"	40° 13' 39,772"
115823	122	Земли населенных пунктов № 142	384275,08	2161069,26	50° 29' 55,556"	40° 13' 47,747"
115824	123	Земли населенных пунктов № 142	384277,95	2161191,13	50° 29' 55,715"	40° 13' 53,927"
115825	124	Земли населенных пунктов № 142	384296,24	2161255,01	50° 29' 56,342"	40° 13' 57,151"
115826	125	Земли населенных пунктов № 142	384366,33	2161308,35	50° 29' 58,639"	40° 13' 59,797"
115827	126	Земли населенных пунктов № 142	384396,06	2161324,07	50° 29' 59,609"	40° 14' 0,569"
115828	127	Земли населенных пунктов № 142	384454,48	2161326,20	50° 30' 1,500"	40° 14' 0,627"
115829	128	Земли населенных пунктов № 142	384458,00	2161349,51	50° 30' 1,627"	40° 14' 1,807"
115830	129	Земли населенных пунктов № 142	384460,96	2161360,15	50° 30' 1,728"	40° 14' 2,344"
115831	130	Земли населенных пунктов № 142	384506,42	2161352,96	50° 30' 3,195"	40° 14' 1,940"
115832	131	Земли населенных пунктов № 142	384518,92	2161399,61	50° 30' 3,625"	40° 14' 4,296"
115833	132	Земли населенных пунктов № 142	384530,08	2161435,96	50° 30' 4,006"	40° 14' 6,131"
115834	133	Земли населенных пунктов № 142	384537,95	2161532,02	50° 30' 4,313"	40° 14' 10,997"
115835	134	Земли населенных пунктов № 142	384563,51	2161614,67	50° 30' 5,185"	40° 14' 15,168"
115836	135	Земли населенных пунктов № 142	384596,87	2161720,63	50° 30' 6,322"	40° 14' 20,515"
115837	136	Земли населенных пунктов № 142	384604,55	2161742,52	50° 30' 6,582"	40° 14' 21,619"
115838	137	Земли населенных пунктов № 142	384610,27	2161740,86	50° 30' 6,766"	40° 14' 21,530"
115839	138	Земли населенных пунктов № 142	384635,41	2161825,02	50° 30' 7,625"	40° 14' 25,778"
115840	139	Земли населенных пунктов № 142	384671,78	2161825,37	50° 30' 8,802"	40° 14' 25,765"
115841	140	Земли населенных пунктов № 142	384677,95	2161833,24	50° 30' 9,006"	40° 14' 26,159"
115842	141	Земли населенных пунктов № 142	384656,46	2161839,73	50° 30' 8,314"	40° 14' 26,506"
115843	142	Земли населенных пунктов № 142	385870,47	2162684,95	50° 30' 48,049"	40° 15' 8,363"
115844	143	Земли населенных пунктов № 142	385870,47	2162683,95	50° 30' 48,048"	40° 15' 8,312"
115845	144	Земли населенных пунктов № 142	385871,47	2162683,95	50° 30' 48,081"	40° 15' 8,312"
115846	145	Земли населенных пунктов № 142	385871,47	2162684,95	50° 30' 48,081"	40° 15' 8,362"
115847	146	Земли населенных пунктов № 142	385870,47	2162684,95	50° 30' 48,049"	40° 15' 8,363"
115848	147	Земли населенных пунктов № 142	385929,35	2162697,54	50° 30' 49,961"	40° 15' 8,952"
115849	148	Земли населенных пунктов № 142	385929,35	2162696,54	50° 30' 49,960"	40° 15' 8,902"
115850	149	Земли населенных пунктов № 142	385930,35	2162696,54	50° 30' 49,992"	40° 15' 8,901"
115851	150	Земли населенных пунктов № 142	385930,35	2162697,54	50° 30' 49,993"	40° 15' 8,952"
115852	151	Земли населенных пунктов № 142	385929,35	2162697,54	50° 30' 49,961"	40° 15' 8,952"
115853	152	Земли населенных пунктов № 142	385989,69	2162710,56	50° 30' 51,920"	40° 15' 9,562"
115854	153	Земли населенных пунктов № 142	385989,69	2162709,56	50° 30' 51,919"	40° 15' 9,512"
115855	154	Земли населенных пунктов № 142	385990,69	2162709,56	50° 30' 51,952"	40° 15' 9,511"
115856	155	Земли населенных пунктов № 142	385990,69	2162710,56	50° 30' 51,952"	40° 15' 9,561"

115857	156	Земли населенных пунктов № 142	385989,69	2162710,56	50° 30' 51,920"	40° 15' 9,562"
115858	157	Земли населенных пунктов № 142	386045,31	2162722,36	50° 30' 53,726"	40° 15' 10,114"
115859	158	Земли населенных пунктов № 142	386045,31	2162721,36	50° 30' 53,725"	40° 15' 10,064"
115860	159	Земли населенных пунктов № 142	386046,31	2162721,36	50° 30' 53,758"	40° 15' 10,063"
115861	160	Земли населенных пунктов № 142	386046,31	2162722,36	50° 30' 53,758"	40° 15' 10,113"
115862	161	Земли населенных пунктов № 142	386045,31	2162722,36	50° 30' 53,726"	40° 15' 10,114"
115863	162	Земли населенных пунктов № 142	386100,69	2162734,53	50° 30' 55,524"	40° 15' 10,685"
115864	163	Земли населенных пунктов № 142	386100,69	2162733,53	50° 30' 55,524"	40° 15' 10,634"
115865	164	Земли населенных пунктов № 142	386101,69	2162733,53	50° 30' 55,556"	40° 15' 10,634"
115866	165	Земли населенных пунктов № 142	386101,69	2162734,53	50° 30' 55,556"	40° 15' 10,684"
115867	166	Земли населенных пунктов № 142	386100,69	2162734,53	50° 30' 55,524"	40° 15' 10,685"
115868	167	Земли населенных пунктов № 142	386150,37	2162745,13	50° 30' 57,137"	40° 15' 11,181"
115869	168	Земли населенных пунктов № 142	386150,37	2162744,13	50° 30' 57,137"	40° 15' 11,131"
115870	169	Земли населенных пунктов № 142	386151,37	2162744,13	50° 30' 57,169"	40° 15' 11,130"
115871	170	Земли населенных пунктов № 142	386151,37	2162745,13	50° 30' 57,169"	40° 15' 11,180"
115872	171	Земли населенных пунктов № 142	386150,37	2162745,13	50° 30' 57,137"	40° 15' 11,181"
115873	172	Земли населенных пунктов № 142	386204,49	2162756,05	50° 30' 58,894"	40° 15' 11,690"
115874	173	Земли населенных пунктов № 142	386199,74	2162759,51	50° 30' 58,742"	40° 15' 11,870"
115875	174	Земли населенных пунктов № 142	386202,22	2162752,64	50° 30' 58,819"	40° 15' 11,519"
115876	175	Земли населенных пунктов № 142	386204,49	2162756,05	50° 30' 58,894"	40° 15' 11,690"
115877	176	Земли населенных пунктов № 142	386212,40	2162713,56	50° 30' 59,127"	40° 15' 9,527"
115878	177	Земли населенных пунктов № 142	386212,40	2162712,56	50° 30' 59,127"	40° 15' 9,476"
115879	178	Земли населенных пунктов № 142	386213,40	2162712,56	50° 30' 59,159"	40° 15' 9,476"
115880	179	Земли населенных пунктов № 142	386213,40	2162713,56	50° 30' 59,160"	40° 15' 9,526"
115881	180	Земли населенных пунктов № 142	386212,40	2162713,56	50° 30' 59,127"	40° 15' 9,527"
115882	181	Земли населенных пунктов № 142	386224,53	2162656,45	50° 30' 59,489"	40° 15' 6,619"
115883	182	Земли населенных пунктов № 142	386224,53	2162655,45	50° 30' 59,488"	40° 15' 6,568"
115884	183	Земли населенных пунктов № 142	386225,53	2162655,45	50° 30' 59,521"	40° 15' 6,567"
115885	184	Земли населенных пунктов № 142	386225,53	2162656,45	50° 30' 59,521"	40° 15' 6,618"
115886	185	Земли населенных пунктов № 142	386224,53	2162656,45	50° 30' 59,489"	40° 15' 6,619"
115887	186	Земли населенных пунктов № 142	386236,33	2162601,74	50° 30' 59,841"	40° 15' 3,833"
115888	187	Земли населенных пунктов № 142	386236,33	2162600,74	50° 30' 59,841"	40° 15' 3,782"
115889	188	Земли населенных пунктов № 142	386237,33	2162600,74	50° 30' 59,873"	40° 15' 3,781"
115890	189	Земли населенных пунктов № 142	386237,33	2162601,74	50° 30' 59,874"	40° 15' 3,832"
115891	190	Земли населенных пунктов № 142	386236,33	2162601,74	50° 30' 59,841"	40° 15' 3,833"
115892	191	Земли населенных пунктов № 142	386247,73	2162547,15	50° 31' 0,181"	40° 15' 1,053"
115893	192	Земли населенных пунктов № 142	386247,73	2162546,15	50° 31' 0,180"	40° 15' 1,002"
115894	193	Земли населенных пунктов № 142	386248,73	2162546,15	50° 31' 0,213"	40° 15' 1,001"
115895	194	Земли населенных пунктов № 142	386248,73	2162547,15	50° 31' 0,213"	40° 15' 1,052"
115896	195	Земли населенных пунктов № 142	386247,73	2162547,15	50° 31' 0,181"	40° 15' 1,053"
115897	196	Земли населенных пунктов № 142	386259,39	2162491,50	50° 31' 0,528"	40° 14' 58,219"

115898	197	Земли населенных пунктов № 142	386259,39	2162490,50	50° 31' 0,528"	40° 14' 58,168"
115899	198	Земли населенных пунктов № 142	386260,39	2162490,50	50° 31' 0,560"	40° 14' 58,167"
115900	199	Земли населенных пунктов № 142	386260,39	2162491,50	50° 31' 0,561"	40° 14' 58,218"
115901	200	Земли населенных пунктов № 142	386259,39	2162491,50	50° 31' 0,528"	40° 14' 58,219"
115902	201	Земли населенных пунктов № 142	384523,05	2161880,04	50° 30' 4,020"	40° 14' 28,664"
115903	202	Земли населенных пунктов № 142	384523,05	2161880,03	50° 30' 4,020"	40° 14' 28,664"
115904	203	Земли населенных пунктов № 142	384656,46	2161839,73	50° 30' 8,314"	40° 14' 26,506"
115905	204	Земли населенных пунктов № 142	384523,05	2161880,04	50° 30' 4,020"	40° 14' 28,664"
115906	205	Земли населенных пунктов № 142	384211,69	2160151,37	50° 29' 53,001"	40° 13' 1,241"
115907	206	Земли населенных пунктов № 142	384226,30	2160134,46	50° 29' 53,464"	40° 13' 0,371"
115908	207	Земли населенных пунктов № 142	384211,70	2160151,38	50° 29' 53,001"	40° 13' 1,242"
115909	208	Земли населенных пунктов № 142	384211,69	2160151,37	50° 29' 53,001"	40° 13' 1,241"
115910		**Земли населенных пунктов № 142 Количество**		208		208
115911	1	Земли населенных пунктов № 143	387832,40	2162126,54	50° 31' 51,226"	40° 14' 38,366"
115912	2	Земли населенных пунктов № 143	387832,40	2162125,54	50° 31' 51,225"	40° 14' 38,315"
115913	3	Земли населенных пунктов № 143	387833,40	2162125,54	50° 31' 51,257"	40° 14' 38,314"
115914	4	Земли населенных пунктов № 143	387833,40	2162126,54	50° 31' 51,258"	40° 14' 38,365"
115915	5	Земли населенных пунктов № 143	387832,40	2162126,54	50° 31' 51,226"	40° 14' 38,366"
115916	6	Земли населенных пунктов № 143	387889,97	2162118,99	50° 31' 53,084"	40° 14' 37,934"
115917	7	Земли населенных пунктов № 143	387889,97	2162117,99	50° 31' 53,084"	40° 14' 37,883"
115918	8	Земли населенных пунктов № 143	387890,97	2162117,99	50° 31' 53,116"	40° 14' 37,882"
115919	9	Земли населенных пунктов № 143	387890,97	2162118,99	50° 31' 53,117"	40° 14' 37,933"
115920	10	Земли населенных пунктов № 143	387889,97	2162118,99	50° 31' 53,084"	40° 14' 37,934"
115921	11	Земли населенных пунктов № 143	388720,73	2162432,02	50° 32' 20,132"	40° 14' 53,122"
115922	12	Земли населенных пунктов № 143	388719,83	2162431,57	50° 32' 20,103"	40° 14' 53,100"
115923	13	Земли населенных пунктов № 143	388721,89	2162427,48	50° 32' 20,167"	40° 14' 52,890"
115924	14	Земли населенных пунктов № 143	388722,78	2162427,93	50° 32' 20,196"	40° 14' 52,912"
115925	15	Земли населенных пунктов № 143	388720,73	2162432,02	50° 32' 20,132"	40° 14' 53,122"
115926		**Земли населенных пунктов № 143 Количество**		15		15
115927	1	Земли населенных пунктов № 144	509324,87	2171549,10	51° 37' 26,676"	40° 21' 1,799"
115928	2	Земли населенных пунктов № 144	509270,89	2171625,30	51° 37' 24,968"	40° 21' 5,803"
115929	3	Земли населенных пунктов № 144	509319,58	2171699,38	51° 37' 26,580"	40° 21' 9,614"
115930	4	Земли населенных пунктов № 144	509177,76	2171820,03	51° 37' 22,053"	40° 21' 15,998"
115931	5	Земли населенных пунктов № 144	509118,49	2171716,32	51° 37' 20,083"	40° 21' 10,656"
115932	6	Земли населенных пунктов № 144	509007,37	2171610,48	51° 37' 16,436"	40° 21' 5,245"
115933	7	Земли населенных пунктов № 144	509049,70	2171569,21	51° 37' 17,784"	40° 21' 3,066"
115934	8	Земли населенных пунктов № 144	509067,69	2171587,20	51° 37' 18,375"	40° 21' 3,986"
115935	9	Земли населенных пунктов № 144	509220,09	2171445,38	51° 37' 23,234"	40° 20' 56,493"
115936	10	Земли населенных пунктов № 144	509324,87	2171549,10	51° 37' 26,676"	40° 21' 1,799"
115937		**Земли населенных пунктов № 144 Количество**		10		10
115938	1	Земли населенных пунктов № 145	490090,97	2137097,81	51° 26' 43,517"	39° 51' 33,723"

115939	2	Земли населенных пунктов № 145	490090,97	2137097,57	51° 26' 43,517"	39° 51' 33,711"
115940	3	Земли населенных пунктов № 145	490091,21	2137097,57	51° 26' 43,524"	39° 51' 33,710"
115941	4	Земли населенных пунктов № 145	490091,21	2137097,81	51° 26' 43,525"	39° 51' 33,723"
115942	5	Земли населенных пунктов № 145	490090,97	2137097,81	51° 26' 43,517"	39° 51' 33,723"
115943	6	Земли населенных пунктов № 145	491454,25	2137218,56	51° 27' 27,697"	39° 51' 38,410"
115944	7	Земли населенных пунктов № 145	491425,39	2137207,44	51° 27' 26,756"	39° 51' 37,867"
115945	8	Земли населенных пунктов № 145	491428,64	2137198,54	51° 27' 26,855"	39° 51' 37,402"
115946	9	Земли населенных пунктов № 145	491457,20	2137210,41	51° 27' 27,787"	39° 51' 37,984"
115947	10	Земли населенных пунктов № 145	491454,25	2137218,56	51° 27' 27,697"	39° 51' 38,410"
115948	11	Земли населенных пунктов № 145	491648,62	2127253,89	51° 27' 26,527"	39° 43' 2,293"
115949	12	Земли населенных пунктов № 145	491634,91	2127242,26	51° 27' 26,075"	39° 43' 1,708"
115950	13	Земли населенных пунктов № 145	491751,46	2126992,86	51° 27' 29,649"	39° 42' 48,651"
115951	14	Земли населенных пунктов № 145	491763,35	2126967,41	51° 27' 30,014"	39° 42' 47,319"
115952	15	Земли населенных пунктов № 145	491763,35	2126967,41	51° 27' 30,014"	39° 42' 47,319"
115953	16	Земли населенных пунктов № 145	491993,33	2126504,30	51° 27' 37,089"	39° 42' 23,054"
115954	17	Земли населенных пунктов № 145	491998,65	2126507,01	51° 27' 37,264"	39° 42' 23,188"
115955	18	Земли населенных пунктов № 145	492189,78	2126610,76	51° 27' 43,526"	39° 42' 28,320"
115956	19	Земли населенных пунктов № 145	492582,65	2126824,01	51° 27' 56,399"	39° 42' 38,868"
115957	20	Земли населенных пунктов № 145	492602,35	2126839,83	51° 27' 57,049"	39° 42' 39,663"
115958	21	Земли населенных пунктов № 145	492255,58	2127536,55	51° 27' 46,377"	39° 43' 16,170"
115959	22	Земли населенных пунктов № 145	492201,22	2127521,56	51° 27' 44,608"	39° 43' 15,462"
115960	23	Земли населенных пунктов № 145	492132,71	2127491,56	51° 27' 42,369"	39° 43' 13,994"
115961	24	Земли населенных пунктов № 145	491993,42	2127429,04	51° 27' 37,815"	39° 43' 10,931"
115962	25	Земли населенных пунктов № 145	491970,76	2127418,89	51° 27' 37,074"	39° 43' 10,434"
115963	26	Земли населенных пунктов № 145	491914,67	2127393,79	51° 27' 35,241"	39° 43' 9,204"
115964	27	Земли населенных пунктов № 145	491889,56	2127381,94	51° 27' 34,419"	39° 43' 8,622"
115965	28	Земли населенных пунктов № 145	491875,15	2127375,14	51° 27' 33,948"	39° 43' 8,288"
115966	29	Земли населенных пунктов № 145	491732,89	2127299,46	51° 27' 29,288"	39° 43' 4,547"
115967	30	Земли населенных пунктов № 145	491732,89	2127299,46	51° 27' 29,288"	39° 43' 4,547"
115968	31	Земли населенных пунктов № 145	491648,62	2127253,89	51° 27' 26,527"	39° 43' 2,293"
115969	32	Земли населенных пунктов № 145	493354,43	2143252,99	51° 28' 33,368"	39° 56' 48,778"
115970	33	Земли населенных пунктов № 145	493344,94	2143251,16	51° 28' 33,060"	39° 56' 48,694"
115971	34	Земли населенных пунктов № 145	493323,74	2143231,40	51° 28' 32,361"	39° 56' 47,694"
115972	35	Земли населенных пунктов № 145	493195,75	2143206,09	51° 28' 28,204"	39° 56' 46,522"
115973	36	Земли населенных пунктов № 145	493158,70	2143200,18	51° 28' 27,001"	39° 56' 46,256"
115974	37	Земли населенных пунктов № 145	493168,28	2143156,62	51° 28' 27,282"	39° 56' 43,989"
115975	38	Земли населенных пунктов № 145	493333,35	2143183,92	51° 28' 32,640"	39° 56' 45,224"
115976	39	Земли населенных пунктов № 145	493366,60	2143189,43	51° 28' 33,719"	39° 56' 45,473"
115977	40	Земли населенных пунктов № 145	493354,43	2143252,99	51° 28' 33,368"	39° 56' 48,778"
115978	41	Земли населенных пунктов № 145	493459,00	2142313,73	51° 28' 36,110"	39° 56' 0,014"
115979	42	Земли населенных пунктов № 145	493373,89	2142285,25	51° 28' 33,338"	39° 55' 58,632"

115980	43	Земли населенных пунктов № 145	493438,65	2142145,20	51° 28' 35,336"	39° 55' 51,307"
115981	44	Земли населенных пунктов № 145	493527,82	2142182,94	51° 28' 38,247"	39° 55' 53,164"
115982	45	Земли населенных пунктов № 145	493513,01	2142211,61	51° 28' 37,787"	39° 55' 54,665"
115983	46	Земли населенных пунктов № 145	493460,16	2142304,33	51° 28' 36,141"	39° 55' 59,526"
115984	47	Земли населенных пунктов № 145	493459,00	2142313,73	51° 28' 36,110"	39° 56' 0,014"
115985	48	Земли населенных пунктов № 145	494021,99	2143030,21	51° 28' 54,809"	39° 56' 36,512"
115986	49	Земли населенных пунктов № 145	494308,08	2143067,42	51° 29' 4,088"	39° 56' 38,128"
115987	50	Земли населенных пунктов № 145	494250,41	2143092,04	51° 29' 2,239"	39° 56' 39,466"
115988	51	Земли населенных пунктов № 145	494021,72	2143032,27	51° 28' 54,802"	39° 56' 36,619"
115989	52	Земли населенных пунктов № 145	494021,99	2143030,21	51° 28' 54,809"	39° 56' 36,512"
115990	53	Земли населенных пунктов № 145	494438,40	2142816,34	51° 29' 8,132"	39° 56' 24,978"
115991	54	Земли населенных пунктов № 145	494409,59	2142803,66	51° 29' 7,192"	39° 56' 24,353"
115992	55	Земли населенных пунктов № 145	494387,61	2142828,57	51° 29' 6,498"	39° 56' 25,668"
115993	56	Земли населенных пунктов № 145	494385,12	2142776,06	51° 29' 6,381"	39° 56' 22,950"
115994	57	Земли населенных пунктов № 145	494438,50	2142774,34	51° 29' 8,107"	39° 56' 22,802"
115995	58	Земли населенных пунктов № 145	494438,40	2142816,34	51° 29' 8,132"	39° 56' 24,978"
115996	59	Земли населенных пунктов № 145	494343,48	2143052,30	51° 29' 5,223"	39° 56' 37,306"
115997	60	Земли населенных пунктов № 145	494347,68	2142905,26	51° 29' 5,258"	39° 56' 29,684"
115998	61	Земли населенных пунктов № 145	494489,90	2142899,40	51° 29' 9,855"	39° 56' 29,225"
115999	62	Земли населенных пунктов № 145	494490,55	2142959,99	51° 29' 9,917"	39° 56' 32,364"
116000	63	Земли населенных пунктов № 145	494361,63	2142981,65	51° 29' 5,762"	39° 56' 33,626"
116001	64	Земли населенных пунктов № 145	494361,03	2143044,81	51° 29' 5,785"	39° 56' 36,899"
116002	65	Земли населенных пунктов № 145	494343,48	2143052,30	51° 29' 5,223"	39° 56' 37,306"
116003	66	Земли населенных пунктов № 145	493151,93	2125883,94	51° 28' 14,072"	39° 41' 49,474"
116004	67	Земли населенных пунктов № 145	493186,87	2125815,03	51° 28' 15,147"	39° 41' 45,862"
116005	68	Земли населенных пунктов № 145	493262,29	2125661,93	51° 28' 17,466"	39° 41' 37,838"
116006	69	Земли населенных пунктов № 145	493291,69	2125604,02	51° 28' 18,371"	39° 41' 34,802"
116007	70	Земли населенных пунктов № 145	493327,52	2125532,95	51° 28' 19,473"	39° 41' 31,076"
116008	71	Земли населенных пунктов № 145	493387,25	2125410,62	51° 28' 21,308"	39° 41' 24,666"
116009	72	Земли населенных пунктов № 145	493387,39	2125410,33	51° 28' 21,312"	39° 41' 24,650"
116010	73	Земли населенных пунктов № 145	493510,86	2125135,22	51° 28' 25,087"	39° 41' 10,246"
116011	74	Земли населенных пунктов № 145	493562,55	2125025,97	51° 28' 26,672"	39° 41' 4,523"
116012	75	Земли населенных пунктов № 145	493668,83	2124838,85	51° 28' 29,961"	39° 40' 54,697"
116013	76	Земли населенных пунктов № 145	493716,34	2124751,69	51° 28' 31,428"	39° 40' 50,123"
116014	77	Земли населенных пунктов № 145	493770,55	2124661,76	51° 28' 33,109"	39° 40' 45,397"
116015	78	Земли населенных пунктов № 145	493770,75	2124661,41	51° 28' 33,116"	39° 40' 45,378"
116016	79	Земли населенных пунктов № 145	493803,04	2124601,18	51° 28' 34,112"	39° 40' 42,217"
116017	80	Земли населенных пунктов № 145	493803,26	2124600,74	51° 28' 34,119"	39° 40' 42,194"
116018	81	Земли населенных пунктов № 145	493823,74	2124557,53	51° 28' 34,746"	39° 40' 39,931"
116019	82	Земли населенных пунктов № 145	493859,97	2124481,07	51° 28' 35,857"	39° 40' 35,925"
116020	83	Земли населенных пунктов № 145	493885,85	2124428,26	51° 28' 36,652"	39° 40' 33,156"

116021	84	Земли населенных пунктов № 145	493886,89	2124428,74	51° 28' 36,686"	39° 40' 33,180"
116022	85	Земли населенных пунктов № 145	493893,75	2124431,93	51° 28' 36,910"	39° 40' 33,336"
116023	86	Земли населенных пунктов № 145	493914,52	2124441,60	51° 28' 37,590"	39° 40' 33,811"
116024	87	Земли населенных пунктов № 145	494263,58	2124664,20	51° 28' 49,056"	39° 40' 44,893"
116025	88	Земли населенных пунктов № 145	494274,21	2124670,97	51° 28' 49,405"	39° 40' 45,231"
116026	89	Земли населенных пунктов № 145	494380,13	2124738,52	51° 28' 52,885"	39° 40' 48,594"
116027	90	Земли населенных пунктов № 145	494612,64	2124886,79	51° 29' 0,522"	39° 40' 55,978"
116028	91	Земли населенных пунктов № 145	494913,41	2125075,91	51° 29' 10,400"	39° 41' 5,391"
116029	92	Земли населенных пунктов № 145	494913,39	2125075,93	51° 29' 10,399"	39° 41' 5,392"
116030	93	Земли населенных пунктов № 145	494891,45	2125112,61	51° 29' 9,719"	39° 41' 7,320"
116031	94	Земли населенных пунктов № 145	494855,82	2125177,56	51° 29' 8,618"	39° 41' 10,730"
116032	95	Земли населенных пунктов № 145	494809,41	2125262,15	51° 29' 7,184"	39° 41' 15,170"
116033	96	Земли населенных пунктов № 145	494412,05	2125986,41	51° 28' 54,906"	39° 41' 53,189"
116034	97	Земли населенных пунктов № 145	494774,65	2126230,01	51° 29' 6,825"	39° 42' 5,350"
116035	98	Земли населенных пунктов № 145	494781,65	2126234,01	51° 29' 7,055"	39° 42' 5,548"
116036	99	Земли населенных пунктов № 145	494738,35	2126588,88	51° 29' 5,933"	39° 42' 23,985"
116037	100	Земли населенных пунктов № 145	494656,09	2126755,74	51° 29' 3,404"	39° 42' 32,732"
116038	101	Земли населенных пунктов № 145	494153,37	2126457,86	51° 28' 46,911"	39° 42' 17,934"
116039	102	Земли населенных пунктов № 145	493631,54	2126150,99	51° 28' 29,793"	39° 42' 2,698"
116040	103	Земли населенных пунктов № 145	493161,49	2125889,26	51° 28' 14,385"	39° 41' 49,737"
116041	104	Земли населенных пунктов № 145	493151,93	2125883,94	51° 28' 14,072"	39° 41' 49,474"
116042	105	Земли населенных пунктов № 145	508243,89	2157502,26	51° 36' 44,035"	40° 8' 52,810"
116043	106	Земли населенных пунктов № 145	508240,42	2157498,95	51° 36' 43,920"	40° 8' 52,642"
116044	107	Земли населенных пунктов № 145	508243,73	2157495,48	51° 36' 44,025"	40° 8' 52,458"
116045	108	Земли населенных пунктов № 145	508247,20	2157498,79	51° 36' 44,140"	40° 8' 52,627"
116046	109	Земли населенных пунктов № 145	508243,89	2157502,26	51° 36' 44,035"	40° 8' 52,810"
116047	110	Земли населенных пунктов № 145	509637,82	2142361,97	51° 37' 19,440"	39° 55' 44,706"
116048	111	Земли населенных пунктов № 145	509637,52	2142361,57	51° 37' 19,430"	39° 55' 44,685"
116049	112	Земли населенных пунктов № 145	509637,92	2142361,27	51° 37' 19,443"	39° 55' 44,669"
116050	113	Земли населенных пунктов № 145	509638,22	2142361,67	51° 37' 19,453"	39° 55' 44,690"
116051	114	Земли населенных пунктов № 145	509637,82	2142361,97	51° 37' 19,440"	39° 55' 44,706"
116052	115	Земли населенных пунктов № 145	511633,25	2142586,47	51° 38' 24,135"	39° 55' 54,169"
116053	116	Земли населенных пунктов № 145	511632,94	2142586,08	51° 38' 24,125"	39° 55' 54,149"
116054	117	Земли населенных пунктов № 145	511633,33	2142585,77	51° 38' 24,137"	39° 55' 54,133"
116055	118	Земли населенных пунктов № 145	511633,64	2142586,16	51° 38' 24,147"	39° 55' 54,152"
116056	119	Земли населенных пунктов № 145	511633,25	2142586,47	51° 38' 24,135"	39° 55' 54,169"
116057	120	Земли населенных пунктов № 145	511679,68	2142645,24	51° 38' 25,677"	39° 55' 57,173"
116058	121	Земли населенных пунктов № 145	511679,37	2142644,85	51° 38' 25,667"	39° 55' 57,153"
116059	122	Земли населенных пунктов № 145	511679,76	2142644,54	51° 38' 25,679"	39° 55' 57,136"
116060	123	Земли населенных пунктов № 145	511680,07	2142644,93	51° 38' 25,689"	39° 55' 57,156"
116061	124	Земли населенных пунктов № 145	511679,68	2142645,24	51° 38' 25,677"	39° 55' 57,173"

116062	125	Земли населенных пунктов № 145	511726,58	2142704,75	51° 38' 27,235"	39° 56' 0,215"
116063	126	Земли населенных пунктов № 145	511726,27	2142704,36	51° 38' 27,224"	39° 56' 0,195"
116064	127	Земли населенных пунктов № 145	511726,66	2142704,05	51° 38' 27,237"	39° 56' 0,178"
116065	128	Земли населенных пунктов № 145	511726,97	2142704,44	51° 38' 27,247"	39° 56' 0,198"
116066	129	Земли населенных пунктов № 145	511726,58	2142704,75	51° 38' 27,235"	39° 56' 0,215"
116067	130	Земли населенных пунктов № 145	511774,18	2142765,95	51° 38' 28,816"	39° 56' 3,343"
116068	131	Земли населенных пунктов № 145	511773,87	2142765,56	51° 38' 28,806"	39° 56' 3,324"
116069	132	Земли населенных пунктов № 145	511774,26	2142765,25	51° 38' 28,818"	39° 56' 3,307"
116070	133	Земли населенных пунктов № 145	511774,57	2142765,64	51° 38' 28,829"	39° 56' 3,327"
116071	134	Земли населенных пунктов № 145	511774,18	2142765,95	51° 38' 28,816"	39° 56' 3,343"
116072	135	Земли населенных пунктов № 145	511824,37	2142832,37	51° 38' 30,485"	39° 56' 6,741"
116073	136	Земли населенных пунктов № 145	511824,77	2142832,07	51° 38' 30,498"	39° 56' 6,725"
116074	137	Земли населенных пунктов № 145	511825,07	2142832,47	51° 38' 30,508"	39° 56' 6,745"
116075	138	Земли населенных пунктов № 145	511824,67	2142832,77	51° 38' 30,495"	39° 56' 6,761"
116076	139	Земли населенных пунктов № 145	511824,37	2142832,37	51° 38' 30,485"	39° 56' 6,741"
116077	140	Земли населенных пунктов № 145	511837,11	2142849,17	51° 38' 30,909"	39° 56' 7,600"
116078	141	Земли населенных пунктов № 145	511836,81	2142848,77	51° 38' 30,899"	39° 56' 7,580"
116079	142	Земли населенных пунктов № 145	511837,21	2142848,47	51° 38' 30,912"	39° 56' 7,564"
116080	143	Земли населенных пунктов № 145	511837,51	2142848,87	51° 38' 30,922"	39° 56' 7,584"
116081	144	Земли населенных пунктов № 145	511837,11	2142849,17	51° 38' 30,909"	39° 56' 7,600"
116082	145	Земли населенных пунктов № 145	511865,15	2142883,37	51° 38' 31,839"	39° 56' 9,347"
116083	146	Земли населенных пунктов № 145	511864,84	2142882,98	51° 38' 31,829"	39° 56' 9,327"
116084	147	Земли населенных пунктов № 145	511865,23	2142882,67	51° 38' 31,841"	39° 56' 9,311"
116085	148	Земли населенных пунктов № 145	511865,54	2142883,06	51° 38' 31,852"	39° 56' 9,331"
116086	149	Земли населенных пунктов № 145	511865,15	2142883,37	51° 38' 31,839"	39° 56' 9,347"
116087	150	Земли населенных пунктов № 145	511903,98	2142931,71	51° 38' 33,128"	39° 56' 11,817"
116088	151	Земли населенных пунктов № 145	511904,38	2142932,01	51° 38' 33,141"	39° 56' 11,833"
116089	152	Земли населенных пунктов № 145	511901,86	2142935,50	51° 38' 33,062"	39° 56' 12,017"
116090	153	Земли населенных пунктов № 145	511901,46	2142935,20	51° 38' 33,049"	39° 56' 12,002"
116091	154	Земли населенных пунктов № 145	511903,98	2142931,71	51° 38' 33,128"	39° 56' 11,817"
116092	155	Земли населенных пунктов № 145	511916,09	2142947,84	51° 38' 33,531"	39° 56' 12,643"
116093	156	Земли населенных пунктов № 145	511915,64	2142947,61	51° 38' 33,516"	39° 56' 12,631"
116094	157	Земли населенных пунктов № 145	511915,87	2142947,16	51° 38' 33,523"	39° 56' 12,608"
116095	158	Земли населенных пунктов № 145	511916,32	2142947,39	51° 38' 33,538"	39° 56' 12,619"
116096	159	Земли населенных пунктов № 145	511916,09	2142947,84	51° 38' 33,531"	39° 56' 12,643"
116097	160	Земли населенных пунктов № 145	512073,13	2143040,98	51° 38' 38,674"	39° 56' 17,312"
116098	161	Земли населенных пунктов № 145	512072,77	2143040,64	51° 38' 38,662"	39° 56' 17,295"
116099	162	Земли населенных пунктов № 145	512073,11	2143040,28	51° 38' 38,673"	39° 56' 17,276"
116100	163	Земли населенных пунктов № 145	512073,47	2143040,62	51° 38' 38,685"	39° 56' 17,293"
116101	164	Земли населенных пунктов № 145	512073,13	2143040,98	51° 38' 38,674"	39° 56' 17,312"
116102	165	Земли населенных пунктов № 145	512122,53	2143085,23	51° 38' 40,302"	39° 56' 19,558"

116103	166	Земли населенных пунктов № 145	512122,14	2143084,92	51° 38' 40,289"	39° 56' 19,542"
116104	167	Земли населенных пунктов № 145	512122,45	2143084,53	51° 38' 40,299"	39° 56' 19,522"
116105	168	Земли населенных пунктов № 145	512122,84	2143084,84	51° 38' 40,312"	39° 56' 19,537"
116106	169	Земли населенных пунктов № 145	512122,53	2143085,23	51° 38' 40,302"	39° 56' 19,558"
116107	170	Земли населенных пунктов № 145	512175,68	2143124,86	51° 38' 42,048"	39° 56' 21,560"
116108	171	Земли населенных пунктов № 145	512175,31	2143124,53	51° 38' 42,036"	39° 56' 21,543"
116109	172	Земли населенных пунктов № 145	512175,64	2143124,16	51° 38' 42,047"	39° 56' 21,524"
116110	173	Земли населенных пунктов № 145	512176,01	2143124,49	51° 38' 42,059"	39° 56' 21,540"
116111	174	Земли населенных пунктов № 145	512175,68	2143124,86	51° 38' 42,048"	39° 56' 21,560"
116112	175	Земли населенных пунктов № 145	512214,62	2143171,04	51° 38' 43,339"	39° 56' 23,918"
116113	176	Земли населенных пунктов № 145	512214,12	2143170,99	51° 38' 43,323"	39° 56' 23,916"
116114	177	Земли населенных пунктов № 145	512214,55	2143166,71	51° 38' 43,334"	39° 56' 23,693"
116115	178	Земли населенных пунктов № 145	512215,05	2143166,76	51° 38' 43,350"	39° 56' 23,695"
116116	179	Земли населенных пунктов № 145	512214,62	2143171,04	51° 38' 43,339"	39° 56' 23,918"
116117	180	Земли населенных пунктов № 145	512235,74	2143458,44	51° 38' 44,219"	39° 56' 38,836"
116118	181	Земли населенных пунктов № 145	512235,65	2143457,95	51° 38' 44,215"	39° 56' 38,811"
116119	182	Земли населенных пунктов № 145	512236,14	2143457,86	51° 38' 44,231"	39° 56' 38,806"
116120	183	Земли населенных пунктов № 145	512236,23	2143458,35	51° 38' 44,234"	39° 56' 38,831"
116121	184	Земли населенных пунктов № 145	512235,74	2143458,44	51° 38' 44,219"	39° 56' 38,836"
116122	185	Земли населенных пунктов № 145	512239,27	2143223,39	51° 38' 44,172"	39° 56' 26,613"
116123	186	Земли населенных пунктов № 145	512239,09	2143222,93	51° 38' 44,166"	39° 56' 26,589"
116124	187	Земли населенных пунктов № 145	512239,55	2143222,75	51° 38' 44,181"	39° 56' 26,579"
116125	188	Земли населенных пунктов № 145	512239,73	2143223,21	51° 38' 44,187"	39° 56' 26,603"
116126	189	Земли населенных пунктов № 145	512239,27	2143223,39	51° 38' 44,172"	39° 56' 26,613"
116127	190	Земли населенных пунктов № 145	512264,52	2143300,92	51° 38' 45,042"	39° 56' 30,616"
116128	191	Земли населенных пунктов № 145	512264,36	2143300,44	51° 38' 45,036"	39° 56' 30,591"
116129	192	Земли населенных пунктов № 145	512264,84	2143300,28	51° 38' 45,052"	39° 56' 30,582"
116130	193	Земли населенных пунктов № 145	512265,00	2143300,76	51° 38' 45,057"	39° 56' 30,607"
116131	194	Земли населенных пунктов № 145	512264,52	2143300,92	51° 38' 45,042"	39° 56' 30,616"
116132	195	Земли населенных пунктов № 145	512287,08	2143366,88	51° 38' 45,817"	39° 56' 34,020"
116133	196	Земли населенных пунктов № 145	512286,91	2143366,41	51° 38' 45,811"	39° 56' 33,996"
116134	197	Земли населенных пунктов № 145	512287,38	2143366,24	51° 38' 45,826"	39° 56' 33,986"
116135	198	Земли населенных пунктов № 145	512287,55	2143366,71	51° 38' 45,832"	39° 56' 34,011"
116136	199	Земли населенных пунктов № 145	512287,08	2143366,88	51° 38' 45,817"	39° 56' 34,020"
116137	200	Земли населенных пунктов № 145	512305,64	2143443,60	51° 38' 46,469"	39° 56' 37,988"
116138	201	Земли населенных пунктов № 145	512305,60	2143443,10	51° 38' 46,468"	39° 56' 37,962"
116139	202	Земли населенных пунктов № 145	512309,03	2143442,88	51° 38' 46,578"	39° 56' 37,947"
116140	203	Земли населенных пунктов № 145	512309,07	2143443,38	51° 38' 46,580"	39° 56' 37,973"
116141	204	Земли населенных пунктов № 145	512305,64	2143443,60	51° 38' 46,469"	39° 56' 37,988"
116142	205	Земли населенных пунктов № 145	512313,80	2143442,75	51° 38' 46,733"	39° 56' 37,935"
116143	206	Земли населенных пунктов № 145	512313,63	2143442,28	51° 38' 46,727"	39° 56' 37,911"

116144	207	Земли населенных пунктов № 145	512314,10	2143442,11	51° 38' 46,742"	39° 56' 37,902"
116145	208	Земли населенных пунктов № 145	512314,27	2143442,58	51° 38' 46,748"	39° 56' 37,926"
116146	209	Земли населенных пунктов № 145	512313,80	2143442,75	51° 38' 46,733"	39° 56' 37,935"
116147	210	Земли населенных пунктов № 145	512333,89	2143498,40	51° 38' 47,420"	39° 56' 40,806"
116148	211	Земли населенных пунктов № 145	512333,74	2143497,93	51° 38' 47,415"	39° 56' 40,782"
116149	212	Земли населенных пунктов № 145	512334,21	2143497,78	51° 38' 47,430"	39° 56' 40,774"
116150	213	Земли населенных пунктов № 145	512334,36	2143498,25	51° 38' 47,435"	39° 56' 40,798"
116151	214	Земли населенных пунктов № 145	512333,89	2143498,40	51° 38' 47,420"	39° 56' 40,806"
116152	215	Земли населенных пунктов № 145	512355,50	2143578,25	51° 38' 48,174"	39° 56' 44,934"
116153	216	Земли населенных пунктов № 145	512355,34	2143577,77	51° 38' 48,168"	39° 56' 44,909"
116154	217	Земли населенных пунктов № 145	512355,82	2143577,61	51° 38' 48,184"	39° 56' 44,901"
116155	218	Земли населенных пунктов № 145	512355,98	2143578,09	51° 38' 48,189"	39° 56' 44,925"
116156	219	Земли населенных пунктов № 145	512355,50	2143578,25	51° 38' 48,174"	39° 56' 44,934"
116157	220	Земли населенных пунктов № 145	512380,84	2143643,91	51° 38' 49,038"	39° 56' 48,320"
116158	221	Земли населенных пунктов № 145	512380,66	2143643,45	51° 38' 49,032"	39° 56' 48,297"
116159	222	Земли населенных пунктов № 145	512381,12	2143643,27	51° 38' 49,047"	39° 56' 48,287"
116160	223	Земли населенных пунктов № 145	512381,30	2143643,73	51° 38' 49,053"	39° 56' 48,310"
116161	224	Земли населенных пунктов № 145	512380,84	2143643,91	51° 38' 49,038"	39° 56' 48,320"
116162	225	Земли населенных пунктов № 145	512609,89	2143923,68	51° 38' 56,637"	39° 57' 2,616"
116163	226	Земли населенных пунктов № 145	512609,39	2143923,64	51° 38' 56,620"	39° 57' 2,614"
116164	227	Земли населенных пунктов № 145	512609,43	2143923,14	51° 38' 56,621"	39° 57' 2,588"
116165	228	Земли населенных пунктов № 145	512609,93	2143923,18	51° 38' 56,638"	39° 57' 2,590"
116166	229	Земли населенных пунктов № 145	512609,89	2143923,68	51° 38' 56,637"	39° 57' 2,616"
116167	230	Земли населенных пунктов № 145	512771,22	2144295,11	51° 39' 2,106"	39° 57' 21,752"
116168	231	Земли населенных пунктов № 145	512771,09	2144294,62	51° 39' 2,102"	39° 57' 21,727"
116169	232	Земли населенных пунктов № 145	512771,58	2144294,49	51° 39' 2,118"	39° 57' 21,720"
116170	233	Земли населенных пунктов № 145	512771,71	2144294,98	51° 39' 2,122"	39° 57' 21,745"
116171	234	Земли населенных пунктов № 145	512771,22	2144295,11	51° 39' 2,106"	39° 57' 21,752"
116172	235	Земли населенных пунктов № 145	512788,31	2144359,66	51° 39' 2,703"	39° 57' 25,090"
116173	236	Земли населенных пунктов № 145	512788,18	2144359,17	51° 39' 2,698"	39° 57' 25,065"
116174	237	Земли населенных пунктов № 145	512788,67	2144359,04	51° 39' 2,714"	39° 57' 25,057"
116175	238	Земли населенных пунктов № 145	512788,80	2144359,53	51° 39' 2,719"	39° 57' 25,083"
116176	239	Земли населенных пунктов № 145	512788,31	2144359,66	51° 39' 2,703"	39° 57' 25,090"
116177	240	Земли населенных пунктов № 145	512807,41	2144429,99	51° 39' 3,368"	39° 57' 28,726"
116178	241	Земли населенных пунктов № 145	512807,28	2144429,50	51° 39' 3,364"	39° 57' 28,701"
116179	242	Земли населенных пунктов № 145	512807,77	2144429,37	51° 39' 3,379"	39° 57' 28,694"
116180	243	Земли населенных пунктов № 145	512807,90	2144429,86	51° 39' 3,384"	39° 57' 28,719"
116181	244	Земли населенных пунктов № 145	512807,41	2144429,99	51° 39' 3,368"	39° 57' 28,726"
116182	245	Земли населенных пунктов № 145	512824,80	2144495,23	51° 39' 3,975"	39° 57' 32,100"
116183	246	Земли населенных пунктов № 145	512824,67	2144494,74	51° 39' 3,970"	39° 57' 32,074"
116184	247	Земли населенных пунктов № 145	512825,16	2144494,61	51° 39' 3,986"	39° 57' 32,067"

116185	248	Земли населенных пунктов № 145	512825,29	2144495,10	51° 39' 3,990"	39° 57' 32,092"
116186	249	Земли населенных пунктов № 145	512824,80	2144495,23	51° 39' 3,975"	39° 57' 32,100"
116187	250	Земли населенных пунктов № 145	512844,89	2144569,36	51° 39' 4,674"	39° 57' 35,932"
116188	251	Земли населенных пунктов № 145	512844,76	2144568,87	51° 39' 4,670"	39° 57' 35,907"
116189	252	Земли населенных пунктов № 145	512845,25	2144568,74	51° 39' 4,686"	39° 57' 35,900"
116190	253	Земли населенных пунктов № 145	512845,38	2144569,23	51° 39' 4,690"	39° 57' 35,925"
116191	254	Земли населенных пунктов № 145	512844,89	2144569,36	51° 39' 4,674"	39° 57' 35,932"
116192	255	Земли населенных пунктов № 145	512863,70	2144639,80	51° 39' 5,330"	39° 57' 39,574"
116193	256	Земли населенных пунктов № 145	512863,57	2144639,31	51° 39' 5,326"	39° 57' 39,549"
116194	257	Земли населенных пунктов № 145	512864,06	2144639,18	51° 39' 5,342"	39° 57' 39,542"
116195	258	Земли населенных пунктов № 145	512864,19	2144639,67	51° 39' 5,346"	39° 57' 39,567"
116196	259	Земли населенных пунктов № 145	512863,70	2144639,80	51° 39' 5,330"	39° 57' 39,574"
116197	260	Земли населенных пунктов № 145	512882,93	2144711,50	51° 39' 6,001"	39° 57' 43,282"
116198	261	Земли населенных пунктов № 145	512882,80	2144711,01	51° 39' 5,996"	39° 57' 43,256"
116199	262	Земли населенных пунктов № 145	512883,29	2144710,88	51° 39' 6,012"	39° 57' 43,249"
116200	263	Земли населенных пунктов № 145	512883,42	2144711,37	51° 39' 6,016"	39° 57' 43,274"
116201	264	Земли населенных пунктов № 145	512882,93	2144711,50	51° 39' 6,001"	39° 57' 43,282"
116202	265	Земли населенных пунктов № 145	512902,99	2144785,21	51° 39' 6,699"	39° 57' 47,093"
116203	266	Земли населенных пунктов № 145	512902,86	2144784,72	51° 39' 6,695"	39° 57' 47,067"
116204	267	Земли населенных пунктов № 145	512903,35	2144784,59	51° 39' 6,710"	39° 57' 47,060"
116205	268	Земли населенных пунктов № 145	512903,48	2144785,08	51° 39' 6,715"	39° 57' 47,085"
116206	269	Земли населенных пунктов № 145	512902,99	2144785,21	51° 39' 6,699"	39° 57' 47,093"
116207	270	Земли населенных пунктов № 145	512924,14	2144863,88	51° 39' 7,436"	39° 57' 51,160"
116208	271	Земли населенных пунктов № 145	512919,59	2144861,41	51° 39' 7,287"	39° 57' 51,037"
116209	272	Земли населенных пунктов № 145	512919,83	2144860,97	51° 39' 7,295"	39° 57' 51,014"
116210	273	Земли населенных пунктов № 145	512924,13	2144863,30	51° 39' 7,435"	39° 57' 51,130"
116211	274	Земли населенных пунктов № 145	512925,84	2144858,81	51° 39' 7,488"	39° 57' 50,895"
116212	275	Земли населенных пунктов № 145	512926,30	2144858,99	51° 39' 7,503"	39° 57' 50,904"
116213	276	Земли населенных пунктов № 145	512924,49	2144863,75	51° 39' 7,447"	39° 57' 51,153"
116214	277	Земли населенных пунктов № 145	512924,39	2144864,02	51° 39' 7,444"	39° 57' 51,167"
116215	278	Земли населенных пунктов № 145	512924,14	2144863,88	51° 39' 7,436"	39° 57' 51,160"
116216	279	Земли населенных пунктов № 145	514785,34	2145128,61	51° 40' 7,814"	39° 58' 2,917"
116217	280	Земли населенных пунктов № 145	514783,50	2145125,38	51° 40' 7,752"	39° 58' 2,751"
116218	281	Земли населенных пунктов № 145	514783,94	2145125,14	51° 40' 7,766"	39° 58' 2,738"
116219	282	Земли населенных пунктов № 145	514785,78	2145128,37	51° 40' 7,828"	39° 58' 2,904"
116220	283	Земли населенных пунктов № 145	514785,34	2145128,61	51° 40' 7,814"	39° 58' 2,917"
116221	284	Земли населенных пунктов № 145	514834,23	2145080,04	51° 40' 9,362"	39° 58' 0,338"
116222	285	Земли населенных пунктов № 145	514833,89	2145079,68	51° 40' 9,351"	39° 58' 0,319"
116223	286	Земли населенных пунктов № 145	514834,25	2145079,34	51° 40' 9,362"	39° 58' 0,301"
116224	287	Земли населенных пунктов № 145	514834,60	2145079,70	51° 40' 9,374"	39° 58' 0,319"
116225	288	Земли населенных пунктов № 145	514834,23	2145080,04	51° 40' 9,362"	39° 58' 0,338"

116226	289	Земли населенных пунктов № 145	514883,04	2145030,42	51° 40' 10,908"	39° 57' 57,704"
116227	290	Земли населенных пунктов № 145	514882,70	2145030,05	51° 40' 10,896"	39° 57' 57,685"
116228	291	Земли населенных пунктов № 145	514883,06	2145029,71	51° 40' 10,908"	39° 57' 57,667"
116229	292	Земли населенных пунктов № 145	514883,40	2145030,07	51° 40' 10,919"	39° 57' 57,685"
116230	293	Земли населенных пунктов № 145	514883,04	2145030,42	51° 40' 10,908"	39° 57' 57,704"
116231	294	Земли населенных пунктов № 145	514927,34	2144985,87	51° 40' 12,311"	39° 57' 55,338"
116232	295	Земли населенных пунктов № 145	514927,00	2144985,51	51° 40' 12,299"	39° 57' 55,320"
116233	296	Земли населенных пунктов № 145	514927,36	2144985,17	51° 40' 12,311"	39° 57' 55,302"
116234	297	Земли населенных пунктов № 145	514927,70	2144985,53	51° 40' 12,322"	39° 57' 55,320"
116235	298	Земли населенных пунктов № 145	514927,34	2144985,87	51° 40' 12,311"	39° 57' 55,338"
116236	299	Земли населенных пунктов № 145	517320,80	2165684,57	51° 41' 42,282"	40° 15' 50,070"
116237	300	Земли населенных пунктов № 145	517172,41	2165566,12	51° 41' 37,417"	40° 15' 44,034"
116238	301	Земли населенных пунктов № 145	517452,98	2165257,03	51° 41' 46,326"	40° 15' 27,700"
116239	302	Земли населенных пунктов № 145	517629,86	2164947,30	51° 41' 51,879"	40° 15' 11,422"
116240	303	Земли населенных пунктов № 145	517736,18	2165009,93	51° 41' 55,352"	40° 15' 14,589"
116241	304	Земли населенных пунктов № 145	517689,15	2165207,14	51° 41' 53,938"	40° 15' 24,897"
116242	305	Земли населенных пунктов № 145	517679,43	2165309,79	51° 41' 53,680"	40° 15' 30,249"
116243	306	Земли населенных пунктов № 145	517579,18	2165459,87	51° 41' 50,518"	40° 15' 38,149"
116244	307	Земли населенных пунктов № 145	517320,80	2165684,57	51° 41' 42,282"	40° 15' 50,070"
116245	308	Земли населенных пунктов № 145	517718,19	2165652,65	51° 41' 55,119"	40° 15' 48,063"
116246	309	Земли населенных пунктов № 145	517507,92	2165863,72	51° 41' 48,431"	40° 15' 59,233"
116247	310	Земли населенных пунктов № 145	517445,95	2165800,78	51° 41' 46,393"	40° 15' 56,011"
116248	311	Земли населенных пунктов № 145	517510,83	2165735,64	51° 41' 48,456"	40° 15' 52,563"
116249	312	Земли населенных пунктов № 145	517453,29	2165687,90	51° 41' 46,569"	40° 15' 50,128"
116250	313	Земли населенных пунктов № 145	517607,15	2165553,96	51° 41' 51,474"	40° 15' 43,022"
116251	314	Земли населенных пунктов № 145	517752,98	2165322,47	51° 41' 56,066"	40° 15' 30,845"
116252	315	Земли населенных пунктов № 145	517851,86	2165421,84	51° 41' 59,318"	40° 15' 35,931"
116253	316	Земли населенных пунктов № 145	517718,19	2165652,65	51° 41' 55,119"	40° 15' 48,063"
116254	317	Земли населенных пунктов № 145	519808,34	2159904,17	51° 42' 59,516"	40° 10' 46,879"
116255	318	Земли населенных пунктов № 145	519808,32	2159903,94	51° 42' 59,515"	40° 10' 46,867"
116256	319	Земли населенных пунктов № 145	519808,34	2159903,71	51° 42' 59,516"	40° 10' 46,855"
116257	320	Земли населенных пунктов № 145	519808,40	2159903,49	51° 42' 59,518"	40° 10' 46,844"
116258	321	Земли населенных пунктов № 145	519808,50	2159903,28	51° 42' 59,521"	40° 10' 46,833"
116259	322	Земли населенных пунктов № 145	519808,63	2159903,09	51° 42' 59,525"	40° 10' 46,823"
116260	323	Земли населенных пунктов № 145	519808,79	2159902,93	51° 42' 59,530"	40° 10' 46,814"
116261	324	Земли населенных пунктов № 145	519808,98	2159902,80	51° 42' 59,536"	40° 10' 46,807"
116262	325	Земли населенных пунктов № 145	519809,19	2159902,70	51° 42' 59,543"	40° 10' 46,802"
116263	326	Земли населенных пунктов № 145	519809,41	2159902,64	51° 42' 59,550"	40° 10' 46,799"
116264	327	Земли населенных пунктов № 145	519809,64	2159902,62	51° 42' 59,557"	40° 10' 46,797"
116265	328	Земли населенных пунктов № 145	519809,87	2159902,64	51° 42' 59,565"	40° 10' 46,798"
116266	329	Земли населенных пунктов № 145	519810,09	2159902,70	51° 42' 59,572"	40° 10' 46,801"

116267	330	Земли населенных пунктов № 145	519810,30	2159902,80	51° 42' 59,579"	40° 10' 46,806"
116268	331	Земли населенных пунктов № 145	519810,49	2159902,93	51° 42' 59,585"	40° 10' 46,813"
116269	332	Земли населенных пунктов № 145	519810,65	2159903,09	51° 42' 59,590"	40° 10' 46,821"
116270	333	Земли населенных пунктов № 145	519810,78	2159903,28	51° 42' 59,595"	40° 10' 46,831"
116271	334	Земли населенных пунктов № 145	519810,88	2159903,49	51° 42' 59,598"	40° 10' 46,841"
116272	335	Земли населенных пунктов № 145	519810,94	2159903,71	51° 42' 59,600"	40° 10' 46,853"
116273	336	Земли населенных пунктов № 145	519810,96	2159903,94	51° 42' 59,601"	40° 10' 46,865"
116274	337	Земли населенных пунктов № 145	519810,94	2159904,17	51° 42' 59,600"	40° 10' 46,877"
116275	338	Земли населенных пунктов № 145	519810,88	2159904,39	51° 42' 59,598"	40° 10' 46,888"
116276	339	Земли населенных пунктов № 145	519810,78	2159904,60	51° 42' 59,595"	40° 10' 46,899"
116277	340	Земли населенных пунктов № 145	519810,65	2159904,79	51° 42' 59,591"	40° 10' 46,909"
116278	341	Земли населенных пунктов № 145	519810,49	2159904,95	51° 42' 59,586"	40° 10' 46,918"
116279	342	Земли населенных пунктов № 145	519810,30	2159905,08	51° 42' 59,580"	40° 10' 46,925"
116280	343	Земли населенных пунктов № 145	519810,09	2159905,18	51° 42' 59,573"	40° 10' 46,930"
116281	344	Земли населенных пунктов № 145	519809,87	2159905,24	51° 42' 59,566"	40° 10' 46,934"
116282	345	Земли населенных пунктов № 145	519809,64	2159905,26	51° 42' 59,559"	40° 10' 46,935"
116283	346	Земли населенных пунктов № 145	519809,41	2159905,24	51° 42' 59,551"	40° 10' 46,934"
116284	347	Земли населенных пунктов № 145	519809,19	2159905,18	51° 42' 59,544"	40° 10' 46,931"
116285	348	Земли населенных пунктов № 145	519808,98	2159905,08	51° 42' 59,537"	40° 10' 46,926"
116286	349	Земли населенных пунктов № 145	519808,79	2159904,95	51° 42' 59,531"	40° 10' 46,919"
116287	350	Земли населенных пунктов № 145	519808,63	2159904,79	51° 42' 59,526"	40° 10' 46,911"
116288	351	Земли населенных пунктов № 145	519808,50	2159904,60	51° 42' 59,522"	40° 10' 46,901"
116289	352	Земли населенных пунктов № 145	519808,40	2159904,39	51° 42' 59,518"	40° 10' 46,891"
116290	353	Земли населенных пунктов № 145	519808,34	2159904,17	51° 42' 59,516"	40° 10' 46,879"
116291	354	Земли населенных пунктов № 145	519851,62	2160006,75	51° 43' 0,975"	40° 10' 52,181"
116292	355	Земли населенных пунктов № 145	519847,17	2160002,85	51° 43' 0,829"	40° 10' 51,982"
116293	356	Земли населенных пунктов № 145	519851,07	2159998,40	51° 43' 0,953"	40° 10' 51,747"
116294	357	Земли населенных пунктов № 145	519855,52	2160002,30	51° 43' 1,099"	40° 10' 51,946"
116295	358	Земли населенных пунктов № 145	519851,62	2160006,75	51° 43' 0,975"	40° 10' 52,181"
116296	359	Земли населенных пунктов № 145	519956,61	2160081,02	51° 43' 4,414"	40° 10' 55,951"
116297	360	Земли населенных пунктов № 145	519956,59	2160080,79	51° 43' 4,414"	40° 10' 55,939"
116298	361	Земли населенных пунктов № 145	519956,61	2160080,56	51° 43' 4,414"	40° 10' 55,927"
116299	362	Земли населенных пунктов № 145	519956,67	2160080,34	51° 43' 4,416"	40° 10' 55,916"
116300	363	Земли населенных пунктов № 145	519956,77	2160080,13	51° 43' 4,419"	40° 10' 55,905"
116301	364	Земли населенных пунктов № 145	519956,90	2160079,94	51° 43' 4,423"	40° 10' 55,895"
116302	365	Земли населенных пунктов № 145	519957,07	2160079,78	51° 43' 4,429"	40° 10' 55,886"
116303	366	Земли населенных пунктов № 145	519957,25	2160079,65	51° 43' 4,434"	40° 10' 55,879"
116304	367	Земли населенных пунктов № 145	519957,46	2160079,55	51° 43' 4,441"	40° 10' 55,874"
116305	368	Земли населенных пунктов № 145	519957,68	2160079,49	51° 43' 4,448"	40° 10' 55,870"
116306	369	Земли населенных пунктов № 145	519957,91	2160079,47	51° 43' 4,456"	40° 10' 55,869"
116307	370	Земли населенных пунктов № 145	519958,14	2160079,49	51° 43' 4,463"	40° 10' 55,870"

116308	371	Земли населенных пунктов № 145	519958,37	2160079,55	51° 43' 4,470"	40° 10' 55,873"
116309	372	Земли населенных пунктов № 145	519958,57	2160079,65	51° 43' 4,477"	40° 10' 55,878"
116310	373	Земли населенных пунктов № 145	519958,76	2160079,78	51° 43' 4,483"	40° 10' 55,885"
116311	374	Земли населенных пунктов № 145	519958,92	2160079,94	51° 43' 4,489"	40° 10' 55,893"
116312	375	Земли населенных пунктов № 145	519959,06	2160080,13	51° 43' 4,493"	40° 10' 55,903"
116313	376	Земли населенных пунктов № 145	519959,15	2160080,34	51° 43' 4,496"	40° 10' 55,913"
116314	377	Земли населенных пунктов № 145	519959,21	2160080,56	51° 43' 4,498"	40° 10' 55,925"
116315	378	Земли населенных пунктов № 145	519959,23	2160080,79	51° 43' 4,499"	40° 10' 55,937"
116316	379	Земли населенных пунктов № 145	519959,21	2160081,02	51° 43' 4,499"	40° 10' 55,949"
116317	380	Земли населенных пунктов № 145	519959,15	2160081,24	51° 43' 4,497"	40° 10' 55,960"
116318	381	Земли населенных пунктов № 145	519959,06	2160081,45	51° 43' 4,494"	40° 10' 55,971"
116319	382	Земли населенных пунктов № 145	519958,92	2160081,64	51° 43' 4,489"	40° 10' 55,981"
116320	383	Земли населенных пунктов № 145	519958,76	2160081,80	51° 43' 4,484"	40° 10' 55,990"
116321	384	Земли населенных пунктов № 145	519958,57	2160081,94	51° 43' 4,478"	40° 10' 55,997"
116322	385	Земли населенных пунктов № 145	519958,37	2160082,03	51° 43' 4,472"	40° 10' 56,002"
116323	386	Земли населенных пунктов № 145	519958,14	2160082,09	51° 43' 4,465"	40° 10' 56,005"
116324	387	Земли населенных пунктов № 145	519957,91	2160082,11	51° 43' 4,457"	40° 10' 56,007"
116325	388	Земли населенных пунктов № 145	519957,68	2160082,09	51° 43' 4,450"	40° 10' 56,006"
116326	389	Земли населенных пунктов № 145	519957,46	2160082,03	51° 43' 4,442"	40° 10' 56,003"
116327	390	Земли населенных пунктов № 145	519957,25	2160081,94	51° 43' 4,436"	40° 10' 55,998"
116328	391	Земли населенных пунктов № 145	519957,07	2160081,80	51° 43' 4,430"	40° 10' 55,991"
116329	392	Земли населенных пунктов № 145	519956,90	2160081,64	51° 43' 4,424"	40° 10' 55,983"
116330	393	Земли населенных пунктов № 145	519956,77	2160081,45	51° 43' 4,420"	40° 10' 55,973"
116331	394	Земли населенных пунктов № 145	519956,67	2160081,24	51° 43' 4,416"	40° 10' 55,963"
116332	395	Земли населенных пунктов № 145	519956,61	2160081,02	51° 43' 4,414"	40° 10' 55,951"
116333	396	Земли населенных пунктов № 145	520039,41	2160142,29	51° 43' 7,128"	40° 10' 59,065"
116334	397	Земли населенных пунктов № 145	520039,39	2160142,06	51° 43' 7,127"	40° 10' 59,053"
116335	398	Земли населенных пунктов № 145	520039,41	2160141,83	51° 43' 7,128"	40° 10' 59,041"
116336	399	Земли населенных пунктов № 145	520039,47	2160141,61	51° 43' 7,130"	40° 10' 59,030"
116337	400	Земли населенных пунктов № 145	520039,57	2160141,40	51° 43' 7,133"	40° 10' 59,019"
116338	401	Земли населенных пунктов № 145	520039,70	2160141,21	51° 43' 7,137"	40° 10' 59,009"
116339	402	Земли населенных пунктов № 145	520039,86	2160141,05	51° 43' 7,142"	40° 10' 59,000"
116340	403	Земли населенных пунктов № 145	520040,05	2160140,92	51° 43' 7,148"	40° 10' 58,993"
116341	404	Земли населенных пунктов № 145	520040,26	2160140,82	51° 43' 7,155"	40° 10' 58,988"
116342	405	Земли населенных пунктов № 145	520040,48	2160140,76	51° 43' 7,162"	40° 10' 58,984"
116343	406	Земли населенных пунктов № 145	520040,71	2160140,74	51° 43' 7,169"	40° 10' 58,983"
116344	407	Земли населенных пунктов № 145	520040,94	2160140,76	51° 43' 7,177"	40° 10' 58,984"
116345	408	Земли населенных пунктов № 145	520041,16	2160140,82	51° 43' 7,184"	40° 10' 58,987"
116346	409	Земли населенных пунктов № 145	520041,37	2160140,92	51° 43' 7,191"	40° 10' 58,992"
116347	410	Земли населенных пунктов № 145	520041,56	2160141,05	51° 43' 7,197"	40° 10' 58,999"
116348	411	Земли населенных пунктов № 145	520041,72	2160141,21	51° 43' 7,202"	40° 10' 59,007"

116349	412	Земли населенных пунктов № 145	520041,85	2160141,40	51° 43' 7,206"	40° 10' 59,017"
116350	413	Земли населенных пунктов № 145	520041,95	2160141,61	51° 43' 7,210"	40° 10' 59,027"
116351	414	Земли населенных пунктов № 145	520042,01	2160141,83	51° 43' 7,212"	40° 10' 59,039"
116352	415	Земли населенных пунктов № 145	520042,03	2160142,06	51° 43' 7,213"	40° 10' 59,051"
116353	416	Земли населенных пунктов № 145	520042,01	2160142,29	51° 43' 7,212"	40° 10' 59,063"
116354	417	Земли населенных пунктов № 145	520041,95	2160142,51	51° 43' 7,210"	40° 10' 59,074"
116355	418	Земли населенных пунктов № 145	520041,85	2160142,72	51° 43' 7,207"	40° 10' 59,085"
116356	419	Земли населенных пунктов № 145	520041,72	2160142,91	51° 43' 7,203"	40° 10' 59,095"
116357	420	Земли населенных пунктов № 145	520041,56	2160143,07	51° 43' 7,198"	40° 10' 59,104"
116358	421	Земли населенных пунктов № 145	520041,37	2160143,20	51° 43' 7,192"	40° 10' 59,111"
116359	422	Земли населенных пунктов № 145	520041,16	2160143,30	51° 43' 7,185"	40° 10' 59,116"
116360	423	Земли населенных пунктов № 145	520040,94	2160143,36	51° 43' 7,178"	40° 10' 59,119"
116361	424	Земли населенных пунктов № 145	520040,71	2160143,38	51° 43' 7,171"	40° 10' 59,121"
116362	425	Земли населенных пунктов № 145	520040,48	2160143,36	51° 43' 7,163"	40° 10' 59,120"
116363	426	Земли населенных пунктов № 145	520040,26	2160143,30	51° 43' 7,156"	40° 10' 59,117"
116364	427	Земли населенных пунктов № 145	520040,05	2160143,20	51° 43' 7,149"	40° 10' 59,112"
116365	428	Земли населенных пунктов № 145	520039,86	2160143,07	51° 43' 7,143"	40° 10' 59,105"
116366	429	Земли населенных пунктов № 145	520039,70	2160142,91	51° 43' 7,138"	40° 10' 59,097"
116367	430	Земли населенных пунктов № 145	520039,57	2160142,72	51° 43' 7,133"	40° 10' 59,087"
116368	431	Земли населенных пунктов № 145	520039,47	2160142,51	51° 43' 7,130"	40° 10' 59,077"
116369	432	Земли населенных пунктов № 145	520039,41	2160142,29	51° 43' 7,128"	40° 10' 59,065"
116370	433	Земли населенных пунктов № 145	520130,41	2160209,33	51° 43' 10,110"	40° 11' 2,472"
116371	434	Земли населенных пунктов № 145	520130,39	2160209,10	51° 43' 10,110"	40° 11' 2,460"
116372	435	Земли населенных пунктов № 145	520130,41	2160208,87	51° 43' 10,110"	40° 11' 2,448"
116373	436	Земли населенных пунктов № 145	520130,47	2160208,65	51° 43' 10,112"	40° 11' 2,437"
116374	437	Земли населенных пунктов № 145	520130,57	2160208,44	51° 43' 10,115"	40° 11' 2,426"
116375	438	Земли населенных пунктов № 145	520130,70	2160208,25	51° 43' 10,119"	40° 11' 2,416"
116376	439	Земли населенных пунктов № 145	520130,86	2160208,09	51° 43' 10,124"	40° 11' 2,407"
116377	440	Земли населенных пунктов № 145	520131,05	2160207,96	51° 43' 10,130"	40° 11' 2,400"
116378	441	Земли населенных пунктов № 145	520131,26	2160207,86	51° 43' 10,137"	40° 11' 2,395"
116379	442	Земли населенных пунктов № 145	520131,48	2160207,80	51° 43' 10,144"	40° 11' 2,391"
116380	443	Земли населенных пунктов № 145	520131,71	2160207,78	51° 43' 10,151"	40° 11' 2,390"
116381	444	Земли населенных пунктов № 145	520131,94	2160207,80	51° 43' 10,159"	40° 11' 2,391"
116382	445	Земли населенных пунктов № 145	520132,16	2160207,86	51° 43' 10,166"	40° 11' 2,394"
116383	446	Земли населенных пунктов № 145	520132,37	2160207,96	51° 43' 10,173"	40° 11' 2,399"
116384	447	Земли населенных пунктов № 145	520132,56	2160208,09	51° 43' 10,179"	40° 11' 2,405"
116385	448	Земли населенных пунктов № 145	520132,72	2160208,25	51° 43' 10,184"	40° 11' 2,414"
116386	449	Земли населенных пунктов № 145	520132,85	2160208,44	51° 43' 10,189"	40° 11' 2,423"
116387	450	Земли населенных пунктов № 145	520132,95	2160208,65	51° 43' 10,192"	40° 11' 2,434"
116388	451	Земли населенных пунктов № 145	520133,01	2160208,87	51° 43' 10,194"	40° 11' 2,446"
116389	452	Земли населенных пунктов № 145	520133,03	2160209,10	51° 43' 10,195"	40° 11' 2,458"

116390	453	Земли населенных пунктов № 145	520133,01	2160209,33	51° 43' 10,194"	40° 11' 2,470"
116391	454	Земли населенных пунктов № 145	520132,95	2160209,55	51° 43' 10,193"	40° 11' 2,481"
116392	455	Земли населенных пунктов № 145	520132,85	2160209,76	51° 43' 10,189"	40° 11' 2,492"
116393	456	Земли населенных пунктов № 145	520132,72	2160209,95	51° 43' 10,185"	40° 11' 2,502"
116394	457	Земли населенных пунктов № 145	520132,56	2160210,11	51° 43' 10,180"	40° 11' 2,511"
116395	458	Земли населенных пунктов № 145	520132,37	2160210,24	51° 43' 10,174"	40° 11' 2,518"
116396	459	Земли населенных пунктов № 145	520132,16	2160210,34	51° 43' 10,167"	40° 11' 2,523"
116397	460	Земли населенных пунктов № 145	520131,94	2160210,40	51° 43' 10,160"	40° 11' 2,526"
116398	461	Земли населенных пунктов № 145	520131,71	2160210,42	51° 43' 10,153"	40° 11' 2,528"
116399	462	Земли населенных пунктов № 145	520131,48	2160210,40	51° 43' 10,146"	40° 11' 2,527"
116400	463	Земли населенных пунктов № 145	520131,26	2160210,34	51° 43' 10,138"	40° 11' 2,524"
116401	464	Земли населенных пунктов № 145	520131,05	2160210,24	51° 43' 10,132"	40° 11' 2,519"
116402	465	Земли населенных пунктов № 145	520130,86	2160210,11	51° 43' 10,125"	40° 11' 2,512"
116403	466	Земли населенных пунктов № 145	520130,70	2160209,95	51° 43' 10,120"	40° 11' 2,504"
116404	467	Земли населенных пунктов № 145	520130,57	2160209,76	51° 43' 10,116"	40° 11' 2,494"
116405	468	Земли населенных пунктов № 145	520130,47	2160209,55	51° 43' 10,112"	40° 11' 2,483"
116406	469	Земли населенных пунктов № 145	520130,41	2160209,33	51° 43' 10,110"	40° 11' 2,472"
116407	470	Земли населенных пунктов № 145	520215,40	2160275,74	51° 43' 12,898"	40° 11' 5,852"
116408	471	Земли населенных пунктов № 145	520212,63	2160270,51	51° 43' 12,805"	40° 11' 5,582"
116409	472	Земли населенных пунктов № 145	520217,85	2160267,74	51° 43' 12,972"	40° 11' 5,433"
116410	473	Земли населенных пунктов № 145	520220,63	2160272,97	51° 43' 13,065"	40° 11' 5,703"
116411	474	Земли населенных пунктов № 145	520215,40	2160275,74	51° 43' 12,898"	40° 11' 5,852"
116412	475	Земли населенных пунктов № 145	520224,30	2160439,77	51° 43' 13,280"	40° 11' 14,386"
116413	476	Земли населенных пунктов № 145	520224,28	2160439,54	51° 43' 13,279"	40° 11' 14,374"
116414	477	Земли населенных пунктов № 145	520224,30	2160439,31	51° 43' 13,280"	40° 11' 14,362"
116415	478	Земли населенных пунктов № 145	520224,36	2160439,09	51° 43' 13,281"	40° 11' 14,351"
116416	479	Земли населенных пунктов № 145	520224,46	2160438,88	51° 43' 13,285"	40° 11' 14,340"
116417	480	Земли населенных пунктов № 145	520224,59	2160438,69	51° 43' 13,289"	40° 11' 14,330"
116418	481	Земли населенных пунктов № 145	520224,75	2160438,53	51° 43' 13,294"	40° 11' 14,321"
116419	482	Земли населенных пунктов № 145	520224,94	2160438,40	51° 43' 13,300"	40° 11' 14,314"
116420	483	Земли населенных пунктов № 145	520225,15	2160438,30	51° 43' 13,307"	40° 11' 14,309"
116421	484	Земли населенных пунктов № 145	520225,37	2160438,24	51° 43' 13,314"	40° 11' 14,306"
116422	485	Земли населенных пунктов № 145	520225,60	2160438,22	51° 43' 13,321"	40° 11' 14,304"
116423	486	Земли населенных пунктов № 145	520225,83	2160438,24	51° 43' 13,329"	40° 11' 14,305"
116424	487	Земли населенных пунктов № 145	520226,05	2160438,30	51° 43' 13,336"	40° 11' 14,308"
116425	488	Земли населенных пунктов № 145	520226,26	2160438,40	51° 43' 13,343"	40° 11' 14,313"
116426	489	Земли населенных пунктов № 145	520226,45	2160438,53	51° 43' 13,349"	40° 11' 14,320"
116427	490	Земли населенных пунктов № 145	520226,61	2160438,69	51° 43' 13,354"	40° 11' 14,328"
116428	491	Земли населенных пунктов № 145	520226,74	2160438,88	51° 43' 13,358"	40° 11' 14,338"
116429	492	Земли населенных пунктов № 145	520226,84	2160439,09	51° 43' 13,362"	40° 11' 14,349"
116430	493	Земли населенных пунктов № 145	520226,90	2160439,31	51° 43' 13,364"	40° 11' 14,360"

116431	494	Земли населенных пунктов № 145	520226,92	2160439,54	51° 43' 13,365"	40° 11' 14,372"
116432	495	Земли населенных пунктов № 145	520226,90	2160439,77	51° 43' 13,364"	40° 11' 14,384"
116433	496	Земли населенных пунктов № 145	520226,84	2160439,99	51° 43' 13,362"	40° 11' 14,395"
116434	497	Земли населенных пунктов № 145	520226,74	2160440,20	51° 43' 13,359"	40° 11' 14,407"
116435	498	Земли населенных пунктов № 145	520226,61	2160440,39	51° 43' 13,355"	40° 11' 14,417"
116436	499	Земли населенных пунктов № 145	520226,45	2160440,55	51° 43' 13,350"	40° 11' 14,425"
116437	500	Земли населенных пунктов № 145	520226,26	2160440,68	51° 43' 13,344"	40° 11' 14,432"
116438	501	Земли населенных пунктов № 145	520226,05	2160440,78	51° 43' 13,337"	40° 11' 14,437"
116439	502	Земли населенных пунктов № 145	520225,83	2160440,84	51° 43' 13,330"	40° 11' 14,441"
116440	503	Земли населенных пунктов № 145	520225,60	2160440,86	51° 43' 13,323"	40° 11' 14,442"
116441	504	Земли населенных пунктов № 145	520225,37	2160440,84	51° 43' 13,315"	40° 11' 14,441"
116442	505	Земли населенных пунктов № 145	520225,15	2160440,78	51° 43' 13,308"	40° 11' 14,438"
116443	506	Земли населенных пунктов № 145	520224,94	2160440,68	51° 43' 13,301"	40° 11' 14,433"
116444	507	Земли населенных пунктов № 145	520224,75	2160440,55	51° 43' 13,295"	40° 11' 14,427"
116445	508	Земли населенных пунктов № 145	520224,59	2160440,39	51° 43' 13,290"	40° 11' 14,418"
116446	509	Земли населенных пунктов № 145	520224,46	2160440,20	51° 43' 13,285"	40° 11' 14,409"
116447	510	Земли населенных пунктов № 145	520224,36	2160439,99	51° 43' 13,282"	40° 11' 14,398"
116448	511	Земли населенных пунктов № 145	520224,30	2160439,77	51° 43' 13,280"	40° 11' 14,386"
116449	512	Земли населенных пунктов № 145	520227,40	2160498,07	51° 43' 13,414"	40° 11' 17,420"
116450	513	Земли населенных пунктов № 145	520227,38	2160497,84	51° 43' 13,413"	40° 11' 17,408"
116451	514	Земли населенных пунктов № 145	520227,40	2160497,61	51° 43' 13,413"	40° 11' 17,396"
116452	515	Земли населенных пунктов № 145	520227,46	2160497,39	51° 43' 13,415"	40° 11' 17,384"
116453	516	Земли населенных пунктов № 145	520227,56	2160497,18	51° 43' 13,418"	40° 11' 17,373"
116454	517	Земли населенных пунктов № 145	520227,69	2160496,99	51° 43' 13,422"	40° 11' 17,363"
116455	518	Земли населенных пунктов № 145	520227,85	2160496,83	51° 43' 13,428"	40° 11' 17,355"
116456	519	Земли населенных пунктов № 145	520228,04	2160496,70	51° 43' 13,434"	40° 11' 17,348"
116457	520	Земли населенных пунктов № 145	520228,25	2160496,60	51° 43' 13,440"	40° 11' 17,342"
116458	521	Земли населенных пунктов № 145	520228,47	2160496,54	51° 43' 13,447"	40° 11' 17,339"
116459	522	Земли населенных пунктов № 145	520228,70	2160496,52	51° 43' 13,455"	40° 11' 17,338"
116460	523	Земли населенных пунктов № 145	520228,93	2160496,54	51° 43' 13,462"	40° 11' 17,339"
116461	524	Земли населенных пунктов № 145	520229,15	2160496,60	51° 43' 13,469"	40° 11' 17,342"
116462	525	Земли населенных пунктов № 145	520229,36	2160496,70	51° 43' 13,476"	40° 11' 17,347"
116463	526	Земли населенных пунктов № 145	520229,55	2160496,83	51° 43' 13,483"	40° 11' 17,353"
116464	527	Земли населенных пунктов № 145	520229,71	2160496,99	51° 43' 13,488"	40° 11' 17,361"
116465	528	Земли населенных пунктов № 145	520229,84	2160497,18	51° 43' 13,492"	40° 11' 17,371"
116466	529	Земли населенных пунктов № 145	520229,94	2160497,39	51° 43' 13,495"	40° 11' 17,382"
116467	530	Земли населенных пунктов № 145	520230,00	2160497,61	51° 43' 13,498"	40° 11' 17,393"
116468	531	Земли населенных пунктов № 145	520230,02	2160497,84	51° 43' 13,498"	40° 11' 17,405"
116469	532	Земли населенных пунктов № 145	520230,00	2160498,07	51° 43' 13,498"	40° 11' 17,417"
116470	533	Земли населенных пунктов № 145	520229,94	2160498,29	51° 43' 13,496"	40° 11' 17,429"
116471	534	Земли населенных пунктов № 145	520229,84	2160498,50	51° 43' 13,493"	40° 11' 17,440"

116472	535	Земли населенных пунктов № 145	520229,71	2160498,69	51° 43' 13,489"	40° 11' 17,450"
116473	536	Земли населенных пунктов № 145	520229,55	2160498,85	51° 43' 13,484"	40° 11' 17,458"
116474	537	Земли населенных пунктов № 145	520229,36	2160498,98	51° 43' 13,478"	40° 11' 17,465"
116475	538	Земли населенных пунктов № 145	520229,15	2160499,08	51° 43' 13,471"	40° 11' 17,471"
116476	539	Земли населенных пунктов № 145	520228,93	2160499,14	51° 43' 13,464"	40° 11' 17,474"
116477	540	Земли населенных пунктов № 145	520228,70	2160499,16	51° 43' 13,456"	40° 11' 17,475"
116478	541	Земли населенных пунктов № 145	520228,47	2160499,14	51° 43' 13,449"	40° 11' 17,475"
116479	542	Земли населенных пунктов № 145	520228,25	2160499,08	51° 43' 13,442"	40° 11' 17,472"
116480	543	Земли населенных пунктов № 145	520228,04	2160498,98	51° 43' 13,435"	40° 11' 17,467"
116481	544	Земли населенных пунктов № 145	520227,85	2160498,85	51° 43' 13,429"	40° 11' 17,460"
116482	545	Земли населенных пунктов № 145	520227,69	2160498,69	51° 43' 13,423"	40° 11' 17,452"
116483	546	Земли населенных пунктов № 145	520227,56	2160498,50	51° 43' 13,419"	40° 11' 17,442"
116484	547	Земли населенных пунктов № 145	520227,46	2160498,29	51° 43' 13,416"	40° 11' 17,431"
116485	548	Земли населенных пунктов № 145	520227,40	2160498,07	51° 43' 13,414"	40° 11' 17,420"
116486	549	Земли населенных пунктов № 145	519481,32	2145720,37	51° 42' 40,099"	39° 58' 28,650"
116487	550	Земли населенных пунктов № 145	519437,02	2145689,56	51° 42' 38,645"	39° 58' 27,093"
116488	551	Земли населенных пунктов № 145	519418,36	2145602,93	51° 42' 37,984"	39° 58' 22,603"
116489	552	Земли населенных пунктов № 145	519410,53	2145566,77	51° 42' 37,706"	39° 58' 20,729"
116490	553	Земли населенных пунктов № 145	519487,95	2145536,49	51° 42' 40,190"	39° 58' 19,069"
116491	554	Земли населенных пунктов № 145	519635,02	2145475,08	51° 42' 44,906"	39° 58' 15,713"
116492	555	Земли населенных пунктов № 145	519674,18	2145447,67	51° 42' 46,154"	39° 58' 14,244"
116493	556	Земли населенных пунктов № 145	519683,37	2145416,44	51° 42' 46,430"	39° 58' 12,608"
116494	557	Земли населенных пунктов № 145	519697,36	2145363,37	51° 42' 46,847"	39° 58' 9,829"
116495	558	Земли населенных пунктов № 145	519703,00	2145317,16	51° 42' 46,999"	39° 58' 7,417"
116496	559	Земли населенных пунктов № 145	519715,27	2145171,67	51° 42' 47,298"	39° 57' 59,829"
116497	560	Земли населенных пунктов № 145	519740,93	2145175,48	51° 42' 48,130"	39° 58' 0,000"
116498	561	Земли населенных пунктов № 145	519758,97	2145181,73	51° 42' 48,718"	39° 58' 0,305"
116499	562	Земли населенных пунктов № 145	519808,93	2145218,05	51° 42' 50,358"	39° 58' 2,142"
116500	563	Земли населенных пунктов № 145	519803,16	2145246,68	51° 42' 50,191"	39° 58' 3,639"
116501	564	Земли населенных пунктов № 145	519796,33	2145256,11	51° 42' 49,976"	39° 58' 4,138"
116502	565	Земли населенных пунктов № 145	519771,27	2145286,91	51° 42' 49,186"	39° 58' 5,768"
116503	566	Земли населенных пунктов № 145	519768,21	2145311,16	51° 42' 49,104"	39° 58' 7,034"
116504	567	Земли населенных пунктов № 145	519765,31	2145335,76	51° 42' 49,026"	39° 58' 8,318"
116505	568	Земли населенных пунктов № 145	519763,31	2145350,15	51° 42' 48,971"	39° 58' 9,070"
116506	569	Земли населенных пунктов № 145	519758,31	2145367,98	51° 42' 48,822"	39° 58' 10,004"
116507	570	Земли населенных пунктов № 145	519755,58	2145411,25	51° 42' 48,762"	39° 58' 12,260"
116508	571	Земли населенных пунктов № 145	519813,70	2145416,40	51° 42' 50,646"	39° 58' 12,465"
116509	572	Земли населенных пунктов № 145	519812,53	2145374,51	51° 42' 50,580"	39° 58' 10,285"
116510	573	Земли населенных пунктов № 145	519830,67	2145313,50	51° 42' 51,126"	39° 58' 7,089"
116511	574	Земли населенных пунктов № 145	519896,33	2145213,49	51° 42' 53,182"	39° 58' 1,810"
116512	575	Земли населенных пунктов № 145	519910,58	2145194,04	51° 42' 53,630"	39° 58' 0,782"

116513	576	Земли населенных пунктов № 145	519935,47	2145205,00	51° 42' 54,442"	39° 58' 1,326"
116514	577	Земли населенных пунктов № 145	519937,34	2145209,60	51° 42' 54,506"	39° 58' 1,563"
116515	578	Земли населенных пунктов № 145	519847,76	2145383,65	51° 42' 51,725"	39° 58' 10,723"
116516	579	Земли населенных пунктов № 145	519844,34	2145420,13	51° 42' 51,639"	39° 58' 12,626"
116517	580	Земли населенных пунктов № 145	519876,04	2145428,73	51° 42' 52,670"	39° 58' 13,040"
116518	581	Земли населенных пунктов № 145	520044,11	2145469,38	51° 42' 58,134"	39° 58' 14,975"
116519	582	Земли населенных пунктов № 145	520143,44	2145495,32	51° 43' 1,364"	39° 58' 16,218"
116520	583	Земли населенных пунктов № 145	520207,90	2145516,67	51° 43' 3,463"	39° 58' 17,261"
116521	584	Земли населенных пунктов № 145	520302,94	2145533,18	51° 43' 6,548"	39° 58' 18,018"
116522	585	Земли населенных пунктов № 145	520296,49	2145560,92	51° 43' 6,358"	39° 58' 19,469"
116523	586	Земли населенных пунктов № 145	520249,94	2145734,11	51° 43' 4,968"	39° 58' 28,538"
116524	587	Земли населенных пунктов № 145	520176,37	2145704,75	51° 43' 2,569"	39° 58' 27,088"
116525	588	Земли населенных пунктов № 145	520097,17	2145706,14	51° 43' 0,008"	39° 58' 27,246"
116526	589	Земли населенных пунктов № 145	520080,48	2145706,70	51° 42' 59,469"	39° 58' 27,293"
116527	590	Земли населенных пунктов № 145	520025,48	2145688,90	51° 42' 57,678"	39° 58' 26,425"
116528	591	Земли населенных пунктов № 145	519958,08	2145650,30	51° 42' 55,472"	39° 58' 24,488"
116529	592	Земли населенных пунктов № 145	519905,87	2145641,07	51° 42' 53,777"	39° 58' 24,064"
116530	593	Земли населенных пунктов № 145	519871,60	2145633,37	51° 42' 52,664"	39° 58' 23,700"
116531	594	Земли населенных пунктов № 145	519811,56	2145619,41	51° 42' 50,712"	39° 58' 23,038"
116532	595	Земли населенных пунктов № 145	519760,13	2145648,88	51° 42' 49,069"	39° 58' 24,627"
116533	596	Земли населенных пунктов № 145	519709,22	2145672,44	51° 42' 47,438"	39° 58' 25,909"
116534	597	Земли населенных пунктов № 145	519637,46	2145694,43	51° 42' 45,132"	39° 58' 27,131"
116535	598	Земли населенных пунктов № 145	519582,05	2145704,18	51° 42' 43,346"	39° 58' 27,699"
116536	599	Земли населенных пунктов № 145	519545,69	2145708,74	51° 42' 42,173"	39° 58' 27,975"
116537	600	Земли населенных пунктов № 145	519513,12	2145712,72	51° 42' 41,122"	39° 58' 28,217"
116538	601	Земли населенных пунктов № 145	519481,32	2145720,37	51° 42' 40,099"	39° 58' 28,650"
116539	602	Земли населенных пунктов № 145	522797,88	2148048,29	51° 44' 28,911"	40° 0' 26,362"
116540	603	Земли населенных пунктов № 145	522780,67	2148051,93	51° 44' 28,357"	40° 0' 26,569"
116541	604	Земли населенных пунктов № 145	522774,63	2148030,21	51° 44' 28,147"	40° 0' 25,444"
116542	605	Земли населенных пунктов № 145	522781,55	2148008,08	51° 44' 28,357"	40° 0' 24,284"
116543	606	Земли населенных пунктов № 145	522792,61	2147945,83	51° 44' 28,674"	40° 0' 21,029"
116544	607	Земли населенных пунктов № 145	522795,38	2147884,28	51° 44' 28,723"	40° 0' 17,819"
116545	608	Земли населенных пунктов № 145	522789,85	2147835,87	51° 44' 28,512"	40° 0' 15,303"
116546	609	Земли населенных пунктов № 145	522758,73	2147745,96	51° 44' 27,447"	40° 0' 10,651"
116547	610	Земли населенных пунктов № 145	522720,00	2147672,65	51° 44' 26,146"	40° 0' 6,873"
116548	611	Земли населенных пунктов № 145	522685,42	2147607,64	51° 44' 24,985"	40° 0' 3,522"
116549	612	Земли населенных пунктов № 145	522700,62	2147601,74	51° 44' 25,472"	40° 0' 3,199"
116550	613	Земли населенных пунктов № 145	522746,45	2147676,96	51° 44' 27,004"	40° 0' 7,069"
116551	614	Земли населенных пунктов № 145	522784,00	2147756,99	51° 44' 28,271"	40° 0' 11,199"
116552	615	Земли населенных пунктов № 145	522805,44	2147821,30	51° 44' 29,007"	40° 0' 14,527"
116553	616	Земли населенных пунктов № 145	522816,79	2147869,22	51° 44' 29,405"	40° 0' 17,012"

116554	617	Земли населенных пунктов № 145	522815,53	2147953,71	51° 44' 29,420"	40° 0' 21,415"
116555	618	Земли населенных пунктов № 145	522806,07	2148015,50	51° 44' 29,155"	40° 0' 24,645"
116556	619	Земли населенных пунктов № 145	522797,88	2148048,29	51° 44' 28,911"	40° 0' 26,362"
116557	620	Земли населенных пунктов № 145	523199,27	2157746,91	51° 44' 47,940"	40° 8' 51,307"
116558	621	Земли населенных пунктов № 145	523217,31	2157779,17	51° 44' 48,543"	40° 8' 52,971"
116559	622	Земли населенных пунктов № 145	523217,54	2157779,01	51° 44' 48,550"	40° 8' 52,962"
116560	623	Земли населенных пунктов № 145	523289,77	2157730,12	51° 44' 50,857"	40° 8' 50,345"
116561	624	Земли населенных пунктов № 145	523291,14	2157737,23	51° 44' 50,906"	40° 8' 50,715"
116562	625	Земли населенных пунктов № 145	523291,57	2157739,45	51° 44' 50,921"	40° 8' 50,830"
116563	626	Земли населенных пунктов № 145	523292,43	2157741,90	51° 44' 50,951"	40° 8' 50,957"
116564	627	Земли населенных пунктов № 145	523312,03	2157797,41	51° 44' 51,617"	40° 8' 53,831"
116565	628	Земли населенных пунктов № 145	523318,38	2157803,51	51° 44' 51,826"	40° 8' 54,142"
116566	629	Земли населенных пунктов № 145	523354,36	2157837,98	51° 44' 53,011"	40° 8' 55,905"
116567	630	Земли населенных пунктов № 145	523391,40	2157873,26	51° 44' 54,230"	40° 8' 57,708"
116568	631	Земли населенных пунктов № 145	523426,68	2157938,52	51° 44' 55,409"	40° 9' 1,075"
116569	632	Земли населенных пунктов № 145	523419,62	2158039,07	51° 44' 55,240"	40° 9' 6,321"
116570	633	Земли населенных пунктов № 145	523400,22	2158136,08	51° 44' 54,670"	40° 9' 11,395"
116571	634	Земли населенных пунктов № 145	523398,46	2158208,40	51° 44' 54,656"	40° 9' 15,166"
116572	635	Земли населенных пунктов № 145	523410,80	2158280,72	51° 44' 55,098"	40° 9' 18,923"
116573	636	Земли населенных пунктов № 145	523460,19	2158353,04	51° 44' 56,738"	40° 9' 22,645"
116574	637	Земли населенных пунктов № 145	523502,53	2158416,54	51° 44' 58,144"	40° 9' 25,914"
116575	638	Земли населенных пунктов № 145	523476,07	2158462,40	51° 44' 57,316"	40° 9' 28,329"
116576	639	Земли населенных пунктов № 145	522824,13	2158073,31	51° 44' 35,998"	40° 9' 8,672"
116577	640	Земли населенных пунктов № 145	523021,65	2157873,78	51° 44' 42,270"	40° 8' 58,087"
116578	641	Земли населенных пунктов № 145	523163,23	2157772,65	51° 44' 46,790"	40° 8' 52,683"
116579	642	Земли населенных пунктов № 145	523199,27	2157746,91	51° 44' 47,940"	40° 8' 51,307"
116580	643	Земли населенных пунктов № 145	520215,25	2167749,23	51° 43' 17,015"	40° 17' 35,086"
116581	644	Земли населенных пунктов № 145	520226,54	2167733,22	51° 43' 17,372"	40° 17' 34,242"
116582	645	Земли населенных пунктов № 145	520207,31	2167717,05	51° 43' 16,741"	40° 17' 33,416"
116583	646	Земли населенных пунктов № 145	520161,31	2167696,98	51° 43' 15,242"	40° 17' 32,410"
116584	647	Земли населенных пунктов № 145	520140,92	2167685,25	51° 43' 14,577"	40° 17' 31,817"
116585	648	Земли населенных пунктов № 145	520140,29	2167685,82	51° 43' 14,556"	40° 17' 31,847"
116586	649	Земли населенных пунктов № 145	520140,23	2167685,79	51° 43' 14,555"	40° 17' 31,846"
116587	650	Земли населенных пунктов № 145	520130,93	2167693,65	51° 43' 14,258"	40° 17' 32,262"
116588	651	Земли населенных пунктов № 145	520116,57	2167685,52	51° 43' 13,789"	40° 17' 31,851"
116589	652	Земли населенных пунктов № 145	520124,14	2167664,49	51° 43' 14,023"	40° 17' 30,750"
116590	653	Земли населенных пунктов № 145	520125,21	2167663,90	51° 43' 14,057"	40° 17' 30,718"
116591	654	Земли населенных пунктов № 145	520125,17	2167664,05	51° 43' 14,056"	40° 17' 30,726"
116592	655	Земли населенных пунктов № 145	520150,23	2167650,39	51° 43' 14,859"	40° 17' 29,993"
116593	656	Земли населенных пунктов № 145	520151,99	2167649,26	51° 43' 14,916"	40° 17' 29,933"
116594	657	Земли населенных пунктов № 145	520155,23	2167647,49	51° 43' 15,020"	40° 17' 29,838"

116595	658	Земли населенных пунктов № 145	520165,85	2167640,34	51° 43' 15,359"	40° 17' 29,457"
116596	659	Земли населенных пунктов № 145	520183,94	2167628,71	51° 43' 15,938"	40° 17' 28,835"
116597	660	Земли населенных пунктов № 145	520211,61	2167609,96	51° 43' 16,824"	40° 17' 27,835"
116598	661	Земли населенных пунктов № 145	520239,99	2167579,36	51° 43' 17,726"	40° 17' 26,217"
116599	662	Земли населенных пунктов № 145	520253,62	2167563,68	51° 43' 18,158"	40° 17' 25,389"
116600	663	Земли населенных пунктов № 145	520256,00	2167561,12	51° 43' 18,234"	40° 17' 25,253"
116601	664	Земли населенных пунктов № 145	520276,95	2167538,53	51° 43' 18,900"	40° 17' 24,059"
116602	665	Земли населенных пунктов № 145	520299,04	2167515,08	51° 43' 19,602"	40° 17' 22,819"
116603	666	Земли населенных пунктов № 145	520312,58	2167505,93	51° 43' 20,035"	40° 17' 22,331"
116604	667	Земли населенных пунктов № 145	520317,08	2167503,32	51° 43' 20,179"	40° 17' 22,191"
116605	668	Земли населенных пунктов № 145	520333,04	2167495,99	51° 43' 20,691"	40° 17' 21,796"
116606	669	Земли населенных пунктов № 145	520359,82	2167488,73	51° 43' 21,554"	40° 17' 21,395"
116607	670	Земли населенных пунктов № 145	520365,55	2167486,86	51° 43' 21,738"	40° 17' 21,292"
116608	671	Земли населенных пунктов № 145	520377,84	2167482,84	51° 43' 22,134"	40° 17' 21,073"
116609	672	Земли населенных пунктов № 145	520406,23	2167470,98	51° 43' 23,046"	40° 17' 20,431"
116610	673	Земли населенных пунктов № 145	520418,28	2167466,38	51° 43' 23,433"	40° 17' 20,181"
116611	674	Земли населенных пунктов № 145	520426,49	2167462,51	51° 43' 23,697"	40° 17' 19,972"
116612	675	Земли населенных пунктов № 145	520444,95	2167454,80	51° 43' 24,290"	40° 17' 19,555"
116613	676	Земли населенных пунктов № 145	520463,14	2167443,26	51° 43' 24,872"	40° 17' 18,938"
116614	677	Земли населенных пунктов № 145	520469,27	2167439,69	51° 43' 25,068"	40° 17' 18,747"
116615	678	Земли населенных пунктов № 145	520489,67	2167427,11	51° 43' 25,722"	40° 17' 18,074"
116616	679	Земли населенных пунктов № 145	520493,42	2167426,33	51° 43' 25,843"	40° 17' 18,031"
116617	680	Земли населенных пунктов № 145	520495,43	2167426,03	51° 43' 25,907"	40° 17' 18,013"
116618	681	Земли населенных пунктов № 145	520502,85	2167433,96	51° 43' 26,152"	40° 17' 18,420"
116619	682	Земли населенных пунктов № 145	520503,53	2167433,34	51° 43' 26,173"	40° 17' 18,387"
116620	683	Земли населенных пунктов № 145	520504,04	2167433,85	51° 43' 26,190"	40° 17' 18,413"
116621	684	Земли населенных пунктов № 145	520506,71	2167431,42	51° 43' 26,275"	40° 17' 18,285"
116622	685	Земли населенных пунктов № 145	520542,04	2167460,36	51° 43' 27,433"	40° 17' 19,762"
116623	686	Земли населенных пунктов № 145	520579,08	2167497,79	51° 43' 28,651"	40° 17' 21,680"
116624	687	Земли населенных пунктов № 145	520629,00	2167545,25	51° 43' 30,291"	40° 17' 24,109"
116625	688	Земли населенных пунктов № 145	520631,23	2167546,39	51° 43' 30,364"	40° 17' 24,167"
116626	689	Земли населенных пунктов № 145	520626,82	2167560,77	51° 43' 30,229"	40° 17' 24,919"
116627	690	Земли населенных пунктов № 145	520524,42	2167767,94	51° 43' 27,026"	40° 17' 35,797"
116628	691	Земли населенных пунктов № 145	520605,78	2167811,20	51° 43' 29,681"	40° 17' 37,982"
116629	692	Земли населенных пунктов № 145	520662,93	2167876,28	51° 43' 31,564"	40° 17' 41,323"
116630	693	Земли населенных пунктов № 145	520656,98	2167931,85	51° 43' 31,400"	40° 17' 44,223"
116631	694	Земли населенных пунктов № 145	520628,80	2167962,80	51° 43' 30,505"	40° 17' 45,859"
116632	695	Земли населенных пунктов № 145	520520,06	2167961,61	51° 43' 26,987"	40° 17' 45,889"
116633	696	Земли населенных пунктов № 145	520350,19	2167844,93	51° 43' 21,431"	40° 17' 39,956"
116634	697	Земли населенных пунктов № 145	520215,25	2167749,23	51° 43' 17,015"	40° 17' 35,086"
116635	698	Земли населенных пунктов № 145	522657,70	2163444,10	51° 44' 33,692"	40° 13' 48,678"

116636	699	Земли населенных пунктов № 145	522596,31	2163108,19	51° 44' 31,519"	40° 13' 31,230"
116637	700	Земли населенных пунктов № 145	522706,05	2163077,77	51° 44' 35,052"	40° 13' 29,547"
116638	701	Земли населенных пунктов № 145	522794,99	2163074,69	51° 44' 37,927"	40° 13' 29,306"
116639	702	Земли населенных пунктов № 145	522842,20	2163056,35	51° 44' 39,444"	40° 13' 28,308"
116640	703	Земли населенных пунктов № 145	522915,21	2163063,41	51° 44' 41,809"	40° 13' 28,610"
116641	704	Земли населенных пунктов № 145	522946,51	2163053,92	51° 44' 42,817"	40° 13' 28,088"
116642	705	Земли населенных пунктов № 145	522987,44	2163023,40	51° 44' 44,124"	40° 13' 26,461"
116643	706	Земли населенных пунктов № 145	523057,32	2163004,08	51° 44' 46,373"	40° 13' 25,391"
116644	707	Земли населенных пунктов № 145	523108,19	2163003,50	51° 44' 48,018"	40° 13' 25,315"
116645	708	Земли населенных пунктов № 145	523071,32	2163053,50	51° 44' 46,854"	40° 13' 27,954"
116646	709	Земли населенных пунктов № 145	523066,18	2163135,04	51° 44' 46,733"	40° 13' 32,207"
116647	710	Земли населенных пунктов № 145	523044,40	2163414,52	51° 44' 46,184"	40° 13' 46,791"
116648	711	Земли населенных пунктов № 145	523042,07	2163471,92	51° 44' 46,141"	40° 13' 49,784"
116649	712	Земли населенных пунктов № 145	522657,70	2163444,10	51° 44' 33,692"	40° 13' 48,678"
116650	713	Земли населенных пунктов № 145	522437,63	2158006,62	51° 44' 23,457"	40° 9' 5,565"
116651	714	Земли населенных пунктов № 145	522437,55	2158004,27	51° 44' 23,453"	40° 9' 5,442"
116652	715	Земли населенных пунктов № 145	522439,89	2158004,19	51° 44' 23,529"	40° 9' 5,436"
116653	716	Земли населенных пунктов № 145	522439,97	2158006,54	51° 44' 23,533"	40° 9' 5,558"
116654	717	Земли населенных пунктов № 145	522437,63	2158006,62	51° 44' 23,457"	40° 9' 5,565"
116655	718	Земли населенных пунктов № 145	522277,85	2158012,17	51° 44' 18,292"	40° 9' 6,006"
116656	719	Земли населенных пунктов № 145	522277,76	2158009,82	51° 44' 18,288"	40° 9' 5,883"
116657	720	Земли населенных пунктов № 145	522280,11	2158009,74	51° 44' 18,364"	40° 9' 5,877"
116658	721	Земли населенных пунктов № 145	522280,19	2158012,08	51° 44' 18,368"	40° 9' 5,999"
116659	722	Земли населенных пунктов № 145	522277,85	2158012,17	51° 44' 18,292"	40° 9' 6,006"
116660	723	Земли населенных пунктов № 145	521272,38	2157366,38	51° 43' 45,386"	40° 8' 33,323"
116661	724	Земли населенных пунктов № 145	521264,20	2157366,05	51° 43' 45,121"	40° 8' 33,313"
116662	725	Земли населенных пунктов № 145	521264,53	2157357,87	51° 43' 45,127"	40° 8' 32,887"
116663	726	Земли населенных пунктов № 145	521272,71	2157358,19	51° 43' 45,392"	40° 8' 32,896"
116664	727	Земли населенных пунктов № 145	521272,38	2157366,38	51° 43' 45,386"	40° 8' 33,323"
116665	728	Земли населенных пунктов № 145	521246,94	2157520,66	51° 43' 44,655"	40° 8' 41,383"
116666	729	Земли населенных пунктов № 145	521244,62	2157520,34	51° 43' 44,579"	40° 8' 41,369"
116667	730	Земли населенных пунктов № 145	521244,94	2157518,02	51° 43' 44,588"	40° 8' 41,248"
116668	731	Земли населенных пунктов № 145	521247,26	2157518,35	51° 43' 44,664"	40° 8' 41,263"
116669	732	Земли населенных пунктов № 145	521246,94	2157520,66	51° 43' 44,655"	40° 8' 41,383"
116670	733	Земли населенных пунктов № 145	521221,73	2157696,83	51° 43' 43,944"	40° 8' 50,584"
116671	734	Земли населенных пунктов № 145	521219,41	2157696,50	51° 43' 43,868"	40° 8' 50,569"
116672	735	Земли населенных пунктов № 145	521219,73	2157694,18	51° 43' 43,877"	40° 8' 50,448"
116673	736	Земли населенных пунктов № 145	521222,05	2157694,51	51° 43' 43,953"	40° 8' 50,463"
116674	737	Земли населенных пунктов № 145	521221,73	2157696,83	51° 43' 43,944"	40° 8' 50,584"
116675	738	Земли населенных пунктов № 145	511824,37	2142832,37	51° 38' 30,485"	39° 56' 6,741"
116676	739	Земли населенных пунктов № 145	511824,77	2142832,06	51° 38' 30,498"	39° 56' 6,725"

116677	740	Земли населенных пунктов № 145	511825,07	2142832,47	51° 38' 30,508"	39° 56' 6,745"
116678	741	Земли населенных пунктов № 145	511824,77	2142832,07	51° 38' 30,498"	39° 56' 6,725"
116679	742	Земли населенных пунктов № 145	511824,37	2142832,37	51° 38' 30,485"	39° 56' 6,741"
116680	743	Земли населенных пунктов № 145	511904,38	2142932,01	51° 38' 33,141"	39° 56' 11,833"
116681	744	Земли населенных пунктов № 145	511903,98	2142931,71	51° 38' 33,128"	39° 56' 11,817"
116682	745	Земли населенных пунктов № 145	511904,38	2142932,01	51° 38' 33,141"	39° 56' 11,832"
116683	746	Земли населенных пунктов № 145	511904,38	2142932,01	51° 38' 33,141"	39° 56' 11,833"
116684	747	Земли населенных пунктов № 145	511916,09	2142947,84	51° 38' 33,531"	39° 56' 12,643"
116685	748	Земли населенных пунктов № 145	511916,32	2142947,39	51° 38' 33,538"	39° 56' 12,619"
116686	749	Земли населенных пунктов № 145	511915,87	2142947,16	51° 38' 33,523"	39° 56' 12,608"
116687	750	Земли населенных пунктов № 145	511916,32	2142947,39	51° 38' 33,538"	39° 56' 12,619"
116688	751	Земли населенных пунктов № 145	511916,09	2142947,84	51° 38' 33,531"	39° 56' 12,643"
116689	752	Земли населенных пунктов № 145	520503,53	2167433,34	51° 43' 26,173"	40° 17' 18,387"
116690	753	Земли населенных пунктов № 145	520506,13	2167430,95	51° 43' 26,256"	40° 17' 18,261"
116691	754	Земли населенных пунктов № 145	520506,71	2167431,42	51° 43' 26,275"	40° 17' 18,285"
116692	755	Земли населенных пунктов № 145	520504,04	2167433,85	51° 43' 26,190"	40° 17' 18,413"
116693	756	Земли населенных пунктов № 145	520503,53	2167433,34	51° 43' 26,173"	40° 17' 18,387"
116694	757	Земли населенных пунктов № 145	520463,14	2167443,26	51° 43' 24,872"	40° 17' 18,938"
116695	758	Земли населенных пунктов № 145	520488,72	2167427,04	51° 43' 25,691"	40° 17' 18,071"
116696	759	Земли населенных пунктов № 145	520493,42	2167426,33	51° 43' 25,843"	40° 17' 18,031"
116697	760	Земли населенных пунктов № 145	520489,67	2167427,11	51° 43' 25,722"	40° 17' 18,074"
116698	761	Земли населенных пунктов № 145	520469,27	2167439,69	51° 43' 25,068"	40° 17' 18,747"
116699	762	Земли населенных пунктов № 145	520463,14	2167443,26	51° 43' 24,872"	40° 17' 18,938"
116700	763	Земли населенных пунктов № 145	520406,23	2167470,98	51° 43' 23,046"	40° 17' 20,431"
116701	764	Земли населенных пунктов № 145	520426,49	2167462,51	51° 43' 23,697"	40° 17' 19,972"
116702	765	Земли населенных пунктов № 145	520418,28	2167466,38	51° 43' 23,433"	40° 17' 20,181"
116703	766	Земли населенных пунктов № 145	520406,23	2167470,98	51° 43' 23,046"	40° 17' 20,431"
116704	767	Земли населенных пунктов № 145	520317,08	2167503,32	51° 43' 20,179"	40° 17' 22,191"
116705	768	Земли населенных пунктов № 145	520326,85	2167497,67	51° 43' 20,492"	40° 17' 21,889"
116706	769	Земли населенных пунктов № 145	520333,04	2167495,99	51° 43' 20,691"	40° 17' 21,796"
116707	770	Земли населенных пунктов № 145	520317,08	2167503,32	51° 43' 20,179"	40° 17' 22,191"
116708	771	Земли населенных пунктов № 145	520299,04	2167515,08	51° 43' 19,602"	40° 17' 22,819"
116709	772	Земли населенных пунктов № 145	520301,79	2167512,16	51° 43' 19,689"	40° 17' 22,664"
116710	773	Земли населенных пунктов № 145	520312,58	2167505,93	51° 43' 20,035"	40° 17' 22,331"
116711	774	Земли населенных пунктов № 145	520299,04	2167515,08	51° 43' 19,602"	40° 17' 22,819"
116712	775	Земли населенных пунктов № 145	520165,85	2167640,34	51° 43' 15,359"	40° 17' 29,457"
116713	776	Земли населенных пунктов № 145	520210,14	2167610,56	51° 43' 16,776"	40° 17' 27,868"
116714	777	Земли населенных пунктов № 145	520253,62	2167563,68	51° 43' 18,158"	40° 17' 25,389"
116715	778	Земли населенных пунктов № 145	520239,99	2167579,36	51° 43' 17,726"	40° 17' 26,217"
116716	779	Земли населенных пунктов № 145	520211,61	2167609,96	51° 43' 16,824"	40° 17' 27,835"
116717	780	Земли населенных пунктов № 145	520183,94	2167628,71	51° 43' 15,938"	40° 17' 28,835"

116718	781	Земли населенных пунктов № 145	520165,85	2167640,34	51° 43' 15,359"	40° 17' 29,457"
116719	782	Земли населенных пунктов № 145	520215,25	2167749,23	51° 43' 17,015"	40° 17' 35,086"
116720	783	Земли населенных пунктов № 145	520214,92	2167749,00	51° 43' 17,004"	40° 17' 35,074"
116721	784	Земли населенных пунктов № 145	520225,87	2167733,34	51° 43' 17,350"	40° 17' 34,249"
116722	785	Земли населенных пунктов № 145	520206,23	2167717,07	51° 43' 16,706"	40° 17' 33,419"
116723	786	Земли населенных пунктов № 145	520162,46	2167697,90	51° 43' 15,280"	40° 17' 32,457"
116724	787	Земли населенных пунктов № 145	520140,29	2167685,82	51° 43' 14,556"	40° 17' 31,847"
116725	788	Земли населенных пунктов № 145	520140,92	2167685,25	51° 43' 14,577"	40° 17' 31,817"
116726	789	Земли населенных пунктов № 145	520161,31	2167696,98	51° 43' 15,242"	40° 17' 32,410"
116727	790	Земли населенных пунктов № 145	520207,31	2167717,05	51° 43' 16,741"	40° 17' 33,416"
116728	791	Земли населенных пунктов № 145	520226,54	2167733,22	51° 43' 17,372"	40° 17' 34,242"
116729	792	Земли населенных пунктов № 145	520215,25	2167749,23	51° 43' 17,015"	40° 17' 35,086"
116730	793	Земли населенных пунктов № 145	520125,21	2167663,90	51° 43' 14,057"	40° 17' 30,718"
116731	794	Земли населенных пунктов № 145	520151,99	2167649,26	51° 43' 14,916"	40° 17' 29,933"
116732	795	Земли населенных пунктов № 145	520150,23	2167650,39	51° 43' 14,859"	40° 17' 29,993"
116733	796	Земли населенных пунктов № 145	520125,17	2167664,05	51° 43' 14,056"	40° 17' 30,726"
116734	797	Земли населенных пунктов № 145	520125,21	2167663,90	51° 43' 14,057"	40° 17' 30,718"
116735		**Земли населенных пунктов № 145 Количество**		797		797
116736	1	Земли населенных пунктов № 146	508160,71	2156993,09	51° 36' 41,042"	40° 8' 26,435"
116737	2	Земли населенных пунктов № 146	508160,21	2156993,07	51° 36' 41,026"	40° 8' 26,435"
116738	3	Земли населенных пунктов № 146	508160,31	2156990,18	51° 36' 41,028"	40° 8' 26,285"
116739	4	Земли населенных пунктов № 146	508160,81	2156990,20	51° 36' 41,044"	40° 8' 26,285"
116740	5	Земли населенных пунктов № 146	508160,71	2156993,09	51° 36' 41,042"	40° 8' 26,435"
116741	6	Земли населенных пунктов № 146	508168,21	2156946,98	51° 36' 41,257"	40° 8' 24,033"
116742	7	Земли населенных пунктов № 146	508167,73	2156946,84	51° 36' 41,242"	40° 8' 24,026"
116743	8	Земли населенных пунктов № 146	508167,87	2156946,36	51° 36' 41,246"	40° 8' 24,001"
116744	9	Земли населенных пунктов № 146	508168,35	2156946,50	51° 36' 41,262"	40° 8' 24,008"
116745	10	Земли населенных пунктов № 146	508168,21	2156946,98	51° 36' 41,257"	40° 8' 24,033"
116746		**Земли населенных пунктов № 146 Количество**		10		10
116747	1	Земли населенных пунктов № 147	357530,35	2205066,91	50° 15' 48,160"	40° 51' 11,423"
116748	2	Земли населенных пунктов № 147	357535,76	2205055,35	50° 15' 48,332"	40° 51' 10,838"
116749	3	Земли населенных пунктов № 147	357536,07	2205050,76	50° 15' 48,341"	40° 51' 10,606"
116750	4	Земли населенных пунктов № 147	357538,44	2205033,96	50° 15' 48,413"	40° 51' 9,757"
116751	5	Земли населенных пунктов № 147	357538,82	2205032,93	50° 15' 48,425"	40° 51' 9,704"
116752	6	Земли населенных пунктов № 147	357538,81	2205032,91	50° 15' 48,424"	40° 51' 9,703"
116753	7	Земли населенных пунктов № 147	357538,82	2205032,88	50° 15' 48,425"	40° 51' 9,702"
116754	8	Земли населенных пунктов № 147	357542,33	2205023,28	50° 15' 48,536"	40° 51' 9,216"
116755	9	Земли населенных пунктов № 147	357551,32	2205009,44	50° 15' 48,823"	40° 51' 8,513"
116756	10	Земли населенных пунктов № 147	357559,64	2205003,59	50° 15' 49,091"	40° 51' 8,214"
116757	11	Земли населенных пунктов № 147	357568,62	2205001,95	50° 15' 49,381"	40° 51' 8,128"
116758	12	Земли населенных пунктов № 147	357597,95	2205004,70	50° 15' 50,331"	40° 51' 8,254"

116759	13	Земли населенных пунктов № 147	357603,90	2205005,26	50° 15' 50,523"	40° 51' 8,280"
116760	14	Земли населенных пунктов № 147	357630,66	2204999,51	50° 15' 51,388"	40° 51' 7,978"
116761	15	Земли населенных пунктов № 147	357670,33	2205000,88	50° 15' 52,672"	40° 51' 8,030"
116762	16	Земли населенных пунктов № 147	357787,96	2205019,20	50° 15' 56,484"	40° 51' 8,905"
116763	17	Земли населенных пунктов № 147	357790,32	2205038,99	50° 15' 56,565"	40° 51' 9,903"
116764	18	Земли населенных пунктов № 147	357784,69	2205058,39	50° 15' 56,389"	40° 51' 10,885"
116765	19	Земли населенных пунктов № 147	357809,08	2205064,99	50° 15' 57,180"	40° 51' 11,207"
116766	20	Земли населенных пунктов № 147	357814,11	2205044,06	50° 15' 57,337"	40° 51' 10,149"
116767	21	Земли населенных пунктов № 147	357824,19	2205027,06	50° 15' 57,658"	40° 51' 9,286"
116768	22	Земли населенных пунктов № 147	357907,52	2205043,31	50° 16' 0,359"	40° 51' 10,071"
116769	23	Земли населенных пунктов № 147	357928,32	2205050,75	50° 16' 1,035"	40° 51' 10,438"
116770	24	Земли населенных пунктов № 147	357938,47	2205065,33	50° 16' 1,367"	40° 51' 11,169"
116771	25	Земли населенных пунктов № 147	357953,87	2205067,91	50° 16' 1,866"	40° 51' 11,293"
116772	26	Земли населенных пунктов № 147	357960,00	2205056,12	50° 16' 2,061"	40° 51' 10,695"
116773	27	Земли населенных пунктов № 147	357979,97	2205062,87	50° 16' 2,709"	40° 51' 11,027"
116774	28	Земли населенных пунктов № 147	357990,16	2205077,88	50° 16' 3,043"	40° 51' 11,781"
116775	29	Земли населенных пунктов № 147	358003,24	2205109,62	50° 16' 3,475"	40° 51' 13,378"
116776	30	Земли населенных пунктов № 147	358048,70	2205141,39	50° 16' 4,955"	40° 51' 14,963"
116777	31	Земли населенных пунктов № 147	357970,11	2205125,77	50° 16' 2,407"	40° 51' 14,207"
116778	32	Земли населенных пунктов № 147	357874,86	2205132,12	50° 15' 59,327"	40° 51' 14,569"
116779	33	Земли населенных пунктов № 147	357530,35	2205066,91	50° 15' 48,160"	40° 51' 11,423"
116780	34	Земли населенных пунктов № 147	360662,58	2205621,57	50° 17' 29,675"	40° 51' 38,103"
116781	35	Земли населенных пунктов № 147	360685,80	2205580,85	50° 17' 30,415"	40° 51' 36,037"
116782	36	Земли населенных пунктов № 147	360751,42	2205487,72	50° 17' 32,513"	40° 51' 31,304"
116783	37	Земли населенных пунктов № 147	360751,42	2205464,44	50° 17' 32,507"	40° 51' 30,128"
116784	38	Земли населенных пунктов № 147	360734,48	2205377,65	50° 17' 31,936"	40° 51' 25,751"
116785	39	Земли населенных пунктов № 147	360747,98	2205351,16	50° 17' 32,365"	40° 51' 24,407"
116786	40	Земли населенных пунктов № 147	360755,97	2205366,58	50° 17' 32,628"	40° 51' 25,183"
116787	41	Земли населенных пунктов № 147	360858,17	2205455,29	50° 17' 35,959"	40° 51' 29,621"
116788	42	Земли населенных пунктов № 147	360902,52	2205485,87	50° 17' 37,403"	40° 51' 31,147"
116789	43	Земли населенных пунктов № 147	360919,33	2205508,18	50° 17' 37,953"	40° 51' 32,267"
116790	44	Земли населенных пунктов № 147	360815,20	2205596,61	50° 17' 34,607"	40° 51' 36,778"
116791	45	Земли населенных пунктов № 147	360737,24	2205622,78	50° 17' 32,091"	40° 51' 38,133"
116792	46	Земли населенных пунктов № 147	360662,58	2205621,57	50° 17' 29,675"	40° 51' 38,103"
116793	47	Земли населенных пунктов № 147	360946,05	2205094,13	50° 17' 38,705"	40° 51' 11,339"
116794	48	Земли населенных пунктов № 147	361047,97	2205098,54	50° 17' 42,004"	40° 51' 11,518"
116795	49	Земли населенных пунктов № 147	361062,58	2205231,87	50° 17' 42,514"	40° 51' 18,247"
116796	50	Земли населенных пунктов № 147	361050,83	2205324,82	50° 17' 42,159"	40° 51' 22,948"
116797	51	Земли населенных пунктов № 147	361050,18	2205329,94	50° 17' 42,139"	40° 51' 23,207"
116798	52	Земли населенных пунктов № 147	361041,09	2205332,98	50° 17' 41,846"	40° 51' 23,364"
116799	53	Земли населенных пунктов № 147	361017,95	2205274,83	50° 17' 41,081"	40° 51' 20,436"

116800	54	Земли населенных пунктов № 147	360946,17	2205094,44	50° 17' 38,709"	40° 51' 11,354"
116801	55	Земли населенных пунктов № 147	360946,05	2205094,13	50° 17' 38,705"	40° 51' 11,339"
116802	56	Земли населенных пунктов № 147	330062,15	2197590,38	50° 0' 57,027"	40° 45' 7,565"
116803	57	Земли населенных пунктов № 147	330062,15	2197589,39	50° 0' 57,027"	40° 45' 7,515"
116804	58	Земли населенных пунктов № 147	330063,15	2197589,38	50° 0' 57,059"	40° 45' 7,514"
116805	59	Земли населенных пунктов № 147	330063,15	2197590,38	50° 0' 57,059"	40° 45' 7,565"
116806	60	Земли населенных пунктов № 147	330062,15	2197590,38	50° 0' 57,027"	40° 45' 7,565"
116807	61	Земли населенных пунктов № 147	330115,68	2197588,13	50° 0' 58,759"	40° 45' 7,426"
116808	62	Земли населенных пунктов № 147	330114,79	2197587,66	50° 0' 58,730"	40° 45' 7,403"
116809	63	Земли населенных пунктов № 147	330116,66	2197584,13	50° 0' 58,789"	40° 45' 7,225"
116810	64	Земли населенных пунктов № 147	330117,55	2197584,59	50° 0' 58,818"	40° 45' 7,247"
116811	65	Земли населенных пунктов № 147	330115,68	2197588,13	50° 0' 58,759"	40° 45' 7,426"
116812	66	Земли населенных пунктов № 147	330144,48	2197636,68	50° 0' 59,706"	40° 45' 9,850"
116813	67	Земли населенных пунктов № 147	330144,47	2197635,68	50° 0' 59,705"	40° 45' 9,800"
116814	68	Земли населенных пунктов № 147	330145,48	2197635,67	50° 0' 59,738"	40° 45' 9,799"
116815	69	Земли населенных пунктов № 147	330145,48	2197636,67	50° 0' 59,738"	40° 45' 9,849"
116816	70	Земли населенных пунктов № 147	330144,48	2197636,68	50° 0' 59,706"	40° 45' 9,850"
116817	71	Земли населенных пунктов № 147	330165,13	2197686,60	50° 1' 0,390"	40° 45' 12,347"
116818	72	Земли населенных пунктов № 147	330164,83	2197685,64	50° 1' 0,380"	40° 45' 12,299"
116819	73	Земли населенных пунктов № 147	330170,31	2197683,96	50° 1' 0,557"	40° 45' 12,212"
116820	74	Земли населенных пунктов № 147	330170,61	2197684,91	50° 1' 0,567"	40° 45' 12,260"
116821	75	Земли населенных пунктов № 147	330165,13	2197686,60	50° 1' 0,390"	40° 45' 12,347"
116822	76	Земли населенных пунктов № 147	330231,82	2198670,29	50° 1' 2,856"	40° 46' 1,721"
116823	77	Земли населенных пунктов № 147	330229,15	2198664,84	50° 1' 2,768"	40° 46' 1,448"
116824	78	Земли населенных пунктов № 147	330230,05	2198664,40	50° 1' 2,797"	40° 46' 1,426"
116825	79	Земли населенных пунктов № 147	330232,72	2198669,85	50° 1' 2,885"	40° 46' 1,698"
116826	80	Земли населенных пунктов № 147	330231,82	2198670,29	50° 1' 2,856"	40° 46' 1,721"
116827	81	Земли населенных пунктов № 147	330246,68	2198694,63	50° 1' 3,345"	40° 46' 2,936"
116828	82	Земли населенных пунктов № 147	330245,68	2198694,53	50° 1' 3,312"	40° 46' 2,932"
116829	83	Земли населенных пунктов № 147	330246,09	2198690,43	50° 1' 3,324"	40° 46' 2,726"
116830	84	Земли населенных пунктов № 147	330247,09	2198690,52	50° 1' 3,357"	40° 46' 2,730"
116831	85	Земли населенных пунктов № 147	330246,68	2198694,63	50° 1' 3,345"	40° 46' 2,936"
116832	86	Земли населенных пунктов № 147	330279,48	2198650,92	50° 1' 4,392"	40° 46' 0,725"
116833	87	Земли населенных пунктов № 147	330279,47	2198649,92	50° 1' 4,392"	40° 46' 0,675"
116834	88	Земли населенных пунктов № 147	330280,48	2198649,91	50° 1' 4,425"	40° 46' 0,674"
116835	89	Земли населенных пунктов № 147	330280,48	2198650,91	50° 1' 4,425"	40° 46' 0,724"
116836	90	Земли населенных пунктов № 147	330279,48	2198650,92	50° 1' 4,392"	40° 46' 0,725"
116837	91	Земли населенных пунктов № 147	330326,92	2198589,53	50° 1' 5,909"	40° 45' 57,619"
116838	92	Земли населенных пунктов № 147	330326,91	2198588,53	50° 1' 5,908"	40° 45' 57,569"
116839	93	Земли населенных пунктов № 147	330327,92	2198588,53	50° 1' 5,941"	40° 45' 57,568"
116840	94	Земли населенных пунктов № 147	330327,92	2198589,53	50° 1' 5,941"	40° 45' 57,618"

116841	95	Земли населенных пунктов № 147	330326,92	2198589,53	50° 1' 5,909"	40° 45' 57,619"
116842	96	Земли населенных пунктов № 147	330378,27	2198523,02	50° 1' 7,550"	40° 45' 54,253"
116843	97	Земли населенных пунктов № 147	330378,27	2198522,02	50° 1' 7,550"	40° 45' 54,203"
116844	98	Земли населенных пунктов № 147	330379,27	2198522,01	50° 1' 7,582"	40° 45' 54,202"
116845	99	Земли населенных пунктов № 147	330379,27	2198523,01	50° 1' 7,582"	40° 45' 54,252"
116846	100	Земли населенных пунктов № 147	330378,27	2198523,02	50° 1' 7,550"	40° 45' 54,253"
116847	101	Земли населенных пунктов № 147	330422,47	2198465,68	50° 1' 8,962"	40° 45' 51,352"
116848	102	Земли населенных пунктов № 147	330422,46	2198464,68	50° 1' 8,962"	40° 45' 51,302"
116849	103	Земли населенных пунктов № 147	330423,47	2198464,67	50° 1' 8,994"	40° 45' 51,301"
116850	104	Земли населенных пунктов № 147	330423,47	2198465,67	50° 1' 8,995"	40° 45' 51,351"
116851	105	Земли населенных пунктов № 147	330422,47	2198465,68	50° 1' 8,962"	40° 45' 51,352"
116852	106	Земли населенных пунктов № 147	330427,94	2199308,97	50° 1' 9,400"	40° 46' 33,706"
116853	107	Земли населенных пунктов № 147	330424,65	2199306,00	50° 1' 9,292"	40° 46' 33,558"
116854	108	Земли населенных пунктов № 147	330425,32	2199305,26	50° 1' 9,314"	40° 46' 33,521"
116855	109	Земли населенных пунктов № 147	330428,61	2199308,22	50° 1' 9,421"	40° 46' 33,668"
116856	110	Земли населенных пунктов № 147	330427,94	2199308,97	50° 1' 9,400"	40° 46' 33,706"
116857	111	Земли населенных пунктов № 147	330474,88	2199265,20	50° 1' 10,905"	40° 46' 31,485"
116858	112	Земли населенных пунктов № 147	330474,88	2199264,20	50° 1' 10,905"	40° 46' 31,435"
116859	113	Земли населенных пунктов № 147	330475,88	2199264,20	50° 1' 10,937"	40° 46' 31,434"
116860	114	Земли населенных пунктов № 147	330475,88	2199265,20	50° 1' 10,938"	40° 46' 31,485"
116861	115	Земли населенных пунктов № 147	330474,88	2199265,20	50° 1' 10,905"	40° 46' 31,485"
116862	116	Земли населенных пунктов № 147	330475,35	2198397,39	50° 1' 10,652"	40° 45' 47,896"
116863	117	Земли населенных пунктов № 147	330475,34	2198396,39	50° 1' 10,652"	40° 45' 47,846"
116864	118	Земли населенных пунктов № 147	330476,35	2198396,39	50° 1' 10,685"	40° 45' 47,846"
116865	119	Земли населенных пунктов № 147	330476,35	2198397,39	50° 1' 10,685"	40° 45' 47,896"
116866	120	Земли населенных пунктов № 147	330475,35	2198397,39	50° 1' 10,652"	40° 45' 47,896"
116867	121	Земли населенных пунктов № 147	330520,57	2198338,98	50° 1' 12,098"	40° 45' 44,941"
116868	122	Земли населенных пунктов № 147	330520,56	2198337,98	50° 1' 12,097"	40° 45' 44,891"
116869	123	Земли населенных пунктов № 147	330521,57	2198337,98	50° 1' 12,130"	40° 45' 44,890"
116870	124	Земли населенных пунктов № 147	330521,57	2198338,98	50° 1' 12,130"	40° 45' 44,940"
116871	125	Земли населенных пунктов № 147	330520,57	2198338,98	50° 1' 12,098"	40° 45' 44,941"
116872	126	Земли населенных пунктов № 147	330523,91	2199221,97	50° 1' 12,479"	40° 46' 29,290"
116873	127	Земли населенных пунктов № 147	330523,91	2199220,97	50° 1' 12,479"	40° 46' 29,240"
116874	128	Земли населенных пунктов № 147	330524,91	2199220,96	50° 1' 12,511"	40° 46' 29,239"
116875	129	Земли населенных пунктов № 147	330524,91	2199221,96	50° 1' 12,511"	40° 46' 29,289"
116876	130	Земли населенных пунктов № 147	330523,91	2199221,97	50° 1' 12,479"	40° 46' 29,290"
116877	131	Земли населенных пунктов № 147	330565,59	2198281,86	50° 1' 13,537"	40° 45' 42,050"
116878	132	Земли населенных пунктов № 147	330564,79	2198281,26	50° 1' 13,511"	40° 45' 42,020"
116879	133	Земли населенных пунктов № 147	330568,29	2198276,48	50° 1' 13,622"	40° 45' 41,778"
116880	134	Земли населенных пунктов № 147	330569,10	2198277,07	50° 1' 13,649"	40° 45' 41,808"
116881	135	Земли населенных пунктов № 147	330565,59	2198281,86	50° 1' 13,537"	40° 45' 42,050"

116882	136	Земли населенных пунктов № 147	330570,96	2199179,38	50° 1' 13,989"	40° 46' 27,129"
116883	137	Земли населенных пунктов № 147	330570,95	2199178,38	50° 1' 13,988"	40° 46' 27,078"
116884	138	Земли населенных пунктов № 147	330571,96	2199178,37	50° 1' 14,021"	40° 46' 27,077"
116885	139	Земли населенных пунктов № 147	330571,96	2199179,37	50° 1' 14,021"	40° 46' 27,128"
116886	140	Земли населенных пунктов № 147	330570,96	2199179,38	50° 1' 13,989"	40° 46' 27,129"
116887	141	Земли населенных пунктов № 147	330599,64	2198236,86	50° 1' 14,625"	40° 45' 39,773"
116888	142	Земли населенных пунктов № 147	330599,64	2198235,86	50° 1' 14,624"	40° 45' 39,723"
116889	143	Земли населенных пунктов № 147	330600,64	2198235,85	50° 1' 14,657"	40° 45' 39,722"
116890	144	Земли населенных пунктов № 147	330600,64	2198236,85	50° 1' 14,657"	40° 45' 39,772"
116891	145	Земли населенных пунктов № 147	330599,64	2198236,86	50° 1' 14,625"	40° 45' 39,773"
116892	146	Земли населенных пунктов № 147	330618,26	2199139,05	50° 1' 15,507"	40° 46' 25,080"
116893	147	Земли населенных пунктов № 147	330618,26	2199138,05	50° 1' 15,507"	40° 46' 25,030"
116894	148	Земли населенных пунктов № 147	330619,26	2199138,05	50° 1' 15,539"	40° 46' 25,030"
116895	149	Земли населенных пунктов № 147	330619,26	2199139,05	50° 1' 15,539"	40° 46' 25,080"
116896	150	Земли населенных пунктов № 147	330618,26	2199139,05	50° 1' 15,507"	40° 46' 25,080"
116897	151	Земли населенных пунктов № 147	330633,21	2198193,37	50° 1' 15,697"	40° 45' 37,572"
116898	152	Земли населенных пунктов № 147	330633,21	2198192,37	50° 1' 15,697"	40° 45' 37,522"
116899	153	Земли населенных пунктов № 147	330634,21	2198192,37	50° 1' 15,730"	40° 45' 37,522"
116900	154	Земли населенных пунктов № 147	330634,21	2198193,37	50° 1' 15,730"	40° 45' 37,572"
116901	155	Земли населенных пунктов № 147	330633,21	2198193,37	50° 1' 15,697"	40° 45' 37,572"
116902	156	Земли населенных пунктов № 147	330649,27	2199112,61	50° 1' 16,502"	40° 46' 23,738"
116903	157	Земли населенных пунктов № 147	330649,27	2199111,61	50° 1' 16,502"	40° 46' 23,687"
116904	158	Земли населенных пунктов № 147	330650,27	2199111,61	50° 1' 16,534"	40° 46' 23,687"
116905	159	Земли населенных пунктов № 147	330650,27	2199112,61	50° 1' 16,535"	40° 46' 23,737"
116906	160	Земли населенных пунктов № 147	330649,27	2199112,61	50° 1' 16,502"	40° 46' 23,738"
116907	161	Земли населенных пунктов № 147	330669,08	2198136,30	50° 1' 16,840"	40° 45' 34,688"
116908	162	Земли населенных пунктов № 147	330669,08	2198135,30	50° 1' 16,840"	40° 45' 34,638"
116909	163	Земли населенных пунктов № 147	330670,08	2198135,29	50° 1' 16,873"	40° 45' 34,637"
116910	164	Земли населенных пунктов № 147	330670,08	2198136,29	50° 1' 16,873"	40° 45' 34,687"
116911	165	Земли населенных пунктов № 147	330669,08	2198136,30	50° 1' 16,840"	40° 45' 34,688"
116912	166	Земли населенных пунктов № 147	330568,49	2198148,92	50° 1' 16,825"	40° 45' 35,323"
116913	167	Земли населенных пунктов № 147	330667,77	2198148,23	50° 1' 16,802"	40° 45' 35,288"
116914	168	Земли населенных пунктов № 147	330671,21	2198144,71	50° 1' 16,912"	40° 45' 35,110"
116915	169	Земли населенных пунктов № 147	330671,92	2198145,41	50° 1' 16,935"	40° 45' 35,145"
116916	170	Земли населенных пунктов № 147	330668,49	2198148,92	50° 1' 16,825"	40° 45' 35,323"
116917	171	Земли населенных пунктов № 147	330696,77	2199071,24	50° 1' 18,027"	40° 46' 21,637"
116918	172	Земли населенных пунктов № 147	330693,33	2199066,79	50° 1' 17,914"	40° 46' 21,415"
116919	173	Земли населенных пунктов № 147	330694,12	2199066,18	50° 1' 17,939"	40° 46' 21,384"
116920	174	Земли населенных пунктов № 147	330697,56	2199070,62	50° 1' 18,052"	40° 46' 21,605"
116921	175	Земли населенных пунктов № 147	330696,77	2199071,24	50° 1' 18,027"	40° 46' 21,637"
116922	176	Земли населенных пунктов № 147	330742,06	2199016,88	50° 1' 19,476"	40° 46' 18,885"

116923	177	Земли населенных пунктов № 147	330742,05	2199015,88	50° 1' 19,475"	40° 46' 18,834"
116924	178	Земли населенных пунктов № 147	330743,06	2199015,87	50° 1' 19,508"	40° 46' 18,834"
116925	179	Земли населенных пунктов № 147	330743,06	2199016,87	50° 1' 19,508"	40° 46' 18,884"
116926	180	Земли населенных пунктов № 147	330742,06	2199016,88	50° 1' 19,476"	40° 46' 18,885"
116927	181	Земли населенных пунктов № 147	330795,49	2198951,72	50° 1' 21,185"	40° 46' 15,586"
116928	182	Земли населенных пунктов № 147	330795,48	2198950,72	50° 1' 21,184"	40° 46' 15,536"
116929	183	Земли населенных пунктов № 147	330796,49	2198950,71	50° 1' 21,217"	40° 46' 15,535"
116930	184	Земли населенных пунктов № 147	330796,49	2198951,71	50° 1' 21,217"	40° 46' 15,585"
116931	185	Земли населенных пунктов № 147	330795,49	2198951,72	50° 1' 21,185"	40° 46' 15,586"
116932	186	Земли населенных пунктов № 147	330831,50	2198909,00	50° 1' 22,337"	40° 46' 13,423"
116933	187	Земли населенных пунктов № 147	330831,50	2198908,00	50° 1' 22,337"	40° 46' 13,373"
116934	188	Земли населенных пунктов № 147	330832,50	2198907,99	50° 1' 22,369"	40° 46' 13,372"
116935	189	Земли населенных пунктов № 147	330832,50	2198908,99	50° 1' 22,369"	40° 46' 13,422"
116936	190	Земли населенных пунктов № 147	330831,50	2198909,00	50° 1' 22,337"	40° 46' 13,423"
116937	191	Земли населенных пунктов № 147	330853,56	2198881,82	50° 1' 23,043"	40° 46' 12,047"
116938	192	Земли населенных пунктов № 147	330853,26	2198880,86	50° 1' 23,033"	40° 46' 11,999"
116939	193	Земли населенных пунктов № 147	330857,91	2198879,38	50° 1' 23,183"	40° 46' 11,923"
116940	194	Земли населенных пунктов № 147	330858,22	2198880,33	50° 1' 23,193"	40° 46' 11,970"
116941	195	Земли населенных пунктов № 147	330853,56	2198881,82	50° 1' 23,043"	40° 46' 12,047"
116942	196	Земли населенных пунктов № 147	330876,23	2198879,44	50° 1' 23,775"	40° 46' 11,917"
116943	197	Земли населенных пунктов № 147	330872,19	2198877,68	50° 1' 23,644"	40° 46' 11,830"
116944	198	Земли населенных пунктов № 147	330872,59	2198876,76	50° 1' 23,657"	40° 46' 11,784"
116945	199	Земли населенных пунктов № 147	330876,63	2198878,52	50° 1' 23,788"	40° 46' 11,870"
116946	200	Земли населенных пунктов № 147	330876,23	2198879,44	50° 1' 23,775"	40° 46' 11,917"
116947	201	Земли населенных пунктов № 147	330925,29	2198909,73	50° 1' 25,373"	40° 46' 13,415"
116948	202	Земли населенных пунктов № 147	330925,28	2198908,73	50° 1' 25,372"	40° 46' 13,365"
116949	203	Земли населенных пунктов № 147	330926,29	2198908,72	50° 1' 25,405"	40° 46' 13,364"
116950	204	Земли населенных пунктов № 147	330926,29	2198909,72	50° 1' 25,405"	40° 46' 13,414"
116951	205	Земли населенных пунктов № 147	330925,29	2198909,73	50° 1' 25,373"	40° 46' 13,415"
116952	206	Земли населенных пунктов № 147	330925,13	2198919,26	50° 1' 25,370"	40° 46' 13,894"
116953	207	Земли населенных пунктов № 147	330924,16	2198919,01	50° 1' 25,339"	40° 46' 13,881"
116954	208	Земли населенных пунктов № 147	330925,65	2198913,07	50° 1' 25,385"	40° 46' 13,582"
116955	209	Земли населенных пунктов № 147	330926,62	2198913,31	50° 1' 25,417"	40° 46' 13,594"
116956	210	Земли населенных пунктов № 147	330925,13	2198919,26	50° 1' 25,370"	40° 46' 13,894"
116957	211	Земли населенных пунктов № 147	330971,19	2198937,32	50° 1' 26,866"	40° 46' 14,779"
116958	212	Земли населенных пунктов № 147	330971,19	2198936,32	50° 1' 26,866"	40° 46' 14,728"
116959	213	Земли населенных пунктов № 147	330972,19	2198936,32	50° 1' 26,899"	40° 46' 14,728"
116960	214	Земли населенных пунктов № 147	330972,19	2198937,32	50° 1' 26,899"	40° 46' 14,778"
116961	215	Земли населенных пунктов № 147	330971,19	2198937,32	50° 1' 26,866"	40° 46' 14,779"
116962	216	Земли населенных пунктов № 147	331005,53	2198958,21	50° 1' 27,984"	40° 46' 15,812"
116963	217	Земли населенных пунктов № 147	331005,53	2198957,21	50° 1' 27,984"	40° 46' 15,761"

116964	218	Земли населенных пунктов № 147	331006,53	2198957,20	50° 1' 28,016"	40° 46' 15,760"
116965	219	Земли населенных пунктов № 147	331006,53	2198958,20	50° 1' 28,017"	40° 46' 15,811"
116966	220	Земли населенных пунктов № 147	331005,53	2198958,21	50° 1' 27,984"	40° 46' 15,812"
116967	221	Земли населенных пунктов № 147	331061,17	2198992,77	50° 1' 29,796"	40° 46' 17,521"
116968	222	Земли населенных пунктов № 147	331061,17	2198991,77	50° 1' 29,795"	40° 46' 17,471"
116969	223	Земли населенных пунктов № 147	331062,17	2198991,76	50° 1' 29,828"	40° 46' 17,470"
116970	224	Земли населенных пунктов № 147	331062,17	2198992,76	50° 1' 29,828"	40° 46' 17,520"
116971	225	Земли населенных пунктов № 147	331061,17	2198992,77	50° 1' 29,796"	40° 46' 17,521"
116972	226	Земли населенных пунктов № 147	331165,41	2199028,57	50° 1' 33,180"	40° 46' 19,270"
116973	227	Земли населенных пунктов № 147	331165,41	2199027,57	50° 1' 33,180"	40° 46' 19,219"
116974	228	Земли населенных пунктов № 147	331166,41	2199027,56	50° 1' 33,212"	40° 46' 19,218"
116975	229	Земли населенных пунктов № 147	331166,41	2199028,56	50° 1' 33,212"	40° 46' 19,269"
116976	230	Земли населенных пунктов № 147	331165,41	2199028,57	50° 1' 33,180"	40° 46' 19,270"
116977	231	Земли населенных пунктов № 147	331227,28	2199033,24	50° 1' 35,184"	40° 46' 19,475"
116978	232	Земли населенных пунктов № 147	331227,28	2199032,24	50° 1' 35,183"	40° 46' 19,424"
116979	233	Земли населенных пунктов № 147	331228,28	2199032,24	50° 1' 35,216"	40° 46' 19,424"
116980	234	Земли населенных пунктов № 147	331228,28	2199033,24	50° 1' 35,216"	40° 46' 19,474"
116981	235	Земли населенных пунктов № 147	331227,28	2199033,24	50° 1' 35,184"	40° 46' 19,475"
116982	236	Земли населенных пунктов № 147	331239,54	2199014,71	50° 1' 35,575"	40° 46' 18,538"
116983	237	Земли населенных пунктов № 147	331238,77	2199014,07	50° 1' 35,550"	40° 46' 18,506"
116984	238	Земли населенных пунктов № 147	331242,12	2199009,96	50° 1' 35,657"	40° 46' 18,298"
116985	239	Земли населенных пунктов № 147	331242,89	2199010,59	50° 1' 35,682"	40° 46' 18,329"
116986	240	Земли населенных пунктов № 147	331239,54	2199014,71	50° 1' 35,575"	40° 46' 18,538"
116987	241	Земли населенных пунктов № 147	331281,50	2198970,87	50° 1' 36,919"	40° 46' 16,316"
116988	242	Земли населенных пунктов № 147	331281,49	2198969,87	50° 1' 36,919"	40° 46' 16,265"
116989	243	Земли населенных пунктов № 147	331282,50	2198969,87	50° 1' 36,951"	40° 46' 16,265"
116990	244	Земли населенных пунктов № 147	331282,50	2198970,87	50° 1' 36,952"	40° 46' 16,315"
116991	245	Земли населенных пунктов № 147	331281,50	2198970,87	50° 1' 36,919"	40° 46' 16,316"
116992	246	Земли населенных пунктов № 147	331286,59	2199023,35	50° 1' 37,100"	40° 46' 18,949"
116993	247	Земли населенных пунктов № 147	331286,59	2199022,35	50° 1' 37,100"	40° 46' 18,899"
116994	248	Земли населенных пунктов № 147	331287,59	2199022,34	50° 1' 37,132"	40° 46' 18,898"
116995	249	Земли населенных пунктов № 147	331287,59	2199023,34	50° 1' 37,132"	40° 46' 18,948"
116996	250	Земли населенных пунктов № 147	331286,59	2199023,35	50° 1' 37,100"	40° 46' 18,949"
116997	251	Земли населенных пунктов № 147	331284,10	2199041,57	50° 1' 37,025"	40° 46' 19,866"
116998	252	Земли населенных пунктов № 147	331283,23	2199041,07	50° 1' 36,997"	40° 46' 19,841"
116999	253	Земли населенных пунктов № 147	331287,38	2199034,98	50° 1' 37,129"	40° 46' 19,533"
117000	254	Земли населенных пунктов № 147	331288,21	2199035,54	50° 1' 37,156"	40° 46' 19,561"
117001	255	Земли населенных пунктов № 147	331284,10	2199041,57	50° 1' 37,025"	40° 46' 19,866"
117002	256	Земли населенных пунктов № 147	331294,83	2199123,45	50° 1' 37,398"	40° 46' 23,974"
117003	257	Земли населенных пунктов № 147	331294,52	2199119,43	50° 1' 37,386"	40° 46' 23,772"
117004	258	Земли населенных пунктов № 147	331295,51	2199119,35	50° 1' 37,418"	40° 46' 23,768"

117005	259	Земли населенных пунктов № 147	331295,83	2199123,36	50° 1' 37,430"	40° 46' 23,969"
117006	260	Земли населенных пунктов № 147	331294,83	2199123,45	50° 1' 37,398"	40° 46' 23,974"
117007	261	Земли населенных пунктов № 147	331292,23	2199103,73	50° 1' 37,307"	40° 46' 22,985"
117008	262	Земли населенных пунктов № 147	331291,78	2199102,84	50° 1' 37,293"	40° 46' 22,940"
117009	263	Земли населенных пунктов № 147	331297,61	2199099,91	50° 1' 37,480"	40° 46' 22,790"
117010	264	Земли населенных пунктов № 147	331298,06	2199100,80	50° 1' 37,495"	40° 46' 22,835"
117011	265	Земли населенных пунктов № 147	331292,23	2199103,73	50° 1' 37,307"	40° 46' 22,985"
117012	266	Земли населенных пунктов № 147	331322,73	2198928,88	50° 1' 38,241"	40° 46' 14,186"
117013	267	Земли населенных пунктов № 147	331322,72	2198927,88	50° 1' 38,240"	40° 46' 14,136"
117014	268	Земли населенных пунктов № 147	331323,73	2198927,87	50° 1' 38,273"	40° 46' 14,135"
117015	269	Земли населенных пунктов № 147	331323,73	2198928,87	50° 1' 38,273"	40° 46' 14,185"
117016	270	Земли населенных пунктов № 147	331322,73	2198928,88	50° 1' 38,241"	40° 46' 14,186"
117017	271	Земли населенных пунктов № 147	331340,52	2214278,29	50° 1' 42,840"	40° 59' 5,297"
117018	272	Земли населенных пунктов № 147	331340,33	2214277,31	50° 1' 42,834"	40° 59' 5,248"
117019	273	Земли населенных пунктов № 147	331344,41	2214276,54	50° 1' 42,966"	40° 59' 5,208"
117020	274	Земли населенных пунктов № 147	331344,59	2214277,52	50° 1' 42,972"	40° 59' 5,257"
117021	275	Земли населенных пунктов № 147	331340,52	2214278,29	50° 1' 42,840"	40° 59' 5,297"
117022	276	Земли населенных пунктов № 147	331344,98	2214357,39	50° 1' 43,002"	40° 59' 9,270"
117023	277	Земли населенных пунктов № 147	331344,33	2214356,63	50° 1' 42,981"	40° 59' 9,232"
117024	278	Земли населенных пунктов № 147	331349,32	2214352,44	50° 1' 43,141"	40° 59' 9,020"
117025	279	Земли населенных пунктов № 147	331349,96	2214353,21	50° 1' 43,162"	40° 59' 9,058"
117026	280	Земли населенных пунктов № 147	331344,98	2214357,39	50° 1' 43,002"	40° 59' 9,270"
117027	281	Земли населенных пунктов № 147	331350,18	2214416,33	50° 1' 43,183"	40° 59' 12,229"
117028	282	Земли населенных пунктов № 147	331350,18	2214415,33	50° 1' 43,183"	40° 59' 12,179"
117029	283	Земли населенных пунктов № 147	331351,18	2214415,33	50° 1' 43,215"	40° 59' 12,179"
117030	284	Земли населенных пунктов № 147	331351,18	2214416,33	50° 1' 43,215"	40° 59' 12,229"
117031	285	Земли населенных пунктов № 147	331350,18	2214416,33	50° 1' 43,183"	40° 59' 12,229"
117032	286	Земли населенных пунктов № 147	331351,14	2214464,12	50° 1' 43,224"	40° 59' 14,630"
117033	287	Земли населенных пунктов № 147	331351,14	2214463,12	50° 1' 43,224"	40° 59' 14,580"
117034	288	Земли населенных пунктов № 147	331352,14	2214463,12	50° 1' 43,256"	40° 59' 14,579"
117035	289	Земли населенных пунктов № 147	331352,14	2214464,12	50° 1' 43,256"	40° 59' 14,629"
117036	290	Земли населенных пунктов № 147	331351,14	2214464,12	50° 1' 43,224"	40° 59' 14,630"
117037	291	Земли населенных пунктов № 147	331352,05	2214505,92	50° 1' 43,263"	40° 59' 16,730"
117038	292	Земли населенных пунктов № 147	331351,84	2214504,94	50° 1' 43,256"	40° 59' 16,680"
117039	293	Земли населенных пунктов № 147	331356,99	2214503,85	50° 1' 43,422"	40° 59' 16,624"
117040	294	Земли населенных пунктов № 147	331357,20	2214504,82	50° 1' 43,429"	40° 59' 16,673"
117041	295	Земли населенных пунктов № 147	331352,05	2214505,92	50° 1' 43,263"	40° 59' 16,730"
117042	296	Земли населенных пунктов № 147	331386,52	2214562,25	50° 1' 44,390"	40° 59' 19,548"
117043	297	Земли населенных пунктов № 147	331386,52	2214561,25	50° 1' 44,390"	40° 59' 19,498"
117044	298	Земли населенных пунктов № 147	331387,52	2214561,25	50° 1' 44,422"	40° 59' 19,497"
117045	299	Земли населенных пунктов № 147	331387,52	2214562,25	50° 1' 44,423"	40° 59' 19,548"

117046	300	Земли населенных пунктов № 147	331386,52	2214562,25	50° 1' 44,390"	40° 59' 19,548"
117047	301	Земли населенных пунктов № 147	331412,12	2214603,94	50° 1' 45,228"	40° 59' 21,634"
117048	302	Земли населенных пунктов № 147	331412,12	2214602,94	50° 1' 45,227"	40° 59' 21,584"
117049	303	Земли населенных пунктов № 147	331413,12	2214602,94	50° 1' 45,260"	40° 59' 21,583"
117050	304	Земли населенных пунктов № 147	331413,12	2214603,94	50° 1' 45,260"	40° 59' 21,634"
117051	305	Земли населенных пунктов № 147	331412,12	2214603,94	50° 1' 45,228"	40° 59' 21,634"
117052	306	Земли населенных пунктов № 147	331442,73	2214653,48	50° 1' 46,229"	40° 59' 24,113"
117053	307	Земли населенных пунктов № 147	331442,73	2214652,48	50° 1' 46,229"	40° 59' 24,063"
117054	308	Земли населенных пунктов № 147	331443,73	2214652,48	50° 1' 46,261"	40° 59' 24,062"
117055	309	Земли населенных пунктов № 147	331443,73	2214653,48	50° 1' 46,261"	40° 59' 24,112"
117056	310	Земли населенных пунктов № 147	331442,73	2214653,48	50° 1' 46,229"	40° 59' 24,113"
117057	311	Земли населенных пунктов № 147	331475,44	2214705,54	50° 1' 47,299"	40° 59' 26,717"
117058	312	Земли населенных пунктов № 147	331474,77	2214704,79	50° 1' 47,277"	40° 59' 26,680"
117059	313	Земли населенных пунктов № 147	331478,39	2214701,55	50° 1' 47,393"	40° 59' 26,516"
117060	314	Земли населенных пунктов № 147	331479,05	2214702,29	50° 1' 47,415"	40° 59' 26,553"
117061	315	Земли населенных пунктов № 147	331475,44	2214705,54	50° 1' 47,299"	40° 59' 26,717"
117062	316	Земли населенных пунктов № 147	331515,81	2214741,92	50° 1' 48,613"	40° 59' 28,532"
117063	317	Земли населенных пунктов № 147	331514,95	2214741,40	50° 1' 48,585"	40° 59' 28,506"
117064	318	Земли населенных пунктов № 147	331517,43	2214737,31	50° 1' 48,664"	40° 59' 28,300"
117065	319	Земли населенных пунктов № 147	331518,28	2214737,83	50° 1' 48,692"	40° 59' 28,326"
117066	320	Земли населенных пунктов № 147	331515,81	2214741,92	50° 1' 48,613"	40° 59' 28,532"
117067	321	Земли населенных пунктов № 147	331534,89	2214767,62	50° 1' 49,236"	40° 59' 29,817"
117068	322	Земли населенных пунктов № 147	331534,89	2214766,62	50° 1' 49,236"	40° 59' 29,767"
117069	323	Земли населенных пунктов № 147	331535,89	2214766,62	50° 1' 49,268"	40° 59' 29,766"
117070	324	Земли населенных пунктов № 147	331535,89	2214767,62	50° 1' 49,268"	40° 59' 29,816"
117071	325	Земли населенных пунктов № 147	331534,89	2214767,62	50° 1' 49,236"	40° 59' 29,817"
117072	326	Земли населенных пунктов № 147	331570,30	2214825,53	50° 1' 50,394"	40° 59' 32,715"
117073	327	Земли населенных пунктов № 147	331570,30	2214824,53	50° 1' 50,394"	40° 59' 32,664"
117074	328	Земли населенных пунктов № 147	331571,30	2214824,53	50° 1' 50,426"	40° 59' 32,664"
117075	329	Земли населенных пунктов № 147	331571,30	2214825,53	50° 1' 50,427"	40° 59' 32,714"
117076	330	Земли населенных пунктов № 147	331570,30	2214825,53	50° 1' 50,394"	40° 59' 32,715"
117077	331	Земли населенных пунктов № 147	331682,88	2213891,17	50° 1' 53,836"	40° 58' 45,733"
117078	332	Земли населенных пунктов № 147	331682,70	2213890,19	50° 1' 53,830"	40° 58' 45,684"
117079	333	Земли населенных пунктов № 147	331688,27	2213889,19	50° 1' 54,010"	40° 58' 45,632"
117080	334	Земли населенных пунктов № 147	331688,45	2213890,17	50° 1' 54,017"	40° 58' 45,681"
117081	335	Земли населенных пунктов № 147	331682,88	2213891,17	50° 1' 53,836"	40° 58' 45,733"
117082	336	Земли населенных пунктов № 147	331783,49	2214744,68	50° 1' 57,277"	40° 59' 28,582"
117083	337	Земли населенных пунктов № 147	331783,11	2214739,38	50° 1' 57,263"	40° 59' 28,316"
117084	338	Земли населенных пунктов № 147	331784,11	2214739,31	50° 1' 57,295"	40° 59' 28,312"
117085	339	Земли населенных пунктов № 147	331784,49	2214744,61	50° 1' 57,309"	40° 59' 28,578"
117086	340	Земли населенных пунктов № 147	331783,49	2214744,68	50° 1' 57,277"	40° 59' 28,582"

117087	341	Земли населенных пунктов № 147	331788,40	2214774,82	50° 1' 57,442"	40° 59' 30,095"
117088	342	Земли населенных пунктов № 147	331788,40	2214773,82	50° 1' 57,442"	40° 59' 30,044"
117089	343	Земли населенных пунктов № 147	331789,40	2214773,82	50° 1' 57,474"	40° 59' 30,044"
117090	344	Земли населенных пунктов № 147	331789,40	2214774,82	50° 1' 57,474"	40° 59' 30,094"
117091	345	Земли населенных пунктов № 147	331788,40	2214774,82	50° 1' 57,442"	40° 59' 30,095"
117092	346	Земли населенных пунктов № 147	331864,84	2199617,95	50° 1' 55,996"	40° 46' 48,546"
117093	347	Земли населенных пунктов № 147	331864,83	2199616,95	50° 1' 55,995"	40° 46' 48,496"
117094	348	Земли населенных пунктов № 147	331865,84	2199616,95	50° 1' 56,028"	40° 46' 48,496"
117095	349	Земли населенных пунктов № 147	331865,84	2199617,95	50° 1' 56,028"	40° 46' 48,546"
117096	350	Земли населенных пунктов № 147	331864,84	2199617,95	50° 1' 55,996"	40° 46' 48,546"
117097	351	Земли населенных пунктов № 147	331914,80	2199620,84	50° 1' 57,613"	40° 46' 48,668"
117098	352	Земли населенных пунктов № 147	331914,80	2199619,84	50° 1' 57,613"	40° 46' 48,618"
117099	353	Земли населенных пунктов № 147	331915,80	2199619,83	50° 1' 57,645"	40° 46' 48,617"
117100	354	Земли населенных пунктов № 147	331915,80	2199620,83	50° 1' 57,646"	40° 46' 48,667"
117101	355	Земли населенных пунктов № 147	331914,80	2199620,84	50° 1' 57,613"	40° 46' 48,668"
117102	356	Земли населенных пунктов № 147	331977,82	2199623,48	50° 1' 59,654"	40° 46' 48,771"
117103	357	Земли населенных пунктов № 147	331975,62	2199618,75	50° 1' 59,581"	40° 46' 48,534"
117104	358	Земли населенных пунктов № 147	331976,53	2199618,33	50° 1' 59,610"	40° 46' 48,513"
117105	359	Земли населенных пунктов № 147	331978,72	2199623,05	50° 1' 59,683"	40° 46' 48,749"
117106	360	Земли населенных пунктов № 147	331977,82	2199623,48	50° 1' 59,654"	40° 46' 48,771"
117107	361	Земли населенных пунктов № 147	332000,31	2199586,06	50° 2' 0,370"	40° 46' 46,880"
117108	362	Земли населенных пунктов № 147	332000,30	2199585,06	50° 2' 0,370"	40° 46' 46,830"
117109	363	Земли населенных пунктов № 147	332001,31	2199585,05	50° 2' 0,402"	40° 46' 46,829"
117110	364	Земли населенных пунктов № 147	332001,31	2199586,05	50° 2' 0,403"	40° 46' 46,879"
117111	365	Земли населенных пунктов № 147	332000,31	2199586,06	50° 2' 0,370"	40° 46' 46,880"
117112	366	Земли населенных пунктов № 147	332021,89	2199549,34	50° 2' 1,057"	40° 46' 45,025"
117113	367	Земли населенных пунктов № 147	332021,89	2199548,34	50° 2' 1,057"	40° 46' 44,975"
117114	368	Земли населенных пунктов № 147	332022,89	2199548,33	50° 2' 1,089"	40° 46' 44,974"
117115	369	Земли населенных пунктов № 147	332022,89	2199549,33	50° 2' 1,090"	40° 46' 45,024"
117116	370	Земли населенных пунктов № 147	332021,89	2199549,34	50° 2' 1,057"	40° 46' 45,025"
117117	371	Земли населенных пунктов № 147	332043,84	2199511,99	50° 2' 1,756"	40° 46' 43,138"
117118	372	Земли населенных пунктов № 147	332043,83	2199510,99	50° 2' 1,756"	40° 46' 43,088"
117119	373	Земли населенных пунктов № 147	332044,84	2199510,99	50° 2' 1,788"	40° 46' 43,087"
117120	374	Земли населенных пунктов № 147	332044,84	2199511,99	50° 2' 1,789"	40° 46' 43,138"
117121	375	Земли населенных пунктов № 147	332043,84	2199511,99	50° 2' 1,756"	40° 46' 43,138"
117122	376	Земли населенных пунктов № 147	332055,26	2214903,50	50° 2' 6,106"	40° 59' 36,472"
117123	377	Земли населенных пунктов № 147	332055,26	2214902,50	50° 2' 6,106"	40° 59' 36,422"
117124	378	Земли населенных пунктов № 147	332056,26	2214902,50	50° 2' 6,138"	40° 59' 36,422"
117125	379	Земли населенных пунктов № 147	332056,26	2214903,50	50° 2' 6,138"	40° 59' 36,472"
117126	380	Земли населенных пунктов № 147	332055,26	2214903,50	50° 2' 6,106"	40° 59' 36,472"
117127	381	Земли населенных пунктов № 147	332069,11	2199469,84	50° 2' 2,561"	40° 46' 41,008"

117128	382	Земли населенных пунктов № 147	332068,29	2199469,28	50° 2' 2,535"	40° 46' 40,981"
117129	383	Земли населенных пунктов № 147	332071,08	2199465,17	50° 2' 2,624"	40° 46' 40,773"
117130	384	Земли населенных пунктов № 147	332071,91	2199465,73	50° 2' 2,651"	40° 46' 40,800"
117131	385	Земли населенных пунктов № 147	332069,11	2199469,84	50° 2' 2,561"	40° 46' 41,008"
117132	386	Земли населенных пунктов № 147	332077,52	2199459,16	50° 2' 2,830"	40° 46' 40,468"
117133	387	Земли населенных пунктов № 147	332076,45	2199455,67	50° 2' 2,794"	40° 46' 40,293"
117134	388	Земли населенных пунктов № 147	332082,69	2199454,12	50° 2' 2,996"	40° 46' 40,212"
117135	389	Земли населенных пунктов № 147	332077,52	2199459,16	50° 2' 2,830"	40° 46' 40,468"
117136	390	Земли населенных пунктов № 147	332093,71	2214852,71	50° 2' 7,339"	40° 59' 33,908"
117137	391	Земли населенных пунктов № 147	332093,71	2214851,71	50° 2' 7,339"	40° 59' 33,857"
117138	392	Земли населенных пунктов № 147	332094,71	2214851,71	50° 2' 7,372"	40° 59' 33,857"
117139	393	Земли населенных пунктов № 147	332094,71	2214852,71	50° 2' 7,372"	40° 59' 33,907"
117140	394	Земли населенных пунктов № 147	332093,71	2214852,71	50° 2' 7,339"	40° 59' 33,908"
117141	395	Земли населенных пунктов № 147	332103,57	2199479,02	50° 2' 3,679"	40° 46' 41,453"
117142	396	Земли населенных пунктов № 147	332103,57	2199478,02	50° 2' 3,679"	40° 46' 41,403"
117143	397	Земли населенных пунктов № 147	332104,57	2199478,01	50° 2' 3,711"	40° 46' 41,402"
117144	398	Земли населенных пунктов № 147	332104,57	2199479,01	50° 2' 3,712"	40° 46' 41,452"
117145	399	Земли населенных пунктов № 147	332103,57	2199479,02	50° 2' 3,679"	40° 46' 41,453"
117146	400	Земли населенных пунктов № 147	332105,19	2199404,77	50° 2' 3,709"	40° 46' 37,722"
117147	401	Земли населенных пунктов № 147	332105,18	2199403,77	50° 2' 3,708"	40° 46' 37,672"
117148	402	Земли населенных пунктов № 147	332106,19	2199403,77	50° 2' 3,741"	40° 46' 37,671"
117149	403	Земли населенных пунктов № 147	332106,19	2199404,77	50° 2' 3,741"	40° 46' 37,721"
117150	404	Земли населенных пунктов № 147	332105,19	2199404,77	50° 2' 3,709"	40° 46' 37,722"
117151	405	Земли населенных пунктов № 147	332124,84	2214809,47	50° 2' 8,338"	40° 59' 31,725"
117152	406	Земли населенных пунктов № 147	332124,84	2214808,47	50° 2' 8,338"	40° 59' 31,674"
117153	407	Земли населенных пунктов № 147	332125,84	2214808,47	50° 2' 8,370"	40° 59' 31,674"
117154	408	Земли населенных пунктов № 147	332125,84	2214809,47	50° 2' 8,370"	40° 59' 31,724"
117155	409	Земли населенных пунктов № 147	332124,84	2214809,47	50° 2' 8,338"	40° 59' 31,725"
117156	410	Земли населенных пунктов № 147	332130,16	2199360,70	50° 2' 4,504"	40° 46' 35,496"
117157	411	Земли населенных пунктов № 147	332130,16	2199359,70	50° 2' 4,503"	40° 46' 35,446"
117158	412	Земли населенных пунктов № 147	332131,16	2199359,70	50° 2' 4,536"	40° 46' 35,445"
117159	413	Земли населенных пунктов № 147	332131,16	2199360,70	50° 2' 4,536"	40° 46' 35,495"
117160	414	Земли населенных пунктов № 147	332130,16	2199360,70	50° 2' 4,504"	40° 46' 35,496"
117161	415	Земли населенных пунктов № 147	332136,98	2199505,56	50° 2' 4,769"	40° 46' 42,771"
117162	416	Земли населенных пунктов № 147	332136,98	2199504,56	50° 2' 4,768"	40° 46' 42,721"
117163	417	Земли населенных пунктов № 147	332137,98	2199504,55	50° 2' 4,801"	40° 46' 42,720"
117164	418	Земли населенных пунктов № 147	332137,98	2199505,55	50° 2' 4,801"	40° 46' 42,770"
117165	419	Земли населенных пунктов № 147	332136,98	2199505,56	50° 2' 4,769"	40° 46' 42,771"
117166	420	Земли населенных пунктов № 147	332160,49	2214762,62	50° 2' 9,482"	40° 59' 29,359"
117167	421	Земли населенных пунктов № 147	332154,50	2214761,73	50° 2' 9,287"	40° 59' 29,316"
117168	422	Земли населенных пунктов № 147	332154,65	2214760,74	50° 2' 9,292"	40° 59' 29,266"

117169	423	Земли населенных пунктов № 147	332160,63	2214761,63	50° 2' 9,486"	40° 59' 29,309"
117170	424	Земли населенных пунктов № 147	332160,49	2214762,62	50° 2' 9,482"	40° 59' 29,359"
117171	425	Земли населенных пунктов № 147	332162,14	2199315,17	50° 2' 5,525"	40° 46' 33,193"
117172	426	Земли населенных пунктов № 147	332157,70	2199311,84	50° 2' 5,380"	40° 46' 33,028"
117173	427	Земли населенных пунктов № 147	332158,30	2199311,04	50° 2' 5,399"	40° 46' 32,987"
117174	428	Земли населенных пунктов № 147	332162,74	2199314,37	50° 2' 5,544"	40° 46' 33,152"
117175	429	Земли населенных пунктов № 147	332162,14	2199315,17	50° 2' 5,525"	40° 46' 33,193"
117176	430	Земли населенных пунктов № 147	332167,10	2214707,78	50° 2' 9,684"	40° 59' 26,601"
117177	431	Земли населенных пунктов № 147	332167,10	2214706,78	50° 2' 9,684"	40° 59' 26,551"
117178	432	Земли населенных пунктов № 147	332168,10	2214706,78	50° 2' 9,716"	40° 59' 26,550"
117179	433	Земли населенных пунктов № 147	332168,10	2214707,78	50° 2' 9,716"	40° 59' 26,601"
117180	434	Земли населенных пунктов № 147	332167,10	2214707,78	50° 2' 9,684"	40° 59' 26,601"
117181	435	Земли населенных пунктов № 147	332177,99	2199538,50	50° 2' 6,106"	40° 46' 44,406"
117182	436	Земли населенных пунктов № 147	332177,99	2199537,50	50° 2' 6,106"	40° 46' 44,356"
117183	437	Земли населенных пунктов № 147	332178,99	2199537,49	50° 2' 6,138"	40° 46' 44,355"
117184	438	Земли населенных пунктов № 147	332178,99	2199538,49	50° 2' 6,138"	40° 46' 44,405"
117185	439	Земли населенных пунктов № 147	332177,99	2199538,50	50° 2' 6,106"	40° 46' 44,406"
117186	440	Земли населенных пунктов № 147	332178,97	2214647,77	50° 2' 10,055"	40° 59' 23,582"
117187	441	Земли населенных пунктов № 147	332176,70	2214647,07	50° 2' 9,981"	40° 59' 23,547"
117188	442	Земли населенных пунктов № 147	332176,99	2214646,11	50° 2' 9,991"	40° 59' 23,499"
117189	443	Земли населенных пунктов № 147	332179,26	2214646,81	50° 2' 10,064"	40° 59' 23,533"
117190	444	Земли населенных пунктов № 147	332178,97	2214647,77	50° 2' 10,055"	40° 59' 23,582"
117191	445	Земли населенных пунктов № 147	332183,92	2198797,53	50° 2' 6,070"	40° 46' 7,174"
117192	446	Земли населенных пунктов № 147	332183,25	2198792,38	50° 2' 6,047"	40° 46' 6,916"
117193	447	Земли населенных пунктов № 147	332184,24	2198792,25	50° 2' 6,079"	40° 46' 6,909"
117194	448	Земли населенных пунктов № 147	332184,91	2198797,40	50° 2' 6,102"	40° 46' 7,167"
117195	449	Земли населенных пунктов № 147	332183,92	2198797,53	50° 2' 6,070"	40° 46' 7,174"
117196	450	Земли населенных пунктов № 147	332187,97	2214583,06	50° 2' 10,333"	40° 59' 20,327"
117197	451	Земли населенных пунктов № 147	332187,97	2214582,06	50° 2' 10,332"	40° 59' 20,277"
117198	452	Земли населенных пунктов № 147	332188,97	2214582,06	50° 2' 10,365"	40° 59' 20,277"
117199	453	Земли населенных пунктов № 147	332188,97	2214583,06	50° 2' 10,365"	40° 59' 20,327"
117200	454	Земли населенных пунктов № 147	332187,97	2214583,06	50° 2' 10,333"	40° 59' 20,327"
117201	455	Земли населенных пунктов № 147	332199,35	2214517,46	50° 2' 10,687"	40° 59' 17,027"
117202	456	Земли населенных пунктов № 147	332199,35	2214516,46	50° 2' 10,687"	40° 59' 16,977"
117203	457	Земли населенных пунктов № 147	332200,35	2214516,46	50° 2' 10,719"	40° 59' 16,977"
117204	458	Земли населенных пунктов № 147	332200,35	2214517,46	50° 2' 10,719"	40° 59' 17,027"
117205	459	Земли населенных пунктов № 147	332199,35	2214517,46	50° 2' 10,687"	40° 59' 17,027"
117206	460	Земли населенных пунктов № 147	332205,60	2199271,96	50° 2' 6,918"	40° 46' 31,001"
117207	461	Земли населенных пунктов № 147	332205,60	2199270,96	50° 2' 6,918"	40° 46' 30,951"
117208	462	Земли населенных пунктов № 147	332206,60	2199270,96	50° 2' 6,950"	40° 46' 30,951"
117209	463	Земли населенных пунктов № 147	332206,60	2199271,96	50° 2' 6,950"	40° 46' 31,001"

117210	464	Земли населенных пунктов № 147	332205,60	2199271,96	50° 2' 6,918"	40° 46' 31,001"
117211	465	Земли населенных пунктов № 147	332207,93	2214456,61	50° 2' 10,951"	40° 59' 13,967"
117212	466	Земли населенных пунктов № 147	332207,93	2214455,61	50° 2' 10,951"	40° 59' 13,917"
117213	467	Земли населенных пунктов № 147	332208,93	2214455,61	50° 2' 10,984"	40° 59' 13,916"
117214	468	Земли населенных пунктов № 147	332208,93	2214456,61	50° 2' 10,984"	40° 59' 13,967"
117215	469	Земли населенных пунктов № 147	332207,93	2214456,61	50° 2' 10,951"	40° 59' 13,967"
117216	470	Земли населенных пунктов № 147	332216,66	2199569,58	50° 2' 7,367"	40° 46' 45,950"
117217	471	Земли населенных пунктов № 147	332216,65	2199568,58	50° 2' 7,366"	40° 46' 45,899"
117218	472	Земли населенных пунктов № 147	332217,66	2199568,58	50° 2' 7,399"	40° 46' 45,899"
117219	473	Земли населенных пунктов № 147	332217,66	2199569,58	50° 2' 7,399"	40° 46' 45,949"
117220	474	Земли населенных пунктов № 147	332216,66	2199569,58	50° 2' 7,367"	40° 46' 45,950"
117221	475	Земли населенных пунктов № 147	332221,09	2214398,18	50° 2' 11,365"	40° 59' 11,026"
117222	476	Земли населенных пунктов № 147	332216,24	2214395,88	50° 2' 11,207"	40° 59' 10,913"
117223	477	Земли населенных пунктов № 147	332216,67	2214394,97	50° 2' 11,221"	40° 59' 10,867"
117224	478	Земли населенных пунктов № 147	332221,52	2214397,27	50° 2' 11,378"	40° 59' 10,981"
117225	479	Земли населенных пунктов № 147	332221,09	2214398,18	50° 2' 11,365"	40° 59' 11,026"
117226	480	Земли населенных пунктов № 147	332230,05	2198792,25	50° 2' 7,561"	40° 46' 6,887"
117227	481	Земли населенных пунктов № 147	332230,05	2198791,25	50° 2' 7,561"	40° 46' 6,837"
117228	482	Земли населенных пунктов № 147	332231,05	2198791,25	50° 2' 7,593"	40° 46' 6,836"
117229	483	Земли населенных пунктов № 147	332231,05	2198792,25	50° 2' 7,594"	40° 46' 6,886"
117230	484	Земли населенных пунктов № 147	332230,05	2198792,25	50° 2' 7,561"	40° 46' 6,887"
117231	485	Земли населенных пунктов № 147	332243,38	2199240,29	50° 2' 8,131"	40° 46' 29,392"
117232	486	Земли населенных пунктов № 147	332243,37	2199239,29	50° 2' 8,130"	40° 46' 29,342"
117233	487	Земли населенных пунктов № 147	332244,37	2199239,28	50° 2' 8,163"	40° 46' 29,341"
117234	488	Земли населенных пунктов № 147	332244,37	2199240,28	50° 2' 8,163"	40° 46' 29,391"
117235	489	Земли населенных пунктов № 147	332243,38	2199240,29	50° 2' 8,131"	40° 46' 29,392"
117236	490	Земли населенных пунктов № 147	332244,34	2214309,39	50° 2' 12,098"	40° 59' 6,557"
117237	491	Земли населенных пунктов № 147	332243,41	2214309,03	50° 2' 12,068"	40° 59' 6,539"
117238	492	Земли населенных пунктов № 147	332245,49	2214303,58	50° 2' 12,134"	40° 59' 6,265"
117239	493	Земли населенных пунктов № 147	332246,42	2214303,94	50° 2' 12,164"	40° 59' 6,283"
117240	494	Земли населенных пунктов № 147	332244,34	2214309,39	50° 2' 12,098"	40° 59' 6,557"
117241	495	Земли населенных пунктов № 147	332253,50	2199599,36	50° 2' 8,568"	40° 46' 47,429"
117242	496	Земли населенных пунктов № 147	332253,50	2199598,36	50° 2' 8,568"	40° 46' 47,378"
117243	497	Земли населенных пунктов № 147	332254,50	2199598,35	50° 2' 8,600"	40° 46' 47,377"
117244	498	Земли населенных пунктов № 147	332254,50	2199599,35	50° 2' 8,600"	40° 46' 47,428"
117245	499	Земли населенных пунктов № 147	332253,50	2199599,36	50° 2' 8,568"	40° 46' 47,429"
117246	500	Земли населенных пунктов № 147	332283,64	2199207,15	50° 2' 9,424"	40° 46' 27,708"
117247	501	Земли населенных пунктов № 147	332279,77	2199204,55	50° 2' 9,298"	40° 46' 27,579"
117248	502	Земли населенных пунктов № 147	332280,32	2199203,72	50° 2' 9,315"	40° 46' 27,537"
117249	503	Земли населенных пунктов № 147	332284,20	2199206,32	50° 2' 9,441"	40° 46' 27,666"
117250	504	Земли населенных пунктов № 147	332283,64	2199207,15	50° 2' 9,424"	40° 46' 27,708"

117251	505	Земли населенных пунктов № 147	332290,59	2198789,25	50° 2' 9,520"	40° 46' 6,707"
117252	506	Земли населенных пунктов № 147	332290,38	2198784,41	50° 2' 9,511"	40° 46' 6,464"
117253	507	Земли населенных пунктов № 147	332291,38	2198784,36	50° 2' 9,544"	40° 46' 6,461"
117254	508	Земли населенных пунктов № 147	332291,59	2198789,20	50° 2' 9,552"	40° 46' 6,704"
117255	509	Земли населенных пунктов № 147	332290,59	2198789,25	50° 2' 9,520"	40° 46' 6,707"
117256	510	Земли населенных пунктов № 147	332293,85	2214048,84	50° 2' 13,644"	40° 58' 53,449"
117257	511	Земли населенных пунктов № 147	332292,27	2214045,94	50° 2' 13,592"	40° 58' 53,303"
117258	512	Земли населенных пунктов № 147	332293,15	2214045,46	50° 2' 13,621"	40° 58' 53,279"
117259	513	Земли населенных пунктов № 147	332294,73	2214048,35	50° 2' 13,672"	40° 58' 53,424"
117260	514	Земли населенных пунктов № 147	332293,85	2214048,84	50° 2' 13,644"	40° 58' 53,449"
117261	515	Земли населенных пунктов № 147	332300,89	2214422,72	50° 2' 13,953"	40° 59' 12,233"
117262	516	Земли населенных пунктов № 147	332300,89	2214421,72	50° 2' 13,952"	40° 59' 12,183"
117263	517	Земли населенных пунктов № 147	332301,89	2214421,72	50° 2' 13,985"	40° 59' 12,182"
117264	518	Земли населенных пунктов № 147	332301,89	2214422,72	50° 2' 13,985"	40° 59' 12,233"
117265	519	Земли населенных пунктов № 147	332300,89	2214422,72	50° 2' 13,953"	40° 59' 12,233"
117266	520	Земли населенных пунктов № 147	332302,02	2199637,92	50° 2' 10,150"	40° 46' 49,343"
117267	521	Земли населенных пунктов № 147	332302,02	2199636,92	50° 2' 10,150"	40° 46' 49,293"
117268	522	Земли населенных пунктов № 147	332303,02	2199636,91	50° 2' 10,182"	40° 46' 49,292"
117269	523	Земли населенных пунктов № 147	332303,02	2199637,91	50° 2' 10,182"	40° 46' 49,342"
117270	524	Земли населенных пунктов № 147	332302,02	2199637,92	50° 2' 10,150"	40° 46' 49,343"
117271	525	Земли населенных пунктов № 147	332308,89	2214073,48	50° 2' 14,136"	40° 58' 54,682"
117272	526	Земли населенных пунктов № 147	332303,98	2214068,84	50° 2' 13,976"	40° 58' 54,450"
117273	527	Земли населенных пунктов № 147	332304,67	2214068,12	50° 2' 13,998"	40° 58' 54,414"
117274	528	Земли населенных пунктов № 147	332309,58	2214072,75	50° 2' 14,158"	40° 58' 54,645"
117275	529	Земли населенных пунктов № 147	332308,89	2214073,48	50° 2' 14,136"	40° 58' 54,682"
117276	530	Земли населенных пунктов № 147	332310,48	2199165,80	50° 2' 10,279"	40° 46' 25,617"
117277	531	Земли населенных пунктов № 147	332310,47	2199164,80	50° 2' 10,279"	40° 46' 25,567"
117278	532	Земли населенных пунктов № 147	332311,48	2199164,79	50° 2' 10,312"	40° 46' 25,566"
117279	533	Земли населенных пунктов № 147	332311,48	2199165,79	50° 2' 10,312"	40° 46' 25,616"
117280	534	Земли населенных пунктов № 147	332310,48	2199165,80	50° 2' 10,279"	40° 46' 25,617"
117281	535	Земли населенных пунктов № 147	332324,15	2213985,50	50° 2' 14,611"	40° 58' 50,256"
117282	536	Земли населенных пунктов № 147	332323,60	2213984,72	50° 2' 14,593"	40° 58' 50,217"
117283	537	Земли населенных пунктов № 147	332327,70	2213981,70	50° 2' 14,725"	40° 58' 50,063"
117284	538	Земли населенных пунктов № 147	332328,24	2213982,48	50° 2' 14,743"	40° 58' 50,102"
117285	539	Земли населенных пунктов № 147	332324,15	2213985,50	50° 2' 14,611"	40° 58' 50,256"
117286	540	Земли населенных пунктов № 147	332329,96	2214089,34	50° 2' 14,821"	40° 58' 55,471"
117287	541	Земли населенных пунктов № 147	332329,95	2214088,33	50° 2' 14,821"	40° 58' 55,421"
117288	542	Земли населенных пунктов № 147	332335,67	2214088,23	50° 2' 15,006"	40° 58' 55,414"
117289	543	Земли населенных пунктов № 147	332335,69	2214089,23	50° 2' 15,007"	40° 58' 55,464"
117290	544	Земли населенных пунктов № 147	332329,96	2214089,34	50° 2' 14,821"	40° 58' 55,471"
117291	545	Земли населенных пунктов № 147	332342,24	2199670,01	50° 2' 11,461"	40° 46' 50,936"

117292	546	Земли населенных пунктов № 147	332342,24	2199669,01	50° 2' 11,461"	40° 46' 50,886"
117293	547	Земли населенных пунктов № 147	332343,24	2199669,00	50° 2' 11,493"	40° 46' 50,885"
117294	548	Земли населенных пунктов № 147	332343,24	2199670,00	50° 2' 11,494"	40° 46' 50,935"
117295	549	Земли населенных пунктов № 147	332342,24	2199670,01	50° 2' 11,461"	40° 46' 50,936"
117296	550	Земли населенных пунктов № 147	332342,29	2199117,43	50° 2' 11,294"	40° 46' 23,172"
117297	551	Земли населенных пунктов № 147	332342,28	2199116,43	50° 2' 11,293"	40° 46' 23,122"
117298	552	Земли населенных пунктов № 147	332343,29	2199116,42	50° 2' 11,326"	40° 46' 23,121"
117299	553	Земли населенных пунктов № 147	332343,29	2199117,42	50° 2' 11,326"	40° 46' 23,171"
117300	554	Земли населенных пунктов № 147	332342,29	2199117,43	50° 2' 11,294"	40° 46' 23,172"
117301	555	Земли населенных пунктов № 147	332348,15	2198813,67	50° 2' 11,390"	40° 46' 7,906"
117302	556	Земли населенных пунктов № 147	332348,15	2198812,67	50° 2' 11,390"	40° 46' 7,856"
117303	557	Земли населенных пунктов № 147	332349,15	2198812,67	50° 2' 11,422"	40° 46' 7,856"
117304	558	Земли населенных пунктов № 147	332349,15	2198813,67	50° 2' 11,422"	40° 46' 7,906"
117305	559	Земли населенных пунктов № 147	332348,15	2198813,67	50° 2' 11,390"	40° 46' 7,906"
117306	560	Земли населенных пунктов № 147	332355,41	2214038,73	50° 2' 15,634"	40° 58' 52,920"
117307	561	Земли населенных пунктов № 147	332355,11	2214037,78	50° 2' 15,624"	40° 58' 52,872"
117308	562	Земли населенных пунктов № 147	332360,35	2214036,12	50° 2' 15,793"	40° 58' 52,787"
117309	563	Земли населенных пунктов № 147	332360,65	2214037,08	50° 2' 15,803"	40° 58' 52,835"
117310	564	Земли населенных пунктов № 147	332355,41	2214038,73	50° 2' 15,634"	40° 58' 52,920"
117311	565	Земли населенных пунктов № 147	332369,76	2214128,25	50° 2' 16,118"	40° 58' 57,413"
117312	566	Земли населенных пунктов № 147	332369,76	2214127,25	50° 2' 16,118"	40° 58' 57,363"
117313	567	Земли населенных пунктов № 147	332370,76	2214127,25	50° 2' 16,150"	40° 58' 57,363"
117314	568	Земли населенных пунктов № 147	332370,76	2214128,25	50° 2' 16,150"	40° 58' 57,413"
117315	569	Земли населенных пунктов № 147	332369,76	2214128,25	50° 2' 16,118"	40° 58' 57,413"
117316	570	Земли населенных пунктов № 147	332374,72	2199067,97	50° 2' 12,328"	40° 46' 20,671"
117317	571	Земли населенных пунктов № 147	332374,71	2199066,97	50° 2' 12,328"	40° 46' 20,621"
117318	572	Земли населенных пунктов № 147	332375,72	2199066,96	50° 2' 12,360"	40° 46' 20,620"
117319	573	Земли населенных пунктов № 147	332375,72	2199067,96	50° 2' 12,361"	40° 46' 20,670"
117320	574	Земли населенных пунктов № 147	332374,72	2199067,97	50° 2' 12,328"	40° 46' 20,671"
117321	575	Земли населенных пунктов № 147	332379,74	2214447,34	50° 2' 16,510"	40° 59' 13,444"
117322	576	Земли населенных пунктов № 147	332379,74	2214446,34	50° 2' 16,510"	40° 59' 13,394"
117323	577	Земли населенных пунктов № 147	332380,74	2214446,34	50° 2' 16,542"	40° 59' 13,393"
117324	578	Земли населенных пунктов № 147	332380,74	2214447,34	50° 2' 16,542"	40° 59' 13,443"
117325	579	Земли населенных пунктов № 147	332379,74	2214447,34	50° 2' 16,510"	40° 59' 13,444"
117326	580	Земли населенных пунктов № 147	332390,40	2215586,37	50° 2' 17,096"	41° 0' 10,676"
117327	581	Земли населенных пунктов № 147	332389,57	2215585,80	50° 2' 17,069"	41° 0' 10,647"
117328	582	Земли населенных пунктов № 147	332393,17	2215580,50	50° 2' 17,184"	41° 0' 10,380"
117329	583	Земли населенных пунктов № 147	332394,00	2215581,07	50° 2' 17,211"	41° 0' 10,408"
117330	584	Земли населенных пунктов № 147	332390,40	2215586,37	50° 2' 17,096"	41° 0' 10,676"
117331	585	Земли населенных пунктов № 147	332394,57	2198835,96	50° 2' 12,899"	40° 46' 9,004"
117332	586	Земли населенных пунктов № 147	332394,56	2198834,96	50° 2' 12,899"	40° 46' 8,954"

117333	587	Земли населенных пунктов № 147	332395,57	2198834,96	50° 2' 12,931"	40° 46' 8,953"
117334	588	Земли населенных пунктов № 147	332395,57	2198835,96	50° 2' 12,932"	40° 46' 9,004"
117335	589	Земли населенных пунктов № 147	332394,57	2198835,96	50° 2' 12,899"	40° 46' 9,004"
117336	590	Земли населенных пунктов № 147	332400,24	2214453,53	50° 2' 17,175"	40° 59' 13,748"
117337	591	Земли населенных пунктов № 147	332399,27	2214453,26	50° 2' 17,143"	40° 59' 13,735"
117338	592	Земли населенных пунктов № 147	332400,13	2214449,98	50° 2' 17,170"	40° 59' 13,570"
117339	593	Земли населенных пунктов № 147	332401,11	2214450,24	50° 2' 17,202"	40° 59' 13,582"
117340	594	Земли населенных пунктов № 147	332400,24	2214453,53	50° 2' 17,175"	40° 59' 13,748"
117341	595	Земли населенных пунктов № 147	332400,95	2199028,04	50° 2' 13,165"	40° 46' 18,652"
117342	596	Земли населенных пунктов № 147	332400,95	2199027,04	50° 2' 13,165"	40° 46' 18,602"
117343	597	Земли населенных пунктов № 147	332401,95	2199027,04	50° 2' 13,197"	40° 46' 18,602"
117344	598	Земли населенных пунктов № 147	332401,95	2199028,04	50° 2' 13,197"	40° 46' 18,652"
117345	599	Земли населенных пунктов № 147	332400,95	2199028,04	50° 2' 13,165"	40° 46' 18,652"
117346	600	Земли населенных пунктов № 147	332404,99	2214162,75	50° 2' 17,266"	40° 58' 59,135"
117347	601	Земли населенных пунктов № 147	332404,99	2214161,75	50° 2' 17,265"	40° 58' 59,085"
117348	602	Земли населенных пунктов № 147	332405,99	2214161,75	50° 2' 17,298"	40° 58' 59,084"
117349	603	Земли населенных пунктов № 147	332405,99	2214162,75	50° 2' 17,298"	40° 58' 59,135"
117350	604	Земли населенных пунктов № 147	332404,99	2214162,75	50° 2' 17,266"	40° 58' 59,135"
117351	605	Земли населенных пунктов № 147	332407,55	2199721,31	50° 2' 13,591"	40° 46' 53,483"
117352	606	Земли населенных пунктов № 147	332406,59	2199721,02	50° 2' 13,559"	40° 46' 53,469"
117353	607	Земли населенных пунктов № 147	332408,13	2199715,96	50° 2' 13,608"	40° 46' 53,214"
117354	608	Земли населенных пунктов № 147	332409,09	2199716,25	50° 2' 13,639"	40° 46' 53,228"
117355	609	Земли населенных пунктов № 147	332407,55	2199721,31	50° 2' 13,591"	40° 46' 53,483"
117356	610	Земли населенных пунктов № 147	332413,67	2214414,57	50° 2' 17,601"	40° 59' 11,786"
117357	611	Земли населенных пунктов № 147	332412,74	2214414,20	50° 2' 17,571"	40° 59' 11,767"
117358	612	Земли населенных пунктов № 147	332414,67	2214409,28	50° 2' 17,632"	40° 59' 11,520"
117359	613	Земли населенных пунктов № 147	332415,60	2214409,64	50° 2' 17,662"	40° 59' 11,537"
117360	614	Земли населенных пунктов № 147	332413,67	2214414,57	50° 2' 17,601"	40° 59' 11,786"
117361	615	Земли населенных пунктов № 147	332431,00	2214358,87	50° 2' 18,150"	40° 59' 8,981"
117362	616	Земли населенных пунктов № 147	332431,00	2214357,87	50° 2' 18,150"	40° 59' 8,931"
117363	617	Земли населенных пунктов № 147	332432,00	2214357,87	50° 2' 18,182"	40° 59' 8,930"
117364	618	Земли населенных пунктов № 147	332432,00	2214358,87	50° 2' 18,182"	40° 59' 8,981"
117365	619	Земли населенных пунктов № 147	332431,00	2214358,87	50° 2' 18,150"	40° 59' 8,981"
117366	620	Земли населенных пунктов № 147	332432,54	2198980,63	50° 2' 14,173"	40° 46' 16,255"
117367	621	Земли населенных пунктов № 147	332432,53	2198979,63	50° 2' 14,172"	40° 46' 16,205"
117368	622	Земли населенных пунктов № 147	332433,54	2198979,63	50° 2' 14,205"	40° 46' 16,204"
117369	623	Земли населенных пунктов № 147	332433,54	2198980,63	50° 2' 14,205"	40° 46' 16,254"
117370	624	Земли населенных пунктов № 147	332432,54	2198980,63	50° 2' 14,173"	40° 46' 16,255"
117371	625	Земли населенных пунктов № 147	332441,13	2198858,32	50° 2' 14,413"	40° 46' 10,105"
117372	626	Земли населенных пунктов № 147	332441,13	2198857,32	50° 2' 14,413"	40° 46' 10,055"
117373	627	Земли населенных пунктов № 147	332442,13	2198857,32	50° 2' 14,445"	40° 46' 10,055"

117374	628	Земли населенных пунктов № 147	332442,13	2198858,32	50° 2' 14,445"	40° 46' 10,105"
117375	629	Земли населенных пунктов № 147	332441,13	2198858,32	50° 2' 14,413"	40° 46' 10,105"
117376	630	Земли населенных пунктов № 147	332444,33	2214467,51	50° 2' 18,605"	40° 59' 14,436"
117377	631	Земли населенных пунктов № 147	332444,33	2214466,51	50° 2' 18,604"	40° 59' 14,385"
117378	632	Земли населенных пунктов № 147	332445,33	2214466,51	50° 2' 18,637"	40° 59' 14,385"
117379	633	Земли населенных пунктов № 147	332445,33	2214467,51	50° 2' 18,637"	40° 59' 14,435"
117380	634	Земли населенных пунктов № 147	332444,33	2214467,51	50° 2' 18,605"	40° 59' 14,436"
117381	635	Земли населенных пунктов № 147	332445,60	2214311,15	50° 2' 18,612"	40° 59' 6,578"
117382	636	Земли населенных пунктов № 147	332445,60	2214310,15	50° 2' 18,612"	40° 59' 6,528"
117383	637	Земли населенных пунктов № 147	332446,60	2214310,15	50° 2' 18,644"	40° 59' 6,528"
117384	638	Земли населенных пунктов № 147	332446,60	2214311,15	50° 2' 18,644"	40° 59' 6,578"
117385	639	Земли населенных пунктов № 147	332445,60	2214311,15	50° 2' 18,612"	40° 59' 6,578"
117386	640	Земли населенных пунктов № 147	332450,03	2215620,23	50° 2' 19,033"	41° 0' 12,358"
117387	641	Земли населенных пунктов № 147	332450,03	2215619,23	50° 2' 19,032"	41° 0' 12,307"
117388	642	Земли населенных пунктов № 147	332451,03	2215619,23	50° 2' 19,065"	41° 0' 12,307"
117389	643	Земли населенных пунктов № 147	332451,03	2215620,23	50° 2' 19,065"	41° 0' 12,357"
117390	644	Земли населенных пунктов № 147	332450,03	2215620,23	50° 2' 19,033"	41° 0' 12,358"
117391	645	Земли населенных пунктов № 147	332459,66	2214265,73	50° 2' 19,057"	40° 59' 4,291"
117392	646	Земли населенных пунктов № 147	332459,66	2214264,73	50° 2' 19,057"	40° 59' 4,241"
117393	647	Земли населенных пунктов № 147	332460,66	2214264,73	50° 2' 19,089"	40° 59' 4,241"
117394	648	Земли населенных пунктов № 147	332460,66	2214265,73	50° 2' 19,090"	40° 59' 4,291"
117395	649	Земли населенных пунктов № 147	332459,66	2214265,73	50° 2' 19,057"	40° 59' 4,291"
117396	650	Земли населенных пунктов № 147	332460,62	2198937,08	50° 2' 15,068"	40° 46' 14,053"
117397	651	Земли населенных пунктов № 147	332460,61	2198936,08	50° 2' 15,067"	40° 46' 14,003"
117398	652	Земли населенных пунктов № 147	332461,62	2198936,08	50° 2' 15,100"	40° 46' 14,003"
117399	653	Земли населенных пунктов № 147	332461,62	2198937,08	50° 2' 15,100"	40° 46' 14,053"
117400	654	Земли населенных пунктов № 147	332460,62	2198937,08	50° 2' 15,068"	40° 46' 14,053"
117401	655	Земли населенных пунктов № 147	332470,78	2199731,31	50° 2' 15,640"	40° 46' 53,956"
117402	656	Земли населенных пунктов № 147	332470,77	2199730,31	50° 2' 15,639"	40° 46' 53,906"
117403	657	Земли населенных пунктов № 147	332471,78	2199730,30	50° 2' 15,672"	40° 46' 53,905"
117404	658	Земли населенных пунктов № 147	332471,78	2199731,30	50° 2' 15,672"	40° 46' 53,955"
117405	659	Земли населенных пунктов № 147	332470,78	2199731,31	50° 2' 15,640"	40° 46' 53,956"
117406	660	Земли населенных пунктов № 147	332471,71	2214229,96	50° 2' 19,439"	40° 59' 2,490"
117407	661	Земли населенных пунктов № 147	332466,26	2214228,83	50° 2' 19,263"	40° 59' 2,435"
117408	662	Земли населенных пунктов № 147	332466,46	2214227,85	50° 2' 19,269"	40° 59' 2,385"
117409	663	Земли населенных пунктов № 147	332471,91	2214228,98	50° 2' 19,446"	40° 59' 2,440"
117410	664	Земли населенных пунктов № 147	332471,71	2214229,96	50° 2' 19,439"	40° 59' 2,490"
117411	665	Земли населенных пунктов № 147	332489,03	2198895,10	50° 2' 15,974"	40° 46' 11,930"
117412	666	Земли населенных пунктов № 147	332488,16	2198894,60	50° 2' 15,946"	40° 46' 11,906"
117413	667	Земли населенных пунктов № 147	332490,68	2198890,14	50° 2' 16,026"	40° 46' 11,680"
117414	668	Земли населенных пунктов № 147	332491,55	2198890,63	50° 2' 16,055"	40° 46' 11,705"

117415	669	Земли населенных пунктов № 147	332489,03	2198895,10	50° 2' 15,974"	40° 46' 11,930"
117416	670	Земли населенных пунктов № 147	332493,09	2198888,03	50° 2' 16,104"	40° 46' 11,573"
117417	671	Земли населенных пунктов № 147	332491,31	2198879,64	50° 2' 16,043"	40° 46' 11,152"
117418	672	Земли населенных пунктов № 147	332496,64	2198882,44	50° 2' 16,217"	40° 46' 11,291"
117419	673	Земли населенных пунктов № 147	332493,09	2198888,03	50° 2' 16,104"	40° 46' 11,573"
117420	674	Земли населенных пунктов № 147	332507,26	2215653,44	50° 2' 20,892"	41° 0' 14,008"
117421	675	Земли населенных пунктов № 147	332507,26	2215652,44	50° 2' 20,891"	41° 0' 13,958"
117422	676	Земли населенных пунктов № 147	332508,26	2215652,44	50° 2' 20,924"	41° 0' 13,958"
117423	677	Земли населенных пунктов № 147	332508,26	2215653,44	50° 2' 20,924"	41° 0' 14,008"
117424	678	Земли населенных пунктов № 147	332507,26	2215653,44	50° 2' 20,892"	41° 0' 14,008"
117425	679	Земли населенных пунктов № 147	332516,79	2198899,03	50° 2' 16,874"	40° 46' 12,114"
117426	680	Земли населенных пунктов № 147	332514,41	2198896,29	50° 2' 16,796"	40° 46' 11,978"
117427	681	Земли населенных пунктов № 147	332515,17	2198895,63	50° 2' 16,821"	40° 46' 11,944"
117428	682	Земли населенных пунктов № 147	332517,55	2198898,37	50° 2' 16,898"	40° 46' 12,081"
117429	683	Земли населенных пунктов № 147	332516,79	2198899,03	50° 2' 16,874"	40° 46' 12,114"
117430	684	Земли населенных пунктов № 147	332517,76	2214490,56	50° 2' 20,986"	40° 59' 15,570"
117431	685	Земли населенных пунктов № 147	332517,76	2214489,56	50° 2' 20,986"	40° 59' 15,519"
117432	686	Земли населенных пунктов № 147	332518,76	2214489,56	50° 2' 21,018"	40° 59' 15,519"
117433	687	Земли населенных пунктов № 147	332518,76	2214490,56	50° 2' 21,018"	40° 59' 15,569"
117434	688	Земли населенных пунктов № 147	332517,76	2214490,56	50° 2' 20,986"	40° 59' 15,570"
117435	689	Земли населенных пунктов № 147	332521,08	2199738,80	50° 2' 17,270"	40° 46' 54,309"
117436	690	Земли населенных пунктов № 147	332521,08	2199737,80	50° 2' 17,270"	40° 46' 54,258"
117437	691	Земли населенных пунктов № 147	332522,08	2199737,80	50° 2' 17,302"	40° 46' 54,258"
117438	692	Земли населенных пунктов № 147	332522,08	2199738,80	50° 2' 17,302"	40° 46' 54,308"
117439	693	Земли населенных пунктов № 147	332521,08	2199738,80	50° 2' 17,270"	40° 46' 54,309"
117440	694	Земли населенных пунктов № 147	332555,05	2199744,36	50° 2' 18,371"	40° 46' 54,572"
117441	695	Земли населенных пунктов № 147	332555,05	2199743,36	50° 2' 18,371"	40° 46' 54,522"
117442	696	Земли населенных пунктов № 147	332556,05	2199743,35	50° 2' 18,403"	40° 46' 54,521"
117443	697	Земли населенных пунктов № 147	332556,05	2199744,35	50° 2' 18,403"	40° 46' 54,571"
117444	698	Земли населенных пунктов № 147	332555,05	2199744,36	50° 2' 18,371"	40° 46' 54,572"
117445	699	Земли населенных пунктов № 147	332584,51	2214511,32	50° 2' 23,151"	40° 59' 16,591"
117446	700	Земли населенных пунктов № 147	332584,51	2214510,32	50° 2' 23,150"	40° 59' 16,540"
117447	701	Земли населенных пунктов № 147	332585,51	2214510,32	50° 2' 23,183"	40° 59' 16,540"
117448	702	Земли населенных пунктов № 147	332585,51	2214511,32	50° 2' 23,183"	40° 59' 16,590"
117449	703	Земли населенных пунктов № 147	332584,51	2214511,32	50° 2' 23,151"	40° 59' 16,591"
117450	704	Земли населенных пунктов № 147	332652,25	2214537,05	50° 2' 25,348"	40° 59' 17,861"
117451	705	Земли населенных пунктов № 147	332651,47	2214536,42	50° 2' 25,323"	40° 59' 17,829"
117452	706	Земли населенных пунктов № 147	332655,38	2214531,62	50° 2' 25,449"	40° 59' 17,587"
117453	707	Земли населенных пунктов № 147	332656,15	2214532,25	50° 2' 25,474"	40° 59' 17,618"
117454	708	Земли населенных пунктов № 147	332652,25	2214537,05	50° 2' 25,348"	40° 59' 17,861"
117455	709	Земли населенных пунктов № 147	332680,00	2214589,79	50° 2' 26,258"	40° 59' 20,502"

117456	710	Земли населенных пунктов № 147	332680,00	2214588,79	50° 2' 26,258"	40° 59' 20,452"
117457	711	Земли населенных пунктов № 147	332681,00	2214588,79	50° 2' 26,290"	40° 59' 20,451"
117458	712	Земли населенных пунктов № 147	332681,00	2214589,79	50° 2' 26,290"	40° 59' 20,502"
117459	713	Земли населенных пунктов № 147	332680,00	2214589,79	50° 2' 26,258"	40° 59' 20,502"
117460	714	Земли населенных пунктов № 147	332705,12	2214646,67	50° 2' 27,083"	40° 59' 23,352"
117461	715	Земли населенных пунктов № 147	332705,12	2214645,67	50° 2' 27,083"	40° 59' 23,302"
117462	716	Земли населенных пунктов № 147	332706,12	2214645,67	50° 2' 27,115"	40° 59' 23,301"
117463	717	Земли населенных пунктов № 147	332706,12	2214646,67	50° 2' 27,115"	40° 59' 23,352"
117464	718	Земли населенных пунктов № 147	332705,12	2214646,67	50° 2' 27,083"	40° 59' 23,352"
117465	719	Земли населенных пунктов № 147	332727,83	2214698,17	50° 2' 27,829"	40° 59' 25,932"
117466	720	Земли населенных пунктов № 147	332727,83	2214697,17	50° 2' 27,829"	40° 59' 25,882"
117467	721	Земли населенных пунктов № 147	332728,83	2214697,17	50° 2' 27,861"	40° 59' 25,882"
117468	722	Земли населенных пунктов № 147	332728,83	2214698,17	50° 2' 27,861"	40° 59' 25,932"
117469	723	Земли населенных пунктов № 147	332727,83	2214698,17	50° 2' 27,829"	40° 59' 25,932"
117470	724	Земли населенных пунктов № 147	332756,16	2214762,46	50° 2' 28,760"	40° 59' 29,154"
117471	725	Земли населенных пунктов № 147	332756,16	2214761,46	50° 2' 28,759"	40° 59' 29,103"
117472	726	Земли населенных пунктов № 147	332757,16	2214761,46	50° 2' 28,792"	40° 59' 29,103"
117473	727	Земли населенных пунктов № 147	332757,16	2214762,46	50° 2' 28,792"	40° 59' 29,153"
117474	728	Земли населенных пунктов № 147	332756,16	2214762,46	50° 2' 28,760"	40° 59' 29,154"
117475	729	Земли населенных пунктов № 147	332786,19	2214829,52	50° 2' 29,746"	40° 59' 32,514"
117476	730	Земли населенных пунктов № 147	332786,19	2214828,52	50° 2' 29,745"	40° 59' 32,464"
117477	731	Земли населенных пунктов № 147	332787,19	2214828,52	50° 2' 29,778"	40° 59' 32,463"
117478	732	Земли населенных пунктов № 147	332787,19	2214829,52	50° 2' 29,778"	40° 59' 32,513"
117479	733	Земли населенных пунктов № 147	332786,19	2214829,52	50° 2' 29,746"	40° 59' 32,514"
117480	734	Земли населенных пунктов № 147	332810,87	2214883,77	50° 2' 30,556"	40° 59' 35,232"
117481	735	Земли населенных пунктов № 147	332808,70	2214878,81	50° 2' 30,485"	40° 59' 34,983"
117482	736	Земли населенных пунктов № 147	332809,62	2214878,41	50° 2' 30,514"	40° 59' 34,963"
117483	737	Земли населенных пунктов № 147	332811,79	2214883,37	50° 2' 30,586"	40° 59' 35,211"
117484	738	Земли населенных пунктов № 147	332810,87	2214883,77	50° 2' 30,556"	40° 59' 35,232"
117485	739	Земли населенных пунктов № 147	343002,41	2221326,04	50° 8' 1,635"	41° 4' 56,229"
117486	740	Земли населенных пунктов № 147	343002,41	2221325,80	50° 8' 1,635"	41° 4' 56,217"
117487	741	Земли населенных пунктов № 147	343002,65	2221325,80	50° 8' 1,643"	41° 4' 56,217"
117488	742	Земли населенных пунктов № 147	343002,65	2221326,04	50° 8' 1,643"	41° 4' 56,229"
117489	743	Земли населенных пунктов № 147	343002,41	2221326,04	50° 8' 1,635"	41° 4' 56,229"
117490	744	Земли населенных пунктов № 147	343021,70	2221285,00	50° 8' 2,252"	41° 4' 54,158"
117491	745	Земли населенных пунктов № 147	343021,70	2221284,76	50° 8' 2,252"	41° 4' 54,146"
117492	746	Земли населенных пунктов № 147	343021,94	2221284,76	50° 8' 2,260"	41° 4' 54,146"
117493	747	Земли населенных пунктов № 147	343021,94	2221285,00	50° 8' 2,260"	41° 4' 54,158"
117494	748	Земли населенных пунктов № 147	343021,70	2221285,00	50° 8' 2,252"	41° 4' 54,158"
117495	749	Земли населенных пунктов № 147	343040,98	2221243,96	50° 8' 2,869"	41° 4' 52,086"
117496	750	Земли населенных пунктов № 147	343040,98	2221243,72	50° 8' 2,869"	41° 4' 52,074"

117497	751	Земли населенных пунктов № 147	343041,22	2221243,72	50° 8' 2,877"	41° 4' 52,074"
117498	752	Земли населенных пунктов № 147	343041,22	2221243,96	50° 8' 2,877"	41° 4' 52,086"
117499	753	Земли населенных пунктов № 147	343040,98	2221243,96	50° 8' 2,869"	41° 4' 52,086"
117500	754	Земли населенных пунктов № 147	345868,91	2205699,27	50° 9' 30,944"	40° 51' 48,243"
117501	755	Земли населенных пунктов № 147	345864,67	2205696,88	50° 9' 30,806"	40° 51' 48,124"
117502	756	Земли населенных пунктов № 147	345865,16	2205696,01	50° 9' 30,822"	40° 51' 48,080"
117503	757	Земли населенных пунктов № 147	345869,40	2205698,40	50° 9' 30,960"	40° 51' 48,199"
117504	758	Земли населенных пунктов № 147	345868,91	2205699,27	50° 9' 30,944"	40° 51' 48,243"
117505	759	Земли населенных пунктов № 147	345912,89	2205724,87	50° 9' 32,374"	40° 51' 49,514"
117506	760	Земли населенных пунктов № 147	345912,88	2205723,87	50° 9' 32,374"	40° 51' 49,464"
117507	761	Земли населенных пунктов № 147	345913,89	2205723,86	50° 9' 32,407"	40° 51' 49,463"
117508	762	Земли населенных пунктов № 147	345913,89	2205724,86	50° 9' 32,407"	40° 51' 49,513"
117509	763	Земли населенных пунктов № 147	345912,89	2205724,87	50° 9' 32,374"	40° 51' 49,514"
117510	764	Земли населенных пунктов № 147	345962,26	2205755,38	50° 9' 33,980"	40° 51' 51,030"
117511	765	Земли населенных пунктов № 147	345959,14	2205751,26	50° 9' 33,878"	40° 51' 50,824"
117512	766	Земли населенных пунктов № 147	345959,94	2205750,66	50° 9' 33,904"	40° 51' 50,794"
117513	767	Земли населенных пунктов № 147	345963,06	2205754,77	50° 9' 34,006"	40° 51' 50,999"
117514	768	Земли населенных пунктов № 147	345962,26	2205755,38	50° 9' 33,980"	40° 51' 51,030"
117515	769	Земли населенных пунктов № 147	346013,45	2205754,19	50° 9' 35,637"	40° 51' 50,949"
117516	770	Земли населенных пунктов № 147	346013,44	2205753,19	50° 9' 35,636"	40° 51' 50,899"
117517	771	Земли населенных пунктов № 147	346014,45	2205753,18	50° 9' 35,669"	40° 51' 50,898"
117518	772	Земли населенных пунктов № 147	346014,45	2205754,18	50° 9' 35,669"	40° 51' 50,948"
117519	773	Земли населенных пунктов № 147	346013,45	2205754,19	50° 9' 35,637"	40° 51' 50,949"
117520	774	Земли населенных пунктов № 147	346077,69	2205756,83	50° 9' 37,716"	40° 51' 51,055"
117521	775	Земли населенных пунктов № 147	346077,69	2205755,83	50° 9' 37,716"	40° 51' 51,005"
117522	776	Земли населенных пунктов № 147	346078,69	2205755,83	50° 9' 37,748"	40° 51' 51,004"
117523	777	Земли населенных пунктов № 147	346078,69	2205756,83	50° 9' 37,749"	40° 51' 51,055"
117524	778	Земли населенных пунктов № 147	346077,69	2205756,83	50° 9' 37,716"	40° 51' 51,055"
117525	779	Земли населенных пунктов № 147	346141,39	2205760,85	50° 9' 39,779"	40° 51' 51,231"
117526	780	Земли населенных пунктов № 147	346141,38	2205759,85	50° 9' 39,778"	40° 51' 51,181"
117527	781	Земли населенных пунктов № 147	346142,39	2205759,84	50° 9' 39,811"	40° 51' 51,180"
117528	782	Земли населенных пунктов № 147	346142,39	2205760,84	50° 9' 39,811"	40° 51' 51,230"
117529	783	Земли населенных пунктов № 147	346141,39	2205760,85	50° 9' 39,779"	40° 51' 51,231"
117530	784	Земли населенных пунктов № 147	346202,56	2205762,95	50° 9' 41,759"	40° 51' 51,311"
117531	785	Земли населенных пунктов № 147	346202,56	2205761,95	50° 9' 41,759"	40° 51' 51,261"
117532	786	Земли населенных пунктов № 147	346203,56	2205761,94	50° 9' 41,791"	40° 51' 51,260"
117533	787	Земли населенных пунктов № 147	346203,56	2205762,94	50° 9' 41,791"	40° 51' 51,310"
117534	788	Земли населенных пунктов № 147	346202,56	2205762,95	50° 9' 41,759"	40° 51' 51,311"
117535	789	Земли населенных пунктов № 147	346256,16	2205764,64	50° 9' 43,494"	40° 51' 51,374"
117536	790	Земли населенных пунктов № 147	346256,16	2205763,64	50° 9' 43,494"	40° 51' 51,324"
117537	791	Земли населенных пунктов № 147	346257,16	2205763,63	50° 9' 43,526"	40° 51' 51,323"

117538	792	Земли населенных пунктов № 147	346257,16	2205764,63	50° 9' 43,526"	40° 51' 51,373"
117539	793	Земли населенных пунктов № 147	346256,16	2205764,64	50° 9' 43,494"	40° 51' 51,374"
117540	794	Земли населенных пунктов № 147	346311,39	2205766,73	50° 9' 45,282"	40° 51' 51,456"
117541	795	Земли населенных пунктов № 147	346311,39	2205765,73	50° 9' 45,282"	40° 51' 51,406"
117542	796	Земли населенных пунктов № 147	346312,39	2205765,72	50° 9' 45,314"	40° 51' 51,405"
117543	797	Земли населенных пунктов № 147	346312,39	2205766,72	50° 9' 45,314"	40° 51' 51,455"
117544	798	Земли населенных пунктов № 147	346311,39	2205766,73	50° 9' 45,282"	40° 51' 51,456"
117545	799	Земли населенных пунктов № 147	346367,78	2205770,84	50° 9' 47,108"	40° 51' 51,640"
117546	800	Земли населенных пунктов № 147	346367,78	2205769,84	50° 9' 47,108"	40° 51' 51,589"
117547	801	Земли населенных пунктов № 147	346368,78	2205769,83	50° 9' 47,140"	40° 51' 51,588"
117548	802	Земли населенных пунктов № 147	346368,78	2205770,83	50° 9' 47,140"	40° 51' 51,639"
117549	803	Земли населенных пунктов № 147	346367,78	2205770,84	50° 9' 47,108"	40° 51' 51,640"
117550	804	Земли населенных пунктов № 147	346422,00	2205771,83	50° 9' 48,863"	40° 51' 51,667"
117551	805	Земли населенных пунктов № 147	346422,00	2205770,83	50° 9' 48,863"	40° 51' 51,616"
117552	806	Земли населенных пунктов № 147	346423,00	2205770,82	50° 9' 48,895"	40° 51' 51,616"
117553	807	Земли населенных пунктов № 147	346423,00	2205771,82	50° 9' 48,895"	40° 51' 51,666"
117554	808	Земли населенных пунктов № 147	346422,00	2205771,83	50° 9' 48,863"	40° 51' 51,667"
117555	809	Земли населенных пунктов № 147	346476,81	2205774,44	50° 9' 50,637"	40° 51' 51,775"
117556	810	Земли населенных пунктов № 147	346476,80	2205773,44	50° 9' 50,637"	40° 51' 51,725"
117557	811	Земли населенных пунктов № 147	346477,81	2205773,43	50° 9' 50,670"	40° 51' 51,724"
117558	812	Земли населенных пунктов № 147	346477,81	2205774,43	50° 9' 50,670"	40° 51' 51,775"
117559	813	Земли населенных пунктов № 147	346476,81	2205774,44	50° 9' 50,637"	40° 51' 51,775"
117560	814	Земли населенных пунктов № 147	346523,28	2205300,06	50° 9' 52,013"	40° 51' 27,857"
117561	815	Земли населенных пунктов № 147	346517,26	2205299,18	50° 9' 51,818"	40° 51' 27,815"
117562	816	Земли населенных пунктов № 147	346517,40	2205298,19	50° 9' 51,823"	40° 51' 27,765"
117563	817	Земли населенных пунктов № 147	346523,42	2205299,07	50° 9' 52,018"	40° 51' 27,807"
117564	818	Земли населенных пунктов № 147	346523,28	2205300,06	50° 9' 52,013"	40° 51' 27,857"
117565	819	Земли населенных пунктов № 147	346534,18	2205776,61	50° 9' 52,495"	40° 51' 51,861"
117566	820	Земли населенных пунктов № 147	346534,17	2205775,61	50° 9' 52,494"	40° 51' 51,810"
117567	821	Земли населенных пунктов № 147	346535,18	2205775,61	50° 9' 52,527"	40° 51' 51,810"
117568	822	Земли населенных пунктов № 147	346535,18	2205776,61	50° 9' 52,527"	40° 51' 51,860"
117569	823	Земли населенных пунктов № 147	346534,18	2205776,61	50° 9' 52,495"	40° 51' 51,861"
117570	824	Земли населенных пунктов № 147	346543,16	2205303,03	50° 9' 52,657"	40° 51' 27,998"
117571	825	Земли населенных пунктов № 147	346542,16	2205302,99	50° 9' 52,625"	40° 51' 27,996"
117572	826	Земли населенных пунктов № 147	346542,39	2205297,36	50° 9' 52,631"	40° 51' 27,712"
117573	827	Земли населенных пунктов № 147	346543,39	2205297,41	50° 9' 52,663"	40° 51' 27,715"
117574	828	Земли населенных пунктов № 147	346543,16	2205303,03	50° 9' 52,657"	40° 51' 27,998"
117575	829	Земли населенных пунктов № 147	346590,15	2205778,51	50° 9' 54,307"	40° 51' 51,933"
117576	830	Земли населенных пунктов № 147	346590,14	2205777,51	50° 9' 54,306"	40° 51' 51,883"
117577	831	Земли населенных пунктов № 147	346591,15	2205777,51	50° 9' 54,339"	40° 51' 51,882"
117578	832	Земли населенных пунктов № 147	346591,15	2205778,51	50° 9' 54,339"	40° 51' 51,933"

117579	833	Земли населенных пунктов № 147	346590,15	2205778,51	50° 9' 54,307"	40° 51' 51,933"
117580	834	Земли населенных пунктов № 147	346601,49	2205280,19	50° 9' 54,539"	40° 51' 26,822"
117581	835	Земли населенных пунктов № 147	346601,49	2205279,19	50° 9' 54,539"	40° 51' 26,772"
117582	836	Земли населенных пунктов № 147	346602,49	2205279,19	50° 9' 54,571"	40° 51' 26,772"
117583	837	Земли населенных пунктов № 147	346602,49	2205280,19	50° 9' 54,571"	40° 51' 26,822"
117584	838	Земли населенных пунктов № 147	346601,49	2205280,19	50° 9' 54,539"	40° 51' 26,822"
117585	839	Земли населенных пунктов № 147	346646,67	2205780,33	50° 9' 56,136"	40° 51' 52,001"
117586	840	Земли населенных пунктов № 147	346646,66	2205779,33	50° 9' 56,136"	40° 51' 51,951"
117587	841	Земли населенных пунктов № 147	346647,67	2205779,32	50° 9' 56,168"	40° 51' 51,950"
117588	842	Земли населенных пунктов № 147	346647,67	2205780,32	50° 9' 56,168"	40° 51' 52,000"
117589	843	Земли населенных пунктов № 147	346646,67	2205780,33	50° 9' 56,136"	40° 51' 52,001"
117590	844	Земли населенных пунктов № 147	346662,71	2205256,68	50° 9' 56,514"	40° 51' 25,612"
117591	845	Земли населенных пунктов № 147	346662,71	2205255,68	50° 9' 56,514"	40° 51' 25,562"
117592	846	Земли населенных пунктов № 147	346663,71	2205255,67	50° 9' 56,546"	40° 51' 25,561"
117593	847	Земли населенных пунктов № 147	346663,71	2205256,67	50° 9' 56,546"	40° 51' 25,611"
117594	848	Земли населенных пунктов № 147	346662,71	2205256,68	50° 9' 56,514"	40° 51' 25,612"
117595	849	Земли населенных пунктов № 147	346702,85	2205782,63	50° 9' 57,955"	40° 51' 52,094"
117596	850	Земли населенных пунктов № 147	346702,85	2205781,63	50° 9' 57,955"	40° 51' 52,043"
117597	851	Земли населенных пунктов № 147	346703,85	2205781,62	50° 9' 57,987"	40° 51' 52,042"
117598	852	Земли населенных пунктов № 147	346703,85	2205782,62	50° 9' 57,987"	40° 51' 52,093"
117599	853	Земли населенных пунктов № 147	346702,85	2205782,63	50° 9' 57,955"	40° 51' 52,094"
117600	854	Земли населенных пунктов № 147	346718,92	2205235,11	50° 9' 58,327"	40° 51' 24,502"
117601	855	Земли населенных пунктов № 147	346718,92	2205234,11	50° 9' 58,327"	40° 51' 24,451"
117602	856	Земли населенных пунктов № 147	346719,92	2205234,11	50° 9' 58,359"	40° 51' 24,451"
117603	857	Земли населенных пунктов № 147	346719,92	2205235,11	50° 9' 58,359"	40° 51' 24,501"
117604	858	Земли населенных пунктов № 147	346718,92	2205235,11	50° 9' 58,327"	40° 51' 24,502"
117605	859	Земли населенных пунктов № 147	346762,58	2205784,98	50° 9' 59,888"	40° 51' 52,187"
117606	860	Земли населенных пунктов № 147	346761,89	2205779,96	50° 9' 59,865"	40° 51' 51,934"
117607	861	Земли населенных пунктов № 147	346762,88	2205779,82	50° 9' 59,897"	40° 51' 51,927"
117608	862	Земли населенных пунктов № 147	346763,57	2205784,85	50° 9' 59,920"	40° 51' 52,180"
117609	863	Земли населенных пунктов № 147	346762,58	2205784,98	50° 9' 59,888"	40° 51' 52,187"
117610	864	Земли населенных пунктов № 147	346775,24	2205213,19	50° 10' 0,144"	40° 51' 23,373"
117611	865	Земли населенных пунктов № 147	346775,23	2205212,19	50° 10' 0,143"	40° 51' 23,323"
117612	866	Земли населенных пунктов № 147	346776,24	2205212,18	50° 10' 0,176"	40° 51' 23,322"
117613	867	Земли населенных пунктов № 147	346776,24	2205213,18	50° 10' 0,176"	40° 51' 23,372"
117614	868	Земли населенных пунктов № 147	346775,24	2205213,19	50° 10' 0,144"	40° 51' 23,373"
117615	869	Земли населенных пунктов № 147	346790,10	2204124,77	50° 10' 0,325"	40° 50' 28,529"
117616	870	Земли населенных пунктов № 147	346789,44	2204124,02	50° 10' 0,304"	40° 50' 28,492"
117617	871	Земли населенных пунктов № 147	346792,00	2204121,80	50° 10' 0,386"	40° 50' 28,379"
117618	872	Земли населенных пунктов № 147	346792,66	2204122,56	50° 10' 0,407"	40° 50' 28,417"
117619	873	Земли населенных пунктов № 147	346790,10	2204124,77	50° 10' 0,325"	40° 50' 28,529"

117620	874	Земли населенных пунктов № 147	346819,75	2205784,79	50° 10' 1,739"	40° 51' 52,154"
117621	875	Земли населенных пунктов № 147	346819,75	2205783,79	50° 10' 1,738"	40° 51' 52,103"
117622	876	Земли населенных пунктов № 147	346820,75	2205783,79	50° 10' 1,771"	40° 51' 52,103"
117623	877	Земли населенных пунктов № 147	346820,75	2205784,79	50° 10' 1,771"	40° 51' 52,153"
117624	878	Земли населенных пунктов № 147	346819,75	2205784,79	50° 10' 1,739"	40° 51' 52,154"
117625	879	Земли населенных пунктов № 147	346824,40	2205194,13	50° 10' 1,729"	40° 51' 22,392"
117626	880	Земли населенных пунктов № 147	346824,40	2205193,13	50° 10' 1,729"	40° 51' 22,342"
117627	881	Земли населенных пунктов № 147	346825,40	2205193,13	50° 10' 1,762"	40° 51' 22,341"
117628	882	Земли населенных пунктов № 147	346825,40	2205194,13	50° 10' 1,762"	40° 51' 22,392"
117629	883	Земли населенных пунктов № 147	346824,40	2205194,13	50° 10' 1,729"	40° 51' 22,392"
117630	884	Земли населенных пунктов № 147	346827,61	2204184,91	50° 10' 1,556"	40° 50' 31,543"
117631	885	Земли населенных пунктов № 147	346827,61	2204183,91	50° 10' 1,555"	40° 50' 31,493"
117632	886	Земли населенных пунктов № 147	346828,61	2204183,90	50° 10' 1,588"	40° 50' 31,492"
117633	887	Земли населенных пунктов № 147	346828,61	2204184,90	50° 10' 1,588"	40° 50' 31,542"
117634	888	Земли населенных пунктов № 147	346827,61	2204184,91	50° 10' 1,556"	40° 50' 31,543"
117635	889	Земли населенных пунктов № 147	346832,96	2204182,80	50° 10' 1,728"	40° 50' 31,435"
117636	890	Земли населенных пунктов № 147	346832,96	2204181,80	50° 10' 1,728"	40° 50' 31,384"
117637	891	Земли населенных пунктов № 147	346833,96	2204181,79	50° 10' 1,760"	40° 50' 31,383"
117638	892	Земли населенных пунктов № 147	346833,96	2204182,79	50° 10' 1,761"	40° 50' 31,434"
117639	893	Земли населенных пунктов № 147	346832,96	2204182,80	50° 10' 1,728"	40° 50' 31,435"
117640	894	Земли населенных пунктов № 147	346851,24	2204225,98	50° 10' 2,332"	40° 50' 33,602"
117641	895	Земли населенных пунктов № 147	346851,23	2204224,98	50° 10' 2,331"	40° 50' 33,552"
117642	896	Земли населенных пунктов № 147	346852,24	2204224,98	50° 10' 2,364"	40° 50' 33,551"
117643	897	Земли населенных пунктов № 147	346852,24	2204225,98	50° 10' 2,364"	40° 50' 33,602"
117644	898	Земли населенных пунктов № 147	346851,24	2204225,98	50° 10' 2,332"	40° 50' 33,602"
117645	899	Земли населенных пунктов № 147	346875,84	2205784,81	50° 10' 3,554"	40° 51' 52,131"
117646	900	Земли населенных пунктов № 147	346875,84	2205783,81	50° 10' 3,554"	40° 51' 52,081"
117647	901	Земли населенных пунктов № 147	346876,84	2205783,80	50° 10' 3,586"	40° 51' 52,080"
117648	902	Земли населенных пунктов № 147	346876,84	2205784,80	50° 10' 3,586"	40° 51' 52,130"
117649	903	Земли населенных пунктов № 147	346875,84	2205784,81	50° 10' 3,554"	40° 51' 52,131"
117650	904	Земли населенных пунктов № 147	346884,36	2205171,00	50° 10' 3,664"	40° 51' 21,201"
117651	905	Земли населенных пунктов № 147	346884,36	2205170,00	50° 10' 3,663"	40° 51' 21,151"
117652	906	Земли населенных пунктов № 147	346885,36	2205170,00	50° 10' 3,696"	40° 51' 21,151"
117653	907	Земли населенных пунктов № 147	346885,36	2205171,00	50° 10' 3,696"	40° 51' 21,201"
117654	908	Земли населенных пунктов № 147	346884,36	2205171,00	50° 10' 3,664"	40° 51' 21,201"
117655	909	Земли населенных пунктов № 147	346932,49	2205784,79	50° 10' 5,387"	40° 51' 52,106"
117656	910	Земли населенных пунктов № 147	346932,48	2205783,79	50° 10' 5,387"	40° 51' 52,056"
117657	911	Земли населенных пунктов № 147	346933,49	2205783,78	50° 10' 5,419"	40° 51' 52,055"
117658	912	Земли населенных пунктов № 147	346933,49	2205784,78	50° 10' 5,419"	40° 51' 52,106"
117659	913	Земли населенных пунктов № 147	346932,49	2205784,79	50° 10' 5,387"	40° 51' 52,106"
117660	914	Земли населенных пунктов № 147	346935,23	2205121,98	50° 10' 5,297"	40° 51' 18,710"

117661	915	Земли населенных пунктов № 147	346929,97	2205121,85	50° 10' 5,126"	40° 51' 18,706"
117662	916	Земли населенных пунктов № 147	346929,99	2205120,85	50° 10' 5,127"	40° 51' 18,655"
117663	917	Земли населенных пунктов № 147	346935,26	2205120,98	50° 10' 5,297"	40° 51' 18,660"
117664	918	Земли населенных пунктов № 147	346935,23	2205121,98	50° 10' 5,297"	40° 51' 18,710"
117665	919	Земли населенных пунктов № 147	346943,34	2205147,95	50° 10' 5,566"	40° 51' 20,015"
117666	920	Земли населенных пунктов № 147	346943,33	2205146,95	50° 10' 5,565"	40° 51' 19,965"
117667	921	Земли населенных пунктов № 147	346944,34	2205146,95	50° 10' 5,598"	40° 51' 19,964"
117668	922	Земли населенных пунктов № 147	346944,34	2205147,95	50° 10' 5,598"	40° 51' 20,015"
117669	923	Земли населенных пунктов № 147	346943,34	2205147,95	50° 10' 5,566"	40° 51' 20,015"
117670	924	Земли населенных пунктов № 147	346988,55	2205785,00	50° 10' 7,201"	40° 51' 52,094"
117671	925	Земли населенных пунктов № 147	346988,55	2205784,00	50° 10' 7,201"	40° 51' 52,043"
117672	926	Земли населенных пунктов № 147	346989,55	2205783,99	50° 10' 7,233"	40° 51' 52,042"
117673	927	Земли населенных пунктов № 147	346989,55	2205784,99	50° 10' 7,234"	40° 51' 52,093"
117674	928	Земли населенных пунктов № 147	346988,55	2205785,00	50° 10' 7,201"	40° 51' 52,094"
117675	929	Земли населенных пунктов № 147	346994,96	2205113,51	50° 10' 7,227"	40° 51' 18,258"
117676	930	Земли населенных пунктов № 147	346994,96	2205112,51	50° 10' 7,227"	40° 51' 18,208"
117677	931	Земли населенных пунктов № 147	346995,96	2205112,50	50° 10' 7,259"	40° 51' 18,207"
117678	932	Земли населенных пунктов № 147	346995,96	2205113,50	50° 10' 7,260"	40° 51' 18,257"
117679	933	Земли населенных пунктов № 147	346994,96	2205113,51	50° 10' 7,227"	40° 51' 18,258"
117680	934	Земли населенных пунктов № 147	347000,93	2205125,07	50° 10' 7,424"	40° 51' 18,838"
117681	935	Земли населенных пунктов № 147	347000,92	2205124,07	50° 10' 7,423"	40° 51' 18,788"
117682	936	Земли населенных пунктов № 147	347001,93	2205124,06	50° 10' 7,456"	40° 51' 18,787"
117683	937	Земли населенных пунктов № 147	347001,93	2205125,06	50° 10' 7,456"	40° 51' 18,837"
117684	938	Земли населенных пунктов № 147	347000,93	2205125,07	50° 10' 7,424"	40° 51' 18,838"
117685	939	Земли населенных пунктов № 147	347036,53	2205112,43	50° 10' 8,572"	40° 51' 18,186"
117686	940	Земли населенных пунктов № 147	347036,10	2205111,53	50° 10' 8,558"	40° 51' 18,141"
117687	941	Земли населенных пунктов № 147	347041,09	2205109,17	50° 10' 8,719"	40° 51' 18,020"
117688	942	Земли населенных пунктов № 147	347041,52	2205110,08	50° 10' 8,733"	40° 51' 18,065"
117689	943	Земли населенных пунктов № 147	347036,53	2205112,43	50° 10' 8,572"	40° 51' 18,186"
117690	944	Земли населенных пунктов № 147	347046,97	2205784,98	50° 10' 9,092"	40° 51' 52,068"
117691	945	Земли населенных пунктов № 147	347045,97	2205783,98	50° 10' 9,092"	40° 51' 52,018"
117692	946	Земли населенных пунктов № 147	347047,97	2205783,97	50° 10' 9,124"	40° 51' 52,017"
117693	947	Земли населенных пунктов № 147	347047,97	2205784,97	50° 10' 9,124"	40° 51' 52,067"
117694	948	Земли населенных пунктов № 147	347046,97	2205784,98	50° 10' 9,092"	40° 51' 52,068"
117695	949	Земли населенных пунктов № 147	347057,17	2205105,89	50° 10' 9,238"	40° 51' 17,848"
117696	950	Земли населенных пунктов № 147	347057,16	2205104,89	50° 10' 9,238"	40° 51' 17,797"
117697	951	Земли населенных пунктов № 147	347058,17	2205104,88	50° 10' 9,270"	40° 51' 17,796"
117698	952	Земли населенных пунктов № 147	347058,17	2205105,88	50° 10' 9,271"	40° 51' 17,847"
117699	953	Земли населенных пунктов № 147	347057,17	2205105,89	50° 10' 9,238"	40° 51' 17,848"
117700	954	Земли населенных пунктов № 147	347105,34	2205785,13	50° 10' 10,981"	40° 51' 52,051"
117701	955	Земли населенных пунктов № 147	347105,34	2205784,13	50° 10' 10,981"	40° 51' 52,001"

117702	956	Земли населенных пунктов № 147	347106,34	2205784,13	50° 10' 11,013"	40° 51' 52,001"
117703	957	Земли населенных пунктов № 147	347106,34	2205785,13	50° 10' 11,013"	40° 51' 52,051"
117704	958	Земли населенных пунктов № 147	347105,34	2205785,13	50° 10' 10,981"	40° 51' 52,051"
117705	959	Земли населенных пунктов № 147	347117,79	2205097,09	50° 10' 11,198"	40° 51' 17,379"
117706	960	Земли населенных пунктов № 147	347117,78	2205096,09	50° 10' 11,197"	40° 51' 17,328"
117707	961	Земли населенных пунктов № 147	347118,79	2205096,08	50° 10' 11,230"	40° 51' 17,327"
117708	962	Земли населенных пунктов № 147	347118,79	2205097,08	50° 10' 11,230"	40° 51' 17,378"
117709	963	Земли населенных пунктов № 147	347117,79	2205097,09	50° 10' 11,198"	40° 51' 17,379"
117710	964	Земли населенных пунктов № 147	347133,74	2204731,00	50° 10' 11,614"	40° 50' 58,926"
117711	965	Земли населенных пунктов № 147	347132,70	2204727,01	50° 10' 11,579"	40° 50' 58,725"
117712	966	Земли населенных пунктов № 147	347133,67	2204726,76	50° 10' 11,610"	40° 50' 58,712"
117713	967	Земли населенных пунктов № 147	347134,71	2204730,74	50° 10' 11,645"	40° 50' 58,912"
117714	968	Земли населенных пунктов № 147	347133,74	2204731,00	50° 10' 11,614"	40° 50' 58,926"
117715	969	Земли населенных пунктов № 147	347137,59	2204723,08	50° 10' 11,736"	40° 50' 58,525"
117716	970	Земли населенных пунктов № 147	347137,59	2204722,08	50° 10' 11,736"	40° 50' 58,475"
117717	971	Земли населенных пунктов № 147	347138,59	2204722,07	50° 10' 11,768"	40° 50' 58,474"
117718	972	Земли населенных пунктов № 147	347138,59	2204723,07	50° 10' 11,769"	40° 50' 58,524"
117719	973	Земли населенных пунктов № 147	347137,59	2204723,08	50° 10' 11,736"	40° 50' 58,525"
117720	974	Земли населенных пунктов № 147	347144,53	2204771,67	50° 10' 11,974"	40° 51' 0,971"
117721	975	Земли населенных пунктов № 147	347144,52	2204770,67	50° 10' 11,974"	40° 51' 0,920"
117722	976	Земли населенных пунктов № 147	347145,53	2204770,66	50° 10' 12,006"	40° 51' 0,919"
117723	977	Земли населенных пунктов № 147	347145,53	2204771,66	50° 10' 12,006"	40° 51' 0,970"
117724	978	Земли населенных пунктов № 147	347144,53	2204771,67	50° 10' 11,974"	40° 51' 0,971"
117725	979	Земли населенных пунктов № 147	347161,40	2204835,78	50° 10' 12,538"	40° 51' 4,194"
117726	980	Земли населенных пунктов № 147	347161,40	2204834,78	50° 10' 12,537"	40° 51' 4,143"
117727	981	Земли населенных пунктов № 147	347162,40	2204834,77	50° 10' 12,570"	40° 51' 4,142"
117728	982	Земли населенных пунктов № 147	347162,40	2204835,77	50° 10' 12,570"	40° 51' 4,193"
117729	983	Земли населенных пунктов № 147	347161,40	2204835,78	50° 10' 12,538"	40° 51' 4,194"
117730	984	Земли населенных пунктов № 147	347165,67	2205784,81	50° 10' 12,933"	40° 51' 52,010"
117731	985	Земли населенных пунктов № 147	347159,79	2205784,86	50° 10' 12,743"	40° 51' 52,015"
117732	986	Земли населенных пунктов № 147	347164,17	2205779,10	50° 10' 12,883"	40° 51' 51,723"
117733	987	Земли населенных пунктов № 147	347165,67	2205784,81	50° 10' 12,933"	40° 51' 52,010"
117734	988	Земли населенных пунктов № 147	347169,97	2205347,06	50° 10' 12,954"	40° 51' 29,951"
117735	989	Земли населенных пунктов № 147	347166,77	2205343,53	50° 10' 12,850"	40° 51' 29,775"
117736	990	Земли населенных пунктов № 147	347167,51	2205342,86	50° 10' 12,874"	40° 51' 29,741"
117737	991	Земли населенных пунктов № 147	347170,71	2205346,39	50° 10' 12,978"	40° 51' 29,917"
117738	992	Земли населенных пунктов № 147	347169,97	2205347,06	50° 10' 12,954"	40° 51' 29,951"
117739	993	Земли населенных пунктов № 147	347177,80	2205089,47	50° 10' 13,138"	40° 51' 16,969"
117740	994	Земли населенных пунктов № 147	347177,80	2205088,47	50° 10' 13,137"	40° 51' 16,919"
117741	995	Земли населенных пунктов № 147	347178,80	2205088,47	50° 10' 13,170"	40° 51' 16,918"
117742	996	Земли населенных пунктов № 147	347178,80	2205089,47	50° 10' 13,170"	40° 51' 16,969"

117743	997	Земли населенных пунктов № 147	347177,80	2205089,47	50° 10' 13,138"	40° 51' 16,969"
117744	998	Земли населенных пунктов № 147	347178,46	2204898,46	50° 10' 13,107"	40° 51' 7,345"
117745	999	Земли населенных пунктов № 147	347178,46	2204897,46	50° 10' 13,107"	40° 51' 7,294"
117746	1000	Земли населенных пунктов № 147	347179,46	2204897,45	50° 10' 13,139"	40° 51' 7,293"
117747	1001	Земли населенных пунктов № 147	347179,46	2204898,45	50° 10' 13,139"	40° 51' 7,344"
117748	1002	Земли населенных пунктов № 147	347178,46	2204898,46	50° 10' 13,107"	40° 51' 7,345"
117749	1003	Земли населенных пунктов № 147	347186,53	2204928,19	50° 10' 13,376"	40° 51' 8,839"
117750	1004	Земли населенных пунктов № 147	347185,31	2204922,96	50° 10' 13,335"	40° 51' 8,576"
117751	1005	Земли населенных пунктов № 147	347186,28	2204922,74	50° 10' 13,367"	40° 51' 8,565"
117752	1006	Земли населенных пунктов № 147	347187,50	2204927,96	50° 10' 13,408"	40° 51' 8,827"
117753	1007	Земли населенных пунктов № 147	347186,53	2204928,19	50° 10' 13,376"	40° 51' 8,839"
117754	1008	Земли населенных пунктов № 147	347196,02	2204961,80	50° 10' 13,693"	40° 51' 10,529"
117755	1009	Земли населенных пунктов № 147	347195,78	2204960,83	50° 10' 13,685"	40° 51' 10,480"
117756	1010	Земли населенных пунктов № 147	347199,67	2204959,87	50° 10' 13,810"	40° 51' 10,430"
117757	1011	Земли населенных пунктов № 147	347199,91	2204960,84	50° 10' 13,818"	40° 51' 10,478"
117758	1012	Земли населенных пунктов № 147	347196,02	2204961,80	50° 10' 13,693"	40° 51' 10,529"
117759	1013	Земли населенных пунктов № 147	347210,49	2205014,66	50° 10' 14,175"	40° 51' 13,186"
117760	1014	Земли населенных пунктов № 147	347210,49	2205013,66	50° 10' 14,175"	40° 51' 13,135"
117761	1015	Земли населенных пунктов № 147	347211,49	2205013,66	50° 10' 14,207"	40° 51' 13,135"
117762	1016	Земли населенных пунктов № 147	347211,49	2205014,66	50° 10' 14,208"	40° 51' 13,185"
117763	1017	Земли населенных пунктов № 147	347210,49	2205014,66	50° 10' 14,175"	40° 51' 13,186"
117764	1018	Земли населенных пунктов № 147	347211,25	2205377,72	50° 10' 14,299"	40° 51' 31,479"
117765	1019	Земли населенных пунктов № 147	347206,37	2205373,94	50° 10' 14,140"	40° 51' 31,291"
117766	1020	Земли населенных пунктов № 147	347206,98	2205373,15	50° 10' 14,159"	40° 51' 31,250"
117767	1021	Земли населенных пунктов № 147	347211,86	2205376,92	50° 10' 14,318"	40° 51' 31,438"
117768	1022	Земли населенных пунктов № 147	347211,25	2205377,72	50° 10' 14,299"	40° 51' 31,479"
117769	1023	Земли населенных пунктов № 147	347212,34	2205764,51	50° 10' 14,438"	40° 51' 50,968"
117770	1024	Земли населенных пунктов № 147	347208,63	2205761,66	50° 10' 14,317"	40° 51' 50,826"
117771	1025	Земли населенных пунктов № 147	347209,23	2205760,87	50° 10' 14,337"	40° 51' 50,786"
117772	1026	Земли населенных пунктов № 147	347212,95	2205763,72	50° 10' 14,458"	40° 51' 50,928"
117773	1027	Земли населенных пунктов № 147	347212,34	2205764,51	50° 10' 14,438"	40° 51' 50,968"
117774	1028	Земли населенных пунктов № 147	347213,50	2205703,82	50° 10' 14,459"	40° 51' 47,909"
117775	1029	Земли населенных пунктов № 147	347213,50	2205702,82	50° 10' 14,459"	40° 51' 47,859"
117776	1030	Земли населенных пунктов № 147	347214,50	2205702,81	50° 10' 14,492"	40° 51' 47,858"
117777	1031	Земли населенных пунктов № 147	347214,50	2205703,81	50° 10' 14,492"	40° 51' 47,908"
117778	1032	Земли населенных пунктов № 147	347213,50	2205703,82	50° 10' 14,459"	40° 51' 47,909"
117779	1033	Земли населенных пунктов № 147	347214,97	2205648,79	50° 10' 14,492"	40° 51' 45,136"
117780	1034	Земли населенных пунктов № 147	347214,97	2205647,79	50° 10' 14,492"	40° 51' 45,085"
117781	1035	Земли населенных пунктов № 147	347215,97	2205647,78	50° 10' 14,524"	40° 51' 45,084"
117782	1036	Земли населенных пунктов № 147	347215,97	2205648,78	50° 10' 14,525"	40° 51' 45,135"
117783	1037	Земли населенных пунктов № 147	347214,97	2205648,79	50° 10' 14,492"	40° 51' 45,136"

117784	1038	Земли населенных пунктов № 147	347216,10	2205590,21	50° 10' 14,513"	40° 51' 42,184"
117785	1039	Земли населенных пунктов № 147	347216,10	2205589,21	50° 10' 14,513"	40° 51' 42,133"
117786	1040	Земли населенных пунктов № 147	347217,10	2205589,20	50° 10' 14,545"	40° 51' 42,132"
117787	1041	Земли населенных пунктов № 147	347217,10	2205590,20	50° 10' 14,545"	40° 51' 42,183"
117788	1042	Земли населенных пунктов № 147	347216,10	2205590,21	50° 10' 14,513"	40° 51' 42,184"
117789	1043	Земли населенных пунктов № 147	347217,39	2205549,90	50° 10' 14,544"	40° 51' 40,152"
117790	1044	Земли населенных пунктов № 147	347217,39	2205548,90	50° 10' 14,544"	40° 51' 40,102"
117791	1045	Земли населенных пунктов № 147	347218,39	2205548,89	50° 10' 14,576"	40° 51' 40,101"
117792	1046	Земли населенных пунктов № 147	347218,39	2205549,89	50° 10' 14,576"	40° 51' 40,151"
117793	1047	Земли населенных пунктов № 147	347217,39	2205549,90	50° 10' 14,544"	40° 51' 40,152"
117794	1048	Земли населенных пунктов № 147	347218,97	2205489,45	50° 10' 14,579"	40° 51' 37,105"
117795	1049	Земли населенных пунктов № 147	347218,97	2205488,45	50° 10' 14,578"	40° 51' 37,055"
117796	1050	Земли населенных пунктов № 147	347219,97	2205488,44	50° 10' 14,611"	40° 51' 37,054"
117797	1051	Земли населенных пунктов № 147	347219,97	2205489,44	50° 10' 14,611"	40° 51' 37,104"
117798	1052	Земли населенных пунктов № 147	347218,97	2205489,45	50° 10' 14,579"	40° 51' 37,105"
117799	1053	Земли населенных пунктов № 147	347220,48	2205433,62	50° 10' 14,612"	40° 51' 34,292"
117800	1054	Земли населенных пунктов № 147	347220,47	2205432,62	50° 10' 14,612"	40° 51' 34,241"
117801	1055	Земли населенных пунктов № 147	347221,48	2205432,62	50° 10' 14,645"	40° 51' 34,241"
117802	1056	Земли населенных пунктов № 147	347221,48	2205433,62	50° 10' 14,645"	40° 51' 34,291"
117803	1057	Земли населенных пунктов № 147	347220,48	2205433,62	50° 10' 14,612"	40° 51' 34,292"
117804	1058	Земли населенных пунктов № 147	347221,70	2205381,61	50° 10' 14,638"	40° 51' 31,671"
117805	1059	Земли населенных пунктов № 147	347221,70	2205380,61	50° 10' 14,638"	40° 51' 31,620"
117806	1060	Земли населенных пунктов № 147	347222,70	2205380,60	50° 10' 14,670"	40° 51' 31,619"
117807	1061	Земли населенных пунктов № 147	347222,70	2205381,60	50° 10' 14,670"	40° 51' 31,670"
117808	1062	Земли населенных пунктов № 147	347221,70	2205381,61	50° 10' 14,638"	40° 51' 31,671"
117809	1063	Земли населенных пунктов № 147	347222,82	2205343,82	50° 10' 14,664"	40° 51' 29,766"
117810	1064	Земли населенных пунктов № 147	347222,82	2205342,82	50° 10' 14,664"	40° 51' 29,716"
117811	1065	Земли населенных пунктов № 147	347223,82	2205342,81	50° 10' 14,696"	40° 51' 29,715"
117812	1066	Земли населенных пунктов № 147	347223,82	2205343,81	50° 10' 14,696"	40° 51' 29,765"
117813	1067	Земли населенных пунктов № 147	347222,82	2205343,82	50° 10' 14,664"	40° 51' 29,766"
117814	1068	Земли населенных пунктов № 147	347225,07	2205702,19	50° 10' 14,833"	40° 51' 47,822"
117815	1069	Земли населенных пунктов № 147	347220,04	2205701,89	50° 10' 14,671"	40° 51' 47,809"
117816	1070	Земли населенных пунктов № 147	347220,10	2205700,89	50° 10' 14,672"	40° 51' 47,759"
117817	1071	Земли населенных пунктов № 147	347225,14	2205701,20	50° 10' 14,835"	40° 51' 47,772"
117818	1072	Земли населенных пунктов № 147	347225,07	2205702,19	50° 10' 14,833"	40° 51' 47,822"
117819	1073	Земли населенных пунктов № 147	347224,70	2205285,60	50° 10' 14,709"	40° 51' 26,832"
117820	1074	Земли населенных пунктов № 147	347224,70	2205284,60	50° 10' 14,709"	40° 51' 26,781"
117821	1075	Земли населенных пунктов № 147	347225,70	2205284,59	50° 10' 14,741"	40° 51' 26,780"
117822	1076	Земли населенных пунктов № 147	347225,70	2205285,59	50° 10' 14,741"	40° 51' 26,831"
117823	1077	Земли населенных пунктов № 147	347224,70	2205285,60	50° 10' 14,709"	40° 51' 26,832"
117824	1078	Земли населенных пунктов № 147	347225,29	2205231,59	50° 10' 14,713"	40° 51' 24,110"

117825	1079	Земли населенных пунктов № 147	347225,28	2205230,59	50° 10' 14,713"	40° 51' 24,060"
117826	1080	Земли населенных пунктов № 147	347226,29	2205230,58	50° 10' 14,745"	40° 51' 24,059"
117827	1081	Земли населенных пунктов № 147	347226,29	2205231,58	50° 10' 14,746"	40° 51' 24,109"
117828	1082	Земли населенных пунктов № 147	347225,29	2205231,59	50° 10' 14,713"	40° 51' 24,110"
117829	1083	Земли населенных пунктов № 147	347225,83	2205174,40	50° 10' 14,715"	40° 51' 21,228"
117830	1084	Земли населенных пунктов № 147	347225,82	2205173,40	50° 10' 14,715"	40° 51' 21,178"
117831	1085	Земли населенных пунктов № 147	347226,83	2205173,39	50° 10' 14,747"	40° 51' 21,177"
117832	1086	Земли населенных пунктов № 147	347226,83	2205174,39	50° 10' 14,748"	40° 51' 21,227"
117833	1087	Земли населенных пунктов № 147	347225,83	2205174,40	50° 10' 14,715"	40° 51' 21,228"
117834	1088	Земли населенных пунктов № 147	347227,57	2205129,79	50° 10' 14,759"	40° 51' 18,980"
117835	1089	Земли населенных пунктов № 147	347227,57	2205128,79	50° 10' 14,759"	40° 51' 18,929"
117836	1090	Земли населенных пунктов № 147	347228,57	2205128,78	50° 10' 14,791"	40° 51' 18,928"
117837	1091	Земли населенных пунктов № 147	347228,57	2205129,78	50° 10' 14,792"	40° 51' 18,979"
117838	1092	Земли населенных пунктов № 147	347227,57	2205129,79	50° 10' 14,759"	40° 51' 18,980"
117839	1093	Земли населенных пунктов № 147	347226,61	2205084,61	50° 10' 14,716"	40° 51' 16,704"
117840	1094	Земли населенных пунктов № 147	347226,46	2205083,62	50° 10' 14,711"	40° 51' 16,654"
117841	1095	Земли населенных пунктов № 147	347230,84	2205082,98	50° 10' 14,852"	40° 51' 16,620"
117842	1096	Земли населенных пунктов № 147	347230,98	2205083,97	50° 10' 14,857"	40° 51' 16,669"
117843	1097	Земли населенных пунктов № 147	347226,61	2205084,61	50° 10' 14,716"	40° 51' 16,704"
117844	1098	Земли населенных пунктов № 147	347235,69	2205348,71	50° 10' 15,082"	40° 51' 30,007"
117845	1099	Земли населенных пунктов № 147	347231,39	2205348,33	50° 10' 14,942"	40° 51' 29,990"
117846	1100	Земли населенных пунктов № 147	347231,48	2205347,33	50° 10' 14,945"	40° 51' 29,939"
117847	1101	Земли населенных пунктов № 147	347235,79	2205347,71	50° 10' 15,085"	40° 51' 29,956"
117848	1102	Земли населенных пунктов № 147	347235,69	2205348,71	50° 10' 15,082"	40° 51' 30,007"
117849	1103	Земли населенных пунктов № 147	347242,36	2205013,01	50° 10' 15,206"	40° 51' 13,089"
117850	1104	Земли населённых пунктов № 147	347242,35	2205012,01	50° 10' 15,206"	40° 51' 13,039"
117851	1105	Земли населенных пунктов № 147	347248,00	2205011,98	50° 10' 15,388"	40° 51' 13,035"
117852	1106	Земли населенных пунктов № 147	347248,00	2205012,98	50° 10' 15,389"	40° 51' 13,085"
117853	1107	Земли населенных пунктов № 147	347242,36	2205013,01	50° 10' 15,206"	40° 51' 13,089"
117854	1108	Земли населенных пунктов № 147	347264,87	2205701,48	50° 10' 16,121"	40° 51' 47,770"
117855	1109	Земли населенных пунктов № 147	347264,86	2205700,48	50° 10' 16,121"	40° 51' 47,719"
117856	1110	Земли населенных пунктов № 147	347265,87	2205700,48	50° 10' 16,153"	40° 51' 47,719"
117857	1111	Земли населенных пунктов № 147	347265,87	2205701,48	50° 10' 16,154"	40° 51' 47,769"
117858	1112	Земли населенных пунктов № 147	347264,87	2205701,48	50° 10' 16,121"	40° 51' 47,770"
117859	1113	Земли населенных пунктов № 147	347295,02	2205354,48	50° 10' 17,003"	40° 51' 30,273"
117860	1114	Земли населенных пунктов № 147	347295,01	2205353,48	50° 10' 17,003"	40° 51' 30,222"
117861	1115	Земли населенных пунктов № 147	347296,02	2205353,47	50° 10' 17,035"	40° 51' 30,221"
117862	1116	Земли населенных пунктов № 147	347296,02	2205354,47	50° 10' 17,036"	40° 51' 30,272"
117863	1117	Земли населенных пунктов № 147	347295,02	2205354,48	50° 10' 17,003"	40° 51' 30,273"
117864	1118	Земли населенных пунктов № 147	347323,57	2205700,47	50° 10' 18,021"	40° 51' 47,694"
117865	1119	Земли населенных пунктов № 147	347323,57	2205699,47	50° 10' 18,020"	40° 51' 47,644"

117866	1120	Земли населенных пунктов № 147	347324,57	2205699,46	50° 10' 18,053"	40° 51' 47,643"
117867	1121	Земли населенных пунктов № 147	347324,57	2205700,46	50° 10' 18,053"	40° 51' 47,693"
117868	1122	Земли населенных пунктов № 147	347323,57	2205700,47	50° 10' 18,021"	40° 51' 47,694"
117869	1123	Земли населенных пунктов № 147	347363,33	2205360,75	50° 10' 19,216"	40° 51' 30,560"
117870	1124	Земли населенных пунктов № 147	347363,32	2205359,75	50° 10' 19,215"	40° 51' 30,509"
117871	1125	Земли населенных пунктов № 147	347364,33	2205359,74	50° 10' 19,248"	40° 51' 30,508"
117872	1126	Земли населенных пунктов № 147	347364,33	2205360,74	50° 10' 19,248"	40° 51' 30,559"
117873	1127	Земли населенных пунктов № 147	347363,33	2205360,75	50° 10' 19,216"	40° 51' 30,560"
117874	1128	Земли населенных пунктов № 147	347383,36	2205699,61	50° 10' 19,955"	40° 51' 47,626"
117875	1129	Земли населенных пунктов № 147	347383,35	2205698,61	50° 10' 19,955"	40° 51' 47,576"
117876	1130	Земли населенных пунктов № 147	347384,36	2205698,61	50° 10' 19,987"	40° 51' 47,575"
117877	1131	Земли населенных пунктов № 147	347384,36	2205699,61	50° 10' 19,988"	40° 51' 47,626"
117878	1132	Земли населенных пунктов № 147	347383,36	2205699,61	50° 10' 19,955"	40° 51' 47,626"
117879	1133	Земли населенных пунктов № 147	347426,68	2205366,58	50° 10' 21,267"	40° 51' 30,827"
117880	1134	Земли населенных пунктов № 147	347426,67	2205365,58	50° 10' 21,267"	40° 51' 30,776"
117881	1135	Земли населенных пунктов № 147	347427,68	2205365,57	50° 10' 21,299"	40° 51' 30,775"
117882	1136	Земли населенных пунктов № 147	347427,68	2205366,57	50° 10' 21,300"	40° 51' 30,826"
117883	1137	Земли населенных пунктов № 147	347426,68	2205366,58	50° 10' 21,267"	40° 51' 30,827"
117884	1138	Земли населенных пунктов № 147	347443,62	2205698,68	50° 10' 21,905"	40° 51' 47,554"
117885	1139	Земли населенных пунктов № 147	347443,62	2205697,68	50° 10' 21,905"	40° 51' 47,503"
117886	1140	Земли населенных пунктов № 147	347444,62	2205697,67	50° 10' 21,937"	40° 51' 47,503"
117887	1141	Земли населенных пунктов № 147	347444,62	2205698,67	50° 10' 21,938"	40° 51' 47,553"
117888	1142	Земли населенных пунктов № 147	347443,62	2205698,68	50° 10' 21,905"	40° 51' 47,554"
117889	1143	Земли населенных пунктов № 147	347490,49	2205372,07	50° 10' 23,334"	40° 51' 31,076"
117890	1144	Земли населенных пунктов № 147	347490,49	2205371,07	50° 10' 23,334"	40° 51' 31,026"
117891	1145	Земли населенных пунктов № 147	347491,49	2205371,06	50° 10' 23,366"	40° 51' 31,025"
117892	1146	Земли населенных пунктов № 147	347491,49	2205372,06	50° 10' 23,366"	40° 51' 31,076"
117893	1147	Земли населенных пунктов № 147	347490,49	2205372,07	50° 10' 23,334"	40° 51' 31,076"
117894	1148	Земли населенных пунктов № 147	347486,48	2205697,94	50° 10' 23,292"	40° 51' 47,499"
117895	1149	Земли населенных пунктов № 147	347486,47	2205696,94	50° 10' 23,292"	40° 51' 47,448"
117896	1150	Земли населенных пунктов № 147	347491,91	2205696,93	50° 10' 23,468"	40° 51' 47,445"
117897	1151	Земли населенных пунктов № 147	347491,91	2205697,93	50° 10' 23,468"	40° 51' 47,496"
117898	1152	Земли населенных пунктов № 147	347486,48	2205697,94	50° 10' 23,292"	40° 51' 47,499"
117899	1153	Земли населенных пунктов № 147	347530,45	2205113,08	50° 10' 24,557"	40° 51' 18,009"
117900	1154	Земли населенных пунктов № 147	347530,44	2205112,08	50° 10' 24,556"	40° 51' 17,959"
117901	1155	Земли населенных пунктов № 147	347531,45	2205112,08	50° 10' 24,589"	40° 51' 17,958"
117902	1156	Земли населенных пунктов № 147	347531,45	2205113,08	50° 10' 24,589"	40° 51' 18,009"
117903	1157	Земли населенных пунктов № 147	347530,45	2205113,08	50° 10' 24,557"	40° 51' 18,009"
117904	1158	Земли населенных пунктов № 147	347532,58	2205176,63	50° 10' 24,643"	40° 51' 21,210"
117905	1159	Земли населенных пунктов № 147	347532,58	2205175,63	50° 10' 24,643"	40° 51' 21,160"
117906	1160	Земли населенных пунктов № 147	347533,58	2205175,62	50° 10' 24,675"	40° 51' 21,159"

117907	1161	Земли населенных пунктов № 147	347533,58	2205176,62	50° 10' 24,675"	40° 51' 21,210"
117908	1162	Земли населенных пунктов № 147	347532,58	2205176,63	50° 10' 24,643"	40° 51' 21,210"
117909	1163	Земли населенных пунктов № 147	347528,41	2205081,85	50° 10' 24,482"	40° 51' 16,436"
117910	1164	Земли населенных пунктов № 147	347528,25	2205080,86	50° 10' 24,477"	40° 51' 16,386"
117911	1165	Земли населенных пунктов № 147	347534,29	2205079,84	50° 10' 24,672"	40° 51' 16,333"
117912	1166	Земли населенных пунктов № 147	347534,46	2205080,83	50° 10' 24,678"	40° 51' 16,382"
117913	1167	Земли населенных пунктов № 147	347528,41	2205081,85	50° 10' 24,482"	40° 51' 16,436"
117914	1168	Земли населенных пунктов № 147	347535,81	2205246,73	50° 10' 24,767"	40° 51' 24,741"
117915	1169	Земли населенных пунктов № 147	347535,81	2205245,73	50° 10' 24,766"	40° 51' 24,691"
117916	1170	Земли населенных пунктов № 147	347536,81	2205245,72	50° 10' 24,799"	40° 51' 24,690"
117917	1171	Земли населенных пунктов № 147	347536,81	2205246,72	50° 10' 24,799"	40° 51' 24,741"
117918	1172	Земли населенных пунктов № 147	347535,81	2205246,73	50° 10' 24,767"	40° 51' 24,741"
117919	1173	Земли населенных пунктов № 147	347538,62	2205304,33	50° 10' 24,873"	40° 51' 27,643"
117920	1174	Земли населенных пунктов № 147	347538,62	2205303,33	50° 10' 24,873"	40° 51' 27,592"
117921	1175	Земли населенных пунктов № 147	347539,62	2205303,32	50° 10' 24,905"	40° 51' 27,591"
117922	1176	Земли населенных пунктов № 147	347539,62	2205304,32	50° 10' 24,905"	40° 51' 27,642"
117923	1177	Земли населенных пунктов № 147	347538,62	2205304,33	50° 10' 24,873"	40° 51' 27,643"
117924	1178	Земли населенных пунктов № 147	347542,33	2205377,43	50° 10' 25,013"	40° 51' 31,325"
117925	1179	Земли населенных пунктов № 147	347539,56	2205373,86	50° 10' 24,922"	40° 51' 31,146"
117926	1180	Земли населенных пунктов № 147	347540,35	2205373,24	50° 10' 24,948"	40° 51' 31,114"
117927	1181	Земли населенных пунктов № 147	347543,12	2205376,82	50° 10' 25,038"	40° 51' 31,294"
117928	1182	Земли населенных пунктов № 147	347542,33	2205377,43	50° 10' 25,013"	40° 51' 31,325"
117929	1183	Земли населенных пунктов № 147	347548,52	2205048,27	50° 10' 25,124"	40° 51' 14,736"
117930	1184	Земли населенных пунктов № 147	347547,65	2205047,77	50° 10' 25,096"	40° 51' 14,711"
117931	1185	Земли населенных пунктов № 147	347550,27	2205043,19	50° 10' 25,179"	40° 51' 14,479"
117932	1186	Земли населенных пунктов № 147	347551,14	2205043,69	50° 10' 25,207"	40° 51' 14,504"
117933	1187	Земли населенных пунктов № 147	347548,52	2205048,27	50° 10' 25,124"	40° 51' 14,736"
117934	1188	Земли населенных пунктов № 147	347579,57	2205073,81	50° 10' 26,136"	40° 51' 16,009"
117935	1189	Земли населенных пунктов № 147	347579,56	2205072,81	50° 10' 26,135"	40° 51' 15,959"
117936	1190	Земли населенных пунктов № 147	347580,57	2205072,80	50° 10' 26,168"	40° 51' 15,958"
117937	1191	Земли населенных пунктов № 147	347580,57	2205073,80	50° 10' 26,168"	40° 51' 16,009"
117938	1192	Земли населенных пунктов № 147	347579,57	2205073,81	50° 10' 26,136"	40° 51' 16,009"
117939	1193	Земли населенных пунктов № 147	347603,52	2205382,86	50° 10' 26,995"	40° 51' 31,572"
117940	1194	Земли населенных пунктов № 147	347603,52	2205381,86	50° 10' 26,994"	40° 51' 31,522"
117941	1195	Земли населенных пунктов № 147	347604,52	2205381,85	50° 10' 27,027"	40° 51' 31,521"
117942	1196	Земли населенных пунктов № 147	347604,52	2205382,85	50° 10' 27,027"	40° 51' 31,572"
117943	1197	Земли населенных пунктов № 147	347603,52	2205382,86	50° 10' 26,995"	40° 51' 31,572"
117944	1198	Земли населенных пунктов № 147	347638,23	2205064,59	50° 10' 28,031"	40° 51' 15,520"
117945	1199	Земли населенных пунктов № 147	347638,22	2205063,59	50° 10' 28,031"	40° 51' 15,470"
117946	1200	Земли населенных пунктов № 147	347639,23	2205063,58	50° 10' 28,064"	40° 51' 15,469"
117947	1201	Земли населенных пунктов № 147	347639,23	2205064,58	50° 10' 28,064"	40° 51' 15,519"

117948	1202	Земли населенных пунктов № 147	347638,23	2205064,59	50° 10' 28,031"	40° 51' 15,520"
117949	1203	Земли населенных пунктов № 147	347660,96	2205388,05	50° 10' 28,855"	40° 51' 31,810"
117950	1204	Земли населенных пунктов № 147	347660,96	2205387,05	50° 10' 28,855"	40° 51' 31,759"
117951	1205	Земли населенных пунктов № 147	347661,96	2205387,05	50° 10' 28,887"	40° 51' 31,759"
117952	1206	Земли населенных пунктов № 147	347661,96	2205388,05	50° 10' 28,887"	40° 51' 31,809"
117953	1207	Земли населенных пунктов № 147	347660,96	2205388,05	50° 10' 28,855"	40° 51' 31,810"
117954	1208	Земли населенных пунктов № 147	347698,05	2205055,25	50° 10' 29,965"	40° 51' 15,024"
117955	1209	Земли населенных пунктов № 147	347698,04	2205054,25	50° 10' 29,964"	40° 51' 14,973"
117956	1210	Земли населенных пунктов № 147	347699,05	2205054,24	50° 10' 29,997"	40° 51' 14,973"
117957	1211	Земли населенных пунктов № 147	347699,05	2205055,24	50° 10' 29,997"	40° 51' 15,023"
117958	1212	Земли населенных пунктов № 147	347698,05	2205055,25	50° 10' 29,965"	40° 51' 15,024"
117959	1213	Земли населенных пунктов № 147	347714,54	2205392,74	50° 10' 30,590"	40° 51' 32,024"
117960	1214	Земли населенных пунктов № 147	347714,54	2205391,74	50° 10' 30,590"	40° 51' 31,973"
117961	1215	Земли населенных пунктов № 147	347715,54	2205391,73	50° 10' 30,622"	40° 51' 31,972"
117962	1216	Земли населенных пунктов № 147	347715,54	2205392,73	50° 10' 30,623"	40° 51' 32,023"
117963	1217	Земли населенных пунктов № 147	347714,54	2205392,74	50° 10' 30,590"	40° 51' 32,024"
117964	1218	Земли населенных пунктов № 147	347751,99	2205047,16	50° 10' 31,708"	40° 51' 14,593"
117965	1219	Земли населенных пунктов № 147	347750,00	2205041,47	50° 10' 31,642"	40° 51' 14,307"
117966	1220	Земли населенных пунктов № 147	347750,94	2205041,13	50° 10' 31,673"	40° 51' 14,290"
117967	1221	Земли населенных пунктов № 147	347752,94	2205046,83	50° 10' 31,739"	40° 51' 14,576"
117968	1222	Земли населенных пунктов № 147	347751,99	2205047,16	50° 10' 31,708"	40° 51' 14,593"
117969	1223	Земли населенных пунктов № 147	347765,73	2205397,45	50° 10' 32,248"	40° 51' 32,239"
117970	1224	Земли населенных пунктов № 147	347765,73	2205396,45	50° 10' 32,248"	40° 51' 32,189"
117971	1225	Земли населенных пунктов № 147	347766,73	2205396,45	50° 10' 32,280"	40° 51' 32,188"
117972	1226	Земли населенных пунктов № 147	347766,73	2205397,45	50° 10' 32,281"	40° 51' 32,239"
117973	1227	Земли населенных пунктов № 147	347765,73	2205397,45	50° 10' 32,248"	40° 51' 32,239"
117974	1228	Земли населенных пунктов № 147	347795,72	2204999,61	50° 10' 33,110"	40° 51' 12,178"
117975	1229	Земли населенных пунктов № 147	347794,98	2204998,94	50° 10' 33,086"	40° 51' 12,145"
117976	1230	Земли населенных пунктов № 147	347797,06	2204996,61	50° 10' 33,153"	40° 51' 12,027"
117977	1231	Земли населенных пунктов № 147	347797,81	2204997,28	50° 10' 33,177"	40° 51' 12,060"
117978	1232	Земли населенных пунктов № 147	347795,72	2204999,61	50° 10' 33,110"	40° 51' 12,178"
117979	1233	Земли населенных пунктов № 147	347797,08	2205436,26	50° 10' 33,273"	40° 51' 34,182"
117980	1234	Земли населенных пунктов № 147	347797,07	2205435,26	50° 10' 33,273"	40° 51' 34,131"
117981	1235	Земли населенных пунктов № 147	347798,08	2205435,26	50° 10' 33,305"	40° 51' 34,131"
117982	1236	Земли населенных пунктов № 147	347798,08	2205436,26	50° 10' 33,306"	40° 51' 34,181"
117983	1237	Земли населенных пунктов № 147	347797,08	2205436,26	50° 10' 33,273"	40° 51' 34,182"
117984	1238	Земли населенных пунктов № 147	347803,66	2205403,09	50° 10' 33,477"	40° 51' 32,507"
117985	1239	Земли населенных пунктов № 147	347802,70	2205402,80	50° 10' 33,446"	40° 51' 32,493"
117986	1240	Земли населенных пунктов № 147	347803,70	2205399,57	50° 10' 33,478"	40° 51' 32,330"
117987	1241	Земли населенных пунктов № 147	347804,65	2205399,87	50° 10' 33,508"	40° 51' 32,345"
117988	1242	Земли населенных пунктов № 147	347803,66	2205403,09	50° 10' 33,477"	40° 51' 32,507"

117989	1243	Земли населенных пунктов № 147	347912,62	2205421,33	50° 10' 37,008"	40° 51' 33,381"
117990	1244	Земли населенных пунктов № 147	347912,61	2205420,33	50° 10' 37,008"	40° 51' 33,330"
117991	1245	Земли населенных пунктов № 147	347913,62	2205420,32	50° 10' 37,040"	40° 51' 33,329"
117992	1246	Земли населенных пунктов № 147	347913,62	2205421,32	50° 10' 37,041"	40° 51' 33,380"
117993	1247	Земли населенных пунктов № 147	347912,62	2205421,33	50° 10' 37,008"	40° 51' 33,381"
117994	1248	Земли населенных пунктов № 147	347985,97	2205435,99	50° 10' 39,386"	40° 51' 34,089"
117995	1249	Земли населенных пунктов № 147	347985,97	2205434,99	50° 10' 39,386"	40° 51' 34,038"
117996	1250	Земли населенных пунктов № 147	347986,97	2205434,99	50° 10' 39,418"	40° 51' 34,038"
117997	1251	Земли населенных пунктов № 147	347986,97	2205435,99	50° 10' 39,418"	40° 51' 34,088"
117998	1252	Земли населенных пунктов № 147	347985,97	2205435,99	50° 10' 39,386"	40° 51' 34,089"
117999	1253	Земли населенных пунктов № 147	348051,21	2205449,09	50° 10' 41,501"	40° 51' 34,721"
118000	1254	Земли населенных пунктов № 147	348051,20	2205448,09	50° 10' 41,500"	40° 51' 34,671"
118001	1255	Земли населенных пунктов № 147	348052,21	2205448,08	50° 10' 41,533"	40° 51' 34,670"
118002	1256	Земли населенных пунктов № 147	348052,21	2205449,08	50° 10' 41,533"	40° 51' 34,720"
118003	1257	Земли населенных пунктов № 147	348051,21	2205449,09	50° 10' 41,501"	40° 51' 34,721"
118004	1258	Земли населенных пунктов № 147	348100,38	2205458,54	50° 10' 43,095"	40° 51' 35,177"
118005	1259	Земли населенных пунктов № 147	348093,72	2205457,45	50° 10' 42,879"	40° 51' 35,125"
118006	1260	Земли населенных пунктов № 147	348093,88	2205456,46	50° 10' 42,884"	40° 51' 35,075"
118007	1261	Земли населенных пунктов № 147	348100,54	2205457,56	50° 10' 43,100"	40° 51' 35,127"
118008	1262	Земли населенных пунктов № 147	348100,38	2205458,54	50° 10' 43,095"	40° 51' 35,177"
118009	1263	Земли населенных пунктов № 147	348672,88	2205201,43	50° 11' 1,552"	40° 51' 21,977"
118010	1264	Земли населенных пунктов № 147	348672,62	2205200,46	50° 11' 1,544"	40° 51' 21,928"
118011	1265	Земли населенных пунктов № 147	348678,29	2205198,97	50° 11' 1,727"	40° 51' 21,851"
118012	1266	Земли населенных пунктов № 147	348678,54	2205199,94	50° 11' 1,735"	40° 51' 21,900"
118013	1267	Земли населенных пунктов № 147	348672,88	2205201,43	50° 11' 1,552"	40° 51' 21,977"
118014	1268	Земли населенных пунктов № 147	348722,40	2205188,19	50° 11' 3,151"	40° 51' 21,289"
118015	1269	Земли населенных пунктов № 147	348722,40	2205187,19	50° 11' 3,151"	40° 51' 21,238"
118016	1270	Земли населенных пунктов № 147	348723,40	2205187,19	50° 11' 3,183"	40° 51' 21,238"
118017	1271	Земли населенных пунктов № 147	348723,40	2205188,19	50° 11' 3,184"	40° 51' 21,288"
118018	1272	Земли населенных пунктов № 147	348722,40	2205188,19	50° 11' 3,151"	40° 51' 21,289"
118019	1273	Земли населенных пунктов № 147	348773,43	2205174,60	50° 11' 4,799"	40° 51' 20,582"
118020	1274	Земли населенных пунктов № 147	348773,42	2205173,60	50° 11' 4,798"	40° 51' 20,532"
118021	1275	Земли населенных пунктов № 147	348774,43	2205173,60	50° 11' 4,831"	40° 51' 20,531"
118022	1276	Земли населенных пунктов № 147	348774,43	2205174,60	50° 11' 4,831"	40° 51' 20,582"
118023	1277	Земли населенных пунктов № 147	348773,43	2205174,60	50° 11' 4,799"	40° 51' 20,582"
118024	1278	Земли населенных пунктов № 147	348823,63	2205161,16	50° 11' 6,420"	40° 51' 19,883"
118025	1279	Земли населенных пунктов № 147	348823,62	2205160,16	50° 11' 6,419"	40° 51' 19,833"
118026	1280	Земли населенных пунктов № 147	348824,63	2205160,16	50° 11' 6,452"	40° 51' 19,833"
118027	1281	Земли населенных пунктов № 147	348824,63	2205161,16	50° 11' 6,452"	40° 51' 19,883"
118028	1282	Земли населенных пунктов № 147	348823,63	2205161,16	50° 11' 6,420"	40° 51' 19,883"
118029	1283	Земли населенных пунктов № 147	348874,80	2205148,00	50° 11' 8,072"	40° 51' 19,198"

118030	1284	Земли населенных пунктов № 147	348874,80	2205147,00	50° 11' 8,072"	40° 51' 19,148"
118031	1285	Земли населенных пунктов № 147	348875,80	2205147,00	50° 11' 8,104"	40° 51' 19,148"
118032	1286	Земли населенных пунктов № 147	348875,80	2205148,00	50° 11' 8,105"	40° 51' 19,198"
118033	1287	Земли населенных пунктов № 147	348874,80	2205148,00	50° 11' 8,072"	40° 51' 19,198"
118034	1288	Земли населенных пунктов № 147	348928,83	2205133,48	50° 11' 9,817"	40° 51' 18,444"
118035	1289	Земли населенных пунктов № 147	348928,83	2205132,48	50° 11' 9,817"	40° 51' 18,393"
118036	1290	Земли населенных пунктов № 147	348929,83	2205132,48	50° 11' 9,849"	40° 51' 18,393"
118037	1291	Земли населенных пунктов № 147	348929,83	2205133,48	50° 11' 9,849"	40° 51' 18,443"
118038	1292	Земли населенных пунктов № 147	348928,83	2205133,48	50° 11' 9,817"	40° 51' 18,444"
118039	1293	Земли населенных пунктов № 147	348974,84	2205121,12	50° 11' 11,302"	40° 51' 17,801"
118040	1294	Земли населенных пунктов № 147	348974,83	2205120,12	50° 11' 11,302"	40° 51' 17,751"
118041	1295	Земли населенных пунктов № 147	348975,84	2205120,11	50° 11' 11,335"	40° 51' 17,750"
118042	1296	Земли населенных пунктов № 147	348975,84	2205121,11	50° 11' 11,335"	40° 51' 17,800"
118043	1297	Земли населенных пунктов № 147	348974,84	2205121,12	50° 11' 11,302"	40° 51' 17,801"
118044	1298	Земли населенных пунктов № 147	349022,84	2205108,39	50° 11' 12,852"	40° 51' 17,139"
118045	1299	Земли населенных пунктов № 147	349022,58	2205107,42	50° 11' 12,844"	40° 51' 17,090"
118046	1300	Земли населенных пунктов № 147	349028,09	2205105,92	50° 11' 13,022"	40° 51' 17,012"
118047	1301	Земли населенных пунктов № 147	349028,36	2205106,88	50° 11' 13,031"	40° 51' 17,061"
118048	1302	Земли населенных пунктов № 147	349022,84	2205108,39	50° 11' 12,852"	40° 51' 17,139"
118049	1303	Земли населенных пунктов № 147	349041,59	2205105,94	50° 11' 13,458"	40° 51' 17,008"
118050	1304	Земли населенных пунктов № 147	349037,42	2205104,99	50° 11' 13,323"	40° 51' 16,962"
118051	1305	Земли населенных пунктов № 147	349037,64	2205104,02	50° 11' 13,330"	40° 51' 16,913"
118052	1306	Земли населенных пунктов № 147	349041,81	2205104,96	50° 11' 13,465"	40° 51' 16,958"
118053	1307	Земли населенных пунктов № 147	349041,59	2205105,94	50° 11' 13,458"	40° 51' 17,008"
118054	1308	Земли населенных пунктов № 147	349042,51	2205089,64	50° 11' 13,484"	40° 51' 16,186"
118055	1309	Земли населенных пунктов № 147	349041,53	2205089,43	50° 11' 13,452"	40° 51' 16,176"
118056	1310	Земли населенных пунктов № 147	349042,79	2205083,66	50° 11' 13,491"	40° 51' 15,884"
118057	1311	Земли населенных пунктов № 147	349043,77	2205083,87	50° 11' 13,523"	40° 51' 15,894"
118058	1312	Земли населенных пунктов № 147	349042,51	2205089,64	50° 11' 13,484"	40° 51' 16,186"
118059	1313	Земли населенных пунктов № 147	349171,06	2205126,95	50° 11' 17,654"	40° 51' 18,012"
118060	1314	Земли населенных пунктов № 147	349170,16	2205126,51	50° 11' 17,625"	40° 51' 17,990"
118061	1315	Земли населенных пунктов № 147	349172,93	2205120,82	50° 11' 17,713"	40° 51' 17,702"
118062	1316	Земли населенных пунктов № 147	349173,83	2205121,26	50° 11' 17,742"	40° 51' 17,724"
118063	1317	Земли населенных пунктов № 147	349171,06	2205126,95	50° 11' 17,654"	40° 51' 18,012"
118064	1318	Земли населенных пунктов № 147	349195,75	2205074,05	50° 11' 18,439"	40° 51' 15,335"
118065	1319	Земли населенных пунктов № 147	349195,75	2205073,05	50° 11' 18,438"	40° 51' 15,284"
118066	1320	Земли населенных пунктов № 147	349196,75	2205073,05	50° 11' 18,471"	40° 51' 15,284"
118067	1321	Земли населенных пунктов № 147	349196,75	2205074,05	50° 11' 18,471"	40° 51' 15,334"
118068	1322	Земли населенных пунктов № 147	349195,75	2205074,05	50° 11' 18,439"	40° 51' 15,335"
118069	1323	Земли населенных пунктов № 147	349221,33	2205020,32	50° 11' 19,252"	40° 51' 12,616"
118070	1324	Земли населенных пунктов № 147	349221,32	2205019,32	50° 11' 19,251"	40° 51' 12,565"

118071	1325	Земли населенных пунктов № 147	349222,33	2205019,31	50° 11' 19,284"	40° 51' 12,564"
118072	1326	Земли населенных пунктов № 147	349222,33	2205020,31	50° 11' 19,284"	40° 51' 12,615"
118073	1327	Земли населенных пунктов № 147	349221,33	2205020,32	50° 11' 19,252"	40° 51' 12,616"
118074	1328	Земли населенных пунктов № 147	349223,96	2205146,74	50° 11' 19,371"	40° 51' 18,987"
118075	1329	Земли населенных пунктов № 147	349223,96	2205145,74	50° 11' 19,371"	40° 51' 18,936"
118076	1330	Земли населенных пунктов № 147	349224,96	2205145,73	50° 11' 19,404"	40° 51' 18,935"
118077	1331	Земли населенных пунктов № 147	349224,96	2205146,73	50° 11' 19,404"	40° 51' 18,986"
118078	1332	Земли населенных пунктов № 147	349223,96	2205146,74	50° 11' 19,371"	40° 51' 18,987"
118079	1333	Земли населенных пунктов № 147	349249,21	2204962,08	50° 11' 20,138"	40° 51' 9,668"
118080	1334	Земли населенных пунктов № 147	349249,21	2204961,08	50° 11' 20,138"	40° 51' 9,618"
118081	1335	Земли населенных пунктов № 147	349250,21	2204961,08	50° 11' 20,170"	40° 51' 9,617"
118082	1336	Земли населенных пунктов № 147	349250,21	2204962,08	50° 11' 20,171"	40° 51' 9,668"
118083	1337	Земли населенных пунктов № 147	349249,21	2204962,08	50° 11' 20,138"	40° 51' 9,668"
118084	1338	Земли населенных пунктов № 147	349276,04	2204906,67	50° 11' 20,991"	40° 51' 6,864"
118085	1339	Земли населенных пунктов № 147	349276,04	2204905,67	50° 11' 20,991"	40° 51' 6,813"
118086	1340	Земли населенных пунктов № 147	349277,04	2204905,66	50° 11' 21,023"	40° 51' 6,812"
118087	1341	Земли населенных пунктов № 147	349277,04	2204906,66	50° 11' 21,024"	40° 51' 6,863"
118088	1342	Земли населенных пунктов № 147	349276,04	2204906,67	50° 11' 20,991"	40° 51' 6,864"
118089	1343	Земли населенных пунктов № 147	349282,34	2205159,61	50° 11' 21,264"	40° 51' 19,611"
118090	1344	Земли населенных пунктов № 147	349282,34	2205158,61	50° 11' 21,264"	40° 51' 19,560"
118091	1345	Земли населенных пунктов № 147	349283,34	2205158,60	50° 11' 21,296"	40° 51' 19,559"
118092	1346	Земли населенных пунктов № 147	349283,34	2205159,60	50° 11' 21,297"	40° 51' 19,610"
118093	1347	Земли населенных пунктов № 147	349282,34	2205159,61	50° 11' 21,264"	40° 51' 19,611"
118094	1348	Земли населенных пунктов № 147	349300,98	2204691,03	50° 11' 21,739"	40° 50' 55,983"
118095	1349	Земли населенных пунктов № 147	349299,68	2204685,52	50° 11' 21,696"	40° 50' 55,706"
118096	1350	Земли населенных пунктов № 147	349300,65	2204685,29	50° 11' 21,727"	40° 50' 55,694"
118097	1351	Земли населенных пунктов № 147	349301,96	2204690,80	50° 11' 21,771"	40° 50' 55,971"
118098	1352	Земли населенных пунктов № 147	349300,98	2204691,03	50° 11' 21,739"	40° 50' 55,983"
118099	1353	Земли населенных пунктов № 147	349304,64	2204847,18	50° 11' 21,901"	40° 51' 3,853"
118100	1354	Земли населенных пунктов № 147	349304,63	2204846,18	50° 11' 21,900"	40° 51' 3,802"
118101	1355	Земли населенных пунктов № 147	349305,64	2204846,17	50° 11' 21,933"	40° 51' 3,801"
118102	1356	Земли населенных пунктов № 147	349305,64	2204847,17	50° 11' 21,933"	40° 51' 3,852"
118103	1357	Земли населенных пунктов № 147	349304,64	2204847,18	50° 11' 21,901"	40° 51' 3,853"
118104	1358	Земли населенных пунктов № 147	349314,43	2204740,88	50° 11' 22,188"	40° 50' 58,490"
118105	1359	Земли населенных пунктов № 147	349314,42	2204739,88	50° 11' 22,188"	40° 50' 58,440"
118106	1360	Земли населенных пунктов № 147	349315,43	2204739,87	50° 11' 22,220"	40° 50' 58,439"
118107	1361	Земли населенных пунктов № 147	349315,43	2204740,87	50° 11' 22,221"	40° 50' 58,489"
118108	1362	Земли населенных пунктов № 147	349314,43	2204740,88	50° 11' 22,188"	40° 50' 58,490"
118109	1363	Земли населенных пунктов № 147	349318,09	2205167,92	50° 11' 22,423"	40° 51' 20,014"
118110	1364	Земли населенных пунктов № 147	349318,08	2205166,92	50° 11' 22,423"	40° 51' 19,964"
118111	1365	Земли населенных пунктов № 147	349319,09	2205166,92	50° 11' 22,456"	40° 51' 19,964"

118112	1366	Земли населенных пунктов № 147	349319,09	2205167,92	50° 11' 22,456"	40° 51' 20,014"
118113	1367	Земли населенных пунктов № 147	349318,09	2205167,92	50° 11' 22,423"	40° 51' 20,014"
118114	1368	Земли населенных пунктов № 147	349330,02	2204796,68	50° 11' 22,708"	40° 51' 1,296"
118115	1369	Земли населенных пунктов № 147	349324,20	2204795,67	50° 11' 22,519"	40° 51' 1,248"
118116	1370	Земли населенных пунктов № 147	349324,37	2204794,68	50° 11' 22,525"	40° 51' 1,198"
118117	1371	Земли населенных пунктов № 147	349330,19	2204795,69	50° 11' 22,713"	40° 51' 1,246"
118118	1372	Земли населенных пунктов № 147	349330,02	2204796,68	50° 11' 22,708"	40° 51' 1,296"
118119	1373	Земли населенных пунктов № 147	349366,13	2205178,70	50° 11' 23,981"	40° 51' 20,537"
118120	1374	Земли населенных пунктов № 147	349366,13	2205177,70	50° 11' 23,981"	40° 51' 20,487"
118121	1375	Земли населенных пунктов № 147	349367,13	2205177,69	50° 11' 24,013"	40° 51' 20,486"
118122	1376	Земли населенных пунктов № 147	349367,13	2205178,69	50° 11' 24,013"	40° 51' 20,536"
118123	1377	Земли населенных пунктов № 147	349366,13	2205178,70	50° 11' 23,981"	40° 51' 20,537"
118124	1378	Земли населенных пунктов № 147	349371,00	2205275,85	50° 11' 24,165"	40° 51' 25,432"
118125	1379	Земли населенных пунктов № 147	349370,13	2205275,36	50° 11' 24,137"	40° 51' 25,408"
118126	1380	Земли населенных пунктов № 147	349372,92	2205270,45	50° 11' 24,226"	40° 51' 25,159"
118127	1381	Земли населенных пунктов № 147	349373,79	2205270,95	50° 11' 24,254"	40° 51' 25,184"
118128	1382	Земли населенных пунктов № 147	349371,00	2205275,85	50° 11' 24,165"	40° 51' 25,432"
118129	1383	Земли населенных пунктов № 147	349398,48	2205227,29	50° 11' 25,041"	40° 51' 22,973"
118130	1384	Земли населенных пунктов № 147	349398,48	2205226,29	50° 11' 25,041"	40° 51' 22,923"
118131	1385	Земли населенных пунктов № 147	349399,48	2205226,29	50° 11' 25,073"	40° 51' 22,922"
118132	1386	Земли населенных пунктов № 147	349399,48	2205227,29	50° 11' 25,074"	40° 51' 22,973"
118133	1387	Земли населенных пунктов № 147	349398,48	2205227,29	50° 11' 25,041"	40° 51' 22,973"
118134	1388	Земли населенных пунктов № 147	349420,37	2205195,26	50° 11' 25,741"	40° 51' 21,349"
118135	1389	Земли населенных пунктов № 147	349419,38	2205195,10	50° 11' 25,709"	40° 51' 21,341"
118136	1390	Земли населенных пунктов № 147	349420,27	2205189,86	50° 11' 25,736"	40° 51' 21,077"
118137	1391	Земли населенных пунктов № 147	349421,26	2205190,03	50° 11' 25,768"	40° 51' 21,085"
118138	1392	Земли населенных пунктов № 147	349420,37	2205195,26	50° 11' 25,741"	40° 51' 21,349"
118139	1393	Земли населенных пунктов № 147	349485,46	2205207,59	50° 11' 27,851"	40° 51' 21,943"
118140	1394	Земли населенных пунктов № 147	349485,46	2205206,59	50° 11' 27,850"	40° 51' 21,893"
118141	1395	Земли населенных пунктов № 147	349486,46	2205206,58	50° 11' 27,883"	40° 51' 21,892"
118142	1396	Земли населенных пунктов № 147	349486,46	2205207,58	50° 11' 27,883"	40° 51' 21,942"
118143	1397	Земли населенных пунктов № 147	349485,46	2205207,59	50° 11' 27,851"	40° 51' 21,943"
118144	1398	Земли населенных пунктов № 147	349547,06	2205223,27	50° 11' 29,849"	40° 51' 22,707"
118145	1399	Земли населенных пунктов № 147	349547,06	2205222,27	50° 11' 29,848"	40° 51' 22,657"
118146	1400	Земли населенных пунктов № 147	349548,06	2205222,27	50° 11' 29,881"	40° 51' 22,657"
118147	1401	Земли населенных пунктов № 147	349548,06	2205223,27	50° 11' 29,881"	40° 51' 22,707"
118148	1402	Земли населенных пунктов № 147	349547,06	2205223,27	50° 11' 29,849"	40° 51' 22,707"
118149	1403	Земли населенных пунктов № 147	349596,36	2205239,76	50° 11' 31,448"	40° 51' 23,518"
118150	1404	Земли населенных пунктов № 147	349595,58	2205239,14	50° 11' 31,423"	40° 51' 23,487"
118151	1405	Земли населенных пунктов № 147	349598,74	2205235,16	50° 11' 31,524"	40° 51' 23,285"
118152	1406	Земли населенных пунктов № 147	349599,52	2205235,79	50° 11' 31,550"	40° 51' 23,316"

118153	1407	Земли населенных пунктов № 147	349596,36	2205239,76	50° 11' 31,448"	40° 51' 23,518"
118154	1408	Земли населенных пунктов № 147	349637,24	2205280,23	50° 11' 32,782"	40° 51' 25,540"
118155	1409	Земли населенных пунктов № 147	349637,23	2205279,23	50° 11' 32,782"	40° 51' 25,490"
118156	1410	Земли населенных пунктов № 147	349638,24	2205279,23	50° 11' 32,814"	40° 51' 25,490"
118157	1411	Земли населенных пунктов № 147	349638,24	2205280,23	50° 11' 32,815"	40° 51' 25,540"
118158	1412	Земли населенных пунктов № 147	349637,24	2205280,23	50° 11' 32,782"	40° 51' 25,540"
118159	1413	Земли населенных пунктов № 147	349642,64	2205272,96	50° 11' 32,955"	40° 51' 25,172"
118160	1414	Земли населенных пунктов № 147	349641,81	2205272,40	50° 11' 32,928"	40° 51' 25,144"
118161	1415	Земли населенных пунктов № 147	349645,29	2205267,36	50° 11' 33,039"	40° 51' 24,888"
118162	1416	Земли населенных пунктов № 147	349646,11	2205267,93	50° 11' 33,066"	40° 51' 24,917"
118163	1417	Земли населенных пунктов № 147	349642,64	2205272,96	50° 11' 32,955"	40° 51' 25,172"
118164	1418	Земли населенных пунктов № 147	349658,35	2205832,74	50° 11' 33,615"	40° 51' 53,384"
118165	1419	Земли населенных пунктов № 147	349657,93	2205831,84	50° 11' 33,601"	40° 51' 53,338"
118166	1420	Земли населенных пунктов № 147	349663,88	2205829,09	50° 11' 33,793"	40° 51' 53,197"
118167	1421	Земли населенных пунктов № 147	349664,31	2205830,00	50° 11' 33,807"	40° 51' 53,243"
118168	1422	Земли населенных пунктов № 147	349658,35	2205832,74	50° 11' 33,615"	40° 51' 53,384"
118169	1423	Земли населенных пунктов № 147	349681,18	2205329,46	50° 11' 34,218"	40° 51' 28,004"
118170	1424	Земли населенных пунктов № 147	349681,17	2205328,46	50° 11' 34,217"	40° 51' 27,953"
118171	1425	Земли населенных пунктов № 147	349682,18	2205328,46	50° 11' 34,250"	40° 51' 27,953"
118172	1426	Земли населенных пунктов № 147	349682,18	2205329,46	50° 11' 34,250"	40° 51' 28,003"
118173	1427	Земли населенных пунктов № 147	349681,18	2205329,46	50° 11' 34,218"	40° 51' 28,004"
118174	1428	Земли населенных пунктов № 147	349719,45	2205803,64	50° 11' 35,584"	40° 51' 51,891"
118175	1429	Земли населенных пунктов № 147	349719,45	2205802,64	50° 11' 35,584"	40° 51' 51,841"
118176	1430	Земли населенных пунктов № 147	349720,45	2205802,64	50° 11' 35,616"	40° 51' 51,840"
118177	1431	Земли населенных пунктов № 147	349720,45	2205803,64	50° 11' 35,617"	40° 51' 51,891"
118178	1432	Земли населенных пунктов № 147	349719,45	2205803,64	50° 11' 35,584"	40° 51' 51,891"
118179	1433	Земли населенных пунктов № 147	349726,59	2205380,62	50° 11' 35,701"	40° 51' 30,563"
118180	1434	Земли населенных пунктов № 147	349726,58	2205379,62	50° 11' 35,701"	40° 51' 30,513"
118181	1435	Земли населенных пунктов № 147	349727,59	2205379,61	50° 11' 35,733"	40° 51' 30,512"
118182	1436	Земли населенных пунктов № 147	349727,59	2205380,61	50° 11' 35,734"	40° 51' 30,562"
118183	1437	Земли населенных пунктов № 147	349726,59	2205380,62	50° 11' 35,701"	40° 51' 30,563"
118184	1438	Земли населенных пунктов № 147	349765,02	2205424,32	50° 11' 36,957"	40° 51' 32,750"
118185	1439	Земли населенных пунктов № 147	349765,02	2205423,32	50° 11' 36,956"	40° 51' 32,700"
118186	1440	Земли населенных пунктов № 147	349766,02	2205423,31	50° 11' 36,989"	40° 51' 32,699"
118187	1441	Земли населенных пунктов № 147	349766,02	2205424,31	50° 11' 36,989"	40° 51' 32,749"
118188	1442	Земли населенных пунктов № 147	349765,02	2205424,32	50° 11' 36,957"	40° 51' 32,750"
118189	1443	Земли населенных пунктов № 147	349776,98	2205777,52	50° 11' 37,439"	40° 51' 50,550"
118190	1444	Земли населенных пунктов № 147	349776,97	2205776,52	50° 11' 37,438"	40° 51' 50,500"
118191	1445	Земли населенных пунктов № 147	349777,98	2205776,51	50° 11' 37,471"	40° 51' 50,499"
118192	1446	Земли населенных пунктов № 147	349777,98	2205777,51	50° 11' 37,471"	40° 51' 50,549"
118193	1447	Земли населенных пунктов № 147	349776,98	2205777,52	50° 11' 37,439"	40° 51' 50,550"

118194	1448	Земли населенных пунктов № 147	349802,35	2205465,88	50° 11' 38,176"	40° 51' 34,830"
118195	1449	Земли населенных пунктов № 147	349802,34	2205464,88	50° 11' 38,175"	40° 51' 34,779"
118196	1450	Земли населенных пунктов № 147	349803,35	2205464,87	50° 11' 38,208"	40° 51' 34,778"
118197	1451	Земли населенных пунктов № 147	349803,35	2205465,87	50° 11' 38,208"	40° 51' 34,829"
118198	1452	Земли населенных пунктов № 147	349802,35	2205465,88	50° 11' 38,176"	40° 51' 34,830"
118199	1453	Земли населенных пунктов № 147	349836,66	2205504,75	50° 11' 39,297"	40° 51' 36,775"
118200	1454	Земли населенных пунктов № 147	349836,66	2205503,75	50° 11' 39,297"	40° 51' 36,724"
118201	1455	Земли населенных пунктов № 147	349837,66	2205503,74	50° 11' 39,329"	40° 51' 36,723"
118202	1456	Земли населенных пунктов № 147	349837,66	2205504,74	50° 11' 39,329"	40° 51' 36,774"
118203	1457	Земли населенных пунктов № 147	349836,66	2205504,75	50° 11' 39,297"	40° 51' 36,775"
118204	1458	Земли населенных пунктов № 147	349871,79	2205545,03	50° 11' 40,445"	40° 51' 38,790"
118205	1459	Земли населенных пунктов № 147	349871,78	2205544,03	50° 11' 40,444"	40° 51' 38,740"
118206	1460	Земли населенных пунктов № 147	349872,79	2205544,02	50° 11' 40,477"	40° 51' 38,739"
118207	1461	Земли населенных пунктов № 147	349872,79	2205545,02	50° 11' 40,477"	40° 51' 38,789"
118208	1462	Земли населенных пунктов № 147	349871,79	2205545,03	50° 11' 40,445"	40° 51' 38,790"
118209	1463	Земли населенных пунктов № 147	349872,66	2205733,02	50° 11' 40,524"	40° 51' 48,267"
118210	1464	Земли населенных пунктов № 147	349872,65	2205732,02	50° 11' 40,523"	40° 51' 48,217"
118211	1465	Земли населенных пунктов № 147	349873,66	2205732,01	50° 11' 40,556"	40° 51' 48,216"
118212	1466	Земли населенных пунктов № 147	349873,66	2205733,01	50° 11' 40,556"	40° 51' 48,266"
118213	1467	Земли населенных пунктов № 147	349872,66	2205733,02	50° 11' 40,524"	40° 51' 48,267"
118214	1468	Земли населенных пунктов № 147	349908,19	2205584,96	50° 11' 41,633"	40° 51' 40,788"
118215	1469	Земли населенных пунктов № 147	349908,19	2205583,96	50° 11' 41,633"	40° 51' 40,738"
118216	1470	Земли населенных пунктов № 147	349909,19	2205583,95	50° 11' 41,666"	40° 51' 40,737"
118217	1471	Земли населенных пунктов № 147	349909,19	2205584,95	50° 11' 41,666"	40° 51' 40,787"
118218	1472	Земли населенных пунктов № 147	349908,19	2205584,96	50° 11' 41,633"	40° 51' 40,788"
118219	1473	Земли населенных пунктов № 147	349922,00	2205710,07	50° 11' 42,114"	40° 51' 47,089"
118220	1474	Земли населенных пунктов № 147	349921,99	2205709,07	50° 11' 42,113"	40° 51' 47,039"
118221	1475	Земли населенных пунктов № 147	349923,00	2205709,06	50° 11' 42,146"	40° 51' 47,038"
118222	1476	Земли населенных пунктов № 147	349923,00	2205710,06	50° 11' 42,146"	40° 51' 47,088"
118223	1477	Земли населенных пунктов № 147	349922,00	2205710,07	50° 11' 42,114"	40° 51' 47,089"
118224	1478	Земли населенных пунктов № 147	349950,63	2205632,97	50° 11' 43,020"	40° 51' 43,190"
118225	1479	Земли населенных пунктов № 147	349950,63	2205631,97	50° 11' 43,020"	40° 51' 43,140"
118226	1480	Земли населенных пунктов № 147	349951,63	2205631,97	50° 11' 43,052"	40° 51' 43,140"
118227	1481	Земли населенных пунктов № 147	349951,63	2205632,97	50° 11' 43,052"	40° 51' 43,190"
118228	1482	Земли населенных пунктов № 147	349950,63	2205632,97	50° 11' 43,020"	40° 51' 43,190"
118229	1483	Земли населенных пунктов № 147	349952,59	2205695,85	50° 11' 43,100"	40° 51' 46,360"
118230	1484	Земли населенных пунктов № 147	349952,58	2205694,85	50° 11' 43,100"	40° 51' 46,309"
118231	1485	Земли населенных пунктов № 147	349953,59	2205694,84	50° 11' 43,132"	40° 51' 46,308"
118232	1486	Земли населенных пунктов № 147	349953,59	2205695,84	50° 11' 43,133"	40° 51' 46,359"
118233	1487	Земли населенных пунктов № 147	349952,59	2205695,85	50° 11' 43,100"	40° 51' 46,360"
118234	1488	Земли населенных пунктов № 147	349968,20	2205752,96	50° 11' 43,621"	40° 51' 49,232"

118235	1489	Земли населенных пунктов № 147	349967,92	2205752,00	50° 11' 43,611"	40° 51' 49,184"
118236	1490	Земли населенных пунктов № 147	349975,07	2205749,89	50° 11' 43,842"	40° 51' 49,075"
118237	1491	Земли населенных пунктов № 147	349975,34	2205750,85	50° 11' 43,851"	40° 51' 49,123"
118238	1492	Земли населенных пунктов № 147	349968,20	2205752,96	50° 11' 43,621"	40° 51' 49,232"
118239	1493	Земли населенных пунктов № 147	349974,15	2205686,17	50° 11' 43,795"	40° 51' 45,863"
118240	1494	Земли населенных пунктов № 147	349973,75	2205685,25	50° 11' 43,782"	40° 51' 45,816"
118241	1495	Земли населенных пунктов № 147	349979,72	2205682,64	50° 11' 43,975"	40° 51' 45,682"
118242	1496	Земли населенных пунктов № 147	349980,12	2205683,56	50° 11' 43,988"	40° 51' 45,728"
118243	1497	Земли населенных пунктов № 147	349974,15	2205686,17	50° 11' 43,795"	40° 51' 45,863"
118244	1498	Земли населенных пунктов № 147	349987,86	2205681,41	50° 11' 44,238"	40° 51' 45,617"
118245	1499	Земли населенных пунктов № 147	349987,38	2205680,54	50° 11' 44,222"	40° 51' 45,573"
118246	1500	Земли населенных пунктов № 147	349991,86	2205677,96	50° 11' 44,366"	40° 51' 45,441"
118247	1501	Земли населенных пунктов № 147	349992,35	2205678,84	50° 11' 44,382"	40° 51' 45,485"
118248	1502	Земли населенных пунктов № 147	349987,86	2205681,41	50° 11' 44,238"	40° 51' 45,617"
118249	1503	Земли населенных пунктов № 147	350018,21	2205735,74	50° 11' 45,235"	40° 51' 48,343"
118250	1504	Земли населенных пунктов № 147	350017,80	2205734,82	50° 11' 45,221"	40° 51' 48,297"
118251	1505	Земли населенных пунктов № 147	350022,25	2205732,85	50° 11' 45,364"	40° 51' 48,196"
118252	1506	Земли населенных пунктов № 147	350022,66	2205733,77	50° 11' 45,378"	40° 51' 48,242"
118253	1507	Земли населенных пунктов № 147	350018,21	2205735,74	50° 11' 45,235"	40° 51' 48,343"
118254	1508	Земли населенных пунктов № 147	350075,82	2205833,62	50° 11' 47,125"	40° 51' 53,253"
118255	1509	Земли населенных пунктов № 147	350075,82	2205832,62	50° 11' 47,125"	40° 51' 53,203"
118256	1510	Земли населенных пунктов № 147	350076,82	2205832,62	50° 11' 47,157"	40° 51' 53,203"
118257	1511	Земли населенных пунктов № 147	350076,82	2205833,62	50° 11' 47,158"	40° 51' 53,253"
118258	1512	Земли населенных пунктов № 147	350075,82	2205833,62	50° 11' 47,125"	40° 51' 53,253"
118259	1513	Земли населенных пунктов № 147	350100,37	2205877,98	50° 11' 47,932"	40° 51' 55,480"
118260	1514	Земли населенных пунктов № 147	350100,37	2205876,98	50° 11' 47,931"	40° 51' 55,429"
118261	1515	Земли населенных пунктов № 147	350101,37	2205876,98	50° 11' 47,964"	40° 51' 55,429"
118262	1516	Земли населенных пунктов № 147	350101,37	2205877,98	50° 11' 47,964"	40° 51' 55,479"
118263	1517	Земли населенных пунктов № 147	350100,37	2205877,98	50° 11' 47,932"	40° 51' 55,480"
118264	1518	Земли населенных пунктов № 147	350123,73	2205919,95	50° 11' 48,699"	40° 51' 57,586"
118265	1519	Земли населенных пунктов № 147	350123,73	2205918,95	50° 11' 48,699"	40° 51' 57,535"
118266	1520	Земли населенных пунктов № 147	350124,73	2205918,95	50° 11' 48,731"	40° 51' 57,535"
118267	1521	Земли населенных пунктов № 147	350124,73	2205919,95	50° 11' 48,731"	40° 51' 57,585"
118268	1522	Земли населенных пунктов № 147	350123,73	2205919,95	50° 11' 48,699"	40° 51' 57,586"
118269	1523	Земли населенных пунктов № 147	350151,42	2205969,91	50° 11' 49,608"	40° 52' 0,093"
118270	1524	Земли населенных пунктов № 147	350151,41	2205968,91	50° 11' 49,608"	40° 52' 0,043"
118271	1525	Земли населенных пунктов № 147	350152,42	2205968,90	50° 11' 49,640"	40° 52' 0,042"
118272	1526	Земли населенных пунктов № 147	350152,42	2205969,90	50° 11' 49,641"	40° 52' 0,092"
118273	1527	Земли населенных пунктов № 147	350151,42	2205969,91	50° 11' 49,608"	40° 52' 0,093"
118274	1528	Земли населенных пунктов № 147	350200,82	2206059,88	50° 11' 51,231"	40° 52' 4,608"
118275	1529	Земли населенных пунктов № 147	350200,81	2206058,88	50° 11' 51,230"	40° 52' 4,558"

118276	1530	Земли населенных пунктов № 147	350201,82	2206058,87	50° 11' 51,263"	40° 52' 4,557"
118277	1531	Земли населенных пунктов № 147	350201,82	2206059,87	50° 11' 51,263"	40° 52' 4,607"
118278	1532	Земли населенных пунктов № 147	350200,82	2206059,88	50° 11' 51,231"	40° 52' 4,608"
118279	1533	Земли населенных пунктов № 147	350222,32	2206098,19	50° 11' 51,937"	40° 52' 6,531"
118280	1534	Земли населенных пунктов № 147	350222,32	2206097,19	50° 11' 51,937"	40° 52' 6,480"
118281	1535	Земли населенных пунктов № 147	350223,32	2206097,19	50° 11' 51,969"	40° 52' 6,480"
118282	1536	Земли населенных пунктов № 147	350223,32	2206098,19	50° 11' 51,969"	40° 52' 6,530"
118283	1537	Земли населенных пунктов № 147	350222,32	2206098,19	50° 11' 51,937"	40° 52' 6,531"
118284	1538	Земли населенных пунктов № 147	350249,49	2206147,97	50° 11' 52,830"	40° 52' 9,029"
118285	1539	Земли населенных пунктов № 147	350249,49	2206146,97	50° 11' 52,829"	40° 52' 8,979"
118286	1540	Земли населенных пунктов № 147	350250,49	2206146,96	50° 11' 52,862"	40° 52' 8,978"
118287	1541	Земли населенных пунктов № 147	350250,49	2206147,96	50° 11' 52,862"	40° 52' 9,028"
118288	1542	Земли населенных пунктов № 147	350249,49	2206147,97	50° 11' 52,830"	40° 52' 9,029"
118289	1543	Земли населенных пунктов № 147	357330,70	2204866,19	50° 15' 41,644"	40° 51' 1,376"
118290	1544	Земли населенных пунктов № 147	357330,70	2204865,95	50° 15' 41,644"	40° 51' 1,364"
118291	1545	Земли населенных пунктов № 147	357330,94	2204865,95	50° 15' 41,652"	40° 51' 1,364"
118292	1546	Земли населенных пунктов № 147	357330,94	2204866,19	50° 15' 41,652"	40° 51' 1,376"
118293	1547	Земли населенных пунктов № 147	357330,70	2204866,19	50° 15' 41,644"	40° 51' 1,376"
118294	1548	Земли населенных пунктов № 147	357375,53	2204888,55	50° 15' 43,101"	40° 51' 2,485"
118295	1549	Земли населенных пунктов № 147	357375,53	2204888,31	50° 15' 43,101"	40° 51' 2,473"
118296	1550	Земли населенных пунктов № 147	357375,77	2204888,31	50° 15' 43,109"	40° 51' 2,473"
118297	1551	Земли населенных пунктов № 147	357375,77	2204888,55	50° 15' 43,109"	40° 51' 2,485"
118298	1552	Земли населенных пунктов № 147	357375,53	2204888,55	50° 15' 43,101"	40° 51' 2,485"
118299	1553	Земли населенных пунктов № 147	357445,76	2204924,43	50° 15' 45,383"	40° 51' 4,267"
118300	1554	Земли населенных пунктов № 147	357445,76	2204924,19	50° 15' 45,383"	40° 51' 4,255"
118301	1555	Земли населенных пунктов № 147	357446,00	2204924,19	50° 15' 45,391"	40° 51' 4,254"
118302	1556	Земли населенных пунктов № 147	357446,00	2204924,43	50° 15' 45,391"	40° 51' 4,267"
118303	1557	Земли населенных пунктов № 147	357445,76	2204924,43	50° 15' 45,383"	40° 51' 4,267"
118304	1558	Земли населенных пунктов № 147	357515,99	2204960,32	50° 15' 47,666"	40° 51' 6,048"
118305	1559	Земли населенных пунктов № 147	357515,99	2204960,08	50° 15' 47,666"	40° 51' 6,036"
118306	1560	Земли населенных пунктов № 147	357516,23	2204960,08	50° 15' 47,674"	40° 51' 6,036"
118307	1561	Земли населенных пунктов № 147	357516,23	2204960,32	50° 15' 47,674"	40° 51' 6,048"
118308	1562	Земли населенных пунктов № 147	357515,99	2204960,32	50° 15' 47,666"	40° 51' 6,048"
118309	1563	Земли населенных пунктов № 147	358824,32	2206120,09	50° 16' 30,320"	40° 52' 4,053"
118310	1564	Земли населенных пунктов № 147	358824,32	2206119,85	50° 16' 30,320"	40° 52' 4,041"
118311	1565	Земли населенных пунктов № 147	358824,56	2206119,85	50° 16' 30,328"	40° 52' 4,041"
118312	1566	Земли населенных пунктов № 147	358824,56	2206120,09	50° 16' 30,328"	40° 52' 4,053"
118313	1567	Земли населенных пунктов № 147	358824,32	2206120,09	50° 16' 30,320"	40° 52' 4,053"
118314	1568	Земли населенных пунктов № 147	358825,84	2206162,24	50° 16' 30,380"	40° 52' 6,181"
118315	1569	Земли населенных пунктов № 147	358825,84	2206162,00	50° 16' 30,380"	40° 52' 6,169"
118316	1570	Земли населенных пунктов № 147	358826,08	2206162,00	50° 16' 30,388"	40° 52' 6,169"

118317	1571	Земли населенных пунктов № 147	358826,08	2206162,24	50° 16' 30,388"	40° 52' 6,181"
118318	1572	Земли населенных пунктов № 147	358825,84	2206162,24	50° 16' 30,380"	40° 52' 6,181"
118319	1573	Земли населенных пунктов № 147	358836,06	2206033,48	50° 16' 30,677"	40° 51' 59,675"
118320	1574	Земли населенных пунктов № 147	358836,06	2206033,24	50° 16' 30,677"	40° 51' 59,663"
118321	1575	Земли населенных пунктов № 147	358836,30	2206033,24	50° 16' 30,684"	40° 51' 59,663"
118322	1576	Земли населенных пунктов № 147	358836,30	2206033,48	50° 16' 30,684"	40° 51' 59,675"
118323	1577	Земли населенных пунктов № 147	358836,06	2206033,48	50° 16' 30,677"	40° 51' 59,675"
118324	1578	Земли населенных пунктов № 147	358837,00	2206048,01	50° 16' 30,711"	40° 52' 0,408"
118325	1579	Земли населенных пунктов № 147	358837,00	2206047,77	50° 16' 30,711"	40° 52' 0,396"
118326	1580	Земли населенных пунктов № 147	358837,24	2206047,77	50° 16' 30,719"	40° 52' 0,396"
118327	1581	Земли населенных пунктов № 147	358837,24	2206048,01	50° 16' 30,719"	40° 52' 0,408"
118328	1582	Земли населенных пунктов № 147	358837,00	2206048,01	50° 16' 30,711"	40° 52' 0,408"
118329	1583	Земли населенных пунктов № 147	358843,29	2206183,43	50° 16' 30,951"	40° 52' 7,244"
118330	1584	Земли населенных пунктов № 147	358843,29	2206183,19	50° 16' 30,951"	40° 52' 7,232"
118331	1585	Земли населенных пунктов № 147	358843,53	2206183,19	50° 16' 30,958"	40° 52' 7,232"
118332	1586	Земли населенных пунктов № 147	358843,53	2206183,43	50° 16' 30,959"	40° 52' 7,244"
118333	1587	Земли населенных пунктов № 147	358843,29	2206183,43	50° 16' 30,951"	40° 52' 7,244"
118334	1588	Земли населенных пунктов № 147	358866,37	2206095,36	50° 16' 31,674"	40° 52' 2,787"
118335	1589	Земли населенных пунктов № 147	358866,37	2206095,12	50° 16' 31,674"	40° 52' 2,775"
118336	1590	Земли населенных пунктов № 147	358866,61	2206095,12	50° 16' 31,682"	40° 52' 2,775"
118337	1591	Земли населенных пунктов № 147	358866,61	2206095,36	50° 16' 31,682"	40° 52' 2,787"
118338	1592	Земли населенных пунктов № 147	358866,37	2206095,36	50° 16' 31,674"	40° 52' 2,787"
118339	1593	Земли населенных пунктов № 147	358875,56	2206221,72	50° 16' 32,005"	40° 52' 9,164"
118340	1594	Земли населенных пунктов № 147	358875,56	2206221,48	50° 16' 32,005"	40° 52' 9,152"
118341	1595	Земли населенных пунктов № 147	358875,80	2206221,48	50° 16' 32,013"	40° 52' 9,152"
118342	1596	Земли населенных пунктов № 147	358875,80	2206221,72	50° 16' 32,013"	40° 52' 9,164"
118343	1597	Земли населенных пунктов № 147	358875,56	2206221,72	50° 16' 32,005"	40° 52' 9,164"
118344	1598	Земли населенных пунктов № 147	358896,46	2206015,64	50° 16' 32,627"	40° 51' 58,749"
118345	1599	Земли населенных пунктов № 147	358896,46	2206015,40	50° 16' 32,627"	40° 51' 58,737"
118346	1600	Земли населенных пунктов № 147	358896,70	2206015,40	50° 16' 32,634"	40° 51' 58,736"
118347	1601	Земли населенных пунктов № 147	358896,70	2206015,64	50° 16' 32,634"	40° 51' 58,749"
118348	1602	Земли населенных пунктов № 147	358896,46	2206015,64	50° 16' 32,627"	40° 51' 58,749"
118349	1603	Земли населенных пунктов № 147	358899,03	2206261,95	50° 16' 32,776"	40° 52' 11,186"
118350	1604	Земли населенных пунктов № 147	358899,03	2206261,71	50° 16' 32,776"	40° 52' 11,174"
118351	1605	Земли населенных пунктов № 147	358899,27	2206261,71	50° 16' 32,783"	40° 52' 11,173"
118352	1606	Земли населенных пунктов № 147	358899,27	2206261,95	50° 16' 32,783"	40° 52' 11,186"
118353	1607	Земли населенных пунктов № 147	358899,03	2206261,95	50° 16' 32,776"	40° 52' 11,186"
118354	1608	Земли населенных пунктов № 147	358918,22	2206294,67	50° 16' 33,405"	40° 52' 12,830"
118355	1609	Земли населенных пунктов № 147	358918,22	2206294,43	50° 16' 33,405"	40° 52' 12,818"
118356	1610	Земли населенных пунктов № 147	358918,46	2206294,43	50° 16' 33,413"	40° 52' 12,818"
118357	1611	Земли населенных пунктов № 147	358918,46	2206294,67	50° 16' 33,413"	40° 52' 12,830"

118358	1612	Земли населенных пунктов № 147	358918,22	2206294,67	50° 16' 33,405"	40° 52' 12,830"
118359	1613	Земли населенных пунктов № 147	358964,42	2205995,52	50° 16' 34,820"	40° 51' 57,704"
118360	1614	Земли населенных пунктов № 147	358964,42	2205995,28	50° 16' 34,820"	40° 51' 57,692"
118361	1615	Земли населенных пунктов № 147	358964,66	2205995,28	50° 16' 34,828"	40° 51' 57,692"
118362	1616	Земли населенных пунктов № 147	358964,66	2205995,52	50° 16' 34,828"	40° 51' 57,704"
118363	1617	Земли населенных пунктов № 147	358964,42	2205995,52	50° 16' 34,820"	40° 51' 57,704"
118364	1618	Земли населенных пунктов № 147	359004,84	2206439,50	50° 16' 36,247"	40° 52' 20,108"
118365	1619	Земли населенных пунктов № 147	359004,84	2206439,26	50° 16' 36,247"	40° 52' 20,096"
118366	1620	Земли населенных пунктов № 147	359005,08	2206439,26	50° 16' 36,255"	40° 52' 20,096"
118367	1621	Земли населенных пунктов № 147	359005,08	2206439,50	50° 16' 36,255"	40° 52' 20,108"
118368	1622	Земли населенных пунктов № 147	359004,84	2206439,50	50° 16' 36,247"	40° 52' 20,108"
118369	1623	Земли населенных пунктов № 147	359025,05	2205977,60	50° 16' 36,778"	40° 51' 56,774"
118370	1624	Земли населенных пунктов № 147	359025,05	2205977,36	50° 16' 36,778"	40° 51' 56,762"
118371	1625	Земли населенных пунктов № 147	359025,29	2205977,36	50° 16' 36,785"	40° 51' 56,762"
118372	1626	Земли населенных пунктов № 147	359025,29	2205977,60	50° 16' 36,786"	40° 51' 56,774"
118373	1627	Земли населенных пунктов № 147	359025,05	2205977,60	50° 16' 36,778"	40° 51' 56,774"
118374	1628	Земли населенных пунктов № 147	359027,03	2206476,51	50° 16' 36,975"	40° 52' 21,968"
118375	1629	Земли населенных пунктов № 147	359027,03	2206476,27	50° 16' 36,975"	40° 52' 21,955"
118376	1630	Земли населенных пунктов № 147	359027,27	2206476,27	50° 16' 36,983"	40° 52' 21,955"
118377	1631	Земли населенных пунктов № 147	359027,27	2206476,51	50° 16' 36,983"	40° 52' 21,967"
118378	1632	Земли населенных пунктов № 147	359027,03	2206476,51	50° 16' 36,975"	40° 52' 21,968"
118379	1633	Земли населенных пунктов № 147	359049,22	2206513,52	50° 16' 37,703"	40° 52' 23,827"
118380	1634	Земли населенных пунктов № 147	359049,22	2206513,28	50° 16' 37,703"	40° 52' 23,815"
118381	1635	Земли населенных пунктов № 147	359049,46	2206513,28	50° 16' 37,711"	40° 52' 23,815"
118382	1636	Земли населенных пунктов № 147	359049,46	2206513,52	50° 16' 37,711"	40° 52' 23,827"
118383	1637	Земли населенных пунктов № 147	359049,22	2206513,52	50° 16' 37,703"	40° 52' 23,827"
118384	1638	Земли населенных пунктов № 147	359077,20	2205932,19	50° 16' 38,453"	40° 51' 54,459"
118385	1639	Земли населенных пунктов № 147	359077,20	2205931,95	50° 16' 38,453"	40° 51' 54,447"
118386	1640	Земли населенных пунктов № 147	359077,44	2205931,95	50° 16' 38,461"	40° 51' 54,447"
118387	1641	Земли населенных пунктов № 147	359077,44	2205932,19	50° 16' 38,461"	40° 51' 54,459"
118388	1642	Земли населенных пунктов № 147	359077,20	2205932,19	50° 16' 38,453"	40° 51' 54,459"
118389	1643	Земли населенных пунктов № 147	359089,86	2206593,52	50° 16' 39,039"	40° 52' 27,851"
118390	1644	Земли населенных пунктов № 147	359089,86	2206593,28	50° 16' 39,039"	40° 52' 27,838"
118391	1645	Земли населенных пунктов № 147	359090,10	2206593,28	50° 16' 39,047"	40° 52' 27,838"
118392	1646	Земли населенных пунктов № 147	359090,10	2206593,52	50° 16' 39,047"	40° 52' 27,850"
118393	1647	Земли населенных пунктов № 147	359089,86	2206593,52	50° 16' 39,039"	40° 52' 27,851"
118394	1648	Земли населенных пунктов № 147	359090,45	2206625,69	50° 16' 39,067"	40° 52' 29,475"
118395	1649	Земли населенных пунктов № 147	359090,45	2206625,45	50° 16' 39,067"	40° 52' 29,463"
118396	1650	Земли населенных пунктов № 147	359090,69	2206625,45	50° 16' 39,075"	40° 52' 29,463"
118397	1651	Земли населенных пунктов № 147	359090,69	2206625,69	50° 16' 39,075"	40° 52' 29,475"
118398	1652	Земли населенных пунктов № 147	359090,45	2206625,69	50° 16' 39,067"	40° 52' 29,475"

118399	1653	Земли населенных пунктов № 147	359131,30	2205884,96	50° 16' 40,191"	40° 51' 52,051"
118400	1654	Земли населенных пунктов № 147	359131,30	2205884,72	50° 16' 40,191"	40° 51' 52,039"
118401	1655	Земли населенных пунктов № 147	359131,54	2205884,72	50° 16' 40,199"	40° 51' 52,039"
118402	1656	Земли населенных пунктов № 147	359131,54	2205884,96	50° 16' 40,199"	40° 51' 52,051"
118403	1657	Земли населенных пунктов № 147	359131,30	2205884,96	50° 16' 40,191"	40° 51' 52,051"
118404	1658	Земли населенных пунктов № 147	359192,15	2205832,19	50° 16' 42,146"	40° 51' 49,361"
118405	1659	Земли населенных пунктов № 147	359192,15	2205831,95	50° 16' 42,146"	40° 51' 49,348"
118406	1660	Земли населенных пунктов № 147	359192,39	2205831,95	50° 16' 42,154"	40° 51' 49,348"
118407	1661	Земли населенных пунктов № 147	359192,39	2205832,19	50° 16' 42,154"	40° 51' 49,361"
118408	1662	Земли населенных пунктов № 147	359192,15	2205832,19	50° 16' 42,146"	40° 51' 49,361"
118409	1663	Земли населенных пунктов № 147	359249,14	2205782,55	50° 16' 43,977"	40° 51' 46,830"
118410	1664	Земли населенных пунктов № 147	359249,14	2205782,31	50° 16' 43,977"	40° 51' 46,818"
118411	1665	Земли населенных пунктов № 147	359249,38	2205782,31	50° 16' 43,985"	40° 51' 46,818"
118412	1666	Земли населенных пунктов № 147	359249,38	2205782,55	50° 16' 43,985"	40° 51' 46,830"
118413	1667	Земли населенных пунктов № 147	359249,14	2205782,55	50° 16' 43,977"	40° 51' 46,830"
118414	1668	Земли населенных пунктов № 147	359285,32	2205750,85	50° 16' 45,140"	40° 51' 45,214"
118415	1669	Земли населенных пунктов № 147	359285,32	2205750,61	50° 16' 45,139"	40° 51' 45,202"
118416	1670	Земли населенных пунктов № 147	359285,56	2205750,61	50° 16' 45,147"	40° 51' 45,201"
118417	1671	Земли населенных пунктов № 147	359285,56	2205750,85	50° 16' 45,147"	40° 51' 45,214"
118418	1672	Земли населенных пунктов № 147	359285,32	2205750,85	50° 16' 45,140"	40° 51' 45,214"
118419	1673	Земли населенных пунктов № 147	359348,49	2205723,45	50° 16' 47,176"	40° 51' 43,803"
118420	1674	Земли населенных пунктов № 147	359348,49	2205723,21	50° 16' 47,176"	40° 51' 43,791"
118421	1675	Земли населенных пунктов № 147	359348,73	2205723,21	50° 16' 47,184"	40° 51' 43,791"
118422	1676	Земли населенных пунктов № 147	359348,73	2205723,45	50° 16' 47,184"	40° 51' 43,803"
118423	1677	Земли населенных пунктов № 147	359348,49	2205723,45	50° 16' 47,176"	40° 51' 43,803"
118424	1678	Земли населенных пунктов № 147	359383,65	2205717,86	50° 16' 48,313"	40° 51' 43,506"
118425	1679	Земли населенных пунктов № 147	359383,65	2205717,62	50° 16' 48,313"	40° 51' 43,494"
118426	1680	Земли населенных пунктов № 147	359383,89	2205717,62	50° 16' 48,320"	40° 51' 43,494"
118427	1681	Земли населенных пунктов № 147	359383,89	2205717,86	50° 16' 48,321"	40° 51' 43,506"
118428	1682	Земли населенных пунктов № 147	359383,65	2205717,86	50° 16' 48,313"	40° 51' 43,506"
118429	1683	Земли населенных пунктов № 147	359426,97	2205731,55	50° 16' 49,718"	40° 51' 44,179"
118430	1684	Земли населенных пунктов № 147	359426,97	2205731,31	50° 16' 49,718"	40° 51' 44,167"
118431	1685	Земли населенных пунктов № 147	359427,21	2205731,31	50° 16' 49,726"	40° 51' 44,167"
118432	1686	Земли населенных пунктов № 147	359427,21	2205731,55	50° 16' 49,726"	40° 51' 44,179"
118433	1687	Земли населенных пунктов № 147	359426,97	2205731,55	50° 16' 49,718"	40° 51' 44,179"
118434	1688	Земли населенных пунктов № 147	359427,40	2205711,20	50° 16' 49,727"	40° 51' 43,151"
118435	1689	Земли населенных пунктов № 147	359427,40	2205710,96	50° 16' 49,727"	40° 51' 43,139"
118436	1690	Земли населенных пунктов № 147	359427,64	2205710,96	50° 16' 49,734"	40° 51' 43,139"
118437	1691	Земли населенных пунктов № 147	359427,64	2205711,20	50° 16' 49,735"	40° 51' 43,151"
118438	1692	Земли населенных пунктов № 147	359427,40	2205711,20	50° 16' 49,727"	40° 51' 43,151"
118439	1693	Земли населенных пунктов № 147	359492,30	2205704,58	50° 16' 51,825"	40° 51' 42,790"

118440	1694	Земли населенных пунктов № 147	359492,30	2205704,34	50° 16' 51,825"	40° 51' 42,778"
118441	1695	Земли населенных пунктов № 147	359492,54	2205704,34	50° 16' 51,833"	40° 51' 42,778"
118442	1696	Земли населенных пунктов № 147	359492,54	2205704,58	50° 16' 51,833"	40° 51' 42,790"
118443	1697	Земли населенных пунктов № 147	359492,30	2205704,58	50° 16' 51,825"	40° 51' 42,790"
118444	1698	Земли населенных пунктов № 147	359557,10	2205697,95	50° 16' 53,920"	40° 51' 42,428"
118445	1699	Земли населенных пунктов № 147	359557,10	2205697,71	50° 16' 53,920"	40° 51' 42,416"
118446	1700	Земли населенных пунктов № 147	359557,34	2205697,71	50° 16' 53,928"	40° 51' 42,415"
118447	1701	Земли населенных пунктов № 147	359557,34	2205697,95	50° 16' 53,928"	40° 51' 42,428"
118448	1702	Земли населенных пунктов № 147	359557,10	2205697,95	50° 16' 53,920"	40° 51' 42,428"
118449	1703	Земли населенных пунктов № 147	359603,15	2205709,78	50° 16' 55,414"	40° 51' 43,006"
118450	1704	Земли населенных пунктов № 147	359603,15	2205709,54	50° 16' 55,414"	40° 51' 42,994"
118451	1705	Земли населенных пунктов № 147	359603,39	2205709,54	50° 16' 55,422"	40° 51' 42,993"
118452	1706	Земли населенных пунктов № 147	359603,39	2205709,78	50° 16' 55,422"	40° 51' 43,006"
118453	1707	Земли населенных пунктов № 147	359603,15	2205709,78	50° 16' 55,414"	40° 51' 43,006"
118454	1708	Земли населенных пунктов № 147	359666,43	2205707,29	50° 16' 57,461"	40° 51' 42,853"
118455	1709	Земли населенных пунктов № 147	359666,43	2205707,05	50° 16' 57,461"	40° 51' 42,841"
118456	1710	Земли населенных пунктов № 147	359666,67	2205707,05	50° 16' 57,469"	40° 51' 42,841"
118457	1711	Земли населенных пунктов № 147	359666,67	2205707,29	50° 16' 57,469"	40° 51' 42,853"
118458	1712	Земли населенных пунктов № 147	359666,43	2205707,29	50° 16' 57,461"	40° 51' 42,853"
118459	1713	Земли населенных пунктов № 147	359695,29	2205688,21	50° 16' 58,390"	40° 51' 41,877"
118460	1714	Земли населенных пунктов № 147	359695,29	2205687,97	50° 16' 58,390"	40° 51' 41,865"
118461	1715	Земли населенных пунктов № 147	359695,53	2205687,97	50° 16' 58,398"	40° 51' 41,865"
118462	1716	Земли населенных пунктов № 147	359695,53	2205688,21	50° 16' 58,398"	40° 51' 41,877"
118463	1717	Земли населенных пунктов № 147	359695,29	2205688,21	50° 16' 58,390"	40° 51' 41,877"
118464	1718	Земли населенных пунктов № 147	359805,44	2205625,38	50° 17' 1,938"	40° 51' 38,658"
118465	1719	Земли населенных пунктов № 147	359805,44	2205625,14	50° 17' 1,937"	40° 51' 38,646"
118466	1720	Земли населенных пунктов № 147	359805,68	2205625,14	50° 17' 1,945"	40° 51' 38,645"
118467	1721	Земли населенных пунктов № 147	359805,68	2205625,38	50° 17' 1,945"	40° 51' 38,658"
118468	1722	Земли населенных пунктов № 147	359805,44	2205625,38	50° 17' 1,938"	40° 51' 38,658"
118469	1723	Земли населенных пунктов № 147	359860,52	2205593,96	50° 17' 3,712"	40° 51' 37,048"
118470	1724	Земли населенных пунктов № 147	359860,52	2205593,72	50° 17' 3,711"	40° 51' 37,035"
118471	1725	Земли населенных пунктов № 147	359860,76	2205593,72	50° 17' 3,719"	40° 51' 37,035"
118472	1726	Земли населенных пунктов № 147	359860,76	2205593,96	50° 17' 3,719"	40° 51' 37,047"
118473	1727	Земли населенных пунктов № 147	359860,52	2205593,96	50° 17' 3,712"	40° 51' 37,048"
118474	1728	Земли населенных пунктов № 147	359970,31	2205531,44	50° 17' 7,248"	40° 51' 33,843"
118475	1729	Земли населенных пунктов № 147	359970,31	2205531,20	50° 17' 7,248"	40° 51' 33,831"
118476	1730	Земли населенных пунктов № 147	359970,55	2205531,20	50° 17' 7,255"	40° 51' 33,831"
118477	1731	Земли населенных пунктов № 147	359970,55	2205531,44	50° 17' 7,255"	40° 51' 33,843"
118478	1732	Земли населенных пунктов № 147	359970,31	2205531,44	50° 17' 7,248"	40° 51' 33,843"
118479	1733	Земли населенных пунктов № 147	360062,48	2205372,88	50° 17' 10,187"	40° 51' 25,796"
118480	1734	Земли населенных пунктов № 147	360062,48	2205372,64	50° 17' 10,187"	40° 51' 25,784"

118481	1735	Земли населенных пунктов № 147	360062,72	2205372,64	50° 17' 10,195"	40° 51' 25,783"
118482	1736	Земли населенных пунктов № 147	360062,72	2205372,88	50° 17' 10,195"	40° 51' 25,796"
118483	1737	Земли населенных пунктов № 147	360062,48	2205372,88	50° 17' 10,187"	40° 51' 25,796"
118484	1738	Земли населенных пунктов № 147	360079,68	2205469,35	50° 17' 10,770"	40° 51' 30,661"
118485	1739	Земли населенных пунктов № 147	360079,68	2205469,11	50° 17' 10,770"	40° 51' 30,649"
118486	1740	Земли населенных пунктов № 147	360079,92	2205469,11	50° 17' 10,778"	40° 51' 30,649"
118487	1741	Земли населенных пунктов № 147	360079,92	2205469,35	50° 17' 10,778"	40° 51' 30,661"
118488	1742	Земли населенных пунктов № 147	360079,68	2205469,35	50° 17' 10,770"	40° 51' 30,661"
118489	1743	Земли населенных пунктов № 147	360131,23	2205439,89	50° 17' 12,430"	40° 51' 29,151"
118490	1744	Земли населенных пунктов № 147	360131,23	2205439,65	50° 17' 12,430"	40° 51' 29,139"
118491	1745	Земли населенных пунктов № 147	360131,47	2205439,65	50° 17' 12,438"	40° 51' 29,139"
118492	1746	Земли населенных пунктов № 147	360131,47	2205439,89	50° 17' 12,438"	40° 51' 29,151"
118493	1747	Земли населенных пунктов № 147	360131,23	2205439,89	50° 17' 12,430"	40° 51' 29,151"
118494	1748	Земли населенных пунктов № 147	360179,43	2205486,64	50° 17' 14,003"	40° 51' 31,492"
118495	1749	Земли населенных пунктов № 147	360179,43	2205486,40	50° 17' 14,003"	40° 51' 31,480"
118496	1750	Земли населенных пунктов № 147	360179,67	2205486,40	50° 17' 14,011"	40° 51' 31,480"
118497	1751	Земли населенных пунктов № 147	360179,67	2205486,64	50° 17' 14,011"	40° 51' 31,492"
118498	1752	Земли населенных пунктов № 147	360179,43	2205486,64	50° 17' 14,003"	40° 51' 31,492"
118499	1753	Земли населенных пунктов № 147	360224,78	2205530,75	50° 17' 15,482"	40° 51' 33,701"
118500	1754	Земли населенных пунктов № 147	360224,78	2205530,51	50° 17' 15,482"	40° 51' 33,689"
118501	1755	Земли населенных пунктов № 147	360225,02	2205530,51	50° 17' 15,490"	40° 51' 33,689"
118502	1756	Земли населенных пунктов № 147	360225,02	2205530,75	50° 17' 15,490"	40° 51' 33,701"
118503	1757	Земли населенных пунктов № 147	360224,78	2205530,75	50° 17' 15,482"	40° 51' 33,701"
118504	1758	Земли населенных пунктов № 147	360367,21	2205591,96	50° 17' 20,108"	40° 51' 36,732"
118505	1759	Земли населенных пунктов № 147	360367,21	2205591,72	50° 17' 20,108"	40° 51' 36,720"
118506	1760	Земли населенных пунктов № 147	360367,45	2205591,72	50° 17' 20,116"	40° 51' 36,720"
118507	1761	Земли населенных пунктов № 147	360367,45	2205591,96	50° 17' 20,116"	40° 51' 36,732"
118508	1762	Земли населенных пунктов № 147	360367,21	2205591,96	50° 17' 20,108"	40° 51' 36,732"
118509	1763	Земли населенных пунктов № 147	360394,21	2205640,77	50° 17' 20,995"	40° 51' 39,186"
118510	1764	Земли населенных пунктов № 147	360394,21	2205640,53	50° 17' 20,995"	40° 51' 39,174"
118511	1765	Земли населенных пунктов № 147	360394,45	2205640,53	50° 17' 21,003"	40° 51' 39,174"
118512	1766	Земли населенных пунктов № 147	360394,45	2205640,77	50° 17' 21,003"	40° 51' 39,186"
118513	1767	Земли населенных пунктов № 147	360394,21	2205640,77	50° 17' 20,995"	40° 51' 39,186"
118514	1768	Земли населенных пунктов № 147	360419,75	2205646,63	50° 17' 21,823"	40° 51' 39,472"
118515	1769	Земли населенных пунктов № 147	360419,75	2205646,39	50° 17' 21,823"	40° 51' 39,460"
118516	1770	Земли населенных пунктов № 147	360419,99	2205646,39	50° 17' 21,831"	40° 51' 39,459"
118517	1771	Земли населенных пунктов № 147	360419,99	2205646,63	50° 17' 21,831"	40° 51' 39,472"
118518	1772	Земли населенных пунктов № 147	360419,75	2205646,63	50° 17' 21,823"	40° 51' 39,472"
118519	1773	Земли населенных пунктов № 147	360451,22	2205628,28	50° 17' 22,837"	40° 51' 38,532"
118520	1774	Земли населенных пунктов № 147	360445,37	2205627,35	50° 17' 22,647"	40° 51' 38,487"
118521	1775	Земли населенных пунктов № 147	360446,30	2205621,51	50° 17' 22,676"	40° 51' 38,192"

118522	1776	Земли населенных пунктов № 147	360452,15	2205622,44	50° 17' 22,865"	40° 51' 38,236"
118523	1777	Земли населенных пунктов № 147	360451,22	2205628,28	50° 17' 22,837"	40° 51' 38,532"
118524	1778	Земли населенных пунктов № 147	360911,42	2205113,87	50° 17' 37,590"	40° 51' 12,351"
118525	1779	Земли населенных пунктов № 147	360911,04	2205112,95	50° 17' 37,577"	40° 51' 12,304"
118526	1780	Земли населенных пунктов № 147	360911,42	2205112,03	50° 17' 37,589"	40° 51' 12,258"
118527	1781	Земли населенных пунктов № 147	360912,34	2205111,65	50° 17' 37,619"	40° 51' 12,238"
118528	1782	Земли населенных пунктов № 147	360913,26	2205112,03	50° 17' 37,649"	40° 51' 12,257"
118529	1783	Земли населенных пунктов № 147	360913,64	2205112,95	50° 17' 37,661"	40° 51' 12,303"
118530	1784	Земли населенных пунктов № 147	360913,26	2205113,87	50° 17' 37,649"	40° 51' 12,350"
118531	1785	Земли населенных пунктов № 147	360912,34	2205114,25	50° 17' 37,619"	40° 51' 12,370"
118532	1786	Земли населенных пунктов № 147	360911,42	2205113,87	50° 17' 37,590"	40° 51' 12,351"
118533	1787	Земли населенных пунктов № 147	361055,17	2205331,76	50° 17' 42,301"	40° 51' 23,297"
118534	1788	Земли населенных пунктов № 147	361054,79	2205330,84	50° 17' 42,288"	40° 51' 23,250"
118535	1789	Земли населенных пунктов № 147	361055,17	2205329,92	50° 17' 42,301"	40° 51' 23,204"
118536	1790	Земли населенных пунктов № 147	361056,09	2205329,54	50° 17' 42,330"	40° 51' 23,184"
118537	1791	Земли населенных пунктов № 147	361057,01	2205329,92	50° 17' 42,360"	40° 51' 23,203"
118538	1792	Земли населенных пунктов № 147	361057,39	2205330,84	50° 17' 42,373"	40° 51' 23,249"
118539	1793	Земли населенных пунктов № 147	361057,01	2205331,76	50° 17' 42,361"	40° 51' 23,296"
118540	1794	Земли населенных пунктов № 147	361056,09	2205332,14	50° 17' 42,331"	40° 51' 23,316"
118541	1795	Земли населенных пунктов № 147	361055,17	2205331,76	50° 17' 42,301"	40° 51' 23,297"
118542	1796	Земли населенных пунктов № 147	361207,00	2205560,67	50° 17' 47,277"	40° 51' 34,797"
118543	1797	Земли населенных пунктов № 147	361206,62	2205559,75	50° 17' 47,264"	40° 51' 34,750"
118544	1798	Земли населенных пунктов № 147	361207,00	2205558,83	50° 17' 47,276"	40° 51' 34,704"
118545	1799	Земли населенных пунктов № 147	361207,92	2205558,45	50° 17' 47,306"	40° 51' 34,684"
118546	1800	Земли населенных пунктов № 147	361208,84	2205558,83	50° 17' 47,336"	40° 51' 34,703"
118547	1801	Земли населенных пунктов № 147	361209,22	2205559,75	50° 17' 47,348"	40° 51' 34,749"
118548	1802	Земли населенных пунктов № 147	361208,84	2205560,67	50° 17' 47,336"	40° 51' 34,796"
118549	1803	Земли населенных пунктов № 147	361207,92	2205561,05	50° 17' 47,307"	40° 51' 34,815"
118550	1804	Земли населенных пунктов № 147	361207,00	2205560,67	50° 17' 47,277"	40° 51' 34,797"
118551	1805	Земли населенных пунктов № 147	361326,87	2205979,11	50° 17' 51,269"	40° 51' 55,886"
118552	1806	Земли населенных пунктов № 147	361326,49	2205978,19	50° 17' 51,256"	40° 51' 55,840"
118553	1807	Земли населенных пунктов № 147	361326,87	2205977,27	50° 17' 51,268"	40° 51' 55,793"
118554	1808	Земли населенных пунктов № 147	361327,79	2205976,89	50° 17' 51,298"	40° 51' 55,773"
118555	1809	Земли населенных пунктов № 147	361328,71	2205977,27	50° 17' 51,328"	40° 51' 55,792"
118556	1810	Земли населенных пунктов № 147	361329,09	2205978,19	50° 17' 51,340"	40° 51' 55,838"
118557	1811	Земли населенных пунктов № 147	361328,71	2205979,11	50° 17' 51,328"	40° 51' 55,885"
118558	1812	Земли населенных пунктов № 147	361327,79	2205979,49	50° 17' 51,299"	40° 51' 55,905"
118559	1813	Земли населенных пунктов № 147	361326,87	2205979,11	50° 17' 51,269"	40° 51' 55,886"
118560	1814	Земли населенных пунктов № 147	361344,24	2205772,43	50° 17' 51,775"	40° 51' 45,437"
118561	1815	Земли населенных пунктов № 147	361343,35	2205768,40	50° 17' 51,745"	40° 51' 45,234"
118562	1816	Земли населенных пунктов № 147	361347,38	2205767,51	50° 17' 51,876"	40° 51' 45,187"

118563	1817	Земли населенных пунктов № 147	361348,27	2205771,54	50° 17' 51,905"	40° 51' 45,390"
118564	1818	Земли населенных пунктов № 147	361344,24	2205772,43	50° 17' 51,775"	40° 51' 45,437"
118565	1819	Земли населенных пунктов № 147	361512,31	2205149,50	50° 17' 57,045"	40° 51' 13,894"
118566	1820	Земли населенных пунктов № 147	361566,24	2205119,58	50° 17' 58,782"	40° 51' 12,359"
118567	1821	Земли населенных пунктов № 147	361597,65	2205178,43	50° 17' 59,815"	40° 51' 15,319"
118568	1822	Земли населенных пунктов № 147	361544,74	2205210,18	50° 17' 58,111"	40° 51' 16,946"
118569	1823	Земли населенных пунктов № 147	361512,31	2205149,50	50° 17' 57,045"	40° 51' 13,894"
118570	1824	Земли населенных пунктов № 147	340499,76	2207300,00	50° 6' 37,607"	40° 53' 11,042"
118571	1825	Земли населенных пунктов № 147	340499,35	2207299,01	50° 6' 37,594"	40° 53' 10,992"
118572	1826	Земли населенных пунктов № 147	340499,76	2207298,03	50° 6' 37,607"	40° 53' 10,943"
118573	1827	Земли населенных пунктов № 147	340500,74	2207297,62	50° 6' 37,638"	40° 53' 10,922"
118574	1828	Земли населенных пунктов № 147	340501,73	2207298,03	50° 6' 37,671"	40° 53' 10,942"
118575	1829	Земли населенных пунктов № 147	340502,14	2207299,01	50° 6' 37,684"	40° 53' 10,991"
118576	1830	Земли населенных пунктов № 147	340501,73	2207300,00	50° 6' 37,671"	40° 53' 11,041"
118577	1831	Земли населенных пунктов № 147	340500,74	2207300,41	50° 6' 37,639"	40° 53' 11,062"
118578	1832	Земли населенных пунктов № 147	340499,76	2207300,00	50° 6' 37,607"	40° 53' 11,042"
118579	1833	Земли населенных пунктов № 147	340428,02	2207414,53	50° 6' 35,315"	40° 53' 16,834"
118580	1834	Земли населенных пунктов № 147	340421,58	2207411,54	50° 6' 35,106"	40° 53' 16,686"
118581	1835	Земли населенных пунктов № 147	340424,57	2207405,10	50° 6' 35,201"	40° 53' 16,361"
118582	1836	Земли населенных пунктов № 147	340431,01	2207408,08	50° 6' 35,410"	40° 53' 16,508"
118583	1837	Земли населенных пунктов № 147	340428,02	2207414,53	50° 6' 35,315"	40° 53' 16,834"
118584	1838	Земли населенных пунктов № 147	335658,18	2217630,18	50° 4' 3,266"	41° 1' 52,382"
118585	1839	Земли населенных пунктов № 147	335657,55	2217629,40	50° 4' 3,245"	41° 1' 52,343"
118586	1840	Земли населенных пунктов № 147	335662,08	2217625,72	50° 4' 3,391"	41° 1' 52,157"
118587	1841	Земли населенных пунктов № 147	335662,71	2217626,49	50° 4' 3,412"	41° 1' 52,196"
118588	1842	Земли населенных пунктов № 147	335658,18	2217630,18	50° 4' 3,266"	41° 1' 52,382"
118589	1843	Земли населенных пунктов № 147	335650,62	2217618,97	50° 4' 3,019"	41° 1' 51,821"
118590	1844	Земли населенных пунктов № 147	335645,86	2217616,32	50° 4' 2,864"	41° 1' 51,689"
118591	1845	Земли населенных пунктов № 147	335646,33	2217615,43	50° 4' 2,879"	41° 1' 51,644"
118592	1846	Земли населенных пунктов № 147	335651,08	2217618,08	50° 4' 3,034"	41° 1' 51,776"
118593	1847	Земли населенных пунктов № 147	335650,62	2217618,97	50° 4' 3,019"	41° 1' 51,821"
118594	1848	Земли населенных пунктов № 147	335607,22	2217597,57	50° 4' 1,610"	41° 1' 50,758"
118595	1849	Земли населенных пунктов № 147	335607,22	2217596,57	50° 4' 1,610"	41° 1' 50,708"
118596	1850	Земли населенных пунктов № 147	335608,22	2217596,57	50° 4' 1,642"	41° 1' 50,708"
118597	1851	Земли населенных пунктов № 147	335608,22	2217597,57	50° 4' 1,643"	41° 1' 50,758"
118598	1852	Земли населенных пунктов № 147	335607,22	2217597,57	50° 4' 1,610"	41° 1' 50,758"
118599	1853	Земли населенных пунктов № 147	335562,73	2217575,63	50° 4' 0,166"	41° 1' 49,669"
118600	1854	Земли населенных пунктов № 147	335562,73	2217574,63	50° 4' 0,166"	41° 1' 49,618"
118601	1855	Земли населенных пунктов № 147	335563,73	2217574,63	50° 4' 0,198"	41° 1' 49,618"
118602	1856	Земли населенных пунктов № 147	335563,73	2217575,63	50° 4' 0,198"	41° 1' 49,668"
118603	1857	Земли населенных пунктов № 147	335562,73	2217575,63	50° 4' 0,166"	41° 1' 49,669"

118604	1858	Земли населенных пунктов № 147	335510,68	2217550,07	50° 3' 58,476"	41° 1' 48,399"
118605	1859	Земли населенных пунктов № 147	335510,68	2217549,07	50° 3' 58,476"	41° 1' 48,349"
118606	1860	Земли населенных пунктов № 147	335511,68	2217549,07	50° 3' 58,509"	41° 1' 48,349"
118607	1861	Земли населенных пунктов № 147	335511,68	2217550,07	50° 3' 58,509"	41° 1' 48,399"
118608	1862	Земли населенных пунктов № 147	335510,68	2217550,07	50° 3' 58,476"	41° 1' 48,399"
118609	1863	Земли населенных пунктов № 147	335452,61	2217521,38	50° 3' 56,591"	41° 1' 46,975"
118610	1864	Земли населенных пунктов № 147	335452,61	2217520,38	50° 3' 56,591"	41° 1' 46,924"
118611	1865	Земли населенных пунктов № 147	335453,61	2217520,38	50° 3' 56,624"	41° 1' 46,924"
118612	1866	Земли населенных пунктов № 147	335453,61	2217521,38	50° 3' 56,624"	41° 1' 46,974"
118613	1867	Земли населенных пунктов № 147	335452,61	2217521,38	50° 3' 56,591"	41° 1' 46,975"
118614	1868	Земли населенных пунктов № 147	335394,92	2217492,97	50° 3' 54,719"	41° 1' 45,564"
118615	1869	Земли населенных пунктов № 147	335394,92	2217491,97	50° 3' 54,719"	41° 1' 45,514"
118616	1870	Земли населенных пунктов № 147	335395,92	2217491,97	50° 3' 54,751"	41° 1' 45,513"
118617	1871	Земли населенных пунктов № 147	335395,92	2217492,97	50° 3' 54,751"	41° 1' 45,564"
118618	1872	Земли населенных пунктов № 147	335394,92	2217492,97	50° 3' 54,719"	41° 1' 45,564"
118619	1873	Земли населенных пунктов № 147	335336,78	2217464,28	50° 3' 52,832"	41° 1' 44,139"
118620	1874	Земли населенных пунктов № 147	335336,78	2217463,28	50° 3' 52,831"	41° 1' 44,089"
118621	1875	Земли населенных пунктов № 147	335337,78	2217463,28	50° 3' 52,864"	41° 1' 44,089"
118622	1876	Земли населенных пунктов № 147	335337,78	2217464,28	50° 3' 52,864"	41° 1' 44,139"
118623	1877	Земли населенных пунктов № 147	335336,78	2217464,28	50° 3' 52,832"	41° 1' 44,139"
118624	1878	Земли населенных пунктов № 147	335278,61	2217435,54	50° 3' 50,943"	41° 1' 42,712"
118625	1879	Земли населенных пунктов № 147	335278,61	2217434,54	50° 3' 50,943"	41° 1' 42,662"
118626	1880	Земли населенных пунктов № 147	335279,61	2217434,54	50° 3' 50,975"	41° 1' 42,661"
118627	1881	Земли населенных пунктов № 147	335279,61	2217435,54	50° 3' 50,976"	41° 1' 42,712"
118628	1882	Земли населенных пунктов № 147	335278,61	2217435,54	50° 3' 50,943"	41° 1' 42,712"
118629	1883	Земли населенных пунктов № 147	335220,70	2217407,33	50° 3' 49,064"	41° 1' 41,311"
118630	1884	Земли населенных пунктов № 147	335220,70	2217406,33	50° 3' 49,063"	41° 1' 41,261"
118631	1885	Земли населенных пунктов № 147	335221,70	2217406,33	50° 3' 49,096"	41° 1' 41,261"
118632	1886	Земли населенных пунктов № 147	335221,70	2217407,33	50° 3' 49,096"	41° 1' 41,311"
118633	1887	Земли населенных пунктов № 147	335220,70	2217407,33	50° 3' 49,064"	41° 1' 41,311"
118634	1888	Земли населенных пунктов № 147	335162,04	2217378,52	50° 3' 47,159"	41° 1' 39,881"
118635	1889	Земли населенных пунктов № 147	335162,04	2217377,52	50° 3' 47,159"	41° 1' 39,831"
118636	1890	Земли населенных пунктов № 147	335163,04	2217377,52	50° 3' 47,192"	41° 1' 39,830"
118637	1891	Земли населенных пунктов № 147	335163,04	2217378,52	50° 3' 47,192"	41° 1' 39,881"
118638	1892	Земли населенных пунктов № 147	335162,04	2217378,52	50° 3' 47,159"	41° 1' 39,881"
118639	1893	Земли населенных пунктов № 147	335103,53	2217349,78	50° 3' 45,260"	41° 1' 38,454"
118640	1894	Земли населенных пунктов № 147	335103,53	2217348,78	50° 3' 45,260"	41° 1' 38,404"
118641	1895	Земли населенных пунктов № 147	335104,53	2217348,78	50° 3' 45,292"	41° 1' 38,403"
118642	1896	Земли населенных пунктов № 147	335104,53	2217349,78	50° 3' 45,292"	41° 1' 38,454"
118643	1897	Земли населенных пунктов № 147	335103,53	2217349,78	50° 3' 45,260"	41° 1' 38,454"
118644	1898	Земли населенных пунктов № 147	335044,51	2217320,93	50° 3' 43,344"	41° 1' 37,022"

118645	1899	Земли населенных пунктов № 147	335044,51	2217319,93	50° 3' 43,344"	41° 1' 36,971"
118646	1900	Земли населенных пунктов № 147	335045,51	2217319,93	50° 3' 43,376"	41° 1' 36,971"
118647	1901	Земли населенных пунктов № 147	335045,51	2217320,93	50° 3' 43,377"	41° 1' 37,021"
118648	1902	Земли населенных пунктов № 147	335044,51	2217320,93	50° 3' 43,344"	41° 1' 37,022"
118649	1903	Земли населенных пунктов № 147	334984,40	2217291,42	50° 3' 41,393"	41° 1' 35,557"
118650	1904	Земли населенных пунктов № 147	334984,40	2217290,42	50° 3' 41,393"	41° 1' 35,506"
118651	1905	Земли населенных пунктов № 147	334985,40	2217290,42	50° 3' 41,425"	41° 1' 35,506"
118652	1906	Земли населенных пунктов № 147	334985,40	2217291,42	50° 3' 41,425"	41° 1' 35,556"
118653	1907	Земли населенных пунктов № 147	334984,40	2217291,42	50° 3' 41,393"	41° 1' 35,557"
118654	1908	Земли населенных пунктов № 147	357530,35	2205066,91	50° 15' 48,160"	40° 51' 11,423"
118655	1909	Земли населенных пунктов № 147	357530,32	2205066,90	50° 15' 48,159"	40° 51' 11,423"
118656	1910	Земли населенных пунктов № 147	357535,74	2205055,32	50° 15' 48,331"	40° 51' 10,836"
118657	1911	Земли населенных пунктов № 147	357536,02	2205050,74	50° 15' 48,339"	40° 51' 10,605"
118658	1912	Земли населенных пунктов № 147	357538,41	2205033,96	50° 15' 48,412"	40° 51' 9,757"
118659	1913	Земли населенных пунктов № 147	357538,79	2205032,94	50° 15' 48,424"	40° 51' 9,705"
118660	1914	Земли населенных пунктов № 147	357538,81	2205032,91	50° 15' 48,424"	40° 51' 9,703"
118661	1915	Земли населенных пунктов № 147	357538,82	2205032,93	50° 15' 48,425"	40° 51' 9,704"
118662	1916	Земли населенных пунктов № 147	357538,44	2205033,96	50° 15' 48,413"	40° 51' 9,757"
118663	1917	Земли населенных пунктов № 147	357536,07	2205050,76	50° 15' 48,341"	40° 51' 10,606"
118664	1918	Земли населенных пунктов № 147	357535,76	2205055,35	50° 15' 48,332"	40° 51' 10,838"
118665	1919	Земли населенных пунктов № 147	357530,35	2205066,91	50° 15' 48,160"	40° 51' 11,423"
118666		**Земли населенных пунктов № 147 Количество**		1919		1919
118667	1	Земли населенных пунктов № 148	354046,96	2204653,09	50° 13' 55,318"	40° 50' 52,032"
118668	2	Земли населенных пунктов № 148	354075,89	2204683,53	50° 13' 56,262"	40° 50' 53,555"
118669	3	Земли населенных пунктов № 148	354080,24	2204694,72	50° 13' 56,406"	40° 50' 54,118"
118670	4	Земли населенных пунктов № 148	354110,32	2204772,10	50° 13' 57,401"	40° 50' 58,009"
118671	5	Земли населенных пунктов № 148	354102,74	2204807,27	50° 13' 57,165"	40° 50' 59,786"
118672	6	Земли населенных пунктов № 148	354121,67	2204868,23	50° 13' 57,795"	40° 51' 2,854"
118673	7	Земли населенных пунктов № 148	354200,63	2204845,32	50° 14' 0,344"	40° 51' 1,664"
118674	8	Земли населенных пунктов № 148	354232,60	2204836,05	50° 14' 1,376"	40° 51' 1,183"
118675	9	Земли населенных пунктов № 148	354264,32	2204924,99	50° 14' 2,427"	40° 51' 5,657"
118676	10	Земли населенных пунктов № 148	354286,63	2205046,61	50° 14' 3,182"	40° 51' 11,783"
118677	11	Земли населенных пунктов № 148	354308,93	2205168,24	50° 14' 3,937"	40° 51' 17,910"
118678	12	Земли населенных пунктов № 148	354181,93	2205212,69	50° 13' 59,839"	40° 51' 20,207"
118679	13	Земли населенных пунктов № 148	354088,80	2204863,44	50° 13' 56,730"	40° 51' 2,626"
118680	14	Земли населенных пунктов № 148	353678,16	2205032,77	50° 13' 43,487"	40° 51' 11,344"
118681	15	Земли населенных пунктов № 148	353671,81	2204988,32	50° 13' 43,269"	40° 51' 9,105"
118682	16	Земли населенных пунктов № 148	353618,90	2204956,57	50° 13' 41,548"	40° 51' 7,526"
118683	17	Земли населенных пунктов № 148	353612,55	2204929,05	50° 13' 41,335"	40° 51' 6,140"
118684	18	Земли населенных пунктов № 148	353610,43	2204876,14	50° 13' 41,252"	40° 51' 3,472"
118685	19	Земли населенных пунктов № 148	353934,28	2204740,67	50° 13' 51,695"	40° 50' 56,499"

118686	20	Земли населенных пунктов № 148	353962,85	2204712,09	50° 13' 52,612"	40° 50' 55,045"
118687	21	Земли населенных пунктов № 148	353991,43	2204683,52	50° 13' 53,529"	40° 50' 53,591"
118688	22	Земли населенных пунктов № 148	354046,96	2204653,09	50° 13' 55,318"	40° 50' 52,032"
118689	23	Земли населенных пунктов № 148	354282,08	2203263,58	50° 14' 2,537"	40° 49' 41,825"
118690	24	Земли населенных пунктов № 148	354355,50	2203248,42	50° 14' 4,909"	40° 49' 41,027"
118691	25	Земли населенных пунктов № 148	354347,03	2203157,40	50° 14' 4,609"	40° 49' 36,439"
118692	26	Земли населенных пунктов № 148	354419,00	2203144,70	50° 14' 6,934"	40° 49' 35,766"
118693	27	Земли населенных пунктов № 148	354495,20	2203136,23	50° 14' 9,398"	40° 49' 35,305"
118694	28	Земли населенных пунктов № 148	354535,41	2203112,95	50° 14' 10,693"	40° 49' 34,112"
118695	29	Земли населенных пунктов № 148	354673,00	2203009,23	50° 14' 15,116"	40° 49' 28,818"
118696	30	Земли населенных пунктов № 148	354719,56	2202996,53	50° 14' 16,619"	40° 49' 28,156"
118697	31	Земли населенных пунктов № 148	354833,01	2202981,56	50° 14' 20,286"	40° 49' 27,350"
118698	32	Земли населенных пунктов № 148	354783,59	2203021,57	50° 14' 18,698"	40° 49' 29,391"
118699	33	Земли населенных пунктов № 148	354643,38	2203101,88	50° 14' 14,184"	40° 49' 33,506"
118700	34	Земли населенных пунктов № 148	354595,44	2203143,20	50° 14' 12,644"	40° 49' 35,612"
118701	35	Земли населенных пунктов № 148	354548,75	2203198,43	50° 14' 11,149"	40° 49' 38,419"
118702	36	Земли населенных пунктов № 148	354434,29	2203381,76	50° 14' 7,497"	40° 49' 47,720"
118703	37	Земли населенных пунктов № 148	354385,94	2203474,18	50° 14' 5,958"	40° 49' 52,404"
118704	38	Земли населенных пунктов № 148	354353,30	2203482,72	50° 14' 4,904"	40° 49' 52,850"
118705	39	Земли населенных пунктов № 148	354341,59	2203474,18	50° 14' 4,523"	40° 49' 52,424"
118706	40	Земли населенных пунктов № 148	354332,36	2203455,04	50° 14' 4,219"	40° 49' 51,462"
118707	41	Земли населенных пунктов № 148	354319,83	2203389,20	50° 14' 3,795"	40° 49' 48,146"
118708	42	Земли населенных пунктов № 148	354300,68	2203341,68	50° 14' 3,161"	40° 49' 45,757"
118709	43	Земли населенных пунктов № 148	354282,08	2203263,58	50° 14' 2,537"	40° 49' 41,825"
118710		**Земли населенных пунктов № 148 Количество**		43		43
118711	1	Земли населенных пунктов № 149	330890,95	2199877,59	50° 1' 24,557"	40° 47' 2,049"
118712	2	Земли населенных пунктов № 149	330890,56	2199876,67	50° 1' 24,544"	40° 47' 2,003"
118713	3	Земли населенных пунктов № 149	330897,34	2199873,81	50° 1' 24,763"	40° 47' 1,856"
118714	4	Земли населенных пунктов № 149	330897,73	2199874,73	50° 1' 24,776"	40° 47' 1,902"
118715	5	Земли населенных пунктов № 149	330890,95	2199877,59	50° 1' 24,557"	40° 47' 2,049"
118716	6	Земли населенных пунктов № 149	330906,57	2199660,35	50° 1' 24,997"	40° 46' 51,129"
118717	7	Земли населенных пунктов № 149	330902,86	2199655,71	50° 1' 24,875"	40° 46' 50,898"
118718	8	Земли населенных пунктов № 149	330903,65	2199655,09	50° 1' 24,901"	40° 46' 50,866"
118719	9	Земли населенных пунктов № 149	330907,35	2199659,72	50° 1' 25,022"	40° 46' 51,097"
118720	10	Земли населенных пунктов № 149	330906,57	2199660,35	50° 1' 24,997"	40° 46' 51,129"
118721	11	Земли населенных пунктов № 149	330941,49	2199706,85	50° 1' 26,141"	40° 46' 53,448"
118722	12	Земли населенных пунктов № 149	330941,49	2199705,85	50° 1' 26,141"	40° 46' 53,398"
118723	13	Земли населенных пунктов № 149	330942,49	2199705,84	50° 1' 26,173"	40° 46' 53,397"
118724	14	Земли населенных пунктов № 149	330942,49	2199706,84	50° 1' 26,173"	40° 46' 53,447"
118725	15	Земли населенных пунктов № 149	330941,49	2199706,85	50° 1' 26,141"	40° 46' 53,448"
118726	16	Земли населенных пунктов № 149	330950,49	2199852,62	50° 1' 26,476"	40° 47' 0,766"

118727	17	Земли населенных пунктов № 149	330948,65	2199849,99	50° 1' 26,416"	40° 47' 0,635"
118728	18	Земли населенных пунктов № 149	330949,47	2199849,41	50° 1' 26,442"	40° 47' 0,606"
118729	19	Земли населенных пунктов № 149	330951,31	2199852,05	50° 1' 26,503"	40° 47' 0,737"
118730	20	Земли населенных пунктов № 149	330950,49	2199852,62	50° 1' 26,476"	40° 47' 0,766"
118731	21	Земли населенных пунктов № 149	330986,90	2199828,34	50° 1' 27,647"	40° 46' 59,530"
118732	22	Земли населенных пунктов № 149	330986,89	2199827,34	50° 1' 27,647"	40° 46' 59,479"
118733	23	Земли населенных пунктов № 149	330987,90	2199827,33	50° 1' 27,679"	40° 46' 59,478"
118734	24	Земли населенных пунктов № 149	330987,90	2199828,33	50° 1' 27,680"	40° 46' 59,529"
118735	25	Земли населенных пунктов № 149	330986,90	2199828,34	50° 1' 27,647"	40° 46' 59,530"
118736	26	Земли населенных пунктов № 149	330987,21	2199765,99	50° 1' 27,638"	40° 46' 56,397"
118737	27	Земли населенных пунктов № 149	330987,21	2199764,99	50° 1' 27,638"	40° 46' 56,347"
118738	28	Земли населенных пунктов № 149	330988,21	2199764,98	50° 1' 27,670"	40° 46' 56,346"
118739	29	Земли населенных пунктов № 149	330988,21	2199765,98	50° 1' 27,671"	40° 46' 56,397"
118740	30	Земли населенных пунктов № 149	330987,21	2199765,99	50° 1' 27,638"	40° 46' 56,397"
118741	31	Земли населенных пунктов № 149	331019,22	2199807,63	50° 1' 28,687"	40° 46' 58,474"
118742	32	Земли населенных пунктов № 149	331016,20	2199803,30	50° 1' 28,588"	40° 46' 58,258"
118743	33	Земли населенных пунктов № 149	331017,02	2199802,73	50° 1' 28,614"	40° 46' 58,229"
118744	34	Земли населенных пунктов № 149	331020,04	2199807,06	50° 1' 28,713"	40° 46' 58,445"
118745	35	Земли населенных пунктов № 149	331019,22	2199807,63	50° 1' 28,687"	40° 46' 58,474"
118746	36	Земли населенных пунктов № 149	331065,44	2199780,70	50° 1' 30,175"	40° 46' 57,100"
118747	37	Земли населенных пунктов № 149	331065,44	2199779,70	50° 1' 30,174"	40° 46' 57,049"
118748	38	Земли населенных пунктов № 149	331066,44	2199779,70	50° 1' 30,207"	40° 46' 57,049"
118749	39	Земли населенных пунктов № 149	331066,44	2199780,70	50° 1' 30,207"	40° 46' 57,099"
118750	40	Земли населенных пунктов № 149	331065,44	2199780,70	50° 1' 30,175"	40° 46' 57,100"
118751	41	Земли населенных пунктов № 149	331108,01	2199760,15	50° 1' 31,546"	40° 46' 56,047"
118752	42	Земли населенных пунктов № 149	331106,21	2199756,18	50° 1' 31,487"	40° 46' 55,849"
118753	43	Земли населенных пунктов № 149	331107,12	2199755,77	50° 1' 31,516"	40° 46' 55,828"
118754	44	Земли населенных пунктов № 149	331108,92	2199759,74	50° 1' 31,575"	40° 46' 56,026"
118755	45	Земли населенных пунктов № 149	331108,01	2199760,15	50° 1' 31,546"	40° 46' 56,047"
118756	46	Земли населенных пунктов № 149	331145,24	2199742,48	50° 1' 32,746"	40° 46' 55,142"
118757	47	Земли населенных пунктов № 149	331145,24	2199741,48	50° 1' 32,745"	40° 46' 55,092"
118758	48	Земли населенных пунктов № 149	331146,24	2199741,47	50° 1' 32,778"	40° 46' 55,091"
118759	49	Земли населенных пунктов № 149	331146,24	2199742,47	50° 1' 32,778"	40° 46' 55,141"
118760	50	Земли населенных пунктов № 149	331145,24	2199742,48	50° 1' 32,746"	40° 46' 55,142"
118761	51	Земли населенных пунктов № 149	331191,69	2199725,13	50° 1' 34,244"	40° 46' 54,249"
118762	52	Земли населенных пунктов № 149	331191,68	2199724,13	50° 1' 34,243"	40° 46' 54,198"
118763	53	Земли населенных пунктов № 149	331192,69	2199724,12	50° 1' 34,276"	40° 46' 54,197"
118764	54	Земли населенных пунктов № 149	331192,69	2199725,12	50° 1' 34,276"	40° 46' 54,248"
118765	55	Земли населенных пунктов № 149	331191,69	2199725,13	50° 1' 34,244"	40° 46' 54,249"
118766	56	Земли населенных пунктов № 149	331236,92	2199708,55	50° 1' 35,702"	40° 46' 53,394"
118767	57	Земли населенных пунктов № 149	331236,91	2199707,55	50° 1' 35,702"	40° 46' 53,344"

118768	58	Земли населенных пунктов № 149	331237,92	2199707,54	50° 1' 35,734"	40° 46' 53,343"
118769	59	Земли населенных пунктов № 149	331237,92	2199708,54	50° 1' 35,735"	40° 46' 53,393"
118770	60	Земли населенных пунктов № 149	331236,92	2199708,55	50° 1' 35,702"	40° 46' 53,394"
118771	61	Земли населенных пунктов № 149	331247,77	2199561,25	50° 1' 36,009"	40° 46' 45,990"
118772	62	Земли населенных пунктов № 149	331246,52	2199555,68	50° 1' 35,966"	40° 46' 45,710"
118773	63	Земли населенных пунктов № 149	331247,50	2199555,46	50° 1' 35,998"	40° 46' 45,699"
118774	64	Земли населенных пунктов № 149	331248,75	2199561,02	50° 1' 36,040"	40° 46' 45,978"
118775	65	Земли населенных пунктов № 149	331247,77	2199561,25	50° 1' 36,009"	40° 46' 45,990"
118776	66	Земли населенных пунктов № 149	331262,09	2199616,51	50° 1' 36,489"	40° 46' 48,759"
118777	67	Земли населенных пунктов № 149	331262,09	2199615,51	50° 1' 36,488"	40° 46' 48,709"
118778	68	Земли населенных пунктов № 149	331263,09	2199615,50	50° 1' 36,521"	40° 46' 48,708"
118779	69	Земли населенных пунктов № 149	331263,09	2199616,50	50° 1' 36,521"	40° 46' 48,758"
118780	70	Земли населенных пунктов № 149	331262,09	2199616,51	50° 1' 36,489"	40° 46' 48,759"
118781	71	Земли населенных пунктов № 149	331281,48	2199692,77	50° 1' 37,140"	40° 46' 52,581"
118782	72	Земли населенных пунктов № 149	331279,96	2199687,48	50° 1' 37,089"	40° 46' 52,316"
118783	73	Земли населенных пунктов № 149	331280,92	2199687,21	50° 1' 37,120"	40° 46' 52,302"
118784	74	Земли населенных пунктов № 149	331282,44	2199692,49	50° 1' 37,170"	40° 46' 52,566"
118785	75	Земли населенных пунктов № 149	331281,48	2199692,77	50° 1' 37,140"	40° 46' 52,581"
118786	76	Земли населенных пунктов № 149	331339,66	2199681,50	50° 1' 39,019"	40° 46' 51,987"
118787	77	Земли населенных пунктов № 149	331339,66	2199680,50	50° 1' 39,019"	40° 46' 51,937"
118788	78	Земли населенных пунктов № 149	331340,66	2199680,49	50° 1' 39,051"	40° 46' 51,936"
118789	79	Земли населенных пунктов № 149	331340,66	2199681,49	50° 1' 39,051"	40° 46' 51,986"
118790	80	Земли населенных пунктов № 149	331339,66	2199681,50	50° 1' 39,019"	40° 46' 51,987"
118791	81	Земли населенных пунктов № 149	331490,85	2199639,54	50° 1' 43,899"	40° 46' 49,808"
118792	82	Земли населенных пунктов № 149	331490,85	2199638,54	50° 1' 43,899"	40° 46' 49,757"
118793	83	Земли населенных пунктов № 149	331491,85	2199638,53	50° 1' 43,931"	40° 46' 49,756"
118794	84	Земли населенных пунктов № 149	331491,85	2199639,53	50° 1' 43,931"	40° 46' 49,807"
118795	85	Земли населенных пунктов № 149	331490,85	2199639,54	50° 1' 43,899"	40° 46' 49,808"
118796	86	Земли населенных пунктов № 149	331526,95	2199625,73	50° 1' 45,063"	40° 46' 49,097"
118797	87	Земли населенных пунктов № 149	331526,94	2199624,73	50° 1' 45,063"	40° 46' 49,047"
118798	88	Земли населенных пунктов № 149	331527,95	2199624,72	50° 1' 45,095"	40° 46' 49,046"
118799	89	Земли населенных пунктов № 149	331527,95	2199625,72	50° 1' 45,096"	40° 46' 49,096"
118800	90	Земли населенных пунктов № 149	331526,95	2199625,73	50° 1' 45,063"	40° 46' 49,097"
118801	91	Земли населенных пунктов № 149	331578,54	2199609,81	50° 1' 46,728"	40° 46' 48,273"
118802	92	Земли населенных пунктов № 149	331577,86	2199603,66	50° 1' 46,704"	40° 46' 47,964"
118803	93	Земли населенных пунктов № 149	331578,85	2199603,55	50° 1' 46,736"	40° 46' 47,958"
118804	94	Земли населенных пунктов № 149	331579,53	2199609,69	50° 1' 46,760"	40° 46' 48,266"
118805	95	Земли населенных пунктов № 149	331578,54	2199609,81	50° 1' 46,728"	40° 46' 48,273"
118806	96	Земли населенных пунктов № 149	331618,56	2199606,49	50° 1' 48,022"	40° 46' 48,087"
118807	97	Земли населенных пунктов № 149	331618,56	2199605,49	50° 1' 48,022"	40° 46' 48,037"
118808	98	Земли населенных пунктов № 149	331619,56	2199605,48	50° 1' 48,054"	40° 46' 48,036"

118809	99	Земли населенных пунктов № 149	331619,56	2199606,48	50° 1' 48,054"	40° 46' 48,086"
118810	100	Земли населенных пунктов № 149	331618,56	2199606,49	50° 1' 48,022"	40° 46' 48,087"
118811	101	Земли населенных пунктов № 149	331658,64	2199607,93	50° 1' 49,320"	40° 46' 48,140"
118812	102	Земли населенных пунктов № 149	331658,63	2199606,93	50° 1' 49,319"	40° 46' 48,090"
118813	103	Земли населенных пунктов № 149	331659,64	2199606,92	50° 1' 49,352"	40° 46' 48,089"
118814	104	Земли населенных пунктов № 149	331659,64	2199607,92	50° 1' 49,352"	40° 46' 48,139"
118815	105	Земли населенных пунктов № 149	331658,64	2199607,93	50° 1' 49,320"	40° 46' 48,140"
118816	106	Земли населенных пунктов № 149	331700,93	2199610,04	50° 1' 50,689"	40° 46' 48,226"
118817	107	Земли населенных пунктов № 149	331700,93	2199609,04	50° 1' 50,688"	40° 46' 48,176"
118818	108	Земли населенных пунктов № 149	331701,93	2199609,03	50° 1' 50,721"	40° 46' 48,175"
118819	109	Земли населенных пунктов № 149	331701,93	2199610,03	50° 1' 50,721"	40° 46' 48,225"
118820	110	Земли населенных пунктов № 149	331700,93	2199610,04	50° 1' 50,689"	40° 46' 48,226"
118821	111	Земли населенных пунктов № 149	331755,17	2199613,06	50° 1' 52,445"	40° 46' 48,352"
118822	112	Земли населенных пунктов № 149	331755,17	2199612,06	50° 1' 52,445"	40° 46' 48,302"
118823	113	Земли населенных пунктов № 149	331756,17	2199612,06	50° 1' 52,477"	40° 46' 48,302"
118824	114	Земли населенных пунктов № 149	331756,17	2199613,06	50° 1' 52,477"	40° 46' 48,352"
118825	115	Земли населенных пунктов № 149	331755,17	2199613,06	50° 1' 52,445"	40° 46' 48,352"
118826	116	Земли населенных пунктов № 149	331814,21	2199615,09	50° 1' 54,356"	40° 46' 48,427"
118827	117	Земли населенных пунктов № 149	331814,20	2199614,09	50° 1' 54,356"	40° 46' 48,376"
118828	118	Земли населенных пунктов № 149	331815,21	2199614,09	50° 1' 54,388"	40° 46' 48,376"
118829	119	Земли населенных пунктов № 149	331815,21	2199615,09	50° 1' 54,389"	40° 46' 48,426"
118830	120	Земли населенных пунктов № 149	331814,21	2199615,09	50° 1' 54,356"	40° 46' 48,427"
118831	121	Земли населенных пунктов № 149	332819,36	2199856,61	50° 2' 26,959"	40° 47' 0,088"
118832	122	Земли населенных пунктов № 149	332819,35	2199855,61	50° 2' 26,958"	40° 47' 0,038"
118833	123	Земли населенных пунктов № 149	332820,36	2199855,60	50° 2' 26,991"	40° 47' 0,037"
118834	124	Земли населенных пунктов № 149	332820,36	2199856,60	50° 2' 26,991"	40° 47' 0,087"
118835	125	Земли населенных пунктов № 149	332819,36	2199856,61	50° 2' 26,959"	40° 47' 0,088"
118836	126	Земли населенных пунктов № 149	332856,16	2199892,22	50° 2' 28,161"	40° 47' 1,860"
118837	127	Земли населенных пунктов № 149	332855,54	2199891,43	50° 2' 28,140"	40° 47' 1,821"
118838	128	Земли населенных пунктов № 149	332859,49	2199888,29	50° 2' 28,267"	40° 47' 1,661"
118839	129	Земли населенных пунктов № 149	332860,11	2199889,08	50° 2' 28,287"	40° 47' 1,700"
118840	130	Земли населенных пунктов № 149	332856,16	2199892,22	50° 2' 28,161"	40° 47' 1,860"
118841	131	Земли населенных пунктов № 149	332888,95	2199937,58	50° 2' 29,235"	40° 47' 4,124"
118842	132	Земли населенных пунктов № 149	332888,94	2199936,58	50° 2' 29,235"	40° 47' 4,074"
118843	133	Земли населенных пунктов № 149	332889,95	2199936,58	50° 2' 29,268"	40° 47' 4,073"
118844	134	Земли населенных пунктов № 149	332889,95	2199937,58	50° 2' 29,268"	40° 47' 4,123"
118845	135	Земли населенных пунктов № 149	332888,95	2199937,58	50° 2' 29,235"	40° 47' 4,124"
118846	136	Земли населенных пунктов № 149	332917,93	2199983,64	50° 2' 30,187"	40° 47' 6,425"
118847	137	Земли населенных пунктов № 149	332917,93	2199982,64	50° 2' 30,187"	40° 47' 6,375"
118848	138	Земли населенных пунктов № 149	332918,93	2199982,64	50° 2' 30,219"	40° 47' 6,374"
118849	139	Земли населенных пунктов № 149	332918,93	2199983,64	50° 2' 30,220"	40° 47' 6,424"

118850	140	Земли населенных пунктов № 149	332917,93	2199983,64	50° 2' 30,187"	40° 47' 6,425"
118851	141	Земли населенных пунктов № 149	332946,85	2200030,32	50° 2' 31,137"	40° 47' 8,757"
118852	142	Земли населенных пунктов № 149	332946,85	2200029,32	50° 2' 31,137"	40° 47' 8,707"
118853	143	Земли населенных пунктов № 149	332947,85	2200029,31	50° 2' 31,169"	40° 47' 8,706"
118854	144	Земли населенных пунктов № 149	332947,85	2200030,31	50° 2' 31,170"	40° 47' 8,756"
118855	145	Земли населенных пунктов № 149	332946,85	2200030,32	50° 2' 31,137"	40° 47' 8,757"
118856	146	Земли населенных пунктов № 149	332975,41	2200075,81	50° 2' 32,075"	40° 47' 11,030"
118857	147	Земли населенных пунктов № 149	332975,41	2200074,81	50° 2' 32,075"	40° 47' 10,979"
118858	148	Земли населенных пунктов № 149	332976,41	2200074,81	50° 2' 32,107"	40° 47' 10,979"
118859	149	Земли населенных пунктов № 149	332976,41	2200075,81	50° 2' 32,108"	40° 47' 11,029"
118860	150	Земли населенных пунктов № 149	332975,41	2200075,81	50° 2' 32,075"	40° 47' 11,030"
118861	151	Земли населенных пунктов № 149	333003,99	2200120,90	50° 2' 33,014"	40° 47' 13,282"
118862	152	Земли населенных пунктов № 149	333003,35	2200120,13	50° 2' 32,993"	40° 47' 13,244"
118863	153	Земли населенных пунктов № 149	333007,55	2200116,68	50° 2' 33,128"	40° 47' 13,068"
118864	154	Земли населенных пунктов № 149	333008,19	2200117,46	50° 2' 33,149"	40° 47' 13,107"
118865	155	Земли населенных пунктов № 149	333003,99	2200120,90	50° 2' 33,014"	40° 47' 13,282"
118866	156	Земли населенных пунктов № 149	333255,19	2200211,09	50° 2' 41,170"	40° 47' 17,697"
118867	157	Земли населенных пунктов № 149	333255,18	2200210,09	50° 2' 41,170"	40° 47' 17,647"
118868	158	Земли населенных пунктов № 149	333256,19	2200210,09	50° 2' 41,202"	40° 47' 17,646"
118869	159	Земли населенных пунктов № 149	333256,19	2200211,09	50° 2' 41,203"	40° 47' 17,696"
118870	160	Земли населенных пунктов № 149	333255,19	2200211,09	50° 2' 41,170"	40° 47' 17,697"
118871	161	Земли населенных пунктов № 149	333301,63	2200220,29	50° 2' 42,676"	40° 47' 18,137"
118872	162	Земли населенных пунктов № 149	333301,63	2200219,29	50° 2' 42,676"	40° 47' 18,087"
118873	163	Земли населенных пунктов № 149	333302,63	2200219,29	50° 2' 42,708"	40° 47' 18,087"
118874	164	Земли населенных пунктов № 149	333302,63	2200220,29	50° 2' 42,708"	40° 47' 18,137"
118875	165	Земли населенных пунктов № 149	333301,63	2200220,29	50° 2' 42,676"	40° 47' 18,137"
118876	166	Земли населенных пунктов № 149	333405,03	2200208,92	50° 2' 46,019"	40° 47' 17,518"
118877	167	Земли населенных пунктов № 149	333405,03	2200207,92	50° 2' 46,019"	40° 47' 17,467"
118878	168	Земли населенных пунктов № 149	333406,03	2200207,91	50° 2' 46,051"	40° 47' 17,467"
118879	169	Земли населенных пунктов № 149	333406,03	2200208,91	50° 2' 46,051"	40° 47' 17,517"
118880	170	Земли населенных пунктов № 149	333405,03	2200208,92	50° 2' 46,019"	40° 47' 17,518"
118881	171	Земли населенных пунктов № 149	335478,45	2201727,94	50° 3' 53,570"	40° 48' 32,917"
118882	172	Земли населенных пунктов № 149	335478,98	2201728,48	50° 3' 53,588"	40° 48' 32,944"
118883	173	Земли населенных пунктов № 149	335479,11	2201728,70	50° 3' 53,592"	40° 48' 32,955"
118884	174	Земли населенных пунктов № 149	335474,99	2201731,14	50° 3' 53,459"	40° 48' 33,080"
118885	175	Земли населенных пунктов № 149	335474,48	2201730,28	50° 3' 53,443"	40° 48' 33,037"
118886	176	Земли населенных пунктов № 149	335478,45	2201727,94	50° 3' 53,570"	40° 48' 32,917"
118887	177	Земли населенных пунктов № 149	335512,42	2201799,07	50° 3' 54,690"	40° 48' 36,478"
118888	178	Земли населенных пунктов № 149	335512,42	2201798,07	50° 3' 54,690"	40° 48' 36,428"
118889	179	Земли населенных пунктов № 149	335513,42	2201798,07	50° 3' 54,723"	40° 48' 36,427"
118890	180	Земли населенных пунктов № 149	335513,42	2201799,07	50° 3' 54,723"	40° 48' 36,478"

118891	181	Земли населенных пунктов № 149	335512,42	2201799,07	50° 3' 54,690"	40° 48' 36,478"
118892	182	Земли населенных пунктов № 149	335557,41	2201842,81	50° 3' 56,159"	40° 48' 38,657"
118893	183	Земли населенных пунктов № 149	335557,41	2201841,81	50° 3' 56,159"	40° 48' 38,607"
118894	184	Земли населенных пунктов № 149	335558,41	2201841,80	50° 3' 56,191"	40° 48' 38,606"
118895	185	Земли населенных пунктов № 149	335558,41	2201842,80	50° 3' 56,192"	40° 48' 38,656"
118896	186	Земли населенных пунктов № 149	335557,41	2201842,81	50° 3' 56,159"	40° 48' 38,657"
118897	187	Земли населенных пунктов № 149	336570,25	2202739,08	50° 4' 29,196"	40° 49' 23,268"
118898	188	Земли населенных пунктов № 149	336570,25	2202738,08	50° 4' 29,196"	40° 49' 23,218"
118899	189	Земли населенных пунктов № 149	336571,25	2202738,07	50° 4' 29,228"	40° 49' 23,217"
118900	190	Земли населенных пунктов № 149	336571,25	2202739,07	50° 4' 29,228"	40° 49' 23,267"
118901	191	Земли населенных пунктов № 149	336570,25	2202739,08	50° 4' 29,196"	40° 49' 23,268"
118902	192	Земли населенных пунктов № 149	336588,07	2202793,64	50° 4' 29,788"	40° 49' 26,004"
118903	193	Земли населенных пунктов № 149	336588,06	2202792,64	50° 4' 29,788"	40° 49' 25,954"
118904	194	Земли населенных пунктов № 149	336589,07	2202792,64	50° 4' 29,820"	40° 49' 25,953"
118905	195	Земли населенных пунктов № 149	336589,07	2202793,64	50° 4' 29,821"	40° 49' 26,003"
118906	196	Земли населенных пунктов № 149	336588,07	2202793,64	50° 4' 29,788"	40° 49' 26,004"
118907	197	Земли населенных пунктов № 149	336614,11	2202872,43	50° 4' 30,653"	40° 49' 29,954"
118908	198	Земли населенных пунктов № 149	336614,11	2202871,43	50° 4' 30,653"	40° 49' 29,904"
118909	199	Земли населенных пунктов № 149	336615,11	2202871,43	50° 4' 30,685"	40° 49' 29,904"
118910	200	Земли населенных пунктов № 149	336615,11	2202872,43	50° 4' 30,686"	40° 49' 29,954"
118911	201	Земли населенных пунктов № 149	336614,11	2202872,43	50° 4' 30,653"	40° 49' 29,954"
118912	202	Земли населенных пунктов № 149	336632,68	2202929,14	50° 4' 31,271"	40° 49' 32,798"
118913	203	Земли населенных пунктов № 149	336632,68	2202928,14	50° 4' 31,270"	40° 49' 32,748"
118914	204	Земли населенных пунктов № 149	336633,68	2202928,13	50° 4' 31,303"	40° 49' 32,747"
118915	205	Земли населенных пунктов № 149	336633,68	2202929,13	50° 4' 31,303"	40° 49' 32,797"
118916	206	Земли населенных пунктов № 149	336632,68	2202929,14	50° 4' 31,271"	40° 49' 32,798"
118917	207	Земли населенных пунктов № 149	336654,56	2202995,53	50° 4' 31,998"	40° 49' 36,127"
118918	208	Земли населенных пунктов № 149	336654,55	2202994,53	50° 4' 31,997"	40° 49' 36,076"
118919	209	Земли населенных пунктов № 149	336655,56	2202994,52	50° 4' 32,030"	40° 49' 36,075"
118920	210	Земли населенных пунктов № 149	336655,56	2202995,52	50° 4' 32,030"	40° 49' 36,126"
118921	211	Земли населенных пунктов № 149	336654,56	2202995,53	50° 4' 31,998"	40° 49' 36,127"
118922	212	Земли населенных пунктов № 149	336669,50	2203040,37	50° 4' 32,494"	40° 49' 38,375"
118923	213	Земли населенных пунктов № 149	336667,58	2203035,86	50° 4' 32,430"	40° 49' 38,149"
118924	214	Земли населенных пунктов № 149	336668,50	2203035,47	50° 4' 32,460"	40° 49' 38,129"
118925	215	Земли населенных пунктов № 149	336670,42	2203039,98	50° 4' 32,523"	40° 49' 38,355"
118926	216	Земли населенных пунктов № 149	336669,50	2203040,37	50° 4' 32,494"	40° 49' 38,375"
118927		**Земли населенных пунктов № 149 Количество**		216		216
118928	1	Земли населенных пунктов № 15	453837,56	2153786,07	51° 7' 21,856"	40° 6' 32,707"
118929	2	Земли населенных пунктов № 15	453830,01	2153845,15	51° 7' 21,647"	40° 6' 35,751"
118930	3	Земли населенных пунктов № 15	453746,45	2153821,21	51° 7' 18,930"	40° 6' 34,601"
118931	4	Земли населенных пунктов № 15	453349,51	2153719,43	51° 7' 6,027"	40° 6' 29,751"

118932	5	Земли населенных пунктов № 15	453393,49	2153532,74	51° 7' 7,337"	40° 6' 20,112"
118933	6	Земли населенных пунктов № 15	453443,08	2153509,80	51° 7' 8,928"	40° 6' 18,886"
118934	7	Земли населенных пунктов № 15	453463,58	2153502,97	51° 7' 9,587"	40° 6' 18,515"
118935	8	Земли населенных пунктов № 15	453497,26	2153492,92	51° 7' 10,670"	40° 6' 17,966"
118936	9	Земли населенных пунктов № 15	453543,23	2153493,54	51° 7' 12,157"	40° 6' 17,954"
118937	10	Земли населенных пунктов № 15	453544,90	2153486,29	51° 7' 12,207"	40° 6' 17,579"
118938	11	Земли населенных пунктов № 15	453576,17	2153485,23	51° 7' 13,218"	40° 6' 17,495"
118939	12	Земли населенных пунктов № 15	453575,59	2153488,27	51° 7' 13,201"	40° 6' 17,651"
118940	13	Земли населенных пунктов № 15	453607,16	2153471,11	51° 7' 14,212"	40° 6' 16,739"
118941	14	Земли населенных пунктов № 15	453628,61	2153443,21	51° 7' 14,889"	40° 6' 15,284"
118942	15	Земли населенных пунктов № 15	453646,49	2153417,71	51° 7' 15,452"	40° 6' 13,956"
118943	16	Земли населенных пунктов № 15	453699,58	2153341,88	51° 7' 17,123"	40° 6' 10,008"
118944	17	Земли населенных пунктов № 15	453714,40	2153332,36	51° 7' 17,597"	40° 6' 9,504"
118945	18	Земли населенных пунктов № 15	453736,62	2153332,36	51° 7' 18,316"	40° 6' 9,482"
118946	19	Земли населенных пунктов № 15	453750,38	2153332,36	51° 7' 18,761"	40° 6' 9,469"
118947	20	Земли населенных пунктов № 15	453844,25	2153382,18	51° 7' 21,828"	40° 6' 11,939"
118948	21	Земли населенных пунктов № 15	453857,83	2153411,23	51° 7' 22,285"	40° 6' 13,420"
118949	22	Земли населенных пунктов № 15	453851,75	2153487,33	51° 7' 22,134"	40° 6' 17,337"
118950	23	Земли населенных пунктов № 15	453834,61	2153702,02	51° 7' 21,710"	40° 6' 28,390"
118951	24	Земли населенных пунктов № 15	453864,58	2153709,34	51° 7' 22,684"	40° 6' 28,737"
118952	25	Земли населенных пунктов № 15	453860,27	2153730,31	51° 7' 22,557"	40° 6' 29,819"
118953	26	Земли населенных пунктов № 15	453837,56	2153786,07	51° 7' 21,856"	40° 6' 32,707"
118954	27	Земли населенных пунктов № 15	457482,35	2150841,71	51° 9' 17,955"	40° 3' 57,749"
118955	28	Земли населенных пунктов № 15	457483,50	2150900,77	51° 9' 18,029"	40° 4' 0,785"
118956	29	Земли населенных пунктов № 15	457395,47	2150961,02	51° 9' 15,218"	40° 4' 3,972"
118957	30	Земли населенных пунктов № 15	457366,39	2150993,49	51° 9' 14,298"	40° 4' 5,671"
118958	31	Земли населенных пунктов № 15	457328,11	2151017,16	51° 9' 13,074"	40° 4' 6,926"
118959	32	Земли населенных пунктов № 15	457273,00	2151020,98	51° 9' 11,294"	40° 4' 7,177"
118960	33	Земли населенных пунктов № 15	457185,21	2151107,52	51° 9' 8,508"	40° 4' 11,715"
118961	34	Земли населенных пунктов № 15	457145,45	2151130,41	51° 9' 7,236"	40° 4' 12,932"
118962	35	Земли населенных пунктов № 15	457062,87	2151140,83	51° 9' 4,571"	40° 4' 13,549"
118963	36	Земли населенных пунктов № 15	456982,75	2151198,24	51° 9' 2,015"	40° 4' 16,581"
118964	37	Земли населенных пунктов № 15	456954,54	2151213,40	51° 9' 1,112"	40° 4' 17,389"
118965	38	Земли населенных пунктов № 15	456922,74	2151238,01	51° 9' 0,098"	40° 4' 18,686"
118966	39	Земли населенных пунктов № 15	456901,14	2151216,41	51° 8' 59,386"	40° 4' 17,597"
118967	40	Земли населенных пунктов № 15	456874,93	2151203,84	51° 8' 58,531"	40° 4' 16,976"
118968	41	Земли населенных пунктов № 15	456820,87	2151151,73	51° 8' 56,749"	40° 4' 14,349"
118969	42	Земли населенных пунктов № 15	456853,78	2151091,73	51° 8' 57,777"	40° 4' 11,231"
118970	43	Земли населенных пунктов № 15	456862,75	2151075,07	51° 8' 58,057"	40° 4' 10,365"
118971	44	Земли населенных пунктов № 15	456873,10	2151055,85	51° 8' 58,379"	40° 4' 9,366"
118972	45	Земли населенных пунктов № 15	456942,35	2150976,58	51° 9' 0,570"	40° 4' 5,221"

118973	46	Земли населенных пунктов № 15	456864,25	2150779,19	51° 8' 57,921"	40° 3' 55,146"
118974	47	Земли населенных пунктов № 15	456808,11	2150660,95	51° 8' 56,031"	40° 3' 49,120"
118975	48	Земли населенных пунктов № 15	456867,60	2150373,74	51° 8' 57,776"	40° 3' 34,289"
118976	49	Земли населенных пунктов № 15	456959,42	2150273,39	51° 9' 0,683"	40° 3' 29,036"
118977	50	Земли населенных пунктов № 15	457052,31	2150233,89	51° 9' 3,663"	40° 3' 26,912"
118978	51	Земли населенных пунктов № 15	457187,24	2150343,14	51° 9' 8,097"	40° 3' 32,397"
118979	52	Земли населенных пунктов № 15	457506,82	2150794,56	51° 9' 18,717"	40° 3' 55,299"
118980	53	Земли населенных пунктов № 15	457482,35	2150841,71	51° 9' 17,955"	40° 3' 57,749"
118981	54	Земли населенных пунктов № 15	453622,59	2152964,76	51° 7' 14,403"	40° 5' 50,697"
118982	55	Земли населенных пунктов № 15	453659,66	2152998,24	51° 7' 15,623"	40° 5' 52,382"
118983	56	Земли населенных пунктов № 15	453767,19	2153058,87	51° 7' 19,138"	40° 5' 55,395"
118984	57	Земли населенных пунктов № 15	453776,25	2153052,11	51° 7' 19,427"	40° 5' 55,038"
118985	58	Земли населенных пунктов № 15	453788,84	2153042,73	51° 7' 19,829"	40° 5' 54,544"
118986	59	Земли населенных пунктов № 15	453776,23	2152999,32	51° 7' 19,395"	40° 5' 52,325"
118987	60	Земли населенных пунктов № 15	453791,12	2152999,40	51° 7' 19,876"	40° 5' 52,315"
118988	61	Земли населенных пунктов № 15	453815,47	2153050,84	51° 7' 20,695"	40° 5' 54,935"
118989	62	Земли населенных пунктов № 15	453848,81	2153163,03	51° 7' 21,842"	40° 6' 0,670"
118990	63	Земли населенных пунктов № 15	453821,29	2153189,48	51° 7' 20,968"	40° 6' 2,056"
118991	64	Земли населенных пунктов № 15	453729,74	2153116,99	51° 7' 17,962"	40° 5' 58,418"
118992	65	Земли населенных пунктов № 15	453622,59	2152964,76	51° 7' 14,403"	40° 5' 50,697"
118993	66	Земли населенных пунктов № 15	454598,03	2149448,13	51° 7' 43,776"	40° 2' 48,962"
118994	67	Земли населенных пунктов № 15	454569,54	2149439,17	51° 7' 42,849"	40° 2' 48,530"
118995	68	Земли населенных пунктов № 15	454572,80	2149428,48	51° 7' 42,948"	40° 2' 47,977"
118996	69	Земли населенных пунктов № 15	454497,34	2149397,46	51° 7' 40,487"	40° 2' 46,458"
118997	70	Земли населенных пунктов № 15	454591,78	2149281,45	51° 7' 43,469"	40° 2' 40,399"
118998	71	Земли населенных пунктов № 15	454640,21	2149226,99	51° 7' 45,001"	40° 2' 37,551"
118999	72	Земли населенных пунктов № 15	454658,76	2149166,50	51° 7' 45,563"	40° 2' 34,423"
119000	73	Земли населенных пунктов № 15	454759,91	2149201,49	51° 7' 48,857"	40° 2' 36,120"
119001	74	Земли населенных пунктов № 15	454818,98	2149241,33	51° 7' 50,793"	40° 2' 38,108"
119002	75	Земли населенных пунктов № 15	454810,33	2149250,57	51° 7' 50,519"	40° 2' 38,592"
119003	76	Земли населенных пунктов № 15	454807,79	2149253,21	51° 7' 50,438"	40° 2' 38,730"
119004	77	Земли населенных пунктов № 15	454764,99	2149346,59	51° 7' 49,113"	40° 2' 43,574"
119005	78	Земли населенных пунктов № 15	454748,24	2149382,87	51° 7' 48,594"	40° 2' 45,456"
119006	79	Земли населенных пунктов № 15	454738,79	2149398,61	51° 7' 48,298"	40° 2' 46,275"
119007	80	Земли населенных пунктов № 15	454705,08	2149416,66	51° 7' 47,219"	40° 2' 47,237"
119008	81	Земли населенных пунктов № 15	454676,35	2149427,98	51° 7' 46,297"	40° 2' 47,847"
119009	82	Земли населенных пунктов № 15	454618,47	2149467,70	51° 7' 44,450"	40° 2' 49,948"
119010	83	Земли населенных пунктов № 15	454602,97	2149452,18	51° 7' 43,939"	40° 2' 49,165"
119011	84	Земли населенных пунктов № 15	454598,03	2149448,13	51° 7' 43,776"	40° 2' 48,962"
119012		**Земли населенных пунктов № 15 Количество**		84		84
119013	1	Земли населенных пунктов № 150	335391,83	2201629,99	50° 3' 50,738"	40° 48' 28,032"

119014	2	Земли населенных пунктов № 150	335391,82	2201628,99	50° 3' 50,738"	40° 48' 27,982"
119015	3	Земли населенных пунктов № 150	335392,83	2201628,98	50° 3' 50,771"	40° 48' 27,981"
119016	4	Земли населенных пунктов № 150	335392,83	2201629,98	50° 3' 50,771"	40° 48' 28,031"
119017	5	Земли населенных пунктов № 150	335391,83	2201629,99	50° 3' 50,738"	40° 48' 28,032"
119018	6	Земли населенных пунктов № 150	335428,98	2201672,88	50° 3' 51,953"	40° 48' 30,172"
119019	7	Земли населенных пунктов № 150	335428,97	2201671,88	50° 3' 51,953"	40° 48' 30,121"
119020	8	Земли населенных пунктов № 150	335429,98	2201671,87	50° 3' 51,985"	40° 48' 30,120"
119021	9	Земли населенных пунктов № 150	335429,98	2201672,87	50° 3' 51,986"	40° 48' 30,171"
119022	10	Земли населенных пунктов № 150	335428,98	2201672,88	50° 3' 51,953"	40° 48' 30,172"
119023	11	Земли населенных пунктов № 150	335478,45	2201727,94	50° 3' 53,570"	40° 48' 32,917"
119024	12	Земли населенных пунктов № 150	335478,61	2201727,84	50° 3' 53,575"	40° 48' 32,912"
119025	13	Земли населенных пунктов № 150	335478,98	2201728,48	50° 3' 53,588"	40° 48' 32,944"
119026	14	Земли населенных пунктов № 150	335478,45	2201727,94	50° 3' 53,570"	40° 48' 32,917"
119027	15	Земли населенных пунктов № 150	336762,48	2202689,40	50° 4' 35,403"	40° 49' 20,684"
119028	16	Земли населенных пунктов № 150	336704,86	2202639,48	50° 4' 33,524"	40° 49' 18,200"
119029	17	Земли населенных пунктов № 150	336715,31	2202627,03	50° 4' 33,858"	40° 49' 17,569"
119030	18	Земли населенных пунктов № 150	336756,58	2202577,85	50° 4' 35,180"	40° 49' 15,077"
119031	19	Земли населенных пунктов № 150	336773,67	2202589,10	50° 4' 35,736"	40° 49' 15,636"
119032	20	Земли населенных пунктов № 150	336785,54	2202596,92	50° 4' 36,122"	40° 49' 16,024"
119033	21	Земли населенных пунктов № 150	336809,30	2202612,57	50° 4' 36,896"	40° 49' 16,800"
119034	22	Земли населенных пунктов № 150	336762,48	2202689,40	50° 4' 35,403"	40° 49' 20,684"
119035		**Земли населенных пунктов № 150 Количество**		22		22
119036	1	Земли населенных пунктов № 151	329479,40	2221506,38	50° 0' 44,009"	41° 5' 8,932"
119037	2	Земли населенных пунктов № 151	329479,40	2221505,38	50° 0' 44,009"	41° 5' 8,882"
119038	3	Земли населенных пунктов № 151	329480,40	2221505,38	50° 0' 44,041"	41° 5' 8,882"
119039	4	Земли населенных пунктов № 151	329480,40	2221506,38	50° 0' 44,041"	41° 5' 8,932"
119040	5	Земли населенных пунктов № 151	329479,40	2221506,38	50° 0' 44,009"	41° 5' 8,932"
119041	6	Земли населенных пунктов № 151	329532,86	2221536,22	50° 0' 45,744"	41° 5' 10,417"
119042	7	Земли населенных пунктов № 151	329528,48	2221532,83	50° 0' 45,602"	41° 5' 10,248"
119043	8	Земли населенных пунктов № 151	329529,09	2221532,04	50° 0' 45,621"	41° 5' 10,208"
119044	9	Земли населенных пунктов № 151	329533,47	2221535,43	50° 0' 45,764"	41° 5' 10,377"
119045	10	Земли населенных пунктов № 151	329532,86	2221536,22	50° 0' 45,744"	41° 5' 10,417"
119046	11	Земли населенных пунктов № 151	341586,64	2222831,64	50° 7' 16,070"	41° 6' 12,399"
119047	12	Земли населенных пунктов № 151	341586,64	2222831,40	50° 7' 16,070"	41° 6' 12,387"
119048	13	Земли населенных пунктов № 151	341586,88	2222831,40	50° 7' 16,078"	41° 6' 12,387"
119049	14	Земли населенных пунктов № 151	341586,88	2222831,64	50° 7' 16,078"	41° 6' 12,399"
119050	15	Земли населенных пунктов № 151	341586,64	2222831,64	50° 7' 16,070"	41° 6' 12,399"
119051	16	Земли населенных пунктов № 151	343087,53	2223229,00	50° 8' 4,710"	41° 6' 32,022"
119052	17	Земли населенных пунктов № 151	343087,53	2223228,76	50° 8' 4,710"	41° 6' 32,010"
119053	18	Земли населенных пунктов № 151	343087,77	2223228,76	50° 8' 4,717"	41° 6' 32,010"
119054	19	Земли населенных пунктов № 151	343087,77	2223229,00	50° 8' 4,717"	41° 6' 32,022"

119055	20	Земли населенных пунктов № 151	343087,53	2223229,00	50° 8' 4,710"	41° 6' 32,022"
119056	21	Земли населенных пунктов № 151	341614,81	2221990,93	50° 7' 16,841"	41° 5' 30,073"
119057	22	Земли населенных пунктов № 151	341538,80	2221939,70	50° 7' 14,373"	41° 5' 27,514"
119058	23	Земли населенных пунктов № 151	341561,01	2221906,75	50° 7' 15,086"	41° 5' 25,850"
119059	24	Земли населенных пунктов № 151	341598,48	2221851,61	50° 7' 16,289"	41° 5' 23,065"
119060	25	Земли населенных пунктов № 151	341673,05	2221902,12	50° 7' 18,711"	41° 5' 25,587"
119061	26	Земли населенных пунктов № 151	341614,81	2221990,93	50° 7' 16,841"	41° 5' 30,073"
119062		**Земли населенных пунктов № 151 Количество**		26		26
119063	1	Земли населенных пунктов № 152	344837,90	2232837,24	50° 9' 2,639"	41° 14' 35,528"
119064	2	Земли населенных пунктов № 152	344853,42	2232830,06	50° 9' 3,140"	41° 14' 35,164"
119065	3	Земли населенных пунктов № 152	345007,88	2233053,39	50° 9' 8,162"	41° 14' 46,389"
119066	4	Земли населенных пунктов № 152	345041,22	2233014,23	50° 9' 9,237"	41° 14' 44,411"
119067	5	Земли населенных пунктов № 152	345127,47	2233088,32	50° 9' 12,036"	41° 14' 48,129"
119068	6	Земли населенных пунктов № 152	345092,55	2233132,24	50° 9' 10,910"	41° 14' 50,347"
119069	7	Земли населенных пунктов № 152	345092,02	2233152,87	50° 9' 10,895"	41° 14' 51,386"
119070	8	Земли населенных пунктов № 152	345066,62	2233201,03	50° 9' 10,078"	41° 14' 53,816"
119071	9	Земли населенных пунктов № 152	344996,77	2233159,75	50° 9' 7,813"	41° 14' 51,748"
119072	10	Земли населенных пунктов № 152	345040,16	2233096,78	50° 9' 9,211"	41° 14' 48,569"
119073	11	Земли населенных пунктов № 152	345000,47	2233060,27	50° 9' 7,923"	41° 14' 46,736"
119074	12	Земли населенных пунктов № 152	344837,90	2232837,24	50° 9' 2,639"	41° 14' 35,528"
119075		**Земли населенных пунктов № 152 Количество**		12		12
119076	1	Земли населенных пунктов № 153	314853,52	2211379,93	49° 52' 48,606"	40° 56' 45,633"
119077	2	Земли населенных пунктов № 153	314851,57	2211375,16	49° 52' 48,541"	40° 56' 45,395"
119078	3	Земли населенных пунктов № 153	314852,50	2211374,78	49° 52' 48,571"	40° 56' 45,376"
119079	4	Земли населенных пунктов № 153	314854,45	2211379,55	49° 52' 48,636"	40° 56' 45,614"
119080	5	Земли населенных пунктов № 153	314853,52	2211379,93	49° 52' 48,606"	40° 56' 45,633"
119081	6	Земли населенных пунктов № 153	314873,58	2211417,58	49° 52' 49,264"	40° 56' 47,512"
119082	7	Земли населенных пунктов № 153	314873,58	2211416,58	49° 52' 49,263"	40° 56' 47,462"
119083	8	Земли населенных пунктов № 153	314874,58	2211416,58	49° 52' 49,296"	40° 56' 47,461"
119084	9	Земли населенных пунктов № 153	314874,58	2211417,58	49° 52' 49,296"	40° 56' 47,512"
119085	10	Земли населенных пунктов № 153	314873,58	2211417,58	49° 52' 49,264"	40° 56' 47,512"
119086	11	Земли населенных пунктов № 153	314942,66	2211441,06	49° 52' 51,505"	40° 56' 48,663"
119087	12	Земли населенных пунктов № 153	314942,66	2211440,06	49° 52' 51,505"	40° 56' 48,613"
119088	13	Земли населенных пунктов № 153	314943,66	2211440,06	49° 52' 51,537"	40° 56' 48,613"
119089	14	Земли населенных пунктов № 153	314943,66	2211441,06	49° 52' 51,537"	40° 56' 48,663"
119090	15	Земли населенных пунктов № 153	314942,66	2211441,06	49° 52' 51,505"	40° 56' 48,663"
119091	16	Земли населенных пунктов № 153	315009,02	2211437,47	49° 52' 53,652"	40° 56' 48,459"
119092	17	Земли населенных пунктов № 153	315009,02	2211436,47	49° 52' 53,651"	40° 56' 48,409"
119093	18	Земли населенных пунктов № 153	315010,02	2211436,47	49° 52' 53,684"	40° 56' 48,409"
119094	19	Земли населенных пунктов № 153	315010,02	2211437,47	49° 52' 53,684"	40° 56' 48,459"
119095	20	Земли населенных пунктов № 153	315009,02	2211437,47	49° 52' 53,652"	40° 56' 48,459"

119096	21	Земли населенных пунктов № 153	320749,28	2210159,17	49° 55' 59,129"	40° 55' 42,304"
119097	22	Земли населенных пунктов № 153	320749,28	2210158,17	49° 55' 59,129"	40° 55' 42,254"
119098	23	Земли населенных пунктов № 153	320750,28	2210158,17	49° 55' 59,161"	40° 55' 42,254"
119099	24	Земли населенных пунктов № 153	320750,28	2210159,17	49° 55' 59,161"	40° 55' 42,304"
119100	25	Земли населенных пунктов № 153	320749,28	2210159,17	49° 55' 59,129"	40° 55' 42,304"
119101	26	Земли населенных пунктов № 153	320794,10	2210203,23	49° 56' 0,590"	40° 55' 44,497"
119102	27	Земли населенных пунктов № 153	320794,10	2210202,23	49° 56' 0,590"	40° 55' 44,447"
119103	28	Земли населенных пунктов № 153	320795,10	2210202,23	49° 56' 0,622"	40° 55' 44,446"
119104	29	Земли населенных пунктов № 153	320795,10	2210203,23	49° 56' 0,622"	40° 55' 44,496"
119105	30	Земли населенных пунктов № 153	320794,10	2210203,23	49° 56' 0,590"	40° 55' 44,497"
119106	31	Земли населенных пунктов № 153	320842,91	2210245,27	49° 56' 2,180"	40° 55' 46,586"
119107	32	Земли населенных пунктов № 153	320842,91	2210244,27	49° 56' 2,179"	40° 55' 46,536"
119108	33	Земли населенных пунктов № 153	320843,91	2210244,27	49° 56' 2,212"	40° 55' 46,536"
119109	34	Земли населенных пунктов № 153	320843,91	2210245,27	49° 56' 2,212"	40° 55' 46,586"
119110	35	Земли населенных пунктов № 153	320842,91	2210245,27	49° 56' 2,180"	40° 55' 46,586"
119111	36	Земли населенных пунктов № 153	320880,74	2210281,58	49° 56' 3,413"	40° 55' 48,393"
119112	37	Земли населенных пунктов № 153	320880,74	2210280,58	49° 56' 3,412"	40° 55' 48,343"
119113	38	Земли населенных пунктов № 153	320881,74	2210280,58	49° 56' 3,445"	40° 55' 48,343"
119114	39	Земли населенных пунктов № 153	320881,74	2210281,58	49° 56' 3,445"	40° 55' 48,393"
119115	40	Земли населенных пунктов № 153	320880,74	2210281,58	49° 56' 3,413"	40° 55' 48,393"
119116	41	Земли населенных пунктов № 153	320932,32	2210329,87	49° 56' 5,094"	40° 55' 50,795"
119117	42	Земли населенных пунктов № 153	320932,32	2210328,87	49° 56' 5,093"	40° 55' 50,745"
119118	43	Земли населенных пунктов № 153	320933,32	2210328,87	49° 56' 5,126"	40° 55' 50,745"
119119	44	Земли населенных пунктов № 153	320933,32	2210329,87	49° 56' 5,126"	40° 55' 50,795"
119120	45	Земли населенных пунктов № 153	320932,32	2210329,87	49° 56' 5,094"	40° 55' 50,795"
119121	46	Земли населенных пунктов № 153	320980,02	2210374,31	49° 56' 6,648"	40° 55' 53,006"
119122	47	Земли населенных пунктов № 153	320980,02	2210373,31	49° 56' 6,648"	40° 55' 52,956"
119123	48	Земли населенных пунктов № 153	320981,02	2210373,31	49° 56' 6,680"	40° 55' 52,955"
119124	49	Земли населенных пунктов № 153	320981,02	2210374,31	49° 56' 6,680"	40° 55' 53,006"
119125	50	Земли населенных пунктов № 153	320980,02	2210374,31	49° 56' 6,648"	40° 55' 53,006"
119126	51	Земли населенных пунктов № 153	320984,41	2210369,57	49° 56' 6,789"	40° 55' 52,767"
119127	52	Земли населенных пунктов № 153	320983,79	2210368,79	49° 56' 6,769"	40° 55' 52,728"
119128	53	Земли населенных пунктов № 153	320988,93	2210364,69	49° 56' 6,934"	40° 55' 52,520"
119129	54	Земли населенных пунктов № 153	320989,56	2210365,47	49° 56' 6,955"	40° 55' 52,559"
119130	55	Земли населенных пунктов № 153	320984,41	2210369,57	49° 56' 6,789"	40° 55' 52,767"
119131	56	Земли населенных пунктов № 153	321739,24	2210202,92	49° 56' 31,178"	40° 55' 44,130"
119132	57	Земли населенных пунктов № 153	321739,24	2210201,92	49° 56' 31,178"	40° 55' 44,080"
119133	58	Земли населенных пунктов № 153	321740,24	2210201,92	49° 56' 31,210"	40° 55' 44,080"
119134	59	Земли населенных пунктов № 153	321740,24	2210202,92	49° 56' 31,211"	40° 55' 44,130"
119135	60	Земли населенных пунктов № 153	321739,24	2210202,92	49° 56' 31,178"	40° 55' 44,130"
119136	61	Земли населенных пунктов № 153	321797,09	2210167,55	49° 56' 33,042"	40° 55' 42,335"

119137	62	Земли населенных пунктов № 153	321797,09	2210166,55	49° 56' 33,042"	40° 55' 42,285"
119138	63	Земли населенных пунктов № 153	321798,09	2210166,55	49° 56' 33,074"	40° 55' 42,284"
119139	64	Земли населенных пунктов № 153	321798,09	2210167,55	49° 56' 33,074"	40° 55' 42,335"
119140	65	Земли населенных пунктов № 153	321797,09	2210167,55	49° 56' 33,042"	40° 55' 42,335"
119141	66	Земли населенных пунктов № 153	321846,28	2210137,20	49° 56' 34,627"	40° 55' 40,795"
119142	67	Земли населенных пунктов № 153	321846,28	2210136,20	49° 56' 34,626"	40° 55' 40,744"
119143	68	Земли населенных пунктов № 153	321847,28	2210136,20	49° 56' 34,659"	40° 55' 40,744"
119144	69	Земли населенных пунктов № 153	321847,28	2210137,20	49° 56' 34,659"	40° 55' 40,794"
119145	70	Земли населенных пунктов № 153	321846,28	2210137,20	49° 56' 34,627"	40° 55' 40,795"
119146	71	Земли населенных пунктов № 153	321902,48	2210103,02	49° 56' 36,437"	40° 55' 39,060"
119147	72	Земли населенных пунктов № 153	321902,48	2210102,02	49° 56' 36,437"	40° 55' 39,009"
119148	73	Земли населенных пунктов № 153	321903,48	2210102,02	49° 56' 36,469"	40° 55' 39,009"
119149	74	Земли населенных пунктов № 153	321903,48	2210103,02	49° 56' 36,470"	40° 55' 39,059"
119150	75	Земли населенных пунктов № 153	321902,48	2210103,02	49° 56' 36,437"	40° 55' 39,060"
119151	76	Земли населенных пунктов № 153	321958,48	2210068,97	49° 56' 38,242"	40° 55' 37,331"
119152	77	Земли населенных пунктов № 153	321958,48	2210067,97	49° 56' 38,241"	40° 55' 37,281"
119153	78	Земли населенных пунктов № 153	321959,48	2210067,97	49° 56' 38,274"	40° 55' 37,281"
119154	79	Земли населенных пунктов № 153	321959,48	2210068,97	49° 56' 38,274"	40° 55' 37,331"
119155	80	Земли населенных пунктов № 153	321958,48	2210068,97	49° 56' 38,242"	40° 55' 37,331"
119156	81	Земли населенных пунктов № 153	322011,22	2210035,79	49° 56' 39,940"	40° 55' 35,647"
119157	82	Земли населенных пунктов № 153	322011,22	2210034,79	49° 56' 39,940"	40° 55' 35,597"
119158	83	Земли населенных пунктов № 153	322012,22	2210034,79	49° 56' 39,973"	40° 55' 35,597"
119159	84	Земли населенных пунктов № 153	322012,22	2210035,79	49° 56' 39,973"	40° 55' 35,647"
119160	85	Земли населенных пунктов № 153	322011,22	2210035,79	49° 56' 39,940"	40° 55' 35,647"
119161	86	Земли населенных пунктов № 153	322078,40	2209993,38	49° 56' 42,104"	40° 55' 33,495"
119162	87	Земли населенных пунктов № 153	322078,40	2209992,38	49° 56' 42,104"	40° 55' 33,445"
119163	88	Земли населенных пунктов № 153	322079,40	2209992,38	49° 56' 42,137"	40° 55' 33,445"
119164	89	Земли населенных пунктов № 153	322079,40	2209993,38	49° 56' 42,137"	40° 55' 33,495"
119165	90	Земли населенных пунктов № 153	322078,40	2209993,38	49° 56' 42,104"	40° 55' 33,495"
119166	91	Земли населенных пунктов № 153	322140,02	2209959,60	49° 56' 44,091"	40° 55' 31,778"
119167	92	Земли населенных пунктов № 153	322136,80	2209953,79	49° 56' 43,985"	40° 55' 31,488"
119168	93	Земли населенных пунктов № 153	322137,67	2209953,31	49° 56' 44,013"	40° 55' 31,464"
119169	94	Земли населенных пунктов № 153	322140,90	2209959,11	49° 56' 44,119"	40° 55' 31,753"
119170	95	Земли населенных пунктов № 153	322140,02	2209959,60	49° 56' 44,091"	40° 55' 31,778"
119171	96	Земли населенных пунктов № 153	322179,40	2209932,25	49° 56' 45,358"	40° 55' 30,392"
119172	97	Земли населенных пунктов № 153	322179,40	2209931,25	49° 56' 45,358"	40° 55' 30,342"
119173	98	Земли населенных пунктов № 153	322180,40	2209931,25	49° 56' 45,391"	40° 55' 30,341"
119174	99	Земли населенных пунктов № 153	322180,40	2209932,25	49° 56' 45,391"	40° 55' 30,391"
119175	100	Земли населенных пунктов № 153	322179,40	2209932,25	49° 56' 45,358"	40° 55' 30,392"
119176	101	Земли населенных пунктов № 153	317210,27	2211673,76	49° 54' 4,948"	40° 56' 59,509"
119177	102	Земли населенных пунктов № 153	317210,27	2211672,76	49° 54' 4,948"	40° 56' 59,459"

119178	103	Земли населенных пунктов № 153	317211,27	2211672,76	49° 54' 4,980"	40° 56' 59,459"
119179	104	Земли населенных пунктов № 153	317211,27	2211673,76	49° 54' 4,981"	40° 56' 59,509"
119180	105	Земли населенных пунктов № 153	317210,27	2211673,76	49° 54' 4,948"	40° 56' 59,509"
119181	106	Земли населенных пунктов № 153	317149,07	2211686,42	49° 54' 2,970"	40° 57' 0,165"
119182	107	Земли населенных пунктов № 153	317148,08	2211686,24	49° 54' 2,938"	40° 57' 0,157"
119183	108	Земли населенных пунктов № 153	317149,22	2211680,62	49° 54' 2,974"	40° 56' 59,875"
119184	109	Земли населенных пунктов № 153	317150,21	2211680,79	49° 54' 3,006"	40° 56' 59,883"
119185	110	Земли населенных пунктов № 153	317149,07	2211686,42	49° 54' 2,970"	40° 57' 0,165"
119186	111	Земли населенных пунктов № 153	316222,69	2211585,81	49° 53' 32,966"	40° 56' 55,456"
119187	112	Земли населенных пунктов № 153	316222,69	2211584,81	49° 53' 32,965"	40° 56' 55,405"
119188	113	Земли населенных пунктов № 153	316223,69	2211584,81	49° 53' 32,998"	40° 56' 55,405"
119189	114	Земли населенных пунктов № 153	316223,69	2211585,81	49° 53' 32,998"	40° 56' 55,455"
119190	115	Земли населенных пунктов № 153	316222,69	2211585,81	49° 53' 32,966"	40° 56' 55,456"
119191	116	Земли населенных пунктов № 153	316149,78	2211582,01	49° 53' 30,605"	40° 56' 55,291"
119192	117	Земли населенных пунктов № 153	316149,78	2211581,01	49° 53' 30,605"	40° 56' 55,241"
119193	118	Земли населенных пунктов № 153	316150,78	2211581,01	49° 53' 30,637"	40° 56' 55,241"
119194	119	Земли населенных пунктов № 153	316150,78	2211582,01	49° 53' 30,637"	40° 56' 55,291"
119195	120	Земли населенных пунктов № 153	316149,78	2211582,01	49° 53' 30,605"	40° 56' 55,291"
119196	121	Земли населенных пунктов № 153	316091,30	2211248,16	49° 53' 28,635"	40° 56' 38,588"
119197	122	Земли населенных пунктов № 153	316091,30	2211247,16	49° 53' 28,635"	40° 56' 38,537"
119198	123	Земли населенных пунктов № 153	316092,30	2211247,16	49° 53' 28,667"	40° 56' 38,537"
119199	124	Земли населенных пунктов № 153	316092,30	2211248,16	49° 53' 28,667"	40° 56' 38,587"
119200	125	Земли населенных пунктов № 153	316091,30	2211248,16	49° 53' 28,635"	40° 56' 38,588"
119201	126	Земли населенных пунктов № 153	316082,20	2211300,10	49° 53' 28,352"	40° 56' 41,193"
119202	127	Земли населенных пунктов № 153	316082,20	2211299,10	49° 53' 28,352"	40° 56' 41,143"
119203	128	Земли населенных пунктов № 153	316083,20	2211299,10	49° 53' 28,385"	40° 56' 41,142"
119204	129	Земли населенных пунктов № 153	316083,20	2211300,10	49° 53' 28,385"	40° 56' 41,192"
119205	130	Земли населенных пунктов № 153	316082,20	2211300,10	49° 53' 28,352"	40° 56' 41,193"
119206	131	Земли населенных пунктов № 153	316078,97	2211500,97	49° 53' 28,295"	40° 56' 51,257"
119207	132	Земли населенных пунктов № 153	316078,97	2211499,97	49° 53' 28,294"	40° 56' 51,207"
119208	133	Земли населенных пунктов № 153	316079,97	2211499,97	49° 53' 28,327"	40° 56' 51,206"
119209	134	Земли населенных пунктов № 153	316079,97	2211500,97	49° 53' 28,327"	40° 56' 51,256"
119210	135	Земли населенных пунктов № 153	316078,97	2211500,97	49° 53' 28,295"	40° 56' 51,257"
119211	136	Земли населенных пунктов № 153	316076,55	2211339,95	49° 53' 28,179"	40° 56' 43,191"
119212	137	Земли населенных пунктов № 153	316076,55	2211338,95	49° 53' 28,179"	40° 56' 43,141"
119213	138	Земли населенных пунктов № 153	316077,55	2211338,95	49° 53' 28,211"	40° 56' 43,141"
119214	139	Земли населенных пунктов № 153	316077,55	2211339,95	49° 53' 28,211"	40° 56' 43,191"
119215	140	Земли населенных пунктов № 153	316076,55	2211339,95	49° 53' 28,179"	40° 56' 43,191"
119216	141	Земли населенных пунктов № 153	316076,54	2211425,63	49° 53' 28,198"	40° 56' 47,483"
119217	142	Земли населенных пунктов № 153	316076,54	2211424,63	49° 53' 28,198"	40° 56' 47,433"
119218	143	Земли населенных пунктов № 153	316077,54	2211424,63	49° 53' 28,231"	40° 56' 47,433"

119219	144	Земли населенных пунктов № 153	316077,54	2211425,63	49° 53' 28,231"	40° 56' 47,483"
119220	145	Земли населенных пунктов № 153	316076,54	2211425,63	49° 53' 28,198"	40° 56' 47,483"
119221	146	Земли населенных пунктов № 153	316074,06	2211359,24	49° 53' 28,103"	40° 56' 44,158"
119222	147	Земли населенных пунктов № 153	316073,18	2211358,77	49° 53' 28,074"	40° 56' 44,135"
119223	148	Земли населенных пунктов № 153	316075,82	2211353,50	49° 53' 28,158"	40° 56' 43,870"
119224	149	Земли населенных пунктов № 153	316076,72	2211353,95	49° 53' 28,188"	40° 56' 43,892"
119225	150	Земли населенных пунктов № 153	316074,06	2211359,24	49° 53' 28,103"	40° 56' 44,158"
119226	151	Земли населенных пунктов № 153	315343,30	2211418,06	49° 53' 4,466"	40° 56' 47,367"
119227	152	Земли населенных пунктов № 153	315343,30	2211417,06	49° 53' 4,466"	40° 56' 47,317"
119228	153	Земли населенных пунктов № 153	315349,30	2211417,03	49° 53' 4,660"	40° 56' 47,314"
119229	154	Земли населенных пунктов № 153	315349,30	2211418,03	49° 53' 4,660"	40° 56' 47,364"
119230	155	Земли населенных пунктов № 153	315343,30	2211418,06	49° 53' 4,466"	40° 56' 47,367"
119231	156	Земли населенных пунктов № 153	315281,49	2211421,74	49° 53' 2,466"	40° 56' 47,574"
119232	157	Земли населенных пунктов № 153	315281,49	2211420,74	49° 53' 2,466"	40° 56' 47,524"
119233	158	Земли населенных пунктов № 153	315282,49	2211420,74	49° 53' 2,498"	40° 56' 47,523"
119234	159	Земли населенных пунктов № 153	315282,49	2211421,74	49° 53' 2,499"	40° 56' 47,574"
119235	160	Земли населенных пунктов № 153	315281,49	2211421,74	49° 53' 2,466"	40° 56' 47,574"
119236	161	Земли населенных пунктов № 153	315213,46	2211425,61	49° 53' 0,265"	40° 56' 47,792"
119237	162	Земли населенных пунктов № 153	315213,46	2211424,61	49° 53' 0,265"	40° 56' 47,742"
119238	163	Земли населенных пунктов № 153	315214,46	2211424,61	49° 53' 0,298"	40° 56' 47,742"
119239	164	Земли населенных пунктов № 153	315214,46	2211425,61	49° 53' 0,298"	40° 56' 47,792"
119240	165	Земли населенных пунктов № 153	315213,46	2211425,61	49° 53' 0,265"	40° 56' 47,792"
119241		**Земли населенных пунктов № 153 Количество**		165		165
119242	1	Земли населенных пунктов № 154	323156,22	2208988,76	49° 57' 16,742"	40° 54' 42,699"
119243	2	Земли населенных пунктов № 154	323155,23	2208988,67	49° 57' 16,710"	40° 54' 42,695"
119244	3	Земли населенных пунктов № 154	323155,74	2208982,89	49° 57' 16,725"	40° 54' 42,405"
119245	4	Земли населенных пунктов № 154	323156,74	2208982,97	49° 57' 16,757"	40° 54' 42,409"
119246	5	Земли населенных пунктов № 154	323156,22	2208988,76	49° 57' 16,742"	40° 54' 42,699"
119247	6	Земли населенных пунктов № 154	323158,14	2209016,90	49° 57' 16,811"	40° 54' 44,110"
119248	7	Земли населенных пунктов № 154	323152,82	2209019,74	49° 57' 16,639"	40° 54' 44,255"
119249	8	Земли населенных пунктов № 154	323155,85	2209024,17	49° 57' 16,738"	40° 54' 44,476"
119250	9	Земли населенных пунктов № 154	323155,03	2209024,74	49° 57' 16,712"	40° 54' 44,505"
119251	10	Земли населенных пунктов № 154	323151,47	2209019,32	49° 57' 16,595"	40° 54' 44,234"
119252	11	Земли населенных пунктов № 154	323157,67	2209016,02	49° 57' 16,795"	40° 54' 44,066"
119253	12	Земли населенных пунктов № 154	323158,14	2209016,90	49° 57' 16,811"	40° 54' 44,110"
119254	13	Земли населенных пунктов № 154	323187,01	2209072,32	49° 57' 17,759"	40° 54' 46,879"
119255	14	Земли населенных пунктов № 154	323187,01	2209071,32	49° 57' 17,758"	40° 54' 46,829"
119256	15	Земли населенных пунктов № 154	323188,01	2209071,32	49° 57' 17,791"	40° 54' 46,828"
119257	16	Земли населенных пунктов № 154	323188,01	2209072,32	49° 57' 17,791"	40° 54' 46,879"
119258	17	Земли населенных пунктов № 154	323187,01	2209072,32	49° 57' 17,759"	40° 54' 46,879"
119259	18	Земли населенных пунктов № 154	329645,62	2197964,10	50° 0' 43,665"	40° 45' 26,538"

119260	19	Земли населенных пунктов № 154	329645,61	2197963,10	50° 0' 43,664"	40° 45' 26,488"
119261	20	Земли населенных пунктов № 154	329646,62	2197963,09	50° 0' 43,697"	40° 45' 26,487"
119262	21	Земли населенных пунктов № 154	329646,62	2197964,09	50° 0' 43,697"	40° 45' 26,537"
119263	22	Земли населенных пунктов № 154	329645,62	2197964,10	50° 0' 43,665"	40° 45' 26,538"
119264	23	Земли населенных пунктов № 154	329670,20	2198079,80	50° 0' 44,497"	40° 45' 32,336"
119265	24	Земли населенных пунктов № 154	329670,20	2198078,80	50° 0' 44,496"	40° 45' 32,286"
119266	25	Земли населенных пунктов № 154	329671,20	2198078,80	50° 0' 44,529"	40° 45' 32,286"
119267	26	Земли населенных пунктов № 154	329671,20	2198079,80	50° 0' 44,529"	40° 45' 32,336"
119268	27	Земли населенных пунктов № 154	329670,20	2198079,80	50° 0' 44,497"	40° 45' 32,336"
119269	28	Земли населенных пунктов № 154	329825,64	2198941,32	50° 0' 49,795"	40° 46' 15,528"
119270	29	Земли населенных пунктов № 154	329822,68	2198936,24	50° 0' 49,697"	40° 46' 15,274"
119271	30	Земли населенных пунктов № 154	329823,54	2198935,74	50° 0' 49,725"	40° 46' 15,249"
119272	31	Земли населенных пунктов № 154	329826,50	2198940,82	50° 0' 49,823"	40° 46' 15,502"
119273	32	Земли населенных пунктов № 154	329825,64	2198941,32	50° 0' 49,795"	40° 46' 15,528"
119274	33	Земли населенных пунктов № 154	329831,06	2198951,80	50° 0' 49,973"	40° 46' 16,052"
119275	34	Земли населенных пунктов № 154	329830,57	2198950,93	50° 0' 49,957"	40° 46' 16,008"
119276	35	Земли населенных пунктов № 154	329835,80	2198948,03	50° 0' 50,126"	40° 46' 15,860"
119277	36	Земли населенных пунктов № 154	329836,28	2198948,91	50° 0' 50,142"	40° 46' 15,904"
119278	37	Земли населенных пунктов № 154	329831,06	2198951,80	50° 0' 49,973"	40° 46' 16,052"
119279	38	Земли населенных пунктов № 154	329868,64	2197667,88	50° 0' 50,789"	40° 45' 11,552"
119280	39	Земли населенных пунктов № 154	329868,64	2197666,88	50° 0' 50,789"	40° 45' 11,502"
119281	40	Земли населенных пунктов № 154	329869,64	2197666,87	50° 0' 50,821"	40° 45' 11,501"
119282	41	Земли населенных пунктов № 154	329869,64	2197667,87	50° 0' 50,821"	40° 45' 11,551"
119283	42	Земли населенных пунктов № 154	329868,64	2197667,88	50° 0' 50,789"	40° 45' 11,552"
119284	43	Земли населенных пунктов № 154	329900,14	2197637,91	50° 0' 51,799"	40° 45' 10,032"
119285	44	Земли населенных пунктов № 154	329900,14	2197636,91	50° 0' 51,799"	40° 45' 9,982"
119286	45	Земли населенных пунктов № 154	329901,14	2197636,91	50° 0' 51,831"	40° 45' 9,981"
119287	46	Земли населенных пунктов № 154	329901,14	2197637,91	50° 0' 51,831"	40° 45' 10,031"
119288	47	Земли населенных пунктов № 154	329900,14	2197637,91	50° 0' 51,799"	40° 45' 10,032"
119289	48	Земли населенных пунктов № 154	330366,49	2199330,18	50° 1' 7,418"	40° 46' 34,800"
119290	49	Земли населенных пунктов № 154	330365,99	2199329,32	50° 1' 7,401"	40° 46' 34,757"
119291	50	Земли населенных пунктов № 154	330371,34	2199326,18	50° 1' 7,573"	40° 46' 34,597"
119292	51	Земли населенных пунктов № 154	330371,85	2199327,04	50° 1' 7,590"	40° 46' 34,640"
119293	52	Земли населенных пунктов № 154	330366,49	2199330,18	50° 1' 7,418"	40° 46' 34,800"
119294	53	Земли населенных пунктов № 154	330394,09	2199315,92	50° 1' 8,306"	40° 46' 34,071"
119295	54	Земли населенных пунктов № 154	330391,14	2199312,01	50° 1' 8,210"	40° 46' 33,876"
119296	55	Земли населенных пунктов № 154	330391,94	2199311,41	50° 1' 8,235"	40° 46' 33,845"
119297	56	Земли населенных пунктов № 154	330394,89	2199315,32	50° 1' 8,332"	40° 46' 34,040"
119298	57	Земли населенных пунктов № 154	330394,09	2199315,92	50° 1' 8,306"	40° 46' 34,071"
119299	58	Земли населенных пунктов № 154	331126,56	2202675,72	50° 1' 33,005"	40° 49' 22,501"
119300	59	Земли населенных пунктов № 154	331141,64	2202693,04	50° 1' 33,498"	40° 49' 23,364"

119301	60	Земли населенных пунктов № 154	331140,43	2202694,09	50° 1' 33,460"	40° 49' 23,418"
119302	61	Земли населенных пунктов № 154	331125,54	2202707,78	50° 1' 32,982"	40° 49' 24,112"
119303	62	Земли населенных пунктов № 154	331123,71	2202709,46	50° 1' 32,923"	40° 49' 24,197"
119304	63	Земли населенных пунктов № 154	331100,96	2202732,33	50° 1' 32,193"	40° 49' 25,356"
119305	64	Земли населенных пунктов № 154	331097,11	2202735,62	50° 1' 32,070"	40° 49' 25,523"
119306	65	Земли населенных пунктов № 154	331082,63	2202720,36	50° 1' 31,597"	40° 49' 24,763"
119307	66	Земли населенных пунктов № 154	331119,42	2202683,67	50° 1' 32,777"	40° 49' 22,903"
119308	67	Земли населенных пунктов № 154	331125,75	2202677,35	50° 1' 32,980"	40° 49' 22,583"
119309	68	Земли населенных пунктов № 154	331126,56	2202675,72	50° 1' 33,005"	40° 49' 22,501"
119310	69	Земли населенных пунктов № 154	318428,68	2211003,99	49° 54' 44,225"	40° 56' 25,507"
119311	70	Земли населенных пунктов № 154	318427,06	2210999,55	49° 54' 44,172"	40° 56' 25,285"
119312	71	Земли населенных пунктов № 154	318428,00	2210999,20	49° 54' 44,202"	40° 56' 25,267"
119313	72	Земли населенных пунктов № 154	318429,62	2211003,65	49° 54' 44,256"	40° 56' 25,489"
119314	73	Земли населенных пунктов № 154	318428,68	2211003,99	49° 54' 44,225"	40° 56' 25,507"
119315	74	Земли населенных пунктов № 154	316097,43	2211210,82	49° 53' 28,825"	40° 56' 36,715"
119316	75	Земли населенных пунктов № 154	316096,56	2211210,33	49° 53' 28,796"	40° 56' 36,690"
119317	76	Земли населенных пунктов № 154	316098,67	2211206,59	49° 53' 28,864"	40° 56' 36,502"
119318	77	Земли населенных пунктов № 154	316099,54	2211207,08	49° 53' 28,892"	40° 56' 36,527"
119319	78	Земли населенных пунктов № 154	316097,43	2211210,82	49° 53' 28,825"	40° 56' 36,715"
119320		**Земли населенных пунктов № 154 Количество**		78		78
119321	1	Земли населенных пунктов № 156	469432,97	2325632,44	51° 15' 57,514"	42° 34' 1,046"
119322	2	Земли населенных пунктов № 156	469432,95	2325632,21	51° 15' 57,513"	42° 34' 1,034"
119323	3	Земли населенных пунктов № 156	469432,97	2325631,98	51° 15' 57,514"	42° 34' 1,023"
119324	4	Земли населенных пунктов № 156	469433,03	2325631,76	51° 15' 57,516"	42° 34' 1,011"
119325	5	Земли населенных пунктов № 156	469433,13	2325631,55	51° 15' 57,519"	42° 34' 1,001"
119326	6	Земли населенных пунктов № 156	469433,26	2325631,36	51° 15' 57,524"	42° 34' 0,991"
119327	7	Земли населенных пунктов № 156	469433,42	2325631,20	51° 15' 57,529"	42° 34' 0,983"
119328	8	Земли населенных пунктов № 156	469433,61	2325631,07	51° 15' 57,535"	42° 34' 0,976"
119329	9	Земли населенных пунктов № 156	469433,82	2325630,97	51° 15' 57,542"	42° 34' 0,971"
119330	10	Земли населенных пунктов № 156	469434,04	2325630,91	51° 15' 57,549"	42° 34' 0,968"
119331	11	Земли населенных пунктов № 156	469434,27	2325630,89	51° 15' 57,557"	42° 34' 0,967"
119332	12	Земли населенных пунктов № 156	469434,50	2325630,91	51° 15' 57,564"	42° 34' 0,969"
119333	13	Земли населенных пунктов № 156	469434,72	2325630,97	51° 15' 57,571"	42° 34' 0,972"
119334	14	Земли населенных пунктов № 156	469434,93	2325631,07	51° 15' 57,578"	42° 34' 0,977"
119335	15	Земли населенных пунктов № 156	469435,12	2325631,20	51° 15' 57,584"	42° 34' 0,984"
119336	16	Земли населенных пунктов № 156	469435,28	2325631,36	51° 15' 57,589"	42° 34' 0,992"
119337	17	Земли населенных пунктов № 156	469435,41	2325631,55	51° 15' 57,593"	42° 34' 1,002"
119338	18	Земли населенных пунктов № 156	469435,51	2325631,76	51° 15' 57,596"	42° 34' 1,013"
119339	19	Земли населенных пунктов № 156	469435,57	2325631,98	51° 15' 57,598"	42° 34' 1,025"
119340	20	Земли населенных пунктов № 156	469435,59	2325632,21	51° 15' 57,599"	42° 34' 1,036"
119341	21	Земли населенных пунктов № 156	469435,57	2325632,44	51° 15' 57,598"	42° 34' 1,048"

119342	22	Земли населенных пунктов № 156	469435,51	2325632,66	51° 15' 57,596"	42° 34' 1,060"
119343	23	Земли населенных пунктов № 156	469435,41	2325632,87	51° 15' 57,592"	42° 34' 1,070"
119344	24	Земли населенных пунктов № 156	469435,28	2325633,06	51° 15' 57,588"	42° 34' 1,080"
119345	25	Земли населенных пунктов № 156	469435,12	2325633,22	51° 15' 57,583"	42° 34' 1,088"
119346	26	Земли населенных пунктов № 156	469434,93	2325633,35	51° 15' 57,577"	42° 34' 1,095"
119347	27	Земли населенных пунктов № 156	469434,72	2325633,45	51° 15' 57,570"	42° 34' 1,100"
119348	28	Земли населенных пунктов № 156	469434,50	2325633,51	51° 15' 57,563"	42° 34' 1,103"
119349	29	Земли населенных пунктов № 156	469434,27	2325633,53	51° 15' 57,555"	42° 34' 1,103"
119350	30	Земли населенных пунктов № 156	469434,04	2325633,51	51° 15' 57,548"	42° 34' 1,102"
119351	31	Земли населенных пунктов № 156	469433,82	2325633,45	51° 15' 57,541"	42° 34' 1,099"
119352	32	Земли населенных пунктов № 156	469433,61	2325633,35	51° 15' 57,534"	42° 34' 1,094"
119353	33	Земли населенных пунктов № 156	469433,42	2325633,22	51° 15' 57,528"	42° 34' 1,087"
119354	34	Земли населенных пунктов № 156	469433,26	2325633,06	51° 15' 57,523"	42° 34' 1,078"
119355	35	Земли населенных пунктов № 156	469433,13	2325632,87	51° 15' 57,519"	42° 34' 1,069"
119356	36	Земли населенных пунктов № 156	469433,03	2325632,66	51° 15' 57,516"	42° 34' 1,058"
119357	37	Земли населенных пунктов № 156	469432,97	2325632,44	51° 15' 57,514"	42° 34' 1,046"
119358		**Земли населенных пунктов № 156 Количество**		37		37
119359	1	Земли населенных пунктов № 158	460852,11	2301938,73	51° 11' 29,415"	42° 13' 34,610"
119360	2	Земли населенных пунктов № 158	460825,16	2301804,33	51° 11' 28,587"	42° 13' 27,675"
119361	3	Земли населенных пунктов № 158	460761,66	2301621,76	51° 11' 26,592"	42° 13' 18,242"
119362	4	Земли населенных пунктов № 158	460729,91	2301536,04	51° 11' 25,592"	42° 13' 13,811"
119363	5	Земли населенных пунктов № 158	460679,11	2301421,74	51° 11' 23,986"	42° 13' 7,900"
119364	6	Земли населенных пунктов № 158	460629,90	2301270,92	51° 11' 22,442"	42° 13' 0,109"
119365	7	Земли населенных пунктов № 158	460591,80	2301140,75	51° 11' 21,251"	42° 12' 53,387"
119366	8	Земли населенных пунктов № 158	460445,75	2300674,02	51° 11' 16,675"	42° 12' 29,282"
119367	9	Земли населенных пунктов № 158	461096,63	2300608,94	51° 11' 37,756"	42° 12' 26,261"
119368	10	Земли населенных пунктов № 158	461386,27	2301751,92	51° 11' 46,759"	42° 13' 25,267"
119369	11	Земли населенных пунктов № 158	461376,12	2301760,09	51° 11' 46,428"	42° 13' 25,683"
119370	12	Земли населенных пунктов № 158	461371,70	2301766,63	51° 11' 46,283"	42° 13' 26,017"
119371	13	Земли населенных пунктов № 158	461368,41	2301773,49	51° 11' 46,174"	42° 13' 26,369"
119372	14	Земли населенных пунктов № 158	461365,89	2301780,46	51° 11' 46,090"	42° 13' 26,727"
119373	15	Земли населенных пунктов № 158	461362,21	2301794,45	51° 11' 45,967"	42° 13' 27,445"
119374	16	Земли населенных пунктов № 158	461355,54	2301828,84	51° 11' 45,740"	42° 13' 29,213"
119375	17	Земли населенных пунктов № 158	461346,98	2301853,55	51° 11' 45,455"	42° 13' 30,481"
119376	18	Земли населенных пунктов № 158	461338,72	2301863,61	51° 11' 45,184"	42° 13' 30,994"
119377	19	Земли населенных пунктов № 158	461301,16	2301892,01	51° 11' 43,960"	42° 13' 32,437"
119378	20	Земли населенных пунктов № 158	461269,80	2301903,55	51° 11' 42,941"	42° 13' 33,015"
119379	21	Земли населенных пунктов № 158	461256,28	2301905,59	51° 11' 42,503"	42° 13' 33,113"
119380	22	Земли населенных пунктов № 158	461097,23	2301916,96	51° 11' 37,353"	42° 13' 33,616"
119381	23	Земли населенных пунктов № 158	460935,60	2301932,15	51° 11' 32,119"	42° 13' 34,314"
119382	24	Земли населенных пунктов № 158	460852,11	2301938,73	51° 11' 29,415"	42° 13' 34,610"

119383		**Земли населенных пунктов № 158 Количество**		24		24
119384	1	Земли населенных пунктов № 16	450378,97	2153422,97	51° 5' 29,752"	40° 6' 17,372"
119385	2	Земли населенных пунктов № 16	450398,42	2153304,84	51° 5' 30,310"	40° 6' 11,286"
119386	3	Земли населенных пунктов № 16	450364,55	2152859,50	51° 5' 28,944"	40° 5' 48,441"
119387	4	Земли населенных пунктов № 16	450272,27	2152864,58	51° 5' 25,961"	40° 5' 48,791"
119388	5	Земли населенных пунктов № 16	450268,03	2152836,64	51° 5' 25,807"	40° 5' 47,360"
119389	6	Земли населенных пунктов № 16	449986,94	2152851,03	51° 5' 16,723"	40° 5' 48,372"
119390	7	Земли населенных пунктов № 16	449979,32	2152740,96	51° 5' 16,409"	40° 5' 42,725"
119391	8	Земли населенных пунктов № 16	450025,04	2152577,55	51° 5' 17,789"	40° 5' 34,288"
119392	9	Земли населенных пунктов № 16	450028,93	2152472,74	51° 5' 17,850"	40° 5' 28,900"
119393	10	Земли населенных пунктов № 16	450076,03	2152603,36	51° 5' 19,454"	40° 5' 35,564"
119394	11	Земли населенных пунктов № 16	450101,76	2152683,57	51° 5' 20,335"	40° 5' 39,659"
119395	12	Земли населенных пунктов № 16	450118,08	2152680,85	51° 5' 20,861"	40° 5' 39,503"
119396	13	Земли населенных пунктов № 16	450119,11	2152684,83	51° 5' 20,897"	40° 5' 39,707"
119397	14	Земли населенных пунктов № 16	450189,01	2152669,03	51° 5' 23,149"	40° 5' 38,827"
119398	15	Земли населенных пунктов № 16	450267,63	2152655,93	51° 5' 25,684"	40° 5' 38,078"
119399	16	Земли населенных пунктов № 16	450267,55	2152651,28	51° 5' 25,679"	40° 5' 37,839"
119400	17	Земли населенных пунктов № 16	450277,49	2152649,03	51° 5' 25,999"	40° 5' 37,714"
119401	18	Земли населенных пунктов № 16	450283,57	2152642,34	51° 5' 26,191"	40° 5' 37,365"
119402	19	Земли населенных пунктов № 16	450281,09	2152473,42	51° 5' 26,008"	40° 5' 28,690"
119403	20	Земли населенных пунктов № 16	450293,93	2152464,26	51° 5' 26,418"	40° 5' 28,207"
119404	21	Земли населенных пунктов № 16	450371,15	2152455,79	51° 5' 28,911"	40° 5' 27,697"
119405	22	Земли населенных пунктов № 16	450373,85	2152455,93	51° 5' 28,998"	40° 5' 27,701"
119406	23	Земли населенных пунктов № 16	450389,32	2152459,75	51° 5' 29,501"	40° 5' 27,883"
119407	24	Земли населенных пунктов № 16	450409,12	2152463,62	51° 5' 30,144"	40° 5' 28,062"
119408	25	Земли населенных пунктов № 16	450400,96	2152489,63	51° 5' 29,896"	40° 5' 29,406"
119409	26	Земли населенных пунктов № 16	450397,27	2152500,24	51° 5' 29,783"	40° 5' 29,955"
119410	27	Земли населенных пунктов № 16	450392,95	2152513,75	51° 5' 29,651"	40° 5' 30,653"
119411	28	Земли населенных пунктов № 16	450379,14	2152510,14	51° 5' 29,202"	40° 5' 30,481"
119412	29	Земли населенных пунктов № 16	450367,45	2152555,16	51° 5' 28,852"	40° 5' 32,805"
119413	30	Земли населенных пунктов № 16	450348,29	2152586,98	51° 5' 28,251"	40° 5' 34,458"
119414	31	Земли населенных пунктов № 16	450391,31	2152728,96	51° 5' 29,730"	40° 5' 41,710"
119415	32	Земли населенных пунктов № 16	450414,11	2152798,21	51° 5' 30,509"	40° 5' 45,245"
119416	33	Земли населенных пунктов № 16	450446,83	2152848,46	51° 5' 31,599"	40° 5' 47,795"
119417	34	Земли населенных пунктов № 16	450457,62	2152847,11	51° 5' 31,947"	40° 5' 47,715"
119418	35	Земли населенных пунктов № 16	450489,29	2152843,93	51° 5' 32,969"	40° 5' 47,521"
119419	36	Земли населенных пунктов № 16	450489,65	2152847,16	51° 5' 32,983"	40° 5' 47,686"
119420	37	Земли населенных пунктов № 16	450504,56	2152845,78	51° 5' 33,464"	40° 5' 47,601"
119421	38	Земли населенных пунктов № 16	450503,75	2152836,36	51° 5' 33,433"	40° 5' 47,118"
119422	39	Земли населенных пунктов № 16	450531,63	2152830,66	51° 5' 34,331"	40° 5' 46,798"
119423	40	Земли населенных пунктов № 16	450532,03	2152861,76	51° 5' 34,363"	40° 5' 48,395"

119424	41	Земли населенных пунктов № 16	450552,01	2152858,69	51° 5' 35,007"	40° 5' 48,218"
119425	42	Земли населенных пунктов № 16	450568,14	2152855,74	51° 5' 35,527"	40° 5' 48,051"
119426	43	Земли населенных пунктов № 16	450568,58	2152851,77	51° 5' 35,539"	40° 5' 47,847"
119427	44	Земли населенных пунктов № 16	450580,52	2152853,16	51° 5' 35,926"	40° 5' 47,907"
119428	45	Земли населенных пунктов № 16	450580,84	2152863,32	51° 5' 35,943"	40° 5' 48,428"
119429	46	Земли населенных пунктов № 16	450569,02	2152870,08	51° 5' 35,565"	40° 5' 48,787"
119430	47	Земли населенных пунктов № 16	450569,43	2152881,47	51° 5' 35,585"	40° 5' 49,372"
119431	48	Земли населенных пунктов № 16	450574,27	2152881,73	51° 5' 35,741"	40° 5' 49,380"
119432	49	Земли населенных пунктов № 16	450577,01	2152882,91	51° 5' 35,831"	40° 5' 49,438"
119433	50	Земли населенных пунктов № 16	450557,03	2152968,40	51° 5' 35,237"	40° 5' 53,849"
119434	51	Земли населенных пунктов № 16	450532,61	2153023,63	51° 5' 34,480"	40° 5' 56,710"
119435	52	Земли населенных пунктов № 16	450531,73	2153026,19	51° 5' 34,453"	40° 5' 56,843"
119436	53	Земли населенных пунктов № 16	450527,56	2153028,17	51° 5' 34,320"	40° 5' 56,948"
119437	54	Земли населенных пунктов № 16	450521,88	2153044,43	51° 5' 34,146"	40° 5' 57,789"
119438	55	Земли населенных пунктов № 16	450524,69	2153046,64	51° 5' 34,238"	40° 5' 57,900"
119439	56	Земли населенных пунктов № 16	450525,57	2153049,12	51° 5' 34,268"	40° 5' 58,026"
119440	57	Земли населенных пунктов № 16	450525,07	2153054,56	51° 5' 34,255"	40° 5' 58,306"
119441	58	Земли населенных пунктов № 16	450503,21	2153113,98	51° 5' 33,584"	40° 6' 1,380"
119442	59	Земли населенных пунктов № 16	450474,74	2153191,37	51° 5' 32,710"	40° 6' 5,383"
119443	60	Земли населенных пунктов № 16	450454,10	2153247,45	51° 5' 32,076"	40° 6' 8,284"
119444	61	Земли населенных пунктов № 16	450420,65	2153338,39	51° 5' 31,049"	40° 6' 12,987"
119445	62	Земли населенных пунктов № 16	450391,49	2153417,64	51° 5' 30,154"	40° 6' 17,087"
119446	63	Земли населенных пунктов № 16	450385,30	2153422,19	51° 5' 29,957"	40° 6' 17,326"
119447	64	Земли населенных пунктов № 16	450378,97	2153422,97	51° 5' 29,752"	40° 6' 17,372"
119448	65	Земли населенных пунктов № 16	450367,45	2152555,16	51° 5' 28,852"	40° 5' 32,805"
119449	66	Земли населенных пунктов № 16	450379,14	2152510,14	51° 5' 29,202"	40° 5' 30,481"
119450	67	Земли населенных пунктов № 16	450392,95	2152513,75	51° 5' 29,651"	40° 5' 30,653"
119451	68	Земли населенных пунктов № 16	450369,14	2152552,34	51° 5' 28,905"	40° 5' 32,659"
119452	69	Земли населенных пунктов № 16	450367,45	2152555,16	51° 5' 28,852"	40° 5' 32,805"
119453	70	Земли населенных пунктов № 16	450267,55	2152651,28	51° 5' 25,679"	40° 5' 37,839"
119454	71	Земли населенных пунктов № 16	450264,63	2152485,16	51° 5' 25,483"	40° 5' 29,309"
119455	72	Земли населенных пунктов № 16	450281,09	2152473,42	51° 5' 26,008"	40° 5' 28,690"
119456	73	Земли населенных пунктов № 16	450283,57	2152642,34	51° 5' 26,191"	40° 5' 37,365"
119457	74	Земли населенных пунктов № 16	450277,49	2152649,03	51° 5' 25,999"	40° 5' 37,714"
119458	75	Земли населенных пунктов № 16	450267,55	2152651,28	51° 5' 25,679"	40° 5' 37,839"
119459	76	Земли населенных пунктов № 16	450118,08	2152680,85	51° 5' 20,861"	40° 5' 39,503"
119460	77	Земли населенных пунктов № 16	450189,01	2152669,03	51° 5' 23,149"	40° 5' 38,827"
119461	78	Земли населенных пунктов № 16	450119,11	2152684,83	51° 5' 20,897"	40° 5' 39,707"
119462	79	Земли населенных пунктов № 16	450118,08	2152680,85	51° 5' 20,861"	40° 5' 39,503"
119463		**Земли населенных пунктов № 16 Количество**		79		79
119464	1	Земли населенных пунктов № 17	456003,28	2165660,58	51° 8' 38,652"	40° 16' 41,313"

119465	2	Земли населенных пунктов № 17	456030,68	2165621,74	51° 8' 39,518"	40° 16' 39,292"
119466	3	Земли населенных пунктов № 17	456031,48	2165617,07	51° 8' 39,541"	40° 16' 39,051"
119467	4	Земли населенных пунктов № 17	456029,61	2165613,83	51° 8' 39,479"	40° 16' 38,886"
119468	5	Земли населенных пунктов № 17	456015,89	2165602,29	51° 8' 39,029"	40° 16' 38,304"
119469	6	Земли населенных пунктов № 17	456011,70	2165600,94	51° 8' 38,893"	40° 16' 38,238"
119470	7	Земли населенных пунктов № 17	456007,35	2165603,24	51° 8' 38,753"	40° 16' 38,360"
119471	8	Земли населенных пунктов № 17	455987,43	2165586,04	51° 8' 38,100"	40° 16' 37,492"
119472	9	Земли населенных пунктов № 17	455985,62	2165585,07	51° 8' 38,041"	40° 16' 37,444"
119473	10	Земли населенных пунктов № 17	455984,70	2165585,33	51° 8' 38,011"	40° 16' 37,458"
119474	11	Земли населенных пунктов № 17	455981,11	2165590,53	51° 8' 37,898"	40° 16' 37,729"
119475	12	Земли населенных пунктов № 17	455971,82	2165583,16	51° 8' 37,593"	40° 16' 37,357"
119476	13	Земли населенных пунктов № 17	455971,45	2165582,87	51° 8' 37,581"	40° 16' 37,343"
119477	14	Земли населенных пунктов № 17	455974,02	2165580,56	51° 8' 37,663"	40° 16' 37,222"
119478	15	Земли населенных пунктов № 17	455929,16	2165529,07	51° 8' 36,184"	40° 16' 34,612"
119479	16	Земли населенных пунктов № 17	455925,58	2165528,46	51° 8' 36,068"	40° 16' 34,583"
119480	17	Земли населенных пунктов № 17	455926,31	2165527,72	51° 8' 36,091"	40° 16' 34,544"
119481	18	Земли населенных пунктов № 17	455925,98	2165524,61	51° 8' 36,079"	40° 16' 34,385"
119482	19	Земли населенных пунктов № 17	455925,38	2165519,01	51° 8' 36,057"	40° 16' 34,097"
119483	20	Земли населенных пунктов № 17	455932,19	2165495,63	51° 8' 36,265"	40° 16' 32,889"
119484	21	Земли населенных пунктов № 17	455999,03	2165452,58	51° 8' 38,404"	40° 16' 30,619"
119485	22	Земли населенных пунктов № 17	456045,18	2165455,61	51° 8' 39,899"	40° 16' 30,736"
119486	23	Земли населенных пунктов № 17	456111,12	2165454,16	51° 8' 42,031"	40° 16' 30,605"
119487	24	Земли населенных пунктов № 17	456254,78	2165448,58	51° 8' 46,676"	40° 16' 30,197"
119488	25	Земли населенных пунктов № 17	456254,02	2165290,22	51° 8' 46,567"	40° 16' 22,052"
119489	26	Земли населенных пунктов № 17	456292,75	2165276,84	51° 8' 47,813"	40° 16' 21,332"
119490	27	Земли населенных пунктов № 17	456379,45	2165194,27	51° 8' 50,574"	40° 16' 17,011"
119491	28	Земли населенных пунктов № 17	456483,88	2165190,75	51° 8' 53,950"	40° 16' 16,741"
119492	29	Земли населенных пунктов № 17	456482,46	2165262,71	51° 8' 53,943"	40° 16' 20,444"
119493	30	Земли населенных пунктов № 17	456524,09	2165319,16	51° 8' 55,320"	40° 16' 23,312"
119494	31	Земли населенных пунктов № 17	456458,48	2165374,90	51° 8' 53,227"	40° 16' 26,235"
119495	32	Земли населенных пунктов № 17	456453,54	2165442,63	51° 8' 53,103"	40° 16' 29,723"
119496	33	Земли населенных пунктов № 17	456336,41	2165490,61	51° 8' 49,339"	40° 16' 32,289"
119497	34	Земли населенных пунктов № 17	456313,13	2165453,21	51° 8' 48,566"	40° 16' 30,386"
119498	35	Земли населенных пунктов № 17	456236,23	2165501,90	51° 8' 46,104"	40° 16' 32,955"
119499	36	Земли населенных пунктов № 17	456244,69	2165600,67	51° 8' 46,430"	40° 16' 38,028"
119500	37	Земли населенных пунктов № 17	456263,04	2165749,55	51° 8' 47,103"	40° 16' 45,670"
119501	38	Земли населенных пунктов № 17	456231,29	2165804,58	51° 8' 46,105"	40° 16' 48,527"
119502	39	Земли населенных пунктов № 17	456167,79	2165853,97	51° 8' 44,076"	40° 16' 51,121"
119503	40	Земли населенных пунктов № 17	456084,55	2165852,03	51° 8' 41,383"	40° 16' 51,091"
119504	41	Земли населенных пунктов № 17	456124,60	2165795,26	51° 8' 42,648"	40° 16' 48,137"
119505	42	Земли населенных пунктов № 17	456095,79	2165775,42	51° 8' 41,706"	40° 16' 47,141"

119506	43	Земли населенных пунктов № 17	456120,05	2165741,02	51° 8' 42,472"	40° 16' 45,352"
119507	44	Земли населенных пунктов № 17	456003,28	2165660,58	51° 8' 38,652"	40° 16' 41,313"
119508		**Земли населенных пунктов № 17 Количество**		44		44
119509	1	Земли населенных пунктов № 20	295355,94	2199233,89	49° 42' 14,327"	40° 46' 46,477"
119510	2	Земли населенных пунктов № 20	295344,55	2199230,10	49° 42' 13,958"	40° 46' 46,293"
119511	3	Земли населенных пунктов № 20	295347,70	2199220,61	49° 42' 14,057"	40° 46' 45,818"
119512	4	Земли населенных пунктов № 20	295359,09	2199224,39	49° 42' 14,426"	40° 46' 46,001"
119513	5	Земли населенных пунктов № 20	295355,94	2199233,89	49° 42' 14,327"	40° 46' 46,477"
119514	6	Земли населенных пунктов № 20	295528,78	2198961,40	49° 42' 19,838"	40° 46' 32,798"
119515	7	Земли населенных пунктов № 20	295527,12	2198960,42	49° 42' 19,784"	40° 46' 32,750"
119516	8	Земли населенных пунктов № 20	295528,21	2198958,57	49° 42' 19,819"	40° 46' 32,657"
119517	9	Земли населенных пунктов № 20	295529,87	2198959,56	49° 42' 19,873"	40° 46' 32,706"
119518	10	Земли населенных пунктов № 20	295528,78	2198961,40	49° 42' 19,838"	40° 46' 32,798"
119519	11	Земли населенных пунктов № 20	300134,09	2194112,65	49° 44' 47,335"	40° 42' 28,459"
119520	12	Земли населенных пунктов № 20	300130,90	2194112,51	49° 44' 47,231"	40° 42' 28,454"
119521	13	Земли населенных пунктов № 20	300131,20	2194105,52	49° 44' 47,239"	40° 42' 28,104"
119522	14	Земли населенных пунктов № 20	300134,40	2194105,66	49° 44' 47,342"	40° 42' 28,110"
119523	15	Земли населенных пунктов № 20	300134,09	2194112,65	49° 44' 47,335"	40° 42' 28,459"
119524	16	Земли населенных пунктов № 20	300542,20	2198653,52	49° 45' 1,999"	40° 46' 15,060"
119525	17	Земли населенных пунктов № 20	300542,20	2198652,52	49° 45' 1,999"	40° 46' 15,010"
119526	18	Земли населенных пунктов № 20	300543,20	2198652,52	49° 45' 2,031"	40° 46' 15,010"
119527	19	Земли населенных пунктов № 20	300543,20	2198653,52	49° 45' 2,031"	40° 46' 15,059"
119528	20	Земли населенных пунктов № 20	300542,20	2198653,52	49° 45' 1,999"	40° 46' 15,060"
119529	21	Земли населенных пунктов № 20	300547,66	2198641,62	49° 45' 2,172"	40° 46' 14,463"
119530	22	Земли населенных пунктов № 20	300544,59	2198640,72	49° 45' 2,073"	40° 46' 14,419"
119531	23	Земли населенных пунктов № 20	300546,57	2198634,00	49° 45' 2,135"	40° 46' 14,083"
119532	24	Земли населенных пунктов № 20	300549,64	2198634,90	49° 45' 2,234"	40° 46' 14,126"
119533	25	Земли населенных пунктов № 20	300547,66	2198641,62	49° 45' 2,172"	40° 46' 14,463"
119534	26	Земли населенных пунктов № 20	300809,61	2199087,35	49° 45' 10,786"	40° 46' 36,604"
119535	27	Земли населенных пунктов № 20	300808,14	2199084,51	49° 45' 10,738"	40° 46' 36,463"
119536	28	Земли населенных пунктов № 20	300814,36	2199081,29	49° 45' 10,938"	40° 46' 36,299"
119537	29	Земли населенных пунктов № 20	300815,83	2199084,13	49° 45' 10,987"	40° 46' 36,440"
119538	30	Земли населенных пунктов № 20	300809,61	2199087,35	49° 45' 10,786"	40° 46' 36,604"
119539	31	Земли населенных пунктов № 20	305190,53	2211103,38	49° 47' 35,803"	40° 56' 35,270"
119540	32	Земли населенных пунктов № 20	305190,31	2211103,00	49° 47' 35,796"	40° 56' 35,251"
119541	33	Земли населенных пунктов № 20	305190,81	2211102,71	49° 47' 35,812"	40° 56' 35,236"
119542	34	Земли населенных пунктов № 20	305190,85	2211102,68	49° 47' 35,813"	40° 56' 35,235"
119543	35	Земли населенных пунктов № 20	305193,61	2211101,06	49° 47' 35,902"	40° 56' 35,153"
119544	36	Земли населенных пунктов № 20	305193,64	2211101,04	49° 47' 35,903"	40° 56' 35,152"
119545	37	Земли населенных пунктов № 20	305197,47	2211098,79	49° 47' 36,026"	40° 56' 35,037"
119546	38	Земли населенных пунктов № 20	305197,49	2211098,78	49° 47' 36,027"	40° 56' 35,037"

119547	39	Земли населенных пунктов № 20	305199,33	2211097,69	49° 47' 36,086"	40° 56' 34,982"
119548	40	Земли населенных пунктов № 20	305199,35	2211097,68	49° 47' 36,087"	40° 56' 34,982"
119549	41	Земли населенных пунктов № 20	305200,68	2211096,90	49° 47' 36,130"	40° 56' 34,942"
119550	42	Земли населенных пунктов № 20	305200,93	2211097,34	49° 47' 36,138"	40° 56' 34,964"
119551	43	Земли населенных пунктов № 20	305201,02	2211097,48	49° 47' 36,141"	40° 56' 34,971"
119552	44	Земли населенных пунктов № 20	305201,30	2211097,96	49° 47' 36,150"	40° 56' 34,995"
119553	45	Земли населенных пунктов № 20	305201,63	2211098,53	49° 47' 36,161"	40° 56' 35,023"
119554	46	Земли населенных пунктов № 20	305205,21	2211104,70	49° 47' 36,278"	40° 56' 35,330"
119555	47	Земли населенных пунктов № 20	305205,08	2211104,78	49° 47' 36,274"	40° 56' 35,334"
119556	48	Земли населенных пунктов № 20	305204,83	2211104,92	49° 47' 36,266"	40° 56' 35,341"
119557	49	Земли населенных пунктов № 20	305204,60	2211105,06	49° 47' 36,258"	40° 56' 35,348"
119558	50	Земли населенных пунктов № 20	305204,21	2211105,28	49° 47' 36,246"	40° 56' 35,360"
119559	51	Земли населенных пунктов № 20	305203,59	2211105,64	49° 47' 36,226"	40° 56' 35,378"
119560	52	Земли населенных пунктов № 20	305199,65	2211107,91	49° 47' 36,099"	40° 56' 35,493"
119561	53	Земли населенных пунктов № 20	305199,60	2211107,94	49° 47' 36,098"	40° 56' 35,495"
119562	54	Земли населенных пунктов № 20	305194,84	2211110,70	49° 47' 35,944"	40° 56' 35,634"
119563	55	Земли населенных пунктов № 20	305193,87	2211109,04	49° 47' 35,912"	40° 56' 35,552"
119564	56	Земли населенных пунктов № 20	305193,85	2211109,02	49° 47' 35,912"	40° 56' 35,551"
119565	57	Земли населенных пунктов № 20	305192,33	2211106,43	49° 47' 35,862"	40° 56' 35,421"
119566	58	Земли населенных пунктов № 20	305192,32	2211106,42	49° 47' 35,861"	40° 56' 35,421"
119567	59	Земли населенных пунктов № 20	305190,53	2211103,38	49° 47' 35,803"	40° 56' 35,270"
119568	60	Земли населенных пунктов № 20	306375,78	2207861,49	49° 48' 13,376"	40° 53' 52,730"
119569	61	Земли населенных пунктов № 20	306373,51	2207854,90	49° 48' 13,301"	40° 53' 52,401"
119570	62	Земли населенных пунктов № 20	306376,82	2207853,70	49° 48' 13,408"	40° 53' 52,340"
119571	63	Земли населенных пунктов № 20	306379,09	2207860,40	49° 48' 13,483"	40° 53' 52,674"
119572	64	Земли населенных пунктов № 20	306375,78	2207861,49	49° 48' 13,376"	40° 53' 52,730"
119573	65	Земли населенных пунктов № 20	306661,79	2208686,90	49° 48' 22,839"	40° 54' 33,895"
119574	66	Земли населенных пунктов № 20	306661,79	2208685,90	49° 48' 22,839"	40° 54' 33,845"
119575	67	Земли населенных пунктов № 20	306662,79	2208685,90	49° 48' 22,871"	40° 54' 33,845"
119576	68	Земли населенных пунктов № 20	306662,79	2208686,90	49° 48' 22,871"	40° 54' 33,895"
119577	69	Земли населенных пунктов № 20	306661,79	2208686,90	49° 48' 22,839"	40° 54' 33,895"
119578	70	Земли населенных пунктов № 20	306713,45	2208854,40	49° 48' 24,552"	40° 54' 42,252"
119579	71	Земли населенных пунктов № 20	306712,85	2208853,10	49° 48' 24,532"	40° 54' 42,187"
119580	72	Земли населенных пунктов № 20	306714,11	2208852,50	49° 48' 24,573"	40° 54' 42,157"
119581	73	Земли населенных пунктов № 20	306714,72	2208853,79	49° 48' 24,593"	40° 54' 42,221"
119582	74	Земли населенных пунктов № 20	306713,45	2208854,40	49° 48' 24,552"	40° 54' 42,252"
119583	75	Земли населенных пунктов № 20	306720,84	2208841,10	49° 48' 24,788"	40° 54' 41,584"
119584	76	Земли населенных пунктов № 20	306720,34	2208839,76	49° 48' 24,772"	40° 54' 41,517"
119585	77	Земли населенных пунктов № 20	306721,65	2208839,30	49° 48' 24,814"	40° 54' 41,494"
119586	78	Земли населенных пунктов № 20	306722,15	2208840,60	49° 48' 24,830"	40° 54' 41,559"
119587	79	Земли населенных пунктов № 20	306720,84	2208841,10	49° 48' 24,788"	40° 54' 41,584"

119588	80	Земли населенных пунктов № 20	306890,73	2208770,43	49° 48' 30,269"	40° 54' 37,985"
119589	81	Земли населенных пунктов № 20	306890,73	2208769,43	49° 48' 30,269"	40° 54' 37,935"
119590	82	Земли населенных пунктов № 20	306891,73	2208769,43	49° 48' 30,301"	40° 54' 37,935"
119591	83	Земли населенных пунктов № 20	306891,73	2208770,43	49° 48' 30,301"	40° 54' 37,985"
119592	84	Земли населенных пунктов № 20	306890,73	2208770,43	49° 48' 30,269"	40° 54' 37,985"
119593	85	Земли населенных пунктов № 20	306916,23	2208749,00	49° 48' 31,089"	40° 54' 36,904"
119594	86	Земли населенных пунктов № 20	306916,23	2208748,00	49° 48' 31,089"	40° 54' 36,854"
119595	87	Земли населенных пунктов № 20	306917,23	2208748,00	49° 48' 31,121"	40° 54' 36,853"
119596	88	Земли населенных пунктов № 20	306917,23	2208749,00	49° 48' 31,121"	40° 54' 36,903"
119597	89	Земли населенных пунктов № 20	306916,23	2208749,00	49° 48' 31,089"	40° 54' 36,904"
119598	90	Земли населенных пунктов № 20	306958,77	2208784,70	49° 48' 32,475"	40° 54' 38,673"
119599	91	Земли населенных пунктов № 20	306956,71	2208781,90	49° 48' 32,407"	40° 54' 38,534"
119600	92	Земли населенных пунктов № 20	306962,36	2208777,76	49° 48' 32,589"	40° 54' 38,324"
119601	93	Земли населенных пунктов № 20	306964,43	2208780,60	49° 48' 32,657"	40° 54' 38,466"
119602	94	Земли населенных пунктов № 20	306958,77	2208784,70	49° 48' 32,475"	40° 54' 38,673"
119603	95	Земли населенных пунктов № 20	311530,12	2199021,06	49° 50' 57,722"	40° 46' 28,232"
119604	96	Земли населенных пунктов № 20	311518,49	2199018,07	49° 50' 57,344"	40° 46' 28,088"
119605	97	Земли населенных пунктов № 20	311520,74	2199009,35	49° 50' 57,415"	40° 46' 27,650"
119606	98	Земли населенных пунктов № 20	311532,36	2199012,35	49° 50' 57,792"	40° 46' 27,795"
119607	99	Земли населенных пунктов № 20	311530,12	2199021,06	49° 50' 57,722"	40° 46' 28,232"
119608	100	Земли населенных пунктов № 20	311677,15	2198659,42	49° 51' 2,369"	40° 46' 10,061"
119609	101	Земли населенных пунктов № 20	311677,15	2198658,42	49° 51' 2,369"	40° 46' 10,011"
119610	102	Земли населенных пунктов № 20	311678,15	2198658,42	49° 51' 2,401"	40° 46' 10,011"
119611	103	Земли населенных пунктов № 20	311678,15	2198659,42	49° 51' 2,401"	40° 46' 10,061"
119612	104	Земли населенных пунктов № 20	311677,15	2198659,42	49° 51' 2,369"	40° 46' 10,061"
119613	105	Земли населенных пунктов № 20	311850,58	2198716,54	49° 51' 7,999"	40° 46' 12,838"
119614	106	Земли населенных пунктов № 20	311850,17	2198715,55	49° 51' 7,986"	40° 46' 12,789"
119615	107	Земли населенных пунктов № 20	311850,58	2198714,57	49° 51' 7,999"	40° 46' 12,739"
119616	108	Земли населенных пунктов № 20	311851,56	2198714,16	49° 51' 8,030"	40° 46' 12,718"
119617	109	Земли населенных пунктов № 20	311852,55	2198714,57	49° 51' 8,063"	40° 46' 12,738"
119618	110	Земли населенных пунктов № 20	311852,96	2198715,55	49° 51' 8,076"	40° 46' 12,787"
119619	111	Земли населенных пунктов № 20	311852,55	2198716,54	49° 51' 8,063"	40° 46' 12,837"
119620	112	Земли населенных пунктов № 20	311851,56	2198716,95	49° 51' 8,031"	40° 46' 12,858"
119621	113	Земли населенных пунктов № 20	311850,58	2198716,54	49° 51' 7,999"	40° 46' 12,838"
119622	114	Земли населенных пунктов № 20	326740,19	2189719,27	49° 59' 6,845"	40° 38' 34,132"
119623	115	Земли населенных пунктов № 20	326727,99	2189712,95	49° 59' 6,448"	40° 38' 33,821"
119624	116	Земли населенных пунктов № 20	326705,98	2189702,36	49° 59' 5,731"	40° 38' 33,302"
119625	117	Земли населенных пунктов № 20	326702,63	2189700,59	49° 59' 5,622"	40° 38' 33,215"
119626	118	Земли населенных пунктов № 20	326693,09	2189695,58	49° 59' 5,312"	40° 38' 32,969"
119627	119	Земли населенных пунктов № 20	326679,95	2189683,13	49° 59' 4,882"	40° 38' 32,352"
119628	120	Земли населенных пунктов № 20	326671,01	2189674,13	49° 59' 4,590"	40° 38' 31,905"

119629	121	Земли населенных пунктов № 20	326671,70	2189673,63	49° 59' 4,612"	40° 38' 31,879"
119630	122	Земли населенных пунктов № 20	326708,37	2189652,64	49° 59' 5,791"	40° 38' 30,805"
119631	123	Земли населенных пунктов № 20	326713,86	2189649,13	49° 59' 5,967"	40° 38' 30,626"
119632	124	Земли населенных пунктов № 20	326718,80	2189644,78	49° 59' 6,125"	40° 38' 30,405"
119633	125	Земли населенных пунктов № 20	326769,93	2189689,96	49° 59' 7,797"	40° 38' 32,644"
119634	126	Земли населенных пунктов № 20	326740,19	2189719,27	49° 59' 6,845"	40° 38' 34,132"
119635	127	Земли населенных пунктов № 20	327423,98	2189194,66	49° 59' 28,782"	40° 38' 7,412"
119636	128	Земли населенных пунктов № 20	327111,56	2189452,47	49° 59' 18,766"	40° 38' 20,530"
119637	129	Земли населенных пунктов № 20	327137,03	2189483,34	49° 59' 19,601"	40° 38' 22,065"
119638	130	Земли населенных пунктов № 20	327093,28	2189519,44	49° 59' 18,199"	40° 38' 23,902"
119639	131	Земли населенных пунктов № 20	327022,66	2189437,23	49° 59' 15,883"	40° 38' 19,816"
119640	132	Земли населенных пунктов № 20	327385,88	2189150,21	49° 59' 27,533"	40° 38' 5,202"
119641	133	Земли населенных пунктов № 20	327423,98	2189194,66	49° 59' 28,782"	40° 38' 7,412"
119642	134	Земли населенных пунктов № 20	328798,65	2192719,29	50° 0' 14,524"	40° 41' 3,602"
119643	135	Земли населенных пунктов № 20	328784,47	2192725,48	50° 0' 14,068"	40° 41' 3,920"
119644	136	Земли населенных пунктов № 20	328734,80	2192652,26	50° 0' 12,435"	40° 41' 0,270"
119645	137	Земли населенных пунктов № 20	328727,62	2192641,66	50° 0' 12,199"	40° 40' 59,742"
119646	138	Земли населенных пунктов № 20	328723,01	2192634,33	50° 0' 12,047"	40° 40' 59,376"
119647	139	Земли населенных пунктов № 20	328699,89	2192597,50	50° 0' 11,286"	40° 40' 57,540"
119648	140	Земли населенных пунктов № 20	328708,40	2192595,81	50° 0' 11,561"	40° 40' 57,450"
119649	141	Земли населенных пунктов № 20	328720,57	2192593,38	50° 0' 11,954"	40° 40' 57,322"
119650	142	Земли населенных пунктов № 20	328720,69	2192593,36	50° 0' 11,958"	40° 40' 57,321"
119651	143	Земли населенных пунктов № 20	328802,49	2192577,06	50° 0' 14,599"	40° 40' 56,458"
119652	144	Земли населенных пунктов № 20	328803,95	2192576,77	50° 0' 14,647"	40° 40' 56,443"
119653	145	Земли населенных пунктов № 20	328824,59	2192623,96	50° 0' 15,331"	40° 40' 58,801"
119654	146	Земли населенных пунктов № 20	328831,88	2192640,63	50° 0' 15,572"	40° 40' 59,634"
119655	147	Земли населенных пунктов № 20	328855,45	2192694,54	50° 0' 16,354"	40° 41' 2,328"
119656	148	Земли населенных пунктов № 20	328798,65	2192719,29	50° 0' 14,524"	40° 41' 3,602"
119657	149	Земли населенных пунктов № 20	333548,93	2177826,03	50° 2' 42,425"	40° 28' 32,620"
119658	150	Земли населенных пунктов № 20	333548,93	2177825,03	50° 2' 42,424"	40° 28' 32,569"
119659	151	Земли населенных пунктов № 20	333549,93	2177825,03	50° 2' 42,457"	40° 28' 32,569"
119660	152	Земли населенных пунктов № 20	333549,93	2177826,03	50° 2' 42,457"	40° 28' 32,619"
119661	153	Земли населенных пунктов № 20	333548,93	2177826,03	50° 2' 42,425"	40° 28' 32,620"
119662	154	Земли населенных пунктов № 20	327498,34	2180535,99	49° 59' 27,785"	40° 30' 52,737"
119663	155	Земли населенных пунктов № 20	327498,34	2180535,91	49° 59' 27,785"	40° 30' 52,733"
119664	156	Земли населенных пунктов № 20	327498,35	2180535,82	49° 59' 27,786"	40° 30' 52,729"
119665	157	Земли населенных пунктов № 20	327498,36	2180535,74	49° 59' 27,786"	40° 30' 52,725"
119666	158	Земли населенных пунктов № 20	327498,37	2180535,66	49° 59' 27,786"	40° 30' 52,721"
119667	159	Земли населенных пунктов № 20	327498,39	2180535,58	49° 59' 27,787"	40° 30' 52,717"
119668	160	Земли населенных пунктов № 20	327498,42	2180535,50	49° 59' 27,788"	40° 30' 52,713"
119669	161	Земли населенных пунктов № 20	327498,45	2180535,42	49° 59' 27,789"	40° 30' 52,709"

119670	162	Земли населенных пунктов № 20	327498,49	2180535,35	49° 59' 27,790"	40° 30' 52,705"
119671	163	Земли населенных пунктов № 20	327498,53	2180535,27	49° 59' 27,791"	40° 30' 52,701"
119672	164	Земли населенных пунктов № 20	327498,57	2180535,20	49° 59' 27,793"	40° 30' 52,698"
119673	165	Земли населенных пунктов № 20	327498,62	2180535,13	49° 59' 27,794"	40° 30' 52,694"
119674	166	Земли населенных пунктов № 20	327498,68	2180535,07	49° 59' 27,796"	40° 30' 52,691"
119675	167	Земли населенных пунктов № 20	327498,73	2180535,01	49° 59' 27,798"	40° 30' 52,688"
119676	168	Земли населенных пунктов № 20	327498,80	2180534,95	49° 59' 27,800"	40° 30' 52,685"
119677	169	Земли населенных пунктов № 20	327498,86	2180534,90	49° 59' 27,802"	40° 30' 52,682"
119678	170	Земли населенных пунктов № 20	327498,93	2180534,85	49° 59' 27,804"	40° 30' 52,680"
119679	171	Земли населенных пунктов № 20	327499,00	2180534,81	49° 59' 27,806"	40° 30' 52,678"
119680	172	Земли населенных пунктов № 20	327499,07	2180534,77	49° 59' 27,809"	40° 30' 52,676"
119681	173	Земли населенных пунктов № 20	327499,15	2180534,73	49° 59' 27,811"	40° 30' 52,674"
119682	174	Земли населенных пунктов № 20	327499,23	2180534,70	49° 59' 27,814"	40° 30' 52,672"
119683	175	Земли населенных пунктов № 20	327499,31	2180534,68	49° 59' 27,816"	40° 30' 52,671"
119684	176	Земли населенных пунктов № 20	327499,39	2180534,66	49° 59' 27,819"	40° 30' 52,670"
119685	177	Земли населенных пунктов № 20	327499,47	2180534,64	49° 59' 27,821"	40° 30' 52,669"
119686	178	Земли населенных пунктов № 20	327499,56	2180534,63	49° 59' 27,824"	40° 30' 52,668"
119687	179	Земли населенных пунктов № 20	327499,64	2180534,63	49° 59' 27,827"	40° 30' 52,668"
119688	180	Земли населенных пунктов № 20	327499,72	2180534,63	49° 59' 27,830"	40° 30' 52,668"
119689	181	Земли населенных пунктов № 20	327499,81	2180534,64	49° 59' 27,832"	40° 30' 52,669"
119690	182	Земли населенных пунктов № 20	327499,89	2180534,65	49° 59' 27,835"	40° 30' 52,669"
119691	183	Земли населенных пунктов № 20	327499,97	2180534,67	49° 59' 27,838"	40° 30' 52,670"
119692	184	Земли населенных пунктов № 20	327500,05	2180534,69	49° 59' 27,840"	40° 30' 52,671"
119693	185	Земли населенных пунктов № 20	327500,13	2180534,72	49° 59' 27,843"	40° 30' 52,672"
119694	186	Земли населенных пунктов № 20	327500,21	2180534,75	49° 59' 27,845"	40° 30' 52,674"
119695	187	Земли населенных пунктов № 20	327500,28	2180534,79	49° 59' 27,848"	40° 30' 52,676"
119696	188	Земли населенных пунктов № 20	327500,36	2180534,83	49° 59' 27,850"	40° 30' 52,678"
119697	189	Земли населенных пунктов № 20	327500,43	2180534,87	49° 59' 27,853"	40° 30' 52,680"
119698	190	Земли населенных пунктов № 20	327500,49	2180534,93	49° 59' 27,855"	40° 30' 52,683"
119699	191	Земли населенных пунктов № 20	327500,56	2180534,98	49° 59' 27,857"	40° 30' 52,685"
119700	192	Земли населенных пунктов № 20	327500,62	2180535,04	49° 59' 27,859"	40° 30' 52,688"
119701	193	Земли населенных пунктов № 20	327500,67	2180535,10	49° 59' 27,860"	40° 30' 52,691"
119702	194	Земли населенных пунктов № 20	327500,72	2180535,17	49° 59' 27,862"	40° 30' 52,695"
119703	195	Земли населенных пунктов № 20	327500,77	2180535,24	49° 59' 27,864"	40° 30' 52,698"
119704	196	Земли населенных пунктов № 20	327500,81	2180535,31	49° 59' 27,865"	40° 30' 52,702"
119705	197	Земли населенных пунктов № 20	327500,85	2180535,38	49° 59' 27,866"	40° 30' 52,705"
119706	198	Земли населенных пунктов № 20	327500,89	2180535,46	49° 59' 27,868"	40° 30' 52,709"
119707	199	Земли населенных пунктов № 20	327500,91	2180535,54	49° 59' 27,868"	40° 30' 52,713"
119708	200	Земли населенных пунктов № 20	327500,94	2180535,62	49° 59' 27,869"	40° 30' 52,717"
119709	201	Земли населенных пунктов № 20	327500,96	2180535,70	49° 59' 27,870"	40° 30' 52,721"
119710	202	Земли населенных пунктов № 20	327500,97	2180535,78	49° 59' 27,870"	40° 30' 52,725"

119711	203	Земли населенных пунктов № 20	327500,98	2180535,87	49° 59' 27,871"	40° 30' 52,730"
119712	204	Земли населенных пунктов № 20	327500,98	2180535,95	49° 59' 27,871"	40° 30' 52,734"
119713	205	Земли населенных пунктов № 20	327500,98	2180536,03	49° 59' 27,871"	40° 30' 52,738"
119714	206	Земли населенных пунктов № 20	327500,97	2180536,12	49° 59' 27,871"	40° 30' 52,742"
119715	207	Земли населенных пунктов № 20	327500,96	2180536,20	49° 59' 27,870"	40° 30' 52,746"
119716	208	Земли населенных пунктов № 20	327500,94	2180536,28	49° 59' 27,870"	40° 30' 52,750"
119717	209	Земли населенных пунктов № 20	327500,91	2180536,36	49° 59' 27,869"	40° 30' 52,754"
119718	210	Земли населенных пунктов № 20	327500,89	2180536,44	49° 59' 27,868"	40° 30' 52,758"
119719	211	Земли населенных пунктов № 20	327500,85	2180536,52	49° 59' 27,867"	40° 30' 52,762"
119720	212	Земли населенных пунктов № 20	327500,81	2180536,59	49° 59' 27,866"	40° 30' 52,766"
119721	213	Земли населенных пунктов № 20	327500,77	2180536,66	49° 59' 27,864"	40° 30' 52,769"
119722	214	Земли населенных пунктов № 20	327500,72	2180536,73	49° 59' 27,863"	40° 30' 52,773"
119723	215	Земли населенных пунктов № 20	327500,67	2180536,80	49° 59' 27,861"	40° 30' 52,777"
119724	216	Земли населенных пунктов № 20	327500,62	2180536,86	49° 59' 27,860"	40° 30' 52,780"
119725	217	Земли населенных пунктов № 20	327500,56	2180536,92	49° 59' 27,858"	40° 30' 52,783"
119726	218	Земли населенных пунктов № 20	327500,49	2180536,97	49° 59' 27,855"	40° 30' 52,785"
119727	219	Земли населенных пунктов № 20	327500,43	2180537,03	49° 59' 27,854"	40° 30' 52,788"
119728	220	Земли населенных пунктов № 20	327500,36	2180537,07	49° 59' 27,851"	40° 30' 52,790"
119729	221	Земли населенных пунктов № 20	327500,28	2180537,11	49° 59' 27,849"	40° 30' 52,792"
119730	222	Земли населенных пунктов № 20	327500,21	2180537,15	49° 59' 27,846"	40° 30' 52,794"
119731	223	Земли населенных пунктов № 20	327500,13	2180537,18	49° 59' 27,844"	40° 30' 52,796"
119732	224	Земли населенных пунктов № 20	327500,05	2180537,21	49° 59' 27,841"	40° 30' 52,798"
119733	225	Земли населенных пунктов № 20	327499,97	2180537,23	49° 59' 27,839"	40° 30' 52,799"
119734	226	Земли населенных пунктов № 20	327499,89	2180537,25	49° 59' 27,836"	40° 30' 52,800"
119735	227	Земли населенных пунктов № 20	327499,81	2180537,26	49° 59' 27,834"	40° 30' 52,800"
119736	228	Земли населенных пунктов № 20	327499,72	2180537,27	49° 59' 27,831"	40° 30' 52,801"
119737	229	Земли населенных пунктов № 20	327499,64	2180537,27	49° 59' 27,828"	40° 30' 52,801"
119738	230	Земли населенных пунктов № 20	327499,56	2180537,27	49° 59' 27,825"	40° 30' 52,801"
119739	231	Земли населенных пунктов № 20	327499,47	2180537,26	49° 59' 27,823"	40° 30' 52,800"
119740	232	Земли населенных пунктов № 20	327499,39	2180537,24	49° 59' 27,820"	40° 30' 52,799"
119741	233	Земли населенных пунктов № 20	327499,31	2180537,22	49° 59' 27,817"	40° 30' 52,799"
119742	234	Земли населенных пунктов № 20	327499,23	2180537,20	49° 59' 27,815"	40° 30' 52,798"
119743	235	Земли населенных пунктов № 20	327499,15	2180537,17	49° 59' 27,812"	40° 30' 52,796"
119744	236	Земли населенных пунктов № 20	327499,07	2180537,13	49° 59' 27,810"	40° 30' 52,794"
119745	237	Земли населенных пунктов № 20	327499,00	2180537,09	49° 59' 27,807"	40° 30' 52,792"
119746	238	Земли населенных пунктов № 20	327498,93	2180537,05	49° 59' 27,805"	40° 30' 52,790"
119747	239	Земли населенных пунктов № 20	327498,86	2180537,00	49° 59' 27,803"	40° 30' 52,788"
119748	240	Земли населенных пунктов № 20	327498,80	2180536,95	49° 59' 27,801"	40° 30' 52,785"
119749	241	Земли населенных пунктов № 20	327498,73	2180536,89	49° 59' 27,798"	40° 30' 52,782"
119750	242	Земли населенных пунктов № 20	327498,68	2180536,83	49° 59' 27,797"	40° 30' 52,779"
119751	243	Земли населенных пунктов № 20	327498,62	2180536,77	49° 59' 27,795"	40° 30' 52,776"

119752	244	Земли населенных пунктов № 20	327498,57	2180536,70	49° 59' 27,793"	40° 30' 52,773"
119753	245	Земли населенных пунктов № 20	327498,53	2180536,63	49° 59' 27,792"	40° 30' 52,769"
119754	246	Земли населенных пунктов № 20	327498,49	2180536,55	49° 59' 27,791"	40° 30' 52,765"
119755	247	Земли населенных пунктов № 20	327498,45	2180536,48	49° 59' 27,789"	40° 30' 52,762"
119756	248	Земли населенных пунктов № 20	327498,42	2180536,40	49° 59' 27,788"	40° 30' 52,758"
119757	249	Земли населенных пунктов № 20	327498,39	2180536,32	49° 59' 27,787"	40° 30' 52,754"
119758	250	Земли населенных пунктов № 20	327498,37	2180536,24	49° 59' 27,787"	40° 30' 52,750"
119759	251	Земли населенных пунктов № 20	327498,36	2180536,16	49° 59' 27,786"	40° 30' 52,746"
119760	252	Земли населенных пунктов № 20	327498,35	2180536,08	49° 59' 27,786"	40° 30' 52,742"
119761	253	Земли населенных пунктов № 20	327498,34	2180535,99	49° 59' 27,785"	40° 30' 52,737"
119762	254	Земли населенных пунктов № 20	324271,56	2186302,06	49° 57' 45,679"	40° 35' 44,092"
119763	255	Земли населенных пунктов № 20	324271,56	2186301,06	49° 57' 45,678"	40° 35' 44,042"
119764	256	Земли населенных пунктов № 20	324272,56	2186301,06	49° 57' 45,711"	40° 35' 44,041"
119765	257	Земли населенных пунктов № 20	324272,56	2186302,06	49° 57' 45,711"	40° 35' 44,091"
119766	258	Земли населенных пунктов № 20	324271,56	2186302,06	49° 57' 45,679"	40° 35' 44,092"
119767	259	Земли населенных пунктов № 20	324221,21	2186318,62	49° 57' 44,056"	40° 35' 44,952"
119768	260	Земли населенных пунктов № 20	324221,21	2186317,62	49° 57' 44,055"	40° 35' 44,902"
119769	261	Земли населенных пунктов № 20	324222,21	2186317,62	49° 57' 44,088"	40° 35' 44,902"
119770	262	Земли населенных пунктов № 20	324222,21	2186318,62	49° 57' 44,088"	40° 35' 44,952"
119771	263	Земли населенных пунктов № 20	324221,21	2186318,62	49° 57' 44,056"	40° 35' 44,952"
119772	264	Земли населенных пунктов № 20	324184,47	2186330,61	49° 57' 42,871"	40° 35' 45,576"
119773	265	Земли населенных пунктов № 20	324184,47	2186329,61	49° 57' 42,871"	40° 35' 45,526"
119774	266	Земли населенных пунктов № 20	324185,47	2186329,61	49° 57' 42,903"	40° 35' 45,525"
119775	267	Земли населенных пунктов № 20	324185,47	2186330,61	49° 57' 42,904"	40° 35' 45,575"
119776	268	Земли населенных пунктов № 20	324184,47	2186330,61	49° 57' 42,871"	40° 35' 45,576"
119777	269	Земли населенных пунктов № 20	324163,11	2186337,71	49° 57' 42,183"	40° 35' 45,945"
119778	270	Земли населенных пунктов № 20	324163,11	2186336,71	49° 57' 42,183"	40° 35' 45,894"
119779	271	Земли населенных пунктов № 20	324164,11	2186336,71	49° 57' 42,215"	40° 35' 45,894"
119780	272	Земли населенных пунктов № 20	324164,11	2186337,71	49° 57' 42,215"	40° 35' 45,944"
119781	273	Земли населенных пунктов № 20	324163,11	2186337,71	49° 57' 42,183"	40° 35' 45,945"
119782	274	Земли населенных пунктов № 20	324115,54	2186353,52	49° 57' 40,650"	40° 35' 46,766"
119783	275	Земли населенных пунктов № 20	324115,24	2186352,57	49° 57' 40,640"	40° 35' 46,719"
119784	276	Земли населенных пунктов № 20	324118,73	2186351,47	49° 57' 40,752"	40° 35' 46,661"
119785	277	Земли населенных пунктов № 20	324119,03	2186352,42	49° 57' 40,762"	40° 35' 46,709"
119786	278	Земли населенных пунктов № 20	324115,54	2186353,52	49° 57' 40,650"	40° 35' 46,766"
119787	279	Земли населенных пунктов № 20	324107,77	2186333,23	49° 57' 40,390"	40° 35' 45,753"
119788	280	Земли населенных пунктов № 20	324107,77	2186332,23	49° 57' 40,390"	40° 35' 45,703"
119789	281	Земли населенных пунктов № 20	324108,77	2186332,23	49° 57' 40,422"	40° 35' 45,702"
119790	282	Земли населенных пунктов № 20	324108,77	2186333,23	49° 57' 40,423"	40° 35' 45,752"
119791	283	Земли населенных пунктов № 20	324107,77	2186333,23	49° 57' 40,390"	40° 35' 45,753"
119792	284	Земли населенных пунктов № 20	324096,02	2186364,80	49° 57' 40,022"	40° 35' 47,344"

119793	285	Земли населенных пунктов № 20	324096,02	2186363,80	49° 57' 40,022"	40° 35' 47,293"
119794	286	Земли населенных пунктов № 20	324097,02	2186363,80	49° 57' 40,054"	40° 35' 47,293"
119795	287	Земли населенных пунктов № 20	324097,02	2186364,80	49° 57' 40,055"	40° 35' 47,343"
119796	288	Земли населенных пунктов № 20	324096,02	2186364,80	49° 57' 40,022"	40° 35' 47,344"
119797	289	Земли населенных пунктов № 20	324085,34	2186335,65	49° 57' 39,665"	40° 35' 45,888"
119798	290	Земли населенных пунктов № 20	324085,34	2186334,65	49° 57' 39,665"	40° 35' 45,837"
119799	291	Земли населенных пунктов № 20	324086,34	2186334,65	49° 57' 39,697"	40° 35' 45,837"
119800	292	Земли населенных пунктов № 20	324086,34	2186335,65	49° 57' 39,698"	40° 35' 45,887"
119801	293	Земли населенных пунктов № 20	324085,34	2186335,65	49° 57' 39,665"	40° 35' 45,888"
119802	294	Земли населенных пунктов № 20	324082,02	2186264,68	49° 57' 39,531"	40° 35' 42,329"
119803	295	Земли населенных пунктов № 20	324082,02	2186263,68	49° 57' 39,530"	40° 35' 42,279"
119804	296	Земли населенных пунктов № 20	324083,02	2186263,68	49° 57' 39,563"	40° 35' 42,279"
119805	297	Земли населенных пунктов № 20	324083,02	2186264,68	49° 57' 39,563"	40° 35' 42,329"
119806	298	Земли населенных пунктов № 20	324082,02	2186264,68	49° 57' 39,531"	40° 35' 42,329"
119807	299	Земли населенных пунктов № 20	324066,30	2186385,78	49° 57' 39,068"	40° 35' 48,414"
119808	300	Земли населенных пунктов № 20	324065,72	2186384,91	49° 57' 39,049"	40° 35' 48,370"
119809	301	Земли населенных пунктов № 20	324069,07	2186382,70	49° 57' 39,157"	40° 35' 48,257"
119810	302	Земли населенных пунктов № 20	324069,64	2186383,56	49° 57' 39,176"	40° 35' 48,300"
119811	303	Земли населенных пунктов № 20	324066,30	2186385,78	49° 57' 39,068"	40° 35' 48,414"
119812	304	Земли населенных пунктов № 20	324060,64	2186269,52	49° 57' 38,841"	40° 35' 42,585"
119813	305	Земли населенных пунктов № 20	324060,64	2186268,52	49° 57' 38,840"	40° 35' 42,535"
119814	306	Земли населенных пунктов № 20	324061,64	2186268,52	49° 57' 38,873"	40° 35' 42,534"
119815	307	Земли населенных пунктов № 20	324061,64	2186269,52	49° 57' 38,873"	40° 35' 42,584"
119816	308	Земли населенных пунктов № 20	324060,64	2186269,52	49° 57' 38,841"	40° 35' 42,585"
119817	309	Земли населенных пунктов № 20	324019,73	2186417,54	49° 57' 37,574"	40° 35' 50,035"
119818	310	Земли населенных пунктов № 20	324019,73	2186416,54	49° 57' 37,573"	40° 35' 49,984"
119819	311	Земли населенных пунктов № 20	324020,73	2186416,54	49° 57' 37,606"	40° 35' 49,984"
119820	312	Земли населенных пунктов № 20	324020,73	2186417,54	49° 57' 37,606"	40° 35' 50,034"
119821	313	Земли населенных пунктов № 20	324019,73	2186417,54	49° 57' 37,574"	40° 35' 50,035"
119822	314	Земли населенных пунктов № 20	323966,68	2186453,89	49° 57' 35,871"	40° 35' 51,889"
119823	315	Земли населенных пунктов № 20	323966,68	2186452,89	49° 57' 35,870"	40° 35' 51,839"
119824	316	Земли населенных пунктов № 20	323967,68	2186452,89	49° 57' 35,903"	40° 35' 51,839"
119825	317	Земли населенных пунктов № 20	323967,68	2186453,89	49° 57' 35,903"	40° 35' 51,889"
119826	318	Земли населенных пунктов № 20	323966,68	2186453,89	49° 57' 35,871"	40° 35' 51,889"
119827	319	Земли населенных пунктов № 20	323939,35	2185942,34	49° 57' 34,790"	40° 35' 26,245"
119828	320	Земли населенных пунктов № 20	323939,35	2185941,34	49° 57' 34,789"	40° 35' 26,194"
119829	321	Земли населенных пунктов № 20	323940,35	2185941,34	49° 57' 34,822"	40° 35' 26,194"
119830	322	Земли населенных пунктов № 20	323940,35	2185942,34	49° 57' 34,822"	40° 35' 26,244"
119831	323	Земли населенных пунктов № 20	323939,35	2185942,34	49° 57' 34,790"	40° 35' 26,245"
119832	324	Земли населенных пунктов № 20	323921,63	2186485,33	49° 57' 34,425"	40° 35' 53,493"
119833	325	Земли населенных пунктов № 20	323921,63	2186484,33	49° 57' 34,425"	40° 35' 53,443"

119834	326	Земли населенных пунктов № 20	323922,63	2186484,33	49° 57' 34,457"	40° 35' 53,443"
119835	327	Земли населенных пунктов № 20	323922,63	2186485,33	49° 57' 34,457"	40° 35' 53,493"
119836	328	Земли населенных пунктов № 20	323921,63	2186485,33	49° 57' 34,425"	40° 35' 53,493"
119837	329	Земли населенных пунктов № 20	323915,97	2185892,02	49° 57' 34,014"	40° 35' 23,734"
119838	330	Земли населенных пунктов № 20	323915,44	2185891,12	49° 57' 33,996"	40° 35' 23,690"
119839	331	Земли населенных пунктов № 20	323920,80	2185887,97	49° 57' 34,168"	40° 35' 23,528"
119840	332	Земли населенных пунктов № 20	323921,32	2185888,87	49° 57' 34,185"	40° 35' 23,573"
119841	333	Земли населенных пунктов № 20	323915,97	2185892,02	49° 57' 34,014"	40° 35' 23,734"
119842	334	Земли населенных пунктов № 20	323889,84	2185860,23	49° 57' 33,156"	40° 35' 22,155"
119843	335	Земли населенных пунктов № 20	323889,84	2185859,23	49° 57' 33,155"	40° 35' 22,105"
119844	336	Земли населенных пунктов № 20	323890,84	2185859,23	49° 57' 33,188"	40° 35' 22,105"
119845	337	Земли населенных пунктов № 20	323890,84	2185860,23	49° 57' 33,188"	40° 35' 22,155"
119846	338	Земли населенных пунктов № 20	323889,84	2185860,23	49° 57' 33,156"	40° 35' 22,155"
119847	339	Земли населенных пунктов № 20	323871,04	2186152,61	49° 57' 32,660"	40° 35' 36,833"
119848	340	Земли населенных пунктов № 20	323871,04	2186151,61	49° 57' 32,660"	40° 35' 36,783"
119849	341	Земли населенных пунктов № 20	323872,04	2186151,61	49° 57' 32,692"	40° 35' 36,782"
119850	342	Земли населенных пунктов № 20	323872,04	2186152,61	49° 57' 32,692"	40° 35' 36,833"
119851	343	Земли населенных пунктов № 20	323871,04	2186152,61	49° 57' 32,660"	40° 35' 36,833"
119852	344	Земли населенных пунктов № 20	323870,62	2186520,56	49° 57' 32,788"	40° 35' 55,291"
119853	345	Земли населенных пунктов № 20	323870,62	2186519,56	49° 57' 32,787"	40° 35' 55,241"
119854	346	Земли населенных пунктов № 20	323871,62	2186519,56	49° 57' 32,820"	40° 35' 55,240"
119855	347	Земли населенных пунктов № 20	323871,62	2186520,56	49° 57' 32,820"	40° 35' 55,290"
119856	348	Земли населенных пунктов № 20	323870,62	2186520,56	49° 57' 32,788"	40° 35' 55,291"
119857	349	Земли населенных пунктов № 20	323865,17	2185837,73	49° 57' 32,349"	40° 35' 21,042"
119858	350	Земли населенных пунктов № 20	323865,17	2185836,73	49° 57' 32,348"	40° 35' 20,991"
119859	351	Земли населенных пунктов № 20	323866,17	2185836,73	49° 57' 32,381"	40° 35' 20,991"
119860	352	Земли населенных пунктов № 20	323866,17	2185837,73	49° 57' 32,381"	40° 35' 21,041"
119861	353	Земли населенных пунктов № 20	323865,17	2185837,73	49° 57' 32,349"	40° 35' 21,042"
119862	354	Земли населенных пунктов № 20	323819,23	2186190,72	49° 57' 30,998"	40° 35' 38,776"
119863	355	Земли населенных пунктов № 20	323819,23	2186189,72	49° 57' 30,998"	40° 35' 38,726"
119864	356	Земли населенных пунктов № 20	323820,23	2186189,72	49° 57' 31,030"	40° 35' 38,725"
119865	357	Земли населенных пунктов № 20	323820,23	2186190,72	49° 57' 31,030"	40° 35' 38,775"
119866	358	Земли населенных пунктов № 20	323819,23	2186190,72	49° 57' 30,998"	40° 35' 38,776"
119867	359	Земли населенных пунктов № 20	323814,47	2185790,19	49° 57' 30,690"	40° 35' 18,687"
119868	360	Земли населенных пунктов № 20	323813,72	2185789,47	49° 57' 30,665"	40° 35' 18,652"
119869	361	Земли населенных пунктов № 20	323816,52	2185786,55	49° 57' 30,754"	40° 35' 18,503"
119870	362	Земли населенных пунктов № 20	323817,27	2185787,27	49° 57' 30,779"	40° 35' 18,539"
119871	363	Земли населенных пунктов № 20	323814,47	2185790,19	49° 57' 30,690"	40° 35' 18,687"
119872	364	Земли населенных пунктов № 20	323795,70	2185788,93	49° 57' 30,082"	40° 35' 18,635"
119873	365	Земли населенных пунктов № 20	323788,06	2185788,58	49° 57' 29,834"	40° 35' 18,622"
119874	366	Земли населенных пунктов № 20	323788,11	2185787,54	49° 57' 29,835"	40° 35' 18,570"

119875	367	Земли населенных пунктов № 20	323795,75	2185787,89	49° 57' 30,083"	40° 35' 18,583"
119876	368	Земли населенных пунктов № 20	323795,70	2185788,93	49° 57' 30,082"	40° 35' 18,635"
119877	369	Земли населенных пунктов № 20	323777,82	2185731,93	49° 57' 29,481"	40° 35' 15,787"
119878	370	Земли населенных пунктов № 20	323777,82	2185730,93	49° 57' 29,481"	40° 35' 15,737"
119879	371	Земли населенных пунктов № 20	323778,82	2185730,93	49° 57' 29,513"	40° 35' 15,736"
119880	372	Земли населенных пунктов № 20	323778,82	2185731,93	49° 57' 29,513"	40° 35' 15,786"
119881	373	Земли населенных пунктов № 20	323777,82	2185731,93	49° 57' 29,481"	40° 35' 15,787"
119882	374	Земли населенных пунктов № 20	323765,56	2186230,83	49° 57' 29,277"	40° 35' 40,820"
119883	375	Земли населенных пунктов № 20	323765,56	2186229,83	49° 57' 29,276"	40° 35' 40,770"
119884	376	Земли населенных пунктов № 20	323766,56	2186229,83	49° 57' 29,309"	40° 35' 40,769"
119885	377	Земли населенных пунктов № 20	323766,56	2186230,83	49° 57' 29,309"	40° 35' 40,819"
119886	378	Земли населенных пунктов № 20	323765,56	2186230,83	49° 57' 29,277"	40° 35' 40,820"
119887	379	Земли населенных пунктов № 20	323739,69	2185671,34	49° 57' 28,224"	40° 35' 12,770"
119888	380	Земли населенных пунктов № 20	323739,69	2185670,34	49° 57' 28,223"	40° 35' 12,720"
119889	381	Земли населенных пунктов № 20	323740,69	2185670,34	49° 57' 28,255"	40° 35' 12,720"
119890	382	Земли населенных пунктов № 20	323740,69	2185671,34	49° 57' 28,256"	40° 35' 12,770"
119891	383	Земли населенных пунктов № 20	323739,69	2185671,34	49° 57' 28,224"	40° 35' 12,770"
119892	384	Земли населенных пунктов № 20	323736,96	2185786,09	49° 57' 28,180"	40° 35' 18,528"
119893	385	Земли населенных пунктов № 20	323736,96	2185785,09	49° 57' 28,179"	40° 35' 18,478"
119894	386	Земли населенных пунктов № 20	323737,96	2185785,09	49° 57' 28,212"	40° 35' 18,477"
119895	387	Земли населенных пунктов № 20	323737,96	2185786,09	49° 57' 28,212"	40° 35' 18,527"
119896	388	Земли населенных пунктов № 20	323736,96	2185786,09	49° 57' 28,180"	40° 35' 18,528"
119897	389	Земли населенных пунктов № 20	323712,33	2186271,09	49° 57' 27,570"	40° 35' 42,871"
119898	390	Земли населенных пунктов № 20	323711,75	2186270,25	49° 57' 27,550"	40° 35' 42,829"
119899	391	Земли населенных пунктов № 20	323716,60	2186266,92	49° 57' 27,706"	40° 35' 42,659"
119900	392	Земли населенных пунктов № 20	323717,17	2186267,76	49° 57' 27,725"	40° 35' 42,701"
119901	393	Земли населенных пунктов № 20	323712,33	2186271,09	49° 57' 27,570"	40° 35' 42,871"
119902	394	Земли населенных пунктов № 20	323704,67	2185616,65	49° 57' 27,069"	40° 35' 10,048"
119903	395	Земли населенных пунктов № 20	323704,67	2185615,65	49° 57' 27,069"	40° 35' 9,998"
119904	396	Земли населенных пунктов № 20	323705,67	2185615,65	49° 57' 27,101"	40° 35' 9,997"
119905	397	Земли населенных пунктов № 20	323705,67	2185616,65	49° 57' 27,101"	40° 35' 10,048"
119906	398	Земли населенных пунктов № 20	323704,67	2185616,65	49° 57' 27,069"	40° 35' 10,048"
119907	399	Земли населенных пунктов № 20	323702,89	2185509,27	49° 57' 26,970"	40° 35' 4,663"
119908	400	Земли населенных пунктов № 20	323702,89	2185508,27	49° 57' 26,969"	40° 35' 4,613"
119909	401	Земли населенных пунктов № 20	323703,89	2185508,27	49° 57' 27,002"	40° 35' 4,612"
119910	402	Земли населенных пунктов № 20	323703,89	2185509,27	49° 57' 27,002"	40° 35' 4,662"
119911	403	Земли населенных пунктов № 20	323702,89	2185509,27	49° 57' 26,970"	40° 35' 4,663"
119912	404	Земли населенных пунктов № 20	323679,58	2185782,59	49° 57' 26,321"	40° 35' 18,387"
119913	405	Земли населенных пунктов № 20	323679,58	2185781,59	49° 57' 26,321"	40° 35' 18,337"
119914	406	Земли населенных пунктов № 20	323680,58	2185781,59	49° 57' 26,353"	40° 35' 18,336"
119915	407	Земли населенных пунктов № 20	323680,58	2185782,59	49° 57' 26,354"	40° 35' 18,386"

119916	408	Земли населенных пунктов № 20	323679,58	2185782,59	49° 57' 26,321"	40° 35' 18,387"
119917	409	Земли населенных пунктов № 20	323675,91	2186325,00	49° 57' 26,412"	40° 35' 45,597"
119918	410	Земли населенных пунктов № 20	323672,64	2186320,40	49° 57' 26,304"	40° 35' 45,368"
119919	411	Земли населенных пунктов № 20	323673,47	2186319,80	49° 57' 26,331"	40° 35' 45,337"
119920	412	Земли населенных пунктов № 20	323676,74	2186324,40	49° 57' 26,438"	40° 35' 45,566"
119921	413	Земли населенных пунктов № 20	323675,91	2186325,00	49° 57' 26,412"	40° 35' 45,597"
119922	414	Земли населенных пунктов № 20	323673,23	2185562,31	49° 57' 26,030"	40° 35' 7,341"
119923	415	Земли населенных пунктов № 20	323673,23	2185561,31	49° 57' 26,030"	40° 35' 7,291"
119924	416	Земли населенных пунктов № 20	323674,23	2185561,31	49° 57' 26,062"	40° 35' 7,291"
119925	417	Земли населенных пунктов № 20	323674,23	2185562,31	49° 57' 26,063"	40° 35' 7,341"
119926	418	Земли населенных пунктов № 20	323673,23	2185562,31	49° 57' 26,030"	40° 35' 7,341"
119927	419	Земли населенных пунктов № 20	323660,26	2185539,81	49° 57' 25,602"	40° 35' 6,220"
119928	420	Земли населенных пунктов № 20	323659,50	2185538,82	49° 57' 25,577"	40° 35' 6,171"
119929	421	Земли населенных пунктов № 20	323665,44	2185534,27	49° 57' 25,767"	40° 35' 5,939"
119930	422	Земли населенных пунктов № 20	323666,20	2185535,26	49° 57' 25,792"	40° 35' 5,989"
119931	423	Земли населенных пунктов № 20	323660,26	2185539,81	49° 57' 25,602"	40° 35' 6,220"
119932	424	Земли населенных пунктов № 20	323661,88	2186308,17	49° 57' 25,951"	40° 35' 44,761"
119933	425	Земли населенных пунктов № 20	323661,88	2186307,17	49° 57' 25,951"	40° 35' 44,711"
119934	426	Земли населенных пунктов № 20	323662,88	2186307,17	49° 57' 25,983"	40° 35' 44,710"
119935	427	Земли населенных пунктов № 20	323662,88	2186308,17	49° 57' 25,983"	40° 35' 44,760"
119936	428	Земли населенных пунктов № 20	323661,88	2186308,17	49° 57' 25,951"	40° 35' 44,761"
119937	429	Земли населенных пунктов № 20	323636,13	2185556,32	49° 57' 24,828"	40° 35' 7,063"
119938	430	Земли населенных пунктов № 20	323633,42	2185550,45	49° 57' 24,738"	40° 35' 6,770"
119939	431	Земли населенных пунктов № 20	323634,55	2185549,92	49° 57' 24,774"	40° 35' 6,743"
119940	432	Земли населенных пунктов № 20	323637,27	2185555,80	49° 57' 24,864"	40° 35' 7,036"
119941	433	Земли населенных пунктов № 20	323636,13	2185556,32	49° 57' 24,828"	40° 35' 7,063"
119942	434	Земли населенных пунктов № 20	323622,05	2185530,24	49° 57' 24,362"	40° 35' 5,763"
119943	435	Земли населенных пунктов № 20	323622,05	2185529,24	49° 57' 24,361"	40° 35' 5,713"
119944	436	Земли населенных пунктов № 20	323623,05	2185529,24	49° 57' 24,394"	40° 35' 5,713"
119945	437	Земли населенных пунктов № 20	323623,05	2185530,24	49° 57' 24,394"	40° 35' 5,763"
119946	438	Земли населенных пунктов № 20	323622,05	2185530,24	49° 57' 24,362"	40° 35' 5,763"
119947	439	Земли населенных пунктов № 20	323615,29	2185569,91	49° 57' 24,158"	40° 35' 7,757"
119948	440	Земли населенных пунктов № 20	323615,29	2185568,91	49° 57' 24,158"	40° 35' 7,707"
119949	441	Земли населенных пунктов № 20	323616,29	2185568,91	49° 57' 24,190"	40° 35' 7,707"
119950	442	Земли населенных пунктов № 20	323616,29	2185569,91	49° 57' 24,191"	40° 35' 7,757"
119951	443	Земли населенных пунктов № 20	323615,29	2185569,91	49° 57' 24,158"	40° 35' 7,757"
119952	444	Земли населенных пунктов № 20	323611,84	2185778,99	49° 57' 24,128"	40° 35' 18,247"
119953	445	Земли населенных пунктов № 20	323606,78	2185778,60	49° 57' 23,964"	40° 35' 18,230"
119954	446	Земли населенных пунктов № 20	323606,86	2185777,56	49° 57' 23,966"	40° 35' 18,178"
119955	447	Земли населенных пунктов № 20	323611,92	2185777,95	49° 57' 24,130"	40° 35' 18,195"
119956	448	Земли населенных пунктов № 20	323611,84	2185778,99	49° 57' 24,128"	40° 35' 18,247"

119957	449	Земли населенных пунктов № 20	323589,04	2185469,96	49° 57' 23,270"	40° 35' 2,760"
119958	450	Земли населенных пунктов № 20	323589,04	2185468,96	49° 57' 23,270"	40° 35' 2,710"
119959	451	Земли населенных пунктов № 20	323590,04	2185468,96	49° 57' 23,302"	40° 35' 2,709"
119960	452	Земли населенных пунктов № 20	323590,04	2185469,96	49° 57' 23,302"	40° 35' 2,759"
119961	453	Земли населенных пунктов № 20	323589,04	2185469,96	49° 57' 23,270"	40° 35' 2,760"
119962	454	Земли населенных пунктов № 20	323557,94	2185413,27	49° 57' 22,242"	40° 34' 59,935"
119963	455	Земли населенных пунктов № 20	323557,94	2185412,27	49° 57' 22,241"	40° 34' 59,885"
119964	456	Земли населенных пунктов № 20	323558,94	2185412,27	49° 57' 22,274"	40° 34' 59,884"
119965	457	Земли населенных пунктов № 20	323558,94	2185413,27	49° 57' 22,274"	40° 34' 59,934"
119966	458	Земли населенных пунктов № 20	323557,94	2185413,27	49° 57' 22,242"	40° 34' 59,935"
119967	459	Земли населенных пунктов № 20	323530,50	2185363,15	49° 57' 21,334"	40° 34' 57,437"
119968	460	Земли населенных пунктов № 20	323530,50	2185362,15	49° 57' 21,334"	40° 34' 57,387"
119969	461	Земли населенных пунктов № 20	323531,50	2185362,15	49° 57' 21,366"	40° 34' 57,387"
119970	462	Земли населенных пунктов № 20	323531,50	2185363,15	49° 57' 21,366"	40° 34' 57,437"
119971	463	Земли населенных пунктов № 20	323530,50	2185363,15	49° 57' 21,334"	40° 34' 57,437"
119972	464	Земли населенных пунктов № 20	323522,01	2186230,59	49° 57' 21,395"	40° 35' 40,953"
119973	465	Земли населенных пунктов № 20	323522,01	2186229,59	49° 57' 21,395"	40° 35' 40,903"
119974	466	Земли населенных пунктов № 20	323523,01	2186229,59	49° 57' 21,427"	40° 35' 40,902"
119975	467	Земли населенных пунктов № 20	323523,01	2186230,59	49° 57' 21,427"	40° 35' 40,952"
119976	468	Земли населенных пунктов № 20	323522,01	2186230,59	49° 57' 21,395"	40° 35' 40,953"
119977	469	Земли населенных пунктов № 20	323511,54	2186215,68	49° 57' 21,050"	40° 35' 40,211"
119978	470	Земли населенных пунктов № 20	323511,54	2186214,68	49° 57' 21,050"	40° 35' 40,161"
119979	471	Земли населенных пунктов № 20	323512,54	2186214,68	49° 57' 21,082"	40° 35' 40,160"
119980	472	Земли населенных пунктов № 20	323512,54	2186215,68	49° 57' 21,083"	40° 35' 40,211"
119981	473	Земли населенных пунктов № 20	323511,54	2186215,68	49° 57' 21,050"	40° 35' 40,211"
119982	474	Земли населенных пунктов № 20	323499,52	2185306,11	49° 57' 20,309"	40° 34' 54,595"
119983	475	Земли населенных пунктов № 20	323499,52	2185305,11	49° 57' 20,309"	40° 34' 54,545"
119984	476	Земли населенных пунктов № 20	323500,52	2185305,11	49° 57' 20,341"	40° 34' 54,544"
119985	477	Земли населенных пунктов № 20	323500,52	2185306,11	49° 57' 20,342"	40° 34' 54,595"
119986	478	Земли населенных пунктов № 20	323499,52	2185306,11	49° 57' 20,309"	40° 34' 54,595"
119987	479	Земли населенных пунктов № 20	323424,85	2186312,02	49° 57' 18,282"	40° 35' 45,095"
119988	480	Земли населенных пунктов № 20	323424,18	2186311,25	49° 57' 18,260"	40° 35' 45,057"
119989	481	Земли населенных пунктов № 20	323428,23	2186307,73	49° 57' 18,390"	40° 35' 44,878"
119990	482	Земли населенных пунктов № 20	323428,90	2186308,50	49° 57' 18,412"	40° 35' 44,916"
119991	483	Земли населенных пунктов № 20	323424,85	2186312,02	49° 57' 18,282"	40° 35' 45,095"
119992	484	Земли населенных пунктов № 20	323367,10	2185138,91	49° 57' 15,959"	40° 34' 46,289"
119993	485	Земли населенных пунктов № 20	323365,95	2185138,40	49° 57' 15,921"	40° 34' 46,264"
119994	486	Земли населенных пунктов № 20	323367,62	2185134,65	49° 57' 15,974"	40° 34' 46,075"
119995	487	Земли населенных пунктов № 20	323368,76	2185135,16	49° 57' 16,011"	40° 34' 46,100"
119996	488	Земли населенных пунктов № 20	323367,10	2185138,91	49° 57' 15,959"	40° 34' 46,289"
119997	489	Земли населенных пунктов № 20	323352,64	2185168,74	49° 57' 15,502"	40° 34' 47,794"

119998	490	Земли населенных пунктов № 20	323352,64	2185167,74	49° 57' 15,502"	40° 34' 47,744"
119999	491	Земли населенных пунктов № 20	323353,64	2185167,74	49° 57' 15,534"	40° 34' 47,743"
120000	492	Земли населенных пунктов № 20	323353,64	2185168,74	49° 57' 15,535"	40° 34' 47,793"
120001	493	Земли населенных пунктов № 20	323352,64	2185168,74	49° 57' 15,502"	40° 34' 47,794"
120002	494	Земли населенных пунктов № 20	323325,05	2185229,39	49° 57' 14,633"	40° 34' 50,852"
120003	495	Земли населенных пунктов № 20	323325,05	2185228,39	49° 57' 14,633"	40° 34' 50,802"
120004	496	Земли населенных пунктов № 20	323326,05	2185228,39	49° 57' 14,665"	40° 34' 50,802"
120005	497	Земли населенных пунктов № 20	323326,05	2185229,39	49° 57' 14,666"	40° 34' 50,852"
120006	498	Земли населенных пунктов № 20	323325,05	2185229,39	49° 57' 14,633"	40° 34' 50,852"
120007	499	Земли населенных пунктов № 20	323297,18	2185290,74	49° 57' 13,755"	40° 34' 53,946"
120008	500	Земли населенных пунктов № 20	323297,18	2185289,74	49° 57' 13,755"	40° 34' 53,896"
120009	501	Земли населенных пунктов № 20	323298,18	2185289,74	49° 57' 13,787"	40° 34' 53,896"
120010	502	Земли населенных пунктов № 20	323298,18	2185290,74	49° 57' 13,788"	40° 34' 53,946"
120011	503	Земли населенных пунктов № 20	323297,18	2185290,74	49° 57' 13,755"	40° 34' 53,946"
120012	504	Земли населенных пунктов № 20	323265,61	2185362,20	49° 57' 12,762"	40° 34' 57,550"
120013	505	Земли населенных пунктов № 20	323264,42	2185361,80	49° 57' 12,723"	40° 34' 57,530"
120014	506	Земли населенных пунктов № 20	323266,42	2185356,00	49° 57' 12,785"	40° 34' 57,238"
120015	507	Земли населенных пунктов № 20	323267,61	2185356,40	49° 57' 12,824"	40° 34' 57,258"
120016	508	Земли населенных пунктов № 20	323265,61	2185362,20	49° 57' 12,762"	40° 34' 57,550"
120017	509	Земли населенных пунктов № 20	323223,16	2184815,92	49° 57' 11,174"	40° 34' 30,176"
120018	510	Земли населенных пунктов № 20	323222,33	2184814,99	49° 57' 11,147"	40° 34' 30,130"
120019	511	Земли населенных пунктов № 20	323226,00	2184811,72	49° 57' 11,264"	40° 34' 29,964"
120020	512	Земли населенных пунктов № 20	323226,83	2184812,66	49° 57' 11,292"	40° 34' 30,010"
120021	513	Земли населенных пунктов № 20	323223,16	2184815,92	49° 57' 11,174"	40° 34' 30,176"
120022	514	Земли населенных пунктов № 20	323217,82	2184746,84	49° 57' 10,974"	40° 34' 26,714"
120023	515	Земли населенных пунктов № 20	323217,82	2184745,84	49° 57' 10,974"	40° 34' 26,664"
120024	516	Земли населенных пунктов № 20	323218,82	2184745,84	49° 57' 11,006"	40° 34' 26,664"
120025	517	Земли населенных пунктов № 20	323218,82	2184746,84	49° 57' 11,007"	40° 34' 26,714"
120026	518	Земли населенных пунктов № 20	323217,82	2184746,84	49° 57' 10,974"	40° 34' 26,714"
120027	519	Земли населенных пунктов № 20	323195,99	2184692,01	49° 57' 10,246"	40° 34' 23,978"
120028	520	Земли населенных пунктов № 20	323195,99	2184691,01	49° 57' 10,246"	40° 34' 23,928"
120029	521	Земли населенных пунктов № 20	323196,99	2184691,01	49° 57' 10,278"	40° 34' 23,927"
120030	522	Земли населенных пунктов № 20	323196,99	2184692,01	49° 57' 10,279"	40° 34' 23,977"
120031	523	Земли населенных пунктов № 20	323195,99	2184692,01	49° 57' 10,246"	40° 34' 23,978"
120032	524	Земли населенных пунктов № 20	323193,83	2184842,28	49° 57' 10,235"	40° 34' 31,516"
120033	525	Земли населенных пунктов № 20	323193,83	2184841,28	49° 57' 10,235"	40° 34' 31,466"
120034	526	Земли населенных пунктов № 20	323194,83	2184841,28	49° 57' 10,267"	40° 34' 31,465"
120035	527	Земли населенных пунктов № 20	323194,83	2184842,28	49° 57' 10,268"	40° 34' 31,515"
120036	528	Земли населенных пунктов № 20	323193,83	2184842,28	49° 57' 10,235"	40° 34' 31,516"
120037	529	Земли населенных пунктов № 20	323173,50	2184635,25	49° 57' 9,496"	40° 34' 21,145"
120038	530	Земли населенных пунктов № 20	323173,50	2184634,25	49° 57' 9,496"	40° 34' 21,094"

120039	531	Земли населенных пунктов № 20	323174,50	2184634,25	49° 57' 9,528"	40° 34' 21,094"
120040	532	Земли населенных пунктов № 20	323174,50	2184635,25	49° 57' 9,528"	40° 34' 21,144"
120041	533	Земли населенных пунктов № 20	323173,50	2184635,25	49° 57' 9,496"	40° 34' 21,145"
120042	534	Земли населенных пунктов № 20	323157,17	2184594,40	49° 57' 8,951"	40° 34' 19,106"
120043	535	Земли населенных пунктов № 20	323157,17	2184593,40	49° 57' 8,951"	40° 34' 19,055"
120044	536	Земли населенных пунктов № 20	323158,17	2184593,40	49° 57' 8,983"	40° 34' 19,055"
120045	537	Земли населенных пунктов № 20	323158,17	2184594,40	49° 57' 8,984"	40° 34' 19,105"
120046	538	Земли населенных пунктов № 20	323157,17	2184594,40	49° 57' 8,951"	40° 34' 19,106"
120047	539	Земли населенных пунктов № 20	323146,29	2184501,57	49° 57' 8,563"	40° 34' 14,456"
120048	540	Земли населенных пунктов № 20	323145,88	2184500,39	49° 57' 8,549"	40° 34' 14,397"
120049	541	Земли населенных пунктов № 20	323150,40	2184498,82	49° 57' 8,695"	40° 34' 14,316"
120050	542	Земли населенных пунктов № 20	323150,81	2184500,00	49° 57' 8,708"	40° 34' 14,375"
120051	543	Земли населенных пунктов № 20	323146,29	2184501,57	49° 57' 8,563"	40° 34' 14,456"
120052	544	Земли населенных пунктов № 20	323143,17	2184889,05	49° 57' 8,614"	40° 34' 33,892"
120053	545	Земли населенных пунктов № 20	323143,17	2184888,05	49° 57' 8,614"	40° 34' 33,842"
120054	546	Земли населенных пунктов № 20	323144,17	2184888,05	49° 57' 8,646"	40° 34' 33,842"
120055	547	Земли населенных пунктов № 20	323144,17	2184889,05	49° 57' 8,647"	40° 34' 33,892"
120056	548	Земли населенных пунктов № 20	323143,17	2184889,05	49° 57' 8,614"	40° 34' 33,892"
120057	549	Земли населенных пунктов № 20	323095,18	2184437,95	49° 57' 6,884"	40° 34' 11,297"
120058	550	Земли населенных пунктов № 20	323093,35	2184433,11	49° 57' 6,823"	40° 34' 11,055"
120059	551	Земли населенных пунктов № 20	323094,52	2184432,67	49° 57' 6,860"	40° 34' 11,032"
120060	552	Земли населенных пунктов № 20	323096,34	2184437,51	49° 57' 6,921"	40° 34' 11,274"
120061	553	Земли населенных пунктов № 20	323095,18	2184437,95	49° 57' 6,884"	40° 34' 11,297"
120062	554	Земли населенных пунктов № 20	323092,74	2184935,66	49° 57' 7,001"	40° 34' 36,261"
120063	555	Земли населенных пунктов № 20	323092,74	2184934,66	49° 57' 7,000"	40° 34' 36,211"
120064	556	Земли населенных пунктов № 20	323093,74	2184934,66	49° 57' 7,033"	40° 34' 36,210"
120065	557	Земли населенных пунктов № 20	323093,74	2184935,66	49° 57' 7,033"	40° 34' 36,260"
120066	558	Земли населенных пунктов № 20	323092,74	2184935,66	49° 57' 7,001"	40° 34' 36,261"
120067	559	Земли населенных пунктов № 20	323069,31	2184372,99	49° 57' 6,021"	40° 34' 8,055"
120068	560	Земли населенных пунктов № 20	323069,31	2184371,99	49° 57' 6,020"	40° 34' 8,004"
120069	561	Земли населенных пунктов № 20	323070,31	2184371,99	49° 57' 6,053"	40° 34' 8,004"
120070	562	Земли населенных пунктов № 20	323070,31	2184372,99	49° 57' 6,053"	40° 34' 8,054"
120071	563	Земли населенных пунктов № 20	323069,31	2184372,99	49° 57' 6,021"	40° 34' 8,055"
120072	564	Земли населенных пунктов № 20	323055,39	2184337,18	49° 57' 5,556"	40° 34' 6,267"
120073	565	Земли населенных пунктов № 20	323052,53	2184330,81	49° 57' 5,461"	40° 34' 5,949"
120074	566	Земли населенных пунктов № 20	323053,67	2184330,30	49° 57' 5,498"	40° 34' 5,923"
120075	567	Земли населенных пунктов № 20	323056,53	2184336,66	49° 57' 5,593"	40° 34' 6,240"
120076	568	Земли населенных пунктов № 20	323055,39	2184337,18	49° 57' 5,556"	40° 34' 6,267"
120077	569	Земли населенных пунктов № 20	323049,99	2184310,98	49° 57' 5,371"	40° 34' 4,956"
120078	570	Земли населенных пунктов № 20	323047,14	2184305,33	49° 57' 5,277"	40° 34' 4,675"
120079	571	Земли населенных пунктов № 20	323048,26	2184304,77	49° 57' 5,313"	40° 34' 4,646"

120080	572	Земли населенных пунктов № 20	323051,10	2184310,41	49° 57' 5,407"	40° 34' 4,927"
120081	573	Земли населенных пунктов № 20	323049,99	2184310,98	49° 57' 5,371"	40° 34' 4,956"
120082	574	Земли населенных пунктов № 20	323044,94	2184979,65	49° 57' 5,471"	40° 34' 38,496"
120083	575	Земли населенных пунктов № 20	323044,94	2184978,65	49° 57' 5,471"	40° 34' 38,446"
120084	576	Земли населенных пунктов № 20	323045,94	2184978,65	49° 57' 5,503"	40° 34' 38,445"
120085	577	Земли населенных пунктов № 20	323045,94	2184979,65	49° 57' 5,503"	40° 34' 38,496"
120086	578	Земли населенных пунктов № 20	323044,94	2184979,65	49° 57' 5,471"	40° 34' 38,496"
120087	579	Земли населенных пунктов № 20	323023,97	2184254,47	49° 57' 4,507"	40° 34' 2,138"
120088	580	Земли населенных пунктов № 20	323023,97	2184253,47	49° 57' 4,506"	40° 34' 2,088"
120089	581	Земли населенных пунктов № 20	323024,97	2184253,47	49° 57' 4,539"	40° 34' 2,087"
120090	582	Земли населенных пунктов № 20	323024,97	2184254,47	49° 57' 4,539"	40° 34' 2,137"
120091	583	Земли населенных пунктов № 20	323023,97	2184254,47	49° 57' 4,507"	40° 34' 2,138"
120092	584	Земли населенных пунктов № 20	322996,50	2184194,12	49° 57' 3,594"	40° 33' 59,128"
120093	585	Земли населенных пунктов № 20	322996,50	2184193,12	49° 57' 3,593"	40° 33' 59,078"
120094	586	Земли населенных пунктов № 20	322997,50	2184193,12	49° 57' 3,626"	40° 33' 59,077"
120095	587	Земли населенных пунктов № 20	322997,50	2184194,12	49° 57' 3,626"	40° 33' 59,128"
120096	588	Земли населенных пунктов № 20	322996,50	2184194,12	49° 57' 3,594"	40° 33' 59,128"
120097	589	Земли населенных пунктов № 20	322968,32	2184132,92	49° 57' 2,658"	40° 33' 56,076"
120098	590	Земли населенных пунктов № 20	322968,32	2184131,92	49° 57' 2,657"	40° 33' 56,026"
120099	591	Земли населенных пунктов № 20	322969,32	2184131,92	49° 57' 2,690"	40° 33' 56,025"
120100	592	Земли населенных пунктов № 20	322969,32	2184132,92	49° 57' 2,690"	40° 33' 56,075"
120101	593	Земли населенных пунктов № 20	322968,32	2184132,92	49° 57' 2,658"	40° 33' 56,076"
120102	594	Земли населенных пунктов № 20	322940,52	2184071,97	49° 57' 1,734"	40° 33' 53,036"
120103	595	Земли населенных пунктов № 20	322940,52	2184070,97	49° 57' 1,733"	40° 33' 52,986"
120104	596	Земли населенных пунктов № 20	322941,52	2184070,97	49° 57' 1,766"	40° 33' 52,986"
120105	597	Земли населенных пунктов № 20	322941,52	2184071,97	49° 57' 1,766"	40° 33' 53,036"
120106	598	Земли населенных пунктов № 20	322940,52	2184071,97	49° 57' 1,734"	40° 33' 53,036"
120107	599	Земли населенных пунктов № 20	322910,02	2184005,73	49° 57' 0,720"	40° 33' 49,733"
120108	600	Земли населенных пунктов № 20	322910,02	2184004,73	49° 57' 0,720"	40° 33' 49,683"
120109	601	Земли населенных пунктов № 20	322911,02	2184004,73	49° 57' 0,752"	40° 33' 49,682"
120110	602	Земли населенных пунктов № 20	322911,02	2184005,73	49° 57' 0,753"	40° 33' 49,732"
120111	603	Земли населенных пунктов № 20	322910,02	2184005,73	49° 57' 0,720"	40° 33' 49,733"
120112	604	Земли населенных пунктов № 20	322897,49	2185088,87	49° 57' 0,742"	40° 34' 44,064"
120113	605	Земли населенных пунктов № 20	322897,25	2185087,65	49° 57' 0,734"	40° 34' 44,002"
120114	606	Земли населенных пунктов № 20	322900,98	2185086,93	49° 57' 0,854"	40° 34' 43,964"
120115	607	Земли населенных пунктов № 20	322901,22	2185088,15	49° 57' 0,862"	40° 34' 44,025"
120116	608	Земли населенных пунктов № 20	322897,49	2185088,87	49° 57' 0,742"	40° 34' 44,064"
120117	609	Земли населенных пунктов № 20	322881,70	2183943,09	49° 56' 59,779"	40° 33' 46,609"
120118	610	Земли населенных пунктов № 20	322881,70	2183942,09	49° 56' 59,779"	40° 33' 46,559"
120119	611	Земли населенных пунктов № 20	322882,70	2183942,09	49° 56' 59,811"	40° 33' 46,558"
120120	612	Земли населенных пунктов № 20	322882,70	2183943,09	49° 56' 59,811"	40° 33' 46,608"

120121	613	Земли населенных пунктов № 20	322881,70	2183943,09	49° 56' 59,779"	40° 33' 46,609"
120122	614	Земли населенных пунктов № 20	322852,21	2183879,34	49° 56' 58,799"	40° 33' 43,430"
120123	615	Земли населенных пунктов № 20	322852,21	2183878,34	49° 56' 58,799"	40° 33' 43,380"
120124	616	Земли населенных пунктов № 20	322853,21	2183878,34	49° 56' 58,831"	40° 33' 43,379"
120125	617	Земли населенных пунктов № 20	322853,21	2183879,34	49° 56' 58,832"	40° 33' 43,429"
120126	618	Земли населенных пунктов № 20	322852,21	2183879,34	49° 56' 58,799"	40° 33' 43,430"
120127	619	Земли населенных пунктов № 20	322845,36	2183865,23	49° 56' 58,572"	40° 33' 42,726"
120128	620	Земли населенных пунктов № 20	322845,36	2183864,23	49° 56' 58,572"	40° 33' 42,676"
120129	621	Земли населенных пунктов № 20	322846,36	2183864,23	49° 56' 58,604"	40° 33' 42,676"
120130	622	Земли населенных пунктов № 20	322846,36	2183865,23	49° 56' 58,604"	40° 33' 42,726"
120131	623	Земли населенных пунктов № 20	322845,36	2183865,23	49° 56' 58,572"	40° 33' 42,726"
120132	624	Земли населенных пунктов № 20	322834,34	2183684,13	49° 56' 58,143"	40° 33' 33,651"
120133	625	Земли населенных пунктов № 20	322834,34	2183683,13	49° 56' 58,143"	40° 33' 33,600"
120134	626	Земли населенных пунктов № 20	322835,34	2183683,13	49° 56' 58,175"	40° 33' 33,600"
120135	627	Земли населенных пунктов № 20	322835,34	2183684,13	49° 56' 58,175"	40° 33' 33,650"
120136	628	Земли населенных пунктов № 20	322834,34	2183684,13	49° 56' 58,143"	40° 33' 33,651"
120137	629	Земли населенных пунктов № 20	322824,06	2183818,31	49° 56' 57,864"	40° 33' 40,386"
120138	630	Земли населенных пунктов № 20	322824,06	2183817,31	49° 56' 57,864"	40° 33' 40,336"
120139	631	Земли населенных пунктов № 20	322825,06	2183817,31	49° 56' 57,896"	40° 33' 40,336"
120140	632	Земли населенных пунктов № 20	322825,06	2183818,31	49° 56' 57,896"	40° 33' 40,386"
120141	633	Земли населенных пунктов № 20	322824,06	2183818,31	49° 56' 57,864"	40° 33' 40,386"
120142	634	Земли населенных пунктов № 20	322808,91	2183620,30	49° 56' 57,295"	40° 33' 30,465"
120143	635	Земли населенных пунктов № 20	322808,91	2183619,30	49° 56' 57,294"	40° 33' 30,415"
120144	636	Земли населенных пунктов № 20	322809,91	2183619,30	49° 56' 57,327"	40° 33' 30,414"
120145	637	Земли населенных пунктов № 20	322809,91	2183620,30	49° 56' 57,327"	40° 33' 30,464"
120146	638	Земли населенных пунктов № 20	322808,91	2183620,30	49° 56' 57,295"	40° 33' 30,465"
120147	639	Земли населенных пунктов № 20	322798,60	2185067,65	49° 56' 57,533"	40° 34' 43,059"
120148	640	Земли населенных пунктов № 20	322798,60	2185066,65	49° 56' 57,533"	40° 34' 43,009"
120149	641	Земли населенных пунктов № 20	322799,60	2185066,65	49° 56' 57,565"	40° 34' 43,008"
120150	642	Земли населенных пунктов № 20	322799,60	2185067,65	49° 56' 57,566"	40° 34' 43,059"
120151	643	Земли населенных пунктов № 20	322798,60	2185067,65	49° 56' 57,533"	40° 34' 43,059"
120152	644	Земли населенных пунктов № 20	322795,60	2183755,72	49° 56' 56,918"	40° 33' 37,265"
120153	645	Земли населенных пунктов № 20	322795,60	2183754,72	49° 56' 56,918"	40° 33' 37,215"
120154	646	Земли населенных пунктов № 20	322796,60	2183754,72	49° 56' 56,950"	40° 33' 37,214"
120155	647	Земли населенных пунктов № 20	322796,60	2183755,72	49° 56' 56,950"	40° 33' 37,264"
120156	648	Земли населенных пунктов № 20	322795,60	2183755,72	49° 56' 56,918"	40° 33' 37,265"
120157	649	Земли населенных пунктов № 20	322789,75	2185099,39	49° 56' 57,259"	40° 34' 44,656"
120158	650	Земли населенных пунктов № 20	322789,55	2185098,15	49° 56' 57,253"	40° 34' 44,594"
120159	651	Земли населенных пунктов № 20	322794,29	2185097,39	49° 56' 57,406"	40° 34' 44,553"
120160	652	Земли населенных пунктов № 20	322794,48	2185098,63	49° 56' 57,412"	40° 34' 44,615"
120161	653	Земли населенных пунктов № 20	322789,75	2185099,39	49° 56' 57,259"	40° 34' 44,656"

120162	654	Земли населенных пунктов № 20	322783,40	2183562,81	49° 56' 56,446"	40° 33' 27,598"
120163	655	Земли населенных пунктов № 20	322783,25	2183561,82	49° 56' 56,441"	40° 33' 27,548"
120164	656	Земли населенных пунктов № 20	322788,38	2183561,04	49° 56' 56,607"	40° 33' 27,506"
120165	657	Земли населенных пунктов № 20	322788,53	2183562,03	49° 56' 56,612"	40° 33' 27,555"
120166	658	Земли населенных пунктов № 20	322783,40	2183562,81	49° 56' 56,446"	40° 33' 27,598"
120167	659	Земли населенных пунктов № 20	322766,42	2183692,15	49° 56' 55,948"	40° 33' 34,095"
120168	660	Земли населенных пунктов № 20	322766,42	2183691,15	49° 56' 55,948"	40° 33' 34,045"
120169	661	Земли населенных пунктов № 20	322767,42	2183691,15	49° 56' 55,980"	40° 33' 34,044"
120170	662	Земли населенных пунктов № 20	322767,42	2183692,15	49° 56' 55,981"	40° 33' 34,094"
120171	663	Земли населенных пунктов № 20	322766,42	2183692,15	49° 56' 55,948"	40° 33' 34,095"
120172	664	Земли населенных пунктов № 20	322735,99	2183626,05	49° 56' 54,937"	40° 33' 30,799"
120173	665	Земли населенных пунктов № 20	322735,99	2183625,05	49° 56' 54,937"	40° 33' 30,748"
120174	666	Земли населенных пунктов № 20	322736,99	2183625,05	49° 56' 54,969"	40° 33' 30,748"
120175	667	Земли населенных пунктов № 20	322736,99	2183626,05	49° 56' 54,970"	40° 33' 30,798"
120176	668	Земли населенных пунктов № 20	322735,99	2183626,05	49° 56' 54,937"	40° 33' 30,799"
120177	669	Земли населенных пунктов № 20	322722,30	2183467,86	49° 56' 54,431"	40° 33' 22,874"
120178	670	Земли населенных пунктов № 20	322722,30	2183466,86	49° 56' 54,430"	40° 33' 22,824"
120179	671	Земли населенных пунктов № 20	322723,30	2183466,86	49° 56' 54,463"	40° 33' 22,823"
120180	672	Земли населенных пунктов № 20	322723,30	2183467,86	49° 56' 54,463"	40° 33' 22,873"
120181	673	Земли населенных пунктов № 20	322722,30	2183467,86	49° 56' 54,431"	40° 33' 22,874"
120182	674	Земли населенных пунктов № 20	322713,97	2183543,89	49° 56' 54,192"	40° 33' 26,692"
120183	675	Земли населенных пунктов № 20	322713,97	2183542,89	49° 56' 54,191"	40° 33' 26,642"
120184	676	Земли населенных пунктов № 20	322714,97	2183542,89	49° 56' 54,224"	40° 33' 26,641"
120185	677	Земли населенных пунктов № 20	322714,97	2183543,89	49° 56' 54,224"	40° 33' 26,691"
120186	678	Земли населенных пунктов № 20	322713,97	2183543,89	49° 56' 54,192"	40° 33' 26,692"
120187	679	Земли населенных пунктов № 20	322683,87	2183478,68	49° 56' 53,191"	40° 33' 23,440"
120188	680	Земли населенных пунктов № 20	322683,87	2183477,68	49° 56' 53,191"	40° 33' 23,390"
120189	681	Земли населенных пунктов № 20	322684,87	2183477,68	49° 56' 53,223"	40° 33' 23,389"
120190	682	Земли населенных пунктов № 20	322684,87	2183478,68	49° 56' 53,224"	40° 33' 23,440"
120191	683	Земли населенных пунктов № 20	322683,87	2183478,68	49° 56' 53,191"	40° 33' 23,440"
120192	684	Земли населенных пунктов № 20	322681,45	2183431,68	49° 56' 53,094"	40° 33' 21,085"
120193	685	Земли населенных пунктов № 20	322681,45	2183430,68	49° 56' 53,094"	40° 33' 21,034"
120194	686	Земли населенных пунктов № 20	322682,45	2183430,68	49° 56' 53,126"	40° 33' 21,034"
120195	687	Земли населенных пунктов № 20	322682,45	2183431,68	49° 56' 53,127"	40° 33' 21,084"
120196	688	Земли населенных пунктов № 20	322681,45	2183431,68	49° 56' 53,094"	40° 33' 21,085"
120197	689	Земли населенных пунктов № 20	322654,52	2183539,71	49° 56' 52,266"	40° 33' 26,519"
120198	690	Земли населенных пунктов № 20	322653,35	2183533,39	49° 56' 52,226"	40° 33' 26,203"
120199	691	Земли населенных пунктов № 20	322654,58	2183533,16	49° 56' 52,265"	40° 33' 26,191"
120200	692	Земли населенных пунктов № 20	322655,75	2183539,49	49° 56' 52,306"	40° 33' 26,507"
120201	693	Земли населенных пунктов № 20	322654,52	2183539,71	49° 56' 52,266"	40° 33' 26,519"
120202	694	Земли населенных пунктов № 20	322645,20	2183439,63	49° 56' 51,924"	40° 33' 21,506"

120203	695	Земли населенных пунктов № 20	322645,20	2183438,63	49° 56' 51,924"	40° 33' 21,456"
120204	696	Земли населенных пунктов № 20	322646,20	2183438,63	49° 56' 51,956"	40° 33' 21,455"
120205	697	Земли населенных пунктов № 20	322646,20	2183439,63	49° 56' 51,957"	40° 33' 21,505"
120206	698	Земли населенных пунктов № 20	322645,20	2183439,63	49° 56' 51,924"	40° 33' 21,506"
120207	699	Земли населенных пунктов № 20	322598,31	2183554,34	49° 56' 50,453"	40° 33' 27,288"
120208	700	Земли населенных пунктов № 20	322598,31	2183553,34	49° 56' 50,453"	40° 33' 27,238"
120209	701	Земли населенных пунктов № 20	322599,31	2183553,34	49° 56' 50,485"	40° 33' 27,237"
120210	702	Земли населенных пунктов № 20	322599,31	2183554,34	49° 56' 50,485"	40° 33' 27,287"
120211	703	Земли населенных пунктов № 20	322598,31	2183554,34	49° 56' 50,453"	40° 33' 27,288"
120212	704	Земли населенных пунктов № 20	322593,04	2183429,75	49° 56' 50,233"	40° 33' 21,043"
120213	705	Земли населенных пунктов № 20	322592,66	2183428,83	49° 56' 50,220"	40° 33' 20,997"
120214	706	Земли населенных пунктов № 20	322593,04	2183427,91	49° 56' 50,232"	40° 33' 20,951"
120215	707	Земли населенных пунктов № 20	322593,96	2183427,53	49° 56' 50,261"	40° 33' 20,931"
120216	708	Земли населенных пунктов № 20	322594,88	2183427,91	49° 56' 50,291"	40° 33' 20,949"
120217	709	Земли населенных пунктов № 20	322595,26	2183428,83	49° 56' 50,304"	40° 33' 20,995"
120218	710	Земли населенных пунктов № 20	322594,88	2183429,75	49° 56' 50,292"	40° 33' 21,042"
120219	711	Земли населенных пунктов № 20	322593,96	2183430,13	49° 56' 50,262"	40° 33' 21,061"
120220	712	Земли населенных пунктов № 20	322593,04	2183429,75	49° 56' 50,233"	40° 33' 21,043"
120221	713	Земли населенных пунктов № 20	322539,73	2183575,18	49° 56' 48,566"	40° 33' 28,369"
120222	714	Земли населенных пунктов № 20	322539,73	2183574,18	49° 56' 48,565"	40° 33' 28,319"
120223	715	Земли населенных пунктов № 20	322540,73	2183574,18	49° 56' 48,598"	40° 33' 28,318"
120224	716	Земли населенных пунктов № 20	322540,73	2183575,18	49° 56' 48,598"	40° 33' 28,369"
120225	717	Земли населенных пунктов № 20	322539,73	2183575,18	49° 56' 48,566"	40° 33' 28,369"
120226	718	Земли населенных пунктов № 20	322487,59	2183593,73	49° 56' 46,886"	40° 33' 29,332"
120227	719	Земли населенных пунктов № 20	322487,59	2183592,73	49° 56' 46,885"	40° 33' 29,282"
120228	720	Земли населенных пунктов № 20	322488,59	2183592,73	49° 56' 46,918"	40° 33' 29,281"
120229	721	Земли населенных пунктов № 20	322488,59	2183593,73	49° 56' 46,918"	40° 33' 29,331"
120230	722	Земли населенных пунктов № 20	322487,59	2183593,73	49° 56' 46,886"	40° 33' 29,332"
120231	723	Земли населенных пунктов № 20	317197,99	2186561,47	49° 53' 56,866"	40° 36' 1,291"
120232	724	Земли населенных пунктов № 20	317197,99	2186560,47	49° 53' 56,866"	40° 36' 1,241"
120233	725	Земли населенных пунктов № 20	317198,99	2186560,47	49° 53' 56,898"	40° 36' 1,240"
120234	726	Земли населенных пунктов № 20	317198,99	2186561,47	49° 53' 56,898"	40° 36' 1,290"
120235	727	Земли населенных пунктов № 20	317197,99	2186561,47	49° 53' 56,866"	40° 36' 1,291"
120236	728	Земли населенных пунктов № 20	317139,54	2186585,61	49° 53' 54,984"	40° 36' 2,535"
120237	729	Земли населенных пунктов № 20	317139,54	2186584,61	49° 53' 54,983"	40° 36' 2,485"
120238	730	Земли населенных пунктов № 20	317140,54	2186584,61	49° 53' 55,016"	40° 36' 2,484"
120239	731	Земли населенных пунктов № 20	317140,54	2186585,61	49° 53' 55,016"	40° 36' 2,534"
120240	732	Земли населенных пунктов № 20	317139,54	2186585,61	49° 53' 54,984"	40° 36' 2,535"
120241	733	Земли населенных пунктов № 20	317082,38	2186609,38	49° 53' 53,143"	40° 36' 3,759"
120242	734	Земли населенных пунктов № 20	317082,38	2186608,38	49° 53' 53,143"	40° 36' 3,709"
120243	735	Земли населенных пунктов № 20	317083,38	2186608,38	49° 53' 53,175"	40° 36' 3,709"

120244	736	Земли населенных пунктов № 20	317083,38	2186609,38	49° 53' 53,175"	40° 36' 3,759"
120245	737	Земли населенных пунктов № 20	317082,38	2186609,38	49° 53' 53,143"	40° 36' 3,759"
120246	738	Земли населенных пунктов № 20	317027,08	2186632,38	49° 53' 51,362"	40° 36' 4,944"
120247	739	Земли населенных пунктов № 20	317027,08	2186631,38	49° 53' 51,362"	40° 36' 4,894"
120248	740	Земли населенных пунктов № 20	317028,08	2186631,38	49° 53' 51,394"	40° 36' 4,893"
120249	741	Земли населенных пунктов № 20	317028,08	2186632,38	49° 53' 51,394"	40° 36' 4,944"
120250	742	Земли населенных пунктов № 20	317027,08	2186632,38	49° 53' 51,362"	40° 36' 4,944"
120251		**Земли населенных пунктов № 20 Количество**		742		742
120252	1	Земли населенных пунктов № 202	443625,79	2198464,57	51° 2' 12,168"	40° 44' 55,011"
120253	2	Земли населенных пунктов № 202	443589,47	2198450,71	51° 2' 10,989"	40° 44' 54,318"
120254	3	Земли населенных пунктов № 202	443603,46	2198455,93	51° 2' 11,443"	40° 44' 54,579"
120255	4	Земли населенных пунктов № 202	443625,90	2198464,30	51° 2' 12,172"	40° 44' 54,997"
120256	5	Земли населенных пунктов № 202	443635,98	2198436,10	51° 2' 12,489"	40° 44' 53,545"
120257	6	Земли населенных пунктов № 202	443651,43	2198392,87	51° 2' 12,975"	40° 44' 51,318"
120258	7	Земли населенных пунктов № 202	443652,76	2198393,38	51° 2' 13,018"	40° 44' 51,344"
120259	8	Земли населенных пунктов № 202	443652,56	2198393,90	51° 2' 13,012"	40° 44' 51,371"
120260	9	Земли населенных пунктов № 202	443649,50	2198425,94	51° 2' 12,923"	40° 44' 53,016"
120261	10	Земли населенных пунктов № 202	444111,29	2198619,28	51° 2' 27,927"	40° 45' 2,703"
120262	11	Земли населенных пунктов № 202	444160,64	2198630,73	51° 2' 29,528"	40° 45' 3,265"
120263	12	Земли населенных пунктов № 202	444149,27	2198681,15	51° 2' 29,176"	40° 45' 5,859"
120264	13	Земли населенных пунктов № 202	444053,53	2198955,26	51° 2' 26,166"	40° 45' 19,976"
120265	14	Земли населенных пунктов № 202	444024,87	2199007,21	51° 2' 25,255"	40° 45' 22,657"
120266	15	Земли населенных пунктов № 202	443508,62	2198798,50	51° 2' 8,484"	40° 45' 12,208"
120267	16	Земли населенных пунктов № 202	443621,06	2198485,00	51° 2' 12,022"	40° 44' 56,062"
120268	17	Земли населенных пунктов № 202	443626,36	2198487,18	51° 2' 12,194"	40° 44' 56,171"
120269	18	Земли населенных пунктов № 202	443634,04	2198466,86	51° 2' 12,436"	40° 44' 55,124"
120270	19	Земли населенных пунктов № 202	443625,79	2198464,57	51° 2' 12,168"	40° 44' 55,011"
120271	20	Земли населенных пунктов № 202	443330,03	2199125,80	51° 2' 2,810"	40° 45' 29,094"
120272	21	Земли населенных пунктов № 202	443165,30	2199062,01	51° 1' 57,460"	40° 45' 25,904"
120273	22	Земли населенных пунктов № 202	443168,11	2199055,22	51° 1' 57,549"	40° 45' 25,554"
120274	23	Земли населенных пунктов № 202	443279,63	2198786,24	51° 2' 1,071"	40° 45' 11,695"
120275	24	Земли населенных пунктов № 202	443287,50	2198763,08	51° 2' 1,318"	40° 45' 10,502"
120276	25	Земли населенных пунктов № 202	443290,68	2198753,70	51° 2' 1,418"	40° 45' 10,019"
120277	26	Земли населенных пунктов № 202	443291,39	2198753,94	51° 2' 1,441"	40° 45' 10,031"
120278	27	Земли населенных пунктов № 202	443390,89	2198787,69	51° 2' 4,672"	40° 45' 11,713"
120279	28	Земли населенных пунктов № 202	443492,45	2198822,14	51° 2' 7,969"	40° 45' 13,429"
120280	29	Земли населенных пунктов № 202	443495,08	2198823,03	51° 2' 8,054"	40° 45' 13,473"
120281	30	Земли населенных пунктов № 202	444014,23	2199026,48	51° 2' 24,917"	40° 45' 23,651"
120282	31	Земли населенных пунктов № 202	444003,59	2199045,75	51° 2' 24,579"	40° 45' 24,646"
120283	32	Земли населенных пунктов № 202	443980,82	2199081,97	51° 2' 23,854"	40° 45' 26,516"
120284	33	Земли населенных пунктов № 202	443943,51	2199141,31	51° 2' 22,665"	40° 45' 29,580"

120285	34	Земли населенных пунктов № 202	443895,27	2199220,79	51° 2' 21,130"	40° 45' 33,684"
120286	35	Земли населенных пунктов № 202	443890,49	2199219,69	51° 2' 20,975"	40° 45' 33,630"
120287	36	Земли населенных пунктов № 202	443839,51	2199208,00	51° 2' 19,322"	40° 45' 33,055"
120288	37	Земли населенных пунктов № 202	443825,49	2199208,33	51° 2' 18,868"	40° 45' 33,080"
120289	38	Земли населенных пунктов № 202	443809,35	2199208,71	51° 2' 18,346"	40° 45' 33,107"
120290	39	Земли населенных пунктов № 202	443806,55	2199208,78	51° 2' 18,255"	40° 45' 33,112"
120291	40	Земли населенных пунктов № 202	443768,51	2199231,57	51° 2' 17,032"	40° 45' 34,301"
120292	41	Земли населенных пунктов № 202	443724,57	2199229,80	51° 2' 15,609"	40° 45' 34,232"
120293	42	Земли населенных пунктов № 202	443562,35	2199193,95	51° 2' 10,349"	40° 45' 32,474"
120294	43	Земли населенных пунктов № 202	443435,99	2199172,05	51° 2' 6,253"	40° 45' 31,414"
120295	44	Земли населенных пунктов № 202	443404,36	2199166,57	51° 2' 5,228"	40° 45' 31,149"
120296	45	Земли населенных пунктов № 202	443394,20	2199163,34	51° 2' 4,898"	40° 45' 30,988"
120297	46	Земли населенных пунктов № 202	443372,25	2199156,35	51° 2' 4,186"	40° 45' 30,641"
120298	47	Земли населенных пунктов № 202	443358,79	2199146,61	51° 2' 3,748"	40° 45' 30,148"
120299	48	Земли населенных пунктов № 202	443330,03	2199125,80	51° 2' 2,810"	40° 45' 29,094"
120300	49	Земли населенных пунктов № 202	445019,00	2198937,65	51° 2' 57,400"	40° 45' 18,582"
120301	50	Земли населенных пунктов № 202	444575,02	2198825,38	51° 2' 42,998"	40° 45' 13,045"
120302	51	Земли населенных пунктов № 202	444608,12	2198681,98	51° 2' 44,023"	40° 45' 5,668"
120303	52	Земли населенных пунктов № 202	444875,42	2198744,80	51° 2' 52,692"	40° 45' 8,756"
120304	53	Земли населенных пунктов № 202	445058,43	2198781,00	51° 2' 58,625"	40° 45' 10,521"
120305	54	Земли населенных пунктов № 202	445019,00	2198937,65	51° 2' 57,400"	40° 45' 18,582"
120306	55	Земли населенных пунктов № 202	444763,25	2199075,92	51° 2' 49,169"	40° 45' 25,810"
120307	56	Земли населенных пунктов № 202	444531,76	2199027,24	51° 2' 41,663"	40° 45' 23,428"
120308	57	Земли населенных пунктов № 202	444548,74	2198939,23	51° 2' 42,184"	40° 45' 18,902"
120309	58	Земли населенных пунктов № 202	444569,20	2198850,60	51° 2' 42,818"	40° 45' 14,342"
120310	59	Земли населенных пунктов № 202	445012,03	2198965,32	51° 2' 57,183"	40° 45' 20,006"
120311	60	Земли населенных пунктов № 202	444970,24	2199131,32	51° 2' 55,884"	40° 45' 28,549"
120312	61	Земли населенных пунктов № 202	444763,25	2199075,92	51° 2' 49,169"	40° 45' 25,810"
120313	62	Земли населенных пунктов № 202	444845,58	2199622,10	51° 2' 52,006"	40° 45' 53,804"
120314	63	Земли населенных пунктов № 202	444569,31	2199561,49	51° 2' 43,048"	40° 45' 50,832"
120315	64	Земли населенных пунктов № 202	444577,34	2199554,55	51° 2' 43,305"	40° 45' 50,471"
120316	65	Земли населенных пунктов № 202	444650,49	2199491,37	51° 2' 45,652"	40° 45' 47,192"
120317	66	Земли населенных пунктов № 202	444730,00	2199408,56	51° 2' 48,199"	40° 45' 42,901"
120318	67	Земли населенных пунктов № 202	444789,22	2199334,17	51° 2' 50,091"	40° 45' 39,053"
120319	68	Земли населенных пунктов № 202	444839,16	2199236,90	51° 2' 51,676"	40° 45' 34,035"
120320	69	Земли населенных пунктов № 202	444878,97	2199140,47	51° 2' 52,934"	40° 45' 29,065"
120321	70	Земли населенных пунктов № 202	444964,29	2199161,79	51° 2' 55,701"	40° 45' 30,116"
120322	71	Земли населенных пунктов № 202	444847,83	2199613,38	51° 2' 52,076"	40° 45' 53,356"
120323	72	Земли населенных пунктов № 202	444845,58	2199622,10	51° 2' 52,006"	40° 45' 53,804"
120324	73	Земли населенных пунктов № 202	444222,27	2199260,33	51° 2' 31,723"	40° 45' 35,548"
120325	74	Земли населенных пунктов № 202	444147,11	2199206,86	51° 2' 29,274"	40° 45' 32,842"

120326	75	Земли населенных пунктов № 202	444152,73	2199200,34	51° 2' 29,454"	40° 45' 32,504"
120327	76	Земли населенных пунктов № 202	444183,48	2199164,60	51° 2' 30,438"	40° 45' 30,654"
120328	77	Земли населенных пунктов № 202	444282,48	2199020,02	51° 2' 33,595"	40° 45' 23,184"
120329	78	Земли населенных пунктов № 202	444546,08	2199072,98	51° 2' 42,141"	40° 45' 25,769"
120330	79	Земли населенных пунктов № 202	444684,64	2199103,71	51° 2' 46,634"	40° 45' 27,276"
120331	80	Земли населенных пунктов № 202	444665,13	2199184,10	51° 2' 46,028"	40° 45' 31,412"
120332	81	Земли населенных пунктов № 202	444627,00	2199297,47	51° 2' 44,831"	40° 45' 37,251"
120333	82	Земли населенных пунктов № 202	444554,29	2199344,74	51° 2' 42,493"	40° 45' 39,714"
120334	83	Земли населенных пунктов № 202	444519,79	2199377,75	51° 2' 41,387"	40° 45' 41,425"
120335	84	Земли населенных пунктов № 202	444514,54	2199382,77	51° 2' 41,219"	40° 45' 41,686"
120336	85	Земли населенных пунктов № 202	444392,11	2199269,11	51° 2' 37,221"	40° 45' 35,913"
120337	86	Земли населенных пунктов № 202	444305,13	2199200,38	51° 2' 34,385"	40° 45' 32,429"
120338	87	Земли населенных пунктов № 202	444278,93	2199210,49	51° 2' 33,541"	40° 45' 32,962"
120339	88	Земли населенных пунктов № 202	444222,27	2199260,33	51° 2' 31,723"	40° 45' 35,548"
120340		**Земли населенных пунктов № 202 Количество**		88		88
120341	1	Земли населенных пунктов № 203	455330,49	2201286,08	51° 8' 31,778"	40° 47' 14,131"
120342	2	Земли населенных пунктов № 203	454510,63	2200886,74	51° 8' 5,128"	40° 46' 53,992"
120343	3	Земли населенных пунктов № 203	454378,19	2200741,88	51° 8' 0,798"	40° 46' 46,608"
120344	4	Земли населенных пунктов № 203	454108,32	2200122,75	51° 7' 51,873"	40° 46' 14,902"
120345	5	Земли населенных пунктов № 203	453977,35	2199875,37	51° 7' 47,557"	40° 46' 2,246"
120346	6	Земли населенных пунктов № 203	454018,36	2199798,64	51° 7' 48,860"	40° 45' 58,280"
120347	7	Земли населенных пунктов № 203	454146,98	2199680,15	51° 7' 52,985"	40° 45' 52,123"
120348	8	Земли населенных пунктов № 203	454151,96	2199669,07	51° 7' 53,142"	40° 45' 51,550"
120349	9	Земли населенных пунктов № 203	454167,03	2199684,79	51° 7' 53,635"	40° 45' 52,351"
120350	10	Земли населенных пунктов № 203	454188,75	2199693,21	51° 7' 54,340"	40° 45' 52,773"
120351	11	Земли населенных пунктов № 203	454216,52	2199722,37	51° 7' 55,248"	40° 45' 54,259"
120352	12	Земли населенных пунктов № 203	454240,36	2199733,35	51° 7' 56,023"	40° 45' 54,811"
120353	13	Земли населенных пунктов № 203	454252,09	2199734,56	51° 7' 56,403"	40° 45' 54,868"
120354	14	Земли населенных пунктов № 203	454260,87	2199733,28	51° 7' 56,686"	40° 45' 54,798"
120355	15	Земли населенных пунктов № 203	454283,25	2199734,67	51° 7' 57,411"	40° 45' 54,858"
120356	16	Земли населенных пунктов № 203	454303,35	2199750,68	51° 7' 58,066"	40° 45' 55,671"
120357	17	Земли населенных пунктов № 203	454307,84	2199766,28	51° 7' 58,217"	40° 45' 56,471"
120358	18	Земли населенных пунктов № 203	454314,31	2199773,29	51° 7' 58,428"	40° 45' 56,828"
120359	19	Земли населенных пунктов № 203	454325,92	2199780,23	51° 7' 58,806"	40° 45' 57,179"
120360	20	Земли населенных пунктов № 203	454338,56	2199780,94	51° 7' 59,215"	40° 45' 57,210"
120361	21	Земли населенных пунктов № 203	454352,12	2199779,12	51° 7' 59,653"	40° 45' 57,109"
120362	22	Земли населенных пунктов № 203	454359,77	2199772,65	51° 7' 59,899"	40° 45' 56,773"
120363	23	Земли населенных пунктов № 203	454368,18	2199769,51	51° 8' 0,170"	40° 45' 56,607"
120364	24	Земли населенных пунктов № 203	454370,43	2199769,08	51° 8' 0,243"	40° 45' 56,584"
120365	25	Земли населенных пунктов № 203	454397,93	2199763,75	51° 8' 1,131"	40° 45' 56,296"
120366	26	Земли населенных пунктов № 203	454410,87	2199765,44	51° 8' 1,550"	40° 45' 56,376"

120367	27	Земли населенных пунктов № 203	454421,90	2199772,68	51° 8' 1,909"	40° 45' 56,743"
120368	28	Земли населенных пунктов № 203	454443,58	2199775,23	51° 8' 2,611"	40° 45' 56,863"
120369	29	Земли населенных пунктов № 203	454448,93	2199773,12	51° 8' 2,784"	40° 45' 56,752"
120370	30	Земли населенных пунктов № 203	454452,61	2199769,83	51° 8' 2,902"	40° 45' 56,581"
120371	31	Земли населенных пунктов № 203	454458,05	2199766,66	51° 8' 3,077"	40° 45' 56,415"
120372	32	Земли населенных пунктов № 203	454464,54	2199765,02	51° 8' 3,286"	40° 45' 56,328"
120373	33	Земли населенных пунктов № 203	454475,84	2199764,83	51° 8' 3,652"	40° 45' 56,312"
120374	34	Земли населенных пунктов № 203	454489,89	2199766,15	51° 8' 4,107"	40° 45' 56,373"
120375	35	Земли населенных пунктов № 203	454501,91	2199771,14	51° 8' 4,497"	40° 45' 56,624"
120376	36	Земли населенных пунктов № 203	454511,67	2199779,34	51° 8' 4,816"	40° 45' 57,041"
120377	37	Земли населенных пунктов № 203	454518,58	2199789,56	51° 8' 5,042"	40° 45' 57,563"
120378	38	Земли населенных пунктов № 203	454537,40	2199806,34	51° 8' 5,657"	40° 45' 58,416"
120379	39	Земли населенных пунктов № 203	454549,17	2199816,90	51° 8' 6,041"	40° 45' 58,953"
120380	40	Земли населенных пунктов № 203	454553,28	2199824,07	51° 8' 6,176"	40° 45' 59,320"
120381	41	Земли населенных пунктов № 203	454555,49	2199837,85	51° 8' 6,252"	40° 46' 0,028"
120382	42	Земли населенных пунктов № 203	454553,23	2199850,32	51° 8' 6,183"	40° 46' 0,670"
120383	43	Земли населенных пунктов № 203	454550,29	2199862,31	51° 8' 6,091"	40° 46' 1,288"
120384	44	Земли населенных пунктов № 203	454545,54	2199870,26	51° 8' 5,940"	40° 46' 1,699"
120385	45	Земли населенных пунктов № 203	454538,04	2199870,38	51° 8' 5,698"	40° 46' 1,710"
120386	46	Земли населенных пунктов № 203	454523,38	2199876,59	51° 8' 5,225"	40° 46' 2,036"
120387	47	Земли населенных пунктов № 203	454516,16	2199877,79	51° 8' 4,992"	40° 46' 2,101"
120388	48	Земли населенных пунктов № 203	454505,58	2199884,52	51° 8' 4,652"	40° 46' 2,453"
120389	49	Земли населенных пунктов № 203	454501,18	2199885,64	51° 8' 4,510"	40° 46' 2,513"
120390	50	Земли населенных пунктов № 203	454497,43	2199891,07	51° 8' 4,390"	40° 46' 2,794"
120391	51	Земли населенных пунктов № 203	454499,34	2199895,78	51° 8' 4,453"	40° 46' 3,035"
120392	52	Земли населенных пунктов № 203	454502,20	2199901,28	51° 8' 4,548"	40° 46' 3,316"
120393	53	Земли населенных пунктов № 203	454499,25	2199905,06	51° 8' 4,453"	40° 46' 3,512"
120394	54	Земли населенных пунктов № 203	454496,12	2199905,70	51° 8' 4,353"	40° 46' 3,547"
120395	55	Земли населенных пунктов № 203	454492,65	2199912,12	51° 8' 4,242"	40° 46' 3,878"
120396	56	Земли населенных пунктов № 203	454491,64	2199925,77	51° 8' 4,214"	40° 46' 4,581"
120397	57	Земли населенных пунктов № 203	454495,31	2199932,87	51° 8' 4,335"	40° 46' 4,944"
120398	58	Земли населенных пунктов № 203	454492,37	2199938,57	51° 8' 4,241"	40° 46' 5,239"
120399	59	Земли населенных пунктов № 203	454494,66	2199949,98	51° 8' 4,319"	40° 46' 5,825"
120400	60	Земли населенных пунктов № 203	454503,64	2199967,60	51° 8' 4,615"	40° 46' 6,726"
120401	61	Земли населенных пунктов № 203	454508,27	2199980,00	51° 8' 4,769"	40° 46' 7,362"
120402	62	Земли населенных пунктов № 203	454512,23	2199983,36	51° 8' 4,898"	40° 46' 7,533"
120403	63	Земли населенных пунктов № 203	454513,74	2199985,99	51° 8' 4,948"	40° 46' 7,667"
120404	64	Земли населенных пунктов № 203	454513,72	2199988,14	51° 8' 4,948"	40° 46' 7,778"
120405	65	Земли населенных пунктов № 203	454516,89	2199991,05	51° 8' 5,051"	40° 46' 7,926"
120406	66	Земли населенных пунктов № 203	454520,36	2199996,50	51° 8' 5,165"	40° 46' 8,204"
120407	67	Земли населенных пунктов № 203	454521,41	2200000,37	51° 8' 5,201"	40° 46' 8,403"

120408	68	Земли населенных пунктов № 203	454522,07	2200006,35	51° 8' 5,224"	40° 46' 8,710"
120409	69	Земли населенных пунктов № 203	454525,01	2200012,87	51° 8' 5,321"	40° 46' 9,044"
120410	70	Земли населенных пунктов № 203	454530,65	2200019,89	51° 8' 5,506"	40° 46' 9,402"
120411	71	Земли населенных пунктов № 203	454533,54	2200020,34	51° 8' 5,599"	40° 46' 9,423"
120412	72	Земли населенных пунктов № 203	454537,54	2200026,70	51° 8' 5,731"	40° 46' 9,749"
120413	73	Земли населенных пунктов № 203	454539,05	2200030,20	51° 8' 5,781"	40° 46' 9,928"
120414	74	Земли населенных пунктов № 203	454549,30	2200039,06	51° 8' 6,115"	40° 46' 10,379"
120415	75	Земли населенных пунктов № 203	454557,86	2200043,11	51° 8' 6,393"	40° 46' 10,583"
120416	76	Земли населенных пунктов № 203	454563,46	2200044,03	51° 8' 6,575"	40° 46' 10,627"
120417	77	Земли населенных пунктов № 203	454570,42	2200042,86	51° 8' 6,800"	40° 46' 10,563"
120418	78	Земли населенных пунктов № 203	454574,30	2200041,58	51° 8' 6,925"	40° 46' 10,496"
120419	79	Земли населенных пунктов № 203	454578,96	2200036,58	51° 8' 7,074"	40° 46' 10,236"
120420	80	Земли населенных пунктов № 203	454580,24	2200036,63	51° 8' 7,115"	40° 46' 10,238"
120421	81	Земли населенных пунктов № 203	454586,83	2200030,72	51° 8' 7,327"	40° 46' 9,931"
120422	82	Земли населенных пунктов № 203	454588,58	2200024,35	51° 8' 7,382"	40° 46' 9,602"
120423	83	Земли населенных пунктов № 203	454587,94	2200015,96	51° 8' 7,358"	40° 46' 9,171"
120424	84	Земли населенных пунктов № 203	454584,84	2200008,82	51° 8' 7,256"	40° 46' 8,806"
120425	85	Земли населенных пунктов № 203	454583,83	2199992,14	51° 8' 7,218"	40° 46' 7,948"
120426	86	Земли населенных пунктов № 203	454582,95	2199987,74	51° 8' 7,188"	40° 46' 7,723"
120427	87	Земли населенных пунктов № 203	454585,08	2199978,01	51° 8' 7,254"	40° 46' 7,221"
120428	88	Земли населенных пунктов № 203	454584,63	2199973,86	51° 8' 7,238"	40° 46' 7,008"
120429	89	Земли населенных пунктов № 203	454592,52	2199970,36	51° 8' 7,492"	40° 46' 6,824"
120430	90	Земли населенных пунктов № 203	454592,39	2199964,31	51° 8' 7,486"	40° 46' 6,513"
120431	91	Земли населенных пунктов № 203	454599,99	2199948,48	51° 8' 7,727"	40° 46' 5,695"
120432	92	Земли населенных пунктов № 203	454602,33	2199948,60	51° 8' 7,802"	40° 46' 5,700"
120433	93	Земли населенных пунктов № 203	454608,32	2199936,04	51° 8' 7,993"	40° 46' 5,051"
120434	94	Земли населенных пунктов № 203	454607,35	2199929,74	51° 8' 7,959"	40° 46' 4,727"
120435	95	Земли населенных пунктов № 203	454609,72	2199927,01	51° 8' 8,035"	40° 46' 4,586"
120436	96	Земли населенных пунктов № 203	454613,03	2199926,76	51° 8' 8,142"	40° 46' 4,571"
120437	97	Земли населенных пунктов № 203	454616,84	2199923,97	51° 8' 8,264"	40° 46' 4,426"
120438	98	Земли населенных пунктов № 203	454619,37	2199919,51	51° 8' 8,345"	40° 46' 4,195"
120439	99	Земли населенных пунктов № 203	454626,84	2199922,20	51° 8' 8,587"	40° 46' 4,330"
120440	100	Земли населенных пунктов № 203	454635,23	2199923,04	51° 8' 8,859"	40° 46' 4,369"
120441	101	Земли населенных пунктов № 203	454645,38	2199920,17	51° 8' 9,187"	40° 46' 4,216"
120442	102	Земли населенных пунктов № 203	454651,37	2199920,09	51° 8' 9,380"	40° 46' 4,209"
120443	103	Земли населенных пунктов № 203	454658,10	2199914,36	51° 8' 9,596"	40° 46' 3,911"
120444	104	Земли населенных пунктов № 203	454665,23	2199918,36	51° 8' 9,828"	40° 46' 4,113"
120445	105	Земли населенных пунктов № 203	454668,90	2199923,17	51° 8' 9,948"	40° 46' 4,359"
120446	106	Земли населенных пунктов № 203	454678,97	2199928,16	51° 8' 10,276"	40° 46' 4,611"
120447	107	Земли населенных пунктов № 203	454690,03	2199923,37	51° 8' 10,632"	40° 46' 4,359"
120448	108	Земли населенных пунктов № 203	454706,15	2199936,71	51° 8' 11,158"	40° 46' 5,036"

120449	109	Земли населенных пунктов № 203	454714,84	2199963,02	51° 8' 11,447"	40° 46' 6,385"
120450	110	Земли населенных пунктов № 203	454702,77	2199994,45	51° 8' 11,067"	40° 46' 8,008"
120451	111	Земли населенных пунктов № 203	454694,53	2200041,23	51° 8' 10,815"	40° 46' 10,418"
120452	112	Земли населенных пунктов № 203	454712,04	2200082,79	51° 8' 11,394"	40° 46' 12,546"
120453	113	Земли населенных пунктов № 203	454732,05	2200107,19	51° 8' 12,049"	40° 46' 13,791"
120454	114	Земли населенных пунктов № 203	454806,97	2200240,45	51° 8' 14,515"	40° 46' 20,607"
120455	115	Земли населенных пунктов № 203	455001,70	2200358,98	51° 8' 20,853"	40° 46' 26,607"
120456	116	Земли населенных пунктов № 203	455022,87	2200322,29	51° 8' 21,527"	40° 46' 24,710"
120457	117	Земли населенных пунктов № 203	455134,34	2200370,27	51° 8' 25,149"	40° 46' 27,122"
120458	118	Земли населенных пунктов № 203	455237,35	2200504,32	51° 8' 28,523"	40° 46' 33,966"
120459	119	Земли населенных пунктов № 203	455306,50	2200549,48	51° 8' 30,775"	40° 46' 36,255"
120460	120	Земли населенных пунктов № 203	455330,49	2200584,76	51° 8' 31,562"	40° 46' 38,057"
120461	121	Земли населенных пунктов № 203	455348,83	2200632,74	51° 8' 32,170"	40° 46' 40,516"
120462	122	Земли населенных пунктов № 203	455354,48	2200669,42	51° 8' 32,364"	40° 46' 42,401"
120463	123	Земли населенных пунктов № 203	455368,59	2200721,64	51° 8' 32,837"	40° 46' 45,079"
120464	124	Земли населенных пунктов № 203	455396,81	2200755,50	51° 8' 33,761"	40° 46' 46,807"
120465	125	Земли населенных пунктов № 203	455413,74	2200875,45	51° 8' 34,346"	40° 46' 52,969"
120466	126	Земли населенных пунктов № 203	455360,12	2200981,28	51° 8' 32,643"	40° 46' 58,439"
120467	127	Земли населенных пунктов № 203	455355,89	2201225,40	51° 8' 32,581"	40° 47' 10,997"
120468	128	Земли населенных пунктов № 203	455330,49	2201286,08	51° 8' 31,778"	40° 47' 14,131"
120469	129	Земли населенных пунктов № 203	456181,39	2201104,05	51° 8' 59,254"	40° 47' 4,352"
120470	130	Земли населенных пунктов № 203	455598,60	2200819,00	51° 8' 40,309"	40° 46' 49,974"
120471	131	Земли населенных пунктов № 203	455646,58	2200816,18	51° 8' 41,861"	40° 46' 49,806"
120472	132	Земли населенных пунктов № 203	455695,97	2200721,64	51° 8' 43,430"	40° 46' 44,918"
120473	133	Земли населенных пунктов № 203	455748,18	2200577,70	51° 8' 45,074"	40° 46' 37,488"
120474	134	Земли населенных пунктов № 203	455791,92	2200572,06	51° 8' 46,488"	40° 46' 37,176"
120475	135	Земли населенных пунктов № 203	456177,86	2200763,21	51° 8' 59,035"	40° 46' 46,819"
120476	136	Земли населенных пунктов № 203	456180,92	2200765,09	51° 8' 59,134"	40° 46' 46,915"
120477	137	Земли населенных пунктов № 203	456187,06	2200768,22	51° 8' 59,334"	40° 46' 47,072"
120478	138	Земли населенных пунктов № 203	456193,35	2200771,05	51° 8' 59,538"	40° 46' 47,215"
120479	139	Земли населенных пунктов № 203	456199,36	2200773,58	51° 8' 59,734"	40° 46' 47,342"
120480	140	Земли населенных пунктов № 203	456205,47	2200775,92	51° 8' 59,932"	40° 46' 47,460"
120481	141	Земли населенных пунктов № 203	456211,71	2200777,95	51° 9' 0,135"	40° 46' 47,561"
120482	142	Земли населенных пунктов № 203	456220,81	2200780,13	51° 9' 0,430"	40° 46' 47,669"
120483	143	Земли населенных пунктов № 203	456230,12	2200781,76	51° 9' 0,731"	40° 46' 47,748"
120484	144	Земли населенных пунктов № 203	456248,90	2200784,52	51° 9' 1,340"	40° 46' 47,881"
120485	145	Земли населенных пунктов № 203	456258,15	2200786,21	51° 9' 1,640"	40° 46' 47,963"
120486	146	Земли населенных пунктов № 203	456267,12	2200788,51	51° 9' 1,931"	40° 46' 48,077"
120487	147	Земли населенных пунктов № 203	456273,24	2200790,63	51° 9' 2,129"	40° 46' 48,183"
120488	148	Земли населенных пунктов № 203	456279,18	2200793,08	51° 9' 2,322"	40° 46' 48,306"
120489	149	Земли населенных пунктов № 203	456284,98	2200795,72	51° 9' 2,511"	40° 46' 48,439"

120490	150	Земли населенных пунктов № 203	456290,98	2200798,65	51° 9' 2,706"	40° 46' 48,587"
120491	151	Земли населенных пунктов № 203	456296,74	2200801,85	51° 9' 2,893"	40° 46' 48,749"
120492	152	Земли населенных пунктов № 203	456302,48	2200805,69	51° 9' 3,080"	40° 46' 48,944"
120493	153	Земли населенных пунктов № 203	456307,80	2200809,92	51° 9' 3,254"	40° 46' 49,158"
120494	154	Земли населенных пунктов № 203	456312,68	2200814,39	51° 9' 3,413"	40° 46' 49,386"
120495	155	Земли населенных пунктов № 203	456317,06	2200819,00	51° 9' 3,556"	40° 46' 49,621"
120496	156	Земли населенных пунктов № 203	456321,49	2200824,33	51° 9' 3,701"	40° 46' 49,893"
120497	157	Земли населенных пунктов № 203	456181,39	2201104,05	51° 8' 59,254"	40° 47' 4,352"
120498	158	Земли населенных пунктов № 203	459839,03	2224472,57	51° 11' 3,074"	41° 7' 5,667"
120499	159	Земли населенных пунктов № 203	459785,73	2224472,95	51° 11' 1,349"	41° 7' 5,700"
120500	160	Земли населенных пунктов № 203	459773,23	2224306,93	51° 11' 0,918"	41° 6' 57,156"
120501	161	Земли населенных пунктов № 203	459821,99	2224306,68	51° 11' 2,496"	41° 6' 57,131"
120502	162	Земли населенных пунктов № 203	459839,38	2224306,60	51° 11' 3,058"	41° 6' 57,122"
120503	163	Земли населенных пунктов № 203	459858,76	2224472,43	51° 11' 3,712"	41° 7' 5,655"
120504	164	Земли населенных пунктов № 203	459839,03	2224472,57	51° 11' 3,074"	41° 7' 5,667"
120505	165	Земли населенных пунктов № 203	437584,33	2200861,93	50° 58' 57,440"	40° 47' 0,985"
120506	166	Земли населенных пунктов № 203	437450,19	2200818,05	50° 58' 53,086"	40° 46' 58,802"
120507	167	Земли населенных пунктов № 203	437233,63	2200746,87	50° 58' 46,057"	40° 46' 55,258"
120508	168	Земли населенных пунктов № 203	437009,19	2200673,24	50° 58' 38,772"	40° 46' 51,594"
120509	169	Земли населенных пунктов № 203	436992,06	2200667,73	50° 58' 38,216"	40° 46' 51,320"
120510	170	Земли населенных пунктов № 203	436800,47	2200606,19	50° 58' 31,998"	40° 46' 48,259"
120511	171	Земли населенных пунктов № 203	436019,14	2200355,18	50° 58' 6,638"	40° 46' 35,778"
120512	172	Земли населенных пунктов № 203	435886,58	2200312,59	50° 58' 2,336"	40° 46' 33,661"
120513	173	Земли населенных пунктов № 203	435888,78	2200294,76	50° 58' 2,402"	40° 46' 32,746"
120514	174	Земли населенных пунктов № 203	435766,15	2200237,70	50° 57' 58,416"	40° 46' 29,883"
120515	175	Земли населенных пунктов № 203	435768,97	2200219,19	50° 57' 58,501"	40° 46' 28,933"
120516	176	Земли населенных пунктов № 203	435769,91	2200213,02	50° 57' 58,530"	40° 46' 28,616"
120517	177	Земли населенных пунктов № 203	436231,70	2200364,53	50° 58' 13,519"	40° 46' 36,153"
120518	178	Земли населенных пунктов № 203	437602,99	2200812,40	50° 58' 58,029"	40° 46' 58,437"
120519	179	Земли населенных пунктов № 203	437584,33	2200861,93	50° 58' 57,440"	40° 47' 0,985"
120520		**Земли населенных пунктов № 203 Количество**		179		179
120521	1	Земли населенных пунктов № 205	463704,23	2195489,47	51° 13' 0,835"	40° 42' 11,409"
120522	2	Земли населенных пунктов № 205	463749,78	2195498,61	51° 13' 2,312"	40° 42' 11,855"
120523	3	Земли населенных пунктов № 205	463765,27	2195782,70	51° 13' 2,910"	40° 42' 26,482"
120524	4	Земли населенных пунктов № 205	463491,16	2195704,38	51° 12' 54,014"	40° 42' 22,597"
120525	5	Земли населенных пунктов № 205	463500,89	2195463,51	51° 12' 54,247"	40° 42' 10,183"
120526	6	Земли населенных пунктов № 205	463704,23	2195489,47	51° 13' 0,835"	40° 42' 11,409"
120527	7	Земли населенных пунктов № 205	476778,05	2184644,53	51° 19' 59,725"	40° 32' 44,109"
120528	8	Земли населенных пунктов № 205	476777,64	2184643,55	51° 19' 59,712"	40° 32' 44,058"
120529	9	Земли населенных пунктов № 205	476778,05	2184642,56	51° 19' 59,725"	40° 32' 44,007"
120530	10	Земли населенных пунктов № 205	476779,04	2184642,15	51° 19' 59,756"	40° 32' 43,985"

120531	11	Земли населенных пунктов № 205	476780,03	2184642,56	51° 19' 59,789"	40° 32' 44,006"
120532	12	Земли населенных пунктов № 205	476780,43	2184643,55	51° 19' 59,802"	40° 32' 44,057"
120533	13	Земли населенных пунктов № 205	476780,03	2184644,53	51° 19' 59,789"	40° 32' 44,107"
120534	14	Земли населенных пунктов № 205	476779,04	2184644,94	51° 19' 59,758"	40° 32' 44,129"
120535	15	Земли населенных пунктов № 205	476778,05	2184644,53	51° 19' 59,725"	40° 32' 44,109"
120536	16	Земли населенных пунктов № 205	476640,50	2184726,38	51° 19' 55,309"	40° 32' 48,427"
120537	17	Земли населенных пунктов № 205	476640,09	2184725,40	51° 19' 55,295"	40° 32' 48,376"
120538	18	Земли населенных пунктов № 205	476640,50	2184724,41	51° 19' 55,308"	40° 32' 48,325"
120539	19	Земли населенных пунктов № 205	476641,49	2184724,00	51° 19' 55,340"	40° 32' 48,303"
120540	20	Земли населенных пунктов № 205	476642,47	2184724,41	51° 19' 55,372"	40° 32' 48,324"
120541	21	Земли населенных пунктов № 205	476642,88	2184725,40	51° 19' 55,386"	40° 32' 48,374"
120542	22	Земли населенных пунктов № 205	476642,47	2184726,38	51° 19' 55,373"	40° 32' 48,425"
120543	23	Земли населенных пунктов № 205	476641,49	2184726,79	51° 19' 55,341"	40° 32' 48,447"
120544	24	Земли населенных пунктов № 205	476640,50	2184726,38	51° 19' 55,309"	40° 32' 48,427"
120545	25	Земли населенных пунктов № 205	476364,36	2184892,18	51° 19' 46,443"	40° 32' 57,171"
120546	26	Земли населенных пунктов № 205	476363,21	2184885,08	51° 19' 46,403"	40° 32' 56,805"
120547	27	Земли населенных пунктов № 205	476370,32	2184883,93	51° 19' 46,633"	40° 32' 56,741"
120548	28	Земли населенных пунктов № 205	476371,47	2184891,04	51° 19' 46,673"	40° 32' 57,108"
120549	29	Земли населенных пунктов № 205	476364,36	2184892,18	51° 19' 46,443"	40° 32' 57,171"
120550	30	Земли населенных пунктов № 205	476172,80	2185013,85	51° 19' 40,296"	40° 33' 3,580"
120551	31	Земли населенных пунктов № 205	476170,83	2185003,86	51° 19' 40,228"	40° 33' 3,066"
120552	32	Земли населенных пунктов № 205	476173,38	2185003,36	51° 19' 40,310"	40° 33' 3,038"
120553	33	Земли населенных пунктов № 205	476175,35	2185013,35	51° 19' 40,378"	40° 33' 3,553"
120554	34	Земли населенных пунктов № 205	476172,80	2185013,85	51° 19' 40,296"	40° 33' 3,580"
120555	35	Земли населенных пунктов № 205	476169,97	2185015,02	51° 19' 40,205"	40° 33' 3,642"
120556	36	Земли населенных пунктов № 205	476166,90	2185005,23	51° 19' 40,101"	40° 33' 3,139"
120557	37	Земли населенных пунктов № 205	476169,38	2185004,45	51° 19' 40,181"	40° 33' 3,097"
120558	38	Земли населенных пунктов № 205	476172,45	2185014,24	51° 19' 40,285"	40° 33' 3,600"
120559	39	Земли населенных пунктов № 205	476169,97	2185015,02	51° 19' 40,205"	40° 33' 3,642"
120560	40	Земли населенных пунктов № 205	476004,19	2185003,94	51° 19' 34,837"	40° 33' 3,179"
120561	41	Земли населенных пунктов № 205	476003,79	2185002,95	51° 19' 34,823"	40° 33' 3,128"
120562	42	Земли населенных пунктов № 205	476004,19	2185001,96	51° 19' 34,836"	40° 33' 3,077"
120563	43	Земли населенных пунктов № 205	476005,18	2185001,56	51° 19' 34,868"	40° 33' 3,055"
120564	44	Земли населенных пунктов № 205	476006,17	2185001,96	51° 19' 34,900"	40° 33' 3,075"
120565	45	Земли населенных пунктов № 205	476006,57	2185002,95	51° 19' 34,913"	40° 33' 3,126"
120566	46	Земли населенных пунктов № 205	476006,17	2185003,94	51° 19' 34,901"	40° 33' 3,178"
120567	47	Земли населенных пунктов № 205	476005,18	2185004,34	51° 19' 34,869"	40° 33' 3,199"
120568	48	Земли населенных пунктов № 205	476004,19	2185003,94	51° 19' 34,837"	40° 33' 3,179"
120569	49	Земли населенных пунктов № 205	476000,72	2185003,01	51° 19' 34,724"	40° 33' 3,133"
120570	50	Земли населенных пунктов № 205	476000,31	2185002,02	51° 19' 34,710"	40° 33' 3,082"
120571	51	Земли населенных пунктов № 205	476000,72	2185001,03	51° 19' 34,723"	40° 33' 3,031"

120572	52	Земли населенных пунктов № 205	476001,71	2185000,62	51° 19' 34,755"	40° 33' 3,009"
120573	53	Земли населенных пунктов № 205	476002,69	2185001,03	51° 19' 34,787"	40° 33' 3,030"
120574	54	Земли населенных пунктов № 205	476003,10	2185002,02	51° 19' 34,800"	40° 33' 3,081"
120575	55	Земли населенных пунктов № 205	476002,69	2185003,01	51° 19' 34,788"	40° 33' 3,132"
120576	56	Земли населенных пунктов № 205	476001,71	2185003,41	51° 19' 34,756"	40° 33' 3,153"
120577	57	Земли населенных пунктов № 205	476000,72	2185003,01	51° 19' 34,724"	40° 33' 3,133"
120578	58	Земли населенных пунктов № 205	475777,32	2185066,37	51° 19' 27,522"	40° 33' 6,552"
120579	59	Земли населенных пунктов № 205	475776,91	2185065,39	51° 19' 27,509"	40° 33' 6,501"
120580	60	Земли населенных пунктов № 205	475777,32	2185064,40	51° 19' 27,521"	40° 33' 6,450"
120581	61	Земли населенных пунктов № 205	475778,31	2185063,99	51° 19' 27,553"	40° 33' 6,428"
120582	62	Земли населенных пунктов № 205	475779,30	2185064,40	51° 19' 27,585"	40° 33' 6,449"
120583	63	Земли населенных пунктов № 205	475779,70	2185065,39	51° 19' 27,599"	40° 33' 6,499"
120584	64	Земли населенных пунктов № 205	475779,30	2185066,37	51° 19' 27,586"	40° 33' 6,550"
120585	65	Земли населенных пунктов № 205	475778,31	2185066,78	51° 19' 27,554"	40° 33' 6,572"
120586	66	Земли населенных пунктов № 205	475777,32	2185066,37	51° 19' 27,522"	40° 33' 6,552"
120587	67	Земли населенных пунктов № 205	475698,25	2185152,14	51° 19' 24,999"	40° 33' 11,032"
120588	68	Земли населенных пунктов № 205	475694,12	2185142,74	51° 19' 24,862"	40° 33' 10,550"
120589	69	Земли населенных пунктов № 205	475696,50	2185141,70	51° 19' 24,938"	40° 33' 10,494"
120590	70	Земли населенных пунктов № 205	475700,63	2185151,09	51° 19' 25,076"	40° 33' 10,976"
120591	71	Земли населенных пунктов № 205	475698,25	2185152,14	51° 19' 24,999"	40° 33' 11,032"
120592	72	Земли населенных пунктов № 205	475694,87	2185153,83	51° 19' 24,891"	40° 33' 11,122"
120593	73	Земли населенных пунктов № 205	475691,78	2185144,18	51° 19' 24,787"	40° 33' 10,625"
120594	74	Земли населенных пунктов № 205	475694,26	2185143,39	51° 19' 24,867"	40° 33' 10,583"
120595	75	Земли населенных пунктов № 205	475697,34	2185153,04	51° 19' 24,970"	40° 33' 11,079"
120596	76	Земли населенных пунктов № 205	475694,87	2185153,83	51° 19' 24,891"	40° 33' 11,122"
120597	77	Земли населенных пунктов № 205	463704,23	2195489,47	51° 13' 0,835"	40° 42' 11,409"
120598	78	Земли населенных пунктов № 205	463749,60	2195495,26	51° 13' 2,305"	40° 42' 11,682"
120599	79	Земли населенных пунктов № 205	463749,78	2195498,61	51° 13' 2,312"	40° 42' 11,855"
120600	80	Земли населенных пунктов № 205	463704,23	2195489,47	51° 13' 0,835"	40° 42' 11,409"
120601		**Земли населенных пунктов № 205 Количество**		80		80
120602	1	Земли населенных пунктов № 207	474424,11	2183828,86	51° 18' 43,228"	40° 32' 3,554"
120603	2	Земли населенных пунктов № 207	474380,64	2183814,63	51° 18' 41,816"	40° 32' 2,849"
120604	3	Земли населенных пунктов № 207	474349,09	2183911,04	51° 18' 40,836"	40° 32' 7,846"
120605	4	Земли населенных пунктов № 207	474285,71	2183890,29	51° 18' 38,776"	40° 32' 6,818"
120606	5	Земли населенных пунктов № 207	474349,21	2183696,27	51° 18' 40,749"	40° 31' 56,759"
120607	6	Земли населенных пунктов № 207	474412,59	2183717,01	51° 18' 42,809"	40° 31' 57,788"
120608	7	Земли населенных пунктов № 207	474405,97	2183737,23	51° 18' 42,603"	40° 31' 58,836"
120609	8	Земли населенных пунктов № 207	474449,44	2183751,45	51° 18' 44,015"	40° 31' 59,541"
120610	9	Земли населенных пунктов № 207	474424,11	2183828,86	51° 18' 43,228"	40° 32' 3,554"
120611	10	Земли населенных пунктов № 207	475901,11	2184956,11	51° 19' 31,482"	40° 33' 0,777"
120612	11	Земли населенных пунктов № 207	475893,81	2184956,08	51° 19' 31,246"	40° 33' 0,780"

120613	12	Земли населенных пунктов № 207	475893,84	2184948,78	51° 19' 31,244"	40° 33' 0,403"
120614	13	Земли населенных пунктов № 207	475901,14	2184948,81	51° 19' 31,480"	40° 33' 0,400"
120615	14	Земли населенных пунктов № 207	475901,11	2184956,11	51° 19' 31,482"	40° 33' 0,777"
120616	15	Земли населенных пунктов № 207	475523,50	2185169,97	51° 19' 19,353"	40° 33' 12,067"
120617	16	Земли населенных пунктов № 207	475520,94	2185169,54	51° 19' 19,270"	40° 33' 12,047"
120618	17	Земли населенных пунктов № 207	475522,71	2185159,11	51° 19' 19,323"	40° 33' 11,507"
120619	18	Земли населенных пунктов № 207	475525,27	2185159,54	51° 19' 19,406"	40° 33' 11,528"
120620	19	Земли населенных пунктов № 207	475523,50	2185169,97	51° 19' 19,353"	40° 33' 12,067"
120621	20	Земли населенных пунктов № 207	475519,82	2185168,68	51° 19' 19,233"	40° 33' 12,003"
120622	21	Земли населенных пунктов № 207	475517,24	2185168,33	51° 19' 19,150"	40° 33' 11,987"
120623	22	Земли населенных пунктов № 207	475518,67	2185157,79	51° 19' 19,191"	40° 33' 11,441"
120624	23	Земли населенных пунктов № 207	475521,24	2185158,14	51° 19' 19,275"	40° 33' 11,458"
120625	24	Земли населенных пунктов № 207	475519,82	2185168,68	51° 19' 19,233"	40° 33' 12,003"
120626	25	Земли населенных пунктов № 207	475392,84	2184539,37	51° 19' 14,866"	40° 32' 39,593"
120627	26	Земли населенных пунктов № 207	475388,68	2184531,84	51° 19' 14,728"	40° 32' 39,207"
120628	27	Земли населенных пунктов № 207	475396,21	2184527,68	51° 19' 14,970"	40° 32' 38,987"
120629	28	Земли населенных пунктов № 207	475400,37	2184535,21	51° 19' 15,108"	40° 32' 39,373"
120630	29	Земли населенных пунктов № 207	475392,84	2184539,37	51° 19' 14,866"	40° 32' 39,593"
120631	30	Земли населенных пунктов № 207	475391,66	2184788,22	51° 19' 14,930"	40° 32' 52,443"
120632	31	Земли населенных пунктов № 207	475391,25	2184787,24	51° 19' 14,917"	40° 32' 52,392"
120633	32	Земли населенных пунктов № 207	475391,66	2184786,25	51° 19' 14,929"	40° 32' 52,341"
120634	33	Земли населенных пунктов № 207	475392,65	2184785,84	51° 19' 14,961"	40° 32' 52,319"
120635	34	Земли населенных пунктов № 207	475393,64	2184786,25	51° 19' 14,994"	40° 32' 52,340"
120636	35	Земли населенных пунктов № 207	475394,04	2184787,24	51° 19' 15,007"	40° 32' 52,390"
120637	36	Земли населенных пунктов № 207	475393,64	2184788,22	51° 19' 14,994"	40° 32' 52,441"
120638	37	Земли населенных пунктов № 207	475392,65	2184788,63	51° 19' 14,962"	40° 32' 52,463"
120639	38	Земли населенных пунктов № 207	475391,66	2184788,22	51° 19' 14,930"	40° 32' 52,443"
120640	39	Земли населенных пунктов № 207	475383,72	2185052,27	51° 19' 14,782"	40° 33' 6,082"
120641	40	Земли населенных пунктов № 207	475382,52	2185049,96	51° 19' 14,742"	40° 33' 5,963"
120642	41	Земли населенных пунктов № 207	475392,37	2185044,81	51° 19' 15,059"	40° 33' 5,691"
120643	42	Земли населенных пунктов № 207	475393,57	2185047,12	51° 19' 15,099"	40° 33' 5,809"
120644	43	Земли населенных пунктов № 207	475383,72	2185052,27	51° 19' 14,782"	40° 33' 6,082"
120645	44	Земли населенных пунктов № 207	475381,04	2185049,73	51° 19' 14,694"	40° 33' 5,952"
120646	45	Земли населенных пунктов № 207	475379,82	2185047,43	51° 19' 14,654"	40° 33' 5,834"
120647	46	Земли населенных пунктов № 207	475391,12	2185041,47	51° 19' 15,017"	40° 33' 5,519"
120648	47	Земли населенных пунктов № 207	475392,33	2185043,77	51° 19' 15,057"	40° 33' 5,637"
120649	48	Земли населенных пунктов № 207	475381,04	2185049,73	51° 19' 14,694"	40° 33' 5,952"
120650	49	Земли населенных пунктов № 207	475327,42	2184499,80	51° 19' 12,733"	40° 32' 37,593"
120651	50	Земли населенных пунктов № 207	475322,39	2184492,82	51° 19' 12,567"	40° 32' 37,236"
120652	51	Земли населенных пунктов № 207	475329,37	2184487,80	51° 19' 12,791"	40° 32' 36,972"
120653	52	Земли населенных пунктов № 207	475334,40	2184494,78	51° 19' 12,956"	40° 32' 37,329"

120654	53	Земли населенных пунктов № 207	475327,42	2184499,80	51° 19' 12,733"	40° 32' 37,593"
120655	54	Земли населенных пунктов № 207	475265,36	2184465,79	51° 19' 10,711"	40° 32' 35,878"
120656	55	Земли населенных пунктов № 207	475264,12	2184458,69	51° 19' 10,668"	40° 32' 35,512"
120657	56	Земли населенных пунктов № 207	475271,22	2184457,46	51° 19' 10,897"	40° 32' 35,444"
120658	57	Земли населенных пунктов № 207	475272,45	2184464,56	51° 19' 10,940"	40° 32' 35,810"
120659	58	Земли населенных пунктов № 207	475265,36	2184465,79	51° 19' 10,711"	40° 32' 35,878"
120660	59	Земли населенных пунктов № 207	475205,15	2184581,61	51° 19' 8,811"	40° 32' 41,898"
120661	60	Земли населенных пунктов № 207	475204,74	2184580,62	51° 19' 8,797"	40° 32' 41,847"
120662	61	Земли населенных пунктов № 207	475205,15	2184579,64	51° 19' 8,810"	40° 32' 41,796"
120663	62	Земли населенных пунктов № 207	475206,14	2184579,23	51° 19' 8,842"	40° 32' 41,774"
120664	63	Земли населенных пунктов № 207	475207,12	2184579,64	51° 19' 8,874"	40° 32' 41,795"
120665	64	Земли населенных пунктов № 207	475207,53	2184580,62	51° 19' 8,887"	40° 32' 41,845"
120666	65	Земли населенных пунктов № 207	475207,12	2184581,61	51° 19' 8,874"	40° 32' 41,897"
120667	66	Земли населенных пунктов № 207	475206,14	2184582,02	51° 19' 8,843"	40° 32' 41,918"
120668	67	Земли населенных пунктов № 207	475205,15	2184581,61	51° 19' 8,811"	40° 32' 41,898"
120669	68	Земли населенных пунктов № 207	474468,30	2185973,45	51° 18' 45,541"	40° 33' 54,236"
120670	69	Земли населенных пунктов № 207	474467,89	2185972,46	51° 18' 45,527"	40° 33' 54,185"
120671	70	Земли населенных пунктов № 207	474468,30	2185971,48	51° 18' 45,540"	40° 33' 54,135"
120672	71	Земли населенных пунктов № 207	474469,29	2185971,07	51° 18' 45,572"	40° 33' 54,113"
120673	72	Земли населенных пунктов № 207	474470,27	2185971,48	51° 18' 45,604"	40° 33' 54,133"
120674	73	Земли населенных пунктов № 207	474470,68	2185972,46	51° 18' 45,617"	40° 33' 54,184"
120675	74	Земли населенных пунктов № 207	474470,27	2185973,45	51° 18' 45,604"	40° 33' 54,235"
120676	75	Земли населенных пунктов № 207	474469,29	2185973,86	51° 18' 45,573"	40° 33' 54,257"
120677	76	Земли населенных пунктов № 207	474468,30	2185973,45	51° 18' 45,541"	40° 33' 54,236"
120678	77	Земли населенных пунктов № 207	474466,27	2185976,77	51° 18' 45,476"	40° 33' 54,409"
120679	78	Земли населенных пунктов № 207	474465,86	2185975,78	51° 18' 45,463"	40° 33' 54,358"
120680	79	Земли населенных пунктов № 207	474466,27	2185974,80	51° 18' 45,476"	40° 33' 54,307"
120681	80	Земли населенных пунктов № 207	474467,26	2185974,39	51° 18' 45,507"	40° 33' 54,285"
120682	81	Земли населенных пунктов № 207	474468,24	2185974,80	51° 18' 45,539"	40° 33' 54,306"
120683	82	Земли населенных пунктов № 207	474468,65	2185975,78	51° 18' 45,553"	40° 33' 54,356"
120684	83	Земли населенных пунктов № 207	474468,24	2185976,77	51° 18' 45,540"	40° 33' 54,408"
120685	84	Земли населенных пунктов № 207	474467,26	2185977,18	51° 18' 45,508"	40° 33' 54,429"
120686	85	Земли населенных пунктов № 207	474466,27	2185976,77	51° 18' 45,476"	40° 33' 54,409"
120687		**Земли населенных пунктов № 207 Количество**		85		85
120688	1	Земли населенных пунктов № 208	498286,46	2247026,51	51° 31' 49,160"	41° 26' 25,746"
120689	2	Земли населенных пунктов № 208	498280,91	2247024,48	51° 31' 48,980"	41° 26' 25,641"
120690	3	Земли населенных пунктов № 208	498282,94	2247018,93	51° 31' 49,045"	41° 26' 25,353"
120691	4	Земли населенных пунктов № 208	498288,49	2247020,96	51° 31' 49,225"	41° 26' 25,458"
120692	5	Земли населенных пунктов № 208	498286,46	2247026,51	51° 31' 49,160"	41° 26' 25,746"
120693	6	Земли населенных пунктов № 208	498343,47	2247033,42	51° 31' 51,004"	41° 26' 26,102"
120694	7	Земли населенных пунктов № 208	498343,40	2247033,01	51° 31' 51,002"	41° 26' 26,081"

120695	8	Земли населенных пунктов № 208	498343,47	2247032,60	51° 31' 51,004"	41° 26' 26,060"
120696	9	Земли населенных пунктов № 208	498343,66	2247032,22	51° 31' 51,010"	41° 26' 26,040"
120697	10	Земли населенных пунктов № 208	498343,95	2247031,93	51° 31' 51,020"	41° 26' 26,025"
120698	11	Земли населенных пунктов № 208	498344,33	2247031,74	51° 31' 51,032"	41° 26' 26,015"
120699	12	Земли населенных пунктов № 208	498344,74	2247031,67	51° 31' 51,045"	41° 26' 26,012"
120700	13	Земли населенных пунктов № 208	498345,15	2247031,74	51° 31' 51,059"	41° 26' 26,015"
120701	14	Земли населенных пунктов № 208	498345,53	2247031,93	51° 31' 51,071"	41° 26' 26,025"
120702	15	Земли населенных пунктов № 208	498345,82	2247032,22	51° 31' 51,080"	41° 26' 26,040"
120703	16	Земли населенных пунктов № 208	498346,01	2247032,60	51° 31' 51,086"	41° 26' 26,060"
120704	17	Земли населенных пунктов № 208	498346,08	2247033,01	51° 31' 51,089"	41° 26' 26,081"
120705	18	Земли населенных пунктов № 208	498346,01	2247033,42	51° 31' 51,086"	41° 26' 26,102"
120706	19	Земли населенных пунктов № 208	498345,82	2247033,80	51° 31' 51,080"	41° 26' 26,122"
120707	20	Земли населенных пунктов № 208	498345,53	2247034,09	51° 31' 51,071"	41° 26' 26,137"
120708	21	Земли населенных пунктов № 208	498345,15	2247034,28	51° 31' 51,059"	41° 26' 26,147"
120709	22	Земли населенных пунктов № 208	498344,74	2247034,35	51° 31' 51,045"	41° 26' 26,151"
120710	23	Земли населенных пунктов № 208	498344,33	2247034,28	51° 31' 51,032"	41° 26' 26,147"
120711	24	Земли населенных пунктов № 208	498343,95	2247034,09	51° 31' 51,020"	41° 26' 26,137"
120712	25	Земли населенных пунктов № 208	498343,66	2247033,80	51° 31' 51,010"	41° 26' 26,122"
120713	26	Земли населенных пунктов № 208	498343,47	2247033,42	51° 31' 51,004"	41° 26' 26,102"
120714	27	Земли населенных пунктов № 208	498431,81	2247051,55	51° 31' 53,863"	41° 26' 27,040"
120715	28	Земли населенных пунктов № 208	498431,75	2247045,63	51° 31' 53,861"	41° 26' 26,733"
120716	29	Земли населенных пунктов № 208	498437,67	2247045,57	51° 31' 54,053"	41° 26' 26,730"
120717	30	Земли населенных пунктов № 208	498437,73	2247051,49	51° 31' 54,055"	41° 26' 27,037"
120718	31	Земли населенных пунктов № 208	498431,81	2247051,55	51° 31' 53,863"	41° 26' 27,040"
120719	32	Земли населенных пунктов № 208	498535,14	2247033,98	51° 31' 57,206"	41° 26' 26,126"
120720	33	Земли населенных пунктов № 208	498535,07	2247033,57	51° 31' 57,204"	41° 26' 26,104"
120721	34	Земли населенных пунктов № 208	498535,14	2247033,16	51° 31' 57,206"	41° 26' 26,083"
120722	35	Земли населенных пунктов № 208	498535,33	2247032,78	51° 31' 57,212"	41° 26' 26,063"
120723	36	Земли населенных пунктов № 208	498535,62	2247032,49	51° 31' 57,222"	41° 26' 26,048"
120724	37	Земли населенных пунктов № 208	498536,00	2247032,30	51° 31' 57,234"	41° 26' 26,039"
120725	38	Земли населенных пунктов № 208	498536,41	2247032,23	51° 31' 57,247"	41° 26' 26,035"
120726	39	Земли населенных пунктов № 208	498536,82	2247032,30	51° 31' 57,260"	41° 26' 26,039"
120727	40	Земли населенных пунктов № 208	498537,20	2247032,49	51° 31' 57,273"	41° 26' 26,048"
120728	41	Земли населенных пунктов № 208	498537,49	2247032,78	51° 31' 57,282"	41° 26' 26,063"
120729	42	Земли населенных пунктов № 208	498537,68	2247033,16	51° 31' 57,288"	41° 26' 26,083"
120730	43	Земли населенных пунктов № 208	498537,75	2247033,57	51° 31' 57,291"	41° 26' 26,104"
120731	44	Земли населенных пунктов № 208	498537,68	2247033,98	51° 31' 57,288"	41° 26' 26,126"
120732	45	Земли населенных пунктов № 208	498537,49	2247034,36	51° 31' 57,282"	41° 26' 26,145"
120733	46	Земли населенных пунктов № 208	498537,20	2247034,65	51° 31' 57,273"	41° 26' 26,160"
120734	47	Земли населенных пунктов № 208	498536,82	2247034,84	51° 31' 57,260"	41° 26' 26,170"
120735	48	Земли населенных пунктов № 208	498536,41	2247034,91	51° 31' 57,247"	41° 26' 26,174"

120736	49	Земли населенных пунктов № 208	498536,00	2247034,84	51° 31' 57,234"	41° 26' 26,170"
120737	50	Земли населенных пунктов № 208	498535,62	2247034,65	51° 31' 57,222"	41° 26' 26,160"
120738	51	Земли населенных пунктов № 208	498535,33	2247034,36	51° 31' 57,212"	41° 26' 26,145"
120739	52	Земли населенных пунктов № 208	498535,14	2247033,98	51° 31' 57,206"	41° 26' 26,126"
120740	53	Земли населенных пунктов № 208	498645,84	2247019,75	51° 32' 0,788"	41° 26' 25,384"
120741	54	Земли населенных пунктов № 208	498645,77	2247019,34	51° 32' 0,785"	41° 26' 25,363"
120742	55	Земли населенных пунктов № 208	498645,84	2247018,93	51° 32' 0,788"	41° 26' 25,342"
120743	56	Земли населенных пунктов № 208	498646,03	2247018,55	51° 32' 0,794"	41° 26' 25,322"
120744	57	Земли населенных пунктов № 208	498646,32	2247018,26	51° 32' 0,803"	41° 26' 25,307"
120745	58	Земли населенных пунктов № 208	498646,70	2247018,07	51° 32' 0,815"	41° 26' 25,297"
120746	59	Земли населенных пунктов № 208	498647,11	2247018,00	51° 32' 0,829"	41° 26' 25,293"
120747	60	Земли населенных пунктов № 208	498647,52	2247018,07	51° 32' 0,842"	41° 26' 25,297"
120748	61	Земли населенных пунктов № 208	498647,90	2247018,26	51° 32' 0,854"	41° 26' 25,307"
120749	62	Земли населенных пунктов № 208	498648,19	2247018,55	51° 32' 0,864"	41° 26' 25,322"
120750	63	Земли населенных пунктов № 208	498648,38	2247018,93	51° 32' 0,870"	41° 26' 25,341"
120751	64	Земли населенных пунктов № 208	498648,45	2247019,34	51° 32' 0,872"	41° 26' 25,363"
120752	65	Земли населенных пунктов № 208	498648,38	2247019,75	51° 32' 0,870"	41° 26' 25,384"
120753	66	Земли населенных пунктов № 208	498648,19	2247020,13	51° 32' 0,864"	41° 26' 25,404"
120754	67	Земли населенных пунктов № 208	498647,90	2247020,42	51° 32' 0,854"	41° 26' 25,419"
120755	68	Земли населенных пунктов № 208	498647,52	2247020,61	51° 32' 0,842"	41° 26' 25,429"
120756	69	Земли населенных пунктов № 208	498647,11	2247020,68	51° 32' 0,829"	41° 26' 25,432"
120757	70	Земли населенных пунктов № 208	498646,70	2247020,61	51° 32' 0,816"	41° 26' 25,429"
120758	71	Земли населенных пунктов № 208	498646,32	2247020,42	51° 32' 0,803"	41° 26' 25,419"
120759	72	Земли населенных пунктов № 208	498646,03	2247020,13	51° 32' 0,794"	41° 26' 25,404"
120760	73	Земли населенных пунктов № 208	498645,84	2247019,75	51° 32' 0,788"	41° 26' 25,384"
120761	74	Земли населенных пунктов № 208	498680,20	2247015,33	51° 32' 1,899"	41° 26' 25,154"
120762	75	Земли населенных пунктов № 208	498680,13	2247014,92	51° 32' 1,897"	41° 26' 25,132"
120763	76	Земли населенных пунктов № 208	498680,20	2247014,51	51° 32' 1,899"	41° 26' 25,111"
120764	77	Земли населенных пунктов № 208	498680,39	2247014,13	51° 32' 1,905"	41° 26' 25,092"
120765	78	Земли населенных пунктов № 208	498680,68	2247013,84	51° 32' 1,915"	41° 26' 25,076"
120766	79	Земли населенных пунктов № 208	498681,06	2247013,65	51° 32' 1,927"	41° 26' 25,067"
120767	80	Земли населенных пунктов № 208	498681,47	2247013,58	51° 32' 1,940"	41° 26' 25,063"
120768	81	Земли населенных пунктов № 208	498681,88	2247013,65	51° 32' 1,954"	41° 26' 25,067"
120769	82	Земли населенных пунктов № 208	498682,26	2247013,84	51° 32' 1,966"	41° 26' 25,076"
120770	83	Земли населенных пунктов № 208	498682,55	2247014,13	51° 32' 1,975"	41° 26' 25,091"
120771	84	Земли населенных пунктов № 208	498682,74	2247014,51	51° 32' 1,982"	41° 26' 25,111"
120772	85	Земли населенных пунктов № 208	498682,81	2247014,92	51° 32' 1,984"	41° 26' 25,132"
120773	86	Земли населенных пунктов № 208	498682,74	2247015,33	51° 32' 1,982"	41° 26' 25,154"
120774	87	Земли населенных пунктов № 208	498682,55	2247015,71	51° 32' 1,975"	41° 26' 25,173"
120775	88	Земли населенных пунктов № 208	498682,26	2247016,00	51° 32' 1,966"	41° 26' 25,188"
120776	89	Земли населенных пунктов № 208	498681,88	2247016,19	51° 32' 1,954"	41° 26' 25,198"

120777	90	Земли населенных пунктов № 208	498681,47	2247016,26	51° 32' 1,940"	41° 26' 25,202"
120778	91	Земли населенных пунктов № 208	498681,06	2247016,19	51° 32' 1,927"	41° 26' 25,198"
120779	92	Земли населенных пунктов № 208	498680,68	2247016,00	51° 32' 1,915"	41° 26' 25,189"
120780	93	Земли населенных пунктов № 208	498680,39	2247015,71	51° 32' 1,906"	41° 26' 25,173"
120781	94	Земли населенных пунктов № 208	498680,20	2247015,33	51° 32' 1,899"	41° 26' 25,154"
120782	95	Земли населенных пунктов № 208	498755,58	2246962,15	51° 32' 4,337"	41° 26' 22,392"
120783	96	Земли населенных пунктов № 208	498753,94	2246958,34	51° 32' 4,284"	41° 26' 22,195"
120784	97	Земли населенных пунктов № 208	498757,72	2246956,70	51° 32' 4,407"	41° 26' 22,110"
120785	98	Земли населенных пунктов № 208	498759,36	2246960,48	51° 32' 4,460"	41° 26' 22,306"
120786	99	Земли населенных пунктов № 208	498755,58	2246962,15	51° 32' 4,337"	41° 26' 22,392"
120787	100	Земли населенных пунктов № 208	498845,65	2246966,79	51° 32' 7,252"	41° 26' 22,630"
120788	101	Земли населенных пунктов № 208	498845,58	2246966,38	51° 32' 7,250"	41° 26' 22,609"
120789	102	Земли населенных пунктов № 208	498845,65	2246965,97	51° 32' 7,252"	41° 26' 22,588"
120790	103	Земли населенных пунктов № 208	498845,84	2246965,59	51° 32' 7,258"	41° 26' 22,568"
120791	104	Земли населенных пунктов № 208	498846,13	2246965,30	51° 32' 7,267"	41° 26' 22,553"
120792	105	Земли населенных пунктов № 208	498846,51	2246965,11	51° 32' 7,280"	41° 26' 22,543"
120793	106	Земли населенных пунктов № 208	498846,92	2246965,04	51° 32' 7,293"	41° 26' 22,540"
120794	107	Земли населенных пунктов № 208	498847,33	2246965,11	51° 32' 7,306"	41° 26' 22,543"
120795	108	Земли населенных пунктов № 208	498847,71	2246965,30	51° 32' 7,318"	41° 26' 22,553"
120796	109	Земли населенных пунктов № 208	498848,00	2246965,59	51° 32' 7,328"	41° 26' 22,568"
120797	110	Земли населенных пунктов № 208	498848,19	2246965,97	51° 32' 7,334"	41° 26' 22,588"
120798	111	Земли населенных пунктов № 208	498848,26	2246966,38	51° 32' 7,336"	41° 26' 22,609"
120799	112	Земли населенных пунктов № 208	498848,19	2246966,79	51° 32' 7,334"	41° 26' 22,630"
120800	113	Земли населенных пунктов № 208	498848,00	2246967,17	51° 32' 7,328"	41° 26' 22,650"
120801	114	Земли населенных пунктов № 208	498847,71	2246967,46	51° 32' 7,318"	41° 26' 22,665"
120802	115	Земли населенных пунктов № 208	498847,33	2246967,65	51° 32' 7,306"	41° 26' 22,675"
120803	116	Земли населенных пунктов № 208	498846,92	2246967,72	51° 32' 7,293"	41° 26' 22,679"
120804	117	Земли населенных пунктов № 208	498846,51	2246967,65	51° 32' 7,280"	41° 26' 22,675"
120805	118	Земли населенных пунктов № 208	498846,13	2246967,46	51° 32' 7,267"	41° 26' 22,665"
120806	119	Земли населенных пунктов № 208	498845,84	2246967,17	51° 32' 7,258"	41° 26' 22,650"
120807	120	Земли населенных пунктов № 208	498845,65	2246966,79	51° 32' 7,252"	41° 26' 22,630"
120808	121	Земли населенных пунктов № 208	498953,67	2246977,03	51° 32' 10,747"	41° 26' 23,158"
120809	122	Земли населенных пунктов № 208	498953,60	2246976,62	51° 32' 10,745"	41° 26' 23,137"
120810	123	Земли населенных пунктов № 208	498953,67	2246976,21	51° 32' 10,747"	41° 26' 23,116"
120811	124	Земли населенных пунктов № 208	498953,86	2246975,83	51° 32' 10,753"	41° 26' 23,096"
120812	125	Земли населенных пунктов № 208	498954,15	2246975,54	51° 32' 10,763"	41° 26' 23,081"
120813	126	Земли населенных пунктов № 208	498954,53	2246975,35	51° 32' 10,775"	41° 26' 23,071"
120814	127	Земли населенных пунктов № 208	498954,94	2246975,28	51° 32' 10,788"	41° 26' 23,067"
120815	128	Земли населенных пунктов № 208	498955,35	2246975,35	51° 32' 10,801"	41° 26' 23,071"
120816	129	Земли населенных пунктов № 208	498955,73	2246975,54	51° 32' 10,814"	41° 26' 23,081"
120817	130	Земли населенных пунктов № 208	498956,02	2246975,83	51° 32' 10,823"	41° 26' 23,096"

120818	131	Земли населенных пунктов № 208	498956,21	2246976,21	51° 32' 10,829"	41° 26' 23,116"
120819	132	Земли населенных пунктов № 208	498956,28	2246976,62	51° 32' 10,832"	41° 26' 23,137"
120820	133	Земли населенных пунктов № 208	498956,21	2246977,03	51° 32' 10,829"	41° 26' 23,158"
120821	134	Земли населенных пунктов № 208	498956,02	2246977,41	51° 32' 10,823"	41° 26' 23,178"
120822	135	Земли населенных пунктов № 208	498955,73	2246977,70	51° 32' 10,814"	41° 26' 23,193"
120823	136	Земли населенных пунктов № 208	498955,35	2246977,89	51° 32' 10,802"	41° 26' 23,203"
120824	137	Земли населенных пунктов № 208	498954,94	2246977,96	51° 32' 10,788"	41° 26' 23,207"
120825	138	Земли населенных пунктов № 208	498954,53	2246977,89	51° 32' 10,775"	41° 26' 23,203"
120826	139	Земли населенных пунктов № 208	498954,15	2246977,70	51° 32' 10,763"	41° 26' 23,193"
120827	140	Земли населенных пунктов № 208	498953,86	2246977,41	51° 32' 10,753"	41° 26' 23,178"
120828	141	Земли населенных пунктов № 208	498953,67	2246977,03	51° 32' 10,747"	41° 26' 23,158"
120829	142	Земли населенных пунктов № 208	498963,92	2246947,19	51° 32' 11,078"	41° 26' 21,610"
120830	143	Земли населенных пунктов № 208	498963,92	2246946,95	51° 32' 11,078"	41° 26' 21,597"
120831	144	Земли населенных пунктов № 208	498964,16	2246946,95	51° 32' 11,086"	41° 26' 21,597"
120832	145	Земли населенных пунктов № 208	498964,16	2246947,19	51° 32' 11,086"	41° 26' 21,610"
120833	146	Земли населенных пунктов № 208	498963,92	2246947,19	51° 32' 11,078"	41° 26' 21,610"
120834	147	Земли населенных пунктов № 208	499026,02	2246952,92	51° 32' 13,088"	41° 26' 21,905"
120835	148	Земли населенных пунктов № 208	499026,02	2246952,68	51° 32' 13,088"	41° 26' 21,893"
120836	149	Земли населенных пунктов № 208	499026,26	2246952,68	51° 32' 13,095"	41° 26' 21,893"
120837	150	Земли населенных пунктов № 208	499026,26	2246952,92	51° 32' 13,095"	41° 26' 21,905"
120838	151	Земли населенных пунктов № 208	499026,02	2246952,92	51° 32' 13,088"	41° 26' 21,905"
120839	152	Земли населенных пунктов № 208	499059,83	2246987,01	51° 32' 14,182"	41° 26' 23,673"
120840	153	Земли населенных пунктов № 208	499059,76	2246986,60	51° 32' 14,180"	41° 26' 23,652"
120841	154	Земли населенных пунктов № 208	499059,83	2246986,19	51° 32' 14,182"	41° 26' 23,630"
120842	155	Земли населенных пунктов № 208	499060,02	2246985,81	51° 32' 14,188"	41° 26' 23,611"
120843	156	Земли населенных пунктов № 208	499060,31	2246985,52	51° 32' 14,198"	41° 26' 23,596"
120844	157	Земли населенных пунктов № 208	499060,69	2246985,33	51° 32' 14,210"	41° 26' 23,586"
120845	158	Земли населенных пунктов № 208	499061,10	2246985,26	51° 32' 14,223"	41° 26' 23,582"
120846	159	Земли населенных пунктов № 208	499061,51	2246985,33	51° 32' 14,237"	41° 26' 23,586"
120847	160	Земли населенных пунктов № 208	499061,89	2246985,52	51° 32' 14,249"	41° 26' 23,595"
120848	161	Земли населенных пунктов № 208	499062,18	2246985,81	51° 32' 14,258"	41° 26' 23,610"
120849	162	Земли населенных пунктов № 208	499062,37	2246986,19	51° 32' 14,264"	41° 26' 23,630"
120850	163	Земли населенных пунктов № 208	499062,44	2246986,60	51° 32' 14,267"	41° 26' 23,651"
120851	164	Земли населенных пунктов № 208	499062,37	2246987,01	51° 32' 14,265"	41° 26' 23,673"
120852	165	Земли населенных пунктов № 208	499062,18	2246987,39	51° 32' 14,258"	41° 26' 23,692"
120853	166	Земли населенных пунктов № 208	499061,89	2246987,68	51° 32' 14,249"	41° 26' 23,708"
120854	167	Земли населенных пунктов № 208	499061,51	2246987,87	51° 32' 14,237"	41° 26' 23,717"
120855	168	Земли населенных пунктов № 208	499061,10	2246987,94	51° 32' 14,223"	41° 26' 23,721"
120856	169	Земли населенных пунктов № 208	499060,69	2246987,87	51° 32' 14,210"	41° 26' 23,717"
120857	170	Земли населенных пунктов № 208	499060,31	2246987,68	51° 32' 14,198"	41° 26' 23,708"
120858	171	Земли населенных пунктов № 208	499060,02	2246987,39	51° 32' 14,188"	41° 26' 23,692"

120859	172	Земли населенных пунктов № 208	499059,83	2246987,01	51° 32' 14,182"	41° 26' 23,673"
120860	173	Земли населенных пунктов № 208	499088,12	2246958,65	51° 32' 15,097"	41° 26' 22,201"
120861	174	Земли населенных пунктов № 208	499088,12	2246958,41	51° 32' 15,097"	41° 26' 22,188"
120862	175	Земли населенных пунктов № 208	499088,36	2246958,41	51° 32' 15,105"	41° 26' 22,188"
120863	176	Земли населенных пунктов № 208	499088,36	2246958,65	51° 32' 15,105"	41° 26' 22,201"
120864	177	Земли населенных пунктов № 208	499088,12	2246958,65	51° 32' 15,097"	41° 26' 22,201"
120865	178	Земли населенных пунктов № 208	499150,22	2246964,38	51° 32' 17,107"	41° 26' 22,496"
120866	179	Земли населенных пунктов № 208	499150,22	2246964,14	51° 32' 17,107"	41° 26' 22,483"
120867	180	Земли населенных пунктов № 208	499150,46	2246964,14	51° 32' 17,114"	41° 26' 22,483"
120868	181	Земли населенных пунктов № 208	499150,46	2246964,38	51° 32' 17,114"	41° 26' 22,496"
120869	182	Земли населенных пунктов № 208	499150,22	2246964,38	51° 32' 17,107"	41° 26' 22,496"
120870	183	Земли населенных пунктов № 208	499166,55	2246997,03	51° 32' 17,636"	41° 26' 24,189"
120871	184	Земли населенных пунктов № 208	499166,48	2246996,62	51° 32' 17,633"	41° 26' 24,168"
120872	185	Земли населенных пунктов № 208	499166,55	2246996,21	51° 32' 17,636"	41° 26' 24,147"
120873	186	Земли населенных пунктов № 208	499166,74	2246995,83	51° 32' 17,642"	41° 26' 24,127"
120874	187	Земли населенных пунктов № 208	499167,03	2246995,54	51° 32' 17,651"	41° 26' 24,112"
120875	188	Земли населенных пунктов № 208	499167,41	2246995,35	51° 32' 17,663"	41° 26' 24,102"
120876	189	Земли населенных пунктов № 208	499167,82	2246995,28	51° 32' 17,677"	41° 26' 24,099"
120877	190	Земли населенных пунктов № 208	499168,23	2246995,35	51° 32' 17,690"	41° 26' 24,102"
120878	191	Земли населенных пунктов № 208	499168,61	2246995,54	51° 32' 17,702"	41° 26' 24,112"
120879	192	Земли населенных пунктов № 208	499168,90	2246995,83	51° 32' 17,712"	41° 26' 24,127"
120880	193	Земли населенных пунктов № 208	499169,09	2246996,21	51° 32' 17,718"	41° 26' 24,147"
120881	194	Земли населенных пунктов № 208	499169,16	2246996,62	51° 32' 17,720"	41° 26' 24,168"
120882	195	Земли населенных пунктов № 208	499169,09	2246997,03	51° 32' 17,718"	41° 26' 24,189"
120883	196	Земли населенных пунктов № 208	499168,90	2246997,41	51° 32' 17,712"	41° 26' 24,209"
120884	197	Земли населенных пунктов № 208	499168,61	2246997,70	51° 32' 17,702"	41° 26' 24,224"
120885	198	Земли населенных пунктов № 208	499168,23	2246997,89	51° 32' 17,690"	41° 26' 24,234"
120886	199	Земли населенных пунктов № 208	499167,82	2246997,96	51° 32' 17,677"	41° 26' 24,238"
120887	200	Земли населенных пунктов № 208	499167,41	2246997,89	51° 32' 17,663"	41° 26' 24,234"
120888	201	Земли населенных пунктов № 208	499167,03	2246997,70	51° 32' 17,651"	41° 26' 24,224"
120889	202	Земли населенных пунктов № 208	499166,74	2246997,41	51° 32' 17,642"	41° 26' 24,209"
120890	203	Земли населенных пунктов № 208	499166,55	2246997,03	51° 32' 17,636"	41° 26' 24,189"
120891	204	Земли населенных пунктов № 208	499218,50	2246970,89	51° 32' 19,316"	41° 26' 22,832"
120892	205	Земли населенных пунктов № 208	499218,50	2246970,65	51° 32' 19,316"	41° 26' 22,819"
120893	206	Земли населенных пунктов № 208	499218,74	2246970,65	51° 32' 19,324"	41° 26' 22,819"
120894	207	Земли населенных пунктов № 208	499218,74	2246970,89	51° 32' 19,324"	41° 26' 22,831"
120895	208	Земли населенных пунктов № 208	499218,50	2246970,89	51° 32' 19,316"	41° 26' 22,832"
120896	209	Земли населенных пунктов № 208	499272,70	2247006,82	51° 32' 21,070"	41° 26' 24,694"
120897	210	Земли населенных пунктов № 208	499272,63	2247006,41	51° 32' 21,068"	41° 26' 24,673"
120898	211	Земли населенных пунктов № 208	499272,70	2247006,00	51° 32' 21,070"	41° 26' 24,652"
120899	212	Земли населенных пунктов № 208	499272,89	2247005,62	51° 32' 21,077"	41° 26' 24,632"

120900	213	Земли населенных пунктов № 208	499273,18	2247005,33	51° 32' 21,086"	41° 26' 24,617"
120901	214	Земли населенных пунктов № 208	499273,56	2247005,14	51° 32' 21,098"	41° 26' 24,607"
120902	215	Земли населенных пунктов № 208	499273,97	2247005;07	51° 32' 21,111"	41° 26' 24,603"
120903	216	Земли населенных пунктов № 208	499274,38	2247005,14	51° 32' 21,125"	41° 26' 24,607"
120904	217	Земли населенных пунктов № 208	499274,76	2247005,33	51° 32' 21,137"	41° 26' 24,617"
120905	218	Земли населенных пунктов № 208	499275,05	2247005,62	51° 32' 21,146"	41° 26' 24,632"
120906	219	Земли населенных пунктов № 208	499275,24	2247006,00	51° 32' 21,153"	41° 26' 24,651"
120907	220	Земли населенных пунктов № 208	499275,31	2247006,41	51° 32' 21,155"	41° 26' 24,673"
120908	221	Земли населенных пунктов № 208	499275,24	2247006,82	51° 32' 21,153"	41° 26' 24,694"
120909	222	Земли населенных пунктов № 208	499275,05	2247007,20	51° 32' 21,146"	41° 26' 24,714"
120910	223	Земли населенных пунктов № 208	499274,76	2247007,49	51° 32' 21,137"	41° 26' 24,729"
120911	224	Земли населенных пунктов № 208	499274,38	2247007,68	51° 32' 21,125"	41° 26' 24,739"
120912	225	Земли населенных пунктов № 208	499273,97	2247007,75	51° 32' 21,112"	41° 26' 24,742"
120913	226	Земли населенных пунктов № 208	499273,56	2247007,68	51° 32' 21,098"	41° 26' 24,739"
120914	227	Земли населенных пунктов № 208	499273,18	2247007,49	51° 32' 21,086"	41° 26' 24,729"
120915	228	Земли населенных пунктов № 208	499272,89	2247007,20	51° 32' 21,077"	41° 26' 24,714"
120916	229	Земли населенных пунктов № 208	499272,70	2247006,82	51° 32' 21,070"	41° 26' 24,694"
120917	230	Земли населенных пунктов № 208	499380,14	2247016,86	51° 32' 24,547"	41° 26' 25,212"
120918	231	Земли населенных пунктов № 208	499380,07	2247016,45	51° 32' 24,545"	41° 26' 25,191"
120919	232	Земли населенных пунктов № 208	499380,14	2247016,04	51° 32' 24,547"	41° 26' 25,169"
120920	233	Земли населенных пунктов № 208	499380,33	2247015,66	51° 32' 24,553"	41° 26' 25,150"
120921	234	Земли населенных пунктов № 208	499380,62	2247015,37	51° 32' 24,563"	41° 26' 25,134"
120922	235	Земли населенных пунктов № 208	499381,00	2247015,18	51° 32' 24,575"	41° 26' 25,125"
120923	236	Земли населенных пунктов № 208	499381,41	2247015,11	51° 32' 24,588"	41° 26' 25,121"
120924	237	Земли населенных пунктов № 208	499381,82	2247015,18	51° 32' 24,601"	41° 26' 25,125"
120925	238	Земли населенных пунктов № 208	499382,20	2247015,37	51° 32' 24,614"	41° 26' 25,134"
120926	239	Земли населенных пунктов № 208	499382,49	2247015,66	51° 32' 24,623"	41° 26' 25,149"
120927	240	Земли населенных пунктов № 208	499382,68	2247016,04	51° 32' 24,629"	41° 26' 25,169"
120928	241	Земли населенных пунктов № 208	499382,75	2247016,45	51° 32' 24,631"	41° 26' 25,190"
120929	242	Земли населенных пунктов № 208	499382,68	2247016,86	51° 32' 24,629"	41° 26' 25,212"
120930	243	Земли населенных пунктов № 208	499382,49	2247017,24	51° 32' 24,623"	41° 26' 25,231"
120931	244	Земли населенных пунктов № 208	499382,20	2247017,53	51° 32' 24,614"	41° 26' 25,246"
120932	245	Земли населенных пунктов № 208	499381,82	2247017,72	51° 32' 24,601"	41° 26' 25,256"
120933	246	Земли населенных пунктов № 208	499381,41	2247017,79	51° 32' 24,588"	41° 26' 25,260"
120934	247	Земли населенных пунктов № 208	499381,00	2247017,72	51° 32' 24,575"	41° 26' 25,256"
120935	248	Земли населенных пунктов № 208	499380,62	2247017,53	51° 32' 24,563"	41° 26' 25,247"
120936	249	Земли населенных пунктов № 208	499380,33	2247017,24	51° 32' 24,553"	41° 26' 25,232"
120937	250	Земли населенных пунктов № 208	499380,14	2247016,86	51° 32' 24,547"	41° 26' 25,212"
120938	251	Земли населенных пунктов № 208	499486,77	2247026,45	51° 32' 27,997"	41° 26' 25,706"
120939	252	Земли населенных пунктов № 208	499486,70	2247026,04	51° 32' 27,995"	41° 26' 25,685"
120940	253	Земли населенных пунктов № 208	499486,77	2247025,63	51° 32' 27,997"	41° 26' 25,664"

120941	254	Земли населенных пунктов № 208	499486,96	2247025,25	51° 32' 28,003"	41° 26' 25,644"
120942	255	Земли населенных пунктов № 208	499487,25	2247024,96	51° 32' 28,013"	41° 26' 25,629"
120943	256	Земли населенных пунктов № 208	499487,63	2247024,77	51° 32' 28,025"	41° 26' 25,619"
120944	257	Земли населенных пунктов № 208	499488,04	2247024,70	51° 32' 28,038"	41° 26' 25,615"
120945	258	Земли населенных пунктов № 208	499488,45	2247024,77	51° 32' 28,052"	41° 26' 25,619"
120946	259	Земли населенных пунктов № 208	499488,83	2247024,96	51° 32' 28,064"	41° 26' 25,629"
120947	260	Земли населенных пунктов № 208	499489,12	2247025,25	51° 32' 28,073"	41° 26' 25,644"
120948	261	Земли населенных пунктов № 208	499489,31	2247025,63	51° 32' 28,080"	41° 26' 25,664"
120949	262	Земли населенных пунктов № 208	499489,38	2247026,04	51° 32' 28,082"	41° 26' 25,685"
120950	263	Земли населенных пунктов № 208	499489,31	2247026,45	51° 32' 28,080"	41° 26' 25,706"
120951	264	Земли населенных пунктов № 208	499489,12	2247026,83	51° 32' 28,073"	41° 26' 25,726"
120952	265	Земли населенных пунктов № 208	499488,83	2247027,12	51° 32' 28,064"	41° 26' 25,741"
120953	266	Земли населенных пунктов № 208	499488,45	2247027,31	51° 32' 28,052"	41° 26' 25,751"
120954	267	Земли населенных пунктов № 208	499488,04	2247027,38	51° 32' 28,038"	41° 26' 25,754"
120955	268	Земли населенных пунктов № 208	499487,63	2247027,31	51° 32' 28,025"	41° 26' 25,751"
120956	269	Земли населенных пунктов № 208	499487,25	2247027,12	51° 32' 28,013"	41° 26' 25,741"
120957	270	Земли населенных пунктов № 208	499486,96	2247026,83	51° 32' 28,004"	41° 26' 25,726"
120958	271	Земли населенных пунктов № 208	499486,77	2247026,45	51° 32' 27,997"	41° 26' 25,706"
120959	272	Земли населенных пунктов № 208	499559,61	2247033,12	51° 32' 30,354"	41° 26' 26,050"
120960	273	Земли населенных пунктов № 208	499559,54	2247032,71	51° 32' 30,352"	41° 26' 26,029"
120961	274	Земли населенных пунктов № 208	499559,61	2247032,30	51° 32' 30,354"	41° 26' 26,008"
120962	275	Земли населенных пунктов № 208	499559,80	2247031,92	51° 32' 30,360"	41° 26' 25,988"
120963	276	Земли населенных пунктов № 208	499560,09	2247031,63	51° 32' 30,370"	41° 26' 25,973"
120964	277	Земли населенных пунктов № 208	499560,47	2247031,44	51° 32' 30,382"	41° 26' 25,963"
120965	278	Земли населенных пунктов № 208	499560,88	2247031,37	51° 32' 30,395"	41° 26' 25,959"
120966	279	Земли населенных пунктов № 208	499561,29	2247031,44	51° 32' 30,409"	41° 26' 25,963"
120967	280	Земли населенных пунктов № 208	499561,67	2247031,63	51° 32' 30,421"	41° 26' 25,973"
120968	281	Земли населенных пунктов № 208	499561,96	2247031,92	51° 32' 30,430"	41° 26' 25,988"
120969	282	Земли населенных пунктов № 208	499562,15	2247032,30	51° 32' 30,436"	41° 26' 26,007"
120970	283	Земли населенных пунктов № 208	499562,22	2247032,71	51° 32' 30,439"	41° 26' 26,029"
120971	284	Земли населенных пунктов № 208	499562,15	2247033,12	51° 32' 30,437"	41° 26' 26,050"
120972	285	Земли населенных пунктов № 208	499561,96	2247033,50	51° 32' 30,430"	41° 26' 26,070"
120973	286	Земли населенных пунктов № 208	499561,67	2247033,79	51° 32' 30,421"	41° 26' 26,085"
120974	287	Земли населенных пунктов № 208	499561,29	2247033,98	51° 32' 30,409"	41° 26' 26,095"
120975	288	Земли населенных пунктов № 208	499560,88	2247034,05	51° 32' 30,395"	41° 26' 26,098"
120976	289	Земли населенных пунктов № 208	499560,47	2247033,98	51° 32' 30,382"	41° 26' 26,095"
120977	290	Земли населенных пунктов № 208	499560,09	2247033,79	51° 32' 30,370"	41° 26' 26,085"
120978	291	Земли населенных пунктов № 208	499559,80	2247033,50	51° 32' 30,360"	41° 26' 26,070"
120979	292	Земли населенных пунктов № 208	499559,61	2247033,12	51° 32' 30,354"	41° 26' 26,050"
120980	293	Земли населенных пунктов № 208	499689,84	2246994,63	51° 32' 34,567"	41° 26' 24,049"
120981	294	Земли населенных пунктов № 208	499689,77	2246994,22	51° 32' 34,565"	41° 26' 24,028"

120982	295	Земли населенных пунктов № 208	499689,84	2246993,81	51° 32' 34,567"	41° 26' 24,006"
120983	296	Земли населенных пунктов № 208	499690,03	2246993,43	51° 32' 34,574"	41° 26' 23,987"
120984	297	Земли населенных пунктов № 208	499690,32	2246993,14	51° 32' 34,583"	41° 26' 23,971"
120985	298	Земли населенных пунктов № 208	499690,70	2246992,95	51° 32' 34,595"	41° 26' 23,962"
120986	299	Земли населенных пунктов № 208	499691,11	2246992,88	51° 32' 34,608"	41° 26' 23,958"
120987	300	Земли населенных пунктов № 208	499691,52	2246992,95	51° 32' 34,622"	41° 26' 23,962"
120988	301	Земли населенных пунктов № 208	499691,90	2246993,14	51° 32' 34,634"	41° 26' 23,971"
120989	302	Земли населенных пунктов № 208	499692,19	2246993,43	51° 32' 34,643"	41° 26' 23,986"
120990	303	Земли населенных пунктов № 208	499692,38	2246993,81	51° 32' 34,650"	41° 26' 24,006"
120991	304	Земли населенных пунктов № 208	499692,45	2246994,22	51° 32' 34,652"	41° 26' 24,027"
120992	305	Земли населенных пунктов № 208	499692,38	2246994,63	51° 32' 34,650"	41° 26' 24,049"
120993	306	Земли населенных пунктов № 208	499692,19	2246995,01	51° 32' 34,643"	41° 26' 24,068"
120994	307	Земли населенных пунктов № 208	499691,90	2246995,30	51° 32' 34,634"	41° 26' 24,084"
120995	308	Земли населенных пунктов № 208	499691,52	2246995,49	51° 32' 34,622"	41° 26' 24,093"
120996	309	Земли населенных пунктов № 208	499691,11	2246995,56	51° 32' 34,608"	41° 26' 24,097"
120997	310	Земли населенных пунктов № 208	499690,70	2246995,49	51° 32' 34,595"	41° 26' 24,093"
120998	311	Земли населенных пунктов № 208	499690,32	2246995,30	51° 32' 34,583"	41° 26' 24,084"
120999	312	Земли населенных пунктов № 208	499690,03	2246995,01	51° 32' 34,574"	41° 26' 24,069"
121000	313	Земли населенных пунктов № 208	499689,84	2246994,63	51° 32' 34,567"	41° 26' 24,049"
121001	314	Земли населенных пунктов № 208	499814,43	2246958,51	51° 32' 38,598"	41° 26' 22,171"
121002	315	Земли населенных пунктов № 208	499814,36	2246958,10	51° 32' 38,596"	41° 26' 22,149"
121003	316	Земли населенных пунктов № 208	499814,43	2246957,69	51° 32' 38,598"	41° 26' 22,128"
121004	317	Земли населенных пунктов № 208	499814,62	2246957,31	51° 32' 38,604"	41° 26' 22,108"
121005	318	Земли населенных пунктов № 208	499814,91	2246957,02	51° 32' 38,613"	41° 26' 22,093"
121006	319	Земли населенных пунктов № 208	499815,29	2246956,83	51° 32' 38,626"	41° 26' 22,083"
121007	320	Земли населенных пунктов № 208	499815,70	2246956,76	51° 32' 38,639"	41° 26' 22,080"
121008	321	Земли населенных пунктов № 208	499816,11	2246956,83	51° 32' 38,652"	41° 26' 22,083"
121009	322	Земли населенных пунктов № 208	499816,49	2246957,02	51° 32' 38,665"	41° 26' 22,093"
121010	323	Земли населенных пунктов № 208	499816,78	2246957,31	51° 32' 38,674"	41° 26' 22,108"
121011	324	Земли населенных пунктов № 208	499816,97	2246957,69	51° 32' 38,680"	41° 26' 22,128"
121012	325	Земли населенных пунктов № 208	499817,04	2246958,10	51° 32' 38,682"	41° 26' 22,149"
121013	326	Земли населенных пунктов № 208	499816,97	2246958,51	51° 32' 38,680"	41° 26' 22,171"
121014	327	Земли населенных пунктов № 208	499816,78	2246958,89	51° 32' 38,674"	41° 26' 22,190"
121015	328	Земли населенных пунктов № 208	499816,49	2246959,18	51° 32' 38,665"	41° 26' 22,205"
121016	329	Земли населенных пунктов № 208	499816,11	2246959,37	51° 32' 38,652"	41° 26' 22,215"
121017	330	Земли населенных пунктов № 208	499815,70	2246959,44	51° 32' 38,639"	41° 26' 22,219"
121018	331	Земли населенных пунктов № 208	499815,29	2246959,37	51° 32' 38,626"	41° 26' 22,215"
121019	332	Земли населенных пунктов № 208	499814,91	2246959,18	51° 32' 38,614"	41° 26' 22,205"
121020	333	Земли населенных пунктов № 208	499814,62	2246958,89	51° 32' 38,604"	41° 26' 22,190"
121021	334	Земли населенных пунктов № 208	499814,43	2246958,51	51° 32' 38,598"	41° 26' 22,171"
121022	335	Земли населенных пунктов № 208	499913,04	2246929,75	51° 32' 41,788"	41° 26' 20,675"

121023	336	Земли населенных пунктов № 208	499912,97	2246929,34	51° 32' 41,786"	41° 26' 20,654"
121024	337	Земли населенных пунктов № 208	499913,04	2246928,93	51° 32' 41,788"	41° 26' 20,633"
121025	338	Земли населенных пунктов № 208	499913,23	2246928,55	51° 32' 41,794"	41° 26' 20,613"
121026	339	Земли населенных пунктов № 208	499913,52	2246928,26	51° 32' 41,804"	41° 26' 20,598"
121027	340	Земли населенных пунктов № 208	499913,90	2246928,07	51° 32' 41,816"	41° 26' 20,588"
121028	341	Земли населенных пунктов № 208	499914,31	2246928,00	51° 32' 41,829"	41° 26' 20,584"
121029	342	Земли населенных пунктов № 208	499914,72	2246928,07	51° 32' 41,842"	41° 26' 20,588"
121030	343	Земли населенных пунктов № 208	499915,10	2246928,26	51° 32' 41,855"	41° 26' 20,598"
121031	344	Земли населенных пунктов № 208	499915,39	2246928,55	51° 32' 41,864"	41° 26' 20,613"
121032	345	Земли населенных пунктов № 208	499915,58	2246928,93	51° 32' 41,870"	41° 26' 20,632"
121033	346	Земли населенных пунктов № 208	499915,65	2246929,34	51° 32' 41,873"	41° 26' 20,654"
121034	347	Земли населенных пунктов № 208	499915,58	2246929,75	51° 32' 41,870"	41° 26' 20,675"
121035	348	Земли населенных пунктов № 208	499915,39	2246930,13	51° 32' 41,864"	41° 26' 20,695"
121036	349	Земли населенных пунктов № 208	499915,10	2246930,42	51° 32' 41,855"	41° 26' 20,710"
121037	350	Земли населенных пунктов № 208	499914,72	2246930,61	51° 32' 41,842"	41° 26' 20,720"
121038	351	Земли населенных пунктов № 208	499914,31	2246930,68	51° 32' 41,829"	41° 26' 20,723"
121039	352	Земли населенных пунктов № 208	499913,90	2246930,61	51° 32' 41,816"	41° 26' 20,720"
121040	353	Земли населенных пунктов № 208	499913,52	2246930,42	51° 32' 41,804"	41° 26' 20,710"
121041	354	Земли населенных пунктов № 208	499913,23	2246930,13	51° 32' 41,794"	41° 26' 20,695"
121042	355	Земли населенных пунктов № 208	499913,04	2246929,75	51° 32' 41,788"	41° 26' 20,675"
121043	356	Земли населенных пунктов № 208	499997,62	2246904,81	51° 32' 44,524"	41° 26' 19,378"
121044	357	Земли населенных пунктов № 208	499997,55	2246904,40	51° 32' 44,522"	41° 26' 19,357"
121045	358	Земли населенных пунктов № 208	499997,62	2246903,99	51° 32' 44,524"	41° 26' 19,336"
121046	359	Земли населенных пунктов № 208	499997,81	2246903,61	51° 32' 44,530"	41° 26' 19,316"
121047	360	Земли населенных пунктов № 208	499998,10	2246903,32	51° 32' 44,540"	41° 26' 19,301"
121048	361	Земли населенных пунктов № 208	499998,48	2246903,13	51° 32' 44,552"	41° 26' 19,291"
121049	362	Земли населенных пунктов № 208	499998,89	2246903,06	51° 32' 44,565"	41° 26' 19,287"
121050	363	Земли населенных пунктов № 208	499999,30	2246903,13	51° 32' 44,579"	41° 26' 19,291"
121051	364	Земли населенных пунктов № 208	499999,68	2246903,32	51° 32' 44,591"	41° 26' 19,301"
121052	365	Земли населенных пунктов № 208	499999,97	2246903,61	51° 32' 44,600"	41° 26' 19,316"
121053	366	Земли населенных пунктов № 208	500000,16	2246903,99	51° 32' 44,606"	41° 26' 19,336"
121054	367	Земли населенных пунктов № 208	500000,23	2246904,40	51° 32' 44,609"	41° 26' 19,357"
121055	368	Земли населенных пунктов № 208	500000,16	2246904,81	51° 32' 44,606"	41° 26' 19,378"
121056	369	Земли населенных пунктов № 208	499999,97	2246905,19	51° 32' 44,600"	41° 26' 19,398"
121057	370	Земли населенных пунктов № 208	499999,68	2246905,48	51° 32' 44,591"	41° 26' 19,413"
121058	371	Земли населенных пунктов № 208	499999,30	2246905,67	51° 32' 44,579"	41° 26' 19,423"
121059	372	Земли населенных пунктов № 208	499998,89	2246905,74	51° 32' 44,565"	41° 26' 19,426"
121060	373	Земли населенных пунктов № 208	499998,48	2246905,67	51° 32' 44,552"	41° 26' 19,423"
121061	374	Земли населенных пунктов № 208	499998,10	2246905,48	51° 32' 44,540"	41° 26' 19,413"
121062	375	Земли населенных пунктов № 208	499997,81	2246905,19	51° 32' 44,530"	41° 26' 19,398"
121063	376	Земли населенных пунктов № 208	499997,62	2246904,81	51° 32' 44,524"	41° 26' 19,378"

121064	377	Земли населенных пунктов № 208	500042,61	2246891,59	51° 32' 45,980"	41° 26' 18,691"
121065	378	Земли населенных пунктов № 208	500042,54	2246891,18	51° 32' 45,977"	41° 26' 18,670"
121066	379	Земли населенных пунктов № 208	500042,61	2246890,77	51° 32' 45,980"	41° 26' 18,648"
121067	380	Земли населенных пунктов № 208	500042,80	2246890,39	51° 32' 45,986"	41° 26' 18,629"
121068	381	Земли населенных пунктов № 208	500043,09	2246890,10	51° 32' 45,995"	41° 26' 18,613"
121069	382	Земли населенных пунктов № 208	500043,47	2246889,91	51° 32' 46,008"	41° 26' 18,604"
121070	383	Земли населенных пунктов № 208	500043,88	2246889,84	51° 32' 46,021"	41° 26' 18,600"
121071	384	Земли населенных пунктов № 208	500044,29	2246889,91	51° 32' 46,034"	41° 26' 18,604"
121072	385	Земли населенных пунктов № 208	500044,67	2246890,10	51° 32' 46,046"	41° 26' 18,613"
121073	386	Земли населенных пунктов № 208	500044,96	2246890,39	51° 32' 46,056"	41° 26' 18,628"
121074	387	Земли населенных пунктов № 208	500045,15	2246890,77	51° 32' 46,062"	41° 26' 18,648"
121075	388	Земли населенных пунктов № 208	500045,22	2246891,18	51° 32' 46,064"	41° 26' 18,669"
121076	389	Земли населенных пунктов № 208	500045,15	2246891,59	51° 32' 46,062"	41° 26' 18,691"
121077	390	Земли населенных пунктов № 208	500044,96	2246891,97	51° 32' 46,056"	41° 26' 18,710"
121078	391	Земли населенных пунктов № 208	500044,67	2246892,26	51° 32' 46,046"	41° 26' 18,725"
121079	392	Земли населенных пунктов № 208	500044,29	2246892,45	51° 32' 46,034"	41° 26' 18,735"
121080	393	Земли населенных пунктов № 208	500043,88	2246892,52	51° 32' 46,021"	41° 26' 18,739"
121081	394	Земли населенных пунктов № 208	500043,47	2246892,45	51° 32' 46,008"	41° 26' 18,735"
121082	395	Земли населенных пунктов № 208	500043,09	2246892,26	51° 32' 45,995"	41° 26' 18,726"
121083	396	Земли населенных пунктов № 208	500042,80	2246891,97	51° 32' 45,986"	41° 26' 18,710"
121084	397	Земли населенных пунктов № 208	500042,61	2246891,59	51° 32' 45,980"	41° 26' 18,691"
121085	398	Земли населенных пунктов № 208	500135,79	2246864,56	51° 32' 48,994"	41° 26' 17,285"
121086	399	Земли населенных пунктов № 208	500135,72	2246864,15	51° 32' 48,992"	41° 26' 17,264"
121087	400	Земли населенных пунктов № 208	500135,79	2246863,74	51° 32' 48,994"	41° 26' 17,243"
121088	401	Земли населенных пунктов № 208	500135,98	2246863,36	51° 32' 49,000"	41° 26' 17,223"
121089	402	Земли населенных пунктов № 208	500136,27	2246863,07	51° 32' 49,010"	41° 26' 17,208"
121090	403	Земли населенных пунктов № 208	500136,65	2246862,88	51° 32' 49,022"	41° 26' 17,198"
121091	404	Земли населенных пунктов № 208	500137,06	2246862,81	51° 32' 49,035"	41° 26' 17,194"
121092	405	Земли населенных пунктов № 208	500137,47	2246862,88	51° 32' 49,049"	41° 26' 17,198"
121093	406	Земли населенных пунктов № 208	500137,85	2246863,07	51° 32' 49,061"	41° 26' 17,208"
121094	407	Земли населенных пунктов № 208	500138,14	2246863,36	51° 32' 49,070"	41° 26' 17,223"
121095	408	Земли населенных пунктов № 208	500138,33	2246863,74	51° 32' 49,076"	41° 26' 17,242"
121096	409	Земли населенных пунктов № 208	500138,40	2246864,15	51° 32' 49,079"	41° 26' 17,264"
121097	410	Земли населенных пунктов № 208	500138,33	2246864,56	51° 32' 49,076"	41° 26' 17,285"
121098	411	Земли населенных пунктов № 208	500138,14	2246864,94	51° 32' 49,070"	41° 26' 17,305"
121099	412	Земли населенных пунктов № 208	500137,85	2246865,23	51° 32' 49,061"	41° 26' 17,320"
121100	413	Земли населенных пунктов № 208	500137,47	2246865,42	51° 32' 49,049"	41° 26' 17,330"
121101	414	Земли населенных пунктов № 208	500137,06	2246865,49	51° 32' 49,035"	41° 26' 17,333"
121102	415	Земли населенных пунктов № 208	500136,65	2246865,42	51° 32' 49,022"	41° 26' 17,330"
121103	416	Земли населенных пунктов № 208	500136,27	2246865,23	51° 32' 49,010"	41° 26' 17,320"
121104	417	Земли населенных пунктов № 208	500135,98	2246864,94	51° 32' 49,000"	41° 26' 17,305"

121105	418	Земли населенных пунктов № 208	500135,79	2246864,56	51° 32' 48,994"	41° 26' 17,285"
121106	419	Земли населенных пунктов № 208	500242,82	2246833,57	51° 32' 52,457"	41° 26' 15,673"
121107	420	Земли населенных пунктов № 208	500242,75	2246833,16	51° 32' 52,454"	41° 26' 15,652"
121108	421	Земли населенных пунктов № 208	500242,82	2246832,75	51° 32' 52,457"	41° 26' 15,631"
121109	422	Земли населенных пунктов № 208	500243,01	2246832,37	51° 32' 52,463"	41° 26' 15,611"
121110	423	Земли населенных пунктов № 208	500243,30	2246832,08	51° 32' 52,472"	41° 26' 15,596"
121111	424	Земли населенных пунктов № 208	500243,68	2246831,89	51° 32' 52,484"	41° 26' 15,586"
121112	425	Земли населенных пунктов № 208	500244,09	2246831,82	51° 32' 52,498"	41° 26' 15,583"
121113	426	Земли населенных пунктов № 208	500244,50	2246831,89	51° 32' 52,511"	41° 26' 15,586"
121114	427	Земли населенных пунктов № 208	500244,88	2246832,08	51° 32' 52,523"	41° 26' 15,596"
121115	428	Земли населенных пунктов № 208	500245,17	2246832,37	51° 32' 52,533"	41° 26' 15,611"
121116	429	Земли населенных пунктов № 208	500245,36	2246832,75	51° 32' 52,539"	41° 26' 15,631"
121117	430	Земли населенных пунктов № 208	500245,43	2246833,16	51° 32' 52,541"	41° 26' 15,652"
121118	431	Земли населенных пунктов № 208	500245,36	2246833,57	51° 32' 52,539"	41° 26' 15,673"
121119	432	Земли населенных пунктов № 208	500245,17	2246833,95	51° 32' 52,533"	41° 26' 15,693"
121120	433	Земли населенных пунктов № 208	500244,88	2246834,24	51° 32' 52,523"	41° 26' 15,708"
121121	434	Земли населенных пунктов № 208	500244,50	2246834,43	51° 32' 52,511"	41° 26' 15,718"
121122	435	Земли населенных пунктов № 208	500244,09	2246834,50	51° 32' 52,498"	41° 26' 15,722"
121123	436	Земли населенных пунктов № 208	500243,68	2246834,43	51° 32' 52,485"	41° 26' 15,718"
121124	437	Земли населенных пунктов № 208	500243,30	2246834,24	51° 32' 52,472"	41° 26' 15,708"
121125	438	Земли населенных пунктов № 208	500243,01	2246833,95	51° 32' 52,463"	41° 26' 15,693"
121126	439	Земли населенных пунктов № 208	500242,82	2246833,57	51° 32' 52,457"	41° 26' 15,673"
121127	440	Земли населенных пунктов № 208	500368,39	2246796,75	51° 32' 56,519"	41° 26' 13,758"
121128	441	Земли населенных пунктов № 208	500368,32	2246796,34	51° 32' 56,517"	41° 26' 13,737"
121129	442	Земли населенных пунктов № 208	500368,39	2246795,93	51° 32' 56,519"	41° 26' 13,716"
121130	443	Земли населенных пунктов № 208	500368,58	2246795,55	51° 32' 56,525"	41° 26' 13,696"
121131	444	Земли населенных пунктов № 208	500368,87	2246795,26	51° 32' 56,534"	41° 26' 13,681"
121132	445	Земли населенных пунктов № 208	500369,25	2246795,07	51° 32' 56,547"	41° 26' 13,671"
121133	446	Земли населенных пунктов № 208	500369,66	2246795,00	51° 32' 56,560"	41° 26' 13,668"
121134	447	Земли населенных пунктов № 208	500370,07	2246795,07	51° 32' 56,573"	41° 26' 13,671"
121135	448	Земли населенных пунктов № 208	500370,45	2246795,26	51° 32' 56,586"	41° 26' 13,681"
121136	449	Земли населенных пунктов № 208	500370,74	2246795,55	51° 32' 56,595"	41° 26' 13,696"
121137	450	Земли населенных пунктов № 208	500370,93	2246795,93	51° 32' 56,601"	41° 26' 13,716"
121138	451	Земли населенных пунктов № 208	500371,00	2246796,34	51° 32' 56,603"	41° 26' 13,737"
121139	452	Земли населенных пунктов № 208	500370,93	2246796,75	51° 32' 56,601"	41° 26' 13,758"
121140	453	Земли населенных пунктов № 208	500370,74	2246797,13	51° 32' 56,595"	41° 26' 13,778"
121141	454	Земли населенных пунктов № 208	500370,45	2246797,42	51° 32' 56,586"	41° 26' 13,793"
121142	455	Земли населенных пунктов № 208	500370,07	2246797,61	51° 32' 56,573"	41° 26' 13,803"
121143	456	Земли населенных пунктов № 208	500369,66	2246797,68	51° 32' 56,560"	41° 26' 13,807"
121144	457	Земли населенных пунктов № 208	500369,25	2246797,61	51° 32' 56,547"	41° 26' 13,803"
121145	458	Земли населенных пунктов № 208	500368,87	2246797,42	51° 32' 56,534"	41° 26' 13,793"

121146	459	Земли населенных пунктов № 208	500368,58	2246797,13	51° 32' 56,525"	41° 26' 13,778"
121147	460	Земли населенных пунктов № 208	500368,39	2246796,75	51° 32' 56,519"	41° 26' 13,758"
121148	461	Земли населенных пунктов № 208	500446,15	2246776,85	51° 32' 59,035"	41° 26' 12,723"
121149	462	Земли населенных пунктов № 208	500442,12	2246775,99	51° 32' 58,904"	41° 26' 12,679"
121150	463	Земли населенных пунктов № 208	500442,98	2246771,96	51° 32' 58,932"	41° 26' 12,469"
121151	464	Земли населенных пунктов № 208	500447,01	2246772,81	51° 32' 59,062"	41° 26' 12,513"
121152	465	Земли населенных пунктов № 208	500446,15	2246776,85	51° 32' 59,035"	41° 26' 12,723"
121153	466	Земли населенных пунктов № 208	500548,46	2246820,19	51° 33' 2,346"	41° 26' 14,969"
121154	467	Земли населенных пунктов № 208	500548,39	2246819,78	51° 33' 2,344"	41° 26' 14,948"
121155	468	Земли населенных пунктов № 208	500548,46	2246819,37	51° 33' 2,346"	41° 26' 14,926"
121156	469	Земли населенных пунктов № 208	500548,65	2246818,99	51° 33' 2,352"	41° 26' 14,907"
121157	470	Земли населенных пунктов № 208	500548,94	2246818,70	51° 33' 2,361"	41° 26' 14,892"
121158	471	Земли населенных пунктов № 208	500549,32	2246818,51	51° 33' 2,374"	41° 26' 14,882"
121159	472	Земли населенных пунктов № 208	500549,73	2246818,44	51° 33' 2,387"	41° 26' 14,878"
121160	473	Земли населенных пунктов № 208	500550,14	2246818,51	51° 33' 2,400"	41° 26' 14,882"
121161	474	Земли населенных пунктов № 208	500550,52	2246818,70	51° 33' 2,412"	41° 26' 14,892"
121162	475	Земли населенных пунктов № 208	500550,81	2246818,99	51° 33' 2,422"	41° 26' 14,907"
121163	476	Земли населенных пунктов № 208	500551,00	2246819,37	51° 33' 2,428"	41° 26' 14,926"
121164	477	Земли населенных пунктов № 208	500551,07	2246819,78	51° 33' 2,430"	41° 26' 14,948"
121165	478	Земли населенных пунктов № 208	500551,00	2246820,19	51° 33' 2,428"	41° 26' 14,969"
121166	479	Земли населенных пунктов № 208	500550,81	2246820,57	51° 33' 2,422"	41° 26' 14,989"
121167	480	Земли населенных пунктов № 208	500550,52	2246820,86	51° 33' 2,413"	41° 26' 15,004"
121168	481	Земли населенных пунктов № 208	500550,14	2246821,05	51° 33' 2,400"	41° 26' 15,014"
121169	482	Земли населенных пунктов № 208	500549,73	2246821,12	51° 33' 2,387"	41° 26' 15,017"
121170	483	Земли населенных пунктов № 208	500549,32	2246821,05	51° 33' 2,374"	41° 26' 15,014"
121171	484	Земли населенных пунктов № 208	500548,94	2246820,86	51° 33' 2,361"	41° 26' 15,004"
121172	485	Земли населенных пунктов № 208	500548,65	2246820,57	51° 33' 2,352"	41° 26' 14,989"
121173	486	Земли населенных пунктов № 208	500548,46	2246820,19	51° 33' 2,346"	41° 26' 14,969"
121174	487	Земли населенных пунктов № 208	500654,06	2246865,97	51° 33' 5,764"	41° 26' 17,342"
121175	488	Земли населенных пунктов № 208	500654,00	2246865,56	51° 33' 5,762"	41° 26' 17,320"
121176	489	Земли населенных пунктов № 208	500654,06	2246865,15	51° 33' 5,764"	41° 26' 17,299"
121177	490	Земли населенных пунктов № 208	500654,25	2246864,78	51° 33' 5,770"	41° 26' 17,280"
121178	491	Земли населенных пунктов № 208	500654,54	2246864,49	51° 33' 5,779"	41° 26' 17,265"
121179	492	Земли населенных пунктов № 208	500654,91	2246864,30	51° 33' 5,791"	41° 26' 17,255"
121180	493	Земли населенных пунктов № 208	500655,32	2246864,24	51° 33' 5,804"	41° 26' 17,252"
121181	494	Земли населенных пунктов № 208	500655,73	2246864,30	51° 33' 5,818"	41° 26' 17,255"
121182	495	Земли населенных пунктов № 208	500656,10	2246864,49	51° 33' 5,830"	41° 26' 17,265"
121183	496	Земли населенных пунктов № 208	500656,39	2246864,78	51° 33' 5,839"	41° 26' 17,280"
121184	497	Земли населенных пунктов № 208	500656,58	2246865,15	51° 33' 5,845"	41° 26' 17,299"
121185	498	Земли населенных пунктов № 208	500656,64	2246865,56	51° 33' 5,847"	41° 26' 17,320"
121186	499	Земли населенных пунктов № 208	500656,58	2246865,97	51° 33' 5,845"	41° 26' 17,342"

121187	500	Земли населенных пунктов № 208	500656,39	2246866,34	51° 33' 5,839"	41° 26' 17,361"
121188	501	Земли населенных пунктов № 208	500656,10	2246866,63	51° 33' 5,830"	41° 26' 17,376"
121189	502	Земли населенных пунктов № 208	500655,73	2246866,82	51° 33' 5,818"	41° 26' 17,386"
121190	503	Земли населенных пунктов № 208	500655,32	2246866,88	51° 33' 5,804"	41° 26' 17,389"
121191	504	Земли населенных пунктов № 208	500654,91	2246866,82	51° 33' 5,791"	41° 26' 17,386"
121192	505	Земли населенных пунктов № 208	500654,54	2246866,63	51° 33' 5,779"	41° 26' 17,376"
121193	506	Земли населенных пунктов № 208	500654,25	2246866,34	51° 33' 5,770"	41° 26' 17,361"
121194	507	Земли населенных пунктов № 208	500654,06	2246865,97	51° 33' 5,764"	41° 26' 17,342"
121195	508	Земли населенных пунктов № 208	500764,55	2246913,63	51° 33' 9,340"	41° 26' 19,812"
121196	509	Земли населенных пунктов № 208	500764,49	2246913,22	51° 33' 9,338"	41° 26' 19,790"
121197	510	Земли населенных пунктов № 208	500764,55	2246912,81	51° 33' 9,340"	41° 26' 19,769"
121198	511	Земли населенных пунктов № 208	500764,74	2246912,44	51° 33' 9,346"	41° 26' 19,750"
121199	512	Земли населенных пунктов № 208	500765,03	2246912,15	51° 33' 9,355"	41° 26' 19,735"
121200	513	Земли населенных пунктов № 208	500765,40	2246911,96	51° 33' 9,367"	41° 26' 19,725"
121201	514	Земли населенных пунктов № 208	500765,81	2246911,90	51° 33' 9,380"	41° 26' 19,722"
121202	515	Земли населенных пунктов № 208	500766,22	2246911,96	51° 33' 9,394"	41° 26' 19,725"
121203	516	Земли населенных пунктов № 208	500766,59	2246912,15	51° 33' 9,406"	41° 26' 19,735"
121204	517	Земли населенных пунктов № 208	500766,88	2246912,44	51° 33' 9,415"	41° 26' 19,750"
121205	518	Земли населенных пунктов № 208	500767,07	2246912,81	51° 33' 9,421"	41° 26' 19,769"
121206	519	Земли населенных пунктов № 208	500767,13	2246913,22	51° 33' 9,423"	41° 26' 19,790"
121207	520	Земли населенных пунктов № 208	500767,07	2246913,63	51° 33' 9,421"	41° 26' 19,812"
121208	521	Земли населенных пунктов № 208	500766,88	2246914,00	51° 33' 9,415"	41° 26' 19,831"
121209	522	Земли населенных пунктов № 208	500766,59	2246914,29	51° 33' 9,406"	41° 26' 19,846"
121210	523	Земли населенных пунктов № 208	500766,22	2246914,48	51° 33' 9,394"	41° 26' 19,856"
121211	524	Земли населенных пунктов № 208	500765,81	2246914,54	51° 33' 9,380"	41° 26' 19,859"
121212	525	Земли населенных пунктов № 208	500765,40	2246914,48	51° 33' 9,367"	41° 26' 19,856"
121213	526	Земли населенных пунктов № 208	500765,03	2246914,29	51° 33' 9,355"	41° 26' 19,846"
121214	527	Земли населенных пунктов № 208	500764,74	2246914,00	51° 33' 9,346"	41° 26' 19,831"
121215	528	Земли населенных пунктов № 208	500764,55	2246913,63	51° 33' 9,340"	41° 26' 19,812"
121216	529	Земли населенных пунктов № 208	500872,32	2246960,37	51° 33' 12,828"	41° 26' 22,234"
121217	530	Земли населенных пунктов № 208	500872,26	2246959,96	51° 33' 12,826"	41° 26' 22,213"
121218	531	Земли населенных пунктов № 208	500872,32	2246959,55	51° 33' 12,828"	41° 26' 22,192"
121219	532	Земли населенных пунктов № 208	500872,51	2246959,18	51° 33' 12,834"	41° 26' 22,173"
121220	533	Земли населенных пунктов № 208	500872,80	2246958,89	51° 33' 12,843"	41° 26' 22,157"
121221	534	Земли населенных пунктов № 208	500873,17	2246958,70	51° 33' 12,855"	41° 26' 22,148"
121222	535	Земли населенных пунктов № 208	500873,58	2246958,64	51° 33' 12,868"	41° 26' 22,144"
121223	536	Земли населенных пунктов № 208	500873,99	2246958,70	51° 33' 12,882"	41° 26' 22,148"
121224	537	Земли населенных пунктов № 208	500874,36	2246958,89	51° 33' 12,894"	41° 26' 22,157"
121225	538	Земли населенных пунктов № 208	500874,65	2246959,18	51° 33' 12,903"	41° 26' 22,172"
121226	539	Земли населенных пунктов № 208	500874,84	2246959,55	51° 33' 12,909"	41° 26' 22,192"
121227	540	Земли населенных пунктов № 208	500874,90	2246959,96	51° 33' 12,911"	41° 26' 22,213"

121228	541	Земли населенных пунктов № 208	500874,84	2246960,37	51° 33' 12,909"	41° 26' 22,234"
121229	542	Земли населенных пунктов № 208	500874,65	2246960,74	51° 33' 12,903"	41° 26' 22,253"
121230	543	Земли населенных пунктов № 208	500874,36	2246961,03	51° 33' 12,894"	41° 26' 22,268"
121231	544	Земли населенных пунктов № 208	500873,99	2246961,22	51° 33' 12,882"	41° 26' 22,278"
121232	545	Земли населенных пунктов № 208	500873,58	2246961,28	51° 33' 12,868"	41° 26' 22,281"
121233	546	Земли населенных пунктов № 208	500873,17	2246961,22	51° 33' 12,855"	41° 26' 22,278"
121234	547	Земли населенных пунктов № 208	500872,80	2246961,03	51° 33' 12,843"	41° 26' 22,269"
121235	548	Земли населенных пунктов № 208	500872,51	2246960,74	51° 33' 12,834"	41° 26' 22,253"
121236	549	Земли населенных пунктов № 208	500872,32	2246960,37	51° 33' 12,828"	41° 26' 22,234"
121237	550	Земли населенных пунктов № 208	500993,20	2247012,99	51° 33' 16,740"	41° 26' 24,962"
121238	551	Земли населенных пунктов № 208	500993,13	2247012,58	51° 33' 16,738"	41° 26' 24,940"
121239	552	Земли населенных пунктов № 208	500993,20	2247012,17	51° 33' 16,740"	41° 26' 24,919"
121240	553	Земли населенных пунктов № 208	500993,39	2247011,79	51° 33' 16,746"	41° 26' 24,899"
121241	554	Земли населенных пунктов № 208	500993,68	2247011,50	51° 33' 16,755"	41° 26' 24,884"
121242	555	Земли населенных пунктов № 208	500994,06	2247011,31	51° 33' 16,768"	41° 26' 24,875"
121243	556	Земли населенных пунктов № 208	500994,47	2247011,24	51° 33' 16,781"	41° 26' 24,871"
121244	557	Земли населенных пунктов № 208	500994,88	2247011,31	51° 33' 16,794"	41° 26' 24,874"
121245	558	Земли населенных пунктов № 208	500995,26	2247011,50	51° 33' 16,806"	41° 26' 24,884"
121246	559	Земли населенных пунктов № 208	500995,55	2247011,79	51° 33' 16,816"	41° 26' 24,899"
121247	560	Земли населенных пунктов № 208	500995,74	2247012,17	51° 33' 16,822"	41° 26' 24,919"
121248	561	Земли населенных пунктов № 208	500995,81	2247012,58	51° 33' 16,824"	41° 26' 24,940"
121249	562	Земли населенных пунктов № 208	500995,74	2247012,99	51° 33' 16,822"	41° 26' 24,962"
121250	563	Земли населенных пунктов № 208	500995,55	2247013,37	51° 33' 16,816"	41° 26' 24,981"
121251	564	Земли населенных пунктов № 208	500995,26	2247013,66	51° 33' 16,806"	41° 26' 24,996"
121252	565	Земли населенных пунктов № 208	500994,88	2247013,85	51° 33' 16,794"	41° 26' 25,006"
121253	566	Земли населенных пунктов № 208	500994,47	2247013,92	51° 33' 16,781"	41° 26' 25,010"
121254	567	Земли населенных пунктов № 208	500994,06	2247013,85	51° 33' 16,768"	41° 26' 25,006"
121255	568	Земли населенных пунктов № 208	500993,68	2247013,66	51° 33' 16,755"	41° 26' 24,996"
121256	569	Земли населенных пунктов № 208	500993,39	2247013,37	51° 33' 16,746"	41° 26' 24,981"
121257	570	Земли населенных пунктов № 208	500993,20	2247012,99	51° 33' 16,740"	41° 26' 24,962"
121258	571	Земли населенных пунктов № 208	501071,94	2247047,05	51° 33' 19,288"	41° 26' 26,727"
121259	572	Земли населенных пунктов № 208	501071,87	2247046,64	51° 33' 19,286"	41° 26' 26,706"
121260	573	Земли населенных пунктов № 208	501071,94	2247046,23	51° 33' 19,288"	41° 26' 26,685"
121261	574	Земли населенных пунктов № 208	501072,13	2247045,85	51° 33' 19,294"	41° 26' 26,665"
121262	575	Земли населенных пунктов № 208	501072,42	2247045,56	51° 33' 19,304"	41° 26' 26,650"
121263	576	Земли населенных пунктов № 208	501072,80	2247045,37	51° 33' 19,316"	41° 26' 26,640"
121264	577	Земли населенных пунктов № 208	501073,21	2247045,30	51° 33' 19,329"	41° 26' 26,636"
121265	578	Земли населенных пунктов № 208	501073,62	2247045,37	51° 33' 19,343"	41° 26' 26,640"
121266	579	Земли населенных пунктов № 208	501074,00	2247045,56	51° 33' 19,355"	41° 26' 26,650"
121267	580	Земли населенных пунктов № 208	501074,29	2247045,85	51° 33' 19,364"	41° 26' 26,665"
121268	581	Земли населенных пунктов № 208	501074,48	2247046,23	51° 33' 19,370"	41° 26' 26,685"

121269	582	Земли населенных пунктов № 208	501074,55	2247046,64	51° 33' 19,373"	41° 26' 26,706"
121270	583	Земли населенных пунктов № 208	501074,48	2247047,05	51° 33' 19,370"	41° 26' 26,727"
121271	584	Земли населенных пунктов № 208	501074,29	2247047,43	51° 33' 19,364"	41° 26' 26,747"
121272	585	Земли населенных пунктов № 208	501074,00	2247047,72	51° 33' 19,355"	41° 26' 26,762"
121273	586	Земли населенных пунктов № 208	501073,62	2247047,91	51° 33' 19,343"	41° 26' 26,772"
121274	587	Земли населенных пунктов № 208	501073,21	2247047,98	51° 33' 19,329"	41° 26' 26,775"
121275	588	Земли населенных пунктов № 208	501072,80	2247047,91	51° 33' 19,316"	41° 26' 26,772"
121276	589	Земли населенных пунктов № 208	501072,42	2247047,72	51° 33' 19,304"	41° 26' 26,762"
121277	590	Земли населенных пунктов № 208	501072,13	2247047,43	51° 33' 19,294"	41° 26' 26,747"
121278	591	Земли населенных пунктов № 208	501071,94	2247047,05	51° 33' 19,288"	41° 26' 26,727"
121279	592	Земли населенных пунктов № 208	501272,97	2247321,49	51° 33' 25,798"	41° 26' 40,966"
121280	593	Земли населенных пунктов № 208	501268,76	2247314,98	51° 33' 25,661"	41° 26' 40,629"
121281	594	Земли населенных пунктов № 208	501275,27	2247310,77	51° 33' 25,872"	41° 26' 40,410"
121282	595	Земли населенных пунктов № 208	501279,48	2247317,28	51° 33' 26,008"	41° 26' 40,748"
121283	596	Земли населенных пунктов № 208	501272,97	2247321,49	51° 33' 25,798"	41° 26' 40,966"
121284	597	Земли населенных пунктов № 208	501371,48	2247357,61	51° 33' 28,986"	41° 26' 42,839"
121285	598	Земли населенных пунктов № 208	501371,41	2247357,20	51° 33' 28,984"	41° 26' 42,817"
121286	599	Земли населенных пунктов № 208	501371,48	2247356,79	51° 33' 28,986"	41° 26' 42,796"
121287	600	Земли населенных пунктов № 208	501371,67	2247356,41	51° 33' 28,992"	41° 26' 42,776"
121288	601	Земли населенных пунктов № 208	501371,96	2247356,12	51° 33' 29,001"	41° 26' 42,761"
121289	602	Земли населенных пунктов № 208	501372,34	2247355,93	51° 33' 29,014"	41° 26' 42,751"
121290	603	Земли населенных пунктов № 208	501372,75	2247355,86	51° 33' 29,027"	41° 26' 42,748"
121291	604	Земли населенных пунктов № 208	501373,16	2247355,93	51° 33' 29,040"	41° 26' 42,751"
121292	605	Земли населенных пунктов № 208	501373,54	2247356,12	51° 33' 29,052"	41° 26' 42,761"
121293	606	Земли населенных пунктов № 208	501373,83	2247356,41	51° 33' 29,062"	41° 26' 42,776"
121294	607	Земли населенных пунктов № 208	501374,02	2247356,79	51° 33' 29,068"	41° 26' 42,796"
121295	608	Земли населенных пунктов № 208	501374,09	2247357,20	51° 33' 29,070"	41° 26' 42,817"
121296	609	Земли населенных пунктов № 208	501374,02	2247357,61	51° 33' 29,068"	41° 26' 42,839"
121297	610	Земли населенных пунктов № 208	501373,83	2247357,99	51° 33' 29,062"	41° 26' 42,858"
121298	611	Земли населенных пунктов № 208	501373,54	2247358,28	51° 33' 29,052"	41° 26' 42,873"
121299	612	Земли населенных пунктов № 208	501373,16	2247358,47	51° 33' 29,040"	41° 26' 42,883"
121300	613	Земли населенных пунктов № 208	501372,75	2247358,54	51° 33' 29,027"	41° 26' 42,887"
121301	614	Земли населенных пунктов № 208	501372,34	2247358,47	51° 33' 29,014"	41° 26' 42,883"
121302	615	Земли населенных пунктов № 208	501371,96	2247358,28	51° 33' 29,001"	41° 26' 42,873"
121303	616	Земли населенных пунктов № 208	501371,67	2247357,99	51° 33' 28,992"	41° 26' 42,858"
121304	617	Земли населенных пунктов № 208	501371,48	2247357,61	51° 33' 28,986"	41° 26' 42,839"
121305	618	Земли населенных пунктов № 208	501469,64	2247398,58	51° 33' 32,163"	41° 26' 44,963"
121306	619	Земли населенных пунктов № 208	501469,57	2247398,17	51° 33' 32,160"	41° 26' 44,941"
121307	620	Земли населенных пунктов № 208	501469,64	2247397,76	51° 33' 32,163"	41° 26' 44,920"
121308	621	Земли населенных пунктов № 208	501469,83	2247397,38	51° 33' 32,169"	41° 26' 44,900"
121309	622	Земли населенных пунктов № 208	501470,12	2247397,09	51° 33' 32,178"	41° 26' 44,885"

121310	623	Земли населенных пунктов № 208	501470,50	2247396,90	51° 33' 32,190"	41° 26' 44,876"
121311	624	Земли населенных пунктов № 208	501470,91	2247396,83	51° 33' 32,204"	41° 26' 44,872"
121312	625	Земли населенных пунктов № 208	501471,32	2247396,90	51° 33' 32,217"	41° 26' 44,876"
121313	626	Земли населенных пунктов № 208	501471,70	2247397,09	51° 33' 32,229"	41° 26' 44,885"
121314	627	Земли населенных пунктов № 208	501471,99	2247397,38	51° 33' 32,239"	41° 26' 44,900"
121315	628	Земли населенных пунктов № 208	501472,18	2247397,76	51° 33' 32,245"	41° 26' 44,920"
121316	629	Земли населенных пунктов № 208	501472,25	2247398,17	51° 33' 32,247"	41° 26' 44,941"
121317	630	Земли населенных пунктов № 208	501472,18	2247398,58	51° 33' 32,245"	41° 26' 44,963"
121318	631	Земли населенных пунктов № 208	501471,99	2247398,96	51° 33' 32,239"	41° 26' 44,982"
121319	632	Земли населенных пунктов № 208	501471,70	2247399,25	51° 33' 32,229"	41° 26' 44,997"
121320	633	Земли населенных пунктов № 208	501471,32	2247399,44	51° 33' 32,217"	41° 26' 45,007"
121321	634	Земли населенных пунктов № 208	501470,91	2247399,51	51° 33' 32,204"	41° 26' 45,011"
121322	635	Земли населенных пунктов № 208	501470,50	2247399,44	51° 33' 32,190"	41° 26' 45,007"
121323	636	Земли населенных пунктов № 208	501470,12	2247399,25	51° 33' 32,178"	41° 26' 44,998"
121324	637	Земли населенных пунктов № 208	501469,83	2247398,96	51° 33' 32,169"	41° 26' 44,983"
121325	638	Земли населенных пунктов № 208	501469,64	2247398,58	51° 33' 32,163"	41° 26' 44,963"
121326	639	Земли населенных пунктов № 208	501550,84	2247432,36	51° 33' 34,790"	41° 26' 46,714"
121327	640	Земли населенных пунктов № 208	501550,77	2247431,95	51° 33' 34,788"	41° 26' 46,693"
121328	641	Земли населенных пунктов № 208	501550,84	2247431,54	51° 33' 34,790"	41° 26' 46,672"
121329	642	Земли населенных пунктов № 208	501551,03	2247431,16	51° 33' 34,797"	41° 26' 46,652"
121330	643	Земли населенных пунктов № 208	501551,32	2247430,87	51° 33' 34,806"	41° 26' 46,637"
121331	644	Земли населенных пунктов № 208	501551,70	2247430,68	51° 33' 34,818"	41° 26' 46,627"
121332	645	Земли населенных пунктов № 208	501552,11	2247430,61	51° 33' 34,832"	41° 26' 46,623"
121333	646	Земли населенных пунктов № 208	501552,52	2247430,68	51° 33' 34,845"	41° 26' 46,627"
121334	647	Земли населенных пунктов № 208	501552,90	2247430,87	51° 33' 34,857"	41° 26' 46,637"
121335	648	Земли населенных пунктов № 208	501553,19	2247431,16	51° 33' 34,866"	41° 26' 46,652"
121336	649	Земли населенных пунктов № 208	501553,38	2247431,54	51° 33' 34,873"	41° 26' 46,671"
121337	650	Земли населенных пунктов № 208	501553,45	2247431,95	51° 33' 34,875"	41° 26' 46,693"
121338	651	Земли населенных пунктов № 208	501553,38	2247432,36	51° 33' 34,873"	41° 26' 46,714"
121339	652	Земли населенных пунктов № 208	501553,19	2247432,74	51° 33' 34,867"	41° 26' 46,734"
121340	653	Земли населенных пунктов № 208	501552,90	2247433,03	51° 33' 34,857"	41° 26' 46,749"
121341	654	Земли населенных пунктов № 208	501552,52	2247433,22	51° 33' 34,845"	41° 26' 46,759"
121342	655	Земли населенных пунктов № 208	501552,11	2247433,29	51° 33' 34,832"	41° 26' 46,762"
121343	656	Земли населенных пунктов № 208	501551,70	2247433,22	51° 33' 34,818"	41° 26' 46,759"
121344	657	Земли населенных пунктов № 208	501551,32	2247433,03	51° 33' 34,806"	41° 26' 46,749"
121345	658	Земли населенных пунктов № 208	501551,03	2247432,74	51° 33' 34,797"	41° 26' 46,734"
121346	659	Земли населенных пунктов № 208	501550,84	2247432,36	51° 33' 34,790"	41° 26' 46,714"
121347	660	Земли населенных пунктов № 208	504360,16	2272039,79	51° 35' 4,160"	41° 48' 4,707"
121348	661	Земли населенных пунктов № 208	504359,75	2272038,80	51° 35' 4,147"	41° 48' 4,656"
121349	662	Земли населенных пунктов № 208	504360,16	2272037,82	51° 35' 4,161"	41° 48' 4,605"
121350	663	Земли населенных пунктов № 208	504361,14	2272037,41	51° 35' 4,192"	41° 48' 4,584"

121351	664	Земли населенных пунктов № 208	504362,13	2272037,82	51° 35' 4,224"	41° 48' 4,606"
121352	665	Земли населенных пунктов № 208	504362,54	2272038,80	51° 35' 4,237"	41° 48' 4,657"
121353	666	Земли населенных пунктов № 208	504362,13	2272039,79	51° 35' 4,224"	41° 48' 4,708"
121354	667	Земли населенных пунктов № 208	504361,14	2272040,20	51° 35' 4,192"	41° 48' 4,729"
121355	668	Земли населенных пунктов № 208	504360,16	2272039,79	51° 35' 4,160"	41° 48' 4,707"
121356	669	Земли населенных пунктов № 208	504465,44	2271971,57	51° 35' 7,576"	41° 48' 1,188"
121357	670	Земли населенных пунктов № 208	504465,03	2271970,59	51° 35' 7,563"	41° 48' 1,137"
121358	671	Земли населенных пунктов № 208	504465,44	2271969,60	51° 35' 7,577"	41° 48' 1,086"
121359	672	Земли населенных пунктов № 208	504466,42	2271969,19	51° 35' 7,608"	41° 48' 1,065"
121360	673	Земли населенных пунктов № 208	504467,41	2271969,60	51° 35' 7,640"	41° 48' 1,086"
121361	674	Земли населенных пунктов № 208	504467,82	2271970,59	51° 35' 7,653"	41° 48' 1,138"
121362	675	Земли населенных пунктов № 208	504467,41	2271971,57	51° 35' 7,640"	41° 48' 1,188"
121363	676	Земли населенных пунктов № 208	504466,42	2271971,98	51° 35' 7,608"	41° 48' 1,210"
121364	677	Земли населенных пунктов № 208	504465,44	2271971,57	51° 35' 7,576"	41° 48' 1,188"
121365	678	Земли населенных пунктов № 208	504540,55	2271927,14	51° 35' 10,013"	41° 47' 58,897"
121366	679	Земли населенных пунктов № 208	504536,30	2271922,08	51° 35' 9,876"	41° 47' 58,634"
121367	680	Земли населенных пунктов № 208	504541,36	2271917,84	51° 35' 10,040"	41° 47' 58,414"
121368	681	Земли населенных пунктов № 208	504545,60	2271922,89	51° 35' 10,177"	41° 47' 58,678"
121369	682	Земли населенных пунктов № 208	504540,55	2271927,14	51° 35' 10,013"	41° 47' 58,897"
121370	683	Земли населенных пунктов № 208	504588,61	2271986,69	51° 35' 11,559"	41° 48' 2,001"
121371	684	Земли населенных пунктов № 208	504580,68	2271983,93	51° 35' 11,303"	41° 48' 1,856"
121372	685	Земли населенных пунктов № 208	504583,44	2271976,00	51° 35' 11,394"	41° 48' 1,445"
121373	686	Земли населенных пунктов № 208	504591,37	2271978,76	51° 35' 11,650"	41° 48' 1,590"
121374	687	Земли населенных пунктов № 208	504588,61	2271986,69	51° 35' 11,559"	41° 48' 2,001"
121375	688	Земли населенных пунктов № 208	504700,68	2271874,71	51° 35' 15,201"	41° 47' 56,210"
121376	689	Земли населенных пунктов № 208	504700,27	2271873,72	51° 35' 15,188"	41° 47' 56,158"
121377	690	Земли населенных пунктов № 208	504700,68	2271872,74	51° 35' 15,201"	41° 47' 56,108"
121378	691	Земли населенных пунктов № 208	504701,67	2271872,33	51° 35' 15,234"	41° 47' 56,087"
121379	692	Земли населенных пунктов № 208	504702,65	2271872,74	51° 35' 15,265"	41° 47' 56,108"
121380	693	Земли населенных пунктов № 208	504703,06	2271873,72	51° 35' 15,278"	41° 47' 56,159"
121381	694	Земли населенных пунктов № 208	504702,65	2271874,71	51° 35' 15,265"	41° 47' 56,210"
121382	695	Земли населенных пунктов № 208	504701,67	2271875,12	51° 35' 15,233"	41° 47' 56,232"
121383	696	Земли населенных пунктов № 208	504700,68	2271874,71	51° 35' 15,201"	41° 47' 56,210"
121384	697	Земли населенных пунктов № 208	504756,87	2271809,56	51° 35' 17,028"	41° 47' 52,839"
121385	698	Земли населенных пунктов № 208	504756,46	2271808,57	51° 35' 17,015"	41° 47' 52,787"
121386	699	Земли населенных пунктов № 208	504756,87	2271807,58	51° 35' 17,029"	41° 47' 52,736"
121387	700	Земли населенных пунктов № 208	504757,86	2271807,18	51° 35' 17,061"	41° 47' 52,715"
121388	701	Земли населенных пунктов № 208	504758,84	2271807,58	51° 35' 17,092"	41° 47' 52,736"
121389	702	Земли населенных пунктов № 208	504759,25	2271808,57	51° 35' 17,106"	41° 47' 52,788"
121390	703	Земли населенных пунктов № 208	504758,84	2271809,56	51° 35' 17,092"	41° 47' 52,839"
121391	704	Земли населенных пунктов № 208	504757,86	2271809,96	51° 35' 17,060"	41° 47' 52,860"

121392	705	Земли населенных пунктов № 208	504756,87	2271809,56	51° 35' 17,028"	41° 47' 52,839"
121393	706	Земли населенных пунктов № 208	504759,67	2271806,56	51° 35' 17,119"	41° 47' 52,683"
121394	707	Земли населенных пунктов № 208	504759,26	2271805,58	51° 35' 17,106"	41° 47' 52,632"
121395	708	Земли населенных пунктов № 208	504759,67	2271804,59	51° 35' 17,120"	41° 47' 52,581"
121396	709	Земли населенных пунктов № 208	504760,65	2271804,18	51° 35' 17,151"	41° 47' 52,560"
121397	710	Земли населенных пунктов № 208	504761,64	2271804,59	51° 35' 17,183"	41° 47' 52,582"
121398	711	Земли населенных пунктов № 208	504762,05	2271805,58	51° 35' 17,197"	41° 47' 52,633"
121399	712	Земли населенных пунктов № 208	504761,64	2271806,56	51° 35' 17,183"	41° 47' 52,684"
121400	713	Земли населенных пунктов № 208	504760,65	2271806,97	51° 35' 17,151"	41° 47' 52,705"
121401	714	Земли населенных пунктов № 208	504759,67	2271806,56	51° 35' 17,119"	41° 47' 52,683"
121402	715	Земли населенных пунктов № 208	504803,34	2271784,47	51° 35' 18,535"	41° 47' 51,546"
121403	716	Земли населенных пунктов № 208	504802,93	2271783,48	51° 35' 18,522"	41° 47' 51,494"
121404	717	Земли населенных пунктов № 208	504803,34	2271782,49	51° 35' 18,536"	41° 47' 51,443"
121405	718	Земли населенных пунктов № 208	504804,33	2271782,09	51° 35' 18,568"	41° 47' 51,422"
121406	719	Земли населенных пунктов № 208	504805,31	2271782,49	51° 35' 18,599"	41° 47' 51,443"
121407	720	Земли населенных пунктов № 208	504805,72	2271783,48	51° 35' 18,613"	41° 47' 51,495"
121408	721	Земли населенных пунктов № 208	504805,31	2271784,47	51° 35' 18,599"	41° 47' 51,546"
121409	722	Земли населенных пунктов № 208	504804,33	2271784,88	51° 35' 18,567"	41° 47' 51,567"
121410	723	Земли населенных пунктов № 208	504803,34	2271784,47	51° 35' 18,535"	41° 47' 51,546"
121411	724	Земли населенных пунктов № 208	504969,12	2271701,11	51° 35' 23,911"	41° 47' 47,253"
121412	725	Земли населенных пунктов № 208	504968,71	2271700,12	51° 35' 23,898"	41° 47' 47,201"
121413	726	Земли населенных пунктов № 208	504969,12	2271699,14	51° 35' 23,911"	41° 47' 47,150"
121414	727	Земли населенных пунктов № 208	504970,10	2271698,73	51° 35' 23,943"	41° 47' 47,129"
121415	728	Земли населенных пунктов № 208	504971,09	2271699,14	51° 35' 23,975"	41° 47' 47,151"
121416	729	Земли населенных пунктов № 208	504971,50	2271700,12	51° 35' 23,988"	41° 47' 47,202"
121417	730	Земли населенных пунктов № 208	504971,09	2271701,11	51° 35' 23,975"	41° 47' 47,253"
121418	731	Земли населенных пунктов № 208	504970,10	2271701,52	51° 35' 23,943"	41° 47' 47,274"
121419	732	Земли населенных пунктов № 208	504969,12	2271701,11	51° 35' 23,911"	41° 47' 47,253"
121420	733	Земли населенных пунктов № 208	505337,02	2271368,70	51° 35' 35,860"	41° 47' 30,067"
121421	734	Земли населенных пунктов № 208	505336,61	2271367,72	51° 35' 35,847"	41° 47' 30,016"
121422	735	Земли населенных пунктоь № 208	505337,02	2271366,73	51° 35' 35,861"	41° 47' 29,964"
121423	736	Земли населенных пунктов № 208	505338,01	2271366,32	51° 35' 35,893"	41° 47' 29,943"
121424	737	Земли населенных пунктов № 208	505338,99	2271366,73	51° 35' 35,924"	41° 47' 29,965"
121425	738	Земли населенных пунктов № 208	505339,40	2271367,72	51° 35' 35,937"	41° 47' 30,016"
121426	739	Земли населенных пунктов № 208	505338,99	2271368,70	51° 35' 35,924"	41° 47' 30,067"
121427	740	Земли населенных пунктов № 208	505338,01	2271369,11	51° 35' 35,892"	41° 47' 30,088"
121428	741	Земли населенных пунктов № 208	505337,02	2271368,70	51° 35' 35,860"	41° 47' 30,067"
121429	742	Земли населенных пунктов № 208	520774,65	2252222,52	51° 43' 56,799"	41° 30' 55,810"
121430	743	Земли населенных пунктов № 208	520775,29	2252222,46	51° 43' 56,820"	41° 30' 55,807"
121431	744	Земли населенных пунктов № 208	520813,85	2252220,00	51° 43' 58,068"	41° 30' 55,679"
121432	745	Земли населенных пунктов № 208	521056,88	2252204,44	51° 44' 5,932"	41° 30' 54,874"

121433	746	Земли населенных пунктов № 208	521077,93	2252202,52	51° 44' 6,613"	41° 30' 54,775"
121434	747	Земли населенных пунктов № 208	521078,61	2252203,94	51° 44' 6,635"	41° 30' 54,849"
121435	748	Земли населенных пунктов № 208	521080,82	2252297,96	51° 44' 6,705"	41° 30' 59,748"
121436	749	Земли населенных пунктов № 208	520869,60	2252314,53	51° 43' 59,870"	41° 31' 0,607"
121437	750	Земли населенных пунктов № 208	520844,98	2252316,46	51° 43' 59,074"	41° 31' 0,707"
121438	751	Земли населенных пунктов № 208	520810,95	2252319,12	51° 43' 57,973"	41° 31' 0,845"
121439	752	Земли населенных пунктов № 208	520809,71	2252315,82	51° 43' 57,932"	41° 31' 0,673"
121440	753	Земли населенных пунктов № 208	520774,65	2252222,52	51° 43' 56,799"	41° 30' 55,810"
121441	754	Земли населенных пунктов № 208	521110,22	2249213,89	51° 44' 7,671"	41° 28' 19,035"
121442	755	Земли населенных пунктов № 208	521110,09	2249213,40	51° 44' 7,667"	41° 28' 19,009"
121443	756	Земли населенных пунктов № 208	521110,58	2249213,27	51° 44' 7,683"	41° 28' 19,003"
121444	757	Земли населенных пунктов № 208	521110,71	2249213,76	51° 44' 7,687"	41° 28' 19,028"
121445	758	Земли населенных пунктов № 208	521110,22	2249213,89	51° 44' 7,671"	41° 28' 19,035"
121446	759	Земли населенных пунктов № 208	521124,78	2249268,33	51° 44' 8,142"	41° 28' 21,872"
121447	760	Земли населенных пунктов № 208	521124,65	2249267,84	51° 44' 8,138"	41° 28' 21,846"
121448	761	Земли населенных пунктов № 208	521125,14	2249267,71	51° 44' 8,154"	41° 28' 21,839"
121449	762	Земли населенных пунктов № 208	521125,27	2249268,20	51° 44' 8,158"	41° 28' 21,865"
121450	763	Земли населенных пунктов № 208	521124,78	2249268,33	51° 44' 8,142"	41° 28' 21,872"
121451	764	Земли населенных пунктов № 208	521143,26	2249337,36	51° 44' 8,741"	41° 28' 25,469"
121452	765	Земли населенных пунктов № 208	521143,13	2249336,87	51° 44' 8,736"	41° 28' 25,443"
121453	766	Земли населенных пунктов № 208	521143,62	2249336,74	51° 44' 8,752"	41° 28' 25,437"
121454	767	Земли населенных пунктов № 208	521143,75	2249337,23	51° 44' 8,756"	41° 28' 25,462"
121455	768	Земли населенных пунктов № 208	521143,26	2249337,36	51° 44' 8,741"	41° 28' 25,469"
121456	769	Земли населенных пунктов № 208	521160,38	2249401,76	51° 44' 9,295"	41° 28' 28,825"
121457	770	Земли населенных пунктов № 208	521160,25	2249401,27	51° 44' 9,290"	41° 28' 28,799"
121458	771	Земли населенных пунктов № 208	521160,74	2249401,14	51° 44' 9,306"	41° 28' 28,792"
121459	772	Земли населенных пунктов № 208	521160,87	2249401,63	51° 44' 9,311"	41° 28' 28,818"
121460	773	Земли населенных пунктов № 208	521160,38	2249401,76	51° 44' 9,295"	41° 28' 28,825"
121461	774	Земли населенных пунктов № 208	521178,00	2249467,47	51° 44' 9,865"	41° 28' 32,249"
121462	775	Земли населенных пунктов № 208	521177,87	2249466,98	51° 44' 9,861"	41° 28' 32,223"
121463	776	Земли населенных пунктов № 208	521178,36	2249466,85	51° 44' 9,877"	41° 28' 32,217"
121464	777	Земли населенных пунктов № 208	521178,49	2249467,34	51° 44' 9,881"	41° 28' 32,242"
121465	778	Земли населенных пунктов № 208	521178,00	2249467,47	51° 44' 9,865"	41° 28' 32,249"
121466	779	Земли населенных пунктов № 208	521194,66	2249530,61	51° 44' 10,404"	41° 28' 35,539"
121467	780	Земли населенных пунктов № 208	521194,53	2249530,12	51° 44' 10,400"	41° 28' 35,514"
121468	781	Земли населенных пунктов № 208	521195,02	2249529,99	51° 44' 10,416"	41° 28' 35,507"
121469	782	Земли населенных пунктов № 208	521195,15	2249530,48	51° 44' 10,420"	41° 28' 35,532"
121470	783	Земли населенных пунктов № 208	521194,66	2249530,61	51° 44' 10,404"	41° 28' 35,539"
121471	784	Земли населенных пунктов № 208	521211,46	2249594,12	51° 44' 10,948"	41° 28' 38,849"
121472	785	Земли населенных пунктов № 208	521211,33	2249593,63	51° 44' 10,944"	41° 28' 38,823"
121473	786	Земли населенных пунктов № 208	521211,82	2249593,50	51° 44' 10,960"	41° 28' 38,816"

121474	787	Земли населенных пунктов № 208	521211,95	2249593,99	51° 44' 10,964"	41° 28' 38,842"
121475	788	Земли населенных пунктов № 208	521211,46	2249594,12	51° 44' 10,948"	41° 28' 38,849"
121476	789	Земли населенных пунктов № 208	521228,24	2249657,49	51° 44' 11,491"	41° 28' 42,151"
121477	790	Земли населенных пунктов № 208	521228,11	2249657,00	51° 44' 11,487"	41° 28' 42,125"
121478	791	Земли населенных пунктов № 208	521228,60	2249656,87	51° 44' 11,503"	41° 28' 42,119"
121479	792	Земли населенных пунктов № 208	521228,73	2249657,36	51° 44' 11,507"	41° 28' 42,144"
121480	793	Земли населенных пунктов № 208	521228,24	2249657,49	51° 44' 11,491"	41° 28' 42,151"
121481	794	Земли населенных пунктов № 208	521239,77	2249698,49	51° 44' 11,864"	41° 28' 44,288"
121482	795	Земли населенных пунктов № 208	521239,44	2249698,12	51° 44' 11,854"	41° 28' 44,268"
121483	796	Земли населенных пунктов № 208	521243,10	2249694,92	51° 44' 11,972"	41° 28' 44,102"
121484	797	Земли населенных пунктов № 208	521243,43	2249695,29	51° 44' 11,983"	41° 28' 44,121"
121485	798	Земли населенных пунктов № 208	521239,77	2249698,49	51° 44' 11,864"	41° 28' 44,288"
121486	799	Земли населенных пунктов № 208	521298,81	2249727,77	51° 44' 13,775"	41° 28' 45,813"
121487	800	Земли населенных пунктов № 208	521298,37	2249727,55	51° 44' 13,760"	41° 28' 45,802"
121488	801	Земли населенных пунктов № 208	521298,59	2249727,11	51° 44' 13,767"	41° 28' 45,779"
121489	802	Земли населенных пунктов № 208	521299,03	2249727,33	51° 44' 13,782"	41° 28' 45,790"
121490	803	Земли населенных пунктов № 208	521298,81	2249727,77	51° 44' 13,775"	41° 28' 45,813"
121491	804	Земли населенных пунктов № 208	521359,24	2249757,67	51° 44' 15,730"	41° 28' 47,371"
121492	805	Земли населенных пунктов № 208	521358,79	2249757,44	51° 44' 15,715"	41° 28' 47,359"
121493	806	Земли населенных пунктов № 208	521359,02	2249756,99	51° 44' 15,723"	41° 28' 47,336"
121494	807	Земли населенных пунктов № 208	521359,47	2249757,22	51° 44' 15,737"	41° 28' 47,348"
121495	808	Земли населенных пунктов № 208	521359,24	2249757,67	51° 44' 15,730"	41° 28' 47,371"
121496	809	Земли населенных пунктов № 208	521419,11	2249793,57	51° 44' 17,667"	41° 28' 49,242"
121497	810	Земли населенных пунктов № 208	521418,79	2249793,19	51° 44' 17,657"	41° 28' 49,222"
121498	811	Земли населенных пунктов № 208	521423,63	2249789,24	51° 44' 17,813"	41° 28' 49,016"
121499	812	Земли населенных пунктов № 208	521423,95	2249789,62	51° 44' 17,824"	41° 28' 49,036"
121500	813	Земли населенных пунктов № 208	521419,11	2249793,57	51° 44' 17,667"	41° 28' 49,242"
121501	814	Земли населенных пунктов № 208	521145,89	2252196,33	51° 44' 8,812"	41° 30' 54,454"
121502	815	Земли населенных пунктов № 208	521214,86	2252190,06	51° 44' 11,043"	41° 30' 54,128"
121503	816	Земли населенных пунктов № 208	521361,79	2252180,30	51° 44' 15,797"	41° 30' 53,623"
121504	817	Земли населенных пунктов № 208	521389,92	2252183,54	51° 44' 16,707"	41° 30' 53,793"
121505	818	Земли населенных пунктов № 208	521499,98	2252184,51	51° 44' 20,269"	41° 30' 53,846"
121506	819	Земли населенных пунктов № 208	521541,89	2252192,58	51° 44' 21,624"	41° 30' 54,267"
121507	820	Земли населенных пунктов № 208	521605,64	2252186,74	51° 44' 23,687"	41° 30' 53,964"
121508	821	Земли населенных пунктов № 208	521629,93	2252153,77	51° 44' 24,474"	41° 30' 52,247"
121509	822	Земли населенных пунктов № 208	521653,64	2252070,92	51° 44' 25,242"	41° 30' 47,929"
121510	823	Земли населенных пунктов № 208	521737,37	2251950,45	51° 44' 27,952"	41° 30' 41,652"
121511	824	Земли населенных пунктов № 208	521786,58	2251946,59	51° 44' 29,545"	41° 30' 41,452"
121512	825	Земли населенных пунктов № 208	521795,20	2251943,42	51° 44' 29,824"	41° 30' 41,287"
121513	826	Земли населенных пунктов № 208	521774,03	2251961,94	51° 44' 29,138"	41° 30' 42,252"
121514	827	Земли населенных пунктов № 208	521726,41	2252043,96	51° 44' 27,597"	41° 30' 46,526"

121515	828	Земли населенных пунктов № 208	521678,78	2252202,71	51° 44' 26,053"	41° 30' 54,798"
121516	829	Земли населенных пунктов № 208	521669,52	2252226,52	51° 44' 25,753"	41° 30' 56,039"
121517	830	Земли населенных пунктов № 208	521654,97	2252241,07	51° 44' 25,282"	41° 30' 56,797"
121518	831	Земли населенных пунктов № 208	521475,05	2252242,40	51° 44' 19,461"	41° 30' 56,862"
121519	832	Земли населенных пунктов № 208	521456,72	2252243,32	51° 44' 18,868"	41° 30' 56,910"
121520	833	Земли населенных пунктов № 208	521384,33	2252246,95	51° 44' 16,526"	41° 30' 57,098"
121521	834	Земли населенных пунктов № 208	521211,79	2252255,62	51° 44' 10,943"	41° 30' 57,545"
121522	835	Земли населенных пунктов № 208	521181,36	2252234,46	51° 44' 9,959"	41° 30' 56,442"
121523	836	Земли населенных пунктов № 208	521146,97	2252238,43	51° 44' 8,846"	41° 30' 56,648"
121524	837	Земли населенных пунктов № 208	521146,87	2252234,63	51° 44' 8,843"	41° 30' 56,450"
121525	838	Земли населенных пунктов № 208	521146,21	2252208,69	51° 44' 8,822"	41° 30' 55,098"
121526	839	Земли населенных пунктов № 208	521145,89	2252196,33	51° 44' 8,812"	41° 30' 54,454"
121527		**Земли населенных пунктов № 208 Количество**		839		839
121528	1	Земли населенных пунктов № 209	511688,64	2254271,75	51° 39' 2,773"	41° 32' 42,190"
121529	2	Земли населенных пунктов № 209	511332,02	2254332,53	51° 38' 51,233"	41° 32' 45,336"
121530	3	Земли населенных пунктов № 209	511353,22	2254377,07	51° 38' 51,917"	41° 32' 47,653"
121531	4	Земли населенных пунктов № 209	511226,28	2254413,14	51° 38' 47,809"	41° 32' 49,523"
121532	5	Земли населенных пунктов № 209	511119,68	2254418,28	51° 38' 44,360"	41° 32' 49,786"
121533	6	Земли населенных пунктов № 209	511101,30	2254382,59	51° 38' 43,766"	41° 32' 47,929"
121534	7	Земли населенных пунктов № 209	511115,53	2254383,97	51° 38' 44,227"	41° 32' 48,001"
121535	8	Земли населенных пунктов № 209	511134,72	2254380,79	51° 38' 44,848"	41° 32' 47,837"
121536	9	Земли населенных пунктов № 209	511155,92	2254386,42	51° 38' 45,533"	41° 32' 48,131"
121537	10	Земли населенных пунктов № 209	511167,12	2254384,50	51° 38' 45,896"	41° 32' 48,031"
121538	11	Земли населенных пунктов № 209	511176,39	2254371,39	51° 38' 46,196"	41° 32' 47,350"
121539	12	Земли населенных пунктов № 209	511168,95	2254359,17	51° 38' 45,956"	41° 32' 46,714"
121540	13	Земли населенных пунктов № 209	511150,52	2254344,12	51° 38' 45,360"	41° 32' 45,931"
121541	14	Земли населенных пунктов № 209	511128,55	2254337,66	51° 38' 44,649"	41° 32' 45,594"
121542	15	Земли населенных пунктов № 209	511103,75	2254342,20	51° 38' 43,847"	41° 32' 45,828"
121543	16	Земли населенных пунктов № 209	511077,79	2254336,37	51° 38' 43,007"	41° 32' 45,524"
121544	17	Земли населенных пунктов № 209	511061,85	2254299,19	51° 38' 42,492"	41° 32' 43,590"
121545	18	Земли населенных пунктов № 209	511018,66	2254248,98	51° 38' 41,096"	41° 32' 40,977"
121546	19	Земли населенных пунктов № 209	511002,92	2254226,10	51° 38' 40,587"	41° 32' 39,786"
121547	20	Земли населенных пунктов № 209	510988,95	2254218,38	51° 38' 40,135"	41° 32' 39,384"
121548	21	Земли населенных пунктов № 209	510963,05	2254210,97	51° 38' 39,298"	41° 32' 38,997"
121549	22	Земли населенных пунктов № 209	510940,66	2254214,81	51° 38' 38,573"	41° 32' 39,196"
121550	23	Земли населенных пунктов № 209	510930,60	2254227,89	51° 38' 38,247"	41° 32' 39,876"
121551	24	Земли населенных пунктов № 209	510922,52	2254250,59	51° 38' 37,985"	41° 32' 41,056"
121552	25	Земли населенных пунктов № 209	510913,91	2254266,91	51° 38' 37,706"	41° 32' 41,904"
121553	26	Земли населенных пунктов № 209	510908,99	2254270,68	51° 38' 37,547"	41° 32' 42,100"
121554	27	Земли населенных пунктов № 209	510904,57	2254223,65	51° 38' 37,405"	41° 32' 39,654"
121555	28	Земли населенных пунктов № 209	510965,18	2254178,50	51° 38' 39,367"	41° 32' 37,309"

121556	29	Земли населенных пунктов № 209	510958,62	2254173,79	51° 38' 39,155"	41° 32' 37,063"
121557	30	Земли населенных пунктов № 209	510883,33	2254073,82	51° 38' 36,722"	41° 32' 31,862"
121558	31	Земли населенных пунктов № 209	510866,96	2253969,93	51° 38' 36,195"	41° 32' 26,458"
121559	32	Земли населенных пунктов № 209	511620,04	2253883,37	51° 39' 0,564"	41° 32' 21,987"
121560	33	Земли населенных пунктов № 209	511629,87	2253962,86	51° 39' 0,880"	41° 32' 26,121"
121561	34	Земли населенных пунктов № 209	511662,87	2254145,25	51° 39' 1,943"	41° 32' 35,609"
121562	35	Земли населенных пунктов № 209	511706,95	2254251,07	51° 39' 3,366"	41° 32' 41,115"
121563	36	Земли населенных пунктов № 209	511688,64	2254271,75	51° 39' 2,773"	41° 32' 42,190"
121564		**Земли населенных пунктов № 209 Количество**		36		36
121565	1	Земли населенных пунктов № 21	325551,89	2188205,52	49° 58' 27,832"	40° 37' 18,843"
121566	2	Земли населенных пунктов № 21	325551,89	2188204,52	49° 58' 27,832"	40° 37' 18,793"
121567	3	Земли населенных пунктов № 21	325552,89	2188204,52	49° 58' 27,864"	40° 37' 18,792"
121568	4	Земли населенных пунктов № 21	325552,89	2188205,52	49° 58' 27,865"	40° 37' 18,842"
121569	5	Земли населенных пунктов № 21	325551,89	2188205,52	49° 58' 27,832"	40° 37' 18,843"
121570	6	Земли населенных пунктов № 21	325568,18	2188199,81	49° 58' 28,357"	40° 37' 18,547"
121571	7	Земли населенных пунктов № 21	325567,88	2188198,85	49° 58' 28,347"	40° 37' 18,499"
121572	8	Земли населенных пунктов № 21	325574,01	2188196,91	49° 58' 28,545"	40° 37' 18,398"
121573	9	Земли населенных пунктов № 21	325574,31	2188197,86	49° 58' 28,555"	40° 37' 18,445"
121574	10	Земли населенных пунктов № 21	325568,18	2188199,81	49° 58' 28,357"	40° 37' 18,547"
121575	11	Земли населенных пунктов № 21	325598,27	2188242,99	49° 58' 29,347"	40° 37' 20,696"
121576	12	Земли населенных пунктов № 21	325598,27	2188241,99	49° 58' 29,347"	40° 37' 20,646"
121577	13	Земли населенных пунктов № 21	325599,27	2188241,99	49° 58' 29,379"	40° 37' 20,645"
121578	14	Земли населенных пунктов № 21	325599,27	2188242,99	49° 58' 29,380"	40° 37' 20,696"
121579	15	Земли населенных пунктов № 21	325598,27	2188242,99	49° 58' 29,347"	40° 37' 20,696"
121580	16	Земли населенных пунктов № 21	325607,58	2188231,71	49° 58' 29,644"	40° 37' 20,125"
121581	17	Земли населенных пунктов № 21	325607,58	2188230,71	49° 58' 29,644"	40° 37' 20,075"
121582	18	Земли населенных пунктов № 21	325608,58	2188230,71	49° 58' 29,676"	40° 37' 20,074"
121583	19	Земли населенных пунктов № 21	325608,58	2188231,71	49° 58' 29,677"	40° 37' 20,124"
121584	20	Земли населенных пунктов № 21	325607,58	2188231,71	49° 58' 29,644"	40° 37' 20,125"
121585	21	Земли населенных пунктов № 21	325648,52	2188283,35	49° 58' 30,988"	40° 37' 22,692"
121586	22	Земли населенных пунктов № 21	325648,52	2188282,35	49° 58' 30,988"	40° 37' 22,642"
121587	23	Земли населенных пунктов № 21	325649,52	2188282,35	49° 58' 31,020"	40° 37' 22,642"
121588	24	Земли населенных пунктов № 21	325649,52	2188283,35	49° 58' 31,021"	40° 37' 22,692"
121589	25	Земли населенных пунктов № 21	325648,52	2188283,35	49° 58' 30,988"	40° 37' 22,692"
121590	26	Земли населенных пунктов № 21	325668,74	2188166,96	49° 58' 31,599"	40° 37' 16,840"
121591	27	Земли населенных пунктов № 21	325668,74	2188165,96	49° 58' 31,599"	40° 37' 16,790"
121592	28	Земли населенных пунктов № 21	325669,74	2188165,96	49° 58' 31,631"	40° 37' 16,789"
121593	29	Земли населенных пунктов № 21	325669,74	2188166,96	49° 58' 31,632"	40° 37' 16,840"
121594	30	Земли населенных пунктов № 21	325668,74	2188166,96	49° 58' 31,599"	40° 37' 16,840"
121595	31	Земли населенных пунктов № 21	325681,80	2188292,23	49° 58' 32,069"	40° 37' 23,119"
121596	32	Земли населенных пунктов № 21	325681,80	2188291,23	49° 58' 32,068"	40° 37' 23,069"

121597	33	Земли населенных пунктов № 21	325682,80	2188291,23	49° 58' 32,101"	40° 37' 23,068"
121598	34	Земли населенных пунктов № 21	325682,80	2188292,23	49° 58' 32,101"	40° 37' 23,118"
121599	35	Земли населенных пунктов № 21	325681,80	2188292,23	49° 58' 32,069"	40° 37' 23,119"
121600	36	Земли населенных пунктов № 21	325697,26	2188322,57	49° 58' 32,580"	40° 37' 24,632"
121601	37	Земли населенных пунктов № 21	325697,26	2188321,57	49° 58' 32,580"	40° 37' 24,582"
121602	38	Земли населенных пунктов № 21	325698,26	2188321,57	49° 58' 32,612"	40° 37' 24,582"
121603	39	Земли населенных пунктов № 21	325698,26	2188322,57	49° 58' 32,613"	40° 37' 24,632"
121604	40	Земли населенных пунктов № 21	325697,26	2188322,57	49° 58' 32,580"	40° 37' 24,632"
121605	41	Земли населенных пунктов № 21	325718,82	2188150,83	49° 58' 33,214"	40° 37' 16,002"
121606	42	Земли населенных пунктов № 21	325718,82	2188149,83	49° 58' 33,214"	40° 37' 15,952"
121607	43	Земли населенных пунктов № 21	325719,82	2188149,83	49° 58' 33,246"	40° 37' 15,951"
121608	44	Земли населенных пунктов № 21	325719,82	2188150,83	49° 58' 33,246"	40° 37' 16,001"
121609	45	Земли населенных пунктов № 21	325718,82	2188150,83	49° 58' 33,214"	40° 37' 16,002"
121610	46	Земли населенных пунктов № 21	325747,42	2188362,94	49° 58' 34,219"	40° 37' 26,629"
121611	47	Земли населенных пунктов № 21	325747,42	2188361,94	49° 58' 34,218"	40° 37' 26,579"
121612	48	Земли населенных пунктов № 21	325748,42	2188361,94	49° 58' 34,251"	40° 37' 26,578"
121613	49	Земли населенных пунктов № 21	325748,42	2188362,94	49° 58' 34,251"	40° 37' 26,629"
121614	50	Земли населенных пунктов № 21	325747,42	2188362,94	49° 58' 34,219"	40° 37' 26,629"
121615	51	Земли населенных пунктов № 21	325768,55	2188134,64	49° 58' 34,817"	40° 37' 15,161"
121616	52	Земли населенных пунктов № 21	325768,55	2188133,64	49° 58' 34,817"	40° 37' 15,110"
121617	53	Земли населенных пунктов № 21	325769,55	2188133,64	49° 58' 34,849"	40° 37' 15,110"
121618	54	Земли населенных пунктов № 21	325769,55	2188134,64	49° 58' 34,850"	40° 37' 15,160"
121619	55	Земли населенных пунктов № 21	325768,55	2188134,64	49° 58' 34,817"	40° 37' 15,161"
121620	56	Земли населенных пунктов № 21	325772,91	2188366,04	49° 58' 35,045"	40° 37' 26,770"
121621	57	Земли населенных пунктов № 21	325768,36	2188362,17	49° 58' 34,896"	40° 37' 26,578"
121622	58	Земли населенных пунктов № 21	325769,01	2188361,41	49° 58' 34,917"	40° 37' 26,540"
121623	59	Земли населенных пунктов № 21	325773,56	2188365,28	49° 58' 35,065"	40° 37' 26,732"
121624	60	Земли населенных пунктов № 21	325772,91	2188366,04	49° 58' 35,045"	40° 37' 26,770"
121625	61	Земли населенных пунктов № 21	325801,32	2188406,41	49° 58' 35,979"	40° 37' 28,780"
121626	62	Земли населенных пунктов № 21	325801,32	2188405,41	49° 58' 35,979"	40° 37' 28,729"
121627	63	Земли населенных пунктов № 21	325802,32	2188405,41	49° 58' 36,011"	40° 37' 28,729"
121628	64	Земли населенных пунктов № 21	325802,32	2188406,41	49° 58' 36,011"	40° 37' 28,779"
121629	65	Земли населенных пунктов № 21	325801,32	2188406,41	49° 58' 35,979"	40° 37' 28,780"
121630	66	Земли населенных пунктов № 21	325820,10	2188117,99	49° 58' 36,479"	40° 37' 14,295"
121631	67	Земли населенных пунктов № 21	325820,10	2188116,99	49° 58' 36,479"	40° 37' 14,245"
121632	68	Земли населенных пунктов № 21	325821,10	2188116,99	49° 58' 36,511"	40° 37' 14,245"
121633	69	Земли населенных пунктов № 21	325821,10	2188117,99	49° 58' 36,512"	40° 37' 14,295"
121634	70	Земли населенных пунктов № 21	325820,10	2188117,99	49° 58' 36,479"	40° 37' 14,295"
121635	71	Земли населенных пунктов № 21	325847,78	2188426,87	49° 58' 37,490"	40° 37' 29,779"
121636	72	Земли населенных пунктов № 21	325842,30	2188423,20	49° 58' 37,311"	40° 37' 29,598"
121637	73	Земли населенных пунктов № 21	325842,86	2188422,37	49° 58' 37,329"	40° 37' 29,556"

121638	74	Земли населенных пунктов № 21	325848,34	2188426,04	49° 58' 37,508"	40° 37' 29,737"
121639	75	Земли населенных пунктов № 21	325847,78	2188426,87	49° 58' 37,490"	40° 37' 29,779"
121640	76	Земли населенных пунктов № 21	325852,39	2188447,52	49° 58' 37,647"	40° 37' 30,813"
121641	77	Земли населенных пунктов № 21	325852,39	2188446,52	49° 58' 37,647"	40° 37' 30,763"
121642	78	Земли населенных пунктов № 21	325853,39	2188446,52	49° 58' 37,679"	40° 37' 30,762"
121643	79	Земли населенных пунктов № 21	325853,39	2188447,52	49° 58' 37,679"	40° 37' 30,812"
121644	80	Земли населенных пунктов № 21	325852,39	2188447,52	49° 58' 37,647"	40° 37' 30,813"
121645	81	Земли населенных пунктов № 21	325869,17	2188102,49	49° 58' 38,062"	40° 37' 13,489"
121646	82	Земли населенных пунктов № 21	325868,84	2188101,54	49° 58' 38,051"	40° 37' 13,442"
121647	83	Земли населенных пунктов № 21	325874,53	2188099,53	49° 58' 38,234"	40° 37' 13,337"
121648	84	Земли населенных пунктов № 21	325874,86	2188100,47	49° 58' 38,245"	40° 37' 13,384"
121649	85	Земли населенных пунктов № 21	325869,17	2188102,49	49° 58' 38,062"	40° 37' 13,489"
121650	86	Земли населенных пунктов № 21	325900,96	2188486,84	49° 58' 39,233"	40° 37' 32,758"
121651	87	Земли населенных пунктов № 21	325900,96	2188485,84	49° 58' 39,233"	40° 37' 32,708"
121652	88	Земли населенных пунктов № 21	325901,96	2188485,84	49° 58' 39,265"	40° 37' 32,707"
121653	89	Земли населенных пунктов № 21	325901,96	2188486,84	49° 58' 39,266"	40° 37' 32,758"
121654	90	Земли населенных пунктов № 21	325900,96	2188486,84	49° 58' 39,233"	40° 37' 32,758"
121655	91	Земли населенных пунктов № 21	325908,14	2188476,83	49° 58' 39,462"	40° 37' 32,252"
121656	92	Земли населенных пунктов № 21	325908,14	2188475,83	49° 58' 39,462"	40° 37' 32,202"
121657	93	Земли населенных пунктов № 21	325909,14	2188475,83	49° 58' 39,494"	40° 37' 32,201"
121658	94	Земли населенных пунктов № 21	325909,14	2188476,83	49° 58' 39,494"	40° 37' 32,251"
121659	95	Земли населенных пунктов № 21	325908,14	2188476,83	49° 58' 39,462"	40° 37' 32,252"
121660	96	Земли населенных пунктов № 21	326000,25	2189025,96	49° 58' 42,646"	40° 37' 59,756"
121661	97	Земли населенных пунктов № 21	325999,39	2189025,42	49° 58' 42,618"	40° 37' 59,729"
121662	98	Земли населенных пунктов № 21	326002,80	2189020,02	49° 58' 42,726"	40° 37' 59,456"
121663	99	Земли населенных пунктов № 21	326003,66	2189020,57	49° 58' 42,754"	40° 37' 59,484"
121664	100	Земли населенных пунктов № 21	326000,25	2189025,96	49° 58' 42,646"	40° 37' 59,756"
121665	101	Земли населенных пунктов № 21	326033,63	2188981,97	49° 58' 43,710"	40° 37' 57,529"
121666	102	Земли населенных пунктов № 21	326031,15	2188978,91	49° 58' 43,628"	40° 37' 57,377"
121667	103	Земли населенных пунктов № 21	326031,94	2188978,27	49° 58' 43,654"	40° 37' 57,345"
121668	104	Земли населенных пунктов № 21	326034,43	2188981,33	49° 58' 43,735"	40° 37' 57,497"
121669	105	Земли населенных пунктов № 21	326033,63	2188981,97	49° 58' 43,710"	40° 37' 57,529"
121670	106	Земли населенных пунктов № 21	326082,91	2188951,90	49° 58' 45,293"	40° 37' 55,992"
121671	107	Земли населенных пунктов № 21	326082,91	2188950,90	49° 58' 45,293"	40° 37' 55,942"
121672	108	Земли населенных пунктов № 21	326083,91	2188950,90	49° 58' 45,325"	40° 37' 55,941"
121673	109	Земли населенных пунктов № 21	326083,91	2188951,90	49° 58' 45,326"	40° 37' 55,992"
121674	110	Земли населенных пунктов № 21	326082,91	2188951,90	49° 58' 45,293"	40° 37' 55,992"
121675	111	Земли населенных пунктов № 21	326130,30	2188927,36	49° 58' 46,818"	40° 37' 54,734"
121676	112	Земли населенных пунктов № 21	326130,30	2188926,36	49° 58' 46,818"	40° 37' 54,683"
121677	113	Земли населенных пунктов № 21	326131,30	2188926,36	49° 58' 46,850"	40° 37' 54,683"
121678	114	Земли населенных пунктов № 21	326131,30	2188927,36	49° 58' 46,850"	40° 37' 54,733"

121679	115	Земли населенных пунктов № 21	326130,30	2188927,36	49° 58' 46,818"	40° 37' 54,734"
121680	116	Земли населенных пунктов № 21	326151,53	2188815,13	49° 58' 47,464"	40° 37' 49,089"
121681	117	Земли населенных пунктов № 21	326147,90	2188815,06	49° 58' 47,346"	40° 37' 49,088"
121682	118	Земли населенных пунктов № 21	326147,92	2188814,04	49° 58' 47,346"	40° 37' 49,037"
121683	119	Земли населенных пунктов № 21	326151,55	2188814,11	49° 58' 47,464"	40° 37' 49,038"
121684	120	Земли населенных пунктов № 21	326151,53	2188815,13	49° 58' 47,464"	40° 37' 49,089"
121685	121	Земли населенных пунктов № 21	326190,39	2188846,76	49° 58' 48,733"	40° 37' 50,654"
121686	122	Земли населенных пунктов № 21	326190,39	2188845,76	49° 58' 48,733"	40° 37' 50,604"
121687	123	Земли населенных пунктов № 21	326191,39	2188845,76	49° 58' 48,765"	40° 37' 50,604"
121688	124	Земли населенных пунктов № 21	326191,39	2188846,76	49° 58' 48,765"	40° 37' 50,654"
121689	125	Земли населенных пунктов № 21	326190,39	2188846,76	49° 58' 48,733"	40° 37' 50,654"
121690	126	Земли населенных пунктов № 21	326227,04	2188876,89	49° 58' 49,930"	40° 37' 52,146"
121691	127	Земли населенных пунктов № 21	326226,59	2188875,98	49° 58' 49,915"	40° 37' 52,100"
121692	128	Земли населенных пунктов № 21	326230,30	2188874,12	49° 58' 50,035"	40° 37' 52,005"
121693	129	Земли населенных пунктов № 21	326230,76	2188875,04	49° 58' 50,050"	40° 37' 52,051"
121694	130	Земли населенных пунктов № 21	326227,04	2188876,89	49° 58' 49,930"	40° 37' 52,146"
121695	131	Земли населенных пунктов № 21	326237,38	2188880,22	49° 58' 50,266"	40° 37' 52,307"
121696	132	Земли населенных пунктов № 21	326237,38	2188879,22	49° 58' 50,266"	40° 37' 52,257"
121697	133	Земли населенных пунктов № 21	326238,38	2188879,22	49° 58' 50,298"	40° 37' 52,256"
121698	134	Земли населенных пунктов № 21	326238,38	2188880,22	49° 58' 50,298"	40° 37' 52,306"
121699	135	Земли населенных пунктов № 21	326237,38	2188880,22	49° 58' 50,266"	40° 37' 52,307"
121700	136	Земли населенных пунктов № 21	326295,95	2188922,69	49° 58' 52,177"	40° 37' 54,405"
121701	137	Земли населенных пунктов № 21	326295,95	2188921,69	49° 58' 52,177"	40° 37' 54,354"
121702	138	Земли населенных пунктов № 21	326296,95	2188921,69	49° 58' 52,209"	40° 37' 54,354"
121703	139	Земли населенных пунктов № 21	326296,95	2188922,69	49° 58' 52,209"	40° 37' 54,404"
121704	140	Земли населенных пунктов № 21	326295,95	2188922,69	49° 58' 52,177"	40° 37' 54,405"
121705	141	Земли населенных пунктов № 21	326355,12	2188964,98	49° 58' 54,107"	40° 37' 56,493"
121706	142	Земли населенных пунктов № 21	326355,12	2188963,98	49° 58' 54,107"	40° 37' 56,443"
121707	143	Земли населенных пунктов № 21	326356,12	2188963,98	49° 58' 54,139"	40° 37' 56,442"
121708	144	Земли населенных пунктов № 21	326356,12	2188964,98	49° 58' 54,140"	40° 37' 56,493"
121709	145	Земли населенных пунктов № 21	326355,12	2188964,98	49° 58' 54,107"	40° 37' 56,493"
121710	146	Земли населенных пунктов № 21	326414,88	2189008,13	49° 58' 56,057"	40° 37' 58,625"
121711	147	Земли населенных пунктов № 21	326414,88	2189007,13	49° 58' 56,057"	40° 37' 58,575"
121712	148	Земли населенных пунктов № 21	326415,88	2189007,13	49° 58' 56,089"	40° 37' 58,574"
121713	149	Земли населенных пунктов № 21	326415,88	2189008,13	49° 58' 56,090"	40° 37' 58,624"
121714	150	Земли населенных пунктов № 21	326414,88	2189008,13	49° 58' 56,057"	40° 37' 58,625"
121715	151	Земли населенных пунктов № 21	326462,36	2189042,50	49° 58' 57,606"	40° 38' 0,323"
121716	152	Земли населенных пунктов № 21	326462,36	2189041,50	49° 58' 57,606"	40° 38' 0,272"
121717	153	Земли населенных пунктов № 21	326463,36	2189041,50	49° 58' 57,638"	40° 38' 0,272"
121718	154	Земли населенных пунктов № 21	326463,36	2189042,50	49° 58' 57,639"	40° 38' 0,322"
121719	155	Земли населенных пунктов № 21	326462,36	2189042,50	49° 58' 57,606"	40° 38' 0,323"

121720	156	Земли населенных пунктов № 21	326499,21	2189068,86	49° 58' 58,809"	40° 38' 1,625"
121721	157	Земли населенных пунктов № 21	326499,21	2189067,86	49° 58' 58,808"	40° 38' 1,574"
121722	158	Земли населенных пунктов № 21	326500,21	2189067,86	49° 58' 58,841"	40° 38' 1,574"
121723	159	Земли населенных пунктов № 21	326500,21	2189068,86	49° 58' 58,841"	40° 38' 1,624"
121724	160	Земли населенных пунктов № 21	326499,21	2189068,86	49° 58' 58,809"	40° 38' 1,625"
121725	161	Земли населенных пунктов № 21	326530,54	2189091,05	49° 58' 59,831"	40° 38' 2,720"
121726	162	Земли населенных пунктов № 21	326526,05	2189087,75	49° 58' 59,684"	40° 38' 2,557"
121727	163	Земли населенных пунктов № 21	326526,66	2189086,93	49° 58' 59,704"	40° 38' 2,516"
121728	164	Земли населенных пунктов № 21	326531,14	2189090,23	49° 58' 59,850"	40° 38' 2,679"
121729	165	Земли населенных пунктов № 21	326530,54	2189091,05	49° 58' 59,831"	40° 38' 2,720"
121730	166	Земли населенных пунктов № 21	326557,58	2188835,52	49° 59' 0,612"	40° 37' 49,880"
121731	167	Земли населенных пунктов № 21	326557,58	2188834,52	49° 59' 0,611"	40° 37' 49,830"
121732	168	Земли населенных пунктов № 21	326558,58	2188834,52	49° 59' 0,644"	40° 37' 49,829"
121733	169	Земли населенных пунктов № 21	326558,58	2188835,52	49° 59' 0,644"	40° 37' 49,880"
121734	170	Земли населенных пунктов № 21	326557,58	2188835,52	49° 59' 0,612"	40° 37' 49,880"
121735	171	Земли населенных пунктов № 21	326640,79	2188901,31	49° 59' 3,329"	40° 37' 53,135"
121736	172	Земли населенных пунктов № 21	326640,79	2188900,31	49° 59' 3,328"	40° 37' 53,084"
121737	173	Земли населенных пунктов № 21	326641,79	2188900,31	49° 59' 3,361"	40° 37' 53,084"
121738	174	Земли населенных пунктов № 21	326641,79	2188901,31	49° 59' 3,361"	40° 37' 53,134"
121739	175	Земли населенных пунктов № 21	326640,79	2188901,31	49° 59' 3,329"	40° 37' 53,135"
121740	176	Земли населенных пунктов № 21	326962,70	2188761,08	49° 59' 13,694"	40° 37' 45,912"
121741	177	Земли населенных пунктов № 21	326962,70	2188760,08	49° 59' 13,694"	40° 37' 45,862"
121742	178	Земли населенных пунктов № 21	326963,70	2188760,08	49° 59' 13,726"	40° 37' 45,861"
121743	179	Земли населенных пунктов № 21	326963,70	2188761,08	49° 59' 13,727"	40° 37' 45,912"
121744	180	Земли населенных пунктов № 21	326962,70	2188761,08	49° 59' 13,694"	40° 37' 45,912"
121745	181	Земли населенных пунктов № 21	326967,95	2188750,52	49° 59' 13,860"	40° 37' 45,379"
121746	182	Земли населенных пунктов № 21	326967,95	2188749,52	49° 59' 13,860"	40° 37' 45,329"
121747	183	Земли населенных пунктов № 21	326968,95	2188749,52	49° 59' 13,892"	40° 37' 45,328"
121748	184	Земли населенных пунктов № 21	326968,95	2188750,52	49° 59' 13,893"	40° 37' 45,378"
121749	185	Земли населенных пунктов № 21	326967,95	2188750,52	49° 59' 13,860"	40° 37' 45,379"
121750	186	Земли населенных пунктов № 21	326971,44	2188736,28	49° 59' 13,968"	40° 37' 44,662"
121751	187	Земли населенных пунктов № 21	326970,59	2188735,75	49° 59' 13,940"	40° 37' 44,636"
121752	188	Земли населенных пунктов № 21	326973,45	2188731,11	49° 59' 14,031"	40° 37' 44,402"
121753	189	Земли населенных пунктов № 21	326974,30	2188731,63	49° 59' 14,059"	40° 37' 44,427"
121754	190	Земли населенных пунктов № 21	326971,44	2188736,28	49° 59' 13,968"	40° 37' 44,662"
121755	191	Земли населенных пунктов № 21	326988,69	2188695,05	49° 59' 14,511"	40° 37' 42,583"
121756	192	Земли населенных пунктов № 21	326989,09	2188694,13	49° 59' 14,524"	40° 37' 42,537"
121757	193	Земли населенных пунктов № 21	326994,61	2188696,52	49° 59' 14,703"	40° 37' 42,653"
121758	194	Земли населенных пунктов № 21	326994,21	2188697,44	49° 59' 14,691"	40° 37' 42,700"
121759	195	Земли населенных пунктов № 21	326988,69	2188695,05	49° 59' 14,511"	40° 37' 42,583"
121760	196	Земли населенных пунктов № 21	327066,93	2188836,58	49° 59' 17,095"	40° 37' 49,642"

121761	197	Земли населенных пунктов № 21	327003,04	2188832,59	49° 59' 15,026"	40° 37' 49,478"
121762	198	Земли населенных пунктов № 21	327003,34	2188827,24	49° 59' 15,034"	40° 37' 49,210"
121763	199	Земли населенных пунктов № 21	327008,05	2188775,60	49° 59' 15,167"	40° 37' 46,615"
121764	200	Земли населенных пунктов № 21	327073,38	2188780,52	49° 59' 17,283"	40° 37' 46,824"
121765	201	Земли населенных пунктов № 21	327072,89	2188787,28	49° 59' 17,270"	40° 37' 47,164"
121766	202	Земли населенных пунктов № 21	327066,93	2188836,58	49° 59' 17,095"	40° 37' 49,642"
121767	203	Земли населенных пунктов № 21	327153,12	2188763,90	49° 59' 19,858"	40° 37' 45,945"
121768	204	Земли населенных пунктов № 21	327153,12	2188762,90	49° 59' 19,857"	40° 37' 45,894"
121769	205	Земли населенных пунктов № 21	327154,12	2188762,90	49° 59' 19,890"	40° 37' 45,894"
121770	206	Земли населенных пунктов № 21	327154,12	2188763,90	49° 59' 19,890"	40° 37' 45,944"
121771	207	Земли населенных пунктов № 21	327153,12	2188763,90	49° 59' 19,858"	40° 37' 45,945"
121772	208	Земли населенных пунктов № 21	327191,84	2188766,35	49° 59' 21,112"	40° 37' 46,045"
121773	209	Земли населенных пунктов № 21	327190,85	2188766,27	49° 59' 21,080"	40° 37' 46,042"
121774	210	Земли населенных пунктов № 21	327191,38	2188759,66	49° 59' 21,094"	40° 37' 45,710"
121775	211	Земли населенных пунктов № 21	327192,37	2188759,74	49° 59' 21,126"	40° 37' 45,713"
121776	212	Земли населенных пунктов № 21	327191,84	2188766,35	49° 59' 21,112"	40° 37' 46,045"
121777	213	Земли населенных пунктов № 21	328931,48	2186864,13	50° 0' 16,695"	40° 36' 9,537"
121778	214	Земли населенных пунктов № 21	328931,48	2186863,13	50° 0' 16,695"	40° 36' 9,486"
121779	215	Земли населенных пунктов № 21	328932,48	2186863,13	50° 0' 16,727"	40° 36' 9,486"
121780	216	Земли населенных пунктов № 21	328932,48	2186864,13	50° 0' 16,727"	40° 36' 9,536"
121781	217	Земли населенных пунктов № 21	328931,48	2186864,13	50° 0' 16,695"	40° 36' 9,537"
121782	218	Земли населенных пунктов № 21	328979,50	2186880,07	50° 0' 18,255"	40° 36' 10,309"
121783	219	Земли населенных пунктов № 21	328973,22	2186878,15	50° 0' 18,051"	40° 36' 10,216"
121784	220	Земли населенных пунктов № 21	328973,51	2186877,19	50° 0' 18,060"	40° 36' 10,168"
121785	221	Земли населенных пунктов № 21	328979,79	2186879,11	50° 0' 18,264"	40° 36' 10,260"
121786	222	Земли населенных пунктов № 21	328979,50	2186880,07	50° 0' 18,255"	40° 36' 10,309"
121787	223	Земли населенных пунктов № 21	329033,18	2186898,46	50° 0' 19,999"	40° 36' 11,200"
121788	224	Земли населенных пунктов № 21	329033,18	2186897,46	50° 0' 19,999"	40° 36' 11,150"
121789	225	Земли населенных пунктов № 21	329034,18	2186897,46	50° 0' 20,031"	40° 36' 11,149"
121790	226	Земли населенных пунктов № 21	329034,18	2186898,46	50° 0' 20,032"	40° 36' 11,200"
121791	227	Земли населенных пунктов № 21	329033,18	2186898,46	50° 0' 19,999"	40° 36' 11,200"
121792	228	Земли населенных пунктов № 21	329105,49	2186922,41	50° 0' 22,348"	40° 36' 12,360"
121793	229	Земли населенных пунктов № 21	329104,49	2186922,32	50° 0' 22,316"	40° 36' 12,356"
121794	230	Земли населенных пунктов № 21	329105,18	2186915,07	50° 0' 22,336"	40° 36' 11,992"
121795	231	Земли населенных пунктов № 21	329106,18	2186915,17	50° 0' 22,368"	40° 36' 11,996"
121796	232	Земли населенных пунктов № 21	329105,49	2186922,41	50° 0' 22,348"	40° 36' 12,360"
121797	233	Земли населенных пунктов № 21	329157,64	2186921,42	50° 0' 24,036"	40° 36' 12,280"
121798	234	Земли населенных пунктов № 21	329157,64	2186920,42	50° 0' 24,035"	40° 36' 12,229"
121799	235	Земли населенных пунктов № 21	329158,64	2186920,42	50° 0' 24,068"	40° 36' 12,229"
121800	236	Земли населенных пунктов № 21	329158,64	2186921,42	50° 0' 24,068"	40° 36' 12,279"
121801	237	Земли населенных пунктов № 21	329157,64	2186921,42	50° 0' 24,036"	40° 36' 12,280"

121802	238	Земли населенных пунктов № 21	329234,17	2186918,97	50° 0' 26,511"	40° 36' 12,111"
121803	239	Земли населенных пунктов № 21	329234,17	2186917,97	50° 0' 26,511"	40° 36' 12,061"
121804	240	Земли населенных пунктов № 21	329235,17	2186917,97	50° 0' 26,543"	40° 36' 12,061"
121805	241	Земли населенных пунктов № 21	329235,17	2186918,97	50° 0' 26,544"	40° 36' 12,111"
121806	242	Земли населенных пунктов № 21	329234,17	2186918,97	50° 0' 26,511"	40° 36' 12,111"
121807	243	Земли населенных пунктов № 21	329322,91	2186916,74	50° 0' 29,382"	40° 36' 11,947"
121808	244	Земли населенных пунктов № 21	329316,56	2186916,43	50° 0' 29,177"	40° 36' 11,935"
121809	245	Земли населенных пунктов № 21	329316,61	2186915,43	50° 0' 29,178"	40° 36' 11,885"
121810	246	Земли населенных пунктов № 21	329322,96	2186915,74	50° 0' 29,383"	40° 36' 11,897"
121811	247	Земли населенных пунктов № 21	329322,91	2186916,74	50° 0' 29,382"	40° 36' 11,947"
121812	248	Земли населенных пунктов № 21	329347,64	2186914,81	50° 0' 30,182"	40° 36' 11,835"
121813	249	Земли населенных пунктов № 21	329346,65	2186914,68	50° 0' 30,150"	40° 36' 11,829"
121814	250	Земли населенных пунктов № 21	329347,45	2186908,49	50° 0' 30,173"	40° 36' 11,518"
121815	251	Земли населенных пунктов № 21	329348,45	2186908,62	50° 0' 30,206"	40° 36' 11,524"
121816	252	Земли населенных пунктов № 21	329347,64	2186914,81	50° 0' 30,182"	40° 36' 11,835"
121817	253	Земли населенных пунктов № 21	329353,52	2186869,17	50° 0' 30,355"	40° 36' 9,540"
121818	254	Земли населенных пунктов № 21	329353,52	2186868,17	50° 0' 30,354"	40° 36' 9,490"
121819	255	Земли населенных пунктов № 21	329354,52	2186868,17	50° 0' 30,387"	40° 36' 9,489"
121820	256	Земли населенных пунктов № 21	329354,52	2186869,17	50° 0' 30,387"	40° 36' 9,540"
121821	257	Земли населенных пунктов № 21	329353,52	2186869,17	50° 0' 30,355"	40° 36' 9,540"
121822	258	Земли населенных пунктов № 21	329359,58	2186828,77	50° 0' 30,535"	40° 36' 7,508"
121823	259	Земли населенных пунктов № 21	329359,58	2186827,77	50° 0' 30,535"	40° 36' 7,458"
121824	260	Земли населенных пунктов № 21	329360,58	2186827,77	50° 0' 30,567"	40° 36' 7,457"
121825	261	Земли населенных пунктов № 21	329360,58	2186828,77	50° 0' 30,568"	40° 36' 7,507"
121826	262	Земли населенных пунктов № 21	329359,58	2186828,77	50° 0' 30,535"	40° 36' 7,508"
121827	263	Земли населенных пунктов № 21	329367,09	2186777,84	50° 0' 30,759"	40° 36' 4,946"
121828	264	Земли населенных пунктов № 21	329367,09	2186776,84	50° 0' 30,759"	40° 36' 4,896"
121829	265	Земли населенных пунктов № 21	329368,09	2186776,84	50° 0' 30,791"	40° 36' 4,895"
121830	266	Земли населенных пунктов № 21	329368,09	2186777,84	50° 0' 30,791"	40° 36' 4,945"
121831	267	Земли населенных пунктов № 21	329367,09	2186777,84	50° 0' 30,759"	40° 36' 4,946"
121832	268	Земли населенных пунктов № 21	329372,32	2186758,63	50° 0' 30,921"	40° 36' 3,978"
121833	269	Земли населенных пунктов № 21	329370,99	2186752,45	50° 0' 30,876"	40° 36' 3,669"
121834	270	Земли населенных пунктов № 21	329377,84	2186749,37	50° 0' 31,096"	40° 36' 3,510"
121835	271	Земли населенных пунктов № 21	329372,32	2186758,63	50° 0' 30,921"	40° 36' 3,978"
121836	272	Земли населенных пунктов № 21	329423,13	2186733,22	50° 0' 32,555"	40° 36' 2,672"
121837	273	Земли населенных пунктов № 21	329423,13	2186732,22	50° 0' 32,555"	40° 36' 2,622"
121838	274	Земли населенных пунктов № 21	329424,13	2186732,22	50° 0' 32,587"	40° 36' 2,621"
121839	275	Земли населенных пунктов № 21	329424,13	2186733,22	50° 0' 32,588"	40° 36' 2,672"
121840	276	Земли населенных пунктов № 21	329423,13	2186733,22	50° 0' 32,555"	40° 36' 2,672"
121841	277	Земли населенных пунктов № 21	329468,91	2186716,28	50° 0' 34,031"	40° 36' 1,795"
121842	278	Земли населенных пунктов № 21	329468,91	2186715,28	50° 0' 34,030"	40° 36' 1,744"

121843	279	Земли населенных пунктов № 21	329469,91	2186715,28	50° 0' 34,062"	40° 36' 1,744"
121844	280	Земли населенных пунктов № 21	329469,91	2186716,28	50° 0' 34,063"	40° 36' 1,794"
121845	281	Земли населенных пунктов № 21	329468,91	2186716,28	50° 0' 34,031"	40° 36' 1,795"
121846	282	Земли населенных пунктов № 21	329517,53	2186698,43	50° 0' 35,597"	40° 36' 0,869"
121847	283	Земли населенных пунктов № 21	329517,53	2186697,43	50° 0' 35,597"	40° 36' 0,819"
121848	284	Земли населенных пунктов № 21	329518,53	2186697,43	50° 0' 35,629"	40° 36' 0,818"
121849	285	Земли населенных пунктов № 21	329518,53	2186698,43	50° 0' 35,629"	40° 36' 0,869"
121850	286	Земли населенных пунктов № 21	329517,53	2186698,43	50° 0' 35,597"	40° 36' 0,869"
121851	287	Земли населенных пунктов № 21	329562,53	2186681,69	50° 0' 37,047"	40° 36' 0,002"
121852	288	Земли населенных пунктов № 21	329562,53	2186680,69	50° 0' 37,047"	40° 35' 59,952"
121853	289	Земли населенных пунктов № 21	329563,53	2186680,69	50° 0' 37,079"	40° 35' 59,951"
121854	290	Земли населенных пунктов № 21	329563,53	2186681,69	50° 0' 37,079"	40° 36' 0,001"
121855	291	Земли населенных пунктов № 21	329562,53	2186681,69	50° 0' 37,047"	40° 36' 0,002"
121856	292	Земли населенных пунктов № 21	329615,21	2186661,55	50° 0' 38,744"	40° 35' 58,959"
121857	293	Земли населенных пунктов № 21	329615,21	2186660,55	50° 0' 38,744"	40° 35' 58,909"
121858	294	Земли населенных пунктов № 21	329616,21	2186660,55	50° 0' 38,776"	40° 35' 58,909"
121859	295	Земли населенных пунктов № 21	329616,21	2186661,55	50° 0' 38,776"	40° 35' 58,959"
121860	296	Земли населенных пунктов № 21	329615,21	2186661,55	50° 0' 38,744"	40° 35' 58,959"
121861	297	Земли населенных пунктов № 21	329680,97	2186636,97	50° 0' 40,863"	40° 35' 57,686"
121862	298	Земли населенных пунктов № 21	329680,97	2186635,97	50° 0' 40,862"	40° 35' 57,636"
121863	299	Земли населенных пунктов № 21	329681,97	2186635,97	50° 0' 40,895"	40° 35' 57,635"
121864	300	Земли населенных пунктов № 21	329681,97	2186636,97	50° 0' 40,895"	40° 35' 57,685"
121865	301	Земли населенных пунктов № 21	329680,97	2186636,97	50° 0' 40,863"	40° 35' 57,686"
121866	302	Земли населенных пунктов № 21	329746,72	2186612,38	50° 0' 42,981"	40° 35' 56,412"
121867	303	Земли населенных пунктов № 21	329746,72	2186611,38	50° 0' 42,981"	40° 35' 56,362"
121868	304	Земли населенных пунктов № 21	329747,72	2186611,38	50° 0' 43,013"	40° 35' 56,361"
121869	305	Земли населенных пунктов № 21	329747,72	2186612,38	50° 0' 43,013"	40° 35' 56,412"
121870	306	Земли населенных пунктов № 21	329746,72	2186612,38	50° 0' 42,981"	40° 35' 56,412"
121871	307	Земли населенных пунктов № 21	329788,57	2186596,30	50° 0' 44,329"	40° 35' 55,580"
121872	308	Земли населенных пунктов № 21	329788,57	2186595,30	50° 0' 44,329"	40° 35' 55,530"
121873	309	Земли населенных пунктов № 21	329789,57	2186595,30	50° 0' 44,361"	40° 35' 55,529"
121874	310	Земли населенных пунктов № 21	329789,57	2186596,30	50° 0' 44,362"	40° 35' 55,579"
121875	311	Земли населенных пунктов № 21	329788,57	2186596,30	50° 0' 44,329"	40° 35' 55,580"
121876	312	Земли населенных пунктов № 21	329843,01	2186575,80	50° 0' 46,083"	40° 35' 54,518"
121877	313	Земли населенных пунктов № 21	329843,01	2186574,80	50° 0' 46,083"	40° 35' 54,468"
121878	314	Земли населенных пунктов № 21	329844,01	2186574,80	50° 0' 46,115"	40° 35' 54,467"
121879	315	Земли населенных пунктов № 21	329844,01	2186575,80	50° 0' 46,115"	40° 35' 54,517"
121880	316	Земли населенных пунктов № 21	329843,01	2186575,80	50° 0' 46,083"	40° 35' 54,518"
121881	317	Земли населенных пунктов № 21	329905,09	2186557,66	50° 0' 48,085"	40° 35' 53,570"
121882	318	Земли населенных пунктов № 21	329904,09	2186550,88	50° 0' 48,050"	40° 35' 53,230"
121883	319	Земли населенных пунктов № 21	329905,08	2186550,73	50° 0' 48,082"	40° 35' 53,222"

121884	320	Земли населенных пунктов № 21	329906,08	2186557,52	50° 0' 48,117"	40° 35' 53,562"
121885	321	Земли населенных пунктов № 21	329905,09	2186557,66	50° 0' 48,085"	40° 35' 53,570"
121886	322	Земли населенных пунктов № 21	329974,56	2186556,12	50° 0' 50,333"	40° 35' 53,451"
121887	323	Земли населенных пунктов № 21	329974,56	2186555,12	50° 0' 50,332"	40° 35' 53,401"
121888	324	Земли населенных пунктов № 21	329975,56	2186555,12	50° 0' 50,365"	40° 35' 53,401"
121889	325	Земли населенных пунктов № 21	329975,56	2186556,12	50° 0' 50,365"	40° 35' 53,451"
121890	326	Земли населенных пунктов № 21	329974,56	2186556,12	50° 0' 50,333"	40° 35' 53,451"
121891	327	Земли населенных пунктов № 21	330018,88	2186559,49	50° 0' 51,768"	40° 35' 53,594"
121892	328	Земли населенных пунктов № 21	330018,88	2186558,49	50° 0' 51,768"	40° 35' 53,544"
121893	329	Земли населенных пунктов № 21	330019,88	2186558,49	50° 0' 51,800"	40° 35' 53,544"
121894	330	Земли населенных пунктов № 21	330019,88	2186559,49	50° 0' 51,801"	40° 35' 53,594"
121895	331	Земли населенных пунктов № 21	330018,88	2186559,49	50° 0' 51,768"	40° 35' 53,594"
121896	332	Земли населенных пунктов № 21	330067,97	2186562,34	50° 0' 53,358"	40° 35' 53,708"
121897	333	Земли населенных пунктов № 21	330067,97	2186561,34	50° 0' 53,358"	40° 35' 53,658"
121898	334	Земли населенных пунктов № 21	330068,97	2186561,34	50° 0' 53,390"	40° 35' 53,657"
121899	335	Земли населенных пунктов № 21	330068,97	2186562,34	50° 0' 53,390"	40° 35' 53,708"
121900	336	Земли населенных пунктов № 21	330067,97	2186562,34	50° 0' 53,358"	40° 35' 53,708"
121901	337	Земли населенных пунктов № 21	330110,62	2186565,21	50° 0' 54,739"	40° 35' 53,827"
121902	338	Земли населенных пунктов № 21	330110,62	2186564,21	50° 0' 54,739"	40° 35' 53,777"
121903	339	Земли населенных пунктов № 21	330111,62	2186564,21	50° 0' 54,771"	40° 35' 53,776"
121904	340	Земли населенных пунктов № 21	330111,62	2186565,21	50° 0' 54,772"	40° 35' 53,827"
121905	341	Земли населенных пунктов № 21	330110,62	2186565,21	50° 0' 54,739"	40° 35' 53,827"
121906	342	Земли населенных пунктов № 21	330159,93	2186568,30	50° 0' 56,336"	40° 35' 53,953"
121907	343	Земли населенных пунктов № 21	330154,10	2186566,62	50° 0' 56,147"	40° 35' 53,872"
121908	344	Земли населенных пунктов № 21	330154,39	2186565,62	50° 0' 56,156"	40° 35' 53,822"
121909	345	Земли населенных пунктов № 21	330160,22	2186567,30	50° 0' 56,345"	40° 35' 53,903"
121910	346	Земли населенных пунктов № 21	330159,93	2186568,30	50° 0' 56,336"	40° 35' 53,953"
121911	347	Земли населенных пунктов № 21	326988,69	2188695,05	49° 59' 14,511"	40° 37' 42,583"
121912	348	Земли населенных пунктов № 21	326989,08	2188694,13	49° 59' 14,523"	40° 37' 42,536"
121913	349	Земли населенных пунктов № 21	326989,09	2188694,13	49° 59' 14,524"	40° 37' 42,537"
121914	350	Земли населенных пунктов № 21	326988,69	2188695,05	49° 59' 14,511"	40° 37' 42,583"
121915		**Земли населенных пунктов № 21 Количество**		350		350
121916	1	Земли населенных пунктов № 211	507613,29	2226991,04	51° 36' 49,278"	41° 9' 4,189"
121917	2	Земли населенных пунктов № 211	507613,29	2226990,80	51° 36' 49,278"	41° 9' 4,176"
121918	3	Земли населенных пунктов № 211	507613,53	2226990,80	51° 36' 49,286"	41° 9' 4,176"
121919	4	Земли населенных пунктов № 211	507613,53	2226991,04	51° 36' 49,286"	41° 9' 4,189"
121920	5	Земли населенных пунктов № 211	507613,29	2226991,04	51° 36' 49,278"	41° 9' 4,189"
121921	6	Земли населенных пунктов № 211	507645,73	2227029,90	51° 36' 50,333"	41° 9' 6,201"
121922	7	Земли населенных пунктов № 211	507645,73	2227029,66	51° 36' 50,333"	41° 9' 6,188"
121923	8	Земли населенных пунктов № 211	507645,97	2227029,66	51° 36' 50,341"	41° 9' 6,188"
121924	9	Земли населенных пунктов № 211	507645,97	2227029,90	51° 36' 50,341"	41° 9' 6,201"

121925	10	Земли населенных пунктов № 211	507645,73	2227029,90	51° 36' 50,333"	41° 9' 6,201"
121926	11	Земли населенных пунктов № 211	513256,55	2238927,95	51° 39' 53,170"	41° 19' 23,922"
121927	12	Земли населенных пунктов № 211	513250,74	2238926,80	51° 39' 52,982"	41° 19' 23,863"
121928	13	Земли населенных пунктов № 211	513251,89	2238921,00	51° 39' 53,019"	41° 19' 23,561"
121929	14	Земли населенных пунктов № 211	513257,70	2238922,14	51° 39' 53,207"	41° 19' 23,620"
121930	15	Земли населенных пунктов № 211	513256,55	2238927,95	51° 39' 53,170"	41° 19' 23,922"
121931	16	Земли населенных пунктов № 211	513265,81	2238872,82	51° 39' 53,466"	41° 19' 21,053"
121932	17	Земли населенных пунктов № 211	513265,81	2238872,58	51° 39' 53,466"	41° 19' 21,040"
121933	18	Земли населенных пунктов № 211	513266,05	2238872,58	51° 39' 53,474"	41° 19' 21,040"
121934	19	Земли населенных пунктов № 211	513266,05	2238872,82	51° 39' 53,474"	41° 19' 21,053"
121935	20	Земли населенных пунктов № 211	513265,81	2238872,82	51° 39' 53,466"	41° 19' 21,053"
121936	21	Земли населенных пунктов № 211	513267,98	2238860,07	51° 39' 53,535"	41° 19' 20,389"
121937	22	Земли населенных пунктов № 211	513267,98	2238859,83	51° 39' 53,535"	41° 19' 20,377"
121938	23	Земли населенных пунктов № 211	513268,22	2238859,83	51° 39' 53,543"	41° 19' 20,377"
121939	24	Земли населенных пунктов № 211	513268,22	2238860,07	51° 39' 53,543"	41° 19' 20,389"
121940	25	Земли населенных пунктов № 211	513267,98	2238860,07	51° 39' 53,535"	41° 19' 20,389"
121941	26	Земли населенных пунктов № 211	513311,30	2238854,99	51° 39' 54,936"	41° 19' 20,120"
121942	27	Земли населенных пунктов № 211	513311,30	2238854,75	51° 39' 54,936"	41° 19' 20,107"
121943	28	Земли населенных пунктов № 211	513311,54	2238854,75	51° 39' 54,944"	41° 19' 20,107"
121944	29	Земли населенных пунктов № 211	513311,54	2238854,99	51° 39' 54,944"	41° 19' 20,120"
121945	30	Земли населенных пунктов № 211	513311,30	2238854,99	51° 39' 54,936"	41° 19' 20,120"
121946	31	Земли населенных пунктов № 211	513348,96	2238850,81	51° 39' 56,155"	41° 19' 19,898"
121947	32	Земли населенных пунктов № 211	513348,96	2238850,57	51° 39' 56,155"	41° 19' 19,885"
121948	33	Земли населенных пунктов № 211	513349,20	2238850,57	51° 39' 56,162"	41° 19' 19,885"
121949	34	Земли населенных пунктов № 211	513349,20	2238850,81	51° 39' 56,162"	41° 19' 19,898"
121950	35	Земли населенных пунктов № 211	513348,96	2238850,81	51° 39' 56,155"	41° 19' 19,898"
121951	36	Земли населенных пунктов № 211	513376,85	2238833,20	51° 39' 57,056"	41° 19' 18,978"
121952	37	Земли населенных пунктов № 211	513376,85	2238832,96	51° 39' 57,056"	41° 19' 18,966"
121953	38	Земли населенных пунктов № 211	513377,09	2238832,96	51° 39' 57,064"	41° 19' 18,966"
121954	39	Земли населенных пунктов № 211	513377,09	2238833,20	51° 39' 57,064"	41° 19' 18,978"
121955	40	Земли населенных пунктов № 211	513376,85	2238833,20	51° 39' 57,056"	41° 19' 18,978"
121956	41	Земли населенных пунктов № 211	513420,81	2238805,70	51° 39' 58,476"	41° 19' 17,543"
121957	42	Земли населенных пунктов № 211	513420,81	2238805,46	51° 39' 58,476"	41° 19' 17,530"
121958	43	Земли населенных пунктов № 211	513421,05	2238805,46	51° 39' 58,484"	41° 19' 17,530"
121959	44	Земли населенных пунктов № 211	513421,05	2238805,70	51° 39' 58,484"	41° 19' 17,543"
121960	45	Земли населенных пунктов № 211	513420,81	2238805,70	51° 39' 58,476"	41° 19' 17,543"
121961	46	Земли населенных пунктов № 211	513464,63	2238778,28	51° 39' 59,892"	41° 19' 16,111"
121962	47	Земли населенных пунктов № 211	513464,63	2238778,04	51° 39' 59,892"	41° 19' 16,098"
121963	48	Земли населенных пунктов № 211	513464,87	2238778,04	51° 39' 59,900"	41° 19' 16,098"
121964	49	Земли населенных пунктов № 211	513464,87	2238778,28	51° 39' 59,900"	41° 19' 16,111"
121965	50	Земли населенных пунктов № 211	513464,63	2238778,28	51° 39' 59,892"	41° 19' 16,111"

121966	51	Земли населенных пунктов № 211	513508,46	2238750,87	51° 40' 1,308"	41° 19' 14,680"
121967	52	Земли населенных пунктов № 211	513508,46	2238750,63	51° 40' 1,308"	41° 19' 14,667"
121968	53	Земли населенных пунктов № 211	513508,70	2238750,63	51° 40' 1,316"	41° 19' 14,667"
121969	54	Земли населенных пунктов № 211	513508,70	2238750,87	51° 40' 1,316"	41° 19' 14,680"
121970	55	Земли населенных пунктов № 211	513508,46	2238750,87	51° 40' 1,308"	41° 19' 14,680"
121971	56	Земли населенных пунктов № 211	513534,86	2238734,28	51° 40' 2,161"	41° 19' 13,813"
121972	57	Земли населенных пунктов № 211	513534,86	2238734,04	51° 40' 2,161"	41° 19' 13,801"
121973	58	Земли населенных пунктов № 211	513535,10	2238734,04	51° 40' 2,169"	41° 19' 13,801"
121974	59	Земли населенных пунктов № 211	513535,10	2238734,28	51° 40' 2,169"	41° 19' 13,813"
121975	60	Земли населенных пунктов № 211	513534,86	2238734,28	51° 40' 2,161"	41° 19' 13,813"
121976	61	Земли населенных пунктов № 211	513576,85	2238708,24	51° 40' 3,518"	41° 19' 12,453"
121977	62	Земли населенных пунктов № 211	513576,85	2238708,00	51° 40' 3,518"	41° 19' 12,441"
121978	63	Земли населенных пунктов № 211	513577,09	2238708,00	51° 40' 3,526"	41° 19' 12,441"
121979	64	Земли населенных пунктов № 211	513577,09	2238708,24	51° 40' 3,526"	41° 19' 12,453"
121980	65	Земли населенных пунктов № 211	513576,85	2238708,24	51° 40' 3,518"	41° 19' 12,453"
121981	66	Земли населенных пунктов № 211	513619,49	2238682,18	51° 40' 4,896"	41° 19' 11,092"
121982	67	Земли населенных пунктов № 211	513619,49	2238681,94	51° 40' 4,896"	41° 19' 11,080"
121983	68	Земли населенных пунктов № 211	513619,73	2238681,94	51° 40' 4,903"	41° 19' 11,080"
121984	69	Земли населенных пунктов № 211	513619,73	2238682,18	51° 40' 4,904"	41° 19' 11,092"
121985	70	Земли населенных пунктов № 211	513619,49	2238682,18	51° 40' 4,896"	41° 19' 11,092"
121986	71	Земли населенных пунктов № 211	513655,73	2238659,66	51° 40' 6,067"	41° 19' 9,916"
121987	72	Земли населенных пунктов № 211	513655,73	2238659,42	51° 40' 6,067"	41° 19' 9,904"
121988	73	Земли населенных пунктов № 211	513655,97	2238659,42	51° 40' 6,074"	41° 19' 9,904"
121989	74	Земли населенных пунктов № 211	513655,97	2238659,66	51° 40' 6,074"	41° 19' 9,916"
121990	75	Земли населенных пунктов № 211	513655,73	2238659,66	51° 40' 6,067"	41° 19' 9,916"
121991	76	Земли населенных пунктов № 211	513660,03	2238664,82	51° 40' 6,206"	41° 19' 10,185"
121992	77	Земли населенных пунктов № 211	513660,03	2238664,58	51° 40' 6,206"	41° 19' 10,172"
121993	78	Земли населенных пунктов № 211	513660,27	2238664,58	51° 40' 6,214"	41° 19' 10,172"
121994	79	Земли населенных пунктов № 211	513660,27	2238664,82	51° 40' 6,214"	41° 19' 10,184"
121995	80	Земли населенных пунктов № 211	513660,03	2238664,82	51° 40' 6,206"	41° 19' 10,185"
121996	81	Земли населенных пунктов № 211	513682,20	2238696,97	51° 40' 6,926"	41° 19' 11,855"
121997	82	Земли населенных пунктов № 211	513682,20	2238696,73	51° 40' 6,926"	41° 19' 11,842"
121998	83	Земли населенных пунктов № 211	513682,44	2238696,73	51° 40' 6,934"	41° 19' 11,842"
121999	84	Земли населенных пунктов № 211	513682,44	2238696,97	51° 40' 6,934"	41° 19' 11,855"
122000	85	Земли населенных пунктов № 211	513682,20	2238696,97	51° 40' 6,926"	41° 19' 11,855"
122001	86	Земли населенных пунктов № 211	513721,83	2238753,68	51° 40' 8,212"	41° 19' 14,801"
122002	87	Земли населенных пунктов № 211	513721,83	2238753,44	51° 40' 8,212"	41° 19' 14,789"
122003	88	Земли населенных пунктов № 211	513722,07	2238753,44	51° 40' 8,220"	41° 19' 14,789"
122004	89	Земли населенных пунктов № 211	513722,07	2238753,68	51° 40' 8,220"	41° 19' 14,801"
122005	90	Земли населенных пунктов № 211	513721,83	2238753,68	51° 40' 8,212"	41° 19' 14,801"
122006	91	Земли населенных пунктов № 211	513761,30	2238810,01	51° 40' 9,493"	41° 19' 17,728"

122007	92	Земли населенных пунктов № 211	513761,30	2238809,77	51° 40' 9,493"	41° 19' 17,715"
122008	93	Земли населенных пунктов № 211	513761,54	2238809,77	51° 40' 9,501"	41° 19' 17,715"
122009	94	Земли населенных пунктов № 211	513761,54	2238810,01	51° 40' 9,501"	41° 19' 17,728"
122010	95	Земли населенных пунктов № 211	513761,30	2238810,01	51° 40' 9,493"	41° 19' 17,728"
122011	96	Земли населенных пунктов № 211	513800,76	2238866,33	51° 40' 10,774"	41° 19' 20,654"
122012	97	Земли населенных пунктов № 211	513800,76	2238866,09	51° 40' 10,774"	41° 19' 20,641"
122013	98	Земли населенных пунктов № 211	513801,00	2238866,09	51° 40' 10,782"	41° 19' 20,641"
122014	99	Земли населенных пунктов № 211	513801,00	2238866,33	51° 40' 10,782"	41° 19' 20,654"
122015	100	Земли населенных пунктов № 211	513800,76	2238866,33	51° 40' 10,774"	41° 19' 20,654"
122016	101	Земли населенных пунктов № 211	513840,22	2238922,66	51° 40' 12,055"	41° 19' 23,580"
122017	102	Земли населенных пунктов № 211	513840,22	2238922,42	51° 40' 12,055"	41° 19' 23,568"
122018	103	Земли населенных пунктов № 211	513840,46	2238922,42	51° 40' 12,063"	41° 19' 23,568"
122019	104	Земли населенных пунктов № 211	513840,46	2238922,66	51° 40' 12,063"	41° 19' 23,580"
122020	105	Земли населенных пунктов № 211	513840,22	2238922,66	51° 40' 12,055"	41° 19' 23,580"
122021	106	Земли населенных пунктов № 211	514080,00	2238595,41	51° 40' 19,790"	41° 19' 6,523"
122022	107	Земли населенных пунктов № 211	514080,00	2238595,17	51° 40' 19,790"	41° 19' 6,511"
122023	108	Земли населенных пунктов № 211	514080,24	2238595,17	51° 40' 19,797"	41° 19' 6,511"
122024	109	Земли населенных пунктов № 211	514080,24	2238595,41	51° 40' 19,797"	41° 19' 6,523"
122025	110	Земли населенных пунктов № 211	514080,00	2238595,41	51° 40' 19,790"	41° 19' 6,523"
122026	111	Земли населенных пунктов № 211	514093,76	2238622,36	51° 40' 20,237"	41° 19' 7,924"
122027	112	Земли населенных пунктов № 211	514093,76	2238622,12	51° 40' 20,237"	41° 19' 7,912"
122028	113	Земли населенных пунктов № 211	514094,00	2238622,12	51° 40' 20,244"	41° 19' 7,912"
122029	114	Земли населенных пунктов № 211	514094,00	2238622,36	51° 40' 20,244"	41° 19' 7,924"
122030	115	Земли населенных пунктов № 211	514093,76	2238622,36	51° 40' 20,237"	41° 19' 7,924"
122031	116	Земли населенных пунктов № 211	514118,03	2238541,46	51° 40' 21,016"	41° 19' 3,712"
122032	117	Земли населенных пунктов № 211	514118,03	2238541,22	51° 40' 21,016"	41° 19' 3,699"
122033	118	Земли населенных пунктов № 211	514118,27	2238541,22	51° 40' 21,024"	41° 19' 3,699"
122034	119	Земли населенных пунктов № 211	514118,27	2238541,46	51° 40' 21,024"	41° 19' 3,712"
122035	120	Земли населенных пунктов № 211	514118,03	2238541,46	51° 40' 21,016"	41° 19' 3,712"
122036	121	Земли населенных пунктов № 211	514123,91	2238681,68	51° 40' 21,217"	41° 19' 11,008"
122037	122	Земли населенных пунктов № 211	514123,91	2238681,44	51° 40' 21,217"	41° 19' 10,995"
122038	123	Земли населенных пунктов № 211	514124,15	2238681,44	51° 40' 21,224"	41° 19' 10,995"
122039	124	Земли населенных пунктов № 211	514124,15	2238681,68	51° 40' 21,224"	41° 19' 11,008"
122040	125	Земли населенных пунктов № 211	514123,91	2238681,68	51° 40' 21,217"	41° 19' 11,008"
122041	126	Земли населенных пунктов № 211	514179,81	2238791,86	51° 40' 23,033"	41° 19' 16,735"
122042	127	Земли населенных пунктов № 211	514179,81	2238791,62	51° 40' 23,033"	41° 19' 16,722"
122043	128	Земли населенных пунктов № 211	514180,05	2238791,62	51° 40' 23,041"	41° 19' 16,722"
122044	129	Земли населенных пунктов № 211	514180,05	2238791,86	51° 40' 23,041"	41° 19' 16,735"
122045	130	Земли населенных пунктов № 211	514179,81	2238791,86	51° 40' 23,033"	41° 19' 16,735"
122046	131	Земли населенных пунктов № 211	514214,11	2238859,35	51° 40' 24,148"	41° 19' 20,243"
122047	132	Земли населенных пунктов № 211	514214,11	2238859,11	51° 40' 24,148"	41° 19' 20,231"

122048	133	Земли населенных пунктов № 211	514214,35	2238859,11	51° 40' 24,156"	41° 19' 20,231"
122049	134	Земли населенных пунктов № 211	514214,35	2238859,35	51° 40' 24,156"	41° 19' 20,243"
122050	135	Земли населенных пунктов № 211	514214,11	2238859,35	51° 40' 24,148"	41° 19' 20,243"
122051	136	Земли населенных пунктов № 211	514361,26	2238196,09	51° 40' 28,860"	41° 18' 45,709"
122052	137	Земли населенных пунктов № 211	514361,26	2238195,85	51° 40' 28,860"	41° 18' 45,697"
122053	138	Земли населенных пунктов № 211	514361,50	2238195,85	51° 40' 28,868"	41° 18' 45,697"
122054	139	Земли населенных пунктов № 211	514361,50	2238196,09	51° 40' 28,868"	41° 18' 45,709"
122055	140	Земли населенных пунктов № 211	514361,26	2238196,09	51° 40' 28,860"	41° 18' 45,709"
122056	141	Земли населенных пунктов № 211	514401,80	2238138,53	51° 40' 30,168"	41° 18' 42,709"
122057	142	Земли населенных пунктов № 211	514401,80	2238138,29	51° 40' 30,168"	41° 18' 42,696"
122058	143	Земли населенных пунктов № 211	514402,04	2238138,29	51° 40' 30,175"	41° 18' 42,696"
122059	144	Земли населенных пунктов № 211	514402,04	2238138,53	51° 40' 30,175"	41° 18' 42,709"
122060	145	Земли населенных пунктов № 211	514401,80	2238138,53	51° 40' 30,168"	41° 18' 42,709"
122061	146	Земли населенных пунктов № 211	514442,33	2238080,97	51° 40' 31,475"	41° 18' 39,709"
122062	147	Земли населенных пунктов № 211	514442,33	2238080,73	51° 40' 31,475"	41° 18' 39,696"
122063	148	Земли населенных пунктов № 211	514442,57	2238080,73	51° 40' 31,482"	41° 18' 39,696"
122064	149	Земли населенных пунктов № 211	514442,57	2238080,97	51° 40' 31,482"	41° 18' 39,708"
122065	150	Земли населенных пунктов № 211	514442,33	2238080,97	51° 40' 31,475"	41° 18' 39,709"
122066	151	Земли населенных пунктов № 211	514482,61	2238023,49	51° 40' 32,773"	41° 18' 36,712"
122067	152	Земли населенных пунктов № 211	514482,61	2238023,25	51° 40' 32,773"	41° 18' 36,700"
122068	153	Земли населенных пунктов № 211	514482,85	2238023,25	51° 40' 32,781"	41° 18' 36,700"
122069	154	Земли населенных пунктов № 211	514482,85	2238023,49	51° 40' 32,781"	41° 18' 36,712"
122070	155	Земли населенных пунктов № 211	514482,61	2238023,49	51° 40' 32,773"	41° 18' 36,712"
122071		**Земли населенных пунктов № 211 Количество**		155		155
122072	1	Земли населенных пунктов № 23	299418,10	2169345,93	49° 44' 14,052"	40° 21' 52,119"
122073	2	Земли населенных пунктов № 23	299414,60	2169341,05	49° 44' 13,936"	40° 21' 51,878"
122074	3	Земли населенных пунктов № 23	299415,41	2169340,47	49° 44' 13,962"	40° 21' 51,849"
122075	4	Земли населенных пунктов № 23	299418,91	2169345,34	49° 44' 14,078"	40° 21' 52,089"
122076	5	Земли населенных пунктов № 23	299418,10	2169345,93	49° 44' 14,052"	40° 21' 52,119"
122077	6	Земли населенных пунктов № 23	299463,67	2169402,46	49° 44' 15,554"	40° 21' 54,908"
122078	7	Земли населенных пунктов № 23	299463,67	2169401,46	49° 44' 15,553"	40° 21' 54,858"
122079	8	Земли населенных пунктов № 23	299464,67	2169401,46	49° 44' 15,585"	40° 21' 54,857"
122080	9	Земли населенных пунктов № 23	299464,67	2169402,46	49° 44' 15,586"	40° 21' 54,907"
122081	10	Земли населенных пунктов № 23	299463,67	2169402,46	49° 44' 15,554"	40° 21' 54,908"
122082	11	Земли населенных пунктов № 23	299510,26	2169461,28	49° 44' 17,090"	40° 21' 57,810"
122083	12	Земли населенных пунктов № 23	299510,26	2169460,28	49° 44' 17,089"	40° 21' 57,760"
122084	13	Земли населенных пунктов № 23	299511,26	2169460,28	49° 44' 17,121"	40° 21' 57,759"
122085	14	Земли населенных пунктов № 23	299511,26	2169461,28	49° 44' 17,122"	40° 21' 57,809"
122086	15	Земли населенных пунктов № 23	299510,26	2169461,28	49° 44' 17,090"	40° 21' 57,810"
122087	16	Земли населенных пунктов № 23	299561,42	2169525,12	49° 44' 18,776"	40° 22' 0,960"
122088	17	Земли населенных пунктов № 23	299561,42	2169524,12	49° 44' 18,775"	40° 22' 0,910"

122089	18	Земли населенных пунктов № 23	299562,42	2169524,12	49° 44' 18,808"	40° 22' 0,909"
122090	19	Земли населенных пунктов № 23	299562,42	2169525,12	49° 44' 18,808"	40° 22' 0,959"
122091	20	Земли населенных пунктов № 23	299561,42	2169525,12	49° 44' 18,776"	40° 22' 0,960"
122092	21	Земли населенных пунктов № 23	299607,75	2169583,69	49° 44' 20,303"	40° 22' 3,850"
122093	22	Земли населенных пунктов № 23	299607,75	2169582,69	49° 44' 20,303"	40° 22' 3,800"
122094	23	Земли населенных пунктов № 23	299608,75	2169582,69	49° 44' 20,335"	40° 22' 3,799"
122095	24	Земли населенных пунктов № 23	299608,75	2169583,69	49° 44' 20,336"	40° 22' 3,849"
122096	25	Земли населенных пунктов № 23	299607,75	2169583,69	49° 44' 20,303"	40° 22' 3,850"
122097	26	Земли населенных пунктов № 23	299654,36	2169637,27	49° 44' 21,837"	40° 22' 6,491"
122098	27	Земли населенных пунктов № 23	299654,36	2169636,27	49° 44' 21,837"	40° 22' 6,441"
122099	28	Земли населенных пунктов № 23	299655,36	2169636,27	49° 44' 21,869"	40° 22' 6,440"
122100	29	Земли населенных пунктов № 23	299655,36	2169637,27	49° 44' 21,870"	40° 22' 6,490"
122101	30	Земли населенных пунктов № 23	299654,36	2169637,27	49° 44' 21,837"	40° 22' 6,491"
122102		**Земли населенных пунктов № 23 Количество**		30		30
122103	1	Земли населенных пунктов № 24	316390,63	2207399,55	49° 53' 37,381"	40° 53' 25,669"
122104	2	Земли населенных пунктов № 24	316384,11	2207399,56	49° 53' 37,170"	40° 53' 25,672"
122105	3	Земли населенных пунктов № 24	316378,17	2207399,57	49° 53' 36,978"	40° 53' 25,675"
122106	4	Земли населенных пунктов № 24	316347,60	2207397,10	49° 53' 35,988"	40° 53' 25,564"
122107	5	Земли населенных пунктов № 24	316335,90	2207367,70	49° 53' 35,602"	40° 53' 24,096"
122108	6	Земли населенных пунктов № 24	316305,07	2207287,76	49° 53' 34,584"	40° 53' 20,103"
122109	7	Земли населенных пунктов № 24	316347,88	2207274,53	49° 53' 35,966"	40° 53' 19,423"
122110	8	Земли населенных пунктов № 24	316361,29	2207271,06	49° 53' 36,399"	40° 53' 19,244"
122111	9	Земли населенных пунктов № 24	316379,82	2207271,70	49° 53' 36,999"	40° 53' 19,268"
122112	10	Земли населенных пунктов № 24	316409,71	2207354,30	49° 53' 37,987"	40° 53' 23,395"
122113	11	Земли населенных пунктов № 24	316418,92	2207386,27	49° 53' 38,293"	40° 53' 24,993"
122114	12	Земли населенных пунктов № 24	316418,94	2207386,35	49° 53' 38,294"	40° 53' 24,997"
122115	13	Земли населенных пунктов № 24	316390,63	2207399,55	49° 53' 37,381"	40° 53' 25,669"
122116	14	Земли населенных пунктов № 24	316390,63	2207399,55	49° 53' 37,381"	40° 53' 25,669"
122117	15	Земли населенных пунктов № 24	316418,94	2207386,35	49° 53' 38,294"	40° 53' 24,997"
122118	16	Земли населенных пунктов № 24	316418,92	2207386,27	49° 53' 38,293"	40° 53' 24,993"
122119	17	Земли населенных пунктов № 24	316419,45	2207388,11	49° 53' 38,311"	40° 53' 25,085"
122120	18	Земли населенных пунктов № 24	316390,88	2207399,55	49° 53' 37,389"	40° 53' 25,669"
122121	19	Земли населенных пунктов № 24	316390,63	2207399,55	49° 53' 37,381"	40° 53' 25,669"
122122	20	Земли населенных пунктов № 24	316347,88	2207274,53	49° 53' 35,966"	40° 53' 19,423"
122123	21	Земли населенных пунктов № 24	316362,74	2207269,94	49° 53' 36,445"	40° 53' 19,187"
122124	22	Земли населенных пунктов № 24	316379,43	2207270,61	49° 53' 36,986"	40° 53' 19,214"
122125	23	Земли населенных пунктов № 24	316379,82	2207271,70	49° 53' 36,999"	40° 53' 19,268"
122126	24	Земли населенных пунктов № 24	316361,29	2207271,06	49° 53' 36,399"	40° 53' 19,244"
122127	25	Земли населенных пунктов № 24	316347,88	2207274,53	49° 53' 35,966"	40° 53' 19,423"
122128	26	Земли населенных пунктов № 24	316347,60	2207397,10	49° 53' 35,988"	40° 53' 25,564"
122129	27	Земли населенных пунктов № 24	316378,17	2207399,57	49° 53' 36,978"	40° 53' 25,675"

122130	28	Земли населенных пунктов № 24	316348,60	2207399,60	49° 53' 36,021"	40° 53' 25,688"
122131	29	Земли населенных пунктов № 24	316347,60	2207397,10	49° 53' 35,988"	40° 53' 25,564"
122132	30	Земли населенных пунктов № 24	316305,07	2207287,76	49° 53' 34,584"	40° 53' 20,103"
122133	31	Земли населенных пунктов № 24	316335,90	2207367,70	49° 53' 35,602"	40° 53' 24,096"
122134	32	Земли населенных пунктов № 24	316332,94	2207360,29	49° 53' 35,504"	40° 53' 23,725"
122135	33	Земли населенных пунктов № 24	316304,17	2207288,04	49° 53' 34,554"	40° 53' 20,117"
122136	34	Земли населенных пунктов № 24	316305,07	2207287,76	49° 53' 34,584"	40° 53' 20,103"
122137		**Земли населенных пунктов № 24 Количество**		34		34
122138	1	Земли населенных пунктов № 25	326671,01	2189674,13	49° 59' 4,590"	40° 38' 31,905"
122139	2	Земли населенных пунктов № 25	326679,95	2189683,13	49° 59' 4,882"	40° 38' 32,352"
122140	3	Земли населенных пунктов № 25	326693,09	2189695,58	49° 59' 5,312"	40° 38' 32,969"
122141	4	Земли населенных пунктов № 25	326702,63	2189700,59	49° 59' 5,622"	40° 38' 33,215"
122142	5	Земли населенных пунктов № 25	326705,98	2189702,36	49° 59' 5,731"	40° 38' 33,302"
122143	6	Земли населенных пунктов № 25	326727,99	2189712,95	49° 59' 6,448"	40° 38' 33,821"
122144	7	Земли населенных пунктов № 25	326740,19	2189719,27	49° 59' 6,845"	40° 38' 34,132"
122145	8	Земли населенных пунктов № 25	326682,30	2189776,32	49° 59' 4,992"	40° 38' 37,028"
122146	9	Земли населенных пунктов № 25	326622,52	2189727,52	49° 59' 3,040"	40° 38' 34,612"
122147	10	Земли населенных пунктов № 25	326627,94	2189718,40	49° 59' 3,212"	40° 38' 34,151"
122148	11	Земли населенных пунктов № 25	326632,69	2189708,63	49° 59' 3,362"	40° 38' 33,658"
122149	12	Земли населенных пунктов № 25	326645,76	2189692,50	49° 59' 3,779"	40° 38' 32,841"
122150	13	Земли населенных пунктов № 25	326671,01	2189674,13	49° 59' 4,590"	40° 38' 31,905"
122151	14	Земли населенных пунктов № 25	328727,62	2192641,66	50° 0' 12,199"	40° 40' 59,742"
122152	15	Земли населенных пунктов № 25	328734,80	2192652,26	50° 0' 12,435"	40° 41' 0,270"
122153	16	Земли населенных пунктов № 25	328784,47	2192725,48	50° 0' 14,068"	40° 41' 3,920"
122154	17	Земли населенных пунктов № 25	328781,15	2192726,92	50° 0' 13,961"	40° 41' 3,994"
122155	18	Земли населенных пунктов № 25	328736,84	2192656,35	50° 0' 12,502"	40° 41' 0,475"
122156	19	Земли населенных пунктов № 25	328734,07	2192651,94	50° 0' 12,411"	40° 41' 0,255"
122157	20	Земли населенных пунктов № 25	328727,62	2192641,66	50° 0' 12,199"	40° 40' 59,742"
122158		**Земли населенных пунктов № 25 Количество**		20		20
122159	1	Земли населенных пунктов № 26	493611,67	2303771,88	51° 29' 8,730"	42° 15' 26,796"
122160	2	Земли населенных пунктов № 26	493317,32	2303586,67	51° 28' 59,270"	42° 15' 17,037"
122161	3	Земли населенных пунктов № 26	493552,67	2303266,26	51° 29' 6,993"	42° 15' 0,562"
122162	4	Земли населенных пунктов № 26	493372,67	2303228,64	51° 29' 1,182"	42° 14' 58,515"
122163	5	Земли населенных пунктов № 26	493110,99	2303207,28	51° 28' 52,723"	42° 14' 57,266"
122164	6	Земли населенных пунктов № 26	493152,62	2303158,31	51° 28' 54,087"	42° 14' 54,751"
122165	7	Земли населенных пунктов № 26	493230,93	2303073,64	51° 28' 56,649"	42° 14' 50,407"
122166	8	Земли населенных пунктов № 26	493355,82	2302974,16	51° 29' 0,723"	42° 14' 45,319"
122167	9	Земли населенных пунктов № 26	493588,65	2302857,74	51° 29' 8,295"	42° 14' 39,412"
122168	10	Земли населенных пунктов № 26	493770,88	2302815,26	51° 29' 14,206"	42° 14' 37,309"
122169	11	Земли населенных пунктов № 26	493773,64	2302826,01	51° 29' 14,291"	42° 14' 37,867"
122170	12	Земли населенных пунктов № 26	493922,55	2302829,30	51° 29' 19,108"	42° 14' 38,118"

122171	13	Земли населенных пунктов № 26	494018,47	2302997,97	51° 29' 22,154"	42° 14' 46,911"
122172	14	Земли населенных пунктов № 26	494117,68	2303206,33	51° 29' 25,294"	42° 14' 57,763"
122173	15	Земли населенных пунктов № 26	494028,39	2303305,55	51° 29' 22,371"	42° 15' 2,856"
122174	16	Земли населенных пунктов № 26	493882,87	2303474,22	51° 29' 17,606"	42° 15' 11,519"
122175	17	Земли населенных пунктов № 26	493737,35	2303669,35	51° 29' 12,831"	42° 15' 21,552"
122176	18	Земли населенных пунктов № 26	493611,67	2303771,88	51° 29' 8,730"	42° 15' 26,796"
122177		**Земли населенных пунктов № 26 Количество**		18		18
122178	1	Земли населенных пунктов № 28	476466,00	2302016,78	51° 19' 54,582"	42° 13' 46,798"
122179	2	Земли населенных пунктов № 28	476464,22	2301996,81	51° 19' 54,530"	42° 13' 45,765"
122180	3	Земли населенных пунктов № 28	476446,67	2301800,33	51° 19' 54,027"	42° 13' 35,608"
122181	4	Земли населенных пунктов № 28	476474,09	2301793,65	51° 19' 54,917"	42° 13' 35,277"
122182	5	Земли населенных пунктов № 28	476588,31	2301996,40	51° 19' 58,546"	42° 13' 45,809"
122183	6	Земли населенных пунктов № 28	476584,69	2301997,00	51° 19' 58,428"	42° 13' 45,838"
122184	7	Земли населенных пунктов № 28	476533,95	2302005,46	51° 19' 56,784"	42° 13' 46,248"
122185	8	Земли населенных пунктов № 28	476466,00	2302016,78	51° 19' 54,582"	42° 13' 46,798"
122186		**Земли населенных пунктов № 28 Количество**		8		8
122187	1	Земли населенных пунктов № 3	494238,16	2162005,72	51° 29' 13,567"	40° 12' 59,399"
122188	2	Земли населенных пунктов № 3	494231,26	2162002,20	51° 29' 13,342"	40° 12' 59,222"
122189	3	Земли населенных пунктов № 3	494234,78	2161995,30	51° 29' 13,452"	40° 12' 58,862"
122190	4	Земли населенных пунктов № 3	494241,68	2161998,82	51° 29' 13,677"	40° 12' 59,038"
122191	5	Земли населенных пунктов № 3	494238,16	2162005,72	51° 29' 13,567"	40° 12' 59,399"
122192	6	Земли населенных пунктов № 3	494703,56	2159869,44	51° 29' 27,412"	40° 11' 8,281"
122193	7	Земли населенных пунктов № 3	494703,52	2159869,10	51° 29' 27,410"	40° 11' 8,264"
122194	8	Земли населенных пунктов № 3	494703,56	2159868,75	51° 29' 27,411"	40° 11' 8,246"
122195	9	Земли населенных пунктов № 3	494703,70	2159868,43	51° 29' 27,416"	40° 11' 8,229"
122196	10	Земли населенных пунктов № 3	494703,91	2159868,16	51° 29' 27,422"	40° 11' 8,215"
122197	11	Земли населенных пунктов № 3	494704,18	2159867,95	51° 29' 27,431"	40° 11' 8,204"
122198	12	Земли населенных пунктов № 3	494704,50	2159867,81	51° 29' 27,441"	40° 11' 8,196"
122199	13	Земли населенных пунктов № 3	494704,85	2159867,77	51° 29' 27,453"	40° 11' 8,194"
122200	14	Земли населенных пунктов № 3	494705,19	2159867,81	51° 29' 27,464"	40° 11' 8,195"
122201	15	Земли населенных пунктов № 3	494705,51	2159867,95	51° 29' 27,474"	40° 11' 8,202"
122202	16	Земли населенных пунктов № 3	494705,79	2159868,16	51° 29' 27,483"	40° 11' 8,213"
122203	17	Земли населенных пунктов № 3	494706,00	2159868,43	51° 29' 27,490"	40° 11' 8,227"
122204	18	Земли населенных пунктов № 3	494706,13	2159868,75	51° 29' 27,495"	40° 11' 8,243"
122205	19	Земли населенных пунктов № 3	494706,18	2159869,10	51° 29' 27,496"	40° 11' 8,261"
122206	20	Земли населенных пунктов № 3	494706,13	2159869,44	51° 29' 27,495"	40° 11' 8,279"
122207	21	Земли населенных пунктов № 3	494706,00	2159869,76	51° 29' 27,491"	40° 11' 8,296"
122208	22	Земли населенных пунктов № 3	494705,79	2159870,04	51° 29' 27,484"	40° 11' 8,310"
122209	23	Земли населенных пунктов № 3	494705,51	2159870,25	51° 29' 27,475"	40° 11' 8,321"
122210	24	Земли населенных пунктов № 3	494705,19	2159870,38	51° 29' 27,465"	40° 11' 8,329"
122211	25	Земли населенных пунктов № 3	494704,85	2159870,43	51° 29' 27,454"	40° 11' 8,331"

122212	26	Земли населенных пунктов № 3	494704,50	2159870,38	51° 29' 27,443"	40° 11' 8,329"
122213	27	Земли населенных пунктов № 3	494704,18	2159870,25	51° 29' 27,432"	40° 11' 8,323"
122214	28	Земли населенных пунктов № 3	494703,91	2159870,04	51° 29' 27,423"	40° 11' 8,312"
122215	29	Земли населенных пунктов № 3	494703,70	2159869,76	51° 29' 27,416"	40° 11' 8,298"
122216	30	Земли населенных пунктов № 3	494703,56	2159869,44	51° 29' 27,412"	40° 11' 8,281"
122217	31	Земли населенных пунктов № 3	494795,39	2159948,87	51° 29' 30,428"	40° 11' 12,313"
122218	32	Земли населенных пунктов № 3	494789,54	2159943,78	51° 29' 30,236"	40° 11' 12,055"
122219	33	Земли населенных пунктов № 3	494794,62	2159937,94	51° 29' 30,397"	40° 11' 11,747"
122220	34	Земли населенных пунктов № 3	494800,47	2159943,02	51° 29' 30,589"	40° 11' 12,005"
122221	35	Земли населенных пунктов № 3	494795,39	2159948,87	51° 29' 30,428"	40° 11' 12,313"
122222	36	Земли населенных пунктов № 3	494885,36	2159943,65	51° 29' 33,335"	40° 11' 11,960"
122223	37	Земли населенных пунктов № 3	494883,78	2159934,35	51° 29' 33,279"	40° 11' 11,479"
122224	38	Земли населенных пунктов № 3	494886,07	2159933,96	51° 29' 33,353"	40° 11' 11,457"
122225	39	Земли населенных пунктов № 3	494887,65	2159943,26	51° 29' 33,409"	40° 11' 11,938"
122226	40	Земли населенных пунктов № 3	494885,36	2159943,65	51° 29' 33,335"	40° 11' 11,960"
122227	41	Земли населенных пунктов № 3	494997,77	2159976,48	51° 29' 36,990"	40° 11' 13,558"
122228	42	Земли населенных пунктов № 3	494997,75	2159976,25	51° 29' 36,990"	40° 11' 13,546"
122229	43	Земли населенных пунктов № 3	494997,77	2159976,02	51° 29' 36,990"	40° 11' 13,534"
122230	44	Земли населенных пунктов № 3	494997,83	2159975,80	51° 29' 36,992"	40° 11' 13,523"
122231	45	Земли населенных пунктов № 3	494997,93	2159975,59	51° 29' 36,995"	40° 11' 13,512"
122232	46	Земли населенных пунктов № 3	494998,06	2159975,40	51° 29' 36,999"	40° 11' 13,502"
122233	47	Земли населенных пунктов № 3	494998,22	2159975,24	51° 29' 37,004"	40° 11' 13,493"
122234	48	Земли населенных пунктов № 3	494998,41	2159975,11	51° 29' 37,010"	40° 11' 13,486"
122235	49	Земли населенных пунктов № 3	494998,62	2159975,01	51° 29' 37,017"	40° 11' 13,481"
122236	50	Земли населенных пунктов № 3	494998,84	2159974,95	51° 29' 37,024"	40° 11' 13,478"
122237	51	Земли населенных пунктов № 3	494999,07	2159974,93	51° 29' 37,032"	40° 11' 13,476"
122238	52	Земли населенных пунктов № 3	494999,30	2159974,95	51° 29' 37,039"	40° 11' 13,477"
122239	53	Земли населенных пунктов № 3	494999,52	2159975,01	51° 29' 37,046"	40° 11' 13,480"
122240	54	Земли населенных пунктов № 3	494999,73	2159975,11	51° 29' 37,053"	40° 11' 13,485"
122241	55	Земли населенных пунктов № 3	494999,92	2159975,24	51° 29' 37,059"	40° 11' 13,492"
122242	56	Земли населенных пунктов № 3	495000,08	2159975,40	51° 29' 37,064"	40° 11' 13,500"
122243	57	Земли населенных пунктов № 3	495000,21	2159975,59	51° 29' 37,069"	40° 11' 13,510"
122244	58	Земли населенных пунктов № 3	495000,31	2159975,80	51° 29' 37,072"	40° 11' 13,520"
122245	59	Земли населенных пунктов № 3	495000,37	2159976,02	51° 29' 37,074"	40° 11' 13,532"
122246	60	Земли населенных пунктов № 3	495000,39	2159976,25	51° 29' 37,075"	40° 11' 13,544"
122247	61	Земли населенных пунктов № 3	495000,37	2159976,48	51° 29' 37,074"	40° 11' 13,556"
122248	62	Земли населенных пунктов № 3	495000,31	2159976,70	51° 29' 37,073"	40° 11' 13,567"
122249	63	Земли населенных пунктов № 3	495000,21	2159976,91	51° 29' 37,070"	40° 11' 13,578"
122250	64	Земли населенных пунктов № 3	495000,08	2159977,10	51° 29' 37,065"	40° 11' 13,588"
122251	65	Земли населенных пунктов № 3	494999,92	2159977,26	51° 29' 37,060"	40° 11' 13,596"
122252	66	Земли населенных пунктов № 3	494999,73	2159977,39	51° 29' 37,054"	40° 11' 13,603"

122253	67	Земли населенных пунктов № 3	494999,52	2159977,49	51° 29' 37,048"	40° 11' 13,609"
122254	68	Земли населенных пунктов № 3	494999,30	2159977,55	51° 29' 37,040"	40° 11' 13,612"
122255	69	Земли населенных пунктов № 3	494999,07	2159977,57	51° 29' 37,033"	40° 11' 13,613"
122256	70	Земли населенных пунктов № 3	494998,84	2159977,55	51° 29' 37,026"	40° 11' 13,612"
122257	71	Земли населенных пунктов № 3	494998,62	2159977,49	51° 29' 37,018"	40° 11' 13,610"
122258	72	Земли населенных пунктов № 3	494998,41	2159977,39	51° 29' 37,012"	40° 11' 13,605"
122259	73	Земли населенных пунктов № 3	494998,22	2159977,26	51° 29' 37,005"	40° 11' 13,598"
122260	74	Земли населенных пунктов № 3	494998,06	2159977,10	51° 29' 37,000"	40° 11' 13,590"
122261	75	Земли населенных пунктов № 3	494997,93	2159976,91	51° 29' 36,996"	40° 11' 13,580"
122262	76	Земли населенных пунктов № 3	494997,83	2159976,70	51° 29' 36,992"	40° 11' 13,569"
122263	77	Земли населенных пунктов № 3	494997,77	2159976,48	51° 29' 36,990"	40° 11' 13,558"
122264	78	Земли населенных пунктов № 3	495152,90	2160017,30	51° 29' 42,032"	40° 11' 15,531"
122265	79	Земли населенных пунктов № 3	495152,88	2160017,07	51° 29' 42,031"	40° 11' 15,519"
122266	80	Земли населенных пунктов № 3	495152,90	2160016,84	51° 29' 42,032"	40° 11' 15,507"
122267	81	Земли населенных пунктов № 3	495152,96	2160016,62	51° 29' 42,034"	40° 11' 15,496"
122268	82	Земли населенных пунктов № 3	495153,06	2160016,41	51° 29' 42,037"	40° 11' 15,485"
122269	83	Земли населенных пунктов № 3	495153,19	2160016,22	51° 29' 42,041"	40° 11' 15,475"
122270	84	Земли населенных пунктов № 3	495153,35	2160016,06	51° 29' 42,046"	40° 11' 15,466"
122271	85	Земли населенных пунктов № 3	495153,54	2160015,93	51° 29' 42,052"	40° 11' 15,459"
122272	86	Земли населенных пунктов № 3	495153,75	2160015,83	51° 29' 42,059"	40° 11' 15,454"
122273	87	Земли населенных пунктов № 3	495153,97	2160015,77	51° 29' 42,066"	40° 11' 15,451"
122274	88	Земли населенных пунктов № 3	495154,20	2160015,75	51° 29' 42,073"	40° 11' 15,450"
122275	89	Земли населенных пунктов № 3	495154,43	2160015,77	51° 29' 42,081"	40° 11' 15,450"
122276	90	Земли населенных пунктов № 3	495154,65	2160015,83	51° 29' 42,088"	40° 11' 15,453"
122277	91	Земли населенных пунктов № 3	495154,86	2160015,93	51° 29' 42,095"	40° 11' 15,458"
122278	92	Земли населенных пунктов № 3	495155,05	2160016,06	51° 29' 42,101"	40° 11' 15,465"
122279	93	Земли населенных пунктов № 3	495155,21	2160016,22	51° 29' 42,106"	40° 11' 15,473"
122280	94	Земли населенных пунктов № 3	495155,34	2160016,41	51° 29' 42,110"	40° 11' 15,483"
122281	95	Земли населенных пунктов № 3	495155,44	2160016,62	51° 29' 42,114"	40° 11' 15,493"
122282	96	Земли населенных пунктов № 3	495155,50	2160016,84	51° 29' 42,116"	40° 11' 15,505"
122283	97	Земли населенных пунктов № 3	495155,52	2160017,07	51° 29' 42,117"	40° 11' 15,517"
122284	98	Земли населенных пунктов № 3	495155,50	2160017,30	51° 29' 42,116"	40° 11' 15,529"
122285	99	Земли населенных пунктов № 3	495155,44	2160017,52	51° 29' 42,114"	40° 11' 15,540"
122286	100	Земли населенных пунктов № 3	495155,34	2160017,73	51° 29' 42,111"	40° 11' 15,551"
122287	101	Земли населенных пунктов № 3	495155,21	2160017,92	51° 29' 42,107"	40° 11' 15,561"
122288	102	Земли населенных пунктов № 3	495155,05	2160018,08	51° 29' 42,102"	40° 11' 15,570"
122289	103	Земли населенных пунктов № 3	495154,86	2160018,21	51° 29' 42,096"	40° 11' 15,576"
122290	104	Земли населенных пунктов № 3	495154,65	2160018,31	51° 29' 42,089"	40° 11' 15,582"
122291	105	Земли населенных пунктов № 3	495154,43	2160018,37	51° 29' 42,082"	40° 11' 15,585"
122292	106	Земли населенных пунктов № 3	495154,20	2160018,39	51° 29' 42,075"	40° 11' 15,586"
122293	107	Земли населенных пунктов № 3	495153,97	2160018,37	51° 29' 42,067"	40° 11' 15,586"

122294	108	Земли населенных пунктов № 3	495153,75	2160018,31	51° 29' 42,060"	40° 11' 15,583"
122295	109	Земли населенных пунктов № 3	495153,54	2160018,21	51° 29' 42,053"	40° 11' 15,578"
122296	110	Земли населенных пунктов № 3	495153,35	2160018,08	51° 29' 42,047"	40° 11' 15,571"
122297	111	Земли населенных пунктов № 3	495153,19	2160017,92	51° 29' 42,042"	40° 11' 15,563"
122298	112	Земли населенных пунктов № 3	495153,06	2160017,73	51° 29' 42,037"	40° 11' 15,553"
122299	113	Земли населенных пунктов № 3	495152,96	2160017,52	51° 29' 42,034"	40° 11' 15,542"
122300	114	Земли населенных пунктов № 3	495152,90	2160017,30	51° 29' 42,032"	40° 11' 15,531"
122301	115	Земли населенных пунктов № 3	495230,59	2160076,36	51° 29' 44,579"	40° 11' 18,521"
122302	116	Земли населенных пунктов № 3	495230,57	2160076,13	51° 29' 44,578"	40° 11' 18,509"
122303	117	Земли населенных пунктов № 3	495230,59	2160075,90	51° 29' 44,579"	40° 11' 18,497"
122304	118	Земли населенных пунктов № 3	495230,65	2160075,68	51° 29' 44,580"	40° 11' 18,485"
122305	119	Земли населенных пунктов № 3	495230,75	2160075,47	51° 29' 44,584"	40° 11' 18,474"
122306	120	Земли населенных пунктов № 3	495230,88	2160075,28	51° 29' 44,588"	40° 11' 18,464"
122307	121	Земли населенных пунктов № 3	495231,04	2160075,12	51° 29' 44,593"	40° 11' 18,456"
122308	122	Земли населенных пунктов № 3	495231,23	2160074,99	51° 29' 44,599"	40° 11' 18,449"
122309	123	Земли населенных пунктов № 3	495231,44	2160074,89	51° 29' 44,606"	40° 11' 18,444"
122310	124	Земли населенных пунктов № 3	495231,66	2160074,83	51° 29' 44,613"	40° 11' 18,440"
122311	125	Земли населенных пунктов № 3	495231,89	2160074,81	51° 29' 44,620"	40° 11' 18,439"
122312	126	Земли населенных пунктов № 3	495232,12	2160074,83	51° 29' 44,628"	40° 11' 18,440"
122313	127	Земли населенных пунктов № 3	495232,34	2160074,89	51° 29' 44,635"	40° 11' 18,443"
122314	128	Земли населенных пунктов № 3	495232,55	2160074,99	51° 29' 44,642"	40° 11' 18,448"
122315	129	Земли населенных пунктов № 3	495232,74	2160075,12	51° 29' 44,648"	40° 11' 18,454"
122316	130	Земли населенных пунктов № 3	495232,90	2160075,28	51° 29' 44,653"	40° 11' 18,462"
122317	131	Земли населенных пунктов № 3	495233,03	2160075,47	51° 29' 44,657"	40° 11' 18,472"
122318	132	Земли населенных пунктов № 3	495233,13	2160075,68	51° 29' 44,661"	40° 11' 18,483"
122319	133	Земли населенных пунктов № 3	495233,19	2160075,90	51° 29' 44,663"	40° 11' 18,494"
122320	134	Земли населенных пунктов № 3	495233,21	2160076,13	51° 29' 44,664"	40° 11' 18,506"
122321	135	Земли населенных пунктов № 3	495233,19	2160076,36	51° 29' 44,663"	40° 11' 18,518"
122322	136	Земли населенных пунктов № 3	495233,13	2160076,58	51° 29' 44,661"	40° 11' 18,530"
122323	137	Земли населенных пунктов № 3	495233,03	2160076,79	51° 29' 44,658"	40° 11' 18,541"
122324	138	Земли населенных пунктов № 3	495232,90	2160076,98	51° 29' 44,654"	40° 11' 18,551"
122325	139	Земли населенных пунктов № 3	495232,74	2160077,14	51° 29' 44,649"	40° 11' 18,559"
122326	140	Земли населенных пунктов № 3	495232,55	2160077,27	51° 29' 44,643"	40° 11' 18,566"
122327	141	Земли населенных пунктов № 3	495232,34	2160077,37	51° 29' 44,636"	40° 11' 18,571"
122328	142	Земли населенных пунктов № 3	495232,12	2160077,43	51° 29' 44,629"	40° 11' 18,575"
122329	143	Земли населенных пунктов № 3	495231,89	2160077,45	51° 29' 44,622"	40° 11' 18,576"
122330	144	Земли населенных пунктов № 3	495231,66	2160077,43	51° 29' 44,614"	40° 11' 18,575"
122331	145	Земли населенных пунктов № 3	495231,44	2160077,37	51° 29' 44,607"	40° 11' 18,572"
122332	146	Земли населенных пунктов № 3	495231,23	2160077,27	51° 29' 44,600"	40° 11' 18,567"
122333	147	Земли населенных пунктов № 3	495231,04	2160077,14	51° 29' 44,594"	40° 11' 18,561"
122334	148	Земли населенных пунктов № 3	495230,88	2160076,98	51° 29' 44,589"	40° 11' 18,552"

122335	149	Земли населенных пунктов № 3	495230,75	2160076,79	51° 29' 44,584"	40° 11' 18,543"
122336	150	Земли населенных пунктов № 3	495230,65	2160076,58	51° 29' 44,581"	40° 11' 18,532"
122337	151	Земли населенных пунктов № 3	495230,59	2160076,36	51° 29' 44,579"	40° 11' 18,521"
122338	152	Земли населенных пунктов № 3	495283,94	2160172,88	51° 29' 46,360"	40° 11' 23,474"
122339	153	Земли населенных пунктов № 3	495283,92	2160172,65	51° 29' 46,359"	40° 11' 23,462"
122340	154	Земли населенных пунктов № 3	495283,94	2160172,42	51° 29' 46,360"	40° 11' 23,450"
122341	155	Земли населенных пунктов № 3	495284,00	2160172,20	51° 29' 46,361"	40° 11' 23,438"
122342	156	Земли населенных пунктов № 3	495284,10	2160171,99	51° 29' 46,365"	40° 11' 23,427"
122343	157	Земли населенных пунктов № 3	495284,23	2160171,80	51° 29' 46,369"	40° 11' 23,417"
122344	158	Земли населенных пунктов № 3	495284,39	2160171,64	51° 29' 46,374"	40° 11' 23,409"
122345	159	Земли населенных пунктов № 3	495284,58	2160171,51	51° 29' 46,380"	40° 11' 23,402"
122346	160	Земли населенных пунктов № 3	495284,79	2160171,41	51° 29' 46,387"	40° 11' 23,397"
122347	161	Земли населенных пунктов № 3	495285,01	2160171,35	51° 29' 46,394"	40° 11' 23,393"
122348	162	Земли населенных пунктов № 3	495285,24	2160171,33	51° 29' 46,401"	40° 11' 23,392"
122349	163	Земли населенных пунктов № 3	495285,47	2160171,35	51° 29' 46,409"	40° 11' 23,393"
122350	164	Земли населенных пунктов № 3	495285,69	2160171,41	51° 29' 46,416"	40° 11' 23,396"
122351	165	Земли населенных пунктов № 3	495285,90	2160171,51	51° 29' 46,423"	40° 11' 23,401"
122352	166	Земли населенных пунктов № 3	495286,09	2160171,64	51° 29' 46,429"	40° 11' 23,407"
122353	167	Земли населенных пунктов № 3	495286,25	2160171,80	51° 29' 46,434"	40° 11' 23,416"
122354	168	Земли населенных пунктов № 3	495286,38	2160171,99	51° 29' 46,438"	40° 11' 23,425"
122355	169	Земли населенных пунктов № 3	495286,48	2160172,20	51° 29' 46,442"	40° 11' 23,436"
122356	170	Земли населенных пунктов № 3	495286,54	2160172,42	51° 29' 46,444"	40° 11' 23,448"
122357	171	Земли населенных пунктов № 3	495286,56	2160172,65	51° 29' 46,445"	40° 11' 23,459"
122358	172	Земли населенных пунктов № 3	495286,54	2160172,88	51° 29' 46,444"	40° 11' 23,471"
122359	173	Земли населенных пунктов № 3	495286,48	2160173,10	51° 29' 46,442"	40° 11' 23,483"
122360	174	Земли населенных пунктов № 3	495286,38	2160173,31	51° 29' 46,439"	40° 11' 23,494"
122361	175	Земли населенных пунктов № 3	495286,25	2160173,50	51° 29' 46,435"	40° 11' 23,504"
122362	176	Земли населенных пунктов № 3	495286,09	2160173,66	51° 29' 46,430"	40° 11' 23,512"
122363	177	Земли населенных пунктов № 3	495285,90	2160173,79	51° 29' 46,424"	40° 11' 23,519"
122364	178	Земли населенных пунктов № 3	495285,69	2160173,89	51° 29' 46,417"	40° 11' 23,524"
122365	179	Земли населенных пунктов № 3	495285,47	2160173,95	51° 29' 46,410"	40° 11' 23,528"
122366	180	Земли населенных пунктов № 3	495285,24	2160173,97	51° 29' 46,403"	40° 11' 23,529"
122367	181	Земли населенных пунктов № 3	495285,01	2160173,95	51° 29' 46,395"	40° 11' 23,528"
122368	182	Земли населенных пунктов № 3	495284,79	2160173,89	51° 29' 46,388"	40° 11' 23,525"
122369	183	Земли населенных пунктов № 3	495284,58	2160173,79	51° 29' 46,381"	40° 11' 23,520"
122370	184	Земли населенных пунктов № 3	495284,39	2160173,66	51° 29' 46,375"	40° 11' 23,514"
122371	185	Земли населенных пунктов № 3	495284,23	2160173,50	51° 29' 46,370"	40° 11' 23,506"
122372	186	Земли населенных пунктов № 3	495284,10	2160173,31	51° 29' 46,365"	40° 11' 23,496"
122373	187	Земли населенных пунктов № 3	495284,00	2160173,10	51° 29' 46,362"	40° 11' 23,485"
122374	188	Земли населенных пунктов № 3	495283,94	2160172,88	51° 29' 46,360"	40° 11' 23,474"
122375	189	Земли населенных пунктов № 3	496842,42	2166355,13	51° 30' 40,188"	40° 16' 42,545"

122376	190	Земли населенных пунктов № 3	496834,73	2166354,14	51° 30' 39,939"	40° 16' 42,501"
122377	191	Земли населенных пунктов № 3	496835,73	2166346,45	51° 30' 39,967"	40° 16' 42,101"
122378	192	Земли населенных пунктов № 3	496843,42	2166347,45	51° 30' 40,216"	40° 16' 42,146"
122379	193	Земли населенных пунктов № 3	496842,42	2166355,13	51° 30' 40,188"	40° 16' 42,545"
122380	194	Земли населенных пунктов № 3	496916,76	2166410,80	51° 30' 42,623"	40° 16' 45,368"
122381	195	Земли населенных пунктов № 3	496916,74	2166410,57	51° 30' 42,622"	40° 16' 45,356"
122382	196	Земли населенных пунктов № 3	496916,76	2166410,34	51° 30' 42,622"	40° 16' 45,344"
122383	197	Земли населенных пунктов № 3	496916,82	2166410,12	51° 30' 42,624"	40° 16' 45,333"
122384	198	Земли населенных пунктов № 3	496916,92	2166409,91	51° 30' 42,627"	40° 16' 45,322"
122385	199	Земли населенных пунктов № 3	496917,05	2166409,72	51° 30' 42,632"	40° 16' 45,312"
122386	200	Земли населенных пунктов № 3	496917,21	2166409,56	51° 30' 42,637"	40° 16' 45,303"
122387	201	Земли населенных пунктов № 3	496917,40	2166409,43	51° 30' 42,643"	40° 16' 45,296"
122388	202	Земли населенных пунктов № 3	496917,61	2166409,33	51° 30' 42,649"	40° 16' 45,291"
122389	203	Земли населенных пунктов № 3	496917,83	2166409,27	51° 30' 42,657"	40° 16' 45,288"
122390	204	Земли населенных пунктов № 3	496918,06	2166409,25	51° 30' 42,664"	40° 16' 45,287"
122391	205	Земли населенных пунктов № 3	496918,29	2166409,27	51° 30' 42,671"	40° 16' 45,287"
122392	206	Земли населенных пунктов № 3	496918,51	2166409,33	51° 30' 42,679"	40° 16' 45,290"
122393	207	Земли населенных пунктов № 3	496918,72	2166409,43	51° 30' 42,685"	40° 16' 45,295"
122394	208	Земли населенных пунктов № 3	496918,91	2166409,56	51° 30' 42,692"	40° 16' 45,302"
122395	209	Земли населенных пунктов № 3	496919,07	2166409,72	51° 30' 42,697"	40° 16' 45,310"
122396	210	Земли населенных пунктов № 3	496919,20	2166409,91	51° 30' 42,701"	40° 16' 45,320"
122397	211	Земли населенных пунктов № 3	496919,30	2166410,12	51° 30' 42,705"	40° 16' 45,331"
122398	212	Земли населенных пунктов № 3	496919,36	2166410,34	51° 30' 42,707"	40° 16' 45,342"
122399	213	Земли населенных пунктов № 3	496919,38	2166410,57	51° 30' 42,707"	40° 16' 45,354"
122400	214	Земли населенных пунктов № 3	496919,36	2166410,80	51° 30' 42,707"	40° 16' 45,366"
122401	215	Земли населенных пунктов № 3	496919,30	2166411,02	51° 30' 42,705"	40° 16' 45,377"
122402	216	Земли населенных пунктов № 3	496919,20	2166411,23	51° 30' 42,702"	40° 16' 45,388"
122403	217	Земли населенных пунктов № 3	496919,07	2166411,42	51° 30' 42,698"	40° 16' 45,398"
122404	218	Земли населенных пунктов № 3	496918,91	2166411,58	51° 30' 42,693"	40° 16' 45,407"
122405	219	Земли населенных пунктов № 3	496918,72	2166411,71	51° 30' 42,687"	40° 16' 45,414"
122406	220	Земли населенных пунктов № 3	496918,51	2166411,81	51° 30' 42,680"	40° 16' 45,419"
122407	221	Земли населенных пунктов № 3	496918,29	2166411,87	51° 30' 42,673"	40° 16' 45,422"
122408	222	Земли населенных пунктов № 3	496918,06	2166411,89	51° 30' 42,665"	40° 16' 45,423"
122409	223	Земли населенных пунктов № 3	496917,83	2166411,87	51° 30' 42,658"	40° 16' 45,423"
122410	224	Земли населенных пунктов № 3	496917,61	2166411,81	51° 30' 42,651"	40° 16' 45,420"
122411	225	Земли населенных пунктов № 3	496917,40	2166411,71	51° 30' 42,644"	40° 16' 45,415"
122412	226	Земли населенных пунктов № 3	496917,21	2166411,58	51° 30' 42,638"	40° 16' 45,408"
122413	227	Земли населенных пунктов № 3	496917,05	2166411,42	51° 30' 42,632"	40° 16' 45,400"
122414	228	Земли населенных пунктов № 3	496916,92	2166411,23	51° 30' 42,628"	40° 16' 45,390"
122415	229	Земли населенных пунктов № 3	496916,82	2166411,02	51° 30' 42,625"	40° 16' 45,379"
122416	230	Земли населенных пунктов № 3	496916,76	2166410,80	51° 30' 42,623"	40° 16' 45,368"

122417	231	Земли населенных пунктов № 3	497029,73	2166492,54	51° 30' 46,321"	40° 16' 49,510"
122418	232	Земли населенных пунктов № 3	497029,71	2166492,31	51° 30' 46,320"	40° 16' 49,498"
122419	233	Земли населенных пунктов № 3	497029,73	2166492,08	51° 30' 46,320"	40° 16' 49,486"
122420	234	Земли населенных пунктов № 3	497029,79	2166491,86	51° 30' 46,322"	40° 16' 49,474"
122421	235	Земли населенных пунктов № 3	497029,89	2166491,65	51° 30' 46,325"	40° 16' 49,463"
122422	236	Земли населенных пунктов № 3	497030,02	2166491,46	51° 30' 46,330"	40° 16' 49,453"
122423	237	Земли населенных пунктов № 3	497030,18	2166491,30	51° 30' 46,335"	40° 16' 49,445"
122424	238	Земли населенных пунктов № 3	497030,37	2166491,17	51° 30' 46,341"	40° 16' 49,438"
122425	239	Земли населенных пунктов № 3	497030,58	2166491,07	51° 30' 46,347"	40° 16' 49,433"
122426	240	Земли населенных пунктов № 3	497030,80	2166491,01	51° 30' 46,355"	40° 16' 49,429"
122427	241	Земли населенных пунктов № 3	497031,03	2166490,99	51° 30' 46,362"	40° 16' 49,428"
122428	242	Земли населенных пунктов № 3	497031,26	2166491,01	51° 30' 46,369"	40° 16' 49,429"
122429	243	Земли населенных пунктов № 3	497031,48	2166491,07	51° 30' 46,377"	40° 16' 49,432"
122430	244	Земли населенных пунктов № 3	497031,69	2166491,17	51° 30' 46,383"	40° 16' 49,437"
122431	245	Земли населенных пунктов № 3	497031,88	2166491,30	51° 30' 46,390"	40° 16' 49,443"
122432	246	Земли населенных пунктов № 3	497032,04	2166491,46	51° 30' 46,395"	40° 16' 49,452"
122433	247	Земли населенных пунктов № 3	497032,17	2166491,65	51° 30' 46,399"	40° 16' 49,461"
122434	248	Земли населенных пунктов № 3	497032,27	2166491,86	51° 30' 46,403"	40° 16' 49,472"
122435	249	Земли населенных пунктов № 3	497032,33	2166492,08	51° 30' 46,405"	40° 16' 49,483"
122436	250	Земли населенных пунктов № 3	497032,35	2166492,31	51° 30' 46,405"	40° 16' 49,495"
122437	251	Земли населенных пунктов № 3	497032,33	2166492,54	51° 30' 46,405"	40° 16' 49,507"
122438	252	Земли населенных пунктов № 3	497032,27	2166492,76	51° 30' 46,403"	40° 16' 49,519"
122439	253	Земли населенных пунктов № 3	497032,17	2166492,97	51° 30' 46,400"	40° 16' 49,530"
122440	254	Земли населенных пунктов № 3	497032,04	2166493,16	51° 30' 46,396"	40° 16' 49,540"
122441	255	Земли населенных пунктов № 3	497031,88	2166493,32	51° 30' 46,391"	40° 16' 49,548"
122442	256	Земли населенных пунктов № 3	497031,69	2166493,45	51° 30' 46,385"	40° 16' 49,555"
122443	257	Земли населенных пунктов № 3	497031,48	2166493,55	51° 30' 46,378"	40° 16' 49,560"
122444	258	Земли населенных пунктов № 3	497031,26	2166493,61	51° 30' 46,371"	40° 16' 49,564"
122445	259	Земли населенных пунктов № 3	497031,03	2166493,63	51° 30' 46,363"	40° 16' 49,565"
122446	260	Земли населенных пунктов № 3	497030,80	2166493,61	51° 30' 46,356"	40° 16' 49,564"
122447	261	Земли населенных пунктов № 3	497030,58	2166493,55	51° 30' 46,349"	40° 16' 49,561"
122448	262	Земли населенных пунктов № 3	497030,37	2166493,45	51° 30' 46,342"	40° 16' 49,556"
122449	263	Земли населенных пунктов № 3	497030,18	2166493,32	51° 30' 46,336"	40° 16' 49,550"
122450	264	Земли населенных пунктов № 3	497030,02	2166493,16	51° 30' 46,330"	40° 16' 49,541"
122451	265	Земли населенных пунктов № 3	497029,89	2166492,97	51° 30' 46,326"	40° 16' 49,532"
122452	266	Земли населенных пунктов № 3	497029,79	2166492,76	51° 30' 46,323"	40° 16' 49,521"
122453	267	Земли населенных пунктов № 3	497029,73	2166492,54	51° 30' 46,321"	40° 16' 49,510"
122454	268	Земли населенных пунктов № 3	497121,52	2166563,43	51° 30' 49,328"	40° 16' 53,107"
122455	269	Земли населенных пунктов № 3	497121,50	2166563,20	51° 30' 49,327"	40° 16' 53,095"
122456	270	Земли населенных пунктов № 3	497121,52	2166562,97	51° 30' 49,328"	40° 16' 53,083"
122457	271	Земли населенных пунктов № 3	497121,58	2166562,75	51° 30' 49,329"	40° 16' 53,071"

122458	272	Земли населенных пунктов № 3	497121,68	2166562,54	51° 30' 49,332"	40° 16' 53,060"
122459	273	Земли населенных пунктов № 3	497121,81	2166562,35	51° 30' 49,337"	40° 16' 53,050"
122460	274	Земли населенных пунктов № 3	497121,97	2166562,19	51° 30' 49,342"	40° 16' 53,042"
122461	275	Земли населенных пунктов № 3	497122,16	2166562,06	51° 30' 49,348"	40° 16' 53,035"
122462	276	Земли населенных пунктов № 3	497122,37	2166561,96	51° 30' 49,354"	40° 16' 53,030"
122463	277	Земли населенных пунктов № 3	497122,59	2166561,90	51° 30' 49,362"	40° 16' 53,026"
122464	278	Земли населенных пунктов № 3	497122,82	2166561,88	51° 30' 49,369"	40° 16' 53,025"
122465	279	Земли населенных пунктов № 3	497123,05	2166561,90	51° 30' 49,376"	40° 16' 53,026"
122466	280	Земли населенных пунктов № 3	497123,27	2166561,96	51° 30' 49,384"	40° 16' 53,029"
122467	281	Земли населенных пунктов № 3	497123,48	2166562,06	51° 30' 49,390"	40° 16' 53,034"
122468	282	Земли населенных пунктов № 3	497123,67	2166562,19	51° 30' 49,397"	40° 16' 53,041"
122469	283	Земли населенных пунктов № 3	497123,83	2166562,35	51° 30' 49,402"	40° 16' 53,049"
122470	284	Земли населенных пунктов № 3	497123,96	2166562,54	51° 30' 49,406"	40° 16' 53,058"
122471	285	Земли населенных пунктов № 3	497124,06	2166562,75	51° 30' 49,410"	40° 16' 53,069"
122472	286	Земли населенных пунктов № 3	497124,12	2166562,97	51° 30' 49,412"	40° 16' 53,081"
122473	287	Земли населенных пунктов № 3	497124,14	2166563,20	51° 30' 49,412"	40° 16' 53,093"
122474	288	Земли населенных пунктов № 3	497124,12	2166563,43	51° 30' 49,412"	40° 16' 53,104"
122475	289	Земли населенных пунктов № 3	497124,06	2166563,65	51° 30' 49,410"	40° 16' 53,116"
122476	290	Земли населенных пунктов № 3	497123,96	2166563,86	51° 30' 49,407"	40° 16' 53,127"
122477	291	Земли населенных пунктов № 3	497123,83	2166564,05	51° 30' 49,403"	40° 16' 53,137"
122478	292	Земли населенных пунктов № 3	497123,67	2166564,21	51° 30' 49,398"	40° 16' 53,145"
122479	293	Земли населенных пунктов № 3	497123,48	2166564,34	51° 30' 49,392"	40° 16' 53,152"
122480	294	Земли населенных пунктов № 3	497123,27	2166564,44	51° 30' 49,385"	40° 16' 53,158"
122481	295	Земли населенных пунктов № 3	497123,05	2166564,50	51° 30' 49,378"	40° 16' 53,161"
122482	296	Земли населенных пунктов № 3	497122,82	2166564,52	51° 30' 49,370"	40° 16' 53,162"
122483	297	Земли населенных пунктов № 3	497122,59	2166564,50	51° 30' 49,363"	40° 16' 53,161"
122484	298	Земли населенных пунктов № 3	497122,37	2166564,44	51° 30' 49,356"	40° 16' 53,158"
122485	299	Земли населенных пунктов № 3	497122,16	2166564,34	51° 30' 49,349"	40° 16' 53,153"
122486	300	Земли населенных пунктов № 3	497121,97	2166564,21	51° 30' 49,343"	40° 16' 53,147"
122487	301	Земли населенных пунктов № 3	497121,81	2166564,05	51° 30' 49,337"	40° 16' 53,139"
122488	302	Земли населенных пунктов № 3	497121,68	2166563,86	51° 30' 49,333"	40° 16' 53,129"
122489	303	Земли населенных пунктов № 3	497121,58	2166563,65	51° 30' 49,330"	40° 16' 53,118"
122490	304	Земли населенных пунктов № 3	497121,52	2166563,43	51° 30' 49,328"	40° 16' 53,107"
122491	305	Земли населенных пунктов № 3	497871,53	2170893,02	51° 31' 15,831"	40° 20' 36,978"
122492	306	Земли населенных пунктов № 3	497767,11	2170800,59	51° 31' 12,407"	40° 20' 32,270"
122493	307	Земли населенных пунктов № 3	497962,55	2170453,46	51° 31' 18,554"	40° 20' 14,110"
122494	308	Земли населенных пунктов № 3	498181,27	2170442,17	51° 31' 25,624"	40° 20' 13,347"
122495	309	Земли населенных пунктов № 3	498227,84	2170477,45	51° 31' 27,148"	40° 20' 15,139"
122496	310	Земли населенных пунктов № 3	497871,53	2170893,02	51° 31' 15,831"	40° 20' 36,978"
122497		**Земли населенных пунктов № 3 Количество**		310		310
122498	1	Земли населенных пунктов № 30	484347,11	2321657,07	51° 24' 1,870"	42° 30' 46,831"

122499	2	Земли населенных пунктов № 30	484245,24	2321533,99	51° 23' 58,630"	42° 30' 40,391"
122500	3	Земли населенных пунктов № 30	484157,92	2321459,91	51° 23' 55,839"	42° 30' 36,496"
122501	4	Земли населенных пунктов № 30	484033,57	2321465,20	51° 23' 51,814"	42° 30' 36,679"
122502	5	Земли населенных пунктов № 30	483948,90	2321406,99	51° 23' 49,101"	42° 30' 33,608"
122503	6	Земли населенных пунктов № 30	483705,48	2321351,43	51° 23' 41,251"	42° 30' 30,558"
122504	7	Земли населенных пунктов № 30	483432,96	2321314,39	51° 23' 32,451"	42° 30' 28,446"
122505	8	Земли населенных пунктов № 30	483284,80	2321279,99	51° 23' 27,673"	42° 30' 26,560"
122506	9	Земли населенных пунктов № 30	483192,19	2321240,30	51° 23' 24,695"	42° 30' 24,441"
122507	10	Земли населенных пунктов № 30	483091,65	2321248,24	51° 23' 21,439"	42° 30' 24,779"
122508	11	Земли населенных пунктов № 30	482898,50	2321208,55	51° 23' 15,208"	42° 30' 22,587"
122509	12	Земли населенных пунктов № 30	482631,27	2321174,16	51° 23' 6,578"	42° 30' 20,616"
122510	13	Земли населенных пунктов № 30	482435,48	2321137,11	51° 23' 0,260"	42° 30' 18,560"
122511	14	Земли населенных пунктов № 30	482279,38	2321155,64	51° 22' 55,202"	42° 30' 19,405"
122512	15	Земли населенных пунктов № 30	482237,04	2321290,57	51° 22' 53,771"	42° 30' 26,350"
122513	16	Земли населенных пунктов № 30	481394,55	2321171,52	51° 22' 26,568"	42° 30' 19,588"
122514	17	Земли населенных пунктов № 30	481433,27	2321155,56	51° 22' 27,828"	42° 30' 18,791"
122515	18	Земли населенных пунктов № 30	481465,21	2321107,10	51° 22' 28,883"	42° 30' 16,309"
122516	19	Земли населенных пунктов № 30	481479,31	2321085,71	51° 22' 29,349"	42° 30' 15,213"
122517	20	Земли населенных пунктов № 30	481509,47	2321003,15	51° 22' 30,362"	42° 30' 10,968"
122518	21	Земли населенных пунктов № 30	481539,63	2320874,57	51° 22' 31,396"	42° 30' 4,342"
122519	22	Земли населенных пунктов № 30	481540,53	2320866,21	51° 22' 31,429"	42° 30' 3,911"
122520	23	Земли населенных пунктов № 30	481644,80	2320900,07	51° 22' 34,787"	42° 30' 5,736"
122521	24	Земли населенных пунктов № 30	481654,96	2320912,22	51° 22' 35,110"	42° 30' 6,372"
122522	25	Земли населенных пунктов № 30	481983,04	2320991,59	51° 22' 45,688"	42° 30' 10,711"
122523	26	Земли населенных пунктов № 30	482102,57	2320997,37	51° 22' 49,553"	42° 30' 11,095"
122524	27	Земли населенных пунктов № 30	482140,50	2321000,91	51° 22' 50,778"	42° 30' 11,306"
122525	28	Земли населенных пунктов № 30	482637,14	2321026,73	51° 23' 6,834"	42° 30' 12,997"
122526	29	Земли населенных пунктов № 30	482839,97	2321033,61	51° 23' 13,393"	42° 30' 13,499"
122527	30	Земли населенных пунктов № 30	482864,32	2321034,44	51° 23' 14,180"	42° 30' 13,560"
122528	31	Земли населенных пунктов № 30	483535,50	2321097,05	51° 23' 35,866"	42° 30' 17,281"
122529	32	Земли населенных пунктов № 30	483706,93	2321128,54	51° 23' 41,398"	42° 30' 19,033"
122530	33	Земли населенных пунктов № 30	483726,35	2321132,29	51° 23' 42,025"	42° 30' 19,240"
122531	34	Земли населенных пунктов № 30	483744,03	2321135,30	51° 23' 42,595"	42° 30' 19,409"
122532	35	Земли населенных пунктов № 30	483998,91	2321186,28	51° 23' 50,819"	42° 30' 22,229"
122533	36	Земли населенных пунктов № 30	484308,74	2321248,24	51° 24' 0,814"	42° 30' 25,658"
122534	37	Земли населенных пунктов № 30	484464,84	2321282,64	51° 24' 5,849"	42° 30' 27,549"
122535	38	Земли населенных пунктов № 30	484468,27	2321289,33	51° 24' 5,957"	42° 30' 27,898"
122536	39	Земли населенных пунктов № 30	484538,46	2321426,47	51° 24' 8,165"	42° 30' 35,042"
122537	40	Земли населенных пунктов № 30	484347,11	2321657,07	51° 24' 1,870"	42° 30' 46,831"
122538	41	Земли населенных пунктов № 30	488677,69	2328855,86	51° 26' 18,533"	42° 37' 2,616"
122539	42	Земли населенных пунктов № 30	488737,89	2328695,65	51° 26' 20,560"	42° 36' 54,372"

122540	43	Земли населенных пунктов № 30	488803,51	2328725,29	51° 26' 22,668"	42° 36' 55,958"
122541	44	Земли населенных пунктов № 30	488741,07	2328874,51	51° 26' 20,573"	42° 37' 3,632"
122542	45	Земли населенных пунктов № 30	488677,69	2328855,86	51° 26' 18,533"	42° 37' 2,616"
122543	46	Земли населенных пунктов № 30	488809,86	2328920,02	51° 26' 22,776"	42° 37' 6,043"
122544	47	Земли населенных пунктов № 30	488743,18	2328900,97	51° 26' 20,629"	42° 37' 5,004"
122545	48	Земли населенных пунктов № 30	488788,69	2328791,96	51° 26' 22,155"	42° 36' 59,397"
122546	49	Земли населенных пунктов № 30	488855,37	2328813,13	51° 26' 24,302"	42° 37' 0,546"
122547	50	Земли населенных пунктов № 30	488809,86	2328920,02	51° 26' 22,776"	42° 37' 6,043"
122548		**Земли населенных пунктов № 30 Количество**		50		50
122549	1	Земли населенных пунктов № 31	469048,13	2293265,15	51° 15' 57,207"	42° 6' 11,550"
122550	2	Земли населенных пунктов № 31	469112,53	2293266,30	51° 15' 59,291"	42° 6' 11,637"
122551	3	Земли населенных пунктов № 31	469101,07	2292994,07	51° 15' 58,994"	42° 5' 57,592"
122552	4	Земли населенных пунктов № 31	469100,78	2292987,06	51° 15' 58,986"	42° 5' 57,230"
122553	5	Земли населенных пунктов № 31	469814,70	2292726,30	51° 16' 22,157"	42° 5' 44,088"
122554	6	Земли населенных пунктов № 31	469829,25	2292759,37	51° 16' 22,619"	42° 5' 45,801"
122555	7	Земли населенных пунктов № 31	469796,18	2292923,41	51° 16' 21,504"	42° 5' 54,248"
122556	8	Земли населенных пунктов № 31	469737,97	2293010,73	51° 16' 19,597"	42° 5' 58,727"
122557	9	Земли населенных пунктов № 31	469727,39	2293086,13	51° 16' 19,234"	42° 6' 2,612"
122558	10	Земли населенных пунктов № 31	469728,71	2293141,70	51° 16' 19,262"	42° 6' 5,478"
122559	11	Земли населенных пунктов № 31	469694,31	2293225,04	51° 16' 18,126"	42° 6' 9,762"
122560	12	Земли населенных пунктов № 31	469610,97	2293201,23	51° 16' 15,436"	42° 6' 8,498"
122561	13	Земли населенных пунктов № 31	469562,02	2293322,94	51° 16' 13,819"	42° 6' 14,754"
122562	14	Земли населенных пунктов № 31	469528,95	2293371,88	51° 16' 12,736"	42° 6' 17,265"
122563	15	Земли населенных пунктов № 31	469518,37	2293382,47	51° 16' 12,390"	42° 6' 17,806"
122564	16	Земли населенных пунктов № 31	469499,85	2293386,44	51° 16' 11,790"	42° 6' 18,003"
122565	17	Земли населенных пунктов № 31	469458,83	2293378,50	51° 16' 10,465"	42° 6' 17,575"
122566	18	Земли населенных пунктов № 31	469318,61	2293334,84	51° 16' 5,940"	42° 6' 15,262"
122567	19	Земли населенных пунктов № 31	469308,92	2293365,96	51° 16' 5,618"	42° 6' 16,863"
122568	20	Земли населенных пунктов № 31	469113,43	2293305,10	51° 15' 59,309"	42° 6' 13,639"
122569	21	Земли населенных пунктов № 31	469047,44	2293303,92	51° 15' 57,174"	42° 6' 13,549"
122570	22	Земли населенных пунктов № 31	469048,13	2293265,15	51° 15' 57,207"	42° 6' 11,550"
122571		**Земли населенных пунктов № 31 Количество**		22		22
122572	1	Земли населенных пунктов № 33	476953,01	2302667,90	51° 20' 10,123"	42° 14' 20,686"
122573	2	Земли населенных пунктов № 33	476871,77	2302518,33	51° 20' 7,544"	42° 14' 12,916"
122574	3	Земли населенных пунктов № 33	476843,22	2302465,75	51° 20' 6,638"	42° 14' 10,186"
122575	4	Земли населенных пунктов № 33	476588,31	2301996,40	51° 19' 58,546"	42° 13' 45,809"
122576	5	Земли населенных пунктов № 33	476474,09	2301793,65	51° 19' 54,917"	42° 13' 35,277"
122577	6	Земли населенных пунктов № 33	476971,43	2301672,45	51° 20' 11,048"	42° 13' 29,277"
122578	7	Земли населенных пунктов № 33	477007,97	2301844,71	51° 20' 12,174"	42° 13' 38,194"
122579	8	Земли населенных пунктов № 33	477017,73	2301890,73	51° 20' 12,474"	42° 13' 40,576"
122580	9	Земли населенных пунктов № 33	477216,17	2301795,92	51° 20' 18,926"	42° 13' 35,783"

122581	10	Земли населенных пунктов № 33	477454,30	2301648,19	51° 20' 26,679"	42° 13' 28,276"
122582	11	Земли населенных пунктов № 33	477500,60	2302084,76	51° 20' 28,034"	42° 13' 50,853"
122583	12	Земли населенных пунктов № 33	477533,67	2302364,77	51° 20' 29,011"	42° 14' 5,335"
122584	13	Земли населенных пунктов № 33	477608,64	2302393,44	51° 20' 31,427"	42° 14' 6,856"
122585	14	Земли населенных пунктов № 33	477575,57	2302552,19	51° 20' 30,304"	42° 14' 15,039"
122586	15	Земли населенных пунктов № 33	477646,12	2302635,97	51° 20' 32,559"	42° 14' 19,405"
122587	16	Земли населенных пунктов № 33	477529,26	2302755,04	51° 20' 28,739"	42° 14' 25,493"
122588	17	Земли населенных пунктов № 33	476953,01	2302667,90	51° 20' 10,123"	42° 14' 20,686"
122589	18	Земли населенных пунктов № 33	483535,50	2321097,05	51° 23' 35,866"	42° 30' 17,281"
122590	19	Земли населенных пунктов № 33	483567,90	2321100,07	51° 23' 36,913"	42° 30' 17,460"
122591	20	Земли населенных пунктов № 33	483744,03	2321135,30	51° 23' 42,595"	42° 30' 19,409"
122592	21	Земли населенных пунктов № 33	483726,35	2321132,29	51° 23' 42,025"	42° 30' 19,240"
122593	22	Земли населенных пунктов № 33	483706,93	2321128,54	51° 23' 41,398"	42° 30' 19,033"
122594	23	Земли населенных пунктов № 33	483535,50	2321097,05	51° 23' 35,866"	42° 30' 17,281"
122595	24	Земли населенных пунктов № 33	482102,57	2320997,37	51° 22' 49,553"	42° 30' 11,095"
122596	25	Земли населенных пунктов № 33	482858,82	2321033,93	51° 23' 14,003"	42° 30' 13,529"
122597	26	Земли населенных пунктов № 33	482864,32	2321034,44	51° 23' 14,180"	42° 30' 13,560"
122598	27	Земли населенных пунктов № 33	482839,97	2321033,61	51° 23' 13,393"	42° 30' 13,499"
122599	28	Земли населенных пунктов № 33	482637,14	2321026,73	51° 23' 6,834"	42° 30' 12,997"
122600	29	Земли населенных пунктов № 33	482140,50	2321000,91	51° 22' 50,778"	42° 30' 11,306"
122601	30	Земли населенных пунктов № 33	482102,57	2320997,37	51° 22' 49,553"	42° 30' 11,095"
122602	31	Земли населенных пунктов № 33	481540,53	2320866,21	51° 22' 31,429"	42° 30' 3,911"
122603	32	Земли населенных пунктов № 33	481549,16	2320785,67	51° 22' 31,744"	42° 29' 59,754"
122604	33	Земли населенных пунктов № 33	481632,74	2320885,64	51° 22' 34,403"	42° 30' 4,981"
122605	34	Земли населенных пунктов № 33	481644,80	2320900,07	51° 22' 34,787"	42° 30' 5,736"
122606	35	Земли населенных пунктов № 33	481540,53	2320866,21	51° 22' 31,429"	42° 30' 3,911"
122607	36	Земли населенных пунктов № 33	493342,65	2308553,51	51° 28' 58,318"	42° 19' 34,422"
122608	37	Земли населенных пунктов № 33	493385,94	2308544,02	51° 28' 59,722"	42° 19' 33,956"
122609	38	Земли населенных пунктов № 33	493452,74	2308529,37	51° 29' 1,889"	42° 19' 33,237"
122610	39	Земли населенных пунктов № 33	493718,62	2308471,08	51° 29' 10,513"	42° 19' 30,375"
122611	40	Земли населенных пунктов № 33	493886,42	2308434,29	51° 29' 15,955"	42° 19' 28,568"
122612	41	Земли населенных пунктов № 33	493913,69	2308468,39	51° 29' 16,825"	42° 19' 30,352"
122613	42	Земли населенных пунктов № 33	493927,37	2308485,51	51° 29' 17,261"	42° 19' 31,247"
122614	43	Земли населенных пунктов № 33	493949,60	2308510,89	51° 29' 17,971"	42° 19' 32,575"
122615	44	Земли населенных пунктов № 33	493930,54	2308532,02	51° 29' 17,347"	42° 19' 33,659"
122616	45	Земли населенных пунктов № 33	493869,30	2308599,95	51° 29' 15,340"	42° 19' 37,143"
122617	46	Земли населенных пунктов № 33	493707,91	2308729,59	51° 29' 10,070"	42° 19' 43,764"
122618	47	Земли населенных пунктов № 33	493588,84	2308777,22	51° 29' 6,200"	42° 19' 46,161"
122619	48	Земли населенных пунктов № 33	493438,03	2308774,57	51° 29' 1,322"	42° 19' 45,934"
122620	49	Земли населенных пунктов № 33	493321,61	2308779,86	51° 28' 57,553"	42° 19' 46,138"
122621	50	Земли населенных пунктов № 33	493342,65	2308553,51	51° 28' 58,318"	42° 19' 34,422"

122622	51	Земли населенных пунктов № 33	481750,08	2311543,66	51° 22' 42,119"	42° 22' 2,115"
122623	52	Земли населенных пунктов № 33	481572,31	2311571,30	51° 22' 36,357"	42° 22' 3,433"
122624	53	Земли населенных пунктов № 33	481574,70	2311487,12	51° 22' 36,467"	42° 21' 59,083"
122625	54	Земли населенных пунктов № 33	481577,81	2311354,95	51° 22' 36,619"	42° 21' 52,252"
122626	55	Земли населенных пунктов № 33	481586,10	2311299,10	51° 22' 36,909"	42° 21' 49,370"
122627	56	Земли населенных пунктов № 33	481587,64	2311268,02	51° 22' 36,971"	42° 21' 47,764"
122628	57	Земли населенных пунктов № 33	481941,80	2311194,32	51° 22' 48,458"	42° 21' 44,174"
122629	58	Земли населенных пунктов № 33	481999,57	2311504,08	51° 22' 50,206"	42° 22' 0,224"
122630	59	Земли населенных пунктов № 33	481750,08	2311543,66	51° 22' 42,119"	42° 22' 2,115"
122631	60	Земли населенных пунктов № 33	478138,97	2299054,34	51° 20' 49,658"	42° 11' 14,622"
122632	61	Земли населенных пунктов № 33	478138,83	2299054,26	51° 20' 49,653"	42° 11' 14,617"
122633	62	Земли населенных пунктов № 33	478014,45	2298977,11	51° 20' 45,653"	42° 11' 10,570"
122634	63	Земли населенных пунктов № 33	477911,93	2298973,81	51° 20' 42,337"	42° 11' 10,349"
122635	64	Земли населенных пунктов № 33	477782,94	2298920,89	51° 20' 38,180"	42° 11' 7,551"
122636	65	Земли населенных пунктов № 33	477571,27	2298791,90	51° 20' 31,371"	42° 11' 0,783"
122637	66	Земли населенных пунктов № 33	477438,98	2298666,23	51° 20' 27,130"	42° 10' 54,226"
122638	67	Земли населенных пунктов № 33	477415,83	2298676,15	51° 20' 26,378"	42° 10' 54,727"
122639	68	Земли населенных пунктов № 33	477448,90	2298778,67	51° 20' 27,416"	42° 11' 0,039"
122640	69	Земли населенных пунктов № 33	477442,60	2298780,93	51° 20' 27,212"	42° 11' 0,152"
122641	70	Земли населенных пунктов № 33	477425,08	2298787,18	51° 20' 26,643"	42° 11' 0,467"
122642	71	Земли населенных пунктов № 33	477285,52	2298670,50	51° 20' 22,163"	42° 10' 54,371"
122643	72	Земли населенных пунктов № 33	477202,84	2298680,42	51° 20' 19,485"	42° 10' 54,843"
122644	73	Земли населенных пунктов № 33	477154,10	2298692,83	51° 20' 17,904"	42° 10' 55,460"
122645	74	Земли населенных пунктов № 33	476925,22	2298353,33	51° 20' 10,603"	42° 10' 37,811"
122646	75	Земли населенных пунктов № 33	476932,27	2298209,40	51° 20' 10,875"	42° 10' 30,380"
122647	76	Земли населенных пунктов № 33	476836,32	2298057,00	51° 20' 7,817"	42° 10' 22,461"
122648	77	Земли населенных пунктов № 33	477008,47	2298023,13	51° 20' 13,397"	42° 10' 20,795"
122649	78	Земли населенных пунктов № 33	477205,39	2297942,26	51° 20' 19,793"	42° 10' 16,713"
122650	79	Земли населенных пунктов № 33	477187,19	2298035,86	51° 20' 19,176"	42° 10' 21,539"
122651	80	Земли населенных пунктов № 33	477420,02	2298083,48	51° 20' 26,695"	42° 10' 24,112"
122652	81	Земли населенных пунктов № 33	477467,64	2298247,52	51° 20' 28,186"	42° 10' 32,610"
122653	82	Земли населенных пунктов № 33	477484,02	2298350,51	51° 20' 28,684"	42° 10' 37,938"
122654	83	Земли населенных пунктов № 33	477381,01	2298502,91	51° 20' 25,304"	42° 10' 45,760"
122655	84	Земли населенных пунктов № 33	477379,60	2298584,75	51° 20' 25,233"	42° 10' 49,988"
122656	85	Земли населенных пунктов № 33	477519,30	2298707,52	51° 20' 29,716"	42° 10' 56,398"
122657	86	Земли населенных пунктов № 33	477616,66	2298629,91	51° 20' 32,890"	42° 10' 52,437"
122658	87	Земли населенных пунктов № 33	477793,05	2298429,53	51° 20' 38,659"	42° 10' 42,171"
122659	88	Земли населенных пунктов № 33	477842,44	2298443,64	51° 20' 40,252"	42° 10' 42,925"
122660	89	Земли населенных пунктов № 33	477893,24	2298414,01	51° 20' 41,905"	42° 10' 41,419"
122661	90	Земли населенных пунктов № 33	477946,86	2298373,09	51° 20' 43,652"	42° 10' 39,331"
122662	91	Земли населенных пунктов № 33	478182,52	2298449,29	51° 20' 51,254"	42° 10' 43,383"

122663	92	Земли населенных пунктов № 33	478164,18	2298584,75	51° 20' 50,619"	42° 10' 50,373"
122664	93	Земли населенных пунктов № 33	478148,65	2298882,50	51° 20' 50,025"	42° 11' 5,748"
122665	94	Земли населенных пунктов № 33	478138,97	2299054,34	51° 20' 49,658"	42° 11' 14,622"
122666	95	Земли населенных пунктов № 33	477282,21	2300142,25	51° 20' 21,596"	42° 12' 10,395"
122667	96	Земли населенных пунктов № 33	476164,35	2301088,14	51° 19' 45,124"	42° 12' 58,679"
122668	97	Земли населенных пунктов № 33	476002,29	2300740,87	51° 19' 39,993"	42° 12' 40,662"
122669	98	Земли населенных пунктов № 33	476111,43	2300651,57	51° 19' 43,553"	42° 12' 36,106"
122670	99	Земли населенных пунктов № 33	476256,95	2300661,50	51° 19' 48,258"	42° 12' 36,693"
122671	100	Земли населенных пунктов № 33	476369,40	2300575,51	51° 19' 51,924"	42° 12' 32,309"
122672	101	Земли населенных пунктов № 33	476471,93	2300697,88	51° 19' 55,202"	42° 12' 38,682"
122673	102	Земли населенных пунктов № 33	476551,30	2300621,81	51° 19' 57,794"	42° 12' 34,794"
122674	103	Земли населенных пунктов № 33	476465,31	2300499,44	51° 19' 55,051"	42° 12' 28,429"
122675	104	Земли населенных пунктов № 33	476518,23	2300456,44	51° 19' 56,777"	42° 12' 26,236"
122676	105	Земли населенных пунктов № 33	476475,23	2300367,15	51° 19' 55,415"	42° 12' 21,602"
122677	106	Земли населенных пунктов № 33	476564,53	2300254,70	51° 19' 58,340"	42° 12' 15,839"
122678	107	Земли населенных пунктов № 33	476637,29	2300258,01	51° 20' 0,693"	42° 12' 16,047"
122679	108	Земли населенных пунктов № 33	476719,97	2300172,02	51° 20' 3,395"	42° 12' 11,648"
122680	109	Земли населенных пунктов № 33	476663,75	2300086,03	51° 20' 1,603"	42° 12' 7,178"
122681	110	Земли населенных пунктов № 33	476862,19	2299867,74	51° 20' 8,093"	42° 11' 56,003"
122682	111	Земли населенных пунктов № 33	476968,02	2299818,13	51° 20' 11,533"	42° 11' 53,494"
122683	112	Земли населенных пунктов № 33	477063,93	2299775,14	51° 20' 14,650"	42° 11' 51,322"
122684	113	Земли населенных пунктов № 33	477282,21	2300142,25	51° 20' 21,596"	42° 12' 10,395"
122685		**Земли населенных пунктов № 33 Количество**		113		113
122686	1	Земли населенных пунктов № 34	481374,45	2320602,56	51° 22' 26,174"	42° 29' 50,164"
122687	2	Земли населенных пунктов № 34	481201,41	2320435,98	51° 22' 20,650"	42° 29' 41,429"
122688	3	Земли населенных пунктов № 34	481198,76	2320404,23	51° 22' 20,578"	42° 29' 39,786"
122689	4	Земли населенных пунктов № 34	481209,35	2320383,06	51° 22' 20,930"	42° 29' 38,700"
122690	5	Земли населенных пунктов № 34	481436,50	2320348,11	51° 22' 28,295"	42° 29' 37,055"
122691	6	Земли населенных пунктов № 34	481374,45	2320602,56	51° 22' 26,174"	42° 29' 50,164"
122692		**Земли населенных пунктов № 34 Количество**		6		6
122693	1	Земли населенных пунктов № 35	476323,93	2303668,17	51° 19' 49,433"	42° 15' 12,011"
122694	2	Земли населенных пунктов № 35	476270,88	2303578,97	51° 19' 47,747"	42° 15' 7,375"
122695	3	Земли населенных пунктов № 35	476242,02	2303500,84	51° 19' 46,839"	42° 15' 3,325"
122696	4	Земли населенных пунктов № 35	476237,23	2303413,40	51° 19' 46,714"	42° 14' 58,806"
122697	5	Земли населенных пунктов № 35	476228,23	2303358,80	51° 19' 46,441"	42° 14' 55,981"
122698	6	Земли населенных пунктов № 35	476261,65	2303336,52	51° 19' 47,530"	42° 14' 54,849"
122699	7	Земли населенных пунктов № 35	476263,30	2303333,76	51° 19' 47,584"	42° 14' 54,707"
122700	8	Земли населенных пунктов № 35	476280,77	2303324,68	51° 19' 48,153"	42° 14' 54,248"
122701	9	Земли населенных пунктов № 35	476279,85	2303315,11	51° 19' 48,126"	42° 14' 53,753"
122702	10	Земли населенных пунктов № 35	476283,62	2303302,06	51° 19' 48,253"	42° 14' 53,081"
122703	11	Земли населенных пунктов № 35	476284,56	2303298,82	51° 19' 48,284"	42° 14' 52,914"

122704	12	Земли населенных пунктов № 35	476288,69	2303296,99	51° 19' 48,418"	42° 14' 52,822"
122705	13	Земли населенных пунктов № 35	476289,22	2303290,45	51° 19' 48,438"	42° 14' 52,484"
122706	14	Земли населенных пунктов № 35	476293,84	2303282,73	51° 19' 48,590"	42° 14' 52,088"
122707	15	Земли населенных пунктов № 35	476301,72	2303187,34	51° 19' 48,877"	42° 14' 47,166"
122708	16	Земли населенных пунктов № 35	476305,10	2303187,70	51° 19' 48,986"	42° 14' 47,186"
122709	17	Земли населенных пунктов № 35	476305,05	2303188,44	51° 19' 48,984"	42° 14' 47,224"
122710	18	Земли населенных пунктов № 35	476334,83	2303192,18	51° 19' 49,946"	42° 14' 47,434"
122711	19	Земли населенных пунктов № 35	476334,94	2303190,79	51° 19' 49,951"	42° 14' 47,362"
122712	20	Земли населенных пунктов № 35	476603,61	2303218,64	51° 19' 58,634"	42° 14' 48,945"
122713	21	Земли населенных пунктов № 35	476610,62	2303218,64	51° 19' 58,861"	42° 14' 48,948"
122714	22	Земли населенных пунктов № 35	476682,14	2303227,81	51° 20' 1,172"	42° 14' 49,460"
122715	23	Земли населенных пунктов № 35	476728,79	2303232,38	51° 20' 2,679"	42° 14' 49,722"
122716	24	Земли населенных пунктов № 35	476741,71	2303233,65	51° 20' 3,097"	42° 14' 49,794"
122717	25	Земли населенных пунктов № 35	476770,28	2303237,69	51° 20' 4,020"	42° 14' 50,018"
122718	26	Земли населенных пунктов № 35	476771,18	2303228,04	51° 20' 4,052"	42° 14' 49,520"
122719	27	Земли населенных пунктов № 35	477116,95	2303284,20	51° 20' 15,221"	42° 14' 52,607"
122720	28	Земли населенных пунктов № 35	476722,28	2303758,25	51° 20' 2,291"	42° 15' 16,879"
122721	29	Земли населенных пунктов № 35	476358,48	2303711,95	51° 19' 50,536"	42° 15' 14,290"
122722	30	Земли населенных пунктов № 35	476323,93	2303668,17	51° 19' 49,433"	42° 15' 12,011"
122723	31	Земли населенных пунктов № 35	476871,77	2302518,33	51° 20' 7,544"	42° 14' 12,916"
122724	32	Земли населенных пунктов № 35	476953,01	2302667,90	51° 20' 10,123"	42° 14' 20,686"
122725	33	Земли населенных пунктов № 35	476887,65	2302658,02	51° 20' 8,012"	42° 14' 20,140"
122726	34	Земли населенных пунктов № 35	476871,77	2302518,33	51° 20' 7,544"	42° 14' 12,916"
122727	35	Земли населенных пунктов № 35	476432,89	2302497,94	51° 19' 53,351"	42° 14' 11,631"
122728	36	Земли населенных пунктов № 35	476435,76	2302479,33	51° 19' 53,450"	42° 14' 10,671"
122729	37	Земли населенных пунктов № 35	476454,43	2302431,77	51° 19' 54,070"	42° 14' 8,225"
122730	38	Земли населенных пунктов № 35	476466,41	2302390,65	51° 19' 54,471"	42° 14' 6,107"
122731	39	Земли населенных пунктов № 35	476400,04	2302390,66	51° 19' 52,324"	42° 14' 6,073"
122732	40	Земли населенных пунктов № 35	476336,81	2302364,66	51° 19' 50,287"	42° 14' 4,696"
122733	41	Земли населенных пунктов № 35	476403,29	2302207,62	51° 19' 52,490"	42° 13' 56,621"
122734	42	Земли населенных пунктов № 35	476379,67	2302063,97	51° 19' 51,773"	42° 13' 49,189"
122735	43	Земли населенных пунктов № 35	476468,72	2302047,27	51° 19' 54,660"	42° 13' 48,374"
122736	44	Земли населенных пунктов № 35	476466,00	2302016,78	51° 19' 54,582"	42° 13' 46,798"
122737	45	Земли населенных пунктов № 35	476533,95	2302005,46	51° 19' 56,784"	42° 13' 46,248"
122738	46	Земли населенных пунктов № 35	476584,69	2301997,00	51° 19' 58,428"	42° 13' 45,838"
122739	47	Земли населенных пунктов № 35	476588,31	2301996,40	51° 19' 58,546"	42° 13' 45,809"
122740	48	Земли населенных пунктов № 35	476843,22	2302465,75	51° 20' 6,638"	42° 14' 10,186"
122741	49	Земли населенных пунктов № 35	476432,89	2302497,94	51° 19' 53,351"	42° 14' 11,631"
122742		**Земли населенных пунктов № 35 Количество**		49		49
122743	1	Земли населенных пунктов № 36	417567,59	2200589,16	50° 48' 9,661"	40° 46' 56,744"
122744	2	Земли населенных пунктов № 36	417567,59	2200588,92	50° 48' 9,661"	40° 46' 56,731"

122745	3	Земли населенных пунктов № 36	417567,83	2200588,92	50° 48' 9,669"	40° 46' 56,731"
122746	4	Земли населенных пунктов № 36	417567,83	2200589,16	50° 48' 9,669"	40° 46' 56,743"
122747	5	Земли населенных пунктов № 36	417567,59	2200589,16	50° 48' 9,661"	40° 46' 56,744"
122748	6	Земли населенных пунктов № 36	417627,06	2200580,29	50° 48' 11,583"	40° 46' 56,262"
122749	7	Земли населенных пунктов № 36	417627,06	2200580,05	50° 48' 11,583"	40° 46' 56,250"
122750	8	Земли населенных пунктов № 36	417627,30	2200580,05	50° 48' 11,590"	40° 46' 56,249"
122751	9	Земли населенных пунктов № 36	417627,30	2200580,29	50° 48' 11,590"	40° 46' 56,262"
122752	10	Земли населенных пунктов № 36	417627,06	2200580,29	50° 48' 11,583"	40° 46' 56,262"
122753	11	Земли населенных пунктов № 36	417686,54	2200571,42	50° 48' 13,505"	40° 46' 55,780"
122754	12	Земли населенных пунктов № 36	417686,54	2200571,18	50° 48' 13,505"	40° 46' 55,768"
122755	13	Земли населенных пунктов № 36	417686,78	2200571,18	50° 48' 13,512"	40° 46' 55,768"
122756	14	Земли населенных пунктов № 36	417686,78	2200571,42	50° 48' 13,512"	40° 46' 55,780"
122757	15	Земли населенных пунктов № 36	417686,54	2200571,42	50° 48' 13,505"	40° 46' 55,780"
122758	16	Земли населенных пунктов № 36	417746,01	2200562,55	50° 48' 15,426"	40° 46' 55,298"
122759	17	Земли населенных пунктов № 36	417746,01	2200562,31	50° 48' 15,426"	40° 46' 55,286"
122760	18	Земли населенных пунктов № 36	417746,25	2200562,31	50° 48' 15,434"	40° 46' 55,286"
122761	19	Земли населенных пунктов № 36	417746,25	2200562,55	50° 48' 15,434"	40° 46' 55,298"
122762	20	Земли населенных пунктов № 36	417746,01	2200562,55	50° 48' 15,426"	40° 46' 55,298"
122763	21	Земли населенных пунктов № 36	417758,57	2200560,77	50° 48' 15,832"	40° 46' 55,201"
122764	22	Земли населенных пунктов № 36	417758,57	2200560,53	50° 48' 15,832"	40° 46' 55,189"
122765	23	Земли населенных пунктов № 36	417758,81	2200560,53	50° 48' 15,840"	40° 46' 55,189"
122766	24	Земли населенных пунктов № 36	417758,81	2200560,77	50° 48' 15,840"	40° 46' 55,201"
122767	25	Земли населенных пунктов № 36	417758,57	2200560,77	50° 48' 15,832"	40° 46' 55,201"
122768	26	Земли населенных пунктов № 36	417828,94	2200550,18	50° 48' 18,106"	40° 46' 54,627"
122769	27	Земли населенных пунктов № 36	417828,94	2200549,94	50° 48' 18,106"	40° 46' 54,614"
122770	28	Земли населенных пунктов № 36	417829,18	2200549,94	50° 48' 18,114"	40° 46' 54,614"
122771	29	Земли населенных пунктов № 36	417829,18	2200550,18	50° 48' 18,114"	40° 46' 54,626"
122772	30	Земли населенных пунктов № 36	417828,94	2200550,18	50° 48' 18,106"	40° 46' 54,627"
122773	31	Земли населенных пунктов № 36	417899,30	2200539,59	50° 48' 20,379"	40° 46' 54,052"
122774	32	Земли населенных пунктов № 36	417899,30	2200539,35	50° 48' 20,379"	40° 46' 54,039"
122775	33	Земли населенных пунктов № 36	417899,54	2200539,35	50° 48' 20,387"	40° 46' 54,039"
122776	34	Земли населенных пунктов № 36	417899,54	2200539,59	50° 48' 20,387"	40° 46' 54,052"
122777	35	Земли населенных пунктов № 36	417899,30	2200539,59	50° 48' 20,379"	40° 46' 54,052"
122778	36	Земли населенных пунктов № 36	417969,67	2200529,00	50° 48' 22,653"	40° 46' 53,477"
122779	37	Земли населенных пунктов № 36	417969,67	2200528,76	50° 48' 22,653"	40° 46' 53,464"
122780	38	Земли населенных пунктов № 36	417969,91	2200528,76	50° 48' 22,661"	40° 46' 53,464"
122781	39	Земли населенных пунктов № 36	417969,91	2200529,00	50° 48' 22,661"	40° 46' 53,477"
122782	40	Земли населенных пунктов № 36	417969,67	2200529,00	50° 48' 22,653"	40° 46' 53,477"
122783	41	Земли населенных пунктов № 36	418011,19	2200571,67	50° 48' 24,010"	40° 46' 55,636"
122784	42	Земли населенных пунктов № 36	418011,19	2200571,43	50° 48' 24,010"	40° 46' 55,623"
122785	43	Земли населенных пунктов № 36	418011,43	2200571,43	50° 48' 24,017"	40° 46' 55,623"

122786	44	Земли населенных пунктов № 36	418011,43	2200571,67	50° 48' 24,017"	40° 46' 55,636"
122787	45	Земли населенных пунктов № 36	418011,19	2200571,67	50° 48' 24,010"	40° 46' 55,636"
122788	46	Земли населенных пунктов № 36	418052,72	2200614,34	50° 48' 25,367"	40° 46' 57,795"
122789	47	Земли населенных пунктов № 36	418052,72	2200614,10	50° 48' 25,367"	40° 46' 57,782"
122790	48	Земли населенных пунктов № 36	418052,96	2200614,10	50° 48' 25,374"	40° 46' 57,782"
122791	49	Земли населенных пунктов № 36	418052,96	2200614,34	50° 48' 25,374"	40° 46' 57,794"
122792	50	Земли населенных пунктов № 36	418052,72	2200614,34	50° 48' 25,367"	40° 46' 57,795"
122793	51	Земли населенных пунктов № 36	418094,24	2200657,01	50° 48' 26,723"	40° 46' 59,954"
122794	52	Земли населенных пунктов № 36	418094,24	2200656,77	50° 48' 26,723"	40° 46' 59,941"
122795	53	Земли населенных пунктов № 36	418094,48	2200656,77	50° 48' 26,731"	40° 46' 59,941"
122796	54	Земли населенных пунктов № 36	418094,48	2200657,01	50° 48' 26,731"	40° 46' 59,953"
122797	55	Земли населенных пунктов № 36	418094,24	2200657,01	50° 48' 26,723"	40° 46' 59,954"
122798	56	Земли населенных пунктов № 36	430591,41	2216459,23	50° 55' 15,188"	41° 0' 22,847"
122799	57	Земли населенных пунктов № 36	430442,45	2216413,80	50° 55' 10,358"	41° 0' 20,570"
122800	58	Земли населенных пунктов № 36	430255,71	2216346,13	50° 55' 4,301"	41° 0' 17,168"
122801	59	Земли населенных пунктов № 36	430183,24	2216337,99	50° 55' 1,954"	41° 0' 16,776"
122802	60	Земли населенных пунктов № 36	430182,08	2216315,30	50° 55' 1,912"	41° 0' 15,614"
122803	61	Земли населенных пунктов № 36	430192,35	2216240,94	50° 55' 2,229"	41° 0' 11,804"
122804	62	Земли населенных пунктов № 36	430249,75	2216096,01	50° 55' 4,056"	41° 0' 4,366"
122805	63	Земли населенных пунктов № 36	430276,49	2216084,45	50° 55' 4,918"	41° 0' 3,766"
122806	64	Земли населенных пунктов № 36	430419,27	2216127,52	50° 55' 9,548"	41° 0' 5,923"
122807	65	Земли населенных пунктов № 36	430559,71	2216218,99	50° 55' 14,111"	41° 0' 10,558"
122808	66	Земли населенных пунктов № 36	430601,32	2216315,95	50° 55' 15,478"	41° 0' 15,508"
122809	67	Земли населенных пунктов № 36	430591,41	2216459,23	50° 55' 15,188"	41° 0' 22,847"
122810	68	Земли населенных пунктов № 36	430378,58	2209999,50	50° 55' 6,820"	40° 54' 52,234"
122811	69	Земли населенных пунктов № 36	430374,11	2209992,23	50° 55' 6,673"	40° 54' 51,864"
122812	70	Земли населенных пунктов № 36	430547,28	2209956,68	50° 55' 12,268"	40° 54' 49,976"
122813	71	Земли населенных пунктов № 36	430553,90	2209966,04	50° 55' 12,485"	40° 54' 50,453"
122814	72	Земли населенных пунктов № 36	430710,94	2210235,74	50° 55' 17,633"	40° 55' 4,197"
122815	73	Земли населенных пунктов № 36	430648,62	2210300,24	50° 55' 15,633"	40° 55' 7,524"
122816	74	Земли населенных пунктов № 36	430645,36	2210297,98	50° 55' 15,527"	40° 55' 7,409"
122817	75	Земли населенных пунктов № 36	430638,68	2210293,72	50° 55' 15,309"	40° 55' 7,194"
122818	76	Земли населенных пунктов № 36	430626,63	2210286,49	50° 55' 14,918"	40° 55' 6,829"
122819	77	Земли населенных пунктов № 36	430619,06	2210281,49	50° 55' 14,672"	40° 55' 6,576"
122820	78	Земли населенных пунктов № 36	430611,64	2210276,10	50° 55' 14,430"	40° 55' 6,303"
122821	79	Земли населенных пунктов № 36	430604,34	2210270,42	50° 55' 14,192"	40° 55' 6,014"
122822	80	Земли населенных пунктов № 36	430597,17	2210264,50	50° 55' 13,959"	40° 55' 5,714"
122823	81	Земли населенных пунктов № 36	430590,13	2210258,42	50° 55' 13,729"	40° 55' 5,406"
122824	82	Земли населенных пунктов № 36	430583,24	2210252,20	50° 55' 13,505"	40° 55' 5,090"
122825	83	Земли населенных пунктов № 36	430576,53	2210245,87	50° 55' 13,286"	40° 55' 4,769"
122826	84	Земли населенных пунктов № 36	430570,06	2210239,46	50° 55' 13,075"	40° 55' 4,443"

122827	85	Земли населенных пунктов № 36	430563,88	2210232,97	50° 55' 12,874"	40° 55' 4,113"
122828	86	Земли населенных пунктов № 36	430558,09	2210226,41	50° 55' 12,685"	40° 55' 3,780"
122829	87	Земли населенных пунктов № 36	430549,65	2210216,16	50° 55' 12,409"	40° 55' 3,258"
122830	88	Земли населенных пунктов № 36	430546,61	2210212,71	50° 55' 12,310"	40° 55' 3,083"
122831	89	Земли населенных пунктов № 36	430534,71	2210200,26	50° 55' 11,922"	40° 55' 2,450"
122832	90	Земли населенных пунктов № 36	430531,81	2210196,84	50° 55' 11,827"	40° 55' 2,276"
122833	91	Земли населенных пунктов № 36	430529,08	2210193,24	50° 55' 11,738"	40° 55' 2,093"
122834	92	Земли населенных пунктов № 36	430524,41	2210185,99	50° 55' 11,585"	40° 55' 1,724"
122835	93	Земли населенных пунктов № 36	430515,30	2210170,76	50° 55' 11,287"	40° 55' 0,948"
122836	94	Земли населенных пунктов № 36	430510,32	2210163,72	50° 55' 11,124"	40° 55' 0,589"
122837	95	Земли населенных пунктов № 36	430504,83	2210156,83	50° 55' 10,944"	40° 55' 0,239"
122838	96	Земли населенных пунктов № 36	430498,99	2210150,05	50° 55' 10,754"	40° 54' 59,894"
122839	97	Земли населенных пунктов № 36	430474,36	2210123,17	50° 55' 9,950"	40° 54' 58,528"
122840	98	Земли населенных пунктов № 36	430468,39	2210116,33	50° 55' 9,755"	40° 54' 58,179"
122841	99	Земли населенных пунктов № 36	430462,68	2210109,34	50° 55' 9,569"	40° 54' 57,824"
122842	100	Земли населенных пунктов № 36	430454,04	2210097,99	50° 55' 9,286"	40° 54' 57,246"
122843	101	Земли населенных пунктов № 36	430448,32	2210090,98	50° 55' 9,099"	40° 54' 56,890"
122844	102	Земли населенных пунктов № 36	430442,32	2210084,09	50° 55' 8,903"	40° 54' 56,540"
122845	103	Земли населенных пунктов № 36	430417,42	2210056,87	50° 55' 8,091"	40° 54' 55,156"
122846	104	Земли населенных пунктов № 36	430411,43	2210049,94	50° 55' 7,896"	40° 54' 54,804"
122847	105	Земли населенных пунктов № 36	430405,76	2210042,87	50° 55' 7,710"	40° 54' 54,444"
122848	106	Земли населенных пунктов № 36	430400,53	2210035,61	50° 55' 7,539"	40° 54' 54,074"
122849	107	Земли населенных пунктов № 36	430396,74	2210029,68	50° 55' 7,415"	40° 54' 53,772"
122850	108	Земли населенных пунктов № 36	430386,26	2210012,63	50° 55' 7,072"	40° 54' 52,904"
122851	109	Земли населенных пунктов № 36	430378,58	2209999,50	50° 55' 6,820"	40° 54' 52,234"
122852		**Земли населенных пунктов № 36 Количество**		109		109
122853	1	Земли населенных пунктов № 39	422334,39	2178683,68	50° 50' 35,684"	40° 28' 14,923"
122854	2	Земли населенных пунктов № 39	422335,57	2178652,42	50° 50' 35,708"	40° 28' 13,325"
122855	3	Земли населенных пунктов № 39	422335,98	2178641,61	50° 50' 35,716"	40° 28' 12,772"
122856	4	Земли населенных пунктов № 39	422490,76	2178645,58	50° 50' 40,726"	40° 28' 12,866"
122857	5	Земли населенных пунктов № 39	422518,41	2178687,64	50° 50' 41,639"	40° 28' 14,996"
122858	6	Земли населенных пунктов № 39	422527,28	2178701,14	50° 50' 41,932"	40° 28' 15,680"
122859	7	Земли населенных пунктов № 39	422535,87	2178702,11	50° 50' 42,211"	40° 28' 15,724"
122860	8	Земли населенных пунктов № 39	422532,52	2178757,36	50° 50' 42,127"	40° 28' 18,549"
122861	9	Земли населенных пунктов № 39	422337,79	2178747,48	50° 50' 35,822"	40° 28' 18,181"
122862	10	Земли населенных пунктов № 39	422334,39	2178683,68	50° 50' 35,684"	40° 28' 14,923"
122863	11	Земли населенных пунктов № 39	423703,64	2184750,66	50° 51' 22,563"	40° 33' 24,092"
122864	12	Земли населенных пунктов № 39	423491,98	2184562,15	50° 51' 15,638"	40° 33' 14,591"
122865	13	Земли населенных пунктов № 39	424054,22	2183847,77	50° 51' 33,537"	40° 32' 37,710"
122866	14	Земли населенных пунктов № 39	424196,43	2183933,76	50° 51' 38,174"	40° 32' 42,013"
122867	15	Земли населенных пунктов № 39	424418,02	2183652,64	50° 51' 45,228"	40° 32' 27,497"

122868	16	Земли населенных пунктов № 39	424543,70	2183718,79	50° 51' 49,322"	40° 32' 30,797"
122869	17	Земли населенных пунктов № 39	423703,64	2184750,66	50° 51' 22,563"	40° 33' 24,092"
122870	18	Земли населенных пунктов № 39	424745,40	2182848,28	50° 51' 55,486"	40° 31' 46,158"
122871	19	Земли населенных пунктов № 39	424900,51	2183099,64	50° 52' 0,610"	40° 31' 58,907"
122872	20	Земли населенных пунктов № 39	425010,82	2183033,74	50° 52' 4,152"	40° 31' 55,465"
122873	21	Земли населенных пунктов № 39	425032,50	2183022,91	50° 52' 4,849"	40° 31' 54,897"
122874	22	Земли населенных пунктов № 39	425102,73	2183143,10	50° 52' 7,171"	40° 32' 0,997"
122875	23	Земли населенных пунктов № 39	425112,74	2183137,10	50° 52' 7,492"	40° 32' 0,683"
122876	24	Земли населенных пунктов № 39	425165,16	2183222,36	50° 52' 9,224"	40° 32' 5,008"
122877	25	Земли населенных пунктов № 39	424719,61	2183499,64	50° 51' 54,923"	40° 32' 19,478"
122878	26	Земли населенных пунктов № 39	424582,02	2183700,73	50° 51' 50,554"	40° 32' 29,848"
122879	27	Земли населенных пунктов № 39	424432,80	2183607,59	50° 51' 45,687"	40° 32' 25,184"
122880	28	Земли населенных пунктов № 39	424380,94	2183591,72	50° 51' 44,003"	40° 32' 24,407"
122881	29	Земли населенных пунктов № 39	424464,55	2183534,57	50° 51' 46,685"	40° 32' 21,430"
122882	30	Земли населенных пунктов № 39	424560,85	2183477,42	50° 51' 49,777"	40° 32' 18,445"
122883	31	Земли населенных пунктов № 39	424558,39	2183457,71	50° 51' 49,689"	40° 32' 17,439"
122884	32	Земли населенных пунктов № 39	424487,83	2183384,28	50° 51' 47,376"	40° 32' 13,732"
122885	33	Земли населенных пунктов № 39	424511,11	2183357,83	50° 51' 48,118"	40° 32' 12,364"
122886	34	Земли населенных пунктов № 39	424794,75	2183164,15	50° 51' 57,215"	40° 32' 2,275"
122887	35	Земли населенных пунктов № 39	424627,53	2182922,85	50° 51' 51,704"	40° 31' 50,048"
122888	36	Земли населенных пунктов № 39	424745,40	2182848,28	50° 51' 55,486"	40° 31' 46,158"
122889	37	Земли населенных пунктов № 39	425114,21	2182492,72	50° 52' 7,271"	40° 31' 27,734"
122890	38	Земли населенных пунктов № 39	425212,79	2182438,66	50° 52' 10,437"	40° 31' 24,904"
122891	39	Земли населенных пунктов № 39	425187,39	2182385,75	50° 52' 9,593"	40° 31' 22,216"
122892	40	Земли населенных пунктов № 39	425228,66	2182363,52	50° 52' 10,920"	40° 31' 21,052"
122893	41	Земли населенных пунктов № 39	425250,89	2182368,81	50° 52' 11,641"	40° 31' 21,308"
122894	42	Земли населенных пунктов № 39	425444,56	2182276,74	50° 52' 17,869"	40° 31' 16,470"
122895	43	Земли населенных пунктов № 39	425489,01	2182373,05	50° 52' 19,347"	40° 31' 21,366"
122896	44	Земли населенных пунктов № 39	425535,58	2182379,40	50° 52' 20,857"	40° 31' 21,659"
122897	45	Земли населенных пунктов № 39	425603,72	2182522,19	50° 52' 23,121"	40° 31' 28,916"
122898	46	Земли населенных пунктов № 39	425575,85	2182535,66	50° 52' 22,225"	40° 31' 29,623"
122899	47	Земли населенных пунктов № 39	425286,80	2182699,14	50° 52' 12,941"	40° 31' 38,174"
122900	48	Земли населенных пунктов № 39	425201,99	2182642,50	50° 52' 10,174"	40° 31' 35,334"
122901	49	Земли населенных пунктов № 39	425163,23	2182617,28	50° 52' 8,909"	40° 31' 34,070"
122902	50	Земли населенных пунктов № 39	425131,25	2182566,40	50° 52' 7,853"	40° 31' 31,490"
122903	51	Земли населенных пунктов № 39	425123,19	2182508,13	50° 52' 7,568"	40° 31' 28,516"
122904	52	Земли населенных пунктов № 39	425114,21	2182492,72	50° 52' 7,271"	40° 31' 27,734"
122905	53	Земли населенных пунктов № 39	425811,92	2182643,18	50° 52' 29,909"	40° 31' 34,965"
122906	54	Земли населенных пунктов № 39	425809,40	2182639,50	50° 52' 29,826"	40° 31' 34,778"
122907	55	Земли населенных пунктов № 39	425764,05	2182573,19	50° 52' 28,330"	40° 31' 31,418"
122908	56	Земли населенных пунктов № 39	425744,00	2182550,16	50° 52' 27,672"	40° 31' 30,253"

122909	57	Земли населенных пунктов № 39	425714,18	2182520,67	50° 52' 26,695"	40° 31' 28,765"
122910	58	Земли населенных пунктов № 39	425690,71	2182480,12	50° 52' 25,918"	40° 31' 26,707"
122911	59	Земли населенных пунктов № 39	425728,20	2182443,95	50° 52' 27,116"	40° 31' 24,833"
122912	60	Земли населенных пунктов № 39	425901,77	2182355,05	50° 52' 32,695"	40° 31' 20,171"
122913	61	Земли населенных пунктов № 39	425990,67	2182304,25	50° 52' 35,550"	40° 31' 17,514"
122914	62	Земли населенных пунктов № 39	426061,57	2182425,96	50° 52' 37,895"	40° 31' 23,691"
122915	63	Земли населенных пунктов № 39	426038,29	2182489,46	50° 52' 37,169"	40° 31' 26,954"
122916	64	Земли населенных пунктов № 39	426011,83	2182530,74	50° 52' 36,330"	40° 31' 29,082"
122917	65	Земли населенных пунктов № 39	425811,92	2182643,18	50° 52' 29,909"	40° 31' 34,965"
122918	66	Земли населенных пунктов № 39	426373,87	2182614,80	50° 52' 48,079"	40° 31' 33,141"
122919	67	Земли населенных пунктов № 39	426348,30	2182591,87	50° 52' 47,242"	40° 31' 31,985"
122920	68	Земли населенных пунктов № 39	426253,93	2182406,66	50° 52' 44,111"	40° 31' 22,576"
122921	69	Земли населенных пунктов № 39	426253,05	2182313,17	50° 52' 44,043"	40° 31' 17,795"
122922	70	Земли населенных пунктов № 39	426569,66	2182120,91	50° 52' 54,206"	40° 31' 7,751"
122923	71	Земли населенных пунктов № 39	426598,77	2182174,70	50° 52' 55,171"	40° 31' 10,483"
122924	72	Земли населенных пунктов № 39	426699,31	2182252,32	50° 52' 58,456"	40° 31' 14,385"
122925	73	Земли населенных пунктов № 39	426741,64	2182273,48	50° 52' 59,835"	40° 31' 15,440"
122926	74	Земли населенных пунктов № 39	426806,03	2182306,11	50° 53' 1,932"	40° 31' 17,066"
122927	75	Земли населенных пунктов № 39	426373,87	2182614,80	50° 52' 48,079"	40° 31' 33,141"
122928	76	Земли населенных пунктов № 39	422137,61	2178653,22	50° 50' 29,303"	40° 28' 13,504"
122929	77	Земли населенных пунктов № 39	421860,48	2178654,43	50° 50' 20,337"	40° 28' 13,760"
122930	78	Земли населенных пунктов № 39	421859,83	2178506,29	50° 50' 20,250"	40° 28' 6,191"
122931	79	Земли населенных пунктов № 39	422019,16	2178505,59	50° 50' 25,405"	40° 28' 6,043"
122932	80	Земли населенных пунктов № 39	422140,72	2178566,20	50° 50' 29,365"	40° 28' 9,055"
122933	81	Земли населенных пунктов № 39	422137,61	2178653,22	50° 50' 29,303"	40° 28' 13,504"
122934		**Земли населенных пунктов № 39 Количество**		81		81
122935	1	Земли населенных пунктов № 4	504939,06	2178450,30	51° 35' 8,100"	40° 27' 3,705"
122936	2	Земли населенных пунктов № 4	504885,10	2178485,97	51° 35' 6,371"	40° 27' 5,597"
122937	3	Земли населенных пунктов № 4	504844,84	2178425,07	51° 35' 5,040"	40° 27' 2,464"
122938	4	Земли населенных пунктов № 4	504907,73	2178383,50	51° 35' 7,056"	40° 27' 0,259"
122939	5	Земли населенных пунктов № 4	504922,06	2178405,19	51° 35' 7,529"	40° 27' 1,375"
122940	6	Земли населенных пунктов № 4	504913,14	2178411,09	51° 35' 7,243"	40° 27' 1,688"
122941	7	Земли населенных пунктов № 4	504939,06	2178450,30	51° 35' 8,100"	40° 27' 3,705"
122942		**Земли населенных пунктов № 4 Количество**		7		7
122943	1	Земли населенных пунктов № 40	431248,41	2203396,41	50° 55' 33,183"	40° 49' 13,822"
122944	2	Земли населенных пунктов № 40	431243,89	2203392,80	50° 55' 33,036"	40° 49' 13,639"
122945	3	Земли населенных пунктов № 40	431244,51	2203392,02	50° 55' 33,056"	40° 49' 13,599"
122946	4	Земли населенных пунктов № 40	431249,03	2203395,63	50° 55' 33,203"	40° 49' 13,781"
122947	5	Земли населенных пунктов № 40	431248,41	2203396,41	50° 55' 33,183"	40° 49' 13,822"
122948	6	Земли населенных пунктов № 40	431277,15	2203672,58	50° 55' 34,193"	40° 49' 27,948"
122949	7	Земли населенных пунктов № 40	431272,45	2203669,17	50° 55' 34,040"	40° 49' 27,775"

122950	8	Земли населенных пунктов № 40	431273,04	2203668,36	50° 55' 34,059"	40° 49' 27,734"
122951	9	Земли населенных пунктов № 40	431277,74	2203671,77	50° 55' 34,212"	40° 49' 27,906"
122952	10	Земли населенных пунктов № 40	431277,15	2203672,58	50° 55' 34,193"	40° 49' 27,948"
122953	11	Земли населенных пунктов № 40	431291,76	2203435,90	50° 55' 34,597"	40° 49' 15,824"
122954	12	Земли населенных пунктов № 40	431291,76	2203434,90	50° 55' 34,597"	40° 49' 15,772"
122955	13	Земли населенных пунктов № 40	431292,76	2203434,90	50° 55' 34,629"	40° 49' 15,772"
122956	14	Земли населенных пунктов № 40	431292,76	2203435,90	50° 55' 34,630"	40° 49' 15,823"
122957	15	Земли населенных пунктов № 40	431291,76	2203435,90	50° 55' 34,597"	40° 49' 15,824"
122958	16	Земли населенных пунктов № 40	431302,98	2202824,01	50° 55' 34,781"	40° 48' 44,491"
122959	17	Земли населенных пунктов № 40	431302,98	2202823,01	50° 55' 34,781"	40° 48' 44,439"
122960	18	Земли населенных пунктов № 40	431303,98	2202823,01	50° 55' 34,813"	40° 48' 44,439"
122961	19	Земли населенных пунктов № 40	431303,98	2202824,01	50° 55' 34,814"	40° 48' 44,490"
122962	20	Земли населенных пунктов № 40	431302,98	2202824,01	50° 55' 34,781"	40° 48' 44,491"
122963	21	Земли населенных пунктов № 40	431321,34	2203627,25	50° 55' 35,610"	40° 49' 25,607"
122964	22	Земли населенных пунктов № 40	431321,34	2203626,25	50° 55' 35,610"	40° 49' 25,556"
122965	23	Земли населенных пунктов № 40	431322,34	2203626,25	50° 55' 35,642"	40° 49' 25,555"
122966	24	Земли населенных пунктов № 40	431322,34	2203627,25	50° 55' 35,642"	40° 49' 25,606"
122967	25	Земли населенных пунктов № 40	431321,34	2203627,25	50° 55' 35,610"	40° 49' 25,607"
122968	26	Земли населенных пунктов № 40	431335,07	2203474,82	50° 55' 36,010"	40° 49' 17,796"
122969	27	Земли населенных пунктов № 40	431335,07	2203473,82	50° 55' 36,010"	40° 49' 17,745"
122970	28	Земли населенных пунктов № 40	431336,07	2203473,82	50° 55' 36,042"	40° 49' 17,745"
122971	29	Земли населенных пунктов № 40	431336,07	2203474,82	50° 55' 36,042"	40° 49' 17,796"
122972	30	Земли населенных пунктов № 40	431335,07	2203474,82	50° 55' 36,010"	40° 49' 17,796"
122973	31	Земли населенных пунктов № 40	431337,20	2202881,41	50° 55' 35,906"	40° 48' 47,413"
122974	32	Земли населенных пунктов № 40	431337,20	2202880,41	50° 55' 35,905"	40° 48' 47,362"
122975	33	Земли населенных пунктов № 40	431338,20	2202880,41	50° 55' 35,938"	40° 48' 47,362"
122976	34	Земли населенных пунктов № 40	431338,20	2202881,41	50° 55' 35,938"	40° 48' 47,413"
122977	35	Земли населенных пунктов № 40	431337,20	2202881,41	50° 55' 35,906"	40° 48' 47,413"
122978	36	Земли населенных пунктов № 40	431367,24	2203587,57	50° 55' 37,084"	40° 49' 23,554"
122979	37	Земли населенных пунктов № 40	431367,24	2203586,57	50° 55' 37,083"	40° 49' 23,503"
122980	38	Земли населенных пунктов № 40	431368,24	2203586,57	50° 55' 37,116"	40° 49' 23,503"
122981	39	Земли населенных пунктов № 40	431368,24	2203587,57	50° 55' 37,116"	40° 49' 23,554"
122982	40	Земли населенных пунктов № 40	431367,24	2203587,57	50° 55' 37,084"	40° 49' 23,554"
122983	41	Земли населенных пунктов № 40	431367,81	2202932,76	50° 55' 36,911"	40° 48' 50,028"
122984	42	Земли населенных пунктов № 40	431367,81	2202931,76	50° 55' 36,911"	40° 48' 49,977"
122985	43	Земли населенных пунктов № 40	431368,81	2202931,76	50° 55' 36,943"	40° 48' 49,977"
122986	44	Земли населенных пунктов № 40	431368,81	2202932,76	50° 55' 36,943"	40° 48' 50,028"
122987	45	Земли населенных пунктов № 40	431367,81	2202932,76	50° 55' 36,911"	40° 48' 50,028"
122988	46	Земли населенных пунктов № 40	431373,72	2203509,52	50° 55' 37,271"	40° 49' 19,555"
122989	47	Земли населенных пунктов № 40	431373,72	2203508,52	50° 55' 37,270"	40° 49' 19,504"
122990	48	Земли населенных пунктов № 40	431374,72	2203508,52	50° 55' 37,303"	40° 49' 19,504"

122991	49	Земли населенных пунктов № 40	431374,72	2203509,52	50° 55' 37,303"	40° 49' 19,555"
122992	50	Земли населенных пунктов № 40	431373,72	2203509,52	50° 55' 37,271"	40° 49' 19,555"
122993	51	Земли населенных пунктов № 40	431401,01	2202987,37	50° 55' 38,001"	40° 48' 52,809"
122994	52	Земли населенных пунктов № 40	431400,43	2202986,55	50° 55' 37,982"	40° 48' 52,767"
122995	53	Земли населенных пунктов № 40	431406,53	2202982,19	50° 55' 38,179"	40° 48' 52,541"
122996	54	Земли населенных пунктов № 40	431407,12	2202983,01	50° 55' 38,198"	40° 48' 52,583"
122997	55	Земли населенных пунктов № 40	431401,01	2202987,37	50° 55' 38,001"	40° 48' 52,809"
122998	56	Земли населенных пунктов № 40	431415,37	2203546,43	50° 55' 38,629"	40° 49' 21,426"
122999	57	Земли населенных пунктов № 40	431410,90	2203542,05	50° 55' 38,483"	40° 49' 21,204"
123000	58	Земли населенных пунктов № 40	431411,60	2203541,34	50° 55' 38,506"	40° 49' 21,167"
123001	59	Земли населенных пунктов № 40	431416,07	2203545,71	50° 55' 38,651"	40° 49' 21,389"
123002	60	Земли населенных пунктов № 40	431415,37	2203546,43	50° 55' 38,629"	40° 49' 21,426"
123003	61	Земли населенных пунктов № 40	431431,44	2203032,87	50° 55' 38,999"	40° 48' 55,124"
123004	62	Земли населенных пунктов № 40	431431,44	2203031,87	50° 55' 38,999"	40° 48' 55,073"
123005	63	Земли населенных пунктов № 40	431432,44	2203031,87	50° 55' 39,031"	40° 48' 55,073"
123006	64	Земли населенных пунктов № 40	431432,44	2203032,87	50° 55' 39,032"	40° 48' 55,124"
123007	65	Земли населенных пунктов № 40	431431,44	2203032,87	50° 55' 38,999"	40° 48' 55,124"
123008	66	Земли населенных пунктов № 40	431441,03	2202951,28	50° 55' 39,286"	40° 48' 50,943"
123009	67	Земли населенных пунктов № 40	431441,03	2202950,28	50° 55' 39,286"	40° 48' 50,891"
123010	68	Земли населенных пунктов № 40	431442,03	2202950,28	50° 55' 39,318"	40° 48' 50,891"
123011	69	Земли населенных пунктов № 40	431442,03	2202951,28	50° 55' 39,318"	40° 48' 50,942"
123012	70	Земли населенных пунктов № 40	431441,03	2202951,28	50° 55' 39,286"	40° 48' 50,943"
123013	71	Земли населенных пунктов № 40	431461,86	2203505,75	50° 55' 40,122"	40° 49' 19,322"
123014	72	Земли населенных пунктов № 40	431461,86	2203504,75	50° 55' 40,121"	40° 49' 19,271"
123015	73	Земли населенных пунктов № 40	431462,86	2203504,75	50° 55' 40,154"	40° 49' 19,270"
123016	74	Земли населенных пунктов № 40	431462,86	2203505,75	50° 55' 40,154"	40° 49' 19,321"
123017	75	Земли населенных пунктов № 40	431461,86	2203505,75	50° 55' 40,122"	40° 49' 19,322"
123018	76	Земли населенных пунктов № 40	431466,30	2203084,60	50° 55' 40,143"	40° 48' 57,757"
123019	77	Земли населенных пунктов № 40	431466,30	2203083,60	50° 55' 40,142"	40° 48' 57,706"
123020	78	Земли населенных пунктов № 40	431467,30	2203083,60	50° 55' 40,175"	40° 48' 57,705"
123021	79	Земли населенных пунктов № 40	431467,30	2203084,60	50° 55' 40,175"	40° 48' 57,756"
123022	80	Земли населенных пунктов № 40	431466,30	2203084,60	50° 55' 40,143"	40° 48' 57,757"
123023	81	Земли населенных пунктов № 40	431480,72	2202917,04	50° 55' 40,560"	40° 48' 49,171"
123024	82	Земли населенных пунктов № 40	431480,72	2202916,04	50° 55' 40,560"	40° 48' 49,120"
123025	83	Земли населенных пунктов № 40	431481,72	2202916,04	50° 55' 40,592"	40° 48' 49,119"
123026	84	Земли населенных пунктов № 40	431481,72	2202917,04	50° 55' 40,592"	40° 48' 49,171"
123027	85	Земли населенных пунктов № 40	431480,72	2202917,04	50° 55' 40,560"	40° 48' 49,171"
123028	86	Земли населенных пунктов № 40	431500,21	2203134,70	50° 55' 41,254"	40° 49' 0,306"
123029	87	Земли населенных пунктов № 40	431500,21	2203133,70	50° 55' 41,254"	40° 49' 0,255"
123030	88	Земли населенных пунктов № 40	431501,21	2203133,70	50° 55' 41,287"	40° 49' 0,255"
123031	89	Земли населенных пунктов № 40	431501,21	2203134,70	50° 55' 41,287"	40° 49' 0,306"

123032	90	Земли населенных пунктов № 40	431500,21	2203134,70	50° 55' 41,254"	40° 49' 0,306"
123033	91	Земли населенных пунктов № 40	431509,99	2203464,16	50° 55' 41,667"	40° 49' 17,170"
123034	92	Земли населенных пунктов № 40	431509,99	2203463,16	50° 55' 41,667"	40° 49' 17,119"
123035	93	Земли населенных пунктов № 40	431510,99	2203463,16	50° 55' 41,699"	40° 49' 17,119"
123036	94	Земли населенных пунктов № 40	431510,99	2203464,16	50° 55' 41,699"	40° 49' 17,170"
123037	95	Земли населенных пунктов № 40	431509,99	2203464,16	50° 55' 41,667"	40° 49' 17,170"
123038	96	Земли населенных пунктов № 40	431522,24	2202881,33	50° 55' 41,893"	40° 48' 47,323"
123039	97	Земли населенных пунктов № 40	431522,24	2202880,33	50° 55' 41,893"	40° 48' 47,272"
123040	98	Земли населенных пунктов № 40	431523,24	2202880,33	50° 55' 41,925"	40° 48' 47,272"
123041	99	Земли населенных пунктов № 40	431523,24	2202881,33	50° 55' 41,925"	40° 48' 47,323"
123042	100	Земли населенных пунктов № 40	431522,24	2202881,33	50° 55' 41,893"	40° 48' 47,323"
123043	101	Земли населенных пунктов № 40	431534,90	2203185,81	50° 55' 42,392"	40° 49' 2,907"
123044	102	Земли населенных пунктов № 40	431534,90	2203184,81	50° 55' 42,392"	40° 49' 2,856"
123045	103	Земли населенных пунктов № 40	431535,90	2203184,81	50° 55' 42,424"	40° 49' 2,855"
123046	104	Земли населенных пунктов № 40	431535,90	2203185,81	50° 55' 42,424"	40° 49' 2,907"
123047	105	Земли населенных пунктов № 40	431534,90	2203185,81	50° 55' 42,392"	40° 49' 2,907"
123048	106	Земли населенных пунктов № 40	431554,91	2203425,46	50° 55' 43,109"	40° 49' 15,168"
123049	107	Земли населенных пунктов № 40	431554,91	2203424,46	50° 55' 43,109"	40° 49' 15,117"
123050	108	Земли населенных пунктов № 40	431555,91	2203424,46	50° 55' 43,141"	40° 49' 15,116"
123051	109	Земли населенных пунктов № 40	431555,91	2203425,46	50° 55' 43,141"	40° 49' 15,168"
123052	110	Земли населенных пунктов № 40	431554,91	2203425,46	50° 55' 43,109"	40° 49' 15,168"
123053	111	Земли населенных пунктов № 40	431569,56	2202840,61	50° 55' 43,412"	40° 48' 45,216"
123054	112	Земли населенных пунктов № 40	431569,56	2202839,61	50° 55' 43,412"	40° 48' 45,165"
123055	113	Земли населенных пунктов № 40	431570,56	2202839,61	50° 55' 43,444"	40° 48' 45,165"
123056	114	Земли населенных пунктов № 40	431570,56	2202840,61	50° 55' 43,445"	40° 48' 45,216"
123057	115	Земли населенных пунктов № 40	431569,56	2202840,61	50° 55' 43,412"	40° 48' 45,216"
123058	116	Земли населенных пунктов № 40	431570,25	2203237,69	50° 55' 43,551"	40° 49' 5,547"
123059	117	Земли населенных пунктов № 40	431570,25	2203236,69	50° 55' 43,551"	40° 49' 5,496"
123060	118	Земли населенных пунктов № 40	431571,25	2203236,69	50° 55' 43,583"	40° 49' 5,495"
123061	119	Земли населенных пунктов № 40	431571,25	2203237,69	50° 55' 43,583"	40° 49' 5,547"
123062	120	Земли населенных пунктов № 40	431570,25	2203237,69	50° 55' 43,551"	40° 49' 5,547"
123063	121	Земли населенных пунктов № 40	431598,29	2203387,83	50° 55' 44,502"	40° 49' 13,221"
123064	122	Земли населенных пунктов № 40	431598,29	2203386,83	50° 55' 44,502"	40° 49' 13,170"
123065	123	Земли населенных пунктов № 40	431599,29	2203386,83	50° 55' 44,534"	40° 49' 13,170"
123066	124	Земли населенных пунктов № 40	431599,29	2203387,83	50° 55' 44,534"	40° 49' 13,221"
123067	125	Земли населенных пунктов № 40	431598,29	2203387,83	50° 55' 44,502"	40° 49' 13,221"
123068	126	Земли населенных пунктов № 40	431605,54	2203289,75	50° 55' 44,708"	40° 49' 8,196"
123069	127	Земли населенных пунктов № 40	431605,54	2203288,75	50° 55' 44,708"	40° 49' 8,145"
123070	128	Земли населенных пунктов № 40	431606,54	2203288,75	50° 55' 44,740"	40° 49' 8,145"
123071	129	Земли населенных пунктов № 40	431606,54	2203289,75	50° 55' 44,740"	40° 49' 8,196"
123072	130	Земли населенных пунктов № 40	431605,54	2203289,75	50° 55' 44,708"	40° 49' 8,196"

123073	131	Земли населенных пунктов № 40	431606,07	2202809,05	50° 55' 44,584"	40° 48' 43,584"
123074	132	Земли населенных пунктов № 40	431606,07	2202808,05	50° 55' 44,584"	40° 48' 43,532"
123075	133	Земли населенных пунктов № 40	431607,07	2202808,05	50° 55' 44,616"	40° 48' 43,532"
123076	134	Земли населенных пунктов № 40	431607,07	2202809,05	50° 55' 44,617"	40° 48' 43,583"
123077	135	Земли населенных пунктов № 40	431606,07	2202809,05	50° 55' 44,584"	40° 48' 43,584"
123078	136	Земли населенных пунктов № 40	431638,79	2203338,26	50° 55' 45,798"	40° 49' 10,665"
123079	137	Земли населенных пунктов № 40	431635,71	2203333,37	50° 55' 45,697"	40° 49' 10,416"
123080	138	Земли населенных пунктов № 40	431636,56	2203332,84	50° 55' 45,724"	40° 49' 10,388"
123081	139	Земли населенных пунктов № 40	431639,64	2203337,73	50° 55' 45,825"	40° 49' 10,637"
123082	140	Земли населенных пунктов № 40	431638,79	2203338,26	50° 55' 45,798"	40° 49' 10,665"
123083	141	Земли населенных пунктов № 40	431636,72	2203355,41	50° 55' 45,736"	40° 49' 11,544"
123084	142	Земли населенных пунктов № 40	431636,09	2203354,64	50° 55' 45,715"	40° 49' 11,505"
123085	143	Земли населенных пунктов № 40	431640,50	2203350,98	50° 55' 45,857"	40° 49' 11,315"
123086	144	Земли населенных пунктов № 40	431641,14	2203351,75	50° 55' 45,878"	40° 49' 11,354"
123087	145	Земли населенных пунктов № 40	431636,72	2203355,41	50° 55' 45,736"	40° 49' 11,544"
123088	146	Земли населенных пунктов № 40	431646,26	2202774,22	50° 55' 45,875"	40° 48' 41,781"
123089	147	Земли населенных пунктов № 40	431646,26	2202773,22	50° 55' 45,874"	40° 48' 41,730"
123090	148	Земли населенных пунктов № 40	431647,26	2202773,22	50° 55' 45,907"	40° 48' 41,730"
123091	149	Земли населенных пунктов № 40	431647,26	2202774,22	50° 55' 45,907"	40° 48' 41,781"
123092	150	Земли населенных пунктов № 40	431646,26	2202774,22	50° 55' 45,875"	40° 48' 41,781"
123093	151	Земли населенных пунктов № 40	431692,46	2202742,14	50° 55' 47,360"	40° 48' 40,117"
123094	152	Земли населенных пунктов № 40	431688,86	2202736,50	50° 55' 47,242"	40° 48' 39,830"
123095	153	Земли населенных пунктов № 40	431689,70	2202735,96	50° 55' 47,269"	40° 48' 39,802"
123096	154	Земли населенных пунктов № 40	431693,30	2202741,60	50° 55' 47,387"	40° 48' 40,089"
123097	155	Земли населенных пунктов № 40	431692,46	2202742,14	50° 55' 47,360"	40° 48' 40,117"
123098	156	Земли населенных пунктов № 40	431715,35	2202734,66	50° 55' 48,098"	40° 48' 39,724"
123099	157	Земли населенных пунктов № 40	431715,35	2202733,66	50° 55' 48,098"	40° 48' 39,673"
123100	158	Земли населенных пунктов № 40	431716,35	2202733,66	50° 55' 48,131"	40° 48' 39,672"
123101	159	Земли населенных пунктов № 40	431716,35	2202734,66	50° 55' 48,131"	40° 48' 39,723"
123102	160	Земли населенных пунктов № 40	431715,35	2202734,66	50° 55' 48,098"	40° 48' 39,724"
123103	161	Земли населенных пунктов № 40	431752,91	2202731,57	50° 55' 49,313"	40° 48' 39,548"
123104	162	Земли населенных пунктов № 40	431752,83	2202730,58	50° 55' 49,310"	40° 48' 39,497"
123105	163	Земли населенных пунктов № 40	431758,78	2202730,11	50° 55' 49,502"	40° 48' 39,470"
123106	164	Земли населенных пунктов № 40	431758,86	2202731,11	50° 55' 49,505"	40° 48' 39,522"
123107	165	Земли населенных пунктов № 40	431752,91	2202731,57	50° 55' 49,313"	40° 48' 39,548"
123108	166	Земли населенных пунктов № 40	432237,54	2190468,37	50° 56' 0,910"	40° 38' 11,373"
123109	167	Земли населенных пунктов № 40	432237,28	2190467,41	50° 56' 0,901"	40° 38' 11,324"
123110	168	Земли населенных пунктов № 40	432242,31	2190466,05	50° 56' 1,063"	40° 38' 11,252"
123111	169	Земли населенных пунктов № 40	432242,57	2190467,02	50° 56' 1,072"	40° 38' 11,301"
123112	170	Земли населенных пунктов № 40	432237,54	2190468,37	50° 56' 0,910"	40° 38' 11,373"
123113	171	Земли населенных пунктов № 40	432183,20	2190486,52	50° 55' 59,158"	40° 38' 12,334"

123114	172	Земли населенных пунктов № 40	432183,20	2190485,52	50° 55' 59,158"	40° 38' 12,283"
123115	173	Земли населенных пунктов № 40	432184,20	2190485,52	50° 55' 59,190"	40° 38' 12,283"
123116	174	Земли населенных пунктов № 40	432184,20	2190486,52	50° 55' 59,190"	40° 38' 12,334"
123117	175	Земли населенных пунктов № 40	432183,20	2190486,52	50° 55' 59,158"	40° 38' 12,334"
123118		**Земли населенных пунктов № 40 Количество**		175		175
123119	1	Земли населенных пунктов № 41	415737,72	2190856,78	50° 47' 7,172"	40° 38' 40,854"
123120	2	Земли населенных пунктов № 41	415760,98	2190864,28	50° 47' 7,927"	40° 38' 41,223"
123121	3	Земли населенных пунктов № 41	415760,98	2190864,28	50° 47' 7,927"	40° 38' 41,223"
123122	4	Земли населенных пунктов № 41	415780,18	2190870,47	50° 47' 8,551"	40° 38' 41,527"
123123	5	Земли населенных пунктов № 41	415780,18	2190870,47	50° 47' 8,551"	40° 38' 41,528"
123124	6	Земли населенных пунктов № 41	415910,14	2190912,35	50° 47' 12,771"	40° 38' 43,590"
123125	7	Земли населенных пунктов № 41	416023,15	2190949,33	50° 47' 16,442"	40° 38' 45,412"
123126	8	Земли населенных пунктов № 41	416099,42	2190975,30	50° 47' 18,919"	40° 38' 46,694"
123127	9	Земли населенных пунктов № 41	416196,13	2191006,52	50° 47' 22,060"	40° 38' 48,232"
123128	10	Земли населенных пунктов № 41	416282,04	2191033,73	50° 47' 24,849"	40° 38' 49,571"
123129	11	Земли населенных пунктов № 41	416309,27	2191040,71	50° 47' 25,733"	40° 38' 49,912"
123130	12	Земли населенных пунктов № 41	416298,61	2191099,56	50° 47' 25,410"	40° 38' 52,922"
123131	13	Земли населенных пунктов № 41	416282,53	2191124,73	50° 47' 24,899"	40° 38' 54,216"
123132	14	Земли населенных пунктов № 41	416282,47	2191124,83	50° 47' 24,897"	40° 38' 54,221"
123133	15	Земли населенных пунктов № 41	416282,29	2191125,22	50° 47' 24,891"	40° 38' 54,241"
123134	16	Земли населенных пунктов № 41	416282,17	2191125,64	50° 47' 24,887"	40° 38' 54,263"
123135	17	Земли населенных пунктов № 41	416282,14	2191126,08	50° 47' 24,886"	40° 38' 54,285"
123136	18	Земли населенных пунктов № 41	416282,17	2191126,51	50° 47' 24,888"	40° 38' 54,307"
123137	19	Земли населенных пунктов № 41	416282,20	2191126,64	50° 47' 24,889"	40° 38' 54,314"
123138	20	Земли населенных пунктов № 41	416300,87	2191206,81	50° 47' 25,522"	40° 38' 58,395"
123139	21	Земли населенных пунктов № 41	416308,13	2191304,69	50° 47' 25,792"	40° 39' 3,388"
123140	22	Земли населенных пунктов № 41	416288,25	2191376,85	50° 47' 25,176"	40° 39' 7,083"
123141	23	Земли населенных пунктов № 41	416254,14	2191379,09	50° 47' 24,073"	40° 39' 7,217"
123142	24	Земли населенных пунктов № 41	416187,71	2191350,45	50° 47' 21,913"	40° 39' 5,793"
123143	25	Земли населенных пунктов № 41	416187,57	2191350,40	50° 47' 21,908"	40° 39' 5,791"
123144	26	Земли населенных пунктов № 41	416187,15	2191350,29	50° 47' 21,895"	40° 39' 5,785"
123145	27	Земли населенных пунктов № 41	416186,72	2191350,25	50° 47' 21,881"	40° 39' 5,783"
123146	28	Земли населенных пунктов № 41	416186,46	2191350,26	50° 47' 21,872"	40° 39' 5,784"
123147	29	Земли населенных пунктов № 41	416126,72	2191356,55	50° 47' 19,942"	40° 39' 6,139"
123148	30	Земли населенных пунктов № 41	416090,33	2191341,20	50° 47' 18,758"	40° 39' 5,377"
123149	31	Земли населенных пунктов № 41	416034,21	2191256,82	50° 47' 16,912"	40° 39' 1,102"
123150	32	Земли населенных пунктов № 41	416034,04	2191256,60	50° 47' 16,906"	40° 39' 1,091"
123151	33	Земли населенных пунктов № 41	416033,73	2191256,29	50° 47' 16,896"	40° 39' 1,075"
123152	34	Земли населенных пунктов № 41	416033,38	2191256,04	50° 47' 16,885"	40° 39' 1,063"
123153	35	Земли населенных пунктов № 41	416032,98	2191255,85	50° 47' 16,872"	40° 39' 1,053"
123154	36	Земли населенных пунктов № 41	416032,68	2191255,76	50° 47' 16,862"	40° 39' 1,049"

123155	37	Земли населенных пунктов № 41	415974,20	2191242,51	50° 47' 14,965"	40° 39' 0,406"
123156	38	Земли населенных пунктов № 41	415962,21	2191236,83	50° 47' 14,575"	40° 39' 0,123"
123157	39	Земли населенных пунктов № 41	415889,37	2191202,29	50° 47' 12,205"	40° 38' 58,402"
123158	40	Земли населенных пунктов № 41	415889,15	2191202,20	50° 47' 12,198"	40° 38' 58,398"
123159	41	Земли населенных пунктов № 41	415888,73	2191202,09	50° 47' 12,185"	40° 38' 58,392"
123160	42	Земли населенных пунктов № 41	415888,30	2191202,05	50° 47' 12,171"	40° 38' 58,390"
123161	43	Земли населенных пунктов № 41	415887,86	2191202,09	50° 47' 12,156"	40° 38' 58,393"
123162	44	Земли населенных пунктов № 41	415817,27	2191215,14	50° 47' 9,877"	40° 38' 59,099"
123163	45	Земли населенных пунктов № 41	415785,56	2191190,73	50° 47' 8,842"	40° 38' 57,872"
123164	46	Земли населенных пунктов № 41	415771,25	2191107,16	50° 47' 8,348"	40° 38' 53,614"
123165	47	Земли населенных пунктов № 41	415771,13	2191106,73	50° 47' 8,345"	40° 38' 53,592"
123166	48	Земли населенных пунктов № 41	415770,95	2191106,34	50° 47' 8,338"	40° 38' 53,572"
123167	49	Земли населенных пунктов № 41	415770,70	2191105,98	50° 47' 8,330"	40° 38' 53,554"
123168	50	Земли населенных пунктов № 41	415770,39	2191105,67	50° 47' 8,320"	40° 38' 53,539"
123169	51	Земли населенных пунктов № 41	415770,03	2191105,42	50° 47' 8,309"	40° 38' 53,526"
123170	52	Земли населенных пунктов № 41	415769,75	2191105,28	50° 47' 8,299"	40° 38' 53,519"
123171	53	Земли населенных пунктов № 41	415725,10	2191086,50	50° 47' 6,848"	40° 38' 52,586"
123172	54	Земли населенных пунктов № 41	415724,98	2191086,45	50° 47' 6,844"	40° 38' 52,584"
123173	55	Земли населенных пунктов № 41	415724,56	2191086,34	50° 47' 6,830"	40° 38' 52,578"
123174	56	Земли населенных пунктов № 41	415724,13	2191086,30	50° 47' 6,816"	40° 38' 52,577"
123175	57	Земли населенных пунктов № 41	415723,73	2191086,33	50° 47' 6,803"	40° 38' 52,578"
123176	58	Земли населенных пунктов № 41	415561,51	2191112,25	50° 47' 1,564"	40° 38' 53,995"
123177	59	Земли населенных пунктов № 41	415541,87	2191046,62	50° 47' 0,904"	40° 38' 50,656"
123178	60	Земли населенных пунктов № 41	415541,83	2191046,48	50° 47' 0,903"	40° 38' 50,649"
123179	61	Земли населенных пунктов № 41	415541,64	2191046,08	50° 47' 0,897"	40° 38' 50,629"
123180	62	Земли населенных пунктов № 41	415541,39	2191045,73	50° 47' 0,889"	40° 38' 50,611"
123181	63	Земли населенных пунктов № 41	415541,11	2191045,44	50° 47' 0,879"	40° 38' 50,597"
123182	64	Земли населенных пунктов № 41	415522,74	2191029,60	50° 47' 0,279"	40° 38' 49,799"
123183	65	Земли населенных пунктов № 41	415737,72	2190856,78	50° 47' 7,172"	40° 38' 40,854"
123184	66	Земли населенных пунктов № 41	415780,18	2190870,47	50° 47' 8,551"	40° 38' 41,527"
123185	67	Земли населенных пунктов № 41	415910,14	2190912,35	50° 47' 12,771"	40° 38' 43,590"
123186	68	Земли населенных пунктов № 41	415780,18	2190870,47	50° 47' 8,551"	40° 38' 41,528"
123187	69	Земли населенных пунктов № 41	415780,18	2190870,47	50° 47' 8,551"	40° 38' 41,527"
123188	70	Земли населенных пунктов № 41	415737,72	2190856,78	50° 47' 7,172"	40° 38' 40,854"
123189	71	Земли населенных пунктов № 41	415760,98	2190864,28	50° 47' 7,927"	40° 38' 41,223"
123190	72	Земли населенных пунктов № 41	415760,98	2190864,28	50° 47' 7,927"	40° 38' 41,223"
123191	73	Земли населенных пунктов № 41	415737,72	2190856,78	50° 47' 7,172"	40° 38' 40,854"
123192		**Земли населенных пунктов № 41 Количество**		73		73
123193	1	Земли населенных пунктов № 42	408392,04	2178182,23	50° 43' 4,347"	40° 27' 59,095"
123194	2	Земли населенных пунктов № 42	408392,04	2178181,23	50° 43' 4,347"	40° 27' 59,044"
123195	3	Земли населенных пунктов № 42	408393,04	2178181,23	50° 43' 4,379"	40° 27' 59,044"

123196	4	Земли населенных пунктов № 42	408393,04	2178182,23	50° 43' 4,380"	40° 27' 59,095"
123197	5	Земли населенных пунктов № 42	408392,04	2178182,23	50° 43' 4,347"	40° 27' 59,095"
123198	6	Земли населенных пунктов № 42	408428,57	2178134,32	50° 43' 5,508"	40° 27' 56,628"
123199	7	Земли населенных пунктов № 42	408424,26	2178130,20	50° 43' 5,367"	40° 27' 56,421"
123200	8	Земли населенных пунктов № 42	408424,95	2178129,48	50° 43' 5,389"	40° 27' 56,384"
123201	9	Земли населенных пунктов № 42	408429,26	2178133,60	50° 43' 5,530"	40° 27' 56,591"
123202	10	Земли населенных пунктов № 42	408428,57	2178134,32	50° 43' 5,508"	40° 27' 56,628"
123203	11	Земли населенных пунктов № 42	408478,98	2178087,88	50° 43' 7,118"	40° 27' 54,226"
123204	12	Земли населенных пунктов № 42	408476,18	2178083,55	50° 43' 7,026"	40° 27' 54,007"
123205	13	Земли населенных пунктов № 42	408477,02	2178083,01	50° 43' 7,053"	40° 27' 53,979"
123206	14	Земли населенных пунктов № 42	408479,82	2178087,34	50° 43' 7,145"	40° 27' 54,198"
123207	15	Земли населенных пунктов № 42	408478,98	2178087,88	50° 43' 7,118"	40° 27' 54,226"
123208	16	Земли населенных пунктов № 42	408528,67	2178026,39	50° 43' 8,699"	40° 27' 51,057"
123209	17	Земли населенных пунктов № 42	408528,67	2178025,39	50° 43' 8,698"	40° 27' 51,006"
123210	18	Земли населенных пунктов № 42	408529,67	2178025,39	50° 43' 8,731"	40° 27' 51,005"
123211	19	Земли населенных пунктов № 42	408529,67	2178026,39	50° 43' 8,731"	40° 27' 51,056"
123212	20	Земли населенных пунктов № 42	408528,67	2178026,39	50° 43' 8,699"	40° 27' 51,057"
123213	21	Земли населенных пунктов № 42	408574,40	2177970,42	50° 43' 10,153"	40° 27' 48,172"
123214	22	Земли населенных пунктов № 42	408574,40	2177969,42	50° 43' 10,153"	40° 27' 48,121"
123215	23	Земли населенных пунктов № 42	408575,40	2177969,42	50° 43' 10,185"	40° 27' 48,120"
123216	24	Земли населенных пунктов № 42	408575,40	2177970,42	50° 43' 10,186"	40° 27' 48,171"
123217	25	Земли населенных пунктов № 42	408574,40	2177970,42	50° 43' 10,153"	40° 27' 48,172"
123218	26	Земли населенных пунктов № 42	408623,66	2177911,87	50° 43' 11,721"	40° 27' 45,153"
123219	27	Земли населенных пунктов № 42	408623,66	2177910,87	50° 43' 11,721"	40° 27' 45,102"
123220	28	Земли населенных пунктов № 42	408624,66	2177910,87	50° 43' 11,753"	40° 27' 45,102"
123221	29	Земли населенных пунктов № 42	408624,66	2177911,87	50° 43' 11,753"	40° 27' 45,153"
123222	30	Земли населенных пунктов № 42	408623,66	2177911,87	50° 43' 11,721"	40° 27' 45,153"
123223	31	Земли населенных пунктов № 42	408636,10	2179187,16	50° 43' 12,688"	40° 28' 50,145"
123224	32	Земли населенных пунктов № 42	408630,18	2179187,08	50° 43' 12,496"	40° 28' 50,145"
123225	33	Земли населенных пунктов № 42	408630,26	2179181,16	50° 43' 12,496"	40° 28' 49,843"
123226	34	Земли населенных пунктов № 42	408636,18	2179181,24	50° 43' 12,688"	40° 28' 49,843"
123227	35	Земли населенных пунктов № 42	408636,10	2179187,16	50° 43' 12,688"	40° 28' 50,145"
123228	36	Земли населенных пунктов № 42	408672,94	2177853,30	50° 43' 13,289"	40° 27' 42,133"
123229	37	Земли населенных пунктов № 42	408672,94	2177852,30	50° 43' 13,289"	40° 27' 42,082"
123230	38	Земли населенных пунктов № 42	408673,94	2177852,30	50° 43' 13,321"	40° 27' 42,082"
123231	39	Земли населенных пунктов № 42	408673,94	2177853,30	50° 43' 13,322"	40° 27' 42,133"
123232	40	Земли населенных пунктов № 42	408672,94	2177853,30	50° 43' 13,289"	40° 27' 42,133"
123233	41	Земли населенных пунктов № 42	408717,02	2177800,45	50° 43' 14,692"	40° 27' 39,409"
123234	42	Земли населенных пунктов № 42	408717,02	2177799,45	50° 43' 14,692"	40° 27' 39,358"
123235	43	Земли населенных пунктов № 42	408718,02	2177799,45	50° 43' 14,724"	40° 27' 39,357"
123236	44	Земли населенных пунктов № 42	408718,02	2177800,45	50° 43' 14,724"	40° 27' 39,408"

123237	45	Земли населенных пунктов № 42	408717,02	2177800,45	50° 43' 14,692"	40° 27' 39,409"
123238	46	Земли населенных пунктов № 42	408764,28	2177745,08	50° 43' 16,196"	40° 27' 36,553"
123239	47	Земли населенных пунктов № 42	408758,40	2177742,83	50° 43' 16,005"	40° 27' 36,443"
123240	48	Земли населенных пунктов № 42	408758,76	2177741,89	50° 43' 16,016"	40° 27' 36,394"
123241	49	Земли населенных пунктов № 42	408764,63	2177744,15	50° 43' 16,207"	40° 27' 36,506"
123242	50	Земли населенных пунктов № 42	408764,28	2177745,08	50° 43' 16,196"	40° 27' 36,553"
123243	51	Земли населенных пунктов № 42	408768,42	2177702,94	50° 43' 16,311"	40° 27' 34,402"
123244	52	Земли населенных пунктов № 42	408768,42	2177701,94	50° 43' 16,311"	40° 27' 34,351"
123245	53	Земли населенных пунктов № 42	408769,42	2177701,94	50° 43' 16,343"	40° 27' 34,351"
123246	54	Земли населенных пунктов № 42	408769,42	2177702,94	50° 43' 16,344"	40° 27' 34,402"
123247	55	Земли населенных пунктов № 42	408768,42	2177702,94	50° 43' 16,311"	40° 27' 34,402"
123248	56	Земли населенных пунктов № 42	409727,50	2176270,25	50° 43' 46,696"	40° 26' 20,689"
123249	57	Земли населенных пунктов № 42	409727,50	2176269,25	50° 43' 46,695"	40° 26' 20,638"
123250	58	Земли населенных пунктов № 42	409728,50	2176269,25	50° 43' 46,727"	40° 26' 20,637"
123251	59	Земли населенных пунктов № 42	409728,50	2176270,25	50° 43' 46,728"	40° 26' 20,688"
123252	60	Земли населенных пунктов № 42	409727,50	2176270,25	50° 43' 46,696"	40° 26' 20,689"
123253	61	Земли населенных пунктов № 42	409773,86	2176204,81	50° 43' 48,166"	40° 26' 17,320"
123254	62	Земли населенных пунктов № 42	409773,86	2176203,81	50° 43' 48,165"	40° 26' 17,269"
123255	63	Земли населенных пунктов № 42	409774,86	2176203,81	50° 43' 48,198"	40° 26' 17,268"
123256	64	Земли населенных пунктов № 42	409774,86	2176204,81	50° 43' 48,198"	40° 26' 17,319"
123257	65	Земли населенных пунктов № 42	409773,86	2176204,81	50° 43' 48,166"	40° 26' 17,320"
123258	66	Земли населенных пунктов № 42	409807,61	2176159,31	50° 43' 49,237"	40° 26' 14,976"
123259	67	Земли населенных пунктов № 42	409801,85	2176157,39	50° 43' 49,050"	40° 26' 14,882"
123260	68	Земли населенных пунктов № 42	409802,16	2176156,44	50° 43' 49,059"	40° 26' 14,833"
123261	69	Земли населенных пунктов № 42	409807,93	2176158,36	50° 43' 49,247"	40° 26' 14,927"
123262	70	Земли населенных пунктов № 42	409807,61	2176159,31	50° 43' 49,237"	40° 26' 14,976"
123263	71	Земли населенных пунктов № 42	413570,05	2176475,44	50° 45' 51,117"	40° 26' 28,390"
123264	72	Земли населенных пунктов № 42	413570,05	2176474,44	50° 45' 51,117"	40° 26' 28,339"
123265	73	Земли населенных пунктов № 42	413571,05	2176474,44	50° 45' 51,149"	40° 26' 28,338"
123266	74	Земли населенных пунктов № 42	413571,05	2176475,44	50° 45' 51,149"	40° 26' 28,389"
123267	75	Земли населенных пунктов № 42	413570,05	2176475,44	50° 45' 51,117"	40° 26' 28,390"
123268	76	Земли населенных пунктов № 42	413604,35	2176408,42	50° 45' 52,196"	40° 26' 24,946"
123269	77	Земли населенных пунктов № 42	413599,82	2176405,07	50° 45' 52,048"	40° 26' 24,779"
123270	78	Земли населенных пунктов № 42	413600,42	2176404,27	50° 45' 52,067"	40° 26' 24,737"
123271	79	Земли населенных пунктов № 42	413604,94	2176407,62	50° 45' 52,215"	40° 26' 24,905"
123272	80	Земли населенных пунктов № 42	413604,35	2176408,42	50° 45' 52,196"	40° 26' 24,946"
123273	81	Земли населенных пунктов № 42	413652,51	2176352,47	50° 45' 53,729"	40° 26' 22,057"
123274	82	Земли населенных пунктов № 42	413652,51	2176351,47	50° 45' 53,728"	40° 26' 22,006"
123275	83	Земли населенных пунктов № 42	413653,51	2176351,47	50° 45' 53,761"	40° 26' 22,005"
123276	84	Земли населенных пунктов № 42	413653,51	2176352,47	50° 45' 53,761"	40° 26' 22,056"
123277	85	Земли населенных пунктов № 42	413652,51	2176352,47	50° 45' 53,729"	40° 26' 22,057"

123278	86	Земли населенных пунктов № 42	413705,65	2176298,73	50° 45' 55,424"	40° 26' 19,277"
123279	87	Земли населенных пунктов № 42	413705,65	2176297,73	50° 45' 55,423"	40° 26' 19,226"
123280	88	Земли населенных пунктов № 42	413706,65	2176297,73	50° 45' 55,456"	40° 26' 19,226"
123281	89	Земли населенных пунктов № 42	413706,65	2176298,73	50° 45' 55,456"	40° 26' 19,277"
123282	90	Земли населенных пунктов № 42	413705,65	2176298,73	50° 45' 55,424"	40° 26' 19,277"
123283	91	Земли населенных пунктов № 42	413903,54	2176097,81	50° 46' 1,735"	40° 26' 8,884"
123284	92	Земли населенных пунктов № 42	413903,54	2176096,81	50° 46' 1,734"	40° 26' 8,833"
123285	93	Земли населенных пунктов № 42	413904,54	2176096,81	50° 46' 1,766"	40° 26' 8,832"
123286	94	Земли населенных пунктов № 42	413904,54	2176097,81	50° 46' 1,767"	40° 26' 8,883"
123287	95	Земли населенных пунктов № 42	413903,54	2176097,81	50° 46' 1,735"	40° 26' 8,884"
123288	96	Земли населенных пунктов № 42	413948,26	2176053,44	50° 46' 3,161"	40° 26' 6,588"
123289	97	Земли населенных пунктов № 42	413947,61	2176052,68	50° 46' 3,140"	40° 26' 6,549"
123290	98	Земли населенных пунктов № 42	413952,36	2176048,62	50° 46' 3,292"	40° 26' 6,339"
123291	99	Земли населенных пунктов № 42	413953,01	2176049,37	50° 46' 3,313"	40° 26' 6,377"
123292	100	Земли населенных пунктов № 42	413948,26	2176053,44	50° 46' 3,161"	40° 26' 6,588"
123293		**Земли населенных пунктов № 42 Количество**		100		100
123294	1	Земли населенных пунктов № 48	356949,15	2169827,07	50° 15' 15,927"	40° 21' 32,965"
123295	2	Земли населенных пунктов № 48	356946,42	2169820,75	50° 15' 15,835"	40° 21' 32,648"
123296	3	Земли населенных пунктов № 48	356947,34	2169820,36	50° 15' 15,865"	40° 21' 32,628"
123297	4	Земли населенных пунктов № 48	356950,07	2169826,67	50° 15' 15,956"	40° 21' 32,944"
123298	5	Земли населенных пунктов № 48	356949,15	2169827,07	50° 15' 15,927"	40° 21' 32,965"
123299	6	Земли населенных пунктов № 48	356969,50	2169876,35	50° 15' 16,609"	40° 21' 35,437"
123300	7	Земли населенных пунктов № 48	356969,50	2169875,35	50° 15' 16,609"	40° 21' 35,386"
123301	8	Земли населенных пунктов № 48	356970,50	2169875,35	50° 15' 16,641"	40° 21' 35,385"
123302	9	Земли населенных пунктов № 48	356970,50	2169876,35	50° 15' 16,642"	40° 21' 35,436"
123303	10	Земли населенных пунктов № 48	356969,50	2169876,35	50° 15' 16,609"	40° 21' 35,437"
123304	11	Земли населенных пунктов № 48	360940,67	2171278,34	50° 17' 25,785"	40° 22' 43,221"
123305	12	Земли населенных пунктов № 48	360940,67	2171278,10	50° 17' 25,785"	40° 22' 43,209"
123306	13	Земли населенных пунктов № 48	360940,91	2171278,10	50° 17' 25,792"	40° 22' 43,209"
123307	14	Земли населенных пунктов № 48	360940,91	2171278,34	50° 17' 25,793"	40° 22' 43,221"
123308	15	Земли населенных пунктов № 48	360940,67	2171278,34	50° 17' 25,785"	40° 22' 43,221"
123309		**Земли населенных пунктов № 48 Количество**		15		15
123310	1	Земли населенных пунктов № 5	495672,61	2175648,12	51° 30' 7,018"	40° 24' 45,230"
123311	2	Земли населенных пунктов № 5	495702,03	2175600,27	51° 30' 7,947"	40° 24' 42,727"
123312	3	Земли населенных пунктов № 5	495699,91	2175583,87	51° 30' 7,871"	40° 24' 41,879"
123313	4	Земли населенных пунктов № 5	495690,91	2175571,70	51° 30' 7,574"	40° 24' 41,255"
123314	5	Земли населенных пунктов № 5	495680,33	2175567,46	51° 30' 7,229"	40° 24' 41,043"
123315	6	Земли населенных пунктов № 5	495663,40	2175556,88	51° 30' 6,677"	40° 24' 40,507"
123316	7	Земли населенных пунктов № 5	495668,69	2175522,48	51° 30' 6,831"	40° 24' 38,720"
123317	8	Земли населенных пунктов № 5	495709,96	2175451,57	51° 30' 8,133"	40° 24' 35,014"
123318	9	Земли населенных пунктов № 5	495783,52	2175521,42	51° 30' 10,546"	40° 24' 38,578"

123319	10	Земли населенных пунктов № 5	495820,56	2175589,16	51° 30' 11,776"	40° 24' 42,061"
123320	11	Земли населенных пунктов № 5	495832,20	2175622,50	51° 30' 12,169"	40° 24' 43,781"
123321	12	Земли населенных пунктов № 5	495834,60	2175661,16	51° 30' 12,264"	40° 24' 45,783"
123322	13	Земли населенных пунктов № 5	495823,28	2175705,25	51° 30' 11,919"	40° 24' 48,077"
123323	14	Земли населенных пунктов № 5	495798,95	2175692,90	51° 30' 11,126"	40° 24' 47,455"
123324	15	Земли населенных пунктов № 5	495700,34	2175661,57	51° 30' 7,921"	40° 24' 45,906"
123325	16	Земли населенных пунктов № 5	495672,61	2175648,12	51° 30' 7,018"	40° 24' 45,230"
123326	17	Земли населенных пунктов № 5	503542,81	2173612,06	51° 34' 20,646"	40° 22' 53,548"
123327	18	Земли населенных пунктов № 5	503538,56	2173608,97	51° 34' 20,507"	40° 22' 53,391"
123328	19	Земли населенных пунктов № 5	503538,86	2173608,57	51° 34' 20,517"	40° 22' 53,370"
123329	20	Земли населенных пунктов № 5	503543,11	2173611,66	51° 34' 20,656"	40° 22' 53,527"
123330	21	Земли населенных пунктов № 5	503542,81	2173612,06	51° 34' 20,646"	40° 22' 53,548"
123331	22	Земли населенных пунктов № 5	503775,31	2173623,41	51° 34' 28,173"	40° 22' 53,955"
123332	23	Земли населенных пунктов № 5	503772,69	2173620,84	51° 34' 28,087"	40° 22' 53,824"
123333	24	Земли населенных пунктов № 5	503773,04	2173620,48	51° 34' 28,098"	40° 22' 53,805"
123334	25	Земли населенных пунктов № 5	503775,66	2173623,05	51° 34' 28,184"	40° 22' 53,936"
123335	26	Земли населенных пунктов № 5	503775,31	2173623,41	51° 34' 28,173"	40° 22' 53,955"
123336	27	Земли населенных пунктов № 5	503803,05	2173654,17	51° 34' 29,086"	40° 22' 55,531"
123337	28	Земли населенных пунктов № 5	503802,72	2173653,80	51° 34' 29,075"	40° 22' 55,512"
123338	29	Земли населенных пунктов № 5	503803,09	2173653,47	51° 34' 29,087"	40° 22' 55,494"
123339	30	Земли населенных пунктов № 5	503803,42	2173653,84	51° 34' 29,097"	40° 22' 55,513"
123340	31	Земли населенных пунктов № 5	503803,05	2173654,17	51° 34' 29,086"	40° 22' 55,531"
123341	32	Земли населенных пунктов № 5	503850,31	2173706,21	51° 34' 30,640"	40° 22' 58,195"
123342	33	Земли населенных пунктов № 5	503849,98	2173705,84	51° 34' 30,629"	40° 22' 58,176"
123343	34	Земли населенных пунктов № 5	503850,35	2173705,51	51° 34' 30,641"	40° 22' 58,159"
123344	35	Земли населенных пунктов № 5	503850,68	2173705,88	51° 34' 30,652"	40° 22' 58,178"
123345	36	Земли населенных пунктов № 5	503850,31	2173706,21	51° 34' 30,640"	40° 22' 58,195"
123346	37	Земли населенных пунктов № 5	503889,13	2173748,83	51° 34' 31,916"	40° 23' 0,378"
123347	38	Земли населенных пунктов № 5	503888,80	2173748,46	51° 34' 31,906"	40° 23' 0,359"
123348	39	Земли населенных пунктов № 5	503889,17	2173748,13	51° 34' 31,917"	40° 23' 0,341"
123349	40	Земли населенных пунктов № 5	503889,50	2173748,50	51° 34' 31,928"	40° 23' 0,360"
123350	41	Земли населенных пунктов № 5	503889,13	2173748,83	51° 34' 31,916"	40° 23' 0,378"
123351	42	Земли населенных пунктов № 5	503900,11	2173824,27	51° 34' 32,308"	40° 23' 4,286"
123352	43	Земли населенных пунктов № 5	503899,68	2173824,02	51° 34' 32,294"	40° 23' 4,273"
123353	44	Земли населенных пунктов № 5	503899,93	2173823,59	51° 34' 32,302"	40° 23' 4,251"
123354	45	Земли населенных пунктов № 5	503900,36	2173823,84	51° 34' 32,316"	40° 23' 4,263"
123355	46	Земли населенных пунктов № 5	503900,11	2173824,27	51° 34' 32,308"	40° 23' 4,286"
123356	47	Земли населенных пунктов № 5	503920,75	2173787,90	51° 34' 32,958"	40° 23' 2,382"
123357	48	Земли населенных пунктов № 5	503920,47	2173787,50	51° 34' 32,949"	40° 23' 2,361"
123358	49	Земли населенных пунктов № 5	503922,20	2173786,28	51° 34' 33,004"	40° 23' 2,296"
123359	50	Земли населенных пунктов № 5	503922,48	2173786,68	51° 34' 33,014"	40° 23' 2,317"

123360	51	Земли населенных пунктов № 5	503920,75	2173787,90	51° 34' 32,958"	40° 23' 2,382"
123361	52	Земли населенных пунктов № 5	504675,30	2173103,67	51° 34' 57,034"	40° 22' 26,263"
123362	53	Земли населенных пунктов № 5	504675,28	2173103,17	51° 34' 57,033"	40° 22' 26,237"
123363	54	Земли населенных пунктов № 5	504678,87	2173102,99	51° 34' 57,149"	40° 22' 26,225"
123364	55	Земли населенных пунктов № 5	504678,89	2173103,49	51° 34' 57,150"	40° 22' 26,251"
123365	56	Земли населенных пунктов № 5	504675,30	2173103,67	51° 34' 57,034"	40° 22' 26,263"
123366	57	Земли населенных пунктов № 5	504709,86	2173099,32	51° 34' 58,150"	40° 22' 26,010"
123367	58	Земли населенных пунктов № 5	504709,81	2173098,83	51° 34' 58,148"	40° 22' 25,984"
123368	59	Земли населенных пунктов № 5	504710,30	2173098,78	51° 34' 58,164"	40° 22' 25,981"
123369	60	Земли населенных пунктов № 5	504710,35	2173099,27	51° 34' 58,166"	40° 22' 26,007"
123370	61	Земли населенных пунктов № 5	504709,86	2173099,32	51° 34' 58,150"	40° 22' 26,010"
123371	62	Земли населенных пунктов № 5	504768,88	2174154,26	51° 35' 0,573"	40° 23' 20,744"
123372	63	Земли населенных пунктов № 5	504768,43	2174154,05	51° 35' 0,559"	40° 23' 20,733"
123373	64	Земли населенных пунктов № 5	504768,64	2174153,60	51° 35' 0,565"	40° 23' 20,709"
123374	65	Земли населенных пунктов № 5	504769,09	2174153,81	51° 35' 0,580"	40° 23' 20,720"
123375	66	Земли населенных пунктов № 5	504768,88	2174154,26	51° 35' 0,573"	40° 23' 20,744"
123376	67	Земли населенных пунктов № 5	504789,97	2174109,02	51° 35' 1,234"	40° 23' 18,378"
123377	68	Земли населенных пунктов № 5	504789,52	2174108,81	51° 35' 1,219"	40° 23' 18,367"
123378	69	Земли населенных пунктов № 5	504789,73	2174108,36	51° 35' 1,226"	40° 23' 18,344"
123379	70	Земли населенных пунктов № 5	504790,18	2174108,57	51° 35' 1,240"	40° 23' 18,354"
123380	71	Земли населенных пунктов № 5	504789,97	2174109,02	51° 35' 1,234"	40° 23' 18,378"
123381	72	Земли населенных пунктов № 5	504807,69	2173085,61	51° 35' 1,308"	40° 22' 25,221"
123382	73	Земли населенных пунктов № 5	504807,64	2173085,12	51° 35' 1,306"	40° 22' 25,195"
123383	74	Земли населенных пунктов № 5	504808,13	2173085,07	51° 35' 1,322"	40° 22' 25,192"
123384	75	Земли населенных пунктов № 5	504808,18	2173085,56	51° 35' 1,324"	40° 22' 25,218"
123385	76	Земли населенных пунктов № 5	504807,69	2173085,61	51° 35' 1,308"	40° 22' 25,221"
123386	77	Земли населенных пунктов № 5	504810,67	2174064,75	51° 35' 1,882"	40° 23' 16,063"
123387	78	Земли населенных пунктов № 5	504810,22	2174064,54	51° 35' 1,867"	40° 23' 16,052"
123388	79	Земли населенных пунктов № 5	504810,43	2174064,09	51° 35' 1,874"	40° 23' 16,029"
123389	80	Земли населенных пунктов № 5	504810,88	2174064,30	51° 35' 1,889"	40° 23' 16,040"
123390	81	Земли населенных пунктов № 5	504810,67	2174064,75	51° 35' 1,882"	40° 23' 16,063"
123391	82	Земли населенных пунктов № 5	504833,16	2174017,07	51° 35' 2,586"	40° 23' 13,570"
123392	83	Земли населенных пунктов № 5	504830,41	2174016,52	51° 35' 2,497"	40° 23' 13,543"
123393	84	Земли населенных пунктов № 5	504830,51	2174016,02	51° 35' 2,500"	40° 23' 13,517"
123394	85	Земли населенных пунктов № 5	504833,26	2174016,57	51° 35' 2,589"	40° 23' 13,544"
123395	86	Земли населенных пунктов № 5	504833,16	2174017,07	51° 35' 2,586"	40° 23' 13,570"
123396	87	Земли населенных пунктов № 5	504867,23	2173077,23	51° 35' 3,230"	40° 22' 24,739"
123397	88	Земли населенных пунктов № 5	504867,18	2173076,74	51° 35' 3,228"	40° 22' 24,713"
123398	89	Земли населенных пунктов № 5	504867,67	2173076,69	51° 35' 3,244"	40° 22' 24,710"
123399	90	Земли населенных пунктов № 5	504867,72	2173077,18	51° 35' 3,246"	40° 22' 24,736"
123400	91	Земли населенных пунктов № 5	504867,23	2173077,23	51° 35' 3,230"	40° 22' 24,739"

123401	92	Земли населенных пунктов № 5	504907,06	2173644,07	51° 35' 4,796"	40° 22' 54,143"
123402	93	Земли населенных пунктов № 5	504906,57	2173643,98	51° 35' 4,780"	40° 22' 54,138"
123403	94	Земли населенных пунктов № 5	504906,66	2173643,49	51° 35' 4,783"	40° 22' 54,113"
123404	95	Земли населенных пунктов № 5	504907,15	2173643,58	51° 35' 4,798"	40° 22' 54,117"
123405	96	Земли населенных пунктов № 5	504907,06	2173644,07	51° 35' 4,796"	40° 22' 54,143"
123406	97	Земли населенных пунктов № 5	504919,58	2173579,82	51° 35' 5,169"	40° 22' 50,796"
123407	98	Земли населенных пунктов № 5	504919,09	2173579,73	51° 35' 5,154"	40° 22' 50,792"
123408	99	Земли населенных пунктов № 5	504919,18	2173579,24	51° 35' 5,156"	40° 22' 50,767"
123409	100	Земли населенных пунктов № 5	504919,67	2173579,33	51° 35' 5,172"	40° 22' 50,771"
123410	101	Земли населенных пунктов № 5	504919,58	2173579,82	51° 35' 5,169"	40° 22' 50,796"
123411	102	Земли населенных пунктов № 5	504920,75	2173070,05	51° 35' 4,958"	40° 22' 24,324"
123412	103	Земли населенных пунктов № 5	504920,69	2173069,55	51° 35' 4,956"	40° 22' 24,298"
123413	104	Земли населенных пунктов № 5	504921,19	2173069,49	51° 35' 4,972"	40° 22' 24,294"
123414	105	Земли населенных пунктов № 5	504921,25	2173069,99	51° 35' 4,974"	40° 22' 24,320"
123415	106	Земли населенных пунктов № 5	504920,75	2173070,05	51° 35' 4,958"	40° 22' 24,324"
123416	107	Земли населенных пунктов № 5	504934,33	2173506,40	51° 35' 5,611"	40° 22' 46,972"
123417	108	Земли населенных пунктов № 5	504933,84	2173506,31	51° 35' 5,595"	40° 22' 46,968"
123418	109	Земли населенных пунктов № 5	504933,93	2173505,82	51° 35' 5,598"	40° 22' 46,942"
123419	110	Земли населенных пунктов № 5	504934,42	2173505,91	51° 35' 5,613"	40° 22' 46,947"
123420	111	Земли населенных пунктов № 5	504934,33	2173506,40	51° 35' 5,611"	40° 22' 46,972"
123421	112	Земли населенных пунктов № 5	504944,14	2173457,57	51° 35' 5,904"	40° 22' 44,429"
123422	113	Земли населенных пунктов № 5	504943,65	2173457,48	51° 35' 5,888"	40° 22' 44,425"
123423	114	Земли населенных пунктов № 5	504943,74	2173456,99	51° 35' 5,891"	40° 22' 44,399"
123424	115	Земли населенных пунктов № 5	504944,23	2173457,08	51° 35' 5,907"	40° 22' 44,403"
123425	116	Земли населенных пунктов № 5	504944,14	2173457,57	51° 35' 5,904"	40° 22' 44,429"
123426	117	Земли населенных пунктов № 5	504954,08	2173406,11	51° 35' 6,201"	40° 22' 41,749"
123427	118	Земли населенных пунктов № 5	504953,59	2173406,00	51° 35' 6,185"	40° 22' 41,743"
123428	119	Земли населенных пунктов № 5	504953,70	2173405,51	51° 35' 6,188"	40° 22' 41,718"
123429	120	Земли населенных пунктов № 5	504954,19	2173405,62	51° 35' 6,204"	40° 22' 41,723"
123430	121	Земли населенных пунктов № 5	504954,08	2173406,11	51° 35' 6,201"	40° 22' 41,749"
123431	122	Земли населенных пунктов № 5	504957,87	2173367,38	51° 35' 6,304"	40° 22' 39,735"
123432	123	Земли населенных пунктов № 5	504957,85	2173366,88	51° 35' 6,303"	40° 22' 39,709"
123433	124	Земли населенных пунктов № 5	504961,60	2173366,69	51° 35' 6,425"	40° 22' 39,696"
123434	125	Земли населенных пунктов № 5	504961,62	2173367,19	51° 35' 6,426"	40° 22' 39,722"
123435	126	Земли населенных пунктов № 5	504957,87	2173367,38	51° 35' 6,304"	40° 22' 39,735"
123436	127	Земли населенных пунктов № 5	504967,00	2173289,28	51° 35' 6,562"	40° 22' 35,672"
123437	128	Земли населенных пунктов № 5	504966,50	2173289,26	51° 35' 6,545"	40° 22' 35,671"
123438	129	Земли населенных пунктов № 5	504966,52	2173288,76	51° 35' 6,546"	40° 22' 35,645"
123439	130	Земли населенных пунктов № 5	504967,02	2173288,78	51° 35' 6,562"	40° 22' 35,646"
123440	131	Земли населенных пунктов № 5	504967,00	2173289,28	51° 35' 6,562"	40° 22' 35,672"
123441	132	Земли населенных пунктов № 5	504969,87	2173235,71	51° 35' 6,628"	40° 22' 32,888"

123442	133	Земли населенных пунктов № 5	504969,37	2173235,69	51° 35' 6,612"	40° 22' 32,887"
123443	134	Земли населенных пунктов № 5	504969,39	2173235,19	51° 35' 6,612"	40° 22' 32,861"
123444	135	Земли населенных пунктов № 5	504969,89	2173235,21	51° 35' 6,629"	40° 22' 32,862"
123445	136	Земли населенных пунктов № 5	504969,87	2173235,71	51° 35' 6,628"	40° 22' 32,888"
123446	137	Земли населенных пунктов № 5	504972,95	2173180,93	51° 35' 6,701"	40° 22' 30,041"
123447	138	Земли населенных пунктов № 5	504972,45	2173180,91	51° 35' 6,685"	40° 22' 30,040"
123448	139	Земли населенных пунктов № 5	504972,47	2173180,41	51° 35' 6,685"	40° 22' 30,014"
123449	140	Земли населенных пунктов № 5	504972,97	2173180,43	51° 35' 6,701"	40° 22' 30,015"
123450	141	Земли населенных пунктов № 5	504972,95	2173180,93	51° 35' 6,701"	40° 22' 30,041"
123451	142	Земли населенных пунктов № 5	504975,46	2173125,95	51° 35' 6,755"	40° 22' 27,183"
123452	143	Земли населенных пунктов № 5	504974,96	2173125,93	51° 35' 6,739"	40° 22' 27,183"
123453	144	Земли населенных пунктов № 5	504974,98	2173125,43	51° 35' 6,739"	40° 22' 27,157"
123454	145	Земли населенных пунктов № 5	504975,48	2173125,45	51° 35' 6,756"	40° 22' 27,157"
123455	146	Земли населенных пунктов № 5	504975,46	2173125,95	51° 35' 6,755"	40° 22' 27,183"
123456	147	Земли населенных пунктов № 5	504974,69	2173062,66	51° 35' 6,699"	40° 22' 23,897"
123457	148	Земли населенных пунктов № 5	504974,65	2173062,16	51° 35' 6,698"	40° 22' 23,872"
123458	149	Земли населенных пунктов № 5	504978,87	2173061,86	51° 35' 6,834"	40° 22' 23,853"
123459	150	Земли населенных пунктов № 5	504978,91	2173062,36	51° 35' 6,836"	40° 22' 23,879"
123460	151	Земли населенных пунктов № 5	504974,69	2173062,66	51° 35' 6,699"	40° 22' 23,897"
123461	152	Земли населенных пунктов № 5	504982,89	2172994,39	51° 35' 6,931"	40° 22' 20,346"
123462	153	Земли населенных пунктов № 5	504982,39	2172994,37	51° 35' 6,915"	40° 22' 20,345"
123463	154	Земли населенных пунктов № 5	504982,41	2172993,87	51° 35' 6,915"	40° 22' 20,319"
123464	155	Земли населенных пунктов № 5	504982,91	2172993,89	51° 35' 6,931"	40° 22' 20,320"
123465	156	Земли населенных пунктов № 5	504982,89	2172994,39	51° 35' 6,931"	40° 22' 20,346"
123466	157	Земли населенных пунктов № 5	504986,30	2172931,08	51° 35' 7,010"	40° 22' 17,055"
123467	158	Земли населенных пунктов № 5	504985,80	2172931,06	51° 35' 6,994"	40° 22' 17,055"
123468	159	Земли населенных пунктов № 5	504985,82	2172930,56	51° 35' 6,994"	40° 22' 17,029"
123469	160	Земли населенных пунктов № 5	504986,32	2172930,58	51° 35' 7,010"	40° 22' 17,029"
123470	161	Земли населенных пунктов № 5	504986,30	2172931,08	51° 35' 7,010"	40° 22' 17,055"
123471	162	Земли населенных пунктов № 5	504989,63	2172864,01	51° 35' 7,085"	40° 22' 13,570"
123472	163	Земли населенных пунктов № 5	504989,13	2172863,99	51° 35' 7,069"	40° 22' 13,569"
123473	164	Земли населенных пунктов № 5	504989,15	2172863,49	51° 35' 7,069"	40° 22' 13,543"
123474	165	Земли населенных пунктов № 5	504989,65	2172863,51	51° 35' 7,085"	40° 22' 13,544"
123475	166	Земли населенных пунктов № 5	504989,63	2172864,01	51° 35' 7,085"	40° 22' 13,570"
123476	167	Земли населенных пунктов № 5	504993,96	2172793,63	51° 35' 7,190"	40° 22' 9,912"
123477	168	Земли населенных пунктов № 5	504993,46	2172793,61	51° 35' 7,174"	40° 22' 9,911"
123478	169	Земли населенных пунктов № 5	504993,48	2172793,11	51° 35' 7,174"	40° 22' 9,885"
123479	170	Земли населенных пунктов № 5	504993,98	2172793,13	51° 35' 7,191"	40° 22' 9,886"
123480	171	Земли населенных пунктов № 5	504993,96	2172793,63	51° 35' 7,190"	40° 22' 9,912"
123481	172	Земли населенных пунктов № 5	504997,52	2172726,11	51° 35' 7,272"	40° 22' 6,403"
123482	173	Земли населенных пунктов № 5	504997,02	2172726,09	51° 35' 7,256"	40° 22' 6,402"

123483	174	Земли населенных пунктов № 5	504997,04	2172725,59	51° 35' 7,256"	40° 22' 6,376"
123484	175	Земли населенных пунктов № 5	504997,54	2172725,61	51° 35' 7,272"	40° 22' 6,377"
123485	176	Земли населенных пунктов № 5	504997,52	2172726,11	51° 35' 7,272"	40° 22' 6,403"
123486	177	Земли населенных пунктов № 5	505000,50	2172664,90	51° 35' 7,338"	40° 22' 3,222"
123487	178	Земли населенных пунктов № 5	505000,00	2172664,82	51° 35' 7,322"	40° 22' 3,218"
123488	179	Земли населенных пунктов № 5	505000,56	2172661,44	51° 35' 7,338"	40° 22' 3,042"
123489	180	Земли населенных пунктов № 5	505001,06	2172661,52	51° 35' 7,355"	40° 22' 3,046"
123490	181	Земли населенных пунктов № 5	505000,50	2172664,90	51° 35' 7,338"	40° 22' 3,222"
123491	182	Земли населенных пунктов № 5	505004,66	2172654,72	51° 35' 7,468"	40° 22' 2,690"
123492	183	Земли населенных пунктов № 5	505004,22	2172654,48	51° 35' 7,453"	40° 22' 2,678"
123493	184	Земли населенных пунктов № 5	505004,46	2172654,04	51° 35' 7,461"	40° 22' 2,655"
123494	185	Земли населенных пунктов № 5	505004,90	2172654,28	51° 35' 7,475"	40° 22' 2,667"
123495	186	Земли населенных пунктов № 5	505004,66	2172654,72	51° 35' 7,468"	40° 22' 2,690"
123496		**Земли населенных пунктов № 5 Количество**		186		186
123497	1	Земли населенных пунктов № 57	393508,53	2207734,22	50° 35' 13,157"	40° 53' 11,499"
123498	2	Земли населенных пунктов № 57	393509,61	2207726,48	50° 35' 13,190"	40° 53' 11,105"
123499	3	Земли населенных пунктов № 57	393736,11	2207732,65	50° 35' 20,521"	40° 53' 11,326"
123500	4	Земли населенных пунктов № 57	393735,01	2207746,29	50° 35' 20,489"	40° 53' 12,020"
123501	5	Земли населенных пунктов № 57	393570,89	2207735,36	50° 35' 15,175"	40° 53' 11,531"
123502	6	Земли населенных пунктов № 57	393508,53	2207734,22	50° 35' 13,157"	40° 53' 11,499"
123503	7	Земли населенных пунктов № 57	397419,11	2196353,99	50° 37' 16,336"	40° 43' 31,022"
123504	8	Земли населенных пунктов № 57	397248,53	2196248,65	50° 37' 10,782"	40° 43' 25,753"
123505	9	Земли населенных пунктов № 57	397304,25	2196106,49	50° 37' 12,537"	40° 43' 18,493"
123506	10	Земли населенных пунктов № 57	397310,73	2196089,04	50° 37' 12,741"	40° 43' 17,602"
123507	11	Земли населенных пунктов № 57	397325,09	2196094,55	50° 37' 13,208"	40° 43' 17,875"
123508	12	Земли населенных пунктов № 57	397408,56	2195869,31	50° 37' 15,834"	40° 43' 6,374"
123509	13	Земли населенных пунктов № 57	397576,21	2195959,79	50° 37' 21,289"	40° 43' 10,889"
123510	14	Земли населенных пунктов № 57	397419,11	2196353,99	50° 37' 16,336"	40° 43' 31,022"
123511	15	Земли населенных пунктов № 57	397397,00	2196313,67	50° 37' 15,607"	40° 43' 28,983"
123512	16	Земли населенных пунктов № 57	397397,99	2196314,08	50° 37' 15,640"	40° 43' 29,003"
123513	17	Земли населенных пунктов № 57	397398,98	2196313,67	50° 37' 15,672"	40° 43' 28,982"
123514	18	Земли населенных пунктов № 57	397399,39	2196312,68	50° 37' 15,685"	40° 43' 28,931"
123515	19	Земли населенных пунктов № 57	397398,98	2196311,70	50° 37' 15,671"	40° 43' 28,881"
123516	20	Земли населенных пунктов № 57	397397,99	2196311,29	50° 37' 15,639"	40° 43' 28,861"
123517	21	Земли населенных пунктов № 57	397397,00	2196311,70	50° 37' 15,607"	40° 43' 28,882"
123518	22	Земли населенных пунктов № 57	397396,60	2196312,68	50° 37' 15,594"	40° 43' 28,932"
123519	23	Земли населенных пунктов № 57	397397,00	2196313,67	50° 37' 15,607"	40° 43' 28,983"
123520	24	Земли населенных пунктов № 57	397278,45	2196245,08	50° 37' 11,749"	40° 43' 25,556"
123521	25	Земли населенных пунктов № 57	397285,56	2196241,07	50° 37' 11,977"	40° 43' 25,348"
123522	26	Земли населенных пунктов № 57	397281,57	2196233,96	50° 37' 11,846"	40° 43' 24,988"
123523	27	Земли населенных пунктов № 57	397274,45	2196237,97	50° 37' 11,617"	40° 43' 25,196"

123524	28	Земли населенных пунктов № 57	397278,45	2196245,08	50° 37' 11,749"	40° 43' 25,556"
123525		**Земли населенных пунктов № 57 Количество**		28		28
123526	1	Земли населенных пунктов № 6	485614,99	2224289,42	51° 24' 57,081"	41° 6' 49,557"
123527	2	Земли населенных пунктов № 6	485614,99	2224288,42	51° 24' 57,081"	41° 6' 49,505"
123528	3	Земли населенных пунктов № 6	485615,99	2224288,42	51° 24' 57,113"	41° 6' 49,505"
123529	4	Земли населенных пунктов № 6	485615,99	2224289,42	51° 24' 57,114"	41° 6' 49,557"
123530	5	Земли населенных пунктов № 6	485614,99	2224289,42	51° 24' 57,081"	41° 6' 49,557"
123531	6	Земли населенных пунктов № 6	487812,40	2223540,88	51° 26' 8,058"	41° 6' 10,233"
123532	7	Земли населенных пунктов № 6	487812,40	2223539,88	51° 26' 8,058"	41° 6' 10,181"
123533	8	Земли населенных пунктов № 6	487813,40	2223539,88	51° 26' 8,090"	41° 6' 10,181"
123534	9	Земли населенных пунктов № 6	487813,40	2223540,88	51° 26' 8,090"	41° 6' 10,232"
123535	10	Земли населенных пунктов № 6	487812,40	2223540,88	51° 26' 8,058"	41° 6' 10,233"
123536	11	Земли населенных пунктов № 6	487925,47	2223510,86	51° 26' 11,711"	41° 6' 8,648"
123537	12	Земли населенных пунктов № 6	487925,47	2223509,86	51° 26' 11,711"	41° 6' 8,596"
123538	13	Земли населенных пунктов № 6	487926,47	2223509,86	51° 26' 11,743"	41° 6' 8,596"
123539	14	Земли населенных пунктов № 6	487926,47	2223510,86	51° 26' 11,744"	41° 6' 8,648"
123540	15	Земли населенных пунктов № 6	487925,47	2223510,86	51° 26' 11,711"	41° 6' 8,648"
123541		**Земли населенных пунктов № 6 Количество**		15		15
123542	1	Земли населенных пунктов № 63	480294,32	2289248,85	51° 22' 2,137"	42° 2' 48,860"
123543	2	Земли населенных пунктов № 63	480307,65	2289233,10	51° 22' 2,572"	42° 2' 48,052"
123544	3	Земли населенных пунктов № 63	480333,06	2289263,71	51° 22' 3,387"	42° 2' 49,644"
123545	4	Земли населенных пунктов № 63	480400,21	2289219,51	51° 22' 5,570"	42° 2' 47,386"
123546	5	Земли населенных пунктов № 63	480411,87	2289255,58	51° 22' 5,938"	42° 2' 49,255"
123547	6	Земли населенных пунктов № 63	480412,46	2289257,42	51° 22' 5,957"	42° 2' 49,350"
123548	7	Земли населенных пунктов № 63	480446,37	2289255,09	51° 22' 7,055"	42° 2' 49,243"
123549	8	Земли населенных пунктов № 63	480412,93	2289111,57	51° 22' 6,009"	42° 2' 41,812"
123550	9	Земли населенных пунктов № 63	480420,73	2289104,98	51° 22' 6,263"	42° 2' 41,474"
123551	10	Земли населенных пунктов № 63	480423,01	2289113,67	51° 22' 6,334"	42° 2' 41,924"
123552	11	Земли населенных пунктов № 63	480469,57	2289068,13	51° 22' 7,852"	42° 2' 39,588"
123553	12	Земли населенных пунктов № 63	480473,79	2289064,00	51° 22' 7,990"	42° 2' 39,377"
123554	13	Земли населенных пунктов № 63	480484,94	2289078,99	51° 22' 8,347"	42° 2' 40,156"
123555	14	Земли населенных пунктов № 63	480502,40	2289082,99	51° 22' 8,911"	42° 2' 40,370"
123556	15	Земли населенных пунктов № 63	480530,01	2289114,98	51° 22' 9,796"	42° 2' 42,034"
123557	16	Земли населенных пунктов № 63	480516,31	2289124,53	51° 22' 9,350"	42° 2' 42,522"
123558	17	Земли населенных пунктов № 63	480506,81	2289121,02	51° 22' 9,044"	42° 2' 42,337"
123559	18	Земли населенных пунктов № 63	480488,02	2289114,08	51° 22' 8,438"	42° 2' 41,971"
123560	19	Земли населенных пунктов № 63	480469,49	2289126,32	51° 22' 7,835"	42° 2' 42,596"
123561	20	Земли населенных пунктов № 63	480469,34	2289126,42	51° 22' 7,830"	42° 2' 42,602"
123562	21	Земли населенных пунктов № 63	480435,36	2289148,60	51° 22' 6,725"	42° 2' 43,734"
123563	22	Земли населенных пунктов № 63	480433,12	2289150,06	51° 22' 6,652"	42° 2' 43,809"
123564	23	Земли населенных пунктов № 63	480433,10	2289150,07	51° 22' 6,652"	42° 2' 43,810"

123565	24	Земли населенных пунктов № 63	480455,82	2289253,58	51° 22' 7,361"	42° 2' 49,169"
123566	25	Земли населенных пунктов № 63	480455,82	2289253,58	51° 22' 7,361"	42° 2' 49,169"
123567	26	Земли населенных пунктов № 63	480538,50	2289217,08	51° 22' 10,045"	42° 2' 47,315"
123568	27	Земли населенных пунктов № 63	480541,70	2289275,43	51° 22' 10,134"	42° 2' 50,333"
123569	28	Земли населенных пунктов № 63	480543,30	2289304,61	51° 22' 10,179"	42° 2' 51,842"
123570	29	Земли населенных пунктов № 63	480567,00	2289300,30	51° 22' 10,947"	42° 2' 51,629"
123571	30	Земли населенных пунктов № 63	480584,75	2289297,08	51° 22' 11,522"	42° 2' 51,469"
123572	31	Земли населенных пунктов № 63	480594,31	2289321,92	51° 22' 11,825"	42° 2' 52,757"
123573	32	Земли населенных пунктов № 63	480601,60	2289340,88	51° 22' 12,056"	42° 2' 53,740"
123574	33	Земли населенных пунктов № 63	480588,58	2289374,96	51° 22' 11,627"	42° 2' 55,497"
123575	34	Земли населенных пунктов № 63	480496,27	2289259,08	51° 22' 8,668"	42° 2' 49,470"
123576	35	Земли населенных пунктов № 63	480397,71	2289278,26	51° 22' 5,475"	42° 2' 50,422"
123577	36	Земли населенных пунктов № 63	480391,51	2289257,58	51° 22' 5,279"	42° 2' 49,351"
123578	37	Земли населенных пунктов № 63	480387,79	2289245,19	51° 22' 5,162"	42° 2' 48,709"
123579	38	Земли населенных пунктов № 63	480362,06	2289260,48	51° 22' 4,326"	42° 2' 49,488"
123580	39	Земли населенных пунктов № 63	480358,75	2289262,44	51° 22' 4,218"	42° 2' 49,589"
123581	40	Земли населенных пунктов № 63	480329,43	2289279,86	51° 22' 3,265"	42° 2' 50,477"
123582	41	Земли населенных пунктов № 63	480320,98	2289284,88	51° 22' 2,990"	42° 2' 50,733"
123583	42	Земли населенных пунктов № 63	480298,51	2289254,51	51° 22' 2,271"	42° 2' 49,155"
123584	43	Земли населенных пунктов № 63	480294,32	2289248,85	51° 22' 2,137"	42° 2' 48,860"
123585	44	Земли населенных пунктов № 63	489967,73	2281662,01	51° 27' 16,835"	41° 56' 19,802"
123586	45	Земли населенных пунктов № 63	489951,48	2281641,34	51° 27' 16,314"	41° 56' 18,726"
123587	46	Земли населенных пунктов № 63	489901,81	2281549,40	51° 27' 14,725"	41° 56' 13,949"
123588	47	Земли населенных пунктов № 63	489874,93	2281506,56	51° 27' 13,864"	41° 56' 11,722"
123589	48	Земли населенных пунктов № 63	489823,27	2281408,68	51° 27' 12,212"	41° 56' 6,636"
123590	49	Земли населенных пунктов № 63	489777,02	2281325,71	51° 27' 10,732"	41° 56' 2,325"
123591	50	Земли населенных пунктов № 63	489724,11	2281221,98	51° 27' 9,041"	41° 55' 56,936"
123592	51	Земли населенных пунктов № 63	489700,13	2281183,04	51° 27' 8,273"	41° 55' 54,912"
123593	52	Земли населенных пунктов № 63	489692,56	2281186,29	51° 27' 8,027"	41° 55' 55,077"
123594	53	Земли населенных пунктов № 63	490024,98	2280922,15	51° 27' 18,835"	41° 55' 41,503"
123595	54	Земли населенных пунктов № 63	490119,06	2280847,40	51° 27' 21,894"	41° 55' 37,661"
123596	55	Земли населенных пунктов № 63	490143,98	2280876,12	51° 27' 22,694"	41° 55' 39,157"
123597	56	Земли населенных пунктов № 63	490243,94	2280991,33	51° 27' 25,906"	41° 55' 45,155"
123598	57	Земли населенных пунктов № 63	490340,37	2281069,96	51° 27' 29,010"	41° 55' 49,258"
123599	58	Земли населенных пунктов № 63	490373,93	2281152,99	51° 27' 30,080"	41° 55' 53,569"
123600	59	Земли населенных пунктов № 63	490377,49	2281271,31	51° 27' 30,172"	41° 55' 59,698"
123601	60	Земли населенных пунктов № 63	490346,57	2281300,79	51° 27' 29,166"	41° 56' 1,215"
123602	61	Земли населенных пунктов № 63	490327,71	2281318,77	51° 27' 28,552"	41° 56' 2,141"
123603	62	Земли населенных пунктов № 63	490001,66	2281629,66	51° 27' 17,940"	41° 56' 18,138"
123604	63	Земли населенных пунктов № 63	489967,73	2281662,01	51° 27' 16,835"	41° 56' 19,802"
123605	64	Земли населенных пунктов № 63	490092,89	2280767,55	51° 27' 21,063"	41° 55' 33,518"

123606	65	Земли населенных пунктов № 63	490096,48	2280750;16	51° 27' 21,182"	41° 55' 32,618"
123607	66	Земли населенных пунктов № 63	490019,87	2280693,43	51° 27' 18,714"	41° 55' 29,656"
123608	67	Земли населенных пунктов № 63	489946,53	2280618,99	51° 27' 16,356"	41° 55' 25,778"
123609	68	Земли населенных пунктов № 63	490275,12	2280349;32	51° 27' 27,040"	41° 55' 11,914"
123610	69	Земли населенных пунктов № 63	490373,43	2280282,06	51° 27' 30,234"	41° 55' 8,460"
123611	70	Земли населенных пунктов № 63	490897,31	2281138,43	51° 27' 47,017"	41° 55' 52,981"
123612	71	Земли населенных пунктов № 63	490809,11	2281193;99	51° 27' 44,153"	41° 55' 55,831"
123613	72	Земли населенных пунктов № 63	490780,01	2281168,42	51° 27' 43,216"	41° 55' 54,497"
123614	73	Земли населенных пунктов № 63	490750,02	2281128,73	51° 27' 42,254"	41° 55' 52,431"
123615	74	Земли населенных пунктов № 63	490701,51	2281063,46	51° 27' 40,697"	41° 55' 49,036"
123616	75	Земли населенных пунктов № 63	490666,24	2281036,12	51° 27' 39,561"	41° 55' 47,608"
123617	76	Земли населенных пунктов № 63	490642,42	2281026,42	51° 27' 38,792"	41° 55' 47,098"
123618	77	Земли населенных пунктов № 63	490622,14	2281024,66	51° 27' 38,136"	41° 55' 47,001"
123619	78	Земли населенных пунктов № 63	490604,50	2281029,07	51° 27' 37,565"	41° 55' 47,223"
123620	79	Земли населенных пунктов № 63	490561,28	2281059,05	51° 27' 36,161"	41° 55' 48,763"
123621	80	Земли населенных пунктов № 63	490430,76	2280919,71	51° 27' 31,965"	41° 55' 41,504"
123622	81	Земли населенных пунктов № 63	490408,71	2280924,12	51° 27' 31,250"	41° 55' 41,726"
123623	82	Земли населенных пунктов № 63	490384,90	2280923,23	51° 27' 30,480"	41° 55' 41,673"
123624	83	Земли населенных пунктов № 63	490366,37	2280912,65	51° 27' 29,883"	41° 55' 41,119"
123625	84	Земли населенных пунктов № 63	490322,28	2280875,61	51° 27' 28,463"	41° 55' 39,186"
123626	85	Земли населенных пунктов № 63	490298,46	2280845,62	51° 27' 27,699"	41° 55' 37,626"
123627	86	Земли населенных пунктов № 63	490283,47	2280822,69	51° 27' 27,218"	41° 55' 36,433"
123628	87	Земли населенных пунктов № 63	490280,83	2280805,05	51° 27' 27,136"	41° 55' 35,519"
123629	88	Земли населенных пунктов № 63	490288,76	2280788,30	51° 27' 27,396"	41° 55' 34,654"
123630	89	Земли населенных пунктов № 63	490306,40	2280774,19	51° 27' 27,970"	41° 55' 33,928"
123631	90	Земли населенных пунктов № 63	490366,37	2280738,91	51° 27' 29,917"	41° 55' 32,120"
123632	91	Земли населенных пунктов № 63	490354,03	2280709,80	51° 27' 29,523"	41° 55' 30,609"
123633	92	Земли населенных пунктов № 63	490347,85	2280688,64	51° 27' 29,328"	41° 55' 29,510"
123634	93	Земли населенных пунктов № 63	490341,68	2280669,23	51° 27' 29,132"	41° 55' 28,504"
123635	94	Земли населенных пунктов № 63	490338,15	2280655,12	51° 27' 29,020"	41° 55' 27,772"
123636	95	Земли населенных пунктов № 63	490330,21	2280642,78	51° 27' 28,766"	41° 55' 27,130"
123637	96	Земли населенных пунктов № 63	490321,39	2280622,49	51° 27' 28,484"	41° 55' 26,076"
123638	97	Земли населенных пунктов № 63	490320,51	2280596,91	51° 27' 28,461"	41° 55' 24,751"
123639	98	Земли населенных пунктов № 63	490327,57	2280559,87	51° 27' 28,696"	41° 55' 22,835"
123640	99	Земли населенных пунктов № 63	490337,27	2280538,71	51° 27' 29,014"	41° 55' 21,742"
123641	100	Земли населенных пунктов № 63	490346,09	2280517,54	51° 27' 29,304"	41° 55' 20,648"
123642	101	Земли населенных пунктов № 63	490355,79	2280499,02	51° 27' 29,621"	41° 55' 19,692"
123643	102	Земли населенных пунктов № 63	490365,49	2280476,97	51° 27' 29,939"	41° 55' 18,553"
123644	103	Земли населенных пунктов № 63	490375,19	2280463,74	51° 27' 30,256"	41° 55' 17,871"
123645	104	Земли населенных пунктов № 63	490381,37	2280456,68	51° 27' 30,457"	41° 55' 17,507"
123646	105	Земли населенных пунктов № 63	490381,37	2280444,34	51° 27' 30,459"	41° 55' 16,868"

123647	106	Земли населенных пунктов № 63	490369,02	2280440,81	51° 27' 30,061"	41° 55' 16,681"
123648	107	Земли населенных пунктов № 63	490346,09	2280449,63	51° 27' 29,317"	41° 55' 17,131"
123649	108	Земли населенных пунктов № 63	490333,74	2280459,33	51° 27' 28,916"	41° 55' 17,630"
123650	109	Земли населенных пунктов № 63	490318,75	2280471,68	51° 27' 28,428"	41° 55' 18,264"
123651	110	Земли населенных пунктов № 63	490299,35	2280485,79	51° 27' 27,797"	41° 55' 18,989"
123652	111	Земли населенных пунктов № 63	490284,35	2280488,43	51° 27' 27,312"	41° 55' 19,122"
123653	112	Земли населенных пунктов № 63	490260,88	2280485,45	51° 27' 26,553"	41° 55' 18,960"
123654	113	Земли населенных пунктов № 63	490248,03	2280608,34	51° 27' 26,113"	41° 55' 25,320"
123655	114	Земли населенных пунктов № 63	490227,80	2280801,75	51° 27' 25,421"	41° 55' 35,331"
123656	115	Земли населенных пунктов № 63	490224,49	2280812,99	51° 27' 25,312"	41° 55' 35,913"
123657	116	Земли населенных пунктов № 63	490213,91	2280820,93	51° 27' 24,968"	41° 55' 36,320"
123658	117	Земли населенных пунктов № 63	490200,68	2280824,24	51° 27' 24,539"	41° 55' 36,487"
123659	118	Земли населенных пунктов № 63	490178,19	2280823,58	51° 27' 23,811"	41° 55' 36,446"
123660	119	Земли населенных пунктов № 63	490151,73	2280812,99	51° 27' 22,957"	41° 55' 35,890"
123661	120	Земли населенных пунктов № 63	490116,80	2280791,83	51° 27' 21,832"	41° 55' 34,783"
123662	121	Земли населенных пунктов № 63	490092,89	2280767,55	51° 27' 21,063"	41° 55' 33,518"
123663	122	Земли населенных пунктов № 63	480433,12	2289150,06	51° 22' 6,652"	42° 2' 43,809"
123664	123	Земли населенных пунктов № 63	480455,82	2289253,58	51° 22' 7,361"	42° 2' 49,169"
123665	124	Земли населенных пунктов № 63	480455,82	2289253,58	51° 22' 7,361"	42° 2' 49,169"
123666	125	Земли населенных пунктов № 63	480433,10	2289150,07	51° 22' 6,652"	42° 2' 43,810"
123667	126	Земли населенных пунктов № 63	480433,12	2289150,06	51° 22' 6,652"	42° 2' 43,809"
123668	127	Земли населенных пунктов № 63	489692,56	2281186,29	51° 27' 8,027"	41° 55' 55,077"
123669	128	Земли населенных пунктов № 63	489700,13	2281183,04	51° 27' 8,273"	41° 55' 54,912"
123670	129	Земли населенных пунктов № 63	489724,11	2281221,98	51° 27' 9,041"	41° 55' 56,936"
123671	130	Земли населенных пунктов № 63	489777,02	2281325,71	51° 27' 10,732"	41° 56' 2,325"
123672	131	Земли населенных пунктов № 63	489823,27	2281408,68	51° 27' 12,212"	41° 56' 6,636"
123673	132	Земли населенных пунктов № 63	489874,93	2281506,56	51° 27' 13,864"	41° 56' 11,722"
123674	133	Земли населенных пунктов № 63	489901,81	2281549,40	51° 27' 14,725"	41° 56' 13,949"
123675	134	Земли населенных пунктов № 63	489951,48	2281641,34	51° 27' 16,314"	41° 56' 18,726"
123676	135	Земли населенных пунктов № 63	489967,73	2281662,01	51° 27' 16,835"	41° 56' 19,802"
123677	136	Земли населенных пунктов № 63	489938,92	2281689,48	51° 27' 15,898"	41° 56' 21,215"
123678	137	Земли населенных пунктов № 63	489937,63	2281660,84	51° 27' 15,862"	41° 56' 19,732"
123679	138	Земли населенных пунктов № 63	489770,51	2281360,81	51° 27' 10,515"	41° 56' 4,140"
123680	139	Земли населенных пунктов № 63	489755,87	2281334,52	51° 27' 10,046"	41° 56' 2,774"
123681	140	Земли населенных пунктов № 63	489679,21	2281196,90	51° 27' 7,593"	41° 55' 55,623"
123682	141	Земли населенных пунктов № 63	489692,56	2281186,29	51° 27' 8,027"	41° 55' 55,077"
123683	142	Земли населенных пунктов № 63	490092,89	2280767,55	51° 27' 21,063"	41° 55' 33,518"
123684	143	Земли населенных пунктов № 63	490019,87	2280693,43	51° 27' 18,714"	41° 55' 29,656"
123685	144	Земли населенных пунктов № 63	490096,48	2280750,16	51° 27' 21,182"	41° 55' 32,618"
123686	145	Земли населенных пунктов № 63	490092,89	2280767,55	51° 27' 21,063"	41° 55' 33,518"
123687		**Земли населенных пунктов № 63 Количество**		145		145

123688	1	Земли населенных пунктов № 65	490787,91	2226574,02	51° 27' 44,815"	41° 8' 46,544"
123689	2	Земли населенных пунктов № 65	490974,55	2226354,98	51° 27' 50,821"	41° 8' 35,153"
123690	3	Земли населенных пунктов № 65	491107,75	2226488,49	51° 27' 55,151"	41° 8' 42,037"
123691	4	Земли населенных пунктов № 65	491341,12	2226550,17	51° 28' 2,711"	41° 8' 45,177"
123692	5	Земли населенных пунктов № 65	491558,70	2226611,20	51° 28' 9,760"	41° 8' 48,286"
123693	6	Земли населенных пунктов № 65	491480,01	2226755,50	51° 28' 7,236"	41° 8' 55,781"
123694	7	Земли населенных пунктов № 65	491401,62	2226890,20	51° 28' 4,719"	41° 9' 2,777"
123695	8	Земли населенных пунктов № 65	491341,49	2226992,17	51° 28' 2,789"	41° 9' 8,074"
123696	9	Земли населенных пунктов № 65	491126,10	2226891,21	51° 27' 55,805"	41° 9' 2,895"
123697	10	Земли населенных пунктов № 65	491096,20	2226875,15	51° 27' 54,835"	41° 9' 2,070"
123698	11	Земли населенных пунктов № 65	491083,13	2226850,90	51° 27' 54,408"	41° 9' 0,817"
123699	12	Земли населенных пунктов № 65	491079,10	2226820,40	51° 27' 54,273"	41° 8' 59,238"
123700	13	Земли населенных пунктов № 65	491081,20	2226765,10	51° 27' 54,333"	41° 8' 56,372"
123701	14	Земли населенных пунктов № 65	491006,12	2226720,27	51° 27' 51,897"	41° 8' 54,068"
123702	15	Земли населенных пунктов № 65	490787,91	2226574,02	51° 27' 44,815"	41° 8' 46,544"
123703		**Земли населенных пунктов № 65 Количество**		15		15
123704	1	Земли населенных пунктов № 66	487940,59	2257837,49	51° 26' 14,233"	41° 35' 45,755"
123705	2	Земли населенных пунктов № 66	487914,24	2257829,91	51° 26' 13,381"	41° 35' 45,361"
123706	3	Земли населенных пунктов № 66	487824,98	2257804,24	51° 26' 10,494"	41° 35' 44,025"
123707	4	Земли населенных пунктов № 66	487832,03	2257713,04	51° 26' 10,727"	41° 35' 39,304"
123708	5	Земли населенных пунктов № 66	487836,04	2257661,19	51° 26' 10,859"	41° 35' 36,620"
123709	6	Земли населенных пунктов № 66	487976,89	2257657,58	51° 26' 15,417"	41° 35' 36,444"
123710	7	Земли населенных пунктов № 66	487976,57	2257669,56	51° 26' 15,406"	41° 35' 37,064"
123711	8	Земли населенных пунктов № 66	487975,32	2257674,54	51° 26' 15,365"	41° 35' 37,322"
123712	9	Земли населенных пунктов № 66	487957,76	2257744,44	51° 26' 14,793"	41° 35' 40,939"
123713	10	Земли населенных пунктов № 66	487940,59	2257837,49	51° 26' 14,233"	41° 35' 45,755"
123714		**Земли населенных пунктов № 66 Количество**		10		10
123715	1	Земли населенных пунктов № 69	362365,68	2195067,54	50° 18' 21,593"	40° 42' 44,093"
123716	2	Земли населенных пунктов № 69	362290,77	2194985,40	50° 18' 19,141"	40° 42' 39,982"
123717	3	Земли населенных пунктов № 69	362272,98	2194962,64	50° 18' 18,558"	40° 42' 38,842"
123718	4	Земли населенных пунктов № 69	362246,37	2194932,98	50° 18' 17,686"	40° 42' 37,357"
123719	5	Земли населенных пунктов № 69	362282,40	2194869,50	50° 18' 18,831"	40° 42' 34,131"
123720	6	Земли населенных пунктов № 69	362352,98	2194753,63	50° 18' 21,076"	40° 42' 28,239"
123721	7	Земли населенных пунктов № 69	362428,95	2194766,15	50° 18' 23,539"	40° 42' 28,831"
123722	8	Земли населенных пунктов № 69	362401,66	2194853,12	50° 18' 22,685"	40° 42' 33,240"
123723	9	Земли населенных пунктов № 69	362410,34	2194878,75	50° 18' 22,974"	40° 42' 34,531"
123724	10	Земли населенных пунктов № 69	362365,68	2195067,54	50° 18' 21,593"	40° 42' 44,093"
123725	11	Земли населенных пунктов № 69	365409,29	2214843,29	50° 20' 5,525"	40° 59' 22,352"
123726	12	Земли населенных пунктов № 69	365438,65	2214840,45	50° 20' 6,474"	40° 59' 22,199"
123727	13	Земли населенных пунктов № 69	365480,26	2214874,25	50° 20' 7,828"	40° 59' 23,894"
123728	14	Земли населенных пунктов № 69	365503,35	2214890,52	50° 20' 8,579"	40° 59' 24,709"

123729	15	Земли населенных пунктов № 69	365906,64	2215142,03	50° 20' 21,684"	40° 59' 37,292"
123730	16	Земли населенных пунктов № 69	366011,35	2215253,72	50° 20' 25,096"	40° 59' 42,905"
123731	17	Земли населенных пунктов № 69	366142,22	2215385,28	50° 20' 29,359"	40° 59' 49,514"
123732	18	Земли населенных пунктов № 69	366377,35	2215566,76	50° 20' 37,007"	40° 59' 58,614"
123733	19	Земли населенных пунктов № 69	366387,97	2215574,26	50° 20' 37,352"	40° 59' 58,990"
123734	20	Земли населенных пунктов № 69	366577,77	2215723,68	50° 20' 43,526"	41° 0' 6,484"
123735	21	Земли населенных пунктов № 69	366570,49	2215848,01	50° 20' 43,316"	41° 0' 12,774"
123736	22	Земли населенных пунктов № 69	366629,65	2215899,10	50° 20' 45,241"	41° 0' 15,339"
123737	23	Земли населенных пунктов № 69	366674,67	2215989,54	50° 20' 46,717"	41° 0' 19,898"
123738	24	Земли населенных пунктов № 69	366735,94	2216097,89	50° 20' 48,722"	41° 0' 25,358"
123739	25	Земли населенных пунктов № 69	366821,07	2216192,38	50° 20' 51,497"	41° 0' 30,109"
123740	26	Земли населенных пунктов № 69	366913,47	2216263,87	50° 20' 54,502"	41° 0' 33,695"
123741	27	Земли населенных пунктов № 69	366945,85	2216301,18	50° 20' 55,558"	41° 0' 35,571"
123742	28	Земли населенных пунктов № 69	366947,52	2216364,77	50° 20' 55,625"	41° 0' 38,787"
123743	29	Земли населенных пунктов № 69	366941,50	2216409,00	50° 20' 55,439"	41° 0' 41,026"
123744	30	Земли населенных пунктов № 69	366907,83	2216456,35	50° 20' 54,359"	41° 0' 43,431"
123745	31	Земли населенных пунктов № 69	366879,40	2216478,49	50° 20' 53,444"	41° 0' 44,561"
123746	32	Земли населенных пунктов № 69	365745,29	2216193,45	50° 20' 16,683"	41° 0' 30,510"
123747	33	Земли населенных пунктов № 69	365865,29	2215685,84	50° 20' 20,461"	41° 0' 4,804"
123748	34	Земли населенных пунктов № 69	365596,43	2215526,76	50° 20' 11,726"	40° 59' 56,848"
123749	35	Земли населенных пунктов № 69	365407,89	2215370,93	50° 20' 5,592"	40° 59' 49,031"
123750	36	Земли населенных пунктов № 69	365276,94	2215257,65	50° 20' 1,330"	40° 59' 43,347"
123751	37	Земли населенных пунктов № 69	365230,19	2215209,17	50° 19' 59,807"	40° 59' 40,911"
123752	38	Земли населенных пунктов № 69	365232,51	2215152,33	50° 19' 59,870"	40° 59' 38,037"
123753	39	Земли населенных пунктов № 69	365286,65	2215161,18	50° 20' 1,624"	40° 59' 38,466"
123754	40	Земли населенных пунктов № 69	365314,64	2215152,89	50° 20' 2,528"	40° 59' 38,038"
123755	41	Земли населенных пунктов № 69	365411,10	2214882,25	50° 20' 5,592"	40° 59' 24,322"
123756	42	Земли населенных пунктов № 69	365409,29	2214843,29	50° 20' 5,525"	40° 59' 22,352"
123757	43	Земли населенных пунктов № 69	370741,97	2216391,01	50° 22' 58,426"	41° 0' 38,895"
123758	44	Земли населенных пунктов № 69	370741,96	2216390,01	50° 22' 58,425"	41° 0' 38,845"
123759	45	Земли населенных пунктов № 69	370746,73	2216389,95	50° 22' 58,580"	41° 0' 38,840"
123760	46	Земли населенных пунктов № 69	370746,75	2216390,95	50° 22' 58,581"	41° 0' 38,891"
123761	47	Земли населенных пунктов № 69	370741,97	2216391,01	50° 22' 58,426"	41° 0' 38,895"
123762	48	Земли населенных пунктов № 69	370750,96	2216346,60	50° 22' 58,708"	41° 0' 36,645"
123763	49	Земли населенных пунктов № 69	370750,96	2216345,60	50° 22' 58,707"	41° 0' 36,594"
123764	50	Земли населенных пунктов № 69	370751,96	2216345,60	50° 22' 58,740"	41° 0' 36,594"
123765	51	Земли населенных пунктов № 69	370751,96	2216346,60	50° 22' 58,740"	41° 0' 36,644"
123766	52	Земли населенных пунктов № 69	370750,96	2216346,60	50° 22' 58,708"	41° 0' 36,645"
123767	53	Земли населенных пунктов № 69	370754,30	2216408,44	50° 22' 58,828"	41° 0' 39,773"
123768	54	Земли населенных пунктов № 69	370754,30	2216407,44	50° 22' 58,828"	41° 0' 39,723"
123769	55	Земли населенных пунктов № 69	370755,30	2216407,44	50° 22' 58,861"	41° 0' 39,723"

123770	56	Земли населенных пунктов № 69	370755,30	2216408,44	50° 22' 58,861"	41° 0' 39,773"
123771	57	Земли населенных пунктов № 69	370754,30	2216408,44	50° 22' 58,828"	41° 0' 39,773"
123772	58	Земли населенных пунктов № 69	370760,47	2216297,40	50° 22' 59,005"	41° 0' 34,151"
123773	59	Земли населенных пунктов № 69	370760,47	2216296,40	50° 22' 59,005"	41° 0' 34,101"
123774	60	Земли населенных пунктов № 69	370761,47	2216296,40	50° 22' 59,037"	41° 0' 34,101"
123775	61	Земли населенных пунктов № 69	370761,47	2216297,40	50° 22' 59,038"	41° 0' 34,151"
123776	62	Земли населенных пунктов № 69	370760,47	2216297,40	50° 22' 59,005"	41° 0' 34,151"
123777	63	Земли населенных пунктов № 69	370770,20	2216247,38	50° 22' 59,310"	41° 0' 31,617"
123778	64	Земли населенных пунктов № 69	370770,20	2216246,38	50° 22' 59,310"	41° 0' 31,566"
123779	65	Земли населенных пунктов № 69	370771,20	2216246,38	50° 22' 59,342"	41° 0' 31,566"
123780	66	Земли населенных пунктов № 69	370771,20	2216247,38	50° 22' 59,342"	41° 0' 31,616"
123781	67	Земли населенных пунктов № 69	370770,20	2216247,38	50° 22' 59,310"	41° 0' 31,617"
123782	68	Земли населенных пунктов № 69	370780,14	2216195,57	50° 22' 59,621"	41° 0' 28,991"
123783	69	Земли населенных пунктов № 69	370780,14	2216194,57	50° 22' 59,621"	41° 0' 28,941"
123784	70	Земли населенных пунктов № 69	370781,14	2216194,57	50° 22' 59,653"	41° 0' 28,940"
123785	71	Земли населенных пунктов № 69	370781,14	2216195,57	50° 22' 59,653"	41° 0' 28,991"
123786	72	Земли населенных пунктов № 69	370780,14	2216195,57	50° 22' 59,621"	41° 0' 28,991"
123787	73	Земли населенных пунктов № 69	370789,54	2216146,73	50° 22' 59,915"	41° 0' 26,516"
123788	74	Земли населенных пунктов № 69	370789,54	2216145,73	50° 22' 59,915"	41° 0' 26,466"
123789	75	Земли населенных пунктов № 69	370790,54	2216145,73	50° 22' 59,947"	41° 0' 26,465"
123790	76	Земли населенных пунктов № 69	370790,54	2216146,73	50° 22' 59,947"	41° 0' 26,516"
123791	77	Земли населенных пунктов № 69	370789,54	2216146,73	50° 22' 59,915"	41° 0' 26,516"
123792	78	Земли населенных пунктов № 69	370799,47	2216095,67	50° 23' 0,226"	41° 0' 23,929"
123793	79	Земли населенных пунктов № 69	370799,47	2216094,67	50° 23' 0,225"	41° 0' 23,878"
123794	80	Земли населенных пунктов № 69	370800,47	2216094,67	50° 23' 0,258"	41° 0' 23,878"
123795	81	Земли населенных пунктов № 69	370800,47	2216095,67	50° 23' 0,258"	41° 0' 23,928"
123796	82	Земли населенных пунктов № 69	370799,47	2216095,67	50° 23' 0,226"	41° 0' 23,929"
123797	83	Земли населенных пунктов № 69	370811,91	2216043,57	50° 23' 0,617"	41° 0' 21,288"
123798	84	Земли населенных пунктов № 69	370809,71	2216040,28	50° 23' 0,546"	41° 0' 21,122"
123799	85	Земли населенных пунктов № 69	370810,54	2216039,73	50° 23' 0,572"	41° 0' 21,094"
123800	86	Земли населенных пунктов № 69	370812,74	2216043,02	50° 23' 0,644"	41° 0' 21,260"
123801	87	Земли населенных пунктов № 69	370811,91	2216043,57	50° 23' 0,617"	41° 0' 21,288"
123802	88	Земли населенных пунктов № 69	370824,85	2216042,47	50° 23' 1,036"	41° 0' 21,228"
123803	89	Земли населенных пунктов № 69	370824,85	2216041,47	50° 23' 1,036"	41° 0' 21,177"
123804	90	Земли населенных пунктов № 69	370825,85	2216041,47	50° 23' 1,068"	41° 0' 21,177"
123805	91	Земли населенных пунктов № 69	370825,85	2216042,47	50° 23' 1,068"	41° 0' 21,228"
123806	92	Земли населенных пунктов № 69	370824,85	2216042,47	50° 23' 1,036"	41° 0' 21,228"
123807	93	Земли населенных пунктов № 69	370869,71	2216046,72	50° 23' 2,489"	41° 0' 21,428"
123808	94	Земли населенных пунктов № 69	370869,71	2216045,72	50° 23' 2,488"	41° 0' 21,378"
123809	95	Земли населенных пунктов № 69	370870,71	2216045,72	50° 23' 2,521"	41° 0' 21,377"
123810	96	Земли населенных пунктов № 69	370870,71	2216046,72	50° 23' 2,521"	41° 0' 21,428"

123811	97	Земли населенных пунктов № 69	370869,71	2216046,72	50° 23' 2,489"	41° 0' 21,428"
123812	98	Земли населенных пунктов № 69	370921,92	2216052,17	50° 23' 4,179"	41° 0' 21,687"
123813	99	Земли населенных пунктов № 69	370921,92	2216051,17	50° 23' 4,179"	41° 0' 21,637"
123814	100	Земли населенных пунктов № 69	370922,92	2216051,17	50° 23' 4,211"	41° 0' 21,636"
123815	101	Земли населенных пунктов № 69	370922,92	2216052,17	50° 23' 4,212"	41° 0' 21,687"
123816	102	Земли населенных пунктов № 69	370921,92	2216052,17	50° 23' 4,179"	41° 0' 21,687"
123817	103	Земли населенных пунктов № 69	370967,24	2216056,80	50° 23' 5,647"	41° 0' 21,907"
123818	104	Земли населенных пунктов № 69	370967,24	2216055,80	50° 23' 5,647"	41° 0' 21,856"
123819	105	Земли населенных пунктов № 69	370968,24	2216055,80	50° 23' 5,679"	41° 0' 21,856"
123820	106	Земли населенных пунктов № 69	370968,24	2216056,80	50° 23' 5,679"	41° 0' 21,907"
123821	107	Земли населенных пунктов № 69	370967,24	2216056,80	50° 23' 5,647"	41° 0' 21,907"
123822	108	Земли населенных пунктов № 69	371008,04	2216060,44	50° 23' 6,968"	41° 0' 22,078"
123823	109	Земли населенных пунктов № 69	371002,74	2216064,39	50° 23' 6,797"	41° 0' 22,280"
123824	110	Земли населенных пунктов № 69	371005,32	2216057,25	50° 23' 6,879"	41° 0' 21,917"
123825	111	Земли населенных пунктов № 69	371008,04	2216060,44	50° 23' 6,968"	41° 0' 22,078"
123826	112	Земли населенных пунктов № 69	371051,14	2216065,20	50° 23' 8,364"	41° 0' 22,305"
123827	113	Земли населенных пунктов № 69	371051,14	2216064,20	50° 23' 8,364"	41° 0' 22,254"
123828	114	Земли населенных пунктов № 69	371052,14	2216064,20	50° 23' 8,396"	41° 0' 22,254"
123829	115	Земли населенных пунктов № 69	371052,14	2216065,20	50° 23' 8,396"	41° 0' 22,304"
123830	116	Земли населенных пунктов № 69	371051,14	2216065,20	50° 23' 8,364"	41° 0' 22,305"
123831	117	Земли населенных пунктов № 69	371098,83	2216070,34	50° 23' 9,908"	41° 0' 22,549"
123832	118	Земли населенных пунктов № 69	371098,83	2216069,34	50° 23' 9,908"	41° 0' 22,499"
123833	119	Земли населенных пунктов № 69	371099,83	2216069,34	50° 23' 9,940"	41° 0' 22,498"
123834	120	Земли населенных пунктов № 69	371099,83	2216070,34	50° 23' 9,941"	41° 0' 22,549"
123835	121	Земли населенных пунктов № 69	371098,83	2216070,34	50° 23' 9,908"	41° 0' 22,549"
123836	122	Земли населенных пунктов № 69	371134,58	2216074,24	50° 23' 11,066"	41° 0' 22,735"
123837	123	Земли населенных пунктов № 69	371134,58	2216073,24	50° 23' 11,066"	41° 0' 22,685"
123838	124	Земли населенных пунктов № 69	371135,58	2216073,24	50° 23' 11,098"	41° 0' 22,684"
123839	125	Земли населенных пунктов № 69	371135,58	2216074,24	50° 23' 11,098"	41° 0' 22,735"
123840	126	Земли населенных пунктов № 69	371134,58	2216074,24	50° 23' 11,066"	41° 0' 22,735"
123841	127	Земли населенных пунктов № 69	371175,89	2216078,88	50° 23' 12,404"	41° 0' 22,957"
123842	128	Земли населенных пунктов № 69	371175,89	2216077,88	50° 23' 12,404"	41° 0' 22,906"
123843	129	Земли населенных пунктов № 69	371176,89	2216077,88	50° 23' 12,436"	41° 0' 22,906"
123844	130	Земли населенных пунктов № 69	371176,89	2216078,88	50° 23' 12,436"	41° 0' 22,956"
123845	131	Земли населенных пунктов № 69	371175,89	2216078,88	50° 23' 12,404"	41° 0' 22,957"
123846	132	Земли населенных пунктов № 69	371212,67	2216083,26	50° 23' 13,595"	41° 0' 23,166"
123847	133	Земли населенных пунктов № 69	371212,67	2216082,26	50° 23' 13,595"	41° 0' 23,116"
123848	134	Земли населенных пунктов № 69	371213,67	2216082,26	50° 23' 13,627"	41° 0' 23,116"
123849	135	Земли населенных пунктов № 69	371213,67	2216083,26	50° 23' 13,627"	41° 0' 23,166"
123850	136	Земли населенных пунктов № 69	371212,67	2216083,26	50° 23' 13,595"	41° 0' 23,166"
123851	137	Земли населенных пунктов № 69	371257,32	2216088,54	50° 23' 15,041"	41° 0' 23,419"

123852	138	Земли населенных пунктов № 69	371257,32	2216087,54	50° 23' 15,041"	41° 0' 23,369"
123853	139	Земли населенных пунктов № 69	371258,32	2216087,54	50° 23' 15,073"	41° 0' 23,368"
123854	140	Земли населенных пунктов № 69	371258,32	2216088,54	50° 23' 15,073"	41° 0' 23,419"
123855	141	Земли населенных пунктов № 69	371257,32	2216088,54	50° 23' 15,041"	41° 0' 23,419"
123856	142	Земли населенных пунктов № 69	371303,22	2216093,26	50° 23' 16,527"	41° 0' 23,643"
123857	143	Земли населенных пунктов № 69	371303,22	2216092,26	50° 23' 16,527"	41° 0' 23,593"
123858	144	Земли населенных пунктов № 69	371304,22	2216092,26	50° 23' 16,560"	41° 0' 23,592"
123859	145	Земли населенных пунктов № 69	371304,22	2216093,26	50° 23' 16,560"	41° 0' 23,643"
123860	146	Земли населенных пунктов № 69	371303,22	2216093,26	50° 23' 16,527"	41° 0' 23,643"
123861	147	Земли населенных пунктов № 69	371344,51	2216097,99	50° 23' 17,865"	41° 0' 23,869"
123862	148	Земли населенных пунктов № 69	371344,51	2216096,99	50° 23' 17,864"	41° 0' 23,819"
123863	149	Земли населенных пунктов № 69	371345,51	2216096,99	50° 23' 17,897"	41° 0' 23,818"
123864	150	Земли населенных пунктов № 69	371345,51	2216097,99	50° 23' 17,897"	41° 0' 23,869"
123865	151	Земли населенных пунктов № 69	371344,51	2216097,99	50° 23' 17,865"	41° 0' 23,869"
123866	152	Земли населенных пунктов № 69	371383,86	2216102,13	50° 23' 19,139"	41° 0' 24,066"
123867	153	Земли населенных пунктов № 69	371382,36	2216096,84	50° 23' 19,089"	41° 0' 23,799"
123868	154	Земли населенных пунктов № 69	371383,32	2216096,57	50° 23' 19,120"	41° 0' 23,785"
123869	155	Земли населенных пунктов № 69	371384,82	2216101,86	50° 23' 19,170"	41° 0' 24,052"
123870	156	Земли населенных пунктов № 69	371383,86	2216102,13	50° 23' 19,139"	41° 0' 24,066"
123871	157	Земли населенных пунктов № 69	371401,01	2216103,28	50° 23' 19,694"	41° 0' 24,119"
123872	158	Земли населенных пунктов № 69	371399,23	2216097,44	50° 23' 19,635"	41° 0' 23,824"
123873	159	Земли населенных пунктов № 69	371400,18	2216097,14	50° 23' 19,666"	41° 0' 23,808"
123874	160	Земли населенных пунктов № 69	371401,96	2216102,99	50° 23' 19,725"	41° 0' 24,104"
123875	161	Земли населенных пунктов № 69	371401,01	2216103,28	50° 23' 19,694"	41° 0' 24,119"
123876	162	Земли населенных пунктов № 69	371416,02	2216082,39	50° 23' 20,176"	41° 0' 23,056"
123877	163	Земли населенных пунктов № 69	371416,02	2216081,39	50° 23' 20,175"	41° 0' 23,006"
123878	164	Земли населенных пунктов № 69	371417,02	2216081,39	50° 23' 20,208"	41° 0' 23,005"
123879	165	Земли населенных пунктов № 69	371417,02	2216082,39	50° 23' 20,208"	41° 0' 23,056"
123880	166	Земли населенных пунктов № 69	371416,02	2216082,39	50° 23' 20,176"	41° 0' 23,056"
123881	167	Земли населенных пунктов № 69	371427,81	2216064,83	50° 23' 20,553"	41° 0' 22,164"
123882	168	Земли населенных пунктов № 69	371427,81	2216063,83	50° 23' 20,553"	41° 0' 22,113"
123883	169	Земли населенных пунктов № 69	371428,81	2216063,83	50° 23' 20,586"	41° 0' 22,113"
123884	170	Земли населенных пунктов № 69	371428,81	2216064,83	50° 23' 20,586"	41° 0' 22,163"
123885	171	Земли населенных пунктов № 69	371427,81	2216064,83	50° 23' 20,553"	41° 0' 22,164"
123886	172	Земли населенных пунктов № 69	371473,76	2216080,37	50° 23' 22,044"	41° 0' 22,935"
123887	173	Земли населенных пунктов № 69	371473,76	2216079,37	50° 23' 22,044"	41° 0' 22,885"
123888	174	Земли населенных пунктов № 69	371474,76	2216079,37	50° 23' 22,076"	41° 0' 22,884"
123889	175	Земли населенных пунктов № 69	371474,76	2216080,37	50° 23' 22,076"	41° 0' 22,935"
123890	176	Земли населенных пунктов № 69	371473,76	2216080,37	50° 23' 22,044"	41° 0' 22,935"
123891	177	Земли населенных пунктов № 69	371522,33	2185087,62	50° 23' 14,245"	40° 34' 14,165"
123892	178	Земли населенных пунктов № 69	371521,84	2185086,75	50° 23' 14,229"	40° 34' 14,121"

123893	179	Земли населенных пунктов № 69	371527,54	2185083,61	50° 23' 14,412"	40° 34' 13,959"
123894	180	Земли населенных пунктов № 69	371528,03	2185084,48	50° 23' 14,428"	40° 34' 14,003"
123895	181	Земли населенных пунктов № 69	371522,33	2185087,62	50° 23' 14,245"	40° 34' 14,165"
123896	182	Земли населенных пунктов № 69	371532,63	2216100,01	50° 23' 23,953"	41° 0' 23,911"
123897	183	Земли населенных пунктов № 69	371532,63	2216099,01	50° 23' 23,953"	41° 0' 23,860"
123898	184	Земли населенных пунктов № 69	371533,63	2216099,01	50° 23' 23,985"	41° 0' 23,860"
123899	185	Земли населенных пунктов № 69	371533,63	2216100,01	50° 23' 23,985"	41° 0' 23,910"
123900	186	Земли населенных пунктов № 69	371532,63	2216100,01	50° 23' 23,953"	41° 0' 23,911"
123901	187	Земли населенных пунктов № 69	371550,04	2218040,34	50° 23' 24,907"	41° 2' 2,125"
123902	188	Земли населенных пунктов № 69	371550,04	2218040,10	50° 23' 24,907"	41° 2' 2,113"
123903	189	Земли населенных пунктов № 69	371550,28	2218040,10	50° 23' 24,915"	41° 2' 2,113"
123904	190	Земли населенных пунктов № 69	371550,28	2218040,34	50° 23' 24,915"	41° 2' 2,125"
123905	191	Земли населенных пунктов № 69	371550,04	2218040,34	50° 23' 24,907"	41° 2' 2,125"
123906	192	Земли населенных пунктов № 69	371556,93	2216107,80	50° 23' 24,741"	41° 0' 24,297"
123907	193	Земли населенных пунктов № 69	371556,93	2216106,80	50° 23' 24,741"	41° 0' 24,246"
123908	194	Земли населенных пунктов № 69	371557,93	2216106,80	50° 23' 24,773"	41° 0' 24,246"
123909	195	Земли населенных пунктов № 69	371557,93	2216107,80	50° 23' 24,773"	41° 0' 24,297"
123910	196	Земли населенных пунктов № 69	371556,93	2216107,80	50° 23' 24,741"	41° 0' 24,297"
123911	197	Земли населенных пунктов № 69	371560,36	2218084,98	50° 23' 25,250"	41° 2' 4,382"
123912	198	Земли населенных пунктов № 69	371560,36	2218084,74	50° 23' 25,250"	41° 2' 4,370"
123913	199	Земли населенных пунктов № 69	371560,60	2218084,74	50° 23' 25,258"	41° 2' 4,370"
123914	200	Земли населенных пунктов № 69	371560,60	2218084,98	50° 23' 25,258"	41° 2' 4,382"
123915	201	Земли населенных пунктов № 69	371560,36	2218084,98	50° 23' 25,250"	41° 2' 4,382"
123916	202	Земли населенных пунктов № 69	371570,74	2218133,01	50° 23' 25,595"	41° 2' 6,810"
123917	203	Земли населенных пунктов № 69	371570,74	2218132,77	50° 23' 25,595"	41° 2' 6,798"
123918	204	Земли населенных пунктов № 69	371570,98	2218132,77	50° 23' 25,603"	41° 2' 6,798"
123919	205	Земли населенных пунктов № 69	371570,98	2218133,01	50° 23' 25,603"	41° 2' 6,810"
123920	206	Земли населенных пунктов № 69	371570,74	2218133,01	50° 23' 25,595"	41° 2' 6,810"
123921	207	Земли населенных пунктов № 69	371565,60	2185064,38	50° 23' 15,636"	40° 34' 12,962"
123922	208	Земли населенных пунктов № 69	371565,11	2185063,51	50° 23' 15,619"	40° 34' 12,918"
123923	209	Земли населенных пунктов № 69	371570,51	2185060,47	50° 23' 15,793"	40° 34' 12,761"
123924	210	Земли населенных пунктов № 69	371571,00	2185061,34	50° 23' 15,809"	40° 34' 12,805"
123925	211	Земли населенных пунктов № 69	371565,60	2185064,38	50° 23' 15,636"	40° 34' 12,962"
123926	212	Земли населенных пунктов № 69	371580,95	2218178,99	50° 23' 25,935"	41° 2' 9,135"
123927	213	Земли населенных пунктов № 69	371580,95	2218178,75	50° 23' 25,935"	41° 2' 9,122"
123928	214	Земли населенных пунктов № 69	371581,19	2218178,75	50° 23' 25,942"	41° 2' 9,122"
123929	215	Земли населенных пунктов № 69	371581,19	2218178,99	50° 23' 25,942"	41° 2' 9,135"
123930	216	Земли населенных пунктов № 69	371580,95	2218178,99	50° 23' 25,935"	41° 2' 9,135"
123931	217	Земли населенных пунктов № 69	371584,11	2185056,24	50° 23' 16,231"	40° 34' 12,538"
123932	218	Земли населенных пунктов № 69	371583,50	2185055,44	50° 23' 16,211"	40° 34' 12,498"
123933	219	Земли населенных пунктов № 69	371587,14	2185052,69	50° 23' 16,328"	40° 34' 12,357"

123934	220	Земли населенных пунктов № 69	371587,74	2185053,48	50° 23' 16,348"	40° 34' 12,396"
123935	221	Земли населенных пунктов № 69	371584,11	2185056,24	50° 23' 16,231"	40° 34' 12,538"
123936	222	Земли населенных пунктов № 69	371593,40	2184746,37	50° 23' 16,409"	40° 33' 56,849"
123937	223	Земли населенных пунктов № 69	371592,43	2184746,12	50° 23' 16,377"	40° 33' 56,837"
123938	224	Земли населенных пунктов № 69	371594,02	2184739,80	50° 23' 16,426"	40° 33' 56,516"
123939	225	Земли населенных пунктов № 69	371594,99	2184740,04	50° 23' 16,458"	40° 33' 56,528"
123940	226	Земли населенных пунктов № 69	371593,40	2184746,37	50° 23' 16,409"	40° 33' 56,849"
123941	227	Земли населенных пунктов № 69	371618,27	2216128,10	50° 23' 26,730"	41° 0' 25,305"
123942	228	Земли населенных пунктов № 69	371618,27	2216127,10	50° 23' 26,730"	41° 0' 25,254"
123943	229	Земли населенных пунктов № 69	371619,27	2216127,10	50° 23' 26,762"	41° 0' 25,254"
123944	230	Земли населенных пунктов № 69	371619,27	2216128,10	50° 23' 26,763"	41° 0' 25,304"
123945	231	Земли населенных пунктов № 69	371618,27	2216128,10	50° 23' 26,730"	41° 0' 25,305"
123946	232	Земли населенных пунктов № 69	371626,13	2185034,71	50° 23' 17,583"	40° 34' 11,423"
123947	233	Земли населенных пунктов № 69	371626,13	2185033,71	50° 23' 17,582"	40° 34' 11,372"
123948	234	Земли населенных пунктов № 69	371627,13	2185033,71	50° 23' 17,615"	40° 34' 11,371"
123949	235	Земли населенных пунктов № 69	371627,13	2185034,71	50° 23' 17,615"	40° 34' 11,422"
123950	236	Земли населенных пунктов № 69	371626,13	2185034,71	50° 23' 17,583"	40° 34' 11,423"
123951	237	Земли населенных пунктов № 69	371648,11	2184761,60	50° 23' 18,185"	40° 33' 57,586"
123952	238	Земли населенных пунктов № 69	371648,11	2184760,60	50° 23' 18,185"	40° 33' 57,535"
123953	239	Земли населенных пунктов № 69	371649,11	2184760,60	50° 23' 18,217"	40° 33' 57,535"
123954	240	Земли населенных пунктов № 69	371649,11	2184761,60	50° 23' 18,217"	40° 33' 57,585"
123955	241	Земли населенных пунктов № 69	371648,11	2184761,60	50° 23' 18,185"	40° 33' 57,586"
123956	242	Земли населенных пунктов № 69	371671,47	2216145,85	50° 23' 28,456"	41° 0' 26,186"
123957	243	Земли населенных пунктов № 69	371671,47	2216144,85	50° 23' 28,455"	41° 0' 26,135"
123958	244	Земли населенных пунктов № 69	371672,47	2216144,85	50° 23' 28,488"	41° 0' 26,135"
123959	245	Земли населенных пунктов № 69	371672,47	2216145,85	50° 23' 28,488"	41° 0' 26,186"
123960	246	Земли населенных пунктов № 69	371671,47	2216145,85	50° 23' 28,456"	41° 0' 26,186"
123961	247	Земли населенных пунктов № 69	371680,76	2185007,77	50° 23' 19,340"	40° 34' 10,025"
123962	248	Земли населенных пунктов № 69	371680,76	2185006,77	50° 23' 19,339"	40° 34' 9,974"
123963	249	Земли населенных пунктов № 69	371681,76	2185006,77	50° 23' 19,372"	40° 34' 9,974"
123964	250	Земли населенных пунктов № 69	371681,76	2185007,77	50° 23' 19,372"	40° 34' 10,024"
123965	251	Земли населенных пунктов № 69	371680,76	2185007,77	50° 23' 19,340"	40° 34' 10,025"
123966	252	Земли населенных пунктов № 69	371700,38	2184775,75	50° 23' 19,882"	40° 33' 58,269"
123967	253	Земли населенных пунктов № 69	371700,38	2184774,75	50° 23' 19,882"	40° 33' 58,219"
123968	254	Земли населенных пунктов № 69	371701,38	2184774,75	50° 23' 19,914"	40° 33' 58,218"
123969	255	Земли населенных пунктов № 69	371701,38	2184775,75	50° 23' 19,914"	40° 33' 58,269"
123970	256	Земли населенных пунктов № 69	371700,38	2184775,75	50° 23' 19,882"	40° 33' 58,269"
123971	257	Земли населенных пунктов № 69	371723,69	2216163,54	50° 23' 30,149"	41° 0' 27,065"
123972	258	Земли населенных пунктов № 69	371723,69	2216162,54	50° 23' 30,149"	41° 0' 27,014"
123973	259	Земли населенных пунктов № 69	371724,69	2216162,54	50° 23' 30,181"	41° 0' 27,014"
123974	260	Земли населенных пунктов № 69	371724,69	2216163,54	50° 23' 30,181"	41° 0' 27,064"

123975	261	Земли населенных пунктов № 69	371723,69	2216163,54	50° 23' 30,149"	41° 0' 27,065"
123976	262	Земли населенных пунктов № 69	371736,19	2184980,44	50° 23' 21,122"	40° 34' 8,607"
123977	263	Земли населенных пунктов № 69	371736,19	2184979,44	50° 23' 21,122"	40° 34' 8,557"
123978	264	Земли населенных пунктов № 69	371737,19	2184979,44	50° 23' 21,154"	40° 34' 8,556"
123979	265	Земли населенных пунктов № 69	371737,19	2184980,44	50° 23' 21,155"	40° 34' 8,607"
123980	266	Земли населенных пунктов № 69	371736,19	2184980,44	50° 23' 21,122"	40° 34' 8,607"
123981	267	Земли населенных пунктов № 69	371763,42	2184792,92	50° 23' 21,929"	40° 33' 59,099"
123982	268	Земли населенных пунктов № 69	371763,42	2184791,92	50° 23' 21,928"	40° 33' 59,048"
123983	269	Земли населенных пунктов № 69	371764,42	2184791,92	50° 23' 21,961"	40° 33' 59,048"
123984	270	Земли населенных пунктов № 69	371764,42	2184792,92	50° 23' 21,961"	40° 33' 59,098"
123985	271	Земли населенных пунктов № 69	371763,42	2184792,92	50° 23' 21,929"	40° 33' 59,099"
123986	272	Земли населенных пунктов № 69	371778,46	2216181,75	50° 23' 31,925"	41° 0' 27,969"
123987	273	Земли населенных пунктов № 69	371778,46	2216180,75	50° 23' 31,925"	41° 0' 27,918"
123988	274	Земли населенных пунктов № 69	371779,46	2216180,75	50° 23' 31,958"	41° 0' 27,918"
123989	275	Земли населенных пунктов № 69	371779,46	2216181,75	50° 23' 31,958"	41° 0' 27,968"
123990	276	Земли населенных пунктов № 69	371778,46	2216181,75	50° 23' 31,925"	41° 0' 27,969"
123991	277	Земли населенных пунктов № 69	371790,12	2184953,86	50° 23' 22,857"	40° 34' 7,228"
123992	278	Земли населенных пунктов № 69	371790,12	2184952,86	50° 23' 22,857"	40° 34' 7,178"
123993	279	Земли населенных пунктов № 69	371791,12	2184952,86	50° 23' 22,889"	40° 34' 7,177"
123994	280	Земли населенных пунктов № 69	371791,12	2184953,86	50° 23' 22,889"	40° 34' 7,228"
123995	281	Земли населенных пунктов № 69	371790,12	2184953,86	50° 23' 22,857"	40° 34' 7,228"
123996	282	Земли населенных пунктов № 69	371831,55	2216198,94	50° 23' 33,647"	41° 0' 28,822"
123997	283	Земли населенных пунктов № 69	371831,55	2216197,94	50° 23' 33,647"	41° 0' 28,771"
123998	284	Земли населенных пунктов № 69	371832,55	2216197,94	50° 23' 33,679"	41° 0' 28,771"
123999	285	Земли населенных пунктов № 69	371832,55	2216198,94	50° 23' 33,679"	41° 0' 28,821"
124000	286	Земли населенных пунктов № 69	371831,55	2216198,94	50° 23' 33,647"	41° 0' 28,822"
124001	287	Земли населенных пунктов № 69	371831,79	2184811,67	50° 23' 24,149"	40° 34' 0,005"
124002	288	Земли населенных пунктов № 69	371831,79	2184810,67	50° 23' 24,148"	40° 33' 59,955"
124003	289	Земли населенных пунктов № 69	371832,79	2184810,67	50° 23' 24,181"	40° 33' 59,954"
124004	290	Земли населенных пунктов № 69	371832,79	2184811,67	50° 23' 24,181"	40° 34' 0,005"
124005	291	Земли населенных пунктов № 69	371831,79	2184811,67	50° 23' 24,149"	40° 34' 0,005"
124006	292	Земли населенных пунктов № 69	371845,48	2184928,71	50° 23' 24,638"	40° 34' 5,921"
124007	293	Земли населенных пунктов № 69	371840,37	2184925,76	50° 23' 24,472"	40° 34' 5,775"
124008	294	Земли населенных пунктов № 69	371840,87	2184924,89	50° 23' 24,488"	40° 34' 5,730"
124009	295	Земли населенных пунктов № 69	371845,98	2184927,84	50° 23' 24,654"	40° 34' 5,877"
124010	296	Земли населенных пунктов № 69	371845,48	2184928,71	50° 23' 24,638"	40° 34' 5,921"
124011	297	Земли населенных пунктов № 69	371876,71	2184869,48	50° 23' 25,625"	40° 34' 2,903"
124012	298	Земли населенных пунктов № 69	371876,71	2184868,48	50° 23' 25,625"	40° 34' 2,853"
124013	299	Земли населенных пунктов № 69	371877,71	2184868,48	50° 23' 25,657"	40° 34' 2,852"
124014	300	Земли населенных пунктов № 69	371877,71	2184869,48	50° 23' 25,658"	40° 34' 2,903"
124015	301	Земли населенных пунктов № 69	371876,71	2184869,48	50° 23' 25,625"	40° 34' 2,903"

124016	302	Земли населенных пунктов № 69	371884,41	2216216,41	50° 23' 35,361"	41° 0' 29,689"
124017	303	Земли населенных пунктов № 69	371884,41	2216215,41	50° 23' 35,361"	41° 0' 29,638"
124018	304	Земли населенных пунктов № 69	371885,41	2216215,41	50° 23' 35,393"	41° 0' 29,638"
124019	305	Земли населенных пунктов № 69	371885,41	2216216,41	50° 23' 35,394"	41° 0' 29,689"
124020	306	Земли населенных пунктов № 69	371884,41	2216216,41	50° 23' 35,361"	41° 0' 29,689"
124021	307	Земли населенных пунктов № 69	371899,24	2184836,33	50° 23' 26,341"	40° 34' 1,212"
124022	308	Земли населенных пунктов № 69	371898,27	2184836,07	50° 23' 26,310"	40° 34' 1,199"
124023	309	Земли населенных пунктов № 69	371900,09	2184829,10	50° 23' 26,366"	40° 34' 0,845"
124024	310	Земли населенных пунктов № 69	371901,06	2184829,35	50° 23' 26,397"	40° 34' 0,857"
124025	311	Земли населенных пунктов № 69	371899,24	2184836,33	50° 23' 26,341"	40° 34' 1,212"
124026	312	Земли населенных пунктов № 69	371941,85	2216235,21	50° 23' 37,224"	41° 0' 30,622"
124027	313	Земли населенных пунктов № 69	371941,85	2216234,21	50° 23' 37,224"	41° 0' 30,571"
124028	314	Земли населенных пунктов № 69	371942,85	2216234,21	50° 23' 37,256"	41° 0' 30,571"
124029	315	Земли населенных пунктов № 69	371942,85	2216235,21	50° 23' 37,256"	41° 0' 30,622"
124030	316	Земли населенных пунктов № 69	371941,85	2216235,21	50° 23' 37,224"	41° 0' 30,622"
124031	317	Земли населенных пунктов № 69	371973,95	2184833,53	50° 23' 28,757"	40° 34' 1,023"
124032	318	Земли населенных пунктов № 69	371973,95	2184832,53	50° 23' 28,757"	40° 34' 0,973"
124033	319	Земли населенных пунктов № 69	371974,95	2184832,53	50° 23' 28,789"	40° 34' 0,972"
124034	320	Земли населенных пунктов № 69	371974,95	2184833,53	50° 23' 28,790"	40° 34' 1,023"
124035	321	Земли населенных пунктов № 69	371973,95	2184833,53	50° 23' 28,757"	40° 34' 1,023"
124036	322	Земли населенных пунктов № 69	371989,91	2216250,91	50° 23' 38,783"	41° 0' 31,401"
124037	323	Земли населенных пунктов № 69	371989,91	2216249,91	50° 23' 38,782"	41° 0' 31,351"
124038	324	Земли населенных пунктов № 69	371990,91	2216249,91	50° 23' 38,815"	41° 0' 31,350"
124039	325	Земли населенных пунктов № 69	371990,91	2216250,91	50° 23' 38,815"	41° 0' 31,401"
124040	326	Земли населенных пунктов № 69	371989,91	2216250,91	50° 23' 38,783"	41° 0' 31,401"
124041	327	Земли населенных пунктов № 69	372001,44	2217893,24	50° 23' 39,487"	41° 1' 54,540"
124042	328	Земли населенных пунктов № 69	372001,44	2217893,00	50° 23' 39,487"	41° 1' 54,528"
124043	329	Земли населенных пунктов № 69	372001,68	2217893,00	50° 23' 39,494"	41° 1' 54,528"
124044	330	Земли населенных пунктов № 69	372001,68	2217893,24	50° 23' 39,494"	41° 1' 54,540"
124045	331	Земли населенных пунктов № 69	372001,44	2217893,24	50° 23' 39,487"	41° 1' 54,540"
124046	332	Земли населенных пунктов № 69	372032,24	2184873,14	50° 23' 30,659"	40° 34' 2,992"
124047	333	Земли населенных пунктов № 69	372025,92	2184864,50	50° 23' 30,452"	40° 34' 2,558"
124048	334	Земли населенных пунктов № 69	372033,60	2184865,30	50° 23' 30,700"	40° 34' 2,594"
124049	335	Земли населенных пунктов № 69	372032,24	2184873,14	50° 23' 30,659"	40° 34' 2,992"
124050	336	Земли населенных пунктов № 69	372036,19	2216266,05	50° 23' 40,283"	41° 0' 32,153"
124051	337	Земли населенных пунктов № 69	372036,19	2216265,05	50° 23' 40,283"	41° 0' 32,102"
124052	338	Земли населенных пунктов № 69	372037,19	2216265,05	50° 23' 40,316"	41° 0' 32,102"
124053	339	Земли населенных пунктов № 69	372037,19	2216266,05	50° 23' 40,316"	41° 0' 32,153"
124054	340	Земли населенных пунктов № 69	372036,19	2216266,05	50° 23' 40,283"	41° 0' 32,153"
124055	341	Земли населенных пунктов № 69	372058,34	2184900,53	50° 23' 31,515"	40° 34' 4,362"
124056	342	Земли населенных пунктов № 69	372058,34	2184899,53	50° 23' 31,515"	40° 34' 4,311"

124057	343	Земли населенных пунктов № 69	372059,34	2184899,53	50° 23' 31,547"	40° 34' 4,311"
124058	344	Земли населенных пунктов № 69	372059,34	2184900,53	50° 23' 31,547"	40° 34' 4,361"
124059	345	Земли населенных пунктов № 69	372058,34	2184900,53	50° 23' 31,515"	40° 34' 4,362"
124060	346	Земли населенных пунктов № 69	372078,20	2217889,86	50° 23' 41,970"	41° 1' 54,346"
124061	347	Земли населенных пунктов № 69	372078,20	2217889,62	50° 23' 41,970"	41° 1' 54,334"
124062	348	Земли населенных пунктов № 69	372078,44	2217889,62	50° 23' 41,978"	41° 1' 54,334"
124063	349	Земли населенных пунктов № 69	372078,44	2217889,86	50° 23' 41,978"	41° 1' 54,346"
124064	350	Земли населенных пунктов № 69	372078,20	2217889,86	50° 23' 41,970"	41° 1' 54,346"
124065	351	Земли населенных пунктов № 69	372080,32	2216280,62	50° 23' 41,715"	41° 0' 32,876"
124066	352	Земли населенных пунктов № 69	372080,32	2216279,62	50° 23' 41,714"	41° 0' 32,826"
124067	353	Земли населенных пунктов № 69	372081,32	2216279,62	50° 23' 41,747"	41° 0' 32,825"
124068	354	Земли населенных пунктов № 69	372081,32	2216280,62	50° 23' 41,747"	41° 0' 32,876"
124069	355	Земли населенных пунктов № 69	372080,32	2216280,62	50° 23' 41,715"	41° 0' 32,876"
124070	356	Земли населенных пунктов № 69	372080,13	2216245,39	50° 23' 41,701"	41° 0' 31,093"
124071	357	Земли населенных пунктов № 69	372079,80	2216244,44	50° 23' 41,690"	41° 0' 31,045"
124072	358	Земли населенных пунктов № 69	372085,17	2216242,56	50° 23' 41,864"	41° 0' 30,948"
124073	359	Земли населенных пунктов № 69	372085,50	2216243,50	50° 23' 41,874"	41° 0' 30,995"
124074	360	Земли населенных пунктов № 69	372080,13	2216245,39	50° 23' 41,701"	41° 0' 31,093"
124075	361	Земли населенных пунктов № 69	372087,58	2216285,86	50° 23' 41,951"	41° 0' 33,139"
124076	362	Земли населенных пунктов № 69	372087,58	2216284,86	50° 23' 41,950"	41° 0' 33,089"
124077	363	Земли населенных пунктов № 69	372088,58	2216284,86	50° 23' 41,983"	41° 0' 33,088"
124078	364	Земли населенных пунктов № 69	372088,58	2216285,86	50° 23' 41,983"	41° 0' 33,139"
124079	365	Земли населенных пунктов № 69	372087,58	2216285,86	50° 23' 41,951"	41° 0' 33,139"
124080	366	Земли населенных пунктов № 69	372088,40	2216295,49	50° 23' 41,979"	41° 0' 33,626"
124081	367	Земли населенных пунктов № 69	372088,40	2216294,49	50° 23' 41,979"	41° 0' 33,576"
124082	368	Земли населенных пунктов № 69	372089,40	2216294,49	50° 23' 42,011"	41° 0' 33,575"
124083	369	Земли населенных пунктов № 69	372089,40	2216295,49	50° 23' 42,011"	41° 0' 33,626"
124084	370	Земли населенных пунктов № 69	372088,40	2216295,49	50° 23' 41,979"	41° 0' 33,626"
124085	371	Земли населенных пунктов № 69	372088,40	2184939,68	50° 23' 32,503"	40° 34' 6,325"
124086	372	Земли населенных пунктов № 69	372088,40	2184938,68	50° 23' 32,503"	40° 34' 6,274"
124087	373	Земли населенных пунктов № 69	372089,40	2184938,68	50° 23' 32,535"	40° 34' 6,274"
124088	374	Земли населенных пунктов № 69	372089,40	2184939,68	50° 23' 32,536"	40° 34' 6,324"
124089	375	Земли населенных пунктов № 69	372088,40	2184939,68	50° 23' 32,503"	40° 34' 6,325"
124090	376	Земли населенных пунктов № 69	372092,62	2216371,93	50° 23' 42,131"	41° 0' 37,495"
124091	377	Земли населенных пунктов № 69	372092,62	2216370,93	50° 23' 42,131"	41° 0' 37,444"
124092	378	Земли населенных пунктов № 69	372093,62	2216370,93	50° 23' 42,164"	41° 0' 37,444"
124093	379	Земли населенных пунктов № 69	372093,62	2216371,93	50° 23' 42,164"	41° 0' 37,495"
124094	380	Земли населенных пунктов № 69	372092,62	2216371,93	50° 23' 42,131"	41° 0' 37,495"
124095	381	Земли населенных пунктов № 69	372098,40	2216277,36	50° 23' 42,299"	41° 0' 32,705"
124096	382	Земли населенных пунктов № 69	372098,40	2216276,36	50° 23' 42,299"	41° 0' 32,655"
124097	383	Земли населенных пунктов № 69	372099,40	2216276,36	50° 23' 42,331"	41° 0' 32,654"

124098	384	Земли населенных пунктов № 69	372099,40	2216277,36	50° 23' 42,331"	41° 0' 32,705"
124099	385	Земли населенных пунктов № 69	372098,40	2216277,36	50° 23' 42,299"	41° 0' 32,705"
124100	386	Земли населенных пунктов № 69	372108,61	2216201,90	50° 23' 42,614"	41° 0' 28,882"
124101	387	Земли населенных пунктов № 69	372108,61	2216200,90	50° 23' 42,614"	41° 0' 28,831"
124102	388	Земли населенных пунктов № 69	372109,61	2216200,90	50° 23' 42,646"	41° 0' 28,831"
124103	389	Земли населенных пунктов № 69	372109,61	2216201,90	50° 23' 42,646"	41° 0' 28,882"
124104	390	Земли населенных пунктов № 69	372108,61	2216201,90	50° 23' 42,614"	41° 0' 28,882"
124105	391	Земли населенных пунктов № 69	372116,88	2216334,87	50° 23' 42,909"	41° 0' 35,611"
124106	392	Земли населенных пунктов № 69	372116,88	2216333,87	50° 23' 42,909"	41° 0' 35,560"
124107	393	Земли населенных пунктов № 69	372117,88	2216333,87	50° 23' 42,941"	41° 0' 35,560"
124108	394	Земли населенных пунктов № 69	372117,88	2216334,87	50° 23' 42,941"	41° 0' 35,611"
124109	395	Земли населенных пунктов № 69	372116,88	2216334,87	50° 23' 42,909"	41° 0' 35,611"
124110	396	Земли населенных пунктов № 69	372120,92	2216315,85	50° 23' 43,036"	41° 0' 34,647"
124111	397	Земли населенных пунктов № 69	372120,92	2216314,85	50° 23' 43,035"	41° 0' 34,596"
124112	398	Земли населенных пунктов № 69	372121,92	2216314,85	50° 23' 43,068"	41° 0' 34,596"
124113	399	Земли населенных пунктов № 69	372121,92	2216315,85	50° 23' 43,068"	41° 0' 34,646"
124114	400	Земли населенных пунктов № 69	372120,92	2216315,85	50° 23' 43,036"	41° 0' 34,647"
124115	401	Земли населенных пунктов № 69	372129,66	2216330,06	50° 23' 43,321"	41° 0' 35,363"
124116	402	Земли населенных пунктов № 69	372126,64	2216325,34	50° 23' 43,223"	41° 0' 35,125"
124117	403	Земли населенных пунктов № 69	372127,48	2216324,80	50° 23' 43,250"	41° 0' 35,098"
124118	404	Земли населенных пунктов № 69	372130,50	2216329,52	50° 23' 43,349"	41° 0' 35,336"
124119	405	Земли населенных пунктов № 69	372129,66	2216330,06	50° 23' 43,321"	41° 0' 35,363"
124120	406	Земли населенных пунктов № 69	372134,38	2217886,49	50° 23' 43,787"	41° 1' 54,158"
124121	407	Земли населенных пунктов № 69	372134,38	2217886,25	50° 23' 43,787"	41° 1' 54,146"
124122	408	Земли населенных пунктов № 69	372134,62	2217886,25	50° 23' 43,795"	41° 1' 54,146"
124123	409	Земли населенных пунктов № 69	372134,62	2217886,49	50° 23' 43,795"	41° 1' 54,158"
124124	410	Земли населенных пунктов № 69	372134,38	2217886,49	50° 23' 43,787"	41° 1' 54,158"
124125	411	Земли населенных пунктов № 69	372134,40	2184999,29	50° 23' 34,015"	40° 34' 9,314"
124126	412	Земли населенных пунктов № 69	372134,40	2184998,29	50° 23' 34,015"	40° 34' 9,263"
124127	413	Земли населенных пунктов № 69	372135,40	2184998,29	50° 23' 34,047"	40° 34' 9,262"
124128	414	Земли населенных пунктов № 69	372135,40	2184999,29	50° 23' 34,048"	40° 34' 9,313"
124129	415	Земли населенных пунктов № 69	372134,40	2184999,29	50° 23' 34,015"	40° 34' 9,314"
124130	416	Земли населенных пунктов № 69	372136,34	2216160,74	50° 23' 43,503"	41° 0' 26,789"
124131	417	Земли населенных пунктов № 69	372135,53	2216160,15	50° 23' 43,476"	41° 0' 26,760"
124132	418	Земли населенных пунктов № 69	372138,94	2216155,43	50° 23' 43,586"	41° 0' 26,519"
124133	419	Земли населенных пунктов № 69	372139,75	2216156,01	50° 23' 43,612"	41° 0' 26,549"
124134	420	Земли населенных пунктов № 69	372136,34	2216160,74	50° 23' 43,503"	41° 0' 26,789"
124135	421	Земли населенных пунктов № 69	372172,14	2216404,85	50° 23' 44,712"	41° 0' 39,136"
124136	422	Земли населенных пунктов № 69	372172,14	2216403,85	50° 23' 44,711"	41° 0' 39,085"
124137	423	Земли населенных пунктов № 69	372173,14	2216403,85	50° 23' 44,744"	41° 0' 39,085"
124138	424	Земли населенных пунктов № 69	372173,14	2216404,85	50° 23' 44,744"	41° 0' 39,136"

124139	425	Земли населенных пунктов № 69	372172,14	2216404,85	50° 23' 44,712"	41° 0' 39,136"
124140	426	Земли населенных пунктов № 69	372183,05	2185061,74	50° 23' 35,615"	40° 34' 12,445"
124141	427	Земли населенных пунктов № 69	372182,25	2185061,14	50° 23' 35,588"	40° 34' 12,415"
124142	428	Земли населенных пунктов № 69	372185,90	2185056,26	50° 23' 35,705"	40° 34' 12,165"
124143	429	Земли населенных пунктов № 69	372186,70	2185056,86	50° 23' 35,731"	40° 34' 12,195"
124144	430	Земли населенных пунктов № 69	372183,05	2185061,74	50° 23' 35,615"	40° 34' 12,445"
124145	431	Земли населенных пунктов № 69	372193,27	2217883,37	50° 23' 45,693"	41° 1' 53,982"
124146	432	Земли населенных пунктов № 69	372193,27	2217883,13	50° 23' 45,693"	41° 1' 53,970"
124147	433	Земли населенных пунктов № 69	372193,51	2217883,13	50° 23' 45,700"	41° 1' 53,970"
124148	434	Земли населенных пунктов № 69	372193,51	2217883,37	50° 23' 45,700"	41° 1' 53,982"
124149	435	Земли населенных пунктов № 69	372193,27	2217883,37	50° 23' 45,693"	41° 1' 53,982"
124150	436	Земли населенных пунктов № 69	372232,98	2185118,85	50° 23' 37,253"	40° 34' 15,304"
124151	437	Земли населенных пунктов № 69	372232,98	2185117,85	50° 23' 37,253"	40° 34' 15,254"
124152	438	Земли населенных пунктов № 69	372233,98	2185117,85	50° 23' 37,285"	40° 34' 15,253"
124153	439	Земли населенных пунктов № 69	372233,98	2185118,85	50° 23' 37,285"	40° 34' 15,304"
124154	440	Земли населенных пунктов № 69	372232,98	2185118,85	50° 23' 37,253"	40° 34' 15,304"
124155	441	Земли населенных пунктов № 69	372252,47	2217880,86	50° 23' 47,608"	41° 1' 53,837"
124156	442	Земли населенных пунктов № 69	372252,47	2217880,62	50° 23' 47,608"	41° 1' 53,824"
124157	443	Земли населенных пунктов № 69	372252,71	2217880,62	50° 23' 47,616"	41° 1' 53,824"
124158	444	Земли населенных пунктов № 69	372252,71	2217880,86	50° 23' 47,616"	41° 1' 53,836"
124159	445	Земли населенных пунктов № 69	372252,47	2217880,86	50° 23' 47,608"	41° 1' 53,837"
124160	446	Земли населенных пунктов № 69	372280,00	2185172,17	50° 23' 38,796"	40° 34' 17,974"
124161	447	Земли населенных пунктов № 69	372280,00	2185171,17	50° 23' 38,795"	40° 34' 17,924"
124162	448	Земли населенных пунктов № 69	372281,00	2185171,17	50° 23' 38,828"	40° 34' 17,923"
124163	449	Земли населенных пунктов № 69	372281,00	2185172,17	50° 23' 38,828"	40° 34' 17,974"
124164	450	Земли населенных пунктов № 69	372280,00	2185172,17	50° 23' 38,796"	40° 34' 17,974"
124165	451	Земли населенных пунктов № 69	372282,06	2216446,89	50° 23' 48,277"	41° 0' 41,229"
124166	452	Земли населенных пунктов № 69	372282,06	2216445,89	50° 23' 48,277"	41° 0' 41,178"
124167	453	Земли населенных пунктов № 69	372283,06	2216445,89	50° 23' 48,310"	41° 0' 41,178"
124168	454	Земли населенных пунктов № 69	372283,06	2216446,89	50° 23' 48,310"	41° 0' 41,229"
124169	455	Земли населенных пунктов № 69	372282,06	2216446,89	50° 23' 48,277"	41° 0' 41,229"
124170	456	Земли населенных пунктов № 69	372285,59	2216446,13	50° 23' 48,391"	41° 0' 41,189"
124171	457	Земли населенных пунктов № 69	372285,59	2216445,13	50° 23' 48,391"	41° 0' 41,139"
124172	458	Земли населенных пунктов № 69	372286,59	2216445,13	50° 23' 48,424"	41° 0' 41,138"
124173	459	Земли населенных пунктов № 69	372286,59	2216446,13	50° 23' 48,424"	41° 0' 41,189"
124174	460	Земли населенных пунктов № 69	372285,59	2216446,13	50° 23' 48,391"	41° 0' 41,189"
124175	461	Земли населенных пунктов № 69	372292,35	2217878,55	50° 23' 48,898"	41° 1' 53,707"
124176	462	Земли населенных пунктов № 69	372292,35	2217878,31	50° 23' 48,898"	41° 1' 53,695"
124177	463	Земли населенных пунктов № 69	372292,59	2217878,31	50° 23' 48,906"	41° 1' 53,695"
124178	464	Земли населенных пунктов № 69	372292,59	2217878,55	50° 23' 48,906"	41° 1' 53,707"
124179	465	Земли населенных пунктов № 69	372292,35	2217878,55	50° 23' 48,898"	41° 1' 53,707"

124180	466	Земли населенных пунктов № 69	372323,65	2185222,04	50° 23' 40,228"	40° 34' 20,472"
124181	467	Земли населенных пунктов № 69	372323,65	2185221,04	50° 23' 40,227"	40° 34' 20,421"
124182	468	Земли населенных пунктов № 69	372324,65	2185221,04	50° 23' 40,260"	40° 34' 20,420"
124183	469	Земли населенных пунктов № 69	372324,65	2185222,04	50° 23' 40,260"	40° 34' 20,471"
124184	470	Земли населенных пунктов № 69	372323,65	2185222,04	50° 23' 40,228"	40° 34' 20,472"
124185	471	Земли населенных пунктов № 69	372353,83	2217875,58	50° 23' 50,887"	41° 1' 53,538"
124186	472	Земли населенных пунктов № 69	372353,83	2217875,34	50° 23' 50,887"	41° 1' 53,526"
124187	473	Земли населенных пунктов № 69	372354,07	2217875,34	50° 23' 50,895"	41° 1' 53,526"
124188	474	Земли населенных пунктов № 69	372354,07	2217875,58	50° 23' 50,895"	41° 1' 53,538"
124189	475	Земли населенных пунктов № 69	372353,83	2217875,58	50° 23' 50,887"	41° 1' 53,538"
124190	476	Земли населенных пунктов № 69	372353,27	2185255,64	50° 23' 41,200"	40° 34' 22,154"
124191	477	Земли населенных пунктов № 69	372352,68	2185254,83	50° 23' 41,180"	40° 34' 22,113"
124192	478	Земли населенных пунктов № 69	372358,53	2185250,59	50° 23' 41,368"	40° 34' 21,895"
124193	479	Земли населенных пунктов № 69	372359,12	2185251,40	50° 23' 41,387"	40° 34' 21,936"
124194	480	Земли населенных пунктов № 69	372353,27	2185255,64	50° 23' 41,200"	40° 34' 22,154"
124195	481	Земли населенных пунктов № 69	372370,68	2185242,90	50° 23' 41,758"	40° 34' 21,498"
124196	482	Земли населенных пунктов № 69	372370,68	2185241,90	50° 23' 41,758"	40° 34' 21,448"
124197	483	Земли населенных пунктов № 69	372371,68	2185241,90	50° 23' 41,790"	40° 34' 21,447"
124198	484	Земли населенных пунктов № 69	372371,68	2185242,90	50° 23' 41,790"	40° 34' 21,498"
124199	485	Земли населенных пунктов № 69	372370,68	2185242,90	50° 23' 41,758"	40° 34' 21,498"
124200	486	Земли населенных пунктов № 69	372371,64	2185276,25	50° 23' 41,802"	40° 34' 23,186"
124201	487	Земли населенных пунктов № 69	372371,64	2185275,25	50° 23' 41,802"	40° 34' 23,135"
124202	488	Земли населенных пунктов № 69	372372,64	2185275,25	50° 23' 41,834"	40° 34' 23,135"
124203	489	Земли населенных пунктов № 69	372372,64	2185276,25	50° 23' 41,835"	40° 34' 23,185"
124204	490	Земли населенных пунктов № 69	372371,64	2185276,25	50° 23' 41,802"	40° 34' 23,186"
124205	491	Земли населенных пунктов № 69	372407,59	2217873,08	50° 23' 52,626"	41° 1' 53,395"
124206	492	Земли населенных пунктов № 69	372407,59	2217872,84	50° 23' 52,626"	41° 1' 53,383"
124207	493	Земли населенных пунктов № 69	372407,83	2217872,84	50° 23' 52,634"	41° 1' 53,383"
124208	494	Земли населенных пунктов № 69	372407,83	2217873,08	50° 23' 52,634"	41° 1' 53,395"
124209	495	Земли населенных пунктов № 69	372407,59	2217873,08	50° 23' 52,626"	41° 1' 53,395"
124210	496	Земли населенных пунктов № 69	372417,33	2185328,37	50° 23' 43,301"	40° 34' 25,796"
124211	497	Земли населенных пунктов № 69	372417,33	2185327,37	50° 23' 43,301"	40° 34' 25,745"
124212	498	Земли населенных пунктов № 69	372418,33	2185327,37	50° 23' 43,333"	40° 34' 25,745"
124213	499	Земли населенных пунктов № 69	372418,33	2185328,37	50° 23' 43,334"	40° 34' 25,795"
124214	500	Земли населенных пунктов № 69	372417,33	2185328,37	50° 23' 43,301"	40° 34' 25,796"
124215	501	Земли населенных пунктов № 69	372466,84	2217869,81	50° 23' 54,543"	41° 1' 53,211"
124216	502	Земли населенных пунктов № 69	372466,84	2217869,57	50° 23' 54,543"	41° 1' 53,199"
124217	503	Земли населенных пунктов № 69	372467,08	2217869,57	50° 23' 54,551"	41° 1' 53,199"
124218	504	Земли населенных пунктов № 69	372467,08	2217869,81	50° 23' 54,551"	41° 1' 53,211"
124219	505	Земли населенных пунктов № 69	372466,84	2217869,81	50° 23' 54,543"	41° 1' 53,211"
124220	506	Земли населенных пунктов № 69	372524,42	2217867,10	50° 23' 56,406"	41° 1' 53,056"

124221	507	Земли населенных пунктов № 69	372524,42	2217866,86	50° 23' 56,406"	41° 1' 53,044"
124222	508	Земли населенных пунктов № 69	372524,66	2217866,86	50° 23' 56,414"	41° 1' 53,044"
124223	509	Земли населенных пунктов № 69	372524,66	2217867,10	50° 23' 56,414"	41° 1' 53,056"
124224	510	Земли населенных пунктов № 69	372524,42	2217867,10	50° 23' 56,406"	41° 1' 53,056"
124225	511	Земли населенных пунктов № 69	372595,42	2217863,96	50° 23' 58,703"	41° 1' 52,875"
124226	512	Земли населенных пунктов № 69	372595,42	2217863,72	50° 23' 58,703"	41° 1' 52,863"
124227	513	Земли населенных пунктов № 69	372595,66	2217863,72	50° 23' 58,711"	41° 1' 52,863"
124228	514	Земли населенных пунктов № 69	372595,66	2217863,96	50° 23' 58,711"	41° 1' 52,875"
124229	515	Земли населенных пунктов № 69	372595,42	2217863,96	50° 23' 58,703"	41° 1' 52,875"
124230	516	Земли населенных пунктов № 69	372638,95	2217379,61	50° 24' 0,016"	41° 1' 28,339"
124231	517	Земли населенных пунктов № 69	372638,88	2217373,64	50° 24' 0,012"	41° 1' 28,037"
124232	518	Земли населенных пунктов № 69	372639,88	2217373,63	50° 24' 0,045"	41° 1' 28,036"
124233	519	Земли населенных пунктов № 69	372639,95	2217379,60	50° 24' 0,048"	41° 1' 28,338"
124234	520	Земли населенных пунктов № 69	372638,95	2217379,61	50° 24' 0,016"	41° 1' 28,339"
124235	521	Земли населенных пунктов № 69	372641,75	2217862,16	50° 24' 0,202"	41° 1' 52,770"
124236	522	Земли населенных пунктов № 69	372641,75	2217861,92	50° 24' 0,202"	41° 1' 52,758"
124237	523	Земли населенных пунктов № 69	372641,99	2217861,92	50° 24' 0,210"	41° 1' 52,758"
124238	524	Земли населенных пунктов № 69	372641,99	2217862,16	50° 24' 0,210"	41° 1' 52,770"
124239	525	Земли населенных пунктов № 69	372641,75	2217862,16	50° 24' 0,202"	41° 1' 52,770"
124240	526	Земли населенных пунктов № 69	372641,71	2217411,54	50° 24' 0,112"	41° 1' 29,955"
124241	527	Земли населенных пунктов № 69	372641,71	2217410,54	50° 24' 0,111"	41° 1' 29,904"
124242	528	Земли населенных пунктов № 69	372642,71	2217410,54	50° 24' 0,144"	41° 1' 29,904"
124243	529	Земли населенных пунктов № 69	372642,71	2217411,54	50° 24' 0,144"	41° 1' 29,954"
124244	530	Земли населенных пунктов № 69	372641,71	2217411,54	50° 24' 0,112"	41° 1' 29,955"
124245	531	Земли населенных пунктов № 69	372646,13	2217464,51	50° 24' 0,265"	41° 1' 32,635"
124246	532	Земли населенных пунктов № 69	372646,13	2217463,51	50° 24' 0,265"	41° 1' 32,585"
124247	533	Земли населенных пунктов № 69	372647,13	2217463,51	50° 24' 0,297"	41° 1' 32,584"
124248	534	Земли населенных пунктов № 69	372647,13	2217464,51	50° 24' 0,298"	41° 1' 32,635"
124249	535	Земли населенных пунктов № 69	372646,13	2217464,51	50° 24' 0,265"	41° 1' 32,635"
124250	536	Земли населенных пунктов № 69	372650,65	2217521,66	50° 24' 0,423"	41° 1' 35,527"
124251	537	Земли населенных пунктов № 69	372650,65	2217520,66	50° 24' 0,423"	41° 1' 35,477"
124252	538	Земли населенных пунктов № 69	372651,65	2217520,66	50° 24' 0,455"	41° 1' 35,476"
124253	539	Земли населенных пунктов № 69	372651,65	2217521,66	50° 24' 0,455"	41° 1' 35,527"
124254	540	Земли населенных пунктов № 69	372650,65	2217521,66	50° 24' 0,423"	41° 1' 35,527"
124255	541	Земли населенных пунктов № 69	372655,11	2217577,16	50° 24' 0,578"	41° 1' 38,336"
124256	542	Земли населенных пунктов № 69	372655,11	2217576,16	50° 24' 0,578"	41° 1' 38,285"
124257	543	Земли населенных пунктов № 69	372656,11	2217576,16	50° 24' 0,610"	41° 1' 38,285"
124258	544	Земли населенных пунктов № 69	372656,11	2217577,16	50° 24' 0,611"	41° 1' 38,336"
124259	545	Земли населенных пунктов № 69	372655,11	2217577,16	50° 24' 0,578"	41° 1' 38,336"
124260	546	Земли населенных пунктов № 69	372657,73	2217861,26	50° 24' 0,719"	41° 1' 52,720"
124261	547	Земли населенных пунктов № 69	372657,73	2217861,02	50° 24' 0,719"	41° 1' 52,707"

124262	548	Земли населенных пунктов № 69	372657,97	2217861,02	50° 24' 0,727"	41° 1' 52,707"
124263	549	Земли населенных пунктов № 69	372657,97	2217861,26	50° 24' 0,727"	41° 1' 52,719"
124264	550	Земли населенных пунктов № 69	372657,73	2217861,26	50° 24' 0,719"	41° 1' 52,720"
124265	551	Земли населенных пунктов № 69	372657,37	2217712,71	50° 24' 0,678"	41° 1' 45,198"
124266	552	Земли населенных пунктов № 69	372657,37	2217711,71	50° 24' 0,678"	41° 1' 45,148"
124267	553	Земли населенных пунктов № 69	372658,37	2217711,71	50° 24' 0,710"	41° 1' 45,147"
124268	554	Земли населенных пунктов № 69	372658,37	2217712,71	50° 24' 0,711"	41° 1' 45,198"
124269	555	Земли населенных пунктов № 69	372657,37	2217712,71	50° 24' 0,678"	41° 1' 45,198"
124270	556	Земли населенных пунктов № 69	372657,92	2217863,13	50° 24' 0,726"	41° 1' 52,814"
124271	557	Земли населенных пунктов № 69	372657,92	2217862,13	50° 24' 0,725"	41° 1' 52,764"
124272	558	Земли населенных пунктов № 69	372658,92	2217862,13	50° 24' 0,758"	41° 1' 52,763"
124273	559	Земли населенных пунктов № 69	372658,92	2217863,13	50° 24' 0,758"	41° 1' 52,814"
124274	560	Земли населенных пунктов № 69	372657,92	2217863,13	50° 24' 0,726"	41° 1' 52,814"
124275	561	Земли населенных пунктов № 69	372659,62	2217635,35	50° 24' 0,736"	41° 1' 41,281"
124276	562	Земли населенных пунктов № 69	372659,62	2217634,35	50° 24' 0,735"	41° 1' 41,230"
124277	563	Земли населенных пунктов № 69	372660,62	2217634,35	50° 24' 0,768"	41° 1' 41,230"
124278	564	Земли населенных пунктов № 69	372660,62	2217635,35	50° 24' 0,768"	41° 1' 41,281"
124279	565	Земли населенных пунктов № 69	372659,62	2217635,35	50° 24' 0,736"	41° 1' 41,281"
124280	566	Земли населенных пунктов № 69	372662,48	2217672,39	50° 24' 0,836"	41° 1' 43,155"
124281	567	Земли населенных пунктов № 69	372662,48	2217671,39	50° 24' 0,835"	41° 1' 43,105"
124282	568	Земли населенных пунктов № 69	372663,48	2217671,39	50° 24' 0,868"	41° 1' 43,104"
124283	569	Земли населенных пунктов № 69	372663,48	2217672,39	50° 24' 0,868"	41° 1' 43,155"
124284	570	Земли населенных пунктов № 69	372662,48	2217672,39	50° 24' 0,836"	41° 1' 43,155"
124285	571	Земли населенных пунктов № 69	372665,46	2217711,17	50° 24' 0,940"	41° 1' 45,118"
124286	572	Земли населенных пунктов № 69	372665,46	2217710,17	50° 24' 0,939"	41° 1' 45,067"
124287	573	Земли населенных пунктов № 69	372666,46	2217710,17	50° 24' 0,972"	41° 1' 45,067"
124288	574	Земли населенных пунктов № 69	372666,46	2217711,17	50° 24' 0,972"	41° 1' 45,118"
124289	575	Земли населенных пунктов № 69	372665,46	2217711,17	50° 24' 0,940"	41° 1' 45,118"
124290	576	Земли населенных пунктов № 69	372668,35	2217750,83	50° 24' 1,041"	41° 1' 47,125"
124291	577	Земли населенных пунктов № 69	372668,35	2217749,83	50° 24' 1,041"	41° 1' 47,074"
124292	578	Земли населенных пунктов № 69	372669,35	2217749,83	50° 24' 1,073"	41° 1' 47,074"
124293	579	Земли населенных пунктов № 69	372669,35	2217750,83	50° 24' 1,073"	41° 1' 47,125"
124294	580	Земли населенных пунктов № 69	372668,35	2217750,83	50° 24' 1,041"	41° 1' 47,125"
124295	581	Земли населенных пунктов № 69	372671,10	2217790,82	50° 24' 1,138"	41° 1' 49,149"
124296	582	Земли населенных пунктов № 69	372671,10	2217789,82	50° 24' 1,138"	41° 1' 49,098"
124297	583	Земли населенных пунктов № 69	372672,10	2217789,82	50° 24' 1,170"	41° 1' 49,098"
124298	584	Земли населенных пунктов № 69	372672,10	2217790,82	50° 24' 1,170"	41° 1' 49,149"
124299	585	Земли населенных пунктов № 69	372671,10	2217790,82	50° 24' 1,138"	41° 1' 49,149"
124300	586	Земли населенных пунктов № 69	372673,06	2217827,57	50° 24' 1,209"	41° 1' 51,009"
124301	587	Земли населенных пунктов № 69	372672,43	2217826,80	50° 24' 1,188"	41° 1' 50,970"
124302	588	Земли населенных пунктов № 69	372675,95	2217823,93	50° 24' 1,301"	41° 1' 50,824"

124303	589	Земли населенных пунктов № 69	372676,58	2217824,71	50° 24' 1,322"	41° 1' 50,863"
124304	590	Земли населенных пунктов № 69	372673,06	2217827,57	50° 24' 1,209"	41° 1' 51,009"
124305	591	Земли населенных пунктов № 69	372682,39	2217863,44	50° 24' 1,518"	41° 1' 52,822"
124306	592	Земли населенных пунктов № 69	372682,39	2217863,20	50° 24' 1,518"	41° 1' 52,810"
124307	593	Земли населенных пунктов № 69	372682,63	2217863,20	50° 24' 1,525"	41° 1' 52,810"
124308	594	Земли населенных пунктов № 69	372682,63	2217863,44	50° 24' 1,525"	41° 1' 52,822"
124309	595	Земли населенных пунктов № 69	372682,39	2217863,44	50° 24' 1,518"	41° 1' 52,822"
124310	596	Земли населенных пунктов № 69	372682,95	2217869,17	50° 24' 1,537"	41° 1' 53,112"
124311	597	Земли населенных пунктов № 69	372682,95	2217864,29	50° 24' 1,536"	41° 1' 52,865"
124312	598	Земли населенных пунктов № 69	372683,95	2217864,29	50° 24' 1,568"	41° 1' 52,865"
124313	599	Земли населенных пунктов № 69	372683,95	2217869,16	50° 24' 1,569"	41° 1' 53,111"
124314	600	Земли населенных пунктов № 69	372682,95	2217869,17	50° 24' 1,537"	41° 1' 53,112"
124315	601	Земли населенных пунктов № 69	372685,03	2217918,34	50° 24' 1,614"	41° 1' 55,601"
124316	602	Земли населенных пунктов № 69	372685,03	2217917,34	50° 24' 1,614"	41° 1' 55,551"
124317	603	Земли населенных пунктов № 69	372686,03	2217917,34	50° 24' 1,646"	41° 1' 55,550"
124318	604	Земли населенных пунктов № 69	372686,03	2217918,34	50° 24' 1,646"	41° 1' 55,601"
124319	605	Земли населенных пунктов № 69	372685,03	2217918,34	50° 24' 1,614"	41° 1' 55,601"
124320	606	Земли населенных пунктов № 69	372686,79	2217966,17	50° 24' 1,680"	41° 1' 58,022"
124321	607	Земли населенных пунктов № 69	372686,79	2217965,17	50° 24' 1,680"	41° 1' 57,972"
124322	608	Земли населенных пунктов № 69	372687,79	2217965,17	50° 24' 1,712"	41° 1' 57,971"
124323	609	Земли населенных пунктов № 69	372687,79	2217966,17	50° 24' 1,713"	41° 1' 58,022"
124324	610	Земли населенных пунктов № 69	372686,79	2217966,17	50° 24' 1,680"	41° 1' 58,022"
124325	611	Земли населенных пунктов № 69	372688,74	2218019,44	50° 24' 1,754"	41° 2' 0,719"
124326	612	Земли населенных пунктов № 69	372688,74	2218018,44	50° 24' 1,753"	41° 2' 0,668"
124327	613	Земли населенных пунктов № 69	372689,74	2218018,44	50° 24' 1,786"	41° 2' 0,668"
124328	614	Земли населенных пунктов № 69	372689,74	2218019,44	50° 24' 1,786"	41° 2' 0,719"
124329	615	Земли населенных пунктов № 69	372688,74	2218019,44	50° 24' 1,754"	41° 2' 0,719"
124330	616	Земли населенных пунктов № 69	372690,81	2218072,32	50° 24' 1,831"	41° 2' 3,396"
124331	617	Земли населенных пунктов № 69	372690,81	2218071,32	50° 24' 1,831"	41° 2' 3,345"
124332	618	Земли населенных пунктов № 69	372691,81	2218071,32	50° 24' 1,863"	41° 2' 3,345"
124333	619	Земли населенных пунктов № 69	372691,81	2218072,32	50° 24' 1,863"	41° 2' 3,395"
124334	620	Земли населенных пунктов № 69	372690,81	2218072,32	50° 24' 1,831"	41° 2' 3,396"
124335	621	Земли населенных пунктов № 69	372692,67	2218125,46	50° 24' 1,902"	41° 2' 6,086"
124336	622	Земли населенных пунктов № 69	372692,67	2218124,46	50° 24' 1,901"	41° 2' 6,035"
124337	623	Земли населенных пунктов № 69	372693,67	2218124,46	50° 24' 1,934"	41° 2' 6,035"
124338	624	Земли населенных пунктов № 69	372693,67	2218125,46	50° 24' 1,934"	41° 2' 6,085"
124339	625	Земли населенных пунктов № 69	372692,67	2218125,46	50° 24' 1,902"	41° 2' 6,086"
124340	626	Земли населенных пунктов № 69	372694,93	2218179,72	50° 24' 1,985"	41° 2' 8,832"
124341	627	Земли населенных пунктов № 69	372694,93	2218178,72	50° 24' 1,985"	41° 2' 8,782"
124342	628	Земли населенных пунктов № 69	372695,93	2218178,72	50° 24' 2,017"	41° 2' 8,781"
124343	629	Земли населенных пунктов № 69	372695,93	2218179,72	50° 24' 2,018"	41° 2' 8,832"

124344	630	Земли населенных пунктов № 69	372694,93	2218179,72	50° 24' 1,985"	41° 2' 8,832"
124345	631	Земли населенных пунктов № 69	372697,27	2218240,66	50° 24' 2,073"	41° 2' 11,917"
124346	632	Земли населенных пунктов № 69	372697,27	2218239,66	50° 24' 2,073"	41° 2' 11,866"
124347	633	Земли населенных пунктов № 69	372698,27	2218239,66	50° 24' 2,105"	41° 2' 11,866"
124348	634	Земли населенных пунктов № 69	372698,27	2218240,66	50° 24' 2,105"	41° 2' 11,917"
124349	635	Земли населенных пунктов № 69	372697,27	2218240,66	50° 24' 2,073"	41° 2' 11,917"
124350	636	Земли населенных пунктов № 69	372699,72	2217830,15	50° 24' 2,072"	41° 1' 51,131"
124351	637	Земли населенных пунктов № 69	372699,72	2217829,15	50° 24' 2,072"	41° 1' 51,081"
124352	638	Земли населенных пунктов № 69	372700,72	2217829,15	50° 24' 2,104"	41° 1' 51,080"
124353	639	Земли населенных пунктов № 69	372700,72	2217830,15	50° 24' 2,104"	41° 1' 51,131"
124354	640	Земли населенных пунктов № 69	372699,72	2217830,15	50° 24' 2,072"	41° 1' 51,131"
124355	641	Земли населенных пунктов № 69	372702,33	2217843,56	50° 24' 2,159"	41° 1' 51,810"
124356	642	Земли населенных пунктов № 69	372702,33	2217842,56	50° 24' 2,159"	41° 1' 51,759"
124357	643	Земли населенных пунктов № 69	372703,33	2217842,56	50° 24' 2,191"	41° 1' 51,759"
124358	644	Земли населенных пунктов № 69	372703,33	2217843,56	50° 24' 2,191"	41° 1' 51,809"
124359	645	Земли населенных пунктов № 69	372702,33	2217843,56	50° 24' 2,159"	41° 1' 51,810"
124360	646	Земли населенных пунктов № 69	372699,73	2218305,91	50° 24' 2,165"	41° 2' 15,220"
124361	647	Земли населенных пунктов № 69	372699,50	2218298,91	50° 24' 2,156"	41° 2' 14,866"
124362	648	Земли населенных пунктов № 69	372706,93	2218305,80	50° 24' 2,398"	41° 2' 15,212"
124363	649	Земли населенных пунктов № 69	372699,73	2218305,91	50° 24' 2,165"	41° 2' 15,220"
124364	650	Земли населенных пунктов № 69	372732,38	2217866,63	50° 24' 3,136"	41° 1' 52,968"
124365	651	Земли населенных пунктов № 69	372732,38	2217865,63	50° 24' 3,136"	41° 1' 52,918"
124366	652	Земли населенных пунктов № 69	372733,38	2217865,63	50° 24' 3,168"	41° 1' 52,917"
124367	653	Земли населенных пунктов № 69	372733,38	2217866,63	50° 24' 3,168"	41° 1' 52,968"
124368	654	Земли населенных пунктов № 69	372732,38	2217866,63	50° 24' 3,136"	41° 1' 52,968"
124369	655	Земли населенных пунктов № 69	372751,96	2218294,79	50° 24' 3,853"	41° 2' 14,641"
124370	656	Земли населенных пунктов № 69	372750,96	2218294,76	50° 24' 3,821"	41° 2' 14,640"
124371	657	Земли населенных пунктов № 69	372751,17	2218288,32	50° 24' 3,826"	41° 2' 14,314"
124372	658	Земли населенных пунктов № 69	372752,17	2218288,35	50° 24' 3,859"	41° 2' 14,315"
124373	659	Земли населенных пунктов № 69	372751,96	2218294,79	50° 24' 3,853"	41° 2' 14,641"
124374	660	Земли населенных пунктов № 69	372751,62	2218303,27	50° 24' 3,844"	41° 2' 15,071"
124375	661	Земли населенных пунктов № 69	372747,03	2218298,65	50° 24' 3,694"	41° 2' 14,838"
124376	662	Земли населенных пунктов № 69	372747,74	2218297,95	50° 24' 3,717"	41° 2' 14,802"
124377	663	Земли населенных пунктов № 69	372752,33	2218302,57	50° 24' 3,867"	41° 2' 15,035"
124378	664	Земли населенных пунктов № 69	372751,62	2218303,27	50° 24' 3,844"	41° 2' 15,071"
124379	665	Земли населенных пунктов № 69	372668,69	2214664,44	50° 24' 0,414"	40° 59' 10,858"
124380	666	Земли населенных пунктов № 69	372676,46	2214662,04	50° 24' 0,664"	40° 59' 10,733"
124381	667	Земли населенных пунктов № 69	372676,51	2214662,03	50° 24' 0,666"	40° 59' 10,733"
124382	668	Земли населенных пунктов № 69	372676,56	2214662,02	50° 24' 0,668"	40° 59' 10,732"
124383	669	Земли населенных пунктов № 69	372676,66	2214662,03	50° 24' 0,671"	40° 59' 10,733"
124384	670	Земли населенных пунктов № 69	372677,36	2214662,14	50° 24' 0,694"	40° 59' 10,738"

124385	671	Земли населенных пунктов № 69	372668,69	2214664,44	50° 24' 0,414"	40° 59' 10,858"
124386	672	Земли населенных пунктов № 69	372296,02	2214795,56	50° 23' 48,382"	40° 59' 17,622"
124387	673	Земли населенных пунктов № 69	372339,58	2214762,89	50° 23' 49,784"	40° 59' 15,953"
124388	674	Земли населенных пунктов № 69	372339,69	2214762,81	50° 23' 49,788"	40° 59' 15,949"
124389	675	Земли населенных пунктов № 69	372339,70	2214762,81	50° 23' 49,788"	40° 59' 15,949"
124390	676	Земли населенных пунктов № 69	372339,70	2214762,81	50° 23' 49,788"	40° 59' 15,949"
124391	677	Земли населенных пунктов № 69	372378,50	2214743,07	50° 23' 51,040"	40° 59' 14,936"
124392	678	Земли населенных пунктов № 69	372399,90	2214732,18	50° 23' 51,730"	40° 59' 14,378"
124393	679	Земли населенных пунктов № 69	372399,94	2214732,16	50° 23' 51,731"	40° 59' 14,377"
124394	680	Земли населенных пунктов № 69	372400,11	2214732,12	50° 23' 51,736"	40° 59' 14,375"
124395	681	Земли населенных пунктов № 69	372465,70	2214721,28	50° 23' 53,857"	40° 59' 13,804"
124396	682	Земли населенных пунктов № 69	372443,58	2214727,61	50° 23' 53,142"	40° 59' 14,132"
124397	683	Земли населенных пунктов № 69	372386,68	2214744,09	50° 23' 51,305"	40° 59' 14,985"
124398	684	Земли населенных пунктов № 69	372296,02	2214795,56	50° 23' 48,382"	40° 59' 17,622"
124399	685	Земли населенных пунктов № 69	374556,43	2186136,16	50° 24' 52,838"	40° 35' 5,379"
124400	686	Земли населенных пунктов № 69	374553,04	2186133,66	50° 24' 52,727"	40° 35' 5,254"
124401	687	Земли населенных пунктов № 69	374553,63	2186132,86	50° 24' 52,746"	40° 35' 5,214"
124402	688	Земли населенных пунктов № 69	374557,02	2186135,35	50° 24' 52,857"	40° 35' 5,338"
124403	689	Земли населенных пунктов № 69	374556,43	2186136,16	50° 24' 52,838"	40° 35' 5,379"
124404	690	Земли населенных пунктов № 69	374678,51	2185956,84	50° 24' 56,718"	40° 34' 56,223"
124405	691	Земли населенных пунктов № 69	374673,22	2185954,68	50° 24' 56,546"	40° 34' 56,117"
124406	692	Земли населенных пунктов № 69	374673,60	2185953,75	50° 24' 56,558"	40° 34' 56,069"
124407	693	Земли населенных пунктов № 69	374678,89	2185955,92	50° 24' 56,730"	40° 34' 56,176"
124408	694	Земли населенных пунктов № 69	374678,51	2185956,84	50° 24' 56,718"	40° 34' 56,223"
124409	695	Земли населенных пунктов № 69	374700,17	2185911,72	50° 24' 57,401"	40° 34' 53,925"
124410	696	Земли населенных пунктов № 69	374700,17	2185910,72	50° 24' 57,401"	40° 34' 53,874"
124411	697	Земли населенных пунктов № 69	374701,17	2185910,72	50° 24' 57,433"	40° 34' 53,873"
124412	698	Земли населенных пунктов № 69	374701,17	2185911,72	50° 24' 57,433"	40° 34' 53,924"
124413	699	Земли населенных пунктов № 69	374700,17	2185911,72	50° 24' 57,401"	40° 34' 53,925"
124414	700	Земли населенных пунктов № 69	374722,47	2185975,58	50° 24' 58,148"	40° 34' 57,145"
124415	701	Земли населенных пунктов № 69	374722,47	2185974,58	50° 24' 58,147"	40° 34' 57,094"
124416	702	Земли населенных пунктов № 69	374723,47	2185974,58	50° 24' 58,180"	40° 34' 57,094"
124417	703	Земли населенных пунктов № 69	374723,47	2185975,58	50° 24' 58,180"	40° 34' 57,144"
124418	704	Земли населенных пунктов № 69	374722,47	2185975,58	50° 24' 58,148"	40° 34' 57,145"
124419	705	Земли населенных пунктов № 69	374729,77	2185866,49	50° 24' 58,341"	40° 34' 51,616"
124420	706	Земли населенных пунктов № 69	374729,77	2185865,49	50° 24' 58,341"	40° 34' 51,565"
124421	707	Земли населенных пунктов № 69	374730,77	2185865,49	50° 24' 58,373"	40° 34' 51,564"
124422	708	Земли населенных пунктов № 69	374730,77	2185866,49	50° 24' 58,374"	40° 34' 51,615"
124423	709	Земли населенных пунктов № 69	374729,77	2185866,49	50° 24' 58,341"	40° 34' 51,616"
124424	710	Земли населенных пунктов № 69	374753,95	2185833,74	50° 24' 59,111"	40° 34' 49,942"
124425	711	Земли населенных пунктов № 69	374752,54	2185830,25	50° 24' 59,064"	40° 34' 49,766"

124426	712	Земли населенных пунктов № 69	374753,46	2185829,88	50° 24' 59,093"	40° 34' 49,747"
124427	713	Земли населенных пунктов № 69	374754,87	2185833,36	50° 24' 59,140"	40° 34' 49,923"
124428	714	Земли населенных пунктов № 69	374753,95	2185833,74	50° 24' 59,111"	40° 34' 49,942"
124429	715	Земли населенных пунктов № 69	374771,98	2186005,65	50° 24' 59,762"	40° 34' 58,637"
124430	716	Земли населенных пунктов № 69	374771,98	2186004,65	50° 24' 59,761"	40° 34' 58,587"
124431	717	Земли населенных пунктов № 69	374772,98	2186004,65	50° 24' 59,794"	40° 34' 58,586"
124432	718	Земли населенных пунктов № 69	374772,98	2186005,65	50° 24' 59,794"	40° 34' 58,637"
124433	719	Земли населенных пунктов № 69	374771,98	2186005,65	50° 24' 59,762"	40° 34' 58,637"
124434	720	Земли населенных пунктов № 69	374775,07	2185997,16	50° 24' 59,858"	40° 34' 58,206"
124435	721	Земли населенных пунктов № 69	374775,07	2185996,16	50° 24' 59,858"	40° 34' 58,155"
124436	722	Земли населенных пунктов № 69	374776,07	2185996,16	50° 24' 59,890"	40° 34' 58,154"
124437	723	Земли населенных пунктов № 69	374776,07	2185997,16	50° 24' 59,891"	40° 34' 58,205"
124438	724	Земли населенных пунктов № 69	374775,07	2185997,16	50° 24' 59,858"	40° 34' 58,206"
124439	725	Земли населенных пунктов № 69	374808,12	2185814,96	50° 25' 0,856"	40° 34' 48,958"
124440	726	Земли населенных пунктов № 69	374808,12	2185813,96	50° 25' 0,856"	40° 34' 48,907"
124441	727	Земли населенных пунктов № 69	374809,12	2185813,96	50° 25' 0,888"	40° 34' 48,907"
124442	728	Земли населенных пунктов № 69	374809,12	2185814,96	50° 25' 0,889"	40° 34' 48,957"
124443	729	Земли населенных пунктов № 69	374808,12	2185814,96	50° 25' 0,856"	40° 34' 48,958"
124444	730	Земли населенных пунктов № 69	374817,53	2186014,14	50° 25' 1,239"	40° 34' 59,039"
124445	731	Земли населенных пунктов № 69	374817,53	2186013,14	50° 25' 1,239"	40° 34' 58,989"
124446	732	Земли населенных пунктов № 69	374818,53	2186013,14	50° 25' 1,271"	40° 34' 58,988"
124447	733	Земли населенных пунктов № 69	374818,53	2186014,14	50° 25' 1,271"	40° 34' 59,039"
124448	734	Земли населенных пунктов № 69	374817,53	2186014,14	50° 25' 1,239"	40° 34' 59,039"
124449	735	Земли населенных пунктов № 69	374859,53	2186030,38	50° 25' 2,604"	40° 34' 59,836"
124450	736	Земли населенных пунктов № 69	374859,53	2186029,38	50° 25' 2,604"	40° 34' 59,786"
124451	737	Земли населенных пунктов № 69	374860,53	2186029,38	50° 25' 2,636"	40° 34' 59,785"
124452	738	Земли населенных пунктов № 69	374860,53	2186030,38	50° 25' 2,637"	40° 34' 59,836"
124453	739	Земли населенных пунктов № 69	374859,53	2186030,38	50° 25' 2,604"	40° 34' 59,836"
124454	740	Земли населенных пунктов № 69	374882,13	2185793,53	50° 25' 3,243"	40° 34' 47,827"
124455	741	Земли населенных пунктов № 69	374882,13	2185792,53	50° 25' 3,242"	40° 34' 47,776"
124456	742	Земли населенных пунктов № 69	374883,13	2185792,53	50° 25' 3,275"	40° 34' 47,776"
124457	743	Земли населенных пунктов № 69	374883,13	2185793,53	50° 25' 3,275"	40° 34' 47,826"
124458	744	Земли населенных пунктов № 69	374882,13	2185793,53	50° 25' 3,243"	40° 34' 47,827"
124459	745	Земли населенных пунктов № 69	374903,20	2186050,30	50° 25' 4,025"	40° 35' 0,818"
124460	746	Земли населенных пунктов № 69	374903,20	2186049,30	50° 25' 4,025"	40° 35' 0,768"
124461	747	Земли населенных пунктов № 69	374904,20	2186049,30	50° 25' 4,057"	40° 35' 0,767"
124462	748	Земли населенных пунктов № 69	374904,20	2186050,30	50° 25' 4,058"	40° 35' 0,818"
124463	749	Земли населенных пунктов № 69	374903,20	2186050,30	50° 25' 4,025"	40° 35' 0,818"
124464	750	Земли населенных пунктов № 69	374947,77	2186060,85	50° 25' 5,472"	40° 35' 1,325"
124465	751	Земли населенных пунктов № 69	374947,77	2186059,85	50° 25' 5,471"	40° 35' 1,275"
124466	752	Земли населенных пунктов № 69	374948,77	2186059,85	50° 25' 5,504"	40° 35' 1,274"

124467	753	Земли населенных пунктов № 69	374948,77	2186060,85	50° 25' 5,504"	40° 35' 1,325"
124468	754	Земли населенных пунктов № 69	374947,77	2186060,85	50° 25' 5,472"	40° 35' 1,325"
124469	755	Земли населенных пунктов № 69	374962,38	2185770,52	50° 25' 5,830"	40° 34' 46,612"
124470	756	Земли населенных пунктов № 69	374962,38	2185769,52	50° 25' 5,830"	40° 34' 46,562"
124471	757	Земли населенных пунктов № 69	374963,38	2185769,52	50° 25' 5,862"	40° 34' 46,561"
124472	758	Земли населенных пунктов № 69	374963,38	2185770,52	50° 25' 5,863"	40° 34' 46,612"
124473	759	Земли населенных пунктов № 69	374962,38	2185770,52	50° 25' 5,830"	40° 34' 46,612"
124474	760	Земли населенных пунктов № 69	375009,68	2186094,27	50° 25' 7,488"	40° 35' 2,980"
124475	761	Земли населенных пунктов № 69	375009,68	2186093,27	50° 25' 7,488"	40° 35' 2,929"
124476	762	Земли населенных пунктов № 69	375010,68	2186093,27	50° 25' 7,520"	40° 35' 2,929"
124477	763	Земли населенных пунктов № 69	375010,68	2186094,27	50° 25' 7,520"	40° 35' 2,979"
124478	764	Земли населенных пунктов № 69	375009,68	2186094,27	50° 25' 7,488"	40° 35' 2,980"
124479	765	Земли населенных пунктов № 69	375011,69	2185756,38	50° 25' 7,420"	40° 34' 45,866"
124480	766	Земли населенных пунктов № 69	375011,69	2185755,38	50° 25' 7,420"	40° 34' 45,815"
124481	767	Земли населенных пунктов № 69	375012,69	2185755,38	50° 25' 7,452"	40° 34' 45,814"
124482	768	Земли населенных пунктов № 69	375012,69	2185756,38	50° 25' 7,453"	40° 34' 45,865"
124483	769	Земли населенных пунктов № 69	375011,69	2185756,38	50° 25' 7,420"	40° 34' 45,866"
124484	770	Земли населенных пунктов № 69	375059,65	2185742,63	50° 25' 8,967"	40° 34' 45,140"
124485	771	Земли населенных пунктов № 69	375059,65	2185741,63	50° 25' 8,967"	40° 34' 45,089"
124486	772	Земли населенных пунктов № 69	375060,65	2185741,63	50° 25' 8,999"	40° 34' 45,089"
124487	773	Земли населенных пунктов № 69	375060,65	2185742,63	50° 25' 8,999"	40° 34' 45,139"
124488	774	Земли населенных пунктов № 69	375059,65	2185742,63	50° 25' 8,967"	40° 34' 45,140"
124489	775	Земли населенных пунктов № 69	375060,85	2186112,91	50° 25' 9,151"	40° 35' 3,893"
124490	776	Земли населенных пунктов № 69	375060,85	2186111,91	50° 25' 9,151"	40° 35' 3,842"
124491	777	Земли населенных пунктов № 69	375061,85	2186111,91	50° 25' 9,183"	40° 35' 3,841"
124492	778	Земли населенных пунктов № 69	375061,85	2186112,91	50° 25' 9,183"	40° 35' 3,892"
124493	779	Земли населенных пунктов № 69	375060,85	2186112,91	50° 25' 9,151"	40° 35' 3,893"
124494	780	Земли населенных пунктов № 69	375115,14	2186135,93	50° 25' 10,917"	40° 35' 5,025"
124495	781	Земли населенных пунктов № 69	375115,14	2186134,93	50° 25' 10,917"	40° 35' 4,975"
124496	782	Земли населенных пунктов № 69	375116,14	2186134,93	50° 25' 10,949"	40° 35' 4,974"
124497	783	Земли населенных пунктов № 69	375116,14	2186135,93	50° 25' 10,949"	40° 35' 5,025"
124498	784	Земли населенных пунктов № 69	375115,14	2186135,93	50° 25' 10,917"	40° 35' 5,025"
124499	785	Земли населенных пунктов № 69	375168,90	2186157,76	50° 25' 12,665"	40° 35' 6,098"
124500	786	Земли населенных пунктов № 69	375168,90	2186156,76	50° 25' 12,665"	40° 35' 6,047"
124501	787	Земли населенных пунктов № 69	375169,90	2186156,76	50° 25' 12,697"	40° 35' 6,047"
124502	788	Земли населенных пунктов № 69	375169,90	2186157,76	50° 25' 12,697"	40° 35' 6,097"
124503	789	Земли населенных пунктов № 69	375168,90	2186157,76	50° 25' 12,665"	40° 35' 6,098"
124504	790	Земли населенных пунктов № 69	375220,06	2200822,39	50° 25' 19,397"	40° 47' 28,838"
124505	791	Земли населенных пунктов № 69	375220,06	2200822,15	50° 25' 19,397"	40° 47' 28,826"
124506	792	Земли населенных пунктов № 69	375220,30	2200822,15	50° 25' 19,404"	40° 47' 28,826"
124507	793	Земли населенных пунктов № 69	375220,30	2200822,39	50° 25' 19,405"	40° 47' 28,838"

124508	794	Земли населенных пунктов № 69	375220,06	2200822,39	50° 25' 19,397"	40° 47' 28,838"
124509	795	Земли населенных пунктов № 69	375222,49	2186179,09	50° 25' 14,407"	40° 35' 7,146"
124510	796	Земли населенных пунктов № 69	375216,00	2186176,53	50° 25' 14,196"	40° 35' 7,020"
124511	797	Земли населенных пунктов № 69	375216,37	2186175,60	50° 25' 14,208"	40° 35' 6,973"
124512	798	Земли населенных пунктов № 69	375222,86	2186178,16	50° 25' 14,419"	40° 35' 7,098"
124513	799	Земли населенных пунктов № 69	375222,49	2186179,09	50° 25' 14,407"	40° 35' 7,146"
124514	800	Земли населенных пунктов № 69	375228,21	2200819,01	50° 25' 19,660"	40° 47' 28,663"
124515	801	Земли населенных пунктов № 69	375228,21	2200818,01	50° 25' 19,659"	40° 47' 28,613"
124516	802	Земли населенных пунктов № 69	375229,21	2200818,01	50° 25' 19,692"	40° 47' 28,612"
124517	803	Земли населенных пунктов № 69	375229,21	2200819,01	50° 25' 19,692"	40° 47' 28,663"
124518	804	Земли населенных пунктов № 69	375228,21	2200819,01	50° 25' 19,660"	40° 47' 28,663"
124519	805	Земли населенных пунктов № 69	375238,28	2200863,38	50° 25' 19,999"	40° 47' 30,906"
124520	806	Земли населенных пунктов № 69	375238,28	2200863,14	50° 25' 19,999"	40° 47' 30,894"
124521	807	Земли населенных пунктов № 69	375238,52	2200863,14	50° 25' 20,006"	40° 47' 30,894"
124522	808	Земли населенных пунктов № 69	375238,52	2200863,38	50° 25' 20,006"	40° 47' 30,906"
124523	809	Земли населенных пунктов № 69	375238,28	2200863,38	50° 25' 19,999"	40° 47' 30,906"
124524	810	Земли населенных пунктов № 69	375241,91	2200867,45	50° 25' 20,117"	40° 47' 31,110"
124525	811	Земли населенных пунктов № 69	375240,11	2200861,01	50° 25' 20,057"	40° 47' 30,785"
124526	812	Земли населенных пунктов № 69	375241,07	2200860,74	50° 25' 20,088"	40° 47' 30,771"
124527	813	Земли населенных пунктов № 69	375242,88	2200867,18	50° 25' 20,149"	40° 47' 31,096"
124528	814	Земли населенных пунктов № 69	375241,91	2200867,45	50° 25' 20,117"	40° 47' 31,110"
124529	815	Земли населенных пунктов № 69	375431,93	2185822,34	50° 25' 21,045"	40° 34' 48,948"
124530	816	Земли населенных пунктов № 69	375430,96	2185822,11	50° 25' 21,013"	40° 34' 48,937"
124531	817	Земли населенных пунктов № 69	375431,99	2185817,94	50° 25' 21,045"	40° 34' 48,725"
124532	818	Земли населенных пунктов № 69	375432,96	2185818,18	50° 25' 21,077"	40° 34' 48,736"
124533	819	Земли населенных пунктов № 69	375431,93	2185822,34	50° 25' 21,045"	40° 34' 48,948"
124534	820	Земли населенных пунктов № 69	375478,21	2185833,25	50° 25' 22,547"	40° 34' 49,472"
124535	821	Земли населенных пунктов № 69	375478,21	2185832,25	50° 25' 22,546"	40° 34' 49,421"
124536	822	Земли населенных пунктов № 69	375479,21	2185832,25	50° 25' 22,579"	40° 34' 49,421"
124537	823	Земли населенных пунктов № 69	375479,21	2185833,25	50° 25' 22,579"	40° 34' 49,471"
124538	824	Земли населенных пунктов № 69	375478,21	2185833,25	50° 25' 22,547"	40° 34' 49,472"
124539	825	Земли населенных пунктов № 69	375526,70	2185844,56	50° 25' 24,120"	40° 34' 50,015"
124540	826	Земли населенных пунктов № 69	375526,70	2185843,56	50° 25' 24,120"	40° 34' 49,964"
124541	827	Земли населенных пунктов № 69	375527,70	2185843,56	50° 25' 24,152"	40° 34' 49,964"
124542	828	Земли населенных пунктов № 69	375527,70	2185844,56	50° 25' 24,153"	40° 34' 50,014"
124543	829	Земли населенных пунктов № 69	375526,70	2185844,56	50° 25' 24,120"	40° 34' 50,015"
124544	830	Земли населенных пунктов № 69	375570,78	2185854,79	50° 25' 25,551"	40° 34' 50,506"
124545	831	Земли населенных пунктов № 69	375570,78	2185853,79	50° 25' 25,550"	40° 34' 50,455"
124546	832	Земли населенных пунктов № 69	375571,78	2185853,79	50° 25' 25,583"	40° 34' 50,455"
124547	833	Земли населенных пунктов № 69	375571,78	2185854,79	50° 25' 25,583"	40° 34' 50,505"
124548	834	Земли населенных пунктов № 69	375570,78	2185854,79	50° 25' 25,551"	40° 34' 50,506"

124549	835	Земли населенных пунктов № 69	375611,19	2185864,19	50° 25' 26,862"	40° 34' 50,957"
124550	836	Земли населенных пунктов № 69	375610,62	2185860,58	50° 25' 26,842"	40° 34' 50,775"
124551	837	Земли населенных пунктов № 69	375611,60	2185860,43	50° 25' 26,874"	40° 34' 50,767"
124552	838	Земли населенных пунктов № 69	375612,18	2185864,03	50° 25' 26,894"	40° 34' 50,949"
124553	839	Земли населенных пунктов № 69	375611,19	2185864,19	50° 25' 26,862"	40° 34' 50,957"
124554	840	Земли населенных пунктов № 69	375659,59	2185845,07	50° 25' 28,421"	40° 34' 49,959"
124555	841	Земли населенных пунктов № 69	375659,59	2185844,07	50° 25' 28,420"	40° 34' 49,908"
124556	842	Земли населенных пунктов № 69	375660,59	2185844,07	50° 25' 28,453"	40° 34' 49,908"
124557	843	Земли населенных пунктов № 69	375660,59	2185845,07	50° 25' 28,453"	40° 34' 49,958"
124558	844	Земли населенных пунктов № 69	375659,59	2185845,07	50° 25' 28,421"	40° 34' 49,959"
124559	845	Земли населенных пунктов № 69	375711,59	2185824,90	50° 25' 30,095"	40° 34' 48,905"
124560	846	Земли населенных пунктов № 69	375711,59	2185823,90	50° 25' 30,095"	40° 34' 48,855"
124561	847	Земли населенных пунктов № 69	375712,59	2185823,90	50° 25' 30,127"	40° 34' 48,854"
124562	848	Земли населенных пунктов № 69	375712,59	2185824,90	50° 25' 30,128"	40° 34' 48,905"
124563	849	Земли населенных пунктов № 69	375711,59	2185824,90	50° 25' 30,095"	40° 34' 48,905"
124564	850	Земли населенных пунктов № 69	375817,18	2185783,82	50° 25' 33,496"	40° 34' 46,760"
124565	851	Земли населенных пунктов № 69	375817,18	2185782,82	50° 25' 33,495"	40° 34' 46,709"
124566	852	Земли населенных пунктов № 69	375818,18	2185782,82	50° 25' 33,528"	40° 34' 46,708"
124567	853	Земли населенных пунктов № 69	375818,18	2185783,82	50° 25' 33,528"	40° 34' 46,759"
124568	854	Земли населенных пунктов № 69	375817,18	2185783,82	50° 25' 33,496"	40° 34' 46,760"
124569	855	Земли населенных пунктов № 69	375870,05	2185763,42	50° 25' 35,199"	40° 34' 45,694"
124570	856	Земли населенных пунктов № 69	375870,05	2185762,42	50° 25' 35,198"	40° 34' 45,643"
124571	857	Земли населенных пунктов № 69	375871,05	2185762,42	50° 25' 35,231"	40° 34' 45,642"
124572	858	Земли населенных пунктов № 69	375871,05	2185763,42	50° 25' 35,231"	40° 34' 45,693"
124573	859	Земли населенных пунктов № 69	375870,05	2185763,42	50° 25' 35,199"	40° 34' 45,694"
124574	860	Земли населенных пунктов № 69	375916,76	2185745,09	50° 25' 36,703"	40° 34' 44,736"
124575	861	Земли населенных пунктов № 69	375916,76	2185744,09	50° 25' 36,703"	40° 34' 44,686"
124576	862	Земли населенных пунктов № 69	375917,76	2185744,09	50° 25' 36,735"	40° 34' 44,685"
124577	863	Земли населенных пунктов № 69	375917,76	2185745,09	50° 25' 36,735"	40° 34' 44,736"
124578	864	Земли населенных пунктов № 69	375916,76	2185745,09	50° 25' 36,703"	40° 34' 44,736"
124579	865	Земли населенных пунктов № 69	375959,57	2185728,32	50° 25' 38,082"	40° 34' 43,860"
124580	866	Земли населенных пунктов № 69	375959,57	2185727,32	50° 25' 38,081"	40° 34' 43,810"
124581	867	Земли населенных пунктов № 69	375960,57	2185727,32	50° 25' 38,114"	40° 34' 43,809"
124582	868	Земли населенных пунктов № 69	375960,57	2185728,32	50° 25' 38,114"	40° 34' 43,860"
124583	869	Земли населенных пунктов № 69	375959,57	2185728,32	50° 25' 38,082"	40° 34' 43,860"
124584	870	Земли населенных пунктов № 69	375963,65	2185816,61	50° 25' 38,248"	40° 34' 48,330"
124585	871	Земли населенных пунктов № 69	375962,70	2185816,31	50° 25' 38,217"	40° 34' 48,316"
124586	872	Земли населенных пунктов № 69	375964,59	2185810,49	50° 25' 38,276"	40° 34' 48,020"
124587	873	Земли населенных пунктов № 69	375965,54	2185810,80	50° 25' 38,307"	40° 34' 48,035"
124588	874	Земли населенных пунктов № 69	375963,65	2185816,61	50° 25' 38,248"	40° 34' 48,330"
124589	875	Земли населенных пунктов № 69	375984,15	2185768,50	50° 25' 38,893"	40° 34' 45,881"

124590	876	Земли населенных пунктов № 69	375984,15	2185767,50	50° 25' 38,892"	40° 34' 45,830"
124591	877	Земли населенных пунктов № 69	375985,15	2185767,50	50° 25' 38,925"	40° 34' 45,829"
124592	878	Земли населенных пунктов № 69	375985,15	2185768,50	50° 25' 38,925"	40° 34' 45,880"
124593	879	Земли населенных пунктов № 69	375984,15	2185768,50	50° 25' 38,893"	40° 34' 45,881"
124594	880	Земли населенных пунктов № 69	375337,73	2200747,48	50° 25' 23,182"	40° 47' 24,988"
124595	881	Земли населенных пунктов № 69	376009,11	2200416,05	50° 25' 44,808"	40° 47' 7,881"
124596	882	Земли населенных пунктов № 69	376086,49	2200599,00	50° 25' 47,367"	40° 47' 17,113"
124597	883	Земли населенных пунктов № 69	376024,52	2200616,28	50° 25' 45,367"	40° 47' 18,017"
124598	884	Земли населенных пунктов № 69	376083,22	2200845,75	50° 25' 47,336"	40° 47' 29,615"
124599	885	Земли населенных пунктов № 69	376036,96	2200866,27	50° 25' 45,845"	40° 47' 30,676"
124600	886	Земли населенных пунктов № 69	375882,66	2200886,07	50° 25' 40,858"	40° 47' 31,752"
124601	887	Земли населенных пунктов № 69	375740,86	2200927,18	50° 25' 36,282"	40° 47' 33,901"
124602	888	Земли населенных пунктов № 69	375698,31	2200950,54	50° 25' 34,912"	40° 47' 35,105"
124603	889	Земли населенных пунктов № 69	375667,95	2201029,12	50° 25' 33,953"	40° 47' 39,099"
124604	890	Земли населенных пунктов № 69	375647,83	2201006,04	50° 25' 33,295"	40° 47' 37,940"
124605	891	Земли населенных пунктов № 69	375424,19	2201015,04	50° 25' 26,060"	40° 47' 38,501"
124606	892	Земли населенных пунктов № 69	375423,27	2200930,23	50° 25' 26,005"	40° 47' 34,205"
124607	893	Земли населенных пунктов № 69	375403,57	2200862,22	50° 25' 25,347"	40° 47' 30,769"
124608	894	Земли населенных пунктов № 69	375337,73	2200747,48	50° 25' 23,182"	40° 47' 24,988"
124609	895	Земли населенных пунктов № 69	376539,59	2225713,43	50° 26' 7,701"	41° 8' 29,386"
124610	896	Земли населенных пунктов № 69	376537,22	2225711,48	50° 26' 7,624"	41° 8' 29,288"
124611	897	Земли населенных пунктов № 69	376537,86	2225710,71	50° 26' 7,644"	41° 8' 29,248"
124612	898	Земли населенных пунктов № 69	376540,23	2225712,66	50° 26' 7,721"	41° 8' 29,347"
124613	899	Земли населенных пунктов № 69	376539,59	2225713,43	50° 26' 7,701"	41° 8' 29,386"
124614	900	Земли населенных пунктов № 69	376581,33	2225742,27	50° 26' 9,056"	41° 8' 30,837"
124615	901	Земли населенных пунктов № 69	376581,33	2225741,27	50° 26' 9,055"	41° 8' 30,787"
124616	902	Земли населенных пунктов № 69	376582,33	2225741,27	50° 26' 9,088"	41° 8' 30,787"
124617	903	Земли населенных пунктов № 69	376582,33	2225742,27	50° 26' 9,088"	41° 8' 30,837"
124618	904	Земли населенных пунктов № 69	376581,33	2225742,27	50° 26' 9,056"	41° 8' 30,837"
124619	905	Земли населенных пунктов № 69	376768,63	2224171,43	50° 26' 14,876"	41° 7' 11,197"
124620	906	Земли населенных пунктов № 69	376768,63	2224170,43	50° 26' 14,876"	41° 7' 11,146"
124621	907	Земли населенных пунктов № 69	376769,63	2224170,43	50° 26' 14,908"	41° 7' 11,146"
124622	908	Земли населенных пунктов № 69	376769,63	2224171,43	50° 26' 14,908"	41° 7' 11,196"
124623	909	Земли населенных пунктов № 69	376768,63	2224171,43	50° 26' 14,876"	41° 7' 11,197"
124624	910	Земли населенных пунктов № 69	376782,61	2224172,43	50° 26' 15,329"	41° 7' 11,244"
124625	911	Земли населенных пунктов № 69	376782,22	2224169,60	50° 26' 15,315"	41° 7' 11,101"
124626	912	Земли населенных пунктов № 69	376783,21	2224169,47	50° 26' 15,347"	41° 7' 11,094"
124627	913	Земли населенных пунктов № 69	376783,60	2224172,29	50° 26' 15,361"	41° 7' 11,237"
124628	914	Земли населенных пунктов № 69	376782,61	2224172,43	50° 26' 15,329"	41° 7' 11,244"
124629	915	Земли населенных пунктов № 69	376785,40	2224210,67	50° 26' 15,425"	41° 7' 13,181"
124630	916	Земли населенных пунктов № 69	376785,40	2224209,67	50° 26' 15,425"	41° 7' 13,130"

124631	917	Земли населенных пунктов № 69	376786,40	2224209,67	50° 26' 15,457"	41° 7' 13,130"
124632	918	Земли населенных пунктов № 69	376786,40	2224210,67	50° 26' 15,457"	41° 7' 13,181"
124633	919	Земли населенных пунктов № 69	376785,40	2224210,67	50° 26' 15,425"	41° 7' 13,181"
124634	920	Земли населенных пунктов № 69	376787,09	2224249,18	50° 26' 15,486"	41° 7' 15,132"
124635	921	Земли населенных пунктов № 69	376787,09	2224248,18	50° 26' 15,485"	41° 7' 15,081"
124636	922	Земли населенных пунктов № 69	376788,09	2224248,18	50° 26' 15,518"	41° 7' 15,081"
124637	923	Земли населенных пунктов № 69	376788,09	2224249,18	50° 26' 15,518"	41° 7' 15,132"
124638	924	Земли населенных пунктов № 69	376787,09	2224249,18	50° 26' 15,486"	41° 7' 15,132"
124639	925	Земли населенных пунктов № 69	376788,62	2224282,93	50° 26' 15,540"	41° 7' 16,842"
124640	926	Земли населенных пунктов № 69	376788,62	2224281,93	50° 26' 15,540"	41° 7' 16,791"
124641	927	Земли населенных пунктов № 69	376789,62	2224281,93	50° 26' 15,573"	41° 7' 16,791"
124642	928	Земли населенных пунктов № 69	376789,62	2224282,93	50° 26' 15,573"	41° 7' 16,841"
124643	929	Земли населенных пунктов № 69	376788,62	2224282,93	50° 26' 15,540"	41° 7' 16,842"
124644	930	Земли населенных пунктов № 69	376790,31	2224315,70	50° 26' 15,600"	41° 7' 18,502"
124645	931	Земли населенных пунктов № 69	376790,31	2224314,70	50° 26' 15,600"	41° 7' 18,451"
124646	932	Земли населенных пунктов № 69	376791,31	2224314,70	50° 26' 15,633"	41° 7' 18,451"
124647	933	Земли населенных пунктов № 69	376791,31	2224315,70	50° 26' 15,633"	41° 7' 18,501"
124648	934	Земли населенных пунктов № 69	376790,31	2224315,70	50° 26' 15,600"	41° 7' 18,502"
124649	935	Земли населенных пунктов № 69	376793,40	2224353,84	50° 26' 15,706"	41° 7' 20,434"
124650	936	Земли населенных пунктов № 69	376788,82	2224352,53	50° 26' 15,558"	41° 7' 20,368"
124651	937	Земли населенных пунктов № 69	376789,09	2224351,57	50° 26' 15,566"	41° 7' 20,320"
124652	938	Земли населенных пунктов № 69	376793,68	2224352,88	50° 26' 15,715"	41° 7' 20,385"
124653	939	Земли населенных пунктов № 69	376793,40	2224353,84	50° 26' 15,706"	41° 7' 20,434"
124654	940	Земли населенных пунктов № 69	376866,59	2224557,77	50° 26' 18,107"	41° 7' 30,749"
124655	941	Земли населенных пунктов № 69	376866,59	2224556,77	50° 26' 18,107"	41° 7' 30,699"
124656	942	Земли населенных пунктов № 69	376867,59	2224556,77	50° 26' 18,139"	41° 7' 30,698"
124657	943	Земли населенных пунктов № 69	376867,59	2224557,77	50° 26' 18,139"	41° 7' 30,749"
124658	944	Земли населенных пунктов № 69	376866,59	2224557,77	50° 26' 18,107"	41° 7' 30,749"
124659	945	Земли населенных пунктов № 69	376891,90	2224526,58	50° 26' 18,921"	41° 7' 29,163"
124660	946	Земли населенных пунктов № 69	376891,90	2224525,58	50° 26' 18,921"	41° 7' 29,112"
124661	947	Земли населенных пунктов № 69	376892,90	2224525,58	50° 26' 18,953"	41° 7' 29,112"
124662	948	Земли населенных пунктов № 69	376892,90	2224526,58	50° 26' 18,953"	41° 7' 29,162"
124663	949	Земли населенных пунктов № 69	376891,90	2224526,58	50° 26' 18,921"	41° 7' 29,163"
124664	950	Земли населенных пунктов № 69	376923,18	2224487,58	50° 26' 19,927"	41° 7' 27,179"
124665	951	Земли населенных пунктов № 69	376923,18	2224486,58	50° 26' 19,927"	41° 7' 27,128"
124666	952	Земли населенных пунктов № 69	376924,18	2224486,58	50° 26' 19,959"	41° 7' 27,128"
124667	953	Земли населенных пунктов № 69	376924,18	2224487,58	50° 26' 19,960"	41° 7' 27,178"
124668	954	Земли населенных пунктов № 69	376923,18	2224487,58	50° 26' 19,927"	41° 7' 27,179"
124669	955	Земли населенных пунктов № 69	376951,98	2224452,23	50° 26' 20,854"	41° 7' 25,380"
124670	956	Земли населенных пунктов № 69	376951,98	2224451,23	50° 26' 20,854"	41° 7' 25,330"
124671	957	Земли населенных пунктов № 69	376952,98	2224451,23	50° 26' 20,886"	41° 7' 25,329"

124672	958	Земли населенных пунктов № 69	376952,98	2224452,23	50° 26' 20,886"	41° 7' 25,380"
124673	959	Земли населенных пунктов № 69	376951,98	2224452,23	50° 26' 20,854"	41° 7' 25,380"
124674	960	Земли населенных пунктов № 69	376984,83	2224411,57	50° 26' 21,910"	41° 7' 23,312"
124675	961	Земли населенных пунктов № 69	376984,83	2224410,57	50° 26' 21,910"	41° 7' 23,261"
124676	962	Земли населенных пунктов № 69	376985,83	2224410,57	50° 26' 21,943"	41° 7' 23,261"
124677	963	Земли населенных пунктов № 69	376985,83	2224411,57	50° 26' 21,943"	41° 7' 23,312"
124678	964	Земли населенных пунктов № 69	376984,83	2224411,57	50° 26' 21,910"	41° 7' 23,312"
124679	965	Земли населенных пунктов № 69	377010,36	2224380,21	50° 26' 22,732"	41° 7' 21,716"
124680	966	Земли населенных пунктов № 69	377010,36	2224379,21	50° 26' 22,732"	41° 7' 21,666"
124681	967	Земли населенных пунктов № 69	377011,36	2224379,21	50° 26' 22,764"	41° 7' 21,666"
124682	968	Земли населенных пунктов № 69	377011,36	2224380,21	50° 26' 22,764"	41° 7' 21,716"
124683	969	Земли населенных пунктов № 69	377010,36	2224380,21	50° 26' 22,732"	41° 7' 21,716"
124684	970	Земли населенных пунктов № 69	377037,70	2224346,51	50° 26' 23,611"	41° 7' 20,002"
124685	971	Земли населенных пунктов № 69	377037,70	2224345,51	50° 26' 23,611"	41° 7' 19,951"
124686	972	Земли населенных пунктов № 69	377038,70	2224345,51	50° 26' 23,643"	41° 7' 19,951"
124687	973	Земли населенных пунктов № 69	377038,70	2224346,51	50° 26' 23,644"	41° 7' 20,002"
124688	974	Земли населенных пунктов № 69	377037,70	2224346,51	50° 26' 23,611"	41° 7' 20,002"
124689	975	Земли населенных пунктов № 69	377051,79	2224772,73	50° 26' 24,134"	41° 7' 41,597"
124690	976	Земли населенных пунктов № 69	377051,79	2224771,73	50° 26' 24,134"	41° 7' 41,546"
124691	977	Земли населенных пунктов № 69	377052,79	2224771,73	50° 26' 24,166"	41° 7' 41,546"
124692	978	Земли населенных пунктов № 69	377052,79	2224772,73	50° 26' 24,166"	41° 7' 41,597"
124693	979	Земли населенных пунктов № 69	377051,79	2224772,73	50° 26' 24,134"	41° 7' 41,597"
124694	980	Земли населенных пунктов № 69	377064,01	2224313,95	50° 26' 24,458"	41° 7' 18,346"
124695	981	Земли населенных пунктов № 69	377064,01	2224312,95	50° 26' 24,457"	41° 7' 18,295"
124696	982	Земли населенных пунктов № 69	377065,01	2224312,95	50° 26' 24,490"	41° 7' 18,295"
124697	983	Земли населенных пунктов № 69	377065,01	2224313,95	50° 26' 24,490"	41° 7' 18,345"
124698	984	Земли населенных пунктов № 69	377064,01	2224313,95	50° 26' 24,458"	41° 7' 18,346"
124699	985	Земли населенных пунктов № 69	377094,83	2224275,75	50° 26' 25,449"	41° 7' 16,402"
124700	986	Земли населенных пунктов № 69	377094,83	2224274,75	50° 26' 25,449"	41° 7' 16,352"
124701	987	Земли населенных пунктов № 69	377095,83	2224274,75	50° 26' 25,481"	41° 7' 16,351"
124702	988	Земли населенных пунктов № 69	377095,83	2224275,75	50° 26' 25,481"	41° 7' 16,402"
124703	989	Земли населенных пунктов № 69	377094,83	2224275,75	50° 26' 25,449"	41° 7' 16,402"
124704	990	Земли населенных пунктов № 69	377102,98	2224732,01	50° 26' 25,784"	41° 7' 39,521"
124705	991	Земли населенных пунктов № 69	377102,98	2224731,01	50° 26' 25,784"	41° 7' 39,470"
124706	992	Земли населенных пунктов № 69	377103,98	2224731,01	50° 26' 25,816"	41° 7' 39,470"
124707	993	Земли населенных пунктов № 69	377103,98	2224732,01	50° 26' 25,816"	41° 7' 39,521"
124708	994	Земли населенных пунктов № 69	377102,98	2224732,01	50° 26' 25,784"	41° 7' 39,521"
124709	995	Земли населенных пунктов № 69	377129,34	2224233,37	50° 26' 26,559"	41° 7' 14,246"
124710	996	Земли населенных пунктов № 69	377129,34	2224232,37	50° 26' 26,559"	41° 7' 14,195"
124711	997	Земли населенных пунктов № 69	377130,34	2224232,37	50° 26' 26,591"	41° 7' 14,195"
124712	998	Земли населенных пунктов № 69	377130,34	2224233,37	50° 26' 26,591"	41° 7' 14,246"

124713	999	Земли населенных пунктов № 69	377129,34	2224233,37	50° 26' 26,559"	41° 7' 14,246"
124714	1000	Земли населенных пунктов № 69	377153,67	2224691,98	50° 26' 27,418"	41° 7' 37,480"
124715	1001	Земли населенных пунктов № 69	377153,67	2224690,98	50° 26' 27,418"	41° 7' 37,430"
124716	1002	Земли населенных пунктов № 69	377154,67	2224690,98	50° 26' 27,450"	41° 7' 37,429"
124717	1003	Земли населенных пунктов № 69	377154,67	2224691,98	50° 26' 27,451"	41° 7' 37,480"
124718	1004	Земли населенных пунктов № 69	377153,67	2224691,98	50° 26' 27,418"	41° 7' 37,480"
124719	1005	Земли населенных пунктов № 69	377156,54	2224200,53	50° 26' 27,434"	41° 7' 12,575"
124720	1006	Земли населенных пунктов № 69	377155,74	2224199,94	50° 26' 27,408"	41° 7' 12,545"
124721	1007	Земли населенных пунктов № 69	377158,35	2224196,36	50° 26' 27,492"	41° 7' 12,363"
124722	1008	Земли населенных пунктов № 69	377162,76	2224198,74	50° 26' 27,635"	41° 7' 12,483"
124723	1009	Земли населенных пунктов № 69	377162,29	2224199,62	50° 26' 27,620"	41° 7' 12,528"
124724	1010	Земли населенных пунктов № 69	377158,65	2224197,65	50° 26' 27,502"	41° 7' 12,429"
124725	1011	Земли населенных пунктов № 69	377156,54	2224200,53	50° 26' 27,434"	41° 7' 12,575"
124726	1012	Земли населенных пунктов № 69	377192,71	2224161,23	50° 26' 28,598"	41° 7' 10,575"
124727	1013	Земли населенных пунктов № 69	377189,89	2224157,04	50° 26' 28,506"	41° 7' 10,363"
124728	1014	Земли населенных пунктов № 69	377190,72	2224156,48	50° 26' 28,533"	41° 7' 10,334"
124729	1015	Земли населенных пунктов № 69	377193,54	2224160,67	50° 26' 28,625"	41° 7' 10,546"
124730	1016	Земли населенных пунктов № 69	377192,71	2224161,23	50° 26' 28,598"	41° 7' 10,575"
124731	1017	Земли населенных пунктов № 69	377194,80	2224165,90	50° 26' 28,667"	41° 7' 10,811"
124732	1018	Земли населенных пунктов № 69	377191,69	2224162,30	50° 26' 28,566"	41° 7' 10,629"
124733	1019	Земли населенных пунктов № 69	377192,44	2224161,65	50° 26' 28,590"	41° 7' 10,596"
124734	1020	Земли населенных пунктов № 69	377195,55	2224165,24	50° 26' 28,691"	41° 7' 10,777"
124735	1021	Земли населенных пунктов № 69	377194,80	2224165,90	50° 26' 28,667"	41° 7' 10,811"
124736	1022	Земли населенных пунктов № 69	377197,48	2224657,39	50° 26' 28,831"	41° 7' 35,717"
124737	1023	Земли населенных пунктов № 69	377197,48	2224656,39	50° 26' 28,830"	41° 7' 35,666"
124738	1024	Земли населенных пунктов № 69	377198,48	2224656,39	50° 26' 28,863"	41° 7' 35,666"
124739	1025	Земли населенных пунктов № 69	377198,48	2224657,39	50° 26' 28,863"	41° 7' 35,717"
124740	1026	Земли населенных пунктов № 69	377197,48	2224657,39	50° 26' 28,831"	41° 7' 35,717"
124741	1027	Земли населенных пунктов № 69	377226,10	2224138,22	50° 26' 29,675"	41° 7' 9,400"
124742	1028	Земли населенных пунктов № 69	377226,10	2224137,22	50° 26' 29,675"	41° 7' 9,350"
124743	1029	Земли населенных пунктов № 69	377227,10	2224137,22	50° 26' 29,708"	41° 7' 9,349"
124744	1030	Земли населенных пунктов № 69	377227,10	2224138,22	50° 26' 29,708"	41° 7' 9,400"
124745	1031	Земли населенных пунктов № 69	377226,10	2224138,22	50° 26' 29,675"	41° 7' 9,400"
124746	1032	Земли населенных пунктов № 69	377236,04	2224626,86	50° 26' 30,074"	41° 7' 34,160"
124747	1033	Земли населенных пунктов № 69	377236,04	2224625,86	50° 26' 30,074"	41° 7' 34,110"
124748	1034	Земли населенных пунктов № 69	377237,04	2224625,86	50° 26' 30,106"	41° 7' 34,109"
124749	1035	Земли населенных пунктов № 69	377237,04	2224626,86	50° 26' 30,106"	41° 7' 34,160"
124750	1036	Земли населенных пунктов № 69	377236,04	2224626,86	50° 26' 30,074"	41° 7' 34,160"
124751	1037	Земли населенных пунктов № 69	377255,82	2224112,11	50° 26' 30,633"	41° 7' 8,070"
124752	1038	Земли населенных пунктов № 69	377255,82	2224111,11	50° 26' 30,633"	41° 7' 8,019"
124753	1039	Земли населенных пунктов № 69	377256,82	2224111,11	50° 26' 30,665"	41° 7' 8,019"

124754	1040	Земли населенных пунктов № 69	377256,82	2224112,11	50° 26' 30,665"	41° 7' 8,070"
124755	1041	Земли населенных пунктов № 69	377255,82	2224112,11	50° 26' 30,633"	41° 7' 8,070"
124756	1042	Земли населенных пунктов № 69	377283,96	2224588,69	50° 26' 31,619"	41° 7' 32,214"
124757	1043	Земли населенных пунктов № 69	377283,96	2224587,69	50° 26' 31,618"	41° 7' 32,164"
124758	1044	Земли населенных пунктов № 69	377284,96	2224587,69	50° 26' 31,651"	41° 7' 32,163"
124759	1045	Земли населенных пунктов № 69	377284,96	2224588,69	50° 26' 31,651"	41° 7' 32,214"
124760	1046	Земли населенных пунктов № 69	377283,96	2224588,69	50° 26' 31,619"	41° 7' 32,214"
124761	1047	Земли населенных пунктов № 69	377285,13	2224086,13	50° 26' 31,577"	41° 7' 6,746"
124762	1048	Земли населенных пунктов № 69	377285,13	2224085,13	50° 26' 31,577"	41° 7' 6,695"
124763	1049	Земли населенных пунктов № 69	377286,13	2224085,13	50° 26' 31,610"	41° 7' 6,695"
124764	1050	Земли населенных пунктов № 69	377286,13	2224086,13	50° 26' 31,610"	41° 7' 6,746"
124765	1051	Земли населенных пунктов № 69	377285,13	2224086,13	50° 26' 31,577"	41° 7' 6,746"
124766	1052	Земли населенных пунктов № 69	377316,15	2224058,29	50° 26' 32,577"	41° 7' 5,327"
124767	1053	Земли населенных пунктов № 69	377316,15	2224057,29	50° 26' 32,577"	41° 7' 5,277"
124768	1054	Земли населенных пунктов № 69	377317,15	2224057,29	50° 26' 32,609"	41° 7' 5,276"
124769	1055	Земли населенных пунктов № 69	377317,15	2224058,29	50° 26' 32,609"	41° 7' 5,327"
124770	1056	Земли населенных пунктов № 69	377316,15	2224058,29	50° 26' 32,577"	41° 7' 5,327"
124771	1057	Земли населенных пунктов № 69	377347,22	2224032,04	50° 26' 33,578"	41° 7' 3,989"
124772	1058	Земли населенных пунктов № 69	377347,22	2224031,04	50° 26' 33,578"	41° 7' 3,939"
124773	1059	Земли населенных пунктов № 69	377348,22	2224031,04	50° 26' 33,610"	41° 7' 3,938"
124774	1060	Земли населенных пунктов № 69	377348,22	2224032,04	50° 26' 33,610"	41° 7' 3,989"
124775	1061	Земли населенных пунктов № 69	377347,22	2224032,04	50° 26' 33,578"	41° 7' 3,989"
124776	1062	Земли населенных пунктов № 69	377379,66	2224002,87	50° 26' 34,623"	41° 7' 2,503"
124777	1063	Земли населенных пунктов № 69	377379,14	2224002,01	50° 26' 34,606"	41° 7' 2,460"
124778	1064	Земли населенных пунктов № 69	377383,84	2223999,19	50° 26' 34,758"	41° 7' 2,315"
124779	1065	Земли населенных пунктов № 69	377384,35	2224000,05	50° 26' 34,775"	41° 7' 2,359"
124780	1066	Земли населенных пунктов № 69	377379,66	2224002,87	50° 26' 34,623"	41° 7' 2,503"
124781	1067	Земли населенных пунктов № 69	377411,29	2229025,53	50° 26' 36,370"	41° 11' 17,034"
124782	1068	Земли населенных пунктов № 69	377411,29	2229024,53	50° 26' 36,370"	41° 11' 16,983"
124783	1069	Земли населенных пунктов № 69	377412,29	2229024,53	50° 26' 36,402"	41° 11' 16,983"
124784	1070	Земли населенных пунктов № 69	377412,29	2229025,53	50° 26' 36,402"	41° 11' 17,034"
124785	1071	Земли населенных пунктов № 69	377411,29	2229025,53	50° 26' 36,370"	41° 11' 17,034"
124786	1072	Земли населенных пунктов № 69	377419,70	2229024,63	50° 26' 36,642"	41° 11' 16,986"
124787	1073	Земли населенных пунктов № 69	377419,70	2229023,63	50° 26' 36,642"	41° 11' 16,936"
124788	1074	Земли населенных пунктов № 69	377420,70	2229023,63	50° 26' 36,674"	41° 11' 16,936"
124789	1075	Земли населенных пунктов № 69	377420,70	2229024,63	50° 26' 36,674"	41° 11' 16,986"
124790	1076	Земли населенных пунктов № 69	377419,70	2229024,63	50° 26' 36,642"	41° 11' 16,986"
124791	1077	Земли населенных пунктов № 69	377427,62	2229093,66	50° 26' 36,907"	41° 11' 20,483"
124792	1078	Земли населенных пунктов № 69	377427,62	2229092,66	50° 26' 36,907"	41° 11' 20,433"
124793	1079	Земли населенных пунктов № 69	377428,62	2229092,66	50° 26' 36,940"	41° 11' 20,432"
124794	1080	Земли населенных пунктов № 69	377428,62	2229093,66	50° 26' 36,940"	41° 11' 20,483"

124795	1081	Земли населенных пунктов № 69	377427,62	2229093,66	50° 26' 36,907"	41° 11' 20,483"
124796	1082	Земли населенных пунктов № 69	377436,15	2229090,62	50° 26' 37,183"	41° 11' 20,327"
124797	1083	Земли населенных пунктов № 69	377436,15	2229089,62	50° 26' 37,183"	41° 11' 20,277"
124798	1084	Земли населенных пунктов № 69	377437,15	2229089,62	50° 26' 37,215"	41° 11' 20,277"
124799	1085	Земли населенных пунктов № 69	377437,15	2229090,62	50° 26' 37,215"	41° 11' 20,327"
124800	1086	Земли населенных пунктов № 69	377436,15	2229090,62	50° 26' 37,183"	41° 11' 20,327"
124801	1087	Земли населенных пунктов № 69	377447,46	2229176,33	50° 26' 37,560"	41° 11' 24,669"
124802	1088	Земли населенных пунктов № 69	377447,46	2229175,33	50° 26' 37,560"	41° 11' 24,618"
124803	1089	Земли населенных пунктов № 69	377448,46	2229175,33	50° 26' 37,592"	41° 11' 24,618"
124804	1090	Земли населенных пунктов № 69	377448,46	2229176,33	50° 26' 37,592"	41° 11' 24,669"
124805	1091	Земли населенных пунктов № 69	377447,46	2229176,33	50° 26' 37,560"	41° 11' 24,669"
124806	1092	Земли населенных пунктов № 69	377456,92	2229174,11	50° 26' 37,866"	41° 11' 24,554"
124807	1093	Земли населенных пунктов № 69	377456,92	2229173,11	50° 26' 37,866"	41° 11' 24,504"
124808	1094	Земли населенных пунктов № 69	377457,92	2229173,11	50° 26' 37,898"	41° 11' 24,504"
124809	1095	Земли населенных пунктов № 69	377457,92	2229174,11	50° 26' 37,898"	41° 11' 24,554"
124810	1096	Земли населенных пунктов № 69	377456,92	2229174,11	50° 26' 37,866"	41° 11' 24,554"
124811	1097	Земли населенных пунктов № 69	377467,30	2229259,00	50° 26' 38,213"	41° 11' 28,854"
124812	1098	Земли населенных пунктов № 69	377467,30	2229258,00	50° 26' 38,212"	41° 11' 28,804"
124813	1099	Земли населенных пунктов № 69	377468,30	2229258,00	50° 26' 38,245"	41° 11' 28,804"
124814	1100	Земли населенных пунктов № 69	377468,30	2229259,00	50° 26' 38,245"	41° 11' 28,854"
124815	1101	Земли населенных пунктов № 69	377467,30	2229259,00	50° 26' 38,213"	41° 11' 28,854"
124816	1102	Земли населенных пунктов № 69	377477,17	2229255,91	50° 26' 38,532"	41° 11' 28,696"
124817	1103	Земли населенных пунктов № 69	377477,17	2229254,91	50° 26' 38,531"	41° 11' 28,645"
124818	1104	Земли населенных пунктов № 69	377478,17	2229254,91	50° 26' 38,564"	41° 11' 28,645"
124819	1105	Земли населенных пунктов № 69	377478,17	2229255,91	50° 26' 38,564"	41° 11' 28,696"
124820	1106	Земли населенных пунктов № 69	377477,17	2229255,91	50° 26' 38,532"	41° 11' 28,696"
124821	1107	Земли населенных пунктов № 69	377487,10	2229342,29	50° 26' 38,864"	41° 11' 33,072"
124822	1108	Земли населенных пунктов № 69	377487,10	2229341,29	50° 26' 38,864"	41° 11' 33,021"
124823	1109	Земли населенных пунктов № 69	377488,10	2229341,29	50° 26' 38,896"	41° 11' 33,021"
124824	1110	Земли населенных пунктов № 69	377488,10	2229342,29	50° 26' 38,896"	41° 11' 33,071"
124825	1111	Земли населенных пунктов № 69	377487,10	2229342,29	50° 26' 38,864"	41° 11' 33,072"
124826	1112	Земли населенных пунктов № 69	377497,66	2229339,12	50° 26' 39,205"	41° 11' 32,909"
124827	1113	Земли населенных пунктов № 69	377497,66	2229338,12	50° 26' 39,205"	41° 11' 32,858"
124828	1114	Земли населенных пунктов № 69	377498,66	2229338,12	50° 26' 39,237"	41° 11' 32,858"
124829	1115	Земли населенных пунктов № 69	377498,66	2229339,12	50° 26' 39,238"	41° 11' 32,909"
124830	1116	Земли населенных пунктов № 69	377497,66	2229339,12	50° 26' 39,205"	41° 11' 32,909"
124831	1117	Земли населенных пунктов № 69	377506,59	2228821,02	50° 26' 39,428"	41° 11' 6,650"
124832	1118	Земли населенных пунктов № 69	377506,59	2228820,02	50° 26' 39,428"	41° 11' 6,600"
124833	1119	Земли населенных пунктов № 69	377507,59	2228820,02	50° 26' 39,460"	41° 11' 6,599"
124834	1120	Земли населенных пунктов № 69	377507,59	2228821,02	50° 26' 39,460"	41° 11' 6,650"
124835	1121	Земли населенных пунктов № 69	377506,59	2228821,02	50° 26' 39,428"	41° 11' 6,650"

124836	1122	Земли населенных пунктов № 69	377518,80	2229420,37	50° 26' 39,900"	41° 11' 37,022"
124837	1123	Земли населенных пунктов № 69	377523,22	2229416,94	50° 26' 40,042"	41° 11' 36,848"
124838	1124	Земли населенных пунктов № 69	377523,86	2229417,75	50° 26' 40,063"	41° 11' 36,889"
124839	1125	Земли населенных пунктов № 69	377519,33	2229421,17	50° 26' 39,917"	41° 11' 37,063"
124840	1126	Земли населенных пунктов № 69	377518,80	2229420,37	50° 26' 39,900"	41° 11' 37,022"
124841	1127	Земли населенных пунктов № 69	377555,74	2228751,70	50° 26' 41,009"	41° 11' 3,127"
124842	1128	Земли населенных пунктов № 69	377555,74	2228750,70	50° 26' 41,009"	41° 11' 3,076"
124843	1129	Земли населенных пунктов № 69	377556,74	2228750,70	50° 26' 41,042"	41° 11' 3,076"
124844	1130	Земли населенных пунктов № 69	377556,74	2228751,70	50° 26' 41,042"	41° 11' 3,127"
124845	1131	Земли населенных пунктов № 69	377555,74	2228751,70	50° 26' 41,009"	41° 11' 3,127"
124846	1132	Земли населенных пунктов № 69	377644,94	2229619,19	50° 26' 44,007"	41° 11' 47,074"
124847	1133	Земли населенных пунктов № 69	377644,18	2229618,53	50° 26' 43,982"	41° 11' 47,040"
124848	1134	Земли населенных пунктов № 69	377648,44	2229613,64	50° 26' 44,119"	41° 11' 46,792"
124849	1135	Земли населенных пунктов № 69	377649,20	2229614,30	50° 26' 44,144"	41° 11' 46,825"
124850	1136	Земли населенных пунктов № 69	377644,94	2229619,19	50° 26' 44,007"	41° 11' 47,074"
124851	1137	Земли населенных пунктов № 69	377654,19	2229613,56	50° 26' 44,305"	41° 11' 46,787"
124852	1138	Земли населенных пунктов № 69	377653,49	2229612,85	50° 26' 44,283"	41° 11' 46,751"
124853	1139	Земли населенных пунктов № 69	377657,83	2229608,61	50° 26' 44,423"	41° 11' 46,535"
124854	1140	Земли населенных пунктов № 69	377658,53	2229609,33	50° 26' 44,445"	41° 11' 46,571"
124855	1141	Земли населенных пунктов № 69	377654,19	2229613,56	50° 26' 44,305"	41° 11' 46,787"
124856	1142	Земли населенных пунктов № 69	377707,87	2229623,70	50° 26' 46,044"	41° 11' 47,290"
124857	1143	Земли населенных пунктов № 69	377702,68	2229622,70	50° 26' 45,876"	41° 11' 47,240"
124858	1144	Земли населенных пунктов № 69	377702,87	2229621,72	50° 26' 45,882"	41° 11' 47,191"
124859	1145	Земли населенных пунктов № 69	377708,07	2229622,72	50° 26' 46,050"	41° 11' 47,240"
124860	1146	Земли населенных пунктов № 69	377707,87	2229623,70	50° 26' 46,044"	41° 11' 47,290"
124861	1147	Земли населенных пунктов № 69	377709,55	2229614,84	50° 26' 46,097"	41° 11' 46,841"
124862	1148	Земли населенных пунктов № 69	377709,55	2229613,84	50° 26' 46,097"	41° 11' 46,790"
124863	1149	Земли населенных пунктов № 69	377710,55	2229613,84	50° 26' 46,129"	41° 11' 46,790"
124864	1150	Земли населенных пунктов № 69	377710,55	2229614,84	50° 26' 46,129"	41° 11' 46,840"
124865	1151	Земли населенных пунктов № 69	377709,55	2229614,84	50° 26' 46,097"	41° 11' 46,841"
124866	1152	Земли населенных пунктов № 69	377714,54	2229627,50	50° 26' 46,260"	41° 11' 47,481"
124867	1153	Земли населенных пунктов № 69	377706,30	2229627,41	50° 26' 45,994"	41° 11' 47,478"
124868	1154	Земли населенных пунктов № 69	377706,32	2229626,41	50° 26' 45,994"	41° 11' 47,428"
124869	1155	Земли населенных пунктов № 69	377714,55	2229626,50	50° 26' 46,260"	41° 11' 47,431"
124870	1156	Земли населенных пунктов № 69	377714,54	2229627,50	50° 26' 46,260"	41° 11' 47,481"
124871	1157	Земли населенных пунктов № 69	378206,20	2199865,95	50° 26' 55,738"	40° 46' 38,956"
124872	1158	Земли населенных пунктов № 69	378206,20	2199865,71	50° 26' 55,738"	40° 46' 38,944"
124873	1159	Земли населенных пунктов № 69	378206,44	2199865,71	50° 26' 55,746"	40° 46' 38,944"
124874	1160	Земли населенных пунктов № 69	378206,44	2199865,95	50° 26' 55,746"	40° 46' 38,956"
124875	1161	Земли населенных пунктов № 69	378206,20	2199865,95	50° 26' 55,738"	40° 46' 38,956"
124876	1162	Земли населенных пунктов № 69	378227,73	2199846,06	50° 26' 56,429"	40° 46' 37,937"

124877	1163	Земли населенных пунктов № 69	378227,73	2199845,82	50° 26' 56,428"	40° 46' 37,925"
124878	1164	Земли населенных пунктов № 69	378227,97	2199845,82	50° 26' 56,436"	40° 46' 37,925"
124879	1165	Земли населенных пунктов № 69	378227,97	2199846,06	50° 26' 56,436"	40° 46' 37,937"
124880	1166	Земли населенных пунктов № 69	378227,73	2199846,06	50° 26' 56,429"	40° 46' 37,937"
124881	1167	Земли населенных пунктов № 69	378353,07	2224048,35	50° 27' 6,132"	41° 7' 4,565"
124882	1168	Земли населенных пунктов № 69	378353,07	2224047,35	50° 27' 6,132"	41° 7' 4,515"
124883	1169	Земли населенных пунктов № 69	378354,07	2224047,35	50° 27' 6,164"	41° 7' 4,514"
124884	1170	Земли населенных пунктов № 69	378354,07	2224048,35	50° 27' 6,164"	41° 7' 4,565"
124885	1171	Земли населенных пунктов № 69	378353,07	2224048,35	50° 27' 6,132"	41° 7' 4,565"
124886	1172	Земли населенных пунктов № 69	378380,16	2224040,74	50° 27' 7,007"	41° 7' 4,173"
124887	1173	Земли населенных пунктов № 69	378380,16	2224039,74	50° 27' 7,007"	41° 7' 4,122"
124888	1174	Земли населенных пунктов № 69	378381,16	2224039,74	50° 27' 7,040"	41° 7' 4,122"
124889	1175	Земли населенных пунктов № 69	378381,16	2224040,74	50° 27' 7,040"	41° 7' 4,173"
124890	1176	Земли населенных пунктов № 69	378380,16	2224040,74	50° 27' 7,007"	41° 7' 4,173"
124891	1177	Земли населенных пунктов № 69	378424,87	2224028,13	50° 27' 8,452"	41° 7' 3,522"
124892	1178	Земли населенных пунктов № 69	378424,87	2224027,13	50° 27' 8,452"	41° 7' 3,472"
124893	1179	Земли населенных пунктов № 69	378425,87	2224027,13	50° 27' 8,485"	41° 7' 3,471"
124894	1180	Земли населенных пунктов № 69	378425,87	2224028,13	50° 27' 8,485"	41° 7' 3,522"
124895	1181	Земли населенных пунктов № 69	378424,87	2224028,13	50° 27' 8,452"	41° 7' 3,522"
124896	1182	Земли населенных пунктов № 69	378470,98	2224015,00	50° 27' 9,942"	41° 7' 2,845"
124897	1183	Земли населенных пунктов № 69	378470,98	2224014,00	50° 27' 9,942"	41° 7' 2,795"
124898	1184	Земли населенных пунктов № 69	378471,98	2224014,00	50° 27' 9,975"	41° 7' 2,794"
124899	1185	Земли населенных пунктов № 69	378471,98	2224015,00	50° 27' 9,975"	41° 7' 2,845"
124900	1186	Земли населенных пунктов № 69	378470,98	2224015,00	50° 27' 9,942"	41° 7' 2,845"
124901	1187	Земли населенных пунктов № 69	378516,52	2224002,23	50° 27' 11,414"	41° 7' 2,187"
124902	1188	Земли населенных пунктов № 69	378516,52	2224001,23	50° 27' 11,414"	41° 7' 2,136"
124903	1189	Земли населенных пунктов № 69	378517,52	2224001,23	50° 27' 11,446"	41° 7' 2,136"
124904	1190	Земли населенных пунктов № 69	378517,52	2224002,23	50° 27' 11,447"	41° 7' 2,187"
124905	1191	Земли населенных пунктов № 69	378516,52	2224002,23	50° 27' 11,414"	41° 7' 2,187"
124906	1192	Земли населенных пунктов № 69	378562,36	2223989,48	50° 27' 12,896"	41° 7' 1,529"
124907	1193	Земли населенных пунктов № 69	378562,11	2223988,49	50° 27' 12,887"	41° 7' 1,479"
124908	1194	Земли населенных пунктов № 69	378566,84	2223987,40	50° 27' 13,040"	41° 7' 1,422"
124909	1195	Земли населенных пунктов № 69	378568,20	2223991,77	50° 27' 13,085"	41° 7' 1,644"
124910	1196	Земли населенных пунктов № 69	378567,23	2223992,04	50° 27' 13,054"	41° 7' 1,658"
124911	1197	Земли населенных пунктов № 69	378566,19	2223988,65	50° 27' 13,019"	41° 7' 1,486"
124912	1198	Земли населенных пунктов № 69	378562,36	2223989,48	50° 27' 12,896"	41° 7' 1,529"
124913	1199	Земли населенных пунктов № 69	378620,43	2223984,61	50° 27' 14,774"	41° 7' 1,268"
124914	1200	Земли населенных пунктов № 69	378620,43	2223983,61	50° 27' 14,774"	41° 7' 1,217"
124915	1201	Земли населенных пунктов № 69	378621,43	2223983,61	50° 27' 14,806"	41° 7' 1,217"
124916	1202	Земли населенных пунктов № 69	378621,43	2223984,61	50° 27' 14,806"	41° 7' 1,267"
124917	1203	Земли населенных пунктов № 69	378620,43	2223984,61	50° 27' 14,774"	41° 7' 1,268"

124918	1204	Земли населенных пунктов № 69	378921,31	2224490,91	50° 27' 24,591"	41° 7' 26,858"
124919	1205	Земли населенных пунктов № 69	378916,96	2224490,67	50° 27' 24,450"	41° 7' 26,847"
124920	1206	Земли населенных пунктов № 69	378917,01	2224489,67	50° 27' 24,452"	41° 7' 26,796"
124921	1207	Земли населенных пунктов № 69	378921,37	2224489,91	50° 27' 24,593"	41° 7' 26,807"
124922	1208	Земли населенных пунктов № 69	378921,31	2224490,91	50° 27' 24,591"	41° 7' 26,858"
124923	1209	Земли населенных пунктов № 69	382723,23	2226517,54	50° 29' 27,933"	41° 9' 8,734"
124924	1210	Земли населенных пунктов № 69	382723,02	2226513,99	50° 29' 27,926"	41° 9' 8,554"
124925	1211	Земли населенных пунктов № 69	382724,02	2226513,94	50° 29' 27,958"	41° 9' 8,551"
124926	1212	Земли населенных пунктов № 69	382724,22	2226517,48	50° 29' 27,965"	41° 9' 8,731"
124927	1213	Земли населенных пунктов № 69	382723,23	2226517,54	50° 29' 27,933"	41° 9' 8,734"
124928	1214	Земли населенных пунктов № 69	382802,48	2241923,94	50° 29' 31,991"	41° 22' 10,292"
124929	1215	Земли населенных пунктов № 69	382802,48	2241922,94	50° 29' 31,990"	41° 22' 10,241"
124930	1216	Земли населенных пунктов № 69	382803,48	2241922,94	50° 29' 32,023"	41° 22' 10,241"
124931	1217	Земли населенных пунктов № 69	382803,48	2241923,94	50° 29' 32,023"	41° 22' 10,292"
124932	1218	Земли населенных пунктов № 69	382802,48	2241923,94	50° 29' 31,991"	41° 22' 10,292"
124933	1219	Земли населенных пунктов № 69	385146,56	2227037,72	50° 30' 46,430"	41° 9' 34,587"
124934	1220	Земли населенных пунктов № 69	385146,56	2227036,72	50° 30' 46,430"	41° 9' 34,536"
124935	1221	Земли населенных пунктов № 69	385147,56	2227036,72	50° 30' 46,463"	41° 9' 34,536"
124936	1222	Земли населенных пунктов № 69	385147,56	2227037,72	50° 30' 46,463"	41° 9' 34,586"
124937	1223	Земли населенных пунктов № 69	385146,56	2227037,72	50° 30' 46,430"	41° 9' 34,587"
124938	1224	Земли населенных пунктов № 69	385179,72	2227082,17	50° 30' 47,510"	41° 9' 36,835"
124939	1225	Земли населенных пунктов № 69	385179,72	2227081,17	50° 30' 47,510"	41° 9' 36,784"
124940	1226	Земли населенных пунктов № 69	385180,72	2227081,17	50° 30' 47,542"	41° 9' 36,784"
124941	1227	Земли населенных пунктов № 69	385180,72	2227082,17	50° 30' 47,542"	41° 9' 36,835"
124942	1228	Земли населенных пунктов № 69	385179,72	2227082,17	50° 30' 47,510"	41° 9' 36,835"
124943	1229	Земли населенных пунктов № 69	385211,31	2227124,78	50° 30' 48,538"	41° 9' 38,991"
124944	1230	Земли населенных пунктов № 69	385211,31	2227123,78	50° 30' 48,538"	41° 9' 38,940"
124945	1231	Земли населенных пунктов № 69	385212,31	2227123,78	50° 30' 48,570"	41° 9' 38,940"
124946	1232	Земли населенных пунктов № 69	385212,31	2227124,78	50° 30' 48,570"	41° 9' 38,991"
124947	1233	Земли населенных пунктов № 69	385211,31	2227124,78	50° 30' 48,538"	41° 9' 38,991"
124948	1234	Земли населенных пунктов № 69	385238,78	2227160,54	50° 30' 49,432"	41° 9' 40,800"
124949	1235	Земли населенных пунктов № 69	385237,89	2227160,08	50° 30' 49,403"	41° 9' 40,777"
124950	1236	Земли населенных пунктов № 69	385239,43	2227157,09	50° 30' 49,453"	41° 9' 40,624"
124951	1237	Земли населенных пунктов № 69	385240,32	2227157,55	50° 30' 49,481"	41° 9' 40,648"
124952	1238	Земли населенных пунктов № 69	385238,78	2227160,54	50° 30' 49,432"	41° 9' 40,800"
124953	1239	Земли населенных пунктов № 69	385313,20	2227167,04	50° 30' 51,841"	41° 9' 41,113"
124954	1240	Земли населенных пунктов № 69	385313,20	2227166,04	50° 30' 51,841"	41° 9' 41,062"
124955	1241	Земли населенных пунктов № 69	385314,20	2227166,04	50° 30' 51,874"	41° 9' 41,062"
124956	1242	Земли населенных пунктов № 69	385314,20	2227167,04	50° 30' 51,874"	41° 9' 41,113"
124957	1243	Земли населенных пунктов № 69	385313,20	2227167,04	50° 30' 51,841"	41° 9' 41,113"
124958	1244	Земли населенных пунктов № 69	392352,46	2247372,32	50° 34' 41,227"	41° 26' 46,452"

124959	1245	Земли населенных пунктов № 69	392357,84	2247355,73	50° 34' 41,401"	41° 26' 45,609"
124960	1246	Земли населенных пунктов № 69	392369,61	2247319,41	50° 34' 41,781"	41° 26' 43,763"
124961	1247	Земли населенных пунктов № 69	392370,06	2247318,00	50° 34' 41,796"	41° 26' 43,691"
124962	1248	Земли населенных пунктов № 69	392370,47	2247311,60	50° 34' 41,809"	41° 26' 43,366"
124963	1249	Земли населенных пунктов № 69	392372,77	2247275,36	50° 34' 41,883"	41° 26' 41,524"
124964	1250	Земли населенных пунктов № 69	392375,09	2247238,78	50° 34' 41,957"	41° 26' 39,665"
124965	1251	Земли населенных пунктов № 69	392377,12	2247206,81	50° 34' 42,022"	41° 26' 38,040"
124966	1252	Земли населенных пунктов № 69	392379,83	2247164,21	50° 34' 42,109"	41° 26' 35,875"
124967	1253	Земли населенных пунктов № 69	392380,41	2247155,10	50° 34' 42,128"	41° 26' 35,412"
124968	1254	Земли населенных пунктов № 69	392382,12	2247128,09	50° 34' 42,183"	41° 26' 34,039"
124969	1255	Земли населенных пунктов № 69	392384,98	2247127,56	50° 34' 42,275"	41° 26' 34,012"
124970	1256	Земли населенных пунктов № 69	392392,07	2247126,25	50° 34' 42,505"	41° 26' 33,945"
124971	1257	Земли населенных пунктов № 69	392411,04	2247122,74	50° 34' 43,118"	41° 26' 33,766"
124972	1258	Земли населенных пунктов № 69	392456,84	2247114,27	50° 34' 44,600"	41° 26' 33,334"
124973	1259	Земли населенных пунктов № 69	392461,70	2247113,37	50° 34' 44,758"	41° 26' 33,289"
124974	1260	Земли населенных пунктов № 69	392463,02	2247110,78	50° 34' 44,800"	41° 26' 33,157"
124975	1261	Земли населенных пунктов № 69	392480,74	2247075,96	50° 34' 45,373"	41° 26' 31,387"
124976	1262	Земли населенных пунктов № 69	392489,45	2247058,83	50° 34' 45,655"	41° 26' 30,516"
124977	1263	Земли населенных пунктов № 69	392493,34	2247051,20	50° 34' 45,780"	41° 26' 30,128"
124978	1264	Земли населенных пунктов № 69	392563,14	2247080,19	50° 34' 48,040"	41° 26' 31,599"
124979	1265	Земли населенных пунктов № 69	392564,33	2247080,51	50° 34' 48,078"	41° 26' 31,616"
124980	1266	Земли населенных пунктов № 69	392564,94	2247080,77	50° 34' 48,098"	41° 26' 31,629"
124981	1267	Земли населенных пунктов № 69	392572,63	2247082,74	50° 34' 48,347"	41° 26' 31,729"
124982	1268	Земли населенных пунктов № 69	392642,20	2247101,45	50° 34' 50,599"	41° 26' 32,678"
124983	1269	Земли населенных пунктов № 69	392689,75	2247127,63	50° 34' 52,138"	41° 26' 34,007"
124984	1270	Земли населенных пунктов № 69	392602,20	2247215,62	50° 34' 49,306"	41° 26' 38,482"
124985	1271	Земли населенных пунктов № 69	392481,64	2247228,69	50° 34' 45,405"	41° 26' 39,149"
124986	1272	Земли населенных пунктов № 69	392441,46	2247281,29	50° 34' 44,106"	41° 26' 41,824"
124987	1273	Земли населенных пунктов № 69	392434,92	2247304,16	50° 34' 43,894"	41° 26' 42,986"
124988	1274	Земли населенных пунктов № 69	392352,46	2247372,32	50° 34' 41,227"	41° 26' 46,452"
124989	1275	Земли населенных пунктов № 69	386833,77	2192445,69	50° 31' 32,469"	40° 40' 18,119"
124990	1276	Земли населенных пунктов № 69	386833,77	2192444,69	50° 31' 32,468"	40° 40' 18,068"
124991	1277	Земли населенных пунктов № 69	386839,54	2192444,65	50° 31' 32,655"	40° 40' 18,063"
124992	1278	Земли населенных пунктов № 69	386839,55	2192445,65	50° 31' 32,656"	40° 40' 18,114"
124993	1279	Земли населенных пунктов № 69	386833,77	2192445,69	50° 31' 32,469"	40° 40' 18,119"
124994	1280	Земли населенных пунктов № 69	386833,29	2192384,75	50° 31' 32,432"	40° 40' 15,026"
124995	1281	Земли населенных пунктов № 69	386833,02	2192383,79	50° 31' 32,423"	40° 40' 14,977"
124996	1282	Земли населенных пунктов № 69	386837,26	2192382,59	50° 31' 32,559"	40° 40' 14,914"
124997	1283	Земли населенных пунктов № 69	386837,53	2192383,55	50° 31' 32,568"	40° 40' 14,962"
124998	1284	Земли населенных пунктов № 69	386833,29	2192384,75	50° 31' 32,432"	40° 40' 15,026"
124999	1285	Земли населенных пунктов № 69	386828,76	2192332,58	50° 31' 32,267"	40° 40' 12,380"

125000	1286	Земли населенных пунктов № 69	386828,76	2192331,58	50° 31' 32,266"	40° 40' 12,329"
125001	1287	Земли населенных пунктов № 69	386829,76	2192331,58	50° 31' 32,299"	40° 40' 12,329"
125002	1288	Земли населенных пунктов № 69	386829,76	2192332,58	50° 31' 32,299"	40° 40' 12,379"
125003	1289	Земли населенных пунктов № 69	386828,76	2192332,58	50° 31' 32,267"	40° 40' 12,380"
125004	1290	Земли населенных пунктов № 69	386826,62	2191736,98	50° 31' 31,985"	40° 39' 42,147"
125005	1291	Земли населенных пунктов № 69	386825,63	2191736,83	50° 31' 31,953"	40° 39' 42,140"
125006	1292	Земли населенных пунктов № 69	386826,39	2191731,65	50° 31' 31,976"	40° 39' 41,877"
125007	1293	Земли населенных пунктов № 69	386827,38	2191731,79	50° 31' 32,008"	40° 39' 41,883"
125008	1294	Земли населенных пунктов № 69	386826,62	2191736,98	50° 31' 31,985"	40° 39' 42,147"
125009	1295	Земли населенных пунктов № 69	386822,19	2192477,55	50° 31' 32,105"	40° 40' 19,742"
125010	1296	Земли населенных пунктов № 69	386821,29	2192477,12	50° 31' 32,076"	40° 40' 19,721"
125011	1297	Земли населенных пунктов № 69	386824,11	2192471,28	50° 31' 32,165"	40° 40' 19,423"
125012	1298	Земли населенных пунктов № 69	386825,01	2192471,71	50° 31' 32,194"	40° 40' 19,444"
125013	1299	Земли населенных пунктов № 69	386822,19	2192477,55	50° 31' 32,105"	40° 40' 19,742"
125014	1300	Земли населенных пунктов № 69	386823,66	2192275,47	50° 31' 32,081"	40° 40' 9,484"
125015	1301	Земли населенных пунктов № 69	386823,66	2192274,47	50° 31' 32,081"	40° 40' 9,433"
125016	1302	Земли населенных пунктов № 69	386824,66	2192274,47	50° 31' 32,113"	40° 40' 9,432"
125017	1303	Земли населенных пунктов № 69	386824,66	2192275,47	50° 31' 32,114"	40° 40' 9,483"
125018	1304	Земли населенных пунктов № 69	386823,66	2192275,47	50° 31' 32,081"	40° 40' 9,484"
125019	1305	Земли населенных пунктов № 69	386820,14	2191798,55	50° 31' 31,797"	40° 39' 45,276"
125020	1306	Земли населенных пунктов № 69	386820,14	2191797,55	50° 31' 31,797"	40° 39' 45,226"
125021	1307	Земли населенных пунктов № 69	386821,14	2191797,55	50° 31' 31,829"	40° 39' 45,225"
125022	1308	Земли населенных пунктов № 69	386821,14	2191798,55	50° 31' 31,830"	40° 39' 45,276"
125023	1309	Земли населенных пунктов № 69	386820,14	2191798,55	50° 31' 31,797"	40° 39' 45,276"
125024	1310	Земли населенных пунктов № 69	386819,01	2192222,37	50° 31' 31,912"	40° 40' 6,791"
125025	1311	Земли населенных пунктов № 69	386819,01	2192221,37	50° 31' 31,912"	40° 40' 6,740"
125026	1312	Земли населенных пунктов № 69	386820,01	2192221,37	50° 31' 31,944"	40° 40' 6,740"
125027	1313	Земли населенных пунктов № 69	386820,01	2192222,37	50° 31' 31,944"	40° 40' 6,790"
125028	1314	Земли населенных пунктов № 69	386819,01	2192222,37	50° 31' 31,912"	40° 40' 6,791"
125029	1315	Земли населенных пунктов № 69	386814,41	2191865,70	50° 31' 31,636"	40° 39' 48,688"
125030	1316	Земли населенных пунктов № 69	386814,41	2191864,70	50° 31' 31,636"	40° 39' 48,638"
125031	1317	Земли населенных пунктов № 69	386815,41	2191864,70	50° 31' 31,668"	40° 39' 48,637"
125032	1318	Земли населенных пунктов № 69	386815,41	2191865,70	50° 31' 31,668"	40° 39' 48,688"
125033	1319	Земли населенных пунктов № 69	386814,41	2191865,70	50° 31' 31,636"	40° 39' 48,688"
125034	1320	Земли населенных пунктов № 69	386812,12	2192151,77	50° 31' 31,664"	40° 40' 3,211"
125035	1321	Земли населенных пунктов № 69	386812,12	2192150,77	50° 31' 31,664"	40° 40' 3,160"
125036	1322	Земли населенных пунктов № 69	386813,12	2192150,77	50° 31' 31,696"	40° 40' 3,160"
125037	1323	Земли населенных пунктов № 69	386813,12	2192151,77	50° 31' 31,696"	40° 40' 3,210"
125038	1324	Земли населенных пунктов № 69	386812,12	2192151,77	50° 31' 31,664"	40° 40' 3,211"
125039	1325	Земли населенных пунктов № 69	386809,20	2191927,30	50° 31' 31,489"	40° 39' 51,818"
125040	1326	Земли населенных пунктов № 69	386809,20	2191926,30	50° 31' 31,489"	40° 39' 51,767"

125041	1327	Земли населенных пунктов № 69	386810,20	2191926,30	50° 31' 31,521"	40° 39' 51,767"
125042	1328	Земли населенных пунктов № 69	386810,20	2191927,30	50° 31' 31,522"	40° 39' 51,818"
125043	1329	Земли населенных пунктов № 69	386809,20	2191927,30	50° 31' 31,489"	40° 39' 51,818"
125044	1330	Земли населенных пунктов № 69	386806,32	2192081,25	50° 31' 31,451"	40° 39' 59,634"
125045	1331	Земли населенных пунктов № 69	386806,32	2192080,25	50° 31' 31,451"	40° 39' 59,584"
125046	1332	Земли населенных пунктов № 69	386807,32	2192080,25	50° 31' 31,483"	40° 39' 59,583"
125047	1333	Земли населенных пунктов № 69	386807,32	2192081,25	50° 31' 31,483"	40° 39' 59,634"
125048	1334	Земли населенных пунктов № 69	386806,32	2192081,25	50° 31' 31,451"	40° 39' 59,634"
125049	1335	Земли населенных пунктов № 69	386806,32	2192018,05	50° 31' 31,429"	40° 39' 56,426"
125050	1336	Земли населенных пунктов № 69	386801,01	2192016,89	50° 31' 31,256"	40° 39' 56,370"
125051	1337	Земли населенных пунктов № 69	386801,23	2192015,91	50° 31' 31,263"	40° 39' 56,321"
125052	1338	Земли населенных пунктов № 69	386806,53	2192017,08	50° 31' 31,435"	40° 39' 56,377"
125053	1339	Земли населенных пунктов № 69	386806,32	2192018,05	50° 31' 31,429"	40° 39' 56,426"
125054	1340	Земли населенных пунктов № 69	386803,86	2192521,64	50° 31' 31,528"	40° 40' 21,991"
125055	1341	Земли населенных пунктов № 69	386798,53	2192518,57	50° 31' 31,354"	40° 40' 21,838"
125056	1342	Земли населенных пунктов № 69	386799,02	2192517,70	50° 31' 31,370"	40° 40' 21,793"
125057	1343	Земли населенных пунктов № 69	386804,36	2192520,77	50° 31' 31,544"	40° 40' 21,946"
125058	1344	Земли населенных пунктов № 69	386803,86	2192521,64	50° 31' 31,528"	40° 40' 21,991"
125059	1345	Земли населенных пунктов № 69	386801,86	2192639,08	50° 31' 31,504"	40° 40' 27,953"
125060	1346	Земли населенных пунктов № 69	386801,38	2192633,58	50° 31' 31,487"	40° 40' 27,674"
125061	1347	Земли населенных пунктов № 69	386802,38	2192633,49	50° 31' 31,519"	40° 40' 27,669"
125062	1348	Земли населенных пунктов № 69	386802,86	2192638,99	50° 31' 31,537"	40° 40' 27,948"
125063	1349	Земли населенных пунктов № 69	386801,86	2192639,08	50° 31' 31,504"	40° 40' 27,953"
125064	1350	Земли населенных пунктов № 69	386800,05	2192576,83	50° 31' 31,424"	40° 40' 24,794"
125065	1351	Земли населенных пунктов № 69	386800,05	2192575,83	50° 31' 31,424"	40° 40' 24,744"
125066	1352	Земли населенных пунктов № 69	386801,05	2192575,83	50° 31' 31,456"	40° 40' 24,743"
125067	1353	Земли населенных пунктов № 69	386801,05	2192576,83	50° 31' 31,456"	40° 40' 24,794"
125068	1354	Земли населенных пунктов № 69	386800,05	2192576,83	50° 31' 31,424"	40° 40' 24,794"
125069	1355	Земли населенных пунктов № 69	386316,77	2192551,32	50° 31' 15,776"	40° 40' 23,767"
125070	1356	Земли населенных пунктов № 69	386316,77	2192550,32	50° 31' 15,776"	40° 40' 23,716"
125071	1357	Земли населенных пунктов № 69	386317,77	2192550,32	50° 31' 15,809"	40° 40' 23,716"
125072	1358	Земли населенных пунктов № 69	386317,77	2192551,32	50° 31' 15,809"	40° 40' 23,767"
125073	1359	Земли населенных пунктов № 69	386316,77	2192551,32	50° 31' 15,776"	40° 40' 23,767"
125074	1360	Земли населенных пунктов № 69	386266,55	2192520,02	50° 31' 14,140"	40° 40' 22,206"
125075	1361	Земли населенных пунктов № 69	386266,55	2192519,02	50° 31' 14,140"	40° 40' 22,156"
125076	1362	Земли населенных пунктов № 69	386267,55	2192519,02	50° 31' 14,172"	40° 40' 22,155"
125077	1363	Земли населенных пунктов № 69	386267,55	2192520,02	50° 31' 14,173"	40° 40' 22,206"
125078	1364	Земли населенных пунктов № 69	386266,55	2192520,02	50° 31' 14,140"	40° 40' 22,206"
125079	1365	Земли населенных пунктов № 69	386227,92	2192502,68	50° 31' 12,884"	40° 40' 21,348"
125080	1366	Земли населенных пунктов № 69	386225,49	2192497,05	50° 31' 12,804"	40° 40' 21,063"
125081	1367	Земли населенных пунктов № 69	386226,41	2192496,66	50° 31' 12,833"	40° 40' 21,043"

125082	1368	Земли населенных пунктов № 69	386228,84	2192502,28	50° 31' 12,914"	40° 40' 21,327"
125083	1369	Земли населенных пунктов № 69	386227,92	2192502,68	50° 31' 12,884"	40° 40' 21,348"
125084	1370	Земли населенных пунктов № 69	386185,91	2192508,81	50° 31' 11,527"	40° 40' 21,682"
125085	1371	Земли населенных пунктов № 69	386185,91	2192507,81	50° 31' 11,527"	40° 40' 21,631"
125086	1372	Земли населенных пунктов № 69	386186,91	2192507,81	50° 31' 11,559"	40° 40' 21,631"
125087	1373	Земли населенных пунктов № 69	386186,91	2192508,81	50° 31' 11,559"	40° 40' 21,682"
125088	1374	Земли населенных пунктов № 69	386185,91	2192508,81	50° 31' 11,527"	40° 40' 21,682"
125089	1375	Земли населенных пунктов № 69	386133,79	2192523,70	50° 31' 9,846"	40° 40' 22,467"
125090	1376	Земли населенных пунктов № 69	386133,79	2192522,70	50° 31' 9,845"	40° 40' 22,416"
125091	1377	Земли населенных пунктов № 69	386134,79	2192522,70	50° 31' 9,878"	40° 40' 22,415"
125092	1378	Земли населенных пунктов № 69	386134,79	2192523,70	50° 31' 9,878"	40° 40' 22,466"
125093	1379	Земли населенных пунктов № 69	386133,79	2192523,70	50° 31' 9,846"	40° 40' 22,467"
125094	1380	Земли населенных пунктов № 69	386090,30	2192535,80	50° 31' 8,443"	40° 40' 23,105"
125095	1381	Земли населенных пунктов № 69	386090,30	2192534,80	50° 31' 8,442"	40° 40' 23,054"
125096	1382	Земли населенных пунктов № 69	386091,30	2192534,80	50° 31' 8,475"	40° 40' 23,054"
125097	1383	Земли населенных пунктов № 69	386091,30	2192535,80	50° 31' 8,475"	40° 40' 23,104"
125098	1384	Земли населенных пунктов № 69	386090,30	2192535,80	50° 31' 8,443"	40° 40' 23,105"
125099	1385	Земли населенных пунктов № 69	386052,45	2192553,02	50° 31' 7,224"	40° 40' 24,000"
125100	1386	Земли населенных пунктов № 69	386052,45	2192552,02	50° 31' 7,224"	40° 40' 23,949"
125101	1387	Земли населенных пунктов № 69	386053,45	2192552,02	50° 31' 7,256"	40° 40' 23,949"
125102	1388	Земли населенных пунктов № 69	386053,45	2192553,02	50° 31' 7,256"	40° 40' 23,999"
125103	1389	Земли населенных пунктов № 69	386052,45	2192553,02	50° 31' 7,224"	40° 40' 24,000"
125104	1390	Земли населенных пунктов № 69	386049,05	2192553,24	50° 31' 7,114"	40° 40' 24,013"
125105	1391	Земли населенных пунктов № 69	386046,93	2192547,58	50° 31' 7,043"	40° 40' 23,727"
125106	1392	Земли населенных пунктов № 69	386047,86	2192547,23	50° 31' 7,073"	40° 40' 23,709"
125107	1393	Земли населенных пунктов № 69	386049,99	2192552,89	50° 31' 7,144"	40° 40' 23,995"
125108	1394	Земли населенных пунктов № 69	386049,05	2192553,24	50° 31' 7,114"	40° 40' 24,013"
125109	1395	Земли населенных пунктов № 69	386007,30	2192579,40	50° 31' 5,772"	40° 40' 25,364"
125110	1396	Земли населенных пунктов № 69	386003,88	2192576,35	50° 31' 5,661"	40° 40' 25,211"
125111	1397	Земли населенных пунктов № 69	386004,54	2192575,61	50° 31' 5,682"	40° 40' 25,173"
125112	1398	Земли населенных пунктов № 69	386007,96	2192578,65	50° 31' 5,793"	40° 40' 25,325"
125113	1399	Земли населенных пунктов № 69	386007,30	2192579,40	50° 31' 5,772"	40° 40' 25,364"
125114	1400	Земли населенных пунктов № 69	385967,25	2192585,39	50° 31' 4,478"	40° 40' 25,690"
125115	1401	Земли населенных пунктов № 69	385967,25	2192584,39	50° 31' 4,478"	40° 40' 25,639"
125116	1402	Земли населенных пунктов № 69	385968,25	2192584,39	50° 31' 4,510"	40° 40' 25,639"
125117	1403	Земли населенных пунктов № 69	385968,25	2192585,39	50° 31' 4,511"	40° 40' 25,689"
125118	1404	Земли населенных пунктов № 69	385967,25	2192585,39	50° 31' 4,478"	40° 40' 25,690"
125119	1405	Земли населенных пунктов № 69	385923,95	2192598,39	50° 31' 3,082"	40° 40' 26,374"
125120	1406	Земли населенных пунктов № 69	385919,76	2192594,48	50° 31' 2,945"	40° 40' 26,178"
125121	1407	Земли населенных пунктов № 69	385920,44	2192593,75	50° 31' 2,967"	40° 40' 26,140"
125122	1408	Земли населенных пунктов № 69	385924,63	2192597,66	50° 31' 3,104"	40° 40' 26,336"

125123	1409	Земли населенных пунктов № 69	385923,95	2192598,39	50° 31' 3,082"	40° 40' 26,374"
125124	1410	Земли населенных пунктов № 69	385905,53	2192633,68	50° 31' 2,498"	40° 40' 28,175"
125125	1411	Земли населенных пунктов № 69	385905,53	2192632,68	50° 31' 2,498"	40° 40' 28,124"
125126	1412	Земли населенных пунктов № 69	385906,53	2192632,68	50° 31' 2,530"	40° 40' 28,124"
125127	1413	Земли населенных пунктов № 69	385906,53	2192633,68	50° 31' 2,531"	40° 40' 28,174"
125128	1414	Земли населенных пунктов № 69	385905,53	2192633,68	50° 31' 2,498"	40° 40' 28,175"
125129	1415	Земли населенных пунктов № 69	385884,42	2192689,32	50° 31' 1,835"	40° 40' 31,011"
125130	1416	Земли населенных пунктов № 69	385884,42	2192688,32	50° 31' 1,834"	40° 40' 30,960"
125131	1417	Земли населенных пунктов № 69	385885,42	2192688,32	50° 31' 1,867"	40° 40' 30,959"
125132	1418	Земли населенных пунктов № 69	385885,42	2192689,32	50° 31' 1,867"	40° 40' 31,010"
125133	1419	Земли населенных пунктов № 69	385884,42	2192689,32	50° 31' 1,835"	40° 40' 31,011"
125134	1420	Земли населенных пунктов № 69	385863,78	2192745,66	50° 31' 1,187"	40° 40' 33,881"
125135	1421	Земли населенных пунктов № 69	385863,78	2192744,66	50° 31' 1,186"	40° 40' 33,831"
125136	1422	Земли населенных пунктов № 69	385864,78	2192744,66	50° 31' 1,219"	40° 40' 33,830"
125137	1423	Земли населенных пунктов № 69	385864,78	2192745,66	50° 31' 1,219"	40° 40' 33,881"
125138	1424	Земли населенных пунктов № 69	385863,78	2192745,66	50° 31' 1,187"	40° 40' 33,881"
125139	1425	Земли населенных пунктов № 69	385845,14	2192797,12	50° 31' 0,602"	40° 40' 36,503"
125140	1426	Земли населенных пунктов № 69	385841,49	2192791,76	50° 31' 0,482"	40° 40' 36,233"
125141	1427	Земли населенных пунктов № 69	385842,32	2192791,19	50° 31' 0,508"	40° 40' 36,204"
125142	1428	Земли населенных пунктов № 69	385845,96	2192796,56	50° 31' 0,628"	40° 40' 36,474"
125143	1429	Земли населенных пунктов № 69	385845,14	2192797,12	50° 31' 0,602"	40° 40' 36,503"
125144	1430	Земли населенных пунктов № 69	385795,95	2192804,23	50° 30' 59,012"	40° 40' 36,891"
125145	1431	Земли населенных пунктов № 69	385793,75	2192801,65	50° 30' 58,940"	40° 40' 36,762"
125146	1432	Земли населенных пунктов № 69	385794,51	2192801,00	50° 30' 58,965"	40° 40' 36,728"
125147	1433	Земли населенных пунктов № 69	385796,71	2192803,58	50° 30' 59,037"	40° 40' 36,858"
125148	1434	Земли населенных пунктов № 69	385795,95	2192804,23	50° 30' 59,012"	40° 40' 36,891"
125149	1435	Земли населенных пунктов № 69	374632,47	2186018,03	50° 24' 55,252"	40° 34' 59,350"
125150	1436	Земли населенных пунктов № 69	374632,47	2186017,03	50° 24' 55,252"	40° 34' 59,299"
125151	1437	Земли населенных пунктов № 69	374633,47	2186017,03	50° 24' 55,284"	40° 34' 59,299"
125152	1438	Земли населенных пунктов № 69	374633,47	2186018,03	50° 24' 55,284"	40° 34' 59,349"
125153	1439	Земли населенных пунктов № 69	374632,47	2186018,03	50° 24' 55,252"	40° 34' 59,350"
125154	1440	Земли населенных пунктов № 69	374592,68	2186079,47	50° 24' 53,989"	40° 35' 2,486"
125155	1441	Земли населенных пунктов № 69	374592,68	2186078,47	50° 24' 53,988"	40° 35' 2,435"
125156	1442	Земли населенных пунктов № 69	374593,68	2186078,47	50° 24' 54,021"	40° 35' 2,435"
125157	1443	Земли населенных пунктов № 69	374593,68	2186079,47	50° 24' 54,021"	40° 35' 2,485"
125158	1444	Земли населенных пунктов № 69	374592,68	2186079,47	50° 24' 53,989"	40° 35' 2,486"
125159	1445	Земли населенных пунктов № 69	369486,87	2217820,31	50° 22' 18,096"	41° 1' 51,623"
125160	1446	Земли населенных пунктов № 69	369486,87	2217819,31	50° 22' 18,096"	41° 1' 51,572"
125161	1447	Земли населенных пунктов № 69	369487,87	2217819,31	50° 22' 18,128"	41° 1' 51,572"
125162	1448	Земли населенных пунктов № 69	369487,87	2217820,31	50° 22' 18,128"	41° 1' 51,622"
125163	1449	Земли населенных пунктов № 69	369486,87	2217820,31	50° 22' 18,096"	41° 1' 51,623"

125164	1450	Земли населенных пунктов № 69	369433,90	2217833,58	50° 22' 16,384"	41° 1' 52,310"
125165	1451	Земли населенных пунктов № 69	369433,90	2217832,58	50° 22' 16,384"	41° 1' 52,260"
125166	1452	Земли населенных пунктов № 69	369434,90	2217832,58	50° 22' 16,416"	41° 1' 52,259"
125167	1453	Земли населенных пунктов № 69	369434,90	2217833,58	50° 22' 16,417"	41° 1' 52,310"
125168	1454	Земли населенных пунктов № 69	369433,90	2217833,58	50° 22' 16,384"	41° 1' 52,310"
125169	1455	Земли населенных пунктов № 69	369336,75	2217822,41	50° 22' 13,238"	41° 1' 51,775"
125170	1456	Земли населенных пунктов № 69	369336,75	2217821,41	50° 22' 13,238"	41° 1' 51,724"
125171	1457	Земли населенных пунктов № 69	369337,75	2217821,41	50° 22' 13,270"	41° 1' 51,724"
125172	1458	Земли населенных пунктов № 69	369337,75	2217822,41	50° 22' 13,271"	41° 1' 51,775"
125173	1459	Земли населенных пунктов № 69	369336,75	2217822,41	50° 22' 13,238"	41° 1' 51,775"
125174	1460	Земли населенных пунктов № 69	369293,28	2217797,56	50° 22' 11,826"	41° 1' 50,531"
125175	1461	Земли населенных пунктов № 69	369293,28	2217796,56	50° 22' 11,826"	41° 1' 50,480"
125176	1462	Земли населенных пунктов № 69	369294,28	2217796,56	50° 22' 11,859"	41° 1' 50,480"
125177	1463	Земли населенных пунктов № 69	369294,28	2217797,56	50° 22' 11,859"	41° 1' 50,531"
125178	1464	Земли населенных пунктов № 69	369293,28	2217797,56	50° 22' 11,826"	41° 1' 50,531"
125179	1465	Земли населенных пунктов № 69	369249,72	2217772,86	50° 22' 10,412"	41° 1' 49,295"
125180	1466	Земли населенных пунктов № 69	369249,72	2217771,86	50° 22' 10,412"	41° 1' 49,244"
125181	1467	Земли населенных пунктов № 69	369250,72	2217771,86	50° 22' 10,444"	41° 1' 49,244"
125182	1468	Земли населенных пунктов № 69	369250,72	2217772,86	50° 22' 10,444"	41° 1' 49,294"
125183	1469	Земли населенных пунктов № 69	369249,72	2217772,86	50° 22' 10,412"	41° 1' 49,295"
125184	1470	Земли населенных пунктов № 69	369210,79	2217750,74	50° 22' 9,148"	41° 1' 48,187"
125185	1471	Земли населенных пунктов № 69	369210,79	2217749,74	50° 22' 9,148"	41° 1' 48,137"
125186	1472	Земли населенных пунктов № 69	369211,79	2217749,74	50° 22' 9,180"	41° 1' 48,136"
125187	1473	Земли населенных пунктов № 69	369211,79	2217750,74	50° 22' 9,180"	41° 1' 48,187"
125188	1474	Земли населенных пунктов № 69	369210,79	2217750,74	50° 22' 9,148"	41° 1' 48,187"
125189	1475	Земли населенных пунктов № 69	369167,59	2217726,21	50° 22' 7,745"	41° 1' 46,960"
125190	1476	Земли населенных пунктов № 69	369167,59	2217725,21	50° 22' 7,745"	41° 1' 46,909"
125191	1477	Земли населенных пунктов № 69	369168,59	2217725,21	50° 22' 7,777"	41° 1' 46,909"
125192	1478	Земли населенных пунктов № 69	369168,59	2217726,21	50° 22' 7,777"	41° 1' 46,959"
125193	1479	Земли населенных пунктов № 69	369167,59	2217726,21	50° 22' 7,745"	41° 1' 46,960"
125194	1480	Земли населенных пунктов № 69	369126,11	2217702,46	50° 22' 6,398"	41° 1' 45,771"
125195	1481	Земли населенных пунктов № 69	369126,11	2217701,46	50° 22' 6,398"	41° 1' 45,720"
125196	1482	Земли населенных пунктов № 69	369127,11	2217701,46	50° 22' 6,430"	41° 1' 45,720"
125197	1483	Земли населенных пунктов № 69	369127,11	2217702,46	50° 22' 6,430"	41° 1' 45,770"
125198	1484	Земли населенных пунктов № 69	369126,11	2217702,46	50° 22' 6,398"	41° 1' 45,771"
125199	1485	Земли населенных пунктов № 69	369084,70	2217679,02	50° 22' 5,053"	41° 1' 44,597"
125200	1486	Земли населенных пунктов № 69	369084,70	2217678,02	50° 22' 5,053"	41° 1' 44,547"
125201	1487	Земли населенных пунктов № 69	369085,70	2217678,02	50° 22' 5,085"	41° 1' 44,547"
125202	1488	Земли населенных пунктов № 69	369085,70	2217679,02	50° 22' 5,085"	41° 1' 44,597"
125203	1489	Земли населенных пунктов № 69	369084,70	2217679,02	50° 22' 5,053"	41° 1' 44,597"
125204	1490	Земли населенных пунктов № 69	369043,29	2217655,54	50° 22' 3,708"	41° 1' 43,422"

125205	1491	Земли населенных пунктов № 69	369043,29	2217654,54	50° 22' 3,708"	41° 1' 43,372"
125206	1492	Земли населенных пунктов № 69	369044,29	2217654,54	50° 22' 3,740"	41° 1' 43,371"
125207	1493	Земли населенных пунктов № 69	369044,29	2217655,54	50° 22' 3,741"	41° 1' 43,422"
125208	1494	Земли населенных пунктов № 69	369043,29	2217655,54	50° 22' 3,708"	41° 1' 43,422"
125209	1495	Земли населенных пунктов № 69	369000,20	2217631,01	50° 22' 2,309"	41° 1' 42,194"
125210	1496	Земли населенных пунктов № 69	369000,20	2217630,01	50° 22' 2,309"	41° 1' 42,144"
125211	1497	Земли населенных пунктов № 69	369001,20	2217630,01	50° 22' 2,341"	41° 1' 42,143"
125212	1498	Земли населенных пунктов № 69	369001,20	2217631,01	50° 22' 2,341"	41° 1' 42,194"
125213	1499	Земли населенных пунктов № 69	369000,20	2217631,01	50° 22' 2,309"	41° 1' 42,194"
125214	1500	Земли населенных пунктов № 69	368957,15	2217606,61	50° 22' 0,911"	41° 1' 40,973"
125215	1501	Земли населенных пунктов № 69	368957,15	2217605,61	50° 22' 0,911"	41° 1' 40,923"
125216	1502	Земли населенных пунктов № 69	368958,15	2217605,61	50° 22' 0,943"	41° 1' 40,922"
125217	1503	Земли населенных пунктов № 69	368958,15	2217606,61	50° 22' 0,943"	41° 1' 40,973"
125218	1504	Земли населенных пунктов № 69	368957,15	2217606,61	50° 22' 0,911"	41° 1' 40,973"
125219	1505	Земли населенных пунктов № 69	368915,85	2217582,94	50° 21' 59,570"	41° 1' 39,788"
125220	1506	Земли населенных пунктов № 69	368915,85	2217581,94	50° 21' 59,570"	41° 1' 39,738"
125221	1507	Земли населенных пунктов № 69	368916,85	2217581,94	50° 21' 59,602"	41° 1' 39,737"
125222	1508	Земли населенных пунктов № 69	368916,85	2217582,94	50° 21' 59,602"	41° 1' 39,788"
125223	1509	Земли населенных пунктов № 69	368915,85	2217582,94	50° 21' 59,570"	41° 1' 39,788"
125224	1510	Земли населенных пунктов № 69	368872,45	2217558,41	50° 21' 58,160"	41° 1' 38,561"
125225	1511	Земли населенных пунктов № 69	368872,45	2217557,41	50° 21' 58,160"	41° 1' 38,510"
125226	1512	Земли населенных пунктов № 69	368873,45	2217557,41	50° 21' 58,192"	41° 1' 38,510"
125227	1513	Земли населенных пунктов № 69	368873,45	2217558,41	50° 21' 58,193"	41° 1' 38,560"
125228	1514	Земли населенных пунктов № 69	368872,45	2217558,41	50° 21' 58,160"	41° 1' 38,561"
125229	1515	Земли населенных пунктов № 69	368829,58	2217534,11	50° 21' 56,768"	41° 1' 37,345"
125230	1516	Земли населенных пунктов № 69	368829,58	2217533,11	50° 21' 56,768"	41° 1' 37,294"
125231	1517	Земли населенных пунктов № 69	368830,58	2217533,11	50° 21' 56,800"	41° 1' 37,294"
125232	1518	Земли населенных пунктов № 69	368830,58	2217534,11	50° 21' 56,801"	41° 1' 37,344"
125233	1519	Земли населенных пунктов № 69	368829,58	2217534,11	50° 21' 56,768"	41° 1' 37,345"
125234	1520	Земли населенных пунктов № 69	368649,47	2217251,45	50° 21' 50,883"	41° 1' 23,100"
125235	1521	Земли населенных пунктов № 69	368649,13	2217250,51	50° 21' 50,872"	41° 1' 23,052"
125236	1522	Земли населенных пунктов № 69	368652,88	2217249,17	50° 21' 50,993"	41° 1' 22,983"
125237	1523	Земли населенных пунктов № 69	368653,22	2217250,11	50° 21' 51,004"	41° 1' 23,031"
125238	1524	Земли населенных пунктов № 69	368649,47	2217251,45	50° 21' 50,883"	41° 1' 23,100"
125239	1525	Земли населенных пунктов № 69	368645,10	2217254,83	50° 21' 50,742"	41° 1' 23,272"
125240	1526	Земли населенных пунктов № 69	368644,68	2217253,92	50° 21' 50,729"	41° 1' 23,226"
125241	1527	Земли населенных пунктов № 69	368649,28	2217251,80	50° 21' 50,877"	41° 1' 23,118"
125242	1528	Земли населенных пунктов № 69	368649,70	2217252,71	50° 21' 50,891"	41° 1' 23,164"
125243	1529	Земли населенных пунктов № 69	368645,10	2217254,83	50° 21' 50,742"	41° 1' 23,272"
125244	1530	Земли населенных пунктов № 69	368642,17	2217258,09	50° 21' 50,648"	41° 1' 23,438"
125245	1531	Земли населенных пунктов № 69	368641,65	2217257,23	50° 21' 50,631"	41° 1' 23,395"

125246	1532	Земли населенных пунктов № 69	368646,00	2217254,59	50° 21' 50,771"	41° 1' 23,260"
125247	1533	Земли населенных пунктов № 69	368646,52	2217255,44	50° 21' 50,788"	41° 1' 23,303"
125248	1534	Земли населенных пунктов № 69	368642,17	2217258,09	50° 21' 50,648"	41° 1' 23,438"
125249	1535	Земли населенных пунктов № 69	368642,03	2217309,44	50° 21' 50,654"	41° 1' 26,036"
125250	1536	Земли населенных пунктов № 69	368638,31	2217304,66	50° 21' 50,533"	41° 1' 25,795"
125251	1537	Земли населенных пунктов № 69	368639,10	2217304,05	50° 21' 50,558"	41° 1' 25,764"
125252	1538	Земли населенных пунктов № 69	368642,82	2217308,83	50° 21' 50,679"	41° 1' 26,005"
125253	1539	Земли населенных пунктов № 69	368642,03	2217309,44	50° 21' 50,654"	41° 1' 26,036"
125254	1540	Земли населенных пунктов № 69	368636,72	2217306,71	50° 21' 50,482"	41° 1' 25,900"
125255	1541	Земли населенных пунктов № 69	368633,37	2217302,04	50° 21' 50,372"	41° 1' 25,664"
125256	1542	Земли населенных пунктов № 69	368634,19	2217301,45	50° 21' 50,399"	41° 1' 25,634"
125257	1543	Земли населенных пунктов № 69	368637,53	2217306,13	50° 21' 50,508"	41° 1' 25,870"
125258	1544	Земли населенных пунктов № 69	368636,72	2217306,71	50° 21' 50,482"	41° 1' 25,900"
125259	1545	Земли населенных пунктов № 69	368630,71	2217308,62	50° 21' 50,287"	41° 1' 25,998"
125260	1546	Земли населенных пунктов № 69	368629,75	2217308,33	50° 21' 50,256"	41° 1' 25,984"
125261	1547	Земли населенных пунктов № 69	368631,24	2217303,50	50° 21' 50,304"	41° 1' 25,739"
125262	1548	Земли населенных пунктов № 69	368632,19	2217303,79	50° 21' 50,334"	41° 1' 25,753"
125263	1549	Земли населенных пунктов № 69	368630,71	2217308,62	50° 21' 50,287"	41° 1' 25,998"
125264	1550	Земли населенных пунктов № 69	368433,80	2217245,54	50° 21' 43,902"	41° 1' 22,868"
125265	1551	Земли населенных пунктов № 69	368433,80	2217244,54	50° 21' 43,902"	41° 1' 22,818"
125266	1552	Земли населенных пунктов № 69	368434,80	2217244,54	50° 21' 43,935"	41° 1' 22,817"
125267	1553	Земли населенных пунктов № 69	368434,80	2217245,54	50° 21' 43,935"	41° 1' 22,868"
125268	1554	Земли населенных пунктов № 69	368433,80	2217245,54	50° 21' 43,902"	41° 1' 22,868"
125269	1555	Земли населенных пунктов № 69	368372,01	2217245,05	50° 21' 41,903"	41° 1' 22,863"
125270	1556	Земли населенных пунктов № 69	368371,01	2217244,97	50° 21' 41,870"	41° 1' 22,859"
125271	1557	Земли населенных пунктов № 69	368371,56	2217238,73	50° 21' 41,887"	41° 1' 22,543"
125272	1558	Земли населенных пунктов № 69	368372,55	2217238,82	50° 21' 41,919"	41° 1' 22,548"
125273	1559	Земли населенных пунктов № 69	368372,01	2217245,05	50° 21' 41,903"	41° 1' 22,863"
125274	1560	Земли населенных пунктов № 69	368311,14	2217227,80	50° 21' 39,929"	41° 1' 22,009"
125275	1561	Земли населенных пунктов № 69	368311,14	2217226,80	50° 21' 39,929"	41° 1' 21,959"
125276	1562	Земли населенных пунктов № 69	368312,14	2217226,80	50° 21' 39,961"	41° 1' 21,958"
125277	1563	Земли населенных пунктов № 69	368312,14	2217227,80	50° 21' 39,962"	41° 1' 22,009"
125278	1564	Земли населенных пунктов № 69	368311,14	2217227,80	50° 21' 39,929"	41° 1' 22,009"
125279	1565	Земли населенных пунктов № 69	368248,15	2217209,99	50° 21' 37,887"	41° 1' 21,128"
125280	1566	Земли населенных пунктов № 69	368248,15	2217208,99	50° 21' 37,887"	41° 1' 21,077"
125281	1567	Земли населенных пунктов № 69	368249,15	2217208,99	50° 21' 37,919"	41° 1' 21,077"
125282	1568	Земли населенных пунктов № 69	368249,15	2217209,99	50° 21' 37,920"	41° 1' 21,128"
125283	1569	Земли населенных пунктов № 69	368248,15	2217209,99	50° 21' 37,887"	41° 1' 21,128"
125284	1570	Земли населенных пунктов № 69	368198,05	2217195,50	50° 21' 36,263"	41° 1' 20,411"
125285	1571	Земли населенных пунктов № 69	368198,05	2217194,50	50° 21' 36,263"	41° 1' 20,360"
125286	1572	Земли населенных пунктов № 69	368199,05	2217194,50	50° 21' 36,295"	41° 1' 20,360"

125287	1573	Земли населенных пунктов № 69	368199,05	2217195,50	50° 21' 36,295"	41° 1' 20,410"
125288	1574	Земли населенных пунктов № 69	368198,05	2217195,50	50° 21' 36,263"	41° 1' 20,411"
125289	1575	Земли населенных пунктов № 69	368151,06	2217172,84	50° 21' 34,738"	41° 1' 19,279"
125290	1576	Земли населенных пунктов № 69	368151,06	2217171,84	50° 21' 34,738"	41° 1' 19,228"
125291	1577	Земли населенных пунктов № 69	368152,06	2217171,84	50° 21' 34,770"	41° 1' 19,228"
125292	1578	Земли населенных пунктов № 69	368152,06	2217172,84	50° 21' 34,770"	41° 1' 19,279"
125293	1579	Земли населенных пунктов № 69	368151,06	2217172,84	50° 21' 34,738"	41° 1' 19,279"
125294	1580	Земли населенных пунктов № 69	368146,39	2217180,75	50° 21' 34,588"	41° 1' 19,681"
125295	1581	Земли населенных пунктов № 69	368146,39	2217179,75	50° 21' 34,588"	41° 1' 19,630"
125296	1582	Земли населенных пунктов № 69	368147,39	2217179,75	50° 21' 34,620"	41° 1' 19,630"
125297	1583	Земли населенных пунктов № 69	368147,39	2217180,75	50° 21' 34,621"	41° 1' 19,680"
125298	1584	Земли населенных пунктов № 69	368146,39	2217180,75	50° 21' 34,588"	41° 1' 19,681"
125299	1585	Земли населенных пунктов № 69	368107,24	2217169,55	50° 21' 33,319"	41° 1' 19,126"
125300	1586	Земли населенных пунктов № 69	368107,24	2217168,55	50° 21' 33,319"	41° 1' 19,076"
125301	1587	Земли населенных пунктов № 69	368108,24	2217168,55	50° 21' 33,351"	41° 1' 19,076"
125302	1588	Земли населенных пунктов № 69	368108,24	2217169,55	50° 21' 33,351"	41° 1' 19,126"
125303	1589	Земли населенных пунктов № 69	368107,24	2217169,55	50° 21' 33,319"	41° 1' 19,126"
125304	1590	Земли населенных пунктов № 69	368106,16	2217173,84	50° 21' 33,285"	41° 1' 19,344"
125305	1591	Земли населенных пунктов № 69	368106,16	2217172,84	50° 21' 33,285"	41° 1' 19,293"
125306	1592	Земли населенных пунктов № 69	368107,16	2217172,84	50° 21' 33,317"	41° 1' 19,293"
125307	1593	Земли населенных пунктов № 69	368107,16	2217173,84	50° 21' 33,317"	41° 1' 19,343"
125308	1594	Земли населенных пунктов № 69	368106,16	2217173,84	50° 21' 33,285"	41° 1' 19,344"
125309	1595	Земли населенных пунктов № 69	368053,96	2217154,16	50° 21' 31,592"	41° 1' 18,365"
125310	1596	Земли населенных пунктов № 69	368053,96	2217153,16	50° 21' 31,591"	41° 1' 18,314"
125311	1597	Земли населенных пунктов № 69	368054,96	2217153,16	50° 21' 31,624"	41° 1' 18,314"
125312	1598	Земли населенных пунктов № 69	368054,96	2217154,16	50° 21' 31,624"	41° 1' 18,364"
125313	1599	Земли населенных пунктов № 69	368053,96	2217154,16	50° 21' 31,592"	41° 1' 18,365"
125314	1600	Земли населенных пунктов № 69	367998,19	2217138,28	50° 21' 29,784"	41° 1' 17,579"
125315	1601	Земли населенных пунктов № 69	367998,19	2217137,28	50° 21' 29,783"	41° 1' 17,528"
125316	1602	Земли населенных пунктов № 69	367999,19	2217137,28	50° 21' 29,816"	41° 1' 17,528"
125317	1603	Земли населенных пунктов № 69	367999,19	2217138,28	50° 21' 29,816"	41° 1' 17,578"
125318	1604	Земли населенных пунктов № 69	367998,19	2217138,28	50° 21' 29,784"	41° 1' 17,579"
125319	1605	Земли населенных пунктов № 69	367936,98	2217120,72	50° 21' 27,799"	41° 1' 16,710"
125320	1606	Земли населенных пунктов № 69	367936,98	2217119,72	50° 21' 27,799"	41° 1' 16,659"
125321	1607	Земли населенных пунктов № 69	367937,98	2217119,72	50° 21' 27,831"	41° 1' 16,659"
125322	1608	Земли населенных пунктов № 69	367937,98	2217120,72	50° 21' 27,832"	41° 1' 16,709"
125323	1609	Земли населенных пунктов № 69	367936,98	2217120,72	50° 21' 27,799"	41° 1' 16,710"
125324	1610	Земли населенных пунктов № 69	367878,60	2217103,82	50° 21' 25,907"	41° 1' 15,873"
125325	1611	Земли населенных пунктов № 69	367878,60	2217102,82	50° 21' 25,906"	41° 1' 15,823"
125326	1612	Земли населенных пунктов № 69	367879,60	2217102,82	50° 21' 25,939"	41° 1' 15,822"
125327	1613	Земли населенных пунктов № 69	367879,60	2217103,82	50° 21' 25,939"	41° 1' 15,873"

125328	1614	Земли населенных пунктов № 69	367878,60	2217103,82	50° 21' 25,907"	41° 1' 15,873"
125329	1615	Земли населенных пунктов № 69	367818,47	2217086,62	50° 21' 23,957"	41° 1' 15,022"
125330	1616	Земли населенных пунктов № 69	367818,47	2217085,62	50° 21' 23,957"	41° 1' 14,971"
125331	1617	Земли населенных пунктов № 69	367819,47	2217085,62	50° 21' 23,989"	41° 1' 14,971"
125332	1618	Земли населенных пунктов № 69	367819,47	2217086,62	50° 21' 23,990"	41° 1' 15,022"
125333	1619	Земли населенных пунктов № 69	367818,47	2217086,62	50° 21' 23,957"	41° 1' 15,022"
125334	1620	Земли населенных пунктов № 69	367759,17	2217069,55	50° 21' 22,035"	41° 1' 14,177"
125335	1621	Земли населенных пунктов № 69	367759,17	2217068,55	50° 21' 22,034"	41° 1' 14,127"
125336	1622	Земли населенных пунктов № 69	367760,17	2217068,55	50° 21' 22,067"	41° 1' 14,126"
125337	1623	Земли населенных пунктов № 69	367760,17	2217069,55	50° 21' 22,067"	41° 1' 14,177"
125338	1624	Земли населенных пунктов № 69	367759,17	2217069,55	50° 21' 22,035"	41° 1' 14,177"
125339	1625	Земли населенных пунктов № 69	367700,92	2217052,85	50° 21' 20,146"	41° 1' 13,351"
125340	1626	Земли населенных пунктов № 69	367700,92	2217051,85	50° 21' 20,146"	41° 1' 13,300"
125341	1627	Земли населенных пунктов № 69	367701,92	2217051,85	50° 21' 20,178"	41° 1' 13,300"
125342	1628	Земли населенных пунктов № 69	367701,92	2217052,85	50° 21' 20,179"	41° 1' 13,350"
125343	1629	Земли населенных пунктов № 69	367700,92	2217052,85	50° 21' 20,146"	41° 1' 13,351"
125344	1630	Земли населенных пунктов № 69	367646,13	2217037,33	50° 21' 18,370"	41° 1' 12,583"
125345	1631	Земли населенных пунктов № 69	367646,13	2217036,33	50° 21' 18,370"	41° 1' 12,532"
125346	1632	Земли населенных пунктов № 69	367647,13	2217036,33	50° 21' 18,402"	41° 1' 12,532"
125347	1633	Земли населенных пунктов № 69	367647,13	2217037,33	50° 21' 18,402"	41° 1' 12,583"
125348	1634	Земли населенных пунктов № 69	367646,13	2217037,33	50° 21' 18,370"	41° 1' 12,583"
125349	1635	Земли населенных пунктов № 69	367601,90	2217024,42	50° 21' 16,936"	41° 1' 11,944"
125350	1636	Земли населенных пунктов № 69	367600,92	2217024,20	50° 21' 16,904"	41° 1' 11,933"
125351	1637	Земли населенных пунктов № 69	367602,31	2217018,12	50° 21' 16,948"	41° 1' 11,625"
125352	1638	Земли населенных пунктов № 69	367603,29	2217018,34	50° 21' 16,980"	41° 1' 11,636"
125353	1639	Земли населенных пунктов № 69	367601,90	2217024,42	50° 21' 16,936"	41° 1' 11,944"
125354	1640	Земли населенных пунктов № 69	367569,45	2216975,02	50° 21' 15,876"	41° 1' 9,455"
125355	1641	Земли населенных пунктов № 69	367569,45	2216974,02	50° 21' 15,876"	41° 1' 9,405"
125356	1642	Земли населенных пунктов № 69	367570,45	2216974,02	50° 21' 15,908"	41° 1' 9,404"
125357	1643	Земли населенных пунктов № 69	367570,45	2216975,02	50° 21' 15,908"	41° 1' 9,455"
125358	1644	Земли населенных пунктов № 69	367569,45	2216975,02	50° 21' 15,876"	41° 1' 9,455"
125359	1645	Земли населенных пунктов № 69	367560,32	2217008,07	50° 21' 15,587"	41° 1' 11,130"
125360	1646	Земли населенных пунктов № 69	367559,83	2217007,20	50° 21' 15,571"	41° 1' 11,086"
125361	1647	Земли населенных пунктов № 69	367563,01	2217005,41	50° 21' 15,674"	41° 1' 10,994"
125362	1648	Земли населенных пунктов № 69	367563,50	2217006,28	50° 21' 15,690"	41° 1' 11,038"
125363	1649	Земли населенных пунктов № 69	367560,32	2217008,07	50° 21' 15,587"	41° 1' 11,130"
125364	1650	Земли населенных пунктов № 69	367554,81	2217036,38	50° 21' 15,414"	41° 1' 12,564"
125365	1651	Земли населенных пунктов № 69	367553,84	2217036,13	50° 21' 15,383"	41° 1' 12,551"
125366	1652	Земли населенных пунктов № 69	367555,33	2217030,55	50° 21' 15,430"	41° 1' 12,269"
125367	1653	Земли населенных пунктов № 69	367556,30	2217030,81	50° 21' 15,462"	41° 1' 12,281"
125368	1654	Земли населенных пунктов № 69	367554,81	2217036,38	50° 21' 15,414"	41° 1' 12,564"

125369	1655	Земли населенных пунктов № 69	367540,16	2217083,52	50° 21' 14,950"	41° 1' 14,953"
125370	1656	Земли населенных пунктов № 69	367540,16	2217082,52	50° 21' 14,950"	41° 1' 14,902"
125371	1657	Земли населенных пунктов № 69	367541,16	2217082,52	50° 21' 14,982"	41° 1' 14,902"
125372	1658	Земли населенных пунктов № 69	367541,16	2217083,52	50° 21' 14,982"	41° 1' 14,952"
125373	1659	Земли населенных пунктов № 69	367540,16	2217083,52	50° 21' 14,950"	41° 1' 14,953"
125374	1660	Земли населенных пунктов № 69	367531,67	2216927,70	50° 21' 14,644"	41° 1' 7,074"
125375	1661	Земли населенных пунктов № 69	367531,67	2216926,70	50° 21' 14,643"	41° 1' 7,023"
125376	1662	Земли населенных пунктов № 69	367532,67	2216926,70	50° 21' 14,676"	41° 1' 7,023"
125377	1663	Земли населенных пунктов № 69	367532,67	2216927,70	50° 21' 14,676"	41° 1' 7,073"
125378	1664	Земли населенных пунктов № 69	367531,67	2216927,70	50° 21' 14,644"	41° 1' 7,074"
125379	1665	Земли населенных пунктов № 69	367525,02	2217135,81	50° 21' 14,470"	41° 1' 17,602"
125380	1666	Земли населенных пунктов № 69	367525,02	2217134,81	50° 21' 14,470"	41° 1' 17,552"
125381	1667	Земли населенных пунктов № 69	367526,02	2217134,81	50° 21' 14,503"	41° 1' 17,551"
125382	1668	Земли населенных пунктов № 69	367526,02	2217135,81	50° 21' 14,503"	41° 1' 17,602"
125383	1669	Земли населенных пунктов № 69	367525,02	2217135,81	50° 21' 14,470"	41° 1' 17,602"
125384	1670	Земли населенных пунктов № 69	367511,37	2217182,74	50° 21' 14,038"	41° 1' 19,980"
125385	1671	Земли населенных пунктов № 69	367511,37	2217181,74	50° 21' 14,038"	41° 1' 19,930"
125386	1672	Земли населенных пунктов № 69	367512,37	2217181,74	50° 21' 14,070"	41° 1' 19,930"
125387	1673	Земли населенных пунктов № 69	367512,37	2217182,74	50° 21' 14,070"	41° 1' 19,980"
125388	1674	Земли населенных пунктов № 69	367511,37	2217182,74	50° 21' 14,038"	41° 1' 19,980"
125389	1675	Земли населенных пунктов № 69	367498,62	2217229,99	50° 21' 13,635"	41° 1' 22,374"
125390	1676	Земли населенных пунктов № 69	367497,66	2217229,70	50° 21' 13,604"	41° 1' 22,360"
125391	1677	Земли населенных пунктов № 69	367499,24	2217224,29	50° 21' 13,654"	41° 1' 22,086"
125392	1678	Земли населенных пунктов № 69	367500,20	2217224,57	50° 21' 13,685"	41° 1' 22,100"
125393	1679	Земли населенных пунктов № 69	367498,62	2217229,99	50° 21' 13,635"	41° 1' 22,374"
125394	1680	Земли населенных пунктов № 69	367485,85	2216913,93	50° 21' 13,158"	41° 1' 6,392"
125395	1681	Земли населенных пунктов № 69	367485,85	2216912,93	50° 21' 13,158"	41° 1' 6,341"
125396	1682	Земли населенных пунктов № 69	367486,85	2216912,93	50° 21' 13,190"	41° 1' 6,341"
125397	1683	Земли населенных пунктов № 69	367486,85	2216913,93	50° 21' 13,190"	41° 1' 6,391"
125398	1684	Земли населенных пунктов № 69	367485,85	2216913,93	50° 21' 13,158"	41° 1' 6,392"
125399	1685	Земли населенных пунктов № 69	367440,88	2216900,61	50° 21' 11,700"	41° 1' 5,732"
125400	1686	Земли населенных пунктов № 69	367440,22	2216899,86	50° 21' 11,679"	41° 1' 5,694"
125401	1687	Земли населенных пунктов № 69	367444,29	2216896,29	50° 21' 11,810"	41° 1' 5,512"
125402	1688	Земли населенных пунктов № 69	367444,95	2216897,04	50° 21' 11,831"	41° 1' 5,550"
125403	1689	Земли населенных пунктов № 69	367440,88	2216900,61	50° 21' 11,700"	41° 1' 5,732"
125404	1690	Земли населенных пунктов № 69	367415,68	2216875,22	50° 21' 10,879"	41° 1' 4,456"
125405	1691	Земли населенных пунктов № 69	367415,68	2216874,22	50° 21' 10,879"	41° 1' 4,405"
125406	1692	Земли населенных пунктов № 69	367416,68	2216874,22	50° 21' 10,912"	41° 1' 4,405"
125407	1693	Земли населенных пунктов № 69	367416,68	2216875,22	50° 21' 10,912"	41° 1' 4,455"
125408	1694	Земли населенных пунктов № 69	367415,68	2216875,22	50° 21' 10,879"	41° 1' 4,456"
125409	1695	Земли населенных пунктов № 69	367380,08	2216839,16	50° 21' 9,720"	41° 1' 2,643"

125410	1696	Земли населенных пунктов № 69	367380,08	2216838,16	50° 21' 9,720"	41° 1' 2,593"
125411	1697	Земли населенных пунктов № 69	367381,08	2216838,16	50° 21' 9,752"	41° 1' 2,592"
125412	1698	Земли населенных пунктов № 69	367381,08	2216839,16	50° 21' 9,752"	41° 1' 2,643"
125413	1699	Земли населенных пунктов № 69	367380,08	2216839,16	50° 21' 9,720"	41° 1' 2,643"
125414	1700	Земли населенных пунктов № 69	367342,66	2216801,33	50° 21' 8,501"	41° 1' 0,741"
125415	1701	Земли населенных пунктов № 69	367342,66	2216800,33	50° 21' 8,501"	41° 1' 0,691"
125416	1702	Земли населенных пунктов № 69	367343,66	2216800,33	50° 21' 8,534"	41° 1' 0,691"
125417	1703	Земли населенных пунктов № 69	367343,66	2216801,33	50° 21' 8,534"	41° 1' 0,741"
125418	1704	Земли населенных пунктов № 69	367342,66	2216801,33	50° 21' 8,501"	41° 1' 0,741"
125419	1705	Земли населенных пунктов № 69	367302,23	2216760,58	50° 21' 7,185"	41° 0' 58,693"
125420	1706	Земли населенных пунктов № 69	367302,23	2216759,58	50° 21' 7,184"	41° 0' 58,643"
125421	1707	Земли населенных пунктов № 69	367303,23	2216759,58	50° 21' 7,217"	41° 0' 58,642"
125422	1708	Земли населенных пунктов № 69	367303,23	2216760,58	50° 21' 7,217"	41° 0' 58,693"
125423	1709	Земли населенных пунктов № 69	367302,23	2216760,58	50° 21' 7,185"	41° 0' 58,693"
125424	1710	Земли населенных пунктов № 69	367263,55	2216721,49	50° 21' 5,925"	41° 0' 56,728"
125425	1711	Земли населенных пунктов № 69	367263,55	2216720,49	50° 21' 5,925"	41° 0' 56,678"
125426	1712	Земли населенных пунктов № 69	367264,55	2216720,49	50° 21' 5,957"	41° 0' 56,677"
125427	1713	Земли населенных пунктов № 69	367264,55	2216721,49	50° 21' 5,957"	41° 0' 56,728"
125428	1714	Земли населенных пунктов № 69	367263,55	2216721,49	50° 21' 5,925"	41° 0' 56,728"
125429	1715	Земли населенных пунктов № 69	365836,03	2226459,84	50° 20' 21,417"	41° 9' 9,617"
125430	1716	Земли населенных пунктов № 69	365836,03	2226458,84	50° 20' 21,417"	41° 9' 9,567"
125431	1717	Земли населенных пунктов № 69	365837,03	2226458,84	50° 20' 21,449"	41° 9' 9,567"
125432	1718	Земли населенных пунктов № 69	365837,03	2226459,84	50° 20' 21,450"	41° 9' 9,617"
125433	1719	Земли населенных пунктов № 69	365836,03	2226459,84	50° 20' 21,417"	41° 9' 9,617"
125434	1720	Земли населенных пунктов № 69	365807,35	2226442,25	50° 20' 20,487"	41° 9' 8,734"
125435	1721	Земли населенных пунктов № 69	365806,68	2226441,50	50° 20' 20,465"	41° 9' 8,697"
125436	1722	Земли населенных пунктов № 69	365809,47	2226439,00	50° 20' 20,555"	41° 9' 8,570"
125437	1723	Земли населенных пунктов № 69	365810,14	2226439,74	50° 20' 20,577"	41° 9' 8,607"
125438	1724	Земли населенных пунктов № 69	365807,35	2226442,25	50° 20' 20,487"	41° 9' 8,734"
125439	1725	Земли населенных пунктов № 69	365787,25	2226399,02	50° 20' 19,830"	41° 9' 6,553"
125440	1726	Земли населенных пунктов № 69	365786,75	2226398,15	50° 20' 19,814"	41° 9' 6,509"
125441	1727	Земли населенных пунктов № 69	365791,91	2226395,20	50° 20' 19,980"	41° 9' 6,359"
125442	1728	Земли населенных пунктов № 69	365792,41	2226396,07	50° 20' 19,996"	41° 9' 6,403"
125443	1729	Земли населенных пунктов № 69	365787,25	2226399,02	50° 20' 19,830"	41° 9' 6,553"
125444	1730	Земли населенных пунктов № 69	365753,96	2226364,13	50° 20' 18,747"	41° 9' 4,796"
125445	1731	Земли населенных пунктов № 69	365753,96	2226363,13	50° 20' 18,747"	41° 9' 4,746"
125446	1732	Земли населенных пунктов № 69	365754,96	2226363,13	50° 20' 18,780"	41° 9' 4,745"
125447	1733	Земли населенных пунктов № 69	365754,96	2226364,13	50° 20' 18,780"	41° 9' 4,796"
125448	1734	Земли населенных пунктов № 69	365753,96	2226364,13	50° 20' 18,747"	41° 9' 4,796"
125449	1735	Земли населенных пунктов № 69	392564,33	2247080,51	50° 34' 48,078"	41° 26' 31,616"
125450	1736	Земли населенных пунктов № 69	392572,63	2247082,74	50° 34' 48,347"	41° 26' 31,729"

125451	1737	Земли населенных пунктов № 69	392564,94	2247080,77	50° 34' 48,098"	41° 26' 31,629"
125452	1738	Земли населенных пунктов № 69	392564,33	2247080,51	50° 34' 48,078"	41° 26' 31,616"
125453	1739	Земли населенных пунктов № 69	392352,46	2247372,32	50° 34' 41,227"	41° 26' 46,452"
125454	1740	Земли населенных пунктов № 69	392351,74	2247372,36	50° 34' 41,204"	41° 26' 46,454"
125455	1741	Земли населенных пунктов № 69	392369,36	2247318,06	50° 34' 41,773"	41° 26' 43,694"
125456	1742	Земли населенных пунктов № 69	392381,42	2247128,18	50° 34' 42,160"	41° 26' 34,043"
125457	1743	Земли населенных пунктов № 69	392461,43	2247113,27	50° 34' 44,749"	41° 26' 33,283"
125458	1744	Земли населенных пунктов № 69	392492,82	2247050,99	50° 34' 45,764"	41° 26' 30,117"
125459	1745	Земли населенных пунктов № 69	392493,34	2247051,20	50° 34' 45,780"	41° 26' 30,128"
125460	1746	Земли населенных пунктов № 69	392489,45	2247058,83	50° 34' 45,655"	41° 26' 30,516"
125461	1747	Земли населенных пунктов № 69	392480,74	2247075,96	50° 34' 45,373"	41° 26' 31,387"
125462	1748	Земли населенных пунктов № 69	392463,02	2247110,78	50° 34' 44,800"	41° 26' 33,157"
125463	1749	Земли населенных пунктов № 69	392461,70	2247113,37	50° 34' 44,758"	41° 26' 33,289"
125464	1750	Земли населенных пунктов № 69	392456,84	2247114,27	50° 34' 44,600"	41° 26' 33,334"
125465	1751	Земли населенных пунктов № 69	392411,04	2247122,74	50° 34' 43,118"	41° 26' 33,766"
125466	1752	Земли населенных пунктов № 69	392392,07	2247126,25	50° 34' 42,505"	41° 26' 33,945"
125467	1753	Земли населенных пунктов № 69	392384,98	2247127,56	50° 34' 42,275"	41° 26' 34,012"
125468	1754	Земли населенных пунктов № 69	392382,12	2247128,09	50° 34' 42,183"	41° 26' 34,039"
125469	1755	Земли населенных пунктов № 69	392380,41	2247155,10	50° 34' 42,128"	41° 26' 35,412"
125470	1756	Земли населенных пунктов № 69	392379,83	2247164,21	50° 34' 42,109"	41° 26' 35,875"
125471	1757	Земли населенных пунктов № 69	392377,12	2247206,81	50° 34' 42,022"	41° 26' 38,040"
125472	1758	Земли населенных пунктов № 69	392375,09	2247238,78	50° 34' 41,957"	41° 26' 39,665"
125473	1759	Земли населенных пунктов № 69	392372,77	2247275,36	50° 34' 41,883"	41° 26' 41,524"
125474	1760	Земли населенных пунктов № 69	392370,47	2247311,60	50° 34' 41,809"	41° 26' 43,366"
125475	1761	Земли населенных пунктов № 69	392370,06	2247318,00	50° 34' 41,796"	41° 26' 43,691"
125476	1762	Земли населенных пунктов № 69	392369,61	2247319,41	50° 34' 41,781"	41° 26' 43,763"
125477	1763	Земли населенных пунктов № 69	392357,84	2247355,73	50° 34' 41,401"	41° 26' 45,609"
125478	1764	Земли населенных пунктов № 69	392352,46	2247372,32	50° 34' 41,227"	41° 26' 46,452"
125479	1765	Земли населенных пунктов № 69	365409,29	2214843,29	50° 20' 5,525"	40° 59' 22,352"
125480	1766	Земли населенных пунктов № 69	365435,33	2214801,64	50° 20' 6,359"	40° 59' 20,238"
125481	1767	Земли населенных пунктов № 69	365480,26	2214874,25	50° 20' 7,828"	40° 59' 23,894"
125482	1768	Земли населенных пунктов № 69	365438,65	2214840,45	50° 20' 6,474"	40° 59' 22,199"
125483	1769	Земли населенных пунктов № 69	365409,29	2214843,29	50° 20' 5,525"	40° 59' 22,352"
125484		**Земли населенных пунктов № 69 Количество**		1769		1769
125485	1	Земли населенных пунктов № 7	482983,29	2201601,43	51° 23' 26,599"	40° 47' 16,886"
125486	2	Земли населенных пунктов № 7	482982,79	2201601,41	51° 23' 26,582"	40° 47' 16,885"
125487	3	Земли населенных пунктов № 7	482983,00	2201597,60	51° 23' 26,588"	40° 47' 16,688"
125488	4	Земли населенных пунктов № 7	482983,50	2201597,62	51° 23' 26,604"	40° 47' 16,689"
125489	5	Земли населенных пунктов № 7	482983,29	2201601,43	51° 23' 26,599"	40° 47' 16,886"
125490	6	Земли населенных пунктов № 7	482985,89	2202094,88	51° 23' 26,833"	40° 47' 42,403"
125491	7	Земли населенных пунктов № 7	482985,88	2202094,38	51° 23' 26,833"	40° 47' 42,378"

125492	8	Земли населенных пунктов № 7	482990,56	2202094,29	51° 23' 26,984"	40° 47' 42,371"
125493	9	Земли населенных пунктов № 7	482990,57	2202094,79	51° 23' 26,985"	40° 47' 42,396"
125494	10	Земли населенных пунктов № 7	482985,89	2202094,88	51° 23' 26,833"	40° 47' 42,403"
125495	11	Земли населенных пунктов № 7	482996,15	2201656,75	51° 23' 27,032"	40° 47' 19,741"
125496	12	Земли населенных пунктов № 7	482996,04	2201656,26	51° 23' 27,028"	40° 47' 19,715"
125497	13	Земли населенных пунктов № 7	482996,53	2201656,15	51° 23' 27,044"	40° 47' 19,709"
125498	14	Земли населенных пунктов № 7	482996,64	2201656,64	51° 23' 27,047"	40° 47' 19,735"
125499	15	Земли населенных пунктов № 7	482996,15	2201656,75	51° 23' 27,032"	40° 47' 19,741"
125500	16	Земли населенных пунктов № 7	482999,53	2202027,76	51° 23' 27,254"	40° 47' 38,926"
125501	17	Земли населенных пунктов № 7	482999,05	2202027,64	51° 23' 27,239"	40° 47' 38,920"
125502	18	Земли населенных пунктов № 7	482999,17	2202027,16	51° 23' 27,242"	40° 47' 38,895"
125503	19	Земли населенных пунктов № 7	482999,65	2202027,28	51° 23' 27,258"	40° 47' 38,901"
125504	20	Земли населенных пунктов № 7	482999,53	2202027,76	51° 23' 27,254"	40° 47' 38,926"
125505	21	Земли населенных пунктов № 7	483013,46	2201960,96	51° 23' 27,685"	40° 47' 35,464"
125506	22	Земли населенных пунктов № 7	483012,98	2201960,84	51° 23' 27,669"	40° 47' 35,458"
125507	23	Земли населенных пунктов № 7	483013,10	2201960,36	51° 23' 27,673"	40° 47' 35,433"
125508	24	Земли населенных пунктов № 7	483013,58	2201960,48	51° 23' 27,688"	40° 47' 35,439"
125509	25	Земли населенных пунктов № 7	483013,46	2201960,96	51° 23' 27,685"	40° 47' 35,464"
125510	26	Земли населенных пунктов № 7	483013,85	2201728,60	51° 23' 27,626"	40° 47' 23,448"
125511	27	Земли населенных пунктов № 7	483013,73	2201728,12	51° 23' 27,622"	40° 47' 23,423"
125512	28	Земли населенных пунктов № 7	483014,21	2201728,00	51° 23' 27,638"	40° 47' 23,416"
125513	29	Земли населенных пунктов № 7	483014,33	2201728,48	51° 23' 27,642"	40° 47' 23,441"
125514	30	Земли населенных пунктов № 7	483013,85	2201728,60	51° 23' 27,626"	40° 47' 23,448"
125515	31	Земли населенных пунктов № 7	483025,29	2201775,01	51° 23' 28,011"	40° 47' 25,842"
125516	32	Земли населенных пунктов № 7	483025,17	2201774,53	51° 23' 28,007"	40° 47' 25,817"
125517	33	Земли населенных пунктов № 7	483025,65	2201774,41	51° 23' 28,022"	40° 47' 25,811"
125518	34	Земли населенных пунктов № 7	483025,77	2201774,89	51° 23' 28,026"	40° 47' 25,836"
125519	35	Земли населенных пунктов № 7	483025,29	2201775,01	51° 23' 28,011"	40° 47' 25,842"
125520	36	Земли населенных пунктов № 7	483026,66	2201896,62	51° 23' 28,092"	40° 47' 32,131"
125521	37	Земли населенных пунктов № 7	483026,17	2201896,51	51° 23' 28,076"	40° 47' 32,125"
125522	38	Земли населенных пунктов № 7	483026,28	2201896,02	51° 23' 28,080"	40° 47' 32,100"
125523	39	Земли населенных пунктов № 7	483026,77	2201896,13	51° 23' 28,095"	40° 47' 32,105"
125524	40	Земли населенных пунктов № 7	483026,66	2201896,62	51° 23' 28,092"	40° 47' 32,131"
125525	41	Земли населенных пунктов № 7	483034,63	2201831,89	51° 23' 28,330"	40° 47' 28,779"
125526	42	Земли населенных пунктов № 7	483034,57	2201831,39	51° 23' 28,328"	40° 47' 28,753"
125527	43	Земли населенных пунктов № 7	483039,44	2201830,72	51° 23' 28,485"	40° 47' 28,716"
125528	44	Земли населенных пунктов № 7	483039,50	2201831,22	51° 23' 28,488"	40° 47' 28,742"
125529	45	Земли населенных пунктов № 7	483034,63	2201831,89	51° 23' 28,330"	40° 47' 28,779"
125530	46	Земли населенных пунктов № 7	483043,89	2202168,50	51° 23' 28,732"	40° 47' 46,183"
125531	47	Земли населенных пунктов № 7	483043,58	2202168,11	51° 23' 28,722"	40° 47' 46,163"
125532	48	Земли населенных пунктов № 7	483043,97	2202167,80	51° 23' 28,735"	40° 47' 46,146"

125533	49	Земли населенных пунктов № 7	483044,28	2202168,19	51° 23' 28,745"	40° 47' 46,166"
125534	50	Земли населенных пунктов № 7	483043,89	2202168,50	51° 23' 28,732"	40° 47' 46,183"
125535	51	Земли населенных пунктов № 7	483066,48	2202197,71	51° 23' 29,472"	40° 47' 47,682"
125536	52	Земли населенных пунктов № 7	483066,17	2202197,32	51° 23' 29,462"	40° 47' 47,662"
125537	53	Земли населенных пунктов № 7	483066,56	2202197,01	51° 23' 29,474"	40° 47' 47,646"
125538	54	Земли населенных пунктов № 7	483066,87	2202197,40	51° 23' 29,484"	40° 47' 47,666"
125539	55	Земли населенных пунктов № 7	483066,48	2202197,71	51° 23' 29,472"	40° 47' 47,682"
125540	56	Земли населенных пунктов № 7	483100,66	2202241,54	51° 23' 30,591"	40° 47' 49,932"
125541	57	Земли населенных пунктов № 7	483100,35	2202241,15	51° 23' 30,581"	40° 47' 49,912"
125542	58	Земли населенных пунктов № 7	483100,74	2202240,84	51° 23' 30,594"	40° 47' 49,896"
125543	59	Земли населенных пунктов № 7	483101,05	2202241,23	51° 23' 30,604"	40° 47' 49,916"
125544	60	Земли населенных пунктов № 7	483100,66	2202241,54	51° 23' 30,591"	40° 47' 49,932"
125545	61	Земли населенных пунктов № 7	483130,07	2202279,48	51° 23' 31,554"	40° 47' 51,880"
125546	62	Земли населенных пунктов № 7	483129,76	2202279,09	51° 23' 31,544"	40° 47' 51,860"
125547	63	Земли населенных пунктов № 7	483130,15	2202278,78	51° 23' 31,557"	40° 47' 51,844"
125548	64	Земли населенных пунктов № 7	483130,46	2202279,17	51° 23' 31,567"	40° 47' 51,864"
125549	65	Земли населенных пунктов № 7	483130,07	2202279,48	51° 23' 31,554"	40° 47' 51,880"
125550	66	Земли населенных пунктов № 7	483154,19	2202309,94	51° 23' 32,344"	40° 47' 53,444"
125551	67	Земли населенных пунктов № 7	483153,73	2202309,74	51° 23' 32,329"	40° 47' 53,434"
125552	68	Земли населенных пунктов № 7	483155,55	2202305,47	51° 23' 32,386"	40° 47' 53,212"
125553	69	Земли населенных пунктов № 7	483156,01	2202305,67	51° 23' 32,401"	40° 47' 53,222"
125554	70	Земли населенных пунктов № 7	483154,19	2202309,94	51° 23' 32,344"	40° 47' 53,444"
125555	71	Земли населенных пунктов № 7	483243,47	2202291,92	51° 23' 35,227"	40° 47' 52,469"
125556	72	Земли населенных пунктов № 7	483243,36	2202291,43	51° 23' 35,223"	40° 47' 52,443"
125557	73	Земли населенных пунктов № 7	483243,85	2202291,32	51° 23' 35,239"	40° 47' 52,438"
125558	74	Земли населенных пунктов № 7	483243,96	2202291,81	51° 23' 35,243"	40° 47' 52,463"
125559	75	Земли населенных пунктов № 7	483243,47	2202291,92	51° 23' 35,227"	40° 47' 52,469"
125560	76	Земли населенных пунктов № 7	483291,15	2202282,10	51° 23' 36,767"	40° 47' 51,938"
125561	77	Земли населенных пунктов № 7	483291,04	2202281,61	51° 23' 36,763"	40° 47' 51,913"
125562	78	Земли населенных пунктов № 7	483291,53	2202281,50	51° 23' 36,779"	40° 47' 51,907"
125563	79	Земли населенных пунктов № 7	483291,64	2202281,99	51° 23' 36,783"	40° 47' 51,932"
125564	80	Земли населенных пунктов № 7	483291,15	2202282,10	51° 23' 36,767"	40° 47' 51,938"
125565	81	Земли населенных пунктов № 7	483349,95	2202270,14	51° 23' 38,666"	40° 47' 51,291"
125566	82	Земли населенных пунктов № 7	483349,86	2202269,65	51° 23' 38,663"	40° 47' 51,266"
125567	83	Земли населенных пунктов № 7	483350,35	2202269,56	51° 23' 38,678"	40° 47' 51,261"
125568	84	Земли населенных пунктов № 7	483350,44	2202270,05	51° 23' 38,681"	40° 47' 51,286"
125569	85	Земли населенных пунктов № 7	483349,95	2202270,14	51° 23' 38,666"	40° 47' 51,291"
125570	86	Земли населенных пунктов № 7	483366,95	2202266,68	51° 23' 39,215"	40° 47' 51,104"
125571	87	Земли населенных пунктов № 7	483365,68	2202261,73	51° 23' 39,172"	40° 47' 50,848"
125572	88	Земли населенных пунктов № 7	483366,16	2202261,61	51° 23' 39,187"	40° 47' 50,842"
125573	89	Земли населенных пунктов № 7	483367,43	2202266,56	51° 23' 39,230"	40° 47' 51,097"

125574	90	Земли населенных пунктов № 7	483366,95	2202266,68	51° 23' 39,215"	40° 47' 51,104"
125575	91	Земли населенных пунктов № 7	483409,75	2202257,90	51° 23' 40,597"	40° 47' 50,629"
125576	92	Земли населенных пунктов № 7	483409,64	2202257,41	51° 23' 40,593"	40° 47' 50,604"
125577	93	Земли населенных пунктов № 7	483410,13	2202257,30	51° 23' 40,609"	40° 47' 50,598"
125578	94	Земли населенных пунктов № 7	483410,24	2202257,79	51° 23' 40,613"	40° 47' 50,623"
125579	95	Земли населенных пунктов № 7	483409,75	2202257,90	51° 23' 40,597"	40° 47' 50,629"
125580	96	Земли населенных пунктов № 7	483456,72	2202306,13	51° 23' 42,131"	40° 47' 53,101"
125581	97	Земли населенных пунктов № 7	483456,64	2202305,63	51° 23' 42,128"	40° 47' 53,075"
125582	98	Земли населенных пунктов № 7	483461,70	2202304,89	51° 23' 42,292"	40° 47' 53,034"
125583	99	Земли населенных пунктов № 7	483461,78	2202305,39	51° 23' 42,294"	40° 47' 53,060"
125584	100	Земли населенных пунктов № 7	483456,72	2202306,13	51° 23' 42,131"	40° 47' 53,101"
125585	101	Земли населенных пунктов № 7	483466,14	2202271,20	51° 23' 42,425"	40° 47' 51,289"
125586	102	Земли населенных пунктов № 7	483465,66	2202271,06	51° 23' 42,410"	40° 47' 51,282"
125587	103	Земли населенных пунктов № 7	483465,80	2202270,58	51° 23' 42,414"	40° 47' 51,258"
125588	104	Земли населенных пунктов № 7	483466,28	2202270,72	51° 23' 42,430"	40° 47' 51,265"
125589	105	Земли населенных пунктов № 7	483466,14	2202271,20	51° 23' 42,425"	40° 47' 51,289"
125590	106	Земли населенных пунктов № 7	483468,65	2202246,38	51° 23' 42,499"	40° 47' 50,005"
125591	107	Земли населенных пунктов № 7	483468,53	2202245,90	51° 23' 42,495"	40° 47' 49,980"
125592	108	Земли населенных пунктов № 7	483473,02	2202244,84	51° 23' 42,640"	40° 47' 49,923"
125593	109	Земли населенных пунктов № 7	483473,30	2202248,53	51° 23' 42,650"	40° 47' 50,114"
125594	110	Земли населенных пунктов № 7	483472,80	2202248,57	51° 23' 42,634"	40° 47' 50,116"
125595	111	Земли населенных пунктов № 7	483472,56	2202245,46	51° 23' 42,625"	40° 47' 49,955"
125596	112	Земли населенных пунктов № 7	483468,65	2202246,38	51° 23' 42,499"	40° 47' 50,005"
125597	113	Земли населенных пунктов № 7	483494,57	2202362,91	51° 23' 43,373"	40° 47' 56,019"
125598	114	Земли населенных пунктов № 7	483494,29	2202362,49	51° 23' 43,364"	40° 47' 55,997"
125599	115	Земли населенных пунктов № 7	483494,71	2202362,21	51° 23' 43,377"	40° 47' 55,983"
125600	116	Земли населенных пунктов № 7	483494,99	2202362,63	51° 23' 43,386"	40° 47' 56,004"
125601	117	Земли населенных пунктов № 7	483494,57	2202362,91	51° 23' 43,373"	40° 47' 56,019"
125602	118	Земли населенных пунктов № 7	483533,52	2202421,63	51° 23' 44,651"	40° 47' 59,037"
125603	119	Земли населенных пунктов № 7	483533,24	2202421,21	51° 23' 44,642"	40° 47' 59,016"
125604	120	Земли населенных пунктов № 7	483533,66	2202420,93	51° 23' 44,655"	40° 47' 59,001"
125605	121	Земли населенных пунктов № 7	483533,94	2202421,35	51° 23' 44,664"	40° 47' 59,022"
125606	122	Земли населенных пунктов № 7	483533,52	2202421,63	51° 23' 44,651"	40° 47' 59,037"
125607	123	Земли населенных пунктов № 7	483537,37	2202236,02	51° 23' 44,719"	40° 47' 49,435"
125608	124	Земли населенных пунктов № 7	483537,30	2202235,53	51° 23' 44,717"	40° 47' 49,410"
125609	125	Земли населенных пунктов № 7	483537,79	2202235,46	51° 23' 44,733"	40° 47' 49,406"
125610	126	Земли населенных пунктов № 7	483537,86	2202235,95	51° 23' 44,735"	40° 47' 49,432"
125611	127	Земли населенных пунктов № 7	483537,37	2202236,02	51° 23' 44,719"	40° 47' 49,435"
125612	128	Земли населенных пунктов № 7	483567,55	2202472,32	51° 23' 45,767"	40° 48' 1,642"
125613	129	Земли населенных пунктов № 7	483567,27	2202471,90	51° 23' 45,758"	40° 48' 1,621"
125614	130	Земли населенных пунктов № 7	483567,69	2202471,62	51° 23' 45,771"	40° 48' 1,606"

125615	131	Земли населенных пунктов № 7	483567,97	2202472,04	51° 23' 45,781"	40° 48' 1,628"
125616	132	Земли населенных пунктов № 7	483567,55	2202472,32	51° 23' 45,767"	40° 48' 1,642"
125617	133	Земли населенных пунктов № 7	483575,70	2202229,19	51° 23' 45,957"	40° 47' 49,064"
125618	134	Земли населенных пунктов № 7	483573,88	2202224,03	51° 23' 45,897"	40° 47' 48,798"
125619	135	Земли населенных пунктов № 7	483574,36	2202223,87	51° 23' 45,912"	40° 47' 48,789"
125620	136	Земли населенных пунктов № 7	483576,18	2202229,03	51° 23' 45,973"	40° 47' 49,055"
125621	137	Земли населенных пунктов № 7	483575,70	2202229,19	51° 23' 45,957"	40° 47' 49,064"
125622	138	Земли населенных пунктов № 7	483604,99	2202528,60	51° 23' 46,995"	40° 48' 4,535"
125623	139	Земли населенных пунктов № 7	483604,71	2202528,18	51° 23' 46,986"	40° 48' 4,514"
125624	140	Земли населенных пунктов № 7	483605,13	2202527,90	51° 23' 47,000"	40° 48' 4,499"
125625	141	Земли населенных пунктов № 7	483605,41	2202528,32	51° 23' 47,009"	40° 48' 4,521"
125626	142	Земли населенных пунктов № 7	483604,99	2202528,60	51° 23' 46,995"	40° 48' 4,535"
125627	143	Земли населенных пунктов № 7	483640,00	2202215,90	51° 23' 48,034"	40° 47' 48,345"
125628	144	Земли населенных пунктов № 7	483639,89	2202215,41	51° 23' 48,030"	40° 47' 48,320"
125629	145	Земли населенных пунктов № 7	483640,38	2202215,30	51° 23' 48,046"	40° 47' 48,314"
125630	146	Земли населенных пунктов № 7	483640,49	2202215,79	51° 23' 48,050"	40° 47' 48,339"
125631	147	Земли населенных пунктов № 7	483640,00	2202215,90	51° 23' 48,034"	40° 47' 48,345"
125632	148	Земли населенных пунктов № 7	483642,85	2202585,31	51° 23' 48,237"	40° 48' 7,450"
125633	149	Земли населенных пунктов № 7	483642,57	2202584,89	51° 23' 48,228"	40° 48' 7,429"
125634	150	Земли населенных пунктов № 7	483642,99	2202584,61	51° 23' 48,242"	40° 48' 7,414"
125635	151	Земли населенных пунктов № 7	483643,27	2202585,03	51° 23' 48,251"	40° 48' 7,436"
125636	152	Земли населенных пунктов № 7	483642,85	2202585,31	51° 23' 48,237"	40° 48' 7,450"
125637	153	Земли населенных пунктов № 7	483678,16	2202638,36	51° 23' 49,396"	40° 48' 10,177"
125638	154	Земли населенных пунктов № 7	483677,88	2202637,94	51° 23' 49,387"	40° 48' 10,156"
125639	155	Земли населенных пунктов № 7	483678,30	2202637,66	51° 23' 49,400"	40° 48' 10,141"
125640	156	Земли населенных пунктов № 7	483678,58	2202638,08	51° 23' 49,409"	40° 48' 10,162"
125641	157	Земли населенных пунктов № 7	483678,16	2202638,36	51° 23' 49,396"	40° 48' 10,177"
125642	158	Земли населенных пунктов № 7	483704,72	2202201,56	51° 23' 50,123"	40° 47' 47,572"
125643	159	Земли населенных пунктов № 7	483704,61	2202201,07	51° 23' 50,120"	40° 47' 47,547"
125644	160	Земли населенных пунктов № 7	483705,10	2202200,96	51° 23' 50,135"	40° 47' 47,541"
125645	161	Земли населенных пунктов № 7	483705,21	2202201,45	51° 23' 50,139"	40° 47' 47,566"
125646	162	Земли населенных пунктов № 7	483704,72	2202201,56	51° 23' 50,123"	40° 47' 47,572"
125647	163	Земли населенных пунктов № 7	483714,62	2202692,53	51° 23' 50,592"	40° 48' 12,961"
125648	164	Земли населенных пунктов № 7	483714,34	2202692,11	51° 23' 50,583"	40° 48' 12,940"
125649	165	Земли населенных пунктов № 7	483714,76	2202691,83	51° 23' 50,596"	40° 48' 12,925"
125650	166	Земли населенных пунктов № 7	483715,04	2202692,25	51° 23' 50,605"	40° 48' 12,947"
125651	167	Земли населенных пунктов № 7	483714,62	2202692,53	51° 23' 50,592"	40° 48' 12,961"
125652	168	Земли населенных пунктов № 7	483749,43	2202744,66	51° 23' 51,734"	40° 48' 15,641"
125653	169	Земли населенных пунктов № 7	483749,15	2202744,24	51° 23' 51,724"	40° 48' 15,619"
125654	170	Земли населенных пунктов № 7	483749,57	2202743,96	51° 23' 51,738"	40° 48' 15,605"
125655	171	Земли населенных пунктов № 7	483749,85	2202744,38	51° 23' 51,747"	40° 48' 15,626"

125656	172	Земли населенных пунктов № 7	483749,43	2202744,66	51° 23' 51,734"	40° 48' 15,641"
125657	173	Земли населенных пунктов № 7	483782,20	2202793,92	51° 23' 52,809"	40° 48' 18,173"
125658	174	Земли населенных пунктов № 7	483779,56	2202790,54	51° 23' 52,722"	40° 48' 18,000"
125659	175	Земли населенных пунктов № 7	483779,96	2202790,24	51° 23' 52,735"	40° 48' 17,984"
125660	176	Земли населенных пунктов № 7	483782,60	2202793,62	51° 23' 52,822"	40° 48' 18,157"
125661	177	Земли населенных пунктов № 7	483782,20	2202793,92	51° 23' 52,809"	40° 48' 18,173"
125662	178	Земли населенных пунктов № 7	483640,00	2202215,91	51° 23' 48,034"	40° 47' 48,346"
125663	179	Земли населенных пунктов № 7	483640,00	2202215,90	51° 23' 48,034"	40° 47' 48,345"
125664	180	Земли населенных пунктов № 7	483640,49	2202215,79	51° 23' 48,050"	40° 47' 48,339"
125665	181	Земли населенных пунктов № 7	483640,49	2202215,80	51° 23' 48,050"	40° 47' 48,340"
125666	182	Земли населенных пунктов № 7	483640,00	2202215,91	51° 23' 48,034"	40° 47' 48,346"
125667		**Земли населенных пунктов № 7 Количество**		182		182
125668	1	Земли населенных пунктов № 70	382758,95	2226504,02	50° 29' 29,087"	41° 9' 8,040"
125669	2	Земли населенных пунктов № 70	382758,95	2226503,02	50° 29' 29,087"	41° 9' 7,990"
125670	3	Земли населенных пунктов № 70	382759,95	2226503,02	50° 29' 29,119"	41° 9' 7,989"
125671	4	Земли населенных пунктов № 70	382759,95	2226504,02	50° 29' 29,119"	41° 9' 8,040"
125672	5	Земли населенных пунктов № 70	382758,95	2226504,02	50° 29' 29,087"	41° 9' 8,040"
125673	6	Земли населенных пунктов № 70	382766,71	2226503,54	50° 29' 29,338"	41° 9' 8,014"
125674	7	Земли населенных пунктов № 70	382765,26	2226500,71	50° 29' 29,291"	41° 9' 7,871"
125675	8	Земли населенных пунктов № 70	382766,14	2226500,25	50° 29' 29,319"	41° 9' 7,847"
125676	9	Земли населенных пунктов № 70	382767,60	2226503,08	50° 29' 29,367"	41° 9' 7,991"
125677	10	Земли населенных пунктов № 70	382766,71	2226503,54	50° 29' 29,338"	41° 9' 8,014"
125678	11	Земли населенных пунктов № 70	382821,49	2226505,85	50° 29' 31,111"	41° 9' 8,119"
125679	12	Земли населенных пунктов № 70	382821,49	2226504,85	50° 29' 31,111"	41° 9' 8,068"
125680	13	Земли населенных пунктов № 70	382822,49	2226504,85	50° 29' 31,143"	41° 9' 8,068"
125681	14	Земли населенных пунктов № 70	382822,49	2226505,85	50° 29' 31,143"	41° 9' 8,119"
125682	15	Земли населенных пунктов № 70	382821,49	2226505,85	50° 29' 31,111"	41° 9' 8,119"
125683	16	Земли населенных пунктов № 70	382879,40	2226509,13	50° 29' 32,986"	41° 9' 8,272"
125684	17	Земли населенных пунктов № 70	382879,40	2226508,13	50° 29' 32,986"	41° 9' 8,222"
125685	18	Земли населенных пунктов № 70	382880,40	2226508,13	50° 29' 33,018"	41° 9' 8,221"
125686	19	Земли населенных пунктов № 70	382880,40	2226509,13	50° 29' 33,018"	41° 9' 8,272"
125687	20	Земли населенных пунктов № 70	382879,40	2226509,13	50° 29' 32,986"	41° 9' 8,272"
125688	21	Земли населенных пунктов № 70	382935,13	2226513,91	50° 29' 34,790"	41° 9' 8,502"
125689	22	Земли населенных пунктов № 70	382935,13	2226512,91	50° 29' 34,790"	41° 9' 8,451"
125690	23	Земли населенных пунктов № 70	382936,13	2226512,91	50° 29' 34,822"	41° 9' 8,451"
125691	24	Земли населенных пунктов № 70	382936,13	2226513,91	50° 29' 34,822"	41° 9' 8,502"
125692	25	Земли населенных пунктов № 70	382935,13	2226513,91	50° 29' 34,790"	41° 9' 8,502"
125693	26	Земли населенных пунктов № 70	382993,91	2226518,55	50° 29' 36,693"	41° 9' 8,724"
125694	27	Земли населенных пунктов № 70	382993,91	2226517,55	50° 29' 36,693"	41° 9' 8,674"
125695	28	Земли населенных пунктов № 70	382994,91	2226517,55	50° 29' 36,725"	41° 9' 8,673"
125696	29	Земли населенных пунктов № 70	382994,91	2226518,55	50° 29' 36,725"	41° 9' 8,724"

125697	30	Земли населенных пунктов № 70	382993,91	2226518,55	50° 29' 36,693"	41° 9' 8,724"
125698	31	Земли населенных пунктов № 70	384974,94	2226931,38	50° 30' 40,861"	41° 9' 29,228"
125699	32	Земли населенных пунктов № 70	384974,94	2226930,38	50° 30' 40,861"	41° 9' 29,177"
125700	33	Земли населенных пунктов № 70	384975,94	2226930,38	50° 30' 40,894"	41° 9' 29,177"
125701	34	Земли населенных пунктов № 70	384975,94	2226931,38	50° 30' 40,894"	41° 9' 29,227"
125702	35	Земли населенных пунктов № 70	384974,94	2226931,38	50° 30' 40,861"	41° 9' 29,228"
125703	36	Земли населенных пунктов № 70	385026,62	2226960,57	50° 30' 42,538"	41° 9' 30,698"
125704	37	Земли населенных пунктов № 70	385026,62	2226959,57	50° 30' 42,538"	41° 9' 30,647"
125705	38	Земли населенных пунктов № 70	385027,62	2226959,57	50° 30' 42,570"	41° 9' 30,647"
125706	39	Земли населенных пунктов № 70	385027,62	2226960,57	50° 30' 42,570"	41° 9' 30,697"
125707	40	Земли населенных пунктов № 70	385026,62	2226960,57	50° 30' 42,538"	41° 9' 30,698"
125708	41	Земли населенных пунктов № 70	385084,26	2226991,73	50° 30' 44,408"	41° 9' 32,266"
125709	42	Земли населенных пунктов № 70	385084,26	2226990,73	50° 30' 44,408"	41° 9' 32,216"
125710	43	Земли населенных пунктов № 70	385085,26	2226990,73	50° 30' 44,440"	41° 9' 32,215"
125711	44	Земли населенных пунктов № 70	385085,26	2226991,73	50° 30' 44,440"	41° 9' 32,266"
125712	45	Земли населенных пунктов № 70	385084,26	2226991,73	50° 30' 44,408"	41° 9' 32,266"
125713	46	Земли населенных пунктов № 70	385126,44	2227014,98	50° 30' 45,776"	41° 9' 33,437"
125714	47	Земли населенных пунктов № 70	385125,83	2227014,19	50° 30' 45,756"	41° 9' 33,397"
125715	48	Земли населенных пунктов № 70	385128,51	2227012,09	50° 30' 45,843"	41° 9' 33,290"
125716	49	Земли населенных пунктов № 70	385129,12	2227012,89	50° 30' 45,862"	41° 9' 33,330"
125717	50	Земли населенных пунктов № 70	385126,44	2227014,98	50° 30' 45,776"	41° 9' 33,437"
125718	51	Земли населенных пунктов № 70	385709,53	2227210,30	50° 31' 4,673"	41° 9' 43,222"
125719	52	Земли населенных пунктов № 70	385709,53	2227209,30	50° 31' 4,673"	41° 9' 43,171"
125720	53	Земли населенных пунктов № 70	385710,53	2227209,30	50° 31' 4,706"	41° 9' 43,171"
125721	54	Земли населенных пунктов № 70	385710,53	2227210,30	50° 31' 4,706"	41° 9' 43,221"
125722	55	Земли населенных пунктов № 70	385709,53	2227210,30	50° 31' 4,673"	41° 9' 43,222"
125723	56	Земли населенных пунктов № 70	385711,26	2227195,03	50° 31' 4,727"	41° 9' 42,446"
125724	57	Земли населенных пунктов № 70	385710,32	2227194,68	50° 31' 4,697"	41° 9' 42,429"
125725	58	Земли населенных пунктов № 70	385711,74	2227191,16	50° 31' 4,742"	41° 9' 42,250"
125726	59	Земли населенных пунктов № 70	385712,68	2227191,51	50° 31' 4,773"	41° 9' 42,267"
125727	60	Земли населенных пунктов № 70	385711,26	2227195,03	50° 31' 4,727"	41° 9' 42,446"
125728	61	Земли населенных пунктов № 70	385752,22	2227207,61	50° 31' 6,054"	41° 9' 43,076"
125729	62	Земли населенных пунктов № 70	385752,22	2227206,61	50° 31' 6,054"	41° 9' 43,025"
125730	63	Земли населенных пунктов № 70	385753,22	2227206,61	50° 31' 6,087"	41° 9' 43,025"
125731	64	Земли населенных пунктов № 70	385753,22	2227207,61	50° 31' 6,087"	41° 9' 43,076"
125732	65	Земли населенных пунктов № 70	385752,22	2227207,61	50° 31' 6,054"	41° 9' 43,076"
125733	66	Земли населенных пунктов № 70	385816,40	2227206,61	50° 31' 8,131"	41° 9' 43,011"
125734	67	Земли населенных пунктов № 70	385816,40	2227205,61	50° 31' 8,131"	41° 9' 42,960"
125735	68	Земли населенных пунктов № 70	385817,40	2227205,61	50° 31' 8,163"	41° 9' 42,960"
125736	69	Земли населенных пунктов № 70	385817,40	2227206,61	50° 31' 8,164"	41° 9' 43,011"
125737	70	Земли населенных пунктов № 70	385816,40	2227206,61	50° 31' 8,131"	41° 9' 43,011"

125738	71	Земли населенных пунктов № 70	385862,54	2227206,21	50° 31' 9,624"	41° 9' 42,980"
125739	72	Земли населенных пунктов № 70	385862,54	2227205,21	50° 31' 9,624"	41° 9' 42,930"
125740	73	Земли населенных пунктов № 70	385863,54	2227205,21	50° 31' 9,657"	41° 9' 42,930"
125741	74	Земли населенных пунктов № 70	385863,54	2227206,21	50° 31' 9,657"	41° 9' 42,980"
125742	75	Земли населенных пунктов № 70	385862,54	2227206,21	50° 31' 9,624"	41° 9' 42,980"
125743	76	Земли населенных пунктов № 70	385914,61	2227205,25	50° 31' 11,309"	41° 9' 42,920"
125744	77	Земли населенных пунктов № 70	385914,61	2227204,25	50° 31' 11,309"	41° 9' 42,870"
125745	78	Земли населенных пунктов № 70	385915,61	2227204,25	50° 31' 11,342"	41° 9' 42,869"
125746	79	Земли населенных пунктов № 70	385915,61	2227205,25	50° 31' 11,342"	41° 9' 42,920"
125747	80	Земли населенных пунктов № 70	385914,61	2227205,25	50° 31' 11,309"	41° 9' 42,920"
125748	81	Земли населенных пунктов № 70	385970,65	2227203,50	50° 31' 13,123"	41° 9' 42,819"
125749	82	Земли населенных пунктов № 70	385970,65	2227202,50	50° 31' 13,122"	41° 9' 42,768"
125750	83	Земли населенных пунктов № 70	385971,65	2227202,50	50° 31' 13,155"	41° 9' 42,768"
125751	84	Земли населенных пунктов № 70	385971,65	2227203,50	50° 31' 13,155"	41° 9' 42,819"
125752	85	Земли населенных пунктов № 70	385970,65	2227203,50	50° 31' 13,123"	41° 9' 42,819"
125753	86	Земли населенных пунктов № 70	386168,13	2226904,65	50° 31' 19,471"	41° 9' 27,605"
125754	87	Земли населенных пунктов № 70	386167,94	2226899,11	50° 31' 19,464"	41° 9' 27,324"
125755	88	Земли населенных пунктов № 70	386168,94	2226899,10	50° 31' 19,497"	41° 9' 27,324"
125756	89	Земли населенных пунктов № 70	386169,13	2226904,64	50° 31' 19,504"	41° 9' 27,605"
125757	90	Земли населенных пунктов № 70	386168,13	2226904,65	50° 31' 19,471"	41° 9' 27,605"
125758	91	Земли населенных пунктов № 70	386176,31	2226960,92	50° 31' 19,744"	41° 9' 30,460"
125759	92	Земли населенных пунктов № 70	386176,31	2226959,92	50° 31' 19,744"	41° 9' 30,409"
125760	93	Земли населенных пунктов № 70	386177,31	2226959,92	50° 31' 19,776"	41° 9' 30,409"
125761	94	Земли населенных пунктов № 70	386177,31	2226960,92	50° 31' 19,776"	41° 9' 30,460"
125762	95	Земли населенных пунктов № 70	386176,31	2226960,92	50° 31' 19,744"	41° 9' 30,460"
125763	96	Земли населенных пунктов № 70	386182,05	2227004,98	50° 31' 19,936"	41° 9' 32,695"
125764	97	Земли населенных пунктов № 70	386182,05	2227003,98	50° 31' 19,936"	41° 9' 32,645"
125765	98	Земли населенных пунктов № 70	386183,05	2227003,98	50° 31' 19,968"	41° 9' 32,644"
125766	99	Земли населенных пунктов № 70	386183,05	2227004,98	50° 31' 19,968"	41° 9' 32,695"
125767	100	Земли населенных пунктов № 70	386182,05	2227004,98	50° 31' 19,936"	41° 9' 32,695"
125768	101	Земли населенных пунктов № 70	386191,27	2227068,69	50° 31' 20,243"	41° 9' 35,927"
125769	102	Земли населенных пунктов № 70	386191,27	2227067,69	50° 31' 20,243"	41° 9' 35,877"
125770	103	Земли населенных пунктов № 70	386192,27	2227067,69	50° 31' 20,276"	41° 9' 35,876"
125771	104	Земли населенных пунктов № 70	386192,27	2227068,69	50° 31' 20,276"	41° 9' 35,927"
125772	105	Земли населенных пунктов № 70	386191,27	2227068,69	50° 31' 20,243"	41° 9' 35,927"
125773	106	Земли населенных пунктов № 70	386680,05	2227188,18	50° 31' 36,078"	41° 9' 41,885"
125774	107	Земли населенных пунктов № 70	386676,46	2227184,07	50° 31' 35,961"	41° 9' 41,678"
125775	108	Земли населенных пунктов № 70	386677,22	2227183,41	50° 31' 35,986"	41° 9' 41,644"
125776	109	Земли населенных пунктов № 70	386680,80	2227187,52	50° 31' 36,102"	41° 9' 41,852"
125777	110	Земли населенных пунктов № 70	386680,05	2227188,18	50° 31' 36,078"	41° 9' 41,885"
125778	111	Земли населенных пунктов № 70	386730,35	2227133,11	50° 31' 37,698"	41° 9' 39,079"

125779	112	Земли населенных пунктов № 70	386730,35	2227132,11	50° 31' 37,698"	41° 9' 39,028"
125780	113	Земли населенных пунктов № 70	386731,35	2227132,11	50° 31' 37,730"	41° 9' 39,028"
125781	114	Земли населенных пунктов № 70	386731,35	2227133,11	50° 31' 37,730"	41° 9' 39,078"
125782	115	Земли населенных пунктов № 70	386730,35	2227133,11	50° 31' 37,698"	41° 9' 39,079"
125783	116	Земли населенных пунктов № 70	386777,33	2226748,56	50° 31' 39,164"	41° 9' 19,545"
125784	117	Земли населенных пунктов № 70	386776,39	2226748,22	50° 31' 39,133"	41° 9' 19,528"
125785	118	Земли населенных пунктов № 70	386778,41	2226742,67	50° 31' 39,198"	41° 9' 19,246"
125786	119	Земли населенных пунктов № 70	386779,35	2226743,01	50° 31' 39,228"	41° 9' 19,263"
125787	120	Земли населенных пунктов № 70	386777,33	2226748,56	50° 31' 39,164"	41° 9' 19,545"
125788	121	Земли населенных пунктов № 70	386782,00	2227077,07	50° 31' 39,361"	41° 9' 36,222"
125789	122	Земли населенных пунктов № 70	386782,00	2227076,07	50° 31' 39,361"	41° 9' 36,171"
125790	123	Земли населенных пунктов № 70	386783,00	2227076,07	50° 31' 39,394"	41° 9' 36,171"
125791	124	Земли населенных пунктов № 70	386783,00	2227077,07	50° 31' 39,394"	41° 9' 36,222"
125792	125	Земли населенных пунктов № 70	386782,00	2227077,07	50° 31' 39,361"	41° 9' 36,222"
125793	126	Земли населенных пунктов № 70	386784,48	2226761,33	50° 31' 39,397"	41° 9' 20,192"
125794	127	Земли населенных пунктов № 70	386778,75	2226757,49	50° 31' 39,211"	41° 9' 19,998"
125795	128	Земли населенных пунктов № 70	386779,31	2226756,66	50° 31' 39,229"	41° 9' 19,956"
125796	129	Земли населенных пунктов № 70	386785,04	2226760,50	50° 31' 39,415"	41° 9' 20,150"
125797	130	Земли населенных пунктов № 70	386784,48	2226761,33	50° 31' 39,397"	41° 9' 20,192"
125798	131	Земли населенных пунктов № 70	386793,33	2226700,17	50° 31' 39,675"	41° 9' 17,085"
125799	132	Земли населенных пунктов № 70	386793,33	2226699,17	50° 31' 39,674"	41° 9' 17,034"
125800	133	Земли населенных пунктов № 70	386794,33	2226699,17	50° 31' 39,707"	41° 9' 17,034"
125801	134	Земли населенных пунктов № 70	386794,33	2226700,17	50° 31' 39,707"	41° 9' 17,085"
125802	135	Земли населенных пунктов № 70	386793,33	2226700,17	50° 31' 39,675"	41° 9' 17,085"
125803	136	Земли населенных пунктов № 70	386801,17	2226793,64	50° 31' 39,942"	41° 9' 21,829"
125804	137	Земли населенных пунктов № 70	386801,17	2226792,64	50° 31' 39,942"	41° 9' 21,778"
125805	138	Земли населенных пунктов № 70	386802,17	2226792,64	50° 31' 39,974"	41° 9' 21,778"
125806	139	Земли населенных пунктов № 70	386802,17	2226793,64	50° 31' 39,974"	41° 9' 21,828"
125807	140	Земли населенных пунктов № 70	386801,17	2226793,64	50° 31' 39,942"	41° 9' 21,829"
125808	141	Земли населенных пунктов № 70	386814,57	2226641,42	50° 31' 40,354"	41° 9' 14,098"
125809	142	Земли населенных пунктов № 70	386814,57	2226640,42	50° 31' 40,353"	41° 9' 14,047"
125810	143	Земли населенных пунктов № 70	386815,57	2226640,42	50° 31' 40,386"	41° 9' 14,047"
125811	144	Земли населенных пунктов № 70	386815,57	2226641,42	50° 31' 40,386"	41° 9' 14,097"
125812	145	Земли населенных пунктов № 70	386814,57	2226641,42	50° 31' 40,354"	41° 9' 14,098"
125813	146	Земли населенных пунктов № 70	386830,14	2226844,84	50° 31' 40,886"	41° 9' 24,422"
125814	147	Земли населенных пунктов № 70	386830,14	2226843,84	50° 31' 40,886"	41° 9' 24,371"
125815	148	Земли населенных пунктов № 70	386831,14	2226843,84	50° 31' 40,919"	41° 9' 24,371"
125816	149	Земли населенных пунктов № 70	386831,14	2226844,84	50° 31' 40,919"	41° 9' 24,421"
125817	150	Земли населенных пунктов № 70	386830,14	2226844,84	50° 31' 40,886"	41° 9' 24,422"
125818	151	Земли населенных пунктов № 70	386833,16	2226587,85	50° 31' 40,947"	41° 9' 11,374"
125819	152	Земли населенных пунктов № 70	386833,16	2226586,85	50° 31' 40,947"	41° 9' 11,323"

125820	153	Земли населенных пунктов № 70	386834,16	2226586,85	50° 31' 40,980"	41° 9' 11,323"
125821	154	Земли населенных пунктов № 70	386834,16	2226587,85	50° 31' 40,980"	41° 9' 11,374"
125822	155	Земли населенных пунктов № 70	386833,16	2226587,85	50° 31' 40,947"	41° 9' 11,374"
125823	156	Земли населенных пунктов № 70	386834,48	2227019,60	50° 31' 41,052"	41° 9' 33,293"
125824	157	Земли населенных пунктов № 70	386834,48	2227018,60	50° 31' 41,052"	41° 9' 33,242"
125825	158	Земли населенных пунктов № 70	386835,48	2227018,60	50° 31' 41,084"	41° 9' 33,242"
125826	159	Земли населенных пунктов № 70	386835,48	2227019,60	50° 31' 41,084"	41° 9' 33,293"
125827	160	Земли населенных пунктов № 70	386834,48	2227019,60	50° 31' 41,052"	41° 9' 33,293"
125828	161	Земли населенных пунктов № 70	386863,94	2226902,75	50° 31' 41,989"	41° 9' 27,354"
125829	162	Земли населенных пунктов № 70	386863,94	2226901,75	50° 31' 41,988"	41° 9' 27,303"
125830	163	Земли населенных пунктов № 70	386864,94	2226901,75	50° 31' 42,021"	41° 9' 27,303"
125831	164	Земли населенных пунктов № 70	386864,94	2226902,75	50° 31' 42,021"	41° 9' 27,354"
125832	165	Земли населенных пунктов № 70	386863,94	2226902,75	50° 31' 41,989"	41° 9' 27,354"
125833	166	Земли населенных пунктов № 70	386895,50	2226956,02	50° 31' 43,017"	41° 9' 30,051"
125834	167	Земли населенных пунктов № 70	386890,30	2226955,82	50° 31' 42,849"	41° 9' 30,042"
125835	168	Земли населенных пунктов № 70	386890,34	2226954,82	50° 31' 42,850"	41° 9' 29,992"
125836	169	Земли населенных пунктов № 70	386895,53	2226955,02	50° 31' 43,018"	41° 9' 30,001"
125837	170	Земли населенных пунктов № 70	386895,50	2226956,02	50° 31' 43,017"	41° 9' 30,051"
125838		**Земли населенных пунктов № 70 Количество**		170		170
125839	1	Земли населенных пунктов № 71	372904,09	2214469,28	50° 24' 7,989"	40° 59' 0,896"
125840	2	Земли населенных пунктов № 71	372792,96	2214540,71	50° 24' 4,408"	40° 59' 4,551"
125841	3	Земли населенных пунктов № 71	372729,46	2214624,06	50° 24' 2,372"	40° 59' 8,792"
125842	4	Земли населенных пунктов № 71	372724,21	2214633,81	50° 24' 2,204"	40° 59' 9,288"
125843	5	Земли населенных пунктов № 71	372712,14	2214656,23	50° 24' 1,818"	40° 59' 10,427"
125844	6	Земли населенных пунктов № 71	372703,17	2214655,29	50° 24' 1,527"	40° 59' 10,382"
125845	7	Земли населенных пунктов № 71	372677,36	2214662,14	50° 24' 0,694"	40° 59' 10,738"
125846	8	Земли населенных пунктов № 71	372676,66	2214662,03	50° 24' 0,671"	40° 59' 10,733"
125847	9	Земли населенных пунктов № 71	372676,56	2214662,02	50° 24' 0,668"	40° 59' 10,732"
125848	10	Земли населенных пунктов № 71	372676,51	2214662,03	50° 24' 0,666"	40° 59' 10,733"
125849	11	Земли населенных пунктов № 71	372676,46	2214662,04	50° 24' 0,664"	40° 59' 10,733"
125850	12	Земли населенных пунктов № 71	372668,69	2214664,44	50° 24' 0,414"	40° 59' 10,858"
125851	13	Земли населенных пунктов № 71	372646,86	2214670,24	50° 23' 59,708"	40° 59' 11,158"
125852	14	Земли населенных пунктов № 71	372554,08	2214683,58	50° 23' 56,709"	40° 59' 11,865"
125853	15	Земли населенных пунктов № 71	372528,56	2214696,94	50° 23' 55,886"	40° 59' 12,550"
125854	16	Земли населенных пунктов № 71	372509,83	2214708,65	50° 23' 55,282"	40° 59' 13,149"
125855	17	Земли населенных пунктов № 71	372465,70	2214721,28	50° 23' 53,857"	40° 59' 13,804"
125856	18	Земли населенных пунктов № 71	372400,11	2214732,12	50° 23' 51,736"	40° 59' 14,375"
125857	19	Земли населенных пунктов № 71	372399,94	2214732,16	50° 23' 51,731"	40° 59' 14,377"
125858	20	Земли населенных пунктов № 71	372399,90	2214732,18	50° 23' 51,730"	40° 59' 14,378"
125859	21	Земли населенных пунктов № 71	372378,50	2214743,07	50° 23' 51,040"	40° 59' 14,936"
125860	22	Земли населенных пунктов № 71	372150,77	2214714,62	50° 23' 43,664"	40° 59' 13,573"

125861	23	Земли населенных пунктов № 71	371358,08	2214640,53	50° 23' 17,995"	40° 59' 10,091"
125862	24	Земли населенных пунктов № 71	371330,56	2214614,07	50° 23' 17,099"	40° 59' 8,761"
125863	25	Земли населенных пунктов № 71	371328,44	2214580,21	50° 23' 17,023"	40° 59' 7,047"
125864	26	Земли населенных пунктов № 71	371334,79	2214545,28	50° 23' 17,221"	40° 59' 5,277"
125865	27	Земли населенных пунктов № 71	371341,14	2214522,00	50° 23' 17,421"	40° 59' 4,096"
125866	28	Земли населенных пунктов № 71	371315,74	2214510,36	50° 23' 16,597"	40° 59' 3,516"
125867	29	Земли населенных пунктов № 71	371228,96	2214508,24	50° 23' 13,788"	40° 59' 3,438"
125868	30	Земли населенных пунктов № 71	371196,15	2214496,60	50° 23' 12,723"	40° 59' 2,860"
125869	31	Земли населенных пунктов № 71	371178,16	2214489,19	50° 23' 12,140"	40° 59' 2,491"
125870	32	Земли населенных пунктов № 71	371166,86	2214460,00	50° 23' 11,768"	40° 59' 1,017"
125871	33	Земли населенных пунктов № 71	371177,44	2214450,91	50° 23' 12,108"	40° 59' 0,554"
125872	34	Земли населенных пунктов № 71	371179,00	2214444,66	50° 23' 12,157"	40° 59' 0,237"
125873	35	Земли населенных пунктов № 71	371142,04	2214364,41	50° 23' 10,944"	40° 58' 56,187"
125874	36	Земли населенных пунктов № 71	371082,42	2214328,95	50° 23' 9,006"	40° 58' 54,413"
125875	37	Земли населенных пунктов № 71	371028,06	2214327,98	50° 23' 7,247"	40° 58' 54,382"
125876	38	Земли населенных пунктов № 71	370947,78	2214348,48	50° 23' 4,653"	40° 58' 55,447"
125877	39	Земли населенных пунктов № 71	370908,24	2214358,57	50° 23' 3,376"	40° 58' 55,972"
125878	40	Земли населенных пунктов № 71	370900,56	2214360,53	50° 23' 3,128"	40° 58' 56,073"
125879	41	Земли населенных пунктов № 71	370849,59	2214373,54	50° 23' 1,481"	40° 58' 56,749"
125880	42	Земли населенных пунктов № 71	370826,76	2214379,37	50° 23' 0,744"	40° 58' 57,052"
125881	43	Земли населенных пунктов № 71	370815,10	2214382,35	50° 23' 0,367"	40° 58' 57,207"
125882	44	Земли населенных пунктов № 71	370811,00	2214393,22	50° 23' 0,237"	40° 58' 57,758"
125883	45	Земли населенных пунктов № 71	370808,55	2214399,71	50° 23' 0,159"	40° 58' 58,088"
125884	46	Земли населенных пунктов № 71	370806,15	2214400,35	50° 23' 0,081"	40° 58' 58,121"
125885	47	Земли населенных пунктов № 71	370792,78	2214432,37	50° 22' 59,656"	40° 58' 59,746"
125886	48	Земли населенных пунктов № 71	370781,40	2214459,64	50° 22' 59,293"	40° 59' 1,130"
125887	49	Земли населенных пунктов № 71	370784,53	2214493,58	50° 22' 59,402"	40° 59' 2,847"
125888	50	Земли населенных пунктов № 71	370783,03	2214506,22	50° 22' 59,356"	40° 59' 3,487"
125889	51	Земли населенных пунктов № 71	370775,71	2214538,06	50° 22' 59,126"	40° 59' 5,101"
125890	52	Земли населенных пунктов № 71	370767,45	2214574,01	50° 22' 58,867"	40° 59' 6,924"
125891	53	Земли населенных пунктов № 71	370702,57	2214534,66	50° 22' 56,759"	40° 59' 4,954"
125892	54	Земли населенных пунктов № 71	370693,81	2214529,34	50° 22' 56,474"	40° 59' 4,688"
125893	55	Земли населенных пунктов № 71	370683,48	2214543,21	50° 22' 56,143"	40° 59' 5,393"
125894	56	Земли населенных пунктов № 71	370676,51	2214546,34	50° 22' 55,918"	40° 59' 5,554"
125895	57	Земли населенных пунктов № 71	370666,98	2214563,27	50° 22' 55,613"	40° 59' 6,414"
125896	58	Земли населенных пунктов № 71	370643,70	2214597,14	50° 22' 54,867"	40° 59' 8,136"
125897	59	Земли населенных пунктов № 71	370463,78	2214441,57	50° 22' 49,011"	40° 59' 0,324"
125898	60	Земли населенных пунктов № 71	370478,49	2214407,05	50° 22' 49,479"	40° 58' 58,572"
125899	61	Земли населенных пунктов № 71	370479,03	2214407,25	50° 22' 49,497"	40° 58' 58,582"
125900	62	Земли населенных пунктов № 71	370485,76	2214409,75	50° 22' 49,715"	40° 58' 58,706"
125901	63	Земли населенных пунктов № 71	370524,98	2214352,69	50° 22' 50,972"	40° 58' 55,805"

125902	64	Земли населенных пунктов № 71	370575,34	2214381,22	50° 22' 52,608"	40° 58' 57,231"
125903	65	Земли населенных пунктов № 71	370598,09	2214322,78	50° 22' 53,331"	40° 58' 54,266"
125904	66	Земли населенных пунктов № 71	370601,94	2214312,89	50° 22' 53,454"	40° 58' 53,764"
125905	67	Земли населенных пунктов № 71	370656,37	2214185,74	50° 22' 55,187"	40° 58' 47,310"
125906	68	Земли населенных пунктов № 71	370663,80	2214179,60	50° 22' 55,426"	40° 58' 46,997"
125907	69	Земли населенных пунктов № 71	370717,73	2214134,99	50° 22' 57,162"	40° 58' 44,721"
125908	70	Земли населенных пунктов № 71	370748,01	2214104,95	50° 22' 58,135"	40° 58' 43,190"
125909	71	Земли населенных пунктов № 71	370747,25	2214110,64	50° 22' 58,112"	40° 58' 43,478"
125910	72	Земли населенных пунктов № 71	370749,53	2214106,07	50° 22' 58,185"	40° 58' 43,246"
125911	73	Земли населенных пунктов № 71	370754,31	2214096,52	50° 22' 58,337"	40° 58' 42,761"
125912	74	Земли населенных пунктов № 71	370754,69	2214091,67	50° 22' 58,349"	40° 58' 42,515"
125913	75	Земли населенных пунктов № 71	370757,81	2214085,47	50° 22' 58,448"	40° 58' 42,201"
125914	76	Земли населенных пунктов № 71	370755,72	2214078,57	50° 22' 58,379"	40° 58' 41,852"
125915	77	Земли населенных пунктов № 71	370757,13	2214060,79	50° 22' 58,421"	40° 58' 40,952"
125916	78	Земли населенных пунктов № 71	370781,46	2214031,23	50° 22' 59,202"	40° 58' 39,447"
125917	79	Земли населенных пунктов № 71	370792,41	2214017,93	50° 22' 59,553"	40° 58' 38,770"
125918	80	Земли населенных пунктов № 71	370921,23	2214055,99	50° 23' 3,730"	40° 58' 40,652"
125919	81	Земли населенных пунктов № 71	370936,95	2214069,87	50° 23' 4,242"	40° 58' 41,350"
125920	82	Земли населенных пунктов № 71	371021,29	2214144,35	50° 23' 6,988"	40° 58' 45,090"
125921	83	Земли населенных пунктов № 71	371061,69	2214180,02	50° 23' 8,303"	40° 58' 46,882"
125922	84	Земли населенных пунктов № 71	371139,04	2214211,26	50° 23' 10,813"	40° 58' 48,437"
125923	85	Земли населенных пунктов № 71	371156,07	2214220,83	50° 23' 11,366"	40° 58' 48,915"
125924	86	Земли населенных пунктов № 71	371191,27	2214215,66	50° 23' 12,504"	40° 58' 48,641"
125925	87	Земли населенных пунктов № 71	371217,24	2214214,28	50° 23' 13,344"	40° 58' 48,563"
125926	88	Земли населенных пунктов № 71	371224,36	2214210,82	50° 23' 13,574"	40° 58' 48,385"
125927	89	Земли населенных пунктов № 71	371233,90	2214209,42	50° 23' 13,882"	40° 58' 48,311"
125928	90	Земли населенных пунктов № 71	371314,53	2214167,33	50° 23' 16,483"	40° 58' 46,153"
125929	91	Земли населенных пунктов № 71	371442,21	2214180,59	50° 23' 20,617"	40° 58' 46,780"
125930	92	Земли населенных пунктов № 71	371456,46	2214182,07	50° 23' 21,079"	40° 58' 46,850"
125931	93	Земли населенных пунктов № 71	371454,75	2214197,87	50° 23' 21,027"	40° 58' 47,650"
125932	94	Земли населенных пунктов № 71	371448,99	2214251,00	50° 23' 20,852"	40° 58' 50,342"
125933	95	Земли населенных пунктов № 71	371481,24	2214303,15	50° 23' 21,907"	40° 58' 52,971"
125934	96	Земли населенных пунктов № 71	371570,92	2214279,10	50° 23' 24,804"	40° 58' 51,723"
125935	97	Земли населенных пунктов № 71	371597,67	2214271,93	50° 23' 25,668"	40° 58' 51,351"
125936	98	Земли населенных пунктов № 71	371645,88	2214259,00	50° 23' 27,226"	40° 58' 50,680"
125937	99	Земли населенных пунктов № 71	371736,99	2214191,14	50° 23' 30,159"	40° 58' 47,213"
125938	100	Земли населенных пунктов № 71	371786,23	2214154,46	50° 23' 31,745"	40° 58' 45,340"
125939	101	Земли населенных пунктов № 71	371807,64	2214139,46	50° 23' 32,434"	40° 58' 44,573"
125940	102	Земли населенных пунктов № 71	371823,65	2214127,61	50° 23' 32,950"	40° 58' 43,968"
125941	103	Земли населенных пунктов № 71	371824,00	2214128,00	50° 23' 32,961"	40° 58' 43,987"
125942	104	Земли населенных пунктов № 71	371824,55	2214127,62	50° 23' 32,979"	40° 58' 43,968"

125943	105	Земли населенных пунктов № 71	371887,16	2214198,19	50° 23' 35,020"	40° 58' 47,519"
125944	106	Земли населенных пунктов № 71	371888,52	2214199,73	50° 23' 35,065"	40° 58' 47,596"
125945	107	Земли населенных пунктов № 71	371897,15	2214199,38	50° 23' 35,344"	40° 58' 47,575"
125946	108	Земли населенных пунктов № 71	371998,60	2214195,23	50° 23' 38,626"	40° 58' 47,331"
125947	109	Земли населенных пунктов № 71	372013,44	2214195,27	50° 23' 39,107"	40° 58' 47,327"
125948	110	Земли населенных пунктов № 71	372027,97	2214195,30	50° 23' 39,577"	40° 58' 47,324"
125949	111	Земли населенных пунктов № 71	372028,12	2214193,58	50° 23' 39,581"	40° 58' 47,237"
125950	112	Земли населенных пунктов № 71	372080,57	2214178,39	50° 23' 41,275"	40° 58' 46,450"
125951	113	Земли населенных пунктов № 71	372134,19	2214147,35	50° 23' 43,004"	40° 58' 44,860"
125952	114	Земли населенных пунктов № 71	372142,66	2214113,48	50° 23' 43,270"	40° 58' 43,143"
125953	115	Земли населенных пунктов № 71	372137,01	2214075,38	50° 23' 43,079"	40° 58' 41,216"
125954	116	Земли населенных пунктов № 71	372142,66	2214014,70	50° 23' 43,248"	40° 58' 38,142"
125955	117	Земли населенных пунктов № 71	372156,77	2213939,91	50° 23' 43,689"	40° 58' 34,351"
125956	118	Земли населенных пунктов № 71	372194,87	2213851,01	50° 23' 44,902"	40° 58' 29,837"
125957	119	Земли населенных пунктов № 71	372218,86	2213798,80	50° 23' 45,667"	40° 58' 27,185"
125958	120	Земли населенных пунктов № 71	372275,30	2213743,77	50° 23' 47,481"	40° 58' 24,380"
125959	121	Земли населенных пунктов № 71	372359,97	2213700,03	50° 23' 50,211"	40° 58' 22,136"
125960	122	Земли населенных пунктов № 71	372462,98	2213659,10	50° 23' 53,536"	40° 58' 20,028"
125961	123	Земли населенных пунктов № 71	372577,28	2213615,36	50° 23' 57,225"	40° 58' 17,773"
125962	124	Земли населенных пунктов № 71	372791,77	2213481,30	50° 24' 4,136"	40° 58' 10,911"
125963	125	Земли населенных пунктов № 71	373075,40	2213317,61	50° 24' 13,279"	40° 58' 2,524"
125964	126	Земли населенных пунктов № 71	373287,07	2213228,71	50° 24' 20,108"	40° 57' 57,948"
125965	127	Земли населенных пунктов № 71	373450,76	2213197,67	50° 24' 25,399"	40° 57' 56,318"
125966	128	Земли населенных пунктов № 71	373556,59	2213357,12	50° 24' 28,859"	40° 58' 4,355"
125967	129	Земли населенных пунктов № 71	373562,24	2213414,98	50° 24' 29,055"	40° 58' 7,283"
125968	130	Земли населенных пунктов № 71	373566,47	2213455,90	50° 24' 29,201"	40° 58' 9,354"
125969	131	Земли населенных пунктов № 71	373481,80	2213580,08	50° 24' 26,489"	40° 58' 15,672"
125970	132	Земли населенных пунктов № 71	373370,33	2213704,26	50° 24' 22,909"	40° 58' 21,999"
125971	133	Земли населенных пунктов № 71	373251,79	2213853,84	50° 24' 19,106"	40° 58' 29,614"
125972	134	Земли населенных пунктов № 71	373165,71	2213990,71	50° 24' 16,351"	40° 58' 36,575"
125973	135	Земли населенных пунктов № 71	373073,99	2214138,88	50° 24' 13,415"	40° 58' 44,109"
125974	136	Земли населенных пунктов № 71	372904,09	2214469,28	50° 24' 7,989"	40° 59' 0,896"
125975	137	Земли населенных пунктов № 71	370660,21	2214378,45	50° 22' 55,354"	40° 58' 57,062"
125976	138	Земли населенных пунктов № 71	370691,38	2214283,36	50° 22' 56,342"	40° 58' 52,239"
125977	139	Земли населенных пунктов № 71	370686,08	2214256,66	50° 22' 56,164"	40° 58' 50,889"
125978	140	Земли населенных пунктов № 71	370674,01	2214319,73	50° 22' 55,788"	40° 58' 54,086"
125979	141	Земли населенных пунктов № 71	370663,80	2214344,82	50° 22' 55,463"	40° 58' 55,359"
125980	142	Земли населенных пунктов № 71	370646,29	2214387,86	50° 22' 54,905"	40° 58' 57,543"
125981	143	Земли населенных пунктов № 71	370660,21	2214378,45	50° 22' 55,354"	40° 58' 57,062"
125982	144	Земли населенных пунктов № 71	375278,22	2209648,72	50° 25' 23,699"	40° 54' 55,900"
125983	145	Земли населенных пунктов № 71	375287,84	2209652,58	50° 25' 24,012"	40° 54' 56,092"

125984	146	Земли населенных пунктов № 71	375290,16	2209672,27	50° 25' 24,091"	40° 54' 57,089"
125985	147	Земли населенных пунктов № 71	375287,06	2209667,67	50° 25' 23,990"	40° 54' 56,857"
125986	148	Земли населенных пунктов № 71	375278,33	2209659,91	50° 25' 23,706"	40° 54' 56,467"
125987	149	Земли населенных пунктов № 71	375278,22	2209648,72	50° 25' 23,699"	40° 54' 55,900"
125988		**Земли населенных пунктов № 71 Количество**		149		149
125989	1	Земли населенных пунктов № 73	370660,21	2214378,45	50° 22' 55,354"	40° 58' 57,062"
125990	2	Земли населенных пунктов № 73	370646,29	2214387,86	50° 22' 54,905"	40° 58' 57,543"
125991	3	Земли населенных пунктов № 73	370663,80	2214344,82	50° 22' 55,463"	40° 58' 55,359"
125992	4	Земли населенных пунктов № 73	370674,01	2214319,73	50° 22' 55,788"	40° 58' 54,086"
125993	5	Земли населенных пунктов № 73	370686,08	2214256,66	50° 22' 56,164"	40° 58' 50,889"
125994	6	Земли населенных пунктов № 73	370691,38	2214283,36	50° 22' 56,342"	40° 58' 52,239"
125995	7	Земли населенных пунктов № 73	370660,21	2214378,45	50° 22' 55,354"	40° 58' 57,062"
125996		**Земли населенных пунктов № 73 Количество**		7		7
125997	1	Земли населенных пунктов № 74	357140,52	2237919,78	50° 15' 41,249"	41° 18' 50,122"
125998	2	Земли населенных пунктов № 74	357140,34	2237918,80	50° 15' 41,243"	41° 18' 50,072"
125999	3	Земли населенных пунктов № 74	357142,75	2237918,36	50° 15' 41,321"	41° 18' 50,050"
126000	4	Земли населенных пунктов № 74	357142,93	2237919,34	50° 15' 41,327"	41° 18' 50,099"
126001	5	Земли населенных пунктов № 74	357140,52	2237919,78	50° 15' 41,249"	41° 18' 50,122"
126002	6	Земли населенных пунктов № 74	357174,98	2236846,31	50° 15' 42,282"	41° 17' 55,923"
126003	7	Земли населенных пунктов № 74	357174,86	2236845,26	50° 15' 42,278"	41° 17' 55,870"
126004	8	Земли населенных пунктов № 74	357181,04	2236844,63	50° 15' 42,478"	41° 17' 55,837"
126005	9	Земли населенных пунктов № 74	357181,16	2236845,63	50° 15' 42,482"	41° 17' 55,888"
126006	10	Земли населенных пунктов № 74	357174,98	2236846,31	50° 15' 42,282"	41° 17' 55,923"
126007	11	Земли населенных пунктов № 74	357182,05	2237921,04	50° 15' 42,593"	41° 18' 50,181"
126008	12	Земли населенных пунктов № 74	357182,05	2237920,04	50° 15' 42,593"	41° 18' 50,130"
126009	13	Земли населенных пунктов № 74	357183,05	2237920,04	50° 15' 42,625"	41° 18' 50,130"
126010	14	Земли населенных пунктов № 74	357183,05	2237921,04	50° 15' 42,625"	41° 18' 50,181"
126011	15	Земли населенных пунктов № 74	357182,05	2237921,04	50° 15' 42,593"	41° 18' 50,181"
126012	16	Земли населенных пунктов № 74	357237,80	2237922,93	50° 15' 44,397"	41° 18' 50,270"
126013	17	Земли населенных пунктов № 74	357237,80	2237921,93	50° 15' 44,397"	41° 18' 50,219"
126014	18	Земли населенных пунктов № 74	357238,80	2237921,93	50° 15' 44,430"	41° 18' 50,219"
126015	19	Земли населенных пунктов № 74	357238,80	2237922,93	50° 15' 44,430"	41° 18' 50,270"
126016	20	Земли населенных пунктов № 74	357237,80	2237922,93	50° 15' 44,397"	41° 18' 50,270"
126017	21	Земли населенных пунктов № 74	357445,30	2238486,85	50° 15' 51,153"	41° 19' 18,717"
126018	22	Земли населенных пунктов № 74	357440,57	2238483,98	50° 15' 51,000"	41° 19' 18,573"
126019	23	Земли населенных пунктов № 74	357441,09	2238483,12	50° 15' 51,017"	41° 19' 18,529"
126020	24	Земли населенных пунктов № 74	357445,82	2238486,00	50° 15' 51,170"	41° 19' 18,674"
126021	25	Земли населенных пунктов № 74	357445,30	2238486,85	50° 15' 51,153"	41° 19' 18,717"
126022	26	Земли населенных пунктов № 74	357448,06	2238531,33	50° 15' 51,246"	41° 19' 20,963"
126023	27	Земли населенных пунктов № 74	357448,06	2238530,33	50° 15' 51,246"	41° 19' 20,912"
126024	28	Земли населенных пунктов № 74	357449,06	2238530,33	50° 15' 51,278"	41° 19' 20,912"

126025	29	Земли населенных пунктов № 74	357449,06	2238531,33	50° 15' 51,278"	41° 19' 20,963"
126026	30	Земли населенных пунктов № 74	357448,06	2238531,33	50° 15' 51,246"	41° 19' 20,963"
126027	31	Земли населенных пунктов № 74	357456,02	2238583,87	50° 15' 51,507"	41° 19' 23,615"
126028	32	Земли населенных пунктов № 74	357456,02	2238582,87	50° 15' 51,507"	41° 19' 23,564"
126029	33	Земли населенных пунктов № 74	357457,02	2238582,87	50° 15' 51,539"	41° 19' 23,564"
126030	34	Земли населенных пунктов № 74	357457,02	2238583,87	50° 15' 51,539"	41° 19' 23,614"
126031	35	Земли населенных пунктов № 74	357456,02	2238583,87	50° 15' 51,507"	41° 19' 23,615"
126032	36	Земли населенных пунктов № 74	357459,49	2238446,71	50° 15' 51,610"	41° 19' 16,689"
126033	37	Земли населенных пунктов № 74	357459,49	2238445,71	50° 15' 51,610"	41° 19' 16,639"
126034	38	Земли населенных пунктов № 74	357460,49	2238445,71	50° 15' 51,642"	41° 19' 16,639"
126035	39	Земли населенных пунктов № 74	357460,49	2238446,71	50° 15' 51,642"	41° 19' 16,689"
126036	40	Земли населенных пунктов № 74	357459,49	2238446,71	50° 15' 51,610"	41° 19' 16,689"
126037	41	Земли населенных пунктов № 74	357463,27	2238631,52	50° 15' 51,745"	41° 19' 26,020"
126038	42	Земли населенных пунктов № 74	357463,27	2238630,52	50° 15' 51,745"	41° 19' 25,969"
126039	43	Земли населенных пунктов № 74	357464,27	2238630,52	50° 15' 51,777"	41° 19' 25,969"
126040	44	Земли населенных пунктов № 74	357464,27	2238631,52	50° 15' 51,777"	41° 19' 26,019"
126041	45	Земли населенных пунктов № 74	357463,27	2238631,52	50° 15' 51,745"	41° 19' 26,020"
126042	46	Земли населенных пунктов № 74	357470,25	2238679,07	50° 15' 51,974"	41° 19' 28,419"
126043	47	Земли населенных пунктов № 74	357470,25	2238678,07	50° 15' 51,974"	41° 19' 28,369"
126044	48	Земли населенных пунктов № 74	357471,25	2238678,07	50° 15' 52,007"	41° 19' 28,369"
126045	49	Земли населенных пунктов № 74	357471,25	2238679,07	50° 15' 52,007"	41° 19' 28,419"
126046	50	Земли населенных пунктов № 74	357470,25	2238679,07	50° 15' 51,974"	41° 19' 28,419"
126047	51	Земли населенных пунктов № 74	357477,00	2238411,99	50° 15' 52,174"	41° 19' 14,934"
126048	52	Земли населенных пунктов № 74	357477,00	2238410,99	50° 15' 52,174"	41° 19' 14,884"
126049	53	Земли населенных пунктов № 74	357478,00	2238410,99	50° 15' 52,206"	41° 19' 14,884"
126050	54	Земли населенных пунктов № 74	357478,00	2238411,99	50° 15' 52,206"	41° 19' 14,934"
126051	55	Земли населенных пунктов № 74	357477,00	2238411,99	50° 15' 52,174"	41° 19' 14,934"
126052	56	Земли населенных пунктов № 74	357477,50	2238728,50	50° 15' 52,212"	41° 19' 30,914"
126053	57	Земли населенных пунктов № 74	357477,50	2238727,50	50° 15' 52,212"	41° 19' 30,864"
126054	58	Земли населенных пунктов № 74	357478,50	2238727,50	50° 15' 52,245"	41° 19' 30,864"
126055	59	Земли населенных пунктов № 74	357478,50	2238728,50	50° 15' 52,245"	41° 19' 30,914"
126056	60	Земли населенных пунктов № 74	357477,50	2238728,50	50° 15' 52,212"	41° 19' 30,914"
126057	61	Земли населенных пунктов № 74	357484,08	2238767,25	50° 15' 52,428"	41° 19' 32,870"
126058	62	Земли населенных пунктов № 74	357483,96	2238766,25	50° 15' 52,424"	41° 19' 32,820"
126059	63	Земли населенных пунктов № 74	357489,69	2238765,56	50° 15' 52,609"	41° 19' 32,784"
126060	64	Земли населенных пунктов № 74	357489,81	2238766,55	50° 15' 52,613"	41° 19' 32,834"
126061	65	Земли населенных пунктов № 74	357484,08	2238767,25	50° 15' 52,428"	41° 19' 32,870"
126062	66	Земли населенных пунктов № 74	357499,79	2238808,09	50° 15' 52,939"	41° 19' 34,930"
126063	67	Земли населенных пунктов № 74	357499,79	2238807,09	50° 15' 52,939"	41° 19' 34,880"
126064	68	Земли населенных пунктов № 74	357500,79	2238807,09	50° 15' 52,971"	41° 19' 34,880"
126065	69	Земли населенных пунктов № 74	357500,79	2238808,09	50° 15' 52,971"	41° 19' 34,930"

126066	70	Земли населенных пунктов № 74	357499,79	2238808,09	50° 15' 52,939"	41° 19' 34,930"
126067	71	Земли населенных пунктов № 74	357517,18	2238852,52	50° 15' 53,505"	41° 19' 37,172"
126068	72	Земли населенных пунктов № 74	357517,18	2238851,52	50° 15' 53,505"	41° 19' 37,121"
126069	73	Земли населенных пунктов № 74	357518,18	2238851,52	50° 15' 53,537"	41° 19' 37,121"
126070	74	Земли населенных пунктов № 74	357518,18	2238852,52	50° 15' 53,537"	41° 19' 37,172"
126071	75	Земли населенных пунктов № 74	357517,18	2238852,52	50° 15' 53,505"	41° 19' 37,172"
126072	76	Земли населенных пунктов № 74	357535,48	2238899,26	50° 15' 54,100"	41° 19' 39,530"
126073	77	Земли населенных пунктов № 74	357535,48	2238898,26	50° 15' 54,100"	41° 19' 39,479"
126074	78	Земли населенных пунктов № 74	357536,48	2238898,26	50° 15' 54,133"	41° 19' 39,479"
126075	79	Земли населенных пунктов № 74	357536,48	2238899,26	50° 15' 54,133"	41° 19' 39,530"
126076	80	Земли населенных пунктов № 74	357535,48	2238899,26	50° 15' 54,100"	41° 19' 39,530"
126077	81	Земли населенных пунктов № 74	357553,18	2238943,51	50° 15' 54,676"	41° 19' 41,762"
126078	82	Земли населенных пунктов № 74	357553,18	2238942,51	50° 15' 54,676"	41° 19' 41,712"
126079	83	Земли населенных пунктов № 74	357554,18	2238942,51	50° 15' 54,708"	41° 19' 41,711"
126080	84	Земли населенных пунктов № 74	357554,18	2238943,51	50° 15' 54,708"	41° 19' 41,762"
126081	85	Земли населенных пунктов № 74	357553,18	2238943,51	50° 15' 54,676"	41° 19' 41,762"
126082	86	Земли населенных пунктов № 74	357563,26	2238969,43	50° 15' 55,004"	41° 19' 43,070"
126083	87	Земли населенных пунктов № 74	357559,02	2238965,55	50° 15' 54,867"	41° 19' 42,874"
126084	88	Земли населенных пунктов № 74	357559,70	2238964,82	50° 15' 54,889"	41° 19' 42,837"
126085	89	Земли населенных пунктов № 74	357563,17	2238967,99	50° 15' 55,001"	41° 19' 42,997"
126086	90	Земли населенных пунктов № 74	357566,47	2238964,13	50° 15' 55,108"	41° 19' 42,802"
126087	91	Земли населенных пунктов № 74	357567,23	2238964,78	50° 15' 55,132"	41° 19' 42,834"
126088	92	Земли населенных пунктов № 74	357563,26	2238969,43	50° 15' 55,004"	41° 19' 43,070"
126089	93	Земли населенных пунктов № 74	357580,74	2238987,45	50° 15' 55,571"	41° 19' 43,978"
126090	94	Земли населенных пунктов № 74	357580,74	2238986,45	50° 15' 55,571"	41° 19' 43,927"
126091	95	Земли населенных пунктов № 74	357581,74	2238986,45	50° 15' 55,603"	41° 19' 43,927"
126092	96	Земли населенных пунктов № 74	357581,74	2238987,45	50° 15' 55,603"	41° 19' 43,977"
126093	97	Земли населенных пунктов № 74	357580,74	2238987,45	50° 15' 55,571"	41° 19' 43,978"
126094	98	Земли населенных пунктов № 74	357606,82	2239013,81	50° 15' 56,417"	41° 19' 45,306"
126095	99	Земли населенных пунктов № 74	357606,82	2239012,81	50° 15' 56,417"	41° 19' 45,255"
126096	100	Земли населенных пунктов № 74	357607,82	2239012,81	50° 15' 56,449"	41° 19' 45,255"
126097	101	Земли населенных пунктов № 74	357607,82	2239013,81	50° 15' 56,449"	41° 19' 45,306"
126098	102	Земли населенных пунктов № 74	357606,82	2239013,81	50° 15' 56,417"	41° 19' 45,306"
126099	103	Земли населенных пунктов № 74	357617,00	2239086,85	50° 15' 56,751"	41° 19' 48,993"
126100	104	Земли населенных пунктов № 74	357617,00	2239085,85	50° 15' 56,751"	41° 19' 48,942"
126101	105	Земли населенных пунктов № 74	357618,00	2239085,85	50° 15' 56,783"	41° 19' 48,942"
126102	106	Земли населенных пунктов № 74	357618,00	2239086,85	50° 15' 56,784"	41° 19' 48,992"
126103	107	Земли населенных пунктов № 74	357617,00	2239086,85	50° 15' 56,751"	41° 19' 48,993"
126104	108	Земли населенных пунктов № 74	357627,15	2239034,31	50° 15' 57,076"	41° 19' 46,339"
126105	109	Земли населенных пунктов № 74	357627,15	2239033,31	50° 15' 57,076"	41° 19' 46,288"
126106	110	Земли населенных пунктов № 74	357628,15	2239033,31	50° 15' 57,108"	41° 19' 46,288"

126107	111	Земли населенных пунктов № 74	357628,15	2239034,31	50° 15' 57,109"	41° 19' 46,339"
126108	112	Земли населенных пунктов № 74	357627,15	2239034,31	50° 15' 57,076"	41° 19' 46,339"
126109	113	Земли населенных пунктов № 74	357625,35	2239084,48	50° 15' 57,021"	41° 19' 48,872"
126110	114	Земли населенных пунктов № 74	357624,53	2239083,91	50° 15' 56,995"	41° 19' 48,843"
126111	115	Земли населенных пунктов № 74	357627,92	2239079,03	50° 15' 57,104"	41° 19' 48,597"
126112	116	Земли населенных пунктов № 74	357628,74	2239079,60	50° 15' 57,131"	41° 19' 48,625"
126113	117	Земли населенных пунктов № 74	357625,35	2239084,48	50° 15' 57,021"	41° 19' 48,872"
126114	118	Земли населенных пунктов № 74	357643,72	2239100,42	50° 15' 57,617"	41° 19' 49,675"
126115	119	Земли населенных пунктов № 74	357643,72	2239099,42	50° 15' 57,617"	41° 19' 49,624"
126116	120	Земли населенных пунктов № 74	357644,72	2239099,42	50° 15' 57,649"	41° 19' 49,624"
126117	121	Земли населенных пунктов № 74	357644,72	2239100,42	50° 15' 57,649"	41° 19' 49,675"
126118	122	Земли населенных пунктов № 74	357643,72	2239100,42	50° 15' 57,617"	41° 19' 49,675"
126119	123	Земли населенных пунктов № 74	357639,87	2239052,60	50° 15' 57,489"	41° 19' 47,261"
126120	124	Земли населенных пунктов № 74	357639,68	2239051,62	50° 15' 57,483"	41° 19' 47,211"
126121	125	Земли населенных пунктов № 74	357645,12	2239050,55	50° 15' 57,659"	41° 19' 47,157"
126122	126	Земли населенных пунктов № 74	357645,31	2239051,53	50° 15' 57,665"	41° 19' 47,206"
126123	127	Земли населенных пунктов № 74	357639,87	2239052,60	50° 15' 57,489"	41° 19' 47,261"
126124	128	Земли населенных пунктов № 74	358470,97	2238840,27	50° 16' 24,372"	41° 19' 36,452"
126125	129	Земли населенных пунктов № 74	358470,97	2238839,27	50° 16' 24,372"	41° 19' 36,402"
126126	130	Земли населенных пунктов № 74	358471,97	2238839,27	50° 16' 24,404"	41° 19' 36,401"
126127	131	Земли населенных пунктов № 74	358471,97	2238840,27	50° 16' 24,404"	41° 19' 36,452"
126128	132	Земли населенных пунктов № 74	358470,97	2238840,27	50° 16' 24,372"	41° 19' 36,452"
126129	133	Земли населенных пунктов № 74	358478,79	2238847,10	50° 16' 24,626"	41° 19' 36,796"
126130	134	Земли населенных пунктов № 74	358478,79	2238846,86	50° 16' 24,626"	41° 19' 36,784"
126131	135	Земли населенных пунктов № 74	358479,03	2238846,86	50° 16' 24,633"	41° 19' 36,784"
126132	136	Земли населенных пунктов № 74	358479,03	2238847,10	50° 16' 24,633"	41° 19' 36,796"
126133	137	Земли населенных пунктов № 74	358478,79	2238847,10	50° 16' 24,626"	41° 19' 36,796"
126134		**Земли населенных пунктов № 74 Количество**		137		137
126135	1	Земли населенных пунктов № 8	482964,37	2182376,80	51° 23' 18,916"	40° 30' 42,757"
126136	2	Земли населенных пунктов № 8	482964,37	2182376,56	51° 23' 18,916"	40° 30' 42,744"
126137	3	Земли населенных пунктов № 8	482964,61	2182376,56	51° 23' 18,924"	40° 30' 42,744"
126138	4	Земли населенных пунктов № 8	482964,61	2182376,80	51° 23' 18,924"	40° 30' 42,757"
126139	5	Земли населенных пунктов № 8	482964,37	2182376,80	51° 23' 18,916"	40° 30' 42,757"
126140	6	Земли населенных пунктов № 8	482981,91	2182319,39	51° 23' 19,459"	40° 30' 39,776"
126141	7	Земли населенных пунктов № 8	482981,91	2182319,15	51° 23' 19,459"	40° 30' 39,764"
126142	8	Земли населенных пунктов № 8	482982,15	2182319,15	51° 23' 19,467"	40° 30' 39,764"
126143	9	Земли населенных пунктов № 8	482982,15	2182319,39	51° 23' 19,467"	40° 30' 39,776"
126144	10	Земли населенных пунктов № 8	482981,91	2182319,39	51° 23' 19,459"	40° 30' 39,776"
126145	11	Земли населенных пунктов № 8	482999,37	2182261,90	51° 23' 19,999"	40° 30' 36,791"
126146	12	Земли населенных пунктов № 8	482999,37	2182261,66	51° 23' 19,999"	40° 30' 36,779"
126147	13	Земли населенных пунктов № 8	482999,61	2182261,66	51° 23' 20,007"	40° 30' 36,779"

126148	14	Земли населенных пунктов № 8	482999,61	2182261,90	51° 23' 20,007"	40° 30' 36,791"
126149	15	Земли населенных пунктов № 8	482999,37	2182261,90	51° 23' 19,999"	40° 30' 36,791"
126150	16	Земли населенных пунктов № 8	483017,39	2182204,27	51° 23' 20,558"	40° 30' 33,799"
126151	17	Земли населенных пунктов № 8	483017,39	2182204,03	51° 23' 20,558"	40° 30' 33,787"
126152	18	Земли населенных пунктов № 8	483017,63	2182204,03	51° 23' 20,565"	40° 30' 33,786"
126153	19	Земли населенных пунктов № 8	483017,63	2182204,27	51° 23' 20,565"	40° 30' 33,799"
126154	20	Земли населенных пунктов № 8	483017,39	2182204,27	51° 23' 20,558"	40° 30' 33,799"
126155	21	Земли населенных пунктов № 8	483034,92	2182146,90	51° 23' 21,100"	40° 30' 30,820"
126156	22	Земли населенных пунктов № 8	483034,92	2182146,66	51° 23' 21,100"	40° 30' 30,808"
126157	23	Земли населенных пунктов № 8	483035,16	2182146,66	51° 23' 21,108"	40° 30' 30,808"
126158	24	Земли населенных пунктов № 8	483035,16	2182146,90	51° 23' 21,108"	40° 30' 30,820"
126159	25	Земли населенных пунктов № 8	483034,92	2182146,90	51° 23' 21,100"	40° 30' 30,820"
126160	26	Земли населенных пунктов № 8	483052,38	2182088,77	51° 23' 21,640"	40° 30' 27,803"
126161	27	Земли населенных пунктов № 8	483052,38	2182088,53	51° 23' 21,640"	40° 30' 27,790"
126162	28	Земли населенных пунктов № 8	483052,62	2182088,53	51° 23' 21,648"	40° 30' 27,790"
126163	29	Земли населенных пунктов № 8	483052,62	2182088,77	51° 23' 21,648"	40° 30' 27,802"
126164	30	Земли населенных пунктов № 8	483052,38	2182088,77	51° 23' 21,640"	40° 30' 27,803"
126165	31	Земли населенных пунктов № 8	483070,30	2182031,36	51° 23' 22,195"	40° 30' 24,822"
126166	32	Земли населенных пунктов № 8	483070,30	2182031,12	51° 23' 22,195"	40° 30' 24,809"
126167	33	Земли населенных пунктов № 8	483070,54	2182031,12	51° 23' 22,203"	40° 30' 24,809"
126168	34	Земли населенных пунктов № 8	483070,54	2182031,36	51° 23' 22,203"	40° 30' 24,821"
126169	35	Земли населенных пунктов № 8	483070,30	2182031,36	51° 23' 22,195"	40° 30' 24,822"
126170	36	Земли населенных пунктов № 8	483088,01	2181974,38	51° 23' 22,744"	40° 30' 21,863"
126171	37	Земли населенных пунктов № 8	483088,01	2181974,14	51° 23' 22,743"	40° 30' 21,851"
126172	38	Земли населенных пунктов № 8	483088,25	2181974,14	51° 23' 22,751"	40° 30' 21,850"
126173	39	Земли населенных пунктов № 8	483088,25	2181974,38	51° 23' 22,751"	40° 30' 21,863"
126174	40	Земли населенных пунктов № 8	483088,01	2181974,38	51° 23' 22,744"	40° 30' 21,863"
126175	41	Земли населенных пунктов № 8	483105,96	2181916,61	51° 23' 23,299"	40° 30' 18,863"
126176	42	Земли населенных пунктов № 8	483105,96	2181916,37	51° 23' 23,299"	40° 30' 18,851"
126177	43	Земли населенных пунктов № 8	483106,20	2181916,37	51° 23' 23,307"	40° 30' 18,851"
126178	44	Земли населенных пунктов № 8	483106,20	2181916,61	51° 23' 23,307"	40° 30' 18,863"
126179	45	Земли населенных пунктов № 8	483105,96	2181916,61	51° 23' 23,299"	40° 30' 18,863"
126180	46	Земли населенных пунктов № 8	483409,82	2182488,39	51° 23' 33,376"	40° 30' 48,222"
126181	47	Земли населенных пунктов № 8	483409,82	2182488,15	51° 23' 33,376"	40° 30' 48,210"
126182	48	Земли населенных пунктов № 8	483410,06	2182488,15	51° 23' 33,383"	40° 30' 48,210"
126183	49	Земли населенных пунктов № 8	483410,06	2182488,39	51° 23' 33,384"	40° 30' 48,222"
126184	50	Земли населенных пунктов № 8	483409,82	2182488,39	51° 23' 33,376"	40° 30' 48,222"
126185	51	Земли населенных пунктов № 8	483431,40	2182431,39	51° 23' 34,050"	40° 30' 45,260"
126186	52	Земли населенных пунктов № 8	483431,40	2182431,15	51° 23' 34,049"	40° 30' 45,247"
126187	53	Земли населенных пунктов № 8	483431,64	2182431,15	51° 23' 34,057"	40° 30' 45,247"
126188	54	Земли населенных пунктов № 8	483431,64	2182431,39	51° 23' 34,057"	40° 30' 45,260"

126189	55	Земли населенных пунктов № 8	483431,40	2182431,39	51° 23' 34,050"	40° 30' 45,260"
126190	56	Земли населенных пунктов № 8	483452,94	2182374,33	51° 23' 34,722"	40° 30' 42,294"
126191	57	Земли населенных пунктов № 8	483452,94	2182374,09	51° 23' 34,722"	40° 30' 42,282"
126192	58	Земли населенных пунктов № 8	483453,18	2182374,09	51° 23' 34,730"	40° 30' 42,282"
126193	59	Земли населенных пунктов № 8	483453,18	2182374,33	51° 23' 34,730"	40° 30' 42,294"
126194	60	Земли населенных пунктов № 8	483452,94	2182374,33	51° 23' 34,722"	40° 30' 42,294"
126195	61	Земли населенных пунктов № 8	483474,37	2182317,31	51° 23' 35,391"	40° 30' 39,331"
126196	62	Земли населенных пунктов № 8	483474,37	2182317,07	51° 23' 35,391"	40° 30' 39,318"
126197	63	Земли населенных пунктов № 8	483474,61	2182317,07	51° 23' 35,398"	40° 30' 39,318"
126198	64	Земли населенных пунктов № 8	483474,61	2182317,31	51° 23' 35,399"	40° 30' 39,331"
126199	65	Земли населенных пунктов № 8	483474,37	2182317,31	51° 23' 35,391"	40° 30' 39,331"
126200	66	Земли населенных пунктов № 8	483495,91	2182260,56	51° 23' 36,063"	40° 30' 36,381"
126201	67	Земли населенных пунктов № 8	483495,91	2182260,32	51° 23' 36,063"	40° 30' 36,369"
126202	68	Земли населенных пунктов № 8	483496,15	2182260,32	51° 23' 36,071"	40° 30' 36,369"
126203	69	Земли населенных пунктов № 8	483496,15	2182260,56	51° 23' 36,071"	40° 30' 36,381"
126204	70	Земли населенных пунктов № 8	483495,91	2182260,56	51° 23' 36,063"	40° 30' 36,381"
126205	71	Земли населенных пунктов № 8	485578,56	2173364,07	51° 24' 39,368"	40° 22' 54,705"
126206	72	Земли населенных пунктов № 8	485578,15	2173363,08	51° 24' 39,354"	40° 22' 54,654"
126207	73	Земли населенных пунктов № 8	485578,56	2173362,09	51° 24' 39,367"	40° 22' 54,602"
126208	74	Земли населенных пунктов № 8	485579,54	2173361,69	51° 24' 39,399"	40° 22' 54,581"
126209	75	Земли населенных пунктов № 8	485580,53	2173362,09	51° 24' 39,431"	40° 22' 54,601"
126210	76	Земли населенных пунктов № 8	485580,94	2173363,08	51° 24' 39,445"	40° 22' 54,652"
126211	77	Земли населенных пунктов № 8	485580,53	2173364,07	51° 24' 39,432"	40° 22' 54,703"
126212	78	Земли населенных пунктов № 8	485579,54	2173364,48	51° 24' 39,400"	40° 22' 54,725"
126213	79	Земли населенных пунктов № 8	485578,56	2173364,07	51° 24' 39,368"	40° 22' 54,705"
126214	80	Земли населенных пунктов № 8	485606,54	2173333,07	51° 24' 40,258"	40° 22' 53,079"
126215	81	Земли населенных пунктов № 8	485606,46	2173332,57	51° 24' 40,255"	40° 22' 53,054"
126216	82	Земли населенных пунктов № 8	485606,96	2173332,49	51° 24' 40,271"	40° 22' 53,049"
126217	83	Земли населенных пунктов № 8	485607,04	2173332,99	51° 24' 40,274"	40° 22' 53,075"
126218	84	Земли населенных пунктов № 8	485606,54	2173333,07	51° 24' 40,258"	40° 22' 53,079"
126219	85	Земли населенных пунктов № 8	485692,48	2173320,35	51° 24' 43,032"	40° 22' 52,354"
126220	86	Земли населенных пунктов № 8	485692,07	2173317,89	51° 24' 43,018"	40° 22' 52,228"
126221	87	Земли населенных пунктов № 8	485692,57	2173317,81	51° 24' 43,034"	40° 22' 52,223"
126222	88	Земли населенных пунктов № 8	485692,98	2173320,27	51° 24' 43,048"	40° 22' 52,350"
126223	89	Земли населенных пунктов № 8	485692,48	2173320,35	51° 24' 43,032"	40° 22' 52,354"
126224	90	Земли населенных пунктов № 8	485803,90	2173741,81	51° 24' 46,841"	40° 23' 14,072"
126225	91	Земли населенных пунктов № 8	485803,75	2173741,34	51° 24' 46,836"	40° 23' 14,047"
126226	92	Земли населенных пунктов № 8	485804,22	2173741,19	51° 24' 46,851"	40° 23' 14,039"
126227	93	Земли населенных пунктов № 8	485804,37	2173741,66	51° 24' 46,856"	40° 23' 14,063"
126228	94	Земли населенных пунктов № 8	485803,90	2173741,81	51° 24' 46,841"	40° 23' 14,072"
126229	95	Земли населенных пунктов № 8	485819,35	2173789,73	51° 24' 47,364"	40° 23' 16,539"

126230	96	Земли населенных пунктов № 8	485819,20	2173789,26	51° 24' 47,359"	40° 23' 16,515"
126231	97	Земли населенных пунктов № 8	485819,67	2173789,11	51° 24' 47,374"	40° 23' 16,506"
126232	98	Земли населенных пунктов № 8	485819,82	2173789,58	51° 24' 47,379"	40° 23' 16,531"
126233	99	Земли населенных пунктов № 8	485819,35	2173789,73	51° 24' 47,364"	40° 23' 16,539"
126234	100	Земли населенных пунктов № 8	485835,07	2173839,17	51° 24' 47,897"	40° 23' 19,084"
126235	101	Земли населенных пунктов № 8	485834,92	2173838,70	51° 24' 47,892"	40° 23' 19,060"
126236	102	Земли населенных пунктов № 8	485835,39	2173838,55	51° 24' 47,907"	40° 23' 19,052"
126237	103	Земли населенных пунктов № 8	485835,54	2173839,02	51° 24' 47,912"	40° 23' 19,076"
126238	104	Земли населенных пунктов № 8	485835,07	2173839,17	51° 24' 47,897"	40° 23' 19,084"
126239	105	Земли населенных пунктов № 8	485854,16	2173898,72	51° 24' 48,543"	40° 23' 22,150"
126240	106	Земли населенных пунктов № 8	485853,36	2173896,53	51° 24' 48,516"	40° 23' 22,038"
126241	107	Земли населенных пунктов № 8	485853,83	2173896,35	51° 24' 48,531"	40° 23' 22,028"
126242	108	Земли населенных пунктов № 8	485854,63	2173898,54	51° 24' 48,558"	40° 23' 22,141"
126243	109	Земли населенных пунктов № 8	485854,16	2173898,72	51° 24' 48,543"	40° 23' 22,150"
126244	110	Земли населенных пунктов № 8	486657,81	2185481,29	51° 25' 19,711"	40° 33' 20,871"
126245	111	Земли населенных пунктов № 8	486657,81	2185481,05	51° 25' 19,710"	40° 33' 20,858"
126246	112	Земли населенных пунктов № 8	486658,05	2185481,05	51° 25' 19,718"	40° 33' 20,858"
126247	113	Земли населенных пунктов № 8	486658,05	2185481,29	51° 25' 19,718"	40° 33' 20,870"
126248	114	Земли населенных пунктов № 8	486657,81	2185481,29	51° 25' 19,711"	40° 33' 20,871"
126249	115	Земли населенных пунктов № 8	486687,26	2185494,10	51° 25' 20,669"	40° 33' 21,514"
126250	116	Земли населенных пунктов № 8	486687,26	2185493,86	51° 25' 20,669"	40° 33' 21,502"
126251	117	Земли населенных пунктов № 8	486687,50	2185493,86	51° 25' 20,676"	40° 33' 21,502"
126252	118	Земли населенных пунктов № 8	486687,50	2185494,10	51° 25' 20,676"	40° 33' 21,514"
126253	119	Земли населенных пунктов № 8	486687,26	2185494,10	51° 25' 20,669"	40° 33' 21,514"
126254	120	Земли населенных пунктов № 8	486755,40	2185519,37	51° 25' 22,884"	40° 33' 22,777"
126255	121	Земли населенных пунктов № 8	486755,40	2185519,13	51° 25' 22,883"	40° 33' 22,765"
126256	122	Земли населенных пунктов № 8	486755,64	2185519,13	51° 25' 22,891"	40° 33' 22,765"
126257	123	Земли населенных пунктов № 8	486755,64	2185519,37	51° 25' 22,891"	40° 33' 22,777"
126258	124	Земли населенных пунктов № 8	486755,40	2185519,37	51° 25' 22,884"	40° 33' 22,777"
126259	125	Земли населенных пунктов № 8	486821,89	2185544,93	51° 25' 25,045"	40° 33' 24,056"
126260	126	Земли населенных пунктов № 8	486821,89	2185544,69	51° 25' 25,045"	40° 33' 24,044"
126261	127	Земли населенных пунктов № 8	486822,13	2185544,69	51° 25' 25,053"	40° 33' 24,044"
126262	128	Земли населенных пунктов № 8	486822,13	2185544,93	51° 25' 25,053"	40° 33' 24,056"
126263	129	Земли населенных пунктов № 8	486821,89	2185544,93	51° 25' 25,045"	40° 33' 24,056"
126264	130	Земли населенных пунктов № 8	486889,48	2185571,04	51° 25' 27,243"	40° 33' 25,363"
126265	131	Земли населенных пунктов № 8	486889,48	2185570,80	51° 25' 27,242"	40° 33' 25,351"
126266	132	Земли населенных пунктов № 8	486889,72	2185570,80	51° 25' 27,250"	40° 33' 25,351"
126267	133	Земли населенных пунктов № 8	486889,72	2185571,04	51° 25' 27,250"	40° 33' 25,363"
126268	134	Земли населенных пунктов № 8	486889,48	2185571,04	51° 25' 27,243"	40° 33' 25,363"
126269	135	Земли населенных пунктов № 8	486956,89	2185576,91	51° 25' 29,426"	40° 33' 25,623"
126270	136	Земли населенных пунктов № 8	486956,89	2185576,67	51° 25' 29,426"	40° 33' 25,611"

126271	137	Земли населенных пунктов № 8	486957,13	2185576,67	51° 25' 29,433"	40° 33' 25,611"
126272	138	Земли населенных пунктов № 8	486957,13	2185576,91	51° 25' 29,434"	40° 33' 25,623"
126273	139	Земли населенных пунктов № 8	486956,89	2185576,91	51° 25' 29,426"	40° 33' 25,623"
126274	140	Земли населенных пунктов № 8	487019,40	2185583,74	51° 25' 31,451"	40° 33' 25,936"
126275	141	Земли населенных пунктов № 8	487019,40	2185583,50	51° 25' 31,451"	40° 33' 25,923"
126276	142	Земли населенных пунктов № 8	487019,64	2185583,50	51° 25' 31,459"	40° 33' 25,923"
126277	143	Земли населенных пунктов № 8	487019,64	2185583,74	51° 25' 31,459"	40° 33' 25,935"
126278	144	Земли населенных пунктов № 8	487019,40	2185583,74	51° 25' 31,451"	40° 33' 25,936"
126279	145	Земли населенных пунктов № 8	487081,39	2185589,41	51° 25' 33,459"	40° 33' 26,189"
126280	146	Земли населенных пунктов № 8	487081,39	2185589,17	51° 25' 33,459"	40° 33' 26,176"
126281	147	Земли населенных пунктов № 8	487081,63	2185589,17	51° 25' 33,467"	40° 33' 26,176"
126282	148	Земли населенных пунктов № 8	487081,63	2185589,41	51° 25' 33,467"	40° 33' 26,188"
126283	149	Земли населенных пунктов № 8	487081,39	2185589,41	51° 25' 33,459"	40° 33' 26,189"
126284	150	Земли населенных пунктов № 8	487143,39	2185595,43	51° 25' 35,467"	40° 33' 26,460"
126285	151	Земли населенных пунктов № 8	487143,39	2185595,19	51° 25' 35,467"	40° 33' 26,447"
126286	152	Земли населенных пунктов № 8	487143,63	2185595,19	51° 25' 35,475"	40° 33' 26,447"
126287	153	Земли населенных пунктов № 8	487143,63	2185595,43	51° 25' 35,475"	40° 33' 26,459"
126288	154	Земли населенных пунктов № 8	487143,39	2185595,43	51° 25' 35,467"	40° 33' 26,460"
126289	155	Земли населенных пунктов № 8	487205,03	2185600,96	51° 25' 37,464"	40° 33' 26,705"
126290	156	Земли населенных пунктов № 8	487205,03	2185600,72	51° 25' 37,464"	40° 33' 26,693"
126291	157	Земли населенных пунктов № 8	487205,27	2185600,72	51° 25' 37,471"	40° 33' 26,693"
126292	158	Земли населенных пунктов № 8	487205,27	2185600,96	51° 25' 37,471"	40° 33' 26,705"
126293	159	Земли населенных пунктов № 8	487205,03	2185600,96	51° 25' 37,464"	40° 33' 26,705"
126294	160	Земли населенных пунктов № 8	487266,60	2185606,79	51° 25' 39,458"	40° 33' 26,967"
126295	161	Земли населенных пунктов № 8	487266,60	2185606,55	51° 25' 39,458"	40° 33' 26,954"
126296	162	Земли населенных пунктов № 8	487266,84	2185606,55	51° 25' 39,466"	40° 33' 26,954"
126297	163	Земли населенных пунктов № 8	487266,84	2185606,79	51° 25' 39,466"	40° 33' 26,967"
126298	164	Земли населенных пунктов № 8	487266,60	2185606,79	51° 25' 39,458"	40° 33' 26,967"
126299	165	Земли населенных пунктов № 8	487277,44	2185679,53	51° 25' 39,838"	40° 33' 30,724"
126300	166	Земли населенных пунктов № 8	487277,44	2185679,29	51° 25' 39,838"	40° 33' 30,712"
126301	167	Земли населенных пунктов № 8	487277,68	2185679,29	51° 25' 39,846"	40° 33' 30,712"
126302	168	Земли населенных пунктов № 8	487277,68	2185679,53	51° 25' 39,846"	40° 33' 30,724"
126303	169	Земли населенных пунктов № 8	487277,44	2185679,53	51° 25' 39,838"	40° 33' 30,724"
126304	170	Земли населенных пунктов № 8	487288,90	2185753,38	51° 25' 40,239"	40° 33' 34,539"
126305	171	Земли населенных пунктов № 8	487288,90	2185753,14	51° 25' 40,239"	40° 33' 34,526"
126306	172	Земли населенных пунктов № 8	487289,14	2185753,14	51° 25' 40,247"	40° 33' 34,526"
126307	173	Земли населенных пунктов № 8	487289,14	2185753,38	51° 25' 40,247"	40° 33' 34,539"
126308	174	Земли населенных пунктов № 8	487288,90	2185753,38	51° 25' 40,239"	40° 33' 34,539"
126309	175	Земли населенных пунктов № 8	487299,99	2185825,29	51° 25' 40,627"	40° 33' 38,253"
126310	176	Земли населенных пунктов № 8	487299,99	2185825,05	51° 25' 40,627"	40° 33' 38,241"
126311	177	Земли населенных пунктов № 8	487300,23	2185825,05	51° 25' 40,635"	40° 33' 38,241"

126312	178	Земли населенных пунктов № 8	487300,23	2185825,29	51° 25' 40,635"	40° 33' 38,253"
126313	179	Земли населенных пунктов № 8	487299,99	2185825,29	51° 25' 40,627"	40° 33' 38,253"
126314	180	Земли населенных пунктов № 8	487358,92	2185859,37	51° 25' 42,548"	40° 33' 39,979"
126315	181	Земли населенных пунктов № 8	487358,92	2185859,13	51° 25' 42,548"	40° 33' 39,966"
126316	182	Земли населенных пунктов № 8	487359,16	2185859,13	51° 25' 42,556"	40° 33' 39,966"
126317	183	Земли населенных пунктов № 8	487359,16	2185859,37	51° 25' 42,556"	40° 33' 39,978"
126318	184	Земли населенных пунктов № 8	487358,92	2185859,37	51° 25' 42,548"	40° 33' 39,979"
126319	185	Земли населенных пунктов № 8	487436,96	2186065,09	51° 25' 45,156"	40° 33' 50,575"
126320	186	Земли населенных пунктов № 8	487436,96	2186064,85	51° 25' 45,156"	40° 33' 50,562"
126321	187	Земли населенных пунктов № 8	487437,20	2186064,85	51° 25' 45,164"	40° 33' 50,562"
126322	188	Земли населенных пунктов № 8	487437,20	2186065,09	51° 25' 45,164"	40° 33' 50,575"
126323	189	Земли населенных пунктов № 8	487436,96	2186065,09	51° 25' 45,156"	40° 33' 50,575"
126324	190	Земли населенных пунктов № 8	487469,39	2185921,91	51° 25' 46,147"	40° 33' 43,143"
126325	191	Земли населенных пунктов № 8	487469,39	2185921,67	51° 25' 46,147"	40° 33' 43,131"
126326	192	Земли населенных пунктов № 8	487469,63	2185921,67	51° 25' 46,155"	40° 33' 43,131"
126327	193	Земли населенных пунктов № 8	487469,63	2185921,91	51° 25' 46,155"	40° 33' 43,143"
126328	194	Земли населенных пунктов № 8	487469,39	2185921,91	51° 25' 46,147"	40° 33' 43,143"
126329	195	Земли населенных пунктов № 8	487477,99	2186012,45	51° 25' 46,462"	40° 33' 47,824"
126330	196	Земли населенных пунктов № 8	487477,99	2186012,21	51° 25' 46,462"	40° 33' 47,811"
126331	197	Земли населенных пунктов № 8	487478,23	2186012,21	51° 25' 46,470"	40° 33' 47,811"
126332	198	Земли населенных пунктов № 8	487478,23	2186012,45	51° 25' 46,470"	40° 33' 47,824"
126333	199	Земли населенных пунктов № 8	487477,99	2186012,45	51° 25' 46,462"	40° 33' 47,824"
126334	200	Земли населенных пунктов № 8	487524,20	2185952,55	51° 25' 47,933"	40° 33' 44,694"
126335	201	Земли населенных пунктов № 8	487524,20	2185952,31	51° 25' 47,933"	40° 33' 44,681"
126336	202	Земли населенных пунктов № 8	487524,44	2185952,31	51° 25' 47,941"	40° 33' 44,681"
126337	203	Земли населенных пунктов № 8	487524,44	2185952,55	51° 25' 47,941"	40° 33' 44,693"
126338	204	Земли населенных пунктов № 8	487524,20	2185952,55	51° 25' 47,933"	40° 33' 44,694"
126339	205	Земли населенных пунктов № 8	494005,46	2182085,21	51° 29' 15,996"	40° 30' 20,060"
126340	206	Земли населенных пунктов № 8	494005,46	2182084,71	51° 29' 15,996"	40° 30' 20,034"
126341	207	Земли населенных пунктов № 8	494005,96	2182084,71	51° 29' 16,012"	40° 30' 20,034"
126342	208	Земли населенных пунктов № 8	494005,96	2182085,21	51° 29' 16,013"	40° 30' 20,060"
126343	209	Земли населенных пунктов № 8	494005,46	2182085,21	51° 29' 15,996"	40° 30' 20,060"
126344	210	Земли населенных пунктов № 8	494007,92	2182027,76	51° 29' 16,051"	40° 30' 17,081"
126345	211	Земли населенных пунктов № 8	494004,76	2182029,72	51° 29' 15,950"	40° 30' 17,185"
126346	212	Земли населенных пунктов № 8	494004,97	2182034,71	51° 29' 15,959"	40° 30' 17,443"
126347	213	Земли населенных пунктов № 8	494004,47	2182034,73	51° 29' 15,943"	40° 30' 17,445"
126348	214	Земли населенных пунктов № 8	494004,24	2182029,44	51° 29' 15,933"	40° 30' 17,171"
126349	215	Земли населенных пунктов № 8	494007,66	2182027,34	51° 29' 16,043"	40° 30' 17,060"
126350	216	Земли населенных пунктов № 8	494007,92	2182027,76	51° 29' 16,051"	40° 30' 17,081"
126351	217	Земли населенных пунктов № 8	494042,25	2180611,47	51° 29' 16,543"	40° 29' 3,664"
126352	218	Земли населенных пунктов № 8	494040,33	2180610,13	51° 29' 16,480"	40° 29' 3,596"

126353	219	Земли населенных пунктов № 8	494041,67	2180608,21	51° 29' 16,523"	40° 29' 3,496"
126354	220	Земли населенных пунктов № 8	494043,59	2180609,55	51° 29' 16,586"	40° 29' 3,564"
126355	221	Земли населенных пунктов № 8	494042,25	2180611,47	51° 29' 16,543"	40° 29' 3,664"
126356	222	Земли населенных пунктов № 8	494069,20	2181993,99	51° 29' 18,019"	40° 30' 15,289"
126357	223	Земли населенных пунктов № 8	494068,96	2181993,55	51° 29' 18,011"	40° 30' 15,266"
126358	224	Земли населенных пунктов № 8	494069,40	2181993,31	51° 29' 18,025"	40° 30' 15,253"
126359	225	Земли населенных пунктов № 8	494069,64	2181993,75	51° 29' 18,033"	40° 30' 15,276"
126360	226	Земли населенных пунктов № 8	494069,20	2181993,99	51° 29' 18,019"	40° 30' 15,289"
126361	227	Земли населенных пунктов № 8	494123,46	2181962,86	51° 29' 19,761"	40° 30' 13,638"
126362	228	Земли населенных пунктов № 8	494123,34	2181962,38	51° 29' 19,757"	40° 30' 13,613"
126363	229	Земли населенных пунктов № 8	494128,02	2181961,15	51° 29' 19,908"	40° 30' 13,546"
126364	230	Земли населенных пунктов № 8	494128,14	2181961,63	51° 29' 19,912"	40° 30' 13,571"
126365	231	Земли населенных пунктов № 8	494123,46	2181962,86	51° 29' 19,761"	40° 30' 13,638"
126366	232	Земли населенных пунктов № 8	494153,93	2182009,26	51° 29' 20,767"	40° 30' 16,021"
126367	233	Земли населенных пунктов № 8	494153,69	2182008,82	51° 29' 20,759"	40° 30' 15,999"
126368	234	Земли населенных пунктов № 8	494154,13	2182008,58	51° 29' 20,773"	40° 30' 15,986"
126369	235	Земли населенных пунктов № 8	494154,37	2182009,02	51° 29' 20,781"	40° 30' 16,009"
126370	236	Земли населенных пунктов № 8	494153,93	2182009,26	51° 29' 20,767"	40° 30' 16,021"
126371	237	Земли населенных пунктов № 8	494181,47	2180707,70	51° 29' 21,090"	40° 29' 8,553"
126372	238	Земли населенных пунктов № 8	494179,54	2180706,37	51° 29' 21,027"	40° 29' 8,485"
126373	239	Земли населенных пунктов № 8	494180,87	2180704,44	51° 29' 21,069"	40° 29' 8,384"
126374	240	Земли населенных пунктов № 8	494182,80	2180705,77	51° 29' 21,132"	40° 29' 8,452"
126375	241	Земли населенных пунктов № 8	494181,47	2180707,70	51° 29' 21,090"	40° 29' 8,553"
126376	242	Земли населенных пунктов № 8	494207,34	2180708,22	51° 29' 21,927"	40° 29' 8,561"
126377	243	Земли населенных пунктов № 8	494207,32	2180707,99	51° 29' 21,926"	40° 29' 8,549"
126378	244	Земли населенных пунктов № 8	494207,34	2180707,76	51° 29' 21,927"	40° 29' 8,537"
126379	245	Земли населенных пунктов № 8	494207,40	2180707,54	51° 29' 21,928"	40° 29' 8,526"
126380	246	Земли населенных пунктов № 8	494207,50	2180707,33	51° 29' 21,932"	40° 29' 8,515"
126381	247	Земли населенных пунктов № 8	494207,63	2180707,14	51° 29' 21,936"	40° 29' 8,505"
126382	248	Земли населенных пунктов № 8	494207,79	2180706,98	51° 29' 21,941"	40° 29' 8,497"
126383	249	Земли населенных пунктов № 8	494207,98	2180706,85	51° 29' 21,947"	40° 29' 8,490"
126384	250	Земли населенных пунктов № 8	494208,19	2180706,75	51° 29' 21,954"	40° 29' 8,484"
126385	251	Земли населенных пунктов № 8	494208,41	2180706,69	51° 29' 21,961"	40° 29' 8,481"
126386	252	Земли населенных пунктов № 8	494208,64	2180706,67	51° 29' 21,968"	40° 29' 8,480"
126387	253	Земли населенных пунктов № 8	494208,87	2180706,69	51° 29' 21,976"	40° 29' 8,481"
126388	254	Земли населенных пунктов № 8	494209,09	2180706,75	51° 29' 21,983"	40° 29' 8,484"
126389	255	Земли населенных пунктов № 8	494209,30	2180706,85	51° 29' 21,990"	40° 29' 8,489"
126390	256	Земли населенных пунктов № 8	494209,49	2180706,98	51° 29' 21,996"	40° 29' 8,495"
126391	257	Земли населенных пунктов № 8	494209,65	2180707,14	51° 29' 22,001"	40° 29' 8,504"
126392	258	Земли населенных пунктов № 8	494209,78	2180707,33	51° 29' 22,005"	40° 29' 8,513"
126393	259	Земли населенных пунктов № 8	494209,88	2180707,54	51° 29' 22,009"	40° 29' 8,524"

126394	260	Земли населенных пунктов № 8	494209,94	2180707,76	51° 29' 22,011"	40° 29' 8,536"
126395	261	Земли населенных пунктов № 8	494209,96	2180707,99	51° 29' 22,011"	40° 29' 8,548"
126396	262	Земли населенных пунктов № 8	494209,94	2180708,22	51° 29' 22,011"	40° 29' 8,559"
126397	263	Земли населенных пунктов № 8	494209,88	2180708,44	51° 29' 22,009"	40° 29' 8,571"
126398	264	Земли населенных пунктов № 8	494209,78	2180708,65	51° 29' 22,006"	40° 29' 8,582"
126399	265	Земли населенных пунктов № 8	494209,65	2180708,84	51° 29' 22,002"	40° 29' 8,592"
126400	266	Земли населенных пунктов № 8	494209,49	2180709,00	51° 29' 21,997"	40° 29' 8,600"
126401	267	Земли населенных пунктов № 8	494209,30	2180709,13	51° 29' 21,991"	40° 29' 8,607"
126402	268	Земли населенных пунктов № 8	494209,09	2180709,23	51° 29' 21,984"	40° 29' 8,612"
126403	269	Земли населенных пунктов № 8	494208,87	2180709,29	51° 29' 21,977"	40° 29' 8,616"
126404	270	Земли населенных пунктов № 8	494208,64	2180709,31	51° 29' 21,969"	40° 29' 8,617"
126405	271	Земли населенных пунктов № 8	494208,41	2180709,29	51° 29' 21,962"	40° 29' 8,616"
126406	272	Земли населенных пунктов № 8	494208,19	2180709,23	51° 29' 21,955"	40° 29' 8,613"
126407	273	Земли населенных пунктов № 8	494207,98	2180709,13	51° 29' 21,948"	40° 29' 8,608"
126408	274	Земли населенных пунктов № 8	494207,79	2180709,00	51° 29' 21,942"	40° 29' 8,601"
126409	275	Земли населенных пунктов № 8	494207,63	2180708,84	51° 29' 21,936"	40° 29' 8,593"
126410	276	Земли населенных пунктов № 8	494207,50	2180708,65	51° 29' 21,932"	40° 29' 8,583"
126411	277	Земли населенных пунктов № 8	494207,40	2180708,44	51° 29' 21,929"	40° 29' 8,573"
126412	278	Земли населенных пунктов № 8	494207,34	2180708,22	51° 29' 21,927"	40° 29' 8,561"
126413	279	Земли населенных пунктов № 8	494068,11	2180612,88	51° 29' 17,380"	40° 29' 3,719"
126414	280	Земли населенных пунктов № 8	494068,09	2180612,65	51° 29' 17,380"	40° 29' 3,707"
126415	281	Земли населенных пунктов № 8	494068,11	2180612,42	51° 29' 17,380"	40° 29' 3,695"
126416	282	Земли населенных пунктов № 8	494068,17	2180612,20	51° 29' 17,382"	40° 29' 3,684"
126417	283	Земли населенных пунктов № 8	494068,27	2180611,99	51° 29' 17,385"	40° 29' 3,673"
126418	284	Земли населенных пунктов № 8	494068,40	2180611,80	51° 29' 17,389"	40° 29' 3,663"
126419	285	Земли населенных пунктов № 8	494068,56	2180611,64	51° 29' 17,394"	40° 29' 3,654"
126420	286	Земли населенных пунктов № 8	494068,75	2180611,51	51° 29' 17,400"	40° 29' 3,648"
126421	287	Земли населенных пунктов № 8	494068,96	2180611,41	51° 29' 17,407"	40° 29' 3,642"
126422	288	Земли населенных пунктов № 8	494069,18	2180611,35	51° 29' 17,414"	40° 29' 3,639"
126423	289	Земли населенных пунктов № 8	494069,41	2180611,33	51° 29' 17,422"	40° 29' 3,638"
126424	290	Земли населенных пунктов № 8	494069,64	2180611,35	51° 29' 17,429"	40° 29' 3,639"
126425	291	Земли населенных пунктов № 8	494069,86	2180611,41	51° 29' 17,436"	40° 29' 3,642"
126426	292	Земли населенных пунктов № 8	494070,07	2180611,51	51° 29' 17,443"	40° 29' 3,647"
126427	293	Земли населенных пунктов № 8	494070,26	2180611,64	51° 29' 17,449"	40° 29' 3,653"
126428	294	Земли населенных пунктов № 8	494070,42	2180611,80	51° 29' 17,455"	40° 29' 3,661"
126429	295	Земли населенных пунктов № 8	494070,55	2180611,99	51° 29' 17,459"	40° 29' 3,671"
126430	296	Земли населенных пунктов № 8	494070,65	2180612,20	51° 29' 17,462"	40° 29' 3,682"
126431	297	Земли населенных пунктов № 8	494070,71	2180612,42	51° 29' 17,464"	40° 29' 3,693"
126432	298	Земли населенных пунктов № 8	494070,73	2180612,65	51° 29' 17,465"	40° 29' 3,705"
126433	299	Земли населенных пунктов № 8	494070,71	2180612,88	51° 29' 17,464"	40° 29' 3,717"
126434	300	Земли населенных пунктов № 8	494070,65	2180613,10	51° 29' 17,463"	40° 29' 3,729"

126435	301	Земли населенных пунктов № 8	494070,55	2180613,31	51° 29' 17,459"	40° 29' 3,740"
126436	302	Земли населенных пунктов № 8	494070,42	2180613,50	51° 29' 17,455"	40° 29' 3,749"
126437	303	Земли населенных пунктов № 8	494070,26	2180613,66	51° 29' 17,450"	40° 29' 3,758"
126438	304	Земли населенных пунктов № 8	494070,07	2180613,79	51° 29' 17,444"	40° 29' 3,765"
126439	305	Земли населенных пунктов № 8	494069,86	2180613,89	51° 29' 17,437"	40° 29' 3,770"
126440	306	Земли населенных пунктов № 8	494069,64	2180613,95	51° 29' 17,430"	40° 29' 3,773"
126441	307	Земли населенных пунктов № 8	494069,41	2180613,97	51° 29' 17,423"	40° 29' 3,775"
126442	308	Земли населенных пунктов № 8	494069,18	2180613,95	51° 29' 17,415"	40° 29' 3,774"
126443	309	Земли населенных пунктов № 8	494068,96	2180613,89	51° 29' 17,408"	40° 29' 3,771"
126444	310	Земли населенных пунктов № 8	494068,75	2180613,79	51° 29' 17,401"	40° 29' 3,766"
126445	311	Земли населенных пунктов № 8	494068,56	2180613,66	51° 29' 17,395"	40° 29' 3,759"
126446	312	Земли населенных пунктов № 8	494068,40	2180613,50	51° 29' 17,390"	40° 29' 3,751"
126447	313	Земли населенных пунктов № 8	494068,27	2180613,31	51° 29' 17,386"	40° 29' 3,741"
126448	314	Земли населенных пунктов № 8	494068,17	2180613,10	51° 29' 17,382"	40° 29' 3,730"
126449	315	Земли населенных пунктов № 8	494068,11	2180612,88	51° 29' 17,380"	40° 29' 3,719"
126450	316	Земли населенных пунктов № 8	483409,82	2182488,39	51° 23' 33,376"	40° 30' 48,222"
126451	317	Земли населенных пунктов № 8	483410,06	2182488,39	51° 23' 33,384"	40° 30' 48,222"
126452	318	Земли населенных пунктов № 8	483410,06	2182488,15	51° 23' 33,383"	40° 30' 48,210"
126453	319	Земли населенных пунктов № 8	483410,07	2182488,39	51° 23' 33,384"	40° 30' 48,222"
126454	320	Земли населенных пунктов № 8	483409,82	2182488,39	51° 23' 33,376"	40° 30' 48,222"
126455		**Земли населенных пунктов № 8 Количество**		320		320
126456	1	Земли обороны и безопасности, земельный участок 36:03:0100002:3	322418,31	2180743,04	49° 56' 43,479"	40° 31' 6,419"
126457	2	Земли обороны и безопасности, земельный участок 36:03:0100002:3	322417,21	2180643,08	49° 56' 43,402"	40° 31' 1,407"
126458	3	Земли обороны и безопасности, земельный участок 36:03:0100002:3	322517,05	2180639,41	49° 56' 46,631"	40° 31' 1,158"
126459	4	Земли обороны и безопасности, земельный участок 36:03:0100002:3	322619,00	2180639,08	49° 56' 49,930"	40° 31' 1,075"
126460	5	Земли обороны и безопасности, земельный участок 36:03:0100002:3	322655,43	2180638,50	49° 56' 51,109"	40° 31' 1,023"
126461	6	Земли обороны и безопасности, земельный участок 36:03:0100002:3	322657,79	2180821,66	49° 56' 51,262"	40° 31' 10,206"
126462	7	Земли обороны и безопасности, земельный участок 36:03:0100002:3	322658,84	2180949,05	49° 56' 51,349"	40° 31' 16,594"
126463	8	Земли обороны и безопасности, земельный участок 36:03:0100002:3	322658,71	2180974,92	49° 56' 51,355"	40° 31' 17,892"
126464	9	Земли обороны и безопасности, земельный участок 36:03:0100002:3	322659,35	2181035,52	49° 56' 51,401"	40° 31' 20,931"
126465	10	Земли обороны и безопасности, земельный участок 36:03:0100002:3	322630,66	2181036,29	49° 56' 50,473"	40° 31' 20,988"
126466	11	Земли обороны и безопасности, земельный участок 36:03:0100002:3	322572,23	2180997,37	49° 56' 48,566"	40° 31' 19,073"
126467	12	Земли обороны и безопасности, земельный участок 36:03:0100002:3	322571,54	2180975,10	49° 56' 48,534"	40° 31' 17,957"
126468	13	Земли обороны и безопасности, земельный участок 36:03:0100002:3	322572,36	2180968,84	49° 56' 48,558"	40° 31' 17,643"
126469	14	Земли обороны и безопасности, земельный участок 36:03:0100002:3	322502,63	2180967,31	49° 56' 46,301"	40° 31' 17,611"
126470	15	Земли обороны и безопасности, земельный участок 36:03:0100002:3	322412,48	2180904,20	49° 56' 43,357"	40° 31' 14,504"
126471	16	Земли обороны и безопасности, земельный участок 36:03:0100002:3	322409,36	2180896,83	49° 56' 43,253"	40° 31' 14,137"
126472	17	Земли обороны и безопасности, земельный участок 36:03:0100002:3	322412,03	2180874,51	49° 56' 43,331"	40° 31' 13,015"
126473	18	Земли обороны и безопасности, земельный участок 36:03:0100002:3	322413,33	2180743,09	49° 56' 43,318"	40° 31' 6,424"
126474	19	Земли обороны и безопасности, земельный участок 36:03:0100002:3	322418,31	2180743,04	49° 56' 43,479"	40° 31' 6,419"
126475		**Земли обороны и безопасности, земельный участок 36:03:0100002:3 Количество**		19		19

126476	1	Земли обороны и безопасности, земельный участок 36:03:0100024:2	322229,57	2181660,63	49° 56' 37,751"	40° 31' 52,554"
126477	2	Земли обороны и безопасности, земельный участок 36:03:0100024:2	322113,39	2181783,04	49° 56' 34,042"	40° 31' 58,766"
126478	3	Земли обороны и безопасности, земельный участок 36:03:0100024:2	322195,91	2181863,88	49° 56' 36,746"	40° 32' 2,767"
126479	4	Земли обороны и безопасности, земельный участок 36:03:0100024:2	322186,74	2181875,14	49° 56' 36,454"	40° 32' 3,338"
126480	5	Земли обороны и безопасности, земельный участок 36:03:0100024:2	322191,91	2181883,44	49° 56' 36,624"	40° 32' 3,751"
126481	6	Земли обороны и безопасности, земельный участок 36:03:0100024:2	322190,76	2181920,50	49° 56' 36,602"	40° 32' 5,610"
126482	7	Земли обороны и безопасности, земельный участок 36:03:0100024:2	322187,05	2181917,72	49° 56' 36,481"	40° 32' 5,473"
126483	8	Земли обороны и безопасности, земельный участок 36:03:0100024:2	322155,39	2181890,54	49° 56' 35,445"	40° 32' 4,130"
126484	9	Земли обороны и безопасности, земельный участок 36:03:0100024:2	322071,16	2181809,72	49° 56' 32,686"	40° 32' 0,131"
126485	10	Земли обороны и безопасности, земельный участок 36:03:0100024:2	321988,03	2181727,72	49° 56' 29,963"	40° 31' 56,072"
126486	11	Земли обороны и безопасности, земельный участок 36:03:0100024:2	321909,60	2181652,05	49° 56' 27,393"	40° 31' 52,328"
126487	12	Земли обороны и безопасности, земельный участок 36:03:0100024:2	321830,55	2181578,58	49° 56' 24,805"	40° 31' 48,694"
126488	13	Земли обороны и безопасности, земельный участок 36:03:0100024:2	321781,46	2181532,15	49° 56' 23,197"	40° 31' 46,397"
126489	14	Земли обороны и безопасности, земельный участок 36:03:0100024:2	321730,05	2181582,56	49° 56' 21,554"	40° 31' 48,958"
126490	15	Земли обороны и безопасности, земельный участок 36:03:0100024:2	321678,79	2181519,78	49° 56' 19,870"	40° 31' 45,843"
126491	16	Земли обороны и безопасности, земельный участок 36:03:0100024:2	321619,11	2181447,83	49° 56' 17,909"	40° 31' 42,273"
126492	17	Земли обороны и безопасности, земельный участок 36:03:0100024:2	321601,50	2181426,62	49° 56' 17,330"	40° 31' 41,221"
126493	18	Земли обороны и безопасности, земельный участок 36:03:0100024:2	321583,92	2181424,63	49° 56' 16,760"	40° 31' 41,133"
126494	19	Земли обороны и безопасности, земельный участок 36:03:0100024:2	321551,97	2181415,63	49° 56' 15,723"	40° 31' 40,702"
126495	20	Земли обороны и безопасности, земельный участок 36:03:0100024:2	321698,31	2181395,36	49° 56' 20,450"	40° 31' 39,592"
126496	21	Земли обороны и безопасности, земельный участок 36:03:0100024:2	321672,80	2181419,02	49° 56' 19,634"	40° 31' 40,794"
126497	22	Земли обороны и безопасности, земельный участок 36:03:0100024:2	321760,73	2181523,92	49° 56' 22,523"	40° 31' 45,998"
126498	23	Земли обороны и безопасности, земельный участок 36:03:0100024:2	321796,76	2181492,28	49° 56' 23,676"	40° 31' 44,389"
126499	24	Земли обороны и безопасности, земельный участок 36:03:0100024:2	321795,32	2181486,86	49° 56' 23,627"	40° 31' 44,118"
126500	25	Земли обороны и безопасности, земельный участок 36:03:0100024:2	321747,93	2181422,37	49° 56' 22,067"	40° 31' 40,914"
126501	26	Земли обороны и безопасности, земельный участок 36:03:0100024:2	321723,88	2181391,80	49° 56' 21,276"	40° 31' 39,397"
126502	27	Земли обороны и безопасности, земельный участок 36:03:0100024:2	321723,88	2181391,80	49° 56' 21,276"	40° 31' 39,397"
126503	28	Земли обороны и безопасности, земельный участок 36:03:0100024:2	321949,02	2181360,60	49° 56' 28,549"	40° 31' 37,688"
126504	29	Земли обороны и безопасности, земельный участок 36:03:0100024:2	322011,97	2181429,62	49° 56' 30,614"	40° 31' 41,109"
126505	30	Земли обороны и безопасности, земельный участок 36:03:0100024:2	322050,48	2181530,31	49° 56' 31,902"	40° 31' 46,133"
126506	31	Земли обороны и безопасности, земельный участок 36:03:0100024:2	322139,96	2181607,59	49° 56' 34,830"	40° 31' 49,951"
126507	32	Земли обороны и безопасности, земельный участок 36:03:0100024:2	322179,21	2181595,34	49° 56' 36,095"	40° 31' 49,312"
126508	33	Земли обороны и безопасности, земельный участок 36:03:0100024:2	322229,57	2181660,63	49° 56' 37,751"	40° 31' 52,554"
126509	34	Земли обороны и безопасности, земельный участок 36:03:0100024:2	321886,44	2181448,88	49° 56' 26,560"	40° 31' 42,155"
126510	35	Земли обороны и безопасности, земельный участок 36:03:0100024:2	321809,05	2181529,14	49° 56' 24,089"	40° 31' 46,229"
126511	36	Земли обороны и безопасности, земельный участок 36:03:0100024:2	321902,95	2181619,31	49° 56' 27,165"	40° 31' 50,690"
126512	37	Земли обороны и безопасности, земельный участок 36:03:0100024:2	321995,72	2181524,17	49° 56' 30,128"	40° 31' 45,860"
126513	38	Земли обороны и безопасности, земельный участок 36:03:0100024:2	321935,03	2181466,77	49° 56' 28,140"	40° 31' 43,021"
126514	39	Земли обороны и безопасности, земельный участок 36:03:0100024:2	321920,39	2181481,72	49° 56' 27,672"	40° 31' 43,780"
126515	40	Земли обороны и безопасности, земельный участок 36:03:0100024:2	321886,44	2181448,88	49° 56' 26,560"	40° 31' 42,155"
126516		**Земли обороны и безопасности, земельный участок 36:03:0100024:2 Количество**		40		40

126517	1	Земли обороны и безопасности, земельный участок 36:03:0100024:3	321329,08	2181092,50	49° 56' 8,376"	40° 31' 24,644"
126518	2	Земли обороны и безопасности, земельный участок 36:03:0100024:3	321303,17	2181027,52	49° 56' 7,510"	40° 31' 21,402"
126519	3	Земли обороны и безопасности, земельный участок 36:03:0100024:3	321337,64	2180930,08	49° 56' 8,585"	40° 31' 16,495"
126520	4	Земли обороны и безопасности, земельный участок 36:03:0100024:3	321454,46	2180892,18	49° 56' 12,350"	40° 31' 14,519"
126521	5	Земли обороны и безопасности, земельный участок 36:03:0100024:3	321500,11	2180912,67	49° 56' 13,836"	40° 31' 15,517"
126522	6	Земли обороны и безопасности, земельный участок 36:03:0100024:3	321935,36	2181294,22	49° 56' 28,079"	40° 31' 34,369"
126523	7	Земли обороны и безопасности, земельный участок 36:03:0100024:3	321949,02	2181360,60	49° 56' 28,549"	40° 31' 37,688"
126524	8	Земли обороны и безопасности, земельный участок 36:03:0100024:3	321723,88	2181391,80	49° 56' 21,276"	40° 31' 39,397"
126525	9	Земли обороны и безопасности, земельный участок 36:03:0100024:3	321551,97	2181415,63	49° 56' 15,723"	40° 31' 40,702"
126526	10	Земли обороны и безопасности, земельный участок 36:03:0100024:3	321400,12	2181219,96	49° 56' 10,728"	40° 31' 30,988"
126527	11	Земли обороны и безопасности, земельный участок 36:03:0100024:3	321329,08	2181092,50	49° 56' 8,376"	40° 31' 24,644"
126528		**Земли обороны и безопасности, земельный участок 36:03:0100024:3 Количество**		11		11
126529	1	Земли обороны и безопасности, земельный участок 36:03:0100026:1293	321620,03	2181688,42	49° 56' 18,038"	40° 31' 54,336"
126530	2	Земли обороны и безопасности, земельный участок 36:03:0100026:1293	321618,51	2181712,80	49° 56' 17,998"	40° 31' 55,559"
126531	3	Земли обороны и безопасности, земельный участок 36:03:0100026:1293	321619,95	2181863,33	49° 56' 18,107"	40° 32' 3,106"
126532	4	Земли обороны и безопасности, земельный участок 36:03:0100026:1293	321622,64	2181942,26	49° 56' 18,226"	40° 32' 7,062"
126533	5	Земли обороны и безопасности, земельный участок 36:03:0100026:1293	321622,02	2181942,27	49° 56' 18,206"	40° 32' 7,063"
126534	6	Земли обороны и безопасности, земельный участок 36:03:0100026:1293	321507,60	2181942,72	49° 56' 14,504"	40° 32' 7,158"
126535	7	Земли обороны и безопасности, земельный участок 36:03:0100026:1293	321427,42	2181944,15	49° 56' 11,910"	40° 32' 7,281"
126536	8	Земли обороны и безопасности, земельный участок 36:03:0100026:1293	321419,65	2181944,02	49° 56' 11,658"	40° 32' 7,279"
126537	9	Земли обороны и безопасности, земельный участок 36:03:0100026:1293	321419,59	2181947,52	49° 56' 11,658"	40° 32' 7,455"
126538	10	Земли обороны и безопасности, земельный участок 36:03:0100026:1293	321411,69	2181947,40	49° 56' 11,402"	40° 32' 7,454"
126539	11	Земли обороны и безопасности, земельный участок 36:03:0100026:1293	321315,58	2181947,97	49° 56' 8,292"	40° 32' 7,543"
126540	12	Земли обороны и безопасности, земельный участок 36:03:0100026:1293	321235,79	2181947,85	49° 56' 5,710"	40° 32' 7,588"
126541	13	Земли обороны и безопасности, земельный участок 36:03:0100026:1293	321163,93	2181704,97	49° 56' 3,285"	40° 31' 55,456"
126542	14	Земли обороны и безопасности, земельный участок 36:03:0100026:1293	321484,11	2181491,72	49° 56' 13,558"	40° 31' 44,560"
126543	15	Земли обороны и безопасности, земельный участок 36:03:0100026:1293	321484,11	2181491,72	49° 56' 13,558"	40° 31' 44,560"
126544	16	Земли обороны и безопасности, земельный участок 36:03:0100026:1293	321548,61	2181437,93	49° 56' 15,623"	40° 31' 41,822"
126545	17	Земли обороны и безопасности, земельный участок 36:03:0100026:1293	321551,97	2181415,63	49° 56' 15,723"	40° 31' 40,702"
126546	18	Земли обороны и безопасности, земельный участок 36:03:0100026:1293	321583,92	2181424,64	49° 56' 16,760"	40° 31' 41,133"
126547	19	Земли обороны и безопасности, земельный участок 36:03:0100026:1293	321596,12	2181431,08	49° 56' 17,158"	40° 31' 41,448"
126548	20	Земли обороны и безопасности, земельный участок 36:03:0100026:1293	321613,73	2181452,31	49° 56' 17,736"	40° 31' 42,501"
126549	21	Земли обороны и безопасности, земельный участок 36:03:0100026:1293	321661,35	2181509,71	49° 56' 19,301"	40° 31' 45,349"
126550	22	Земли обороны и безопасности, земельный участок 36:03:0100026:1293	321659,31	2181511,78	49° 56' 19,236"	40° 31' 45,454"
126551	23	Земли обороны и безопасности, земельный участок 36:03:0100026:1293	321649,55	2181499,05	49° 56' 18,915"	40° 31' 44,822"
126552	24	Земли обороны и безопасности, земельный участок 36:03:0100026:1293	321643,24	2181504,00	49° 56' 18,713"	40° 31' 45,074"
126553	25	Земли обороны и безопасности, земельный участок 36:03:0100026:1293	321634,45	2181511,34	49° 56' 18,431"	40° 31' 45,448"
126554	26	Земли обороны и безопасности, земельный участок 36:03:0100026:1293	321626,33	2181519,19	49° 56' 18,172"	40° 31' 45,847"
126555	27	Земли обороны и безопасности, земельный участок 36:03:0100026:1293	321604,30	2181493,44	49° 56' 17,448"	40° 31' 44,570"
126556	28	Земли обороны и безопасности, земельный участок 36:03:0100026:1293	321627,83	2181474,21	49° 56' 18,202"	40° 31' 43,590"
126557	29	Земли обороны и безопасности, земельный участок 36:03:0100026:1293	321595,75	2181436,69	49° 56' 17,148"	40° 31' 41,730"

126558	30	Земли обороны и безопасности, земельный участок 36:03:0100026:1293	321593,76	2181433,96	49° 56' 17,083"	40° 31' 41,594"
126559	31	Земли обороны и безопасности, земельный участок 36:03:0100026:1293	321591,91	2181432,39	49° 56' 17,022"	40° 31' 41,517"
126560	32	Земли обороны и безопасности, земельный участок 36:03:0100026:1293	321589,66	2181431,50	49° 56' 16,949"	40° 31' 41,473"
126561	33	Земли обороны и безопасности, земельный участок 36:03:0100026:1293	321587,23	2181431,36	49° 56' 16,870"	40° 31' 41,468"
126562	34	Земли обороны и безопасности, земельный участок 36:03:0100026:1293	321585,65	2181431,71	49° 56' 16,819"	40° 31' 41,487"
126563	35	Земли обороны и безопасности, земельный участок 36:03:0100026:1293	321584,18	2181432,39	49° 56' 16,772"	40° 31' 41,522"
126564	36	Земли обороны и безопасности, земельный участок 36:03:0100026:1293	321581,93	2181434,16	49° 56' 16,700"	40° 31' 41,612"
126565	37	Земли обороны и безопасности, земельный участок 36:03:0100026:1293	321462,57	2181535,71	49° 56' 12,879"	40° 31' 46,780"
126566	38	Земли обороны и безопасности, земельный участок 36:03:0100026:1293	321448,09	2181548,04	49° 56' 12,416"	40° 31' 47,407"
126567	39	Земли обороны и безопасности, земельный участок 36:03:0100026:1293	321426,52	2181566,38	49° 56' 11,725"	40° 31' 48,340"
126568	40	Земли обороны и безопасности, земельный участок 36:03:0100026:1293	321374,87	2181610,32	49° 56' 10,072"	40° 31' 50,576"
126569	41	Земли обороны и безопасности, земельный участок 36:03:0100026:1293	321372,78	2181612,19	49° 56' 10,005"	40° 31' 50,672"
126570	42	Земли обороны и безопасности, земельный участок 36:03:0100026:1293	321371,29	2181614,10	49° 56' 9,958"	40° 31' 50,768"
126571	43	Земли обороны и безопасности, земельный участок 36:03:0100026:1293	321370,27	2181616,30	49° 56' 9,925"	40° 31' 50,879"
126572	44	Земли обороны и безопасности, земельный участок 36:03:0100026:1293	321369,77	2181618,67	49° 56' 9,910"	40° 31' 50,998"
126573	45	Земли обороны и безопасности, земельный участок 36:03:0100026:1293	321369,81	2181621,09	49° 56' 9,912"	40° 31' 51,120"
126574	46	Земли обороны и безопасности, земельный участок 36:03:0100026:1293	321370,40	2181623,44	49° 56' 9,933"	40° 31' 51,237"
126575	47	Земли обороны и безопасности, земельный участок 36:03:0100026:1293	321371,51	2181625,59	49° 56' 9,969"	40° 31' 51,344"
126576	48	Земли обороны и безопасности, земельный участок 36:03:0100026:1293	321372,50	2181627,06	49° 56' 10,002"	40° 31' 51,417"
126577	49	Земли обороны и безопасности, земельный участок 36:03:0100026:1293	321437,95	2181715,89	49° 56' 12,157"	40° 31' 55,829"
126578	50	Земли обороны и безопасности, земельный участок 36:03:0100026:1293	321443,53	2181721,92	49° 56' 12,340"	40° 31' 56,128"
126579	51	Земли обороны и безопасности, земельный участок 36:03:0100026:1293	321452,09	2181727,14	49° 56' 12,619"	40° 31' 56,384"
126580	52	Земли обороны и безопасности, земельный участок 36:03:0100026:1293	321457,76	2181728,15	49° 56' 12,803"	40° 31' 56,431"
126581	53	Земли обороны и безопасности, земельный участок 36:03:0100026:1293	321464,87	2181728,35	49° 56' 13,033"	40° 31' 56,437"
126582	54	Земли обороны и безопасности, земельный участок 36:03:0100026:1293	321611,33	2181725,48	49° 56' 17,771"	40° 31' 56,200"
126583	55	Земли обороны и безопасности, земельный участок 36:03:0100026:1293	321611,53	2181695,03	49° 56' 17,765"	40° 31' 54,673"
126584	56	Земли обороны и безопасности, земельный участок 36:03:0100026:1293	321693,32	2181611,18	49° 56' 20,377"	40° 31' 50,416"
126585	57	Земли обороны и безопасности, земельный участок 36:03:0100026:1293	321695,42	2181608,76	49° 56' 20,444"	40° 31' 50,294"
126586	58	Земли обороны и безопасности, земельный участок 36:03:0100026:1293	321720,77	2181582,27	49° 56' 21,254"	40° 31' 48,949"
126587	59	Земли обороны и безопасности, земельный участок 36:03:0100026:1293	321724,98	2181587,43	49° 56' 21,392"	40° 31' 49,205"
126588	60	Земли обороны и безопасности, земельный участок 36:03:0100026:1293	321620,03	2181688,42	49° 56' 18,038"	40° 31' 54,336"
126589	61	Земли обороны и безопасности, земельный участок 36:03:0100026:1293	321555,92	2181798,14	49° 56' 16,008"	40° 31' 59,878"
126590	62	Земли обороны и безопасности, земельный участок 36:03:0100026:1293	321506,32	2181798,95	49° 56' 14,403"	40° 31' 59,950"
126591	63	Земли обороны и безопасности, земельный участок 36:03:0100026:1293	321506,32	2181810,66	49° 56' 14,408"	40° 32' 0,538"
126592	64	Земли обороны и безопасности, земельный участок 36:03:0100026:1293	321491,44	2181810,91	49° 56' 13,927"	40° 32' 0,560"
126593	65	Земли обороны и безопасности, земельный участок 36:03:0100026:1293	321491,68	2181883,63	49° 56' 13,964"	40° 32' 4,205"
126594	66	Земли обороны и безопасности, земельный участок 36:03:0100026:1293	321521,00	2181883,11	49° 56' 14,913"	40° 32' 4,161"
126595	67	Земли обороны и безопасности, земельный участок 36:03:0100026:1293	321544,84	2181882,69	49° 56' 15,684"	40° 32' 4,125"
126596	68	Земли обороны и безопасности, земельный участок 36:03:0100026:1293	321561,14	2181882,41	49° 56' 16,212"	40° 32' 4,100"
126597	69	Земли обороны и безопасности, земельный участок 36:03:0100026:1293	321560,98	2181870,69	49° 56' 16,202"	40° 32' 3,513"
126598	70	Земли обороны и безопасности, земельный участок 36:03:0100026:1293	321575,79	2181870,69	49° 56' 16,681"	40° 32' 3,503"

126599	71	Земли обороны и безопасности, земельный участок 36:03:0100026:1293	321573,92	2181813,37	49° 56' 16,597"	40° 32' 0,630"
126600	72	Земли обороны и безопасности, земельный участок 36:03:0100026:1293	321573,87	2181810,82	49° 56' 16,594"	40° 32' 0,503"
126601	73	Земли обороны и безопасности, земельный участок 36:03:0100026:1293	321561,31	2181810,99	49° 56' 16,188"	40° 32' 0,519"
126602	74	Земли обороны и безопасности, земельный участок 36:03:0100026:1293	321561,21	2181798,06	49° 56' 16,179"	40° 31' 59,871"
126603	75	Земли обороны и безопасности, земельный участок 36:03:0100026:1293	321555,92	2181798,14	49° 56' 16,008"	40° 31' 59,878"
126604		**Земли обороны и безопасности, земельный участок 36:03:0100026:1293 Количество**		75		75
126605	1	Земли обороны и безопасности, земельный участок 36:03:0100026:2	320988,95	2181437,74	49° 55' 57,512"	40° 31' 42,171"
126606	2	Земли обороны и безопасности, земельный участок 36:03:0100026:2	320943,34	2181302,66	49° 55' 55,980"	40° 31' 35,428"
126607	3	Земли обороны и безопасности, земельный участок 36:03:0100026:2	320953,66	2181135,96	49° 55' 56,245"	40° 31' 27,064"
126608	4	Земли обороны и безопасности, земельный участок 36:03:0100026:2	321014,14	2181108,45	49° 55' 58,191"	40° 31' 25,646"
126609	5	Земли обороны и безопасности, земельный участок 36:03:0100026:2	321161,07	2181131,84	49° 56' 2,955"	40° 31' 26,724"
126610	6	Земли обороны и безопасности, земельный участок 36:03:0100026:2	321237,91	2181238,88	49° 56' 5,486"	40° 31' 32,041"
126611	7	Земли обороны и безопасности, земельный участок 36:03:0100026:2	321329,61	2181314,33	49° 56' 8,485"	40° 31' 35,765"
126612	8	Земли обороны и безопасности, земельный участок 36:03:0100026:2	321432,45	2181479,54	49° 56' 11,881"	40° 31' 43,983"
126613	9	Земли обороны и безопасности, земельный участок 36:03:0100026:2	321484,11	2181491,72	49° 56' 13,558"	40° 31' 44,560"
126614	10	Земли обороны и безопасности, земельный участок 36:03:0100026:2	321484,12	2181491,72	49° 56' 13,558"	40° 31' 44,560"
126615	11	Земли обороны и безопасности, земельный участок 36:03:0100026:2	321163,93	2181704,97	49° 56' 3,285"	40° 31' 55,456"
126616	12	Земли обороны и безопасности, земельный участок 36:03:0100026:2	320988,95	2181437,74	49° 55' 57,512"	40° 31' 42,171"
126617		**Земли обороны и безопасности, земельный участок 36:03:0100026:2 Количество**		12		12
126618	1	Земли обороны и безопасности, земельный участок 36:03:5200015:49	325639,32	2178837,37	49° 58' 26,906"	40° 29' 28,713"
126619	2	Земли обороны и безопасности, земельный участок 36:03:5200015:49	325727,25	2178827,19	49° 58' 29,747"	40° 29' 28,144"
126620	3	Земли обороны и безопасности, земельный участок 36:03:5200015:49	325783,45	2178820,54	49° 58' 31,563"	40° 29' 27,773"
126621	4	Земли обороны и безопасности, земельный участок 36:03:5200015:49	325807,99	2178885,99	49° 58' 32,385"	40° 29' 31,041"
126622	5	Земли обороны и безопасности, земельный участок 36:03:5200015:49	325827,03	2179036,29	49° 58' 33,066"	40° 29' 38,570"
126623	6	Земли обороны и безопасности, земельный участок 36:03:5200015:49	325710,74	2179068,32	49° 58' 29,317"	40° 29' 40,254"
126624	7	Земли обороны и безопасности, земельный участок 36:03:5200015:49	325639,32	2178837,37	49° 58' 26,906"	40° 29' 28,713"
126625		**Земли обороны и безопасности, земельный участок 36:03:5200015:49 Количество**		7		7
126626	1	Земли обороны и безопасности, земельный участок 36:03:5200015:50	325757,85	2178590,63	49° 58' 30,636"	40° 29' 16,254"
126627	2	Земли обороны и безопасности, земельный участок 36:03:5200015:50	325752,33	2178591,44	49° 58' 30,458"	40° 29' 16,298"
126628	3	Земли обороны и безопасности, земельный участок 36:03:5200015:50	325579,01	2178616,95	49° 58' 24,860"	40° 29' 17,694"
126629	4	Земли обороны и безопасности, земельный участок 36:03:5200015:50	325544,76	2178494,63	49° 58' 23,699"	40° 29' 11,579"
126630	5	Земли обороны и безопасности, земельный участок 36:03:5200015:50	325512,48	2178316,08	49° 58' 22,577"	40° 29' 2,642"
126631	6	Земли обороны и безопасности, земельный участок 36:03:5200015:50	325497,10	2178318,62	49° 58' 22,081"	40° 29' 2,779"
126632	7	Земли обороны и безопасности, земельный участок 36:03:5200015:50	325489,19	2178257,04	49° 58' 21,798"	40° 28' 59,695"
126633	8	Земли обороны и безопасности, земельный участок 36:03:5200015:50	325513,11	2178254,72	49° 58' 22,571"	40° 28' 59,562"
126634	9	Земли обороны и безопасности, земельный участок 36:03:5200015:50	325524,05	2178253,65	49° 58' 22,925"	40° 28' 59,502"
126635	10	Земли обороны и безопасности, земельный участок 36:03:5200015:50	325725,16	2178234,04	49° 58' 29,424"	40° 28' 58,383"
126636	11	Земли обороны и безопасности, земельный участок 36:03:5200015:50	325771,44	2178588,44	49° 58' 31,075"	40° 29' 16,135"
126637	12	Земли обороны и безопасности, земельный участок 36:03:5200015:50	325757,85	2178590,63	49° 58' 30,636"	40° 29' 16,254"
126638		**Земли обороны и безопасности, земельный участок 36:03:5200015:50 Количество**		12		12
126639	1	Земли обороны и безопасности, земельный участок 36:03:5200015:51	322992,81	2179683,56	49° 57' 1,625"	40° 30' 12,911"

126640	2	Земли обороны и безопасности, земельный участок 36:03:5200015:51	322657,32	2179683,13	49° 56' 50,768"	40° 30' 13,110"
126641	3	Земли обороны и безопасности, земельный участок 36:03:5200015:51	322644,43	2179686,93	49° 56' 50,352"	40° 30' 13,309"
126642	4	Земли обороны и безопасности, земельный участок 36:03:5200015:51	322640,42	2179673,29	49° 56' 50,217"	40° 30' 12,628"
126643	5	Земли обороны и безопасности, земельный участок 36:03:5200015:51	322632,76	2179653,49	49° 56' 49,961"	40° 30' 11,640"
126644	6	Земли обороны и безопасности, земельный участок 36:03:5200015:51	322624,78	2179632,96	49° 56' 49,694"	40° 30' 10,615"
126645	7	Земли обороны и безопасности, земельный участок 36:03:5200015:51	322603,14	2179550,92	49° 56' 48,959"	40° 30' 6,515"
126646	8	Земли обороны и безопасности, земельный участок 36:03:5200015:51	322586,59	2179553,31	49° 56' 48,424"	40° 30' 6,646"
126647	9	Земли обороны и безопасности, земельный участок 36:03:5200015:51	322591,85	2179584,63	49° 56' 48,608"	40° 30' 8,213"
126648	10	Земли обороны и безопасности, земельный участок 36:03:5200015:51	322602,95	2179643,31	49° 56' 48,992"	40° 30' 11,149"
126649	11	Земли обороны и безопасности, земельный участок 36:03:5200015:51	322609,28	2179677,64	49° 56' 49,211"	40° 30' 12,866"
126650	12	Земли обороны и безопасности, земельный участок 36:03:5200015:51	322614,00	2179695,92	49° 56' 49,371"	40° 30' 13,780"
126651	13	Земли обороны и безопасности, земельный участок 36:03:5200015:51	322599,33	2179700,25	49° 56' 48,899"	40° 30' 14,007"
126652	14	Земли обороны и безопасности, земельный участок 36:03:5200015:51	322503,70	2179665,12	49° 56' 45,789"	40° 30' 12,308"
126653	15	Земли обороны и безопасности, земельный участок 36:03:5200015:51	322260,89	2179567,32	49° 56' 37,890"	40° 30' 7,563"
126654	16	Земли обороны и безопасности, земельный участок 36:03:5200015:51	322182,17	2179473,90	49° 56' 35,303"	40° 30' 2,930"
126655	17	Земли обороны и безопасности, земельный участок 36:03:5200015:51	322138,99	2179393,32	49° 56' 33,871"	40° 29' 58,918"
126656	18	Земли обороны и безопасности, земельный участок 36:03:5200015:51	322066,40	2179380,01	49° 56' 31,517"	40° 29' 58,298"
126657	19	Земли обороны и безопасности, земельный участок 36:03:5200015:51	321640,03	2179484,30	49° 56' 17,763"	40° 30' 3,808"
126658	20	Земли обороны и безопасности, земельный участок 36:03:5200015:51	321570,57	2179266,53	49° 56' 15,423"	40° 29' 52,935"
126659	21	Земли обороны и безопасности, земельный участок 36:03:5200015:51	321756,70	2179058,51	49° 56' 21,358"	40° 29' 42,382"
126660	22	Земли обороны и безопасности, земельный участок 36:03:5200015:51	321751,87	2178854,26	49° 56' 21,114"	40° 29' 32,144"
126661	23	Земли обороны и безопасности, земельный участок 36:03:5200015:51	321773,43	2178712,84	49° 56' 21,751"	40° 29' 25,039"
126662	24	Земли обороны и безопасности, земельный участок 36:03:5200015:51	321954,92	2178249,34	49° 56' 27,424"	40° 29' 1,677"
126663	25	Земли обороны и безопасности, земельный участок 36:03:5200015:51	322443,98	2178412,80	49° 56' 43,321"	40° 29' 9,547"
126664	26	Земли обороны и безопасности, земельный участок 36:03:5200015:51	322483,21	2178532,96	49° 56' 44,642"	40° 29' 15,546"
126665	27	Земли обороны и безопасности, земельный участок 36:03:5200015:51	323102,78	2178786,20	49° 57' 4,801"	40° 29' 27,834"
126666	28	Земли обороны и безопасности, земельный участок 36:03:5200015:51	323235,65	2179423,60	49° 57' 9,373"	40° 29' 59,714"
126667	29	Земли обороны и безопасности, земельный участок 36:03:5200015:51	322992,81	2179683,56	49° 57' 1,625"	40° 30' 12,911"
126668		**Земли обороны и безопасности земельный участок 36:03:5200015:51 Количество**		29		29
126669	1	Земли обороны и безопасности, земельный участок 36:03:5400005:19	304573,73	2186684,74	49° 47' 8,365"	40° 36' 14,885"
126670	2	Земли обороны и безопасности, земельный участок 36:03:5400005:19	304484,30	2186618,97	49° 47' 5,446"	40° 36' 11,650"
126671	3	Земли обороны и безопасности, земельный участок 36:03:5400005:19	304428,13	2186583,13	49° 47' 3,614"	40° 36' 9,891"
126672	4	Земли обороны и безопасности, земельный участок 36:03:5400005:19	304414,53	2186540,62	49° 47' 3,158"	40° 36' 7,775"
126673	5	Земли обороны и безопасности, земельный участок 36:03:5400005:19	304402,03	2186503,02	49° 47' 2,739"	40° 36' 5,903"
126674	6	Земли обороны и безопасности, земельный участок 36:03:5400005:19	304391,73	2186482,26	49° 47' 2,398"	40° 36' 4,871"
126675	7	Земли обороны и безопасности, земельный участок 36:03:5400005:19	304384,31	2186467,33	49° 47' 2,152"	40° 36' 4,129"
126676	8	Земли обороны и безопасности, земельный участок 36:03:5400005:19	304380,81	2186460,28	49° 47' 2,036"	40° 36' 3,779"
126677	9	Земли обороны и безопасности, земельный участок 36:03:5400005:19	304368,38	2186445,32	49° 47' 1,628"	40° 36' 3,038"
126678	10	Земли обороны и безопасности, земельный участок 36:03:5400005:19	304354,30	2186431,11	49° 47' 1,167"	40° 36' 2,336"
126679	11	Земли обороны и безопасности, земельный участок 36:03:5400005:19	304343,42	2186417,82	49° 47' 0,810"	40° 36' 1,679"
126680	12	Земли обороны и безопасности, земельный участок 36:03:5400005:19	304342,37	2186400,81	49° 47' 0,770"	40° 36' 0,829"

126681	13	Земли обороны и безопасности, земельный участок 36:03:5400005:19	304342,79	2186387,89	49° 47' 0,778"	40° 36' 0,183"
126682	14	Земли обороны и безопасности, земельный участок 36:03:5400005:19	304308,07	2186362,49	49° 46' 59,645"	40° 35' 58,934"
126683	15	Земли обороны и безопасности, земельный участок 36:03:5400005:19	304259,36	2186312,89	49° 46' 58,050"	40° 35' 56,484"
126684	16	Земли обороны и безопасности, земельный участок 36:03:5400005:19	304258,03	2186311,24	49° 46' 58,006"	40° 35' 56,402"
126685	17	Земли обороны и безопасности, земельный участок 36:03:5400005:19	304241,55	2186291,11	49° 46' 57,465"	40° 35' 55,406"
126686	18	Земли обороны и безопасности, земельный участок 36:03:5400005:19	304219,92	2186269,35	49° 46' 56,757"	40° 35' 54,331"
126687	19	Земли обороны и безопасности, земельный участок 36:03:5400005:19	304205,71	2186261,65	49° 46' 56,294"	40° 35' 53,954"
126688	20	Земли обороны и безопасности, земельный участок 36:03:5400005:19	304178,80	2186240,37	49° 46' 55,415"	40° 35' 52,907"
126689	21	Земли обороны и безопасности, земельный участок 36:03:5400005:19	304146,24	2186201,13	49° 46' 54,346"	40° 35' 50,965"
126690	22	Земли обороны и безопасности, земельный участок 36:03:5400005:19	304760,79	2186055,63	49° 47' 14,179"	40° 35' 43,329"
126691	23	Земли обороны и безопасности, земельный участок 36:03:5400005:19	304569,16	2186268,83	49° 47' 8,059"	40° 35' 54,099"
126692	24	Земли обороны и безопасности, земельный участок 36:03:5400005:19	304555,97	2186286,22	49° 47' 7,638"	40° 35' 54,976"
126693	25	Земли обороны и безопасности, земельный участок 36:03:5400005:19	304539,85	2186310,23	49° 47' 7,126"	40° 35' 56,185"
126694	26	Земли обороны и безопасности, земельный участок 36:03:5400005:19	304544,04	2186337,47	49° 47' 7,272"	40° 35' 57,544"
126695	27	Земли обороны и безопасности, земельный участок 36:03:5400005:19	304558,40	2186364,21	49° 47' 7,747"	40° 35' 58,873"
126696	28	Земли обороны и безопасности, земельный участок 36:03:5400005:19	304617,49	2186422,07	49° 47' 9,681"	40° 36' 1,730"
126697	29	Земли обороны и безопасности, земельный участок 36:03:5400005:19	304756,43	2186550,32	49° 47' 14,226"	40° 36' 8,059"
126698	30	Земли обороны и безопасности, земельный участок 36:03:5400005:19	304923,27	2186705,76	49° 47' 19,685"	40° 36' 15,731"
126699	31	Земли обороны и безопасности, земельный участок 36:03:5400005:19	305042,48	2186815,58	49° 47' 23,584"	40° 36' 21,151"
126700	32	Земли обороны и безопасности, земельный участок 36:03:5400005:19	305085,48	2186847,27	49° 47' 24,988"	40° 36' 22,709"
126701	33	Земли обороны и безопасности, земельный участок 36:03:5400005:19	305085,48	2186847,27	49° 47' 24,988"	40° 36' 22,710"
126702	34	Земли обороны и безопасности, земельный участок 36:03:5400005:19	305068,41	2186851,48	49° 47' 24,437"	40° 36' 22,930"
126703	35	Земли обороны и безопасности, земельный участок 36:03:5400005:19	305022,65	2186856,06	49° 47' 22,958"	40° 36' 23,186"
126704	36	Земли обороны и безопасности, земельный участок 36:03:5400005:19	304974,38	2186856,81	49° 47' 21,396"	40° 36' 23,251"
126705	37	Земли обороны и безопасности, земельный участок 36:03:5400005:19	304905,90	2186848,44	49° 47' 19,177"	40° 36' 22,873"
126706	38	Земли обороны и безопасности, земельный участок 36:03:5400005:19	304826,02	2186837,40	49° 47' 16,587"	40° 36' 22,368"
126707	39	Земли обороны и безопасности, земельный участок 36:03:5400005:19	304770,32	2186821,55	49° 47' 14,779"	40° 36' 21,608"
126708	40	Земли обороны и безопасности, земельный участок 36:03:5400005:19	304712,34	2186782,81	49° 47' 12,888"	40° 36' 19,706"
126709	41	Земли обороны и безопасности, земельный участок 36:03:5400005:19	304573,73	2186684,74	49° 47' 8,365"	40° 36' 14,885"
126710		**Земли обороны и безопасности, земельный участок 36:03:5400005:19 Количество**		41		41
126711	1	Земли обороны и безопасности, земельный участок 36:03:5400005:20	305661,91	2186595,68	49° 47' 43,547"	40° 36' 9,795"
126712	2	Земли обороны и безопасности, земельный участок 36:03:5400005:20	305628,22	2186495,41	49° 47' 42,419"	40° 36' 4,802"
126713	3	Земли обороны и безопасности, земельный участок 36:03:5400005:20	305894,92	2186304,22	49° 47' 50,977"	40° 35' 55,086"
126714	4	Земли обороны и безопасности, земельный участок 36:03:5400005:20	306298,40	2186061,92	49° 48' 3,942"	40° 35' 42,733"
126715	5	Земли обороны и безопасности, земельный участок 36:03:5400005:20	306352,57	2186224,58	49° 48' 5,757"	40° 35' 50,834"
126716	6	Земли обороны и безопасности, земельный участок 36:03:5400005:20	306387,22	2186328,57	49° 48' 6,918"	40° 35' 56,013"
126717	7	Земли обороны и безопасности, земельный участок 36:03:5400005:20	306446,25	2186506,40	49° 48' 8,896"	40° 36' 4,870"
126718	8	Земли обороны и безопасности, земельный участок 36:03:5400005:20	306446,25	2186506,40	49° 48' 8,896"	40° 36' 4,870"
126719	9	Земли обороны и безопасности, земельный участок 36:03:5400005:20	306317,60	2186562,26	49° 48' 4,754"	40° 36' 7,739"
126720	10	Земли обороны и безопасности, земельный участок 36:03:5400005:20	306294,52	2186571,85	49° 48' 4,011"	40° 36' 8,232"
126721	11	Земли обороны и безопасности, земельный участок 36:03:5400005:20	306171,68	2186622,88	49° 48' 0,055"	40° 36' 10,856"

126722	12	Земли обороны и безопасности, земельный участок 36:03:5400005:20	306141,52	2186635,41	49° 47' 59,084"	40° 36' 11,500"
126723	13	Земли обороны и безопасности, земельный участок 36:03:5400005:20	306039,75	2186677,69	49° 47' 55,806"	40° 36' 13,673"
126724	14	Земли обороны и безопасности, земельный участок 36:03:5400005:20	305780,37	2186788,99	49° 47' 47,454"	40° 36' 19,390"
126725	15	Земли обороны и безопасности, земельный участок 36:03:5400005:20	305765,27	2186762,60	49° 47' 46,956"	40° 36' 18,079"
126726	16	Земли обороны и безопасности, земельный участок 36:03:5400005:20	305742,08	2186706,38	49° 47' 46,184"	40° 36' 15,282"
126727	17	Земли обороны и безопасности, земельный участок 36:03:5400005:20	305715,59	2186663,43	49° 47' 45,310"	40° 36' 13,150"
126728	18	Земли обороны и безопасности, земельный участок 36:03:5400005:20	305695,32	2186634,01	49° 47' 44,643"	40° 36' 11,691"
126729	19	Земли обороны и безопасности, земельный участок 36:03:5400005:20	305692,65	2186630,95	49° 47' 44,555"	40° 36' 11,540"
126730	20	Земли обороны и безопасности, земельный участок 36:03:5400005:20	305661,91	2186595,68	49° 47' 43,547"	40° 36' 9,795"
126731		**Земли обороны и безопасности, земельный участок 36:03:5400005:20 Количество**		20		20
126732	1	Земли обороны и безопасности, земельный участок 36:03:5400006:6	306955,87	2189572,36	49° 48' 26,528"	40° 38' 37,887"
126733	2	Земли обороны и безопасности, земельный участок 36:03:5400006:6	306822,39	2189581,16	49° 48' 22,211"	40° 38' 38,402"
126734	3	Земли обороны и безопасности, земельный участок 36:03:5400006:6	306671,30	2189591,42	49° 48' 17,325"	40° 38' 38,999"
126735	4	Земли обороны и безопасности, земельный участок 36:03:5400006:6	306577,49	2189598,84	49° 48' 14,292"	40° 38' 39,423"
126736	5	Земли обороны и безопасности, земельный участок 36:03:5400006:6	306573,64	2189599,14	49° 48' 14,167"	40° 38' 39,440"
126737	6	Земли обороны и безопасности, земельный участок 36:03:5400006:6	306564,55	2189600,13	49° 48' 13,873"	40° 38' 39,495"
126738	7	Земли обороны и безопасности, земельный участок 36:03:5400006:6	306561,75	2189600,44	49° 48' 13,783"	40° 38' 39,512"
126739	8	Земли обороны и безопасности, земельный участок 36:03:5400006:6	306556,88	2189600,23	49° 48' 13,625"	40° 38' 39,504"
126740	9	Земли обороны и безопасности, земельный участок 36:03:5400006:6	306467,40	2189604,63	49° 48' 10,731"	40° 38' 39,774"
126741	10	Земли обороны и безопасности, земельный участок 36:03:5400006:6	306307,51	2189614,89	49° 48' 5,560"	40° 38' 40,376"
126742	11	Земли обороны и безопасности, земельный участок 36:03:5400006:6	306163,76	2189635,43	49° 48' 0,916"	40° 38' 41,484"
126743	12	Земли обороны и безопасности, земельный участок 36:03:5400006:6	306037,61	2189650,10	49° 47' 56,838"	40° 38' 42,288"
126744	13	Земли обороны и безопасности, земельный участок 36:03:5400006:6	305948,13	2189663,30	49° 47' 53,947"	40° 38' 42,998"
126745	14	Земли обороны и безопасности, земельный участок 36:03:5400006:6	305918,79	2189666,24	49° 47' 52,999"	40° 38' 43,161"
126746	15	Земли обороны и безопасности, земельный участок 36:03:5400006:6	305920,26	2189729,31	49° 47' 53,069"	40° 38' 46,313"
126747	16	Земли обороны и безопасности, земельный участок 36:03:5400006:6	305930,52	2189790,92	49° 47' 53,424"	40° 38' 49,388"
126748	17	Земли обороны и безопасности, земельный участок 36:03:5400006:6	305939,33	2189846,66	49° 47' 53,729"	40° 38' 52,170"
126749	18	Земли обороны и безопасности, земельный участок 36:03:5400006:6	305945,19	2189895,07	49° 47' 53,936"	40° 38' 54,587"
126750	19	Земли обороны и безопасности, земельный участок 36:03:5400006:6	305942,26	2189930,27	49° 47' 53,854"	40° 38' 56,349"
126751	20	Земли обороны и безопасности, земельный участок 36:03:5400006:6	305931,99	2189952,28	49° 47' 53,529"	40° 38' 57,455"
126752	21	Земли обороны и безопасности, земельный участок 36:03:5400006:6	305914,39	2189964,01	49° 47' 52,964"	40° 38' 58,051"
126753	22	Земли обороны и безопасности, земельный участок 36:03:5400006:6	305845,45	2189959,61	49° 47' 50,731"	40° 38' 57,869"
126754	23	Земли обороны и безопасности, земельный участок 36:03:5400006:6	305798,51	2189949,34	49° 47' 49,208"	40° 38' 57,382"
126755	24	Земли обороны и безопасности, земельный участок 36:03:5400006:6	305657,68	2189924,41	49° 47' 44,642"	40° 38' 56,214"
126756	25	Земли обороны и безопасности, земельный участок 36:03:5400006:6	305562,34	2189906,80	49° 47' 41,550"	40° 38' 55,387"
126757	26	Земли обороны и безопасности, земельный участок 36:03:5400006:6	305502,97	2189891,52	49° 47' 39,623"	40° 38' 54,656"
126758	27	Земли обороны и безопасности, земельный участок 36:03:5400006:6	305423,67	2190025,91	49° 47' 37,105"	40° 39' 1,418"
126759	28	Земли обороны и безопасности, земельный участок 36:03:5400006:6	305396,05	2190073,87	49° 47' 36,228"	40° 39' 3,831"
126760	29	Земли обороны и безопасности, земельный участок 36:03:5400006:6	305335,13	2190184,55	49° 47' 34,297"	40° 39' 9,398"
126761	30	Земли обороны и безопасности, земельный участок 36:03:5400006:6	305221,66	2190397,96	49° 47' 30,701"	40° 39' 20,129"
126762	31	Земли обороны и безопасности, земельный участок 36:03:5400006:6	305114,96	2190582,29	49° 47' 27,313"	40° 39' 29,403"

126763	32	Земли обороны и безопасности, земельный участок 36:03:5400006:6	305084,70	2190636,04	49° 47' 26,353"	40° 39' 32,106"
126764	33	Земли обороны и безопасности, земельный участок 36:03:5400006:6	305078,32	2190656,43	49° 47' 26,154"	40° 39' 33,129"
126765	34	Земли обороны и безопасности, земельный участок 36:03:5400006:6	305074,29	2190688,03	49° 47' 26,035"	40° 39' 34,711"
126766	35	Земли обороны и безопасности, земельный участок 36:03:5400006:6	305052,89	2190680,14	49° 47' 25,339"	40° 39' 34,328"
126767	36	Земли обороны и безопасности, земельный участок 36:03:5400006:6	305065,98	2190635,81	49° 47' 25,747"	40° 39' 32,105"
126768	37	Земли обороны и безопасности, земельный участок 36:03:5400006:6	305108,03	2190547,92	49° 47' 27,077"	40° 39' 27,688"
126769	38	Земли обороны и безопасности, земельный участок 36:03:5400006:6	305169,95	2190439,26	49° 47' 29,042"	40° 39' 22,222"
126770	39	Земли обороны и безопасности, земельный участок 36:03:5400006:6	305200,55	2190390,66	49° 47' 30,015"	40° 39' 19,776"
126771	40	Земли обороны и безопасности, земельный участок 36:03:5400006:6	305321,94	2190157,47	49° 47' 33,860"	40° 39' 8,052"
126772	41	Земли обороны и безопасности, земельный участок 36:03:5400006:6	305440,83	2189954,56	49° 47' 37,635"	40° 38' 57,842"
126773	42	Земли обороны и безопасности, земельный участок 36:03:5400006:6	305464,99	2189904,71	49° 47' 38,399"	40° 38' 55,336"
126774	43	Земли обороны и безопасности, земельный участок 36:03:5400006:6	305470,31	2189886,36	49° 47' 38,564"	40° 38' 54,416"
126775	44	Земли обороны и безопасности, земельный участок 36:03:5400006:6	305471,58	2189838,10	49° 47' 38,588"	40° 38' 52,003"
126776	45	Земли обороны и безопасности, земельный участок 36:03:5400006:6	305471,47	2189798,71	49° 47' 38,570"	40° 38' 50,033"
126777	46	Земли обороны и безопасности, земельный участок 36:03:5400006:6	305475,62	2189772,72	49° 47' 38,695"	40° 38' 48,732"
126778	47	Земли обороны и безопасности, земельный участок 36:03:5400006:6	305485,74	2189728,39	49° 47' 39,007"	40° 38' 46,510"
126779	48	Земли обороны и безопасности, земельный участок 36:03:5400006:6	305504,89	2189672,75	49° 47' 39,606"	40° 38' 43,718"
126780	49	Земли обороны и безопасности, земельный участок 36:03:5400006:6	305525,23	2189622,85	49° 47' 40,246"	40° 38' 41,212"
126781	50	Земли обороны и безопасности, земельный участок 36:03:5400006:6	305543,15	2189591,21	49° 47' 40,815"	40° 38' 39,620"
126782	51	Земли обороны и безопасности, земельный участок 36:03:5400006:6	305577,69	2189476,54	49° 47' 41,891"	40° 38' 33,868"
126783	52	Земли обороны и безопасности, земельный участок 36:03:5400006:6	305584,16	2189455,09	49° 47' 42,093"	40° 38' 32,792"
126784	53	Земли обороны и безопасности, земельный участок 36:03:5400006:6	305611,43	2189442,99	49° 47' 42,971"	40° 38' 32,172"
126785	54	Земли обороны и безопасности, земельный участок 36:03:5400006:6	305635,01	2189436,33	49° 47' 43,732"	40° 38' 31,825"
126786	55	Земли обороны и безопасности, земельный участок 36:03:5400006:6	305656,53	2189441,71	49° 47' 44,430"	40° 38' 32,082"
126787	56	Земли обороны и безопасности, земельный участок 36:03:5400006:6	305680,70	2189438,86	49° 47' 45,211"	40° 38' 31,926"
126788	57	Земли обороны и безопасности, земельный участок 36:03:5400006:6	305697,35	2189428,29	49° 47' 45,746"	40° 38' 31,388"
126789	58	Земли обороны и безопасности, земельный участок 36:03:5400006:6	305700,87	2189402,30	49° 47' 45,851"	40° 38' 30,087"
126790	59	Земли обороны и безопасности, земельный участок 36:03:5400006:6	305697,97	2189381,29	49° 47' 45,749"	40° 38' 29,038"
126791	60	Земли обороны и безопасности, земельный участок 36:03:5400006:6	305703,20	2189369,93	49° 47' 45,914"	40° 38' 28,467"
126792	61	Земли обороны и безопасности, земельный участок 36:03:5400006:6	305718,51	2189364,43	49° 47' 46,408"	40° 38' 28,184"
126793	62	Земли обороны и безопасности, земельный участок 36:03:5400006:6	305740,16	2189360,28	49° 47' 47,107"	40° 38' 27,964"
126794	63	Земли обороны и безопасности, земельный участок 36:03:5400006:6	305752,29	2189354,73	49° 47' 47,498"	40° 38' 27,680"
126795	64	Земли обороны и безопасности, земельный участок 36:03:5400006:6	305765,98	2189328,24	49° 47' 47,931"	40° 38' 26,348"
126796	65	Земли обороны и безопасности, земельный участок 36:03:5400006:6	305775,73	2189311,22	49° 47' 48,240"	40° 38' 25,492"
126797	66	Земли обороны и безопасности, земельный участок 36:03:5400006:6	305786,00	2189302,47	49° 47' 48,569"	40° 38' 25,048"
126798	67	Земли обороны и безопасности, земельный участок 36:03:5400006:6	305799,39	2189298,21	49° 47' 49,001"	40° 38' 24,828"
126799	68	Земли обороны и безопасности, земельный участок 36:03:5400006:6	305847,70	2189294,43	49° 47' 50,563"	40° 38' 24,612"
126800	69	Земли обороны и безопасности, земельный участок 36:03:5400006:6	305866,19	2189288,97	49° 47' 51,160"	40° 38' 24,328"
126801	70	Земли обороны и безопасности, земельный участок 36:03:5400006:6	305895,00	2189270,94	49° 47' 52,086"	40° 38' 23,411"
126802	71	Земли обороны и безопасности, земельный участок 36:03:5400006:6	305911,60	2189264,18	49° 47' 52,620"	40° 38' 23,063"
126803	72	Земли обороны и безопасности, земельный участок 36:03:5400006:6	305934,49	2189261,33	49° 47' 53,360"	40° 38' 22,908"

126804	73	Земли обороны и безопасности, земельный участок 36:03:5400006:6	305951,82	2189247,59	49° 47' 53,916"	40° 38' 22,211"
126805	74	Земли обороны и безопасности, земельный участок 36:03:5400006:6	305978,74	2189228,27	49° 47' 54,780"	40° 38' 21,230"
126806	75	Земли обороны и безопасности, земельный участок 36:03:5400006:6	306002,35	2189219,70	49° 47' 55,541"	40° 38' 20,788"
126807	76	Земли обороны и безопасности, земельный участок 36:03:5400006:6	306031,11	2189205,49	49° 47' 56,467"	40° 38' 20,062"
126808	77	Земли обороны и безопасности, земельный участок 36:03:5400006:6	306038,18	2189199,23	49° 47' 56,693"	40° 38' 19,745"
126809	78	Земли обороны и безопасности, земельный участок 36:03:5400006:6	305985,07	2189181,98	49° 47' 54,968"	40° 38' 18,912"
126810	79	Земли обороны и безопасности, земельный участок 36:03:5400006:6	305979,18	2189179,18	49° 47' 54,776"	40° 38' 18,776"
126811	80	Земли обороны и безопасности, земельный участок 36:03:5400006:6	305969,93	2189174,78	49° 47' 54,475"	40° 38' 18,561"
126812	81	Земли обороны и безопасности, земельный участок 36:03:5400006:6	305956,14	2189161,25	49° 47' 54,024"	40° 38' 17,892"
126813	82	Земли обороны и безопасности, земельный участок 36:03:5400006:6	305941,24	2189135,63	49° 47' 53,533"	40° 38' 16,620"
126814	83	Земли обороны и безопасности, земельный участок 36:03:5400006:6	305924,09	2189088,39	49° 47' 52,960"	40° 38' 14,267"
126815	84	Земли обороны и безопасности, земельный участок 36:03:5400006:6	305924,20	2189080,13	49° 47' 52,961"	40° 38' 13,854"
126816	85	Земли обороны и безопасности, земельный участок 36:03:5400006:6	305943,20	2189083,57	49° 47' 53,577"	40° 38' 14,016"
126817	86	Земли обороны и безопасности, земельный участок 36:03:5400006:6	305948,32	2189080,46	49° 47' 53,742"	40° 38' 13,857"
126818	87	Земли обороны и безопасности, земельный участок 36:03:5400006:6	305950,96	2189072,88	49° 47' 53,824"	40° 38' 13,477"
126819	88	Земли обороны и безопасности, земельный участок 36:03:5400006:6	305944,50	2189033,40	49° 47' 53,601"	40° 38' 11,507"
126820	89	Земли обороны и безопасности, земельный участок 36:03:5400006:6	305939,71	2189011,73	49° 47' 53,438"	40° 38' 10,426"
126821	90	Земли обороны и безопасности, земельный участок 36:03:5400006:6	305937,36	2188997,09	49° 47' 53,357"	40° 38' 9,695"
126822	91	Земли обороны и безопасности, земельный участок 36:03:5400006:6	305920,47	2188978,43	49° 47' 52,803"	40° 38' 8,772"
126823	92	Земли обороны и безопасности, земельный участок 36:03:5400006:6	305916,75	2188971,39	49° 47' 52,680"	40° 38' 8,422"
126824	93	Земли обороны и безопасности, земельный участок 36:03:5400006:6	305918,92	2188951,73	49° 47' 52,743"	40° 38' 7,438"
126825	94	Земли обороны и безопасности, земельный участок 36:03:5400006:6	305913,67	2188916,72	49° 47' 52,560"	40° 38' 5,690"
126826	95	Земли обороны и безопасности, земельный участок 36:03:5400006:6	305910,08	2188899,52	49° 47' 52,438"	40° 38' 4,832"
126827	96	Земли обороны и безопасности, земельный участок 36:03:5400006:6	305895,59	2188899,93	49° 47' 51,969"	40° 38' 4,861"
126828	97	Земли обороны и безопасности, земельный участок 36:03:5400006:6	305864,99	2188900,80	49° 47' 50,979"	40° 38' 4,922"
126829	98	Земли обороны и безопасности, земельный участок 36:03:5400006:6	305840,39	2188888,39	49° 47' 50,179"	40° 38' 4,315"
126830	99	Земли обороны и безопасности, земельный участок 36:03:5400006:6	305790,79	2188885,02	49° 47' 48,572"	40° 38' 4,175"
126831	100	Земли обороны и безопасности, земельный участок 36:03:5400006:6	305814,59	2188870,88	49° 47' 49,337"	40° 38' 3,455"
126832	101	Земли обороны и безопасности, земельный участок 36:03:5400006:6	305827,55	2188850,73	49° 47' 49,749"	40° 38' 2,440"
126833	102	Земли обороны и безопасности, земельный участок 36:03:5400006:6	305841,90	2188841,44	49° 47' 50,210"	40° 38' 1,967"
126834	103	Земли обороны и безопасности, земельный участок 36:03:5400006:6	305873,67	2188820,87	49° 47' 51,231"	40° 38' 0,921"
126835	104	Земли обороны и безопасности, земельный участок 36:03:5400006:6	305890,97	2188809,04	49° 47' 51,786"	40° 38' 0,320"
126836	105	Земли обороны и безопасности, земельный участок 36:03:5400006:6	305893,29	2188789,65	49° 47' 51,854"	40° 37' 59,349"
126837	106	Земли обороны и безопасности, земельный участок 36:03:5400006:6	305890,82	2188772,19	49° 47' 51,768"	40° 37' 58,477"
126838	107	Земли обороны и безопасности, земельный участок 36:03:5400006:6	305886,86	2188640,00	49° 47' 51,591"	40° 37' 51,871"
126839	108	Земли обороны и безопасности, земельный участок 36:03:5400006:6	305887,37	2188601,26	49° 47' 51,594"	40° 37' 49,933"
126840	109	Земли обороны и безопасности, земельный участок 36:03:5400006:6	305891,50	2188577,17	49° 47' 51,718"	40° 37' 48,727"
126841	110	Земли обороны и безопасности, земельный участок 36:03:5400006:6	305894,97	2188542,90	49° 47' 51,818"	40° 37' 47,011"
126842	111	Земли обороны и безопасности, земельный участок 36:03:5400006:6	305897,35	2188519,44	49° 47' 51,886"	40° 37' 45,837"
126843	112	Земли обороны и безопасности, земельный участок 36:03:5400006:6	305913,79	2188476,47	49° 47' 52,403"	40° 37' 43,679"
126844	113	Земли обороны и безопасности, земельный участок 36:03:5400006:6	305931,77	2188413,19	49° 47' 52,961"	40° 37' 40,505"

126845	114	Земли обороны и безопасности, земельный участок 36:03:5400006:6	305944,31	2188377,79	49° 47' 53,354"	40° 37' 38,728"
126846	115	Земли обороны и безопасности, земельный участок 36:03:5400006:6	305948,23	2188373,24	49° 47' 53,479"	40° 37' 38,499"
126847	116	Земли обороны и безопасности, земельный участок 36:03:5400006:6	305957,85	2188362,10	49° 47' 53,786"	40° 37' 37,936"
126848	117	Земли обороны и безопасности, земельный участок 36:03:5400006:6	305985,59	2188328,81	49° 47' 54,672"	40° 37' 36,256"
126849	118	Земли обороны и безопасности, земельный участок 36:03:5400006:6	305997,99	2188304,21	49° 47' 55,064"	40° 37' 35,019"
126850	119	Земли обороны и безопасности, земельный участок 36:03:5400006:6	306004,61	2188283,34	49° 47' 55,270"	40° 37' 33,972"
126851	120	Земли обороны и безопасности, земельный участок 36:03:5400006:6	306005,72	2188247,78	49° 47' 55,293"	40° 37' 32,193"
126852	121	Земли обороны и безопасности, земельный участок 36:03:5400006:6	306005,66	2188203,91	49° 47' 55,275"	40° 37' 30,000"
126853	122	Земли обороны и безопасности, земельный участок 36:03:5400006:6	306005,73	2188203,77	49° 47' 55,277"	40° 37' 29,993"
126854	123	Земли обороны и безопасности, земельный участок 36:03:5400006:6	306017,72	2188179,77	49° 47' 55,656"	40° 37' 28,786"
126855	124	Земли обороны и безопасности, земельный участок 36:03:5400006:6	306026,90	2188155,75	49° 47' 55,945"	40° 37' 27,580"
126856	125	Земли обороны и безопасности, земельный участок 36:03:5400006:6	306030,98	2188145,05	49° 47' 56,073"	40° 37' 27,042"
126857	126	Земли обороны и безопасности, земельный участок 36:03:5400006:6	306036,37	2188126,08	49° 47' 56,240"	40° 37' 26,091"
126858	127	Земли обороны и безопасности, земельный участок 36:03:5400006:6	306037,90	2188109,59	49° 47' 56,283"	40° 37' 25,265"
126859	128	Земли обороны и безопасности, земельный участок 36:03:5400006:6	306037,44	2188099,42	49° 47' 56,265"	40° 37' 24,757"
126860	129	Земли обороны и безопасности, земельный участок 36:03:5400006:6	306036,58	2188097,63	49° 47' 56,236"	40° 37' 24,668"
126861	130	Земли обороны и безопасности, земельный участок 36:03:5400006:6	306033,14	2188090,45	49° 47' 56,122"	40° 37' 24,311"
126862	131	Земли обороны и безопасности, земельный участок 36:03:5400006:6	306033,24	2188084,74	49° 47' 56,123"	40° 37' 24,026"
126863	132	Земли обороны и безопасности, земельный участок 36:03:5400006:6	306038,55	2188070,21	49° 47' 56,290"	40° 37' 23,296"
126864	133	Земли обороны и безопасности, земельный участок 36:03:5400006:6	306043,92	2188051,88	49° 47' 56,457"	40° 37' 22,377"
126865	134	Земли обороны и безопасности, земельный участок 36:03:5400006:6	306043,50	2188039,17	49° 47' 56,439"	40° 37' 21,741"
126866	135	Земли обороны и безопасности, земельный участок 36:03:5400006:6	306038,04	2188023,83	49° 47' 56,256"	40° 37' 20,978"
126867	136	Земли обороны и безопасности, земельный участок 36:03:5400006:6	306037,14	2188000,94	49° 47' 56,219"	40° 37' 19,834"
126868	137	Земли обороны и безопасности, земельный участок 36:03:5400006:6	306038,02	2187986,35	49° 47' 56,242"	40° 37' 19,104"
126869	138	Земли обороны и безопасности, земельный участок 36:03:5400006:6	306045,53	2187953,44	49° 47' 56,472"	40° 37' 17,454"
126870	139	Земли обороны и безопасности, земельный участок 36:03:5400006:6	306050,45	2187924,30	49° 47' 56,621"	40° 37' 15,994"
126871	140	Земли обороны и безопасности, земельный участок 36:03:5400006:6	306050,94	2187894,45	49° 47' 56,626"	40° 37' 14,502"
126872	141	Земли обороны и безопасности, земельный участок 36:03:5400006:6	306047,48	2187873,43	49° 47' 56,506"	40° 37' 13,453"
126873	142	Земли обороны и безопасности, земельный участок 36:03:5400006:6	306036,06	2187834,48	49° 47' 56,122"	40° 37' 11,512"
126874	143	Земли обороны и безопасности, земельный участок 36:03:5400006:6	306028,41	2187798,14	49° 47' 55,861"	40° 37' 9,699"
126875	144	Земли обороны и безопасности, земельный участок 36:03:5400006:6	306028,06	2187780,35	49° 47' 55,843"	40° 37' 8,810"
126876	145	Земли обороны и безопасности, земельный участок 36:03:5400006:6	306028,78	2187775,28	49° 47' 55,864"	40° 37' 8,556"
126877	146	Земли обороны и безопасности, земельный участок 36:03:5400006:6	306034,93	2187748,07	49° 47' 56,053"	40° 37' 7,192"
126878	147	Земли обороны и безопасности, земельный участок 36:03:5400006:6	306052,91	2187696,27	49° 47' 56,615"	40° 37' 4,592"
126879	148	Земли обороны и безопасности, земельный участок 36:03:5400006:6	306066,93	2187653,31	49° 47' 57,053"	40° 37' 2,436"
126880	149	Земли обороны и безопасности, земельный участок 36:03:5400006:6	306073,14	2187622,92	49° 47' 57,243"	40° 37' 0,913"
126881	150	Земли обороны и безопасности, земельный участок 36:03:5400006:6	306077,09	2187536,59	49° 47' 57,338"	40° 36' 56,594"
126882	151	Земли обороны и безопасности, земельный участок 36:03:5400006:6	306077,57	2187507,37	49° 47' 57,343"	40° 36' 55,133"
126883	152	Земли обороны и безопасности, земельный участок 36:03:5400006:6	306078,21	2187467,99	49° 47' 57,349"	40° 36' 53,164"
126884	153	Земли обороны и безопасности, земельный участок 36:03:5400006:6	306084,29	2187406,47	49° 47' 57,523"	40° 36' 50,084"
126885	154	Земли обороны и безопасности, земельный участок 36:03:5400006:6	306086,15	2187370,29	49° 47' 57,569"	40° 36' 48,274"

126886	155	Земли обороны и безопасности, земельный участок 36:03:5400006:6	306093,07	2187335,47	49° 47' 57,780"	40° 36' 46,529"
126887	156	Земли обороны и безопасности, земельный участок 36:03:5400006:6	306099,76	2187313,98	49° 47' 57,988"	40° 36' 45,451"
126888	157	Земли обороны и безопасности, земельный участок 36:03:5400006:6	306101,99	2187294,32	49° 47' 58,053"	40° 36' 44,467"
126889	158	Земли обороны и безопасности, земельный участок 36:03:5400006:6	306101,95	2187293,56	49° 47' 58,052"	40° 36' 44,429"
126890	159	Земли обороны и безопасности, земельный участок 36:03:5400006:6	306101,02	2187275,88	49° 47' 58,015"	40° 36' 43,546"
126891	160	Земли обороны и безопасности, земельный участок 36:03:5400006:6	306098,31	2187247,89	49° 47' 57,917"	40° 36' 42,148"
126892	161	Земли обороны и безопасности, земельный участок 36:03:5400006:6	306094,21	2187226,85	49° 47' 57,776"	40° 36' 41,098"
126893	162	Земли обороны и безопасности, земельный участок 36:03:5400006:6	306085,64	2187207,65	49° 47' 57,492"	40° 36' 40,143"
126894	163	Земли обороны и безопасности, земельный участок 36:03:5400006:6	306076,95	2187196,07	49° 47' 57,206"	40° 36' 39,569"
126895	164	Земли обороны и безопасности, земельный участок 36:03:5400006:6	306062,51	2187186,94	49° 47' 56,735"	40° 36' 39,121"
126896	165	Земли обороны и безопасности, земельный участок 36:03:5400006:6	306041,73	2187177,06	49° 47' 56,059"	40° 36' 38,639"
126897	166	Земли обороны и безопасности, земельный участок 36:03:5400006:6	306031,69	2187170,54	49° 47' 55,732"	40° 36' 38,319"
126898	167	Земли обороны и безопасности, земельный участок 36:03:5400006:6	306022,35	2187159,58	49° 47' 55,425"	40° 36' 37,777"
126899	168	Земли обороны и безопасности, земельный участок 36:03:5400006:6	306020,08	2187143,66	49° 47' 55,346"	40° 36' 36,982"
126900	169	Земли обороны и безопасности, земельный участок 36:03:5400006:6	306019,67	2187090,93	49° 47' 55,313"	40° 36' 34,346"
126901	170	Земли обороны и безопасности, земельный участок 36:03:5400006:6	306013,55	2187077,49	49° 47' 55,109"	40° 36' 33,677"
126902	171	Земли обороны и безопасности, земельный участок 36:03:5400006:6	306004,30	2187060,81	49° 47' 54,804"	40° 36' 32,849"
126903	172	Земли обороны и безопасности, земельный участок 36:03:5400006:6	305988,74	2187042,77	49° 47' 54,293"	40° 36' 31,956"
126904	173	Земли обороны и безопасности, земельный участок 36:03:5400006:6	305969,99	2187025,30	49° 47' 53,680"	40° 36' 31,093"
126905	174	Земли обороны и безопасности, земельный участок 36:03:5400006:6	305968,25	2187024,15	49° 47' 53,623"	40° 36' 31,037"
126906	175	Земли обороны и безопасности, земельный участок 36:03:5400006:6	305951,16	2187012,92	49° 47' 53,066"	40° 36' 30,485"
126907	176	Земли обороны и безопасности, земельный участок 36:03:5400006:6	305920,33	2186997,79	49° 47' 52,063"	40° 36' 29,747"
126908	177	Земли обороны и безопасности, земельный участок 36:03:5400006:6	305912,82	2186991,31	49° 47' 51,817"	40° 36' 29,427"
126909	178	Земли обороны и безопасности, земельный участок 36:03:5400006:6	305909,09	2186986,80	49° 47' 51,695"	40° 36' 29,204"
126910	179	Земли обороны и безопасности, земельный участок 36:03:5400006:6	305907,34	2186977,24	49° 47' 51,634"	40° 36' 28,727"
126911	180	Земли обороны и безопасности, земельный участок 36:03:5400006:6	305905,86	2186951,17	49° 47' 51,577"	40° 36' 27,425"
126912	181	Земли обороны и безопасности, земельный участок 36:03:5400006:6	305901,08	2186933,31	49° 47' 51,415"	40° 36' 26,535"
126913	182	Земли обороны и безопасности, земельный участок 36:03:5400006:6	305884,98	2186908,90	49° 47' 50,885"	40° 36' 25,324"
126914	183	Земли обороны и безопасности, земельный участок 36:03:5400006:6	305841,32	2186863,70	49° 47' 49,455"	40° 36' 23,089"
126915	184	Земли обороны и безопасности, земельный участок 36:03:5400006:6	305780,37	2186788,99	49° 47' 47,454"	40° 36' 19,390"
126916	185	Земли обороны и безопасности, земельный участок 36:03:5400006:6	306039,75	2186677,69	49° 47' 55,806"	40° 36' 13,673"
126917	186	Земли обороны и безопасности, земельный участок 36:03:5400006:6	306141,52	2186635,41	49° 47' 59,084"	40° 36' 11,500"
126918	187	Земли обороны и безопасности, земельный участок 36:03:5400006:6	306171,68	2186622,88	49° 48' 0,055"	40° 36' 10,856"
126919	188	Земли обороны и безопасности, земельный участок 36:03:5400006:6	306294,52	2186571,85	49° 48' 4,011"	40° 36' 8,232"
126920	189	Земли обороны и безопасности, земельный участок 36:03:5400006:6	306317,60	2186562,26	49° 48' 4,754"	40° 36' 7,739"
126921	190	Земли обороны и безопасности, земельный участок 36:03:5400006:6	306446,25	2186506,40	49° 48' 8,896"	40° 36' 4,870"
126922	191	Земли обороны и безопасности, земельный участок 36:03:5400006:6	306446,45	2186506,31	49° 48' 8,903"	40° 36' 4,866"
126923	192	Земли обороны и безопасности, земельный участок 36:03:5400006:6	307434,12	2189470,22	49° 48' 41,968"	40° 38' 32,511"
126924	193	Земли обороны и безопасности, земельный участок 36:03:5400006:6	307395,94	2189485,81	49° 48' 40,738"	40° 38' 33,312"
126925	194	Земли обороны и безопасности, земельный участок 36:03:5400006:6	307325,53	2189515,15	49° 48' 38,470"	40° 38' 34,819"
126926	195	Земли обороны и безопасности, земельный участок 36:03:5400006:6	307266,85	2189541,55	49° 48' 36,581"	40° 38' 36,172"

126927	196	Земли обороны и безопасности, земельный участок 36:03:5400006:6	307233,11	2189551,82	49° 48' 35,492"	40° 38' 36,705"
126928	197	Земли обороны и безопасности, земельный участок 36:03:5400006:6	307172,97	2189556,22	49° 48' 33,548"	40° 38' 36,958"
126929	198	Земли обороны и безопасности, земельный участок 36:03:5400006:6	307166,93	2189556,50	49° 48' 33,352"	40° 38' 36,976"
126930	199	Земли обороны и безопасности, земельный участок 36:03:5400006:6	307155,73	2189558,08	49° 48' 32,990"	40° 38' 37,061"
126931	200	Земли обороны и безопасности, земельный участок 36:03:5400006:6	306955,87	2189572,36	49° 48' 26,528"	40° 38' 37,887"
126932	201	Земли обороны и безопасности, земельный участок 36:03:5400006:6	306685,73	2188470,12	49° 48' 17,382"	40° 37' 42,922"
126933	202	Земли обороны и безопасности, земельный участок 36:03:5400006:6	306394,48	2188491,95	49° 48' 7,965"	40° 37' 44,179"
126934	203	Земли обороны и безопасности, земельный участок 36:03:5400006:6	306840,40	2189032,63	49° 48' 22,594"	40° 38' 10,962"
126935	204	Земли обороны и безопасности, земельный участок 36:03:5400006:6	306871,05	2189019,01	49° 48' 23,581"	40° 38' 10,264"
126936	205	Земли обороны и безопасности, земельный участок 36:03:5400006:6	306685,73	2188470,12	49° 48' 17,382"	40° 37' 42,922"
126937		**Земли обороны и безопасности, земельный участок 36:03:5400006:6 Количество**		205		205
126938	1	Земли обороны и безопасности, земельный участок 36:03:5400014:9	306028,78	2187775,28	49° 47' 55,864"	40° 37' 8,556"
126939	2	Земли обороны и безопасности, земельный участок 36:03:5400014:9	306028,06	2187780,35	49° 47' 55,843"	40° 37' 8,810"
126940	3	Земли обороны и безопасности, земельный участок 36:03:5400014:9	306028,41	2187798,14	49° 47' 55,861"	40° 37' 9,699"
126941	4	Земли обороны и безопасности, земельный участок 36:03:5400014:9	306036,06	2187834,48	49° 47' 56,122"	40° 37' 11,512"
126942	5	Земли обороны и безопасности, земельный участок 36:03:5400014:9	306047,48	2187873,43	49° 47' 56,506"	40° 37' 13,453"
126943	6	Земли обороны и безопасности, земельный участок 36:03:5400014:9	306050,94	2187894,45	49° 47' 56,626"	40° 37' 14,502"
126944	7	Земли обороны и безопасности, земельный участок 36:03:5400014:9	306050,45	2187924,30	49° 47' 56,621"	40° 37' 15,994"
126945	8	Земли обороны и безопасности, земельный участок 36:03:5400014:9	306045,53	2187953,44	49° 47' 56,472"	40° 37' 17,454"
126946	9	Земли обороны и безопасности, земельный участок 36:03:5400014:9	306038,02	2187986,35	49° 47' 56,242"	40° 37' 19,104"
126947	10	Земли обороны и безопасности, земельный участок 36:03:5400014:9	306037,14	2188000,94	49° 47' 56,219"	40° 37' 19,834"
126948	11	Земли обороны и безопасности, земельный участок 36:03:5400014:9	306038,04	2188023,83	49° 47' 56,256"	40° 37' 20,978"
126949	12	Земли обороны и безопасности, земельный участок 36:03:5400014:9	306043,50	2188039,17	49° 47' 56,439"	40° 37' 21,741"
126950	13	Земли обороны и безопасности, земельный участок 36:03:5400014:9	306043,92	2188051,88	49° 47' 56,457"	40° 37' 22,377"
126951	14	Земли обороны и безопасности, земельный участок 36:03:5400014:9	306038,55	2188070,21	49° 47' 56,290"	40° 37' 23,296"
126952	15	Земли обороны и безопасности, земельный участок 36:03:5400014:9	306033,24	2188084,74	49° 47' 56,123"	40° 37' 24,026"
126953	16	Земли обороны и безопасности, земельный участок 36:03:5400014:9	306033,14	2188090,45	49° 47' 56,122"	40° 37' 24,311"
126954	17	Земли обороны и безопасности, земельный участок 36:03:5400014:9	306036,58	2188097,63	49° 47' 56,236"	40° 37' 24,668"
126955	18	Земли обороны и безопасности, земельный участок 36:03:5400014:9	306037,44	2188099,42	49° 47' 56,265"	40° 37' 24,757"
126956	19	Земли обороны и безопасности, земельный участок 36:03:5400014:9	306037,90	2188109,59	49° 47' 56,283"	40° 37' 25,265"
126957	20	Земли обороны и безопасности, земельный участок 36:03:5400014:9	306036,37	2188126,08	49° 47' 56,240"	40° 37' 26,091"
126958	21	Земли обороны и безопасности, земельный участок 36:03:5400014:9	306030,98	2188145,05	49° 47' 56,073"	40° 37' 27,042"
126959	22	Земли обороны и безопасности, земельный участок 36:03:5400014:9	306026,90	2188155,75	49° 47' 55,945"	40° 37' 27,580"
126960	23	Земли обороны и безопасности, земельный участок 36:03:5400014:9	306017,72	2188179,77	49° 47' 55,656"	40° 37' 28,786"
126961	24	Земли обороны и безопасности, земельный участок 36:03:5400014:9	306005,73	2188203,77	49° 47' 55,277"	40° 37' 29,993"
126962	25	Земли обороны и безопасности, земельный участок 36:03:5400014:9	306005,66	2188203,91	49° 47' 55,275"	40° 37' 30,000"
126963	26	Земли обороны и безопасности, земельный участок 36:03:5400014:9	306005,72	2188247,78	49° 47' 55,293"	40° 37' 32,193"
126964	27	Земли обороны и безопасности, земельный участок 36:03:5400014:9	306004,61	2188283,34	49° 47' 55,270"	40° 37' 33,972"
126965	28	Земли обороны и безопасности, земельный участок 36:03:5400014:9	305997,99	2188304,21	49° 47' 55,064"	40° 37' 35,019"
126966	29	Земли обороны и безопасности, земельный участок 36:03:5400014:9	305985,59	2188328,81	49° 47' 54,672"	40° 37' 36,256"
126967	30	Земли обороны и безопасности, земельный участок 36:03:5400014:9	305957,85	2188362,10	49° 47' 53,786"	40° 37' 37,936"

126968	31	Земли обороны и безопасности, земельный участок 36:03:5400014:9	305948,23	2188373,24	49° 47' 53,479"	40° 37' 38,499"
126969	32	Земли обороны и безопасности, земельный участок 36:03:5400014:9	305944,31	2188377,79	49° 47' 53,354"	40° 37' 38,728"
126970	33	Земли обороны и безопасности, земельный участок 36:03:5400014:9	305931,77	2188413,19	49° 47' 52,961"	40° 37' 40,505"
126971	34	Земли обороны и безопасности, земельный участок 36:03:5400014:9	305913,79	2188476,47	49° 47' 52,403"	40° 37' 43,679"
126972	35	Земли обороны и безопасности, земельный участок 36:03:5400014:9	305897,35	2188519,44	49° 47' 51,886"	40° 37' 45,837"
126973	36	Земли обороны и безопасности, земельный участок 36:03:5400014:9	305894,97	2188542,90	49° 47' 51,818"	40° 37' 47,011"
126974	37	Земли обороны и безопасности, земельный участок 36:03:5400014:9	305891,50	2188577,17	49° 47' 51,718"	40° 37' 48,727"
126975	38	Земли обороны и безопасности, земельный участок 36:03:5400014:9	305887,37	2188601,26	49° 47' 51,594"	40° 37' 49,933"
126976	39	Земли обороны и безопасности, земельный участок 36:03:5400014:9	305886,86	2188640,00	49° 47' 51,591"	40° 37' 51,871"
126977	40	Земли обороны и безопасности, земельный участок 36:03:5400014:9	305890,82	2188772,19	49° 47' 51,768"	40° 37' 58,477"
126978	41	Земли обороны и безопасности, земельный участок 36:03:5400014:9	305893,29	2188789,65	49° 47' 51,854"	40° 37' 59,349"
126979	42	Земли обороны и безопасности, земельный участок 36:03:5400014:9	305890,97	2188809,04	49° 47' 51,786"	40° 38' 0,320"
126980	43	Земли обороны и безопасности, земельный участок 36:03:5400014:9	305873,67	2188820,87	49° 47' 51,231"	40° 38' 0,921"
126981	44	Земли обороны и безопасности, земельный участок 36:03:5400014:9	305841,90	2188841,44	49° 47' 50,210"	40° 38' 1,967"
126982	45	Земли обороны и безопасности, земельный участок 36:03:5400014:9	305827,55	2188850,73	49° 47' 49,749"	40° 38' 2,440"
126983	46	Земли обороны и безопасности, земельный участок 36:03:5400014:9	305814,59	2188870,88	49° 47' 49,337"	40° 38' 3,455"
126984	47	Земли обороны и безопасности, земельный участок 36:03:5400014:9	305790,79	2188885,02	49° 47' 48,572"	40° 38' 4,175"
126985	48	Земли обороны и безопасности, земельный участок 36:03:5400014:9	305840,39	2188888,39	49° 47' 50,179"	40° 38' 4,315"
126986	49	Земли обороны и безопасности, земельный участок 36:03:5400014:9	305864,99	2188900,80	49° 47' 50,979"	40° 38' 4,922"
126987	50	Земли обороны и безопасности, земельный участок 36:03:5400014:9	305895,59	2188899,93	49° 47' 51,969"	40° 38' 4,861"
126988	51	Земли обороны и безопасности, земельный участок 36:03:5400014:9	305910,08	2188899,52	49° 47' 52,438"	40° 38' 4,832"
126989	52	Земли обороны и безопасности, земельный участок 36:03:5400014:9	305913,67	2188916,72	49° 47' 52,560"	40° 38' 5,690"
126990	53	Земли обороны и безопасности, земельный участок 36:03:5400014:9	305918,92	2188951,73	49° 47' 52,743"	40° 38' 7,438"
126991	54	Земли обороны и безопасности, земельный участок 36:03:5400014:9	305916,75	2188971,39	49° 47' 52,680"	40° 38' 8,422"
126992	55	Земли обороны и безопасности, земельный участок 36:03:5400014:9	305920,47	2188978,43	49° 47' 52,803"	40° 38' 8,772"
126993	56	Земли обороны и безопасности, земельный участок 36:03:5400014:9	305937,36	2188997,09	49° 47' 53,357"	40° 38' 9,695"
126994	57	Земли обороны и безопасности, земельный участок 36:03:5400014:9	305939,71	2189011,73	49° 47' 53,438"	40° 38' 10,426"
126995	58	Земли обороны и безопасности, земельный участок 36:03:5400014:9	305944,50	2189033,40	49° 47' 53,601"	40° 38' 11,507"
126996	59	Земли обороны и безопасности, земельный участок 36:03:5400014:9	305950,96	2189072,88	49° 47' 53,824"	40° 38' 13,477"
126997	60	Земли обороны и безопасности, земельный участок 36:03:5400014:9	305948,32	2189080,46	49° 47' 53,742"	40° 38' 13,857"
126998	61	Земли обороны и безопасности, земельный участок 36:03:5400014:9	305943,20	2189083,57	49° 47' 53,577"	40° 38' 14,016"
126999	62	Земли обороны и безопасности, земельный участок 36:03:5400014:9	305924,20	2189080,13	49° 47' 52,961"	40° 38' 13,854"
127000	63	Земли обороны и безопасности, земельный участок 36:03:5400014:9	305924,09	2189088,39	49° 47' 52,960"	40° 38' 14,267"
127001	64	Земли обороны и безопасности, земельный участок 36:03:5400014:9	305941,24	2189135,63	49° 47' 53,533"	40° 38' 16,620"
127002	65	Земли обороны и безопасности, земельный участок 36:03:5400014:9	305956,14	2189161,25	49° 47' 54,024"	40° 38' 17,892"
127003	66	Земли обороны и безопасности, земельный участок 36:03:5400014:9	305969,93	2189174,78	49° 47' 54,475"	40° 38' 18,561"
127004	67	Земли обороны и безопасности, земельный участок 36:03:5400014:9	305979,18	2189179,18	49° 47' 54,776"	40° 38' 18,776"
127005	68	Земли обороны и безопасности, земельный участок 36:03:5400014:9	305985,07	2189181,98	49° 47' 54,968"	40° 38' 18,912"
127006	69	Земли обороны и безопасности, земельный участок 36:03:5400014:9	306038,18	2189199,23	49° 47' 56,693"	40° 38' 19,745"
127007	70	Земли обороны и безопасности, земельный участок 36:03:5400014:9	306031,11	2189205,49	49° 47' 56,467"	40° 38' 20,062"
127008	71	Земли обороны и безопасности, земельный участок 36:03:5400014:9	306002,35	2189219,70	49° 47' 55,541"	40° 38' 20,788"

127009	72	Земли обороны и безопасности, земельный участок 36:03:5400014:9	305978,74	2189228,27	49° 47' 54,780"	40° 38' 21,230"
127010	73	Земли обороны и безопасности, земельный участок 36:03:5400014:9	305951,82	2189247,59	49° 47' 53,916"	40° 38' 22,211"
127011	74	Земли обороны и безопасности, земельный участок 36:03:5400014:9	305934,49	2189261,33	49° 47' 53,360"	40° 38' 22,908"
127012	75	Земли обороны и безопасности, земельный участок 36:03:5400014:9	305911,60	2189264,18	49° 47' 52,620"	40° 38' 23,063"
127013	76	Земли обороны и безопасности, земельный участок 36:03:5400014:9	305895,00	2189270,94	49° 47' 52,086"	40° 38' 23,411"
127014	77	Земли обороны и безопасности, земельный участок 36:03:5400014:9	305866,19	2189288,97	49° 47' 51,160"	40° 38' 24,328"
127015	78	Земли обороны и безопасности, земельный участок 36:03:5400014:9	305847,70	2189294,43	49° 47' 50,563"	40° 38' 24,612"
127016	79	Земли обороны и безопасности, земельный участок 36:03:5400014:9	305799,39	2189298,21	49° 47' 49,001"	40° 38' 24,828"
127017	80	Земли обороны и безопасности, земельный участок 36:03:5400014:9	305786,00	2189302,47	49° 47' 48,569"	40° 38' 25,048"
127018	81	Земли обороны и безопасности, земельный участок 36:03:5400014:9	305775,73	2189311,22	49° 47' 48,240"	40° 38' 25,492"
127019	82	Земли обороны и безопасности, земельный участок 36:03:5400014:9	305765,98	2189328,24	49° 47' 47,931"	40° 38' 26,348"
127020	83	Земли обороны и безопасности, земельный участок 36:03:5400014:9	305752,29	2189354,73	49° 47' 47,498"	40° 38' 27,680"
127021	84	Земли обороны и безопасности, земельный участок 36:03:5400014:9	305740,16	2189360,28	49° 47' 47,107"	40° 38' 27,964"
127022	85	Земли обороны и безопасности, земельный участок 36:03:5400014:9	305718,51	2189364,43	49° 47' 46,408"	40° 38' 28,184"
127023	86	Земли обороны и безопасности, земельный участок 36:03:5400014:9	305703,20	2189369,93	49° 47' 45,914"	40° 38' 28,467"
127024	87	Земли обороны и безопасности, земельный участок 36:03:5400014:9	305697,97	2189381,29	49° 47' 45,749"	40° 38' 29,038"
127025	88	Земли обороны и безопасности, земельный участок 36:03:5400014:9	305700,87	2189402,30	49° 47' 45,851"	40° 38' 30,087"
127026	89	Земли обороны и безопасности, земельный участок 36:03:5400014:9	305697,35	2189428,29	49° 47' 45,746"	40° 38' 31,388"
127027	90	Земли обороны и безопасности, земельный участок 36:03:5400014:9	305680,70	2189438,86	49° 47' 45,211"	40° 38' 31,926"
127028	91	Земли обороны и безопасности, земельный участок 36:03:5400014:9	305656,53	2189441,71	49° 47' 44,430"	40° 38' 32,082"
127029	92	Земли обороны и безопасности, земельный участок 36:03:5400014:9	305635,01	2189436,33	49° 47' 43,732"	40° 38' 31,825"
127030	93	Земли обороны и безопасности, земельный участок 36:03:5400014:9	305611,43	2189442,99	49° 47' 42,971"	40° 38' 32,172"
127031	94	Земли обороны и безопасности, земельный участок 36:03:5400014:9	305584,16	2189455,09	49° 47' 42,093"	40° 38' 32,792"
127032	95	Земли обороны и безопасности, земельный участок 36:03:5400014:9	305577,69	2189476,54	49° 47' 41,891"	40° 38' 33,868"
127033	96	Земли обороны и безопасности, земельный участок 36:03:5400014:9	305543,15	2189591,21	49° 47' 40,815"	40° 38' 39,620"
127034	97	Земли обороны и безопасности, земельный участок 36:03:5400014:9	305525,23	2189622,85	49° 47' 40,246"	40° 38' 41,212"
127035	98	Земли обороны и безопасности, земельный участок 36:03:5400014:9	305504,89	2189672,75	49° 47' 39,606"	40° 38' 43,718"
127036	99	Земли обороны и безопасности, земельный участок 36:03:5400014:9	305485,74	2189728,39	49° 47' 39,007"	40° 38' 46,510"
127037	100	Земли обороны и безопасности, земельный участок 36:03:5400014:9	305475,62	2189772,72	49° 47' 38,695"	40° 38' 48,732"
127038	101	Земли обороны и безопасности, земельный участок 36:03:5400014:9	305471,47	2189798,71	49° 47' 38,570"	40° 38' 50,033"
127039	102	Земли обороны и безопасности, земельный участок 36:03:5400014:9	305471,58	2189838,10	49° 47' 38,588"	40° 38' 52,003"
127040	103	Земли обороны и безопасности, земельный участок 36:03:5400014:9	305470,31	2189886,36	49° 47' 38,564"	40° 38' 54,416"
127041	104	Земли обороны и безопасности, земельный участок 36:03:5400014:9	305464,99	2189904,71	49° 47' 38,399"	40° 38' 55,336"
127042	105	Земли обороны и безопасности, земельный участок 36:03:5400014:9	305440,83	2189954,56	49° 47' 37,635"	40° 38' 57,842"
127043	106	Земли обороны и безопасности, земельный участок 36:03:5400014:9	305321,94	2190157,47	49° 47' 33,860"	40° 39' 8,052"
127044	107	Земли обороны и безопасности, земельный участок 36:03:5400014:9	305200,55	2190390,66	49° 47' 30,015"	40° 39' 19,776"
127045	108	Земли обороны и безопасности, земельный участок 36:03:5400014:9	305169,95	2190439,26	49° 47' 29,042"	40° 39' 22,222"
127046	109	Земли обороны и безопасности, земельный участок 36:03:5400014:9	305108,03	2190547,92	49° 47' 27,077"	40° 39' 27,688"
127047	110	Земли обороны и безопасности, земельный участок 36:03:5400014:9	305065,98	2190635,81	49° 47' 25,747"	40° 39' 32,105"
127048	111	Земли обороны и безопасности, земельный участок 36:03:5400014:9	305052,89	2190680,14	49° 47' 25,339"	40° 39' 34,328"
127049	112	Земли обороны и безопасности, земельный участок 36:03:5400014:9	305074,29	2190688,03	49° 47' 26,035"	40° 39' 34,711"

127050	113	Земли обороны и безопасности, земельный участок 36:03:5400014:9	305070,35	2190715,23	49° 47' 25,917"	40° 39' 36,073"
127051	114	Земли обороны и безопасности, земельный участок 36:03:5400014:9	305065,38	2190773,61	49° 47' 25,777"	40° 39' 38,994"
127052	115	Земли обороны и безопасности, земельный участок 36:03:5400014:9	305065,59	2190793,30	49° 47' 25,791"	40° 39' 39,978"
127053	116	Земли обороны и безопасности, земельный участок 36:03:5400014:9	305066,42	2190870,79	49° 47' 25,845"	40° 39' 43,851"
127054	117	Земли обороны и безопасности, земельный участок 36:03:5400014:9	305060,81	2190930,44	49° 47' 25,684"	40° 39' 46,836"
127055	118	Земли обороны и безопасности, земельный участок 36:03:5400014:9	305055,83	2190967,52	49° 47' 25,536"	40° 39' 48,693"
127056	119	Земли обороны и безопасности, земельный участок 36:03:5400014:9	305033,34	2190973,53	49° 47' 24,811"	40° 39' 49,005"
127057	120	Земли обороны и безопасности, земельный участок 36:03:5400014:9	304923,67	2191002,84	49° 47' 21,272"	40° 39' 50,530"
127058	121	Земли обороны и безопасности, земельный участок 36:03:5400014:9	304798,90	2191041,06	49° 47' 17,247"	40° 39' 52,509"
127059	122	Земли обороны и безопасности, земельный участок 36:03:5400014:9	304717,38	2191070,79	49° 47' 14,620"	40° 39' 54,040"
127060	123	Земли обороны и безопасности, земельный участок 36:03:5400014:9	304628,13	2191111,88	49° 47' 11,746"	40° 39' 56,142"
127061	124	Земли обороны и безопасности, земельный участок 36:03:5400014:9	304490,38	2191182,37	49° 47' 7,313"	40° 39' 59,741"
127062	125	Земли обороны и безопасности, земельный участок 36:03:5400014:9	304377,42	2191248,64	49° 47' 3,680"	40° 40' 3,114"
127063	126	Земли обороны и безопасности, земельный участок 36:03:5400014:9	304212,42	2191339,61	49° 46' 58,372"	40° 40' 7,751"
127064	127	Земли обороны и безопасности, земельный участок 36:03:5400014:9	304180,29	2191357,32	49° 46' 57,339"	40° 40' 8,654"
127065	128	Земли обороны и безопасности, земельный участок 36:03:5400014:9	304064,20	2191419,12	49° 46' 53,603"	40° 40' 11,805"
127066	129	Земли обороны и безопасности, земельный участок 36:03:5400014:9	303741,79	2191552,05	49° 46' 43,216"	40° 40' 18,623"
127067	130	Земли обороны и безопасности, земельный участок 36:03:5400014:9	303707,30	2191564,95	49° 46' 42,104"	40° 40' 19,287"
127068	131	Земли обороны и безопасности, земельный участок 36:03:5400014:9	303385,73	2191685,30	49° 46' 31,739"	40° 40' 25,475"
127069	132	Земли обороны и безопасности, земельный участок 36:03:5400014:9	303325,86	2191709,21	49° 46' 29,810"	40° 40' 26,702"
127070	133	Земли обороны и безопасности, земельный участок 36:03:5400014:9	303106,04	2191797,03	49° 46' 22,726"	40° 40' 31,209"
127071	134	Земли обороны и безопасности, земельный участок 36:03:5400014:9	302946,58	2191859,86	49° 46' 17,588"	40° 40' 34,434"
127072	135	Земли обороны и безопасности, земельный участок 36:03:5400014:9	302922,45	2191869,36	49° 46' 16,810"	40° 40' 34,922"
127073	136	Земли обороны и безопасности, земельный участок 36:03:5400014:9	302909,19	2191874,59	49° 46' 16,383"	40° 40' 35,191"
127074	137	Земли обороны и безопасности, земельный участок 36:03:5400014:9	302901,36	2191877,93	49° 46' 16,131"	40° 40' 35,362"
127075	138	Земли обороны и безопасности, земельный участок 36:03:5400014:9	302816,15	2191914,38	49° 46' 13,386"	40° 40' 37,229"
127076	139	Земли обороны и безопасности, земельный участок 36:03:5400014:9	302576,56	2192013,77	49° 46' 5,666"	40° 40' 42,324"
127077	140	Земли обороны и безопасности, земельный участок 36:03:5400014:9	302487,04	2192046,95	49° 46' 2,781"	40° 40' 44,029"
127078	141	Земли обороны и безопасности, земельный участок 36:03:5400014:9	302479,81	2192049,63	49° 46' 2,547"	40° 40' 44,167"
127079	142	Земли обороны и безопасности, земельный участок 36:03:5400014:9	302449,43	2192060,89	49° 46' 1,568"	40° 40' 44,746"
127080	143	Земли обороны и безопасности, земельный участок 36:03:5400014:9	302442,81	2192063,34	49° 46' 1,355"	40° 40' 44,872"
127081	144	Земли обороны и безопасности, земельный участок 36:03:5400014:9	302405,19	2192081,41	49° 46' 0,144"	40° 40' 45,795"
127082	145	Земли обороны и безопасности, земельный участок 36:03:5400014:9	302365,38	2192100,30	49° 45' 58,862"	40° 40' 46,760"
127083	146	Земли обороны и безопасности, земельный участок 36:03:5400014:9	302311,50	2192122,46	49° 45' 57,126"	40° 40' 47,896"
127084	147	Земли обороны и безопасности, земельный участок 36:03:5400014:9	302107,60	2192207,59	49° 45' 50,556"	40° 40' 52,259"
127085	148	Земли обороны и безопасности, земельный участок 36:03:5400014:9	302022,19	2192246,17	49° 45' 47,805"	40° 40' 54,232"
127086	149	Земли обороны и безопасности, земельный участок 36:03:5400014:9	301931,63	2192293,58	49° 45' 44,891"	40° 40' 56,649"
127087	150	Земли обороны и безопасности, земельный участок 36:03:5400014:9	301807,94	2192352,15	49° 45' 40,908"	40° 40' 59,641"
127088	151	Земли обороны и безопасности, земельный участок 36:03:5400014:9	301741,61	2192386,47	49° 45' 38,773"	40° 41' 1,391"
127089	152	Земли обороны и безопасности, земельный участок 36:03:5400014:9	301624,44	2192142,16	49° 45' 34,897"	40° 40' 49,248"
127090	153	Земли обороны и безопасности, земельный участок 36:03:5400014:9	301451,31	2191838,26	49° 45' 29,188"	40° 40' 34,159"

127091	154	Земли обороны и безопасности, земельный участок 36:03:5400014:9	301393,75	2191743,13	49° 45' 27,292"	40° 40' 29,437"
127092	155	Земли обороны и безопасности, земельный участок 36:03:5400014:9	301472,67	2191746,96	49° 45' 29,848"	40° 40' 29,586"
127093	156	Земли обороны и безопасности, земельный участок 36:03:5400014:9	301326,86	2191209,88	49° 45' 24,941"	40° 40' 2,835"
127094	157	Земли обороны и безопасности, земельный участок 36:03:5400014:9	301718,62	2190737,20	49° 45' 37,453"	40° 39' 39,008"
127095	158	Земли обороны и безопасности, земельный участок 36:03:5400014:9	301549,70	2190599,42	49° 45' 31,937"	40° 39' 32,217"
127096	159	Земли обороны и безопасности, земельный участок 36:03:5400014:9	301137,47	2190750,89	49° 45' 18,650"	40° 39' 40,010"
127097	160	Земли обороны и безопасности, земельный участок 36:03:5400014:9	300966,38	2190958,70	49° 45' 13,186"	40° 39' 50,484"
127098	161	Земли обороны и безопасности, земельный участок 36:03:5400014:9	300969,02	2190950,49	49° 45' 13,269"	40° 39' 50,072"
127099	162	Земли обороны и безопасности, земельный участок 36:03:5400014:9	300976,13	2190928,40	49° 45' 13,491"	40° 39' 48,965"
127100	163	Земли обороны и безопасности, земельный участок 36:03:5400014:9	300983,51	2190905,46	49° 45' 13,722"	40° 39' 47,815"
127101	164	Земли обороны и безопасности, земельный участок 36:03:5400014:9	301156,12	2190343,11	49° 45' 19,108"	40° 39' 19,630"
127102	165	Земли обороны и безопасности, земельный участок 36:03:5400014:9	301230,06	2190096,11	49° 45' 21,413"	40° 39' 7,250"
127103	166	Земли обороны и безопасности, земельный участок 36:03:5400014:9	301274,42	2189963,15	49° 45' 22,801"	40° 39' 0,584"
127104	167	Земли обороны и безопасности, земельный участок 36:03:5400014:9	301322,68	2189818,80	49° 45' 24,311"	40° 38' 53,346"
127105	168	Земли обороны и безопасности, земельный участок 36:03:5400014:9	301280,61	2189767,60	49° 45' 22,931"	40° 38' 50,812"
127106	169	Земли обороны и безопасности, земельный участок 36:03:5400014:9	301227,89	2189699,80	49° 45' 21,200"	40° 38' 47,454"
127107	170	Земли обороны и безопасности, земельный участок 36:03:5400014:9	301174,02	2189618,65	49° 45' 19,427"	40° 38' 43,431"
127108	171	Земли обороны и безопасности, земельный участок 36:03:5400014:9	301161,01	2189581,69	49° 45' 18,993"	40° 38' 41,592"
127109	172	Земли обороны и безопасности, земельный участок 36:03:5400014:9	301169,57	2189548,11	49° 45' 19,258"	40° 38' 39,910"
127110	173	Земли обороны и безопасности, земельный участок 36:03:5400014:9	301156,37	2189536,43	49° 45' 18,826"	40° 38' 39,334"
127111	174	Земли обороны и безопасности, земельный участок 36:03:5400014:9	301035,41	2189429,38	49° 45' 14,873"	40° 38' 34,054"
127112	175	Земли обороны и безопасности, земельный участок 36:03:5400014:9	300920,17	2189324,17	49° 45' 11,105"	40° 38' 28,863"
127113	176	Земли обороны и безопасности, земельный участок 36:03:5400014:9	300847,77	2189256,18	49° 45' 8,737"	40° 38' 25,507"
127114	177	Земли обороны и безопасности, земельный участок 36:03:5400014:9	300744,69	2189140,91	49° 45' 5,360"	40° 38' 19,808"
127115	178	Земли обороны и безопасности, земельный участок 36:03:5400014:9	300681,83	2189064,17	49° 45' 3,297"	40° 38' 16,010"
127116	179	Земли обороны и безопасности, земельный участок 36:03:5400014:9	300671,84	2189051,96	49° 45' 2,970"	40° 38' 15,406"
127117	180	Земли обороны и безопасности, земельный участок 36:03:5400014:9	300614,12	2188975,22	49° 45' 1,074"	40° 38' 11,605"
127118	181	Земли обороны и безопасности, земельный участок 36:03:5400014:9	300589,41	2188995,00	49° 45' 0,281"	40° 38' 12,607"
127119	182	Земли обороны и безопасности, земельный участок 36:03:5400014:9	300581,07	2189012,49	49° 45' 0,018"	40° 38' 13,485"
127120	183	Земли обороны и безопасности, земельный участок 36:03:5400014:9	300580,81	2189012,86	49° 45' 0,009"	40° 38' 13,504"
127121	184	Земли обороны и безопасности, земельный участок 36:03:5400014:9	300581,10	2188986,67	49° 45' 0,009"	40° 38' 12,196"
127122	185	Земли обороны и безопасности, земельный участок 36:03:5400014:9	300584,27	2188980,31	49° 45' 0,109"	40° 38' 11,876"
127123	186	Земли обороны и безопасности, земельный участок 36:03:5400014:9	300606,63	2188960,55	49° 45' 0,826"	40° 38' 10,877"
127124	187	Земли обороны и безопасности, земельный участок 36:03:5400014:9	300612,45	2188948,53	49° 45' 1,010"	40° 38' 10,273"
127125	188	Земли обороны и безопасности, земельный участок 36:03:5400014:9	300604,33	2188933,85	49° 45' 0,742"	40° 38' 9,544"
127126	189	Земли обороны и безопасности, земельный участок 36:03:5400014:9	300585,86	2188910,43	49° 45' 0,135"	40° 38' 8,385"
127127	190	Земли обороны и безопасности, земельный участок 36:03:5400014:9	300581,98	2188906,66	49° 45' 0,008"	40° 38' 8,199"
127128	191	Земли обороны и безопасности, земельный участок 36:03:5400014:9	300579,35	2188904,11	49° 44' 59,922"	40° 38' 8,073"
127129	192	Земли обороны и безопасности, земельный участок 36:03:5400014:9	300562,13	2188877,41	49° 44' 59,355"	40° 38' 6,749"
127130	193	Земли обороны и безопасности, земельный участок 36:03:5400014:9	300558,48	2188869,70	49° 44' 59,234"	40° 38' 6,366"
127131	194	Земли обороны и безопасности, земельный участок 36:03:5400014:9	300532,45	2188838,64	49° 44' 58,381"	40° 38' 4,829"

127132	195	Земли обороны и безопасности, земельный участок 36:03:5400014:9	300527,50	2188832,18	49° 44' 58,218"	40° 38' 4,510"
127133	196	Земли обороны и безопасности, земельный участок 36:03:5400014:9	300447,38	2188714,82	49° 44' 55,582"	40° 37' 58,693"
127134	197	Земли обороны и безопасности, земельный участок 36:03:5400014:9	300364,93	2188587,23	49° 44' 52,867"	40° 37' 52,367"
127135	198	Земли обороны и безопасности, земельный участок 36:03:5400014:9	300343,96	2188557,55	49° 44' 52,177"	40° 37' 50,897"
127136	199	Земли обороны и безопасности, земельный участок 36:03:5400014:9	300323,90	2188544,41	49° 44' 51,523"	40° 37' 50,252"
127137	200	Земли обороны и безопасности, земельный участок 36:03:5400014:9	300259,50	2188525,21	49° 44' 49,432"	40° 37' 49,329"
127138	201	Земли обороны и безопасности, земельный участок 36:03:5400014:9	300190,12	2188500,82	49° 44' 47,178"	40° 37' 48,151"
127139	202	Земли обороны и безопасности, земельный участок 36:03:5400014:9	300133,38	2188479,25	49° 44' 45,334"	40° 37' 47,106"
127140	203	Земли обороны и безопасности, земельный участок 36:03:5400014:9	300080,52	2188455,22	49° 44' 43,614"	40° 37' 45,936"
127141	204	Земли обороны и безопасности, земельный участок 36:03:5400014:9	299985,32	2188389,62	49° 44' 40,509"	40° 37' 42,713"
127142	205	Земли обороны и безопасности, земельный участок 36:03:5400014:9	299887,69	2188318,87	49° 44' 37,323"	40° 37' 39,236"
127143	206	Земли обороны и безопасности, земельный участок 36:03:5400014:9	299841,42	2188283,55	49° 44' 35,813"	40° 37' 37,498"
127144	207	Земли обороны и безопасности, земельный участок 36:03:5400014:9	299724,98	2188200,96	49° 44' 32,014"	40° 37' 33,440"
127145	208	Земли обороны и безопасности, земельный участок 36:03:5400014:9	299666,16	2188157,75	49° 44' 30,094"	40° 37' 31,316"
127146	209	Земли обороны и безопасности, земельный участок 36:03:5400014:9	299637,87	2188131,07	49° 44' 29,169"	40° 37' 29,999"
127147	210	Земли обороны и безопасности, земельный участок 36:03:5400014:9	299605,64	2188105,42	49° 44' 28,116"	40° 37' 28,737"
127148	211	Земли обороны и безопасности, земельный участок 36:03:5400014:9	299561,50	2188071,98	49° 44' 26,676"	40° 37' 27,092"
127149	212	Земли обороны и безопасности, земельный участок 36:03:5400014:9	299535,52	2188055,10	49° 44' 25,828"	40° 37' 26,264"
127150	213	Земли обороны и безопасности, земельный участок 36:03:5400014:9	299496,75	2188029,91	49° 44' 24,564"	40° 37' 25,028"
127151	214	Земли обороны и безопасности, земельный участок 36:03:5400014:9	299482,88	2187948,46	49° 44' 24,085"	40° 37' 20,969"
127152	215	Земли обороны и безопасности, земельный участок 36:03:5400014:9	299524,95	2187929,12	49° 44' 25,440"	40° 37' 19,979"
127153	216	Земли обороны и безопасности, земельный участок 36:03:5400014:9	299706,97	2188071,65	49° 44' 31,383"	40° 37' 26,993"
127154	217	Земли обороны и безопасности, земельный участок 36:03:5400014:9	299784,30	2188008,56	49° 44' 33,862"	40° 37' 23,798"
127155	218	Земли обороны и безопасности, земельный участок 36:03:5400014:9	300038,68	2187834,46	49° 44' 42,030"	40° 37' 14,957"
127156	219	Земли обороны и безопасности, земельный участок 36:03:5400014:9	300410,09	2187566,06	49° 44' 53,950"	40° 37' 1,339"
127157	220	Земли обороны и безопасности, земельный участок 36:03:5400014:9	300460,97	2187535,53	49° 44' 55,585"	40° 36' 59,785"
127158	221	Земли обороны и безопасности, земельный участок 36:03:5400014:9	300669,76	2187397,80	49° 45' 2,291"	40° 36' 52,785"
127159	222	Земли обороны и безопасности, земельный участок 36:03:5400014:9	301183,27	2187084,47	49° 45' 18,792"	40° 36' 36,836"
127160	223	Земли обороны и безопасности, земельный участок 36:03:5400014:9	301504,49	2186897,81	49° 45' 29,117"	40° 36' 27,325"
127161	224	Земли обороны и безопасности, земельный участок 36:03:5400014:9	301533,20	2186870,46	49° 45' 30,036"	40° 36' 25,942"
127162	225	Земли обороны и безопасности, земельный участок 36:03:5400014:9	301563,88	2186803,80	49° 45' 31,003"	40° 36' 22,594"
127163	226	Земли обороны и безопасности, земельный участок 36:03:5400014:9	301743,34	2186763,86	49° 45' 36,796"	40° 36' 20,494"
127164	227	Земли обороны и безопасности, земельный участок 36:03:5400014:9	301763,03	2186760,03	49° 45' 37,432"	40° 36' 20,291"
127165	228	Земли обороны и безопасности, земельный участок 36:03:5400014:9	301897,95	2186729,66	49° 45' 41,787"	40° 36' 18,695"
127166	229	Земли обороны и безопасности, земельный участок 36:03:5400014:9	301857,16	2186749,93	49° 45' 40,474"	40° 36' 19,732"
127167	230	Земли обороны и безопасности, земельный участок 36:03:5400014:9	301827,04	2186786,73	49° 45' 39,514"	40° 36' 21,588"
127168	231	Земли обороны и безопасности, земельный участок 36:03:5400014:9	301763,10	2186902,83	49° 45' 37,488"	40° 36' 27,425"
127169	232	Земли обороны и безопасности, земельный участок 36:03:5400014:9	301636,99	2187149,24	49° 45' 33,500"	40° 36' 39,808"
127170	233	Земли обороны и безопасности, земельный участок 36:03:5400014:9	301489,54	2187413,10	49° 45' 28,827"	40° 36' 53,075"
127171	234	Земли обороны и безопасности, земельный участок 36:03:5400014:9	301384,77	2187618,75	49° 45' 25,513"	40° 37' 3,409"
127172	235	Земли обороны и безопасности, земельный участок 36:03:5400014:9	301313,64	2187765,63	49° 45' 23,266"	40° 37' 10,787"

127173	236	Земли обороны и безопасности, земельный участок 36:03:5400014:9	301353,03	2187806,48	49° 45' 24,556"	40° 37' 12,805"
127174	237	Земли обороны и безопасности, земельный участок 36:03:5400014:9	301497,45	2187912,97	49° 45' 29,269"	40° 37' 18,042"
127175	238	Земли обороны и безопасности, земельный участок 36:03:5400014:9	301602,49	2187870,67	49° 45' 32,653"	40° 37' 15,869"
127176	239	Земли обороны и безопасности, земельный участок 36:03:5400014:9	301792,13	2187774,39	49° 45' 38,755"	40° 37' 10,950"
127177	240	Земли обороны и безопасности, земельный участок 36:03:5400014:9	301862,16	2187708,75	49° 45' 40,996"	40° 37' 7,630"
127178	241	Земли обороны и безопасности, земельный участок 36:03:5400014:9	302066,39	2187578,91	49° 45' 47,557"	40° 37' 1,026"
127179	242	Земли обороны и безопасности, земельный участок 36:03:5400014:9	302137,87	2187522,02	49° 45' 49,849"	40° 36' 58,142"
127180	243	Земли обороны и безопасности, земельный участок 36:03:5400014:9	302203,51	2187500,14	49° 45' 51,966"	40° 36' 57,011"
127181	244	Земли обороны и безопасности, земельный участок 36:03:5400014:9	302269,16	2187498,68	49° 45' 54,090"	40° 36' 56,900"
127182	245	Земли обороны и безопасности, земельный участок 36:03:5400014:9	302328,97	2187482,63	49° 45' 56,019"	40° 36' 56,064"
127183	246	Земли обороны и безопасности, земельный участок 36:03:5400014:9	302390,24	2187449,08	49° 45' 57,989"	40° 36' 54,352"
127184	247	Земли обороны и безопасности, земельный участок 36:03:5400014:9	302437,63	2187436,69	49° 45' 59,519"	40° 36' 53,706"
127185	248	Земли обороны и безопасности, земельный участок 36:03:5400014:9	302483,70	2187427,92	49° 46' 1,006"	40° 36' 53,241"
127186	249	Земли обороны и безопасности, земельный участок 36:03:5400014:9	302528,67	2187410,37	49° 46' 2,455"	40° 36' 52,338"
127187	250	Земли обороны и безопасности, земельный участок 36:03:5400014:9	302573,64	2187381,85	49° 46' 3,900"	40° 36' 50,887"
127188	251	Земли обороны и безопасности, земельный участок 36:03:5400014:9	302615,32	2187370,88	49° 46' 5,244"	40° 36' 50,315"
127189	252	Земли обороны и безопасности, земельный участок 36:03:5400014:9	302667,97	2187376,37	49° 46' 6,950"	40° 36' 50,559"
127190	253	Земли обороны и безопасности, земельный участок 36:03:5400014:9	302704,16	2187380,75	49° 46' 8,123"	40° 36' 50,756"
127191	254	Земли обороны и безопасности, земельный участок 36:03:5400014:9	302746,94	2187369,79	49° 46' 9,504"	40° 36' 50,184"
127192	255	Земли обороны и безопасности, земельный участок 36:03:5400014:9	302790,81	2187348,95	49° 46' 10,915"	40° 36' 49,117"
127193	256	Земли обороны и безопасности, земельный участок 36:03:5400014:9	302829,20	2187319,33	49° 46' 12,147"	40° 36' 47,615"
127194	257	Земли обороны и безопасности, земельный участок 36:03:5400014:9	302852,24	2187314,94	49° 46' 12,891"	40° 36' 47,382"
127195	258	Земли обороны и безопасности, земельный участок 36:03:5400014:9	302887,34	2187324,82	49° 46' 14,030"	40° 36' 47,856"
127196	259	Земли обороны и безопасности, земельный участок 36:03:5400014:9	302920,24	2187341,27	49° 46' 15,101"	40° 36' 48,659"
127197	260	Земли обороны и безопасности, земельный участок 36:03:5400014:9	302957,60	2187341,51	49° 46' 16,310"	40° 36' 48,649"
127198	261	Земли обороны и безопасности, земельный участок 36:03:5400014:9	302991,82	2187303,50	49° 46' 17,404"	40° 36' 46,730"
127199	262	Земли обороны и безопасности, земельный участок 36:03:5400014:9	303043,09	2187205,26	49° 46' 19,026"	40° 36' 41,791"
127200	263	Земли обороны и безопасности, земельный участок 36:03:5400014:9	303158,25	2186989,18	49° 46' 22,671"	40° 36' 30,927"
127201	264	Земли обороны и безопасности, земельный участок 36:03:5400014:9	303183,48	2186955,18	49° 46' 23,475"	40° 36' 29,213"
127202	265	Земли обороны и безопасности, земельный участок 36:03:5400014:9	303243,80	2186961,76	49° 46' 25,430"	40° 36' 29,507"
127203	266	Земли обороны и безопасности, земельный участок 36:03:5400014:9	303346,91	2186784,08	49° 46' 28,699"	40° 36' 20,567"
127204	267	Земли обороны и безопасности, земельный участок 36:03:5400014:9	303407,23	2186675,49	49° 46' 30,610"	40° 36' 15,106"
127205	268	Земли обороны и безопасности, земельный участок 36:03:5400014:9	303454,40	2186655,75	49° 46' 32,130"	40° 36' 14,092"
127206	269	Земли обороны и безопасности, земельный участок 36:03:5400014:9	303510,33	2186563,61	49° 46' 33,905"	40° 36' 9,454"
127207	270	Земли обороны и безопасности, земельный участок 36:03:5400014:9	303533,37	2186532,90	49° 46' 34,639"	40° 36' 7,906"
127208	271	Земли обороны и безопасности, земельный участок 36:03:5400014:9	303560,79	2186510,96	49° 46' 35,518"	40° 36' 6,793"
127209	272	Земли обороны и безопасности, земельный участок 36:03:5400014:9	303674,75	2186312,01	49° 46' 39,130"	40° 35' 56,784"
127210	273	Земли обороны и безопасности, земельный участок 36:03:5400014:9	303676,60	2186311,50	49° 46' 39,190"	40° 35' 56,757"
127211	274	Земли обороны и безопасности, земельный участок 36:03:5400014:9	303679,41	2186312,29	49° 46' 39,281"	40° 35' 56,795"
127212	275	Земли обороны и безопасности, земельный участок 36:03:5400014:9	303699,31	2186320,85	49° 46' 39,928"	40° 35' 57,211"
127213	276	Земли обороны и безопасности, земельный участок 36:03:5400014:9	303709,13	2186323,41	49° 46' 40,247"	40° 35' 57,333"

127214	277	Земли обороны и безопасности, земельный участок 36:03:5400014:9	303724,39	2186298,94	49° 46' 40,731"	40° 35' 56,102"
127215	278	Земли обороны и безопасности, земельный участок 36:03:5400014:9	304146,24	2186201,13	49° 46' 54,346"	40° 35' 50,965"
127216	279	Земли обороны и безопасности, земельный участок 36:03:5400014:9	304178,80	2186240,37	49° 46' 55,415"	40° 35' 52,907"
127217	280	Земли обороны и безопасности, земельный участок 36:03:5400014:9	304205,71	2186261,65	49° 46' 56,294"	40° 35' 53,954"
127218	281	Земли обороны и безопасности, земельный участок 36:03:5400014:9	304219,92	2186269,35	49° 46' 56,757"	40° 35' 54,331"
127219	282	Земли обороны и безопасности, земельный участок 36:03:5400014:9	304241,55	2186291,11	49° 46' 57,465"	40° 35' 55,406"
127220	283	Земли обороны и безопасности, земельный участок 36:03:5400014:9	304258,03	2186311,24	49° 46' 58,006"	40° 35' 56,402"
127221	284	Земли обороны и безопасности, земельный участок 36:03:5400014:9	304259,36	2186312,89	49° 46' 58,050"	40° 35' 56,484"
127222	285	Земли обороны и безопасности, земельный участок 36:03:5400014:9	304308,07	2186362,49	49° 46' 59,645"	40° 35' 58,934"
127223	286	Земли обороны и безопасности, земельный участок 36:03:5400014:9	304342,79	2186387,89	49° 47' 0,778"	40° 36' 0,183"
127224	287	Земли обороны и безопасности, земельный участок 36:03:5400014:9	304342,37	2186400,81	49° 47' 0,770"	40° 36' 0,829"
127225	288	Земли обороны и безопасности, земельный участок 36:03:5400014:9	304343,42	2186417,82	49° 47' 0,810"	40° 36' 1,679"
127226	289	Земли обороны и безопасности, земельный участок 36:03:5400014:9	304354,30	2186431,11	49° 47' 1,167"	40° 36' 2,336"
127227	290	Земли обороны и безопасности, земельный участок 36:03:5400014:9	304368,38	2186445,32	49° 47' 1,628"	40° 36' 3,038"
127228	291	Земли обороны и безопасности, земельный участок 36:03:5400014:9	304380,81	2186460,28	49° 47' 2,036"	40° 36' 3,779"
127229	292	Земли обороны и безопасности, земельный участок 36:03:5400014:9	304384,31	2186467,33	49° 47' 2,152"	40° 36' 4,129"
127230	293	Земли обороны и безопасности, земельный участок 36:03:5400014:9	304391,73	2186482,26	49° 47' 2,398"	40° 36' 4,871"
127231	294	Земли обороны и безопасности, земельный участок 36:03:5400014:9	304402,03	2186503,02	49° 47' 2,739"	40° 36' 5,903"
127232	295	Земли обороны и безопасности, земельный участок 36:03:5400014:9	304414,53	2186540,62	49° 47' 3,158"	40° 36' 7,775"
127233	296	Земли обороны и безопасности, земельный участок 36:03:5400014:9	304428,13	2186583,13	49° 47' 3,614"	40° 36' 9,891"
127234	297	Земли обороны и безопасности, земельный участок 36:03:5400014:9	304484,30	2186618,97	49° 47' 5,446"	40° 36' 11,650"
127235	298	Земли обороны и безопасности, земельный участок 36:03:5400014:9	304573,73	2186684,74	49° 47' 8,365"	40° 36' 14,885"
127236	299	Земли обороны и безопасности, земельный участок 36:03:5400014:9	304712,34	2186782,81	49° 47' 12,888"	40° 36' 19,706"
127237	300	Земли обороны и безопасности, земельный участок 36:03:5400014:9	304770,32	2186821,55	49° 47' 14,779"	40° 36' 21,608"
127238	301	Земли обороны и безопасности, земельный участок 36:03:5400014:9	304826,02	2186837,40	49° 47' 16,587"	40° 36' 22,368"
127239	302	Земли обороны и безопасности, земельный участок 36:03:5400014:9	304905,90	2186848,44	49° 47' 19,177"	40° 36' 22,873"
127240	303	Земли обороны и безопасности, земельный участок 36:03:5400014:9	304974,38	2186856,81	49° 47' 21,396"	40° 36' 23,251"
127241	304	Земли обороны и безопасности, земельный участок 36:03:5400014:9	305022,65	2186856,06	49° 47' 22,958"	40° 36' 23,186"
127242	305	Земли обороны и безопасности, земельный участок 36:03:5400014:9	305068,41	2186851,48	49° 47' 24,437"	40° 36' 22,930"
127243	306	Земли обороны и безопасности, земельный участок 36:03:5400014:9	305085,48	2186847,27	49° 47' 24,988"	40° 36' 22,709"
127244	307	Земли обороны и безопасности, земельный участок 36:03:5400014:9	305107,88	2186841,74	49° 47' 25,711"	40° 36' 22,420"
127245	308	Земли обороны и безопасности, земельный участок 36:03:5400014:9	305161,41	2186824,54	49° 47' 27,437"	40° 36' 21,529"
127246	309	Земли обороны и безопасности, земельный участок 36:03:5400014:9	305203,53	2186804,67	49° 47' 28,792"	40° 36' 20,511"
127247	310	Земли обороны и безопасности, земельный участок 36:03:5400014:9	305241,40	2186791,57	49° 47' 30,013"	40° 36' 19,834"
127248	311	Земли обороны и безопасности, земельный участок 36:03:5400014:9	305284,45	2186778,17	49° 47' 31,401"	40° 36' 19,139"
127249	312	Земли обороны и безопасности, земельный участок 36:03:5400014:9	305340,64	2186756,24	49° 47' 33,211"	40° 36' 18,010"
127250	313	Земли обороны и безопасности, земельный участок 36:03:5400014:9	305401,42	2186724,85	49° 47' 35,166"	40° 36' 16,405"
127251	314	Земли обороны и безопасности, земельный участок 36:03:5400014:9	305457,22	2186687,67	49° 47' 36,958"	40° 36' 14,514"
127252	315	Земли обороны и безопасности, земельный участок 36:03:5400014:9	305519,93	2186654,41	49° 47' 38,975"	40° 36' 12,814"
127253	316	Земли обороны и безопасности, земельный участок 36:03:5400014:9	305620,90	2186609,72	49° 47' 42,225"	40° 36' 10,521"
127254	317	Земли обороны и безопасности, земельный участок 36:03:5400014:9	305661,91	2186595,68	49° 47' 43,547"	40° 36' 9,795"

127255	318	Земли обороны и безопасности, земельный участок 36:03:5400014:9	305692,65	2186630,95	49° 47' 44,555"	40° 36' 11,540"
127256	319	Земли обороны и безопасности, земельный участок 36:03:5400014:9	305695,32	2186634,01	49° 47' 44,643"	40° 36' 11,691"
127257	320	Земли обороны и безопасности, земельный участок 36:03:5400014:9	305715,59	2186663,43	49° 47' 45,310"	40° 36' 13,150"
127258	321	Земли обороны и безопасности, земельный участок 36:03:5400014:9	305742,08	2186706,38	49° 47' 46,184"	40° 36' 15,282"
127259	322	Земли обороны и безопасности, земельный участок 36:03:5400014:9	305765,27	2186762,60	49° 47' 46,956"	40° 36' 18,079"
127260	323	Земли обороны и безопасности, земельный участок 36:03:5400014:9	305780,37	2186788,99	49° 47' 47,454"	40° 36' 19,390"
127261	324	Земли обороны и безопасности, земельный участок 36:03:5400014:9	305841,32	2186863,70	49° 47' 49,455"	40° 36' 23,089"
127262	325	Земли обороны и безопасности, земельный участок 36:03:5400014:9	305884,98	2186908,90	49° 47' 50,885"	40° 36' 25,324"
127263	326	Земли обороны и безопасности, земельный участок 36:03:5400014:9	305901,08	2186933,31	49° 47' 51,415"	40° 36' 26,535"
127264	327	Земли обороны и безопасности, земельный участок 36:03:5400014:9	305905,86	2186951,17	49° 47' 51,577"	40° 36' 27,425"
127265	328	Земли обороны и безопасности, земельный участок 36:03:5400014:9	305907,34	2186977,24	49° 47' 51,634"	40° 36' 28,727"
127266	329	Земли обороны и безопасности, земельный участок 36:03:5400014:9	305909,09	2186986,80	49° 47' 51,695"	40° 36' 29,204"
127267	330	Земли обороны и безопасности, земельный участок 36:03:5400014:9	305912,82	2186991,31	49° 47' 51,817"	40° 36' 29,427"
127268	331	Земли обороны и безопасности, земельный участок 36:03:5400014:9	305920,33	2186997,79	49° 47' 52,063"	40° 36' 29,747"
127269	332	Земли обороны и безопасности, земельный участок 36:03:5400014:9	305951,16	2187012,92	49° 47' 53,066"	40° 36' 30,485"
127270	333	Земли обороны и безопасности, земельный участок 36:03:5400014:9	305968,25	2187024,15	49° 47' 53,623"	40° 36' 31,037"
127271	334	Земли обороны и безопасности, земельный участок 36:03:5400014:9	305969,99	2187025,30	49° 47' 53,680"	40° 36' 31,093"
127272	335	Земли обороны и безопасности, земельный участок 36:03:5400014:9	305988,74	2187042,77	49° 47' 54,293"	40° 36' 31,956"
127273	336	Земли обороны и безопасности, земельный участок 36:03:5400014:9	306004,30	2187060,81	49° 47' 54,804"	40° 36' 32,849"
127274	337	Земли обороны и безопасности, земельный участок 36:03:5400014:9	306013,55	2187077,49	49° 47' 55,109"	40° 36' 33,677"
127275	338	Земли обороны и безопасности, земельный участок 36:03:5400014:9	306019,67	2187090,93	49° 47' 55,313"	40° 36' 34,346"
127276	339	Земли обороны и безопасности, земельный участок 36:03:5400014:9	306020,08	2187143,66	49° 47' 55,346"	40° 36' 36,982"
127277	340	Земли обороны и безопасности, земельный участок 36:03:5400014:9	306022,35	2187159,58	49° 47' 55,425"	40° 36' 37,777"
127278	341	Земли обороны и безопасности, земельный участок 36:03:5400014:9	306031,69	2187170,54	49° 47' 55,732"	40° 36' 38,319"
127279	342	Земли обороны и безопасности, земельный участок 36:03:5400014:9	306041,73	2187177,06	49° 47' 56,059"	40° 36' 38,639"
127280	343	Земли обороны и безопасности, земельный участок 36:03:5400014:9	306062,51	2187186,94	49° 47' 56,735"	40° 36' 39,121"
127281	344	Земли обороны и безопасности, земельный участок 36:03:5400014:9	306076,95	2187196,07	49° 47' 57,206"	40° 36' 39,569"
127282	345	Земли обороны и безопасности, земельный участок 36:03:5400014:9	306085,64	2187207,65	49° 47' 57,492"	40° 36' 40,143"
127283	346	Земли обороны и безопасности, земельный участок 36:03:5400014:9	306094,21	2187226,85	49° 47' 57,776"	40° 36' 41,098"
127284	347	Земли обороны и безопасности, земельный участок 36:03:5400014:9	306098,31	2187247,89	49° 47' 57,917"	40° 36' 42,148"
127285	348	Земли обороны и безопасности, земельный участок 36:03:5400014:9	306101,02	2187275,88	49° 47' 58,015"	40° 36' 43,546"
127286	349	Земли обороны и безопасности, земельный участок 36:03:5400014:9	306101,95	2187293,56	49° 47' 58,052"	40° 36' 44,429"
127287	350	Земли обороны и безопасности, земельный участок 36:03:5400014:9	306101,99	2187294,32	49° 47' 58,053"	40° 36' 44,467"
127288	351	Земли обороны и безопасности, земельный участок 36:03:5400014:9	306099,76	2187313,98	49° 47' 57,988"	40° 36' 45,451"
127289	352	Земли обороны и безопасности, земельный участок 36:03:5400014:9	306093,07	2187335,47	49° 47' 57,780"	40° 36' 46,529"
127290	353	Земли обороны и безопасности, земельный участок 36:03:5400014:9	306086,15	2187370,29	49° 47' 57,569"	40° 36' 48,274"
127291	354	Земли обороны и безопасности, земельный участок 36:03:5400014:9	306084,29	2187406,47	49° 47' 57,523"	40° 36' 50,084"
127292	355	Земли обороны и безопасности, земельный участок 36:03:5400014:9	306078,21	2187467,99	49° 47' 57,349"	40° 36' 53,164"
127293	356	Земли обороны и безопасности, земельный участок 36:03:5400014:9	306077,57	2187507,37	49° 47' 57,343"	40° 36' 55,133"
127294	357	Земли обороны и безопасности, земельный участок 36:03:5400014:9	306077,09	2187536,59	49° 47' 57,338"	40° 36' 56,594"
127295	358	Земли обороны и безопасности, земельный участок 36:03:5400014:9	306073,14	2187622,92	49° 47' 57,243"	40° 37' 0,913"

127296	359	Земли обороны и безопасности, земельный участок 36:03:5400014:9	306066,93	2187653,31	49° 47' 57,053"	40° 37' 2,436"
127297	360	Земли обороны и безопасности, земельный участок 36:03:5400014:9	306052,91	2187696,27	49° 47' 56,615"	40° 37' 4,592"
127298	361	Земли обороны и безопасности, земельный участок 36:03:5400014:9	306034,93	2187748,07	49° 47' 56,053"	40° 37' 7,192"
127299	362	Земли обороны и безопасности, земельный участок 36:03:5400014:9	306028,78	2187775,28	49° 47' 55,864"	40° 37' 8,556"
127300	363	Земли обороны и безопасности, земельный участок 36:03:5400014:9	301702,81	2189650,51	49° 45' 36,552"	40° 38' 44,728"
127301	364	Земли обороны и безопасности, земельный участок 36:03:5400014:9	301344,37	2189719,34	49° 45' 24,977"	40° 38' 48,366"
127302	365	Земли обороны и безопасности, земельный участок 36:03:5400014:9	301459,73	2190044,86	49° 45' 28,827"	40° 39' 4,563"
127303	366	Земли обороны и безопасности, земельный участок 36:03:5400014:9	301203,03	2190408,56	49° 45' 20,650"	40° 39' 22,873"
127304	367	Земли обороны и безопасности, земельный участок 36:03:5400014:9	301335,84	2190459,62	49° 45' 24,966"	40° 39' 25,351"
127305	368	Земли обороны и безопасности, земельный участок 36:03:5400014:9	302080,83	2190032,97	49° 45' 48,924"	40° 39' 3,625"
127306	369	Земли обороны и безопасности, земельный участок 36:03:5400014:9	301950,50	2189816,88	49° 45' 44,628"	40° 38' 52,901"
127307	370	Земли обороны и безопасности, земельный участок 36:03:5400014:9	301702,81	2189650,51	49° 45' 36,552"	40° 38' 44,728"
127308		**Земли обороны и безопасности, земельный участок 36:03:5400014:9 Количество**		370		370
127309	1	Земли обороны и безопасности, земельный участок 36:03:5400017:6	301230,06	2190096,11	49° 45' 21,413"	40° 39' 7,250"
127310	2	Земли обороны и безопасности, земельный участок 36:03:5400017:6	301156,12	2190343,11	49° 45' 19,108"	40° 39' 19,630"
127311	3	Земли обороны и безопасности, земельный участок 36:03:5400017:6	300983,51	2190905,46	49° 45' 13,722"	40° 39' 47,815"
127312	4	Земли обороны и безопасности, земельный участок 36:03:5400017:6	300976,13	2190928,40	49° 45' 13,491"	40° 39' 48,965"
127313	5	Земли обороны и безопасности, земельный участок 36:03:5400017:6	300969,02	2190950,49	49° 45' 13,269"	40° 39' 50,072"
127314	6	Земли обороны и безопасности, земельный участок 36:03:5400017:6	300966,38	2190958,70	49° 45' 13,186"	40° 39' 50,484"
127315	7	Земли обороны и безопасности, земельный участок 36:03:5400017:6	300964,88	2190963,37	49° 45' 13,139"	40° 39' 50,718"
127316	8	Земли обороны и безопасности, земельный участок 36:03:5400017:6	300954,78	2190994,74	49° 45' 12,823"	40° 39' 52,290"
127317	9	Земли обороны и безопасности, земельный участок 36:03:5400017:6	300938,93	2191021,52	49° 45' 12,320"	40° 39' 53,637"
127318	10	Земли обороны и безопасности, земельный участок 36:03:5400017:6	300916,98	2191033,13	49° 45' 11,614"	40° 39' 54,229"
127319	11	Земли обороны и безопасности, земельный участок 36:03:5400017:6	300906,11	2191042,56	49° 45' 11,265"	40° 39' 54,705"
127320	12	Земли обороны и безопасности, земельный участок 36:03:5400017:6	300898,45	2191049,15	49° 45' 11,020"	40° 39' 55,039"
127321	13	Земли обороны и безопасности, земельный участок 36:03:5400017:6	300909,09	2191063,55	49° 45' 11,369"	40° 39' 55,752"
127322	14	Земли обороны и безопасности, земельный участок 36:03:5400017:6	300925,92	2191085,26	49° 45' 11,921"	40° 39' 56,828"
127323	15	Земли обороны и безопасности, земельный участок 36:03:5400017:6	300959,46	2191128,53	49° 45' 13,022"	40° 39' 58,971"
127324	16	Земли обороны и безопасности, земельный участок 36:03:5400017:6	300968,09	2191139,66	49° 45' 13,305"	40° 39' 59,522"
127325	17	Земли обороны и безопасности, земельный участок 36:03:5400017:6	300974,83	2191148,90	49° 45' 13,527"	40° 39' 59,980"
127326	18	Земли обороны и безопасности, земельный участок 36:03:5400017:6	301084,52	2191299,35	49° 45' 17,130"	40° 40' 7,436"
127327	19	Земли обороны и безопасности, земельный участок 36:03:5400017:6	301116,56	2191343,28	49° 45' 18,182"	40° 40' 9,613"
127328	20	Земли обороны и безопасности, земельный участок 36:03:5400017:6	301126,13	2191356,41	49° 45' 18,496"	40° 40' 10,263"
127329	21	Земли обороны и безопасности, земельный участок 36:03:5400017:6	301151,23	2191389,67	49° 45' 19,320"	40° 40' 11,911"
127330	22	Земли обороны и безопасности, земельный участок 36:03:5400017:6	301188,92	2191441,88	49° 45' 20,558"	40° 40' 14,499"
127331	23	Земли обороны и безопасности, земельный участок 36:03:5400017:6	301240,74	2191513,65	49° 45' 22,260"	40° 40' 18,056"
127332	24	Земли обороны и безопасности, земельный участок 36:03:5400017:6	301133,92	2191550,82	49° 45' 18,816"	40° 40' 19,971"
127333	25	Земли обороны и безопасности, земельный участок 36:03:5400017:6	301100,14	2191566,38	49° 45' 17,729"	40° 40' 20,766"
127334	26	Земли обороны и безопасности, земельный участок 36:03:5400017:6	301003,26	2191602,91	49° 45' 14,606"	40° 40' 22,643"
127335	27	Земли обороны и безопасности, земельный участок 36:03:5400017:6	300963,76	2191624,82	49° 45' 13,335"	40° 40' 23,759"
127336	28	Земли обороны и безопасности, земельный участок 36:03:5400017:6	300963,73	2191624,85	49° 45' 13,334"	40° 40' 23,760"

127337	29	Земли обороны и безопасности, земельный участок 36:03:5400017:6	300913,11	2191649,82	49° 45' 11,705"	40° 40' 25,035"
127338	30	Земли обороны и безопасности, земельный участок 36:03:5400017:6	300873,22	2191669,08	49° 45' 10,421"	40° 40' 26,019"
127339	31	Земли обороны и безопасности, земельный участок 36:03:5400017:6	300872,58	2191669,71	49° 45' 10,400"	40° 40' 26,050"
127340	32	Земли обороны и безопасности, земельный участок 36:03:5400017:6	300852,09	2191689,84	49° 45' 9,744"	40° 40' 27,067"
127341	33	Земли обороны и безопасности, земельный участок 36:03:5400017:6	300815,00	2191719,98	49° 45' 8,554"	40° 40' 28,592"
127342	34	Земли обороны и безопасности, земельный участок 36:03:5400017:6	300776,02	2191748,20	49° 45' 7,303"	40° 40' 30,023"
127343	35	Земли обороны и безопасности, земельный участок 36:03:5400017:6	300726,93	2191771,88	49° 45' 5,722"	40° 40' 31,232"
127344	36	Земли обороны и безопасности, земельный участок 36:03:5400017:6	300680,42	2191790,50	49° 45' 4,223"	40° 40' 32,187"
127345	37	Земли обороны и безопасности, земельный участок 36:03:5400017:6	300636,53	2191799,62	49° 45' 2,806"	40° 40' 32,666"
127346	38	Земли обороны и безопасности, земельный участок 36:03:5400017:6	300613,57	2191811,48	49° 45' 2,067"	40° 40' 33,271"
127347	39	Земли обороны и безопасности, земельный участок 36:03:5400017:6	300589,92	2191830,31	49° 45' 1,308"	40° 40' 34,224"
127348	40	Земли обороны и безопасности, земельный участок 36:03:5400017:6	300549,63	2191842,89	49° 45' 0,009"	40° 40' 34,874"
127349	41	Земли обороны и безопасности, земельный участок 36:03:5400017:6	300538,60	2191848,44	49° 44' 59,654"	40° 40' 35,157"
127350	42	Земли обороны и безопасности, земельный участок 36:03:5400017:6	300529,54	2191853,31	49° 44' 59,362"	40° 40' 35,405"
127351	43	Земли обороны и безопасности, земельный участок 36:03:5400017:6	300532,27	2191845,86	49° 44' 59,448"	40° 40' 35,032"
127352	44	Земли обороны и безопасности, земельный участок 36:03:5400017:6	300527,98	2191852,47	49° 44' 59,311"	40° 40' 35,364"
127353	45	Земли обороны и безопасности, земельный участок 36:03:5400017:6	300527,98	2191852,44	49° 44' 59,311"	40° 40' 35,363"
127354	46	Земли обороны и безопасности, земельный участок 36:03:5400017:6	300511,55	2191879,23	49° 44' 58,789"	40° 40' 36,710"
127355	47	Земли обороны и безопасности, земельный участок 36:03:5400017:6	300500,60	2191902,45	49° 44' 58,443"	40° 40' 37,875"
127356	48	Земли обороны и безопасности, земельный участок 36:03:5400017:6	300475,73	2191925,21	49° 44' 57,646"	40° 40' 39,026"
127357	49	Земли обороны и безопасности, земельный участок 36:03:5400017:6	300460,99	2191932,33	49° 44' 57,171"	40° 40' 39,389"
127358	50	Земли обороны и безопасности, земельный участок 36:03:5400017:6	300433,75	2191947,23	49° 44' 56,295"	40° 40' 40,148"
127359	51	Земли обороны и безопасности, земельный участок 36:03:5400017:6	300372,96	2191904,23	49° 44' 54,312"	40° 40' 38,033"
127360	52	Земли обороны и безопасности, земельный участок 36:03:5400017:6	300460,41	2191769,85	49° 44' 57,096"	40° 40' 31,274"
127361	53	Земли обороны и безопасности, земельный участок 36:03:5400017:6	300553,33	2191623,79	49° 45' 0,052"	40° 40' 23,929"
127362	54	Земли обороны и безопасности, земельный участок 36:03:5400017:6	300603,12	2191547,31	49° 45' 1,637"	40° 40' 20,082"
127363	55	Земли обороны и безопасности, земельный участок 36:03:5400017:6	300627,00	2191516,78	49° 45' 2,399"	40° 40' 18,544"
127364	56	Земли обороны и безопасности, земельный участок 36:03:5400017:6	300621,13	2191489,49	49° 45' 2,199"	40° 40' 17,184"
127365	57	Земли обороны и безопасности, земельный участок 36:03:5400017:6	300629,84	2191456,76	49° 45' 2,470"	40° 40' 15,545"
127366	58	Земли обороны и безопасности, земельный участок 36:03:5400017:6	300667,93	2191431,77	49° 45' 3,694"	40° 40' 14,276"
127367	59	Земли обороны и безопасности, земельный участок 36:03:5400017:6	300520,35	2191185,61	49° 44' 58,831"	40° 40' 2,060"
127368	60	Земли обороны и безопасности, земельный участок 36:03:5400017:6	300544,03	2191155,40	49° 44' 59,587"	40° 40' 0,539"
127369	61	Земли обороны и безопасности, земельный участок 36:03:5400017:6	300574,25	2191134,98	49° 45' 0,558"	40° 39' 59,502"
127370	62	Земли обороны и безопасности, земельный участок 36:03:5400017:6	300650,18	2191096,60	49° 45' 3,002"	40° 39' 57,544"
127371	63	Земли обороны и безопасности, земельный участок 36:03:5400017:6	300612,62	2191031,28	49° 45' 1,763"	40° 39' 54,302"
127372	64	Земли обороны и безопасности, земельный участок 36:03:5400017:6	300565,26	2190953,71	49° 45' 0,203"	40° 39' 50,453"
127373	65	Земли обороны и безопасности, земельный участок 36:03:5400017:6	300558,32	2190899,82	49° 44' 59,959"	40° 39' 47,765"
127374	66	Земли обороны и безопасности, земельный участок 36:03:5400017:6	300555,87	2190881,04	49° 44' 59,873"	40° 39' 46,829"
127375	67	Земли обороны и безопасности, земельный участок 36:03:5400017:6	300511,78	2190798,57	49° 44' 58,417"	40° 39' 42,734"
127376	68	Земли обороны и безопасности, земельный участок 36:03:5400017:6	300476,67	2190729,98	49° 44' 57,257"	40° 39' 39,327"
127377	69	Земли обороны и безопасности, земельный участок 36:03:5400017:6	300462,79	2190690,79	49° 44' 56,794"	40° 39' 37,377"

127378	70	Земли обороны и безопасности, земельный участок 36:03:5400017:6	300412,16	2190627,10	49° 44' 55,132"	40° 39' 34,224"
127379	71	Земли обороны и безопасности, земельный участок 36:03:5400017:6	300350,92	2190544,62	49° 44' 53,121"	40° 39' 30,138"
127380	72	Земли обороны и безопасности, земельный участок 36:03:5400017:6	300294,57	2190466,24	49° 44' 51,270"	40° 39' 26,254"
127381	73	Земли обороны и безопасности, земельный участок 36:03:5400017:6	300283,60	2190426,21	49° 44' 50,900"	40° 39' 24,261"
127382	74	Земли обороны и безопасности, земельный участок 36:03:5400017:6	300277,88	2190410,70	49° 44' 50,710"	40° 39' 23,489"
127383	75	Земли обороны и безопасности, земельный участок 36:03:5400017:6	300273,80	2190373,95	49° 44' 50,565"	40° 39' 21,656"
127384	76	Земли обороны и безопасности, земельный участок 36:03:5400017:6	300272,53	2190350,29	49° 44' 50,515"	40° 39' 20,475"
127385	77	Земли обороны и безопасности, земельный участок 36:03:5400017:6	300231,70	2190286,60	49° 44' 49,171"	40° 39' 17,317"
127386	78	Земли обороны и безопасности, земельный участок 36:03:5400017:6	300212,92	2190258,02	49° 44' 48,553"	40° 39' 15,899"
127387	79	Земли обороны и безопасности, земельный участок 36:03:5400017:6	300178,62	2190197,59	49° 44' 47,421"	40° 39' 12,900"
127388	80	Земли обороны и безопасности, земельный участок 36:03:5400017:6	300155,76	2190163,30	49° 44' 46,669"	40° 39' 11,200"
127389	81	Земли обороны и безопасности, земельный участок 36:03:5400017:6	300152,49	2190150,23	49° 44' 46,559"	40° 39' 10,549"
127390	82	Земли обороны и безопасности, земельный участок 36:03:5400017:6	300171,27	2190146,15	49° 44' 47,165"	40° 39' 10,335"
127391	83	Земли обороны и безопасности, земельный участок 36:03:5400017:6	300155,76	2190108,59	49° 44' 46,650"	40° 39' 8,468"
127392	84	Земли обороны и безопасности, земельный участок 36:03:5400017:6	300128,81	2190061,23	49° 44' 45,760"	40° 39' 6,117"
127393	85	Земли обороны и безопасности, земельный участок 36:03:5400017:6	300116,56	2190051,43	49° 44' 45,360"	40° 39' 5,635"
127394	86	Земли обороны и безопасности, земельный участок 36:03:5400017:6	300093,70	2190049,80	49° 44' 44,620"	40° 39' 5,566"
127395	87	Земли обороны и безопасности, земельный участок 36:03:5400017:6	300072,47	2190024,49	49° 44' 43,924"	40° 39' 4,314"
127396	88	Земли обороны и безопасности, земельный участок 36:03:5400017:6	300053,69	2190002,44	49° 44' 43,308"	40° 39' 3,223"
127397	89	Земли обороны и безопасности, земельный участок 36:03:5400017:6	300027,56	2190017,14	49° 44' 42,468"	40° 39' 3,972"
127398	90	Земли обороны и безопасности, земельный участок 36:03:5400017:6	300016,94	2190033,47	49° 44' 42,130"	40° 39' 4,793"
127399	91	Земли обороны и безопасности, земельный участок 36:03:5400017:6	300028,38	2190050,62	49° 44' 42,506"	40° 39' 5,643"
127400	92	Земли обороны и безопасности, земельный участок 36:03:5400017:6	300064,30	2190078,38	49° 44' 43,679"	40° 39' 7,010"
127401	93	Земли обороны и безопасности, земельный участок 36:03:5400017:6	300065,12	2190100,42	49° 44' 43,713"	40° 39' 8,110"
127402	94	Земли обороны и безопасности, земельный участок 36:03:5400017:6	300073,29	2190134,72	49° 44' 43,990"	40° 39' 9,818"
127403	95	Земли обороны и безопасности, земельный участок 36:03:5400017:6	300096,96	2190172,28	49° 44' 44,769"	40° 39' 11,681"
127404	96	Земли обороны и безопасности, земельный участок 36:03:5400017:6	300123,09	2190209,02	49° 44' 45,628"	40° 39' 13,502"
127405	97	Земли обороны и безопасности, земельный участок 36:03:5400017:6	300125,54	2190226,17	49° 44' 45,714"	40° 39' 14,357"
127406	98	Земли обороны и безопасности, земельный участок 36:03:5400017:6	300115,75	2190253,93	49° 44' 45,407"	40° 39' 15,749"
127407	99	Земли обороны и безопасности, земельный участок 36:03:5400017:6	300122,28	2190284,15	49° 44' 45,629"	40° 39' 17,254"
127408	100	Земли обороны и безопасности, земельный участок 36:03:5400017:6	300108,40	2190290,68	49° 44' 45,182"	40° 39' 17,588"
127409	101	Земли обороны и безопасности, земельный участок 36:03:5400017:6	300068,28	2190271,53	49° 44' 43,877"	40° 39' 16,654"
127410	102	Земли обороны и безопасности, земельный участок 36:03:5400017:6	300043,79	2190264,99	49° 44' 43,082"	40° 39' 16,341"
127411	103	Земли обороны и безопасности, земельный участок 36:03:5400017:6	300014,39	2190252,74	49° 44' 42,126"	40° 39' 15,745"
127412	104	Земли обороны и безопасности, земельный участок 36:03:5400017:6	299985,00	2190223,35	49° 44' 41,164"	40° 39' 14,294"
127413	105	Земли обороны и безопасности, земельный участок 36:03:5400017:6	299962,95	2190210,28	49° 44' 40,446"	40° 39' 13,653"
127414	106	Земли обороны и безопасности, земельный участок 36:03:5400017:6	299913,96	2190206,20	49° 44' 38,859"	40° 39' 13,476"
127415	107	Земли обороны и безопасности, земельный участок 36:03:5400017:6	299881,30	2190212,73	49° 44' 37,804"	40° 39' 13,820"
127416	108	Земли обороны и безопасности, земельный участок 36:03:5400017:6	299862,52	2190223,35	49° 44' 37,200"	40° 39' 14,361"
127417	109	Земли обороны и безопасности, земельный участок 36:03:5400017:6	299831,48	2190238,05	49° 44' 36,201"	40° 39' 15,112"
127418	110	Земли обороны и безопасности, земельный участок 36:03:5400017:6	299817,60	2190247,03	49° 44' 35,755"	40° 39' 15,569"

127419	111	Земли обороны и безопасности, земельный участок 36:03:5400017:6	299824,95	2190264,99	49° 44' 35,999"	40° 39' 16,461"
127420	112	Земли обороны и безопасности, земельный участок 36:03:5400017:6	299827,50	2190287,41	49° 44' 36,090"	40° 39' 17,580"
127421	113	Земли обороны и безопасности, земельный участок 36:03:5400017:6	299839,75	2190322,52	49° 44' 36,499"	40° 39' 19,326"
127422	114	Земли обороны и безопасности, земельный участок 36:03:5400017:6	299850,36	2190365,80	49° 44' 36,858"	40° 39' 21,482"
127423	115	Земли обороны и безопасности, земельный участок 36:03:5400017:6	299850,36	2190392,74	49° 44' 36,867"	40° 39' 22,827"
127424	116	Земли обороны и безопасности, земельный участок 36:03:5400017:6	299832,40	2190413,16	49° 44' 36,293"	40° 39' 23,857"
127425	117	Земли обороны и безопасности, земельный участок 36:03:5400017:6	299834,03	2190388,66	49° 44' 36,337"	40° 39' 22,633"
127426	118	Земли обороны и безопасности, земельный участок 36:03:5400017:6	299834,03	2190361,72	49° 44' 36,328"	40° 39' 21,287"
127427	119	Земли обороны и безопасности, земельный участок 36:03:5400017:6	299828,32	2190333,14	49° 44' 36,133"	40° 39' 19,863"
127428	120	Земли обороны и безопасности, земельный участок 36:03:5400017:6	299817,70	2190316,81	49° 44' 35,783"	40° 39' 19,053"
127429	121	Земли обороны и безопасности, земельный участок 36:03:5400017:6	299811,17	2190298,84	49° 44' 35,566"	40° 39' 18,160"
127430	122	Земли обороны и безопасности, земельный участок 36:03:5400017:6	299804,64	2190268,63	49° 44' 35,343"	40° 39' 16,654"
127431	123	Земли обороны и безопасности, земельный участок 36:03:5400017:6	299803,82	2190252,30	49° 44' 35,311"	40° 39' 15,839"
127432	124	Земли обороны и безопасности, земельный участок 36:03:5400017:6	299738,50	2190267,00	49° 44' 33,202"	40° 39' 16,610"
127433	125	Земли обороны и безопасности, земельный участок 36:03:5400017:6	299682,15	2190275,16	49° 44' 31,382"	40° 39' 17,048"
127434	126	Земли обороны и безопасности, земельный участок 36:03:5400017:6	299637,24	2190286,59	49° 44' 29,932"	40° 39' 17,644"
127435	127	Земли обороны и безопасности, земельный участок 36:03:5400017:6	299594,78	2190310,27	49° 44' 28,567"	40° 39' 18,850"
127436	128	Земли обороны и безопасности, земельный участок 36:03:5400017:6	299559,67	2190331,50	49° 44' 27,438"	40° 39' 19,929"
127437	129	Земли обороны и безопасности, земельный участок 36:03:5400017:6	299544,16	2190345,39	49° 44' 26,941"	40° 39' 20,631"
127438	130	Земли обороны и безопасности, земельный участок 36:03:5400017:6	299517,21	2190348,65	49° 44' 26,070"	40° 39' 20,809"
127439	131	Земли обороны и безопасности, земельный участок 36:03:5400017:6	299497,61	2190362,53	49° 44' 25,440"	40° 39' 21,513"
127440	132	Земли обороны и безопасности, земельный участок 36:03:5400017:6	299485,36	2190375,60	49° 44' 25,049"	40° 39' 22,172"
127441	133	Земли обороны и безопасности, земельный участок 36:03:5400017:6	299483,73	2190408,26	49° 44' 25,008"	40° 39' 23,804"
127442	134	Земли обороны и безопасности, земельный участок 36:03:5400017:6	299482,91	2190418,06	49° 44' 24,985"	40° 39' 24,294"
127443	135	Земли обороны и безопасности, земельный участок 36:03:5400017:6	299464,95	2190424,59	49° 44' 24,406"	40° 39' 24,630"
127444	136	Земли обороны и безопасности, земельный участок 36:03:5400017:6	299450,25	2190430,31	49° 44' 23,932"	40° 39' 24,924"
127445	137	Земли обороны и безопасности, земельный участок 36:03:5400017:6	299442,90	2190449,90	49° 44' 23,701"	40° 39' 25,906"
127446	138	Земли обороны и безопасности, земельный участок 36:03:5400017:6	299420,86	2190465,42	49° 44' 22,993"	40° 39' 26,693"
127447	139	Земли обороны и безопасности, земельный участок 36:03:5400017:6	299406,98	2190468,68	49° 44' 22,545"	40° 39' 26,864"
127448	140	Земли обороны и безопасности, земельный участок 36:03:5400017:6	299393,10	2190489,91	49° 44' 22,104"	40° 39' 27,931"
127449	141	Земли обороны и безопасности, земельный участок 36:03:5400017:6	299371,05	2190511,14	49° 44' 21,398"	40° 39' 29,004"
127450	142	Земли обороны и безопасности, земельный участок 36:03:5400017:6	299349,82	2190536,46	49° 44' 20,719"	40° 39' 30,280"
127451	143	Земли обороны и безопасности, земельный участок 36:03:5400017:6	299324,51	2190542,17	49° 44' 19,902"	40° 39' 30,579"
127452	144	Земли обороны и безопасности, земельный участок 36:03:5400017:6	299311,44	2190544,62	49° 44' 19,480"	40° 39' 30,708"
127453	145	Земли обороны и безопасности, земельный участок 36:03:5400017:6	299306,54	2190560,14	49° 44' 19,327"	40° 39' 31,486"
127454	146	Земли обороны и безопасности, земельный участок 36:03:5400017:6	299290,21	2190565,03	49° 44' 18,800"	40° 39' 31,739"
127455	147	Земли обороны и безопасности, земельный участок 36:03:5400017:6	299268,98	2190571,57	49° 44' 18,116"	40° 39' 32,077"
127456	148	Земли обороны и безопасности, земельный участок 36:03:5400017:6	299263,27	2190578,92	49° 44' 17,934"	40° 39' 32,447"
127457	149	Земли обороны и безопасности, земельный участок 36:03:5400017:6	299264,08	2190608,31	49° 44' 17,970"	40° 39' 33,915"
127458	150	Земли обороны и безопасности, земельный участок 36:03:5400017:6	299293,48	2190626,28	49° 44' 18,928"	40° 39' 34,796"
127459	151	Земли обороны и безопасности, земельный участок 36:03:5400017:6	299264,08	2190627,91	49° 44' 17,977"	40° 39' 34,893"

127460	152	Земли обороны и безопасности, земельный участок 36:03:5400017:6	299266,53	2190709,56	49° 44' 18,085"	40° 39' 38,969"
127461	153	Земли обороны и безопасности, земельный участок 36:03:5400017:6	299275,51	2190723,44	49° 44' 18,381"	40° 39' 39,657"
127462	154	Земли обороны и безопасности, земельный участок 36:03:5400017:6	299292,66	2190723,44	49° 44' 18,936"	40° 39' 39,648"
127463	155	Земли обороны и безопасности, земельный участок 36:03:5400017:6	299293,48	2190732,43	49° 44' 18,966"	40° 39' 40,096"
127464	156	Земли обороны и безопасности, земельный участок 36:03:5400017:6	299269,80	2190765,90	49° 44' 18,211"	40° 39' 41,781"
127465	157	Земли обороны и безопасности, земельный участок 36:03:5400017:6	299277,96	2190821,43	49° 44' 18,495"	40° 39' 44,549"
127466	158	Земли обороны и безопасности, земельный участок 36:03:5400017:6	299273,06	2190856,54	49° 44' 18,349"	40° 39' 46,305"
127467	159	Земли обороны и безопасности, земельный участок 36:03:5400017:6	299290,21	2190869,60	49° 44' 18,908"	40° 39' 46,948"
127468	160	Земли обороны и безопасности, земельный участок 36:03:5400017:6	299282,05	2190890,83	49° 44' 18,652"	40° 39' 48,013"
127469	161	Земли обороны и безопасности, земельный участок 36:03:5400017:6	299277,15	2190905,53	49° 44' 18,498"	40° 39' 48,749"
127470	162	Земли обороны и безопасности, земельный участок 36:03:5400017:6	299277,96	2190935,74	49° 44' 18,535"	40° 39' 50,257"
127471	163	Земли обороны и безопасности, земельный участок 36:03:5400017:6	299290,21	2190943,91	49° 44' 18,935"	40° 39' 50,659"
127472	164	Земли обороны и безопасности, земельный участок 36:03:5400017:6	299280,41	2190955,34	49° 44' 18,622"	40° 39' 51,235"
127473	165	Земли обороны и безопасности, земельный участок 36:03:5400017:6	299280,41	2191001,88	49° 44' 18,638"	40° 39' 53,559"
127474	166	Земли обороны и безопасности, земельный участок 36:03:5400017:6	299297,56	2191028,01	49° 44' 19,202"	40° 39' 54,854"
127475	167	Земли обороны и безопасности, земельный участок 36:03:5400017:6	299297,56	2191077,82	49° 44' 19,220"	40° 39' 57,342"
127476	168	Земли обороны и безопасности, земельный участок 36:03:5400017:6	299296,74	2191115,38	49° 44' 19,206"	40° 39' 59,218"
127477	169	Земли обороны и безопасности, земельный участок 36:03:5400017:6	299285,31	2191109,67	49° 44' 18,835"	40° 39' 58,939"
127478	170	Земли обороны и безопасности, земельный участок 36:03:5400017:6	299273,88	2191081,09	49° 44' 18,455"	40° 39' 57,518"
127479	171	Земли обороны и безопасности, земельный участок 36:03:5400017:6	299259,18	2191022,30	49° 44' 17,958"	40° 39' 54,590"
127480	172	Земли обороны и безопасности, земельный участок 36:03:5400017:6	299253,47	2190970,04	49° 44' 17,755"	40° 39' 51,984"
127481	173	Земли обороны и безопасности, земельный участок 36:03:5400017:6	299255,10	2190919,41	49° 44' 17,790"	40° 39' 49,454"
127482	174	Земли обороны и безопасности, земельный участок 36:03:5400017:6	299251,83	2190831,22	49° 44' 17,653"	40° 39' 45,052"
127483	175	Земли обороны и безопасности, земельный участок 36:03:5400017:6	299245,30	2190794,48	49° 44' 17,428"	40° 39' 43,221"
127484	176	Земли обороны и безопасности, земельный участок 36:03:5400017:6	299245,30	2190747,94	49° 44' 17,412"	40° 39' 40,897"
127485	177	Земли обороны и безопасности, земельный участок 36:03:5400017:6	299241,21	2190714,46	49° 44' 17,268"	40° 39' 39,228"
127486	178	Земли обороны и безопасности, земельный участок 36:03:5400017:6	299242,03	2190685,07	49° 44' 17,284"	40° 39' 37,760"
127487	179	Земли обороны и безопасности, земельный участок 36:03:5400017:6	299247,75	2190627,91	49° 44' 17,449"	40° 39' 34,902"
127488	180	Земли обороны и безопасности, земельный участок 36:03:5400017:6	299237,95	2190589,53	49° 44' 17,118"	40° 39' 32,991"
127489	181	Земли обороны и безопасности, земельный участок 36:03:5400017:6	299219,98	2190569,94	49° 44' 16,529"	40° 39' 32,023"
127490	182	Земли обороны и безопасности, земельный участок 36:03:5400017:6	299201,20	2190560,14	49° 44' 15,918"	40° 39' 31,544"
127491	183	Земли обороны и безопасности, земельный участок 36:03:5400017:6	299148,13	2190567,49	49° 44' 14,203"	40° 39' 31,940"
127492	184	Земли обороны и безопасности, земельный участок 36:03:5400017:6	299113,01	2190565,04	49° 44' 13,066"	40° 39' 31,837"
127493	185	Земли обороны и безопасности, земельный участок 36:03:5400017:6	299083,61	2190576,47	49° 44' 12,118"	40° 39' 32,424"
127494	186	Земли обороны и безопасности, земельный участок 36:03:5400017:6	299059,94	2190574,02	49° 44' 11,351"	40° 39' 32,314"
127495	187	Земли обороны и безопасности, земельный участок 36:03:5400017:6	299015,03	2190596,07	49° 44' 9,906"	40° 39' 33,440"
127496	188	Земли обороны и безопасности, земельный участок 36:03:5400017:6	298956,23	2190628,73	49° 44' 8,014"	40° 39' 35,103"
127497	189	Земли обороны и безопасности, земельный участок 36:03:5400017:6	298923,57	2190644,24	49° 44' 6,963"	40° 39' 35,895"
127498	190	Земли обороны и безопасности, земельный участок 36:03:5400017:6	298895,81	2190679,36	49° 44' 6,077"	40° 39' 37,664"
127499	191	Земли обороны и безопасности, земельный участок 36:03:5400017:6	298850,90	2190714,47	49° 44' 4,636"	40° 39' 39,442"
127500	192	Земли обороны и безопасности, земельный участок 36:03:5400017:6	298838,65	2190725,08	49° 44' 4,243"	40° 39' 39,978"

127501	193	Земли обороны и безопасности, земельный участок 36:03:5400017:6	298809,26	2190711,20	49° 44' 3,287"	40° 39' 39,301"
127502	194	Земли обороны и безопасности, земельный участок 36:03:5400017:6	298764,34	2190729,17	49° 44' 1,840"	40° 39' 40,223"
127503	195	Земли обороны и безопасности, земельный участок 36:03:5400017:6	298737,39	2190765,91	49° 44' 0,981"	40° 39' 42,072"
127504	196	Земли обороны и безопасности, земельный участок 36:03:5400017:6	298699,83	2190786,32	49° 43' 59,772"	40° 39' 43,112"
127505	197	Земли обороны и безопасности, земельный участок 36:03:5400017:6	298681,87	2190742,23	49° 43' 59,175"	40° 39' 40,920"
127506	198	Земли обороны и безопасности, земельный участок 36:03:5400017:6	298656,56	2190760,19	49° 43' 58,363"	40° 39' 41,831"
127507	199	Земли обороны и безопасности, земельный участок 36:03:5400017:6	298633,69	2190812,45	49° 43' 57,641"	40° 39' 44,453"
127508	200	Земли обороны и безопасности, земельный участок 36:03:5400017:6	298620,63	2190861,45	49° 43' 57,236"	40° 39' 46,906"
127509	201	Земли обороны и безопасности, земельный участок 36:03:5400017:6	298603,48	2190895,74	49° 43' 56,693"	40° 39' 48,628"
127510	202	Земли обороны и безопасности, земельный участок 36:03:5400017:6	298645,12	2190960,25	49° 43' 58,063"	40° 39' 51,826"
127511	203	Земли обороны и безопасности, земельный участок 36:03:5400017:6	298709,63	2191002,71	49° 44' 0,166"	40° 39' 53,911"
127512	204	Земли обороны и безопасности, земельный участок 36:03:5400017:6	298745,56	2191002,71	49° 44' 1,329"	40° 39' 53,891"
127513	205	Земли обороны и безопасности, земельный участок 36:03:5400017:6	298755,36	2191012,51	49° 44' 1,649"	40° 39' 54,375"
127514	206	Земли обороны и безопасности, земельный участок 36:03:5400017:6	298734,94	2191012,51	49° 44' 0,989"	40° 39' 54,387"
127515	207	Земли обороны и безопасности, земельный участок 36:03:5400017:6	298733,31	2191019,86	49° 44' 0,938"	40° 39' 54,754"
127516	208	Земли обороны и безопасности, земельный участок 36:03:5400017:6	298750,46	2191028,02	49° 44' 1,496"	40° 39' 55,152"
127517	209	Земли обороны и безопасности, земельный участок 36:03:5400017:6	298761,89	2191040,27	49° 44' 1,871"	40° 39' 55,758"
127518	210	Земли обороны и безопасности, земельный участок 36:03:5400017:6	298744,74	2191041,90	49° 44' 1,316"	40° 39' 55,849"
127519	211	Земли обороны и безопасности, земельный участок 36:03:5400017:6	298712,90	2191023,94	49° 44' 0,279"	40° 39' 54,969"
127520	212	Земли обороны и безопасности, земельный участок 36:03:5400017:6	298663,91	2190992,09	49° 43' 58,683"	40° 39' 53,406"
127521	213	Земли обороны и безопасности, земельный участок 36:03:5400017:6	298609,20	2190937,38	49° 43' 56,893"	40° 39' 50,704"
127522	214	Земли обороны и безопасности, земельный участок 36:03:5400017:6	298578,17	2190931,67	49° 43' 55,886"	40° 39' 50,436"
127523	215	Земли обороны и безопасности, земельный участок 36:03:5400017:6	298560,20	2190949,63	49° 43' 55,311"	40° 39' 51,342"
127524	216	Земли обороны и безопасности, земельный участок 36:03:5400017:6	298547,96	2190987,19	49° 43' 54,928"	40° 39' 53,224"
127525	217	Земли обороны и безопасности, земельный участок 36:03:5400017:6	298574,90	2191122,74	49° 43' 55,848"	40° 39' 59,977"
127526	218	Земли обороны и безопасности, земельный участок 36:03:5400017:6	298621,45	2191237,87	49° 43' 57,395"	40° 40' 5,700"
127527	219	Земли обороны и безопасности, земельный участок 36:03:5400017:6	298640,22	2191279,51	49° 43' 58,017"	40° 40' 7,769"
127528	220	Земли обороны и безопасности, земельный участок 36:03:5400017:6	298632,06	2191295,03	49° 43' 57,758"	40° 40' 8,549"
127529	221	Земли обороны и безопасности, земельный участок 36:03:5400017:6	298600,21	2191299,93	49° 43' 56,729"	40° 40' 8,811"
127530	222	Земли обороны и безопасности, земельный участок 36:03:5400017:6	298565,92	2191292,58	49° 43' 55,617"	40° 40' 8,462"
127531	223	Земли обороны и безопасности, земельный участок 36:03:5400017:6	298550,40	2191281,15	49° 43' 55,111"	40° 40' 7,900"
127532	224	Земли обороны и безопасности, земельный участок 36:03:5400017:6	298546,32	2191251,75	49° 43' 54,968"	40° 40' 6,434"
127533	225	Земли обороны и безопасности, земельный участок 36:03:5400017:6	298496,51	2191193,78	49° 43' 53,336"	40° 40' 3,567"
127534	226	Земли обороны и безопасности, земельный участок 36:03:5400017:6	298478,55	2191206,03	49° 43' 52,759"	40° 40' 4,188"
127535	227	Земли обороны и безопасности, земельный участок 36:03:5400017:6	298468,75	2191241,95	49° 43' 52,455"	40° 40' 5,987"
127536	228	Земли обороны и безопасности, земельный участок 36:03:5400017:6	298473,65	2191272,17	49° 43' 52,624"	40° 40' 7,493"
127537	229	Земли обороны и безопасности, земельный участок 36:03:5400017:6	298498,14	2191344,84	49° 43' 53,442"	40° 40' 11,108"
127538	230	Земли обороны и безопасности, земельный участок 36:03:5400017:6	298507,12	2191415,06	49° 43' 53,757"	40° 40' 14,609"
127539	231	Земли обороны и безопасности, земельный участок 36:03:5400017:6	298480,18	2191482,83	49° 43' 52,909"	40° 40' 18,008"
127540	232	Земли обороны и безопасности, земельный участок 36:03:5400017:6	298461,40	2191503,25	49° 43' 52,308"	40° 40' 19,037"
127541	233	Земли обороны и безопасности, земельный участок 36:03:5400017:6	298458,13	2191531,01	49° 43' 52,212"	40° 40' 20,425"

127542	234	Земли обороны и безопасности, земельный участок 36:03:5400017:6	298484,26	2191521,21	49° 43' 53,054"	40° 40' 19,922"
127543	235	Земли обороны и безопасности, земельный участок 36:03:5400017:6	298513,66	2191498,35	49° 43' 53,998"	40° 40' 18,764"
127544	236	Земли обороны и безопасности, земельный участок 36:03:5400017:6	298543,05	2191484,47	49° 43' 54,944"	40° 40' 18,055"
127545	237	Земли обороны и безопасности, земельный участок 36:03:5400017:6	298523,46	2191498,35	49° 43' 54,315"	40° 40' 18,759"
127546	238	Земли обороны и безопасности, земельный участок 36:03:5400017:6	298496,51	2191516,31	49° 43' 53,449"	40° 40' 19,670"
127547	239	Земли обороны и безопасности, земельный участок 36:03:5400017:6	298472,01	2191534,28	49° 43' 52,662"	40° 40' 20,581"
127548	240	Земли обороны и безопасности, земельный участок 36:03:5400017:6	298458,95	2191538,36	49° 43' 52,241"	40° 40' 20,792"
127549	241	Земли обороны и безопасности, земельный участок 36:03:5400017:6	298467,11	2191573,47	49° 43' 52,518"	40° 40' 22,540"
127550	242	Земли обороны и безопасности, земельный участок 36:03:5400017:6	298484,53	2191579,18	49° 43' 53,083"	40° 40' 22,816"
127551	243	Земли обороны и безопасности, земельный участок 36:03:5400017:6	298498,96	2191584,90	49° 43' 53,552"	40° 40' 23,094"
127552	244	Земли обороны и безопасности, земельный участок 36:03:5400017:6	298516,11	2191584,08	49° 43' 54,107"	40° 40' 23,043"
127553	245	Земли обороны и безопасности, земельный участок 36:03:5400017:6	298530,26	2191574,83	49° 43' 54,562"	40° 40' 22,574"
127554	246	Земли обороны и безопасности, земельный участок 36:03:5400017:6	298546,05	2191569,39	49° 43' 55,071"	40° 40' 22,294"
127555	247	Земли обороны и безопасности, земельный участок 36:03:5400017:6	298557,48	2191567,48	49° 43' 55,440"	40° 40' 22,192"
127556	248	Земли обороны и безопасности, земельный участок 36:03:5400017:6	298572,45	2191570,48	49° 43' 55,926"	40° 40' 22,334"
127557	249	Земли обороны и безопасности, земельный участок 36:03:5400017:6	298567,82	2191574,56	49° 43' 55,777"	40° 40' 22,540"
127558	250	Земли обороны и безопасности, земельный участок 36:03:5400017:6	298553,94	2191575,65	49° 43' 55,328"	40° 40' 22,602"
127559	251	Земли обороны и безопасности, земельный участок 36:03:5400017:6	298540,60	2191580,00	49° 43' 54,898"	40° 40' 22,827"
127560	252	Земли обороны и безопасности, земельный участок 36:03:5400017:6	298525,63	2191588,98	49° 43' 54,417"	40° 40' 23,283"
127561	253	Земли обороны и безопасности, земельный участок 36:03:5400017:6	298512,30	2191591,16	49° 43' 53,986"	40° 40' 23,399"
127562	254	Земли обороны и безопасности, земельный участок 36:03:5400017:6	298498,96	2191591,43	49° 43' 53,555"	40° 40' 23,420"
127563	255	Земли обороны и безопасности, земельный участок 36:03:5400017:6	298486,71	2191587,62	49° 43' 53,157"	40° 40' 23,236"
127564	256	Земли обороны и безопасности, земельный участок 36:03:5400017:6	298474,19	2191582,18	49° 43' 52,750"	40° 40' 22,971"
127565	257	Земли обороны и безопасности, земельный участок 36:03:5400017:6	298467,93	2191583,00	49° 43' 52,547"	40° 40' 23,015"
127566	258	Земли обороны и безопасности, земельный участок 36:03:5400017:6	298472,65	2191601,38	49° 43' 52,707"	40° 40' 23,931"
127567	259	Земли обороны и безопасности, земельный участок 36:03:5400017:6	298472,83	2191652,41	49° 43' 52,730"	40° 40' 26,478"
127568	260	Земли обороны и безопасности, земельный участок 36:03:5400017:6	298488,99	2191684,04	49° 43' 53,264"	40° 40' 28,049"
127569	261	Земли обороны и безопасности, земельный участок 36:03:5400017:6	298510,69	2191743,77	49° 43' 53,987"	40° 40' 31,020"
127570	262	Земли обороны и безопасности, земельный участок 36:03:5400017:6	298576,01	.2191805,01	49° 43' 56,123"	40° 40' 34,042"
127571	263	Земли обороны и безопасности, земельный участок 36:03:5400017:6	298625,02	2191842,57	49° 43' 57,722"	40° 40' 35,891"
127572	264	Земли обороны и безопасности, земельный участок 36:03:5400017:6	298629,27	2191846,18	49° 43' 57,861"	40° 40' 36,069"
127573	265	Земли обороны и безопасности, земельный участок 36:03:5400017:6	298672,55	2191870,67	49° 43' 59,270"	40° 40' 37,269"
127574	266	Земли обороны и безопасности, земельный участок 36:03:5400017:6	298798,30	2191928,65	49° 44' 3,360"	40° 40' 40,096"
127575	267	Земли обороны и безопасности, земельный участок 36:03:5400017:6	298824,43	2191947,43	49° 44' 4,212"	40° 40' 41,020"
127576	268	Земли обороны и безопасности, земельный участок 36:03:5400017:6	298843,21	2191989,89	49° 44' 4,834"	40° 40' 43,130"
127577	269	Земли обороны и безопасности, земельный участок 36:03:5400017:6	298841,57	2192028,27	49° 44' 4,795"	40° 40' 45,047"
127578	270	Земли обороны и безопасности, земельный участок 36:03:5400017:6	298856,27	2192097,67	49° 44' 5,294"	40° 40' 48,505"
127579	271	Земли обороны и безопасности, земельный участок 36:03:5400017:6	298879,13	2192114,82	49° 44' 6,040"	40° 40' 49,349"
127580	272	Земли обороны и безопасности, земельный участок 36:03:5400017:6	298920,77	2192118,09	49° 44' 7,389"	40° 40' 49,490"
127581	273	Земли обороны и безопасности, земельный участок 36:03:5400017:6	298946,90	2192118,91	49° 44' 8,235"	40° 40' 49,517"
127582	274	Земли обороны и безопасности, земельный участок 36:03:5400017:6	298954,25	2192137,69	49° 44' 8,479"	40° 40' 50,451"

127583	275	Земли обороны и безопасности, земельный участок 36:03:5400017:6	298950,17	2192153,20	49° 44' 8,353"	40° 40' 51,227"
127584	276	Земли обороны и безопасности, земельный участок 36:03:5400017:6	298937,92	2192167,90	49° 44' 7,961"	40° 40' 51,968"
127585	277	Земли обороны и безопасности, земельный участок 36:03:5400017:6	298892,20	2192164,63	49° 44' 6,480"	40° 40' 51,829"
127586	278	Земли обороны и безопасности, земельный участок 36:03:5400017:6	298812,99	2192157,28	49° 44' 3,914"	40° 40' 51,504"
127587	279	Земли обороны и безопасности, земельный участок 36:03:5400017:6	298798,29	2192170,35	49° 44' 3,443"	40° 40' 52,165"
127588	280	Земли обороны и безопасности, земельный участок 36:03:5400017:6	298790,13	2192189,13	49° 44' 3,186"	40° 40' 53,107"
127589	281	Земли обороны и безопасности, земельный участок 36:03:5400017:6	298809,72	2192267,52	49° 44' 3,847"	40° 40' 57,011"
127590	282	Земли обороны и безопасности, земельный участок 36:03:5400017:6	298809,72	2192301,00	49° 44' 3,858"	40° 40' 58,682"
127591	283	Земли обороны и безопасности, земельный участок 36:03:5400017:6	298799,93	2192332,84	49° 44' 3,552"	40° 41' 0,277"
127592	284	Земли обороны и безопасности, земельный участок 36:03:5400017:6	298858,72	2192318,96	49° 44' 5,450"	40° 40' 59,553"
127593	285	Земли обороны и безопасности, земельный участок 36:03:5400017:6	298907,71	2192321,41	49° 44' 7,036"	40° 40' 59,649"
127594	286	Земли обороны и безопасности, земельный участок 36:03:5400017:6	298888,11	2192331,21	49° 44' 6,406"	40° 41' 0,149"
127595	287	Земли обороны и безопасности, земельный участок 36:03:5400017:6	298862,80	2192332,84	49° 44' 5,587"	40° 41' 0,244"
127596	288	Земли обороны и безопасности, земельный участок 36:03:5400017:6	298822,79	2192342,64	49° 44' 4,296"	40° 41' 0,755"
127597	289	Земли обороны и безопасности, земельный участок 36:03:5400017:6	298821,97	2192377,75	49° 44' 4,281"	40° 41' 2,508"
127598	290	Земли обороны и безопасности, земельный участок 36:03:5400017:6	298837,49	2192421,03	49° 44' 4,798"	40° 41' 4,661"
127599	291	Земли обороны и безопасности, земельный участок 36:03:5400017:6	298899,54	2192425,93	49° 44' 6,808"	40° 41' 4,873"
127600	292	Земли обороны и безопасности, земельный участок 36:03:5400017:6	298950,17	2192430,01	49° 44' 8,448"	40° 41' 5,049"
127601	293	Земли обороны и безопасности, земельный участок 36:03:5400017:6	298930,57	2192438,99	49° 44' 7,817"	40° 41' 5,508"
127602	294	Земли обороны и безопасности, земельный участок 36:03:5400017:6	298903,62	2192437,36	49° 44' 6,944"	40° 41' 5,441"
127603	295	Земли обороны и безопасности, земельный участок 36:03:5400017:6	298871,78	2192432,46	49° 44' 5,912"	40° 41' 5,213"
127604	296	Земли обороны и безопасности, земельный участок 36:03:5400017:6	298855,45	2192434,10	49° 44' 5,384"	40° 41' 5,304"
127605	297	Земли обороны и безопасности, земельный участок 36:03:5400017:6	298850,55	2192444,71	49° 44' 5,229"	40° 41' 5,836"
127606	298	Земли обороны и безопасности, земельный участок 36:03:5400017:6	298844,83	2192467,57	49° 44' 5,052"	40° 41' 6,981"
127607	299	Земли обороны и безопасности, земельный участок 36:03:5400017:6	298842,38	2192492,07	49° 44' 4,981"	40° 41' 8,206"
127608	300	Земли обороны и безопасности, земельный участок 36:03:5400017:6	298859,53	2192511,67	49° 44' 5,543"	40° 41' 9,175"
127609	301	Земли обороны и безопасности, земельный участок 36:03:5400017:6	298919,95	2192537,80	49° 44' 7,507"	40° 41' 10,448"
127610	302	Земли обороны и безопасности, земельный участок 36:03:5400017:6	298979,56	2192534,53	49° 44' 9,435"	40° 41' 10,253"
127611	303	Земли обороны и безопасности, земельный участок 36:03:5400017:6	299011,41	2192549,23	49° 44' 10,471"	40° 41' 10,970"
127612	304	Земли обороны и безопасности, земельный участок 36:03:5400017:6	299037,54	2192586,79	49° 44' 11,330"	40° 41' 12,832"
127613	305	Земли обороны и безопасности, земельный участок 36:03:5400017:6	299069,38	2192607,20	49° 44' 12,367"	40° 41' 13,834"
127614	306	Земли обороны и безопасности, земельный участок 36:03:5400017:6	299106,13	2192612,92	49° 44' 13,558"	40° 41' 14,100"
127615	307	Земли обороны и безопасности, земельный участок 36:03:5400017:6	299129,81	2192594,14	49° 44' 14,318"	40° 41' 13,150"
127616	308	Земли обороны и безопасности, земельный участок 36:03:5400017:6	299155,12	2192552,49	49° 44' 15,123"	40° 41' 11,057"
127617	309	Земли обороны и безопасности, земельный участок 36:03:5400017:6	299177,97	2192521,46	49° 44' 15,852"	40° 41' 9,495"
127618	310	Земли обороны и безопасности, земельный участок 36:03:5400017:6	299226,15	2192477,37	49° 44' 17,396"	40° 41' 7,268"
127619	311	Земли обороны и безопасности, земельный участок 36:03:5400017:6	299213,90	2192450,43	49° 44' 16,990"	40° 41' 5,929"
127620	312	Земли обороны и безопасности, земельный участок 36:03:5400017:6	299251,73	2192407,61	49° 44' 18,200"	40° 41' 3,771"
127621	313	Земли обороны и безопасности, земельный участок 36:03:5400017:6	299266,42	2192419,05	49° 44' 18,679"	40° 41' 4,334"
127622	314	Земли обороны и безопасности, земельный участок 36:03:5400017:6	299276,66	2192427,50	49° 44' 19,014"	40° 41' 4,751"
127623	315	Земли обороны и безопасности, земельный участок 36:03:5400017:6	299259,93	2192472,49	49° 44' 18,488"	40° 41' 7,006"

127624	316	Земли обороны и безопасности, земельный участок 36:03:5400017:6	299300,84	2192522,80	49° 44' 19,829"	40° 41' 9,497"
127625	317	Земли обороны и безопасности, земельный участок 36:03:5400017:6	299338,85	2192577,45	49° 44' 21,078"	40° 41' 12,206"
127626	318	Земли обороны и безопасности, земельный участок 36:03:5400017:6	299377,70	2192632,14	49° 44' 22,354"	40° 41' 14,916"
127627	319	Земли обороны и безопасности, земельный участок 36:03:5400017:6	299424,92	2192703,20	49° 44' 23,906"	40° 41' 18,440"
127628	320	Земли обороны и безопасности, земельный участок 36:03:5400017:6	299637,07	2193000,10	49° 44' 30,874"	40° 41' 33,155"
127629	321	Земли обороны и безопасности, земельный участок 36:03:5400017:6	299889,96	2192627,15	49° 44' 38,931"	40° 41' 14,396"
127630	322	Земли обороны и безопасности, земельный участок 36:03:5400017:6	300003,97	2192458,06	49° 44' 42,562"	40° 41' 5,891"
127631	323	Земли обороны и безопасности, земельный участок 36:03:5400017:6	300119,56	2192292,42	49° 44' 46,246"	40° 40' 57,556"
127632	324	Земли обороны и безопасности, земельный участок 36:03:5400017:6	300160,57	2192336,50	49° 44' 47,588"	40° 40' 59,736"
127633	325	Земли обороны и безопасности, земельный участок 36:03:5400017:6	300153,29	2192381,47	49° 44' 47,368"	40° 41' 1,986"
127634	326	Земли обороны и безопасности, земельный участок 36:03:5400017:6	300149,51	2192391,85	49° 44' 47,250"	40° 41' 2,506"
127635	327	Земли обороны и безопасности, земельный участок 36:03:5400017:6	300137,79	2192421,65	49° 44' 46,881"	40° 41' 4,001"
127636	328	Земли обороны и безопасности, земельный участок 36:03:5400017:6	300130,03	2192453,59	49° 44' 46,640"	40° 41' 5,600"
127637	329	Земли обороны и безопасности, земельный участок 36:03:5400017:6	300123,09	2192500,98	49° 44' 46,432"	40° 41' 7,971"
127638	330	Земли обороны и безопасности, земельный участок 36:03:5400017:6	300110,49	2192537,45	49° 44' 46,037"	40° 41' 9,799"
127639	331	Земли обороны и безопасности, земельный участок 36:03:5400017:6	300103,55	2192564,72	49° 44' 45,822"	40° 41' 11,165"
127640	332	Земли обороны и безопасности, земельный участок 36:03:5400017:6	300109,85	2192577,00	49° 44' 46,030"	40° 41' 11,775"
127641	333	Земли обороны и безопасности, земельный участок 36:03:5400017:6	300128,41	2192603,78	49° 44' 46,640"	40° 41' 13,102"
127642	334	Земли обороны и безопасности, земельный участок 36:03:5400017:6	300150,69	2192640,06	49° 44' 47,373"	40° 41' 14,902"
127643	335	Земли обороны и безопасности, земельный участок 36:03:5400017:6	300151,76	2192642,03	49° 44' 47,408"	40° 41' 15,000"
127644	336	Земли обороны и безопасности, земельный участок 36:03:5400017:6	300165,23	2192666,70	49° 44' 47,853"	40° 41' 16,225"
127645	337	Земли обороны и безопасности, земельный участок 36:03:5400017:6	300178,91	2192699,35	49° 44' 48,307"	40° 41' 17,849"
127646	338	Земли обороны и безопасности, земельный участок 36:03:5400017:6	300187,67	2192738,54	49° 44' 48,604"	40° 41' 19,801"
127647	339	Земли обороны и безопасности, земельный участок 36:03:5400017:6	300205,91	2192789,36	49° 44' 49,211"	40° 41' 22,330"
127648	340	Земли обороны и безопасности, земельный участок 36:03:5400017:6	300213,54	2192822,09	49° 44' 49,470"	40° 41' 23,961"
127649	341	Земли обороны и безопасности, земельный участок 36:03:5400017:6	300234,07	2192857,89	49° 44' 50,146"	40° 41' 25,738"
127650	342	Земли обороны и безопасности, земельный участок 36:03:5400017:6	300250,17	2192893,00	49° 44' 50,679"	40° 41' 27,483"
127651	343	Земли обороны и безопасности, земельный участок 36:03:5400017:6	300271,79	2192944,69	49° 44' 51,397"	40° 41' 30,053"
127652	344	Земли обороны и безопасности, земельный участок 36:03:5400017:6	300290,24	2192996,98	49° 44' 52,012"	40° 41' 32,655"
127653	345	Земли обороны и безопасности, земельный участок 36:03:5400017:6	300292,28	2193007,58	49° 44' 52,081"	40° 41' 33,184"
127654	346	Земли обороны и безопасности, земельный участок 36:03:5400017:6	300207,46	2193040,08	49° 44' 49,347"	40° 41' 34,851"
127655	347	Земли обороны и безопасности, земельный участок 36:03:5400017:6	300180,59	2193036,74	49° 44' 48,476"	40° 41' 34,699"
127656	348	Земли обороны и безопасности, земельный участок 36:03:5400017:6	300166,69	2193035,00	49° 44' 48,026"	40° 41' 34,619"
127657	349	Земли обороны и безопасности, земельный участок 36:03:5400017:6	300165,83	2193034,92	49° 44' 47,998"	40° 41' 34,616"
127658	350	Земли обороны и безопасности, земельный участок 36:03:5400017:6	300054,49	2193023,60	49° 44' 44,391"	40° 41' 34,109"
127659	351	Земли обороны и безопасности, земельный участок 36:03:5400017:6	300028,52	2193018,87	49° 44' 43,549"	40° 41' 33,886"
127660	352	Земли обороны и безопасности, земельный участок 36:03:5400017:6	300025,66	2193018,38	49° 44' 43,456"	40° 41' 33,863"
127661	353	Земли обороны и безопасности, земельный участок 36:03:5400017:6	300021,01	2193017,60	49° 44' 43,305"	40° 41' 33,827"
127662	354	Земли обороны и безопасности, земельный участок 36:03:5400017:6	300015,58	2193050,95	49° 44' 43,141"	40° 41' 35,495"
127663	355	Земли обороны и безопасности, земельный участок 36:03:5400017:6	300004,58	2193089,00	49° 44' 42,798"	40° 41' 37,401"
127664	356	Земли обороны и безопасности, земельный участок 36:03:5400017:6	299999,29	2193119,96	49° 44' 42,637"	40° 41' 38,950"

127665	357	Земли обороны и безопасности, земельный участок 36:03:5400017:6	299270,11	2193399,81	49° 44' 19,133"	40° 41' 53,308"
127666	358	Земли обороны и безопасности, земельный участок 36:03:5400017:6	299217,45	2193355,47	49° 44' 17,414"	40° 41' 51,121"
127667	359	Земли обороны и безопасности, земельный участок 36:03:5400017:6	299163,26	2193321,84	49° 44' 15,649"	40° 41' 49,470"
127668	360	Земли обороны и безопасности, земельный участок 36:03:5400017:6	299119,67	2193302,34	49° 44' 14,232"	40° 41' 48,519"
127669	361	Земли обороны и безопасности, земельный участок 36:03:5400017:6	299107,04	2193298,99	49° 44' 13,822"	40° 41' 48,358"
127670	362	Земли обороны и безопасности, земельный участок 36:03:5400017:6	299060,84	2193287,68	49° 44' 12,323"	40° 41' 47,818"
127671	363	Земли обороны и безопасности, земельный участок 36:03:5400017:6	299015,86	2193280,84	49° 44' 10,865"	40° 41' 47,500"
127672	364	Земли обороны и безопасности, земельный участок 36:03:5400017:6	298993,72	2193274,24	49° 44' 10,146"	40° 41' 47,182"
127673	365	Земли обороны и безопасности, земельный участок 36:03:5400017:6	298972,19	2193270,19	49° 44' 9,448"	40° 41' 46,991"
127674	366	Земли обороны и безопасности, земельный участок 36:03:5400017:6	298940,60	2193257,77	49° 44' 8,421"	40° 41' 46,387"
127675	367	Земли обороны и безопасности, земельный участок 36:03:5400017:6	298822,59	2193199,94	49° 44' 4,582"	40° 41' 43,561"
127676	368	Земли обороны и безопасности, земельный участок 36:03:5400017:6	298772,69	2193179,70	49° 44' 2,961"	40° 41' 42,577"
127677	369	Земли обороны и безопасности, земельный участок 36:03:5400017:6	298728,96	2193174,14	49° 44' 1,543"	40° 41' 42,322"
127678	370	Земли обороны и безопасности, земельный участок 36:03:5400017:6	298687,03	2193178,12	49° 44' 0,188"	40° 41' 42,543"
127679	371	Земли обороны и безопасности, земельный участок 36:03:5400017:6	298652,00	2193189,17	49° 43' 59,058"	40° 41' 43,113"
127680	372	Земли обороны и безопасности, земельный участок 36:03:5400017:6	298630,27	2193202,27	49° 43' 58,359"	40° 41' 43,779"
127681	373	Земли обороны и безопасности, земельный участок 36:03:5400017:6	298594,41	2193231,09	49° 43' 57,208"	40° 41' 45,236"
127682	374	Земли обороны и безопасности, земельный участок 36:03:5400017:6	298575,33	2193234,06	49° 43' 56,592"	40° 41' 45,395"
127683	375	Земли обороны и безопасности, земельный участок 36:03:5400017:6	298515,83	2193221,33	49° 43' 54,662"	40° 41' 44,790"
127684	376	Земли обороны и безопасности, земельный участок 36:03:5400017:6	298454,39	2193210,49	49° 43' 52,670"	40° 41' 44,281"
127685	377	Земли обороны и безопасности, земельный участок 36:03:5400017:6	298404,45	2193193,43	49° 43' 51,048"	40° 41' 43,456"
127686	378	Земли обороны и безопасности, земельный участок 36:03:5400017:6	298341,95	2193164,79	49° 43' 49,015"	40° 41' 42,058"
127687	379	Земли обороны и безопасности, земельный участок 36:03:5400017:6	298295,91	2193140,14	49° 43' 47,517"	40° 41' 40,852"
127688	380	Земли обороны и безопасности, земельный участок 36:03:5400017:6	298274,41	2193130,34	49° 43' 46,818"	40° 41' 40,374"
127689	381	Земли обороны и безопасности, земельный участок 36:03:5400017:6	298269,38	2193129,05	49° 43' 46,654"	40° 41' 40,312"
127690	382	Земли обороны и безопасности, земельный участок 36:03:5400017:6	298256,75	2193123,83	49° 43' 46,244"	40° 41' 40,058"
127691	383	Земли обороны и безопасности, земельный участок 36:03:5400017:6	298222,27	2193086,61	49° 43' 45,115"	40° 41' 38,218"
127692	384	Земли обороны и безопасности, земельный участок 36:03:5400017:6	298218,53	2193082,72	49° 43' 44,993"	40° 41' 38,026"
127693	385	Земли обороны и безопасности, земельный участок 36:03:5400017:6	298217,92	2193082,08	49° 43' 44,973"	40° 41' 37,994"
127694	386	Земли обороны и безопасности, земельный участок 36:03:5400017:6	298191,79	2193054,90	49° 43' 44,118"	40° 41' 36,651"
127695	387	Земли обороны и безопасности, земельный участок 36:03:5400017:6	298184,01	2193046,80	49° 43' 43,864"	40° 41' 36,250"
127696	388	Земли обороны и безопасности, земельный участок 36:03:5400017:6	298160,23	2193017,32	49° 43' 43,084"	40° 41' 34,791"
127697	389	Земли обороны и безопасности, земельный участок 36:03:5400017:6	298153,97	2192992,70	49° 43' 42,873"	40° 41' 33,565"
127698	390	Земли обороны и безопасности, земельный участок 36:03:5400017:6	298152,94	2192988,66	49° 43' 42,838"	40° 41' 33,364"
127699	391	Земли обороны и безопасности, земельный участок 36:03:5400017:6	298153,12	2192973,42	49° 43' 42,839"	40° 41' 32,603"
127700	392	Земли обороны и безопасности, земельный участок 36:03:5400017:6	298153,15	2192970,74	49° 43' 42,839"	40° 41' 32,469"
127701	393	Земли обороны и безопасности, земельный участок 36:03:5400017:6	298120,22	2192941,78	49° 43' 41,763"	40° 41' 31,041"
127702	394	Земли обороны и безопасности, земельный участок 36:03:5400017:6	298116,16	2192937,69	49° 43' 41,631"	40° 41' 30,839"
127703	395	Земли обороны и безопасности, земельный участок 36:03:5400017:6	298098,99	2192920,39	49° 43' 41,069"	40° 41' 29,984"
127704	396	Земли обороны и безопасности, земельный участок 36:03:5400017:6	298086,12	2192902,10	49° 43' 40,646"	40° 41' 29,078"
127705	397	Земли обороны и безопасности, земельный участок 36:03:5400017:6	298081,38	2192893,80	49° 43' 40,490"	40° 41' 28,666"

127706	398	Земли обороны и безопасности, земельный участок 36:03:5400017:6	298062,59	2192874,37	49° 43' 39,875"	40° 41' 27,705"
127707	399	Земли обороны и безопасности, земельный участок 36:03:5400017:6	298051,94	2192855,22	49° 43' 39,524"	40° 41' 26,755"
127708	400	Земли обороны и безопасности, земельный участок 36:03:5400017:6	298040,00	2192827,87	49° 43' 39,128"	40° 41' 25,396"
127709	401	Земли обороны и безопасности, земельный участок 36:03:5400017:6	298032,03	2192812,87	49° 43' 38,865"	40° 41' 24,651"
127710	402	Земли обороны и безопасности, земельный участок 36:03:5400017:6	298026,72	2192802,98	49° 43' 38,690"	40° 41' 24,160"
127711	403	Земли обороны и безопасности, земельный участок 36:03:5400017:6	298028,31	2192792,69	49° 43' 38,738"	40° 41' 23,646"
127712	404	Земли обороны и безопасности, земельный участок 36:03:5400017:6	298033,78	2192779,08	49° 43' 38,910"	40° 41' 22,963"
127713	405	Земли обороны и безопасности, земельный участок 36:03:5400017:6	298034,81	2192766,91	49° 43' 38,939"	40° 41' 22,355"
127714	406	Земли обороны и безопасности, земельный участок 36:03:5400017:6	298033,26	2192747,25	49° 43' 38,883"	40° 41' 21,374"
127715	407	Земли обороны и безопасности, земельный участок 36:03:5400017:6	298033,01	2192728,36	49° 43' 38,868"	40° 41' 20,432"
127716	408	Земли обороны и безопасности, земельный участок 36:03:5400017:6	298031,10	2192706,33	49° 43' 38,799"	40° 41' 19,333"
127717	409	Земли обороны и безопасности, земельный участок 36:03:5400017:6	298021,17	2192687,99	49° 43' 38,471"	40° 41' 18,422"
127718	410	Земли обороны и безопасности, земельный участок 36:03:5400017:6	298006,58	2192664,23	49° 43' 37,991"	40° 41' 17,244"
127719	411	Земли обороны и безопасности, земельный участок 36:03:5400017:6	297984,71	2192648,14	49° 43' 37,277"	40° 41' 16,452"
127720	412	Земли обороны и безопасности, земельный участок 36:03:5400017:6	297979,20	2192642,24	49° 43' 37,097"	40° 41' 16,160"
127721	413	Земли обороны и безопасности, земельный участок 36:03:5400017:6	297971,36	2192627,05	49° 43' 36,838"	40° 41' 15,406"
127722	414	Земли обороны и безопасности, земельный участок 36:03:5400017:6	297966,17	2192618,85	49° 43' 36,667"	40° 41' 15,000"
127723	415	Земли обороны и безопасности, земельный участок 36:03:5400017:6	297964,26	2192615,84	49° 43' 36,604"	40° 41' 14,850"
127724	416	Земли обороны и безопасности, земельный участок 36:03:5400017:6	297960,54	2192595,51	49° 43' 36,477"	40° 41' 13,837"
127725	417	Земли обороны и безопасности, земельный участок 36:03:5400017:6	297960,50	2192595,45	49° 43' 36,476"	40° 41' 13,834"
127726	418	Земли обороны и безопасности, земельный участок 36:03:5400017:6	297953,32	2192586,72	49° 43' 36,240"	40° 41' 13,402"
127727	419	Земли обороны и безопасности, земельный участок 36:03:5400017:6	297938,20	2192577,17	49° 43' 35,748"	40° 41' 12,934"
127728	420	Земли обороны и безопасности, земельный участок 36:03:5400017:6	297925,66	2192569,84	49° 43' 35,339"	40° 41' 12,574"
127729	421	Земли обороны и безопасности, земельный участок 36:03:5400017:6	297911,23	2192555,52	49° 43' 34,868"	40° 41' 11,867"
127730	422	Земли обороны и безопасности, земельный участок 36:03:5400017:6	297897,49	2192536,43	49° 43' 34,416"	40° 41' 10,921"
127731	423	Земли обороны и безопасности, земельный участок 36:03:5400017:6	297882,91	2192510,39	49° 43' 33,935"	40° 41' 9,629"
127732	424	Земли обороны и безопасности, земельный участок 36:03:5400017:6	297867,48	2192493,91	49° 43' 33,430"	40° 41' 8,814"
127733	425	Земли обороны и безопасности, земельный участок 36:03:5400017:6	297854,06	2192481,22	49° 43' 32,992"	40° 41' 8,188"
127734	426	Земли обороны и безопасности, земельный участок 36:03:5400017:6	297846,97	2192470,34	49° 43' 32,759"	40° 41' 7,649"
127735	427	Земли обороны и безопасности, земельный участок 36:03:5400017:6	297843,31	2192452,12	49° 43' 32,634"	40° 41' 6,741"
127736	428	Земли обороны и безопасности, земельный участок 36:03:5400017:6	297841,58	2192423,84	49° 43' 32,568"	40° 41' 5,330"
127737	429	Земли обороны и безопасности, земельный участок 36:03:5400017:6	297835,99	2192399,70	49° 43' 32,379"	40° 41' 4,128"
127738	430	Земли обороны и безопасности, земельный участок 36:03:5400017:6	297827,74	2192375,47	49° 43' 32,104"	40° 41' 2,923"
127739	431	Земли обороны и безопасности, земельный участок 36:03:5400017:6	297819,37	2192354,96	49° 43' 31,826"	40° 41' 1,903"
127740	432	Земли обороны и безопасности, земельный участок 36:03:5400017:6	297805,56	2192338,00	49° 43' 31,373"	40° 41' 1,064"
127741	433	Земли обороны и безопасности, земельный участок 36:03:5400017:6	297795,33	2192325,42	49° 43' 31,037"	40° 41' 0,441"
127742	434	Земли обороны и безопасности, земельный участок 36:03:5400017:6	297795,27	2192325,31	49° 43' 31,035"	40° 41' 0,436"
127743	435	Земли обороны и безопасности, земельный участок 36:03:5400017:6	297790,17	2192317,68	49° 43' 30,868"	40° 41' 0,058"
127744	436	Земли обороны и безопасности, земельный участок 36:03:5400017:6	297786,04	2192311,08	49° 43' 30,732"	40° 40' 59,730"
127745	437	Земли обороны и безопасности, земельный участок 36:03:5400017:6	297783,55	2192303,53	49° 43' 30,649"	40° 40' 59,355"
127746	438	Земли обороны и безопасности, земельный участок 36:03:5400017:6	297779,87	2192294,58	49° 43' 30,526"	40° 40' 58,910"

127747	439	Земли обороны и безопасности, земельный участок 36:03:5400017:6	297778,14	2192290,42	49° 43' 30,469"	40° 40' 58,703"
127748	440	Земли обороны и безопасности, земельный участок 36:03:5400017:6	297770,96	2192285,58	49° 43' 30,235"	40° 40' 58,465"
127749	441	Земли обороны и безопасности, земельный участок 36:03:5400017:6	297757,28	2192278,17	49° 43' 29,790"	40° 40' 58,103"
127750	442	Земли обороны и безопасности, земельный участок 36:03:5400017:6	297745,38	2192273,17	49° 43' 29,403"	40° 40' 57,859"
127751	443	Земли обороны и безопасности, земельный участок 36:03:5400017:6	297741,49	2192270,43	49° 43' 29,276"	40° 40' 57,725"
127752	444	Земли обороны и безопасности, земельный участок 36:03:5400017:6	297733,56	2192264,95	49° 43' 29,017"	40° 40' 57,455"
127753	445	Земли обороны и безопасности, земельный участок 36:03:5400017:6	297727,59	2192259,41	49° 43' 28,822"	40° 40' 57,182"
127754	446	Земли обороны и безопасности, земельный участок 36:03:5400017:6	297725,56	2192248,12	49° 43' 28,753"	40° 40' 56,619"
127755	447	Земли обороны и безопасности, земельный участок 36:03:5400017:6	297723,64	2192233,63	49° 43' 28,686"	40° 40' 55,897"
127756	448	Земли обороны и безопасности, земельный участок 36:03:5400017:6	297721,29	2192215,65	49° 43' 28,603"	40° 40' 55,001"
127757	449	Земли обороны и безопасности, земельный участок 36:03:5400017:6	297716,87	2192204,01	49° 43' 28,456"	40° 40' 54,422"
127758	450	Земли обороны и безопасности, земельный участок 36:03:5400017:6	297712,88	2192195,33	49° 43' 28,324"	40° 40' 53,991"
127759	451	Земли обороны и безопасности, земельный участок 36:03:5400017:6	297696,89	2192185,98	49° 43' 27,803"	40° 40' 53,533"
127760	452	Земли обороны и безопасности, земельный участок 36:03:5400017:6	297689,37	2192179,05	49° 43' 27,558"	40° 40' 53,191"
127761	453	Земли обороны и безопасности, земельный участок 36:03:5400017:6	297682,87	2192173,49	49° 43' 27,345"	40° 40' 52,916"
127762	454	Земли обороны и безопасности, земельный участок 36:03:5400017:6	297670,14	2192153,83	49° 43' 26,927"	40° 40' 51,942"
127763	455	Земли обороны и безопасности, земельный участок 36:03:5400017:6	297658,60	2192141,98	49° 43' 26,549"	40° 40' 51,356"
127764	456	Земли обороны и безопасности, земельный участок 36:03:5400017:6	297632,69	2192134,23	49° 43' 25,708"	40° 40' 50,983"
127765	457	Земли обороны и безопасности, земельный участок 36:03:5400017:6	297613,38	2192135,43	49° 43' 25,083"	40° 40' 51,054"
127766	458	Земли обороны и безопасности, земельный участок 36:03:5400017:6	297597,58	2192141,33	49° 43' 24,574"	40° 40' 51,357"
127767	459	Земли обороны и безопасности, земельный участок 36:03:5400017:6	297580,02	2192144,88	49° 43' 24,007"	40° 40' 51,543"
127768	460	Земли обороны и безопасности, земельный участок 36:03:5400017:6	297563,11	2192142,49	49° 43' 23,459"	40° 40' 51,433"
127769	461	Земли обороны и безопасности, земельный участок 36:03:5400017:6	297543,20	2192134,03	49° 43' 22,812"	40° 40' 51,021"
127770	462	Земли обороны и безопасности, земельный участок 36:03:5400017:6	297525,35	2192132,52	49° 43' 22,233"	40° 40' 50,955"
127771	463	Земли обороны и безопасности, земельный участок 36:03:5400017:6	297501,47	2192132,65	49° 43' 21,461"	40° 40' 50,974"
127772	464	Земли обороны и безопасности, земельный участок 36:03:5400017:6	297467,50	2192132,90	49° 43' 20,361"	40° 40' 51,005"
127773	465	Земли обороны и безопасности, земельный участок 36:03:5400017:6	297451,47	2192131,91	49° 43' 19,842"	40° 40' 50,964"
127774	466	Земли обороны и безопасности, земельный участок 36:03:5400017:6	297434,79	2192122,64	49° 43' 19,299"	40° 40' 50,510"
127775	467	Земли обороны и безопасности, земельный участок 36:03:5400017:6	297423,13	2192114,45	49° 43' 18,919"	40° 40' 50,108"
127776	468	Земли обороны и безопасности, земельный участок 36:03:5400017:6	297412,42	2192095,63	49° 43' 18,566"	40° 40' 49,174"
127777	469	Земли обороны и безопасности, земельный участок 36:03:5400017:6	297412,22	2192095,21	49° 43' 18,559"	40° 40' 49,153"
127778	470	Земли обороны и безопасности, земельный участок 36:03:5400017:6	297408,58	2192088,76	49° 43' 18,439"	40° 40' 48,833"
127779	471	Земли обороны и безопасности, земельный участок 36:03:5400017:6	297392,12	2192073,48	49° 43' 17,901"	40° 40' 48,079"
127780	472	Земли обороны и безопасности, земельный участок 36:03:5400017:6	297366,75	2192057,00	49° 43' 17,074"	40° 40' 47,270"
127781	473	Земли обороны и безопасности, земельный участок 36:03:5400017:6	297330,65	2192040,61	49° 43' 15,900"	40° 40' 46,471"
127782	474	Земли обороны и безопасности, земельный участок 36:03:5400017:6	297292,51	2192009,13	49° 43' 14,655"	40° 40' 44,920"
127783	475	Земли обороны и безопасности, земельный участок 36:03:5400017:6	297292,69	2192009,14	49° 43' 14,661"	40° 40' 44,920"
127784	476	Земли обороны и безопасности, земельный участок 36:03:5400017:6	297273,69	2191992,96	49° 43' 14,040"	40° 40' 44,123"
127785	477	Земли обороны и безопасности, земельный участок 36:03:5400017:6	297260,61	2191980,95	49° 43' 13,613"	40° 40' 43,530"
127786	478	Земли обороны и безопасности, земельный участок 36:03:5400017:6	297219,87	2191935,79	49° 43' 12,279"	40° 40' 41,298"
127787	479	Земли обороны и безопасности, земельный участок 36:03:5400017:6	297203,92	2191908,76	49° 43' 11,753"	40° 40' 39,957"

127788	480	Земли обороны и безопасности, земельный участок 36:03:5400017:6	297199,35	2191884,52	49° 43' 11,597"	40° 40' 38,750"
127789	481	Земли обороны и безопасности, земельный участок 36:03:5400017:6	297203,97	2191846,51	49° 43' 11,733"	40° 40' 36,850"
127790	482	Земли обороны и безопасности, земельный участок 36:03:5400017:6	297203,02	2191831,24	49° 43' 11,697"	40° 40' 36,088"
127791	483	Земли обороны и безопасности, земельный участок 36:03:5400017:6	297200,83	2191814,68	49° 43' 11,621"	40° 40' 35,263"
127792	484	Земли обороны и безопасности, земельный участок 36:03:5400017:6	297192,61	2191782,74	49° 43' 11,343"	40° 40' 33,673"
127793	485	Земли обороны и безопасности, земельный участок 36:03:5400017:6	297181,52	2191765,98	49° 43' 10,979"	40° 40' 32,842"
127794	486	Земли обороны и безопасности, земельный участок 36:03:5400017:6	297160,44	2191741,38	49° 43' 10,288"	40° 40' 31,625"
127795	487	Земли обороны и безопасности, земельный участок 36:03:5400017:6	297109,95	2191725,03	49° 43' 8,648"	40° 40' 30,836"
127796	488	Земли обороны и безопасности, земельный участок 36:03:5400017:6	297074,65	2191711,55	49° 43' 7,501"	40° 40' 30,183"
127797	489	Земли обороны и безопасности, земельный участок 36:03:5400017:6	297030,81	2191681,37	49° 43' 6,072"	40° 40' 28,700"
127798	490	Земли обороны и безопасности, земельный участок 36:03:5400017:6	297009,70	2191658,04	49° 43' 5,380"	40° 40' 27,547"
127799	491	Земли обороны и безопасности, земельный участок 36:03:5400017:6	296983,02	2191597,75	49° 43' 4,496"	40° 40' 24,552"
127800	492	Земли обороны и безопасности, земельный участок 36:03:5400017:6	296966,53	2191536,41	49° 43' 3,941"	40° 40' 21,499"
127801	493	Земли обороны и безопасности, земельный участок 36:03:5400017:6	296949,63	2191482,85	49° 43' 3,375"	40° 40' 18,834"
127802	494	Земли обороны и безопасности, земельный участок 36:03:5400017:6	296923,58	2191423,93	49° 43' 2,511"	40° 40' 15,907"
127803	495	Земли обороны и безопасности, земельный участок 36:03:5400017:6	296923,14	2191422,42	49° 43' 2,497"	40° 40' 15,832"
127804	496	Земли обороны и безопасности, земельный участок 36:03:5400017:6	296798,44	2191251,96	49° 42' 58,401"	40° 40' 7,391"
127805	497	Земли обороны и безопасности, земельный участок 36:03:5400017:6	296679,96	2191085,48	49° 42' 54,508"	40° 39' 59,146"
127806	498	Земли обороны и безопасности, земельный участок 36:03:5400017:6	296540,62	2190884,24	49° 42' 49,928"	40° 39' 49,178"
127807	499	Земли обороны и безопасности, земельный участок 36:03:5400017:6	296455,15	2190779,46	49° 42' 47,125"	40° 39' 43,995"
127808	500	Земли обороны и безопасности, земельный участок 36:03:5400017:6	296427,85	2190748,37	49° 42' 46,230"	40° 39' 42,458"
127809	501	Земли обороны и безопасности, земельный участок 36:03:5400017:6	296358,94	2190641,41	49° 42' 43,962"	40° 39' 37,157"
127810	502	Земли обороны и безопасности, земельный участок 36:03:5400017:6	296343,38	2190619,12	49° 42' 43,451"	40° 39' 36,053"
127811	503	Земли обороны и безопасности, земельный участок 36:03:5400017:6	296245,46	2190478,85	49° 42' 40,232"	40° 39' 29,106"
127812	504	Земли обороны и безопасности, земельный участок 36:03:5400017:6	296217,91	2190440,44	49° 42' 39,326"	40° 39' 27,205"
127813	505	Земли обороны и безопасности, земельный участок 36:03:5400017:6	296149,18	2190344,62	49° 42' 37,068"	40° 39' 22,460"
127814	506	Земли обороны и безопасности, земельный участок 36:03:5400017:6	296120,59	2190312,18	49° 42' 36,131"	40° 39' 20,857"
127815	507	Земли обороны и безопасности, земельный участок 36:03:5400017:6	296092,09	2190279,85	49° 42' 35,197"	40° 39' 19,259"
127816	508	Земли обороны и безопасности, земельный участок 36:03:5400017:6	296073,44	2190260,38	49° 42' 34,587"	40° 39' 18,298"
127817	509	Земли обороны и безопасности, земельный участок 36:03:5400017:6	296062,25	2190248,70	49° 42' 34,220"	40° 39' 17,721"
127818	510	Земли обороны и безопасности, земельный участок 36:03:5400017:6	296015,54	2190233,71	49° 42' 32,703"	40° 39' 16,999"
127819	511	Земли обороны и безопасности, земельный участок 36:03:5400017:6	295932,82	2190201,83	49° 42' 30,015"	40° 39' 15,453"
127820	512	Земли обороны и безопасности, земельный участок 36:03:5400017:6	295909,99	2190204,39	49° 42' 29,277"	40° 39' 15,594"
127821	513	Земли обороны и безопасности, земельный участок 36:03:5400017:6	295896,02	2190205,38	49° 42' 28,825"	40° 39' 15,651"
127822	514	Земли обороны и безопасности, земельный участок 36:03:5400017:6	295870,94	2190208,13	49° 42' 28,015"	40° 39' 15,802"
127823	515	Земли обороны и безопасности, земельный участок 36:03:5400017:6	295724,08	2190176,45	49° 42' 23,250"	40° 39' 14,302"
127824	516	Земли обороны и безопасности, земельный участок 36:03:5400017:6	295522,00	2190132,93	49° 42' 16,695"	40° 39' 12,241"
127825	517	Земли обороны и безопасности, земельный участок 36:03:5400017:6	295461,05	2190120,69	49° 42' 14,718"	40° 39' 11,664"
127826	518	Земли обороны и безопасности, земельный участок 36:03:5400017:6	295191,00	2190066,45	49° 42' 5,959"	40° 39' 9,107"
127827	519	Земли обороны и безопасности, земельный участок 36:03:5400017:6	295081,86	2190045,74	49° 42' 2,419"	40° 39' 8,133"
127828	520	Земли обороны и безопасности, земельный участок 36:03:5400017:6	295070,95	2190043,67	49° 42' 2,065"	40° 39' 8,036"

127829	521	Земли обороны и безопасности, земельный участок 36:03:5400017:6	294781,27	2190003,45	49° 41' 52,676"	40° 39' 6,189"
127830	522	Земли обороны и безопасности, земельный участок 36:03:5400017:6	294693,90	2189995,31	49° 41' 49,845"	40° 39' 5,831"
127831	523	Земли обороны и безопасности, земельный участок 36:03:5400017:6	294687,58	2189994,91	49° 41' 49,641"	40° 39' 5,815"
127832	524	Земли обороны и безопасности, земельный участок 36:03:5400017:6	294546,94	2189985,96	49° 41' 45,086"	40° 39' 5,446"
127833	525	Земли обороны и безопасности, земельный участок 36:03:5400017:6	294444,23	2189983,86	49° 41' 41,761"	40° 39' 5,398"
127834	526	Земли обороны и безопасности, земельный участок 36:03:5400017:6	294363,01	2189988,01	49° 41' 39,134"	40° 39' 5,650"
127835	527	Земли обороны и безопасности, земельный участок 36:03:5400017:6	294317,25	2189990,17	49° 41' 37,654"	40° 39' 5,783"
127836	528	Земли обороны и безопасности, земельный участок 36:03:5400017:6	294282,63	2189991,33	49° 41' 36,534"	40° 39' 5,860"
127837	529	Земли обороны и безопасности, земельный участок 36:03:5400017:6	294279,34	2189971,18	49° 41' 36,420"	40° 39' 4,857"
127838	530	Земли обороны и безопасности, земельный участок 36:03:5400017:6	294245,73	2189765,05	49° 41' 35,258"	40° 38' 54,592"
127839	531	Земли обороны и безопасности, земельный участок 36:03:5400017:6	294225,53	2189636,29	49° 41' 34,558"	40° 38' 48,179"
127840	532	Земли обороны и безопасности, земельный участок 36:03:5400017:6	294193,61	2189470,23	49° 41' 33,465"	40° 38' 39,912"
127841	533	Земли обороны и безопасности, земельный участок 36:03:5400017:6	294186,54	2189433,44	49° 41' 33,223"	40° 38' 38,081"
127842	534	Земли обороны и безопасности, земельный участок 36:03:5400017:6	294289,02	2189450,42	49° 41' 36,546"	40° 38' 38,871"
127843	535	Земли обороны и безопасности, земельный участок 36:03:5400017:6	294301,84	2189453,09	49° 41' 36,962"	40° 38' 38,997"
127844	536	Земли обороны и безопасности, земельный участок 36:03:5400017:6	294383,79	2189465,42	49° 41' 39,619"	40° 38' 39,566"
127845	537	Земли обороны и безопасности, земельный участок 36:03:5400017:6	294603,41	2189508,11	49° 41' 46,742"	40° 38' 41,574"
127846	538	Земли обороны и безопасности, земельный участок 36:03:5400017:6	294617,54	2189510,85	49° 41' 47,200"	40° 38' 41,703"
127847	539	Земли обороны и безопасности, земельный участок 36:03:5400017:6	294675,79	2189515,85	49° 41' 49,087"	40° 38' 41,920"
127848	540	Земли обороны и безопасности, земельный участок 36:03:5400017:6	294687,95	2189514,97	49° 41' 49,480"	40° 38' 41,869"
127849	541	Земли обороны и безопасности, земельный участок 36:03:5400017:6	294711,99	2189506,72	49° 41' 50,255"	40° 38' 41,444"
127850	542	Земли обороны и безопасности, земельный участок 36:03:5400017:6	294726,13	2189500,99	49° 41' 50,711"	40° 38' 41,150"
127851	543	Земли обороны и безопасности, земельный участок 36:03:5400017:6	294747,24	2189487,48	49° 41' 51,389"	40° 38' 40,464"
127852	544	Земли обороны и безопасности, земельный участок 36:03:5400017:6	294759,51	2189477,76	49° 41' 51,783"	40° 38' 39,973"
127853	545	Земли обороны и безопасности, земельный участок 36:03:5400017:6	294762,90	2189475,08	49° 41' 51,891"	40° 38' 39,837"
127854	546	Земли обороны и безопасности, земельный участок 36:03:5400017:6	294776,51	2189461,84	49° 41' 52,327"	40° 38' 39,169"
127855	547	Земли обороны и безопасности, земельный участок 36:03:5400017:6	294789,31	2189450,80	49° 41' 52,737"	40° 38' 38,611"
127856	548	Земли обороны и безопасности, земельный участок 36:03:5400017:6	294795,96	2189445,07	49° 41' 52,950"	40° 38' 38,321"
127857	549	Земли обороны и безопасности, земельный участок 36:03:5400017:6	294803,03	2189435,81	49° 41' 53,176"	40° 38' 37,855"
127858	550	Земли обороны и безопасности, земельный участок 36:03:5400017:6	294835,22	2189394,70	49° 41' 54,203"	40° 38' 35,786"
127859	551	Земли обороны и безопасности, земельный участок 36:03:5400017:6	294848,53	2189368,63	49° 41' 54,624"	40° 38' 34,478"
127860	552	Земли обороны и безопасности, земельный участок 36:03:5400017:6	294862,83	2189345,30	49° 41' 55,078"	40° 38' 33,306"
127861	553	Земли обороны и безопасности, земельный участок 36:03:5400017:6	294883,77	2189317,31	49° 41' 55,746"	40° 38' 31,898"
127862	554	Земли обороны и безопасности, земельный участок 36:03:5400017:6	294917,49	2189286,25	49° 41' 56,826"	40° 38' 30,329"
127863	555	Земли обороны и безопасности, земельный участок 36:03:5400017:6	294917,98	2189285,79	49° 41' 56,842"	40° 38' 30,306"
127864	556	Земли обороны и безопасности, земельный участок 36:03:5400017:6	294993,39	2189217,98	49° 41' 59,258"	40° 38' 26,880"
127865	557	Земли обороны и безопасности, земельный участок 36:03:5400017:6	295010,90	2189194,65	49° 41' 59,816"	40° 38' 25,706"
127866	558	Земли обороны и безопасности, земельный участок 36:03:5400017:6	295023,59	2189172,59	49° 42' 0,218"	40° 38' 24,599"
127867	559	Земли обороны и безопасности, земельный участок 36:03:5400017:6	295040,90	2189126,30	49° 42' 0,762"	40° 38' 22,279"
127868	560	Земли обороны и безопасности, земельный участок 36:03:5400017:6	295045,53	2189116,41	49° 42' 0,908"	40° 38' 21,783"
127869	561	Земли обороны и безопасности, земельный участок 36:03:5400017:6	295071,19	2189078,04	49° 42' 1,725"	40° 38' 19,854"

127870	562	Земли обороны и безопасности, земельный участок 36:03:5400017:6	295100,11	2189027,83	49° 42' 2,642"	40° 38' 17,333"
127871	563	Земли обороны и безопасности, земельный участок 36:03:5400017:6	295131,91	2188977,23	49° 42' 3,653"	40° 38' 14,790"
127872	564	Земли обороны и безопасности, земельный участок 36:03:5400017:6	295152,71	2188941,67	49° 42' 4,313"	40° 38' 13,004"
127873	565	Земли обороны и безопасности, земельный участок 36:03:5400017:6	295164,58	2188909,09	49° 42' 4,685"	40° 38' 11,372"
127874	566	Земли обороны и безопасности, земельный участок 36:03:5400017:6	295179,19	2188884,38	49° 42' 5,149"	40° 38' 10,131"
127875	567	Земли обороны и безопасности, земельный участок 36:03:5400017:6	295191,83	2188865,00	49° 42' 5,551"	40° 38' 9,156"
127876	568	Земли обороны и безопасности, земельный участок 36:03:5400017:6	295205,49	2188833,06	49° 42' 5,982"	40° 38' 7,555"
127877	569	Земли обороны и безопасности, земельный участок 36:03:5400017:6	295213,75	2188800,94	49° 42' 6,237"	40° 38' 5,948"
127878	570	Земли обороны и безопасности, земельный участок 36:03:5400017:6	295218,85	2188773,51	49° 42' 6,392"	40° 38' 4,576"
127879	571	Земли обороны и безопасности, земельный участок 36:03:5400017:6	295223,42	2188744,27	49° 42' 6,529"	40° 38' 3,114"
127880	572	Земли обороны и безопасности, земельный участок 36:03:5400017:6	295235,06	2188718,86	49° 42' 6,897"	40° 38' 1,840"
127881	573	Земли обороны и безопасности, земельный участок 36:03:5400017:6	295245,55	2188691,62	49° 42' 7,226"	40° 38' 0,475"
127882	574	Земли обороны и безопасности, земельный участок 36:03:5400017:6	295246,85	2188670,66	49° 42' 7,261"	40° 37' 59,428"
127883	575	Земли обороны и безопасности, земельный участок 36:03:5400017:6	295241,34	2188645,71	49° 42' 7,073"	40° 37' 58,186"
127884	576	Земли обороны и безопасности, земельный участок 36:03:5400017:6	295231,79	2188589,25	49° 42' 6,744"	40° 37' 55,375"
127885	577	Земли обороны и безопасности, земельный участок 36:03:5400017:6	295225,87	2188521,82	49° 42' 6,527"	40° 37' 52,013"
127886	578	Земли обороны и безопасности, земельный участок 36:03:5400017:6	295219,48	2188454,94	49° 42' 6,296"	40° 37' 48,680"
127887	579	Земли обороны и безопасности, земельный участок 36:03:5400017:6	295219,11	2188449,14	49° 42' 6,282"	40° 37' 48,391"
127888	580	Земли обороны и безопасности, земельный участок 36:03:5400017:6	295218,14	2188414,45	49° 42' 6,238"	40° 37' 46,660"
127889	581	Земли обороны и безопасности, земельный участок 36:03:5400017:6	295231,16	2188384,46	49° 42' 6,648"	40° 37' 45,156"
127890	582	Земли обороны и безопасности, земельный участок 36:03:5400017:6	295249,33	2188348,27	49° 42' 7,223"	40° 37' 43,340"
127891	583	Земли обороны и безопасности, земельный участок 36:03:5400017:6	295257,05	2188328,72	49° 42' 7,465"	40° 37' 42,360"
127892	584	Земли обороны и безопасности, земельный участок 36:03:5400017:6	295257,64	2188311,05	49° 42' 7,478"	40° 37' 41,478"
127893	585	Земли обороны и безопасности, земельный участок 36:03:5400017:6	295260,18	2188251,99	49° 42' 7,538"	40° 37' 38,530"
127894	586	Земли обороны и безопасности, земельный участок 36:03:5400017:6	295406,39	2188223,94	49° 42' 12,260"	40° 37' 37,047"
127895	587	Земли обороны и безопасности, земельный участок 36:03:5400017:6	295480,18	2188209,77	49° 42' 14,643"	40° 37' 36,298"
127896	588	Земли обороны и безопасности, земельный участок 36:03:5400017:6	295483,81	2188224,90	49° 42' 14,766"	40° 37' 37,051"
127897	589	Земли обороны и безопасности, земельный участок 36:03:5400017:6	295469,51	2188406,37	49° 42' 14,370"	40° 37' 46,114"
127898	590	Земли обороны и безопасности, земельный участок 36:03:5400017:6	295466,82	2188457,56	49° 42' 14,302"	40° 37' 48,670"
127899	591	Земли обороны и безопасности, земельный участок 36:03:5400017:6	295476,25	2188516,83	49° 42' 14,629"	40° 37' 51,623"
127900	592	Земли обороны и безопасности, земельный участок 36:03:5400017:6	295513,96	2188646,15	49° 42' 15,896"	40° 37' 58,054"
127901	593	Земли обороны и безопасности, земельный участок 36:03:5400017:6	295566,50	2188861,68	49° 42' 17,676"	40° 38' 8,780"
127902	594	Земли обороны и безопасности, земельный участок 36:03:5400017:6	295640,58	2189172,84	49° 42' 20,186"	40° 38' 24,266"
127903	595	Земли обороны и безопасности, земельный участок 36:03:5400017:6	295635,76	2189183,86	49° 42' 20,034"	40° 38' 24,818"
127904	596	Земли обороны и безопасности, земельный участок 36:03:5400017:6	295552,29	2189168,32	49° 42' 17,327"	40° 38' 24,089"
127905	597	Земли обороны и безопасности, земельный участок 36:03:5400017:6	295541,65	2189176,50	49° 42' 16,986"	40° 38' 24,504"
127906	598	Земли обороны и безопасности, земельный участок 36:03:5400017:6	295493,36	2189371,28	49° 42' 15,494"	40° 38' 34,250"
127907	599	Земли обороны и безопасности, земельный участок 36:03:5400017:6	295436,08	2189641,35	49° 42' 13,738"	40° 38' 47,759"
127908	600	Земли обороны и безопасности, земельный участок 36:03:5400017:6	295849,63	2189726,78	49° 42' 27,152"	40° 38' 51,792"
127909	601	Земли обороны и безопасности, земельный участок 36:03:5400017:6	295860,82	2189729,74	49° 42' 27,515"	40° 38' 51,934"
127910	602	Земли обороны и безопасности, земельный участок 36:03:5400017:6	295868,25	2189663,18	49° 42' 27,732"	40° 38' 48,608"

127911	603	Земли обороны и безопасности, земельный участок 36:03:5400017:6	295877,19	2189656,08	49° 42' 28,019"	40° 38' 48,249"
127912	604	Земли обороны и безопасности, земельный участок 36:03:5400017:6	295926,17	2189649,71	49° 42' 29,602"	40° 38' 47,904"
127913	605	Земли обороны и безопасности, земельный участок 36:03:5400017:6	295947,73	2189610,64	49° 42' 30,285"	40° 38' 45,942"
127914	606	Земли обороны и безопасности, земельный участок 36:03:5400017:6	295992,18	2189453,04	49° 42' 31,667"	40° 38' 38,052"
127915	607	Земли обороны и безопасности, земельный участок 36:03:5400017:6	296009,69	2189342,58	49° 42' 32,194"	40° 38' 32,530"
127916	608	Земли обороны и безопасности, земельный участок 36:03:5400017:6	295993,40	2189336,09	49° 42' 31,664"	40° 38' 32,215"
127917	609	Земли обороны и безопасности, земельный участок 36:03:5400017:6	295887,11	2189316,99	49° 42' 28,217"	40° 38' 31,321"
127918	610	Земли обороны и безопасности, земельный участок 36:03:5400017:6	295888,46	2189252,33	49° 42' 28,237"	40° 38' 28,094"
127919	611	Земли обороны и безопасности, земельный участок 36:03:5400017:6	295939,76	2189255,63	49° 42' 29,899"	40° 38' 28,230"
127920	612	Земли обороны и безопасности, земельный участок 36:03:5400017:6	296001,39	2189258,82	49° 42' 31,895"	40° 38' 28,354"
127921	613	Земли обороны и безопасности, земельный участок 36:03:5400017:6	296067,28	2189272,63	49° 42' 34,032"	40° 38' 29,007"
127922	614	Земли обороны и безопасности, земельный участок 36:03:5400017:6	296095,01	2189276,92	49° 42' 34,931"	40° 38' 29,205"
127923	615	Земли обороны и безопасности, земельный участок 36:03:5400017:6	296121,55	2189278,29	49° 42' 35,790"	40° 38' 29,259"
127924	616	Земли обороны и безопасности, земельный участок 36:03:5400017:6	296097,52	2189192,71	49° 42' 34,982"	40° 38' 25,001"
127925	617	Земли обороны и безопасности, земельный участок 36:03:5400017:6	296067,22	2189031,52	49° 42' 33,942"	40° 38' 16,974"
127926	618	Земли обороны и безопасности, земельный участок 36:03:5400017:6	296051,58	2188968,97	49° 42' 33,413"	40° 38' 13,861"
127927	619	Земли обороны и безопасности, земельный участок 36:03:5400017:6	296034,65	2188920,62	49° 42' 32,848"	40° 38' 11,458"
127928	620	Земли обороны и безопасности, земельный участок 36:03:5400017:6	295998,23	2188795,56	49° 42' 31,624"	40° 38' 5,237"
127929	621	Земли обороны и безопасности, земельный участок 36:03:5400017:6	295968,92	2188675,74	49° 42' 30,631"	40° 37' 59,274"
127930	622	Земли обороны и безопасности, земельный участок 36:03:5400017:6	295952,51	2188672,24	49° 42' 30,099"	40° 37' 59,109"
127931	623	Земли обороны и безопасности, земельный участок 36:03:5400017:6	295906,82	2188660,55	49° 42' 28,616"	40° 37' 58,551"
127932	624	Земли обороны и безопасности, земельный участок 36:03:5400017:6	295884,50	2188659,49	49° 42' 27,893"	40° 37' 58,511"
127933	625	Земли обороны и безопасности, земельный участок 36:03:5400017:6	295873,02	2188655,77	49° 42' 27,520"	40° 37' 58,331"
127934	626	Земли обороны и безопасности, земельный участок 36:03:5400017:6	295643,12	2188603,61	49° 42' 20,061"	40° 37' 55,859"
127935	627	Земли обороны и безопасности, земельный участок 36:03:5400017:6	295742,14	2188164,95	49° 42' 23,104"	40° 37' 33,912"
127936	628	Земли обороны и безопасности, земельный участок 36:03:5400017:6	295923,05	2188124,80	49° 42' 28,944"	40° 37' 31,806"
127937	629	Земли обороны и безопасности, земельный участок 36:03:5400017:6	296912,97	2187895,89	49° 43' 0,896"	40° 37' 19,816"
127938	630	Земли обороны и безопасности, земельный участок 36:03:5400017:6	296924,14	2187893,31	49° 43' 1,257"	40° 37' 19,680"
127939	631	Земли обороны и безопасности, земельный участок 36:03:5400017:6	296940,10	2187923,90	49° 43' 1,784"	40° 37' 21,198"
127940	632	Земли обороны и безопасности, земельный участок 36:03:5400017:6	296984,51	2188009,69	49° 43' 3,253"	40° 37' 25,455"
127941	633	Земли обороны и безопасности, земельный участок 36:03:5400017:6	297015,56	2188050,32	49° 43' 4,273"	40° 37' 27,465"
127942	634	Земли обороны и безопасности, земельный участок 36:03:5400017:6	297049,97	2188072,56	49° 43' 5,395"	40° 37' 28,556"
127943	635	Земли обороны и безопасности, земельный участок 36:03:5400017:6	297054,30	2188073,43	49° 43' 5,536"	40° 37' 28,597"
127944	636	Земли обороны и безопасности, земельный участок 36:03:5400017:6	297086,75	2188081,24	49° 43' 6,589"	40° 37' 28,968"
127945	637	Земли обороны и безопасности, земельный участок 36:03:5400017:6	297094,30	2188081,64	49° 43' 6,833"	40° 37' 28,983"
127946	638	Земли обороны и безопасности, земельный участок 36:03:5400017:6	297120,12	2188076,07	49° 43' 7,667"	40° 37' 28,691"
127947	639	Земли обороны и безопасности, земельный участок 36:03:5400017:6	297149,31	2188065,37	49° 43' 8,608"	40° 37' 28,140"
127948	640	Земли обороны и безопасности, земельный участок 36:03:5400017:6	297153,91	2188063,69	49° 43' 8,756"	40° 37' 28,053"
127949	641	Земли обороны и безопасности, земельный участок 36:03:5400017:6	297166,98	2188058,41	49° 43' 9,177"	40° 37' 27,782"
127950	642	Земли обороны и безопасности, земельный участок 36:03:5400017:6	297196,52	2188024,38	49° 43' 10,120"	40° 37' 26,067"
127951	643	Земли обороны и безопасности, земельный участок 36:03:5400017:6	297237,78	2187961,25	49° 43' 11,432"	40° 37' 22,892"

127952	644	Земли обороны и безопасности, земельный участок 36:03:5400017:6	297252,03	2187932,16	49° 43' 11,882"	40° 37' 21,432"
127953	645	Земли обороны и безопасности, земельный участок 36:03:5400017:6	297260,79	2187908,24	49° 43' 12,157"	40° 37' 20,233"
127954	646	Земли обороны и безопасности, земельный участок 36:03:5400017:6	297778,72	2188006,34	49° 43' 28,955"	40° 37' 24,834"
127955	647	Земли обороны и безопасности, земельный участок 36:03:5400017:6	298051,57	2187838,55	49° 43' 37,723"	40° 37' 16,301"
127956	648	Земли обороны и безопасности, земельный участок 36:03:5400017:6	298061,04	2187629,55	49° 43' 37,952"	40° 37' 5,862"
127957	649	Земли обороны и безопасности, земельный участок 36:03:5400017:6	298937,93	2187423,58	49° 44' 6,254"	40° 36' 55,073"
127958	650	Земли обороны и безопасности, земельный участок 36:03:5400017:6	298946,59	2187434,56	49° 44' 6,538"	40° 36' 55,616"
127959	651	Земли обороны и безопасности, земельный участок 36:03:5400017:6	298970,18	2187469,32	49° 44' 7,314"	40° 36' 57,338"
127960	652	Земли обороны и безопасности, земельный участок 36:03:5400017:6	299020,41	2187530,78	49° 44' 8,963"	40° 37' 0,378"
127961	653	Земли обороны и безопасности, земельный участок 36:03:5400017:6	299092,05	2187611,49	49° 44' 11,312"	40° 37' 4,367"
127962	654	Земли обороны и безопасности, земельный участок 36:03:5400017:6	299220,56	2187759,67	49° 44' 15,526"	40° 37' 11,692"
127963	655	Земли обороны и безопасности, земельный участок 36:03:5400017:6	299230,26	2187771,59	49° 44' 15,844"	40° 37' 12,282"
127964	656	Земли обороны и безопасности, земельный участок 36:03:5400017:6	299222,47	2187789,30	49° 44' 15,599"	40° 37' 13,170"
127965	657	Земли обороны и безопасности, земельный участок 36:03:5400017:6	299197,99	2187824,64	49° 44' 14,820"	40° 37' 14,949"
127966	658	Земли обороны и безопасности, земельный участок 36:03:5400017:6	299186,42	2187839,78	49° 44' 14,451"	40° 37' 15,712"
127967	659	Земли обороны и безопасности, земельный участок 36:03:5400017:6	299176,17	2187869,50	49° 44' 14,130"	40° 37' 17,202"
127968	660	Земли обороны и безопасности, земельный участок 36:03:5400017:6	299065,40	2187884,50	49° 44' 10,551"	40° 37' 18,014"
127969	661	Земли обороны и безопасности, земельный участок 36:03:5400017:6	299053,66	2188364,40	49° 44' 10,348"	40° 37' 41,984"
127970	662	Земли обороны и безопасности, земельный участок 36:03:5400017:6	299502,64	2188064,46	49° 44' 24,768"	40° 37' 26,750"
127971	663	Земли обороны и безопасности, земельный участок 36:03:5400017:6	299496,75	2188029,91	49° 44' 24,564"	40° 37' 25,028"
127972	664	Земли обороны и безопасности, земельный участок 36:03:5400017:6	299535,52	2188055,10	49° 44' 25,828"	40° 37' 26,264"
127973	665	Земли обороны и безопасности, земельный участок 36:03:5400017:6	299561,50	2188071,98	49° 44' 26,676"	40° 37' 27,092"
127974	666	Земли обороны и безопасности, земельный участок 36:03:5400017:6	299605,64	2188105,42	49° 44' 28,116"	40° 37' 28,737"
127975	667	Земли обороны и безопасности, земельный участок 36:03:5400017:6	299637,87	2188131,07	49° 44' 29,169"	40° 37' 29,999"
127976	668	Земли обороны и безопасности, земельный участок 36:03:5400017:6	299666,16	2188157,75	49° 44' 30,094"	40° 37' 31,316"
127977	669	Земли обороны и безопасности, земельный участок 36:03:5400017:6	299724,98	2188200,96	49° 44' 32,014"	40° 37' 33,440"
127978	670	Земли обороны и безопасности, земельный участок 36:03:5400017:6	299841,42	2188283,55	49° 44' 35,813"	40° 37' 37,498"
127979	671	Земли обороны и безопасности, земельный участок 36:03:5400017:6	299887,69	2188318,87	49° 44' 37,323"	40° 37' 39,236"
127980	672	Земли обороны и безопасности, земельный участок 36:03:5400017:6	299985,32	2188389,62	49° 44' 40,509"	40° 37' 42,713"
127981	673	Земли обороны и безопасности, земельный участок 36:03:5400017:6	300080,52	2188455,22	49° 44' 43,614"	40° 37' 45,936"
127982	674	Земли обороны и безопасности, земельный участок 36:03:5400017:6	300133,38	2188479,25	49° 44' 45,334"	40° 37' 47,106"
127983	675	Земли обороны и безопасности, земельный участок 36:03:5400017:6	300190,12	2188500,82	49° 44' 47,178"	40° 37' 48,151"
127984	676	Земли обороны и безопасности, земельный участок 36:03:5400017:6	300259,50	2188525,21	49° 44' 49,432"	40° 37' 49,329"
127985	677	Земли обороны и безопасности, земельный участок 36:03:5400017:6	300323,90	2188544,41	49° 44' 51,523"	40° 37' 50,252"
127986	678	Земли обороны и безопасности, земельный участок 36:03:5400017:6	300343,96	2188557,55	49° 44' 52,177"	40° 37' 50,897"
127987	679	Земли обороны и безопасности, земельный участок 36:03:5400017:6	300364,93	2188587,23	49° 44' 52,867"	40° 37' 52,367"
127988	680	Земли обороны и безопасности, земельный участок 36:03:5400017:6	300447,38	2188714,82	49° 44' 55,582"	40° 37' 58,693"
127989	681	Земли обороны и безопасности, земельный участок 36:03:5400017:6	300527,50	2188832,18	49° 44' 58,218"	40° 38' 4,510"
127990	682	Земли обороны и безопасности, земельный участок 36:03:5400017:6	300532,45	2188838,64	49° 44' 58,381"	40° 38' 4,829"
127991	683	Земли обороны и безопасности, земельный участок 36:03:5400017:6	300558,48	2188869,70	49° 44' 59,234"	40° 38' 6,366"
127992	684	Земли обороны и безопасности, земельный участок 36:03:5400017:6	300562,13	2188877,41	49° 44' 59,355"	40° 38' 6,749"

127993	685	Земли обороны и безопасности, земельный участок 36:03:5400017:6	300579,35	2188904,11	49° 44' 59,922"	40° 38' 8,073"
127994	686	Земли обороны и безопасности, земельный участок 36:03:5400017:6	300581,98	2188906,66	49° 45' 0,008"	40° 38' 8,199"
127995	687	Земли обороны и безопасности, земельный участок 36:03:5400017:6	300585,86	2188910,43	49° 45' 0,135"	40° 38' 8,385"
127996	688	Земли обороны и безопасности, земельный участок 36:03:5400017:6	300604,33	2188933,85	49° 45' 0,742"	40° 38' 9,544"
127997	689	Земли обороны и безопасности, земельный участок 36:03:5400017:6	300612,45	2188948,53	49° 45' 1,010"	40° 38' 10,273"
127998	690	Земли обороны и безопасности, земельный участок 36:03:5400017:6	300606,63	2188960,55	49° 45' 0,826"	40° 38' 10,877"
127999	691	Земли обороны и безопасности, земельный участок 36:03:5400017:6	300584,27	2188980,31	49° 45' 0,109"	40° 38' 11,876"
128000	692	Земли обороны и безопасности, земельный участок 36:03:5400017:6	300581,10	2188986,67	49° 45' 0,009"	40° 38' 12,196"
128001	693	Земли обороны и безопасности, земельный участок 36:03:5400017:6	300580,81	2189012,86	49° 45' 0,009"	40° 38' 13,504"
128002	694	Земли обороны и безопасности, земельный участок 36:03:5400017:6	300581,07	2189012,49	49° 45' 0,018"	40° 38' 13,485"
128003	695	Земли обороны и безопасности, земельный участок 36:03:5400017:6	300589,41	2188995,00	49° 45' 0,281"	40° 38' 12,607"
128004	696	Земли обороны и безопасности, земельный участок 36:03:5400017:6	300614,12	2188975,22	49° 45' 1,074"	40° 38' 11,605"
128005	697	Земли обороны и безопасности, земельный участок 36:03:5400017:6	300671,84	2189051,96	49° 45' 2,970"	40° 38' 15,406"
128006	698	Земли обороны и безопасности, земельный участок 36:03:5400017:6	300681,83	2189064,17	49° 45' 3,297"	40° 38' 16,010"
128007	699	Земли обороны и безопасности, земельный участок 36:03:5400017:6	300744,69	2189140,91	49° 45' 5,360"	40° 38' 19,808"
128008	700	Земли обороны и безопасности, земельный участок 36:03:5400017:6	300847,77	2189256,18	49° 45' 8,737"	40° 38' 25,507"
128009	701	Земли обороны и безопасности, земельный участок 36:03:5400017:6	300920,17	2189324,17	49° 45' 11,105"	40° 38' 28,863"
128010	702	Земли обороны и безопасности, земельный участок 36:03:5400017:6	301035,41	2189429,38	49° 45' 14,873"	40° 38' 34,054"
128011	703	Земли обороны и безопасности, земельный участок 36:03:5400017:6	301156,37	2189536,43	49° 45' 18,826"	40° 38' 39,334"
128012	704	Земли обороны и безопасности, земельный участок 36:03:5400017:6	301169,57	2189548,11	49° 45' 19,258"	40° 38' 39,910"
128013	705	Земли обороны и безопасности, земельный участок 36:03:5400017:6	301161,01	2189581,69	49° 45' 18,993"	40° 38' 41,592"
128014	706	Земли обороны и безопасности, земельный участок 36:03:5400017:6	301174,02	2189618,65	49° 45' 19,427"	40° 38' 43,431"
128015	707	Земли обороны и безопасности, земельный участок 36:03:5400017:6	301227,89	2189699,80	49° 45' 21,200"	40° 38' 47,454"
128016	708	Земли обороны и безопасности, земельный участок 36:03:5400017:6	301280,61	2189767,60	49° 45' 22,931"	40° 38' 50,812"
128017	709	Земли обороны и безопасности, земельный участок 36:03:5400017:6	301322,68	2189818,80	49° 45' 24,311"	40° 38' 53,346"
128018	710	Земли обороны и безопасности, земельный участок 36:03:5400017:6	301274,42	2189963,15	49° 45' 22,801"	40° 39' 0,584"
128019	711	Земли обороны и безопасности, земельный участок 36:03:5400017:6	301230,06	2190096,11	49° 45' 21,413"	40° 39' 7,250"
128020	712	Земли обороны и безопасности, земельный участок 36:03:5400017:6	297897,29	2188482,13	49° 43' 32,968"	40° 37' 48,519"
128021	713	Земли обороны и безопасности, земельный участок 36:03:5400017:6	297783,82	2188777,26	49° 43' 29,404"	40° 38' 3,316"
128022	714	Земли обороны и безопасности, земельный участок 36:03:5400017:6	297799,30	2189098,24	49° 43' 30,022"	40° 38' 19,331"
128023	715	Земли обороны и безопасности, земельный участок 36:03:5400017:6	298177,54	2189365,61	49° 43' 42,360"	40° 38' 32,467"
128024	716	Земли обороны и безопасности, земельный участок 36:03:5400017:6	298814,22	2188788,93	49° 44' 2,755"	40° 38' 3,317"
128025	717	Земли обороны и безопасности, земельный участок 36:03:5400017:6	298291,33	2188179,71	49° 43' 45,609"	40° 37' 33,196"
128026	718	Земли обороны и безопасности, земельный участок 36:03:5400017:6	297897,29	2188482,13	49° 43' 32,968"	40° 37' 48,519"
128027	719	Земли обороны и безопасности, земельный участок 36:03:5400017:6	296616,49	2189076,17	49° 42' 51,735"	40° 38' 18,894"
128028	720	Земли обороны и безопасности, земельный участок 36:03:5400017:6	296611,86	2189062,45	49° 42' 51,580"	40° 38' 18,212"
128029	721	Земли обороны и безопасности, земельный участок 36:03:5400017:6	296611,04	2189048,87	49° 42' 51,548"	40° 38' 17,534"
128030	722	Земли обороны и безопасности, земельный участок 36:03:5400017:6	296614,71	2189027,38	49° 42' 51,659"	40° 38' 16,460"
128031	723	Земли обороны и безопасности, земельный участок 36:03:5400017:6	296609,95	2189004,76	49° 42' 51,497"	40° 38' 15,333"
128032	724	Земли обороны и безопасности, земельный участок 36:03:5400017:6	296595,74	2188973,36	49° 42' 51,026"	40° 38' 13,774"
128033	725	Земли обороны и безопасности, земельный участок 36:03:5400017:6	296571,36	2188942,03	49° 42' 50,225"	40° 38' 12,224"

128034	726	Земли обороны и безопасности, земельный участок 36:03:5400017:6	296552,48	2188923,61	49° 42' 49,608"	40° 38' 11,315"
128035	727	Земли обороны и безопасности, земельный участок 36:03:5400017:6	296542,32	2188897,85	49° 42' 49,269"	40° 38' 10,035"
128036	728	Земли обороны и безопасности, земельный участок 36:03:5400017:6	296379,82	2188970,40	49° 42' 44,037"	40° 38' 13,748"
128037	729	Земли обороны и безопасности, земельный участок 36:03:5400017:6	296440,58	2189144,46	49° 42' 46,067"	40° 38' 22,401"
128038	730	Земли обороны и безопасности, земельный участок 36:03:5400017:6	296535,87	2189311,62	49° 42' 49,211"	40° 38' 30,690"
128039	731	Земли обороны и безопасности, земельный участок 36:03:5400017:6	296610,20	2189498,00	49° 42' 51,684"	40° 38' 39,951"
128040	732	Земли обороны и безопасности, земельный участок 36:03:5400017:6	296673,58	2189682,32	49° 42' 53,802"	40° 38' 49,116"
128041	733	Земли обороны и безопасности, земельный участок 36:03:5400017:6	296774,82	2189823,40	49° 42' 57,129"	40° 38' 56,101"
128042	734	Земли обороны и безопасности, земельный участок 36:03:5400017:6	296837,21	2189922,09	49° 42' 59,184"	40° 39' 0,992"
128043	735	Земли обороны и безопасности, земельный участок 36:03:5400017:6	296879,81	2189927,75	49° 43' 0,565"	40° 39' 1,251"
128044	736	Земли обороны и безопасности, земельный участок 36:03:5400017:6	296973,71	2189931,72	49° 43' 3,605"	40° 39' 1,397"
128045	737	Земли обороны и безопасности, земельный участок 36:03:5400017:6	296996,73	2189683,33	49° 43' 4,260"	40° 38' 48,986"
128046	738	Земли обороны и безопасности, земельный участок 36:03:5400017:6	296980,47	2189623,89	49° 43' 3,713"	40° 38' 46,028"
128047	739	Земли обороны и безопасности, земельный участок 36:03:5400017:6	296966,39	2189588,67	49° 43' 3,244"	40° 38' 44,278"
128048	740	Земли обороны и безопасности, земельный участок 36:03:5400017:6	296955,71	2189552,72	49° 43' 2,886"	40° 38' 42,490"
128049	741	Земли обороны и безопасности, земельный участок 36:03:5400017:6	296930,26	2189515,43	49° 43' 2,049"	40° 38' 40,643"
128050	742	Земли обороны и безопасности, земельный участок 36:03:5400017:6	296905,64	2189478,60	49° 43' 1,239"	40° 38' 38,818"
128051	743	Земли обороны и безопасности, земельный участок 36:03:5400017:6	296877,05	2189433,58	49° 43' 0,297"	40° 38' 36,587"
128052	744	Земли обороны и безопасности, земельный участок 36:03:5400017:6	296852,36	2189398,86	49° 42' 59,485"	40° 38' 34,868"
128053	745	Земли обороны и безопасности, земельный участок 36:03:5400017:6	296845,85	2189365,16	49° 42' 59,263"	40° 38' 33,189"
128054	746	Земли обороны и безопасности, земельный участок 36:03:5400017:6	296842,72	2189331,58	49° 42' 59,149"	40° 38' 31,515"
128055	747	Земли обороны и безопасности, земельный участок 36:03:5400017:6	296842,66	2189282,00	49° 42' 59,129"	40° 38' 29,040"
128056	748	Земли обороны и безопасности, земельный участок 36:03:5400017:6	296810,73	2189222,89	49° 42' 58,074"	40° 38' 26,108"
128057	749	Земли обороны и безопасности, земельный участок 36:03:5400017:6	296782,39	2189182,96	49° 42' 57,143"	40° 38' 24,131"
128058	750	Земли обороны и безопасности, земельный участок 36:03:5400017:6	296753,67	2189154,89	49° 42' 56,203"	40° 38' 22,746"
128059	751	Земли обороны и безопасности, земельный участок 36:03:5400017:6	296735,19	2189137,32	49° 42' 55,599"	40° 38' 21,879"
128060	752	Земли обороны и безопасности, земельный участок 36:03:5400017:6	296715,47	2189118,87	49° 42' 54,954"	40° 38' 20,969"
128061	753	Земли обороны и безопасности, земельный участок 36:03:5400017:6	296699,66	2189110,29	49° 42' 54,439"	40° 38' 20,550"
128062	754	Земли обороны и безопасности, земельный участок 36:03:5400017:6	296673,63	2189103,07	49° 42' 53,594"	40° 38' 20,204"
128063	755	Земли обороны и безопасности, земельный участок 36:03:5400017:6	296644,21	2189096,16	49° 42' 52,639"	40° 38' 19,876"
128064	756	Земли обороны и безопасности, земельный участок 36:03:5400017:6	296623,43	2189084,02	49° 42' 51,962"	40° 38' 19,282"
128065	757	Земли обороны и безопасности, земельный участок 36:03:5400017:6	296616,49	2189076,17	49° 42' 51,735"	40° 38' 18,894"
128066		**Земли обороны и безопасности, земельный участок 36:03:5400017:6 Количество**		757		757
128067	1	Земли обороны и безопасности, земельный участок 36:03:5400024:30	295296,12	2194892,35	49° 42' 11,019"	40° 43' 9,859"
128068	2	Земли обороны и безопасности, земельный участок 36:03:5400024:30	295321,22	2194915,39	49° 42' 11,839"	40° 43' 10,996"
128069	3	Земли обороны и безопасности, земельный участок 36:03:5400024:30	295084,03	2195006,43	49° 42' 4,192"	40° 43' 15,659"
128070	4	Земли обороны и безопасности, земельный участок 36:03:5400024:30	295034,10	2195009,73	49° 42' 2,577"	40° 43' 15,849"
128071	5	Земли обороны и безопасности, земельный участок 36:03:5400024:30	295010,29	2195012,33	49° 42' 1,808"	40° 43' 15,991"
128072	6	Земли обороны и безопасности, земельный участок 36:03:5400024:30	294996,60	2195016,53	49° 42' 1,366"	40° 43' 16,207"
128073	7	Земли обороны и безопасности, земельный участок 36:03:5400024:30	294984,68	2195018,26	49° 42' 0,981"	40° 43' 16,300"
128074	8	Земли обороны и безопасности, земельный участок 36:03:5400024:30	294971,56	2195017,82	49° 42' 0,556"	40° 43' 16,284"

128075	9	Земли обороны и безопасности, земельный участок 36:03:5400024:30	294960,11	2195018,29	49° 42' 0,185"	40° 43' 16,313"
128076	10	Земли обороны и безопасности, земельный участок 36:03:5400024:30	294827,31	2195037,59	49° 41' 55,894"	40° 43' 17,344"
128077	11	Земли обороны и безопасности, земельный участок 36:03:5400024:30	294682,31	2195054,38	49° 41' 51,207"	40° 43' 18,255"
128078	12	Земли обороны и безопасности, земельный участок 36:03:5400024:30	294637,86	2195066,46	49° 41' 49,772"	40° 43' 18,880"
128079	13	Земли обороны и безопасности, земельный участок 36:03:5400024:30	294607,68	2195082,40	49° 41' 48,801"	40° 43' 19,691"
128080	14	Земли обороны и безопасности, земельный участок 36:03:5400024:30	294594,10	2195095,92	49° 41' 48,365"	40° 43' 20,372"
128081	15	Земли обороны и безопасности, земельный участок 36:03:5400024:30	294576,74	2195121,18	49° 41' 47,812"	40° 43' 21,641"
128082	16	Земли обороны и безопасности, земельный участок 36:03:5400024:30	294563,27	2195144,03	49° 41' 47,383"	40° 43' 22,788"
128083	17	Земли обороны и безопасности, земельный участок 36:03:5400024:30	294545,28	2195175,63	49° 41' 46,812"	40° 43' 24,374"
128084	18	Земли обороны и безопасности, земельный участок 36:03:5400024:30	294522,88	2195199,45	49° 41' 46,094"	40° 43' 25,573"
128085	19	Земли обороны и безопасности, земельный участок 36:03:5400024:30	294484,23	2195228,24	49° 41' 44,853"	40° 43' 27,029"
128086	20	Земли обороны и безопасности, земельный участок 36:03:5400024:30	294451,66	2195239,44	49° 41' 43,803"	40° 43' 27,605"
128087	21	Земли обороны и безопасности, земельный участок 36:03:5400024:30	294429,10	2195242,93	49° 41' 43,074"	40° 43' 27,790"
128088	22	Земли обороны и безопасности, земельный участок 36:03:5400024:30	294406,93	2195247,27	49° 41' 42,357"	40° 43' 28,018"
128089	23	Земли обороны и безопасности, земельный участок 36:03:5400024:30	294371,46	2195256,68	49° 41' 41,213"	40° 43' 28,505"
128090	24	Земли обороны и безопасности, земельный участок 36:03:5400024:30	294347,36	2195268,17	49° 41' 40,436"	40° 43' 29,090"
128091	25	Земли обороны и безопасности, земельный участок 36:03:5400024:30	294324,89	2195294,11	49° 41' 39,718"	40° 43' 30,396"
128092	26	Земли обороны и безопасности, земельный участок 36:03:5400024:30	294320,37	2195298,73	49° 41' 39,573"	40° 43' 30,629"
128093	27	Земли обороны и безопасности, земельный участок 36:03:5400024:30	293672,27	2195545,64	49° 41' 18,678"	40° 43' 43,272"
128094	28	Земли обороны и безопасности, земельный участок 36:03:5400024:30	293728,82	2195131,13	49° 41' 20,373"	40° 43' 22,566"
128095	29	Земли обороны и безопасности, земельный участок 36:03:5400024:30	293539,23	2195087,56	49° 41' 14,223"	40° 43' 20,488"
128096	30	Земли обороны и безопасности, земельный участок 36:03:5400024:30	293405,65	2195031,83	49° 41' 9,881"	40° 43' 17,775"
128097	31	Земли обороны и безопасности, земельный участок 36:03:5400024:30	293375,42	2194910,15	49° 41' 8,863"	40° 43' 11,721"
128098	32	Земли обороны и безопасности, земельный участок 36:03:5400024:30	293399,60	2194905,50	49° 41' 9,644"	40° 43' 11,477"
128099	33	Земли обороны и безопасности, земельный участок 36:03:5400024:30	293419,82	2194909,67	49° 41' 10,300"	40° 43' 11,675"
128100	34	Земли обороны и безопасности, земельный участок 36:03:5400024:30	293458,84	2194926,89	49° 41' 11,568"	40° 43' 12,514"
128101	35	Земли обороны и безопасности, земельный участок 36:03:5400024:30	293478,73	2194950,11	49° 41' 12,220"	40° 43' 13,662"
128102	36	Земли обороны и безопасности, земельный участок 36:03:5400024:30	293501,02	2194981,01	49° 41' 12,951"	40° 43' 15,192"
128103	37	Земли обороны и безопасности, земельный участок 36:03:5400024:30	293523,44	2195004,28	49° 41' 13,685"	40° 43' 16,342"
128104	38	Земли обороны и безопасности, земельный участок 36:03:5400024:30	293549,82	2195018,73	49° 41' 14,543"	40° 43' 17,049"
128105	39	Земли обороны и безопасности, земельный участок 36:03:5400024:30	293602,75	2195038,73	49° 41' 16,263"	40° 43' 18,020"
128106	40	Земли обороны и безопасности, земельный участок 36:03:5400024:30	293648,33	2195043,36	49° 41' 17,739"	40° 43' 18,228"
128107	41	Земли обороны и безопасности, земельный участок 36:03:5400024:30	293662,74	2195047,76	49° 41' 18,207"	40° 43' 18,440"
128108	42	Земли обороны и безопасности, земельный участок 36:03:5400024:30	293692,49	2195056,85	49° 41' 19,173"	40° 43' 18,879"
128109	43	Земли обороны и безопасности, земельный участок 36:03:5400024:30	293721,40	2195071,34	49° 41' 20,113"	40° 43' 19,587"
128110	44	Земли обороны и безопасности, земельный участок 36:03:5400024:30	293759,33	2195078,37	49° 41' 21,343"	40° 43' 19,918"
128111	45	Земли обороны и безопасности, земельный участок 36:03:5400024:30	293780,88	2195085,51	49° 41' 22,043"	40° 43' 20,264"
128112	46	Земли обороны и безопасности, земельный участок 36:03:5400024:30	293816,08	2195097,18	49° 41' 23,186"	40° 43' 20,828"
128113	47	Земли обороны и безопасности, земельный участок 36:03:5400024:30	293841,22	2195110,33	49° 41' 24,004"	40° 43' 21,471"
128114	48	Земли обороны и безопасности, земельный участок 36:03:5400024:30	293873,59	2195145,22	49° 41' 25,063"	40° 43' 23,196"
128115	49	Земли обороны и безопасности, земельный участок 36:03:5400024:30	293890,67	2195183,64	49° 41' 25,628"	40° 43' 25,104"

128116	50	Земли обороны и безопасности, земельный участок 36:03:5400024:30	293900,08	2195225,74	49° 41' 25,947"	40° 43' 27,199"
128117	51	Земли обороны и безопасности, земельный участок 36:03:5400024:30	293898,61	2195275,63	49° 41' 25,915"	40° 43' 29,689"
128118	52	Земли обороны и безопасности, земельный участок 36:03:5400024:30	293924,10	2195229,98	49° 41' 26,725"	40° 43' 27,398"
128119	53	Земли обороны и безопасности, земельный участок 36:03:5400024:30	293956,52	2195189,90	49° 41' 27,762"	40° 43' 25,383"
128120	54	Земли обороны и безопасности, земельный участок 36:03:5400024:30	293992,65	2195154,97	49° 41' 28,919"	40° 43' 23,622"
128121	55	Земли обороны и безопасности, земельный участок 36:03:5400024:30	294098,03	2195076,80	49° 41' 32,304"	40° 43' 19,669"
128122	56	Земли обороны и безопасности, земельный участок 36:03:5400024:30	294136,41	2195058,42	49° 41' 33,540"	40° 43' 18,732"
128123	57	Земли обороны и безопасности, земельный участок 36:03:5400024:30	294170,91	2195043,79	49° 41' 34,652"	40° 43' 17,985"
128124	58	Земли обороны и безопасности, земельный участок 36:03:5400024:30	294202,68	2195040,55	49° 41' 35,679"	40° 43' 17,807"
128125	59	Земли обороны и безопасности, земельный участок 36:03:5400024:30	294231,84	2195041,07	49° 41' 36,623"	40° 43' 17,819"
128126	60	Земли обороны и безопасности, земельный участок 36:03:5400024:30	294272,31	2195048,14	49° 41' 37,935"	40° 43' 18,151"
128127	61	Земли обороны и безопасности, земельный участок 36:03:5400024:30	294300,20	2195048,64	49° 41' 38,838"	40° 43' 18,162"
128128	62	Земли обороны и безопасности, земельный участок 36:03:5400024:30	294325,70	2195041,47	49° 41' 39,661"	40° 43' 17,791"
128129	63	Земли обороны и безопасности, земельный участок 36:03:5400024:30	294356,35	2195029,31	49° 41' 40,649"	40° 43' 17,169"
128130	64	Земли обороны и безопасности, земельный участок 36:03:5400024:30	294392,01	2195021,06	49° 41' 41,800"	40° 43' 16,739"
128131	65	Земли обороны и безопасности, земельный участок 36:03:5400024:30	294446,76	2195009,33	49° 41' 43,569"	40° 43' 16,126"
128132	66	Земли обороны и безопасности, земельный участок 36:03:5400024:30	294462,13	2195000,71	49° 41' 44,063"	40° 43' 15,688"
128133	67	Земли обороны и безопасности, земельный участок 36:03:5400024:30	294485,40	2194975,71	49° 41' 44,808"	40° 43' 14,429"
128134	68	Земли обороны и безопасности, земельный участок 36:03:5400024:30	294511,21	2194950,76	49° 41' 45,635"	40° 43' 13,171"
128135	69	Земли обороны и безопасности, земельный участок 36:03:5400024:30	294530,39	2194942,20	49° 41' 46,253"	40° 43' 12,735"
128136	70	Земли обороны и безопасности, земельный участок 36:03:5400024:30	294553,33	2194940,09	49° 41' 46,995"	40° 43' 12,618"
128137	71	Земли обороны и безопасности, земельный участок 36:03:5400024:30	294559,12	2194940,31	49° 41' 47,182"	40° 43' 12,626"
128138	72	Земли обороны и безопасности, земельный участок 36:03:5400024:30	294581,32	2194940,36	49° 41' 47,901"	40° 43' 12,617"
128139	73	Земли обороны и безопасности, земельный участок 36:03:5400024:30	294603,89	2194940,57	49° 41' 48,631"	40° 43' 12,616"
128140	74	Земли обороны и безопасности, земельный участок 36:03:5400024:30	294623,84	2194938,81	49° 41' 49,276"	40° 43' 12,518"
128141	75	Земли обороны и безопасности, земельный участок 36:03:5400024:30	294634,47	2194934,59	49° 41' 49,619"	40° 43' 12,302"
128142	76	Земли обороны и безопасности, земельный участок 36:03:5400024:30	294651,45	2194924,82	49° 41' 50,165"	40° 43' 11,806"
128143	77	Земли обороны и безопасности, земельный участок 36:03:5400024:30	294655,41	2194921,11	49° 41' 50,292"	40° 43' 11,619"
128144	78	Земли обороны и безопасности, земельный участок 36:03:5400024:30	294662,37	2194919,55	49° 41' 50,517"	40° 43' 11,538"
128145	79	Земли обороны и безопасности, земельный участок 36:03:5400024:30	294669,53	2194919,79	49° 41' 50,749"	40° 43' 11,546"
128146	80	Земли обороны и безопасности, земельный участок 36:03:5400024:30	294684,06	2194921,55	49° 41' 51,220"	40° 43' 11,626"
128147	81	Земли обороны и безопасности, земельный участок 36:03:5400024:30	294699,52	2194925,90	49° 41' 51,721"	40° 43' 11,836"
128148	82	Земли обороны и безопасности, земельный участок 36:03:5400024:30	294722,39	2194930,75	49° 41' 52,463"	40° 43' 12,066"
128149	83	Земли обороны и безопасности, земельный участок 36:03:5400024:30	294754,38	2194938,46	49° 41' 53,501"	40° 43' 12,434"
128150	84	Земли обороны и безопасности, земельный участок 36:03:5400024:30	294773,73	2194941,40	49° 41' 54,128"	40° 43' 12,571"
128151	85	Земли обороны и безопасности, земельный участок 36:03:5400024:30	294791,92	2194940,73	49° 41' 54,717"	40° 43' 12,529"
128152	86	Земли обороны и безопасности, земельный участок 36:03:5400024:30	294799,19	2194937,38	49° 41' 54,951"	40° 43' 12,358"
128153	87	Земли обороны и безопасности, земельный участок 36:03:5400024:30	294806,43	2194927,64	49° 41' 55,182"	40° 43' 11,868"
128154	88	Земли обороны и безопасности, земельный участок 36:03:5400024:30	294808,28	2194923,46	49° 41' 55,241"	40° 43' 11,659"
128155	89	Земли обороны и безопасности, земельный участок 36:03:5400024:30	294814,48	2194918,24	49° 41' 55,439"	40° 43' 11,395"
128156	90	Земли обороны и безопасности, земельный участок 36:03:5400024:30	294826,06	2194914,41	49° 41' 55,813"	40° 43' 11,198"

128157	91	Земли обороны и безопасности, земельный участок 36:03:5400024:30	294848,54	2194908,52	49° 41' 56,539"	40° 43' 10,893"
128158	92	Земли обороны и безопасности, земельный участок 36:03:5400024:30	294876,41	2194904,02	49° 41' 57,439"	40° 43' 10,654"
128159	93	Земли обороны и безопасности, земельный участок 36:03:5400024:30	294907,41	2194896,01	49° 41' 58,440"	40° 43' 10,239"
128160	94	Земли обороны и безопасности, земельный участок 36:03:5400024:30	294936,04	2194886,71	49° 41' 59,363"	40° 43' 9,760"
128161	95	Земли обороны и безопасности, земельный участок 36:03:5400024:30	294959,81	2194878,46	49° 42' 0,130"	40° 43' 9,336"
128162	96	Земли обороны и безопасности, земельный участок 36:03:5400024:30	294974,63	2194867,50	49° 42' 0,606"	40° 43' 8,782"
128163	97	Земли обороны и безопасности, земельный участок 36:03:5400024:30	294984,62	2194856,99	49° 42' 0,926"	40° 43' 8,253"
128164	98	Земли обороны и безопасности, земельный участок 36:03:5400024:30	294993,45	2194845,23	49° 42' 1,208"	40° 43' 7,661"
128165	99	Земли обороны и безопасности, земельный участок 36:03:5400024:30	295005,00	2194841,99	49° 42' 1,580"	40° 43' 7,494"
128166	100	Земли обороны и безопасности, земельный участок 36:03:5400024:30	295021,33	2194842,78	49° 42' 2,109"	40° 43' 7,525"
128167	101	Земли обороны и безопасности, земельный участок 36:03:5400024:30	295038,39	2194834,66	49° 42' 2,659"	40° 43' 7,111"
128168	102	Земли обороны и безопасности, земельный участок 36:03:5400024:30	295092,92	2194821,15	49° 42' 4,419"	40° 43' 6,409"
128169	103	Земли обороны и безопасности, земельный участок 36:03:5400024:30	295102,06	2194820,44	49° 42' 4,714"	40° 43' 6,369"
128170	104	Земли обороны и безопасности, земельный участок 36:03:5400024:30	295146,34	2194826,14	49° 42' 6,149"	40° 43' 6,631"
128171	105	Земли обороны и безопасности, земельный участок 36:03:5400024:30	295191,86	2194834,58	49° 42' 7,625"	40° 43' 7,029"
128172	106	Земли обороны и безопасности, земельный участок 36:03:5400024:30	295243,53	2194853,29	49° 42' 9,304"	40° 43' 7,936"
128173	107	Земли обороны и безопасности, земельный участок 36:03:5400024:30	295269,94	2194866,47	49° 42' 10,163"	40° 43' 8,581"
128174	108	Земли обороны и безопасности, земельный участок 36:03:5400024:30	295296,12	2194892,35	49° 42' 11,019"	40° 43' 9,859"
128175		**Земли обороны и безопасности, земельный участок 36:03:5400024:30 Количество**		108		108
128176	1	Земли обороны и безопасности, земельный участок 36:03:5400025:28	298311,39	2193767,77	49° 43' 48,230"	40° 42' 12,180"
128177	2	Земли обороны и безопасности, земельный участок 36:03:5400025:28	298255,44	2193604,11	49° 43' 46,364"	40° 42' 4,038"
128178	3	Земли обороны и безопасности, земельный участок 36:03:5400025:28	298278,92	2193595,42	49° 43' 47,121"	40° 42' 3,592"
128179	4	Земли обороны и безопасности, земельный участок 36:03:5400025:28	298259,57	2193536,26	49° 43' 46,475"	40° 42' 0,648"
128180	5	Земли обороны и безопасности, земельный участок 36:03:5400025:28	298250,04	2193524,35	49° 43' 46,162"	40° 42' 0,058"
128181	6	Земли обороны и безопасности, земельный участок 36:03:5400025:28	298214,03	2193483,40	49° 43' 44,983"	40° 41' 58,033"
128182	7	Земли обороны и безопасности, земельный участок 36:03:5400025:28	298216,52	2193465,20	49° 43' 45,058"	40° 41' 57,123"
128183	8	Земли обороны и безопасности, земельный участок 36:03:5400025:28	298225,50	2193403,79	49° 43' 45,328"	40° 41' 54,052"
128184	9	Земли обороны и безопасности, земельный участок 36:03:5400025:28	298219,87	2193386,71	49° 43' 45,140"	40° 41' 53,202"
128185	10	Земли обороны и безопасности, земельный участок 36:03:5400025:28	298185,55	2193339,30	49° 43' 44,013"	40° 41' 50,853"
128186	11	Земли обороны и безопасности, земельный участок 36:03:5400025:28	298171,88	2193322,87	49° 43' 43,565"	40° 41' 50,040"
128187	12	Земли обороны и безопасности, земельный участок 36:03:5400025:28	298167,25	2193324,05	49° 43' 43,415"	40° 41' 50,101"
128188	13	Земли обороны и безопасности, земельный участок 36:03:5400025:28	298106,28	2193369,53	49° 43' 41,458"	40° 41' 52,404"
128189	14	Земли обороны и безопасности, земельный участок 36:03:5400025:28	298045,31	2193407,42	49° 43' 39,497"	40° 41' 54,327"
128190	15	Земли обороны и безопасности, земельный участок 36:03:5400025:28	297941,96	2193480,45	49° 43' 36,177"	40° 41' 58,027"
128191	16	Земли обороны и безопасности, земельный участок 36:03:5400025:28	297865,14	2193533,84	49° 43' 33,709"	40° 42' 0,733"
128192	17	Земли обороны и безопасности, земельный участок 36:03:5400025:28	297841,72	2193557,26	49° 43' 32,959"	40° 42' 1,914"
128193	18	Земли обороны и безопасности, земельный участок 36:03:5400025:28	297820,70	2193611,69	49° 43' 32,297"	40° 42' 4,642"
128194	19	Земли обороны и безопасности, земельный участок 36:03:5400025:28	297820,70	2193657,16	49° 43' 32,312"	40° 42' 6,912"
128195	20	Земли обороны и безопасности, земельный участок 36:03:5400025:28	297816,91	2193689,54	49° 43' 32,201"	40° 42' 8,531"
128196	21	Земли обороны и безопасности, земельный участок 36:03:5400025:28	297804,51	2193702,63	49° 43' 31,804"	40° 42' 9,191"
128197	22	Земли обороны и безопасности, земельный участок 36:03:5400025:28	297788,32	2193702,28	49° 43' 31,280"	40° 42' 9,182"

128198	23	Земли обороны и безопасности, земельный участок 36:03:5400025:28	297767,65	2193668,87	49° 43' 30,599"	40° 42' 7,524"
128199	24	Земли обороны и безопасности, земельный участок 36:03:5400025:28	297752,83	2193670,93	49° 43' 30,120"	40° 42' 7,635"
128200	25	Земли обороны и безопасности, земельный участок 36:03:5400025:28	297648,46	2193733,63	49° 43' 26,764"	40° 42' 10,819"
128201	26	Земли обороны и безопасности, земельный участок 36:03:5400025:28	297529,95	2193792,53	49° 43' 22,948"	40° 42' 13,821"
128202	27	Земли обороны и безопасности, земельный участок 36:03:5400025:28	297487,58	2193715,02	49° 43' 21,551"	40° 42' 9,974"
128203	28	Земли обороны и безопасности, земельный участок 36:03:5400025:28	297455,20	2193656,46	49° 43' 20,483"	40° 42' 7,067"
128204	29	Земли обороны и безопасности, земельный участок 36:03:5400025:28	297422,13	2193524,87	49° 43' 19,369"	40° 42' 0,515"
128205	30	Земли обороны и безопасности, земельный участок 36:03:5400025:28	297425,27	2193505,91	49° 43' 19,464"	40° 41' 59,567"
128206	31	Земли обороны и безопасности, земельный участок 36:03:5400025:28	297334,05	2193510,45	49° 43' 16,513"	40° 41' 59,841"
128207	32	Земли обороны и безопасности, земельный участок 36:03:5400025:28	297295,95	2193515,04	49° 43' 15,282"	40° 42' 0,090"
128208	33	Земли обороны и безопасности, земельный участок 36:03:5400025:28	297214,85	2193525,59	49° 43' 12,660"	40° 42' 0,659"
128209	34	Земли обороны и безопасности, земельный участок 36:03:5400025:28	297180,84	2193532,13	49° 43' 11,562"	40° 42' 1,003"
128210	35	Земли обороны и безопасности, земельный участок 36:03:5400025:28	297110,47	2193549,89	49° 43' 9,291"	40° 42' 1,927"
128211	36	Земли обороны и безопасности, земельный участок 36:03:5400025:28	297038,47	2193573,01	49° 43' 6,968"	40° 42' 3,118"
128212	37	Земли обороны и безопасности, земельный участок 36:03:5400025:28	296975,68	2193590,20	49° 43' 4,942"	40° 42' 4,009"
128213	38	Земли обороны и безопасности, земельный участок 36:03:5400025:28	296928,17	2193605,81	49° 43' 3,409"	40° 42' 4,813"
128214	39	Земли обороны и безопасности, земельный участок 36:03:5400025:28	296902,30	2193619,95	49° 43' 2,577"	40° 42' 5,532"
128215	40	Земли обороны и безопасности, земельный участок 36:03:5400025:28	296887,15	2193626,49	49° 43' 2,089"	40° 42' 5,866"
128216	41	Земли обороны и безопасности, земельный участок 36:03:5400025:28	296833,75	2193674,72	49° 43' 0,377"	40° 42' 8,301"
128217	42	Земли обороны и безопасности, земельный участок 36:03:5400025:28	296858,55	2193749,81	49° 43' 1,205"	40° 42' 12,036"
128218	43	Земли обороны и безопасности, земельный участок 36:03:5400025:28	296939,85	2193883,47	49° 43' 3,881"	40° 42' 18,666"
128219	44	Земли обороны и безопасности, земельный участок 36:03:5400025:28	296897,48	2193944,79	49° 43' 2,530"	40° 42' 21,749"
128220	45	Земли обороны и безопасности, земельный участок 36:03:5400025:28	296700,78	2194213,83	49° 42' 56,254"	40° 42' 35,279"
128221	46	Земли обороны и безопасности, земельный участок 36:03:5400025:28	296582,97	2194397,78	49° 42' 52,503"	40° 42' 44,521"
128222	47	Земли обороны и безопасности, земельный участок 36:03:5400025:28	296578,76	2194432,75	49° 42' 52,378"	40° 42' 46,268"
128223	48	Земли обороны и безопасности, земельный участок 36:03:5400025:28	296466,74	2194475,74	49° 42' 48,767"	40° 42' 48,471"
128224	49	Земли обороны и безопасности, земельный участок 36:03:5400025:28	295321,22	2194915,39	49° 42' 11,839"	40° 43' 10,996"
128225	50	Земли обороны и безопасности, земельный участок 36:03:5400025:28	295296,12	2194892,35	49° 42' 11,019"	40° 43' 9,859"
128226	51	Земли обороны и безопасности, земельный участок 36:03:5400025:28	295269,94	2194866,47	49° 42' 10,163"	40° 43' 8,581"
128227	52	Земли обороны и безопасности, земельный участок 36:03:5400025:28	295243,53	2194853,29	49° 42' 9,304"	40° 43' 7,936"
128228	53	Земли обороны и безопасности, земельный участок 36:03:5400025:28	295191,86	2194834,58	49° 42' 7,625"	40° 43' 7,029"
128229	54	Земли обороны и безопасности, земельный участок 36:03:5400025:28	295146,34	2194826,14	49° 42' 6,149"	40° 43' 6,631"
128230	55	Земли обороны и безопасности, земельный участок 36:03:5400025:28	295102,06	2194820,44	49° 42' 4,714"	40° 43' 6,369"
128231	56	Земли обороны и безопасности, земельный участок 36:03:5400025:28	295092,92	2194821,15	49° 42' 4,419"	40° 43' 6,409"
128232	57	Земли обороны и безопасности, земельный участок 36:03:5400025:28	295038,39	2194834,66	49° 42' 2,659"	40° 43' 7,111"
128233	58	Земли обороны и безопасности, земельный участок 36:03:5400025:28	295021,33	2194842,78	49° 42' 2,109"	40° 43' 7,525"
128234	59	Земли обороны и безопасности, земельный участок 36:03:5400025:28	295005,00	2194841,99	49° 42' 1,580"	40° 43' 7,494"
128235	60	Земли обороны и безопасности, земельный участок 36:03:5400025:28	294993,45	2194845,23	49° 42' 1,208"	40° 43' 7,661"
128236	61	Земли обороны и безопасности, земельный участок 36:03:5400025:28	294984,62	2194856,99	49° 42' 0,926"	40° 43' 8,253"
128237	62	Земли обороны и безопасности, земельный участок 36:03:5400025:28	294974,63	2194867,50	49° 42' 0,606"	40° 43' 8,782"
128238	63	Земли обороны и безопасности, земельный участок 36:03:5400025:28	294959,81	2194878,46	49° 42' 0,130"	40° 43' 9,336"

128239	64	Земли обороны и безопасности, земельный участок 36:03:5400025:28	294936,04	2194886,71	49° 41' 59,363"	40° 43' 9,760"
128240	65	Земли обороны и безопасности, земельный участок 36:03:5400025:28	294907,41	2194896,01	49° 41' 58,440"	40° 43' 10,239"
128241	66	Земли обороны и безопасности, земельный участок 36:03:5400025:28	294876,41	2194904,02	49° 41' 57,439"	40° 43' 10,654"
128242	67	Земли обороны и безопасности, земельный участок 36:03:5400025:28	294848,54	2194908,52	49° 41' 56,539"	40° 43' 10,893"
128243	68	Земли обороны и безопасности, земельный участок 36:03:5400025:28	294826,06	2194914,41	49° 41' 55,813"	40° 43' 11,198"
128244	69	Земли обороны и безопасности, земельный участок 36:03:5400025:28	294814,48	2194918,24	49° 41' 55,439"	40° 43' 11,395"
128245	70	Земли обороны и безопасности, земельный участок 36:03:5400025:28	294808,28	2194923,46	49° 41' 55,241"	40° 43' 11,659"
128246	71	Земли обороны и безопасности, земельный участок 36:03:5400025:28	294806,43	2194927,64	49° 41' 55,182"	40° 43' 11,868"
128247	72	Земли обороны и безопасности, земельный участок 36:03:5400025:28	294799,19	2194937,38	49° 41' 54,951"	40° 43' 12,358"
128248	73	Земли обороны и безопасности, земельный участок 36:03:5400025:28	294791,92	2194940,73	49° 41' 54,717"	40° 43' 12,529"
128249	74	Земли обороны и безопасности, земельный участок 36:03:5400025:28	294773,73	2194941,40	49° 41' 54,128"	40° 43' 12,571"
128250	75	Земли обороны и безопасности, земельный участок 36:03:5400025:28	294754,38	2194938,46	49° 41' 53,501"	40° 43' 12,434"
128251	76	Земли обороны и безопасности, земельный участок 36:03:5400025:28	294722,39	2194930,75	49° 41' 52,463"	40° 43' 12,066"
128252	77	Земли обороны и безопасности, земельный участок 36:03:5400025:28	294699,52	2194925,90	49° 41' 51,721"	40° 43' 11,836"
128253	78	Земли обороны и безопасности, земельный участок 36:03:5400025:28	294684,06	2194921,55	49° 41' 51,220"	40° 43' 11,626"
128254	79	Земли обороны и безопасности, земельный участок 36:03:5400025:28	294669,53	2194919,79	49° 41' 50,749"	40° 43' 11,546"
128255	80	Земли обороны и безопасности, земельный участок 36:03:5400025:28	294662,37	2194919,55	49° 41' 50,517"	40° 43' 11,538"
128256	81	Земли обороны и безопасности, земельный участок 36:03:5400025:28	294655,41	2194921,11	49° 41' 50,292"	40° 43' 11,619"
128257	82	Земли обороны и безопасности, земельный участок 36:03:5400025:28	294651,45	2194924,82	49° 41' 50,165"	40° 43' 11,806"
128258	83	Земли обороны и безопасности, земельный участок 36:03:5400025:28	294634,47	2194934,59	49° 41' 49,619"	40° 43' 12,302"
128259	84	Земли обороны и безопасности, земельный участок 36:03:5400025:28	294623,84	2194938,81	49° 41' 49,276"	40° 43' 12,518"
128260	85	Земли обороны и безопасности, земельный участок 36:03:5400025:28	294603,89	2194940,57	49° 41' 48,631"	40° 43' 12,616"
128261	86	Земли обороны и безопасности, земельный участок 36:03:5400025:28	294581,32	2194940,36	49° 41' 47,901"	40° 43' 12,617"
128262	87	Земли обороны и безопасности, земельный участок 36:03:5400025:28	294559,12	2194940,31	49° 41' 47,182"	40° 43' 12,626"
128263	88	Земли обороны и безопасности, земельный участок 36:03:5400025:28	294553,33	2194940,09	49° 41' 46,995"	40° 43' 12,618"
128264	89	Земли обороны и безопасности, земельный участок 36:03:5400025:28	294530,39	2194942,20	49° 41' 46,253"	40° 43' 12,735"
128265	90	Земли обороны и безопасности, земельный участок 36:03:5400025:28	294511,21	2194950,76	49° 41' 45,635"	40° 43' 13,171"
128266	91	Земли обороны и безопасности, земельный участок 36:03:5400025:28	294485,40	2194975,71	49° 41' 44,808"	40° 43' 14,429"
128267	92	Земли обороны и безопасности, земельный участок 36:03:5400025:28	294462,13	2195000,71	49° 41' 44,063"	40° 43' 15,688"
128268	93	Земли обороны и безопасности, земельный участок 36:03:5400025:28	294446,76	2195009,33	49° 41' 43,569"	40° 43' 16,126"
128269	94	Земли обороны и безопасности, земельный участок 36:03:5400025:28	294392,01	2195021,06	49° 41' 41,800"	40° 43' 16,739"
128270	95	Земли обороны и безопасности, земельный участок 36:03:5400025:28	294356,35	2195029,31	49° 41' 40,649"	40° 43' 17,169"
128271	96	Земли обороны и безопасности, земельный участок 36:03:5400025:28	294325,70	2195041,47	49° 41' 39,661"	40° 43' 17,791"
128272	97	Земли обороны и безопасности, земельный участок 36:03:5400025:28	294300,20	2195048,64	49° 41' 38,838"	40° 43' 18,162"
128273	98	Земли обороны и безопасности, земельный участок 36:03:5400025:28	294272,31	2195048,14	49° 41' 37,935"	40° 43' 18,151"
128274	99	Земли обороны и безопасности, земельный участок 36:03:5400025:28	294231,84	2195041,07	49° 41' 36,623"	40° 43' 17,819"
128275	100	Земли обороны и безопасности, земельный участок 36:03:5400025:28	294202,68	2195040,55	49° 41' 35,679"	40° 43' 17,807"
128276	101	Земли обороны и безопасности, земельный участок 36:03:5400025:28	294170,91	2195043,79	49° 41' 34,652"	40° 43' 17,985"
128277	102	Земли обороны и безопасности, земельный участок 36:03:5400025:28	294136,41	2195058,42	49° 41' 33,540"	40° 43' 18,732"
128278	103	Земли обороны и безопасности, земельный участок 36:03:5400025:28	294098,03	2195076,80	49° 41' 32,304"	40° 43' 19,669"
128279	104	Земли обороны и безопасности, земельный участок 36:03:5400025:28	293992,65	2195154,97	49° 41' 28,919"	40° 43' 23,622"

128280	105	Земли обороны и безопасности, земельный участок 36:03:5400025:28	293956,52	2195189,90	49° 41' 27,762"	40° 43' 25,383"
128281	106	Земли обороны и безопасности, земельный участок 36:03:5400025:28	293924,10	2195229,98	49° 41' 26,725"	40° 43' 27,398"
128282	107	Земли обороны и безопасности, земельный участок 36:03:5400025:28	293898,61	2195275,63	49° 41' 25,915"	40° 43' 29,689"
128283	108	Земли обороны и безопасности, земельный участок 36:03:5400025:28	293900,08	2195225,74	49° 41' 25,947"	40° 43' 27,199"
128284	109	Земли обороны и безопасности, земельный участок 36:03:5400025:28	293890,67	2195183,64	49° 41' 25,628"	40° 43' 25,104"
128285	110	Земли обороны и безопасности, земельный участок 36:03:5400025:28	293873,59	2195145,22	49° 41' 25,063"	40° 43' 23,196"
128286	111	Земли обороны и безопасности, земельный участок 36:03:5400025:28	293841,22	2195110,33	49° 41' 24,004"	40° 43' 21,471"
128287	112	Земли обороны и безопасности, земельный участок 36:03:5400025:28	293816,08	2195097,18	49° 41' 23,186"	40° 43' 20,828"
128288	113	Земли обороны и безопасности, земельный участок 36:03:5400025:28	293780,88	2195085,51	49° 41' 22,043"	40° 43' 20,264"
128289	114	Земли обороны и безопасности, земельный участок 36:03:5400025:28	293759,33	2195078,37	49° 41' 21,343"	40° 43' 19,918"
128290	115	Земли обороны и безопасности, земельный участок 36:03:5400025:28	293721,40	2195071,34	49° 41' 20,113"	40° 43' 19,587"
128291	116	Земли обороны и безопасности, земельный участок 36:03:5400025:28	293692,49	2195056,85	49° 41' 19,173"	40° 43' 18,879"
128292	117	Земли обороны и безопасности, земельный участок 36:03:5400025:28	293662,74	2195047,76	49° 41' 18,207"	40° 43' 18,440"
128293	118	Земли обороны и безопасности, земельный участок 36:03:5400025:28	293648,33	2195043,36	49° 41' 17,739"	40° 43' 18,228"
128294	119	Земли обороны и безопасности, земельный участок 36:03:5400025:28	293602,75	2195038,73	49° 41' 16,263"	40° 43' 18,020"
128295	120	Земли обороны и безопасности, земельный участок 36:03:5400025:28	293549,82	2195018,73	49° 41' 14,543"	40° 43' 17,049"
128296	121	Земли обороны и безопасности, земельный участок 36:03:5400025:28	293523,44	2195004,28	49° 41' 13,685"	40° 43' 16,342"
128297	122	Земли обороны и безопасности, земельный участок 36:03:5400025:28	293501,02	2194981,01	49° 41' 12,951"	40° 43' 15,192"
128298	123	Земли обороны и безопасности, земельный участок 36:03:5400025:28	293478,73	2194950,11	49° 41' 12,220"	40° 43' 13,662"
128299	124	Земли обороны и безопасности, земельный участок 36:03:5400025:28	293458,84	2194926,89	49° 41' 11,568"	40° 43' 12,514"
128300	125	Земли обороны и безопасности, земельный участок 36:03:5400025:28	293419,82	2194909,67	49° 41' 10,300"	40° 43' 11,675"
128301	126	Земли обороны и безопасности, земельный участок 36:03:5400025:28	293399,60	2194905,50	49° 41' 9,644"	40° 43' 11,477"
128302	127	Земли обороны и безопасности, земельный участок 36:03:5400025:28	293375,42	2194910,15	49° 41' 8,863"	40° 43' 11,721"
128303	128	Земли обороны и безопасности, земельный участок 36:03:5400025:28	293319,11	2194695,92	49° 41' 6,970"	40° 43' 1,063"
128304	129	Земли обороны и безопасности, земельный участок 36:03:5400025:28	293356,84	2194499,95	49° 41' 8,126"	40° 42' 51,269"
128305	130	Земли обороны и безопасности, земельный участок 36:03:5400025:28	293375,25	2194579,87	49° 41' 8,749"	40° 42' 55,246"
128306	131	Земли обороны и безопасности, земельный участок 36:03:5400025:28	293379,22	2194591,72	49° 41' 8,881"	40° 42' 55,835"
128307	132	Земли обороны и безопасности, земельный участок 36:03:5400025:28	293396,07	2194586,22	49° 41' 9,425"	40° 42' 55,552"
128308	133	Земли обороны и безопасности, земельный участок 36:03:5400025:28	293483,12	2194771,17	49° 41' 12,303"	40° 43' 4,734"
128309	134	Земли обороны и безопасности, земельный участок 36:03:5400025:28	293609,97	2194999,09	49° 41' 16,483"	40° 43' 16,039"
128310	135	Земли обороны и безопасности, земельный участок 36:03:5400025:28	293615,56	2195003,73	49° 41' 16,666"	40° 43' 16,268"
128311	136	Земли обороны и безопасности, земельный участок 36:03:5400025:28	294558,97	2194694,55	49° 41' 47,096"	40° 43' 0,364"
128312	137	Земли обороны и безопасности, земельный участок 36:03:5400025:28	294384,79	2194244,36	49° 41' 41,310"	40° 42' 37,992"
128313	138	Земли обороны и безопасности, земельный участок 36:03:5400025:28	294380,82	2194232,67	49° 41' 41,178"	40° 42' 37,411"
128314	139	Земли обороны и безопасности, земельный участок 36:03:5400025:28	294525,68	2194179,91	49° 41' 45,848"	40° 42' 34,704"
128315	140	Земли обороны и безопасности, земельный участок 36:03:5400025:28	294531,40	2194190,92	49° 41' 46,037"	40° 42' 35,250"
128316	141	Земли обороны и безопасности, земельный участок 36:03:5400025:28	294590,98	2194264,79	49° 41' 47,990"	40° 42' 38,905"
128317	142	Земли обороны и безопасности, земельный участок 36:03:5400025:28	294819,20	2194637,54	49° 41' 55,500"	40° 42' 57,387"
128318	143	Земли обороны и безопасности, земельный участок 36:03:5400025:28	294881,32	2194730,09	49° 41' 57,541"	40° 43' 1,973"
128319	144	Земли обороны и безопасности, земельный участок 36:03:5400025:28	294912,63	2194788,49	49° 41' 58,573"	40° 43' 4,871"
128320	145	Земли обороны и безопасности, земельный участок 36:03:5400025:28	294922,75	2194812,10	49° 41' 58,909"	40° 43' 6,044"

128321	146	Земли обороны и безопасности, земельный участок 36:03:5400025:28	295030,23	2194798,80	49° 42' 2,383"	40° 43' 5,326"
128322	147	Земли обороны и безопасности, земельный участок 36:03:5400025:28	295248,03	2194769,55	49° 42' 9,422"	40° 43' 3,756"
128323	148	Земли обороны и безопасности, земельный участок 36:03:5400025:28	295283,35	2194770,81	49° 42' 10,565"	40° 43' 3,801"
128324	149	Земли обороны и безопасности, земельный участок 36:03:5400025:28	295551,26	2194721,52	49° 42' 19,220"	40° 43' 1,205"
128325	150	Земли обороны и безопасности, земельный участок 36:03:5400025:28	295563,42	2194719,08	49° 42' 19,612"	40° 43' 1,077"
128326	151	Земли обороны и безопасности, земельный участок 36:03:5400025:28	295723,70	2194665,64	49° 42' 24,782"	40° 42' 58,328"
128327	152	Земли обороны и безопасности, земельный участок 36:03:5400025:28	295755,18	2194654,72	49° 42' 25,797"	40° 42' 57,767"
128328	153	Земли обороны и безопасности, земельный участок 36:03:5400025:28	295750,43	2194646,42	49° 42' 25,641"	40° 42' 57,355"
128329	154	Земли обороны и безопасности, земельный участок 36:03:5400025:28	295447,42	2194149,44	49° 42' 15,669"	40° 42' 32,710"
128330	155	Земли обороны и безопасности, земельный участок 36:03:5400025:28	295375,16	2194179,86	49° 42' 13,341"	40° 42' 34,265"
128331	156	Земли обороны и безопасности, земельный участок 36:03:5400025:28	295363,08	2194173,50	49° 42' 12,948"	40° 42' 33,954"
128332	157	Земли обороны и безопасности, земельный участок 36:03:5400025:28	295374,49	2194145,61	49° 42' 13,308"	40° 42' 32,556"
128333	158	Земли обороны и безопасности, земельный участок 36:03:5400025:28	295413,85	2194112,71	49° 42' 14,570"	40° 42' 30,894"
128334	159	Земли обороны и безопасности, земельный участок 36:03:5400025:28	295292,84	2193921,45	49° 42' 10,590"	40° 42' 21,413"
128335	160	Земли обороны и безопасности, земельный участок 36:03:5400025:28	295057,53	2193569,08	49° 42' 2,856"	40° 42' 3,952"
128336	161	Земли обороны и безопасности, земельный участок 36:03:5400025:28	294999,82	2193492,52	49° 42' 0,963"	40° 42' 0,162"
128337	162	Земли обороны и безопасности, земельный участок 36:03:5400025:28	294954,95	2193445,31	49° 41' 59,495"	40° 41' 57,829"
128338	163	Земли обороны и безопасности, земельный участок 36:03:5400025:28	294852,06	2193324,66	49° 41' 56,124"	40° 41' 51,863"
128339	164	Земли обороны и безопасности, земельный участок 36:03:5400025:28	294759,47	2193230,49	49° 41' 53,095"	40° 41' 47,213"
128340	165	Земли обороны и безопасности, земельный участок 36:03:5400025:28	294669,12	2193133,87	49° 41' 50,139"	40° 41' 42,439"
128341	166	Земли обороны и безопасности, земельный участок 36:03:5400025:28	294663,47	2193144,07	49° 41' 49,959"	40° 41' 42,951"
128342	167	Земли обороны и безопасности, земельный участок 36:03:5400025:28	294558,23	2193337,62	49° 41' 46,619"	40° 41' 52,663"
128343	168	Земли обороны и безопасности, земельный участок 36:03:5400025:28	294486,81	2193489,77	49° 41' 44,359"	40° 42' 0,291"
128344	169	Земли обороны и безопасности, земельный участок 36:03:5400025:28	294401,70	2193651,21	49° 41' 41,659"	40° 42' 8,390"
128345	170	Земли обороны и безопасности, земельный участок 36:03:5400025:28	294404,80	2193668,76	49° 41' 41,765"	40° 42' 9,264"
128346	171	Земли обороны и безопасности, земельный участок 36:03:5400025:28	294523,86	2193855,85	49° 41' 45,681"	40° 42' 18,537"
128347	172	Земли обороны и безопасности, земельный участок 36:03:5400025:28	294366,42	2193936,82	49° 41' 40,613"	40° 42' 22,658"
128348	173	Земли обороны и безопасности, земельный участок 36:03:5400025:28	294429,94	2194028,11	49° 41' 42,699"	40° 42' 27,180"
128349	174	Земли обороны и безопасности, земельный участок 36:03:5400025:28	294496,57	2194130,97	49° 41' 44,890"	40° 42' 32,277"
128350	175	Земли обороны и безопасности, земельный участок 36:03:5400025:28	294488,14	2194136,36	49° 41' 44,619"	40° 42' 32,551"
128351	176	Земли обороны и безопасности, земельный участок 36:03:5400025:28	294421,64	2194033,69	49° 41' 42,432"	40° 42' 27,462"
128352	177	Земли обороны и безопасности, земельный участок 36:03:5400025:28	294178,85	2193691,29	49° 41' 34,460"	40° 42' 10,505"
128353	178	Земли обороны и безопасности, земельный участок 36:03:5400025:28	294158,42	2193671,52	49° 41' 33,792"	40° 42' 9,529"
128354	179	Земли обороны и безопасности, земельный участок 36:03:5400025:28	293953,48	2193397,83	49° 41' 27,067"	40° 41' 55,982"
128355	180	Земли обороны и безопасности, земельный участок 36:03:5400025:28	293908,84	2193345,11	49° 41' 25,605"	40° 41' 53,375"
128356	181	Земли обороны и безопасности, земельный участок 36:03:5400025:28	293916,37	2193338,54	49° 41' 25,846"	40° 41' 53,043"
128357	182	Земли обороны и безопасности, земельный участок 36:03:5400025:28	293895,31	2193334,26	49° 41' 25,163"	40° 41' 52,841"
128358	183	Земли обороны и безопасности, земельный участок 36:03:5400025:28	293870,05	2193354,33	49° 41' 24,352"	40° 41' 53,855"
128359	184	Земли обороны и безопасности, земельный участок 36:03:5400025:28	293874,39	2193360,45	49° 41' 24,495"	40° 41' 54,158"
128360	185	Земли обороны и безопасности, земельный участок 36:03:5400025:28	293588,85	2193559,35	49° 41' 15,321"	40° 42' 4,229"
128361	186	Земли обороны и безопасности, земельный участок 36:03:5400025:28	293500,97	2193619,90	49° 41' 12,497"	40° 42' 7,295"

128362	187	Земли обороны и безопасности, земельный участок 36:03:5400025:28	293522,85	2193349,92	49° 41' 13,114"	40° 41' 53,816"
128363	188	Земли обороны и безопасности, земельный участок 36:03:5400025:28	292956,37	2193302,31	49° 40' 54,765"	40° 41' 51,737"
128364	189	Земли обороны и безопасности, земельный участок 36:03:5400025:28	292890,96	2193049,14	49° 40' 52,562"	40° 41' 39,143"
128365	190	Земли обороны и безопасности, земельный участок 36:03:5400025:28	292912,06	2193039,91	49° 40' 53,242"	40° 41' 38,672"
128366	191	Земли обороны и безопасности, земельный участок 36:03:5400025:28	293057,26	2192988,29	49° 40' 57,923"	40° 41' 36,021"
128367	192	Земли обороны и безопасности, земельный участок 36:03:5400025:28	293110,50	2192956,02	49° 40' 59,635"	40° 41' 34,384"
128368	193	Земли обороны и безопасности, земельный участок 36:03:5400025:28	293186,32	2192865,67	49° 41' 2,058"	40° 41' 29,837"
128369	194	Земли обороны и безопасности, земельный участок 36:03:5400025:28	293260,54	2192739,83	49° 41' 4,417"	40° 41' 23,521"
128370	195	Земли обороны и безопасности, земельный участок 36:03:5400025:28	293300,87	2192604,31	49° 41' 5,676"	40° 41' 16,740"
128371	196	Земли обороны и безопасности, земельный участок 36:03:5400025:28	293321,84	2192439,75	49° 41' 6,299"	40° 41' 8,520"
128372	197	Земли обороны и безопасности, земельный участок 36:03:5400025:28	293326,68	2192331,66	49° 41' 6,418"	40° 41' 3,126"
128373	198	Земли обороны и безопасности, земельный участок 36:03:5400025:28	293305,71	2192310,69	49° 41' 5,732"	40° 41' 2,091"
128374	199	Земли обороны и безопасности, земельный участок 36:03:5400025:28	293249,24	2192267,13	49° 41' 3,890"	40° 40' 59,948"
128375	200	Земли обороны и безопасности, земельный участок 36:03:5400025:28	293187,94	2192226,79	49° 41' 1,892"	40° 40' 57,969"
128376	201	Земли обороны и безопасности, земельный участок 36:03:5400025:28	293134,70	2192184,85	49° 41' 0,154"	40° 40' 55,905"
128377	202	Земли обороны и безопасности, земельный участок 36:03:5400025:28	293075,00	2192168,71	49° 40' 58,217"	40° 40' 55,132"
128378	203	Земли обороны и безопасности, земельный участок 36:03:5400025:28	292966,91	2192160,65	49° 40' 54,716"	40° 40' 54,787"
128379	204	Земли обороны и безопасности, земельный участок 36:03:5400025:28	292887,86	2192170,33	49° 40' 52,161"	40° 40' 55,312"
128380	205	Земли обороны и безопасности, земельный участок 36:03:5400025:28	292831,39	2192188,07	49° 40' 50,339"	40° 40' 56,227"
128381	206	Земли обороны и безопасности, земельный участок 36:03:5400025:28	292805,17	2192201,30	49° 40' 49,495"	40° 40' 56,901"
128382	207	Земли обороны и безопасности, земельный участок 36:03:5400025:28	292794,59	2192203,85	49° 40' 49,154"	40° 40' 57,034"
128383	208	Земли обороны и безопасности, земельный участок 36:03:5400025:28	292793,62	2192206,64	49° 40' 49,123"	40° 40' 57,173"
128384	209	Земли обороны и безопасности, земельный участок 36:03:5400025:28	292783,63	2192210,58	49° 40' 48,801"	40° 40' 57,375"
128385	210	Земли обороны и безопасности, земельный участок 36:03:5400025:28	292683,15	2192244,85	49° 40' 45,561"	40° 40' 59,138"
128386	211	Земли обороны и безопасности, земельный участок 36:03:5400025:28	292370,95	2191036,52	49° 40' 35,036"	40° 39' 59,041"
128387	212	Земли обороны и безопасности, земельный участок 36:03:5400025:28	292382,55	2191052,48	49° 40' 35,417"	40° 39' 59,831"
128388	213	Земли обороны и безопасности, земельный участок 36:03:5400025:28	292412,41	2191081,04	49° 40' 36,394"	40° 40' 1,239"
128389	214	Земли обороны и безопасности, земельный участок 36:03:5400025:28	292460,13	2191104,89	49° 40' 37,947"	40° 40' 2,403"
128390	215	Земли обороны и безопасности, земельный участок 36:03:5400025:28	292505,42	2191123,60	49° 40' 39,419"	40° 40' 3,311"
128391	216	Земли обороны и безопасности, земельный участок 36:03:5400025:28	292538,25	2191130,63	49° 40' 40,484"	40° 40' 3,644"
128392	217	Земли обороны и безопасности, земельный участок 36:03:5400025:28	292563,61	2191131,14	49° 40' 41,305"	40° 40' 3,656"
128393	218	Земли обороны и безопасности, земельный участок 36:03:5400025:28	292596,64	2191129,28	49° 40' 42,373"	40° 40' 3,545"
128394	219	Земли обороны и безопасности, земельный участок 36:03:5400025:28	292628,18	2191137,54	49° 40' 43,397"	40° 40' 3,940"
128395	220	Земли обороны и безопасности, земельный участок 36:03:5400025:28	292676,06	2191156,54	49° 40' 44,953"	40° 40' 4,862"
128396	221	Земли обороны и безопасности, земельный участок 36:03:5400025:28	292686,20	2191153,98	49° 40' 45,280"	40° 40' 4,729"
128397	222	Земли обороны и безопасности, земельный участок 36:03:5400025:28	292700,17	2191152,99	49° 40' 45,732"	40° 40' 4,672"
128398	223	Земли обороны и безопасности, земельный участок 36:03:5400025:28	292706,51	2191153,12	49° 40' 45,937"	40° 40' 4,675"
128399	224	Земли обороны и безопасности, земельный участок 36:03:5400025:28	292729,42	2191149,78	49° 40' 46,678"	40° 40' 4,496"
128400	225	Земли обороны и безопасности, земельный участок 36:03:5400025:28	292739,69	2191143,63	49° 40' 47,008"	40° 40' 4,183"
128401	226	Земли обороны и безопасности, земельный участок 36:03:5400025:28	292760,37	2191124,99	49° 40' 47,671"	40° 40' 3,243"
128402	227	Земли обороны и безопасности, земельный участок 36:03:5400025:28	292787,67	2191092,51	49° 40' 48,543"	40° 40' 1,608"

128403	228	Земли обороны и безопасности, земельный участок 36:03:5400025:28	292791,55	2191088,77	49° 40' 48,667"	40° 40' 1,419"
128404	229	Земли обороны и безопасности, земельный участок 36:03:5400025:28	292821,25	2191065,76	49° 40' 49,620"	40° 40' 0,255"
128405	230	Земли обороны и безопасности, земельный участок 36:03:5400025:28	292831,51	2191057,82	49° 40' 49,949"	40° 39' 59,854"
128406	231	Земли обороны и безопасности, земельный участок 36:03:5400025:28	292858,29	2191050,74	49° 40' 50,813"	40° 39' 59,486"
128407	232	Земли обороны и безопасности, земельный участок 36:03:5400025:28	292888,96	2191039,93	49° 40' 51,802"	40° 39' 58,930"
128408	233	Земли обороны и безопасности, земельный участок 36:03:5400025:28	292914,37	2191037,91	49° 40' 52,624"	40° 39' 58,816"
128409	234	Земли обороны и безопасности, земельный участок 36:03:5400025:28	292963,70	2191045,27	49° 40' 54,223"	40° 39' 59,156"
128410	235	Земли обороны и безопасности, земельный участок 36:03:5400025:28	293023,24	2191049,02	49° 40' 56,151"	40° 39' 59,311"
128411	236	Земли обороны и безопасности, земельный участок 36:03:5400025:28	293034,68	2191047,98	49° 40' 56,521"	40° 39' 59,253"
128412	237	Земли обороны и безопасности, земельный участок 36:03:5400025:28	293060,33	2191034,53	49° 40' 57,346"	40° 39' 58,568"
128413	238	Земли обороны и безопасности, земельный участок 36:03:5400025:28	293081,99	2191029,89	49° 40' 58,046"	40° 39' 58,325"
128414	239	Земли обороны и безопасности, земельный участок 36:03:5400025:28	293109,78	2191035,54	49° 40' 58,947"	40° 39' 58,592"
128415	240	Земли обороны и безопасности, земельный участок 36:03:5400025:28	293155,01	2191056,79	49° 41' 0,418"	40° 39' 59,627"
128416	241	Земли обороны и безопасности, земельный участок 36:03:5400025:28	293162,94	2191061,28	49° 41' 0,677"	40° 39' 59,847"
128417	242	Земли обороны и безопасности, земельный участок 36:03:5400025:28	293187,62	2191075,25	49° 41' 1,480"	40° 40' 0,530"
128418	243	Земли обороны и безопасности, земельный участок 36:03:5400025:28	293222,63	2191100,11	49° 41' 2,622"	40° 40' 1,751"
128419	244	Земли обороны и безопасности, земельный участок 36:03:5400025:28	293306,58	2191151,38	49° 41' 5,357"	40° 40' 4,263"
128420	245	Земли обороны и безопасности, земельный участок 36:03:5400025:28	293329,19	2191162,01	49° 41' 6,093"	40° 40' 4,781"
128421	246	Земли обороны и безопасности, земельный участок 36:03:5400025:28	293360,95	2191160,11	49° 41' 7,120"	40° 40' 4,669"
128422	247	Земли обороны и безопасности, земельный участок 36:03:5400025:28	293372,18	2191169,24	49° 41' 7,486"	40° 40' 5,119"
128423	248	Земли обороны и безопасности, земельный участок 36:03:5400025:28	293380,82	2191180,85	49° 41' 7,770"	40° 40' 5,693"
128424	249	Земли обороны и безопасности, земельный участок 36:03:5400025:28	293393,01	2191205,24	49° 41' 8,173"	40° 40' 6,903"
128425	250	Земли обороны и безопасности, земельный участок 36:03:5400025:28	293409,11	2191228,10	49° 41' 8,702"	40° 40' 8,035"
128426	251	Земли обороны и безопасности, земельный участок 36:03:5400025:28	293410,27	2191229,74	49° 41' 8,740"	40° 40' 8,116"
128427	252	Земли обороны и безопасности, земельный участок 36:03:5400025:28	293414,64	2191233,32	49° 41' 8,883"	40° 40' 8,292"
128428	253	Земли обороны и безопасности, земельный участок 36:03:5400025:28	293403,48	2191230,81	49° 41' 8,521"	40° 40' 8,173"
128429	254	Земли обороны и безопасности, земельный участок 36:03:5400025:28	293234,27	2191179,41	49° 41' 3,027"	40° 40' 5,700"
128430	255	Земли обороны и безопасности, земельный участок 36:03:5400025:28	293256,75	2191202,10	49° 41' 3,762"	40° 40' 6,820"
128431	256	Земли обороны и безопасности, земельный участок 36:03:5400025:28	293278,90	2191227,25	49° 41' 4,488"	40° 40' 8,063"
128432	257	Земли обороны и безопасности, земельный участок 36:03:5400025:28	293304,58	2191247,43	49° 41' 5,326"	40° 40' 9,055"
128433	258	Земли обороны и безопасности, земельный участок 36:03:5400025:28	293330,76	2191271,11	49° 41' 6,182"	40° 40' 10,222"
128434	259	Земли обороны и безопасности, земельный участок 36:03:5400025:28	293361,61	2191295,79	49° 41' 7,189"	40° 40' 11,437"
128435	260	Земли обороны и безопасности, земельный участок 36:03:5400025:28	293385,75	2191314,36	49° 41' 7,976"	40° 40' 12,350"
128436	261	Земли обороны и безопасности, земельный участок 36:03:5400025:28	293405,56	2191337,20	49° 41' 8,626"	40° 40' 13,479"
128437	262	Земли обороны и безопасности, земельный участок 36:03:5400025:28	293427,59	2191358,62	49° 41' 9,346"	40° 40' 14,535"
128438	263	Земли обороны и безопасности, земельный участок 36:03:5400025:28	293451,74	2191379,12	49° 41' 10,135"	40° 40' 15,545"
128439	264	Земли обороны и безопасности, земельный участок 36:03:5400025:28	293473,69	2191400,45	49° 41' 10,853"	40° 40' 16,597"
128440	265	Земли обороны и безопасности, земельный участок 36:03:5400025:28	293497,95	2191427,73	49° 41' 11,647"	40° 40' 17,945"
128441	266	Земли обороны и безопасности, земельный участок 36:03:5400025:28	293521,36	2191451,76	49° 41' 12,413"	40° 40' 19,131"
128442	267	Земли обороны и безопасности, земельный участок 36:03:5400025:28	293542,97	2191472,14	49° 41' 13,120"	40° 40' 20,136"
128443	268	Земли обороны и безопасности, земельный участок 36:03:5400025:28	293563,64	2191494,05	49° 41' 13,796"	40° 40' 21,218"

128444	269	Земли обороны и безопасности, земельный участок 36:03:5400025:28	293581,34	2191519,25	49° 41' 14,378"	40° 40' 22,465"
128445	270	Земли обороны и безопасности, земельный участок 36:03:5400025:28	293622,77	2191569,34	49° 41' 15,736"	40° 40' 24,941"
128446	271	Земли обороны и безопасности, земельный участок 36:03:5400025:28	293622,79	2191569,36	49° 41' 15,737"	40° 40' 24,942"
128447	272	Земли обороны и безопасности, земельный участок 36:03:5400025:28	293622,81	2191569,37	49° 41' 15,738"	40° 40' 24,943"
128448	273	Земли обороны и безопасности, земельный участок 36:03:5400025:28	293660,68	2191620,28	49° 41' 16,981"	40° 40' 27,462"
128449	274	Земли обороны и безопасности, земельный участок 36:03:5400025:28	293681,60	2191644,88	49° 41' 17,667"	40° 40' 28,678"
128450	275	Земли обороны и безопасности, земельный участок 36:03:5400025:28	293700,88	2191668,52	49° 41' 18,299"	40° 40' 29,847"
128451	276	Земли обороны и безопасности, земельный участок 36:03:5400025:28	293717,22	2191691,75	49° 41' 18,836"	40° 40' 30,997"
128452	277	Земли обороны и безопасности, земельный участок 36:03:5400025:28	293734,77	2191720,02	49° 41' 19,414"	40° 40' 32,398"
128453	278	Земли обороны и безопасности, земельный участок 36:03:5400025:28	293748,98	2191745,87	49° 41' 19,883"	40° 40' 33,680"
128454	279	Земли обороны и безопасности, земельный участок 36:03:5400025:28	293765,39	2191768,76	49° 41' 20,422"	40° 40' 34,813"
128455	280	Земли обороны и безопасности, земельный участок 36:03:5400025:28	293778,26	2191796,32	49° 41' 20,848"	40° 40' 36,181"
128456	281	Земли обороны и безопасности, земельный участок 36:03:5400025:28	293795,87	2191823,05	49° 41' 21,427"	40° 40' 37,505"
128457	282	Земли обороны и безопасности, земельный участок 36:03:5400025:28	293816,02	2191846,86	49° 41' 22,087"	40° 40' 38,682"
128458	283	Земли обороны и безопасности, земельный участок 36:03:5400025:28	293837,92	2191869,36	49° 41' 22,804"	40° 40' 39,793"
128459	284	Земли обороны и безопасности, земельный участок 36:03:5400025:28	293867,05	2191877,99	49° 41' 23,750"	40° 40' 40,207"
128460	285	Земли обороны и безопасности, земельный участок 36:03:5400025:28	293887,63	2191854,07	49° 41' 24,407"	40° 40' 39,003"
128461	286	Земли обороны и безопасности, земельный участок 36:03:5400025:28	293904,70	2191826,65	49° 41' 24,950"	40° 40' 37,626"
128462	287	Земли обороны и безопасности, земельный участок 36:03:5400025:28	293919,96	2191798,98	49° 41' 25,435"	40° 40' 36,238"
128463	288	Земли обороны и безопасности, земельный участок 36:03:5400025:28	293952,85	2191783,87	49° 41' 26,494"	40° 40' 35,466"
128464	289	Земли обороны и безопасности, земельный участок 36:03:5400025:28	293986,64	2191793,34	49° 41' 27,591"	40° 40' 35,921"
128465	290	Земли обороны и безопасности, земельный участок 36:03:5400025:28	293989,88	2191796,18	49° 41' 27,696"	40° 40' 36,061"
128466	291	Земли обороны и безопасности, земельный участок 36:03:5400025:28	294002,95	2191826,93	49° 41' 28,130"	40° 40' 37,588"
128467	292	Земли обороны и безопасности, земельный участок 36:03:5400025:28	294011,30	2191858,13	49° 41' 28,411"	40° 40' 39,140"
128468	293	Земли обороны и безопасности, земельный участок 36:03:5400025:28	294016,25	2191889,67	49° 41' 28,582"	40° 40' 40,710"
128469	294	Земли обороны и безопасности, земельный участок 36:03:5400025:28	294021,80	2191919,48	49° 41' 28,772"	40° 40' 42,195"
128470	295	Земли обороны и безопасности, земельный участок 36:03:5400025:28	294024,33	2191937,57	49° 41' 28,860"	40° 40' 43,096"
128471	296	Земли обороны и безопасности, земельный участок 36:03:5400025:28	294059,12	2191940,22	49° 41' 29,987"	40° 40' 43,209"
128472	297	Земли обороны и безопасности, земельный участок 36:03:5400025:28	294115,53	2191950,62	49° 41' 31,816"	40° 40' 43,698"
128473	298	Земли обороны и безопасности, земельный участок 36:03:5400025:28	294116,07	2191950,69	49° 41' 31,834"	40° 40' 43,701"
128474	299	Земли обороны и безопасности, земельный участок 36:03:5400025:28	294124,72	2191900,04	49° 41' 32,096"	40° 40' 41,170"
128475	300	Земли обороны и безопасности, земельный участок 36:03:5400025:28	294130,78	2191851,87	49° 41' 32,276"	40° 40' 38,763"
128476	301	Земли обороны и безопасности, земельный участок 36:03:5400025:28	294132,91	2191790,91	49° 41' 32,324"	40° 40' 35,721"
128477	302	Земли обороны и безопасности, земельный участок 36:03:5400025:28	294133,84	2191764,25	49° 41' 32,344"	40° 40' 34,390"
128478	303	Земли обороны и безопасности, земельный участок 36:03:5400025:28	294135,08	2191703,28	49° 41' 32,363"	40° 40' 31,348"
128479	304	Земли обороны и безопасности, земельный участок 36:03:5400025:28	294143,36	2191673,29	49° 41' 32,621"	40° 40' 29,847"
128480	305	Земли обороны и безопасности, земельный участок 36:03:5400025:28	294154,26	2191633,78	49° 41' 32,960"	40° 40' 27,871"
128481	306	Земли обороны и безопасности, земельный участок 36:03:5400025:28	294170,02	2191601,59	49° 41' 33,459"	40° 40' 26,256"
128482	307	Земли обороны и безопасности, земельный участок 36:03:5400025:28	294180,74	2191579,67	49° 41' 33,798"	40° 40' 25,157"
128483	308	Земли обороны и безопасности, земельный участок 36:03:5400025:28	294252,33	2191490,91	49° 41' 36,084"	40° 40' 20,690"
128484	309	Земли обороны и безопасности, земельный участок 36:03:5400025:28	294275,10	2191474,09	49° 41' 36,815"	40° 40' 19,839"

128485	310	Земли обороны и безопасности, земельный участок 36:03:5400025:28	294275,63	2191473,70	49° 41' 36,832"	40° 40' 19,819"
128486	311	Земли обороны и безопасности, земельный участок 36:03:5400025:28	294283,23	2191468,09	49° 41' 37,076"	40° 40' 19,535"
128487	312	Земли обороны и безопасности, земельный участок 36:03:5400025:28	294285,81	2191466,18	49° 41' 37,159"	40° 40' 19,438"
128488	313	Земли обороны и безопасности, земельный участок 36:03:5400025:28	294302,95	2191434,76	49° 41' 37,702"	40° 40' 17,861"
128489	314	Земли обороны и безопасности, земельный участок 36:03:5400025:28	294315,14	2191396,88	49° 41' 38,084"	40° 40' 15,965"
128490	315	Земли обороны и безопасности, земельный участок 36:03:5400025:28	294313,15	2191370,15	49° 41' 38,010"	40° 40' 14,633"
128491	316	Земли обороны и безопасности, земельный участок 36:03:5400025:28	294319,00	2191332,15	49° 41' 38,186"	40° 40' 12,734"
128492	317	Земли обороны и безопасности, земельный участок 36:03:5400025:28	294327,51	2191303,15	49° 41' 38,451"	40° 40' 11,282"
128493	318	Земли обороны и безопасности, земельный участок 36:03:5400025:28	294330,84	2191304,41	49° 41' 38,559"	40° 40' 11,343"
128494	319	Земли обороны и безопасности, земельный участок 36:03:5400025:28	294334,97	2191293,05	49° 41' 38,689"	40° 40' 10,774"
128495	320	Земли обороны и безопасности, земельный участок 36:03:5400025:28	294339,75	2191280,35	49° 41' 38,839"	40° 40' 10,138"
128496	321	Земли обороны и безопасности, земельный участок 36:03:5400025:28	294346,38	2191266,55	49° 41' 39,049"	40° 40' 9,446"
128497	322	Земли обороны и безопасности, земельный участок 36:03:5400025:28	294360,21	2191250,62	49° 41' 39,491"	40° 40' 8,644"
128498	323	Земли обороны и безопасности, земельный участок 36:03:5400025:28	294372,15	2191234,15	49° 41' 39,872"	40° 40' 7,816"
128499	324	Земли обороны и безопасности, земельный участок 36:03:5400025:28	294382,50	2191216,02	49° 41' 40,200"	40° 40' 6,905"
128500	325	Земли обороны и безопасности, земельный участок 36:03:5400025:28	294393,75	2191193,86	49° 41' 40,557"	40° 40' 5,794"
128501	326	Земли обороны и безопасности, земельный участок 36:03:5400025:28	294397,97	2191188,45	49° 41' 40,691"	40° 40' 5,522"
128502	327	Земли обороны и безопасности, земельный участок 36:03:5400025:28	294410,61	2191169,69	49° 41' 41,094"	40° 40' 4,579"
128503	328	Земли обороны и безопасности, земельный участок 36:03:5400025:28	294413,95	2191166,33	49° 41' 41,201"	40° 40' 4,409"
128504	329	Земли обороны и безопасности, земельный участок 36:03:5400025:28	294427,43	2191150,14	49° 41' 41,631"	40° 40' 3,594"
128505	330	Земли обороны и безопасности, земельный участок 36:03:5400025:28	294435,60	2191140,70	49° 41' 41,892"	40° 40' 3,119"
128506	331	Земли обороны и безопасности, земельный участок 36:03:5400025:28	294437,09	2191137,51	49° 41' 41,940"	40° 40' 2,959"
128507	332	Земли обороны и безопасности, земельный участок 36:03:5400025:28	294439,49	2191131,62	49° 41' 42,015"	40° 40' 2,664"
128508	333	Земли обороны и безопасности, земельный участок 36:03:5400025:28	294444,08	2191115,52	49° 41' 42,158"	40° 40' 1,858"
128509	334	Земли обороны и безопасности, земельный участок 36:03:5400025:28	294451,58	2191091,91	49° 41' 42,392"	40° 40' 0,676"
128510	335	Земли обороны и безопасности, земельный участок 36:03:5400025:28	294456,20	2191080,40	49° 41' 42,538"	40° 40' 0,099"
128511	336	Земли обороны и безопасности, земельный участок 36:03:5400025:28	294466,02	2191066,59	49° 41' 42,851"	40° 39' 59,405"
128512	337	Земли обороны и безопасности, земельный участок 36:03:5400025:28	294478,95	2191049,53	49° 41' 43,263"	40° 39' 58,547"
128513	338	Земли обороны и безопасности, земельный участок 36:03:5400025:28	294485,63	2191040,03	49° 41' 43,476"	40° 39' 58,069"
128514	339	Земли обороны и безопасности, земельный участок 36:03:5400025:28	294488,95	2191030,43	49° 41' 43,580"	40° 39' 57,588"
128515	340	Земли обороны и безопасности, земельный участок 36:03:5400025:28	294491,90	2191021,16	49° 41' 43,672"	40° 39' 57,124"
128516	341	Земли обороны и безопасности, земельный участок 36:03:5400025:28	294491,71	2191016,21	49° 41' 43,665"	40° 39' 56,877"
128517	342	Земли обороны и безопасности, земельный участок 36:03:5400025:28	294490,95	2191008,16	49° 41' 43,637"	40° 39' 56,476"
128518	343	Земли обороны и безопасности, земельный участок 36:03:5400025:28	294490,09	2190991,58	49° 41' 43,603"	40° 39' 55,650"
128519	344	Земли обороны и безопасности, земельный участок 36:03:5400025:28	294490,28	2190985,88	49° 41' 43,608"	40° 39' 55,365"
128520	345	Земли обороны и безопасности, земельный участок 36:03:5400025:28	294496,00	2190975,92	49° 41' 43,789"	40° 39' 54,865"
128521	346	Земли обороны и безопасности, земельный участок 36:03:5400025:28	294506,39	2190958,83	49° 41' 44,119"	40° 39' 54,007"
128522	347	Земли обороны и безопасности, земельный участок 36:03:5400025:28	294513,67	2190949,56	49° 41' 44,352"	40° 39' 53,540"
128523	348	Земли обороны и безопасности, земельный участок 36:03:5400025:28	294516,25	2190938,56	49° 41' 44,431"	40° 39' 52,990"
128524	349	Земли обороны и безопасности, земельный участок 36:03:5400025:28	294516,43	2190923,66	49° 41' 44,432"	40° 39' 52,247"
128525	350	Земли обороны и безопасности, земельный участок 36:03:5400025:28	294514,99	2190909,67	49° 41' 44,380"	40° 39' 51,549"

128526	351	Земли обороны и безопасности, земельный участок 36:03:5400025:28	294511,47	2190898,47	49° 41' 44,263"	40° 39' 50,992"
128527	352	Земли обороны и безопасности, земельный участок 36:03:5400025:28	294500,20	2190838,44	49° 41' 43,877"	40° 39' 48,004"
128528	353	Земли обороны и безопасности, земельный участок 36:03:5400025:28	294497,07	2190812,70	49° 41' 43,766"	40° 39' 46,721"
128529	354	Земли обороны и безопасности, земельный участок 36:03:5400025:28	294492,93	2190777,65	49° 41' 43,620"	40° 39' 44,975"
128530	355	Земли обороны и безопасности, земельный участок 36:03:5400025:28	294489,84	2190737,33	49° 41' 43,506"	40° 39' 42,965"
128531	356	Земли обороны и безопасности, земельный участок 36:03:5400025:28	294486,38	2190721,75	49° 41' 43,388"	40° 39' 42,189"
128532	357	Земли обороны и безопасности, земельный участок 36:03:5400025:28	294480,45	2190700,78	49° 41' 43,189"	40° 39' 41,146"
128533	358	Земли обороны и безопасности, земельный участок 36:03:5400025:28	294475,34	2190681,61	49° 41' 43,017"	40° 39' 40,193"
128534	359	Земли обороны и безопасности, земельный участок 36:03:5400025:28	294471,74	2190656,75	49° 41' 42,891"	40° 39' 38,954"
128535	360	Земли обороны и безопасности, земельный участок 36:03:5400025:28	294470,09	2190639,90	49° 41' 42,832"	40° 39' 38,115"
128536	361	Земли обороны и безопасности, земельный участок 36:03:5400025:28	294466,76	2190619,72	49° 41' 42,717"	40° 39' 37,110"
128537	362	Земли обороны и безопасности, земельный участок 36:03:5400025:28	294455,76	2190599,16	49° 41' 42,354"	40° 39' 36,090"
128538	363	Земли обороны и безопасности, земельный участок 36:03:5400025:28	294438,27	2190523,83	49° 41' 41,761"	40° 39' 32,341"
128539	364	Земли обороны и безопасности, земельный участок 36:03:5400025:28	294432,58	2190502,41	49° 41' 41,569"	40° 39' 31,276"
128540	365	Земли обороны и безопасности, земельный участок 36:03:5400025:28	294420,60	2190457,38	49° 41' 41,165"	40° 39' 29,036"
128541	366	Земли обороны и безопасности, земельный участок 36:03:5400025:28	294405,23	2190402,43	49° 41' 40,648"	40° 39' 26,302"
128542	367	Земли обороны и безопасности, земельный участок 36:03:5400025:28	294394,31	2190378,06	49° 41' 40,286"	40° 39' 25,093"
128543	368	Земли обороны и безопасности, земельный участок 36:03:5400025:28	294375,78	2190353,54	49° 41' 39,678"	40° 39' 23,879"
128544	369	Земли обороны и безопасности, земельный участок 36:03:5400025:28	294372,06	2190349,65	49° 41' 39,556"	40° 39' 23,687"
128545	370	Земли обороны и безопасности, земельный участок 36:03:5400025:28	294360,91	2190336,71	49° 41' 39,191"	40° 39' 23,048"
128546	371	Земли обороны и безопасности, земельный участок 36:03:5400025:28	294344,63	2190326,21	49° 41' 38,660"	40° 39' 22,533"
128547	372	Земли обороны и безопасности, земельный участок 36:03:5400025:28	294337,40	2190325,41	49° 41' 38,426"	40° 39' 22,497"
128548	373	Земли обороны и безопасности, земельный участок 36:03:5400025:28	294329,98	2190297,96	49° 41' 38,176"	40° 39' 21,132"
128549	374	Земли обороны и безопасности, земельный участок 36:03:5400025:28	294328,66	2190291,61	49° 41' 38,131"	40° 39' 20,816"
128550	375	Земли обороны и безопасности, земельный участок 36:03:5400025:28	294296,46	2190076,16	49° 41' 37,012"	40° 39' 10,085"
128551	376	Земли обороны и безопасности, земельный участок 36:03:5400025:28	294282,63	2189991,33	49° 41' 36,534"	40° 39' 5,860"
128552	377	Земли обороны и безопасности, земельный участок 36:03:5400025:28	294317,25	2189990,17	49° 41' 37,654"	40° 39' 5,783"
128553	378	Земли обороны и безопасности, земельный участок 36:03:5400025:28	294363,01	2189988,01	49° 41' 39,134"	40° 39' 5,650"
128554	379	Земли обороны и безопасности, земельный участок 36:03:5400025:28	294444,23	2189983,86	49° 41' 41,761"	40° 39' 5,398"
128555	380	Земли обороны и безопасности, земельный участок 36:03:5400025:28	294546,94	2189985,96	49° 41' 45,086"	40° 39' 5,446"
128556	381	Земли обороны и безопасности, земельный участок 36:03:5400025:28	294687,58	2189994,91	49° 41' 49,641"	40° 39' 5,815"
128557	382	Земли обороны и безопасности, земельный участок 36:03:5400025:28	294693,90	2189995,31	49° 41' 49,845"	40° 39' 5,831"
128558	383	Земли обороны и безопасности, земельный участок 36:03:5400025:28	294781,27	2190003,45	49° 41' 52,676"	40° 39' 6,189"
128559	384	Земли обороны и безопасности, земельный участок 36:03:5400025:28	295070,95	2190043,67	49° 42' 2,065"	40° 39' 8,036"
128560	385	Земли обороны и безопасности, земельный участок 36:03:5400025:28	295081,86	2190045,74	49° 42' 2,419"	40° 39' 8,133"
128561	386	Земли обороны и безопасности, земельный участок 36:03:5400025:28	295191,00	2190066,45	49° 42' 5,959"	40° 39' 9,107"
128562	387	Земли обороны и безопасности, земельный участок 36:03:5400025:28	295461,05	2190120,69	49° 42' 14,718"	40° 39' 11,664"
128563	388	Земли обороны и безопасности, земельный участок 36:03:5400025:28	295522,00	2190132,93	49° 42' 16,695"	40° 39' 12,241"
128564	389	Земли обороны и безопасности, земельный участок 36:03:5400025:28	295724,08	2190176,45	49° 42' 23,250"	40° 39' 14,302"
128565	390	Земли обороны и безопасности, земельный участок 36:03:5400025:28	295870,94	2190208,13	49° 42' 28,015"	40° 39' 15,802"
128566	391	Земли обороны и безопасности, земельный участок 36:03:5400025:28	295896,02	2190205,38	49° 42' 28,825"	40° 39' 15,651"

128567	392	Земли обороны и безопасности, земельный участок 36:03:5400025:28	295909,99	2190204,39	49° 42' 29,277"	40° 39' 15,594"
128568	393	Земли обороны и безопасности, земельный участок 36:03:5400025:28	295932,82	2190201,83	49° 42' 30,015"	40° 39' 15,453"
128569	394	Земли обороны и безопасности, земельный участок 36:03:5400025:28	296015,54	2190233,71	49° 42' 32,703"	40° 39' 16,999"
128570	395	Земли обороны и безопасности, земельный участок 36:03:5400025:28	296062,25	2190248,70	49° 42' 34,220"	40° 39' 17,721"
128571	396	Земли обороны и безопасности, земельный участок 36:03:5400025:28	296073,44	2190260,38	49° 42' 34,587"	40° 39' 18,298"
128572	397	Земли обороны и безопасности, земельный участок 36:03:5400025:28	296092,09	2190279,85	49° 42' 35,197"	40° 39' 19,259"
128573	398	Земли обороны и безопасности, земельный участок 36:03:5400025:28	296120,59	2190312,18	49° 42' 36,131"	40° 39' 20,857"
128574	399	Земли обороны и безопасности, земельный участок 36:03:5400025:28	296149,18	2190344,62	49° 42' 37,068"	40° 39' 22,460"
128575	400	Земли обороны и безопасности, земельный участок 36:03:5400025:28	296217,91	2190440,44	49° 42' 39,326"	40° 39' 27,205"
128576	401	Земли обороны и безопасности, земельный участок 36:03:5400025:28	296245,46	2190478,85	49° 42' 40,232"	40° 39' 29,106"
128577	402	Земли обороны и безопасности, земельный участок 36:03:5400025:28	296343,38	2190619,12	49° 42' 43,451"	40° 39' 36,053"
128578	403	Земли обороны и безопасности, земельный участок 36:03:5400025:28	296358,94	2190641,41	49° 42' 43,962"	40° 39' 37,157"
128579	404	Земли обороны и безопасности, земельный участок 36:03:5400025:28	296427,85	2190748,37	49° 42' 46,230"	40° 39' 42,458"
128580	405	Земли обороны и безопасности, земельный участок 36:03:5400025:28	296455,15	2190779,46	49° 42' 47,125"	40° 39' 43,995"
128581	406	Земли обороны и безопасности, земельный участок 36:03:5400025:28	296540,62	2190884,24	49° 42' 49,928"	40° 39' 49,178"
128582	407	Земли обороны и безопасности, земельный участок 36:03:5400025:28	296679,96	2191085,48	49° 42' 54,508"	40° 39' 59,146"
128583	408	Земли обороны и безопасности, земельный участок 36:03:5400025:28	296798,44	2191251,96	49° 42' 58,401"	40° 40' 7,391"
128584	409	Земли обороны и безопасности, земельный участок 36:03:5400025:28	296923,14	2191422,42	49° 43' 2,497"	40° 40' 15,832"
128585	410	Земли обороны и безопасности, земельный участок 36:03:5400025:28	296923,58	2191423,93	49° 43' 2,511"	40° 40' 15,907"
128586	411	Земли обороны и безопасности, земельный участок 36:03:5400025:28	296949,63	2191482,85	49° 43' 3,375"	40° 40' 18,834"
128587	412	Земли обороны и безопасности, земельный участок 36:03:5400025:28	296966,53	2191536,41	49° 43' 3,941"	40° 40' 21,499"
128588	413	Земли обороны и безопасности, земельный участок 36:03:5400025:28	296983,02	2191597,75	49° 43' 4,496"	40° 40' 24,552"
128589	414	Земли обороны и безопасности, земельный участок 36:03:5400025:28	297009,70	2191658,04	49° 43' 5,380"	40° 40' 27,547"
128590	415	Земли обороны и безопасности, земельный участок 36:03:5400025:28	297030,81	2191681,37	49° 43' 6,072"	40° 40' 28,700"
128591	416	Земли обороны и безопасности, земельный участок 36:03:5400025:28	297074,65	2191711,55	49° 43' 7,501"	40° 40' 30,183"
128592	417	Земли обороны и безопасности, земельный участок 36:03:5400025:28	297109,95	2191725,03	49° 43' 8,648"	40° 40' 30,836"
128593	418	Земли обороны и безопасности, земельный участок 36:03:5400025:28	297160,44	2191741,38	49° 43' 10,288"	40° 40' 31,625"
128594	419	Земли обороны и безопасности, земельный участок 36:03:5400025:28	297181,52	2191765,98	49° 43' 10,979"	40° 40' 32,842"
128595	420	Земли обороны и безопасности, земельный участок 36:03:5400025:28	297192,61	2191782,74	49° 43' 11,343"	40° 40' 33,673"
128596	421	Земли обороны и безопасности, земельный участок 36:03:5400025:28	297200,83	2191814,68	49° 43' 11,621"	40° 40' 35,263"
128597	422	Земли обороны и безопасности, земельный участок 36:03:5400025:28	297203,02	2191831,24	49° 43' 11,697"	40° 40' 36,088"
128598	423	Земли обороны и безопасности, земельный участок 36:03:5400025:28	297203,97	2191846,51	49° 43' 11,733"	40° 40' 36,850"
128599	424	Земли обороны и безопасности, земельный участок 36:03:5400025:28	297199,35	2191884,52	49° 43' 11,597"	40° 40' 38,750"
128600	425	Земли обороны и безопасности, земельный участок 36:03:5400025:28	297203,92	2191908,76	49° 43' 11,753"	40° 40' 39,957"
128601	426	Земли обороны и безопасности, земельный участок 36:03:5400025:28	297219,87	2191935,79	49° 43' 12,279"	40° 40' 41,298"
128602	427	Земли обороны и безопасности, земельный участок 36:03:5400025:28	297260,61	2191980,95	49° 43' 13,613"	40° 40' 43,530"
128603	428	Земли обороны и безопасности, земельный участок 36:03:5400025:28	297273,69	2191992,96	49° 43' 14,040"	40° 40' 44,123"
128604	429	Земли обороны и безопасности, земельный участок 36:03:5400025:28	297292,51	2192009,13	49° 43' 14,655"	40° 40' 44,920"
128605	430	Земли обороны и безопасности, земельный участок 36:03:5400025:28	297330,65	2192040,61	49° 43' 15,900"	40° 40' 46,471"
128606	431	Земли обороны и безопасности, земельный участок 36:03:5400025:28	297366,75	2192057,00	49° 43' 17,074"	40° 40' 47,270"
128607	432	Земли обороны и безопасности, земельный участок 36:03:5400025:28	297392,12	2192073,48	49° 43' 17,901"	40° 40' 48,079"

128608	433	Земли обороны и безопасности, земельный участок 36:03:5400025:28	297408,58	2192088,76	49° 43' 18,439"	40° 40' 48,833"
128609	434	Земли обороны и безопасности, земельный участок 36:03:5400025:28	297412,22	2192095,21	49° 43' 18,559"	40° 40' 49,153"
128610	435	Земли обороны и безопасности, земельный участок 36:03:5400025:28	297412,42	2192095,63	49° 43' 18,566"	40° 40' 49,174"
128611	436	Земли обороны и безопасности, земельный участок 36:03:5400025:28	297423,13	2192114,45	49° 43' 18,919"	40° 40' 50,108"
128612	437	Земли обороны и безопасности, земельный участок 36:03:5400025:28	297434,79	2192122,64	49° 43' 19,299"	40° 40' 50,510"
128613	438	Земли обороны и безопасности, земельный участок 36:03:5400025:28	297451,47	2192131,91	49° 43' 19,842"	40° 40' 50,964"
128614	439	Земли обороны и безопасности, земельный участок 36:03:5400025:28	297467,50	2192132,90	49° 43' 20,361"	40° 40' 51,005"
128615	440	Земли обороны и безопасности, земельный участок 36:03:5400025:28	297501,47	2192132,65	49° 43' 21,461"	40° 40' 50,974"
128616	441	Земли обороны и безопасности, земельный участок 36:03:5400025:28	297525,35	2192132,52	49° 43' 22,233"	40° 40' 50,955"
128617	442	Земли обороны и безопасности, земельный участок 36:03:5400025:28	297543,20	2192134,03	49° 43' 22,812"	40° 40' 51,021"
128618	443	Земли обороны и безопасности, земельный участок 36:03:5400025:28	297563,11	2192142,49	49° 43' 23,459"	40° 40' 51,433"
128619	444	Земли обороны и безопасности, земельный участок 36:03:5400025:28	297580,02	2192144,88	49° 43' 24,007"	40° 40' 51,543"
128620	445	Земли обороны и безопасности, земельный участок 36:03:5400025:28	297597,58	2192141,33	49° 43' 24,574"	40° 40' 51,357"
128621	446	Земли обороны и безопасности, земельный участок 36:03:5400025:28	297613,38	2192135,43	49° 43' 25,083"	40° 40' 51,054"
128622	447	Земли обороны и безопасности, земельный участок 36:03:5400025:28	297632,69	2192134,23	49° 43' 25,708"	40° 40' 50,983"
128623	448	Земли обороны и безопасности, земельный участок 36:03:5400025:28	297658,60	2192141,98	49° 43' 26,549"	40° 40' 51,356"
128624	449	Земли обороны и безопасности, земельный участок 36:03:5400025:28	297670,14	2192153,83	49° 43' 26,927"	40° 40' 51,942"
128625	450	Земли обороны и безопасности, земельный участок 36:03:5400025:28	297682,87	2192173,49	49° 43' 27,345"	40° 40' 52,916"
128626	451	Земли обороны и безопасности, земельный участок 36:03:5400025:28	297689,37	2192179,05	49° 43' 27,558"	40° 40' 53,191"
128627	452	Земли обороны и безопасности, земельный участок 36:03:5400025:28	297696,89	2192185,98	49° 43' 27,803"	40° 40' 53,533"
128628	453	Земли обороны и безопасности, земельный участок 36:03:5400025:28	297712,88	2192195,33	49° 43' 28,324"	40° 40' 53,991"
128629	454	Земли обороны и безопасности, земельный участок 36:03:5400025:28	297716,87	2192204,01	49° 43' 28,456"	40° 40' 54,422"
128630	455	Земли обороны и безопасности, земельный участок 36:03:5400025:28	297721,29	2192215,65	49° 43' 28,603"	40° 40' 55,001"
128631	456	Земли обороны и безопасности, земельный участок 36:03:5400025:28	297723,64	2192233,63	49° 43' 28,686"	40° 40' 55,897"
128632	457	Земли обороны и безопасности, земельный участок 36:03:5400025:28	297725,56	2192248,12	49° 43' 28,753"	40° 40' 56,619"
128633	458	Земли обороны и безопасности, земельный участок 36:03:5400025:28	297727,59	2192259,41	49° 43' 28,822"	40° 40' 57,182"
128634	459	Земли обороны и безопасности, земельный участок 36:03:5400025:28	297733,56	2192264,95	49° 43' 29,017"	40° 40' 57,455"
128635	460	Земли обороны и безопасности, земельный участок 36:03:5400025:28	297741,49	2192270,43	49° 43' 29,276"	40° 40' 57,725"
128636	461	Земли обороны и безопасности, земельный участок 36:03:5400025:28	297745,38	2192273,17	49° 43' 29,403"	40° 40' 57,859"
128637	462	Земли обороны и безопасности, земельный участок 36:03:5400025:28	297757,28	2192278,17	49° 43' 29,790"	40° 40' 58,103"
128638	463	Земли обороны и безопасности, земельный участок 36:03:5400025:28	297770,96	2192285,58	49° 43' 30,235"	40° 40' 58,465"
128639	464	Земли обороны и безопасности, земельный участок 36:03:5400025:28	297778,14	2192290,42	49° 43' 30,469"	40° 40' 58,703"
128640	465	Земли обороны и безопасности, земельный участок 36:03:5400025:28	297779,87	2192294,58	49° 43' 30,526"	40° 40' 58,910"
128641	466	Земли обороны и безопасности, земельный участок 36:03:5400025:28	297783,55	2192303,53	49° 43' 30,649"	40° 40' 59,355"
128642	467	Земли обороны и безопасности, земельный участок 36:03:5400025:28	297786,04	2192311,08	49° 43' 30,732"	40° 40' 59,730"
128643	468	Земли обороны и безопасности, земельный участок 36:03:5400025:28	297790,17	2192317,68	49° 43' 30,868"	40° 41' 0,058"
128644	469	Земли обороны и безопасности, земельный участок 36:03:5400025:28	297795,27	2192325,31	49° 43' 31,035"	40° 41' 0,436"
128645	470	Земли обороны и безопасности, земельный участок 36:03:5400025:28	297795,33	2192325,42	49° 43' 31,037"	40° 41' 0,441"
128646	471	Земли обороны и безопасности, земельный участок 36:03:5400025:28	297805,56	2192338,00	49° 43' 31,373"	40° 41' 1,064"
128647	472	Земли обороны и безопасности, земельный участок 36:03:5400025:28	297819,37	2192354,96	49° 43' 31,826"	40° 41' 1,903"
128648	473	Земли обороны и безопасности, земельный участок 36:03:5400025:28	297827,74	2192375,47	49° 43' 32,104"	40° 41' 2,923"

128649	474	Земли обороны и безопасности, земельный участок 36:03:5400025:28	297835,99	2192399,70	49° 43' 32,379"	40° 41' 4,128"
128650	475	Земли обороны и безопасности, земельный участок 36:03:5400025:28	297841,58	2192423,84	49° 43' 32,568"	40° 41' 5,330"
128651	476	Земли обороны и безопасности, земельный участок 36:03:5400025:28	297843,31	2192452,12	49° 43' 32,634"	40° 41' 6,741"
128652	477	Земли обороны и безопасности, земельный участок 36:03:5400025:28	297846,97	2192470,34	49° 43' 32,759"	40° 41' 7,649"
128653	478	Земли обороны и безопасности, земельный участок 36:03:5400025:28	297854,06	2192481,22	49° 43' 32,992"	40° 41' 8,188"
128654	479	Земли обороны и безопасности, земельный участок 36:03:5400025:28	297867,48	2192493,91	49° 43' 33,430"	40° 41' 8,814"
128655	480	Земли обороны и безопасности, земельный участок 36:03:5400025:28	297882,91	2192510,39	49° 43' 33,935"	40° 41' 9,629"
128656	481	Земли обороны и безопасности, земельный участок 36:03:5400025:28	297897,49	2192536,43	49° 43' 34,416"	40° 41' 10,921"
128657	482	Земли обороны и безопасности, земельный участок 36:03:5400025:28	297911,23	2192555,52	49° 43' 34,868"	40° 41' 11,867"
128658	483	Земли обороны и безопасности, земельный участок 36:03:5400025:28	297925,66	2192569,84	49° 43' 35,339"	40° 41' 12,574"
128659	484	Земли обороны и безопасности, земельный участок 36:03:5400025:28	297938,20	2192577,17	49° 43' 35,748"	40° 41' 12,934"
128660	485	Земли обороны и безопасности, земельный участок 36:03:5400025:28	297953,32	2192586,72	49° 43' 36,240"	40° 41' 13,402"
128661	486	Земли обороны и безопасности, земельный участок 36:03:5400025:28	297960,50	2192595,45	49° 43' 36,476"	40° 41' 13,834"
128662	487	Земли обороны и безопасности, земельный участок 36:03:5400025:28	297960,54	2192595,51	49° 43' 36,477"	40° 41' 13,837"
128663	488	Земли обороны и безопасности, земельный участок 36:03:5400025:28	297964,26	2192615,84	49° 43' 36,604"	40° 41' 14,850"
128664	489	Земли обороны и безопасности, земельный участок 36:03:5400025:28	297966,17	2192618,85	49° 43' 36,667"	40° 41' 15,000"
128665	490	Земли обороны и безопасности, земельный участок 36:03:5400025:28	297971,36	2192627,05	49° 43' 36,838"	40° 41' 15,406"
128666	491	Земли обороны и безопасности, земельный участок 36:03:5400025:28	297979,20	2192642,24	49° 43' 37,097"	40° 41' 16,160"
128667	492	Земли обороны и безопасности, земельный участок 36:03:5400025:28	297984,71	2192648,14	49° 43' 37,277"	40° 41' 16,452"
128668	493	Земли обороны и безопасности, земельный участок 36:03:5400025:28	298006,58	2192664,23	49° 43' 37,991"	40° 41' 17,244"
128669	494	Земли обороны и безопасности, земельный участок 36:03:5400025:28	298021,17	2192687,99	49° 43' 38,471"	40° 41' 18,422"
128670	495	Земли обороны и безопасности, земельный участок 36:03:5400025:28	298031,10	2192706,33	49° 43' 38,799"	40° 41' 19,333"
128671	496	Земли обороны и безопасности, земельный участок 36:03:5400025:28	298033,01	2192728,36	49° 43' 38,868"	40° 41' 20,432"
128672	497	Земли обороны и безопасности, земельный участок 36:03:5400025:28	298033,26	2192747,25	49° 43' 38,883"	40° 41' 21,374"
128673	498	Земли обороны и безопасности, земельный участок 36:03:5400025:28	298034,81	2192766,91	49° 43' 38,939"	40° 41' 22,355"
128674	499	Земли обороны и безопасности, земельный участок 36:03:5400025:28	298033,78	2192779,08	49° 43' 38,910"	40° 41' 22,963"
128675	500	Земли обороны и безопасности, земельный участок 36:03:5400025:28	298028,31	2192792,69	49° 43' 38,738"	40° 41' 23,646"
128676	501	Земли обороны и безопасности, земельный участок 36:03:5400025:28	298026,72	2192802,98	49° 43' 38,690"	40° 41' 24,160"
128677	502	Земли обороны и безопасности, земельный участок 36:03:5400025:28	298032,03	2192812,87	49° 43' 38,865"	40° 41' 24,651"
128678	503	Земли обороны и безопасности, земельный участок 36:03:5400025:28	298040,00	2192827,87	49° 43' 39,128"	40° 41' 25,396"
128679	504	Земли обороны и безопасности, земельный участок 36:03:5400025:28	298051,94	2192855,22	49° 43' 39,524"	40° 41' 26,755"
128680	505	Земли обороны и безопасности, земельный участок 36:03:5400025:28	298062,59	2192874,37	49° 43' 39,875"	40° 41' 27,705"
128681	506	Земли обороны и безопасности, земельный участок 36:03:5400025:28	298081,38	2192893,80	49° 43' 40,490"	40° 41' 28,666"
128682	507	Земли обороны и безопасности, земельный участок 36:03:5400025:28	298086,12	2192902,10	49° 43' 40,646"	40° 41' 29,078"
128683	508	Земли обороны и безопасности, земельный участок 36:03:5400025:28	298098,99	2192920,39	49° 43' 41,069"	40° 41' 29,984"
128684	509	Земли обороны и безопасности, земельный участок 36:03:5400025:28	298116,16	2192937,69	49° 43' 41,631"	40° 41' 30,839"
128685	510	Земли обороны и безопасности, земельный участок 36:03:5400025:28	298120,22	2192941,78	49° 43' 41,763"	40° 41' 31,041"
128686	511	Земли обороны и безопасности, земельный участок 36:03:5400025:28	298153,15	2192970,74	49° 43' 42,839"	40° 41' 32,469"
128687	512	Земли обороны и безопасности, земельный участок 36:03:5400025:28	298153,12	2192973,42	49° 43' 42,839"	40° 41' 32,603"
128688	513	Земли обороны и безопасности, земельный участок 36:03:5400025:28	298152,94	2192988,66	49° 43' 42,838"	40° 41' 33,364"
128689	514	Земли обороны и безопасности, земельный участок 36:03:5400025:28	298153,97	2192992,70	49° 43' 42,873"	40° 41' 33,565"

128690	515	Земли обороны и безопасности, земельный участок 36:03:5400025:28	298160,23	2193017,32	49° 43' 43,084"	40° 41' 34,791"
128691	516	Земли обороны и безопасности, земельный участок 36:03:5400025:28	298184,01	2193046,80	49° 43' 43,864"	40° 41' 36,250"
128692	517	Земли обороны и безопасности, земельный участок 36:03:5400025:28	298191,79	2193054,90	49° 43' 44,118"	40° 41' 36,651"
128693	518	Земли обороны и безопасности, земельный участок 36:03:5400025:28	298217,92	2193082,08	49° 43' 44,973"	40° 41' 37,994"
128694	519	Земли обороны и безопасности, земельный участок 36:03:5400025:28	298218,53	2193082,72	49° 43' 44,993"	40° 41' 38,026"
128695	520	Земли обороны и безопасности, земельный участок 36:03:5400025:28	298222,27	2193086,61	49° 43' 45,115"	40° 41' 38,218"
128696	521	Земли обороны и безопасности, земельный участок 36:03:5400025:28	298256,75	2193123,83	49° 43' 46,244"	40° 41' 40,058"
128697	522	Земли обороны и безопасности, земельный участок 36:03:5400025:28	298269,38	2193129,05	49° 43' 46,654"	40° 41' 40,312"
128698	523	Земли обороны и безопасности, земельный участок 36:03:5400025:28	298274,41	2193130,34	49° 43' 46,818"	40° 41' 40,374"
128699	524	Земли обороны и безопасности, земельный участок 36:03:5400025:28	298295,91	2193140,14	49° 43' 47,517"	40° 41' 40,852"
128700	525	Земли обороны и безопасности, земельный участок 36:03:5400025:28	298341,95	2193164,79	49° 43' 49,015"	40° 41' 42,058"
128701	526	Земли обороны и безопасности, земельный участок 36:03:5400025:28	298404,45	2193193,43	49° 43' 51,048"	40° 41' 43,456"
128702	527	Земли обороны и безопасности, земельный участок 36:03:5400025:28	298454,39	2193210,49	49° 43' 52,670"	40° 41' 44,281"
128703	528	Земли обороны и безопасности, земельный участок 36:03:5400025:28	298515,83	2193221,33	49° 43' 54,662"	40° 41' 44,790"
128704	529	Земли обороны и безопасности, земельный участок 36:03:5400025:28	298575,33	2193234,06	49° 43' 56,592"	40° 41' 45,395"
128705	530	Земли обороны и безопасности, земельный участок 36:03:5400025:28	298594,41	2193231,09	49° 43' 57,208"	40° 41' 45,236"
128706	531	Земли обороны и безопасности, земельный участок 36:03:5400025:28	298630,27	2193202,27	49° 43' 58,359"	40° 41' 43,779"
128707	532	Земли обороны и безопасности, земельный участок 36:03:5400025:28	298652,00	2193189,17	49° 43' 59,058"	40° 41' 43,113"
128708	533	Земли обороны и безопасности, земельный участок 36:03:5400025:28	298687,03	2193178,12	49° 44' 0,188"	40° 41' 42,543"
128709	534	Земли обороны и безопасности, земельный участок 36:03:5400025:28	298728,96	2193174,14	49° 44' 1,543"	40° 41' 42,322"
128710	535	Земли обороны и безопасности, земельный участок 36:03:5400025:28	298772,69	2193179,70	49° 44' 2,961"	40° 41' 42,577"
128711	536	Земли обороны и безопасности, земельный участок 36:03:5400025:28	298822,59	2193199,94	49° 44' 4,582"	40° 41' 43,561"
128712	537	Земли обороны и безопасности, земельный участок 36:03:5400025:28	298940,60	2193257,77	49° 44' 8,421"	40° 41' 46,387"
128713	538	Земли обороны и безопасности, земельный участок 36:03:5400025:28	298972,19	2193270,19	49° 44' 9,448"	40° 41' 46,991"
128714	539	Земли обороны и безопасности, земельный участок 36:03:5400025:28	298993,72	2193274,24	49° 44' 10,146"	40° 41' 47,182"
128715	540	Земли обороны и безопасности, земельный участок 36:03:5400025:28	299015,86	2193280,84	49° 44' 10,865"	40° 41' 47,500"
128716	541	Земли обороны и безопасности, земельный участок 36:03:5400025:28	299060,84	2193287,68	49° 44' 12,323"	40° 41' 47,818"
128717	542	Земли обороны и безопасности, земельный участок 36:03:5400025:28	299107,04	2193298,99	49° 44' 13,822"	40° 41' 48,358"
128718	543	Земли обороны и безопасности, земельный участок 36:03:5400025:28	299119,67	2193302,34	49° 44' 14,232"	40° 41' 48,519"
128719	544	Земли обороны и безопасности, земельный участок 36:03:5400025:28	299163,26	2193321,84	49° 44' 15,649"	40° 41' 49,470"
128720	545	Земли обороны и безопасности, земельный участок 36:03:5400025:28	299217,45	2193355,47	49° 44' 17,414"	40° 41' 51,121"
128721	546	Земли обороны и безопасности, земельный участок 36:03:5400025:28	299270,11	2193399,81	49° 44' 19,133"	40° 41' 53,308"
128722	547	Земли обороны и безопасности, земельный участок 36:03:5400025:28	298311,39	2193767,77	49° 43' 48,230"	40° 42' 12,180"
128723		**Земли обороны и безопасности, земельный участок 36:03:5400025:28 Количество**		547		547
128724	1	Земли обороны и безопасности, земельный участок 36:03:5400026:13	295231,16	2188384,46	49° 42' 6,648"	40° 37' 45,156"
128725	2	Земли обороны и безопасности, земельный участок 36:03:5400026:13	295218,14	2188414,45	49° 42' 6,238"	40° 37' 46,660"
128726	3	Земли обороны и безопасности, земельный участок 36:03:5400026:13	295219,11	2188449,14	49° 42' 6,282"	40° 37' 48,391"
128727	4	Земли обороны и безопасности, земельный участок 36:03:5400026:13	295219,48	2188454,94	49° 42' 6,296"	40° 37' 48,680"
128728	5	Земли обороны и безопасности, земельный участок 36:03:5400026:13	295225,87	2188521,82	49° 42' 6,527"	40° 37' 52,013"
128729	6	Земли обороны и безопасности, земельный участок 36:03:5400026:13	295231,79	2188589,25	49° 42' 6,744"	40° 37' 55,375"
128730	7	Земли обороны и безопасности, земельный участок 36:03:5400026:13	295241,34	2188645,71	49° 42' 7,073"	40° 37' 58,186"

128731	8	Земли обороны и безопасности, земельный участок 36:03:5400026:13	295246,85	2188670,66	49° 42' 7,261"	40° 37' 59,428"
128732	9	Земли обороны и безопасности, земельный участок 36:03:5400026:13	295245,55	2188691,62	49° 42' 7,226"	40° 38' 0,475"
128733	10	Земли обороны и безопасности, земельный участок 36:03:5400026:13	295235,06	2188718,86	49° 42' 6,897"	40° 38' 1,840"
128734	11	Земли обороны и безопасности, земельный участок 36:03:5400026:13	295223,42	2188744,27	49° 42' 6,529"	40° 38' 3,114"
128735	12	Земли обороны и безопасности, земельный участок 36:03:5400026:13	295218,85	2188773,51	49° 42' 6,392"	40° 38' 4,576"
128736	13	Земли обороны и безопасности, земельный участок 36:03:5400026:13	295213,75	2188800,94	49° 42' 6,237"	40° 38' 5,948"
128737	14	Земли обороны и безопасности, земельный участок 36:03:5400026:13	295205,49	2188833,06	49° 42' 5,982"	40° 38' 7,555"
128738	15	Земли обороны и безопасности, земельный участок 36:03:5400026:13	295191,83	2188865,00	49° 42' 5,551"	40° 38' 9,156"
128739	16	Земли обороны и безопасности, земельный участок 36:03:5400026:13	295179,19	2188884,38	49° 42' 5,149"	40° 38' 10,131"
128740	17	Земли обороны и безопасности, земельный участок 36:03:5400026:13	295164,58	2188909,09	49° 42' 4,685"	40° 38' 11,372"
128741	18	Земли обороны и безопасности, земельный участок 36:03:5400026:13	295152,71	2188941,67	49° 42' 4,313"	40° 38' 13,004"
128742	19	Земли обороны и безопасности, земельный участок 36:03:5400026:13	295131,91	2188977,23	49° 42' 3,653"	40° 38' 14,790"
128743	20	Земли обороны и безопасности, земельный участок 36:03:5400026:13	295100,11	2189027,83	49° 42' 2,642"	40° 38' 17,333"
128744	21	Земли обороны и безопасности, земельный участок 36:03:5400026:13	295071,19	2189078,04	49° 42' 1,725"	40° 38' 19,854"
128745	22	Земли обороны и безопасности, земельный участок 36:03:5400026:13	295045,53	2189116,41	49° 42' 0,908"	40° 38' 21,783"
128746	23	Земли обороны и безопасности, земельный участок 36:03:5400026:13	295040,90	2189126,30	49° 42' 0,762"	40° 38' 22,279"
128747	24	Земли обороны и безопасности, земельный участок 36:03:5400026:13	295023,59	2189172,59	49° 42' 0,218"	40° 38' 24,599"
128748	25	Земли обороны и безопасности, земельный участок 36:03:5400026:13	295010,90	2189194,65	49° 41' 59,816"	40° 38' 25,706"
128749	26	Земли обороны и безопасности, земельный участок 36:03:5400026:13	294993,39	2189217,98	49° 41' 59,258"	40° 38' 26,880"
128750	27	Земли обороны и безопасности, земельный участок 36:03:5400026:13	294917,98	2189285,79	49° 41' 56,842"	40° 38' 30,306"
128751	28	Земли обороны и безопасности, земельный участок 36:03:5400026:13	294917,49	2189286,25	49° 41' 56,826"	40° 38' 30,329"
128752	29	Земли обороны и безопасности, земельный участок 36:03:5400026:13	294883,77	2189317,31	49° 41' 55,746"	40° 38' 31,898"
128753	30	Земли обороны и безопасности, земельный участок 36:03:5400026:13	294862,83	2189345,30	49° 41' 55,078"	40° 38' 33,306"
128754	31	Земли обороны и безопасности, земельный участок 36:03:5400026:13	294848,53	2189368,63	49° 41' 54,624"	40° 38' 34,478"
128755	32	Земли обороны и безопасности, земельный участок 36:03:5400026:13	294835,22	2189394,70	49° 41' 54,203"	40° 38' 35,786"
128756	33	Земли обороны и безопасности, земельный участок 36:03:5400026:13	294803,03	2189435,81	49° 41' 53,176"	40° 38' 37,855"
128757	34	Земли обороны и безопасности, земельный участок 36:03:5400026:13	294795,96	2189445,07	49° 41' 52,950"	40° 38' 38,321"
128758	35	Земли обороны и безопасности, земельный участок 36:03:5400026:13	294789,31	2189450,80	49° 41' 52,737"	40° 38' 38,611"
128759	36	Земли обороны и безопасности, земельный участок 36:03:5400026:13	294776,51	2189461,84	49° 41' 52,327"	40° 38' 39,169"
128760	37	Земли обороны и безопасности, земельный участок 36:03:5400026:13	294762,90	2189475,08	49° 41' 51,891"	40° 38' 39,837"
128761	38	Земли обороны и безопасности, земельный участок 36:03:5400026:13	294759,51	2189477,76	49° 41' 51,783"	40° 38' 39,973"
128762	39	Земли обороны и безопасности, земельный участок 36:03:5400026:13	294747,24	2189487,48	49° 41' 51,389"	40° 38' 40,464"
128763	40	Земли обороны и безопасности, земельный участок 36:03:5400026:13	294726,13	2189500,99	49° 41' 50,711"	40° 38' 41,150"
128764	41	Земли обороны и безопасности, земельный участок 36:03:5400026:13	294711,99	2189506,72	49° 41' 50,255"	40° 38' 41,444"
128765	42	Земли обороны и безопасности, земельный участок 36:03:5400026:13	294687,95	2189514,97	49° 41' 49,480"	40° 38' 41,869"
128766	43	Земли обороны и безопасности, земельный участок 36:03:5400026:13	294675,79	2189515,85	49° 41' 49,087"	40° 38' 41,920"
128767	44	Земли обороны и безопасности, земельный участок 36:03:5400026:13	294617,54	2189510,85	49° 41' 47,200"	40° 38' 41,703"
128768	45	Земли обороны и безопасности, земельный участок 36:03:5400026:13	294603,41	2189508,11	49° 41' 46,742"	40° 38' 41,574"
128769	46	Земли обороны и безопасности, земельный участок 36:03:5400026:13	294383,79	2189465,42	49° 41' 39,619"	40° 38' 39,566"
128770	47	Земли обороны и безопасности, земельный участок 36:03:5400026:13	294301,84	2189453,09	49° 41' 36,962"	40° 38' 38,997"
128771	48	Земли обороны и безопасности, земельный участок 36:03:5400026:13	294289,02	2189450,42	49° 41' 36,546"	40° 38' 38,871"

128772	49	Земли обороны и безопасности, земельный участок 36:03:5400026:13	294186,54	2189433,44	49° 41' 33,223"	40° 38' 38,081"
128773	50	Земли обороны и безопасности, земельный участок 36:03:5400026:13	294193,61	2189470,23	49° 41' 33,465"	40° 38' 39,912"
128774	51	Земли обороны и безопасности, земельный участок 36:03:5400026:13	294225,53	2189636,29	49° 41' 34,558"	40° 38' 48,179"
128775	52	Земли обороны и безопасности, земельный участок 36:03:5400026:13	294245,73	2189765,05	49° 41' 35,258"	40° 38' 54,592"
128776	53	Земли обороны и безопасности, земельный участок 36:03:5400026:13	294279,34	2189971,18	49° 41' 36,420"	40° 39' 4,857"
128777	54	Земли обороны и безопасности, земельный участок 36:03:5400026:13	294282,63	2189991,33	49° 41' 36,534"	40° 39' 5,860"
128778	55	Земли обороны и безопасности, земельный участок 36:03:5400026:13	294296,46	2190076,16	49° 41' 37,012"	40° 39' 10,085"
128779	56	Земли обороны и безопасности, земельный участок 36:03:5400026:13	294328,66	2190291,61	49° 41' 38,131"	40° 39' 20,816"
128780	57	Земли обороны и безопасности, земельный участок 36:03:5400026:13	294329,98	2190297,96	49° 41' 38,176"	40° 39' 21,132"
128781	58	Земли обороны и безопасности, земельный участок 36:03:5400026:13	294337,40	2190325,41	49° 41' 38,426"	40° 39' 22,497"
128782	59	Земли обороны и безопасности, земельный участок 36:03:5400026:13	294344,63	2190326,21	49° 41' 38,660"	40° 39' 22,533"
128783	60	Земли обороны и безопасности, земельный участок 36:03:5400026:13	294360,91	2190336,71	49° 41' 39,191"	40° 39' 23,048"
128784	61	Земли обороны и безопасности, земельный участок 36:03:5400026:13	294372,06	2190349,65	49° 41' 39,556"	40° 39' 23,687"
128785	62	Земли обороны и безопасности, земельный участок 36:03:5400026:13	294375,78	2190353,54	49° 41' 39,678"	40° 39' 23,879"
128786	63	Земли обороны и безопасности, земельный участок 36:03:5400026:13	294394,31	2190378,06	49° 41' 40,286"	40° 39' 25,093"
128787	64	Земли обороны и безопасности, земельный участок 36:03:5400026:13	294405,23	2190402,43	49° 41' 40,648"	40° 39' 26,302"
128788	65	Земли обороны и безопасности, земельный участок 36:03:5400026:13	294420,60	2190457,38	49° 41' 41,165"	40° 39' 29,036"
128789	66	Земли обороны и безопасности, земельный участок 36:03:5400026:13	294432,58	2190502,41	49° 41' 41,569"	40° 39' 31,276"
128790	67	Земли обороны и безопасности, земельный участок 36:03:5400026:13	294438,27	2190523,83	49° 41' 41,761"	40° 39' 32,341"
128791	68	Земли обороны и безопасности, земельный участок 36:03:5400026:13	294455,76	2190599,16	49° 41' 42,354"	40° 39' 36,090"
128792	69	Земли обороны и безопасности, земельный участок 36:03:5400026:13	294466,76	2190619,72	49° 41' 42,717"	40° 39' 37,110"
128793	70	Земли обороны и безопасности, земельный участок 36:03:5400026:13	294470,09	2190639,90	49° 41' 42,832"	40° 39' 38,115"
128794	71	Земли обороны и безопасности, земельный участок 36:03:5400026:13	294471,74	2190656,75	49° 41' 42,891"	40° 39' 38,954"
128795	72	Земли обороны и безопасности, земельный участок 36:03:5400026:13	294475,34	2190681,61	49° 41' 43,017"	40° 39' 40,193"
128796	73	Земли обороны и безопасности, земельный участок 36:03:5400026:13	294480,45	2190700,78	49° 41' 43,189"	40° 39' 41,146"
128797	74	Земли обороны и безопасности, земельный участок 36:03:5400026:13	294486,38	2190721,75	49° 41' 43,388"	40° 39' 42,189"
128798	75	Земли обороны и безопасности, земельный участок 36:03:5400026:13	294489,84	2190737,33	49° 41' 43,506"	40° 39' 42,965"
128799	76	Земли обороны и безопасности, земельный участок 36:03:5400026:13	294492,93	2190777,65	49° 41' 43,620"	40° 39' 44,975"
128800	77	Земли обороны и безопасности, земельный участок 36:03:5400026:13	294497,07	2190812,70	49° 41' 43,766"	40° 39' 46,721"
128801	78	Земли обороны и безопасности, земельный участок 36:03:5400026:13	294500,20	2190838,44	49° 41' 43,877"	40° 39' 48,004"
128802	79	Земли обороны и безопасности, земельный участок 36:03:5400026:13	294511,47	2190898,47	49° 41' 44,263"	40° 39' 50,992"
128803	80	Земли обороны и безопасности, земельный участок 36:03:5400026:13	294514,99	2190909,67	49° 41' 44,380"	40° 39' 51,549"
128804	81	Земли обороны и безопасности, земельный участок 36:03:5400026:13	294516,43	2190923,66	49° 41' 44,432"	40° 39' 52,247"
128805	82	Земли обороны и безопасности, земельный участок 36:03:5400026:13	294516,25	2190938,56	49° 41' 44,431"	40° 39' 52,990"
128806	83	Земли обороны и безопасности, земельный участок 36:03:5400026:13	294513,67	2190949,56	49° 41' 44,352"	40° 39' 53,540"
128807	84	Земли обороны и безопасности, земельный участок 36:03:5400026:13	294506,39	2190958,83	49° 41' 44,119"	40° 39' 54,007"
128808	85	Земли обороны и безопасности, земельный участок 36:03:5400026:13	294496,00	2190975,92	49° 41' 43,789"	40° 39' 54,865"
128809	86	Земли обороны и безопасности, земельный участок 36:03:5400026:13	294490,28	2190985,88	49° 41' 43,608"	40° 39' 55,365"
128810	87	Земли обороны и безопасности, земельный участок 36:03:5400026:13	294490,09	2190991,58	49° 41' 43,603"	40° 39' 55,650"
128811	88	Земли обороны и безопасности, земельный участок 36:03:5400026:13	294490,95	2191008,16	49° 41' 43,637"	40° 39' 56,476"
128812	89	Земли обороны и безопасности, земельный участок 36:03:5400026:13	294491,71	2191016,21	49° 41' 43,665"	40° 39' 56,877"

128813	90	Земли обороны и безопасности, земельный участок 36:03:5400026:13	294491,90	2191021,16	49° 41' 43,672"	40° 39' 57,124"
128814	91	Земли обороны и безопасности, земельный участок 36:03:5400026:13	294488,95	2191030,43	49° 41' 43,580"	40° 39' 57,588"
128815	92	Земли обороны и безопасности, земельный участок 36:03:5400026:13	294485,63	2191040,03	49° 41' 43,476"	40° 39' 58,069"
128816	93	Земли обороны и безопасности, земельный участок 36:03:5400026:13	294478,95	2191049,53	49° 41' 43,263"	40° 39' 58,547"
128817	94	Земли обороны и безопасности, земельный участок 36:03:5400026:13	294466,02	2191066,59	49° 41' 42,851"	40° 39' 59,405"
128818	95	Земли обороны и безопасности, земельный участок 36:03:5400026:13	294456,20	2191080,40	49° 41' 42,538"	40° 40' 0,099"
128819	96	Земли обороны и безопасности, земельный участок 36:03:5400026:13	294451,58	2191091,91	49° 41' 42,392"	40° 40' 0,676"
128820	97	Земли обороны и безопасности, земельный участок 36:03:5400026:13	294444,08	2191115,52	49° 41' 42,158"	40° 40' 1,858"
128821	98	Земли обороны и безопасности, земельный участок 36:03:5400026:13	294439,49	2191131,62	49° 41' 42,015"	40° 40' 2,664"
128822	99	Земли обороны и безопасности, земельный участок 36:03:5400026:13	294437,09	2191137,51	49° 41' 41,940"	40° 40' 2,959"
128823	100	Земли обороны и безопасности, земельный участок 36:03:5400026:13	294435,60	2191140,70	49° 41' 41,892"	40° 40' 3,119"
128824	101	Земли обороны и безопасности, земельный участок 36:03:5400026:13	294427,43	2191150,14	49° 41' 41,631"	40° 40' 3,594"
128825	102	Земли обороны и безопасности, земельный участок 36:03:5400026:13	294413,95	2191166,33	49° 41' 41,201"	40° 40' 4,409"
128826	103	Земли обороны и безопасности, земельный участок 36:03:5400026:13	294410,61	2191169,69	49° 41' 41,094"	40° 40' 4,579"
128827	104	Земли обороны и безопасности, земельный участок 36:03:5400026:13	294397,97	2191188,45	49° 41' 40,691"	40° 40' 5,522"
128828	105	Земли обороны и безопасности, земельный участок 36:03:5400026:13	294393,75	2191193,86	49° 41' 40,557"	40° 40' 5,794"
128829	106	Земли обороны и безопасности, земельный участок 36:03:5400026:13	294382,50	2191216,02	49° 41' 40,200"	40° 40' 6,905"
128830	107	Земли обороны и безопасности, земельный участок 36:03:5400026:13	294372,15	2191234,15	49° 41' 39,872"	40° 40' 7,816"
128831	108	Земли обороны и безопасности, земельный участок 36:03:5400026:13	294360,21	2191250,62	49° 41' 39,491"	40° 40' 8,644"
128832	109	Земли обороны и безопасности, земельный участок 36:03:5400026:13	294346,38	2191266,55	49° 41' 39,049"	40° 40' 9,446"
128833	110	Земли обороны и безопасности, земельный участок 36:03:5400026:13	294339,75	2191280,35	49° 41' 38,839"	40° 40' 10,138"
128834	111	Земли обороны и безопасности, земельный участок 36:03:5400026:13	294334,97	2191293,05	49° 41' 38,689"	40° 40' 10,774"
128835	112	Земли обороны и безопасности, земельный участок 36:03:5400026:13	294330,84	2191304,41	49° 41' 38,559"	40° 40' 11,343"
128836	113	Земли обороны и безопасности, земельный участок 36:03:5400026:13	294327,51	2191303,15	49° 41' 38,451"	40° 40' 11,282"
128837	114	Земли обороны и безопасности, земельный участок 36:03:5400026:13	294319,00	2191332,15	49° 41' 38,186"	40° 40' 12,734"
128838	115	Земли обороны и безопасности, земельный участок 36:03:5400026:13	294313,15	2191370,15	49° 41' 38,010"	40° 40' 14,633"
128839	116	Земли обороны и безопасности, земельный участок 36:03:5400026:13	294315,14	2191396,88	49° 41' 38,084"	40° 40' 15,965"
128840	117	Земли обороны и безопасности, земельный участок 36:03:5400026:13	294302,95	2191434,76	49° 41' 37,702"	40° 40' 17,861"
128841	118	Земли обороны и безопасности, земельный участок 36:03:5400026:13	294285,81	2191466,18	49° 41' 37,159"	40° 40' 19,438"
128842	119	Земли обороны и безопасности, земельный участок 36:03:5400026:13	294283,23	2191468,09	49° 41' 37,076"	40° 40' 19,535"
128843	120	Земли обороны и безопасности, земельный участок 36:03:5400026:13	294283,23	2191468,09	49° 41' 37,076"	40° 40' 19,535"
128844	121	Земли обороны и безопасности, земельный участок 36:03:5400026:13	294280,19	2191467,14	49° 41' 36,977"	40° 40' 19,489"
128845	122	Земли обороны и безопасности, земельный участок 36:03:5400026:13	294020,99	2191406,15	49° 41' 28,567"	40° 40' 16,586"
128846	123	Земли обороны и безопасности, земельный участок 36:03:5400026:13	293663,95	2191295,61	49° 41' 16,973"	40° 40' 11,264"
128847	124	Земли обороны и безопасности, земельный участок 36:03:5400026:13	293421,40	2191235,21	49° 41' 9,103"	40° 40' 8,383"
128848	125	Земли обороны и безопасности, земельный участок 36:03:5400026:13	293414,64	2191233,32	49° 41' 8,883"	40° 40' 8,292"
128849	126	Земли обороны и безопасности, земельный участок 36:03:5400026:13	293410,27	2191229,74	49° 41' 8,740"	40° 40' 8,116"
128850	127	Земли обороны и безопасности, земельный участок 36:03:5400026:13	293409,11	2191228,10	49° 41' 8,702"	40° 40' 8,035"
128851	128	Земли обороны и безопасности, земельный участок 36:03:5400026:13	293393,01	2191205,24	49° 41' 8,173"	40° 40' 6,903"
128852	129	Земли обороны и безопасности, земельный участок 36:03:5400026:13	293380,82	2191180,85	49° 41' 7,770"	40° 40' 5,693"
128853	130	Земли обороны и безопасности, земельный участок 36:03:5400026:13	293372,18	2191169,24	49° 41' 7,486"	40° 40' 5,119"

128854	131	Земли обороны и безопасности, земельный участок 36:03:5400026:13	293360,95	2191160,11	49° 41' 7,120"	40° 40' 4,669"
128855	132	Земли обороны и безопасности, земельный участок 36:03:5400026:13	293329,19	2191162,01	49° 41' 6,093"	40° 40' 4,781"
128856	133	Земли обороны и безопасности, земельный участок 36:03:5400026:13	293306,58	2191151,38	49° 41' 5,357"	40° 40' 4,263"
128857	134	Земли обороны и безопасности, земельный участок 36:03:5400026:13	293222,63	2191100,11	49° 41' 2,622"	40° 40' 1,751"
128858	135	Земли обороны и безопасности, земельный участок 36:03:5400026:13	293187,62	2191075,25	49° 41' 1,480"	40° 40' 0,530"
128859	136	Земли обороны и безопасности, земельный участок 36:03:5400026:13	293162,94	2191061,28	49° 41' 0,677"	40° 39' 59,847"
128860	137	Земли обороны и безопасности, земельный участок 36:03:5400026:13	293155,01	2191056,79	49° 41' 0,418"	40° 39' 59,627"
128861	138	Земли обороны и безопасности, земельный участок 36:03:5400026:13	293109,78	2191035,54	49° 40' 58,947"	40° 39' 58,592"
128862	139	Земли обороны и безопасности, земельный участок 36:03:5400026:13	293081,99	2191029,89	49° 40' 58,046"	40° 39' 58,325"
128863	140	Земли обороны и безопасности, земельный участок 36:03:5400026:13	293060,33	2191034,53	49° 40' 57,346"	40° 39' 58,568"
128864	141	Земли обороны и безопасности, земельный участок 36:03:5400026:13	293034,68	2191047,98	49° 40' 56,521"	40° 39' 59,253"
128865	142	Земли обороны и безопасности, земельный участок 36:03:5400026:13	293023,24	2191049,02	49° 40' 56,151"	40° 39' 59,311"
128866	143	Земли обороны и безопасности, земельный участок 36:03:5400026:13	292963,70	2191045,27	49° 40' 54,223"	40° 39' 59,156"
128867	144	Земли обороны и безопасности, земельный участок 36:03:5400026:13	292914,37	2191037,91	49° 40' 52,624"	40° 39' 58,816"
128868	145	Земли обороны и безопасности, земельный участок 36:03:5400026:13	292888,96	2191039,93	49° 40' 51,802"	40° 39' 58,930"
128869	146	Земли обороны и безопасности, земельный участок 36:03:5400026:13	292858,29	2191050,74	49° 40' 50,813"	40° 39' 59,486"
128870	147	Земли обороны и безопасности, земельный участок 36:03:5400026:13	292831,51	2191057,82	49° 40' 49,949"	40° 39' 59,854"
128871	148	Земли обороны и безопасности, земельный участок 36:03:5400026:13	292821,25	2191065,76	49° 40' 49,620"	40° 40' 0,255"
128872	149	Земли обороны и безопасности, земельный участок 36:03:5400026:13	292791,55	2191088,77	49° 40' 48,667"	40° 40' 1,419"
128873	150	Земли обороны и безопасности, земельный участок 36:03:5400026:13	292787,67	2191092,51	49° 40' 48,543"	40° 40' 1,608"
128874	151	Земли обороны и безопасности, земельный участок 36:03:5400026:13	292760,37	2191124,99	49° 40' 47,671"	40° 40' 3,243"
128875	152	Земли обороны и безопасности, земельный участок 36:03:5400026:13	292739,69	2191143,63	49° 40' 47,008"	40° 40' 4,183"
128876	153	Земли обороны и безопасности, земельный участок 36:03:5400026:13	292729,42	2191149,78	49° 40' 46,678"	40° 40' 4,496"
128877	154	Земли обороны и безопасности, земельный участок 36:03:5400026:13	292706,51	2191153,12	49° 40' 45,937"	40° 40' 4,675"
128878	155	Земли обороны и безопасности, земельный участок 36:03:5400026:13	292700,17	2191152,99	49° 40' 45,732"	40° 40' 4,672"
128879	156	Земли обороны и безопасности, земельный участок 36:03:5400026:13	292686,20	2191153,98	49° 40' 45,280"	40° 40' 4,729"
128880	157	Земли обороны и безопасности, земельный участок 36:03:5400026:13	292676,06	2191156,54	49° 40' 44,953"	40° 40' 4,862"
128881	158	Земли обороны и безопасности, земельный участок 36:03:5400026:13	292628,18	2191137,54	49° 40' 43,397"	40° 40' 3,940"
128882	159	Земли обороны и безопасности, земельный участок 36:03:5400026:13	292596,64	2191129,28	49° 40' 42,373"	40° 40' 3,545"
128883	160	Земли обороны и безопасности, земельный участок 36:03:5400026:13	292563,61	2191131,14	49° 40' 41,305"	40° 40' 3,656"
128884	161	Земли обороны и безопасности, земельный участок 36:03:5400026:13	292538,25	2191130,63	49° 40' 40,484"	40° 40' 3,644"
128885	162	Земли обороны и безопасности, земельный участок 36:03:5400026:13	292505,42	2191123,60	49° 40' 39,419"	40° 40' 3,311"
128886	163	Земли обороны и безопасности, земельный участок 36:03:5400026:13	292460,13	2191104,89	49° 40' 37,947"	40° 40' 2,403"
128887	164	Земли обороны и безопасности, земельный участок 36:03:5400026:13	292412,41	2191081,04	49° 40' 36,394"	40° 40' 1,239"
128888	165	Земли обороны и безопасности, земельный участок 36:03:5400026:13	292382,55	2191052,48	49° 40' 35,417"	40° 39' 59,831"
128889	166	Земли обороны и безопасности, земельный участок 36:03:5400026:13	292370,95	2191036,52	49° 40' 35,036"	40° 39' 59,041"
128890	167	Земли обороны и безопасности, земельный участок 36:03:5400026:13	291962,29	2189454,84	49° 40' 21,247"	40° 38' 40,387"
128891	168	Земли обороны и безопасности, земельный участок 36:03:5400026:13	291996,44	2189214,66	49° 40' 22,265"	40° 38' 28,391"
128892	169	Земли обороны и безопасности, земельный участок 36:03:5400026:13	292022,61	2189030,70	49° 40' 23,045"	40° 38' 19,202"
128893	170	Земли обороны и безопасности, земельный участок 36:03:5400026:13	295260,18	2188251,99	49° 42' 7,538"	40° 37' 38,530"
128894	171	Земли обороны и безопасности, земельный участок 36:03:5400026:13	295257,64	2188311,05	49° 42' 7,478"	40° 37' 41,478"

128895	172	Земли обороны и безопасности, земельный участок 36:03:5400026:13	295257,05	2188328,72	49° 42' 7,465"	40° 37' 42,360"
128896	173	Земли обороны и безопасности, земельный участок 36:03:5400026:13	295249,33	2188348,27	49° 42' 7,223"	40° 37' 43,340"
128897	174	Земли обороны и безопасности, земельный участок 36:03:5400026:13	295231,16	2188384,46	49° 42' 6,648"	40° 37' 45,156"
128898		**Земли обороны и безопасности, земельный участок 36:03:5400026:13 Количество**		174		174
128899	1	Земли обороны и безопасности, земельный участок 36:04:0102046:30	480783,07	2293210,85	51° 22' 16,916"	42° 6' 13,867"
128900	2	Земли обороны и безопасности, земельный участок 36:04:0102046:30	480784,61	2293210,82	51° 22' 16,966"	42° 6' 13,866"
128901	3	Земли обороны и безопасности, земельный участок 36:04:0102046:30	480787,06	2293240,14	51° 22' 17,037"	42° 6' 15,382"
128902	4	Земли обороны и безопасности, земельный участок 36:04:0102046:30	480793,76	2293308,45	51° 22' 17,235"	42° 6' 18,917"
128903	5	Земли обороны и безопасности, земельный участок 36:04:0102046:30	480793,98	2293311,70	51° 22' 17,241"	42° 6' 19,085"
128904	6	Земли обороны и безопасности, земельный участок 36:04:0102046:30	480683,81	2293330,40	51° 22' 13,671"	42° 6' 20,003"
128905	7	Земли обороны и безопасности, земельный участок 36:04:0102046:30	480685,25	2293397,17	51° 22' 13,700"	42° 6' 23,455"
128906	8	Земли обороны и безопасности, земельный участок 36:04:0102046:30	480662,24	2293409,24	51° 22' 12,952"	42° 6' 24,069"
128907	9	Земли обороны и безопасности, земельный участок 36:04:0102046:30	480600,07	2293414,58	51° 22' 10,939"	42° 6' 24,318"
128908	10	Земли обороны и безопасности, земельный участок 36:04:0102046:30	480595,50	2293414,97	51° 22' 10,791"	42° 6' 24,336"
128909	11	Земли обороны и безопасности, земельный участок 36:04:0102046:30	480597,80	2293430,19	51° 22' 10,861"	42° 6' 25,124"
128910	12	Земли обороны и безопасности, земельный участок 36:04:0102046:30	480575,67	2293433,68	51° 22' 10,144"	42° 6' 25,294"
128911	13	Земли обороны и безопасности, земельный участок 36:04:0102046:30	480572,15	2293434,23	51° 22' 10,030"	42° 6' 25,321"
128912	14	Земли обороны и безопасности, земельный участок 36:04:0102046:30	480555,43	2293435,39	51° 22' 9,489"	42° 6' 25,374"
128913	15	Земли обороны и безопасности, земельный участок 36:04:0102046:30	480521,62	2293471,42	51° 22' 8,385"	42° 6' 27,221"
128914	16	Земли обороны и безопасности, земельный участок 36:04:0102046:30	480521,83	2293486,33	51° 22' 8,388"	42° 6' 27,992"
128915	17	Земли обороны и безопасности, земельный участок 36:04:0102046:30	480522,48	2293493,58	51° 22' 8,407"	42° 6' 28,367"
128916	18	Земли обороны и безопасности, земельный участок 36:04:0102046:30	480523,69	2293503,73	51° 22' 8,443"	42° 6' 28,892"
128917	19	Земли обороны и безопасности, земельный участок 36:04:0102046:30	480523,99	2293513,14	51° 22' 8,450"	42° 6' 29,379"
128918	20	Земли обороны и безопасности, земельный участок 36:04:0102046:30	480530,21	2293605,27	51° 22' 8,626"	42° 6' 34,144"
128919	21	Земли обороны и безопасности, земельный участок 36:04:0102046:30	480534,81	2293673,27	51° 22' 8,756"	42° 6' 37,661"
128920	22	Земли обороны и безопасности, земельный участок 36:04:0102046:30	480543,09	2293783,35	51° 22' 8,993"	42° 6' 43,355"
128921	23	Земли обороны и безопасности, земельный участок 36:04:0102046:30	480506,09	2293813,96	51° 22' 7,788"	42° 6' 44,921"
128922	24	Земли обороны и безопасности, земельный участок 36:04:0102046:30	480460,07	2293818,97	51° 22' 6,297"	42° 6' 45,159"
128923	25	Земли обороны и безопасности, земельный участок 36:04:0102046:30	480341,33	2293829,15	51° 22' 2,453"	42° 6' 45,633"
128924	26	Земли обороны и безопасности, земельный участок 36:04:0102046:30	480342,53	2293938,35	51° 22' 2,461"	42° 6' 51,278"
128925	27	Земли обороны и безопасности, земельный участок 36:04:0102046:30	480208,86	2293946,95	51° 21' 58,134"	42° 6' 51,663"
128926	28	Земли обороны и безопасности, земельный участок 36:04:0102046:30	480185,46	2293947,47	51° 21' 57,376"	42° 6' 51,679"
128927	29	Земли обороны и безопасности, земельный участок 36:04:0102046:30	479898,59	2293965,93	51° 21' 48,090"	42° 6' 52,506"
128928	30	Земли обороны и безопасности, земельный участок 36:04:0102046:30	479898,81	2293969,46	51° 21' 48,096"	42° 6' 52,688"
128929	31	Земли обороны и безопасности, земельный участок 36:04:0102046:30	479894,17	2293969,81	51° 21' 47,945"	42° 6' 52,704"
128930	32	Земли обороны и безопасности, земельный участок 36:04:0102046:30	479886,10	2293894,93	51° 21' 47,705"	42° 6' 48,831"
128931	33	Земли обороны и безопасности, земельный участок 36:04:0102046:30	479727,61	2293909,16	51° 21' 42,573"	42° 6' 49,496"
128932	34	Земли обороны и безопасности, земельный участок 36:04:0102046:30	479734,40	2293981,66	51° 21' 42,773"	42° 6' 53,246"
128933	35	Земли обороны и безопасности, земельный участок 36:04:0102046:30	479701,28	2293984,16	51° 21' 41,700"	42° 6' 53,360"
128934	36	Земли обороны и безопасности, земельный участок 36:04:0102046:30	479599,63	2293993,83	51° 21' 38,409"	42° 6' 53,815"
128935	37	Земли обороны и безопасности, земельный участок 36:04:0102046:30	479602,40	2293937,11	51° 21' 38,514"	42° 6' 50,885"

128936	38	Земли обороны и безопасности, земельный участок 36:04:0102046:30	479607,52	2293826,52	51° 21' 38,711"	42° 6' 45,171"
128937	39	Земли обороны и безопасности, земельный участок 36:04:0102046:30	479609,67	2293727,59	51° 21' 38,808"	42° 6' 40,059"
128938	40	Земли обороны и безопасности, земельный участок 36:04:0102046:30	479608,31	2293594,47	51° 21' 38,800"	42° 6' 33,179"
128939	41	Земли обороны и безопасности, земельный участок 36:04:0102046:30	479611,66	2293582,60	51° 21' 38,912"	42° 6' 32,567"
128940	42	Земли обороны и безопасности, земельный участок 36:04:0102046:30	479699,86	2293499,16	51° 21' 41,789"	42° 6' 28,294"
128941	43	Земли обороны и безопасности, земельный участок 36:04:0102046:30	479697,14	2293496,68	51° 21' 41,701"	42° 6' 28,164"
128942	44	Земли обороны и безопасности, земельный участок 36:04:0102046:30	479713,97	2293481,26	51° 21' 42,250"	42° 6' 27,375"
128943	45	Земли обороны и безопасности, земельный участок 36:04:0102046:30	479766,68	2293430,49	51° 21' 43,970"	42° 6' 24,774"
128944	46	Земли обороны и безопасности, земельный участок 36:04:0102046:30	479765,80	2293422,14	51° 21' 43,944"	42° 6' 24,342"
128945	47	Земли обороны и безопасности, земельный участок 36:04:0102046:30	479891,32	2293297,57	51° 21' 48,039"	42° 6' 17,959"
128946	48	Земли обороны и безопасности, земельный участок 36:04:0102046:30	480038,44	2293286,04	51° 21' 52,802"	42° 6' 17,427"
128947	49	Земли обороны и безопасности, земельный участок 36:04:0102046:30	480038,36	2293283,13	51° 21' 52,801"	42° 6' 17,277"
128948	50	Земли обороны и безопасности, земельный участок 36:04:0102046:30	480175,46	2293274,65	51° 21' 57,239"	42° 6' 16,899"
128949	51	Земли обороны и безопасности, земельный участок 36:04:0102046:30	480173,89	2293257,04	51° 21' 57,193"	42° 6' 15,988"
128950	52	Земли обороны и безопасности, земельный участок 36:04:0102046:30	480191,48	2293255,60	51° 21' 57,762"	42° 6' 15,921"
128951	53	Земли обороны и безопасности, земельный участок 36:04:0102046:30	480186,09	2293185,11	51° 21' 57,607"	42° 6' 12,275"
128952	54	Земли обороны и безопасности, земельный участок 36:04:0102046:30	480258,52	2293178,20	51° 21' 59,953"	42° 6' 11,950"
128953	55	Земли обороны и безопасности, земельный участок 36:04:0102046:30	480257,38	2293166,29	51° 21' 59,919"	42° 6' 11,333"
128954	56	Земли обороны и безопасности, земельный участок 36:04:0102046:30	480227,86	2293169,10	51° 21' 58,963"	42° 6' 11,466"
128955	57	Земли обороны и безопасности, земельный участок 36:04:0102046:30	480223,45	2293130,65	51° 21' 58,831"	42° 6' 9,477"
128956	58	Земли обороны и безопасности, земельный участок 36:04:0102046:30	480197,65	2293133,04	51° 21' 57,996"	42° 6' 9,589"
128957	59	Земли обороны и безопасности, земельный участок 36:04:0102046:30	480189,40	2293122,48	51° 21' 57,731"	42° 6' 9,039"
128958	60	Земли обороны и безопасности, земельный участок 36:04:0102046:30	480184,55	2293064,82	51° 21' 57,590"	42° 6' 6,057"
128959	61	Земли обороны и безопасности, земельный участок 36:04:0102046:30	480091,86	2293073,76	51° 21' 54,589"	42° 6' 6,479"
128960	62	Земли обороны и безопасности, земельный участок 36:04:0102046:30	480081,75	2292974,74	51° 21' 54,289"	42° 6' 1,356"
128961	63	Земли обороны и безопасности, земельный участок 36:04:0102046:30	480177,18	2292964,64	51° 21' 57,379"	42° 6' 0,876"
128962	64	Земли обороны и безопасности, земельный участок 36:04:0102046:30	480254,06	2292957,57	51° 21' 59,869"	42° 6' 0,544"
128963	65	Земли обороны и безопасности, земельный участок 36:04:0102046:30	480576,19	2292930,20	51° 22' 10,299"	42° 5' 59,269"
128964	66	Земли обороны и безопасности, земельный участок 36:04:0102046:30	480582,80	2293010,76	51° 22' 10,491"	42° 6' 3,436"
128965	67	Земли обороны и безопасности, земельный участок 36:04:0102046:30	480579,82	2293017,26	51° 22' 10,392"	42° 6' 3,771"
128966	68	Земли обороны и безопасности, земельный участок 36:04:0102046:30	480597,65	2293019,93	51° 22' 10,969"	42° 6' 3,917"
128967	69	Земли обороны и безопасности, земельный участок 36:04:0102046:30	480600,98	2293072,95	51° 22' 11,062"	42° 6' 6,659"
128968	70	Земли обороны и безопасности, земельный участок 36:04:0102046:30	480603,07	2293072,84	51° 22' 11,130"	42° 6' 6,654"
128969	71	Земли обороны и безопасности, земельный участок 36:04:0102046:30	480603,10	2293075,01	51° 22' 11,130"	42° 6' 6,766"
128970	72	Земли обороны и безопасности, земельный участок 36:04:0102046:30	480609,77	2293074,85	51° 22' 11,346"	42° 6' 6,761"
128971	73	Земли обороны и безопасности, земельный участок 36:04:0102046:30	480610,21	2293088,61	51° 22' 11,356"	42° 6' 7,472"
128972	74	Земли обороны и безопасности, земельный участок 36:04:0102046:30	480718,36	2293076,97	51° 22' 14,859"	42° 6' 6,918"
128973	75	Земли обороны и безопасности, земельный участок 36:04:0102046:30	480721,21	2293083,59	51° 22' 14,949"	42° 6' 7,261"
128974	76	Земли обороны и безопасности, земельный участок 36:04:0102046:30	480735,07	2293104,36	51° 22' 15,392"	42° 6' 8,341"
128975	77	Земли обороны и безопасности, земельный участок 36:04:0102046:30	480738,72	2293103,99	51° 22' 15,510"	42° 6' 8,323"
128976	78	Земли обороны и безопасности, земельный участок 36:04:0102046:30	480741,18	2293132,75	51° 22' 15,582"	42° 6' 9,811"

128977	79	Земли обороны и безопасности, земельный участок 36:04:0102046:30	480776,13	2293129,13	51° 22' 16,714"	42° 6' 9,639"
128978	80	Земли обороны и безопасности, земельный участок 36:04:0102046:30	480776,44	2293133,07	51° 22' 16,723"	42° 6' 9,843"
128979	81	Земли обороны и безопасности, земельный участок 36:04:0102046:30	480783,07	2293210,85	51° 22' 16,916"	42° 6' 13,867"
128980	82	Земли обороны и безопасности, земельный участок 36:04:0102046:30	479755,49	2293462,47	51° 21' 43,599"	42° 6' 26,422"
128981	83	Земли обороны и безопасности, земельный участок 36:04:0102046:30	479792,55	2293546,48	51° 21' 44,775"	42° 6' 30,780"
128982	84	Земли обороны и безопасности, земельный участок 36:04:0102046:30	479803,00	2293602,98	51° 21' 45,097"	42° 6' 33,705"
128983	85	Земли обороны и безопасности, земельный участок 36:04:0102046:30	479888,13	2293587,39	51° 21' 47,856"	42° 6' 32,937"
128984	86	Земли обороны и безопасности, земельный участок 36:04:0102046:30	479866,11	2293362,33	51° 21' 47,206"	42° 6' 21,295"
128985	87	Земли обороны и безопасности, земельный участок 36:04:0102046:30	479864,10	2293360,99	51° 21' 47,141"	42° 6' 21,225"
128986	88	Земли обороны и безопасности, земельный участок 36:04:0102046:30	479860,63	2293360,94	51° 21' 47,029"	42° 6' 21,221"
128987	89	Земли обороны и безопасности, земельный участок 36:04:0102046:30	479755,49	2293462,47	51° 21' 43,599"	42° 6' 26,422"
128988	90	Земли обороны и безопасности, земельный участок 36:04:0102046:30	480470,78	2293046,66	51° 22' 6,856"	42° 6' 5,243"
128989	91	Земли обороны и безопасности, земельный участок 36:04:0102046:30	480476,69	2293123,44	51° 22' 7,027"	42° 6' 9,214"
128990	92	Земли обороны и безопасности, земельный участок 36:04:0102046:30	480605,24	2293138,61	51° 22' 11,182"	42° 6' 10,055"
128991	93	Земли обороны и безопасности, земельный участок 36:04:0102046:30	480601,79	2293093,75	51° 22' 11,082"	42° 6' 7,734"
128992	94	Земли обороны и безопасности, земельный участок 36:04:0102046:30	480591,81	2293094,51	51° 22' 10,759"	42° 6' 7,769"
128993	95	Земли обороны и безопасности, земельный участок 36:04:0102046:30	480590,75	2293080,55	51° 22' 10,729"	42° 6' 7,047"
128994	96	Земли обороны и безопасности, земельный участок 36:04:0102046:30	480542,89	2293084,24	51° 22' 9,179"	42° 6' 7,217"
128995	97	Земли обороны и безопасности, земельный участок 36:04:0102046:30	480539,97	2293046,35	51° 22' 9,095"	42° 6' 5,257"
128996	98	Земли обороны и безопасности, земельный участок 36:04:0102046:30	480517,03	2293048,13	51° 22' 8,352"	42° 6' 5,339"
128997	99	Земли обороны и безопасности, земельный участок 36:04:0102046:30	480516,66	2293043,13	51° 22' 8,342"	42° 6' 5,080"
128998	100	Земли обороны и безопасности, земельный участок 36:04:0102046:30	480470,78	2293046,66	51° 22' 6,856"	42° 6' 5,243"
128999	101	Земли обороны и безопасности, земельный участок 36:04:0102046:30	480468,86	2293062,54	51° 22' 6,790"	42° 6' 6,063"
129000	102	Земли обороны и безопасности, земельный участок 36:04:0102046:30	480379,87	2293067,60	51° 22' 3,909"	42° 6' 6,286"
129001	103	Земли обороны и безопасности, земельный участок 36:04:0102046:30	480381,70	2293098,95	51° 22' 3,960"	42° 6' 7,907"
129002	104	Земли обороны и безопасности, земельный участок 36:04:0102046:30	480470,11	2293096,69	51° 22' 6,821"	42° 6' 7,829"
129003	105	Земли обороны и безопасности, земельный участок 36:04:0102046:30	480468,86	2293062,54	51° 22' 6,790"	42° 6' 6,063"
129004		**Земли обороны и безопасности, земельный участок 36:04:0102046:30 Количество**		105		105
129005	1	Земли обороны и безопасности, земельный участок 36:04:2517001:3	481515,74	2297542,81	51° 22' 39,376"	42° 9' 58,152"
129006	2	Земли обороны и безопасности, земельный участок 36:04:2517001:3	481066,88	2298294,39	51° 22' 24,625"	42° 10' 36,789"
129007	3	Земли обороны и безопасности, земельный участок 36:04:2517001:3	480030,81	2300072,41	51° 21' 50,549"	42° 12' 8,179"
129008	4	Земли обороны и безопасности, земельный участок 36:04:2517001:3	480100,09	2300112,90	51° 21' 52,778"	42° 12' 10,307"
129009	5	Земли обороны и безопасности, земельный участок 36:04:2517001:3	479850,14	2300546,10	51° 21' 44,553"	42° 12' 32,569"
129010	6	Земли обороны и безопасности, земельный участок 36:04:2517001:3	479670,29	2300471,59	51° 21' 38,757"	42° 12' 28,626"
129011	7	Земли обороны и безопасности, земельный участок 36:04:2517001:3	479655,04	2300464,65	51° 21' 38,266"	42° 12' 28,260"
129012	8	Земли обороны и безопасности, земельный участок 36:04:2517001:3	479538,66	2300425,86	51° 21' 34,513"	42° 12' 26,196"
129013	9	Земли обороны и безопасности, земельный участок 36:04:2517001:3	479492,69	2300404,89	51° 21' 33,032"	42° 12' 25,088"
129014	10	Земли обороны и безопасности, земельный участок 36:04:2517001:3	479269,67	2300788,81	51° 21' 25,694"	42° 12' 44,814"
129015	11	Земли обороны и безопасности, земельный участок 36:04:2517001:3	479277,44	2300792,76	51° 21' 25,944"	42° 12' 45,022"
129016	12	Земли обороны и безопасности, земельный участок 36:04:2517001:3	479221,74	2300921,54	51° 21' 24,100"	42° 12' 51,649"
129017	13	Земли обороны и безопасности, земельный участок 36:04:2517001:3	479087,08	2300878,35	51° 21' 19,757"	42° 12' 49,348"

129018	14	Земли обороны и безопасности, земельный участок 36:04:2517001:3	479125,36	2300730,34	51° 21' 21,043"	42° 12' 41,719"
129019	15	Земли обороны и безопасности, земельный участок 36:04:2517001:3	479154,85	2300739,82	51° 21' 21,994"	42° 12' 42,224"
129020	16	Земли обороны и безопасности, земельный участок 36:04:2517001:3	479374,34	2300351,15	51° 21' 29,220"	42° 12' 22,251"
129021	17	Земли обороны и безопасности, земельный участок 36:04:2517001:3	479342,97	2300336,91	51° 21' 28,210"	42° 12' 21,499"
129022	18	Земли обороны и безопасности, земельный участок 36:04:2517001:3	479356,07	2300296,70	51° 21' 28,647"	42° 12' 19,428"
129023	19	Земли обороны и безопасности, земельный участок 36:04:2517001:3	479419,62	2300158,02	51° 21' 30,747"	42° 12' 12,293"
129024	20	Земли обороны и безопасности, земельный участок 36:04:2517001:3	479532,21	2299914,53	51° 21' 34,467"	42° 11' 59,767"
129025	21	Земли обороны и безопасности, земельный участок 36:04:2517001:3	479397,20	2299850,50	51° 21' 30,119"	42° 11' 56,390"
129026	22	Земли обороны и безопасности, земельный участок 36:04:2517001:3	479419,40	2299787,60	51° 21' 30,857"	42° 11' 53,150"
129027	23	Земли обороны и безопасности, земельный участок 36:04:2517001:3	479438,90	2299732,32	51° 21' 31,505"	42° 11' 50,304"
129028	24	Земли обороны и безопасности, земельный участок 36:04:2517001:3	479457,33	2299618,79	51° 21' 32,137"	42° 11' 44,446"
129029	25	Земли обороны и безопасности, земельный участок 36:04:2517001:3	479591,16	2299431,03	51° 21' 36,526"	42° 11' 34,810"
129030	26	Земли обороны и безопасности, земельный участок 36:04:2517001:3	479608,77	2299276,97	51° 21' 37,144"	42° 11' 26,856"
129031	27	Земли обороны и безопасности, земельный участок 36:04:2517001:3	479651,45	2298903,47	51° 21' 38,641"	42° 11' 7,575"
129032	28	Земли обороны и безопасности, земельный участок 36:04:2517001:3	479418,21	2298846,36	51° 21' 31,112"	42° 11' 4,508"
129033	29	Земли обороны и безопасности, земельный участок 36:04:2517001:3	479417,18	2298836,60	51° 21' 31,082"	42° 11' 4,003"
129034	30	Земли обороны и безопасности, земельный участок 36:04:2517001:3	479517,17	2298241,93	51° 21' 34,500"	42° 10' 33,321"
129035	31	Земли обороны и безопасности, земельный участок 36:04:2517001:3	479598,09	2297761,43	51° 21' 37,264"	42° 10' 8,527"
129036	32	Земли обороны и безопасности, земельный участок 36:04:2517001:3	479627,88	2297584,54	51° 21' 38,282"	42° 9' 59,400"
129037	33	Земли обороны и безопасности, земельный участок 36:04:2517001:3	479619,04	2297564,97	51° 21' 38,001"	42° 9' 58,384"
129038	34	Земли обороны и безопасности, земельный участок 36:04:2517001:3	479621,46	2297552,92	51° 21' 38,083"	42° 9' 57,763"
129039	35	Земли обороны и безопасности, земельный участок 36:04:2517001:3	479857,50	2297533,55	51° 21' 45,726"	42° 9' 56,875"
129040	36	Земли обороны и безопасности, земельный участок 36:04:2517001:3	479857,50	2297533,57	51° 21' 45,726"	42° 9' 56,876"
129041	37	Земли обороны и безопасности, земельный участок 36:04:2517001:3	479876,27	2297531,15	51° 21' 46,334"	42° 9' 56,760"
129042	38	Земли обороны и безопасности, земельный участок 36:04:2517001:3	480066,92	2297506,58	51° 21' 52,510"	42° 9' 55,582"
129043	39	Земли обороны и безопасности, земельный участок 36:04:2517001:3	480162,48	2297494,27	51° 21' 55,606"	42° 9' 54,992"
129044	40	Земли обороны и безопасности, земельный участок 36:04:2517001:3	480162,80	2297494,23	51° 21' 55,616"	42° 9' 54,990"
129045	41	Земли обороны и безопасности, земельный участок 36:04:2517001:3	480151,97	2297382,31	51° 21' 55,299"	42° 9' 49,200"
129046	42	Земли обороны и безопасности, земельный участок 36:04:2517001:3	480151,64	2297378,91	51° 21' 55,290"	42° 9' 49,024"
129047	43	Земли обороны и безопасности, земельный участок 36:04:2517001:3	480151,52	2297343,72	51° 21' 55,296"	42° 9' 47,205"
129048	44	Земли обороны и безопасности, земельный участок 36:04:2517001:3	480151,72	2297322,27	51° 21' 55,309"	42° 9' 46,097"
129049	45	Земли обороны и безопасности, земельный участок 36:04:2517001:3	480151,88	2297318,85	51° 21' 55,316"	42° 9' 45,920"
129050	46	Земли обороны и безопасности, земельный участок 36:04:2517001:3	480154,08	2297274,14	51° 21' 55,400"	42° 9' 43,610"
129051	47	Земли обороны и безопасности, земельный участок 36:04:2517001:3	480176,34	2297274,48	51° 21' 56,120"	42° 9' 43,638"
129052	48	Земли обороны и безопасности, земельный участок 36:04:2517001:3	480176,62	2297274,48	51° 21' 56,129"	42° 9' 43,638"
129053	49	Земли обороны и безопасности, земельный участок 36:04:2517001:3	480184,14	2297271,64	51° 21' 56,373"	42° 9' 43,495"
129054	50	Земли обороны и безопасности, земельный участок 36:04:2517001:3	480184,41	2297271,62	51° 21' 56,382"	42° 9' 43,494"
129055	51	Земли обороны и безопасности, земельный участок 36:04:2517001:3	480186,58	2297302,64	51° 21' 56,443"	42° 9' 45,099"
129056	52	Земли обороны и безопасности, земельный участок 36:04:2517001:3	480672,88	2297249,51	51° 22' 12,193"	42° 9' 42,585"
129057	53	Земли обороны и безопасности, земельный участок 36:04:2517001:3	480965,31	2297217,21	51° 22' 21,665"	42° 9' 41,055"
129058	54	Земли обороны и безопасности, земельный участок 36:04:2517001:3	480971,57	2297218,97	51° 22' 21,867"	42° 9' 41,149"

129059	55	Земли обороны и безопасности, земельный участок 36:04:2517001:3	481156,16	2297329,92	51° 22' 27,806"	42° 9' 46,973"
129060	56	Земли обороны и безопасности, земельный участок 36:04:2517001:3	481182,37	2297289,81	51° 22' 28,666"	42° 9' 44,912"
129061	57	Земли обороны и безопасности, земельный участок 36:04:2517001:3	481248,32	2297337,55	51° 22' 30,785"	42° 9' 47,412"
129062	58	Земли обороны и безопасности, земельный участок 36:04:2517001:3	481249,89	2297338,69	51° 22' 30,836"	42° 9' 47,471"
129063	59	Земли обороны и безопасности, земельный участок 36:04:2517001:3	481300,66	2297366,21	51° 22' 32,470"	42° 9' 48,918"
129064	60	Земли обороны и безопасности, земельный участок 36:04:2517001:3	481308,82	2297369,88	51° 22' 32,733"	42° 9' 49,112"
129065	61	Земли обороны и безопасности, земельный участок 36:04:2517001:3	481288,95	2297409,09	51° 22' 32,079"	42° 9' 51,130"
129066	62	Земли обороны и безопасности, земельный участок 36:04:2517001:3	481515,74	2297542,81	51° 22' 39,376"	42° 9' 58,152"
129067	63	Земли обороны и безопасности, земельный участок 36:04:2517001:3	479508,07	2298599,34	51° 21' 34,096"	42° 10' 51,787"
129068	64	Земли обороны и безопасности, земельный участок 36:04:2517001:3	479572,68	2298224,87	51° 21' 36,301"	42° 10' 32,466"
129069	65	Земли обороны и безопасности, земельный участок 36:04:2517001:3	479530,42	2298217,52	51° 21' 34,936"	42° 10' 32,065"
129070	66	Земли обороны и безопасности, земельный участок 36:04:2517001:3	479465,81	2298592,05	51° 21' 32,731"	42° 10' 51,389"
129071	67	Земли обороны и безопасности, земельный участок 36:04:2517001:3	479508,07	2298599,34	51° 21' 34,096"	42° 10' 51,787"
129072	68	Земли обороны и безопасности, земельный участок 36:04:2517001:3	479612,47	2298621,93	51° 21' 37,467"	42° 10' 53,006"
129073	69	Земли обороны и безопасности, земельный участок 36:04:2517001:3	479606,94	2298651,53	51° 21' 37,279"	42° 10' 54,533"
129074	70	Земли обороны и безопасности, земельный участок 36:04:2517001:3	479601,62	2298679,98	51° 21' 37,098"	42° 10' 56,000"
129075	71	Земли обороны и безопасности, земельный участок 36:04:2517001:3	479566,48	2298673,47	51° 21' 35,963"	42° 10' 55,647"
129076	72	Земли обороны и безопасности, земельный участок 36:04:2517001:3	479537,53	2298830,71	51° 21' 34,978"	42° 11' 3,758"
129077	73	Земли обороны и безопасности, земельный участок 36:04:2517001:3	479713,98	2298861,54	51° 21' 40,677"	42° 11' 5,439"
129078	74	Земли обороны и безопасности, земельный участок 36:04:2517001:3	479737,27	2298794,69	51° 21' 41,452"	42° 11' 1,996"
129079	75	Земли обороны и безопасности, земельный участок 36:04:2517001:3	479684,18	2298763,13	51° 21' 39,744"	42° 11' 0,338"
129080	76	Земли обороны и безопасности, земельный участок 36:04:2517001:3	479694,47	2298697,34	51° 21' 40,097"	42° 10' 56,943"
129081	77	Земли обороны и безопасности, земельный участок 36:04:2517001:3	479612,70	2298681,88	51° 21' 37,456"	42° 10' 56,104"
129082	78	Земли обороны и безопасности, земельный участок 36:04:2517001:3	479625,61	2298610,22	51° 21' 37,896"	42° 10' 52,407"
129083	79	Земли обороны и безопасности, земельный участок 36:04:2517001:3	479510,60	2298584,69	51° 21' 34,182"	42° 10' 51,031"
129084	80	Земли обороны и безопасности, земельный участок 36:04:2517001:3	479508,07	2298599,34	51° 21' 34,096"	42° 10' 51,787"
129085		**Земли обороны и безопасности, земельный участок 36:04:2517001:3 Количество**		80		80
129086	1	Земли обороны и безопасности, земельный участок 36:04:2517009:2	477710,00	2303178,57	51° 20' 34,444"	42° 14' 47,469"
129087	2	Земли обороны и безопасности, земельный участок 36:04:2517009:2	477708,68	2303181,63	51° 20' 34,401"	42° 14' 47,627"
129088	3	Земли обороны и безопасности, земельный участок 36:04:2517009:2	477673,71	2303257,02	51° 20' 33,244"	42° 14' 51,503"
129089	4	Земли обороны и безопасности, земельный участок 36:04:2517009:2	477570,75	2303194,33	51° 20' 29,934"	42° 14' 48,209"
129090	5	Земли обороны и безопасности, земельный участок 36:04:2517009:2	477610,31	2303098,11	51° 20' 31,246"	42° 14' 43,259"
129091	6	Земли обороны и безопасности, земельный участок 36:04:2517009:2	477616,66	2303099,01	51° 20' 31,451"	42° 14' 43,309"
129092	7	Земли обороны и безопасности, земельный участок 36:04:2517009:2	477725,60	2303140,50	51° 20' 34,962"	42° 14' 45,511"
129093	8	Земли обороны и безопасности, земельный участок 36:04:2517009:2	477710,00	2303178,57	51° 20' 34,444"	42° 14' 47,469"
129094		**Земли обороны и безопасности, земельный участок 36:04:2517009:2 Количество**		8		8
129095	1	Земли обороны и безопасности, земельный участок 36:05:0100216:98	419279,43	2183429,28	50° 48' 58,871"	40° 32' 19,436"
129096	2	Земли обороны и безопасности, земельный участок 36:05:0100216:98	418725,40	2184406,06	50° 48' 41,346"	40° 33' 9,681"
129097	3	Земли обороны и безопасности, земельный участок 36:05:0100216:98	418721,24	2184403,46	50° 48' 41,210"	40° 33' 9,551"
129098	4	Земли обороны и безопасности, земельный участок 36:05:0100216:98	419272,50	2183432,92	50° 48' 58,649"	40° 32' 19,627"
129099	5	Земли обороны и безопасности, земельный участок 36:05:0100216:98	419275,69	2183431,29	50° 48' 58,751"	40° 32' 19,541"

129100	6	Земли обороны и безопасности, земельный участок 36:05:0100216:98	419279,43	2183429,28	50° 48' 58,871"	40° 32' 19,436"
129101		**Земли обороны и безопасности, земельный участок 36:05:0100216:98 Количество**		6		6
129102	1	Земли обороны и безопасности, земельный участок 36:05:1100001:7	419515,19	2183014,31	50° 49' 6,328"	40° 31' 58,087"
129103	2	Земли обороны и безопасности, земельный участок 36:05:1100001:7	419490,14	2183058,36	50° 49' 5,535"	40° 32' 0,353"
129104	3	Земли обороны и безопасности, земельный участок 36:05:1100001:7	419486,42	2183055,19	50° 49' 5,414"	40° 32' 0,194"
129105	4	Земли обороны и безопасности, земельный участок 36:05:1100001:7	419511,33	2183011,05	50° 49' 6,201"	40° 31' 57,923"
129106	5	Земли обороны и безопасности, земельный участок 36:05:1100001:7	419515,19	2183014,31	50° 49' 6,328"	40° 31' 58,087"
129107		**Земли обороны и безопасности, земельный участок 36:05:1100001:7 Количество**		5		5
129108	1	Земли обороны и безопасности, земельный участок 36:05:4403000:1	419502,10	2182999,46	50° 49' 5,898"	40° 31' 57,337"
129109	2	Земли обороны и безопасности, земельный участок 36:05:4403000:1	419542,50	2182952,30	50° 49' 7,185"	40° 31' 54,902"
129110	3	Земли обороны и безопасности, земельный участок 36:05:4403000:1	419583,58	2182904,37	50° 49' 8,495"	40° 31' 52,427"
129111	4	Земли обороны и безопасности, земельный участок 36:05:4403000:1	419634,88	2182945,62	50° 49' 10,172"	40° 31' 54,500"
129112	5	Земли обороны и безопасности, земельный участок 36:05:4403000:1	419671,48	2182975,90	50° 49' 11,368"	40° 31' 56,022"
129113	6	Земли обороны и безопасности, земельный участок 36:05:4403000:1	419606,44	2183073,04	50° 49' 9,304"	40° 32' 1,027"
129114	7	Земли обороны и безопасности, земельный участок 36:05:4403000:1	419558,94	2183039,97	50° 49' 7,754"	40° 31' 59,369"
129115	8	Земли обороны и безопасности, земельный участок 36:05:4403000:1	419548,30	2183032,57	50° 49' 7,406"	40° 31' 58,998"
129116	9	Земли обороны и безопасности, земельный участок 36:05:4403000:1	419517,40	2183010,42	50° 49' 6,397"	40° 31' 57,887"
129117	10	Земли обороны и безопасности, земельный участок 36:05:4403000:1	419515,19	2183014,31	50° 49' 6,328"	40° 31' 58,087"
129118	11	Земли обороны и безопасности, земельный участок 36:05:4403000:1	419511,33	2183011,05	50° 49' 6,201"	40° 31' 57,923"
129119	12	Земли обороны и безопасности, земельный участок 36:05:4403000:1	419513,33	2183007,50	50° 49' 6,264"	40° 31' 57,740"
129120	13	Земли обороны и безопасности, земельный участок 36:05:4403000:1	419502,10	2182999,46	50° 49' 5,898"	40° 31' 57,337"
129121		**Земли обороны и безопасности, земельный участок 36:05:4403000:1 Количество**		13		13
129122	1	Земли обороны и безопасности, земельный участок 36:05:4405007:4	419490,14	2183058,36	50° 49' 5,535"	40° 32' 0,353"
129123	2	Земли обороны и безопасности, земельный участок 36:05:4405007:4	419382,81	2183247,15	50° 49' 2,141"	40° 32' 10,066"
129124	3	Земли обороны и безопасности, земельный участок 36:05:4405007:4	419379,94	2183243,93	50° 49' 2,047"	40° 32' 9,904"
129125	4	Земли обороны и безопасности, земельный участок 36:05:4405007:4	419486,42	2183055,19	50° 49' 5,414"	40° 32' 0,194"
129126	5	Земли обороны и безопасности, земельный участок 36:05:4405007:4	419490,14	2183058,36	50° 49' 5,535"	40° 32' 0,353"
129127		**Земли обороны и безопасности, земельный участок 36:05:4405007:4 Количество**		5		5
129128	1	Земли обороны и безопасности, земельный участок 36:05:4405007:5	419377,49	2183256,38	50° 49' 1,973"	40° 32' 10,541"
129129	2	Земли обороны и безопасности, земельный участок 36:05:4405007:5	419348,37	2183307,72	50° 49' 1,052"	40° 32' 13,183"
129130	3	Земли обороны и безопасности, земельный участок 36:05:4405007:5	419344,88	2183305,50	50° 49' 0,938"	40° 32' 13,071"
129131	4	Земли обороны и безопасности, земельный участок 36:05:4405007:5	419374,64	2183253,14	50° 49' 1,879"	40° 32' 10,378"
129132	5	Земли обороны и безопасности, земельный участок 36:05:4405007:5	419377,49	2183256,38	50° 49' 1,973"	40° 32' 10,541"
129133		**Земли обороны и безопасности, земельный участок 36:05:4405007:5 Количество**		5		5
129134	1	Земли обороны и безопасности, земельный участок 36:05:4405008:1	419348,37	2183307,72	50° 49' 1,052"	40° 32' 13,183"
129135	2	Земли обороны и безопасности, земельный участок 36:05:4405008:1	419279,43	2183429,28	50° 48' 58,871"	40° 32' 19,436"
129136	3	Земли обороны и безопасности, земельный участок 36:05:4405008:1	419275,69	2183431,29	50° 48' 58,751"	40° 32' 19,541"
129137	4	Земли обороны и безопасности, земельный участок 36:05:4405008:1	419272,50	2183432,92	50° 48' 58,649"	40° 32' 19,627"
129138	5	Земли обороны и безопасности, земельный участок 36:05:4405008:1	419344,88	2183305,50	50° 49' 0,938"	40° 32' 13,071"
129139	6	Земли обороны и безопасности, земельный участок 36:05:4405008:1	419348,37	2183307,72	50° 49' 1,052"	40° 32' 13,183"
129140		**Земли обороны и безопасности, земельный участок 36:05:4405008:1 Количество**		6		6

129141	1	Земли обороны и безопасности, земельный участок 36:05:4405009:10	417726,08	2186167,41	50° 48' 9,719"	40° 34' 40,258"
129142	2	Земли обороны и безопасности, земельный участок 36:05:4405009:10	417715,16	2186176,68	50° 48' 9,370"	40° 34' 40,738"
129143	3	Земли обороны и безопасности, земельный участок 36:05:4405009:10	418197,49	2185326,46	50° 48' 24,637"	40° 33' 57,020"
129144	4	Земли обороны и безопасности, земельный участок 36:05:4405009:10	418201,92	2185328,97	50° 48' 24,781"	40° 33' 57,146"
129145	5	Земли обороны и безопасности, земельный участок 36:05:4405009:10	417726,08	2186167,41	50° 48' 9,719"	40° 34' 40,258"
129146		**Земли обороны и безопасности, земельный участок 36:05:4405009:10 Количество**		5		5
129147	1	Земли обороны и безопасности, земельный участок 36:05:4405009:11	416063,24	2188554,37	50° 47' 16,843"	40° 36' 43,138"
129148	2	Земли обороны и безопасности, земельный участок 36:05:4405009:11	416562,47	2187677,55	50° 47' 32,660"	40° 35' 58,077"
129149	3	Земли обороны и безопасности, земельный участок 36:05:4405009:11	416374,92	2187556,27	50° 47' 26,545"	40° 35' 52,000"
129150	4	Земли обороны и безопасности, земельный участок 36:05:4405009:11	416478,69	2187407,48	50° 47' 29,845"	40° 35' 44,341"
129151	5	Земли обороны и безопасности, земельный участок 36:05:4405009:11	416650,10	2187517,94	50° 47' 35,434"	40° 35' 49,875"
129152	6	Земли обороны и безопасности, земельный участок 36:05:4405009:11	417056,34	2186798,58	50° 47' 48,298"	40° 35' 12,901"
129153	7	Земли обороны и безопасности, земельный участок 36:05:4405009:11	417242,63	2186901,10	50° 47' 54,366"	40° 35' 18,019"
129154	8	Земли обороны и безопасности, земельный участок 36:05:4405009:11	417597,18	2186301,38	50° 48' 5,602"	40° 34' 47,179"
129155	9	Земли обороны и безопасности, земельный участок 36:05:4405009:11	417677,88	2186349,01	50° 48' 8,232"	40° 34' 49,561"
129156	10	Земли обороны и безопасности, земельный участок 36:05:4405009:11	417336,41	2186958,62	50° 47' 57,423"	40° 35' 20,898"
129157	11	Земли обороны и безопасности, земельный участок 36:05:4405009:11	417433,93	2187013,63	50° 48' 0,600"	40° 35' 23,647"
129158	12	Земли обороны и безопасности, земельный участок 36:05:4405009:11	417283,90	2187282,45	50° 47' 55,850"	40° 35' 37,464"
129159	13	Земли обороны и безопасности, земельный участок 36:05:4405009:11	417367,74	2187331,60	50° 47' 58,582"	40° 35' 39,922"
129160	14	Земли обороны и безопасности, земельный участок 36:05:4405009:11	417471,59	2187393,12	50° 48' 1,966"	40° 35' 42,999"
129161	15	Земли обороны и безопасности, земельный участок 36:05:4405009:11	417450,42	2187433,47	50° 48' 1,297"	40° 35' 45,073"
129162	16	Земли обороны и безопасности, земельный участок 36:05:4405009:11	417879,05	2187680,19	50° 48' 15,261"	40° 35' 57,408"
129163	17	Земли обороны и безопасности, земельный участок 36:05:4405009:11	417687,89	2188056,56	50° 48' 9,221"	40° 36' 16,742"
129164	18	Земли обороны и безопасности, земельный участок 36:05:4405009:11	418034,49	2188225,89	50° 48' 20,501"	40° 36' 25,179"
129165	19	Земли обороны и безопасности, земельный участок 36:05:4405009:11	418135,03	2188124,69	50° 48' 23,715"	40° 36' 19,950"
129166	20	Земли обороны и безопасности, земельный участок 36:05:4405009:11	418171,41	2188163,72	50° 48' 24,908"	40° 36' 21,921"
129167	21	Земли обороны и безопасности, земельный участок 36:05:4405009:11	418220,20	2188221,32	50° 48' 26,508"	40° 36' 24,833"
129168	22	Земли обороны и безопасности, земельный участок 36:05:4405009:11	418225,19	2188227,45	50° 48' 26,672"	40° 36' 25,143"
129169	23	Земли обороны и безопасности, земельный участок 36:05:4405009:11	418275,25	2188277,60	50° 48' 28,311"	40° 36' 27,673"
129170	24	Земли обороны и безопасности, земельный участок 36:05:4405009:11	418455,92	2188493,89	50° 48' 34,240"	40° 36' 38,610"
129171	25	Земли обороны и безопасности, земельный участок 36:05:4405009:11	418127,73	2188763,96	50° 48' 23,724"	40° 36' 52,599"
129172	26	Земли обороны и безопасности, земельный участок 36:05:4405009:11	417948,66	2188551,54	50° 48' 17,849"	40° 36' 41,859"
129173	27	Земли обороны и безопасности, земельный участок 36:05:4405009:11	417932,35	2188535,23	50° 48' 17,315"	40° 36' 41,036"
129174	28	Земли обороны и безопасности, земельный участок 36:05:4405009:11	417901,68	2188522,90	50° 48' 16,318"	40° 36' 40,425"
129175	29	Земли обороны и безопасности, земельный участок 36:05:4405009:11	417802,15	2188499,10	50° 48' 13,088"	40° 36' 39,270"
129176	30	Земли обороны и безопасности, земельный участок 36:05:4405009:11	417784,63	2188494,83	50° 48' 12,519"	40° 36' 39,062"
129177	31	Земли обороны и безопасности, земельный участок 36:05:4405009:11	417770,83	2188490,70	50° 48' 12,071"	40° 36' 38,860"
129178	32	Земли обороны и безопасности, земельный участок 36:05:4405009:11	417760,50	2188486,22	50° 48' 11,735"	40° 36' 38,637"
129179	33	Земли обороны и безопасности, земельный участок 36:05:4405009:11	417518,76	2188343,93	50° 48' 3,859"	40° 36' 31,518"
129180	34	Земли обороны и безопасности, земельный участок 36:05:4405009:11	417476,28	2188398,15	50° 48' 2,505"	40° 36' 34,312"
129181	35	Земли обороны и безопасности, земельный участок 36:05:4405009:11	417452,64	2188423,83	50° 48' 1,750"	40° 36' 35,637"

129182	36	Земли обороны и безопасности, земельный участок 36:05:4405009:11	417439,63	2188419,00	50° 48' 1,327"	40° 36' 35,398"
129183	37	Земли обороны и безопасности, земельный участок 36:05:4405009:11	417421,29	2188460,82	50° 48' 0,750"	40° 36' 37,545"
129184	38	Земли обороны и безопасности, земельный участок 36:05:4405009:11	417412,10	2188469,77	50° 48' 0,456"	40° 36' 38,007"
129185	39	Земли обороны и безопасности, земельный участок 36:05:4405009:11	417323,96	2188537,99	50° 47' 57,630"	40° 36' 41,543"
129186	40	Земли обороны и безопасности, земельный участок 36:05:4405009:11	417325,37	2188567,53	50° 47' 57,687"	40° 36' 43,051"
129187	41	Земли обороны и безопасности, земельный участок 36:05:4405009:11	417075,07	2188879,19	50° 47' 49,707"	40° 36' 59,113"
129188	42	Земли обороны и безопасности, земельный участок 36:05:4405009:11	417043,38	2188913,89	50° 47' 48,694"	40° 37' 0,904"
129189	43	Земли обороны и безопасности, земельный участок 36:05:4405009:11	417019,84	2188940,82	50° 47' 47,943"	40° 37' 2,293"
129190	44	Земли обороны и безопасности, земельный участок 36:05:4405009:11	417060,71	2188973,04	50° 47' 49,278"	40° 37' 3,913"
129191	45	Земли обороны и безопасности, земельный участок 36:05:4405009:11	417185,62	2189115,45	50° 47' 53,373"	40° 37' 11,109"
129192	46	Земли обороны и безопасности, земельный участок 36:05:4405009:11	417399,64	2189377,67	50° 48' 0,397"	40° 37' 24,370"
129193	47	Земли обороны и безопасности, земельный участок 36:05:4405009:11	417368,99	2189403,34	50° 47' 59,415"	40° 37' 25,699"
129194	48	Земли обороны и безопасности, земельный участок 36:05:4405009:11	417155,08	2189141,29	50° 47' 52,395"	40° 37' 12,447"
129195	49	Земли обороны и безопасности, земельный участок 36:05:4405009:11	417033,04	2189002,15	50° 47' 48,393"	40° 37' 5,416"
129196	50	Земли обороны и безопасности, земельный участок 36:05:4405009:11	416995,36	2188975,56	50° 47' 47,164"	40° 37' 4,081"
129197	51	Земли обороны и безопасности, земельный участок 36:05:4405009:11	416519,40	2189684,16	50° 47' 32,030"	40° 37' 40,539"
129198	52	Земли обороны и безопасности, земельный участок 36:05:4405009:11	416499,67	2189689,13	50° 47' 31,394"	40° 37' 40,804"
129199	53	Земли обороны и безопасности, земельный участок 36:05:4405009:11	415800,94	2189885,20	50° 47' 8,858"	40° 37' 51,225"
129200	54	Земли обороны и безопасности, земельный участок 36:05:4405009:11	415712,00	2189835,05	50° 47' 5,961"	40° 37' 48,717"
129201	55	Земли обороны и безопасности, земельный участок 36:05:4405009:11	415358,55	2190438,31	50° 46' 54,749"	40° 38' 19,715"
129202	56	Земли обороны и безопасности, земельный участок 36:05:4405009:11	415301,44	2190518,50	50° 46' 52,931"	40° 38' 23,841"
129203	57	Земли обороны и безопасности, земельный участок 36:05:4405009:11	415276,79	2190506,31	50° 46' 52,128"	40° 38' 23,233"
129204	58	Земли обороны и безопасности, земельный участок 36:05:4405009:11	415267,16	2190523,13	50° 46' 51,823"	40° 38' 24,097"
129205	59	Земли обороны и безопасности, земельный участок 36:05:4405009:11	415262,50	2190521,06	50° 46' 51,672"	40° 38' 23,994"
129206	60	Земли обороны и безопасности, земельный участок 36:05:4405009:11	415272,24	2190503,99	50° 46' 51,980"	40° 38' 23,117"
129207	61	Земли обороны и безопасности, земельный участок 36:05:4405009:11	415211,19	2190473,85	50° 46' 49,994"	40° 38' 21,615"
129208	62	Земли обороны и безопасности, земельный участок 36:05:4405009:11	415221,84	2190457,83	50° 46' 50,333"	40° 38' 20,791"
129209	63	Земли обороны и безопасности, земельный участок 36:05:4405009:11	415268,48	2190390,94	50° 46' 51,817"	40° 38' 17,350"
129210	64	Земли обороны и безопасности, земельный участок 36:05:4405009:11	415625,01	2189785,91	50° 47' 3,128"	40° 37' 46,261"
129211	65	Земли обороны и безопасности, земельный участок 36:05:4405009:11	415498,43	2189713,42	50° 46' 59,006"	40° 37' 42,635"
129212	66	Земли обороны и безопасности, земельный участок 36:05:4405009:11	415443,72	2189680,88	50° 46' 57,223"	40° 37' 41,007"
129213	67	Земли обороны и безопасности, земельный участок 36:05:4405009:11	415634,34	2189332,30	50° 47' 3,260"	40° 37' 23,102"
129214	68	Земли обороны и безопасности, земельный участок 36:05:4405009:11	415696,02	2189216,54	50° 47' 5,212"	40° 37' 17,157"
129215	69	Земли обороны и безопасности, земельный участок 36:05:4405009:11	416063,24	2188554,37	50° 47' 16,843"	40° 36' 43,138"
129216		**Земли обороны и безопасности, земельный участок 36:05:4405009:11 Количество**		69		69
129217	1	Земли обороны и безопасности, земельный участок 36:05:4504001:8	413849,45	2192852,09	50° 46' 6,792"	40° 40' 23,755"
129218	2	Земли обороны и безопасности, земельный участок 36:05:4504001:8	413901,40	2192909,38	50° 46' 8,493"	40° 40' 26,649"
129219	3	Земли обороны и безопасности, земельный участок 36:05:4504001:8	414496,46	2191866,19	50° 46' 27,375"	40° 39' 33,082"
129220	4	Земли обороны и безопасности, земельный участок 36:05:4504001:8	414507,73	2191856,91	50° 46' 27,737"	40° 39' 32,602"
129221	5	Земли обороны и безопасности, земельный участок 36:05:4504001:8	413904,92	2192913,25	50° 46' 8,609"	40° 40' 26,845"
129222	6	Земли обороны и безопасности, земельный участок 36:05:4504001:8	414031,41	2193052,68	50° 46' 12,751"	40° 40' 33,889"

129223	7	Земли обороны и безопасности, земельный участок 36:05:4504001:8	413839,11	2193310,74	50° 46' 6,619"	40° 40' 47,163"
129224	8	Земли обороны и безопасности, земельный участок 36:05:4504001:8	413637,99	2193095,70	50° 46' 0,036"	40° 40' 36,303"
129225	9	Земли обороны и безопасности, земельный участок 36:05:4504001:8	413849,45	2192852,09	50° 46' 6,792"	40° 40' 23,755"
129226		**Земли обороны и безопасности, земельный участок 36:04:2517001:3 Количество**		9		9
129227	1	Земли обороны и безопасности, земельный участок 36:05:4504002:14	415255,95	2190543,12	50° 46' 51,468"	40° 38' 25,124"
129228	2	Земли обороны и безопасности, земельный участок 36:05:4504002:14	415081,22	2190849,41	50° 46' 45,927"	40° 38' 40,857"
129229	3	Земли обороны и безопасности, земельный участок 36:05:4504002:14	415077,31	2190845,59	50° 46' 45,799"	40° 38' 40,665"
129230	4	Земли обороны и безопасности, земельный участок 36:05:4504002:14	415251,03	2190541,12	50° 46' 51,308"	40° 38' 25,025"
129231	5	Земли обороны и безопасности, земельный участок 36:05:4504002:14	415255,95	2190543,12	50° 46' 51,468"	40° 38' 25,124"
129232		**Земли обороны и безопасности, земельный участок 36:05:4504002:14 Количество**		5		5
129233	1	Земли обороны и безопасности, земельный участок 36:05:4504002:15	415040,14	2190910,89	50° 46' 44,620"	40° 38' 44,019"
129234	2	Земли обороны и безопасности, земельный участок 36:05:4504002:15	415052,08	2190900,68	50° 46' 45,003"	40° 38' 43,491"
129235	3	Земли обороны и безопасности, земельный участок 36:05:4504002:15	414536,86	2191804,29	50° 46' 28,660"	40° 39' 29,900"
129236	4	Земли обороны и безопасности, земельный участок 36:05:4504002:15	414525,73	2191813,46	50° 46' 28,303"	40° 39' 30,375"
129237	5	Земли обороны и безопасности, земельный участок 36:05:4504002:15	415040,14	2190910,89	50° 46' 44,620"	40° 38' 44,019"
129238		**Земли обороны и безопасности, земельный участок 36:05:4504002:15 Количество**		5		5
129239	1	Земли обороны и безопасности, земельный участок 36:06:1500008:1	343619,77	2150605,09	50° 7' 54,153"	40° 5' 35,476"
129240	2	Земли обороны и безопасности, земельный участок 36:06:1500008:1	342973,40	2150084,03	50° 7' 32,925"	40° 5' 9,858"
129241	3	Земли обороны и безопасности, земельный участок 36:06:1500008:1	342747,67	2149902,06	50° 7' 25,512"	40° 5' 0,913"
129242	4	Земли обороны и безопасности, земельный участок 36:06:1500008:1	343269,85	2149137,22	50° 7' 41,941"	40° 4' 21,925"
129243	5	Земли обороны и безопасности, земельный участок 36:06:1500008:1	343548,63	2149437,78	50° 7' 51,144"	40° 4' 36,788"
129244	6	Земли обороны и безопасности, земельный участок 36:06:1500008:1	343751,05	2149579,27	50° 7' 57,780"	40° 4' 43,718"
129245	7	Земли обороны и безопасности, земельный участок 36:06:1500008:1	343679,32	2149960,40	50° 7' 55,690"	40° 5' 2,970"
129246	8	Земли обороны и безопасности, земельный участок 36:06:1500008:1	343907,93	2150138,91	50° 8' 3,195"	40° 5' 11,740"
129247	9	Земли обороны и безопасности, земельный участок 36:06:1500008:1	343619,77	2150605,09	50° 7' 54,153"	40° 5' 35,476"
129248		**Земли обороны и безопасности, земельный участок 36:06:1500008:1 Количество**		9		9
129249	1	Земли обороны и безопасности, земельный участок 36:06:1500022:3	343751,05	2149579,27	50° 7' 57,780"	40° 4' 43,718"
129250	2	Земли обороны и безопасности, земельный участок 36:06:1500022:3	343548,63	2149437,78	50° 7' 51,144"	40° 4' 36,788"
129251	3	Земли обороны и безопасности, земельный участок 36:06:1500022:3	343269,85	2149137,22	50° 7' 41,941"	40° 4' 21,925"
129252	4	Земли обороны и безопасности, земельный участок 36:06:1500022:3	342747,67	2149902,06	50° 7' 25,512"	40° 5' 0,913"
129253	5	Земли обороны и безопасности, земельный участок 36:06:1500022:3	342973,40	2150084,03	50° 7' 32,925"	40° 5' 9,858"
129254	6	Земли обороны и безопасности, земельный участок 36:06:1500022:3	343619,77	2150605,09	50° 7' 54,153"	40° 5' 35,476"
129255	7	Земли обороны и безопасности, земельный участок 36:06:1500022:3	343613,03	2150615,98	50° 7' 53,942"	40° 5' 36,030"
129256	8	Земли обороны и безопасности, земельный участок 36:06:1500022:3	343208,37	2151270,63	50° 7' 41,242"	40° 6' 9,359"
129257	9	Земли обороны и безопасности, земельный участок 36:06:1500022:3	342365,94	2151932,28	50° 7' 14,380"	40° 6' 43,439"
129258	10	Земли обороны и безопасности, земельный участок 36:06:1500022:3	342185,36	2151752,94	50° 7' 8,431"	40° 6' 34,581"
129259	11	Земли обороны и безопасности, земельный участок 36:06:1500022:3	342288,16	2151485,20	50° 7' 11,597"	40° 6' 21,013"
129260	12	Земли обороны и безопасности, земельный участок 36:06:1500022:3	342117,93	2151390,69	50° 7' 6,033"	40° 6' 16,415"
129261	13	Земли обороны и безопасности, земельный участок 36:06:1500022:3	341579,87	2151430,02	50° 6' 48,647"	40° 6' 18,894"
129262	14	Земли обороны и безопасности, земельный участок 36:06:1500022:3	341581,79	2150782,52	50° 6' 48,322"	40° 5' 46,313"
129263	15	Земли обороны и безопасности, земельный участок 36:06:1500022:3	341532,21	2150496,38	50° 6' 46,545"	40° 5' 31,962"

129264	16	Земли обороны и безопасности, земельный участок 36:06:1500022:3	341571,02	2150393,35	50° 6' 47,739"	40° 5' 26,742"
129265	17	Земли обороны и безопасности, земельный участок 36:06:1500022:3	341847,86	2149966,57	50° 6' 56,438"	40° 5' 5,008"
129266	18	Земли обороны и безопасности, земельный участок 36:06:1500022:3	341982,49	2149648,93	50° 7' 0,601"	40° 4' 48,898"
129267	19	Земли обороны и безопасности, земельный участок 36:06:1500022:3	341937,83	2149533,46	50° 6' 59,086"	40° 4' 43,130"
129268	20	Земли обороны и безопасности, земельный участок 36:06:1500022:3	341943,62	2149083,30	50° 6' 58,998"	40° 4' 20,473"
129269	21	Земли обороны и безопасности, земельный участок 36:06:1500022:3	341992,99	2149053,25	50° 7' 0,577"	40° 4' 18,914"
129270	22	Земли обороны и безопасности, земельный участок 36:06:1500022:3	342247,15	2149048,68	50° 7' 8,798"	40° 4' 18,442"
129271	23	Земли обороны и безопасности, земельный участок 36:06:1500022:3	342500,54	2148369,29	50° 7' 16,579"	40° 3' 44,012"
129272	24	Земли обороны и безопасности, земельный участок 36:06:1500022:3	342764,99	2148594,12	50° 7' 25,273"	40° 3' 55,074"
129273	25	Земли обороны и безопасности, земельный участок 36:06:1500022:3	343284,37	2149121,79	50° 7' 42,401"	40° 4' 21,135"
129274	26	Земли обороны и безопасности, земельный участок 36:06:1500022:3	343562,63	2149422,49	50° 7' 51,588"	40° 4' 36,005"
129275	27	Земли обороны и безопасности, земельный участок 36:06:1500022:3	343755,16	2149557,41	50° 7' 57,899"	40° 4' 42,614"
129276	28	Земли обороны и безопасности, земельный участок 36:06:1500022:3	343751,05	2149579,27	50° 7' 57,780"	40° 4' 43,718"
129277		**Земли обороны и безопасности, земельный участок 36:06:1500022:3 Количество**		28		28
129278	1	Земли обороны и безопасности, земельный участок 36:29:8000004:14	440741,68	2202979,28	51° 0' 40,239"	40° 48' 48,050"
129279	2	Земли обороны и безопасности, земельный участок 36:29:8000004:14	440696,64	2203122,35	51° 0' 38,824"	40° 48' 55,410"
129280	3	Земли обороны и безопасности, земельный участок 36:29:8000004:14	440601,25	2203092,32	51° 0' 35,729"	40° 48' 53,914"
129281	4	Земли обороны и безопасности, земельный участок 36:29:8000004:14	440646,30	2202949,25	51° 0' 37,144"	40° 48' 46,555"
129282	5	Земли обороны и безопасности, земельный участок 36:29:8000004:14	440741,68	2202979,28	51° 0' 40,239"	40° 48' 48,050"
129283		**Земли обороны и безопасности, земельный участок 36:29:8000004:14 Количество**		5		5
129284	1	Земли обороны и безопасности, земельный участок 36:29:9400006:3	450756,53	2206139,16	51° 6' 5,191"	40° 51' 25,761"
129285	2	Земли обороны и безопасности, земельный участок 36:29:9400006:3	450851,91	2206169,19	51° 6' 8,285"	40° 51' 27,262"
129286	3	Земли обороны и безопасности, земельный участок 36:29:9400006:3	450806,86	2206312,27	51° 6' 6,867"	40° 51' 34,635"
129287	4	Земли обороны и безопасности, земельный участок 36:29:9400006:3	450711,48	2206282,24	51° 6' 3,772"	40° 51' 33,133"
129288	5	Земли обороны и безопасности, земельный участок 36:29:9400006:3	450756,53	2206139,16	51° 6' 5,191"	40° 51' 25,761"
129289		**Земли обороны и безопасности, земельный участок 36:29:9400006:3 Количество**		5		5
129290	1	Земли обороны и безопасности, земельный участок 36:29:9400011:8	447569,44	2204773,83	51° 4' 21,684"	40° 50' 17,029"
129291	2	Земли обороны и безопасности, земельный участок 36:29:9400011:8	447509,32	2204964,79	51° 4' 19,793"	40° 50' 26,864"
129292	3	Земли обороны и безопасности, земельный участок 36:29:9400011:8	447458,26	2205126,94	51° 4' 18,187"	40° 50' 35,215"
129293	4	Земли обороны и безопасности, земельный участок 36:29:9400011:8	447887,49	2205262,08	51° 4' 32,113"	40° 50' 41,964"
129294	5	Земли обороны и безопасности, земельный участок 36:29:9400011:8	447895,00	2205238,24	51° 4' 32,350"	40° 50' 40,736"
129295	6	Земли обороны и безопасности, земельный участок 36:29:9400011:8	447990,38	2205268,27	51° 4' 35,444"	40° 50' 42,236"
129296	7	Земли обороны и безопасности, земельный участок 36:29:9400011:8	447945,34	2205411,34	51° 4' 34,027"	40° 50' 49,605"
129297	8	Земли обороны и безопасности, земельный участок 36:29:9400011:8	447849,95	2205381,31	51° 4' 30,932"	40° 50' 48,105"
129298	9	Земли обороны и безопасности, земельный участок 36:29:9400011:8	447857,46	2205357,47	51° 4' 31,168"	40° 50' 46,877"
129299	10	Земли обороны и безопасности, земельный участок 36:29:9400011:8	447428,96	2205222,24	51° 4' 17,265"	40° 50' 40,122"
129300	11	Земли обороны и безопасности, земельный участок 36:29:9400011:8	447315,45	2205583,74	51° 4' 13,694"	40° 50' 58,738"
129301	12	Земли обороны и безопасности, земельный участок 36:29:9400011:8	446791,48	2205415,68	51° 3' 56,693"	40° 50' 50,340"
129302	13	Земли обороны и безопасности, земельный участок 36:29:9400011:8	446391,47	2205719,36	51° 3' 43,834"	40° 51' 6,111"
129303	14	Земли обороны и безопасности, земельный участок 36:29:9400011:8	446263,69	2205821,19	51° 3' 39,728"	40° 51' 11,396"
129304	15	Земли обороны и безопасности, земельный участок 36:29:9400011:8	445422,90	2205558,13	51° 3' 12,449"	40° 50' 58,260"

129305	16	Земли обороны и безопасности, земельный участок 36:29:9400011:8	445092,78	2205144,70	51° 3' 1,652"	40° 50' 37,182"
129306	17	Земли обороны и безопасности, земельный участок 36:29:9400011:8	444823,10	2204803,38	51° 2' 52,829"	40° 50' 19,781"
129307	18	Земли обороны и безопасности, земельный участок 36:29:9400011:8	444489,82	2204697,17	51° 2' 42,015"	40° 50' 14,479"
129308	19	Земли обороны и безопасности, земельный участок 36:29:9400011:8	443923,07	2204615,68	51° 2' 23,653"	40° 50' 10,552"
129309	20	Земли обороны и безопасности, земельный участок 36:29:9400011:8	443993,89	2204137,68	51° 2' 25,808"	40° 49' 45,987"
129310	21	Земли обороны и безопасности, земельный участок 36:29:9400011:8	443565,67	2203999,43	51° 2' 11,913"	40° 49' 39,087"
129311	22	Земли обороны и безопасности, земельный участок 36:29:9400011:8	443558,16	2204023,28	51° 2' 11,677"	40° 49' 40,314"
129312	23	Земли обороны и безопасности, земельный участок 36:29:9400011:8	443462,78	2203993,25	51° 2' 8,582"	40° 49' 38,817"
129313	24	Земли обороны и безопасности, земельный участок 36:29:9400011:8	443507,83	2203850,17	51° 2' 9,998"	40° 49' 31,453"
129314	25	Земли обороны и безопасности, земельный участок 36:29:9400011:8	443603,21	2203880,20	51° 2' 13,093"	40° 49' 32,951"
129315	26	Земли обороны и безопасности, земельный участок 36:29:9400011:8	443595,70	2203904,05	51° 2' 12,857"	40° 49' 34,178"
129316	27	Земли обороны и безопасности, земельный участок 36:29:9400011:8	444012,34	2204039,33	51° 2' 26,377"	40° 49' 40,931"
129317	28	Земли обороны и безопасности, земельный участок 36:29:9400011:8	444080,38	2203675,54	51° 2' 28,474"	40° 49' 22,228"
129318	29	Земли обороны и безопасности, земельный участок 36:29:9400011:8	447569,44	2204773,83	51° 4' 21,684"	40° 50' 17,029"
129319		**Земли обороны и безопасности, земельный участок 36:29:9400011:8 Количество**		29		29
129320	1	Земли обороны и безопасности, ЗОУИТ 36:09-6.1188	484684,35	2283790,59	51° 24' 25,444"	41° 58' 8,226"
129321	2	Земли обороны и безопасности, ЗОУИТ 36:09-6.1188	483432,25	2285207,48	51° 23' 44,621"	41° 59' 21,081"
129322	3	Земли обороны и безопасности, ЗОУИТ 36:09-6.1188	481007,82	2287951,01	51° 22' 25,540"	42° 1' 42,050"
129323	4	Земли обороны и безопасности, ЗОУИТ 36:09-6.1188	480682,46	2287676,19	51° 22' 15,079"	42° 1' 27,718"
129324	5	Земли обороны и безопасности, ЗОУИТ 36:09-6.1188	480590,90	2287598,86	51° 22' 12,135"	42° 1' 23,686"
129325	6	Земли обороны и безопасности, ЗОУИТ 36:09-6.1188	475650,83	2283426,23	51° 19' 33,230"	41° 57' 46,320"
129326	7	Земли обороны и безопасности, ЗОУИТ 36:09-6.1188	475978,09	2282946,81	51° 19' 43,920"	41° 57' 21,670"
129327	8	Земли обороны и безопасности, ЗОУИТ 36:09-6.1188	472840,65	2280256,99	51° 18' 2,940"	41° 55' 1,790"
129328	9	Земли обороны и безопасности, ЗОУИТ 36:09-6.1188	473756,32	2279182,72	51° 18' 32,770"	41° 54' 6,610"
129329	10	Земли обороны и безопасности, ЗОУИТ 36:09-6.1188	473840,76	2279083,66	51° 18' 35,521"	41° 54' 1,521"
129330	11	Земли обороны и безопасности, ЗОУИТ 36:09-6.1188	476891,47	2275504,56	51° 20' 14,850"	41° 50' 57,530"
129331	12	Земли обороны и безопасности, ЗОУИТ 36:09-6.1188	480611,25	2274497,52	51° 22' 15,370"	41° 50' 6,430"
129332	13	Земли обороны и безопасности, ЗОУИТ 36:09-6.1188	484556,58	2278186,31	51° 24' 22,412"	41° 53' 18,249"
129333	14	Земли обороны и безопасности, ЗОУИТ 36:09-6.1188	484976,87	2278579,27	51° 24' 35,940"	41° 53' 38,700"
129334	15	Земли обороны и безопасности, ЗОУИТ 36:09-6.1188	484224,07	2279352,27	51° 24' 11,440"	41° 54' 18,470"
129335	16	Земли обороны и безопасности, ЗОУИТ 36:09-6.1188	486712,11	2281495,95	51° 25' 31,530"	41° 56' 10,160"
129336	17	Земли обороны и безопасности, ЗОУИТ 36:09-6.1188	486187,59	2282089,51	51° 25' 14,439"	41° 56' 40,709"
129337	18	Земли обороны и безопасности, ЗОУИТ 36:09-6.1188	485993,19	2282309,49	51° 25' 8,104"	41° 56' 52,030"
129338	19	Земли обороны и безопасности, ЗОУИТ 36:09-6.1188	485121,32	2283296,11	51° 24' 39,688"	41° 57' 42,791"
129339	20	Земли обороны и безопасности, ЗОУИТ 36:09-6.1188	484684,35	2283790,59	51° 24' 25,444"	41° 58' 8,226"
129340		**Земли обороны и безопасности, ЗОУИТ 36:09-6.1188 Количество**		20		20
129341	1	Земли обороны и безопасности, ЗОУИТ 36:09-6.1190	486039,30	2281967,69	51° 25' 9,665"	41° 56' 34,357"
129342	2	Земли обороны и безопасности, ЗОУИТ 36:09-6.1190	485944,90	2282119,07	51° 25' 6,580"	41° 56' 42,160"
129343	3	Земли обороны и безопасности, ЗОУИТ 36:09-6.1190	485993,19	2282309,49	51° 25' 8,104"	41° 56' 52,030"
129344	4	Земли обороны и безопасности, ЗОУИТ 36:09-6.1190	486038,33	2282487,49	51° 25' 9,528"	41° 57' 1,256"
129345	5	Земли обороны и безопасности, ЗОУИТ 36:09-6.1190	486079,94	2282651,56	51° 25' 10,840"	41° 57' 9,760"

129346	6	Земли обороны и безопасности, ЗОУИТ 36:09-6.1190	486042,20	2282692,71	51° 25' 9,610"	41° 57' 11,877"
129347	7	Земли обороны и безопасности, ЗОУИТ 36:09-6.1190	486028,88	2282707,25	51° 25' 9,176"	41° 57' 12,625"
129348	8	Земли обороны и безопасности, ЗОУИТ 36:09-6.1190	486020,40	2282716,49	51° 25' 8,900"	41° 57' 13,100"
129349	9	Земли обороны и безопасности, ЗОУИТ 36:09-6.1190	486018,90	2282868,00	51° 25' 8,820"	41° 57' 20,940"
129350	10	Земли обороны и безопасности, ЗОУИТ 36:09-6.1190	485964,03	2282938,11	51° 25' 7,030"	41° 57' 24,550"
129351	11	Земли обороны и безопасности, ЗОУИТ 36:09-6.1190	485728,54	2282988,52	51° 24' 59,400"	41° 57' 27,080"
129352	12	Земли обороны и безопасности, ЗОУИТ 36:09-6.1190	484898,05	2283970,37	51° 24' 32,320"	41° 58' 17,600"
129353	13	Земли обороны и безопасности, ЗОУИТ 36:09-6.1190	484684,35	2283790,59	51° 24' 25,444"	41° 58' 8,226"
129354	14	Земли обороны и безопасности, ЗОУИТ 36:09-6.1190	483912,88	2283141,59	51° 24' 0,620"	41° 57' 34,390"
129355	15	Земли обороны и безопасности, ЗОУИТ 36:09-6.1190	484347,23	2282648,47	51° 24' 14,777"	41° 57' 9,026"
129356	16	Земли обороны и безопасности, ЗОУИТ 36:09-6.1190	484362,06	2282631,63	51° 24' 15,260"	41° 57' 8,160"
129357	17	Земли обороны и безопасности, ЗОУИТ 36:09-6.1190	484306,75	2282007,95	51° 24' 13,598"	41° 56' 35,878"
129358	18	Земли обороны и безопасности, ЗОУИТ 36:09-6.1190	484251,63	2281386,47	51° 24' 11,940"	41° 56' 3,710"
129359	19	Земли обороны и безопасности, ЗОУИТ 36:09-6.1190	484326,33	2281213,88	51° 24' 14,391"	41° 55' 54,805"
129360	20	Земли обороны и безопасности, ЗОУИТ 36:09-6.1190	484353,27	2281151,63	51° 24' 15,275"	41° 55' 51,594"
129361	21	Земли обороны и безопасности, ЗОУИТ 36:09-6.1190	484472,58	2280875,96	51° 24' 19,190"	41° 55' 37,370"
129362	22	Земли обороны и безопасности, ЗОУИТ 36:09-6.1190	484599,44	2280766,63	51° 24' 23,316"	41° 55' 31,753"
129363	23	Земли обороны и безопасности, ЗОУИТ 36:09-6.1190	484615,07	2280753,16	51° 24' 23,824"	41° 55' 31,062"
129364	24	Земли обороны и безопасности, ЗОУИТ 36:09-6.1190	484644,46	2280727,83	51° 24' 24,780"	41° 55' 29,760"
129365	25	Земли обороны и безопасности, ЗОУИТ 36:09-6.1190	484677,76	2280755,85	51° 24' 25,852"	41° 55' 31,220"
129366	26	Земли обороны и безопасности, ЗОУИТ 36:09-6.1190	484709,69	2280782,72	51° 24' 26,880"	41° 55' 32,620"
129367	27	Земли обороны и безопасности, ЗОУИТ 36:09-6.1190	485071,94	2280411,80	51° 24' 38,673"	41° 55' 13,542"
129368	28	Земли обороны и безопасности, ЗОУИТ 36:09-6.1190	485094,57	2280388,62	51° 24' 39,410"	41° 55' 12,350"
129369	29	Земли обороны и безопасности, ЗОУИТ 36:09-6.1190	485991,06	2281140,60	51° 25' 8,270"	41° 55' 51,540"
129370	30	Земли обороны и безопасности, ЗОУИТ 36:09-6.1190	485954,98	2281183,37	51° 25' 7,094"	41° 55' 53,743"
129371	31	Земли обороны и безопасности, ЗОУИТ 36:09-6.1190	485653,56	2281540,75	51° 24' 57,270"	41° 56' 12,140"
129372	32	Земли обороны и безопасности, ЗОУИТ 36:09-6.1190	485947,76	2281788,99	51° 25' 6,740"	41° 56' 25,080"
129373	33	Земли обороны и безопасности, ЗОУИТ 36:09-6.1190	486080,76	2281901,21	51° 25' 11,020"	41° 56' 30,930"
129374	34	Земли обороны и безопасности, ЗОУИТ 36:09-6.1190	486039,30	2281967,69	51° 25' 9,665"	41° 56' 34,357"
129375		**Земли обороны и безопасности, ЗОУИТ 36:09-6.1190 Количество**		34		34
129376	1	Земли обороны и безопасности, ЗОУИТ 36:09-6.1193	481164,69	2283238,15	51° 22' 31,679"	41° 57' 38,460"
129377	2	Земли обороны и безопасности, ЗОУИТ 36:09-6.1193	480537,60	2282021,00	51° 22' 11,640"	41° 56' 35,330"
129378	3	Земли обороны и безопасности, ЗОУИТ 36:09-6.1193	481930,62	2281335,11	51° 22' 56,851"	41° 56' 0,316"
129379	4	Земли обороны и безопасности, ЗОУИТ 36:09-6.1193	482355,19	2281126,06	51° 23' 10,630"	41° 55' 49,640"
129380	5	Земли обороны и безопасности, ЗОУИТ 36:09-6.1193	482910,83	2279716,18	51° 23' 28,880"	41° 54' 36,900"
129381	6	Земли обороны и безопасности, ЗОУИТ 36:09-6.1193	483189,36	2279457,26	51° 23' 37,941"	41° 54' 23,593"
129382	7	Земли обороны и безопасности, ЗОУИТ 36:09-6.1193	483204,51	2279443,18	51° 23' 38,434"	41° 54' 22,869"
129383	8	Земли обороны и безопасности, ЗОУИТ 36:09-6.1193	484556,58	2278186,31	51° 24' 22,412"	41° 53' 18,249"
129384	9	Земли обороны и безопасности, ЗОУИТ 36:09-6.1193	484951,04	2277819,63	51° 24' 35,240"	41° 52' 59,390"
129385	10	Земли обороны и безопасности, ЗОУИТ 36:09-6.1193	486503,73	2279120,13	51° 25' 25,245"	41° 54' 7,135"
129386	11	Земли обороны и безопасности, ЗОУИТ 36:09-6.1193	486523,24	2279136,47	51° 25' 25,873"	41° 54' 7,986"

129387	12	Земли обороны и безопасности, ЗОУИТ 36:09-6.1193	486620,76	2279218,15	51° 25' 29,013"	41° 54' 12,243"
129388	13	Земли обороны и безопасности, ЗОУИТ 36:09-6.1193	486644,28	2279237,84	51° 25' 29,770"	41° 54' 13,269"
129389	14	Земли обороны и безопасности, ЗОУИТ 36:09-6.1193	487906,42	2280294,99	51° 26' 10,409"	41° 55' 8,370"
129390	15	Земли обороны и безопасности, ЗОУИТ 36:09-6.1193	487938,50	2280321,86	51° 26' 11,442"	41° 55' 9,771"
129391	16	Земли обороны и безопасности, ЗОУИТ 36:09-6.1193	487946,92	2280328,91	51° 26' 11,713"	41° 55' 10,139"
129392	17	Земли обороны и безопасности, ЗОУИТ 36:09-6.1193	488257,46	2280589,01	51° 26' 21,710"	41° 55' 23,700"
129393	18	Земли обороны и безопасности, ЗОУИТ 36:09-6.1193	488241,25	2281244,52	51° 26' 21,057"	41° 55' 57,632"
129394	19	Земли обороны и безопасности, ЗОУИТ 36:09-6.1193	488235,94	2281459,13	51° 26' 20,842"	41° 56' 8,741"
129395	20	Земли обороны и безопасности, ЗОУИТ 36:09-6.1193	488225,00	2281901,62	51° 26' 20,399"	41° 56' 31,646"
129396	21	Земли обороны и безопасности, ЗОУИТ 36:09-6.1193	488212,60	2282403,18	51° 26' 19,896"	41° 56' 57,608"
129397	22	Земли обороны и безопасности, ЗОУИТ 36:09-6.1193	488193,33	2283182,53	51° 26' 19,110"	41° 57' 37,950"
129398	23	Земли обороны и безопасности, ЗОУИТ 36:09-6.1193	487437,87	2284028,72	51° 25' 54,486"	41° 58' 21,496"
129399	24	Земли обороны и безопасности, ЗОУИТ 36:09-6.1193	487429,47	2284038,13	51° 25' 54,212"	41° 58' 21,981"
129400	25	Земли обороны и безопасности, ЗОУИТ 36:09-6.1193	485119,18	2286625,88	51° 24' 38,880"	42° 0' 35,070"
129401	26	Земли обороны и безопасности, ЗОУИТ 36:09-6.1193	484690,98	2286265,84	51° 24' 25,108"	42° 0' 16,285"
129402	27	Земли обороны и безопасности, ЗОУИТ 36:09-6.1193	484651,15	2286232,35	51° 24' 23,828"	42° 0' 14,538"
129403	28	Земли обороны и безопасности, ЗОУИТ 36:09-6.1193	483432,25	2285207,48	51° 23' 44,621"	41° 59' 21,081"
129404	29	Земли обороны и безопасности, ЗОУИТ 36:09-6.1193	481221,70	2283348,81	51° 22' 33,500"	41° 57' 44,200"
129405	30	Земли обороны и безопасности, ЗОУИТ 36:09-6.1193	481164,69	2283238,15	51° 22' 31,679"	41° 57' 38,460"
129406		**Земли обороны и безопасности, ЗОУИТ 36:09-6.1193 Количество**		30		30
129407	1	Земли обороны и безопасности, ЗОУИТ 36:09-6.61	486371,29	2283432,34	51° 25' 20,103"	41° 57' 50,264"
129408	2	Земли обороны и безопасности, ЗОУИТ 36:09-6.61	486335,54	2283468,14	51° 25' 18,939"	41° 57' 52,104"
129409	3	Земли обороны и безопасности, ЗОУИТ 36:09-6.61	486292,65	2283520,92	51° 25' 17,540"	41° 57' 54,821"
129410	4	Земли обороны и безопасности, ЗОУИТ 36:09-6.61	486238,09	2283569,95	51° 25' 15,764"	41° 57' 57,340"
129411	5	Земли обороны и безопасности, ЗОУИТ 36:09-6.61	486081,55	2283699,66	51° 25' 10,671"	41° 58' 3,999"
129412	6	Земли обороны и безопасности, ЗОУИТ 36:09-6.61	486033,75	2283742,65	51° 25' 9,116"	41° 58' 6,207"
129413	7	Земли обороны и безопасности, ЗОУИТ 36:09-6.61	486033,75	2283748,67	51° 25' 9,114"	41° 58' 6,519"
129414	8	Земли обороны и безопасности, ЗОУИТ 36:09-6.61	486036,01	2283753,58	51° 25' 9,186"	41° 58' 6,774"
129415	9	Земли обороны и безопасности, ЗОУИТ 36:09-6.61	486192,63	2283784,68	51° 25' 14,247"	41° 58' 8,437"
129416	10	Земли обороны и безопасности, ЗОУИТ 36:09-6.61	486181,77	2283802,86	51° 25' 13,892"	41° 58' 9,374"
129417	11	Земли обороны и безопасности, ЗОУИТ 36:09-6.61	486021,98	2283771,15	51° 25' 8,729"	41° 58' 7,678"
129418	12	Земли обороны и безопасности, ЗОУИТ 36:09-6.61	486013,63	2283753,12	51° 25' 8,462"	41° 58' 6,742"
129419	13	Земли обороны и безопасности, ЗОУИТ 36:09-6.61	486013,61	2283733,69	51° 25' 8,466"	41° 58' 5,737"
129420	14	Земли обороны и безопасности, ЗОУИТ 36:09-6.61	486068,26	2283684,54	51° 25' 10,245"	41° 58' 3,212"
129421	15	Земли обороны и безопасности, ЗОУИТ 36:09-6.61	486226,48	2283553,34	51° 25' 15,392"	41° 57' 56,476"
129422	16	Земли обороны и безопасности, ЗОУИТ 36:09-6.61	486278,04	2283507,00	51° 25' 17,070"	41° 57' 54,096"
129423	17	Земли обороны и безопасности, ЗОУИТ 36:09-6.61	486320,55	2283454,71	51° 25' 18,457"	41° 57' 51,404"
129424	18	Земли обороны и безопасности, ЗОУИТ 36:09-6.61	486353,76	2283421,41	51° 25' 19,538"	41° 57' 49,692"
129425	19	Земли обороны и безопасности, ЗОУИТ 36:09-6.61	486361,42	2283399,46	51° 25' 19,791"	41° 57' 48,559"
129426	20	Земли обороны и безопасности, ЗОУИТ 36:09-6.61	486361,78	2283318,43	51° 25' 19,820"	41° 57' 44,365"
129427	21	Земли обороны и безопасности, ЗОУИТ 36:09-6.61	486315,40	2282997,20	51° 25' 18,387"	41° 57' 27,726"

129428	22	Земли обороны и безопасности, ЗОУИТ 36:09-6.61	486292,71	2282930,74	51° 25' 17,666"	41° 57' 24,279"
129429	23	Земли обороны и безопасности, ЗОУИТ 36:09-6.61	486143,18	2282805,34	51° 25' 12,854"	41° 57' 17,739"
129430	24	Земли обороны и безопасности, ЗОУИТ 36:09-6.61	486028,88	2282707,25	51° 25' 9,176"	41° 57' 12,625"
129431	25	Земли обороны и безопасности, ЗОУИТ 36:09-6.61	485934,10	2282625,91	51° 25' 6,127"	41° 57' 8,384"
129432	26	Земли обороны и безопасности, ЗОУИТ 36:09-6.61	485918,89	2282644,44	51° 25' 5,631"	41° 57' 9,338"
129433	27	Земли обороны и безопасности, ЗОУИТ 36:09-6.61	485899,49	2282626,44	51° 25' 5,007"	41° 57' 8,400"
129434	28	Земли обороны и безопасности, ЗОУИТ 36:09-6.61	485810,40	2282725,20	51° 25' 2,103"	41° 57' 13,481"
129435	29	Земли обороны и безопасности, ЗОУИТ 36:09-6.61	485738,39	2282811,26	51° 24' 59,756"	41° 57' 17,911"
129436	30	Земли обороны и безопасности, ЗОУИТ 36:09-6.61	485581,20	2282993,47	51° 24' 54,632"	41° 57' 27,287"
129437	31	Земли обороны и безопасности, ЗОУИТ 36:09-6.61	485511,52	2283078,19	51° 24' 52,359"	41° 57' 31,647"
129438	32	Земли обороны и безопасности, ЗОУИТ 36:09-6.61	485463,09	2283130,98	51° 24' 50,781"	41° 57' 34,362"
129439	33	Земли обороны и безопасности, ЗОУИТ 36:09-6.61	485331,70	2283285,51	51° 24' 46,497"	41° 57' 42,314"
129440	34	Земли обороны и безопасности, ЗОУИТ 36:09-6.61	485241,61	2283396,90	51° 24' 43,559"	41° 57' 48,047"
129441	35	Земли обороны и безопасности, ЗОУИТ 36:09-6.61	485121,32	2283296,11	51° 24' 39,688"	41° 57' 42,791"
129442	36	Земли обороны и безопасности, ЗОУИТ 36:09-6.61	484544,14	2282812,45	51° 24' 21,114"	41° 57' 17,575"
129443	37	Земли обороны и безопасности, ЗОУИТ 36:09-6.61	484439,57	2282726,81	51° 24' 17,748"	41° 57' 13,110"
129444	38	Земли обороны и безопасности, ЗОУИТ 36:09-6.61	484347,23	2282648,47	51° 24' 14,777"	41° 57' 9,026"
129445	39	Земли обороны и безопасности, ЗОУИТ 36:09-6.61	484139,65	2282472,38	51° 24' 8,097"	41° 56' 59,848"
129446	40	Земли обороны и безопасности, ЗОУИТ 36:09-6.61	484003,55	2282362,93	51° 24' 3,716"	41° 56' 54,142"
129447	41	Земли обороны и безопасности, ЗОУИТ 36:09-6.61	484247,68	2282078,05	51° 24' 11,673"	41° 56' 39,485"
129448	42	Земли обороны и безопасности, ЗОУИТ 36:09-6.61	484306,75	2282007,95	51° 24' 13,598"	41° 56' 35,878"
129449	43	Земли обороны и безопасности, ЗОУИТ 36:09-6.61	484423,32	2281869,62	51° 24' 17,398"	41° 56' 28,759"
129450	44	Земли обороны и безопасности, ЗОУИТ 36:09-6.61	484508,81	2281774,05	51° 24' 20,184"	41° 56' 23,843"
129451	45	Земли обороны и безопасности, ЗОУИТ 36:09-6.61	484446,41	2281726,51	51° 24' 18,174"	41° 56' 21,363"
129452	46	Земли обороны и безопасности, ЗОУИТ 36:09-6.61	484477,34	2281681,78	51° 24' 19,184"	41° 56' 19,059"
129453	47	Земли обороны и безопасности, ЗОУИТ 36:09-6.61	484448,96	2281651,40	51° 24' 18,272"	41° 56' 17,478"
129454	48	Земли обороны и безопасности, ЗОУИТ 36:09-6.61	484486,16	2281610,45	51° 24' 19,484"	41° 56' 15,372"
129455	49	Земли обороны и безопасности, ЗОУИТ 36:09-6.61	484518,87	2281588,54	51° 24' 20,546"	41° 56' 14,249"
129456	50	Земли обороны и безопасности, ЗОУИТ 36:09-6.61	484607,73	2281660,88	51° 24' 23,407"	41° 56' 18,020"
129457	51	Земли обороны и безопасности, ЗОУИТ 36:09-6.61	484708,33	2281537,23	51° 24' 26,687"	41° 56' 11,655"
129458	52	Земли обороны и безопасности, ЗОУИТ 36:09-6.61	484392,84	2281272,50	51° 24' 16,532"	41° 55' 57,859"
129459	53	Земли обороны и безопасности, ЗОУИТ 36:09-6.61	484326,33	2281213,88	51° 24' 14,391"	41° 55' 54,805"
129460	54	Земли обороны и безопасности, ЗОУИТ 36:09-6.61	484311,54	2281200,84	51° 24' 13,915"	41° 55' 54,126"
129461	55	Земли обороны и безопасности, ЗОУИТ 36:09-6.61	484353,27	2281151,63	51° 24' 15,275"	41° 55' 51,594"
129462	56	Земли обороны и безопасности, ЗОУИТ 36:09-6.61	484409,15	2281085,73	51° 24' 17,096"	41° 55' 48,202"
129463	57	Земли обороны и безопасности, ЗОУИТ 36:09-6.61	484641,15	2280800,21	51° 24' 24,659"	41° 55' 33,504"
129464	58	Земли обороны и безопасности, ЗОУИТ 36:09-6.61	484600,98	2280767,94	51° 24' 23,365"	41° 55' 31,822"
129465	59	Земли обороны и безопасности, ЗОУИТ 36:09-6.61	484599,44	2280766,63	51° 24' 23,316"	41° 55' 31,753"
129466	60	Земли обороны и безопасности, ЗОУИТ 36:09-6.61	484430,56	2280622,08	51° 24' 17,880"	41° 55' 24,223"
129467	61	Земли обороны и безопасности, ЗОУИТ 36:09-6.61	484260,57	2280473,80	51° 24' 12,408"	41° 55' 16,499"
129468	62	Земли обороны и безопасности, ЗОУИТ 36:09-6.61	483925,72	2280177,88	51° 24' 1,631"	41° 55' 1,089"

129469	63	Земли обороны и безопасности, ЗОУИТ 36:09-6.61	483848,42	2280198,57	51° 23' 59,125"	41° 55' 2,135"
129470	64	Земли обороны и безопасности, ЗОУИТ 36:09-6.61	483767,94	2280228,57	51° 23' 56,516"	41° 55' 3,662"
129471	65	Земли обороны и безопасности, ЗОУИТ 36:09-6.61	483698,84	2280242,80	51° 23' 54,277"	41° 55' 4,377"
129472	66	Земли обороны и безопасности, ЗОУИТ 36:09-6.61	483698,85	2280254,01	51° 23' 54,275"	41° 55' 4,957"
129473	67	Земли обороны и безопасности, ЗОУИТ 36:09-6.61	483683,52	2280267,86	51° 23' 53,777"	41° 55' 5,669"
129474	68	Земли обороны и безопасности, ЗОУИТ 36:09-6.61	483662,37	2280279,74	51° 23' 53,090"	41° 55' 6,277"
129475	69	Земли обороны и безопасности, ЗОУИТ 36:09-6.61	483604,65	2280350,95	51° 23' 51,209"	41° 55' 9,942"
129476	70	Земли обороны и безопасности, ЗОУИТ 36:09-6.61	483551,15	2280409,38	51° 23' 49,466"	41° 55' 12,948"
129477	71	Земли обороны и безопасности, ЗОУИТ 36:09-6.61	483528,44	2280453,67	51° 23' 48,723"	41° 55' 15,232"
129478	72	Земли обороны и безопасности, ЗОУИТ 36:09-6.61	483515,07	2280500,22	51° 23' 48,281"	41° 55' 17,636"
129479	73	Земли обороны и безопасности, ЗОУИТ 36:09-6.61	483516,31	2280515,72	51° 23' 48,319"	41° 55' 18,438"
129480	74	Земли обороны и безопасности, ЗОУИТ 36:09-6.61	483514,74	2280520,12	51° 23' 48,267"	41° 55' 18,665"
129481	75	Земли обороны и безопасности, ЗОУИТ 36:09-6.61	483404,27	2280642,56	51° 23' 44,669"	41° 55' 24,963"
129482	76	Земли обороны и безопасности, ЗОУИТ 36:09-6.61	483377,25	2280654,18	51° 23' 43,792"	41° 55' 25,556"
129483	77	Земли обороны и безопасности, ЗОУИТ 36:09-6.61	483351,87	2280673,61	51° 23' 42,967"	41° 55' 26,553"
129484	78	Земли обороны и безопасности, ЗОУИТ 36:09-6.61	483338,93	2280693,55	51° 23' 42,545"	41° 55' 27,580"
129485	79	Земли обороны и безопасности, ЗОУИТ 36:09-6.61	483328,50	2280704,02	51° 23' 42,205"	41° 55' 28,119"
129486	80	Земли обороны и безопасности, ЗОУИТ 36:09-6.61	483314,05	2280707,03	51° 23' 41,737"	41° 55' 28,270"
129487	81	Земли обороны и безопасности, ЗОУИТ 36:09-6.61	483295,62	2280707,05	51° 23' 41,141"	41° 55' 28,265"
129488	82	Земли обороны и безопасности, ЗОУИТ 36:09-6.61	483286,16	2280716,02	51° 23' 40,833"	41° 55' 28,726"
129489	83	Земли обороны и безопасности, ЗОУИТ 36:09-6.61	483267,78	2280748,91	51° 23' 40,232"	41° 55' 30,422"
129490	84	Земли обороны и безопасности, ЗОУИТ 36:09-6.61	483254,83	2280756,89	51° 23' 39,811"	41° 55' 30,830"
129491	85	Земли обороны и безопасности, ЗОУИТ 36:09-6.61	483208,53	2280774,37	51° 23' 38,310"	41° 55' 31,720"
129492	86	Земли обороны и безопасности, ЗОУИТ 36:09-6.61	483169,21	2280807,28	51° 23' 37,031"	41° 55' 33,410"
129493	87	Земли обороны и безопасности, ЗОУИТ 36:09-6.61	483114,97	2280846,67	51° 23' 35,268"	41° 55' 35,430"
129494	88	Земли обороны и безопасности, ЗОУИТ 36:09-6.61	483087,15	2280873,20	51° 23' 34,363"	41° 55' 36,794"
129495	89	Земли обороны и безопасности, ЗОУИТ 36:09-6.61	483018,96	2280817,91	51° 23' 32,167"	41° 55' 33,913"
129496	90	Земли обороны и безопасности, ЗОУИТ 36:09-6.61	483053,15	2280784,98	51° 23' 33,280"	41° 55' 32,220"
129497	91	Земли обороны и безопасности, ЗОУИТ 36:09-6.61	483114,85	2280729,65	51° 23' 35,287"	41° 55' 29,378"
129498	92	Земли обороны и безопасности, ЗОУИТ 36:09-6.61	483155,64	2280676,81	51° 23' 36,617"	41° 55' 26,658"
129499	93	Земли обороны и безопасности, ЗОУИТ 36:09-6.61	483184,47	2280614,52	51° 23' 37,562"	41° 55' 23,445"
129500	94	Земли обороны и безопасности, ЗОУИТ 36:09-6.61	483198,88	2280597,57	51° 23' 38,032"	41° 55' 22,573"
129501	95	Земли обороны и безопасности, ЗОУИТ 36:09-6.61	483246,68	2280581,60	51° 23' 39,582"	41° 55' 21,762"
129502	96	Земли обороны и безопасности, ЗОУИТ 36:09-6.61	483306,93	2280566,08	51° 23' 41,534"	41° 55' 20,978"
129503	97	Земли обороны и безопасности, ЗОУИТ 36:09-6.61	483350,73	2280543,63	51° 23' 42,956"	41° 55' 19,830"
129504	98	Земли обороны и безопасности, ЗОУИТ 36:09-6.61	483378,10	2280517,21	51° 23' 43,846"	41° 55' 18,472"
129505	99	Земли обороны и безопасности, ЗОУИТ 36:09-6.61	483447,95	2280470,75	51° 23' 46,115"	41° 55' 16,091"
129506	100	Земли обороны и безопасности, ЗОУИТ 36:09-6.61	483497,93	2280414,56	51° 23' 47,743"	41° 55' 13,200"
129507	101	Земли обороны и безопасности, ЗОУИТ 36:09-6.61	483549,48	2280334,02	51° 23' 49,427"	41° 55' 9,050"
129508	102	Земли обороны и безопасности, ЗОУИТ 36:09-6.61	483559,74	2280331,45	51° 23' 49,759"	41° 55' 8,920"
129509	103	Земли обороны и безопасности, ЗОУИТ 36:09-6.61	483570,01	2280338,17	51° 23' 50,090"	41° 55' 9,271"

129510	104	Земли обороны и безопасности, ЗОУИТ 36:09-6.61	483583,47	2280339,11	51° 23' 50,526"	41° 55' 9,323"
129511	105	Земли обороны и безопасности, ЗОУИТ 36:09-6.61	483603,65	2280321,14	51° 23' 51,182"	41° 55' 8,400"
129512	106	Земли обороны и безопасности, ЗОУИТ 36:09-6.61	483663,90	2280254,04	51° 23' 53,144"	41° 55' 4,948"
129513	107	Земли обороны и безопасности, ЗОУИТ 36:09-6.61	483672,54	2280234,49	51° 23' 53,428"	41° 55' 3,939"
129514	108	Земли обороны и безопасности, ЗОУИТ 36:09-6.61	483668,02	2280209,14	51° 23' 53,286"	41° 55' 2,627"
129515	109	Земли обороны и безопасности, ЗОУИТ 36:09-6.61	483675,07	2280207,53	51° 23' 53,515"	41° 55' 2,546"
129516	110	Земли обороны и безопасности, ЗОУИТ 36:09-6.61	483683,42	2280212,66	51° 23' 53,784"	41° 55' 2,813"
129517	111	Земли обороны и безопасности, ЗОУИТ 36:09-6.61	483690,67	2280223,81	51° 23' 54,016"	41° 55' 3,392"
129518	112	Земли обороны и безопасности, ЗОУИТ 36:09-6.61	483794,13	2280197,52	51° 23' 57,369"	41° 55' 2,064"
129519	113	Земли обороны и безопасности, ЗОУИТ 36:09-6.61	483842,35	2280179,46	51° 23' 58,933"	41° 55' 1,145"
129520	114	Земли обороны и безопасности, ЗОУИТ 36:09-6.61	483904,13	2280163,24	51° 24' 0,935"	41° 55' 0,325"
129521	115	Земли обороны и безопасности, ЗОУИТ 36:09-6.61	483879,98	2280141,66	51° 24' 0,158"	41° 54' 59,201"
129522	116	Земли обороны и безопасности, ЗОУИТ 36:09-6.61	483799,57	2280078,03	51° 23' 57,568"	41° 54' 55,885"
129523	117	Земли обороны и безопасности, ЗОУИТ 36:09-6.61	483634,08	2279936,14	51° 23' 52,240"	41° 54' 48,495"
129524	118	Земли обороны и безопасности, ЗОУИТ 36:09-6.61	483595,17	2279899,05	51° 23' 50,988"	41° 54' 46,565"
129525	119	Земли обороны и безопасности, ЗОУИТ 36:09-6.61	483462,64	2279750,58	51° 23' 46,728"	41° 54' 38,845"
129526	120	Земли обороны и безопасности, ЗОУИТ 36:09-6.61	483425,06	2279704,01	51° 23' 45,521"	41° 54' 36,425"
129527	121	Земли обороны и безопасности, ЗОУИТ 36:09-6.61	483292,00	2279549,11	51° 23' 41,245"	41° 54' 28,374"
129528	122	Земли обороны и безопасности, ЗОУИТ 36:09-6.61	483223,61	2279485,82	51° 23' 39,044"	41° 54' 25,080"
129529	123	Земли обороны и безопасности, ЗОУИТ 36:09-6.61	483189,36	2279457,26	51° 23' 37,941"	41° 54' 23,593"
129530	124	Земли обороны и безопасности, ЗОУИТ 36:09-6.61	483122,32	2279401,37	51° 23' 35,782"	41° 54' 20,682"
129531	125	Земли обороны и безопасности, ЗОУИТ 36:09-6.61	483050,60	2279346,06	51° 23' 33,472"	41° 54' 17,800"
129532	126	Земли обороны и безопасности, ЗОУИТ 36:09-6.61	482950,21	2279264,05	51° 23' 30,239"	41° 54' 13,529"
129533	127	Земли обороны и безопасности, ЗОУИТ 36:09-6.61	482889,72	2279210,72	51° 23' 28,291"	41° 54' 10,752"
129534	128	Земли обороны и безопасности, ЗОУИТ 36:09-6.61	482574,59	2278953,88	51° 23' 18,142"	41° 53' 57,377"
129535	129	Земли обороны и безопасности, ЗОУИТ 36:09-6.61	482495,51	2278891,46	51° 23' 15,595"	41° 53' 54,126"
129536	130	Земли обороны и безопасности, ЗОУИТ 36:09-6.61	482284,57	2278717,72	51° 23' 8,801"	41° 53' 45,080"
129537	131	Земли обороны и безопасности, ЗОУИТ 36:09-6.61	482142,23	2278597,53	51° 23' 4,218"	41° 53' 38,823"
129538	132	Земли обороны и безопасности, ЗОУИТ 36:09-6.61	481860,51	2278369,86	51° 22' 55,143"	41° 53' 26,969"
129539	133	Земли обороны и безопасности, ЗОУИТ 36:09-6.61	481715,79	2278537,05	51° 22' 50,430"	41° 53' 35,572"
129540	134	Земли обороны и безопасности, ЗОУИТ 36:09-6.61	481608,91	2278665,34	51° 22' 46,949"	41° 53' 42,175"
129541	135	Земли обороны и безопасности, ЗОУИТ 36:09-6.61	481508,82	2278790,72	51° 22' 43,688"	41° 53' 48,628"
129542	136	Земли обороны и безопасности, ЗОУИТ 36:09-6.61	481508,00	2278790,02	51° 22' 43,661"	41° 53' 48,592"
129543	137	Земли обороны и безопасности, ЗОУИТ 36:09-6.61	481373,07	2278950,49	51° 22' 39,266"	41° 53' 56,849"
129544	138	Земли обороны и безопасности, ЗОУИТ 36:09-6.61	481016,64	2279364,76	51° 22' 27,657"	41° 54' 18,162"
129545	139	Земли обороны и безопасности, ЗОУИТ 36:09-6.61	480854,30	2279537,80	51° 22' 22,372"	41° 54' 27,059"
129546	140	Земли обороны и безопасности, ЗОУИТ 36:09-6.61	480786,45	2279615,92	51° 22' 20,161"	41° 54' 31,078"
129547	141	Земли обороны и безопасности, ЗОУИТ 36:09-6.61	481196,86	2279973,87	51° 22' 33,373"	41° 54' 49,707"
129548	142	Земли обороны и безопасности, ЗОУИТ 36:09-6.61	480822,59	2280398,89	51° 22' 21,182"	41° 55' 11,565"
129549	143	Земли обороны и безопасности, ЗОУИТ 36:09-6.61	480947,97	2280506,98	51° 22' 25,218"	41° 55' 17,192"
129550	144	Земли обороны и безопасности, ЗОУИТ 36:09-6.61	481627,70	2281077,13	51° 22' 47,100"	41° 55' 46,881"

129551	145	Земли обороны и безопасности, ЗОУИТ 36:09-6.61	481854,34	2281272,09	51° 22' 54,395"	41° 55' 57,033"
129552	146	Земли обороны и безопасности, ЗОУИТ 36:09-6.61	481930,62	2281335,11	51° 22' 56,851"	41° 56' 0,316"
129553	147	Земли обороны и безопасности, ЗОУИТ 36:09-6.61	482025,98	2281413,90	51° 22' 59,921"	41° 56' 4,420"
129554	148	Земли обороны и безопасности, ЗОУИТ 36:09-6.61	482025,30	2281414,68	51° 22' 59,898"	41° 56' 4,461"
129555	149	Земли обороны и безопасности, ЗОУИТ 36:09-6.61	482291,22	2281634,96	51° 23' 8,459"	41° 56' 15,936"
129556	150	Земли обороны и безопасности, ЗОУИТ 36:09-6.61	482447,98	2281755,21	51° 23' 13,507"	41° 56' 22,205"
129557	151	Земли обороны и безопасности, ЗОУИТ 36:09-6.61	482287,28	2281941,58	51° 23' 8,269"	41° 56' 31,791"
129558	152	Земли обороны и безопасности, ЗОУИТ 36:09-6.61	481753,69	2282548,12	51° 22' 50,880"	41° 57' 2,979"
129559	153	Земли обороны и безопасности, ЗОУИТ 36:09-6.61	481346,61	2283028,77	51° 22' 37,609"	41° 57' 27,696"
129560	154	Земли обороны и безопасности, ЗОУИТ 36:09-6.61	481164,69	2283238,15	51° 22' 31,679"	41° 57' 38,460"
129561	155	Земли обороны и безопасности, ЗОУИТ 36:09-6.61	481086,48	2283328,17	51° 22' 29,129"	41° 57' 43,087"
129562	156	Земли обороны и безопасности, ЗОУИТ 36:09-6.61	480731,06	2283727,89	51° 22' 17,544"	41° 58' 3,631"
129563	157	Земли обороны и безопасности, ЗОУИТ 36:09-6.61	480345,71	2283395,22	51° 22' 5,146"	41° 57' 46,303"
129564	158	Земли обороны и безопасности, ЗОУИТ 36:09-6.61	479924,59	2283043,21	51° 21' 51,595"	41° 57' 27,966"
129565	159	Земли обороны и безопасности, ЗОУИТ 36:09-6.61	480041,91	2282911,41	51° 21' 55,418"	41° 57' 21,193"
129566	160	Земли обороны и безопасности, ЗОУИТ 36:09-6.61	480174,90	2282766,11	51° 21' 59,751"	41° 57' 13,727"
129567	161	Земли обороны и безопасности, ЗОУИТ 36:09-6.61	480283,18	2282655,26	51° 22' 3,278"	41° 57' 8,033"
129568	162	Земли обороны и безопасности, ЗОУИТ 36:09-6.61	479857,87	2282300,12	51° 21' 49,590"	41° 56' 49,537"
129569	163	Земли обороны и безопасности, ЗОУИТ 36:09-6.61	479461,30	2281966,38	51° 21' 36,826"	41° 56' 32,158"
129570	164	Земли обороны и безопасности, ЗОУИТ 36:09-6.61	479072,29	2281611,65	51° 21' 24,310"	41° 56' 13,701"
129571	165	Земли обороны и безопасности, ЗОУИТ 36:09-6.61	478784,68	2281370,74	51° 21' 15,052"	41° 56' 1,160"
129572	166	Земли обороны и безопасности, ЗОУИТ 36:09-6.61	478652,48	2281256,22	51° 21' 10,797"	41° 55' 55,200"
129573	167	Земли обороны и безопасности, ЗОУИТ 36:09-6.61	478596,54	2281210,15	51° 21' 8,996"	41° 55' 52,802"
129574	168	Земли обороны и безопасности, ЗОУИТ 36:09-6.61	477951,48	2280659,11	51° 20' 48,232"	41° 55' 24,127"
129575	169	Земли обороны и безопасности, ЗОУИТ 36:09-6.61	477846,37	2280571,43	51° 20' 44,848"	41° 55' 19,565"
129576	170	Земли обороны и безопасности, ЗОУИТ 36:09-6.61	477043,80	2279881,05	51° 20' 19,012"	41° 54' 43,653"
129577	171	Земли обороны и безопасности, ЗОУИТ 36:09-6.61	477259,14	2279629,93	51° 20' 26,027"	41° 54' 30,745"
129578	172	Земли обороны и безопасности, ЗОУИТ 36:09-6.61	477452,75	2279400,47	51° 20' 32,334"	41° 54' 18,948"
129579	173	Земли обороны и безопасности, ЗОУИТ 36:09-6.61	477568,09	2279270,55	51° 20' 36,091"	41° 54' 12,270"
129580	174	Земли обороны и безопасности, ЗОУИТ 36:09-6.61	477780,05	2279017,31	51° 20' 42,996"	41° 53' 59,249"
129581	175	Земли обороны и безопасности, ЗОУИТ 36:09-6.61	477874,48	2278909,39	51° 20' 46,071"	41° 53' 53,701"
129582	176	Земли обороны и безопасности, ЗОУИТ 36:09-6.61	477981,15	2278777,92	51° 20' 49,546"	41° 53' 46,939"
129583	177	Земли обороны и безопасности, ЗОУИТ 36:09-6.61	478041,53	2278711,44	51° 20' 51,512"	41° 53' 43,522"
129584	178	Земли обороны и безопасности, ЗОУИТ 36:09-6.61	478318,08	2278381,23	51° 21' 0,520"	41° 53' 26,540"
129585	179	Земли обороны и безопасности, ЗОУИТ 36:09-6.61	478422,30	2278259,09	51° 21' 3,914"	41° 53' 20,259"
129586	180	Земли обороны и безопасности, ЗОУИТ 36:09-6.61	478490,28	2278184,35	51° 21' 6,127"	41° 53' 16,416"
129587	181	Земли обороны и безопасности, ЗОУИТ 36:09-6.61	478545,31	2278117,55	51° 21' 7,920"	41° 53' 12,980"
129588	182	Земли обороны и безопасности, ЗОУИТ 36:09-6.61	478638,71	2278012,81	51° 21' 10,960"	41° 53' 7,594"
129589	183	Земли обороны и безопасности, ЗОУИТ 36:09-6.61	478725,54	2277907,07	51° 21' 13,789"	41° 53' 2,154"
129590	184	Земли обороны и безопасности, ЗОУИТ 36:09-6.61	478768,62	2277858,22	51° 21' 15,191"	41° 52' 59,642"
129591	185	Земли обороны и безопасности, ЗОУИТ 36:09-6.61	478818,24	2277900,23	51° 21' 16,789"	41° 53' 1,827"

129592	186	Земли обороны и безопасности, ЗОУИТ 36:09-6.61	478876,10	2277952,12	51° 21' 18,652"	41° 53' 4,525"
129593	187	Земли обороны и безопасности, ЗОУИТ 36:09-6.61	479103,00	2278144,51	51° 21' 25,960"	41° 53' 14,532"
129594	188	Земли обороны и безопасности, ЗОУИТ 36:09-6.61	479186,71	2278220,52	51° 21' 28,655"	41° 53' 18,484"
129595	189	Земли обороны и безопасности, ЗОУИТ 36:09-6.61	479219,35	2278252,54	51° 21' 29,705"	41° 53' 20,148"
129596	190	Земли обороны и безопасности, ЗОУИТ 36:09-6.61	479297,87	2278313,08	51° 21' 32,235"	41° 53' 23,299"
129597	191	Земли обороны и безопасности, ЗОУИТ 36:09-6.61	479426,03	2278422,44	51° 21' 36,362"	41° 53' 28,988"
129598	192	Земли обороны и безопасности, ЗОУИТ 36:09-6.61	479501,98	2278491,70	51° 21' 38,807"	41° 53' 32,589"
129599	193	Земли обороны и безопасности, ЗОУИТ 36:09-6.61	479560,12	2278539,67	51° 21' 40,680"	41° 53' 35,085"
129600	194	Земли обороны и безопасности, ЗОУИТ 36:09-6.61	479584,64	2278563,50	51° 21' 41,469"	41° 53' 36,324"
129601	195	Земли обороны и безопасности, ЗОУИТ 36:09-6.61	479586,24	2278561,72	51° 21' 41,521"	41° 53' 36,232"
129602	196	Земли обороны и безопасности, ЗОУИТ 36:09-6.61	479653,75	2278624,13	51° 21' 43,694"	41° 53' 39,478"
129603	197	Земли обороны и безопасности, ЗОУИТ 36:09-6.61	479784,40	2278740,09	51° 21' 47,900"	41° 53' 45,509"
129604	198	Земли обороны и безопасности, ЗОУИТ 36:09-6.61	479987,99	2278916,50	51° 21' 54,456"	41° 53' 54,686"
129605	199	Земли обороны и безопасности, ЗОУИТ 36:09-6.61	480079,49	2278806,79	51° 21' 57,436"	41° 53' 49,042"
129606	200	Земли обороны и безопасности, ЗОУИТ 36:09-6.61	480497,73	2278331,08	51° 22' 11,055"	41° 53' 24,573"
129607	201	Земли обороны и безопасности, ЗОУИТ 36:09-6.61	480707,32	2278077,47	51° 22' 17,882"	41° 53' 11,523"
129608	202	Земли обороны и безопасности, ЗОУИТ 36:09-6.61	480847,91	2278206,71	51° 22' 22,408"	41° 53' 18,244"
129609	203	Земли обороны и безопасности, ЗОУИТ 36:09-6.61	481113,31	2278433,97	51° 22' 30,955"	41° 53' 30,069"
129610	204	Земли обороны и безопасности, ЗОУИТ 36:09-6.61	481407,32	2278080,20	51° 22' 40,531"	41° 53' 11,863"
129611	205	Земли обороны и безопасности, ЗОУИТ 36:09-6.61	481431,46	2278053,53	51° 22' 41,317"	41° 53' 10,491"
129612	206	Земли обороны и безопасности, ЗОУИТ 36:09-6.61	481459,98	2278048,08	51° 22' 42,241"	41° 53' 10,217"
129613	207	Земли обороны и безопасности, ЗОУИТ 36:09-6.61	481486,75	2278047,40	51° 22' 43,107"	41° 53' 10,190"
129614	208	Земли обороны и безопасности, ЗОУИТ 36:09-6.61	481501,32	2278050,18	51° 22' 43,578"	41° 53' 10,337"
129615	209	Земли обороны и безопасности, ЗОУИТ 36:09-6.61	481547,86	2278084,27	51° 22' 45,078"	41° 53' 12,113"
129616	210	Земли обороны и безопасности, ЗОУИТ 36:09-6.61	481645,69	2278167,39	51° 22' 48,229"	41° 53' 16,439"
129617	211	Земли обороны и безопасности, ЗОУИТ 36:09-6.61	481875,17	2278355,34	51° 22' 55,620"	41° 53' 26,223"
129618	212	Земли обороны и безопасности, ЗОУИТ 36:09-6.61	481975,26	2278435,16	51° 22' 58,844"	41° 53' 30,379"
129619	213	Земли обороны и безопасности, ЗОУИТ 36:09-6.61	482178,27	2278601,10	51° 23' 5,383"	41° 53' 39,018"
129620	214	Земли обороны и безопасности, ЗОУИТ 36:09-6.61	482324,89	2278724,84	51° 23' 10,105"	41° 53' 45,460"
129621	215	Земли обороны и безопасности, ЗОУИТ 36:09-6.61	482508,45	2278875,52	51° 23' 16,017"	41° 53' 53,305"
129622	216	Земли обороны и безопасности, ЗОУИТ 36:09-6.61	482601,54	2278949,51	51° 23' 19,015"	41° 53' 57,159"
129623	217	Земли обороны и безопасности, ЗОУИТ 36:09-6.61	482909,54	2279200,83	51° 23' 28,935"	41° 54' 10,247"
129624	218	Земли обороны и безопасности, ЗОУИТ 36:09-6.61	482963,51	2279248,42	51° 23' 30,672"	41° 54' 12,724"
129625	219	Земли обороны и безопасности, ЗОУИТ 36:09-6.61	483063,53	2279330,13	51° 23' 33,893"	41° 54' 16,980"
129626	220	Земли обороны и безопасности, ЗОУИТ 36:09-6.61	483135,17	2279385,35	51° 23' 36,201"	41° 54' 19,857"
129627	221	Земли обороны и безопасности, ЗОУИТ 36:09-6.61	483204,51	2279443,18	51° 23' 38,434"	41° 54' 22,869"
129628	222	Земли обороны и безопасности, ЗОУИТ 36:09-6.61	483243,82	2279475,96	51° 23' 39,700"	41° 54' 24,576"
129629	223	Земли обороны и безопасности, ЗОУИТ 36:09-6.61	483306,83	2279534,89	51° 23' 41,727"	41° 54' 27,643"
129630	224	Земли обороны и безопасности, ЗОУИТ 36:09-6.61	483440,86	2279690,91	51° 23' 46,035"	41° 54' 35,753"
129631	225	Земли обороны и безопасности, ЗОУИТ 36:09-6.61	483478,25	2279737,25	51° 23' 47,236"	41° 54' 38,161"
129632	226	Земли обороны и безопасности, ЗОУИТ 36:09-6.61	483611,89	2279886,99	51° 23' 51,532"	41° 54' 45,946"

129633	227	Земли обороны и безопасности, ЗОУИТ 36:09-6.61	483647,85	2279920,91	51° 23' 52,689"	41° 54' 47,712"
129634	228	Земли обороны и безопасности, ЗОУИТ 36:09-6.61	483804,02	2280054,29	51° 23' 57,716"	41° 54' 54,658"
129635	229	Земли обороны и безопасности, ЗОУИТ 36:09-6.61	483951,61	2280173,17	51° 24' 2,469"	41° 55' 0,853"
129636	230	Земли обороны и безопасности, ЗОУИТ 36:09-6.61	484281,08	2280464,93	51° 24' 13,074"	41° 55' 16,047"
129637	231	Земли обороны и безопасности, ЗОУИТ 36:09-6.61	484613,73	2280752,11	51° 24' 23,781"	41° 55' 31,007"
129638	232	Земли обороны и безопасности, ЗОУИТ 36:09-6.61	484615,07	2280753,16	51° 24' 23,824"	41° 55' 31,062"
129639	233	Земли обороны и безопасности, ЗОУИТ 36:09-6.61	484654,19	2280783,93	51° 24' 25,084"	41° 55' 32,666"
129640	234	Земли обороны и безопасности, ЗОУИТ 36:09-6.61	484677,76	2280755,85	51° 24' 25,852"	41° 55' 31,220"
129641	235	Земли обороны и безопасности, ЗОУИТ 36:09-6.61	485011,41	2280358,34	51° 24' 36,725"	41° 55' 10,758"
129642	236	Земли обороны и безопасности, ЗОУИТ 36:09-6.61	485071,94	2280411,80	51° 24' 38,673"	41° 55' 13,542"
129643	237	Земли обороны и безопасности, ЗОУИТ 36:09-6.61	485250,94	2280569,89	51° 24' 44,434"	41° 55' 21,777"
129644	238	Земли обороны и безопасности, ЗОУИТ 36:09-6.61	485435,52	2280725,25	51° 24' 50,376"	41° 55' 29,873"
129645	239	Земли обороны и безопасности, ЗОУИТ 36:09-6.61	485730,20	2280987,45	51° 24' 59,860"	41° 55' 43,533"
129646	240	Земли обороны и безопасности, ЗОУИТ 36:09-6.61	485954,98	2281183,37	51° 25' 7,094"	41° 55' 53,743"
129647	241	Земли обороны и безопасности, ЗОУИТ 36:09-6.61	486117,55	2281325,07	51° 25' 12,326"	41° 56' 1,127"
129648	242	Земли обороны и безопасности, ЗОУИТ 36:09-6.61	486247,36	2281433,49	51° 25' 16,505"	41° 56' 6,779"
129649	243	Земли обороны и безопасности, ЗОУИТ 36:09-6.61	485947,76	2281788,99	51° 25' 6,740"	41° 56' 25,080"
129650	244	Земли обороны и безопасности, ЗОУИТ 36:09-6.61	485898,71	2281847,19	51° 25' 5,141"	41° 56' 28,076"
129651	245	Земли обороны и безопасности, ЗОУИТ 36:09-6.61	486039,30	2281967,69	51° 25' 9,665"	41° 56' 34,357"
129652	246	Земли обороны и безопасности, ЗОУИТ 36:09-6.61	486089,63	2282010,83	51° 25' 11,285"	41° 56' 36,606"
129653	247	Земли обороны и безопасности, ЗОУИТ 36:09-6.61	486187,59	2282089,51	51° 25' 14,439"	41° 56' 40,709"
129654	248	Земли обороны и безопасности, ЗОУИТ 36:09-6.61	486308,82	2282186,88	51° 25' 18,341"	41° 56' 45,788"
129655	249	Земли обороны и безопасности, ЗОУИТ 36:09-6.61	486149,88	2282366,00	51° 25' 13,162"	41° 56' 55,005"
129656	250	Земли обороны и безопасности, ЗОУИТ 36:09-6.61	486038,33	2282487,49	51° 25' 9,528"	41° 57' 1,256"
129657	251	Земли обороны и безопасности, ЗОУИТ 36:09-6.61	486036,84	2282489,11	51° 25' 9,479"	41° 57' 1,339"
129658	252	Земли обороны и безопасности, ЗОУИТ 36:09-6.61	485933,05	2282599,14	51° 25' 6,098"	41° 57' 6,999"
129659	253	Земли обороны и безопасности, ЗОУИТ 36:09-6.61	486042,20	2282692,71	51° 25' 9,610"	41° 57' 11,877"
129660	254	Земли обороны и безопасности, ЗОУИТ 36:09-6.61	486308,77	2282921,23	51° 25' 18,188"	41° 57' 23,792"
129661	255	Земли обороны и безопасности, ЗОУИТ 36:09-6.61	486334,61	2282991,41	51° 25' 19,009"	41° 57' 27,432"
129662	256	Земли обороны и безопасности, ЗОУИТ 36:09-6.61	486380,41	2283306,46	51° 25' 20,425"	41° 57' 43,752"
129663	257	Земли обороны и безопасности, ЗОУИТ 36:09-6.61	486384,17	2283380,80	51° 25' 20,531"	41° 57' 47,601"
129664	258	Земли обороны и безопасности, ЗОУИТ 36:09-6.61	486383,31	2283397,28	51° 25' 20,500"	41° 57' 48,453"
129665	259	Земли обороны и безопасности, ЗОУИТ 36:09-6.61	486371,29	2283432,34	51° 25' 20,103"	41° 57' 50,264"
129666		**Земли обороны и безопасности, ЗОУИТ 36:09-6.61 Количество**		259		259
129667	1	Земли обороны и безопасности, лесные кварталы 144-146 Савальское л-во* Полянское уч.** л-во	488514,88	2231771,31	51° 26' 31,955"	41° 13' 16,179"
129668	2	Земли обороны и безопасности, лесные кварталы 144-146 Савальское л-во Полянское уч. л-во	488463,38	2231761,09	51° 26' 30,288"	41° 13' 15,660"
129669	3	Земли обороны и безопасности, лесные кварталы 144-146 Савальское л-во Полянское уч. л-во	488415,62	2231749,76	51° 26' 28,741"	41° 13' 15,082"
129670	4	Земли обороны и безопасности, лесные кварталы 144-146 Савальское л-во Полянское уч. л-во	488388,10	2231745,71	51° 26' 27,850"	41° 13' 14,877"
129671	5	Земли обороны и безопасности, лесные кварталы 144-146 Савальское л-во Полянское уч. л-во	488355,72	2231749,76	51° 26' 26,803"	41° 13' 15,093"
129672	6	Земли обороны и безопасности, лесные кварталы 144-146 Савальское л-во Полянское уч. л-во	488349,72	2231752,00	51° 26' 26,609"	41° 13' 15,210"
129673	7	Земли обороны и безопасности, лесные кварталы 144-146 Савальское л-во Полянское уч. л-во	488314,44	2231765,14	51° 26' 25,469"	41° 13' 15,897"

129674	8	Земли обороны и безопасности, лесные кварталы 144-146 Савальское л-во Полянское уч. л-во	488283,68	2231772,42	51° 26' 24,475"	41° 13' 16,280"
129675	9	Земли обороны и безопасности, лесные кварталы 144-146 Савальское л-во Полянское уч. л-во	488250,49	2231767,56	51° 26' 23,400"	41° 13' 16,034"
129676	10	Земли обороны и безопасности, лесные кварталы 144-146 Савальское л-во Полянское уч. л-во	488219,73	2231755,42	51° 26' 22,403"	41° 13' 15,411"
129677	11	Земли обороны и безопасности, лесные кварталы 144-146 Савальское л-во Полянское уч. л-во	488198,51	2231746,33	51° 26' 21,716"	41° 13' 14,945"
129678	12	Земли обороны и безопасности, лесные кварталы 144-146 Савальское л-во Полянское уч. л-во	488174,39	2231735,99	51° 26' 20,934"	41° 13' 14,414"
129679	13	Земли обороны и безопасности, лесные кварталы 144-146 Савальское л-во Полянское уч. л-во	488073,43	2231680,85	51° 26' 17,661"	41° 13' 11,578"
129680	14	Земли обороны и безопасности, лесные кварталы 144-146 Савальское л-во Полянское уч. л-во	488034,23	2231667,86	51° 26' 16,391"	41° 13' 10,913"
129681	15	Земли обороны и безопасности, лесные кварталы 144-146 Савальское л-во Полянское уч. л-во	487963,12	2231642,90	51° 26' 14,087"	41° 13' 9,634"
129682	16	Земли обороны и безопасности, лесные кварталы 144-146 Савальское л-во Полянское уч. л-во	487919,22	2231639,60	51° 26' 12,666"	41° 13' 9,471"
129683	17	Земли обороны и безопасности, лесные кварталы 144-146 Савальское л-во Полянское уч. л-во	487887,03	2231637,64	51° 26' 11,625"	41° 13' 9,376"
129684	18	Земли обороны и безопасности, лесные кварталы 144-146 Савальское л-во Полянское уч. л-во	487870,84	2231639,26	51° 26' 11,101"	41° 13' 9,463"
129685	19	Земли обороны и безопасности, лесные кварталы 144-146 Савальское л-во Полянское уч. л-во	487839,27	2231643,31	51° 26' 10,080"	41° 13' 9,678"
129686	20	Земли обороны и безопасности, лесные кварталы 144-146 Савальское л-во Полянское уч. л-во	487781,79	2231631,16	51° 26' 8,219"	41° 13' 9,060"
129687	21	Земли обороны и безопасности, лесные кварталы 144-146 Савальское л-во Полянское уч. л-во	487672,51	2231596,76	51° 26' 4,679"	41° 13' 7,299"
129688	22	Земли обороны и безопасности, лесные кварталы 144-146 Савальское л-во Полянское уч. л-во	487619,08	2231581,38	51° 26' 2,948"	41° 13' 6,513"
129689	23	Земли обороны и безопасности, лесные кварталы 144-146 Савальское л-во Полянское уч. л-во	487585,32	2231586,74	51° 26' 1,856"	41° 13' 6,797"
129690	24	Земли обороны и безопасности, лесные кварталы 144-146 Савальское л-во Полянское уч. л-во	487557,36	2231605,96	51° 26' 0,954"	41° 13' 7,797"
129691	25	Земли обороны и безопасности, лесные кварталы 144-146 Савальское л-во Полянское уч. л-во	487539,01	2231646,16	51° 26' 0,365"	41° 13' 9,882"
129692	26	Земли обороны и безопасности, лесные кварталы 144-146 Савальское л-во Полянское уч. л-во	487519,79	2231661,89	51° 25' 59,745"	41° 13' 10,700"
129693	27	Земли обороны и безопасности, лесные кварталы 144-146 Савальское л-во Полянское уч. л-во	487485,71	2231681,99	51° 25' 58,644"	41° 13' 11,746"
129694	28	Земли обороны и безопасности, лесные кварталы 144-146 Савальское л-во Полянское уч. л-во	487465,08	2231688,95	51° 25' 57,978"	41° 13' 12,110"
129695	29	Земли обороны и безопасности, лесные кварталы 144-146 Савальское л-во Полянское уч. л-во	487414,69	2231681,26	51° 25' 56,346"	41° 13' 11,722"
129696	30	Земли обороны и безопасности, лесные кварталы 144-146 Савальское л-во Полянское уч. л-во	487359,22	2231662,33	51° 25' 54,549"	41° 13' 10,752"
129697	31	Земли обороны и безопасности, лесные кварталы 144-146 Савальское л-во Полянское уч. л-во	487318,58	2231622,57	51° 25' 53,230"	41° 13' 8,702"
129698	32	Земли обороны и безопасности, лесные кварталы 144-146 Савальское л-во Полянское уч. л-во	487298,49	2231585,86	51° 25' 52,575"	41° 13' 6,805"
129699	33	Земли обороны и безопасности, лесные кварталы 144-146 Савальское л-во Полянское уч. л-во	487292,81	2231543,48	51° 25' 52,387"	41° 13' 4,612"
129700	34	Земли обороны и безопасности, лесные кварталы 144-146 Савальское л-во Полянское уч. л-во	487299,36	2231512,46	51° 25' 52,595"	41° 13' 3,006"
129701	35	Земли обороны и безопасности, лесные кварталы 144-146 Савальское л-во Полянское уч. л-во	487325,14	2231459,16	51° 25' 53,423"	41° 13' 0,242"
129702	36	Земли обороны и безопасности, лесные кварталы 144-146 Савальское л-во Полянское уч. л-во	487369,27	2231446,49	51° 25' 54,849"	41° 12' 59,577"
129703	37	Земли обороны и безопасности, лесные кварталы 144-146 Савальское л-во Полянское уч. л-во	487419,95	2231430,32	51° 25' 56,487"	41° 12' 58,731"
129704	38	Земли обороны и безопасности, лесные кварталы 144-146 Савальское л-во Полянское уч. л-во	487449,22	2231420,71	51° 25' 57,433"	41° 12' 58,228"
129705	39	Земли обороны и безопасности, лесные кварталы 144-146 Савальское л-во Полянское уч. л-во	487481,99	2231411,10	51° 25' 58,492"	41° 12' 57,724"
129706	40	Земли обороны и безопасности, лесные кварталы 144-146 Савальское л-во Полянское уч. л-во	487521,75	2231401,48	51° 25' 59,778"	41° 12' 57,219"
129707	41	Земли обороны и безопасности, лесные кварталы 144-146 Савальское л-во Полянское уч. л-во	487543,16	2231384,01	51° 26' 0,468"	41° 12' 56,310"
129708	42	Земли обороны и безопасности, лесные кварталы 144-146 Савальское л-во Полянское уч. л-во	487557,14	2231366,53	51° 26' 0,919"	41° 12' 55,403"
129709	43	Земли обороны и безопасности, лесные кварталы 144-146 Савальское л-во Полянское уч. л-во	487556,27	2231352,11	51° 26' 0,889"	41° 12' 54,657"
129710	44	Земли обороны и безопасности, лесные кварталы 144-146 Савальское л-во Полянское уч. л-во	487551,46	2231336,38	51° 26' 0,731"	41° 12' 53,843"
129711	45	Земли обороны и безопасности, лесные кварталы 144-146 Савальское л-во Полянское уч. л-во	487540,54	2231329,39	51° 26' 0,377"	41° 12' 53,483"
129712	46	Земли обороны и безопасности, лесные кварталы 144-146 Савальское л-во Полянское уч. л-во	487524,37	2231326,33	51° 25' 59,854"	41° 12' 53,328"
129713	47	Земли обороны и безопасности, лесные кварталы 144-146 Савальское л-во Полянское уч. л-во	487500,34	2231324,59	51° 25' 59,076"	41° 12' 53,243"
129714	48	Земли обороны и безопасности, лесные кварталы 144-146 Савальское л-во Полянское уч. л-во	487456,65	2231319,78	51° 25' 57,662"	41° 12' 53,002"

129715	49	Земли обороны и безопасности, лесные кварталы 144-146 Савальское л-во Полянское уч. л-во	487419,51	2231311,91	51° 25' 56,459"	41° 12' 52,602"
129716	50	Земли обороны и безопасности, лесные кварталы 144-146 Савальское л-во Полянское уч. л-во	487390,68	2231293,56	51° 25' 55,524"	41° 12' 51,657"
129717	51	Земли обороны и безопасности, лесные кварталы 144-146 Савальское л-во Полянское уч. л-во	487331,25	2231282,64	51° 25' 53,600"	41° 12' 51,103"
129718	52	Земли обороны и безопасности, лесные кварталы 144-146 Савальское л-во Полянское уч. л-во	487303,73	2231295,31	51° 25' 52,711"	41° 12' 51,764"
129719	53	Земли обороны и безопасности, лесные кварталы 144-146 Савальское л-во Полянское уч. л-во	487289,31	2231310,60	51° 25' 52,246"	41° 12' 52,558"
129720	54	Земли обороны и безопасности, лесные кварталы 144-146 Савальское л-во Полянское уч. л-во	487274,89	2231329,39	51° 25' 51,782"	41° 12' 53,534"
129721	55	Земли обороны и безопасности, лесные кварталы 144-146 Савальское л-во Полянское уч. л-во	487258,29	2231352,55	51° 25' 51,247"	41° 12' 54,736"
129722	56	Земли обороны и безопасности, лесные кварталы 144-146 Савальское л-во Полянское уч. л-во	487239,94	2231368,28	51° 25' 50,655"	41° 12' 55,553"
129723	57	Земли обороны и безопасности, лесные кварталы 144-146 Савальское л-во Полянское уч. л-во	487211,98	2231374,83	51° 25' 49,751"	41° 12' 55,898"
129724	58	Земли обороны и безопасности, лесные кварталы 144-146 Савальское л-во Полянское уч. л-во	487185,76	2231366,53	51° 25' 48,902"	41° 12' 55,473"
129725	59	Земли обороны и безопасности, лесные кварталы 144-146 Савальское л-во Полянское уч. л-во	487141,63	2231341,63	51° 25' 47,471"	41° 12' 54,193"
129726	60	Земли обороны и безопасности, лесные кварталы 144-146 Савальское л-во Полянское уч. л-во	487109,30	2231342,94	51° 25' 46,425"	41° 12' 54,267"
129727	61	Земли обороны и безопасности, лесные кварталы 144-146 Савальское л-во Полянское уч. л-во	487098,81	2231328,52	51° 25' 46,084"	41° 12' 53,522"
129728	62	Земли обороны и безопасности, лесные кварталы 144-146 Савальское л-во Полянское уч. л-во	487120,03	2231315,37	51° 25' 46,769"	41° 12' 52,837"
129729	63	Земли обороны и безопасности, лесные кварталы 144-146 Савальское л-во Полянское уч. л-во	487120,84	2231292,70	51° 25' 46,793"	41° 12' 51,664"
129730	64	Земли обороны и безопасности, лесные кварталы 144-146 Савальское л-во Полянское уч. л-во	487113,56	2231270,85	51° 25' 46,555"	41° 12' 50,534"
129731	65	Земли обороны и безопасности, лесные кварталы 144-146 Савальское л-во Полянское уч. л-во	487096,15	2231229,16	51° 25' 45,986"	41° 12' 48,380"
129732	66	Земли обороны и безопасности, лесные кварталы 144-146 Савальское л-во Полянское уч. л-во	487085,63	2231192,73	51° 25' 45,642"	41° 12' 46,496"
129733	67	Земли обороны и безопасности, лесные кварталы 144-146 Савальское л-во Полянское уч. л-во	487143,08	2231130,46	51° 25' 47,493"	41° 12' 43,262"
129734	68	Земли обороны и безопасности, лесные кварталы 144-146 Савальское л-во Полянское уч. л-во	487456,96	2230931,59	51° 25' 57,625"	41° 12' 32,907"
129735	69	Земли обороны и безопасности, лесные кварталы 144-146 Савальское л-во Полянское уч. л-во	487455,91	2230790,43	51° 25' 57,574"	41° 12' 25,600"
129736	70	Земли обороны и безопасности, лесные кварталы 144-146 Савальское л-во Полянское уч. л-во	487448,22	2230697,77	51° 25' 57,314"	41° 12' 20,805"
129737	71	Земли обороны и безопасности, лесные кварталы 144-146 Савальское л-во Полянское уч. л-во	487443,71	2230671,00	51° 25' 57,165"	41° 12' 19,420"
129738	72	Земли обороны и безопасности, лесные кварталы 144-146 Савальское л-во Полянское уч. л-во	487427,20	2230572,95	51° 25' 56,618"	41° 12' 14,348"
129739	73	Земли обороны и безопасности, лесные кварталы 144-146 Савальское л-во Полянское уч. л-во	487810,05	2230201,20	51° 26' 8,960"	41° 11' 55,027"
129740	74	Земли обороны и безопасности, лесные кварталы 144-146 Савальское л-во Полянское уч. л-во	488079,66	2230202,59	51° 26' 17,684"	41° 11' 55,045"
129741	75	Земли обороны и безопасности, лесные кварталы 144-146 Савальское л-во Полянское уч. л-во	488176,39	2230437,56	51° 26' 20,843"	41° 12' 7,190"
129742	76	Земли обороны и безопасности, лесные кварталы 144-146 Савальское л-во Полянское уч. л-во	488369,31	2230900,61	51° 26' 27,142"	41° 12' 31,126"
129743	77	Земли обороны и безопасности, лесные кварталы 144-146 Савальское л-во Полянское уч. л-во	488418,41	2231013,13	51° 26' 28,744"	41° 12' 36,942"
129744	78	Земли обороны и безопасности, лесные кварталы 144-146 Савальское л-во Полянское уч. л-во	488426,88	2231032,55	51° 26' 29,021"	41° 12' 37,946"
129745	79	Земли обороны и безопасности, лесные кварталы 144-146 Савальское л-во Полянское уч. л-во	488479,52	2231149,80	51° 26' 30,738"	41° 12' 44,007"
129746	80	Земли обороны и безопасности, лесные кварталы 144-146 Савальское л-во Полянское уч. л-во	488484,72	2231167,73	51° 26' 30,908"	41° 12' 44,934"
129747	81	Земли обороны и безопасности, лесные кварталы 144-146 Савальское л-во Полянское уч. л-во	488494,56	2231184,33	51° 26' 31,229"	41° 12' 45,792"
129748	82	Земли обороны и безопасности, лесные кварталы 144-146 Савальское л-во Полянское уч. л-во	488508,32	2231194,82	51° 26' 31,675"	41° 12' 46,332"
129749	83	Земли обороны и безопасности, лесные кварталы 144-146 Савальское л-во Полянское уч. л-во	488521,43	2231247,25	51° 26' 32,106"	41° 12' 49,044"
129750	84	Земли обороны и безопасности, лесные кварталы 144-146 Савальское л-во Полянское уч. л-во	488533,66	2231278,71	51° 26' 32,505"	41° 12' 50,671"
129751	85	Земли обороны и безопасности, лесные кварталы 144-146 Савальское л-во Полянское уч. л-во	488546,77	2231325,90	51° 26' 32,935"	41° 12' 53,112"
129752	86	Земли обороны и безопасности, лесные кварталы 144-146 Савальское л-во Полянское уч. л-во	488560,75	2231365,22	51° 26' 33,392"	41° 12' 55,145"
129753	87	Земли обороны и безопасности, лесные кварталы 144-146 Савальское л-во Полянское уч. л-во	488557,25	2231398,43	51° 26' 33,283"	41° 12' 56,865"
129754	88	Земли обороны и безопасности, лесные кварталы 144-146 Савальское л-во Полянское уч. л-во	488523,17	2231435,13	51° 26' 32,184"	41° 12' 58,772"
129755	89	Земли обороны и безопасности, лесные кварталы 144-146 Савальское л-во Полянское уч. л-во	488494,34	2231465,71	51° 26' 31,255"	41° 13' 0,361"

129756	90	Земли обороны и безопасности, лесные кварталы 144-146 Савальское л-во Полянское уч. л-во	488467,25	2231498,92	51° 26' 30,382"	41° 13' 2,085"
129757	91	Земли обороны и безопасности, лесные кварталы 144-146 Савальское л-во Полянское уч. л-во	488458,51	2231515,52	51° 26' 30,102"	41° 13' 2,946"
129758	92	Земли обороны и безопасности, лесные кварталы 144-146 Савальское л-во Полянское уч. л-во	488462,01	2231538,24	51° 26' 30,218"	41° 13' 4,122"
129759	93	Земли обороны и безопасности, лесные кварталы 144-146 Савальское л-во Полянское уч. л-во	488473,36	2231565,33	51° 26' 30,588"	41° 13' 5,522"
129760	94	Земли обороны и безопасности, лесные кварталы 144-146 Савальское л-во Полянское уч. л-во	488496,08	2231600,28	51° 26' 31,327"	41° 13' 7,328"
129761	95	Земли обороны и безопасности, лесные кварталы 144-146 Савальское л-во Полянское уч. л-во	488530,16	2231642,23	51° 26' 32,435"	41° 13' 9,493"
129762	96	Земли обороны и безопасности, лесные кварталы 144-146 Савальское л-во Полянское уч. л-во	488559,88	2231682,42	51° 26' 33,401"	41° 13' 11,569"
129763	97	Земли обороны и безопасности, лесные кварталы 144-146 Савальское л-во Полянское уч. л-во	488566,68	2231727,01	51° 26' 33,626"	41° 13' 13,876"
129764	98	Земли обороны и безопасности, лесные кварталы 144-146 Савальское л-во Полянское уч. л-во	488549,50	2231758,27	51° 26' 33,074"	41° 13' 15,498"
129765	99	Земли обороны и безопасности, лесные кварталы 144-146 Савальское л-во Полянское уч. л-во	488520,89	2231767,59	51° 26' 32,149"	41° 13' 15,986"
129766	100	Земли обороны и безопасности, лесные кварталы 144-146 Савальское л-во Полянское уч. л-во	488514,88	2231771,31	51° 26' 31,955"	41° 13' 16,179"
129767		**Земли обороны и безопасности, лесные кварталы 144-146 Савальское л-во Полянское уч. л-во Количество**		100		100
129768	1	Земли обороны и безопасности, территориальная зона 36:02-7.599	451878,26	2152993,81	51° 6' 17,993"	40° 5' 53,878"
129769	2	Земли обороны и безопасности, территориальная зона 36:02-7.599	451874,36	2153049,03	51° 6' 17,901"	40° 5' 56,719"
129770	3	Земли обороны и безопасности, территориальная зона 36:02-7.599	451984,31	2153144,22	51° 6' 21,515"	40° 6' 1,504"
129771	4	Земли обороны и безопасности, территориальная зона 36:02-7.599	451955,10	2153233,59	51° 6' 20,625"	40° 6' 6,124"
129772	5	Земли обороны и безопасности, территориальная зона 36:02-7.599	451889,98	2153303,16	51° 6' 18,560"	40° 6' 9,762"
129773	6	Земли обороны и безопасности, территориальная зона 36:02-7.599	451794,08	2153378,63	51° 6' 15,504"	40° 6' 13,732"
129774	7	Земли обороны и безопасности, территориальная зона 36:02-7.599	451712,40	2153646,06	51° 6' 13,023"	40° 6' 27,552"
129775	8	Земли обороны и безопасности, территориальная зона 36:02-7.599	451587,44	2153621,07	51° 6' 8,966"	40° 6' 26,388"
129776	9	Земли обороны и безопасности, территориальная зона 36:02-7.599	451598,28	2153574,57	51° 6' 9,288"	40° 6' 23,989"
129777	10	Земли обороны и безопасности, территориальная зона 36:02-7.599	451514,05	2153525,26	51° 6' 6,534"	40° 6' 21,536"
129778	11	Земли обороны и безопасности, территориальная зона 36:02-7.599	451321,00	2154084,76	51° 6' 0,626"	40° 6' 50,468"
129779	12	Земли обороны и безопасности, территориальная зона 36:02-7.599	451294,35	2154162,63	51° 5' 59,811"	40° 6' 54,494"
129780	13	Земли обороны и безопасности, территориальная зона 36:02-7.599	451359,10	2154259,73	51° 6' 1,964"	40° 6' 59,421"
129781	14	Земли обороны и безопасности, территориальная зона 36:02-7.599	451452,05	2154355,25	51° 6' 5,028"	40° 7' 4,241"
129782	15	Земли обороны и безопасности, территориальная зона 36:02-7.599	451310,56	2154526,31	51° 6' 0,554"	40° 7' 13,164"
129783	16	Земли обороны и безопасности, территориальная зона 36:02-7.599	451216,49	2154364,69	51° 5' 57,414"	40° 7' 4,950"
129784	17	Земли обороны и безопасности, территориальная зона 36:02-7.599	451174,56	2154369,08	51° 5' 56,060"	40° 7' 5,216"
129785	18	Земли обороны и безопасности, территориальная зона 36:02-7.599	451019,90	2153986,34	51° 5' 50,827"	40° 6' 45,699"
129786	19	Земли обороны и безопасности, территориальная зона 36:02-7.599	451203,29	2153923,90	51° 5' 56,722"	40° 6' 42,316"
129787	20	Земли обороны и безопасности, территориальная зона 36:02-7.599	451288,71	2153724,96	51° 5' 59,365"	40° 6' 32,013"
129788	21	Земли обороны и безопасности, территориальная зона 36:02-7.599	451209,24	2153535,70	51° 5' 56,680"	40° 6' 22,365"
129789	22	Земли обороны и безопасности, территориальная зона 36:02-7.599	450992,82	2153511,62	51° 5' 49,664"	40° 6' 21,336"
129790	23	Земли обороны и безопасности, территориальная зона 36:02-7.599	450740,82	2153635,04	51° 5' 41,586"	40° 6' 27,919"
129791	24	Земли обороны и безопасности, территориальная зона 36:02-7.599	450739,92	2153635,49	51° 5' 41,558"	40° 6' 27,943"
129792	25	Земли обороны и безопасности, территориальная зона 36:02-7.599	450676,60	2153486,08	51° 5' 39,419"	40° 6' 20,328"
129793	26	Земли обороны и безопасности, территориальная зона 36:02-7.599	450477,15	2153495,44	51° 5' 32,972"	40° 6' 21,001"
129794	27	Земли обороны и безопасности, территориальная зона 36:02-7.599	450402,03	2153453,70	51° 5' 30,517"	40° 6' 18,929"
129795	28	Земли обороны и безопасности, территориальная зона 36:02-7.599	450402,01	2153453,69	51° 5' 30,516"	40° 6' 18,929"
129796	29	Земли обороны и безопасности, территориальная зона 36:02-7.599	450402,00	2153453,69	51° 5' 30,516"	40° 6' 18,928"

129797	30	Земли обороны и безопасности, территориальная зона 36:02-7.599	450402,00	2153453,68	51° 5' 30,516"	40° 6' 18,928"
129798	31	Земли обороны и безопасности, территориальная зона 36:02-7.599	450505,72	2153178,46	51° 5' 33,704"	40° 6' 4,690"
129799	32	Земли обороны и безопасности, территориальная зона 36:02-7.599	450627,25	2153204,62	51° 5' 37,652"	40° 6' 5,917"
129800	33	Земли обороны и безопасности, территориальная зона 36:02-7.599	450672,48	2153091,64	51° 5' 39,046"	40° 6' 0,069"
129801	34	Земли обороны и безопасности, территориальная зона 36:02-7.599	450758,66	2153107,10	51° 5' 41,844"	40° 6' 0,780"
129802	35	Земли обороны и безопасности, территориальная зона 36:02-7.599	450780,23	2153148,02	51° 5' 42,566"	40° 6' 2,861"
129803	36	Земли обороны и безопасности, территориальная зона 36:02-7.599	450941,69	2153088,96	51° 5' 47,753"	40° 5' 59,671"
129804	37	Земли обороны и безопасности, территориальная зона 36:02-7.599	450929,92	2153002,41	51° 5' 47,320"	40° 5' 55,236"
129805	38	Земли обороны и безопасности, территориальная зона 36:02-7.599	451012,14	2152992,39	51° 5' 49,974"	40° 5' 54,642"
129806	39	Земли обороны и безопасности, территориальная зона 36:02-7.599	451009,89	2152931,30	51° 5' 49,864"	40° 5' 51,506"
129807	40	Земли обороны и безопасности, территориальная зона 36:02-7.599	451009,52	2152921,20	51° 5' 49,846"	40° 5' 50,987"
129808	41	Земли обороны и безопасности, территориальная зона 36:02-7.599	451001,63	2152908,84	51° 5' 49,583"	40° 5' 50,360"
129809	42	Земли обороны и безопасности, территориальная зона 36:02-7.599	451067,44	2152894,31	51° 5' 51,703"	40° 5' 49,550"
129810	43	Земли обороны и безопасности, территориальная зона 36:02-7.599	451292,71	2152846,64	51° 5' 58,961"	40° 5' 46,882"
129811	44	Земли обороны и безопасности, территориальная зона 36:02-7.599	451393,77	2152831,10	51° 6' 2,221"	40° 5' 45,986"
129812	45	Земли обороны и безопасности, территориальная зона 36:02-7.599	451473,14	2152820,24	51° 6' 4,782"	40° 5' 45,351"
129813	46	Земли обороны и безопасности, территориальная зона 36:02-7.599	451519,45	2152815,43	51° 6' 6,277"	40° 5' 45,059"
129814	47	Земли обороны и безопасности, территориальная зона 36:02-7.599	451538,36	2152816,04	51° 6' 6,889"	40° 5' 45,072"
129815	48	Земли обороны и безопасности, территориальная зона 36:02-7.599	451588,50	2152824,98	51° 6' 8,517"	40° 5' 45,483"
129816	49	Земли обороны и безопасности, территориальная зона 36:02-7.599	451641,60	2152836,11	51° 6' 10,241"	40° 5' 46,004"
129817	50	Земли обороны и безопасности, территориальная зона 36:02-7.599	451776,65	2152863,36	51° 6' 14,627"	40° 5' 47,273"
129818	51	Земли обороны и безопасности, территориальная зона 36:02-7.599	451826,60	2152875,65	51° 6' 16,250"	40° 5' 47,856"
129819	52	Земли обороны и безопасности, территориальная зона 36:02-7.599	451810,61	2152886,43	51° 6' 15,739"	40° 5' 48,426"
129820	53	Земли обороны и безопасности, территориальная зона 36:02-7.599	452000,60	2152928,49	51° 6' 21,911"	40° 5' 50,403"
129821	54	Земли обороны и безопасности, территориальная зона 36:02-7.599	451878,26	2152993,81	51° 6' 17,993"	40° 5' 53,878"
129822	55	Земли обороны и безопасности, территориальная зона 36:02-7.599	450694,50	2153299,41	51° 5' 39,885"	40° 6' 10,721"
129823	56	Земли обороны и безопасности, территориальная зона 36:02-7.599	450630,51	2153291,97	51° 5' 37,810"	40° 6' 10,401"
129824	57	Земли обороны и безопасности, территориальная зона 36:02-7.599	450623,15	2153408,75	51° 5' 37,643"	40° 6' 16,407"
129825	58	Земли обороны и безопасности, территориальная зона 36:02-7.599	450750,77	2153400,43	51° 5' 41,766"	40° 6' 15,857"
129826	59	Земли обороны и безопасности, территориальная зона 36:02-7.599	450694,50	2153299,41	51° 5' 39,885"	40° 6' 10,721"
129827	60	Земли обороны и безопасности, территориальная зона 36:02-7.599	450663,92	2153279,76	51° 5' 38,884"	40° 6' 9,741"
129828	61	Земли обороны и безопасности, территориальная зона 36:02-7.599	450665,61	2153259,83	51° 5' 38,926"	40° 6' 8,716"
129829	62	Земли обороны и безопасности, территориальная зона 36:02-7.599	450653,66	2153258,81	51° 5' 38,539"	40° 6' 8,675"
129830	63	Земли обороны и безопасности, территориальная зона 36:02-7.599	450651,97	2153278,74	51° 5' 38,496"	40° 6' 9,700"
129831	64	Земли обороны и безопасности, территориальная зона 36:02-7.599	450663,92	2153279,76	51° 5' 38,884"	40° 6' 9,741"
129832		**Земли обороны и безопасности, территориальная зона 36:02-7.599 Количество**		64		64
129833	1	Земли обороны и безопасности, территориальная зона 36:17-7.101	457465,10	2262679,60	51° 9' 47,802"	41° 39' 52,540"
129834	2	Земли обороны и безопасности, территориальная зона 36:17-7.101	457474,91	2262741,74	51° 9' 48,115"	41° 39' 55,739"
129835	3	Земли обороны и безопасности, территориальная зона 36:17-7.101	457479,96	2262762,60	51° 9' 48,276"	41° 39' 56,813"
129836	4	Земли обороны и безопасности, территориальная зона 36:17-7.101	457487,55	2262794,20	51° 9' 48,519"	41° 39' 58,440"
129837	5	Земли обороны и безопасности, территориальная зона 36:17-7.101	457494,50	2262832,13	51° 9' 48,741"	41° 40' 0,393"

129838	6	Земли обороны и безопасности, территориальная зона 36:17-7.101	457500,82	2262877,01	51° 9' 48,942"	41° 40' 2,704"
129839	7	Земли обороны и безопасности, территориальная зона 36:17-7.101	457509,67	2262931,37	51° 9' 49,224"	41° 40' 5,502"
129840	8	Земли обороны и безопасности, территориальная зона 36:17-7.101	457522,94	2263003,43	51° 9' 49,648"	41° 40' 9,213"
129841	9	Земли обороны и безопасности, территориальная зона 36:17-7.101	457529,90	2263028,08	51° 9' 49,871"	41° 40' 10,482"
129842	10	Земли обороны и безопасности, территориальная зона 36:17-7.101	457535,58	2263063,48	51° 9' 50,052"	41° 40' 12,305"
129843	11	Земли обороны и безопасности, территориальная зона 36:17-7.101	457538,74	2263103,30	51° 9' 50,151"	41° 40' 14,354"
129844	12	Земли обороны и безопасности, территориальная зона 36:17-7.101	457538,11	2263152,61	51° 9' 50,126"	41° 40' 16,892"
129845	13	Земли обороны и безопасности, территориальная зона 36:17-7.101	457548,00	2263213,55	51° 9' 50,441"	41° 40' 20,030"
129846	14	Земли обороны и безопасности, территориальная зона 36:17-7.101	457550,18	2263256,35	51° 9' 50,508"	41° 40' 22,233"
129847	15	Земли обороны и безопасности, территориальная зона 36:17-7.101	457549,06	2263279,83	51° 9' 50,470"	41° 40' 23,441"
129848	16	Земли обороны и безопасности, территориальная зона 36:17-7.101	457546,83	2263301,07	51° 9' 50,396"	41° 40' 24,534"
129849	17	Земли обороны и безопасности, территориальная зона 36:17-7.101	457528,28	2263318,17	51° 9' 49,794"	41° 40' 25,411"
129850	18	Земли обороны и безопасности, территориальная зона 36:17-7.101	457334,19	2264483,48	51° 9' 43,412"	41° 41' 25,355"
129851	19	Земли обороны и безопасности, территориальная зона 36:17-7.101	457332,05	2264491,89	51° 9' 43,342"	41° 41' 25,787"
129852	20	Земли обороны и безопасности, территориальная зона 36:17-7.101	457314,51	2264591,48	51° 9' 42,765"	41° 41' 30,910"
129853	21	Земли обороны и безопасности, территориальная зона 36:17-7.101	456683,55	2264899,42	51° 9' 22,320"	41° 41' 46,663"
129854	22	Земли обороны и безопасности, территориальная зона 36:17-7.101	456681,13	2264911,17	51° 9' 22,240"	41° 41' 47,267"
129855	23	Земли обороны и безопасности, территориальная зона 36:17-7.101	456670,55	2264990,89	51° 9' 21,891"	41° 41' 51,367"
129856	24	Земли обороны и безопасности, территориальная зона 36:17-7.101	456617,15	2265007,98	51° 9' 20,161"	41° 41' 52,239"
129857	25	Земли обороны и безопасности, территориальная зона 36:17-7.101	456589,97	2265019,36	51° 9' 19,280"	41° 41' 52,820"
129858	26	Земли обороны и безопасности, территориальная зона 36:17-7.101	456561,52	2265033,89	51° 9' 18,359"	41° 41' 53,564"
129859	27	Земли обороны и безопасности, территориальная зона 36:17-7.101	456489,65	2265084,97	51° 9' 16,028"	41° 41' 56,181"
129860	28	Земли обороны и безопасности, территориальная зона 36:17-7.101	456414,83	2265135,41	51° 9' 13,602"	41° 41' 58,765"
129861	29	Земли обороны и безопасности, территориальная зона 36:17-7.101	456303,86	2265217,79	51° 9' 10,004"	41° 42' 2,987"
129862	30	Земли обороны и безопасности, территориальная зона 36:17-7.101	456187,84	2265293,46	51° 9' 6,242"	41° 42' 6,863"
129863	31	Земли обороны и безопасности, территориальная зона 36:17-7.101	456155,30	2265316,42	51° 9' 5,187"	41° 42' 8,039"
129864	32	Земли обороны и безопасности, территориальная зона 36:17-7.101	455972,82	2265128,90	51° 8' 59,300"	41° 41' 58,363"
129865	33	Земли обороны и безопасности, территориальная зона 36:17-7.101	455666,34	2264826,20	51° 8' 49,411"	41° 41' 42,744"
129866	34	Земли обороны и безопасности, территориальная зона 36:17-7.101	455602,50	2264711,35	51° 8' 47,356"	41° 41' 36,827"
129867	35	Земли обороны и безопасности, территориальная зона 36:17-7.101	455571,24	2264673,86	51° 8' 46,348"	41° 41' 34,893"
129868	36	Земли обороны и безопасности, территориальная зона 36:17-7.101	455523,33	2264625,95	51° 8' 44,802"	41° 41' 32,422"
129869	37	Земли обороны и безопасности, территориальная зона 36:17-7.101	455458,49	2264573,68	51° 8' 42,709"	41° 41' 29,723"
129870	38	Земли обороны и безопасности, территориальная зона 36:17-7.101	454554,92	2263654,47	51° 8' 13,552"	41° 40' 42,313"
129871	39	Земли обороны и безопасности, территориальная зона 36:17-7.101	454539,00	2263467,45	51° 8' 13,053"	41° 40' 32,691"
129872	40	Земли обороны и безопасности, территориальная зона 36:17-7.101	454479,29	2263463,47	51° 8' 11,121"	41° 40' 32,479"
129873	41	Земли обороны и безопасности, территориальная зона 36:17-7.101	454395,76	2263438,08	51° 8' 8,421"	41° 40' 31,162"
129874	42	Земли обороны и безопасности, территориальная зона 36:17-7.101	454378,28	2263199,67	51° 8' 7,875"	41° 40' 18,897"
129875	43	Земли обороны и безопасности, территориальная зона 36:17-7.101	454375,27	2263186,17	51° 8' 7,779"	41° 40' 18,202"
129876	44	Земли обороны и безопасности, территориальная зона 36:17-7.101	454369,02	2263120,57	51° 8' 7,582"	41° 40' 14,828"
129877	45	Земли обороны и безопасности, территориальная зона 36:17-7.101	454356,27	2262970,82	51° 8' 7,181"	41° 40' 7,124"
129878	46	Земли обороны и безопасности, территориальная зона 36:17-7.101	454361,82	2262935,98	51° 8' 7,364"	41° 40' 5,333"

129879	47	Земли обороны и безопасности, территориальная зона 36:17-7.101	454363,28	2262920,47	51° 8' 7,412"	41° 40' 4,535"
129880	48	Земли обороны и безопасности, территориальная зона 36:17-7.101	454361,69	2262717,19	51° 8' 7,377"	41° 39' 54,080"
129881	49	Земли обороны и безопасности, территориальная зона 36:17-7.101	454346,24	2262535,99	51° 8' 6,892"	41° 39' 44,758"
129882	50	Земли обороны и безопасности, территориальная зона 36:17-7.101	454339,47	2262486,98	51° 8' 6,677"	41° 39' 42,237"
129883	51	Земли обороны и безопасности, территориальная зона 36:17-7.101	454435,36	2262468,78	51° 8' 9,781"	41° 39' 41,313"
129884	52	Земли обороны и безопасности, территориальная зона 36:17-7.101	454474,03	2262470,46	51° 8' 11,032"	41° 39' 41,404"
129885	53	Земли обороны и безопасности, территориальная зона 36:17-7.101	454500,09	2262464,58	51° 8' 11,876"	41° 39' 41,105"
129886	54	Земли обороны и безопасности, территориальная зона 36:17-7.101	454508,50	2262450,28	51° 8' 12,149"	41° 39' 40,370"
129887	55	Земли обороны и безопасности, территориальная зона 36:17-7.101	454492,52	2262373,78	51° 8' 11,638"	41° 39' 36,434"
129888	56	Земли обороны и безопасности, территориальная зона 36:17-7.101	454492,52	2262332,59	51° 8' 11,641"	41° 39' 34,315"
129889	57	Земли обороны и безопасности, территориальная зона 36:17-7.101	454516,90	2262332,59	51° 8' 12,430"	41° 39' 34,318"
129890	58	Земли обороны и безопасности, территориальная зона 36:17-7.101	454599,29	2262323,33	51° 8' 15,097"	41° 39' 33,852"
129891	59	Земли обороны и безопасности, территориальная зона 36:17-7.101	454688,40	2262309,88	51° 8' 17,981"	41° 39' 33,171"
129892	60	Земли обороны и безопасности, территориальная зона 36:17-7.101	454825,44	2262288,86	51° 8' 22,417"	41° 39' 32,107"
129893	61	Земли обороны и безопасности, территориальная зона 36:17-7.101	454896,89	2262273,73	51° 8' 24,730"	41° 39' 31,337"
129894	62	Земли обороны и безопасности, территориальная зона 36:17-7.101	454976,76	2262261,12	51° 8' 27,316"	41° 39' 30,698"
129895	63	Земли обороны и безопасности, территориальная зона 36:17-7.101	454986,62	2262281,01	51° 8' 27,633"	41° 39' 31,723"
129896	64	Земли обороны и безопасности, территориальная зона 36:17-7.101	455945,76	2261907,66	51° 8' 58,698"	41° 39' 12,632"
129897	65	Земли обороны и безопасности, территориальная зона 36:17-7.101	456588,51	2262230,13	51° 9' 19,472"	41° 39' 29,301"
129898	66	Земли обороны и безопасности, территориальная зона 36:17-7.101	457222,90	2262550,57	51° 9' 39,975"	41° 39' 45,869"
129899	67	Земли обороны и безопасности, территориальная зона 36:17-7.101	457303,10	2262713,55	51° 9' 42,557"	41° 39' 54,266"
129900	68	Земли обороны и безопасности, территориальная зона 36:17-7.101	457465,10	2262679,60	51° 9' 47,802"	41° 39' 52,540"
129901		**Земли обороны и безопасности территориальная зона 36:17-7.101 Количество**		68		68
129902	1	Земли обороны и безопасности, территориальная зона 36:30-7.66	521251,39	2240760,10	51° 44' 11,967"	41° 20' 58,486"
129903	2	Земли обороны и безопасности, территориальная зона 36:30-7.66	521257,96	2241560,11	51° 44' 12,225"	41° 21' 40,176"
129904	3	Земли обороны и безопасности, территориальная зона 36:30-7.66	518755,93	2241592,91	51° 42' 51,272"	41° 21' 42,103"
129905	4	Земли обороны и безопасности, территориальная зона 36:30-7.66	518753,93	2241222,64	51° 42' 51,187"	41° 21' 22,817"
129906	5	Земли обороны и безопасности, территориальная зона 36:30-7.66	518751,61	2240792,92	51° 42' 51,087"	41° 21' 0,434"
129907	6	Земли обороны и безопасности, территориальная зона 36:30-7.66	519159,74	2240787,56	51° 43' 4,292"	41° 21' 0,116"
129908	7	Земли обороны и безопасности, территориальная зона 36:30-7.66	521251,39	2240760,10	51° 44' 11,967"	41° 20' 58,486"
129909		**Земли обороны и безопасности территориальная зона 36:30-7.66 Количество**		7		7
129910	1	Земли промышленности № 1	498720,57	2200730,01	51° 31' 55,500"	40° 46' 23,932"
129911	2	Земли промышленности № 1	498710,63	2200695,72	51° 31' 55,167"	40° 46' 22,158"
129912	3	Земли промышленности № 1	498646,07	2200706,30	51° 31' 53,082"	40° 46' 22,739"
129913	4	Земли промышленности № 1	498593,15	2200536,44	51° 31' 51,317"	40° 46' 13,955"
129914	5	Земли промышленности № 1	498684,70	2200509,45	51° 31' 54,270"	40° 46' 12,509"
129915	6	Земли промышленности № 1	498696,87	2200556,54	51° 31' 54,679"	40° 46' 14,945"
129916	7	Земли промышленности № 1	498710,10	2200575,07	51° 31' 55,112"	40° 46' 15,900"
129917	8	Земли промышленности № 1	498727,03	2200578,24	51° 31' 55,661"	40° 46' 16,056"
129918	9	Земли промышленности № 1	498747,14	2200566,07	51° 31' 56,308"	40° 46' 15,414"
129919	10	Земли промышленности № 1	498769,89	2200536,44	51° 31' 57,035"	40° 46' 13,865"

129920	11	Земли промышленности № 1	498838,22	2200526,52	51° 31' 59,242"	40° 46' 13,317"
129921	12	Земли промышленности № 1	498845,64	2200642,83	51° 31' 59,519"	40° 46' 19,346"
129922	13	Земли промышленности № 1	498846,83	2200661,47	51° 31' 59,563"	40° 46' 20,313"
129923	14	Земли промышленности № 1	498841,31	2200662,69	51° 31' 59,385"	40° 46' 20,379"
129924	15	Земли промышленности № 1	498720,57	2200730,01	51° 31' 55,500"	40° 46' 23,932"
129925	16	Земли промышленности № 1	502100,01	2179857,92	51° 33' 36,890"	40° 28' 18,844"
129926	17	Земли промышленности № 1	501122,00	2179753,00	51° 33' 5,203"	40° 28' 14,101"
129927	18	Земли промышленности № 1	501639,92	2179016,99	51° 33' 21,627"	40° 27' 35,532"
129928	19	Земли промышленности № 1	502033,91	2179018,04	51° 33' 34,373"	40° 27' 35,300"
129929	20	Земли промышленности № 1	502100,01	2179857,92	51° 33' 36,890"	40° 28' 18,844"
129930	21	Земли промышленности № 1	495786,66	2182351,08	51° 30' 13,737"	40° 30' 32,609"
129931	22	Земли промышленности № 1	495865,98	2182345,53	51° 30' 16,300"	40° 30' 32,267"
129932	23	Земли промышленности № 1	495866,23	2182338,27	51° 30' 16,305"	40° 30' 31,890"
129933	24	Земли промышленности № 1	495870,37	2182338,92	51° 30' 16,440"	40° 30' 31,921"
129934	25	Земли промышленности № 1	495901,71	2182459,49	51° 30' 17,505"	40° 30' 38,150"
129935	26	Земли промышленности № 1	495901,62	2182480,77	51° 30' 17,512"	40° 30' 39,253"
129936	27	Земли промышленности № 1	495900,57	2182510,75	51° 30' 17,491"	40° 30' 40,808"
129937	28	Земли промышленности № 1	495749,93	2182522,80	51° 30' 12,622"	40° 30' 41,536"
129938	29	Земли промышленности № 1	495786,66	2182351,08	51° 30' 13,737"	40° 30' 32,609"
129939		**Земли промышленности № 1 Количество**		29		29
129940	1	Земли промышленности № 10	445493,64	2140021,52	51° 2' 43,046"	39° 54' 54,340"
129941	2	Земли промышленности № 10	445493,64	2139938,62	51° 2' 42,989"	39° 54' 50,086"
129942	3	Земли промышленности № 10	445652,39	2139938,62	51° 2' 48,124"	39° 54' 49,913"
129943	4	Земли промышленности № 10	445652,39	2140021,52	51° 2' 48,181"	39° 54' 54,167"
129944	5	Земли промышленности № 10	445493,64	2140021,52	51° 2' 43,046"	39° 54' 54,340"
129945	6	Земли промышленности № 10	448823,99	2134391,20	51° 4' 26,792"	39° 50' 1,610"
129946	7	Земли промышленности № 10	448815,27	2134341,97	51° 4' 26,474"	39° 49' 59,092"
129947	8	Земли промышленности № 10	448864,50	2134333,25	51° 4' 28,060"	39° 49' 58,588"
129948	9	Земли промышленности № 10	448873,22	2134382,48	51° 4' 28,378"	39° 50' 1,105"
129949	10	Земли промышленности № 10	448823,99	2134391,20	51° 4' 26,792"	39° 50' 1,610"
129950	11	Земли промышленности № 10	449049,15	2146066,84	51° 4' 42,109"	40° 0' 0,883"
129951	12	Земли промышленности № 10	448944,06	2145999,30	51° 4' 38,666"	39° 59' 57,524"
129952	13	Земли промышленности № 10	448885,00	2145999,15	51° 4' 36,755"	39° 59' 57,577"
129953	14	Земли промышленности № 10	448874,61	2145511,34	51° 4' 36,100"	39° 59' 32,539"
129954	15	Земли промышленности № 10	448912,63	2145516,21	51° 4' 37,334"	39° 59' 32,749"
129955	16	Земли промышленности № 10	448916,55	2145427,18	51° 4' 37,402"	39° 59' 28,173"
129956	17	Земли промышленности № 10	448885,75	2145423,62	51° 4' 36,404"	39° 59' 28,023"
129957	18	Земли промышленности № 10	448684,40	2145400,36	51° 4' 29,875"	39° 59' 27,038"
129958	19	Земли промышленности № 10	448138,40	2145337,28	51° 4' 12,171"	39° 59' 24,367"
129959	20	Земли промышленности № 10	448130,05	2145203,42	51° 4' 11,813"	39° 59' 17,503"
129960	21	Земли промышленности № 10	448182,03	2145197,62	51° 4' 13,491"	39° 59' 17,151"

129961	22	Земли промышленности № 10	448163,45	2145011,38	51° 4' 12,768"	39° 59' 7,609"
129962	23	Земли промышленности № 10	448202,24	2145006,66	51° 4' 14,019"	39° 59' 7,326"
129963	24	Земли промышленности № 10	448118,20	2144303,28	51° 4' 10,836"	39° 58' 31,300"
129964	25	Земли промышленности № 10	447976,48	2144304,77	51° 4' 6,253"	39° 58' 31,526"
129965	26	Земли промышленности № 10	447976,36	2144275,31	51° 4' 6,230"	39° 58' 30,013"
129966	27	Земли промышленности № 10	447976,77	2144247,30	51° 4' 6,224"	39° 58' 28,575"
129967	28	Земли промышленности № 10	447977,74	2144214,07	51° 4' 6,234"	39° 58' 26,868"
129968	29	Земли промышленности № 10	447978,61	2144208,07	51° 4' 6,258"	39° 58' 26,559"
129969	30	Земли промышленности № 10	447981,43	2144204,46	51° 4' 6,347"	39° 58' 26,371"
129970	31	Земли промышленности № 10	447984,21	2144201,81	51° 4' 6,435"	39° 58' 26,232"
129971	32	Земли промышленности № 10	447987,53	2144200,72	51° 4' 6,541"	39° 58' 26,172"
129972	33	Земли промышленности № 10	447993,24	2144200,17	51° 4' 6,726"	39° 58' 26,138"
129973	34	Земли промышленности № 10	448011,87	2144199,97	51° 4' 7,328"	39° 58' 26,108"
129974	35	Земли промышленности № 10	448013,67	2144199,95	51° 4' 7,387"	39° 58' 26,105"
129975	36	Земли промышленности № 10	448099,82	2144199,91	51° 4' 10,173"	39° 58' 26,013"
129976	37	Земли промышленности № 10	448099,28	2144185,53	51° 4' 10,146"	39° 58' 25,275"
129977	38	Земли промышленности № 10	447998,11	2144188,61	51° 4' 6,876"	39° 58' 25,539"
129978	39	Земли промышленности № 10	447976,08	2144189,28	51° 4' 6,164"	39° 58' 25,597"
129979	40	Земли промышленности № 10	447770,65	2144200,59	51° 3' 59,526"	39° 58' 26,394"
129980	41	Земли промышленности № 10	447680,54	2144205,55	51° 3' 56,614"	39° 58' 26,743"
129981	42	Земли промышленности № 10	447682,14	2144195,80	51° 3' 56,659"	39° 58' 26,241"
129982	43	Земли промышленности № 10	447681,90	2144192,73	51° 3' 56,650"	39° 58' 26,084"
129983	44	Земли промышленности № 10	447678,10	2144189,34	51° 3' 56,525"	39° 58' 25,914"
129984	45	Земли промышленности № 10	447675,07	2144183,66	51° 3' 56,423"	39° 58' 25,625"
129985	46	Земли промышленности № 10	447671,41	2144169,16	51° 3' 56,295"	39° 58' 24,885"
129986	47	Земли промышленности № 10	447669,89	2144127,69	51° 3' 56,218"	39° 58' 22,757"
129987	48	Земли промышленности № 10	447669,23	2144119,72	51° 3' 56,191"	39° 58' 22,349"
129988	49	Земли промышленности № 10	447668,13	2144047,29	51° 3' 56,108"	39° 58' 18,632"
129989	50	Земли промышленности № 10	447665,91	2143953,83	51° 3' 55,974"	39° 58' 13,836"
129990	51	Земли промышленности № 10	447664,27	2143906,64	51° 3' 55,889"	39° 58' 11,415"
129991	52	Земли промышленности № 10	447662,12	2143844,85	51° 3' 55,779"	39° 58' 8,245"
129992	53	Земли промышленности № 10	447660,09	2143762,40	51° 3' 55,658"	39° 58' 4,015"
129993	54	Земли промышленности № 10	447659,74	2143753,59	51° 3' 55,641"	39° 58' 3,562"
129994	55	Земли промышленности № 10	447659,37	2143744,29	51° 3' 55,623"	39° 58' 3,086"
129995	56	Земли промышленности № 10	447654,85	2143721,07	51° 3' 55,461"	39° 58' 1,898"
129996	57	Земли промышленности № 10	447647,39	2143706,83	51° 3' 55,210"	39° 58' 1,175"
129997	58	Земли промышленности № 10	447640,33	2143698,73	51° 3' 54,977"	39° 58' 0,767"
129998	59	Земли промышленности № 10	447628,97	2143690,02	51° 3' 54,603"	39° 58' 0,332"
129999	60	Земли промышленности № 10	447619,45	2143684,87	51° 3' 54,292"	39° 58' 0,077"
130000	61	Земли промышленности № 10	447596,85	2143675,53	51° 3' 53,555"	39° 57' 59,622"
130001	62	Земли промышленности № 10	447546,25	2143672,27	51° 3' 51,916"	39° 57' 59,508"

130002	63	Земли промышленности № 10	447444,52	2143665,71	51° 3' 48,621"	39° 57' 59,279"
130003	64	Земли промышленности № 10	447433,64	2143666,95	51° 3' 48,270"	39° 57' 59,354"
130004	65	Земли промышленности № 10	447433,62	2143666,94	51° 3' 48,269"	39° 57' 59,353"
130005	66	Земли промышленности № 10	447409,90	2143669,63	51° 3' 47,503"	39° 57' 59,517"
130006	67	Земли промышленности № 10	447402,39	2143662,90	51° 3' 47,256"	39° 57' 59,179"
130007	68	Земли промышленности № 10	447383,16	2143643,68	51° 3' 46,621"	39° 57' 58,213"
130008	69	Земли промышленности № 10	447373,62	2143630,12	51° 3' 46,303"	39° 57' 57,527"
130009	70	Земли промышленности № 10	447365,18	2143615,05	51° 3' 46,020"	39° 57' 56,762"
130010	71	Земли промышленности № 10	447355,91	2143591,95	51° 3' 45,705"	39° 57' 55,586"
130011	72	Земли промышленности № 10	447347,33	2143556,67	51° 3' 45,404"	39° 57' 53,784"
130012	73	Земли промышленности № 10	447340,76	2143525,03	51° 3' 45,171"	39° 57' 52,167"
130013	74	Земли промышленности № 10	447337,37	2143508,68	51° 3' 45,050"	39° 57' 51,331"
130014	75	Земли промышленности № 10	447329,78	2143469,58	51° 3' 44,778"	39° 57' 49,332"
130015	76	Земли промышленности № 10	447335,61	2143467,59	51° 3' 44,966"	39° 57' 49,224"
130016	77	Земли промышленности № 10	447343,09	2143465,03	51° 3' 45,206"	39° 57' 49,084"
130017	78	Земли промышленности № 10	447329,21	2143395,54	51° 3' 44,710"	39° 57' 45,532"
130018	79	Земли промышленности № 10	447297,53	2143236,95	51° 3' 43,580"	39° 57' 37,425"
130019	80	Земли промышленности № 10	447288,32	2143218,59	51° 3' 43,269"	39° 57' 36,492"
130020	81	Земли промышленности № 10	447271,82	2143220,83	51° 3' 42,737"	39° 57' 36,624"
130021	82	Земли промышленности № 10	447270,82	2143223,64	51° 3' 42,707"	39° 57' 36,770"
130022	83	Земли промышленности № 10	447204,71	2143226,09	51° 3' 40,570"	39° 57' 36,966"
130023	84	Земли промышленности № 10	447204,00	2143226,33	51° 3' 40,547"	39° 57' 36,979"
130024	85	Земли промышленности № 10	447178,25	2143225,66	51° 3' 39,714"	39° 57' 36,972"
130025	86	Земли промышленности № 10	447097,05	2143225,70	51° 3' 37,087"	39° 57' 37,060"
130026	87	Земли промышленности № 10	447088,66	2143225,94	51° 3' 36,816"	39° 57' 37,081"
130027	88	Земли промышленности № 10	447070,16	2142924,48	51° 3' 36,015"	39° 57' 21,626"
130028	89	Земли промышленности № 10	447058,77	2142708,19	51° 3' 35,502"	39° 57' 10,536"
130029	90	Земли промышленности № 10	447040,26	2142521,11	51° 3' 34,777"	39° 57' 0,953"
130030	91	Земли промышленности № 10	447319,06	2142547,88	51° 3' 43,814"	39° 57' 2,029"
130031	92	Земли промышленности № 10	447352,25	2142550,98	51° 3' 44,889"	39° 57' 2,153"
130032	93	Земли промышленности № 10	447642,72	2142539,13	51° 3' 54,277"	39° 57' 1,234"
130033	94	Земли промышленности № 10	447649,90	2142630,62	51° 3' 54,571"	39° 57' 5,923"
130034	95	Земли промышленности № 10	447656,27	2142736,04	51° 3' 54,848"	39° 57' 11,329"
130035	96	Земли промышленности № 10	447664,95	2142879,83	51° 3' 55,226"	39° 57' 18,701"
130036	97	Земли промышленности № 10	447666,85	2142911,32	51° 3' 55,308"	39° 57' 20,316"
130037	98	Земли промышленности № 10	447667,96	2142929,74	51° 3' 55,356"	39° 57' 21,260"
130038	99	Земли промышленности № 10	447675,42	2143082,37	51° 3' 55,700"	39° 57' 29,088"
130039	100	Земли промышленности № 10	448050,86	2143080,46	51° 4' 7,843"	39° 57' 28,590"
130040	101	Земли промышленности № 10	448059,40	2143397,61	51° 4' 8,332"	39° 57' 44,864"
130041	102	Земли промышленности № 10	448074,10	2143943,46	51° 4' 9,171"	39° 58' 12,873"
130042	103	Земли промышленности № 10	448076,98	2144050,60	51° 4' 9,335"	39° 58' 18,371"

130043	104	Земли промышленности № 10	448080,50	2144181,26	51° 4' 9,536"	39° 58' 25,075"
130044	105	Земли промышленности № 10	448159,89	2144182,20	51° 4' 12,105"	39° 58' 25,040"
130045	106	Земли промышленности № 10	448169,17	2144182,28	51° 4' 12,405"	39° 58' 25,034"
130046	107	Земли промышленности № 10	448620,15	2144185,88	51° 4' 26,996"	39° 58' 24,744"
130047	108	Земли промышленности № 10	448625,65	2144185,69	51° 4' 27,173"	39° 58' 24,729"
130048	109	Земли промышленности № 10	448622,87	2144055,78	51° 4' 26,997"	39° 58' 18,061"
130049	110	Земли промышленности № 10	448616,99	2143780,95	51° 4' 26,624"	39° 58' 3,956"
130050	111	Земли промышленности № 10	448614,16	2143648,40	51° 4' 26,444"	39° 57' 57,153"
130051	112	Земли промышленности № 10	448611,43	2143242,15	51° 4' 26,085"	39° 57' 36,296"
130052	113	Земли промышленности № 10	448606,18	2142810,04	51° 4' 25,625"	39° 57' 14,115"
130053	114	Земли промышленности № 10	448631,38	2142810,44	51° 4' 26,441"	39° 57' 14,108"
130054	115	Земли промышленности № 10	448631,97	2142855,70	51° 4' 26,490"	39° 57' 16,432"
130055	116	Земли промышленности № 10	448920,83	2142853,26	51° 4' 35,832"	39° 57' 15,998"
130056	117	Земли промышленности № 10	449133,11	2142847,05	51° 4' 42,695"	39° 57' 15,453"
130057	118	Земли промышленности № 10	449424,79	2142834,17	51° 4' 52,121"	39° 57' 14,481"
130058	119	Земли промышленности № 10	449645,74	2142823,96	51° 4' 59,262"	39° 57' 13,720"
130059	120	Земли промышленности № 10	449644,81	2142844,68	51° 4' 59,246"	39° 57' 14,786"
130060	121	Земли промышленности № 10	449669,72	2142844,15	51° 5' 0,051"	39° 57' 14,732"
130061	122	Земли промышленности № 10	449669,88	2142851,84	51° 5' 0,061"	39° 57' 15,127"
130062	123	Земли промышленности № 10	449671,74	2142942,97	51° 5' 0,183"	39° 57' 19,805"
130063	124	Земли промышленности № 10	449675,78	2143142,02	51° 5' 0,447"	39° 57' 30,023"
130064	125	Земли промышленности № 10	449679,88	2143343,61	51° 5' 0,714"	39° 57' 40,372"
130065	126	Земли промышленности № 10	449684,41	2143566,16	51° 5' 1,010"	39° 57' 51,796"
130066	127	Земли промышленности № 10	449687,99	2143754,15	51° 5' 1,251"	39° 58' 1,447"
130067	128	Земли промышленности № 10	449691,02	2143913,34	51° 5' 1,455"	39° 58' 9,620"
130068	129	Земли промышленности № 10	449694,62	2144102,25	51° 5' 1,697"	39° 58' 19,318"
130069	130	Земли промышленности № 10	449694,51	2144113,03	51° 5' 1,700"	39° 58' 19,872"
130070	131	Земли промышленности № 10	449692,35	2144121,40	51° 5' 1,636"	39° 58' 20,304"
130071	132	Земли промышленности № 10	449692,28	2144158,36	51° 5' 1,658"	39° 58' 22,202"
130072	133	Земли промышленности № 10	449695,55	2144169,51	51° 5' 1,772"	39° 58' 22,771"
130073	134	Земли промышленности № 10	449696,05	2144177,44	51° 5' 1,793"	39° 58' 23,178"
130074	135	Земли промышленности № 10	449698,65	2144367,92	51° 5' 2,003"	39° 58' 32,958"
130075	136	Земли промышленности № 10	449696,55	2144470,60	51° 5' 2,003"	39° 58' 38,233"
130076	137	Земли промышленности № 10	449695,89	2144560,68	51° 5' 2,042"	39° 58' 42,860"
130077	138	Земли промышленности № 10	449697,81	2144746,38	51° 5' 2,226"	39° 58' 52,396"
130078	139	Земли промышленности № 10	449703,32	2144937,36	51° 5' 2,531"	39° 59' 2,198"
130079	140	Земли промышленности № 10	449705,18	2145065,82	51° 5' 2,675"	39° 59' 8,794"
130080	141	Земли промышленности № 10	449709,15	2145279,47	51° 5' 2,944"	39° 59' 19,762"
130081	142	Земли промышленности № 10	449714,89	2145472,37	51° 5' 3,256"	39° 59' 29,663"
130082	143	Земли промышленности № 10	449720,02	2145644,96	51° 5' 3,535"	39° 59' 38,522"
130083	144	Земли промышленности № 10	449727,33	2145890,89	51° 5' 3,933"	39° 59' 51,145"

130084	145	Земли промышленности № 10	449725,96	2145896,80	51° 5' 3,892"	39° 59' 51,450"
130085	146	Земли промышленности № 10	449723,66	2145901,41	51° 5' 3,821"	39° 59' 51,689"
130086	147	Земли промышленности № 10	449723,80	2145919,10	51° 5' 3,837"	39° 59' 52,598"
130087	148	Земли промышленности № 10	449727,01	2145923,09	51° 5' 3,943"	39° 59' 52,799"
130088	149	Земли промышленности № 10	449730,05	2145930,64	51° 5' 4,047"	39° 59' 53,184"
130089	150	Земли промышленности № 10	449733,42	2146010,45	51° 5' 4,208"	39° 59' 57,279"
130090	151	Земли промышленности № 10	449735,00	2146049,07	51° 5' 4,284"	39° 59' 59,261"
130091	152	Земли промышленности № 10	449611,80	2146057,21	51° 5' 0,304"	39° 59' 59,807"
130092	153	Земли промышленности № 10	449470,61	2146053,37	51° 4' 55,734"	39° 59' 59,756"
130093	154	Земли промышленности № 10	449425,05	2146040,16	51° 4' 54,252"	39° 59' 59,124"
130094	155	Земли промышленности № 10	449362,37	2146026,37	51° 4' 52,215"	39° 59' 58,481"
130095	156	Земли промышленности № 10	449307,78	2146020,91	51° 4' 50,446"	39° 59' 58,257"
130096	157	Земли промышленности № 10	449251,65	2146027,60	51° 4' 48,634"	39° 59' 58,659"
130097	158	Земли промышленности № 10	449206,69	2146033,75	51° 4' 47,184"	39° 59' 59,021"
130098	159	Земли промышленности № 10	449173,39	2146050,30	51° 4' 46,118"	39° 59' 59,905"
130099	160	Земли промышленности № 10	449104,14	2146063,34	51° 4' 43,886"	40° 0' 0,647"
130100	161	Земли промышленности № 10	449049,15	2146066,84	51° 4' 42,109"	40° 0' 0,883"
130101	162	Земли промышленности № 10	447673,85	2143926,05	51° 3' 56,212"	39° 58' 12,401"
130102	163	Земли промышленности № 10	447674,12	2143920,40	51° 3' 56,217"	39° 58' 12,111"
130103	164	Земли промышленности № 10	447673,12	2143920,35	51° 3' 56,185"	39° 58' 12,110"
130104	165	Земли промышленности № 10	447672,85	2143926,00	51° 3' 56,180"	39° 58' 12,400"
130105	166	Земли промышленности № 10	447673,85	2143926,05	51° 3' 56,212"	39° 58' 12,401"
130106	167	Земли промышленности № 10	447669,28	2143847,69	51° 3' 56,012"	39° 58' 8,383"
130107	168	Земли промышленности № 10	447670,28	2143847,69	51° 3' 56,045"	39° 58' 8,382"
130108	169	Земли промышленности № 10	447670,28	2143846,69	51° 3' 56,044"	39° 58' 8,331"
130109	170	Земли промышленности № 10	447669,28	2143846,69	51° 3' 56,012"	39° 58' 8,332"
130110	171	Земли промышленности № 10	447669,28	2143847,69	51° 3' 56,012"	39° 58' 8,383"
130111	172	Земли промышленности № 10	447667,06	2143802,25	51° 3' 55,910"	39° 58' 6,053"
130112	173	Земли промышленности № 10	447669,50	2143799,05	51° 3' 55,987"	39° 58' 5,886"
130113	174	Земли промышленности № 10	447668,66	2143798,44	51° 3' 55,959"	39° 58' 5,856"
130114	175	Земли промышленности № 10	447666,21	2143801,61	51° 3' 55,882"	39° 58' 6,021"
130115	176	Земли промышленности № 10	447667,06	2143802,25	51° 3' 55,910"	39° 58' 6,053"
130116	177	Земли промышленности № 10	447669,67	2143903,75	51° 3' 56,062"	39° 58' 11,261"
130117	178	Земли промышленности № 10	447669,75	2143902,76	51° 3' 56,064"	39° 58' 11,210"
130118	179	Земли промышленности № 10	447664,29	2143902,30	51° 3' 55,887"	39° 58' 11,192"
130119	180	Земли промышленности № 10	447664,28	2143903,29	51° 3' 55,888"	39° 58' 11,243"
130120	181	Земли промышленности № 10	447669,67	2143903,75	51° 3' 56,062"	39° 58' 11,261"
130121	182	Земли промышленности № 10	448098,16	2144295,48	51° 4' 10,183"	39° 58' 30,921"
130122	183	Земли промышленности № 10	448099,16	2144295,48	51° 4' 10,215"	39° 58' 30,920"
130123	184	Земли промышленности № 10	448099,16	2144294,48	51° 4' 10,215"	39° 58' 30,869"
130124	185	Земли промышленности № 10	448098,16	2144294,48	51° 4' 10,182"	39° 58' 30,870"

130125	186	Земли промышленности № 10	448098,16	2144295,48	51° 4' 10,183"	39° 58' 30,921"
130126	187	Земли промышленности № 10	448098,05	2144252,38	51° 4' 10,151"	39° 58' 28,708"
130127	188	Земли промышленности № 10	448098,13	2144247,63	51° 4' 10,150"	39° 58' 28,464"
130128	189	Земли промышленности № 10	448097,23	2144247,61	51° 4' 10,121"	39° 58' 28,464"
130129	190	Земли промышленности № 10	448097,14	2144252,36	51° 4' 10,121"	39° 58' 28,708"
130130	191	Земли промышленности № 10	448098,05	2144252,38	51° 4' 10,151"	39° 58' 28,708"
130131	192	Земли промышленности № 10	448017,92	2144206,79	51° 4' 7,529"	39° 58' 26,452"
130132	193	Земли промышленности № 10	448018,92	2144206,79	51° 4' 7,561"	39° 58' 26,451"
130133	194	Земли промышленности № 10	448018,92	2144205,79	51° 4' 7,560"	39° 58' 26,400"
130134	195	Земли промышленности № 10	448017,92	2144205,79	51° 4' 7,528"	39° 58' 26,401"
130135	196	Земли промышленности № 10	448017,92	2144206,79	51° 4' 7,529"	39° 58' 26,452"
130136	197	Земли промышленности № 10	449059,82	2134856,42	51° 4' 34,756"	39° 50' 25,225"
130137	198	Земли промышленности № 10	449058,14	2134856,47	51° 4' 34,702"	39° 50' 25,230"
130138	199	Земли промышленности № 10	449047,79	2134784,24	51° 4' 34,315"	39° 50' 21,533"
130139	200	Земли промышленности № 10	449013,63	2134636,08	51° 4' 33,103"	39° 50' 13,965"
130140	201	Земли промышленности № 10	449009,12	2134636,95	51° 4' 32,958"	39° 50' 14,015"
130141	202	Земли промышленности № 10	448975,87	2134497,46	51° 4' 31,781"	39° 50' 6,891"
130142	203	Земли промышленности № 10	448975,68	2134496,67	51° 4' 31,775"	39° 50' 6,850"
130143	204	Земли промышленности № 10	448947,38	2134383,42	51° 4' 30,777"	39° 50' 1,068"
130144	205	Земли промышленности № 10	448960,57	2134396,57	51° 4' 31,214"	39° 50' 1,728"
130145	206	Земли промышленности № 10	448984,14	2134404,01	51° 4' 31,981"	39° 50' 2,083"
130146	207	Земли промышленности № 10	449037,62	2134631,96	51° 4' 33,876"	39° 50' 13,726"
130147	208	Земли промышленности № 10	449127,86	2134604,30	51° 4' 36,775"	39° 50' 12,202"
130148	209	Земли промышленности № 10	449128,07	2134594,14	51° 4' 36,774"	39° 50' 11,680"
130149	210	Земли промышленности № 10	449237,19	2134553,35	51° 4' 40,275"	39° 50' 9,460"
130150	211	Земли промышленности № 10	449236,59	2134582,12	51° 4' 40,276"	39° 50' 10,938"
130151	212	Земли промышленности № 10	449234,47	2134684,60	51° 4' 40,281"	39° 50' 16,203"
130152	213	Земли промышленности № 10	449277,46	2134691,48	51° 4' 41,677"	39° 50' 16,507"
130153	214	Земли промышленности № 10	449275,33	2134712,61	51° 4' 41,623"	39° 50' 17,594"
130154	215	Земли промышленности № 10	449329,31	2134720,58	51° 4' 43,375"	39° 50' 17,941"
130155	216	Земли промышленности № 10	449325,50	2134781,49	51° 4' 43,296"	39° 50' 21,073"
130156	217	Земли промышленности № 10	449435,07	2134800,86	51° 4' 46,854"	39° 50' 21,942"
130157	218	Земли промышленности № 10	449440,26	2134754,38	51° 4' 46,988"	39° 50' 19,550"
130158	219	Земли промышленности № 10	449464,71	2134758,31	51° 4' 47,782"	39° 50' 19,723"
130159	220	Земли промышленности № 10	449462,72	2134772,67	51° 4' 47,728"	39° 50' 20,463"
130160	221	Земли промышленности № 10	449505,74	2134778,71	51° 4' 49,124"	39° 50' 20,724"
130161	222	Земли промышленности № 10	449506,09	2134802,43	51° 4' 49,152"	39° 50' 21,942"
130162	223	Земли промышленности № 10	449458,87	2134795,46	51° 4' 47,620"	39° 50' 21,638"
130163	224	Земли промышленности № 10	449447,43	2134979,88	51° 4' 47,383"	39° 50' 31,121"
130164	225	Земли промышленности № 10	449351,58	2134951,50	51° 4' 44,262"	39° 50' 29,773"
130165	226	Земли промышленности № 10	449280,89	2134923,34	51° 4' 41,955"	39° 50' 28,409"

130166	227	Земли промышленности № 10	449280,79	2134921,73	51° 4' 41,951"	39° 50' 28,326"
130167	228	Земли промышленности № 10	449202,47	2134908,24	51° 4' 39,408"	39° 50' 27,723"
130168	229	Земли промышленности № 10	449145,65	2134862,82	51° 4' 37,537"	39° 50' 25,456"
130169	230	Земли промышленности № 10	449109,84	2134853,90	51° 4' 36,372"	39° 50' 25,038"
130170	231	Земли промышленности № 10	449059,76	2134855,56	51° 4' 34,754"	39° 50' 25,181"
130171	232	Земли промышленности № 10	449059,82	2134856,42	51° 4' 34,756"	39° 50' 25,225"
130172	233	Земли промышленности № 10	449872,92	2145456,38	51° 5' 8,358"	39° 59' 28,678"
130173	234	Земли промышленности № 10	449871,59	2145444,47	51° 5' 8,307"	39° 59' 28,067"
130174	235	Земли промышленности № 10	449876,94	2145433,26	51° 5' 8,473"	39° 59' 27,486"
130175	236	Земли промышленности № 10	449899,44	2145397,58	51° 5' 9,177"	39° 59' 25,630"
130176	237	Земли промышленности № 10	449914,23	2145354,01	51° 5' 9,627"	39° 59' 23,377"
130177	238	Земли промышленности № 10	449914,75	2145328,23	51° 5' 9,627"	39° 59' 22,052"
130178	239	Земли промышленности № 10	449912,14	2145313,04	51° 5' 9,533"	39° 59' 21,275"
130179	240	Земли промышленности № 10	449829,36	2145333,97	51° 5' 6,869"	39° 59' 22,436"
130180	241	Земли промышленности № 10	449805,90	2145246,96	51° 5' 6,052"	39° 59' 17,992"
130181	242	Земли промышленности № 10	449890,43	2145225,69	51° 5' 8,773"	39° 59' 16,811"
130182	243	Земли промышленности № 10	449880,07	2145199,28	51° 5' 8,420"	39° 59' 15,465"
130183	244	Земли промышленности № 10	449862,91	2145180,74	51° 5' 7,853"	39° 59' 14,531"
130184	245	Земли промышленности № 10	449838,48	2145160,87	51° 5' 7,050"	39° 59' 13,536"
130185	246	Земли промышленности № 10	449818,85	2145145,74	51° 5' 6,405"	39° 59' 12,780"
130186	247	Земли промышленности № 10	449796,28	2145128,34	51° 5' 5,663"	39° 59' 11,909"
130187	248	Земли промышленности № 10	449780,37	2145114,51	51° 5' 5,140"	39° 59' 11,216"
130188	249	Земли промышленности № 10	449777,08	2145098,80	51° 5' 5,023"	39° 59' 10,412"
130189	250	Земли промышленности № 10	449792,78	2145100,61	51° 5' 5,532"	39° 59' 10,489"
130190	251	Земли промышленности № 10	449820,70	2145117,87	51° 5' 6,446"	39° 59' 11,346"
130191	252	Земли промышленности № 10	449863,39	2145142,21	51° 5' 7,843"	39° 59' 12,552"
130192	253	Земли промышленности № 10	449894,72	2145150,87	51° 5' 8,862"	39° 59' 12,964"
130193	254	Земли промышленности № 10	449939,30	2145156,39	51° 5' 10,308"	39° 59' 13,201"
130194	255	Земли промышленности № 10	449956,48	2145156,41	51° 5' 10,864"	39° 59' 13,184"
130195	256	Земли промышленности № 10	449974,92	2145154,78	51° 5' 11,459"	39° 59' 13,081"
130196	257	Земли промышленности № 10	450008,06	2145148,55	51° 5' 12,527"	39° 59' 12,726"
130197	258	Земли промышленности № 10	450035,85	2145135,37	51° 5' 13,418"	39° 59' 12,020"
130198	259	Земли промышленности № 10	450071,91	2145106,99	51° 5' 14,565"	39° 59' 10,525"
130199	260	Земли промышленности № 10	450097,07	2145076,62	51° 5' 15,359"	39° 59' 8,939"
130200	261	Земли промышленности № 10	450126,88	2145037,67	51° 5' 16,298"	39° 59' 6,907"
130201	262	Земли промышленности № 10	450142,65	2145025,97	51° 5' 16,800"	39° 59' 6,290"
130202	263	Земли промышленности № 10	450152,69	2145016,97	51° 5' 17,119"	39° 59' 5,817"
130203	264	Земли промышленности № 10	450155,05	2145019,22	51° 5' 17,197"	39° 59' 5,930"
130204	265	Земли промышленности № 10	450152,34	2145031,10	51° 5' 17,117"	39° 59' 6,543"
130205	266	Земли промышленности № 10	450141,63	2145059,98	51° 5' 16,790"	39° 59' 8,038"
130206	267	Земли промышленности № 10	450128,79	2145089,24	51° 5' 16,394"	39° 59' 9,554"

130207	268	Земли промышленности № 10	450115,52	2145122,93	51° 5' 15,987"	39° 59' 11,298"
130208	269	Земли промышленности № 10	450108,21	2145145,39	51° 5' 15,765"	39° 59' 12,459"
130209	270	Земли промышленности № 10	450100,58	2145168,52	51° 5' 15,533"	39° 59' 13,655"
130210	271	Земли промышленности № 10	450099,22	2145193,65	51° 5' 15,506"	39° 59' 14,948"
130211	272	Земли промышленности № 10	450101,81	2145225,38	51° 5' 15,610"	39° 59' 16,575"
130212	273	Земли промышленности № 10	450106,91	2145237,36	51° 5' 15,783"	39° 59' 17,185"
130213	274	Земли промышленности № 10	450113,67	2145253,15	51° 5' 16,012"	39° 59' 17,989"
130214	275	Земли промышленности № 10	450127,85	2145275,65	51° 5' 16,486"	39° 59' 19,129"
130215	276	Земли промышленности № 10	450153,42	2145301,83	51° 5' 17,330"	39° 59' 20,448"
130216	277	Земли промышленности № 10	450187,75	2145332,95	51° 5' 18,461"	39° 59' 22,010"
130217	278	Земли промышленности № 10	450216,80	2145351,50	51° 5' 19,413"	39° 59' 22,933"
130218	279	Земли промышленности № 10	450227,49	2145360,63	51° 5' 19,765"	39° 59' 23,390"
130219	280	Земли промышленности № 10	450238,35	2145369,90	51° 5' 20,122"	39° 59' 23,855"
130220	281	Земли промышленности № 10	450238,98	2145379,25	51° 5' 20,149"	39° 59' 24,335"
130221	282	Земли промышленности № 10	450234,65	2145383,38	51° 5' 20,011"	39° 59' 24,552"
130222	283	Земли промышленности № 10	450223,63	2145383,11	51° 5' 19,655"	39° 59' 24,549"
130223	284	Земли промышленности № 10	450177,96	2145365,61	51° 5' 18,166"	39° 59' 23,698"
130224	285	Земли промышленности № 10	450148,24	2145355,67	51° 5' 17,198"	39° 59' 23,218"
130225	286	Земли промышленности № 10	450135,69	2145351,02	51° 5' 16,789"	39° 59' 22,993"
130226	287	Земли промышленности № 10	450111,89	2145347,70	51° 5' 16,017"	39° 59' 22,847"
130227	288	Земли промышленности № 10	450075,53	2145343,67	51° 5' 14,838"	39° 59' 22,678"
130228	289	Земли промышленности № 10	450055,05	2145344,95	51° 5' 14,176"	39° 59' 22,765"
130229	290	Земли промышленности № 10	450027,76	2145352,19	51° 5' 13,298"	39° 59' 23,165"
130230	291	Земли промышленности № 10	450003,13	2145362,07	51° 5' 12,508"	39° 59' 23,698"
130231	292	Земли промышленности № 10	449978,66	2145374,60	51° 5' 11,725"	39° 59' 24,367"
130232	293	Земли промышленности № 10	449963,43	2145385,15	51° 5' 11,239"	39° 59' 24,925"
130233	294	Земли промышленности № 10	449950,94	2145395,29	51° 5' 10,842"	39° 59' 25,459"
130234	295	Земли промышленности № 10	449945,56	2145399,66	51° 5' 10,670"	39° 59' 25,689"
130235	296	Земли промышленности № 10	449932,31	2145412,87	51° 5' 10,251"	39° 59' 26,381"
130236	297	Земли промышленности № 10	449906,49	2145438,61	51° 5' 9,432"	39° 59' 27,730"
130237	298	Земли промышленности № 10	449885,99	2145453,79	51° 5' 8,779"	39° 59' 28,531"
130238	299	Земли промышленности № 10	449872,92	2145456,38	51° 5' 8,358"	39° 59' 28,678"
130239	300	Земли промышленности № 10	450772,15	2132071,11	51° 5' 28,107"	39° 48' 0,203"
130240	301	Земли промышленности № 10	450773,81	2132065,74	51° 5' 28,157"	39° 47' 59,925"
130241	302	Земли промышленности № 10	450807,51	2131993,95	51° 5' 29,194"	39° 47' 56,198"
130242	303	Земли промышленности № 10	450862,44	2131881,09	51° 5' 30,887"	39° 47' 50,337"
130243	304	Земли промышленности № 10	450951,37	2131698,39	51° 5' 33,628"	39° 47' 40,848"
130244	305	Земли промышленности № 10	450971,37	2131658,55	51° 5' 34,245"	39° 47' 38,778"
130245	306	Земли промышленности № 10	450995,11	2131611,53	51° 5' 34,978"	39° 47' 36,335"
130246	307	Земли промышленности № 10	451002,92	2131606,69	51° 5' 35,227"	39° 47' 36,077"
130247	308	Земли промышленности № 10	451012,45	2131602,63	51° 5' 35,532"	39° 47' 35,858"

130248	309	Земли промышленности № 10	451019,95	2131595,13	51° 5' 35,769"	39° 47' 35,464"
130249	310	Земли промышленности № 10	451026,82	2131586,23	51° 5' 35,985"	39° 47' 34,998"
130250	311	Земли промышленности № 10	451030,26	2131578,89	51° 5' 36,091"	39° 47' 34,617"
130251	312	Земли промышленности № 10	451033,85	2131568,11	51° 5' 36,199"	39° 47' 34,059"
130252	313	Земли промышленности № 10	451092,39	2131596,61	51° 5' 38,114"	39° 47' 35,454"
130253	314	Земли промышленности № 10	451093,90	2131597,34	51° 5' 38,163"	39° 47' 35,490"
130254	315	Земли промышленности № 10	451142,24	2131620,87	51° 5' 39,744"	39° 47' 36,642"
130255	316	Земли промышленности № 10	451193,71	2131645,93	51° 5' 41,427"	39° 47' 37,868"
130256	317	Земли промышленности № 10	451201,86	2131680,96	51° 5' 41,717"	39° 47' 39,658"
130257	318	Земли промышленности № 10	451168,15	2131663,20	51° 5' 40,613"	39° 47' 38,785"
130258	319	Земли промышленности № 10	451081,24	2131617,43	51° 5' 37,768"	39° 47' 36,537"
130259	320	Земли промышленности № 10	451023,81	2131751,04	51° 5' 36,010"	39° 47' 43,467"
130260	321	Земли промышленности № 10	451203,65	2131824,02	51° 5' 41,881"	39° 47' 47,004"
130261	322	Земли промышленности № 10	451209,13	2131826,25	51° 5' 42,060"	39° 47' 47,112"
130262	323	Земли промышленности № 10	451256,43	2131709,70	51° 5' 43,503"	39° 47' 41,070"
130263	324	Земли промышленности № 10	451259,36	2131711,24	51° 5' 43,599"	39° 47' 41,145"
130264	325	Земли промышленности № 10	451212,35	2131827,56	51° 5' 42,165"	39° 47' 47,175"
130265	326	Земли промышленности № 10	451210,20	2131832,88	51° 5' 42,099"	39° 47' 47,451"
130266	327	Земли промышленности № 10	451210,03	2131833,29	51° 5' 42,094"	39° 47' 47,472"
130267	328	Земли промышленности № 10	451063,63	2132195,53	51° 5' 37,627"	39° 48' 6,251"
130268	329	Земли промышленности № 10	451015,74	2132177,21	51° 5' 36,064"	39° 48' 5,366"
130269	330	Земли промышленности № 10	450925,88	2132142,82	51° 5' 33,133"	39° 48' 3,705"
130270	331	Земли промышленности № 10	450831,13	2132106,56	51° 5' 30,041"	39° 48' 1,954"
130271	332	Земли промышленности № 10	450776,27	2132082,47	51° 5' 28,249"	39° 48' 0,781"
130272	333	Земли промышленности № 10	450771,93	2132076,20	51° 5' 28,104"	39° 48' 0,464"
130273	334	Земли промышленности № 10	450772,15	2132071,11	51° 5' 28,107"	39° 48' 0,203"
130274	335	Земли промышленности № 10	451942,13	2139597,98	51° 6' 11,342"	39° 54' 25,523"
130275	336	Земли промышленности № 10	451796,82	2139560,76	51° 6' 6,616"	39° 54' 23,771"
130276	337	Земли промышленности № 10	451838,80	2139332,20	51° 6' 7,815"	39° 54' 11,982"
130277	338	Земли промышленности № 10	451739,22	2139306,68	51° 6' 4,576"	39° 54' 10,781"
130278	339	Земли промышленности № 10	451756,25	2139228,45	51° 6' 5,073"	39° 54' 6,743"
130279	340	Земли промышленности № 10	451848,36	2139109,09	51° 6' 7,969"	39° 54' 0,509"
130280	341	Земли промышленности № 10	452045,03	2139032,28	51° 6' 14,277"	39° 53' 56,345"
130281	342	Земли промышленности № 10	452046,30	2138991,68	51° 6' 14,290"	39° 53' 54,258"
130282	343	Земли промышленности № 10	452103,25	2138987,42	51° 6' 16,129"	39° 53' 53,976"
130283	344	Земли промышленности № 10	452120,28	2138986,15	51° 6' 16,679"	39° 53' 53,892"
130284	345	Земли промышленности № 10	452164,64	2138982,83	51° 6' 18,112"	39° 53' 53,672"
130285	346	Земли промышленности № 10	452107,45	2139422,35	51° 6' 16,568"	39° 54' 16,318"
130286	347	Земли промышленности № 10	452005,90	2139405,77	51° 6' 13,271"	39° 54' 15,578"
130287	348	Земли промышленности № 10	451997,77	2139439,89	51° 6' 13,032"	39° 54' 17,340"
130288	349	Земли промышленности № 10	451971,78	2139435,08	51° 6' 12,188"	39° 54' 17,121"

130289	350	Земли промышленности № 10	451942,13	2139597,98	51° 6' 11,342"	39° 54' 25,523"
130290	351	Земли промышленности № 10	452298,16	2132722,20	51° 6' 17,946"	39° 48' 31,861"
130291	352	Земли промышленности № 10	451915,37	2132497,94	51° 6' 5,400"	39° 48' 20,787"
130292	353	Земли промышленности № 10	451900,34	2132536,55	51° 6' 4,942"	39° 48' 22,788"
130293	354	Земли промышленности № 10	451489,02	2132345,42	51° 5' 51,497"	39° 48' 13,451"
130294	355	Земли промышленности № 10	451376,89	2132293,31	51° 5' 47,832"	39° 48' 10,906"
130295	356	Земли промышленности № 10	451447,85	2132121,34	51° 5' 50,000"	39° 48' 1,989"
130296	357	Земли промышленности № 10	451490,57	2132017,79	51° 5' 51,305"	39° 47' 56,620"
130297	358	Земли промышленности № 10	451546,60	2131882,00	51° 5' 53,017"	39° 47' 49,579"
130298	359	Земли промышленности № 10	451572,63	2131818,91	51° 5' 53,812"	39° 47' 46,307"
130299	360	Земли промышленности № 10	451743,88	2131403,88	51° 5' 59,043"	39° 47' 24,785"
130300	361	Земли промышленности № 10	451835,45	2131521,38	51° 6' 2,092"	39° 47' 30,713"
130301	362	Земли промышленности № 10	451855,81	2131547,50	51° 6' 2,770"	39° 47' 32,031"
130302	363	Земли промышленности № 10	451940,65	2131676,61	51° 6' 5,610"	39° 47' 38,563"
130303	364	Земли промышленности № 10	452049,61	2131842,43	51° 6' 9,257"	39° 47' 46,953"
130304	365	Земли промышленности № 10	452143,80	2131985,78	51° 6' 12,410"	39° 47' 54,207"
130305	366	Земли промышленности № 10	452149,82	2131994,94	51° 6' 12,611"	39° 47' 54,671"
130306	367	Земли промышленности № 10	452023,64	2132144,49	51° 6' 8,641"	39° 48' 2,502"
130307	368	Земли промышленности № 10	452131,03	2132201,49	51° 6' 12,156"	39° 48' 5,304"
130308	369	Земли промышленности № 10	452141,66	2132189,30	51° 6' 12,491"	39° 48' 4,666"
130309	370	Земли промышленности № 10	452142,62	2132188,20	51° 6' 12,522"	39° 48' 4,608"
130310	371	Земли промышленности № 10	452175,36	2132150,66	51° 6' 13,553"	39° 48' 2,641"
130311	372	Земли промышленности № 10	452210,13	2132110,80	51° 6' 14,648"	39° 48' 0,552"
130312	373	Земли промышленности № 10	452433,16	2132280,17	51° 6' 21,987"	39° 48' 8,992"
130313	374	Земли промышленности № 10	452298,16	2132722,20	51° 6' 17,946"	39° 48' 31,861"
130314	375	Земли промышленности № 10	452058,17	2139711,15	51° 6' 15,174"	39° 54' 31,210"
130315	376	Земли промышленности № 10	452058,17	2139711,14	51° 6' 15,174"	39° 54' 31,210"
130316	377	Земли промышленности № 10	452105,77	2139453,78	51° 6' 16,535"	39° 54' 17,934"
130317	378	Земли промышленности № 10	452139,65	2139468,51	51° 6' 17,641"	39° 54' 18,654"
130318	379	Земли промышленности № 10	452153,60	2139474,58	51° 6' 18,097"	39° 54' 18,950"
130319	380	Земли промышленности № 10	452192,07	2139491,31	51° 6' 19,353"	39° 54' 19,767"
130320	381	Земли промышленности № 10	452306,96	2139541,26	51° 6' 23,104"	39° 54' 22,208"
130321	382	Земли промышленности № 10	452518,42	2139633,19	51° 6' 30,007"	39° 54' 26,698"
130322	383	Земли промышленности № 10	452362,63	2139843,52	51° 6' 25,114"	39° 54' 37,677"
130323	384	Земли промышленности № 10	452254,84	2139796,65	51° 6' 21,594"	39° 54' 35,387"
130324	385	Земли промышленности № 10	452254,84	2139796,65	51° 6' 21,594"	39° 54' 35,387"
130325	386	Земли промышленности № 10	452058,17	2139711,15	51° 6' 15,174"	39° 54' 31,210"
130326	387	Земли промышленности № 10	452030,65	2139699,18	51° 6' 14,275"	39° 54' 30,625"
130327	388	Земли промышленности № 10	451960,04	2139668,48	51° 6' 11,970"	39° 54' 29,126"
130328	389	Земли промышленности № 10	451979,80	2139561,65	51° 6' 12,535"	39° 54' 23,615"
130329	390	Земли промышленности № 10	452012,96	2139547,44	51° 6' 13,598"	39° 54' 22,849"

130330	391	Земли промышленности № 10	452057,19	2139555,61	51° 6' 15,034"	39° 54' 23,220"
130331	392	Земли промышленности № 10	452030,65	2139699,18	51° 6' 14,275"	39° 54' 30,625"
130332	393	Земли промышленности № 10	446248,51	2140984,10	51° 3' 8,124"	39° 55' 42,916"
130333	394	Земли промышленности № 10	446194,53	2140973,12	51° 3' 6,370"	39° 55' 42,411"
130334	395	Земли промышленности № 10	446146,03	2140903,62	51° 3' 4,754"	39° 55' 38,897"
130335	396	Земли промышленности № 10	446133,46	2140938,19	51° 3' 4,371"	39° 55' 40,685"
130336	397	Земли промышленности № 10	446129,95	2140942,42	51° 3' 4,260"	39° 55' 40,906"
130337	398	Земли промышленности № 10	446123,65	2140943,54	51° 3' 4,057"	39° 55' 40,970"
130338	399	Земли промышленности № 10	446112,89	2140940,90	51° 3' 3,707"	39° 55' 40,846"
130339	400	Земли промышленности № 10	445894,63	2140868,52	51° 2' 56,598"	39° 55' 37,368"
130340	401	Земли промышленности № 10	445841,94	2140848,04	51° 2' 54,879"	39° 55' 36,375"
130341	402	Земли промышленности № 10	445839,07	2140843,81	51° 2' 54,784"	39° 55' 36,161"
130342	403	Земли промышленности № 10	445829,10	2140684,42	51° 2' 54,352"	39° 55' 27,992"
130343	404	Земли промышленности № 10	445831,97	2140583,89	51° 2' 54,376"	39° 55' 22,830"
130344	405	Земли промышленности № 10	445848,55	2140530,44	51° 2' 54,876"	39° 55' 20,069"
130345	406	Земли промышленности № 10	445853,02	2140521,71	51° 2' 55,014"	39° 55' 19,616"
130346	407	Земли промышленности № 10	445858,28	2140518,21	51° 2' 55,182"	39° 55' 19,431"
130347	408	Земли промышленности № 10	445864,34	2140517,09	51° 2' 55,377"	39° 55' 19,367"
130348	409	Земли промышленности № 10	445979,29	2140547,86	51° 2' 59,117"	39° 55' 20,821"
130349	410	Земли промышленности № 10	446161,20	2140609,24	51° 3' 5,043"	39° 55' 23,773"
130350	411	Земли промышленности № 10	446218,92	2140625,03	51° 3' 6,921"	39° 55' 24,521"
130351	412	Земли промышленности № 10	446222,73	2140629,17	51° 3' 7,047"	39° 55' 24,729"
130352	413	Земли промышленности № 10	446231,03	2140633,00	51° 3' 7,318"	39° 55' 24,916"
130353	414	Земли промышленности № 10	446233,74	2140641,61	51° 3' 7,412"	39° 55' 25,355"
130354	415	Земли промышленности № 10	446233,74	2140649,90	51° 3' 7,417"	39° 55' 25,781"
130355	416	Земли промышленности № 10	446232,15	2140657,56	51° 3' 7,371"	39° 55' 26,176"
130356	417	Земли промышленности № 10	446193,53	2140751,87	51° 3' 6,187"	39° 55' 31,058"
130357	418	Земли промышленности № 10	446205,20	2140750,13	51° 3' 6,563"	39° 55' 30,956"
130358	419	Земли промышленности № 10	446233,74	2140746,83	51° 3' 7,484"	39° 55' 30,755"
130359	420	Земли промышленности № 10	446265,80	2140747,03	51° 3' 8,521"	39° 55' 30,731"
130360	421	Земли промышленности № 10	446269,42	2140750,82	51° 3' 8,641"	39° 55' 30,921"
130361	422	Земли промышленности № 10	446256,06	2140795,38	51° 3' 8,239"	39° 55' 33,223"
130362	423	Земли промышленности № 10	446228,71	2140869,90	51° 3' 7,405"	39° 55' 37,077"
130363	424	Земли промышленности № 10	446340,27	2140907,41	51° 3' 11,040"	39° 55' 38,881"
130364	425	Земли промышленности № 10	446310,97	2140988,68	51° 3' 10,147"	39° 55' 43,084"
130365	426	Земли промышленности № 10	446300,23	2140984,71	51° 3' 9,797"	39° 55' 42,892"
130366	427	Земли промышленности № 10	446259,53	2140968,33	51° 3' 8,469"	39° 55' 42,095"
130367	428	Земли промышленности № 10	446248,51	2140984,10	51° 3' 8,124"	39° 55' 42,916"
130368	429	Земли промышленности № 10	447409,90	2143669,63	51° 3' 47,503"	39° 57' 59,517"
130369	430	Земли промышленности № 10	447433,62	2143666,94	51° 3' 48,269"	39° 57' 59,353"
130370	431	Земли промышленности № 10	447433,64	2143666,95	51° 3' 48,270"	39° 57' 59,354"

130371	432	Земли промышленности № 10	447409,90	2143669,63	51° 3' 47,503"	39° 57' 59,517"
130372		**Земли промышленности № 10 Количество**		432		432
130373	1	Земли промышленности № 106	439835,39	2250411,95	51° 0' 17,827"	41° 29' 21,128"
130374	2	Земли промышленности № 106	439903,32	2250284,12	51° 0' 20,025"	41° 29' 14,572"
130375	3	Земли промышленности № 106	439978,47	2250015,30	51° 0' 22,457"	41° 29' 0,785"
130376	4	Земли промышленности № 106	439763,62	2249907,35	51° 0' 15,505"	41° 28' 55,248"
130377	5	Земли промышленности № 106	440140,39	2249825,86	51° 0' 27,697"	41° 28' 51,068"
130378	6	Земли промышленности № 106	440158,38	2249905,23	51° 0' 28,279"	41° 28' 55,139"
130379	7	Земли промышленности № 106	440170,03	2250018,47	51° 0' 28,656"	41° 29' 0,948"
130380	8	Земли промышленности № 106	440188,02	2250078,80	51° 0' 29,238"	41° 29' 4,042"
130381	9	Земли промышленности № 106	440197,54	2250172,99	51° 0' 29,546"	41° 29' 8,873"
130382	10	Земли промышленности № 106	440201,78	2250206,86	51° 0' 29,683"	41° 29' 10,610"
130383	11	Земли промышленности № 106	440220,83	2250282,00	51° 0' 30,299"	41° 29' 14,464"
130384	12	Земли промышленности № 106	440221,88	2250393,12	51° 0' 30,333"	41° 29' 20,164"
130385	13	Земли промышленности № 106	440266,03	2250619,40	51° 0' 31,761"	41° 29' 31,771"
130386	14	Земли промышленности № 106	440182,00	2250611,51	51° 0' 29,042"	41° 29' 31,365"
130387	15	Земли промышленности № 106	439835,39	2250411,95	51° 0' 17,827"	41° 29' 21,128"
130388	16	Земли промышленности № 106	451125,97	2234119,02	51° 6' 22,390"	41° 15' 23,712"
130389	17	Земли промышленности № 106	450913,85	2234398,13	51° 6' 15,554"	41° 15' 38,091"
130390	18	Земли промышленности № 106	450801,48	2234510,51	51° 6' 11,928"	41° 15' 43,884"
130391	19	Земли промышленности № 106	450660,36	2234598,71	51° 6' 7,371"	41° 15' 48,439"
130392	20	Земли промышленности № 106	450464,13	2234245,93	51° 6' 0,986"	41° 15' 30,339"
130393	21	Земли промышленности № 106	450356,09	2234188,60	51° 5' 57,485"	41° 15' 27,410"
130394	22	Земли промышленности № 106	450307,59	2234056,31	51° 5' 55,902"	41° 15' 20,618"
130395	23	Земли промышленности № 106	450034,18	2233802,75	51° 5' 47,029"	41° 15' 7,632"
130396	24	Земли промышленности № 106	449672,58	2233635,18	51° 5' 35,311"	41° 14' 59,079"
130397	25	Земли промышленности № 106	449471,94	2233483,04	51° 5' 28,803"	41° 14' 51,295"
130398	26	Земли промышленности № 106	449317,60	2233441,15	51° 5' 23,804"	41° 14' 49,168"
130399	27	Земли промышленности № 106	449172,08	2233522,73	51° 5' 19,104"	41° 14' 53,383"
130400	28	Земли промышленности № 106	449035,38	2233873,31	51° 5' 14,716"	41° 15' 11,418"
130401	29	Земли промышленности № 106	448984,67	2234003,39	51° 5' 13,088"	41° 15' 18,110"
130402	30	Земли промышленности № 106	448892,06	2234133,48	51° 5' 10,105"	41° 15' 24,808"
130403	31	Земли промышленности № 106	448797,25	2234170,96	51° 5' 7,041"	41° 15' 26,749"
130404	32	Земли промышленности № 106	448603,22	2234201,83	51° 5' 0,765"	41° 15' 28,365"
130405	33	Земли промышленности № 106	448509,30	2234159,20	51° 4' 57,722"	41° 15' 26,190"
130406	34	Земли промышленности № 106	448491,70	2234143,30	51° 4' 57,151"	41° 15' 25,376"
130407	35	Земли промышленности № 106	448464,90	2234127,19	51° 4' 56,282"	41° 15' 24,552"
130408	36	Земли промышленности № 106	448435,50	2234117,50	51° 4' 55,330"	41° 15' 24,059"
130409	37	Земли промышленности № 106	448419,20	2234114,50	51° 4' 54,802"	41° 15' 23,908"
130410	38	Земли промышленности № 106	448336,40	2234101,99	51° 4' 52,121"	41° 15' 23,278"
130411	39	Земли промышленности № 106	448371,60	2234018,89	51° 4' 53,252"	41° 15' 19,004"

130412	40	Земли промышленности № 106	448391,20	2233972,90	51° 4' 53,882"	41° 15' 16,638"
130413	41	Земли промышленности № 106	448408,10	2233933,30	51° 4' 54,424"	41° 15' 14,601"
130414	42	Земли промышленности № 106	448396,00	2233921,90	51° 4' 54,032"	41° 15' 14,017"
130415	43	Земли промышленности № 106	448440,20	2233865,40	51° 4' 55,456"	41° 15' 11,107"
130416	44	Земли промышленности № 106	448463,90	2233849,80	51° 4' 56,222"	41° 15' 10,302"
130417	45	Земли промышленности № 106	448488,00	2233842,00	51° 4' 57,001"	41° 15' 9,898"
130418	46	Земли промышленности № 106	448493,10	2233815,19	51° 4' 57,163"	41° 15' 8,519"
130419	47	Земли промышленности № 106	448476,00	2233767,19	51° 4' 56,605"	41° 15' 6,056"
130420	48	Земли промышленности № 106	448458,40	2233722,49	51° 4' 56,031"	41° 15' 3,763"
130421	49	Земли промышленности № 106	448444,50	2233685,29	51° 4' 55,577"	41° 15' 1,854"
130422	50	Земли промышленности № 106	448474,80	2233650,19	51° 4' 56,554"	41° 15' 0,046"
130423	51	Земли промышленности № 106	448505,40	2233592,20	51° 4' 57,538"	41° 14' 57,062"
130424	52	Земли промышленности № 106	448516,10	2233567,90	51° 4' 57,882"	41° 14' 55,811"
130425	53	Земли промышленности № 106	448528,30	2233546,80	51° 4' 58,275"	41° 14' 54,725"
130426	54	Земли промышленности № 106	448532,70	2233527,60	51° 4' 58,415"	41° 14' 53,738"
130427	55	Земли промышленности № 106	448539,92	2233509,33	51° 4' 58,647"	41° 14' 52,799"
130428	56	Земли промышленности № 106	448539,00	2233493,70	51° 4' 58,615"	41° 14' 51,996"
130429	57	Земли промышленности № 106	448533,10	2233482,60	51° 4' 58,423"	41° 14' 51,426"
130430	58	Земли промышленности № 106	448540,80	2233457,50	51° 4' 58,670"	41° 14' 50,136"
130431	59	Земли промышленности № 106	448554,40	2233425,40	51° 4' 59,107"	41° 14' 48,484"
130432	60	Земли промышленности № 106	448558,90	2233407,49	51° 4' 59,250"	41° 14' 47,563"
130433	61	Земли промышленности № 106	448571,50	2233358,80	51° 4' 59,653"	41° 14' 45,060"
130434	62	Земли промышленности № 106	448585,20	2233307,50	51° 5' 0,091"	41° 14' 42,422"
130435	63	Земли промышленности № 106	448692,74	2233169,51	51° 5' 3,556"	41° 14' 35,315"
130436	64	Земли промышленности № 106	448796,37	2232941,46	51° 5' 6,885"	41° 14' 23,581"
130437	65	Земли промышленности № 106	448824,83	2232958,10	51° 5' 7,808"	41° 14' 24,431"
130438	66	Земли промышленности № 106	448830,64	2232961,66	51° 5' 7,996"	41° 14' 24,613"
130439	67	Земли промышленности № 106	448836,57	2232965,82	51° 5' 8,189"	41° 14' 24,826"
130440	68	Земли промышленности № 106	448842,22	2232970,39	51° 5' 8,372"	41° 14' 25,060"
130441	69	Земли промышленности № 106	448847,57	2232975,32	51° 5' 8,546"	41° 14' 25,312"
130442	70	Земли промышленности № 106	448852,56	2232980,60	51° 5' 8,708"	41° 14' 25,582"
130443	71	Земли промышленности № 106	448856,94	2232985,84	51° 5' 8,850"	41° 14' 25,851"
130444	72	Земли промышленности № 106	448876,15	2233009,81	51° 5' 9,474"	41° 14' 27,079"
130445	73	Земли промышленности № 106	448880,99	2233016,15	51° 5' 9,632"	41° 14' 27,404"
130446	74	Земли промышленности № 106	448885,59	2233022,65	51° 5' 9,781"	41° 14' 27,737"
130447	75	Земли промышленности № 106	448903,83	2233051,14	51° 5' 10,374"	41° 14' 29,198"
130448	76	Земли промышленности № 106	448911,16	2233063,05	51° 5' 10,613"	41° 14' 29,809"
130449	77	Земли промышленности № 106	448928,87	2233089,25	51° 5' 11,189"	41° 14' 31,152"
130450	78	Земли промышленности № 106	448932,82	2233095,92	51° 5' 11,317"	41° 14' 31,494"
130451	79	Земли промышленности № 106	448935,90	2233101,94	51° 5' 11,418"	41° 14' 31,803"
130452	80	Земли промышленности № 106	448941,17	2233113,74	51° 5' 11,589"	41° 14' 32,408"

130453	81	Земли промышленности № 106	448943,38	2233119,48	51° 5' 11,661"	41° 14' 32,702"
130454	82	Земли промышленности № 106	448945,14	2233125,28	51° 5' 11,719"	41° 14' 33,000"
130455	83	Земли промышленности № 106	448946,40	2233131,53	51° 5' 11,760"	41° 14' 33,321"
130456	84	Земли промышленности № 106	448947,05	2233137,84	51° 5' 11,782"	41° 14' 33,645"
130457	85	Земли промышленности № 106	448947,28	2233155,62	51° 5' 11,791"	41° 14' 34,559"
130458	86	Земли промышленности № 106	448947,82	2233161,95	51° 5' 11,809"	41° 14' 34,884"
130459	87	Земли промышленности № 106	448948,90	2233168,25	51° 5' 11,845"	41° 14' 35,207"
130460	88	Земли промышленности № 106	448950,44	2233174,09	51° 5' 11,896"	41° 14' 35,507"
130461	89	Земли промышленности № 106	448952,35	2233179,87	51° 5' 11,958"	41° 14' 35,804"
130462	90	Земли промышленности № 106	448956,77	2233191,69	51° 5' 12,102"	41° 14' 36,410"
130463	91	Земли промышленности № 106	448959,26	2233197,66	51° 5' 12,183"	41° 14' 36,717"
130464	92	Земли промышленности № 106	448962,07	2233203,40	51° 5' 12,275"	41° 14' 37,011"
130465	93	Земли промышленности № 106	448965,36	2233208,77	51° 5' 12,382"	41° 14' 37,287"
130466	94	Земли промышленности № 106	448969,54	2233213,92	51° 5' 12,518"	41° 14' 37,550"
130467	95	Земли промышленности № 106	448974,35	2233218,43	51° 5' 12,674"	41° 14' 37,781"
130468	96	Земли промышленности № 106	448979,70	2233222,24	51° 5' 12,848"	41° 14' 37,976"
130469	97	Земли промышленности № 106	448985,55	2233225,23	51° 5' 13,037"	41° 14' 38,129"
130470	98	Земли промышленности № 106	448992,69	2233227,52	51° 5' 13,268"	41° 14' 38,245"
130471	99	Земли промышленности № 106	449000,19	2233228,85	51° 5' 13,511"	41° 14' 38,312"
130472	100	Земли промышленности № 106	449007,86	2233229,42	51° 5' 13,759"	41° 14' 38,340"
130473	101	Земли промышленности № 106	449015,52	2233229,41	51° 5' 14,007"	41° 14' 38,339"
130474	102	Земли промышленности № 106	449023,00	2233228,95	51° 5' 14,249"	41° 14' 38,314"
130475	103	Земли промышленности № 106	449034,11	2233227,91	51° 5' 14,609"	41° 14' 38,258"
130476	104	Земли промышленности № 106	449039,39	2233227,84	51° 5' 14,780"	41° 14' 38,254"
130477	105	Земли промышленности № 106	449044,80	2233228,52	51° 5' 14,955"	41° 14' 38,288"
130478	106	Земли промышленности № 106	449049,90	2233230,12	51° 5' 15,120"	41° 14' 38,369"
130479	107	Земли промышленности № 106	449053,24	2233231,86	51° 5' 15,228"	41° 14' 38,458"
130480	108	Земли промышленности № 106	449056,32	2233234,07	51° 5' 15,328"	41° 14' 38,571"
130481	109	Земли промышленности № 106	449060,28	2233237,87	51° 5' 15,457"	41° 14' 38,766"
130482	110	Земли промышленности № 106	449063,93	2233242,25	51° 5' 15,575"	41° 14' 38,990"
130483	111	Земли промышленности № 106	449071,28	2233251,77	51° 5' 15,814"	41° 14' 39,478"
130484	112	Земли промышленности № 106	449076,14	2233257,32	51° 5' 15,972"	41° 14' 39,762"
130485	113	Земли промышленности № 106	449081,44	2233262,57	51° 5' 16,144"	41° 14' 40,031"
130486	114	Земли промышленности № 106	449087,07	2233267,36	51° 5' 16,327"	41° 14' 40,277"
130487	115	Земли промышленности № 106	449092,98	2233271,54	51° 5' 16,518"	41° 14' 40,490"
130488	116	Земли промышленности № 106	449099,08	2233274,86	51° 5' 16,716"	41° 14' 40,660"
130489	117	Земли промышленности № 106	449105,34	2233277,05	51° 5' 16,919"	41° 14' 40,771"
130490	118	Земли промышленности № 106	449110,45	2233277,86	51° 5' 17,084"	41° 14' 40,812"
130491	119	Земли промышленности № 106	449115,63	2233278,05	51° 5' 17,252"	41° 14' 40,821"
130492	120	Земли промышленности № 106	449137,68	2233277,27	51° 5' 17,965"	41° 14' 40,777"
130493	121	Земли промышленности № 106	449142,87	2233276,70	51° 5' 18,133"	41° 14' 40,747"

130494	122	Земли промышленности № 106	449147,95	2233275,52	51° 5' 18,297"	41° 14' 40,686"
130495	123	Земли промышленности № 106	449154,10	2233272,85	51° 5' 18,496"	41° 14' 40,547"
130496	124	Земли промышленности № 106	449160,04	2233269,02	51° 5' 18,688"	41° 14' 40,350"
130497	125	Земли промышленности № 106	449165,75	2233264,31	51° 5' 18,872"	41° 14' 40,106"
130498	126	Земли промышленности № 106	449171,21	2233258,89	51° 5' 19,048"	41° 14' 39,827"
130499	127	Земли промышленности № 106	449176,39	2233252,93	51° 5' 19,215"	41° 14' 39,520"
130500	128	Земли промышленности № 106	449181,22	2233246,52	51° 5' 19,371"	41° 14' 39,190"
130501	129	Земли промышленности № 106	449193,92	2233227,58	51° 5' 19,780"	41° 14' 38,215"
130502	130	Земли промышленности № 106	449199,26	2233220,21	51° 5' 19,952"	41° 14' 37,835"
130503	131	Земли промышленности № 106	449221,76	2233190,84	51° 5' 20,677"	41° 14' 36,322"
130504	132	Земли промышленности № 106	449227,27	2233183,44	51° 5' 20,854"	41° 14' 35,941"
130505	133	Земли промышленности № 106	449232,56	2233175,98	51° 5' 21,025"	41° 14' 35,557"
130506	134	Земли промышленности № 106	449237,54	2233168,42	51° 5' 21,185"	41° 14' 35,167"
130507	135	Земли промышленности № 106	449244,94	2233156,22	51° 5' 21,423"	41° 14' 34,539"
130508	136	Земли промышленности № 106	449249,66	2233148,92	51° 5' 21,575"	41° 14' 34,164"
130509	137	Земли промышленности № 106	449254,62	2233141,73	51° 5' 21,735"	41° 14' 33,793"
130510	138	Земли промышленности № 106	449269,92	2233120,33	51° 5' 22,228"	41° 14' 32,691"
130511	139	Земли промышленности № 106	449274,81	2233113,13	51° 5' 22,385"	41° 14' 32,321"
130512	140	Земли промышленности № 106	449279,41	2233105,84	51° 5' 22,533"	41° 14' 31,945"
130513	141	Земли промышленности № 106	449286,47	2233093,62	51° 5' 22,760"	41° 14' 31,316"
130514	142	Земли промышленности № 106	449290,63	2233086,78	51° 5' 22,894"	41° 14' 30,964"
130515	143	Земли промышленности № 106	449303,66	2233066,45	51° 5' 23,314"	41° 14' 29,917"
130516	144	Земли промышленности № 106	449307,82	2233059,61	51° 5' 23,448"	41° 14' 29,565"
130517	145	Земли промышленности № 106	449314,89	2233047,42	51° 5' 23,675"	41° 14' 28,938"
130518	146	Земли промышленности № 106	449319,50	2233040,16	51° 5' 23,824"	41° 14' 28,563"
130519	147	Земли промышленности № 106	449324,40	2233032,99	51° 5' 23,981"	41° 14' 28,195"
130520	148	Земли промышленности № 106	449344,72	2233004,60	51° 5' 24,636"	41° 14' 26,732"
130521	149	Земли промышленности № 106	449349,47	2232997,38	51° 5' 24,789"	41° 14' 26,361"
130522	150	Земли промышленности № 106	449356,91	2232985,33	51° 5' 25,028"	41° 14' 25,740"
130523	151	Земли промышленности № 106	449361,92	2232977,88	51° 5' 25,190"	41° 14' 25,356"
130524	152	Земли промышленности № 106	449367,24	2232970,54	51° 5' 25,361"	41° 14' 24,978"
130525	153	Земли промышленности № 106	449372,78	2232963,27	51° 5' 25,540"	41° 14' 24,604"
130526	154	Земли промышленности № 106	449389,78	2232941,62	51° 5' 26,087"	41° 14' 23,488"
130527	155	Земли промышленности № 106	449395,29	2232934,34	51° 5' 26,265"	41° 14' 23,114"
130528	156	Земли промышленности № 106	449400,56	2232926,98	51° 5' 26,434"	41° 14' 22,734"
130529	157	Земли промышленности № 106	449405,48	2232919,49	51° 5' 26,593"	41° 14' 22,349"
130530	158	Земли промышленности № 106	449416,93	2232900,53	51° 5' 26,962"	41° 14' 21,373"
130531	159	Земли промышленности № 106	449430,14	2232880,25	51° 5' 27,387"	41° 14' 20,329"
130532	160	Земли промышленности № 106	449434,36	2232873,42	51° 5' 27,523"	41° 14' 19,977"
130533	161	Земли промышленности № 106	449441,53	2232861,23	51° 5' 27,753"	41° 14' 19,349"
130534	162	Земли промышленности № 106	449446,21	2232853,96	51° 5' 27,904"	41° 14' 18,975"

130535	163	Земли промышленности № 106	449451,18	2232846,78	51° 5' 28,064"	41° 14' 18,605"
130536	164	Земли промышленности № 106	449466,70	2232825,43	51° 5' 28,564"	41° 14' 17,505"
130537	165	Земли промышленности № 106	449471,71	2232818,24	51° 5' 28,725"	41° 14' 17,135"
130538	166	Земли промышленности № 106	449476,45	2232810,95	51° 5' 28,878"	41° 14' 16,760"
130539	167	Земли промышленности № 106	449483,74	2232798,71	51° 5' 29,112"	41° 14' 16,130"
130540	168	Земли промышленности № 106	449488,02	2232791,85	51° 5' 29,250"	41° 14' 15,776"
130541	169	Земли промышленности № 106	449501,14	2232771,41	51° 5' 29,673"	41° 14' 14,724"
130542	170	Земли промышленности № 106	449505,15	2232764,52	51° 5' 29,802"	41° 14' 14,369"
130543	171	Земли промышленности № 106	449508,39	2232758,38	51° 5' 29,906"	41° 14' 14,053"
130544	172	Земли промышленности № 106	449518,28	2232738,66	51° 5' 30,223"	41° 14' 13,038"
130545	173	Земли промышленности № 106	449521,18	2232732,00	51° 5' 30,317"	41° 14' 12,695"
130546	174	Земли промышленности № 106	449523,41	2232725,39	51° 5' 30,388"	41° 14' 12,355"
130547	175	Земли промышленности № 106	449524,62	2232718,82	51° 5' 30,427"	41° 14' 12,017"
130548	176	Земли промышленности № 106	449595,86	2232677,39	51° 5' 32,727"	41° 14' 9,876"
130549	177	Земли промышленности № 106	450151,48	2233058,39	51° 5' 50,747"	41° 14' 29,360"
130550	178	Земли промышленности № 106	450541,30	2233183,62	51° 6' 3,375"	41° 14' 35,730"
130551	179	Земли промышленности № 106	450902,90	2233210,08	51° 6' 15,078"	41° 14' 37,030"
130552	180	Земли промышленности № 106	451462,94	2233644,00	51° 6' 33,246"	41° 14' 59,241"
130553	181	Земли промышленности № 106	451125,97	2234119,02	51° 6' 22,390"	41° 15' 23,712"
130554	182	Земли промышленности № 106	454954,83	2250165,28	51° 8' 27,079"	41° 29' 8,502"
130555	183	Земли промышленности № 106	454962,83	2250157,44	51° 8' 27,337"	41° 29' 8,099"
130556	184	Земли промышленности № 106	454962,85	2250157,37	51° 8' 27,338"	41° 29' 8,095"
130557	185	Земли промышленности № 106	454969,40	2250138,20	51° 8' 27,550"	41° 29' 7,109"
130558	186	Земли промышленности № 106	454983,30	2250132,00	51° 8' 28,000"	41° 29' 6,790"
130559	187	Земли промышленности № 106	454998,80	2250129,70	51° 8' 28,501"	41° 29' 6,672"
130560	188	Земли промышленности № 106	455012,80	2250129,10	51° 8' 28,954"	41° 29' 6,641"
130561	189	Земли промышленности № 106	455026,90	2250127,70	51° 8' 29,411"	41° 29' 6,569"
130562	190	Земли промышленности № 106	455039,50	2250125,50	51° 8' 29,818"	41° 29' 6,456"
130563	191	Земли промышленности № 106	455044,10	2250123,70	51° 8' 29,967"	41° 29' 6,363"
130564	192	Земли промышленности № 106	455056,00	2250118,70	51° 8' 30,352"	41° 29' 6,106"
130565	193	Земли промышленности № 106	455067,90	2250111,40	51° 8' 30,737"	41° 29' 5,730"
130566	194	Земли промышленности № 106	455075,40	2250106,40	51° 8' 30,980"	41° 29' 5,473"
130567	195	Земли промышленности № 106	455080,70	2250101,70	51° 8' 31,152"	41° 29' 5,231"
130568	196	Земли промышленности № 106	455086,00	2250096,90	51° 8' 31,323"	41° 29' 4,985"
130569	197	Земли промышленности № 106	455090,60	2250092,40	51° 8' 31,472"	41° 29' 4,753"
130570	198	Земли промышленности № 106	455098,20	2250083,40	51° 8' 31,718"	41° 29' 4,290"
130571	199	Земли промышленности № 106	455105,00	2250073,70	51° 8' 31,938"	41° 29' 3,791"
130572	200	Земли промышленности № 106	455110,00	2250065,60	51° 8' 32,100"	41° 29' 3,374"
130573	201	Земли промышленности № 106	455112,70	2250059,80	51° 8' 32,187"	41° 29' 3,076"
130574	202	Земли промышленности № 106	455115,20	2250050,40	51° 8' 32,268"	41° 29' 2,593"
130575	203	Земли промышленности № 106	455119,20	2250035,70	51° 8' 32,397"	41° 29' 1,836"

130576	204	Земли промышленности № 106	455122,30	2250025,60	51° 8' 32,498"	41° 29' 1,317"
130577	205	Земли промышленности № 106	455126,80	2250017,40	51° 8' 32,643"	41° 29' 0,895"
130578	206	Земли промышленности № 106	455129,30	2250007,60	51° 8' 32,724"	41° 29' 0,391"
130579	207	Земли промышленности № 106	455125,90	2249995,20	51° 8' 32,614"	41° 28' 59,753"
130580	208	Земли промышленности № 106	455124,80	2249974,10	51° 8' 32,579"	41° 28' 58,668"
130581	209	Земли промышленности № 106	455125,70	2249941,60	51° 8' 32,608"	41° 28' 56,996"
130582	210	Земли промышленности № 106	455127,30	2249924,30	51° 8' 32,660"	41° 28' 56,106"
130583	211	Земли промышленности № 106	455128,10	2249897,50	51° 8' 32,685"	41° 28' 54,727"
130584	212	Земли промышленности № 106	455129,70	2249876,20	51° 8' 32,737"	41° 28' 53,632"
130585	213	Земли промышленности № 106	455130,80	2249856,50	51° 8' 32,773"	41° 28' 52,618"
130586	214	Земли промышленности № 106	455131,20	2249833,00	51° 8' 32,786"	41° 28' 51,409"
130587	215	Земли промышленности № 106	455132,30	2249790,90	51° 8' 32,821"	41° 28' 49,244"
130588	216	Земли промышленности № 106	455132,40	2249745,30	51° 8' 32,824"	41° 28' 46,898"
130589	217	Земли промышленности № 106	455257,43	2249777,90	51° 8' 36,870"	41° 28' 48,575"
130590	218	Земли промышленности № 106	455475,71	2249821,99	51° 8' 43,934"	41° 28' 50,843"
130591	219	Земли промышленности № 106	455844,93	2249866,20	51° 8' 55,881"	41° 28' 53,116"
130592	220	Земли промышленности № 106	455883,61	2249890,35	51° 8' 57,133"	41° 28' 54,358"
130593	221	Земли промышленности № 106	455910,07	2249923,42	51° 8' 57,989"	41° 28' 56,060"
130594	222	Земли промышленности № 106	455932,12	2249980,74	51° 8' 58,703"	41° 28' 59,009"
130595	223	Земли промышленности № 106	455958,58	2250044,69	51° 8' 59,559"	41° 29' 2,299"
130596	224	Земли промышленности № 106	455974,14	2250056,42	51° 9' 0,062"	41° 29' 2,903"
130597	225	Земли промышленности № 106	454958,90	2250164,84	51° 8' 27,210"	41° 29' 8,479"
130598	226	Земли промышленности № 106	454954,83	2250165,28	51° 8' 27,079"	41° 29' 8,502"
130599	227	Земли промышленности № 106	455326,96	2249936,14	51° 8' 39,120"	41° 28' 56,715"
130600	228	Земли промышленности № 106	455362,42	2249839,83	51° 8' 40,268"	41° 28' 51,760"
130601	229	Земли промышленности № 106	455260,29	2249811,25	51° 8' 36,963"	41° 28' 50,290"
130602	230	Земли промышленности № 106	455211,61	2249921,85	51° 8' 35,388"	41° 28' 55,980"
130603	231	Земли промышленности № 106	455326,96	2249936,14	51° 8' 39,120"	41° 28' 56,715"
130604	232	Земли промышленности № 106	457020,36	2228372,68	51° 9' 32,446"	41° 10' 27,079"
130605	233	Земли промышленности № 106	457019,57	2228379,14	51° 9' 32,421"	41° 10' 27,412"
130606	234	Земли промышленности № 106	457014,37	2228377,56	51° 9' 32,253"	41° 10' 27,331"
130607	235	Земли промышленности № 106	456986,97	2228369,38	51° 9' 31,365"	41° 10' 26,916"
130608	236	Земли промышленности № 106	456976,74	2228365,75	51° 9' 31,033"	41° 10' 26,732"
130609	237	Земли промышленности № 106	456958,94	2228366,70	51° 9' 30,458"	41° 10' 26,784"
130610	238	Земли промышленности № 106	456947,92	2228368,12	51° 9' 30,101"	41° 10' 26,860"
130611	239	Земли промышленности № 106	456935,16	2228371,90	51° 9' 29,689"	41° 10' 27,057"
130612	240	Земли промышленности № 106	456912,80	2228389,37	51° 9' 28,968"	41° 10' 27,961"
130613	241	Земли промышленности № 106	456885,56	2228399,45	51° 9' 28,088"	41° 10' 28,486"
130614	242	Земли промышленности № 106	456857,37	2228411,42	51° 9' 27,177"	41° 10' 29,108"
130615	243	Земли промышленности № 106	456778,32	2228450,63	51° 9' 24,624"	41° 10' 31,142"
130616	244	Земли промышленности № 106	456750,29	2228459,61	51° 9' 23,719"	41° 10' 31,610"

130617	245	Земли промышленности № 106	456728,56	2228467,01	51° 9' 23,017"	41° 10' 31,996"
130618	246	Земли промышленности № 106	456648,25	2228472,05	51° 9' 20,419"	41° 10' 32,272"
130619	247	Земли промышленности № 106	456618,73	2228471,97	51° 9' 19,463"	41° 10' 32,275"
130620	248	Земли промышленности № 106	456589,20	2228471,89	51° 9' 18,508"	41° 10' 32,277"
130621	249	Земли промышленности № 106	456544,32	2228472,52	51° 9' 17,056"	41° 10' 32,319"
130622	250	Земли промышленности № 106	456507,78	2228475,67	51° 9' 15,874"	41° 10' 32,489"
130623	251	Земли промышленности № 106	456483,69	2228477,56	51° 9' 15,094"	41° 10' 32,591"
130624	252	Земли промышленности № 106	456477,08	2228480,87	51° 9' 14,881"	41° 10' 32,763"
130625	253	Земли промышленности № 106	456455,34	2228504,80	51° 9' 14,181"	41° 10' 33,999"
130626	254	Земли промышленности № 106	456420,02	2228533,08	51° 9' 13,042"	41° 10' 35,462"
130627	255	Земли промышленности № 106	456394,15	2228551,15	51° 9' 12,207"	41° 10' 36,397"
130628	256	Земли промышленности № 106	456356,99	2228577,11	51° 9' 11,008"	41° 10' 37,741"
130629	257	Земли промышленности № 106	456307,32	2228613,77	51° 9' 9,406"	41° 10' 39,637"
130630	258	Земли промышленности № 106	456250,47	2228661,49	51° 9' 7,573"	41° 10' 42,105"
130631	259	Земли промышленности № 106	456174,57	2228715,50	51° 9' 5,124"	41° 10' 44,900"
130632	260	Земли промышленности № 106	456119,69	2228753,14	51° 9' 3,353"	41° 10' 46,848"
130633	261	Земли промышленности № 106	456089,14	2228773,29	51° 9' 2,367"	41° 10' 47,891"
130634	262	Земли промышленности № 106	456083,01	2228776,23	51° 9' 2,169"	41° 10' 48,044"
130635	263	Земли промышленности № 106	456048,04	2228792,98	51° 9' 1,040"	41° 10' 48,913"
130636	264	Земли промышленности № 106	456016,25	2228808,11	51° 9' 0,013"	41° 10' 49,698"
130637	265	Земли промышленности № 106	455967,21	2228824,20	51° 8' 58,429"	41° 10' 50,536"
130638	266	Земли промышленности № 106	455940,89	2228841,03	51° 8' 57,579"	41° 10' 51,408"
130639	267	Земли промышленности № 106	455916,95	2228854,98	51° 8' 56,806"	41° 10' 52,130"
130640	268	Земли промышленности № 106	455906,73	2228868,60	51° 8' 56,477"	41° 10' 52,833"
130641	269	Земли промышленности № 106	455900,71	2228876,64	51° 8' 56,284"	41° 10' 53,248"
130642	270	Земли промышленности № 106	455817,07	2228988,25	51° 8' 53,592"	41° 10' 59,008"
130643	271	Земли промышленности № 106	455780,33	2229028,71	51° 8' 52,409"	41° 11' 1,097"
130644	272	Земли промышленности № 106	455769,69	2229033,39	51° 8' 52,065"	41° 11' 1,340"
130645	273	Земли промышленности № 106	455753,41	2229031,60	51° 8' 51,538"	41° 11' 1,251"
130646	274	Земли промышленности № 106	455730,17	2229020,07	51° 8' 50,784"	41° 11' 0,663"
130647	275	Земли промышленности № 106	455706,71	2228999,06	51° 8' 50,022"	41° 10' 59,587"
130648	276	Земли промышленности № 106	455689,65	2228982,08	51° 8' 49,468"	41° 10' 58,717"
130649	277	Земли промышленности № 106	455597,04	2228871,01	51° 8' 46,457"	41° 10' 53,023"
130650	278	Земли промышленности № 106	455591,38	2228837,95	51° 8' 46,269"	41° 10' 51,323"
130651	279	Земли промышленности № 106	455610,73	2228764,40	51° 8' 46,886"	41° 10' 47,535"
130652	280	Земли промышленности № 106	455641,41	2228636,65	51° 8' 47,861"	41° 10' 40,957"
130653	281	Земли промышленности № 106	455594,11	2228596,55	51° 8' 46,325"	41° 10' 38,904"
130654	282	Земли промышленности № 106	455569,73	2228573,85	51° 8' 45,533"	41° 10' 37,741"
130655	283	Земли промышленности № 106	455565,76	2228565,64	51° 8' 45,404"	41° 10' 37,320"
130656	284	Земли промышленности № 106	455562,98	2228549,20	51° 8' 45,312"	41° 10' 36,475"
130657	285	Земли промышленности № 106	455573,08	2228457,19	51° 8' 45,626"	41° 10' 31,739"

130658	286	Земли промышленности № 106	455579,43	2228443,21	51° 8' 45,830"	41° 10' 31,019"
130659	287	Земли промышленности № 106	455600,64	2228422,51	51° 8' 46,513"	41° 10' 29,949"
130660	288	Земли промышленности № 106	455669,54	2228357,89	51° 8' 48,734"	41° 10' 26,610"
130661	289	Земли промышленности № 106	455690,58	2228332,55	51° 8' 49,411"	41° 10' 25,302"
130662	290	Земли промышленности № 106	455732,56	2228316,92	51° 8' 50,767"	41° 10' 24,489"
130663	291	Земли промышленности № 106	455753,27	2228310,63	51° 8' 51,437"	41° 10' 24,161"
130664	292	Земли промышленности № 106	455756,28	2228301,07	51° 8' 51,533"	41° 10' 23,668"
130665	293	Земли промышленности № 106	455760,53	2228294,45	51° 8' 51,669"	41° 10' 23,327"
130666	294	Земли промышленности № 106	455760,00	2228293,63	51° 8' 51,652"	41° 10' 23,285"
130667	295	Земли промышленности № 106	455759,15	2228292,29	51° 8' 51,625"	41° 10' 23,216"
130668	296	Земли промышленности № 106	455827,54	2228265,53	51° 8' 53,834"	41° 10' 21,824"
130669	297	Земли промышленности № 106	455850,43	2228256,57	51° 8' 54,573"	41° 10' 21,358"
130670	298	Земли промышленности № 106	455887,34	2228240,30	51° 8' 55,765"	41° 10' 20,513"
130671	299	Земли промышленности № 106	455914,33	2228232,76	51° 8' 56,638"	41° 10' 20,119"
130672	300	Земли промышленности № 106	456065,54	2228213,31	51° 9' 1,528"	41° 10' 19,086"
130673	301	Земли промышленности № 106	456129,84	2228213,31	51° 9' 3,608"	41° 10' 19,072"
130674	302	Земли промышленности № 106	456160,79	2228216,48	51° 9' 4,610"	41° 10' 19,229"
130675	303	Земли промышленности № 106	456431,86	2228181,96	51° 9' 13,377"	41° 10' 17,393"
130676	304	Земли промышленности № 106	456437,41	2228178,78	51° 9' 13,556"	41° 10' 17,228"
130677	305	Земли промышленности № 106	456439,00	2228173,62	51° 9' 13,607"	41° 10' 16,963"
130678	306	Земли промышленности № 106	456436,62	2228168,07	51° 9' 13,529"	41° 10' 16,677"
130679	307	Земли промышленности № 106	456426,30	2228165,68	51° 9' 13,195"	41° 10' 16,557"
130680	308	Земли промышленности № 106	456413,60	2228164,10	51° 9' 12,784"	41° 10' 16,478"
130681	309	Земли промышленности № 106	456371,93	2228132,74	51° 9' 11,431"	41° 10' 14,874"
130682	310	Земли промышленности № 106	456353,67	2228103,77	51° 9' 10,836"	41° 10' 13,387"
130683	311	Земли промышленности № 106	456307,24	2228023,60	51° 9' 9,323"	41° 10' 9,273"
130684	312	Земли промышленности № 106	456296,13	2228003,76	51° 9' 8,960"	41° 10' 8,254"
130685	313	Земли промышленности № 106	456256,44	2227951,77	51° 9' 7,669"	41° 10' 5,588"
130686	314	Земли промышленности № 106	456244,53	2227936,69	51° 9' 7,282"	41° 10' 4,815"
130687	315	Земли промышленности № 106	456229,45	2227925,57	51° 9' 6,792"	41° 10' 4,246"
130688	316	Земли промышленности № 106	456219,13	2227916,84	51° 9' 6,457"	41° 10' 3,799"
130689	317	Земли промышленности № 106	456187,78	2227876,36	51° 9' 5,437"	41° 10' 1,723"
130690	318	Земли промышленности № 106	456090,54	2227750,16	51° 9' 2,273"	41° 9' 55,252"
130691	319	Земли промышленности № 106	456086,58	2227731,50	51° 9' 2,142"	41° 9' 54,293"
130692	320	Земли промышленности № 106	456087,37	2227722,77	51° 9' 2,166"	41° 9' 53,844"
130693	321	Земли промышленности № 106	456092,13	2227713,25	51° 9' 2,319"	41° 9' 53,352"
130694	322	Земли промышленности № 106	456096,50	2227697,77	51° 9' 2,458"	41° 9' 52,555"
130695	323	Земли промышленности № 106	456096,89	2227679,51	51° 9' 2,468"	41° 9' 51,616"
130696	324	Земли промышленности № 106	456094,91	2227671,18	51° 9' 2,403"	41° 9' 51,187"
130697	325	Земли промышленности № 106	456098,88	2227537,83	51° 9' 2,513"	41° 9' 44,326"
130698	326	Земли промышленности № 106	456110,39	2227523,54	51° 9' 2,883"	41° 9' 43,588"

130699	327	Земли промышленности № 106	456110,39	2227516,40	51° 9' 2,882"	41° 9' 43,221"
130700	328	Земли промышленности № 106	456074,67	2227475,91	51° 9' 1,721"	41° 9' 41,146"
130701	329	Земли промышленности № 106	456064,35	2227459,25	51° 9' 1,384"	41° 9' 40,291"
130702	330	Земли промышленности № 106	456058,79	2227444,16	51° 9' 1,202"	41° 9' 39,516"
130703	331	Земли промышленности № 106	456087,77	2227412,81	51° 9' 2,135"	41° 9' 37,896"
130704	332	Земли промышленности № 106	456107,61	2227395,35	51° 9' 2,775"	41° 9' 36,993"
130705	333	Земли промышленности № 106	456124,28	2227385,82	51° 9' 3,313"	41° 9' 36,500"
130706	334	Земли промышленности № 106	456141,74	2227366,77	51° 9' 3,875"	41° 9' 35,516"
130707	335	Земли промышленности № 106	456160,79	2227354,07	51° 9' 4,490"	41° 9' 34,858"
130708	336	Земли промышленности № 106	456196,51	2227325,50	51° 9' 5,642"	41° 9' 33,380"
130709	337	Земли промышленности № 106	456210,80	2227304,07	51° 9' 6,101"	41° 9' 32,274"
130710	338	Земли промышленности № 106	456241,75	2227280,25	51° 9' 7,099"	41° 9' 31,042"
130711	339	Земли промышленности № 106	456259,22	2227277,08	51° 9' 7,664"	41° 9' 30,874"
130712	340	Земли промышленности № 106	456393,36	2227169,92	51° 9' 11,989"	41° 9' 25,330"
130713	341	Земли промышленности № 106	456411,62	2227170,72	51° 9' 12,580"	41° 9' 25,367"
130714	342	Земли промышленности № 106	456425,11	2227157,22	51° 9' 13,015"	41° 9' 24,670"
130715	343	Земли промышленности № 106	456416,38	2227156,43	51° 9' 12,732"	41° 9' 24,631"
130716	344	Земли промышленности № 106	456395,74	2227111,98	51° 9' 12,058"	41° 9' 22,348"
130717	345	Земли промышленности № 106	456398,92	2227098,49	51° 9' 12,159"	41° 9' 21,653"
130718	346	Земли промышленности № 106	456396,92	2227090,43	51° 9' 12,093"	41° 9' 21,239"
130719	347	Земли промышленности № 106	456438,40	2227066,81	51° 9' 13,432"	41° 9' 20,015"
130720	348	Земли промышленности № 106	456489,86	2227037,51	51° 9' 15,093"	41° 9' 18,495"
130721	349	Земли промышленности № 106	456500,02	2227031,73	51° 9' 15,421"	41° 9' 18,195"
130722	350	Земли промышленности № 106	456543,38	2227025,46	51° 9' 16,823"	41° 9' 17,863"
130723	351	Земли промышленности № 106	456578,30	2227044,51	51° 9' 17,956"	41° 9' 18,835"
130724	352	Земли промышленности № 106	456638,63	2227126,27	51° 9' 19,919"	41° 9' 23,028"
130725	353	Земли промышленности № 106	456637,84	2227143,73	51° 9' 19,896"	41° 9' 23,927"
130726	354	Земли промышленности № 106	456999,79	2227573,15	51° 9' 31,669"	41° 9' 45,941"
130727	355	Земли промышленности № 106	457001,37	2227583,47	51° 9' 31,722"	41° 9' 46,472"
130728	356	Земли промышленности № 106	457049,00	2227642,21	51° 9' 33,272"	41° 9' 49,484"
130729	357	Земли промышленности № 106	457031,54	2227672,37	51° 9' 32,711"	41° 9' 51,040"
130730	358	Земли промышленности № 106	456964,07	2227719,20	51° 9' 30,534"	41° 9' 53,465"
130731	359	Земли промышленности № 106	456953,75	2227732,69	51° 9' 30,202"	41° 9' 54,161"
130732	360	Земли промышленности № 106	456952,16	2227747,77	51° 9' 30,153"	41° 9' 54,938"
130733	361	Земли промышленности № 106	456959,31	2227759,68	51° 9' 30,386"	41° 9' 55,549"
130734	362	Земли промышленности № 106	457002,96	2227810,48	51° 9' 31,805"	41° 9' 58,153"
130735	363	Земли промышленности № 106	457004,15	2227817,23	51° 9' 31,845"	41° 9' 58,500"
130736	364	Земли промышленности № 106	457005,34	2227823,97	51° 9' 31,884"	41° 9' 58,847"
130737	365	Земли промышленности № 106	457000,58	2227842,23	51° 9' 31,733"	41° 9' 59,787"
130738	366	Земли промышленности № 106	456994,16	2227852,15	51° 9' 31,527"	41° 10' 0,299"
130739	367	Земли промышленности № 106	456991,85	2227855,72	51° 9' 31,452"	41° 10' 0,484"

130740	368	Земли промышленности № 106	456975,18	2227871,60	51° 9' 30,915"	41° 10' 1,304"
130741	369	Земли промышленности № 106	456991,85	2227889,06	51° 9' 31,457"	41° 10' 2,199"
130742	370	Земли промышленности № 106	457014,87	2227894,62	51° 9' 32,202"	41° 10' 2,480"
130743	371	Земли промышленности № 106	457056,14	2227898,59	51° 9' 33,539"	41° 10' 2,675"
130744	372	Земли промышленности № 106	457103,77	2227907,32	51° 9' 35,081"	41° 10' 3,114"
130745	373	Земли промышленности № 106	457153,77	2227919,22	51° 9' 36,701"	41° 10' 3,715"
130746	374	Земли промышленности № 106	457195,05	2227935,10	51° 9' 38,038"	41° 10' 4,523"
130747	375	Земли промышленности № 106	457214,10	2227962,88	51° 9' 38,659"	41° 10' 5,949"
130748	376	Земли промышленности № 106	457217,74	2227988,07	51° 9' 38,780"	41° 10' 7,244"
130749	377	Земли промышленности № 106	457222,15	2228018,55	51° 9' 38,927"	41° 10' 8,812"
130750	378	Земли промышленности № 106	457223,62	2228028,76	51° 9' 38,976"	41° 10' 9,337"
130751	379	Земли промышленности № 106	457224,42	2228108,93	51° 9' 39,013"	41° 10' 13,462"
130752	380	Земли промышленности № 106	457215,69	2228145,44	51° 9' 38,735"	41° 10' 15,343"
130753	381	Земли промышленности № 106	457179,97	2228182,75	51° 9' 37,585"	41° 10' 17,271"
130754	382	Земли промышленности № 106	457155,36	2228192,28	51° 9' 36,790"	41° 10' 17,766"
130755	383	Земли промышленности № 106	457046,62	2228197,83	51° 9' 33,272"	41° 10' 18,076"
130756	384	Земли промышленности № 106	457038,68	2228204,18	51° 9' 33,016"	41° 10' 18,404"
130757	385	Земли промышленности № 106	457031,54	2228292,29	51° 9' 32,797"	41° 10' 22,940"
130758	386	Земли промышленности № 106	457020,36	2228372,68	51° 9' 32,446"	41° 10' 27,079"
130759	387	Земли промышленности № 106	457522,29	2248134,75	51° 9' 50,147"	41° 27' 24,006"
130760	388	Земли промышленности № 106	457505,75	2248057,36	51° 9' 49,611"	41° 27' 20,023"
130761	389	Земли промышленности № 106	457635,40	2248032,89	51° 9' 53,806"	41° 27' 18,761"
130762	390	Земли промышленности № 106	457654,58	2248150,63	51° 9' 54,428"	41° 27' 24,821"
130763	391	Земли промышленности № 106	457607,62	2248157,90	51° 9' 52,909"	41° 27' 25,196"
130764	392	Земли промышленности № 106	457602,99	2248120,86	51° 9' 52,758"	41° 27' 23,290"
130765	393	Земли промышленности № 106	457522,29	2248134,75	51° 9' 50,147"	41° 27' 24,006"
130766	394	Земли промышленности № 106	457696,77	2227861,92	51° 9' 54,263"	41° 10' 0,646"
130767	395	Земли промышленности № 106	457617,39	2227960,34	51° 9' 51,708"	41° 10' 5,729"
130768	396	Земли промышленности № 106	457535,90	2228042,89	51° 9' 49,083"	41° 10' 9,995"
130769	397	Земли промышленности № 106	457478,75	2227971,98	51° 9' 47,224"	41° 10' 6,359"
130770	398	Земли промышленности № 106	457417,37	2227860,86	51° 9' 45,222"	41° 10' 0,654"
130771	399	Земли промышленности № 106	457382,44	2227782,54	51° 9' 44,081"	41° 9' 56,631"
130772	400	Земли промышленности № 106	457377,15	2227751,85	51° 9' 43,905"	41° 9' 55,053"
130773	401	Земли промышленности № 106	457377,15	2227605,80	51° 9' 43,885"	41° 9' 47,537"
130774	402	Земли промышленности № 106	457372,92	2227488,32	51° 9' 43,731"	41° 9' 41,492"
130775	403	Земли промышленности № 106	457566,59	2227491,50	51° 9' 49,999"	41° 9' 41,612"
130776	404	Земли промышленности № 106	457677,72	2227620,62	51° 9' 53,613"	41° 9' 48,232"
130777	405	Земли промышленности № 106	457706,29	2227677,77	51° 9' 54,545"	41° 9' 51,167"
130778	406	Земли промышленности № 106	457696,77	2227861,92	51° 9' 54,263"	41° 10' 0,646"
130779	407	Земли промышленности № 106	457735,28	2248169,81	51° 9' 57,040"	41° 27' 25,806"
130780	408	Земли промышленности № 106	457708,16	2248080,51	51° 9' 56,161"	41° 27' 21,211"

130781	409	Земли промышленности № 106	457786,21	2248044,13	51° 9' 58,686"	41° 27' 19,337"
130782	410	Земли промышленности № 106	457830,53	2248140,04	51° 10' 0,122"	41° 27' 24,273"
130783	411	Земли промышленности № 106	457735,28	2248169,81	51° 9' 57,040"	41° 27' 25,806"
130784	412	Земли промышленности № 106	457885,04	2230598,58	51° 10' 0,712"	41° 12' 21,452"
130785	413	Земли промышленности № 106	457750,54	2230552,28	51° 9' 56,355"	41° 12' 19,096"
130786	414	Земли промышленности № 106	457605,02	2230483,93	51° 9' 51,637"	41° 12' 15,606"
130787	415	Земли промышленности № 106	457508,00	2230400,15	51° 9' 48,488"	41° 12' 11,313"
130788	416	Земли промышленности № 106	457426,15	2230276,35	51° 9' 45,824"	41° 12' 4,959"
130789	417	Земли промышленности № 106	457416,03	2230276,65	51° 9' 45,497"	41° 12' 4,976"
130790	418	Земли промышленности № 106	457412,01	2230222,93	51° 9' 45,360"	41° 12' 2,212"
130791	419	Земли промышленности № 106	457405,87	2230154,72	51° 9' 45,153"	41° 11' 58,703"
130792	420	Земли промышленности № 106	457398,62	2230074,19	51° 9' 44,908"	41° 11' 54,560"
130793	421	Земли промышленности № 106	457388,98	2229965,24	51° 9' 44,582"	41° 11' 48,956"
130794	422	Земли промышленности № 106	457385,65	2229927,53	51° 9' 44,470"	41° 11' 47,016"
130795	423	Земли промышленности № 106	457373,69	2229792,34	51° 9' 44,066"	41° 11' 40,061"
130796	424	Земли промышленности № 106	457370,22	2229736,19	51° 9' 43,946"	41° 11' 37,172"
130797	425	Земли промышленности № 106	457416,20	2229726,48	51° 9' 45,433"	41° 11' 36,663"
130798	426	Земли промышленности № 106	457547,55	2229723,90	51° 9' 49,683"	41° 11' 36,503"
130799	427	Земли промышленности № 106	457559,12	2229538,53	51° 9' 50,033"	41° 11' 26,961"
130800	428	Земли промышленности № 106	457583,86	2229417,54	51° 9' 50,818"	41° 11' 20,730"
130801	429	Земли промышленности № 106	457523,71	2229340,66	51° 9' 48,862"	41° 11' 16,786"
130802	430	Земли промышленности № 106	457530,70	2229120,95	51° 9' 49,060"	41° 11' 5,477"
130803	431	Земли промышленности № 106	457531,14	2228911,59	51° 9' 49,046"	41° 10' 54,703"
130804	432	Земли промышленности № 106	457525,90	2228764,53	51° 9' 48,857"	41° 10' 47,135"
130805	433	Земли промышленности № 106	457525,16	2228757,43	51° 9' 48,832"	41° 10' 46,770"
130806	434	Земли промышленности № 106	458023,94	2229033,13	51° 10' 5,008"	41° 11' 0,854"
130807	435	Земли промышленности № 106	457885,04	2230598,58	51° 10' 0,712"	41° 12' 21,452"
130808	436	Земли промышленности № 106	458296,04	2228183,91	51° 10' 13,699"	41° 10' 17,087"
130809	437	Земли промышленности № 106	458290,76	2228271,09	51° 10' 13,540"	41° 10' 21,575"
130810	438	Земли промышленности № 106	458268,53	2228320,31	51° 10' 12,827"	41° 10' 24,113"
130811	439	Земли промышленности № 106	458261,65	2228267,39	51° 10' 12,597"	41° 10' 21,391"
130812	440	Земли промышленности № 106	458191,80	2228399,15	51° 10' 10,355"	41° 10' 28,188"
130813	441	Земли промышленности № 106	458161,64	2228472,71	51° 10' 9,389"	41° 10' 31,980"
130814	442	Земли промышленности № 106	458136,24	2228547,32	51° 10' 8,577"	41° 10' 35,826"
130815	443	Земли промышленности № 106	458080,15	2228725,65	51° 10' 6,786"	41° 10' 45,017"
130816	444	Земли промышленности № 106	458049,99	2228787,56	51° 10' 5,819"	41° 10' 48,210"
130817	445	Земли промышленности № 106	458023,53	2228829,37	51° 10' 4,968"	41° 10' 50,367"
130818	446	Земли промышленности № 106	457993,37	2228873,82	51° 10' 3,998"	41° 10' 52,661"
130819	447	Земли промышленности № 106	457960,56	2228899,75	51° 10' 2,940"	41° 10' 54,002"
130820	448	Земли промышленности № 106	457913,99	2228923,56	51° 10' 1,436"	41° 10' 55,238"
130821	449	Земли промышленности № 106	457587,49	2228745,23	51° 9' 50,847"	41° 10' 46,129"

130822	450	Земли промышленности № 106	457464,20	2228676,97	51° 9' 46,849"	41° 10' 42,642"
130823	451	Земли промышленности № 106	457459,44	2228670,09	51° 9' 46,694"	41° 10' 42,289"
130824	452	Земли промышленности № 106	457460,49	2228613,47	51° 9' 46,720"	41° 10' 39,375"
130825	453	Земли промышленности № 106	457455,20	2228596,00	51° 9' 46,547"	41° 10' 38,478"
130826	454	Земли промышленности № 106	457401,76	2228455,25	51° 9' 44,798"	41° 10' 31,245"
130827	455	Земли промышленности № 106	457381,65	2228409,74	51° 9' 44,141"	41° 10' 28,908"
130828	456	Земли промышленности № 106	457373,71	2228346,77	51° 9' 43,876"	41° 10' 25,669"
130829	457	Земли промышленности № 106	457371,02	2228337,11	51° 9' 43,788"	41° 10' 25,172"
130830	458	Земли промышленности № 106	457380,66	2228307,92	51° 9' 44,096"	41° 10' 23,668"
130831	459	Земли промышленности № 106	457389,27	2228292,49	51° 9' 44,372"	41° 10' 22,872"
130832	460	Земли промышленности № 106	457408,96	2228257,22	51° 9' 45,004"	41° 10' 21,053"
130833	461	Земли промышленности № 106	457452,12	2228179,88	51° 9' 46,390"	41° 10' 17,064"
130834	462	Земли промышленности № 106	457477,49	2228139,69	51° 9' 47,206"	41° 10' 14,990"
130835	463	Земли промышленности № 106	457492,30	2228118,08	51° 9' 47,682"	41° 10' 13,874"
130836	464	Земли промышленности № 106	457511,34	2228093,84	51° 9' 48,295"	41° 10' 12,623"
130837	465	Земли промышленности № 106	457515,94	2228088,63	51° 9' 48,443"	41° 10' 12,354"
130838	466	Земли промышленности № 106	457514,76	2228085,90	51° 9' 48,404"	41° 10' 12,213"
130839	467	Земли промышленности № 106	457564,82	2228039,94	51° 9' 50,018"	41° 10' 9,837"
130840	468	Земли промышленности № 106	457593,31	2228008,37	51° 9' 50,936"	41° 10' 8,206"
130841	469	Земли промышленности № 106	457678,51	2227913,97	51° 9' 53,679"	41° 10' 3,329"
130842	470	Земли промышленности № 106	457688,98	2227902,37	51° 9' 54,017"	41° 10' 2,730"
130843	471	Земли промышленности № 106	457728,99	2227843,08	51° 9' 55,303"	41° 9' 59,670"
130844	472	Земли промышленности № 106	457759,67	2227787,76	51° 9' 56,288"	41° 9' 56,816"
130845	473	Земли промышленности № 106	457780,11	2227745,99	51° 9' 56,944"	41° 9' 54,661"
130846	474	Земли промышленности № 106	457821,16	2227662,11	51° 9' 58,260"	41° 9' 50,335"
130847	475	Земли промышленности № 106	457918,41	2227463,39	51° 10' 1,379"	41° 9' 40,086"
130848	476	Земли промышленности № 106	457960,03	2227377,91	51° 10' 2,713"	41° 9' 35,677"
130849	477	Земли промышленности № 106	457961,82	2227374,23	51° 10' 2,771"	41° 9' 35,487"
130850	478	Земли промышленности № 106	458020,15	2227260,96	51° 10' 4,642"	41° 9' 29,644"
130851	479	Земли промышленности № 106	458040,40	2227221,65	51° 10' 5,292"	41° 9' 27,616"
130852	480	Земли промышленности № 106	458078,49	2227146,87	51° 10' 6,514"	41° 9' 23,759"
130853	481	Земли промышленности № 106	458080,15	2227143,37	51° 10' 6,567"	41° 9' 23,578"
130854	482	Земли промышленности № 106	458115,13	2227069,29	51° 10' 7,688"	41° 9' 19,758"
130855	483	Земли промышленности № 106	458118,87	2227060,42	51° 10' 7,808"	41° 9' 19,300"
130856	484	Земли промышленности № 106	458138,36	2227052,77	51° 10' 8,437"	41° 9' 18,902"
130857	485	Земли промышленности № 106	458144,42	2227049,59	51° 10' 8,633"	41° 9' 18,737"
130858	486	Земли промышленности № 106	458147,43	2227043,14	51° 10' 8,729"	41° 9' 18,404"
130859	487	Земли промышленности № 106	458142,32	2227029,83	51° 10' 8,562"	41° 9' 17,721"
130860	488	Земли промышленности № 106	458141,53	2227027,83	51° 10' 8,536"	41° 9' 17,618"
130861	489	Земли промышленности № 106	458141,23	2227027,09	51° 10' 8,526"	41° 9' 17,580"
130862	490	Земли промышленности № 106	458139,47	2227026,79	51° 10' 8,469"	41° 9' 17,565"

130863	491	Земли промышленности № 106	458140,00	2227023,91	51° 10' 8,486"	41° 9' 17,416"
130864	492	Земли промышленности № 106	458139,04	2227021,45	51° 10' 8,455"	41° 9' 17,290"
130865	493	Земли промышленности № 106	458140,96	2227016,56	51° 10' 8,516"	41° 9' 17,038"
130866	494	Земли промышленности № 106	458141,60	2227015,24	51° 10' 8,537"	41° 9' 16,970"
130867	495	Земли промышленности № 106	458142,19	2227012,05	51° 10' 8,555"	41° 9' 16,805"
130868	496	Земли промышленности № 106	458143,20	2227012,22	51° 10' 8,588"	41° 9' 16,814"
130869	497	Земли промышленности № 106	458143,34	2227011,23	51° 10' 8,592"	41° 9' 16,763"
130870	498	Земли промышленности № 106	458143,56	2227009,94	51° 10' 8,599"	41° 9' 16,697"
130871	499	Земли промышленности № 106	458145,48	2227005,07	51° 10' 8,661"	41° 9' 16,445"
130872	500	Земли промышленности № 106	458208,88	2227029,21	51° 10' 10,716"	41° 9' 17,673"
130873	501	Земли промышленности № 106	458272,55	2227057,09	51° 10' 12,780"	41° 9' 19,094"
130874	502	Земли промышленности № 106	458279,24	2227060,61	51° 10' 12,997"	41° 9' 19,273"
130875	503	Земли промышленности № 106	458321,58	2227082,90	51° 10' 14,370"	41° 9' 20,411"
130876	504	Земли промышленности № 106	458358,33	2227099,21	51° 10' 15,562"	41° 9' 21,242"
130877	505	Земли промышленности № 106	458373,18	2227067,79	51° 10' 16,038"	41° 9' 19,622"
130878	506	Земли промышленности № 106	458374,00	2227066,06	51° 10' 16,064"	41° 9' 19,532"
130879	507	Земли промышленности № 106	458375,63	2227062,61	51° 10' 16,116"	41° 9' 19,354"
130880	508	Земли промышленности № 106	458421,58	2227084,48	51° 10' 17,606"	41° 9' 20,469"
130881	509	Земли промышленности № 106	458404,85	2227119,86	51° 10' 17,070"	41° 9' 22,294"
130882	510	Земли промышленности № 106	458391,71	2227147,64	51° 10' 16,649"	41° 9' 23,727"
130883	511	Земли промышленности № 106	458395,60	2227149,30	51° 10' 16,775"	41° 9' 23,812"
130884	512	Земли промышленности № 106	458376,80	2227190,10	51° 10' 16,172"	41° 9' 25,916"
130885	513	Земли промышленности № 106	458382,60	2227200,00	51° 10' 16,362"	41° 9' 26,424"
130886	514	Земли промышленности № 106	458387,70	2227202,80	51° 10' 16,527"	41° 9' 26,567"
130887	515	Земли промышленности № 106	458366,63	2227246,10	51° 10' 15,851"	41° 9' 28,801"
130888	516	Земли промышленности № 106	458353,30	2227273,50	51° 10' 15,424"	41° 9' 30,214"
130889	517	Земли промышленности № 106	458348,50	2227271,30	51° 10' 15,268"	41° 9' 30,102"
130890	518	Земли промышленности № 106	458338,90	2227271,60	51° 10' 14,958"	41° 9' 30,120"
130891	519	Земли промышленности № 106	458331,30	2227286,30	51° 10' 14,714"	41° 9' 30,878"
130892	520	Земли промышленности № 106	458328,30	2227286,30	51° 10' 14,617"	41° 9' 30,879"
130893	521	Земли промышленности № 106	458324,10	2227296,20	51° 10' 14,482"	41° 9' 31,389"
130894	522	Земли промышленности № 106	458326,10	2227298,50	51° 10' 14,547"	41° 9' 31,507"
130895	523	Земли промышленности № 106	458316,70	2227316,30	51° 10' 14,246"	41° 9' 32,425"
130896	524	Земли промышленности № 106	458323,10	2227322,10	51° 10' 14,454"	41° 9' 32,722"
130897	525	Земли промышленности № 106	458308,10	2227360,50	51° 10' 13,974"	41° 9' 34,702"
130898	526	Земли промышленности № 106	458314,00	2227363,30	51° 10' 14,165"	41° 9' 34,845"
130899	527	Земли промышленности № 106	458309,00	2227373,10	51° 10' 14,005"	41° 9' 35,351"
130900	528	Земли промышленности № 106	458294,30	2227367,00	51° 10' 13,528"	41° 9' 35,040"
130901	529	Земли промышленности № 106	458264,00	2227432,40	51° 10' 12,557"	41° 9' 38,413"
130902	530	Земли промышленности № 106	458256,43	2227449,30	51° 10' 12,314"	41° 9' 39,284"
130903	531	Земли промышленности № 106	458242,14	2227481,18	51° 10' 11,856"	41° 9' 40,929"

130904	532	Земли промышленности № 106	458215,09	2227541,53	51° 10' 10,990"	41° 9' 44,041"
130905	533	Земли промышленности № 106	458196,89	2227582,13	51° 10' 10,407"	41° 9' 46,135"
130906	534	Земли промышленности № 106	458200,00	2227632,00	51° 10' 10,514"	41° 9' 48,701"
130907	535	Земли промышленности № 106	458207,20	2227690,10	51° 10' 10,755"	41° 9' 51,690"
130908	536	Земли промышленности № 106	458215,09	2227708,19	51° 10' 11,013"	41° 9' 52,619"
130909	537	Земли промышленности № 106	458217,40	2227713,50	51° 10' 11,089"	41° 9' 52,892"
130910	538	Земли промышленности № 106	458215,09	2227714,59	51° 10' 11,014"	41° 9' 52,949"
130911	539	Земли промышленности № 106	458204,70	2227719,50	51° 10' 10,679"	41° 9' 53,204"
130912	540	Земли промышленности № 106	458212,80	2227740,10	51° 10' 10,944"	41° 9' 54,262"
130913	541	Земли промышленности № 106	458215,09	2227759,83	51° 10' 11,020"	41° 9' 55,277"
130914	542	Земли промышленности № 106	458222,20	2227821,20	51° 10' 11,259"	41° 9' 58,434"
130915	543	Земли промышленности № 106	458241,00	2227905,60	51° 10' 11,879"	41° 10' 2,774"
130916	544	Земли промышленности № 106	458243,60	2227917,19	51° 10' 11,965"	41° 10' 3,370"
130917	545	Земли промышленности № 106	458246,86	2227931,72	51° 10' 12,073"	41° 10' 4,117"
130918	546	Земли промышленности № 106	458267,76	2227931,04	51° 10' 12,749"	41° 10' 4,078"
130919	547	Земли промышленности № 106	458269,10	2227946,70	51° 10' 12,794"	41° 10' 4,883"
130920	548	Земли промышленности № 106	458284,00	2227953,70	51° 10' 13,277"	41° 10' 5,240"
130921	549	Земли промышленности № 106	458302,80	2227962,12	51° 10' 13,887"	41° 10' 5,669"
130922	550	Земли промышленности № 106	458323,30	2227971,30	51° 10' 14,551"	41° 10' 6,138"
130923	551	Земли промышленности № 106	458325,86	2227972,34	51° 10' 14,634"	41° 10' 6,190"
130924	552	Земли промышленности № 106	458349,12	2227923,13	51° 10' 15,380"	41° 10' 3,652"
130925	553	Земли промышленности № 106	458350,70	2227923,83	51° 10' 15,431"	41° 10' 3,688"
130926	554	Земли промышленности № 106	458351,67	2227921,83	51° 10' 15,463"	41° 10' 3,585"
130927	555	Земли промышленности № 106	458350,11	2227921,08	51° 10' 15,412"	41° 10' 3,547"
130928	556	Земли промышленности № 106	458356,28	2227907,68	51° 10' 15,610"	41° 10' 2,856"
130929	557	Земли промышленности № 106	458357,70	2227908,37	51° 10' 15,656"	41° 10' 2,891"
130930	558	Земли промышленности № 106	458358,44	2227906,86	51° 10' 15,680"	41° 10' 2,813"
130931	559	Земли промышленности № 106	458357,02	2227906,17	51° 10' 15,634"	41° 10' 2,778"
130932	560	Земли промышленности № 106	458360,25	2227899,12	51° 10' 15,737"	41° 10' 2,414"
130933	561	Земли промышленности № 106	458361,59	2227899,81	51° 10' 15,781"	41° 10' 2,449"
130934	562	Земли промышленности № 106	458362,38	2227898,28	51° 10' 15,806"	41° 10' 2,370"
130935	563	Земли промышленности № 106	458361,05	2227897,58	51° 10' 15,763"	41° 10' 2,335"
130936	564	Земли промышленности № 106	458443,65	2227719,00	51° 10' 18,411"	41° 9' 53,125"
130937	565	Земли промышленности № 106	458547,76	2227494,36	51° 10' 21,748"	41° 9' 41,538"
130938	566	Земли промышленности № 106	458612,62	2227355,95	51° 10' 23,827"	41° 9' 34,399"
130939	567	Земли промышленности № 106	458625,50	2227327,82	51° 10' 24,240"	41° 9' 32,948"
130940	568	Земли промышленности № 106	458628,85	2227320,50	51° 10' 24,347"	41° 9' 32,571"
130941	569	Земли промышленности № 106	458642,72	2227290,21	51° 10' 24,791"	41° 9' 31,008"
130942	570	Земли промышленности № 106	458680,65	2227207,68	51° 10' 26,007"	41° 9' 26,752"
130943	571	Земли промышленности № 106	458681,01	2227207,89	51° 10' 26,019"	41° 9' 26,762"
130944	572	Земли промышленности № 106	458705,25	2227154,83	51° 10' 26,795"	41° 9' 24,026"

130945	573	Земли промышленности № 106	458709,54	2227146,17	51° 10' 26,933"	41° 9' 23,579"
130946	574	Земли промышленности № 106	458716,57	2227130,27	51° 10' 27,158"	41° 9' 22,759"
130947	575	Земли промышленности № 106	458735,51	2227089,54	51° 10' 27,765"	41° 9' 20,658"
130948	576	Земли промышленности № 106	458736,17	2227088,22	51° 10' 27,786"	41° 9' 20,590"
130949	577	Земли промышленности № 106	458757,19	2227040,38	51° 10' 28,460"	41° 9' 18;122"
130950	578	Земли промышленности № 106	458784,27	2227045,63	51° 10' 29,337"	41° 9' 18,386"
130951	579	Земли промышленности № 106	458797,09	2227049,87	51° 10' 29,752"	41° 9' 18,602"
130952	580	Земли промышленности № 106	458725,73	2227216,62	51° 10' 27,467"	41° 9' 27,201"
130953	581	Земли промышленности № 106	458603,93	2227501,35	51° 10' 23,566"	41° 9' 41,885"
130954	582	Земли промышленности № 106	458576,02	2227485,50	51° 10' 22,661"	41° 9' 41,076"
130955	583	Земли промышленности № 106	458529,95	2227569,49	51° 10' 21,182"	41° 9' 45,409"
130956	584	Земли промышленности № 106	458404,55	2227867,81	51° 10' 17,166"	41° 10' 0,793"
130957	585	Земли промышленности № 106	458297,53	2228179,58	51° 10' 13,746"	41° 10' 16,864"
130958	586	Земли промышленности № 106	458296,04	2228183,91	51° 10' 13,699"	41° 10' 17,087"
130959	587	Земли промышленности № 106	458588,35	2225581,96	51° 10' 22,779"	41° 8' 3,091"
130960	588	Земли промышленности № 106	458590,40	2225572,01	51° 10' 22,844"	41° 8' 2,578"
130961	589	Земли промышленности № 106	458862,28	2225616,28	51° 10' 31,648"	41° 8' 4,791"
130962	590	Земли промышленности № 106	458794,30	2225992,69	51° 10' 29,506"	41° 8' 24,183"
130963	591	Земли промышленности № 106	458513,84	2225950,35	51° 10' 20,424"	41° 8' 22,071"
130964	592	Земли промышленности № 106	458588,35	2225581,96	51° 10' 22,779"	41° 8' 3,091"
130965	593	Земли промышленности № 106	459064,26	2247435,15	51° 10' 40,033"	41° 26' 47,962"
130966	594	Земли промышленности № 106	459015,98	2247426,55	51° 10' 38,471"	41° 26' 47,520"
130967	595	Земли промышленности № 106	459028,87	2247333,28	51° 10' 38,887"	41° 26' 42,719"
130968	596	Земли промышленности № 106	459171,75	2247352,80	51° 10' 43,510"	41° 26' 43,719"
130969	597	Земли промышленности № 106	459201,85	2247291,94	51° 10' 44,483"	41° 26' 40,586"
130970	598	Земли промышленности № 106	459259,06	2247266,48	51° 10' 46,334"	41° 26' 39,273"
130971	599	Земли промышленности № 106	459196,22	2247588,61	51° 10' 44,306"	41° 26' 55,859"
130972	600	Земли промышленности № 106	459077,16	2247555,86	51° 10' 40,453"	41° 26' 54,176"
130973	601	Земли промышленности № 106	459064,26	2247435,15	51° 10' 40,033"	41° 26' 47,962"
130974	602	Земли промышленности № 106	459370,56	2250985,33	51° 10' 49,963"	41° 29' 50,728"
130975	603	Земли промышленности № 106	459354,69	2250925,01	51° 10' 49,449"	41° 29' 47,622"
130976	604	Земли промышленности № 106	459630,91	2250824,20	51° 10' 58,388"	41° 29' 42,435"
130977	605	Земли промышленности № 106	459699,97	2250984,54	51° 11' 0,622"	41° 29' 50,690"
130978	606	Земли промышленности № 106	459538,04	2251032,96	51° 10' 55,382"	41° 29' 53,182"
130979	607	Земли промышленности № 106	459472,16	2250964,70	51° 10' 53,250"	41° 29' 49,666"
130980	608	Земли промышленности № 106	459370,56	2250985,33	51° 10' 49,963"	41° 29' 50,728"
130981	609	Земли промышленности № 106	459896,82	2250863,89	51° 11' 6,992"	41° 29' 44,480"
130982	610	Земли промышленности № 106	459817,44	2250762,29	51° 11' 4,424"	41° 29' 39,248"
130983	611	Земли промышленности № 106	459830,67	2250753,03	51° 11' 4,852"	41° 29' 38,772"
130984	612	Земли промышленности № 106	459843,90	2250743,77	51° 11' 5,280"	41° 29' 38,295"
130985	613	Земли промышленности № 106	459921,16	2250845,37	51° 11' 7,780"	41° 29' 43,527"

130986	614	Земли промышленности № 106	459896,82	2250863,89	51° 11' 6,992"	41° 29' 44,480"
130987	615	Земли промышленности № 106	460365,51	2251426,42	51° 11' 22,154"	41° 30' 13,450"
130988	616	Земли промышленности № 106	460365,11	2251398,64	51° 11' 22,141"	41° 30' 12,020"
130989	617	Земли промышленности № 106	460374,64	2251319,26	51° 11' 22,450"	41° 30' 7,933"
130990	618	Земли промышленности № 106	460473,06	2251329,98	51° 11' 25,635"	41° 30' 8,486"
130991	619	Земли промышленности № 106	460459,96	2251438,72	51° 11' 25,210"	41° 30' 14,085"
130992	620	Земли промышленности № 106	460365,51	2251426,42	51° 11' 22,154"	41° 30' 13,450"
130993		**Земли промышленности № 106 Количество**		620		620
130994	1	Земли промышленности № 107	453497,82	2253561,61	51° 7' 39,892"	41° 32' 3,153"
130995	2	Земли промышленности № 107	453383,52	2253256,81	51° 7' 36,200"	41° 31' 47,475"
130996	3	Земли промышленности № 107	453866,12	2253079,01	51° 7' 51,820"	41° 31' 38,347"
130997	4	Земли промышленности № 107	453979,38	2253381,03	51° 7' 55,478"	41° 31' 53,883"
130998	5	Земли промышленности № 107	453497,82	2253561,61	51° 7' 39,892"	41° 32' 3,153"
130999	6	Земли промышленности № 107	456038,31	2250778,65	51° 9' 2,137"	41° 29' 40,061"
131000	7	Земли промышленности № 107	455993,86	2250778,91	51° 9' 0,698"	41° 29' 40,074"
131001	8	Земли промышленности № 107	455899,05	2251025,85	51° 8' 57,629"	41° 29' 52,778"
131002	9	Земли промышленности № 107	456000,47	2251058,92	51° 9' 0,911"	41° 29' 54,481"
131003	10	Земли промышленности № 107	455980,63	2251559,43	51° 9' 0,264"	41° 30' 20,231"
131004	11	Земли промышленности № 107	455949,76	2251720,38	51° 8' 59,264"	41° 30' 28,512"
131005	12	Земли промышленности № 107	455572,35	2251458,69	51° 8' 47,054"	41° 30' 15,042"
131006	13	Земли промышленности № 107	455548,47	2251446,98	51° 8' 46,282"	41° 30' 14,440"
131007	14	Земли промышленности № 107	454990,64	2251455,80	51° 8' 28,231"	41° 30' 14,885"
131008	15	Земли промышленности № 107	454609,20	2251453,60	51° 8' 15,888"	41° 30' 14,766"
131009	16	Земли промышленности № 107	454644,48	2251217,67	51° 8' 17,031"	41° 30' 2,632"
131010	17	Земли промышленности № 107	454737,08	2250756,86	51° 8' 20,031"	41° 29' 38,930"
131011	18	Земли промышленности № 107	454657,71	2250670,87	51° 8' 17,463"	41° 29' 34,507"
131012	19	Земли промышленности № 107	454679,76	2250437,15	51° 8' 18,177"	41° 29' 22,485"
131013	20	Земли промышленности № 107	454753,52	2250334,25	51° 8' 20,564"	41° 29' 17,193"
131014	21	Земли промышленности № 107	454840,27	2250195,38	51° 8' 23,371"	41° 29' 10,050"
131015	22	Земли промышленности № 107	454862,64	2250193,04	51° 8' 24,095"	41° 29' 9,930"
131016	23	Земли промышленности № 107	454892,43	2250182,93	51° 8' 25,059"	41° 29' 9,410"
131017	24	Земли промышленности № 107	454912,00	2250183,03	51° 8' 25,693"	41° 29' 9,415"
131018	25	Земли промышленности № 107	454914,37	2250183,04	51° 8' 25,769"	41° 29' 9,415"
131019	26	Земли промышленности № 107	454930,14	2250176,06	51° 8' 26,280"	41° 29' 9,056"
131020	27	Земли промышленности № 107	454945,42	2250170,57	51° 8' 26,774"	41° 29' 8,774"
131021	28	Земли промышленности № 107	454948,81	2250169,35	51° 8' 26,884"	41° 29' 8,711"
131022	29	Земли промышленности № 107	454954,08	2250166,01	51° 8' 27,054"	41° 29' 8,539"
131023	30	Земли промышленности № 107	454954,83	2250165,28	51° 8' 27,079"	41° 29' 8,502"
131024	31	Земли промышленности № 107	454958,90	2250164,84	51° 8' 27,210"	41° 29' 8,479"
131025	32	Земли промышленности № 107	455974,14	2250056,42	51° 9' 0,062"	41° 29' 2,903"
131026	33	Земли промышленности № 107	455982,66	2250055,51	51° 9' 0,338"	41° 29' 2,856"

131027	34	Земли промышленности № 107	455983,38	2250063,38	51° 9' 0,361"	41° 29' 3,261"
131028	35	Земли промышленности № 107	456001,53	2250077,06	51° 9' 0,948"	41° 29' 3,965"
131029	36	Земли промышленности № 107	456002,10	2250077,03	51° 9' 0,967"	41° 29' 3,963"
131030	37	Земли промышленности № 107	456002,69	2250082,61	51° 9' 0,986"	41° 29' 4,250"
131031	38	Земли промышленности № 107	456037,69	2250467,47	51° 9' 2,118"	41° 29' 24,051"
131032	39	Земли промышленности № 107	456055,65	2250658,17	51° 9' 2,698"	41° 29' 33,863"
131033	40	Земли промышленности № 107	456063,99	2250747,30	51° 9' 2,968"	41° 29' 38,448"
131034	41	Земли промышленности № 107	456068,09	2250778,48	51° 9' 3,100"	41° 29' 40,053"
131035	42	Земли промышленности № 107	456038,31	2250778,65	51° 9' 2,137"	41° 29' 40,061"
131036		**Земли промышленности № 107 Количество**		42		42
131037	1	Земли промышленности № 108	422921,60	2235530,05	50° 51' 9,848"	41° 16' 40,278"
131038	2	Земли промышленности № 108	422910,75	2235527,08	50° 51' 9,496"	41° 16' 40,128"
131039	3	Земли промышленности № 108	422891,07	2235522,00	50° 51' 8,859"	41° 16' 39,871"
131040	4	Земли промышленности № 108	422880,91	2235522,21	50° 51' 8,530"	41° 16' 39,883"
131041	5	Земли промышленности № 108	422874,98	2235523,90	50° 51' 8,338"	41° 16' 39,970"
131042	6	Земли промышленности № 108	422868,84	2235526,02	50° 51' 8,140"	41° 16' 40,079"
131043	7	Земли промышленности № 108	422864,40	2235529,20	50° 51' 7,996"	41° 16' 40,242"
131044	8	Земли промышленности № 108	422861,43	2235534,91	50° 51' 7,901"	41° 16' 40,535"
131045	9	Земли промышленности № 108	422853,18	2235561,58	50° 51' 7,636"	41° 16' 41,900"
131046	10	Земли промышленности № 108	422858,68	2235591,64	50° 51' 7,817"	41° 16' 43,435"
131047	11	Земли промышленности № 108	422862,71	2235599,21	50° 51' 7,948"	41° 16' 43,822"
131048	12	Земли промышленности № 108	422784,23	2235581,47	50° 51' 5,407"	41° 16' 42,926"
131049	13	Земли промышленности № 108	422786,35	2235574,85	50° 51' 5,475"	41° 16' 42,587"
131050	14	Земли промышленности № 108	422794,28	2235565,33	50° 51' 5,731"	41° 16' 42,099"
131051	15	Земли промышленности № 108	422799,31	2235554,74	50° 51' 5,893"	41° 16' 41,558"
131052	16	Земли промышленности № 108	422798,85	2235527,29	50° 51' 5,875"	41° 16' 40,154"
131053	17	Земли промышленности № 108	422796,07	2235512,21	50° 51' 5,784"	41° 16' 39,384"
131054	18	Земли промышленности № 108	422791,04	2235497,73	50° 51' 5,620"	41° 16' 38,644"
131055	19	Земли промышленности № 108	422790,58	2235478,35	50° 51' 5,603"	41° 16' 37,653"
131056	20	Земли промышленности № 108	422795,21	2235459,10	50° 51' 5,751"	41° 16' 36,669"
131057	21	Земли промышленности № 108	422808,97	2235439,52	50° 51' 6,195"	41° 16' 35,666"
131058	22	Земли промышленности № 108	422819,34	2235426,41	50° 51' 6,529"	41° 16' 34,994"
131059	23	Земли промышленности № 108	422825,80	2235430,20	50° 51' 6,738"	41° 16' 35,187"
131060	24	Земли промышленности № 108	422837,10	2235439,99	50° 51' 7,105"	41° 16' 35,686"
131061	25	Земли промышленности № 108	422853,63	2235452,57	50° 51' 7,641"	41° 16' 36,327"
131062	26	Земли промышленности № 108	422891,01	2235481,01	50° 51' 8,853"	41° 16' 37,775"
131063	27	Земли промышленности № 108	422895,60	2235484,50	50° 51' 9,002"	41° 16' 37,953"
131064	28	Земли промышленности № 108	422903,00	2235492,90	50° 51' 9,242"	41° 16' 38,381"
131065	29	Земли промышленности № 108	422921,74	2235518,10	50° 51' 9,851"	41° 16' 39,667"
131066	30	Земли промышленности № 108	422923,30	2235520,20	50° 51' 9,902"	41° 16' 39,774"
131067	31	Земли промышленности № 108	422922,35	2235525,72	50° 51' 9,871"	41° 16' 40,057"

131068	32	Земли промышленности № 108	422921,60	2235530,05	50° 51' 9,848"	41° 16' 40,278"
131069	33	Земли промышленности № 108	428644,40	2235931,84	50° 54' 15,073"	41° 17' 0,026"
131070	34	Земли промышленности № 108	428580,49	2235912,26	50° 54' 13,003"	41° 16' 59,032"
131071	35	Земли промышленности № 108	428526,16	2235910,66	50° 54' 11,245"	41° 16' 58,958"
131072	36	Земли промышленности № 108	428517,26	2235910,40	50° 54' 10,957"	41° 16' 58,946"
131073	37	Земли промышленности № 108	428520,07	2235828,27	50° 54' 11,041"	41° 16' 54,743"
131074	38	Земли промышленности № 108	428520,74	2235808,76	50° 54' 11,060"	41° 16' 53,744"
131075	39	Земли промышленности № 108	428547,08	2235787,79	50° 54' 11,911"	41° 16' 52,667"
131076	40	Земли промышленности № 108	428653,43	2235806,93	50° 54' 15,354"	41° 16' 53,632"
131077	41	Земли промышленности № 108	428654,19	2235816,83	50° 54' 15,380"	41° 16' 54,138"
131078	42	Земли промышленности № 108	428646,25	2235912,61	50° 54' 15,131"	41° 16' 59,041"
131079	43	Земли промышленности № 108	428644,40	2235931,84	50° 54' 15,073"	41° 17' 0,026"
131080	44	Земли промышленности № 108	429184,84	2235915,23	50° 54' 32,560"	41° 16' 59,101"
131081	45	Земли промышленности № 108	429108,11	2235900,42	50° 54' 30,076"	41° 16' 58,353"
131082	46	Земли промышленности № 108	429110,86	2235886,15	50° 54' 30,164"	41° 16' 57,622"
131083	47	Земли промышленности № 108	429187,59	2235900,97	50° 54' 32,648"	41° 16' 58,370"
131084	48	Земли промышленности № 108	429184,84	2235915,23	50° 54' 32,560"	41° 16' 59,101"
131085	49	Земли промышленности № 108	429205,45	2236044,49	50° 54' 33,238"	41° 17' 5,713"
131086	50	Земли промышленности № 108	429218,68	2236029,03	50° 54' 33,665"	41° 17' 4,920"
131087	51	Земли промышленности № 108	429220,66	2236009,18	50° 54' 33,727"	41° 17' 3,904"
131088	52	Земли промышленности № 108	429290,91	2236018,31	50° 54' 36,001"	41° 17' 4,362"
131089	53	Земли промышленности № 108	429291,98	2236033,44	50° 54' 36,037"	41° 17' 5,136"
131090	54	Земли промышленности № 108	429289,76	2236072,96	50° 54' 35,969"	41° 17' 7,159"
131091	55	Земли промышленности № 108	429202,94	2236064,95	50° 54' 33,159"	41° 17' 6,761"
131092	56	Земли промышленности № 108	429205,45	2236044,49	50° 54' 33,238"	41° 17' 5,713"
131093	57	Земли промышленности № 108	429549,90	2235938,80	50° 54' 44,375"	41° 17' 0,256"
131094	58	Земли промышленности № 108	429547,42	2235891,71	50° 54' 44,291"	41° 16' 57,846"
131095	59	Земли промышленности № 108	429562,90	2235891,31	50° 54' 44,792"	41° 16' 57,824"
131096	60	Земли промышленности № 108	429585,13	2235883,77	50° 54' 45,510"	41° 16' 57,435"
131097	61	Земли промышленности № 108	429601,00	2235877,02	50° 54' 46,024"	41° 16' 57,087"
131098	62	Земли промышленности № 108	429621,64	2235864,72	50° 54' 46,690"	41° 16' 56,454"
131099	63	Земли промышленности № 108	429633,55	2235853,21	50° 54' 47,075"	41° 16' 55,864"
131100	64	Земли промышленности № 108	429644,26	2235844,08	50° 54' 47,421"	41° 16' 55,395"
131101	65	Земли промышленности № 108	429657,76	2235836,54	50° 54' 47,857"	41° 16' 55,007"
131102	66	Земли промышленности № 108	429699,36	2235838,52	50° 54' 49,203"	41° 16' 55,102"
131103	67	Земли промышленности № 108	429700,40	2235980,13	50° 54' 49,249"	41° 17' 2,351"
131104	68	Земли промышленности № 108	429576,90	2235965,20	50° 54' 45,251"	41° 17' 1,604"
131105	69	Земли промышленности № 108	429554,90	2235942,40	50° 54' 44,537"	41° 17' 0,440"
131106	70	Земли промышленности № 108	429549,90	2235938,80	50° 54' 44,375"	41° 17' 0,256"
131107	71	Земли промышленности № 108	429942,68	2235447,54	50° 54' 57,042"	41° 16' 35,054"
131108	72	Земли промышленности № 108	429860,13	2235446,48	50° 54' 54,370"	41° 16' 35,012"

131109	73	Земли промышленности № 108	429781,02	2235442,24	50° 54' 51,810"	41° 16' 34,806"
131110	74	Земли промышленности № 108	429682,86	2235420,55	50° 54' 48,632"	41° 16' 33,710"
131111	75	Земли промышленности № 108	429654,28	2235385,09	50° 54' 47,704"	41° 16' 31,899"
131112	76	Земли промышленности № 108	429653,49	2235350,96	50° 54' 47,675"	41° 16' 30,152"
131113	77	Земли промышленности № 108	429670,16	2235287,73	50° 54' 48,208"	41° 16' 26,913"
131114	78	Земли промышленности № 108	429727,04	2235170,78	50° 54' 50,039"	41° 16' 20,918"
131115	79	Земли промышленности № 108	429813,30	2235130,83	50° 54' 52,826"	41° 16' 18,861"
131116	80	Земли промышленности № 108	429872,83	2235112,84	50° 54' 54,751"	41° 16' 17,931"
131117	81	Земли промышленности № 108	429916,75	2235122,10	50° 54' 56,173"	41° 16' 18,399"
131118	82	Земли промышленности № 108	429926,01	2235136,12	50° 54' 56,474"	41° 16' 19,115"
131119	83	Земли промышленности № 108	429912,78	2235176,60	50° 54' 56,049"	41° 16' 21,189"
131120	84	Земли промышленности № 108	429901,14	2235230,84	50° 54' 55,678"	41° 16' 23,967"
131121	85	Земли промышленности № 108	429914,90	2235310,48	50° 54' 56,130"	41° 16' 28,042"
131122	86	Земли промышленности № 108	429920,98	2235339,85	50° 54' 56,330"	41° 16' 29,545"
131123	87	Земли промышленности № 108	429931,83	2235387,21	50° 54' 56,685"	41° 16' 31,968"
131124	88	Земли промышленности № 108	429942,68	2235447,54	50° 54' 57,042"	41° 16' 35,054"
131125	89	Земли промышленности № 108	430218,35	2235089,64	50° 55' 5,929"	41° 16' 16,693"
131126	90	Земли промышленности № 108	430192,47	2235081,06	50° 55' 5,091"	41° 16' 16,257"
131127	91	Земли промышленности № 108	430199,77	2235046,61	50° 55' 5,324"	41° 16' 14,493"
131128	92	Земли промышленности № 108	430216,12	2235011,69	50° 55' 5,850"	41° 16' 12,703"
131129	93	Земли промышленности № 108	430241,05	2235023,28	50° 55' 6,658"	41° 16' 13,292"
131130	94	Земли промышленности № 108	430238,51	2235033,60	50° 55' 6,577"	41° 16' 13,821"
131131	95	Земли промышленности № 108	430218,35	2235089,64	50° 55' 5,929"	41° 16' 16,693"
131132	96	Земли промышленности № 108	450913,85	2234398,13	51° 6' 15,554"	41° 15' 38,091"
131133	97	Земли промышленности № 108	451125,97	2234119,02	51° 6' 22,390"	41° 15' 23,712"
131134	98	Земли промышленности № 108	450962,43	2234349,56	51° 6' 17,121"	41° 15' 35,587"
131135	99	Земли промышленности № 108	450913,85	2234398,13	51° 6' 15,554"	41° 15' 38,091"
131136		**Земли промышленности № 108 Количество**		99		99
131137	1	Земли промышленности № 110	449194,65	2219913,89	51° 5' 17,847"	41° 3' 14,159"
131138	2	Земли промышленности № 110	449103,93	2219881,82	51° 5' 14,905"	41° 3' 12,538"
131139	3	Земли промышленности № 110	449107,63	2219820,96	51° 5' 15,014"	41° 3' 9,410"
131140	4	Земли промышленности № 110	449138,06	2219809,30	51° 5' 15,996"	41° 3' 8,802"
131141	5	Земли промышленности № 110	449163,62	2219765,81	51° 5' 16,815"	41° 3' 6,560"
131142	6	Земли промышленности № 110	449370,46	2219808,28	51° 5' 23,516"	41° 3' 8,680"
131143	7	Земли промышленности № 110	449379,70	2219908,68	51° 5' 23,834"	41° 3' 13,835"
131144	8	Земли промышленности № 110	449331,81	2219928,65	51° 5' 22,288"	41° 3' 14,876"
131145	9	Земли промышленности № 110	449194,65	2219913,89	51° 5' 17,847"	41° 3' 14,159"
131146		**Земли промышленности № 110 Количество**		9		9
131147	1	Земли промышленности № 113	452907,58	2269425,49	51° 7' 19,647"	41° 45' 38,821"
131148	2	Земли промышленности № 113	452646,93	2269125,99	51° 7' 11,249"	41° 45' 23,371"
131149	3	Земли промышленности № 113	453102,36	2268701,47	51° 7' 26,037"	41° 45' 1,630"

131150	4	Земли промышленности № 113	453377,13	2268821,88	51° 7' 34,914"	41° 45' 7,873"
131151	5	Земли промышленности № 113	452907,58	2269425,49	51° 7' 19,647"	41° 45' 38,821"
131152	6	Земли промышленности № 113	453417,44	2268727,10	51° 7' 36,229"	41° 45' 3,006"
131153	7	Земли промышленности № 113	453164,67	2268612,63	51° 7' 28,063"	41° 44' 57,073"
131154	8	Земли промышленности № 113	453844,84	2268060,00	51° 7' 50,136"	41° 44' 28,779"
131155	9	Земли промышленности № 113	453978,78	2268283,11	51° 7' 54,445"	41° 44' 40,278"
131156	10	Земли промышленности № 113	453805,59	2268419,73	51° 7' 48,825"	41° 44' 47,272"
131157	11	Земли промышленности № 113	453417,44	2268727,10	51° 7' 36,229"	41° 45' 3,006"
131158		**Земли промышленности № 113 Количество**		11		11
131159	1	Земли промышленности № 12	410586,74	2147832,39	50° 43' 59,006"	40° 2' 10,276"
131160	2	Земли промышленности № 12	410494,73	2147142,97	50° 43' 55,592"	40° 1' 35,225"
131161	3	Земли промышленности № 12	410797,05	2147112,17	50° 44' 5,352"	40° 1' 33,352"
131162	4	Земли промышленности № 12	410931,41	2147098,48	50° 44' 9,690"	40° 1' 32,519"
131163	5	Земли промышленности № 12	411021,98	2147089,25	50° 44' 12,614"	40° 1' 31,958"
131164	6	Земли промышленности № 12	411093,72	2147081,94	50° 44' 14,930"	40° 1' 31,513"
131165	7	Земли промышленности № 12	411133,47	2147775,46	50° 44' 16,657"	40° 2' 6,828"
131166	8	Земли промышленности № 12	410586,74	2147832,39	50° 43' 59,006"	40° 2' 10,276"
131167		**Земли промышленности № 12 Количество**		8		8
131168	1	Земли промышленности № 136	386763,54	2165759,89	50° 31' 18,565"	40° 17' 43,669"
131169	2	Земли промышленности № 136	386329,69	2165947,76	50° 31' 4,625"	40° 17' 53,555"
131170	3	Земли промышленности № 136	386289,02	2165922,58	50° 31' 3,296"	40° 17' 52,310"
131171	4	Земли промышленности № 136	386318,07	2165872,22	50° 31' 4,210"	40° 17' 49,731"
131172	5	Земли промышленности № 136	386738,36	2165599,13	50° 31' 17,667"	40° 17' 35,530"
131173	6	Земли промышленности № 136	386674,45	2165500,35	50° 31' 15,548"	40° 17' 30,569"
131174	7	Земли промышленности № 136	386808,09	2165366,71	50° 31' 19,802"	40° 17' 23,678"
131175	8	Земли промышленности № 136	386930,11	2165591,38	50° 31' 23,867"	40° 17' 34,981"
131176	9	Земли промышленности № 136	387036,63	2165599,13	50° 31' 27,318"	40° 17' 35,288"
131177	10	Земли промышленности № 136	386885,56	2165715,34	50° 31' 22,490"	40° 17' 41,309"
131178	11	Земли промышленности № 136	386763,54	2165759,89	50° 31' 18,565"	40° 17' 43,669"
131179		**Земли промышленности № 136 Количество**		11		11
131180	1	Земли промышленности № 138	371651,77	2151935,80	50° 23' 1,906"	40° 6' 16,343"
131181	2	Земли промышленности № 138	371643,73	2151918,79	50° 23' 1,636"	40° 6' 15,490"
131182	3	Земли промышленности № 138	371647,48	2151900,49	50° 23' 1,746"	40° 6' 14,560"
131183	4	Земли промышленности № 138	371690,18	2151827,85	50° 23' 3,084"	40° 6' 10,844"
131184	5	Земли промышленности № 138	371695,88	2151813,66	50° 23' 3,260"	40° 6' 10,121"
131185	6	Земли промышленности № 138	371724,60	2151742,15	50° 23' 4,146"	40° 6' 6,476"
131186	7	Земли промышленности № 138	371734,82	2151716,71	50° 23' 4,461"	40° 6' 5,179"
131187	8	Земли промышленности № 138	371758,41	2151698,91	50° 23' 5,214"	40° 6' 4,256"
131188	9	Земли промышленности № 138	371801,39	2151666,48	50° 23' 6,585"	40° 6' 2,574"
131189	10	Земли промышленности № 138	371811,88	2151658,57	50° 23' 6,920"	40° 6' 2,164"
131190	11	Земли промышленности № 138	371842,75	2151637,99	50° 23' 7,906"	40° 6' 1,094"

131191	12	Земли промышленности № 138	371866,27	2151622,31	50° 23' 8,658"	40° 6' 0,278"
131192	13	Земли промышленности № 138	371877,72	2151590,22	50° 23' 9,009"	40° 5' 58,644"
131193	14	Земли промышленности № 138	371898,81	2151531,13	50° 23' 9,655"	40° 5' 55,634"
131194	15	Земли промышленности № 138	371916,65	2151481,14	50° 23' 10,203"	40° 5' 53,087"
131195	16	Земли промышленности № 138	371934,91	2151452,12	50° 23' 10,776"	40° 5' 51,601"
131196	17	Земли промышленности № 138	371955,30	2151417,48	50° 23' 11,415"	40° 5' 49,829"
131197	18	Земли промышленности № 138	371967,34	2151416,86	50° 23' 11,804"	40° 5' 49,786"
131198	19	Земли промышленности № 138	372026,36	2151471,79	50° 23' 13,746"	40° 5' 52,510"
131199	20	Земли промышленности № 138	372049,51	2151492,73	50° 23' 14,508"	40° 5' 53,548"
131200	21	Земли промышленности № 138	372042,87	2151568,97	50° 23' 14,339"	40° 5' 57,413"
131201	22	Земли промышленности № 138	372040,88	2151604,82	50° 23' 14,296"	40° 5' 59,229"
131202	23	Земли промышленности № 138	372032,96	2151622,44	50° 23' 14,051"	40° 6' 0,128"
131203	24	Земли промышленности № 138	371999,72	2151628,11	50° 23' 12,979"	40° 6' 0,446"
131204	25	Земли промышленности № 138	371994,33	2151691,21	50° 23' 12,842"	40° 6' 3,644"
131205	26	Земли промышленности № 138	371987,59	2151720,45	50° 23' 12,642"	40° 6' 5,130"
131206	27	Земли промышленности № 138	371982,34	2151739,02	50° 23' 12,483"	40° 6' 6,075"
131207	28	Земли промышленности № 138	371956,86	2151775,39	50° 23' 11,681"	40° 6' 7,939"
131208	29	Земли промышленности № 138	371932,89	2151809,76	50° 23' 10,926"	40° 6' 9,701"
131209	30	Земли промышленности № 138	371920,11	2151819,28	50° 23' 10,518"	40° 6' 10,195"
131210	31	Земли промышленности № 138	371880,32	2151848,92	50° 23' 9,248"	40° 6' 11,732"
131211	32	Земли промышленности № 138	371837,70	2151879,03	50° 23' 7,888"	40° 6' 13,296"
131212	33	Земли промышленности № 138	371783,10	2151910,13	50° 23' 6,140"	40° 6' 14,921"
131213	34	Земли промышленности № 138	371758,86	2151921,38	50° 23' 5,362"	40° 6' 15,513"
131214	35	Земли промышленности № 138	371669,13	2151953,41	50° 23' 2,478"	40° 6' 17,218"
131215	36	Земли промышленности № 138	371651,77	2151935,80	50° 23' 1,906"	40° 6' 16,343"
131216	37	Земли промышленности № 138	371780,24	2151390,59	50° 23' 5,735"	40° 5' 48,634"
131217	38	Земли промышленности № 138	371764,66	2151360,68	50° 23' 5,212"	40° 5' 47,135"
131218	39	Земли промышленности № 138	371826,73	2151328,35	50° 23' 7,201"	40° 5' 45,440"
131219	40	Земли промышленности № 138	371842,32	2151358,25	50° 23' 7,724"	40° 5' 46,939"
131220	41	Земли промышленности № 138	371814,08	2151370,35	50° 23' 6,817"	40° 5' 47,578"
131221	42	Земли промышленности № 138	371780,24	2151390,59	50° 23' 5,735"	40° 5' 48,634"
131222	43	Земли промышленности № 138	371636,74	2151732,24	50° 23' 1,298"	40° 6' 6,057"
131223	44	Земли промышленности № 138	371633,57	2151762,77	50° 23' 1,213"	40° 6' 7,605"
131224	45	Земли промышленности № 138	371633,97	2151772,90	50° 23' 1,232"	40° 6' 8,117"
131225	46	Земли промышленности № 138	371634,79	2151793,07	50° 23' 1,271"	40° 6' 9,137"
131226	47	Земли промышленности № 138	371625,45	2151815,49	50° 23' 0,982"	40° 6' 10,280"
131227	48	Земли промышленности № 138	371603,51	2151845,38	50° 23' 0,290"	40° 6' 11,813"
131228	49	Земли промышленности № 138	371578,92	2151877,37	50° 22' 59,514"	40° 6' 13,455"
131229	50	Земли промышленности № 138	371529,37	2151962,19	50° 22' 57,962"	40° 6' 17,793"
131230	51	Земли промышленности № 138	371499,36	2151983,62	50° 22' 57,004"	40° 6' 18,906"
131231	52	Земли промышленности № 138	371486,53	2151989,10	50° 22' 56,592"	40° 6' 19,195"

131232	53	Земли промышленности № 138	371482,94	2151844,93	50° 22' 56,389"	40° 6' 11,903"
131233	54	Земли промышленности № 138	371481,26	2151777,14	50° 22' 56,294"	40° 6' 8,475"
131234	55	Земли промышленности № 138	371480,84	2151723,75	50° 22' 56,249"	40° 6' 5,774"
131235	56	Земли промышленности № 138	371480,81	2151709,94	50° 22' 56,239"	40° 6' 5,075"
131236	57	Земли промышленности № 138	371483,21	2151649,41	50° 22' 56,281"	40° 6' 2,010"
131237	58	Земли промышленности № 138	371485,19	2151593,94	50° 22' 56,311"	40° 5' 59,201"
131238	59	Земли промышленности № 138	371486,03	2151576,44	50° 22' 56,328"	40° 5' 58,315"
131239	60	Земли промышленности № 138	371487,61	2151542,82	50° 22' 56,359"	40° 5' 56,612"
131240	61	Земли промышленности № 138	371490,13	2151482,82	50° 22' 56,404"	40° 5' 53,574"
131241	62	Земли промышленности № 138	371606,92	2151493,30	50° 23' 0,189"	40° 5' 53,994"
131242	63	Земли промышленности № 138	371605,46	2151507,04	50° 23' 0,150"	40° 5' 54,691"
131243	64	Земли промышленности № 138	371660,36	2151505,95	50° 23' 1,926"	40° 5' 54,584"
131244	65	Земли промышленности № 138	371687,60	2151504,58	50° 23' 2,806"	40° 5' 54,489"
131245	66	Земли промышленности № 138	371687,27	2151548,63	50° 23' 2,822"	40° 5' 56,718"
131246	67	Земли промышленности № 138	371687,09	2151572,53	50° 23' 2,831"	40° 5' 57,928"
131247	68	Земли промышленности № 138	371677,69	2151598,08	50° 23' 2,542"	40° 5' 59,230"
131248	69	Земли промышленности № 138	371658,19	2151651,12	50° 23' 1,943"	40° 6' 1,932"
131249	70	Земли промышленности № 138	371642,98	2151692,46	50° 23' 1,476"	40° 6' 4,038"
131250	71	Земли промышленности № 138	371640,06	2151711,07	50° 23' 1,392"	40° 6' 4,982"
131251	72	Земли промышленности № 138	371636,74	2151732,24	50° 23' 1,298"	40° 6' 6,057"
131252		**Земли промышленности № 138 Количество**		72		72
131253	1	Земли промышленности № 139	378100,10	2152141,25	50° 26' 30,655"	40° 6' 20,692"
131254	2	Земли промышленности № 139	378090,19	2152138,97	50° 26' 30,333"	40° 6' 20,586"
131255	3	Земли промышленности № 139	378078,30	2152136,24	50° 26' 29,946"	40° 6' 20,458"
131256	4	Земли промышленности № 139	378065,53	2152133,30	50° 26' 29,532"	40° 6' 20,321"
131257	5	Земли промышленности № 139	378045,24	2152156,61	50° 26' 28,889"	40° 6' 21,521"
131258	6	Земли промышленности № 139	378037,01	2152166,06	50° 26' 28,628"	40° 6' 22,008"
131259	7	Земли промышленности № 139	377998,03	2152210,83	50° 26' 27,394"	40° 6' 24,313"
131260	8	Земли промышленности № 139	377945,88	2152268,09	50° 26' 25,741"	40° 6' 27,262"
131261	9	Земли промышленности № 139	377825,96	2152199,22	50° 26' 21,820"	40° 6' 23,886"
131262	10	Земли промышленности № 139	377833,55	2152185,38	50° 26' 22,057"	40° 6' 23,178"
131263	11	Земли промышленности № 139	377836,18	2152180,41	50° 26' 22,140"	40° 6' 22,923"
131264	12	Земли промышленности № 139	377830,07	2152167,38	50° 26' 21,934"	40° 6' 22,269"
131265	13	Земли промышленности № 139	377813,96	2152160,81	50° 26' 21,409"	40° 6' 21,951"
131266	14	Земли промышленности № 139	377790,18	2152147,08	50° 26' 20,631"	40° 6' 21,278"
131267	15	Земли промышленности № 139	377781,83	2152159,04	50° 26' 20,368"	40° 6' 21,892"
131268	16	Земли промышленности № 139	377779,94	2152157,89	50° 26' 20,306"	40° 6' 21,835"
131269	17	Земли промышленности № 139	377745,16	2152136,84	50° 26' 19,169"	40° 6' 20,802"
131270	18	Земли промышленности № 139	377745,19	2152136,73	50° 26' 19,170"	40° 6' 20,796"
131271	19	Земли промышленности № 139	377748,25	2152126,57	50° 26' 19,262"	40° 6' 20,279"
131272	20	Земли промышленности № 139	377748,51	2152125,68	50° 26' 19,270"	40° 6' 20,233"

131273	21	Земли промышленности № 139	377751,64	2152115,15	50° 26' 19,365"	40° 6' 19,697"
131274	22	Земли промышленности № 139	377755,26	2152108,29	50° 26' 19,478"	40° 6' 19,346"
131275	23	Земли промышленности № 139	377763,34	2152096,51	50° 26' 19,733"	40° 6' 18,741"
131276	24	Земли промышленности № 139	377773,64	2152083,64	50° 26' 20,058"	40° 6' 18,080"
131277	25	Земли промышленности № 139	377786,28	2152067,54	50° 26' 20,457"	40° 6' 17,252"
131278	26	Земли промышленности № 139	377790,60	2152061,88	50° 26' 20,594"	40° 6' 16,962"
131279	27	Земли промышленности № 139	377813,04	2152036,39	50° 26' 21,304"	40° 6' 15,649"
131280	28	Земли промышленности № 139	377819,90	2152028,14	50° 26' 21,521"	40° 6' 15,225"
131281	29	Земли промышленности № 139	377823,89	2152023,34	50° 26' 21,648"	40° 6' 14,978"
131282	30	Земли промышленности № 139	377844,97	2151997,97	50° 26' 22,314"	40° 6' 13,673"
131283	31	Земли промышленности № 139	377828,89	2151986,07	50° 26' 21,787"	40° 6' 13,085"
131284	32	Земли промышленности № 139	377813,72	2151974,85	50° 26' 21,290"	40° 6' 12,531"
131285	33	Земли промышленности № 139	377799,80	2151964,54	50° 26' 20,833"	40° 6' 12,022"
131286	34	Земли промышленности № 139	377795,23	2151977,24	50° 26' 20,693"	40° 6' 12,669"
131287	35	Земли промышленности № 139	377745,03	2151943,15	50° 26' 19,048"	40° 6' 10,990"
131288	36	Земли промышленности № 139	377760,96	2151915,34	50° 26' 19,547"	40° 6' 9,566"
131289	37	Земли промышленности № 139	377779,03	2151926,03	50° 26' 20,138"	40° 6' 10,090"
131290	38	Земли промышленности № 139	377814,16	2151866,64	50° 26' 21,239"	40° 6' 7,049"
131291	39	Земли промышленности № 139	377796,08	2151855,95	50° 26' 20,647"	40° 6' 6,524"
131292	40	Земли промышленности № 139	377801,28	2151843,10	50° 26' 20,808"	40° 6' 5,868"
131293	41	Земли промышленности № 139	377854,14	2151773,46	50° 26' 22,476"	40° 6' 2,290"
131294	42	Земли промышленности № 139	377864,58	2151776,34	50° 26' 22,816"	40° 6' 2,426"
131295	43	Земли промышленности № 139	377880,24	2151767,10	50° 26' 23,317"	40° 6' 1,944"
131296	44	Земли промышленности № 139	377983,43	2151919,26	50° 26' 26,747"	40° 6' 9,555"
131297	45	Земли промышленности № 139	377987,57	2151922,00	50° 26' 26,882"	40° 6' 9,690"
131298	46	Земли промышленности № 139	378015,79	2151911,82	50° 26' 27,789"	40° 6' 9,148"
131299	47	Земли промышленности № 139	378024,77	2151903,86	50° 26' 28,075"	40° 6' 8,736"
131300	48	Земли промышленности № 139	378034,62	2151902,15	50° 26' 28,393"	40° 6' 8,640"
131301	49	Земли промышленности № 139	378038,16	2151898,62	50° 26' 28,505"	40° 6' 8,458"
131302	50	Земли промышленности № 139	378047,62	2151901,84	50° 26' 28,813"	40° 6' 8,612"
131303	51	Земли промышленности № 139	378042,26	2151910,28	50° 26' 28,645"	40° 6' 9,045"
131304	52	Земли промышленности № 139	378044,13	2151915,98	50° 26' 28,709"	40° 6' 9,332"
131305	53	Земли промышленности № 139	378023,82	2151938,06	50° 26' 28,065"	40° 6' 10,469"
131306	54	Земли промышленности № 139	378006,46	2151953,22	50° 26' 27,512"	40° 6' 11,254"
131307	55	Земли промышленности № 139	378016,14	2151967,49	50° 26' 27,834"	40° 6' 11,968"
131308	56	Земли промышленности № 139	378080,75	2152039,99	50° 26' 29,968"	40° 6' 15,580"
131309	57	Земли промышленности № 139	378101,74	2152057,62	50° 26' 30,658"	40° 6' 16,453"
131310	58	Земли промышленности № 139	378100,57	2152058,46	50° 26' 30,620"	40° 6' 16,497"
131311	59	Земли промышленности № 139	378109,30	2152069,33	50° 26' 30,909"	40° 6' 17,039"
131312	60	Земли промышленности № 139	378145,41	2152101,46	50° 26' 32,097"	40° 6' 18,633"
131313	61	Земли промышленности № 139	378130,93	2152114,18	50° 26' 31,636"	40° 6' 19,291"

131314	62	Земли промышленности № 139	378100,10	2152141,25	50° 26' 30,655"	40° 6' 20,692"
131315		**Земли промышленности № 139 Количество**		62		62
131316	1	Земли промышленности № 140	374756,35	2158167,60	50° 24' 45,973"	40° 11' 28,956"
131317	2	Земли промышленности № 140	374719,33	2158115,23	50° 24' 44,746"	40° 11' 26,337"
131318	3	Земли промышленности № 140	374719,16	2158115,00	50° 24' 44,740"	40° 11' 26,326"
131319	4	Земли промышленности № 140	374755,23	2158090,82	50° 24' 45,894"	40° 11' 25,070"
131320	5	Земли промышленности № 140	374788,77	2158066,08	50° 24' 46,965"	40° 11' 23,787"
131321	6	Земли промышленности № 140	374793,41	2158062,53	50° 24' 47,113"	40° 11' 23,603"
131322	7	Земли промышленности № 140	374811,91	2158048,37	50° 24' 47,704"	40° 11' 22,870"
131323	8	Земли промышленности № 140	374827,06	2158037,11	50° 24' 48,188"	40° 11' 22,287"
131324	9	Земли промышленности № 140	374839,14	2158027,88	50° 24' 48,573"	40° 11' 21,809"
131325	10	Земли промышленности № 140	374902,38	2157980,14	50° 24' 50,592"	40° 11' 19,336"
131326	11	Земли промышленности № 140	374907,75	2157976,08	50° 24' 50,764"	40° 11' 19,125"
131327	12	Земли промышленности № 140	374968,91	2157944,13	50° 24' 52,725"	40° 11' 17,454"
131328	13	Земли промышленности № 140	374972,41	2157920,67	50° 24' 52,825"	40° 11' 16,263"
131329	14	Земли промышленности № 140	374975,98	2157892,69	50° 24' 52,924"	40° 11' 14,843"
131330	15	Земли промышленности № 140	374976,27	2157866,08	50° 24' 52,919"	40° 11' 13,495"
131331	16	Земли промышленности № 140	374971,02	2157817,56	50° 24' 52,722"	40° 11' 11,043"
131332	17	Земли промышленности № 140	374964,03	2157790,84	50° 24' 52,480"	40° 11' 9,696"
131333	18	Земли промышленности № 140	374994,73	2157858,63	50° 24' 53,512"	40° 11' 13,101"
131334	19	Земли промышленности № 140	374995,43	2157892,91	50° 24' 53,554"	40° 11' 14,837"
131335	20	Земли промышленности № 140	374993,52	2157911,35	50° 24' 53,502"	40° 11' 15,772"
131336	21	Земли промышленности № 140	374990,28	2157934,59	50° 24' 53,411"	40° 11' 16,952"
131337	22	Земли промышленности № 140	375002,64	2157929,11	50° 24' 53,808"	40° 11' 16,663"
131338	23	Земли промышленности № 140	374995,71	2157978,75	50° 24' 53,611"	40° 11' 19,183"
131339	24	Земли промышленности № 140	375012,88	2158002,85	50° 24' 54,180"	40° 11' 20,388"
131340	25	Земли промышленности № 140	375003,40	2158051,70	50° 24' 53,901"	40° 11' 22,870"
131341	26	Земли промышленности № 140	374993,55	2158100,97	50° 24' 53,610"	40° 11' 25,374"
131342	27	Земли промышленности № 140	374928,75	2158161,81	50° 24' 51,548"	40° 11' 28,511"
131343	28	Земли промышленности № 140	374849,13	2158150,11	50° 24' 48,965"	40° 11' 27,989"
131344	29	Земли промышленности № 140	374825,31	2158119,17	50° 24' 48,177"	40° 11' 26,443"
131345	30	Земли промышленности № 140	374765,15	2158161,42	50° 24' 46,254"	40° 11' 28,636"
131346	31	Земли промышленности № 140	374756,35	2158167,60	50° 24' 45,973"	40° 11' 28,956"
131347	32	Земли промышленности № 140	375350,67	2157489,31	50° 25' 4,819"	40° 10' 54,085"
131348	33	Земли промышленности № 140	375203,59	2157588,41	50° 25' 0,117"	40° 10' 59,234"
131349	34	Земли промышленности № 140	375184,96	2157565,77	50° 24' 59,501"	40° 10' 58,104"
131350	35	Земли промышленности № 140	375071,34	2157680,04	50° 24' 55,890"	40° 11' 3,991"
131351	36	Земли промышленности № 140	375198,95	2157846,73	50° 25' 0,113"	40° 11' 12,319"
131352	37	Земли промышленности № 140	375185,26	2157852,91	50° 24' 59,673"	40° 11' 12,644"
131353	38	Земли промышленности № 140	375057,51	2157691,85	50° 24' 55,449"	40° 11' 4,601"
131354	39	Земли промышленности № 140	374982,94	2157585,44	50° 24' 52,976"	40° 10' 59,279"

131355	40	Земли промышленности № 140	374962,38	2157555,84	50° 24' 52,294"	40° 10' 57,798"
131356	41	Земли промышленности № 140	374983,55	2157511,39	50° 24' 52,954"	40° 10' 55,529"
131357	42	Земли промышленности № 140	374963,44	2157484,93	50° 24' 52,288"	40° 10' 54,207"
131358	43	Земли промышленности № 140	374924,28	2157543,14	50° 24' 51,054"	40° 10' 57,189"
131359	44	Земли промышленности № 140	374819,69	2157602,87	50° 24' 47,704"	40° 11' 0,306"
131360	45	Земли промышленности № 140	374791,82	2157618,65	50° 24' 46,811"	40° 11' 1,130"
131361	46	Земли промышленности № 140	374754,41	2157656,71	50° 24' 45,622"	40° 11' 3,090"
131362	47	Земли промышленности № 140	374780,91	2157682,42	50° 24' 46,494"	40° 11' 4,368"
131363	48	Земли промышленности № 140	374821,79	2157647,89	50° 24' 47,797"	40° 11' 2,584"
131364	49	Земли промышленности № 140	374846,57	2157687,75	50° 24' 48,622"	40° 11' 4,580"
131365	50	Земли промышленности № 140	374849,77	2157692,50	50° 24' 48,728"	40° 11' 4,818"
131366	51	Земли промышленности № 140	374841,06	2157699,22	50° 24' 48,450"	40° 11' 5,166"
131367	52	Земли промышленности № 140	374864,44	2157738,48	50° 24' 49,229"	40° 11' 7,133"
131368	53	Земли промышленности № 140	374886,14	2157792,38	50° 24' 49,961"	40° 11' 9,843"
131369	54	Земли промышленности № 140	374926,10	2157850,41	50° 24' 51,287"	40° 11' 12,746"
131370	55	Земли промышленности № 140	374936,38	2157865,33	50° 24' 51,628"	40° 11' 13,492"
131371	56	Земли промышленности № 140	374956,53	2157894,59	50° 24' 52,296"	40° 11' 14,956"
131372	57	Земли промышленности № 140	374972,27	2157920,63	50° 24' 52,820"	40° 11' 16,261"
131373	58	Земли промышленности № 140	374952,62	2157925,88	50° 24' 52,187"	40° 11' 16,544"
131374	59	Земли промышленности № 140	374827,60	2158015,37	50° 24' 48,193"	40° 11' 21,186"
131375	60	Земли промышленности № 140	374815,58	2158023,98	50° 24' 47,809"	40° 11' 21,632"
131376	61	Земли промышленности № 140	374658,60	2158136,35	50° 24' 42,793"	40° 11' 27,460"
131377	62	Земли промышленности № 140	374197,61	2158465,94	50° 24' 28,063"	40° 11' 44,552"
131378	63	Земли промышленности № 140	374197,37	2158466,12	50° 24' 28,055"	40° 11' 44,562"
131379	64	Земли промышленности № 140	374039,24	2158247,95	50° 24' 22,817"	40° 11' 33,655"
131380	65	Земли промышленности № 140	374060,69	2158232,38	50° 24' 23,502"	40° 11' 32,848"
131381	66	Земли промышленности № 140	374126,97	2158184,28	50° 24' 25,619"	40° 11' 30,354"
131382	67	Земли промышленности № 140	374186,58	2158141,01	50° 24' 27,524"	40° 11' 28,111"
131383	68	Земли промышленности № 140	374145,82	2158080,26	50° 24' 26,171"	40° 11' 25,072"
131384	69	Земли промышленности № 140	374124,21	2158053,84	50° 24' 25,457"	40° 11' 23,753"
131385	70	Земли промышленности № 140	373918,53	2157782,23	50° 24' 18,649"	40° 11' 10,184"
131386	71	Земли промышленности № 140	373902,20	2157709,60	50° 24' 18,079"	40° 11' 6,521"
131387	72	Земли промышленности № 140	373861,98	2157568,55	50° 24' 16,698"	40° 10' 59,416"
131388	73	Земли промышленности № 140	374400,22	2157158,13	50° 24' 33,880"	40° 10' 38,160"
131389	74	Земли промышленности № 140	374497,41	2157087,06	50° 24' 36,984"	40° 10' 34,476"
131390	75	Земли промышленности № 140	374537,77	2157057,55	50° 24' 38,273"	40° 10' 32,946"
131391	76	Земли промышленности № 140	374626,31	2157178,64	50° 24' 41,207"	40° 10' 38,998"
131392	77	Земли промышленности № 140	374585,94	2157208,15	50° 24' 39,917"	40° 10' 40,528"
131393	78	Земли промышленности № 140	374573,97	2157216,90	50° 24' 39,535"	40° 10' 40,981"
131394	79	Земли промышленности № 140	374722,95	2157420,65	50° 24' 44,471"	40° 10' 51,165"
131395	80	Земли промышленности № 140	374995,63	2157416,58	50° 24' 53,291"	40° 10' 50,717"

131396	81	Земли промышленности № 140	375016,07	2157398,37	50° 24' 53,942"	40° 10' 49,777"
131397	82	Земли промышленности № 140	375032,36	2157418,43	50° 24' 54,480"	40° 10' 50,778"
131398	83	Земли промышленности № 140	375045,90	2157435,09	50° 24' 54,928"	40° 10' 51,610"
131399	84	Земли промышленности № 140	375109,40	2157376,71	50° 24' 56,949"	40° 10' 48,597"
131400	85	Земли промышленности № 140	375160,63	2157343,62	50° 24' 58,588"	40° 10' 46,876"
131401	86	Земли промышленности № 140	375188,77	2157324,20	50° 24' 59,487"	40° 10' 45,868"
131402	87	Земли промышленности № 140	375213,75	2157306,95	50° 25' 0,286"	40° 10' 44,972"
131403	88	Земли промышленности № 140	375246,90	2157283,79	50° 25' 1,345"	40° 10' 43,770"
131404	89	Земли промышленности № 140	375309,20	2157241,97	50° 25' 3,337"	40° 10' 41,597"
131405	90	Земли промышленности № 140	375335,89	2157226,03	50° 25' 4,192"	40° 10' 40,766"
131406	91	Земли промышленности № 140	375339,95	2157233,37	50° 25' 4,327"	40° 10' 41,134"
131407	92	Земли промышленности № 140	375333,66	2157236,90	50° 25' 4,126"	40° 10' 41,319"
131408	93	Земли промышленности № 140	375371,58	2157293,91	50° 25' 5,385"	40° 10' 44,172"
131409	94	Земли промышленности № 140	375356,14	2157314,51	50° 25' 4,897"	40° 10' 45,229"
131410	95	Земли промышленности № 140	375354,28	2157317,00	50° 25' 4,838"	40° 10' 45,356"
131411	96	Земли промышленности № 140	375345,68	2157328,48	50° 25' 4,567"	40° 10' 45,945"
131412	97	Земли промышленности № 140	375332,25	2157339,30	50° 25' 4,138"	40° 10' 46,505"
131413	98	Земли промышленности № 140	375323,80	2157329,75	50° 25' 3,859"	40° 10' 46,029"
131414	99	Земли промышленности № 140	375313,15	2157317,72	50° 25' 3,508"	40° 10' 45,429"
131415	100	Земли промышленности № 140	375236,12	2157376,14	50° 25' 1,049"	40° 10' 48,456"
131416	101	Земли промышленности № 140	375244,46	2157389,27	50° 25' 1,326"	40° 10' 49,114"
131417	102	Земли промышленности № 140	375282,23	2157448,74	50° 25' 2,582"	40° 10' 52,091"
131418	103	Земли промышленности № 140	375313,35	2157426,65	50° 25' 3,576"	40° 10' 50,945"
131419	104	Земли промышленности № 140	375336,16	2157464,94	50° 25' 4,336"	40° 10' 52,864"
131420	105	Земли промышленности № 140	375350,67	2157489,31	50° 25' 4,819"	40° 10' 54,085"
131421	106	Земли промышленности № 140	375016,07	2157398,37	50° 24' 53,942"	40° 10' 49,777"
131422	107	Земли промышленности № 140	375014,47	2157360,79	50° 24' 53,869"	40° 10' 47,876"
131423	108	Земли промышленности № 140	374908,99	2157185,38	50° 24' 50,357"	40° 10' 39,087"
131424	109	Земли промышленности № 140	374978,55	2157069,85	50° 24' 52,541"	40° 10' 33,176"
131425	110	Земли промышленности № 140	374982,26	2157024,65	50° 24' 52,636"	40° 10' 30,884"
131426	111	Земли промышленности № 140	374983,44	2157010,32	50° 24' 52,666"	40° 10' 30,157"
131427	112	Земли промышленности № 140	374863,60	2156819,32	50° 24' 48,679"	40° 10' 20,593"
131428	113	Земли промышленности № 140	374882,16	2156805,74	50° 24' 49,272"	40° 10' 19,889"
131429	114	Земли промышленности № 140	374916,77	2156780,44	50° 24' 50,378"	40° 10' 18,577"
131430	115	Земли промышленности № 140	374929,82	2156772,50	50° 24' 50,795"	40° 10' 18,163"
131431	116	Земли промышленности № 140	375014,47	2156720,95	50° 24' 53,505"	40° 10' 15,477"
131432	117	Земли промышленности № 140	375020,88	2156717,05	50° 24' 53,710"	40° 10' 15,274"
131433	118	Земли промышленности № 140	375076,01	2156683,48	50° 24' 55,474"	40° 10' 13,525"
131434	119	Земли промышленности № 140	375163,18	2156630,40	50° 24' 58,264"	40° 10' 10,759"
131435	120	Земли промышленности № 140	375211,03	2156723,65	50° 24' 59,866"	40° 10' 15,438"
131436	121	Земли промышленности № 140	375212,17	2156724,89	50° 24' 59,903"	40° 10' 15,500"

131437	122	Земли промышленности № 140	375232,65	2156750,41	50° 25' 0,580"	40° 10' 16,774"
131438	123	Земли промышленности № 140	375236,14	2156756,25	50° 25' 0,697"	40° 10' 17,066"
131439	124	Земли промышленности № 140	375309,53	2156872,91	50° 25' 3,138"	40° 10' 22,908"
131440	125	Земли промышленности № 140	375347,25	2156929,74	50° 25' 4,391"	40° 10' 25,752"
131441	126	Земли промышленности № 140	375383,69	2156981,79	50° 25' 5,599"	40° 10' 28,356"
131442	127	Земли промышленности № 140	375410,08	2156958,70	50° 25' 6,440"	40° 10' 27,163"
131443	128	Земли промышленности № 140	375456,50	2156918,07	50° 25' 7,919"	40° 10' 25,064"
131444	129	Земли промышленности № 140	375466,59	2156983,89	50° 25' 8,283"	40° 10' 28,388"
131445	130	Земли промышленности № 140	375468;56	2156996,71	50° 25' 8,353"	40° 10' 29,035"
131446	131	Земли промышленности № 140	375461,18	2157003,05	50° 25' 8,118"	40° 10' 29,363"
131447	132	Земли промышленности № 140	375421,83	2157036,94	50° 25' 6,865"	40° 10' 31,114"
131448	133	Земли промышленности № 140	375434,26	2157056,77	50° 25' 7,278"	40° 10' 32,107"
131449	134	Земли промышленности № 140	375462,22	2157058,82	50° 25' 8,184"	40° 10' 32,186"
131450	135	Земли промышленности № 140	375484,86	2157054,83	50° 25' 8,914"	40° 10' 31,964"
131451	136	Земли промышленности № 140	375496,70	2157071,85	50° 25' 9,307"	40° 10' 32,815"
131452	137	Земли промышленности № 140	375503,57	2157082,12	50° 25' 9,535"	40° 10' 33,329"
131453	138	Земли промышленности № 140	375486,15	2157093,32	50° 25' 8,978"	40° 10' 33,912"
131454	139	Земли промышленности № 140	375383,48	2157159,31	50° 25' 5,693"	40° 10' 37,345"
131455	140	Земли промышленности № 140	375324,23	2157186,76	50° 25' 3,792"	40° 10' 38,788"
131456	141	Земли промышленности № 140	375274,46	2157226,84	50° 25' 2,205"	40° 10' 40,862"
131457	142	Земли промышленности № 140	375151,51	2157310,67	50° 24' 58,274"	40° 10' 45,216"
131458	143	Земли промышленности № 140	375016,07	2157398,37	50° 24' 53,942"	40° 10' 49,777"
131459	144	Земли промышленности № 140	376346,75	2161427,02	50° 25' 39,231"	40° 14' 12,644"
131460	145	Земли промышленности № 140	376321,73	2161447,44	50° 25' 38,433"	40° 14' 13,699"
131461	146	Земли промышленности № 140	376295,94	2161468,10	50° 25' 37,609"	40° 14' 14,767"
131462	147	Земли промышленности № 140	376276,64	2161475,51	50° 25' 36,989"	40° 14' 15,159"
131463	148	Земли промышленности № 140	376241,22	2161489,17	50° 25' 35,850"	40° 14' 15,881"
131464	149	Земли промышленности № 140	376212,52	2161500,34	50° 25' 34,928"	40° 14' 16,471"
131465	150	Земли промышленности № 140	376178,49	2161514,13	50° 25' 33,834"	40° 14' 17,198"
131466	151	Земли промышленности № 140	376149,60	2161517,39	50° 25' 32,901"	40° 14' 17,388"
131467	152	Земли промышленности № 140	376118,70	2161507,00	50° 25' 31,896"	40° 14' 16,888"
131468	153	Земли промышленности № 140	376099,88	2161498,88	50° 25' 31,283"	40° 14' 16,493"
131469	154	Земли промышленности № 140	376062,11	2161484,59	50° 25' 30,053"	40° 14' 15,801"
131470	155	Земли промышленности № 140	376064,03	2161470,79	50° 25' 30,107"	40° 14' 15,101"
131471	156	Земли промышленности № 140	376064,72	2161465,84	50° 25' 30,127"	40° 14' 14,849"
131472	157	Земли промышленности № 140	376040,25	2161438,82	50° 25' 29,321"	40° 14' 13,502"
131473	158	Земли промышленности № 140	376026,82	2161423,99	50° 25' 28,878"	40° 14' 12,762"
131474	159	Земли промышленности № 140	376018,34	2161406,89	50° 25' 28,594"	40° 14' 11,903"
131475	160	Земли промышленности № 140	376017,27	2161363,17	50° 25' 28,536"	40° 14' 9,690"
131476	161	Земли промышленности № 140	376029,91	2161339,71	50° 25' 28,932"	40° 14' 8,491"
131477	162	Земли промышленности № 140	376079,22	2161311,36	50° 25' 30,512"	40° 14' 7,013"

131478	163	Земли промышленности № 140	376217,62	2161231,87	50° 25' 34,947"	40° 14' 2,869"
131479	164	Земли промышленности № 140	376287,07	2161191,73	50° 25' 37,172"	40° 14' 0,777"
131480	165	Земли промышленности № 140	376322,40	2161170,83	50° 25' 38,304"	40° 13' 59,688"
131481	166	Земли промышленности № 140	376259,39	2160963,87	50° 25' 36,153"	40° 13' 49,260"
131482	167	Земли промышленности № 140	376270,84	2160960,00	50° 25' 36,521"	40° 13' 49,054"
131483	168	Земли промышленности № 140	376296,70	2160989,25	50° 25' 37,374"	40° 13' 50,513"
131484	169	Земли промышленности № 140	376335,14	2161021,17	50° 25' 38,635"	40° 13' 52,097"
131485	170	Земли промышленности № 140	376355,84	2161110,33	50° 25' 39,353"	40° 13' 56,595"
131486	171	Земли промышленности № 140	376409,96	2161096,45	50° 25' 41,097"	40° 13' 55,846"
131487	172	Земли промышленности № 140	376454,45	2161081,87	50° 25' 42,528"	40° 13' 55,070"
131488	173	Земли промышленности № 140	376473,31	2161073,06	50° 25' 43,133"	40° 13' 54,608"
131489	174	Земли промышленности № 140	376486,90	2161066,71	50° 25' 43,570"	40° 13' 54,274"
131490	175	Земли промышленности № 140	376518,42	2161049,40	50° 25' 44,580"	40° 13' 53,371"
131491	176	Земли промышленности № 140	376550,77	2161032,54	50° 25' 45,618"	40° 13' 52,489"
131492	177	Земли промышленности № 140	376577,82	2161039,93	50° 25' 46,497"	40° 13' 52,840"
131493	178	Земли промышленности № 140	376618,04	2161049,14	50° 25' 47,803"	40° 13' 53,272"
131494	179	Земли промышленности № 140	376624,79	2161064,32	50° 25' 48,030"	40° 13' 54,036"
131495	180	Земли промышленности № 140	376638,90	2161097,72	50° 25' 48,505"	40° 13' 55,715"
131496	181	Земли промышленности № 140	376646,49	2161115,81	50° 25' 48,760"	40° 13' 56,625"
131497	182	Земли промышленности № 140	376657,50	2161142,07	50° 25' 49,131"	40° 13' 57,946"
131498	183	Земли промышленности № 140	376610,58	2161191,67	50° 25' 47,639"	40° 14' 0,498"
131499	184	Земли промышленности № 140	376573,89	2161229,92	50° 25' 46,473"	40° 14' 2,467"
131500	185	Земли промышленности № 140	376560,54	2161243,84	50° 25' 46,049"	40° 14' 3,183"
131501	186	Земли промышленности № 140	376501,07	2161298,41	50° 25' 44,154"	40° 14' 5,998"
131502	187	Земли промышленности № 140	376457,77	2161337,60	50° 25' 42,775"	40° 14' 8,020"
131503	188	Земли промышленности № 140	376448,19	2161346,12	50° 25' 42,469"	40° 14' 8,460"
131504	189	Земли промышленности № 140	376424,69	2161364,77	50° 25' 41,719"	40° 14' 9,424"
131505	190	Земли промышленности № 140	376413,23	2161373,87	50° 25' 41,353"	40° 14' 9,895"
131506	191	Земли промышленности № 140	376386,49	2161396,03	50° 25' 40,500"	40° 14' 11,040"
131507	192	Земли промышленности № 140	376346,75	2161427,02	50° 25' 39,231"	40° 14' 12,644"
131508	193	Земли промышленности № 140	377167,87	2158441,30	50° 26' 4,150"	40° 11' 40,697"
131509	194	Земли промышленности № 140	376920,31	2158606,70	50° 25' 56,234"	40° 11' 49,293"
131510	195	Земли промышленности № 140	376632,27	2158614,81	50° 25' 46,919"	40° 11' 49,956"
131511	196	Земли промышленности № 140	376533,60	2158631,57	50° 25' 43,736"	40° 11' 50,892"
131512	197	Земли промышленности № 140	376391,81	2158697,71	50° 25' 39,185"	40° 11' 54,366"
131513	198	Земли промышленности № 140	376141,13	2158815,65	50° 25' 31,140"	40° 12' 0,559"
131514	199	Земли промышленности № 140	376098,39	2158851,61	50° 25' 29,778"	40° 12' 2,417"
131515	200	Земли промышленности № 140	376041,65	2158834,74	50° 25' 27,932"	40° 12' 1,613"
131516	201	Земли промышленности № 140	375752,07	2158889,70	50° 25' 18,594"	40° 12' 4,649"
131517	202	Земли промышленности № 140	375735,80	2158890,27	50° 25' 18,068"	40° 12' 4,692"
131518	203	Земли промышленности № 140	375729,56	2158822,08	50° 25' 17,828"	40° 12' 1,244"

131519	204	Земли промышленности № 140	375728,54	2158810,92	50° 25' 17,789"	40° 12' 0,680"
131520	205	Земли промышленности № 140	375702,29	2158562,13	50° 25' 16,800"	40° 11' 48,104"
131521	206	Земли промышленности № 140	375735,57	2158527,62	50° 25' 17,858"	40° 11' 46,327"
131522	207	Земли промышленности № 140	376356,55	2158318,41	50° 25' 37,832"	40° 11' 35,186"
131523	208	Земли промышленности № 140	376995,84	2158063,54	50° 25' 58,372"	40° 11' 21,713"
131524	209	Земли промышленности № 140	377097,82	2158229,09	50° 26' 1,765"	40° 11' 30,009"
131525	210	Земли промышленности № 140	377078,05	2158256,25	50° 26' 1,140"	40° 11' 31,402"
131526	211	Земли промышленности № 140	377091,15	2158283,24	50° 26' 1,579"	40° 11' 32,758"
131527	212	Земли промышленности № 140	377167,87	2158441,30	50° 26' 4,150"	40° 11' 40,697"
131528	213	Земли промышленности № 140	378713,19	2156379,40	50° 26' 52,978"	40° 9' 54,861"
131529	214	Земли промышленности № 140	378709,41	2156393,13	50° 26' 52,864"	40° 9' 55,560"
131530	215	Земли промышленности № 140	378701,33	2156412,72	50° 26' 52,613"	40° 9' 56,560"
131531	216	Земли промышленности № 140	378667,91	2156435,19	50° 26' 51,545"	40° 9' 57,728"
131532	217	Земли промышленности № 140	378661,83	2156434,47	50° 26' 51,348"	40° 9' 57,697"
131533	218	Земли промышленности № 140	378604,75	2156418,41	50° 26' 49,492"	40° 9' 56,935"
131534	219	Земли промышленности № 140	378573,72	2156391,90	50° 26' 48,473"	40° 9' 55,620"
131535	220	Земли промышленности № 140	378567,37	2156341,01	50° 26' 48,238"	40° 9' 53,047"
131536	221	Земли промышленности № 140	378562,35	2156341,59	50° 26' 48,076"	40° 9' 53,081"
131537	222	Земли промышленности № 140	378470,26	2156349,95	50° 26' 45,101"	40° 9' 53,587"
131538	223	Земли промышленности № 140	378471,31	2156368,23	50° 26' 45,146"	40° 9' 54,512"
131539	224	Земли промышленности № 140	378471,15	2156374,14	50° 26' 45,144"	40° 9' 54,812"
131540	225	Земли промышленности № 140	378470,09	2156447,56	50° 26' 45,152"	40° 9' 58,533"
131541	226	Земли промышленности № 140	378468,88	2156449,33	50° 26' 45,114"	40° 9' 58,624"
131542	227	Земли промышленности № 140	378468,74	2156453,38	50° 26' 45,111"	40° 9' 58,829"
131543	228	Земли промышленности № 140	378462,32	2156453,44	50° 26' 44,904"	40° 9' 58,838"
131544	229	Земли промышленности № 140	378461,28	2156524,01	50° 26' 44,911"	40° 10' 2,414"
131545	230	Земли промышленности № 140	378226,58	2156532,04	50° 26' 37,322"	40° 10' 3,032"
131546	231	Земли промышленности № 140	378222,95	2156532,16	50° 26' 37,204"	40° 10' 3,041"
131547	232	Земли промышленности № 140	378220,57	2156524,09	50° 26' 37,123"	40° 10' 2,634"
131548	233	Земли промышленности № 140	378203,33	2156525,69	50° 26' 36,566"	40° 10' 2,731"
131549	234	Земли промышленности № 140	378202,67	2156517,49	50° 26' 36,540"	40° 10' 2,316"
131550	235	Земли промышленности № 140	378178,46	2156519,54	50° 26' 35,758"	40° 10' 2,442"
131551	236	Земли промышленности № 140	378177,61	2156509,58	50° 26' 35,724"	40° 10' 1,938"
131552	237	Земли промышленности № 140	378136,69	2156513,51	50° 26' 34,403"	40° 10' 2,174"
131553	238	Земли промышленности № 140	378059,55	2156412,91	50° 26' 31,849"	40° 9' 57,146"
131554	239	Земли промышленности № 140	378031,09	2156396,10	50° 26' 30,919"	40° 9' 56,320"
131555	240	Земли промышленности № 140	378021,24	2156385,70	50° 26' 30,594"	40° 9' 55,802"
131556	241	Земли промышленности № 140	378001,05	2156364,36	50° 26' 29,929"	40° 9' 54,739"
131557	242	Земли промышленности № 140	377980,84	2156343,01	50° 26' 29,263"	40° 9' 53,675"
131558	243	Земли промышленности № 140	377694,39	2156150,23	50° 26' 19,884"	40° 9' 44,167"
131559	244	Земли промышленности № 140	377778,10	2156189,43	50° 26' 22,615"	40° 9' 46,077"

131560	245	Земли промышленности № 140	377816,55	2156207,44	50° 26' 23,869"	40° 9' 46,955"
131561	246	Земли промышленности № 140	377866,35	2156208,29	50° 26' 25,481"	40° 9' 46,953"
131562	247	Земли промышленности № 140	377877,61	2156208,06	50° 26' 25,845"	40° 9' 46,931"
131563	248	Земли промышленности № 140	377898,91	2156207,61	50° 26' 26,534"	40° 9' 46,889"
131564	249	Земли промышленности № 140	377920,75	2156206,13	50° 26' 27,240"	40° 9' 46,795"
131565	250	Земли промышленности № 140	377942,25	2156202,70	50° 26' 27,933"	40° 9' 46,602"
131566	251	Земли промышленности № 140	377973,06	2156191,06	50° 26' 28,924"	40° 9' 45,984"
131567	252	Земли промышленности № 140	378009,56	2156182,74	50° 26' 30,100"	40° 9' 45,530"
131568	253	Земли промышленности № 140	378061,29	2156164,77	50° 26' 31,763"	40° 9' 44,573"
131569	254	Земли промышленности № 140	378110,11	2156144,67	50° 26' 33,331"	40° 9' 43,510"
131570	255	Земли промышленности № 140	378166,95	2156128,46	50° 26' 35,161"	40° 9' 42,638"
131571	256	Земли промышленности № 140	378192,64	2156116,09	50° 26' 35,985"	40° 9' 41,988"
131572	257	Земли промышленности № 140	378339,44	2156052,98	50° 26' 40,698"	40° 9' 38,658"
131573	258	Земли промышленности № 140	378347,35	2156049,57	50° 26' 40,952"	40° 9' 38,478"
131574	259	Земли промышленности № 140	378403,58	2156025,40	50° 26' 42,757"	40° 9' 37,203"
131575	260	Земли промышленности № 140	378404,48	2155967,23	50° 26' 42,753"	40° 9' 34,255"
131576	261	Земли промышленности № 140	378407,47	2155807,75	50° 26' 42,758"	40° 9' 26,172"
131577	262	Земли промышленности № 140	378407,87	2155780,15	50° 26' 42,755"	40° 9' 24,773"
131578	263	Земли промышленности № 140	378408,12	2155771,74	50° 26' 42,758"	40° 9' 24,346"
131579	264	Земли промышленности № 140	378437,78	2155772,70	50° 26' 43,718"	40° 9' 24,368"
131580	265	Земли промышленности № 140	378718,45	2155781,79	50° 26' 52,804"	40° 9' 24,575"
131581	266	Земли промышленности № 140	378718,43	2155782,40	50° 26' 52,804"	40° 9' 24,606"
131582	267	Земли промышленности № 140	378717,05	2155815,53	50° 26' 52,778"	40° 9' 26,286"
131583	268	Земли промышленности № 140	378714,13	2155863,09	50° 26' 52,711"	40° 9' 28,698"
131584	269	Земли промышленности № 140	378711,94	2155934,14	50° 26' 52,681"	40° 9' 32,300"
131585	270	Земли промышленности № 140	378710,87	2155994,63	50° 26' 52,682"	40° 9' 35,366"
131586	271	Земли промышленности № 140	378716,55	2156007,13	50° 26' 52,873"	40° 9' 35,995"
131587	272	Земли промышленности № 140	378747,76	2155997,30	50° 26' 53,877"	40° 9' 35,468"
131588	273	Земли промышленности № 140	378746,79	2156021,90	50° 26' 53,859"	40° 9' 36,716"
131589	274	Земли промышленности № 140	378733,08	2156022,39	50° 26' 53,416"	40° 9' 36,753"
131590	275	Земли промышленности № 140	378731,64	2156058,81	50° 26' 53,391"	40° 9' 38,600"
131591	276	Земли промышленности № 140	378730,41	2156155,98	50° 26' 53,407"	40° 9' 43,524"
131592	277	Земли промышленности № 140	378729,01	2156267,05	50° 26' 53,425"	40° 9' 49,154"
131593	278	Земли промышленности № 140	378704,48	2156266,71	50° 26' 52,631"	40° 9' 49,159"
131594	279	Земли промышленности № 140	378703,67	2156307,92	50° 26' 52,629"	40° 9' 51,247"
131595	280	Земли промышленности № 140	378703,36	2156323,49	50° 26' 52,628"	40° 9' 52,037"
131596	281	Земли промышленности № 140	378703,41	2156326,59	50° 26' 52,631"	40° 9' 52,194"
131597	282	Земли промышленности № 140	378714,68	2156325,43	50° 26' 52,995"	40° 9' 52,125"
131598	283	Земли промышленности № 140	378711,01	2156367,96	50° 26' 52,901"	40° 9' 54,283"
131599	284	Земли промышленности № 140	378707,66	2156367,53	50° 26' 52,792"	40° 9' 54,264"
131600	285	Земли промышленности № 140	378706,10	2156378,54	50° 26' 52,748"	40° 9' 54,824"

131601	286	Земли промышленности № 140	378713,19	2156379,40	50° 26' 52,978"	40° 9' 54,861"
131602	287	Земли промышленности № 140	374041,56	2158601,21	50° 24' 23,090"	40° 11' 51,537"
131603	288	Земли промышленности № 140	373876,78	2158721,76	50° 24' 17,826"	40° 11' 57,784"
131604	289	Земли промышленности № 140	374016,14	2159095,07	50° 24' 22,543"	40° 12' 16,562"
131605	290	Земли промышленности № 140	374042,30	2159191,95	50° 24' 23,443"	40° 12' 21,444"
131606	291	Земли промышленности № 140	374051,50	2159226,01	50° 24' 23,760"	40° 12' 23,160"
131607	292	Земли промышленности № 140	374013,13	2159242,93	50° 24' 22,528"	40° 12' 24,050"
131608	293	Земли промышленности № 140	373965,48	2159249,45	50° 24' 20,990"	40° 12' 24,422"
131609	294	Земли промышленности № 140	373952,74	2159259,16	50° 24' 20,583"	40° 12' 24,924"
131610	295	Земли промышленности № 140	373935,50	2159275,18	50° 24' 20,034"	40° 12' 25,751"
131611	296	Земли промышленности № 140	373936,22	2159281,12	50° 24' 20,061"	40° 12' 26,051"
131612	297	Земли промышленности № 140	373913,06	2159298,20	50° 24' 19,321"	40° 12' 26,935"
131613	298	Земли промышленности № 140	373871,52	2159352,19	50° 24' 18,007"	40° 12' 29,705"
131614	299	Земли промышленности № 140	373863,57	2159370,27	50° 24' 17,759"	40° 12' 30,627"
131615	300	Земли промышленности № 140	373826,01	2159414,77	50° 24' 16,569"	40° 12' 32,912"
131616	301	Земли промышленности № 140	373803,07	2159420,82	50° 24' 15,830"	40° 12' 33,239"
131617	302	Земли промышленности № 140	373682,69	2159448,29	50° 24' 11,950"	40° 12' 34,734"
131618	303	Земли промышленности № 140	373624,03	2159479,31	50° 24' 10,070"	40° 12' 36,355"
131619	304	Земли промышленности № 140	373603,44	2159615,91	50° 24' 9,479"	40° 12' 43,288"
131620	305	Земли промышленности № 140	373524,05	2159760,09	50° 24' 6,990"	40° 12' 50,655"
131621	306	Земли промышленности № 140	373515,89	2159773,59	50° 24' 6,733"	40° 12' 51,346"
131622	307	Земли промышленности № 140	373508,54	2159791,33	50° 24' 6,506"	40° 12' 52,250"
131623	308	Земли промышленности № 140	373510,08	2159852,80	50° 24' 6,589"	40° 12' 55,361"
131624	309	Земли промышленности № 140	373506,56	2159867,19	50° 24' 6,483"	40° 12' 56,092"
131625	310	Земли промышленности № 140	373482,96	2159903,86	50° 24' 5,740"	40° 12' 57,969"
131626	311	Земли промышленности № 140	373469,76	2159914,34	50° 24' 5,319"	40° 12' 58,511"
131627	312	Земли промышленности № 140	373448,93	2159925,60	50° 24' 4,651"	40° 12' 59,099"
131628	313	Земли промышленности № 140	373391,38	2159930,19	50° 24' 2,791"	40° 12' 59,381"
131629	314	Земли промышленности № 140	373379,47	2159936,86	50° 24' 2,410"	40° 12' 59,728"
131630	315	Земли промышленности № 140	373367,09	2159949,90	50° 24' 2,016"	40° 13' 0,399"
131631	316	Земли промышленности № 140	373337,54	2159989,91	50° 24' 1,082"	40° 13' 2,450"
131632	317	Земли промышленности № 140	373320,89	2160007,14	50° 24' 0,553"	40° 13' 3,337"
131633	318	Земли промышленности № 140	373268,67	2160028,73	50° 23' 58,875"	40° 13' 4,474"
131634	319	Земли промышленности № 140	373222,78	2160052,06	50° 23' 57,404"	40° 13' 5,695"
131635	320	Земли промышленности № 140	373195,01	2160083,19	50° 23' 56,522"	40° 13' 7,295"
131636	321	Земли промышленности № 140	373174,51	2160104,63	50° 23' 55,871"	40° 13' 8,398"
131637	322	Земли промышленности № 140	373165,02	2160108,06	50° 23' 55,566"	40° 13' 8,579"
131638	323	Земли промышленности № 140	373165,08	2160108,15	50° 23' 55,568"	40° 13' 8,584"
131639	324	Земли промышленности № 140	373173,17	2160125,39	50° 23' 55,839"	40° 13' 9,450"
131640	325	Земли промышленности № 140	373316,37	2160345,84	50° 24' 0,593"	40° 13' 20,486"
131641	326	Земли промышленности № 140	373370,85	2160429,70	50° 24' 2,402"	40° 13' 24,684"

131642	327	Земли промышленности № 140	373255,87	2160510,70	50° 23' 58,726"	40° 13' 28,883"
131643	328	Земли промышленности № 140	373224,03	2160522,77	50° 23' 57,702"	40° 13' 29,521"
131644	329	Земли промышленности № 140	373079,49	2160623,91	50° 23' 53,081"	40° 13' 34,764"
131645	330	Земли промышленности № 140	372974,12	2160696,23	50° 23' 49,711"	40° 13' 38,515"
131646	331	Земли промышленности № 140	372688,61	2160897,84	50° 23' 40,584"	40° 13' 48,964"
131647	332	Земли промышленности № 140	372494,25	2161040,78	50° 23' 34,373"	40° 13' 56,364"
131648	333	Земли промышленности № 140	372235,25	2161225,25	50° 23' 26,093"	40° 14' 5,921"
131649	334	Земли промышленности № 140	372062,86	2161343,10	50° 23' 20,580"	40° 14' 12,032"
131650	335	Земли промышленности № 140	371947,60	2161436,93	50° 23' 16,901"	40° 14' 16,878"
131651	336	Земли промышленности № 140	371870,94	2161536,04	50° 23' 14,475"	40° 14' 21,959"
131652	337	Земли промышленности № 140	371811,28	2161672,27	50° 23' 12,618"	40° 14' 28,903"
131653	338	Земли промышленности № 140	371740,29	2161860,31	50° 23' 10,423"	40° 14' 38,479"
131654	339	Земли промышленности № 140	371602,83	2162220,88	50° 23' 6,169"	40° 14' 56,842"
131655	340	Земли промышленности № 140	371543,12	2162367,33	50° 23' 4,316"	40° 15' 4,303"
131656	341	Земли промышленности № 140	371456,95	2162626,79	50° 23' 1,667"	40° 15' 17,505"
131657	342	Земли промышленности № 140	371436,61	2162690,14	50° 23' 1,042"	40° 15' 20,728"
131658	343	Земли промышленности № 140	371418,48	2162746,58	50° 23' 0,486"	40° 15' 23,599"
131659	344	Земли промышленности № 140	371388,07	2162816,97	50° 22' 59,539"	40° 15' 27,186"
131660	345	Земли промышленности № 140	371335,90	2162947,34	50° 22' 57,921"	40° 15' 33,827"
131661	346	Земли промышленности № 140	371307,93	2163006,63	50° 22' 57,047"	40° 15' 36,850"
131662	347	Земли промышленности № 140	371291,34	2163049,24	50° 22' 56,533"	40° 15' 39,020"
131663	348	Земли промышленности № 140	371088,38	2163086,04	50° 22' 49,986"	40° 15' 41,051"
131664	349	Земли промышленности № 140	371077,53	2163065,56	50° 22' 49,624"	40° 15' 40,024"
131665	350	Земли промышленности № 140	371017,20	2162951,65	50° 22' 47,611"	40° 15' 34,310"
131666	351	Земли промышленности № 140	370722,04	2163032,21	50° 22' 38,104"	40° 15' 38,632"
131667	352	Земли промышленности № 140	370524,46	2163028,96	50° 22' 31,710"	40° 15' 38,632"
131668	353	Земли промышленности № 140	370448,18	2162938,08	50° 22' 29,193"	40° 15' 34,097"
131669	354	Земли промышленности № 140	370226,88	2162314,22	50° 22' 21,700"	40° 15' 2,719"
131670	355	Земли промышленности № 140	370189,02	2162253,14	50° 22' 20,442"	40° 14' 59,661"
131671	356	Земли промышленности № 140	370110,65	2162029,55	50° 22' 17,786"	40° 14' 48,415"
131672	357	Земли промышленности № 140	370019,81	2162068,98	50° 22' 14,868"	40° 14' 50,486"
131673	358	Земли промышленности № 140	369945,70	2161940,04	50° 22' 12,401"	40° 14' 44,026"
131674	359	Земли промышленности № 140	370074,21	2161883,36	50° 22' 16,528"	40° 14' 41,050"
131675	360	Земли промышленности № 140	369977,97	2161633,70	50° 22' 13,280"	40° 14' 28,501"
131676	361	Земли промышленности № 140	370036,63	2161454,27	50° 22' 15,081"	40° 14' 19,374"
131677	362	Земли промышленности № 140	370225,76	2161181,30	50° 22' 21,052"	40° 14' 5,404"
131678	363	Земли промышленности № 140	370483,73	2160875,88	50° 22' 29,233"	40° 13' 49,732"
131679	364	Земли промышленности № 140	370828,04	2160472,89	50° 22' 40,153"	40° 13' 29,049"
131680	365	Земли промышленности № 140	370843,62	2160459,24	50° 22' 40,649"	40° 13' 28,345"
131681	366	Земли промышленности № 140	370839,29	2160453,07	50° 22' 40,506"	40° 13' 28,037"
131682	367	Земли промышленности № 140	370826,33	2160434,60	50° 22' 40,076"	40° 13' 27,113"

131683	368	Земли промышленности № 140	370831,89	2160381,67	50° 22' 40,227"	40° 13' 24,430"
131684	369	Земли промышленности № 140	370581,14	2160310,10	50° 22' 32,075"	40° 13' 21,024"
131685	370	Земли промышленности № 140	370540,60	2160272,89	50° 22' 30,743"	40° 13' 19,176"
131686	371	Земли промышленности № 140	370552,94	2160260,62	50° 22' 31,135"	40° 13' 18,545"
131687	372	Земли промышленности № 140	370525,89	2159981,36	50° 22' 30,107"	40° 13' 4,439"
131688	373	Земли промышленности № 140	370462,98	2159331,85	50° 22' 27,712"	40° 12' 31,633"
131689	374	Земли промышленности № 140	370399,88	2158653,76	50° 22' 25,293"	40° 11' 57,381"
131690	375	Земли промышленности № 140	370398,35	2158638,48	50° 22' 25,235"	40° 11' 56,610"
131691	376	Земли промышленности № 140	370369,46	2158287,37	50° 22' 24,104"	40° 11' 38,872"
131692	377	Земли промышленности № 140	370414,75	2158301,65	50° 22' 25,577"	40° 11' 39,554"
131693	378	Земли промышленности № 140	370480,86	2158293,69	50° 22' 27,712"	40° 11' 39,094"
131694	379	Земли промышленности № 140	370661,12	2158272,00	50° 22' 33,532"	40° 11' 37,838"
131695	380	Земли промышленности № 140	371577,65	2158161,71	50° 23' 3,124"	40° 11' 31,453"
131696	381	Земли промышленности № 140	371589,07	2158160,34	50° 23' 3,493"	40° 11' 31,374"
131697	382	Земли промышленности № 140	372068,89	2158102,57	50° 23' 18,985"	40° 11' 28,029"
131698	383	Земли промышленности № 140	372011,82	2157480,86	50° 23' 16,788"	40° 10' 56,616"
131699	384	Земли промышленности № 140	372082,32	2157538,97	50° 23' 19,102"	40° 10' 59,494"
131700	385	Земли промышленности № 140	372169,60	2157579,11	50° 23' 21,948"	40° 11' 1,448"
131701	386	Земли промышленности № 140	372223,97	2157582,67	50° 23' 23,709"	40° 11' 1,581"
131702	387	Земли промышленности № 140	372298,23	2157563,30	50° 23' 26,101"	40° 11' 0,535"
131703	388	Земли промышленности № 140	372347,53	2157561,47	50° 23' 27,695"	40° 11' 0,398"
131704	389	Земли промышленности № 140	372448,16	2157587,14	50° 23' 30,965"	40° 11' 1,608"
131705	390	Земли промышленности № 140	372508,23	2157589,32	50° 23' 32,910"	40° 11' 1,666"
131706	391	Земли промышленности № 140	372578,15	2157571,20	50° 23' 35,162"	40° 11' 0,687"
131707	392	Земли промышленности № 140	372634,80	2157541,42	50° 23' 36,978"	40° 10' 59,129"
131708	393	Земли промышленности № 140	372678,44	2157528,12	50° 23' 38,383"	40° 10' 58,418"
131709	394	Земли промышленности № 140	372711,37	2157530,78	50° 23' 39,450"	40° 10' 58,523"
131710	395	Земли промышленности № 140	372747,82	2157546,99	50° 23' 40,638"	40° 10' 59,311"
131711	396	Земли промышленности № 140	372781,29	2157577,54	50° 23' 41,738"	40° 11' 0,828"
131712	397	Земли промышленности № 140	372861,42	2157654,43	50° 23' 44,374"	40° 11' 4,649"
131713	398	Земли промышленности № 140	372913,45	2157683,82	50° 23' 46,074"	40° 11' 6,090"
131714	399	Земли промышленности № 140	372973,80	2157706,11	50° 23' 48,040"	40° 11' 7,165"
131715	400	Земли промышленности № 140	373039,16	2157713,43	50° 23' 50,158"	40° 11' 7,478"
131716	401	Земли промышленности № 140	373104,94	2157733,35	50° 23' 52,298"	40° 11' 8,428"
131717	402	Земли промышленности № 140	373165,29	2157768,16	50° 23' 54,270"	40° 11' 10,137"
131718	403	Земли промышленности № 140	373211,78	2157812,89	50° 23' 55,800"	40° 11' 12,360"
131719	404	Земли промышленности № 140	373252,63	2157857,99	50° 23' 57,147"	40° 11' 14,607"
131720	405	Земли промышленности № 140	373275,13	2157903,56	50° 23' 57,900"	40° 11' 16,894"
131721	406	Земли промышленности № 140	373281,71	2157944,29	50° 23' 58,136"	40° 11' 18,950"
131722	407	Земли промышленности № 140	373329,98	2157971,56	50° 23' 59,713"	40° 11' 20,287"
131723	408	Земли промышленности № 140	373459,90	2157875,15	50° 24' 3,862"	40° 11' 15,293"

131724	409	Земли промышленности № 140	373769,19	2157569,45	50° 24' 13,697"	40° 10' 59,544"
131725	410	Земли промышленности № 140	373908,50	2157474,46	50° 24' 18,150"	40° 10' 54,612"
131726	411	Земли промышленности № 140	373847,24	2157516,91	50° 24' 16,192"	40° 10' 56,815"
131727	412	Земли промышленности № 140	373861,97	2157568,55	50° 24' 16,698"	40° 10' 59,416"
131728	413	Земли промышленности № 140	373902,20	2157709,61	50° 24' 18,079"	40° 11' 6,522"
131729	414	Земли промышленности № 140	373918,53	2157782,23	50° 24' 18,649"	40° 11' 10,184"
131730	415	Земли промышленности № 140	373962,84	2157840,76	50° 24' 20,115"	40° 11' 13,108"
131731	416	Земли промышленности № 140	374124,21	2158053,85	50° 24' 25,457"	40° 11' 23,754"
131732	417	Земли промышленности № 140	374124,19	2158053,86	50° 24' 25,456"	40° 11' 23,754"
131733	418	Земли промышленности № 140	374145,82	2158080,26	50° 24' 26,171"	40° 11' 25,072"
131734	419	Земли промышленности № 140	374186,58	2158141,01	50° 24' 27,524"	40° 11' 28,111"
131735	420	Земли промышленности № 140	374126,97	2158184,28	50° 24' 25,619"	40° 11' 30,354"
131736	421	Земли промышленности № 140	374060,69	2158232,38	50° 24' 23,502"	40° 11' 32,848"
131737	422	Земли промышленности № 140	374039,24	2158247,95	50° 24' 22,817"	40° 11' 33,655"
131738	423	Земли промышленности № 140	374197,37	2158466,12	50° 24' 28,055"	40° 11' 44,562"
131739	424	Земли промышленности № 140	374187,75	2158473,00	50° 24' 27,748"	40° 11' 44,918"
131740	425	Земли промышленности № 140	374038,05	2158584,23	50° 24' 22,967"	40° 11' 50,681"
131741	426	Земли промышленности № 140	374041,56	2158601,21	50° 24' 23,090"	40° 11' 51,537"
131742	427	Земли промышленности № 140	373835,13	2157204,85	50° 24' 15,623"	40° 10' 41,028"
131743	428	Земли промышленности № 140	373825,27	2157186,76	50° 24' 15,294"	40° 10' 40,121"
131744	429	Земли промышленности № 140	373985,42	2157114,88	50° 24' 20,435"	40° 10' 36,340"
131745	430	Земли промышленности № 140	374029,51	2157205,42	50° 24' 21,913"	40° 10' 40,884"
131746	431	Земли промышленности № 140	374063,67	2157195,93	50° 24' 23,013"	40° 10' 40,373"
131747	432	Земли промышленности № 140	374160,01	2157303,78	50° 24' 26,191"	40° 10' 45,748"
131748	433	Земли промышленности № 140	374098,19	2157344,89	50° 24' 24,214"	40° 10' 47,884"
131749	434	Земли промышленности № 140	374029,28	2157391,64	50° 24' 22,011"	40° 10' 50,312"
131750	435	Земли промышленности № 140	373967,79	2157433,37	50° 24' 20,045"	40° 10' 52,479"
131751	436	Земли промышленности № 140	373951,82	2157444,43	50° 24' 19,535"	40° 10' 53,053"
131752	437	Земли промышленности № 140	373933,24	2157406,28	50° 24' 18,912"	40° 10' 51,138"
131753	438	Земли промышленности № 140	373835,13	2157204,85	50° 24' 15,623"	40° 10' 41,028"
131754	439	Земли промышленности № 140	369422,22	2160968,53	50° 21' 54,938"	40° 13' 55,323"
131755	440	Земли промышленности № 140	369285,71	2160986,92	50° 21' 50,531"	40° 13' 56,370"
131756	441	Земли промышленности № 140	369224,42	2160901,84	50° 21' 48,501"	40° 13' 52,119"
131757	442	Земли промышленности № 140	369171,33	2160805,87	50° 21' 46,731"	40° 13' 47,309"
131758	443	Земли промышленности № 140	369156,40	2160778,88	50° 21' 46,234"	40° 13' 45,957"
131759	444	Земли промышленности № 140	369040,63	2160662,73	50° 21' 42,424"	40° 13' 40,181"
131760	445	Земли промышленности № 140	368995,56	2160669,91	50° 21' 40,970"	40° 13' 40,582"
131761	446	Земли промышленности № 140	368935,82	2160751,55	50° 21' 39,082"	40° 13' 44,763"
131762	447	Земли промышленности № 140	368921,81	2160735,67	50° 21' 38,620"	40° 13' 43,971"
131763	448	Земли промышленности № 140	368918,01	2160703,91	50° 21' 38,479"	40° 13' 42,368"
131764	449	Земли промышленности № 140	368956,88	2160562,63	50° 21' 39,660"	40° 13' 35,189"

131765	450	Земли промышленности № 140	368912,17	2160407,07	50° 21' 38,128"	40° 13' 27,360"
131766	451	Земли промышленности № 140	368966,71	2160419,72	50° 21' 39,900"	40° 13' 27,953"
131767	452	Земли промышленности № 140	368980,67	2160429,13	50° 21' 40,357"	40° 13' 28,417"
131768	453	Земли промышленности № 140	368993,50	2160460,29	50° 21' 40,789"	40° 13' 29,982"
131769	454	Земли промышленности № 140	369035,69	2160448,41	50° 21' 42,147"	40° 13' 29,345"
131770	455	Земли промышленности № 140	369075,36	2160449,86	50° 21' 43,432"	40° 13' 29,384"
131771	456	Земли промышленности № 140	369123,88	2160447,64	50° 21' 45,000"	40° 13' 29,230"
131772	457	Земли промышленности № 140	369154,22	2160437,09	50° 21' 45,976"	40° 13' 28,671"
131773	458	Земли промышленности № 140	369153,69	2160422,94	50° 21' 45,951"	40° 13' 27,956"
131774	459	Земли промышленности № 140	369146,38	2160381,94	50° 21' 45,692"	40° 13' 25,888"
131775	460	Земли промышленности № 140	369158,14	2160311,78	50° 21' 46,034"	40° 13' 22,329"
131776	461	Земли промышленности № 140	369444,96	2160336,62	50° 21' 55,328"	40° 13' 23,340"
131777	462	Земли промышленности № 140	369422,22	2160968,53	50° 21' 54,938"	40° 13' 55,323"
131778		**Земли промышленности № 140 Количество**		462		462
131779	1	Земли промышленности № 141	389000,30	2148656,02	50° 32' 21,173"	40° 3' 13,491"
131780	2	Земли промышленности № 141	388995,15	2148649,15	50° 32' 21,002"	40° 3' 13,148"
131781	3	Земли промышленности № 141	388993,29	2148627,51	50° 32' 20,929"	40° 3' 12,051"
131782	4	Земли промышленности № 141	388991,15	2148618,77	50° 32' 20,854"	40° 3' 11,609"
131783	5	Земли промышленности № 141	388988,52	2148612,81	50° 32' 20,765"	40° 3' 11,309"
131784	6	Земли промышленности № 141	389022,10	2148400,23	50° 32' 21,719"	40° 3' 0,485"
131785	7	Земли промышленности № 141	389036,69	2148313,93	50° 32' 22,137"	40° 2' 56,089"
131786	8	Земли промышленности № 141	389262,59	2148017,52	50° 32' 29,260"	40° 2' 40,819"
131787	9	Земли промышленности № 141	389665,84	2147786,77	50° 32' 42,161"	40° 2' 28,707"
131788	10	Земли промышленности № 141	389807,71	2147704,58	50° 32' 46,699"	40° 2' 24,394"
131789	11	Земли промышленности № 141	389872,13	2148032,41	50° 32' 48,989"	40° 2' 40,975"
131790	12	Земли промышленности № 141	389957,32	2148477,72	50° 32' 52,024"	40° 3' 3,502"
131791	13	Земли промышленности № 141	389650,57	2148535,01	50° 32' 42,135"	40° 3' 6,711"
131792	14	Земли промышленности № 141	389202,32	2148620,18	50° 32' 27,687"	40° 3' 11,474"
131793	15	Земли промышленности № 141	389186,87	2148618,10	50° 32' 27,186"	40° 3' 11,384"
131794	16	Земли промышленности № 141	389175,09	2148593,05	50° 32' 26,789"	40° 3' 10,123"
131795	17	Земли промышленности № 141	389165,92	2148585,75	50° 32' 26,488"	40° 3' 9,762"
131796	18	Земли промышленности № 141	389144,41	2148583,70	50° 32' 25,790"	40° 3' 9,679"
131797	19	Земли промышленности № 141	389129,88	2148591,08	50° 32' 25,325"	40° 3' 10,068"
131798	20	Земли промышленности № 141	389084,59	2148619,99	50° 32' 23,878"	40° 3' 11,580"
131799	21	Земли промышленности № 141	389010,39	2148657,17	50° 32' 21,500"	40° 3' 13,540"
131800	22	Земли промышленности № 141	389000,30	2148656,02	50° 32' 21,173"	40° 3' 13,491"
131801	23	Земли промышленности № 141	388744,91	2146174,24	50° 32' 11,345"	40° 1' 7,759"
131802	24	Земли промышленности № 141	388740,65	2146174,50	50° 32' 11,207"	40° 1' 7,777"
131803	25	Земли промышленности № 141	388739,61	2146157,00	50° 32' 11,163"	40° 1' 6,889"
131804	26	Земли промышленности № 141	388728,46	2146155,48	50° 32' 10,801"	40° 1' 6,824"
131805	27	Земли промышленности № 141	388700,09	2146094,15	50° 32' 9,844"	40° 1' 3,739"

131806	28	Земли промышленности № 141	388677,31	2146049,54	50° 32' 9,078"	40° 1' 1,497"
131807	29	Земли промышленности № 141	388813,88	2145997,16	50° 32' 13,463"	40° 0' 58,701"
131808	30	Земли промышленности № 141	388822,01	2145997,89	50° 32' 13,727"	40° 0' 58,730"
131809	31	Земли промышленности № 141	388849,01	2145987,62	50° 32' 14,594"	40° 0' 58,182"
131810	32	Земли промышленности № 141	388865,01	2145992,13	50° 32' 15,114"	40° 0' 58,395"
131811	33	Земли промышленности № 141	388854,06	2146027,61	50° 32' 14,783"	40° 1' 0,207"
131812	34	Земли промышленности № 141	388777,17	2146115,34	50° 32' 12,351"	40° 1' 4,737"
131813	35	Земли промышленности № 141	388746,55	2146153,66	50° 32' 11,385"	40° 1' 6,713"
131814	36	Земли промышленности № 141	388744,79	2146158,58	50° 32' 11,331"	40° 1' 6,965"
131815	37	Земли промышленности № 141	388744,91	2146174,24	50° 32' 11,345"	40° 1' 7,759"
131816		**Земли промышленности № 141 Количество**		37		37
131817	1	Земли промышленности № 142	378798,68	2156207,16	50° 26' 55,645"	40° 9' 46,056"
131818	2	Земли промышленности № 142	378799,25	2156196,75	50° 26' 55,657"	40° 9' 45,528"
131819	3	Земли промышленности № 142	378790,79	2156187,09	50° 26' 55,378"	40° 9' 45,046"
131820	4	Земли промышленности № 142	378789,17	2156185,12	50° 26' 55,325"	40° 9' 44,948"
131821	5	Земли промышленности № 142	378788,60	2156183,08	50° 26' 55,305"	40° 9' 44,845"
131822	6	Земли промышленности № 142	378792,27	2156063,09	50° 26' 55,355"	40° 9' 38,762"
131823	7	Земли промышленности № 142	378866,00	2156067,98	50° 26' 57,743"	40° 9' 38,943"
131824	8	Земли промышленности № 142	378868,53	2156013,05	50° 26' 57,793"	40° 9' 36,158"
131825	9	Земли промышленности № 142	378854,05	2156012,50	50° 26' 57,324"	40° 9' 36,143"
131826	10	Земли промышленности № 142	378828,58	2156011,91	50° 26' 56,500"	40° 9' 36,136"
131827	11	Земли промышленности № 142	378828,77	2156004,55	50° 26' 56,502"	40° 9' 35,763"
131828	12	Земли промышленности № 142	378812,88	2156004,75	50° 26' 55,988"	40° 9' 35,787"
131829	13	Земли промышленности № 142	378794,08	2156004,34	50° 26' 55,379"	40° 9' 35,783"
131830	14	Земли промышленности № 142	378795,66	2155952,45	50° 26' 55,401"	40° 9' 33,153"
131831	15	Земли промышленности № 142	378798,98	2155946,33	50° 26' 55,504"	40° 9' 32,839"
131832	16	Земли промышленности № 142	378800,90	2155930,61	50° 26' 55,557"	40° 9' 32,041"
131833	17	Земли промышленности № 142	378796,67	2155916,30	50° 26' 55,412"	40° 9' 31,320"
131834	18	Земли промышленности № 142	378801,64	2155748,83	50° 26' 55,476"	40° 9' 22,830"
131835	19	Земли промышленности № 142	378802,72	2155747,70	50° 26' 55,511"	40° 9' 22,771"
131836	20	Земли промышленности № 142	378813,35	2155744,38	50° 26' 55,853"	40° 9' 22,593"
131837	21	Земли промышленности № 142	378813,82	2155735,50	50° 26' 55,863"	40° 9' 22,143"
131838	22	Земли промышленности № 142	378804,27	2155723,91	50° 26' 55,547"	40° 9' 21,564"
131839	23	Земли промышленности № 142	378802,67	2155720,68	50° 26' 55,494"	40° 9' 21,402"
131840	24	Земли промышленности № 142	378806,81	2155585,87	50° 26' 55,549"	40° 9' 14,568"
131841	25	Земли промышленности № 142	378809,49	2155506,66	50° 26' 55,590"	40° 9' 10,551"
131842	26	Земли промышленности № 142	378822,38	2155407,64	50° 26' 55,950"	40° 9' 5,522"
131843	27	Земли промышленности № 142	378835,21	2155432,66	50° 26' 56,380"	40° 9' 6,778"
131844	28	Земли промышленности № 142	378979,81	2155442,05	50° 27' 1,063"	40° 9' 7,123"
131845	29	Земли промышленности № 142	378971,99	2155560,34	50° 27' 0,879"	40° 9' 13,124"
131846	30	Земли промышленности № 142	378974,84	2155608,94	50° 27' 0,999"	40° 9' 15,584"

131847	31	Земли промышленности № 142	378977,09	2155613,10	50° 27' 1,074"	40° 9' 15,793"
131848	32	Земли промышленности № 142	378980,96	2155619,31	50° 27' 1,203"	40° 9' 16,104"
131849	33	Земли промышленности № 142	378985,28	2155624,80	50° 27' 1,346"	40° 9' 16,378"
131850	34	Земли промышленности № 142	379211,72	2156039,12	50° 27' 8,912"	40° 9' 37,169"
131851	35	Земли промышленности № 142	379186,40	2156083,03	50° 27' 8,118"	40° 9' 39,417"
131852	36	Земли промышленности № 142	379174,98	2156142,83	50° 27' 7,783"	40° 9' 42,457"
131853	37	Земли промышленности № 142	379165,91	2156154,92	50° 27' 7,496"	40° 9' 43,078"
131854	38	Земли промышленности № 142	379030,19	2156137,45	50° 27' 3,095"	40° 9' 42,315"
131855	39	Земли промышленности № 142	378933,48	2156121,23	50° 26' 59,957"	40° 9' 41,581"
131856	40	Земли промышленности № 142	378931,88	2156134,87	50° 26' 59,913"	40° 9' 42,273"
131857	41	Земли промышленности № 142	378920,54	2156231,60	50° 26' 59,602"	40° 9' 47,185"
131858	42	Земли промышленности № 142	378882,80	2156223,59	50° 26' 58,376"	40° 9' 46,813"
131859	43	Земли промышленности № 142	378823,38	2156212,68	50° 26' 56,447"	40° 9' 46,314"
131860	44	Земли промышленности № 142	378798,68	2156207,16	50° 26' 55,645"	40° 9' 46,056"
131861	45	Земли промышленности № 142	379271,64	2156395,47	50° 27' 11,055"	40° 9' 55,173"
131862	46	Земли промышленности № 142	379280,20	2156320,93	50° 27' 11,289"	40° 9' 51,388"
131863	47	Земли промышленности № 142	379280,15	2156094,28	50° 27' 11,157"	40° 9' 39,902"
131864	48	Земли промышленности № 142	379280,15	2156085,63	50° 27' 11,152"	40° 9' 39,464"
131865	49	Земли промышленности № 142	379346,63	2156044,43	50° 27' 13,280"	40° 9' 37,316"
131866	50	Земли промышленности № 142	379461,02	2156024,17	50° 27' 16,969"	40° 9' 36,186"
131867	51	Земли промышленности № 142	379472,10	2156257,99	50° 27' 17,462"	40° 9' 48,025"
131868	52	Земли промышленности № 142	379474,76	2156290,09	50° 27' 17,566"	40° 9' 49,650"
131869	53	Земли промышленности № 142	379399,87	2156294,34	50° 27' 15,146"	40° 9' 49,933"
131870	54	Земли промышленности № 142	379367,68	2156300,92	50° 27' 14,108"	40° 9' 50,295"
131871	55	Земли промышленности № 142	379305,32	2156303,68	50° 27' 12,092"	40° 9' 50,491"
131872	56	Земли промышленности № 142	379283,89	2156304,63	50° 27' 11,399"	40° 9' 50,559"
131873	57	Земли промышленности № 142	379283,35	2156324,94	50° 27' 11,394"	40° 9' 51,588"
131874	58	Земли промышленности № 142	379281,64	2156386,01	50° 27' 11,373"	40° 9' 54,685"
131875	59	Земли промышленности № 142	379275,65	2156395,30	50° 27' 11,185"	40° 9' 55,161"
131876	60	Земли промышленности № 142	379271,64	2156395,47	50° 27' 11,055"	40° 9' 55,173"
131877	61	Земли промышленности № 142	379595,64	2155853,05	50° 27' 21,226"	40° 9' 27,393"
131878	62	Земли промышленности № 142	379715,60	2155834,07	50° 27' 25,096"	40° 9' 26,322"
131879	63	Земли промышленности № 142	379721,99	2155805,68	50° 27' 25,286"	40° 9' 24,878"
131880	64	Земли промышленности № 142	379741,44	2155719,31	50° 27' 25,866"	40° 9' 20,483"
131881	65	Земли промышленности № 142	379756,22	2155712,84	50° 27' 26,340"	40° 9' 20,141"
131882	66	Земли промышленности № 142	379891,42	2155693,70	50° 27' 30,703"	40° 9' 19,049"
131883	67	Земли промышленности № 142	379891,77	2155693,65	50° 27' 30,714"	40° 9' 19,046"
131884	68	Земли промышленности № 142	379899,35	2155792,95	50° 27' 31,017"	40° 9' 24,072"
131885	69	Земли промышленности № 142	379899,44	2155794,00	50° 27' 31,020"	40° 9' 24,125"
131886	70	Земли промышленности № 142	379903,58	2155848,31	50° 27' 31,186"	40° 9' 26,874"
131887	71	Земли промышленности № 142	379904,63	2155861,95	50° 27' 31,228"	40° 9' 27,564"

131888	72	Земли промышленности № 142	379910,14	2155934,13	50° 27' 31,448"	40° 9' 31,217"
131889	73	Земли промышленности № 142	379634,95	2155973,19	50° 27' 22,567"	40° 9' 33,446"
131890	74	Земли промышленности № 142	379624,01	2155970,62	50° 27' 22,211"	40° 9' 33,325"
131891	75	Земли промышленности № 142	379617,70	2155965,47	50° 27' 22,004"	40° 9' 33,070"
131892	76	Земли промышленности № 142	379608,53	2155953,88	50° 27' 21,701"	40° 9' 32,491"
131893	77	Земли промышленности № 142	379601,30	2155931,30	50° 27' 21,454"	40° 9' 31,353"
131894	78	Земли промышленности № 142	379595,64	2155853,05	50° 27' 21,226"	40° 9' 27,393"
131895	79	Земли промышленности № 142	379588,87	2156003,67	50° 27' 21,093"	40° 9' 35,032"
131896	80	Земли промышленности № 142	379586,47	2155978,55	50° 27' 21,001"	40° 9' 33,761"
131897	81	Земли промышленности № 142	379585,06	2155957,45	50° 27' 20,944"	40° 9' 32,693"
131898	82	Земли промышленности № 142	379602,88	2155982,11	50° 27' 21,534"	40° 9' 33,927"
131899	83	Земли промышленности № 142	379633,80	2155996,50	50° 27' 22,543"	40° 9' 34,628"
131900	84	Земли промышленности № 142	379644,67	2155994,76	50° 27' 22,894"	40° 9' 34,530"
131901	85	Земли промышленности № 142	379811,42	2155967,34	50° 27' 28,273"	40° 9' 32,990"
131902	86	Земли промышленности № 142	379916,53	2155952,43	50° 27' 31,665"	40° 9' 32,139"
131903	87	Земли промышленности № 142	379924,04	2156063,23	50° 27' 31,972"	40° 9' 37,748"
131904	88	Земли промышленности № 142	379927,87	2156119,78	50° 27' 32,128"	40° 9' 40,610"
131905	89	Земли промышленности № 142	379884,46	2156147,99	50° 27' 30,740"	40° 9' 42,079"
131906	90	Земли промышленности № 142	379801,98	2156170,78	50° 27' 28,085"	40° 9' 43,309"
131907	91	Земли промышленности № 142	379699,97	2156202,25	50° 27' 24,802"	40° 9' 44,996"
131908	92	Земли промышленности № 142	379633,77	2156272,79	50° 27' 22,701"	40° 9' 48,630"
131909	93	Земли промышленности № 142	379601,58	2156275,93	50° 27' 21,661"	40° 9' 48,818"
131910	94	Земли промышленности № 142	379593,02	2156008,48	50° 27' 21,231"	40° 9' 35,272"
131911	95	Земли промышленности № 142	379588,87	2156003,67	50° 27' 21,093"	40° 9' 35,032"
131912	96	Земли промышленности № 142	380089,89	2155582,59	50° 27' 37,060"	40° 9' 13,238"
131913	97	Земли промышленности № 142	380086,02	2155408,10	50° 27' 36,834"	40° 9' 4,397"
131914	98	Земли промышленности № 142	380245,90	2155410,97	50° 27' 42,008"	40° 9' 4,398"
131915	99	Земли промышленности № 142	380271,09	2155589,10	50° 27' 42,926"	40° 9' 13,403"
131916	100	Земли промышленности № 142	380089,89	2155582,59	50° 27' 37,060"	40° 9' 13,238"
131917	101	Земли промышленности № 142	387988,85	2150897,10	50° 31' 49,832"	40° 5' 8,230"
131918	102	Земли промышленности № 142	387989,58	2150896,96	50° 31' 49,855"	40° 5' 8,222"
131919	103	Земли промышленности № 142	388064,02	2150881,65	50° 31' 52,254"	40° 5' 7,374"
131920	104	Земли промышленности № 142	388055,41	2150839,77	50° 31' 51,950"	40° 5' 5,256"
131921	105	Земли промышленности № 142	388071,02	2150836,37	50° 31' 52,453"	40° 5' 5,069"
131922	106	Земли промышленности № 142	388180,50	2150814,76	50° 31' 55,982"	40° 5' 3,867"
131923	107	Земли промышленности № 142	388228,30	2150805,32	50° 31' 57,523"	40° 5' 3,342"
131924	108	Земли промышленности № 142	388290,81	2150792,98	50° 31' 59,538"	40° 5' 2,656"
131925	109	Земли промышленности № 142	388291,06	2150797,29	50° 31' 59,548"	40° 5' 2,875"
131926	110	Земли промышленности № 142	388299,76	2150842,41	50° 31' 59,857"	40° 5' 5,157"
131927	111	Земли промышленности № 142	388119,40	2150888,20	50° 31' 54,050"	40° 5' 7,653"
131928	112	Земли промышленности № 142	388117,45	2150881,31	50° 31' 53,983"	40° 5' 7,305"

131929	113	Земли промышленности № 142	388112,57	2150882,47	50° 31' 53,826"	40° 5' 7,369"
131930	114	Земли промышленности № 142	388090,88	2150888,50	50° 31' 53,128"	40° 5' 7,696"
131931	115	Земли промышленности № 142	388063,80	2150898,15	50° 31' 52,257"	40° 5' 8,212"
131932	116	Земли промышленности № 142	388038,16	2150899,73	50° 31' 51,429"	40° 5' 8,316"
131933	117	Земли промышленности № 142	388018,26	2150900,37	50° 31' 50,785"	40° 5' 8,368"
131934	118	Земли промышленности № 142	387996,76	2150909,19	50° 31' 50,095"	40° 5' 8,836"
131935	119	Земли промышленности № 142	387992,06	2150911,44	50° 31' 49,945"	40° 5' 8,955"
131936	120	Земли промышленности № 142	387988,85	2150897,10	50° 31' 49,832"	40° 5' 8,230"
131937		**Земли промышленности № 142 Количество**		120		120
131938	1	Земли промышленности № 145	492994,56	2124572,85	51° 28' 7,942"	39° 40' 41,783"
131939	2	Земли промышленности № 145	493060,65	2124139,65	51° 28' 9,734"	39° 40' 19,267"
131940	3	Земли промышленности № 145	493060,65	2124139,65	51° 28' 9,734"	39° 40' 19,267"
131941	4	Земли промышленности № 145	493054,53	2124179,80	51° 28' 9,568"	39° 40' 21,353"
131942	5	Земли промышленности № 145	492994,56	2124572,85	51° 28' 7,942"	39° 40' 41,783"
131943	6	Земли промышленности № 145	493646,95	2139191,94	51° 28' 40,021"	39° 53' 18,106"
131944	7	Земли промышленности № 145	493379,16	2139042,84	51° 28' 31,254"	39° 53' 10,686"
131945	8	Земли промышленности № 145	493379,24	2139042,23	51° 28' 31,256"	39° 53' 10,654"
131946	9	Земли промышленности № 145	493418,60	2138927,67	51° 28' 32,448"	39° 53' 4,676"
131947	10	Земли промышленности № 145	493424,17	2138918,36	51° 28' 32,622"	39° 53' 4,188"
131948	11	Земли промышленности № 145	493588,17	2138655,10	51° 28' 37,740"	39° 52' 50,367"
131949	12	Земли промышленности № 145	493591,90	2138651,47	51° 28' 37,858"	39° 52' 50,174"
131950	13	Земли промышленности № 145	493652,89	2138548,90	51° 28' 39,758"	39° 52' 44,792"
131951	14	Земли промышленности № 145	493783,81	2138462,05	51° 28' 43,931"	39° 52' 40,145"
131952	15	Земли промышленности № 145	494090,15	2138634,55	51° 28' 53,962"	39° 52' 48,733"
131953	16	Земли промышленности № 145	495518,12	2139438,65	51° 29' 40,716"	39° 53' 28,778"
131954	17	Земли промышленности № 145	495169,90	2140051,19	51° 29' 29,883"	39° 54' 0,907"
131955	18	Земли промышленности № 145	494926,14	2139913,40	51° 29' 21,902"	39° 53' 54,041"
131956	19	Земли промышленности № 145	494600,72	2139730,33	51° 29' 11,248"	39° 53' 44,922"
131957	20	Земли промышленности № 145	494321,16	2139572,52	51° 29' 2,095"	39° 53' 37,061"
131958	21	Земли промышленности № 145	494207,30	2139508,25	51° 28' 58,367"	39° 53' 33,860"
131959	22	Земли промышленности № 145	493646,95	2139191,94	51° 28' 40,021"	39° 53' 18,106"
131960	23	Земли промышленности № 145	520288,60	2171333,97	51° 43' 21,238"	40° 20' 41,735"
131961	24	Земли промышленности № 145	520253,87	2171361,48	51° 43' 20,128"	40° 20' 43,196"
131962	25	Земли промышленности № 145	520237,97	2171392,96	51° 43' 19,630"	40° 20' 44,849"
131963	26	Земли промышленности № 145	520193,47	2171362,80	51° 43' 18,175"	40° 20' 43,314"
131964	27	Земли промышленности № 145	520268,34	2171254,61	51° 43' 20,542"	40° 20' 37,618"
131965	28	Земли промышленности № 145	520227,10	2171222,39	51° 43' 19,192"	40° 20' 35,973"
131966	29	Земли промышленности № 145	520291,64	2171146,32	51° 43' 21,241"	40° 20' 31,959"
131967	30	Земли промышленности № 145	520399,49	2171130,89	51° 43' 24,722"	40° 20' 31,067"
131968	31	Земли промышленности № 145	520786,44	2171321,83	51° 43' 37,336"	40° 20' 40,698"
131969	32	Земли промышленности № 145	520756,40	2171330,59	51° 43' 36,369"	40° 20' 41,179"

131970	33	Земли промышленности № 145	520708,92	2171329,65	51° 43' 34,833"	40° 20' 41,169"
131971	34	Земли промышленности № 145	520684,43	2171338,29	51° 43' 34,045"	40° 20' 41,639"
131972	35	Земли промышленности № 145	520639,47	2171377,92	51° 43' 32,610"	40° 20' 43,739"
131973	36	Земли промышленности № 145	520614,88	2171382,50	51° 43' 31,817"	40° 20' 43,998"
131974	37	Земли промышленности № 145	520519,47	2171354,23	51° 43' 28,717"	40° 20' 42,603"
131975	38	Земли промышленности № 145	520512,99	2171348,85	51° 43' 28,504"	40° 20' 42,328"
131976	39	Земли промышленности № 145	520360,59	2171305,48	51° 43' 23,552"	40° 20' 40,193"
131977	40	Земли промышленности № 145	520344,49	2171307,91	51° 43' 23,033"	40° 20' 40,332"
131978	41	Земли промышленности № 145	520317,77	2171328,47	51° 43' 22,179"	40° 20' 41,425"
131979	42	Земли промышленности № 145	520288,60	2171333,97	51° 43' 21,238"	40° 20' 41,735"
131980		**Земли промышленности № 145 Количество**		42		42
131981	1	Земли промышленности № 147	355987,56	2209109,86	50° 14' 59,289"	40° 54' 36,131"
131982	2	Земли промышленности № 147	355777,68	2209108,42	50° 14' 52,496"	40° 54' 36,140"
131983	3	Земли промышленности № 147	355782,67	2209074,93	50° 14' 52,650"	40° 54' 34,448"
131984	4	Земли промышленности № 147	355800,28	2208732,99	50° 14' 53,134"	40° 54' 17,184"
131985	5	Земли промышленности № 147	355873,93	2208706,31	50° 14' 55,511"	40° 54' 15,808"
131986	6	Земли промышленности № 147	355901,69	2208710,87	50° 14' 56,410"	40° 54' 16,028"
131987	7	Земли промышленности № 147	355924,36	2208717,13	50° 14' 57,145"	40° 54' 16,335"
131988	8	Земли промышленности № 147	355967,22	2208728,98	50° 14' 58,535"	40° 54' 16,916"
131989	9	Земли промышленности № 147	355957,59	2208758,51	50° 14' 58,231"	40° 54' 18,410"
131990	10	Земли промышленности № 147	355974,51	2208753,63	50° 14' 58,778"	40° 54' 18,157"
131991	11	Земли промышленности № 147	356007,40	2208750,47	50° 14' 59,841"	40° 54' 17,985"
131992	12	Земли промышленности № 147	355987,56	2209109,86	50° 14' 59,289"	40° 54' 36,131"
131993	13	Земли промышленности № 147	356327,00	2207509,87	50° 15' 9,868"	40° 53' 15,242"
131994	14	Земли промышленности № 147	356088,70	2207347,70	50° 15' 2,114"	40° 53' 7,153"
131995	15	Земли промышленности № 147	356141,02	2207269,00	50° 15' 3,787"	40° 53' 3,160"
131996	16	Земли промышленности № 147	356169,57	2207218,14	50° 15' 4,697"	40° 53' 0,581"
131997	17	Земли промышленности № 147	356186,80	2207186,51	50° 15' 5,247"	40° 52' 58,978"
131998	18	Земли промышленности № 147	356429,87	2207299,33	50° 15' 13,142"	40° 53' 4,573"
131999	19	Земли промышленности № 147	356399,93	2207360,84	50° 15' 12,189"	40° 53' 7,690"
132000	20	Земли промышленности № 147	356327,00	2207509,87	50° 15' 9,868"	40° 53' 15,242"
132001	21	Земли промышленности № 147	360262,87	2209813,06	50° 17' 17,820"	40° 55' 9,989"
132002	22	Земли промышленности № 147	360217,41	2209784,47	50° 17' 16,342"	40° 55' 8,562"
132003	23	Земли промышленности № 147	360233,97	2209762,81	50° 17' 16,873"	40° 55' 7,462"
132004	24	Земли промышленности № 147	360231,33	2209767,59	50° 17' 16,788"	40° 55' 7,705"
132005	25	Земли промышленности № 147	360272,73	2209801,21	50° 17' 18,136"	40° 55' 9,387"
132006	26	Земли промышленности № 147	360281,05	2209794,09	50° 17' 18,404"	40° 55' 9,024"
132007	27	Земли промышленности № 147	360262,87	2209813,06	50° 17' 17,820"	40° 55' 9,989"
132008	28	Земли промышленности № 147	360245,11	2209703,75	50° 17' 17,219"	40° 55' 4,475"
132009	29	Земли промышленности № 147	360081,83	2209568,52	50° 17' 11,901"	40° 54' 57,707"
132010	30	Земли промышленности № 147	360233,13	2209212,91	50° 17' 16,710"	40° 54' 39,686"

132011	31	Земли промышленности № 147	360510,98	2209402,95	50° 17' 25,749"	40° 54' 49,178"
132012	32	Земли промышленности № 147	360245,11	2209703,75	50° 17' 17,219"	40° 55' 4,475"
132013	33	Земли промышленности № 147	360515,05	2209653,30	50° 17' 25,942"	40° 55' 1,823"
132014	34	Земли промышленности № 147	360456,03	2209598,56	50° 17' 24,019"	40° 54' 59,080"
132015	35	Земли промышленности № 147	360548,91	2209498,07	50° 17' 27,000"	40° 54' 53,968"
132016	36	Земли промышленности № 147	360608,94	2209551,28	50° 17' 28,955"	40° 54' 56,633"
132017	37	Земли промышленности № 147	360515,05	2209653,30	50° 17' 25,942"	40° 55' 1,823"
132018	38	Земли промышленности № 147	360632,81	2209507,91	50° 17' 29,717"	40° 54' 54,433"
132019	39	Земли промышленности № 147	360545,92	2209437,76	50° 17' 26,888"	40° 54' 50,923"
132020	40	Земли промышленности № 147	360690,04	2209269,96	50° 17' 31,510"	40° 54' 42,391"
132021	41	Земли промышленности № 147	360779,20	2209338,23	50° 17' 34,413"	40° 54' 45,805"
132022	42	Земли промышленности № 147	360632,81	2209507,91	50° 17' 29,717"	40° 54' 54,433"
132023		**Земли промышленности № 147 Количество**		42		42
132024	1	Земли промышленности № 157	457431,64	2290109,56	51° 9' 42,166"	42° 3' 24,125"
132025	2	Земли промышленности № 157	457417,31	2290068,51	51° 9' 41,713"	42° 3' 22,007"
132026	3	Земли промышленности № 157	457450,01	2290056,25	51° 9' 42,774"	42° 3' 21,389"
132027	4	Земли промышленности № 157	457479,64	2290092,45	51° 9' 43,724"	42° 3' 23,264"
132028	5	Земли промышленности № 157	457431,64	2290109,56	51° 9' 42,166"	42° 3' 24,125"
132029	6	Земли промышленности № 157	457468,01	2290213,76	51° 9' 43,317"	42° 3' 29,502"
132030	7	Земли промышленности № 157	457431,64	2290109,56	51° 9' 42,166"	42° 3' 24,125"
132031	8	Земли промышленности № 157	457479,64	2290092,45	51° 9' 43,724"	42° 3' 23,264"
132032	9	Земли промышленности № 157	457490,63	2290117,10	51° 9' 44,073"	42° 3' 24,537"
132033	10	Земли промышленности № 157	457524,42	2290193,92	51° 9' 45,147"	42° 3' 28,503"
132034	11	Земли промышленности № 157	457468,01	2290213,76	51° 9' 43,317"	42° 3' 29,502"
132035	12	Земли промышленности № 157	457468,01	2290213,76	51° 9' 43,317"	42° 3' 29,502"
132036	13	Земли промышленности № 157	457524,42	2290193,92	51° 9' 45,147"	42° 3' 28,503"
132037	14	Земли промышленности № 157	457531,53	2290210,06	51° 9' 45,373"	42° 3' 29,337"
132038	15	Земли промышленности № 157	457526,00	2290212,66	51° 9' 45,194"	42° 3' 29,468"
132039	16	Земли промышленности № 157	457533,50	2290230,15	51° 9' 45,432"	42° 3' 30,372"
132040	17	Земли промышленности № 157	457538,86	2290244,55	51° 9' 45,602"	42° 3' 31,115"
132041	18	Земли промышленности № 157	457487,37	2290269,22	51° 9' 43,929"	42° 3' 32,364"
132042	19	Земли промышленности № 157	457468,01	2290213,76	51° 9' 43,317"	42° 3' 29,502"
132043	20	Земли промышленности № 157	457432,58	2290294,47	51° 9' 42,150"	42° 3' 33,641"
132044	21	Земли промышленности № 157	457317,25	2289933,57	51° 9' 38,509"	42° 3' 15,023"
132045	22	Земли промышленности № 157	457352,22	2289912,32	51° 9' 39,646"	42° 3' 13,943"
132046	23	Земли промышленности № 157	457396,13	2290050,17	51° 9' 41,032"	42° 3' 21,055"
132047	24	Земли промышленности № 157	457408,26	2290042,61	51° 9' 41,427"	42° 3' 20,670"
132048	25	Земли промышленности № 157	457457,64	2290184,06	51° 9' 42,989"	42° 3' 27,969"
132049	26	Земли промышленности № 157	457487,36	2290269,22	51° 9' 43,929"	42° 3' 32,364"
132050	27	Земли промышленности № 157	457432,58	2290294,47	51° 9' 42,150"	42° 3' 33,641"
132051		**Земли промышленности № 157 Количество**		27		27

132052	1	Земли промышленности № 16	450378,97	2153422,97	51° 5' 29,752"	40° 6' 17,372"
132053	2	Земли промышленности № 16	450300,21	2153284,52	51° 5' 27,120"	40° 6' 10,336"
132054	3	Земли промышленности № 16	450279,04	2153297,22	51° 5' 26,443"	40° 6' 11,009"
132055	4	Земли промышленности № 16	450266,77	2153274,43	51° 5' 26,033"	40° 6' 9,850"
132056	5	Земли промышленности № 16	450111,40	2152985,65	51° 5' 20,831"	40° 5' 55,166"
132057	6	Земли промышленности № 16	449992,87	2152990,73	51° 5' 17,000"	40° 5' 55,542"
132058	7	Земли промышленности № 16	449986,94	2152851,03	51° 5' 16,723"	40° 5' 48,372"
132059	8	Земли промышленности № 16	450268,03	2152836,64	51° 5' 25,807"	40° 5' 47,360"
132060	9	Земли промышленности № 16	450272,27	2152864,58	51° 5' 25,961"	40° 5' 48,791"
132061	10	Земли промышленности № 16	450364,55	2152859,50	51° 5' 28,944"	40° 5' 48,441"
132062	11	Земли промышленности № 16	450398,42	2153304,84	51° 5' 30,310"	40° 6' 11,286"
132063	12	Земли промышленности № 16	450378,97	2153422,97	51° 5' 29,752"	40° 6' 17,372"
132064		**Земли промышленности № 16 Количество**		12		12
132065	1	Земли промышленности № 18	416297,40	2145719,79	50° 47' 2,396"	40° 0' 16,769"
132066	2	Земли промышленности № 18	415971,59	2146059,95	50° 46' 52,075"	40° 0' 34,458"
132067	3	Земли промышленности № 18	415828,61	2146002,71	50° 46' 47,413"	40° 0' 31,683"
132068	4	Земли промышленности № 18	415823,47	2146000,55	50° 46' 47,245"	40° 0' 31,578"
132069	5	Земли промышленности № 18	415824,63	2145997,98	50° 46' 47,281"	40° 0' 31,446"
132070	6	Земли промышленности № 18	415899,27	2145833,12	50° 46' 49,589"	40° 0' 22,958"
132071	7	Земли промышленности № 18	415908,06	2145838,69	50° 46' 49,877"	40° 0' 23,233"
132072	8	Земли промышленности № 18	415936,63	2145840,75	50° 46' 50,803"	40° 0' 23,309"
132073	9	Земли промышленности № 18	415967,62	2145797,83	50° 46' 51,778"	40° 0' 21,087"
132074	10	Земли промышленности № 18	415977,75	2145722,38	50° 46' 52,057"	40° 0' 17,227"
132075	11	Земли промышленности № 18	416003,93	2145640,37	50° 46' 52,851"	40° 0' 13,015"
132076	12	Земли промышленности № 18	416024,00	2145619,80	50° 46' 53,486"	40° 0' 11,945"
132077	13	Земли промышленности № 18	416042,74	2145628,55	50° 46' 54,098"	40° 0' 12,373"
132078	14	Земли промышленности № 18	416057,00	2145665,50	50° 46' 54,584"	40° 0' 14,244"
132079	15	Земли промышленности № 18	416096,71	2145619,81	50° 46' 55,839"	40° 0' 11,872"
132080	16	Земли промышленности № 18	416080,26	2145581,25	50° 46' 55,281"	40° 0' 9,921"
132081	17	Земли промышленности № 18	416058,67	2145558,38	50° 46' 54,568"	40° 0' 8,776"
132082	18	Земли промышленности № 18	416033,74	2145512,11	50° 46' 53,732"	40° 0' 6,440"
132083	19	Земли промышленности № 18	416030,92	2145480,76	50° 46' 53,620"	40° 0' 4,844"
132084	20	Земли промышленности № 18	416036,57	2145448,63	50° 46' 53,782"	40° 0' 3,198"
132085	21	Земли промышленности № 18	416053,28	2145425,24	50° 46' 54,308"	40° 0' 1,988"
132086	22	Земли промышленности № 18	416089,26	2145400,05	50° 46' 55,455"	40° 0' 0,666"
132087	23	Земли промышленности № 18	416130,74	2145394,29	50° 46' 56,793"	40° 0' 0,329"
132088	24	Земли промышленности № 18	416184,10	2145438,60	50° 46' 58,548"	40° 0' 2,536"
132089	25	Земли промышленности № 18	416213,66	2145475,10	50° 46' 59,528"	40° 0' 4,368"
132090	26	Земли промышленности № 18	416250,93	2145486,93	50° 47' 0,742"	40° 0' 4,933"
132091	27	Земли промышленности № 18	416292,57	2145512,11	50° 47' 2,105"	40° 0' 6,176"
132092	28	Земли промышленности № 18	416331,89	2145495,92	50° 47' 3,366"	40° 0' 5,309"

132093	29	Земли промышленности № 18	416376,87	2145491,81	50° 47' 4,819"	40° 0' 5,054"
132094	30	Земли промышленности № 18	416396,66	2145479,47	50° 47' 5,451"	40° 0' 4,404"
132095	31	Земли промышленности № 18	416421,85	2145444,00	50° 47' 6,243"	40° 0' 2,568"
132096	32	Земли промышленности № 18	416471,20	2145397,74	50° 47' 7,809"	40° 0' 0,157"
132097	33	Земли промышленности № 18	416297,40	2145719,79	50° 47' 2,396"	40° 0' 16,769"
132098	34	Земли промышленности № 18	416595,34	2145147,14	50° 47' 11,662"	39° 59' 47,241"
132099	35	Земли промышленности № 18	416579,41	2145150,48	50° 47' 11,149"	39° 59' 47,428"
132100	36	Земли промышленности № 18	416580,69	2145167,70	50° 47' 11,202"	39° 59' 48,305"
132101	37	Земли промышленности № 18	416565,01	2145166,16	50° 47' 10,694"	39° 59' 48,243"
132102	38	Земли промышленности № 18	416537,26	2145134,29	50° 47' 9,775"	39° 59' 46,645"
132103	39	Земли промышленности № 18	416507,70	2145100,87	50° 47' 8,797"	39° 59' 44,970"
132104	40	Земли промышленности № 18	416467,86	2145082,37	50° 47' 7,496"	39° 59' 44,067"
132105	41	Земли промышленности № 18	416499,22	2145141,74	50° 47' 8,549"	39° 59' 47,064"
132106	42	Земли промышленности № 18	416504,36	2145180,81	50° 47' 8,741"	39° 59' 49,053"
132107	43	Земли промышленности № 18	416494,08	2145194,43	50° 47' 8,417"	39° 59' 49,758"
132108	44	Земли промышленности № 18	416474,28	2145194,17	50° 47' 7,777"	39° 59' 49,765"
132109	45	Земли промышленности № 18	416457,06	2145159,99	50° 47' 7,197"	39° 59' 48,039"
132110	46	Земли промышленности № 18	416414,91	2145103,19	50° 47' 5,797"	39° 59' 45,183"
132111	47	Земли промышленности № 18	416378,93	2145077,48	50° 47' 4,616"	39° 59' 43,908"
132112	48	Земли промышленности № 18	416341,43	2145070,91	50° 47' 3,399"	39° 59' 43,612"
132113	49	Земли промышленности № 18	416303,08	2145095,86	50° 47' 2,175"	39° 59' 44,924"
132114	50	Земли промышленности № 18	416304,20	2145137,56	50° 47' 2,238"	39° 59' 47,051"
132115	51	Земли промышленности № 18	416312,39	2145185,59	50° 47' 2,534"	39° 59' 49,493"
132116	52	Земли промышленности № 18	416344,41	2145239,96	50° 47' 3,605"	39° 59' 52,235"
132117	53	Земли промышленности № 18	416379,60	2145278,87	50° 47' 4,769"	39° 59' 54,185"
132118	54	Земли промышленности № 18	416379,97	2145291,90	50° 47' 4,789"	39° 59' 54,849"
132119	55	Земли промышленности № 18	416335,66	2145301,95	50° 47' 3,362"	39° 59' 55,407"
132120	56	Земли промышленности № 18	416268,25	2145311,26	50° 47' 1,188"	39° 59' 55,951"
132121	57	Земли промышленности № 18	416215,75	2145297,86	50° 46' 59,481"	39° 59' 55,321"
132122	58	Земли промышленности № 18	416225,74	2145273,08	50° 46' 59,788"	39° 59' 54,047"
132123	59	Земли промышленности № 18	416284,34	2145220,90	50° 47' 1,650"	39° 59' 51,324"
132124	60	Земли промышленности № 18	416280,74	2145200,86	50° 47' 1,520"	39° 59' 50,305"
132125	61	Земли промышленности № 18	416255,56	2145182,09	50° 47' 0,693"	39° 59' 49,373"
132126	62	Земли промышленности № 18	416234,57	2145155,42	50° 47' 0,000"	39° 59' 48,034"
132127	63	Земли промышленности № 18	416216,33	2145118,56	50° 46' 59,383"	39° 59' 46,172"
132128	64	Земли промышленности № 18	416198,08	2145067,92	50° 46' 58,760"	39° 59' 43,606"
132129	65	Земли промышленности № 18	416197,71	2145031,80	50° 46' 58,724"	39° 59' 41,763"
132130	66	Земли промышленности № 18	416212,89	2144995,49	50° 46' 59,192"	39° 59' 39,895"
132131	67	Земли промышленности № 18	416239,11	2144976,73	50° 47' 0,028"	39° 59' 38,911"
132132	68	Земли промышленности № 18	416285,63	2144956,17	50° 47' 1,519"	39° 59' 37,814"
132133	69	Земли промышленности № 18	416286,66	2144935,86	50° 47' 1,539"	39° 59' 36,776"

132134	70	Земли промышленности № 18	416335,75	2144913,76	50° 47' 3,113"	39° 59' 35,598"
132135	71	Земли промышленности № 18	416372,25	2144890,88	50° 47' 4,279"	39° 59' 34,393"
132136	72	Земли промышленности № 18	416732,22	2144664,90	50° 47' 15,776"	39° 59' 22,490"
132137	73	Земли промышленности № 18	416736,65	2144661,56	50° 47' 15,917"	39° 59' 22,315"
132138	74	Земли промышленности № 18	416963,62	2144947,03	50° 47' 23,446"	39° 59' 36,650"
132139	75	Земли промышленности № 18	416614,88	2145155,36	50° 47' 12,300"	39° 59' 47,640"
132140	76	Земли промышленности № 18	416595,34	2145147,14	50° 47' 11,662"	39° 59' 47,241"
132141		**Земли промышленности № 18 Количество**		76		76
132142	1	Земли промышленности № 20	319512,22	2188706,55	49° 55' 12,564"	40° 37' 47,440"
132143	2	Земли промышленности № 20	319469,96	2188680,24	49° 55' 11,186"	40° 37' 46,145"
132144	3	Земли промышленности № 20	319476,16	2188661,22	49° 55' 11,380"	40° 37' 45,188"
132145	4	Земли промышленности № 20	319332,83	2188600,14	49° 55' 6,719"	40° 37' 42,209"
132146	5	Земли промышленности № 20	319260,09	2188565,40	49° 55' 4,352"	40° 37' 40,509"
132147	6	Земли промышленности № 20	319262,17	2188543,83	49° 55' 4,412"	40° 37' 39,427"
132148	7	Земли промышленности № 20	319315,73	2188351,06	49° 55' 6,073"	40° 37' 29,735"
132149	8	Земли промышленности № 20	319328,65	2188317,14	49° 55' 6,479"	40° 37' 28,027"
132150	9	Земли промышленности № 20	319370,97	2188304,68	49° 55' 7,844"	40° 37' 27,378"
132151	10	Земли промышленности № 20	319528,10	2188617,40	49° 55' 13,045"	40° 37' 42,962"
132152	11	Земли промышленности № 20	319543,23	2188615,67	49° 55' 13,534"	40° 37' 42,867"
132153	12	Земли промышленности № 20	319582,17	2188691,39	49° 55' 14,822"	40° 37' 46,640"
132154	13	Земли промышленности № 20	319564,31	2188704,90	49° 55' 14,249"	40° 37' 47,327"
132155	14	Земли промышленности № 20	319543,79	2188712,63	49° 55' 13,588"	40° 37' 47,727"
132156	15	Земли промышленности № 20	319512,22	2188706,55	49° 55' 12,564"	40° 37' 47,440"
132157	16	Земли промышленности № 20	325725,16	2178234,04	49° 58' 29,424"	40° 28' 58,383"
132158	17	Земли промышленности № 20	325524,05	2178253,65	49° 58' 22,925"	40° 28' 59,502"
132159	18	Земли промышленности № 20	325496,15	2178023,87	49° 58' 21,922"	40° 28' 47,991"
132160	19	Земли промышленности № 20	325511,39	2178006,93	49° 58' 22,408"	40° 28' 47,131"
132161	20	Земли промышленности № 20	325569,87	2177992,67	49° 58' 24,294"	40° 28' 46,376"
132162	21	Земли промышленности № 20	325580,82	2177990,00	49° 58' 24,647"	40° 28' 46,235"
132163	22	Земли промышленности № 20	325712,39	2177983,58	49° 58' 28,902"	40° 28' 45,824"
132164	23	Земли промышленности № 20	325722,49	2177981,79	49° 58' 29,229"	40° 28' 45,727"
132165	24	Земли промышленности № 20	325725,02	2178008,72	49° 58' 29,322"	40° 28' 47,077"
132166	25	Земли промышленности № 20	325728,33	2178049,98	49° 58' 29,447"	40° 28' 49,145"
132167	26	Земли промышленности № 20	325728,33	2178054,51	49° 58' 29,449"	40° 28' 49,372"
132168	27	Земли промышленности № 20	325723,05	2178061,21	49° 58' 29,281"	40° 28' 49,712"
132169	28	Земли промышленности № 20	325724,44	2178078,37	49° 58' 29,333"	40° 28' 50,572"
132170	29	Земли промышленности № 20	325728,46	2178081,96	49° 58' 29,465"	40° 28' 50,749"
132171	30	Земли промышленности № 20	325731,04	2178087,49	49° 58' 29,551"	40° 28' 51,025"
132172	31	Земли промышленности № 20	325732,26	2178100,38	49° 58' 29,596"	40° 28' 51,671"
132173	32	Земли промышленности № 20	325742,44	2178213,98	49° 58' 29,975"	40° 28' 57,365"
132174	33	Земли промышленности № 20	325744,11	2178232,55	49° 58' 30,037"	40° 28' 58,295"

132175	34	Земли промышленности № 20	325725,16	2178234,04	49° 58' 29,424"	40° 28' 58,383"
132176	35	Земли промышленности № 20	325639,32	2178837,37	49° 58' 26,906"	40° 29' 28,713"
132177	36	Земли промышленности № 20	325631,55	2178820,44	49° 58' 26,648"	40° 29' 27,869"
132178	37	Земли промышленности № 20	325579,01	2178616,95	49° 58' 24,860"	40° 29' 17,694"
132179	38	Земли промышленности № 20	325752,33	2178591,44	49° 58' 30,458"	40° 29' 16,298"
132180	39	Земли промышленности № 20	325757,85	2178590,63	49° 58' 30,636"	40° 29' 16,254"
132181	40	Земли промышленности № 20	325783,45	2178820,54	49° 58' 31,563"	40° 29' 27,773"
132182	41	Земли промышленности № 20	325727,25	2178827,19	49° 58' 29,747"	40° 29' 28,144"
132183	42	Земли промышленности № 20	325639,32	2178837,37	49° 58' 26,906"	40° 29' 28,713"
132184	43	Земли промышленности № 20	319901,72	2186928,37	49° 55' 24,503"	40° 36' 18,084"
132185	44	Земли промышленности № 20	319873,74	2186919,39	49° 55' 23,594"	40° 36' 17,650"
132186	45	Земли промышленности № 20	320012,42	2186866,56	49° 55' 28,062"	40° 36' 14,920"
132187	46	Земли промышленности № 20	320018,64	2186858,68	49° 55' 28,260"	40° 36' 14,522"
132188	47	Земли промышленности № 20	320034,85	2186796,08	49° 55' 28,761"	40° 36' 11,374"
132189	48	Земли промышленности № 20	320126,56	2186796,57	49° 55' 31,729"	40° 36' 11,345"
132190	49	Земли промышленности № 20	320128,71	2186757,95	49° 55' 31,784"	40° 36' 9,408"
132191	50	Земли промышленности № 20	320241,81	2186766,13	49° 55' 35,447"	40° 36' 9,751"
132192	51	Земли промышленности № 20	320256,03	2186782,89	49° 55' 35,914"	40° 36' 10,583"
132193	52	Земли промышленности № 20	320261,21	2186796,69	49° 55' 36,087"	40° 36' 11,271"
132194	53	Земли промышленности № 20	320262,93	2186811,28	49° 55' 36,148"	40° 36' 12,002"
132195	54	Земли промышленности № 20	320256,89	2186910,60	49° 55' 35,990"	40° 36' 16,984"
132196	55	Земли промышленности № 20	320165,43	2186906,29	49° 55' 33,029"	40° 36' 16,822"
132197	56	Земли промышленности № 20	320059,96	2186896,27	49° 55' 29,612"	40° 36' 16,382"
132198	57	Земли промышленности № 20	320055,43	2186895,33	49° 55' 29,465"	40° 36' 16,337"
132199	58	Земли промышленности № 20	320051,85	2186894,24	49° 55' 29,349"	40° 36' 16,285"
132200	59	Земли промышленности № 20	320047,64	2186892,68	49° 55' 29,212"	40° 36' 16,209"
132201	60	Земли промышленности № 20	320020,19	2186886,37	49° 55' 28,321"	40° 36' 15,909"
132202	61	Земли промышленности № 20	320016,74	2186885,24	49° 55' 28,209"	40° 36' 15,854"
132203	62	Земли промышленности № 20	319901,72	2186928,37	49° 55' 24,503"	40° 36' 18,084"
132204	63	Земли промышленности № 20	323784,14	2181639,67	49° 57' 28,050"	40° 31' 50,511"
132205	64	Земли промышленности № 20	323715,56	2181620,62	49° 57' 25,823"	40° 31' 49,599"
132206	65	Земли промышленности № 20	323705,40	2181586,97	49° 57' 25,480"	40° 31' 47,917"
132207	66	Земли промышленности № 20	323719,37	2181530,45	49° 57' 25,909"	40° 31' 45,074"
132208	67	Земли промышленности № 20	323725,72	2181531,09	49° 57' 26,115"	40° 31' 45,101"
132209	68	Земли промышленности № 20	323733,34	2181510,13	49° 57' 26,353"	40° 31' 44,045"
132210	69	Земли промышленности № 20	323711,75	2181498,07	49° 57' 25,649"	40° 31' 43,454"
132211	70	Земли промышленности № 20	323720,64	2181458,06	49° 57' 25,920"	40° 31' 41,442"
132212	71	Земли промышленности № 20	323699,05	2181418,69	49° 57' 25,205"	40° 31' 39,481"
132213	72	Земли промышленности № 20	323644,44	2181342,49	49° 57' 23,407"	40° 31' 35,694"
132214	73	Земли промышленности № 20	323669,21	2181313,92	49° 57' 24,196"	40° 31' 34,244"
132215	74	Земли промышленности № 20	323724,45	2181372,34	49° 57' 26,008"	40° 31' 37,139"

132216	75	Земли промышленности № 20	323749,85	2181392,02	49° 57' 26,838"	40° 31' 38,110"
132217	76	Земли промышленности № 20	323816,53	2181425,04	49° 57' 29,010"	40° 31' 39,724"
132218	77	Земли промышленности № 20	323891,46	2181442,19	49° 57' 31,441"	40° 31' 40,536"
132219	78	Земли промышленности № 20	323854,63	2181523,47	49° 57' 30,283"	40° 31' 44,637"
132220	79	Земли промышленности № 20	323821,61	2181557,76	49° 57' 29,229"	40° 31' 46,378"
132221	80	Земли промышленности № 20	323784,14	2181639,67	49° 57' 28,050"	40° 31' 50,511"
132222	81	Земли промышленности № 20	324190,46	2181607,84	49° 57' 41,186"	40° 31' 48,654"
132223	82	Земли промышленности № 20	324161,67	2181679,80	49° 57' 40,284"	40° 31' 52,283"
132224	83	Земли промышленности № 20	324163,79	2181708,59	49° 57' 40,364"	40° 31' 53,725"
132225	84	Земли промышленности № 20	324157,44	2181710,71	49° 57' 40,160"	40° 31' 53,836"
132226	85	Земли промышленности № 20	324155,74	2181694,20	49° 57' 40,098"	40° 31' 53,009"
132227	86	Земли промышленности № 20	324112,56	2181796,64	49° 57' 38,743"	40° 31' 58,175"
132228	87	Земли промышленности № 20	324103,67	2181798,76	49° 57' 38,456"	40° 31' 58,287"
132229	88	Земли промышленности № 20	324097,32	2181797,91	49° 57' 38,250"	40° 31' 58,249"
132230	89	Земли промышленности № 20	324084,62	2181779,29	49° 57' 37,831"	40° 31' 57,322"
132231	90	Земли промышленности № 20	324075,73	2181729,76	49° 57' 37,523"	40° 31' 54,843"
132232	91	Земли промышленности № 20	324060,92	2181622,23	49° 57' 37,000"	40° 31' 49,459"
132233	92	Земли промышленности № 20	324058,80	2181584,13	49° 57' 36,915"	40° 31' 47,549"
132234	93	Земли промышленности № 20	324044,83	2181569,31	49° 57' 36,457"	40° 31' 46,815"
132235	94	Земли промышленности № 20	324024,93	2181569,74	49° 57' 35,814"	40° 31' 46,849"
132236	95	Земли промышленности № 20	324025,78	2181586,25	49° 57' 35,848"	40° 31' 47,676"
132237	96	Земли промышленности № 20	323980,91	2181588,36	49° 57' 34,396"	40° 31' 47,811"
132238	97	Земли промышленности № 20	323979,21	2181559,58	49° 57' 34,330"	40° 31' 46,368"
132239	98	Земли промышленности № 20	323931,38	2181562,54	49° 57' 32,783"	40° 31' 46,548"
132240	99	Земли промышленности № 20	323920,37	2181506,66	49° 57' 32,404"	40° 31' 43,752"
132241	100	Земли промышленности № 20	323986,41	2181511,74	49° 57' 34,543"	40° 31' 43,964"
132242	101	Земли промышленности № 20	323987,68	2181526,98	49° 57' 34,590"	40° 31' 44,728"
132243	102	Земли промышленности № 20	324022,39	2181525,71	49° 57' 35,713"	40° 31' 44,642"
132244	103	Земли промышленности № 20	324022,82	2181528,67	49° 57' 35,728"	40° 31' 44,790"
132245	104	Земли промышленности № 20	324151,09	2181511,74	49° 57' 39,872"	40° 31' 43,859"
132246	105	Земли промышленности № 20	324166,75	2181518,51	49° 57' 40,382"	40° 31' 44,189"
132247	106	Земли промышленности № 20	324174,80	2181530,79	49° 57' 40,647"	40° 31' 44,799"
132248	107	Земли промышленности № 20	324190,46	2181607,84	49° 57' 41,186"	40° 31' 48,654"
132249	108	Земли промышленности № 20	334263,43	2177063,28	50° 3' 5,211"	40° 27' 53,802"
132250	109	Земли промышленности № 20	334242,53	2177017,78	50° 3' 4,515"	40° 27' 51,530"
132251	110	Земли промышленности № 20	334497,11	2176903,55	50° 3' 12,702"	40° 27' 45,614"
132252	111	Земли промышленности № 20	334521,33	2176872,57	50° 3' 13,472"	40° 27' 44,040"
132253	112	Земли промышленности № 20	334550,10	2176837,38	50° 3' 14,388"	40° 27' 42,252"
132254	113	Земли промышленности № 20	334569,58	2176810,20	50° 3' 15,006"	40° 27' 40,872"
132255	114	Земли промышленности № 20	334597,35	2176579,95	50° 3' 15,803"	40° 27' 29,281"
132256	115	Земли промышленности № 20	334647,08	2176585,41	50° 3' 17,414"	40° 27' 29,521"

132257	116	Земли промышленности № 20	334621,20	2176817,69	50° 3' 16,680"	40° 27' 41,213"
132258	117	Земли промышленности № 20	334618,62	2176843,03	50° 3' 16,608"	40° 27' 42,489"
132259	118	Земли промышленности № 20	334609,68	2176851,29	50° 3' 16,322"	40° 27' 42,910"
132260	119	Земли промышленности № 20	334580,33	2176871,11	50° 3' 15,381"	40° 27' 43,926"
132261	120	Земли промышленности № 20	334572,42	2176882,47	50° 3' 15,130"	40° 27' 44,503"
132262	121	Земли промышленности № 20	334570,79	2176925,88	50° 3' 15,096"	40° 27' 46,686"
132263	122	Земли промышленности № 20	334263,43	2177063,28	50° 3' 5,211"	40° 27' 53,802"
132264	123	Земли промышленности № 20	332566,56	2177564,18	50° 2' 10,521"	40° 28' 20,129"
132265	124	Земли промышленности № 20	332558,47	2177542,51	50° 2' 10,250"	40° 28' 19,046"
132266	125	Земли промышленности № 20	332626,98	2177514,51	50° 2' 12,454"	40° 28' 17,593"
132267	126	Земли промышленности № 20	332685,17	2177659,55	50° 2' 14,401"	40° 28' 24,840"
132268	127	Земли промышленности № 20	332716,59	2177726,84	50° 2' 15,447"	40° 28' 28,200"
132269	128	Земли промышленности № 20	332725,72	2177748,73	50° 2' 15,752"	40° 28' 29,294"
132270	129	Земли промышленности № 20	332649,47	2177782,88	50° 2' 13,299"	40° 28' 31,061"
132271	130	Земли промышленности № 20	332631,71	2177738,45	50° 2' 12,705"	40° 28' 28,841"
132272	131	Земли промышленности № 20	332609,92	2177682,59	50° 2' 11,976"	40° 28' 26,049"
132273	132	Земли промышленности № 20	332588,30	2177623,23	50° 2' 11,250"	40° 28' 23,081"
132274	133	Земли промышленности № 20	332566,56	2177564,18	50° 2' 10,521"	40° 28' 20,129"
132275	134	Земли промышленности № 20	331761,44	2178244,57	50° 1' 44,764"	40° 28' 54,855"
132276	135	Земли промышленности № 20	331752,01	2178209,88	50° 1' 44,443"	40° 28' 53,119"
132277	136	Земли промышленности № 20	331914,43	2178174,85	50° 1' 49,684"	40° 28' 51,250"
132278	137	Земли промышленности № 20	331920,62	2178196,83	50° 1' 49,894"	40° 28' 52,350"
132279	138	Земли промышленности № 20	331923,13	2178205,06	50° 1' 49,979"	40° 28' 52,761"
132280	139	Земли промышленности № 20	331770,49	2178246,54	50° 1' 45,057"	40° 28' 54,948"
132281	140	Земли промышленности № 20	331763,43	2178248,90	50° 1' 44,830"	40° 28' 55,071"
132282	141	Земли промышленности № 20	331762,67	2178249,11	50° 1' 44,805"	40° 28' 55,082"
132283	142	Земли промышленности № 20	331761,44	2178244,57	50° 1' 44,764"	40° 28' 54,855"
132284	143	Земли промышленности № 20	328307,36	2178843,34	49° 59' 53,248"	40° 29' 27,237"
132285	144	Земли промышленности № 20	328286,85	2178832,80	49° 59' 52,579"	40° 29' 26,721"
132286	145	Земли промышленности № 20	328281,42	2178817,51	49° 59' 52,397"	40° 29' 25,957"
132287	146	Земли промышленности № 20	328279,50	2178798,96	49° 59' 52,327"	40° 29' 25,027"
132288	147	Земли промышленности № 20	328276,55	2178771,68	49° 59' 52,220"	40° 29' 23,660"
132289	148	Земли промышленности № 20	328279,59	2178742,66	49° 59' 52,306"	40° 29' 22,201"
132290	149	Земли промышленности № 20	328290,94	2178722,35	49° 59' 52,664"	40° 29' 21,174"
132291	150	Земли промышленности № 20	328306,61	2178705,07	49° 59' 53,164"	40° 29' 20,296"
132292	151	Земли промышленности № 20	328297,23	2178692,48	49° 59' 52,855"	40° 29' 19,670"
132293	152	Земли промышленности № 20	328284,87	2178675,97	49° 59' 52,448"	40° 29' 18,849"
132294	153	Земли промышленности № 20	328267,38	2178687,63	49° 59' 51,887"	40° 29' 19,446"
132295	154	Земли промышленности № 20	328244,49	2178695,86	49° 59' 51,150"	40° 29' 19,875"
132296	155	Земли промышленности № 20	328215,59	2178691,18	49° 59' 50,212"	40° 29' 19,659"
132297	156	Земли промышленности № 20	328191,28	2178684,73	49° 59' 49,423"	40° 29' 19,352"

132298	157	Земли промышленности № 20	328190,23	2178673,43	49° 59' 49,384"	40° 29' 18,785"
132299	158	Земли промышленности № 20	328143,25	2178668,77	49° 59' 47,862"	40° 29' 18,583"
132300	159	Земли промышленности № 20	328089,05	2178679,26	49° 59' 46,112"	40° 29' 19,145"
132301	160	Земли промышленности № 20	328067,85	2178692,31	49° 59' 45,432"	40° 29' 19,815"
132302	161	Земли промышленности № 20	328048,30	2178711,66	49° 59' 44,808"	40° 29' 20,799"
132303	162	Земли промышленности № 20	328041,02	2178723,84	49° 59' 44,577"	40° 29' 21,415"
132304	163	Земли промышленности № 20	328038,05	2178732,89	49° 59' 44,485"	40° 29' 21,872"
132305	164	Земли промышленности № 20	328031,76	2178786,56	49° 59' 44,305"	40° 29' 24,570"
132306	165	Земли промышленности № 20	328033,90	2178799,66	49° 59' 44,380"	40° 29' 25,226"
132307	166	Земли промышленности № 20	327907,80	2178773,01	49° 59' 40,287"	40° 29' 23,972"
132308	167	Земли промышленности № 20	327700,86	2178741,92	49° 59' 33,577"	40° 29' 22,550"
132309	168	Земли промышленности № 20	327667,17	2178633,18	49° 59' 32,440"	40° 29' 17,114"
132310	169	Земли промышленности № 20	327636,27	2178540,15	49° 59' 31,400"	40° 29' 12,465"
132311	170	Земли промышленности № 20	327761,10	2178485,79	49° 59' 35,417"	40° 29' 9,653"
132312	171	Земли промышленности № 20	327785,83	2178462,20	49° 59' 36,207"	40° 29' 8,452"
132313	172	Земли промышленности № 20	327792,34	2178411,35	49° 59' 36,395"	40° 29' 5,895"
132314	173	Земли промышленности № 20	327802,42	2178400,32	49° 59' 36,717"	40° 29' 5,335"
132315	174	Земли промышленности № 20	327830,79	2178388,31	49° 59' 37,630"	40° 29' 4,713"
132316	175	Земли промышленности № 20	327918,98	2178351,84	49° 59' 40,468"	40° 29' 2,823"
132317	176	Земли промышленности № 20	327931,10	2178381,13	49° 59' 40,873"	40° 29' 4,285"
132318	177	Земли промышленности № 20	327975,98	2178368,30	49° 59' 42,319"	40° 29' 3,611"
132319	178	Земли промышленности № 20	328028,21	2178334,38	49° 59' 43,995"	40° 29' 1,873"
132320	179	Земли промышленности № 20	328039,54	2178334,22	49° 59' 44,361"	40° 29' 1,858"
132321	180	Земли промышленности № 20	328069,34	2178341,80	49° 59' 45,329"	40° 29' 2,218"
132322	181	Земли промышленности № 20	328125,13	2178381,40	49° 59' 47,152"	40° 29' 4,169"
132323	182	Земли промышленности № 20	328241,81	2178503,12	49° 59' 50,980"	40° 29' 10,201"
132324	183	Земли промышленности № 20	328269,69	2178507,97	49° 59' 51,884"	40° 29' 10,426"
132325	184	Земли промышленности № 20	328339,67	2178502,85	49° 59' 54,147"	40° 29' 10,122"
132326	185	Земли промышленности № 20	328406,10	2178506,42	49° 59' 56,298"	40° 29' 10,257"
132327	186	Земли промышленности № 20	328619,46	2178518,22	50° 0' 3,207"	40° 29' 10,706"
132328	187	Земли промышленности № 20	328680,91	2178536,33	50° 0' 5,204"	40° 29' 11,574"
132329	188	Земли промышленности № 20	328637,92	2178594,91	50° 0' 3,838"	40° 29' 14,544"
132330	189	Земли промышленности № 20	328583,21	2178666,65	50° 0' 2,098"	40° 29' 18,182"
132331	190	Земли промышленности № 20	328517,19	2178756,88	50° 0' 0,001"	40° 29' 22,756"
132332	191	Земли промышленности № 20	328432,20	2178867,78	49° 59' 57,298"	40° 29' 28,381"
132333	192	Земли промышленности № 20	328367,01	2178860,94	49° 59' 55,185"	40° 29' 28,081"
132334	193	Земли промышленности № 20	328335,54	2178855,12	49° 59' 54,165"	40° 29' 27,809"
132335	194	Земли промышленности № 20	328307,36	2178843,34	49° 59' 53,248"	40° 29' 27,237"
132336		**Земли промышленности № 20 Количество**		194		194
132337	1	Земли промышленности № 202	444119,91	2196039,09	51° 2' 27,355"	40° 42' 50,273"
132338	2	Земли промышленности № 202	444132,77	2196003,78	51° 2' 27,759"	40° 42' 48,454"

132339	3	Земли промышленности № 202	444134,07	2196000,67	51° 2' 27,800"	40° 42' 48,294"
132340	4	Земли промышленности № 202	444415,04	2196079,85	51° 2' 36,918"	40° 42' 52,207"
132341	5	Земли промышленности № 202	444186,86	2196021,95	51° 2' 29,516"	40° 42' 49,358"
132342	6	Земли промышленности № 202	444119,91	2196039,09	51° 2' 27,355"	40° 42' 50,273"
132343	7	Земли промышленности № 202	444480,39	2196093,45	51° 2' 39,037"	40° 42' 52,870"
132344	8	Земли промышленности № 202	444415,04	2196079,85	51° 2' 36,918"	40° 42' 52,207"
132345	9	Земли промышленности № 202	444134,07	2196000,67	51° 2' 27,800"	40° 42' 48,294"
132346	10	Земли промышленности № 202	444132,77	2196003,78	51° 2' 27,759"	40° 42' 48,454"
132347	11	Земли промышленности № 202	444237,50	2195716,26	51° 2' 31,051"	40° 42' 33,641"
132348	12	Земли промышленности № 202	444373,35	2195555,15	51° 2' 35,391"	40° 42' 25,299"
132349	13	Земли промышленности № 202	444633,70	2195645,11	51° 2' 43,846"	40° 42' 29,776"
132350	14	Земли промышленности № 202	444480,39	2196093,45	51° 2' 39,037"	40° 42' 52,870"
132351	15	Земли промышленности № 202	444690,16	2195537,62	51° 2' 45,636"	40° 42' 24,228"
132352	16	Земли промышленности № 202	444464,60	2195468,83	51° 2' 38,314"	40° 42' 20,819"
132353	17	Земли промышленности № 202	444599,54	2195304,79	51° 2' 42,624"	40° 42' 12,326"
132354	18	Земли промышленности № 202	444749,69	2195379,53	51° 2' 47,508"	40° 42' 16,081"
132355	19	Земли промышленности № 202	444690,16	2195537,62	51° 2' 45,636"	40° 42' 24,228"
132356	20	Земли промышленности № 202	445074,07	2195601,52	51° 2' 58,080"	40° 42' 27,300"
132357	21	Земли промышленности № 202	444861,34	2195528,49	51° 2' 51,172"	40° 42' 23,667"
132358	22	Земли промышленности № 202	445214,56	2194887,94	51° 3' 2,381"	40° 41' 50,593"
132359	23	Земли промышленности № 202	445316,96	2194933,97	51° 3' 5,710"	40° 41' 52,900"
132360	24	Земли промышленности № 202	445074,07	2195601,52	51° 2' 58,080"	40° 42' 27,300"
132361	25	Земли промышленности № 202	446548,97	2196411,86	51° 3' 46,076"	40° 43' 8,112"
132362	26	Земли промышленности № 202	446299,00	2196291,71	51° 3' 37,948"	40° 43' 2,076"
132363	27	Земли промышленности № 202	446325,46	2196225,04	51° 3' 38,781"	40° 42' 58,638"
132364	28	Земли промышленности № 202	446477,86	2196216,57	51° 3' 43,709"	40° 42' 58,122"
132365	29	Земли промышленности № 202	446589,12	2196269,55	51° 3' 47,327"	40° 43' 0,783"
132366	30	Земли промышленности № 202	446655,66	2196301,24	51° 3' 49,491"	40° 43' 2,374"
132367	31	Земли промышленности № 202	446667,29	2196306,39	51° 3' 49,869"	40° 43' 2,633"
132368	32	Земли промышленности № 202	446635,80	2196452,89	51° 3' 48,899"	40° 43' 10,172"
132369	33	Земли промышленности № 202	446627,08	2196449,41	51° 3' 48,616"	40° 43' 9,998"
132370	34	Земли промышленности № 202	446548,97	2196411,86	51° 3' 46,076"	40° 43' 8,112"
132371		**Земли промышленности № 202 Количество**		34		34
132372	1	Земли промышленности № 203	438797,66	2196359,27	50° 59' 35,253"	40° 43' 9,538"
132373	2	Земли промышленности № 203	438754,66	2196439,30	50° 59' 33,889"	40° 43' 13,664"
132374	3	Земли промышленности № 203	438761,94	2196510,74	50° 59' 34,148"	40° 43' 17,323"
132375	4	Земли промышленности № 203	438759,95	2196661,55	50° 59' 34,135"	40° 43' 25,056"
132376	5	Земли промышленности № 203	438654,78	2196852,72	50° 59' 30,795"	40° 43' 34,912"
132377	6	Земли промышленности № 203	438500,66	2196758,79	50° 59' 25,777"	40° 43' 30,178"
132378	7	Земли промышленности № 203	438661,40	2196495,53	50° 59' 30,890"	40° 43' 16,596"
132379	8	Земли промышленности № 203	438704,39	2196496,85	50° 59' 32,282"	40° 43' 16,641"

132380	9	Земли промышленности № 203	438779,80	2196351,33	50° 59' 34,673"	40° 43' 9,140"
132381	10	Земли промышленности № 203	438797,66	2196359,27	50° 59' 35,253"	40° 43' 9,538"
132382	11	Земли промышленности № 203	438748,76	2196293,68	50° 59' 33,649"	40° 43' 6,201"
132383	12	Земли промышленности № 203	438478,46	2196123,82	50° 59' 24,846"	40° 42' 57,636"
132384	13	Земли промышленности № 203	438475,07	2196129,32	50° 59' 24,738"	40° 42' 57,920"
132385	14	Земли промышленности № 203	438469,36	2196123,18	50° 59' 24,551"	40° 42' 57,608"
132386	15	Земли промышленности № 203	438469,78	2196118,74	50° 59' 24,564"	40° 42' 57,380"
132387	16	Земли промышленности № 203	438468,51	2196117,04	50° 59' 24,522"	40° 42' 57,294"
132388	17	Земли промышленности № 203	438478,88	2196107,31	50° 59' 24,854"	40° 42' 56,789"
132389	18	Земли промышленности № 203	438482,48	2195966,11	50° 59' 24,923"	40° 42' 49,549"
132390	19	Земли промышленности № 203	438501,74	2195946,00	50° 59' 25,540"	40° 42' 48,508"
132391	20	Земли промышленности № 203	438492,85	2195937,96	50° 59' 25,249"	40° 42' 48,100"
132392	21	Земли промышленности № 203	438515,29	2195819,85	50° 59' 25,935"	40° 42' 42,033"
132393	22	Земли промышленности № 203	438568,42	2195752,54	50° 59' 27,631"	40° 42' 38,553"
132394	23	Земли промышленности № 203	438613,29	2195791,27	50° 59' 29,097"	40° 42' 40,515"
132395	24	Земли промышленности № 203	438677,43	2195792,54	50° 59' 31,172"	40° 42' 40,546"
132396	25	Земли промышленности № 203	438725,05	2195834,67	50° 59' 32,727"	40° 42' 42,680"
132397	26	Земли промышленности № 203	438703,89	2195936,69	50° 59' 32,077"	40° 42' 47,922"
132398	27	Земли промышленности № 203	438684,84	2195957,64	50° 59' 31,468"	40° 42' 49,006"
132399	28	Земли промышленности № 203	438809,72	2196075,54	50° 59' 35,548"	40° 42' 54,984"
132400	29	Земли промышленности № 203	438835,97	2196118,93	50° 59' 36,412"	40° 42' 57,195"
132401	30	Земли промышленности № 203	438853,54	2196130,70	50° 59' 36,985"	40° 42' 57,789"
132402	31	Земли промышленности № 203	438748,76	2196293,68	50° 59' 33,649"	40° 43' 6,201"
132403	32	Земли промышленности № 203	438998,28	2196229,35	50° 59' 41,701"	40° 43' 2,770"
132404	33	Земли промышленности № 203	438971,82	2196342,06	50° 59' 40,883"	40° 43' 8,563"
132405	34	Земли промышленности № 203	438989,29	2196444,19	50° 59' 41,482"	40° 43' 13,790"
132406	35	Земли промышленности № 203	438968,65	2196445,78	50° 59' 40,815"	40° 43' 13,882"
132407	36	Земли промышленности № 203	438951,72	2196343,12	50° 59' 40,233"	40° 43' 8,628"
132408	37	Земли промышленности № 203	438979,23	2196219,82	50° 59' 41,082"	40° 43' 2,291"
132409	38	Земли промышленности № 203	439012,57	2196191,25	50° 59' 42,151"	40° 43' 0,809"
132410	39	Земли промышленности № 203	439025,27	2196205,54	50° 59' 42,567"	40° 43' 1,534"
132411	40	Земли промышленности № 203	438998,28	2196229,35	50° 59' 41,701"	40° 43' 2,770"
132412	41	Земли промышленности № 203	439028,03	2196680,90	50° 59' 42,815"	40° 43' 25,906"
132413	42	Земли промышленности № 203	438925,37	2196588,82	50° 59' 39,463"	40° 43' 21,239"
132414	43	Земли промышленности № 203	439090,47	2196419,49	50° 59' 44,748"	40° 43' 12,470"
132415	44	Земли промышленности № 203	439186,25	2196508,39	50° 59' 47,877"	40° 43' 16,977"
132416	45	Земли промышленности № 203	439028,03	2196680,90	50° 59' 42,815"	40° 43' 25,906"
132417	46	Земли промышленности № 203	439304,64	2195038,53	50° 59' 51,209"	40° 42' 1,546"
132418	47	Земли промышленности № 203	439296,38	2195054,51	50° 59' 50,948"	40° 42' 2,370"
132419	48	Земли промышленности № 203	439181,39	2194943,20	50° 59' 47,189"	40° 41' 56,725"
132420	49	Земли промышленности № 203	438752,91	2194528,40	50° 59' 33,181"	40° 41' 35,693"

132421	50	Земли промышленности № 203	438876,73	2194415,16	50° 59' 37,148"	40° 41' 29,818"
132422	51	Земли промышленности № 203	439074,64	2194620,47	50° 59' 43,623"	40° 41' 40,237"
132423	52	Земли промышленности № 203	439318,06	2194828,04	50° 59' 51,571"	40° 41' 50,746"
132424	53	Земли промышленности № 203	439349,01	2194801,85	50° 59' 52,564"	40° 41' 49,386"
132425	54	Земли промышленности № 203	439415,29	2194864,16	50° 59' 54,730"	40° 41' 52,545"
132426	55	Земли промышленности № 203	439390,29	2194898,68	50° 59' 53,932"	40° 41' 54,329"
132427	56	Земли промышленности № 203	439403,59	2194909,96	50° 59' 54,367"	40° 41' 54,900"
132428	57	Земли промышленности № 203	439309,31	2195024,06	50° 59' 51,355"	40° 42' 0,802"
132429	58	Земли промышленности № 203	439304,64	2195038,53	50° 59' 51,209"	40° 42' 1,546"
132430	59	Земли промышленности № 203	441032,92	2213159,13	51° 0' 52,333"	40° 57' 30,097"
132431	60	Земли промышленности № 203	440945,08	2212950,64	51° 0' 49,443"	40° 57' 19,435"
132432	61	Земли промышленности № 203	441048,92	2212906,88	51° 0' 52,793"	40° 57' 17,152"
132433	62	Земли промышленности № 203	441136,77	2213115,38	51° 0' 55,683"	40° 57' 27,815"
132434	63	Земли промышленности № 203	441032,92	2213159,13	51° 0' 52,333"	40° 57' 30,097"
132435	64	Земли промышленности № 203	450114,58	2215254,95	51° 5' 46,667"	40° 59' 14,470"
132436	65	Земли промышленности № 203	450123,64	2215235,82	51° 5' 46,956"	40° 59' 13,484"
132437	66	Земли промышленности № 203	450128,90	2215233,87	51° 5' 47,126"	40° 59' 13,382"
132438	67	Земли промышленности № 203	450135,89	2215241,21	51° 5' 47,353"	40° 59' 13,757"
132439	68	Земли промышленности № 203	450158,91	2215223,18	51° 5' 48,094"	40° 59' 12,822"
132440	69	Земли промышленности № 203	450188,76	2215221,29	51° 5' 49,060"	40° 59' 12,715"
132441	70	Земли промышленности № 203	450227,19	2215120,87	51° 5' 50,281"	40° 59' 7,541"
132442	71	Земли промышленности № 203	450237,02	2215085,29	51° 5' 50,592"	40° 59' 5,709"
132443	72	Земли промышленности № 203	450230,13	2215067,89	51° 5' 50,365"	40° 59' 4,817"
132444	73	Земли промышленности № 203	450176,23	2215029,56	51° 5' 48,612"	40° 59' 2,866"
132445	74	Земли промышленности № 203	450199,27	2214964,86	51° 5' 49,344"	40° 58' 59,533"
132446	75	Земли промышленности № 203	450512,54	2214975,44	51° 5' 59,482"	40° 58' 59,968"
132447	76	Земли промышленности № 203	450504,07	2215005,07	51° 5' 59,215"	40° 59' 1,494"
132448	77	Земли промышленности № 203	450497,72	2215068,57	51° 5' 59,024"	40° 59' 4,759"
132449	78	Земли промышленности № 203	450489,25	2215104,56	51° 5' 58,757"	40° 59' 6,611"
132450	79	Земли промышленности № 203	450355,90	2215326,81	51° 5' 54,491"	40° 59' 18,079"
132451	80	Земли промышленности № 203	450351,09	2215392,75	51° 5' 54,350"	40° 59' 21,470"
132452	81	Земли промышленности № 203	450273,14	2215362,04	51° 5' 51,821"	40° 59' 19,919"
132453	82	Земли промышленности № 203	450252,78	2215353,21	51° 5' 51,160"	40° 59' 19,472"
132454	83	Земли промышленности № 203	450206,90	2215332,31	51° 5' 49,671"	40° 59' 18,414"
132455	84	Земли промышленности № 203	450186,59	2215322,10	51° 5' 49,011"	40° 59' 17,896"
132456	85	Земли промышленности № 203	450166,13	2215308,29	51° 5' 48,346"	40° 59' 17,193"
132457	86	Земли промышленности № 203	450157,75	2215301,19	51° 5' 48,074"	40° 59' 16,831"
132458	87	Земли промышленности № 203	450122,61	2215265,58	51° 5' 46,929"	40° 59' 15,013"
132459	88	Земли промышленности № 203	450114,85	2215255,22	51° 5' 46,675"	40° 59' 14,484"
132460	89	Земли промышленности № 203	450114,58	2215254,95	51° 5' 46,667"	40° 59' 14,470"
132461	90	Земли промышленности № 203	453071,03	2213151,48	51° 7' 21,858"	40° 57' 25,293"

132462	91	Земли промышленности № 203	453054,91	2213190,61	51° 7' 21,345"	40° 57' 27,310"
132463	92	Земли промышленности № 203	453033,14	2213243,43	51° 7' 20,653"	40° 57' 30,034"
132464	93	Земли промышленности № 203	452888,50	2213594,40	51° 7' 16,054"	40° 57' 48,132"
132465	94	Земли промышленности № 203	452886,17	2213600,05	51° 7' 15,979"	40° 57' 48,424"
132466	95	Земли промышленности № 203	452860,14	2213663,22	51° 7' 15,152"	40° 57' 51,681"
132467	96	Земли промышленности № 203	452711,12	2213586,46	51° 7' 10,312"	40° 57' 47,788"
132468	97	Земли промышленности № 203	452902,74	2213194,51	51° 7' 16,422"	40° 57' 27,566"
132469	98	Земли промышленности № 203	452848,19	2213169,93	51° 7' 14,652"	40° 57' 26,323"
132470	99	Земли промышленности № 203	452903,01	2213034,57	51° 7' 16,394"	40° 57' 19,343"
132471	100	Земли промышленности № 203	453087,16	2213112,35	51° 7' 22,371"	40° 57' 23,275"
132472	101	Земли промышленности № 203	453071,03	2213151,48	51° 7' 21,858"	40° 57' 25,293"
132473	102	Земли промышленности № 203	453418,09	2218480,19	51° 7' 34,232"	41° 1' 59,169"
132474	103	Земли промышленности № 203	453233,66	2218508,73	51° 7' 28,270"	41° 2' 0,695"
132475	104	Земли промышленности № 203	453144,33	2218523,40	51° 7' 25,382"	41° 2' 1,477"
132476	105	Земли промышленности № 203	453133,05	2218525,25	51° 7' 25,017"	41° 2' 1,576"
132477	106	Земли промышленности № 203	453166,33	2218431,78	51° 7' 26,076"	41° 1' 56,760"
132478	107	Земли промышленности № 203	453204,68	2218324,06	51° 7' 27,295"	41° 1' 51,209"
132479	108	Земли промышленности № 203	453213,15	2218307,13	51° 7' 27,566"	41° 1' 50,335"
132480	109	Земли промышленности № 203	453410,00	2218285,96	51° 7' 33,931"	41° 1' 49,184"
132481	110	Земли промышленности № 203	453465,03	2218352,64	51° 7' 35,725"	41° 1' 52,596"
132482	111	Земли промышленности № 203	453418,09	2218480,19	51° 7' 34,232"	41° 1' 59,169"
132483	112	Земли промышленности № 203	453451,09	2191497,23	51° 7' 27,672"	40° 38' 51,738"
132484	113	Земли промышленности № 203	453418,73	2191388,48	51° 7' 26,585"	40° 38' 46,165"
132485	114	Земли промышленности № 203	453565,84	2191348,26	51° 7' 31,330"	40° 38' 44,011"
132486	115	Земли промышленности № 203	453568,56	2191357,38	51° 7' 31,421"	40° 38' 44,479"
132487	116	Земли промышленности № 203	453538,78	2191381,36	51° 7' 30,467"	40° 38' 45,729"
132488	117	Земли промышленности № 203	453485,41	2191445,63	51° 7' 28,763"	40° 38' 49,065"
132489	118	Земли промышленности № 203	453477,77	2191472,72	51° 7' 28,526"	40° 38' 50,462"
132490	119	Земли промышленности № 203	453451,09	2191497,23	51° 7' 27,672"	40° 38' 51,738"
132491	120	Земли промышленности № 203	453408,39	2219231,42	51° 7' 34,065"	41° 2' 37,801"
132492	121	Земли промышленности № 203	453565,87	2219231,75	51° 7' 39,161"	41° 2' 37,770"
132493	122	Земли промышленности № 203	453645,07	2219231,91	51° 7' 41,723"	41° 2' 37,754"
132494	123	Земли промышленности № 203	453650,99	2219231,92	51° 7' 41,915"	41° 2' 37,753"
132495	124	Земли промышленности № 203	453671,31	2219235,16	51° 7' 42,573"	41° 2' 37,913"
132496	125	Земли промышленности № 203	453689,82	2219249,17	51° 7' 43,175"	41° 2' 38,628"
132497	126	Земли промышленности № 203	453710,44	2219249,29	51° 7' 43,842"	41° 2' 38,628"
132498	127	Земли промышленности № 203	453817,43	2219249,92	51° 7' 47,304"	41° 2' 38,627"
132499	128	Земли промышленности № 203	453858,07	2219251,78	51° 7' 48,619"	41° 2' 38,710"
132500	129	Земли промышленности № 203	453868,21	2219240,80	51° 7' 48,945"	41° 2' 38,142"
132501	130	Земли промышленности № 203	453870,44	2219224,69	51° 7' 49,014"	41° 2' 37,313"
132502	131	Земли промышленности № 203	453866,94	2219139,95	51° 7' 48,885"	41° 2' 32,957"

132503	132	Земли промышленности № 203	453900,86	2219108,40	51° 7' 49,976"	41° 2' 31,324"
132504	133	Земли промышленности № 203	453970,04	2219109,59	51° 7' 52,215"	41° 2' 31,364"
132505	134	Земли промышленности № 203	453979,13	2219112,42	51° 7' 52,510"	41° 2' 31,506"
132506	135	Земли промышленности № 203	453980,87	2219114,49	51° 7' 52,566"	41° 2' 31,612"
132507	136	Земли промышленности № 203	453982,26	2219119,82	51° 7' 52,612"	41° 2' 31,886"
132508	137	Земли промышленности № 203	453997,90	2219247,46	51° 7' 53,143"	41° 2' 38,445"
132509	138	Земли промышленности № 203	453993,14	2219331,60	51° 7' 53,005"	41° 2' 42,773"
132510	139	Земли промышленности № 203	453958,21	2219382,40	51° 7' 51,885"	41° 2' 45,397"
132511	140	Земли промышленности № 203	453917,18	2219503,67	51° 7' 50,581"	41° 2' 51,646"
132512	141	Земли промышленности № 203	453390,64	2219462,36	51° 7' 33,535"	41° 2' 49,682"
132513	142	Земли промышленности № 203	453375,12	2219461,14	51° 7' 33,033"	41° 2' 49,624"
132514	143	Земли промышленности № 203	453385,00	2219233,00	51° 7' 33,308"	41° 2' 37,890"
132515	144	Земли промышленности № 203	453408,39	2219231,42	51° 7' 34,065"	41° 2' 37,801"
132516	145	Земли промышленности № 203	456140,89	2198518,53	51° 8' 57,128"	40° 44' 51,362"
132517	146	Земли промышленности № 203	456141,05	2198518,54	51° 8' 57,133"	40° 44' 51,363"
132518	147	Земли промышленности № 203	456291,17	2198532,62	51° 9' 1,995"	40° 44' 52,010"
132519	148	Земли промышленности № 203	456368,17	2198536,59	51° 9' 4,488"	40° 44' 52,174"
132520	149	Земли промышленности № 203	456418,97	2198529,44	51° 9' 6,129"	40° 44' 51,780"
132521	150	Земли промышленности № 203	456449,21	2198524,79	51° 9' 7,106"	40° 44' 51,526"
132522	151	Земли промышленности № 203	456460,27	2198522,96	51° 9' 7,463"	40° 44' 51,426"
132523	152	Земли промышленности № 203	456498,06	2198516,70	51° 9' 8,684"	40° 44' 51,084"
132524	153	Земли промышленности № 203	456497,39	2198527,75	51° 9' 8,666"	40° 44' 51,653"
132525	154	Земли промышленности № 203	456563,68	2198516,70	51° 9' 10,807"	40° 44' 51,050"
132526	155	Земли промышленности № 203	456565,09	2198624,65	51° 9' 10,888"	40° 44' 56,604"
132527	156	Земли промышленности № 203	456558,74	2198633,82	51° 9' 10,685"	40° 44' 57,079"
132528	157	Земли промышленности № 203	456479,72	2198686,03	51° 9' 8,145"	40° 44' 59,805"
132529	158	Земли промышленности № 203	456476,19	2198693,80	51° 9' 8,034"	40° 45' 0,206"
132530	159	Земли промышленности № 203	456467,72	2198840,55	51° 9' 7,807"	40° 45' 7,761"
132531	160	Земли промышленности № 203	456463,49	2198849,72	51° 9' 7,673"	40° 45' 8,235"
132532	161	Земли промышленности № 203	456385,88	2198978,14	51° 9' 5,203"	40° 45' 14,881"
132533	162	Земли промышленности № 203	456333,67	2199014,82	51° 9' 3,525"	40° 45' 16,795"
132534	163	Земли промышленности № 203	456258,18	2199022,18	51° 9' 1,085"	40° 45' 17,212"
132535	164	Земли промышленности № 203	456130,47	2199016,94	51° 8' 56,951"	40° 45' 17,008"
132536	165	Земли промышленности № 203	456137,80	2198721,88	51° 8' 57,094"	40° 45' 1,825"
132537	166	Земли промышленности № 203	456142,46	2198535,75	51° 8' 57,185"	40° 44' 52,247"
132538	167	Земли промышленности № 203	456140,89	2198518,53	51° 8' 57,128"	40° 44' 51,362"
132539	168	Земли промышленности № 203	458337,84	2220949,55	51° 10' 13,894"	41° 4' 4,718"
132540	169	Земли промышленности № 203	458511,35	2221112,52	51° 10' 19,538"	41° 4' 13,056"
132541	170	Земли промышленности № 203	458490,92	2221140,65	51° 10' 18,882"	41° 4' 14,510"
132542	171	Земли промышленности № 203	458420,44	2221208,18	51° 10' 16,614"	41° 4' 18,006"
132543	172	Земли промышленности № 203	458329,86	2221139,27	51° 10' 13,670"	41° 4' 14,486"

132544	173	Земли промышленности № 203	458261,38	2221037,39	51° 10' 11,436"	41° 4' 9,262"
132545	174	Земли промышленности № 203	458337,84	2220949,55	51° 10' 13,894"	41° 4' 4,718"
132546	175	Земли промышленности № 203	460463,40	2196093,54	51° 11' 16,182"	40° 42' 44,281"
132547	176	Земли промышленности № 203	460294,06	2196212,07	51° 11' 10,744"	40° 42' 50,475"
132548	177	Земли промышленности № 203	460352,27	2196296,74	51° 11' 12,656"	40° 42' 54,803"
132549	178	Земли промышленности № 203	460153,31	2196419,51	51° 11' 6,259"	40° 43' 1,230"
132550	179	Земли промышленности № 203	459896,13	2196024,75	51° 10' 57,805"	40° 42' 41,046"
132551	180	Земли промышленности № 203	460072,87	2195924,20	51° 11' 3,489"	40° 42' 35,774"
132552	181	Земли промышленности № 203	460057,00	2195879,75	51° 11' 2,960"	40° 42' 33,494"
132553	182	Земли промышленности № 203	460076,05	2195821,55	51° 11' 3,557"	40° 42' 30,487"
132554	183	Земли промышленности № 203	460161,77	2195751,70	51° 11' 6,307"	40° 42' 26,844"
132555	184	Земли промышленности № 203	460216,81	2195844,83	51° 11' 8,119"	40° 42' 31,609"
132556	185	Земли промышленности № 203	460185,06	2195862,82	51° 11' 7,098"	40° 42' 32,553"
132557	186	Земли промышленности № 203	460217,86	2195925,26	51° 11' 8,181"	40° 42' 35,750"
132558	187	Земли промышленности № 203	460324,76	2195857,53	51° 11' 11,616"	40° 42' 32,205"
132559	188	Земли промышленности № 203	460463,40	2196093,54	51° 11' 16,182"	40° 42' 44,281"
132560	189	Земли промышленности № 203	460683,82	2226571,30	51° 11' 30,733"	41° 8' 53,524"
132561	190	Земли промышленности № 203	460692,77	2226568,17	51° 11' 31,022"	41° 8' 53,361"
132562	191	Земли промышленности № 203	460746,58	2226549,37	51° 11' 32,760"	41° 8' 52,380"
132563	192	Земли промышленности № 203	460755,11	2226546,39	51° 11' 33,036"	41° 8' 52,225"
132564	193	Земли промышленности № 203	460776,36	2226536,14	51° 11' 33,722"	41° 8' 51,692"
132565	194	Земли промышленности № 203	460788,87	2226530,11	51° 11' 34,126"	41° 8' 51,378"
132566	195	Земли промышленности № 203	460801,77	2226500,96	51° 11' 34,539"	41° 8' 49,874"
132567	196	Земли промышленности № 203	460808,38	2226462,87	51° 11' 34,747"	41° 8' 47,911"
132568	197	Земли промышленности № 203	460790,11	2226345,79	51° 11' 34,139"	41° 8' 41,886"
132569	198	Земли промышленности № 203	460824,50	2226289,61	51° 11' 35,243"	41° 8' 38,985"
132570	199	Земли промышленности № 203	460837,13	2226268,97	51° 11' 35,649"	41° 8' 37,919"
132571	200	Земли промышленности № 203	460898,05	2226243,66	51° 11' 37,616"	41° 8' 36,602"
132572	201	Земли промышленности № 203	460954,94	2226393,41	51° 11' 39,479"	41° 8' 44,300"
132573	202	Земли промышленности № 203	460978,22	2226471,73	51° 11' 40,244"	41° 8' 48,328"
132574	203	Земли промышленности № 203	460984,31	2226498,98	51° 11' 40,445"	41° 8' 49,730"
132575	204	Земли промышленности № 203	460984,84	2226505,60	51° 11' 40,463"	41° 8' 50,070"
132576	205	Земли промышленности № 203	460985,10	2226547,40	51° 11' 40,478"	41° 8' 52,223"
132577	206	Земли промышленности № 203	460985,10	2226588,41	51° 11' 40,484"	41° 8' 54,335"
132578	207	Земли промышленности № 203	460985,89	2226622,28	51° 11' 40,515"	41° 8' 56,079"
132579	208	Земли промышленности № 203	460991,71	2226758,28	51° 11' 40,723"	41° 9' 3,081"
132580	209	Земли промышленности № 203	460843,68	2226823,89	51° 11' 35,943"	41° 9' 6,494"
132581	210	Земли промышленности № 203	460773,57	2226669,77	51° 11' 33,651"	41° 8' 58,574"
132582	211	Земли промышленности № 203	460713,37	2226696,89	51° 11' 31,708"	41° 8' 59,985"
132583	212	Земли промышленности № 203	460649,01	2226590,66	51° 11' 29,609"	41° 8' 54,530"
132584	213	Земли промышленности № 203	460686,15	2226577,66	51° 11' 30,809"	41° 8' 53,851"

132585	214	Земли промышленности № 203	460683,82	2226571,30	51° 11' 30,733"	41° 8' 53,524"
132586	215	Земли промышленности № 203	458516,75	2194718,36	51° 10' 12,725"	40° 41' 34,556"
132587	216	Земли промышленности № 203	458220,88	2194618,28	51° 10' 3,118"	40° 41' 29,569"
132588	217	Земли промышленности № 203	458320,10	2194294,17	51° 10' 6,215"	40° 41' 12,833"
132589	218	Земли промышленности № 203	458607,24	2194391,34	51° 10' 15,539"	40° 41' 17,674"
132590	219	Земли промышленности № 203	458881,88	2194463,57	51° 10' 24,450"	40° 41' 21,239"
132591	220	Земли промышленности № 203	458848,54	2194623,11	51° 10' 23,427"	40° 41' 29,470"
132592	221	Земли промышленности № 203	458791,39	2194607,24	51° 10' 21,573"	40° 41' 28,684"
132593	222	Земли промышленности № 203	458769,17	2194787,42	51° 10' 20,916"	40° 41' 37,970"
132594	223	Земли промышленности № 203	458516,75	2194718,36	51° 10' 12,725"	40° 41' 34,556"
132595		**Земли промышленности № 203 Количество**		223		223
132596	1	Земли промышленности № 204	441976,72	2203330,08	51° 1' 20,305"	40° 49' 5,472"
132597	2	Земли промышленности № 204	441875,57	2203319,50	51° 1' 17,029"	40° 49' 4,976"
132598	3	Земли промышленности № 204	441822,18	2203315,61	51° 1' 15,300"	40° 49' 4,801"
132599	4	Земли промышленности № 204	441823,59	2203227,64	51° 1' 15,320"	40° 49' 0,287"
132600	5	Земли промышленности № 204	441978,90	2203229,33	51° 1' 20,346"	40° 49' 0,302"
132601	6	Земли промышленности № 204	441976,72	2203330,08	51° 1' 20,305"	40° 49' 5,472"
132602		**Земли промышленности № 204 Количество**		6		6
132603	1	Земли промышленности № 206	443843,68	2194523,85	51° 2' 17,898"	40° 41' 32,658"
132604	2	Земли промышленности № 206	443785,93	2194465,46	51° 2' 16,009"	40° 41' 29,694"
132605	3	Земли промышленности № 206	443806,43	2194446,94	51° 2' 16,666"	40° 41' 28,732"
132606	4	Земли промышленности № 206	443826,28	2194467,78	51° 2' 17,316"	40° 41' 29,790"
132607	5	Земли промышленности № 206	443885,15	2194412,55	51° 2' 19,201"	40° 41' 26,923"
132608	6	Земли промышленности № 206	443906,65	2194392,04	51° 2' 19,890"	40° 41' 25,859"
132609	7	Земли промышленности № 206	443897,72	2194381,13	51° 2' 19,597"	40° 41' 25,304"
132610	8	Земли промышленности № 206	443914,58	2194364,59	51° 2' 20,137"	40° 41' 24,446"
132611	9	Земли промышленности № 206	443957,62	2194413,73	51° 2' 21,547"	40° 41' 26,944"
132612	10	Земли промышленности № 206	443924,51	2194443,60	51° 2' 20,486"	40° 41' 28,495"
132613	11	Земли промышленности № 206	443907,39	2194461,21	51° 2' 19,938"	40° 41' 29,409"
132614	12	Земли промышленности № 206	443858,39	2194505,20	51° 2' 18,368"	40° 41' 31,693"
132615	13	Земли промышленности № 206	443843,68	2194523,85	51° 2' 17,898"	40° 41' 32,658"
132616	14	Земли промышленности № 206	451571,32	2199221,17	51° 6' 29,500"	40° 45' 29,825"
132617	15	Земли промышленности № 206	451567,13	2199224,69	51° 6' 29,366"	40° 45' 30,008"
132618	16	Земли промышленности № 206	451567,31	2199228,54	51° 6' 29,373"	40° 45' 30,206"
132619	17	Земли промышленности № 206	451568,87	2199263,47	51° 6' 29,434"	40° 45' 32,000"
132620	18	Земли промышленности № 206	451575,66	2199414,67	51° 6' 29,702"	40° 45' 39,768"
132621	19	Земли промышленности № 206	451570,59	2199417,64	51° 6' 29,539"	40° 45' 39,923"
132622	20	Земли промышленности № 206	451340,72	2199571,45	51° 6' 22,150"	40° 45' 47,945"
132623	21	Земли промышленности № 206	451315,89	2199589,43	51° 6' 21,352"	40° 45' 48,881"
132624	22	Земли промышленности № 206	451295,10	2199537,31	51° 6' 20,663"	40° 45' 46,213"
132625	23	Земли промышленности № 206	451284,97	2199511,91	51° 6' 20,327"	40° 45' 44,912"

132626	24	Земли промышленности № 206	451213,00	2199385,61	51° 6' 17,959"	40° 45' 38,458"
132627	25	Земли промышленности № 206	451201,71	2199363,04	51° 6' 17,586"	40° 45' 37,303"
132628	26	Земли промышленности № 206	451144,56	2199284,72	51° 6' 15,712"	40° 45' 33,307"
132629	27	Земли промышленности № 206	451096,58	2199228,98	51° 6' 14,142"	40° 45' 30,467"
132630	28	Земли промышленности № 206	450958,29	2199090,69	51° 6' 9,623"	40° 45' 23,429"
132631	29	Земли промышленности № 206	450855,28	2198946,76	51° 6' 6,244"	40° 45' 16,085"
132632	30	Земли промышленности № 206	450832,71	2198885,37	51° 6' 5,494"	40° 45' 12,942"
132633	31	Земли промышленности № 206	450875,04	2198926,30	51° 6' 6,877"	40° 45' 15,023"
132634	32	Земли промышленности № 206	450998,51	2199005,32	51° 6' 10,897"	40° 45' 19,022"
132635	33	Земли промышленности № 206	451163,61	2199061,06	51° 6' 16,257"	40° 45' 21,802"
132636	34	Земли промышленности № 206	451428,49	2199100,51	51° 6' 24,840"	40° 45' 23,695"
132637	35	Земли промышленности № 206	451434,51	2199060,06	51° 6' 25,022"	40° 45' 21,613"
132638	36	Земли промышленности № 206	451470,68	2199065,45	51° 6' 26,194"	40° 45' 21,872"
132639	37	Земли промышленности № 206	451464,66	2199105,90	51° 6' 26,012"	40° 45' 23,954"
132640	38	Земли промышленности № 206	451661,68	2199135,24	51° 6' 32,396"	40° 45' 25,362"
132641	39	Земли промышленности № 206	451570,95	2199211,37	51° 6' 29,485"	40° 45' 29,321"
132642	40	Земли промышленности № 206	451571,32	2199221,17	51° 6' 29,500"	40° 45' 29,825"
132643	41	Земли промышленности № 206	452170,39	2194290,18	51° 6' 47,236"	40° 41' 16,050"
132644	42	Земли промышленности № 206	452154,52	2194309,23	51° 6' 46,729"	40° 41' 17,038"
132645	43	Земли промышленности № 206	452161,92	2194383,85	51° 6' 46,994"	40° 41' 20,870"
132646	44	Земли промышленности № 206	452050,27	2194371,68	51° 6' 43,378"	40° 41' 20,306"
132647	45	Земли промышленности № 206	451848,66	2194340,98	51° 6' 36,843"	40° 41' 18,840"
132648	46	Земли промышленности № 206	451859,77	2194241,50	51° 6' 37,168"	40° 41' 13,721"
132649	47	Земли промышленности № 206	451674,03	2194156,30	51° 6' 31,129"	40° 41' 9,445"
132650	48	Земли промышленности № 206	451656,57	2194136,20	51° 6' 30,557"	40° 41' 8,421"
132651	49	Земли промышленности № 206	451453,68	2194043,90	51° 6' 23,960"	40° 41' 3,791"
132652	50	Земли промышленности № 206	451524,30	2193895,60	51° 6' 26,192"	40° 40' 56,129"
132653	51	Земли промышленности № 206	451531,24	2193881,38	51° 6' 26,412"	40° 40' 55,394"
132654	52	Земли промышленности № 206	451344,05	2193790,76	51° 6' 20,323"	40° 40' 50,842"
132655	53	Земли промышленности № 206	451362,69	2193762,75	51° 6' 20,917"	40° 40' 49,392"
132656	54	Земли промышленности № 206	451241,35	2193697,46	51° 6' 16,968"	40° 40' 46,104"
132657	55	Земли промышленности № 206	451266,75	2193620,47	51° 6' 17,762"	40° 40' 42,133"
132658	56	Земли промышленности № 206	451412,51	2193687,90	51° 6' 22,502"	40° 40' 45,517"
132659	57	Земли промышленности № 206	451443,93	2193693,86	51° 6' 23,521"	40° 40' 45,805"
132660	58	Земли промышленности № 206	451542,16	2193664,42	51° 6' 26,689"	40° 40' 44,237"
132661	59	Земли промышленности № 206	451575,83	2193688,17	51° 6' 27,786"	40° 40' 45,439"
132662	60	Земли промышленности № 206	451801,25	2193808,02	51° 6' 35,123"	40° 40' 51,473"
132663	61	Земли промышленности № 206	451831,41	2193797,70	51° 6' 36,095"	40° 40' 50,925"
132664	62	Земли промышленности № 206	451804,43	2193718;33	51° 6' 35,194"	40° 40' 46,861"
132665	63	Земли промышленности № 206	452019,53	2193701;66	51° 6' 42,148"	40° 40' 45,883"
132666	64	Земли промышленности № 206	452068,28	2193949,71	51° 6' 43,812"	40° 40' 58,606"

132667	65	Земли промышленности № 206	452081,25	2193996,27	51° 6' 44,248"	40° 41' 0,992"
132668	66	Земли промышленности № 206	452102,59	2194066,51	51° 6' 44,964"	40° 41' 4,591"
132669	67	Земли промышленности № 206	452137,56	2194181,61	51° 6' 46,135"	40° 41' 10,488"
132670	68	Земли промышленности № 206	452170,39	2194290,18	51° 6' 47,236"	40° 41' 16,050"
132671	69	Земли промышленности № 206	452391;17	2194932,44	51° 6' 54,602"	40° 41' 48,943"
132672	70	Земли промышленности № 206	452388,73	2194924,64	51° 6' 54,521"	40° 41' 48,543"
132673	71	Земли промышленности № 206	452369,15	2194932,57	51° 6' 53,890"	40° 41' 48,962"
132674	72	Земли промышленности № 206	452338,99	2194830,44	51° 6' 52,879"	40° 41' 43,729"
132675	73	Земли промышленности № 206	452329,47	2194832,03	51° 6' 52,571"	40° 41' 43,816"
132676	74	Земли промышленности № 206	452315,20	2194779,56	51° 6' 52,092"	40° 41' 41,126"
132677	75	Земли промышленности № 206	452363,48	2194764,78	51° 6' 53,648"	40° 41' 40,340"
132678	76	Земли промышленности № 206	452415,13	2194926,14	51° 6' 55,375"	40° 41' 48,606"
132679	77	Земли промышленности № 206	452391,17	2194932,44	51° 6' 54,602"	40° 41' 48,943"
132680		**Земли промышленности № 206 Количество**		77		77
132681	1	Земли промышленности № 207	472790,96	2187657,96	51° 17' 51,945"	40° 35' 22,252"
132682	2	Земли промышленности № 207	472703,12	2187659,02	51° 17' 49,103"	40° 35' 22,362"
132683	3	Земли промышленности № 207	472706,29	2187410,31	51° 17' 49,108"	40° 35' 9,525"
132684	4	Земли промышленности № 207	472792,02	2187411,37	51° 17' 51,882"	40° 35' 9,526"
132685	5	Земли промышленности № 207	472790,96	2187657,96	51° 17' 51,945"	40° 35' 22,252"
132686	6	Земли промышленности № 207	474850,43	2185610,00	51° 18' 57,756"	40° 33' 35,225"
132687	7	Земли промышленности № 207	474731,70	2185627,43	51° 18' 53,922"	40° 33' 36,202"
132688	8	Земли промышленности № 207	474729,71	2185634,30	51° 18' 53,861"	40° 33' 36,558"
132689	9	Земли промышленности № 207	474713,09	2185628,23	51° 18' 53,320"	40° 33' 36,255"
132690	10	Земли промышленности № 207	474744,56	2185569,82	51° 18' 54,315"	40° 33' 33,220"
132691	11	Земли промышленности № 207	474751,25	2185564,37	51° 18' 54,529"	40° 33' 32,934"
132692	12	Земли промышленности № 207	474868,02	2185570,80	51° 18' 58,310"	40° 33' 33,190"
132693	13	Земли промышленности № 207	474850,43	2185610,00	51° 18' 57,756"	40° 33' 35,225"
132694		**Земли промышленности № 207 Количество**		13		13
132695	1	Земли промышленности № 208	505077,38	2270527,78	51° 35' 27,572"	41° 46' 46,328"
132696	2	Земли промышленности № 208	505063,73	2270517,99	51° 35' 27,132"	41° 46' 45,817"
132697	3	Земли промышленности № 208	505054,13	2270510,22	51° 35' 26,822"	41° 46' 45,411"
132698	4	Земли промышленности № 208	505036,36	2270495,29	51° 35' 26,249"	41° 46' 44,632"
132699	5	Земли промышленности № 208	505020,83	2270482,42	51° 35' 25,748"	41° 46' 43,960"
132700	6	Земли промышленности № 208	505016,91	2270478,31	51° 35' 25,622"	41° 46' 43,746"
132701	7	Земли промышленности № 208	505014,83	2270475,70	51° 35' 25,555"	41° 46' 43,610"
132702	8	Земли промышленности № 208	505014,51	2270473,67	51° 35' 25,545"	41° 46' 43,505"
132703	9	Земли промышленности № 208	505015,20	2270469,98	51° 35' 25,568"	41° 46' 43,313"
132704	10	Земли промышленности № 208	505005,66	2270466,21	51° 35' 25,259"	41° 46' 43,115"
132705	11	Земли промышленности № 208	505003,91	2270467,95	51° 35' 25,203"	41° 46' 43,205"
132706	12	Земли промышленности № 208	505002,68	2270468,88	51° 35' 25,163"	41° 46' 43,253"
132707	13	Земли промышленности № 208	505000,98	2270469,03	51° 35' 25,108"	41° 46' 43,261"

132708	14	Земли промышленности № 208	504998,39	2270468,69	51° 35' 25,024"	41° 46' 43,242"
132709	15	Земли промышленности № 208	504994,41	2270466,87	51° 35' 24,895"	41° 46' 43,147"
132710	16	Земли промышленности № 208	505018,05	2270439,63	51° 35' 25,664"	41° 46' 41,737"
132711	17	Земли промышленности № 208	505031,63	2270424,32	51° 35' 26,105"	41° 46' 40,945"
132712	18	Земли промышленности № 208	505143,06	2270296,49	51° 35' 29,727"	41° 46' 34,328"
132713	19	Земли промышленности № 208	505236,44	2270182,55	51° 35' 32,763"	41° 46' 28,428"
132714	20	Земли промышленности № 208	505299,05	2270232,37	51° 35' 34,783"	41° 46' 31,029"
132715	21	Земли промышленности № 208	505303,82	2270226,76	51° 35' 34,938"	41° 46' 30,739"
132716	22	Земли промышленности № 208	505308,27	2270230,14	51° 35' 35,081"	41° 46' 30,915"
132717	23	Земли промышленности № 208	505149,56	2270424,20	51° 35' 29,921"	41° 46' 40,963"
132718	24	Земли промышленности № 208	505077,38	2270527,78	51° 35' 27,572"	41° 46' 46,328"
132719	25	Земли промышленности № 208	516947,81	2256003,91	51° 41' 52,880"	41° 34' 12,612"
132720	26	Земли промышленности № 208	517081,64	2255915,49	51° 41' 57,214"	41° 34' 8,016"
132721	27	Земли промышленности № 208	517442,51	2255666,95	51° 42' 8,899"	41° 33' 55,096"
132722	28	Земли промышленности № 208	517649,64	2255526,17	51° 42' 15,606"	41° 33' 47,777"
132723	29	Земли промышленности № 208	517748,41	2255459,03	51° 42' 18,804"	41° 33' 44,286"
132724	30	Земли промышленности № 208	518051,92	2255255,89	51° 42' 28,632"	41° 33' 33,724"
132725	31	Земли промышленности № 208	518283,73	2255098,17	51° 42' 36,137"	41° 33' 25,522"
132726	32	Земли промышленности № 208	518310,02	2255069,49	51° 42' 36,989"	41° 33' 24,030"
132727	33	Земли промышленности № 208	518345,87	2255012,13	51° 42' 38,150"	41° 33' 21,044"
132728	34	Земли промышленности № 208	518393,06	2254924,90	51° 42' 39,680"	41° 33' 16,503"
132729	35	Земли промышленности № 208	518443,25	2254813,77	51° 42' 41,308"	41° 33' 10,718"
132730	36	Земли промышленности № 208	518493,44	2254655,45	51° 42' 42,936"	41° 33' 2,474"
132731	37	Земли промышленности № 208	518494,22	2254656,28	51° 42' 42,961"	41° 33' 2,518"
132732	38	Земли промышленности № 208	518596,80	2254765,98	51° 42' 46,277"	41° 33' 8,236"
132733	39	Земли промышленности № 208	518658,28	2254853,09	51° 42' 48,264"	41° 33' 12,777"
132734	40	Земли промышленности № 208	518639,04	2254897,11	51° 42' 47,640"	41° 33' 15,068"
132735	41	Земли промышленности № 208	518519,53	2255000,37	51° 42' 43,770"	41° 33' 20,441"
132736	42	Земли промышленности № 208	518429,99	2255158,67	51° 42' 40,867"	41° 33' 28,681"
132737	43	Земли промышленности № 208	518398,07	2255302,37	51° 42' 39,830"	41° 33' 36,163"
132738	44	Земли промышленности № 208	517858,00	2255829,41	51° 42' 22,337"	41° 34' 3,581"
132739	45	Земли промышленности № 208	517796,97	2255740,59	51° 42' 20,365"	41° 33' 58,952"
132740	46	Земли промышленности № 208	516996,22	2256290,71	51° 41' 54,435"	41° 34' 27,548"
132741	47	Земли промышленности № 208	516910,94	2256164,69	51° 41' 51,681"	41° 34' 20,981"
132742	48	Земли промышленности № 208	516898,33	2256091,41	51° 41' 51,276"	41° 34' 17,165"
132743	49	Земли промышленности № 208	516913,34	2256046,37	51° 41' 51,764"	41° 34' 14,820"
132744	50	Земли промышленности № 208	516947,81	2256003,91	51° 41' 52,880"	41° 34' 12,612"
132745	51	Земли промышленности № 208	522412,81	2256599,32	51° 44' 49,679"	41° 34' 43,986"
132746	52	Земли промышленности № 208	522226,98	2256412,59	51° 44' 43,674"	41° 34' 34,241"
132747	53	Земли промышленности № 208	522285,23	2256347,84	51° 44' 45,561"	41° 34' 30,869"
132748	54	Земли промышленности № 208	522480,79	2256538,99	51° 44' 51,881"	41° 34' 40,846"

132749	55	Земли промышленности № 208	522412,81	2256599,32	51° 44' 49,679"	41° 34' 43,986"
132750		**Земли промышленности № 208 Количество**		55		55
132751	1	Земли промышленности № 21	338119,76	2182020,70	50° 5' 12,115"	40° 32' 0,487"
132752	2	Земли промышленности № 21	338109,61	2182029,84	50° 5' 11,790"	40° 32' 0,953"
132753	3	Земли промышленности № 21	338109,61	2182029,85	50° 5' 11,790"	40° 32' 0,954"
132754	4	Земли промышленности № 21	338109,58	2182029,87	50° 5' 11,789"	40° 32' 0,955"
132755	5	Земли промышленности № 21	338045,00	2182138,23	50° 5' 9,744"	40° 32' 6,446"
132756	6	Земли промышленности № 21	338015,89	2182162,65	50° 5' 8,812"	40° 32' 7,693"
132757	7	Земли промышленности № 21	337997,71	2182174,33	50° 5' 8,228"	40° 32' 8,292"
132758	8	Земли промышленности № 21	337977,41	2182180,34	50° 5' 7,574"	40° 32' 8,607"
132759	9	Земли промышленности № 21	337899,58	2182199,29	50° 5' 5,063"	40° 32' 9,610"
132760	10	Земли промышленности № 21	337829,16	2182213,02	50° 5' 2,790"	40° 32' 10,345"
132761	11	Земли промышленности № 21	337809,45	2182214,49	50° 5' 2,153"	40° 32' 10,432"
132762	12	Земли промышленности № 21	337793,14	2182213,22	50° 5' 1,624"	40° 32' 10,378"
132763	13	Земли промышленности № 21	337468,67	2182206,17	50° 4' 51,122"	40° 32' 10,231"
132764	14	Земли промышленности № 21	337043,35	2182133,06	50° 4' 37,328"	40° 32' 6,826"
132765	15	Земли промышленности № 21	336710,03	2181969,25	50° 4' 26,474"	40° 31' 58,802"
132766	16	Земли промышленности № 21	336675,37	2181710,87	50° 4' 25,246"	40° 31' 45,832"
132767	17	Земли промышленности № 21	336701,08	2181436,00	50° 4' 25,964"	40° 31' 31,995"
132768	18	Земли промышленности № 21	336701,40	2181391,47	50° 4' 25,956"	40° 31' 29,756"
132769	19	Земли промышленности № 21	336714,41	2181341,66	50° 4' 26,357"	40° 31' 27,243"
132770	20	Земли промышленности № 21	336740,77	2181374,82	50° 4' 27,223"	40° 31' 28,893"
132771	21	Земли промышленности № 21	336753,24	2181392,64	50° 4' 27,634"	40° 31' 29,781"
132772	22	Земли промышленности № 21	336763,04	2181424,41	50° 4' 27,965"	40° 31' 31,372"
132773	23	Земли промышленности № 21	336805,79	2181502,50	50° 4' 29,380"	40° 31' 35,271"
132774	24	Земли промышленности № 21	336856,57	2181569,91	50° 4' 31,052"	40° 31' 38,628"
132775	25	Земли промышленности № 21	336914,77	2181634,34	50° 4' 32,962"	40° 31' 41,830"
132776	26	Земли промышленности № 21	336932,15	2181625,73	50° 4' 33,521"	40° 31' 41,386"
132777	27	Земли промышленности № 21	337083,25	2181721,34	50° 4' 38,450"	40° 31' 46,097"
132778	28	Земли промышленности № 21	337085,65	2181721,56	50° 4' 38,527"	40° 31' 46,106"
132779	29	Земли промышленности № 21	337086,97	2181720,57	50° 4' 38,570"	40° 31' 46,056"
132780	30	Земли промышленности № 21	337092,37	2181709,90	50° 4' 38,740"	40° 31' 45,516"
132781	31	Земли промышленности № 21	337092,58	2181707,51	50° 4' 38,746"	40° 31' 45,395"
132782	32	Земли промышленности № 21	337090,64	2181705,48	50° 4' 38,682"	40° 31' 45,294"
132783	33	Земли промышленности № 21	337013,27	2181645,49	50° 4' 36,154"	40° 31' 42,328"
132784	34	Земли промышленности № 21	337012,51	2181644,07	50° 4' 36,129"	40° 31' 42,257"
132785	35	Земли промышленности № 21	337013,05	2181642,38	50° 4' 36,145"	40° 31' 42,171"
132786	36	Земли промышленности № 21	337056,86	2181591,61	50° 4' 37,542"	40° 31' 39,590"
132787	37	Земли промышленности № 21	337060,56	2181586,68	50° 4' 37,660"	40° 31' 39,340"
132788	38	Земли промышленности № 21	337081,77	2181563,62	50° 4' 38,337"	40° 31' 38,167"
132789	39	Земли промышленности № 21	337116,43	2181618,83	50° 4' 39,481"	40° 31' 40,921"

132790	40	Земли промышленности № 21	337141,37	2181764,47	50° 4' 40,348"	40° 31' 48,228"
132791	41	Земли промышленности № 21	337144,34	2181764,31	50° 4' 40,444"	40° 31' 48,218"
132792	42	Земли промышленности № 21	337517,02	2181828,57	50° 4' 52,531"	40° 31' 51,211"
132793	43	Земли промышленности № 21	337523,97	2181439,26	50° 4' 52,595"	40° 31' 31,628"
132794	44	Земли промышленности № 21	337755,45	2181594,71	50° 5' 0,150"	40° 31' 39,297"
132795	45	Земли промышленности № 21	337959,30	2181726,85	50° 5' 6,801"	40° 31' 45,811"
132796	46	Земли промышленности № 21	337975,99	2181737,51	50° 5' 7,346"	40° 31' 46,337"
132797	47	Земли промышленности № 21	338031,19	2181693,30	50° 5' 9,114"	40° 31' 44,078"
132798	48	Земли промышленности № 21	338156,21	2181706,41	50° 5' 13,165"	40° 31' 44,657"
132799	49	Земли промышленности № 21	338187,38	2181709,59	50° 5' 14,175"	40° 31' 44,797"
132800	50	Земли промышленности № 21	338237,62	2181714,83	50° 5' 15,803"	40° 31' 45,028"
132801	51	Земли промышленности № 21	338243,70	2181715,26	50° 5' 15,999"	40° 31' 45,046"
132802	52	Земли промышленности № 21	338238,63	2181913,38	50° 5' 15,917"	40° 31' 55,013"
132803	53	Земли промышленности № 21	338232,11	2181913,49	50° 5' 15,706"	40° 31' 55,023"
132804	54	Земли промышленности № 21	338232,64	2181919,06	50° 5' 15,726"	40° 31' 55,303"
132805	55	Земли промышленности № 21	338119,76	2182020,70	50° 5' 12,115"	40° 32' 0,487"
132806	56	Земли промышленности № 21	337030,19	2181373,62	50° 4' 36,589"	40° 31' 28,646"
132807	57	Земли промышленности № 21	336927,90	2181284,65	50° 4' 33,242"	40° 31' 24,238"
132808	58	Земли промышленности № 21	336903,47	2181267,17	50° 4' 32,444"	40° 31' 23,375"
132809	59	Земли промышленности № 21	336895,59	2181261,81	50° 4' 32,186"	40° 31' 23,110"
132810	60	Земли промышленности № 21	336918,69	2181266,80	50° 4' 32,936"	40° 31' 23,346"
132811	61	Земли промышленности № 21	336927,95	2181270,54	50° 4' 33,237"	40° 31' 23,529"
132812	62	Земли промышленности № 21	336940,46	2181277,18	50° 4' 33,645"	40° 31' 23,854"
132813	63	Земли промышленности № 21	336953,01	2181286,70	50° 4' 34,055"	40° 31' 24,325"
132814	64	Земли промышленности № 21	337001,11	2181323,22	50° 4' 35,627"	40° 31' 26,130"
132815	65	Земли промышленности № 21	337004,43	2181318,46	50° 4' 35,732"	40° 31' 25,889"
132816	66	Земли промышленности № 21	337016,74	2181327,07	50° 4' 36,134"	40° 31' 26,314"
132817	67	Земли промышленности № 21	337013,21	2181332,12	50° 4' 36,022"	40° 31' 26,570"
132818	68	Земли промышленности № 21	337013,72	2181332,50	50° 4' 36,039"	40° 31' 26,589"
132819	69	Земли промышленности № 21	337038,60	2181348,43	50° 4' 36,850"	40° 31' 27,374"
132820	70	Земли промышленности № 21	337051,98	2181361,09	50° 4' 37,289"	40° 31' 28,002"
132821	71	Земли промышленности № 21	337059,28	2181368,96	50° 4' 37,528"	40° 31' 28,393"
132822	72	Земли промышленности № 21	337071,53	2181384,83	50° 4' 37,931"	40° 31' 29,183"
132823	73	Земли промышленности № 21	337083,00	2181403,86	50° 4' 38,310"	40° 31' 30,132"
132824	74	Земли промышленности № 21	337085,54	2181408,71	50° 4' 38,394"	40° 31' 30,375"
132825	75	Земли промышленности № 21	337084,56	2181421,68	50° 4' 38,368"	40° 31' 31,027"
132826	76	Земли промышленности № 21	337079,18	2181417,06	50° 4' 38,192"	40° 31' 30,799"
132827	77	Земли промышленности № 21	337061,15	2181401,08	50° 4' 37,602"	40° 31' 30,007"
132828	78	Земли промышленности № 21	337030,19	2181373,62	50° 4' 36,589"	40° 31' 28,646"
132829	79	Земли промышленности № 21	337005,03	2181535,09	50° 4' 35,841"	40° 31' 36,781"
132830	80	Земли промышленности № 21	336886,07	2181470,53	50° 4' 31,965"	40° 31' 33,612"

132831	81	Земли промышленности № 21	336895,10	2181454,27	50° 4' 32,251"	40° 31' 32,788"
132832	82	Земли промышленности № 21	336908,87	2181433,46	50° 4' 32,688"	40° 31' 31,733"
132833	83	Земли промышленности № 21	336909,52	2181432,33	50° 4' 32,708"	40° 31' 31,676"
132834	84	Земли промышленности № 21	336927,35	2181402,44	50° 4' 33,273"	40° 31' 30,161"
132835	85	Земли промышленности № 21	336926,86	2181402,12	50° 4' 33,257"	40° 31' 30,146"
132836	86	Земли промышленности № 21	336882,93	2181377,56	50° 4' 31,825"	40° 31' 28,939"
132837	87	Земли промышленности № 21	336895,09	2181355,80	50° 4' 32,209"	40° 31' 27,837"
132838	88	Земли промышленности № 21	336879,72	2181334,90	50° 4' 31,703"	40° 31' 26,796"
132839	89	Земли промышленности № 21	336869,21	2181315,34	50° 4' 31,355"	40° 31' 25,819"
132840	90	Земли промышленности № 21	336860,52	2181291,34	50° 4' 31,064"	40° 31' 24,618"
132841	91	Земли промышленности № 21	336853,33	2181270,99	50° 4' 30,823"	40° 31' 23,599"
132842	92	Земли промышленности № 21	336851,67	2181263,32	50° 4' 30,766"	40° 31' 23,215"
132843	93	Земли промышленности № 21	336857,50	2181267,24	50° 4' 30,956"	40° 31' 23,408"
132844	94	Земли промышленности № 21	336865,19	2181272,81	50° 4' 31,207"	40° 31' 23,683"
132845	95	Земли промышленности № 21	336907,87	2181303,70	50° 4' 32,601"	40° 31' 25,209"
132846	96	Земли промышленности № 21	336911,39	2181306,25	50° 4' 32,716"	40° 31' 25,335"
132847	97	Земли промышленности № 21	336928,46	2181319,70	50° 4' 33,274"	40° 31' 26,000"
132848	98	Земли промышленности № 21	336897,32	2181358,83	50° 4' 32,283"	40° 31' 27,988"
132849	99	Земли промышленности № 21	336936,38	2181390,10	50° 4' 33,560"	40° 31' 29,535"
132850	100	Земли промышленности № 21	336967,58	2181350,95	50° 4' 34,553"	40° 31' 27,546"
132851	101	Земли промышленности № 21	336980,98	2181363,72	50° 4' 34,992"	40° 31' 28,180"
132852	102	Земли промышленности № 21	337018,50	2181399,51	50° 4' 36,221"	40° 31' 29,955"
132853	103	Земли промышленности № 21	337040,90	2181420,87	50° 4' 36,955"	40° 31' 31,015"
132854	104	Земли промышленности № 21	337057,15	2181436,36	50° 4' 37,487"	40° 31' 31,783"
132855	105	Земли промышленности № 21	337057,77	2181436,92	50° 4' 37,507"	40° 31' 31,811"
132856	106	Земли промышленности № 21	337060,15	2181439,10	50° 4' 37,585"	40° 31' 31,919"
132857	107	Земли промышленности № 21	337057,77	2181443,13	50° 4' 37,510"	40° 31' 32,123"
132858	108	Земли промышленности № 21	337005,03	2181535,09	50° 4' 35,841"	40° 31' 36,781"
132859		**Земли промышленности № 21 Количество**		108		108
132860	1	Земли промышленности № 210	509288,17	2253790,48	51° 37' 45,116"	41° 32' 17,064"
132861	2	Земли промышленности № 210	509300,92	2253795,14	51° 37' 45,529"	41° 32' 17,307"
132862	3	Земли промышленности № 210	509323,53	2253824,52	51° 37' 46,260"	41° 32' 18,835"
132863	4	Земли промышленности № 210	509529,34	2254038,94	51° 37' 52,913"	41° 32' 29,991"
132864	5	Земли промышленности № 210	509596,10	2254104,36	51° 37' 55,072"	41° 32' 33,395"
132865	6	Земли промышленности № 210	509628,21	2254137,01	51° 37' 56,110"	41° 32' 35,094"
132866	7	Земли промышленности № 210	509650,87	2254167,80	51° 37' 56,842"	41° 32' 36,696"
132867	8	Земли промышленности № 210	509658,36	2254181,23	51° 37' 57,084"	41° 32' 37,395"
132868	9	Земли промышленности № 210	509687,49	2254260,25	51° 37' 58,024"	41° 32' 41,505"
132869	10	Земли промышленности № 210	509701,16	2254281,66	51° 37' 58,466"	41° 32' 42,618"
132870	11	Земли промышленности № 210	509714,72	2254306,03	51° 37' 58,904"	41° 32' 43,886"
132871	12	Земли промышленности № 210	509720,59	2254332,08	51° 37' 59,094"	41° 32' 45,241"

132872	13	Земли промышленности № 210	509721,58	2254348,33	51° 37' 59,125"	41° 32' 46,086"
132873	14	Земли промышленности № 210	509720,16	2254383,01	51° 37' 59,078"	41° 32' 47,889"
132874	15	Земли промышленности № 210	509715,37	2254418,87	51° 37' 58,922"	41° 32' 49,753"
132875	16	Земли промышленности № 210	509718,64	2254452,09	51° 37' 59,027"	41° 32' 51,480"
132876	17	Земли промышленности № 210	509728,54	2254476,98	51° 37' 59,346"	41° 32' 52,775"
132877	18	Земли промышленности № 210	509736,49	2254508,73	51° 37' 59,603"	41° 32' 54,426"
132878	19	Земли промышленности № 210	509752,95	2254551,09	51° 38' 0,134"	41° 32' 56,629"
132879	20	Земли промышленности № 210	509765,44	2254552,93	51° 38' 0,538"	41° 32' 56,725"
132880	21	Земли промышленности № 210	509792,90	2254553,06	51° 38' 1,427"	41° 32' 56,734"
132881	22	Земли промышленности № 210	509800,16	2254553,36	51° 38' 1,662"	41° 32' 56,750"
132882	23	Земли промышленности № 210	509810,32	2254555,77	51° 38' 1,990"	41° 32' 56,875"
132883	24	Земли промышленности № 210	509824,46	2254565,94	51° 38' 2,448"	41° 32' 57,405"
132884	25	Земли промышленности № 210	509843,24	2254591,86	51° 38' 3,055"	41° 32' 58,753"
132885	26	Земли промышленности № 210	509851,77	2254609,74	51° 38' 3,330"	41° 32' 59,683"
132886	27	Земли промышленности № 210	509857,08	2254633,45	51° 38' 3,501"	41° 33' 0,916"
132887	28	Земли промышленности № 210	509860,16	2254655,08	51° 38' 3,600"	41° 33' 2,041"
132888	29	Земли промышленности № 210	509858,96	2254668,26	51° 38' 3,561"	41° 33' 2,726"
132889	30	Земли промышленности № 210	509861,38	2254681,92	51° 38' 3,639"	41° 33' 3,437"
132890	31	Земли промышленности № 210	509869,20	2254692,83	51° 38' 3,891"	41° 33' 4,005"
132891	32	Земли промышленности № 210	509870,37	2254688,58	51° 38' 3,929"	41° 33' 3,783"
132892	33	Земли промышленности № 210	509876,15	2254644,49	51° 38' 4,118"	41° 33' 1,491"
132893	34	Земли промышленности № 210	509878,87	2254642,61	51° 38' 4,206"	41° 33' 1,394"
132894	35	Земли промышленности № 210	509889,00	2254637,74	51° 38' 4,534"	41° 33' 1,141"
132895	36	Земли промышленности № 210	509904,31	2254627,45	51° 38' 5,029"	41° 33' 0,607"
132896	37	Земли промышленности № 210	509928,86	2254617,54	51° 38' 5,824"	41° 33' 0,093"
132897	38	Земли промышленности № 210	509951,75	2254616,16	51° 38' 6,565"	41° 33' 0,022"
132898	39	Земли промышленности № 210	509964,39	2254614,37	51° 38' 6,974"	41° 32' 59,929"
132899	40	Земли промышленности № 210	509979,12	2254618,28	51° 38' 7,450"	41° 33' 0,133"
132900	41	Земли промышленности № 210	509983,65	2254628,72	51° 38' 7,597"	41° 33' 0,677"
132901	42	Земли промышленности № 210	509989,44	2254640,87	51° 38' 7,783"	41° 33' 1,309"
132902	43	Земли промышленности № 210	509996,48	2254662,66	51° 38' 8,011"	41° 33' 2,442"
132903	44	Земли промышленности № 210	510001,52	2254692,98	51° 38' 8,173"	41° 33' 4,018"
132904	45	Земли промышленности № 210	510002,95	2254714,54	51° 38' 8,219"	41° 33' 5,140"
132905	46	Земли промышленности № 210	509996,17	2254721,54	51° 38' 7,999"	41° 33' 5,503"
132906	47	Земли промышленности № 210	509955,89	2254748,47	51° 38' 6,695"	41° 33' 6,901"
132907	48	Земли промышленности № 210	509368,80	2254943,48	51° 37' 47,693"	41° 33' 17,012"
132908	49	Земли промышленности № 210	508993,21	2255066,73	51° 37' 35,536"	41° 33' 23,400"
132909	50	Земли промышленности № 210	508966,43	2255048,69	51° 37' 34,670"	41° 33' 22,461"
132910	51	Земли промышленности № 210	508960,81	2255005,06	51° 37' 34,490"	41° 33' 20,192"
132911	52	Земли промышленности № 210	508943,84	2254980,01	51° 37' 33,942"	41° 33' 18,889"
132912	53	Земли промышленности № 210	508882,97	2254941,51	51° 37' 31,973"	41° 33' 16,885"

132913	54	Земли промышленности № 210	508850,06	2254917,93	51° 37' 30,909"	41° 33' 15,657"
132914	55	Земли промышленности № 210	508832,21	2254888,61	51° 37' 30,333"	41° 33' 14,132"
132915	56	Земли промышленности № 210	508772,73	2254764,43	51° 37' 28,412"	41° 33' 7,674"
132916	57	Земли промышленности № 210	508724,33	2254679,86	51° 37' 26,849"	41° 33' 3,275"
132917	58	Земли промышленности № 210	508669,12	2254606,67	51° 37' 25,064"	41° 32' 59,468"
132918	59	Земли промышленности № 210	508630,78	2254560,63	51° 37' 23,825"	41° 32' 57,073"
132919	60	Земли промышленности № 210	508603,24	2254535,15	51° 37' 22,935"	41° 32' 55,747"
132920	61	Земли промышленности № 210	508572,45	2254511,65	51° 37' 21,939"	41° 32' 54,524"
132921	62	Земли промышленности № 210	508523,11	2254475,75	51° 37' 20,344"	41° 32' 52,655"
132922	63	Земли промышленности № 210	508506,18	2254449,65	51° 37' 19,797"	41° 32' 51,298"
132923	64	Земли промышленности № 210	508489,04	2254428,83	51° 37' 19,243"	41° 32' 50,215"
132924	65	Земли промышленности № 210	508465,54	2254382,34	51° 37' 18,484"	41° 32' 47,797"
132925	66	Земли промышленности № 210	508428,24	2254285,53	51° 37' 17,279"	41° 32' 42,763"
132926	67	Земли промышленности № 210	508366,15	2254147,47	51° 37' 15,274"	41° 32' 35,584"
132927	68	Земли промышленности № 210	508350,53	2254089,66	51° 37' 14,770"	41° 32' 32,579"
132928	69	Земли промышленности № 210	508354,48	2254070,77	51° 37' 14,899"	41° 32' 31,597"
132929	70	Земли промышленности № 210	508365,56	2254033,11	51° 37' 15,258"	41° 32' 29,640"
132930	71	Земли промышленности № 210	508384,37	2254015,36	51° 37' 15,867"	41° 32' 28,718"
132931	72	Земли промышленности № 210	509288,17	2253790,48	51° 37' 45,116"	41° 32' 17,064"
132932		**Земли промышленности № 210 Количество**		72		72
132933	1	Земли промышленности № 211	517468,90	2224058,20	51° 42' 7,699"	41° 6' 29,137"
132934	2	Земли промышленности № 211	517440,58	2224424,97	51° 42' 6,843"	41° 6' 48,243"
132935	3	Земли промышленности № 211	517442,16	2224474,68	51° 42' 6,903"	41° 6' 50,831"
132936	4	Земли промышленности № 211	517076,16	2224457,04	51° 41' 55,058"	41° 6' 50,009"
132937	5	Земли промышленности № 211	517078,36	2224304,91	51° 41' 55,104"	41° 6' 42,087"
132938	6	Земли промышленности № 211	516983,55	2224287,27	51° 41' 52,034"	41° 6' 41,194"
132939	7	Земли промышленности № 211	516987,96	2223996,23	51° 41' 52,128"	41° 6' 26,039"
132940	8	Земли промышленности № 211	517457,60	2224013,86	51° 42' 7,326"	41° 6' 26,831"
132941	9	Земли промышленности № 211	517468,90	2224058,20	51° 42' 7,699"	41° 6' 29,137"
132942		**Земли промышленности № 211 Количество**		9		9
132943	1	Земли промышленности № 22	318876,89	2157584,33	49° 54' 37,612"	40° 11' 48,217"
132944	2	Земли промышленности № 22	319071,12	2157514,35	49° 54' 43,858"	40° 11' 44,543"
132945	3	Земли промышленности № 22	319091,30	2157511,97	49° 54' 44,510"	40° 11' 44,407"
132946	4	Земли промышленности № 22	319099,58	2157511,00	49° 54' 44,777"	40° 11' 44,351"
132947	5	Земли промышленности № 22	319128,09	2157507,65	49° 54' 45,698"	40° 11' 44,158"
132948	6	Земли промышленности № 22	319199,51	2157499,26	49° 54' 48,004"	40° 11' 43,676"
132949	7	Земли промышленности № 22	319202,15	2157498,95	49° 54' 48,089"	40° 11' 43,659"
132950	8	Земли промышленности № 22	319202,15	2157498,95	49° 54' 48,089"	40° 11' 43,659"
132951	9	Земли промышленности № 22	319233,55	2157493,38	49° 54' 49,102"	40° 11' 43,352"
132952	10	Земли промышленности № 22	319233,75	2157494,40	49° 54' 49,109"	40° 11' 43,403"
132953	11	Земли промышленности № 22	319233,91	2157495,22	49° 54' 49,115"	40° 11' 43,444"

132954	12	Земли промышленности № 22	319265,16	2157491,55	49° 54' 50,124"	40° 11' 43,233"
132955	13	Земли промышленности № 22	319265,16	2157491,55	49° 54' 50,124"	40° 11' 43,233"
132956	14	Земли промышленности № 22	319571,18	2157455,60	49° 55' 0,006"	40° 11' 41,168"
132957	15	Земли промышленности № 22	319973,38	2157408,35	49° 55' 12,994"	40° 11' 38,453"
132958	16	Земли промышленности № 22	319984,50	2157407,04	49° 55' 13,353"	40° 11' 38,378"
132959	17	Земли промышленности № 22	319997,51	2157405,52	49° 55' 13,773"	40° 11' 38,291"
132960	18	Земли промышленности № 22	320188,76	2157381,36	49° 55' 19,948"	40° 11' 36,915"
132961	19	Земли промышленности № 22	320168,18	2157520,14	49° 55' 19,359"	40° 11' 43,888"
132962	20	Земли промышленности № 22	320158,31	2157535,66	49° 55' 19,048"	40° 11' 44,674"
132963	21	Земли промышленности № 22	320143,49	2157540,60	49° 55' 18,572"	40° 11' 44,934"
132964	22	Земли промышленности № 22	319734,27	2157577,99	49° 55' 5,351"	40° 11' 47,161"
132965	23	Земли промышленности № 22	319244,61	2157758,62	49° 54' 49,608"	40° 11' 56,634"
132966	24	Земли промышленности № 22	319090,80	2157901,85	49° 54' 44,710"	40° 12' 3,943"
132967	25	Земли промышленности № 22	318967,33	2157793,90	49° 54' 40,655"	40° 11' 58,640"
132968	26	Земли промышленности № 22	318951,80	2157772,02	49° 54' 40,141"	40° 11' 57,557"
132969	27	Земли промышленности № 22	318946,16	2157755,80	49° 54' 39,949"	40° 11' 56,749"
132970	28	Земли промышленности № 22	318959,56	2157714,17	49° 54' 40,360"	40° 11' 54,651"
132971	29	Земли промышленности № 22	318973,68	2157685,24	49° 54' 40,800"	40° 11' 53,190"
132972	30	Земли промышленности № 22	318975,79	2157670,42	49° 54' 40,860"	40° 11' 52,446"
132973	31	Земли промышленности № 22	318974,38	2157658,43	49° 54' 40,808"	40° 11' 51,846"
132974	32	Земли промышленности № 22	318947,57	2157636,56	49° 54' 39,928"	40° 11' 50,773"
132975	33	Земли промышленности № 22	318876,89	2157584,33	49° 54' 37,612"	40° 11' 48,217"
132976	34	Земли промышленности № 22	319246,14	2157682,33	49° 54' 49,615"	40° 11' 52,810"
132977	35	Земли промышленности № 22	319247,09	2157682,02	49° 54' 49,645"	40° 11' 52,793"
132978	36	Земли промышленности № 22	319246,78	2157681,07	49° 54' 49,635"	40° 11' 52,746"
132979	37	Земли промышленности № 22	319245,83	2157681,38	49° 54' 49,604"	40° 11' 52,762"
132980	38	Земли промышленности № 22	319246,14	2157682,33	49° 54' 49,615"	40° 11' 52,810"
132981	39	Земли промышленности № 22	319248,30	2157681,62	49° 54' 49,684"	40° 11' 52,772"
132982	40	Земли промышленности № 22	319249,25	2157681,31	49° 54' 49,715"	40° 11' 52,756"
132983	41	Земли промышленности № 22	319248,94	2157680,36	49° 54' 49,704"	40° 11' 52,709"
132984	42	Земли промышленности № 22	319247,99	2157680,67	49° 54' 49,674"	40° 11' 52,725"
132985	43	Земли промышленности № 22	319248,30	2157681,62	49° 54' 49,684"	40° 11' 52,772"
132986	44	Земли промышленности № 22	319252,95	2157714,76	49° 54' 49,853"	40° 11' 54,429"
132987	45	Земли промышленности № 22	319253,90	2157714,45	49° 54' 49,884"	40° 11' 54,413"
132988	46	Земли промышленности № 22	319253,59	2157713,50	49° 54' 49,873"	40° 11' 54,365"
132989	47	Земли промышленности № 22	319252,64	2157713,82	49° 54' 49,842"	40° 11' 54,382"
132990	48	Земли промышленности № 22	319252,95	2157714,76	49° 54' 49,853"	40° 11' 54,429"
132991	49	Земли промышленности № 22	319254,62	2157714,00	49° 54' 49,907"	40° 11' 54,389"
132992	50	Земли промышленности № 22	319255,57	2157713,69	49° 54' 49,937"	40° 11' 54,373"
132993	51	Земли промышленности № 22	319255,26	2157712,74	49° 54' 49,927"	40° 11' 54,326"
132994	52	Земли промышленности № 22	319254,31	2157713,06	49° 54' 49,896"	40° 11' 54,343"

132995	53	Земли промышленности № 22	319254,62	2157714,00	49° 54' 49,907"	40° 11' 54,389"
132996	54	Земли промышленности № 22	319264,70	2157594,31	49° 54' 50,166"	40° 11' 48,383"
132997	55	Земли промышленности № 22	319265,65	2157593,99	49° 54' 50,197"	40° 11' 48,366"
132998	56	Земли промышленности № 22	319265,34	2157593,04	49° 54' 50,186"	40° 11' 48,319"
132999	57	Земли промышленности № 22	319264,39	2157593,35	49° 54' 50,156"	40° 11' 48,335"
133000	58	Земли промышленности № 22	319264,70	2157594,31	49° 54' 50,166"	40° 11' 48,383"
133001	59	Земли промышленности № 22	319266,76	2157593,90	49° 54' 50,233"	40° 11' 48,361"
133002	60	Земли промышленности № 22	319267,71	2157593,59	49° 54' 50,263"	40° 11' 48,344"
133003	61	Земли промышленности № 22	319267,40	2157592,64	49° 54' 50,253"	40° 11' 48,297"
133004	62	Земли промышленности № 22	319266,45	2157592,95	49° 54' 50,222"	40° 11' 48,313"
133005	63	Земли промышленности № 22	319266,76	2157593,90	49° 54' 50,233"	40° 11' 48,361"
133006	64	Земли промышленности № 22	319269,54	2157611,03	49° 54' 50,332"	40° 11' 49,217"
133007	65	Земли промышленности № 22	319270,49	2157610,72	49° 54' 50,363"	40° 11' 49,200"
133008	66	Земли промышленности № 22	319270,18	2157609,77	49° 54' 50,352"	40° 11' 49,153"
133009	67	Земли промышленности № 22	319269,23	2157610,08	49° 54' 50,322"	40° 11' 49,169"
133010	68	Земли промышленности № 22	319269,54	2157611,03	49° 54' 50,332"	40° 11' 49,217"
133011	69	Земли промышленности № 22	319271,63	2157610,40	49° 54' 50,399"	40° 11' 49,183"
133012	70	Земли промышленности № 22	319272,58	2157610,08	49° 54' 50,430"	40° 11' 49,167"
133013	71	Земли промышленности № 22	319272,27	2157609,14	49° 54' 50,419"	40° 11' 49,120"
133014	72	Земли промышленности № 22	319271,32	2157609,45	49° 54' 50,389"	40° 11' 49,136"
133015	73	Земли промышленности № 22	319271,63	2157610,40	49° 54' 50,399"	40° 11' 49,183"
133016	74	Земли промышленности № 22	319275,71	2157629,29	49° 54' 50,542"	40° 11' 50,126"
133017	75	Земли промышленности № 22	319276,66	2157628,98	49° 54' 50,573"	40° 11' 50,110"
133018	76	Земли промышленности № 22	319276,35	2157628,03	49° 54' 50,562"	40° 11' 50,063"
133019	77	Земли промышленности № 22	319275,40	2157628,34	49° 54' 50,531"	40° 11' 50,079"
133020	78	Земли промышленности № 22	319275,71	2157629,29	49° 54' 50,542"	40° 11' 50,126"
133021	79	Земли промышленности № 22	319276,40	2157632,06	49° 54' 50,566"	40° 11' 50,265"
133022	80	Земли промышленности № 22	319277,35	2157631,75	49° 54' 50,596"	40° 11' 50,248"
133023	81	Земли промышленности № 22	319277,04	2157630,80	49° 54' 50,586"	40° 11' 50,201"
133024	82	Земли промышленности № 22	319276,09	2157631,11	49° 54' 50,555"	40° 11' 50,217"
133025	83	Земли промышленности № 22	319276,40	2157632,06	49° 54' 50,566"	40° 11' 50,265"
133026	84	Земли промышленности № 22	319277,04	2157634,94	49° 54' 50,588"	40° 11' 50,408"
133027	85	Земли промышленности № 22	319277,99	2157634,63	49° 54' 50,619"	40° 11' 50,392"
133028	86	Земли промышленности № 22	319277,68	2157633,68	49° 54' 50,608"	40° 11' 50,345"
133029	87	Земли промышленности № 22	319276,73	2157633,99	49° 54' 50,578"	40° 11' 50,361"
133030	88	Земли промышленности № 22	319277,04	2157634,94	49° 54' 50,588"	40° 11' 50,408"
133031	89	Земли промышленности № 22	319287,78	2157669,47	49° 54' 50,955"	40° 11' 52,129"
133032	90	Земли промышленности № 22	319288,73	2157669,15	49° 54' 50,985"	40° 11' 52,113"
133033	91	Земли промышленности № 22	319288,42	2157668,21	49° 54' 50,975"	40° 11' 52,066"
133034	92	Земли промышленности № 22	319287,47	2157668,52	49° 54' 50,944"	40° 11' 52,082"
133035	93	Земли промышленности № 22	319287,78	2157669,47	49° 54' 50,955"	40° 11' 52,129"

133036	94	Земли промышленности № 22	319293,59	2157698,96	49° 54' 51,159"	40° 11' 53,602"
133037	95	Земли промышленности № 22	319294,54	2157698,64	49° 54' 51,190"	40° 11' 53,585"
133038	96	Земли промышленности № 22	319294,23	2157697,70	49° 54' 51,179"	40° 11' 53,538"
133039	97	Земли промышленности № 22	319293,28	2157698,01	49° 54' 51,149"	40° 11' 53,555"
133040	98	Земли промышленности № 22	319293,59	2157698,96	49° 54' 51,159"	40° 11' 53,602"
133041	99	Земли промышленности № 22	319724,41	2157523,92	49° 55' 5,002"	40° 11' 44,460"
133042	100	Земли промышленности № 22	319725,41	2157523,82	49° 55' 5,034"	40° 11' 44,454"
133043	101	Земли промышленности № 22	319725,31	2157522,82	49° 55' 5,031"	40° 11' 44,404"
133044	102	Земли промышленности № 22	319724,31	2157522,92	49° 55' 4,998"	40° 11' 44,410"
133045	103	Земли промышленности № 22	319724,41	2157523,92	49° 55' 5,002"	40° 11' 44,460"
133046	104	Земли промышленности № 22	319726,57	2157537,43	49° 55' 5,080"	40° 11' 45,135"
133047	105	Земли промышленности № 22	319727,57	2157537,33	49° 55' 5,112"	40° 11' 45,129"
133048	106	Земли промышленности № 22	319727,47	2157536,33	49° 55' 5,108"	40° 11' 45,079"
133049	107	Земли промышленности № 22	319726,47	2157536,43	49° 55' 5,076"	40° 11' 45,085"
133050	108	Земли промышленности № 22	319726,57	2157537,43	49° 55' 5,080"	40° 11' 45,135"
133051	109	Земли промышленности № 22	319738,46	2157563,90	49° 55' 5,479"	40° 11' 46,451"
133052	110	Земли промышленности № 22	319739,46	2157563,80	49° 55' 5,511"	40° 11' 46,445"
133053	111	Земли промышленности № 22	319739,36	2157562,80	49° 55' 5,508"	40° 11' 46,395"
133054	112	Земли промышленности № 22	319738,36	2157562,90	49° 55' 5,475"	40° 11' 46,401"
133055	113	Земли промышленности № 22	319738,46	2157563,90	49° 55' 5,479"	40° 11' 46,451"
133056	114	Земли промышленности № 22	320773,00	2157582,91	49° 55' 38,965"	40° 11' 46,513"
133057	115	Земли промышленности № 22	320779,89	2157481,87	49° 55' 39,131"	40° 11' 41,442"
133058	116	Земли промышленности № 22	320759,41	2157483,72	49° 55' 38,470"	40° 11' 41,553"
133059	117	Земли промышленности № 22	320758,19	2157470,01	49° 55' 38,422"	40° 11' 40,866"
133060	118	Земли промышленности № 22	320780,84	2157467,94	49° 55' 39,154"	40° 11' 40,743"
133061	119	Земли промышленности № 22	320781,17	2157462,99	49° 55' 39,162"	40° 11' 40,495"
133062	120	Земли промышленности № 22	320807,63	2157458,89	49° 55' 40,016"	40° 11' 40,266"
133063	121	Земли промышленности № 22	320808,66	2157458,72	49° 55' 40,049"	40° 11' 40,257"
133064	122	Земли промышленности № 22	320814,90	2157457,76	49° 55' 40,251"	40° 11' 40,203"
133065	123	Земли промышленности № 22	320793,65	2157306,02	49° 55' 39,479"	40° 11' 32,616"
133066	124	Земли промышленности № 22	320794,42	2157306,26	49° 55' 39,504"	40° 11' 32,627"
133067	125	Земли промышленности № 22	320824,33	2157302,84	49° 55' 40,470"	40° 11' 32,430"
133068	126	Земли промышленности № 22	320836,07	2157445,41	49° 55' 40,929"	40° 11' 39,566"
133069	127	Земли промышленности № 22	320926,91	2157435,71	49° 55' 43,863"	40° 11' 39,001"
133070	128	Земли промышленности № 22	320936,61	2157576,82	49° 55' 44,255"	40° 11' 46,066"
133071	129	Земли промышленности № 22	320774,07	2157587,02	49° 55' 39,002"	40° 11' 46,718"
133072	130	Земли промышленности № 22	320773,00	2157582,91	49° 55' 38,965"	40° 11' 46,513"
133073	131	Земли промышленности № 22	320761,01	2157473,30	49° 55' 38,516"	40° 11' 41,029"
133074	132	Земли промышленности № 22	320762,01	2157473,21	49° 55' 38,548"	40° 11' 41,024"
133075	133	Земли промышленности № 22	320761,93	2157472,22	49° 55' 38,545"	40° 11' 40,974"
133076	134	Земли промышленности № 22	320760,93	2157472,30	49° 55' 38,512"	40° 11' 40,979"

133077	135	Земли промышленности № 22	320761,01	2157473,30	49° 55' 38,516"	40° 11' 41,029"
133078	136	Земли промышленности № 22	320695,82	2157332,64	49° 55' 36,328"	40° 11' 34,035"
133079	137	Земли промышленности № 22	320681,58	2157330,86	49° 55' 35,866"	40° 11' 33,958"
133080	138	Земли промышленности № 22	320682,32	2157325,29	49° 55' 35,887"	40° 11' 33,678"
133081	139	Земли промышленности № 22	320790,72	2157315,08	49° 55' 39,389"	40° 11' 33,073"
133082	140	Земли промышленности № 22	320790,39	2157320,22	49° 55' 39,381"	40° 11' 33,331"
133083	141	Земли промышленности № 22	320784,41	2157319,26	49° 55' 39,187"	40° 11' 33,288"
133084	142	Земли промышленности № 22	320781,48	2157318,96	49° 55' 39,092"	40° 11' 33,275"
133085	143	Земли промышленности № 22	320695,82	2157332,64	49° 55' 36,328"	40° 11' 34,035"
133086	144	Земли промышленности № 22	320787,43	2157366,38	49° 55' 39,311"	40° 11' 35,647"
133087	145	Земли промышленности № 22	320786,46	2157365,37	49° 55' 39,279"	40° 11' 35,597"
133088	146	Земли промышленности № 22	320787,40	2157364,59	49° 55' 39,309"	40° 11' 35,557"
133089	147	Земли промышленности № 22	320787,54	2157364,66	49° 55' 39,313"	40° 11' 35,561"
133090	148	Земли промышленности № 22	320787,43	2157366,38	49° 55' 39,311"	40° 11' 35,647"
133091	149	Земли промышленности № 22	320783,97	2157323,54	49° 55' 39,175"	40° 11' 33,503"
133092	150	Земли промышленности № 22	320783,82	2157322,56	49° 55' 39,170"	40° 11' 33,454"
133093	151	Земли промышленности № 22	320784,81	2157322,40	49° 55' 39,202"	40° 11' 33,445"
133094	152	Земли промышленности № 22	320784,96	2157323,39	49° 55' 39,207"	40° 11' 33,494"
133095	153	Земли промышленности № 22	320783,97	2157323,54	49° 55' 39,175"	40° 11' 33,503"
133096	154	Земли промышленности № 22	320781,17	2157462,99	49° 55' 39,162"	40° 11' 40,495"
133097	155	Земли промышленности № 22	320780,84	2157467,94	49° 55' 39,154"	40° 11' 40,743"
133098	156	Земли промышленности № 22	320758,19	2157470,01	49° 55' 38,422"	40° 11' 40,866"
133099	157	Земли промышленности № 22	320759,41	2157483,72	49° 55' 38,470"	40° 11' 41,553"
133100	158	Земли промышленности № 22	320779,89	2157481,87	49° 55' 39,131"	40° 11' 41,442"
133101	159	Земли промышленности № 22	320773,00	2157582,91	49° 55' 38,965"	40° 11' 46,513"
133102	160	Земли промышленности № 22	320732,85	2157586,45	49° 55' 37,667"	40° 11' 46,725"
133103	161	Земли промышленности № 22	320723,95	2157485,85	49° 55' 37,323"	40° 11' 41,690"
133104	162	Земли промышленности № 22	320732,43	2157485,10	49° 55' 37,597"	40° 11' 41,645"
133105	163	Земли промышленности № 22	320730,13	2157459,21	49° 55' 37,509"	40° 11' 40,349"
133106	164	Земли промышленности № 22	320758,02	2157456,74	49° 55' 38,410"	40° 11' 40,201"
133107	165	Земли промышленности № 22	320758,53	2157462,47	49° 55' 38,429"	40° 11' 40,488"
133108	166	Земли промышленности № 22	320781,29	2157461,34	49° 55' 39,165"	40° 11' 40,412"
133109	167	Земли промышленности № 22	320781,17	2157462,99	49° 55' 39,162"	40° 11' 40,495"
133110	168	Земли промышленности № 22	320767,96	2157461,11	49° 55' 38,734"	40° 11' 40,412"
133111	169	Земли промышленности № 22	320767,88	2157460,11	49° 55' 38,731"	40° 11' 40,362"
133112	170	Земли промышленности № 22	320768,88	2157460,03	49° 55' 38,763"	40° 11' 40,357"
133113	171	Земли промышленности № 22	320768,96	2157461,03	49° 55' 38,766"	40° 11' 40,407"
133114	172	Земли промышленности № 22	320767,96	2157461,11	49° 55' 38,734"	40° 11' 40,412"
133115	173	Земли промышленности № 22	320765,44	2157357,20	49° 55' 38,594"	40° 11' 35,206"
133116	174	Земли промышленности № 22	320764,54	2157356,76	49° 55' 38,565"	40° 11' 35,184"
133117	175	Земли промышленности № 22	320764,98	2157355,86	49° 55' 38,579"	40° 11' 35,139"

133118	176	Земли промышленности № 22	320765,88	2157356,29	49° 55' 38,608"	40° 11' 35,160"
133119	177	Земли промышленности № 22	320765,44	2157357,20	49° 55' 38,594"	40° 11' 35,206"
133120	178	Земли промышленности № 22	320765,28	2157351,41	49° 55' 38,586"	40° 11' 34,916"
133121	179	Земли промышленности № 22	320764,38	2157350,97	49° 55' 38,556"	40° 11' 34,894"
133122	180	Земли промышленности № 22	320764,82	2157350,07	49° 55' 38,570"	40° 11' 34,849"
133123	181	Земли промышленности № 22	320765,72	2157350,50	49° 55' 38,600"	40° 11' 34,870"
133124	182	Земли промышленности № 22	320765,28	2157351,41	49° 55' 38,586"	40° 11' 34,916"
133125	183	Земли промышленности № 22	320763,80	2157459,51	49° 55' 38,598"	40° 11' 40,335"
133126	184	Земли промышленности № 22	320763,72	2157458,51	49° 55' 38,595"	40° 11' 40,285"
133127	185	Земли промышленности № 22	320764,72	2157458,43	49° 55' 38,627"	40° 11' 40,280"
133128	186	Земли промышленности № 22	320764,80	2157459,43	49° 55' 38,630"	40° 11' 40,330"
133129	187	Земли промышленности № 22	320763,80	2157459,51	49° 55' 38,598"	40° 11' 40,335"
133130	188	Земли промышленности № 22	320759,71	2157458,33	49° 55' 38,465"	40° 11' 40,280"
133131	189	Земли промышленности № 22	320759,63	2157457,33	49° 55' 38,462"	40° 11' 40,230"
133132	190	Земли промышленности № 22	320760,63	2157457,25	49° 55' 38,494"	40° 11' 40,225"
133133	191	Земли промышленности № 22	320760,71	2157458,25	49° 55' 38,497"	40° 11' 40,275"
133134	192	Земли промышленности № 22	320759,71	2157458,33	49° 55' 38,465"	40° 11' 40,280"
133135	193	Земли промышленности № 22	320749,35	2157328,74	49° 55' 38,058"	40° 11' 33,793"
133136	194	Земли промышленности № 22	320749,20	2157327,75	49° 55' 38,052"	40° 11' 33,744"
133137	195	Земли промышленности № 22	320750,19	2157327,60	49° 55' 38,084"	40° 11' 33,735"
133138	196	Земли промышленности № 22	320750,34	2157328,58	49° 55' 38,090"	40° 11' 33,784"
133139	197	Земли промышленности № 22	320749,35	2157328,74	49° 55' 38,058"	40° 11' 33,793"
133140	198	Земли промышленности № 22	320736,41	2157336,31	49° 55' 37,643"	40° 11' 34,184"
133141	199	Земли промышленности № 22	320734,46	2157341,55	49° 55' 37,583"	40° 11' 34,448"
133142	200	Земли промышленности № 22	320735,36	2157341,84	49° 55' 37,612"	40° 11' 34,462"
133143	201	Земли промышленности № 22	320732,17	2157347,21	49° 55' 37,512"	40° 11' 34,734"
133144	202	Земли промышленности № 22	320731,17	2157346,69	49° 55' 37,479"	40° 11' 34,709"
133145	203	Земли промышленности № 22	320733,59	2157342,51	49° 55' 37,555"	40° 11' 34,497"
133146	204	Земли промышленности № 22	320727,51	2157341,80	49° 55' 37,358"	40° 11' 34,467"
133147	205	Земли промышленности № 22	320727,65	2157340,74	49° 55' 37,362"	40° 11' 34,413"
133148	206	Земли промышленности № 22	320733,51	2157341,23	49° 55' 37,552"	40° 11' 34,433"
133149	207	Земли промышленности № 22	320734,92	2157337,05	49° 55' 37,595"	40° 11' 34,222"
133150	208	Земли промышленности № 22	320729,97	2157335,95	49° 55' 37,435"	40° 11' 34,171"
133151	209	Земли промышленности № 22	320730,28	2157334,82	49° 55' 37,444"	40° 11' 34,114"
133152	210	Земли промышленности № 22	320736,41	2157336,31	49° 55' 37,643"	40° 11' 34,184"
133153	211	Земли промышленности № 22	320714,75	2157333,89	49° 55' 36,941"	40° 11' 34,081"
133154	212	Земли промышленности № 22	320714,60	2157332,90	49° 55' 36,936"	40° 11' 34,032"
133155	213	Земли промышленности № 22	320715,59	2157332,75	49° 55' 36,968"	40° 11' 34,023"
133156	214	Земли промышленности № 22	320715,74	2157333,74	49° 55' 36,973"	40° 11' 34,073"
133157	215	Земли промышленности № 22	320714,75	2157333,89	49° 55' 36,941"	40° 11' 34,081"
133158	216	Земли промышленности № 22	320691,60	2157343,93	49° 55' 36,198"	40° 11' 34,604"

133159	217	Земли промышленности № 22	320691,45	2157342,94	49° 55' 36,192"	40° 11' 34,555"
133160	218	Земли промышленности № 22	320692,44	2157342,80	49° 55' 36,224"	40° 11' 34,547"
133161	219	Земли промышленности № 22	320692,59	2157343,78	49° 55' 36,230"	40° 11' 34,596"
133162	220	Земли промышленности № 22	320691,60	2157343,93	49° 55' 36,198"	40° 11' 34,604"
133163	221	Земли промышленности № 22	320689,83	2157349,35	49° 55' 36,143"	40° 11' 34,878"
133164	222	Земли промышленности № 22	320689,69	2157348,36	49° 55' 36,138"	40° 11' 34,828"
133165	223	Земли промышленности № 22	320690,68	2157348,22	49° 55' 36,170"	40° 11' 34,820"
133166	224	Земли промышленности № 22	320690,82	2157349,21	49° 55' 36,175"	40° 11' 34,870"
133167	225	Земли промышленности № 22	320689,83	2157349,35	49° 55' 36,143"	40° 11' 34,878"
133168	226	Земли промышленности № 22	320602,95	2157357,38	49° 55' 33,337"	40° 11' 35,355"
133169	227	Земли промышленности № 22	320602,81	2157356,39	49° 55' 33,331"	40° 11' 35,306"
133170	228	Земли промышленности № 22	320603,80	2157356,24	49° 55' 33,363"	40° 11' 35,297"
133171	229	Земли промышленности № 22	320603,94	2157357,23	49° 55' 33,369"	40° 11' 35,347"
133172	230	Земли промышленности № 22	320602,95	2157357,38	49° 55' 33,337"	40° 11' 35,355"
133173	231	Земли промышленности № 22	320600,53	2157362,78	49° 55' 33,261"	40° 11' 35,628"
133174	232	Земли промышленности № 22	320600,39	2157361,80	49° 55' 33,256"	40° 11' 35,579"
133175	233	Земли промышленности № 22	320601,38	2157361,65	49° 55' 33,288"	40° 11' 35,571"
133176	234	Земли промышленности № 22	320601,52	2157362,64	49° 55' 33,293"	40° 11' 35,620"
133177	235	Земли промышленности № 22	320600,53	2157362,78	49° 55' 33,261"	40° 11' 35,628"
133178	236	Земли промышленности № 22	320595,06	2157347,14	49° 55' 33,076"	40° 11' 34,849"
133179	237	Земли промышленности № 22	320494,90	2157361,44	49° 55' 29,843"	40° 11' 35,652"
133180	238	Земли промышленности № 22	320495,54	2157348,95	49° 55' 29,856"	40° 11' 35,025"
133181	239	Земли промышленности № 22	320563,11	2157341,74	49° 55' 32,039"	40° 11' 34,606"
133182	240	Земли промышленности № 22	320595,06	2157347,14	49° 55' 33,076"	40° 11' 34,849"
133183	241	Земли промышленности № 22	320576,15	2157354,80	49° 55' 32,468"	40° 11' 35,249"
133184	242	Земли промышленности № 22	320576,00	2157353,81	49° 55' 32,463"	40° 11' 35,199"
133185	243	Земли промышленности № 22	320576,99	2157353,66	49° 55' 32,495"	40° 11' 35,191"
133186	244	Земли промышленности № 22	320577,14	2157354,65	49° 55' 32,500"	40° 11' 35,241"
133187	245	Земли промышленности № 22	320576,15	2157354,80	49° 55' 32,468"	40° 11' 35,249"
133188	246	Земли промышленности № 22	320558,46	2157364,10	49° 55' 31,901"	40° 11' 35,730"
133189	247	Земли промышленности № 22	320558,32	2157363,11	49° 55' 31,896"	40° 11' 35,681"
133190	248	Земли промышленности № 22	320559,31	2157362,97	49° 55' 31,928"	40° 11' 35,673"
133191	249	Земли промышленности № 22	320559,45	2157363,96	49° 55' 31,933"	40° 11' 35,723"
133192	250	Земли промышленности № 22	320558,46	2157364,10	49° 55' 31,901"	40° 11' 35,730"
133193	251	Земли промышленности № 22	320555,95	2157369,52	49° 55' 31,823"	40° 11' 36,004"
133194	252	Земли промышленности № 22	320555,80	2157368,53	49° 55' 31,817"	40° 11' 35,955"
133195	253	Земли промышленности № 22	320556,79	2157368,39	49° 55' 31,849"	40° 11' 35,947"
133196	254	Земли промышленности № 22	320556,94	2157369,38	49° 55' 31,855"	40° 11' 35,996"
133197	255	Земли промышленности № 22	320555,95	2157369,52	49° 55' 31,823"	40° 11' 36,004"
133198	256	Земли промышленности № 22	320541,69	2157360,07	49° 55' 31,356"	40° 11' 35,543"
133199	257	Земли промышленности № 22	320541,54	2157359,08	49° 55' 31,350"	40° 11' 35,493"

133200	258	Земли промышленности № 22	320542,53	2157358,93	49° 55' 31,382"	40° 11' 35,485"
133201	259	Земли промышленности № 22	320542,68	2157359,91	49° 55' 31,388"	40° 11' 35,534"
133202	260	Земли промышленности № 22	320541,69	2157360,07	49° 55' 31,356"	40° 11' 35,543"
133203	261	Земли промышленности № 22	320513,40	2157370,84	49° 55' 30,446"	40° 11' 36,107"
133204	262	Земли промышленности № 22	320513,25	2157369,85	49° 55' 30,441"	40° 11' 36,058"
133205	263	Земли промышленности № 22	320514,24	2157369,71	49° 55' 30,473"	40° 11' 36,050"
133206	264	Земли промышленности № 22	320514,38	2157370,70	49° 55' 30,478"	40° 11' 36,099"
133207	265	Земли промышленности № 22	320513,40	2157370,84	49° 55' 30,446"	40° 11' 36,107"
133208	266	Земли промышленности № 22	320511,52	2157376,21	49° 55' 30,389"	40° 11' 36,378"
133209	267	Земли промышленности № 22	320511,38	2157375,22	49° 55' 30,384"	40° 11' 36,328"
133210	268	Земли промышленности № 22	320512,37	2157375,08	49° 55' 30,416"	40° 11' 36,321"
133211	269	Земли промышленности № 22	320512,51	2157376,07	49° 55' 30,421"	40° 11' 36,370"
133212	270	Земли промышленности № 22	320511,52	2157376,21	49° 55' 30,389"	40° 11' 36,378"
133213	271	Земли промышленности № 22	320507,16	2157365,23	49° 55' 30,241"	40° 11' 35,831"
133214	272	Земли промышленности № 22	320507,01	2157364,24	49° 55' 30,236"	40° 11' 35,782"
133215	273	Земли промышленности № 22	320508,00	2157364,09	49° 55' 30,268"	40° 11' 35,773"
133216	274	Земли промышленности № 22	320508,15	2157365,08	49° 55' 30,273"	40° 11' 35,823"
133217	275	Земли промышленности № 22	320507,16	2157365,23	49° 55' 30,241"	40° 11' 35,831"
133218	276	Земли промышленности № 22	319738,46	2157563,90	49° 55' 5,479"	40° 11' 46,451"
133219	277	Земли промышленности № 22	319738,36	2157562,90	49° 55' 5,475"	40° 11' 46,401"
133220	278	Земли промышленности № 22	319739,36	2157562,80	49° 55' 5,508"	40° 11' 46,395"
133221	279	Земли промышленности № 22	319739,46	2157563,80	49° 55' 5,511"	40° 11' 46,445"
133222	280	Земли промышленности № 22	319738,46	2157563,90	49° 55' 5,479"	40° 11' 46,451"
133223	281	Земли промышленности № 22	319726,57	2157537,43	49° 55' 5,080"	40° 11' 45,135"
133224	282	Земли промышленности № 22	319726,47	2157536,43	49° 55' 5,076"	40° 11' 45,085"
133225	283	Земли промышленности № 22	319727,47	2157536,33	49° 55' 5,108"	40° 11' 45,079"
133226	284	Земли промышленности № 22	319727,57	2157537,33	49° 55' 5,112"	40° 11' 45,129"
133227	285	Земли промышленности № 22	319726,57	2157537,43	49° 55' 5,080"	40° 11' 45,135"
133228	286	Земли промышленности № 22	319724,41	2157523,92	49° 55' 5,002"	40° 11' 44,460"
133229	287	Земли промышленности № 22	319724,31	2157522,92	49° 55' 4,998"	40° 11' 44,410"
133230	288	Земли промышленности № 22	319725,31	2157522,82	49° 55' 5,031"	40° 11' 44,404"
133231	289	Земли промышленности № 22	319725,41	2157523,82	49° 55' 5,034"	40° 11' 44,454"
133232	290	Земли промышленности № 22	319724,41	2157523,92	49° 55' 5,002"	40° 11' 44,460"
133233	291	Земли промышленности № 22	319293,59	2157698,96	49° 54' 51,159"	40° 11' 53,602"
133234	292	Земли промышленности № 22	319293,28	2157698,01	49° 54' 51,149"	40° 11' 53,555"
133235	293	Земли промышленности № 22	319294,23	2157697,70	49° 54' 51,179"	40° 11' 53,538"
133236	294	Земли промышленности № 22	319294,54	2157698,64	49° 54' 51,190"	40° 11' 53,585"
133237	295	Земли промышленности № 22	319293,59	2157698,96	49° 54' 51,159"	40° 11' 53,602"
133238	296	Земли промышленности № 22	319287,78	2157669,47	49° 54' 50,955"	40° 11' 52,129"
133239	297	Земли промышленности № 22	319287,47	2157668,52	49° 54' 50,944"	40° 11' 52,082"
133240	298	Земли промышленности № 22	319288,42	2157668,21	49° 54' 50,975"	40° 11' 52,066"

133241	299	Земли промышленности № 22	319288,73	2157669,15	49° 54' 50,985"	40° 11' 52,113"
133242	300	Земли промышленности № 22	319287,78	2157669,47	49° 54' 50,955"	40° 11' 52,129"
133243	301	Земли промышленности № 22	319277,04	2157634,94	49° 54' 50,588"	40° 11' 50,408"
133244	302	Земли промышленности № 22	319276,73	2157633,99	49° 54' 50,578"	40° 11' 50,361"
133245	303	Земли промышленности № 22	319277,68	2157633,68	49° 54' 50,608"	40° 11' 50,345"
133246	304	Земли промышленности № 22	319277,99	2157634,63	49° 54' 50,619"	40° 11' 50,392"
133247	305	Земли промышленности № 22	319277,04	2157634,94	49° 54' 50,588"	40° 11' 50,408"
133248	306	Земли промышленности № 22	319276,40	2157632,06	49° 54' 50,566"	40° 11' 50,265"
133249	307	Земли промышленности № 22	319276,09	2157631,11	49° 54' 50,555"	40° 11' 50,217"
133250	308	Земли промышленности № 22	319277,04	2157630,80	49° 54' 50,586"	40° 11' 50,201"
133251	309	Земли промышленности № 22	319277,35	2157631,75	49° 54' 50,596"	40° 11' 50,248"
133252	310	Земли промышленности № 22	319276,40	2157632,06	49° 54' 50,566"	40° 11' 50,265"
133253	311	Земли промышленности № 22	319275,71	2157629,29	49° 54' 50,542"	40° 11' 50,126"
133254	312	Земли промышленности № 22	319275,40	2157628,34	49° 54' 50,531"	40° 11' 50,079"
133255	313	Земли промышленности № 22	319276,35	2157628,03	49° 54' 50,562"	40° 11' 50,063"
133256	314	Земли промышленности № 22	319276,66	2157628,98	49° 54' 50,573"	40° 11' 50,110"
133257	315	Земли промышленности № 22	319275,71	2157629,29	49° 54' 50,542"	40° 11' 50,126"
133258	316	Земли промышленности № 22	319271,63	2157610,40	49° 54' 50,399"	40° 11' 49,183"
133259	317	Земли промышленности № 22	319271,32	2157609,45	49° 54' 50,389"	40° 11' 49,136"
133260	318	Земли промышленности № 22	319272,27	2157609,14	49° 54' 50,419"	40° 11' 49,120"
133261	319	Земли промышленности № 22	319272,58	2157610,08	49° 54' 50,430"	40° 11' 49,167"
133262	320	Земли промышленности № 22	319271,63	2157610,40	49° 54' 50,399"	40° 11' 49,183"
133263	321	Земли промышленности № 22	319269,54	2157611,03	49° 54' 50,332"	40° 11' 49,217"
133264	322	Земли промышленности № 22	319269,23	2157610,08	49° 54' 50,322"	40° 11' 49,169"
133265	323	Земли промышленности № 22	319270,18	2157609,77	49° 54' 50,352"	40° 11' 49,153"
133266	324	Земли промышленности № 22	319270,49	2157610,72	49° 54' 50,363"	40° 11' 49,200"
133267	325	Земли промышленности № 22	319269,54	2157611,03	49° 54' 50,332"	40° 11' 49,217"
133268	326	Земли промышленности № 22	319266,76	2157593,90	49° 54' 50,233"	40° 11' 48,361"
133269	327	Земли промышленности № 22	319266,45	2157592,95	49° 54' 50,222"	40° 11' 48,313"
133270	328	Земли промышленности № 22	319267,40	2157592,64	49° 54' 50,253"	40° 11' 48,297"
133271	329	Земли промышленности № 22	319267,71	2157593,59	49° 54' 50,263"	40° 11' 48,344"
133272	330	Земли промышленности № 22	319266,76	2157593,90	49° 54' 50,233"	40° 11' 48,361"
133273	331	Земли промышленности № 22	319264,70	2157594,31	49° 54' 50,166"	40° 11' 48,383"
133274	332	Земли промышленности № 22	319264,39	2157593,35	49° 54' 50,156"	40° 11' 48,335"
133275	333	Земли промышленности № 22	319265,34	2157593,04	49° 54' 50,186"	40° 11' 48,319"
133276	334	Земли промышленности № 22	319265,65	2157593,99	49° 54' 50,197"	40° 11' 48,366"
133277	335	Земли промышленности № 22	319264,70	2157594,31	49° 54' 50,166"	40° 11' 48,383"
133278	336	Земли промышленности № 22	319254,62	2157714,00	49° 54' 49,907"	40° 11' 54,389"
133279	337	Земли промышленности № 22	319254,31	2157713,06	49° 54' 49,896"	40° 11' 54,343"
133280	338	Земли промышленности № 22	319255,26	2157712,74	49° 54' 49,927"	40° 11' 54,326"
133281	339	Земли промышленности № 22	319255,57	2157713,69	49° 54' 49,937"	40° 11' 54,373"

133282	340	Земли промышленности № 22	319254,62	2157714,00	49° 54' 49,907"	40° 11' 54,389"
133283	341	Земли промышленности № 22	319252,95	2157714,76	49° 54' 49,853"	40° 11' 54,429"
133284	342	Земли промышленности № 22	319252,64	2157713,82	49° 54' 49,842"	40° 11' 54,382"
133285	343	Земли промышленности № 22	319253,59	2157713,50	49° 54' 49,873"	40° 11' 54,365"
133286	344	Земли промышленности № 22	319253,90	2157714,45	49° 54' 49,884"	40° 11' 54,413"
133287	345	Земли промышленности № 22	319252,95	2157714,76	49° 54' 49,853"	40° 11' 54,429"
133288	346	Земли промышленности № 22	319248,30	2157681,62	49° 54' 49,684"	40° 11' 52,772"
133289	347	Земли промышленности № 22	319247,99	2157680,67	49° 54' 49,674"	40° 11' 52,725"
133290	348	Земли промышленности № 22	319248,94	2157680,36	49° 54' 49,704"	40° 11' 52,709"
133291	349	Земли промышленности № 22	319249,25	2157681,31	49° 54' 49,715"	40° 11' 52,756"
133292	350	Земли промышленности № 22	319248,30	2157681,62	49° 54' 49,684"	40° 11' 52,772"
133293	351	Земли промышленности № 22	319246,14	2157682,33	49° 54' 49,615"	40° 11' 52,810"
133294	352	Земли промышленности № 22	319245,83	2157681,38	49° 54' 49,604"	40° 11' 52,762"
133295	353	Земли промышленности № 22	319246,78	2157681,07	49° 54' 49,635"	40° 11' 52,746"
133296	354	Земли промышленности № 22	319247,09	2157682,02	49° 54' 49,645"	40° 11' 52,793"
133297	355	Земли промышленности № 22	319246,14	2157682,33	49° 54' 49,615"	40° 11' 52,810"
133298	356	Земли промышленности № 22	320761,01	2157473,30	49° 55' 38,516"	40° 11' 41,029"
133299	357	Земли промышленности № 22	320760,93	2157472,30	49° 55' 38,512"	40° 11' 40,979"
133300	358	Земли промышленности № 22	320761,93	2157472,22	49° 55' 38,545"	40° 11' 40,974"
133301	359	Земли промышленности № 22	320762,01	2157473,21	49° 55' 38,548"	40° 11' 41,024"
133302	360	Земли промышленности № 22	320761,01	2157473,30	49° 55' 38,516"	40° 11' 41,029"
133303	361	Земли промышленности № 22	320761,01	2157473,30	49° 55' 38,516"	40° 11' 41,029"
133304	362	Земли промышленности № 22	320760,93	2157472,30	49° 55' 38,512"	40° 11' 40,979"
133305	363	Земли промышленности № 22	320761,93	2157472,22	49° 55' 38,545"	40° 11' 40,974"
133306	364	Земли промышленности № 22	320762,01	2157473,21	49° 55' 38,548"	40° 11' 41,024"
133307	365	Земли промышленности № 22	320761,01	2157473,30	49° 55' 38,516"	40° 11' 41,029"
133308		**Земли промышленности № 22 Количество**		365		365
133309	1	Земли промышленности № 27	491921,12	2295980,36	51° 28' 16,505"	42° 8' 42,230"
133310	2	Земли промышленности № 27	491824,29	2295949,40	51° 28' 13,381"	42° 8' 40,581"
133311	3	Земли промышленности № 27	491828,26	2295691,43	51° 28' 13,585"	42° 8' 27,219"
133312	4	Земли промышленности № 27	491873,50	2295626,34	51° 28' 15,067"	42° 8' 23,868"
133313	5	Земли промышленности № 27	491883,02	2295655,71	51° 28' 15,367"	42° 8' 25,394"
133314	6	Земли промышленности № 27	491982,24	2295704,13	51° 28' 18,563"	42° 8' 27,948"
133315	7	Земли промышленности № 27	491990,97	2296038,30	51° 28' 18,748"	42° 8' 45,265"
133316	8	Земли промышленности № 27	491921,12	2295980,36	51° 28' 16,505"	42° 8' 42,230"
133317		**Земли промышленности № 27 Количество**		8		8
133318	1	Земли промышленности № 3	497388,31	2167114,72	51° 30' 58,250"	40° 17' 21,463"
133319	2	Земли промышленности № 3	497252,54	2167055,21	51° 30' 53,827"	40° 17' 18,493"
133320	3	Земли промышленности № 3	497225,07	2167050,04	51° 30' 52,935"	40° 17' 18,248"
133321	4	Земли промышленности № 3	497212,14	2167052,31	51° 30' 52,518"	40° 17' 18,377"
133322	5	Земли промышленности № 3	497199,86	2167069,76	51° 30' 52,130"	40° 17' 19,292"

133323	6	Земли промышленности № 3	497197,93	2167099,82	51° 30' 52,084"	40° 17' 20,852"
133324	7	Земли промышленности № 3	497228,79	2167270,79	51° 30' 53,172"	40° 17' 29,690"
133325	8	Земли промышленности № 3	497249,94	2167317,34	51° 30' 53,881"	40° 17' 32,086"
133326	9	Земли промышленности № 3	497266,44	2167386,18	51° 30' 54,451"	40° 17' 35,641"
133327	10	Земли промышленности № 3	497290,53	2167419,03	51° 30' 55,247"	40° 17' 37,324"
133328	11	Земли промышленности № 3	497402,54	2167505,45	51° 30' 58,916"	40° 17' 41,710"
133329	12	Земли промышленности № 3	497461,23	2167667,24	51° 31' 0,900"	40° 17' 50,050"
133330	13	Земли промышленности № 3	497463,41	2167723,44	51° 31' 1,000"	40° 17' 52,962"
133331	14	Земли промышленности № 3	497465,59	2167779,66	51° 31' 1,100"	40° 17' 55,875"
133332	15	Земли промышленности № 3	497337,81	2167826,17	51° 30' 56,990"	40° 17' 58,394"
133333	16	Земли промышленности № 3	497259,73	2167827,85	51° 30' 54,465"	40° 17' 58,547"
133334	17	Земли промышленности № 3	497131,91	2167786,03	51° 30' 50,309"	40° 17' 56,485"
133335	18	Земли промышленности № 3	497130,61	2167716,79	51° 30' 50,230"	40° 17' 52,897"
133336	19	Земли промышленности № 3	497082,15	2167688,82	51° 30' 48,648"	40° 17' 51,487"
133337	20	Земли промышленности № 3	497084,47	2167676,75	51° 30' 48,717"	40° 17' 50,860"
133338	21	Земли промышленности № 3	497086,09	2167627,94	51° 30' 48,744"	40° 17' 48,328"
133339	22	Земли промышленности № 3	497086,74	2167555,22	51° 30' 48,726"	40° 17' 44,557"
133340	23	Земли промышленности № 3	497095,14	2167538,09	51° 30' 48,989"	40° 17' 43,662"
133341	24	Земли промышленности № 3	497146,85	2167507,06	51° 30' 50,646"	40° 17' 42,009"
133342	25	Земли промышленности № 3	497161,07	2167471,83	51° 30' 51,087"	40° 17' 40,171"
133343	26	Земли промышленности № 3	497165,27	2167433,69	51° 30' 51,203"	40° 17' 38,190"
133344	27	Земли промышленности № 3	497162,37	2167402,34	51° 30' 51,093"	40° 17' 36,567"
133345	28	Земли промышленности № 3	497151,05	2167369,05	51° 30' 50,709"	40° 17' 34,850"
133346	29	Земли промышленности № 3	497124,10	2167260,08	51° 30' 49,780"	40° 17' 29,223"
133347	30	Земли промышленности № 3	497098,69	2167105,63	51° 30' 48,876"	40° 17' 21,237"
133348	31	Земли промышленности № 3	497087,24	2167051,66	51° 30' 48,477"	40° 17' 18,449"
133349	32	Земли промышленности № 3	497070,90	2167040,99	51° 30' 47,943"	40° 17' 17,909"
133350	33	Земли промышленности № 3	497033,20	2167006,69	51° 30' 46,706"	40° 17' 16,163"
133351	34	Земли промышленности № 3	496821,77	2167052,21	51° 30' 39,890"	40° 17' 18,702"
133352	35	Земли промышленности № 3	496815,36	2167053,60	51° 30' 39,683"	40° 17' 18,779"
133353	36	Земли промышленности № 3	496804,98	2167055,83	51° 30' 39,349"	40° 17' 18,904"
133354	37	Земли промышленности № 3	496715,93	2167062,79	51° 30' 36,472"	40° 17' 19,340"
133355	38	Земли промышленности № 3	496755,00	2166898,38	51° 30' 37,649"	40° 17' 10,783"
133356	39	Земли промышленности № 3	496811,98	2166636,89	51° 30' 39,353"	40° 16' 57,179"
133357	40	Земли промышленности № 3	496812,02	2166636,69	51° 30' 39,354"	40° 16' 57,168"
133358	41	Земли промышленности № 3	496824,28	2166594,67	51° 30' 39,729"	40° 16' 54,979"
133359	42	Земли промышленности № 3	496829,11	2166572,75	51° 30' 39,873"	40° 16' 53,839"
133360	43	Земли промышленности № 3	496861,14	2166580,90	51° 30' 40,914"	40° 16' 54,234"
133361	44	Земли промышленности № 3	496899,19	2166543,33	51° 30' 42,125"	40° 16' 52,254"
133362	45	Земли промышленности № 3	496905,90	2166525,07	51° 30' 42,332"	40° 16' 51,302"
133363	46	Земли промышленности № 3	496924,86	2166499,86	51° 30' 42,932"	40° 16' 49,978"

133364	47	Земли промышленности № 3	496934,60	2166512,50	51° 30' 43,254"	40° 16' 50,625"
133365	48	Земли промышленности № 3	496947,92	2166502,04	51° 30' 43,679"	40° 16' 50,072"
133366	49	Земли промышленности № 3	496936,73	2166488,34	51° 30' 43,310"	40° 16' 49,371"
133367	50	Земли промышленности № 3	496948,87	2166476,82	51° 30' 43,697"	40° 16' 48,763"
133368	51	Земли промышленности № 3	496959,00	2166467,20	51° 30' 44,019"	40° 16' 48,256"
133369	52	Земли промышленности № 3	497017,07	2166515,81	51° 30' 45,924"	40° 16' 50,727"
133370	53	Земли промышленности № 3	497017,91	2166516,72	51° 30' 45,951"	40° 16' 50,773"
133371	54	Земли промышленности № 3	497058,15	2166560,49	51° 30' 47,276"	40° 16' 53,008"
133372	55	Земли промышленности № 3	497135,34	2166672,69	51° 30' 49,833"	40° 16' 58,760"
133373	56	Земли промышленности № 3	497136,57	2166674,11	51° 30' 49,873"	40° 16' 58,832"
133374	57	Земли промышленности № 3	497180,89	2166716,18	51° 30' 51,329"	40° 17' 0,976"
133375	58	Земли промышленности № 3	497183,19	2166718,88	51° 30' 51,405"	40° 17' 1,114"
133376	59	Земли промышленности № 3	497245,65	2166785,90	51° 30' 53,461"	40° 17' 4,536"
133377	60	Земли промышленности № 3	497446,76	2166895,56	51° 31' 0,025"	40° 17' 10,051"
133378	61	Земли промышленности № 3	497502,12	2166925,74	51° 31' 1,832"	40° 17' 11,568"
133379	62	Земли промышленности № 3	497590,82	2166971,42	51° 31' 4,726"	40° 17' 13,862"
133380	63	Земли промышленности № 3	497583,51	2167011,74	51° 31' 4,510"	40° 17' 15,959"
133381	64	Земли промышленности № 3	497573,56	2167031,80	51° 31' 4,199"	40° 17' 17,007"
133382	65	Земли промышленности № 3	497498,04	2167001,39	51° 31' 1,740"	40° 17' 15,494"
133383	66	Земли промышленности № 3	497433,09	2166994,30	51° 30' 59,635"	40° 17' 15,182"
133384	67	Земли промышленности № 3	497432,83	2166994,28	51° 30' 59,627"	40° 17' 15,181"
133385	68	Земли промышленности № 3	497407,89	2166999,46	51° 30' 58,823"	40° 17' 15,471"
133386	69	Земли промышленности № 3	497375,53	2167006,18	51° 30' 57,779"	40° 17' 15,846"
133387	70	Земли промышленности № 3	497325,79	2167005,41	51° 30' 56,170"	40° 17' 15,849"
133388	71	Земли промышленности № 3	497310,14	2167051,04	51° 30' 55,688"	40° 17' 18,228"
133389	72	Земли промышленности № 3	497334,68	2167061,93	51° 30' 56,487"	40° 17' 18,772"
133390	73	Земли промышленности № 3	497380,81	2167108,46	51° 30' 58,004"	40° 17' 21,145"
133391	74	Земли промышленности № 3	497381,59	2167109,12	51° 30' 58,030"	40° 17' 21,179"
133392	75	Земли промышленности № 3	497388,31	2167114,72	51° 30' 58,250"	40° 17' 21,463"
133393		**Земли промышленности № 3 Количество**		75		75
133394	1	Земли промышленности № 33	481927,29	2299121,90	51° 22' 52,208"	42° 11' 19,995"
133395	2	Земли промышленности № 33	481925,82	2299109,92	51° 22' 52,164"	42° 11' 19,375"
133396	3	Земли промышленности № 33	481921,95	2299078,18	51° 22' 52,049"	42° 11' 17,732"
133397	4	Земли промышленности № 33	481924,65	2298937,30	51° 22' 52,180"	42° 11' 10,449"
133398	5	Земли промышленности № 33	481941,58	2298915,07	51° 22' 52,735"	42° 11' 9,308"
133399	6	Земли промышленности № 33	482134,20	2298919,30	51° 22' 58,966"	42° 11' 9,623"
133400	7	Земли промышленности № 33	482133,37	2298937,37	51° 22' 58,933"	42° 11' 10,557"
133401	8	Земли промышленности № 33	482128,91	2299034,66	51° 22' 58,759"	42° 11' 15,585"
133402	9	Земли промышленности № 33	482058,00	2299037,84	51° 22' 56,463"	42° 11' 15,714"
133403	10	Земли промышленности № 33	482031,54	2299049,48	51° 22' 55,604"	42° 11' 16,303"
133404	11	Земли промышленности № 33	482016,73	2299063,24	51° 22' 55,120"	42° 11' 17,007"

133405	12	Земли промышленности № 33	482000,85	2299083,35	51° 22' 54,600"	42° 11' 18,038"
133406	13	Земли промышленности № 33	481992,38	2299099,22	51° 22' 54,321"	42° 11' 18,855"
133407	14	Земли промышленности № 33	481986,76	2299118,01	51° 22' 54,134"	42° 11' 19,823"
133408	15	Земли промышленности № 33	481927,29	2299121,90	51° 22' 52,208"	42° 11' 19,995"
133409	16	Земли промышленности № 33	481817,99	2299330,82	51° 22' 48,607"	42° 11' 30,743"
133410	17	Земли промышленности № 33	481826,01	2299304,00	51° 22' 48,874"	42° 11' 29,360"
133411	18	Земли промышленности № 33	481836,96	2299157,26	51° 22' 49,275"	42° 11' 21,779"
133412	19	Земли промышленности № 33	481840,66	2299107,70	51° 22' 49,410"	42° 11' 19,218"
133413	20	Земли промышленности № 33	481844,01	2299089,45	51° 22' 49,524"	42° 11' 18,276"
133414	21	Земли промышленности № 33	481846,52	2299075,75	51° 22' 49,609"	42° 11' 17,569"
133415	22	Земли промышленности № 33	481921,95	2299078,18	51° 22' 52,049"	42° 11' 17,732"
133416	23	Земли промышленности № 33	481925,82	2299109,92	51° 22' 52,164"	42° 11' 19,375"
133417	24	Земли промышленности № 33	481927,29	2299121,90	51° 22' 52,208"	42° 11' 19,995"
133418	25	Земли промышленности № 33	481943,11	2299251,62	51° 22' 52,679"	42° 11' 26,710"
133419	26	Земли промышленности № 33	481902,09	2299333,64	51° 22' 51,327"	42° 11' 30,930"
133420	27	Земли промышленности № 33	481877,53	2299333,05	51° 22' 50,532"	42° 11' 30,888"
133421	28	Земли промышленности № 33	481865,53	2299332,76	51° 22' 50,144"	42° 11' 30,867"
133422	29	Земли промышленности № 33	481821,11	2299330,95	51° 22' 48,708"	42° 11' 30,751"
133423	30	Земли промышленности № 33	481817,99	2299330,82	51° 22' 48,607"	42° 11' 30,743"
133424	31	Земли промышленности № 33	481836,96	2299157,26	51° 22' 49,275"	42° 11' 21,779"
133425	32	Земли промышленности № 33	481826,01	2299304,00	51° 22' 48,874"	42° 11' 29,360"
133426	33	Земли промышленности № 33	481817,99	2299330,82	51° 22' 48,607"	42° 11' 30,743"
133427	34	Земли промышленности № 33	481791,37	2299419,91	51° 22' 47,717"	42° 11' 35,335"
133428	35	Земли промышленности № 33	481673,27	2299408,37	51° 22' 43,900"	42° 11' 34,680"
133429	36	Земли промышленности № 33	481686,41	2299101,25	51° 22' 44,421"	42° 11' 18,808"
133430	37	Земли промышленности № 33	481839,17	2299107,64	51° 22' 49,361"	42° 11' 19,214"
133431	38	Земли промышленности № 33	481836,96	2299157,26	51° 22' 49,275"	42° 11' 21,779"
133432	39	Земли промышленности № 33	481836,96	2299157,26	51° 22' 49,275"	42° 11' 21,779"
133433	40	Земли промышленности № 33	481839,17	2299107,64	51° 22' 49,361"	42° 11' 19,214"
133434	41	Земли промышленности № 33	481840,66	2299107,70	51° 22' 49,410"	42° 11' 19,218"
133435	42	Земли промышленности № 33	481836,96	2299157,26	51° 22' 49,275"	42° 11' 21,779"
133436	43	Земли промышленности № 33	481836,96	2299157,26	51° 22' 49,275"	42° 11' 21,779"
133437	44	Земли промышленности № 33	481839,17	2299107,64	51° 22' 49,361"	42° 11' 19,214"
133438	45	Земли промышленности № 33	481840,66	2299107,70	51° 22' 49,410"	42° 11' 19,218"
133439	46	Земли промышленности № 33	481836,96	2299157,26	51° 22' 49,275"	42° 11' 21,779"
133440		**Земли промышленности № 33 Количество**		46		46
133441	1	Земли промышленности № 35	471185,23	2306196,79	51° 17' 2,294"	42° 17' 19,691"
133442	2	Земли промышленности № 35	471152,16	2306137,26	51° 17' 1,245"	42° 17' 16,601"
133443	3	Земли промышленности № 35	471185,23	2306121,39	51° 17' 2,321"	42° 17' 15,800"
133444	4	Земли промышленности № 35	471194,49	2306142,55	51° 17' 2,613"	42° 17' 16,898"
133445	5	Земли промышленности № 35	471269,90	2306108,16	51° 17' 5,065"	42° 17' 15,166"

133446	6	Земли промышленности № 35	471300,33	2306085,67	51° 17' 6,057"	42° 17' 14,022"
133447	7	Земли промышленности № 35	471511,99	2306012,91	51° 17' 12,931"	42° 17' 10,388"
133448	8	Земли промышленности № 35	471534,48	2306072,44	51° 17' 13,638"	42° 17' 13,472"
133449	9	Земли промышленности № 35	471185,23	2306196,79	51° 17' 2,294"	42° 17' 19,691"
133450		**Земли промышленности № 35 Количество**		9		9
133451	1	Земли промышленности № 36	425060,10	2209402,80	50° 52' 14,572"	40° 54' 23,816"
133452	2	Земли промышленности № 36	425057,29	2209209,34	50° 52' 14,432"	40° 54' 13,923"
133453	3	Земли промышленности № 36	425252,03	2209206,51	50° 52' 20,733"	40° 54' 13,701"
133454	4	Земли промышленности № 36	425254,83	2209399,98	50° 52' 20,873"	40° 54' 23,594"
133455	5	Земли промышленности № 36	425060,10	2209402,80	50° 52' 14,572"	40° 54' 23,816"
133456		**Земли промышленности № 36 Количество**		5		5
133457	1	Земли промышленности № 40	423438,12	2188660,64	50° 51' 15,511"	40° 36' 44,126"
133458	2	Земли промышленности № 40	423345,76	2188592,35	50° 51' 12,497"	40° 36' 40,691"
133459	3	Земли промышленности № 40	423297,53	2188577,95	50° 51' 10,930"	40° 36' 39,984"
133460	4	Земли промышленности № 40	423229,52	2188561,80	50° 51' 8,724"	40° 36' 39,200"
133461	5	Земли промышленности № 40	423170,46	2188552,95	50° 51' 6,809"	40° 36' 38,783"
133462	6	Земли промышленности № 40	423123,56	2188564,47	50° 51' 5,296"	40° 36' 39,400"
133463	7	Земли промышленности № 40	423141,96	2188525,28	50° 51' 5,877"	40° 36' 37,386"
133464	8	Земли промышленности № 40	423191,71	2188408,41	50° 51' 7,442"	40° 36' 31,382"
133465	9	Земли промышленности № 40	423101,59	2188261,77	50° 51' 4,469"	40° 36' 23,941"
133466	10	Земли промышленности № 40	423020,73	2188142,99	50° 51' 1,807"	40° 36' 17,919"
133467	11	Земли промышленности № 40	423140,07	2188097,94	50° 51' 5,652"	40° 36' 15,544"
133468	12	Земли промышленности № 40	423184,51	2188060,52	50° 51' 7,075"	40° 36' 13,604"
133469	13	Земли промышленности № 40	423295,66	2187957,22	50° 51' 10,632"	40° 36' 8,256"
133470	14	Земли промышленности № 40	423504,79	2188535,23	50° 51' 17,621"	40° 36' 37,675"
133471	15	Земли промышленности № 40	423537,88	2188626,66	50° 51' 18,726"	40° 36' 42,329"
133472	16	Земли промышленности № 40	423451,88	2188654,82	50° 51' 15,954"	40° 36' 43,820"
133473	17	Земли промышленности № 40	423438,12	2188660,64	50° 51' 15,511"	40° 36' 44,126"
133474	18	Земли промышленности № 40	423123,56	2188564,48	50° 51' 5,296"	40° 36' 39,400"
133475	19	Земли промышленности № 40	423123,56	2188564,47	50° 51' 5,296"	40° 36' 39,400"
133476	20	Земли промышленности № 40	423170,46	2188552,95	50° 51' 6,809"	40° 36' 38,783"
133477	21	Земли промышленности № 40	423123,56	2188564,48	50° 51' 5,296"	40° 36' 39,400"
133478	22	Земли промышленности № 40	423123,56	2188564,47	50° 51' 5,296"	40° 36' 39,400"
133479	23	Земли промышленности № 40	423123,55	2188564,47	50° 51' 5,296"	40° 36' 39,400"
133480	24	Земли промышленности № 40	423141,96	2188525,28	50° 51' 5,877"	40° 36' 37,386"
133481	25	Земли промышленности № 40	423123,56	2188564,47	50° 51' 5,296"	40° 36' 39,400"
133482	26	Земли промышленности № 40	423123,56	2188564,48	50° 51' 5,296"	40° 36' 39,400"
133483	27	Земли промышленности № 40	423123,55	2188564,48	50° 51' 5,296"	40° 36' 39,401"
133484	28	Земли промышленности № 40	423123,55	2188564,47	50° 51' 5,296"	40° 36' 39,400"
133485	29	Земли промышленности № 40	423123,56	2188564,47	50° 51' 5,296"	40° 36' 39,400"
133486	30	Земли промышленности № 40	423123,56	2188564,48	50° 51' 5,296"	40° 36' 39,400"

133487		**Земли промышленности № 40 Количество**		30		30
133488	1	Земли промышленности № 41	411780,15	2190891,02	50° 44' 59,128"	40° 38' 44,889"
133489	2	Земли промышленности № 41	411766,15	2190862,75	50° 44' 58,665"	40° 38' 43,455"
133490	3	Земли промышленности № 41	411781,28	2190822,51	50° 44' 59,140"	40° 38' 41,394"
133491	4	Земли промышленности № 41	411819,98	2190765,75	50° 45' 0,371"	40° 38' 38,476"
133492	5	Земли промышленности № 41	411878,57	2190721,77	50° 45' 2,251"	40° 38' 36,199"
133493	6	Земли промышленности № 41	411937,92	2190680,71	50° 45' 4,156"	40° 38' 34,071"
133494	7	Земли промышленности № 41	411991,77	2190647,35	50° 45' 5,886"	40° 38' 32,338"
133495	8	Земли промышленности № 41	412044,79	2190661,60	50° 45' 7,607"	40° 38' 33,034"
133496	9	Земли промышленности № 41	412127,81	2190718,68	50° 45' 10,314"	40° 38' 35,897"
133497	10	Земли промышленности № 41	412306,11	2190823,17	50° 45' 16,122"	40° 38' 41,124"
133498	11	Земли промышленности № 41	412428,85	2190902,28	50° 45' 20,122"	40° 38' 45,088"
133499	12	Земли промышленности № 41	412447,34	2190970,75	50° 45' 20,746"	40° 38' 48,570"
133500	13	Земли промышленности № 41	412460,92	2191015,11	50° 45' 21,201"	40° 38' 50,825"
133501	14	Земли промышленности № 41	412398,27	2191077,10	50° 45' 19,197"	40° 38' 54,024"
133502	15	Земли промышленности № 41	412313,31	2191177,37	50° 45' 16,484"	40° 38' 59,187"
133503	16	Земли промышленности № 41	412295,81	2191200,05	50° 45' 15,926"	40° 39' 0,354"
133504	17	Земли промышленности № 41	412263,82	2191169,74	50° 45' 14,880"	40° 38' 58,826"
133505	18	Земли промышленности № 41	412198,95	2191123,05	50° 45' 12,764"	40° 38' 56,482"
133506	19	Земли промышленности № 41	412174,58	2191109,80	50° 45' 11,971"	40° 38' 55,820"
133507	20	Земли промышленности № 41	412129,96	2191098,16	50° 45' 10,523"	40° 38' 55,252"
133508	21	Земли промышленности № 41	412080,29	2191091,38	50° 45' 8,913"	40° 38' 54,935"
133509	22	Земли промышленности № 41	412034,94	2191083,57	50° 45' 7,443"	40° 38' 54,563"
133510	23	Земли промышленности № 41	411988,93	2191068,57	50° 45' 5,949"	40° 38' 53,824"
133511	24	Земли промышленности № 41	411920,22	2191028,34	50° 45' 3,711"	40° 38' 51,812"
133512	25	Земли промышленности № 41	411877,12	2191002,84	50° 45' 2,307"	40° 38' 50,536"
133513	26	Земли промышленности № 41	411854,64	2190986,28	50° 45' 1,573"	40° 38' 49,704"
133514	27	Земли промышленности № 41	411816,24	2190941,46	50° 45' 0,314"	40° 38' 47,440"
133515	28	Земли промышленности № 41	411780,15	2190891,02	50° 44' 59,128"	40° 38' 44,889"
133516	29	Земли промышленности № 41	415732,19	2183754,03	50° 47' 4,230"	40° 32' 38,325"
133517	30	Земли промышленности № 41	415110,11	2183261,81	50° 46' 43,899"	40° 32' 13,608"
133518	31	Земли промышленности № 41	415161,08	2183228,34	50° 46' 45,534"	40° 32' 11,867"
133519	32	Земли промышленности № 41	415308,67	2183134,41	50° 46' 50,271"	40° 32' 6,977"
133520	33	Земли промышленности № 41	415338,28	2183115,57	50° 46' 51,221"	40° 32' 5,996"
133521	34	Земли промышленности № 41	415342,76	2183114,68	50° 46' 51,365"	40° 32' 5,947"
133522	35	Земли промышленности № 41	415362,38	2183103,13	50° 46' 51,995"	40° 32' 5,345"
133523	36	Земли промышленности № 41	415399,67	2183081,18	50° 46' 53,193"	40° 32' 4,200"
133524	37	Земли промышленности № 41	415465,38	2183032,24	50° 46' 55,299"	40° 32' 1,660"
133525	38	Земли промышленности № 41	415468,05	2183030,26	50° 46' 55,384"	40° 32' 1,557"
133526	39	Земли промышленности № 41	415506,89	2183001,33	50° 46' 56,629"	40° 32' 0,055"
133527	40	Земли промышленности № 41	415573,31	2182943,71	50° 46' 58,754"	40° 31' 57,070"

133528	41	Земли промышленности № 41	415625,16	2182908,45	50° 47' 0,417"	40° 31' 55,237"
133529	42	Земли промышленности № 41	415797,20	2182878,74	50° 47' 5,971"	40° 31' 53,607"
133530	43	Земли промышленности № 41	415815,67	2182875,55	50° 47' 6,568"	40° 31' 53,432"
133531	44	Земли промышленности № 41	415842,47	2182892,97	50° 47' 7,442"	40° 31' 54,304"
133532	45	Земли промышленности № 41	416221,04	2183139,11	50° 47' 19,793"	40° 32' 6,619"
133533	46	Земли промышленности № 41	415732,19	2183754,03	50° 47' 4,230"	40° 32' 38,325"
133534	47	Земли промышленности № 41	416863,86	2184343,32	50° 47' 41,088"	40° 33' 7,675"
133535	48	Земли промышленности № 41	416781,33	2184551,81	50° 47' 38,502"	40° 33' 18,371"
133536	49	Земли промышленности № 41	416792,36	2184609,93	50° 47' 38,883"	40° 33' 21,331"
133537	50	Земли промышленности № 41	416771,20	2184697,39	50° 47' 38,234"	40° 33' 25,810"
133538	51	Земли промышленности № 41	416740,52	2184775,35	50° 47' 37,272"	40° 33' 29,809"
133539	52	Земли промышленности № 41	416630,67	2184842,73	50° 47' 33,745"	40° 33' 33,319"
133540	53	Земли промышленности № 41	416495,90	2184906,64	50° 47' 29,411"	40° 33' 36,667"
133541	54	Земли промышленности № 41	416431,44	2184958,97	50° 47' 27,346"	40° 33' 39,380"
133542	55	Земли промышленности № 41	416407,04	2184968,15	50° 47' 26,560"	40° 33' 39,864"
133543	56	Земли промышленности № 41	416381,42	2184971,62	50° 47' 25,733"	40° 33' 40,057"
133544	57	Земли промышленности № 41	416301,49	2184880,09	50° 47' 23,109"	40° 33' 35,436"
133545	58	Земли промышленности № 41	416185,55	2184751,39	50° 47' 19,306"	40° 33' 28,941"
133546	59	Земли промышленности № 41	416230,28	2184635,81	50° 47' 20,706"	40° 33' 23,012"
133547	60	Земли промышленности № 41	416274,96	2184474,27	50° 47' 22,086"	40° 33' 14,738"
133548	61	Земли промышленности № 41	416349,25	2184479,52	50° 47' 24,492"	40° 33' 14,958"
133549	62	Земли промышленности № 41	416451,51	2184310,80	50° 47' 27,732"	40° 33' 6,280"
133550	63	Земли промышленности № 41	416566,73	2184096,77	50° 47' 31,373"	40° 32' 55,280"
133551	64	Земли промышленности № 41	416583,21	2184070,54	50° 47' 31,896"	40° 32' 53,930"
133552	65	Земли промышленности № 41	416609,89	2184049,94	50° 47' 32,750"	40° 32' 52,861"
133553	66	Земли промышленности № 41	416648,80	2184041,16	50° 47' 34,006"	40° 32' 52,388"
133554	67	Земли промышленности № 41	416689,72	2184040,30	50° 47' 35,330"	40° 32' 52,318"
133555	68	Земли промышленности № 41	416855,99	2184114,25	50° 47' 40,740"	40° 32' 55,985"
133556	69	Земли промышленности № 41	416941,41	2184149,87	50° 47' 43,518"	40° 32' 57,749"
133557	70	Земли промышленности № 41	416863,86	2184343,32	50° 47' 41,088"	40° 33' 7,675"
133558		**Земли промышленности № 41 Количество**		70		70
133559	1	Земли промышленности № 42	405643,02	2182671,13	50° 41' 37,331"	40° 31' 49,685"
133560	2	Земли промышленности № 42	405639,52	2182704,51	50° 41' 37,232"	40° 31' 51,388"
133561	3	Земли промышленности № 42	405661,93	2182737,71	50° 41' 37,971"	40° 31' 53,064"
133562	4	Земли промышленности № 42	405639,26	2182790,82	50° 41' 37,259"	40° 31' 55,785"
133563	5	Земли промышленности № 42	405585,57	2182863,04	50° 41' 35,552"	40° 31' 59,499"
133564	6	Земли промышленности № 42	405531,62	2182980,90	50° 41' 33,855"	40° 32' 5,538"
133565	7	Земли промышленности № 42	405535,74	2183039,52	50° 41' 34,013"	40° 32' 8,521"
133566	8	Земли промышленности № 42	405530,41	2183118,21	50° 41' 33,873"	40° 32' 12,533"
133567	9	Земли промышленности № 42	405468,39	2183067,00	50° 41' 31,845"	40° 32' 9,965"
133568	10	Земли промышленности № 42	405291,36	2182950,23	50° 41' 26,069"	40° 32' 4,132"

133569	11	Земли промышленности № 42	405320,07	2182928,02	50° 41' 26,988"	40° 32' 2,982"
133570	12	Земли промышленности № 42	405409,64	2182808,00	50° 41' 29,837"	40° 31' 56,810"
133571	13	Земли промышленности № 42	405342,46	2182754,61	50° 41' 27,641"	40° 31' 54,135"
133572	14	Земли промышленности № 42	405424,07	2182647,21	50° 41' 30,237"	40° 31' 48,610"
133573	15	Земли промышленности № 42	405427,36	2182646,19	50° 41' 30,343"	40° 31' 48,556"
133574	16	Земли промышленности № 42	405487,41	2182688,79	50° 41' 32,304"	40° 31' 50,687"
133575	17	Земли промышленности № 42	405596,72	2182503,47	50° 41' 35,763"	40° 31' 41,175"
133576	18	Земли промышленности № 42	405626,96	2182433,18	50° 41' 36,712"	40° 31' 37,574"
133577	19	Земли промышленности № 42	405752,40	2182518,59	50° 41' 40,807"	40° 31' 41,843"
133578	20	Земли промышленности № 42	405643,02	2182671,13	50° 41' 37,331"	40° 31' 49,685"
133579	21	Земли промышленности № 42	408107,16	2182522,31	50° 42' 57,001"	40° 31' 40,484"
133580	22	Земли промышленности № 42	408078,46	2182487,37	50° 42' 56,057"	40° 31' 38,722"
133581	23	Земли промышленности № 42	408083,72	2182364,41	50° 42' 56,176"	40° 31' 32,452"
133582	24	Земли промышленности № 42	408106,99	2182314,60	50° 42' 56,908"	40° 31' 29,898"
133583	25	Земли промышленности № 42	408160,94	2182254,24	50° 42' 58,629"	40° 31' 26,786"
133584	26	Земли промышленности № 42	408291,58	2182376,79	50° 43' 2,907"	40° 31' 32,946"
133585	27	Земли промышленности № 42	408339,02	2182545,62	50° 43' 4,512"	40° 31' 41,520"
133586	28	Земли промышленности № 42	408226,53	2182615,93	50° 43' 0,902"	40° 31' 45,177"
133587	29	Земли промышленности № 42	408196,84	2182600,71	50° 42' 59,935"	40° 31' 44,421"
133588	30	Земли промышленности № 42	408144,50	2182573,88	50° 42' 58,230"	40° 31' 43,088"
133589	31	Земли промышленности № 42	408107,16	2182522,31	50° 42' 57,001"	40° 31' 40,484"
133590		**Земли промышленности № 42 Количество**		31		31
133591	1	Земли промышленности № 44	424686,43	2162936,55	50° 51' 44,026"	40° 14' 48,235"
133592	2	Земли промышленности № 44	424666,26	2162998,57	50° 51' 43,407"	40° 14' 51,423"
133593	3	Земли промышленности № 44	424721,32	2163015,57	50° 51' 45,197"	40° 14' 52,245"
133594	4	Земли промышленности № 44	424717,19	2163031,95	50° 51' 45,072"	40° 14' 53,085"
133595	5	Земли промышленности № 44	424699,41	2163100,38	50° 51' 44,534"	40° 14' 56,599"
133596	6	Земли промышленности № 44	424671,45	2163208,59	50° 51' 43,688"	40° 15' 2,154"
133597	7	Земли промышленности № 44	424489,67	2163156,63	50° 51' 37,779"	40° 14' 59,653"
133598	8	Земли промышленности № 44	424519,54	2163045,04	50° 51' 38,685"	40° 14' 53,924"
133599	9	Земли промышленности № 44	424417,91	2163010,96	50° 51' 35,378"	40° 14' 52,268"
133600	10	Земли промышленности № 44	424425,39	2162986,60	50° 51' 35,607"	40° 14' 51,017"
133601	11	Земли промышленности № 44	424532,39	2163013,13	50° 51' 39,083"	40° 14' 52,281"
133602	12	Земли промышленности № 44	424537,26	2163014,23	50° 51' 39,242"	40° 14' 52,334"
133603	13	Земли промышленности № 44	424574,62	2163022,91	50° 51' 40,455"	40° 14' 52,745"
133604	14	Земли промышленности № 44	424638,97	2163037,72	50° 51' 42,545"	40° 14' 53,447"
133605	15	Земли промышленности № 44	424651,94	2162994,12	50° 51' 42,941"	40° 14' 51,207"
133606	16	Земли промышленности № 44	424662,44	2162997,70	50° 51' 43,282"	40° 14' 51,381"
133607	17	Земли промышленности № 44	424683,19	2162933,57	50° 51' 43,919"	40° 14' 48,085"
133608	18	Земли промышленности № 44	424696,55	2162928,00	50° 51' 44,348"	40° 14' 47,789"
133609	19	Земли промышленности № 44	424805,48	2162944,03	50° 51' 47,881"	40° 14' 48,515"

133610	20	Земли промышленности № 44	424804,52	2162948,07	50° 51' 47,852"	40° 14' 48,723"
133611	21	Земли промышленности № 44	424697,07	2162932,12	50° 51' 44,367"	40° 14' 47,999"
133612	22	Земли промышленности № 44	424686,43	2162936,55	50° 51' 44,026"	40° 14' 48,235"
133613		**Земли промышленности № 44 Количество**		22		22
133614	1	Земли промышленности № 46	338109,61	2182029,85	50° 5' 11,790"	40° 32' 0,954"
133615	2	Земли промышленности № 46	338109,61	2182029,84	50° 5' 11,790"	40° 32' 0,953"
133616	3	Земли промышленности № 46	338119,76	2182020,70	50° 5' 12,115"	40° 32' 0,487"
133617	4	Земли промышленности № 46	338109,61	2182029,85	50° 5' 11,790"	40° 32' 0,954"
133618		**Земли промышленности № 46 Количество**		4		4
133619	1	Земли промышленности № 48	355644,02	2170190,31	50° 14' 33,873"	40° 21' 52,286"
133620	2	Земли промышленности № 48	355637,25	2170149,67	50° 14' 33,634"	40° 21' 50,241"
133621	3	Земли промышленности № 48	355638,94	2170117,49	50° 14' 33,673"	40° 21' 48,616"
133622	4	Земли промышленности № 48	355591,53	2170048,07	50° 14' 32,105"	40° 21' 45,149"
133623	5	Земли промышленности № 48	355496,70	2169954,93	50° 14' 28,992"	40° 21' 40,522"
133624	6	Земли промышленности № 48	355476,38	2169904,13	50° 14' 28,310"	40° 21' 37,974"
133625	7	Земли промышленности № 48	355454,37	2169877,04	50° 14' 27,584"	40° 21' 36,624"
133626	8	Земли промышленности № 48	355361,24	2169885,51	50° 14' 24,575"	40° 21' 37,122"
133627	9	Земли промышленности № 48	355305,36	2169695,85	50° 14' 22,674"	40° 21' 27,596"
133628	10	Земли промышленности № 48	355291,81	2169399,52	50° 14' 22,090"	40° 21' 12,655"
133629	11	Земли промышленности № 48	355452,68	2169387,66	50° 14' 27,290"	40° 21' 11,934"
133630	12	Земли промышленности № 48	355566,13	2169355,49	50° 14' 30,945"	40° 21' 10,224"
133631	13	Земли промышленности № 48	355649,10	2169343,64	50° 14' 33,624"	40° 21' 9,562"
133632	14	Земли промышленности № 48	355791,34	2169340,25	50° 14' 38,225"	40° 21' 9,283"
133633	15	Земли промышленности № 48	355901,41	2169314,85	50° 14' 41,774"	40° 21' 7,917"
133634	16	Земли промышленности № 48	355943,74	2169628,12	50° 14' 43,297"	40° 21' 23,691"
133635	17	Земли промышленности № 48	355982,69	2170004,04	50° 14' 44,741"	40° 21' 42,630"
133636	18	Земли промышленности № 48	355909,88	2170147,97	50° 14' 42,455"	40° 21' 49,948"
133637	19	Земли промышленности № 48	355840,45	2170232,64	50° 14' 40,250"	40° 21' 54,273"
133638	20	Земли промышленности № 48	355821,82	2170236,03	50° 14' 39,649"	40° 21' 54,458"
133639	21	Земли промышленности № 48	355782,88	2170147,97	50° 14' 38,346"	40° 21' 50,045"
133640	22	Земли промышленности № 48	355677,89	2170198,77	50° 14' 34,973"	40° 21' 52,687"
133641	23	Земли промышленности № 48	355644,02	2170190,31	50° 14' 33,873"	40° 21' 52,286"
133642	24	Земли промышленности № 48	349160,77	2170951,93	50° 11' 4,457"	40° 22' 35,571"
133643	25	Земли промышленности № 48	349223,30	2170953,00	50° 11' 6,481"	40° 22' 35,578"
133644	26	Земли промышленности № 48	349233,52	2171059,95	50° 11' 6,863"	40° 22' 40,961"
133645	27	Земли промышленности № 48	349249,70	2171057,54	50° 11' 7,386"	40° 22' 40,827"
133646	28	Земли промышленности № 48	349266,70	2171099,61	50° 11' 7,956"	40° 22' 42,934"
133647	29	Земли промышленности № 48	349305,14	2171188,55	50° 11' 9,242"	40° 22' 47,388"
133648	30	Земли промышленности № 48	349312,76	2171226,07	50° 11' 9,507"	40° 22' 49,273"
133649	31	Земли промышленности № 48	349121,86	2171266,90	50° 11' 3,349"	40° 22' 51,473"
133650	32	Земли промышленности № 48	349127,88	2171219,26	50° 11' 3,521"	40° 22' 49,068"

133651	33	Земли промышленности № 48	349134,73	2171166,79	50° 11' 3,718"	40° 22' 46,418"
133652	34	Земли промышленности № 48	349143,14	2171078,56	50° 11' 3,948"	40° 22' 41,966"
133653	35	Земли промышленности № 48	349150,82	2171024,24	50° 11' 4,170"	40° 22' 39,223"
133654	36	Земли промышленности № 48	349166,84	2171008,81	50° 11' 4,681"	40° 22' 38,433"
133655	37	Земли промышленности № 48	349160,77	2170951,93	50° 11' 4,457"	40° 22' 35,571"
133656		**Земли промышленности № 48 Количество**		37		37
133657	1	Земли промышленности № 55	391981,51	2227364,17	50° 34' 27,666"	41° 9' 49,661"
133658	2	Земли промышленности № 55	392023,60	2227341,22	50° 34' 29,025"	41° 9' 48,485"
133659	3	Земли промышленности № 55	392181,62	2227255,05	50° 34' 34,126"	41° 9' 44,072"
133660	4	Земли промышленности № 55	392256,02	2227219,69	50° 34' 36,529"	41° 9' 42,258"
133661	5	Земли промышленности № 55	392315,43	2227215,66	50° 34' 38,451"	41° 9' 42,040"
133662	6	Земли промышленности № 55	392450,34	2227217,32	50° 34' 42,817"	41° 9' 42,095"
133663	7	Земли промышленности № 55	392471,35	2227217,58	50° 34' 43,497"	41° 9' 42,104"
133664	8	Земли промышленности № 55	392608,14	2227203,92	50° 34' 47,922"	41° 9' 41,379"
133665	9	Земли промышленности № 55	392543,90	2227312,69	50° 34' 45,858"	41° 9' 46,922"
133666	10	Земли промышленности № 55	392524,83	2227345,13	50° 34' 45,246"	41° 9' 48,574"
133667	11	Земли промышленности № 55	392439,11	2227374,50	50° 34' 42,476"	41° 9' 50,086"
133668	12	Земли промышленности № 55	392390,69	2227331,63	50° 34' 40,903"	41° 9' 47,918"
133669	13	Земли промышленности № 55	392256,54	2227448,31	50° 34' 36,578"	41° 9' 53,877"
133670	14	Земли промышленности № 55	392217,65	2227484,83	50° 34' 35,324"	41° 9' 55,741"
133671	15	Земли промышленности № 55	392128,75	2227447,52	50° 34' 32,442"	41° 9' 53,865"
133672	16	Земли промышленности № 55	392109,15	2227438,46	50° 34' 31,807"	41° 9' 53,408"
133673	17	Земли промышленности № 55	392085,64	2227424,78	50° 34' 31,044"	41° 9' 52,718"
133674	18	Земли промышленности № 55	392079,91	2227421,44	50° 34' 30,858"	41° 9' 52,550"
133675	19	Земли промышленности № 55	391981,51	2227364,17	50° 34' 27,666"	41° 9' 49,661"
133676	20	Земли промышленности № 55	393673,15	2208674,97	50° 35' 18,726"	40° 53' 59,251"
133677	21	Земли промышленности № 55	393671,12	2208669,36	50° 35' 18,659"	40° 53' 58,967"
133678	22	Земли промышленности № 55	393676,87	2208647,21	50° 35' 18,840"	40° 53' 57,839"
133679	23	Земли промышленности № 55	393697,56	2208643,31	50° 35' 19,508"	40° 53' 57,632"
133680	24	Земли промышленности № 55	393722,67	2208685,39	50° 35' 20,331"	40° 53' 59,761"
133681	25	Земли промышленности № 55	393754,02	2208677,21	50° 35' 21,344"	40° 53' 59,333"
133682	26	Земли промышленности № 55	393769,49	2208779,14	50° 35' 21,870"	40° 54' 4,508"
133683	27	Земли промышленности № 55	393734,16	2208823,10	50° 35' 20,738"	40° 54' 6,757"
133684	28	Земли промышленности № 55	393722,57	2208812,17	50° 35' 20,360"	40° 54' 6,206"
133685	29	Земли промышленности № 55	393673,15	2208674,97	50° 35' 18,726"	40° 53' 59,251"
133686		**Земли промышленности № 55 Количество**		29		29
133687	1	Земли промышленности № 63	484342,29	2271449,64	51° 24' 16,538"	41° 47' 29,680"
133688	2	Земли промышленности № 63	484315,26	2271467,11	51° 24' 15,661"	41° 47' 30,577"
133689	3	Земли промышленности № 63	484322,66	2271490,91	51° 24' 15,898"	41° 47' 31,810"
133690	4	Земли промышленности № 63	484290,96	2271524,78	51° 24' 14,867"	41° 47' 33,556"
133691	5	Земли промышленности № 63	484270,85	2271543,83	51° 24' 14,214"	41° 47' 34,537"

133692	6	Земли промышленности № 63	484236,99	2271564,47	51° 24' 13,116"	41° 47' 35,597"
133693	7	Земли промышленности № 63	484205,42	2271589,87	51° 24' 12,091"	41° 47' 36,904"
133694	8	Земли промышленности № 63	484177,72	2271622,15	51° 24' 11,190"	41° 47' 38,568"
133695	9	Земли промышленности № 63	484175,61	2271645,96	51° 24' 11,118"	41° 47' 39,799"
133696	10	Земли промышленности № 63	484156,35	2271693,06	51° 24' 10,489"	41° 47' 42,232"
133697	11	Земли промышленности № 63	484150,14	2271724,41	51° 24' 10,283"	41° 47' 43,852"
133698	12	Земли промышленности № 63	484172,43	2271742,27	51° 24' 11,002"	41° 47' 44,781"
133699	13	Земли промышленности № 63	484189,75	2271766,77	51° 24' 11,559"	41° 47' 46,052"
133700	14	Земли промышленности № 63	484155,44	2271840,52	51° 24' 10,439"	41° 47' 49,860"
133701	15	Земли промышленности № 63	484057,07	2271805,77	51° 24' 7,261"	41° 47' 48,040"
133702	16	Земли промышленности № 63	484043,84	2271775,08	51° 24' 6,837"	41° 47' 46,450"
133703	17	Земли промышленности № 63	484019,71	2271731,02	51° 24' 6,062"	41° 47' 44,165"
133704	18	Земли промышленности № 63	484013,91	2271660,81	51° 24' 5,884"	41° 47' 40,532"
133705	19	Земли промышленности № 63	484078,24	2271590,93	51° 24' 7,975"	41° 47' 36,931"
133706	20	Земли промышленности № 63	484113,73	2271556,23	51° 24' 9,128"	41° 47' 35,144"
133707	21	Земли промышленности № 63	484121,01	2271511,88	51° 24' 9,370"	41° 47' 32,851"
133708	22	Земли промышленности № 63	484151,46	2271488,04	51° 24' 10,359"	41° 47' 31,625"
133709	23	Земли промышленности № 63	484178,61	2271472,15	51° 24' 11,239"	41° 47' 30,808"
133710	24	Земли промышленности № 63	484209,73	2271439,05	51° 24' 12,251"	41° 47' 29,103"
133711	25	Земли промышленности № 63	484241,51	2271407,93	51° 24' 13,283"	41° 47' 27,500"
133712	26	Земли промышленности № 63	484252,11	2271380,78	51° 24' 13,630"	41° 47' 26,098"
133713	27	Земли промышленности № 63	484251,44	2271316,56	51° 24' 13,617"	41° 47' 22,775"
133714	28	Земли промышленности № 63	484267,33	2271297,36	51° 24' 14,134"	41° 47' 21,785"
133715	29	Земли промышленности № 63	484290,51	2271299,35	51° 24' 14,883"	41° 47' 21,893"
133716	30	Земли промышленности № 63	484307,91	2271310,47	51° 24' 15,445"	41° 47' 22,472"
133717	31	Земли промышленности № 63	484342,81	2271329,14	51° 24' 16,572"	41° 47' 23,446"
133718	32	Земли промышленности № 63	484379,88	2271360,26	51° 24' 17,767"	41° 47' 25,064"
133719	33	Земли промышленности № 63	484385,84	2271392,71	51° 24' 17,955"	41° 47' 26,744"
133720	34	Земли промышленности № 63	484370,34	2271422,12	51° 24' 17,450"	41° 47' 28,262"
133721	35	Земли промышленности № 63	484342,29	2271449,64	51° 24' 16,538"	41° 47' 29,680"
133722	36	Земли промышленности № 63	488607,25	2277148,01	51° 26' 33,659"	41° 52' 25,649"
133723	37	Земли промышленности № 63	487714,28	2277673,87	51° 26' 4,674"	41° 52' 52,625"
133724	38	Земли промышленности № 63	487701,05	2277650,72	51° 26' 4,250"	41° 52' 51,423"
133725	39	Земли промышленности № 63	488170,69	2277300,15	51° 26' 19,507"	41° 52' 33,405"
133726	40	Земли промышленности № 63	488167,38	2277200,93	51° 26' 19,417"	41° 52' 28,267"
133727	41	Земли промышленности № 63	488514,64	2276989,26	51° 26' 30,690"	41° 52' 17,404"
133728	42	Земли промышленности № 63	488683,32	2276989,26	51° 26' 36,147"	41° 52' 17,451"
133729	43	Земли промышленности № 63	488732,93	2277174,47	51° 26' 37,721"	41° 52' 27,054"
133730	44	Земли промышленности № 63	488653,55	2277204,24	51° 26' 35,147"	41° 52' 28,573"
133731	45	Земли промышленности № 63	488607,25	2277148,01	51° 26' 33,659"	41° 52' 25,649"
133732	46	Земли промышленности № 63	472743,37	2264927,21	51° 18' 1,981"	41° 41' 50,500"

133733	47	Земли промышленности № 63	472723,53	2264835,93	51° 18' 1,347"	41° 41' 45,785"
133734	48	Земли промышленности № 63	472906,09	2264728,78	51° 18' 7,265"	41° 41' 40,281"
133735	49	Земли промышленности № 63	472914,03	2264863,71	51° 18' 7,509"	41° 41' 47,248"
133736	50	Земли промышленности № 63	472743,37	2264927,21	51° 18' 1,981"	41° 41' 50,500"
133737		**Земли промышленности № 63 Количество**		50		50
133738	1	Земли промышленности № 68	380765,42	2243754,20	50° 28' 26,147"	41° 23' 43,266"
133739	2	Земли промышленности № 68	380750,26	2243765,92	50° 28' 25,657"	41° 23' 43,861"
133740	3	Земли промышленности № 68	380732,95	2243784,06	50° 28' 25,097"	41° 23' 44,782"
133741	4	Земли промышленности № 68	380635,58	2243828,82	50° 28' 21,948"	41° 23' 47,057"
133742	5	Земли промышленности № 68	380551,13	2243860,02	50° 28' 19,216"	41° 23' 48,644"
133743	6	Земли промышленности № 68	380518,95	2243866,88	50° 28' 18,175"	41° 23' 48,994"
133744	7	Земли промышленности № 68	380501,05	2243867,61	50° 28' 17,596"	41° 23' 49,032"
133745	8	Земли промышленности № 68	380479,09	2243868,51	50° 28' 16,885"	41° 23' 49,079"
133746	9	Земли промышленности № 68	380453,11	2243870,47	50° 28' 16,044"	41° 23' 49,180"
133747	10	Земли промышленности № 68	380404,92	2243876,85	50° 28' 14,485"	41° 23' 49,506"
133748	11	Земли промышленности № 68	380386,62	2243882,24	50° 28' 13,893"	41° 23' 49,781"
133749	12	Земли промышленности № 68	380326,83	2243901,51	50° 28' 11,959"	41° 23' 50,762"
133750	13	Земли промышленности № 68	380294,82	2243912,46	50° 28' 10,923"	41° 23' 51,319"
133751	14	Земли промышленности № 68	380269,00	2243891,55	50° 28' 10,087"	41° 23' 50,260"
133752	15	Земли промышленности № 68	380241,40	2243878,15	50° 28' 9,193"	41° 23' 49,582"
133753	16	Земли промышленности № 68	380207,25	2243868,19	50° 28' 8,088"	41° 23' 49,079"
133754	17	Земли промышленности № 68	380199,74	2243861,65	50° 28' 7,844"	41° 23' 48,748"
133755	18	Земли промышленности № 68	380195,33	2243849,56	50° 28' 7,701"	41° 23' 48,135"
133756	19	Земли промышленности № 68	380195,17	2243826,20	50° 28' 7,695"	41° 23' 46,951"
133757	20	Земли промышленности № 68	380244,50	2243734,07	50° 28' 9,288"	41° 23' 42,276"
133758	21	Земли промышленности № 68	380285,34	2243681,47	50° 28' 10,608"	41° 23' 39,606"
133759	22	Земли промышленности № 68	380360,29	2243595,57	50° 28' 13,030"	41° 23' 35,246"
133760	23	Земли промышленности № 68	380367,02	2243587,86	50° 28' 13,247"	41° 23' 34,855"
133761	24	Земли промышленности № 68	380393,97	2243559,76	50° 28' 14,118"	41° 23' 33,428"
133762	25	Земли промышленности № 68	380411,29	2243547,02	50° 28' 14,678"	41° 23' 32,781"
133763	26	Земли промышленности № 68	380454,91	2243525,62	50° 28' 16,089"	41° 23' 31,693"
133764	27	Земли промышленности № 68	380456,87	2243518,60	50° 28' 16,152"	41° 23' 31,337"
133765	28	Земли промышленности № 68	380447,56	2243479,39	50° 28' 15,849"	41° 23' 29,349"
133766	29	Земли промышленности № 68	380434,98	2243412,25	50° 28' 15,440"	41° 23' 25,946"
133767	30	Земли промышленности № 68	380420,60	2243367,49	50° 28' 14,972"	41° 23' 23,677"
133768	31	Земли промышленности № 68	380409,98	2243316,85	50° 28' 14,627"	41° 23' 21,110"
133769	32	Земли промышленности № 68	380403,29	2243266,21	50° 28' 14,408"	41° 23' 18,542"
133770	33	Земли промышленности № 68	380403,94	2243236,31	50° 28' 14,428"	41° 23' 17,026"
133771	34	Земли промышленности № 68	380406,72	2243210,66	50° 28' 14,517"	41° 23' 15,725"
133772	35	Земли промышленности № 68	380410,96	2243183,71	50° 28' 14,653"	41° 23' 14,358"
133773	36	Земли промышленности № 68	380409,33	2243164,27	50° 28' 14,599"	41° 23' 13,373"

133774	37	Земли промышленности № 68	380409,33	2243146,30	50° 28' 14,599"	41° 23' 12,461"
133775	38	Земли промышленности № 68	380413,58	2243128,66	50° 28' 14,735"	41° 23' 11,567"
133776	39	Земли промышленности № 68	380439,22	2243071,48	50° 28' 15,563"	41° 23' 8,665"
133777	40	Земли промышленности № 68	380454,91	2243027,05	50° 28' 16,069"	41° 23' 6,411"
133778	41	Земли промышленности № 68	380465,07	2243012,67	50° 28' 16,397"	41° 23' 5,682"
133779	42	Земли промышленности № 68	380498,35	2242990,26	50° 28' 17,473"	41° 23' 4,543"
133780	43	Земли промышленности № 68	380531,95	2242967,64	50° 28' 18,559"	41° 23' 3,393"
133781	44	Земли промышленности № 68	380535,67	2242973,77	50° 28' 18,680"	41° 23' 3,704"
133782	45	Земли промышленности № 68	380703,48	2243250,55	50° 28' 24,122"	41° 23' 17,729"
133783	46	Земли промышленности № 68	380721,61	2243267,66	50° 28' 24,710"	41° 23' 18,595"
133784	47	Земли промышленности № 68	380754,32	2243299,68	50° 28' 25,770"	41° 23' 20,217"
133785	48	Земли промышленности № 68	380845,02	2243369,47	50° 28' 28,708"	41° 23' 23,750"
133786	49	Земли промышленности № 68	380619,91	2243460,09	50° 28' 21,426"	41° 23' 28,360"
133787	50	Земли промышленности № 68	380703,52	2243629,09	50° 28' 24,139"	41° 23' 36,925"
133788	51	Земли промышленности № 68	380765,42	2243754,20	50° 28' 26,147"	41° 23' 43,266"
133789	52	Земли промышленности № 68	380348,96	2243885,04	50° 28' 12,674"	41° 23' 49,925"
133790	53	Земли промышленности № 68	380421,33	2243839,54	50° 28' 15,015"	41° 23' 47,614"
133791	54	Земли промышленности № 68	380397,67	2243771,28	50° 28' 14,246"	41° 23' 44,154"
133792	55	Земли промышленности № 68	380397,49	2243770,78	50° 28' 14,240"	41° 23' 44,128"
133793	56	Земли промышленности № 68	380394,08	2243761,30	50° 28' 14,130"	41° 23' 43,648"
133794	57	Земли промышленности № 68	380358,55	2243662,44	50° 28' 12,976"	41° 23' 38,637"
133795	58	Земли промышленности № 68	380253,33	2243746,97	50° 28' 9,574"	41° 23' 42,930"
133796	59	Земли промышленности № 68	380348,96	2243885,04	50° 28' 12,674"	41° 23' 49,925"
133797	60	Земли промышленности № 68	380348,96	2243885,04	50° 28' 12,674"	41° 23' 49,925"
133798	61	Земли промышленности № 68	380253,33	2243746,97	50° 28' 9,574"	41° 23' 42,930"
133799	62	Земли промышленности № 68	380358,55	2243662,44	50° 28' 12,976"	41° 23' 38,637"
133800	63	Земли промышленности № 68	380394,08	2243761,30	50° 28' 14,130"	41° 23' 43,648"
133801	64	Земли промышленности № 68	380397,49	2243770,78	50° 28' 14,240"	41° 23' 44,128"
133802	65	Земли промышленности № 68	380397,67	2243771,28	50° 28' 14,246"	41° 23' 44,154"
133803	66	Земли промышленности № 68	380421,33	2243839,54	50° 28' 15,015"	41° 23' 47,614"
133804	67	Земли промышленности № 68	380348,96	2243885,04	50° 28' 12,674"	41° 23' 49,925"
133805		**Земли промышленности № 68 Количество**		67		67
133806	1	Земли промышленности № 69	374794,75	2224076,62	50° 25' 10,982"	41° 7' 6,883"
133807	2	Земли промышленности № 69	374794,75	2224076,62	50° 25' 10,982"	41° 7' 6,883"
133808	3	Земли промышленности № 69	374801,56	2224006,77	50° 25' 11,191"	41° 7' 3,344"
133809	4	Земли промышленности № 69	374794,75	2224076,62	50° 25' 10,982"	41° 7' 6,883"
133810	5	Земли промышленности № 69	376452,35	2224281,98	50° 26' 4,658"	41° 7' 16,877"
133811	6	Земли промышленности № 69	376498,89	2224281,46	50° 26' 6,164"	41° 7' 16,839"
133812	7	Земли промышленности № 69	376569,87	2224280,70	50° 26' 8,461"	41° 7' 16,783"
133813	8	Земли промышленности № 69	376650,79	2224270,74	50° 26' 11,078"	41° 7' 16,258"
133814	9	Земли промышленности № 69	376690,00	2224279,78	50° 26' 12,348"	41° 7' 16,706"

133815	10	Земли промышленности № 69	376780,91	2224319,43	50° 26' 15,297"	41° 7' 18,693"
133816	11	Земли промышленности № 69	376786,60	2224491,88	50° 26' 15,508"	41° 7' 27,430"
133817	12	Земли промышленности № 69	376814,98	2224528,11	50° 26' 16,432"	41° 7' 29,259"
133818	13	Земли промышленности № 69	376819,90	2224534,38	50° 26' 16,592"	41° 7' 29,576"
133819	14	Земли промышленности № 69	376826,48	2224542,78	50° 26' 16,806"	41° 7' 29,999"
133820	15	Земли промышленности № 69	376874,04	2224637,28	50° 26' 18,360"	41° 7' 34,776"
133821	16	Земли промышленности № 69	376875,64	2224640,46	50° 26' 18,413"	41° 7' 34,937"
133822	17	Земли промышленности № 69	376885,37	2224649,65	50° 26' 18,729"	41° 7' 35,401"
133823	18	Земли промышленности № 69	376959,56	2224719,71	50° 26' 21,141"	41° 7' 38,933"
133824	19	Земли промышленности № 69	376957,47	2224728,37	50° 26' 21,074"	41° 7' 39,372"
133825	20	Земли промышленности № 69	376907,64	2224935,01	50° 26' 19,494"	41° 7' 49,855"
133826	21	Земли промышленности № 69	376808,20	2224905,16	50° 26' 16,271"	41° 7' 48,366"
133827	22	Земли промышленности № 69	376649,74	2224849,21	50° 26' 11,134"	41° 7' 45,569"
133828	23	Земли промышленности № 69	376571,89	2224831,23	50° 26' 8,612"	41° 7' 44,677"
133829	24	Земли промышленности № 69	376571,36	2224809,53	50° 26' 8,592"	41° 7' 43,578"
133830	25	Земли промышленности № 69	376567,13	2224752,38	50° 26' 8,446"	41° 7' 40,683"
133831	26	Земли промышленности № 69	376564,48	2224735,98	50° 26' 8,358"	41° 7' 39,853"
133832	27	Земли промышленности № 69	376556,55	2224726,45	50° 26' 8,099"	41° 7' 39,372"
133833	28	Земли промышленности № 69	376517,39	2224702,64	50° 26' 6,828"	41° 7' 38,175"
133834	29	Земли промышленности № 69	376484,58	2224688,88	50° 26' 5,765"	41° 7' 37,486"
133835	30	Земли промышленности № 69	376471,35	2224680,41	50° 26' 5,335"	41° 7' 37,060"
133836	31	Земли промышленности № 69	376463,41	2224668,24	50° 26' 5,076"	41° 7' 36,445"
133837	32	Земли промышленности № 69	376458,12	2224648,66	50° 26' 4,902"	41° 7' 35,454"
133838	33	Земли промышленности № 69	376451,77	2224617,97	50° 26' 4,692"	41° 7' 33,901"
133839	34	Земли промышленности № 69	376450,18	2224589,40	50° 26' 4,636"	41° 7' 32,453"
133840	35	Земли промышленности № 69	376441,19	2224530,66	50° 26' 4,336"	41° 7' 29,479"
133841	36	Земли промышленности № 69	376436,95	2224504,20	50° 26' 4,195"	41° 7' 28,140"
133842	37	Земли промышленности № 69	376433,25	2224472,45	50° 26' 4,070"	41° 7' 26,532"
133843	38	Земли промышленности № 69	376429,02	2224453,93	50° 26' 3,930"	41° 7' 25,595"
133844	39	Земли промышленности № 69	376429,02	2224431,70	50° 26' 3,926"	41° 7' 24,469"
133845	40	Земли промышленности № 69	376437,48	2224406,83	50° 26' 4,196"	41° 7' 23,206"
133846	41	Земли промышленности № 69	376442,77	2224392,55	50° 26' 4,365"	41° 7' 22,481"
133847	42	Земли промышленности № 69	376453,36	2224365,56	50° 26' 4,704"	41° 7' 21,111"
133848	43	Земли промышленности № 69	376455,47	2224335,40	50° 26' 4,767"	41° 7' 19,582"
133849	44	Земли промышленности № 69	376452,35	2224281,98	50° 26' 4,658"	41° 7' 16,877"
133850	45	Земли промышленности № 69	377888,00	2199405,13	50° 26' 45,299"	40° 46' 15,756"
133851	46	Земли промышленности № 69	377949,63	2199373,19	50° 26' 47,283"	40° 46' 14,107"
133852	47	Земли промышленности № 69	378061,82	2199657,70	50° 26' 51,002"	40° 46' 28,471"
133853	48	Земли промышленности № 69	377920,67	2199720,01	50° 26' 46,453"	40° 46' 31,697"
133854	49	Земли промышленности № 69	377859,56	2199550,71	50° 26' 44,423"	40° 46' 23,147"
133855	50	Земли промышленности № 69	377861,56	2199517,66	50° 26' 44,478"	40° 46' 21,471"

133856	51	Земли промышленности № 69	377877,89	2199491,52	50° 26' 44,998"	40° 46' 20,139"
133857	52	Земли промышленности № 69	377887,50	2199459,39	50° 26' 45,299"	40° 46' 18,506"
133858	53	Земли промышленности № 69	377888,00	2199405,13	50° 26' 45,299"	40° 46' 15,756"
133859	54	Земли промышленности № 69	385601,36	2202254,79	50° 30' 55,763"	40° 48' 36,628"
133860	55	Земли промышленности № 69	385620,20	2202269,66	50° 30' 56,377"	40° 48' 37,374"
133861	56	Земли промышленности № 69	385801,92	2202319,71	50° 31' 2,272"	40° 48' 39,831"
133862	57	Земли промышленности № 69	385860,80	2202326,78	50° 31' 4,180"	40° 48' 40,162"
133863	58	Земли промышленности № 69	385942,11	2202316,70	50° 31' 6,808"	40° 48' 39,614"
133864	59	Земли промышленности № 69	385956,01	2202372,65	50° 31' 7,274"	40° 48' 42,447"
133865	60	Земли промышленности № 69	385919,29	2202428,23	50° 31' 6,102"	40° 48' 45,285"
133866	61	Земли промышленности № 69	385778,01	2202437,76	50° 31' 1,533"	40° 48' 45,833"
133867	62	Земли промышленности № 69	385739,91	2202488,56	50° 31' 0,315"	40° 48' 48,429"
133868	63	Земли промышленности № 69	385555,76	2202415,53	50° 30' 54,335"	40° 48' 44,807"
133869	64	Земли промышленности № 69	385601,36	2202254,79	50° 30' 55,763"	40° 48' 36,628"
133870	65	Земли промышленности № 69	378007,24	2229864,47	50° 26' 55,762"	41° 11' 59,434"
133871	66	Земли промышленности № 69	378007,25	2229864,45	50° 26' 55,762"	41° 11' 59,434"
133872	67	Земли промышленности № 69	377998,40	2229792,11	50° 26' 55,467"	41° 11' 55,769"
133873	68	Земли промышленности № 69	377992,62	2229744,83	50° 26' 55,274"	41° 11' 53,374"
133874	69	Земли промышленности № 69	378014,98	2229749,54	50° 26' 55,998"	41° 11' 53,608"
133875	70	Земли промышленности № 69	378068,51	2229761,39	50° 26' 57,732"	41° 11' 54,198"
133876	71	Земли промышленности № 69	378074,10	2229763,16	50° 26' 57,913"	41° 11' 54,287"
133877	72	Земли промышленности № 69	378092,65	2229788,07	50° 26' 58,517"	41° 11' 55,546"
133878	73	Земли промышленности № 69	378117,87	2229806,00	50° 26' 59,335"	41° 11' 56,450"
133879	74	Земли промышленности № 69	378116,41	2229809,26	50° 26' 59,288"	41° 11' 56,615"
133880	75	Земли промышленности № 69	378146,57	2229827,71	50° 27' 0,266"	41° 11' 57,545"
133881	76	Земли промышленности № 69	378129,54	2229874,75	50° 26' 59,721"	41° 11' 59,932"
133882	77	Земли промышленности № 69	378092,24	2229880,52	50° 26' 58,515"	41° 12' 0,232"
133883	78	Земли промышленности № 69	378049,35	2229886,19	50° 26' 57,127"	41° 12' 0,527"
133884	79	Земли промышленности № 69	377998,43	2229889,46	50° 26' 55,480"	41° 12' 0,703"
133885	80	Земли промышленности № 69	378007,24	2229864,47	50° 26' 55,762"	41° 11' 59,434"
133886	81	Земли промышленности № 69	381360,56	2231202,69	50° 28' 44,442"	41° 13' 6,655"
133887	82	Земли промышленности № 69	381332,68	2231246,58	50° 28' 43,545"	41° 13' 8,886"
133888	83	Земли промышленности № 69	381543,69	2231380,65	50° 28' 50,389"	41° 13' 15,648"
133889	84	Земли промышленности № 69	381332,68	2231246,58	50° 28' 43,545"	41° 13' 8,886"
133890	85	Земли промышленности № 69	381360,56	2231202,69	50° 28' 44,442"	41° 13' 6,655"
133891	86	Земли промышленности № 69	380557,78	2232126,30	50° 28' 18,567"	41° 13' 53,636"
133892	87	Земли промышленности № 69	380519,00	2231997,63	50° 28' 17,297"	41° 13' 47,118"
133893	88	Земли промышленности № 69	380646,43	2231824,77	50° 28' 21,402"	41° 13' 38,330"
133894	89	Земли промышленности № 69	380519,00	2231997,63	50° 28' 17,298"	41° 13' 47,118"
133895	90	Земли промышленности № 69	380557,78	2232126,30	50° 28' 18,567"	41° 13' 53,636"
133896	91	Земли промышленности № 69	380431,67	2232524,33	50° 28' 14,529"	41° 14' 13,841"

133897	92	Земли промышленности № 69	380640,14	2232709,55	50° 28' 21,295"	41° 14' 23,198"
133898	93	Земли промышленности № 69	380431,67	2232524,33	50° 28' 14,529"	41° 14' 13,841"
133899	94	Земли промышленности № 69	380431,67	2232524,33	50° 28' 14,529"	41° 14' 13,841"
133900	95	Земли промышленности № 69	380807,62	2232858,35	50° 28' 26,731"	41° 14' 30,716"
133901	96	Земли промышленности № 69	381032,89	2232398,40	50° 28' 33,972"	41° 14' 7,353"
133902	97	Земли промышленности № 69	380828,27	2232182,02	50° 28' 27,326"	41° 13' 56,415"
133903	98	Земли промышленности № 69	381032,89	2232398,40	50° 28' 33,972"	41° 14' 7,353"
133904	99	Земли промышленности № 69	380807,62	2232858,35	50° 28' 26,731"	41° 14' 30,716"
133905	100	Земли промышленности № 69	380646,43	2231824,77	50° 28' 21,402"	41° 13' 38,330"
133906	101	Земли промышленности № 69	380646,43	2231824,77	50° 28' 21,402"	41° 13' 38,330"
133907	102	Земли промышленности № 69	380781,21	2232130,15	50° 28' 25,798"	41° 13' 53,793"
133908	103	Земли промышленности № 69	380646,43	2231824,77	50° 28' 21,402"	41° 13' 38,330"
133909	104	Земли промышленности № 69	376850,26	2226100,20	50° 26' 17,812"	41° 8' 48,912"
133910	105	Земли промышленности № 69	376769,76	2226018,82	50° 26' 15,195"	41° 8' 44,807"
133911	106	Земли промышленности № 69	376873,42	2225983,19	50° 26' 18,544"	41° 8' 42,978"
133912	107	Земли промышленности № 69	376898,13	2225921,92	50° 26' 19,335"	41° 8' 39,867"
133913	108	Земли промышленности № 69	377234,41	2226123,65	50° 26' 30,247"	41° 8' 50,012"
133914	109	Земли промышленности № 69	377130,75	2226189,40	50° 26' 26,902"	41° 8' 53,368"
133915	110	Земли промышленности № 69	377020,09	2226078,32	50° 26' 23,304"	41° 8' 47,764"
133916	111	Земли промышленности № 69	376908,20	2226158,76	50° 26' 19,695"	41° 8' 51,866"
133917	112	Земли промышленности № 69	376850,26	2226100,20	50° 26' 17,812"	41° 8' 48,912"
133918	113	Земли промышленности № 69	375387,82	2224117,51	50° 25' 30,182"	41° 7' 8,807"
133919	114	Земли промышленности № 69	375230,63	2224106,85	50° 25' 25,093"	41° 7' 8,306"
133920	115	Земли промышленности № 69	375233,71	2224084,50	50° 25' 25,189"	41° 7' 7,173"
133921	116	Земли промышленности № 69	375235,23	2224073,48	50° 25' 25,236"	41° 7' 6,615"
133922	117	Земли промышленности № 69	375231,49	2224025,99	50° 25' 25,108"	41° 7' 4,210"
133923	118	Земли промышленности № 69	375220,83	2223994,52	50° 25' 24,758"	41° 7' 2,619"
133924	119	Земли промышленности № 69	375220,97	2223898,76	50° 25' 24,747"	41° 6' 57,768"
133925	120	Земли промышленности № 69	375222,76	2223890,86	50° 25' 24,804"	41° 6' 57,367"
133926	121	Земли промышленности № 69	375242,24	2223804,93	50° 25' 25,420"	41° 6' 53,009"
133927	122	Земли промышленности № 69	375245,73	2223793,95	50° 25' 25,532"	41° 6' 52,452"
133928	123	Земли промышленности № 69	375267,03	2223835,92	50° 25' 26,228"	41° 6' 54,573"
133929	124	Земли промышленности № 69	375319,18	2223848,40	50° 25' 27,917"	41° 6' 55,192"
133930	125	Земли промышленности № 69	375438,90	2223852,90	50° 25' 31,792"	41° 6' 55,390"
133931	126	Земли промышленности № 69	375460,83	2223861,35	50° 25' 32,504"	41° 6' 55,812"
133932	127	Земли промышленности № 69	375444,03	2224120,15	50° 25' 32,001"	41° 7' 8,927"
133933	128	Земли промышленности № 69	375387,82	2224117,51	50° 25' 30,182"	41° 7' 8,807"
133934	129	Земли промышленности № 69	374794,75	2224076,62	50° 25' 10,982"	41° 7' 6,883"
133935	130	Земли промышленности № 69	374801,56	2224006,77	50° 25' 11,191"	41° 7' 3,344"
133936	131	Земли промышленности № 69	374837,55	2224011,01	50° 25' 12,357"	41° 7' 3,549"
133937	132	Земли промышленности № 69	374853,40	2224028,99	50° 25' 12,873"	41° 7' 4,456"

133938	133	Земли промышленности № 69	374939,22	2224041,00	50° 25' 15,652"	41° 7' 5,043"
133939	134	Земли промышленности № 69	374938,10	2224082,73	50° 25' 15,622"	41° 7' 7,157"
133940	135	Земли промышленности № 69	374794,75	2224076,62	50° 25' 10,982"	41° 7' 6,883"
133941	136	Земли промышленности № 69	374794,75	2224076,62	50° 25' 10,982"	41° 7' 6,883"
133942	137	Земли промышленности № 69	374801,56	2224006,77	50° 25' 11,191"	41° 7' 3,344"
133943	138	Земли промышленности № 69	374837,55	2224011,01	50° 25' 12,357"	41° 7' 3,549"
133944	139	Земли промышленности № 69	374853,40	2224028,99	50° 25' 12,873"	41° 7' 4,456"
133945	140	Земли промышленности № 69	374939,22	2224041,00	50° 25' 15,652"	41° 7' 5,043"
133946	141	Земли промышленности № 69	374938,10	2224082,73	50° 25' 15,622"	41° 7' 7,157"
133947	142	Земли промышленности № 69	374794,75	2224076,62	50° 25' 10,982"	41° 7' 6,883"
133948	143	Земли промышленности № 69	381543,69	2231380,65	50° 28' 50,389"	41° 13' 15,648"
133949	144	Земли промышленности № 69	381332,68	2231246,58	50° 28' 43,545"	41° 13' 8,886"
133950	145	Земли промышленности № 69	381360,56	2231202,69	50° 28' 44,442"	41° 13' 6,655"
133951	146	Земли промышленности № 69	381562,62	2231085,88	50° 28' 50,968"	41° 13' 0,695"
133952	147	Земли промышленности № 69	381590,37	2231105,71	50° 28' 51,868"	41° 13' 1,695"
133953	148	Земли промышленности № 69	381752,17	2231238,06	50° 28' 57,120"	41° 13' 8,379"
133954	149	Земли промышленности № 69	381956,12	2231404,89	50° 29' 3,739"	41° 13' 16,804"
133955	150	Земли промышленности № 69	381754,70	2231514,72	50° 28' 57,233"	41° 13' 22,410"
133956	151	Земли промышленности № 69	381601,23	2231417,21	50° 28' 52,256"	41° 13' 17,492"
133957	152	Земли промышленности № 69	381543,69	2231380,65	50° 28' 50,389"	41° 13' 15,648"
133958	153	Земли промышленности № 69	381543,69	2231380,65	50° 28' 50,389"	41° 13' 15,648"
133959	154	Земли промышленности № 69	381332,68	2231246,58	50° 28' 43,545"	41° 13' 8,886"
133960	155	Земли промышленности № 69	381360,56	2231202,69	50° 28' 44,442"	41° 13' 6,655"
133961	156	Земли промышленности № 69	381562,62	2231085,88	50° 28' 50,968"	41° 13' 0,695"
133962	157	Земли промышленности № 69	381590,37	2231105,71	50° 28' 51,868"	41° 13' 1,695"
133963	158	Земли промышленности № 69	381752,17	2231238,06	50° 28' 57,120"	41° 13' 8,379"
133964	159	Земли промышленности № 69	381956,12	2231404,89	50° 29' 3,739"	41° 13' 16,804"
133965	160	Земли промышленности № 69	381754,70	2231514,72	50° 28' 57,233"	41° 13' 22,410"
133966	161	Земли промышленности № 69	381601,23	2231417,21	50° 28' 52,256"	41° 13' 17,492"
133967	162	Земли промышленности № 69	381543,69	2231380,65	50° 28' 50,389"	41° 13' 15,648"
133968	163	Земли промышленности № 69	380807,62	2232858,35	50° 28' 26,731"	41° 14' 30,716"
133969	164	Земли промышленности № 69	380640,14	2232709,55	50° 28' 21,295"	41° 14' 23,198"
133970	165	Земли промышленности № 69	380431,67	2232524,33	50° 28' 14,529"	41° 14' 13,841"
133971	166	Земли промышленности № 69	380639,74	2232497,72	50° 28' 21,259"	41° 14' 12,456"
133972	167	Земли промышленности № 69	380667,85	2232440,71	50° 28' 22,163"	41° 14' 9,561"
133973	168	Земли промышленности № 69	380434,33	2232274,53	50° 28' 14,588"	41° 14' 1,173"
133974	169	Земли промышленности № 69	380557,78	2232126,30	50° 28' 18,567"	41° 13' 53,636"
133975	170	Земли промышленности № 69	380519,00	2231997,63	50° 28' 17,298"	41° 13' 47,118"
133976	171	Земли промышленности № 69	380646,43	2231824,77	50° 28' 21,402"	41° 13' 38,330"
133977	172	Земли промышленности № 69	380781,21	2232130,15	50° 28' 25,798"	41° 13' 53,793"
133978	173	Земли промышленности № 69	380693,53	2232259,28	50° 28' 22,974"	41° 14' 0,356"

133979	174	Земли промышленности № 69	380636,64	2232391,30	50° 28' 21,148"	41° 14' 7,060"
133980	175	Земли промышленности № 69	380675,89	2232418,93	50° 28' 22,421"	41° 14' 8,455"
133981	176	Земли промышленности № 69	380745,11	2232332,70	50° 28' 24,652"	41° 14' 4,070"
133982	177	Земли промышленности № 69	380828,27	2232182,02	50° 28' 27,326"	41° 13' 56,415"
133983	178	Земли промышленности № 69	381032,89	2232398,40	50° 28' 33,972"	41° 14' 7,353"
133984	179	Земли промышленности № 69	380807,62	2232858,35	50° 28' 26,731"	41° 14' 30,716"
133985	180	Земли промышленности № 69	380807,62	2232858,35	50° 28' 26,731"	41° 14' 30,716"
133986	181	Земли промышленности № 69	380640,14	2232709,55	50° 28' 21,295"	41° 14' 23,198"
133987	182	Земли промышленности № 69	380431,67	2232524,33	50° 28' 14,529"	41° 14' 13,841"
133988	183	Земли промышленности № 69	380639,74	2232497,72	50° 28' 21,259"	41° 14' 12,456"
133989	184	Земли промышленности № 69	380667,85	2232440,71	50° 28' 22,163"	41° 14' 9,561"
133990	185	Земли промышленности № 69	380434,33	2232274,53	50° 28' 14,588"	41° 14' 1,173"
133991	186	Земли промышленности № 69	380557,78	2232126,30	50° 28' 18,567"	41° 13' 53,636"
133992	187	Земли промышленности № 69	380519,00	2231997,63	50° 28' 17,298"	41° 13' 47,118"
133993	188	Земли промышленности № 69	380646,43	2231824,77	50° 28' 21,402"	41° 13' 38,330"
133994	189	Земли промышленности № 69	380781,21	2232130,15	50° 28' 25,798"	41° 13' 53,793"
133995	190	Земли промышленности № 69	380693,53	2232259,28	50° 28' 22,974"	41° 14' 0,356"
133996	191	Земли промышленности № 69	380636,64	2232391,30	50° 28' 21,148"	41° 14' 7,060"
133997	192	Земли промышленности № 69	380675,89	2232418,93	50° 28' 22,421"	41° 14' 8,455"
133998	193	Земли промышленности № 69	380745,11	2232332,70	50° 28' 24,652"	41° 14' 4,070"
133999	194	Земли промышленности № 69	380828,27	2232182,02	50° 28' 27,326"	41° 13' 56,415"
134000	195	Земли промышленности № 69	381032,89	2232398,40	50° 28' 33,972"	41° 14' 7,353"
134001	196	Земли промышленности № 69	380807,62	2232858,35	50° 28' 26,731"	41° 14' 30,716"
134002		**Земли промышленности № 69 Количество**		196		196
134003	1	Земли промышленности № 73	378617,42	2213199,57	50° 27' 12,599"	40° 57' 54,590"
134004	2	Земли промышленности № 73	378611,74	2213238,60	50° 27' 12,424"	40° 57' 56,571"
134005	3	Земли промышленности № 73	378612,92	2213308,81	50° 27' 12,478"	40° 58' 0,129"
134006	4	Земли промышленности № 73	378480,41	2213332,48	50° 27' 8,195"	40° 58' 1,375"
134007	5	Земли промышленности № 73	378514,68	2213096,90	50° 27' 9,251"	40° 57' 49,423"
134008	6	Земли промышленности № 73	378842,25	2213148,41	50° 27' 19,863"	40° 57' 51,918"
134009	7	Земли промышленности № 73	378887,66	2213214,93	50° 27' 21,348"	40° 57' 55,273"
134010	8	Земли промышленности № 73	378907,21	2213240,88	50° 27' 21,986"	40° 57' 56,582"
134011	9	Земли промышленности № 73	378617,42	2213199,57	50° 27' 12,599"	40° 57' 54,590"
134012	10	Земли промышленности № 73	378617,42	2213199,57	50° 27' 12,599"	40° 57' 54,590"
134013	11	Земли промышленности № 73	378611,74	2213238,60	50° 27' 12,424"	40° 57' 56,571"
134014	12	Земли промышленности № 73	378612,92	2213308,81	50° 27' 12,478"	40° 58' 0,129"
134015	13	Земли промышленности № 73	378480,41	2213332,48	50° 27' 8,195"	40° 58' 1,375"
134016	14	Земли промышленности № 73	378514,68	2213096,90	50° 27' 9,251"	40° 57' 49,423"
134017	15	Земли промышленности № 73	378842,25	2213148,41	50° 27' 19,863"	40° 57' 51,918"
134018	16	Земли промышленности № 73	378887,66	2213214,93	50° 27' 21,348"	40° 57' 55,273"
134019	17	Земли промышленности № 73	378907,21	2213240,88	50° 27' 21,986"	40° 57' 56,582"

134020	18	Земли промышленности № 73	378617,42	2213199,57	50° 27' 12,599"	40° 57' 54,590"
134021		**Земли промышленности № 73 Количество**		18		18
134022	1	Земли промышленности № 74	365705,15	2236571,64	50° 20' 18,323"	41° 17' 40,965"
134023	2	Земли промышленности № 74	365659,90	2236544,54	50° 20' 16,857"	41° 17' 39,601"
134024	3	Земли промышленности № 74	365667,92	2236499,93	50° 20' 17,112"	41° 17' 37,344"
134025	4	Земли промышленности № 74	365700,89	2236434,99	50° 20' 18,174"	41° 17' 34,056"
134026	5	Земли промышленности № 74	365737,58	2236414,65	50° 20' 19,360"	41° 17' 33,023"
134027	6	Земли промышленности № 74	365791,54	2236456,60	50° 20' 21,110"	41° 17' 35,137"
134028	7	Земли промышленности № 74	365747,67	2236543,23	50° 20' 19,697"	41° 17' 39,523"
134029	8	Земли промышленности № 74	365705,15	2236571,64	50° 20' 18,323"	41° 17' 40,965"
134030		**Земли промышленности № 74 Количество**		8		8
134031	1	Земли промышленности № 8	491592,00	2183347,16	51° 27' 58,456"	40° 31' 27,094"
134032	2	Земли промышленности № 8	491811,07	2183287,71	51° 28' 5,518"	40° 31' 23,865"
134033	3	Земли промышленности № 8	491831,30	2183327,41	51° 28' 6,189"	40° 31' 25,908"
134034	4	Земли промышленности № 8	491886,09	2183383,59	51° 28' 7,986"	40° 31' 28,781"
134035	5	Земли промышленности № 8	491904,63	2183443,31	51° 28' 8,611"	40° 31' 31,862"
134036	6	Земли промышленности № 8	491863,51	2183507,99	51° 28' 7,308"	40° 31' 35,240"
134037	7	Земли промышленности № 8	491778,95	2183621,75	51° 28' 4,620"	40° 31' 41,190"
134038	8	Земли промышленности № 8	491721,90	2183704,52	51° 28' 2,809"	40° 31' 45,516"
134039	9	Земли промышленности № 8	491691,05	2183751,66	51° 28' 1,831"	40° 31' 47,978"
134040	10	Земли промышленности № 8	491677,23	2183736,71	51° 28' 1,378"	40° 31' 47,213"
134041	11	Земли промышленности № 8	491581,88	2183434,58	51° 27' 58,165"	40° 31' 31,628"
134042	12	Земли промышленности № 8	491581,01	2183403,17	51° 27' 58,124"	40° 31' 30,002"
134043	13	Земли промышленности № 8	491582,95	2183393,30	51° 27' 58,182"	40° 31' 29,489"
134044	14	Земли промышленности № 8	491592,00	2183347,16	51° 27' 58,456"	40° 31' 27,094"
134045	15	Земли промышленности № 8	491243,23	2175360,25	51° 27' 43,586"	40° 24' 33,676"
134046	16	Земли промышленности № 8	490724,71	2175145,94	51° 27' 26,709"	40° 24' 22,972"
134047	17	Земли промышленности № 8	490922,72	2174619,70	51° 27' 32,864"	40° 23' 55,569"
134048	18	Земли промышленности № 8	491287,45	2174770,60	51° 27' 44,736"	40° 24' 3,104"
134049	19	Земли промышленности № 8	491453,80	2174843,89	51° 27' 50,152"	40° 24' 6,773"
134050	20	Земли промышленности № 8	491447,35	2174916,79	51° 27' 49,978"	40° 24' 10,553"
134051	21	Земли промышленности № 8	491404,31	2175020,26	51° 27' 48,635"	40° 24' 15,945"
134052	22	Земли промышленности № 8	491396,06	2175016,99	51° 27' 48,367"	40° 24' 15,782"
134053	23	Земли промышленности № 8	491372,97	2175072,02	51° 27' 47,646"	40° 24' 18,649"
134054	24	Земли промышленности № 8	491351,17	2175120,36	51° 27' 46,964"	40° 24' 21,170"
134055	25	Земли промышленности № 8	491332,31	2175162,23	51° 27' 46,374"	40° 24' 23,353"
134056	26	Земли промышленности № 8	491308,53	2175215,19	51° 27' 45,630"	40° 24' 26,113"
134057	27	Земли промышленности № 8	491291,47	2175253,19	51° 27' 45,096"	40° 24' 28,094"
134058	28	Земли промышленности № 8	491271,98	2175296,67	51° 27' 44,486"	40° 24' 30,361"
134059	29	Земли промышленности № 8	491252,64	2175339,42	51° 27' 43,880"	40° 24' 32,590"
134060	30	Земли промышленности № 8	491243,23	2175360,25	51° 27' 43,586"	40° 24' 33,676"

134061	31	Земли промышленности № 8	491647,06	2179573,90	51° 27' 58,593"	40° 28' 11,615"
134062	32	Земли промышленности № 8	491653,47	2179604,07	51° 27' 58,814"	40° 28' 13,173"
134063	33	Земли промышленности № 8	491653,48	2179604,10	51° 27' 58,814"	40° 28' 13,174"
134064	34	Земли промышленности № 8	491652,39	2179604,07	51° 27' 58,779"	40° 28' 13,174"
134065	35	Земли промышленности № 8	491638,14	2179603;66	51° 27' 58,318"	40° 28' 13,163"
134066	36	Земли промышленности № 8	491637,63	2179591,49	51° 27' 58,296"	40° 28' 12,533"
134067	37	Земли промышленности № 8	491630,58	2179590,55	51° 27' 58,067"	40° 28' 12,489"
134068	38	Земли промышленности № 8	491632,86	2179574,21	51° 27' 58,134"	40° 28' 11,641"
134069	39	Земли промышленности № 8	491624,37	2179573,74	51° 27' 57,859"	40° 28' 11,623"
134070	40	Земли промышленности № 8	491624,25	2179567,25	51° 27' 57,852"	40° 28' 11,287"
134071	41	Земли промышленности № 8	491637,35	2179567,38	51° 27' 58,276"	40° 28' 11,284"
134072	42	Земли промышленности № 8	491637,34	2179559,28	51° 27' 58,272"	40° 28' 10,865"
134073	43	Земли промышленности № 8	491624,12	2179560,44	51° 27' 57,845"	40° 28' 10,934"
134074	44	Земли промышленности № 8	491622,90	2179493,48	51° 27' 57,775"	40° 28' 7,467"
134075	45	Земли промышленности № 8	491691,15	2179493,31	51° 27' 59,983"	40° 28' 7,409"
134076	46	Земли промышленности № 8	491686,96	2179540,95	51° 27' 59,869"	40° 28' 9,880"
134077	47	Земли промышленности № 8	491642,33	2179541,76	51° 27' 58,425"	40° 28' 9,953"
134078	48	Земли промышленности № 8	491647,06	2179573,90	51° 27' 58,593"	40° 28' 11,615"
134079	49	Земли промышленности № 8	491734,95	2179515,04	51° 28' 1,410"	40° 28' 8,503"
134080	50	Земли промышленности № 8	491719,05	2179553,02	51° 28' 0,913"	40° 28' 10,482"
134081	51	Земли промышленности № 8	491719,02	2179588,01	51° 28' 0,927"	40° 28' 12,294"
134082	52	Земли промышленности № 8	491708,42	2179597,71	51° 28' 0,589"	40° 28' 12,804"
134083	53	Земли промышленности № 8	491696,83	2179608,32	51° 28' 0,219"	40° 28' 13,362"
134084	54	Земли промышленности № 8	491687,39	2179605,59	51° 27' 59,912"	40° 28' 13,227"
134085	55	Земли промышленности № 8	491665,39	2179604,08	51° 27' 59,199"	40° 28' 13,165"
134086	56	Земли промышленности № 8	491653,48	2179604,07	51° 27' 58,814"	40° 28' 13,173"
134087	57	Земли промышленности № 8	491647,06	2179573,90	51° 27' 58,593"	40° 28' 11,615"
134088	58	Земли промышленности № 8	491642,33	2179541,76	51° 27' 58,425"	40° 28' 9,953"
134089	59	Земли промышленности № 8	491686,96	2179540,95	51° 27' 59,869"	40° 28' 9,880"
134090	60	Земли промышленности № 8	491691,15	2179493,31	51° 27' 59,983"	40° 28' 7,409"
134091	61	Земли промышленности № 8	491622,90	2179493,48	51° 27' 57,775"	40° 28' 7,467"
134092	62	Земли промышленности № 8	491624,12	2179560,44	51° 27' 57,845"	40° 28' 10,934"
134093	63	Земли промышленности № 8	491637,34	2179559,28	51° 27' 58,272"	40° 28' 10,865"
134094	64	Земли промышленности № 8	491637,35	2179567,38	51° 27' 58,276"	40° 28' 11,284"
134095	65	Земли промышленности № 8	491624,25	2179567,25	51° 27' 57,852"	40° 28' 11,287"
134096	66	Земли промышленности № 8	491624,37	2179573,74	51° 27' 57,859"	40° 28' 11,623"
134097	67	Земли промышленности № 8	491632,86	2179574,21	51° 27' 58,134"	40° 28' 11,641"
134098	68	Земли промышленности № 8	491630,58	2179590,55	51° 27' 58,067"	40° 28' 12,489"
134099	69	Земли промышленности № 8	491637,63	2179591,49	51° 27' 58,296"	40° 28' 12,533"
134100	70	Земли промышленности № 8	491638,14	2179603,66	51° 27' 58,318"	40° 28' 13,163"
134101	71	Земли промышленности № 8	491634,86	2179604,00	51° 27' 58,212"	40° 28' 13,183"

134102	72	Земли промышленности № 8	491605,91	2179607,42	51° 27' 57,277"	40° 28' 13,380"
134103	73	Земли промышленности № 8	491592,91	2179602,61	51° 27' 56,854"	40° 28' 13,141"
134104	74	Земли промышленности № 8	491593,90	2179558,19	51° 27' 56,866"	40° 28' 10,839"
134105	75	Земли промышленности № 8	491612,55	2179558,67	51° 27' 57,470"	40° 28' 10,851"
134106	76	Земли промышленности № 8	491611,56	2179488,53	51° 27' 57,406"	40° 28' 7,218"
134107	77	Земли промышленности № 8	491691,68	2179488,47	51° 28' 0,000"	40° 28' 7,158"
134108	78	Земли промышленности № 8	491746,44	2179491,71	51° 28' 1,771"	40° 28' 7,286"
134109	79	Земли промышленности № 8	491734,95	2179515,04	51° 28' 1,410"	40° 28' 8,503"
134110		**Земли промышленности № 8 Количество**		79		79
134111	1	Земли промышленности № 9	497582,38	2180037,33	51° 31' 10,818"	40° 28' 31,386"
134112	2	Земли промышленности № 9	497588,00	2180022,00	51° 31' 10,993"	40° 28' 30,587"
134113	3	Земли промышленности № 9	497592,46	2180018,21	51° 31' 11,135"	40° 28' 30,387"
134114	4	Земли промышленности № 9	497618,48	2179996,10	51° 31' 11,967"	40° 28' 29,222"
134115	5	Земли промышленности № 9	498172,51	2180020,07	51° 31' 29,902"	40° 28' 30,069"
134116	6	Земли промышленности № 9	498509,74	2180143,32	51° 31' 40,867"	40° 28' 36,221"
134117	7	Земли промышленности № 9	498521,36	2180202,60	51° 31' 41,269"	40° 28' 39,287"
134118	8	Земли промышленности № 9	498322,33	2180130,99	51° 31' 34,798"	40° 28' 35,715"
134119	9	Земли промышленности № 9	498318,47	2180191,91	51° 31' 34,700"	40° 28' 38,877"
134120	10	Земли промышленности № 9	498332,77	2180273,55	51° 31' 35,199"	40° 28' 43,101"
134121	11	Земли промышленности № 9	498358,94	2180323,21	51° 31' 36,068"	40° 28' 45,658"
134122	12	Земли промышленности № 9	498549,59	2180424,48	51° 31' 42,281"	40° 28' 50,775"
134123	13	Земли промышленности № 9	498593,07	2180568,04	51° 31' 43,751"	40° 28' 58,190"
134124	14	Земли промышленности № 9	498609,05	2180658,64	51° 31' 44,308"	40° 29' 2,878"
134125	15	Земли промышленности № 9	498609,49	2180662,36	51° 31' 44,324"	40° 29' 3,071"
134126	16	Земли промышленности № 9	498670,00	2180664,00	51° 31' 46,282"	40° 29' 3,113"
134127	17	Земли промышленности № 9	498743,00	2180992,00	51° 31' 48,788"	40° 29' 20,074"
134128	18	Земли промышленности № 9	498602,00	2181080,00	51° 31' 44,265"	40° 29' 24,738"
134129	19	Земли промышленности № 9	498547,00	2181057,00	51° 31' 42,476"	40° 29' 23,584"
134130	20	Земли промышленности № 9	498476,10	2180661,44	51° 31' 40,008"	40° 29' 3,117"
134131	21	Земли промышленности № 9	498376,75	2180620,40	51° 31' 36,776"	40° 29' 1,059"
134132	22	Земли промышленности № 9	498180,33	2180517,43	51° 31' 30,376"	40° 28' 55,858"
134133	23	Земли промышленности № 9	497958,78	2180379,81	51° 31' 23,147"	40° 28' 48,878"
134134	24	Земли промышленности № 9	497582,38	2180037,33	51° 31' 10,818"	40° 28' 31,386"
134135	25	Земли промышленности № 9	496347,99	2180779,94	51° 30' 31,212"	40° 29' 10,767"
134136	26	Земли промышленности № 9	496324,99	2180758,94	51° 30' 30,459"	40° 29' 9,695"
134137	27	Земли промышленности № 9	496318,02	2180415,93	51° 30' 30,082"	40° 28' 51,917"
134138	28	Земли промышленности № 9	496340,01	2180292,92	51° 30' 30,739"	40° 28' 45,524"
134139	29	Земли промышленности № 9	496257,01	2180232,91	51° 30' 28,027"	40° 28' 42,472"
134140	30	Земли промышленности № 9	496487,05	2179989,94	51° 30' 35,361"	40° 28' 29,711"
134141	31	Земли промышленности № 9	496588,05	2179963,94	51° 30' 38,617"	40° 28' 28,291"
134142	32	Земли промышленности № 9	496868,05	2179986,95	51° 30' 47,686"	40° 28' 29,284"

134143	33	Земли промышленности № 9	497112,04	2180079,95	51° 30' 55,621"	40° 28' 33,932"
134144	34	Земли промышленности № 9	497238,00	2180165,01	51° 30' 59,733"	40° 28' 38,253"
134145	35	Земли промышленности № 9	497240,00	2180184,00	51° 30' 59,807"	40° 28' 39,236"
134146	36	Земли промышленности № 9	497058,30	2180220,00	51° 30' 53,944"	40° 28' 41,232"
134147	37	Земли промышленности № 9	497017,99	2180357,97	51° 30' 52,701"	40° 28' 48,414"
134148	38	Земли промышленности № 9	496877,99	2180362,98	51° 30' 48,174"	40° 28' 48,774"
134149	39	Земли промышленности № 9	496817,00	2180567,97	51° 30' 46,292"	40° 28' 59,446"
134150	40	Земли промышленности № 9	496639,99	2180744,96	51° 30' 40,644"	40° 29' 8,747"
134151	41	Земли промышленности № 9	496347,99	2180779,94	51° 30' 31,212"	40° 29' 10,767"
134152		**Земли промышленности № 9 Количество**		41		41
134153	1	Земли рекреационного назначения № 10	448939,14	2146073,85	51° 4' 38,555"	40° 0' 1,357"
134154	2	Земли рекреационного назначения № 10	448862,10	2146034,08	51° 4' 36,037"	39° 59' 59,395"
134155	3	Земли рекреационного назначения № 10	448860,31	2146001,02	51° 4' 35,958"	39° 59' 57,699"
134156	4	Земли рекреационного назначения № 10	448860,19	2145647,87	51° 4' 35,723"	39° 59' 39,565"
134157	5	Земли рекреационного назначения № 10	448860,13	2145482,24	51° 4' 35,613"	39° 59' 31,059"
134158	6	Земли рекреационного назначения № 10	448307,23	2145413,90	51° 4' 17,683"	39° 59' 28,126"
134159	7	Земли рекреационного назначения № 10	448133,04	2145396,95	51° 4' 12,037"	39° 59' 27,437"
134160	8	Земли рекреационного назначения № 10	448074,36	2145392,35	51° 4' 10,136"	39° 59' 27,261"
134161	9	Земли рекреационного назначения № 10	448073,09	2145377,68	51° 4' 10,085"	39° 59' 26,509"
134162	10	Земли рекреационного назначения № 10	448060,37	2145230,82	51° 4' 9,577"	39° 59' 18,983"
134163	11	Земли рекреационного назначения № 10	448065,10	2145220,11	51° 4' 9,723"	39° 59' 18,428"
134164	12	Земли рекреационного назначения № 10	448073,36	2145209,93	51° 4' 9,984"	39° 59' 17,897"
134165	13	Земли рекреационного назначения № 10	448064,92	2145130,74	51° 4' 9,659"	39° 59' 13,840"
134166	14	Земли рекреационного назначения № 10	448108,72	2145126,25	51° 4' 11,073"	39° 59' 13,563"
134167	15	Земли рекреационного назначения № 10	448095,86	2144993,25	51° 4' 10,569"	39° 59' 6,748"
134168	16	Земли рекреационного назначения № 10	448093,77	2144971,30	51° 4' 10,487"	39° 59' 5,624"
134169	17	Земли рекреационного назначения № 10	448131,03	2144966,80	51° 4' 11,690"	39° 59' 5,354"
134170	18	Земли рекреационного назначения № 10	448123,94	2144879,11	51° 4' 11,402"	39° 59' 0,859"
134171	19	Земли рекреационного назначения № 10	448093,41	2144610,62	51° 4' 10,238"	39° 58' 47,106"
134172	20	Земли рекреационного назначения № 10	448081,37	2144502,05	51° 4' 9,777"	39° 58' 41,544"
134173	21	Земли рекреационного назначения № 10	448067,17	2144377,51	51° 4' 9,235"	39° 58' 35,165"
134174	22	Земли рекреационного назначения № 10	447982,52	2144379,58	51° 4' 6,498"	39° 58' 35,360"
134175	23	Земли рекреационного назначения № 10	447975,87	2144379,71	51° 4' 6,283"	39° 58' 35,374"
134176	24	Земли рекреационного назначения № 10	447976,21	2144348,95	51° 4' 6,274"	39° 58' 33,794"
134177	25	Земли рекреационного назначения № 10	447976,48	2144304,77	51° 4' 6,253"	39° 58' 31,526"
134178	26	Земли рекреационного назначения № 10	448118,20	2144303,28	51° 4' 10,836"	39° 58' 31,300"
134179	27	Земли рекреационного назначения № 10	448202,24	2145006,66	51° 4' 14,019"	39° 59' 7,326"
134180	28	Земли рекреационного назначения № 10	448163,45	2145011,38	51° 4' 12,768"	39° 59' 7,609"
134181	29	Земли рекреационного назначения № 10	448182,03	2145197,62	51° 4' 13,491"	39° 59' 17,151"
134182	30	Земли рекреационного назначения № 10	448130,05	2145203,42	51° 4' 11,813"	39° 59' 17,503"
134183	31	Земли рекреационного назначения № 10	448138,40	2145337,28	51° 4' 12,171"	39° 59' 24,367"

134184	32	Земли рекреационного назначения № 10	448684,40	2145400,36	51° 4' 29,875"	39° 59' 27,038"
134185	33	Земли рекреационного назначения № 10	448885,75	2145423,62	51° 4' 36,404"	39° 59' 28,023"
134186	34	Земли рекреационного назначения № 10	448916,55	2145427,18	51° 4' 37,402"	39° 59' 28,173"
134187	35	Земли рекреационного назначения № 10	448912,63	2145516,21	51° 4' 37,334"	39° 59' 32,749"
134188	36	Земли рекреационного назначения № 10	448874,61	2145511,34	51° 4' 36,100"	39° 59' 32,539"
134189	37	Земли рекреационного назначения № 10	448885,00	2145999,15	51° 4' 36,755"	39° 59' 57,577"
134190	38	Земли рекреационного назначения № 10	448944,06	2145999,30	51° 4' 38,666"	39° 59' 57,524"
134191	39	Земли рекреационного назначения № 10	449049,15	2146066,84	51° 4' 42,109"	40° 0' 0,883"
134192	40	Земли рекреационного назначения № 10	448939,14	2146073,85	51° 4' 38,555"	40° 0' 1,357"
134193	41	Земли рекреационного назначения № 10	448111,56	2144739,91	51° 4' 10,910"	39° 58' 53,725"
134194	42	Земли рекреационного назначения № 10	448111,56	2144738,93	51° 4' 10,910"	39° 58' 53,675"
134195	43	Земли рекреационного назначения № 10	448110,56	2144738,93	51° 4' 10,877"	39° 58' 53,676"
134196	44	Земли рекреационного назначения № 10	448110,55	2144739,91	51° 4' 10,878"	39° 58' 53,726"
134197	45	Земли рекреационного назначения № 10	448111,56	2144739,91	51° 4' 10,910"	39° 58' 53,725"
134198	46	Земли рекреационного назначения № 10	448109,21	2144689,78	51° 4' 10,801"	39° 58' 51,154"
134199	47	Земли рекреационного назначения № 10	448110,21	2144689,78	51° 4' 10,833"	39° 58' 51,152"
134200	48	Земли рекреационного назначения № 10	448110,21	2144688,78	51° 4' 10,833"	39° 58' 51,101"
134201	49	Земли рекреационного назначения № 10	448109,21	2144688,78	51° 4' 10,800"	39° 58' 51,102"
134202	50	Земли рекреационного назначения № 10	448109,21	2144689,78	51° 4' 10,801"	39° 58' 51,154"
134203	51	Земли рекреационного назначения № 10	448108,17	2144640,39	51° 4' 10,735"	39° 58' 48,619"
134204	52	Земли рекреационного назначения № 10	448109,17	2144640,39	51° 4' 10,767"	39° 58' 48,618"
134205	53	Земли рекреационного назначения № 10	448109,17	2144639,39	51° 4' 10,767"	39° 58' 48,566"
134206	54	Земли рекреационного назначения № 10	448108,17	2144639,39	51° 4' 10,734"	39° 58' 48,568"
134207	55	Земли рекреационного назначения № 10	448108,17	2144640,39	51° 4' 10,735"	39° 58' 48,619"
134208	56	Земли рекреационного назначения № 10	448106,48	2144590,00	51° 4' 10,647"	39° 58' 46,033"
134209	57	Земли рекреационного назначения № 10	448107,48	2144590,00	51° 4' 10,679"	39° 58' 46,032"
134210	58	Земли рекреационного назначения № 10	448107,48	2144589,03	51° 4' 10,679"	39° 58' 45,983"
134211	59	Земли рекреационного назначения № 10	448106,48	2144589,03	51° 4' 10,646"	39° 58' 45,984"
134212	60	Земли рекреационного назначения № 10	448106,48	2144590,00	51° 4' 10,647"	39° 58' 46,033"
134213	61	Земли рекреационного назначения № 10	448105,17	2144541,93	51° 4' 10,573"	39° 58' 43,567"
134214	62	Земли рекреационного назначения № 10	448106,17	2144541,93	51° 4' 10,605"	39° 58' 43,566"
134215	63	Земли рекреационного назначения № 10	448106,17	2144540,93	51° 4' 10,604"	39° 58' 43,514"
134216	64	Земли рекреационного назначения № 10	448105,17	2144540,93	51° 4' 10,572"	39° 58' 43,516"
134217	65	Земли рекреационного назначения № 10	448105,17	2144541,93	51° 4' 10,573"	39° 58' 43,567"
134218	66	Земли рекреационного назначения № 10	448103,49	2144491,01	51° 4' 10,485"	39° 58' 40,954"
134219	67	Земли рекреационного назначения № 10	448104,49	2144491,01	51° 4' 10,517"	39° 58' 40,953"
134220	68	Земли рекреационного назначения № 10	448104,49	2144489,99	51° 4' 10,516"	39° 58' 40,901"
134221	69	Земли рекреационного назначения № 10	448103,49	2144489,99	51° 4' 10,484"	39° 58' 40,902"
134222	70	Земли рекреационного назначения № 10	448103,49	2144491,01	51° 4' 10,485"	39° 58' 40,954"
134223	71	Земли рекреационного назначения № 10	448102,82	2144445,79	51° 4' 10,433"	39° 58' 38,633"
134224	72	Земли рекреационного назначения № 10	448103,83	2144445,79	51° 4' 10,466"	39° 58' 38,632"

134225	73	Земли рекреационного назначения № 10	448103,83	2144444,80	51° 4' 10,465"	39° 58' 38,581"
134226	74	Земли рекреационного назначения № 10	448102,82	2144444,80	51° 4' 10,433"	39° 58' 38,582"
134227	75	Земли рекреационного назначения № 10	448102,82	2144445,79	51° 4' 10,433"	39° 58' 38,633"
134228	76	Земли рекреационного назначения № 10	448101,18	2144393,37	51° 4' 10,345"	39° 58' 35,944"
134229	77	Земли рекреационного назначения № 10	448102,18	2144393,37	51° 4' 10,378"	39° 58' 35,943"
134230	78	Земли рекреационного назначения № 10	448102,18	2144392,37	51° 4' 10,377"	39° 58' 35,891"
134231	79	Земли рекреационного назначения № 10	448101,18	2144392,37	51° 4' 10,345"	39° 58' 35,892"
134232	80	Земли рекреационного назначения № 10	448101,18	2144393,37	51° 4' 10,345"	39° 58' 35,944"
134233	81	Земли рекреационного назначения № 10	448099,52	2144342,96	51° 4' 10,258"	39° 58' 33,357"
134234	82	Земли рекреационного назначения № 10	448100,52	2144342,96	51° 4' 10,291"	39° 58' 33,356"
134235	83	Земли рекреационного назначения № 10	448100,52	2144341,96	51° 4' 10,290"	39° 58' 33,305"
134236	84	Земли рекреационного назначения № 10	448099,52	2144341,96	51° 4' 10,258"	39° 58' 33,306"
134237	85	Земли рекреационного назначения № 10	448099,52	2144342,96	51° 4' 10,258"	39° 58' 33,357"
134238	86	Земли рекреационного назначения № 10	451201,86	2131680,96	51° 5' 41,717"	39° 47' 39,658"
134239	87	Земли рекреационного назначения № 10	451253,98	2131708,41	51° 5' 43,423"	39° 47' 41,006"
134240	88	Земли рекреационного назначения № 10	451256,43	2131709,70	51° 5' 43,503"	39° 47' 41,070"
134241	89	Земли рекреационного назначения № 10	451209,13	2131826,25	51° 5' 42,060"	39° 47' 47,112"
134242	90	Земли рекреационного назначения № 10	451203,65	2131824,02	51° 5' 41,881"	39° 47' 47,004"
134243	91	Земли рекреационного назначения № 10	451023,81	2131751,04	51° 5' 36,010"	39° 47' 43,467"
134244	92	Земли рекреационного назначения № 10	451081,24	2131617,43	51° 5' 37,768"	39° 47' 36,537"
134245	93	Земли рекреационного назначения № 10	451168,15	2131663,20	51° 5' 40,613"	39° 47' 38,785"
134246	94	Земли рекреационного назначения № 10	451201,86	2131680,96	51° 5' 41,717"	39° 47' 39,658"
134247		**Земли рекреационного назначения № 10 Количество**		94		94
134248	1	Земли рекреационного назначения № 106	441450,88	2250963,30	51° 1' 10,101"	41° 29' 49,422"
134249	2	Земли рекреационного назначения № 106	441440,29	2250804,55	51° 1' 9,759"	41° 29' 41,277"
134250	3	Земли рекреационного назначения № 106	441694,29	2250741,05	51° 1' 17,979"	41° 29' 38,021"
134251	4	Земли рекреационного назначения № 106	441723,93	2250905,09	51° 1' 18,937"	41° 29' 46,438"
134252	5	Земли рекреационного назначения № 106	441450,88	2250963,30	51° 1' 10,101"	41° 29' 49,422"
134253	6	Земли рекреационного назначения № 106	460251,03	2227721,41	51° 11' 16,894"	41° 9' 52,845"
134254	7	Земли рекреационного назначения № 106	460235,16	2227586,47	51° 11' 16,361"	41° 9' 45,901"
134255	8	Земли рекреационного назначения № 106	460779,67	2227538,84	51° 11' 33,974"	41° 9' 43,326"
134256	9	Земли рекреационного назначения № 106	460806,66	2227635,68	51° 11' 34,861"	41° 9' 48,307"
134257	10	Земли рекреационного назначения № 106	460251,03	2227721,41	51° 11' 16,894"	41° 9' 52,845"
134258	11	Земли рекреационного назначения № 106	457361,45	2228590,97	51° 9' 43,512"	41° 10' 38,238"
134259	12	Земли рекреационного назначения № 106	457357,64	2228588,53	51° 9' 43,389"	41° 10' 38,114"
134260	13	Земли рекреационного назначения № 106	457309,69	2228557,79	51° 9' 41,833"	41° 10' 36,542"
134261	14	Земли рекреационного назначения № 106	457163,97	2228468,06	51° 9' 37,106"	41° 10' 31,956"
134262	15	Земли рекреационного назначения № 106	457020,36	2228372,68	51° 9' 32,446"	41° 10' 27,079"
134263	16	Земли рекреационного назначения № 106	457031,54	2228292,29	51° 9' 32,797"	41° 10' 22,940"
134264	17	Земли рекреационного назначения № 106	457038,68	2228204,18	51° 9' 33,016"	41° 10' 18,404"
134265	18	Земли рекреационного назначения № 106	457046,62	2228197,83	51° 9' 33,272"	41° 10' 18,076"

134266	19	Земли рекреационного назначения № 106	457155,36	2228192,28	51° 9' 36,790"	41° 10' 17,766"
134267	20	Земли рекреационного назначения № 106	457179,97	2228182,75	51° 9' 37,585"	41° 10' 17,271"
134268	21	Земли рекреационного назначения № 106	457215,69	2228145,44	51° 9' 38,735"	41° 10' 15,343"
134269	22	Земли рекреационного назначения № 106	457224,42	2228108,93	51° 9' 39,013"	41° 10' 13,462"
134270	23	Земли рекреационного назначения № 106	457223,62	2228028,76	51° 9' 38,976"	41° 10' 9,337"
134271	24	Земли рекреационного назначения № 106	457222,15	2228018,55	51° 9' 38,927"	41° 10' 8,812"
134272	25	Земли рекреационного назначения № 106	457304,19	2228035,49	51° 9' 41,584"	41° 10' 9,665"
134273	26	Земли рекреационного назначения № 106	457291,24	2228250,22	51° 9' 41,194"	41° 10' 20,718"
134274	27	Земли рекреационного назначения № 106	457297,16	2228285,45	51° 9' 41,391"	41° 10' 22,530"
134275	28	Земли рекреационного назначения № 106	457297,62	2228295,52	51° 9' 41,407"	41° 10' 23,048"
134276	29	Земли рекреационного назначения № 106	457365,29	2228305,22	51° 9' 43,598"	41° 10' 23,533"
134277	30	Земли рекреационного назначения № 106	457359,03	2228334,75	51° 9' 43,399"	41° 10' 25,054"
134278	31	Земли рекреационного назначения № 106	457354,26	2228360,15	51° 9' 43,249"	41° 10' 26,362"
134279	32	Земли рекреационного назначения № 106	457356,64	2228422,07	51° 9' 43,334"	41° 10' 29,548"
134280	33	Земли рекреационного назначения № 106	457361,45	2228590,97	51° 9' 43,512"	41° 10' 38,238"
134281	34	Земли рекреационного назначения № 106	458017,02	2227233,77	51° 10' 4,537"	41° 9' 28,246"
134282	35	Земли рекреационного назначения № 106	458014,39	2227238,98	51° 10' 4,452"	41° 9' 28,514"
134283	36	Земли рекреационного назначения № 106	457798,37	2227666,12	51° 9' 57,523"	41° 9' 50,547"
134284	37	Земли рекреационного назначения № 106	457731,69	2227802,65	51° 9' 55,385"	41° 9' 57,588"
134285	38	Земли рекреационного назначения № 106	457696,77	2227861,92	51° 9' 54,263"	41° 10' 0,646"
134286	39	Земли рекреационного назначения № 106	457706,29	2227677,77	51° 9' 54,545"	41° 9' 51,167"
134287	40	Земли рекреационного назначения № 106	457677,72	2227620,62	51° 9' 53,613"	41° 9' 48,232"
134288	41	Земли рекреационного назначения № 106	457566,59	2227491,50	51° 9' 49,999"	41° 9' 41,612"
134289	42	Земли рекреационного назначения № 106	457372,92	2227488,32	51° 9' 43,731"	41° 9' 41,492"
134290	43	Земли рекреационного назначения № 106	457377,15	2227605,80	51° 9' 43,885"	41° 9' 47,537"
134291	44	Земли рекреационного назначения № 106	457377,15	2227751,85	51° 9' 43,905"	41° 9' 55,053"
134292	45	Земли рекреационного назначения № 106	457382,44	2227782,54	51° 9' 44,081"	41° 9' 56,631"
134293	46	Земли рекреационного назначения № 106	457417,37	2227860,86	51° 9' 45,222"	41° 10' 0,654"
134294	47	Земли рекреационного назначения № 106	457478,75	2227971,98	51° 9' 47,224"	41° 10' 6,359"
134295	48	Земли рекреационного назначения № 106	457535,90	2228042,89	51° 9' 49,083"	41° 10' 9,995"
134296	49	Земли рекреационного назначения № 106	457477,04	2228002,46	51° 9' 47,172"	41° 10' 7,928"
134297	50	Земли рекреационного назначения № 106	457391,95	2227838,99	51° 9' 44,396"	41° 9' 59,534"
134298	51	Земли рекреационного назначения № 106	457340,12	2227831,25	51° 9' 42,718"	41° 9' 59,147"
134299	52	Земли рекреационного назначения № 106	457345,60	2227780,45	51° 9' 42,888"	41° 9' 56,532"
134300	53	Земли рекреационного назначения № 106	457348,71	2227748,17	51° 9' 42,984"	41° 9' 54,870"
134301	54	Земли рекреационного назначения № 106	457347,91	2227726,74	51° 9' 42,956"	41° 9' 53,767"
134302	55	Земли рекреационного назначения № 106	457340,77	2227707,69	51° 9' 42,722"	41° 9' 52,788"
134303	56	Земли рекреационного назначения № 106	457340,77	2227687,05	51° 9' 42,719"	41° 9' 51,726"
134304	57	Земли рекреационного назначения № 106	457358,23	2227452,10	51° 9' 43,251"	41° 9' 39,631"
134305	58	Земли рекреационного назначения № 106	457134,39	2227433,05	51° 9' 36,005"	41° 9' 38,702"
134306	59	Земли рекреационного назначения № 106	457098,16	2227350,87	51° 9' 34,821"	41° 9' 34,481"

134307	60	Земли рекреационного назначения № 106	457227,80	2227321,70	51° 9' 39,012"	41° 9' 32,950"
134308	61	Земли рекреационного назначения № 106	457289,10	2227312,90	51° 9' 40,994"	41° 9' 32,484"
134309	62	Земли рекреационного назначения № 106	457297,00	2227302,30	51° 9' 41,248"	41° 9' 31,936"
134310	63	Земли рекреационного назначения № 106	457304,10	2227266,90	51° 9' 41,473"	41° 9' 30,113"
134311	64	Земли рекреационного назначения № 106	457321,20	2227248,40	51° 9' 42,024"	41° 9' 29,157"
134312	65	Земли рекреационного назначения № 106	457369,76	2227181,66	51° 9' 43,585"	41° 9' 25,711"
134313	66	Земли рекреационного назначения № 106	457556,64	2227272,14	51° 9' 49,645"	41° 9' 30,325"
134314	67	Земли рекреационного назначения № 106	457574,90	2227216,45	51° 9' 50,228"	41° 9' 27,455"
134315	68	Земли рекреационного назначения № 106	457588,70	2227145,10	51° 9' 50,665"	41° 9' 23,780"
134316	69	Земли рекреационного назначения № 106	457594,75	2227110,65	51° 9' 50,855"	41° 9' 22,006"
134317	70	Земли рекреационного назначения № 106	457600,50	2227007,30	51° 9' 51,027"	41° 9' 16,686"
134318	71	Земли рекреационного назначения № 106	457601,80	2226991,00	51° 9' 51,066"	41° 9' 15,846"
134319	72	Земли рекреационного назначения № 106	457665,60	2227013,80	51° 9' 53,134"	41° 9' 17,005"
134320	73	Земли рекреационного назначения № 106	457872,70	2227095,55	51° 9' 59,847"	41° 9' 21,165"
134321	74	Земли рекреационного назначения № 106	457940,69	2227113,56	51° 10' 2,050"	41° 9' 22,076"
134322	75	Земли рекреационного назначения № 106	457930,26	2227163,40	51° 10' 1,719"	41° 9' 24,644"
134323	76	Земли рекреационного назначения № 106	458023,92	2227220,45	51° 10' 4,758"	41° 9' 27,559"
134324	77	Земли рекреационного назначения № 106	458023,02	2227222,18	51° 10' 4,729"	41° 9' 27,648"
134325	78	Земли рекреационного назначения № 106	458020,57	2227226,90	51° 10' 4,651"	41° 9' 27,891"
134326	79	Земли рекреационного назначения № 106	458017,02	2227233,77	51° 10' 4,537"	41° 9' 28,246"
134327		**Земли рекреационного назначения № 106 Количество**		79		79
134328	1	Земли рекреационного назначения № 137	408512,64	2160667,06	50° 42' 59,513"	40° 13' 6,365"
134329	2	Земли рекреационного назначения № 137	408519,59	2160718,84	50° 42' 59,767"	40° 13' 8,998"
134330	3	Земли рекреационного назначения № 137	408535,47	2160754,06	50° 43' 0,300"	40° 13' 10,779"
134331	4	Земли рекреационного назначения № 137	408498,76	2160778,84	50° 42' 59,126"	40° 13' 12,074"
134332	5	Земли рекреационного назначения № 137	408488,43	2160808,22	50° 42' 58,808"	40° 13' 13,580"
134333	6	Земли рекреационного назначения № 137	408459,31	2160831,59	50° 42' 57,879"	40° 13' 14,796"
134334	7	Земли рекреационного назначения № 137	408416,50	2160860,04	50° 42' 56,510"	40° 13' 16,283"
134335	8	Земли рекреационного назначения № 137	408325,39	2160893,93	50° 42' 53,581"	40° 13' 18,089"
134336	9	Земли рекреационного назначения № 137	408315,30	2160874,71	50° 42' 53,244"	40° 13' 17,119"
134337	10	Земли рекреационного назначения № 137	408307,03	2160848,69	50° 42' 52,962"	40° 13' 15,800"
134338	11	Земли рекреационного назначения № 137	408300,17	2160804,34	50° 42' 52,715"	40° 13' 13,546"
134339	12	Земли рекреационного назначения № 137	408286,23	2160739,07	50° 42' 52,228"	40° 13' 10,232"
134340	13	Земли рекреационного назначения № 137	408287,41	2160708,32	50° 42' 52,249"	40° 13' 8,664"
134341	14	Земли рекреационного назначения № 137	408299,94	2160672,38	50° 42' 52,635"	40° 13' 6,822"
134342	15	Земли рекреационного назначения № 137	408358,81	2160697,62	50° 42' 54,553"	40° 13' 8,057"
134343	16	Земли рекреационного назначения № 137	408401,55	2160684,30	50° 42' 55,929"	40° 13' 7,341"
134344	17	Земли рекреационного назначения № 137	408453,29	2160697,35	50° 42' 57,610"	40° 13' 7,961"
134345	18	Земли рекреационного назначения № 137	408512,64	2160667,06	50° 42' 59,513"	40° 13' 6,365"
134346		**Земли рекреационного назначения № 137 Количество**		18		18
134347	1	Земли рекреационного назначения № 138	379399,28	2153419,23	50° 27' 13,449"	40° 7' 24,233"

134348	2	Земли рекреационного назначения № 138	379392,57	2153417,12	50° 27' 13,231"	40° 7' 24,132"
134349	3	Земли рекреационного назначения № 138	379428,30	2153379,03	50° 27' 14,364"	40° 7' 22,169"
134350	4	Земли рекреационного назначения № 138	379445,86	2153389,65	50° 27' 14,939"	40° 7' 22,691"
134351	5	Земли рекреационного назначения № 138	379428,10	2153421,91	50° 27' 14,383"	40° 7' 24,342"
134352	6	Земли рекреационного назначения № 138	379407,97	2153415,58	50° 27' 13,728"	40° 7' 24,040"
134353	7	Земли рекреационного назначения № 138	379406,12	2153415,00	50° 27' 13,668"	40° 7' 24,012"
134354	8	Земли рекреационного назначения № 138	379399,28	2153419,23	50° 27' 13,449"	40° 7' 24,233"
134355	9	Земли рекреационного назначения № 138	380385,78	2150595,53	50° 27' 43,669"	40° 5' 0,200"
134356	10	Земли рекреационного назначения № 138	380459,58	2150620,05	50° 27' 46,071"	40° 5' 1,372"
134357	11	Земли рекреационного назначения № 138	380471,35	2150629,66	50° 27' 46,458"	40° 5' 1,848"
134358	12	Земли рекреационного назначения № 138	380503,54	2150643,32	50° 27' 47,508"	40° 5' 2,510"
134359	13	Земли рекреационного назначения № 138	380527,72	2150649,64	50° 27' 48,294"	40° 5' 2,807"
134360	14	Земли рекреационного назначения № 138	380565,00	2150652,06	50° 27' 49,501"	40° 5' 2,894"
134361	15	Земли рекреационного назначения № 138	380602,90	2150647,82	50° 27' 50,725"	40° 5' 2,643"
134362	16	Земли рекреационного назначения № 138	380632,32	2150638,58	50° 27' 51,671"	40° 5' 2,146"
134363	17	Земли рекреационного назначения № 138	380660,52	2150627,33	50° 27' 52,577"	40° 5' 1,549"
134364	18	Земли рекреационного назначения № 138	380756,83	2150604,05	50° 27' 55,678"	40° 5' 0,277"
134365	19	Земли рекреационного назначения № 138	380784,92	2150603,66	50° 27' 56,587"	40° 5' 0,231"
134366	20	Земли рекреационного назначения № 138	380800,91	2150606,09	50° 27' 57,106"	40° 5' 0,339"
134367	21	Земли рекреационного назначения № 138	380818,62	2150612,89	50° 27' 57,683"	40° 5' 0,666"
134368	22	Земли рекреационного назначения № 138	380836,43	2150633,21	50° 27' 58,271"	40° 5' 1,679"
134369	23	Земли рекреационного назначения № 138	380855,87	2150675,31	50° 27' 58,926"	40° 5' 3,795"
134370	24	Земли рекреационного назначения № 138	380877,34	2150722,46	50° 27' 59,649"	40° 5' 6,164"
134371	25	Земли рекреационного назначения № 138	380886,01	2150752,27	50° 27' 59,948"	40° 5' 7,667"
134372	26	Земли рекреационного назначения № 138	380900,60	2150793,34	50° 28' 0,445"	40° 5' 9,735"
134373	27	Земли рекреационного назначения № 138	380917,74	2150827,44	50° 28' 1,020"	40° 5' 11,447"
134374	28	Земли рекреационного назначения № 138	380936,37	2150851,70	50° 28' 1,638"	40° 5' 12,659"
134375	29	Земли рекреационного назначения № 138	380949,71	2150864,59	50° 28' 2,077"	40° 5' 13,300"
134376	30	Земли рекреационного назначения № 138	380968,79	2150872,61	50° 28' 2,699"	40° 5' 13,688"
134377	31	Земли рекреационного назначения № 138	380983,54	2150884,35	50° 28' 3,184"	40° 5' 14,269"
134378	32	Земли рекреационного назначения № 138	380996,27	2150890,07	50° 28' 3,599"	40° 5' 14,547"
134379	33	Земли рекреационного назначения № 138	381006,56	2150886,95	50° 28' 3,930"	40° 5' 14,379"
134380	34	Земли рекреационного назначения № 138	381022,71	2150887,79	50° 28' 4,453"	40° 5' 14,406"
134381	35	Земли рекреационного назначения № 138	381043,51	2150896,98	50° 28' 5,132"	40° 5' 14,852"
134382	36	Земли рекреационного назначения № 138	381072,75	2150908,10	50° 28' 6,084"	40° 5' 15,388"
134383	37	Земли рекреационного назначения № 138	381103,55	2150925,74	50° 28' 7,092"	40° 5' 16,253"
134384	38	Земли рекреационного назначения № 138	381125,76	2150944,19	50° 28' 7,821"	40° 5' 17,167"
134385	39	Земли рекреационного назначения № 138	381143,72	2150965,23	50° 28' 8,415"	40° 5' 18,216"
134386	40	Земли рекреационного назначения № 138	381165,65	2150991,53	50° 28' 9,141"	40° 5' 19,529"
134387	41	Земли рекреационного назначения № 138	381180,98	2151006,03	50° 28' 9,645"	40° 5' 20,249"
134388	42	Земли рекреационного назначения № 138	381223,65	2151048,09	50° 28' 11,051"	40° 5' 22,341"

134389	43	Земли рекреационного назначения № 138	381181,74	2151030,50	50° 28' 9,685"	40° 5' 21,489"
134390	44	Земли рекреационного назначения № 138	381129,65	2150994,03	50° 28' 7,977"	40° 5' 19,690"
134391	45	Земли рекреационного назначения № 138	381076,62	2150956,90	50° 28' 6,239"	40° 5' 17,858"
134392	46	Земли рекреационного назначения № 138	381006,33	2151071,07	50° 28' 4,034"	40° 5' 23,712"
134393	47	Земли рекреационного назначения № 138	380973,98	2151129,77	50° 28' 3,024"	40° 5' 26,718"
134394	48	Земли рекреационного назначения № 138	380939,33	2151176,05	50° 28' 1,930"	40° 5' 29,097"
134395	49	Земли рекреационного назначения № 138	380874,94	2151234,05	50° 27' 59,882"	40° 5' 32,098"
134396	50	Земли рекреационного назначения № 138	380770,11	2151291,02	50° 27' 56,525"	40° 5' 35,086"
134397	51	Земли рекреационного назначения № 138	380723,20	2151293,74	50° 27' 55,009"	40° 5' 35,268"
134398	52	Земли рекреационного назначения № 138	380651,23	2151294,94	50° 27' 52,682"	40° 5' 35,397"
134399	53	Земли рекреационного назначения № 138	380602,76	2151275,75	50° 27' 51,102"	40° 5' 34,470"
134400	54	Земли рекреационного назначения № 138	380577,66	2151267,61	50° 27' 50,285"	40° 5' 34,082"
134401	55	Земли рекреационного назначения № 138	380472,68	2151219,10	50° 27' 46,859"	40° 5' 31,722"
134402	56	Земли рекреационного назначения № 138	380422,90	2151182,25	50° 27' 45,226"	40° 5' 29,902"
134403	57	Земли рекреационного назначения № 138	380379,30	2151135,97	50° 27' 43,788"	40° 5' 27,598"
134404	58	Земли рекреационного назначения № 138	380357,70	2151103,91	50° 27' 43,069"	40° 5' 25,993"
134405	59	Земли рекреационного назначения № 138	380347,37	2151068,96	50° 27' 42,714"	40° 5' 24,232"
134406	60	Земли рекреационного назначения № 138	380337,85	2151017,56	50° 27' 42,375"	40° 5' 21,636"
134407	61	Земли рекреационного назначения № 138	380319,14	2150936,18	50° 27' 41,720"	40° 5' 17,529"
134408	62	Земли рекреационного назначения № 138	380315,85	2150911,36	50° 27' 41,598"	40° 5' 16,274"
134409	63	Земли рекреационного назначения № 138	380312,22	2150844,70	50° 27' 41,440"	40° 5' 12,899"
134410	64	Земли рекреационного назначения № 138	380330,15	2150757,09	50° 27' 41,967"	40° 5' 8,441"
134411	65	Земли рекреационного назначения № 138	380356,78	2150672,78	50° 27' 42,777"	40° 5' 4,143"
134412	66	Земли рекреационного назначения № 138	380385,78	2150595,53	50° 27' 43,669"	40° 5' 0,200"
134413		**Земли рекреационного назначения № 138 Количество**		66		66
134414	1	Земли рекреационного назначения № 139	377801,28	2151843,10	50° 26' 20,808"	40° 6' 5,868"
134415	2	Земли рекреационного назначения № 139	377781,52	2151829,82	50° 26' 20,161"	40° 6' 5,214"
134416	3	Земли рекреационного назначения № 139	377753,84	2151811,22	50° 26' 19,254"	40° 6' 4,298"
134417	4	Земли рекреационного назначения № 139	377758,54	2151795,68	50° 26' 19,397"	40° 6' 3,506"
134418	5	Земли рекреационного назначения № 139	377799,90	2151734,43	50° 26' 20,698"	40° 6' 0,364"
134419	6	Земли рекреационного назначения № 139	377808,81	2151723,04	50° 26' 20,979"	40° 5' 59,779"
134420	7	Земли рекреационного назначения № 139	377852,71	2151755,51	50° 26' 22,419"	40° 6' 1,382"
134421	8	Земли рекреационного назначения № 139	377886,20	2151725,56	50° 26' 23,485"	40° 5' 59,834"
134422	9	Земли рекреационного назначения № 139	377899,03	2151729,76	50° 26' 23,902"	40° 6' 0,034"
134423	10	Земли рекреационного назначения № 139	377942,87	2151787,05	50° 26' 25,355"	40° 6' 2,895"
134424	11	Земли рекреационного назначения № 139	377998,50	2151856,84	50° 26' 27,197"	40° 6' 6,379"
134425	12	Земли рекреационного назначения № 139	378006,26	2151866,57	50° 26' 27,454"	40° 6' 6,864"
134426	13	Земли рекреационного назначения № 139	378034,62	2151902,15	50° 26' 28,393"	40° 6' 8,640"
134427	14	Земли рекреационного назначения № 139	378024,77	2151903,86	50° 26' 28,075"	40° 6' 8,736"
134428	15	Земли рекреационного назначения № 139	378015,79	2151911,82	50° 26' 27,789"	40° 6' 9,148"
134429	16	Земли рекреационного назначения № 139	377987,57	2151922,00	50° 26' 26,882"	40° 6' 9,690"

134430	17	Земли рекреационного назначения № 139	377983,43	2151919,26	50° 26' 26,747"	40° 6' 9,555"
134431	18	Земли рекреационного назначения № 139	377880,24	2151767,10	50° 26' 23,317"	40° 6' 1,944"
134432	19	Земли рекреационного назначения № 139	377864,58	2151776,34	50° 26' 22,816"	40° 6' 2,426"
134433	20	Земли рекреационного назначения № 139	377854,14	2151773,46	50° 26' 22,476"	40° 6' 2,290"
134434	21	Земли рекреационного назначения № 139	377801,28	2151843,10	50° 26' 20,808"	40° 6' 5,868"
134435	22	Земли рекреационного назначения № 139	379331,28	2153403,07	50° 27' 11,240"	40° 7' 23,477"
134436	23	Земли рекреационного назначения № 139	379325,79	2153422,83	50° 27' 11,074"	40° 7' 24,484"
134437	24	Земли рекреационного назначения № 139	379398,52	2153444,51	50° 27' 13,440"	40° 7' 25,515"
134438	25	Земли рекреационного назначения № 139	379401,48	2153445,68	50° 27' 13,536"	40° 7' 25,572"
134439	26	Земли рекреационного назначения № 139	379409,13	2153448,70	50° 27' 13,785"	40° 7' 25,717"
134440	27	Земли рекреационного назначения № 139	379390,17	2153470,48	50° 27' 13,185"	40° 7' 26,839"
134441	28	Земли рекреационного назначения № 139	379365,11	2153499,27	50° 27' 12,391"	40° 7' 28,321"
134442	29	Земли рекреационного назначения № 139	379302,57	2153577,23	50° 27' 10,414"	40° 7' 32,329"
134443	30	Земли рекреационного назначения № 139	379289,36	2153593,70	50° 27' 9,996"	40° 7' 33,176"
134444	31	Земли рекреационного назначения № 139	379246,80	2153634,79	50° 27' 8,644"	40° 7' 35,298"
134445	32	Земли рекреационного назначения № 139	379232,45	2153648,64	50° 27' 8,187"	40° 7' 36,013"
134446	33	Земли рекреационного назначения № 139	379027,17	2153702,87	50° 27' 1,578"	40° 7' 38,951"
134447	34	Земли рекреационного назначения № 139	379090,25	2153579,62	50° 27' 3,546"	40° 7' 32,647"
134448	35	Земли рекреационного назначения № 139	379098,41	2153563,68	50° 27' 3,801"	40° 7' 31,832"
134449	36	Земли рекреационного назначения № 139	379108,01	2153546,99	50° 27' 4,101"	40° 7' 30,977"
134450	37	Земли рекреационного назначения № 139	379150,61	2153472,90	50° 27' 5,436"	40° 7' 27,184"
134451	38	Земли рекреационного назначения № 139	379190,27	2153403,93	50° 27' 6,678"	40° 7' 23,652"
134452	39	Земли рекреационного назначения № 139	379369,42	2153080,01	50° 27' 12,282"	40° 7' 7,071"
134453	40	Земли рекреационного назначения № 139	379397,22	2153093,81	50° 27' 13,190"	40° 7' 7,744"
134454	41	Земли рекреационного назначения № 139	379463,17	2153124,66	50° 27' 15,342"	40° 7' 9,246"
134455	42	Земли рекреационного назначения № 139	379388,59	2153282,09	50° 27' 13,022"	40° 7' 17,293"
134456	43	Земли рекреационного назначения № 139	379331,28	2153403,07	50° 27' 11,240"	40° 7' 23,477"
134457		**Земли рекреационного назначения № 139 Количество**		43		43
134458	1	Земли рекреационного назначения № 145	517140,71	2181126,94	51° 41' 44,036"	40° 29' 14,068"
134459	2	Земли рекреационного назначения № 145	517137,00	2181057,56	51° 41' 43,885"	40° 29' 10,459"
134460	3	Земли рекреационного назначения № 145	517136,26	2181043,64	51° 41' 43,855"	40° 29' 9,735"
134461	4	Земли рекреационного назначения № 145	517125,91	2180849,86	51° 41' 43,435"	40° 28' 59,655"
134462	5	Земли рекреационного назначения № 145	517122,72	2180708,45	51° 41' 43,269"	40° 28' 52,296"
134463	6	Земли рекреационного назначения № 145	517105,91	2180499,49	51° 41' 42,632"	40° 28' 41,430"
134464	7	Земли рекреационного назначения № 145	517196,20	2180493,54	51° 41' 45,550"	40° 28' 41,055"
134465	8	Земли рекреационного назначения № 145	517220,54	2180681,16	51° 41' 46,421"	40° 28' 50,805"
134466	9	Земли рекреационного назначения № 145	517275,69	2180780,65	51° 41' 48,249"	40° 28' 55,945"
134467	10	Земли рекреационного назначения № 145	517301,10	2181035,32	51° 41' 49,184"	40° 29' 9,185"
134468	11	Земли рекреационного назначения № 145	517287,73	2181108,46	51° 41' 48,784"	40° 29' 13,002"
134469	12	Земли рекреационного назначения № 145	517140,71	2181126,94	51° 41' 44,036"	40° 29' 14,068"
134470		**Земли рекреационного назначения № 145 Количество**		12		12

134471	1	Земли рекреационного назначения № 147	335875,13	2204795,52	50° 4' 7,275"	40° 51' 6,974"
134472	2	Земли рекреационного назначения № 147	335701,24	2204723,31	50° 4' 1,628"	40° 51' 3,418"
134473	3	Земли рекреационного назначения № 147	335731,57	2204610,41	50° 4' 2,579"	40° 50' 57,728"
134474	4	Земли рекреационного назначения № 147	335704,18	2204595,95	50° 4' 1,688"	40° 50' 57,013"
134475	5	Земли рекреационного назначения № 147	335711,96	2204584,14	50° 4' 1,937"	40° 50' 56,416"
134476	6	Земли рекреационного назначения № 147	335747,08	2204601,49	50° 4' 3,078"	40° 50' 57,273"
134477	7	Земли рекреационного назначения № 147	335757,55	2204591,06	50° 4' 3,414"	40° 50' 56,744"
134478	8	Земли рекреационного назначения № 147	335788,10	2204599,22	50° 4' 4,405"	40° 50' 57,141"
134479	9	Земли рекреационного назначения № 147	335902,94	2204643,37	50° 4' 8,134"	40° 50' 59,312"
134480	10	Земли рекреационного назначения № 147	335916,98	2204697,93	50° 4' 8,603"	40° 51' 2,050"
134481	11	Земли рекреационного назначения № 147	335875,13	2204795,52	50° 4' 7,275"	40° 51' 6,974"
134482		**Земли рекреационного назначения № 147 Количество**		11		11
134483	1	Земли рекреационного назначения № 15	456636,93	2150906,58	51° 8' 50,647"	40° 4' 1,923"
134484	2	Земли рекреационного назначения № 15	456620,88	2150948,66	51° 8' 50,154"	40° 4' 4,103"
134485	3	Земли рекреационного назначения № 15	456623,01	2150997,87	51° 8' 50,253"	40° 4' 6,631"
134486	4	Земли рекреационного назначения № 15	456645,35	2151060,98	51° 8' 51,015"	40° 4' 9,855"
134487	5	Земли рекреационного назначения № 15	456624,97	2151071,62	51° 8' 50,362"	40° 4' 10,423"
134488	6	Земли рекреационного назначения № 15	456574,17	2151013,56	51° 8' 48,683"	40° 4' 7,487"
134489	7	Земли рекреационного назначения № 15	456506,19	2150942,61	51° 8' 46,440"	40° 4' 3,905"
134490	8	Земли рекреационного назначения № 15	456383,65	2150870,77	51° 8' 42,431"	40° 4' 0,332"
134491	9	Земли рекреационного назначения № 15	456379,80	2150824,26	51° 8' 42,278"	40° 3' 57,944"
134492	10	Земли рекреационного назначения № 15	456375,49	2150810,04	51° 8' 42,129"	40° 3' 57,217"
134493	11	Земли рекреационного назначения № 15	456373,56	2150801,59	51° 8' 42,062"	40° 3' 56,784"
134494	12	Земли рекреационного назначения № 15	456375,68	2150787,25	51° 8' 42,121"	40° 3' 56,044"
134495	13	Земли рекреационного назначения № 15	456370,49	2150772,71	51° 8' 41,944"	40° 3' 55,302"
134496	14	Земли рекреационного назначения № 15	456363,92	2150762,38	51° 8' 41,725"	40° 3' 54,777"
134497	15	Земли рекреационного назначения № 15	456363,89	2150748,29	51° 8' 41,715"	40° 3' 54,053"
134498	16	Земли рекреационного назначения № 15	456369,95	2150730,80	51° 8' 41,901"	40° 3' 53,147"
134499	17	Земли рекреационного назначения № 15	456359,53	2150704,26	51° 8' 41,547"	40° 3' 51,792"
134500	18	Земли рекреационного назначения № 15	456314,51	2150673,85	51° 8' 40,072"	40° 3' 50,273"
134501	19	Земли рекреационного назначения № 15	456300,42	2150640,17	51° 8' 39,595"	40° 3' 48,555"
134502	20	Земли рекреационного назначения № 15	456308,38	2150612,95	51° 8' 39,835"	40° 3' 47,147"
134503	21	Земли рекреационного назначения № 15	456332,66	2150584,26	51° 8' 40,603"	40° 3' 45,648"
134504	22	Земли рекреационного назначения № 15	456342,71	2150545,99	51° 8' 40,904"	40° 3' 43,670"
134505	23	Земли рекреационного назначения № 15	456354,36	2150508,29	51° 8' 41,257"	40° 3' 41,719"
134506	24	Земли рекреационного назначения № 15	456605,84	2150665,58	51° 8' 49,491"	40° 3' 49,559"
134507	25	Земли рекреационного назначения № 15	456628,91	2150696,16	51° 8' 50,256"	40° 3' 51,109"
134508	26	Земли рекреационного назначения № 15	456609,11	2150729,45	51° 8' 49,636"	40° 3' 52,840"
134509	27	Земли рекреационного назначения № 15	456620,67	2150769,22	51° 8' 50,035"	40° 3' 54,874"
134510	28	Земли рекреационного назначения № 15	456625,86	2150797,85	51° 8' 50,221"	40° 3' 56,342"
134511	29	Земли рекреационного назначения № 15	456652,91	2150826,89	51° 8' 51,114"	40° 3' 57,808"

134512	30	Земли рекреационного назначения № 15	456649,80	2150872,44	51° 8' 51,042"	40° 4' 0,154"
134513	31	Земли рекреационного назначения № 15	456636,93	2150906,58	51° 8' 50,647"	40° 4' 1,923"
134514		**Земли рекреационного назначения № 15 Количество**		31		31
134515	1	Земли рекреационного назначения № 16	443519,34	2149628,26	51° 1' 45,506"	40° 3' 9,290"
134516	2	Земли рекреационного назначения № 16	443361,11	2149757,38	51° 1' 40,469"	40° 3' 16,071"
134517	3	Земли рекреационного назначения № 16	443342,59	2149738,86	51° 1' 39,858"	40° 3' 15,139"
134518	4	Земли рекреационного назначения № 16	443438,37	2149651,55	51° 1' 42,901"	40° 3' 10,565"
134519	5	Земли рекреационного назначения № 16	443403,45	2149611,33	51° 1' 41,746"	40° 3' 8,537"
134520	6	Земли рекреационного назначения № 16	443466,95	2149556,30	51° 1' 43,766"	40° 3' 5,650"
134521	7	Земли рекреационного назначения № 16	443519,34	2149628,26	51° 1' 45,506"	40° 3' 9,290"
134522	8	Земли рекреационного назначения № 16	443925,74	2148978,53	51° 1' 58,243"	40° 2' 35,552"
134523	9	Земли рекреационного назначения № 16	443801,38	2148863,00	51° 1' 54,147"	40° 2' 29,750"
134524	10	Земли рекреационного назначения № 16	443716,27	2148964,86	51° 1' 51,459"	40° 2' 35,061"
134525	11	Земли рекреационного назначения № 16	443695,55	2148943,26	51° 1' 50,774"	40° 2' 33,973"
134526	12	Земли рекреационного назначения № 16	443835,34	2148799,06	51° 1' 55,205"	40° 2' 26,435"
134527	13	Земли рекреационного назначения № 16	443659,89	2148682,30	51° 1' 49,456"	40° 2' 20,622"
134528	14	Земли рекреационного назначения № 16	443756,75	2148682,70	51° 1' 52,589"	40° 2' 20,545"
134529	15	Земли рекреационного назначения № 16	443898,67	2148682,46	51° 1' 57,180"	40° 2' 20,390"
134530	16	Земли рекреационного назначения № 16	444070,20	2148779,93	51° 2' 2,791"	40° 2' 25,218"
134531	17	Земли рекреационного назначения № 16	444111,51	2148792,70	51° 2' 4,135"	40° 2' 25,831"
134532	18	Земли рекреационного назначения № 16	444111,63	2148792,73	51° 2' 4,139"	40° 2' 25,833"
134533	19	Земли рекреационного назначения № 16	444018,78	2148894,75	51° 2' 1,200"	40° 2' 31,160"
134534	20	Земли рекреационного назначения № 16	444001,58	2148941,93	51° 2' 0,674"	40° 2' 33,598"
134535	21	Земли рекреационного назначения № 16	443925,74	2148978,53	51° 1' 58,243"	40° 2' 35,552"
134536		**Земли рекреационного назначения № 16 Количество**		21		21
134537	1	Земли рекреационного назначения № 17	455172,07	2168156,96	51° 8' 13,064"	40° 18' 50,385"
134538	2	Земли рекреационного назначения № 17	455105,96	2168191,20	51° 8' 10,943"	40° 18' 52,199"
134539	3	Земли рекреационного назначения № 17	455069,06	2168195,26	51° 8' 9,751"	40° 18' 52,438"
134540	4	Земли рекреационного назначения № 17	455024,70	2168195,60	51° 8' 8,316"	40° 18' 52,492"
134541	5	Земли рекреационного назначения № 17	454960,03	2168173,59	51° 8' 6,213"	40° 18' 51,413"
134542	6	Земли рекреационного назначения № 17	454936,33	2168158,70	51° 8' 5,438"	40° 18' 50,667"
134543	7	Земли рекреационного назначения № 17	454905,86	2168109,94	51° 8' 4,428"	40° 18' 48,184"
134544	8	Земли рекреационного назначения № 17	454891,97	2168022,92	51° 8' 3,933"	40° 18' 43,721"
134545	9	Земли рекреационного назначения № 17	454882,32	2167930,99	51° 8' 3,574"	40° 18' 39,002"
134546	10	Земли рекреационного назначения № 17	454888,33	2167796,23	51° 8' 3,699"	40° 18' 32,068"
134547	11	Земли рекреационного назначения № 17	454891,13	2167723,10	51° 8' 3,752"	40° 18' 28,305"
134548	12	Земли рекреационного назначения № 17	454896,21	2167576,83	51° 8' 3,840"	40° 18' 20,779"
134549	13	Земли рекреационного назначения № 17	454932,23	2167433,59	51° 8' 4,931"	40° 18' 13,384"
134550	14	Земли рекреационного назначения № 17	454933,49	2167428,10	51° 8' 4,969"	40° 18' 13,101"
134551	15	Земли рекреационного назначения № 17	454937,03	2167426,51	51° 8' 5,083"	40° 18' 13,016"
134552	16	Земли рекреационного назначения № 17	454944,84	2167423,39	51° 8' 5,334"	40° 18' 12,849"

134553	17	Земли рекреационного назначения № 17	454963,02	2167416,16	51° 8' 5,918"	40° 18' 12,463"
134554	18	Земли рекреационного назначения № 17	454964,28	2167415,63	51° 8' 5,959"	40° 18' 12,434"
134555	19	Земли рекреационного назначения № 17	454966,23	2167415,08	51° 8' 6,022"	40° 18' 12,404"
134556	20	Земли рекреационного назначения № 17	454967,48	2167414,86	51° 8' 6,062"	40° 18' 12,392"
134557	21	Земли рекреационного назначения № 17	454969,02	2167414,89	51° 8' 6,112"	40° 18' 12,392"
134558	22	Земли рекреационного назначения № 17	454972,82	2167413,92	51° 8' 6,234"	40° 18' 12,339"
134559	23	Земли рекреационного назначения № 17	454973,55	2167415,73	51° 8' 6,259"	40° 18' 12,432"
134560	24	Земли рекреационного назначения № 17	454974,96	2167418,68	51° 8' 6,306"	40° 18' 12,582"
134561	25	Земли рекреационного назначения № 17	454976,20	2167421,59	51° 8' 6,348"	40° 18' 12,731"
134562	26	Земли рекреационного назначения № 17	454978,29	2167450,24	51° 8' 6,430"	40° 18' 14,202"
134563	27	Земли рекреационного назначения № 17	454978,53	2167485,77	51° 8' 6,456"	40° 18' 16,029"
134564	28	Земли рекреационного назначения № 17	455016,42	2167485,66	51° 8' 7,682"	40° 18' 15,992"
134565	29	Земли рекреационного назначения № 17	455018,17	2167446,62	51° 8' 7,718"	40° 18' 13,983"
134566	30	Земли рекреационного назначения № 17	455018,47	2167438,24	51° 8' 7,724"	40° 18' 13,552"
134567	31	Земли рекреационного назначения № 17	455018,36	2167430,60	51° 8' 7,716"	40° 18' 13,159"
134568	32	Земли рекреационного назначения № 17	455018,17	2167428,76	51° 8' 7,709"	40° 18' 13,065"
134569	33	Земли рекреационного назначения № 17	455018,05	2167427,59	51° 8' 7,705"	40° 18' 13,005"
134570	34	Земли рекреационного назначения № 17	455017,58	2167423,10	51° 8' 7,687"	40° 18' 12,774"
134571	35	Земли рекреационного назначения № 17	455016,83	2167415,77	51° 8' 7,659"	40° 18' 12,398"
134572	36	Земли рекреационного назначения № 17	455016,39	2167409,45	51° 8' 7,642"	40° 18' 12,073"
134573	37	Земли рекреационного назначения № 17	455015,38	2167404,57	51° 8' 7,606"	40° 18' 11,823"
134574	38	Земли рекреационного назначения № 17	455015,12	2167403,05	51° 8' 7,597"	40° 18' 11,745"
134575	39	Земли рекреационного назначения № 17	455016,62	2167402,66	51° 8' 7,645"	40° 18' 11,724"
134576	40	Земли рекреационного назначения № 17	455017,67	2167401,90	51° 8' 7,679"	40° 18' 11,684"
134577	41	Земли рекреационного назначения № 17	455019,20	2167401,35	51° 8' 7,728"	40° 18' 11,655"
134578	42	Земли рекреационного назначения № 17	455042,17	2167397,42	51° 8' 8,469"	40° 18' 11,434"
134579	43	Земли рекреационного назначения № 17	455105,94	2167386,74	51° 8' 10,527"	40° 18' 10,832"
134580	44	Земли рекреационного назначения № 17	455107,79	2167386,47	51° 8' 10,587"	40° 18' 10,816"
134581	45	Земли рекреационного назначения № 17	455107,91	2167387,30	51° 8' 10,591"	40° 18' 10,859"
134582	46	Земли рекреационного назначения № 17	455112,06	2167418,37	51° 8' 10,741"	40° 18' 12,453"
134583	47	Земли рекреационного назначения № 17	455118,36	2167462,81	51° 8' 10,968"	40° 18' 14,733"
134584	48	Земли рекреационного назначения № 17	455125,86	2167512,83	51° 8' 11,237"	40° 18' 17,299"
134585	49	Земли рекреационного назначения № 17	455135,27	2167518,56	51° 8' 11,544"	40° 18' 17,586"
134586	50	Земли рекреационного назначения № 17	455160,14	2167536,28	51° 8' 12,358"	40° 18' 18,477"
134587	51	Земли рекреационного назначения № 17	455202,80	2167590,28	51° 8' 13,766"	40° 18' 21,219"
134588	52	Земли рекреационного назначения № 17	455214,35	2167627,78	51° 8' 14,159"	40° 18' 23,138"
134589	53	Земли рекреационного назначения № 17	455217,87	2167714,38	51° 8' 14,318"	40° 18' 27,588"
134590	54	Земли рекреационного назначения № 17	455218,61	2167818,85	51° 8' 14,396"	40° 18' 32,960"
134591	55	Земли рекреационного назначения № 17	455214,82	2168008,95	51° 8' 14,371"	40° 18' 42,738"
134592	56	Земли рекреационного назначения № 17	455211,69	2168071,76	51° 8' 14,302"	40° 18' 45,971"
134593	57	Земли рекреационного назначения № 17	455202,97	2168107,99	51° 8' 14,039"	40° 18' 47,841"

134594	58	Земли рекреационного назначения № 17	455172,07	2168156,96	51° 8' 13,064"	40° 18' 50,385"
134595		**Земли рекреационного назначения № 17 Количество**		58		58
134596	1	Земли рекреационного назначения № 25	324714,00	2193979,78	49° 58' 2,767"	40° 42' 9,033"
134597	2	Земли рекреационного назначения № 25	324714,00	2193789,13	49° 58' 2,703"	40° 41' 59,467"
134598	3	Земли рекреационного назначения № 25	324706,54	2193685,50	49° 58' 2,426"	40° 41' 54,272"
134599	4	Земли рекреационного назначения № 25	324700,77	2193605,28	49° 58' 2,212"	40° 41' 50,250"
134600	5	Земли рекреационного назначения № 25	324774,31	2193583,25	49° 58' 4,585"	40° 41' 49,106"
134601	6	Земли рекреационного назначения № 25	324846,30	2193565,23	49° 58' 6,908"	40° 41' 48,164"
134602	7	Земли рекреационного назначения № 25	324926,04	2193542,92	49° 58' 9,481"	40° 41' 47,002"
134603	8	Земли рекреационного назначения № 25	324939,08	2193595,85	49° 58' 9,921"	40° 41' 49,652"
134604	9	Земли рекреационного назначения № 25	324967,60	2193711,69	49° 58' 10,884"	40° 41' 55,449"
134605	10	Земли рекреационного назначения № 25	325016,85	2193926,10	49° 58' 12,550"	40° 42' 6,181"
134606	11	Земли рекреационного назначения № 25	324714,00	2193979,78	49° 58' 2,767"	40° 42' 9,033"
134607		**Земли рекреационного назначения № 25 Количество**		11		11
134608	1	Земли рекреационного назначения № 41	415175,52	2182720,15	50° 46' 45,790"	40° 31' 45,922"
134609	2	Земли рекреационного назначения № 41	415244,63	2182740,98	50° 46' 48,035"	40° 31' 46,940"
134610	3	Земли рекреационного назначения № 41	415276,93	2182757,62	50° 46' 49,087"	40° 31' 47,768"
134611	4	Земли рекреационного назначения № 41	415313,99	2182777,12	50° 46' 50,294"	40° 31' 48,739"
134612	5	Земли рекреационного назначения № 41	415273,79	2182884,78	50° 46' 49,038"	40° 31' 54,259"
134613	6	Земли рекреационного назначения № 41	415339,69	2182932,91	50° 46' 51,191"	40° 31' 56,673"
134614	7	Земли рекреационного назначения № 41	415295,03	2183005,53	50° 46' 49,776"	40° 32' 0,408"
134615	8	Земли рекреационного назначения № 41	415231,47	2183054,35	50° 46' 47,739"	40° 32' 2,941"
134616	9	Земли рекреационного назначения № 41	415161,43	2183028,29	50° 46' 45,462"	40° 32' 1,657"
134617	10	Земли рекреационного назначения № 41	415077,16	2183141,88	50° 46' 42,783"	40° 32' 7,509"
134618	11	Земли рекреационного назначения № 41	414997,12	2183094,12	50° 46' 40,173"	40° 32' 5,124"
134619	12	Земли рекреационного назначения № 41	414925,23	2183041,29	50° 46' 37,825"	40° 32' 2,475"
134620	13	Земли рекреационного назначения № 41	414844,86	2182989,77	50° 46' 35,203"	40° 31' 59,899"
134621	14	Земли рекреационного назначения № 41	414972,01	2182790,63	50° 46' 39,234"	40° 31' 49,653"
134622	15	Земли рекреационного назначения № 41	415116,50	2182842,26	50° 46' 43,931"	40° 31' 52,193"
134623	16	Земли рекреационного назначения № 41	415148,49	2182776,07	50° 46' 44,939"	40° 31' 48,794"
134624	17	Земли рекреационного назначения № 41	415175,47	2182720,25	50° 46' 45,788"	40° 31' 45,927"
134625	18	Земли рекреационного назначения № 41	415175,52	2182720,15	50° 46' 45,790"	40° 31' 45,922"
134626	19	Земли рекреационного назначения № 41	418105,31	2185275,11	50° 48' 21,634"	40° 33' 54,457"
134627	20	Земли рекреационного назначения № 41	418197,49	2185326,46	50° 48' 24,637"	40° 33' 57,020"
134628	21	Земли рекреационного назначения № 41	417933,60	2185791,62	50° 48' 16,285"	40° 34' 20,940"
134629	22	Земли рекреационного назначения № 41	417923,34	2185788,13	50° 48' 15,951"	40° 34' 20,768"
134630	23	Земли рекреационного назначения № 41	417877,09	2185767,98	50° 48' 14,447"	40° 34' 19,768"
134631	24	Земли рекреационного назначения № 41	417853,63	2185753,30	50° 48' 13,682"	40° 34' 19,033"
134632	25	Земли рекреационного назначения № 41	417828,27	2185736,89	50° 48' 12,855"	40° 34' 18,211"
134633	26	Земли рекреационного назначения № 41	417805,05	2185718,89	50° 48' 12,096"	40° 34' 17,307"
134634	27	Земли рекреационного назначения № 41	417785,12	2185685,54	50° 48' 11,438"	40° 34' 15,617"

134635	28	Земли рекреационного назначения № 41	417761,76	2185645,06	50° 48' 10,666"	40° 34' 13,564"
134636	29	Земли рекреационного назначения № 41	417744,79	2185614,01	50° 48' 10,104"	40° 34' 11,990"
134637	30	Земли рекреационного назначения № 41	417730,77	2185586,93	50° 48' 9,640"	40° 34' 10,616"
134638	31	Земли рекреационного назначения № 41	417722,00	2185562,65	50° 48' 9,347"	40° 34' 9,382"
134639	32	Земли рекреационного назначения № 41	417723,20	2185554,77	50° 48' 9,382"	40° 34' 8,978"
134640	33	Земли рекреационного назначения № 41	417724,24	2185548,00	50° 48' 9,413"	40° 34' 8,632"
134641	34	Земли рекреационного назначения № 41	417738,37	2185516,12	50° 48' 9,858"	40° 34' 6,995"
134642	35	Земли рекреационного назначения № 41	417739,45	2185448,90	50° 48' 9,866"	40° 34' 3,562"
134643	36	Земли рекреационного назначения № 41	417742,72	2185378,31	50° 48' 9,943"	40° 33' 59,956"
134644	37	Земли рекреационного назначения № 41	417697,69	2185327,58	50° 48' 8,466"	40° 33' 57,394"
134645	38	Земли рекреационного назначения № 41	417666,23	2185291,92	50° 48' 7,433"	40° 33' 55,593"
134646	39	Земли рекреационного назначения № 41	417644,49	2185267,37	50° 48' 6,720"	40° 33' 54,354"
134647	40	Земли рекреационного назначения № 41	417636,59	2185250,86	50° 48' 6,458"	40° 33' 53,516"
134648	41	Земли рекреационного назначения № 41	417627,09	2185231,02	50° 48' 6,143"	40° 33' 52,509"
134649	42	Земли рекреационного назначения № 41	417625,71	2185217,62	50° 48' 6,093"	40° 33' 51,825"
134650	43	Земли рекреационного назначения № 41	417627,89	2185198,09	50° 48' 6,155"	40° 33' 50,827"
134651	44	Земли рекреационного назначения № 41	417678,34	2185209,51	50° 48' 7,792"	40° 33' 51,378"
134652	45	Земли рекреационного назначения № 41	417722,87	2185217,92	50° 48' 9,236"	40° 33' 51,779"
134653	46	Земли рекреационного назначения № 41	417767,19	2185215,82	50° 48' 10,670"	40° 33' 51,644"
134654	47	Земли рекреационного назначения № 41	417774,62	2185216,64	50° 48' 10,910"	40° 33' 51,681"
134655	48	Земли рекреационного назначения № 41	417810,26	2185222,77	50° 48' 12,066"	40° 33' 51,971"
134656	49	Земли рекреационного назначения № 41	417884,58	2185222,68	50° 48' 14,471"	40° 33' 51,920"
134657	50	Земли рекреационного назначения № 41	417937,15	2185227,70	50° 48' 16,174"	40° 33' 52,142"
134658	51	Земли рекреационного назначения № 41	417981,74	2185246,57	50° 48' 17,624"	40° 33' 53,078"
134659	52	Земли рекреационного назначения № 41	418045,31	2185259,76	50° 48' 19,686"	40° 33' 53,711"
134660	53	Земли рекреационного назначения № 41	418079,85	2185267,47	50° 48' 20,807"	40° 33' 54,083"
134661	54	Земли рекреационного назначения № 41	418105,31	2185275,11	50° 48' 21,634"	40° 33' 54,457"
134662	55	Земли рекреационного назначения № 41	418253,80	2185722,49	50° 48' 26,617"	40° 34' 17,208"
134663	56	Земли рекреационного назначения № 41	418253,74	2185722,44	50° 48' 26,616"	40° 34' 17,206"
134664	57	Земли рекреационного назначения № 41	418126,98	2185617,54	50° 48' 22,472"	40° 34' 11,929"
134665	58	Земли рекреационного назначения № 41	417968,33	2185803,42	50° 48' 17,413"	40° 34' 21,520"
134666	59	Земли рекреационного назначения № 41	417938,43	2185793,26	50° 48' 16,441"	40° 34' 21,020"
134667	60	Земли рекреационного назначения № 41	418201,92	2185328,97	50° 48' 24,781"	40° 33' 57,146"
134668	61	Земли рекреационного назначения № 41	418209,62	2185333,18	50° 48' 25,032"	40° 33' 57,356"
134669	62	Земли рекреационного назначения № 41	418261,69	2185389,35	50° 48' 26,740"	40° 34' 0,191"
134670	63	Земли рекреационного назначения № 41	418310,14	2185425,22	50° 48' 28,322"	40° 34' 1,992"
134671	64	Земли рекреационного назначения № 41	418340,83	2185454,52	50° 48' 29,326"	40° 34' 3,469"
134672	65	Земли рекреационного назначения № 41	418352,13	2185483,21	50° 48' 29,704"	40° 34' 4,927"
134673	66	Земли рекреационного назначения № 41	418338,19	2185649,61	50° 48' 29,319"	40° 34' 13,433"
134674	67	Земли рекреационного назначения № 41	418304,18	2185691,59	50° 48' 28,235"	40° 34' 15,598"
134675	68	Земли рекреационного назначения № 41	418253,80	2185722,49	50° 48' 26,617"	40° 34' 17,208"

134676	69	Земли рекреационного назначения № 41	418945,17	2186744,84	50° 48' 49,393"	40° 35' 8,986"
134677	70	Земли рекреационного назначения № 41	418858,89	2186646,59	50° 48' 46,562"	40° 35' 4,022"
134678	71	Земли рекреационного назначения № 41	419034,28	2186482,62	50° 48' 52,173"	40° 34' 55,538"
134679	72	Земли рекреационного назначения № 41	419107,32	2186562,77	50° 48' 54,568"	40° 34' 59,586"
134680	73	Земли рекреационного назначения № 41	419138,32	2186596,78	50° 48' 55,584"	40° 35' 1,304"
134681	74	Земли рекреационного назначения № 41	419160,44	2186621,06	50° 48' 56,309"	40° 35' 2,531"
134682	75	Земли рекреационного назначения № 41	419147,39	2186633,43	50° 48' 55,892"	40° 35' 3,170"
134683	76	Земли рекреационного назначения № 41	418984,15	2186789,23	50° 48' 50,671"	40° 35' 11,229"
134684	77	Земли рекреационного назначения № 41	418959,44	2186761,10	50° 48' 49,861"	40° 35' 9,807"
134685	78	Земли рекреационного назначения № 41	418945,17	2186744,84	50° 48' 49,393"	40° 35' 8,986"
134686		**Земли рекреационного назначения № 41 Количество**		78		78
134687	1	Земли рекреационного назначения № 46	339048,86	2174893,07	50° 5' 39,093"	40° 26' 1,355"
134688	2	Земли рекреационного назначения № 46	338831,35	2175005,45	50° 5' 32,105"	40° 26' 7,162"
134689	3	Земли рекреационного назначения № 46	338849,55	2174703,78	50° 5' 32,557"	40° 25' 51,975"
134690	4	Земли рекреационного назначения № 46	338845,65	2174696,40	50° 5' 32,427"	40° 25' 51,607"
134691	5	Земли рекреационного назначения № 46	338769,55	2174552,35	50° 5' 29,899"	40° 25' 44,415"
134692	6	Земли рекреационного назначения № 46	338916,85	2174427,80	50° 5' 34,609"	40° 25' 38,046"
134693	7	Земли рекреационного назначения № 46	339016,58	2174663,95	50° 5' 37,944"	40° 25' 49,853"
134694	8	Земли рекреационного назначения № 46	338987,85	2174685,16	50° 5' 37,024"	40° 25' 50,941"
134695	9	Земли рекреационного назначения № 46	338949,98	2174687,98	50° 5' 35,800"	40° 25' 51,109"
134696	10	Земли рекреационного назначения № 46	338953,31	2174693,98	50° 5' 35,910"	40° 25' 51,409"
134697	11	Земли рекреационного назначения № 46	339062,85	2174891,51	50° 5' 39,545"	40° 26' 1,267"
134698	12	Земли рекреационного назначения № 46	339051,28	2174897,44	50° 5' 39,173"	40° 26' 1,573"
134699	13	Земли рекреационного назначения № 46	339048,86	2174893,07	50° 5' 39,093"	40° 26' 1,355"
134700	14	Земли рекреационного назначения № 46	338274,23	2174716,48	50° 5' 13,946"	40° 25' 53,022"
134701	15	Земли рекреационного назначения № 46	338170,76	2174756,42	50° 5' 10,616"	40° 25' 55,103"
134702	16	Земли рекреационного назначения № 46	338172,21	2174736,71	50° 5' 10,654"	40° 25' 54,111"
134703	17	Земли рекреационного назначения № 46	338149,33	2174744,81	50° 5' 9,917"	40° 25' 54,535"
134704	18	Земли рекреационного назначения № 46	338115,95	2174669,64	50° 5' 8,803"	40° 25' 50,778"
134705	19	Земли рекреационного назначения № 46	338164,99	2174628,27	50° 5' 10,371"	40° 25' 48,663"
134706	20	Земли рекреационного назначения № 45	338190,71	2174613,88	50° 5' 11,197"	40° 25' 47,921"
134707	21	Земли рекреационного назначения № 46	338185,82	2174597,80	50° 5' 11,031"	40° 25' 47,115"
134708	22	Земли рекреационного назначения № 46	338224,18	2174591,79	50° 5' 12,270"	40° 25' 46,786"
134709	23	Земли рекреационного назначения № 46	338253,25	2174628,32	50° 5' 13,227"	40° 25' 48,602"
134710	24	Земли рекреационного назначения № 46	338260,16	2174645,14	50° 5' 13,458"	40° 25' 49,443"
134711	25	Земли рекреационного назначения № 46	338248,71	2174649,71	50° 5' 13,090"	40° 25' 49,681"
134712	26	Земли рекреационного назначения № 46	338274,23	2174716,48	50° 5' 13,946"	40° 25' 53,022"
134713	27	Земли рекреационного назначения № 46	337963,26	2174207,91	50° 5' 3,651"	40° 25' 27,665"
134714	28	Земли рекреационного назначения № 46	337907,30	2174228,20	50° 5' 1,849"	40° 25' 28,726"
134715	29	Земли рекреационного назначения № 46	337854,13	2174230,43	50° 5' 0,130"	40° 25' 28,876"
134716	30	Земли рекреационного назначения № 46	337856,22	2174198,52	50° 5' 0,183"	40° 25' 27,269"

134717	31	Земли рекреационного назначения № 46	337908,07	2174176,33	50° 5' 1,850"	40° 25' 26,116"
134718	32	Земли рекреационного назначения № 46	337954,44	2174151,45	50° 5' 3,339"	40° 25' 24,832"
134719	33	Земли рекреационного назначения № 46	337954,67	2174124,76	50° 5' 3,335"	40° 25' 23,490"
134720	34	Земли рекреационного назначения № 46	337955,76	2174098,59	50° 5' 3,358"	40° 25' 22,173"
134721	35	Земли рекреационного назначения № 46	337958,25	2174063,85	50° 5' 3,422"	40° 25' 20,424"
134722	36	Земли рекреационного назначения № 46	337958,25	2174058,24	50° 5' 3,420"	40° 25' 20,142"
134723	37	Земли рекреационного назначения № 46	337972,12	2174033,63	50° 5' 3,857"	40° 25' 18,894"
134724	38	Земли рекреационного назначения № 46	337979,58	2174000,11	50° 5' 4,083"	40° 25' 17,203"
134725	39	Земли рекреационного назначения № 46	337992,68	2173998,34	50° 5' 4,506"	40° 25' 17,105"
134726	40	Земли рекреационного назначения № 46	338034,44	2173997,02	50° 5' 5,857"	40° 25' 17,009"
134727	41	Земли рекреационного назначения № 46	338077,34	2174006,20	50° 5' 7,250"	40° 25' 17,440"
134728	42	Земли рекреационного назначения № 46	338095,04	2174011,62	50° 5' 7,825"	40° 25' 17,700"
134729	43	Земли рекреационного назначения № 46	338096,04	2174091,65	50° 5' 7,894"	40° 25' 21,724"
134730	44	Земли рекреационного назначения № 46	338114,47	2174095,88	50° 5' 8,492"	40° 25' 21,923"
134731	45	Земли рекреационного назначения № 46	338135,86	2174092,21	50° 5' 9,183"	40° 25' 21,723"
134732	46	Земли рекреационного назначения № 46	338150,74	2174113,16	50° 5' 9,674"	40° 25' 22,766"
134733	47	Земли рекреационного назначения № 46	338142,65	2174127,03	50° 5' 9,419"	40° 25' 23,470"
134734	48	Земли рекреационного назначения № 46	338108,36	2174144,54	50° 5' 8,317"	40° 25' 24,375"
134735	49	Земли рекреационного назначения № 46	338093,09	2174138,04	50° 5' 7,820"	40° 25' 24,059"
134736	50	Земли рекреационного назначения № 46	338091,66	2174120,01	50° 5' 7,765"	40° 25' 23,153"
134737	51	Земли рекреационного назначения № 46	338075,08	2174131,28	50° 5' 7,234"	40° 25' 23,732"
134738	52	Земли рекреационного назначения № 46	338055,23	2174142,26	50° 5' 6,597"	40° 25' 24,298"
134739	53	Земли рекреационного назначения № 46	338039,13	2174153,22	50° 5' 6,081"	40° 25' 24,861"
134740	54	Земли рекреационного назначения № 46	338033,74	2174154,55	50° 5' 5,907"	40° 25' 24,932"
134741	55	Земли рекреационного назначения № 46	338032,68	2174164,92	50° 5' 5,877"	40° 25' 25,454"
134742	56	Земли рекреационного назначения № 46	337988,75	2174167,53	50° 5' 4,457"	40° 25' 25,616"
134743	57	Земли рекреационного назначения № 46	337963,26	2174207,91	50° 5' 3,651"	40° 25' 27,665"
134744	58	Земли рекреационного назначения № 46	337877,31	2174461,39	50° 5' 0,986"	40° 25' 40,474"
134745	59	Земли рекреационного назначения № 46	337869,20	2174425,22	50° 5' 0,707"	40° 25' 38,661"
134746	60	Земли рекреационного назначения № 46	337900,50	2174411,90	50° 5' 1,713"	40° 25' 37,969"
134747	61	Земли рекреационного назначения № 46	337939,78	2174400,75	50° 5' 2,979"	40° 25' 37,380"
134748	62	Земли рекреационного назначения № 46	337969,52	2174422,10	50° 5' 3,951"	40° 25' 38,433"
134749	63	Земли рекреационного назначения № 46	337993,81	2174407,73	50° 5' 4,731"	40° 25' 37,693"
134750	64	Земли рекреационного назначения № 46	338008,36	2174442,45	50° 5' 5,218"	40° 25' 39,428"
134751	65	Земли рекреационного назначения № 46	337988,48	2174475,99	50° 5' 4,590"	40° 25' 41,129"
134752	66	Земли рекреационного назначения № 46	337936,68	2174471,35	50° 5' 2,911"	40° 25' 40,933"
134753	67	Земли рекреационного назначения № 46	337908,03	2174473,71	50° 5' 1,985"	40° 25' 41,072"
134754	68	Земли рекреационного назначения № 46	337877,31	2174461,39	50° 5' 0,986"	40° 25' 40,474"
134755		**Земли рекреационного назначения № 46 Количество**		68		68
134756	1	Земли рекреационного назначения № 66	489393,34	2251163,10	51° 27' 1,431"	41° 30' 0,232"
134757	2	Земли рекреационного назначения № 66	489224,08	2251328,81	51° 26' 55,953"	41° 30' 8,811"

134758	3	Земли рекреационного назначения № 66	489159,01	2251103,02	51° 26' 53,849"	41° 29' 57,118"
134759	4	Земли рекреационного назначения № 66	489160,81	2251100,21	51° 26' 53,907"	41° 29' 56,973"
134760	5	Земли рекреационного назначения № 66	489160,78	2251096,91	51° 26' 53,906"	41° 29' 56,802"
134761	6	Земли рекреационного назначения № 66	489159,47	2251094,04	51° 26' 53,864"	41° 29' 56,653"
134762	7	Земли рекреационного назначения № 66	489156,82	2251090,43	51° 26' 53,778"	41° 29' 56,466"
134763	8	Земли рекреационного назначения № 66	489109,17	2250893,37	51° 26' 52,238"	41° 29' 46,261"
134764	9	Земли рекреационного назначения № 66	489234,02	2250880,43	51° 26' 56,277"	41° 29' 45,592"
134765	10	Земли рекреационного назначения № 66	489283,76	2250878,79	51° 26' 57,887"	41° 29' 45,508"
134766	11	Земли рекреационного назначения № 66	489338,37	2250873,10	51° 26' 59,654"	41° 29' 45,214"
134767	12	Земли рекреационного назначения № 66	489345,22	2250872,34	51° 26' 59,876"	41° 29' 45,174"
134768	13	Земли рекреационного назначения № 66	489375,37	2251045,23	51° 27' 0,850"	41° 29' 54,128"
134769	14	Земли рекреационного назначения № 66	489375,47	2251046,36	51° 27' 0,853"	41° 29' 54,186"
134770	15	Земли рекреационного назначения № 66	489379,14	2251047,06	51° 27' 0,972"	41° 29' 54,223"
134771	16	Земли рекреационного назначения № 66	489380,19	2251055,15	51° 27' 1,006"	41° 29' 54,642"
134772	17	Земли рекреационного назначения № 66	489377,86	2251055,45	51° 27' 0,931"	41° 29' 54,657"
134773	18	Земли рекреационного назначения № 66	489386,68	2251128,26	51° 27' 1,215"	41° 29' 58,428"
134774	19	Земли рекреационного назначения № 66	489393,34	2251163,10	51° 27' 1,431"	41° 30' 0,232"
134775		**Земли рекреационного назначения № 66 Количество**		19		19
134776	1	Земли рекреационного назначения № 69	374935,26	2223062,02	50° 25' 15,365"	41° 6' 15,455"
134777	2	Земли рекреационного назначения № 69	374786,35	2222979,63	50° 25' 10,532"	41° 6' 11,320"
134778	3	Земли рекреационного назначения № 69	374926,83	2222806,13	50° 25' 15,050"	41° 6' 2,495"
134779	4	Земли рекреационного назначения № 69	374951,41	2222776,73	50° 25' 15,840"	41° 6' 1,000"
134780	5	Земли рекреационного назначения № 69	374997,58	2222719,79	50° 25' 17,325"	41° 5' 58,103"
134781	6	Земли рекреационного назначения № 69	375043,55	2222741,80	50° 25' 18,816"	41° 5' 59,206"
134782	7	Земли рекреационного назначения № 69	375142,00	2222788,63	50° 25' 22,010"	41° 6' 1,553"
134783	8	Земли рекреационного назначения № 69	375159,24	2222801,52	50° 25' 22,570"	41° 6' 2,201"
134784	9	Земли рекреационного назначения № 69	375182,27	2222818,73	50° 25' 23,318"	41° 6' 3,067"
134785	10	Земли рекреационного назначения № 69	375217,32	2222864,02	50° 25' 24,460"	41° 6' 5,352"
134786	11	Земли рекреационного назначения № 69	375242,57	2222875,32	50° 25' 25,279"	41° 6' 5,918"
134787	12	Земли рекреационного назначения № 69	375245,01	2222879,30	50° 25' 25,359"	41° 6' 6,119"
134788	13	Земли рекреационного назначения № 69	375256,70	2222898,35	50° 25' 25,740"	41° 6' 7,081"
134789	14	Земли рекреационного назначения № 69	375274,75	2222951,93	50° 25' 26,333"	41° 6' 9,790"
134790	15	Земли рекреационного назначения № 69	375280,37	2222980,81	50° 25' 26,520"	41° 6' 11,252"
134791	16	Земли рекреационного назначения № 69	375269,13	2223005,26	50° 25' 26,160"	41° 6' 12,493"
134792	17	Земли рекреационного назначения № 69	375254,89	2223014,92	50° 25' 25,701"	41° 6' 12,986"
134793	18	Земли рекреационного назначения № 69	375224,84	2223035,29	50° 25' 24,732"	41° 6' 14,026"
134794	19	Земли рекреационного назначения № 69	375065,75	2223129,32	50° 25' 19,599"	41° 6' 18,830"
134795	20	Земли рекреационного назначения № 69	375051,36	2223130,85	50° 25' 19,134"	41° 6' 18,912"
134796	21	Земли рекреационного назначения № 69	375016,09	2223106,74	50° 25' 17,988"	41° 6' 17,699"
134797	22	Земли рекреационного назначения № 69	374959,13	2223075,23	50° 25' 16,140"	41° 6' 16,118"
134798	23	Земли рекреационного назначения № 69	374935,26	2223062,02	50° 25' 15,365"	41° 6' 15,455"

134799		**Земли рекреационного назначения № 69 Количество**		23		23
134800	1	Земли связи, радиовещания, телевидения, информатики № 1	494405,43	2180825,11	51° 29' 28,387"	40° 29' 14,479"
134801	2	Земли связи, радиовещания, телевидения, информатики № 1	494386,51	2180813,00	51° 29' 27,769"	40° 29' 13,865"
134802	3	Земли связи, радиовещания, телевидения, информатики № 1	494389,22	2180567,00	51° 29' 27,748"	40° 29' 1,114"
134803	4	Земли связи, радиовещания, телевидения, информатики № 1	494392,01	2180543,02	51° 29' 27,828"	40° 28' 59,870"
134804	5	Земли связи, радиовещания, телевидения, информатики № 1	494391,85	2180542,96	51° 29' 27,823"	40° 28' 59,867"
134805	6	Земли связи, радиовещания, телевидения, информатики № 1	494391,59	2180542,88	51° 29' 27,815"	40° 28' 59,862"
134806	7	Земли связи, радиовещания, телевидения, информатики № 1	494382,33	2180542,24	51° 29' 27,515"	40° 28' 59,836"
134807	8	Земли связи, радиовещания, телевидения, информатики № 1	494382,81	2180536,84	51° 29' 27,528"	40° 28' 59,556"
134808	9	Земли связи, радиовещания, телевидения, информатики № 1	494389,18	2180537,06	51° 29' 27,734"	40° 28' 59,563"
134809	10	Земли связи, радиовещания, телевидения, информатики № 1	494401,41	2180538,69	51° 29' 28,130"	40° 28' 59,638"
134810	11	Земли связи, радиовещания, телевидения, информатики № 1	494412,20	2180542,97	51° 29' 28,481"	40° 28' 59,853"
134811	12	Земли связи, радиовещания, телевидения, информатики № 1	494422,54	2180555,41	51° 29' 28,821"	40° 29' 0,490"
134812	13	Земли связи, радиовещания, телевидения, информатики № 1	494416,77	2180610,83	51° 29' 28,659"	40° 29' 3,366"
134813	14	Земли связи, радиовещания, телевидения, информатики № 1	494405,43	2180825,11	51° 29' 28,387"	40° 29' 14,479"
134814		**Земли связи, радиовещания, телевидения, информатики № 1 Количество**		14		14
134815	1	Земли сельскохозяйственного назначения № 1	477810,05	2212901,84	51° 20' 42,276"	40° 57' 3,240"
134816	2	Земли сельскохозяйственного назначения № 1	477804,11	2212874,61	51° 20' 42,077"	40° 57' 1,836"
134817	3	Земли сельскохозяйственного назначения № 1	477830,00	2212866,36	51° 20' 42,913"	40° 57' 1,400"
134818	4	Земли сельскохозяйственного назначения № 1	477883,37	2212849,26	51° 20' 44,636"	40° 57' 0,496"
134819	5	Земли сельскохозяйственного назначения № 1	477905,71	2212843,84	51° 20' 45,357"	40° 57' 0,208"
134820	6	Земли сельскохозяйственного назначения № 1	477930,08	2212842,66	51° 20' 46,145"	40° 57' 0,138"
134821	7	Земли сельскохозяйственного назначения № 1	477952,08	2212844,86	51° 20' 46,858"	40° 57' 0,243"
134822	8	Земли сельскохозяйственного назначения № 1	477954,60	2212859,16	51° 20' 46,943"	40° 57' 0,981"
134823	9	Земли сельскохозяйственного назначения № 1	477925,98	2212868,07	51° 20' 46,019"	40° 57' 1,452"
134824	10	Земли сельскохозяйственного назначения № 1	477917,56	2212869,29	51° 20' 45,746"	40° 57' 1,518"
134825	11	Земли сельскохозяйственного назначения № 1	477835,57	2212892,01	51° 20' 43,099"	40° 57' 2,723"
134826	12	Земли сельскохозяйственного назначения № 1	477810,05	2212901,84	51° 20' 42,276"	40° 57' 3,240"
134827	13	Земли сельскохозяйственного назначения № 1	480546,68	2214008,47	51° 22' 11,078"	40° 57' 59,418"
134828	14	Земли сельскохозяйственного назначения № 1	480546,53	2214007,31	51° 22' 11,073"	40° 57' 59,358"
134829	15	Земли сельскохозяйственного назначения № 1	480541,45	2213968,62	51° 22' 10,900"	40° 57' 57,360"
134830	16	Земли сельскохозяйственного назначения № 1	480531,44	2213921,22	51° 22' 10,565"	40° 57' 54,913"
134831	17	Земли сельскохозяйственного назначения № 1	480525,94	2213895,34	51° 22' 10,382"	40° 57' 53,578"
134832	18	Земли сельскохозяйственного назначения № 1	480614,70	2213844,77	51° 22' 13,242"	40° 57' 50,931"
134833	19	Земли сельскохозяйственного назначения № 1	480634,98	2213894,15	51° 22' 13,909"	40° 57' 53,476"
134834	20	Земли сельскохозяйственного назначения № 1	480828,13	2213866,81	51° 22' 20,153"	40° 57' 51,992"
134835	21	Земли сельскохозяйственного назначения № 1	480843,12	2213975,29	51° 22' 20,663"	40° 57' 57,595"
134836	22	Земли сельскохозяйственного назначения № 1	480546,68	2214008,47	51° 22' 11,078"	40° 57' 59,418"
134837	23	Земли сельскохозяйственного назначения № 1	489328,22	2210278,20	51° 26' 54,316"	40° 54' 43,053"
134838	24	Земли сельскохозяйственного назначения № 1	489327,25	2210273,79	51° 26' 54,283"	40° 54' 42,825"
134839	25	Земли сельскохозяйственного назначения № 1	489268,80	2209956,64	51° 26' 52,312"	40° 54' 26,427"

134840	26	Земли сельскохозяйственного назначения № 1	489259,93	2209910,18	51° 26' 52,013"	40° 54' 24,024"
134841	27	Земли сельскохозяйственного назначения № 1	489257,55	2209890,94	51° 26' 51,931"	40° 54' 23,029"
134842	28	Земли сельскохозяйственного назначения № 1	489282,45	2209908,23	51° 26' 52,741"	40° 54' 23,914"
134843	29	Земли сельскохозяйственного назначения № 1	489558,45	2210013,20	51° 27' 1,698"	40° 54' 29,238"
134844	30	Земли сельскохозяйственного назначения № 1	489594,10	2210030,41	51° 27' 2,856"	40° 54' 30,114"
134845	31	Земли сельскохозяйственного назначения № 1	489655,83	2210232,74	51° 27' 4,904"	40° 54' 40,567"
134846	32	Земли сельскохозяйственного назначения № 1	489496,49	2210263,12	51° 26' 59,757"	40° 54' 42,204"
134847	33	Земли сельскохозяйственного назначения № 1	489474,19	2210261,50	51° 26' 59,035"	40° 54' 42,129"
134848	34	Земли сельскохозяйственного назначения № 1	489431,85	2210262,47	51° 26' 57,665"	40° 54' 42,197"
134849	35	Земли сельскохозяйственного назначения № 1	489328,22	2210278,20	51° 26' 54,316"	40° 54' 43,053"
134850	36	Земли сельскохозяйственного назначения № 1	489575,65	2210990,54	51° 27' 2,500"	40° 55' 19,841"
134851	37	Земли сельскохозяйственного назначения № 1	489540,33	2210996,34	51° 27' 1,359"	40° 55' 20,155"
134852	38	Земли сельскохозяйственного назначения № 1	489539,50	2210993,87	51° 27' 1,331"	40° 55' 20,028"
134853	39	Земли сельскохозяйственного назначения № 1	489527,92	2210959,13	51° 27' 0,948"	40° 55' 18,233"
134854	40	Земли сельскохозяйственного назначения № 1	489488,62	2210841,22	51° 26' 59,647"	40° 55' 12,143"
134855	41	Земли сельскохозяйственного назначения № 1	489458,80	2210773,59	51° 26' 58,665"	40° 55' 8,653"
134856	42	Земли сельскохозяйственного назначения № 1	489432,11	2210691,95	51° 26' 57,781"	40° 55' 4,436"
134857	43	Земли сельскохозяйственного назначения № 1	489413,29	2210630,01	51° 26' 57,157"	40° 55' 1,236"
134858	44	Земли сельскохозяйственного назначения № 1	489453,50	2210587,62	51° 26' 58,447"	40° 54' 59,025"
134859	45	Земли сельскохозяйственного назначения № 1	489492,12	2210544,67	51° 26' 59,686"	40° 54' 56,785"
134860	46	Земли сельскохозяйственного назначения № 1	489508,78	2210526,07	51° 27' 0,220"	40° 54' 55,816"
134861	47	Земли сельскохозяйственного назначения № 1	489524,85	2210508,26	51° 27' 0,736"	40° 54' 54,887"
134862	48	Земли сельскохозяйственного назначения № 1	489549,04	2210489,38	51° 27' 1,514"	40° 54' 53,900"
134863	49	Земли сельскохозяйственного назначения № 1	489557,00	2210512,37	51° 27' 1,777"	40° 54' 55,087"
134864	50	Земли сельскохозяйственного назначения № 1	489574,43	2210545,67	51° 27' 2,349"	40° 54' 56,804"
134865	51	Земли сельскохозяйственного назначения № 1	489578,72	2210543,99	51° 27' 2,488"	40° 54' 56,716"
134866	52	Земли сельскохозяйственного назначения № 1	489641,59	2210662,29	51° 27' 4,552"	40° 55' 2,816"
134867	53	Земли сельскохозяйственного назначения № 1	489677,08	2210649,10	51° 27' 5,697"	40° 55' 2,119"
134868	54	Земли сельскохозяйственного назначения № 1	489702,20	2210703,75	51° 27' 6,523"	40° 55' 4,939"
134869	55	Земли сельскохозяйственного назначения № 1	489725,01	2210768,30	51° 27' 7,277"	40° 55' 8,273"
134870	56	Земли сельскохозяйственного назначения № 1	489760,87	2210879,48	51° 27' 8,465"	40° 55' 14,016"
134871	57	Земли сельскохозяйственного назначения № 1	489797,73	2210869,14	51° 27' 9,655"	40° 55' 13,466"
134872	58	Земли сельскохозяйственного назначения № 1	489820,32	2210946,97	51° 27' 10,405"	40° 55' 17,487"
134873	59	Земли сельскохозяйственного назначения № 1	489809,75	2210952,31	51° 27' 10,065"	40° 55' 17,768"
134874	60	Земли сельскохозяйственного назначения № 1	489624,38	2211045,86	51° 27' 4,090"	40° 55' 22,686"
134875	61	Земли сельскохозяйственного назначения № 1	489600,59	2210983,15	51° 27' 3,305"	40° 55' 19,448"
134876	62	Земли сельскохозяйственного назначения № 1	489575,65	2210990,54	51° 27' 2,500"	40° 55' 19,841"
134877	63	Земли сельскохозяйственного назначения № 1	491276,40	2214992,90	51° 27' 58,470"	40° 58' 46,494"
134878	64	Земли сельскохозяйственного назначения № 1	491248,89	2214987,22	51° 27' 57,578"	40° 58' 46,209"
134879	65	Земли сельскохозяйственного назначения № 1	491249,30	2214992,29	51° 27' 57,593"	40° 58' 46,472"
134880	66	Земли сельскохозяйственного назначения № 1	491241,82	2214992,53	51° 27' 57,351"	40° 58' 46,487"

134881	67	Земли сельскохозяйственного назначения № 1	491237,01	2215027,52	51° 27' 57,203"	40° 58' 48,301"
134882	68	Земли сельскохозяйственного назначения № 1	491268,32	2215033,12	51° 27' 58,217"	40° 58' 48,580"
134883	69	Земли сельскохозяйственного назначения № 1	491257,52	2215086,90	51° 27' 57,880"	40° 58' 51,370"
134884	70	Земли сельскохозяйственного назначения № 1	491269,70	2215190,46	51° 27' 58,297"	40° 58' 56,730"
134885	71	Земли сельскохозяйственного назначения № 1	491240,02	2215277,75	51° 27' 57,356"	40° 59' 1,262"
134886	72	Земли сельскохозяйственного назначения № 1	491239,02	2215277,75	51° 27' 57,324"	40° 59' 1,263"
134887	73	Земли сельскохозяйственного назначения № 1	491124,02	2215257,33	51° 27' 53,598"	40° 59' 0,246"
134888	74	Земли сельскохозяйственного назначения № 1	491131,89	2215065,41	51° 27' 53,810"	40° 58' 50,301"
134889	75	Земли сельскохозяйственного назначения № 1	490952,03	2214825,96	51° 27' 47,937"	40° 58' 37,962"
134890	76	Земли сельскохозяйственного назначения № 1	490404,58	2214514,26	51° 27' 30,154"	40° 58' 22,014"
134891	77	Земли сельскохозяйственного назначения № 1	489568,20	2214078,20	51° 27' 2,994"	40° 57' 59,735"
134892	78	Земли сельскохозяйственного назначения № 1	489503,16	2214047,82	51° 27' 0,882"	40° 57' 58,186"
134893	79	Земли сельскохозяйственного назначения № 1	489415,53	2213940,48	51° 26' 58,023"	40° 57' 52,659"
134894	80	Земли сельскохозяйственного назначения № 1	489182,86	2213832,14	51° 26' 50,469"	40° 57' 47,135"
134895	81	Земли сельскохозяйственного назначения № 1	488999,42	2213759,64	51° 26' 44,517"	40° 57' 43,448"
134896	82	Земли сельскохозяйственного назначения № 1	489024,55	2213677,14	51° 26' 45,312"	40° 57' 39,167"
134897	83	Земли сельскохозяйственного назначения № 1	489188,40	2213742,25	51° 26' 50,628"	40° 57' 42,478"
134898	84	Земли сельскохозяйственного назначения № 1	489309,91	2213744,90	51° 26' 54,560"	40° 57' 42,570"
134899	85	Земли сельскохозяйственного назначения № 1	489560,20	2213956,33	51° 27' 2,707"	40° 57' 53,427"
134900	86	Земли сельскохозяйственного назначения № 1	489619,22	2213997,97	51° 27' 4,626"	40° 57' 55,562"
134901	87	Земли сельскохозяйственного назначения № 1	489727,05	2214012,85	51° 27' 8,119"	40° 57' 56,293"
134902	88	Земли сельскохозяйственного назначения № 1	489936,78	2214157,76	51° 27' 14,938"	40° 58' 3,721"
134903	89	Земли сельскохозяйственного назначения № 1	490180,54	2214262,22	51° 27' 22,848"	40° 58' 9,042"
134904	90	Земли сельскохозяйственного назначения № 1	490519,63	2214435,19	51° 27' 33,859"	40° 58' 17,877"
134905	91	Земли сельскохозяйственного назначения № 1	490908,82	2214626,18	51° 27' 46,495"	40° 58' 27,629"
134906	92	Земли сельскохозяйственного назначения № 1	491235,30	2214826,99	51° 27' 57,103"	40° 58' 37,914"
134907	93	Земли сельскохозяйственного назначения № 1	491330,36	2214888,49	51° 28' 0,192"	40° 58' 41,066"
134908	94	Земли сельскохозяйственного назначения № 1	491279,13	2214979,34	51° 27' 58,555"	40° 58' 45,790"
134909	95	Земли сельскохозяйственного назначения № 1	491276,40	2214992,90	51° 27' 58,470"	40° 58' 46,494"
134910	96	Земли сельскохозяйственного назначения № 1	491420,97	2211702,09	51° 28' 2,381"	40° 55' 55,969"
134911	97	Земли сельскохозяйственного назначения № 1	491420,20	2211620,74	51° 28' 2,336"	40° 55' 51,755"
134912	98	Земли сельскохозяйственного назначения № 1	491411,79	2211572,43	51° 28' 2,052"	40° 55' 49,255"
134913	99	Земли сельскохозяйственного назначения № 1	491460,91	2211471,06	51° 28' 3,617"	40° 55' 43,985"
134914	100	Земли сельскохозяйственного назначения № 1	491796,95	2211532,07	51° 28' 14,504"	40° 55' 47,014"
134915	101	Земли сельскохозяйственного назначения № 1	491767,90	2211708,32	51° 28' 13,607"	40° 55' 56,156"
134916	102	Земли сельскохозяйственного назначения № 1	491753,37	2211737,37	51° 28' 13,144"	40° 55' 57,667"
134917	103	Земли сельскохозяйственного назначения № 1	491728,20	2211750,93	51° 28' 12,333"	40° 55' 58,379"
134918	104	Земли сельскохозяйственного назначения № 1	491493,84	2211719,94	51° 28' 4,743"	40° 55' 56,865"
134919	105	Земли сельскохозяйственного назначения № 1	491420,97	2211702,09	51° 28' 2,381"	40° 55' 55,969"
134920	106	Земли сельскохозяйственного назначения № 1	492241,78	2211280,77	51° 28' 28,835"	40° 55' 33,820"
134921	107	Земли сельскохозяйственного назначения № 1	491987,00	2211361,59	51° 28' 20,612"	40° 55' 38,107"

134922	108	Земли сельскохозяйственного назначения № 1	491852,30	2211353,00	51° 28' 16,251"	40° 55' 37,715"
134923	109	Земли сельскохозяйственного назначения № 1	491862,38	2211212,96	51° 28' 16,543"	40° 55' 30,456"
134924	110	Земли сельскохозяйственного назначения № 1	491860,00	2210699,08	51° 28' 16,338"	40° 55' 3,834"
134925	111	Земли сельскохозяйственного назначения № 1	492051,67	2210639,08	51° 28' 22,525"	40° 55' 0,649"
134926	112	Земли сельскохозяйственного назначения № 1	492061,05	2210711,27	51° 28' 22,846"	40° 55' 4,386"
134927	113	Земли сельскохозяйственного назначения № 1	492194,51	2210851,90	51° 28' 27,200"	40° 55' 11,618"
134928	114	Земли сельскохозяйственного назначения № 1	492124,53	2210879,42	51° 28' 24,942"	40° 55' 13,072"
134929	115	Земли сельскохозяйственного назначения № 1	492241,78	2211280,77	51° 28' 28,835"	40° 55' 33,820"
134930	116	Земли сельскохозяйственного назначения № 1	493259,01	2214012,74	51° 29' 2,397"	40° 57' 54,993"
134931	117	Земли сельскохозяйственного назначения № 1	493279,98	2213974,11	51° 29' 3,067"	40° 57' 52,984"
134932	118	Земли сельскохозяйственного назначения № 1	493241,92	2213874,34	51° 29' 1,812"	40° 57' 47,827"
134933	119	Земли сельскохозяйственного назначения № 1	493244,97	2213785,17	51° 29' 1,891"	40° 57' 43,205"
134934	120	Земли сельскохозяйственного назначения № 1	493329,20	2213810,32	51° 29' 4,622"	40° 57' 44,478"
134935	121	Земли сельскохозяйственного назначения № 1	493384,51	2213804,46	51° 29' 6,410"	40° 57' 44,154"
134936	122	Земли сельскохозяйственного назначения № 1	493427,64	2213749,51	51° 29' 7,793"	40° 57' 41,290"
134937	123	Земли сельскохозяйственного назначения № 1	493565,62	2213745,04	51° 29' 12,256"	40° 57' 41,007"
134938	124	Земли сельскохозяйственного назначения № 1	493632,54	2213740,22	51° 29' 14,420"	40° 57' 40,733"
134939	125	Земли сельскохозяйственного назначения № 1	493594,15	2214020,31	51° 29' 13,242"	40° 57' 55,262"
134940	126	Земли сельскохозяйственного назначения № 1	493644,95	2214023,48	51° 29' 14,887"	40° 57' 55,408"
134941	127	Земли сельскохозяйственного назначения № 1	493639,65	2214104,97	51° 29' 14,734"	40° 57' 59,634"
134942	128	Земли сельскохозяйственного назначения № 1	493596,26	2214132,49	51° 29' 13,336"	40° 58' 1,076"
134943	129	Земли сельскохозяйственного назначения № 1	493565,57	2214165,30	51° 29' 12,351"	40° 58' 2,787"
134944	130	Земли сельскохозяйственного назначения № 1	493544,40	2214195,99	51° 29' 11,673"	40° 58' 4,385"
134945	131	Земли сельскохозяйственного назначения № 1	493519,00	2214208,69	51° 29' 10,854"	40° 58' 5,053"
134946	132	Земли сельскохозяйственного назначения № 1	493479,85	2214194,93	51° 29' 9,584"	40° 58' 4,354"
134947	133	Земли сельскохозяйственного назначения № 1	493437,51	2214184,35	51° 29' 8,212"	40° 58' 3,821"
134948	134	Земли сельскохозяйственного назначения № 1	493417,40	2214169,53	51° 29' 7,558"	40° 58' 3,061"
134949	135	Земли сельскохозяйственного назначения № 1	493403,65	2214156,83	51° 29' 7,110"	40° 58' 2,408"
134950	136	Земли сельскохозяйственного назначения № 1	493388,83	2214145,19	51° 29' 6,628"	40° 58' 1,810"
134951	137	Земли сельскохозяйственного назначения № 1	493352,85	2214130,37	51° 29' 5,460"	40° 58' 1,055"
134952	138	Земли сельскохозяйственного назначения № 1	493321,10	2214116,61	51° 29' 4,430"	40° 58' 0,354"
134953	139	Земли сельскохозяйственного назначения № 1	493309,45	2214109,21	51° 29' 4,051"	40° 57' 59,974"
134954	140	Земли сельскохозяйственного назначения № 1	493295,70	2214102,86	51° 29' 3,605"	40° 57' 59,650"
134955	141	Земли сельскохозяйственного назначения № 1	493281,94	2214094,39	51° 29' 3,158"	40° 57' 59,216"
134956	142	Земли сельскохозяйственного назначения № 1	493265,00	2214076,40	51° 29' 2,606"	40° 57' 58,290"
134957	143	Земли сельскохозяйственного назначения № 1	493259,01	2214012,74	51° 29' 2,397"	40° 57' 54,993"
134958	144	Земли сельскохозяйственного назначения № 1	496343,79	2182618,85	51° 30' 31,876"	40° 30' 46,107"
134959	145	Земли сельскохозяйственного назначения № 1	496452,60	2182617,74	51° 30' 35,396"	40° 30' 45,975"
134960	146	Земли сельскохозяйственного назначения № 1	496485,79	2182617,40	51° 30' 36,469"	40° 30' 45,934"
134961	147	Земли сельскохозяйственного назначения № 1	496546,05	2182617,66	51° 30' 38,419"	40° 30' 45,906"
134962	148	Земли сельскохозяйственного назначения № 1	496645,71	2182618,09	51° 30' 41,643"	40° 30' 45,860"

134963	149	Земли сельскохозяйственного назначения № 1	496650,11	2182618,20	51° 30' 41,786"	40° 30' 45,863"
134964	150	Земли сельскохозяйственного назначения № 1	496929,81	2182624,95	51° 30' 50,838"	40° 30' 46,021"
134965	151	Земли сельскохозяйственного назначения № 1	496926,34	2182787,96	51° 30' 50,795"	40° 30' 54,475"
134966	152	Земли сельскохозяйственного назначения № 1	496966,52	2182845,84	51° 30' 52,120"	40° 30' 57,449"
134967	153	Земли сельскохозяйственного назначения № 1	496971,51	2182879,78	51° 30' 52,296"	40° 30' 59,205"
134968	154	Земли сельскохозяйственного назначения № 1	497050,56	2182905,44	51° 30' 54,864"	40° 31' 0,481"
134969	155	Земли сельскохозяйственного назначения № 1	497037,25	2183013,62	51° 30' 54,480"	40° 31' 6,100"
134970	156	Земли сельскохозяйственного назначения № 1	496959,25	2183013,62	51° 30' 51,956"	40° 31' 6,153"
134971	157	Земли сельскохозяйственного назначения № 1	496957,03	2183037,82	51° 30' 51,895"	40° 31' 7,410"
134972	158	Земли сельскохозяйственного назначения № 1	496881,13	2183067,08	51° 30' 49,452"	40° 31' 8,979"
134973	159	Земли сельскохозяйственного назначения № 1	496805,42	2183155,33	51° 30' 47,040"	40° 31' 13,606"
134974	160	Земли сельскохозяйственного назначения № 1	496748,46	2183167,52	51° 30' 45,202"	40° 31' 14,277"
134975	161	Земли сельскохозяйственного назначения № 1	496697,65	2183225,68	51° 30' 43,583"	40° 31' 17,327"
134976	162	Земли сельскохозяйственного назначения № 1	496586,69	2183238,04	51° 30' 39,999"	40° 31' 18,044"
134977	163	Земли сельскохозяйственного назначения № 1	496567,23	2183412,10	51° 30' 39,443"	40° 31' 27,081"
134978	164	Земли сельскохозяйственного назначения № 1	496527,36	2183455,23	51° 30' 38,171"	40° 31' 29,345"
134979	165	Земли сельскохозяйственного назначения № 1	496550,52	2183503,16	51° 30' 38,941"	40° 31' 31,814"
134980	166	Земли сельскохозяйственного назначения № 1	496563,76	2183577,11	51° 30' 39,401"	40° 31' 35,639"
134981	167	Земли сельскохозяйственного назначения № 1	496503,77	2183579,31	51° 30' 37,461"	40° 31' 35,794"
134982	168	Земли сельскохозяйственного назначения № 1	496511,97	2183638,28	51° 30' 37,751"	40° 31' 38,846"
134983	169	Земли сельскохозяйственного назначения № 1	496519,30	2183738,25	51° 30' 38,030"	40° 31' 44,024"
134984	170	Земли сельскохозяйственного назначения № 1	496516,52	2183807,26	51° 30' 37,969"	40° 31' 47,604"
134985	171	Земли сельскохозяйственного назначения № 1	496545,52	2183808,17	51° 30' 38,908"	40° 31' 47,631"
134986	172	Земли сельскохозяйственного назначения № 1	496541,66	2183850,18	51° 30' 38,801"	40° 31' 49,812"
134987	173	Земли сельскохозяйственного назначения № 1	496559,71	2183867,12	51° 30' 39,392"	40° 31' 50,678"
134988	174	Земли сельскохозяйственного назначения № 1	496534,92	2183927,21	51° 30' 38,615"	40° 31' 53,810"
134989	175	Земли сельскохозяйственного назначения № 1	496568,21	2184017,10	51° 30' 39,730"	40° 31' 58,448"
134990	176	Земли сельскохозяйственного назначения № 1	496552,40	2184077,15	51° 30' 39,244"	40° 32' 1,572"
134991	177	Земли сельскохозяйственного назначения № 1	496421,13	2184048,57	51° 30' 34,985"	40° 32' 0,179"
134992	178	Земли сельскохозяйственного назначения № 1	496389,12	2184041,60	51° 30' 33,946"	40° 31' 59,839"
134993	179	Земли сельскохозяйственного назначения № 1	496190,16	2183998,29	51° 30' 27,491"	40° 31' 57,728"
134994	180	Земли сельскохозяйственного назначения № 1	496239,69	2183843,16	51° 30' 29,029"	40° 31' 49,652"
134995	181	Земли сельскохозяйственного назначения № 1	496217,78	2183839,13	51° 30' 28,318"	40° 31' 49,458"
134996	182	Земли сельскохозяйственного назначения № 1	496242,61	2183734,80	51° 30' 29,077"	40° 31' 44,032"
134997	183	Земли сельскохозяйственного назначения № 1	496261,83	2183690,51	51° 30' 29,680"	40° 31' 41,722"
134998	184	Земли сельскохозяйственного назначения № 1	496300,65	2183601,01	51° 30' 30,899"	40° 31' 37,056"
134999	185	Земли сельскохозяйственного назначения № 1	496311,20	2183541,83	51° 30' 31,215"	40° 31' 33,981"
135000	186	Земли сельскохозяйственного назначения № 1	496389,47	2183508,86	51° 30' 33,733"	40° 31' 32,219"
135001	187	Земли сельскохозяйственного назначения № 1	496427,81	2183450,53	51° 30' 34,949"	40° 31' 29,168"
135002	188	Земли сельскохозяйственного назначения № 1	496478,43	2183427,42	51° 30' 36,577"	40° 31' 27,936"
135003	189	Земли сельскохозяйственного назначения № 1	496487,65	2183395,03	51° 30' 36,861"	40° 31' 26,250"

135004	190	Земли сельскохозяйственного назначения № 1	496482,71	2183207;41	51° 30' 36,622"	40° 31' 16,526"
135005	191	Земли сельскохозяйственного назначения № 1	496470,58	2183167,45	51° 30' 36,212"	40° 31' 14,463"
135006	192	Земли сельскохозяйственного назначения № 1	496509,57	2183162,33	51° 30' 37,472"	40° 31' 14,171"
135007	193	Земли сельскохозяйственного назначения № 1	496485,42	2183115,41	51° 30' 36,670"	40° 31' 11,755"
135008	194	Земли сельскохозяйственного назначения № 1	496438,88	2183110,96	51° 30' 35,163"	40° 31' 11,556"
135009	195	Земли сельскохозяйственного назначения № 1	496404,40	2183107,67	51° 30' 34,046"	40° 31' 11,409"
135010	196	Земли сельскохозяйственного назначения № 1	496393,05	2183104,16	51° 30' 33,677"	40° 31' 11,234"
135011	197	Земли сельскохозяйственного назначения № 1	496340,33	2183087,88	51° 30' 31,965"	40° 31' 10,426"
135012	198	Земли сельскохозяйственного назначения № 1	496344,86	2182942,85	51° 30' 32,049"	40° 31' 2,904"
135013	199	Земли сельскохозяйственного назначения № 1	496327,53	2182841,91	51° 30' 31,445"	40° 30' 57,683"
135014	200	Земли сельскохозяйственного назначения № 1	496348,41	2182807,84	51° 30' 32,106"	40° 30' 55,902"
135015	201	Земли сельскохозяйственного назначения № 1	496354,12	2182717,82	51° 30' 32,253"	40° 30' 51,231"
135016	202	Земли сельскохозяйственного назначения № 1	496340,58	2182715,36	51° 30' 31,814"	40° 30' 51,113"
135017	203	Земли сельскохозяйственного назначения № 1	496332,38	2182623,67	51° 30' 31,509"	40° 30' 46,365"
135018	204	Земли сельскохозяйственного назначения № 1	496343,79	2182618,85	51° 30' 31,876"	40° 30' 46,107"
135019	205	Земли сельскохозяйственного назначения № 1	498092,64	2221324,29	51° 31' 40,297"	41° 4' 12,482"
135020	206	Земли сельскохозяйственного назначения № 1	498105,85	2221310,70	51° 31' 40,722"	41° 4' 11,773"
135021	207	Земли сельскохозяйственного назначения № 1	498315,29	2221238,95	51° 31' 47,485"	41° 4' 7,990"
135022	208	Земли сельскохозяйственного назначения № 1	498326,28	2221245,41	51° 31' 47,842"	41° 4' 8,322"
135023	209	Земли сельскохозяйственного назначения № 1	498375,41	2221383,10	51° 31' 49,457"	41° 4' 15,450"
135024	210	Земли сельскохозяйственного назначения № 1	498390,79	2221444,98	51° 31' 49,966"	41° 4' 18,655"
135025	211	Земли сельскохозяйственного назначения № 1	498163,20	2221539,82	51° 31' 42,619"	41° 4' 23,641"
135026	212	Земли сельскохозяйственного назначения № 1	498092,64	2221324,29	51° 31' 40,297"	41° 4' 12,482"
135027	213	Земли сельскохозяйственного назначения № 1	498686,25	2183058,31	51° 31' 47,847"	40° 31' 7,290"
135028	214	Земли сельскохозяйственного назначения № 1	498681,02	2182893,28	51° 31' 47,608"	40° 30' 58,734"
135029	215	Земли сельскохозяйственного назначения № 1	498777,35	2182883,29	51° 31' 50,720"	40° 30' 58,150"
135030	216	Земли сельскохозяйственного назначения № 1	498815,38	2182875,43	51° 31' 51,947"	40° 30' 57,716"
135031	217	Земли сельскохозяйственного назначения № 1	498873,91	2182873,67	51° 31' 53,840"	40° 30' 57,584"
135032	218	Земли сельскохозяйственного назначения № 1	498992,81	2182846,25	51° 31' 57,674"	40° 30' 56,081"
135033	219	Земли сельскохозяйственного назначения № 1	498994,90	2182699,40	51° 31' 57,679"	40° 30' 48,462"
135034	220	Земли сельскохозяйственного назначения № 1	499000,45	2182664,20	51° 31' 57,844"	40° 30' 46,632"
135035	221	Земли сельскохозяйственного назначения № 1	499142,64	2182667,19	51° 32' 2,445"	40° 30' 46,689"
135036	222	Земли сельскохозяйственного назначения № 1	499155,56	2182666,22	51° 32' 2,863"	40° 30' 46,630"
135037	223	Земли сельскохозяйственного назначения № 1	499148,92	2182577,62	51° 32' 2,610"	40° 30' 42,039"
135038	224	Земли сельскохозяйственного назначения № 1	499165,84	2182578,07	51° 32' 3,157"	40° 30' 42,050"
135039	225	Земли сельскохозяйственного назначения № 1	499165,29	2182562,81	51° 32' 3,133"	40° 30' 41,259"
135040	226	Земли сельскохозяйственного назначения № 1	499227,70	2182557,58	51° 32' 5,150"	40° 30' 40,945"
135041	227	Земли сельскохозяйственного назначения № 1	499280,86	2182553,13	51° 32' 6,868"	40° 30' 40,677"
135042	228	Земли сельскохозяйственного назначения № 1	499297,24	2182551,76	51° 32' 7,397"	40° 30' 40,595"
135043	229	Земли сельскохозяйственного назначения № 1	499306,31	2182660,14	51° 32' 7,737"	40° 30' 46,211"
135044	230	Земли сельскохозяйственного назначения № 1	499308,78	2182690,02	51° 32' 7,830"	40° 30' 47,759"

135045	231	Земли сельскохозяйственного назначения № 1	499332,90	2182936,93	51° 32' 8,716"	40° 31' 0,551"
135046	232	Земли сельскохозяйственного назначения № 1	499363,60	2182974,50	51° 32' 9,725"	40° 31' 2,479"
135047	233	Земли сельскохозяйственного назначения № 1	499363,01	2183018,84	51° 32' 9,725"	40° 31' 4,780"
135048	234	Земли сельскохозяйственного назначения № 1	499361,07	2183037,93	51° 32' 9,670"	40° 31' 5,771"
135049	235	Земли сельскохозяйственного назначения № 1	499359,63	2183057,56	51° 32' 9,632"	40° 31' 6,791"
135050	236	Земли сельскохозяйственного назначения № 1	499355,57	2183078,35	51° 32' 9,510"	40° 31' 7,872"
135051	237	Земли сельскохозяйственного назначения № 1	499345,78	2183083,85	51° 32' 9,195"	40° 31' 8,164"
135052	238	Земли сельскохозяйственного назначения № 1	499316,38	2183091,70	51° 32' 8,247"	40° 31' 8,591"
135053	239	Земли сельскохозяйственного назначения № 1	499296,92	2183099,15	51° 32' 7,621"	40° 31' 8,991"
135054	240	Земли сельскохозяйственного назначения № 1	499268,49	2183106,76	51° 32' 6,704"	40° 31' 9,405"
135055	241	Земли сельскохозяйственного назначения № 1	499248,01	2183109,13	51° 32' 6,043"	40° 31' 9,542"
135056	242	Земли сельскохозяйственного назначения № 1	499228,81	2183114,51	51° 32' 5,424"	40° 31' 9,834"
135057	243	Земли сельскохозяйственного назначения № 1	499206,15	2183121,17	51° 32' 4,694"	40° 31' 10,195"
135058	244	Земли сельскохозяйственного назначения № 1	499183,04	2183125,85	51° 32' 3,948"	40° 31' 10,454"
135059	245	Земли сельскохозяйственного назначения № 1	499166,12	2183129,64	51° 32' 3,402"	40° 31' 10,662"
135060	246	Земли сельскохозяйственного назначения № 1	499158,30	2183137,23	51° 32' 3,153"	40° 31' 11,061"
135061	247	Земли сельскохозяйственного назначения № 1	499158,98	2183155,00	51° 32' 3,182"	40° 31' 11,983"
135062	248	Земли сельскохозяйственного назначения № 1	499180,14	2183259,26	51° 32' 3,911"	40° 31' 17,376"
135063	249	Земли сельскохозяйственного назначения № 1	499190,97	2183303,94	51° 32' 4,280"	40° 31' 19,687"
135064	250	Земли сельскохозяйственного назначения № 1	499192,83	2183416,32	51° 32' 4,388"	40° 31' 25,515"
135065	251	Земли сельскохозяйственного назначения № 1	499186,40	2183459,48	51° 32' 4,199"	40° 31' 27,758"
135066	252	Земли сельскохозяйственного назначения № 1	499177,94	2183474,71	51° 32' 3,931"	40° 31' 28,554"
135067	253	Земли сельскохозяйственного назначения № 1	499157,46	2183487,57	51° 32' 3,274"	40° 31' 29,235"
135068	254	Земли сельскохозяйственного назначения № 1	499084,89	2183489,76	51° 32' 0,927"	40° 31' 29,398"
135069	255	Земли сельскохозяйственного назначения № 1	499065,90	2183491,46	51° 32' 0,314"	40° 31' 29,499"
135070	256	Земли сельскохозяйственного назначения № 1	499049,73	2183493,50	51° 31' 59,792"	40° 31' 29,616"
135071	257	Земли сельскохозяйственного назначения № 1	499029,00	2183493,37	51° 31' 59,121"	40° 31' 29,623"
135072	258	Земли сельскохозяйственного назначения № 1	499007,73	2183493,10	51° 31' 58,433"	40° 31' 29,624"
135073	259	Земли сельскохозяйственного назначения № 1	498990,37	2183493,63	51° 31' 57,871"	40° 31' 29,663"
135074	260	Земли сельскохозяйственного назначения № 1	498950,53	2183494,89	51° 31' 56,583"	40° 31' 29,755"
135075	261	Земли сельскохозяйственного назначения № 1	498942,77	2183466,42	51° 31' 56,320"	40° 31' 28,284"
135076	262	Земли сельскохозяйственного назначения № 1	498954,62	2183443,91	51° 31' 56,694"	40° 31' 27,108"
135077	263	Земли сельскохозяйственного назначения № 1	498958,90	2183436,06	51° 31' 56,829"	40° 31' 26,698"
135078	264	Земли сельскохозяйственного назначения № 1	498961,02	2183422,07	51° 31' 56,891"	40° 31' 25,971"
135079	265	Земли сельскохозяйственного назначения № 1	498965,79	2183390,59	51° 31' 57,032"	40° 31' 24,335"
135080	266	Земли сельскохозяйственного назначения № 1	498970,36	2183360,47	51° 31' 57,167"	40° 31' 22,769"
135081	267	Земли сельскохозяйственного назначения № 1	498969,34	2183337,79	51° 31' 57,125"	40° 31' 21,594"
135082	268	Земли сельскохозяйственного назначения № 1	498966,13	2183303,09	51° 31' 57,006"	40° 31' 19,796"
135083	269	Земли сельскохозяйственного назначения № 1	498961,90	2183263,49	51° 31' 56,852"	40° 31' 17,745"
135084	270	Земли сельскохозяйственного назначения № 1	498956,65	2183236,41	51° 31' 56,671"	40° 31' 16,344"
135085	271	Земли сельскохозяйственного назначения № 1	498949,54	2183229,81	51° 31' 56,438"	40° 31' 16,006"

135086	272	Земли сельскохозяйственного назначения № 1	498939,73	2183231,84	51° 31' 56,122"	40° 31' 16,118"
135087	273	Земли сельскохозяйственного назначения № 1	498907,06	2183253,16	51° 31' 55,074"	40° 31' 17,246"
135088	274	Земли сельскохозяйственного назначения № 1	498867,79	2183277,37	51° 31' 53,814"	40° 31' 18,529"
135089	275	Земли сельскохозяйственного назначения № 1	498844,44	2183294,29	51° 31' 53,065"	40° 31' 19,422"
135090	276	Земли сельскохозяйственного назначения № 1	498826,50	2183298,86	51° 31' 52,487"	40° 31' 19,672"
135091	277	Земли сельскохозяйственного назначения № 1	498808,73	2183304,62	51° 31' 51,915"	40° 31' 19,982"
135092	278	Земли сельскохозяйственного назначения № 1	498775,72	2183321,54	51° 31' 50,854"	40° 31' 20,883"
135093	279	Земли сельскохозяйственного назначения № 1	498720,38	2183350,14	51° 31' 49,076"	40° 31' 22,404"
135094	280	Земли сельскохозяйственного назначения № 1	498687,04	2183373,67	51° 31' 48,007"	40° 31' 23,647"
135095	281	Земли сельскохозяйственного назначения № 1	498665,37	2183397,19	51° 31' 47,316"	40° 31' 24,882"
135096	282	Земли сельскохозяйственного назначения № 1	498654,03	2183420,55	51° 31' 46,959"	40° 31' 26,101"
135097	283	Земли сельскохозяйственного назначения № 1	498638,46	2183372,31	51° 31' 46,435"	40° 31' 23,609"
135098	284	Земли сельскохозяйственного назначения № 1	498656,74	2183292,77	51° 31' 46,992"	40° 31' 19,471"
135099	285	Земли сельскохозяйственного назначения № 1	498670,11	2183228,11	51° 31' 47,397"	40° 31' 16,108"
135100	286	Земли сельскохозяйственного назначения № 1	498680,61	2183147,89	51° 31' 47,703"	40° 31' 11,940"
135101	287	Земли сельскохозяйственного назначения № 1	498685,68	2183074,10	51° 31' 47,836"	40° 31' 8,110"
135102	288	Земли сельскохозяйственного назначения № 1	498686,25	2183058,31	51° 31' 47,847"	40° 31' 7,290"
135103	289	Земли сельскохозяйственного назначения № 1	499462,89	2201047,35	51° 32' 19,616"	40° 46' 40,022"
135104	290	Земли сельскохозяйственного назначения № 1	499374,51	2200953,24	51° 32' 16,727"	40° 46' 35,184"
135105	291	Земли сельскохозяйственного назначения № 1	499462,26	2201046,68	51° 32' 19,596"	40° 46' 39,988"
135106	292	Земли сельскохозяйственного назначения № 1	499463,00	2201045,37	51° 32' 19,619"	40° 46' 39,920"
135107	293	Земли сельскохозяйственного назначения № 1	499462,89	2201047,35	51° 32' 19,616"	40° 46' 40,022"
135108	294	Земли сельскохозяйственного назначения № 1	500615,66	2182768,06	51° 32' 50,143"	40° 30' 50,910"
135109	295	Земли сельскохозяйственного назначения № 1	500604,70	2182622,28	51° 32' 49,726"	40° 30' 43,353"
135110	296	Земли сельскохозяйственного назначения № 1	500779,62	2182599,79	51° 32' 55,375"	40° 30' 42,065"
135111	297	Земли сельскохозяйственного назначения № 1	500792,31	2182691,83	51° 32' 55,825"	40° 30' 46,833"
135112	298	Земли сельскохозяйственного назначения № 1	500691,24	2182776,69	51° 32' 52,592"	40° 30' 51,305"
135113	299	Земли сельскохозяйственного назначения № 1	500615,66	2182768,06	51° 32' 50,143"	40° 30' 50,910"
135114	300	Земли сельскохозяйственного назначения № 1	502791,92	2194310,78	51° 34' 5,075"	40° 40' 48,624"
135115	301	Земли сельскохозяйственного назначения № 1	502742,95	2194320,89	51° 34' 3,494"	40° 40' 49,177"
135116	302	Земли сельскохозяйственного назначения № 1	502738,52	2194321,80	51° 34' 3,351"	40° 40' 49,227"
135117	303	Земли сельскохозяйственного назначения № 1	502736,38	2194331,33	51° 34' 3,285"	40° 40' 49,723"
135118	304	Земли сельскохозяйственного назначения № 1	502699,08	2194358,59	51° 34' 2,088"	40° 40' 51,159"
135119	305	Земли сельскохозяйственного назначения № 1	502659,04	2194381,68	51° 34' 0,801"	40° 40' 52,381"
135120	306	Земли сельскохозяйственного назначения № 1	502631,87	2194390,58	51° 33' 59,925"	40° 40' 52,858"
135121	307	Земли сельскохозяйственного назначения № 1	502620,91	2194388,71	51° 33' 59,570"	40° 40' 52,768"
135122	308	Земли сельскохозяйственного назначения № 1	502603,44	2194368,94	51° 33' 58,998"	40° 40' 51,751"
135123	309	Земли сельскохозяйственного назначения № 1	502561,71	2194332,69	51° 33' 57,635"	40° 40' 49,893"
135124	310	Земли сельскохозяйственного назначения № 1	502509,19	2194281,86	51° 33' 55,917"	40° 40' 47,284"
135125	311	Земли сельскохозяйственного назначения № 1	502490,93	2194258,69	51° 33' 55,318"	40° 40' 46,092"
135126	312	Земли сельскохозяйственного назначения № 1	502478,65	2194230,53	51° 33' 54,911"	40° 40' 44,637"

135127	313	Земли сельскохозяйственного назначения № 1	502473,11	2194204,17	51° 33' 54,722"	40° 40' 43,272"
135128	314	Земли сельскохозяйственного назначения № 1	502463,98	2194193,01	51° 33' 54,423"	40° 40' 42,698"
135129	315	Земли сельскохозяйственного назначения № 1	502423,30	2194200,84	51° 33' 53,110"	40° 40' 43,128"
135130	316	Земли сельскохозяйственного назначения № 1	502355,79	2194213,03	51° 33' 50,930"	40° 40' 43,799"
135131	317	Земли сельскохозяйственного назначения № 1	502357,71	2194237,10	51° 33' 51,001"	40° 40' 45,047"
135132	318	Земли сельскохозяйственного назначения № 1	502357,51	2194251,50	51° 33' 50,999"	40° 40' 45,795"
135133	319	Земли сельскохозяйственного назначения № 1	502353,95	2194264,16	51° 33' 50,889"	40° 40' 46,454"
135134	320	Земли сельскохозяйственного назначения № 1	502340,30	2194273,26	51° 33' 50,450"	40° 40' 46,934"
135135	321	Земли сельскохозяйственного назначения № 1	502277,71	2194277,36	51° 33' 48,427"	40° 40' 47,183"
135136	322	Земли сельскохозяйственного назначения № 1	502246,37	2194281,95	51° 33' 47,414"	40° 40' 47,439"
135137	323	Земли сельскохозяйственного назначения № 1	502229,45	2194283,38	51° 33' 46,867"	40° 40' 47,523"
135138	324	Земли сельскохозяйственного назначения № 1	502213,52	2194274,65	51° 33' 46,349"	40° 40' 47,079"
135139	325	Земли сельскохозяйственного назначения № 1	502205,59	2194238,09	51° 33' 46,079"	40° 40' 45,185"
135140	326	Земли сельскохозяйственного назначения № 1	502191,03	2194192,09	51° 33' 45,592"	40° 40' 42,806"
135141	327	Земли сельскохозяйственного назначения № 1	502178,93	2194152,07	51° 33' 45,186"	40° 40' 40,736"
135142	328	Земли сельскохозяйственного назначения № 1	502166,73	2194117,98	51° 33' 44,779"	40° 40' 38,973"
135143	329	Земли сельскохозяйственного назначения № 1	502162,00	2194094,17	51° 33' 44,618"	40° 40' 37,740"
135144	330	Земли сельскохозяйственного назначения № 1	502149,61	2194074,49	51° 33' 44,210"	40° 40' 36,725"
135145	331	Земли сельскохозяйственного назначения № 1	502111,06	2194051,84	51° 33' 42,955"	40° 40' 35,572"
135146	332	Земли сельскохозяйственного назначения № 1	502122,95	2194027,34	51° 33' 43,331"	40° 40' 34,293"
135147	333	Земли сельскохозяйственного назначения № 1	502155,42	2193953,51	51° 33' 44,355"	40° 40' 30,442"
135148	334	Земли сельскохозяйственного назначения № 1	502180,89	2193922,13	51° 33' 45,168"	40° 40' 28,799"
135149	335	Земли сельскохозяйственного назначения № 1	502203,10	2193902,55	51° 33' 45,879"	40° 40' 27,770"
135150	336	Земли сельскохозяйственного назначения № 1	502235,31	2193868,66	51° 33' 46,909"	40° 40' 25,992"
135151	337	Земли сельскохозяйственного назначения № 1	502276,80	2193813,37	51° 33' 48,232"	40° 40' 23,098"
135152	338	Земли сельскохозяйственного назначения № 1	502262,06	2193798,61	51° 33' 47,749"	40° 40' 22,340"
135153	339	Земли сельскохозяйственного назначения № 1	502250,79	2193799,58	51° 33' 47,385"	40° 40' 22,397"
135154	340	Земли сельскохозяйственного назначения № 1	502205,33	2193809,08	51° 33' 45,918"	40° 40' 22,916"
135155	341	Земли сельскохозяйственного назначения № 1	502152,32	2193837,88	51° 33' 44,213"	40° 40' 24,442"
135156	342	Земли сельскохозяйственного назначения № 1	502096,79	2193862,47	51° 33' 42,425"	40° 40' 25,750"
135157	343	Земли сельскохозяйственного назначения № 1	502081,89	2193824,23	51° 33' 41,930"	40° 40' 23,774"
135158	344	Земли сельскохозяйственного назначения № 1	502059,88	2193780,61	51° 33' 41,202"	40° 40' 21,522"
135159	345	Земли сельскохозяйственного назначения № 1	501983,32	2193760,85	51° 33' 38,718"	40° 40' 20,541"
135160	346	Земли сельскохозяйственного назначения № 1	501946,67	2193548,32	51° 33' 37,456"	40° 40' 9,530"
135161	347	Земли сельскохозяйственного назначения № 1	502120,46	2193509,54	51° 33' 43,064"	40° 40' 7,417"
135162	348	Земли сельскохозяйственного назначения № 1	502355,80	2193467,39	51° 33' 50,663"	40° 40' 5,093"
135163	349	Земли сельскохозяйственного назначения № 1	502390,05	2193653,83	51° 33' 51,838"	40° 40' 14,751"
135164	350	Земли сельскохозяйственного назначения № 1	502394,77	2193673,90	51° 33' 51,998"	40° 40' 15,790"
135165	351	Земли сельскохозяйственного назначения № 1	502619,05	2193629,24	51° 33' 59,238"	40° 40' 13,343"
135166	352	Земли сельскохозяйственного назначения № 1	502630,81	2193682,08	51° 33' 59,638"	40° 40' 16,079"
135167	353	Земли сельскохозяйственного назначения № 1	502640,82	2193716,97	51° 33' 59,974"	40° 40' 17,884"

135168	354	Земли сельскохозяйственного назначения № 1	502645,44	2193800,03	51° 34' 0,154"	40° 40' 22,194"
135169	355	Земли сельскохозяйственного назначения № 1	502697,14	2193795,38	51° 34' 1,825"	40° 40' 21,922"
135170	356	Земли сельскохозяйственного назначения № 1	502719,60	2193789,82	51° 34' 2,549"	40° 40' 21,621"
135171	357	Земли сельскохозяйственного назначения № 1	502783,79	2193783,65	51° 34' 4,624"	40° 40' 21,264"
135172	358	Земли сельскохозяйственного назначения № 1	502786,06	2193798,09	51° 34' 4,702"	40° 40' 22,012"
135173	359	Земли сельскохозяйственного назначения № 1	502787,42	2193814,78	51° 34' 4,752"	40° 40' 22,878"
135174	360	Земли сельскохозяйственного назначения № 1	502789,16	2193828,12	51° 34' 4,813"	40° 40' 23,569"
135175	361	Земли сельскохозяйственного назначения № 1	502789,91	2193843,18	51° 34' 4,843"	40° 40' 24,351"
135176	362	Земли сельскохозяйственного назначения № 1	502792,64	2193866,31	51° 34' 4,940"	40° 40' 25,550"
135177	363	Земли сельскохозяйственного назначения № 1	502796,93	2193900,01	51° 34' 5,091"	40° 40' 27,297"
135178	364	Земли сельскохозяйственного назначения № 1	502799,31	2193913,65	51° 34' 5,172"	40° 40' 28,004"
135179	365	Земли сельскохозяйственного назначения № 1	502800,83	2193946,81	51° 34' 5,233"	40° 40' 29,724"
135180	366	Земли сельскохозяйственного назначения № 1	502801,92	2193971,46	51° 34' 5,278"	40° 40' 31,003"
135181	367	Земли сельскохозяйственного назначения № 1	502801,63	2193995,17	51° 34' 5,277"	40° 40' 32,234"
135182	368	Земли сельскохозяйственного назначения № 1	502797,08	2194100,93	51° 34' 5,167"	40° 40' 37,727"
135183	369	Земли сельскохозяйственного назначения № 1	502796,32	2194124,02	51° 34' 5,151"	40° 40' 38,926"
135184	370	Земли сельскохозяйственного назначения № 1	502788,65	2194291,88	51° 34' 4,962"	40° 40' 47,645"
135185	371	Земли сельскохозяйственного назначения № 1	502791,92	2194310,78	51° 34' 5,075"	40° 40' 48,624"
135186	372	Земли сельскохозяйственного назначения № 1	503408,90	2189160,40	51° 34' 23,121"	40° 36' 20,866"
135187	373	Земли сельскохозяйственного назначения № 1	503395,00	2189084,33	51° 34' 22,642"	40° 36' 16,925"
135188	374	Земли сельскохозяйственного назначения № 1	503391,40	2189064,63	51° 34' 22,518"	40° 36' 15,904"
135189	375	Земли сельскохозяйственного назначения № 1	503427,52	2189073,09	51° 34' 23,690"	40° 36' 16,321"
135190	376	Земли сельскохозяйственного назначения № 1	503455,61	2189070,38	51° 34' 24,598"	40° 36' 16,163"
135191	377	Земли сельскохозяйственного назначения № 1	503487,85	2189062,66	51° 34' 25,638"	40° 36' 15,742"
135192	378	Земли сельскохозяйственного назначения № 1	503523,80	2189047,38	51° 34' 26,795"	40° 36' 14,926"
135193	379	Земли сельскохозяйственного назначения № 1	503541,18	2189033,33	51° 34' 27,352"	40° 36' 14,186"
135194	380	Земли сельскохозяйственного назначения № 1	503532,91	2189000,89	51° 34' 27,071"	40° 36' 12,506"
135195	381	Земли сельскохозяйственного назначения № 1	503679,88	2188987,34	51° 34' 31,821"	40° 36' 11,711"
135196	382	Земли сельскохозяйственного назначения № 1	503756,64	2189037,83	51° 34' 34,324"	40° 36' 14,285"
135197	383	Земли сельскохозяйственного назначения № 1	503789,16	2189309,75	51° 34' 35,482"	40° 36' 28,383"
135198	384	Земли сельскохозяйственного назначения № 1	503676,13	2189322,56	51° 34' 31,830"	40° 36' 29,119"
135199	385	Земли сельскохозяйственного назначения № 1	503594,70	2189282,64	51° 34' 29,180"	40° 36' 27,097"
135200	386	Земли сельскохозяйственного назначения № 1	503601,68	2189398,40	51° 34' 29,450"	40° 36' 33,103"
135201	387	Земли сельскохозяйственного назначения № 1	503550,40	2189401,12	51° 34' 27,792"	40° 36' 33,276"
135202	388	Земли сельскохозяйственного назначения № 1	503541,68	2189294,02	51° 34' 27,469"	40° 36' 27,720"
135203	389	Земли сельскохозяйственного назначения № 1	503541,25	2189279,57	51° 34' 27,449"	40° 36' 26,970"
135204	390	Земли сельскохозяйственного назначения № 1	503517,12	2189280,48	51° 34' 26,669"	40° 36' 27,033"
135205	391	Земли сельскохозяйственного назначения № 1	503441,78	2189283,30	51° 34' 24,233"	40° 36' 27,226"
135206	392	Земли сельскохозяйственного назначения № 1	503436,44	2189280,89	51° 34' 24,059"	40° 36' 27,104"
135207	393	Земли сельскохозяйственного назначения № 1	503430,80	2189273,69	51° 34' 23,874"	40° 36' 26,734"
135208	394	Земли сельскохозяйственного назначения № 1	503427,10	2189260,08	51° 34' 23,749"	40° 36' 26,030"

135209	395	Земли сельскохозяйственного назначения № 1	503411,72	2189175,83	51° 34' 23,219"	40° 36' 21,665"
135210	396	Земли сельскохозяйственного назначения № 1	503408,90	2189160,40	51° 34' 23,121"	40° 36' 20,866"
135211	397	Земли сельскохозяйственного назначения № 1	508196,15	2192978,48	51° 36' 59,438"	40° 39' 36,300"
135212	398	Земли сельскохозяйственного назначения № 1	508165,41	2192997,22	51° 36' 58,451"	40° 39' 37,292"
135213	399	Земли сельскохозяйственного назначения № 1	507801,69	2192976,26	51° 36' 46,676"	40° 39' 36,415"
135214	400	Земли сельскохозяйственного назначения № 1	507756,67	2192973,66	51° 36' 45,218"	40° 39' 36,307"
135215	401	Земли сельскохозяйственного назначения № 1	507793,85	2192715,65	51° 36' 46,327"	40° 39' 22,878"
135216	402	Земли сельскохозяйственного назначения № 1	507803,42	2192665,79	51° 36' 46,618"	40° 39' 20,281"
135217	403	Земли сельскохозяйственного назначения № 1	507810,50	2192628,87	51° 36' 46,834"	40° 39' 18,358"
135218	404	Земли сельскохозяйственного назначения № 1	507826,11	2192492,43	51° 36' 47,289"	40° 39' 11,259"
135219	405	Земли сельскохозяйственного назначения № 1	507826,99	2192484,78	51° 36' 47,314"	40° 39' 10,861"
135220	406	Земли сельскохозяйственного назначения № 1	507834,37	2192420,24	51° 36' 47,529"	40° 39' 7,503"
135221	407	Земли сельскохозяйственного назначения № 1	508092,56	2192505,38	51° 36' 55,914"	40° 39' 11,775"
135222	408	Земли сельскохозяйственного назначения № 1	508056,79	2192625,15	51° 36' 54,800"	40° 39' 18,020"
135223	409	Земли сельскохозяйственного назначения № 1	508249,79	2192659,08	51° 37' 1,057"	40° 39' 19,670"
135224	410	Земли сельскохозяйственного назначения № 1	508203,25	2192910,04	51° 36' 59,643"	40° 39' 32,739"
135225	411	Земли сельскохозяйственного назначения № 1	508197,54	2192941,52	51° 36' 59,470"	40° 39' 34,379"
135226	412	Земли сельскохозяйственного назначения № 1	508193,43	2192964,20	51° 36' 59,345"	40° 39' 35,560"
135227	413	Земли сельскохозяйственного назначения № 1	508196,15	2192978,48	51° 36' 59,438"	40° 39' 36,300"
135228	414	Земли сельскохозяйственного назначения № 1	491526,31	2195009,90	51° 28' 0,839"	40° 41' 31,242"
135229	415	Земли сельскохозяйственного назначения № 1	491525,31	2195009,50	51° 28' 0,807"	40° 41' 31,222"
135230	416	Земли сельскохозяйственного назначения № 1	491501,04	2194999,77	51° 28' 0,018"	40° 41' 30,732"
135231	417	Земли сельскохозяйственного назначения № 1	491481,63	2194992,83	51° 27' 59,388"	40° 41' 30,383"
135232	418	Земли сельскохозяйственного назначения № 1	491317,33	2194899,95	51° 27' 54,040"	40° 41' 25,664"
135233	419	Земли сельскохозяйственного назначения № 1	491140,32	2194812,05	51° 27' 48,282"	40° 41' 21,211"
135234	420	Земли сельскохозяйственного назначения № 1	491214,46	2194677,85	51° 27' 50,634"	40° 41' 14,218"
135235	421	Земли сельскохозяйственного назначения № 1	491603,13	2194870,85	51° 28' 3,276"	40° 41' 23,997"
135236	422	Земли сельскохозяйственного назначения № 1	491526,31	2195009,90	51° 28' 0,839"	40° 41' 31,242"
135237	423	Земли сельскохозяйственного назначения № 1	500207,04	2182852,03	51° 32' 36,960"	40° 30' 55,547"
135238	424	Земли сельскохозяйственного назначения № 1	499989,05	2182884,32	51° 32' 29,921"	40° 30' 57,372"
135239	425	Земли сельскохозяйственного назначения № 1	499993,88	2182875,46	51° 32' 30,073"	40° 30' 56,909"
135240	426	Земли сельскохозяйственного назначения № 1	499993,88	2182845,56	51° 32' 30,061"	40° 30' 55,358"
135241	427	Земли сельскохозяйственного назначения № 1	499983,38	2182811,63	51° 32' 29,706"	40° 30' 53,605"
135242	428	Земли сельскохозяйственного назначения № 1	499984,18	2182786,58	51° 32' 29,722"	40° 30' 52,304"
135243	429	Земли сельскохозяйственного назначения № 1	499999,54	2182742,94	51° 32' 30,200"	40° 30' 50,030"
135244	430	Земли сельскохозяйственного назначения № 1	500007,62	2182710,62	51° 32' 30,447"	40° 30' 48,347"
135245	431	Земли сельскохозяйственного назначения № 1	500013,76	2182669,41	51° 32' 30,628"	40° 30' 46,205"
135246	432	Земли сельскохозяйственного назначения № 1	500052,47	2182620,10	51° 32' 31,859"	40° 30' 43,620"
135247	433	Земли сельскохозяйственного назначения № 1	500091,00	2182519,45	51° 32' 33,063"	40° 30' 38,372"
135248	434	Земли сельскохозяйственного назначения № 1	500131,41	2182548,53	51° 32' 34,383"	40° 30' 39,852"
135249	435	Земли сельскохозяйственного назначения № 1	500206,07	2182621,58	51° 32' 36,829"	40° 30' 43,591"

135250	436	Земли сельскохозяйственного назначения № 1	500258,75	2182652,28	51° 32' 38,547"	40° 30' 45,148"
135251	437	Земли сельскохозяйственного назначения № 1	500355,07	2182697,86	51° 32' 41,683"	40° 30' 47,446"
135252	438	Земли сельскохозяйственного назначения № 1	500356,36	2182765,08	51° 32' 41,753"	40° 30' 50,933"
135253	439	Земли сельскохозяйственного назначения № 1	500365,09	2182822,62	51° 32' 42,060"	40° 30' 53,913"
135254	440	Земли сельскохозяйственного назначения № 1	500360,56	2182831,34	51° 32' 41,917"	40° 30' 54,368"
135255	441	Земли сельскохозяйственного назначения № 1	500312,40	2182835,22	51° 32' 40,361"	40° 30' 54,603"
135256	442	Земли сельскохозяйственного назначения № 1	500207,04	2182852,03	51° 32' 36,960"	40° 30' 55,547"
135257	443	Земли сельскохозяйственного назначения № 1	497919,50	2213055,80	51° 31' 32,967"	40° 57' 3,647"
135258	444	Земли сельскохозяйственного назначения № 1	497918,43	2212889,75	51° 31' 32,893"	40° 56' 55,034"
135259	445	Земли сельскохозяйственного назначения № 1	497931,55	2212892,46	51° 31' 33,318"	40° 56' 55,170"
135260	446	Земли сельскохозяйственного назначения № 1	498069,74	2212877,69	51° 31' 37,786"	40° 56' 54,351"
135261	447	Земли сельскохозяйственного назначения № 1	498093,66	2212877,08	51° 31' 38,559"	40° 56' 54,311"
135262	448	Земли сельскохозяйственного назначения № 1	498118,64	2212877,66	51° 31' 39,368"	40° 56' 54,331"
135263	449	Земли сельскохозяйственного назначения № 1	498118,56	2212884,38	51° 31' 39,367"	40° 56' 54,680"
135264	450	Земли сельскохозяйственного назначения № 1	498138,91	2212881,41	51° 31' 40,025"	40° 56' 54,518"
135265	451	Земли сельскохозяйственного назначения № 1	498170,57	2212884,28	51° 31' 41,050"	40° 56' 54,655"
135266	452	Земли сельскохозяйственного назначения № 1	498175,00	2212884,64	51° 31' 41,193"	40° 56' 54,672"
135267	453	Земли сельскохозяйственного назначения № 1	498186,28	2212885,56	51° 31' 41,558"	40° 56' 54,715"
135268	454	Земли сельскохозяйственного назначения № 1	498191,15	2212880,75	51° 31' 41,715"	40° 56' 54,464"
135269	455	Земли сельскохозяйственного назначения № 1	498715,88	2212842,70	51° 31' 58,683"	40° 56' 52,291"
135270	456	Земли сельскохозяйственного назначения № 1	498778,44	2212841,39	51° 32' 0,707"	40° 56' 52,200"
135271	457	Земли сельскохозяйственного назначения № 1	498788,04	2212841,64	51° 32' 1,018"	40° 56' 52,209"
135272	458	Земли сельскохозяйственного назначения № 1	498893,86	2212843,47	51° 32' 4,442"	40° 56' 52,264"
135273	459	Земли сельскохозяйственного назначения № 1	498903,37	2212843,73	51° 32' 4,750"	40° 56' 52,273"
135274	460	Земли сельскохозяйственного назначения № 1	499008,74	2212845,63	51° 32' 8,160"	40° 56' 52,332"
135275	461	Земли сельскохозяйственного назначения № 1	499010,91	2212854,34	51° 32' 8,232"	40° 56' 52,783"
135276	462	Земли сельскохозяйственного назначения № 1	499026,34	2212853,41	51° 32' 8,731"	40° 56' 52,729"
135277	463	Земли сельскохозяйственного назначения № 1	499151,14	2212836,70	51° 32' 12,765"	40° 56' 51,815"
135278	464	Земли сельскохозяйственного назначения № 1	499138,23	2213284,34	51° 32' 12,452"	40° 57' 15,044"
135279	465	Земли сельскохозяйственного назначения № 1	499054,78	2213383,80	51° 32' 9,776"	40° 57' 20,235"
135280	466	Земли сельскохозяйственного назначения № 1	498956,93	2213368,88	51° 32' 6,606"	40° 57' 19,498"
135281	467	Земли сельскохозяйственного назначения № 1	498860,93	2213392,61	51° 32' 3,506"	40° 57' 20,765"
135282	468	Земли сельскохозяйственного назначения № 1	498725,64	2213392,55	51° 31' 59,128"	40° 57' 20,812"
135283	469	Земли сельскохозяйственного назначения № 1	498702,27	2213392,54	51° 31' 58,372"	40° 57' 20,821"
135284	470	Земли сельскохозяйственного назначения № 1	498658,11	2213332,14	51° 31' 56,929"	40° 57' 17,704"
135285	471	Земли сельскохозяйственного назначения № 1	498592,00	2213278,79	51° 31' 54,778"	40° 57' 14,961"
135286	472	Земли сельскохозяйственного назначения № 1	498518,47	2213220,10	51° 31' 52,385"	40° 57' 11,944"
135287	473	Земли сельскохозяйственного назначения № 1	498408,72	2213193,52	51° 31' 48,828"	40° 57' 10,606"
135288	474	Земли сельскохозяйственного назначения № 1	498232,20	2213163,95	51° 31' 43,110"	40° 57' 9,139"
135289	475	Земли сельскохозяйственного назначения № 1	498179,42	2213155,11	51° 31' 41,400"	40° 57' 8,700"
135290	476	Земли сельскохозяйственного назначения № 1	498120,03	2213145,16	51° 31' 39,476"	40° 57' 8,206"

135291	477	Земли сельскохозяйственного назначения № 1	498055,20	2213118,16	51° 31' 37,372"	40° 57' 6,830"
135292	478	Земли сельскохозяйственного назначения № 1	497963,93	2213115,87	51° 31' 34,418"	40° 57' 6,746"
135293	479	Земли сельскохозяйственного назначения № 1	497910,08	2213121,14	51° 31' 32,677"	40° 57' 7,039"
135294	480	Земли сельскохозяйственного назначения № 1	497856,25	2213126,40	51° 31' 30,937"	40° 57' 7,333"
135295	481	Земли сельскохозяйственного назначения № 1	497919,50	2213055,80	51° 31' 32,967"	40° 57' 3,647"
135296	482	Земли сельскохозяйственного назначения № 1	497766,07	2182939,12	51° 31' 18,027"	40° 31' 1,738"
135297	483	Земли сельскохозяйственного назначения № 1	497764,60	2182940,92	51° 31' 17,980"	40° 31' 1,832"
135298	484	Земли сельскохозяйственного назначения № 1	497758,72	2182962,51	51° 31' 17,799"	40° 31' 2,956"
135299	485	Земли сельскохозяйственного назначения № 1	497754,94	2182993,12	51° 31' 17,690"	40° 31' 4,546"
135300	486	Земли сельскохозяйственного назначения № 1	497739,00	2183120,69	51° 31' 17,228"	40° 31' 11,173"
135301	487	Земли сельскохозяйственного назначения № 1	497733,74	2183163,82	51° 31' 17,077"	40° 31' 13,413"
135302	488	Земли сельскохозяйственного назначения № 1	497736,27	2183169,22	51° 31' 17,161"	40° 31' 13,691"
135303	489	Земли сельскохозяйственного назначения № 1	497738,61	2183170,66	51° 31' 17,237"	40° 31' 13,764"
135304	490	Земли сельскохозяйственного назначения № 1	497740,86	2183171,17	51° 31' 17,310"	40° 31' 13,789"
135305	491	Земли сельскохозяйственного назначения № 1	497740,07	2183174,46	51° 31' 17,286"	40° 31' 13,960"
135306	492	Земли сельскохозяйственного назначения № 1	497748,89	2183177,45	51° 31' 17,573"	40° 31' 14,109"
135307	493	Земли сельскохозяйственного назначения № 1	497744,89	2183191,37	51° 31' 17,449"	40° 31' 14,834"
135308	494	Земли сельскохозяйственного назначения № 1	497737,17	2183190,63	51° 31' 17,199"	40° 31' 14,801"
135309	495	Земли сельскохозяйственного назначения № 1	497736,51	2183194,32	51° 31' 17,179"	40° 31' 14,993"
135310	496	Земли сельскохозяйственного назначения № 1	497732,53	2183194,78	51° 31' 17,051"	40° 31' 15,019"
135311	497	Земли сельскохозяйственного назначения № 1	497728,35	2183198,38	51° 31' 16,917"	40° 31' 15,209"
135312	498	Земли сельскохозяйственного назначения № 1	497723,06	2183220,21	51° 31' 16,755"	40° 31' 16,345"
135313	499	Земли сельскохозяйственного назначения № 1	497716,94	2183248,37	51° 31' 16,569"	40° 31' 17,809"
135314	500	Земли сельскохозяйственного назначения № 1	497704,96	2183294,41	51° 31' 16,201"	40° 31' 20,205"
135315	501	Земли сельскохозяйственного назначения № 1	497690,60	2183340,22	51° 31' 15,756"	40° 31' 22,590"
135316	502	Земли сельскохозяйственного назначения № 1	497680,59	2183368,43	51° 31' 15,444"	40° 31' 24,060"
135317	503	Земли сельскохозяйственного назначения № 1	497675,96	2183379,63	51° 31' 15,299"	40° 31' 24,644"
135318	504	Земли сельскохозяйственного назначения № 1	497675,85	2183379,97	51° 31' 15,296"	40° 31' 24,662"
135319	505	Земли сельскохозяйственного назначения № 1	497618,21	2183518,74	51° 31' 13,490"	40° 31' 31,897"
135320	506	Земли сельскохозяйственного назначения № 1	497608,97	2183540,99	51° 31' 13,200"	40° 31' 33,057"
135321	507	Земли сельскохозяйственного назначения № 1	497613,77	2183542,38	51° 31' 13,356"	40° 31' 33,126"
135322	508	Земли сельскохозяйственного назначения № 1	497611,25	2183548,83	51° 31' 13,277"	40° 31' 33,462"
135323	509	Земли сельскохозяйственного назначения № 1	497606,87	2183547,54	51° 31' 13,135"	40° 31' 33,398"
135324	510	Земли сельскохозяйственного назначения № 1	497591,85	2183594,18	51° 31' 12,669"	40° 31' 35,827"
135325	511	Земли сельскохозяйственного назначения № 1	497569,75	2183662,83	51° 31' 11,983"	40° 31' 39,402"
135326	512	Земли сельскохозяйственного назначения № 1	497553,13	2183656,85	51° 31' 11,443"	40° 31' 39,103"
135327	513	Земли сельскохозяйственного назначения № 1	497550,64	2183649,44	51° 31' 11,359"	40° 31' 38,721"
135328	514	Земли сельскохозяйственного назначения № 1	497550,85	2183643,41	51° 31' 11,363"	40° 31' 38,408"
135329	515	Земли сельскохозяйственного назначения № 1	497551,12	2183638,94	51° 31' 11,370"	40° 31' 38,176"
135330.	516	Земли сельскохозяйственного назначения № 1	497549,65	2183635,91	51° 31' 11,321"	40° 31' 38,020"
135331	517	Земли сельскохозяйственного назначения № 1	497547,04	2183635,24	51° 31' 11,236"	40° 31' 37,987"

135332	518	Земли сельскохозяйственного назначения № 1	497484,97	2183815,84	51° 31' 9,305"	40° 31' 47,394"
135333	519	Земли сельскохозяйственного назначения № 1	497465,25	2183876,92	51° 31' 8,692"	40° 31' 50,575"
135334	520	Земли сельскохозяйственного назначения № 1	497443,01	2183916,67	51° 31' 7,990"	40° 31' 52,651"
135335	521	Земли сельскохозяйственного назначения № 1	497411,01	2183914,23	51° 31' 6,953"	40° 31' 52,546"
135336	522	Земли сельскохозяйственного назначения № 1	497290,17	2183869,49	51° 31' 3,025"	40° 31' 50,308"
135337	523	Земли сельскохозяйственного назначения № 1	497262,75	2183784,18	51° 31' 2,102"	40° 31' 45,903"
135338	524	Земли сельскохозяйственного назначения № 1	497214,52	2183801,23	51° 31' 0,549"	40° 31' 46,819"
135339	525	Земли сельскохозяйственного назначения № 1	497209,26	2183772,98	51° 31' 0,367"	40° 31' 45,358"
135340	526	Земли сельскохозяйственного назначения № 1	497340,49	2183516,58	51° 31' 4,504"	40° 31' 31,974"
135341	527	Земли сельскохозяйственного назначения № 1	497335,80	2183286,60	51° 31' 4,255"	40° 31' 20,051"
135342	528	Земли сельскохозяйственного назначения № 1	497328,16	2183258,39	51° 31' 3,995"	40° 31' 18,594"
135343	529	Земли сельскохозяйственного назначения № 1	497297,37	2183144,71	51° 31' 2,951"	40° 31' 12,720"
135344	530	Земли сельскохозяйственного назначения № 1	497263,42	2183048,67	51° 31' 1,812"	40° 31' 7,763"
135345	531	Земли сельскохозяйственного назначения № 1	497298,94	2183084,22	51° 31' 2,976"	40° 31' 9,582"
135346	532	Земли сельскохозяйственного назначения № 1	497447,24	2182966,41	51° 31' 7,724"	40° 31' 3,371"
135347	533	Земли сельскохозяйственного назначения № 1	497446,89	2182963,93	51° 31' 7,711"	40° 31' 3,243"
135348	534	Земли сельскохозяйственного назначения № 1	497323,96	2182970,01	51° 31' 3,737"	40° 31' 3,643"
135349	535	Земли сельскохозяйственного назначения № 1	497315,69	2182923,93	51° 31' 3,450"	40° 31' 1,259"
135350	536	Земли сельскохозяйственного назначения № 1	497339,61	2182875,72	51° 31' 4,203"	40° 30' 58,742"
135351	537	Земли сельскохозяйственного назначения № 1	497432,57	2182860,93	51° 31' 7,204"	40° 30' 57,912"
135352	538	Земли сельскохозяйственного назначения № 1	497491,38	2182851,57	51° 31' 9,103"	40° 30' 57,386"
135353	539	Земли сельскохозяйственного назначения № 1	497542,40	2182822,58	51° 31' 10,741"	40° 30' 55,848"
135354	540	Земли сельскохозяйственного назначения № 1	497514,79	2182751,03	51° 31' 9,817"	40° 30' 52,156"
135355	541	Земли сельскохозяйственного назначения № 1	497795,85	2182657,06	51° 31' 18,869"	40° 30' 47,090"
135356	542	Земли сельскохозяйственного назначения № 1	497795,86	2182657,04	51° 31' 18,870"	40° 30' 47,089"
135357	543	Земли сельскохозяйственного назначения № 1	497798,66	2182646,23	51° 31' 18,956"	40° 30' 46,527"
135358	544	Земли сельскохозяйственного назначения № 1	497804,54	2182614,33	51° 31' 19,132"	40° 30' 44,868"
135359	545	Земли сельскохозяйственного назначения № 1	497804,78	2182605,76	51° 31' 19,136"	40° 30' 44,424"
135360	546	Земли сельскохозяйственного назначения № 1	497826,57	2182603,94	51° 31' 19,840"	40° 30' 44,314"
135361	547	Земли сельскохозяйственного назначения № 1	497816,07	2182650,29	51° 31' 19,521"	40° 30' 46,725"
135362	548	Земли сельскохозяйственного назначения № 1	497757,51	2182908,87	51° 31' 17,737"	40° 31' 0,175"
135363	549	Земли сельскохозяйственного назначения № 1	497766,07	2182939,12	51° 31' 18,027"	40° 31' 1,738"
135364	550	Земли сельскохозяйственного назначения № 1	492094,51	2214183,07	51° 28' 24,758"	40° 58' 4,245"
135365	551	Земли сельскохозяйственного назначения № 1	492160,60	2214177,30	51° 28' 26,895"	40° 58' 3,922"
135366	552	Земли сельскохозяйственного назначения № 1	492165,74	2214176,85	51° 28' 27,061"	40° 58' 3,897"
135367	553	Земли сельскохозяйственного назначения № 1	492168,48	2214176,61	51° 28' 27,150"	40° 58' 3,883"
135368	554	Земли сельскохозяйственного назначения № 1	492264,76	2214168,20	51° 28' 30,263"	40° 58' 3,412"
135369	555	Земли сельскохозяйственного назначения № 1	492289,13	2214178,36	51° 28' 31,054"	40° 58' 3,930"
135370	556	Земли сельскохозяйственного назначения № 1	492290,49	2214251,47	51° 28' 31,115"	40° 58' 7,717"
135371	557	Земли сельскохозяйственного назначения № 1	492297,60	2214374,01	51° 28' 31,372"	40° 58' 14,064"
135372	558	Земли сельскохозяйственного назначения № 1	492278,57	2214478,28	51° 28' 30,780"	40° 58' 19,473"

135373	559	Земли сельскохозяйственного назначения № 1	492107,33	2214487,75	51° 28' 25,242"	40° 58' 20,026"
135374	560	Земли сельскохозяйственного назначения № 1	492094,51	2214183,07	51° 28' 24,758"	40° 58' 4,245"
135375	561	Земли сельскохозяйственного назначения № 1	499200,48	2201038,06	51° 32' 11,123"	40° 46' 39,672"
135376	562	Земли сельскохозяйственного назначения № 1	499200,97	2201038,16	51° 32' 11,139"	40° 46' 39,677"
135377	563	Земли сельскохозяйственного назначения № 1	499200,96	2201038,18	51° 32' 11,139"	40° 46' 39,678"
135378	564	Земли сельскохозяйственного назначения № 1	499200,48	2201038,06	51° 32' 11,123"	40° 46' 39,672"
135379	565	Земли сельскохозяйственного назначения № 1	492229,96	2209411,75	51° 28' 27,981"	40° 53' 56,989"
135380	566	Земли сельскохозяйственного назначения № 1	492044,49	2209361,65	51° 28' 21,968"	40° 53' 54,470"
135381	567	Земли сельскохозяйственного назначения № 1	492146,10	2208934,63	51° 28' 25,144"	40° 53' 32,304"
135382	568	Земли сельскохозяйственного назначения № 1	492337,70	2208988,36	51° 28' 31,358"	40° 53' 35,008"
135383	569	Земли сельскохозяйственного назначения № 1	492229,96	2209411,75	51° 28' 27,981"	40° 53' 56,989"
135384	570	Земли сельскохозяйственного назначения № 1	492724,10	2196080,67	51° 28' 39,963"	40° 42' 26,050"
135385	571	Земли сельскохозяйственного назначения № 1	492680,07	2196042,68	51° 28' 38,526"	40° 42' 24,106"
135386	572	Земли сельскохозяйственного назначения № 1	492679,61	2196042,28	51° 28' 38,511"	40° 42' 24,086"
135387	573	Земли сельскохозяйственного назначения № 1	492623,94	2195994,24	51° 28' 36,693"	40° 42' 21,627"
135388	574	Земли сельскохозяйственного назначения № 1	492670,40	2195928,38	51° 28' 38,174"	40° 42' 18,190"
135389	575	Земли сельскохозяйственного назначения № 1	492776,00	2196011,92	51° 28' 41,619"	40° 42' 22,460"
135390	576	Земли сельскохозяйственного назначения № 1	492757,23	2196035,99	51° 28' 41,020"	40° 42' 23,717"
135391	577	Земли сельскохозяйственного назначения № 1	492745,32	2196052,95	51° 28' 40,640"	40° 42' 24,603"
135392	578	Земли сельскохозяйственного назначения № 1	492724,10	2196080,67	51° 28' 39,963"	40° 42' 26,050"
135393	579	Земли сельскохозяйственного назначения № 1	492670,40	2195928,38	51° 28' 38,174"	40° 42' 18,190"
135394	580	Земли сельскохозяйственного назначения № 1	492623,94	2195994,24	51° 28' 36,693"	40° 42' 21,627"
135395	581	Земли сельскохозяйственного назначения № 1	492679,61	2196042,28	51° 28' 38,511"	40° 42' 24,086"
135396	582	Земли сельскохозяйственного назначения № 1	492680,07	2196042,68	51° 28' 38,526"	40° 42' 24,106"
135397	583	Земли сельскохозяйственного назначения № 1	492724,10	2196080,67	51° 28' 39,963"	40° 42' 26,050"
135398	584	Земли сельскохозяйственного назначения № 1	492686,63	2196129,88	51° 28' 38,768"	40° 42' 28,621"
135399	585	Земли сельскохозяйственного назначения № 1	492574,84	2196026,70	51° 28' 35,116"	40° 42' 23,336"
135400	586	Земли сельскохозяйственного назначения № 1	492585,09	2195977,75	51° 28' 35,431"	40° 42' 20,794"
135401	587	Земли сельскохозяйственного назначения № 1	492639,33	2195904,66	51° 28' 37,160"	40° 42' 16,978"
135402	588	Земли сельскохозяйственного назначения № 1	492670,40	2195928,38	51° 28' 38,174"	40° 42' 18,190"
135403	589	Земли сельскохозяйственного назначения № 1	499200,97	2201038,16	51° 32' 11,139"	40° 46' 39,677"
135404	590	Земли сельскохозяйственного назначения № 1	499200,97	2201038,14	51° 32' 11,139"	40° 46' 39,676"
135405	591	Земли сельскохозяйственного назначения № 1	499223,19	2201061,27	51° 32' 11,865"	40° 46' 40,865"
135406	592	Земли сельскохозяйственного назначения № 1	499200,97	2201038,16	51° 32' 11,139"	40° 46' 39,677"
135407	593	Земли сельскохозяйственного назначения № 1	487057,74	2211872,85	51° 25' 41,248"	40° 56' 6,506"
135408	594	Земли сельскохозяйственного назначения № 1	487043,51	2211871,35	51° 25' 40,787"	40° 56' 6,434"
135409	595	Земли сельскохозяйственного назначения № 1	487000,39	2211869,42	51° 25' 39,391"	40° 56' 6,350"
135410	596	Земли сельскохозяйственного назначения № 1	486974,15	2211874,36	51° 25' 38,543"	40° 56' 6,616"
135411	597	Земли сельскохозяйственного назначения № 1	486935,13	2211894,48	51° 25' 37,286"	40° 56' 7,673"
135412	598	Земли сельскохозяйственного назначения № 1	486907,85	2211931,60	51° 25' 36,412"	40° 56' 9,604"
135413	599	Земли сельскохозяйственного назначения № 1	486878,96	2211956,01	51° 25' 35,483"	40° 56' 10,879"

135414	600	Земли сельскохозяйственного назначения № 1	486845,16	2211949,90	51° 25' 34,388"	40° 56' 10,576"
135415	601	Земли сельскохозяйственного назначения № 1	486817,34	2211933,66	51° 25' 33,484"	40° 56' 9,746"
135416	602	Земли сельскохозяйственного назначения № 1	486740,69	2211879,04	51° 25' 30,991"	40° 56' 6,949"
135417	603	Земли сельскохозяйственного назначения № 1	486710,25	2211878,03	51° 25' 30,006"	40° 56' 6,908"
135418	604	Земли сельскохозяйственного назначения № 1	486695,84	2211883,04	51° 25' 29,541"	40° 56' 7,173"
135419	605	Земли сельскохозяйственного назначения № 1	486658,31	2211938,73	51° 25' 28,340"	40° 56' 10,070"
135420	606	Земли сельскохозяйственного назначения № 1	486634,41	2211978,41	51° 25' 27,576"	40° 56' 12,133"
135421	607	Земли сельскохозяйственного назначения № 1	486611,47	2211996,92	51° 25' 26,838"	40° 56' 13,100"
135422	608	Земли сельскохозяйственного назначения № 1	486581,76	2212014,55	51° 25' 25,881"	40° 56' 14,023"
135423	609	Земли сельскохозяйственного назначения № 1	486541,16	2212016,87	51° 25' 24,568"	40° 56' 14,159"
135424	610	Земли сельскохозяйственного назначения № 1	486510,74	2212010,78	51° 25' 23,582"	40° 56' 13,856"
135425	611	Земли сельскохозяйственного назначения № 1	486474,45	2211997,88	51° 25' 22,405"	40° 56' 13,202"
135426	612	Земли сельскохозяйственного назначения № 1	486432,31	2211972,25	51° 25' 21,035"	40° 56' 11,892"
135427	613	Земли сельскохозяйственного назначения № 1	486389,34	2211943,22	51° 25' 19,638"	40° 56' 10,406"
135428	614	Земли сельскохозяйственного назначения № 1	486350,66	2211904,05	51° 25' 18,377"	40° 56' 8,394"
135429	615	Земли сельскохозяйственного назначения № 1	486330,65	2211853,97	51° 25' 17,718"	40° 56' 5,810"
135430	616	Земли сельскохозяйственного назначения № 1	486319,87	2211814,96	51° 25' 17,359"	40° 56' 3,795"
135431	617	Земли сельскохозяйственного назначения № 1	486305,66	2211785,24	51° 25' 16,892"	40° 56' 2,263"
135432	618	Земли сельскохозяйственного назначения № 1	486231,59	2211723,01	51° 25' 14,481"	40° 55' 59,071"
135433	619	Земли сельскохозяйственного назначения № 1	486218,98	2211710,24	51° 25' 14,070"	40° 55' 58,415"
135434	620	Земли сельскохозяйственного назначения № 1	486191,28	2211672,82	51° 25' 13,164"	40° 55' 56,490"
135435	621	Земли сельскохозяйственного назначения № 1	486171,07	2211658,32	51° 25' 12,507"	40° 55' 55,747"
135436	622	Земли сельскохозяйственного назначения № 1	486147,40	2211655,65	51° 25' 11,740"	40° 55' 55,618"
135437	623	Земли сельскохозяйственного назначения № 1	486123,71	2211657,21	51° 25' 10,974"	40° 55' 55,708"
135438	624	Земли сельскохозяйственного назначения № 1	486101,68	2211664,72	51° 25' 10,263"	40° 55' 56,105"
135439	625	Земли сельскохозяйственного назначения № 1	486047,37	2211695,77	51° 25' 8,513"	40° 55' 57,733"
135440	626	Земли сельскохозяйственного назначения № 1	485993,02	2211735,28	51° 25' 6,765"	40° 55' 59,799"
135441	627	Земли сельскохозяйственного назначения № 1	485992,11	2211735,57	51° 25' 6,735"	40° 55' 59,814"
135442	628	Земли сельскохозяйственного назначения № 1	485959,37	2211746,03	51° 25' 5,678"	40° 56' 0,368"
135443	629	Земли сельскохозяйственного назначения № 1	485959,13	2211746,11	51° 25' 5,671"	40° 56' 0,372"
135444	630	Земли сельскохозяйственного назначения № 1	485903,93	2211785,62	51° 25' 3,894"	40° 56' 2,438"
135445	631	Земли сельскохозяйственного назначения № 1	485853,03	2211812,45	51° 25' 2,254"	40° 56' 3,846"
135446	632	Земли сельскохозяйственного назначения № 1	485800,60	2211823,17	51° 25' 0,560"	40° 56' 4,422"
135447	633	Земли сельскохозяйственного назначения № 1	485800,53	2211823,18	51° 25' 0,558"	40° 56' 4,422"
135448	634	Земли сельскохозяйственного назначения № 1	485782,19	2211836,50	51° 24' 59,968"	40° 56' 5,118"
135449	635	Земли сельскохозяйственного назначения № 1	485785,27	2211903,51	51° 25' 0,083"	40° 56' 8,585"
135450	636	Земли сельскохозяйственного назначения № 1	485790,71	2211915,45	51° 25' 0,262"	40° 56' 9,200"
135451	637	Земли сельскохозяйственного назначения № 1	485788,92	2211931,53	51° 25' 0,208"	40° 56' 10,033"
135452	638	Земли сельскохозяйственного назначения № 1	485782,12	2211937,42	51° 24' 59,990"	40° 56' 10,341"
135453	639	Земли сельскохозяйственного назначения № 1	485752,24	2211972,39	51° 24' 59,031"	40° 56' 12,162"
135454	640	Земли сельскохозяйственного назначения № 1	485742,79	2211980,71	51° 24' 58,728"	40° 56' 12,596"

135455	641	Земли сельскохозяйственного назначения № 1	485718,88	2211993,87	51° 24' 57,957"	40° 56' 13,286"
135456	642	Земли сельскохозяйственного назначения № 1	485704,49	2211993,64	51° 24' 57,491"	40° 56' 13,280"
135457	643	Земли сельскохозяйственного назначения № 1	485689,36	2211987,47	51° 24' 57,000"	40° 56' 12,966"
135458	644	Земли сельскохозяйственного назначения № 1	485693,30	2211798,63	51° 24' 57,082"	40° 56' 3,193"
135459	645	Земли сельскохозяйственного назначения № 1	485753,43	2211796,22	51° 24' 59,027"	40° 56' 3,045"
135460	646	Земли сельскохозяйственного назначения № 1	485757,16	2211723,43	51° 24' 59,130"	40° 55' 59,277"
135461	647	Земли сельскохозяйственного назначения № 1	485788,42	2211572,31	51° 25' 0,105"	40° 55' 51,445"
135462	648	Земли сельскохозяйственного назначения № 1	485596,42	2211575,94	51° 24' 53,894"	40° 55' 51,708"
135463	649	Земли сельскохозяйственного назначения № 1	485595,37	2211575,96	51° 24' 53,860"	40° 55' 51,710"
135464	650	Земли сельскохозяйственного назначения № 1	485567,27	2211586,52	51° 24' 52,953"	40° 55' 52,267"
135465	651	Земли сельскохозяйственного назначения № 1	485529,54	2211616,40	51° 24' 51,739"	40° 55' 53,828"
135466	652	Земли сельскохозяйственного назначения № 1	485535,24	2211578,37	51° 24' 51,915"	40° 55' 51,858"
135467	653	Земли сельскохозяйственного назначения № 1	485476,02	2211576,57	51° 24' 49,998"	40° 55' 51,788"
135468	654	Земли сельскохозяйственного назначения № 1	485435,83	2211549,66	51° 24' 48,691"	40° 55' 50,411"
135469	655	Земли сельскохозяйственного назначения № 1	485435,36	2211549,16	51° 24' 48,676"	40° 55' 50,385"
135470	656	Земли сельскохозяйственного назначения № 1	485375,93	2211486,00	51° 24' 46,737"	40° 55' 47,140"
135471	657	Земли сельскохозяйственного назначения № 1	485317,29	2211459,71	51° 24' 44,834"	40° 55' 45,803"
135472	658	Земли сельскохозяйственного назначения № 1	485317,12	2211459,64	51° 24' 44,828"	40° 55' 45,800"
135473	659	Земли сельскохозяйственного назначения № 1	485280,02	2211450,56	51° 24' 43,626"	40° 55' 45,344"
135474	660	Земли сельскохозяйственного назначения № 1	485242,18	2211487,22	51° 24' 42,410"	40° 55' 47,256"
135475	661	Земли сельскохозяйственного назначения № 1	485152,94	2211509,49	51° 24' 39,528"	40° 55' 48,443"
135476	662	Земли сельскохозяйственного назначения № 1	485097,81	2211516,22	51° 24' 37,746"	40° 55' 48,813"
135477	663	Земли сельскохозяйственного назначения № 1	485068,40	2211503,04	51° 24' 36,791"	40° 55' 48,142"
135478	664	Земли сельскохозяйственного назначения № 1	485051,59	2211444,32	51° 24' 36,233"	40° 55' 45,111"
135479	665	Земли сельскохозяйственного назначения № 1	485051,55	2211444,23	51° 24' 36,232"	40° 55' 45,106"
135480	666	Земли сельскохозяйственного назначения № 1	485023,75	2211387,12	51° 24' 35,318"	40° 55' 42,162"
135481	667	Земли сельскохозяйственного назначения № 1	485021,74	2211354,89	51° 24' 35,245"	40° 55' 40,496"
135482	668	Земли сельскохозяйственного назначения № 1	484993,53	2211330,45	51° 24' 34,327"	40° 55' 39,242"
135483	669	Земли сельскохозяйственного назначения № 1	484976,90	2211301,65	51° 24' 33,781"	40° 55' 37,759"
135484	670	Земли сельскохозяйственного назначения № 1	484958,97	2211259,85	51° 24' 33,191"	40° 55' 35,603"
135485	671	Земли сельскохозяйственного назначения № 1	484943,74	2211207,93	51° 24' 32,685"	40° 55' 32,923"
135486	672	Земли сельскохозяйственного назначения № 1	484846,96	2211173,33	51° 24' 29,546"	40° 55' 31,171"
135487	673	Земли сельскохозяйственного назначения № 1	484829,35	2211163,73	51° 24' 28,973"	40° 55' 30,681"
135488	674	Земли сельскохозяйственного назначения № 1	484807,25	2211169,30	51° 24' 28,260"	40° 55' 30,978"
135489	675	Земли сельскохозяйственного назначения № 1	484666,96	2211207,69	51° 24' 23,730"	40° 55' 33,019"
135490	676	Земли сельскохозяйственного назначения № 1	484544,28	2211204,85	51° 24' 19,760"	40° 55' 32,921"
135491	677	Земли сельскохозяйственного назначения № 1	484349,46	2211213,55	51° 24' 13,458"	40° 55' 33,447"
135492	678	Земли сельскохозяйственного назначения № 1	484366,80	2211188,42	51° 24' 14,013"	40° 55' 32,141"
135493	679	Земли сельскохозяйственного назначения № 1	484357,52	2211031,56	51° 24' 13,674"	40° 55' 24,030"
135494	680	Земли сельскохозяйственного назначения № 1	484332,96	2211032,01	51° 24' 12,880"	40° 55' 24,063"
135495	681	Земли сельскохозяйственного назначения № 1	484330,88	2211004,02	51° 24' 12,806"	40° 55' 22,616"

135496	682	Земли сельскохозяйственного назначения № 1	484293,64	2211004,27	51° 24' 11,601"	40° 55' 22,643"
135497	683	Земли сельскохозяйственного назначения № 1	484291,28	2210988,15	51° 24' 11,520"	40° 55' 21,810"
135498	684	Земли сельскохозяйственного назначения № 1	484208,21	2211000,34	51° 24' 8,836"	40° 55' 22,474"
135499	685	Земли сельскохозяйственного назначения № 1	484121,58	2211018,42	51° 24' 6,037"	40° 55' 23,443"
135500	686	Земли сельскохозяйственного назначения № 1	484064,26	2211003,94	51° 24' 4,179"	40° 55' 22,717"
135501	687	Земли сельскохозяйственного назначения № 1	484034,00	2210810,92	51° 24' 3,152"	40° 55' 12,744"
135502	688	Земли сельскохозяйственного назначения № 1	484035,69	2210810,82	51° 24' 3,207"	40° 55' 12,739"
135503	689	Земли сельскохозяйственного назначения № 1	484209,35	2210799,71	51° 24' 8,823"	40° 55' 12,095"
135504	690	Земли сельскохозяйственного назначения № 1	484391,95	2210788,02	51° 24' 14,728"	40° 55' 11,418"
135505	691	Земли сельскохозяйственного назначения № 1	484425,25	2210785,81	51° 24' 15,805"	40° 55' 11,290"
135506	692	Земли сельскохозяйственного назначения № 1	484525,71	2210779,16	51° 24' 19,054"	40° 55' 10,906"
135507	693	Земли сельскохозяйственного назначения № 1	484562,35	2210776,82	51° 24' 20,239"	40° 55' 10,770"
135508	694	Земли сельскохозяйственного назначения № 1	484832,39	2210759,60	51° 24' 28,972"	40° 55' 9,772"
135509	695	Земли сельскохозяйственного назначения № 1	484875,12	2210756,61	51° 24' 30,354"	40° 55' 9,600"
135510	696	Земли сельскохозяйственного назначения № 1	484986,96	2210749,93	51° 24' 33,970"	40° 55' 9,210"
135511	697	Земли сельскохозяйственного назначения № 1	485083,97	2210744,87	51° 24' 37,108"	40° 55' 8,910"
135512	698	Земли сельскохозяйственного назначения № 1	485120,01	2210742,99	51° 24' 38,274"	40° 55' 8,798"
135513	699	Земли сельскохозяйственного назначения № 1	485185,13	2210739,76	51° 24' 40,380"	40° 55' 8,605"
135514	700	Земли сельскохозяйственного назначения № 1	485239,70	2210737,06	51° 24' 42,145"	40° 55' 8,444"
135515	701	Земли сельскохозяйственного назначения № 1	485288,52	2210734,58	51° 24' 43,724"	40° 55' 8,296"
135516	702	Земли сельскохозяйственного назначения № 1	485307,33	2210733,62	51° 24' 44,332"	40° 55' 8,239"
135517	703	Земли сельскохозяйственного назначения № 1	485374,96	2210730,18	51° 24' 46,519"	40° 55' 8,034"
135518	704	Земли сельскохозяйственного назначения № 1	485476,17	2210724,42	51° 24' 49,793"	40° 55' 7,696"
135519	705	Земли сельскохозяйственного назначения № 1	485585,26	2210720,05	51° 24' 53,322"	40° 55' 7,426"
135520	706	Земли сельскохозяйственного назначения № 1	485634,43	2210721,89	51° 24' 54,913"	40° 55' 7,501"
135521	707	Земли сельскохозяйственного назначения № 1	485682,17	2210725,88	51° 24' 56,459"	40° 55' 7,689"
135522	708	Земли сельскохозяйственного назначения № 1	485713,02	2210725,56	51° 24' 57,456"	40° 55' 7,660"
135523	709	Земли сельскохозяйственного назначения № 1	485717,68	2210725,18	51° 24' 57,607"	40° 55' 7,639"
135524	710	Земли сельскохозяйственного назначения № 1	485789,44	2210719,37	51° 24' 59,928"	40° 55' 7,309"
135525	711	Земли сельскохозяйственного назначения № 1	485911,03	2210709,53	51° 25' 3,859"	40° 55' 6,752"
135526	712	Земли сельскохозяйственного назначения № 1	485928,17	2210708,49	51° 25' 4,414"	40° 55' 6,691"
135527	713	Земли сельскохозяйственного назначения № 1	485952,02	2210706,35	51° 25' 5,185"	40° 55' 6,571"
135528	714	Земли сельскохозяйственного назначения № 1	486042,09	2210710,82	51° 25' 8,100"	40° 55' 6,766"
135529	715	Земли сельскохозяйственного назначения № 1	486045,12	2210710,97	51° 25' 8,198"	40° 55' 6,773"
135530	716	Земли сельскохозяйственного назначения № 1	486132,66	2210718,69	51° 25' 11,033"	40° 55' 7,137"
135531	717	Земли сельскохозяйственного назначения № 1	486317,55	2210732,91	51° 25' 17,018"	40° 55' 7,799"
135532	718	Земли сельскохозяйственного назначения № 1	486355,90	2210735,85	51° 25' 18,260"	40° 55' 7,937"
135533	719	Земли сельскохозяйственного назначения № 1	486363,21	2210736,53	51° 25' 18,497"	40° 55' 7,969"
135534	720	Земли сельскохозяйственного назначения № 1	486430,34	2210739,50	51° 25' 20,669"	40° 55' 8,095"
135535	721	Земли сельскохозяйственного назначения № 1	486504,48	2210745,31	51° 25' 23,070"	40° 55' 8,367"
135536	722	Земли сельскохозяйственного назначения № 1	486542,03	2210750,43	51° 25' 24,286"	40° 55' 8,616"

135537	723	Земли сельскохозяйственного назначения № 1	486568,21	2210755,02	51° 25' 25,134"	40° 55' 8,844"
135538	724	Земли сельскохозяйственного назначения № 1	486588,23	2210765,10	51° 25' 25,784"	40° 55' 9,358"
135539	725	Земли сельскохозяйственного назначения № 1	486594,74	2210770,32	51° 25' 25,996"	40° 55' 9,625"
135540	726	Земли сельскохозяйственного назначения № 1	486608,00	2210780,75	51° 25' 26,428"	40° 55' 10,159"
135541	727	Земли сельскохозяйственного назначения № 1	486674,19	2210857,17	51° 25' 28,589"	40° 55' 14,088"
135542	728	Земли сельскохозяйственного назначения № 1	486696,85	2210874,48	51° 25' 29,326"	40° 55' 14,975"
135543	729	Земли сельскохозяйственного назначения № 1	486732,08	2210893,09	51° 25' 30,471"	40° 55' 15,924"
135544	730	Земли сельскохозяйственного назначения № 1	486767,97	2210907,20	51° 25' 31,635"	40° 55' 16,640"
135545	731	Земли сельскохозяйственного назначения № 1	486788,00	2210913,97	51° 25' 32,285"	40° 55' 16,983"
135546	732	Земли сельскохозяйственного назначения № 1	486805,58	2210922,94	51° 25' 32,856"	40° 55' 17,440"
135547	733	Земли сельскохозяйственного назначения № 1	486861,42	2210936,29	51° 25' 34,666"	40° 55' 18,109"
135548	734	Земли сельскохозяйственного назначения № 1	486934,06	2210948,92	51° 25' 37,020"	40° 55' 18,734"
135549	735	Земли сельскохозяйственного назначения № 1	486963,14	2210954,66	51° 25' 37,962"	40° 55' 19,019"
135550	736	Земли сельскохозяйственного назначения № 1	487027,89	2210967,43	51° 25' 40,060"	40° 55' 19,655"
135551	737	Земли сельскохозяйственного назначения № 1	487146,78	2210985,79	51° 25' 43,911"	40° 55' 20,558"
135552	738	Земли сельскохозяйственного назначения № 1	487151,57	2210986,58	51° 25' 44,066"	40° 55' 20,597"
135553	739	Земли сельскохозяйственного назначения № 1	487161,60	2210988,22	51° 25' 44,392"	40° 55' 20,677"
135554	740	Земли сельскохозяйственного назначения № 1	487213,63	2210996,61	51° 25' 46,077"	40° 55' 21,091"
135555	741	Земли сельскохозяйственного назначения № 1	487295,55	2211005,71	51° 25' 48,730"	40° 55' 21,530"
135556	742	Земли сельскохозяйственного назначения № 1	487379,47	2211015,04	51° 25' 51,447"	40° 55' 21,979"
135557	743	Земли сельскохозяйственного назначения № 1	487493,97	2211027,51	51° 25' 55,155"	40° 55' 22,580"
135558	744	Земли сельскохозяйственного назначения № 1	487538,79	2211032,31	51° 25' 56,606"	40° 55' 22,810"
135559	745	Земли сельскохозяйственного назначения № 1	487600,25	2211038,62	51° 25' 58,597"	40° 55' 23,112"
135560	746	Земли сельскохозяйственного назначения № 1	487612,16	2211039,84	51° 25' 58,982"	40° 55' 23,171"
135561	747	Земли сельскохозяйственного назначения № 1	487625,67	2211040,70	51° 25' 59,420"	40° 55' 23,210"
135562	748	Земли сельскохозяйственного назначения № 1	487665,73	2211046,35	51° 26' 0,717"	40° 55' 23,487"
135563	749	Земли сельскохозяйственного назначения № 1	487736,52	2211056,15	51° 26' 3,010"	40° 55' 23,966"
135564	750	Земли сельскохозяйственного назначения № 1	487819,70	2211069,14	51° 26' 5,705"	40° 55' 24,606"
135565	751	Земли сельскохозяйственного назначения № 1	487830,49	2211071,14	51° 26' 6,054"	40° 55' 24,705"
135566	752	Земли сельскохозяйственного назначения № 1	487872,15	2211078,86	51° 26' 7,404"	40° 55' 25,088"
135567	753	Земли сельскохозяйственного назначения № 1	487928,95	2211090,49	51° 26' 9,245"	40° 55' 25,668"
135568	754	Земли сельскохозяйственного назначения № 1	487983,40	2211101,82	51° 26' 11,009"	40° 55' 26,233"
135569	755	Земли сельскохозяйственного назначения № 1	488017,09	2211109,97	51° 26' 12,101"	40° 55' 26,642"
135570	756	Земли сельскохозяйственного назначения № 1	488017,08	2211111,76	51° 26' 12,102"	40° 55' 26,734"
135571	757	Земли сельскохозяйственного назначения № 1	488017,38	2211116,15	51° 26' 12,112"	40° 55' 26,961"
135572	758	Земли сельскохозяйственного назначения № 1	488021,76	2211180,39	51° 26' 12,270"	40° 55' 30,285"
135573	759	Земли сельскохозяйственного назначения № 1	488023,35	2211263,70	51° 26' 12,342"	40° 55' 34,597"
135574	760	Земли сельскохозяйственного назначения № 1	488025,00	2211324,68	51° 26' 12,410"	40° 55' 37,753"
135575	761	Земли сельскохозяйственного назначения № 1	488028,27	2211353,81	51° 26' 12,523"	40° 55' 39,260"
135576	762	Земли сельскохозяйственного назначения № 1	488189,10	2211348,99	51° 26' 17,726"	40° 55' 38,947"
135577	763	Земли сельскохозяйственного назначения № 1	488211,25	2211425,22	51° 26' 18,461"	40° 55' 42,885"

135578	764	Земли сельскохозяйственного назначения № 1	488215,89	2211441,21	51° 26' 18,615"	40° 55' 43,711"
135579	765	Земли сельскохозяйственного назначения № 1	488223,11	2211466,05	51° 26' 18,855"	40° 55' 44,994"
135580	766	Земли сельскохозяйственного назначения № 1	488282,04	2211443,00	51° 26' 20,756"	40° 55' 43,778"
135581	767	Земли сельскохозяйственного назначения № 1	488305,75	2211434,38	51° 26' 21,521"	40° 55' 43,322"
135582	768	Земли сельскохозяйственного назначения № 1	488309,30	2211440,92	51° 26' 21,637"	40° 55' 43,659"
135583	769	Земли сельскохозяйственного назначения № 1	488310,88	2211443,83	51° 26' 21,689"	40° 55' 43,809"
135584	770	Земли сельскохозяйственного назначения № 1	488317,27	2211455,59	51° 26' 21,899"	40° 55' 44,416"
135585	771	Земли сельскохозяйственного назначения № 1	488326,59	2211482,26	51° 26' 22,207"	40° 55' 45,793"
135586	772	Земли сельскохозяйственного назначения № 1	488272,23	2211511,94	51° 26' 20,455"	40° 55' 47,351"
135587	773	Земли сельскохозяйственного назначения № 1	488261,17	2211561,06	51° 26' 20,110"	40° 55' 49,898"
135588	774	Земли сельскохозяйственного назначения № 1	488361,79	2211735,23	51° 26' 23,408"	40° 55' 58,876"
135589	775	Земли сельскохозяйственного назначения № 1	488237,81	2211762,80	51° 26' 19,403"	40° 56' 0,351"
135590	776	Земли сельскохозяйственного назначения № 1	488215,56	2211769,31	51° 26' 18,684"	40° 56' 0,697"
135591	777	Земли сельскохозяйственного назначения № 1	488183,55	2211780,86	51° 26' 17,652"	40° 56' 1,307"
135592	778	Земли сельскохозяйственного назначения № 1	488202,45	2211825,90	51° 26' 18,274"	40° 56' 3,632"
135593	779	Земли сельскохозяйственного назначения № 1	488136,21	2211869,78	51° 26' 16,141"	40° 56' 5,929"
135594	780	Земли сельскохозяйственного назначения № 1	488081,53	2211821,87	51° 26' 14,361"	40° 56' 3,470"
135595	781	Земли сельскохозяйственного назначения № 1	488051,30	2211783,59	51° 26' 13,373"	40° 56' 1,500"
135596	782	Земли сельскохозяйственного назначения № 1	488031,97	2211763,16	51° 26' 12,743"	40° 56' 0,450"
135597	783	Земли сельскохозяйственного назначения № 1	488003,34	2211740,14	51° 26' 11,811"	40° 55' 59,269"
135598	784	Земли сельскохозяйственного назначения № 1	487943,47	2211710,17	51° 26' 9,866"	40° 55' 57,741"
135599	785	Земли сельскохозяйственного назначения № 1	487914,75	2211703,24	51° 26' 8,936"	40° 55' 57,394"
135600	786	Земли сельскохозяйственного назначения № 1	487877,54	2211703,04	51° 26' 7,732"	40° 55' 57,398"
135601	787	Земли сельскохозяйственного назначения № 1	487828,43	2211712,09	51° 26' 6,145"	40° 55' 57,885"
135602	788	Земли сельскохозяйственного назначения № 1	487767,41	2211734,64	51° 26' 4,176"	40° 55' 59,076"
135603	789	Земли сельскохозяйственного назначения № 1	487737,79	2211737,86	51° 26' 3,218"	40° 55' 59,255"
135604	790	Земли сельскохозяйственного назначения № 1	487667,67	2211724,78	51° 26' 0,946"	40° 55' 58,605"
135605	791	Земли сельскохозяйственного назначения № 1	487653,14	2211751,81	51° 26' 0,483"	40° 56' 0,010"
135606	792	Земли сельскохозяйственного назначения № 1	487651,85	2211828,88	51° 26' 0,460"	40° 56' 3,999"
135607	793	Земли сельскохозяйственного назначения № 1	487407,12	2211882,62	51° 25' 52,554"	40° 56' 6,876"
135608	794	Земли сельскохозяйственного назначения № 1	487409,44	2211920,74	51° 25' 52,639"	40° 56' 8,848"
135609	795	Земли сельскохозяйственного назначения № 1	487376,53	2211907,86	51° 25' 51,571"	40° 56' 8,194"
135610	796	Земли сельскохозяйственного назначения № 1	487336,02	2211892,40	51° 25' 50,256"	40° 56' 7,410"
135611	797	Земли сельскохозяйственного назначения № 1	487284,50	2211881,11	51° 25' 48,587"	40° 56' 6,845"
135612	798	Земли сельскохозяйственного назначения № 1	487283,05	2211881,16	51° 25' 48,540"	40° 56' 6,849"
135613	799	Земли сельскохозяйственного назначения № 1	487201,74	2211884,01	51° 25' 45,910"	40° 56' 7,028"
135614	800	Земли сельскохозяйственного назначения № 1	487200,75	2211884,05	51° 25' 45,877"	40° 56' 7,030"
135615	801	Земли сельскохозяйственного назначения № 1	487136,49	2211881,16	51° 25' 43,798"	40° 56' 6,905"
135616	802	Земли сельскохозяйственного назначения № 1	487057,74	2211872,85	51° 25' 41,248"	40° 56' 6,506"
135617	803	Земли сельскохозяйственного назначения № 1	499794,27	2200778,99	51° 32' 30,254"	40° 46' 25,933"
135618	804	Земли сельскохозяйственного назначения № 1	499780,74	2200759,11	51° 32' 29,810"	40° 46' 24,908"

135619	805	Земли сельскохозяйственного назначения № 1	499770,41	2200756,47	51° 32' 29,475"	40° 46' 24,776"
135620	806	Земли сельскохозяйственного назначения № 1	499750,05	2200762,96	51° 32' 28,818"	40° 46' 25,123"
135621	807	Земли сельскохозяйственного назначения № 1	499706,26	2200790,01	51° 32' 27,410"	40° 46' 26,549"
135622	808	Земли сельскохозяйственного назначения № 1	499672,60	2200819,10	51° 32' 26,330"	40° 46' 28,075"
135623	809	Земли сельскохозяйственного назначения № 1	499636,86	2200862,83	51° 32' 25,187"	40° 46' 30,362"
135624	810	Земли сельскохозяйственного назначения № 1	499472,00	2201029,52	51° 32' 19,905"	40° 46' 39,093"
135625	811	Земли сельскохозяйственного назначения № 1	499463,00	2201045,37	51° 32' 19,619"	40° 46' 39,920"
135626	812	Земли сельскохозяйственного назначения № 1	499462,26	2201046,68	51° 32' 19,596"	40° 46' 39,988"
135627	813	Земли сельскохозяйственного назначения № 1	499374,51	2200953,24	51° 32' 16,727"	40° 46' 35,184"
135628	814	Земли сельскохозяйственного назначения № 1	499372,08	2200950,64	51° 32' 16,648"	40° 46' 35,050"
135629	815	Земли сельскохозяйственного назначения № 1	499223,19	2201061,27	51° 32' 11,865"	40° 46' 40,865"
135630	816	Земли сельскохозяйственного назначения № 1	499200,97	2201038,14	51° 32' 11,139"	40° 46' 39,676"
135631	817	Земли сельскохозяйственного назначения № 1	499200,97	2201038,16	51° 32' 11,139"	40° 46' 39,677"
135632	818	Земли сельскохозяйственного назначения № 1	499200,48	2201038,06	51° 32' 11,123"	40° 46' 39,672"
135633	819	Земли сельскохозяйственного назначения № 1	499200,56	2201037,72	51° 32' 11,126"	40° 46' 39,654"
135634	820	Земли сельскохозяйственного назначения № 1	499173,77	2201009,78	51° 32' 10,250"	40° 46' 38,218"
135635	821	Земли сельскохозяйственного назначения № 1	499207,72	2200977,94	51° 32' 11,339"	40° 46' 36,549"
135636	822	Земли сельскохозяйственного назначения № 1	499153,26	2200918,89	51° 32' 9,558"	40° 46' 33,513"
135637	823	Земли сельскохозяйственного назначения № 1	499167,78	2200910,29	51° 32' 10,025"	40° 46' 33,060"
135638	824	Земли сельскохозяйственного назначения № 1	499116,50	2200812,40	51° 32' 8,336"	40° 46' 28,007"
135639	825	Земли сельскохозяйственного назначения № 1	499244,07	2200764,20	51° 32' 12,448"	40° 46' 25,442"
135640	826	Земли сельскохозяйственного назначения № 1	499298,95	2200842,88	51° 32' 14,248"	40° 46' 29,497"
135641	827	Земли сельскохозяйственного назначения № 1	499386,86	2200783,90	51° 32' 17,074"	40° 46' 26,392"
135642	828	Земли сельскохозяйственного назначения № 1	499505,63	2200694,84	51° 32' 20,889"	40° 46' 21,712"
135643	829	Земли сельскохозяйственного назначения № 1	499499,58	2200637,13	51° 32' 20,675"	40° 46' 18,721"
135644	830	Земли сельскохозяйственного назначения № 1	499654,94	2200599,39	51° 32' 25,689"	40° 46' 16,684"
135645	831	Земли сельскохозяйственного назначения № 1	499738,30	2200574,76	51° 32' 28,379"	40° 46' 15,364"
135646	832	Земли сельскохозяйственного назначения № 1	499857,65	2200725,43	51° 32' 32,288"	40° 46' 23,122"
135647	833	Земли сельскохозяйственного назначения № 1	499853,77	2200729,49	51° 32' 32,163"	40° 46' 23,334"
135648	834	Земли сельскохозяйственного назначения № 1	499794,27	2200778,99	51° 32' 30,254"	40° 46' 25,933"
135649	835	Земли сельскохозяйственного назначения № 1	499794,27	2200778,99	51° 32' 30,254"	40° 46' 25,933"
135650	836	Земли сельскохозяйственного назначения № 1	499780,74	2200759,11	51° 32' 29,810"	40° 46' 24,908"
135651	837	Земли сельскохозяйственного назначения № 1	499770,41	2200756,47	51° 32' 29,475"	40° 46' 24,776"
135652	838	Земли сельскохозяйственного назначения № 1	499750,05	2200762,96	51° 32' 28,818"	40° 46' 25,123"
135653	839	Земли сельскохозяйственного назначения № 1	499706,26	2200790,01	51° 32' 27,410"	40° 46' 26,549"
135654	840	Земли сельскохозяйственного назначения № 1	499672,60	2200819,10	51° 32' 26,330"	40° 46' 28,075"
135655	841	Земли сельскохозяйственного назначения № 1	499636,86	2200862,83	51° 32' 25,187"	40° 46' 30,362"
135656	842	Земли сельскохозяйственного назначения № 1	499472,00	2201029,52	51° 32' 19,905"	40° 46' 39,093"
135657	843	Земли сельскохозяйственного назначения № 1	499463,00	2201045,37	51° 32' 19,619"	40° 46' 39,920"
135658	844	Земли сельскохозяйственного назначения № 1	499462,26	2201046,68	51° 32' 19,596"	40° 46' 39,988"
135659	845	Земли сельскохозяйственного назначения № 1	499374,51	2200953,24	51° 32' 16,727"	40° 46' 35,184"

135660	846	Земли сельскохозяйственного назначения № 1	499372,08	2200950,64	51° 32' 16,648"	40° 46' 35,050"
135661	847	Земли сельскохозяйственного назначения № 1	499223,19	2201061,27	51° 32' 11,865"	40° 46' 40,865"
135662	848	Земли сельскохозяйственного назначения № 1	499200,97	2201038,14	51° 32' 11,139"	40° 46' 39,676"
135663	849	Земли сельскохозяйственного назначения № 1	499200,97	2201038,16	51° 32' 11,139"	40° 46' 39,677"
135664	850	Земли сельскохозяйственного назначения № 1	499200,48	2201038,06	51° 32' 11,123"	40° 46' 39,672"
135665	851	Земли сельскохозяйственного назначения № 1	499200,56	2201037,72	51° 32' 11,126"	40° 46' 39,654"
135666	852	Земли сельскохозяйственного назначения № 1	499173,77	2201009,78	51° 32' 10,250"	40° 46' 38,218"
135667	853	Земли сельскохозяйственного назначения № 1	499207,72	2200977,94	51° 32' 11,339"	40° 46' 36,549"
135668	854	Земли сельскохозяйственного назначения № 1	499153,26	2200918,89	51° 32' 9,558"	40° 46' 33,513"
135669	855	Земли сельскохозяйственного назначения № 1	499167,78	2200910,29	51° 32' 10,025"	40° 46' 33,060"
135670	856	Земли сельскохозяйственного назначения № 1	499116,50	2200812,40	51° 32' 8,336"	40° 46' 28,007"
135671	857	Земли сельскохозяйственного назначения № 1	499244,07	2200764,20	51° 32' 12,448"	40° 46' 25,442"
135672	858	Земли сельскохозяйственного назначения № 1	499298,95	2200842,88	51° 32' 14,248"	40° 46' 29,497"
135673	859	Земли сельскохозяйственного назначения № 1	499386,86	2200783,90	51° 32' 17,074"	40° 46' 26,392"
135674	860	Земли сельскохозяйственного назначения № 1	499505,63	2200694,84	51° 32' 20,889"	40° 46' 21,712"
135675	861	Земли сельскохозяйственного назначения № 1	499499,58	2200637,13	51° 32' 20,675"	40° 46' 18,721"
135676	862	Земли сельскохозяйственного назначения № 1	499654,94	2200599,39	51° 32' 25,689"	40° 46' 16,684"
135677	863	Земли сельскохозяйственного назначения № 1	499738,30	2200574,76	51° 32' 28,379"	40° 46' 15,364"
135678	864	Земли сельскохозяйственного назначения № 1	499857,65	2200725,43	51° 32' 32,288"	40° 46' 23,122"
135679	865	Земли сельскохозяйственного назначения № 1	499853,77	2200729,49	51° 32' 32,163"	40° 46' 23,334"
135680	866	Земли сельскохозяйственного назначения № 1	499794,27	2200778,99	51° 32' 30,254"	40° 46' 25,933"
135681		**Земли сельскохозяйственного назначения № 1 Количество**		866		866
135682	1	Земли сельскохозяйственного назначения № 10	424746,57	2145660,10	50° 51' 35,685"	40° 0' 5,076"
135683	2	Земли сельскохозяйственного назначения № 10	424732,04	2145199,93	50° 51' 34,916"	39° 59' 41,571"
135684	3	Земли сельскохозяйственного назначения № 10	424805,26	2145158,76	50° 51' 37,257"	39° 59' 39,391"
135685	4	Земли сельскохозяйственного назначения № 10	425034,46	2145160,93	50° 51' 44,673"	39° 59' 39,266"
135686	5	Земли сельскохозяйственного назначения № 10	425041,34	2145236,63	50° 51' 44,945"	39° 59' 43,128"
135687	6	Земли сельскохозяйственного назначения № 10	425291,05	2145248,43	50° 51' 53,031"	39° 59' 43,474"
135688	7	Земли сельскохозяйственного назначения № 10	425287,11	2145421,45	50° 51' 53,016"	39° 59' 52,323"
135689	8	Земли сельскохозяйственного назначения № 10	425272,37	2145581,70	50° 51' 52,643"	40° 0' 0,529"
135690	9	Земли сельскохозяйственного назначения № 10	425040,33	2145569,72	50° 51' 45,129"	40° 0' 0,155"
135691	10	Земли сельскохозяйственного назначения № 10	425001,11	2145573,52	50° 51' 43,863"	40° 0' 0,390"
135692	11	Земли сельскохозяйственного назначения № 10	424903,07	2145649,42	50° 51' 40,741"	40° 0' 4,370"
135693	12	Земли сельскохозяйственного назначения № 10	424841,71	2145681,05	50° 51' 38,776"	40° 0' 6,049"
135694	13	Земли сельскохозяйственного назначения № 10	424746,57	2145660,10	50° 51' 35,685"	40° 0' 5,076"
135695	14	Земли сельскохозяйственного назначения № 10	445862,67	2143014,02	51° 2' 57,016"	39° 57' 27,507"
135696	15	Земли сельскохозяйственного назначения № 10	445807,23	2143195,00	51° 2' 55,344"	39° 57' 36,853"
135697	16	Земли сельскохозяйственного назначения № 10	445776,94	2143320,07	51° 2' 54,448"	39° 57' 43,304"
135698	17	Земли сельскохозяйственного назначения № 10	445768,16	2143357,09	51° 2' 54,188"	39° 57' 45,213"
135699	18	Земли сельскохозяйственного назначения № 10	445764,75	2143371,93	51° 2' 54,088"	39° 57' 45,978"
135700	19	Земли сельскохозяйственного назначения № 10	445767,24	2143385,47	51° 2' 54,177"	39° 57' 46,670"

135701	20	Земли сельскохозяйственного назначения № 10	445765,69	2143391,93	51° 2' 54,132"	39° 57' 47,003"
135702	21	Земли сельскохозяйственного назначения № 10	445750,21	2143432,23	51° 2' 53,658"	39° 57' 49,088"
135703	22	Земли сельскохозяйственного назначения № 10	445745,33	2143443,79	51° 2' 53,508"	39° 57' 49,686"
135704	23	Земли сельскохозяйственного назначения № 10	445733,32	2143498,42	51° 2' 53,156"	39° 57' 52,502"
135705	24	Земли сельскохозяйственного назначения № 10	445715,76	2143577,21	51° 2' 52,640"	39° 57' 56,564"
135706	25	Земли сельскохозяйственного назначения № 10	445699,99	2143649,06	51° 2' 52,178"	39° 58' 0,268"
135707	26	Земли сельскохозяйственного назначения № 10	445453,88	2143589,31	51° 2' 44,177"	39° 57' 57,462"
135708	27	Земли сельскохозяйственного назначения № 10	445484,62	2143461,17	51° 2' 45,086"	39° 57' 50,854"
135709	28	Земли сельскохозяйственного назначения № 10	445520,38	2143312,12	51° 2' 46,143"	39° 57' 43,168"
135710	29	Земли сельскохозяйственного назначения № 10	445525,28	2143290,93	51° 2' 46,287"	39° 57' 42,075"
135711	30	Земли сельскохозяйственного назначения № 10	445489,95	2143282,52	51° 2' 45,139"	39° 57' 41,681"
135712	31	Земли сельскохозяйственного назначения № 10	445523,55	2143145,41	51° 2' 46,134"	39° 57' 34,609"
135713	32	Земли сельскохозяйственного назначения № 10	445541,53	2143071,03	51° 2' 46,666"	39° 57' 30,773"
135714	33	Земли сельскохозяйственного назначения № 10	445592,96	2142856,35	51° 2' 48,186"	39° 57' 19,702"
135715	34	Земли сельскохозяйственного назначения № 10	445659,17	2142891,92	51° 2' 50,351"	39° 57' 21,457"
135716	35	Земли сельскохозяйственного назначения № 10	445704,07	2142910,02	51° 2' 51,816"	39° 57' 22,338"
135717	36	Земли сельскохозяйственного назначения № 10	445703,76	2142915,97	51° 2' 51,810"	39° 57' 22,644"
135718	37	Земли сельскохозяйственного назначения № 10	445735,76	2142923,38	51° 2' 52,850"	39° 57' 22,990"
135719	38	Земли сельскохозяйственного назначения № 10	445735,60	2142926,28	51° 2' 52,847"	39° 57' 23,139"
135720	39	Земли сельскохозяйственного назначения № 10	445776,00	2142935,75	51° 2' 54,160"	39° 57' 23,582"
135721	40	Земли сельскохозяйственного назначения № 10	445776,15	2142932,70	51° 2' 54,163"	39° 57' 23,425"
135722	41	Земли сельскохозяйственного назначения № 10	445817,54	2142944,00	51° 2' 55,509"	39° 57' 23,961"
135723	42	Земли сельскохозяйственного назначения № 10	445817,47	2142946,37	51° 2' 55,508"	39° 57' 24,083"
135724	43	Земли сельскохозяйственного назначения № 10	445864,20	2142957,36	51° 2' 57,027"	39° 57' 24,597"
135725	44	Земли сельскохозяйственного назначения № 10	445862,67	2143014,02	51° 2' 57,016"	39° 57' 27,507"
135726	45	Земли сельскохозяйственного назначения № 10	445761,69	2143960,12	51° 2' 54,381"	39° 58' 16,166"
135727	46	Земли сельскохозяйственного назначения № 10	445760,51	2143960,10	51° 2' 54,342"	39° 58' 16,166"
135728	47	Земли сельскохозяйственного назначения № 10	445761,91	2143877,78	51° 2' 54,333"	39° 58' 11,940"
135729	48	Земли сельскохозяйственного назначения № 10	445772,78	2143827,46	51° 2' 54,651"	39° 58' 9,347"
135730	49	Земли сельскохозяйственного назначения № 10	445848,21	2143840,33	51° 2' 57,100"	39° 58' 9,928"
135731	50	Земли сельскохозяйственного назначения № 10	445848,67	2143844,36	51° 2' 57,117"	39° 58' 10,134"
135732	51	Земли сельскохозяйственного назначения № 10	445867,85	2143897,94	51° 2' 57,773"	39° 58' 12,863"
135733	52	Земли сельскохозяйственного назначения № 10	445859,59	2143936,97	51° 2' 57,532"	39° 58' 14,875"
135734	53	Земли сельскохозяйственного назначения № 10	445800,05	2143928,04	51° 2' 55,600"	39° 58' 14,479"
135735	54	Земли сельскохозяйственного назначения № 10	445792,78	2143962,43	51° 2' 55,388"	39° 58' 16,252"
135736	55	Земли сельскохозяйственного назначения № 10	445761,69	2143960,12	51° 2' 54,381"	39° 58' 16,166"
135737	56	Земли сельскохозяйственного назначения № 10	450789,70	2142127,95	51° 5' 35,797"	39° 56' 36,747"
135738	57	Земли сельскохозяйственного назначения № 10	450521,25	2142131,81	51° 5' 27,115"	39° 56' 37,234"
135739	58	Земли сельскохозяйственного назначения № 10	450521,25	2142288,68	51° 5' 27,222"	39° 56' 45,292"
135740	59	Земли сельскохозяйственного назначения № 10	450521,25	2142388,62	51° 5' 27,289"	39° 56' 50,425"
135741	60	Земли сельскохозяйственного назначения № 10	450521,25	2142463,33	51° 5' 27,339"	39° 56' 54,262"

135742	61	Земли сельскохозяйственного назначения № 10	450328,83	2142469,81	51° 5' 21,119"	39° 56' 54,801"
135743	62	Земли сельскохозяйственного назначения № 10	449991,44	2142471,16	51° 5' 10,207"	39° 56' 55,232"
135744	63	Земли сельскохозяйственного назначения № 10	449730,57	2142466,05	51° 5' 1,765"	39° 56' 55,249"
135745	64	Земли сельскохозяйственного назначения № 10	449727,04	2142329,51	51° 5' 1,558"	39° 56' 48,240"
135746	65	Земли сельскохозяйственного назначения № 10	449719,50	2141384,12	51° 5' 0,674"	39° 55' 59,696"
135747	66	Земли сельскохозяйственного назначения № 10	449815,47	2141383,48	51° 5' 3,777"	39° 55' 59,560"
135748	67	Земли сельскохозяйственного назначения № 10	449883,87	2141383,03	51° 5' 5,990"	39° 55' 59,463"
135749	68	Земли сельскохозяйственного назначения № 10	450571,31	2141378,48	51° 5' 28,223"	39° 55' 58,485"
135750	69	Земли сельскохозяйственного назначения № 10	450723,66	2141377,53	51° 5' 33,151"	39° 55' 58,272"
135751	70	Земли сельскохозяйственного назначения № 10	451532,51	2141372,51	51° 5' 59,311"	39° 55' 57,138"
135752	71	Земли сельскохозяйственного назначения № 10	451392,70	2141991,25	51° 5' 55,209"	39° 56' 29,076"
135753	72	Земли сельскохозяйственного назначения № 10	451363,68	2142119,69	51° 5' 54,358"	39° 56' 35,706"
135754	73	Земли сельскохозяйственного назначения № 10	450789,70	2142127,95	51° 5' 35,797"	39° 56' 36,747"
135755	74	Земли сельскохозяйственного назначения № 10	450411,45	2144954,12	51° 5' 25,448"	39° 59' 2,318"
135756	75	Земли сельскохозяйственного назначения № 10	450333,62	2144927,39	51° 5' 22,913"	39° 59' 1,027"
135757	76	Земли сельскохозяйственного назначения № 10	450117,95	2144853,73	51° 5' 15,888"	39° 58' 57,469"
135758	77	Земли сельскохозяйственного назначения № 10	449859,63	2144762,99	51° 5' 7,472"	39° 58' 53,079"
135759	78	Земли сельскохозяйственного назначения № 10	449787,33	2144737,34	51° 5' 5,116"	39° 58' 51,837"
135760	79	Земли сельскохозяйственного назначения № 10	449770,09	2144730,39	51° 5' 4,554"	39° 58' 51,499"
135761	80	Земли сельскохозяйственного назначения № 10	449765,91	2144434,97	51° 5' 4,223"	39° 58' 36,331"
135762	81	Земли сельскохозяйственного назначения № 10	449765,87	2144320,57	51° 5' 4,146"	39° 58' 30,455"
135763	82	Земли сельскохозяйственного назначения № 10	449770,42	2144320,63	51° 5' 4,294"	39° 58' 30,454"
135764	83	Земли сельскохозяйственного назначения № 10	449765,77	2143992,02	51° 5' 3,925"	39° 58' 13,582"
135765	84	Земли сельскохозяйственного назначения № 10	449764,19	2143880,16	51° 5' 3,799"	39° 58' 7,838"
135766	85	Земли сельскохозяйственного назначения № 10	449763,08	2143802,11	51° 5' 3,712"	39° 58' 3,831"
135767	86	Земли сельскохозяйственного назначения № 10	450966,64	2143832,69	51° 5' 42,664"	39° 58' 4,129"
135768	87	Земли сельскохозяйственного назначения № 10	450851,86	2144327,72	51° 5' 39,280"	39° 58' 29,680"
135769	88	Земли сельскохозяйственного назначения № 10	450845,01	2144357,13	51° 5' 39,078"	39° 58' 31,198"
135770	89	Земли сельскохозяйственного назначения № 10	450748,86	2144767,84	51° 5' 36,240"	39° 58' 52,396"
135771	90	Земли сельскохозяйственного назначения № 10	450720,71	2144883,62	51° 5' 35,406"	39° 58' 58,373"
135772	91	Земли сельскохозяйственного назначения № 10	450653,99	2144850,70	51° 5' 33,226"	39° 58' 56,752"
135773	92	Земли сельскохозяйственного назначения № 10	450589,98	2144802,50	51° 5' 31,123"	39° 58' 54,343"
135774	93	Земли сельскохозяйственного назначения № 10	450525,91	2144736,72	51° 5' 29,007"	39° 58' 51,031"
135775	94	Земли сельскохозяйственного назначения № 10	450499,46	2144705,93	51° 5' 28,131"	39° 58' 49,478"
135776	95	Земли сельскохозяйственного назначения № 10	450509,76	2144785,01	51° 5' 28,517"	39° 58' 53,529"
135777	96	Земли сельскохозяйственного назначения № 10	450411,45	2144954,12	51° 5' 25,448"	39° 59' 2,318"
135778	97	Земли сельскохозяйственного назначения № 10	451635,89	2145866,79	51° 6' 5,655"	39° 59' 47,928"
135779	98	Земли сельскохозяйственного назначения № 10	451782,18	2145607,60	51° 6' 10,218"	39° 59' 34,459"
135780	99	Земли сельскохозяйственного назначения № 10	451894,40	2145671,54	51° 6' 13,890"	39° 59' 37,627"
135781	100	Земли сельскохозяйственного назначения № 10	451735,03	2145926,38	51° 6' 8,901"	39° 59' 50,886"
135782	101	Земли сельскохозяйственного назначения № 10	451635,89	2145866,79	51° 6' 5,655"	39° 59' 47,928"

135783	102	Земли сельскохозяйственного назначения № 10	453871,07	2135438,75	51° 7' 10,799"	39° 50' 49,634"
135784	103	Земли сельскохозяйственного назначения № 10	453843,00	2135452,70	51° 7' 9,901"	39° 50' 50,383"
135785	104	Земли сельскохозяйственного назначения № 10	453847,03	2135438,26	51° 7' 10,021"	39° 50' 49,636"
135786	105	Земли сельскохозяйственного назначения № 10	453737,52	2135407,69	51° 7' 6,457"	39° 50' 48,191"
135787	106	Земли сельскохозяйственного назначения № 10	453735,54	2135407,14	51° 7' 6,393"	39° 50' 48,164"
135788	107	Земли сельскохозяйственного назначения № 10	453428,82	2135321,52	51° 6' 56,410"	39° 50' 44,115"
135789	108	Земли сельскохозяйственного назначения № 10	453567,90	2134807,72	51° 7' 0,538"	39° 50' 17,551"
135790	109	Земли сельскохозяйственного назначения № 10	453889,74	2134900,37	51° 7' 11,015"	39° 50' 21,943"
135791	110	Земли сельскохозяйственного назначения № 10	453998,66	2134931,69	51° 7' 14,561"	39° 50' 23,428"
135792	111	Земли сельскохозяйственного назначения № 10	454037,30	2134942,80	51° 7' 15,819"	39° 50' 23,954"
135793	112	Земли сельскохозяйственного назначения № 10	454108,79	2134700,42	51° 7' 17,956"	39° 50' 11,415"
135794	113	Земли сельскохозяйственного назначения № 10	454254,45	2134206,55	51° 7' 22,309"	39° 49' 45,864"
135795	114	Земли сельскохозяйственного назначения № 10	454288,14	2134318,93	51° 7' 23,480"	39° 49' 51,601"
135796	115	Земли сельскохозяйственного назначения № 10	454335,08	2134438,20	51° 7' 25,085"	39° 49' 57,677"
135797	116	Земли сельскохозяйственного назначения № 10	454382,57	2134520,49	51° 7' 26,681"	39° 50' 1,852"
135798	117	Земли сельскохозяйственного назначения № 10	454440,00	2134608,30	51° 7' 28,602"	39° 50' 6,299"
135799	118	Земли сельскохозяйственного назначения № 10	454504,06	2134706,87	51° 7' 30,745"	39° 50' 11,292"
135800	119	Земли сельскохозяйственного назначения № 10	454559,28	2134801,86	51° 7' 32,600"	39° 50' 16,111"
135801	120	Земли сельскохозяйственного назначения № 10	454591,87	2134866,22	51° 7' 33,701"	39° 50' 19,381"
135802	121	Земли сельскохозяйственного назначения № 10	454605,12	2134923,62	51° 7' 34,171"	39° 50' 22,317"
135803	122	Земли сельскохозяйственного назначения № 10	454595,73	2134983,82	51° 7' 33,911"	39° 50' 25,422"
135804	123	Земли сельскохозяйственного назначения № 10	454560,02	2135100,20	51° 7' 32,840"	39° 50' 31,445"
135805	124	Земли сельскохозяйственного назначения № 10	454548,79	2135136,79	51° 7' 32,503"	39° 50' 33,338"
135806	125	Земли сельскохозяйственного назначения № 10	454529,53	2135204,05	51° 7' 31,928"	39° 50' 36,818"
135807	126	Земли сельскохозяйственного назначения № 10	454417,23	2135596,15	51° 7' 28,578"	39° 50' 57,100"
135808	127	Земли сельскохозяйственного назначения № 10	454413,38	2135595,09	51° 7' 28,453"	39° 50' 57,050"
135809	128	Земли сельскохозяйственного назначения № 10	453976,55	2135474,45	51° 7' 14,237"	39° 50' 51,349"
135810	129	Земли сельскохозяйственного назначения № 10	453916,61	2135457,90	51° 7' 12,286"	39° 50' 50,566"
135811	130	Земли сельскохозяйственного назначения № 10	453912,62	2135472,36	51° 7' 12,167"	39° 50' 51,314"
135812	131	Земли сельскохозяйственного назначения № 10	453890,31	2135435,82	51° 7' 11,419"	39° 50' 49,462"
135813	132	Земли сельскохозяйственного назначения № 10	453881,39	2135421,24	51° 7' 11,120"	39° 50' 48,722"
135814	133	Земли сельскохозяйственного назначения № 10	453871,07	2135438,75	51° 7' 10,799"	39° 50' 49,634"
135815	134	Земли сельскохозяйственного назначения № 10	455936,79	2132891,80	51° 8' 15,763"	39° 48' 36,323"
135816	135	Земли сельскохозяйственного назначения № 10	455914,99	2132939,42	51° 8' 15,092"	39° 48' 38,797"
135817	136	Земли сельскохозяйственного назначения № 10	455915,03	2132950,82	51° 8' 15,102"	39° 48' 39,383"
135818	137	Земли сельскохозяйственного назначения № 10	455932,97	2132985,35	51° 8' 15,708"	39° 48' 41,137"
135819	138	Земли сельскохозяйственного назначения № 10	455932,18	2132997,26	51° 8' 15,691"	39° 48' 41,750"
135820	139	Земли сельскохозяйственного назначения № 10	455924,64	2133018,29	51° 8' 15,463"	39° 48' 42,840"
135821	140	Земли сельскохозяйственного назначения № 10	455922,26	2133055,99	51° 8' 15,413"	39° 48' 44,782"
135822	141	Земли сельскохозяйственного назначения № 10	455923,05	2133070,68	51° 8' 15,450"	39° 48' 45,536"
135823	142	Земли сельскохозяйственного назначения № 10	455933,76	2133091,32	51° 8' 15,811"	39° 48' 46,584"

135824	143	Земли сельскохозяйственного назначения № 10	455963,53	2133093,70	51° 8' 16,776"	39° 48' 46,672"
135825	144	Земли сельскохозяйственного назначения № 10	455948,89	2133322,67	51° 8' 16,470"	39° 48' 58,461"
135826	145	Земли сельскохозяйственного назначения № 10	455939,81	2133447,72	51° 8' 16,268"	39° 49' 4,901"
135827	146	Земли сельскохозяйственного назначения № 10	455938,25	2133469,22	51° 8' 16,234"	39° 49' 6,008"
135828	147	Земли сельскохозяйственного назначения № 10	455894,59	2133461,28	51° 8' 14,816"	39° 49' 5,651"
135829	148	Земли сельскохозяйственного назначения № 10	455887,45	2133456,52	51° 8' 14,581"	39° 49' 5,415"
135830	149	Земли сельскохозяйственного назначения № 10	455882,29	2133456,52	51° 8' 14,414"	39° 49' 5,421"
135831	150	Земли сельскохозяйственного назначения № 10	455866,81	2133458,11	51° 8' 13,915"	39° 49' 5,520"
135832	151	Земли сельскохозяйственного назначения № 10	455831,89	2133443,42	51° 8' 12,774"	39° 49' 4,806"
135833	152	Земли сельскохозяйственного назначения № 10	455816,81	2133438,26	51° 8' 12,283"	39° 49' 4,558"
135834	153	Земли сельскохозяйственного назначения № 10	455749,73	2133397,78	51° 8' 10,084"	39° 49' 2,555"
135835	154	Земли сельскохозяйственного назначения № 10	455711,24	2133382,30	51° 8' 8,827"	39° 49' 1,804"
135836	155	Земли сельскохозяйственного назначения № 10	455698,93	2133371,59	51° 8' 8,421"	39° 49' 1,268"
135837	156	Земли сельскохозяйственного назначения № 10	455691,39	2133362,06	51° 8' 8,171"	39° 49' 0,787"
135838	157	Земли сельскохозяйственного назначения № 10	455701,43	2133303,87	51° 8' 8,453"	39° 48' 57,783"
135839	158	Земли сельскохозяйственного назначения № 10	455697,74	2133244,99	51° 8' 8,290"	39° 48' 54,760"
135840	159	Земли сельскохозяйственного назначения № 10	455643,44	2133150,69	51° 8' 6,465"	39° 48' 49,976"
135841	160	Земли сельскохозяйственного назначения № 10	455634,64	2133140,61	51° 8' 6,172"	39° 48' 49,468"
135842	161	Земли сельскохозяйственного назначения № 10	455635,04	2133108,46	51° 8' 6,162"	39° 48' 47,814"
135843	162	Земли сельскохозяйственного назначения № 10	455685,04	2133040,20	51° 8' 7,729"	39° 48' 44,247"
135844	163	Земли сельскохозяйственного назначения № 10	455683,85	2133016,78	51° 8' 7,673"	39° 48' 43,044"
135845	164	Земли сельскохозяйственного назначения № 10	455660,04	2132949,31	51° 8' 6,853"	39° 48' 39,603"
135846	165	Земли сельскохозяйственного назначения № 10	455714,29	2132950,48	51° 8' 8,609"	39° 48' 39,600"
135847	166	Земли сельскохозяйственного назначения № 10	455757,27	2132639,35	51° 8' 9,770"	39° 48' 23,554"
135848	167	Земли сельскохозяйственного назначения № 10	455823,55	2132652,85	51° 8' 11,924"	39° 48' 24,170"
135849	168	Земли сельскохозяйственного назначения № 10	455849,75	2132551,25	51° 8' 12,696"	39° 48' 18,916"
135850	169	Земли сельскохозяйственного назначения № 10	455999,10	2132626,29	51° 8' 17,583"	39° 48' 22,599"
135851	170	Земли сельскохозяйственного назначения № 10	456003,87	2132662,41	51° 8' 17,763"	39° 48' 24,450"
135852	171	Земли сельскохозяйственного назначения № 10	456020,54	2132694,16	51° 8' 18,326"	39° 48' 26,063"
135853	172	Земли сельскохозяйственного назначения № 10	456024,11	2132716,78	51° 8' 18,458"	39° 48' 27,222"
135854	173	Земли сельскохозяйственного назначения № 10	456019,74	2132754,08	51° 8' 18,344"	39° 48' 29,145"
135855	174	Земли сельскохозяйственного назначения № 10	455953,07	2132837,03	51° 8' 16,249"	39° 48' 33,488"
135856	175	Земли сельскохозяйственного назначения № 10	455941,16	2132845,37	51° 8' 15,870"	39° 48' 33,930"
135857	176	Земли сельскохозяйственного назначения № 10	455936,79	2132891,80	51° 8' 15,763"	39° 48' 36,323"
135858	177	Земли сельскохозяйственного назначения № 10	461230,59	2129414,58	51° 11' 4,389"	39° 45' 31,168"
135859	178	Земли сельскохозяйственного назначения № 10	460334,13	2128851,69	51° 10' 34,966"	39° 45' 3,287"
135860	179	Земли сельскохозяйственного назначения № 10	461046,21	2127716,20	51° 10' 57,128"	39° 44' 3,989"
135861	180	Земли сельскохозяйственного назначения № 10	461901,70	2128252,41	51° 11' 25,209"	39° 44' 30,540"
135862	181	Земли сельскохозяйственного назначения № 10	461931,40	2128276,07	51° 11' 26,187"	39° 44' 31,722"
135863	182	Земли сельскохозяйственного назначения № 10	461934,04	2128284,42	51° 11' 26,279"	39° 44' 32,148"
135864	183	Земли сельскохозяйственного назначения № 10	461932,87	2128289,99	51° 11' 26,246"	39° 44' 32,436"

135865	184	Земли сельскохозяйственного назначения № 10	461928,35	2128297,95	51° 11' 26,106"	39° 44' 32,852"
135866	185	Земли сельскохозяйственного назначения № 10	461924,09	2128306,06	51° 11' 25,974"	39° 44' 33,274"
135867	186	Земли сельскохозяйственного назначения № 10	461872,57	2128389,21	51° 11' 24,371"	39° 44' 37,617"
135868	187	Земли сельскохозяйственного назначения № 10	461795,85	2128513,02	51° 11' 21,985"	39° 44' 44,083"
135869	188	Земли сельскохозяйственного назначения № 10	461696,63	2128673,47	51° 11' 18,898"	39° 44' 52,461"
135870	189	Земли сельскохозяйственного назначения № 10	461615,29	2128804,87	51° 11' 16,368"	39° 44' 59,323"
135871	190	Земли сельскохозяйственного назначения № 10	461517,28	2128959,87	51° 11' 13,316"	39° 45' 7,419"
135872	191	Земли сельскохозяйственного назначения № 10	461428,53	2129101,31	51° 11' 10,553"	39° 45' 14,806"
135873	192	Земли сельскохозяйственного назначения № 10	461371,34	2129192,45	51° 11' 8,772"	39° 45' 19,566"
135874	193	Земли сельскохозяйственного назначения № 10	461296,20	2129312,19	51° 11' 6,433"	39° 45' 25,819"
135875	194	Земли сельскохозяйственного назначения № 10	461233,85	2129409,46	51° 11' 4,490"	39° 45' 30,901"
135876	195	Земли сельскохозяйственного назначения № 10	461230,59	2129414,58	51° 11' 4,389"	39° 45' 31,168"
135877	196	Земли сельскохозяйственного назначения № 10	450685,80	2136599,55	51° 5' 28,599"	39° 51' 52,894"
135878	197	Земли сельскохозяйственного назначения № 10	450027,28	2136425,23	51° 5' 7,175"	39° 51' 44,685"
135879	198	Земли сельскохозяйственного назначения № 10	450114,44	2135958,45	51° 5' 9,661"	39° 51' 20,614"
135880	199	Земли сельскохозяйственного назначения № 10	450180,70	2135976,48	51° 5' 11,817"	39° 51' 21,464"
135881	200	Земли сельскохозяйственного назначения № 10	450193,01	2135979,83	51° 5' 12,217"	39° 51' 21,622"
135882	201	Земли сельскохозяйственного назначения № 10	450237,23	2135991,86	51° 5' 13,656"	39° 51' 22,190"
135883	202	Земли сельскохозяйственного назначения № 10	450319,96	2136014,37	51° 5' 16,349"	39° 51' 23,252"
135884	203	Земли сельскохозяйственного назначения № 10	450320,91	2136014,63	51° 5' 16,380"	39° 51' 23,264"
135885	204	Земли сельскохозяйственного назначения № 10	450338,16	2136019,32	51° 5' 16,941"	39° 51' 23,486"
135886	205	Земли сельскохозяйственного назначения № 10	450341,58	2136020,25	51° 5' 17,052"	39° 51' 23,529"
135887	206	Земли сельскохозяйственного назначения № 10	450354,70	2136023,82	51° 5' 17,479"	39° 51' 23,698"
135888	207	Земли сельскохозяйственного назначения № 10	450379,18	2136030,48	51° 5' 18,276"	39° 51' 24,012"
135889	208	Земли сельскохозяйственного назначения № 10	450409,31	2136038,67	51° 5' 19,256"	39° 51' 24,399"
135890	209	Земли сельскохозяйственного назначения № 10	450524,63	2136070,05	51° 5' 23,008"	39° 51' 25,880"
135891	210	Земли сельскохозяйственного назначения № 10	450603,89	2136091,61	51° 5' 25,588"	39° 51' 26,897"
135892	211	Земли сельскохозяйственного назначения № 10	450904,66	2136173,44	51° 5' 35,375"	39° 51' 30,759"
135893	212	Земли сельскохозяйственного назначения № 10	450685,80	2136599,55	51° 5' 28,599"	39° 51' 52,894"
135894	213	Земли сельскохозяйственного назначения № 10	453203,17	2145339,93	51° 6' 56,008"	39° 59' 19,223"
135895	214	Земли сельскохозяйственного назначения № 10	453144,13	2145258,18	51° 6' 54,045"	39° 59' 15,084"
135896	215	Земли сельскохозяйственного назначения № 10	453193,38	2145244,21	51° 6' 55,628"	39° 59' 14,314"
135897	216	Земли сельскохозяйственного назначения № 10	453325,90	2145162,80	51° 6' 59,862"	39° 59' 9,992"
135898	217	Земли сельскохозяйственного назначения № 10	453393,01	2145140,10	51° 7' 2,018"	39° 59' 8,755"
135899	218	Земли сельскохозяйственного назначения № 10	453487,54	2145111,03	51° 7' 5,056"	39° 59' 7,162"
135900	219	Земли сельскохозяйственного назначения № 10	453731,15	2145077,40	51° 7' 12,914"	39° 59' 5,179"
135901	220	Земли сельскохозяйственного назначения № 10	453850,98	2145134,77	51° 7' 16,828"	39° 59' 8,002"
135902	221	Земли сельскохозяйственного назначения № 10	453940,97	2145138,42	51° 7' 19,742"	39° 59' 8,095"
135903	222	Земли сельскохозяйственного назначения № 10	453902,49	2145206,19	51° 7' 18,542"	39° 59' 11,619"
135904	223	Земли сельскохозяйственного назначения № 10	453846,00	2145215,71	51° 7' 16,721"	39° 59' 12,167"
135905	224	Земли сельскохозяйственного назначения № 10	453822,55	2145219,25	51° 7' 15,964"	39° 59' 12,374"

135906	225	Земли сельскохозяйственного назначения № 10	453786,06	2145202,79	51° 7' 14,773"	39° 59' 11,566"
135907	226	Земли сельскохозяйственного назначения № 10	453545,18	2145201,28	51° 7' 6,980"	39° 59' 11,740"
135908	227	Земли сельскохозяйственного назначения № 10	453512,83	2145195,22	51° 7' 5,930"	39° 59' 11,463"
135909	228	Земли сельскохозяйственного назначения № 10	453482,04	2145195,21	51° 7' 4,934"	39° 59' 11,494"
135910	229	Земли сельскохозяйственного назначения № 10	453442,15	2145206,17	51° 7' 3,651"	39° 59' 12,099"
135911	230	Земли сельскохозяйственного назначения № 10	453363,36	2145248,91	51° 7' 1,130"	39° 59' 14,378"
135912	231	Земли сельскохозяйственного назначения № 10	453203,17	2145339,93	51° 6' 56,008"	39° 59' 19,223"
135913	232	Земли сельскохозяйственного назначения № 10	449690,92	2146448,64	51° 5' 3,118"	40° 0' 19,828"
135914	233	Земли сельскохозяйственного назначения № 10	449645,90	2146447,79	51° 5' 1,661"	40° 0' 19,831"
135915	234	Земли сельскохозяйственного назначения № 10	449649,65	2146662,95	51° 5' 1,922"	40° 0' 30,877"
135916	235	Земли сельскохозяйственного назначения № 10	449610,71	2146642,95	51° 5' 0,649"	40° 0' 29,890"
135917	236	Земли сельскохозяйственного назначения № 10	449610,01	2146639,01	51° 5' 0,624"	40° 0' 29,689"
135918	237	Земли сельскохозяйственного назначения № 10	449513,70	2146554,80	51° 4' 57,454"	40° 0' 25,463"
135919	238	Земли сельскохозяйственного назначения № 10	449526,01	2146536,03	51° 4' 57,840"	40° 0' 24,486"
135920	239	Земли сельскохозяйственного назначения № 10	449323,08	2146370,10	51° 4' 51,168"	40° 0' 16,174"
135921	240	Земли сельскохозяйственного назначения № 10	449383,66	2146091,72	51° 4' 52,946"	40° 0' 1,815"
135922	241	Земли сельскохозяйственного назначения № 10	449659,07	2146076,96	51° 5' 1,846"	40° 0' 0,772"
135923	242	Земли сельскохозяйственного назначения № 10	449736,03	2146074,42	51° 5' 4,334"	40° 0' 0,562"
135924	243	Земли сельскохозяйственного назначения № 10	449737,93	2146120,93	51° 5' 4,425"	40° 0' 2,949"
135925	244	Земли сельскохозяйственного назначения № 10	449739,24	2146152,85	51° 5' 4,489"	40° 0' 4,587"
135926	245	Земли сельскохозяйственного назначения № 10	449735,54	2146189,40	51° 5' 4,393"	40° 0' 6,468"
135927	246	Земли сельскохозяйственного назначения № 10	449734,62	2146402,35	51° 5' 4,501"	40° 0' 17,406"
135928	247	Земли сельскохозяйственного назначения № 10	449711,56	2146400,82	51° 5' 3,754"	40° 0' 17,351"
135929	248	Земли сельскохозяйственного назначения № 10	449695,38	2146399,73	51° 5' 3,230"	40° 0' 17,312"
135930	249	Земли сельскохозяйственного назначения № 10	449695,03	2146424,18	51° 5' 3,235"	40° 0' 18,568"
135931	250	Земли сельскохозяйственного назначения № 10	449694,23	2146425,31	51° 5' 3,210"	40° 0' 18,626"
135932	251	Земли сельскохозяйственного назначения № 10	449690,62	2146430,43	51° 5' 3,096"	40° 0' 18,893"
135933	252	Земли сельскохозяйственного назначения № 10	449690,98	2146441,69	51° 5' 3,115"	40° 0' 19,471"
135934	253	Земли сельскохозяйственного назначения № 10	449690,92	2146448,64	51° 5' 3,118"	40° 0' 19,828"
135935	254	Земли сельскохозяйственного назначения № 10	446376,84	2143323,69	51° 3' 13,855"	39° 57' 42,854"
135936	255	Земли сельскохозяйственного назначения № 10	446173,03	2143280,21	51° 3' 7,233"	39° 57' 40,838"
135937	256	Земли сельскохозяйственного назначения № 10	446194,15	2143172,55	51° 3' 7,845"	39° 57' 35,290"
135938	257	Земли сельскохозяйственного назначения № 10	446400,29	2143218,08	51° 3' 14,543"	39° 57' 37,408"
135939	258	Земли сельскохозяйственного назначения № 10	446376,84	2143323,69	51° 3' 13,855"	39° 57' 42,854"
135940	259	Земли сельскохозяйственного назначения № 10	445570,19	2144097,58	51° 2' 48,277"	39° 58' 23,422"
135941	260	Земли сельскохозяйственного назначения № 10	445566,08	2144097,04	51° 2' 48,144"	39° 58' 23,398"
135942	261	Земли сельскохозяйственного назначения № 10	445566,61	2144092,97	51° 2' 48,158"	39° 58' 23,189"
135943	262	Земли сельскохозяйственного назначения № 10	445545,43	2144089,74	51° 2' 47,471"	39° 58' 23,046"
135944	263	Земли сельскохозяйственного назначения № 10	445553,23	2144049,49	51° 2' 47,697"	39° 58' 20,972"
135945	264	Земли сельскохозяйственного назначения № 10	445642,06	2144065,63	51° 2' 50,581"	39° 58' 21,707"
135946	265	Земли сельскохозяйственного назначения № 10	445633,88	2144105,19	51° 2' 50,342"	39° 58' 23,745"

135947	266	Земли сельскохозяйственного назначения № 10	445603,64	2144099,98	51° 2' 49,361"	39° 58' 23,510"
135948	267	Земли сельскохозяйственного назначения № 10	445601,20	2144110,99	51° 2' 49,289"	39° 58' 24,077"
135949	268	Земли сельскохозяйственного назначения № 10	445574,14	2144105,99	51° 2' 48,410"	39° 58' 23,849"
135950	269	Земли сельскохозяйственного назначения № 10	445571,28	2144102,39	51° 2' 48,315"	39° 58' 23,667"
135951	270	Земли сельскохозяйственного назначения № 10	445570,19	2144097,58	51° 2' 48,277"	39° 58' 23,422"
135952	271	Земли сельскохозяйственного назначения № 10	443675,31	2141157,50	51° 1' 45,006"	39° 55' 54,597"
135953	272	Земли сельскохозяйственного назначения № 10	443544,41	2141078,18	51° 1' 40,717"	39° 55' 50,670"
135954	273	Земли сельскохозяйственного назначения № 10	443628,99	2140935,69	51° 1' 43,356"	39° 55' 43,269"
135955	274	Земли сельскохозяйственного назначения № 10	443761,97	2141023,43	51° 1' 47,718"	39° 55' 47,626"
135956	275	Земли сельскохозяйственного назначения № 10	443675,31	2141157,50	51° 1' 45,006"	39° 55' 54,597"
135957	276	Земли сельскохозяйственного назначения № 10	458325,89	2134340,50	51° 9' 34,098"	39° 49' 48,045"
135958	277	Земли сельскохозяйственного назначения № 10	458239,90	2134324,89	51° 9' 31,305"	39° 49' 47,342"
135959	278	Земли сельскохозяйственного назначения № 10	458257,63	2134228,59	51° 9' 31,808"	39° 49' 42,367"
135960	279	Земли сельскохозяйственного назначения № 10	458345,20	2134246,05	51° 9' 34,654"	39° 49' 43,164"
135961	280	Земли сельскохозяйственного назначения № 10	458325,89	2134340,50	51° 9' 34,098"	39° 49' 48,045"
135962		**Земли сельскохозяйственного назначения № 10 Количество**		280		280
135963	1	Земли сельскохозяйственного назначения № 106	422271,22	2243016,18	50° 50' 49,301"	41° 23' 3,022"
135964	2	Земли сельскохозяйственного назначения № 106	422360,11	2243028,89	50° 50' 52,178"	41° 23' 3,666"
135965	3	Земли сельскохозяйственного назначения № 106	422361,82	2243029,33	50° 50' 52,233"	41° 23' 3,688"
135966	4	Земли сельскохозяйственного назначения № 106	422362,13	2243030,74	50° 50' 52,243"	41° 23' 3,760"
135967	5	Земли сельскохозяйственного назначения № 106	422361,69	2243034,65	50° 50' 52,229"	41° 23' 3,960"
135968	6	Земли сельскохозяйственного назначения № 106	422377,66	2243038,00	50° 50' 52,746"	41° 23' 4,130"
135969	7	Земли сельскохозяйственного назначения № 106	422378,82	2243034,71	50° 50' 52,783"	41° 23' 3,962"
135970	8	Земли сельскохозяйственного назначения № 106	422379,37	2243033,32	50° 50' 52,801"	41° 23' 3,891"
135971	9	Земли сельскохозяйственного назначения № 106	422380,70	2243032,51	50° 50' 52,844"	41° 23' 3,849"
135972	10	Земли сельскохозяйственного назначения № 106	422387,43	2243033,43	50° 50' 53,062"	41° 23' 3,896"
135973	11	Земли сельскохозяйственного назначения № 106	422449,40	2243041,90	50° 50' 55,068"	41° 23' 4,325"
135974	12	Земли сельскохозяйственного назначения № 106	422435,42	2243208,00	50° 50' 54,622"	41° 23' 12,816"
135975	13	Земли сельскохозяйственного назначения № 106	422414,35	2243283,86	50° 50' 53,944"	41° 23' 16,695"
135976	14	Земли сельскохозяйственного назначения № 106	422197,68	2243245,14	50° 50' 46,931"	41° 23' 14,730"
135977	15	Земли сельскохозяйственного назначения № 106	422197,34	2243216,49	50° 50' 46,918"	41° 23' 13,266"
135978	16	Земли сельскохозяйственного назначения № 106	422228,99	2243020,32	50° 50' 47,934"	41° 23' 3,237"
135979	17	Земли сельскохозяйственного назначения № 106	422231,97	2243012,17	50° 50' 48,030"	41° 23' 2,820"
135980	18	Земли сельскохозяйственного назначения № 106	422233,17	2243011,24	50° 50' 48,069"	41° 23' 2,772"
135981	19	Земли сельскохозяйственного назначения № 106	422236,20	2243011,02	50° 50' 48,167"	41° 23' 2,761"
135982	20	Земли сельскохозяйственного назначения № 106	422241,65	2243011,95	50° 50' 48,343"	41° 23' 2,808"
135983	21	Земли сельскохозяйственного назначения № 106	422271,22	2243016,18	50° 50' 49,301"	41° 23' 3,022"
135984	22	Земли сельскохозяйственного назначения № 106	432054,00	2242891,30	50° 56' 5,866"	41° 22' 55,954"
135985	23	Земли сельскохозяйственного назначения № 106	432071,40	2242912,00	50° 56' 6,430"	41° 22' 57,013"
135986	24	Земли сельскохозяйственного назначения № 106	432134,46	2242995,87	50° 56' 8,475"	41° 23' 1,304"
135987	25	Земли сельскохозяйственного назначения № 106	431960,03	2242967,34	50° 56' 2,829"	41° 22' 59,855"

135988	26	Земли сельскохозяйственного назначения № 106	431810,36	2242946,83	50° 55' 57,985"	41° 22' 58,815"
135989	27	Земли сельскохозяйственного назначения № 106	431737,14	2242931,45	50° 55' 55,615"	41° 22' 58,032"
135990	28	Земли сельскохозяйственного назначения № 106	431765,65	2242775,58	50° 55' 56,530"	41° 22' 50,048"
135991	29	Земли сельскохозяйственного назначения № 106	432030,29	2242832,48	50° 56' 5,097"	41° 22' 52,943"
135992	30	Земли сельскохозяйственного назначения № 106	432040,39	2242846,42	50° 56' 5,424"	41° 22' 53,657"
135993	31	Земли сельскохозяйственного назначения № 106	432048,49	2242879,12	50° 56' 5,688"	41° 22' 55,331"
135994	32	Земли сельскохозяйственного назначения № 106	432054,00	2242891,30	50° 56' 5,866"	41° 22' 55,954"
135995	33	Земли сельскохозяйственного назначения № 106	433208,42	2243652,51	50° 56' 43,255"	41° 23' 34,864"
135996	34	Земли сельскохозяйственного назначения № 106	433130,46	2243659,37	50° 56' 40,733"	41° 23' 35,220"
135997	35	Земли сельскохозяйственного назначения № 106	433122,71	2243694,23	50° 56' 40,483"	41° 23' 37,006"
135998	36	Земли сельскохозяйственного назначения № 106	433111,09	2243703,91	50° 56' 40,108"	41° 23' 37,503"
135999	37	Земли сельскохозяйственного назначения № 106	432938,97	2243734,52	50° 56' 34,539"	41° 23' 39,082"
136000	38	Земли сельскохозяйственного назначения № 106	432719,96	2243687,69	50° 56' 27,450"	41° 23' 36,697"
136001	39	Земли сельскохозяйственного назначения № 106	432733,00	2243470,75	50° 56' 27,863"	41° 23' 25,585"
136002	40	Земли сельскохозяйственного назначения № 106	432771,12	2243262,38	50° 56' 29,088"	41° 23' 14,910"
136003	41	Земли сельскохозяйственного назначения № 106	432959,98	2243298,31	50° 56' 35,201"	41° 23' 16,738"
136004	42	Земли сельскохозяйственного назначения № 106	433138,16	2243332,16	50° 56' 40,969"	41° 23' 18,460"
136005	43	Земли сельскохозяйственного назначения № 106	433131,43	2243427,92	50° 56' 40,755"	41° 23' 23,365"
136006	44	Земли сельскохозяйственного назначения № 106	433214,71	2243438,57	50° 56' 43,450"	41° 23' 23,905"
136007	45	Земли сельскохозяйственного назначения № 106	433246,67	2243443,41	50° 56' 44,485"	41° 23' 24,151"
136008	46	Земли сельскохозяйственного назначения № 106	433258,29	2243477,31	50° 56' 44,862"	41° 23' 25,887"
136009	47	Земли сельскохозяйственного назначения № 106	433255,38	2243544,13	50° 56' 44,770"	41° 23' 29,310"
136010	48	Земли сельскохозяйственного назначения № 106	433249,57	2243589,64	50° 56' 44,584"	41° 23' 31,641"
136011	49	Земли сельскохозяйственного назначения № 106	433240,76	2243647,62	50° 56' 44,301"	41° 23' 34,612"
136012	50	Земли сельскохозяйственного назначения № 106	433208,42	2243652,51	50° 56' 43,255"	41° 23' 34,864"
136013	51	Земли сельскохозяйственного назначения № 106	439495,07	2252862,09	51° 0' 6,789"	41° 31' 26,782"
136014	52	Земли сельскохозяйственного назначения № 106	438620,62	2253036,71	50° 59' 38,489"	41° 31' 35,712"
136015	53	Земли сельскохозяйственного назначения № 106	438583,58	2252892,52	50° 59' 37,293"	41° 31' 28,316"
136016	54	Земли сельскохозяйственного назначения № 106	438705,29	2252866,06	50° 59' 41,232"	41° 31' 26,963"
136017	55	Земли сельскохозяйственного назначения № 106	438817,74	2252534,01	50° 59' 44,876"	41° 31' 9,939"
136018	56	Земли сельскохозяйственного назначения № 106	438755,56	2252354,09	50° 59' 42,867"	41° 31' 0,712"
136019	57	Земли сельскохозяйственного назначения № 106	438838,90	2252287,94	50° 59' 45,565"	41° 30' 57,322"
136020	58	Земли сельскохозяйственного назначения № 106	439110,10	2252287,94	50° 59' 54,341"	41° 30' 57,328"
136021	59	Земли сельскохозяйственного назначения № 106	439165,67	2252186,08	50° 59' 56,140"	41° 30' 52,106"
136022	60	Земли сельскохозяйственного назначения № 106	439099,52	2251889,74	50° 59' 54,004"	41° 30' 36,908"
136023	61	Земли сельскохозяйственного назначения № 106	439114,07	2251854,02	50° 59' 54,475"	41° 30' 35,077"
136024	62	Земли сельскохозяйственного назначения № 106	439266,21	2251822,27	50° 59' 59,398"	41° 30' 33,451"
136025	63	Земли сельскохозяйственного назначения № 106	439495,07	2252862,09	51° 0' 6,789"	41° 31' 26,782"
136026	64	Земли сельскохозяйственного назначения № 106	439763,62	2249907,35	51° 0' 15,505"	41° 28' 55,248"
136027	65	Земли сельскохозяйственного назначения № 106	439747,75	2249909,47	51° 0' 14,991"	41° 28' 55,357"
136028	66	Земли сельскохозяйственного назначения № 106	439554,42	2248992,36	51° 0' 8,732"	41° 28' 8,323"

136029	67	Земли сельскохозяйственного назначения № 106	439638,59	2248868,50	51° 0' 11,455"	41° 28' 1,970"
136030	68	Земли сельскохозяйственного назначения № 106	439912,85	2248811,97	51° 0' 20,329"	41° 27' 59,067"
136031	69	Земли сельскохозяйственного назначения № 106	439929,78	2248954,85	51° 0' 20,878"	41° 28' 6,395"
136032	70	Земли сельскохозяйственного назначения № 106	439986,93	2249252,24	51° 0' 22,729"	41° 28' 21,647"
136033	71	Земли сельскохозяйственного назначения № 106	440035,62	2249458,61	51° 0' 24,306"	41° 28' 32,232"
136034	72	Земли сельскохозяйственного назначения № 106	440140,39	2249825,86	51° 0' 27,697"	41° 28' 51,068"
136035	73	Земли сельскохозяйственного назначения № 106	439763,62	2249907,35	51° 0' 15,505"	41° 28' 55,248"
136036	74	Земли сельскохозяйственного назначения № 106	440394,66	2252932,16	51° 0' 35,898"	41° 31' 30,402"
136037	75	Земли сельскохозяйственного назначения № 106	440359,20	2252724,73	51° 0' 34,754"	41° 31' 19,761"
136038	76	Земли сельскохозяйственного назначения № 106	440361,32	2252716,79	51° 0' 34,823"	41° 31' 19,354"
136039	77	Земли сельскохозяйственного назначения № 106	440365,55	2252712,56	51° 0' 34,960"	41° 31' 19,137"
136040	78	Земли сельскохозяйственного назначения № 106	440421,12	2252705,15	51° 0' 36,758"	41° 31' 18,758"
136041	79	Земли сельскохозяйственного назначения № 106	440482,50	2252722,61	51° 0' 38,744"	41° 31' 19,656"
136042	80	Земли сельскохозяйственного назначения № 106	440515,84	2252960,73	51° 0' 39,819"	41° 31' 31,871"
136043	81	Земли сельскохозяйственного назначения № 106	440450,75	2252969,73	51° 0' 37,712"	41° 31' 32,331"
136044	82	Земли сельскохозяйственного назначения № 106	440394,66	2252932,16	51° 0' 35,898"	41° 31' 30,402"
136045	83	Земли сельскохозяйственного назначения № 106	440833,87	2250806,67	51° 0' 50,135"	41° 29' 41,381"
136046	84	Земли сельскохозяйственного назначения № 106	440687,82	2250778,09	51° 0' 45,409"	41° 29' 39,914"
136047	85	Земли сельскохозяйственного назначения № 106	440731,21	2250619,34	51° 0' 46,814"	41° 29' 31,771"
136048	86	Земли сельскохозяйственного назначения № 106	440823,28	2250618,29	51° 0' 49,794"	41° 29' 31,717"
136049	87	Земли сельскохозяйственного назначения № 106	440874,08	2250634,16	51° 0' 51,438"	41° 29' 32,532"
136050	88	Земли сельскохозяйственного назначения № 106	440833,87	2250806,67	51° 0' 50,135"	41° 29' 41,381"
136051	89	Земли сельскохозяйственного назначения № 106	441295,30	2251058,55	51° 1' 5,066"	41° 29' 54,307"
136052	90	Земли сельскохозяйственного назначения № 106	441131,26	2251028,92	51° 0' 59,758"	41° 29' 52,785"
136053	91	Земли сельскохозяйственного назначения № 106	441153,48	2250894,51	51° 1' 0,478"	41° 29' 45,890"
136054	92	Земли сельскохозяйственного назначения № 106	441303,77	2250906,15	51° 1' 5,341"	41° 29' 46,488"
136055	93	Земли сельскохозяйственного назначения № 106	441295,30	2251058,55	51° 1' 5,066"	41° 29' 54,307"
136056	94	Земли сельскохозяйственного назначения № 106	449850,30	2250098,80	51° 5' 41,902"	41° 29' 5,077"
136057	95	Земли сельскохозяйственного назначения № 106	449769,30	2250003,62	51° 5' 39,281"	41° 29' 0,186"
136058	96	Земли сельскохозяйственного назначения № 106	449629,22	2249835,17	51° 5' 34,748"	41° 28' 51,530"
136059	97	Земли сельскохозяйственного назначения № 106	449760,11	2249709,58	51° 5' 38,983"	41° 28' 45,076"
136060	98	Земли сельскохозяйственного назначения № 106	449763,09	2249706,72	51° 5' 39,080"	41° 28' 44,929"
136061	99	Земли сельскохозяйственного назначения № 106	449800,18	2249671,18	51° 5' 40,280"	41° 28' 43,103"
136062	100	Земли сельскохозяйственного назначения № 106	449927,62	2249549,06	51° 5' 44,403"	41° 28' 36,827"
136063	101	Земли сельскохозяйственного назначения № 106	450176,23	2249714,60	51° 5' 52,448"	41° 28' 45,333"
136064	102	Земли сельскохозяйственного назначения № 106	450178,09	2249718,63	51° 5' 52,509"	41° 28' 45,540"
136065	103	Земли сельскохозяйственного назначения № 106	450177,61	2249719,17	51° 5' 52,493"	41° 28' 45,568"
136066	104	Земли сельскохозяйственного назначения № 106	450154,80	2249744,70	51° 5' 51,755"	41° 28' 46,880"
136067	105	Земли сельскохозяйственного назначения № 106	450146,10	2249753,30	51° 5' 51,474"	41° 28' 47,322"
136068	106	Земли сельскохозяйственного назначения № 106	450140,90	2249767,60	51° 5' 51,305"	41° 28' 48,057"
136069	107	Земли сельскохозяйственного назначения № 106	450121,80	2249814,90	51° 5' 50,687"	41° 28' 50,488"

136070	108	Земли сельскохозяйственного назначения № 106	450113,70	2249834,00	51° 5' 50,425"	41° 28' 51,469"
136071	109	Земли сельскохозяйственного назначения № 106	450107,00	2249846,10	51° 5' 50,208"	41° 28' 52,091"
136072	110	Земли сельскохозяйственного назначения № 106	450095,30	2249863,80	51° 5' 49,830"	41° 28' 53,001"
136073	111	Земли сельскохозяйственного назначения № 106	450076,90	2249892,90	51° 5' 49,234"	41° 28' 54,496"
136074	112	Земли сельскохозяйственного назначения № 106	450063,60	2249912,70	51° 5' 48,804"	41° 28' 55,514"
136075	113	Земли сельскохозяйственного назначения № 106	450058,50	2249920,30	51° 5' 48,639"	41° 28' 55,904"
136076	114	Земли сельскохозяйственного назначения № 106	450045,30	2249937,30	51° 5' 48,212"	41° 28' 56,778"
136077	115	Земли сельскохозяйственного назначения № 106	450038,60	2249946,40	51° 5' 47,995"	41° 28' 57,246"
136078	116	Земли сельскохозяйственного назначения № 106	450030,60	2249958,70	51° 5' 47,736"	41° 28' 57,878"
136079	117	Земли сельскохозяйственного назначения № 106	450024,40	2249969,00	51° 5' 47,536"	41° 28' 58,407"
136080	118	Земли сельскохозяйственного назначения № 106	450011,10	2249982,30	51° 5' 47,105"	41° 28' 59,090"
136081	119	Земли сельскохозяйственного назначения № 106	450002,80	2249992,60	51° 5' 46,837"	41° 28' 59,620"
136082	120	Земли сельскохозяйственного назначения № 106	449996,70	2250001,50	51° 5' 46,639"	41° 29' 0,077"
136083	121	Земли сельскохозяйственного назначения № 106	449984,30	2250010,20	51° 5' 46,238"	41° 29' 0,524"
136084	122	Земли сельскохозяйственного назначения № 106	449977,80	2250013,70	51° 5' 46,028"	41° 29' 0,704"
136085	123	Земли сельскохозяйственного назначения № 106	449960,10	2250046,40	51° 5' 45,455"	41° 29' 2,384"
136086	124	Земли сельскохозяйственного назначения № 106	449938,40	2250060,50	51° 5' 44,753"	41° 29' 3,109"
136087	125	Земли сельскохозяйственного назначения № 106	449900,50	2250063,70	51° 5' 43,526"	41° 29' 3,273"
136088	126	Земли сельскохозяйственного назначения № 106	449876,70	2250073,40	51° 5' 42,756"	41° 29' 3,772"
136089	127	Земли сельскохозяйственного назначения № 106	449863,30	2250083,50	51° 5' 42,323"	41° 29' 4,291"
136090	128	Земли сельскохозяйственного назначения № 106	449850,30	2250098,80	51° 5' 41,902"	41° 29' 5,077"
136091	129	Земли сельскохозяйственного назначения № 106	450778,86	2249035,91	51° 6' 11,946"	41° 28' 10,449"
136092	130	Земли сельскохозяйственного назначения № 106	450765,26	2248930,09	51° 6' 11,505"	41° 28' 5,010"
136093	131	Земли сельскохозяйственного назначения № 106	450819,18	2248923,02	51° 6' 13,250"	41° 28' 4,646"
136094	132	Земли сельскохозяйственного назначения № 106	450831,56	2249021,67	51° 6' 13,651"	41° 28' 9,716"
136095	133	Земли сельскохозяйственного назначения № 106	450832,17	2249027,54	51° 6' 13,671"	41° 28' 10,018"
136096	134	Земли сельскохозяйственного назначения № 106	450778,86	2249035,91	51° 6' 11,946"	41° 28' 10,449"
136097	135	Земли сельскохозяйственного назначения № 106	456885,76	2256322,52	51° 9' 29,435"	41° 34' 25,344"
136098	136	Земли сельскохозяйственного назначения № 106	456861,95	2256281,07	51° 9' 28,666"	41° 34' 23,210"
136099	137	Земли сельскохозяйственного назначения № 106	456869,88	2256244,91	51° 9' 28,925"	41° 34' 21,350"
136100	138	Земли сельскохозяйственного назначения № 106	456898,99	2256230,80	51° 9' 29,867"	41° 34' 20,625"
136101	139	Земли сельскохозяйственного назначения № 106	456923,68	2256230,80	51° 9' 30,666"	41° 34' 20,627"
136102	140	Земли сельскохозяйственного назначения № 106	456951,90	2256231,68	51° 9' 31,579"	41° 34' 20,674"
136103	141	Земли сельскохозяйственного назначения № 106	456981,01	2256243,14	51° 9' 32,521"	41° 34' 21,266"
136104	142	Земли сельскохозяйственного назначения № 106	457105,36	2256248,43	51° 9' 36,544"	41° 34' 21,546"
136105	143	Земли сельскохозяйственного назначения № 106	457095,98	2256417,31	51° 9' 36,234"	41° 34' 30,236"
136106	144	Земли сельскохозяйственного назначения № 106	457025,15	2256413,27	51° 9' 33,942"	41° 34' 30,023"
136107	145	Земли сельскохозяйственного назначения № 106	456949,26	2256408,95	51° 9' 31,487"	41° 34' 29,796"
136108	146	Земли сельскохозяйственного назначения № 106	456942,20	2256392,19	51° 9' 31,259"	41° 34' 28,933"
136109	147	Земли сельскохозяйственного назначения № 106	456922,80	2256354,27	51° 9' 30,633"	41° 34' 26,981"
136110	148	Земли сельскохозяйственного назначения № 106	456885,76	2256322,52	51° 9' 29,435"	41° 34' 25,344"

136111	149	Земли сельскохозяйственного назначения № 106	457345,60	2227780,45	51° 9' 42,888"	41° 9' 56,532"
136112	150	Земли сельскохозяйственного назначения № 106	457234,03	2227765,12	51° 9' 39,276"	41° 9' 55,767"
136113	151	Земли сельскохозяйственного назначения № 106	457219,49	2227969,47	51° 9' 38,834"	41° 10' 6,287"
136114	152	Земли сельскохозяйственного назначения № 106	457330,90	2227981,63	51° 9' 42,441"	41° 10' 6,888"
136115	153	Земли сельскохозяйственного назначения № 106	457326,12	2228037,01	51° 9' 42,294"	41° 10' 9,739"
136116	154	Земли сельскохозяйственного назначения № 106	457304,19	2228035,49	51° 9' 41,584"	41° 10' 9,665"
136117	155	Земли сельскохозяйственного назначения № 106	457222,15	2228018,55	51° 9' 38,927"	41° 10' 8,812"
136118	156	Земли сельскохозяйственного назначения № 106	457217,74	2227988,07	51° 9' 38,780"	41° 10' 7,244"
136119	157	Земли сельскохозяйственного назначения № 106	457214,10	2227962,88	51° 9' 38,659"	41° 10' 5,949"
136120	158	Земли сельскохозяйственного назначения № 106	457195,05	2227935,10	51° 9' 38,038"	41° 10' 4,523"
136121	159	Земли сельскохозяйственного назначения № 106	457153,77	2227919,22	51° 9' 36,701"	41° 10' 3,715"
136122	160	Земли сельскохозяйственного назначения № 106	457103,77	2227907,32	51° 9' 35,081"	41° 10' 3,114"
136123	161	Земли сельскохозяйственного назначения № 106	457056,14	2227898,59	51° 9' 33,539"	41° 10' 2,675"
136124	162	Земли сельскохозяйственного назначения № 106	457014,87	2227894,62	51° 9' 32,202"	41° 10' 2,480"
136125	163	Земли сельскохозяйственного назначения № 106	456991,85	2227889,06	51° 9' 31,457"	41° 10' 2,199"
136126	164	Земли сельскохозяйственного назначения № 106	456975,18	2227871,60	51° 9' 30,915"	41° 10' 1,304"
136127	165	Земли сельскохозяйственного назначения № 106	456991,85	2227855,72	51° 9' 31,452"	41° 10' 0,484"
136128	166	Земли сельскохозяйственного назначения № 106	456994,16	2227852,15	51° 9' 31,527"	41° 10' 0,299"
136129	167	Земли сельскохозяйственного назначения № 106	457000,58	2227842,23	51° 9' 31,733"	41° 9' 59,787"
136130	168	Земли сельскохозяйственного назначения № 106	457005,34	2227823,97	51° 9' 31,884"	41° 9' 58,847"
136131	169	Земли сельскохозяйственного назначения № 106	457004,15	2227817,23	51° 9' 31,845"	41° 9' 58,500"
136132	170	Земли сельскохозяйственного назначения № 106	457021,68	2227805,32	51° 9' 32,410"	41° 9' 57,883"
136133	171	Земли сельскохозяйственного назначения № 106	456970,09	2227725,15	51° 9' 30,730"	41° 9' 53,769"
136134	172	Земли сельскохозяйственного назначения № 106	457080,42	2227645,78	51° 9' 34,289"	41° 9' 49,660"
136135	173	Земли сельскохозяйственного назначения № 106	457134,39	2227433,05	51° 9' 36,005"	41° 9' 38,702"
136136	174	Земли сельскохозяйственного назначения № 106	457358,23	2227452,10	51° 9' 43,251"	41° 9' 39,631"
136137	175	Земли сельскохозяйственного назначения № 106	457340,77	2227687,05	51° 9' 42,719"	41° 9' 51,726"
136138	176	Земли сельскохозяйственного назначения № 106	457340,77	2227707,69	51° 9' 42,722"	41° 9' 52,788"
136139	177	Земли сельскохозяйственного назначения № 106	457347,91	2227726,74	51° 9' 42,956"	41° 9' 53,767"
136140	178	Земли сельскохозяйственного назначения № 106	457348,71	2227748,17	51° 9' 42,984"	41° 9' 54,870"
136141	179	Земли сельскохозяйственного назначения № 106	457345,60	2227780,45	51° 9' 42,888"	41° 9' 56,532"
136142	180	Земли сельскохозяйственного назначения № 106	457764,80	2231437,10	51° 9' 56,922"	41° 13' 4,631"
136143	181	Земли сельскохозяйственного назначения № 106	457727,10	2231410,30	51° 9' 55,699"	41° 13' 3,259"
136144	182	Земли сельскохозяйственного назначения № 106	457691,00	2231407,70	51° 9' 54,530"	41° 13' 3,131"
136145	183	Земли сельскохозяйственного назначения № 106	457661,20	2231401,70	51° 9' 53,565"	41° 13' 2,828"
136146	184	Земли сельскохозяйственного назначения № 106	457616,20	2231410,70	51° 9' 52,110"	41° 13' 3,300"
136147	185	Земли сельскохозяйственного назначения № 106	457600,03	2231423,20	51° 9' 51,589"	41° 13' 3,946"
136148	186	Земли сельскохозяйственного назначения № 106	457541,80	2231468,20	51° 9' 49,710"	41° 13' 6,273"
136149	187	Земли сельскохозяйственного назначения № 106	457540,99	2231467,30	51° 9' 49,683"	41° 13' 6,227"
136150	188	Земли сельскохозяйственного назначения № 106	457540,30	2231466,53	51° 9' 49,661"	41° 13' 6,187"
136151	189	Земли сельскохозяйственного назначения № 106	457524,90	2231449,40	51° 9' 49,161"	41° 13' 5,308"

136152	190	Земли сельскохозяйственного назначения № 106	457492,50	2231331,20	51° 9' 48,098"	41° 12' 59,231"
136153	191	Земли сельскохозяйственного назначения № 106	457423,93	2231154,56	51° 9' 45,859"	41° 12' 50,154"
136154	192	Земли сельскохозяйственного назначения № 106	457443,14	2231130,24	51° 9' 46,477"	41° 12' 48,899"
136155	193	Земли сельскохозяйственного назначения № 106	457414,03	2231107,21	51° 9' 45,533"	41° 12' 47,719"
136156	194	Земли сельскохозяйственного назначения № 106	457412,72	2231111,03	51° 9' 45,491"	41° 12' 47,916"
136157	195	Земли сельскохозяйственного назначения № 106	457391,91	2231033,24	51° 9' 44,808"	41° 12' 43,917"
136158	196	Земли сельскохозяйственного назначения № 106	457391,06	2231030,04	51° 9' 44,780"	41° 12' 43,752"
136159	197	Земли сельскохозяйственного назначения № 106	457389,20	2231023,10	51° 9' 44,719"	41° 12' 43,395"
136160	198	Земли сельскохозяйственного назначения № 106	457419,00	2230977,10	51° 9' 45,678"	41° 12' 41,022"
136161	199	Земли сельскохозяйственного назначения № 106	457441,20	2230937,10	51° 9' 46,392"	41° 12' 38,960"
136162	200	Земли сельскохозяйственного назначения № 106	457448,10	2230910,30	51° 9' 46,612"	41° 12' 37,579"
136163	201	Земли сельскохозяйственного назначения № 106	457453,40	2230874,20	51° 9' 46,779"	41° 12' 35,720"
136164	202	Земли сельскохозяйственного назначения № 106	457453,70	2230799,40	51° 9' 46,779"	41° 12' 31,871"
136165	203	Земли сельскохозяйственного назначения № 106	457454,40	2230706,40	51° 9' 46,791"	41° 12' 27,085"
136166	204	Земли сельскохозяйственного назначения № 106	457450,40	2230585,70	51° 9' 46,647"	41° 12' 20,874"
136167	205	Земли сельскохозяйственного назначения № 106	457426,15	2230276,35	51° 9' 45,824"	41° 12' 4,959"
136168	206	Земли сельскохозяйственного назначения № 106	457508,00	2230400,15	51° 9' 48,488"	41° 12' 11,313"
136169	207	Земли сельскохозяйственного назначения № 106	457605,02	2230483,93	51° 9' 51,637"	41° 12' 15,606"
136170	208	Земли сельскохозяйственного назначения № 106	457750,54	2230552,28	51° 9' 56,355"	41° 12' 19,096"
136171	209	Земли сельскохозяйственного назначения № 106	457885,04	2230598,58	51° 10' 0,712"	41° 12' 21,452"
136172	210	Земли сельскохозяйственного назначения № 106	457764,80	2231437,10	51° 9' 56,922"	41° 13' 4,631"
136173	211	Земли сельскохозяйственного назначения № 106	462396,41	2235038,49	51° 12' 27,172"	41° 16' 9,287"
136174	212	Земли сельскохозяйственного назначения № 106	462384,54	2235036,46	51° 12' 26,788"	41° 16' 9,184"
136175	213	Земли сельскохозяйственного назначения № 106	462381,08	2235035,88	51° 12' 26,676"	41° 16' 9,154"
136176	214	Земли сельскохозяйственного назначения № 106	462255,66	2235001,35	51° 12' 22,614"	41° 16' 7,395"
136177	215	Земли сельскохозяйственного назначения № 106	462240,11	2234997,07	51° 12' 22,111"	41° 16' 7,176"
136178	216	Земли сельскохозяйственного назначения № 106	462202,79	2234984,62	51° 12' 20,902"	41° 16' 6,541"
136179	217	Земли сельскохозяйственного назначения № 106	462247,20	2234866,25	51° 12' 22,328"	41° 16' 0,437"
136180	218	Земли сельскохозяйственного назначения № 106	462274,71	2234849,32	51° 12' 23,216"	41° 15' 59,560"
136181	219	Земли сельскохозяйственного назначения № 106	462336,10	2234833,44	51° 12' 25,201"	41° 15' 58,733"
136182	220	Земли сельскохозяйственного назначения № 106	462347,74	2234830,27	51° 12' 25,578"	41° 15' 58,568"
136183	221	Земли сельскохозяйственного назначения № 106	462426,06	2234827,09	51° 12' 28,111"	41° 15' 58,392"
136184	222	Земли сельскохозяйственного назначения № 106	462525,54	2234800,64	51° 12' 31,328"	41° 15' 57,014"
136185	223	Земли сельскохозяйственного назначения № 106	462560,46	2234818,63	51° 12' 32,460"	41° 15' 57,936"
136186	224	Земли сельскохозяйственного назначения № 106	462546,71	2234971,03	51° 12' 32,029"	41° 16' 5,789"
136187	225	Земли сельскохозяйственного назначения № 106	462504,37	2234957,27	51° 12' 30,658"	41° 16' 5,086"
136188	226	Земли сельскохозяйственного назначения № 106	462396,41	2235038,49	51° 12' 27,172"	41° 16' 9,287"
136189	227	Земли сельскохозяйственного назначения № 106	462886,25	2240081,87	51° 12' 43,418"	41° 20' 29,037"
136190	228	Земли сельскохозяйственного назначения № 106	462872,91	2240059,03	51° 12' 42,985"	41° 20' 27,861"
136191	229	Земли сельскохозяйственного назначения № 106	462873,95	2240058,42	51° 12' 43,018"	41° 20' 27,830"
136192	230	Земли сельскохозяйственного назначения № 106	462870,92	2240053,24	51° 12' 42,920"	41° 20' 27,563"

136193	231	Земли сельскохозяйственного назначения № 106	462892,59	2240040,58	51° 12' 43,620"	41° 20' 26,909"
136194	232	Земли сельскохозяйственного назначения № 106	462911,99	2240073,78	51° 12' 44,250"	41° 20' 28,617"
136195	233	Земли сельскохозяйственного назначения № 106	462890,31	2240086,44	51° 12' 43,549"	41° 20' 29,272"
136196	234	Земли сельскохозяйственного назначения № 106	462887,29	2240081,26	51° 12' 43,451"	41° 20' 29,005"
136197	235	Земли сельскохозяйственного назначения № 106	462886,25	2240081,87	51° 12' 43,418"	41° 20' 29,037"
136198	236	Земли сельскохозяйственного назначения № 106	462943,68	2239611,00	51° 12' 45,246"	41° 20' 4,773"
136199	237	Земли сельскохозяйственного назначения № 106	462753,99	2239619,23	51° 12' 39,109"	41° 20' 5,216"
136200	238	Земли сельскохозяйственного назначения № 106	462756,24	2239561,59	51° 12' 39,178"	41° 20' 2,247"
136201	239	Земли сельскохозяйственного назначения № 106	462761,54	2239414,57	51° 12' 39,339"	41° 19' 54,672"
136202	240	Земли сельскохозяйственного назначения № 106	462779,07	2239414,32	51° 12' 39,907"	41° 19' 54,657"
136203	241	Земли сельскохозяйственного назначения № 106	462951,42	2239425,54	51° 12' 45,484"	41° 19' 55,217"
136204	242	Земли сельскохозяйственного назначения № 106	462943,68	2239611,00	51° 12' 45,246"	41° 20' 4,773"
136205	243	Земли сельскохозяйственного назначения № 106	462934,85	2240155,00	51° 12' 44,995"	41° 20' 32,799"
136206	244	Земли сельскохозяйственного назначения № 106	462910,41	2240110,86	51° 12' 44,201"	41° 20' 30,528"
136207	245	Земли сельскохозяйственного назначения № 106	462928,31	2240100,96	51° 12' 44,780"	41° 20' 30,016"
136208	246	Земли сельскохозяйственного назначения № 106	462952,74	2240145,09	51° 12' 45,573"	41° 20' 32,287"
136209	247	Земли сельскохозяйственного назначения № 106	462934,85	2240155,00	51° 12' 44,995"	41° 20' 32,799"
136210	248	Земли сельскохозяйственного назначения № 106	462687,69	2240979,20	51° 12' 37,046"	41° 21' 15,283"
136211	249	Земли сельскохозяйственного назначения № 106	462670,26	2240810,70	51° 12' 36,473"	41° 21' 6,605"
136212	250	Земли сельскохозяйственного назначения № 106	462700,47	2240679,38	51° 12' 37,442"	41° 20' 59,837"
136213	251	Земли сельскохозяйственного назначения № 106	462735,33	2240324,94	51° 12' 38,549"	41° 20' 41,574"
136214	252	Земли сельскохозяйственного назначения № 106	462848,06	2240262,19	51° 12' 42,193"	41° 20' 38,330"
136215	253	Земли сельскохозяйственного назначения № 106	462978,21	2240258,70	51° 12' 46,404"	41° 20' 38,138"
136216	254	Земли сельскохозяйственного назначения № 106	463009,44	2240278,04	51° 12' 47,416"	41° 20' 39,131"
136217	255	Земли сельскохозяйственного назначения № 106	463003,54	2240343,86	51° 12' 47,229"	41° 20' 42,523"
136218	256	Земли сельскохозяйственного назначения № 106	462992,61	2240415,31	51° 12' 46,880"	41° 20' 46,205"
136219	257	Земли сельскохозяйственного назначения № 106	462984,23	2240481,67	51° 12' 46,613"	41° 20' 49,624"
136220	258	Земли сельскохозяйственного назначения № 106	462973,65	2240566,22	51° 12' 46,275"	41° 20' 53,981"
136221	259	Земли сельскохозяйственного назначения № 106	462961,26	2240672,66	51° 12' 45,881"	41° 20' 59,466"
136222	260	Земли сельскохозяйственного назначения № 106	462951,78	2240756,51	51° 12' 45,579"	41° 21' 3,787"
136223	261	Земли сельскохозяйственного назначения № 106	462885,44	2240749,21	51° 12' 43,432"	41° 21' 3,417"
136224	262	Земли сельскохозяйственного назначения № 106	462872,72	2240844,31	51° 12' 43,026"	41° 21' 8,317"
136225	263	Земли сельскохозяйственного назначения № 106	462857,73	2240943,14	51° 12' 42,546"	41° 21' 13,410"
136226	264	Земли сельскохозяйственного назначения № 106	462850,62	2240982,74	51° 12' 42,319"	41° 21' 15,451"
136227	265	Земли сельскохозяйственного назначения № 106	462687,69	2240979,20	51° 12' 37,046"	41° 21' 15,283"
136228	266	Земли сельскохозяйственного назначения № 106	466806,42	2237038,29	51° 14' 50,048"	41° 17' 51,728"
136229	267	Земли сельскохозяйственного назначения № 106	466728,57	2237067,38	51° 14' 47,531"	41° 17' 53,238"
136230	268	Земли сельскохозяйственного назначения № 106	466745,92	2237120,23	51° 14' 48,097"	41° 17' 55,960"
136231	269	Земли сельскохозяйственного назначения № 106	466660,98	2237238,38	51° 14' 45,358"	41° 18' 2,063"
136232	270	Земли сельскохозяйственного назначения № 106	466583,27	2237158,78	51° 14' 42,837"	41° 17' 57,969"
136233	271	Земли сельскохозяйственного назначения № 106	466705,28	2237003,87	51° 14' 46,772"	41° 17' 49,967"

136234	272	Земли сельскохозяйственного назначения № 106	466792,80	2236917,86	51° 14' 49,597"	41° 17' 45,521"
136235	273	Земли сельскохозяйственного назначения № 106	466867,89	2236944,23	51° 14' 52,029"	41° 17' 46,870"
136236	274	Земли сельскохозяйственного назначения № 106	466889,14	2237002,49	51° 14' 52,721"	41° 17' 49,871"
136237	275	Земли сельскохозяйственного назначения № 106	466846,92	2237023,04	51° 14' 51,357"	41° 17' 50,936"
136238	276	Земли сельскохозяйственного назначения № 106	466806,42	2237038,29	51° 14' 50,048"	41° 17' 51,728"
136239	277	Земли сельскохозяйственного назначения № 106	467783,26	2246827,94	51° 15' 22,154"	41° 26' 16,425"
136240	278	Земли сельскохозяйственного назначения № 106	467649,82	2246754,50	51° 15' 17,835"	41° 26' 12,643"
136241	279	Земли сельскохозяйственного назначения № 106	467660,47	2246721,62	51° 15' 18,179"	41° 26' 10,947"
136242	280	Земли сельскохозяйственного назначения № 106	467653,24	2246717,64	51° 15' 17,945"	41° 26' 10,742"
136243	281	Земли сельскохозяйственного назначения № 106	467614,78	2246704,73	51° 15' 16,700"	41° 26' 10,077"
136244	282	Земли сельскохозяйственного назначения № 106	467672,09	2246694,04	51° 15' 18,554"	41° 26' 9,524"
136245	283	Земли сельскохозяйственного назначения № 106	467699,04	2246704,73	51° 15' 19,427"	41° 26' 10,074"
136246	284	Земли сельскохозяйственного назначения № 106	467733,75	2246639,44	51° 15' 20,548"	41° 26' 6,706"
136247	285	Земли сельскохозяйственного назначения № 106	467782,76	2246545,12	51° 15' 22,132"	41° 26' 1,841"
136248	286	Земли сельскохозяйственного назначения № 106	467854,42	2246582,27	51° 15' 24,452"	41° 26' 3,754"
136249	287	Земли сельскохозяйственного назначения № 106	467900,02	2246480,68	51° 15' 25,925"	41° 25' 58,514"
136250	288	Земли сельскохозяйственного назначения № 106	467911,83	2246472,98	51° 15' 26,307"	41° 25' 58,116"
136251	289	Земли сельскохозяйственного назначения № 106	467954,25	2246496,27	51° 15' 27,680"	41° 25' 59,316"
136252	290	Земли сельскохозяйственного назначения № 106	467960,94	2246554,70	51° 15' 27,898"	41° 26' 2,329"
136253	291	Земли сельскохозяйственного назначения № 106	468018,78	2246588,43	51° 15' 29,770"	41° 26' 4,066"
136254	292	Земли сельскохозяйственного назначения № 106	468026,79	2246628,89	51° 15' 30,030"	41° 26' 6,153"
136255	293	Земли сельскохозяйственного назначения № 106	467935,65	2246816,06	51° 15' 27,085"	41° 26' 15,808"
136256	294	Земли сельскохозяйственного назначения № 106	467901,59	2246838,50	51° 15' 25,983"	41° 26' 16,966"
136257	295	Земли сельскохозяйственного назначения № 106	467839,42	2246836,97	51° 15' 23,972"	41° 26' 16,889"
136258	296	Земли сельскохозяйственного назначения № 106	467783,26	2246827,94	51° 15' 22,154"	41° 26' 16,425"
136259	297	Земли сельскóхозяйственного назначения № 106	470431,00	2251160,50	51° 16' 47,857"	41° 29' 59,875"
136260	298	Земли сельскохозяйственного назначения № 106	470370,69	2251403,44	51° 16' 45,904"	41° 30' 12,408"
136261	299	Земли сельскохозяйственного назначения № 106	470071,53	2251291,97	51° 16' 36,225"	41° 30' 6,653"
136262	300	Земли сельскохозяйственного назначения № 106	469964,29	2251389,33	51° 16' 32,754"	41° 30' 11,675"
136263	301	Земли сельскохозяйственного назначения № 106	469786,49	2251370,99	51° 16' 27,001"	41° 30' 10,726"
136264	302	Земли сельскохозяйственного назначения № 106	469619,98	2251323,01	51° 16' 21,613"	41° 30' 8,249"
136265	303	Земли сельскохозяйственного назначения № 106	469700,25	2250880,45	51° 16' 24,214"	41° 29' 45,419"
136266	304	Земли сельскохозяйственного назначения № 106	469717,40	2250882,74	51° 16' 24,769"	41° 29' 45,538"
136267	305	Земли сельскохозяйственного назначения № 106	469831,32	2250900,38	51° 16' 28,455"	41° 29' 46,449"
136268	306	Земли сельскохозяйственного назначения № 106	469911,42	2250913,21	51° 16' 31,046"	41° 29' 47,111"
136269	307	Земли сельскохозяйственного назначения № 106	469914,34	2250913,68	51° 16' 31,141"	41° 29' 47,136"
136270	308	Земли сельскохозяйственного назначения № 106	470074,59	2250941,54	51° 16' 36,326"	41° 29' 48,574"
136271	309	Земли сельскохозяйственного назначения № 106	470206,87	2250963,14	51° 16' 40,606"	41° 29' 49,690"
136272	310	Земли сельскохозяйственного назначения № 106	470243,34	2250969,06	51° 16' 41,786"	41° 29' 49,996"
136273	311	Земли сельскохозяйственного назначения № 106	470263,43	2250971,40	51° 16' 42,436"	41° 29' 50,117"
136274	312	Земли сельскохозяйственного назначения № 106	470272,70	2250977,70	51° 16' 42,736"	41° 29' 50,442"

136275	313	Земли сельскохозяйственного назначения № 106	470288,79	2250988,44	51° 16' 43,257"	41° 29' 50,996"
136276	314	Земли сельскохозяйственного назначения № 106	470307,00	2251000,60	51° 16' 43,846"	41° 29' 51,624"
136277	315	Земли сельскохозяйственного назначения № 106	470454,80	2251084,84	51° 16' 48,628"	41° 29' 55,971"
136278	316	Земли сельскохозяйственного назначения № 106	470431,00	2251160,50	51° 16' 47,857"	41° 29' 59,875"
136279	317	Земли сельскохозяйственного назначения № 106	470576,74	2234673,62	51° 16' 51,836"	41° 15' 49,231"
136280	318	Земли сельскохозяйственного назначения № 106	470486,16	2234701,25	51° 16' 48,907"	41° 15' 50,671"
136281	319	Земли сельскохозяйственного назначения № 106	470496,38	2234739,24	51° 16' 49,242"	41° 15' 52,629"
136282	320	Земли сельскохозяйственного назначения № 106	470481,54	2234746,72	51° 16' 48,762"	41° 15' 53,018"
136283	321	Земли сельскохозяйственного назначения № 106	470421,62	2234724,91	51° 16' 46,821"	41° 15' 51,901"
136284	322	Земли сельскохозяйственного назначения № 106	470341,01	2234684,42	51° 16' 44,209"	41° 15' 49,825"
136285	323	Земли сельскохозяйственного назначения № 106	470279,95	2234593,42	51° 16' 42,225"	41° 15' 45,139"
136286	324	Земли сельскохозяйственного назначения № 106	470452,47	2234502,94	51° 16' 47,798"	41° 15' 40,444"
136287	325	Земли сельскохозяйственного назначения № 106	470465,68	2234528,72	51° 16' 48,228"	41° 15' 41,773"
136288	326	Земли сельскохозяйственного назначения № 106	470537,19	2234558,62	51° 16' 50,545"	41° 15' 43,304"
136289	327	Земли сельскохозяйственного назначения № 106	470600,00	2234628,83	51° 16' 52,584"	41° 15' 46,917"
136290	328	Земли сельскохозяйственного назначения № 106	470602,90	2234641,53	51° 16' 52,679"	41° 15' 47,572"
136291	329	Земли сельскохозяйственного назначения № 106	470576,74	2234673,62	51° 16' 51,836"	41° 15' 49,231"
136292	330	Земли сельскохозяйственного назначения № 106	470936,16	2235273,31	51° 17' 3,523"	41° 16' 20,119"
136293	331	Земли сельскохозяйственного назначения № 106	470938,80	2235272,50	51° 17' 3,608"	41° 16' 20,077"
136294	332	Земли сельскохозяйственного назначения № 106	470951,80	2235267,70	51° 17' 4,028"	41° 16' 19,827"
136295	333	Земли сельскохозяйственного назначения № 106	470993,20	2235250,20	51° 17' 5,366"	41° 16' 18,918"
136296	334	Земли сельскохозяйственного назначения № 106	471014,70	2235243,40	51° 17' 6,061"	41° 16' 18,564"
136297	335	Земли сельскохозяйственного назначения № 106	471123,54	2235271,97	51° 17' 9,586"	41° 16' 20,022"
136298	336	Земли сельскохозяйственного назначения № 106	471133,07	2235279,09	51° 17' 9,895"	41° 16' 20,388"
136299	337	Земли сельскохозяйственного назначения № 106	471134,58	2235283,52	51° 17' 9,944"	41° 16' 20,616"
136300	338	Земли сельскохозяйственного назначения № 106	471134,36	2235288,82	51° 17' 9,937"	41° 16' 20,890"
136301	339	Земли сельскохозяйственного назначения № 106	471147,48	2235296,91	51° 17' 10,363"	41° 16' 21,305"
136302	340	Земли сельскохозяйственного назначения № 106	471154,87	2235293,08	51° 17' 10,601"	41° 16' 21,107"
136303	341	Земли сельскохозяйственного назначения № 106	471162,69	2235289,68	51° 17' 10,854"	41° 16' 20,930"
136304	342	Земли сельскохозяйственного назначения № 106	471192,53	2235291,27	51° 17' 11,820"	41° 16' 21,008"
136305	343	Земли сельскохозяйственного назначения № 106	471308,04	2235292,98	51° 17' 15,558"	41° 16' 21,079"
136306	344	Земли сельскохозяйственного назначения № 106	471329,54	2235290,75	51° 17' 16,253"	41° 16' 20,961"
136307	345	Земли сельскохозяйственного назначения № 106	471357,52	2235286,90	51° 17' 17,158"	41° 16' 20,758"
136308	346	Земли сельскохозяйственного назначения № 106	471357,13	2235292,10	51° 17' 17,146"	41° 16' 21,026"
136309	347	Земли сельскохозяйственного назначения № 106	471358,69	2235303,49	51° 17' 17,198"	41° 16' 21,614"
136310	348	Земли сельскохозяйственного назначения № 106	471366,95	2235363,83	51° 17' 17,470"	41° 16' 24,726"
136311	349	Земли сельскохозяйственного назначения № 106	471365,97	2235363,96	51° 17' 17,439"	41° 16' 24,733"
136312	350	Земли сельскохозяйственного назначения № 106	471368,55	2235381,93	51° 17' 17,524"	41° 16' 25,660"
136313	351	Земли сельскохозяйственного назначения № 106	471354,98	2235391,52	51° 17' 17,086"	41° 16' 26,157"
136314	352	Земли сельскохозяйственного назначения № 106	471348,89	2235395,80	51° 17' 16,889"	41° 16' 26,379"
136315	353	Земли сельскохозяйственного назначения № 106	471343,11	2235435,84	51° 17' 16,706"	41° 16' 28,446"

136316	354	Земли сельскохозяйственного назначения № 106	471194,42	2235476,93	51° 17' 11,898"	41° 16' 30,588"
136317	355	Земли сельскохозяйственного назначения № 106	471123,72	2235488,44	51° 17' 9,612"	41° 16' 31,192"
136318	356	Земли сельскохозяйственного назначения № 106	471137,05	2235614,99	51° 17' 10,054"	41° 16' 37,720"
136319	357	Земли сельскохозяйственного назначения № 106	471122,81	2235669,89	51° 17' 9,599"	41° 16' 40,555"
136320	358	Земли сельскохозяйственного назначения № 106	471090,28	2235714,62	51° 17' 8,550"	41° 16' 42,868"
136321	359	Земли сельскохозяйственного назначения № 106	471065,78	2235708,34	51° 17' 7,757"	41° 16' 42,547"
136322	360	Земли сельскохозяйственного назначения № 106	470939,44	2235290,36	51° 17' 3,630"	41° 16' 20,998"
136323	361	Земли сельскохозяйственного назначения № 106	470936,16	2235273,31	51° 17' 3,523"	41° 16' 20,119"
136324	362	Земли сельскохозяйственного назначения № 106	471504,07	2248774,27	51° 17' 22,579"	41° 27' 56,746"
136325	363	Земли сельскохозяйственного назначения № 106	471396,06	2248686,04	51° 17' 19,084"	41° 27' 52,195"
136326	364	Земли сельскохозяйственного назначения № 106	471429,11	2248640,97	51° 17' 20,153"	41° 27' 49,869"
136327	365	Земли сельскохозяйственного назначения № 106	471441,34	2248585,23	51° 17' 20,548"	41° 27' 46,992"
136328	366	Земли сельскохозяйственного назначения № 106	471487,96	2248516,03	51° 17' 22,056"	41° 27' 43,420"
136329	367	Земли сельскохозяйственного назначения № 106	471577,14	2248582,63	51° 17' 24,942"	41° 27' 46,856"
136330	368	Земли сельскохозяйственного назначения № 106	471590,16	2248674,43	51° 17' 25,364"	41° 27' 51,593"
136331	369	Земли сельскохозяйственного назначения № 106	471504,07	2248774,27	51° 17' 22,579"	41° 27' 56,746"
136332	370	Земли сельскохозяйственного назначения № 106	471743,37	2234056,39	51° 17' 29,524"	41° 15' 17,198"
136333	371	Земли сельскохозяйственного назначения № 106	471717,86	2233936,73	51° 17' 28,687"	41° 15' 11,027"
136334	372	Земли сельскохозяйственного назначения № 106	471751,67	2233908,26	51° 17' 29,778"	41° 15' 9,552"
136335	373	Земли сельскохозяйственного назначения № 106	471801,49	2233894,03	51° 17' 31,388"	41° 15' 8,810"
136336	374	Земли сельскохозяйственного назначения № 106	471835,30	2233883,35	51° 17' 32,481"	41° 15' 8,253"
136337	375	Земли сельскохозяйственного назначения № 106	471841,94	2233889,07	51° 17' 32,697"	41° 15' 8,547"
136338	376	Земли сельскохозяйственного назначения № 106	471790,51	2234058,04	51° 17' 31,050"	41° 15' 17,276"
136339	377	Земли сельскохозяйственного назначения № 106	471743,37	2234056,39	51° 17' 29,524"	41° 15' 17,198"
136340	378	Земли сельскохозяйственного назначения № 106	480947,75	2228286,04	51° 22' 26,666"	41° 10' 17,393"
136341	379	Земли сельскохозяйственного назначения № 106	480849,09	2228532,16	51° 22' 23,507"	41° 10' 30,139"
136342	380	Земли сельскохозяйственного назначения № 106	480902,91	2228667,61	51° 22' 25,267"	41° 10' 37,130"
136343	381	Земли сельскохозяйственного назначения № 106	480767,79	2228727,55	51° 22' 20,903"	41° 10' 40,258"
136344	382	Земли сельскохозяйственного назначения № 106	480729,85	2228713,20	51° 22' 19,673"	41° 10' 39,524"
136345	383	Земли сельскохозяйственного назначения № 106	480743,47	2228572,06	51° 22' 20,095"	41° 10' 32,224"
136346	384	Земли сельскохозяйственного назначения № 106	480653,90	2228347,54	51° 22' 17,166"	41° 10' 20,637"
136347	385	Земли сельскохозяйственного назначения № 106	480702,60	2228316,69	51° 22' 18,737"	41° 10' 19,032"
136348	386	Земли сельскохозяйственного назначения № 106	480914,47	2228227,63	51° 22' 25,581"	41° 10' 14,381"
136349	387	Земли сельскохозяйственного назначения № 106	480947,75	2228286,04	51° 22' 26,666"	41° 10' 17,393"
136350	388	Земли сельскохозяйственного назначения № 106	453349,70	2230959,60	51° 7' 34,000"	41° 12' 40,896"
136351	389	Земли сельскохозяйственного назначения № 106	453338,50	2230981,00	51° 7' 33,640"	41° 12' 41,998"
136352	390	Земли сельскохозяйственного назначения № 106	453263,90	2230923,50	51° 7' 31,219"	41° 12' 39,056"
136353	391	Земли сельскохозяйственного назначения № 106	453178,00	2230860,10	51° 7' 28,432"	41° 12' 35,812"
136354	392	Земли сельскохозяйственного назначения № 106	453078,00	2230787,20	51° 7' 25,188"	41° 12' 32,083"
136355	393	Земли сельскохозяйственного назначения № 106	453012,62	2230888,47	51° 7' 23,084"	41° 12' 37,302"
136356	394	Земли сельскохозяйственного назначения № 106	453002,52	2230909,78	51° 7' 22,760"	41° 12' 38,400"

136357	395	Земли сельскохозяйственного назначения № 106	452991,60	2230927,66	51° 7' 22,409"	41° 12' 39,322"
136358	396	Земли сельскохозяйственного назначения № 106	452000,48	2230186,15	51° 6' 50,247"	41° 12' 1,390"
136359	397	Земли сельскохозяйственного назначения № 106	452131,01	2230004,47	51° 6' 54,448"	41° 11' 52,025"
136360	398	Земли сельскохозяйственного назначения № 106	452430,87	2230202,03	51° 7' 4,176"	41° 12' 2,122"
136361	399	Земли сельскохозяйственного назначения № 106	452857,73	2229634,05	51° 7' 17,917"	41° 11' 32,834"
136362	400	Земли сельскохозяйственного назначения № 106	453206,98	2229877,47	51° 7' 29,249"	41° 11' 45,279"
136363	401	Земли сельскохозяйственного назначения № 106	453261,66	2229821,03	51° 7' 31,011"	41° 11' 42,366"
136364	402	Земли сельскохозяйственного назначения № 106	453543,89	2230013,29	51° 7' 40,168"	41° 11' 52,196"
136365	403	Земли сельскохозяйственного назначения № 106	453531,54	2230101,49	51° 7' 39,779"	41° 11' 56,734"
136366	404	Земли сельскохозяйственного назначения № 106	453573,87	2230131,47	51° 7' 41,153"	41° 11' 58,268"
136367	405	Земли сельскохозяйственного назначения № 106	453349,70	2230959,60	51° 7' 34,000"	41° 12' 40,896"
136368	406	Земли сельскохозяйственного назначения № 106	468341,51	2253307,76	51° 15' 40,215"	41° 31' 50,591"
136369	407	Земли сельскохозяйственного назначения № 106	468333,67	2253309,59	51° 15' 39,962"	41° 31' 50,685"
136370	408	Земли сельскохозяйственного назначения № 106	468334,32	2253271,97	51° 15' 39,983"	41° 31' 48,745"
136371	409	Земли сельскохозяйственного назначения № 106	468036,02	2253261,43	51° 15' 30,331"	41° 31' 48,192"
136372	410	Земли сельскохозяйственного назначения № 106	467954,06	2253248,60	51° 15' 27,679"	41° 31' 47,527"
136373	411	Земли сельскохозяйственного назначения № 106	467973,29	2253102,04	51° 15' 28,305"	41° 31' 39,970"
136374	412	Земли сельскохозяйственного назначения № 106	467951,49	2253062,98	51° 15' 27,600"	41° 31' 37,955"
136375	413	Земли сельскохозяйственного назначения № 106	467809,20	2253020,68	51° 15' 22,997"	41° 31' 35,769"
136376	414	Земли сельскохозяйственного назначения № 106	467671,18	2253021,96	51° 15' 18,530"	41° 31' 35,831"
136377	415	Земли сельскохозяйственного назначения № 106	467653,23	2253038,62	51° 15' 17,949"	41° 31' 36,690"
136378	416	Земли сельскохозяйственного назначения № 106	467622,89	2253231,33	51° 15' 16,964"	41° 31' 46,626"
136379	417	Земли сельскохозяйственного назначения № 106	467408,16	2253227,51	51° 15' 10,016"	41° 31' 46,422"
136380	418	Земли сельскохозяйственного назначения № 106	467400,47	2253086,93	51° 15' 9,770"	41° 31' 39,173"
136381	419	Земли сельскохозяйственного назначения № 106	467347,49	2253033,94	51° 15' 8,056"	41° 31' 36,439"
136382	420	Земли сельскохозяйственного назначения № 106	467363,30	2253004,89	51° 15' 8,568"	41° 31' 34,942"
136383	421	Земли сельскохозяйственного назначения № 106	467385,09	2252993,35	51° 15' 9,274"	41° 31' 34,347"
136384	422	Земли сельскохозяйственного назначения № 106	467463,71	2252979,68	51° 15' 11,818"	41° 31' 33,645"
136385	423	Земли сельскохозяйственного назначения № 106	467491,06	2252958,31	51° 15' 12,703"	41° 31' 32,544"
136386	424	Земли сельскохозяйственного назначения № 106	467565,31	2252861,98	51° 15' 15,108"	41° 31' 27,578"
136387	425	Земли сельскохозяйственного назначения № 106	467620,22	2252853,35	51° 15' 16,885"	41° 31' 27,135"
136388	426	Земли сельскохозяйственного назначения № 106	467638,40	2252810,93	51° 15' 17,474"	41° 31' 24,948"
136389	427	Земли сельскохозяйственного назначения № 106	467664,49	2252720,72	51° 15' 18,319"	41° 31' 20,297"
136390	428	Земли сельскохозяйственного назначения № 106	467667,23	2252683,30	51° 15' 18,409"	41° 31' 18,368"
136391	429	Земли сельскохозяйственного назначения № 106	467708,21	2252472,45	51° 15' 19,738"	41° 31' 7,496"
136392	430	Земли сельскохозяйственного назначения № 106	467721,50	2252384,31	51° 15' 20,170"	41° 31' 2,951"
136393	431	Земли сельскохозяйственного назначения № 106	467726,96	2252355,75	51° 15' 20,347"	41° 31' 1,478"
136394	432	Земли сельскохозяйственного назначения № 106	468491,53	2252467,17	51° 15' 45,085"	41° 31' 7,243"
136395	433	Земли сельскохозяйственного назначения № 106	468488,99	2252481,30	51° 15' 45,003"	41° 31' 7,972"
136396	434	Земли сельскохозяйственного назначения № 106	468359,83	2253202,41	51° 15' 40,810"	41° 31' 45,158"
136397	435	Земли сельскохозяйственного назначения № 106	468341,51	2253307,76	51° 15' 40,215"	41° 31' 50,591"

136398	436	Земли сельскохозяйственного назначения № 106	465911,77	2255687,09	51° 14' 21,526"	41° 33' 53,161"
136399	437	Земли сельскохозяйственного назначения № 106	464997,67	2255653,05	51° 13' 51,949"	41° 33' 51,355"
136400	438	Земли сельскохозяйственного назначения № 106	465030,73	2255147,72	51° 13' 53,036"	41° 33' 25,312"
136401	439	Земли сельскохозяйственного назначения № 106	465950,89	2255168,76	51° 14' 22,810"	41° 33' 26,444"
136402	440	Земли сельскохозяйственного назначения № 106	465911,77	2255687,09	51° 14' 21,526"	41° 33' 53,161"
136403	441	Земли сельскохозяйственного назначения № 106	454053,85	2226017,43	51° 7' 56,117"	41° 8' 26,593"
136404	442	Земли сельскохозяйственного назначения № 106	454051,83	2226010,16	51° 7' 56,051"	41° 8' 26,220"
136405	443	Земли сельскохозяйственного назначения № 106	454077,15	2226003,60	51° 7' 56,869"	41° 8' 25,876"
136406	444	Земли сельскохозяйственного назначения № 106	454099,68	2226008,40	51° 7' 57,599"	41° 8' 26,118"
136407	445	Земли сельскохозяйственного назначения № 106	454120,58	2226001,43	51° 7' 58,274"	41° 8' 25,754"
136408	446	Земли сельскохозяйственного назначения № 106	454136,37	2225981,37	51° 7' 58,782"	41° 8' 24,719"
136409	447	Земли сельскохозяйственного назначения № 106	454169,88	2225966,96	51° 7' 59,864"	41° 8' 23,970"
136410	448	Земли сельскохозяйственного назначения № 106	454203,39	2225952,56	51° 8' 0,946"	41° 8' 23,221"
136411	449	Земли сельскохозяйственного назначения № 106	454228,37	2225937,90	51° 8' 1,753"	41° 8' 22,461"
136412	450	Земли сельскохозяйственного назначения № 106	454247,01	2225934,38	51° 8' 2,355"	41° 8' 22,276"
136413	451	Земли сельскохозяйственного назначения № 106	454249,58	2225946,95	51° 8' 2,440"	41° 8' 22,921"
136414	452	Земли сельскохозяйственного назначения № 106	454250,32	2225966,97	51° 8' 2,467"	41° 8' 23,951"
136415	453	Земли сельскохозяйственного назначения № 106	454250,32	2225996,42	51° 8' 2,472"	41° 8' 25,465"
136416	454	Земли сельскохозяйственного назначения № 106	454248,61	2226006,07	51° 8' 2,418"	41° 8' 25,962"
136417	455	Земли сельскохозяйственного назначения № 106	454242,13	2226010,83	51° 8' 2,209"	41° 8' 26,209"
136418	456	Земли сельскохозяйственного назначения № 106	454231,62	2226014,62	51° 8' 1,869"	41° 8' 26,406"
136419	457	Земли сельскохозяйственного назначения № 106	454216,84	2226018,90	51° 8' 1,392"	41° 8' 26,630"
136420	458	Земли сельскохозяйственного назначения № 106	454198,39	2226021,34	51° 8' 0,795"	41° 8' 26,760"
136421	459	Земли сельскохозяйственного назначения № 106	454148,72	2226030,56	51° 7' 59,189"	41° 8' 27,246"
136422	460	Земли сельскохозяйственного назначения № 106	454111,87	2226031,30	51° 7' 57,997"	41° 8' 27,293"
136423	461	Земли сельскохозяйственного назначения № 106	454090,57	2226028,53	51° 7' 57,307"	41° 8' 27,155"
136424	462	Земли сельскохозяйственного назначения № 106	454069,48	2226023,17	51° 7' 56,624"	41° 8' 26,885"
136425	463	Земли сельскохозяйственного назначения № 106	454053,85	2226017,43	51° 7' 56,117"	41° 8' 26,593"
136426		**Земли сельскохозяйственного назначения № 106 Количество**		463		463
136427	1	Земли сельскохозяйственного назначения № 107	453257,30	2240545,69	51° 7' 31,868"	41° 20' 53,843"
136428	2	Земли сельскохозяйственного назначения № 107	453259,63	2240520,45	51° 7' 31,942"	41° 20' 52,544"
136429	3	Земли сельскохозяйственного назначения № 107	453477,11	2240541,99	51° 7' 38,981"	41° 20' 53,632"
136430	4	Земли сельскохозяйственного назначения № 107	453466,90	2240735,98	51° 7' 38,662"	41° 21' 3,608"
136431	5	Земли сельскохозяйственного назначения № 107	453238,14	2240721,65	51° 7' 31,258"	41° 21' 2,893"
136432	6	Земли сельскохозяйственного назначения № 107	453257,30	2240545,69	51° 7' 31,868"	41° 20' 53,843"
136433	7	Земли сельскохозяйственного назначения № 107	450064,90	2257430,10	51° 5' 48,673"	41° 35' 21,833"
136434	8	Земли сельскохозяйственного назначения № 107	450033,80	2257319,90	51° 5' 47,672"	41° 35' 16,167"
136435	9	Земли сельскохозяйственного назначения № 107	449864,05	2257356,85	51° 5' 42,177"	41° 35' 18,054"
136436	10	Земли сельскохозяйственного назначения № 107	449765,43	2256984,00	51° 5' 39,003"	41° 34' 58,887"
136437	11	Земли сельскохозяйственного назначения № 107	449757,07	2256955,79	51° 5' 38,733"	41° 34' 57,436"
136438	12	Земли сельскохозяйственного назначения № 107	450201,10	2256960,60	51° 5' 53,102"	41° 34' 57,714"

136439	13	Земли сельскохозяйственного назначения № 107	450236,38	2257381,73	51° 5' 54,224"	41° 35' 19,359"
136440	14	Земли сельскохозяйственного назначения № 107	450064,90	2257430,10	51° 5' 48,673"	41° 35' 21,833"
136441	15	Земли сельскохозяйственного назначения № 107	452890,01	2255010,47	51° 7' 20,185"	41° 33' 17,629"
136442	16	Земли сельскохозяйственного назначения № 107	452494,20	2253875,94	51° 7' 7,408"	41° 32' 19,278"
136443	17	Земли сельскохозяйственного назначения № 107	452851,91	2253775,39	51° 7' 18,986"	41° 32' 14,122"
136444	18	Земли сельскохозяйственного назначения № 107	452849,80	2253787,04	51° 7' 18,917"	41° 32' 14,721"
136445	19	Земли сельскохозяйственного назначения № 107	452909,07	2253962,72	51° 7' 20,831"	41° 32' 23,757"
136446	20	Земли сельскохозяйственного назначения № 107	452991,62	2254079,14	51° 7' 23,499"	41° 32' 29,746"
136447	21	Земли сельскохозяйственного назначения № 107	453057,23	2254326,79	51° 7' 25,616"	41° 32' 42,483"
136448	22	Земли сельскохозяйственного назначения № 107	453116,50	2254394,52	51° 7' 27,532"	41° 32' 45,968"
136449	23	Земли сельскохозяйственного назначения № 107	453196,93	2254453,79	51° 7' 30,133"	41° 32' 49,019"
136450	24	Земли сельскохозяйственного назначения № 107	453254,08	2254608,30	51° 7' 31,978"	41° 32' 56,967"
136451	25	Земли сельскохозяйственного назначения № 107	452890,01	2255010,47	51° 7' 20,185"	41° 33' 17,629"
136452	26	Земли сельскохозяйственного назначения № 107	454060,53	2255686,75	51° 7' 58,039"	41° 33' 52,468"
136453	27	Земли сельскохозяйственного назначения № 107	453489,03	2255407,35	51° 7' 39,555"	41° 33' 38,068"
136454	28	Земли сельскохозяйственного назначения № 107	453795,95	2254960,73	51° 7' 49,501"	41° 33' 15,116"
136455	29	Земли сельскохозяйственного назначения № 107	454299,72	2255312,10	51° 8' 5,791"	41° 33' 33,213"
136456	30	Земли сельскохозяйственного назначения № 107	454060,53	2255686,75	51° 7' 58,039"	41° 33' 52,468"
136457	31	Земли сельскохозяйственного назначения № 107	454676,49	2254778,70	51° 8' 18,000"	41° 33' 5,797"
136458	32	Земли сельскохозяйственного назначения № 107	454134,88	2254399,41	51° 8' 0,485"	41° 32' 46,264"
136459	33	Земли сельскохозяйственного назначения № 107	454426,72	2254061,14	51° 8' 9,938"	41° 32' 28,879"
136460	34	Земли сельскохозяйственного назначения № 107	454941,07	2254399,81	51° 8' 26,573"	41° 32' 46,320"
136461	35	Земли сельскохозяйственного назначения № 107	454676,49	2254778,70	51° 8' 18,000"	41° 33' 5,797"
136462		**Земли сельскохозяйственного назначения № 107 Количество**		35		35
136463	1	Земли сельскохозяйственного назначения № 108	422391,48	2243008,82	50° 50' 53,192"	41° 23' 2,638"
136464	2	Земли сельскохозяйственного назначения № 108	422387,54	2243008,04	50° 50' 53,064"	41° 23' 2,598"
136465	3	Земли сельскохозяйственного назначения № 108	422371,16	2243005,60	50° 50' 52,534"	41° 23' 2,474"
136466	4	Земли сельскохозяйственного назначения № 108	422369,65	2243009,54	50° 50' 52,486"	41° 23' 2,676"
136467	5	Земли сельскохозяйственного назначения № 108	422369,09	2243010,68	50° 50' 52,467"	41° 23' 2,734"
136468	6	Земли сельскохозяйственного назначения № 108	422368,06	2243010,88	50° 50' 52,434"	41° 23' 2,744"
136469	7	Земли сельскохозяйственного назначения № 108	422276,65	2242997,65	50° 50' 49,475"	41° 23' 2,074"
136470	8	Земли сельскохозяйственного назначения № 108	422307,13	2242882,86	50° 50' 50,457"	41° 22' 56,205"
136471	9	Земли сельскохозяйственного назначения № 108	422417,03	2242917,14	50° 50' 54,015"	41° 22' 57,949"
136472	10	Земли сельскохозяйственного назначения № 108	422397,25	2242985,04	50° 50' 53,378"	41° 23' 1,422"
136473	11	Земли сельскохозяйственного назначения № 108	422391,48	2243008,82	50° 50' 53,192"	41° 23' 2,638"
136474	12	Земли сельскохозяйственного назначения № 108	423137,77	2242473,02	50° 51' 17,318"	41° 22' 35,194"
136475	13	Земли сельскохозяйственного назначения № 108	422667,17	2242379,06	50° 51' 2,085"	41° 22' 30,426"
136476	14	Земли сельскохозяйственного назначения № 108	422678,56	2242355,33	50° 51' 2,452"	41° 22' 29,212"
136477	15	Земли сельскохозяйственного назначения № 108	422691,02	2242326,37	50° 51' 2,854"	41° 22' 27,731"
136478	16	Земли сельскохозяйственного назначения № 108	422703,09	2242294,91	50° 51' 3,243"	41° 22' 26,122"
136479	17	Земли сельскохозяйственного назначения № 108	422711,64	2242271,75	50° 51' 3,519"	41° 22' 24,937"

136480	18	Земли сельскохозяйственного назначения № 108	422716,96	2242258,43	50° 51' 3,690"	41° 22' 24,256"
136481	19	Земли сельскохозяйственного назначения № 108	422718,17	2242256,21	50° 51' 3,729"	41° 22' 24,142"
136482	20	Земли сельскохозяйственного назначения № 108	422719,14	2242254,94	50° 51' 3,761"	41° 22' 24,077"
136483	21	Земли сельскохозяйственного назначения № 108	422720,31	2242254,14	50° 51' 3,798"	41° 22' 24,036"
136484	22	Земли сельскохозяйственного назначения № 108	422722,42	2242253,81	50° 51' 3,867"	41° 22' 24,019"
136485	23	Земли сельскохозяйственного назначения № 108	422725,47	2242253,91	50° 51' 3,965"	41° 22' 24,024"
136486	24	Земли сельскохозяйственного назначения № 108	422728,31	2242254,19	50° 51' 4,057"	41° 22' 24,038"
136487	25	Земли сельскохозяйственного назначения № 108	422732,72	2242238,66	50° 51' 4,199"	41° 22' 23,244"
136488	26	Земли сельскохозяйственного назначения № 108	422728,14	2242236,99	50° 51' 4,051"	41° 22' 23,159"
136489	27	Земли сельскохозяйственного назначения № 108	422726,31	2242236,12	50° 51' 3,992"	41° 22' 23,115"
136490	28	Земли сельскохозяйственного назначения № 108	422726,10	2242234,79	50° 51' 3,985"	41° 22' 23,047"
136491	29	Земли сельскохозяйственного назначения № 108	422727,69	2242229,45	50° 51' 4,036"	41° 22' 22,774"
136492	30	Земли сельскохозяйственного назначения № 108	422744,97	2242183,54	50° 51' 4,593"	41° 22' 20,425"
136493	31	Земли сельскохозяйственного назначения № 108	422755,55	2242155,09	50° 51' 4,934"	41° 22' 18,970"
136494	32	Земли сельскохозяйственного назначения № 108	422764,71	2242131,92	50° 51' 5,229"	41° 22' 17,785"
136495	33	Земли сельскохозяйственного назначения № 108	422772,31	2242117,22	50° 51' 5,474"	41° 22' 17,033"
136496	34	Земли сельскохозяйственного назначения № 108	423181,78	2242199,22	50° 51' 18,729"	41° 22' 21,193"
136497	35	Земли сельскохозяйственного назначения № 108	423137,77	2242473,02	50° 51' 17,318"	41° 22' 35,194"
136498	36	Земли сельскохозяйственного назначения № 108	429309,59	2241753,35	50° 54' 37,003"	41° 21' 57,901"
136499	37	Земли сельскохозяйственного назначения № 108	429177,77	2241664,43	50° 54' 32,733"	41° 21' 53,361"
136500	38	Земли сельскохозяйственного назначения № 108	429234,32	2241505,61	50° 54' 34,555"	41° 21' 45,227"
136501	39	Земли сельскохозяйственного назначения № 108	429248,33	2241460,81	50° 54' 35,006"	41° 21' 42,933"
136502	40	Земли сельскохозяйственного назначения № 108	429308,91	2241297,39	50° 54' 36,957"	41° 21' 34,564"
136503	41	Земли сельскохозяйственного назначения № 108	429385,88	2241089,77	50° 54' 39,436"	41° 21' 23,930"
136504	42	Земли сельскохозяйственного назначения № 108	429483,44	2241126,67	50° 54' 42,596"	41° 21' 25,810"
136505	43	Земли сельскохозяйственного назначения № 108	429486,21	2241163,81	50° 54' 42,687"	41° 21' 27,711"
136506	44	Земли сельскохозяйственного назначения № 108	429481,98	2241179,75	50° 54' 42,551"	41° 21' 28,527"
136507	45	Земли сельскохозяйственного назначения № 108	429463,70	2241237,50	50° 54' 41,963"	41° 21' 31,485"
136508	46	Земли сельскохозяйственного назначения № 108	429492,30	2241273,10	50° 54' 42,890"	41° 21' 33,305"
136509	47	Земли сельскохозяйственного назначения № 108	429506,10	2241286,40	50° 54' 43,338"	41° 21' 33,984"
136510	48	Земли сельскохозяйственного назначения № 108	429494,00	2241318,50	50° 54' 42,948"	41° 21' 35,628"
136511	49	Земли сельскохозяйственного назначения № 108	429474,70	2241369,30	50° 54' 42,326"	41° 21' 38,230"
136512	50	Земли сельскохозяйственного назначения № 108	429458,50	2241411,70	50° 54' 41,804"	41° 21' 40,402"
136513	51	Земли сельскохозяйственного назначения № 108	429438,30	2241437,30	50° 54' 41,152"	41° 21' 41,714"
136514	52	Земли сельскохозяйственного назначения № 108	429420,30	2241478,80	50° 54' 40,571"	41° 21' 43,839"
136515	53	Земли сельскохозяйственного назначения № 108	429406,40	2241511,70	50° 54' 40,123"	41° 21' 45,525"
136516	54	Земли сельскохозяйственного назначения № 108	429398,30	2241526,80	50° 54' 39,862"	41° 21' 46,298"
136517	55	Земли сельскохозяйственного назначения № 108	429341,00	2241590,10	50° 54' 38,011"	41° 21' 49,543"
136518	56	Земли сельскохозяйственного назначения № 108	429314,17	2241641,37	50° 54' 37,146"	41° 21' 52,169"
136519	57	Земли сельскохозяйственного назначения № 108	429307,49	2241691,31	50° 54' 36,932"	41° 21' 54,726"
136520	58	Земли сельскохозяйственного назначения № 108	429309,59	2241753,35	50° 54' 37,003"	41° 21' 57,901"

136521	59	Земли сельскохозяйственного назначения № 108	429819,55	2242002,83	50° 54' 53,518"	41° 22' 10,631"
136522	60	Земли сельскохозяйственного назначения № 108	429841,20	2242034,70	50° 54' 54,220"	41° 22' 12,260"
136523	61	Земли сельскохозяйственного назначения № 108	429857,90	2242071,00	50° 54' 54,762"	41° 22' 14,117"
136524	62	Земли сельскохозяйственного назначения № 108	429891,00	2242142,70	50° 54' 55,837"	41° 22' 17,785"
136525	63	Земли сельскохозяйственного назначения № 108	429916,70	2242204,70	50° 54' 56,672"	41° 22' 20,957"
136526	64	Земли сельскохозяйственного назначения № 108	429927,10	2242230,80	50° 54' 57,010"	41° 22' 22,292"
136527	65	Земли сельскохозяйственного назначения № 108	429935,70	2242263,10	50° 54' 57,289"	41° 22' 23,945"
136528	66	Земли сельскохозяйственного назначения № 108	429942,00	2242310,80	50° 54' 57,496"	41° 22' 26,386"
136529	67	Земли сельскохозяйственного назначения № 108	429947,70	2242372,60	50° 54' 57,683"	41° 22' 29,549"
136530	68	Земли сельскохозяйственного назначения № 108	429953,70	2242434,10	50° 54' 57,880"	41° 22' 32,697"
136531	69	Земли сельскохозяйственного назначения № 108	429961,50	2242505,60	50° 54' 58,136"	41° 22' 36,357"
136532	70	Земли сельскохозяйственного назначения № 108	429970,40	2242564,90	50° 54' 58,427"	41° 22' 39,391"
136533	71	Земли сельскохозяйственного назначения № 108	429982,50	2242602,50	50° 54' 58,820"	41° 22' 41,315"
136534	72	Земли сельскохозяйственного назначения № 108	429973,94	2242609,77	50° 54' 58,543"	41° 22' 41,688"
136535	73	Земли сельскохозяйственного назначения № 108	429802,71	2242606,33	50° 54' 53,002"	41° 22' 41,525"
136536	74	Земли сельскохозяйственного назначения № 108	429662,44	2242433,48	50° 54' 48,455"	41° 22' 32,687"
136537	75	Земли сельскохозяйственного назначения № 108	429512,40	2242393,66	50° 54' 43,598"	41° 22' 30,660"
136538	76	Земли сельскохозяйственного назначения № 108	429476,20	2242344,79	50° 54' 42,424"	41° 22' 28,161"
136539	77	Земли сельскохозяйственного назначения № 108	429466,42	2242282,17	50° 54' 42,105"	41° 22' 24,957"
136540	78	Земли сельскохозяйственного назначения № 108	429390,95	2242160,18	50° 54' 39,656"	41° 22' 18,718"
136541	79	Земли сельскохозяйственного назначения № 108	429249,05	2242073,68	50° 54' 35,060"	41° 22' 14,302"
136542	80	Земли сельскохозяйственного назначения № 108	429086,35	2242014,03	50° 54' 29,792"	41° 22' 11,262"
136543	81	Земли сельскохозяйственного назначения № 108	429162,85	2241773,86	50° 54' 32,256"	41° 21' 58,963"
136544	82	Земли сельскохозяйственного назначения № 108	429276,16	2241820,34	50° 54' 35,925"	41° 22' 1,333"
136545	83	Земли сельскохозяйственного назначения № 108	429305,21	2241860,05	50° 54' 36,867"	41° 22' 3,363"
136546	84	Земли сельскохозяйственного назначения № 108	429337,90	2241870,75	50° 54' 37,925"	41° 22' 3,908"
136547	85	Земли сельскохозяйственного назначения № 108	429453,39	2241926,69	50° 54' 41,665"	41° 22' 6,762"
136548	86	Земли сельскохозяйственного назначения № 108	429618,09	2241972,85	50° 54' 46,997"	41° 22' 9,112"
136549	87	Земли сельскохозяйственного назначения № 108	429819,55	2242002,83	50° 54' 53,518"	41° 22' 10,631"
136550	88	Земли сельскохозяйственного назначения № 108	429999,00	2241354,90	50° 54' 59,291"	41° 21' 37,448"
136551	89	Земли сельскохозяйственного назначения № 108	430136,57	2241440,10	50° 55' 3,748"	41° 21' 41,798"
136552	90	Земли сельскохозяйственного назначения № 108	430076,90	2241554,60	50° 55' 1,823"	41° 21' 47,665"
136553	91	Земли сельскохозяйственного назначения № 108	430059,90	2241587,30	50° 55' 1,275"	41° 21' 49,340"
136554	92	Земли сельскохозяйственного назначения № 108	430007,00	2241560,00	50° 54' 59,561"	41° 21' 47,947"
136555	93	Земли сельскохозяйственного назначения № 108	429962,90	2241536,60	50° 54' 58,133"	41° 21' 46,753"
136556	94	Земли сельскохозяйственного назначения № 108	429965,50	2241476,20	50° 54' 58,214"	41° 21' 43,661"
136557	95	Земли сельскохозяйственного назначения № 108	429972,00	2241424,80	50° 54' 58,421"	41° 21' 41,029"
136558	96	Земли сельскохозяйственного назначения № 108	429999,00	2241354,90	50° 54' 59,291"	41° 21' 37,448"
136559	97	Земли сельскохозяйственного назначения № 108	430574,01	2241590,43	50° 55' 17,911"	41° 21' 49,458"
136560	98	Земли сельскохозяйственного назначения № 108	430562,60	2241614,10	50° 55' 17,543"	41° 21' 50,670"
136561	99	Земли сельскохозяйственного назначения № 108	430556,90	2241628,60	50° 55' 17,360"	41° 21' 51,413"

136562	100	Земли сельскохозяйственного назначения № 108	430472,30	2241585,90	50° 55' 14,620"	41° 21' 49,234"
136563	101	Земли сельскохозяйственного назначения № 108	430400,00	2241549,40	50° 55' 12,278"	41° 21' 47,372"
136564	102	Земли сельскохозяйственного назначения № 108	430286,39	2241492,22	50° 55' 8,599"	41° 21' 44,454"
136565	103	Земли сельскохозяйственного назначения № 108	430244,51	2241459,64	50° 55' 7,242"	41° 21' 42,789"
136566	104	Земли сельскохозяйственного назначения № 108	430206,59	2241446,20	50° 55' 6,014"	41° 21' 42,105"
136567	105	Земли сельскохозяйственного назначения № 108	430234,40	2241314,02	50° 55' 6,907"	41° 21' 35,335"
136568	106	Земли сельскохозяйственного назначения № 108	430619,00	2241387,33	50° 55' 19,356"	41° 21' 39,056"
136569	107	Земли сельскохозяйственного назначения № 108	430576,29	2241588,91	50° 55' 17,985"	41° 21' 49,380"
136570	108	Земли сельскохозяйственного назначения № 108	430574,01	2241590,43	50° 55' 17,911"	41° 21' 49,458"
136571	109	Земли сельскохозяйственного назначения № 108	431918,39	2238946,11	50° 56' 1,255"	41° 19' 33,931"
136572	110	Земли сельскохозяйственного назначения № 108	431111,94	2238804,29	50° 55' 35,148"	41° 19' 26,758"
136573	111	Земли сельскохозяйственного назначения № 108	431194,49	2238317,46	50° 55' 37,785"	41° 19' 1,821"
136574	112	Земли сельскохозяйственного назначения № 108	431257,99	2238035,94	50° 55' 39,819"	41° 18' 47,399"
136575	113	Земли сельскохозяйственного назначения № 108	431955,04	2238212,02	50° 56' 2,388"	41° 18' 56,334"
136576	114	Земли сельскохозяйственного назначения № 108	432080,72	2238258,32	50° 56' 6,459"	41° 18' 58,691"
136577	115	Земли сельскохозяйственного назначения № 108	432751,57	2238415,88	50° 56' 28,179"	41° 19' 6,683"
136578	116	Земли сельскохозяйственного назначения № 108	432664,26	2238657,31	50° 56' 25,370"	41° 19' 19,058"
136579	117	Земли сельскохозяйственного назначения № 108	432524,29	2238636,02	50° 56' 20,840"	41° 19' 17,983"
136580	118	Земли сельскохозяйственного назначения № 108	432322,68	2239035,01	50° 56' 14,343"	41° 19' 38,440"
136581	119	Земли сельскохозяйственного назначения № 108	431918,39	2238946,11	50° 56' 1,255"	41° 19' 33,931"
136582	120	Земли сельскохозяйственного назначения № 108	437925,48	2240294,41	50° 59' 15,729"	41° 20' 42,400"
136583	121	Земли сельскохозяйственного назначения № 108	437827,59	2240260,01	50° 59' 12,559"	41° 20' 40,646"
136584	122	Земли сельскохозяйственного назначения № 108	437959,88	2239827,41	50° 59' 16,813"	41° 20' 18,455"
136585	123	Земли сельскохозяйственного назначения № 108	438078,94	2239800,96	50° 59' 20,664"	41° 20' 17,086"
136586	124	Земли сельскохозяйственного назначения № 108	438123,92	2239806,25	50° 59' 22,120"	41° 20' 17,353"
136587	125	Земли сельскохозяйственного назначения № 108	438199,33	2239835,35	50° 59' 24,562"	41° 20' 18,838"
136588	126	Земли сельскохозяйственного назначения № 108	438112,02	2240054,96	50° 59' 21,751"	41° 20' 30,106"
136589	127	Земли сельскохозяйственного назначения № 108	438041,90	2240224,29	50° 59' 19,492"	41° 20' 38,794"
136590	128	Земли сельскохозяйственного назначения № 108	437925,48	2240294,41	50° 59' 15,729"	41° 20' 42,400"
136591	129	Земли сельскохозяйственного назначения № 108	437246,30	2244766,17	50° 58' 53,960"	41° 24' 31,700"
136592	130	Земли сельскохозяйственного назначения № 108	437092,27	2244711,80	50° 58' 48,974"	41° 24' 28,921"
136593	131	Земли сельскохозяйственного назначения № 108	436873,80	2244635,43	50° 58' 41,902"	41° 24' 25,018"
136594	132	Земли сельскохозяйственного назначения № 108	436749,18	2244591,87	50° 58' 37,868"	41° 24' 22,791"
136595	133	Земли сельскохозяйственного назначения № 108	436608,59	2244543,38	50° 58' 33,316"	41° 24' 20,313"
136596	134	Земли сельскохозяйственного назначения № 108	436475,19	2244493,86	50° 58' 28,998"	41° 24' 17,783"
136597	135	Земли сельскохозяйственного назначения № 108	436326,84	2244438,79	50° 58' 24,196"	41° 24' 14,968"
136598	136	Земли сельскохозяйственного назначения № 108	436196,97	2244389,89	50° 58' 19,991"	41° 24' 12,469"
136599	137	Земли сельскохозяйственного назначения № 108	436038,38	2244330,21	50° 58' 14,857"	41° 24' 9,419"
136600	138	Земли сельскохозяйственного назначения № 108	435897,66	2244277,25	50° 58' 10,302"	41° 24' 6,713"
136601	139	Земли сельскохозяйственного назначения № 108	435865,87	2244265,84	50° 58' 9,273"	41° 24' 6,130"
136602	140	Земли сельскохозяйственного назначения № 108	435835,69	2244257,23	50° 58' 8,296"	41° 24' 5,690"

136603	141	Земли сельскохозяйственного назначения № 108	435737,04	2244231,17	50° 58' 5,102"	41° 24' 4,360"
136604	142	Земли сельскохозяйственного назначения № 108	435639,57	2244206,13	50° 58' 1,947"	41° 24' 3,083"
136605	143	Земли сельскохозяйственного назначения № 108	435594,72	2244194,61	50° 58' 0,496"	41° 24' 2,495"
136606	144	Земли сельскохозяйственного назначения № 108	435590,21	2244192,89	50° 58' 0,350"	41° 24' 2,407"
136607	145	Земли сельскохозяйственного назначения № 108	435588,89	2244189,38	50° 58' 0,307"	41° 24' 2,227"
136608	146	Земли сельскохозяйственного назначения № 108	435589,09	2244183,24	50° 58' 0,313"	41° 24' 1,913"
136609	147	Земли сельскохозяйственного назначения № 108	435659,01	2243989,33	50° 58' 2,569"	41° 23' 51,971"
136610	148	Земли сельскохозяйственного назначения № 108	435554,05	2243905,95	50° 57' 59,169"	41° 23' 47,705"
136611	149	Земли сельскохозяйственного назначения № 108	435741,50	2243379,17	50° 58' 5,214"	41° 23' 20,697"
136612	150	Земли сельскохозяйственного назначения № 108	435884,64	2242971,58	50° 58' 9,828"	41° 22' 59,799"
136613	151	Земли сельскохозяйственного назначения № 108	436058,19	2243075,26	50° 58' 15,449"	41° 23' 5,101"
136614	152	Земли сельскохозяйственного назначения № 108	436174,64	2243139,17	50° 58' 19,220"	41° 23' 8,368"
136615	153	Земли сельскохозяйственного назначения № 108	436303,87	2243188,87	50° 58' 23,404"	41° 23' 10,907"
136616	154	Земли сельскохозяйственного назначения № 108	436433,32	2243228,10	50° 58' 27,595"	41° 23' 12,909"
136617	155	Земли сельскохозяйственного назначения № 108	436437,56	2243228,33	50° 58' 27,732"	41° 23' 12,920"
136618	156	Земли сельскохозяйственного назначения № 108	436451,35	2243195,79	50° 58' 28,177"	41° 23' 11,252"
136619	157	Земли сельскохозяйственного назначения № 108	436468,78	2243135,95	50° 58' 28,738"	41° 23' 8,183"
136620	158	Земли сельскохозяйственного назначения № 108	436495,74	2242991,91	50° 58' 29,604"	41° 23' 0,799"
136621	159	Земли сельскохозяйственного назначения № 108	436510,62	2242848,43	50° 58' 30,079"	41° 22' 53,444"
136622	160	Земли сельскохозяйственного назначения № 108	436559,43	2242681,82	50° 58' 31,651"	41° 22' 44,900"
136623	161	Земли сельскохозяйственного назначения № 108	436582,62	2242637,56	50° 58' 32,400"	41° 22' 42,630"
136624	162	Земли сельскохозяйственного назначения № 108	436613,71	2242603,36	50° 58' 33,404"	41° 22' 40,875"
136625	163	Земли сельскохозяйственного назначения № 108	436644,37	2242605,41	50° 58' 34,396"	41° 22' 40,978"
136626	164	Земли сельскохозяйственного назначения № 108	436694,99	2242623,33	50° 58' 36,035"	41° 22' 41,893"
136627	165	Земли сельскохозяйственного назначения № 108	436769,91	2242666,60	50° 58' 38,462"	41° 22' 44,105"
136628	166	Земли сельскохозяйственного назначения № 108	436805,59	2242722,81	50° 58' 39,619"	41° 22' 46,984"
136629	167	Земли сельскохозяйственного назначения № 108	436820,90	2242717,70	50° 58' 40,114"	41° 22' 46,721"
136630	168	Земли сельскохозяйственного назначения № 108	436846,66	2242604,98	50° 58' 40,942"	41° 22' 40,941"
136631	169	Земли сельскохозяйственного назначения № 108	436867,81	2242527,80	50° 58' 41,623"	41° 22' 36,983"
136632	170	Земли сельскохозяйственного назначения № 108	436896,29	2242493,21	50° 58' 42,543"	41° 22' 35,208"
136633	171	Земли сельскохозяйственного назначения № 108	436994,99	2242543,61	50° 58' 45,740"	41° 22' 37,784"
136634	172	Земли сельскохозяйственного назначения № 108	437112,98	2242580,41	50° 58' 49,559"	41° 22' 39,662"
136635	173	Земли сельскохозяйственного назначения № 108	437106,83	2242595,95	50° 58' 49,361"	41° 22' 40,459"
136636	174	Земли сельскохозяйственного назначения № 108	437259,33	2242617,98	50° 58' 54,297"	41° 22' 41,577"
136637	175	Земли сельскохозяйственного назначения № 108	437483,77	2242646,50	50° 59' 1,561"	41° 22' 43,023"
136638	176	Земли сельскохозяйственного назначения № 108	437661,47	2242722,20	50° 59' 7,315"	41° 22' 46,891"
136639	177	Земли сельскохозяйственного назначения № 108	437967,00	2242847,04	50° 59' 17,207"	41° 22' 53,269"
136640	178	Земли сельскохозяйственного назначения № 108	438169,91	2242931,58	50° 59' 23,777"	41° 22' 57,589"
136641	179	Земли сельскохозяйственного назначения № 108	438299,58	2242984,00	50° 59' 27,975"	41° 23' 0,268"
136642	180	Земли сельскохозяйственного назначения № 108	438282,10	2243052,43	50° 59' 27,413"	41° 23' 3,778"
136643	181	Земли сельскохозяйственного назначения № 108	438259,07	2243145,00	50° 59' 26,671"	41° 23' 8,526"

136644	182	Земли сельскохозяйственного назначения № 108	438242,09	2243213,19	50° 59' 26,125"	41° 23' 12,023"
136645	183	Земли сельскохозяйственного назначения № 108	438231,04	2243257,41	50° 59' 25,769"	41° 23' 14,291"
136646	184	Земли сельскохозяйственного назначения № 108	438221,06	2243300,31	50° 59' 25,448"	41° 23' 16,491"
136647	185	Земли сельскохозяйственного назначения № 108	438211,89	2243340,32	50° 59' 25,153"	41° 23' 18,543"
136648	186	Земли сельскохозяйственного назначения № 108	438193,94	2243421,44	50° 59' 24,575"	41° 23' 22,704"
136649	187	Земли сельскохозяйственного назначения № 108	438185,02	2243461,46	50° 59' 24,288"	41° 23' 24,756"
136650	188	Земли сельскохозяйственного назначения № 108	438167,80	2243537,23	50° 59' 23,734"	41° 23' 28,642"
136651	189	Земли сельскохозяйственного назначения № 108	438154,70	2243601,80	50° 59' 23,313"	41° 23' 31,954"
136652	190	Земли сельскохозяйственного назначения № 108	438103,87	2243819,43	50° 59' 21,677"	41° 23' 43,115"
136653	191	Земли сельскохозяйственного назначения № 108	437971,44	2244336,78	50° 59' 17,410"	41° 24' 9,648"
136654	192	Земли сельскохозяйственного назначения № 108	437964,16	2244360,58	50° 59' 17,176"	41° 24' 10,868"
136655	193	Земли сельскохозяйственного назначения № 108	437950,28	2244410,21	50° 59' 16,728"	41° 24' 13,413"
136656	194	Земли сельскохозяйственного назначения № 108	437921,78	2244509,10	50° 59' 15,810"	41° 24' 18,485"
136657	195	Земли сельскохозяйственного назначения № 108	437907,39	2244559,11	50° 59' 15,346"	41° 24' 21,050"
136658	196	Земли сельскохозяйственного назначения № 108	437878,73	2244658,84	50° 59' 14,422"	41° 24' 26,164"
136659	197	Земли сельскохозяйственного назначения № 108	437864,29	2244708,27	50° 59' 13,956"	41° 24' 28,699"
136660	198	Земли сельскохозяйственного назначения № 108	437850,03	2244757,36	50° 59' 13,496"	41° 24' 31,217"
136661	199	Земли сельскохозяйственного назначения № 108	437836,95	2244803,11	50° 59' 13,074"	41° 24' 33,563"
136662	200	Земли сельскохозяйственного назначения № 108	437824,44	2244846,45	50° 59' 12,671"	41° 24' 35,786"
136663	201	Земли сельскохозяйственного назначения № 108	437810,11	2244897,31	50° 59' 12,209"	41° 24' 38,394"
136664	202	Земли сельскохозяйственного назначения № 108	437795,30	2244943,62	50° 59' 11,731"	41° 24' 40,769"
136665	203	Земли сельскохозяйственного назначения № 108	437782,79	2244978,21	50° 59' 11,327"	41° 24' 42,543"
136666	204	Земли сельскохозяйственного назначения № 108	437774,48	2244984,69	50° 59' 11,059"	41° 24' 42,876"
136667	205	Земли сельскохозяйственного назначения № 108	437761,26	2244983,18	50° 59' 10,631"	41° 24' 42,799"
136668	206	Земли сельскохозяйственного назначения № 108	437746,45	2244974,80	50° 59' 10,151"	41° 24' 42,370"
136669	207	Земли сельскохозяйственного назначения № 108	437712,75	2244950,38	50° 59' 9,060"	41° 24' 41,120"
136670	208	Земли сельскохозяйственного назначения № 108	437682,46	2244930,06	50° 59' 8,079"	41° 24' 40,079"
136671	209	Земли сельскохозяйственного назначения № 108	437644,20	2244910,28	50° 59' 6,840"	41° 24' 39,067"
136672	210	Земли сельскохозяйственного назначения № 108	437593,41	2244887,65	50° 59' 5,196"	41° 24' 37,910"
136673	211	Земли сельскохозяйственного назначения № 108	437427,97	2244830,27	50° 58' 59,841"	41° 24' 34,976"
136674	212	Земли сельскохозяйственного назначения № 108	437246,30	2244766,17	50° 58' 53,960"	41° 24' 31,700"
136675	213	Земли сельскохозяйственного назначения № 108	439072,06	2240147,43	50° 59' 52,823"	41° 20' 34,753"
136676	214	Земли сельскохозяйственного назначения № 108	439106,98	2240105,10	50° 59' 53,950"	41° 20' 32,579"
136677	215	Земли сельскохозяйственного назначения № 108	438953,97	2239981,56	50° 59' 48,991"	41° 20' 26,259"
136678	216	Земли сельскохозяйственного назначения № 108	438934,20	2239965,60	50° 59' 48,350"	41° 20' 25,443"
136679	217	Земли сельскохозяйственного назначения № 108	438975,24	2239874,82	50° 59' 49,673"	41° 20' 20,783"
136680	218	Земли сельскохозяйственного назначения № 108	438991,40	2239830,20	50° 59' 50,193"	41° 20' 18,494"
136681	219	Земли сельскохозяйственного назначения № 108	439005,80	2239838,50	50° 59' 50,659"	41° 20' 18,918"
136682	220	Земли сельскохозяйственного назначения № 108	439060,50	2239888,80	50° 59' 52,433"	41° 20' 21,492"
136683	221	Земли сельскохозяйственного назначения № 108	439087,93	2239914,83	50° 59' 53,322"	41° 20' 22,824"
136684	222	Земли сельскохозяйственного назначения № 108	439210,30	2240030,95	50° 59' 57,289"	41° 20' 28,766"

136685	223	Земли сельскохозяйственного назначения № 108	439213,30	2240033,80	50° 59' 57,386"	41° 20' 28,912"
136686	224	Земли сельскохозяйственного назначения № 108	439295,40	2240055,60	51° 0' 0,044"	41° 20' 30,022"
136687	225	Земли сельскохозяйственного назначения № 108	439328,18	2240066,90	51° 0' 1,106"	41° 20' 30,599"
136688	226	Земли сельскохозяйственного назначения № 108	439338,90	2240070,60	51° 0' 1,453"	41° 20' 30,787"
136689	227	Земли сельскохозяйственного назначения № 108	439352,50	2240072,30	51° 0' 1,893"	41° 20' 30,873"
136690	228	Земли сельскохозяйственного назначения № 108	439357,80	2240071,40	51° 0' 2,064"	41° 20' 30,826"
136691	229	Земли сельскохозяйственного назначения № 108	439373,40	2240059,70	51° 0' 2,569"	41° 20' 30,225"
136692	230	Земли сельскохозяйственного назначения № 108	439401,31	2240028,35	51° 0' 3,470"	41° 20' 28,614"
136693	231	Земли сельскохозяйственного назначения № 108	439408,30	2240020,50	51° 0' 3,695"	41° 20' 28,211"
136694	232	Земли сельскохозяйственного назначения № 108	439416,36	2240017,79	51° 0' 3,956"	41° 20' 28,071"
136695	233	Земли сельскохозяйственного назначения № 108	439418,40	2240017,10	51° 0' 4,022"	41° 20' 28,036"
136696	234	Земли сельскохозяйственного назначения № 108	439424,40	2240018,30	51° 0' 4,216"	41° 20' 28,097"
136697	235	Земли сельскохозяйственного назначения № 108	439493,74	2240078,21	51° 0' 6,464"	41° 20' 31,162"
136698	236	Земли сельскохозяйственного назначения № 108	439531,66	2240110,99	51° 0' 7,693"	41° 20' 32,839"
136699	237	Земли сельскохозяйственного назначения № 108	439533,30	2240112,40	51° 0' 7,746"	41° 20' 32,912"
136700	238	Земли сельскохозяйственного назначения № 108	439636,58	2240202,49	51° 0' 11,094"	41° 20' 37,522"
136701	239	Земли сельскохозяйственного назначения № 108	439651,50	2240215,50	51° 0' 11,577"	41° 20' 38,188"
136702	240	Земли сельскохозяйственного назначения № 108	439811,94	2240353,47	51° 0' 16,778"	41° 20' 45,248"
136703	241	Земли сельскохозяйственного назначения № 108	439819,70	2240360,14	51° 0' 17,029"	41° 20' 45,590"
136704	242	Земли сельскохозяйственного назначения № 108	439825,70	2240365,30	51° 0' 17,223"	41° 20' 45,854"
136705	243	Земли сельскохозяйственного назначения № 108	439829,63	2240369,32	51° 0' 17,351"	41° 20' 46,060"
136706	244	Земли сельскохозяйственного назначения № 108	439838,62	2240378,51	51° 0' 17,642"	41° 20' 46,530"
136707	245	Земли сельскохозяйственного назначения № 108	439843,70	2240383,71	51° 0' 17,807"	41° 20' 46,796"
136708	246	Земли сельскохозяйственного назначения № 108	439634,03	2240548,54	51° 0' 11,032"	41° 20' 55,270"
136709	247	Земли сельскохозяйственного назначения № 108	439640,38	2240653,31	51° 0' 11,244"	41° 21' 0,643"
136710	248	Земли сельскохозяйственного назначения № 108	439530,32	2240728,46	51° 0' 7,687"	41° 21' 4,506"
136711	249	Земли сельскохозяйственного назначения № 108	439444,59	2240595,10	51° 0' 4,905"	41° 20' 57,676"
136712	250	Земли сельскохозяйственного назначения № 108	439310,18	2240417,30	51° 0' 0,545"	41° 20' 48,570"
136713	251	Земли сельскохозяйственного назначения № 108	439164,13	2240233,15	50° 59' 55,808"	41° 20' 39,140"
136714	252	Земли сельскохозяйственного назначения № 108	439118,63	2240186,59	50° 59' 54,332"	41° 20' 36,757"
136715	253	Земли сельскохозяйственного назначения № 108	439109,10	2240199,29	50° 59' 54,025"	41° 20' 37,409"
136716	254	Земли сельскохозяйственного назначения № 108	439088,99	2240182,35	50° 59' 53,373"	41° 20' 36,543"
136717	255	Земли сельскохозяйственного назначения № 108	439098,52	2240171,77	50° 59' 53,680"	41° 20' 35,999"
136718	256	Земли сельскохозяйственного назначения № 108	439072,06	2240147,43	50° 59' 52,823"	41° 20' 34,753"
136719	257	Земли сельскохозяйственного назначения № 108	439554,42	2248992,36	51° 0' 8,732"	41° 28' 8,323"
136720	258	Земли сельскохозяйственного назначения № 108	439532,91	2248890,29	51° 0' 8,035"	41° 28' 3,088"
136721	259	Земли сельскохозяйственного назначения № 108	439638,59	2248868,50	51° 0' 11,455"	41° 28' 1,970"
136722	260	Земли сельскохозяйственного назначения № 108	439554,42	2248992,36	51° 0' 8,732"	41° 28' 8,323"
136723		**Земли сельскохозяйственного назначения № 108 Количество**		260		260
136724	1	Земли сельскохозяйственного назначения № 109	480857,06	2225466,17	51° 22' 23,318"	41° 7' 51,632"
136725	2	Земли сельскохозяйственного назначения № 109	480769,11	2225407,68	51° 22' 20,463"	41° 7' 48,630"

136726	3	Земли сельскохозяйственного назначения № 109	480879,67	2225266,54	51° 22' 24,018"	41° 7' 41,306"
136727	4	Земли сельскохозяйственного назначения № 109	480956,56	2225321,07	51° 22' 26,515"	41° 7' 44,106"
136728	5	Земли сельскохозяйственного назначения № 109	480857,06	2225466,17	51° 22' 23,318"	41° 7' 51,632"
136729	6	Земли сельскохозяйственного назначения № 109	481263,54	2225156,95	51° 22' 36,422"	41° 7' 35,544"
136730	7	Земли сельскохозяйственного назначения № 109	481167,68	2225069,17	51° 22' 33,306"	41° 7' 31,029"
136731	8	Земли сельскохозяйственного назначения № 109	481220,02	2225012,80	51° 22' 34,991"	41° 7' 28,102"
136732	9	Земли сельскохозяйственного назначения № 109	481315,91	2225100,58	51° 22' 38,108"	41° 7' 32,616"
136733	10	Земли сельскохозяйственного назначения № 109	481263,54	2225156,95	51° 22' 36,422"	41° 7' 35,544"
136734		**Земли сельскохозяйственного назначения № 109 Количество**		10		10
136735	1	Земли сельскохозяйственного назначения № 11	429695,19	2160302,53	50° 54' 24,621"	40° 12' 29,164"
136736	2	Земли сельскохозяйственного назначения № 11	429676,74	2160267,65	50° 54' 24,005"	40° 12' 27,396"
136737	3	Земли сельскохозяйственного назначения № 11	429700,94	2160228,24	50° 54' 24,766"	40° 12' 25,358"
136738	4	Земли сельскохозяйственного назначения № 11	429697,14	2160228,20	50° 54' 24,643"	40° 12' 25,359"
136739	5	Земли сельскохозяйственного назначения № 11	429699,61	2160204,49	50° 54' 24,709"	40° 12' 24,144"
136740	6	Земли сельскохозяйственного назначения № 11	429706,15	2160129,89	50° 54' 24,879"	40° 12' 20,321"
136741	7	Земли сельскохозяйственного назначения № 11	429752,52	2160145,51	50° 54' 26,388"	40° 12' 21,079"
136742	8	Земли сельскохозяйственного назначения № 11	429726,10	2160307,57	50° 54' 25,624"	40° 12' 29,395"
136743	9	Земли сельскохозяйственного назначения № 11	429695,19	2160302,53	50° 54' 24,621"	40° 12' 29,164"
136744	10	Земли сельскохозяйственного назначения № 11	432917,91	2154778,65	50° 56' 5,697"	40° 7' 43,500"
136745	11	Земли сельскохозяйственного назначения № 11	432894,61	2154771,47	50° 56' 4,939"	40° 7' 43,154"
136746	12	Земли сельскохозяйственного назначения № 11	432895,80	2154760,14	50° 56' 4,970"	40° 7' 42,573"
136747	13	Земли сельскохозяйственного назначения № 11	432915,28	2154766,34	50° 56' 5,604"	40° 7' 42,872"
136748	14	Земли сельскохозяйственного назначения № 11	432923,55	2154768,78	50° 56' 5,873"	40° 7' 42,989"
136749	15	Земли сельскохозяйственного назначения № 11	433485,91	2154956,46	50° 56' 24,177"	40° 7' 52,070"
136750	16	Земли сельскохозяйственного назначения № 11	433505,97	2154963,58	50° 56' 24,831"	40° 7' 52,416"
136751	17	Земли сельскохозяйственного назначения № 11	433875,18	2155094,61	50° 56' 36,852"	40° 7' 58,779"
136752	18	Земли сельскохозяйственного назначения № 11	433904,68	2155105,08	50° 56' 37,813"	40° 7' 59,287"
136753	19	Земли сельскохозяйственного назначения № 11	433954,33	2155122,70	50° 56' 39,430"	40° 8' 0,143"
136754	20	Земли сельскохозяйственного назначения № 11	434356,09	2155271,25	50° 56' 52,515"	40° 8' 7,374"
136755	21	Земли сельскохозяйственного назначения № 11	434427,58	2155357,44	50° 56' 54,878"	40° 8' 11,721"
136756	22	Земли сельскохозяйственного назначения № 11	434456,45	2155392,25	50° 56' 55,833"	40° 8' 13,477"
136757	23	Земли сельскохозяйственного назначения № 11	434457,88	2155393,97	50° 56' 55,880"	40° 8' 13,563"
136758	24	Земли сельскохозяйственного назначения № 11	434631,56	2155603,35	50° 57' 1,622"	40° 8' 24,124"
136759	25	Земли сельскохозяйственного назначения № 11	434627,38	2155605,75	50° 57' 1,489"	40° 8' 24,251"
136760	26	Земли сельскохозяйственного назначения № 11	434023,46	2155985,35	50° 56' 42,174"	40° 8' 44,253"
136761	27	Земли сельскохозяйственного назначения № 11	433972,89	2156017,14	50° 56' 40,557"	40° 8' 45,928"
136762	28	Земли сельскохозяйственного назначения № 11	433609,62	2156245,48	50° 56' 28,939"	40° 8' 57,957"
136763	29	Земли сельскохозяйственного назначения № 11	433467,46	2155931,93	50° 56' 24,156"	40° 8' 42,034"
136764	30	Земли сельскохозяйственного назначения № 11	433115,92	2155098,13	50° 56' 12,292"	40° 7' 59,671"
136765	31	Земли сельскохозяйственного назначения № 11	433076,99	2155046,68	50° 56' 11,002"	40° 7' 57,073"
136766	32	Земли сельскохозяйственного назначения № 11	432930,49	2154781,81	50° 56' 6,105"	40° 7' 43,650"

136767	33	Земли сельскохозяйственного назначения № 11	432917,91	2154778,65	50° 56' 5,697"	40° 7' 43,500"
136768	34	Земли сельскохозяйственного назначения № 11	444370,90	2162452,14	51° 2' 20,597"	40° 14' 6,445"
136769	35	Земли сельскохозяйственного назначения № 11	444028,58	2162981,62	51° 2' 9,811"	40° 14' 33,910"
136770	36	Земли сельскохозяйственного назначения № 11	444050,36	2163000,37	51° 2' 10,526"	40° 14' 34,854"
136771	37	Земли сельскохозяйственного назначения № 11	443966,85	2163106,44	51° 2' 7,882"	40° 14' 40,368"
136772	38	Земли сельскохозяйственного назначения № 11	443625,94	2162908,52	51° 1' 56,746"	40° 14' 30,508"
136773	39	Земли сельскохозяйственного назначения № 11	443536,33	2162856,50	51° 1' 53,818"	40° 14' 27,916"
136774	40	Земли сельскохозяйственного назначения № 11	443565,58	2162813,31	51° 1' 54,741"	40° 14' 25,675"
136775	41	Земли сельскохозяйственного назначения № 11	443407,33	2162694,16	51° 1' 49,556"	40° 14' 19,699"
136776	42	Земли сельскохозяйственного назначения № 11	443491,75	2162582,48	51° 1' 52,226"	40° 14' 13,896"
136777	43	Земли сельскохозяйственного назначения № 11	443511,82	2162597,38	51° 1' 52,884"	40° 14' 14,643"
136778	44	Земли сельскохозяйственного назначения № 11	443650,51	2162413,90	51° 1' 57,270"	40° 14' 5,109"
136779	45	Земли сельскохозяйственного назначения № 11	443682,46	2162437,97	51° 1' 58,317"	40° 14' 6,316"
136780	46	Земли сельскохозяйственного назначения № 11	443757,69	2162338,14	51° 2' 0,696"	40° 14' 1,129"
136781	47	Земли сельскохозяйственного назначения № 11	443829,09	2162392,93	51° 2' 3,036"	40° 14' 3,878"
136782	48	Земли сельскохозяйственного назначения № 11	443886,24	2162313,75	51° 2' 4,841"	40° 13' 59,766"
136783	49	Земли сельскохозяйственного назначения № 11	444004,65	2162149,68	51° 2' 8,582"	40° 13' 51,244"
136784	50	Земли сельскохозяйственного назначения № 11	444370,90	2162452,14	51° 2' 20,597"	40° 14' 6,445"
136785	51	Земли сельскохозяйственного назначения № 11	428960,16	2158392,76	50° 53' 59,763"	40° 10' 52,110"
136786	52	Земли сельскохозяйственного назначения № 11	428601,66	2159681,36	50° 53' 48,895"	40° 11' 58,353"
136787	53	Земли сельскохозяйственного назначения № 11	428481,78	2159615,47	50° 53' 44,980"	40° 11' 55,089"
136788	54	Земли сельскохозяйственного назначения № 11	428360,79	2159548,96	50° 53' 41,028"	40° 11' 51,795"
136789	55	Земли сельскохозяйственного назначения № 11	428237,02	2159480,63	50° 53' 36,985"	40° 11' 48,410"
136790	56	Земли сельскохозяйственного назначения № 11	428110,47	2159410,77	50° 53' 32,852"	40° 11' 44,949"
136791	57	Земли сельскохозяйственного назначения № 11	428125,09	2159355,18	50° 53' 33,293"	40° 11' 42,093"
136792	58	Земли сельскохозяйственного назначения № 11	428180,65	2159134,91	50° 53' 34,966"	40° 11' 30,776"
136793	59	Земли сельскохозяйственного назначения № 11	428251,89	2158849,09	50° 53' 37,109"	40° 11' 16,091"
136794	60	Земли сельскохозяйственного назначения № 11	428380,46	2158327,10	50° 53' 40,971"	40° 10' 49,274"
136795	61	Земли сельскохозяйственного назначения № 11	428412,46	2158191,58	50° 53' 41,929"	40° 10' 42,313"
136796	62	Земли сельскохозяйственного назначения № 11	428430,22	2158116,92	50° 53' 42,461"	40° 10' 38,477"
136797	63	Земли сельскохозяйственного назначения № 11	428895,12	2158236,75	50° 53' 57,570"	40° 10' 44,187"
136798	64	Земли сельскохозяйственного назначения № 11	428878,80	2158312,25	50° 53' 57,085"	40° 10' 48,064"
136799	65	Земли сельскохозяйственного назначения № 11	428870,06	2158361,39	50° 53' 56,830"	40° 10' 50,586"
136800	66	Земли сельскохозяйственного назначения № 11	428877,13	2158381,89	50° 53' 57,071"	40° 10' 51,628"
136801	67	Земли сельскохозяйственного назначения № 11	428891,07	2158390,37	50° 53' 57,526"	40° 10' 52,050"
136802	68	Земли сельскохозяйственного назначения № 11	428911,22	2158392,97	50° 53' 58,180"	40° 10' 52,165"
136803	69	Земли сельскохозяйственного назначения № 11	428960,16	2158392,76	50° 53' 59,763"	40° 10' 52,110"
136804	70	Земли сельскохозяйственного назначения № 11	429695,18	2160302,53	50° 54' 24,621"	40° 12' 29,164"
136805	71	Земли сельскохозяйственного назначения № 11	429676,74	2160267,65	50° 54' 24,005"	40° 12' 27,396"
136806	72	Земли сельскохозяйственного назначения № 11	429695,19	2160302,53	50° 54' 24,621"	40° 12' 29,164"
136807	73	Земли сельскохозяйственного назначения № 11	429695,18	2160302,53	50° 54' 24,621"	40° 12' 29,164"

136808		**Земли сельскохозяйственного назначения № 11 Количество**		73		73
136809	1	Земли сельскохозяйственного назначения № 110	438197,25	2218554,29	50° 59' 21,728"	41° 2' 7,738"
136810	2	Земли сельскохозяйственного назначения № 110	438150,27	2218546,99	50° 59' 20,206"	41° 2' 7,378"
136811	3	Земли сельскохозяйственного назначения № 110	438152,55	2218532,15	50° 59' 20,277"	41° 2' 6,617"
136812	4	Земли сельскохозяйственного назначения № 110	438096,10	2218524,82	50° 59' 18,449"	41° 2' 6,259"
136813	5	Земли сельскохозяйственного назначения № 110	438097,57	2218485,23	50° 59' 18,489"	41° 2' 4,228"
136814	6	Земли сельскохозяйственного назначения № 110	438141,55	2218489,63	50° 59' 19,913"	41° 2' 4,440"
136815	7	Земли сельскохозяйственного назначения № 110	438141,55	2218467,64	50° 59' 19,908"	41° 2' 3,313"
136816	8	Земли сельскохозяйственного назначения № 110	438159,19	2218461,08	50° 59' 20,478"	41° 2' 2,971"
136817	9	Земли сельскохозяйственного назначения № 110	438221,38	2218242,26	50° 59' 22,447"	41° 1' 51,733"
136818	10	Земли сельскохозяйственного назначения № 110	438494,05	2218248,46	50° 59' 31,271"	41° 1' 51,965"
136819	11	Земли сельскохозяйственного назначения № 110	438692,82	2218297,13	50° 59' 37,713"	41° 1' 54,398"
136820	12	Земли сельскохозяйственного назначения № 110	438766,73	2218371,40	50° 59' 40,119"	41° 1' 58,183"
136821	13	Земли сельскохозяйственного назначения № 110	438780,16	2218386,55	50° 59' 40,557"	41° 1' 58,956"
136822	14	Земли сельскохозяйственного назначения № 110	438604,00	2218572,27	50° 59' 34,893"	41° 2' 8,533"
136823	15	Земли сельскохозяйственного назначения № 110	438485,66	2218604,96	50° 59' 31,070"	41° 2' 10,246"
136824	16	Земли сельскохозяйственного назначения № 110	438197,25	2218554,29	50° 59' 21,728"	41° 2' 7,738"
136825	17	Земли сельскохозяйственного назначения № 110	444552,17	2219621,49	51° 2' 47,569"	41° 3' 0,538"
136826	18	Земли сельскохозяйственного назначения № 110	444468,37	2219652,07	51° 2' 44,864"	41° 3' 2,133"
136827	19	Земли сельскохозяйственного назначения № 110	444425,86	2219742,25	51° 2' 43,505"	41° 3' 6,775"
136828	20	Земли сельскохозяйственного назначения № 110	444297,91	2219678,37	51° 2' 39,353"	41° 3' 3,535"
136829	21	Земли сельскохозяйственного назначения № 110	444463,51	2219338,12	51° 2' 44,646"	41° 2' 46,019"
136830	22	Земли сельскохозяйственного назначения № 110	444497,60	2219370,64	51° 2' 45,756"	41° 2' 47,678"
136831	23	Земли сельскохозяйственного назначения № 110	444526,80	2219390,68	51° 2' 46,704"	41° 2' 48,698"
136832	24	Земли сельскохозяйственного назначения № 110	444651,91	2219476,55	51° 2' 50,769"	41° 2' 53,067"
136833	25	Земли сельскохозяйственного назначения № 110	444641,23	2219477,11	51° 2' 50,424"	41° 2' 53,100"
136834	26	Земли сельскохозяйственного назначения № 110	444651,63	2219485,56	51° 2' 50,762"	41° 2' 53,530"
136835	27	Земли сельскохозяйственного назначения № 110	444652,76	2219488,82	51° 2' 50,799"	41° 2' 53,697"
136836	28	Земли сельскохозяйственного назначения № 110	444652,79	2219492,44	51° 2' 50,801"	41° 2' 53,883"
136837	29	Земли сельскохозяйственного назначения № 110	444646,29	2219514,33	51° 2' 50,594"	41° 2' 55,009"
136838	30	Земли сельскохозяйственного назначения № 110	444637,78	2219529,37	51° 2' 50,322"	41° 2' 55,783"
136839	31	Земли сельскохозяйственного назначения № 110	444564,30	2219611,01	51° 2' 47,960"	41° 3' 0,000"
136840	32	Земли сельскохозяйственного назначения № 110	444560,27	2219608,17	51° 2' 47,829"	41° 2' 59,852"
136841	33	Земли сельскохозяйственного назначения № 110	444556,34	2219612,48	51° 2' 47,703"	41° 3' 0,074"
136842	34	Земли сельскохозяйственного назначения № 110	444559,61	2219615,44	51° 2' 47,809"	41° 3' 0,225"
136843	35	Земли сельскохозяйственного назначения № 110	444557,45	2219619,56	51° 2' 47,740"	41° 3' 0,437"
136844	36	Земли сельскохозяйственного назначения № 110	444552,17	2219621,49	51° 2' 47,569"	41° 3' 0,538"
136845	37	Земли сельскохозяйственного назначения № 110	444670,79	2221603,05	51° 2' 51,772"	41° 4' 42,224"
136846	38	Земли сельскохозяйственного назначения № 110	444595,59	2221427,88	51° 2' 49,308"	41° 4' 33,253"
136847	39	Земли сельскохозяйственного назначения № 110	444597,58	2221306,58	51° 2' 49,350"	41° 4' 27,026"
136848	40	Земли сельскохозяйственного назначения № 110	444667,47	2221300,59	51° 2' 51,611"	41° 4' 26,698"

136849	41	Земли сельскохозяйственного назначения № 110	444666,47	2221395,93	51° 2' 51,596"	41° 4' 31,593"
136850	42	Земли сельскохозяйственного назначения № 110	444998,66	2221359,00	51° 3' 2,338"	41° 4' 29,603"
136851	43	Земли сельскохозяйственного назначения № 110	445001,44	2221489,43	51° 3' 2,451"	41° 4' 36,298"
136852	44	Земли сельскохозяйственного назначения № 110	445230,31	2221487,63	51° 3' 9,857"	41° 4' 36,140"
136853	45	Земли сельскохозяйственного назначения № 110	445356,25	2221492,08	51° 3' 13,933"	41° 4' 36,333"
136854	46	Земли сельскохозяйственного назначения № 110	445353,90	2221849,75	51° 3' 13,920"	41° 4' 54,697"
136855	47	Земли сельскохозяйственного назначения № 110	445330,06	2221823,89	51° 3' 13,144"	41° 4' 53,376"
136856	48	Земли сельскохозяйственного назначения № 110	445228,27	2221816,62	51° 3' 9,849"	41° 4' 53,031"
136857	49	Земли сельскохозяйственного назначения № 110	444729,72	2221807,27	51° 2' 53,715"	41° 4' 52,691"
136858	50	Земли сельскохозяйственного назначения № 110	444670,79	2221603,05	51° 2' 51,772"	41° 4' 42,224"
136859	51	Земли сельскохозяйственного назначения № 110	450256,45	2222551,18	51° 5' 52,681"	41° 5' 29,370"
136860	52	Земли сельскохозяйственного назначения № 110	450246,51	2222551,22	51° 5' 52,359"	41° 5' 29,375"
136861	53	Земли сельскохозяйственного назначения № 110	450241,85	2222559,40	51° 5' 52,210"	41° 5' 29,797"
136862	54	Земли сельскохозяйственного назначения № 110	450241,35	2222560,29	51° 5' 52,194"	41° 5' 29,842"
136863	55	Земли сельскохозяйственного назначения № 110	450232,35	2222563,03	51° 5' 51,903"	41° 5' 29,986"
136864	56	Земли сельскохозяйственного назначения № 110	450194,25	2222561,76	51° 5' 50,670"	41° 5' 29,931"
136865	57	Земли сельскохозяйственного назначения № 110	450156,05	2222560,03	51° 5' 49,434"	41° 5' 29,852"
136866	58	Земли сельскохозяйственного назначения № 110	450119,84	2222558,67	51° 5' 48,262"	41° 5' 29,792"
136867	59	Земли сельскохозяйственного назначения № 110	450037,46	2222555,34	51° 5' 45,595"	41° 5' 29,644"
136868	60	Земли сельскохозяйственного назначения № 110	450031,78	2222555,11	51° 5' 45,412"	41° 5' 29,633"
136869	61	Земли сельскохозяйственного назначения № 110	449983,26	2222553,15	51° 5' 43,841"	41° 5' 29,546"
136870	62	Земли сельскохозяйственного назначения № 110	449933,02	2222550,75	51° 5' 42,215"	41° 5' 29,436"
136871	63	Земли сельскохозяйственного назначения № 110	449912,62	2222549,66	51° 5' 41,555"	41° 5' 29,386"
136872	64	Земли сельскохозяйственного назначения № 110	449908,13	2222543,37	51° 5' 41,409"	41° 5' 29,064"
136873	65	Земли сельскохозяйственного назначения № 110	449904,43	2222533,92	51° 5' 41,287"	41° 5' 28,579"
136874	66	Земли сельскохозяйственного назначения № 110	449892,89	2222536,04	51° 5' 40,914"	41° 5' 28,692"
136875	67	Земли сельскохозяйственного назначения № 110	449894,03	2222543,93	51° 5' 40,952"	41° 5' 29,097"
136876	68	Земли сельскохозяйственного назначения № 110	449891,38	2222549,17	51° 5' 40,868"	41° 5' 29,367"
136877	69	Земли сельскохозяйственного назначения № 110	449864,13	2222548,70	51° 5' 39,986"	41° 5' 29,350"
136878	70	Земли сельскохозяйственного назначения № 110	449824,35	2222549,73	51° 5' 38,699"	41° 5' 29,414"
136879	71	Земли сельскохозяйственного назначения № 110	449782,12	2222550,87	51° 5' 37,332"	41° 5' 29,484"
136880	72	Земли сельскохозяйственного назначения № 110	449777,11	2222546,59	51° 5' 37,170"	41° 5' 29,265"
136881	73	Земли сельскохозяйственного назначения № 110	449774,43	2222538,77	51° 5' 37,081"	41° 5' 28,864"
136882	74	Земли сельскохозяйственного назначения № 110	449763,95	2222539,50	51° 5' 36,742"	41° 5' 28,905"
136883	75	Земли сельскохозяйственного назначения № 110	449762,14	2222546,68	51° 5' 36,685"	41° 5' 29,274"
136884	76	Земли сельскохозяйственного назначения № 110	449757,89	2222551,41	51° 5' 36,548"	41° 5' 29,518"
136885	77	Земли сельскохозяйственного назначения № 110	449706,57	2222553,55	51° 5' 34,888"	41° 5' 29,642"
136886	78	Земли сельскохозяйственного назначения № 110	449408,55	2221866,06	51° 5' 25,125"	41° 4' 54,399"
136887	79	Земли сельскохозяйственного назначения № 110	450058,80	2221855,71	51° 5' 46,164"	41° 4' 53,685"
136888	80	Земли сельскохозяйственного назначения № 110	450056,00	2222378,58	51° 5' 46,165"	41° 5' 20,555"
136889	81	Земли сельскохозяйственного назначения № 110	450112,68	2222361,13	51° 5' 47,996"	41° 5' 19,643"

136890	82	Земли сельскохозяйственного назначения № 110	450119,63	2222353,53	51° 5' 48,219"	41° 5' 19,251"
136891	83	Земли сельскохозяйственного назначения № 110	450125,24	2222365,96	51° 5' 48,403"	41° 5' 19,888"
136892	84	Земли сельскохозяйственного назначения № 110	450213,17	2222336,16	51° 5' 51,243"	41° 5' 18,332"
136893	85	Земли сельскохозяйственного назначения № 110	450221,36	2222335,66	51° 5' 51,508"	41° 5' 18,304"
136894	86	Земли сельскохозяйственного назначения № 110	450259,72	2222333,32	51° 5' 52,749"	41° 5' 18,173"
136895	87	Земли сельскохозяйственного назначения № 110	450267,17	2222380,82	51° 5' 52,998"	41° 5' 20,612"
136896	88	Земли сельскохозяйственного назначения № 110	450273,05	2222499,48	51° 5' 53,209"	41° 5' 26,709"
136897	89	Земли сельскохозяйственного назначения № 110	450256,45	2222551,18	51° 5' 52,681"	41° 5' 29,370"
136898		**Земли сельскохозяйственного назначения № 110 Количество**		89		89
136899	1	Земли сельскохозяйственного назначения № 111	459146,61	2256722,62	51° 10' 42,577"	41° 34' 46,085"
136900	2	Земли сельскохозяйственного назначения № 111	459146,40	2256722,62	51° 10' 42,570"	41° 34' 46,085"
136901	3	Земли сельскохозяйственного назначения № 111	459146,41	2256722,34	51° 10' 42,570"	41° 34' 46,071"
136902	4	Земли сельскохозяйственного назначения № 111	459146,62	2256722,34	51° 10' 42,577"	41° 34' 46,071"
136903	5	Земли сельскохозяйственного назначения № 111	459146,61	2256722,62	51° 10' 42,577"	41° 34' 46,085"
136904	6	Земли сельскохозяйственного назначения № 111	459246,47	2256726,39	51° 10' 45,808"	41° 34' 46,286"
136905	7	Земли сельскохозяйственного назначения № 111	459246,47	2256726,11	51° 10' 45,808"	41° 34' 46,271"
136906	8	Земли сельскохозяйственного назначения № 111	459246,68	2256726,12	51° 10' 45,815"	41° 34' 46,272"
136907	9	Земли сельскохозяйственного назначения № 111	459246,68	2256726,40	51° 10' 45,815"	41° 34' 46,286"
136908	10	Земли сельскохозяйственного назначения № 111	459246,47	2256726,39	51° 10' 45,808"	41° 34' 46,286"
136909	11	Земли сельскохозяйственного назначения № 111	459340,78	2256730,49	51° 10' 48,859"	41° 34' 46,503"
136910	12	Земли сельскохозяйственного назначения № 111	459340,78	2256730,21	51° 10' 48,859"	41° 34' 46,489"
136911	13	Земли сельскохозяйственного назначения № 111	459340,99	2256730,21	51° 10' 48,866"	41° 34' 46,489"
136912	14	Земли сельскохозяйственного назначения № 111	459340,99	2256730,49	51° 10' 48,866"	41° 34' 46,503"
136913	15	Земли сельскохозяйственного назначения № 111	459340,78	2256730,49	51° 10' 48,859"	41° 34' 46,503"
136914	16	Земли сельскохозяйственного назначения № 111	459425,48	2256734,38	51° 10' 51,600"	41° 34' 46,709"
136915	17	Земли сельскохозяйственного назначения № 111	459425,48	2256734,10	51° 10' 51,600"	41° 34' 46,695"
136916	18	Земли сельскохозяйственного назначения № 111	459425,69	2256734,11	51° 10' 51,607"	41° 34' 46,695"
136917	19	Земли сельскохозяйственного назначения № 111	459425,69	2256734,39	51° 10' 51,607"	41° 34' 46,710"
136918	20	Земли сельскохозяйственного назначения № 111	459425,48	2256734,38	51° 10' 51,600"	41° 34' 46,709"
136919	21	Земли сельскохозяйственного назначения № 111	459514,59	2256738,32	51° 10' 54,483"	41° 34' 46,918"
136920	22	Земли сельскохозяйственного назначения № 111	459514,38	2256738,31	51° 10' 54,476"	41° 34' 46,918"
136921	23	Земли сельскохозяйственного назначения № 111	459514,39	2256738,03	51° 10' 54,477"	41° 34' 46,903"
136922	24	Земли сельскохозяйственного назначения № 111	459514,60	2256738,04	51° 10' 54,484"	41° 34' 46,904"
136923	25	Земли сельскохозяйственного назначения № 111	459514,59	2256738,32	51° 10' 54,483"	41° 34' 46,918"
136924	26	Земли сельскохозяйственного назначения № 111	459606,65	2256742,55	51° 10' 57,462"	41° 34' 47,142"
136925	27	Земли сельскохозяйственного назначения № 111	459606,65	2256742,27	51° 10' 57,462"	41° 34' 47,128"
136926	28	Земли сельскохозяйственного назначения № 111	459606,86	2256742,27	51° 10' 57,469"	41° 34' 47,128"
136927	29	Земли сельскохозяйственного назначения № 111	459606,86	2256742,55	51° 10' 57,469"	41° 34' 47,142"
136928	30	Земли сельскохозяйственного назначения № 111	459606,65	2256742,55	51° 10' 57,462"	41° 34' 47,142"
136929	31	Земли сельскохозяйственного назначения № 111	459698,55	2256746,79	51° 11' 0,436"	41° 34' 47,367"
136930	32	Земли сельскохозяйственного назначения № 111	459698,34	2256746,78	51° 11' 0,429"	41° 34' 47,366"

136931	33	Земли сельскохозяйственного назначения № 111	459698,35	2256746,50	51° 11' 0,429"	41° 34' 47,352"
136932	34	Земли сельскохозяйственного назначения № 111	459698,56	2256746,51	51° 11' 0,436"	41° 34' 47,352"
136933	35	Земли сельскохозяйственного назначения № 111	459698,55	2256746,79	51° 11' 0,436"	41° 34' 47,367"
136934	36	Земли сельскохозяйственного назначения № 111	459789,37	2256751,07	51° 11' 3,374"	41° 34' 47,593"
136935	37	Земли сельскохозяйственного назначения № 111	459789,37	2256750,79	51° 11' 3,374"	41° 34' 47,579"
136936	38	Земли сельскохозяйственного назначения № 111	459789,58	2256750,80	51° 11' 3,381"	41° 34' 47,579"
136937	39	Земли сельскохозяйственного назначения № 111	459789,58	2256751,08	51° 11' 3,381"	41° 34' 47,594"
136938	40	Земли сельскохозяйственного назначения № 111	459789,37	2256751,07	51° 11' 3,374"	41° 34' 47,593"
136939		**Земли сельскохозяйственного назначения № 111 Количество**		40		40
136940	1	Земли сельскохозяйственного назначения № 12	419039,85	2153028,11	50° 48' 35,680"	40° 6' 27,115"
136941	2	Земли сельскохозяйственного назначения № 12	419039,91	2153028,31	50° 48' 35,682"	40° 6' 27,126"
136942	3	Земли сельскохозяйственного назначения № 12	419039,97	2153028,49	50° 48' 35,684"	40° 6' 27,135"
136943	4	Земли сельскохозяйственного назначения № 12	419047,14	2153052,31	50° 48' 35,931"	40° 6' 28,344"
136944	5	Земли сельскохозяйственного назначения № 12	419051,87	2153051,60	50° 48' 36,083"	40° 6' 28,303"
136945	6	Земли сельскохозяйственного назначения № 12	419121,04	2153041,18	50° 48' 38,315"	40° 6' 27,706"
136946	7	Земли сельскохозяйственного назначения № 12	419144,90	2153037,59	50° 48' 39,085"	40° 6' 27,500"
136947	8	Земли сельскохозяйственного назначения № 12	419144,98	2153038,00	50° 48' 39,087"	40° 6' 27,520"
136948	9	Земли сельскохозяйственного назначения № 12	419147,54	2153051,53	50° 48' 39,178"	40° 6' 28,209"
136949	10	Земли сельскохозяйственного назначения № 12	419151,74	2153073,78	50° 48' 39,328"	40° 6' 29,341"
136950	11	Земли сельскохозяйственного назначения № 12	419151,54	2153103,90	50° 48' 39,339"	40° 6' 30,879"
136951	12	Земли сельскохозяйственного назначения № 12	419151,40	2153116,97	50° 48' 39,343"	40° 6' 31,547"
136952	13	Земли сельскохозяйственного назначения № 12	419145,80	2153117,13	50° 48' 39,161"	40° 6' 31,560"
136953	14	Земли сельскохозяйственного назначения № 12	419144,04	2153179,15	50° 48' 39,142"	40° 6' 34,729"
136954	15	Земли сельскохозяйственного назначения № 12	419142,81	2153220,14	50° 48' 39,127"	40° 6' 36,823"
136955	16	Земли сельскохозяйственного назначения № 12	419113,39	2153220,37	50° 48' 38,175"	40° 6' 36,862"
136956	17	Земли сельскохозяйственного назначения № 12	419005,23	2153225,48	50° 48' 34,679"	40° 6' 37,226"
136957	18	Земли сельскохозяйственного назначения № 12	418986,17	2153214,25	50° 48' 34,056"	40° 6' 36,671"
136958	19	Земли сельскохозяйственного назначения № 12	418942,04	2153099,42	50° 48' 32,559"	40° 6' 30,849"
136959	20	Земли сельскохозяйственного назначения № 12	419003,14	2153035,44	50° 48' 34,497"	40° 6' 27,525"
136960	21	Земли сельскохозяйственного назначения № 12	419018,91	2153030,94	50° 48' 35,005"	40° 6' 27,280"
136961	22	Земли сельскохозяйственного назначения № 12	419024,55	2153030,18	50° 48' 35,186"	40° 6' 27,235"
136962	23	Земли сельскохозяйственного назначения № 12	419028,82	2153029,60	50° 48' 35,324"	40° 6' 27,202"
136963	24	Земли сельскохозяйственного назначения № 12	419036,22	2153028,60	50° 48' 35,563"	40° 6' 27,144"
136964	25	Земли сельскохозяйственного назначения № 12	419038,44	2153028,30	50° 48' 35,635"	40° 6' 27,126"
136965	26	Земли сельскохозяйственного назначения № 12	419039,85	2153028,11	50° 48' 35,680"	40° 6' 27,115"
136966	27	Земли сельскохозяйственного назначения № 12	419597,79	2156146,47	50° 48' 55,578"	40° 9' 5,827"
136967	28	Земли сельскохозяйственного назначения № 12	419485,88	2156230,97	50° 48' 52,007"	40° 9' 10,245"
136968	29	Земли сельскохозяйственного назначения № 12	419394,33	2156301,96	50° 48' 49,087"	40° 9' 13,954"
136969	30	Земли сельскохозяйственного назначения № 12	419316,52	2156361,42	50° 48' 46,604"	40° 9' 17,062"
136970	31	Земли сельскохозяйственного назначения № 12	419311,09	2156360,01	50° 48' 46,427"	40° 9' 16,995"
136971	32	Земли сельскохозяйственного назначения № 12	419246,96	2156243,65	50° 48' 44,285"	40° 9' 11,112"

136972	33	Земли сельскохозяйственного назначения № 12	419200,02	2156131,79	50° 48' 42,701"	40° 9' 5,443"
136973	34	Земли сельскохозяйственного назначения № 12	419198,58	2156120,46	50° 48' 42,648"	40° 9' 4,866"
136974	35	Земли сельскохозяйственного назначения № 12	419135,84	2155977,26	50° 48' 40,535"	40° 8' 57,612"
136975	36	Земли сельскохозяйственного назначения № 12	419078,42	2155829,50	50° 48' 38,591"	40° 8' 50,120"
136976	37	Земли сельскохозяйственного назначения № 12	419023,76	2155701,29	50° 48' 36,747"	40° 8' 43,624"
136977	38	Земли сельскохозяйственного назначения № 12	418977,95	2155606,32	50° 48' 35,210"	40° 8' 38,817"
136978	39	Земли сельскохозяйственного назначения № 12	419009,43	2155588,86	50° 48' 36,218"	40° 8' 37,896"
136979	40	Земли сельскохозяйственного назначения № 12	419058,70	2155514,05	50° 48' 37,768"	40° 8' 34,031"
136980	41	Земли сельскохозяйственного назначения № 12	419050,69	2155502,57	50° 48' 37,502"	40° 8' 33,452"
136981	42	Земли сельскохозяйственного назначения № 12	418934,06	2155216,34	50° 48' 33,561"	40° 8' 18,945"
136982	43	Земли сельскохозяйственного назначения № 12	418877,23	2155078,39	50° 48' 31,641"	40° 8' 11,954"
136983	44	Земли сельскохозяйственного назначения № 12	418813,64	2154902,24	50° 48' 29,480"	40° 8' 3,020"
136984	45	Земли сельскохозяйственного назначения № 12	418743,73	2154684,18	50° 48' 27,089"	40° 7' 51,951"
136985	46	Земли сельскохозяйственного назначения № 12	418701,79	2154539,57	50° 48' 25,647"	40° 7' 44,607"
136986	47	Земли сельскохозяйственного назначения № 12	418703,38	2154472,89	50° 48' 25,658"	40° 7' 41,201"
136987	48	Земли сельскохозяйственного назначения № 12	418788,91	2154343,16	50° 48' 28,349"	40° 7' 34,497"
136988	49	Земли сельскохозяйственного назначения № 12	418853,07	2154287,70	50° 48' 30,391"	40° 7' 31,605"
136989	50	Земли сельскохозяйственного назначения № 12	418863,51	2154202,64	50° 48' 30,678"	40° 7' 27,252"
136990	51	Земли сельскохозяйственного назначения № 12	419016,74	2154047,88	50° 48' 35,543"	40° 7' 19,207"
136991	52	Земли сельскохозяйственного назначения № 12	419170,71	2153949,28	50° 48' 40,466"	40° 7' 14,027"
136992	53	Земли сельскохозяйственного назначения № 12	419340,23	2153836,51	50° 48' 45,883"	40° 7' 8,109"
136993	54	Земли сельскохозяйственного назначения № 12	419344,22	2153836,71	50° 48' 46,012"	40° 7' 8,116"
136994	55	Земли сельскохозяйственного назначения № 12	419346,66	2153788,82	50° 48' 46,062"	40° 7' 5,668"
136995	56	Земли сельскохозяйственного назначения № 12	419359,71	2153677,24	50° 48' 46,418"	40° 6' 59,958"
136996	57	Земли сельскохозяйственного назначения № 12	419376,68	2153614,74	50° 48' 46,929"	40° 6' 56,750"
136997	58	Земли сельскохозяйственного назначения № 12	419523,65	2153633,91	50° 48' 51,695"	40° 6' 57,590"
136998	59	Земли сельскохозяйственного назначения № 12	419562,06	2153692,14	50° 48' 52,973"	40° 7' 0,528"
136999	60	Земли сельскохозяйственного назначения № 12	419722,07	2153923,76	50° 48' 58,288"	40° 7' 12,205"
137000	61	Земли сельскохозяйственного назначения № 12	419766,98	2153993,51	50° 48' 59,782"	40° 7' 15,724"
137001	62	Земли сельскохозяйственного назначения № 12	419832,20	2154108,46	50° 49' 1,961"	40° 7' 21,533"
137002	63	Земли сельскохозяйственного назначения № 12	419793,80	2154151,24	50° 49' 0,744"	40° 7' 23,754"
137003	64	Земли сельскохозяйственного назначения № 12	419708,81	2154254,15	50° 48' 58,056"	40° 7' 29,089"
137004	65	Земли сельскохозяйственного назначения № 12	419590,80	2154358,41	50° 48' 54,300"	40° 7' 34,524"
137005	66	Земли сельскохозяйственного назначения № 12	419531,49	2154463,02	50° 48' 52,443"	40° 7' 39,922"
137006	67	Земли сельскохозяйственного назначения № 12	419489,07	2154530,98	50° 48' 51,111"	40° 7' 43,432"
137007	68	Земли сельскохозяйственного назначения № 12	419492,83	2154561,65	50° 48' 51,251"	40° 7' 44,994"
137008	69	Земли сельскохозяйственного назначения № 12	419493,29	2154631,67	50° 48' 51,307"	40° 7' 48,569"
137009	70	Земли сельскохозяйственного назначения № 12	419490,81	2154706,38	50° 48' 51,271"	40° 7' 52,387"
137010	71	Земли сельскохозяйственного назначения № 12	419509,50	2154826,10	50° 48' 51,947"	40° 7' 58,483"
137011	72	Земли сельскохозяйственного назначения № 12	419536,37	2154923,64	50° 48' 52,874"	40° 8' 3,439"
137012	73	Земли сельскохозяйственного назначения № 12	419547,58	2154954,18	50° 48' 53,254"	40° 8' 4,988"

137013	74	Земли сельскохозяйственного назначения № 12	419599,76	2154995,13	50° 48' 54,967"	40° 8' 7,030"
137014	75	Земли сельскохозяйственного назначения № 12	419609,96	2155026,42	50° 48' 55,315"	40° 8' 8,619"
137015	76	Земли сельскохозяйственного назначения № 12	419624,56	2155071,98	50° 48' 55,814"	40° 8' 10,932"
137016	77	Земли сельскохозяйственного назначения № 12	419633,32	2155112,28	50° 48' 56,122"	40° 8' 12,982"
137017	78	Земли сельскохозяйственного назначения № 12	419640,87	2155124,07	50° 48' 56,373"	40° 8' 13,577"
137018	79	Земли сельскохозяйственного назначения № 12	419658,27	2155223,84	50° 48' 56,994"	40° 8' 18,655"
137019	80	Земли сельскохозяйственного назначения № 12	419700,97	2155382,01	50° 48' 58,469"	40° 8' 26,693"
137020	81	Земли сельскохозяйственного назначения № 12	419731,53	2155480,08	50° 48' 59,515"	40° 8' 31,673"
137021	82	Земли сельскохозяйственного назначения № 12	419753,47	2155560,83	50° 49' 0,272"	40° 8' 35,776"
137022	83	Земли сельскохозяйственного назначения № 12	419786,93	2155647,28	50° 49' 1,406"	40° 8' 40,160"
137023	84	Земли сельскохозяйственного назначения № 12	419804,28	2155674,98	50° 49' 1,983"	40° 8' 41,559"
137024	85	Земли сельскохозяйственного назначения № 12	419817,90	2155684,00	50° 49' 2,429"	40° 8' 42,007"
137025	86	Земли сельскохозяйственного назначения № 12	419827,11	2155694,50	50° 49' 2,733"	40° 8' 42,534"
137026	87	Земли сельскохозяйственного назначения № 12	419881,92	2155754,73	50° 49' 4,542"	40° 8' 45,560"
137027	88	Земли сельскохозяйственного назначения № 12	419983,29	2155847,21	50° 49' 7,875"	40° 8' 50,189"
137028	89	Земли сельскохозяйственного назначения № 12	419886,27	2155925,24	50° 49' 4,782"	40° 8' 54,263"
137029	90	Земли сельскохозяйственного назначения № 12	419807,79	2155987,73	50° 49' 2,280"	40° 8' 57,527"
137030	91	Земли сельскохозяйственного назначения № 12	419738,62	2156039,93	50° 49' 0,072"	40° 9' 0,257"
137031	92	Земли сельскохозяйственного назначения № 12	419674,14	2156087,28	50° 48' 58,014"	40° 9' 2,734"
137032	93	Земли сельскохозяйственного назначения № 12	419597,79	2156146,47	50° 48' 55,578"	40° 9' 5,827"
137033		**Земли сельскохозяйственного назначения № 12 Количество**		93		93
137034	1	Земли сельскохозяйственного назначения № 13	459152,57	2147821,95	51° 10' 10,072"	40° 1' 20,712"
137035	2	Земли сельскохозяйственного назначения № 13	459207,66	2147720,34	51° 10' 11,789"	40° 1' 15,427"
137036	3	Земли сельскохозяйственного назначения № 13	459271,40	2147605,99	51° 10' 13,777"	40° 1' 9,478"
137037	4	Земли сельскохозяйственного назначения № 13	459516,22	2147742,87	51° 10' 21,785"	40° 1' 16,270"
137038	5	Земли сельскохозяйственного назначения № 13	459404,75	2147958,77	51° 10' 18,317"	40° 1' 27,494"
137039	6	Земли сельскохозяйственного назначения № 13	459313,02	2147931,25	51° 10' 15,332"	40° 1' 26,172"
137040	7	Земли сельскохозяйственного назначения № 13	459152,57	2147821,95	51° 10' 10,072"	40° 1' 20,712"
137041	8	Земли сельскохозяйственного назначения № 13	461922,20	2146380,71	51° 11' 38,730"	40° 0' 3,682"
137042	9	Земли сельскохозяйственного назначения № 13	461745,74	2146248,14	51° 11' 32,936"	39° 59' 57,040"
137043	10	Земли сельскохозяйственного назначения № 13	461891,82	2146067,34	51° 11' 37,543"	39° 59' 47,581"
137044	11	Земли сельскохозяйственного назначения № 13	461947,99	2145909,49	51° 11' 39,256"	39° 59' 39,396"
137045	12	Земли сельскохозяйственного назначения № 13	462154,65	2146011,17	51° 11' 46,008"	39° 59' 44,415"
137046	13	Земли сельскохозяйственного назначения № 13	461998,08	2146221,88	51° 11' 41,081"	39° 59' 55,426"
137047	14	Земли сельскохозяйственного назначения № 13	461922,20	2146380,71	51° 11' 38,730"	40° 0' 3,682"
137048	15	Земли сельскохозяйственного назначения № 13	462619,72	2151897,51	51° 12' 4,797"	40° 4' 47,013"
137049	16	Земли сельскохозяйственного назначения № 13	462604,57	2151914,79	51° 12' 4,317"	40° 4' 47,918"
137050	17	Земли сельскохозяйственного назначения № 13	462614,53	2151924,91	51° 12' 4,646"	40° 4' 48,429"
137051	18	Земли сельскохозяйственного назначения № 13	462613,31	2151932,31	51° 12' 4,611"	40° 4' 48,811"
137052	19	Земли сельскохозяйственного назначения № 13	462607,70	2151939,99	51° 12' 4,434"	40° 4' 49,212"
137053	20	Земли сельскохозяйственного назначения № 13	462604,27	2151944,50	51° 12' 4,326"	40° 4' 49,448"

137054	21	Земли сельскохозяйственного назначения № 13	462589,38	2151964,06	51° 12' 3,857"	40° 4' 50,470"
137055	22	Земли сельскохозяйственного назначения № 13	462528,69	2152033,24	51° 12' 1,936"	40° 4' 54,091"
137056	23	Земли сельскохозяйственного назначения № 13	462461,86	2152113,06	51° 11' 59,823"	40° 4' 58,267"
137057	24	Земли сельскохозяйственного назначения № 13	462388,01	2152200,88	51° 11' 57,488"	40° 5' 2,861"
137058	25	Земли сельскохозяйственного назначения № 13	462283,39	2152323,42	51° 11' 54,180"	40° 5' 9,273"
137059	26	Земли сельскохозяйственного назначения № 13	462101,19	2152539,75	51° 11' 48,419"	40° 5' 20,589"
137060	27	Земли сельскохозяйственного назначения № 13	462091,59	2152548,40	51° 11' 48,113"	40° 5' 21,044"
137061	28	Земли сельскохозяйственного назначения № 13	462087,89	2152549,46	51° 11' 47,994"	40° 5' 21,102"
137062	29	Земли сельскохозяйственного назначения № 13	462082,74	2152548,04	51° 11' 47,827"	40° 5' 21,034"
137063	30	Земли сельскохозяйственного назначения № 13	462069,52	2152564,96	51° 11' 47,409"	40° 5' 21,918"
137064	31	Земли сельскохозяйственного назначения № 13	462071,61	2152568,51	51° 11' 47,479"	40° 5' 22,099"
137065	32	Земли сельскохозяйственного назначения № 13	462071,43	2152572,05	51° 11' 47,476"	40° 5' 22,281"
137066	33	Земли сельскохозяйственного назначения № 13	462068,11	2152576,97	51° 11' 47,371"	40° 5' 22,538"
137067	34	Земли сельскохозяйственного назначения № 13	462044,11	2152604,52	51° 11' 46,612"	40° 5' 23,979"
137068	35	Земли сельскохозяйственного назначения № 13	462018,73	2152631,49	51° 11' 45,807"	40° 5' 25,393"
137069	36	Земли сельскохозяйственного назначения № 13	462017,51	2152632,79	51° 11' 45,769"	40° 5' 25,461"
137070	37	Земли сельскохозяйственного назначения № 13	462009,65	2152629,25	51° 11' 45,512"	40° 5' 25,286"
137071	38	Земли сельскохозяйственного назначения № 13	462001,25	2152636,15	51° 11' 45,245"	40° 5' 25,650"
137072	39	Земли сельскохозяйственного назначения № 13	461982,49	2152612,82	51° 11' 44,624"	40° 5' 24,467"
137073	40	Земли сельскохозяйственного назначения № 13	461904,88	2152553,69	51° 11' 42,077"	40° 5' 21,498"
137074	41	Земли сельскохозяйственного назначения № 13	461847,10	2152519,90	51° 11' 40,187"	40° 5' 19,815"
137075	42	Земли сельскохозяйственного назначения № 13	461744,11	2152436,35	51° 11' 36,804"	40° 5' 15,614"
137076	43	Земли сельскохозяйственного назначения № 13	461653,50	2152352,50	51° 11' 33,821"	40° 5' 11,386"
137077	44	Земли сельскохозяйственного назначения № 13	461584,88	2152272,59	51° 11' 31,552"	40° 5' 7,339"
137078	45	Земли сельскохозяйственного назначения № 13	461578,73	2152265,42	51° 11' 31,349"	40° 5' 6,977"
137079	46	Земли сельскохозяйственного назначения № 13	461573,67	2152219,64	51° 11' 31,157"	40° 5' 4,625"
137080	47	Земли сельскохозяйственного назначения № 13	461604,41	2152184,27	51° 11' 32,130"	40° 5' 2,774"
137081	48	Земли сельскохозяйственного назначения № 13	461621,53	2152164,56	51° 11' 32,671"	40° 5' 1,742"
137082	49	Земли сельскохозяйственного назначения № 13	461641,81	2152139,55	51° 11' 33,312"	40° 5' 0,435"
137083	50	Земли сельскохозяйственного назначения № 13	461682,53	2152094,49	51° 11' 34,602"	40° 4' 58,075"
137084	51	Земли сельскохозяйственного назначения № 13	461734,24	2152031,94	51° 11' 36,236"	40° 4' 54,804"
137085	52	Земли сельскохозяйственного назначения № 13	461806,12	2151951,80	51° 11' 38,512"	40° 4' 50,608"
137086	53	Земли сельскохозяйственного назначения № 13	461880,75	2151864,36	51° 11' 40,872"	40° 4' 46,033"
137087	54	Земли сельскохозяйственного назначения № 13	461875,01	2151859,88	51° 11' 40,683"	40° 4' 45,808"
137088	55	Земли сельскохозяйственного назначения № 13	461878,16	2151856,29	51° 11' 40,783"	40° 4' 45,620"
137089	56	Земли сельскохозяйственного назначения № 13	461887,91	2151845,19	51° 11' 41,091"	40° 4' 45,039"
137090	57	Земли сельскохозяйственного назначения № 13	461932,52	2151769,57	51° 11' 42,488"	40° 4' 41,102"
137091	58	Земли сельскохозяйственного назначения № 13	461976,56	2151717,36	51° 11' 43,880"	40° 4' 38,371"
137092	59	Земли сельскохозяйственного назначения № 13	462115,16	2151553,06	51° 11' 48,262"	40° 4' 29,775"
137093	60	Земли сельскохозяйственного назначения № 13	462133,03	2151532,76	51° 11' 48,827"	40° 4' 28,712"
137094	61	Земли сельскохозяйственного назначения № 13	462134,87	2151530,66	51° 11' 48,886"	40° 4' 28,602"

137095	62	Земли сельскохозяйственного назначения № 13	462430,26	2151195,07	51° 11' 58,233"	40° 4' 11,032"
137096	63	Земли сельскохозяйственного назначения № 13	462667,68	2150927,20	51° 12' 5,746"	40° 3' 57,004"
137097	64	Земли сельскохозяйственного назначения № 13	462711,49	2150976,51	51° 12' 7,194"	40° 3' 59,499"
137098	65	Земли сельскохозяйственного назначения № 13	462756,76	2151041,19	51° 12' 8,699"	40° 4' 2,785"
137099	66	Земли сельскохозяйственного назначения № 13	462777,09	2151097,55	51° 12' 9,391"	40° 4' 5,667"
137100	67	Земли сельскохозяйственного назначения № 13	462809,43	2151174,23	51° 12' 10,485"	40° 4' 9,583"
137101	68	Земли сельскохозяйственного назначения № 13	462863,01	2151208,42	51° 12' 12,240"	40° 4' 11,291"
137102	69	Земли сельскохозяйственного назначения № 13	462916,60	2151236,14	51° 12' 13,991"	40° 4' 12,665"
137103	70	Земли сельскохозяйственного назначения № 13	463015,47	2151263,86	51° 12' 17,206"	40° 4' 13,995"
137104	71	Земли сельскохозяйственного назначения № 13	463062,59	2151295,27	51° 12' 18,750"	40° 4' 15,565"
137105	72	Земли сельскохозяйственного назначения № 13	463081,99	2151341,47	51° 12' 19,406"	40° 4' 17,925"
137106	73	Земли сельскохозяйственного назначения № 13	463076,65	2151418,67	51° 12' 19,281"	40° 4' 21,906"
137107	74	Земли сельскохозяйственного назначения № 13	463061,71	2151464,21	51° 12' 18,826"	40° 4' 24,266"
137108	75	Земли сельскохозяйственного назначения № 13	463031,94	2151499,76	51° 12' 17,885"	40° 4' 26,126"
137109	76	Земли сельскохозяйственного назначения № 13	462996,43	2151533,02	51° 12' 16,757"	40° 4' 27,874"
137110	77	Земли сельскохозяйственного назначения № 13	462902,59	2151638,74	51° 12' 13,787"	40° 4' 33,410"
137111	78	Земли сельскохозяйственного назначения № 13	462845,69	2151703,56	51° 12' 11,987"	40° 4' 36,804"
137112	79	Земли сельскохозяйственного назначения № 13	462776,63	2151789,98	51° 12' 9,806"	40° 4' 41,322"
137113	80	Земли сельскохозяйственного назначения № 13	462744,96	2151822,36	51° 12' 8,802"	40° 4' 43,020"
137114	81	Земли сельскохозяйственного назначения № 13	462740,43	2151826,99	51° 12' 8,658"	40° 4' 43,263"
137115	82	Земли сельскохозяйственного назначения № 13	462725,47	2151842,28	51° 12' 8,184"	40° 4' 44,065"
137116	83	Земли сельскохозяйственного назначения № 13	462665,08	2151901,76	51° 12' 6,267"	40° 4' 47,187"
137117	84	Земли сельскохозяйственного назначения № 13	462650,03	2151888,92	51° 12' 5,772"	40° 4' 46,541"
137118	85	Земли сельскохозяйственного назначения № 13	462638,45	2151901,26	51° 12' 5,405"	40° 4' 47,188"
137119	86	Земли сельскохозяйственного назначения № 13	462631,78	2151904,03	51° 12' 5,191"	40° 4' 47,337"
137120	87	Земли сельскохозяйственного назначения № 13	462629,11	2151903,68	51° 12' 5,104"	40° 4' 47,322"
137121	88	Земли сельскохозяйственного назначения № 13	462624,34	2151901,06	51° 12' 4,949"	40° 4' 47,191"
137122	89	Земли сельскохозяйственного назначения № 13	462619,72	2151897,51	51° 12' 4,797"	40° 4' 47,013"
137123	90	Земли сельскохозяйственного назначения № 13	469920,06	2158396,18	51° 16' 4,842"	40° 10' 14,929"
137124	91	Земли сельскохозяйственного назначения № 13	469866,95	2158375,03	51° 16' 3,112"	40° 10' 13,887"
137125	92	Земли сельскохозяйственного назначения № 13	469826,79	2158405,57	51° 16' 1,831"	40° 10' 15,499"
137126	93	Земли сельскохозяйственного назначения № 13	469874,53	2158498,04	51° 16' 3,428"	40° 10' 20,223"
137127	94	Земли сельскохозяйственного назначения № 13	469816,25	2158599,68	51° 16' 1,602"	40° 10' 25,518"
137128	95	Земли сельскохозяйственного назначения № 13	469739,96	2158653,28	51° 15' 59,165"	40° 10' 28,352"
137129	96	Земли сельскохозяйственного назначения № 13	469424,72	2158426,57	51° 15' 48,836"	40° 10' 16,952"
137130	97	Земли сельскохозяйственного назначения № 13	469370,25	2158512,81	51° 15' 47,124"	40° 10' 21,449"
137131	98	Земли сельскохозяйственного назначения № 13	469311,98	2158478,54	51° 15' 45,219"	40° 10' 19,735"
137132	99	Земли сельскохозяйственного назначения № 13	469275,31	2158453,80	51° 15' 44,018"	40° 10' 18,494"
137133	100	Земли сельскохозяйственного назначения № 13	469246,83	2158436,63	51° 15' 43,087"	40° 10' 17,635"
137134	101	Земли сельскохозяйственного назначения № 13	469191,99	2158408,27	51° 15' 41,297"	40° 10' 16,223"
137135	102	Земли сельскохозяйственного назначения № 13	469163,46	2158402,55	51° 15' 40,370"	40° 10' 15,954"

137136	103	Земли сельскохозяйственного назначения № 13	469124,83	2158392,31	51° 15' 39,115"	40° 10' 15,462"
137137	104	Земли сельскохозяйственного назначения № 13	469091,72	2158384,58	51° 15' 38,039"	40° 10' 15,094"
137138	105	Земли сельскохозяйственного назначения № 13	469060,54	2158374,66	51° 15' 37,025"	40° 10' 14,611"
137139	106	Земли сельскохозяйственного назначения № 13	469022,68	2158359,41	51° 15' 35,791"	40° 10' 13,860"
137140	107	Земли сельскохозяйственного назначения № 13	469003,64	2158347,49	51° 15' 35,168"	40° 10' 13,263"
137141	108	Земли сельскохозяйственного назначения № 13	468881,07	2158266,61	51° 15' 31,157"	40° 10' 9,206"
137142	109	Земли сельскохозяйственного назначения № 13	468805,45	2158219,83	51° 15' 28,683"	40° 10' 6,864"
137143	110	Земли сельскохозяйственного назначения № 13	468788,20	2158206,60	51° 15' 28,117"	40° 10' 6,198"
137144	111	Земли сельскохозяйственного назначения № 13	468767,88	2158198,83	51° 15' 27,456"	40° 10' 5,816"
137145	112	Земли сельскохозяйственного назначения № 13	468975,24	2157861,52	51° 15' 33,968"	40° 9' 48,233"
137146	113	Земли сельскохозяйственного назначения № 13	468989,25	2157838,39	51° 15' 34,408"	40° 9' 47,028"
137147	114	Земли сельскохозяйственного назначения № 13	469266,48	2157381,99	51° 15' 43,110"	40° 9' 23,239"
137148	115	Земли сельскохозяйственного назначения № 13	469306,71	2157315,77	51° 15' 44,373"	40° 9' 19,787"
137149	116	Земли сельскохозяйственного назначения № 13	469393,08	2157173,58	51° 15' 47,083"	40° 9' 12,375"
137150	117	Земли сельскохозяйственного назначения № 13	469404,49	2157154,76	51° 15' 47,441"	40° 9' 11,394"
137151	118	Земли сельскохозяйственного назначения № 13	469419,71	2157130,01	51° 15' 47,919"	40° 9' 10,104"
137152	119	Земли сельскохозяйственного назначения № 13	469486,10	2157020,28	51° 15' 50,002"	40° 9' 4,384"
137153	120	Земли сельскохозяйственного назначения № 13	469560,22	2156897,77	51° 15' 52,328"	40° 8' 57,998"
137154	121	Земли сельскохозяйственного назначения № 13	469606,74	2156767,41	51° 15' 53,757"	40° 8' 51,232"
137155	122	Земли сельскохозяйственного назначения № 13	469687,14	2156520,40	51° 15' 56,212"	40° 8' 38,420"
137156	123	Земли сельскохозяйственного назначения № 13	469953,72	2156706,51	51° 16' 4,945"	40° 8' 47,766"
137157	124	Земли сельскохозяйственного назначения № 13	469958,54	2156709,88	51° 16' 5,103"	40° 8' 47,935"
137158	125	Земли сельскохозяйственного назначения № 13	470093,22	2156803,90	51° 16' 9,515"	40° 8' 52,658"
137159	126	Земли сельскохозяйственного назначения № 13	470076,18	2157035,95	51° 16' 9,100"	40° 9' 4,640"
137160	127	Земли сельскохозяйственного назначения № 13	470054,11	2157072,52	51° 16' 8,408"	40° 9' 6,546"
137161	128	Земли сельскохозяйственного назначения № 13	469903,10	2157376,96	51° 16' 3,701"	40° 9' 22,386"
137162	129	Земли сельскохозяйственного назначения № 13	469879,07	2157419,59	51° 16' 2,949"	40° 9' 24,607"
137163	130	Земли сельскохозяйственного назначения № 13	470151,72	2157591,47	51° 16' 11,869"	40° 9' 33,217"
137164	131	Земли сельскохозяйственного назначения № 13	470159,67	2157596,48	51° 16' 12,129"	40° 9' 33,468"
137165	132	Земли сельскохозяйственного назначения № 13	470499,68	2157810,83	51° 16' 23,253"	40° 9' 44,206"
137166	133	Земли сельскохозяйственного назначения № 13	470521,37	2157824,50	51° 16' 23,963"	40° 9' 44,891"
137167	134	Земли сельскохозяйственного назначения № 13	470506,15	2157849,18	51° 16' 23,485"	40° 9' 46,178"
137168	135	Земли сельскохозяйственного назначения № 13	470488,98	2157877,01	51° 16' 22,946"	40° 9' 47,629"
137169	136	Земли сельскохозяйственного назначения № 13	470427,65	2157955,06	51° 16' 21,007"	40° 9' 51,711"
137170	137	Земли сельскохозяйственного назначения № 13	470355,79	2158017,33	51° 16' 18,718"	40° 9' 54,989"
137171	138	Земли сельскохозяйственного назначения № 13	470296,48	2158065,56	51° 16' 16,828"	40° 9' 57,531"
137172	139	Земли сельскохозяйственного назначения № 13	470239,86	2158124,25	51° 16' 15,030"	40° 10' 0,610"
137173	140	Земли сельскохозяйственного назначения № 13	470184,18	2158189,67	51° 16' 13,267"	40° 10' 4,036"
137174	141	Земли сельскохозяйственного назначения № 13	470090,10	2158300,20	51° 16' 10,288"	40° 10' 9,822"
137175	142	Земли сельскохозяйственного назначения № 13	470009,34	2158395,09	51° 16' 7,730"	40° 10' 14,790"
137176	143	Земли сельскохозяйственного назначения № 13	469989,28	2158399,51	51° 16' 7,083"	40° 10' 15,036"

137177	144	Земли сельскохозяйственного назначения № 13	469975,64	2158417,60	51° 16' 6,653"	40° 10' 15,982"
137178	145	Земли сельскохозяйственного назначения № 13	469940,94	2158398,11	51° 16' 5,519"	40° 10' 15,009"
137179	146	Земли сельскохозяйственного назначения № 13	469920,06	2158396,18	51° 16' 4,842"	40° 10' 14,929"
137180	147	Земли сельскохозяйственного назначения № 13	470220,19	2145436,75	51° 16' 6,528"	39° 59' 6,375"
137181	148	Земли сельскохозяйственного назначения № 13	470201,88	2145385,52	51° 16' 5,902"	39° 59' 3,752"
137182	149	Земли сельскохозяйственного назначения № 13	470454,75	2144976,65	51° 16' 13,811"	39° 58' 42,403"
137183	150	Земли сельскохозяйственного назначения № 13	470561,52	2144804,02	51° 16' 17,150"	39° 58' 33,388"
137184	151	Земли сельскохозяйственного назначения № 13	470616,50	2144715,12	51° 16' 18,869"	39° 58' 28,745"
137185	152	Земли сельскохозяйственного назначения № 13	470724,33	2144779,23	51° 16' 22,400"	39° 58' 31,937"
137186	153	Земли сельскохозяйственного назначения № 13	471327,70	2145151,08	51° 16' 42,164"	39° 58' 50,476"
137187	154	Земли сельскохозяйственного назначения № 13	471580,18	2145310,92	51° 16' 50,436"	39° 58' 58,453"
137188	155	Земли сельскохозяйственного назначения № 13	471650,04	2145354,38	51° 16' 52,725"	39° 59' 0,621"
137189	156	Земли сельскохозяйственного назначения № 13	471693,88	2145381,16	51° 16' 54,161"	39° 59' 1,956"
137190	157	Земли сельскохозяйственного назначения № 13	471204,68	2146101,05	51° 16' 38,810"	39° 59' 39,599"
137191	158	Земли сельскохозяйственного назначения № 13	471119,76	2146042,09	51° 16' 36,025"	39° 59' 36,647"
137192	159	Земли сельскохозяйственного назначения № 13	470929,22	2145909,68	51° 16' 29,775"	39° 59' 30,018"
137193	160	Земли сельскохозяйственного назначения № 13	470866,23	2145865,91	51° 16' 27,708"	39° 59' 27,827"
137194	161	Земли сельскохозяйственного назначения № 13	470864,83	2145868,08	51° 16' 27,664"	39° 59' 27,940"
137195	162	Земли сельскохозяйственного назначения № 13	470805,21	2145829,54	51° 16' 25,710"	39° 59' 26,015"
137196	163	Земли сельскохозяйственного назначения № 13	470679,11	2145748,06	51° 16' 21,578"	39° 59' 21,945"
137197	164	Земли сельскохозяйственного назначения № 13	470632,45	2145715,63	51° 16' 20,047"	39° 59' 20,322"
137198	165	Земли сельскохозяйственного назначения № 13	470220,19	2145436,75	51° 16' 6,528"	39° 59' 6,375"
137199	166	Земли сельскохозяйственного назначения № 13	471403,68	2136041,37	51° 16' 38,329"	39° 51' 0,583"
137200	167	Земли сельскохозяйственного назначения № 13	471343,88	2136036,32	51° 16' 36,391"	39° 51' 0,392"
137201	168	Земли сельскохозяйственного назначения № 13	471345,64	2136021,71	51° 16' 36,437"	39° 50' 59,636"
137202	169	Земли сельскохозяйственного назначения № 13	471356,74	2135928,91	51° 16' 36,730"	39° 50' 54,838"
137203	170	Земли сельскохозяйственного назначения № 13	471359,37	2135907,14	51° 16' 36,799"	39° 50' 53,712"
137204	171	Земли сельскохозяйственного назначения № 13	471368,07	2135783,16	51° 16' 36,991"	39° 50' 47,309"
137205	172	Земли сельскохозяйственного назначения № 13	471384,12	2135769,78	51° 16' 37,500"	39° 50' 46,600"
137206	173	Земли сельскохозяйственного назначения № 13	471404,94	2135772,94	51° 16' 38,176"	39° 50' 46,739"
137207	174	Земли сельскохозяйственного назначения № 13	471503,94	2135787,98	51° 16' 41,389"	39° 50' 47,401"
137208	175	Земли сельскохозяйственного назначения № 13	471511,97	2135804,57	51° 16' 41,661"	39° 50' 48,247"
137209	176	Земли сельскохозяйственного назначения № 13	471536,04	2135906,25	51° 16' 42,513"	39° 50' 53,463"
137210	177	Земли сельскохозяйственного назначения № 13	471529,04	2135929,71	51° 16' 42,303"	39° 50' 54,681"
137211	178	Земли сельскохозяйственного назначения № 13	471518,34	2136022,81	51° 16' 42,024"	39° 50' 59,495"
137212	179	Земли сельскохозяйственного назначения № 13	471515,15	2136050,78	51° 16' 41,941"	39° 51' 0,941"
137213	180	Земли сельскохозяйственного назначения № 13	471500,24	2136049,51	51° 16' 41,458"	39° 51' 0,893"
137214	181	Земли сельскохозяйственного назначения № 13	471439,74	2136044,41	51° 16' 39,497"	39° 51' 0,699"
137215	182	Земли сельскохозяйственного назначения № 13	471403,68	2136041,37	51° 16' 38,329"	39° 51' 0,583"
137216	183	Земли сельскохозяйственного назначения № 13	474088,77	2157158,58	51° 18' 18,976"	40° 9' 7,211"
137217	184	Земли сельскохозяйственного назначения № 13	473948,36	2157073,91	51° 18' 14,384"	40° 9' 2,973"

137218	185	Земли сельскохозяйственного назначения № 13	473968,82	2157033,69	51° 18' 15,023"	40° 9' 0,879"
137219	186	Земли сельскохозяйственного назначения № 13	474107,11	2157121,18	51° 18' 19,548"	40° 9' 5,264"
137220	187	Земли сельскохозяйственного назначения № 13	474088,77	2157158,58	51° 18' 18,976"	40° 9' 7,211"
137221	188	Земли сельскохозяйственного назначения № 13	473522,15	2157293,07	51° 18' 0,725"	40° 9' 14,682"
137222	189	Земли сельскохозяйственного назначения № 13	473489,61	2157274,57	51° 17' 59,662"	40° 9' 13,757"
137223	190	Земли сельскохозяйственного назначения № 13	473455,03	2157271,46	51° 17' 58,542"	40° 9' 13,629"
137224	191	Земли сельскохозяйственного назначения № 13	473421,28	2157286,58	51° 17' 57,459"	40° 9' 14,441"
137225	192	Земли сельскохозяйственного назначения № 13	473251,10	2157362,81	51° 17' 51,998"	40° 9' 18,534"
137226	193	Земли сельскохозяйственного назначения № 13	473197,41	2157249,18	51° 17' 50,195"	40° 9' 12,720"
137227	194	Земли сельскохозяйственного назначения № 13	473190,38	2157234,30	51° 17' 49,959"	40° 9' 11,959"
137228	195	Земли сельскохозяйственного назначения № 13	473138,66	2157145,14	51° 17' 48,233"	40° 9' 7,407"
137229	196	Земли сельскохозяйственного назначения № 13	473116,08	2157106,23	51° 17' 47,480"	40° 9' 5,420"
137230	197	Земли сельскохозяйственного назначения № 13	473108,37	2157092,93	51° 17' 47,223"	40° 9' 4,741"
137231	198	Земли сельскохозяйственного назначения № 13	473055,80	2157002,31	51° 17' 45,469"	40° 9' 0,115"
137232	199	Земли сельскохозяйственного назначения № 13	472877,06	2156914,49	51° 17' 39,635"	40° 8' 55,751"
137233	200	Земли сельскохозяйственного назначения № 13	472895,98	2156868,23	51° 17' 40,220"	40° 8' 53,347"
137234	201	Земли сельскохозяйственного назначения № 13	472897,28	2156865,05	51° 17' 40,260"	40° 8' 53,181"
137235	202	Земли сельскохозяйственного назначения № 13	473008,85	2156592,23	51° 17' 43,709"	40° 8' 39,000"
137236	203	Земли сельскохозяйственного назначения № 13	473026,53	2156548,98	51° 17' 44,255"	40° 8' 36,752"
137237	204	Земли сельскохозяйственного назначения № 13	473132,15	2156290,71	51° 17' 47,519"	40° 8' 23,326"
137238	205	Земли сельскохозяйственного назначения № 13	473147,26	2156290,93	51° 17' 48,008"	40° 8' 23,323"
137239	206	Земли сельскохозяйственного назначения № 13	473383,14	2156407,53	51° 17' 55,707"	40° 8' 29,117"
137240	207	Земли сельскохозяйственного назначения № 13	473402,50	2156417,10	51° 17' 56,339"	40° 8' 29,592"
137241	208	Земли сельскохозяйственного назначения № 13	473475,34	2156463,07	51° 17' 58,723"	40° 8' 31,896"
137242	209	Земли сельскохозяйственного назначения № 13	473629,49	2156527,28	51° 18' 3,747"	40° 8' 35,064"
137243	210	Земли сельскохозяйственного назначения № 13	473700,65	2156556,92	51° 18' 6,067"	40° 8' 36,526"
137244	211	Земли сельскохозяйственного назначения № 13	473484,83	2157013,30	51° 17' 59,354"	40° 9' 0,280"
137245	212	Земли сельскохозяйственного назначения № 13	473428,00	2157133,47	51° 17' 57,586"	40° 9' 6,534"
137246	213	Земли сельскохозяйственного назначения № 13	473455,89	2157146,35	51° 17' 58,496"	40° 9' 7,173"
137247	214	Земли сельскохозяйственного назначения № 13	473522,15	2157293,07	51° 18' 0,725"	40° 9' 14,682"
137248	215	Земли сельскохозяйственного назначения № 13	471095,95	2135574,95	51° 16' 28,039"	39° 50' 36,885"
137249	216	Земли сельскохозяйственного назначения № 13	471084,30	2135515,36	51° 16' 27,619"	39° 50' 33,825"
137250	217	Земли сельскохозяйственного назначения № 13	471107,19	2135518,75	51° 16' 28,362"	39° 50' 33,974"
137251	218	Земли сельскохозяйственного назначения № 13	471107,79	2135518,84	51° 16' 28,381"	39° 50' 33,978"
137252	219	Земли сельскохозяйственного назначения № 13	471157,38	2135526,18	51° 16' 29,991"	39° 50' 34,299"
137253	220	Земли сельскохозяйственного назначения № 13	471212,98	2135539,56	51° 16' 31,799"	39° 50' 34,925"
137254	221	Земли сельскохозяйственного назначения № 13	471212,99	2135539,52	51° 16' 31,799"	39° 50' 34,923"
137255	222	Земли сельскохозяйственного назначения № 13	471216,96	2135540,52	51° 16' 31,928"	39° 50' 34,970"
137256	223	Земли сельскохозяйственного назначения № 13	471220,63	2135542,49	51° 16' 32,048"	39° 50' 35,067"
137257	224	Земли сельскохозяйственного назначения № 13	471205,75	2135602,73	51° 16' 31,611"	39° 50' 38,191"
137258	225	Земли сельскохозяйственного назначения № 13	471189,34	2135599,92	51° 16' 31,078"	39° 50' 38,065"

137259	226	Земли сельскохозяйственного назначения № 13	471152,12	2135590,06	51° 16' 29,867"	39° 50' 37,599"
137260	227	Земли сельскохозяйственного назначения № 13	471133,17	2135584,81	51° 16' 29,250"	39° 50' 37,350"
137261	228	Земли сельскохозяйственного назначения № 13	471115,90	2135580,24	51° 16' 28,688"	39° 50' 37,134"
137262	229	Земли сельскохозяйственного назначения № 13	471095,95	2135574,95	51° 16' 28,039"	39° 50' 36,885"
137263	230	Земли сельскохозяйственного назначения № 13	471813,52	2135678,06	51° 16' 51,323"	39° 50' 41,376"
137264	231	Земли сельскохозяйственного назначения № 13	471775,24	2135661,85	51° 16' 50,073"	39° 50' 40,584"
137265	232	Земли сельскохозяйственного назначения № 13	471794,70	2135607,93	51° 16' 50,664"	39° 50' 37,781"
137266	233	Земли сельскохозяйственного назначения № 13	471797,32	2135600,68	51° 16' 50,743"	39° 50' 37,404"
137267	234	Земли сельскохозяйственного назначения № 13	471803,62	2135583,22	51° 16' 50,934"	39° 50' 36,496"
137268	235	Земли сельскохозяйственного назначения № 13	471848,05	2135598,53	51° 16' 52,383"	39° 50' 37,234"
137269	236	Земли сельскохозяйственного назначения № 13	471813,52	2135678,06	51° 16' 51,323"	39° 50' 41,376"
137270		**Земли сельскохозяйственного назначения № 13 Количество**		236		236
137271	1	Земли сельскохозяйственного назначения № 136	379337,55	2173763,74	50° 27' 22,233"	40° 24' 35,342"
137272	2	Земли сельскохозяйственного назначения № 136	379156,12	2173777,05	50° 27' 16,369"	40° 24' 36,149"
137273	3	Земли сельскохозяйственного назначения № 136	379139,96	2173763,33	50° 27' 15,839"	40° 24' 35,466"
137274	4	Земли сельскохозяйственного назначения № 136	379120,91	2173747,17	50° 27' 15,215"	40° 24' 34,661"
137275	5	Земли сельскохозяйственного назначения № 136	379098,76	2173733,96	50° 27' 14,492"	40° 24' 34,007"
137276	6	Земли сельскохозяйственного назначения № 136	378868,96	2173596,88	50° 27' 6,993"	40° 24' 27,229"
137277	7	Земли сельскохозяйственного назначения № 136	378839,16	2173578,28	50° 27' 6,020"	40° 24' 26,308"
137278	8	Земли сельскохозяйственного назначения № 136	378781,77	2173535,05	50° 27' 4,143"	40° 24' 24,159"
137279	9	Земли сельскохозяйственного назначения № 136	378708,86	2173479,22	50° 27' 1,757"	40° 24' 21,383"
137280	10	Земли сельскохозяйственного назначения № 136	378635,54	2173433,40	50° 26' 59,363"	40° 24' 19,115"
137281	11	Земли сельскохозяйственного назначения № 136	378580,81	2173399,28	50° 26' 57,576"	40° 24' 17,426"
137282	12	Земли сельскохозяйственного назначения № 136	378401,92	2173167,61	50° 26' 51,679"	40° 24' 5,818"
137283	13	Земли сельскохозяйственного назначения № 136	378338,86	2173157,85	50° 26' 49,634"	40° 24' 5,370"
137284	14	Земли сельскохозяйственного назначения № 136	378181,94	2173047,78	50° 26' 44,505"	40° 23' 59,908"
137285	15	Земли сельскохозяйственного назначения № 136	378041,37	2172909,73	50° 26' 39,891"	40° 23' 53,017"
137286	16	Земли сельскохозяйственного назначения № 136	377998,85	2172889,68	50° 26' 38,506"	40° 23' 52,033"
137287	17	Земли сельскохозяйственного назначения № 136	377959,48	2172846,14	50° 26' 37,211"	40° 23' 49,856"
137288	18	Земли сельскохозяйственного назначения № 136	377952,49	2172819,85	50° 26' 36,973"	40° 23' 48,529"
137289	19	Земли сельскохозяйственного назначения № 136	377909,62	2172763,16	50° 26' 35,559"	40° 23' 45,688"
137290	20	Земли сельскохозяйственного назначения № 136	377876,67	2172708,87	50° 26' 34,467"	40° 23' 42,962"
137291	21	Земли сельскохозяйственного назначения № 136	377812,43	2172635,37	50° 26' 32,354"	40° 23' 39,285"
137292	22	Земли сельскохозяйственного назначения № 136	377730,60	2172654,39	50° 26' 29,715"	40° 23' 40,310"
137293	23	Земли сельскохозяйственного назначения № 136	377665,47	2172683,79	50° 26' 27,621"	40° 23' 41,848"
137294	24	Земли сельскохозяйственного назначения № 136	377595,50	2172734,15	50° 26' 25,381"	40° 23' 44,451"
137295	25	Земли сельскохозяйственного назначения № 136	377571,62	2172766,94	50° 26' 24,624"	40° 23' 46,130"
137296	26	Земли сельскохозяйственного назначения № 136	377492,07	2172848,28	50° 26' 22,089"	40° 23' 50,310"
137297	27	Земли сельскохозяйственного назначения № 136	377386,07	2172956,07	50° 26' 18,710"	40° 23' 55,850"
137298	28	Земли сельскохозяйственного назначения № 136	377234,96	2173092,69	50° 26' 13,885"	40° 24' 2,883"
137299	29	Земли сельскохозяйственного назначения № 136	377113,39	2172899,03	50° 26' 9,860"	40° 23' 53,162"

137300	30	Земли сельскохозяйственного назначения № 136	377154,44	2172808,75	50° 26' 11,145"	40° 23' 48,557"
137301	31	Земли сельскохозяйственного назначения № 136	377107,00	2172717,75	50° 26' 9,567"	40° 23' 43,982"
137302	32	Земли сельскохозяйственного назначения № 136	377057,91	2172748,44	50° 26' 7,993"	40° 23' 45,574"
137303	33	Земли сельскохозяйственного назначения № 136	377018,84	2172748,43	50° 26' 6,729"	40° 23' 45,602"
137304	34	Земли сельскохозяйственного назначения № 136	376913,77	2172587,63	50° 26' 3,253"	40° 23' 37,534"
137305	35	Земли сельскохозяйственного назначения № 136	377098,57	2172331,93	50° 26' 9,111"	40° 23' 24,442"
137306	36	Земли сельскохозяйственного назначения № 136	377189,22	2172249,86	50° 26' 12,005"	40° 23' 20,217"
137307	37	Земли сельскохозяйственного назначения № 136	377221,84	2172201,79	50° 26' 13,038"	40° 23' 17,757"
137308	38	Земли сельскохозяйственного назначения № 136	377242,85	2172116,23	50° 26' 13,677"	40° 23' 13,407"
137309	39	Земли сельскохозяйственного назначения № 136	377223,15	2172029,41	50° 26' 12,998"	40° 23' 9,023"
137310	40	Земли сельскохозяйственного назначения № 136	377176,46	2171907,44	50° 26' 11,429"	40° 23' 2,879"
137311	41	Земли сельскохозяйственного назначения № 136	377105,14	2171855,16	50° 26' 9,096"	40° 23' 0,284"
137312	42	Земли сельскохозяйственного назначения № 136	377227,54	2171786,01	50° 26' 13,023"	40° 22' 56,688"
137313	43	Земли сельскохозяйственного назначения № 136	377244,43	2171716,90	50° 26' 13,537"	40° 22' 53,174"
137314	44	Земли сельскохозяйственного назначения № 136	377181,00	2171626,89	50° 26' 11,441"	40° 22' 48,662"
137315	45	Земли сельскохозяйственного назначения № 136	377162,65	2171633,48	50° 26' 10,851"	40° 22' 49,010"
137316	46	Земли сельскохозяйственного назначения № 136	377113,80	2171618,03	50° 26' 9,263"	40° 22' 48,264"
137317	47	Земли сельскохозяйственного назначения № 136	377093,84	2171597,80	50° 26' 8,607"	40° 22' 47,254"
137318	48	Земли сельскохозяйственного назначения № 136	377061,15	2171593,64	50° 26' 7,547"	40° 22' 47,068"
137319	49	Земли сельскохозяйственного назначения № 136	376949,10	2171459,30	50° 26' 3,857"	40° 22' 40,346"
137320	50	Земли сельскохозяйственного назначения № 136	376830,22	2171334,01	50° 25' 59,950"	40° 22' 34,089"
137321	51	Земли сельскохозяйственного назначения № 136	376512,09	2170782,63	50° 25' 49,390"	40° 22' 6,398"
137322	52	Земли сельскохозяйственного назначения № 136	376382,36	2170555,45	50° 25' 45,082"	40° 21' 54,989"
137323	53	Земли сельскохозяйственного назначения № 136	376333,19	2170490,42	50° 25' 43,459"	40° 21' 51,733"
137324	54	Земли сельскохозяйственного назначения № 136	376354,13	2170433,42	50° 25' 44,109"	40° 21' 48,830"
137325	55	Земли сельскохозяйственного назначения № 136	376383,40	2170353,72	50° 25' 45,017"	40° 21' 44,770"
137326	56	Земли сельскохозяйственного назначения № 136	376407,20	2170289,24	50° 25' 45,756"	40° 21' 41,486"
137327	57	Земли сельскохозяйственного назначения № 136	376425,95	2170325,26	50° 25' 46,380"	40° 21' 43,296"
137328	58	Земли сельскохозяйственного назначения № 136	376613,72	2170700,28	50° 25' 52,638"	40° 22' 2,150"
137329	59	Земли сельскохозяйственного назначения № 136	376750,34	2170557,93	50° 25' 56,990"	40° 21' 54,835"
137330	60	Земли сельскохозяйственного назначения № 136	376856,46	2170667,79	50° 26' 0,477"	40° 22' 0,319"
137331	61	Земли сельскохозяйственного назначения № 136	376866,65	2170692,94	50° 26' 0,819"	40° 22' 1,585"
137332	62	Земли сельскохозяйственного назначения № 136	377011,64	2170978,65	50° 26' 5,649"	40° 22' 15,949"
137333	63	Земли сельскохозяйственного назначения № 136	377126,50	2171198,82	50° 26' 9,472"	40° 22' 27,016"
137334	64	Земли сельскохозяйственного назначения № 136	377304,48	2171540,00	50° 26' 15,395"	40° 22' 44,167"
137335	65	Земли сельскохозяйственного назначения № 136	377310,45	2171551,46	50° 26' 15,594"	40° 22' 44,743"
137336	66	Земли сельскохозяйственного назначения № 136	377323,57	2171576,60	50° 26' 16,030"	40° 22' 46,007"
137337	67	Земли сельскохозяйственного назначения № 136	377442,33	2171649,31	50° 26' 19,908"	40° 22' 49,601"
137338	68	Земли сельскохозяйственного назначения № 136	377485,85	2171669,82	50° 26' 21,326"	40° 22' 50,608"
137339	69	Земли сельскохозяйственного назначения № 136	377520,59	2171741,87	50° 26' 22,484"	40° 22' 54,232"
137340	70	Земли сельскохозяйственного назначения № 136	377581,30	2171750,91	50° 26' 24,453"	40° 22' 54,644"

137341	71	Земли сельскохозяйственного назначения № 136	377629,11	2171768,99	50° 26' 26,009"	40° 22' 55,525"
137342	72	Земли сельскохозяйственного назначения № 136	377691,43	2171818,77	50° 26' 28,049"	40° 22' 58,000"
137343	73	Земли сельскохозяйственного назначения № 136	377778,96	2172024,34	50° 26' 30,980"	40° 23' 8,350"
137344	74	Земли сельскохозяйственного назначения № 136	377836,64	2172006,20	50° 26' 32,837"	40° 23' 7,388"
137345	75	Земли сельскохозяйственного назначения № 136	377842,28	2172016,61	50° 26' 33,025"	40° 23' 7,911"
137346	76	Земли сельскохозяйственного назначения № 136	378013,43	2172303,80	50° 26' 38,700"	40° 23' 22,335"
137347	77	Земли сельскохозяйственного назначения № 136	378286,13	2172492,89	50° 26' 47,613"	40° 23' 31,713"
137348	78	Земли сельскохозяйственного назначения № 136	378529,48	2172708,76	50° 26' 55,590"	40° 23' 42,472"
137349	79	Земли сельскохозяйственного назначения № 136	378645,55	2172832,34	50° 26' 59,404"	40° 23' 48,648"
137350	80	Земли сельскохозяйственного назначения № 136	378707,24	2172898,03	50° 27' 1,431"	40° 23' 51,931"
137351	81	Земли сельскохозяйственного назначения № 136	378803,46	2172989,88	50° 27' 4,588"	40° 23' 56,515"
137352	82	Земли сельскохозяйственного назначения № 136	378836,73	2173025,00	50° 27' 5,681"	40° 23' 58,270"
137353	83	Земли сельскохозяйственного назначения № 136	378889,80	2173067,95	50° 27' 7,418"	40° 24' 0,408"
137354	84	Земли сельскохозяйственного назначения № 136	379151,79	2173420,12	50° 27' 16,061"	40° 24' 18,063"
137355	85	Земли сельскохозяйственного назначения № 136	379226,28	2173457,44	50° 27' 18,489"	40° 24' 19,899"
137356	86	Земли сельскохозяйственного назначения № 136	379616,07	2173459,51	50° 27' 31,102"	40° 24' 19,717"
137357	87	Земли сельскохозяйственного назначения № 136	379481,51	2173773,47	50° 27' 26,896"	40° 24' 35,730"
137358	88	Земли сельскохозяйственного назначения № 136	379454,42	2173755,16	50° 27' 26,010"	40° 24' 34,821"
137359	89	Земли сельскохозяйственного назначения № 136	379345,09	2173763,18	50° 27' 22,477"	40° 24' 35,308"
137360	90	Земли сельскохозяйственного назначения № 136	379337,55	2173763,74	50° 27' 22,233"	40° 24' 35,342"
137361	91	Земли сельскохозяйственного назначения № 136	380028,32	2174269,02	50° 27' 44,820"	40° 25' 0,449"
137362	92	Земли сельскохозяйственного назначения № 136	379956,06	2174204,61	50° 27' 42,451"	40° 24' 57,236"
137363	93	Земли сельскохозяйственного назначения № 136	379870,06	2174129,85	50° 27' 39,634"	40° 24' 53,509"
137364	94	Земли сельскохозяйственного назначения № 136	379802,27	2174074,07	50° 27' 37,415"	40° 24' 50,731"
137365	95	Земли сельскохозяйственного назначения № 136	379769,93	2174051,60	50° 27' 36,358"	40° 24' 49,616"
137366	96	Земли сельскохозяйственного назначения № 136	379612,46	2173956,31	50° 27' 31,218"	40° 24' 44,901"
137367	97	Земли сельскохозяйственного назначения № 136	379684,95	2173811,41	50° 27' 33,496"	40° 24' 37,504"
137368	98	Земли сельскохозяйственного назначения № 136	379740,34	2173682,95	50° 27' 35,228"	40° 24' 30,952"
137369	99	Земли сельскохозяйственного назначения № 136	379770,91	2173677,73	50° 27' 36,215"	40° 24' 30,665"
137370	100	Земли сельскохозяйственного назначения № 136	379995,18	2173785,95	50° 27' 43,522"	40° 24' 35,986"
137371	101	Земли сельскохозяйственного назначения № 136	380019,15	2173816,68	50° 27' 44,312"	40° 24' 37,526"
137372	102	Земли сельскохозяйственного назначения № 136	380039,59	2173843,45	50° 27' 44,986"	40° 24' 38,868"
137373	103	Земли сельскохозяйственного назначения № 136	380060,03	2173870,23	50° 27' 45,660"	40° 24' 40,211"
137374	104	Земли сельскохозяйственного назначения № 136	380081,68	2173896,92	50° 27' 46,373"	40° 24' 41,548"
137375	105	Земли сельскохозяйственного назначения № 136	380084,03	2173903,39	50° 27' 46,452"	40° 24' 41,874"
137376	106	Земли сельскохозяйственного назначения № 136	380095,23	2173927,04	50° 27' 46,825"	40° 24' 43,065"
137377	107	Земли сельскохозяйственного назначения № 136	380106,49	2173947,64	50° 27' 47,199"	40° 24' 44,101"
137378	108	Земли сельскохозяйственного назначения № 136	380111,64	2173964,72	50° 27' 47,374"	40° 24' 44,963"
137379	109	Земли сельскохозяйственного назначения № 136	380121,08	2173998,03	50° 27' 47,695"	40° 24' 46,644"
137380	110	Земли сельскохозяйственного назначения № 136	380124,04	2174012,00	50° 27' 47,797"	40° 24' 47,350"
137381	111	Земли сельскохозяйственного назначения № 136	380122,43	2174044,62	50° 27' 47,760"	40° 24' 49,005"

137382	112	Земли сельскохозяйственного назначения № 136	380116,05	2174067,70	50° 27' 47,565"	40° 24' 50,180"
137383	113	Земли сельскохозяйственного назначения № 136	380105,35	2174088,79	50° 27' 47,228"	40° 24' 51,256"
137384	114	Земли сельскохозяйственного назначения № 136	380098,00	2174087,78	50° 27' 46,990"	40° 24' 51,211"
137385	115	Земли сельскохозяйственного назначения № 136	380093,99	2174101,77	50° 27' 46,867"	40° 24' 51,923"
137386	116	Земли сельскохозяйственного назначения № 136	380098,89	2174110,51	50° 27' 47,029"	40° 24' 52,362"
137387	117	Земли сельскохозяйственного назначения № 136	380087,46	2174140,86	50° 27' 46,674"	40° 24' 53,909"
137388	118	Земли сельскохозяйственного назначения № 136	380076,04	2174170,04	50° 27' 46,318"	40° 24' 55,397"
137389	119	Земли сельскохозяйственного назначения № 136	380064,38	2174199,85	50° 27' 45,954"	40° 24' 56,916"
137390	120	Земли сельскохозяйственного назначения № 136	380052,85	2174229,35	50° 27' 45,595"	40° 24' 58,420"
137391	121	Земли сельскохозяйственного назначения № 136	380041,31	2174258,84	50° 27' 45,235"	40° 24' 59,923"
137392	122	Земли сельскохозяйственного назначения № 136	380039,57	2174263,76	50° 27' 45,181"	40° 25' 0,174"
137393	123	Земли сельскохозяйственного назначения № 136	380030,71	2174270,05	50° 27' 44,897"	40° 25' 0,499"
137394	124	Земли сельскохозяйственного назначения № 136	380028,32	2174269,02	50° 27' 44,820"	40° 25' 0,449"
137395	125	Земли сельскохозяйственного назначения № 136	379692,99	2174742,06	50° 27' 34,188"	40° 25' 24,670"
137396	126	Земли сельскохозяйственного назначения № 136	379750,08	2174622,06	50° 27' 35,980"	40° 25' 18,546"
137397	127	Земли сельскохозяйственного назначения № 136	379787,58	2174543,24	50° 27' 37,157"	40° 25' 14,524"
137398	128	Земли сельскохозяйственного назначения № 136	379894,49	2174361,22	50° 27' 40,532"	40° 25' 5,220"
137399	129	Земли сельскохозяйственного назначения № 136	379927,97	2174307,70	50° 27' 41,590"	40° 25' 2,482"
137400	130	Земли сельскохозяйственного назначения № 136	379962,59	2174262,96	50° 27' 42,690"	40° 25' 0,189"
137401	131	Земли сельскохозяйственного назначения № 136	380019,34	2174285,69	50° 27' 44,537"	40° 25' 1,300"
137402	132	Земли сельскохозяйственного назначения № 136	380023,01	2174289,69	50° 27' 44,657"	40° 25' 1,500"
137403	133	Земли сельскохозяйственного назначения № 136	380026,43	2174300,24	50° 27' 44,773"	40° 25' 2,033"
137404	134	Земли сельскохозяйственного назначения № 136	380025,72	2174315,32	50° 27' 44,757"	40° 25' 2,798"
137405	135	Земли сельскохозяйственного назначения № 136	380039,82	2174320,83	50° 27' 45,216"	40° 25' 3,067"
137406	136	Земли сельскохозяйственного назначения № 136	380042,46	2174314,59	50° 27' 45,298"	40° 25' 2,748"
137407	137	Земли сельскохозяйственного назначения № 136	380048,71	2174311,64	50° 27' 45,499"	40° 25' 2,594"
137408	138	Земли сельскохозяйственного назначения № 136	380053,26	2174313,81	50° 27' 45,647"	40° 25' 2,701"
137409	139	Земли сельскохозяйственного назначения № 136	380132,69	2174366,31	50° 27' 48,242"	40° 25' 5,304"
137410	140	Земли сельскохозяйственного назначения № 136	380276,59	2174432,55	50° 27' 52,929"	40° 25' 8,558"
137411	141	Земли сельскохозяйственного назначения № 136	380255,70	2174531,11	50° 27' 52,298"	40° 25' 13,569"
137412	142	Земли сельскохозяйственного назначения № 136	380205,09	2174561,30	50° 27' 50,675"	40° 25' 15,136"
137413	143	Земли сельскохозяйственного назначения № 136	380041,22	2174701,39	50° 27' 45,437"	40° 25' 22,356"
137414	144	Земли сельскохозяйственного назначения № 136	379920,24	2174777,01	50° 27' 41,558"	40° 25' 26,277"
137415	145	Земли сельскохозяйственного назначения № 136	379874,60	2174824,66	50° 27' 40,103"	40° 25' 28,725"
137416	146	Земли сельскохозяйственного назначения № 136	379692,99	2174742,06	50° 27' 34,188"	40° 25' 24,670"
137417	147	Земли сельскохозяйственного назначения № 136	381400,26	2161089,37	50° 28' 22,553"	40° 13' 51,227"
137418	148	Земли сельскохозяйственного назначения № 136	380906,28	2160583,01	50° 28' 6,293"	40° 13' 25,980"
137419	149	Земли сельскохозяйственного назначения № 136	380796,21	2160477,95	50° 28' 2,674"	40° 13' 20,749"
137420	150	Земли сельскохозяйственного назначения № 136	380761,51	2160458,17	50° 28' 1,541"	40° 13' 19,776"
137421	151	Земли сельскохозяйственного назначения № 136	380747,94	2160452,98	50° 28' 1,099"	40° 13' 19,524"
137422	152	Земли сельскохозяйственного назначения № 136	380732,91	2160452,90	50° 28' 0,613"	40° 13' 19,533"

137423	153	Земли сельскохозяйственного назначения № 136	380710,11	2160480,36	50° 27' 59,890"	40° 13' 20,945"
137424	154	Земли сельскохозяйственного назначения № 136	380663,67	2160557,05	50° 27' 58,430"	40° 13' 24,872"
137425	155	Земли сельскохозяйственного назначения № 136	380601,88	2160654,82	50° 27' 56,484"	40° 13' 29,881"
137426	156	Земли сельскохозяйственного назначения № 136	380590,18	2160664,87	50° 27' 56,111"	40° 13' 30,401"
137427	157	Земли сельскохозяйственного назначения № 136	380542,18	2160610,96	50° 27' 54,528"	40° 13' 27,709"
137428	158	Земли сельскохозяйственного назначения № 136	380526,01	2160592,09	50° 27' 53,995"	40° 13' 26,767"
137429	159	Земли сельскохозяйственного назначения № 136	380543,25	2160577,97	50° 27' 54,545"	40° 13' 26,036"
137430	160	Земли сельскохозяйственного назначения № 136	380675,16	2160470,09	50° 27' 58,754"	40° 13' 20,454"
137431	161	Земли сельскохозяйственного назначения № 136	380693,70	2160457,57	50° 27' 59,347"	40° 13' 19,804"
137432	162	Земли сельскохозяйственного назначения № 136	380706,18	2160438,49	50° 27' 59,740"	40° 13' 18,826"
137433	163	Земли сельскохозяйственного назначения № 136	380753,30	2160432,49	50° 28' 1,261"	40° 13' 18,481"
137434	164	Земли сельскохозяйственного назначения № 136	380772,35	2160436,69	50° 28' 1,880"	40° 13' 18,678"
137435	165	Земли сельскохозяйственного назначения № 136	380810,22	2160420,08	50° 28' 3,096"	40° 13' 17,803"
137436	166	Земли сельскохозяйственного назначения № 136	380896,52	2160414,07	50° 28' 5,885"	40° 13' 17,424"
137437	167	Земли сельскохозяйственного назначения № 136	380956,13	2160409,89	50° 28' 7,811"	40° 13' 17,161"
137438	168	Земли сельскохозяйственного назначения № 136	380996,52	2160393,71	50° 28' 9,109"	40° 13' 16,306"
137439	169	Земли сельскохозяйственного назначения № 136	381047,30	2160351,74	50° 28' 10,729"	40° 13' 14,134"
137440	170	Земли сельскохозяйственного назначения № 136	381077,18	2160322,82	50° 28' 11,680"	40° 13' 12,643"
137441	171	Земли сельскохозяйственного назначения № 136	381103,98	2160309,27	50° 28' 12,540"	40° 13' 11,932"
137442	172	Земли сельскохозяйственного назначения № 136	381147,80	2160304,68	50° 28' 13,955"	40° 13' 11,662"
137443	173	Земли сельскохозяйственного назначения № 136	381307,80	2160300,78	50° 28' 19,129"	40° 13' 11,326"
137444	174	Земли сельскохозяйственного назначения № 136	381383,54	2160289,91	50° 28' 21,574"	40° 13' 10,710"
137445	175	Земли сельскохозяйственного назначения № 136	381486,51	2160265,41	50° 28' 24,892"	40° 13' 9,379"
137446	176	Земли сельскохозяйственного назначения № 136	381516,14	2160250,78	50° 28' 25,843"	40° 13' 8,612"
137447	177	Земли сельскохозяйственного назначения № 136	381538,33	2160236,21	50° 28' 26,552"	40° 13' 7,854"
137448	178	Земли сельскохозяйственного назначения № 136	381555,98	2160262,76	50° 28' 27,138"	40° 13' 9,185"
137449	179	Земли сельскохозяйственного назначения № 136	381692,33	2160426,72	50° 28' 31,640"	40° 13' 17,380"
137450	180	Земли сельскохозяйственного назначения № 136	381686,68	2160451,56	50° 28' 31,471"	40° 13' 18,644"
137451	181	Земли сельскохозяйственного назначения № 136	381673,91	2160484,64	50° 28' 31,076"	40° 13' 20,332"
137452	182	Земли сельскохозяйственного назначения № 136	381661,23	2160507,22	50° 28' 30,678"	40° 13' 21,488"
137453	183	Земли сельскохозяйственного назначения № 136	381644,53	2160528,89	50° 28' 30,150"	40° 13' 22,601"
137454	184	Земли сельскохозяйственного назначения № 136	381636,53	2160534,95	50° 28' 29,894"	40° 13' 22,915"
137455	185	Земли сельскохозяйственного назначения № 136	381628,75	2160537,04	50° 28' 29,643"	40° 13' 23,028"
137456	186	Земли сельскохозяйственного назначения № 136	381621,77	2160536,68	50° 28' 29,417"	40° 13' 23,016"
137457	187	Земли сельскохозяйственного назначения № 136	381614,81	2160534,04	50° 28' 29,191"	40° 13' 22,888"
137458	188	Земли сельскохозяйственного назначения № 136	381608,82	2160528,65	50° 28' 28,994"	40° 13' 22,620"
137459	189	Земли сельскохозяйственного назначения № 136	381604,17	2160521,67	50° 28' 28,840"	40° 13' 22,270"
137460	190	Земли сельскохозяйственного назначения № 136	381600,44	2160508,59	50° 28' 28,712"	40° 13' 21,610"
137461	191	Земли сельскохозяйственного назначения № 136	381598,00	2160498,65	50° 28' 28,627"	40° 13' 21,108"
137462	192	Земли сельскохозяйственного назначения № 136	381596,34	2160493,85	50° 28' 28,571"	40° 13' 20,866"
137463	193	Земли сельскохозяйственного назначения № 136	381593,73	2160478,70	50° 28' 28,478"	40° 13' 20,100"

137464	194	Земли сельскохозяйственного назначения № 136	381590,19	2160474,14	50° 28' 28,361"	40° 13' 19,872"
137465	195	Земли сельскохозяйственного назначения № 136	381508,87	2160375,21	50° 28' 25,676"	40° 13' 14,926"
137466	196	Земли сельскохозяйственного назначения № 136	381457,87	2160417,62	50° 28' 24,049"	40° 13' 17,120"
137467	197	Земли сельскохозяйственного назначения № 136	381479,97	2160452,31	50° 28' 24,783"	40° 13' 18,860"
137468	198	Земли сельскохозяйственного назначения № 136	381542,35	2160527,39	50° 28' 26,843"	40° 13' 22,613"
137469	199	Земли сельскохозяйственного назначения № 136	381580,35	2160541,41	50° 28' 28,080"	40° 13' 23,291"
137470	200	Земли сельскохозяйственного назначения № 136	381582,32	2160542,23	50° 28' 28,144"	40° 13' 23,331"
137471	201	Земли сельскохозяйственного назначения № 136	381584,01	2160543,11	50° 28' 28,199"	40° 13' 23,374"
137472	202	Земли сельскохозяйственного назначения № 136	381587,09	2160545,16	50° 28' 28,300"	40° 13' 23,475"
137473	203	Земли сельскохозяйственного назначения № 136	381590,32	2160548,15	50° 28' 28,406"	40° 13' 23,624"
137474	204	Земли сельскохозяйственного назначения № 136	381592,85	2160551,47	50° 28' 28,490"	40° 13' 23,790"
137475	205	Земли сельскохозяйственного назначения № 136	381594,55	2160554,70	50° 28' 28,547"	40° 13' 23,953"
137476	206	Земли сельскохозяйственного назначения № 136	381595,82	2160558,18	50° 28' 28,590"	40° 13' 24,128"
137477	207	Земли сельскохозяйственного назначения № 136	381596,51	2160561,48	50° 28' 28,614"	40° 13' 24,295"
137478	208	Земли сельскохозяйственного назначения № 136	381596,75	2160565,29	50° 28' 28,624"	40° 13' 24,488"
137479	209	Земли сельскохозяйственного назначения № 136	381596,48	2160568,70	50° 28' 28,617"	40° 13' 24,661"
137480	210	Земли сельскохозяйственного назначения № 136	381595,51	2160572,81	50° 28' 28,588"	40° 13' 24,870"
137481	211	Земли сельскохозяйственного назначения № 136	381593,96	2160576,46	50° 28' 28,539"	40° 13' 25,056"
137482	212	Земли сельскохозяйственного назначения № 136	381591,67	2160580,14	50° 28' 28,467"	40° 13' 25,245"
137483	213	Земли сельскохозяйственного назначения № 136	381589,49	2160582,61	50° 28' 28,398"	40° 13' 25,372"
137484	214	Земли сельскохозяйственного назначения № 136	381587,70	2160584,26	50° 28' 28,341"	40° 13' 25,457"
137485	215	Земли сельскохозяйственного назначения № 136	381554,50	2160611,86	50° 28' 27,282"	40° 13' 26,885"
137486	216	Земли сельскохозяйственного назначения № 136	381557,78	2160615,92	50° 28' 27,391"	40° 13' 27,088"
137487	217	Земли сельскохозяйственного назначения № 136	381562,90	2160621,95	50° 28' 27,559"	40° 13' 27,389"
137488	218	Земли сельскохозяйственного назначения № 136	381559,54	2160624,80	50° 28' 27,452"	40° 13' 27,537"
137489	219	Земли сельскохозяйственного назначения № 136	381582,09	2160651,92	50° 28' 28,197"	40° 13' 28,892"
137490	220	Земли сельскохозяйственного назначения № 136	381681,38	2160771,33	50° 28' 31,475"	40° 13' 34,861"
137491	221	Земли сельскохозяйственного назначения № 136	381708,17	2160749,04	50° 28' 32,329"	40° 13' 33,708"
137492	222	Земли сельскохозяйственного назначения № 136	381682,67	2160718,82	50° 28' 31,488"	40° 13' 32,198"
137493	223	Земли сельскохозяйственного назначения № 136	381681,95	2160718,31	50° 28' 31,464"	40° 13' 32,173"
137494	224	Земли сельскохозяйственного назначения № 136	381663,41	2160711,51	50° 28' 30,861"	40° 13' 31,844"
137495	225	Земли сельскохозяйственного назначения № 136	381662,21	2160710,51	50° 28' 30,821"	40° 13' 31,794"
137496	226	Земли сельскохозяйственного назначения № 136	381632,86	2160675,71	50° 28' 29,852"	40° 13' 30,055"
137497	227	Земли сельскохозяйственного назначения № 136	381600,55	2160636,58	50° 28' 28,786"	40° 13' 28,099"
137498	228	Земли сельскохозяйственного назначения № 136	381587,15	2160618,83	50° 28' 28,342"	40° 13' 27,210"
137499	229	Земли сельскохозяйственного назначения № 136	381585,16	2160614,31	50° 28' 28,275"	40° 13' 26,983"
137500	230	Земли сельскохозяйственного назначения № 136	381585,92	2160608,34	50° 28' 28,297"	40° 13' 26,680"
137501	231	Земли сельскохозяйственного назначения № 136	381589,08	2160604,50	50° 28' 28,397"	40° 13' 26,482"
137502	232	Земли сельскохозяйственного назначения № 136	381616,91	2160581,70	50° 28' 29,285"	40° 13' 25,302"
137503	233	Земли сельскохозяйственного назначения № 136	381620,87	2160579,96	50° 28' 29,412"	40° 13' 25,211"
137504	234	Земли сельскохозяйственного назначения № 136	381625,29	2160580,37	50° 28' 29,555"	40° 13' 25,228"

137505	235	Земли сельскохозяйственного назначения № 136	381628,25	2160582,14	50° 28' 29,652"	40° 13' 25,315"
137506	236	Земли сельскохозяйственного назначения № 136	381628,47	2160585,45	50° 28' 29,661"	40° 13' 25,483"
137507	237	Земли сельскохозяйственного назначения № 136	381616,42	2160595,61	50° 28' 29,277"	40° 13' 26,008"
137508	238	Земли сельскохозяйственного назначения № 136	381614,86	2160597,84	50° 28' 29,227"	40° 13' 26,122"
137509	239	Земли сельскохозяйственного назначения № 136	381614,65	2160600,62	50° 28' 29,222"	40° 13' 26,264"
137510	240	Земли сельскохозяйственного назначения № 136	381615,45	2160602,49	50° 28' 29,249"	40° 13' 26,358"
137511	241	Земли сельскохозяйственного назначения № 136	381618,90	2160606,54	50° 28' 29,363"	40° 13' 26,560"
137512	242	Земли сельскохозяйственного назначения № 136	381639,91	2160631,17	50° 28' 30,056"	40° 13' 27,791"
137513	243	Земли сельскохозяйственного назначения № 136	381658,14	2160652,14	50° 28' 30,657"	40° 13' 28,838"
137514	244	Земли сельскохозяйственного назначения № 136	381672,87	2160669,46	50° 28' 31,144"	40° 13' 29,704"
137515	245	Земли сельскохозяйственного назначения № 136	381689,38	2160688,56	50° 28' 31,688"	40° 13' 30,658"
137516	246	Земли сельскохозяйственного назначения № 136	381705,35	2160707,30	50° 28' 32,215"	40° 13' 31,594"
137517	247	Земли сельскохозяйственного назначения № 136	381719,43	2160724,35	50° 28' 32,680"	40° 13' 32,447"
137518	248	Земли сельскохозяйственного назначения № 136	381730,28	2160737,07	50° 28' 33,038"	40° 13' 33,082"
137519	249	Земли сельскохозяйственного назначения № 136	381775,61	2160699,38	50° 28' 34,484"	40° 13' 31,132"
137520	250	Земли сельскохозяйственного назначения № 136	381736,20	2160652,88	50° 28' 33,183"	40° 13' 28,809"
137521	251	Земли сельскохозяйственного назначения № 136	381693,57	2160600,92	50° 28' 31,776"	40° 13' 26,211"
137522	252	Земли сельскохозяйственного назначения № 136	381663,32	2160563,51	50° 28' 30,776"	40° 13' 24,340"
137523	253	Земли сельскохозяйственного назначения № 136	381661,61	2160562,78	50° 28' 30,721"	40° 13' 24,305"
137524	254	Земли сельскохозяйственного назначения № 136	381659,19	2160562,02	50° 28' 30,642"	40° 13' 24,268"
137525	255	Земли сельскохозяйственного назначения № 136	381646,68	2160570,84	50° 28' 30,242"	40° 13' 24,726"
137526	256	Земли сельскохозяйственного назначения № 136	381643,75	2160570,52	50° 28' 30,147"	40° 13' 24,712"
137527	257	Земли сельскохозяйственного назначения № 136	381642,24	2160566,78	50° 28' 30,096"	40° 13' 24,524"
137528	258	Земли сельскохозяйственного назначения № 136	381642,57	2160563,45	50° 28' 30,105"	40° 13' 24,355"
137529	259	Земли сельскохозяйственного назначения № 136	381644,94	2160559,77	50° 28' 30,180"	40° 13' 24,166"
137530	260	Земли сельскохозяйственного назначения № 136	381659,06	2160546,00	50° 28' 30,629"	40° 13' 23,456"
137531	261	Земли сельскохозяйственного назначения № 136	381673,82	2160528,24	50° 28' 31,097"	40° 13' 22,543"
137532	262	Земли сельскохозяйственного назначения № 136	381684,37	2160512,77	50° 28' 31,430"	40° 13' 21,750"
137533	263	Земли сельскохозяйственного назначения № 136	381695,54	2160492,12	50° 28' 31,780"	40° 13' 20,693"
137534	264	Земли сельскохозяйственного назначения № 136	381703,65	2160472,02	50° 28' 32,031"	40° 13' 19,667"
137535	265	Земли сельскохозяйственного назначения № 136	381710,07	2160450,00	50° 28' 32,227"	40° 13' 18,545"
137536	266	Земли сельскохозяйственного назначения № 136	381710,41	2160448,45	50° 28' 32,237"	40° 13' 18,466"
137537	267	Земли сельскохозяйственного назначения № 136	381920,59	2160701,18	50° 28' 39,176"	40° 13' 31,099"
137538	268	Земли сельскохозяйственного назначения № 136	381809,59	2160793,11	50° 28' 35,635"	40° 13' 35,856"
137539	269	Земли сельскохозяйственного назначения № 136	381738,03	2160852,74	50° 28' 33,352"	40° 13' 38,940"
137540	270	Земли сельскохозяйственного назначения № 136	381729,18	2160857,72	50° 28' 33,069"	40° 13' 39,200"
137541	271	Земли сельскохозяйственного назначения № 136	381721,71	2160858,63	50° 28' 32,827"	40° 13' 39,253"
137542	272	Земли сельскохозяйственного назначения № 136	381713,19	2160856,68	50° 28' 32,551"	40° 13' 39,161"
137543	273	Земли сельскохозяйственного назначения № 136	381705,34	2160851,04	50° 28' 32,294"	40° 13' 38,882"
137544	274	Земли сельскохозяйственного назначения № 136	381690,26	2160863,64	50° 28' 31,813"	40° 13' 39,534"
137545	275	Земли сельскохозяйственного назначения № 136	381694,50	2160872,43	50° 28' 31,955"	40° 13' 39,976"

137546	276	Земли сельскохозяйственного назначения № 136	381694,92	2160881,28	50° 28' 31,973"	40° 13' 40,424"
137547	277	Земли сельскохозяйственного назначения № 136	381691,92	2160889,81	50° 28' 31,881"	40° 13' 40,859"
137548	278	Земли сельскохозяйственного назначения № 136	381685,91	2160896,30	50° 28' 31,690"	40° 13' 41,194"
137549	279	Земли сельскохозяйственного назначения № 136	381637,65	2160936,04	50° 28' 30,150"	40° 13' 43,250"
137550	280	Земли сельскохозяйственного назначения № 136	381633,18	2160938,19	50° 28' 30,007"	40° 13' 43,363"
137551	281	Земли сельскохозяйственного назначения № 136	381629,76	2160937,74	50° 28' 29,896"	40° 13' 43,343"
137552	282	Земли сельскохозяйственного назначения № 136	381626,79	2160935,87	50° 28' 29,798"	40° 13' 43,250"
137553	283	Земли сельскохозяйственного назначения № 136	381613,05	2160947,28	50° 28' 29,360"	40° 13' 43,841"
137554	284	Земли сельскохозяйственного назначения № 136	381614,41	2160951,01	50° 28' 29,406"	40° 13' 44,029"
137555	285	Земли сельскохозяйственного назначения № 136	381613,73	2160955,61	50° 28' 29,387"	40° 13' 44,262"
137556	286	Земли сельскохозяйственного назначения № 136	381611,21	2160958,35	50° 28' 29,307"	40° 13' 44,404"
137557	287	Земли сельскохозяйственного назначения № 136	381587,02	2160978,22	50° 28' 28,535"	40° 13' 45,432"
137558	288	Земли сельскохозяйственного назначения № 136	381579,16	2160982,87	50° 28' 28,283"	40° 13' 45,674"
137559	289	Земли сельскохозяйственного назначения № 136	381572,25	2160984,18	50° 28' 28,060"	40° 13' 45,746"
137560	290	Земли сельскохозяйственного назначения № 136	381562,87	2160982,68	50° 28' 27,756"	40° 13' 45,678"
137561	291	Земли сельскохозяйственного назначения № 136	381545,09	2160997,47	50° 28' 27,189"	40° 13' 46,444"
137562	292	Земли сельскохозяйственного назначения № 136	381548,22	2161001,23	50° 28' 27,292"	40° 13' 46,631"
137563	293	Земли сельскохозяйственного назначения № 136	381549,45	2161005,30	50° 28' 27,334"	40° 13' 46,837"
137564	294	Земли сельскохозяйственного назначения № 136	381548,48	2161009,09	50° 28' 27,305"	40° 13' 47,030"
137565	295	Земли сельскохозяйственного назначения № 136	381545,85	2161011,58	50° 28' 27,221"	40° 13' 47,158"
137566	296	Земли сельскохозяйственного назначения № 136	381455,42	2161087,09	50° 28' 24,336"	40° 13' 51,064"
137567	297	Земли сельскохозяйственного назначения № 136	381449,21	2161091,31	50° 28' 24,138"	40° 13' 51,283"
137568	298	Земли сельскохозяйственного назначения № 136	381436,27	2161091,82	50° 28' 23,719"	40° 13' 51,320"
137569	299	Земли сельскохозяйственного назначения № 136	381429,45	2161088,72	50° 28' 23,497"	40° 13' 51,169"
137570	300	Земли сельскохозяйственного назначения № 136	381424,85	2161084,53	50° 28' 23,346"	40° 13' 50,960"
137571	301	Земли сельскохозяйственного назначения № 136	381418,16	2161076,81	50° 28' 23,125"	40° 13' 50,575"
137572	302	Земли сельскохозяйственного назначения № 136	381413,55	2161068,80	50° 28' 22,972"	40° 13' 50,172"
137573	303	Земли сельскохозяйственного назначения № 136	381411,98	2161062,29	50° 28' 22,917"	40° 13' 49,844"
137574	304	Земли сельскохозяйственного назначения № 136	381410,58	2161054,43	50° 28' 22,868"	40° 13' 49,446"
137575	305	Земли сельскохозяйственного назначения № 136	381414,38	2161047,31	50° 28' 22,987"	40° 13' 49,082"
137576	306	Земли сельскохозяйственного назначения № 136	381418,86	2161042,62	50° 28' 23,129"	40° 13' 48,841"
137577	307	Земли сельскохозяйственного назначения № 136	381408,36	2161030,02	50° 28' 22,783"	40° 13' 48,211"
137578	308	Земли сельскохозяйственного назначения № 136	381400,86	2161034,53	50° 28' 22,542"	40° 13' 48,446"
137579	309	Земли сельскохозяйственного назначения № 136	381389,70	2161036,63	50° 28' 22,183"	40° 13' 48,562"
137580	310	Земли сельскохозяйственного назначения № 136	381382,11	2161032,04	50° 28' 21,934"	40° 13' 48,336"
137581	311	Земли сельскохозяйственного назначения № 136	381374,79	2161024,28	50° 28' 21,693"	40° 13' 47,949"
137582	312	Земли сельскохозяйственного назначения № 136	381361,98	2161009,20	50° 28' 21,271"	40° 13' 47,195"
137583	313	Земли сельскохозяйственного назначения № 136	381354,61	2161001,74	50° 28' 21,028"	40° 13' 46,823"
137584	314	Земли сельскохозяйственного назначения № 136	381320,90	2160961,53	50° 28' 19,916"	40° 13' 44,813"
137585	315	Земли сельскохозяйственного назначения № 136	381277,68	2160911,66	50° 28' 18,490"	40° 13' 42,322"
137586	316	Земли сельскохозяйственного назначения № 136	381248,82	2160877,14	50° 28' 17,537"	40° 13' 40,597"

137587	317	Земли сельскохозяйственного назначения № 136	381229,35	2160854,31	50° 28' 16,895"	40° 13' 39,456"
137588	318	Земли сельскохозяйственного назначения № 136	381184,97	2160801,23	50° 28' 15,430"	40° 13' 36,803"
137589	319	Земли сельскохозяйственного назначения № 136	381180,38	2160793,46	50° 28' 15,277"	40° 13' 36,413"
137590	320	Земли сельскохозяйственного назначения № 136	381179,18	2160782,06	50° 28' 15,232"	40° 13' 35,836"
137591	321	Земли сельскохозяйственного назначения № 136	381183,09	2160771,26	50° 28' 15,353"	40° 13' 35,285"
137592	322	Земли сельскохозяйственного назначения № 136	381186,97	2160766,64	50° 28' 15,476"	40° 13' 35,048"
137593	323	Земли сельскохозяйственного назначения № 136	381179,38	2160758,27	50° 28' 15,226"	40° 13' 34,630"
137594	324	Земли сельскохозяйственного назначения № 136	381169,74	2160766,61	50° 28' 14,918"	40° 13' 35,061"
137595	325	Земли сельскохозяйственного назначения № 136	381164,56	2160768,89	50° 28' 14,752"	40° 13' 35,181"
137596	326	Земли сельскохозяйственного назначения № 136	381157,91	2160767,66	50° 28' 14,536"	40° 13' 35,124"
137597	327	Земли сельскохозяйственного назначения № 136	381154,74	2160764,75	50° 28' 14,432"	40° 13' 34,980"
137598	328	Земли сельскохозяйственного назначения № 136	381123,61	2160727,36	50° 28' 13,404"	40° 13' 33,111"
137599	329	Земли сельскохозяйственного назначения № 136	381101,56	2160700,09	50° 28' 12,676"	40° 13' 31,747"
137600	330	Земли сельскохозяйственного назначения № 136	381079,93	2160673,94	50° 28' 11,962"	40° 13' 30,440"
137601	331	Земли сельскохозяйственного назначения № 136	381058,55	2160648,78	50° 28' 11,256"	40° 13' 29,183"
137602	332	Земли сельскохозяйственного назначения № 136	381052,27	2160641,52	50° 28' 11,049"	40° 13' 28,820"
137603	333	Земли сельскохозяйственного назначения № 136	381051,39	2160639,68	50° 28' 11,019"	40° 13' 28,728"
137604	334	Земли сельскохозяйственного назначения № 136	381052,30	2160637,32	50° 28' 11,048"	40° 13' 28,607"
137605	335	Земли сельскохозяйственного назначения № 136	381043,33	2160626,57	50° 28' 10,752"	40° 13' 28,070"
137606	336	Земли сельскохозяйственного назначения № 136	381041,54	2160627,23	50° 28' 10,694"	40° 13' 28,105"
137607	337	Земли сельскохозяйственного назначения № 136	381040,09	2160627,00	50° 28' 10,647"	40° 13' 28,095"
137608	338	Земли сельскохозяйственного назначения № 136	381038,69	2160625,87	50° 28' 10,601"	40° 13' 28,039"
137609	339	Земли сельскохозяйственного назначения № 136	381004,02	2160585,03	50° 28' 9,457"	40° 13' 25,998"
137610	340	Земли сельскохозяйственного назначения № 136	381004,54	2160583,30	50° 28' 9,473"	40° 13' 25,910"
137611	341	Земли сельскохозяйственного назначения № 136	381006,76	2160581,21	50° 28' 9,543"	40° 13' 25,802"
137612	342	Земли сельскохозяйственного назначения № 136	380998,78	2160571,61	50° 28' 9,280"	40° 13' 25,322"
137613	343	Земли сельскохозяйственного назначения № 136	380985,46	2160582,92	50° 28' 8,855"	40° 13' 25,907"
137614	344	Земли сельскохозяйственного назначения № 136	381026,10	2160632,04	50° 28' 10,197"	40° 13' 28,362"
137615	345	Земли сельскохозяйственного назначения № 136	381055,04	2160668,48	50° 28' 11,153"	40° 13' 30,185"
137616	346	Земли сельскохозяйственного назначения № 136	381073,94	2160691,80	50° 28' 11,778"	40° 13' 31,351"
137617	347	Земли сельскохозяйственного назначения № 136	381092,26	2160713,64	50° 28' 12,382"	40° 13' 32,442"
137618	348	Земли сельскохозяйственного назначения № 136	381141,40	2160772,27	50° 28' 14,004"	40° 13' 35,372"
137619	349	Земли сельскохозяйственного назначения № 136	381190,59	2160830,85	50° 28' 15,628"	40° 13' 38,300"
137620	350	Земли сельскохозяйственного назначения № 136	381250,20	2160904,15	50° 28' 17,597"	40° 13' 41,965"
137621	351	Земли сельскохозяйственного назначения № 136	381306,98	2160975,91	50° 28' 19,473"	40° 13' 45,554"
137622	352	Земли сельскохозяйственного назначения № 136	381338,60	2161013,94	50° 28' 20,517"	40° 13' 47,455"
137623	353	Земли сельскохозяйственного назначения № 136	381344,80	2161023,10	50° 28' 20,722"	40° 13' 47,914"
137624	354	Земли сельскохозяйственного назначения № 136	381400,26	2161089,37	50° 28' 22,553"	40° 13' 51,227"
137625	355	Земли сельскохозяйственного назначения № 136	381420,08	2161109,68	50° 28' 23,205"	40° 13' 52,239"
137626	356	Земли сельскохозяйственного назначения № 136	381429,21	2161114,50	50° 28' 23,503"	40° 13' 52,476"
137627	357	Земли сельскохозяйственного назначения № 136	381443,14	2161116,28	50° 28' 23,955"	40° 13' 52,554"

137628	358	Земли сельскохозяйственного назначения № 136	381457,29	2161113,66	50° 28' 24,411"	40° 13' 52,409"
137629	359	Земли сельскохозяйственного назначения № 136	381470,15	2161106,35	50° 28' 24,824"	40° 13' 52,028"
137630	360	Земли сельскохозяйственного назначения № 136	381584,02	2161011,34	50° 28' 28,456"	40° 13' 47,113"
137631	361	Земли сельскохозяйственного назначения № 136	381668,11	2160941,60	50° 28' 31,139"	40° 13' 43,506"
137632	362	Земли сельскохозяйственного назначения № 136	381739,85	2160881,25	50° 28' 33,427"	40° 13' 40,384"
137633	363	Земли сельскохозяйственного назначения № 136	381816,89	2160817,50	50° 28' 35,884"	40° 13' 37,086"
137634	364	Земли сельскохозяйственного назначения № 136	381877,71	2160765,52	50° 28' 37,824"	40° 13' 34,398"
137635	365	Земли сельскохозяйственного назначения № 136	381934,59	2160718,01	50° 28' 39,638"	40° 13' 31,941"
137636	366	Земли сельскохозяйственного назначения № 136	381941,17	2160725,92	50° 28' 39,855"	40° 13' 32,336"
137637	367	Земли сельскохозяйственного назначения № 136	381686,63	2160937,16	50° 28' 31,735"	40° 13' 43,265"
137638	368	Земли сельскохозяйственного назначения № 136	381446,11	2161136,37	50° 28' 24,062"	40° 13' 53,570"
137639	369	Земли сельскохозяйственного назначения № 136	381420,08	2161109,68	50° 28' 23,205"	40° 13' 52,239"
137640	370	Земли сельскохозяйственного назначения № 136	385916,65	2179526,95	50° 30' 57,709"	40° 29' 22,987"
137641	371	Земли сельскохозяйственного назначения № 136	385987,02	2179544,83	50° 31' 0,000"	40° 29' 23,846"
137642	372	Земли сельскохозяйственного назначения № 136	385901,93	2179601,62	50° 30' 57,265"	40° 29' 26,786"
137643	373	Земли сельскохозяйственного назначения № 136	385892,40	2179591,24	50° 30' 56,952"	40° 29' 26,266"
137644	374	Земли сельскохозяйственного назначения № 136	385787,34	2179628,99	50° 30' 53,569"	40° 29' 28,253"
137645	375	Земли сельскохозяйственного назначения № 136	385730,81	2179635,52	50° 30' 51,743"	40° 29' 28,623"
137646	376	Земли сельскохозяйственного назначения № 136	385686,13	2179646,90	50° 30' 50,302"	40° 29' 29,230"
137647	377	Земли сельскохозяйственного назначения № 136	385684,53	2179640,86	50° 30' 50,247"	40° 29' 28,925"
137648	378	Земли сельскохозяйственного назначения № 136	385591,62	2179651,58	50° 30' 47,246"	40° 29' 29,532"
137649	379	Земли сельскохозяйственного назначения № 136	385589,93	2179639,57	50° 30' 47,186"	40° 29' 28,924"
137650	380	Земли сельскохозяйственного назначения № 136	385580,63	2179640,95	50° 30' 46,886"	40° 29' 29,000"
137651	381	Земли сельскохозяйственного назначения № 136	385577,43	2179558,42	50° 30' 46,746"	40° 29' 24,814"
137652	382	Земли сельскохозяйственного назначения № 136	385785,28	2179543,75	50° 30' 53,465"	40° 29' 23,929"
137653	383	Земли сельскохозяйственного назначения № 136	385790,04	2179543,44	50° 30' 53,619"	40° 29' 23,910"
137654	384	Земли сельскохозяйственного назначения № 136	385843,17	2179545,12	50° 30' 55,339"	40° 29' 23,959"
137655	385	Земли сельскохозяйственного назначения № 136	385887,38	2179542,83	50° 30' 56,769"	40° 29' 23,813"
137656	386	Земли сельскохозяйственного назначения № 136	385887,58	2179535,94	50° 30' 56,772"	40° 29' 23,463"
137657	387	Земли сельскохозяйственного назначения № 136	385916,65	2179526,95	50° 30' 57,709"	40° 29' 22,987"
137658	388	Земли сельскохозяйственного назначения № 136	385917,19	2178914,36	50° 30' 57,460"	40° 28' 51,898"
137659	389	Земли сельскохозяйственного назначения № 136	385892,05	2178756,27	50° 30' 56,577"	40° 28' 43,892"
137660	390	Земли сельскохозяйственного назначения № 136	386111,66	2178727,82	50° 31' 3,671"	40° 28' 42,298"
137661	391	Земли сельскохозяйственного назначения № 136	386135,47	2178985,79	50° 31' 4,554"	40° 28' 55,374"
137662	392	Земли сельскохозяйственного назначения № 136	386058,08	2179047,31	50° 31' 2,077"	40° 28' 58,549"
137663	393	Земли сельскохозяйственного назначения № 136	385937,70	2179116,10	50° 30' 58,211"	40° 29' 2,122"
137664	394	Земли сельскохозяйственного назначения № 136	385917,19	2178914,36	50° 30' 57,460"	40° 28' 51,898"
137665	395	Земли сельскохозяйственного назначения № 136	385918,39	2164719,90	50° 30' 50,678"	40° 16' 51,582"
137666	396	Земли сельскохозяйственного назначения № 136	385876,16	2164639,51	50° 30' 49,270"	40° 16' 47,538"
137667	397	Земли сельскохозяйственного назначения № 136	385992,04	2164571,18	50° 30' 52,983"	40° 16' 43,975"
137668	398	Земли сельскохозяйственного назначения № 136	386017,65	2164556,01	50° 30' 53,804"	40° 16' 43,184"

137669	399	Земли сельскохозяйственного назначения № 136	386071,77	2164524,23	50° 30' 55,538"	40° 16' 41,527"
137670	400	Земли сельскохозяйственного назначения № 136	386105,10	2164504,93	50° 30' 56,607"	40° 16' 40,520"
137671	401	Земли сельскохозяйственного назначения № 136	386112,73	2164517,23	50° 30' 56,860"	40° 16' 41,138"
137672	402	Земли сельскохозяйственного назначения № 136	386118,30	2164527,08	50° 30' 57,045"	40° 16' 41,633"
137673	403	Земли сельскохозяйственного назначения № 136	386119,99	2164530,24	50° 30' 57,102"	40° 16' 41,792"
137674	404	Земли сельскохозяйственного назначения № 136	386247,73	2164745,75	50° 31' 1,348"	40° 16' 52,623"
137675	405	Земли сельскохозяйственного назначения № 136	386117,85	2164821,36	50° 30' 57,185"	40° 16' 56,567"
137676	406	Земли сельскохозяйственного назначения № 136	386005,92	2164886,58	50° 30' 53,598"	40° 16' 59,968"
137677	407	Земли сельскохозяйственного назначения № 136	385994,64	2164865,09	50° 30' 53,222"	40° 16' 58,887"
137678	408	Земли сельскохозяйственного назначения № 136	385918,39	2164719,90	50° 30' 50,678"	40° 16' 51,582"
137679	409	Земли сельскохозяйственного назначения № 136	385987,83	2180686,41	50° 31' 0,510"	40° 30' 21,781"
137680	410	Земли сельскохозяйственного назначения № 136	385985,72	2180671,59	50° 31' 0,436"	40° 30' 21,030"
137681	411	Земли сельскохозяйственного назначения № 136	385993,13	2180639,84	50° 31' 0,662"	40° 30' 19,414"
137682	412	Земли сельскохозяйственного назначения № 136	386003,71	2180625,02	50° 31' 0,998"	40° 30' 18,655"
137683	413	Земли сельскохозяйственного назначения № 136	386104,25	2180607,03	50° 31' 4,243"	40° 30' 17,675"
137684	414	Земли сельскохозяйственного назначения № 136	386384,71	2180491,67	50° 31' 13,269"	40° 30' 11,632"
137685	415	Земли сельскохозяйственного назначения № 136	386411,17	2180451,45	50° 31' 14,108"	40° 30' 9,573"
137686	416	Земли сельскохозяйственного назначения № 136	386652,47	2180330,80	50° 31' 21,864"	40° 30' 3,288"
137687	417	Земли сельскохозяйственного назначения № 136	386652,47	2180457,81	50° 31' 21,919"	40° 30' 9,734"
137688	418	Земли сельскохозяйственного назначения № 136	386084,14	2180723,45	50° 31' 3,642"	40° 30' 23,596"
137689	419	Земли сельскохозяйственного назначения № 136	386020,64	2180708,63	50° 31' 1,581"	40° 30' 22,887"
137690	420	Земли сельскохозяйственного назначения № 136	385987,83	2180686,41	50° 31' 0,510"	40° 30' 21,781"
137691	421	Земли сельскохозяйственного назначения № 136	386383,65	2180269,42	50° 31' 13,140"	40° 30' 0,353"
137692	422	Земли сельскохозяйственного назначения № 136	386215,38	2180004,84	50° 31' 7,581"	40° 29' 47,038"
137693	423	Земли сельскохозяйственного назначения № 136	386236,54	2179889,48	50° 31' 8,216"	40° 29' 41,169"
137694	424	Земли сельскохозяйственного назначения № 136	386209,03	2179827,04	50° 31' 7,299"	40° 29' 38,018"
137695	425	Земли сельскохозяйственного назначения № 136	386438,69	2179673,58	50° 31' 14,664"	40° 29' 30,074"
137696	426	Земли сельскохозяйственного назначения № 136	386736,08	2179931,81	50° 31' 24,398"	40° 29' 42,980"
137697	427	Земли сельскохозяйственного назначения № 136	386420,69	2180163,59	50° 31' 14,293"	40° 29' 54,956"
137698	428	Земли сельскохозяйственного назначения № 136	386383,65	2180269,42	50° 31' 13,140"	40° 30' 0,353"
137699	429	Земли сельскохозяйственного назначения № 136	386882,52	2169777,86	50° 31' 24,446"	40° 21' 7,500"
137700	430	Земли сельскохозяйственного назначения № 136	386208,91	2170196,09	50° 31' 2,856"	40° 21' 29,245"
137701	431	Земли сельскохозяйственного назначения № 136	386334,20	2170072,87	50° 31' 6,850"	40° 21' 22,896"
137702	432	Земли сельскохозяйственного назначения № 136	386524,74	2169894,49	50° 31' 12,927"	40° 21' 13,696"
137703	433	Земли сельскохозяйственного назначения № 136	386550,52	2169854,94	50° 31' 13,742"	40° 21' 11,669"
137704	434	Земли сельскохозяйственного назначения № 136	386133,59	2169161,09	50° 30' 59,908"	40° 20' 36,780"
137705	435	Земли сельскохозяйственного назначения № 136	386566,65	2168888,39	50° 31' 13,785"	40° 20' 22,602"
137706	436	Земли сельскохозяйственного назначения № 136	387624,31	2168231,37	50° 31' 47,677"	40° 19' 48,424"
137707	437	Земли сельскохозяйственного назначения № 136	388119,22	2169014,63	50° 32' 4,082"	40° 20' 27,796"
137708	438	Земли сельскохозяйственного назначения № 136	387979,19	2169111,19	50° 31' 59,599"	40° 20' 32,808"
137709	439	Земли сельскохозяйственного назначения № 136	387550,44	2169363,75	50° 31' 45,852"	40° 20' 45,962"

137710	440	Земли сельскохозяйственного назначения № 136	386882,52	2169777,86	50° 31' 24,446"	40° 21' 7,500"
137711	441	Земли сельскохозяйственного назначения № 136	387951,05	2182495,37	50° 32' 4,796"	40° 31' 52,308"
137712	442	Земли сельскохозяйственного назначения № 136	387852,62	2182415,99	50° 32' 1,578"	40° 31' 48,342"
137713	443	Земли сельскохозяйственного назначения № 136	387871,67	2182304,86	50° 32' 2,148"	40° 31' 42,688"
137714	444	Земли сельскохозяйственного назначения № 136	387874,85	2182282,64	50° 32' 2,242"	40° 31' 41,558"
137715	445	Земли сельскохозяйственного назначения № 136	387835,16	2182149,29	50° 32' 0,902"	40° 31' 34,814"
137716	446	Земли сельскохозяйственного назначения № 136	387855,80	2182109,60	50° 32' 1,553"	40° 31' 32,785"
137717	447	Земли сельскохозяйственного назначения № 136	387946,28	2182201,68	50° 32' 4,520"	40° 31' 37,401"
137718	448	Земли сельскохозяйственного назначения № 136	388081,22	2182077,85	50° 32' 8,834"	40° 31' 31,026"
137719	449	Земли сельскохозяйственного назначения № 136	388205,05	2182179,45	50° 32' 12,883"	40° 31' 36,103"
137720	450	Земли сельскохозяйственного назначения № 136	388236,80	2182222,31	50° 32' 13,929"	40° 31' 38,259"
137721	451	Земли сельскохозяйственного назначения № 136	388293,58	2182259,92	50° 32' 15,782"	40° 31' 40,131"
137722	452	Земли сельскохозяйственного назначения № 136	388031,11	2182547,79	50° 32' 7,408"	40° 31' 54,917"
137723	453	Земли сельскохозяйственного назначения № 136	387974,86	2182504,89	50° 32' 5,570"	40° 31' 52,776"
137724	454	Земли сельскохозяйственного назначения № 136	387951,05	2182495,37	50° 32' 4,796"	40° 31' 52,308"
137725	455	Земли сельскохозяйственного назначения № 136	388287,60	2183378,02	50° 32' 16,050"	40° 32' 36,904"
137726	456	Земли сельскохозяйственного назначения № 136	387687,52	2182779,53	50° 31' 56,387"	40° 32' 6,906"
137727	457	Земли сельскохозяйственного назначения № 136	388016,13	2182752,54	50° 32' 7,009"	40° 32' 5,323"
137728	458	Земли сельскохозяйственного назначения № 136	388146,31	2182901,77	50° 32' 11,282"	40° 32' 12,815"
137729	459	Земли сельскохозяйственного назначения № 136	388260,61	2182906,53	50° 32' 14,983"	40° 32' 12,982"
137730	460	Земли сельскохозяйственного назначения № 136	388354,27	2182935,10	50° 32' 18,025"	40° 32' 14,373"
137731	461	Земли сельскохозяйственного назначения № 136	388476,51	2182971,62	50° 32' 21,996"	40° 32' 16,147"
137732	462	Земли сельскохозяйственного назначения № 136	388598,75	2183028,77	50° 32' 25,975"	40° 32' 18,970"
137733	463	Земли сельскохозяйственного назначения № 136	388559,06	2183130,37	50° 32' 24,732"	40° 32' 24,155"
137734	464	Земли сельскохозяйственного назначения № 136	388466,99	2183104,97	50° 32' 21,742"	40° 32' 22,924"
137735	465	Земли сельскохозяйственного назначения № 136	388409,83	2183216,09	50° 32' 19,939"	40° 32' 28,604"
137736	466	Земли сельскохозяйственного назначения № 136	388287,60	2183378,02	50° 32' 16,050"	40° 32' 36,904"
137737	467	Земли сельскохозяйственного назначения № 136	389148,08	2167757,55	50° 32' 36,740"	40° 19' 23,163"
137738	468	Земли сельскохозяйственного назначения № 136	389109,44	2167715,49	50° 32' 35,469"	40° 19' 21,058"
137739	469	Земли сельскохозяйственного назначения № 136	389092,98	2167680,46	50° 32' 34,918"	40° 19' 19,292"
137740	470	Земли сельскохозяйственного назначения № 136	389112,59	2167550,11	50° 32' 35,487"	40° 19' 12,658"
137741	471	Земли сельскохозяйственного назначения № 136	389120,28	2167483,80	50° 32' 35,702"	40° 19' 9,285"
137742	472	Земли сельскохозяйственного назначения № 136	389118,11	2167452,38	50° 32' 35,616"	40° 19' 7,691"
137743	473	Земли сельскохозяйственного назначения № 136	389104,19	2167427,02	50° 32' 35,153"	40° 19' 6,415"
137744	474	Земли сельскохозяйственного назначения № 136	388945,17	2167218,19	50° 32' 29,901"	40° 18' 55,938"
137745	475	Земли сельскохозяйственного назначения № 136	388924,34	2167153,98	50° 32' 29,195"	40° 18' 52,695"
137746	476	Земли сельскохозяйственного назначения № 136	388919,15	2167060,33	50° 32' 28,979"	40° 18' 47,944"
137747	477	Земли сельскохозяйственного назначения № 136	388926,38	2167005,97	50° 32' 29,185"	40° 18' 45,178"
137748	478	Земли сельскохозяйственного назначения № 136	388934,92	2166923,83	50° 32' 29,419"	40° 18' 41,001"
137749	479	Земли сельскохозяйственного назначения № 136	388962,60	2166823,06	50° 32' 30,263"	40° 18' 35,862"
137750	480	Земли сельскохозяйственного назначения № 136	389006,28	2166827,27	50° 32' 31,679"	40° 18' 36,041"

137751	481	Земли сельскохозяйственного назначения № 136	389488,90	2166874,78	50° 32' 47,319"	40° 18' 38,066"
137752	482	Земли сельскохозяйственного назначения № 136	389509,87	2166877,21	50° 32' 47,998"	40° 18' 38,172"
137753	483	Земли сельскохозяйственного назначения № 136	389487,29	2166947,75	50° 32' 47,304"	40° 18' 41,772"
137754	484	Земли сельскохозяйственного назначения № 136	389392,21	2167311,09	50° 32' 44,413"	40° 19' 0,298"
137755	485	Земли сельскохозяйственного назначения № 136	389148,08	2167757,55	50° 32' 36,740"	40° 19' 23,163"
137756	486	Земли сельскохозяйственного назначения № 136	389460,92	2169945,40	50° 32' 47,955"	40° 21' 14,011"
137757	487	Земли сельскохозяйственного назначения № 136	389360,91	2169902,53	50° 32' 44,698"	40° 21' 11,912"
137758	488	Земли сельскохозяйственного назначения № 136	389470,45	2169672,34	50° 32' 48,128"	40° 21' 0,139"
137759	489	Земли сельскохозяйственного назначения № 136	389699,05	2169759,66	50° 32' 55,568"	40° 21' 4,395"
137760	490	Земли сельскохозяйственного назначения № 136	389576,81	2169981,91	50° 32' 51,722"	40° 21' 15,776"
137761	491	Земли сельскохозяйственного назначения № 136	389460,92	2169945,40	50° 32' 47,955"	40° 21' 14,011"
137762	492	Земли сельскохозяйственного назначения № 136	390109,50	2165204,11	50° 33' 6,535"	40° 17' 12,724"
137763	493	Земли сельскохозяйственного назначения № 136	389932,94	2165675,01	50° 33' 1,067"	40° 17' 36,782"
137764	494	Земли сельскохозяйственного назначения № 136	389924,57	2165697,34	50° 33' 0,808"	40° 17' 37,923"
137765	495	Земли сельскохозяйственного назначения № 136	389915,65	2165721,12	50° 33' 0,532"	40° 17' 39,137"
137766	496	Земли сельскохозяйственного назначения № 136	389832,15	2165643,77	50° 32' 57,790"	40° 17' 35,277"
137767	497	Земли сельскохозяйственного назначения № 136	389774,78	2165567,20	50° 32' 55,894"	40° 17' 31,436"
137768	498	Земли сельскохозяйственного назначения № 136	389741,67	2165493,07	50° 32' 54,784"	40° 17' 27,699"
137769	499	Земли сельскохозяйственного назначения № 136	389690,95	2165345,18	50° 32' 53,066"	40° 17' 20,230"
137770	500	Земли сельскохозяйственного назначения № 136	389639,32	2165194,64	50° 32' 51,317"	40° 17' 12,628"
137771	501	Земли сельскохозяйственного назначения № 136	389623,45	2165148,00	50° 32' 50,780"	40° 17' 10,273"
137772	502	Земли сельскохозяйственного назначения № 136	389571,08	2164995,67	50° 32' 49,006"	40° 17' 2,580"
137773	503	Земли сельскохозяйственного назначения № 136	389554,08	2164933,84	50° 32' 48,423"	40° 16' 59,455"
137774	504	Земли сельскохозяйственного назначения № 136	389527,19	2164817,81	50° 32' 47,492"	40° 16' 53,585"
137775	505	Земли сельскохозяйственного назначения № 136	389574,12	2164776,61	50° 32' 48,989"	40° 16' 51,454"
137776	506	Земли сельскохозяйственного назначения № 136	389588,16	2164775,16	50° 32' 49,443"	40° 16' 51,369"
137777	507	Земли сельскохозяйственного назначения № 136	389662,13	2164729,29	50° 32' 51,812"	40° 16' 48,979"
137778	508	Земли сельскохозяйственного назначения № 136	389698,81	2164703,99	50° 32' 52,985"	40° 16' 47,664"
137779	509	Земли сельскохозяйственного назначения № 136	389781,96	2164678,26	50° 32' 55,662"	40° 16' 46,289"
137780	510	Земли сельскохозяйственного назначения № 136	389785,13	2164681,68	50° 32' 55,767"	40° 16' 46,460"
137781	511	Земли сельскохозяйственного назначения № 136	389741,22	2164783,15	50° 32' 54,399"	40° 16' 51,649"
137782	512	Земли сельскохозяйственного назначения № 136	389757,42	2164801,19	50° 32' 54,933"	40° 16' 52,552"
137783	513	Земли сельскохозяйственного назначения № 136	389787,31	2164797,67	50° 32' 55,898"	40° 16' 52,348"
137784	514	Земли сельскохозяйственного назначения № 136	389821,34	2164768,33	50° 32' 56,984"	40° 16' 50,830"
137785	515	Земли сельскохозяйственного назначения № 136	389860,18	2164710,55	50° 32' 58,210"	40° 16' 47,864"
137786	516	Земли сельскохозяйственного назначения № 136	389901,41	2164714,59	50° 32' 59,546"	40° 16' 48,035"
137787	517	Земли сельскохозяйственного назначения № 136	389937,55	2164667,29	50° 33' 0,691"	40° 16' 45,604"
137788	518	Земли сельскохозяйственного назначения № 136	389987,44	2164697,15	50° 33' 2,320"	40° 16' 47,079"
137789	519	Земли сельскохозяйственного назначения № 136	390048,97	2164587,19	50° 33' 4,254"	40° 16' 41,444"
137790	520	Земли сельскохозяйственного назначения № 136	390008,47	2164561,18	50° 33' 2,929"	40° 16' 40,157"
137791	521	Земли сельскохозяйственного назначения № 136	390056,53	2164468,79	50° 33' 4,436"	40° 16' 35,425"

137792	522	Земли сельскохозяйственного назначения № 136	390120,70	2164320,84	50° 33' 6,434"	40° 16' 27,859"
137793	523	Земли сельскохозяйственного назначения № 136	390124,33	2164320,46	50° 33' 6,551"	40° 16' 27,836"
137794	524	Земли сельскохозяйственного назначения № 136	390152,36	2164329,56	50° 33' 7,463"	40° 16' 28,275"
137795	525	Земли сельскохозяйственного назначения № 136	390190,46	2164339,59	50° 33' 8,701"	40° 16' 28,753"
137796	526	Земли сельскохозяйственного назначения № 136	390253,71	2164363,50	50° 33' 10,760"	40° 16' 29,915"
137797	527	Земли сельскохозяйственного назначения № 136	390399,98	2164419,59	50° 33' 15,522"	40° 16' 32,643"
137798	528	Земли сельскохозяйственного назначения № 136	390397,82	2164425,90	50° 33' 15,456"	40° 16' 32,965"
137799	529	Земли сельскохозяйственного назначения № 136	390217,91	2164913,91	50° 33' 9,891"	40° 16' 57,897"
137800	530	Земли сельскохозяйственного назначения № 136	390194,92	2164976,29	50° 33' 9,180"	40° 17' 1,084"
137801	531	Земли сельскохозяйственного назначения № 136	390152,42	2165089,64	50° 33' 7,864"	40° 17' 6,875"
137802	532	Земли сельскохозяйственного назначения № 136	390109,50	2165204,11	50° 33' 6,535"	40° 17' 12,724"
137803	533	Земли сельскохозяйственного назначения № 136	391946,59	2167444,46	50° 34' 7,128"	40° 19' 5,033"
137804	534	Земли сельскохозяйственного назначения № 136	391947,91	2167464,31	50° 34' 7,181"	40° 19' 6,040"
137805	535	Земли сельскохозяйственного назначения № 136	391961,14	2167472,91	50° 34' 7,613"	40° 19' 6,467"
137806	536	Земли сельскохозяйственного назначения № 136	391976,36	2167464,31	50° 34' 8,101"	40° 19' 6,018"
137807	537	Земли сельскохозяйственного назначения № 136	392028,61	2167499,36	50° 34' 9,810"	40° 19' 7,757"
137808	538	Земли сельскохозяйственного назначения № 136	392026,63	2167521,85	50° 34' 9,757"	40° 19' 8,901"
137809	539	Земли сельскохозяйственного назначения № 136	392037,87	2167529,79	50° 34' 10,125"	40° 19' 9,295"
137810	540	Земли сельскохозяйственного назначения № 136	392057,05	2167521,19	50° 34' 10,741"	40° 19' 8,843"
137811	541	Земли сельскохозяйственного назначения № 136	392208,53	2167625,04	50° 34' 15,695"	40° 19' 13,999"
137812	542	Земли сельскохозяйственного назначения № 136	392210,51	2167634,96	50° 34' 15,764"	40° 19' 14,501"
137813	543	Земли сельскохозяйственного назначения № 136	392277,32	2167683,25	50° 34' 17,950"	40° 19' 16,901"
137814	544	Земли сельскохозяйственного назначения № 136	392289,23	2167681,27	50° 34' 18,334"	40° 19' 16,791"
137815	545	Земли сельскохозяйственного назначения № 136	392367,67	2167749,37	50° 34' 20,907"	40° 19' 20,188"
137816	546	Земли сельскохозяйственного назначения № 136	392360,66	2167758,66	50° 34' 20,685"	40° 19' 20,666"
137817	547	Земли сельскохозяйственного назначения № 136	392401,01	2167789,08	50° 34' 22,006"	40° 19' 22,180"
137818	548	Земли сельскохозяйственного назначения № 136	392339,50	2167847,95	50° 34' 20,045"	40° 19' 25,220"
137819	549	Земли сельскохозяйственного назначения № 136	392339,50	2167865,81	50° 34' 20,054"	40° 19' 26,127"
137820	550	Земли сельскохозяйственного назначения № 136	392386,46	2167958,42	50° 34' 21,621"	40° 19' 30,795"
137821	551	Земли сельскохозяйственного назначения № 136	392387,78	2168005,38	50° 34' 21,687"	40° 19' 33,180"
137822	552	Земли сельскохозяйственного назначения № 136	392383,81	2168044,41	50° 34' 21,579"	40° 19' 35,166"
137823	553	Земли сельскохозяйственного назначения № 136	392373,89	2168066,23	50° 34' 21,268"	40° 19' 36,283"
137824	554	Земли сельскохозяйственного назначения № 136	392347,43	2168094,68	50° 34' 20,427"	40° 19' 37,749"
137825	555	Земли сельскохозяйственного назначения № 136	392313,04	2168119,15	50° 34' 19,326"	40° 19' 39,019"
137826	556	Земли сельскохозяйственного назначения № 136	392276,66	2168131,06	50° 34' 18,155"	40° 19' 39,653"
137827	557	Земли сельскохозяйственного назначения № 136	392148,33	2168029,19	50° 34' 13,952"	40° 19' 34,579"
137828	558	Земли сельскохозяйственного назначения № 136	392042,50	2168160,16	50° 34' 10,594"	40° 19' 41,317"
137829	559	Земли сельскохозяйственного назначения № 136	391812,31	2167994,14	50° 34' 3,062"	40° 19' 33,065"
137830	560	Земли сельскохозяйственного назначения № 136	391860,60	2167929,31	50° 34' 4,592"	40° 19' 29,733"
137831	561	Земли сельскохозяйственного назначения № 136	391846,05	2167916,08	50° 34' 4,114"	40° 19' 29,073"
137832	562	Земли сельскохозяйственного назначения № 136	391831,50	2167890,29	50° 34' 3,630"	40° 19' 27,774"

137833	563	Земли сельскохозяйственного назначения № 136	391828,85	2167849,28	50° 34' 3,524"	40° 19' 25,692"
137834	564	Земли сельскохозяйственного назначения № 136	391828,85	2167827,45	50° 34' 3,513"	40° 19' 24,584"
137835	565	Земли сельскохозяйственного назначения № 136	391842,08	2167785,78	50° 34' 3,920"	40° 19' 22,456"
137836	566	Земли сельскохозяйственного назначения № 136	391867,21	2167745,43	50° 34' 4,713"	40° 19' 20,386"
137837	567	Земли сельскохозяйственного назначения № 136	391895,00	2167707,72	50° 34' 5,592"	40° 19' 18,449"
137838	568	Земли сельскохозяйственного назначения № 136	391855,97	2167685,23	50° 34' 4,318"	40° 19' 17,337"
137839	569	Земли сельскохозяйственного назначения № 136	391867,21	2167666,05	50° 34' 4,672"	40° 19' 16,354"
137840	570	Земли сельскохозяйственного назначения № 136	391846,71	2167646,87	50° 34' 3,999"	40° 19' 15,396"
137841	571	Земли сельскохозяйственного назначения № 136	391847,37	2167627,03	50° 34' 4,011"	40° 19' 14,387"
137842	572	Земли сельскохозяйственного назначения № 136	391900,29	2167519,87	50° 34' 5,668"	40° 19' 8,901"
137843	573	Земли сельскохозяйственного назначения № 136	391946,59	2167444,46	50° 34' 7,128"	40° 19' 5,033"
137844	574	Земли сельскохозяйственного назначения № 136	393477,00	2169012,44	50° 34' 57,435"	40° 20' 23,492"
137845	575	Земли сельскохозяйственного назначения № 136	393380,95	2168930,68	50° 34' 54,286"	40° 20' 19,413"
137846	576	Земли сельскохозяйственного назначения № 136	393597,65	2168622,71	50° 35' 1,143"	40° 20' 3,592"
137847	577	Земли сельскохозяйственного назначения № 136	393921,50	2168871,95	50° 35' 11,746"	40° 20' 16,004"
137848	578	Земли сельскохозяйственного назначения № 136	393747,66	2169067,21	50° 35' 6,219"	40° 20' 26,064"
137849	579	Земли сельскохозяйственного назначения № 136	393618,28	2169107,69	50° 35' 2,053"	40° 20' 28,222"
137850	580	Земли сельскохозяйственного назначения № 136	393477,00	2169012,44	50° 34' 57,435"	40° 20' 23,492"
137851	581	Земли сельскохозяйственного назначения № 136	394328,54	2169037,20	50° 35' 24,999"	40° 20' 24,084"
137852	582	Земли сельскохозяйственного назначения № 136	394215,86	2168965,76	50° 35' 21,317"	40° 20' 20,541"
137853	583	Земли сельскохозяйственного назначения № 136	394240,28	2168921,85	50° 35' 22,086"	40° 20' 18,290"
137854	584	Земли сельскохозяйственного назначения № 136	394275,06	2168857,77	50° 35' 23,179"	40° 20' 15,006"
137855	585	Земли сельскохозяйственного назначения № 136	394339,86	2168774,84	50° 35' 25,234"	40° 20' 10,740"
137856	586	Земли сельскохозяйственного назначения № 136	394447,63	2168862,04	50° 35' 28,765"	40° 20' 15,087"
137857	587	Земли сельскохозяйственного назначения № 136	394511,20	2168907,00	50° 35' 30,844"	40° 20' 17,323"
137858	588	Земли сельскохозяйственного назначения № 136	394514,12	2168909,73	50° 35' 30,940"	40° 20' 17,459"
137859	589	Земли сельскохозяйственного назначения № 136	394638,31	2169026,30	50° 35' 35,016"	40° 20' 23,287"
137860	590	Земли сельскохозяйственного назначения № 136	394523,41	2169164,52	50° 35' 31,367"	40° 20' 30,402"
137861	591	Земли сельскохозяйственного назначения № 136	394328,54	2169037,20	50° 35' 24,999"	40° 20' 24,084"
137862	592	Земли сельскохозяйственного назначения № 136	395802,32	2171015,62	50° 36' 13,659"	40° 22' 3,513"
137863	593	Земли сельскохозяйственного назначения № 136	395426,27	2170689,92	50° 36' 1,333"	40° 21' 47,243"
137864	594	Земли сельскохозяйственного назначения № 136	395530,64	2170545,66	50° 36' 4,639"	40° 21' 39,829"
137865	595	Земли сельскохозяйственного назначения № 136	395582,36	2170462,91	50° 36' 6,272"	40° 21' 35,582"
137866	596	Земли сельскохозяйственного назначения № 136	395607,45	2170424,19	50° 36' 7,065"	40° 21' 33,594"
137867	597	Земли сельскохозяйственного назначения № 136	395642,56	2170364,31	50° 36' 8,171"	40° 21' 30,523"
137868	598	Земли сельскохозяйственного назначения № 136	395686,49	2170315,81	50° 36' 9,569"	40° 21' 28,023"
137869	599	Земли сельскохозяйственного назначения № 136	395705,54	2170294,42	50° 36' 10,175"	40° 21' 26,921"
137870	600	Земли сельскохозяйственного назначения № 136	395928,15	2170466,98	50° 36' 17,462"	40° 21' 35,522"
137871	601	Земли сельскохозяйственного назначения № 136	395935,37	2170458,48	50° 36' 17,692"	40° 21' 35,085"
137872	602	Земли сельскохозяйственного назначения № 136	396018,18	2170558,80	50° 36' 20,420"	40° 21' 40,121"
137873	603	Земли сельскохозяйственного назначения № 136	396020,75	2170582,97	50° 36' 20,515"	40° 21' 41,348"

137874	604	Земли сельскохозяйственного назначения № 136	396018,42	2170609,63	50° 36' 20,453"	40° 21' 42,706"
137875	605	Земли сельскохозяйственного назначения № 136	395975,25	2170673,31	50° 36' 19,087"	40° 21' 45,977"
137876	606	Земли сельскохозяйственного назначения № 136	395972,65	2170677,16	50° 36' 19,005"	40° 21' 46,174"
137877	607	Земли сельскохозяйственного назначения № 136	395941,15	2170723,63	50° 36' 18,008"	40° 21' 48,561"
137878	608	Земли сельскохозяйственного назначения № 136	395914,02	2170917,41	50° 36' 17,225"	40° 21' 58,434"
137879	609	Земли сельскохозяйственного назначения № 136	395802,32	2171015,62	50° 36' 13,659"	40° 22' 3,513"
137880	610	Земли сельскохозяйственного назначения № 136	399010,55	2171598,04	50° 37' 57,746"	40° 22' 30,685"
137881	611	Земли сельскохозяйственного назначения № 136	399341,26	2171240,66	50° 38' 8,273"	40° 22' 12,252"
137882	612	Земли сельскохозяйственного назначения № 136	399472,58	2171363,99	50° 38' 12,581"	40° 22' 18,426"
137883	613	Земли сельскохозяйственного назначения № 136	399707,00	2171536,79	50° 38' 20,250"	40° 22' 27,039"
137884	614	Земли сельскохозяйственного назначения № 136	399425,69	2171848,61	50° 38' 11,299"	40° 22' 43,118"
137885	615	Земли сельскохозяйственного назначения № 136	399318,92	2171749,90	50° 38' 7,796"	40° 22' 38,177"
137886	616	Земли сельскохозяйственного назначения № 136	399398,58	2171663,74	50° 38' 10,332"	40° 22' 33,733"
137887	617	Земли сельскохозяйственного назначения № 136	399313,27	2171584,87	50° 38' 7,534"	40° 22' 29,785"
137888	618	Земли сельскохозяйственного назначения № 136	399258,07	2171645,75	50° 38' 5,777"	40° 22' 32,924"
137889	619	Земли сельскохозяйственного назначения № 136	399173,33	2171568,76	50° 38' 2,998"	40° 22' 29,072"
137890	620	Земли сельскохозяйственного назначения № 136	399082,35	2171664,02	50° 38' 0,101"	40° 22' 33,987"
137891	621	Земли сельскохозяйственного назначения № 136	399010,55	2171598,04	50° 37' 57,746"	40° 22' 30,685"
137892	622	Земли сельскохозяйственного назначения № 136	392357,42	2177455,10	50° 34' 25,202"	40° 27' 33,332"
137893	623	Земли сельскохозяйственного назначения № 136	392012,80	2177772,25	50° 34' 14,192"	40° 27' 49,687"
137894	624	Земли сельскохозяйственного назначения № 136	391840,82	2177650,54	50° 34' 8,573"	40° 27' 43,624"
137895	625	Земли сельскохозяйственного назначения № 136	392401,14	2177216,20	50° 34' 26,509"	40° 27' 21,163"
137896	626	Земли сельскохозяйственного назначения № 136	392451,66	2177263,27	50° 34' 28,165"	40° 27' 23,519"
137897	627	Земли сельскохозяйственного назначения № 136	392489,49	2177294,00	50° 34' 29,403"	40° 27' 25,053"
137898	628	Земли сельскохозяйственного назначения № 136	392357,42	2177455,10	50° 34' 25,202"	40° 27' 33,332"
137899	629	Земли сельскохозяйственного назначения № 136	384168,51	2162768,21	50° 29' 53,027"	40° 15' 14,018"
137900	630	Земли сельскохозяйственного назначения № 136	384076,99	2162647,25	50° 29' 50,001"	40° 15' 7,959"
137901	631	Земли сельскохозяйственного назначения № 136	384081,59	2162644,24	50° 29' 50,148"	40° 15' 7,803"
137902	632	Земли сельскохозяйственного назначения № 136	384263,51	2162525,61	50° 29' 55,970"	40° 15' 1,632"
137903	633	Земли сельскохозяйственного назначения № 136	384315,06	2162492,00	50° 29' 57,620"	40° 14' 59,884"
137904	634	Земли сельскохозяйственного назначения № 136	384397,46	2162611,51	50° 30' 0,350"	40° 15' 5,877"
137905	635	Земли сельскохозяйственного назначения № 136	384461,93	2162569,09	50° 30' 2,413"	40° 15' 3,671"
137906	636	Земли сельскохозяйственного назначения № 136	384566,92	2162692,65	50° 30' 5,877"	40° 15' 9,850"
137907	637	Земли сельскохозяйственного назначения № 136	384442,50	2162775,05	50° 30' 1,895"	40° 15' 14,135"
137908	638	Земли сельскохозяйственного назначения № 136	384436,52	2162779,06	50° 30' 1,704"	40° 15' 14,343"
137909	639	Земли сельскохозяйственного назначения № 136	384427,62	2162785,27	50° 30' 1,419"	40° 15' 14,666"
137910	640	Земли сельскохозяйственного назначения № 136	384424,48	2162780,72	50° 30' 1,315"	40° 15' 14,438"
137911	641	Земли сельскохозяйственного назначения № 136	384352,71	2162829,35	50° 29' 59,019"	40° 15' 16,965"
137912	642	Земли сельскохозяйственного назначения № 136	384347,46	2162832,90	50° 29' 58,851"	40° 15' 17,149"
137913	643	Земли сельскохозяйственного назначения № 136	384254,83	2162895,25	50° 29' 55,888"	40° 15' 20,390"
137914	644	Земли сельскохозяйственного назначения № 136	384168,51	2162768,21	50° 29' 53,027"	40° 15' 14,018"

137915	645	Земли сельскохозяйственного назначения № 136	394559,58	2176941,08	50° 35' 36,225"	40° 27' 5,658"
137916	646	Земли сельскохозяйственного назначения № 136	394485,73	2176970,52	50° 35' 33,849"	40° 27' 7,206"
137917	647	Земли сельскохозяйственного назначения № 136	394455,46	2176925,71	50° 35' 32,849"	40° 27' 4,950"
137918	648	Земли сельскохозяйственного назначения № 136	394412,87	2176826,18	50° 35' 31,427"	40° 26' 59,921"
137919	649	Земли сельскохозяйственного назначения № 136	394402,61	2176818,61	50° 35' 31,091"	40° 26' 59,543"
137920	650	Земли сельскохозяйственного назначения № 136	394342,41	2176503,72	50° 35' 29,001"	40° 26' 43,580"
137921	651	Земли сельскохозяйственного назначения № 136	394346,03	2176484,91	50° 35' 29,110"	40° 26' 42,622"
137922	652	Земли сельскохозяйственного назначения № 136	394433,50	2176315,66	50° 35' 31,863"	40° 26' 33,956"
137923	653	Земли сельскохозяйственного назначения № 136	394474,27	2176332,53	50° 35' 33,190"	40° 26' 34,785"
137924	654	Земли сельскохозяйственного назначения № 136	394473,31	2176459,45	50° 35' 33,216"	40° 26' 41,237"
137925	655	Земли сельскохозяйственного назначения № 136	394491,41	2176470,59	50° 35' 33,807"	40° 26' 41,790"
137926	656	Земли сельскохозяйственного назначения № 136	394511,69	2176495,75	50° 35' 34,475"	40° 26' 43,055"
137927	657	Земли сельскохозяйственного назначения № 136	394539,40	2176671,04	50° 35' 35,451"	40° 26' 51,945"
137928	658	Земли сельскохозяйственного назначения № 136	394519,22	2176679,61	50° 35' 34,801"	40° 26' 52,395"
137929	659	Земли сельскохозяйственного назначения № 136	394556,95	2176915,75	50° 35' 36,129"	40° 27' 4,372"
137930	660	Земли сельскохозяйственного назначения № 136	394559,58	2176941,08	50° 35' 36,225"	40° 27' 5,658"
137931		**Земли сельскохозяйственного назначения № 136 Количество**		660		660
137932	1	Земли сельскохозяйственного назначения № 137	402866,16	2139165,19	50° 39' 43,536"	39° 54' 56,822"
137933	2	Земли сельскохозяйственного назначения № 137	402789,60	2139183,43	50° 39' 41,072"	39° 54' 57,832"
137934	3	Земли сельскохозяйственного назначения № 137	402797,97	2138904,61	50° 39' 41,152"	39° 54' 43,633"
137935	4	Земли сельскохозяйственного назначения № 137	402821,20	2138596,87	50° 39' 41,691"	39° 54' 27,946"
137936	5	Земли сельскохозяйственного назначения № 137	402835,70	2138577,21	50° 39' 42,147"	39° 54' 26,930"
137937	6	Земли сельскохозяйственного назначения № 137	402889,21	2138571,01	50° 39' 43,874"	39° 54' 26,556"
137938	7	Земли сельскохозяйственного назначения № 137	402896,03	2138607,27	50° 39' 44,119"	39° 54' 28,394"
137939	8	Земли сельскохозяйственного назначения № 137	402898,88	2138640,07	50° 39' 44,234"	39° 54' 30,060"
137940	9	Земли сельскохозяйственного назначения № 137	402994,15	2138859,99	50° 39' 47,467"	39° 54' 41,150"
137941	10	Земли сельскохозяйственного назначения № 137	403113,22	2139241,07	50° 39' 51,580"	39° 55' 0,418"
137942	11	Земли сельскохозяйственного назначения № 137	402967,46	2139260,59	50° 39' 46,878"	39° 55' 1,568"
137943	12	Земли сельскохозяйственного назначения № 137	402866,87	2139270,86	50° 39' 43,631"	39° 55' 2,199"
137944	13	Земли сельскохозяйственного назначения № 137	402866,16	2139165,19	50° 39' 43,536"	39° 54' 56,822"
137945	14	Земли сельскохозяйственного назначения № 137	403804,58	2149360,74	50° 40' 20,555"	40° 3' 34,833"
137946	15	Земли сельскохозяйственного назначения № 137	403817,14	2149388,92	50° 40' 20,979"	40° 3' 36,255"
137947	16	Земли сельскохозяйственного назначения № 137	403840,01	2149406,41	50° 40' 21,730"	40° 3' 37,123"
137948	17	Земли сельскохозяйственного назначения № 137	403858,33	2149436,06	50° 40' 22,341"	40° 3' 38,615"
137949	18	Земли сельскохозяйственного назначения № 137	403826,50	2149578,76	50° 40' 21,400"	40° 3' 45,911"
137950	19	Земли сельскохозяйственного назначения № 137	403578,74	2149553,81	50° 40' 13,369"	40° 3' 44,882"
137951	20	Земли сельскохозяйственного назначения № 137	403554,63	2149551,38	50° 40' 12,587"	40° 3' 44,782"
137952	21	Земли сельскохозяйственного назначения № 137	403578,77	2149448,53	50° 40' 13,304"	40° 3' 39,523"
137953	22	Земли сельскохозяйственного назначения № 137	403558,40	2149442,27	50° 40' 12,642"	40° 3' 39,224"
137954	23	Земли сельскохозяйственного назначения № 137	403562,95	2149425,32	50° 40' 12,778"	40° 3' 38,357"
137955	24	Земли сельскохозяйственного назначения № 137	403556,35	2149422,04	50° 40' 12,563"	40° 3' 38,196"

137956	25	Земли сельскохозяйственного назначения № 137	403555,13	2149420,20	50° 40' 12,522"	40° 3' 38,104"
137957	26	Земли сельскохозяйственного назначения № 137	403553,60	2149413,58	50° 40' 12,468"	40° 3' 37,768"
137958	27	Земли сельскохозяйственного назначения № 137	403558,22	2149393,61	50° 40' 12,605"	40° 3' 36,747"
137959	28	Земли сельскохозяйственного назначения № 137	403569,74	2149365,93	50° 40' 12,961"	40° 3' 35,327"
137960	29	Земли сельскохозяйственного назначения № 137	403585,83	2149333,64	50° 40' 13,461"	40° 3' 33,667"
137961	30	Земли сельскохозяйственного назначения № 137	403624,07	2149325,83	50° 40' 14,694"	40° 3' 33,232"
137962	31	Земли сельскохозяйственного назначения № 137	403804,58	2149360,74	50° 40' 20,555"	40° 3' 34,833"
137963	32	Земли сельскохозяйственного назначения № 137	404094,69	2151808,20	50° 40' 31,444"	40° 5' 39,156"
137964	33	Земли сельскохозяйственного назначения № 137	404018,49	2151520,33	50° 40' 28,804"	40° 5' 24,572"
137965	34	Земли сельскохозяйственного назначения № 137	404079,88	2151499,17	50° 40' 30,777"	40° 5' 23,436"
137966	35	Земли сельскохозяйственного назначения № 137	404147,61	2151444,13	50° 40' 32,935"	40° 5' 20,569"
137967	36	Земли сельскохозяйственного назначения № 137	404393,14	2151406,03	50° 40' 40,855"	40° 5' 18,394"
137968	37	Земли сельскохозяйственного назначения № 137	404460,88	2151717,18	50° 40' 43,236"	40° 5' 34,172"
137969	38	Земли сельскохозяйственного назначения № 137	404094,69	2151808,20	50° 40' 31,444"	40° 5' 39,156"
137970	39	Земли сельскохозяйственного назначения № 137	406781,01	2142979,58	50° 41' 52,748"	39° 58' 6,882"
137971	40	Земли сельскохозяйственного назначения № 137	406758,15	2142979,42	50° 41' 52,008"	39° 58' 6,898"
137972	41	Земли сельскохозяйственного назначения № 137	406711,85	2142980,82	50° 41' 50,512"	39° 58' 7,018"
137973	42	Земли сельскохозяйственного назначения № 137	406707,23	2142977,86	50° 41' 50,360"	39° 58' 6,872"
137974	43	Земли сельскохозяйственного назначения № 137	406702,80	2142973,54	50° 41' 50,214"	39° 58' 6,656"
137975	44	Земли сельскохозяйственного назначения № 137	406676,61	2142974,80	50° 41' 49,368"	39° 58' 6,748"
137976	45	Земли сельскохозяйственного назначения № 137	406671,20	2142979,98	50° 41' 49,196"	39° 58' 7,017"
137977	46	Земли сельскохозяйственного назначения № 137	406655,19	2142980,34	50° 41' 48,678"	39° 58' 7,052"
137978	47	Земли сельскохозяйственного назначения № 137	406653,84	2142973,30	50° 41' 48,630"	39° 58' 6,695"
137979	48	Земли сельскохозяйственного назначения № 137	406652,74	2142954,83	50° 41' 48,582"	39° 58' 5,755"
137980	49	Земли сельскохозяйственного назначения № 137	406643,51	2142923,73	50° 41' 48,263"	39° 58' 4,181"
137981	50	Земли сельскохозяйственного назначения № 137	406635,12	2142907,16	50° 41' 47,981"	39° 58' 3,346"
137982	51	Земли сельскохозяйственного назначения № 137	406626,04	2142889,65	50° 41' 47,675"	39° 58' 2,463"
137983	52	Земли сельскохозяйственного назначения № 137	406574,04	2142885,70	50° 41' 45,990"	39° 58' 2,316"
137984	53	Земли сельскохозяйственного назначения № 137	406575,36	2142848,74	50° 41' 46,009"	39° 58' 0,433"
137985	54	Земли сельскохозяйственного назначения № 137	406602,97	2142697,15	50° 41' 46,801"	39° 57' 52,683"
137986	55	Земли сельскохозяйственного назначения № 137	406700,63	2142698,82	50° 41' 49,962"	39° 57' 52,666"
137987	56	Земли сельскохозяйственного назначения № 137	406712,94	2142643,01	50° 41' 50,323"	39° 57' 49,810"
137988	57	Земли сельскохозяйственного назначения № 137	406727,42	2142572,89	50° 41' 50,745"	39° 57' 46,224"
137989	58	Земли сельскохозяйственного назначения № 137	406759,70	2142584,16	50° 41' 51,796"	39° 57' 46,764"
137990	59	Земли сельскохозяйственного назначения № 137	406762,64	2142613,16	50° 41' 51,911"	39° 57' 48,238"
137991	60	Земли сельскохозяйственного назначения № 137	406744,11	2142606,06	50° 41' 51,307"	39° 57' 47,896"
137992	61	Земли сельскохозяйственного назначения № 137	406739,11	2142633,56	50° 41' 51,163"	39° 57' 49,302"
137993	62	Земли сельскохозяйственного назначения № 137	406770,86	2142653,31	50° 41' 52,203"	39° 57' 50,274"
137994	63	Земли сельскохозяйственного назначения № 137	406765,11	2142688,06	50° 41' 52,040"	39° 57' 52,050"
137995	64	Земли сельскохозяйственного назначения № 137	406798,61	2142706,06	50° 41' 53,136"	39° 57' 52,932"
137996	65	Земли сельскохозяйственного назначения № 137	406842,61	2142708,06	50° 41' 54,561"	39° 57' 52,988"

137997	66	Земли сельскохозяйственного назначения № 137	406873,11	2142694,06	50° 41' 55,538"	39° 57' 52,243"
137998	67	Земли сельскохозяйственного назначения № 137	406895,11	2142637,06	50° 41' 56,212"	39° 57' 49,317"
137999	68	Земли сельскохозяйственного назначения № 137	406870,82	2142605,94	50° 41' 55,406"	39° 57' 47,757"
138000	69	Земли сельскохозяйственного назначения № 137	406870,11	2142573,06	50° 41' 55,361"	39° 57' 46,083"
138001	70	Земли сельскохозяйственного назначения № 137	406881,61	2142550,06	50° 41' 55,718"	39° 57' 44,900"
138002	71	Земли сельскохозяйственного назначения № 137	406907,61	2142565,06	50° 41' 56,569"	39° 57' 45,636"
138003	72	Земли сельскохозяйственного назначения № 137	406937,61	2142619,56	50° 41' 57,575"	39° 57' 48,381"
138004	73	Земли сельскохозяйственного назначения № 137	406941,61	2142640,56	50° 41' 57,719"	39° 57' 49,447"
138005	74	Земли сельскохозяйственного назначения № 137	406934,11	2142660,56	50° 41' 57,489"	39° 57' 50,473"
138006	75	Земли сельскохозяйственного назначения № 137	406970,61	2142706,56	50° 41' 58,701"	39° 57' 52,778"
138007	76	Земли сельскохозяйственного назначения № 137	406990,20	2142711,07	50° 41' 59,337"	39° 57' 52,987"
138008	77	Земли сельскохозяйственного назначения № 137	406991,03	2142715,08	50° 41' 59,367"	39° 57' 53,191"
138009	78	Земли сельскохозяйственного назначения № 137	406963,86	2142727,15	50° 41' 58,496"	39° 57' 53,834"
138010	79	Земли сельскохозяйственного назначения № 137	406940,82	2142751,42	50° 41' 57,767"	39° 57' 55,094"
138011	80	Земли сельскохозяйственного назначения № 137	406898,98	2142815,79	50° 41' 56,456"	39° 57' 58,417"
138012	81	Земли сельскохозяйственного назначения № 137	406890,01	2142836,84	50° 41' 56,180"	39° 57' 59,498"
138013	82	Земли сельскохозяйственного назначения № 137	406846,60	2142924,27	50° 41' 54,833"	39° 58' 3,997"
138014	83	Земли сельскохозяйственного назначения № 137	406837,97	2142936,97	50° 41' 54,562"	39° 58' 4,653"
138015	84	Земли сельскохозяйственного назначения № 137	406835,07	2142951,64	50° 41' 54,478"	39° 58' 5,403"
138016	85	Земли сельскохозяйственного назначения № 137	406838,19	2142951,94	50° 41' 54,580"	39° 58' 5,415"
138017	86	Земли сельскохозяйственного назначения № 137	406844,83	2142956,75	50° 41' 54,798"	39° 58' 5,653"
138018	87	Земли сельскохозяйственного назначения № 137	406847,01	2142966,83	50° 41' 54,875"	39° 58' 6,164"
138019	88	Земли сельскохозяйственного назначения № 137	406843,24	2142976,11	50° 41' 54,759"	39° 58' 6,641"
138020	89	Земли сельскохозяйственного назначения № 137	406834,54	2142979,90	50° 41' 54,480"	39° 58' 6,843"
138021	90	Земли сельскохозяйственного назначения № 137	406833,29	2142985,61	50° 41' 54,443"	39° 58' 7,135"
138022	91	Земли сельскохозяйственного назначения № 137	406821,71	2142983,19	50° 41' 54,067"	39° 58' 7,024"
138023	92	Земли сельскохозяйственного назначения № 137	406789,72	2142979,64	50° 41' 53,030"	39° 58' 6,876"
138024	93	Земли сельскохозяйственного назначения № 137	406781,01	2142979,58	50° 41' 52,748"	39° 58' 6,882"
138025	94	Земли сельскохозяйственного назначения № 137	410171,60	2130126,30	50° 43' 33,404"	39° 47' 8,285"
138026	95	Земли сельскохозяйственного назначения № 137	410303,81	2130102,30	50° 43' 37,663"	39° 47' 6,907"
138027	96	Земли сельскохозяйственного назначения № 137	410460,02	2130073,00	50° 43' 42,694"	39° 47' 5,232"
138028	97	Земли сельскохозяйственного назначения № 137	410500,95	2130066,46	50° 43' 44,013"	39° 47' 4,850"
138029	98	Земли сельскохозяйственного назначения № 137	410642,46	2130040,52	50° 43' 48,572"	39° 47' 3,363"
138030	99	Земли сельскохозяйственного назначения № 137	410648,43	2130039,43	50° 43' 48,764"	39° 47' 3,300"
138031	100	Земли сельскохозяйственного назначения № 137	410653,81	2130038,75	50° 43' 48,937"	39° 47' 3,259"
138032	101	Земли сельскохозяйственного назначения № 137	410658,78	2130037,84	50° 43' 49,097"	39° 47' 3,207"
138033	102	Земли сельскохозяйственного назначения № 137	410679,68	2130034,00	50° 43' 49,771"	39° 47' 2,987"
138034	103	Земли сельскохозяйственного назначения № 137	410716,05	2130089,78	50° 43' 50,988"	39° 47' 5,787"
138035	104	Земли сельскохозяйственного назначения № 137	410762,08	2130196,08	50° 43' 52,556"	39° 47' 11,151"
138036	105	Земли сельскохозяйственного назначения № 137	410809,01	2130303,80	50° 43' 54,154"	39° 47' 16,586"
138037	106	Земли сельскохозяйственного назначения № 137	410860,35	2130433,13	50° 43' 55,911"	39° 47' 23,118"

138038	107	Земли сельскохозяйственного назначения № 137	410624,29	2130493,68	50° 43' 48,320"	39° 47' 26,479"
138039	108	Земли сельскохозяйственного назначения № 137	410274,50	2130564,24	50° 43' 37,057"	39° 47' 30,483"
138040	109	Земли сельскохозяйственного назначения № 137	410223,40	2130574,55	50° 43' 35,412"	39° 47' 31,068"
138041	110	Земли сельскохозяйственного назначения № 137	410255,48	2130771,81	50° 43' 36,595"	39° 47' 41,083"
138042	111	Земли сельскохозяйственного назначения № 137	410216,97	2130778,23	50° 43' 35,354"	39° 47' 41,455"
138043	112	Земли сельскохозяйственного назначения № 137	410114,99	2130455,18	50° 43' 31,817"	39° 47' 25,111"
138044	113	Земли сельскохозяйственного назначения № 137	410167,62	2130443,73	50° 43' 33,511"	39° 47' 24,466"
138045	114	Земли сельскохозяйственного назначения № 137	410186,30	2130433,07	50° 43' 34,107"	39° 47' 23,901"
138046	115	Земли сельскохозяйственного назначения № 137	410202,71	2130415,96	50° 43' 34,625"	39° 47' 23,010"
138047	116	Земли сельскохозяйственного назначения № 137	410229,80	2130406,69	50° 43' 35,495"	39° 47' 22,506"
138048	117	Земли сельскохозяйственного назначения № 137	410226,05	2130389,94	50° 43' 35,361"	39° 47' 21,657"
138049	118	Земли сельскохозяйственного назначения № 137	410206,09	2130292,41	50° 43' 34,643"	39° 47' 16,710"
138050	119	Земли сельскохозяйственного назначения № 137	410204,37	2130278,93	50° 43' 34,578"	39° 47' 16,025"
138051	120	Земли сельскохозяйственного назначения № 137	410278,77	2130269,44	50° 43' 36,977"	39° 47' 15,455"
138052	121	Земли сельскохозяйственного назначения № 137	410264,26	2130158,68	50° 43' 36,426"	39° 47' 9,827"
138053	122	Земли сельскохозяйственного назначения № 137	410179,99	2130165,07	50° 43' 33,704"	39° 47' 10,251"
138054	123	Земли сельскохозяйственного назначения № 137	410171,60	2130126,30	50° 43' 33,404"	39° 47' 8,285"
138055	124	Земли сельскохозяйственного назначения № 137	410803,51	2141982,68	50° 44' 2,211"	39° 57' 11,870"
138056	125	Земли сельскохозяйственного назначения № 137	410794,96	2141978,62	50° 44' 1,932"	39° 57' 11,672"
138057	126	Земли сельскохозяйственного назначения № 137	410701,72	2141974,41	50° 43' 58,913"	39° 57' 11,555"
138058	127	Земли сельскохозяйственного назначения № 137	410696,01	2141904,23	50° 43' 58,681"	39° 57' 7,984"
138059	128	Земли сельскохозяйственного назначения № 137	410727,96	2141833,34	50° 43' 59,667"	39° 57' 4,337"
138060	129	Земли сельскохозяйственного назначения № 137	410753,57	2141800,78	50° 44' 0,474"	39° 57' 2,650"
138061	130	Земли сельскохозяйственного назначения № 137	410800,52	2141788,51	50° 44' 1,984"	39° 57' 1,975"
138062	131	Земли сельскохозяйственного назначения № 137	410829,83	2141783,56	50° 44' 2,929"	39° 57' 1,692"
138063	132	Земли сельскохозяйственного назначения № 137	410835,92	2141765,78	50° 44' 3,114"	39° 57' 0,779"
138064	133	Земли сельскохозяйственного назначения № 137	410792,24	2141757,29	50° 44' 1,696"	39° 57' 0,393"
138065	134	Земли сельскохозяйственного назначения № 137	410764,32	2141748,08	50° 44' 0,786"	39° 56' 59,953"
138066	135	Земли сельскохозяйственного назначения № 137	410758,68	2141725,95	50° 44' 0,589"	39° 56' 58,831"
138067	136	Земли сельскохозяйственного назначения № 137	410801,73	2141674,28	50° 44' 1,947"	39° 56' 56,151"
138068	137	Земли сельскохозяйственного назначения № 137	410831,72	2141631,79	50° 44' 2,889"	39° 56' 53,954"
138069	138	Земли сельскохозяйственного назначения № 137	410879,97	2141626,60	50° 44' 4,446"	39° 56' 53,638"
138070	139	Земли сельскохозяйственного назначения № 137	410974,18	2141671,94	50° 44' 7,524"	39° 56' 55,850"
138071	140	Земли сельскохозяйственного назначения № 137	411012,49	2141692,68	50° 44' 8,777"	39° 56' 56,866"
138072	141	Земли сельскохозяйственного назначения № 137	411055,56	2141709,47	50° 44' 10,182"	39° 56' 57,677"
138073	142	Земли сельскохозяйственного назначения № 137	411085,87	2141727,92	50° 44' 11,175"	39° 56' 58,585"
138074	143	Земли сельскохозяйственного назначения № 137	411103,08	2141738,40	50° 44' 11,738"	39° 56' 59,101"
138075	144	Земли сельскохозяйственного назначения № 137	411154,06	2141768,35	50° 44' 13,408"	39° 57' 0,574"
138076	145	Земли сельскохозяйственного назначения № 137	411182,43	2141810,41	50° 44' 14,354"	39° 57' 2,688"
138077	146	Земли сельскохозяйственного назначения № 137	411225,11	2141854,17	50° 44' 15,764"	39° 57' 4,874"
138078	147	Земли сельскохозяйственного назначения № 137	411251,90	2141897,04	50° 44' 16,659"	39° 57' 7,031"

138079	148	Земли сельскохозяйственного назначения № 137	411233,71	2141912,90	50° 44' 16,081"	39° 57' 7,859"
138080	149	Земли сельскохозяйственного назначения № 137	411232,32	2141912,60	50° 44' 16,036"	39° 57' 7,845"
138081	150	Земли сельскохозяйственного назначения № 137	411142,97	2141983,70	50° 44' 13,193"	39° 57' 11,564"
138082	151	Земли сельскохозяйственного назначения № 137	411062,27	2142064,82	50° 44' 10,637"	39° 57' 15,784"
138083	152	Земли сельскохозяйственного назначения № 137	411041,53	2142068,79	50° 44' 9,969"	39° 57' 16,008"
138084	153	Земли сельскохозяйственного назначения № 137	411029,43	2142068,54	50° 44' 9,577"	39° 57' 16,008"
138085	154	Земли сельскохозяйственного назначения № 137	410968,54	2142038,72	50° 44' 7,587"	39° 57' 14,552"
138086	155	Земли сельскохозяйственного назначения № 137	410911,84	2142000,76	50° 44' 5,728"	39° 57' 12,677"
138087	156	Земли сельскохозяйственного назначения № 137	410890,46	2141990,44	50° 44' 5,029"	39° 57' 12,174"
138088	157	Земли сельскохозяйственного назначения № 137	410863,76	2141988,46	50° 44' 4,164"	39° 57' 12,101"
138089	158	Земли сельскохозяйственного назначения № 137	410803,51	2141982,68	50° 44' 2,211"	39° 57' 11,870"
138090	159	Земли сельскохозяйственного назначения № 137	410945,77	2130916,96	50° 43' 59,031"	39° 47' 47,679"
138091	160	Земли сельскохозяйственного назначения № 137	410927,78	2130708,47	50° 43' 58,296"	39° 47' 37,073"
138092	161	Земли сельскохозяйственного назначения № 137	411105,58	2130680,95	50° 44' 4,026"	39° 47' 35,463"
138093	162	Земли сельскохозяйственного назначения № 137	411124,63	2130915,90	50° 44' 4,816"	39° 47' 47,417"
138094	163	Земли сельскохозяйственного назначения № 137	410945,77	2130916,96	50° 43' 59,031"	39° 47' 47,679"
138095		**Земли сельскохозяйственного назначения № 137 Количество**		163		163
138096	1	Земли сельскохозяйственного назначения № 138	356046,42	2151241,59	50° 14' 36,595"	40° 5' 55,902"
138097	2	Земли сельскохозяйственного назначения № 138	356147,51	2150967,82	50° 14' 39,701"	40° 5' 41,994"
138098	3	Земли сельскохозяйственного назначения № 138	356192,24	2150992,01	50° 14' 41,163"	40° 5' 43,173"
138099	4	Земли сельскохозяйственного назначения № 138	356228,10	2151004,95	50° 14' 42,331"	40° 5' 43,792"
138100	5	Земли сельскохозяйственного назначения № 138	356269,81	2151032,18	50° 14' 43,697"	40° 5' 45,127"
138101	6	Земли сельскохозяйственного назначения № 138	356223,78	2151217,23	50° 14' 42,319"	40° 5' 54,506"
138102	7	Земли сельскохозяйственного назначения № 138	356198,38	2151320,24	50° 14' 41,559"	40° 5' 59,727"
138103	8	Земли сельскохозяйственного назначения № 138	356229,43	2151481,11	50° 14' 42,660"	40° 6' 7,815"
138104	9	Земли сельскохозяйственного назначения № 138	356209,67	2151543,20	50° 14' 42,058"	40° 6' 10,966"
138105	10	Земли сельскохозяйственного назначения № 138	356158,87	2151689,95	50° 14' 40,502"	40° 6' 18,418"
138106	11	Земли сельскохозяйственного назначения № 138	356103,84	2151682,90	50° 14' 38,718"	40° 6' 18,113"
138107	12	Земли сельскохозяйственного назначения № 138	356092,55	2151706,88	50° 14' 38,367"	40° 6' 19,334"
138108	13	Земли сельскохозяйственного назначения № 138	356040,34	2151833,89	50° 14' 36,753"	40° 6' 25,790"
138109	14	Земли сельскохозяйственного назначения № 138	355855,48	2151760,51	50° 14' 30,729"	40° 6' 22,260"
138110	15	Земли сельскохозяйственного назначения № 138	355945,79	2151526,26	50° 14' 33,510"	40° 6' 10,358"
138111	16	Земли сельскохозяйственного назначения № 138	356046,42	2151241,59	50° 14' 36,595"	40° 5' 55,902"
138112	17	Земли сельскохозяйственного назначения № 138	356761,51	2151582,67	50° 14' 59,936"	40° 6' 12,442"
138113	18	Земли сельскохозяйственного назначения № 138	356679,25	2151580,83	50° 14' 57,273"	40° 6' 12,426"
138114	19	Земли сельскохозяйственного назначения № 138	356682,00	2151491,80	50° 14' 57,309"	40° 6' 7,931"
138115	20	Земли сельскохозяйственного назначения № 138	356766,40	2151497,00	50° 15' 0,043"	40° 6' 8,114"
138116	21	Земли сельскохозяйственного назначения № 138	356761,51	2151582,67	50° 14' 59,936"	40° 6' 12,442"
138117	22	Земли сельскохозяйственного назначения № 138	357891,24	2151067,59	50° 15' 36,178"	40° 5' 45,390"
138118	23	Земли сельскохозяйственного назначения № 138	357856,18	2151057,93	50° 15' 35,038"	40° 5' 44,935"
138119	24	Земли сельскохозяйственного назначения № 138	357858,66	2151034,04	50° 15' 35,104"	40° 5' 43,727"

138120	25	Земли сельскохозяйственного назначения № 138	357876,75	2151011,73	50° 15' 35,676"	40° 5' 42,584"
138121	26	Земли сельскохозяйственного назначения № 138	357902,68	2150849,33	50° 15' 36,416"	40° 5' 34,364"
138122	27	Земли сельскохозяйственного назначения № 138	358114,68	2150871,51	50° 15' 43,289"	40° 5' 35,283"
138123	28	Земли сельскохозяйственного назначения № 138	358223,33	2150919,48	50° 15' 46,833"	40° 5' 37,602"
138124	29	Земли сельскохозяйственного назначения № 138	358333,40	2151069,06	50° 15' 50,485"	40° 5' 45,049"
138125	30	Земли сельскохозяйственного назначения № 138	358213,45	2151184,77	50° 15' 46,674"	40° 5' 51,002"
138126	31	Земли сельскохозяйственного назначения № 138	358073,75	2151109,98	50° 15' 42,109"	40° 5' 47,358"
138127	32	Земли сельскохозяйственного назначения № 138	357891,24	2151067,59	50° 15' 36,178"	40° 5' 45,390"
138128	33	Земли сельскохозяйственного назначения № 138	367181,64	2148045,14	50° 20' 34,904"	40° 3' 3,831"
138129	34	Земли сельскохозяйственного назначения № 138	367163,01	2148072,63	50° 20' 34,319"	40° 3' 5,239"
138130	35	Земли сельскохозяйственного назначения № 138	367168,68	2148076,47	50° 20' 34,504"	40° 3' 5,428"
138131	36	Земли сельскохозяйственного назначения № 138	367161,39	2148087,23	50° 20' 34,275"	40° 3' 5,979"
138132	37	Земли сельскохозяйственного назначения № 138	367155,73	2148083,40	50° 20' 34,090"	40° 3' 5,791"
138133	38	Земли сельскохозяйственного назначения № 138	367111,75	2148148,42	50° 20' 32,707"	40° 3' 9,120"
138134	39	Земли сельскохозяйственного назначения № 138	367106,71	2148155,87	50° 20' 32,549"	40° 3' 9,502"
138135	40	Земли сельскохозяйственного назначения № 138	367024,35	2148095,01	50° 20' 29,846"	40° 3' 6,505"
138136	41	Земли сельскохозяйственного назначения № 138	367076,93	2148036,35	50° 20' 31,511"	40° 3' 3,489"
138137	42	Земли сельскохозяйственного назначения № 138	367075,86	2148033,54	50° 20' 31,475"	40° 3' 3,348"
138138	43	Земли сельскохозяйственного назначения № 138	367108,56	2147997,92	50° 20' 32,510"	40° 3' 1,515"
138139	44	Земли сельскохозяйственного назначения № 138	367175,85	2148041,21	50° 20' 34,714"	40° 3' 3,638"
138140	45	Земли сельскохозяйственного назначения № 138	367192,45	2148016,72	50° 20' 35,236"	40° 3' 2,384"
138141	46	Земли сельскохозяйственного назначения № 138	367198,24	2148020,65	50° 20' 35,426"	40° 3' 2,577"
138142	47	Земли сельскохозяйственного назначения № 138	367181,64	2148045,14	50° 20' 34,904"	40° 3' 3,831"
138143	48	Земли сельскохозяйственного назначения № 138	372149,29	2152853,18	50° 23' 18,550"	40° 7' 2,301"
138144	49	Земли сельскохозяйственного назначения № 138	372130,71	2152853,87	50° 23' 17,950"	40° 7' 2,353"
138145	50	Земли сельскохозяйственного назначения № 138	372124,36	2152666,55	50° 23' 17,633"	40° 6' 52,879"
138146	51	Земли сельскохозяйственного назначения № 138	372151,88	2152666,34	50° 23' 18,523"	40° 6' 52,843"
138147	52	Земли сельскохозяйственного назначения № 138	372156,01	2152738,36	50° 23' 18,700"	40° 6' 56,484"
138148	53	Земли сельскохозяйственного назначения № 138	372157,91	2152806,31	50° 23' 18,802"	40° 6' 59,921"
138149	54	Земли сельскохозяйственного назначения № 138	372162,99	2152828,53	50° 23' 18,979"	40° 7' 1,041"
138150	55	Земли сельскохозяйственного назначения № 138	372162,36	2152835,52	50° 23' 18,963"	40° 7' 1,395"
138151	56	Земли сельскохозяйственного назначения № 138	372159,82	2152839,96	50° 23' 18,883"	40° 7' 1,622"
138152	57	Земли сельскохозяйственного назначения № 138	372152,26	2152846,89	50° 23' 18,643"	40° 7' 1,980"
138153	58	Земли сельскохозяйственного назначения № 138	372152,20	2152846,95	50° 23' 18,641"	40° 7' 1,983"
138154	59	Земли сельскохозяйственного назначения № 138	372149,29	2152853,18	50° 23' 18,550"	40° 7' 2,301"
138155	60	Земли сельскохозяйственного назначения № 138	368030,84	2148606,29	50° 21' 2,727"	40° 3' 31,379"
138156	61	Земли сельскохозяйственного назначения № 138	367959,92	2148656,10	50° 21' 0,463"	40° 3' 33,966"
138157	62	Земли сельскохозяйственного назначения № 138	367832,92	2148650,81	50° 20' 56,351"	40° 3' 33,821"
138158	63	Земли сельскохозяйственного назначения № 138	367528,65	2148497,35	50° 20' 46,412"	40° 3' 26,357"
138159	64	Земли сельскохозяйственного назначения № 138	367303,76	2148462,95	50° 20' 39,115"	40° 3' 24,836"
138160	65	Земли сельскохозяйственного назначения № 138	366721,67	2148089,89	50° 20' 20,051"	40° 3' 6,541"

138161	66	Земли сельскохозяйственного назначения № 138	366896,30	2148015,81	50° 20' 25,654"	40° 3' 2,626"
138162	67	Земли сельскохозяйственного назначения № 138	367078,86	2147878,22	50° 20' 31,475"	40° 2' 55,493"
138163	68	Земли сельскохозяйственного назначения № 138	367184,69	2147706,24	50° 20' 34,791"	40° 2' 46,695"
138164	69	Земли сельскохозяйственного назначения № 138	367277,11	2147528,22	50° 20' 37,670"	40° 2' 37,604"
138165	70	Земли сельскохозяйственного назначения № 138	367307,73	2147568,99	50° 20' 38,686"	40° 2' 39,635"
138166	71	Земли сельскохозяйственного назначения № 138	367347,10	2147608,10	50° 20' 39,984"	40° 2' 41,574"
138167	72	Земли сельскохозяйственного назначения № 138	367379,59	2147632,86	50° 20' 41,051"	40° 2' 42,794"
138168	73	Земли сельскохозяйственного назначения № 138	367408,46	2147652,30	50° 20' 41,997"	40° 2' 43,749"
138169	74	Земли сельскохозяйственного назначения № 138	367431,02	2147667,19	50° 20' 42,736"	40° 2' 44,480"
138170	75	Земли сельскохозяйственного назначения № 138	367447,95	2147677,62	50° 20' 43,291"	40° 2' 44,991"
138171	76	Земли сельскохозяйственного назначения № 138	367469,39	2147690,83	50° 20' 43,993"	40° 2' 45,637"
138172	77	Земли сельскохозяйственного назначения № 138	367492,92	2147707,11	50° 20' 44,764"	40° 2' 46,438"
138173	78	Земли сельскохозяйственного назначения № 138	367525,03	2147728,92	50° 20' 45,817"	40° 2' 47,509"
138174	79	Земли сельскохозяйственного назначения № 138	367557,18	2147750,75	50° 20' 46,870"	40° 2' 48,581"
138175	80	Земли сельскохозяйственного назначения № 138	367560,68	2147758,75	50° 20' 46,989"	40° 2' 48,982"
138176	81	Земли сельскохозяйственного назначения № 138	367559,95	2147766,79	50° 20' 46,970"	40° 2' 49,390"
138177	82	Земли сельскохозяйственного назначения № 138	367553,90	2147775,02	50° 20' 46,779"	40° 2' 49,812"
138178	83	Земли сельскохозяйственного назначения № 138	367568,69	2147780,66	50° 20' 47,261"	40° 2' 50,082"
138179	84	Земли сельскохозяйственного назначения № 138	367576,58	2147773,94	50° 20' 47,512"	40° 2' 49,735"
138180	85	Земли сельскохозяйственного назначения № 138	367584,52	2147772,90	50° 20' 47,769"	40° 2' 49,674"
138181	86	Земли сельскохозяйственного назначения № 138	367591,11	2147774,59	50° 20' 47,983"	40° 2' 49,753"
138182	87	Земли сельскохозяйственного назначения № 138	367644,39	2147808,43	50° 20' 49,728"	40° 2' 51,412"
138183	88	Земли сельскохозяйственного назначения № 138	367678,05	2147831,08	50° 20' 50,831"	40° 2' 52,525"
138184	89	Земли сельскохозяйственного назначения № 138	367715,23	2147856,07	50° 20' 52,050"	40° 2' 53,752"
138185	90	Земли сельскохозяйственного назначения № 138	367748,58	2147878,50	50° 20' 53,142"	40° 2' 54,854"
138186	91	Земли сельскохозяйственного назначения № 138	367775,70	2147896,61	50° 20' 54,031"	40° 2' 55,743"
138187	92	Земли сельскохозяйственного назначения № 138	367812,57	2147919,86	50° 20' 55,239"	40° 2' 56,883"
138188	93	Земли сельскохозяйственного назначения № 138	367853,12	2147945,43	50° 20' 56,566"	40° 2' 58,136"
138189	94	Земли сельскохозяйственного назначения № 138	367853,38	2147949,88	50° 20' 56,578"	40° 2' 58,361"
138190	95	Земли сельскохозяйственного назначения № 138	367851,43	2147953,42	50° 20' 56,517"	40° 2' 58,542"
138191	96	Земли сельскохозяйственного назначения № 138	367862,48	2147959,51	50° 20' 56,878"	40° 2' 58,839"
138192	97	Земли сельскохозяйственного назначения № 138	367866,74	2147956,04	50° 20' 57,014"	40° 2' 58,659"
138193	98	Земли сельскохозяйственного назначения № 138	367868,96	2147955,74	50° 20' 57,085"	40° 2' 58,642"
138194	99	Земли сельскохозяйственного назначения № 138	367871,56	2147957,22	50° 20' 57,170"	40° 2' 58,714"
138195	100	Земли сельскохозяйственного назначения № 138	367901,00	2147971,89	50° 20' 58,132"	40° 2' 59,427"
138196	101	Земли сельскохозяйственного назначения № 138	367953,15	2147999,83	50° 20' 59,837"	40° 3' 0,789"
138197	102	Земли сельскохозяйственного назначения № 138	368002,08	2148025,08	50° 21' 1,435"	40° 3' 2,018"
138198	103	Земли сельскохозяйственного назначения № 138	368037,24	2148042,35	50° 21' 2,584"	40° 3' 2,857"
138199	104	Земли сельскохозяйственного назначения № 138	368083,00	2148068,00	50° 21' 4,080"	40° 3' 4,110"
138200	105	Земли сельскохозяйственного назначения № 138	368114,66	2148081,53	50° 21' 5,113"	40° 3' 4,763"
138201	106	Земли сельскохозяйственного назначения № 138	368148,73	2148100,80	50° 21' 6,227"	40° 3' 5,704"

138202	107	Земли сельскохозяйственного назначения № 138	368177,56	2148107,56	50° 21' 7,164"	40° 3' 6,018"
138203	108	Земли сельскохозяйственного назначения № 138	368217,85	2148109,86	50° 21' 8,469"	40° 3' 6,095"
138204	109	Земли сельскохозяйственного назначения № 138	368225,85	2148109,92	50° 21' 8,728"	40° 3' 6,090"
138205	110	Земли сельскохозяйственного назначения № 138	368249,52	2148110,11	50° 21' 9,494"	40° 3' 6,077"
138206	111	Земли сельскохозяйственного назначения № 138	368296,00	2148114,26	50° 21' 11,000"	40° 3' 6,241"
138207	112	Земли сельскохозяйственного назначения № 138	368317,17	2148116,32	50° 21' 11,686"	40° 3' 6,325"
138208	113	Земли сельскохозяйственного назначения № 138	368357,68	2148121,66	50° 21' 13,000"	40° 3' 6,556"
138209	114	Земли сельскохозяйственного назначения № 138	368378,99	2148128,44	50° 21' 13,694"	40° 3' 6,878"
138210	115	Земли сельскохозяйственного назначения № 138	368349,87	2148178,04	50° 21' 12,783"	40° 3' 9,414"
138211	116	Земли сельскохозяйственного назначения № 138	368388,79	2148209,95	50° 21' 14,062"	40° 3' 10,990"
138212	117	Земли сельскохозяйственного назначения № 138	368369,53	2148250,35	50° 21' 13,464"	40° 3' 13,052"
138213	118	Земли сельскохозяйственного назначения № 138	368357,68	2148290,48	50° 21' 13,105"	40° 3' 15,092"
138214	119	Земли сельскохозяйственного назначения № 138	368304,22	2148430,95	50° 21' 11,463"	40° 3' 22,248"
138215	120	Земли сельскохозяйственного назначения № 138	368302,20	2148453,84	50° 21' 11,412"	40° 3' 23,407"
138216	121	Земли сельскохозяйственного назначения № 138	368283,61	2148435,39	50° 21' 10,799"	40° 3' 22,492"
138217	122	Земли сельскохозяйственного назначения № 138	368255,06	2148415,46	50° 21' 9,863"	40° 3' 21,512"
138218	123	Земли сельскохозяйственного назначения № 138	368217,36	2148401,45	50° 21' 8,634"	40° 3' 20,840"
138219	124	Земли сельскохозяйственного назначения № 138	368171,70	2148381,12	50° 21' 7,145"	40° 3' 19,856"
138220	125	Земли сельскохозяйственного назначения № 138	368163,35	2148380,04	50° 21' 6,874"	40° 3' 19,810"
138221	126	Земли сельскохозяйственного назначения № 138	368157,16	2148381,52	50° 21' 6,674"	40° 3' 19,891"
138222	127	Земли сельскохозяйственного назначения № 138	368151,50	2148387,04	50° 21' 6,495"	40° 3' 20,175"
138223	128	Земли сельскохозяйственного назначения № 138	368131,68	2148428,84	50° 21' 5,879"	40° 3' 22,308"
138224	129	Земли сельскохозяйственного назначения № 138	368101,90	2148482,83	50° 21' 4,949"	40° 3' 25,067"
138225	130	Земли сельскохозяйственного назначения № 138	368058,09	2148536,32	50° 21' 3,565"	40° 3' 27,814"
138226	131	Земли сельскохозяйственного назначения № 138	368030,84	2148606,29	50° 21' 2,727"	40° 3' 31,379"
138227	132	Земли сельскохозяйственного назначения № 138	367181,64	2148045,14	50° 20' 34,904"	40° 3' 3,831"
138228	133	Земли сельскохозяйственного назначения № 138	367198,24	2148020,65	50° 20' 35,426"	40° 3' 2,577"
138229	134	Земли сельскохозяйственного назначения № 138	367192,45	2148016,72	50° 20' 35,236"	40° 3' 2,384"
138230	135	Земли сельскохозяйственного назначения № 138	367175,85	2148041,21	50° 20' 34,714"	40° 3' 3,638"
138231	136	Земли сельскохозяйственного назначения № 138	367108,56	2147997,92	50° 20' 32,510"	40° 3' 1,515"
138232	137	Земли сельскохозяйственного назначения № 138	367075,86	2148033,54	50° 20' 31,475"	40° 3' 3,348"
138233	138	Земли сельскохозяйственного назначения № 138	367076,93	2148036,35	50° 20' 31,511"	40° 3' 3,489"
138234	139	Земли сельскохозяйственного назначения № 138	367024,35	2148095,01	50° 20' 29,846"	40° 3' 6,505"
138235	140	Земли сельскохозяйственного назначения № 138	367106,71	2148155,87	50° 20' 32,549"	40° 3' 9,502"
138236	141	Земли сельскохозяйственного назначения № 138	367111,75	2148148,42	50° 20' 32,707"	40° 3' 9,120"
138237	142	Земли сельскохозяйственного назначения № 138	367155,73	2148083,40	50° 20' 34,090"	40° 3' 5,791"
138238	143	Земли сельскохозяйственного назначения № 138	367161,39	2148087,23	50° 20' 34,275"	40° 3' 5,979"
138239	144	Земли сельскохозяйственного назначения № 138	367168,68	2148076,47	50° 20' 34,504"	40° 3' 5,428"
138240	145	Земли сельскохозяйственного назначения № 138	367163,01	2148072,63	50° 20' 34,319"	40° 3' 5,239"
138241	146	Земли сельскохозяйственного назначения № 138	367181,64	2148045,14	50° 20' 34,904"	40° 3' 3,831"
138242		**Земли сельскохозяйственного назначения № 138 Количество**		146		146

138243	1	Земли сельскохозяйственного назначения № 139	372149,29	2152853,18	50° 23' 18,550"	40° 7' 2,301"
138244	2	Земли сельскохозяйственного назначения № 139	372152,20	2152846,95	50° 23' 18,641"	40° 7' 1,983"
138245	3	Земли сельскохозяйственного назначения № 139	372152,26	2152846,89	50° 23' 18,643"	40° 7' 1,980"
138246	4	Земли сельскохозяйственного назначения № 139	372159,82	2152839,96	50° 23' 18,883"	40° 7' 1,622"
138247	5	Земли сельскохозяйственного назначения № 139	372162,36	2152835,52	50° 23' 18,963"	40° 7' 1,395"
138248	6	Земли сельскохозяйственного назначения № 139	372162,99	2152828,53	50° 23' 18,979"	40° 7' 1,041"
138249	7	Земли сельскохозяйственного назначения № 139	372157,91	2152806,31	50° 23' 18,802"	40° 6' 59,921"
138250	8	Земли сельскохозяйственного назначения № 139	372156,01	2152738,36	50° 23' 18,700"	40° 6' 56,484"
138251	9	Земли сельскохозяйственного назначения № 139	372151,88	2152666,34	50° 23' 18,523"	40° 6' 52,843"
138252	10	Земли сельскохозяйственного назначения № 139	372411,17	2152664,43	50° 23' 26,911"	40° 6' 52,505"
138253	11	Земли сельскохозяйственного назначения № 139	372415,40	2152843,29	50° 23' 27,154"	40° 7' 1,553"
138254	12	Земли сельскохозяйственного назначения № 139	372149,29	2152853,18	50° 23' 18,550"	40° 7' 2,301"
138255	13	Земли сельскохозяйственного назначения № 139	376070,35	2153735,71	50° 25' 25,934"	40° 7' 43,346"
138256	14	Земли сельскохозяйственного назначения № 139	375787,50	2153715,91	50° 25' 16,771"	40° 7' 42,605"
138257	15	Земли сельскохозяйственного назначения № 139	375744,44	2153712,89	50° 25' 15,376"	40° 7' 42,492"
138258	16	Земли сельскохозяйственного назначения № 139	375725,58	2153530,13	50° 25' 14,658"	40° 7' 33,254"
138259	17	Земли сельскохозяйственного назначения № 139	375730,64	2153529,39	50° 25' 14,821"	40° 7' 33,212"
138260	18	Земли сельскохозяйственного назначения № 139	375768,74	2153523,76	50° 25' 16,050"	40° 7' 32,891"
138261	19	Земли сельскохозяйственного назначения № 139	375764,08	2153490,01	50° 25' 15,880"	40° 7' 31,187"
138262	20	Земли сельскохозяйственного назначения № 139	375762,15	2153476,02	50° 25' 15,809"	40° 7' 30,480"
138263	21	Земли сельскохозяйственного назначения № 139	375809,08	2153468,91	50° 25' 17,323"	40° 7' 30,076"
138264	22	Земли сельскохозяйственного назначения № 139	375856,01	2153461,79	50° 25' 18,837"	40° 7' 29,672"
138265	23	Земли сельскохозяйственного назначения № 139	375858,06	2153475,68	50° 25' 18,912"	40° 7' 30,374"
138266	24	Земли сельскохозяйственного назначения № 139	375874,10	2153584,50	50° 25' 19,495"	40° 7' 35,870"
138267	25	Земли сельскохозяйственного назначения № 139	375999,60	2153558,80	50° 25' 23,540"	40° 7' 34,452"
138268	26	Земли сельскохозяйственного назначения № 139	376007,87	2153606,63	50° 25' 23,836"	40° 7' 36,867"
138269	27	Земли сельскохозяйственного назначения № 139	376002,86	2153607,46	50° 25' 23,674"	40° 7' 36,914"
138270	28	Земли сельскохозяйственного назначения № 139	376004,50	2153616,29	50° 25' 23,733"	40° 7' 37,359"
138271	29	Земли сельскохозяйственного назначения № 139	376009,60	2153616,30	50° 25' 23,898"	40° 7' 37,355"
138272	30	Земли сельскохозяйственного назначения № 139	376011,20	2153625,10	50° 25' 23,955"	40° 7' 37,799"
138273	31	Земли сельскохозяйственного назначения № 139	376053,01	2153619,13	50° 25' 25,304"	40° 7' 37,458"
138274	32	Земли сельскохозяйственного назначения № 139	376053,83	2153624,05	50° 25' 25,333"	40° 7' 37,707"
138275	33	Земли сельскохозяйственного назначения № 139	376054,16	2153626,02	50° 25' 25,345"	40° 7' 37,806"
138276	34	Земли сельскохозяйственного назначения № 139	376071,80	2153731,50	50° 25' 25,978"	40° 7' 43,132"
138277	35	Земли сельскохозяйственного назначения № 139	376070,35	2153735,71	50° 25' 25,934"	40° 7' 43,346"
138278		**Земли сельскохозяйственного назначения № 139 Количество**		35		35
138279	1	Земли сельскохозяйственного назначения № 14	468921,14	2162964,06	51° 15' 35,102"	40° 14' 11,360"
138280	2	Земли сельскохозяйственного назначения № 14	468845,30	2162721,30	51° 15' 32,515"	40° 13' 58,910"
138281	3	Земли сельскохозяйственного назначения № 14	469169,40	2162095,95	51° 15' 42,654"	40° 13' 26,382"
138282	4	Земли сельскохозяйственного назначения № 14	469326,37	2161820,92	51° 15' 47,580"	40° 13' 12,062"
138283	5	Земли сельскохозяйственного назначения № 14	469601,84	2161993,64	51° 15' 56,587"	40° 13' 20,724"

138284	6	Земли сельскохозяйственного назначения № 14	469465,15	2162280,36	51° 15' 52,324"	40° 13' 35,629"
138285	7	Земли сельскохозяйственного назначения № 14	469342,33	2162566,73	51° 15' 48,509"	40° 13' 50,504"
138286	8	Земли сельскохозяйственного назначения № 14	469164,09	2162956,96	51° 15' 42,958"	40° 14' 10,781"
138287	9	Земли сельскохозяйственного назначения № 14	468980,82	2163126,70	51° 15' 37,122"	40° 14' 19,694"
138288	10	Земли сельскохозяйственного назначения № 14	468921,14	2162964,06	51° 15' 35,102"	40° 14' 11,360"
138289		**Земли сельскохозяйственного назначения № 14 Количество**		10		10
138290	1	Земли сельскохозяйственного назначения № 140	375038,58	2169590,69	50° 25' 1,129"	40° 21' 7,156"
138291	2	Земли сельскохозяйственного назначения № 140	375013,69	2169561,16	50° 25' 0,310"	40° 21' 5,680"
138292	3	Земли сельскохозяйственного назначения № 140	375067,18	2169513,47	50° 25' 2,017"	40° 21' 3,224"
138293	4	Земли сельскохозяйственного назначения № 140	375090,71	2169543,77	50° 25' 2,793"	40° 21' 4,740"
138294	5	Земли сельскохозяйственного назначения № 140	375038,58	2169590,69	50° 25' 1,129"	40° 21' 7,156"
138295	6	Земли сельскохозяйственного назначения № 140	376753,21	2169124,31	50° 25' 56,378"	40° 20' 42,209"
138296	7	Земли сельскохозяйственного назначения № 140	376664,21	2169200,84	50° 25' 53,536"	40° 20' 46,155"
138297	8	Земли сельскохозяйственного назначения № 140	376614,98	2169140,34	50° 25' 51,914"	40° 20' 43,128"
138298	9	Земли сельскохозяйственного назначения № 140	376591,40	2169135,76	50° 25' 51,148"	40° 20' 42,914"
138299	10	Земли сельскохозяйственного назначения № 140	376570,46	2169119,75	50° 25' 50,463"	40° 20' 42,120"
138300	11	Земли сельскохозяйственного назначения № 140	376558,71	2169103,77	50° 25' 50,075"	40° 20' 41,319"
138301	12	Земли сельскохозяйственного назначения № 140	376577,46	2169089,84	50° 25' 50,675"	40° 20' 40,599"
138302	13	Земли сельскохозяйственного назначения № 140	376558,03	2169064,00	50° 25' 50,033"	40° 20' 39,305"
138303	14	Земли сельскохозяйственного назначения № 140	376559,49	2169060,41	50° 25' 50,079"	40° 20' 39,122"
138304	15	Земли сельскохозяйственного назначения № 140	376626,00	2169010,60	50° 25' 52,206"	40° 20' 36,547"
138305	16	Земли сельскохозяйственного назначения № 140	376651,21	2168994,89	50° 25' 53,014"	40° 20' 35,732"
138306	17	Земли сельскохозяйственного назначения № 140	376667,66	2169016,16	50° 25' 53,557"	40° 20' 36,797"
138307	18	Земли сельскохозяйственного назначения № 140	376678,29	2169007,47	50° 25' 53,896"	40° 20' 36,348"
138308	19	Земли сельскохозяйственного назначения № 140	376733,09	2169077,44	50° 25' 55,704"	40° 20' 39,850"
138309	20	Земли сельскохозяйственного назначения № 140	376722,27	2169085,79	50° 25' 55,358"	40° 20' 40,282"
138310	21	Земли сельскохозяйственного назначения № 140	376753,21	2169124,31	50° 25' 56,378"	40° 20' 42,209"
138311	22	Земли сельскохозяйственного назначения № 140	377104,41	2167772,17	50° 26' 7,066"	40° 19' 33,437"
138312	23	Земли сельскохозяйственного назначения № 140	376147,12	2166592,99	50° 25' 35,494"	40° 18' 34,466"
138313	24	Земли сельскохозяйственного назначения № 140	376189,62	2166548,22	50° 25' 36,846"	40° 18' 32,164"
138314	25	Земли сельскохозяйственного назначения № 140	376255,92	2166486,29	50° 25' 38,959"	40° 18' 28,974"
138315	26	Земли сельскохозяйственного назначения № 140	376276,94	2166456,57	50° 25' 39,624"	40° 18' 27,452"
138316	27	Земли сельскохозяйственного назначения № 140	376283,96	2166455,02	50° 25' 39,851"	40° 18' 27,368"
138317	28	Земли сельскохозяйственного назначения № 140	376304,78	2166445,50	50° 25' 40,519"	40° 18' 26,869"
138318	29	Земли сельскохозяйственного назначения № 140	376320,74	2166410,08	50° 25' 41,018"	40° 18' 25,062"
138319	30	Земли сельскохозяйственного назначения № 140	376334,82	2166373,84	50° 25' 41,455"	40° 18' 23,215"
138320	31	Земли сельскохозяйственного назначения № 140	376339,93	2166373,88	50° 25' 41,620"	40° 18' 23,213"
138321	32	Земли сельскохозяйственного назначения № 140	376366,85	2166403,73	50° 25' 42,506"	40° 18' 24,703"
138322	33	Земли сельскохозяйственного назначения № 140	376409,08	2166465,23	50° 25' 43,904"	40° 18' 27,785"
138323	34	Земли сельскохозяйственного назначения № 140	376426,74	2166476,96	50° 25' 44,482"	40° 18' 28,365"
138324	35	Земли сельскохозяйственного назначения № 140	376428,70	2166468,36	50° 25' 44,541"	40° 18' 27,927"

138325	36	Земли сельскохозяйственного назначения № 140	376416,01	2166444,28	50° 25' 44,118"	40° 18' 26,718"
138326	37	Земли сельскохозяйственного назначения № 140	376392,71	2166402,07	50° 25' 43,342"	40° 18' 24,598"
138327	38	Земли сельскохозяйственного назначения № 140	376382,40	2166382,86	50° 25' 42,999"	40° 18' 23,634"
138328	39	Земли сельскохозяйственного назначения № 140	376351,47	2166350,28	50° 25' 41,981"	40° 18' 22,008"
138329	40	Земли сельскохозяйственного назначения № 140	376341,60	2166340,50	50° 25' 41,657"	40° 18' 21,521"
138330	41	Земли сельскохозяйственного назначения № 140	376349,84	2166295,32	50° 25' 41,900"	40° 18' 19,226"
138331	42	Земли сельскохозяйственного назначения № 140	376356,97	2166225,89	50° 25' 42,095"	40° 18' 15,703"
138332	43	Земли сельскохозяйственного назначения № 140	376354,37	2166159,07	50° 25' 41,977"	40° 18' 12,321"
138333	44	Земли сельскохозяйственного назначения № 140	376344,23	2166093,27	50° 25' 41,615"	40° 18' 8,996"
138334	45	Земли сельскохозяйственного назначения № 140	376320,84	2166004,73	50° 25' 40,813"	40° 18' 4,530"
138335	46	Земли сельскохозяйственного назначения № 140	376298,55	2165969,53	50° 25' 40,073"	40° 18' 2,765"
138336	47	Земли сельскохозяйственного назначения № 140	376280,07	2165931,13	50° 25' 39,456"	40° 18' 0,835"
138337	48	Земли сельскохозяйственного назначения № 140	376283,23	2165882,68	50° 25' 39,533"	40° 17' 58,378"
138338	49	Земли сельскохозяйственного назначения № 140	376293,28	2165844,51	50° 25' 39,838"	40° 17' 56,437"
138339	50	Земли сельскохозяйственного назначения № 140	376309,78	2165809,10	50° 25' 40,354"	40° 17' 54,630"
138340	51	Земли сельскохозяйственного назначения № 140	376339,72	2165831,98	50° 25' 41,335"	40° 17' 55,765"
138341	52	Земли сельскохозяйственного назначения № 140	376390,42	2165880,35	50° 25' 43,000"	40° 17' 58,174"
138342	53	Земли сельскохозяйственного назначения № 140	376433,47	2165940,50	50° 25' 44,424"	40° 18' 1,186"
138343	54	Земли сельскохозяйственного назначения № 140	376466,53	2165975,79	50° 25' 45,512"	40° 18' 2,947"
138344	55	Земли сельскохозяйственного назначения № 140	376501,79	2166005,18	50° 25' 46,668"	40° 18' 4,407"
138345	56	Земли сельскохозяйственного назначения № 140	376554,16	2166048,71	50° 25' 48,385"	40° 18' 6,570"
138346	57	Земли сельскохозяйственного назначения № 140	376588,39	2166073,78	50° 25' 49,505"	40° 18' 7,812"
138347	58	Земли сельскохозяйственного назначения № 140	376599,85	2166078,93	50° 25' 49,879"	40° 18' 8,064"
138348	59	Земли сельскохозяйственного назначения № 140	376627,54	2166091,35	50° 25' 50,781"	40° 18' 8,671"
138349	60	Земли сельскохозяйственного назначения № 140	376635,14	2166084,41	50° 25' 51,023"	40° 18' 8,313"
138350	61	Земли сельскохозяйственного назначения № 140	376607,19	2166062,26	50° 25' 50,108"	40° 18' 7,214"
138351	62	Земли сельскохозяйственного назначения № 140	376603,06	2166058,99	50° 25' 49,972"	40° 18' 7,051"
138352	63	Земли сельскохозяйственного назначения № 140	376537,85	2166008,18	50° 25' 47,836"	40° 18' 4,530"
138353	64	Земли сельскохозяйственного назначения № 140	376497,79	2165972,82	50° 25' 46,522"	40° 18' 2,771"
138354	65	Земли сельскохозяйственного назначения № 140	376452,40	2165932,04	50° 25' 45,032"	40° 18' 0,742"
138355	66	Земли сельскохозяйственного назначения № 140	376433,28	2165904,41	50° 25' 44,399"	40° 17' 59,358"
138356	67	Земли сельскохозяйственного назначения № 140	376418,44	2165878,97	50° 25' 43,906"	40° 17' 58,081"
138357	68	Земли сельскохозяйственного назначения № 140	376394,98	2165854,53	50° 25' 43,134"	40° 17' 56,862"
138358	69	Земли сельскохозяйственного назначения № 140	376370,60	2165812,85	50° 25' 42,324"	40° 17' 54,771"
138359	70	Земли сельскохозяйственного назначения № 140	376343,38	2165787,30	50° 25' 41,430"	40° 17' 53,499"
138360	71	Земли сельскохозяйственного назначения № 140	376328,42	2165774,78	50° 25' 40,940"	40° 17' 52,877"
138361	72	Земли сельскохозяйственного назначения № 140	376311,80	2165710,00	50° 25' 40,368"	40° 17' 49,609"
138362	73	Земли сельскохозяйственного назначения № 140	376308,30	2165681,42	50° 25' 40,240"	40° 17' 48,164"
138363	74	Земли сельскохозяйственного назначения № 140	376319,98	2165643,28	50° 25' 40,599"	40° 17' 46,223"
138364	75	Земли сельскохозяйственного назначения № 140	376369,91	2165523,07	50° 25' 42,152"	40° 17' 40,094"
138365	76	Земли сельскохозяйственного назначения № 140	376392,55	2165442,05	50° 25' 42,842"	40° 17' 35,971"

138366	77	Земли сельскохозяйственного назначения № 140	376408,50	2165400,28	50° 25' 43,337"	40° 17' 33,843"
138367	78	Земли сельскохозяйственного назначения № 140	376588,50	2165622,94	50° 25' 49,276"	40° 17' 44,975"
138368	79	Земли сельскохозяйственного назначения № 140	376801,56	2165886,49	50° 25' 56,306"	40° 17' 58,153"
138369	80	Земли сельскохозяйственного назначения № 140	377416,39	2166617,11	50° 26' 16,574"	40° 18' 34,672"
138370	81	Земли сельскохозяйственного назначения № 140	377104,41	2167772,17	50° 26' 7,066"	40° 19' 33,437"
138371	82	Земли сельскохозяйственного назначения № 140	378031,09	2156396,10	50° 26' 30,919"	40° 9' 56,320"
138372	83	Земли сельскохозяйственного назначения № 140	378059,55	2156412,91	50° 26' 31,849"	40° 9' 57,146"
138373	84	Земли сельскохозяйственного назначения № 140	378136,69	2156513,51	50° 26' 34,403"	40° 10' 2,174"
138374	85	Земли сельскохозяйственного назначения № 140	378177,61	2156509,58	50° 26' 35,724"	40° 10' 1,938"
138375	86	Земли сельскохозяйственного назначения № 140	378178,46	2156519,54	50° 26' 35,758"	40° 10' 2,442"
138376	87	Земли сельскохозяйственного назначения № 140	378202,67	2156517,49	50° 26' 36,540"	40° 10' 2,316"
138377	88	Земли сельскохозяйственного назначения № 140	378203,33	2156525,69	50° 26' 36,566"	40° 10' 2,731"
138378	89	Земли сельскохозяйственного назначения № 140	378234,62	2156604,81	50° 26' 37,623"	40° 10' 6,712"
138379	90	Земли сельскохозяйственного назначения № 140	378254,19	2156679,06	50° 26' 38,299"	40° 10' 10,456"
138380	91	Земли сельскохозяйственного назначения № 140	378251,05	2156682,28	50° 26' 38,199"	40° 10' 10,622"
138381	92	Земли сельскохозяйственного назначения № 140	378231,07	2156683,83	50° 26' 37,554"	40° 10' 10,719"
138382	93	Земли сельскохозяйственного назначения № 140	378224,53	2156684,34	50° 26' 37,343"	40° 10' 10,750"
138383	94	Земли сельскохозяйственного назначения № 140	378209,02	2156685,55	50° 26' 36,841"	40° 10' 10,825"
138384	95	Земли сельскохозяйственного назначения № 140	378197,36	2156658,10	50° 26' 36,448"	40° 10' 9,445"
138385	96	Земли сельскохозяйственного назначения № 140	378093,21	2156461,72	50° 26' 32,966"	40° 9' 59,589"
138386	97	Земли сельскохозяйственного назначения № 140	378031,09	2156396,10	50° 26' 30,919"	40° 9' 56,320"
138387	98	Земли сельскохозяйственного назначения № 140	378192,64	2156116,09	50° 26' 35,985"	40° 9' 41,988"
138388	99	Земли сельскохозяйственного назначения № 140	378189,58	2156114,23	50° 26' 35,885"	40° 9' 41,896"
138389	100	Земли сельскохозяйственного назначения № 140	378218,01	2156074,33	50° 26' 36,781"	40° 9' 39,849"
138390	101	Земли сельскохозяйственного назначения № 140	378253,07	2156017,80	50° 26' 37,883"	40° 9' 36,954"
138391	102	Земли сельскохозяйственного назначения № 140	378385,59	2155771,01	50° 26' 42,028"	40° 9' 24,330"
138392	103	Земли сельскохозяйственного назначения № 140	378408,12	2155771,74	50° 26' 42,758"	40° 9' 24,346"
138393	104	Земли сельскохозяйственного назначения № 140	378407,87	2155780,15	50° 26' 42,755"	40° 9' 24,773"
138394	105	Земли сельскохозяйственного назначения № 140	378407,47	2155807,75	50° 26' 42,758"	40° 9' 26,172"
138395	106	Земли сельскохозяйственного назначения № 140	378404,48	2155967,23	50° 26' 42,753"	40° 9' 34,255"
138396	107	Земли сельскохозяйственного назначения № 140	378403,58	2156025,40	50° 26' 42,757"	40° 9' 37,203"
138397	108	Земли сельскохозяйственного назначения № 140	378347,35	2156049,57	50° 26' 40,952"	40° 9' 38,478"
138398	109	Земли сельскохозяйственного назначения № 140	378339,44	2156052,98	50° 26' 40,698"	40° 9' 38,658"
138399	110	Земли сельскохозяйственного назначения № 140	378192,64	2156116,09	50° 26' 35,985"	40° 9' 41,988"
138400	111	Земли сельскохозяйственного назначения № 140	378226,58	2156532,04	50° 26' 37,322"	40° 10' 3,032"
138401	112	Земли сельскохозяйственного назначения № 140	378461,28	2156524,01	50° 26' 44,911"	40° 10' 2,414"
138402	113	Земли сельскохозяйственного назначения № 140	378462,32	2156453,44	50° 26' 44,904"	40° 9' 58,838"
138403	114	Земли сельскохозяйственного назначения № 140	378468,74	2156453,38	50° 26' 45,111"	40° 9' 58,829"
138404	115	Земли сельскохозяйственного назначения № 140	378468,88	2156449,33	50° 26' 45,114"	40° 9' 58,624"
138405	116	Земли сельскохозяйственного назначения № 140	378470,09	2156447,56	50° 26' 45,152"	40° 9' 58,533"
138406	117	Земли сельскохозяйственного назначения № 140	378471,15	2156374,14	50° 26' 45,144"	40° 9' 54,812"

138407	118	Земли сельскохозяйственного назначения № 140	378471,31	2156368,23	50° 26' 45,146"	40° 9' 54,512"
138408	119	Земли сельскохозяйственного назначения № 140	378470,26	2156349,95	50° 26' 45,101"	40° 9' 53,587"
138409	120	Земли сельскохозяйственного назначения № 140	378562,35	2156341,59	50° 26' 48,076"	40° 9' 53,081"
138410	121	Земли сельскохозяйственного назначения № 140	378567,37	2156341,01	50° 26' 48,238"	40° 9' 53,047"
138411	122	Земли сельскохозяйственного назначения № 140	378573,72	2156391,90	50° 26' 48,473"	40° 9' 55,620"
138412	123	Земли сельскохозяйственного назначения № 140	378604,75	2156418,41	50° 26' 49,492"	40° 9' 56,935"
138413	124	Земли сельскохозяйственного назначения № 140	378661,83	2156434,47	50° 26' 51,348"	40° 9' 57,697"
138414	125	Земли сельскохозяйственного назначения № 140	378667,91	2156435,19	50° 26' 51,545"	40° 9' 57,728"
138415	126	Земли сельскохозяйственного назначения № 140	378701,33	2156412,72	50° 26' 52,613"	40° 9' 56,560"
138416	127	Земли сельскохозяйственного назначения № 140	378709,41	2156393,13	50° 26' 52,864"	40° 9' 55,560"
138417	128	Земли сельскохозяйственного назначения № 140	378713,19	2156379,40	50° 26' 52,978"	40° 9' 54,861"
138418	129	Земли сельскохозяйственного назначения № 140	378738,04	2156382,36	50° 26' 53,784"	40° 9' 54,988"
138419	130	Земли сельскохозяйственного назначения № 140	378755,86	2156383,25	50° 26' 54,361"	40° 9' 55,018"
138420	131	Земли сельскохозяйственного назначения № 140	378757,93	2156385,43	50° 26' 54,429"	40° 9' 55,126"
138421	132	Земли сельскохозяйственного назначения № 140	378758,36	2156387,30	50° 26' 54,444"	40° 9' 55,221"
138422	133	Земли сельскохозяйственного назначения № 140	378757,34	2156424,22	50° 26' 54,432"	40° 9' 57,092"
138423	134	Земли сельскохозяйственного назначения № 140	378757,32	2156425,19	50° 26' 54,432"	40° 9' 57,142"
138424	135	Земли сельскохозяйственного назначения № 140	378754,03	2156544,49	50° 26' 54,394"	40° 10' 3,189"
138425	136	Земли сельскохозяйственного назначения № 140	378751,65	2156544,49	50° 26' 54,317"	40° 10' 3,191"
138426	137	Земли сельскохозяйственного назначения № 140	378750,86	2156559,89	50° 26' 54,300"	40° 10' 3,973"
138427	138	Земли сельскохозяйственного назначения № 140	378751,24	2156571,83	50° 26' 54,319"	40° 10' 4,577"
138428	139	Земли сельскохозяйственного назначения № 140	378750,76	2156578,48	50° 26' 54,308"	40° 10' 4,915"
138429	140	Земли сельскохозяйственного назначения № 140	378734,30	2156592,75	50° 26' 53,783"	40° 10' 5,652"
138430	141	Земли сельскохозяйственного назначения № 140	378733,80	2156593,18	50° 26' 53,767"	40° 10' 5,675"
138431	142	Земли сельскохозяйственного назначения № 140	378721,03	2156604,24	50° 26' 53,360"	40° 10' 6,247"
138432	143	Земли сельскохозяйственного назначения № 140	378710,34	2156604,24	50° 26' 53,015"	40° 10' 6,256"
138433	144	Земли сельскохозяйственного назначения № 140	378699,25	2156630,02	50° 26' 52,671"	40° 10' 7,572"
138434	145	Земли сельскохозяйственного назначения № 140	378686,66	2156630,87	50° 26' 52,264"	40° 10' 7,627"
138435	146	Земли сельскохозяйственного назначения № 140	378653,97	2156636,02	50° 26' 51,209"	40° 10' 7,917"
138436	147	Земли сельскохозяйственного назначения № 140	378620,88	2156640,09	50° 26' 50,141"	40° 10' 8,153"
138437	148	Земли сельскохозяйственного назначения № 140	378537,66	2156650,31	50° 26' 47,454"	40° 10' 8,745"
138438	149	Земли сельскохозяйственного назначения № 140	378480,06	2156656,74	50° 26' 45,594"	40° 10' 9,123"
138439	150	Земли сельскохозяйственного назначения № 140	378422,46	2156663,16	50° 26' 43,734"	40° 10' 9,500"
138440	151	Земли сельскохозяйственного назначения № 140	378364,87	2156669,59	50° 26' 41,875"	40° 10' 9,877"
138441	152	Земли сельскохозяйственного назначения № 140	378307,27	2156675,83	50° 26' 40,015"	40° 10' 10,245"
138442	153	Земли сельскохозяйственного назначения № 140	378284,76	2156673,73	50° 26' 39,285"	40° 10' 10,159"
138443	154	Земли сельскохозяйственного назначения № 140	378279,70	2156671,37	50° 26' 39,120"	40° 10' 10,044"
138444	155	Земли сельскохозяйственного назначения № 140	378277,74	2156669,11	50° 26' 39,055"	40° 10' 9,931"
138445	156	Земли сельскохозяйственного назначения № 140	378265,68	2156670,47	50° 26' 38,666"	40° 10' 10,010"
138446	157	Земли сельскохозяйственного назначения № 140	378250,12	2156606,75	50° 26' 38,126"	40° 10' 6,796"
138447	158	Земли сельскохозяйственного назначения № 140	378226,58	2156532,04	50° 26' 37,322"	40° 10' 3,032"

138448		**Земли сельскохозяйственного назначения № 140 Количество**		158		158
138449	1	Земли сельскохозяйственного назначения № 141	391706,95	2147221,66	50° 33' 47,837"	40° 1' 57,989"
138450	2	Земли сельскохозяйственного назначения № 141	391201,52	2147475,66	50° 33' 31,646"	40° 2' 11,390"
138451	3	Земли сельскохозяйственного назначения № 141	391090,80	2147198,03	50° 33' 27,889"	40° 1' 57,401"
138452	4	Земли сельскохозяйственного назначения № 141	391098,54	2147194,13	50° 33' 28,137"	40° 1' 57,195"
138453	5	Земли сельскохозяйственного назначения № 141	391005,83	2146973,43	50° 33' 24,998"	40° 1' 46,079"
138454	6	Земли сельскохозяйственного назначения № 141	391033,73	2146950,89	50° 33' 25,886"	40° 1' 44,906"
138455	7	Земли сельскохозяйственного назначения № 141	391064,02	2146926,48	50° 33' 26,851"	40° 1' 43,637"
138456	8	Земли сельскохозяйственного назначения № 141	391101,24	2146896,42	50° 33' 28,036"	40° 1' 42,073"
138457	9	Земли сельскохозяйственного назначения № 141	391122,50	2146877,33	50° 33' 28,711"	40° 1' 41,082"
138458	10	Земли сельскохозяйственного назначения № 141	391144,44	2146856,96	50° 33' 29,408"	40° 1' 40,026"
138459	11	Земли сельскохозяйственного назначения № 141	391167,30	2146834,25	50° 33' 30,133"	40° 1' 38,850"
138460	12	Земли сельскохозяйственного назначения № 141	391190,15	2146811,53	50° 33' 30,858"	40° 1' 37,673"
138461	13	Земли сельскохозяйственного назначения № 141	391213,01	2146788,81	50° 33' 31,583"	40° 1' 36,496"
138462	14	Земли сельскохозяйственного назначения № 141	391220,10	2146781,77	50° 33' 31,808"	40° 1' 36,132"
138463	15	Земли сельскохозяйственного назначения № 141	391222,16	2146785,80	50° 33' 31,877"	40° 1' 36,334"
138464	16	Земли сельскохозяйственного назначения № 141	391267,77	2146741,19	50° 33' 33,325"	40° 1' 34,023"
138465	17	Земли сельскохозяйственного назначения № 141	391417,57	2146585,31	50° 33' 38,072"	40° 1' 25,957"
138466	18	Земли сельскохозяйственного назначения № 141	391417,43	2146585,16	50° 33' 38,067"	40° 1' 25,950"
138467	19	Земли сельскохозяйственного назначения № 141	391447,67	2146555,69	50° 33' 39,027"	40° 1' 24,423"
138468	20	Земли сельскохозяйственного назначения № 141	391447,57	2146556,50	50° 33' 39,024"	40° 1' 24,464"
138469	21	Земли сельскохозяйственного назначения № 141	391439,16	2146622,89	50° 33' 38,794"	40° 1' 27,844"
138470	22	Земли сельскохозяйственного назначения № 141	391440,16	2146624,62	50° 33' 38,828"	40° 1' 27,931"
138471	23	Земли сельскохозяйственного назначения № 141	391581,14	2146952,36	50° 33' 43,597"	40° 1' 44,436"
138472	24	Земли сельскохозяйственного назначения № 141	391586,02	2146949,91	50° 33' 43,753"	40° 1' 44,307"
138473	25	Земли сельскохозяйственного назначения № 141	391706,95	2147221,66	50° 33' 47,837"	40° 1' 57,989"
138474	26	Земли сельскохозяйственного назначения № 141	400288,46	2147386,64	50° 38' 25,565"	40° 1' 57,839"
138475	27	Земли сельскохозяйственного назначения № 141	400262,95	2147342,48	50° 38' 24,712"	40° 1' 55,618"
138476	28	Земли сельскохозяйственного назначения № 141	400426,34	2147313,86	50° 38' 29,980"	40° 1' 53,999"
138477	29	Земли сельскохозяйственного назначения № 141	400452,80	2147464,90	50° 38' 30,931"	40° 2' 1,657"
138478	30	Земли сельскохозяйственного назначения № 141	400365,78	2147478,98	50° 38' 28,125"	40° 2' 2,460"
138479	31	Земли сельскохозяйственного назначения № 141	400338,80	2147449,04	50° 38' 27,233"	40° 2' 0,963"
138480	32	Земли сельскохозяйственного назначения № 141	400288,46	2147386,64	50° 38' 25,565"	40° 1' 57,839"
138481	33	Земли сельскохозяйственного назначения № 141	401996,09	2147974,24	50° 39' 21,180"	40° 2' 26,041"
138482	34	Земли сельскохозяйственного назначения № 141	401986,51	2147933,07	50° 39' 20,844"	40° 2' 23,955"
138483	35	Земли сельскохозяйственного назначения № 141	401961,64	2147826,14	50° 39' 19,972"	40° 2' 18,538"
138484	36	Земли сельскохозяйственного назначения № 141	401853,60	2147808,50	50° 39' 16,466"	40° 2' 17,747"
138485	37	Земли сельскохозяйственного назначения № 141	401701,47	2147828,34	50° 39' 11,557"	40° 2' 18,908"
138486	38	Земли сельскохозяйственного назначения № 141	401624,30	2147744,56	50° 39' 9,007"	40° 2' 14,721"
138487	39	Земли сельскохозяйственного назначения № 141	401555,95	2147707,07	50° 39' 6,773"	40° 2' 12,882"
138488	40	Земли сельскохозяйственного назначения № 141	401430,27	2147636,52	50° 39' 2,662"	40° 2' 9,416"

138489	41	Земли сельскохозяйственного назначения № 141	401390,58	2147504,23	50° 39' 1,295"	40° 2' 2,724"
138490	42	Земли сельскохозяйственного назначения № 141	401412,63	2147380,75	50° 39' 1,930"	40° 1' 56,419"
138491	43	Земли сельскохозяйственного назначения № 141	401315,62	2147393,98	50° 38' 58,800"	40° 1' 57,189"
138492	44	Земли сельскохозяйственного назначения № 141	401256,09	2147166,88	50° 38' 56,730"	40° 1' 45,693"
138493	45	Земли сельскохозяйственного назначения № 141	401183,33	2147175,70	50° 38' 54,381"	40° 1' 46,214"
138494	46	Земли сельскохозяйственного назначения № 141	401109,81	2146851,37	50° 38' 51,797"	40° 1' 29,785"
138495	47	Земли сельскохозяйственного назначения № 141	401246,42	2146834,65	50° 38' 56,206"	40° 1' 28,797"
138496	48	Земли сельскохозяйственного назначения № 141	401442,54	2146813,96	50° 39' 2,537"	40° 1' 27,548"
138497	49	Земли сельскохозяйственного назначения № 141	401429,77	2146850,91	50° 39' 2,147"	40° 1' 29,441"
138498	50	Земли сельскохозяйственного назначения № 141	401429,34	2146867,84	50° 39' 2,144"	40° 1' 30,303"
138499	51	Земли сельскохозяйственного назначения № 141	401446,23	2146894,76	50° 39' 2,708"	40° 1' 31,656"
138500	52	Земли сельскохозяйственного назначения № 141	401437,48	2146900,42	50° 39' 2,428"	40° 1' 31,953"
138501	53	Земли сельскохозяйственного назначения № 141	401437,34	2146905,53	50° 39' 2,427"	40° 1' 32,213"
138502	54	Земли сельскохозяйственного назначения № 141	401452,06	2146926,19	50° 39' 2,916"	40° 1' 33,249"
138503	55	Земли сельскохозяйственного назначения № 141	401456,12	2146931,33	50° 39' 3,051"	40° 1' 33,507"
138504	56	Земли сельскохозяйственного назначения № 141	401454,26	2146932,80	50° 39' 2,992"	40° 1' 33,584"
138505	57	Земли сельскохозяйственного назначения № 141	401465,19	2146946,64	50° 39' 3,354"	40° 1' 34,277"
138506	58	Земли сельскохозяйственного назначения № 141	401458,54	2146951,89	50° 39' 3,142"	40° 1' 34,551"
138507	59	Земли сельскохозяйственного назначения № 141	401452,27	2146973,56	50° 39' 2,953"	40° 1' 35,660"
138508	60	Земли сельскохозяйственного назначения № 141	401445,38	2146973,96	50° 39' 2,731"	40° 1' 35,687"
138509	61	Земли сельскохозяйственного назначения № 141	401442,91	2146971,47	50° 39' 2,649"	40° 1' 35,563"
138510	62	Земли сельскохозяйственного назначения № 141	401438,74	2146971,79	50° 39' 2,515"	40° 1' 35,583"
138511	63	Земли сельскохозяйственного назначения № 141	401429,89	2146972,36	50° 39' 2,229"	40° 1' 35,621"
138512	64	Земли сельскохозяйственного назначения № 141	401430,16	2146975,65	50° 39' 2,240"	40° 1' 35,788"
138513	65	Земли сельскохозяйственного назначения № 141	401345,79	2146976,11	50° 38' 59,510"	40° 1' 35,896"
138514	66	Земли сельскохозяйственного назначения № 141	401343,56	2146976,01	50° 38' 59,438"	40° 1' 35,893"
138515	67	Земли сельскохозяйственного назначения № 141	401319,79	2146975,03	50° 38' 58,668"	40° 1' 35,867"
138516	68	Земли сельскохозяйственного назначения № 141	401316,62	2146976,74	50° 38' 58,567"	40° 1' 35,957"
138517	69	Земли сельскохозяйственного назначения № 141	401319,23	2147005,77	50° 38' 58,670"	40° 1' 37,432"
138518	70	Земли сельскохозяйственного назначения № 141	401322,46	2147026,88	50° 38' 58,788"	40° 1' 38,503"
138519	71	Земли сельскохозяйственного назначения № 141	401327,55	2147026,92	50° 38' 58,953"	40° 1' 38,500"
138520	72	Земли сельскохозяйственного назначения № 141	401338,43	2147147,81	50° 38' 59,381"	40° 1' 44,640"
138521	73	Земли сельскохозяйственного назначения № 141	401340,10	2147152,89	50° 38' 59,439"	40° 1' 44,897"
138522	74	Земли сельскохозяйственного назначения № 141	401373,46	2147174,21	50° 39' 0,531"	40° 1' 45,948"
138523	75	Земли сельскохозяйственного назначения № 141	401390,75	2147185,13	50° 39' 1,098"	40° 1' 46,487"
138524	76	Земли сельскохозяйственного назначения № 141	401455,17	2147223,17	50° 39' 3,206"	40° 1' 48,358"
138525	77	Земли сельскохозяйственного назначения № 141	401462,97	2147226,75	50° 39' 3,460"	40° 1' 48,533"
138526	78	Земли сельскохозяйственного назначения № 141	401465,57	2147225,09	50° 39' 3,544"	40° 1' 48,446"
138527	79	Земли сельскохозяйственного назначения № 141	401466,98	2147220,36	50° 39' 3,586"	40° 1' 48,203"
138528	80	Земли сельскохозяйственного назначения № 141	401480,56	2147227,91	50° 39' 4,030"	40° 1' 48,574"
138529	81	Земли сельскохозяйственного назначения № 141	401482,18	2147235,47	50° 39' 4,087"	40° 1' 48,957"

138530	82	Земли сельскохозяйственного назначения № 141	401484,41	2147238,82	50° 39' 4,162"	40° 1' 49,125"
138531	83	Земли сельскохозяйственного назначения № 141	401542,93	2147271,93	50° 39' 6,076"	40° 1' 50,752"
138532	84	Земли сельскохозяйственного назначения № 141	401582,62	2147294,38	50° 39' 7,374"	40° 1' 51,855"
138533	85	Земли сельскохозяйственного назначения № 141	401688,16	2147354,08	50° 39' 10,826"	40° 1' 54,787"
138534	86	Земли сельскохозяйственного назначения № 141	401714,18	2147370,82	50° 39' 11,679"	40° 1' 55,613"
138535	87	Земли сельскохозяйственного назначения № 141	401720,17	2147374,30	50° 39' 11,875"	40° 1' 55,784"
138536	88	Земли сельскохозяйственного назначения № 141	401723,69	2147373,39	50° 39' 11,988"	40° 1' 55,735"
138537	89	Земли сельскохозяйственного назначения № 141	401725,49	2147369,77	50° 39' 12,044"	40° 1' 55,549"
138538	90	Земли сельскохозяйственного назначения № 141	401741,79	2147377,84	50° 39' 12,576"	40° 1' 55,943"
138539	91	Земли сельскохозяйственного назначения № 141	401743,71	2147388,47	50° 39' 12,645"	40° 1' 56,482"
138540	92	Земли сельскохозяйственного назначения № 141	401749,08	2147393,96	50° 39' 12,822"	40° 1' 56,756"
138541	93	Земли сельскохозяйственного назначения № 141	401763,20	2147399,95	50° 39' 13,283"	40° 1' 57,047"
138542	94	Земли сельскохозяйственного назначения № 141	401793,29	2147413,69	50° 39' 14,265"	40° 1' 57,716"
138543	95	Земли сельскохозяйственного назначения № 141	401868,85	2147449,34	50° 39' 16,732"	40° 1' 59,455"
138544	96	Земли сельскохозяйственного назначения № 141	401931,89	2147478,57	50° 39' 18,790"	40° 2' 0,880"
138545	97	Земли сельскохозяйственного назначения № 141	402014,72	2147519,93	50° 39' 21,496"	40° 2' 2,902"
138546	98	Земли сельскохозяйственного назначения № 141	402065,97	2147542,87	50° 39' 23,169"	40° 2' 4,018"
138547	99	Земли сельскохозяйственного назначения № 141	402115,31	2147562,96	50° 39' 24,777"	40° 2' 4,992"
138548	100	Земли сельскохозяйственного назначения № 141	402147,64	2147578,34	50° 39' 25,833"	40° 2' 5,742"
138549	101	Земли сельскохозяйственного назначения № 141	402178,27	2147595,24	50° 39' 26,835"	40° 2' 6,572"
138550	102	Земли сельскохозяйственного назначения № 141	402183,34	2147599,90	50° 39' 27,002"	40° 2' 6,804"
138551	103	Земли сельскохозяйственного назначения № 141	402189,61	2147606,26	50° 39' 27,208"	40° 2' 7,121"
138552	104	Земли сельскохозяйственного назначения № 141	402192,55	2147608,10	50° 39' 27,305"	40° 2' 7,212"
138553	105	Земли сельскохозяйственного назначения № 141	402207,01	2147612,18	50° 39' 27,775"	40° 2' 7,405"
138554	106	Земли сельскохозяйственного назначения № 141	402216,09	2147635,49	50° 39' 28,084"	40° 2' 8,583"
138555	107	Земли сельскохозяйственного назначения № 141	402333,88	2147671,80	50° 39' 31,917"	40° 2' 10,313"
138556	108	Земли сельскохозяйственного назначения № 141	402365,81	2147680,89	50° 39' 32,956"	40° 2' 10,744"
138557	109	Земли сельскохозяйственного назначения № 141	402559,92	2147744,56	50° 39' 39,276"	40° 2' 13,792"
138558	110	Земли сельскохозяйственного назначения № 141	402601,66	2147758,25	50° 39' 40,635"	40° 2' 14,447"
138559	111	Земли сельскохозяйственного назначения № 141	402668,74	2147780,25	50° 39' 42,819"	40° 2' 15,500"
138560	112	Земли сельскохозяйственного назначения № 141	402711,41	2147799,15	50° 39' 44,211"	40° 2' 16,420"
138561	113	Земли сельскохозяйственного назначения № 141	402712,59	2147815,98	50° 39' 44,260"	40° 2' 17,275"
138562	114	Земли сельскохозяйственного назначения № 141	402713,90	2147834,79	50° 39' 44,314"	40° 2' 18,231"
138563	115	Земли сельскохозяйственного назначения № 141	402714,48	2147842,21	50° 39' 44,338"	40° 2' 18,608"
138564	116	Земли сельскохозяйственного назначения № 141	402710,54	2147841,92	50° 39' 44,210"	40° 2' 18,598"
138565	117	Земли сельскохозяйственного назначения № 141	402666,60	2147841,70	50° 39' 42,788"	40° 2' 18,630"
138566	118	Земли сельскохозяйственного назначения № 141	402603,26	2147846,96	50° 39' 40,742"	40° 2' 18,961"
138567	119	Земли сельскохозяйственного назначения № 141	402538,45	2147857,62	50° 39' 38,653"	40° 2' 19,568"
138568	120	Земли сельскохозяйственного назначения № 141	402391,92	2147887,15	50° 39' 33,931"	40° 2' 21,216"
138569	121	Земли сельскохозяйственного назначения № 141	402338,42	2147898,57	50° 39' 32,207"	40° 2' 21,850"
138570	122	Земли сельскохозяйственного назначения № 141	402230,84	2147925,21	50° 39' 28,744"	40° 2' 23,313"

138571	123	Земли сельскохозяйственного назначения № 141	401996,09	2147974,24	50° 39' 21,180"	40° 2' 26,041"
138572	124	Земли сельскохозяйственного назначения № 141	399877,58	2145650,02	50° 38' 11,164"	40° 0' 29,907"
138573	125	Земли сельскохозяйственного назначения № 141	399841,94	2145651,57	50° 38' 10,012"	40° 0' 30,022"
138574	126	Земли сельскохозяйственного назначения № 141	399742,00	2145676,75	50° 38' 6,795"	40° 0' 31,404"
138575	127	Земли сельскохозяйственного назначения № 141	399660,65	2145707,35	50° 38' 4,183"	40° 0' 33,043"
138576	128	Земли сельскохозяйственного назначения № 141	399615,33	2145738,34	50° 38' 2,736"	40° 0' 34,665"
138577	129	Земли сельскохозяйственного назначения № 141	399591,32	2145772,43	50° 38' 1,982"	40° 0' 36,423"
138578	130	Земли сельскохозяйственного назначения № 141	399589,14	2145778,97	50° 38' 1,915"	40° 0' 36,758"
138579	131	Земли сельскохозяйственного назначения № 141	399516,13	2145648,45	50° 37' 59,469"	40° 0' 30,193"
138580	132	Земли сельскохозяйственного назначения № 141	399401,83	2145590,24	50° 37' 55,734"	40° 0' 27,348"
138581	133	Земли сельскохозяйственного назначения № 141	399366,90	2145517,22	50° 37' 54,557"	40° 0' 23,669"
138582	134	Земли сельскохозяйственного назначения № 141	399673,82	2145369,05	50° 38' 4,391"	40° 0' 15,821"
138583	135	Земли сельскохозяйственного назначения № 141	399816,70	2145415,62	50° 38' 9,043"	40° 0' 18,044"
138584	136	Земли сельскохозяйственного назначения № 141	399910,89	2145385,98	50° 38' 12,071"	40° 0' 16,441"
138585	137	Земли сельскохозяйственного назначения № 141	399903,48	2145509,81	50° 38' 11,911"	40° 0' 22,748"
138586	138	Земли сельскохозяйственного назначения № 141	399877,58	2145650,02	50° 38' 11,164"	40° 0' 29,907"
138587	139	Земли сельскохозяйственного назначения № 141	393322,42	2142479,10	50° 34' 37,029"	39° 57' 55,435"
138588	140	Земли сельскохозяйственного назначения № 141	393260,00	2142444,72	50° 34' 34,987"	39° 57' 53,753"
138589	141	Земли сельскохозяйственного назначения № 141	393261,11	2142369,31	50° 34' 34,973"	39° 57' 49,921"
138590	142	Земли сельскохозяйственного назначения № 141	393337,52	2142355,23	50° 34' 37,435"	39° 57' 49,126"
138591	143	Земли сельскохозяйственного назначения № 141	393452,67	2142438,92	50° 34' 41,216"	39° 57' 53,258"
138592	144	Земли сельскохозяйственного назначения № 141	393389,14	2142468,10	50° 34' 39,180"	39° 57' 54,807"
138593	145	Земли сельскохозяйственного назначения № 141	393322,42	2142479,10	50° 34' 37,029"	39° 57' 55,435"
138594		**Земли сельскохозяйственного назначения № 141 Количество**		145		145
138595	1	Земли сельскохозяйственного назначения № 142	383123,78	2160296,45	50° 29' 17,882"	40° 13' 9,540"
138596	2	Земли сельскохозяйственного назначения № 142	383137,06	2160334,97	50° 29' 18,333"	40° 13' 11,482"
138597	3	Земли сельскохозяйственного назначения № 142	383745,65	2160890,90	50° 29' 38,329"	40° 13' 39,154"
138598	4	Земли сельскохозяйственного назначения № 142	383773,36	2160916,21	50° 29' 39,239"	40° 13' 40,414"
138599	5	Земли сельскохозяйственного назначения № 142	383808,83	2160948,61	50° 29' 40,404"	40° 13' 42,027"
138600	6	Земли сельскохозяйственного назначения № 142	383556,13	2161175,75	50° 29' 32,353"	40° 13' 53,764"
138601	7	Земли сельскохозяйственного назначения № 142	383526,11	2161147,95	50° 29' 31,366"	40° 13' 52,379"
138602	8	Земли сельскохозяйственного назначения № 142	383040,97	2160698,69	50° 29' 15,424"	40° 13' 30,010"
138603	9	Земли сельскохозяйственного назначения № 142	383044,87	2160694,28	50° 29' 15,548"	40° 13' 29,783"
138604	10	Земли сельскохозяйственного назначения № 142	382960,16	2160620,88	50° 29' 12,767"	40° 13' 26,134"
138605	11	Земли сельскохозяйственного назначения № 142	382947,39	2160609,39	50° 29' 12,347"	40° 13' 25,562"
138606	12	Земли сельскохозяйственного назначения № 142	382874,45	2160542,50	50° 29' 9,950"	40° 13' 22,233"
138607	13	Земли сельскохозяйственного назначения № 142	382830,03	2160500,55	50° 29' 8,490"	40° 13' 20,144"
138608	14	Земли сельскохозяйственного назначения № 142	382852,03	2160460,45	50° 29' 9,180"	40° 13' 18,091"
138609	15	Земли сельскохозяйственного назначения № 142	382873,28	2160451,20	50° 29' 9,862"	40° 13' 17,604"
138610	16	Земли сельскохозяйственного назначения № 142	383123,78	2160296,45	50° 29' 17,882"	40° 13' 9,540"
138611	17	Земли сельскохозяйственного назначения № 142	402005,74	2148015,76	50° 39' 21,519"	40° 2' 28,144"

138612	18	Земли сельскохозяйственного назначения № 142	401996,09	2147974,24	50° 39' 21,180"	40° 2' 26,041"
138613	19	Земли сельскохозяйственного назначения № 142	402230,84	2147925,21	50° 39' 28,744"	40° 2' 23,313"
138614	20	Земли сельскохозяйственного назначения № 142	402338,42	2147898,57	50° 39' 32,207"	40° 2' 21,850"
138615	21	Земли сельскохозяйственного назначения № 142	402391,92	2147887,15	50° 39' 33,931"	40° 2' 21,216"
138616	22	Земли сельскохозяйственного назначения № 142	402538,45	2147857,62	50° 39' 38,653"	40° 2' 19,568"
138617	23	Земли сельскохозяйственного назначения № 142	402603,26	2147846,96	50° 39' 40,742"	40° 2' 18,961"
138618	24	Земли сельскохозяйственного назначения № 142	402666,60	2147841,70	50° 39' 42,788"	40° 2' 18,630"
138619	25	Земли сельскохозяйственного назначения № 142	402710,54	2147841,92	50° 39' 44,210"	40° 2' 18,598"
138620	26	Земли сельскохозяйственного назначения № 142	402714,48	2147842,21	50° 39' 44,338"	40° 2' 18,608"
138621	27	Земли сельскохозяйственного назначения № 142	402714,48	2147842,22	50° 39' 44,338"	40° 2' 18,609"
138622	28	Земли сельскохозяйственного назначения № 142	402716,79	2147871,82	50° 39' 44,431"	40° 2' 20,113"
138623	29	Земли сельскохозяйственного назначения № 142	402721,42	2147871,62	50° 39' 44,581"	40° 2' 20,099"
138624	30	Земли сельскохозяйственного назначения № 142	402797,35	2147878,03	50° 39' 47,041"	40° 2' 20,349"
138625	31	Земли сельскохозяйственного назначения № 142	402817,12	2147881,04	50° 39' 47,683"	40° 2' 20,483"
138626	32	Земли сельскохозяйственного назначения № 142	402493,02	2148359,71	50° 39' 37,499"	40° 2' 45,167"
138627	33	Земли сельскохозяйственного назначения № 142	402433,48	2148123,79	50° 39' 35,425"	40° 2' 33,219"
138628	34	Земли сельскохозяйственного назначения № 142	402323,24	2148143,64	50° 39' 31,871"	40° 2' 34,338"
138629	35	Земли сельскохозяйственного назначения № 142	402302,91	2147972,42	50° 39' 31,105"	40° 2' 25,644"
138630	36	Земли сельскохозяйственного назначения № 142	402005,74	2148015,76	50° 39' 21,519"	40° 2' 28,144"
138631	37	Земли сельскохозяйственного назначения № 142	402873,03	2151191,44	50° 39' 51,546"	40° 5' 8,928"
138632	38	Земли сельскохозяйственного назначения № 142	402796,65	2151126,89	50° 39' 49,036"	40° 5' 5,716"
138633	39	Земли сельскохозяйственного назначения № 142	402923,89	2150971,28	50° 39' 53,057"	40° 4' 57,673"
138634	40	Земли сельскохозяйственного назначения № 142	402999,20	2151036,59	50° 39' 55,533"	40° 5' 0,925"
138635	41	Земли сельскохозяйственного назначения № 142	402873,03	2151191,44	50° 39' 51,546"	40° 5' 8,928"
138636	42	Земли сельскохозяйственного назначения № 142	381832,01	2154989,69	50° 28' 33,080"	40° 8' 41,596"
138637	43	Земли сельскохозяйственного назначения № 142	381869,51	2155008,48	50° 28' 34,304"	40° 8' 42,515"
138638	44	Земли сельскохозяйственного назначения № 142	381943,20	2155049,22	50° 28' 36,712"	40° 8' 44,513"
138639	45	Земли сельскохозяйственного назначения № 142	381914,53	2155103,17	50° 28' 35,815"	40° 8' 47,275"
138640	46	Земли сельскохозяйственного назначения № 142	381881,45	2155094,57	50° 28' 34,740"	40° 8' 46,869"
138641	47	Земли сельскохозяйственного назначения № 142	381835,14	2155216,26	50° 28' 33,313"	40° 8' 53,081"
138642	48	Земли сельскохозяйственного назначения № 142	381760,93	2155203,19	50° 28' 30,904"	40° 8' 52,486"
138643	49	Земли сельскохозяйственного назначения № 142	381765,21	2155124,33	50° 28' 30,997"	40° 8' 48,484"
138644	50	Земли сельскохозяйственного назначения № 142	381776,35	2155076,14	50° 28' 31,329"	40° 8' 46,030"
138645	51	Земли сельскохозяйственного назначения № 142	381783,06	2155076,98	50° 28' 31,547"	40° 8' 46,067"
138646	52	Земли сельскохозяйственного назначения № 142	381787,20	2155077,26	50° 28' 31,681"	40° 8' 46,077"
138647	53	Земли сельскохозяйственного назначения № 142	381783,56	2155050,72	50° 28' 31,548"	40° 8' 44,735"
138648	54	Земли сельскохозяйственного назначения № 142	381782,58	2155039,34	50° 28' 31,509"	40° 8' 44,159"
138649	55	Земли сельскохозяйственного назначения № 142	381783,29	2155010,45	50° 28' 31,515"	40° 8' 42,693"
138650	56	Земли сельскохозяйственного назначения № 142	381793,44	2154967,30	50° 28' 31,819"	40° 8' 40,497"
138651	57	Земли сельскохозяйственного назначения № 142	381805,82	2154972,06	50° 28' 32,222"	40° 8' 40,727"
138652	58	Земли сельскохозяйственного назначения № 142	381832,01	2154989,69	50° 28' 33,080"	40° 8' 41,596"

138653	59	Земли сельскохозяйственного назначения № 142	381280,57	2158874,35	50° 28' 17,457"	40° 11' 59,035"
138654	60	Земли сельскохозяйственного назначения № 142	381224,37	2158843,86	50° 28' 15,622"	40° 11' 57,538"
138655	61	Земли сельскохозяйственного назначения № 142	381192,00	2158805,23	50° 28' 14,553"	40° 11' 55,608"
138656	62	Земли сельскохозяйственного назначения № 142	381173,28	2158759,17	50° 28' 13,921"	40° 11' 53,290"
138657	63	Земли сельскохозяйственного назначения № 142	381174,40	2158741,38	50° 28' 13,947"	40° 11' 52,387"
138658	64	Земли сельскохозяйственного назначения № 142	381088,20	2158685,79	50° 28' 11,127"	40° 11' 49,644"
138659	65	Земли сельскохозяйственного назначения № 142	381028,86	2158695,04	50° 28' 9,213"	40° 11' 50,165"
138660	66	Земли сельскохозяйственного назначения № 142	381016,36	2158686,40	50° 28' 8,803"	40° 11' 49,738"
138661	67	Земли сельскохозяйственного назначения № 142	381064,00	2158618,00	50° 28' 10,306"	40° 11' 46,229"
138662	68	Земли сельскохозяйственного назначения № 142	381042,65	2158598,21	50° 28' 9,605"	40° 11' 45,244"
138663	69	Земли сельскохозяйственного назначения № 142	381023,36	2158561,89	50° 28' 8,960"	40° 11' 43,420"
138664	70	Земли сельскохозяйственного назначения № 142	380968,01	2158532,21	50° 28' 7,153"	40° 11' 41,964"
138665	71	Земли сельскохозяйственного назначения № 142	380929,40	2158504,33	50° 28' 5,888"	40° 11' 40,585"
138666	72	Земли сельскохозяйственного назначения № 142	381155,00	2158223,40	50° 28' 13,029"	40° 11' 26,145"
138667	73	Земли сельскохозяйственного назначения № 142	381273,16	2158281,67	50° 28' 16,885"	40° 11' 28,995"
138668	74	Земли сельскохозяйственного назначения № 142	381281,99	2158271,44	50° 28' 17,165"	40° 11' 28,468"
138669	75	Земли сельскохозяйственного назначения № 142	381399,95	2158338,07	50° 28' 21,019"	40° 11' 31,742"
138670	76	Земли сельскохозяйственного назначения № 142	381456,37	2158385,07	50° 28' 22,870"	40° 11' 34,075"
138671	77	Земли сельскохозяйственного назначения № 142	381454,80	2158410,88	50° 28' 22,834"	40° 11' 35,385"
138672	78	Земли сельскохозяйственного назначения № 142	381571,10	2158516,82	50° 28' 26,656"	40° 11' 40,654"
138673	79	Земли сельскохозяйственного назначения № 142	381373,85	2158759,60	50° 28' 20,411"	40° 11' 53,135"
138674	80	Земли сельскохозяйственного назначения № 142	381434,30	2158799,63	50° 28' 22,389"	40° 11' 55,112"
138675	81	Земли сельскохозяйственного назначения № 142	381425,76	2158812,23	50° 28' 22,120"	40° 11' 55,758"
138676	82	Земли сельскохозяйственного назначения № 142	381364,10	2158771,58	50° 28' 20,102"	40° 11' 53,751"
138677	83	Земли сельскохозяйственного назначения № 142	381280,57	2158874,35	50° 28' 17,457"	40° 11' 59,035"
138678	84	Земли сельскохозяйственного назначения № 142	382064,27	2159186,77	50° 28' 42,987"	40° 12' 14,189"
138679	85	Земли сельскохозяйственного назначения № 142	381875,99	2158942,27	50° 28' 36,759"	40° 12' 1,957"
138680	86	Земли сельскохозяйственного назначения № 142	381908,63	2158901,37	50° 28' 37,792"	40° 11' 59,854"
138681	87	Земли сельскохозяйственного назначения № 142	381945,93	2158858,16	50° 28' 38,975"	40° 11' 57,631"
138682	88	Земли сельскохозяйственного назначения № 142	382161,30	2159147,25	50° 28' 46,105"	40° 12' 12,100"
138683	89	Земли сельскохозяйственного назначения № 142	382205,51	2159481,21	50° 28' 47,721"	40° 12' 28,995"
138684	90	Земли сельскохозяйственного назначения № 142	382113,01	2159492,45	50° 28' 44,734"	40° 12' 29,646"
138685	91	Земли сельскохозяйственного назначения № 142	382064,27	2159186,77	50° 28' 42,987"	40° 12' 14,189"
138686	92	Земли сельскохозяйственного назначения № 142	381174,40	2158741,38	50° 28' 13,947"	40° 11' 52,387"
138687	93	Земли сельскохозяйственного назначения № 142	381173,28	2158759,17	50° 28' 13,921"	40° 11' 53,290"
138688	94	Земли сельскохозяйственного назначения № 142	381192,00	2158805,23	50° 28' 14,553"	40° 11' 55,608"
138689	95	Земли сельскохозяйственного назначения № 142	381224,37	2158843,86	50° 28' 15,622"	40° 11' 57,538"
138690	96	Земли сельскохозяйственного назначения № 142	381192,00	2158805,23	50° 28' 14,553"	40° 11' 55,608"
138691	97	Земли сельскохозяйственного назначения № 142	381173,28	2158759,17	50° 28' 13,921"	40° 11' 53,290"
138692	98	Земли сельскохозяйственного назначения № 142	381174,40	2158741,38	50° 28' 13,947"	40° 11' 52,387"
138693	99	Земли сельскохозяйственного назначения № 142	381016,36	2158686,40	50° 28' 8,803"	40° 11' 49,738"

138694	100	Земли сельскохозяйственного назначения № 142	381064,00	2158618,00	50° 28' 10,306"	40° 11' 46,229"
138695	101	Земли сельскохозяйственного назначения № 142	381042,65	2158598,21	50° 28' 9,604"	40° 11' 45,244"
138696	102	Земли сельскохозяйственного назначения № 142	381023,36	2158561,89	50° 28' 8,960"	40° 11' 43,420"
138697	103	Земли сельскохозяйственного назначения № 142	381042,65	2158598,21	50° 28' 9,605"	40° 11' 45,244"
138698	104	Земли сельскохозяйственного назначения № 142	381064,00	2158618,00	50° 28' 10,306"	40° 11' 46,229"
138699	105	Земли сельскохозяйственного назначения № 142	381016,36	2158686,40	50° 28' 8,803"	40° 11' 49,738"
138700	106	Земли сельскохозяйственного назначения № 142	381016,36	2158686,40	50° 28' 8,803"	40° 11' 49,738"
138701	107	Земли сельскохозяйственного назначения № 142	381028,86	2158695,04	50° 28' 9,213"	40° 11' 50,165"
138702	108	Земли сельскохозяйственного назначения № 142	381028,86	2158695,04	50° 28' 9,213"	40° 11' 50,165"
138703	109	Земли сельскохозяйственного назначения № 142	381016,36	2158686,40	50° 28' 8,803"	40° 11' 49,738"
138704		**Земли сельскохозяйственного назначения № 142 Количество**		109		109
138705	1	Земли сельскохозяйственного назначения № 143	391858,43	2164932,30	50° 34' 2,979"	40° 16' 57,483"
138706	2	Земли сельскохозяйственного назначения № 143	391789,43	2164881,35	50° 34' 0,720"	40° 16' 54,951"
138707	3	Земли сельскохозяйственного назначения № 143	391735,85	2164761,63	50° 33' 58,924"	40° 16' 48,913"
138708	4	Земли сельскохозяйственного назначения № 143	391713,36	2164637,93	50° 33' 58,131"	40° 16' 42,648"
138709	5	Земли сельскохозяйственного назначения № 143	391768,26	2164547,31	50° 33' 59,860"	40° 16' 37,999"
138710	6	Земли сельскохозяйственного назначения № 143	391833,74	2164592,29	50° 34' 2,002"	40° 16' 40,230"
138711	7	Земли сельскохозяйственного назначения № 143	391927,67	2164540,70	50° 34' 5,014"	40° 16' 37,532"
138712	8	Земли сельскохозяйственного назначения № 143	391967,36	2164560,54	50° 34' 6,309"	40° 16' 38,507"
138713	9	Земли сельскохозяйственного назначения № 143	391995,80	2164606,18	50° 34' 7,253"	40° 16' 40,802"
138714	10	Земли сельскохозяйственного назначения № 143	392017,63	2164794,70	50° 34' 8,058"	40° 16' 50,361"
138715	11	Земли сельскохозяйственного назначения № 143	392018,00	2164836,33	50° 34' 8,092"	40° 16' 52,476"
138716	12	Земли сельскохозяйственного назначения № 143	392011,25	2164840,39	50° 34' 7,876"	40° 16' 52,688"
138717	13	Земли сельскохозяйственного назначения № 143	391858,43	2164932,30	50° 34' 2,979"	40° 16' 57,483"
138718	14	Земли сельскохозяйственного назначения № 143	396819,29	2166885,26	50° 36' 44,499"	40° 18' 32,704"
138719	15	Земли сельскохозяйственного назначения № 143	396798,87	2166873,82	50° 36' 43,833"	40° 18' 32,139"
138720	16	Земли сельскохозяйственного назначения № 143	396814,29	2166703,17	50° 36' 44,244"	40° 18' 23,449"
138721	17	Земли сельскохозяйственного назначения № 143	396844,47	2166687,09	50° 36' 45,212"	40° 18' 22,607"
138722	18	Земли сельскохозяйственного назначения № 143	396923,21	2166581,38	50° 36' 47,705"	40° 18' 17,168"
138723	19	Земли сельскохозяйственного назначения № 143	396981,22	2166611,22	50° 36' 49,598"	40° 18' 18,638"
138724	20	Земли сельскохозяйственного назначения № 143	397057,63	2166549,91	50° 36' 52,038"	40° 18' 15,459"
138725	21	Земли сельскохозяйственного назначения № 143	397154,35	2166614,14	50° 36' 55,201"	40° 18' 18,647"
138726	22	Земли сельскохозяйственного назначения № 143	397127,82	2166676,29	50° 36' 54,374"	40° 18' 21,829"
138727	23	Земли сельскохозяйственного назначения № 143	397083,71	2166747,79	50° 36' 52,984"	40° 18' 25,500"
138728	24	Земли сельскохозяйственного назначения № 143	397016,08	2166956,59	50° 36' 50,903"	40° 18' 36,173"
138729	25	Земли сельскохозяйственного назначения № 143	396819,29	2166885,26	50° 36' 44,499"	40° 18' 32,704"
138730		**Земли сельскохозяйственного назначения № 143 Количество**		25		25
138731	1	Земли сельскохозяйственного назначения № 145	490994,02	2150112,80	51° 27' 21,523"	40° 2' 46,502"
138732	2	Земли сельскохозяйственного назначения № 145	490915,74	2150087,99	51° 27' 18,975"	40° 2' 45,298"
138733	3	Земли сельскохозяйственного назначения № 145	490947,52	2149992,64	51° 27' 19,943"	40° 2' 40,328"
138734	4	Земли сельскохозяйственного назначения № 145	490960,30	2149962,62	51° 27' 20,337"	40° 2' 38,761"

138735	5	Земли сельскохозяйственного назначения № 145	490992,14	2149858,75	51° 27' 21,301"	40° 2' 33,351"
138736	6	Земли сельскохозяйственного назначения № 145	491064,01	2149643,11	51° 27' 23,488"	40° 2' 22,113"
138737	7	Земли сельскохозяйственного назначения № 145	491071,31	2149621,20	51° 27' 23,711"	40° 2' 20,971"
138738	8	Земли сельскохозяйственного назначения № 145	491094,79	2149629,57	51° 27' 24,475"	40° 2' 21,380"
138739	9	Земли сельскохозяйственного назначения № 145	491156,42	2149573,17	51° 27' 26,433"	40° 2' 18,397"
138740	10	Земли сельскохозяйственного назначения № 145	491101,97	2149628,08	51° 27' 24,707"	40° 2' 21,295"
138741	11	Земли сельскохозяйственного назначения № 145	490958,03	2150036,60	51° 27' 20,311"	40° 2' 42,594"
138742	12	Земли сельскохозяйственного назначения № 145	491010,95	2150055,65	51° 27' 22,035"	40° 2' 43,526"
138743	13	Земли сельскохозяйственного назначения № 145	490994,02	2150112,80	51° 27' 21,523"	40° 2' 46,502"
138744	14	Земли сельскохозяйственного назначения № 145	491642,66	2149873,11	51° 27' 42,352"	40° 2' 33,432"
138745	15	Земли сельскохозяйственного назначения № 145	491609,97	2149875,73	51° 27' 41,296"	40° 2' 33,601"
138746	16	Земли сельскохозяйственного назначения № 145	491554,93	2149865,15	51° 27' 39,510"	40° 2' 33,109"
138747	17	Земли сельскохозяйственного назначения № 145	491569,47	2149791,02	51° 27' 39,933"	40° 2' 29,256"
138748	18	Земли сельскохозяйственного назначения № 145	491656,05	2149820,04	51° 27' 42,752"	40° 2' 30,670"
138749	19	Земли сельскохозяйственного назначения № 145	491642,66	2149873,11	51° 27' 42,352"	40° 2' 33,432"
138750	20	Земли сельскохозяйственного назначения № 145	491760,99	2136958,57	51° 27' 37,432"	39° 51' 24,596"
138751	21	Земли сельскохозяйственного назначения № 145	491684,79	2136719,31	51° 27' 34,795"	39° 51' 12,296"
138752	22	Земли сельскохозяйственного назначения № 145	491782,64	2136685,95	51° 27' 37,936"	39° 51' 10,456"
138753	23	Земли сельскохозяйственного назначения № 145	491822,51	2136672,35	51° 27' 39,216"	39° 51' 9,706"
138754	24	Земли сельскохозяйственного назначения № 145	492048,36	2136595,33	51° 27' 46,465"	39° 51' 5,458"
138755	25	Земли сельскохозяйственного назначения № 145	492115,39	2136572,48	51° 27' 48,617"	39° 51' 4,197"
138756	26	Земли сельскохозяйственного назначения № 145	492141,84	2136656,14	51° 27' 49,533"	39° 51' 8,498"
138757	27	Земли сельскохозяйственного назначения № 145	492173,25	2136755,47	51° 27' 50,620"	39° 51' 13,606"
138758	28	Земли сельскохозяйственного назначения № 145	492202,21	2136847,06	51° 27' 51,623"	39° 51' 18,315"
138759	29	Земли сельскохозяйственного назначения № 145	492212,97	2136881,09	51° 27' 51,995"	39° 51' 20,065"
138760	30	Земли сельскохозяйственного назначения № 145	492224,20	2136916,61	51° 27' 52,384"	39° 51' 21,891"
138761	31	Земли сельскохозяйственного назначения № 145	492236,70	2136956,05	51° 27' 52,817"	39° 51' 23,919"
138762	32	Земли сельскохозяйственного назначения № 145	492033,09	2137047,17	51° 27' 46,296"	39° 51' 28,871"
138763	33	Земли сельскохозяйственного назначения № 145	491959,12	2137080,26	51° 27' 43,928"	39° 51' 30,669"
138764	34	Земли сельскохозяйственного назначения № 145	491930,02	2137019,76	51° 27' 42,943"	39° 51' 27,570"
138765	35	Земли сельскохозяйственного назначения № 145	491925,42	2137010,00	51° 27' 42,787"	39° 51' 27,070"
138766	36	Земли сельскохозяйственного назначения № 145	491917,50	2137010,01	51° 27' 42,531"	39° 51' 27,080"
138767	37	Земли сельскохозяйственного назначения № 145	491913,01	2137011,37	51° 27' 42,387"	39° 51' 27,155"
138768	38	Земли сельскохозяйственного назначения № 145	491826,22	2137037,58	51° 27' 39,598"	39° 51' 28,612"
138769	39	Земли сельскохозяйственного назначения № 145	491789,67	2137048,61	51° 27' 38,424"	39° 51' 29,225"
138770	40	Земли сельскохозяйственного назначения № 145	491760,99	2136958,57	51° 27' 37,432"	39° 51' 24,596"
138771	41	Земли сельскохозяйственного назначения № 145	492450,91	2142890,92	51° 28' 3,898"	39° 56' 31,010"
138772	42	Земли сельскохозяйственного назначения № 145	492458,31	2142892,65	51° 28' 4,138"	39° 56' 31,092"
138773	43	Земли сельскохозяйственного назначения № 145	492435,03	2143047,17	51° 28' 3,490"	39° 56' 39,119"
138774	44	Земли сельскохозяйственного назначения № 145	492490,06	2143174,17	51° 28' 5,356"	39° 56' 45,636"
138775	45	Земли сельскохозяйственного назначения № 145	492528,16	2143216,51	51° 28' 6,618"	39° 56' 47,787"

138776	46	Земли сельскохозяйственного назначения № 145	492667,86	2143263,07	51° 28' 11,168"	39° 56' 50,047"
138777	47	Земли сельскохозяйственного назначения № 145	492704,62	2143155,71	51° 28' 12,284"	39° 56' 44,446"
138778	48	Земли сельскохозяйственного назначения № 145	492683,64	2143272,00	51° 28' 11,684"	39° 56' 50,492"
138779	49	Земли сельскохозяйственного назначения № 145	492591,24	2143258,54	51° 28' 8,686"	39° 56' 49,895"
138780	50	Земли сельскохозяйственного назначения № 145	492550,47	2143332,61	51° 28' 7,418"	39° 56' 53,776"
138781	51	Земли сельскохозяйственного назначения № 145	492469,35	2143324,43	51° 28' 4,789"	39° 56' 53,440"
138782	52	Земли сельскохозяйственного назначения № 145	492475,97	2143241,76	51° 28' 4,947"	39° 56' 49,152"
138783	53	Земли сельскохозяйственного назначения № 145	492443,24	2143236,99	51° 28' 3,885"	39° 56' 48,940"
138784	54	Земли сельскохозяйственного назначения № 145	492424,68	2143042,19	51° 28' 3,152"	39° 56' 38,872"
138785	55	Земли сельскохозяйственного назначения № 145	492450,91	2142890,92	51° 28' 3,898"	39° 56' 31,010"
138786	56	Земли сельскохозяйственного назначения № 145	493158,70	2143200,18	51° 28' 27,001"	39° 56' 46,256"
138787	57	Земли сельскохозяйственного назначения № 145	493066,96	2143185,56	51° 28' 24,024"	39° 56' 45,599"
138788	58	Земли сельскохозяйственного назначения № 145	493024,61	2143177,22	51° 28' 22,649"	39° 56' 45,213"
138789	59	Земли сельскохозяйственного назначения № 145	492878,56	2143146,64	51° 28' 17,904"	39° 56' 43,788"
138790	60	Земли сельскохозяйственного назначения № 145	492897,18	2143088,72	51° 28' 18,467"	39° 56' 40,768"
138791	61	Земли сельскохозяйственного назначения № 145	492914,70	2143034,22	51° 28' 18,996"	39° 56' 37,926"
138792	62	Земли сельскохозяйственного назначения № 145	492917,43	2143025,73	51° 28' 19,079"	39° 56' 37,483"
138793	63	Земли сельскохозяйственного назначения № 145	492944,41	2142994,82	51° 28' 19,931"	39° 56' 35,853"
138794	64	Земли сельскохозяйственного назначения № 145	492958,20	2142946,85	51° 28' 20,344"	39° 56' 33,353"
138795	65	Земли сельскохозяйственного назначения № 145	492958,13	2142943,21	51° 28' 20,339"	39° 56' 33,165"
138796	66	Земли сельскохозяйственного назначения № 145	492979,01	2142949,80	51° 28' 21,019"	39° 56' 33,484"
138797	67	Земли сельскохозяйственного назначения № 145	492934,80	2143117,99	51° 28' 19,703"	39° 56' 42,243"
138798	68	Земли сельскохозяйственного назначения № 145	493168,28	2143156,62	51° 28' 27,282"	39° 56' 43,989"
138799	69	Земли сельскохозяйственного назначения № 145	493158,70	2143200,18	51° 28' 27,001"	39° 56' 46,256"
138800	70	Земли сельскохозяйственного назначения № 145	501862,73	2148442,63	51° 33' 12,015"	40° 1' 8,771"
138801	71	Земли сельскохозяйственного назначения № 145	501820,03	2148470,13	51° 33' 10,652"	40° 1' 10,242"
138802	72	Земли сельскохозяйственного назначения № 145	501770,53	2148509,63	51° 33' 9,076"	40° 1' 12,343"
138803	73	Земли сельскохозяйственного назначения № 145	501729,13	2148557,83	51° 33' 7,768"	40° 1' 14,887"
138804	74	Земли сельскохозяйственного назначения № 145	501707,63	2148574,33	51° 33' 7,084"	40° 1' 15,765"
138805	75	Земли сельскохозяйственного назначения № 145	501677,13	2148599,83	51° 33' 6,114"	40° 1' 17,120"
138806	76	Земли сельскохозяйственного назначения № 145	501649,63	2148621,83	51° 33' 5,238"	40° 1' 18,290"
138807	77	Земли сельскохозяйственного назначения № 145	501627,63	2148636,33	51° 33' 4,536"	40° 1' 19,065"
138808	78	Земли сельскохозяйственного назначения № 145	501608,43	2148644,13	51° 33' 3,920"	40° 1' 19,490"
138809	79	Земли сельскохозяйственного назначения № 145	501597,93	2148659,13	51° 33' 3,590"	40° 1' 20,279"
138810	80	Земли сельскохозяйственного назначения № 145	501588,43	2148658,63	51° 33' 3,282"	40° 1' 20,263"
138811	81	Земли сельскохозяйственного назначения № 145	501576,03	2148662,13	51° 33' 2,884"	40° 1' 20,457"
138812	82	Земли сельскохозяйственного назначения № 145	501552,03	2148674,63	51° 33' 2,115"	40° 1' 21,131"
138813	83	Земли сельскохозяйственного назначения № 145	501530,13	2148684,83	51° 33' 1,414"	40° 1' 21,682"
138814	84	Земли сельскохозяйственного назначения № 145	501502,88	2148693,86	51° 33' 0,538"	40° 1' 22,179"
138815	85	Земли сельскохозяйственного назначения № 145	501485,44	2148683,40	51° 32' 59,967"	40° 1' 21,655"
138816	86	Земли сельскохозяйственного назначения № 145	501464,05	2148676,20	51° 32' 59,271"	40° 1' 21,303"

138817	87	Земли сельскохозяйственного назначения № 145	501454,63	2148660,87	51° 32' 58,956"	40° 1' 20,518"
138818	88	Земли сельскохозяйственного назначения № 145	501444,53	2148653,63	51° 32' 58,625"	40° 1' 20,152"
138819	89	Земли сельскохозяйственного назначения № 145	501425,13	2148651,83	51° 32' 57,996"	40° 1' 20,079"
138820	90	Земли сельскохозяйственного назначения № 145	501398,53	2148643,63	51° 32' 57,130"	40° 1' 19,681"
138821	91	Земли сельскохозяйственного назначения № 145	501387,53	2148641,13	51° 32' 56,773"	40° 1' 19,563"
138822	92	Земли сельскохозяйственного назначения № 145	501380,03	2148635,13	51° 32' 56,526"	40° 1' 19,259"
138823	93	Земли сельскохозяйственного назначения № 145	501374,53	2148625,63	51° 32' 56,342"	40° 1' 18,772"
138824	94	Земли сельскохозяйственного назначения № 145	501366,53	2148612,13	51° 32' 56,075"	40° 1' 18,080"
138825	95	Земли сельскохозяйственного назначения № 145	501358,53	2148606,13	51° 32' 55,812"	40° 1' 17,777"
138826	96	Земли сельскохозяйственного назначения № 145	501348,13	2148597,83	51° 32' 55,470"	40° 1' 17,357"
138827	97	Земли сельскохозяйственного назначения № 145	501333,63	2148598,33	51° 32' 55,002"	40° 1' 17,398"
138828	98	Земли сельскохозяйственного назначения № 145	501319,63	2148607,33	51° 32' 54,555"	40° 1' 17,880"
138829	99	Земли сельскохозяйственного назначения № 145	501312,13	2148641,83	51° 32' 54,334"	40° 1' 19,677"
138830	100	Земли сельскохозяйственного назначения № 145	501286,13	2148676,83	51° 32' 53,516"	40° 1' 21,520"
138831	101	Земли сельскохозяйственного назначения № 145	501264,03	2148705,63	51° 32' 52,820"	40° 1' 23,037"
138832	102	Земли сельскохозяйственного назначения № 145	501240,03	2148744,13	51° 32' 52,068"	40° 1' 25,059"
138833	103	Земли сельскохозяйственного назначения № 145	501234,63	2148777,33	51° 32' 51,915"	40° 1' 26,787"
138834	104	Земли сельскохозяйственного назначения № 145	501237,13	2148801,83	51° 32' 52,012"	40° 1' 28,056"
138835	105	Земли сельскохозяйственного назначения № 145	501238,63	2148831,83	51° 32' 52,080"	40° 1' 29,611"
138836	106	Земли сельскохозяйственного назначения № 145	501228,63	2148864,83	51° 32' 51,777"	40° 1' 31,333"
138837	107	Земли сельскохозяйственного назначения № 145	501214,63	2148884,83	51° 32' 51,338"	40° 1' 32,385"
138838	108	Земли сельскохозяйственного назначения № 145	501195,13	2148894,33	51° 32' 50,713"	40° 1' 32,898"
138839	109	Земли сельскохозяйственного назначения № 145	501170,63	2148901,83	51° 32' 49,925"	40° 1' 33,313"
138840	110	Земли сельскохозяйственного назначения № 145	501129,63	2148917,33	51° 32' 48,609"	40° 1' 34,159"
138841	111	Земли сельскохозяйственного назначения № 145	501102,03	2148923,13	51° 32' 47,720"	40° 1' 34,488"
138842	112	Земли сельскохозяйственного назначения № 145	501088,53	2148930,13	51° 32' 47,288"	40° 1' 34,866"
138843	113	Земли сельскохозяйственного назначения № 145	501083,63	2148937,33	51° 32' 47,134"	40° 1' 35,244"
138844	114	Земли сельскохозяйственного назначения № 145	501081,13	2148948,83	51° 32' 47,061"	40° 1' 35,843"
138845	115	Земли сельскохозяйственного назначения № 145	501080,63	2148961,33	51° 32' 47,052"	40° 1' 36,492"
138846	116	Земли сельскохозяйственного назначения № 145	501069,63	2148980,33	51° 32' 46,709"	40° 1' 37,489"
138847	117	Земли сельскохозяйственного назначения № 145	501063,13	2149002,33	51° 32' 46,513"	40° 1' 38,637"
138848	118	Земли сельскохозяйственного назначения № 145	501055,03	2149023,13	51° 32' 46,264"	40° 1' 39,725"
138849	119	Земли сельскохозяйственного назначения № 145	501052,03	2149053,13	51° 32' 46,186"	40° 1' 41,284"
138850	120	Земли сельскохозяйственного назначения № 145	501047,53	2149079,63	51° 32' 46,058"	40° 1' 42,664"
138851	121	Земли сельскохозяйственного назначения № 145	501047,03	2149114,13	51° 32' 46,064"	40° 1' 44,454"
138852	122	Земли сельскохозяйственного назначения № 145	501053,53	2149147,63	51° 32' 46,296"	40° 1' 46,185"
138853	123	Земли сельскохозяйственного назначения № 145	501056,53	2149177,13	51° 32' 46,412"	40° 1' 47,712"
138854	124	Земли сельскохозяйственного назначения № 145	501059,03	2149209,13	51° 32' 46,513"	40° 1' 49,370"
138855	125	Земли сельскохозяйственного назначения № 145	501061,51	2149240,89	51° 32' 46,614"	40° 1' 51,015"
138856	126	Земли сельскохозяйственного назначения № 145	501054,16	2149213,71	51° 32' 46,359"	40° 1' 49,613"
138857	127	Земли сельскохозяйственного назначения № 145	501039,20	2149166,04	51° 32' 45,844"	40° 1' 47,155"

138858	128	Земли сельскохозяйственного назначения № 145	501035,32	2149122,25	51° 32' 45,690"	40° 1' 44,887"
138859	129	Земли сельскохозяйственного назначения № 145	501030,88	2149068,49	51° 32' 45,512"	40° 1' 42,103"
138860	130	Земли сельскохозяйственного назначения № 145	501033,65	2149025,25	51° 32' 45,574"	40° 1' 39,857"
138861	131	Земли сельскохозяйственного назначения № 145	501045,29	2148999,20	51° 32' 45,934"	40° 1' 38,493"
138862	132	Земли сельскохозяйственного назначения № 145	501028,61	2148968,84	51° 32' 45,375"	40° 1' 36,936"
138863	133	Земли сельскохозяйственного назначения № 145	501008,53	2148942,23	51° 32' 44,708"	40° 1' 35,576"
138864	134	Земли сельскохозяйственного назначения № 145	500995,63	2148934,83	51° 32' 44,286"	40° 1' 35,205"
138865	135	Земли сельскохозяйственного назначения № 145	500983,63	2148926,33	51° 32' 43,892"	40° 1' 34,777"
138866	136	Земли сельскохозяйственного назначения № 145	500974,13	2148923,33	51° 32' 43,583"	40° 1' 34,631"
138867	137	Земли сельскохозяйственного назначения № 145	500961,13	2148921,83	51° 32' 43,162"	40° 1' 34,567"
138868	138	Земли сельскохозяйственного назначения № 145	500941,13	2148925,33	51° 32' 42,517"	40° 1' 34,769"
138869	139	Земли сельскохозяйственного назначения № 145	500895,13	2148929,33	51° 32' 41,032"	40° 1' 35,024"
138870	140	Земли сельскохозяйственного назначения № 145	500875,53	2148936,13	51° 32' 40,402"	40° 1' 35,397"
138871	141	Земли сельскохозяйственного назначения № 145	500855,03	2148940,63	51° 32' 39,742"	40° 1' 35,652"
138872	142	Земли сельскохозяйственного назначения № 145	500827,03	2148943,63	51° 32' 38,838"	40° 1' 35,836"
138873	143	Земли сельскохозяйственного назначения № 145	500802,03	2148942,13	51° 32' 38,029"	40° 1' 35,784"
138874	144	Земли сельскохозяйственного назначения № 145	500783,53	2148936,13	51° 32' 37,426"	40° 1' 35,492"
138875	145	Земли сельскохозяйственного назначения № 145	500770,53	2148932,13	51° 32' 37,003"	40° 1' 35,298"
138876	146	Земли сельскохозяйственного назначения № 145	500747,13	2148931,83	51° 32' 36,246"	40° 1' 35,306"
138877	147	Земли сельскохозяйственного назначения № 145	500723,63	2148943,83	51° 32' 35,494"	40° 1' 35,953"
138878	148	Земли сельскохозяйственного назначения № 145	500704,13	2148956,33	51° 32' 34,871"	40° 1' 36,622"
138879	149	Земли сельскохозяйственного назначения № 145	500688,13	2148960,83	51° 32' 34,356"	40° 1' 36,872"
138880	150	Земли сельскохозяйственного назначения № 145	500673,03	2148962,13	51° 32' 33,869"	40° 1' 36,955"
138881	151	Земли сельскохозяйственного назначения № 145	500639,13	2148964,83	51° 32' 32,774"	40° 1' 37,130"
138882	152	Земли сельскохозяйственного назначения № 145	500594,13	2148976,83	51° 32' 31,326"	40° 1' 37,799"
138883	153	Земли сельскохозяйственного назначения № 145	500568,13	2148983,33	51° 32' 30,489"	40° 1' 38,163"
138884	154	Земли сельскохозяйственного назначения № 145	500544,13	2149002,83	51° 32' 29,726"	40° 1' 39,199"
138885	155	Земли сельскохозяйственного назначения № 145	500535,13	2149020,83	51° 32' 29,446"	40° 1' 40,142"
138886	156	Земли сельскохозяйственного назначения № 145	500530,13	2149049,33	51° 32' 29,303"	40° 1' 41,626"
138887	157	Земли сельскохозяйственного назначения № 145	500519,49	2149064,87	51° 32' 28,968"	40° 1' 42,443"
138888	158	Земли сельскохозяйственного назначения № 145	500529,80	2149080,13	51° 32' 29,312"	40° 1' 43,224"
138889	159	Земли сельскохозяйственного назначения № 145	500535,53	2149098,63	51° 32' 29,509"	40° 1' 44,177"
138890	160	Земли сельскохозяйственного назначения № 145	500529,53	2149116,13	51° 32' 29,326"	40° 1' 45,091"
138891	161	Земли сельскохозяйственного назначения № 145	500521,03	2149119,63	51° 32' 29,053"	40° 1' 45,282"
138892	162	Земли сельскохозяйственного назначения № 145	500513,03	2149113,63	51° 32' 28,791"	40° 1' 44,979"
138893	163	Земли сельскохозяйственного назначения № 145	500500,45	2149078,53	51° 32' 28,361"	40° 1' 43,171"
138894	164	Земли сельскохозяйственного назначения № 145	500487,53	2149084,63	51° 32' 27,947"	40° 1' 43,501"
138895	165	Земли сельскохозяйственного назначения № 145	500474,13	2149091,83	51° 32' 27,519"	40° 1' 43,888"
138896	166	Земли сельскохозяйственного назначения № 145	500457,63	2149098,83	51° 32' 26,989"	40° 1' 44,268"
138897	167	Земли сельскохозяйственного назначения № 145	500438,53	2149094,13	51° 32' 26,369"	40° 1' 44,044"
138898	168	Земли сельскохозяйственного назначения № 145	500404,63	2149086,83	51° 32' 25,267"	40° 1' 43,700"

138899	169	Земли сельскохозяйственного назначения № 145	500388,13	2149079,33	51° 32' 24,729"	40° 1' 43,328"
138900	170	Земли сельскохозяйственного назначения № 145	500365,63	2149075,83	51° 32' 23,999"	40° 1' 43,170"
138901	171	Земли сельскохозяйственного назначения № 145	500334,03	2149076,13	51° 32' 22,977"	40° 1' 43,218"
138902	172	Земли сельскохозяйственного назначения № 145	500304,53	2149075,63	51° 32' 22,022"	40° 1' 43,223"
138903	173	Земли сельскохозяйственного назначения № 145	500285,53	2149072,63	51° 32' 21,406"	40° 1' 43,087"
138904	174	Земли сельскохозяйственного назначения № 145	500268,63	2149067,33	51° 32' 20,856"	40° 1' 42,829"
138905	175	Земли сельскохозяйственного назначения № 145	500249,63	2149066,33	51° 32' 20,240"	40° 1' 42,797"
138906	176	Земли сельскохозяйственного назначения № 145	500231,63	2149073,83	51° 32' 19,663"	40° 1' 43,204"
138907	177	Земли сельскохозяйственного назначения № 145	500197,13	2149092,83	51° 32' 18,559"	40° 1' 44,226"
138908	178	Земли сельскохозяйственного назначения № 145	500184,13	2149107,33	51° 32' 18,148"	40° 1' 44,991"
138909	179	Земли сельскохозяйственного назначения № 145	500183,13	2149122,33	51° 32' 18,125"	40° 1' 45,770"
138910	180	Земли сельскохозяйственного назначения № 145	500187,13	2149139,83	51° 32' 18,266"	40° 1' 46,674"
138911	181	Земли сельскохозяйственного назначения № 145	500194,53	2149164,13	51° 32' 18,521"	40° 1' 47,926"
138912	182	Земли сельскохозяйственного назначения № 145	500194,53	2149199,13	51° 32' 18,544"	40° 1' 49,742"
138913	183	Земли сельскохозяйственного назначения № 145	500178,03	2149232,13	51° 32' 18,031"	40° 1' 51,471"
138914	184	Земли сельскохозяйственного назначения № 145	500158,03	2149244,13	51° 32' 17,392"	40° 1' 52,114"
138915	185	Земли сельскохозяйственного назначения № 145	500134,53	2149247,63	51° 32' 16,634"	40° 1' 52,319"
138916	186	Земли сельскохозяйственного назначения № 145	500113,53	2149260,63	51° 32' 15,963"	40° 1' 53,015"
138917	187	Земли сельскохозяйственного назначения № 145	500101,53	2149284,63	51° 32' 15,590"	40° 1' 54,272"
138918	188	Земли сельскохозяйственного назначения № 145	500083,53	2149334,63	51° 32' 15,040"	40° 1' 56,884"
138919	189	Земли сельскохозяйственного назначения № 145	500080,03	2149388,63	51° 32' 14,962"	40° 1' 59,689"
138920	190	Земли сельскохозяйственного назначения № 145	500086,14	2149406,82	51° 32' 15,171"	40° 2' 0,626"
138921	191	Земли сельскохозяйственного назначения № 145	500052,44	2149428,91	51° 32' 14,095"	40° 2' 1,806"
138922	192	Земли сельскохозяйственного назначения № 145	500045,53	2149424,63	51° 32' 13,869"	40° 2' 1,592"
138923	193	Земли сельскохозяйственного назначения № 145	500038,53	2149408,63	51° 32' 13,632"	40° 2' 0,769"
138924	194	Земли сельскохозяйственного назначения № 145	500024,53	2149402,63	51° 32' 13,175"	40° 2' 0,472"
138925	195	Земли сельскохозяйственного назначения № 145	500011,03	2149406,63	51° 32' 12,741"	40° 2' 0,693"
138926	196	Земли сельскохозяйственного назначения № 145	500000,03	2149420,13	51° 32' 12,394"	40° 2' 1,405"
138927	197	Земли сельскохозяйственного назначения № 145	499982,53	2149444,13	51° 32' 11,843"	40° 2' 2,668"
138928	198	Земли сельскохозяйственного назначения № 145	499966,53	2149455,63	51° 32' 11,333"	40° 2' 3,281"
138929	199	Земли сельскохозяйственного назначения № 145	499951,53	2149461,63	51° 32' 10,852"	40° 2' 3,607"
138930	200	Земли сельскохозяйственного назначения № 145	499933,53	2149461,63	51° 32' 10,270"	40° 2' 3,626"
138931	201	Земли сельскохозяйственного назначения № 145	499913,03	2149453,63	51° 32' 9,601"	40° 2' 3,232"
138932	202	Земли сельскохозяйственного назначения № 145	499886,03	2149433,13	51° 32' 8,715"	40° 2' 2,196"
138933	203	Земли сельскохозяйственного назначения № 145	499851,53	2149399,63	51° 32' 7,578"	40° 2' 0,494"
138934	204	Земли сельскохозяйственного назначения № 145	499833,53	2149376,63	51° 32' 6,981"	40° 1' 59,320"
138935	205	Земли сельскохозяйственного назначения № 145	499804,03	2149356,63	51° 32' 6,014"	40° 1' 58,313"
138936	206	Земли сельскохозяйственного назначения № 145	499761,03	2149334,63	51° 32' 4,609"	40° 1' 57,216"
138937	207	Земли сельскохозяйственного назначения № 145	499731,53	2149322,63	51° 32' 3,647"	40° 1' 56,624"
138938	208	Земли сельскохозяйственного назначения № 145	499715,93	2149316,13	51° 32' 3,138"	40° 1' 56,303"
138939	209	Земли сельскохозяйственного назначения № 145	499704,93	2149315,63	51° 32' 2,782"	40° 1' 56,288"

138940	210	Земли сельскохозяйственного назначения № 145	499699,93	2149318,63	51° 32' 2,622"	40° 1' 56,449"
138941	211	Земли сельскохозяйственного назначения № 145	499695,93	2149325,13	51° 32' 2,497"	40° 1' 56,790"
138942	212	Земли сельскохозяйственного назначения № 145	499694,43	2149337,13	51° 32' 2,456"	40° 1' 57,414"
138943	213	Земли сельскохозяйственного назначения № 145	499695,43	2149357,63	51° 32' 2,501"	40° 1' 58,476"
138944	214	Земли сельскохозяйственного назначения № 145	499702,43	2149378,13	51° 32' 2,741"	40° 1' 59,532"
138945	215	Земли сельскохозяйственного назначения № 145	499703,93	2149404,13	51° 32' 2,806"	40° 2' 0,879"
138946	216	Земли сельскохозяйственного назначения № 145	499702,53	2149430,63	51° 32' 2,778"	40° 2' 2,255"
138947	217	Земли сельскохозяйственного назначения № 145	499689,03	2149430,63	51° 32' 2,341"	40° 2' 2,269"
138948	218	Земли сельскохозяйственного назначения № 145	499681,43	2149420,63	51° 32' 2,089"	40° 2' 1,758"
138949	219	Земли сельскохозяйственного назначения № 145	499665,93	2149405,13	51° 32' 1,578"	40° 2' 0,970"
138950	220	Земли сельскохозяйственного назначения № 145	499654,93	2149383,13	51° 32' 1,208"	40° 1' 59,841"
138951	221	Земли сельскохозяйственного назначения № 145	499645,43	2149366,63	51° 32' 0,890"	40° 1' 58,995"
138952	222	Земли сельскохозяйственного назначения № 145	499638,93	2149359,63	51° 32' 0,675"	40° 1' 58,638"
138953	223	Земли сельскохозяйственного назначения № 145	499629,43	2149355,13	51° 32' 0,365"	40° 1' 58,415"
138954	224	Земли сельскохозяйственного назначения № 145	499616,43	2149351,63	51° 31' 59,942"	40° 1' 58,246"
138955	225	Земли сельскохозяйственного назначения № 145	499584,93	2149350,63	51° 31' 58,923"	40° 1' 58,227"
138956	226	Земли сельскохозяйственного назначения № 145	499566,93	2149351,63	51° 31' 58,341"	40° 1' 58,297"
138957	227	Земли сельскохозяйственного назначения № 145	499546,53	2149357,63	51° 31' 57,685"	40° 1' 58,629"
138958	228	Земли сельскохозяйственного назначения № 145	499519,43	2149372,63	51° 31' 56,818"	40° 1' 59,435"
138959	229	Земли сельскохозяйственного назначения № 145	499489,93	2149377,63	51° 31' 55,867"	40° 1' 59,725"
138960	230	Земли сельскохозяйственного назначения № 145	499465,43	2149371,13	51° 31' 55,070"	40° 1' 59,413"
138961	231	Земли сельскохозяйственного назначения № 145	499439,43	2149353,63	51° 31' 54,218"	40° 1' 58,532"
138962	232	Земли сельскохозяйственного назначения № 145	499421,43	2149329,63	51° 31' 53,621"	40° 1' 57,306"
138963	233	Земли сельскохозяйственного назначения № 145	499407,43	2149297,63	51° 31' 53,147"	40° 1' 55,661"
138964	234	Земли сельскохозяйственного назначения № 145	499394,43	2149259,13	51° 31' 52,702"	40° 1' 53,678"
138965	235	Земли сельскохозяйственного назначения № 145	499386,93	2149233,13	51° 31' 52,443"	40° 1' 52,337"
138966	236	Земли сельскохозяйственного назначения № 145	499380,43	2149218,13	51° 31' 52,223"	40° 1' 51,566"
138967	237	Земли сельскохозяйственного назначения № 145	499371,93	2149206,63	51° 31' 51,940"	40° 1' 50,978"
138968	238	Земли сельскохозяйственного назначения № 145	499365,93	2149198,13	51° 31' 51,741"	40° 1' 50,543"
138969	239	Земли сельскохозяйственного назначения № 145	499360,43	2149192,63	51° 31' 51,560"	40° 1' 50,264"
138970	240	Земли сельскохозяйственного назначения № 145	499350,43	2149192,63	51° 31' 51,236"	40° 1' 50,274"
138971	241	Земли сельскохозяйственного назначения № 145	499336,03	2149201,63	51° 31' 50,776"	40° 1' 50,756"
138972	242	Земли сельскохозяйственного назначения № 145	499316,03	2149226,13	51° 31' 50,145"	40° 1' 52,047"
138973	243	Земли сельскохозяйственного назначения № 145	499297,53	2149248,13	51° 31' 49,561"	40° 1' 53,207"
138974	244	Земли сельскохозяйственного назначения № 145	499279,93	2149261,63	51° 31' 49,000"	40° 1' 53,925"
138975	245	Земли сельскохозяйственного назначения № 145	499258,53	2149270,13	51° 31' 48,313"	40° 1' 54,388"
138976	246	Земли сельскохозяйственного назначения № 145	499229,03	2149273,63	51° 31' 47,361"	40° 1' 54,600"
138977	247	Земли сельскохозяйственного назначения № 145	499187,53	2149267,13	51° 31' 46,015"	40° 1' 54,305"
138978	248	Земли сельскохозяйственного назначения № 145	499151,03	2149258,13	51° 31' 44,828"	40° 1' 53,876"
138979	249	Земли сельскохозяйственного назначения № 145	499117,53	2149251,13	51° 31' 43,740"	40° 1' 53,548"
138980	250	Земли сельскохозяйственного назначения № 145	499091,03	2149241,63	51° 31' 42,877"	40° 1' 53,082"

138981	251	Земли сельскохозяйственного назначения № 145	499070,53	2149228,63	51° 31' 42,205"	40° 1' 52,429"
138982	252	Земли сельскохозяйственного назначения № 145	499048,81	2149206,46	51° 31' 41,489"	40° 1' 51,302"
138983	253	Земли сельскохозяйственного назначения № 145	499043,12	2149192,57	51° 31' 41,296"	40° 1' 50,587"
138984	254	Земли сельскохозяйственного назначения № 145	499033,32	2149212,55	51° 31' 40,992"	40° 1' 51,634"
138985	255	Земли сельскохозяйственного назначения № 145	499008,13	2149236,08	51° 31' 40,192"	40° 1' 52,880"
138986	256	Земли сельскохозяйственного назначения № 145	498995,63	2149244,27	51° 31' 39,793"	40° 1' 53,317"
138987	257	Земли сельскохозяйственного назначения № 145	498979,19	2149230,40	51° 31' 39,252"	40° 1' 52,615"
138988	258	Земли сельскохозяйственного назначения № 145	498962,86	2149216,14	51° 31' 38,715"	40° 1' 51,892"
138989	259	Земли сельскохозяйственного назначения № 145	498954,67	2149238,23	51° 31' 38,464"	40° 1' 53,046"
138990	260	Земли сельскохозяйственного назначения № 145	498952,16	2149259,32	51° 31' 38,396"	40° 1' 54,142"
138991	261	Земли сельскохозяйственного назначения № 145	498956,80	2149288,17	51° 31' 38,565"	40° 1' 55,634"
138992	262	Земли сельскохозяйственного назначения № 145	498962,31	2149308,87	51° 31' 38,756"	40° 1' 56,702"
138993	263	Земли сельскохозяйственного назначения № 145	498974,38	2149327,32	51° 31' 39,159"	40° 1' 57,646"
138994	264	Земли сельскохозяйственного назначения № 145	498978,39	2149336,16	51° 31' 39,294"	40° 1' 58,100"
138995	265	Земли сельскохозяйственного назначения № 145	498979,43	2149341,80	51° 31' 39,331"	40° 1' 58,392"
138996	266	Земли сельскохозяйственного назначения № 145	498979,26	2149347,91	51° 31' 39,330"	40° 1' 58,709"
138997	267	Земли сельскохозяйственного назначения № 145	498882,33	2149314,99	51° 31' 36,173"	40° 1' 57,101"
138998	268	Земли сельскохозяйственного назначения № 145	498860,93	2149376,61	51° 31' 35,521"	40° 2' 0,318"
138999	269	Земли сельскохозяйственного назначения № 145	498758,87	2149332,78	51° 31' 32,191"	40° 1' 58,151"
139000	270	Земли сельскохозяйственного назначения № 145	498753,46	2149331,46	51° 31' 32,015"	40° 1' 58,088"
139001	271	Земли сельскохозяйственного назначения № 145	498705,71	2149398,12	51° 31' 30,514"	40° 2' 1,593"
139002	272	Земли сельскохозяйственного назначения № 145	498667,24	2149433,26	51° 31' 29,292"	40° 2' 3,455"
139003	273	Земли сельскохозяйственного назначения № 145	498634,96	2149454,05	51° 31' 28,261"	40° 2' 4,566"
139004	274	Земли сельскохозяйственного назначения № 145	498604,89	2149463,55	51° 31' 27,294"	40° 2' 5,090"
139005	275	Земли сельскохозяйственного назначения № 145	498576,82	2149461,75	51° 31' 26,385"	40° 2' 5,025"
139006	276	Земли сельскохозяйственного назначения № 145	498555,32	2149453,91	51° 31' 25,685"	40° 2' 4,641"
139007	277	Земли сельскохозяйственного назначения № 145	498515,06	2149435,91	51° 31' 24,371"	40° 2' 3,749"
139008	278	Земли сельскохозяйственного назначения № 145	498488,33	2149421,95	51° 31' 23,498"	40° 2' 3,052"
139009	279	Земли сельскохозяйственного назначения № 145	498442,96	2149379,33	51° 31' 22,003"	40° 2' 0,889"
139010	280	Земли сельскохозяйственного назначения № 145	498344,39	2149344,72	51° 31' 18,792"	40° 1' 59,196"
139011	281	Земли сельскохозяйственного назначения № 145	498182,08	2149386,48	51° 31' 13,569"	40° 2' 1,528"
139012	282	Земли сельскохозяйственного назначения № 145	498151,45	2149380,27	51° 31' 12,574"	40° 2' 1,237"
139013	283	Земли сельскохозяйственного назначения № 145	498107,66	2149370,19	51° 31' 11,151"	40° 2' 0,759"
139014	284	Земли сельскохозяйственного назначения № 145	498061,55	2149351,66	51° 31' 9,648"	40° 1' 59,846"
139015	285	Земли сельскохозяйственного назначения № 145	498027,41	2149341,78	51° 31' 8,537"	40° 1' 59,369"
139016	286	Земли сельскохозяйственного назначения № 145	497993,89	2149344,12	51° 31' 7,454"	40° 1' 59,525"
139017	287	Земли сельскохозяйственного назначения № 145	497975,01	2149357,18	51° 31' 6,852"	40° 2' 0,221"
139018	288	Земли сельскохозяйственного назначения № 145	497956,32	2149387,07	51° 31' 6,267"	40° 2' 1,790"
139019	289	Земли сельскохозяйственного назначения № 145	497950,56	2149421,77	51° 31' 6,103"	40° 2' 3,595"
139020	290	Земли сельскохозяйственного назначения № 145	497947,15	2149471,20	51° 31' 6,024"	40° 2' 6,161"
139021	291	Земли сельскохозяйственного назначения № 145	497936,83	2149530,21	51° 31' 5,728"	40° 2' 9,231"

139022	292	Земли сельскохозяйственного назначения № 145	497926,42	2149562,84	51° 31' 5,412"	40° 2' 10,934"
139023	293	Земли сельскохозяйственного назначения № 145	497905,48	2149590,90	51° 31' 4,753"	40° 2' 12,410"
139024	294	Земли сельскохозяйственного назначения № 145	497829,97	2149665,66	51° 31' 2,358"	40° 2' 16,363"
139025	295	Земли сельскохозяйственного назначения № 145	497756,93	2149718,41	51° 31' 0,029"	40° 2' 19,173"
139026	296	Земли сельскохозяйственного назначения № 145	497708,55	2149758,21	51° 30' 58,490"	40° 2' 21,286"
139027	297	Земли сельскохозяйственного назначения № 145	497686,39	2149780,13	51° 30' 57,787"	40° 2' 22,445"
139028	298	Земли сельскохозяйственного назначения № 145	497669,46	2149797,45	51° 30' 57,250"	40° 2' 23,360"
139029	299	Земли сельскохозяйственного назначения № 145	497633,94	2149823,19	51° 30' 56,118"	40° 2' 24,731"
139030	300	Земли сельскохозяйственного назначения № 145	497574,18	2149845,64	51° 30' 54,199"	40° 2' 25,956"
139031	301	Земли сельскохозяйственного назначения № 145	497519,85	2149872,33	51° 30' 52,459"	40° 2' 27,395"
139032	302	Земли сельскохозяйственного назначения № 145	497485,75	2149884,06	51° 30' 51,363"	40° 2' 28,038"
139033	303	Земли сельскохозяйственного назначения № 145	497435,32	2149891,37	51° 30' 49,736"	40° 2' 28,469"
139034	304	Земли сельскохозяйственного назначения № 145	497412,86	2149886,96	51° 30' 49,007"	40° 2' 28,263"
139035	305	Земли сельскохозяйственного назначения № 145	497381,12	2149857,86	51° 30' 47,962"	40° 2' 26,787"
139036	306	Земли сельскохозяйственного назначения № 145	497358,32	2149835,46	51° 30' 47,210"	40° 2' 25,649"
139037	307	Земли сельскохозяйственного назначения № 145	497344,70	2149834,31	51° 30' 46,769"	40° 2' 25,603"
139038	308	Земли сельскохозяйственного назначения № 145	497308,72	2149848,82	51° 30' 45,614"	40° 2' 26,392"
139039	309	Земли сельскохозяйственного назначения № 145	497294,82	2149861,62	51° 30' 45,173"	40° 2' 27,070"
139040	310	Земли сельскохозяйственного назначения № 145	497288,15	2149895,10	51° 30' 44,978"	40° 2' 28,812"
139041	311	Земли сельскохозяйственного назначения № 145	497285,30	2149904,50	51° 30' 44,892"	40° 2' 29,302"
139042	312	Земли сельскохозяйственного назначения № 145	497268,38	2149933,79	51° 30' 44,364"	40° 2' 30,838"
139043	313	Земли сельскохозяйственного назначения № 145	497235,09	2149960,39	51° 30' 43,304"	40° 2' 32,251"
139044	314	Земли сельскохозяйственного назначения № 145	497216,27	2149965,32	51° 30' 42,698"	40° 2' 32,526"
139045	315	Земли сельскохозяйственного назначения № 145	497154,62	2149964,43	51° 30' 40,703"	40° 2' 32,543"
139046	316	Земли сельскохозяйственного назначения № 145	497122,32	2149971,24	51° 30' 39,663"	40° 2' 32,929"
139047	317	Земли сельскохозяйственного назначения № 145	497005,83	2150013,46	51° 30' 35,922"	40° 2' 35,236"
139048	318	Земли сельскохозяйственного назначения № 145	496945,64	2150023,57	51° 30' 33,981"	40° 2' 35,822"
139049	319	Земли сельскохозяйственного назначения № 145	496893,36	2150022,49	51° 30' 32,290"	40° 2' 35,819"
139050	320	Земли сельскохозяйственного назначения № 145	496872,30	2150014,82	51° 30' 31,603"	40° 2' 35,443"
139051	321	Земли сельскохозяйственного назначения № 145	496845,52	2149992,24	51° 30' 30,723"	40° 2' 34,300"
139052	322	Земли сельскохозяйственного назначения № 145	496818,15	2149943,33	51° 30' 29,806"	40° 2' 31,792"
139053	323	Земли сельскохозяйственного назначения № 145	496804,81	2149896,02	51° 30' 29,345"	40° 2' 29,354"
139054	324	Земли сельскохозяйственного назначения № 145	496790,44	2149851,70	51° 30' 28,852"	40° 2' 27,071"
139055	325	Земли сельскохозяйственного назначения № 145	496791,94	2149783,85	51° 30' 28,857"	40° 2' 23,552"
139056	326	Земли сельскохозяйственного назначения № 145	496780,56	2149809,56	51° 30' 28,505"	40° 2' 24,897"
139057	327	Земли сельскохозяйственного назначения № 145	496727,83	2149809,83	51° 30' 26,800"	40° 2' 24,965"
139058	328	Земли сельскохозяйственного назначения № 145	496719,47	2149812,56	51° 30' 26,531"	40° 2' 25,115"
139059	329	Земли сельскохозяйственного назначения № 145	496720,51	2149850,52	51° 30' 26,589"	40° 2' 27,081"
139060	330	Земли сельскохозяйственного назначения № 145	496714,58	2149863,00	51° 30' 26,405"	40° 2' 27,734"
139061	331	Земли сельскохозяйственного назначения № 145	496701,07	2149859,58	51° 30' 25,966"	40° 2' 27,571"
139062	332	Земли сельскохозяйственного назначения № 145	496674,05	2149852,34	51° 30' 25,087"	40° 2' 27,223"

139063	333	Земли сельскохозяйственного назначения № 145	496633,29	2149850,62	51° 30' 23,768"	40° 2' 27,176"
139064	334	Земли сельскохозяйственного назначения № 145	496584,72	2149846,83	51° 30' 22,194"	40° 2' 27,029"
139065	335	Земли сельскохозяйственного назначения № 145	496508,90	2149842,59	51° 30' 19,739"	40° 2' 26,886"
139066	336	Земли сельскохозяйственного назначения № 145	496501,64	2149833,57	51° 30' 19,498"	40° 2' 26,426"
139067	337	Земли сельскохозяйственного назначения № 145	496504,24	2149785,65	51° 30' 19,552"	40° 2' 23,940"
139068	338	Земли сельскохозяйственного назначения № 145	496508,94	2149724,63	51° 30' 19,665"	40° 2' 20,772"
139069	339	Земли сельскохозяйственного назначения № 145	496511,96	2149711,56	51° 30' 19,754"	40° 2' 20,092"
139070	340	Земли сельскохозяйственного назначения № 145	496499,08	2149702,24	51° 30' 19,332"	40° 2' 19,622"
139071	341	Земли сельскохозяйственного назначения № 145	496476,84	2149697,08	51° 30' 18,609"	40° 2' 19,377"
139072	342	Земли сельскохозяйственного назначения № 145	496468,92	2149680,54	51° 30' 18,342"	40° 2' 18,528"
139073	343	Земли сельскохозяйственного назначения № 145	496474,13	2149632,11	51° 30' 18,480"	40° 2' 16,012"
139074	344	Земли сельскохозяйственного назначения № 145	496425,14	2149588,69	51° 30' 16,868"	40° 2' 13,812"
139075	345	Земли сельскохозяйственного назначения № 145	496414,65	2149569,45	51° 30' 16,516"	40° 2' 12,826"
139076	346	Земли сельскохозяйственного назначения № 145	496497,81	2149481,70	51° 30' 19,150"	40° 2' 8,192"
139077	347	Земли сельскохозяйственного назначения № 145	496537,87	2149438,99	51° 30' 20,418"	40° 2' 5,937"
139078	348	Земли сельскохозяйственного назначения № 145	496561,10	2149429,76	51° 30' 21,164"	40° 2' 5,435"
139079	349	Земли сельскохозяйственного назначения № 145	496642,36	2149407,03	51° 30' 23,778"	40° 2' 4,174"
139080	350	Земли сельскохозяйственного назначения № 145	496674,27	2149400,33	51° 30' 24,806"	40° 2' 3,794"
139081	351	Земли сельскохозяйственного назначения № 145	496706,78	2149406,25	51° 30' 25,861"	40° 2' 4,067"
139082	352	Земли сельскохозяйственного назначения № 145	496727,17	2149420,18	51° 30' 26,529"	40° 2' 4,768"
139083	353	Земли сельскохозяйственного назначения № 145	496744,80	2149465,19	51° 30' 27,128"	40° 2' 7,083"
139084	354	Земли сельскохозяйственного назначения № 145	496789,20	2149536,08	51° 30' 28,610"	40° 2' 10,712"
139085	355	Земли сельскохозяйственного назначения № 145	496795,96	2149542,36	51° 30' 28,833"	40° 2' 11,031"
139086	356	Земли сельскохозяйственного назначения № 145	496978,43	2149652,73	51° 30' 34,805"	40° 2' 16,565"
139087	357	Земли сельскохозяйственного назначения № 145	497053,64	2149700,07	51° 30' 37,268"	40° 2' 18,942"
139088	358	Земли сельскохозяйственного назначения № 145	497100,76	2149733,66	51° 30' 38,814"	40° 2' 20,635"
139089	359	Земли сельскохозяйственного назначения № 145	497141,54	2149734,77	51° 30' 40,134"	40° 2' 20,651"
139090	360	Земли сельскохозяйственного назначения № 145	497163,87	2149709,96	51° 30' 40,840"	40° 2' 19,342"
139091	361	Земли сельскохозяйственного назначения № 145	497189,89	2149677,32	51° 30' 41,661"	40° 2' 17,623"
139092	362	Земли сельскохозяйственного назначения № 145	497229,92	2149640,03	51° 30' 42,932"	40° 2' 15,649"
139093	363	Земли сельскохозяйственного назначения № 145	497257,02	2149625,75	51° 30' 43,800"	40° 2' 14,881"
139094	364	Земли сельскохозяйственного назначения № 145	497321,68	2149625,61	51° 30' 45,891"	40° 2' 14,808"
139095	365	Земли сельскохозяйственного назначения № 145	497342,37	2149624,85	51° 30' 46,560"	40° 2' 14,747"
139096	366	Земли сельскохозяйственного назначения № 145	497372,97	2149614,41	51° 30' 47,543"	40° 2' 14,175"
139097	367	Земли сельскохозяйственного назначения № 145	497466,68	2149526,99	51° 30' 50,518"	40° 2' 9,547"
139098	368	Земли сельскохозяйственного назначения № 145	497508,61	2149501,32	51° 30' 51,858"	40° 2' 8,173"
139099	369	Земли сельскохозяйственного назначения № 145	497522,91	2149500,08	51° 30' 52,320"	40° 2' 8,094"
139100	370	Земли сельскохозяйственного назначения № 145	497588,72	2149517,95	51° 30' 54,460"	40° 2' 8,953"
139101	371	Земли сельскохозяйственного назначения № 145	497622,65	2149513,29	51° 30' 55,554"	40° 2' 8,676"
139102	372	Земли сельскохозяйственного назначения № 145	497709,66	2149478,40	51° 30' 58,347"	40° 2' 6,778"
139103	373	Земли сельскохозяйственного назначения № 145	497743,81	2149454,57	51° 30' 59,436"	40° 2' 5,508"

139104	374	Земли сельскохозяйственного назначения № 145	497766,49	2149429,38	51° 31' 0,153"	40° 2' 4,179"
139105	375	Земли сельскохозяйственного назначения № 145	497778,88	2149422,10	51° 31' 0,550"	40° 2' 3,788"
139106	376	Земли сельскохозяйственного назначения № 145	497840,20	2149352,29	51° 31' 2,488"	40° 2' 0,106"
139107	377	Земли сельскохозяйственного назначения № 145	497858,71	2149312,84	51° 31' 3,062"	40° 1' 58,042"
139108	378	Земли сельскохозяйственного назначения № 145	497873,46	2149298,73	51° 31' 3,530"	40° 1' 57,295"
139109	379	Земли сельскохозяйственного назначения № 145	497920,40	2149291,27	51° 31' 5,043"	40° 1' 56,860"
139110	380	Земли сельскохозяйственного назначения № 145	497937,61	2149283,50	51° 31' 5,595"	40° 1' 56,440"
139111	381	Земли сельскохозяйственного назначения № 145	497962,89	2149253,37	51° 31' 6,393"	40° 1' 54,851"
139112	382	Земли сельскохозяйственного назначения № 145	497999,23	2149215,29	51° 31' 7,544"	40° 1' 52,840"
139113	383	Земли сельскохозяйственного назначения № 145	498021,96	2149210,48	51° 31' 8,277"	40° 1' 52,567"
139114	384	Земли сельскохозяйственного назначения № 145	498056,99	2149214,40	51° 31' 9,412"	40° 1' 52,734"
139115	385	Земли сельскохозяйственного назначения № 145	498083,95	2149227,57	51° 31' 10,293"	40° 1' 53,389"
139116	386	Земли сельскохозяйственного назначения № 145	498203,35	2149246,17	51° 31' 14,167"	40° 1' 54,231"
139117	387	Земли сельскохозяйственного назначения № 145	498251,99	2149247,45	51° 31' 15,741"	40° 1' 54,247"
139118	388	Земли сельскохозяйственного назначения № 145	498289,53	2149246,07	51° 31' 16,954"	40° 1' 54,137"
139119	389	Земли сельскохозяйственного назначения № 145	498333,35	2149241,53	51° 31' 18,369"	40° 1' 53,857"
139120	390	Земли сельскохозяйственного назначения № 145	498357,82	2149238,32	51° 31' 19,158"	40° 1' 53,665"
139121	391	Земли сельскохозяйственного назначения № 145	498372,99	2149235,14	51° 31' 19,647"	40° 1' 53,484"
139122	392	Земли сельскохозяйственного назначения № 145	498442,52	2149223,83	51° 31' 21,889"	40° 1' 52,827"
139123	393	Земли сельскохозяйственного назначения № 145	498471,23	2149233,69	51° 31' 22,824"	40° 1' 53,308"
139124	394	Земли сельскохозяйственного назначения № 145	498523,63	2149270,99	51° 31' 24,543"	40° 1' 55,188"
139125	395	Земли сельскохозяйственного назначения № 145	498535,82	2149275,47	51° 31' 24,940"	40° 1' 55,408"
139126	396	Земли сельскохозяйственного назначения № 145	498559,18	2149273,66	51° 31' 25,694"	40° 1' 55,290"
139127	397	Земли сельскохозяйственного назначения № 145	498601,68	2149263,80	51° 31' 27,063"	40° 1' 54,735"
139128	398	Земли сельскохозяйственного назначения № 145	498623,21	2149258,96	51° 31' 27,756"	40° 1' 54,462"
139129	399	Земли сельскохозяйственного назначения № 145	498632,19	2149258,76	51° 31' 28,046"	40° 1' 54,443"
139130	400	Земли сельскохозяйственного назначения № 145	498691,56	2149253,63	51° 31' 29,963"	40° 1' 54,116"
139131	401	Земли сельскохозяйственного назначения № 145	498685,25	2149177,49	51° 31' 29,710"	40° 1' 50,174"
139132	402	Земли сельскохозяйственного назначения № 145	498675,79	2149176,44	51° 31' 29,404"	40° 1' 50,129"
139133	403	Земли сельскохозяйственного назначения № 145	498664,41	2149172,95	51° 31' 29,033"	40° 1' 49,960"
139134	404	Земли сельскохозяйственного назначения № 145	498652,25	2149140,23	51° 31' 28,619"	40° 1' 48,276"
139135	405	Земли сельскохозяйственного назначения № 145	498652,35	2149125,59	51° 31' 28,613"	40° 1' 47,517"
139136	406	Земли сельскохозяйственного назначения № 145	498694,63	2149080,74	51° 31' 29,952"	40° 1' 45,147"
139137	407	Земли сельскохозяйственного назначения № 145	498698,35	2149073,17	51° 31' 30,067"	40° 1' 44,751"
139138	408	Земли сельскохозяйственного назначения № 145	498695,84	2149003,53	51° 31' 29,941"	40° 1' 41,142"
139139	409	Земли сельскохозяйственного назначения № 145	498699,00	2148993,80	51° 31' 30,037"	40° 1' 40,635"
139140	410	Земли сельскохозяйственного назначения № 145	498711,73	2148986,10	51° 31' 30,444"	40° 1' 40,222"
139141	411	Земли сельскохозяйственного назначения № 145	498777,96	2148965,62	51° 31' 32,573"	40° 1' 39,092"
139142	412	Земли сельскохозяйственного назначения № 145	498816,68	2148954,65	51° 31' 33,818"	40° 1' 38,483"
139143	413	Земли сельскохозяйственного назначения № 145	498852,76	2148941,93	51° 31' 34,977"	40° 1' 37,786"
139144	414	Земли сельскохозяйственного назначения № 145	498872,16	2148940,83	51° 31' 35,604"	40° 1' 37,709"

139145	415	Земли сельскохозяйственного назначения № 145	498947,81	2148962,26	51° 31' 38,065"	40° 1' 38,742"
139146	416	Земли сельскохозяйственного назначения № 145	498979,53	2148982,19	51° 31' 39,104"	40° 1' 39,743"
139147	417	Земли сельскохозяйственного назначения № 145	499020,11	2148999,35	51° 31' 40,427"	40° 1' 40,591"
139148	418	Земли сельскохозяйственного назначения № 145	499071,93	2149075,08	51° 31' 42,152"	40° 1' 44,465"
139149	419	Земли сельскохозяйственного назначения № 145	499124,55	2149025,36	51° 31' 43,822"	40° 1' 41,832"
139150	420	Земли сельскохозяйственного назначения № 145	499185,35	2148985,25	51° 31' 45,763"	40° 1' 39,690"
139151	421	Земли сельскохозяйственного назначения № 145	499264,89	2148944,00	51° 31' 48,309"	40° 1' 37,468"
139152	422	Земли сельскохозяйственного назначения № 145	499268,55	2148949,97	51° 31' 48,432"	40° 1' 37,774"
139153	423	Земли сельскохозяйственного назначения № 145	499273,38	2148956,08	51° 31' 48,592"	40° 1' 38,086"
139154	424	Земли сельскохозяйственного назначения № 145	499278,05	2148960,10	51° 31' 48,745"	40° 1' 38,290"
139155	425	Земли сельскохозяйственного назначения № 145	499294,06	2148987,82	51° 31' 49,281"	40° 1' 39,711"
139156	426	Земли сельскохозяйственного назначения № 145	499283,39	2149005,35	51° 31' 48,947"	40° 1' 40,631"
139157	427	Земли сельскохозяйственного назначения № 145	499327,43	2148991,63	51° 31' 50,363"	40° 1' 39,874"
139158	428	Земли сельскохозяйственного назначения № 145	499355,43	2148982,13	51° 31' 51,262"	40° 1' 39,352"
139159	429	Земли сельскохозяйственного назначения № 145	499381,13	2148976,33	51° 31' 52,090"	40° 1' 39,025"
139160	430	Земли сельскохозяйственного назначения № 145	499404,13	2148975,33	51° 31' 52,833"	40° 1' 38,949"
139161	431	Земли сельскохозяйственного назначения № 145	499424,63	2148977,33	51° 31' 53,498"	40° 1' 39,032"
139162	432	Земли сельскохозяйственного назначения № 145	499440,63	2148980,33	51° 31' 54,017"	40° 1' 39,171"
139163	433	Земли сельскохозяйственного назначения № 145	499454,13	2148987,83	51° 31' 54,459"	40° 1' 39,546"
139164	434	Земли сельскохозяйственного назначения № 145	499466,13	2148998,33	51° 31' 54,854"	40° 1' 40,078"
139165	435	Земли сельскохозяйственного назначения № 145	499474,63	2149010,33	51° 31' 55,136"	40° 1' 40,692"
139166	436	Земли сельскохозяйственного назначения № 145	499483,63	2149024,33	51° 31' 55,436"	40° 1' 41,409"
139167	437	Земли сельскохозяйственного назначения № 145	499490,63	2149042,83	51° 31' 55,675"	40° 1' 42,361"
139168	438	Земли сельскохозяйственного назначения № 145	499495,13	2149068,83	51° 31' 55,837"	40° 1' 43,705"
139169	439	Земли сельскохозяйственного назначения № 145	499492,63	2149088,83	51° 31' 55,769"	40° 1' 44,744"
139170	440	Земли сельскохозяйственного назначения № 145	499494,13	2149105,33	51° 31' 55,828"	40° 1' 45,599"
139171	441	Земли сельскохозяйственного назначения № 145	499500,13	2149120,33	51° 31' 56,032"	40° 1' 46,370"
139172	442	Земли сельскохозяйственного назначения № 145	499511,13	2149131,33	51° 31' 56,395"	40° 1' 46,929"
139173	443	Земли сельскохозяйственного назначения № 145	499537,13	2149135,83	51° 31' 57,239"	40° 1' 47,136"
139174	444	Земли сельскохозяйственного назначения № 145	499561,63	2149139,83	51° 31' 58,034"	40° 1' 47,318"
139175	445	Земли сельскохозяйственного назначения № 145	499575,13	2149138,83	51° 31' 58,470"	40° 1' 47,252"
139176	446	Земли сельскохозяйственного назначения № 145	499590,13	2149136,33	51° 31' 58,953"	40° 1' 47,107"
139177	447	Земли сельскохозяйственного назначения № 145	499612,63	2149132,33	51° 31' 59,678"	40° 1' 46,877"
139178	448	Земли сельскохозяйственного назначения № 145	499626,63	2149129,83	51° 32' 0,130"	40° 1' 46,733"
139179	449	Земли сельскохозяйственного назначения № 145	499643,13	2149130,83	51° 32' 0,664"	40° 1' 46,768"
139180	450	Земли сельскохозяйственного назначения № 145	499664,13	2149139,33	51° 32' 1,349"	40° 1' 47,187"
139181	451	Земли сельскохозяйственного назначения № 145	499686,53	2149156,63	51° 32' 2,084"	40° 1' 48,061"
139182	452	Земли сельскохозяйственного назначения № 145	499709,13	2149160,83	51° 32' 2,818"	40° 1' 48,255"
139183	453	Земли сельскохозяйственного назначения № 145	499733,63	2149176,83	51° 32' 3,621"	40° 1' 49,060"
139184	454	Земли сельскохозяйственного назначения № 145	499792,63	2149192,83	51° 32' 5,540"	40° 1' 49,829"
139185	455	Земли сельскохозяйственного назначения № 145	499850,63	2149221,33	51° 32' 7,434"	40° 1' 51,248"

139186	456	Земли сельскохозяйственного назначения № 145	499889,63	2149226,33	51° 32' 8,699"	40° 1' 51,467"
139187	457	Земли сельскохозяйственного назначения № 145	499921,63	2149229,33	51° 32' 9,736"	40° 1' 51,589"
139188	458	Земли сельскохозяйственного назначения № 145	499939,13	2149224,83	51° 32' 10,299"	40° 1' 51,338"
139189	459	Земли сельскохозяйственного назначения № 145	499954,63	2149213,83	51° 32' 10,793"	40° 1' 50,751"
139190	460	Земли сельскохозяйственного назначения № 145	499976,57	2149186,41	51° 32' 11,485"	40° 1' 49,307"
139191	461	Земли сельскохозяйственного назначения № 145	499986,73	2149179,61	51° 32' 11,810"	40° 1' 48,943"
139192	462	Земли сельскохозяйственного назначения № 145	499986,92	2149169,55	51° 32' 11,809"	40° 1' 48,421"
139193	463	Земли сельскохозяйственного назначения № 145	500004,13	2149153,83	51° 32' 12,356"	40° 1' 47,588"
139194	464	Земли сельскохозяйственного назначения № 145	500016,63	2149133,83	51° 32' 12,747"	40° 1' 46,538"
139195	465	Земли сельскохозяйственного назначения № 145	500021,03	2149110,13	51° 32' 12,874"	40° 1' 45,304"
139196	466	Земли сельскохозяйственного назначения № 145	500019,63	2149077,83	51° 32' 12,808"	40° 1' 43,631"
139197	467	Земли сельскохозяйственного назначения № 145	500028,13	2149058,33	51° 32' 13,071"	40° 1' 42,610"
139198	468	Земли сельскохозяйственного назначения № 145	500036,63	2149029,83	51° 32' 13,327"	40° 1' 41,123"
139199	469	Земли сельскохозяйственного назначения № 145	500034,63	2148991,83	51° 32' 13,238"	40° 1' 39,154"
139200	470	Земли сельскохозяйственного назначения № 145	500036,63	2148964,33	51° 32' 13,285"	40° 1' 37,726"
139201	471	Земли сельскохозяйственного назначения № 145	500043,63	2148948,83	51° 32' 13,502"	40° 1' 36,915"
139202	472	Земли сельскохозяйственного назначения № 145	500055,13	2148940,33	51° 32' 13,868"	40° 1' 36,462"
139203	473	Земли сельскохозяйственного назначения № 145	500073,13	2148931,83	51° 32' 14,445"	40° 1' 36,003"
139204	474	Земли сельскохозяйственного назначения № 145	500096,63	2148924,83	51° 32' 15,200"	40° 1' 35,615"
139205	475	Земли сельскохозяйственного назначения № 145	500124,63	2148913,33	51° 32' 16,099"	40° 1' 34,990"
139206	476	Земли сельскохозяйственного назначения № 145	500151,63	2148901,33	51° 32' 16,964"	40° 1' 34,340"
139207	477	Земли сельскохозяйственного назначения № 145	500161,13	2148887,83	51° 32' 17,263"	40° 1' 33,630"
139208	478	Земли сельскохозяйственного назначения № 145	500163,63	2148875,83	51° 32' 17,336"	40° 1' 33,005"
139209	479	Земли сельскохозяйственного назначения № 145	500158,63	2148852,33	51° 32' 17,159"	40° 1' 31,791"
139210	480	Земли сельскохозяйственного назначения № 145	500161,13	2148836,33	51° 32' 17,230"	40° 1' 30,958"
139211	481	Земли сельскохозяйственного назначения № 145	500172,13	2148832,83	51° 32' 17,583"	40° 1' 30,765"
139212	482	Земли сельскохозяйственного назначения № 145	500190,13	2148849,33	51° 32' 18,176"	40° 1' 31,603"
139213	483	Земли сельскохозяйственного назначения № 145	500206,63	2148877,33	51° 32' 18,728"	40° 1' 33,038"
139214	484	Земли сельскохозяйственного назначения № 145	500220,63	2148900,33	51° 32' 19,196"	40° 1' 34,216"
139215	485	Земли сельскохозяйственного назначения № 145	500237,63	2148913,33	51° 32' 19,754"	40° 1' 34,873"
139216	486	Земли сельскохозяйственного назначения № 145	500262,63	2148920,83	51° 32' 20,567"	40° 1' 35,236"
139217	487	Земли сельскохозяйственного назначения № 145	500300,63	2148921,33	51° 32' 21,797"	40° 1' 35,223"
139218	488	Земли сельскохозяйственного назначения № 145	500335,13	2148926,33	51° 32' 22,916"	40° 1' 35,447"
139219	489	Земли сельскохозяйственного назначения № 145	500379,13	2148926,33	51° 32' 24,339"	40° 1' 35,401"
139220	490	Земли сельскохозяйственного назначения № 145	500408,13	2148922,83	51° 32' 25,275"	40° 1' 35,190"
139221	491	Земли сельскохозяйственного назначения № 145	500431,13	2148908,33	51° 32' 26,010"	40° 1' 34,414"
139222	492	Земли сельскохозяйственного назначения № 145	500445,13	2148884,83	51° 32' 26,447"	40° 1' 33,180"
139223	493	Земли сельскохозяйственного назначения № 145	500470,63	2148845,33	51° 32' 27,247"	40° 1' 31,105"
139224	494	Земли сельскохозяйственного назначения № 145	500484,63	2148829,33	51° 32' 27,689"	40° 1' 30,261"
139225	495	Земли сельскохозяйственного назначения № 145	500498,63	2148821,33	51° 32' 28,137"	40° 1' 29,831"
139226	496	Земли сельскохозяйственного назначения № 145	500514,63	2148818,83	51° 32' 28,653"	40° 1' 29,685"

139227	497	Земли сельскохозяйственного назначения № 145	500530,13	2148817,83	51° 32' 29,154"	40° 1' 29,617"
139228	498	Земли сельскохозяйственного назначения № 145	500535,63	2148810,33	51° 32' 29,327"	40° 1' 29,222"
139229	499	Земли сельскохозяйственного назначения № 145	500535,63	2148797,33	51° 32' 29,318"	40° 1' 28,548"
139230	500	Земли сельскохозяйственного назначения № 145	500533,13	2148778,33	51° 32' 29,225"	40° 1' 27,565"
139231	501	Земли сельскохозяйственного назначения № 145	500529,13	2148762,33	51° 32' 29,085"	40° 1' 26,739"
139232	502	Земли сельскохозяйственного назначения № 145	500522,13	2148746,33	51° 32' 28,849"	40° 1' 25,917"
139233	503	Земли сельскохозяйственного назначения № 145	500505,63	2148726,33	51° 32' 28,302"	40° 1' 24,896"
139234	504	Земли сельскохозяйственного назначения № 145	500490,63	2148703,33	51° 32' 27,802"	40° 1' 23,719"
139235	505	Земли сельскохозяйственного назначения № 145	500490,63	2148667,33	51° 32' 27,779"	40° 1' 21,851"
139236	506	Земли сельскохозяйственного назначения № 145	500489,13	2148622,33	51° 32' 27,701"	40° 1' 19,519"
139237	507	Земли сельскохозяйственного назначения № 145	500491,13	2148576,83	51° 32' 27,736"	40° 1' 17,156"
139238	508	Земли сельскохозяйственного назначения № 145	500500,63	2148574,33	51° 32' 28,042"	40° 1' 17,017"
139239	509	Земли сельскохозяйственного назначения № 145	500524,13	2148598,33	51° 32' 28,818"	40° 1' 18,237"
139240	510	Земли сельскохозяйственного назначения № 145	500540,13	2148636,33	51° 32' 29,360"	40° 1' 20,192"
139241	511	Земли сельскохозяйственного назначения № 145	500541,03	2148686,63	51° 32' 29,421"	40° 1' 22,800"
139242	512	Земли сельскохозяйственного назначения № 145	500562,63	2148735,33	51° 32' 30,152"	40° 1' 25,304"
139243	513	Земли сельскохозяйственного назначения № 145	500576,63	2148769,83	51° 32' 30,627"	40° 1' 27,079"
139244	514	Земли сельскохозяйственного назначения № 145	500583,13	2148785,33	51° 32' 30,847"	40° 1' 27,877"
139245	515	Земли сельскохозяйственного назначения № 145	500590,13	2148792,83	51° 32' 31,078"	40° 1' 28,258"
139246	516	Земли сельскохозяйственного назначения № 145	500601,63	2148794,83	51° 32' 31,451"	40° 1' 28,350"
139247	517	Земли сельскохозяйственного назначения № 145	500616,13	2148786,33	51° 32' 31,915"	40° 1' 27,894"
139248	518	Земли сельскохозяйственного назначения № 145	500635,63	2148777,33	51° 32' 32,540"	40° 1' 27,407"
139249	519	Земли сельскохозяйственного назначения № 145	500664,13	2148761,83	51° 32' 33,452"	40° 1' 26,574"
139250	520	Земли сельскохозяйственного назначения № 145	500687,63	2148754,33	51° 32' 34,207"	40° 1' 26,160"
139251	521	Земли сельскохозяйственного назначения № 145	500710,13	2148754,33	51° 32' 34,935"	40° 1' 26,137"
139252	522	Земли сельскохозяйственного назначения № 145	500724,13	2148756,83	51° 32' 35,389"	40° 1' 26,252"
139253	523	Земли сельскохозяйственного назначения № 145	500738,13	2148764,33	51° 32' 35,847"	40° 1' 26,627"
139254	524	Земли сельскохозяйственного назначения № 145	500748,13	2148778,83	51° 32' 36,180"	40° 1' 27,369"
139255	525	Земли сельскохозяйственного назначения № 145	500755,13	2148793,33	51° 32' 36,416"	40° 1' 28,114"
139256	526	Земли сельскохозяйственного назначения № 145	500763,63	2148798,83	51° 32' 36,694"	40° 1' 28,390"
139257	527	Земли сельскохозяйственного назначения № 145	500799,63	2148799,33	51° 32' 37,859"	40° 1' 28,379"
139258	528	Земли сельскохозяйственного назначения № 145	500839,13	2148804,33	51° 32' 39,140"	40° 1' 28,597"
139259	529	Земли сельскохозяйственного назначения № 145	500880,13	2148812,83	51° 32' 40,471"	40° 1' 28,996"
139260	530	Земли сельскохозяйственного назначения № 145	500894,63	2148811,83	51° 32' 40,940"	40° 1' 28,929"
139261	531	Земли сельскохозяйственного назначения № 145	500923,63	2148802,33	51° 32' 41,872"	40° 1' 28,406"
139262	532	Земли сельскохозяйственного назначения № 145	500945,13	2148780,33	51° 32' 42,553"	40° 1' 27,243"
139263	533	Земли сельскохозяйственного назначения № 145	500970,13	2148763,83	51° 32' 43,351"	40° 1' 26,361"
139264	534	Земли сельскохозяйственного назначения № 145	500987,13	2148761,33	51° 32' 43,899"	40° 1' 26,213"
139265	535	Земли сельскохозяйственного назначения № 145	501007,13	2148755,83	51° 32' 44,543"	40° 1' 25,907"
139266	536	Земли сельскохозяйственного назначения № 145	501021,13	2148761,33	51° 32' 44,999"	40° 1' 26,178"
139267	537	Земли сельскохозяйственного назначения № 145	501039,63	2148776,33	51° 32' 45,607"	40° 1' 26,937"

139268	538	Земли сельскохозяйственного назначения № 145	501051,63	2148780,33	51° 32' 45,998"	40° 1' 27,132"
139269	539	Земли сельскохозяйственного назначения № 145	501063,13	2148775,33	51° 32' 46,367"	40° 1' 26,861"
139270	540	Земли сельскохозяйственного назначения № 145	501068,13	2148768,83	51° 32' 46,524"	40° 1' 26,519"
139271	541	Земли сельскохозяйственного назначения № 145	501072,63	2148757,33	51° 32' 46,662"	40° 1' 25,917"
139272	542	Земли сельскохозяйственного назначения № 145	501077,06	2148738,27	51° 32' 46,793"	40° 1' 24,924"
139273	543	Земли сельскохозяйственного назначения № 145	501099,88	2148724,38	51° 32' 47,522"	40° 1' 24,180"
139274	544	Земли сельскохозяйственного назначения № 145	501110,13	2148707,33	51° 32' 47,843"	40° 1' 23,285"
139275	545	Земли сельскохозяйственного назначения № 145	501123,13	2148685,83	51° 32' 48,249"	40° 1' 22,156"
139276	546	Земли сельскохозяйственного назначения № 145	501132,53	2148664,63	51° 32' 48,540"	40° 1' 21,046"
139277	547	Земли сельскохозяйственного назначения № 145	501136,13	2148628,83	51° 32' 48,633"	40° 1' 19,185"
139278	548	Земли сельскохозяйственного назначения № 145	501145,13	2148598,83	51° 32' 48,905"	40° 1' 17,620"
139279	549	Земли сельскохозяйственного назначения № 145	501180,63	2148561,83	51° 32' 50,029"	40° 1' 15,663"
139280	550	Земли сельскохозяйственного назначения № 145	501179,13	2148540,83	51° 32' 49,967"	40° 1' 14,575"
139281	551	Земли сельскохозяйственного назначения № 145	501179,13	2148512,33	51° 32' 49,949"	40° 1' 13,097"
139282	552	Земли сельскохозяйственного назначения № 145	501184,63	2148498,33	51° 32' 50,118"	40° 1' 12,365"
139283	553	Земли сельскохозяйственного назначения № 145	501204,63	2148490,33	51° 32' 50,759"	40° 1' 11,929"
139284	554	Земли сельскохозяйственного назначения № 145	501233,13	2148487,33	51° 32' 51,679"	40° 1' 11,744"
139285	555	Земли сельскохозяйственного назначения № 145	501270,13	2148484,33	51° 32' 52,874"	40° 1' 11,550"
139286	556	Земли сельскохозяйственного назначения № 145	501292,63	2148477,33	51° 32' 53,597"	40° 1' 11,163"
139287	557	Земли сельскохозяйственного назначения № 145	501302,03	2148476,63	51° 32' 53,901"	40° 1' 11,117"
139288	558	Земли сельскохозяйственного назначения № 145	501331,53	2148478,63	51° 32' 54,856"	40° 1' 11,190"
139289	559	Земли сельскохозяйственного назначения № 145	501352,53	2148482,13	51° 32' 55,538"	40° 1' 11,350"
139290	560	Земли сельскохозяйственного назначения № 145	501378,13	2148485,33	51° 32' 56,368"	40° 1' 11,490"
139291	561	Земли сельскохозяйственного назначения № 145	501395,63	2148493,83	51° 32' 56,940"	40° 1' 11,912"
139292	562	Земли сельскохозяйственного назначения № 145	501415,63	2148504,83	51° 32' 57,594"	40° 1' 12,462"
139293	563	Земли сельскохозяйственного назначения № 145	501430,13	2148527,33	51° 32' 58,077"	40° 1' 13,615"
139294	564	Земли сельскохозяйственного назначения № 145	501440,13	2148544,83	51° 32' 58,412"	40° 1' 14,512"
139295	565	Земли сельскохозяйственного назначения № 145	501456,13	2148562,83	51° 32' 58,941"	40° 1' 15,430"
139296	566	Земли сельскохозяйственного назначения № 145	501477,13	2148577,33	51° 32' 59,630"	40° 1' 16,160"
139297	567	Земли сельскохозяйственного назначения № 145	501495,63	2148580,83	51° 33' 0,230"	40° 1' 16,322"
139298	568	Земли сельскохозяйственного назначения № 145	501522,63	2148572,83	51° 33' 1,099"	40° 1' 15,879"
139299	569	Земли сельскохозяйственного назначения № 145	501561,63	2148557,33	51° 33' 2,350"	40° 1' 15,035"
139300	570	Земли сельскохозяйственного назначения № 145	501604,13	2148540,33	51° 33' 3,714"	40° 1' 14,109"
139301	571	Земли сельскохозяйственного назначения № 145	501651,13	2148526,83	51° 33' 5,225"	40° 1' 13,359"
139302	572	Земли сельскохозяйственного назначения № 145	501677,13	2148518,83	51° 33' 6,061"	40° 1' 12,917"
139303	573	Земли сельскохозяйственного назначения № 145	501693,13	2148507,33	51° 33' 6,571"	40° 1' 12,304"
139304	574	Земли сельскохозяйственного назначения № 145	501729,63	2148463,33	51° 33' 7,723"	40° 1' 9,983"
139305	575	Земли сельскохозяйственного назначения № 145	501766,63	2148428,33	51° 33' 8,898"	40° 1' 8,129"
139306	576	Земли сельскохозяйственного назначения № 145	501789,63	2148408,33	51° 33' 9,629"	40° 1' 7,067"
139307	577	Земли сельскохозяйственного назначения № 145	501822,13	2148389,33	51° 33' 10,667"	40° 1' 6,048"
139308	578	Земли сельскохозяйственного назначения № 145	501833,63	2148379,33	51° 33' 11,033"	40° 1' 5,517"

139309	579	Земли сельскохозяйственного назначения № 145	501839,13	2148371,83	51° 33' 11,206"	40° 1' 5,122"
139310	580	Земли сельскохозяйственного назначения № 145	501835,13	2148360,83	51° 33' 11,070"	40° 1' 4,555"
139311	581	Земли сельскохозяйственного назначения № 145	501826,63	2148341,33	51° 33' 10,782"	40° 1' 3,553"
139312	582	Земли сельскохозяйственного назначения № 145	501820,63	2148318,33	51° 33' 10,573"	40° 1' 2,365"
139313	583	Земли сельскохозяйственного назначения № 145	501820,13	2148284,33	51° 33' 10,535"	40° 1' 0,602"
139314	584	Земли сельскохозяйственного назначения № 145	501822,13	2148246,83	51° 33' 10,575"	40° 0' 58,654"
139315	585	Земли сельскохозяйственного назначения № 145	501826,63	2148208,83	51° 33' 10,696"	40° 0' 56,678"
139316	586	Земли сельскохозяйственного назначения № 145	501833,63	2148177,33	51° 33' 10,902"	40° 0' 55,036"
139317	587	Земли сельскохозяйственного назначения № 145	501837,63	2148214,33	51° 33' 11,055"	40° 0' 56,952"
139318	588	Земли сельскохозяйственного назначения № 145	501840,13	2148280,83	51° 33' 11,179"	40° 1' 0,399"
139319	589	Земли сельскохозяйственного назначения № 145	501843,63	2148318,83	51° 33' 11,317"	40° 1' 2,367"
139320	590	Земли сельскохозяйственного назначения № 145	501859,13	2148349,83	51° 33' 11,839"	40° 1' 3,960"
139321	591	Земли сельскохозяйственного назначения № 145	501883,13	2148366,83	51° 33' 12,626"	40° 1' 4,817"
139322	592	Земли сельскохозяйственного назначения № 145	501924,13	2148366,33	51° 33' 13,952"	40° 1' 4,748"
139323	593	Земли сельскохозяйственного назначения № 145	501972,63	2148353,33	51° 33' 15,512"	40° 1' 4,023"
139324	594	Земли сельскохозяйственного назначения № 145	502012,63	2148348,83	51° 33' 16,803"	40° 1' 3,748"
139325	595	Земли сельскохозяйственного назначения № 145	502035,13	2148366,33	51° 33' 17,542"	40° 1' 4,633"
139326	596	Земли сельскохозяйственного назначения № 145	502051,53	2148369,13	51° 33' 18,075"	40° 1' 4,761"
139327	597	Земли сельскохозяйственного назначения № 145	502060,13	2148374,83	51° 33' 18,356"	40° 1' 5,048"
139328	598	Земли сельскохозяйственного назначения № 145	502047,63	2148418,33	51° 33' 17,980"	40° 1' 7,318"
139329	599	Земли сельскохозяйственного назначения № 145	502040,13	2148433,33	51° 33' 17,747"	40° 1' 8,104"
139330	600	Земли сельскохозяйственного назначения № 145	502008,13	2148428,83	51° 33' 16,709"	40° 1' 7,904"
139331	601	Земли сельскохозяйственного назначения № 145	501985,13	2148407,33	51° 33' 15,952"	40° 1' 6,812"
139332	602	Земли сельскохозяйственного назначения № 145	501967,63	2148403,83	51° 33' 15,383"	40° 1' 6,649"
139333	603	Земли сельскохозяйственного назначения № 145	501957,61	2148408,64	51° 33' 15,062"	40° 1' 6,909"
139334	604	Земли сельскохозяйственного назначения № 145	501926,63	2148419,33	51° 33' 14,067"	40° 1' 7,496"
139335	605	Земли сельскохозяйственного назначения № 145	501894,93	2148421,63	51° 33' 13,043"	40° 1' 7,648"
139336	606	Земли сельскохозяйственного назначения № 145	501862,73	2148442,63	51° 33' 12,015"	40° 1' 8,771"
139337	607	Земли сельскохозяйственного назначения № 145	513586,30	2146574,22	51° 39' 29,995"	39° 59' 19,389"
139338	608	Земли сельскохозяйственного назначения № 145	513358,40	2145670,71	51° 39' 22,023"	39° 58' 32,647"
139339	609	Земли сельскохозяйственного назначения № 145	513867,54	2145475,18	51° 39' 38,360"	39° 58' 21,932"
139340	610	Земли сельскохозяйственного назначения № 145	513963,83	2145804,40	51° 39' 41,694"	39° 58' 38,950"
139341	611	Земли сельскохозяйственного назначения № 145	513994,91	2145910,67	51° 39' 42,771"	39° 58' 44,444"
139342	612	Земли сельскохозяйственного назначения № 145	514025,78	2146016,21	51° 39' 43,839"	39° 58' 49,900"
139343	613	Земли сельскохозяйственного назначения № 145	514046,73	2146087,83	51° 39' 44,565"	39° 58' 53,602"
139344	614	Земли сельскохозяйственного назначения № 145	513995,33	2146176,35	51° 39' 42,961"	39° 58' 58,261"
139345	615	Земли сельскохозяйственного назначения № 145	513990,88	2146184,01	51° 39' 42,822"	39° 58' 58,664"
139346	616	Земли сельскохозяйственного назначения № 145	513970,76	2146218,66	51° 39' 42,194"	39° 59' 0,488"
139347	617	Земли сельскохозяйственного назначения № 145	513890,11	2146357,55	51° 39' 39,678"	39° 59' 7,797"
139348	618	Земли сельскохозяйственного назначения № 145	513586,30	2146574,22	51° 39' 29,995"	39° 59' 19,389"
139349	619	Земли сельскохозяйственного назначения № 145	514503,24	2147118,27	51° 40' 0,012"	39° 59' 46,712"

139350	620	Земли сельскохозяйственного назначения № 145	514177,80	2146531,25	51° 39' 49,098"	39° 59' 16,525"
139351	621	Земли сельскохозяйственного назначения № 145	514191,00	2146530,28	51° 39' 49,525"	39° 59' 16,460"
139352	622	Земли сельскохозяйственного назначения № 145	514491,73	2146508,14	51° 39' 59,237"	39° 59' 14,988"
139353	623	Земли сельскохозяйственного назначения № 145	514573,01	2146578,08	51° 40' 1,912"	39° 59' 18,540"
139354	624	Земли сельскохозяйственного назначения № 145	514763,92	2146523,26	51° 40' 8,051"	39° 59' 15,485"
139355	625	Земли сельскохозяйственного назначения № 145	514932,15	2146500,58	51° 40' 13,477"	39° 59' 14,126"
139356	626	Земли сельскохозяйственного назначения № 145	515109,49	2146492,87	51° 40' 19,208"	39° 59' 13,536"
139357	627	Земли сельскохозяйственного назначения № 145	515193,18	2146987,18	51° 40' 22,242"	39° 59' 39,161"
139358	628	Земли сельскохозяйственного назначения № 145	515334,50	2147821,80	51° 40' 27,361"	40° 0' 22,431"
139359	629	Земли сельскохозяйственного назначения № 145	515304,34	2147817,82	51° 40' 26,383"	40° 0' 22,256"
139360	630	Земли сельскохозяйственного назначения № 145	515224,26	2147807,24	51° 40' 23,786"	40° 0' 21,789"
139361	631	Земли сельскохозяйственного назначения № 145	515072,03	2147676,31	51° 40' 18,776"	40° 0' 15,139"
139362	632	Земли сельскохозяйственного назначения № 145	514956,23	2147550,31	51° 40' 14,948"	40° 0' 8,706"
139363	633	Земли сельскохозяйственного назначения № 145	514819,57	2147463,97	51° 40' 10,471"	40° 0' 4,359"
139364	634	Земли сельскохозяйственного назначения № 145	514685,74	2147437,63	51° 40' 6,125"	40° 0' 3,130"
139365	635	Земли сельскохозяйственного назначения № 145	514503,24	2147118,27	51° 40' 0,012"	39° 59' 46,712"
139366	636	Земли сельскохозяйственного назначения № 145	515194,91	2181302,34	51° 40' 41,165"	40° 29' 24,577"
139367	637	Земли сельскохозяйственного назначения № 145	515109,56	2181199,83	51° 40' 38,359"	40° 29' 19,303"
139368	638	Земли сельскохозяйственного назначения № 145	515106,03	2181191,24	51° 40' 38,241"	40° 29' 18,858"
139369	639	Земли сельскохозяйственного назначения № 145	515104,01	2181182,15	51° 40' 38,171"	40° 29' 18,387"
139370	640	Земли сельскохозяйственного назначения № 145	515103,62	2181179,07	51° 40' 38,157"	40° 29' 18,227"
139371	641	Земли сельскохозяйственного назначения № 145	515127,07	2181149,33	51° 40' 38,903"	40° 29' 16,663"
139372	642	Земли сельскохозяйственного назначения № 145	515080,85	2181060,09	51° 40' 37,368"	40° 29' 12,052"
139373	643	Земли сельскохозяйственного назначения № 145	515072,35	2181018,65	51° 40' 37,075"	40° 29' 9,901"
139374	644	Земли сельскохозяйственного назначения № 145	515085,10	2180950,66	51° 40' 37,457"	40° 29' 6,354"
139375	645	Земли сельскохозяйственного назначения № 145	515098,38	2180908,70	51° 40' 37,869"	40° 29' 4,162"
139376	646	Земли сельскохозяйственного назначения № 145	515124,41	2180855,05	51° 40' 38,687"	40° 29' 1,351"
139377	647	Земли сельскохозяйственного назначения № 145	515110,07	2180822,64	51° 40' 38,209"	40° 28' 59,675"
139378	648	Земли сельскохозяйственного назначения № 145	515107,41	2180770,59	51° 40' 38,099"	40° 28' 56,968"
139379	649	Земли сельскохозяйственного назначения № 145	515104,88	2180687,07	51° 40' 37,981"	40° 28' 52,624"
139380	650	Земли сельскохозяйственного назначения № 145	515113,11	2180624,88	51° 40' 38,219"	40° 28' 49,382"
139381	651	Земли сельскохозяйственного назначения № 145	515128,65	2180579,16	51° 40' 38,702"	40° 28' 46,992"
139382	652	Земли сельскохозяйственного назначения № 145	515114,02	2180541,67	51° 40' 38,212"	40° 28' 45,052"
139383	653	Земли сельскохозяйственного назначения № 145	515098,48	2180503,26	51° 40' 37,692"	40° 28' 43,064"
139384	654	Земли сельскохозяйственного назначения № 145	515092,99	2180438,34	51° 40' 37,485"	40° 28' 39,690"
139385	655	Земли сельскохозяйственного назначения № 145	515102,13	2180378,90	51° 40' 37,754"	40° 28' 36,590"
139386	656	Земли сельскохозяйственного назначения № 145	515110,36	2180345,98	51° 40' 38,006"	40° 28' 34,871"
139387	657	Земли сельскохозяйственного назначения № 145	515093,90	2180312,14	51° 40' 37,458"	40° 28' 33,122"
139388	658	Земли сельскохозяйственного назначения № 145	515063,73	2180257,27	51° 40' 36,458"	40° 28' 30,289"
139389	659	Земли сельскохозяйственного назначения № 145	515031,72	2180167,66	51° 40' 35,382"	40° 28' 25,649"
139390	660	Земли сельскохозяйственного назначения № 145	515023,49	2180126,51	51° 40' 35,098"	40° 28' 23,513"

139391	661	Земли сельскохозяйственного назначения № 145	515072,87	2180100,90	51° 40' 36,684"	40° 28' 22,145"
139392	662	Земли сельскохозяйственного назначения № 145	515364,08	2180640,81	51° 40' 46,345"	40° 28' 50,032"
139393	663	Земли сельскохозяйственного назначения № 145	515514,10	2180919,70	51° 40' 51,322"	40° 29' 4,438"
139394	664	Земли сельскохозяйственного назначения № 145	515575,78	2181034,36	51° 40' 53,368"	40° 29' 10,361"
139395	665	Земли сельскохозяйственного назначения № 145	515621,75	2181134,21	51° 40' 54,900"	40° 29' 15,525"
139396	666	Земли сельскохозяйственного назначения № 145	515522,64	2181228,61	51° 40' 51,735"	40° 29' 20,508"
139397	667	Земли сельскохозяйственного назначения № 145	515497,39	2181244,27	51° 40' 50,925"	40° 29' 21,341"
139398	668	Земли сельскохозяйственного назначения № 145	515338,32	2181371,02	51° 40' 45,835"	40° 29' 28,049"
139399	669	Земли сельскохозяйственного назначения № 145	515285,30	2181307,89	51° 40' 44,092"	40° 29' 24,802"
139400	670	Земли сельскохозяйственного назначения № 145	515215,61	2181299,31	51° 40' 41,833"	40° 29' 24,404"
139401	671	Земли сельскохозяйственного назначения № 145	515194,91	2181302,34	51° 40' 41,165"	40° 29' 24,577"
139402	672	Земли сельскохозяйственного назначения № 145	518397,49	2161575,92	51° 42' 14,836"	40° 12' 15,225"
139403	673	Земли сельскохозяйственного назначения № 145	518389,09	2161583,52	51° 42' 14,568"	40° 12' 15,629"
139404	674	Земли сельскохозяйственного назначения № 145	518342,49	2161581,12	51° 42' 13,060"	40° 12' 15,546"
139405	675	Земли сельскохозяйственного назначения № 145	518250,49	2161576,32	51° 42' 10,081"	40° 12' 15,380"
139406	676	Земли сельскохозяйственного назначения № 145	518228,84	2161552,53	51° 42' 9,367"	40° 12' 14,161"
139407	677	Земли сельскохозяйственного назначения № 145	518199,35	2161550,70	51° 42' 8,412"	40° 12' 14,093"
139408	678	Земли сельскохозяйственного назначения № 145	518176,30	2161561,14	51° 42' 7,672"	40° 12' 14,658"
139409	679	Земли сельскохозяйственного назначения № 145	518174,18	2161572,01	51° 42' 7,610"	40° 12' 15,225"
139410	680	Земли сельскохозяйственного назначения № 145	518156,34	2161572,91	51° 42' 7,033"	40° 12' 15,288"
139411	681	Земли сельскохозяйственного назначения № 145	518084,10	2161568,56	51° 42' 4,694"	40° 12' 15,128"
139412	682	Земли сельскохозяйственного назначения № 145	518089,16	2161551,37	51° 42' 4,848"	40° 12' 14,228"
139413	683	Земли сельскохозяйственного назначения № 145	518098,95	2161480,22	51° 42' 5,124"	40° 12' 10,516"
139414	684	Земли сельскохозяйственного назначения № 145	518096,98	2161428,84	51° 42' 5,032"	40° 12' 7,843"
139415	685	Земли сельскохозяйственного назначения № 145	518083,26	2161397,22	51° 42' 4,570"	40° 12' 6,209"
139416	686	Земли сельскохозяйственного назначения № 145	518097,88	2161357,85	51° 42' 5,020"	40° 12' 4,146"
139417	687	Земли сельскохозяйственного назначения № 145	518117,31	2161357,35	51° 42' 5,649"	40° 12' 4,102"
139418	688	Земли сельскохозяйственного назначения № 145	518160,40	2161353,55	51° 42' 7,040"	40° 12' 3,865"
139419	689	Земли сельскохозяйственного назначения № 145	518200,95	2161353,55	51° 42' 8,352"	40° 12' 3,828"
139420	690	Земли сельскохозяйственного назначения № 145	518240,24	2161363,69	51° 42' 9,629"	40° 12' 4,320"
139421	691	Земли сельскохозяйственного назначения № 145	518305,44	2161368,20	51° 42' 11,740"	40° 12' 4,495"
139422	692	Земли сельскохозяйственного назначения № 145	518345,23	2161379,63	51° 42' 13,034"	40° 12' 5,054"
139423	693	Земли сельскохозяйственного назначения № 145	518385,42	2161415,27	51° 42' 14,354"	40° 12' 6,872"
139424	694	Земли сельскохозяйственного назначения № 145	518421,86	2161439,74	51° 42' 15,547"	40° 12' 8,113"
139425	695	Земли сельскохозяйственного назначения № 145	518435,49	2161459,92	51° 42' 15,999"	40° 12' 9,151"
139426	696	Земли сельскохозяйственного назначения № 145	518427,09	2161508,12	51° 42' 15,755"	40° 12' 11,668"
139427	697	Земли сельскохозяйственного назначения № 145	518413,09	2161517,12	51° 42' 15,307"	40° 12' 12,150"
139428	698	Земли сельскохозяйственного назначения № 145	518406,69	2161532,72	51° 42' 15,109"	40° 12' 12,968"
139429	699	Земли сельскохозяйственного назначения № 145	518403,49	2161552,32	51° 42' 15,016"	40° 12' 13,991"
139430	700	Земли сельскохозяйственного назначения № 145	518397,49	2161575,92	51° 42' 14,836"	40° 12' 15,225"
139431	701	Земли сельскохозяйственного назначения № 145	518653,41	2145992,74	51° 42' 13,502"	39° 58' 43,719"

139432	702	Земли сельскохозяйственного назначения № 145	518455,85	2145610,33	51° 42' 6,857"	39° 58' 24,025"
139433	703	Земли сельскохозяйственного назначения № 145	518460,18	2145608,93	51° 42' 6,996"	39° 58' 23,948"
139434	704	Земли сельскохозяйственного назначения № 145	518797,34	2145500,26	51° 42' 17,829"	39° 58' 17,928"
139435	705	Земли сельскохозяйственного назначения № 145	518898,94	2145541,18	51° 42' 21,142"	39° 58' 19,948"
139436	706	Земли сельскохозяйственного назначения № 145	518973,73	2145560,94	51° 42' 23,574"	39° 58' 20,896"
139437	707	Земли сельскохозяйственного назначения № 145	519062,63	2145562,35	51° 42' 26,451"	39° 58' 20,874"
139438	708	Земли сельскохозяйственного назначения № 145	519168,47	2145527,07	51° 42' 29,850"	39° 58' 18,923"
139439	709	Земли сельскохозяйственного назначения № 145	519230,56	2145538,36	51° 42' 31,866"	39° 58' 19,444"
139440	710	Земли сельскохозяйственного назначения № 145	519316,63	2145567,99	51° 42' 34,670"	39° 58' 20,894"
139441	711	Земли сельскохозяйственного назначения № 145	519410,53	2145566,77	51° 42' 37,706"	39° 58' 20,729"
139442	712	Земли сельскохозяйственного назначения № 145	519418,36	2145602,93	51° 42' 37,984"	39° 58' 22,603"
139443	713	Земли сельскохозяйственного назначения № 145	519437,02	2145689,56	51° 42' 38,645"	39° 58' 27,093"
139444	714	Земли сельскохозяйственного назначения № 145	519481,32	2145720,37	51° 42' 40,099"	39° 58' 28,650"
139445	715	Земли сельскохозяйственного назначения № 145	519381,54	2145778,25	51° 42' 36,910"	39° 58' 31,771"
139446	716	Земли сельскохозяйственного назначения № 145	519428,11	2145901,02	51° 42' 38,498"	39° 58' 38,112"
139447	717	Земли сельскохозяйственного назначения № 145	519432,34	2146044,95	51° 42' 38,731"	39° 58' 45,602"
139448	718	Земли сельскохозяйственного назначения № 145	519320,87	2146136,67	51° 42' 35,187"	39° 58' 50,497"
139449	719	Земли сельскохозяйственного назначения № 145	519158,59	2146169,13	51° 42' 29,959"	39° 58' 52,360"
139450	720	Земли сельскохозяйственного назначения № 145	519017,48	2146095,75	51° 42' 25,346"	39° 58' 48,692"
139451	721	Земли сельскохозяйственного назначения № 145	518906,00	2146008,26	51° 42' 21,682"	39° 58' 44,256"
139452	722	Земли сельскохозяйственного назначения № 145	518802,99	2145961,69	51° 42' 18,320"	39° 58' 41,943"
139453	723	Земли сельскохозяйственного назначения № 145	518653,41	2145992,74	51° 42' 13,502"	39° 58' 43,719"
139454	724	Земли сельскохозяйственного назначения № 145	519653,32	2142952,00	51° 42' 43,786"	39° 56' 4,327"
139455	725	Земли сельскохозяйственного назначения № 145	519647,14	2143067,54	51° 42' 43,666"	39° 56' 10,349"
139456	726	Земли сельскохозяйственного назначения № 145	519670,07	2143219,23	51° 42' 44,511"	39° 56' 18,222"
139457	727	Земли сельскохозяйственного назначения № 145	519577,47	2143224,52	51° 42' 41,520"	39° 56' 18,599"
139458	728	Земли сельскохозяйственного назначения № 145	519514,85	2143232,46	51° 42' 39,500"	39° 56' 19,082"
139459	729	Земли сельскохозяйственного назначения № 145	519477,81	2143260,68	51° 42' 38,321"	39° 56' 20,592"
139460	730	Земли сельскохозяйственного назначения № 145	519461,05	2143315,36	51° 42' 37,816"	39° 56' 23,457"
139461	731	Земли сельскохозяйственного назначения № 145	519468,99	2143340,94	51° 42' 38,091"	39° 56' 24,780"
139462	732	Земли сельскохозяйственного назначения № 145	519520,14	2143575,54	51° 42' 39,905"	39° 56' 36,938"
139463	733	Земли сельскохозяйственного назначения № 145	519485,75	2143570,24	51° 42' 38,789"	39° 56' 36,700"
139464	734	Земли сельскохозяйственного назначения № 145	519426,66	2143497,93	51° 42' 36,829"	39° 56' 33,000"
139465	735	Земли сельскохозяйственного назначения № 145	519387,85	2143458,24	51° 42' 35,547"	39° 56' 30,976"
139466	736	Земли сельскохозяйственного назначения № 145	519326,11	2143521,74	51° 42' 33,593"	39° 56' 34,350"
139467	737	Земли сельскохозяйственного назначения № 145	519257,32	2143548,20	51° 42' 31,386"	39° 56' 35,803"
139468	738	Земли сельскохозяйственного назначения № 145	519194,70	2143557,02	51° 42' 29,367"	39° 56' 36,331"
139469	739	Земли сельскохозяйственного назначения № 145	519167,36	2143529,68	51° 42' 28,464"	39° 56' 34,938"
139470	740	Земли сельскохозяйственного назначения № 145	519163,84	2143410,61	51° 42' 28,269"	39° 56' 28,743"
139471	741	Земли сельскохозяйственного назначения № 145	519126,79	2143319,77	51° 42' 27,008"	39° 56' 24,055"
139472	742	Земли сельскохозяйственного назначения № 145	519085,34	2143280,97	51° 42' 25,641"	39° 56' 22,080"

139473	743	Земли сельскохозяйственного назначения № 145	519024,49	2143270,38	51° 42' 23,666"	39° 56' 21,596"
139474	744	Земли сельскохозяйственного назначения № 145	518867,50	2143330,36	51° 42' 18,629"	39° 56' 24,891"
139475	745	Земли сельскохозяйственного назначения № 145	518820,76	2143206,00	51° 42' 17,032"	39° 56' 18,469"
139476	746	Земли сельскохозяйственного назначения № 145	518829,58	2143134,56	51° 42' 17,268"	39° 56' 14,740"
139477	747	Земли сельскохозяйственного назначения № 145	518978,63	2143132,80	51° 42' 22,088"	39° 56' 14,484"
139478	748	Земли сельскохозяйственного назначения № 145	519077,41	2143108,99	51° 42' 25,267"	39° 56' 13,136"
139479	749	Земли сельскохозяйственного назначения № 145	519140,02	2143068,42	51° 42' 27,264"	39° 56' 10,955"
139480	750	Земли сельскохозяйственного назначения № 145	519211,46	2142970,52	51° 42' 29,508"	39° 56' 5,779"
139481	751	Земли сельскохозяйственного назначения № 145	519268,79	2142810,89	51° 42' 31,252"	39° 55' 57,405"
139482	752	Земли сельскохозяйственного назначения № 145	519283,78	2142674,19	51° 42' 31,643"	39° 55' 50,272"
139483	753	Земли сельскохозяйственного назначения № 145	519284,66	2142622,15	51° 42' 31,636"	39° 55' 47,562"
139484	754	Земли сельскохозяйственного назначения № 145	519376,39	2142599,22	51° 42' 34,587"	39° 55' 46,266"
139485	755	Земли сельскохозяйственного назначения № 145	519566,89	2142580,70	51° 42' 40,735"	39° 55' 45,091"
139486	756	Земли сельскохозяйственного назначения № 145	519552,77	2142786,19	51° 42' 40,420"	39° 55' 55,805"
139487	757	Земли сельскохозяйственного назначения № 145	519553,66	2142787,96	51° 42' 40,450"	39° 55' 55,896"
139488	758	Земли сельскохозяйственного назначения № 145	519611,86	2142770,32	51° 42' 42,321"	39° 55' 54,913"
139489	759	Земли сельскохозяйственного назначения № 145	519673,60	2142753,56	51° 42' 44,306"	39° 55' 53,973"
139490	760	Земли сельскохозяйственного назначения № 145	519653,32	2142952,00	51° 42' 43,786"	39° 56' 4,327"
139491	761	Земли сельскохозяйственного назначения № 145	519968,95	2158194,92	51° 43' 3,714"	40° 9' 17,717"
139492	762	Земли сельскохозяйственного назначения № 145	520012,98	2158403,90	51° 43' 5,262"	40° 9' 28,558"
139493	763	Земли сельскохозяйственного назначения № 145	519729,84	2158478,63	51° 42' 56,147"	40° 9' 32,718"
139494	764	Земли сельскохозяйственного назначения № 145	519680,45	2158258,49	51° 42' 54,420"	40° 9' 21,301"
139495	765	Земли сельскохозяйственного назначения № 145	519968,95	2158194,92	51° 43' 3,714"	40° 9' 17,717"
139496	766	Земли сельскохозяйственного назначения № 145	522288,75	2163874,56	51° 44' 21,996"	40° 14' 11,437"
139497	767	Земли сельскохозяйственного назначения № 145	522227,37	2163711,58	51° 44' 19,920"	40° 14' 3,000"
139498	768	Земли сельскохозяйственного назначения № 145	522357,55	2163634,32	51° 44' 24,088"	40° 13' 58,858"
139499	769	Земли сельскохозяйственного назначения № 145	522412,58	2163804,71	51° 44' 25,963"	40° 14' 7,687"
139500	770	Земли сельскохозяйственного назначения № 145	522288,75	2163874,56	51° 44' 21,996"	40° 14' 11,437"
139501	771	Земли сельскохозяйственного назначения № 145	523054,50	2155555,51	51° 44' 41,944"	40° 6' 57,256"
139502	772	Земли сельскохозяйственного назначения № 145	523052,73	2155440,85	51° 44' 41,817"	40° 6' 51,283"
139503	773	Земли сельскохозяйственного назначения № 145	523151,51	2155440,85	51° 44' 45,012"	40° 6' 51,187"
139504	774	Земли сельскохозяйственного назначения № 145	523149,75	2155555,51	51° 44' 45,025"	40° 6' 57,163"
139505	775	Земли сельскохозяйственного назначения № 145	523054,50	2155555,51	51° 44' 41,944"	40° 6' 57,256"
139506	776	Земли сельскохозяйственного назначения № 145	493311,96	2132349,47	51° 28' 24,216"	39° 47' 24,104"
139507	777	Земли сельскохозяйственного назначения № 145	493311,96	2132349,23	51° 28' 24,216"	39° 47' 24,091"
139508	778	Земли сельскохозяйственного назначения № 145	493312,20	2132349,23	51° 28' 24,224"	39° 47' 24,091"
139509	779	Земли сельскохозяйственного назначения № 145	493312,20	2132349,47	51° 28' 24,224"	39° 47' 24,103"
139510	780	Земли сельскохозяйственного назначения № 145	493311,96	2132349,47	51° 28' 24,216"	39° 47' 24,104"
139511	781	Земли сельскохозяйственного назначения № 145	517594,50	2141557,80	51° 41' 36,233"	39° 54' 54,041"
139512	782	Земли сельскохозяйственного назначения № 145	517584,34	2141511,17	51° 41' 35,872"	39° 54' 51,626"
139513	783	Земли сельскохозяйственного назначения № 145	517683,79	2141445,24	51° 41' 39,043"	39° 54' 48,083"

139514	784	Земли сельскохозяйственного назначения № 145	517760,73	2141403,42	51° 41' 41,503"	39° 54' 45,821"
139515	785	Земли сельскохозяйственного назначения № 145	517815,93	2141382,51	51° 41' 43,273"	39° 54' 44,671"
139516	786	Земли сельскохозяйственного назначения № 145	517860,25	2141377,49	51° 41' 44,703"	39° 54' 44,360"
139517	787	Земли сельскохозяйственного назначения № 145	517864,07	2141379,05	51° 41' 44,828"	39° 54' 44,437"
139518	788	Земли сельскохозяйственного назначения № 145	517838,56	2141511,16	51° 41' 44,095"	39° 54' 51,341"
139519	789	Земли сельскохозяйственного назначения № 145	517785,72	2141518,84	51° 41' 42,391"	39° 54' 51,800"
139520	790	Земли сельскохозяйственного назначения № 145	517679,35	2141539,63	51° 41' 38,965"	39° 54' 53,001"
139521	791	Земли сельскохозяйственного назначения № 145	517594,50	2141557,80	51° 41' 36,233"	39° 54' 54,041"
139522		**Земли сельскохозяйственного назначения № 145 Количество**		791		791
139523	1	Земли сельскохозяйственного назначения № 147	324396,74	2208374,76	49° 57' 56,736"	40° 54' 11,418"
139524	2	Земли сельскохозяйственного назначения № 147	324405,73	2208369,45	49° 57' 57,026"	40° 54' 11,148"
139525	3	Земли сельскохозяйственного назначения № 147	324397,96	2208376,36	49° 57' 56,776"	40° 54' 11,497"
139526	4	Земли сельскохозяйственного назначения № 147	324396,74	2208374,76	49° 57' 56,736"	40° 54' 11,418"
139527	5	Земли сельскохозяйственного назначения № 147	331551,48	2213565,68	50° 1' 49,513"	40° 58' 29,424"
139528	6	Земли сельскохозяйственного назначения № 147	331542,64	2213562,57	50° 1' 49,226"	40° 58' 29,271"
139529	7	Земли сельскохозяйственного назначения № 147	331510,95	2213493,46	50° 1' 48,185"	40° 58' 25,810"
139530	8	Земли сельскохозяйственного назначения № 147	331497,46	2213461,33	50° 1' 47,741"	40° 58' 24,200"
139531	9	Земли сельскохозяйственного назначения № 147	331485,77	2213435,71	50° 1' 47,357"	40° 58' 22,917"
139532	10	Земли сельскохозяйственного назначения № 147	331553,51	2213398,29	50° 1' 49,541"	40° 58' 21,014"
139533	11	Земли сельскохозяйственного назначения № 147	331569,68	2213421,64	50° 1' 50,070"	40° 58' 22,181"
139534	12	Земли сельскохозяйственного назначения № 147	331575,26	2213418,49	50° 1' 50,250"	40° 58' 22,021"
139535	13	Земли сельскохозяйственного назначения № 147	331595,89	2213456,09	50° 1' 50,926"	40° 58' 23,903"
139536	14	Земли сельскохозяйственного назначения № 147	331590,64	2213458,80	50° 1' 50,756"	40° 58' 24,041"
139537	15	Земли сельскохозяйственного назначения № 147	331609,83	2213482,79	50° 1' 51,383"	40° 58' 25,240"
139538	16	Земли сельскохозяйственного назначения № 147	331573,10	2213520,42	50° 1' 50,202"	40° 58' 27,143"
139539	17	Земли сельскохозяйственного назначения № 147	331575,23	2213523,87	50° 1' 50,272"	40° 58' 27,316"
139540	18	Земли сельскохозяйственного назначения № 147	331575,15	2213523,97	50° 1' 50,269"	40° 58' 27,321"
139541	19	Земли сельскохозяйственного назначения № 147	331578,88	2213530,87	50° 1' 50,392"	40° 58' 27,666"
139542	20	Земли сельскохозяйственного назначения № 147	331551,48	2213565,68	50° 1' 49,513"	40° 58' 29,424"
139543	21	Земли сельскохозяйственного назначения № 147	331560,65	2213931,01	50° 1' 49,889"	40° 58' 47,776"
139544	22	Земли сельскохозяйственного назначения № 147	331509,50	2213875,47	50° 1' 48,222"	40° 58' 45,003"
139545	23	Земли сельскохозяйственного назначения № 147	331475,65	2213922,33	50° 1' 47,137"	40° 58' 47,369"
139546	24	Земли сельскохозяйственного назначения № 147	331430,10	2213889,52	50° 1' 45,655"	40° 58' 45,736"
139547	25	Земли сельскохозяйственного назначения № 147	331450,04	2213818,32	50° 1' 46,285"	40° 58' 42,152"
139548	26	Земли сельскохозяйственного назначения № 147	331471,83	2213746,52	50° 1' 46,974"	40° 58' 38,537"
139549	27	Земли сельскохозяйственного назначения № 147	331486,35	2213711,09	50° 1' 47,437"	40° 58' 36,752"
139550	28	Земли сельскохозяйственного назначения № 147	331499,36	2213688,32	50° 1' 47,853"	40° 58' 35,604"
139551	29	Земли сельскохозяйственного назначения № 147	331543,84	2213622,73	50° 1' 49,278"	40° 58' 32,293"
139552	30	Земли сельскохозяйственного назначения № 147	331683,17	2213821,64	50° 1' 53,831"	40° 58' 42,239"
139553	31	Земли сельскохозяйственного назначения № 147	331653,18	2213883,28	50° 1' 52,874"	40° 58' 45,346"
139554	32	Земли сельскохозяйственного назначения № 147	331634,40	2213910,27	50° 1' 52,272"	40° 58' 46,709"

139555	33	Земли сельскохозяйственного назначения № 147	331560,65	2213931,01	50° 1' 49,889"	40° 58' 47,776"
139556	34	Земли сельскохозяйственного назначения № 147	332590,89	2199130,15	50° 2' 19,343"	40° 46' 23,692"
139557	35	Земли сельскохозяйственного назначения № 147	332475,72	2199043,00	50° 2' 15,589"	40° 46' 19,368"
139558	36	Земли сельскохозяйственного назначения № 147	332544,32	2198952,35	50° 2' 17,781"	40° 46' 14,780"
139559	37	Земли сельскохозяйственного назначения № 147	332659,49	2199039,50	50° 2' 21,535"	40° 46' 19,104"
139560	38	Земли сельскохозяйственного назначения № 147	332590,89	2199130,15	50° 2' 19,343"	40° 46' 23,692"
139561	39	Земли сельскохозяйственного назначения № 147	332379,38	2212624,79	50° 2' 16,097"	40° 57' 41,863"
139562	40	Земли сельскохозяйственного назначения № 147	332354,63	2212576,00	50° 2' 15,285"	40° 57' 39,420"
139563	41	Земли сельскохозяйственного назначения № 147	332664,25	2212395,75	50° 2' 25,264"	40° 57' 30,253"
139564	42	Земли сельскохозяйственного назначения № 147	332754,68	2212357,95	50° 2' 28,182"	40° 57' 28,322"
139565	43	Земли сельскохозяйственного назначения № 147	332798,63	2212318,94	50° 2' 29,596"	40° 57' 26,346"
139566	44	Земли сельскохозяйственного назначения № 147	332835,42	2212231,40	50° 2' 30,766"	40° 57' 21,934"
139567	45	Земли сельскохозяйственного назначения № 147	332881,69	2212131,51	50° 2' 32,241"	40° 57' 16,898"
139568	46	Земли сельскохозяйственного назначения № 147	332961,55	2212109,96	50° 2' 34,821"	40° 57' 15,786"
139569	47	Земли сельскохозяйственного назначения № 147	333019,40	2212189,64	50° 2' 36,711"	40° 57' 19,770"
139570	48	Земли сельскохозяйственного назначения № 147	333067,66	2212116,15	50° 2' 38,256"	40° 57' 16,060"
139571	49	Земли сельскохозяйственного назначения № 147	333238,36	2212200,79	50° 2' 43,800"	40° 57' 20,253"
139572	50	Земли сельскохозяйственного назначения № 147	333222,87	2212242,74	50° 2' 43,308"	40° 57' 22,366"
139573	51	Земли сельскохозяйственного назначения № 147	333213,64	2212267,74	50° 2' 43,015"	40° 57' 23,626"
139574	52	Земли сельскохозяйственного назначения № 147	332994,49	2212450,75	50° 2' 35,964"	40° 57' 32,901"
139575	53	Земли сельскохозяйственного назначения № 147	332823,24	2212554,11	50° 2' 30,445"	40° 57' 38,155"
139576	54	Земли сельскохозяйственного назначения № 147	332757,90	2212585,04	50° 2' 28,338"	40° 57' 39,733"
139577	55	Земли сельскохозяйственного назначения № 147	332562,34	2212712,02	50° 2' 22,037"	40° 57' 46,182"
139578	56	Земли сельскохозяйственного назначения № 147	332559,66	2212713,76	50° 2' 21,951"	40° 57' 46,270"
139579	57	Земли сельскохозяйственного назначения № 147	332459,22	2212778,97	50° 2' 18,715"	40° 57' 49,582"
139580	58	Земли сельскохозяйственного назначения № 147	332447,39	2212757,17	50° 2' 18,327"	40° 57' 48,491"
139581	59	Земли сельскохозяйственного назначения № 147	332424,17	2212711,98	50° 2' 17,566"	40° 57' 46,228"
139582	60	Земли сельскохозяйственного назначения № 147	332379,38	2212624,79	50° 2' 16,097"	40° 57' 41,863"
139583	61	Земли сельскохозяйственного назначения № 147	333383,29	2215752,34	50° 2' 49,264"	41° 0' 18,696"
139584	62	Земли сельскохозяйственного назначения № 147	333339,28	2215693,11	50° 2' 47,827"	41° 0' 15,734"
139585	63	Земли сельскохозяйственного назначения № 147	333358,02	2215681,42	50° 2' 48,431"	41° 0' 15,140"
139586	64	Земли сельскохозяйственного назначения № 147	333428,22	2215637,61	50° 2' 50,694"	41° 0' 12,916"
139587	65	Земли сельскохозяйственного назначения № 147	333468,83	2215698,90	50° 2' 52,021"	41° 0' 15,983"
139588	66	Земли сельскохозяйственного назначения № 147	333386,89	2215750,09	50° 2' 49,380"	41° 0' 18,582"
139589	67	Земли сельскохозяйственного назначения № 147	333383,29	2215752,34	50° 2' 49,264"	41° 0' 18,696"
139590	68	Земли сельскохозяйственного назначения № 147	337782,63	2218925,41	50° 5' 12,269"	41° 2' 56,886"
139591	69	Земли сельскохозяйственного назначения № 147	337679,61	2218837,77	50° 5' 8,919"	41° 2' 52,508"
139592	70	Земли сельскохозяйственного назначения № 147	337778,92	2218726,22	50° 5' 12,112"	41° 2' 46,868"
139593	71	Земли сельскохозяйственного назначения № 147	337920,02	2218847,81	50° 5' 16,701"	41° 2' 52,943"
139594	72	Земли сельскохозяйственного назначения № 147	337885,03	2218870,37	50° 5' 15,573"	41° 2' 54,088"
139595	73	Земли сельскохозяйственного назначения № 147	337796,24	2218785,95	50° 5' 12,684"	41° 2' 49,867"

139596	74	Земли сельскохозяйственного назначения № 147	337740,76	2218828,09	50° 5' 10,896"	41° 2' 52,003"
139597	75	Земли сельскохозяйственного назначения № 147	337838,73	2218911,75	50° 5' 14,083"	41° 2' 56,183"
139598	76	Земли сельскохозяйственного назначения № 147	337858,52	2218959,02	50° 5' 14,732"	41° 2' 58,555"
139599	77	Земли сельскохозяйственного назначения № 147	337853,15	2218971,69	50° 5' 14,560"	41° 2' 59,194"
139600	78	Земли сельскохозяйственного назначения № 147	337782,63	2218925,41	50° 5' 12,269"	41° 2' 56,886"
139601	79	Земли сельскохозяйственного назначения № 147	343537,20	2221407,80	50° 8' 18,957"	41° 5' 0,202"
139602	80	Земли сельскохозяйственного назначения № 147	343487,70	2221384,61	50° 8' 17,351"	41° 4' 59,047"
139603	81	Земли сельскохозяйственного назначения № 147	343511,61	2221328,41	50° 8' 18,115"	41° 4' 56,211"
139604	82	Земли сельскохозяйственного назначения № 147	343527,41	2221273,73	50° 8' 18,617"	41° 4' 53,453"
139605	83	Земли сельскохозяйственного назначения № 147	343537,05	2221250,70	50° 8' 18,925"	41° 4' 52,291"
139606	84	Земли сельскохозяйственного назначения № 147	343590,28	2221274,12	50° 8' 20,651"	41° 4' 53,456"
139607	85	Земли сельскохозяйственного назначения № 147	343537,20	2221407,80	50° 8' 18,957"	41° 5' 0,202"
139608	86	Земли сельскохозяйственного назначения № 147	345500,99	2206134,01	50° 9' 19,154"	40° 52' 10,295"
139609	87	Земли сельскохозяйственного назначения № 147	345263,89	2206154,16	50° 9' 11,486"	40° 52' 11,408"
139610	88	Земли сельскохозяйственного назначения № 147	345265,47	2206175,55	50° 9' 11,543"	40° 52' 12,485"
139611	89	Земли сельскохозяйственного назначения № 147	345239,98	2206191,78	50° 9' 10,722"	40° 52' 13,313"
139612	90	Земли сельскохозяйственного назначения № 147	345249,25	2206254,35	50° 9' 11,039"	40° 52' 16,461"
139613	91	Земли сельскохозяйственного назначения № 147	345128,73	2206270,58	50° 9' 7,143"	40° 52' 17,328"
139614	92	Земли сельскохозяйственного назначения № 147	345128,64	2206269,70	50° 9' 7,140"	40° 52' 17,284"
139615	93	Земли сельскохозяйственного назначения № 147	344800,72	2206250,37	50° 8' 56,522"	40° 52' 16,446"
139616	94	Земли сельскохозяйственного назначения № 147	344813,06	2205839,26	50° 8' 56,812"	40° 51' 55,735"
139617	95	Земли сельскохозяйственного назначения № 147	345063,71	2205845,20	50° 9' 4,925"	40° 51' 55,930"
139618	96	Земли сельскохозяйственного назначения № 147	345141,90	2205841,09	50° 9' 7,455"	40° 51' 55,690"
139619	97	Земли сельскохозяйственного назначения № 147	345141,59	2205799,71	50° 9' 7,433"	40° 51' 53,606"
139620	98	Земли сельскохозяйственного назначения № 147	345195,43	2205799,23	50° 9' 9,176"	40° 51' 53,559"
139621	99	Земли сельскохозяйственного назначения № 147	345195,92	2205822,88	50° 9' 9,198"	40° 51' 54,750"
139622	100	Земли сельскохозяйственного назначения № 147	345317,49	2205831,89	50° 9' 13,135"	40° 51' 55,154"
139623	101	Земли сельскохозяйственного назначения № 147	345478,55	2205835,52	50° 9' 18,348"	40° 51' 55,269"
139624	102	Земли сельскохозяйственного назначения № 147	345480,30	2205854,84	50° 9' 18,410"	40° 51' 56,242"
139625	103	Земли сельскохозяйственного назначения № 147	345488,18	2205889,79	50° 9' 18,674"	40° 51' 57,999"
139626	104	Земли сельскохозяйственного назначения № 147	345500,99	2206134,01	50° 9' 19,154"	40° 52' 10,295"
139627	105	Земли сельскохозяйственного назначения № 147	350939,02	2206208,10	50° 12' 15,160"	40° 52' 11,775"
139628	106	Земли сельскохозяйственного назначения № 147	350908,13	2206230,18	50° 12' 14,166"	40° 52' 12,901"
139629	107	Земли сельскохозяйственного назначения № 147	350924,14	2206314,01	50° 12' 14,707"	40° 52' 17,121"
139630	108	Земли сельскохозяйственного назначения № 147	350610,12	2206310,09	50° 12' 4,544"	40° 52' 17,053"
139631	109	Земли сельскохозяйственного назначения № 147	350457,36	2206309,50	50° 11' 59,600"	40° 52' 17,087"
139632	110	Земли сельскохозяйственного назначения № 147	350421,91	2206308,16	50° 11' 58,452"	40° 52' 17,034"
139633	111	Земли сельскохозяйственного назначения № 147	350417,70	2206221,32	50° 11' 58,293"	40° 52' 12,657"
139634	112	Земли сельскохозяйственного назначения № 147	350465,07	2206202,72	50° 11' 59,821"	40° 52' 11,700"
139635	113	Земли сельскохозяйственного назначения № 147	350619,73	2206175,39	50° 12' 4,819"	40° 52' 10,258"
139636	114	Земли сельскохозяйственного назначения № 147	350778,27	2206163,55	50° 12' 9,946"	40° 52' 9,595"

139637	115	Земли сельскохозяйственного назначения № 147	350919,04	2206143,00	50° 12' 14,496"	40° 52' 8,500"
139638	116	Земли сельскохозяйственного назначения № 147	350939,02	2206208,10	50° 12' 15,160"	40° 52' 11,775"
139639	117	Земли сельскохозяйственного назначения № 147	355321,18	2203743,39	50° 14' 36,300"	40° 50' 5,577"
139640	118	Земли сельскохозяйственного назначения № 147	355310,60	2203773,03	50° 14' 35,966"	40° 50' 7,077"
139641	119	Земли сельскохозяйственного назначения № 147	355312,01	2203790,66	50° 14' 36,017"	40° 50' 7,966"
139642	120	Земли сельскохозяйственного назначения № 147	355316,95	2203809,71	50° 14' 36,182"	40° 50' 8,926"
139643	121	Земли сельскохозяйственного назначения № 147	355288,73	2204007,98	50° 14' 35,324"	40° 50' 18,943"
139644	122	Земли сельскохозяйственного назначения № 147	355279,56	2204017,15	50° 14' 35,030"	40° 50' 19,410"
139645	123	Земли сельскохозяйственного назначения № 147	355230,87	2204023,50	50° 14' 33,456"	40° 50' 19,751"
139646	124	Земли сельскохозяйственного назначения № 147	355234,40	2204092,64	50° 14' 33,590"	40° 50' 23,239"
139647	125	Земли сельскохозяйственного назначения № 147	355221,70	2204114,52	50° 14' 33,185"	40° 50' 24,348"
139648	126	Земли сельскохозяйственного назначения № 147	355207,59	2204158,97	50° 14' 32,741"	40° 50' 26,598"
139649	127	Земли сельскохозяйственного назначения № 147	355105,63	2204166,70	50° 14' 29,443"	40° 50' 27,032"
139650	128	Земли сельскохозяйственного назначения № 147	355107,40	2204217,53	50° 14' 29,515"	40° 50' 29,596"
139651	129	Земли сельскохозяйственного назначения № 147	355113,05	2204343,12	50° 14' 29,732"	40° 50' 35,931"
139652	130	Земли сельскохозяйственного назначения № 147	355017,80	2204374,87	50° 14' 26,659"	40° 50' 37,575"
139653	131	Земли сельскохозяйственного назначения № 147	354935,25	2204392,50	50° 14' 23,992"	40° 50' 38,500"
139654	132	Земли сельскохозяйственного назначения № 147	354930,31	2204252,10	50° 14' 23,793"	40° 50' 31,418"
139655	133	Земли сельскохозяйственного назначения № 147	354935,95	2204241,52	50° 14' 23,973"	40° 50' 30,881"
139656	134	Земли сельскохозяйственного назначения № 147	355050,48	2204225,49	50° 14' 27,675"	40° 50' 30,023"
139657	135	Земли сельскохозяйственного назначения № 147	355049,64	2204147,71	50° 14' 27,626"	40° 50' 26,098"
139658	136	Земли сельскохозяйственного назначения № 147	355105,50	2204148,37	50° 14' 29,434"	40° 50' 26,107"
139659	137	Земли сельскохозяйственного назначения № 147	355106,70	2204046,78	50° 14' 29,444"	40° 50' 20,981"
139660	138	Земли сельскохозяйственного назначения № 147	355057,31	2204046,78	50° 14' 27,846"	40° 50' 21,002"
139661	139	Земли сельскохозяйственного назначения № 147	355058,72	2204023,50	50° 14' 27,885"	40° 50' 19,827"
139662	140	Земли сельскохозяйственного назначения № 147	355087,65	2204023,50	50° 14' 28,821"	40° 50' 19,814"
139663	141	Земли сельскохозяйственного назначения № 147	355060,83	2203684,13	50° 14' 27,858"	40° 50' 2,701"
139664	142	Земли сельскохозяйственного назначения № 147	355259,10	2203595,23	50° 14' 34,249"	40° 49' 58,127"
139665	143	Земли сельскохозяйственного назначения № 147	355279,56	2203686,95	50° 14' 34,937"	40° 50' 2,747"
139666	144	Земли сельскохозяйственного назначения № 147	355290,85	2203709,53	50° 14' 35,309"	40° 50' 3,881"
139667	145	Земли сельскохозяйственного назначения № 147	355302,13	2203714,46	50° 14' 35,676"	40° 50' 4,125"
139668	146	Земли сельскохозяйственного назначения № 147	355312,72	2203723,64	50° 14' 36,021"	40° 50' 4,584"
139669	147	Земли сельскохозяйственного назначения № 147	355318,36	2203732,81	50° 14' 36,206"	40° 50' 5,044"
139670	148	Земли сельскохозяйственного назначения № 147	355321,18	2203743,39	50° 14' 36,300"	40° 50' 5,577"
139671	149	Земли сельскохозяйственного назначения № 147	355298,15	2203234,17	50° 14' 35,411"	40° 49' 39,890"
139672	150	Земли сельскохозяйственного назначения № 147	355308,49	2203228,80	50° 14' 35,744"	40° 49' 39,614"
139673	151	Земли сельскохозяйственного назначения № 147	355814,54	2202870,81	50° 14' 52,018"	40° 49' 21,323"
139674	152	Земли сельскохозяйственного назначения № 147	355860,94	2202934,82	50° 14' 53,538"	40° 49' 24,533"
139675	153	Земли сельскохозяйственного назначения № 147	355804,49	2202989,86	50° 14' 51,727"	40° 49' 27,335"
139676	154	Земли сельскохозяйственного назначения № 147	355493,34	2203272,79	50° 14' 41,738"	40° 49' 41,752"
139677	155	Земли сельскохозяйственного назначения № 147	355444,66	2203389,91	50° 14' 40,196"	40° 49' 47,684"

139678	156	Земли сельскохозяйственного назначения № 147	355429,84	2203493,63	50° 14' 39,746"	40° 49' 52,925"
139679	157	Земли сельскохозяйственного назначения № 147	355318,36	2203444,94	50° 14' 36,125"	40° 49' 50,517"
139680	158	Земли сельскохозяйственного назначения № 147	355278,85	2203447,76	50° 14' 34,847"	40° 49' 50,677"
139681	159	Земли сельскохозяйственного назначения № 147	355298,15	2203234,17	50° 14' 35,411"	40° 49' 39,890"
139682	160	Земли сельскохозяйственного назначения № 147	356014,12	2216153,54	50° 15' 1,751"	41° 0' 31,628"
139683	161	Земли сельскохозяйственного назначения № 147	355964,53	2216159,24	50° 15' 0,148"	41° 0' 31,931"
139684	162	Земли сельскохозяйственного назначения № 147	355972,13	2216225,39	50° 15' 0,407"	41° 0' 35,268"
139685	163	Земли сельскохозяйственного назначения № 147	355918,51	2216231,55	50° 14' 58,673"	41° 0' 35,596"
139686	164	Земли сельскохозяйственного назначения № 147	355924,79	2216286,20	50° 14' 58,888"	41° 0' 38,352"
139687	165	Земли сельскохозяйственного назначения № 147	355840,20	2216295,92	50° 14' 56,152"	41° 0' 38,870"
139688	166	Земли сельскохозяйственного назначения № 147	355827,12	2216181,41	50° 14' 55,705"	41° 0' 33,094"
139689	167	Земли сельскохозяйственного назначения № 147	355714,59	2216198,04	50° 14' 52,067"	41° 0' 33,970"
139690	168	Земли сельскохозяйственного назначения № 147	355611,26	2216225,10	50° 14' 48,728"	41° 0' 35,369"
139691	169	Земли сельскохозяйственного назначения № 147	355608,35	2216217,65	50° 14' 48,633"	41° 0' 34,994"
139692	170	Земли сельскохозяйственного назначения № 147	355712,23	2216190,28	50° 14' 51,989"	41° 0' 33,579"
139693	171	Земли сельскохозяйственного назначения № 147	355771,72	2216179,41	50° 14' 53,912"	41° 0' 33,011"
139694	172	Земли сельскохозяйственного назначения № 147	355761,14	2216077,35	50° 14' 53,548"	41° 0' 27,864"
139695	173	Земли сельскохозяйственного назначения № 147	356002,68	2216054,07	50° 15' 1,360"	41° 0' 26,611"
139696	174	Земли сельскохозяйственного назначения № 147	356014,12	2216153,54	50° 15' 1,751"	41° 0' 31,628"
139697	175	Земли сельскохозяйственного назначения № 147	359611,16	2204983,70	50° 16' 55,475"	40° 51' 6,332"
139698	176	Земли сельскохозяйственного назначения № 147	359353,98	2204917,02	50° 16' 47,134"	40° 51' 3,075"
139699	177	Земли сельскохозяйственного назначения № 147	359080,93	2205017,57	50° 16' 38,326"	40° 51' 8,269"
139700	178	Земли сельскохозяйственного назначения № 147	359058,71	2205008,04	50° 16' 37,604"	40° 51' 7,798"
139701	179	Земли сельскохозяйственного назначения № 147	359020,61	2204977,35	50° 16' 36,362"	40° 51' 6,264"
139702	180	Земли сельскохозяйственного назначения № 147	358990,97	2204935,02	50° 16' 35,392"	40° 51' 4,139"
139703	181	Земли сельскохозяйственного назначения № 147	358855,50	2204917,02	50° 16' 31,003"	40° 51' 3,289"
139704	182	Земли сельскохозяйственного назначения № 147	358891,49	2204748,75	50° 16' 32,121"	40° 50' 54,776"
139705	183	Земли сельскохозяйственного назначения № 147	358848,10	2204714,88	50° 16' 30,708"	40° 50' 53,084"
139706	184	Земли сельскохозяйственного назначения № 147	358750,73	2204600,58	50° 16' 27,525"	40° 50' 47,354"
139707	185	Земли сельскохозяйственного назначения № 147	358907,36	2204497,92	50° 16' 32,566"	40° 50' 42,103"
139708	186	Земли сельскохозяйственного назначения № 147	358961,34	2204557,19	50° 16' 34,329"	40° 50' 45,072"
139709	187	Земли сельскохозяйственного назначения № 147	358980,39	2204622,81	50° 16' 34,963"	40° 50' 48,378"
139710	188	Земли сельскохозяйственного назначения № 147	359149,72	2204700,07	50° 16' 40,465"	40° 50' 52,206"
139711	189	Земли сельскохозяйственного назначения № 147	359195,23	2204643,97	50° 16' 41,922"	40° 50' 49,354"
139712	190	Земли сельскохозяйственного назначения № 147	359414,31	2204729,70	50° 16' 49,035"	40° 50' 53,589"
139713	191	Земли сельскохозяйственного назначения № 147	359500,03	2204711,71	50° 16' 51,804"	40° 50' 52,643"
139714	192	Земли сельскохозяйственного назначения № 147	359609,04	2204737,11	50° 16' 55,339"	40° 50' 53,879"
139715	193	Земли сельскохозяйственного назначения № 147	359601,63	2204867,28	50° 16' 55,135"	40° 51' 0,457"
139716	194	Земли сельскохозяйственного назначения № 147	359623,86	2204942,42	50° 16' 55,875"	40° 51' 4,242"
139717	195	Земли сельскохозяйственного назначения № 147	359611,16	2204983,70	50° 16' 55,475"	40° 51' 6,332"
139718	196	Земли сельскохозяйственного назначения № 147	360468,50	2205579,25	50° 17' 23,383"	40° 51' 36,048"

139719	197	Земли сельскохозяйственного назначения № 147	360439,17	2205585,45	50° 17' 22,435"	40° 51' 36,373"
139720	198	Земли сельскохозяйственного назначения № 147	360396,74	2205589,31	50° 17' 21,063"	40° 51' 36,586"
139721	199	Земли сельскохозяйственного назначения № 147	360363,03	2205589,92	50° 17' 19,973"	40° 51' 36,631"
139722	200	Земли сельскохозяйственного назначения № 147	360275,67	2205591,51	50° 17' 17,146"	40° 51' 36,748"
139723	201	Земли сельскохозяйственного назначения № 147	360250,64	2205541,54	50° 17' 16,322"	40° 51' 34,235"
139724	202	Земли сельскохозяйственного назначения № 147	360239,03	2205518,37	50° 17' 15,940"	40° 51' 33,070"
139725	203	Земли сельскохозяйственного назначения № 147	360228,29	2205453,08	50° 17' 15,575"	40° 51' 29,776"
139726	204	Земли сельскохозяйственного назначения № 147	360235,86	2205396,89	50° 17' 15,805"	40° 51' 26,935"
139727	205	Земли сельскохозяйственного назначения № 147	360220,71	2205363,00	50° 17' 15,305"	40° 51' 25,229"
139728	206	Земли сельскохозяйственного назначения № 147	360161,36	2205374,67	50° 17' 13,388"	40° 51' 25,844"
139729	207	Земли сельскохозяйственного назначения № 147	360207,97	2205310,60	50° 17' 14,879"	40° 51' 22,588"
139730	208	Земли сельскохозяйственного назначения № 147	360315,38	2205172,34	50° 17' 18,317"	40° 51' 15,559"
139731	209	Земли сельскохозяйственного назначения № 147	360323,85	2205121,54	50° 17' 18,577"	40° 51' 12,989"
139732	210	Земли сельскохозяйственного назначения № 147	360520,70	2205077,09	50° 17' 24,935"	40° 51' 10,660"
139733	211	Земли сельскохозяйственного назначения № 147	360468,50	2205579,25	50° 17' 23,383"	40° 51' 36,048"
139734	212	Земли сельскохозяйственного назначения № 147	361651,82	2205072,10	50° 18' 1,539"	40° 51' 9,924"
139735	213	Земли сельскохозяйственного назначения № 147	361652,10	2205055,29	50° 18' 1,543"	40° 51' 9,075"
139736	214	Земли сельскохозяйственного назначения № 147	361595,08	2204966,59	50° 17' 59,673"	40° 51' 4,618"
139737	215	Земли сельскохозяйственного назначения № 147	361651,98	2204947,01	50° 18' 1,509"	40° 51' 3,604"
139738	216	Земли сельскохозяйственного назначения № 147	361666,09	2204978,06	50° 18' 1,975"	40° 51' 5,166"
139739	217	Земли сельскохозяйственного назначения № 147	361757,81	2204942,78	50° 18' 4,933"	40° 51' 3,345"
139740	218	Земли сельскохозяйственного назначения № 147	361811,44	2205062,72	50° 18' 6,701"	40° 51' 9,382"
139741	219	Земли сельскохозяйственного назначения № 147	361724,65	2205098,00	50° 18' 3,903"	40° 51' 11,201"
139742	220	Земли сельскохозяйственного назначения № 147	361700,66	2205051,43	50° 18' 3,114"	40° 51' 8,859"
139743	221	Земли сельскохозяйственного назначения № 147	361651,82	2205072,10	50° 18' 1,539"	40° 51' 9,924"
139744	222	Земли сельскохозяйственного назначения № 147	361568,61	2204777,19	50° 17' 58,765"	40° 50' 55,060"
139745	223	Земли сельскохозяйственного назначения № 147	361565,90	2204739,22	50° 17' 58,667"	40° 50' 53,143"
139746	224	Земли сельскохозяйственного назначения № 147	361615,64	2204464,06	50° 18' 0,200"	40° 50' 39,219"
139747	225	Земли сельскохозяйственного назначения № 147	361796,62	2204396,32	50° 18' 6,038"	40° 50' 35,718"
139748	226	Земли сельскохозяйственного назначения № 147	361910,92	2204733,93	50° 18' 9,830"	40° 50' 52,727"
139749	227	Земли сельскохозяйственного назначения № 147	361660,09	2204786,85	50° 18' 1,728"	40° 50' 55,508"
139750	228	Земли сельскохозяйственного назначения № 147	361568,61	2204777,19	50° 17' 58,765"	40° 50' 55,060"
139751	229	Земли сельскохозяйственного назначения № 147	358241,96	2209511,03	50° 16' 12,345"	40° 54' 55,511"
139752	230	Земли сельскохозяйственного назначения № 147	357910,76	2209333,67	50° 16' 1,583"	40° 54' 46,684"
139753	231	Земли сельскохозяйственного назначения № 147	358004,88	2209104,73	50° 16' 4,572"	40° 54' 35,089"
139754	232	Земли сельскохозяйственного назначения № 147	358117,81	2208814,79	50° 16' 8,154"	40° 54' 20,405"
139755	233	Земли сельскохозяйственного назначения № 147	358500,77	2209213,32	50° 16' 20,647"	40° 54' 40,379"
139756	234	Земли сельскохозяйственного назначения № 147	358317,98	2209426,88	50° 16' 14,785"	40° 54' 51,233"
139757	235	Земли сельскохозяйственного назначения № 147	358241,96	2209511,03	50° 16' 12,345"	40° 54' 55,511"
139758	236	Земли сельскохозяйственного назначения № 147	337645,20	2218473,88	50° 5' 7,736"	41° 2' 34,215"
139759	237	Земли сельскохозяйственного назначения № 147	337571,03	2218439,13	50° 5' 5,329"	41° 2' 32,489"

139760	238	Земли сельскохозяйственного назначения № 147	337623,12	2218354,70	50° 5' 6,999"	41° 2' 28,227"
139761	239	Земли сельскохозяйственного назначения № 147	337694,12	2218391,62	50° 5' 9,304"	41° 2' 30,063"
139762	240	Земли сельскохозяйственного назначения № 147	337645,20	2218473,88	50° 5' 7,736"	41° 2' 34,215"
139763		**Земли сельскохозяйственного назначения № 147 Количество**		240		240
139764	1	Земли сельскохозяйственного назначения № 148	355298,15	2203234,17	50° 14' 35,411"	40° 49' 39,890"
139765	2	Земли сельскохозяйственного назначения № 148	355300,02	2203213,52	50° 14' 35,465"	40° 49' 38,847"
139766	3	Земли сельскохозяйственного назначения № 148	355371,28	2203173,30	50° 14' 37,760"	40° 49' 36,786"
139767	4	Земли сельскохозяйственного назначения № 148	355350,82	2203145,08	50° 14' 37,090"	40° 49' 35,371"
139768	5	Земли сельскохозяйственного назначения № 148	355664,79	2202882,61	50° 14' 47,175"	40° 49' 21,985"
139769	6	Земли сельскохозяйственного назначения № 148	355708,54	2202939,06	50° 14' 48,607"	40° 49' 24,814"
139770	7	Земли сельскохозяйственного назначения № 148	355805,20	2202857,92	50° 14' 51,712"	40° 49' 20,676"
139771	8	Земли сельскохозяйственного назначения № 148	355814,54	2202870,81	50° 14' 52,018"	40° 49' 21,323"
139772	9	Земли сельскохозяйственного назначения № 148	355308,49	2203228,80	50° 14' 35,744"	40° 49' 39,614"
139773	10	Земли сельскохозяйственного назначения № 148	355298,15	2203234,17	50° 14' 35,411"	40° 49' 39,890"
139774		**Земли сельскохозяйственного назначения № 148 Количество**		10		10
139775	1	Земли сельскохозяйственного назначения № 149	335816,31	2203371,13	50° 4' 4,976"	40° 49' 55,382"
139776	2	Земли сельскохозяйственного назначения № 149	335761,19	2203344,67	50° 4' 3,185"	40° 49' 54,076"
139777	3	Земли сельскохозяйственного назначения № 149	335792,49	2203205,32	50° 4' 4,158"	40° 49' 47,056"
139778	4	Земли сельскохозяйственного назначения № 149	335840,56	2203242,37	50° 4' 5,724"	40° 49' 48,897"
139779	5	Земли сельскохозяйственного назначения № 149	335839,68	2203277,20	50° 4' 5,706"	40° 49' 50,649"
139780	6	Земли сельскохозяйственного назначения № 149	335816,31	2203371,13	50° 4' 4,976"	40° 49' 55,382"
139781		**Земли сельскохозяйственного назначения № 149 Количество**		6		6
139782	1	Земли сельскохозяйственного назначения № 15	449466,26	2157473,66	51° 5' 2,628"	40° 9' 46,298"
139783	2	Земли сельскохозяйственного назначения № 15	448572,62	2156770,02	51° 4' 33,309"	40° 9' 10,987"
139784	3	Земли сельскохозяйственного назначения № 15	448574,95	2156752,88	51° 4' 33,374"	40° 9' 10,105"
139785	4	Земли сельскохозяйственного назначения № 15	448626,84	2156345,06	51° 4' 34,814"	40° 8' 49,114"
139786	5	Земли сельскохозяйственного назначения № 15	448634,53	2156288,50	51° 4' 35,029"	40° 8' 46,202"
139787	6	Земли сельскохозяйственного назначения № 15	448652,91	2156153,33	51° 4' 35,545"	40° 8' 39,244"
139788	7	Земли сельскохозяйственного назначения № 15	448684,93	2155917,83	51° 4' 36,442"	40° 8' 27,120"
139789	8	Земли сельскохозяйственного назначения № 15	448685,14	2155917,98	51° 4' 36,449"	40° 8' 27,127"
139790	9	Земли сельскохозяйственного назначения № 15	448951,50	2156121,22	51° 4' 45,185"	40° 8' 37,316"
139791	10	Земли сельскохозяйственного назначения № 15	449123,47	2156251,34	51° 4' 50,825"	40° 8' 43,838"
139792	11	Земли сельскохозяйственного назначения № 15	449129,78	2156256,12	51° 4' 51,032"	40° 8' 44,077"
139793	12	Земли сельскохозяйственного назначения № 15	449218,23	2156323,04	51° 4' 53,933"	40° 8' 47,432"
139794	13	Земли сельскохозяйственного назначения № 15	449244,17	2156342,90	51° 4' 54,784"	40° 8' 48,427"
139795	14	Земли сельскохозяйственного назначения № 15	449487,46	2156529,10	51° 5' 2,763"	40° 8' 57,764"
139796	15	Земли сельскохозяйственного назначения № 15	449619,14	2156628,74	51° 5' 7,081"	40° 9' 2,759"
139797	16	Земли сельскохозяйственного назначения № 15	449683,63	2156684,23	51° 5' 9,200"	40° 9' 5,550"
139798	17	Земли сельскохозяйственного назначения № 15	449730,93	2156750,27	51° 5' 10,769"	40° 9' 8,898"
139799	18	Земли сельскохозяйственного назначения № 15	449748,99	2156876,64	51° 5' 11,427"	40° 9' 15,372"
139800	19	Земли сельскохозяйственного назначения № 15	449899,07	2156909,70	51° 5' 16,301"	40° 9' 16,931"

139801	20	Земли сельскохозяйственного назначения № 15	449466,26	2157473,66	51° 5' 2,628"	40° 9' 46,298"
139802	21	Земли сельскохозяйственного назначения № 15	454799,77	2145611,54	51° 7' 47,833"	39° 59' 31,520"
139803	22	Земли сельскохозяйственного назначения № 15	454796,25	2145590,02	51° 7' 47,705"	39° 59' 30,417"
139804	23	Земли сельскохозяйственного назначения № 15	454858,33	2145394,23	51° 7' 49,585"	39° 59' 20,287"
139805	24	Земли сельскохозяйственного назначения № 15	454888,23	2145353,89	51° 7' 50,525"	39° 59' 18,181"
139806	25	Земли сельскохозяйственного назначения № 15	454891,77	2145361,47	51° 7' 50,645"	39° 59' 18,567"
139807	26	Земли сельскохозяйственного назначения № 15	454895,66	2145368,37	51° 7' 50,775"	39° 59' 18,918"
139808	27	Земли сельскохозяйственного назначения № 15	454899,97	2145375,09	51° 7' 50,919"	39° 59' 19,259"
139809	28	Земли сельскохозяйственного назначения № 15	454921,85	2145406,50	51° 7' 51,647"	39° 59' 20,851"
139810	29	Земли сельскохозяйственного назначения № 15	454927,01	2145413,39	51° 7' 51,819"	39° 59' 21,200"
139811	30	Земли сельскохозяйственного назначения № 15	454942,81	2145433,35	51° 7' 52,343"	39° 59' 22,209"
139812	31	Земли сельскохозяйственного назначения № 15	454947,49	2145439,94	51° 7' 52,499"	39° 59' 22,544"
139813	32	Земли сельскохозяйственного назначения № 15	454951,45	2145446,58	51° 7' 52,631"	39° 59' 22,881"
139814	33	Земли сельскохозяйственного назначения № 15	454954,37	2145453,31	51° 7' 52,730"	39° 59' 23,224"
139815	34	Земли сельскохозяйственного назначения № 15	454956,02	2145460,81	51° 7' 52,789"	39° 59' 23,607"
139816	35	Земли сельскохозяйственного назначения № 15	454956,00	2145468,16	51° 7' 52,793"	39° 59' 23,986"
139817	36	Земли сельскохозяйственного назначения № 15	454954,24	2145475,07	51° 7' 52,740"	39° 59' 24,343"
139818	37	Земли сельскохозяйственного назначения № 15	454952,57	2145478,45	51° 7' 52,688"	39° 59' 24,518"
139819	38	Земли сельскохозяйственного назначения № 15	454950,42	2145481,58	51° 7' 52,621"	39° 59' 24,681"
139820	39	Земли сельскохозяйственного назначения № 15	454946,71	2145485,63	51° 7' 52,504"	39° 59' 24,893"
139821	40	Земли сельскохозяйственного назначения № 15	454933,32	2145497,20	51° 7' 52,078"	39° 59' 25,502"
139822	41	Земли сельскохозяйственного назначения № 15	454930,16	2145500,28	51° 7' 51,978"	39° 59' 25,664"
139823	42	Земли сельскохозяйственного назначения № 15	454927,11	2145503,58	51° 7' 51,881"	39° 59' 25,836"
139824	43	Земли сельскохозяйственного назначения № 15	454923,00	2145508,57	51° 7' 51,752"	39° 59' 26,097"
139825	44	Земли сельскохозяйственного назначения № 15	454902,95	2145533,82	51° 7' 51,120"	39° 59' 27,416"
139826	45	Земли сельскохозяйственного назначения № 15	454892,23	2145547,82	51° 7' 50,782"	39° 59' 28,147"
139827	46	Земли сельскохозяйственного назначения № 15	454887,18	2145555,04	51° 7' 50,624"	39° 59' 28,524"
139828	47	Земли сельскохозяйственного назначения № 15	454882,51	2145562,46	51° 7' 50,477"	39° 59' 28,910"
139829	48	Земли сельскохозяйственного назначения № 15	454879,00	2145568,72	51° 7' 50,368"	39° 59' 29,236"
139830	49	Земли сельскохозяйственного назначения № 15	454866,05	2145593,04	51° 7' 49,965"	39° 59' 30,499"
139831	50	Земли сельскохозяйственного назначения № 15	454859,82	2145605,92	51° 7' 49,772"	39° 59' 31,168"
139832	51	Земли сельскохозяйственного назначения № 15	454849,10	2145627,25	51° 7' 49,439"	39° 59' 32,276"
139833	52	Земли сельскохозяйственного назначения № 15	454846,10	2145634,26	51° 7' 49,347"	39° 59' 32,639"
139834	53	Земли сельскохозяйственного назначения № 15	454812,47	2145620,01	51° 7' 48,249"	39° 59' 31,942"
139835	54	Земли сельскохозяйственного назначения № 15	454799,77	2145611,54	51° 7' 47,833"	39° 59' 31,520"
139836	55	Земли сельскохозяйственного назначения № 15	455334,61	2145603,11	51° 8' 5,128"	39° 59' 30,528"
139837	56	Земли сельскохозяйственного назначения № 15	455262,73	2145575,77	51° 8' 2,785"	39° 59' 29,198"
139838	57	Земли сельскохозяйственного назначения № 15	455279,05	2145530,19	51° 8' 3,283"	39° 59' 26,837"
139839	58	Земли сельскохозяйственного назначения № 15	455301,74	2145534,38	51° 8' 4,020"	39° 59' 27,029"
139840	59	Земли сельскохозяйственного назначения № 15	455309,29	2145535,99	51° 8' 4,265"	39° 59' 27,104"
139841	60	Земли сельскохозяйственного назначения № 15	455316,68	2145538,00	51° 8' 4,506"	39° 59' 27,199"

139842	61	Земли сельскохозяйственного назначения № 15	455323,75	2145540,47	51° 8' 4,736"	39° 59' 27,319"
139843	62	Земли сельскохозяйственного назначения № 15	455343,81	2145548,69	51° 8' 5,390"	39° 59' 27,721"
139844	63	Земли сельскохозяйственного назначения № 15	455350,23	2145550,85	51° 8' 5,599"	39° 59' 27,825"
139845	64	Земли сельскохозяйственного назначения № 15	455366,00	2145554,77	51° 8' 6,112"	39° 59' 28,011"
139846	65	Земли сельскохозяйственного назначения № 15	455372,32	2145557,12	51° 8' 6,318"	39° 59' 28,125"
139847	66	Земли сельскохозяйственного назначения № 15	455378,70	2145560,05	51° 8' 6,526"	39° 59' 28,269"
139848	67	Земли сельскохозяйственного назначения № 15	455398,26	2145570,01	51° 8' 7,166"	39° 59' 28,760"
139849	68	Земли сельскохозяйственного назначения № 15	455379,59	2145627,80	51° 8' 6,599"	39° 59' 31,751"
139850	69	Земли сельскохозяйственного назначения № 15	455334,61	2145603,11	51° 8' 5,128"	39° 59' 30,528"
139851	70	Земли сельскохозяйственного назначения № 15	459152,57	2147821,95	51° 10' 10,072"	40° 1' 20,712"
139852	71	Земли сельскохозяйственного назначения № 15	459151,45	2147821,19	51° 10' 10,035"	40° 1' 20,673"
139853	72	Земли сельскохозяйственного назначения № 15	459207,66	2147720,34	51° 10' 11,789"	40° 1' 15,427"
139854	73	Земли сельскохозяйственного назначения № 15	459152,57	2147821,95	51° 10' 10,072"	40° 1' 20,712"
139855	74	Земли сельскохозяйственного назначения № 15	461234,87	2135009,35	51° 11' 8,674"	39° 50' 19,102"
139856	75	Земли сельскохозяйственного назначения № 15	461230,54	2134940,74	51° 11' 8,485"	39° 50' 15,576"
139857	76	Земли сельскохозяйственного назначения № 15	461256,09	2134815,65	51° 11' 9,220"	39° 50' 9,109"
139858	77	Земли сельскохозяйственного назначения № 15	461428,40	2134884,39	51° 11' 14,844"	39° 50' 12,448"
139859	78	Земли сельскохозяйственного назначения № 15	461622,71	2134990,14	51° 11' 21,205"	39° 50' 17,667"
139860	79	Земли сельскохозяйственного назначения № 15	461541,94	2135182,19	51° 11' 18,732"	39° 50' 27,645"
139861	80	Земли сельскохозяйственного назначения № 15	461523,78	2135181,69	51° 11' 18,144"	39° 50' 27,640"
139862	81	Земли сельскохозяйственного назначения № 15	461419,36	2135168,09	51° 11' 14,756"	39° 50' 27,060"
139863	82	Земли сельскохозяйственного назначения № 15	461400,99	2135168,22	51° 11' 14,162"	39° 50' 27,088"
139864	83	Земли сельскохозяйственного назначения № 15	461350,29	2135163,79	51° 11' 12,519"	39° 50' 26,918"
139865	84	Земли сельскохозяйственного назначения № 15	461287,18	2135136,30	51° 11' 10,458"	39° 50' 25,576"
139866	85	Земли сельскохозяйственного назначения № 15	461249,32	2135063,42	51° 11' 9,181"	39° 50' 21,869"
139867	86	Земли сельскохозяйственного назначения № 15	461234,87	2135009,35	51° 11' 8,674"	39° 50' 19,102"
139868	87	Земли сельскохозяйственного назначения № 15	470715,75	2140224,11	51° 16' 19,031"	39° 54' 37,053"
139869	88	Земли сельскохозяйственного назначения № 15	470359,85	2140206,95	51° 16' 7,508"	39° 54' 36,561"
139870	89	Земли сельскохозяйственного назначения № 15	470715,69	2139844,17	51° 16' 18,766"	39° 54' 17,461"
139871	90	Земли сельскохозяйственного назначения № 15	470807,98	2139768,29	51° 16' 21,698"	39° 54' 13,446"
139872	91	Земли сельскохозяйственного назначения № 15	470818,23	2139771,26	51° 16' 22,032"	39° 54' 13,588"
139873	92	Земли сельскохозяйственного назначения № 15	471519,58	2139974,53	51° 16' 44,859"	39° 54' 23,293"
139874	93	Земли сельскохозяйственного назначения № 15	471281,67	2140604,67	51° 16' 37,600"	39° 54' 56,053"
139875	94	Земли сельскохозяйственного назначения № 15	471276,77	2140617,63	51° 16' 37,450"	39° 54' 56,727"
139876	95	Земли сельскохозяйственного назначения № 15	471106,19	2140401,40	51° 16' 31,783"	39° 54' 45,764"
139877	96	Земли сельскохозяйственного назначения № 15	470949,71	2140316,71	51° 16' 26,663"	39° 54' 41,569"
139878	97	Земли сельскохозяйственного назначения № 15	470868,00	2140279,56	51° 16' 23,994"	39° 54' 39,744"
139879	98	Земли сельскохозяйственного назначения № 15	470749,96	2140236,57	51° 16' 20,146"	39° 54' 37,658"
139880	99	Земли сельскохозяйственного назначения № 15	470715,75	2140224,11	51° 16' 19,031"	39° 54' 37,053"
139881	100	Земли сельскохозяйственного назначения № 15	456947,14	2142506,45	51° 8' 55,228"	39° 56' 49,586"
139882	101	Земли сельскохозяйственного назначения № 15	456283,49	2142151,64	51° 8' 33,521"	39° 56' 32,054"

139883	102	Земли сельскохозяйственного назначения № 15	456356,77	2142026,40	51° 8' 35,806"	39° 56' 25,535"
139884	103	Земли сельскохозяйственного назначения № 15	456541,08	2141701,68	51° 8' 41,547"	39° 56' 8,637"
139885	104	Земли сельскохозяйственного назначения № 15	456552,17	2141686,29	51° 8' 41,896"	39° 56' 7,834"
139886	105	Земли сельскохозяйственного назначения № 15	456802,76	2141265,65	51° 8' 49,715"	39° 55' 45,931"
139887	106	Земли сельскохозяйственного назначения № 15	456899,32	2141097,39	51° 8' 52,723"	39° 55' 37,172"
139888	107	Земли сельскохозяйственного назначения № 15	457524,99	2141434,76	51° 9' 13,192"	39° 55' 53,844"
139889	108	Земли сельскохозяйственного назначения № 15	456947,14	2142506,45	51° 8' 55,228"	39° 56' 49,586"
139890	109	Земли сельскохозяйственного назначения № 15	459205,41	2147624,68	51° 10' 11,654"	40° 1' 10,507"
139891	110	Земли сельскохозяйственного назначения № 15	458679,51	2147287,44	51° 9' 54,425"	40° 0' 53,695"
139892	111	Земли сельскохозяйственного назначения № 15	458802,14	2147082,27	51° 9' 58,259"	40° 0' 43,013"
139893	112	Земли сельскохозяйственного назначения № 15	459304,63	2147457,23	51° 10' 14,756"	40° 1' 1,789"
139894	113	Земли сельскохозяйственного назначения № 15	459205,41	2147624,68	51° 10' 11,654"	40° 1' 10,507"
139895	114	Земли сельскохозяйственного назначения № 15	459127,46	2147550,25	51° 10' 9,085"	40° 1' 6,757"
139896	115	Земли сельскохозяйственного назначения № 15	459188,85	2147455,00	51° 10' 11,009"	40° 1' 1,793"
139897	116	Земли сельскохозяйственного назначения № 15	459056,20	2147367,51	51° 10' 6,662"	40° 0' 57,428"
139898	117	Земли сельскохозяйственного назначения № 15	458989,88	2147462,76	51° 10' 4,578"	40° 1' 2,397"
139899	118	Земли сельскохозяйственного назначения № 15	459127,46	2147550,25	51° 10' 9,085"	40° 1' 6,757"
139900	119	Земли сельскохозяйственного назначения № 15	459127,46	2147550,25	51° 10' 9,085"	40° 1' 6,757"
139901	120	Земли сельскохозяйственного назначения № 15	458989,88	2147462,76	51° 10' 4,578"	40° 1' 2,397"
139902	121	Земли сельскохозяйственного назначения № 15	459056,20	2147367,51	51° 10' 6,662"	40° 0' 57,428"
139903	122	Земли сельскохозяйственного назначения № 15	459188,85	2147455,00	51° 10' 11,009"	40° 1' 1,793"
139904	123	Земли сельскохозяйственного назначения № 15	459127,46	2147550,25	51° 10' 9,085"	40° 1' 6,757"
139905	124	Земли сельскохозяйственного назначения № 15	459127,46	2147550,25	51° 10' 9,085"	40° 1' 6,757"
139906	125	Земли сельскохозяйственного назначения № 15	458989,88	2147462,76	51° 10' 4,578"	40° 1' 2,397"
139907	126	Земли сельскохозяйственного назначения № 15	459056,20	2147367,51	51° 10' 6,662"	40° 0' 57,428"
139908	127	Земли сельскохозяйственного назначения № 15	459188,85	2147455,00	51° 10' 11,009"	40° 1' 1,793"
139909	128	Земли сельскохозяйственного назначения № 15	459127,46	2147550,25	51° 10' 9,085"	40° 1' 6,757"
139910		**Земли сельскохозяйственного назначения № 15 Количество**		128		128
139911	1	Земли сельскохозяйственного назначения № 151	329067,21	2221637,01	50° 0' 30,691"	41° 5' 15,602"
139912	2	Земли сельскохозяйственного назначения № 151	328958,05	2221479,25	50° 0' 27,131"	41° 5' 7,709"
139913	3	Земли сельскохозяйственного назначения № 151	328982,62	2221333,02	50° 0' 27,901"	41° 5' 0,359"
139914	4	Земли сельскохозяйственного назначения № 151	329238,94	2221393,55	50° 0' 36,207"	41° 5' 3,330"
139915	5	Земли сельскохозяйственного назначения № 151	329126,83	2221661,04	50° 0' 32,625"	41° 5' 16,793"
139916	6	Земли сельскохозяйственного назначения № 151	329067,21	2221637,01	50° 0' 30,691"	41° 5' 15,602"
139917	7	Земли сельскохозяйственного назначения № 151	329748,59	2221777,69	50° 0' 52,767"	41° 5' 22,487"
139918	8	Земли сельскохозяйственного назначения № 151	329667,92	2221712,22	50° 0' 50,145"	41° 5' 19,220"
139919	9	Земли сельскохозяйственного назначения № 151	329683,42	2221677,20	50° 0' 50,641"	41° 5' 17,457"
139920	10	Земли сельскохозяйственного назначения № 151	329691,51	2221660,50	50° 0' 50,900"	41° 5' 16,616"
139921	11	Земли сельскохозяйственного назначения № 151	329725,08	2221615,27	50° 0' 51,979"	41° 5' 14,336"
139922	12	Земли сельскохозяйственного назначения № 151	329875,70	2221731,09	50° 0' 56,873"	41° 5' 20,113"
139923	13	Земли сельскохозяйственного назначения № 151	329811,05	2221820,98	50° 0' 54,796"	41° 5' 24,645"

139924	14	Земли сельскохозяйственного назначения № 151	329748,59	2221777,69	50° 0' 52,767"	41° 5' 22,487"
139925	15	Земли сельскохозяйственного назначения № 151	331286,62	2223184,91	50° 1' 42,779"	41° 6' 32,779"
139926	16	Земли сельскохозяйственного назначения № 151	331258,15	2223231,54	50° 1' 41,865"	41° 6' 35,128"
139927	17	Земли сельскохозяйственного назначения № 151	331238,36	2223204,02	50° 1' 41,220"	41° 6' 33,751"
139928	18	Земли сельскохозяйственного назначения № 151	331116,24	2223132,97	50° 1' 37,256"	41° 6' 30,212"
139929	19	Земли сельскохозяйственного назначения № 151	330969,66	2222965,54	50° 1' 32,485"	41° 6' 21,838"
139930	20	Земли сельскохозяйственного назначения № 151	331062,78	2222863,14	50° 1' 35,482"	41° 6' 16,670"
139931	21	Земли сельскохозяйственного назначения № 151	331114,60	2222896,64	50° 1' 37,164"	41° 6' 18,340"
139932	22	Земли сельскохозяйственного назначения № 151	331295,77	2223034,25	50° 1' 43,050"	41° 6' 25,207"
139933	23	Земли сельскохозяйственного назначения № 151	331288,57	2223045,28	50° 1' 42,819"	41° 6' 25,763"
139934	24	Земли сельскохозяйственного назначения № 151	331303,52	2223079,24	50° 1' 43,308"	41° 6' 27,466"
139935	25	Земли сельскохозяйственного назначения № 151	331303,11	2223131,71	50° 1' 43,304"	41° 6' 30,102"
139936	26	Земли сельскохозяйственного назначения № 151	331286,62	2223184,91	50° 1' 42,779"	41° 6' 32,779"
139937	27	Земли сельскохозяйственного назначения № 151	335589,48	2218029,10	50° 4' 1,120"	41° 2' 12,461"
139938	28	Земли сельскохозяйственного назначения № 151	335447,00	2217956,30	50° 3' 56,495"	41° 2' 8,843"
139939	29	Земли сельскохозяйственного назначения № 151	335538,08	2217778,20	50° 3' 59,408"	41° 1' 59,861"
139940	30	Земли сельскохозяйственного назначения № 151	335680,56	2217851,00	50° 4' 4,033"	41° 2' 3,479"
139941	31	Земли сельскохозяйственного назначения № 151	335589,48	2218029,10	50° 4' 1,120"	41° 2' 12,461"
139942	32	Земли сельскохозяйственного назначения № 151	336912,39	2218593,70	50° 4' 44,043"	41° 2' 40,458"
139943	33	Земли сельскохозяйственного назначения № 151	336737,01	2218481,90	50° 4' 38,345"	41° 2' 34,888"
139944	34	Земли сельскохозяйственного назначения № 151	336756,73	2218444,42	50° 4' 38,976"	41° 2' 32,997"
139945	35	Земли сельскохозяйственного назначения № 151	336881,19	2218508,13	50° 4' 43,017"	41° 2' 36,164"
139946	36	Земли сельскохозяйственного назначения № 151	336917,04	2218522,76	50° 4' 44,180"	41° 2' 36,889"
139947	37	Земли сельскохозяйственного назначения № 151	336923,92	2218526,30	50° 4' 44,403"	41° 2' 37,065"
139948	38	Земли сельскохозяйственного назначения № 151	336937,69	2218533,22	50° 4' 44,850"	41° 2' 37,409"
139949	39	Земли сельскохозяйственного назначения № 151	336912,39	2218593,70	50° 4' 44,043"	41° 2' 40,458"
139950	40	Земли сельскохозяйственного назначения № 151	337801,22	2219721,27	50° 5' 13,019"	41° 3' 36,913"
139951	41	Земли сельскохозяйственного назначения № 151	337700,09	2219664,40	50° 5' 9,736"	41° 3' 34,081"
139952	42	Земли сельскохозяйственного назначения № 151	337756,40	2219546,06	50° 5' 11,536"	41° 3' 28,113"
139953	43	Земли сельскохозяйственного назначения № 151	337773,41	2219510,31	50° 5' 12,080"	41° 3' 26,310"
139954	44	Земли сельскохозяйственного назначения № 151	337829,53	2219550,31	50° 5' 13,904"	41° 3' 28,306"
139955	45	Земли сельскохозяйственного назначения № 151	337877,97	2219581,35	50° 5' 15,477"	41° 3' 29,853"
139956	46	Земли сельскохозяйственного назначения № 151	337849,42	2219633,41	50° 5' 14,563"	41° 3' 32,480"
139957	47	Земли сельскохозяйственного назначения № 151	337801,22	2219721,27	50° 5' 13,019"	41° 3' 36,913"
139958	48	Земли сельскохозяйственного назначения № 151	338252,74	2220134,20	50° 5' 27,707"	41° 3' 57,557"
139959	49	Земли сельскохозяйственного назначения № 151	338202,93	2220196,80	50° 5' 26,106"	41° 4' 0,720"
139960	50	Земли сельскохозяйственного назначения № 151	338242,08	2220227,90	50° 5' 27,379"	41° 4' 2,274"
139961	51	Земли сельскохозяйственного назначения № 151	338291,84	2220165,26	50° 5' 28,978"	41° 3' 59,108"
139962	52	Земли сельскохозяйственного назначения № 151	338330,00	2220131,50	50° 5' 30,207"	41° 3' 57,399"
139963	53	Земли сельскохозяйственного назначения № 151	338361,11	2220155,74	50° 5' 31,218"	41° 3' 58,610"
139964	54	Земли сельскохозяйственного назначения № 151	338411,24	2220194,80	50° 5' 32,848"	41° 4' 0,561"

139965	55	Земли сельскохозяйственного назначения № 151	338277,99	2220518,85	50° 5' 28,593"	41° 4' 16,900"
139966	56	Земли сельскохозяйственного назначения № 151	337971,26	2220198,78	50° 5' 18,609"	41° 4' 0,885"
139967	57	Земли сельскохозяйственного назначения № 151	338038,18	2220072,63	50° 5' 20,752"	41° 3' 54,520"
139968	58	Земли сельскохозяйственного назначения № 151	338213,86	2220123,04	50° 5' 26,447"	41° 3' 57,007"
139969	59	Земли сельскохозяйственного назначения № 151	338252,74	2220134,20	50° 5' 27,707"	41° 3' 57,557"
139970	60	Земли сельскохозяйственного назначения № 151	342478,24	2224175,38	50° 7' 45,142"	41° 7' 19,822"
139971	61	Земли сельскохозяйственного назначения № 151	342265,72	2224122,66	50° 7' 38,255"	41° 7' 17,219"
139972	62	Земли сельскохозяйственного назначения № 151	342288,71	2223991,20	50° 7' 38,979"	41° 7' 10,596"
139973	63	Земли сельскохозяйственного назначения № 151	342390,22	2224016,39	50° 7' 42,268"	41° 7' 11,839"
139974	64	Земли сельскохозяйственного назначения № 151	342498,93	2224043,86	50° 7' 45,791"	41° 7' 13,195"
139975	65	Земли сельскохозяйственного назначения № 151	342493,87	2224075,91	50° 7' 45,632"	41° 7' 14,810"
139976	66	Земли сельскохозяйственного назначения № 151	342478,24	2224175,38	50° 7' 45,142"	41° 7' 19,822"
139977	67	Земли сельскохозяйственного назначения № 151	343077,23	2223497,02	50° 8' 4,420"	41° 6' 45,520"
139978	68	Земли сельскохозяйственного назначения № 151	342997,96	2223318,79	50° 8' 1,825"	41° 6' 36,566"
139979	69	Земли сельскохозяйственного назначения № 151	343091,27	2223258,35	50° 8' 4,835"	41° 6' 33,499"
139980	70	Земли сельскохозяйственного назначения № 151	343183,42	2223418,07	50° 8' 7,844"	41° 6' 41,518"
139981	71	Земли сельскохозяйственного назначения № 151	343200,40	2223451,59	50° 8' 8,399"	41° 6' 43,201"
139982	72	Земли сельскохозяйственного назначения № 151	343151,96	2223471,43	50° 8' 6,834"	41° 6' 44,213"
139983	73	Земли сельскохозяйственного назначения № 151	343077,23	2223497,02	50° 8' 4,420"	41° 6' 45,520"
139984	74	Земли сельскохозяйственного назначения № 151	347342,97	2225590,34	50° 10' 22,798"	41° 8' 29,937"
139985	75	Земли сельскохозяйственного назначения № 151	347293,78	2225543,47	50° 10' 21,199"	41° 8' 27,587"
139986	76	Земли сельскохозяйственного назначения № 151	347402,20	2225465,27	50° 10' 24,696"	41° 8' 23,621"
139987	77	Земли сельскохозяйственного назначения № 151	347394,48	2225517,06	50° 10' 24,454"	41° 8' 26,233"
139988	78	Земли сельскохозяйственного назначения № 151	347379,61	2225548,74	50° 10' 23,977"	41° 8' 27,833"
139989	79	Земли сельскохозяйственного назначения № 151	347342,97	2225590,34	50° 10' 22,798"	41° 8' 29,937"
139990	80	Земли сельскохозяйственного назначения № 151	341875,08	2222799,75	50° 7' 25,400"	41° 6' 10,720"
139991	81	Земли сельскохозяйственного назначения № 151	341820,14	2222950,81	50° 7' 23,647"	41° 6' 18,338"
139992	82	Земли сельскохозяйственного назначения № 151	341783,44	2222935,83	50° 7' 22,457"	41° 6' 17,594"
139993	83	Земли сельскохозяйственного назначения № 151	341828,32	2222844,86	50° 7' 23,894"	41° 6' 13,003"
139994	84	Земли сельскохозяйственного назначения № 151	341840,32	2222808,30	50° 7' 24,276"	41° 6' 11,159"
139995	85	Земли сельскохозяйственного назначения № 151	341840,32	2222808,29	50° 7' 24,276"	41° 6' 11,159"
139996	86	Земли сельскохозяйственного назначения № 151	341849,64	2222772,41	50° 7' 24,572"	41° 6' 9,350"
139997	87	Земли сельскохозяйственного назначения № 151	341880,71	2222786,61	50° 7' 25,580"	41° 6' 10,057"
139998	88	Земли сельскохозяйственного назначения № 151	341875,08	2222799,75	50° 7' 25,400"	41° 6' 10,720"
139999	89	Земли сельскохозяйственного назначения № 151	341391,06	2221819,08	50° 7' 9,571"	41° 5' 21,482"
140000	90	Земли сельскохозяйственного назначения № 151	341303,92	2221785,49	50° 7' 6,745"	41° 5' 19,815"
140001	91	Земли сельскохозяйственного назначения № 151	341306,53	2221755,95	50° 7' 6,824"	41° 5' 18,327"
140002	92	Земли сельскохозяйственного назначения № 151	341318,76	2221728,63	50° 7' 7,215"	41° 5' 16,949"
140003	93	Земли сельскохозяйственного назначения № 151	341425,63	2221769,97	50° 7' 10,681"	41° 5' 19,001"
140004	94	Земли сельскохозяйственного назначения № 151	341402,60	2221823,68	50° 7' 9,945"	41° 5' 21,711"
140005	95	Земли сельскохозяйственного назначения № 151	341391,06	2221819,08	50° 7' 9,571"	41° 5' 21,482"

140006	96	Земли сельскохозяйственного назначения № 151	341561,01	2221906,75	50° 7' 15,086"	41° 5' 25,850"
140007	97	Земли сельскохозяйственного назначения № 151	341538,80	2221939,70	50° 7' 14,373"	41° 5' 27,514"
140008	98	Земли сельскохозяйственного назначения № 151	341614,81	2221990,93	50° 7' 16,841"	41° 5' 30,073"
140009	99	Земли сельскохозяйственного назначения № 151	341586,36	2222032,46	50° 7' 15,928"	41° 5' 32,171"
140010	100	Земли сельскохозяйственного назначения № 151	341494,43	2221969,89	50° 7' 12,942"	41° 5' 29,046"
140011	101	Земли сельскохозяйственного назначения № 151	341544,32	2221895,73	50° 7' 14,544"	41° 5' 25,300"
140012	102	Земли сельскохозяйственного назначения № 151	341561,01	2221906,75	50° 7' 15,086"	41° 5' 25,850"
140013		**Земли сельскохозяйственного назначения № 151 Количество**		102		102
140014	1	Земли сельскохозяйственного назначения № 152	326592,44	2222889,58	49° 59' 10,806"	41° 6' 19,133"
140015	2	Земли сельскохозяйственного назначения № 152	326437,97	2222955,77	49° 59' 5,818"	41° 6' 22,495"
140016	3	Земли сельскохозяйственного назначения № 152	326411,87	2222928,58	49° 59' 4,969"	41° 6' 21,137"
140017	4	Земли сельскохозяйственного назначения № 152	326393,75	2222732,76	49° 59' 4,350"	41° 6' 11,312"
140018	5	Земли сельскохозяйственного назначения № 152	326461,14	2222728,48	49° 59' 6,530"	41° 6' 11,080"
140019	6	Земли сельскохозяйственного назначения № 152	326442,75	2222638,98	49° 59' 5,921"	41° 6' 6,593"
140020	7	Земли сельскохозяйственного назначения № 152	326508,46	2222627,42	49° 59' 8,045"	41° 6' 5,996"
140021	8	Земли сельскохозяйственного назначения № 152	326534,20	2222718,41	49° 59' 8,893"	41° 6' 10,556"
140022	9	Земли сельскохозяйственного назначения № 152	326539,28	2222724,90	49° 59' 9,059"	41° 6' 10,881"
140023	10	Земли сельскохозяйственного назначения № 152	326550,62	2222739,40	49° 59' 9,428"	41° 6' 11,606"
140024	11	Земли сельскохозяйственного назначения № 152	326569,10	2222805,78	49° 59' 10,037"	41° 6' 14,933"
140025	12	Земли сельскохозяйственного назначения № 152	326550,19	2222813,30	49° 59' 9,426"	41° 6' 15,315"
140026	13	Земли сельскохозяйственного назначения № 152	326551,54	2222835,66	49° 59' 9,474"	41° 6' 16,437"
140027	14	Земли сельскохозяйственного назначения № 152	326575,92	2222830,29	49° 59' 10,262"	41° 6' 16,161"
140028	15	Земли сельскохозяйственного назначения № 152	326592,44	2222889,58	49° 59' 10,806"	41° 6' 19,133"
140029	16	Земли сельскохозяйственного назначения № 152	327876,36	2222558,11	49° 59' 52,305"	41° 6' 2,165"
140030	17	Земли сельскохозяйственного назначения № 152	327821,95	2222551,02	49° 59' 50,543"	41° 6' 1,823"
140031	18	Земли сельскохозяйственного назначения № 152	327831,61	2222511,98	49° 59' 50,849"	41° 5' 59,861"
140032	19	Земли сельскохозяйственного назначения № 152	327836,01	2222511,98	49° 59' 50,992"	41° 5' 59,859"
140033	20	Земли сельскохозяйственного назначения № 152	327834,71	2222499,23	49° 59' 50,947"	41° 5' 59,220"
140034	21	Земли сельскохозяйственного назначения № 152	327834,84	2222454,59	49° 59' 50,944"	41° 5' 56,978"
140035	22	Земли сельскохозяйственного назначения № 152	327867,85	2222458,02	49° 59' 52,013"	41° 5' 57,142"
140036	23	Земли сельскохозяйственного назначения № 152	327864,91	2222502,02	49° 59' 51,925"	41° 5' 59,352"
140037	24	Земли сельскохозяйственного назначения № 152	327878,84	2222505,60	49° 59' 52,377"	41° 5' 59,528"
140038	25	Земли сельскохозяйственного назначения № 152	327878,32	2222530,82	49° 59' 52,364"	41° 6' 0,794"
140039	26	Земли сельскохозяйственного назначения № 152	327877,74	2222536,58	49° 59' 52,346"	41° 6' 1,084"
140040	27	Земли сельскохозяйственного назначения № 152	327876,36	2222558,11	49° 59' 52,305"	41° 6' 2,165"
140041	28	Земли сельскохозяйственного назначения № 152	328101,48	2222743,82	49° 59' 59,622"	41° 6' 11,432"
140042	29	Земли сельскохозяйственного назначения № 152	327925,40	2222703,88	49° 59' 53,916"	41° 6' 9,471"
140043	30	Земли сельскохозяйственного назначения № 152	327921,62	2222702,13	49° 59' 53,794"	41° 6' 9,385"
140044	31	Земли сельскохозяйственного назначения № 152	327912,93	2222690,72	49° 59' 53,511"	41° 6' 8,814"
140045	32	Земли сельскохозяйственного назначения № 152	327914,62	2222643,93	49° 59' 53,558"	41° 6' 6,464"
140046	33	Земли сельскохозяйственного назначения № 152	327936,11	2222644,12	49° 59' 54,253"	41° 6' 6,468"

140047	34	Земли сельскохозяйственного назначения № 152	327979,79	2222644,52	49° 59' 55,667"	41° 6' 6,477"
140048	35	Земли сельскохозяйственного назначения № 152	327983,78	2222592,97	49° 59' 55,787"	41° 6' 3,888"
140049	36	Земли сельскохозяйственного назначения № 152	327939,30	2222589,76	49° 59' 54,347"	41° 6' 3,738"
140050	37	Земли сельскохозяйственного назначения № 152	327945,41	2222488,10	49° 59' 54,528"	41° 5' 58,632"
140051	38	Земли сельскохозяйственного назначения № 152	327956,81	2222384,57	49° 59' 54,880"	41° 5' 53,431"
140052	39	Земли сельскохозяйственного назначения № 152	327985,50	2222392,42	49° 59' 55,810"	41° 5' 53,818"
140053	40	Земли сельскохозяйственного назначения № 152	327993,39	2222395,04	49° 59' 56,066"	41° 5' 53,948"
140054	41	Земли сельскохозяйственного назначения № 152	328045,58	2222424,95	49° 59' 57,760"	41° 5' 55,436"
140055	42	Земли сельскохозяйственного назначения № 152	328122,58	2222470,21	50° 0' 0,259"	41° 5' 57,688"
140056	43	Земли сельскохозяйственного назначения № 152	328101,48	2222743,82	49° 59' 59,622"	41° 6' 11,432"
140057	44	Земли сельскохозяйственного назначения № 152	331796,54	2225154,87	50° 1' 59,589"	41° 8' 11,631"
140058	45	Земли сельскохозяйственного назначения № 152	331706,29	2225193,48	50° 1' 56,674"	41° 8' 13,592"
140059	46	Земли сельскохозяйственного назначения № 152	331738,15	2225314,24	50° 1' 57,723"	41° 8' 19,652"
140060	47	Земли сельскохозяйственного назначения № 152	331645,78	2225370,45	50° 1' 54,742"	41° 8' 22,498"
140061	48	Земли сельскохозяйственного назначения № 152	331493,96	2225443,22	50° 1' 49,839"	41° 8' 26,189"
140062	49	Земли сельскохозяйственного назначения № 152	331312,84	2225084,98	50° 1' 43,924"	41° 8' 8,232"
140063	50	Земли сельскохозяйственного назначения № 152	331519,56	2224874,60	50° 1' 50,583"	41° 7' 57,614"
140064	51	Земли сельскохозяйственного назначения № 152	331580,50	2224930,17	50° 1' 52,563"	41° 8' 0,392"
140065	52	Земли сельскохозяйственного назначения № 152	331609,01	2224936,88	50° 1' 53,487"	41° 8' 0,722"
140066	53	Земли сельскохозяйственного назначения № 152	331655,97	2224925,14	50° 1' 55,005"	41° 8' 0,121"
140067	54	Земли сельскохозяйственного назначения № 152	331676,10	2224918,43	50° 1' 55,656"	41° 7' 59,779"
140068	55	Земли сельскохозяйственного назначения № 152	331692,87	2224908,37	50° 1' 56,197"	41° 7' 59,270"
140069	56	Земли сельскохозяйственного назначения № 152	331697,79	2224914,05	50° 1' 56,357"	41° 7' 59,554"
140070	57	Земли сельскохозяйственного назначения № 152	331796,54	2225154,87	50° 1' 59,589"	41° 8' 11,631"
140071	58	Земли сельскохозяйственного назначения № 152	333114,37	2228397,96	50° 2' 42,695"	41° 10' 54,314"
140072	59	Земли сельскохозяйственного назначения № 152	333144,32	2228398,41	50° 2' 43,664"	41° 10' 54,330"
140073	60	Земли сельскохозяйственного назначения № 152	333155,00	2228398,57	50° 2' 44,010"	41° 10' 54,336"
140074	61	Земли сельскохозяйственного назначения № 152	333170,61	2228389,93	50° 2' 44,514"	41° 10' 53,899"
140075	62	Земли сельскохозяйственного назначения № 152	333200,27	2228373,52	50° 2' 45,472"	41° 10' 53,068"
140076	63	Земли сельскохозяйственного назначения № 152	333203,39	2228371,80	50° 2' 45,573"	41° 10' 52,981"
140077	64	Земли сельскохозяйственного назначения № 152	333229,83	2228456,17	50° 2' 46,439"	41° 10' 57,216"
140078	65	Земли сельскохозяйственного назначения № 152	333267,36	2228577,42	50° 2' 47,670"	41° 11' 3,302"
140079	66	Земли сельскохозяйственного назначения № 152	333264,00	2228581,87	50° 2' 47,562"	41° 11' 3,526"
140080	67	Земли сельскохозяйственного назначения № 152	333260,59	2228589,40	50° 2' 47,452"	41° 11' 3,906"
140081	68	Земли сельскохозяйственного назначения № 152	333219,88	2228624,97	50° 2' 46,139"	41° 11' 5,701"
140082	69	Земли сельскохозяйственного назначения № 152	333195,71	2228646,08	50° 2' 45,360"	41° 11' 6,767"
140083	70	Земли сельскохозяйственного назначения № 152	332908,87	2228887,25	50° 2' 36,107"	41° 11' 18,945"
140084	71	Земли сельскохозяйственного назначения № 152	332830,77	2228703,91	50° 2' 33,556"	41° 11' 9,747"
140085	72	Земли сельскохозяйственного назначения № 152	332922,21	2228588,07	50° 2' 36,501"	41° 11' 3,907"
140086	73	Земли сельскохозяйственного назначения № 152	333023,17	2228460,16	50° 2' 39,752"	41° 10' 57,458"
140087	74	Земли сельскохозяйственного назначения № 152	333069,33	2228401,68	50° 2' 41,238"	41° 10' 54,510"

140088	75	Земли сельскохозяйственного назначения № 152	333114,37	2228397,96	50° 2' 42,695"	41° 10' 54,314"
140089	76	Земли сельскохозяйственного назначения № 152	339719,16	2239187,78	50° 6' 17,513"	41° 19' 55,919"
140090	77	Земли сельскохозяйственного назначения № 152	339689,72	2239129,44	50° 6' 16,557"	41° 19' 52,987"
140091	78	Земли сельскохозяйственного назначения № 152	339690,96	2239123,82	50° 6' 16,596"	41° 19' 52,704"
140092	79	Земли сельскохозяйственного назначения № 152	339693,91	2239110,50	50° 6' 16,691"	41° 19' 52,033"
140093	80	Земли сельскохозяйственного назначения № 152	339707,00	2239113,32	50° 6' 17,115"	41° 19' 52,174"
140094	81	Земли сельскохозяйственного назначения № 152	339722,66	2239071,63	50° 6' 17,619"	41° 19' 50,074"
140095	82	Земли сельскохозяйственного назначения № 152	339732,64	2239045,05	50° 6' 17,940"	41° 19' 48,736"
140096	83	Земли сельскохозяйственного назначения № 152	339822,98	2239076,52	50° 6' 20,866"	41° 19' 50,310"
140097	84	Земли сельскохозяйственного назначения № 152	339820,05	2239103,82	50° 6' 20,773"	41° 19' 51,684"
140098	85	Земли сельскохозяйственного назначения № 152	339809,87	2239198,58	50° 6' 20,450"	41° 19' 56,454"
140099	86	Земли сельскохозяйственного назначения № 152	339719,16	2239187,78	50° 6' 17,513"	41° 19' 55,919"
140100		**Земли сельскохозяйственного назначения № 152 Количество**		86		86
140101	1	Земли сельскохозяйственного назначения № 153	315046,24	2211866,00	49° 52' 54,955"	40° 57' 9,910"
140102	2	Земли сельскохозяйственного назначения № 153	314926,30	2211640,22	49° 52' 51,021"	40° 56' 58,644"
140103	3	Земли сельскохозяйственного назначения № 153	314949,55	2211629,82	49° 52' 51,771"	40° 56' 58,115"
140104	4	Земли сельскохозяйственного назначения № 153	315055,94	2211582,23	49° 52' 55,204"	40° 56' 55,693"
140105	5	Земли сельскохозяйственного назначения № 153	315126,50	2211729,96	49° 52' 57,521"	40° 57' 3,067"
140106	6	Земли сельскохозяйственного назначения № 153	315223,51	2211696,89	49° 53' 0,654"	40° 57' 1,376"
140107	7	Земли сельскохозяйственного назначения № 153	315267,61	2211793,90	49° 53' 2,103"	40° 57' 6,220"
140108	8	Земли сельскохозяйственного назначения № 153	315135,32	2211868,87	49° 52' 57,839"	40° 57' 10,022"
140109	9	Земли сельскохозяйственного назначения № 153	315046,24	2211866,00	49° 52' 54,955"	40° 57' 9,910"
140110	10	Земли сельскохозяйственного назначения № 153	315842,67	2212071,18	49° 53' 20,778"	40° 57' 19,906"
140111	11	Земли сельскохозяйственного назначения № 153	315760,21	2211803,18	49° 53' 18,048"	40° 57' 6,510"
140112	12	Земли сельскохозяйственного назначения № 153	316034,90	2211743,19	49° 53' 26,924"	40° 57' 3,407"
140113	13	Земли сельскохозяйственного назначения № 153	316098,66	2211958,35	49° 53' 29,037"	40° 57' 14,163"
140114	14	Земли сельскохозяйственного назначения № 153	315842,67	2212071,18	49° 53' 20,778"	40° 57' 19,906"
140115	15	Земли сельскохозяйственного назначения № 153	323385,34	2209204,37	49° 57' 24,210"	40° 54' 53,427"
140116	16	Земли сельскохозяйственного назначения № 153	323378,46	2209195,71	49° 57' 23,985"	40° 54' 52,995"
140117	17	Земли сельскохозяйственного назначения № 153	323645,44	2209049,34	49° 57' 32,590"	40° 54' 45,551"
140118	18	Земли сельскохозяйственного назначения № 153	323725,94	2209005,20	49° 57' 35,184"	40° 54' 43,306"
140119	19	Земли сельскохозяйственного назначения № 153	323942,88	2209258,31	49° 57' 42,267"	40° 54' 55,921"
140120	20	Земли сельскохозяйственного назначения № 153	323574,66	2209414,85	49° 57' 30,389"	40° 55' 3,914"
140121	21	Земли сельскохозяйственного назначения № 153	323451,16	2209287,23	49° 57' 26,360"	40° 54' 57,559"
140122	22	Земли сельскохозяйственного назначения № 153	323385,34	2209204,37	49° 57' 24,210"	40° 54' 53,427"
140123	23	Земли сельскохозяйственного назначения № 153	331372,46	2214607,22	50° 1' 43,945"	40° 59' 21,812"
140124	24	Земли сельскохозяйственного назначения № 153	331296,34	2214627,91	50° 1' 41,486"	40° 59' 22,877"
140125	25	Земли сельскохозяйственного назначения № 153	331148,63	2214809,65	50° 1' 36,744"	40° 59' 32,056"
140126	26	Земли сельскохозяйственного назначения № 153	331061,33	2214741,04	50° 1' 33,904"	40° 59' 28,638"
140127	27	Земли сельскохозяйственного назначения № 153	331139,44	2214634,95	50° 1' 36,409"	40° 59' 23,282"
140128	28	Земли сельскохозяйственного назначения № 153	331024,06	2214521,38	50° 1' 32,651"	40° 59' 17,615"

140129	29	Земли сельскохозяйственного назначения № 153	331097,33	2214451,79	50° 1' 35,007"	40° 59' 14,095"
140130	30	Земли сельскохозяйственного назначения № 153	331130,46	2214421,31	50° 1' 36,073"	40° 59' 12,553"
140131	31	Земли сельскохозяйственного назначения № 153	331107,89	2214399,02	50° 1' 35,338"	40° 59' 11,440"
140132	32	Земли сельскохозяйственного назначения № 153	331099,72	2214405,65	50° 1' 35,075"	40° 59' 11,776"
140133	33	Земли сельскохозяйственного назначения № 153	331005,94	2214278,90	50° 1' 32,012"	40° 59' 5,440"
140134	34	Земли сельскохозяйственного назначения № 153	331068,97	2214231,64	50° 1' 34,042"	40° 59' 3,045"
140135	35	Земли сельскохозяйственного назначения № 153	331179,42	2214165,76	50° 1' 37,602"	40° 58' 59,698"
140136	36	Земли сельскохозяйственного назначения № 153	331294,40	2214099,13	50° 1' 41,309"	40° 58' 56,312"
140137	37	Земли сельскохозяйственного назначения № 153	331277,89	2213877,40	50° 1' 40,726"	40° 58' 45,178"
140138	38	Земли сельскохозяйственного назначения № 153	331309,55	2213881,05	50° 1' 41,752"	40° 58' 45,351"
140139	39	Земли сельскохозяйственного назначения № 153	331336,61	2213786,48	50° 1' 42,607"	40° 58' 40,591"
140140	40	Земли сельскохозяйственного назначения № 153	331349,17	2213749,23	50° 1' 43,005"	40° 58' 38,715"
140141	41	Земли сельскохозяйственного назначения № 153	331239,54	2213655,17	50° 1' 39,437"	40° 58' 34,027"
140142	42	Земли сельскохозяйственного назначения № 153	331249,86	2213649,47	50° 1' 39,769"	40° 58' 33,737"
140143	43	Земли сельскохозяйственного назначения № 153	331289,74	2213623,22	50° 1' 41,054"	40° 58' 32,405"
140144	44	Земли сельскохозяйственного назначения № 153	331309,64	2213610,12	50° 1' 41,695"	40° 58' 31,740"
140145	45	Земли сельскохозяйственного назначения № 153	331384,00	2213560,73	50° 1' 44,091"	40° 58' 29,233"
140146	46	Земли сельскохозяйственного назначения № 153	331431,75	2213529,35	50° 1' 45,630"	40° 58' 27,640"
140147	47	Земли сельскохозяйственного назначения № 153	331508,96	2213609,14	50° 1' 48,146"	40° 58' 31,622"
140148	48	Земли сельскохозяйственного назначения № 153	331523,47	2213622,46	50° 1' 48,619"	40° 58' 32,287"
140149	49	Земли сельскохозяйственного назначения № 153	331485,33	2213678,29	50° 1' 47,396"	40° 58' 35,105"
140150	50	Земли сельскохозяйственного назначения № 153	331471,05	2213705,58	50° 1' 46,940"	40° 58' 36,480"
140151	51	Земли сельскохозяйственного назначения № 153	331455,72	2213742,35	50° 1' 46,452"	40° 58' 38,333"
140152	52	Земли сельскохозяйственного назначения № 153	331433,68	2213813,56	50° 1' 45,754"	40° 58' 41,918"
140153	53	Земли сельскохозяйственного назначения № 153	331384,38	2213991,09	50° 1' 44,198"	40° 58' 50,854"
140154	54	Земли сельскохозяйственного назначения № 153	331320,19	2214202,83	50° 1' 42,166"	40° 59' 1,513"
140155	55	Земли сельскохозяйственного назначения № 153	331292,35	2214291,09	50° 1' 41,284"	40° 59' 5,957"
140156	56	Земли сельскохозяйственного назначения № 153	331286,23	2214324,85	50° 1' 41,093"	40° 59' 7,655"
140157	57	Земли сельскохозяйственного назначения № 153	331285,18	2214356,43	50° 1' 41,066"	40° 59' 9,242"
140158	58	Земли сельскохозяйственного назначения № 153	331285,32	2214383,95	50° 1' 41,077"	40° 59' 10,624"
140159	59	Земли сельскохозяйственного назначения № 153	331294,53	2214427,33	50° 1' 41,384"	40° 59' 12,800"
140160	60	Земли сельскохозяйственного назначения № 153	331305,68	2214468,83	50° 1' 41,754"	40° 59' 14,882"
140161	61	Земли сельскохозяйственного назначения № 153	331332,33	2214524,55	50° 1' 42,628"	40° 59' 17,672"
140162	62	Земли сельскохозяйственного назначения № 153	331372,46	2214607,22	50° 1' 43,945"	40° 59' 21,812"
140163	63	Земли сельскохозяйственного назначения № 153	321563,74	2210374,71	49° 56' 25,539"	40° 55' 52,810"
140164	64	Земли сельскохозяйственного назначения № 153	321539,11	2210339,21	49° 56' 24,734"	40° 55' 51,039"
140165	65	Земли сельскохозяйственного назначения № 153	321670,00	2210260,10	49° 56' 28,951"	40° 55' 47,023"
140166	66	Земли сельскохозяйственного назначения № 153	321820,99	2210252,01	49° 56' 33,836"	40° 55' 46,562"
140167	67	Земли сельскохозяйственного назначения № 153	321878,55	2210339,70	49° 56' 35,720"	40° 55' 50,938"
140168	68	Земли сельскохозяйственного назначения № 153	321792,10	2210431,38	49° 56' 32,944"	40° 55' 55,568"
140169	69	Земли сельскохозяйственного назначения № 153	321668,99	2210498,41	49° 56' 28,975"	40° 55' 58,975"

140170	70	Земли сельскохозяйственного назначения № 153	321563,74	2210374,71	49° 56' 25,539"	40° 55' 52,810"
140171		**Земли сельскохозяйственного назначения № 153 Количество**		70		70
140172	1	Земли сельскохозяйственного назначения № 154	313914,91	2212444,73	49° 52' 18,472"	40° 57' 39,291"
140173	2	Земли сельскохозяйственного назначения № 154	313851,94	2212516,52	49° 52' 16,450"	40° 57' 42,909"
140174	3	Земли сельскохозяйственного назначения № 154	313728,20	2212362,33	49° 52' 12,410"	40° 57' 35,231"
140175	4	Земли сельскохозяйственного назначения № 154	313867,06	2212227,52	49° 52' 16,874"	40° 57' 28,431"
140176	5	Земли сельскохозяйственного назначения № 154	313803,58	2212157,70	49° 52' 14,804"	40° 57' 24,957"
140177	6	Земли сельскохозяйственного назначения № 154	313954,20	2212026,40	49° 52' 19,648"	40° 57' 18,329"
140178	7	Земли сельскохозяйственного назначения № 154	314078,42	2212258,29	49° 52' 23,722"	40° 57' 29,898"
140179	8	Земли сельскохозяйственного назначения № 154	313914,91	2212444,73	49° 52' 18,472"	40° 57' 39,291"
140180	9	Земли сельскохозяйственного назначения № 154	322455,44	2209239,68	49° 56' 54,123"	40° 54' 55,553"
140181	10	Земли сельскохозяйственного назначения № 154	322431,61	2209206,18	49° 56' 53,344"	40° 54' 53,881"
140182	11	Земли сельскохозяйственного назначения № 154	322386,62	2209225,71	49° 56' 51,893"	40° 54' 54,878"
140183	12	Земли сельскохозяйственного назначения № 154	322343,02	2209162,82	49° 56' 50,466"	40° 54' 51,741"
140184	13	Земли сельскохозяйственного назначения № 154	322393,74	2209079,71	49° 56' 52,087"	40° 54' 47,553"
140185	14	Земли сельскохозяйственного назначения № 154	322687,31	2208882,65	49° 57' 1,540"	40° 54' 37,557"
140186	15	Земли сельскохозяйственного назначения № 154	322775,90	2209028,13	49° 57' 4,443"	40° 54' 44,820"
140187	16	Земли сельскохозяйственного назначения № 154	322455,44	2209239,68	49° 56' 54,123"	40° 54' 55,553"
140188	17	Земли сельскохозяйственного назначения № 154	322583,17	2207035,73	49° 56' 57,702"	40° 53' 4,962"
140189	18	Земли сельскохозяйственного назначения № 154	322464,47	2206865,36	49° 56' 53,816"	40° 52' 56,465"
140190	19	Земли сельскохозяйственного назначения № 154	322703,37	2206679,53	49° 57' 1,499"	40° 52' 47,048"
140191	20	Земли сельскохозяйственного назначения № 154	322712,23	2206672,64	49° 57' 1,784"	40° 52' 46,699"
140192	21	Земли сельскохозяйственного назначения № 154	322870,51	2206883,29	49° 57' 6,961"	40° 52' 57,201"
140193	22	Земли сельскохозяйственного назначения № 154	322583,17	2207035,73	49° 56' 57,702"	40° 53' 4,962"
140194	23	Земли сельскохозяйственного назначения № 154	324405,73	2208369,45	49° 57' 57,026"	40° 54' 11,148"
140195	24	Земли сельскохозяйственного назначения № 154	324396,74	2208374,76	49° 57' 56,736"	40° 54' 11,418"
140196	25	Земли сельскохозяйственного назначения № 154	324314,23	2208266,71	49° 57' 54,039"	40° 54' 6,029"
140197	26	Земли сельскохозяйственного назначения № 154	324461,90	2208140,44	49° 57' 58,786"	40° 53' 59,636"
140198	27	Земли сельскохозяйственного назначения № 154	324556,71	2208235,25	49° 58' 1,879"	40° 54' 4,355"
140199	28	Земли сельскохозяйственного назначения № 154	324405,73	2208369,45	49° 57' 57,026"	40° 54' 11,148"
140200		**Земли сельскохозяйственного назначения № 154 Количество**		28		28
140201	1	Земли сельскохозяйственного назначения № 156	467348,32	2325716,48	51° 14' 50,030"	42° 34' 3,793"
140202	2	Земли сельскохозяйственного назначения № 156	467135,20	2325491,52	51° 14' 43,243"	42° 33' 52,035"
140203	3	Земли сельскохозяйственного назначения № 156	467351,21	2325224,99	51° 14' 50,358"	42° 33' 38,460"
140204	4	Земли сельскохозяйственного назначения № 156	467488,57	2325056,44	51° 14' 54,882"	42° 33' 29,875"
140205	5	Земли сельскохозяйственного назначения № 156	467507,11	2325170,92	51° 14' 55,427"	42° 33' 35,790"
140206	6	Земли сельскохозяйственного назначения № 156	467520,38	2325266,51	51° 14' 55,811"	42° 33' 40,728"
140207	7	Земли сельскохозяйственного назначения № 156	467532,34	2325287,80	51° 14' 56,188"	42° 33' 41,835"
140208	8	Земли сельскохозяйственного назначения № 156	467418,10	2325573,19	51° 14' 52,356"	42° 33' 56,460"
140209	9	Земли сельскохозяйственного назначения № 156	467348,32	2325716,48	51° 14' 50,030"	42° 34' 3,793"
140210	10	Земли сельскохозяйственного назначения № 156	468726,56	2330296,90	51° 15' 32,365"	42° 38' 1,013"

140211	11	Земли сельскохозяйственного назначения № 156	468570,56	2330208,90	51° 15' 27,363"	42° 37' 56,350"
140212	12	Земли сельскохозяйственного назначения № 156	468562,56	2329920,90	51° 15' 27,249"	42° 37' 41,495"
140213	13	Земли сельскохозяйственного назначения № 156	468431,56	2329880,90	51° 15' 23,032"	42° 37' 39,327"
140214	14	Земли сельскохозяйственного назначения № 156	468437,04	2329854,12	51° 15' 23,222"	42° 37' 37,951"
140215	15	Земли сельскохозяйственного назначения № 156	468515,43	2329544,80	51° 15' 25,914"	42° 37' 22,066"
140216	16	Земли сельскохозяйственного назначения № 156	468585,34	2329553,27	51° 15' 28,171"	42° 37' 22,559"
140217	17	Земли сельскохозяйственного назначения № 156	468667,97	2329557,51	51° 15' 30,842"	42° 37' 22,843"
140218	18	Земли сельскохозяйственного назначения № 156	468761,19	2329551,15	51° 15' 33,861"	42° 37' 22,590"
140219	19	Земли сельскохозяйственного назначения № 156	468905,26	2329595,64	51° 15' 38,500"	42° 37' 24,999"
140220	20	Земли сельскохозяйственного назначения № 156	468828,76	2329889,60	51° 15' 35,877"	42° 37' 40,095"
140221	21	Земли сельскохозяйственного назначения № 156	468726,56	2330296,90	51° 15' 32,365"	42° 38' 1,013"
140222	22	Земли сельскохозяйственного назначения № 156	477232,22	2334120,40	51° 20' 5,546"	42° 41' 25,361"
140223	23	Земли сельскохозяйственного назначения № 156	477230,72	2334120,24	51° 20' 5,497"	42° 41' 25,352"
140224	24	Земли сельскохозяйственного назначения № 156	477230,96	2334119,43	51° 20' 5,505"	42° 41' 25,310"
140225	25	Земли сельскохозяйственного назначения № 156	477242,03	2334094,15	51° 20' 5,877"	42° 41' 24,014"
140226	26	Земли сельскохозяйственного назначения № 156	477237,26	2334060,55	51° 20' 5,740"	42° 41' 22,275"
140227	27	Земли сельскохозяйственного назначения № 156	477224,62	2334025,07	51° 20' 5,350"	42° 41' 20,432"
140228	28	Земли сельскохозяйственного назначения № 156	477207,08	2334012,67	51° 20' 4,790"	42° 41' 19,776"
140229	29	Земли сельскохозяйственного назначения № 156	477188,08	2334066,07	51° 20' 4,147"	42° 41' 22,518"
140230	30	Земли сельскохозяйственного назначения № 156	477159,78	2334112,65	51° 20' 3,206"	42° 41' 24,900"
140231	31	Земли сельскохозяйственного назначения № 156	477000,87	2334095,64	51° 19' 58,074"	42° 41' 23,886"
140232	32	Земли сельскохозяйственного назначения № 156	477014,17	2333992,63	51° 19' 58,560"	42° 41' 18,578"
140233	33	Земли сельскохозяйственного назначения № 156	477080,78	2333863,22	51° 20' 0,783"	42° 41' 11,951"
140234	34	Земли сельскохозяйственного назначения № 156	477071,80	2333722,12	51° 20' 0,567"	42° 41' 4,657"
140235	35	Земли сельскохозяйственного назначения № 156	477072,22	2333721,30	51° 20' 0,581"	42° 41' 4,615"
140236	36	Земли сельскохозяйственного назначения № 156	477169,14	2333723,61	51° 20' 3,716"	42° 41' 4,816"
140237	37	Земли сельскохозяйственного назначения № 156	477178,84	2333731,34	51° 20' 4,025"	42° 41' 5,224"
140238	38	Земли сельскохозяйственного назначения № 156	477185,50	2333777,10	51° 20' 4,217"	42° 41' 7,592"
140239	39	Земли сельскохозяйственного назначения № 156	477206,54	2333826,70	51° 20' 4,871"	42° 41' 10,172"
140240	40	Земли сельскохозяйственного назначения № 156	477212,25	2333840,17	51° 20' 5,048"	42° 41' 10,872"
140241	41	Земли сельскохозяйственного назначения № 156	477237,91	2333918,73	51° 20' 5,837"	42° 41' 14,951"
140242	42	Земли сельскохозяйственного назначения № 156	477236,22	2333929,87	51° 20' 5,776"	42° 41' 15,525"
140243	43	Земли сельскохозяйственного назначения № 156	477219,51	2333957,22	51° 20' 5,221"	42° 41' 16,923"
140244	44	Земли сельскохозяйственного назначения № 156	477203,29	2333982,28	51° 20' 4,683"	42° 41' 18,204"
140245	45	Земли сельскохозяйственного назначения № 156	477198,45	2333988,94	51° 20' 4,523"	42° 41' 18,544"
140246	46	Земли сельскохозяйственного назначения № 156	477200,75	2333998,02	51° 20' 4,593"	42° 41' 19,014"
140247	47	Земли сельскохозяйственного назначения № 156	477206,32	2334000,56	51° 20' 4,771"	42° 41' 19,150"
140248	48	Земли сельскохозяйственного назначения № 156	477226,66	2334024,04	51° 20' 5,417"	42° 41' 20,380"
140249	49	Земли сельскохозяйственного назначения № 156	477238,52	2334060,36	51° 20' 5,781"	42° 41' 22,266"
140250	50	Земли сельскохозяйственного назначения № 156	477243,85	2334094,01	51° 20' 5,936"	42° 41' 24,008"
140251	51	Земли сельскохозяйственного назначения № 156	477232,22	2334120,40	51° 20' 5,546"	42° 41' 25,361"

140252	52	Земли сельскохозяйственного назначения № 156	485904,92	2340013,88	51° 24' 42,854"	42° 46' 37,619"
140253	53	Земли сельскохозяйственного назначения № 156	485704,64	2339826,48	51° 24' 36,482"	42° 46' 27,743"
140254	54	Земли сельскохозяйственного назначения № 156	485816,98	2339675,55	51° 24' 40,202"	42° 46' 20,038"
140255	55	Земли сельскохозяйственного назначения № 156	485952,41	2339516,28	51° 24' 44,674"	42° 46' 11,922"
140256	56	Земли сельскохозяйственного назначения № 156	486042,99	2339591,48	51° 24' 47,561"	42° 46' 15,894"
140257	57	Земли сельскохозяйственного назначения № 156	486091,73	2339625,35	51° 24' 49,118"	42° 46' 17,691"
140258	58	Земли сельскохозяйственного назначения № 156	486156,93	2339680,77	51° 24' 51,196"	42° 46' 20,617"
140259	59	Земли сельскохозяйственного назначения № 156	486169,30	2339694,89	51° 24' 51,588"	42° 46' 21,359"
140260	60	Земли сельскохозяйственного назначения № 156	486086,91	2339778,46	51° 24' 48,875"	42° 46' 25,607"
140261	61	Земли сельскохозяйственного назначения № 156	486035,82	2339865,58	51° 24' 47,173"	42° 46' 30,067"
140262	62	Земли сельскохозяйственного назначения № 156	485904,92	2340013,88	51° 24' 42,854"	42° 46' 37,619"
140263		**Земли сельскохозяйственного назначения № 156 Количество**		62		62
140264	1	Земли сельскохозяйственного назначения № 157	463498,80	2278924,03	51° 13' 0,913"	41° 53' 50,270"
140265	2	Земли сельскохозяйственного назначения № 157	463850,70	2279551,09	51° 13' 12,184"	41° 54' 22,682"
140266	3	Земли сельскохозяйственного назначения № 157	463358,57	2279926,80	51° 12' 56,190"	41° 54' 41,893"
140267	4	Земли сельскохозяйственного назначения № 157	462914,07	2279323,55	51° 12' 41,919"	41° 54' 10,683"
140268	5	Земли сельскохозяйственного назначения № 157	463498,80	2278924,03	51° 13' 0,913"	41° 53' 50,270"
140269	6	Земли сельскохозяйственного назначения № 157	463919,57	2300509,65	51° 13' 9,126"	42° 12' 22,578"
140270	7	Земли сельскохозяйственного назначения № 157	463889,33	2300483,03	51° 13' 8,156"	42° 12' 21,191"
140271	8	Земли сельскохозяйственного назначения № 157	464060,46	2300419,61	51° 13' 13,713"	42° 12' 18,010"
140272	9	Земли сельскохозяйственного назначения № 157	464118,57	2300396,41	51° 13' 15,601"	42° 12' 16,844"
140273	10	Земли сельскохозяйственного назначения № 157	464149,96	2300345,06	51° 13' 16,633"	42° 12' 14,214"
140274	11	Земли сельскохозяйственного назначения № 157	464210,06	2300283,90	51° 13' 18,597"	42° 12' 11,094"
140275	12	Земли сельскохозяйственного назначения № 157	464260,27	2300282,37	51° 13' 20,222"	42° 12' 11,040"
140276	13	Земли сельскохозяйственного назначения № 157	464393,95	2300322,89	51° 13' 24,534"	42° 12' 13,195"
140277	14	Земли сельскохозяйственного назначения № 157	464439,69	2300342,28	51° 13' 26,008"	42° 12' 14,218"
140278	15	Земли сельскохозяйственного назначения № 157	464278,68	2300473,64	51° 13' 20,757"	42° 12' 20,905"
140279	16	Земли сельскохозяйственного назначения № 157	464020,20	2300579,57	51° 13' 12,360"	42° 12' 26,232"
140280	17	Земли сельскохозяйственного назначения № 157	463919,57	2300509,65	51° 13' 9,126"	42° 12' 22,578"
140281	18	Земли сельскохозяйственного назначения № 157	465336,30	2299696,40	51° 13' 55,222"	42° 11' 41,384"
140282	19	Земли сельскохозяйственного назначения № 157	465222,69	2299590,27	51° 13' 51,579"	42° 11' 35,858"
140283	20	Земли сельскохозяйственного назначения № 157	465210,82	2299601,20	51° 13' 51,192"	42° 11' 36,416"
140284	21	Земли сельскохозяйственного назначения № 157	465190,67	2299585,93	51° 13' 50,545"	42° 11' 35,619"
140285	22	Земли сельскохозяйственного назначения № 157	465161,51	2299601,41	51° 13' 49,596"	42° 11' 36,402"
140286	23	Земли сельскохозяйственного назначения № 157	465013,24	2299718,24	51° 13' 44,762"	42° 11' 42,349"
140287	24	Земли сельскохозяйственного назначения № 157	464994,67	2299743,34	51° 13' 44,154"	42° 11' 43,633"
140288	25	Земли сельскохозяйственного назначения № 157	464951,55	2299720,82	51° 13' 42,765"	42° 11' 42,451"
140289	26	Земли сельскохозяйственного назначения № 157	464848,59	2299644,19	51° 13' 39,458"	42° 11' 38,451"
140290	27	Земли сельскохозяйственного назначения № 157	464632,49	2299559,44	51° 13' 32,493"	42° 11' 33,976"
140291	28	Земли сельскохозяйственного назначения № 157	464626,14	2299553,08	51° 13' 32,289"	42° 11' 33,645"
140292	29	Земли сельскохозяйственного назначения № 157	464624,02	2298998,00	51° 13' 32,393"	42° 11' 5,041"

140293	30	Земли сельскохозяйственного назначения № 157	464749,81	2299020,14	51° 13' 36,456"	42° 11' 6,244"
140294	31	Земли сельскохозяйственного назначения № 157	464990,10	2299037,42	51° 13' 44,225"	42° 11' 7,252"
140295	32	Земли сельскохозяйственного назначения № 157	465084,22	2299044,42	51° 13' 47,269"	42° 11' 7,660"
140296	33	Земли сельскохозяйственного назначения № 157	465202,52	2299053,22	51° 13' 51,094"	42° 11' 8,171"
140297	34	Земли сельскохозяйственного назначения № 157	465237,28	2299159,04	51° 13' 52,186"	42° 11' 13,642"
140298	35	Земли сельскохозяйственного назначения № 157	465279,45	2299345,86	51° 13' 53,492"	42° 11' 23,291"
140299	36	Земли сельскохозяйственного назначения № 157	465288,65	2299378,30	51° 13' 53,780"	42° 11' 24,967"
140300	37	Земли сельскохозяйственного назначения № 157	465219,36	2299575,47	51° 13' 51,476"	42° 11' 35,094"
140301	38	Земли сельскохозяйственного назначения № 157	465340,09	2299691,22	51° 13' 55,346"	42° 11' 41,119"
140302	39	Земли сельскохозяйственного назначения № 157	465336,30	2299696,40	51° 13' 55,222"	42° 11' 41,384"
140303		**Земли сельскохозяйственного назначения № 157 Количество**		39		39
140304	1	Земли сельскохозяйственного назначения № 158	454890,48	2306059,35	51° 8' 15,123"	42° 17' 3,439"
140305	2	Земли сельскохозяйственного назначения № 158	454894,67	2305907,25	51° 8' 15,312"	42° 16' 55,618"
140306	3	Земли сельскохозяйственного назначения № 158	454902,36	2305782,68	51° 8' 15,605"	42° 16' 49,216"
140307	4	Земли сельскохозяйственного назначения № 158	455188,97	2305703,25	51° 8' 24,906"	42° 16' 45,290"
140308	5	Земли сельскохозяйственного назначения № 158	455229,54	2305784,39	51° 8' 26,190"	42° 16' 49,486"
140309	6	Земли сельскохозяйственного назначения № 158	455009,05	2305980,18	51° 8' 18,988"	42° 16' 59,433"
140310	7	Земли сельскохозяйственного назначения № 158	454994,94	2306054,27	51° 8' 18,505"	42° 17' 3,235"
140311	8	Земли сельскохозяйственного назначения № 158	454890,48	2306059,35	51° 8' 15,123"	42° 17' 3,439"
140312	9	Земли сельскохозяйственного назначения № 158	457733,82	2301179,31	51° 9' 48,767"	42° 12' 53,909"
140313	10	Земли сельскохозяйственного назначения № 158	457723,24	2300941,18	51° 9' 48,501"	42° 12' 41,649"
140314	11	Земли сельскохозяйственного назначения № 158	457950,78	2300917,37	51° 9' 55,871"	42° 12' 40,540"
140315	12	Земли сельскохозяйственного назначения № 158	457993,12	2301158,14	51° 9' 57,163"	42° 12' 52,952"
140316	13	Земли сельскохозяйственного назначения № 158	457733,82	2301179,31	51° 9' 48,767"	42° 12' 53,909"
140317	14	Земли сельскохозяйственного назначения № 158	459401,47	2321328,63	51° 10' 34,959"	42° 30' 11,919"
140318	15	Земли сельскохозяйственного назначения № 158	459053,11	2321571,17	51° 10' 23,580"	42° 30' 24,153"
140319	16	Земли сельскохозяйственного назначения № 158	458717,97	2321090,51	51° 10' 12,952"	42° 29' 59,176"
140320	17	Земли сельскохозяйственного назначения № 158	459218,47	2320722,29	51° 10' 29,310"	42° 29' 40,581"
140321	18	Земли сельскохозяйственного назначения № 158	459368,40	2320951,60	51° 10' 34,058"	42° 29' 52,490"
140322	19	Земли сельскохозяйственного назначения № 158	459218,47	2321088,30	51° 10' 29,146"	42° 29' 59,419"
140323	20	Земли сельскохозяйственного назначения № 158	459401,47	2321328,63	51° 10' 34,959"	42° 30' 11,919"
140324	21	Земли сельскохозяйственного назначения № 158	462940,25	2322673,39	51° 12' 28,841"	42° 31' 23,710"
140325	22	Земли сельскохозяйственного назначения № 158	462746,11	2322309,80	51° 12' 22,726"	42° 31' 4,842"
140326	23	Земли сельскохозяйственного назначения № 158	462891,98	2322203,82	51° 12' 27,493"	42° 30' 59,490"
140327	24	Земли сельскохозяйственного назначения № 158	462950,91	2322303,24	51° 12' 29,355"	42° 31' 4,653"
140328	25	Земли сельскохозяйственного назначения № 158	462927,21	2322346,50	51° 12' 28,568"	42° 31' 6,864"
140329	26	Земли сельскохозяйственного назначения № 158	462938,21	2322406,50	51° 12' 28,897"	42° 31' 9,962"
140330	27	Земли сельскохозяйственного назначения № 158	462921,59	2322443,64	51° 12' 28,342"	42° 31' 11,863"
140331	28	Земли сельскохозяйственного назначения № 158	462973,03	2322477,75	51° 12' 29,991"	42° 31' 13,657"
140332	29	Земли сельскохозяйственного назначения № 158	463143,64	2322461,96	51° 12' 35,518"	42° 31' 12,968"
140333	30	Земли сельскохозяйственного назначения № 158	463198,67	2322527,11	51° 12' 37,268"	42° 31' 16,364"

140334	31	Земли сельскохозяйственного назначения № 158	463184,21	2322537,44	51° 12' 36,796"	42° 31' 16,885"
140335	32	Земли сельскохозяйственного назначения № 158	463137,91	2322573,25	51° 12' 35,281"	42° 31' 18,696"
140336	33	Земли сельскохозяйственного назначения № 158	463053,39	2322628,08	51° 12' 32,522"	42° 31' 21,459"
140337	34	Земли сельскохозяйственного назначения № 158	463042,02	2322634,85	51° 12' 32,151"	42° 31' 21,799"
140338	35	Земли сельскохозяйственного назначения № 158	462952,91	2322697,10	51° 12' 29,239"	42° 31' 24,940"
140339	36	Земли сельскохозяйственного назначения № 158	462940,25	2322673,39	51° 12' 28,841"	42° 31' 23,710"
140340	37	Земли сельскохозяйственного назначения № 158	462900,30	2303036,93	51° 12' 35,322"	42° 14' 32,245"
140341	38	Земли сельскохозяйственного назначения № 158	462839,44	2302912,57	51° 12' 33,395"	42° 14' 25,807"
140342	39	Земли сельскохозяйственного назначения № 158	462945,28	2302790,86	51° 12' 36,860"	42° 14' 19,594"
140343	40	Земли сельскохозяйственного назначения № 158	463133,13	2302695,61	51° 12' 42,970"	42° 14' 14,787"
140344	41	Земли сельскохозяйственного назначения № 158	463286,59	2302692,97	51° 12' 47,936"	42° 14' 14,732"
140345	42	Земли сельскохозяйственного назначения № 158	463461,22	2302798,80	51° 12' 53,551"	42° 14' 20,276"
140346	43	Земли сельскохозяйственного назначения № 158	463403,01	2302862,30	51° 12' 51,646"	42° 14' 23,517"
140347	44	Земли сельскохозяйственного назначения № 158	462900,30	2303036,93	51° 12' 35,322"	42° 14' 32,245"
140348	45	Земли сельскохозяйственного назначения № 158	462902,94	2303269,76	51° 12' 35,330"	42° 14' 44,240"
140349	46	Земли сельскохозяйственного назначения № 158	462884,42	2303193,03	51° 12' 34,757"	42° 14' 40,278"
140350	47	Земли сельскохозяйственного назначения № 158	463305,11	2303039,57	51° 12' 48,419"	42° 14' 32,597"
140351	48	Земли сельскохозяйственного назначения № 158	463535,30	2302867,59	51° 12' 55,925"	42° 14' 23,859"
140352	49	Земли сельскохозяйственного назначения № 158	463598,80	2303166,57	51° 12' 57,879"	42° 14' 39,296"
140353	50	Земли сельскохозяйственного назначения № 158	463519,43	2303296,22	51° 12' 55,268"	42° 14' 45,933"
140354	51	Земли сельскохозяйственного назначения № 158	463403,01	2303362,37	51° 12' 51,479"	42° 14' 49,278"
140355	52	Земли сельскохозяйственного назначения № 158	463302,47	2303370,30	51° 12' 48,223"	42° 14' 49,633"
140356	53	Земли сельскохозяйственного назначения № 158	462902,94	2303269,76	51° 12' 35,330"	42° 14' 44,240"
140357		**Земли сельскохозяйственного назначения № 158 Количество**		53		53
140358	1	Земли сельскохозяйственного назначения № 16	433575,65	2152322,68	50° 56' 25,497"	40° 5' 37,129"
140359	2	Земли сельскохозяйственного назначения № 16	433260,29	2151700,72	50° 56' 14,915"	40° 5' 5,589"
140360	3	Земли сельскохозяйственного назначения № 16	433984,15	2151439,00	50° 56' 38,171"	40° 4' 51,485"
140361	4	Земли сельскохозяйственного назначения № 16	434269,12	2151993,78	50° 56' 47,730"	40° 5' 19,617"
140362	5	Земли сельскохозяйственного назначения № 16	433575,65	2152322,68	50° 56' 25,497"	40° 5' 37,129"
140363	6	Земли сельскохозяйственного назначения № 16	442780,68	2159493,39	51° 1' 27,502"	40° 11' 36,051"
140364	7	Земли сельскохозяйственного назначения № 16	442555,19	2159347,40	51° 1' 20,125"	40° 11' 28,765"
140365	8	Земли сельскохозяйственного назначения № 16	442781,03	2158990,24	51° 1' 27,228"	40° 11' 10,241"
140366	9	Земли сельскохозяйственного назначения № 16	442973,04	2158976,84	51° 1' 33,432"	40° 11' 9,380"
140367	10	Земли сельскохозяйственного назначения № 16	442993,49	2158994,18	51° 1' 34,103"	40° 11' 10,251"
140368	11	Земли сельскохозяйственного назначения № 16	442957,76	2159184,79	51° 1' 33,056"	40° 11' 20,061"
140369	12	Земли сельскохозяйственного назначения № 16	442780,68	2159493,39	51° 1' 27,502"	40° 11' 36,051"
140370	13	Земли сельскохозяйственного назначения № 16	442555,55	2148020,53	51° 1' 13,310"	40° 1' 47,791"
140371	14	Земли сельскохозяйственного назначения № 16	442373,86	2147853,85	51° 1' 7,327"	40° 1' 39,426"
140372	15	Земли сельскохозяйственного назначения № 16	442524,26	2147701,19	51° 1' 12,094"	40° 1' 31,444"
140373	16	Земли сельскохозяйственного назначения № 16	442525,89	2147703,70	51° 1' 12,148"	40° 1' 31,571"
140374	17	Земли сельскохозяйственного назначения № 16	442580,85	2147788,13	51° 1' 13,980"	40° 1' 35,845"

140375	18	Земли сельскохозяйственного назначения № 16	442699,74	2147938,34	51° 1' 17,922"	40° 1' 43,429"
140376	19	Земли сельскохозяйственного назначения № 16	442775,55	2148015,05	51° 1' 20,424"	40° 1' 47,287"
140377	20	Земли сельскохозяйственного назначения № 16	442808,93	2148041,48	51° 1' 21,520"	40° 1' 48,609"
140378	21	Земли сельскохозяйственного назначения № 16	442822,73	2148053,11	51° 1' 21,974"	40° 1' 49,191"
140379	22	Земли сельскохозяйственного назначения № 16	442841,67	2148071,61	51° 1' 22,599"	40° 1' 50,121"
140380	23	Земли сельскохозяйственного назначения № 16	442842,48	2148072,40	51° 1' 22,625"	40° 1' 50,161"
140381	24	Земли сельскохозяйственного назначения № 16	442862,18	2148116,50	51° 1' 23,291"	40° 1' 52,403"
140382	25	Земли сельскохозяйственного назначения № 16	442889,21	2148163,84	51° 1' 24,195"	40° 1' 54,804"
140383	26	Земли сельскохозяйственного назначения № 16	442889,68	2148164,67	51° 1' 24,211"	40° 1' 54,846"
140384	27	Земли сельскохозяйственного назначения № 16	442898,51	2148180,13	51° 1' 24,506"	40° 1' 55,630"
140385	28	Земли сельскохозяйственного назначения № 16	442914,43	2148216,02	51° 1' 25,044"	40° 1' 57,455"
140386	29	Земли сельскохозяйственного назначения № 16	442999,06	2148423,77	51° 1' 27,914"	40° 2' 8,026"
140387	30	Земли сельскохозяйственного назначения № 16	443036,36	2148484,55	51° 1' 29,159"	40° 2' 11,105"
140388	31	Земли сельскохозяйственного назначения № 16	443036,60	2148484,94	51° 1' 29,167"	40° 2' 11,125"
140389	32	Земли сельскохозяйственного назначения № 16	442956,83	2148545,29	51° 1' 26,625"	40° 2' 14,301"
140390	33	Земли сельскохозяйственного назначения № 16	442783,97	2148368,90	51° 1' 20,921"	40° 2' 5,428"
140391	34	Земли сельскохозяйственного назначения № 16	442612,87	2148106,08	51° 1' 15,219"	40° 1' 52,120"
140392	35	Земли сельскохозяйственного назначения № 16	442555,55	2148020,53	51° 1' 13,310"	40° 1' 47,791"
140393		**Земли сельскохозяйственного назначения № 16 Количество**		35		35
140394	1	Земли сельскохозяйственного назначения № 160	462172,36	2310753,13	51° 12' 9,005"	42° 21' 9,263"
140395	2	Земли сельскохозяйственного назначения № 160	462123,86	2310442,24	51° 12' 7,554"	42° 20' 53,222"
140396	3	Земли сельскохозяйственного назначения № 160	462653,03	2310417,99	51° 12' 24,685"	42° 20' 52,294"
140397	4	Земли сельскохозяйственного назначения № 160	462705,94	2310673,75	51° 12' 26,299"	42° 21' 5,499"
140398	5	Земли сельскохозяйственного назначения № 160	462593,49	2310753,13	51° 12' 22,631"	42° 21' 9,519"
140399	6	Земли сельскохозяйственного назначения № 160	462403,88	2310788,41	51° 12' 16,482"	42° 21' 11,221"
140400	7	Земли сельскохозяйственного назначения № 160	462302,45	2310746,51	51° 12' 13,216"	42° 21' 9,001"
140401	8	Земли сельскохозяйственного назначения № 160	462172,36	2310753,13	51° 12' 9,005"	42° 21' 9,263"
140402	9	Земли сельскохозяйственного назначения № 160	463012,42	2312869,80	51° 12' 35,361"	42° 22' 58,803"
140403	10	Земли сельскохозяйственного назначения № 160	462860,28	2312876,41	51° 12' 30,436"	42° 22' 59,048"
140404	11	Земли сельскохозяйственного назначения № 160	462875,72	2312737,51	51° 12' 30,990"	42° 22' 51,903"
140405	12	Земли сельскохозяйственного назначения № 160	462893,36	2312684,59	51° 12' 31,582"	42° 22' 49,189"
140406	13	Земли сельскохозяйственного назначения № 160	462924,22	2312660,34	51° 12' 32,590"	42° 22' 47,959"
140407	14	Земли сельскохозяйственного назначения № 160	463014,62	2312633,88	51° 12' 35,525"	42° 22' 46,653"
140408	15	Земли сельскохозяйственного назначения № 160	463012,42	2312869,80	51° 12' 35,361"	42° 22' 58,803"
140409		**Земли сельскохозяйственного назначения № 160 Количество**		15		15
140410	1	Земли сельскохозяйственного назначения № 17	453428,68	2171206,77	51° 7' 18,200"	40° 21' 28,591"
140411	2	Земли сельскохозяйственного назначения № 17	453268,66	2171150,34	51° 7' 12,995"	40° 21' 25,815"
140412	3	Земли сельскохозяйственного назначения № 17	453363,06	2170918,82	51° 7' 15,934"	40° 21' 13,840"
140413	4	Земли сельскохозяйственного назначения № 17	453371,67	2170899,07	51° 7' 16,203"	40° 21' 12,817"
140414	5	Земли сельскохозяйственного назначения № 17	453765,99	2171051,95	51° 7' 29,036"	40° 21' 20,366"
140415	6	Земли сельскохозяйственного назначения № 17	453725,47	2171158,92	51° 7' 27,778"	40° 21' 25,897"

140416	7	Земли сельскохозяйственного назначения № 17	453644,70	2171356,48	51° 7' 25,263"	40° 21' 36,117"
140417	8	Земли сельскохозяйственного назначения № 17	453589,63	2171378,50	51° 7' 23,492"	40° 21' 37,293"
140418	9	Земли сельскохозяйственного назначения № 17	453581,67	2171383,12	51° 7' 23,237"	40° 21' 37,536"
140419	10	Земли сельскохозяйственного назначения № 17	453467,22	2171342,25	51° 7' 19,514"	40° 21' 35,525"
140420	11	Земли сельскохозяйственного назначения № 17	453428,68	2171206,77	51° 7' 18,200"	40° 21' 28,591"
140421	12	Земли сельскохозяйственного назначения № 17	455827,56	2168133,45	51° 8' 34,258"	40° 18' 48,640"
140422	13	Земли сельскохозяйственного назначения № 17	455849,63	2168170,60	51° 8' 34,992"	40° 18' 50,532"
140423	14	Земли сельскохозяйственного назначения № 17	455855,40	2168180,72	51° 8' 35,183"	40° 18' 51,048"
140424	15	Земли сельскохозяйственного назначения № 17	455866,05	2168174,57	51° 8' 35,525"	40° 18' 50,723"
140425	16	Земли сельскохозяйственного назначения № 17	455860,49	2168164,33	51° 8' 35,340"	40° 18' 50,201"
140426	17	Земли сельскохозяйственного назначения № 17	455891,92	2168145,38	51° 8' 36,347"	40° 18' 49,201"
140427	18	Земли сельскохозяйственного назначения № 17	455869,45	2168108,48	51° 8' 35,601"	40° 18' 47,321"
140428	19	Земли сельскохозяйственного назначения № 17	455837,61	2168127,81	51° 8' 34,581"	40° 18' 48,342"
140429	20	Земли сельскохозяйственного назначения № 17	455835,10	2168123,14	51° 8' 34,497"	40° 18' 48,103"
140430	21	Земли сельскохозяйственного назначения № 17	455824,84	2168128,90	51° 8' 34,168"	40° 18' 48,408"
140431	22	Земли сельскохозяйственного назначения № 17	455771,28	2168161,00	51° 8' 32,452"	40° 18' 50,103"
140432	23	Земли сельскохозяйственного назначения № 17	455692,78	2168027,62	51° 8' 29,844"	40° 18' 43,307"
140433	24	Земли сельскохозяйственного назначения № 17	455686,75	2168027,40	51° 8' 29,648"	40° 18' 43,301"
140434	25	Земли сельскохозяйственного назначения № 17	455681,95	2168021,38	51° 8' 29,490"	40° 18' 42,995"
140435	26	Земли сельскохозяйственного назначения № 17	455656,68	2168041,27	51° 8' 28,683"	40° 18' 44,039"
140436	27	Земли сельскохозяйственного назначения № 17	455644,81	2168024,34	51° 8' 28,290"	40° 18' 43,178"
140437	28	Земли сельскохозяйственного назначения № 17	455668,98	2168003,94	51° 8' 29,061"	40° 18' 42,109"
140438	29	Земли сельскохозяйственного назначения № 17	455650,61	2167976,45	51° 8' 28,453"	40° 18' 40,710"
140439	30	Земли сельскохозяйственного назначения № 17	455650,61	2167976,45	51° 8' 28,453"	40° 18' 40,710"
140440	31	Земли сельскохозяйственного назначения № 17	455748,02	2167904,80	51° 8' 31,567"	40° 18' 36,946"
140441	32	Земли сельскохозяйственного назначения № 17	455834,07	2168007,38	51° 8' 34,404"	40° 18' 42,151"
140442	33	Земли сельскохозяйственного назначения № 17	455877,74	2167970,71	51° 8' 35,798"	40° 18' 40,229"
140443	34	Земли сельскохозяйственного назначения № 17	455888,32	2167985,87	51° 8' 36,148"	40° 18' 41,000"
140444	35	Земли сельскохозяйственного назначения № 17	455905,59	2168013,81	51° 8' 36,721"	40° 18' 42,423"
140445	36	Земли сельскохозяйственного назначения № 17	456036,37	2167910,61	51° 8' 40,899"	40° 18' 37,008"
140446	37	Земли сельскохозяйственного назначения № 17	456094,82	2168012,52	51° 8' 42,843"	40° 18' 42,201"
140447	38	Земли сельскохозяйственного назначения № 17	455962,95	2168111,96	51° 8' 38,628"	40° 18' 47,424"
140448	39	Земли сельскохозяйственного назначения № 17	455982,33	2168145,42	51° 8' 39,272"	40° 18' 49,129"
140449	40	Земли сельскохозяйственного назначения № 17	455816,44	2168237,73	51° 8' 33,952"	40° 18' 54,012"
140450	41	Земли сельскохозяйственного назначения № 17	455773,72	2168165,15	51° 8' 32,533"	40° 18' 50,314"
140451	42	Земли сельскохозяйственного назначения № 17	455827,56	2168133,45	51° 8' 34,258"	40° 18' 48,640"
140452	43	Земли сельскохозяйственного назначения № 17	455827,56	2168133,45	51° 8' 34,258"	40° 18' 48,640"
140453	44	Земли сельскохозяйственного назначения № 17	455824,84	2168128,90	51° 8' 34,168"	40° 18' 48,408"
140454	45	Земли сельскохозяйственного назначения № 17	455835,10	2168123,14	51° 8' 34,497"	40° 18' 48,103"
140455	46	Земли сельскохозяйственного назначения № 17	455837,61	2168127,81	51° 8' 34,581"	40° 18' 48,342"
140456	47	Земли сельскохозяйственного назначения № 17	455869,45	2168108,48	51° 8' 35,601"	40° 18' 47,321"

140457	48	Земли сельскохозяйственного назначения № 17	455891,92	2168145,38	51° 8' 36,347"	40° 18' 49,201"
140458	49	Земли сельскохозяйственного назначения № 17	455860,49	2168164,33	51° 8' 35,340"	40° 18' 50,201"
140459	50	Земли сельскохозяйственного назначения № 17	455866,05	2168174,57	51° 8' 35,525"	40° 18' 50,723"
140460	51	Земли сельскохозяйственного назначения № 17	455855,40	2168180,72	51° 8' 35,183"	40° 18' 51,048"
140461	52	Земли сельскохозяйственного назначения № 17	455849,63	2168170,60	51° 8' 34,992"	40° 18' 50,532"
140462	53	Земли сельскохозяйственного назначения № 17	455827,56	2168133,45	51° 8' 34,258"	40° 18' 48,640"
140463	54	Земли сельскохозяйственного назначения № 17	455827,56	2168133,45	51° 8' 34,258"	40° 18' 48,640"
140464	55	Земли сельскохозяйственного назначения № 17	455824,84	2168128,90	51° 8' 34,168"	40° 18' 48,408"
140465	56	Земли сельскохозяйственного назначения № 17	455835,10	2168123,14	51° 8' 34,497"	40° 18' 48,103"
140466	57	Земли сельскохозяйственного назначения № 17	455837,61	2168127,81	51° 8' 34,581"	40° 18' 48,342"
140467	58	Земли сельскохозяйственного назначения № 17	455869,45	2168108,48	51° 8' 35,601"	40° 18' 47,321"
140468	59	Земли сельскохозяйственного назначения № 17	455891,92	2168145,38	51° 8' 36,347"	40° 18' 49,201"
140469	60	Земли сельскохозяйственного назначения № 17	455860,49	2168164,33	51° 8' 35,340"	40° 18' 50,201"
140470	61	Земли сельскохозяйственного назначения № 17	455866,05	2168174,57	51° 8' 35,525"	40° 18' 50,723"
140471	62	Земли сельскохозяйственного назначения № 17	455855,40	2168180,72	51° 8' 35,183"	40° 18' 51,048"
140472	63	Земли сельскохозяйственного назначения № 17	455849,63	2168170,60	51° 8' 34,992"	40° 18' 50,532"
140473	64	Земли сельскохозяйственного назначения № 17	455827,56	2168133,45	51° 8' 34,258"	40° 18' 48,640"
140474		**Земли сельскохозяйственного назначения № 17 Количество**		64		64
140475	1	Земли сельскохозяйственного назначения № 18	417265,69	2145606,94	50° 47' 33,647"	40° 0' 10,020"
140476	2	Земли сельскохозяйственного назначения № 18	417145,64	2145297,16	50° 47' 29,562"	39° 59' 54,333"
140477	3	Земли сельскохозяйственного назначения № 18	417368,81	2145189,17	50° 47' 36,711"	39° 59' 48,592"
140478	4	Земли сельскохозяйственного назначения № 18	417402,80	2145212,70	50° 47' 37,826"	39° 59' 49,758"
140479	5	Земли сельскохозяйственного назначения № 18	417431,56	2145228,39	50° 47' 38,767"	39° 59' 50,530"
140480	6	Земли сельскохозяйственного назначения № 18	417457,19	2145232,16	50° 47' 39,598"	39° 59' 50,696"
140481	7	Земли сельскохозяйственного назначения № 18	417487,52	2145236,63	50° 47' 40,582"	39° 59' 50,893"
140482	8	Земли сельскохозяйственного назначения № 18	417634,19	2145216,25	50° 47' 45,314"	39° 59' 49,702"
140483	9	Земли сельскохозяйственного назначения № 18	417673,31	2145241,61	50° 47' 46,596"	39° 59' 50,956"
140484	10	Земли сельскохозяйственного назначения № 18	417847,94	2145165,53	50° 47' 52,196"	39° 59' 46,894"
140485	11	Земли сельскохозяйственного назначения № 18	417907,36	2145189,44	50° 47' 54,133"	39° 59' 48,053"
140486	12	Земли сельскохозяйственного назначения № 18	418055,55	2145088,22	50° 47' 58,861"	39° 59' 42,734"
140487	13	Земли сельскохозяйственного назначения № 18	418186,73	2144972,25	50° 48' 3,030"	39° 59' 36,679"
140488	14	Земли сельскохозяйственного назначения № 18	418251,50	2144889,45	50° 48' 5,071"	39° 59' 32,386"
140489	15	Земли сельскохозяйственного назначения № 18	418280,80	2144799,21	50° 48' 5,960"	39° 59' 27,749"
140490	16	Земли сельскохозяйственного назначения № 18	418284,35	2144816,07	50° 48' 6,086"	39° 59' 28,606"
140491	17	Земли сельскохозяйственного назначения № 18	418305,76	2144862,59	50° 48' 6,809"	39° 59' 30,959"
140492	18	Земли сельскохозяйственного назначения № 18	418314,83	2144882,29	50° 48' 7,115"	39° 59' 31,955"
140493	19	Земли сельскохозяйственного назначения № 18	418381,11	2144984,02	50° 48' 9,325"	39° 59' 37,080"
140494	20	Земли сельскохозяйственного назначения № 18	418415,42	2145028,95	50° 48' 10,465"	39° 59' 39,339"
140495	21	Земли сельскохозяйственного назначения № 18	418451,05	2145075,61	50° 48' 11,648"	39° 59' 41,684"
140496	22	Земли сельскохозяйственного назначения № 18	418503,54	2145136,79	50° 48' 13,385"	39° 59' 44,753"
140497	23	Земли сельскохозяйственного назначения № 18	418457,60	2145152,04	50° 48' 11,909"	39° 59' 45,579"

140498	24	Земли сельскохозяйственного назначения № 18	418402,83	2145169,87	50° 48' 10,149"	39° 59' 46,545"
140499	25	Земли сельскохозяйственного назначения № 18	418245,14	2145221,53	50° 48' 5,081"	39° 59' 49,345"
140500	26	Земли сельскохозяйственного назначения № 18	418158,56	2145255,15	50° 48' 2,302"	39° 59' 51,150"
140501	27	Земли сельскохозяйственного назначения № 18	418114,59	2145290,16	50° 48' 0,903"	39° 59' 52,982"
140502	28	Земли сельскохозяйственного назначения № 18	417915,46	2145417,46	50° 47' 54,544"	39° 59' 59,684"
140503	29	Земли сельскохозяйственного назначения № 18	417705,42	2145496,27	50° 47' 47,800"	40° 0' 3,922"
140504	30	Земли сельскохозяйственного назначения № 18	417534,33	2145562,37	50° 47' 42,308"	40° 0' 7,471"
140505	31	Земли сельскохозяйственного назначения № 18	417524,91	2145577,59	50° 47' 42,013"	40° 0' 8,257"
140506	32	Земли сельскохозяйственного назначения № 18	417515,49	2145584,11	50° 47' 41,713"	40° 0' 8,600"
140507	33	Земли сельскохозяйственного назначения № 18	417503,89	2145585,56	50° 47' 41,339"	40° 0' 8,686"
140508	34	Земли сельскохозяйственного назначения № 18	417487,95	2145587,01	50° 47' 40,824"	40° 0' 8,776"
140509	35	Земли сельскохозяйственного назначения № 18	417474,19	2145584,11	50° 47' 40,377"	40° 0' 8,642"
140510	36	Земли сельскохозяйственного назначения № 18	417343,03	2145650,78	50° 47' 36,177"	40° 0' 12,179"
140511	37	Земли сельскохозяйственного назначения № 18	417299,99	2145689,32	50° 47' 34,810"	40° 0' 14,190"
140512	38	Земли сельскохозяйственного назначения № 18	417265,69	2145606,94	50° 47' 33,647"	40° 0' 10,020"
140513	39	Земли сельскохозяйственного назначения № 18	418155,26	2144193,19	50° 48' 1,502"	39° 58' 56,943"
140514	40	Земли сельскохозяйственного назначения № 18	418143,53	2144249,82	50° 48' 1,159"	39° 58' 59,846"
140515	41	Земли сельскохозяйственного назначения № 18	418141,93	2144256,71	50° 48' 1,112"	39° 59' 0,200"
140516	42	Земли сельскохозяйственного назначения № 18	418023,20	2144264,11	50° 47' 57,276"	39° 59' 0,700"
140517	43	Земли сельскохозяйственного назначения № 18	417817,35	2144276,93	50° 47' 50,625"	39° 59' 1,568"
140518	44	Земли сельскохозяйственного назначения № 18	417827,91	2144207,96	50° 47' 50,922"	39° 58' 58,036"
140519	45	Земли сельскохозяйственного назначения № 18	418089,57	2143896,58	50° 47' 59,182"	39° 58' 41,871"
140520	46	Земли сельскохозяйственного назначения № 18	418064,66	2143849,76	50° 47' 58,345"	39° 58' 39,507"
140521	47	Земли сельскохозяйственного назначения № 18	418016,85	2143872,67	50° 47' 56,813"	39° 58' 40,726"
140522	48	Земли сельскохозяйственного назначения № 18	417971,02	2143774,05	50° 47' 55,266"	39° 58' 35,739"
140523	49	Земли сельскохозяйственного назначения № 18	418012,93	2143748,59	50° 47' 56,605"	39° 58' 34,396"
140524	50	Земли сельскохозяйственного назначения № 18	417984,47	2143692,85	50° 47' 55,647"	39° 58' 31,580"
140525	51	Земли сельскохозяйственного назначения № 18	417959,94	2143678,08	50° 47' 54,844"	39° 58' 30,852"
140526	52	Земли сельскохозяйственного назначения № 18	417899,29	2143641,55	50° 47' 52,858"	39° 58' 29,051"
140527	53	Земли сельскохозяйственного назначения № 18	417777,75	2143560,86	50° 47' 48,873"	39° 58' 25,059"
140528	54	Земли сельскохозяйственного назначения № 18	417652,23	2143503,07	50° 47' 44,774"	39° 58' 22,240"
140529	55	Земли сельскохозяйственного назначения № 18	417550,62	2143393,99	50° 47' 41,415"	39° 58' 16,778"
140530	56	Земли сельскохозяйственного назначения № 18	417535,67	2143351,15	50° 47' 40,903"	39° 58' 14,607"
140531	57	Земли сельскохозяйственного назначения № 18	417434,06	2143263,48	50° 47' 37,558"	39° 58' 10,239"
140532	58	Земли сельскохозяйственного назначения № 18	417381,26	2143237,09	50° 47' 35,832"	39° 58' 8,947"
140533	59	Земли сельскохозяйственного назначения № 18	417210,91	2143185,78	50° 47' 30,288"	39° 58' 6,506"
140534	60	Земли сельскохозяйственного назначения № 18	417145,66	2143165,86	50° 47' 28,164"	39° 58' 5,558"
140535	61	Земли сельскохозяйственного назначения № 18	417042,55	2143138,46	50° 47' 24,810"	39° 58' 4,268"
140536	62	Земли сельскохозяйственного назначения № 18	416971,32	2143154,40	50° 47' 22,516"	39° 58' 5,156"
140537	63	Земли сельскохозяйственного назначения № 18	416868,08	2143180,87	50° 47' 19,194"	39° 58' 6,614"
140538	64	Земли сельскохозяйственного назначения № 18	416846,49	2143156,24	50° 47' 18,479"	39° 58' 5,380"

140539	65	Земли сельскохозяйственного назначения № 18	416692,23	2142980,30	50° 47' 13,372"	39° 57' 56,563"
140540	66	Земли сельскохозяйственного назначения № 18	416723,80	2142972,22	50° 47' 14,388"	39° 57' 56,117"
140541	67	Земли сельскохозяйственного назначения № 18	416773,34	2142803,93	50° 47' 15,879"	39° 57' 47,477"
140542	68	Земли сельскохозяйственного назначения № 18	416806,24	2142684,04	50° 47' 16,864"	39° 57' 41,324"
140543	69	Земли сельскохозяйственного назначения № 18	416745,02	2142605,59	50° 47' 14,831"	39° 57' 37,385"
140544	70	Земли сельскохозяйственного назначения № 18	416806,74	2142568,09	50° 47' 16,803"	39° 57' 35,407"
140545	71	Земли сельскохозяйственного назначения № 18	416872,93	2142528,58	50° 47' 18,917"	39° 57' 33,321"
140546	72	Земли сельскохозяйственного назначения № 18	417021,46	2142661,50	50° 47' 23,811"	39° 57' 39,948"
140547	73	Земли сельскохозяйственного назначения № 18	417152,45	2142778,73	50° 47' 28,126"	39° 57' 45,793"
140548	74	Земли сельскохозяйственного назначения № 18	417178,29	2142768,92	50° 47' 28,956"	39° 57' 45,266"
140549	75	Земли сельскохозяйственного назначения № 18	417245,60	2142623,21	50° 47' 31,036"	39° 57' 37,758"
140550	76	Земли сельскохозяйственного назначения № 18	417285,82	2142556,78	50° 47' 32,293"	39° 57' 34,326"
140551	77	Земли сельскохозяйственного назначения № 18	417293,43	2142563,60	50° 47' 32,544"	39° 57' 34,666"
140552	78	Земли сельскохозяйственного назначения № 18	417314,02	2142535,25	50° 47' 33,191"	39° 57' 33,197"
140553	79	Земли сельскохозяйственного назначения № 18	417355,47	2142487,44	50° 47' 34,500"	39° 57' 30,713"
140554	80	Земли сельскохозяйственного назначения № 18	417385,50	2142478,67	50° 47' 35,465"	39° 57' 30,234"
140555	81	Земли сельскохозяйственного назначения № 18	417416,75	2142466,16	50° 47' 36,468"	39° 57' 29,563"
140556	82	Земли сельскохозяйственного назначения № 18	417430,82	2142444,18	50° 47' 36,908"	39° 57' 28,426"
140557	83	Земли сельскохозяйственного назначения № 18	417432,51	2142418,13	50° 47' 36,946"	39° 57' 27,095"
140558	84	Земли сельскохозяйственного назначения № 18	417425,34	2142330,27	50° 47' 36,655"	39° 57' 22,618"
140559	85	Земли сельскохозяйственного назначения № 18	417469,94	2142234,20	50° 47' 38,034"	39° 57' 17,668"
140560	86	Земли сельскохозяйственного назначения № 18	417511,50	2142153,82	50° 47' 39,324"	39° 57' 13,521"
140561	87	Земли сельскохозяйственного назначения № 18	417600,36	2142131,66	50° 47' 42,184"	39° 57' 12,297"
140562	88	Земли сельскохозяйственного назначения № 18	417624,28	2142108,77	50° 47' 42,942"	39° 57' 11,103"
140563	89	Земли сельскохозяйственного назначения № 18	417651,14	2142107,10	50° 47' 43,810"	39° 57' 10,989"
140564	90	Земли сельскохозяйственного назначения № 18	417680,82	2142113,46	50° 47' 44,775"	39° 57' 11,283"
140565	91	Земли сельскохозяйственного назначения № 18	417751,75	2142117,73	50° 47' 47,072"	39° 57' 11,426"
140566	92	Земли сельскохозяйственного назначения № 18	417808,08	2142063,07	50° 47' 48,858"	39° 57' 8,576"
140567	93	Земли сельскохозяйственного назначения № 18	417869,13	2142034,60	50° 47' 50,813"	39° 57' 7,058"
140568	94	Земли сельскохозяйственного назначения № 18	417922,47	2141996,12	50° 47' 52,513"	39° 57' 5,038"
140569	95	Земли сельскохозяйственного назначения № 18	417954,71	2141954,52	50° 47' 53,528"	39° 57' 2,880"
140570	96	Земли сельскохозяйственного назначения № 18	417982,52	2141890,32	50° 47' 54,385"	39° 56' 59,574"
140571	97	Земли сельскохозяйственного назначения № 18	418051,46	2141967,78	50° 47' 56,667"	39° 57' 3,455"
140572	98	Земли сельскохозяйственного назначения № 18	418524,34	2142466,19	50° 48' 12,297"	39° 57' 28,398"
140573	99	Земли сельскохозяйственного назначения № 18	418591,54	2142536,32	50° 48' 14,518"	39° 57' 31,907"
140574	100	Земли сельскохозяйственного назначения № 18	418080,18	2143551,69	50° 47' 58,650"	39° 58' 24,275"
140575	101	Земли сельскохозяйственного назначения № 18	418112,15	2143597,70	50° 47' 59,715"	39° 58' 26,591"
140576	102	Земли сельскохозяйственного назначения № 18	418159,35	2143634,57	50° 48' 1,266"	39° 58' 28,423"
140577	103	Земли сельскохозяйственного назначения № 18	418193,77	2143669,65	50° 48' 2,403"	39° 58' 30,178"
140578	104	Земли сельскохозяйственного назначения № 18	418232,54	2143699,45	50° 48' 3,677"	39° 58' 31,659"
140579	105	Земли сельскохозяйственного назначения № 18	418251,73	2143720,96	50° 48' 4,312"	39° 58' 32,737"

140580	106	Земли сельскохозяйственного назначения № 18	418266,00	2143722,49	50° 48' 4,774"	39° 58' 32,800"
140581	107	Земли сельскохозяйственного назначения № 18	418196,33	2143994,87	50° 48' 2,700"	39° 58' 46,777"
140582	108	Земли сельскохозяйственного назначения № 18	418155,26	2144193,19	50° 48' 1,502"	39° 58' 56,943"
140583		**Земли сельскохозяйственного назначения № 18 Количество**		108		108
140584	1	Земли сельскохозяйственного назначения № 19	445141,51	2135307,40	51° 2' 28,340"	39° 50' 52,849"
140585	2	Земли сельскохозяйственного назначения № 19	445097,22	2135146,69	51° 2' 26,792"	39° 50' 44,654"
140586	3	Земли сельскохозяйственного назначения № 19	445196,74	2135108,06	51° 2' 29,983"	39° 50' 42,558"
140587	4	Земли сельскохозяйственного назначения № 19	445235,18	2135249,70	51° 2' 31,328"	39° 50' 49,782"
140588	5	Земли сельскохозяйственного назначения № 19	445210,91	2135264,78	51° 2' 30,554"	39° 50' 50,583"
140589	6	Земли сельскохозяйственного назначения № 19	445187,43	2135279,37	51° 2' 29,805"	39° 50' 51,359"
140590	7	Земли сельскохозяйственного назначения № 19	445164,47	2135293,38	51° 2' 29,072"	39° 50' 52,104"
140591	8	Земли сельскохозяйственного назначения № 19	445141,51	2135307,40	51° 2' 28,340"	39° 50' 52,849"
140592		**Земли сельскохозяйственного назначения № 19 Количество**		8		8
140593	1	Земли сельскохозяйственного назначения № 2	508212,91	2181443,84	51° 36' 55,352"	40° 29' 36,862"
140594	2	Земли сельскохозяйственного назначения № 2	508217,78	2181435,93	51° 36' 55,506"	40° 29' 36,448"
140595	3	Земли сельскохозяйственного назначения № 2	508236,09	2181406,19	51° 36' 56,085"	40° 29' 34,890"
140596	4	Земли сельскохозяйственного назначения № 2	508257,35	2181371,67	51° 36' 56,758"	40° 29' 33,081"
140597	5	Земли сельскохозяйственного назначения № 2	508228,31	2181349,33	51° 36' 55,809"	40° 29' 31,940"
140598	6	Земли сельскохозяйственного назначения № 2	508239,55	2181334,02	51° 36' 56,166"	40° 29' 31,137"
140599	7	Земли сельскохозяйственного назначения № 2	508278,47	2181302,74	51° 36' 57,411"	40° 29' 29,484"
140600	8	Земли сельскохозяйственного назначения № 2	508278,66	2181302,59	51° 36' 57,417"	40° 29' 29,476"
140601	9	Земли сельскохозяйственного назначения № 2	508326,09	2181264,47	51° 36' 58,935"	40° 29' 27,462"
140602	10	Земли сельскохозяйственного назначения № 2	508345,25	2181261,75	51° 36' 59,554"	40° 29' 27,307"
140603	11	Земли сельскохозяйственного назначения № 2	508351,14	2181260,92	51° 36' 59,744"	40° 29' 27,259"
140604	12	Земли сельскохозяйственного назначения № 2	508371,38	2181258,04	51° 37' 0,397"	40° 29' 27,096"
140605	13	Земли сельскохозяйственного назначения № 2	508401,28	2181253,80	51° 37' 1,363"	40° 29' 26,854"
140606	14	Земли сельскохозяйственного назначения № 2	508396,35	2181313,63	51° 37' 1,230"	40° 29' 29,967"
140607	15	Земли сельскохозяйственного назначения № 2	508492,27	2181332,44	51° 37' 4,341"	40° 29' 30,877"
140608	16	Земли сельскохозяйственного назначения № 2	508542,01	2181365,13	51° 37' 5,964"	40° 29' 32,540"
140609	17	Земли сельскохозяйственного назначения № 2	508545,42	2181367,37	51° 37' 6,076"	40° 29' 32,654"
140610	18	Земли сельскохозяйственного назначения № 2	508551,79	2181371,56	51° 37' 6,284"	40° 29' 32,868"
140611	19	Земли сельскохозяйственного назначения № 2	508549,17	2181380,75	51° 37' 6,203"	40° 29' 33,347"
140612	20	Земли сельскохозяйственного назначения № 2	508541,86	2181406,35	51° 37' 5,978"	40° 29' 34,682"
140613	21	Земли сельскохозяйственного назначения № 2	508492,73	2181578,39	51° 37' 4,463"	40° 29' 43,658"
140614	22	Земли сельскохозяйственного назначения № 2	508527,05	2181586,70	51° 37' 5,577"	40° 29' 44,066"
140615	23	Земли сельскохозяйственного назначения № 2	508517,68	2181627,10	51° 37' 5,292"	40° 29' 46,172"
140616	24	Земли сельскохозяйственного назначения № 2	508525,76	2181629,04	51° 37' 5,554"	40° 29' 46,267"
140617	25	Земли сельскохозяйственного назначения № 2	508513,80	2181674,62	51° 37' 5,187"	40° 29' 48,644"
140618	26	Земли сельскохозяйственного назначения № 2	508460,47	2181821,35	51° 37' 3,526"	40° 29' 56,307"
140619	27	Земли сельскохозяйственного назначения № 2	508385,65	2181803,09	51° 37' 1,097"	40° 29' 55,410"
140620	28	Земли сельскохозяйственного назначения № 2	508384,68	2181827,33	51° 37' 1,077"	40° 29' 56,671"

140621	29	Земли сельскохозяйственного назначения № 2	508367,06	2181851,73	51° 37' 0,517"	40° 29' 57,951"
140622	30	Земли сельскохозяйственного назначения № 2	508313,09	2181876,78	51° 36' 58,782"	40° 29' 59,290"
140623	31	Земли сельскохозяйственного назначения № 2	508012,18	2181823,45	51° 36' 49,024"	40° 29' 56,730"
140624	32	Земли сельскохозяйственного назначения № 2	507986,00	2181786,12	51° 36' 48,161"	40° 29' 54,808"
140625	33	Земли сельскохозяйственного назначения № 2	507987,13	2181770,45	51° 36' 48,191"	40° 29' 53,993"
140626	34	Земли сельскохозяйственного назначения № 2	508045,95	2181603,99	51° 36' 50,021"	40° 29' 45,302"
140627	35	Земли сельскохозяйственного назначения № 2	508094,60	2181521,41	51° 36' 51,559"	40° 29' 40,977"
140628	36	Земли сельскохозяйственного назначения № 2	508175,03	2181530,88	51° 36' 54,165"	40° 29' 41,412"
140629	37	Земли сельскохозяйственного назначения № 2	508193,50	2181533,05	51° 36' 54,763"	40° 29' 41,512"
140630	38	Земли сельскохозяйственного назначения № 2	508212,91	2181443,84	51° 36' 55,352"	40° 29' 36,862"
140631		**Земли сельскохозяйственного назначения № 2 Количество**		38		38
140632	1	Земли сельскохозяйственного назначения № 20	312737,88	2200443,22	49° 51' 37,238"	40° 47' 38,857"
140633	2	Земли сельскохозяйственного назначения № 20	312684,92	2200476,50	49° 51' 35,534"	40° 47' 40,548"
140634	3	Земли сельскохозяйственного назначения № 20	312684,92	2200500,17	49° 51' 35,541"	40° 47' 41,733"
140635	4	Земли сельскохозяйственного назначения № 20	312678,13	2200520,77	49° 51' 35,328"	40° 47' 42,767"
140636	5	Земли сельскохозяйственного назначения № 20	312540,85	2200542,79	49° 51' 30,891"	40° 47' 43,933"
140637	6	Земли сельскохозяйственного назначения № 20	312536,00	2200530,02	49° 51' 30,731"	40° 47' 43,296"
140638	7	Земли сельскохозяйственного назначения № 20	312505,90	2200540,00	49° 51' 29,759"	40° 47' 43,809"
140639	8	Земли сельскохозяйственного назначения № 20	312426,81	2200557,76	49° 51' 27,205"	40° 47' 44,734"
140640	9	Земли сельскохозяйственного назначения № 20	312302,31	2200509,85	49° 51' 23,162"	40° 47' 42,393"
140641	10	Земли сельскохозяйственного назначения № 20	312355,22	2200326,68	49° 51' 24,819"	40° 47' 33,200"
140642	11	Земли сельскохозяйственного назначения № 20	312476,30	2200321,96	49° 51' 28,737"	40° 47' 32,907"
140643	12	Земли сельскохозяйственного назначения № 20	312545,96	2200321,96	49° 51' 30,991"	40° 47' 32,875"
140644	13	Земли сельскохозяйственного назначения № 20	312621,24	2200312,74	49° 51' 33,425"	40° 47' 32,379"
140645	14	Земли сельскохозяйственного назначения № 20	312644,13	2200317,82	49° 51' 34,167"	40° 47' 32,623"
140646	15	Земли сельскохозяйственного назначения № 20	312662,34	2200319,78	49° 51' 34,757"	40° 47' 32,712"
140647	16	Земли сельскохозяйственного назначения № 20	312697,16	2200320,05	49° 51' 35,884"	40° 47' 32,710"
140648	17	Земли сельскохозяйственного назначения № 20	312701,52	2200304,36	49° 51' 36,020"	40° 47' 31,922"
140649	18	Земли сельскохозяйственного назначения № 20	312721,50	2200298,15	49° 51' 36,665"	40° 47' 31,602"
140650	19	Земли сельскохозяйственного назначения № 20	312767,34	2200263,64	49° 51' 38,138"	40° 47' 29,853"
140651	20	Земли сельскохозяйственного назначения № 20	312797,17	2200462,00	49° 51' 39,163"	40° 47' 39,770"
140652	21	Земли сельскохозяйственного назначения № 20	312762,08	2200461,10	49° 51' 38,027"	40° 47' 39,741"
140653	22	Земли сельскохозяйственного назначения № 20	312737,88	2200443,22	49° 51' 37,238"	40° 47' 38,857"
140654	23	Земли сельскохозяйственного назначения № 20	317884,45	2183658,57	49° 54' 17,948"	40° 33' 35,431"
140655	24	Земли сельскохозяйственного назначения № 20	317893,40	2183659,20	49° 54' 18,238"	40° 33' 35,457"
140656	25	Земли сельскохозяйственного назначения № 20	317907,06	2183659,79	49° 54' 18,680"	40° 33' 35,478"
140657	26	Земли сельскохозяйственного назначения № 20	317944,25	2183660,82	49° 54' 19,884"	40° 33' 35,507"
140658	27	Земли сельскохозяйственного назначения № 20	317977,20	2183661,83	49° 54' 20,951"	40° 33' 35,537"
140659	28	Земли сельскохозяйственного назначения № 20	317985,52	2183662,08	49° 54' 21,220"	40° 33' 35,544"
140660	29	Земли сельскохозяйственного назначения № 20	317989,03	2183662,17	49° 54' 21,334"	40° 33' 35,547"
140661	30	Земли сельскохозяйственного назначения № 20	318008,16	2183662,69	49° 54' 21,953"	40° 33' 35,561"

140662	31	Земли сельскохозяйственного назначения № 20	318008,75	2183662,75	49° 54' 21,972"	40° 33' 35,563"
140663	32	Земли сельскохозяйственного назначения № 20	318018,55	2183663,73	49° 54' 22,290"	40° 33' 35,606"
140664	33	Земли сельскохозяйственного назначения № 20	318029,12	2183665,31	49° 54' 22,632"	40° 33' 35,679"
140665	34	Земли сельскохозяйственного назначения № 20	318031,79	2183663,42	49° 54' 22,718"	40° 33' 35,583"
140666	35	Земли сельскохозяйственного назначения № 20	318016,83	2184034,42	49° 54' 22,382"	40° 33' 54,182"
140667	36	Земли сельскохозяйственного назначения № 20	317782,67	2184024,98	49° 54' 14,800"	40° 33' 53,853"
140668	37	Земли сельскохозяйственного назначения № 20	317791,80	2183798,72	49° 54' 15,005"	40° 33' 42,510"
140669	38	Земли сельскохозяйственного назначения № 20	317844,46	2183800,84	49° 54' 16,711"	40° 33' 42,584"
140670	39	Земли сельскохозяйственного назначения № 20	317850,27	2183656,71	49° 54' 16,841"	40° 33' 35,359"
140671	40	Земли сельскохозяйственного назначения № 20	317884,45	2183658,57	49° 54' 17,948"	40° 33' 35,431"
140672	41	Земли сельскохозяйственного назначения № 20	318580,40	2183296,23	49° 54' 40,325"	40° 33' 16,843"
140673	42	Земли сельскохозяйственного назначения № 20	318691,86	2183314,26	49° 54' 43,939"	40° 33' 17,677"
140674	43	Земли сельскохозяйственного назначения № 20	318692,91	2183314,43	49° 54' 43,973"	40° 33' 17,685"
140675	44	Земли сельскохозяйственного назначения № 20	318760,31	2183325,33	49° 54' 46,159"	40° 33' 18,190"
140676	45	Земли сельскохозяйственного назначения № 20	318751,64	2183378,93	49° 54' 45,900"	40° 33' 20,881"
140677	46	Земли сельскохозяйственного назначения № 20	318823,12	2183388,07	49° 54' 48,216"	40° 33' 21,295"
140678	47	Земли сельскохозяйственного назначения № 20	318784,13	2183693,10	49° 54' 47,077"	40° 33' 36,605"
140679	48	Земли сельскохозяйственного назначения № 20	318521,63	2183659,55	49° 54' 38,568"	40° 33' 35,086"
140680	49	Земли сельскохозяйственного назначения № 20	318567,82	2183374,00	49° 54' 39,949"	40° 33' 20,748"
140681	50	Земли сельскохозяйственного назначения № 20	318580,40	2183296,23	49° 54' 40,325"	40° 33' 16,843"
140682	51	Земли сельскохозяйственного назначения № 20	320357,06	2175032,05	49° 55' 34,296"	40° 26' 21,474"
140683	52	Земли сельскохозяйственного назначения № 20	320354,40	2175062,21	49° 55' 34,224"	40° 26' 22,987"
140684	53	Земли сельскохозяйственного назначения № 20	320352,80	2175080,37	49° 55' 34,180"	40° 26' 23,899"
140685	54	Земли сельскохозяйственного назначения № 20	320182,61	2175085,84	49° 55' 28,675"	40° 26' 24,292"
140686	55	Земли сельскохозяйственного назначения № 20	320199,54	2174842,00	49° 55' 29,113"	40° 26' 12,058"
140687	56	Земли сельскохозяйственного назначения № 20	320375,65	2174833,54	49° 55' 34,808"	40° 26' 11,510"
140688	57	Земли сельскохозяйственного назначения № 20	320357,06	2175032,05	49° 55' 34,296"	40° 26' 21,474"
140689	58	Земли сельскохозяйственного назначения № 20	324593,89	2186177,79	49° 57' 56,062"	40° 35' 37,665"
140690	59	Земли сельскохозяйственного назначения № 20	324574,55	2186190,59	49° 57' 55,441"	40° 35' 38,319"
140691	60	Земли сельскохозяйственного назначения № 20	324588,73	2186165,18	49° 57' 55,890"	40° 35' 37,036"
140692	61	Земли сельскохозяйственного назначения № 20	324584,70	2186150,80	49° 57' 55,755"	40° 35' 36,317"
140693	62	Земли сельскохозяйственного назначения № 20	324581,32	2186138,73	49° 57' 55,640"	40° 35' 35,713"
140694	63	Земли сельскохозяйственного назначения № 20	324564,39	2186116,50	49° 57' 55,084"	40° 35' 34,608"
140695	64	Земли сельскохозяйственного назначения № 20	324627,89	2186036,07	49° 57' 57,108"	40° 35' 30,535"
140696	65	Земли сельскохозяйственного назначения № 20	324707,26	2186102,74	49° 57' 59,702"	40° 35' 33,833"
140697	66	Земли сельскохозяйственного назначения № 20	324623,46	2186158,21	49° 57' 57,011"	40° 35' 36,666"
140698	67	Земли сельскохозяйственного назначения № 20	324593,89	2186177,79	49° 57' 56,062"	40° 35' 37,665"
140699	68	Земли сельскохозяйственного назначения № 20	327355,95	2180378,23	49° 59' 23,111"	40° 30' 44,911"
140700	69	Земли сельскохозяйственного назначения № 20	327363,50	2180390,29	49° 59' 23,361"	40° 30' 45,512"
140701	70	Земли сельскохозяйственного назначения № 20	327402,52	2180402,48	49° 59' 24,629"	40° 30' 46,098"
140702	71	Земли сельскохозяйственного назначения № 20	327374,55	2180425,04	49° 59' 23,733"	40° 30' 47,249"

140703	72	Земли сельскохозяйственного назначения № 20	327365,28	2180411,77	49° 59' 23,427"	40° 30' 46,589"
140704	73	Земли сельскохозяйственного назначения № 20	327359,65	2180414,87	49° 59' 23,247"	40° 30' 46,748"
140705	74	Земли сельскохозяйственного назначения № 20	327356,18	2180409,14	49° 59' 23,132"	40° 30' 46,463"
140706	75	Земли сельскохозяйственного назначения № 20	327342,27	2180415,76	49° 59' 22,685"	40° 30' 46,804"
140707	76	Земли сельскохозяйственного назначения № 20	327340,62	2180412,23	49° 59' 22,630"	40° 30' 46,628"
140708	77	Земли сельскохозяйственного назначения № 20	327354,28	2180405,67	49° 59' 23,069"	40° 30' 46,290"
140709	78	Земли сельскохозяйственного назначения № 20	327343,51	2180385,70	49° 59' 22,712"	40° 30' 45,295"
140710	79	Земли сельскохозяйственного назначения № 20	327344,93	2180384,90	49° 59' 22,758"	40° 30' 45,253"
140711	80	Земли сельскохозяйственного назначения № 20	327355,95	2180378,23	49° 59' 23,111"	40° 30' 44,911"
140712	81	Земли сельскохозяйственного назначения № 20	328966,26	2193096,42	50° 0' 20,078"	40° 41' 22,448"
140713	82	Земли сельскохозяйственного назначения № 20	328959,04	2193098,94	50° 0' 19,846"	40° 41' 22,579"
140714	83	Земли сельскохозяйственного назначения № 20	328940,26	2193014,97	50° 0' 19,209"	40° 41' 18,373"
140715	84	Земли сельскохозяйственного назначения № 20	328927,42	2192970,41	50° 0' 18,778"	40° 41' 16,142"
140716	85	Земли сельскохозяйственного назначения № 20	328915,52	2192941,19	50° 0' 18,383"	40° 41' 14,681"
140717	86	Земли сельскохозяйственного назначения № 20	328915,14	2192939,65	50° 0' 18,370"	40° 41' 14,604"
140718	87	Земли сельскохозяйственного назначения № 20	328912,03	2192934,70	50° 0' 18,268"	40° 41' 14,357"
140719	88	Земли сельскохозяйственного назначения № 20	328868,51	2192858,66	50° 0' 16,833"	40° 41' 10,562"
140720	89	Земли сельскохозяйственного назначения № 20	328816,78	2192776,54	50° 0' 15,131"	40° 41' 6,467"
140721	90	Земли сельскохозяйственного назначения № 20	328832,99	2192770,62	50° 0' 15,654"	40° 41' 6,161"
140722	91	Земли сельскохозяйственного назначения № 20	328968,48	2192721,21	50° 0' 20,021"	40° 41' 3,607"
140723	92	Земли сельскохозяйственного назначения № 20	328990,70	2192752,32	50° 0' 20,751"	40° 41' 5,157"
140724	93	Земли сельскохозяйственного назначения № 20	329042,14	2192753,59	50° 0' 22,416"	40° 41' 5,194"
140725	94	Земли сельскохозяйственного назначения № 20	329078,97	2192884,40	50° 0' 23,653"	40° 41' 11,742"
140726	95	Земли сельскохозяйственного назначения № 20	329113,89	2193109,83	50° 0' 24,861"	40° 41' 23,043"
140727	96	Земли сельскохозяйственного назначения № 20	329093,57	2193223,49	50° 0' 24,242"	40° 41' 28,761"
140728	97	Земли сельскохозяйственного назначения № 20	329065,00	2193226,67	50° 0' 23,319"	40° 41' 28,936"
140729	98	Земли сельскохозяйственного назначения № 20	329033,25	2193073,00	50° 0' 22,238"	40° 41' 21,237"
140730	99	Земли сельскохозяйственного назначения № 20	328966,26	2193096,42	50° 0' 20,078"	40° 41' 22,448"
140731	100	Земли сельскохозяйственного назначения № 20	330293,49	2188864,49	50° 1' 1,522"	40° 37' 49,196"
140732	101	Земли сельскохозяйственного назначения № 20	330287,00	2188712,99	50° 1' 1,256"	40° 37' 41,591"
140733	102	Земли сельскохозяйственного назначения № 20	330355,93	2188658,11	50° 1' 3,466"	40° 37' 38,795"
140734	103	Земли сельскохозяйственного назначения № 20	330517,44	2188558,31	50° 1' 8,656"	40° 37' 33,689"
140735	104	Земли сельскохозяйственного назначения № 20	330654,38	2188462,32	50° 1' 13,052"	40° 37' 28,789"
140736	105	Земли сельскохозяйственного назначения № 20	330717,19	2188570,18	50° 1' 15,125"	40° 37' 34,170"
140737	106	Земли сельскохозяйственного назначения № 20	330690,38	2188687,15	50° 1' 14,300"	40° 37' 40,061"
140738	107	Земли сельскохозяйственного назначения № 20	330566,88	2188824,57	50° 1' 10,354"	40° 37' 47,034"
140739	108	Земли сельскохозяйственного назначения № 20	330411,42	2188858,30	50° 1' 5,336"	40° 37' 48,817"
140740	109	Земли сельскохозяйственного назначения № 20	330393,79	2188827,52	50° 1' 4,754"	40° 37' 47,281"
140741	110	Земли сельскохозяйственного назначения № 20	330329,47	2188915,29	50° 1' 2,705"	40° 37' 51,726"
140742	111	Земли сельскохозяйственного назначения № 20	330293,49	2188864,49	50° 1' 1,522"	40° 37' 49,196"
140743	112	Земли сельскохозяйственного назначения № 20	331781,97	2194569,88	50° 1' 51,700"	40° 42' 34,972"

140744	113	Земли сельскохозяйственного назначения № 20	331733,71	2194576,23	50° 1' 50,141"	40° 42' 35,316"
140745	114	Земли сельскохозяйственного назначения № 20	331742,60	2194441,61	50° 1' 50,383"	40° 42' 28,548"
140746	115	Земли сельскохозяйственного назначения № 20	331724,82	2194389,54	50° 1' 49,790"	40° 42' 25,941"
140747	116	Земли сельскохозяйственного назначения № 20	331730,54	2194389,54	50° 1' 49,975"	40° 42' 25,938"
140748	117	Земли сельскохозяйственного назначения № 20	331750,22	2194334,93	50° 1' 50,594"	40° 42' 23,185"
140749	118	Земли сельскохозяйственного назначения № 20	331898,18	2194361,60	50° 1' 55,391"	40° 42' 24,447"
140750	119	Земли сельскохозяйственного назначения № 20	331861,35	2194479,71	50° 1' 54,239"	40° 42' 30,400"
140751	120	Земли сельскохозяйственного назначения № 20	331836,58	2194532,42	50° 1' 53,455"	40° 42' 33,061"
140752	121	Земли сельскохозяйственного назначения № 20	331781,97	2194569,88	50° 1' 51,700"	40° 42' 34,972"
140753	122	Земли сельскохозяйственного назначения № 20	331946,97	2179684,95	50° 1' 51,386"	40° 30' 7,089"
140754	123	Земли сельскохозяйственного назначения № 20	331873,98	2179738,25	50° 1' 49,046"	40° 30' 9,815"
140755	124	Земли сельскохозяйственного назначения № 20	331760,52	2179704,81	50° 1' 45,360"	40° 30' 8,210"
140756	125	Земли сельскохозяйственного назначения № 20	331683,45	2179651,18	50° 1' 42,844"	40° 30' 5,567"
140757	126	Земли сельскохозяйственного назначения № 20	331681,06	2179456,21	50° 1' 42,683"	40° 29' 55,774"
140758	127	Земли сельскохозяйственного назначения № 20	331839,77	2179440,82	50° 1' 47,813"	40° 29' 54,896"
140759	128	Земли сельскохозяйственного назначения № 20	331916,79	2179487,00	50° 1' 50,325"	40° 29' 57,165"
140760	129	Земли сельскохозяйственного назначения № 20	331903,13	2179509,80	50° 1' 49,892"	40° 29' 58,319"
140761	130	Земли сельскохозяйственного назначения № 20	332018,60	2179587,51	50° 1' 53,662"	40° 30' 2,147"
140762	131	Земли сельскохозяйственного назначения № 20	331946,97	2179684,95	50° 1' 51,386"	40° 30' 7,089"
140763	132	Земли сельскохозяйственного назначения № 20	332041,91	2194317,94	50° 2' 0,028"	40° 42' 22,179"
140764	133	Земли сельскохозяйственного назначения № 20	331916,32	2194298,18	50° 1' 55,957"	40° 42' 21,252"
140765	134	Земли сельскохозяйственного назначения № 20	331937,48	2194250,91	50° 1' 56,626"	40° 42' 18,866"
140766	135	Земли сельскохозяйственного назначения № 20	331949,48	2194217,75	50° 1' 57,003"	40° 42' 17,193"
140767	136	Земли сельскохозяйственного назначения № 20	331956,53	2194195,87	50° 1' 57,224"	40° 42' 16,091"
140768	137	Земли сельскохозяйственного назначения № 20	332064,48	2194222,69	50° 2' 0,726"	40° 42' 17,381"
140769	138	Земли сельскохозяйственного назначения № 20	332041,91	2194317,94	50° 2' 0,028"	40° 42' 22,179"
140770	139	Земли сельскохозяйственного назначения № 20	332015,59	2176432,89	50° 1' 52,193"	40° 27' 23,672"
140771	140	Земли сельскохозяйственного назначения № 20	332013,09	2176418,57	50° 1' 52,105"	40° 27' 22,955"
140772	141	Земли сельскохозяйственного назначения № 20	332131,01	2176365,27	50° 1' 55,897"	40° 27' 20,196"
140773	142	Земли сельскохозяйственного назначения № 20	332153,71	2176418,07	50° 1' 56,655"	40° 27' 22,833"
140774	143	Земли сельскохозяйственного назначения № 20	332172,46	2176462,24	50° 1' 57,282"	40° 27' 25,039"
140775	144	Земли сельскохозяйственного назначения № 20	332181,21	2176463,79	50° 1' 57,566"	40° 27' 25,110"
140776	145	Земли сельскохозяйственного назначения № 20	332201,49	2176460,83	50° 1' 58,221"	40° 27' 24,948"
140777	146	Земли сельскохозяйственного назначения № 20	332212,47	2176481,71	50° 1' 58,585"	40° 27' 25,989"
140778	147	Земли сельскохозяйственного назначения № 20	332196,37	2176486,23	50° 1' 58,066"	40° 27' 26,227"
140779	148	Земли сельскохозяйственного назначения № 20	332164,49	2176479,34	50° 1' 57,032"	40° 27' 25,903"
140780	149	Земли сельскохозяйственного назначения № 20	332133,48	2176491,88	50° 1' 56,034"	40° 27' 26,554"
140781	150	Земли сельскохозяйственного назначения № 20	332129,80	2176485,98	50° 1' 55,912"	40° 27' 26,261"
140782	151	Земли сельскохозяйственного назначения № 20	332071,95	2176511,18	50° 1' 54,051"	40° 27' 27,566"
140783	152	Земли сельскохозяйственного назначения № 20	332052,20	2176512,57	50° 1' 53,413"	40° 27' 27,650"
140784	153	Земли сельскохозяйственного назначения № 20	332045,70	2176499,79	50° 1' 53,197"	40° 27' 27,012"

140785	154	Земли сельскохозяйственного назначения № 20	332015,59	2176432,89	50° 1' 52,193"	40° 27' 23,672"
140786	155	Земли сельскохозяйственного назначения № 20	305662,12	2207679,94	49° 47' 50,233"	40° 53' 43,931"
140787	156	Земли сельскохозяйственного назначения № 20	305652,75	2207678,38	49° 47' 49,929"	40° 53' 43,857"
140788	157	Земли сельскохозяйственного назначения № 20	305652,09	2207672,02	49° 47' 49,906"	40° 53' 43,539"
140789	158	Земли сельскохозяйственного назначения № 20	305652,98	2207671,96	49° 47' 49,935"	40° 53' 43,536"
140790	159	Земли сельскохозяйственного назначения № 20	305652,57	2207667,21	49° 47' 49,920"	40° 53' 43,298"
140791	160	Земли сельскохозяйственного назначения № 20	305657,15	2207666,61	49° 47' 50,068"	40° 53' 43,266"
140792	161	Земли сельскохозяйственного назначения № 20	305657,13	2207663,55	49° 47' 50,067"	40° 53' 43,113"
140793	162	Земли сельскохозяйственного назначения № 20	305653,75	2207660,03	49° 47' 49,957"	40° 53' 42,939"
140794	163	Земли сельскохозяйственного назначения № 20	305652,59	2207649,12	49° 47' 49,916"	40° 53' 42,394"
140795	164	Земли сельскохозяйственного назначения № 20	305650,63	2207636,66	49° 47' 49,850"	40° 53' 41,771"
140796	165	Земли сельскохозяйственного назначения № 20	305632,02	2207638,47	49° 47' 49,248"	40° 53' 41,869"
140797	166	Земли сельскохозяйственного назначения № 20	305632,79	2207648,88	49° 47' 49,276"	40° 53' 42,389"
140798	167	Земли сельскохозяйственного назначения № 20	305618,78	2207650,78	49° 47' 48,823"	40° 53' 42,490"
140799	168	Земли сельскохозяйственного назначения № 20	305623,62	2207671,71	49° 47' 48,985"	40° 53' 43,535"
140800	169	Земли сельскохозяйственного назначения № 20	305624,87	2207674,08	49° 47' 49,026"	40° 53' 43,653"
140801	170	Земли сельскохозяйственного назначения № 20	305630,14	2207674,04	49° 47' 49,196"	40° 53' 43,648"
140802	171	Земли сельскохозяйственного назначения № 20	305630,98	2207683,13	49° 47' 49,226"	40° 53' 44,103"
140803	172	Земли сельскохозяйственного назначения № 20	305650,08	2207681,45	49° 47' 49,843"	40° 53' 44,011"
140804	173	Земли сельскохозяйственного назначения № 20	305662,09	2207681,46	49° 47' 50,232"	40° 53' 44,007"
140805	174	Земли сельскохозяйственного назначения № 20	305696,41	2207677,44	49° 47' 51,342"	40° 53' 43,792"
140806	175	Земли сельскохозяйственного назначения № 20	305694,45	2207712,25	49° 47' 51,287"	40° 53' 45,534"
140807	176	Земли сельскохозяйственного назначения № 20	305624,20	2207726,35	49° 47' 49,017"	40° 53' 46,266"
140808	177	Земли сельскохозяйственного назначения № 20	305584,96	2207666,17	49° 47' 47,732"	40° 53' 43,273"
140809	178	Земли сельскохозяйственного назначения № 20	305577,97	2207627,05	49° 47' 47,496"	40° 53' 41,319"
140810	179	Земли сельскохозяйственного назначения № 20	305591,19	2207572,80	49° 47' 47,910"	40° 53' 38,602"
140811	180	Земли сельскохозяйственного назначения № 20	305655,80	2207571,22	49° 47' 50,000"	40° 53' 38,498"
140812	181	Земли сельскохозяйственного назначения № 20	305697,23	2207615,62	49° 47' 51,353"	40° 53' 40,701"
140813	182	Земли сельскохозяйственного назначения № 20	305697,28	2207629,98	49° 47' 51,358"	40° 53' 41,419"
140814	183	Земли сельскохозяйственного назначения № 20	305696,23	2207673,57	49° 47' 51,335"	40° 53' 43,599"
140815	184	Земли сельскохозяйственного назначения № 20	305662,12	2207679,94	49° 47' 50,233"	40° 53' 43,931"
140816	185	Земли сельскохозяйственного назначения № 20	318029,43	2178595,69	49° 54' 20,542"	40° 29' 21,657"
140817	186	Земли сельскохозяйственного назначения № 20	318024,14	2178368,14	49° 54' 20,273"	40° 29' 10,259"
140818	187	Земли сельскохозяйственного назначения № 20	318181,72	2178364,48	49° 54' 25,371"	40° 29' 9,971"
140819	188	Земли сельскохозяйственного назначения № 20	318187,01	2178592,02	49° 54' 25,640"	40° 29' 21,369"
140820	189	Земли сельскохозяйственного назначения № 20	318029,43	2178595,69	49° 54' 20,542"	40° 29' 21,657"
140821	190	Земли сельскохозяйственного назначения № 20	293660,68	2191620,28	49° 41' 16,981"	40° 40' 27,462"
140822	191	Земли сельскохозяйственного назначения № 20	293622,81	2191569,37	49° 41' 15,738"	40° 40' 24,943"
140823	192	Земли сельскохозяйственного назначения № 20	293622,79	2191569,36	49° 41' 15,737"	40° 40' 24,942"
140824	193	Земли сельскохозяйственного назначения № 20	293581,34	2191519,25	49° 41' 14,378"	40° 40' 22,465"
140825	194	Земли сельскохозяйственного назначения № 20	293563,64	2191494,05	49° 41' 13,796"	40° 40' 21,218"

140826	195	Земли сельскохозяйственного назначения № 20	293542,97	2191472,14	49° 41' 13,120"	40° 40' 20,136"
140827	196	Земли сельскохозяйственного назначения № 20	293521,36	2191451,76	49° 41' 12,413"	40° 40' 19,131"
140828	197	Земли сельскохозяйственного назначения № 20	293497,95	2191427,73	49° 41' 11,647"	40° 40' 17,945"
140829	198	Земли сельскохозяйственного назначения № 20	293473,69	2191400,45	49° 41' 10,853"	40° 40' 16,597"
140830	199	Земли сельскохозяйственного назначения № 20	293451,74	2191379,12	49° 41' 10,135"	40° 40' 15,545"
140831	200	Земли сельскохозяйственного назначения № 20	293427,59	2191358,62	49° 41' 9,346"	40° 40' 14,535"
140832	201	Земли сельскохозяйственного назначения № 20	293405,56	2191337,20	49° 41' 8,626"	40° 40' 13,479"
140833	202	Земли сельскохозяйственного назначения № 20	293385,75	2191314,36	49° 41' 7,976"	40° 40' 12,350"
140834	203	Земли сельскохозяйственного назначения № 20	293361,61	2191295,79	49° 41' 7,189"	40° 40' 11,437"
140835	204	Земли сельскохозяйственного назначения № 20	293330,76	2191271,11	49° 41' 6,182"	40° 40' 10,222"
140836	205	Земли сельскохозяйственного назначения № 20	293304,58	2191247,43	49° 41' 5,326"	40° 40' 9,055"
140837	206	Земли сельскохозяйственного назначения № 20	293278,90	2191227,25	49° 41' 4,488"	40° 40' 8,063"
140838	207	Земли сельскохозяйственного назначения № 20	293256,75	2191202,10	49° 41' 3,762"	40° 40' 6,820"
140839	208	Земли сельскохозяйственного назначения № 20	293234,27	2191179,41	49° 41' 3,027"	40° 40' 5,700"
140840	209	Земли сельскохозяйственного назначения № 20	293403,48	2191230,81	49° 41' 8,521"	40° 40' 8,173"
140841	210	Земли сельскохозяйственного назначения № 20	293414,64	2191233,32	49° 41' 8,883"	40° 40' 8,292"
140842	211	Земли сельскохозяйственного назначения № 20	293421,40	2191235,21	49° 41' 9,103"	40° 40' 8,383"
140843	212	Земли сельскохозяйственного назначения № 20	293663,95	2191295,61	49° 41' 16,973"	40° 40' 11,264"
140844	213	Земли сельскохозяйственного назначения № 20	294020,99	2191406,15	49° 41' 28,567"	40° 40' 16,586"
140845	214	Земли сельскохозяйственного назначения № 20	294280,19	2191467,14	49° 41' 36,977"	40° 40' 19,489"
140846	215	Земли сельскохозяйственного назначения № 20	294283,23	2191468,09	49° 41' 37,076"	40° 40' 19,535"
140847	216	Земли сельскохозяйственного назначения № 20	294275,63	2191473,70	49° 41' 36,832"	40° 40' 19,819"
140848	217	Земли сельскохозяйственного назначения № 20	294275,10	2191474,09	49° 41' 36,815"	40° 40' 19,839"
140849	218	Земли сельскохозяйственного назначения № 20	294252,33	2191490,91	49° 41' 36,084"	40° 40' 20,690"
140850	219	Земли сельскохозяйственного назначения № 20	294180,74	2191579,67	49° 41' 33,798"	40° 40' 25,157"
140851	220	Земли сельскохозяйственного назначения № 20	294170,02	2191601,59	49° 41' 33,459"	40° 40' 26,256"
140852	221	Земли сельскохозяйственного назначения № 20	294154,26	2191633,78	49° 41' 32,960"	40° 40' 27,871"
140853	222	Земли сельскохозяйственного назначения № 20	294143,36	2191673,29	49° 41' 32,621"	40° 40' 29,847"
140854	223	Земли сельскохозяйственного назначения № 20	294135,08	2191703,28	49° 41' 32,363"	40° 40' 31,348"
140855	224	Земли сельскохозяйственного назначения № 20	294133,84	2191764,25	49° 41' 32,344"	40° 40' 34,390"
140856	225	Земли сельскохозяйственного назначения № 20	294132,91	2191790,91	49° 41' 32,324"	40° 40' 35,721"
140857	226	Земли сельскохозяйственного назначения № 20	294130,78	2191851,87	49° 41' 32,276"	40° 40' 38,763"
140858	227	Земли сельскохозяйственного назначения № 20	294124,72	2191900,04	49° 41' 32,096"	40° 40' 41,170"
140859	228	Земли сельскохозяйственного назначения № 20	294116,07	2191950,69	49° 41' 31,834"	40° 40' 43,701"
140860	229	Земли сельскохозяйственного назначения № 20	294115,53	2191950,62	49° 41' 31,816"	40° 40' 43,698"
140861	230	Земли сельскохозяйственного назначения № 20	294059,12	2191940,22	49° 41' 29,987"	40° 40' 43,209"
140862	231	Земли сельскохозяйственного назначения № 20	294024,33	2191937,57	49° 41' 28,860"	40° 40' 43,096"
140863	232	Земли сельскохозяйственного назначения № 20	294021,80	2191919,48	49° 41' 28,772"	40° 40' 42,195"
140864	233	Земли сельскохозяйственного назначения № 20	294016,25	2191889,67	49° 41' 28,582"	40° 40' 40,710"
140865	234	Земли сельскохозяйственного назначения № 20	294011,30	2191858,13	49° 41' 28,411"	40° 40' 39,140"
140866	235	Земли сельскохозяйственного назначения № 20	294002,95	2191826,93	49° 41' 28,130"	40° 40' 37,588"

140867	236	Земли сельскохозяйственного назначения № 20	293989,88	2191796,18	49° 41' 27,696"	40° 40' 36,061"
140868	237	Земли сельскохозяйственного назначения № 20	293986,64	2191793,34	49° 41' 27,591"	40° 40' 35,921"
140869	238	Земли сельскохозяйственного назначения № 20	293952,85	2191783,87	49° 41' 26,494"	40° 40' 35,466"
140870	239	Земли сельскохозяйственного назначения № 20	293919,96	2191798,98	49° 41' 25,435"	40° 40' 36,238"
140871	240	Земли сельскохозяйственного назначения № 20	293904,70	2191826,65	49° 41' 24,950"	40° 40' 37,626"
140872	241	Земли сельскохозяйственного назначения № 20	293887,63	2191854,07	49° 41' 24,407"	40° 40' 39,003"
140873	242	Земли сельскохозяйственного назначения № 20	293867,05	2191877,99	49° 41' 23,750"	40° 40' 40,207"
140874	243	Земли сельскохозяйственного назначения № 20	293837,92	2191869,36	49° 41' 22,804"	40° 40' 39,793"
140875	244	Земли сельскохозяйственного назначения № 20	293816,02	2191846,86	49° 41' 22,087"	40° 40' 38,682"
140876	245	Земли сельскохозяйственного назначения № 20	293795,87	2191823,05	49° 41' 21,427"	40° 40' 37,505"
140877	246	Земли сельскохозяйственного назначения № 20	293778,26	2191796,32	49° 41' 20,848"	40° 40' 36,181"
140878	247	Земли сельскохозяйственного назначения № 20	293765,39	2191768,76	49° 41' 20,422"	40° 40' 34,813"
140879	248	Земли сельскохозяйственного назначения № 20	293748,98	2191745,87	49° 41' 19,883"	40° 40' 33,680"
140880	249	Земли сельскохозяйственного назначения № 20	293734,77	2191720,02	49° 41' 19,414"	40° 40' 32,398"
140881	250	Земли сельскохозяйственного назначения № 20	293717,22	2191691,75	49° 41' 18,836"	40° 40' 30,997"
140882	251	Земли сельскохозяйственного назначения № 20	293700,88	2191668,52	49° 41' 18,299"	40° 40' 29,847"
140883	252	Земли сельскохозяйственного назначения № 20	293681,60	2191644,88	49° 41' 17,667"	40° 40' 28,678"
140884	253	Земли сельскохозяйственного назначения № 20	293660,68	2191620,28	49° 41' 16,981"	40° 40' 27,462"
140885	254	Земли сельскохозяйственного назначения № 20	317589,56	2174956,18	49° 54' 4,705"	40° 26' 19,606"
140886	255	Земли сельскохозяйственного назначения № 20	317542,83	2174954,97	49° 54' 3,192"	40° 26' 19,578"
140887	256	Земли сельскохозяйственного назначения № 20	317514,18	2174953,97	49° 54' 2,265"	40° 26' 19,548"
140888	257	Земли сельскохозяйственного назначения № 20	317453,28	2174945,98	49° 54' 0,290"	40° 26' 19,190"
140889	258	Земли сельскохозяйственного назначения № 20	317400,60	2174939,07	49° 53' 58,582"	40° 26' 18,881"
140890	259	Земли сельскохозяйственного назначения № 20	317415,76	2174845,41	49° 53' 59,031"	40° 26' 14,178"
140891	260	Земли сельскохозяйственного назначения № 20	317417,84	2174838,14	49° 53' 59,095"	40° 26' 13,812"
140892	261	Земли сельскохозяйственного назначения № 20	317623,03	2174884,50	49° 54' 5,756"	40° 26' 15,991"
140893	262	Земли сельскохозяйственного назначения № 20	317589,56	2174956,18	49° 54' 4,705"	40° 26' 19,606"
140894	263	Земли сельскохозяйственного назначения № 20	317531,07	2176964,48	49° 54' 3,707"	40° 28' 0,264"
140895	264	Земли сельскохозяйственного назначения № 20	317532,01	2176964,24	49° 54' 3,737"	40° 28' 0,251"
140896	265	Земли сельскохозяйственного назначения № 20	317578,28	2176947,52	49° 54' 5,227"	40° 27' 59,382"
140897	266	Земли сельскохозяйственного назначения № 20	317616,13	2176931,54	49° 54' 6,445"	40° 27' 58,555"
140898	267	Земли сельскохозяйственного назначения № 20	317618,66	2176934,06	49° 54' 6,528"	40° 27' 58,680"
140899	268	Земли сельскохозяйственного назначения № 20	317599,28	2176944,57	49° 54' 5,905"	40° 27' 59,219"
140900	269	Земли сельскохозяйственного назначения № 20	317607,55	2176968,03	49° 54' 6,183"	40° 28' 0,389"
140901	270	Земли сельскохозяйственного назначения № 20	317802,06	2177600,35	49° 54' 12,754"	40° 28' 31,938"
140902	271	Земли сельскохозяйственного назначения № 20	317726,94	2177618,95	49° 54' 10,331"	40° 28' 32,921"
140903	272	Земли сельскохозяйственного назначения № 20	317553,76	2177080,47	49° 54' 4,492"	40° 28' 6,059"
140904	273	Земли сельскохозяйственного назначения № 20	317519,11	2176967,59	49° 54' 3,321"	40° 28' 0,427"
140905	274	Земли сельскохозяйственного назначения № 20	317531,07	2176964,48	49° 54' 3,707"	40° 28' 0,264"
140906	275	Земли сельскохозяйственного назначения № 20	318583,38	2178286,30	49° 54' 38,335"	40° 29' 5,785"
140907	276	Земли сельскохозяйственного назначения № 20	318449,06	2178272,38	49° 54' 33,983"	40° 29' 5,177"

140908	277	Земли сельскохозяйственного назначения № 20	318016,46	2178240,16	49° 54' 19,969"	40° 29' 3,852"
140909	278	Земли сельскохозяйственного назначения № 20	317640,37	2176950,71	49° 54' 7,237"	40° 27' 59,499"
140910	279	Земли сельскохозяйственного назначения № 20	318592,88	2176576,30	49° 54' 37,896"	40° 27' 40,089"
140911	280	Земли сельскохозяйственного назначения № 20	318801,96	2176803,77	49° 54' 44,762"	40° 27' 51,345"
140912	281	Земли сельскохозяйственного назначения № 20	319011,54	2177337,11	49° 54' 51,779"	40° 28' 17,930"
140913	282	Земли сельскохозяйственного назначения № 20	318995,20	2177341,63	49° 54' 51,252"	40° 28' 18,168"
140914	283	Земли сельскохозяйственного назначения № 20	319021,76	2177419,28	49° 54' 52,145"	40° 28' 22,041"
140915	284	Земли сельскохозяйственного назначения № 20	319045,79	2177489,52	49° 54' 52,954"	40° 28' 25,545"
140916	285	Земли сельскохозяйственного назначения № 20	319067,32	2177552,46	49° 54' 53,678"	40° 28' 28,685"
140917	286	Земли сельскохозяйственного назначения № 20	319091,30	2177622,53	49° 54' 54,484"	40° 28' 32,180"
140918	287	Земли сельскохозяйственного назначения № 20	319008,08	2177885,06	49° 54' 51,905"	40° 28' 45,393"
140919	288	Земли сельскохозяйственного назначения № 20	318698,47	2177936,24	49° 54' 41,908"	40° 28' 48,166"
140920	289	Земли сельскохозяйственного назначения № 20	318738,17	2178111,36	49° 54' 43,269"	40° 28' 56,915"
140921	290	Земли сельскохозяйственного назначения № 20	318664,32	2178153,77	49° 54' 40,897"	40° 28' 59,089"
140922	291	Земли сельскохозяйственного назначения № 20	318682,75	2178238,95	49° 54' 41,531"	40° 29' 3,346"
140923	292	Земли сельскохозяйственного назначения № 20	318583,43	2178286,30	49° 54' 38,337"	40° 29' 5,785"
140924	293	Земли сельскохозяйственного назначения № 20	318583,38	2178286,30	49° 54' 38,335"	40° 29' 5,785"
140925	294	Земли сельскохозяйственного назначения № 20	319021,76	2177419,28	49° 54' 52,145"	40° 28' 22,041"
140926	295	Земли сельскохозяйственного назначения № 20	319067,32	2177552,46	49° 54' 53,678"	40° 28' 28,685"
140927	296	Земли сельскохозяйственного назначения № 20	319045,79	2177489,52	49° 54' 52,954"	40° 28' 25,545"
140928	297	Земли сельскохозяйственного назначения № 20	319021,76	2177419,28	49° 54' 52,145"	40° 28' 22,041"
140929	298	Земли сельскохозяйственного назначения № 20	293622,79	2191569,36	49° 41' 15,737"	40° 40' 24,942"
140930	299	Земли сельскохозяйственного назначения № 20	293622,81	2191569,37	49° 41' 15,738"	40° 40' 24,943"
140931	300	Земли сельскохозяйственного назначения № 20	293660,68	2191620,28	49° 41' 16,981"	40° 40' 27,462"
140932	301	Земли сельскохозяйственного назначения № 20	293622,79	2191569,36	49° 41' 15,737"	40° 40' 24,942"
140933		**Земли сельскохозяйственного назначения № 20 Количество**		301		301
140934	1	Земли сельскохозяйственного назначения № 202	443981,73	2197525,18	51° 2' 23,379"	40° 44' 6,617"
140935	2	Земли сельскохозяйственного назначения № 202	443998,25	2197477,77	51° 2' 23,898"	40° 44' 4,175"
140936	3	Земли сельскохозяйственного назначения № 202	444011,55	2197436,84	51° 2' 24,315"	40° 44' 2,067"
140937	4	Земли сельскохозяйственного назначения № 202	444262,24	2197529,94	51° 2' 32,457"	40° 44' 6,715"
140938	5	Земли сельскохозяйственного назначения № 202	444254,84	2197559,04	51° 2' 32,227"	40° 44' 8,213"
140939	6	Земли сельскохозяйственного назначения № 202	444089,21	2197560,10	51° 2' 26,868"	40° 44' 8,353"
140940	7	Земли сельскохозяйственного назначения № 202	443981,73	2197525,18	51° 2' 23,379"	40° 44' 6,617"
140941	8	Земли сельскохозяйственного назначения № 202	447545,62	2197512,58	51° 4' 18,690"	40° 44' 4,111"
140942	9	Земли сельскохозяйственного назначения № 202	447544,79	2197515,95	51° 4' 18,664"	40° 44' 4,285"
140943	10	Земли сельскохозяйственного назначения № 202	447544,79	2197533,42	51° 4' 18,670"	40° 44' 5,181"
140944	11	Земли сельскохозяйственного назначения № 202	447528,28	2197590,98	51° 4' 18,155"	40° 44' 8,146"
140945	12	Земли сельскохозяйственного назначения № 202	447398,90	2197547,32	51° 4' 13,954"	40° 44' 5,972"
140946	13	Земли сельскохозяйственного назначения № 202	447525,74	2197177,82	51° 4' 17,936"	40° 43' 46,928"
140947	14	Земли сельскохозяйственного назначения № 202	447547,97	2197154,00	51° 4' 18,648"	40° 43' 45,694"
140948	15	Земли сельскохозяйственного назначения № 202	447657,07	2197198,27	51° 4' 22,192"	40° 43' 47,910"

140949	16	Земли сельскохозяйственного назначения № 202	447567,21	2197418,93	51° 4' 19,358"	40° 43' 59,290"
140950	17	Земли сельскохозяйственного назначения № 202	447542,15	2197505,33	51° 4' 18,575"	40° 44' 3,740"
140951	18	Земли сельскохозяйственного назначения № 202	447545,62	2197512,58	51° 4' 18,690"	40° 44' 4,111"
140952		**Земли сельскохозяйственного назначения № 202 Количество**		18		18
140953	1	Земли сельскохозяйственного назначения № 203	445375,27	2207523,03	51° 3' 11,443"	40° 52' 39,156"
140954	2	Земли сельскохозяйственного назначения № 203	445372,66	2207412,02	51° 3' 11,329"	40° 52' 33,458"
140955	3	Земли сельскохозяйственного назначения № 203	445388,59	2207411,21	51° 3' 11,844"	40° 52' 33,409"
140956	4	Земли сельскохозяйственного назначения № 203	445427,42	2207409,26	51° 3' 13,100"	40° 52' 33,293"
140957	5	Земли сельскохозяйственного назначения № 203	445458,61	2207421,17	51° 3' 14,112"	40° 52' 33,891"
140958	6	Земли сельскохозяйственного назначения № 203	445532,70	2207435,06	51° 3' 16,513"	40° 52' 34,573"
140959	7	Земли сельскохозяйственного назначения № 203	445532,03	2207470,12	51° 3' 16,501"	40° 52' 36,373"
140960	8	Земли сельскохозяйственного назначения № 203	445510,87	2207465,49	51° 3' 15,815"	40° 52' 36,144"
140961	9	Земли сельскохозяйственного назначения № 203	445498,96	2207523,70	51° 3' 15,445"	40° 52' 39,138"
140962	10	Земли сельскохозяйственного назначения № 203	445428,18	2207509,81	51° 3' 13,151"	40° 52' 38,454"
140963	11	Земли сельскохозяйственного назначения № 203	445417,60	2207551,48	51° 3' 12,820"	40° 52' 40,598"
140964	12	Земли сельскохозяйственного назначения № 203	445397,10	2207544,86	51° 3' 12,155"	40° 52' 40,267"
140965	13	Земли сельскохозяйственного назначения № 203	445375,27	2207523,03	51° 3' 11,443"	40° 52' 39,156"
140966	14	Земли сельскохозяйственного назначения № 203	445889,19	2207946,32	51° 3' 28,184"	40° 53' 0,672"
140967	15	Земли сельскохозяйственного назначения № 203	445810,68	2207881,29	51° 3' 25,626"	40° 52' 57,366"
140968	16	Земли сельскохозяйственного назначения № 203	445786,43	2207861,36	51° 3' 24,836"	40° 52' 56,353"
140969	17	Земли сельскохозяйственного назначения № 203	445792,78	2207795,69	51° 3' 25,025"	40° 52' 52,979"
140970	18	Земли сельскохозяйственного назначения № 203	445800,45	2207762,33	51° 3' 25,264"	40° 52' 51,263"
140971	19	Земли сельскохозяйственного назначения № 203	445744,58	2207711,33	51° 3' 23,443"	40° 52' 48,668"
140972	20	Земли сельскохозяйственного назначения № 203	445759,64	2207620,95	51° 3' 23,906"	40° 52' 44,021"
140973	21	Земли сельскохозяйственного назначения № 203	445770,69	2207582,84	51° 3' 24,253"	40° 52' 42,060"
140974	22	Земли сельскохозяйственного назначения № 203	445797,75	2207471,24	51° 3' 25,099"	40° 52' 36,318"
140975	23	Земли сельскохозяйственного назначения № 203	445802,01	2207453,67	51° 3' 25,232"	40° 52' 35,414"
140976	24	Земли сельскохозяйственного назначения № 203	445837,85	2207421,96	51° 3' 26,384"	40° 52' 33,771"
140977	25	Земли сельскохозяйственного назначения № 203	446031,52	2207415,61	51° 3' 32,649"	40° 52' 33,363"
140978	26	Земли сельскохозяйственного назначения № 203	446048,68	2207426,10	51° 3' 33,207"	40° 52' 33,894"
140979	27	Земли сельскохозяйственного назначения № 203	446138,05	2207479,34	51° 3' 36,113"	40° 52' 36,590"
140980	28	Земли сельскохозяйственного назначения № 203	446101,34	2207540,33	51° 3' 34,941"	40° 52' 39,737"
140981	29	Земли сельскохозяйственного назначения № 203	446080,58	2207576,66	51° 3' 34,279"	40° 52' 41,612"
140982	30	Земли сельскохозяйственного назначения № 203	446072,05	2207615,20	51° 3' 34,013"	40° 52' 43,594"
140983	31	Земли сельскохозяйственного назначения № 203	446052,85	2207647,78	51° 3' 33,401"	40° 52' 45,275"
140984	32	Земли сельскохозяйственного назначения № 203	446042,41	2207658,08	51° 3' 33,065"	40° 52' 45,808"
140985	33	Земли сельскохозяйственного назначения № 203	445920,87	2207893,18	51° 3' 29,195"	40° 52' 57,930"
140986	34	Земли сельскохозяйственного назначения № 203	445889,19	2207946,32	51° 3' 28,184"	40° 53' 0,672"
140987	35	Земли сельскохозяйственного назначения № 203	446970,67	2208282,69	51° 4' 3,266"	40° 53' 17,494"
140988	36	Земли сельскохозяйственного назначения № 203	446914,52	2208270,75	51° 4' 1,446"	40° 53' 16,904"
140989	37	Земли сельскохозяйственного назначения № 203	446932,15	2208187,84	51° 4' 1,995"	40° 53' 12,639"

140990	38	Земли сельскохозяйственного назначения № 203	446988,31	2208199,79	51° 4' 3,815"	40° 53' 13,229"
140991	39	Земли сельскохозяйственного назначения № 203	446970,67	2208282,69	51° 4' 3,266"	40° 53' 17,494"
140992	40	Земли сельскохозяйственного назначения № 203	449045,27	2204626,17	51° 5' 9,396"	40° 50' 8,779"
140993	41	Земли сельскохозяйственного назначения № 203	448914,19	2204497,68	51° 5' 5,118"	40° 50' 2,237"
140994	42	Земли сельскохозяйственного назначения № 203	448928,34	2204471,64	51° 5' 5,568"	40° 50' 0,893"
140995	43	Земли сельскохозяйственного назначения № 203	448857,64	2204401,24	51° 5' 3,261"	40° 49' 57,308"
140996	44	Земли сельскохозяйственного назначения № 203	448878,73	2204377,00	51° 5' 3,936"	40° 49' 56,054"
140997	45	Земли сельскохозяйственного назначения № 203	448951,81	2204375,91	51° 5' 6,300"	40° 49' 55,964"
140998	46	Земли сельскохозяйственного назначения № 203	448972,96	2204149,34	51° 5' 6,920"	40° 49' 44,315"
140999	47	Земли сельскохозяйственного назначения № 203	449392,00	2204172,26	51° 5' 20,485"	40° 49' 45,301"
141000	48	Земли сельскохозяйственного назначения № 203	449384,06	2204282,07	51° 5' 20,260"	40° 49' 50,947"
141001	49	Земли сельскохозяйственного назначения № 203	449270,95	2204286,30	51° 5' 16,601"	40° 49' 51,215"
141002	50	Земли сельскохозяйственного назначения № 203	449262,42	2204661,22	51° 5' 16,432"	40° 50' 10,482"
141003	51	Земли сельскохозяйственного назначения № 203	449226,62	2204776,03	51° 5' 15,306"	40° 50' 16,396"
141004	52	Земли сельскохозяйственного назначения № 203	449153,50	2204782,36	51° 5' 12,942"	40° 50' 16,754"
141005	53	Земли сельскохозяйственного назначения № 203	449068,78	2204722,31	51° 5' 10,184"	40° 50' 13,708"
141006	54	Земли сельскохозяйственного назначения № 203	449045,27	2204626,17	51° 5' 9,396"	40° 50' 8,779"
141007	55	Земли сельскохозяйственного назначения № 203	452943,43	2201753,72	51° 7' 14,684"	40° 47' 39,334"
141008	56	Земли сельскохозяйственного назначения № 203	452630,17	2201491,25	51° 7' 4,468"	40° 47' 25,992"
141009	57	Земли сельскохозяйственного назначения № 203	452736,00	2201408,70	51° 7' 7,867"	40° 47' 21,696"
141010	58	Земли сельскохозяйственного назначения № 203	452831,25	2201372,71	51° 7' 10,938"	40° 47' 19,800"
141011	59	Земли сельскохозяйственного назначения № 203	453033,39	2201568,51	51° 7' 17,538"	40° 47' 29,769"
141012	60	Земли сельскохозяйственного назначения № 203	453021,75	2201614,01	51° 7' 17,176"	40° 47' 32,114"
141013	61	Земли сельскохозяйственного назначения № 203	452943,43	2201753,72	51° 7' 14,684"	40° 47' 39,334"
141014	62	Земли сельскохозяйственного назначения № 203	453049,27	2201470,08	51° 7' 18,022"	40° 47' 24,701"
141015	63	Земли сельскохозяйственного назначения № 203	452919,94	2201371,89	51° 7' 13,808"	40° 47' 19,715"
141016	64	Земли сельскохозяйственного назначения № 203	452966,72	2201310,27	51° 7' 15,302"	40° 47' 16,524"
141017	65	Земли сельскохозяйственного назначения № 203	453033,42	2201237,35	51° 7' 17,438"	40° 47' 12,743"
141018	66	Земли сельскохозяйственного назначения № 203	453139,25	2201325,54	51° 7' 20,890"	40° 47' 17,226"
141019	67	Земли сельскохозяйственного назначения № 203	453096,05	2201408,47	51° 7' 19,517"	40° 47' 21,510"
141020	68	Земли сельскохозяйственного назначения № 203	453049,27	2201470,08	51° 7' 18,022"	40° 47' 24,701"
141021	69	Земли сельскохозяйственного назначения № 203	453033,14	2213243,43	51° 7' 20,653"	40° 57' 30,034"
141022	70	Земли сельскохозяйственного назначения № 203	453054,91	2213190,61	51° 7' 21,345"	40° 57' 27,310"
141023	71	Земли сельскохозяйственного назначения № 203	453071,03	2213151,48	51° 7' 21,858"	40° 57' 25,293"
141024	72	Земли сельскохозяйственного назначения № 203	453254,54	2213223,31	51° 7' 27,812"	40° 57' 28,918"
141025	73	Земли сельскохозяйственного назначения № 203	453207,71	2213336,82	51° 7' 26,323"	40° 57' 34,772"
141026	74	Земли сельскохозяйственного назначения № 203	453033,14	2213243,43	51° 7' 20,653"	40° 57' 30,034"
141027	75	Земли сельскохозяйственного назначения № 203	454194,48	2190338,64	51° 7' 51,295"	40° 37' 51,727"
141028	76	Земли сельскохозяйственного назначения № 203	454175,96	2190190,48	51° 7' 50,640"	40° 37' 44,119"
141029	77	Земли сельскохозяйственного назначения № 203	454313,55	2190185,18	51° 7' 55,089"	40° 37' 43,764"
141030	78	Земли сельскохозяйственного назначения № 203	454425,99	2190578,09	51° 7' 58,875"	40° 38' 3,902"

141031	79	Земли сельскохозяйственного назначения № 203	454416,73	2190583,38	51° 7' 58,577"	40° 38' 4,180"
141032	80	Земли сельскохозяйственного назначения № 203	454194,48	2190338,64	51° 7' 51,295"	40° 37' 51,727"
141033	81	Земли сельскохозяйственного назначения № 203	454110,25	2202305,41	51° 7' 52,604"	40° 48' 7,143"
141034	82	Земли сельскохозяйственного назначения № 203	453888,00	2201741,85	51° 7' 45,243"	40° 47' 38,269"
141035	83	Земли сельскохозяйственного назначения № 203	454470,09	2201485,20	51° 8' 3,999"	40° 47' 24,790"
141036	84	Земли сельскохозяйственного назначения № 203	454716,15	2202046,12	51° 8' 12,131"	40° 47' 53,519"
141037	85	Земли сельскохозяйственного назначения № 203	454110,25	2202305,41	51° 7' 52,604"	40° 48' 7,143"
141038	86	Земли сельскохозяйственного назначения № 203	454872,97	2197150,30	51° 8' 15,655"	40° 43' 41,645"
141039	87	Земли сельскохозяйственного назначения № 203	454872,97	2197080,05	51° 8' 15,632"	40° 43' 38,032"
141040	88	Земли сельскохозяйственного назначения № 203	454930,12	2197069,34	51° 8' 17,477"	40° 43' 37,451"
141041	89	Земли сельскохозяйственного назначения № 203	454929,33	2197120,14	51° 8' 17,468"	40° 43' 40,064"
141042	90	Земли сельскохозяйственного назначения № 203	454901,15	2197151,09	51° 8' 16,567"	40° 43' 41,671"
141043	91	Земли сельскохозяйственного назначения № 203	454872,97	2197150,30	51° 8' 15,655"	40° 43' 41,645"
141044	92	Земли сельскохозяйственного назначения № 203	455087,79	2206168,67	51° 8' 25,345"	40° 51' 25,383"
141045	93	Земли сельскохозяйственного назначения № 203	455021,65	2206065,48	51° 8' 23,176"	40° 51' 20,105"
141046	94	Земли сельскохозяйственного назначения № 203	455321,95	2205771,79	51° 8' 32,812"	40° 51' 4,866"
141047	95	Земли сельскохозяйственного назначения № 203	455607,70	2205511,18	51° 8' 41,985"	40° 50' 51,334"
141048	96	Земли сельскохозяйственного назначения № 203	455651,36	2205488,69	51° 8' 43,391"	40° 50' 50,157"
141049	97	Земли сельскохозяйственного назначения № 203	456037,09	2205117,71	51° 8' 55,768"	40° 50' 30,901"
141050	98	Земли сельскохозяйственного назначения № 203	456472,89	2206135,59	51° 9' 10,153"	40° 51' 23,075"
141051	99	Земли сельскохозяйственного назначения № 203	456233,44	2206363,14	51° 9' 2,468"	40° 51' 34,886"
141052	100	Земли сельскохозяйственного назначения № 203	455729,41	2206838,06	51° 8' 46,289"	40° 51' 59,537"
141053	101	Земли сельскохозяйственного назначения № 203	455357,67	2206474,26	51° 8' 34,161"	40° 51' 40,984"
141054	102	Земли сельскохозяйственного назначения № 203	455172,46	2206279,79	51° 8' 28,115"	40° 51' 31,062"
141055	103	Земли сельскохозяйственного назначения № 203	455087,79	2206168,67	51° 8' 25,345"	40° 51' 25,383"
141056	104	Земли сельскохозяйственного назначения № 203	456140,89	2198518,53	51° 8' 57,128"	40° 44' 51,362"
141057	105	Земли сельскохозяйственного назначения № 203	456113,37	2198515,95	51° 8' 56,237"	40° 44' 51,244"
141058	106	Земли сельскохозяйственного назначения № 203	456113,37	2198308,78	51° 8' 56,170"	40° 44' 40,586"
141059	107	Земли сельскохозяйственного назначения № 203	456276,89	2198318,31	51° 9' 1,464"	40° 44' 40,992"
141060	108	Земли сельскохозяйственного назначения № 203	456361,82	2198319,89	51° 9' 4,212"	40° 44' 41,029"
141061	109	Земли сельскохозяйственного назначения № 203	456374,03	2198319,01	51° 9' 4,607"	40° 44' 40,978"
141062	110	Земли сельскохозяйственного назначения № 203	456455,59	2198323,28	51° 9' 7,247"	40° 44' 41,155"
141063	111	Земли сельскохозяйственного назначения № 203	456498,06	2198325,49	51° 9' 8,622"	40° 44' 41,247"
141064	112	Земли сельскохозяйственного назначения № 203	456498,06	2198516,70	51° 9' 8,684"	40° 44' 51,084"
141065	113	Земли сельскохозяйственного назначения № 203	456460,27	2198522,96	51° 9' 7,463"	40° 44' 51,426"
141066	114	Земли сельскохозяйственного назначения № 203	456449,21	2198524,79	51° 9' 7,106"	40° 44' 51,526"
141067	115	Земли сельскохозяйственного назначения № 203	456418,97	2198529,44	51° 9' 6,129"	40° 44' 51,780"
141068	116	Земли сельскохозяйственного назначения № 203	456368,17	2198536,59	51° 9' 4,488"	40° 44' 52,174"
141069	117	Земли сельскохозяйственного назначения № 203	456291,17	2198532,62	51° 9' 1,995"	40° 44' 52,010"
141070	118	Земли сельскохозяйственного назначения № 203	456141,05	2198518,54	51° 8' 57,133"	40° 44' 51,363"
141071	119	Земли сельскохозяйственного назначения № 203	456140,89	2198518,53	51° 8' 57,128"	40° 44' 51,362"

141072	120	Земли сельскохозяйственного назначения № 203	457714,79	2209088,51	51° 9' 51,124"	40° 53' 54,492"
141073	121	Земли сельскохозяйственного назначения № 203	457711,95	2209092,78	51° 9' 51,033"	40° 53' 54,713"
141074	122	Земли сельскохозяйственного назначения № 203	457705,56	2209102,40	51° 9' 50,829"	40° 53' 55,211"
141075	123	Земли сельскохозяйственного назначения № 203	457698,93	2209087,63	51° 9' 50,611"	40° 53' 54,453"
141076	124	Земли сельскохозяйственного назначения № 203	457663,91	2209163,22	51° 9' 49,497"	40° 53' 58,358"
141077	125	Земли сельскохозяйственного назначения № 203	457665,49	2209218,79	51° 9' 49,562"	40° 54' 1,217"
141078	126	Земли сельскохозяйственного назначения № 203	457681,37	2209256,89	51° 9' 50,086"	40° 54' 3,171"
141079	127	Земли сельскохозяйственного назначения № 203	457667,08	2209287,05	51° 9' 49,631"	40° 54' 4,729"
141080	128	Земли сельскохозяйственного назначения № 203	457663,91	2209315,62	51° 9' 49,536"	40° 54' 6,201"
141081	129	Земли сельскохозяйственного назначения № 203	457657,56	2209356,90	51° 9' 49,341"	40° 54' 8,327"
141082	130	Земли сельскохозяйственного назначения № 203	457648,03	2209383,89	51° 9' 49,040"	40° 54' 9,720"
141083	131	Земли сельскохозяйственного назначения № 203	457636,90	2209390,97	51° 9' 48,681"	40° 54' 10,089"
141084	132	Земли сельскохозяйственного назначения № 203	457615,28	2209403,05	51° 9' 47,985"	40° 54' 10,720"
141085	133	Земли сельскохозяйственного назначения № 203	457614,00	2209405,54	51° 9' 47,944"	40° 54' 10,848"
141086	134	Земли сельскохозяйственного назначения № 203	457613,11	2209406,11	51° 9' 47,915"	40° 54' 10,878"
141087	135	Земли сельскохозяйственного назначения № 203	457590,88	2209448,98	51° 9' 47,207"	40° 54' 13,093"
141088	136	Земли сельскохозяйственного назначения № 203	457489,78	2209609,30	51° 9' 43,976"	40° 54' 21,384"
141089	137	Земли сельскохозяйственного назначения № 203	457425,26	2209694,05	51° 9' 41,910"	40° 54' 25,771"
141090	138	Земли сельскохозяйственного назначения № 203	457359,20	2209796,42	51° 9' 39,799"	40° 54' 31,066"
141091	139	Земли сельскохозяйственного назначения № 203	457355,67	2209805,97	51° 9' 39,687"	40° 54' 31,559"
141092	140	Земли сельскохозяйственного назначения № 203	457349,58	2209815,69	51° 9' 39,492"	40° 54' 32,061"
141093	141	Земли сельскохозяйственного назначения № 203	457340,05	2209837,91	51° 9' 39,190"	40° 54' 33,209"
141094	142	Земли сельскохозяйственного назначения № 203	457341,64	2209861,73	51° 9' 39,247"	40° 54' 34,433"
141095	143	Земли сельскохозяйственного назначения № 203	457332,46	2209880,10	51° 9' 38,955"	40° 54' 35,382"
141096	144	Земли сельскохозяйственного назначения № 203	457302,17	2209869,96	51° 9' 37,972"	40° 54' 34,873"
141097	145	Земли сельскохозяйственного назначения № 203	457245,69	2209835,41	51° 9' 36,136"	40° 54' 33,118"
141098	146	Земли сельскохозяйственного назначения № 203	457224,39	2209822,38	51° 9' 35,443"	40° 54' 32,456"
141099	147	Земли сельскохозяйственного назначения № 203	457212,05	2209811,32	51° 9' 35,041"	40° 54' 31,892"
141100	148	Земли сельскохозяйственного назначения № 203	457193,12	2209794,37	51° 9' 34,424"	40° 54' 31,027"
141101	149	Земли сельскохозяйственного назначения № 203	457127,81	2209700,83	51° 9' 32,287"	40° 54' 26,240"
141102	150	Земли сельскохозяйственного назначения № 203	457029,66	2209838,41	51° 9' 29,146"	40° 54' 33,359"
141103	151	Земли сельскохозяйственного назначения № 203	457029,65	2209838,42	51° 9' 29,146"	40° 54' 33,359"
141104	152	Земли сельскохозяйственного назначения № 203	457008,27	2209868,08	51° 9' 28,462"	40° 54' 34,894"
141105	153	Земли сельскохозяйственного назначения № 203	456968,58	2209931,58	51° 9' 27,194"	40° 54' 38,177"
141106	154	Земли сельскохозяйственного назначения № 203	456924,13	2209991,90	51° 9' 25,770"	40° 54' 41,299"
141107	155	Земли сельскохозяйственного назначения № 203	456875,85	2210041,74	51° 9' 24,221"	40° 54' 43,883"
141108	156	Земли сельскохозяйственного назначения № 203	456870,54	2210044,58	51° 9' 24,050"	40° 54' 44,031"
141109	157	Земли сельскохозяйственного назначения № 203	456808,24	2210071,28	51° 9' 22,041"	40° 54' 45,430"
141110	158	Земли сельскохозяйственного назначения № 203	456297,53	2210222,87	51° 9' 5,553"	40° 54' 53,433"
141111	159	Земли сельскохозяйственного назначения № 203	456263,08	2210232,21	51° 9' 4,441"	40° 54' 53,927"
141112	160	Земли сельскохозяйственного назначения № 203	456143,53	2209810,85	51° 9' 0,467"	40° 54' 32,297"

141113	161	Земли сельскохозяйственного назначения № 203	456140,59	2209795,91	51° 9' 0,368"	40° 54' 31,529"
141114	162	Земли сельскохозяйственного назначения № 203	456265,42	2209772,42	51° 9' 4,401"	40° 54' 30,271"
141115	163	Земли сельскохозяйственного назначения № 203	456684,66	2209389,64	51° 9' 17,869"	40° 54' 10,407"
141116	164	Земли сельскохозяйственного назначения № 203	456826,47	2209265,83	51° 9' 22,426"	40° 54' 3,979"
141117	165	Земли сельскохозяйственного назначения № 203	456841,11	2209252,35	51° 9' 22,896"	40° 54' 3,280"
141118	166	Земли сельскохозяйственного назначения № 203	456835,23	2209229,90	51° 9' 22,700"	40° 54' 2,127"
141119	167	Земли сельскохозяйственного назначения № 203	456741,13	2209102,59	51° 9' 19,623"	40° 53' 55,615"
141120	168	Земли сельскохозяйственного назначения № 203	456741,13	2209102,58	51° 9' 19,623"	40° 53' 55,615"
141121	169	Земли сельскохозяйственного назначения № 203	456717,77	2209070,80	51° 9' 18,859"	40° 53' 53,989"
141122	170	Земли сельскохозяйственного назначения № 203	456700,90	2209047,27	51° 9' 18,307"	40° 53' 52,785"
141123	171	Земли сельскохозяйственного назначения № 203	456714,91	2209032,34	51° 9' 18,756"	40° 53' 52,011"
141124	172	Земли сельскохозяйственного назначения № 203	456762,77	2209008,09	51° 9' 20,299"	40° 53' 50,744"
141125	173	Земли сельскохозяйственного назначения № 203	456789,19	2208999,71	51° 9' 21,152"	40° 53' 50,302"
141126	174	Земли сельскохозяйственного назначения № 203	456810,58	2208975,16	51° 9' 21,837"	40° 53' 49,030"
141127	175	Земли сельскохозяйственного назначения № 203	456841,75	2208948,46	51° 9' 22,839"	40° 53' 47,643"
141128	176	Земли сельскохозяйственного назначения № 203	456903,37	2208876,68	51° 9' 24,814"	40° 53' 43,925"
141129	177	Земли сельскохозяйственного назначения № 203	456926,23	2208841,12	51° 9' 25,545"	40° 53' 42,086"
141130	178	Земли сельскохозяйственного назначения № 203	456934,13	2208820,62	51° 9' 25,795"	40° 53' 41,028"
141131	179	Земли сельскохозяйственного назначения № 203	456938,42	2208812,39	51° 9' 25,932"	40° 53' 40,602"
141132	180	Земли сельскохозяйственного назначения № 203	456949,66	2208763,41	51° 9' 26,283"	40° 53' 38,078"
141133	181	Земли сельскохозяйственного назначения № 203	456950,78	2208758,57	51° 9' 26,318"	40° 53' 37,828"
141134	182	Земли сельскохозяйственного назначения № 203	456950,83	2208758,32	51° 9' 26,319"	40° 53' 37,815"
141135	183	Земли сельскохозяйственного назначения № 203	456960,64	2208715,55	51° 9' 26,626"	40° 53' 35,610"
141136	184	Земли сельскохозяйственного назначения № 203	456964,96	2208682,83	51° 9' 26,757"	40° 53' 33,925"
141137	185	Земли сельскохозяйственного назначения № 203	456969,97	2208658,69	51° 9' 26,913"	40° 53' 32,681"
141138	186	Земли сельскохозяйственного назначения № 203	456979,99	2208610,40	51° 9' 27,224"	40° 53' 30,192"
141139	187	Земли сельскохозяйственного назначения № 203	457001,58	2208543,94	51° 9' 27,906"	40° 53' 26,763"
141140	188	Земли сельскохозяйственного назначения № 203	457018,09	2208474,94	51° 9' 28,422"	40° 53' 23,206"
141141	189	Земли сельскохозяйственного назначения № 203	457021,60	2208459,32	51° 9' 28,531"	40° 53' 22,401"
141142	190	Земли сельскохозяйственного назначения № 203	457066,18	2208287,29	51° 9' 29,929"	40° 53' 13,530"
141143	191	Земли сельскохозяйственного назначения № 203	457066,71	2208285,65	51° 9' 29,946"	40° 53' 13,446"
141144	192	Земли сельскохозяйственного назначения № 203	457073,28	2208270,97	51° 9' 30,154"	40° 53' 12,688"
141145	193	Земли сельскохозяйственного назначения № 203	457073,93	2208269,53	51° 9' 30,175"	40° 53' 12,613"
141146	194	Земли сельскохозяйственного назначения № 203	457080,13	2208276,70	51° 9' 30,377"	40° 53' 12,980"
141147	195	Земли сельскохозяйственного назначения № 203	457124,65	2208323,53	51° 9' 31,830"	40° 53' 15,371"
141148	196	Земли сельскохозяйственного назначения № 203	457360,61	2208550,53	51° 9' 39,525"	40° 53' 26,954"
141149	197	Земли сельскохозяйственного назначения № 203	457370,74	2208544,74	51° 9' 39,851"	40° 53' 26,652"
141150	198	Земли сельскохозяйственного назначения № 203	457372,09	2208546,07	51° 9' 39,895"	40° 53' 26,719"
141151	199	Земли сельскохозяйственного назначения № 203	457472,87	2208489,36	51° 9' 43,141"	40° 53' 23,759"
141152	200	Земли сельскохозяйственного назначения № 203	457721,66	2209061,28	51° 9' 51,339"	40° 53' 53,088"
141153	201	Земли сельскохозяйственного назначения № 203	457705,78	2209068,34	51° 9' 50,827"	40° 53' 53,458"

141154	202	Земли сельскохозяйственного назначения № 203	457714,79	2209088,51	51° 9' 51,124"	40° 53' 54,492"
141155	203	Земли сельскохозяйственного назначения № 203	458650,56	2217290,38	51° 10' 23,302"	41° 0' 56,278"
141156	204	Земли сельскохозяйственного назначения № 203	458595,00	2217285,62	51° 10' 21,503"	41° 0' 56,051"
141157	205	Земли сельскохозяйственного назначения № 203	458552,14	2217288,80	51° 10' 20,117"	41° 0' 56,229"
141158	206	Земли сельскохозяйственного назначения № 203	458510,86	2217314,20	51° 10' 18,786"	41° 0' 57,550"
141159	207	Земли сельскохозяйственного назначения № 203	458479,11	2217341,18	51° 10' 17,765"	41° 0' 58,949"
141160	208	Земли сельскохозяйственного назначения № 203	458448,95	2217341,18	51° 10' 16,789"	41° 0' 58,959"
141161	209	Земли сельскохозяйственного назначения № 203	458369,57	2217318,96	51° 10' 14,216"	41° 0' 57,841"
141162	210	Земли сельскохозяйственного назначения № 203	458372,75	2217368,17	51° 10' 14,329"	41° 1' 0,373"
141163	211	Земли сельскохозяйственного назначения № 203	458364,81	2217399,92	51° 10' 14,078"	41° 1' 2,010"
141164	212	Земли сельскохозяйственного назначения № 203	458242,57	2217377,70	51° 10' 10,118"	41° 1' 0,906"
141165	213	Земли сельскохозяйственного назначения № 203	458255,27	2217288,80	51° 10' 10,511"	41° 0' 56,326"
141166	214	Земли сельскохозяйственного назначения № 203	458520,39	2217001,46	51° 10' 19,030"	41° 0' 41,449"
141167	215	Земли сельскохозяйственного назначения № 203	458642,62	2217014,16	51° 10' 22,988"	41° 0' 42,063"
141168	216	Земли сельскохозяйственного назначения № 203	458633,10	2217234,82	51° 10' 22,725"	41° 0' 53,424"
141169	217	Земли сельскохозяйственного назначения № 203	458658,50	2217266,57	51° 10' 23,554"	41° 0' 55,050"
141170	218	Земли сельскохозяйственного назначения № 203	458650,56	2217290,38	51° 10' 23,302"	41° 0' 56,278"
141171	219	Земли сельскохозяйственного назначения № 203	461107,01	2203177,96	51° 11' 39,253"	40° 48' 48,737"
141172	220	Земли сельскохозяйственного назначения № 203	461130,00	2203175,00	51° 11' 39,996"	40° 48' 48,574"
141173	221	Земли сельскохозяйственного назначения № 203	461128,24	2203115,03	51° 11' 39,921"	40° 48' 45,486"
141174	222	Земли сельскохозяйственного назначения № 203	461126,00	2203039,00	51° 11' 39,827"	40° 48' 41,572"
141175	223	Земли сельскохозяйственного назначения № 203	461218,69	2203022,64	51° 11' 42,821"	40° 48' 40,687"
141176	224	Земли сельскохозяйственного назначения № 203	461228,00	2203021,00	51° 11' 43,122"	40° 48' 40,597"
141177	225	Земли сельскохозяйственного назначения № 203	461212,00	2202962,00	51° 11' 42,586"	40° 48' 37,567"
141178	226	Земли сельскохозяйственного назначения № 203	461210,48	2202955,06	51° 11' 42,535"	40° 48' 37,210"
141179	227	Земли сельскохозяйственного назначения № 203	461216,32	2202953,33	51° 11' 42,724"	40° 48' 37,118"
141180	228	Земли сельскохозяйственного назначения № 203	461277,37	2202935,25	51° 11' 44,694"	40° 48' 36,158"
141181	229	Земли сельскохозяйственного назначения № 203	461545,92	2202951,13	51° 11' 53,388"	40° 48' 36,849"
141182	230	Земли сельскохозяйственного назначения № 203	461535,34	2203383,72	51° 11' 53,173"	40° 48' 59,133"
141183	231	Земли сельскохозяйственного назначения № 203	461201,96	2203386,37	51° 11' 42,387"	40° 48' 59,425"
141184	232	Земли сельскохозяйственного назначения № 203	461200,64	2203271,27	51° 11' 42,310"	40° 48' 53,498"
141185	233	Земли сельскохозяйственного назначения № 203	461110,68	2203269,95	51° 11' 39,399"	40° 48' 53,472"
141186	234	Земли сельскохозяйственного назначения № 203	461107,01	2203177,96	51° 11' 39,253"	40° 48' 48,737"
141187	235	Земли сельскохозяйственного назначения № 203	461705,22	2211779,27	51° 12' 0,912"	40° 56' 11,438"
141188	236	Земли сельскохозяйственного назначения № 203	461541,70	2211762,86	51° 11' 55,617"	40° 56' 10,656"
141189	237	Земли сельскохозяйственного назначения № 203	461557,05	2211631,10	51° 11' 56,082"	40° 56' 3,864"
141190	238	Земли сельскохозяйственного назначения № 203	461591,71	2211646,71	51° 11' 57,207"	40° 56' 4,655"
141191	239	Земли сельскохозяйственного назначения № 203	461591,44	2211636,66	51° 11' 57,196"	40° 56' 4,137"
141192	240	Земли сельскохозяйственного назначения № 203	461595,15	2211634,01	51° 11' 57,315"	40° 56' 3,999"
141193	241	Земли сельскохозяйственного назначения № 203	461598,85	2211631,63	51° 11' 57,435"	40° 56' 3,875"
141194	242	Земли сельскохозяйственного назначения № 203	461601,50	2211627,40	51° 11' 57,519"	40° 56' 3,656"

141195	243	Земли сельскохозяйственного назначения № 203	461608,62	2211636,01	51° 11' 57,752"	40° 56' 4,097"
141196	244	Земли сельскохозяйственного назначения № 203	461613,64	2211637,47	51° 11' 57,915"	40° 56' 4,170"
141197	245	Земли сельскохозяйственного назначения № 203	461619,99	2211637,34	51° 11' 58,120"	40° 56' 4,161"
141198	246	Земли сельскохозяйственного назначения № 203	461625,68	2211633,50	51° 11' 58,303"	40° 56' 3,961"
141199	247	Земли сельскохозяйственного назначения № 203	461629,52	2211629,00	51° 11' 58,426"	40° 56' 3,728"
141200	248	Земли сельскохозяйственного назначения № 203	461629,78	2211622,12	51° 11' 58,433"	40° 56' 3,374"
141201	249	Земли сельскохозяйственного назначения № 203	461628,33	2211614,85	51° 11' 58,384"	40° 56' 2,999"
141202	250	Земли сельскохозяйственного назначения № 203	461624,62	2211611,41	51° 11' 58,264"	40° 56' 2,824"
141203	251	Земли сельскохозяйственного назначения № 203	461620,92	2211609,03	51° 11' 58,143"	40° 56' 2,702"
141204	252	Земли сельскохозяйственного назначения № 203	461615,10	2211608,23	51° 11' 57,955"	40° 56' 2,664"
141205	253	Земли сельскохозяйственного назначения № 203	461610,34	2211608,50	51° 11' 57,801"	40° 56' 2,679"
141206	254	Земли сельскохозяйственного назначения № 203	461605,97	2211609,42	51° 11' 57,660"	40° 56' 2,729"
141207	255	Земли сельскохозяйственного назначения № 203	461602,80	2211613,92	51° 11' 57,558"	40° 56' 2,961"
141208	256	Земли сельскохозяйственного назначения № 203	461601,08	2211616,70	51° 11' 57,503"	40° 56' 3,105"
141209	257	Земли сельскохозяйственного назначения № 203	461594,33	2211609,29	51° 11' 57,283"	40° 56' 2,726"
141210	258	Земли сельскохозяйственного назначения № 203	461596,18	2211574,76	51° 11' 57,334"	40° 56' 0,947"
141211	259	Земли сельскохозяйственного назначения № 203	461724,80	2211585,06	51° 12' 1,498"	40° 56' 1,428"
141212	260	Земли сельскохозяйственного назначения № 203	461705,22	2211779,27	51° 12' 0,912"	40° 56' 11,438"
141213	261	Земли сельскохозяйственного назначения № 203	462237,58	2190349,44	51° 12' 11,533"	40° 37' 47,482"
141214	262	Земли сельскохозяйственного назначения № 203	462003,91	2190329,18	51° 12' 3,965"	40° 37' 46,579"
141215	263	Земли сельскохозяйственного назначения № 203	461998,81	2190341,02	51° 12' 3,805"	40° 37' 47,191"
141216	264	Земли сельскохозяйственного назначения № 203	461891,67	2190333,04	51° 12' 0,335"	40° 37' 46,844"
141217	265	Земли сельскохозяйственного назначения № 203	461831,73	2190341,30	51° 11' 58,399"	40° 37' 47,306"
141218	266	Земли сельскохозяйственного назначения № 203	461824,79	2190404,75	51° 11' 58,198"	40° 37' 50,577"
141219	267	Земли сельскохозяйственного назначения № 203	461678,83	2190397,49	51° 11' 53,473"	40° 37' 50,291"
141220	268	Земли сельскохозяйственного назначения № 203	461573,40	2190381,05	51° 11' 50,056"	40° 37' 49,507"
141221	269	Земли сельскохозяйственного назначения № 203	461668,25	2189238,92	51° 11' 52,691"	40° 36' 50,634"
141222	270	Земли сельскохозяйственного назначения № 203	461721,87	2189092,16	51° 11' 54,370"	40° 36' 43,044"
141223	271	Земли сельскохозяйственного назначения № 203	461874,27	2189003,26	51° 11' 59,267"	40° 36' 38,373"
141224	272	Земли сельскохозяйственного назначения № 203	461973,05	2188986,33	51° 12' 2,456"	40° 36' 37,441"
141225	273	Земли сельскохозяйственного назначения № 203	461912,37	2189459,05	51° 12' 0,674"	40° 37' 1,822"
141226	274	Земли сельскохозяйственного назначения № 203	461936,36	2189830,17	51° 12' 1,591"	40° 37' 20,920"
141227	275	Земли сельскохозяйственного назначения № 203	462291,96	2189875,33	51° 12' 13,114"	40° 37' 23,032"
141228	276	Земли сельскохозяйственного назначения № 203	462237,58	2190349,44	51° 12' 11,533"	40° 37' 47,482"
141229	277	Земли сельскохозяйственного назначения № 203	461880,96	2189484,24	51° 11' 59,667"	40° 37' 3,139"
141230	278	Земли сельскохозяйственного назначения № 203	461887,46	2189435,83	51° 11' 59,859"	40° 37' 0,642"
141231	279	Земли сельскохозяйственного назначения № 203	461769,28	2189419,95	51° 11' 56,029"	40° 36' 59,896"
141232	280	Земли сельскохозяйственного назначения № 203	461762,78	2189468,37	51° 11' 55,837"	40° 37' 2,393"
141233	281	Земли сельскохозяйственного назначения № 203	461880,96	2189484,24	51° 11' 59,667"	40° 37' 3,139"
141234	282	Земли сельскохозяйственного назначения № 203	462794,64	2181895,94	51° 12' 26,155"	40° 30' 31,737"
141235	283	Земли сельскохозяйственного назначения № 203	462712,00	2181939,30	51° 12' 23,500"	40° 30' 34,027"

141236	284	Земли сельскохозяйственного назначения № 203	462745,05	2182011,33	51° 12' 24,601"	40° 30' 37,714"
141237	285	Земли сельскохозяйственного назначения № 203	462708,42	2182038,88	51° 12' 23,427"	40° 30' 39,158"
141238	286	Земли сельскохозяйственного назначения № 203	462746,72	2182100,04	51° 12' 24,693"	40° 30' 42,282"
141239	287	Земли сельскохозяйственного назначения № 203	462708,44	2182130,07	51° 12' 23,467"	40° 30' 43,855"
141240	288	Земли сельскохозяйственного назначения № 203	462628,77	2182003,19	51° 12' 20,835"	40° 30' 37,374"
141241	289	Земли сельскохозяйственного назначения № 203	462578,87	2182032,23	51° 12' 19,233"	40° 30' 38,904"
141242	290	Земли сельскохозяйственного назначения № 203	462517,56	2181904,93	51° 12' 17,195"	40° 30' 32,389"
141243	291	Земли сельскохозяйственного назначения № 203	462624,05	2181849,31	51° 12' 20,616"	40° 30' 29,452"
141244	292	Земли сельскохозяйственного назначения № 203	462654,52	2181914,00	51° 12' 21,630"	40° 30' 32,763"
141245	293	Земли сельскохозяйственного назначения № 203	462656,63	2181914,09	51° 12' 21,698"	40° 30' 32,766"
141246	294	Земли сельскохозяйственного назначения № 203	462656,77	2181910,77	51° 12' 21,701"	40° 30' 32,595"
141247	295	Земли сельскохозяйственного назначения № 203	462652,90	2181903,05	51° 12' 21,573"	40° 30' 32,200"
141248	296	Земли сельскохозяйственного назначения № 203	462653,07	2181853;79	51° 12' 21,557"	40° 30' 29,663"
141249	297	Земли сельскохозяйственного назначения № 203	462714,95	2181825,04	51° 12' 23,547"	40° 30' 28,140"
141250	298	Земли сельскохозяйственного назначения № 203	462730,99	2181858,69	51° 12' 24,080"	40° 30' 29,862"
141251	299	Земли сельскохозяйственного назначения № 203	462765,66	2181840,56	51° 12' 25,194"	40° 30' 28,905"
141252	300	Земли сельскохозяйственного назначения № 203	462794,64	2181895,94	51° 12' 26,155"	40° 30' 31,737"
141253	301	Земли сельскохозяйственного назначения № 203	462804,37	2180852,64	51° 12' 26,019"	40° 29' 37,995"
141254	302	Земли сельскохозяйственного назначения № 203	462804,86	2180853,59	51° 12' 26,035"	40° 29' 38,044"
141255	303	Земли сельскохозяйственного назначения № 203	462802,03	2180874,76	51° 12' 25,953"	40° 29' 39,136"
141256	304	Земли сельскохозяйственного назначения № 203	462811,91	2180901,57	51° 12' 26,285"	40° 29' 40,510"
141257	305	Земли сельскохозяйственного назначения № 203	462818,97	2180908,62	51° 12' 26,516"	40° 29' 40,868"
141258	306	Земли сельскохозяйственного назначения № 203	462844,37	2180919,91	51° 12' 27,343"	40° 29' 41,432"
141259	307	Земли сельскохозяйственного назначения № 203	462868,36	2180925,56	51° 12' 28,121"	40° 29' 41,706"
141260	308	Земли сельскохозяйственного назначения № 203	462881,06	2180935,43	51° 12' 28,536"	40° 29' 42,206"
141261	309	Земли сельскохозяйственного назначения № 203	462897,99	2180943,90	51° 12' 29,088"	40° 29' 42,631"
141262	310	Земли сельскохозяйственного назначения № 203	462919,48	2180942,68	51° 12' 29,783"	40° 29' 42,553"
141263	311	Земли сельскохозяйственного назначения № 203	462952,78	2180943,77	51° 12' 30,860"	40° 29' 42,586"
141264	312	Земли сельскохозяйственного назначения № 203	462997,23	2180948,00	51° 12' 32,300"	40° 29' 42,773"
141265	313	Земли сельскохозяйственного назначения № 203	463041,15	2180958,05	51° 12' 33,726"	40° 29' 43,261"
141266	314	Земли сельскохозяйственного назначения № 203	463076,60	2180968,11	51° 12' 34,877"	40° 29' 43,754"
141267	315	Земли сельскохозяйственного назначения № 203	463116,82	2180991,92	51° 12' 36,189"	40° 29' 44,953"
141268	316	Земли сельскохозяйственного назначения № 203	463179,26	2181003,03	51° 12' 38,214"	40° 29' 45,482"
141269	317	Земли сельскохозяйственного назначения № 203	463214,71	2180992,98	51° 12' 39,356"	40° 29' 44,939"
141270	318	Земли сельскохозяйственного назначения № 203	463227,94	2180980,28	51° 12' 39,779"	40° 29' 44,276"
141271	319	Земли сельскохозяйственного назначения № 203	463246,46	2180950,64	51° 12' 40,365"	40° 29' 42,737"
141272	320	Земли сельскохозяйственного назначения № 203	463270,81	2180905,67	51° 12' 41,133"	40° 29' 40,403"
141273	321	Земли сельскохозяйственного назначения № 203	463295,15	2180879,74	51° 12' 41,909"	40° 29' 39,051"
141274	322	Земли сельскохозяйственного назначения № 203	463329,01	2180874,44	51° 12' 43,003"	40° 29' 38,754"
141275	323	Земли сельскохозяйственного назначения № 203	463358,12	2180881,32	51° 12' 43,947"	40° 29' 39,089"
141276	324	Земли сельскохозяйственного назначения № 203	463452,84	2180917,84	51° 12' 47,028"	40° 29' 40,904"

141277	325	Земли сельскохозяйственного назначения № 203	463520,04	2180945,35	51° 12' 49,214"	40° 29' 42,275"
141278	326	Земли сельскохозяйственного назначения № 203	463549,15	2180968,64	51° 12' 50,166"	40° 29' 43,454"
141279	327	Земли сельскохозяйственного назначения № 203	463603,05	2181025,16	51° 12' 51,934"	40° 29' 46,329"
141280	328	Земли сельскохозяйственного назначения № 203	463626,16	2181043,72	51° 12' 52,690"	40° 29' 47,268"
141281	329	Земли сельскохозяйственного назначения № 203	463609,29	2181112,12	51° 12' 52,174"	40° 29' 50,804"
141282	330	Земли сельскохозяйственного назначения № 203	463612,52	2181145,98	51° 12' 52,293"	40° 29' 52,546"
141283	331	Земли сельскохозяйственного назначения № 203	463622,14	2181170,15	51° 12' 52,615"	40° 29' 53,784"
141284	332	Земли сельскохозяйственного назначения № 203	463625,44	2181188,36	51° 12' 52,730"	40° 29' 54,720"
141285	333	Земли сельскохозяйственного назначения № 203	463640,50	2181223,97	51° 12' 53,232"	40° 29' 56,544"
141286	334	Земли сельскохозяйственного назначения № 203	463585,51	2181220,81	51° 12' 51,452"	40° 29' 56,419"
141287	335	Земли сельскохозяйственного назначения № 203	463507,69	2181172,85	51° 12' 48,913"	40° 29' 54,002"
141288	336	Земли сельскохозяйственного назначения № 203	463352,94	2181211,76	51° 12' 43,924"	40° 29' 56,113"
141289	337	Земли сельскохозяйственного назначения № 203	463193,67	2181235,29	51° 12' 38,781"	40° 29' 57,435"
141290	338	Земли сельскохозяйственного назначения № 203	463142,91	2181329,55	51° 12' 37,179"	40° 30' 2,325"
141291	339	Земли сельскохозяйственного назначения № 203	463177,38	2181426,24	51° 12' 38,336"	40° 30' 7,282"
141292	340	Земли сельскохозяйственного назначения № 203	463081,45	2181347,51	51° 12' 35,199"	40° 30' 3,293"
141293	341	Земли сельскохозяйственного назначения № 203	462866,06	2181252,49	51° 12' 28,189"	40° 29' 58,547"
141294	342	Земли сельскохозяйственного назначения № 203	462731,22	2181171,04	51° 12' 23,791"	40° 29' 54,445"
141295	343	Земли сельскохозяйственного назначения № 203	462654,30	2181123,08	51° 12' 21,282"	40° 29' 52,028"
141296	344	Земли сельскохозяйственного назначения № 203	462570,14	2181105,88	51° 12' 18,551"	40° 29' 51,200"
141297	345	Земли сельскохозяйственного назначения № 203	462570,86	2180869,86	51° 12' 18,472"	40° 29' 39,044"
141298	346	Земли сельскохозяйственного назначения № 203	462567,42	2180847,06	51° 12' 18,351"	40° 29' 37,872"
141299	347	Земли сельскохозяйственного назначения № 203	462723,98	2180837,10	51° 12' 23,412"	40° 29' 37,250"
141300	348	Земли сельскохозяйственного назначения № 203	462804,37	2180852,64	51° 12' 26,019"	40° 29' 37,995"
141301	349	Земли сельскохозяйственного назначения № 203	465175,74	2182709,96	51° 13' 43,540"	40° 31' 12,056"
141302	350	Земли сельскохозяйственного назначения № 203	465172,48	2182716,80	51° 13' 43,437"	40° 31' 12,411"
141303	351	Земли сельскохозяйственного назначения № 203	465176,27	2182724,47	51° 13' 43,563"	40° 31' 12,803"
141304	352	Земли сельскохозяйственного назначения № 203	465176,66	2182725,78	51° 13' 43,576"	40° 31' 12,871"
141305	353	Земли сельскохозяйственного назначения № 203	465176,51	2182727,14	51° 13' 43,572"	40° 31' 12,941"
141306	354	Земли сельскохозяйственного назначения № 203	465134,97	2182803,31	51° 13' 42,260"	40° 31' 16,894"
141307	355	Земли сельскохозяйственного назначения № 203	465091,57	2182880,80	51° 13' 40,889"	40° 31' 20,916"
141308	356	Земли сельскохозяйственного назначения № 203	465059,48	2182950,92	51° 13' 39,881"	40° 31' 24,551"
141309	357	Земли сельскохозяйственного назначения № 203	465025,57	2183031,56	51° 13' 38,818"	40° 31' 28,729"
141310	358	Земли сельскохозяйственного назначения № 203	465006,87	2183081,22	51° 13' 38,233"	40° 31' 31,300"
141311	359	Земли сельскохозяйственного назначения № 203	465000,91	2183097,56	51° 13' 38,048"	40° 31' 32,146"
141312	360	Земли сельскохозяйственного назначения № 203	465000,81	2183097,02	51° 13' 38,044"	40° 31' 32,119"
141313	361	Земли сельскохозяйственного назначения № 203	464989,82	2183126,86	51° 13' 37,701"	40° 31' 33,664"
141314	362	Земли сельскохозяйственного назначения № 203	464989,33	2183128,45	51° 13' 37,686"	40° 31' 33,746"
141315	363	Земли сельскохозяйственного назначения № 203	464935,73	2182891,18	51° 13' 35,852"	40° 31' 21,556"
141316	364	Земли сельскохозяйственного назначения № 203	464814,99	2182346,10	51° 13' 31,714"	40° 30' 53,552"
141317	365	Земли сельскохозяйственного назначения № 203	464822,47	2182309,61	51° 13' 31,940"	40° 30' 51,666"

141318	366	Земли сельскохозяйственного назначения № 203	465120,99	2182640,43	51° 13' 41,739"	40° 31' 8,510"
141319	367	Земли сельскохозяйственного назначения № 203	465186,36	2182710,11	51° 13' 43,884"	40° 31' 12,057"
141320	368	Земли сельскохозяйственного назначения № 203	465184,79	2182710,32	51° 13' 43,833"	40° 31' 12,068"
141321	369	Земли сельскохозяйственного назначения № 203	465175,74	2182709,96	51° 13' 43,540"	40° 31' 12,056"
141322	370	Земли сельскохозяйственного назначения № 203	468786,98	2218644,00	51° 15' 51,562"	41° 2' 2,764"
141323	371	Земли сельскохозяйственного назначения № 203	468594,97	2218124,02	51° 15' 45,245"	41° 1' 36,008"
141324	372	Земли сельскохозяйственного назначения № 203	468606,74	2218127,05	51° 15' 45,627"	41° 1' 36,160"
141325	373	Земли сельскохозяйственного назначения № 203	468738,50	2218483,15	51° 15' 49,961"	41° 1' 54,483"
141326	374	Земли сельскохозяйственного назначения № 203	468995,90	2218379,33	51° 15' 58,269"	41° 1' 49,047"
141327	375	Земли сельскохозяйственного назначения № 203	469055,98	2218525,18	51° 16' 0,242"	41° 1' 56,551"
141328	376	Земли сельскохозяйственного назначения № 203	469256,77	2218705,51	51° 16' 6,775"	41° 2' 5,788"
141329	377	Земли сельскохозяйственного назначения № 203	469288,90	2218691,81	51° 16' 7,812"	41° 2' 5,072"
141330	378	Земли сельскохозяйственного назначения № 203	469459,05	2218701,14	51° 16' 13,319"	41° 2' 5,499"
141331	379	Земли сельскохозяйственного назначения № 203	469553,66	2218821,94	51° 16' 16,404"	41° 2' 11,701"
141332	380	Земли сельскохозяйственного назначения № 203	469578,62	2218875,89	51° 16' 17,223"	41° 2' 14,476"
141333	381	Земли сельскохозяйственного назначения № 203	469614,23	2219075,23	51° 16' 18,414"	41° 2' 24,747"
141334	382	Земли сельскохозяйственного назначения № 203	469255,38	2219225,00	51° 16' 6,832"	41° 2' 32,584"
141335	383	Земли сельскохозяйственного назначения № 203	468979,27	2219113,69	51° 15' 57,876"	41° 2' 26,928"
141336	384	Земли сельскохозяйственного назначения № 203	468961,27	2219103,42	51° 15' 57,292"	41° 2' 26,404"
141337	385	Земли сельскохозяйственного назначения № 203	468786,98	2218644,00	51° 15' 51,562"	41° 2' 2,764"
141338	386	Земли сельскохозяйственного назначения № 203	474245,60	2218845,84	51° 18' 48,226"	41° 2' 11,461"
141339	387	Земли сельскохозяйственного назначения № 203	474323,24	2218880,90	51° 18' 50,745"	41° 2' 13,246"
141340	388	Земли сельскохозяйственного назначения № 203	474348,11	2218912,55	51° 18' 51,556"	41° 2' 14,873"
141341	389	Земли сельскохозяйственного назначения № 203	474368,63	2218956,41	51° 18' 52,228"	41° 2' 17,131"
141342	390	Земли сельскохозяйственного назначения № 203	474392,91	2219022,53	51° 18' 53,027"	41° 2' 20,537"
141343	391	Земли сельскохозяйственного назначения № 203	474417,65	2219063,95	51° 18' 53,835"	41° 2' 22,668"
141344	392	Земли сельскохозяйственного назначения № 203	474556,26	2219090,46	51° 18' 58,326"	41° 2' 23,993"
141345	393	Земли сельскохозяйственного назначения № 203	474554,69	2219097,33	51° 18' 58,276"	41° 2' 24,349"
141346	394	Земли сельскохозяйственного назначения № 203	474563,54	2219099,93	51° 18' 58,563"	41° 2' 24,480"
141347	395	Земли сельскохозяйственного назначения № 203	474565,73	2219104,90	51° 18' 58,635"	41° 2' 24,736"
141348	396	Земли сельскохозяйственного назначения № 203	474566,82	2219107,50	51° 18' 58,671"	41° 2' 24,870"
141349	397	Земли сельскохозяйственного назначения № 203	474566,05	2219110,21	51° 18' 58,646"	41° 2' 25,010"
141350	398	Земли сельскохозяйственного назначения № 203	474464,73	2219371,26	51° 18' 55,419"	41° 2' 38,520"
141351	399	Земли сельскохозяйственного назначения № 203	474420,59	2219477,59	51° 18' 54,011"	41° 2' 44,024"
141352	400	Земли сельскохозяйственного назначения № 203	474420,38	2219477,85	51° 18' 54,004"	41° 2' 44,037"
141353	401	Земли сельскохозяйственного назначения № 203	474420,05	2219477,88	51° 18' 53,994"	41° 2' 44,039"
141354	402	Земли сельскохозяйственного назначения № 203	474407,97	2219475,12	51° 18' 53,602"	41° 2' 43,900"
141355	403	Земли сельскохозяйственного назначения № 203	474402,08	2219489,95	51° 18' 53,414"	41° 2' 44,668"
141356	404	Земли сельскохозяйственного назначения № 203	474408,25	2219492,49	51° 18' 53,615"	41° 2' 44,797"
141357	405	Земли сельскохозяйственного назначения № 203	474411,32	2219498,86	51° 18' 53,715"	41° 2' 45,125"
141358	406	Земли сельскохозяйственного назначения № 203	474411,56	2219499,42	51° 18' 53,723"	41° 2' 45,154"

141359	407	Земли сельскохозяйственного назначения № 203	474411,55	2219499,86	51° 18' 53,723"	41° 2' 45,177"
141360	408	Земли сельскохозяйственного назначения № 203	474344,37	2219660,43	51° 18' 51,580"	41° 2' 53,488"
141361	409	Земли сельскохозяйственного назначения № 203	474301,37	2219674,12	51° 18' 50,191"	41° 2' 54,208"
141362	410	Земли сельскохозяйственного назначения № 203	473928,62	2219504,48	51° 18' 38,098"	41° 2' 45,564"
141363	411	Земли сельскохозяйственного назначения № 203	474092,72	2219027,13	51° 18' 43,315"	41° 2' 20,868"
141364	412	Земли сельскохозяйственного назначения № 203	474168,14	2218815,02	51° 18' 45,713"	41° 2' 9,894"
141365	413	Земли сельскохозяйственного назначения № 203	474245,60	2218845,84	51° 18' 48,226"	41° 2' 11,461"
141366	414	Земли сельскохозяйственного назначения № 203	457008,66	2184202,88	51° 9' 19,928"	40° 32' 34,369"
141367	415	Земли сельскохозяйственного назначения № 203	456770,42	2184099,11	51° 9' 12,177"	40° 32' 29,187"
141368	416	Земли сельскохозяйственного назначения № 203	456505,27	2183981,45	51° 9' 3,549"	40° 32' 23,309"
141369	417	Земли сельскохозяйственного назначения № 203	456571,75	2183847,54	51° 9' 5,645"	40° 32' 16,377"
141370	418	Земли сельскохозяйственного назначения № 203	456602,84	2183867,41	51° 9' 6,659"	40° 32' 17,378"
141371	419	Земли сельскохозяйственного назначения № 203	456620,03	2183839,67	51° 9' 7,203"	40° 32' 15,940"
141372	420	Земли сельскохозяйственного назначения № 203	456726,02	2183894,36	51° 9' 10,655"	40° 32' 18,683"
141373	421	Земли сельскохозяйственного назначения № 203	456784,24	2183823,89	51° 9' 12,510"	40° 32' 15,019"
141374	422	Земли сельскохозяйственного назначения № 203	456950,10	2183894,57	51° 9' 17,906"	40° 32' 18,546"
141375	423	Земли сельскохозяйственного назначения № 203	456977,60	2183933,88	51° 9' 18,812"	40° 32' 20,550"
141376	424	Земли сельскохозяйственного назначения № 203	456962,34	2184020,12	51° 9' 18,354"	40° 32' 24,997"
141377	425	Земли сельскохозяйственного назначения № 203	457029,35	2184081,96	51° 9' 20,547"	40° 32' 28,134"
141378	426	Земли сельскохозяйственного назначения № 203	457243,17	2184011,72	51° 9' 27,436"	40° 32' 24,380"
141379	427	Земли сельскохозяйственного назначения № 203	457272,71	2184017,16	51° 9' 28,394"	40° 32' 24,640"
141380	428	Земли сельскохозяйственного назначения № 203	457307,38	2184098,94	51° 9' 29,550"	40° 32' 28,825"
141381	429	Земли сельскохозяйственного назначения № 203	457374,59	2184059,94	51° 9' 31,708"	40° 32' 26,774"
141382	430	Земли сельскохозяйственного назначения № 203	457454,19	2184048,21	51° 9' 34,279"	40° 32' 26,118"
141383	431	Земли сельскохозяйственного назначения № 203	457480,67	2184022,26	51° 9' 35,125"	40° 32' 24,765"
141384	432	Земли сельскохозяйственного назначения № 203	457485,29	2183984,19	51° 9' 35,258"	40° 32' 22,803"
141385	433	Земли сельскохозяйственного назначения № 203	457495,57	2183971,61	51° 9' 35,586"	40° 32' 22,149"
141386	434	Земли сельскохозяйственного назначения № 203	457527,50	2183991,50	51° 9' 36,627"	40° 32' 23,152"
141387	435	Земли сельскохозяйственного назначения № 203	457643,75	2183952,24	51° 9' 40,372"	40° 32' 21,055"
141388	436	Земли сельскохозяйственного назначения № 203	457732,85	2184168,57	51° 9' 43,344"	40° 32' 32,127"
141389	437	Земли сельскохозяйственного назначения № 203	457708,38	2184163,19	51° 9' 42,550"	40° 32' 31,867"
141390	438	Земли сельскохозяйственного назначения № 203	457524,84	2184167,71	51° 9' 36,614"	40° 32' 32,220"
141391	439	Земли сельскохозяйственного назначения № 203	457119,13	2184233,05	51° 9' 23,515"	40° 32' 35,849"
141392	440	Земли сельскохозяйственного назначения № 203	457067,61	2184226,48	51° 9' 21,845"	40° 32' 35,545"
141393	441	Земли сельскохозяйственного назначения № 203	457008,66	2184202,88	51° 9' 19,928"	40° 32' 34,369"
141394	442	Земли сельскохозяйственного назначения № 203	459507,78	2193287,94	51° 10' 44,287"	40° 40' 20,374"
141395	443	Земли сельскохозяйственного назначения № 203	459507,45	2193302,33	51° 10' 44,281"	40° 40' 21,115"
141396	444	Земли сельскохозяйственного назначения № 203	459512,94	2193306,50	51° 10' 44,460"	40° 40' 21,327"
141397	445	Земли сельскохозяйственного назначения № 203	459514,36	2193309,58	51° 10' 44,507"	40° 40' 21,485"
141398	446	Земли сельскохозяйственного назначения № 203	459513,77	2193385,41	51° 10' 44,515"	40° 40' 25,388"
141399	447	Земли сельскохозяйственного назначения № 203	459513,77	2193496,13	51° 10' 44,555"	40° 40' 31,088"

141400	448	Земли сельскохозяйственного назначения № 203	459511,51	2193498,99	51° 10' 44,482"	40° 40' 31,236"
141401	449	Земли сельскохозяйственного назначения № 203	459505,28	2193502,57	51° 10' 44,282"	40° 40' 31,424"
141402	450	Земли сельскохозяйственного назначения № 203	459509,71	2193512,75	51° 10' 44,429"	40° 40' 31,946"
141403	451	Земли сельскохозяйственного назначения № 203	459504,50	2193514,85	51° 10' 44,261"	40° 40' 32,057"
141404	452	Земли сельскохозяйственного назначения № 203	459092,93	2193747,89	51° 10' 31,027"	40° 40' 44,284"
141405	453	Земли сельскохозяйственного назначения № 203	458890,18	2193862,86	51° 10' 24,508"	40° 40' 50,316"
141406	454	Земли сельскохозяйственного назначения № 203	458886,12	2193976,92	51° 10' 24,417"	40° 40' 56,189"
141407	455	Земли сельскохозяйственного назначения № 203	458793,74	2193948,17	51° 10' 21,418"	40° 40' 54,761"
141408	456	Земли сельскохозяйственного назначения № 203	458824,65	2193844,32	51° 10' 22,381"	40° 40' 49,399"
141409	457	Земли сельскохозяйственного назначения № 203	458131,59	2193613,27	51° 9' 59,875"	40° 40' 37,898"
141410	458	Земли сельскохозяйственного назначения № 203	458171,28	2193447,38	51° 10' 1,100"	40° 40' 29,338"
141411	459	Земли сельскохозяйственного назначения № 203	458256,84	2193443,02	51° 10' 3,867"	40° 40' 29,065"
141412	460	Земли сельскохозяйственного назначения № 203	458269,84	2193425,48	51° 10' 4,282"	40° 40' 28,155"
141413	461	Земли сельскохозяйственного назначения № 203	458275,26	2193405,26	51° 10' 4,450"	40° 40' 27,112"
141414	462	Земли сельскохозяйственного назначения № 203	458227,08	2193351,82	51° 10' 2,872"	40° 40' 24,389"
141415	463	Земли сельскохозяйственного назначения № 203	458228,21	2193285,76	51° 10' 2,885"	40° 40' 20,988"
141416	464	Земли сельскохозяйственного назначения № 203	458196,20	2193276,69	51° 10' 1,846"	40° 40' 20,540"
141417	465	Земли сельскохозяйственного назначения № 203	458146,88	2193290,19	51° 10' 0,255"	40° 40' 21,263"
141418	466	Земли сельскохозяйственного назначения № 203	458135,75	2193307,65	51° 9' 59,901"	40° 40' 22,167"
141419	467	Земли сельскохозяйственного назначения № 203	458006,34	2193278,70	51° 9' 55,704"	40° 40' 20,751"
141420	468	Земли сельскохозяйственного назначения № 203	457715,84	2193244,30	51° 9' 46,292"	40° 40' 19,146"
141421	469	Земли сельскохозяйственного назначения № 203	457757,94	2193093,20	51° 9' 47,600"	40° 40' 11,346"
141422	470	Земли сельскохозяйственного назначения № 203	457926,79	2193129,93	51° 9' 53,077"	40° 40' 13,140"
141423	471	Земли сельскохозяйственного назначения № 203	457965,21	2192984,01	51° 9' 54,268"	40° 40' 5,609"
141424	472	Земли сельскохозяйственного назначения № 203	458034,45	2192999,96	51° 9' 56,514"	40° 40' 6,391"
141425	473	Земли сельскохозяйственного назначения № 203	458234,92	2193039,46	51° 10' 3,014"	40° 40' 8,309"
141426	474	Земли сельскохозяйственного назначения № 203	458240,65	2193015,17	51° 10' 3,191"	40° 40' 7,056"
141427	475	Земли сельскохозяйственного назначения № 203	458251,91	2193019,17	51° 10' 3,556"	40° 40' 7,255"
141428	476	Земли сельскохозяйственного назначения № 203	458255,30	2193015,67	51° 10' 3,665"	40° 40' 7,073"
141429	477	Земли сельскохозяйственного назначения № 203	458258,28	2193014,18	51° 10' 3,761"	40° 40' 6,995"
141430	478	Земли сельскохозяйственного назначения № 203	458262,76	2193015,20	51° 10' 3,906"	40° 40' 7,045"
141431	479	Земли сельскохозяйственного назначения № 203	458380,81	2193050,75	51° 10' 7,738"	40° 40' 8,807"
141432	480	Земли сельскохозяйственного назначения № 203	458400,24	2193055,61	51° 10' 8,369"	40° 40' 9,046"
141433	481	Земли сельскохозяйственного назначения № 203	458540,90	2193091,19	51° 10' 12,933"	40° 40' 10,797"
141434	482	Земли сельскохозяйственного назначения № 203	458542,50	2193095,71	51° 10' 12,986"	40° 40' 11,029"
141435	483	Земли сельскохозяйственного назначения № 203	458550,24	2193098,41	51° 10' 13,237"	40° 40' 11,163"
141436	484	Земли сельскохозяйственного назначения № 203	458552,05	2193095,46	51° 10' 13,295"	40° 40' 11,011"
141437	485	Земли сельскохозяйственного назначения № 203	458556,04	2193092,56	51° 10' 13,423"	40° 40' 10,859"
141438	486	Земли сельскохозяйственного назначения № 203	458563,62	2193094,81	51° 10' 13,669"	40° 40' 10,971"
141439	487	Земли сельскохозяйственного назначения № 203	458571,05	2193101,64	51° 10' 13,912"	40° 40' 11,318"
141440	488	Земли сельскохозяйственного назначения № 203	458607,49	2193113,61	51° 10' 15,095"	40° 40' 11,913"

141441	489	Земли сельскохозяйственного назначения № 203	458610,67	2193118,86	51° 10' 15,200"	40° 40' 12,182"
141442	490	Земли сельскохозяйственного назначения № 203	458618,93	2193119,95	51° 10' 15,468"	40° 40' 12,233"
141443	491	Земли сельскохозяйственного назначения № 203	458665,07	2193131,90	51° 10' 16,965"	40° 40' 12,822"
141444	492	Земли сельскохозяйственного назначения № 203	458697,99	2193140,42	51° 10' 18,033"	40° 40' 13,242"
141445	493	Земли сельскохозяйственного назначения № 203	458735,76	2193149,49	51° 10' 19,258"	40° 40' 13,687"
141446	494	Земли сельскохозяйственного назначения № 203	458776,73	2193156,58	51° 10' 20,586"	40° 40' 14,028"
141447	495	Земли сельскохозяйственного назначения № 203	458859,05	2193173,85	51° 10' 23,256"	40° 40' 14,871"
141448	496	Земли сельскохозяйственного назначения № 203	458884,47	2193181,45	51° 10' 24,081"	40° 40' 15,247"
141449	497	Земли сельскохозяйственного назначения № 203	458912,77	2193193,89	51° 10' 25,001"	40° 40' 15,871"
141450	498	Земли сельскохозяйственного назначения № 203	458913,37	2193195,93	51° 10' 25,021"	40° 40' 15,976"
141451	499	Земли сельскохозяйственного назначения № 203	458918,40	2193198,11	51° 10' 25,185"	40° 40' 16,085"
141452	500	Земли сельскохозяйственного назначения № 203	458920,13	2193196,76	51° 10' 25,240"	40° 40' 16,015"
141453	501	Земли сельскохозяйственного назначения № 203	458924,28	2193198,99	51° 10' 25,375"	40° 40' 16,127"
141454	502	Земли сельскохозяйственного назначения № 203	458971,81	2193223,50	51° 10' 26,922"	40° 40' 17,362"
141455	503	Земли сельскохозяйственного назначения № 203	458989,20	2193227,51	51° 10' 27,486"	40° 40' 17,558"
141456	504	Земли сельскохозяйственного назначения № 203	459003,83	2193227,68	51° 10' 27,960"	40° 40' 17,559"
141457	505	Земли сельскохозяйственного назначения № 203	459021,00	2193223,99	51° 10' 28,514"	40° 40' 17,359"
141458	506	Земли сельскохозяйственного назначения № 203	459052,29	2193217,83	51° 10' 29,524"	40° 40' 17,024"
141459	507	Земли сельскохозяйственного назначения № 203	459083,39	2193211,16	51° 10' 30,528"	40° 40' 16,663"
141460	508	Земли сельскохозяйственного назначения № 203	459137,28	2193198,39	51° 10' 32,267"	40° 40' 15,975"
141461	509	Земли сельскохозяйственного назначения № 203	459175,56	2193187,49	51° 10' 33,502"	40° 40' 15,393"
141462	510	Земли сельскохозяйственного назначения № 203	459192,87	2193182,46	51° 10' 34,060"	40° 40' 15,124"
141463	511	Земли сельскохозяйственного назначения № 203	459333,37	2193146,30	51° 10' 38,593"	40° 40' 13,183"
141464	512	Земли сельскохозяйственного назначения № 203	459439,01	2193118,61	51° 10' 42,001"	40° 40' 11,697"
141465	513	Земли сельскохозяйственного назначения № 203	459477,66	2193110,92	51° 10' 43,249"	40° 40' 11,279"
141466	514	Земли сельскохозяйственного назначения № 203	459488,31	2193112,57	51° 10' 43,594"	40° 40' 11,358"
141467	515	Земли сельскохозяйственного назначения № 203	459496,10	2193119,47	51° 10' 43,848"	40° 40' 11,709"
141468	516	Земли сельскохозяйственного назначения № 203	459503,79	2193137,60	51° 10' 44,104"	40° 40' 12,638"
141469	517	Земли сельскохозяйственного назначения № 203	459507,40	2193155,37	51° 10' 44,227"	40° 40' 13,551"
141470	518	Земли сельскохозяйственного назначения № 203	459512,93	2193193,43	51° 10' 44,419"	40° 40' 15,507"
141471	519	Земли сельскохозяйственного назначения № 203	459516,18	2193237,79	51° 10' 44,540"	40° 40' 17,788"
141472	520	Земли сельскохозяйственного назначения № 203	459514,73	2193284,14	51° 10' 44,510"	40° 40' 20,175"
141473	521	Земли сельскохозяйственного назначения № 203	459514,22	2193285,53	51° 10' 44,494"	40° 40' 20,247"
141474	522	Земли сельскохозяйственного назначения № 203	459513,04	2193286,90	51° 10' 44,456"	40° 40' 20,318"
141475	523	Земли сельскохозяйственного назначения № 203	459511,63	2193287,60	51° 10' 44,411"	40° 40' 20,355"
141476	524	Земли сельскохозяйственного назначения № 203	459507,78	2193287,94	51° 10' 44,287"	40° 40' 20,374"
141477	525	Земли сельскохозяйственного назначения № 203	457364,82	2191619,87	51° 9' 34,347"	40° 38' 55,761"
141478	526	Земли сельскохозяйственного назначения № 203	457329,18	2191551,30	51° 9' 33,168"	40° 38' 52,254"
141479	527	Земли сельскохозяйственного назначения № 203	456279,22	2191058,45	51° 8' 59,015"	40° 38' 27,513"
141480	528	Земли сельскохозяйственного назначения № 203	456261,58	2191050,44	51° 8' 58,441"	40° 38' 27,112"
141481	529	Земли сельскохозяйственного назначения № 203	456256,24	2191063,29	51° 8' 58,273"	40° 38' 27,776"

141482	530	Земли сельскохозяйственного назначения № 203	456115,35	2190995,01	51° 8' 53,689"	40° 38' 24,346"
141483	531	Земли сельскохозяйственного назначения № 203	456105,22	2190968,80	51° 8' 53,352"	40° 38' 23,004"
141484	532	Земли сельскохозяйственного назначения № 203	456118,24	2190931,78	51° 8' 53,759"	40° 38' 21,092"
141485	533	Земли сельскохозяйственного назначения № 203	456122,09	2190902,75	51° 8' 53,873"	40° 38' 19,596"
141486	534	Земли сельскохозяйственного назначения № 203	456106,03	2190871,38	51° 8' 53,342"	40° 38' 17,992"
141487	535	Земли сельскохозяйственного назначения № 203	456081,89	2190846,51	51° 8' 52,552"	40° 38' 16,727"
141488	536	Земли сельскохозяйственного назначения № 203	456064,65	2190809,28	51° 8' 51,980"	40° 38' 14,822"
141489	537	Земли сельскохозяйственного назначения № 203	456075,41	2190767,99	51° 8' 52,313"	40° 38' 12,692"
141490	538	Земли сельскохозяйственного назначения № 203	456123,37	2190697,69	51° 8' 53,838"	40° 38' 9,047"
141491	539	Земли сельскохозяйственного назначения № 203	456213,75	2190738,80	51° 8' 56,778"	40° 38' 11,108"
141492	540	Земли сельскохозяйственного назначения № 203	456271,08	2190797,55	51° 8' 58,655"	40° 38' 14,097"
141493	541	Земли сельскохозяйственного назначения № 203	456297,24	2190818,01	51° 8' 59,509"	40° 38' 15,134"
141494	542	Земли сельскохозяйственного назначения № 203	456326,84	2190818,15	51° 9' 0,467"	40° 38' 15,123"
141495	543	Земли сельскохозяйственного назначения № 203	456349,66	2190824,19	51° 9' 1,207"	40° 38' 15,421"
141496	544	Земли сельскохозяйственного назначения № 203	456358,06	2190842,87	51° 9' 1,486"	40° 38' 16,377"
141497	545	Земли сельскохозяйственного назначения № 203	456371,57	2190851,41	51° 9' 1,926"	40° 38' 16,808"
141498	546	Земли сельскохозяйственного назначения № 203	456394,34	2190873,56	51° 9' 2,671"	40° 38' 17,934"
141499	547	Земли сельскохозяйственного назначения № 203	456414,68	2190861,79	51° 9' 3,325"	40° 38' 17,316"
141500	548	Земли сельскохозяйственного назначения № 203	456477,27	2190863,78	51° 9' 5,351"	40° 38' 17,382"
141501	549	Земли сельскохозяйственного назначения № 203	456518,78	2190844,49	51° 9' 6,687"	40° 38' 16,365"
141502	550	Земли сельскохозяйственного назначения № 203	456562,75	2190847,24	51° 9' 8,110"	40° 38' 16,480"
141503	551	Земли сельскохозяйственного назначения № 203	456606,75	2190844,06	51° 9' 9,533"	40° 38' 16,291"
141504	552	Земли сельскохозяйственного назначения № 203	456626,13	2190867,03	51° 9' 10,168"	40° 38' 17,461"
141505	553	Земли сельскохозяйственного назначения № 203	456635,49	2190850,97	51° 9' 10,465"	40° 38' 16,629"
141506	554	Земли сельскохозяйственного назначения № 203	456647,32	2190853,57	51° 9' 10,849"	40° 38' 16,756"
141507	555	Земли сельскохозяйственного назначения № 203	456732,37	2190927,22	51° 9' 13,628"	40° 38' 20,495"
141508	556	Земли сельскохозяйственного назначения № 203	456805,94	2190980,59	51° 9' 16,028"	40° 38' 23,197"
141509	557	Земли сельскохозяйственного назначения № 203	456827,03	2190999,34	51° 9' 16,718"	40° 38' 24,149"
141510	558	Земли сельскохозяйственного назначения № 203	456881,16	2191000,44	51° 9' 18,469"	40° 38' 24,174"
141511	559	Земли сельскохозяйственного назначения № 203	456907,18	2191062,44	51° 9' 19,334"	40° 38' 27,349"
141512	560	Земли сельскохозяйственного назначения № 203	456918,98	2191077,74	51° 9' 19,722"	40° 38' 28,129"
141513	561	Земли сельскохозяйственного назначения № 203	456940,17	2191064,28	51° 9' 20,402"	40° 38' 27,424"
141514	562	Земли сельскохозяйственного назначения № 203	456961,32	2191061,84	51° 9' 21,086"	40° 38' 27,286"
141515	563	Земли сельскохозяйственного назначения № 203	456991,78	2191059,44	51° 9' 22,070"	40° 38' 27,144"
141516	564	Земли сельскохозяйственного назначения № 203	457024,80	2191051,13	51° 9' 23,136"	40° 38' 26,697"
141517	565	Земли сельскохозяйственного назначения № 203	457077,17	2191074,26	51° 9' 24,839"	40° 38' 27,857"
141518	566	Земли сельскохозяйственного назначения № 203	457105,90	2191082,87	51° 9' 25,771"	40° 38' 28,283"
141519	567	Земли сельскохозяйственного назначения № 203	457131,29	2191080,44	51° 9' 26,592"	40° 38' 28,143"
141520	568	Земли сельскохозяйственного назначения № 203	457117,80	2191064,28	51° 9' 26,150"	40° 38' 27,319"
141521	569	Земли сельскохозяйственного назначения № 203	457111,09	2191046,45	51° 9' 25,926"	40° 38' 26,406"
141522	570	Земли сельскохозяйственного назначения № 203	457117,10	2191019,36	51° 9' 26,110"	40° 38' 25,008"

141523	571	Земли сельскохозяйственного назначения № 203	457158,60	2191004,30	51° 9' 27,447"	40° 38' 24,209"
141524	572	Земли сельскохозяйственного назначения № 203	457210,28	2190979,13	51° 9' 29,110"	40° 38' 22,883"
141525	573	Земли сельскохозяйственного назначения № 203	457255,11	2190980,18	51° 9' 30,561"	40° 38' 22,911"
141526	574	Земли сельскохозяйственного назначения № 203	457305,80	2190998,22	51° 9' 32,208"	40° 38' 23,809"
141527	575	Земли сельскохозяйственного назначения № 203	457329,61	2191002,86	51° 9' 32,980"	40° 38' 24,034"
141528	576	Земли сельскохозяйственного назначения № 203	457337,95	2190995,84	51° 9' 33,247"	40° 38' 23,668"
141529	577	Земли сельскохозяйственного назначения № 203	457346,44	2190987,41	51° 9' 33,519"	40° 38' 23,229"
141530	578	Земли сельскохозяйственного назначения № 203	457325,34	2190971,19	51° 9' 32,830"	40° 38' 22,407"
141531	579	Земли сельскохозяйственного назначения № 203	457259,44	2190948,86	51° 9' 30,690"	40° 38' 21,297"
141532	580	Земли сельскохозяйственного назначения № 203	457211,29	2190927,44	51° 9' 29,124"	40° 38' 20,223"
141533	581	Земли сельскохозяйственного назначения № 203	457185,92	2190926,48	51° 9' 28,302"	40° 38' 20,189"
141534	582	Земли сельскохозяйственного назначения № 203	457126,62	2190952,46	51° 9' 26,393"	40° 38' 21,561"
141535	583	Земли сельскохозяйственного назначения № 203	457090,23	2190959,06	51° 9' 25,218"	40° 38' 21,922"
141536	584	Земли сельскохозяйственного назначения № 203	457022,58	2190952,82	51° 9' 23,027"	40° 38' 21,641"
141537	585	Земли сельскохозяйственного назначения № 203	456935,74	2190937,91	51° 9' 20,212"	40° 38' 20,925"
141538	586	Земли сельскохозяйственного назначения № 203	456867,02	2190924,95	51° 9' 17,984"	40° 38' 20,299"
141539	587	Земли сельскохозяйственного назначения № 203	456840,84	2190912,12	51° 9' 17,132"	40° 38' 19,654"
141540	588	Земли сельскохозяйственного назначения № 203	456812,22	2190869,61	51° 9' 16,190"	40° 38' 17,484"
141541	589	Земли сельскохозяйственного назначения № 203	456792,80	2190856,80	51° 9' 15,557"	40° 38' 16,836"
141542	590	Земли сельскохозяйственного назначения № 203	456764,87	2190861,76	51° 9' 14,655"	40° 38' 17,108"
141543	591	Земли сельскохозяйственного назначения № 203	456803,25	2190764,48	51° 9' 15,861"	40° 38' 12,080"
141544	592	Земли сельскохозяйственного назначения № 203	456842,50	2190660,43	51° 9' 17,092"	40° 38' 6,704"
141545	593	Земли сельскохозяйственного назначения № 203	457097,75	2190723,51	51° 9' 25,374"	40° 38' 9,798"
141546	594	Земли сельскохозяйственного назначения № 203	457330,23	2190766,14	51° 9' 32,912"	40° 38' 11,854"
141547	595	Земли сельскохозяйственного назначения № 203	457382,68	2190765,54	51° 9' 34,609"	40° 38' 11,792"
141548	596	Земли сельскохозяйственного назначения № 203	457461,27	2190788,79	51° 9' 37,160"	40° 38' 12,941"
141549	597	Земли сельскохозяйственного назначения № 203	457703,87	2190841,64	51° 9' 45,029"	40° 38' 15,517"
141550	598	Земли сельскохозяйственного назначения № 203	457921,95	2190890,98	51° 9' 52,104"	40° 38' 17,927"
141551	599	Земли сельскохозяйственного назначения № 203	457979,41	2190909,05	51° 9' 53,969"	40° 38' 18,823"
141552	600	Земли сельскохозяйственного назначения № 203	458034,24	2190917,76	51° 9' 55,747"	40° 38' 19,239"
141553	601	Земли сельскохозяйственного назначения № 203	458025,75	2190967,74	51° 9' 55,491"	40° 38' 21,816"
141554	602	Земли сельскохозяйственного назначения № 203	457922,58	2191052,14	51° 9' 52,184"	40° 38' 26,220"
141555	603	Земли сельскохозяйственного назначения № 203	457810,52	2191132,17	51° 9' 48,588"	40° 38' 30,404"
141556	604	Земли сельскохозяйственного назначения № 203	457738,82	2191189,32	51° 9' 46,289"	40° 38' 33,387"
141557	605	Земли сельскохозяйственного назначения № 203	457598,37	2191158,01	51° 9' 41,733"	40° 38' 31,859"
141558	606	Земли сельскохозяйственного назначения № 203	457574,20	2191200,65	51° 9' 40,967"	40° 38' 34,067"
141559	607	Земли сельскохозяйственного назначения № 203	457539,19	2191277,13	51° 9' 39,862"	40° 38' 38,023"
141560	608	Земли сельскохозяйственного назначения № 203	457383,51	2191621,45	51° 9' 34,952"	40° 38' 55,831"
141561	609	Земли сельскохозяйственного назначения № 203	457367,86	2191612,33	51° 9' 34,442"	40° 38' 55,371"
141562	610	Земли сельскохозяйственного назначения № 203	457364,82	2191619,87	51° 9' 34,347"	40° 38' 55,761"
141563	611	Земли сельскохозяйственного назначения № 203	456380,87	2189797,25	51° 9' 1,832"	40° 37' 22,572"

141564	612	Земли сельскохозяйственного назначения № 203	456211,06	2189732,03	51° 8' 56,313"	40° 37' 19,319"
141565	613	Земли сельскохозяйственного назначения № 203	456227,87	2189694,30	51° 8' 56,842"	40° 37' 17,368"
141566	614	Земли сельскохозяйственного назначения № 203	456304,07	2189514,93	51° 8' 59,240"	40° 37' 8,095"
141567	615	Земли сельскохозяйственного назначения № 203	456330,35	2189461,41	51° 9' 0,070"	40° 37' 5,326"
141568	616	Земли сельскохозяйственного назначения № 203	456233,77	2189386,32	51° 8' 56,916"	40° 37' 1,522"
141569	617	Земли сельскохозяйственного назначения № 203	456203,39	2189374,68	51° 8' 55,929"	40° 37' 0,941"
141570	618	Земли сельскохозяйственного назначения № 203	456164,02	2189365,70	51° 8' 54,652"	40° 37' 0,503"
141571	619	Земли сельскохозяйственного назначения № 203	456131,96	2189340,13	51° 8' 53,605"	40° 36' 59,207"
141572	620	Земли сельскохозяйственного назначения № 203	456170,99	2189301,33	51° 8' 54,853"	40° 36' 57,188"
141573	621	Земли сельскохозяйственного назначения № 203	456222,67	2189277,00	51° 8' 56,515"	40° 36' 55,905"
141574	622	Земли сельскохозяйственного назначения № 203	456293,94	2189210,39	51° 8' 58,796"	40° 36' 52,435"
141575	623	Земли сельскохозяйственного назначения № 203	456331,91	2189239,38	51° 9' 0,035"	40° 36' 53,903"
141576	624	Земли сельскохозяйственного назначения № 203	456353,00	2189284,94	51° 9' 0,735"	40° 36' 56,234"
141577	625	Земли сельскохозяйственного назначения № 203	456564,65	2189353,82	51° 9' 7,609"	40° 36' 59,649"
141578	626	Земли сельскохозяйственного назначения № 203	456698,40	2189381,27	51° 9' 11,947"	40° 37' 0,980"
141579	627	Земли сельскохозяйственного назначения № 203	456958,96	2189427,10	51° 9' 20,395"	40° 37' 3,180"
141580	628	Земли сельскохозяйственного назначения № 203	457222,70	2189480,90	51° 9' 28,949"	40° 37' 5,789"
141581	629	Земли сельскохозяйственного назначения № 203	457268,35	2189489,59	51° 9' 30,429"	40° 37' 6,208"
141582	630	Земли сельскохозяйственного назначения № 203	457308,34	2189511,96	51° 9' 31,732"	40° 37' 7,335"
141583	631	Земли сельскохозяйственного назначения № 203	457216,92	2189701,21	51° 9' 28,846"	40° 37' 17,128"
141584	632	Земли сельскохозяйственного назначения № 203	457165,70	2189845,03	51° 9' 27,243"	40° 37' 24,558"
141585	633	Земли сельскохозяйственного назначения № 203	457094,18	2189991,30	51° 9' 24,984"	40° 37' 32,127"
141586	634	Земли сельскохозяйственного назначения № 203	457066,89	2190061,51	51° 9' 24,128"	40° 37' 35,756"
141587	635	Земли сельскохозяйственного назначения № 203	456743,32	2189934,56	51° 9' 13,611"	40° 37' 29,418"
141588	636	Земли сельскохозяйственного назначения № 203	456380,87	2189797,25	51° 9' 1,832"	40° 37' 22,572"
141589	637	Земли сельскохозяйственного назначения № 203	456468,14	2184314,85	51° 9' 2,486"	40° 32' 40,485"
141590	638	Земли сельскохозяйственного назначения № 203	456408,22	2184317,96	51° 9' 0,549"	40° 32' 40,684"
141591	639	Земли сельскохозяйственного назначения № 203	456408,85	2184275,96	51° 9' 0,552"	40° 32' 38,523"
141592	640	Земли сельскохозяйственного назначения № 203	456468,53	2184269,85	51° 9' 2,480"	40° 32' 38,170"
141593	641	Земли сельскохозяйственного назначения № 203	456468,14	2184314,85	51° 9' 2,486"	40° 32' 40,485"
141594	642	Земли сельскохозяйственного назначения № 203	458516,75	2194718,36	51° 10' 12,725"	40° 41' 34,556"
141595	643	Земли сельскохозяйственного назначения № 203	458220,88	2194618,28	51° 10' 3,118"	40° 41' 29,569"
141596	644	Земли сельскохозяйственного назначения № 203	458320,10	2194294,17	51° 10' 6,215"	40° 41' 12,833"
141597	645	Земли сельскохозяйственного назначения № 203	458607,24	2194391,34	51° 10' 15,539"	40° 41' 17,674"
141598	646	Земли сельскохозяйственного назначения № 203	458881,88	2194463,57	51° 10' 24,450"	40° 41' 21,239"
141599	647	Земли сельскохозяйственного назначения № 203	458848,54	2194623,11	51° 10' 23,427"	40° 41' 29,470"
141600	648	Земли сельскохозяйственного назначения № 203	458791,39	2194607,24	51° 10' 21,573"	40° 41' 28,684"
141601	649	Земли сельскохозяйственного назначения № 203	458769,17	2194787,42	51° 10' 20,916"	40° 41' 37,970"
141602	650	Земли сельскохозяйственного назначения № 203	458516,75	2194718,36	51° 10' 12,725"	40° 41' 34,556"
141603	651	Земли сельскохозяйственного назначения № 203	456607,73	2184364,26	51° 9' 7,023"	40° 32' 42,935"
141604	652	Земли сельскохозяйственного назначения № 203	456544,96	2184349,27	51° 9' 4,986"	40° 32' 42,205"

141605	653	Земли сельскохозяйственного назначения № 203	456558,70	2184263,46	51° 9' 5,395"	40° 32' 37,782"
141606	654	Земли сельскохозяйственного назначения № 203	456621,47	2184277,07	51° 9' 7,431"	40° 32' 38,441"
141607	655	Земли сельскохозяйственного назначения № 203	456607,73	2184364,26	51° 9' 7,023"	40° 32' 42,935"
141608	656	Земли сельскохозяйственного назначения № 203	456607,73	2184364,26	51° 9' 7,023"	40° 32' 42,935"
141609	657	Земли сельскохозяйственного назначения № 203	456544,96	2184349,27	51° 9' 4,986"	40° 32' 42,205"
141610	658	Земли сельскохозяйственного назначения № 203	456558,70	2184263,46	51° 9' 5,395"	40° 32' 37,782"
141611	659	Земли сельскохозяйственного назначения № 203	456621,47	2184277,07	51° 9' 7,431"	40° 32' 38,441"
141612	660	Земли сельскохозяйственного назначения № 203	456607,73	2184364,26	51° 9' 7,023"	40° 32' 42,935"
141613		**Земли сельскохозяйственного назначения № 203 Количество**		660		660
141614	1	Земли сельскохозяйственного назначения № 205	464556,19	2196142,27	51° 13' 28,623"	40° 42' 44,580"
141615	2	Земли сельскохозяйственного назначения № 205	464356,14	2196118,49	51° 13' 22,142"	40° 42' 43,463"
141616	3	Земли сельскохозяйственного назначения № 205	464358,47	2196105,13	51° 13' 22,213"	40° 42' 42,773"
141617	4	Земли сельскохозяйственного назначения № 205	464424,68	2195833,32	51° 13' 24,263"	40° 42' 28,732"
141618	5	Земли сельскохозяйственного назначения № 205	464458,14	2195797,79	51° 13' 25,333"	40° 42' 26,883"
141619	6	Земли сельскохозяйственного назначения № 205	464540,57	2195721,13	51° 13' 27,974"	40° 42' 22,888"
141620	7	Земли сельскохозяйственного назначения № 205	464776,57	2195551,80	51° 13' 35,552"	40° 42' 14,034"
141621	8	Земли сельскохозяйственного назначения № 205	464791,92	2195516,87	51° 13' 36,037"	40° 42' 12,226"
141622	9	Земли сельскохозяйственного назначения № 205	464801,59	2195476,87	51° 13' 36,336"	40° 42' 10,159"
141623	10	Земли сельскохозяйственного назначения № 205	464905,39	2195486,55	51° 13' 39,698"	40° 42' 10,601"
141624	11	Земли сельскохозяйственного назначения № 205	464941,15	2195489,89	51° 13' 40,856"	40° 42' 10,754"
141625	12	Земли сельскохозяйственного назначения № 205	464914,69	2195708,96	51° 13' 40,075"	40° 42' 22,057"
141626	13	Земли сельскохозяйственного назначения № 205	464889,12	2195724,87	51° 13' 39,253"	40° 42' 22,891"
141627	14	Земли сельскохозяйственного назначения № 205	464732,65	2195822,20	51° 13' 34,224"	40° 42' 27,992"
141628	15	Земли сельскохозяйственного назначения № 205	464653,89	2196131,15	51° 13' 31,780"	40° 42' 43,954"
141629	16	Земли сельскохозяйственного назначения № 205	464645,87	2196152,93	51° 13' 31,528"	40° 42' 45,081"
141630	17	Земли сельскохозяйственного назначения № 205	464556,19	2196142,27	51° 13' 28,623"	40° 42' 44,580"
141631	18	Земли сельскохозяйственного назначения № 205	468095,85	2202206,71	51° 15' 25,094"	40° 47' 55,370"
141632	19	Земли сельскохозяйственного назначения № 205	468097,54	2202164,37	51° 15' 25,136"	40° 47' 53,186"
141633	20	Земли сельскохозяйственного назначения № 205	468098,53	2202121,94	51° 15' 25,155"	40° 47' 50,998"
141634	21	Земли сельскохозяйственного назначения № 205	468093,67	2202053,38	51° 15' 24,977"	40° 47' 47,465"
141635	22	Земли сельскохозяйственного назначения № 205	468073,43	2202009,48	51° 15' 24,309"	40° 47' 45,211"
141636	23	Земли сельскохозяйственного назначения № 205	468071,28	2201989,01	51° 15' 24,234"	40° 47' 44,156"
141637	24	Земли сельскохозяйственного назначения № 205	468084,68	2201977,71	51° 15' 24,664"	40° 47' 43,567"
141638	25	Земли сельскохозяйственного назначения № 205	468099,29	2201970,43	51° 15' 25,134"	40° 47' 43,185"
141639	26	Земли сельскохозяйственного назначения № 205	468101,44	2201954,00	51° 15' 25,199"	40° 47' 42,337"
141640	27	Земли сельскохозяйственного назначения № 205	468094,98	2201879,38	51° 15' 24,967"	40° 47' 38,492"
141641	28	Земли сельскохозяйственного назначения № 205	468173,03	2201840,49	51° 15' 27,481"	40° 47' 36,449"
141642	29	Земли сельскохозяйственного назначения № 205	468280,98	2201878,59	51° 15' 30,985"	40° 47' 38,361"
141643	30	Земли сельскохозяйственного назначения № 205	468370,94	2202170,69	51° 15' 33,984"	40° 47' 53,380"
141644	31	Земли сельскохозяйственного назначения № 205	468322,26	2202185,50	51° 15' 32,413"	40° 47' 54,168"
141645	32	Земли сельскохозяйственного назначения № 205	468300,03	2202218,31	51° 15' 31,704"	40° 47' 55,870"

141646	33	Земли сельскохозяйственного назначения № 205	468095,85	2202206,71	51° 15' 25,094"	40° 47' 55,370"
141647	34	Земли сельскохозяйственного назначения № 205	468485,53	2194360,92	51° 15' 35,142"	40° 41' 10,595"
141648	35	Земли сельскохозяйственного назначения № 205	468441,24	2194344,95	51° 15' 33,704"	40° 41' 9,797"
141649	36	Земли сельскохозяйственного назначения № 205	468344,56	2194331,78	51° 15' 30,571"	40° 41' 9,172"
141650	37	Земли сельскохозяйственного назначения № 205	468324,24	2194340,82	51° 15' 29,917"	40° 41' 9,649"
141651	38	Земли сельскохозяйственного назначения № 205	468327,95	2194293,89	51° 15' 30,020"	40° 41' 7,227"
141652	39	Земли сельскохозяйственного назначения № 205	468289,58	2194287,28	51° 15' 28,776"	40° 41' 6,908"
141653	40	Земли сельскохозяйственного назначения № 205	468265,77	2194375,91	51° 15' 28,037"	40° 41' 11,491"
141654	41	Земли сельскохозяйственного назначения № 205	468194,33	2194353,42	51° 15' 25,718"	40° 41' 10,372"
141655	42	Земли сельскохозяйственного назначения № 205	468310,75	2193906,28	51° 15' 29,327"	40° 40' 47,250"
141656	43	Земли сельскохозяйственного назначения № 205	468544,90	2193939,35	51° 15' 36,915"	40° 40' 48,823"
141657	44	Земли сельскохозяйственного назначения № 205	468485,53	2194360,92	51° 15' 35,142"	40° 41' 10,595"
141658	45	Земли сельскохозяйственного назначения № 205	468869,62	2194498,77	51° 15' 47,618"	40° 41' 17,489"
141659	46	Земли сельскохозяйственного назначения № 205	468819,66	2194459,31	51° 15' 45,988"	40° 41' 15,482"
141660	47	Земли сельскохозяйственного назначения № 205	468665,07	2194429,27	51° 15' 40,975"	40° 41' 14,020"
141661	48	Земли сельскохозяйственного назначения № 205	468644,94	2194435,98	51° 15' 40,326"	40° 41' 14,377"
141662	49	Земли сельскохозяйственного назначения № 205	468633,54	2194432,80	51° 15' 39,956"	40° 41' 14,219"
141663	50	Земли сельскохозяйственного назначения № 205	468703,65	2194140,43	51° 15' 42,122"	40° 40' 59,103"
141664	51	Земли сельскохозяйственного назначения № 205	468857,11	2194223,78	51° 15' 47,117"	40° 41' 3,315"
141665	52	Земли сельскохозяйственного назначения № 205	468896,80	2194303,15	51° 15' 48,429"	40° 41' 7,386"
141666	53	Земли сельскохозяйственного назначения № 205	469068,78	2194353,42	51° 15' 54,011"	40° 41' 9,882"
141667	54	Земли сельскохозяйственного назначения № 205	469035,71	2194525,40	51° 15' 53,001"	40° 41' 18,770"
141668	55	Земли сельскохозяйственного назначения № 205	468869,62	2194498,77	51° 15' 47,618"	40° 41' 17,489"
141669	56	Земли сельскохозяйственного назначения № 205	471922,47	2188589,68	51° 17' 24,210"	40° 36' 10,874"
141670	57	Земли сельскохозяйственного назначения № 205	471833,77	2188996,48	51° 17' 21,498"	40° 36' 31,919"
141671	58	Земли сельскохозяйственного назначения № 205	471821,42	2188992,20	51° 17' 21,097"	40° 36' 31,706"
141672	59	Земли сельскохозяйственного назначения № 205	471808,42	2188987,41	51° 17' 20,674"	40° 36' 31,467"
141673	60	Земли сельскохозяйственного назначения № 205	471777,55	2188974,33	51° 17' 19,670"	40° 36' 30,810"
141674	61	Земли сельскохозяйственного назначения № 205	471759,54	2188966,39	51° 17' 19,084"	40° 36' 30,412"
141675	62	Земли сельскохозяйственного назначения № 205	471734,46	2188956,33	51° 17' 18,269"	40° 36' 29,908"
141676	63	Земли сельскохозяйственного назначения № 205	471728,32	2188954,04	51° 17' 18,070"	40° 36' 29,794"
141677	64	Земли сельскохозяйственного назначения № 205	471701,71	2188945,75	51° 17' 17,205"	40° 36' 29,383"
141678	65	Земли сельскохозяйственного назначения № 205	471683,27	2188938,83	51° 17' 16,606"	40° 36' 29,037"
141679	66	Земли сельскохозяйственного назначения № 205	471651,89	2188927,35	51° 17' 15,586"	40° 36' 28,464"
141680	67	Земли сельскохозяйственного назначения № 205	471644,05	2188924,98	51° 17' 15,332"	40° 36' 28,346"
141681	68	Земли сельскохозяйственного назначения № 205	471628,56	2188920,70	51° 17' 14,829"	40° 36' 28,135"
141682	69	Земли сельскохозяйственного назначения № 205	471621,18	2188918,32	51° 17' 14,589"	40° 36' 28,017"
141683	70	Земли сельскохозяйственного назначения № 205	471614,25	2188915,47	51° 17' 14,364"	40° 36' 27,874"
141684	71	Земли сельскохозяйственного назначения № 205	471610,44	2188913,49	51° 17' 14,240"	40° 36' 27,774"
141685	72	Земли сельскохозяйственного назначения № 205	471606,86	2188911,31	51° 17' 14,123"	40° 36' 27,664"
141686	73	Земли сельскохозяйственного назначения № 205	471597,58	2188904,82	51° 17' 13,821"	40° 36' 27,335"

141687	74	Земли сельскохозяйственного назначения № 205	471592,70	2188901,78	51° 17' 13,661"	40° 36' 27,181"
141688	75	Земли сельскохозяйственного назначения № 205	471587,75	2188899,37	51° 17' 13,500"	40° 36' 27,059"
141689	76	Земли сельскохозяйственного назначения № 205	471582,79	2188897,86	51° 17' 13,340"	40° 36' 26,985"
141690	77	Земли сельскохозяйственного назначения № 205	471577,88	2188897,55	51° 17' 13,180"	40° 36' 26,972"
141691	78	Земли сельскохозяйственного назначения № 205	471573,06	2188898,69	51° 17' 13,025"	40° 36' 27,034"
141692	79	Земли сельскохозяйственного назначения № 205	471568,36	2188901,07	51° 17' 12,874"	40° 36' 27,159"
141693	80	Земли сельскохозяйственного назначения № 205	471563,82	2188904,39	51° 17' 12,728"	40° 36' 27,333"
141694	81	Земли сельскохозяйственного назначения № 205	471559,47	2188908,44	51° 17' 12,589"	40° 36' 27,545"
141695	82	Земли сельскохозяйственного назначения № 205	471551,49	2188917,23	51° 17' 12,334"	40° 36' 28,003"
141696	83	Земли сельскохозяйственного назначения № 205	471546,86	2188921,99	51° 17' 12,186"	40° 36' 28,252"
141697	84	Земли сельскохозяйственного назначения № 205	471541,81	2188926,58	51° 17' 12,025"	40° 36' 28,492"
141698	85	Земли сельскохозяйственного назначения № 205	471536,36	2188930,85	51° 17' 11,850"	40° 36' 28,716"
141699	86	Земли сельскохозяйственного назначения № 205	471530,50	2188934,65	51° 17' 11,662"	40° 36' 28,915"
141700	87	Земли сельскохозяйственного назначения № 205	471523,36	2188938,24	51° 17' 11,432"	40° 36' 29,105"
141701	88	Земли сельскохозяйственного назначения № 205	471515,82	2188941,28	51° 17' 11,189"	40° 36' 29,266"
141702	89	Земли сельскохозяйственного назначения № 205	471492,23	2188949,33	51° 17' 10,429"	40° 36' 29,696"
141703	90	Земли сельскохозяйственного назначения № 205	471473,78	2188956,27	51° 17' 9,835"	40° 36' 30,065"
141704	91	Земли сельскохозяйственного назначения № 205	471465,76	2188958,83	51° 17' 9,576"	40° 36' 30,203"
141705	92	Земли сельскохозяйственного назначения № 205	471449,49	2188963,51	51° 17' 9,052"	40° 36' 30,454"
141706	93	Земли сельскохозяйственного назначения № 205	471441,44	2188966,03	51° 17' 8,793"	40° 36' 30,589"
141707	94	Земли сельскохозяйственного назначения № 205	471433,60	2188968,97	51° 17' 8,540"	40° 36' 30,745"
141708	95	Земли сельскохозяйственного назначения № 205	471427,63	2188971,68	51° 17' 8,348"	40° 36' 30,889"
141709	96	Земли сельскохозяйственного назначения № 205	471421,80	2188974,68	51° 17' 8,160"	40° 36' 31,047"
141710	97	Земли сельскохозяйственного назначения № 205	471409,99	2188981,27	51° 17' 7,781"	40° 36' 31,395"
141711	98	Земли сельскохозяйственного назначения № 205	471404,05	2188984,96	51° 17' 7,590"	40° 36' 31,589"
141712	99	Земли сельскохозяйственного назначения № 205	471396,70	2188990,29	51° 17' 7,354"	40° 36' 31,868"
141713	100	Земли сельскохозяйственного назначения № 205	471389,60	2188996,16	51° 17' 7,127"	40° 36' 32,175"
141714	101	Земли сельскохозяйственного назначения № 205	471382,70	2189002,41	51° 17' 6,906"	40° 36' 32,502"
141715	102	Земли сельскохозяйственного назначения № 205	471375,91	2189008,94	51° 17' 6,689"	40° 36' 32,843"
141716	103	Земли сельскохозяйственного назначения № 205	471349,16	2189035,76	51° 17' 5,834"	40° 36' 34,243"
141717	104	Земли сельскохозяйственного назначения № 205	471342,37	2189042,23	51° 17' 5,616"	40° 36' 34,581"
141718	105	Земли сельскохозяйственного назначения № 205	471335,45	2189048,44	51° 17' 5,395"	40° 36' 34,906"
141719	106	Земли сельскохозяйственного назначения № 205	471328,34	2189054,26	51° 17' 5,167"	40° 36' 35,210"
141720	107	Земли сельскохозяйственного назначения № 205	471310,59	2189067,46	51° 17' 4,598"	40° 36' 35,902"
141721	108	Земли сельскохозяйственного назначения № 205	471297,90	2189077,28	51° 17' 4,191"	40° 36' 36,417"
141722	109	Земли сельскохозяйственного назначения № 205	471291,48	2189082,05	51° 17' 3,985"	40° 36' 36,667"
141723	110	Земли сельскохозяйственного назначения № 205	471284,95	2189086,56	51° 17' 3,776"	40° 36' 36,903"
141724	111	Земли сельскохозяйственного назначения № 205	471256,26	2189104,12	51° 17' 2,854"	40° 36' 37,827"
141725	112	Земли сельскохозяйственного назначения № 205	471244,14	2189110,90	51° 17' 2,465"	40° 36' 38,184"
141726	113	Земли сельскохозяйственного назначения № 205	471227,16	2189120,82	51° 17' 1,919"	40° 36' 38,706"
141727	114	Земли сельскохозяйственного назначения № 205	471215,03	2189127,56	51° 17' 1,529"	40° 36' 39,062"

141728	115	Земли сельскохозяйственного назначения № 205	471211,84	2189100,08	51° 17' 1,416"	40° 36' 37,646"
141729	116	Земли сельскохозяйственного назначения № 205	471269,17	2188638,96	51° 17' 3,092"	40° 36' 13,821"
141730	117	Земли сельскохозяйственного назначения № 205	471271,73	2188618,38	51° 17' 3,167"	40° 36' 12,757"
141731	118	Земли сельскохозяйственного назначения № 205	471324,74	2188601,72	51° 17' 4,876"	40° 36' 11,865"
141732	119	Земли сельскохозяйственного назначения № 205	471339,13	2188597,64	51° 17' 5,340"	40° 36' 11,645"
141733	120	Земли сельскохозяйственного назначения № 205	471357,64	2188592,40	51° 17' 5,937"	40° 36' 11,363"
141734	121	Земли сельскохозяйственного назначения № 205	471396,23	2188584,65	51° 17' 7,182"	40° 36' 10,940"
141735	122	Земли сельскохозяйственного назначения № 205	471460,33	2188577,21	51° 17' 9,253"	40° 36' 10,516"
141736	123	Земли сельскохозяйственного назначения № 205	471556,40	2188569,05	51° 17' 12,358"	40° 36' 10,036"
141737	124	Земли сельскохозяйственного назначения № 205	471642,92	2188565,24	51° 17' 15,156"	40° 36' 9,785"
141738	125	Земли сельскохозяйственного назначения № 205	471381,18	2188589,44	51° 17' 6,697"	40° 36' 11,196"
141739	126	Земли сельскохозяйственного назначения № 205	471928,87	2188560,33	51° 17' 24,406"	40° 36' 9,355"
141740	127	Земли сельскохозяйственного назначения № 205	471922,47	2188589,68	51° 17' 24,210"	40° 36' 10,874"
141741	128	Земли сельскохозяйственного назначения № 205	472314,63	2193288,71	51° 17' 38,652"	40° 40' 13,119"
141742	129	Земли сельскохозяйственного назначения № 205	472274,41	2193316,23	51° 17' 37,360"	40° 40' 14,562"
141743	130	Земли сельскохозяйственного назначения № 205	472278,65	2193391,37	51° 17' 37,524"	40° 40' 18,438"
141744	131	Земли сельскохозяйственного назначения № 205	472023,59	2193530,01	51° 17' 29,321"	40° 40' 25,737"
141745	132	Земли сельскохозяйственного назначения № 205	472003,48	2193467,57	51° 17' 28,648"	40° 40' 22,527"
141746	133	Земли сельскохозяйственного назначения № 205	471783,34	2193417,83	51° 17' 21,508"	40° 40' 20,085"
141747	134	Земли сельскохозяйственного назначения № 205	471828,51	2193344,89	51° 17' 22,944"	40° 40' 16,296"
141748	135	Земли сельскохозяйственного назначения № 205	471878,89	2193263,55	51° 17' 24,544"	40° 40' 12,070"
141749	136	Земли сельскохозяйственного назначения № 205	471877,03	2193261,54	51° 17' 24,483"	40° 40' 11,968"
141750	137	Земли сельскохозяйственного назначения № 205	471875,97	2193258,33	51° 17' 24,448"	40° 40' 11,802"
141751	138	Земли сельскохозяйственного назначения № 205	471875,67	2193254,20	51° 17' 24,437"	40° 40' 11,590"
141752	139	Земли сельскохозяйственного назначения № 205	471876,04	2193249,69	51° 17' 24,447"	40° 40' 11,357"
141753	140	Земли сельскохозяйственного назначения № 205	471880,15	2193223,84	51° 17' 24,571"	40° 40' 10,020"
141754	141	Земли сельскохозяйственного назначения № 205	471881,54	2193215,71	51° 17' 24,613"	40° 40' 9,600"
141755	142	Земли сельскохозяйственного назначения № 205	471883,37	2193141,83	51° 17' 24,646"	40° 40' 5,787"
141756	143	Земли сельскохозяйственного назначения № 205	471887,06	2192993,43	51° 17' 24,712"	40° 39' 58,127"
141757	144	Земли сельскохозяйственного назначения № 205	472014,06	2192944,75	51° 17' 28,803"	40° 39' 55,542"
141758	145	Земли сельскохозяйственного назначения № 205	472151,65	2192930,99	51° 17' 33,250"	40° 39' 54,753"
141759	146	Земли сельскохозяйственного назначения № 205	472241,60	2192958,51	51° 17' 36,170"	40° 39' 56,122"
141760	147	Земли сельскохозяйственного назначения № 205	472334,74	2193036,83	51° 17' 39,212"	40° 40' 0,110"
141761	148	Земли сельскохозяйственного назначения № 205	472361,20	2193131,02	51° 17' 40,102"	40° 40' 4,955"
141762	149	Земли сельскохозяйственного назначения № 205	472314,63	2193288,71	51° 17' 38,652"	40° 40' 13,119"
141763	150	Земли сельскохозяйственного назначения № 205	474688,01	2189839,40	51° 18' 54,167"	40° 37' 13,681"
141764	151	Земли сельскохозяйственного назначения № 205	474464,70	2189838,34	51° 18' 46,941"	40° 37' 13,762"
141765	152	Земли сельскохозяйственного назначения № 205	474473,70	2189645,19	51° 18' 47,159"	40° 37' 3,785"
141766	153	Земли сельскохозяйственного назначения № 205	474631,92	2189653,66	51° 18' 52,281"	40° 37' 4,126"
141767	154	Земли сельскохозяйственного назначения № 205	474700,71	2189695,46	51° 18' 54,523"	40° 37' 6,242"
141768	155	Земли сельскохозяйственного назначения № 205	474688,01	2189839,40	51° 18' 54,167"	40° 37' 13,681"

141769	156	Земли сельскохозяйственного назначения № 205	476727,68	2180970,13	51° 19' 56,534"	40° 29' 34,375"
141770	157	Земли сельскохозяйственного назначения № 205	476650,95	2180959,54	51° 19' 54,047"	40° 29' 33,882"
141771	158	Земли сельскохозяйственного назначения № 205	476661,54	2180866,28	51° 19' 54,348"	40° 29' 29,058"
141772	159	Земли сельскохозяйственного назначения № 205	476736,94	2180876,86	51° 19' 56,793"	40° 29' 29,552"
141773	160	Земли сельскохозяйственного назначения № 205	476727,68	2180970,13	51° 19' 56,534"	40° 29' 34,375"
141774	161	Земли сельскохозяйственного назначения № 205	476906,68	2180926,62	51° 20' 2,306"	40° 29' 32,003"
141775	162	Земли сельскохозяйственного назначения № 205	476895,03	2180958,22	51° 20' 1,943"	40° 29' 33,643"
141776	163	Земли сельскохозяйственного назначения № 205	476997,56	2180999,89	51° 20' 5,278"	40° 29' 35,724"
141777	164	Земли сельскохозяйственного назначения № 205	476980,17	2181032,63	51° 20' 4,730"	40° 29' 37,427"
141778	165	Земли сельскохозяйственного назначения № 205	476933,65	2181122,56	51° 20' 3,264"	40° 29' 42,104"
141779	166	Земли сельскохозяйственного назначения № 205	476790,38	2181048,50	51° 19' 58,596"	40° 29' 38,379"
141780	167	Земли сельскохозяйственного назначения № 205	476769,61	2181033,44	51° 19' 57,918"	40° 29' 37,615"
141781	168	Земли сельскохозяйственного назначения № 205	476780,75	2180966,88	51° 19' 58,249"	40° 29' 34,170"
141782	169	Земли сельскохозяйственного назначения № 205	476802,00	2180897,22	51° 19' 58,906"	40° 29' 30,558"
141783	170	Земли сельскохозяйственного назначения № 205	476906,68	2180926,62	51° 20' 2,306"	40° 29' 32,003"
141784	171	Земли сельскохозяйственного назначения № 205	477494,32	2196039,59	51° 20' 27,201"	40° 42' 32,258"
141785	172	Земли сельскохозяйственного назначения № 205	477342,45	2196052,45	51° 20' 22,292"	40° 42' 33,005"
141786	173	Земли сельскохозяйственного назначения № 205	477348,80	2196101,66	51° 20' 22,514"	40° 42' 35,544"
141787	174	Земли сельскохозяйственного назначения № 205	476424,87	2196101,66	51° 19' 52,620"	40° 42' 36,047"
141788	175	Земли сельскохозяйственного назначения № 205	476413,76	2195509,52	51° 19' 52,058"	40° 42' 5,471"
141789	176	Земли сельскохозяйственного назначения № 205	476404,23	2195509,52	51° 19' 51,750"	40° 42' 5,476"
141790	177	Земли сельскохозяйственного назначения № 205	476404,23	2195420,62	51° 19' 51,719"	40° 42' 0,885"
141791	178	Земли сельскохозяйственного назначения № 205	476382,62	2195420,49	51° 19' 51,020"	40° 42' 0,890"
141792	179	Земли сельскохозяйственного назначения № 205	476381,03	2195439,01	51° 19' 50,975"	40° 42' 1,847"
141793	180	Земли сельскохозяйственного назначения № 205	476168,85	2195435,27	51° 19' 44,108"	40° 42' 1,771"
141794	181	Земли сельскохозяйственного назначения № 205	475923,22	2195430,94	51° 19' 36,160"	40° 42' 1,683"
141795	182	Земли сельскохозяйственного назначения № 205	475794,63	2195417,45	51° 19' 31,995"	40° 42' 1,057"
141796	183	Земли сельскохозяйственного назначения № 205	475639,06	2195397,60	51° 19' 26,954"	40° 42' 0,118"
141797	184	Земли сельскохозяйственного назначения № 205	475627,15	2195374,58	51° 19' 26,561"	40° 41' 58,936"
141798	185	Земли сельскохозяйственного назначения № 205	475644,61	2195364,27	51° 19' 27,122"	40° 41' 58,393"
141799	186	Земли сельскохозяйственного назначения № 205	475645,41	2195355,53	51° 19' 27,145"	40° 41' 57,942"
141800	187	Земли сельскохозяйственного назначения № 205	475641,44	2195346,80	51° 19' 27,014"	40° 41' 57,493"
141801	188	Земли сельскохозяйственного назначения № 205	475631,91	2195333,31	51° 19' 26,701"	40° 41' 56,802"
141802	189	Земли сельскохозяйственного назначения № 205	475612,86	2195312,67	51° 19' 26,077"	40° 41' 55,747"
141803	190	Земли сельскохозяйственного назначения № 205	475579,52	2195273,78	51° 19' 24,985"	40° 41' 53,757"
141804	191	Земли сельскохозяйственного назначения № 205	475553,33	2195234,09	51° 19' 24,124"	40° 41' 51,722"
141805	192	Земли сельскохозяйственного назначения № 205	475545,39	2195196,78	51° 19' 23,854"	40° 41' 49,800"
141806	193	Земли сельскохозяйственного назначения № 205	475547,77	2195145,19	51° 19' 23,913"	40° 41' 47,134"
141807	194	Земли сельскохозяйственного назначения № 205	475553,33	2195105,50	51° 19' 24,079"	40° 41' 45,082"
141808	195	Земли сельскохозяйственного назначения № 205	475568,41	2195061,85	51° 19' 24,552"	40° 41' 42,819"
141809	196	Земли сельскохозяйственного назначения № 205	475621,59	2194949,93	51° 19' 26,234"	40° 41' 37,010"

141810	197	Земли сельскохозяйственного назначения № 205	475686,68	2194867,38	51° 19' 28,311"	40° 41' 32,711"
141811	198	Земли сельскохозяйственного назначения № 205	475788,28	2194771,33	51° 19' 31,565"	40° 41' 27,695"
141812	199	Земли сельскохозяйственного назначения № 205	475837,49	2194740,38	51° 19' 33,146"	40° 41' 26,069"
141813	200	Земли сельскохозяйственного назначения № 205	475916,87	2194657,03	51° 19' 35,685"	40° 41' 21,721"
141814	201	Земли сельскохозяйственного назначения № 205	475940,68	2194614,96	51° 19' 36,441"	40° 41' 19,535"
141815	202	Земли сельскохозяйственного назначения № 205	475943,86	2194571,31	51° 19' 36,528"	40° 41' 17,279"
141816	203	Земли сельскохозяйственного назначения № 205	475954,17	2194505,43	51° 19' 36,839"	40° 41' 13,871"
141817	204	Земли сельскохозяйственного назначения № 205	476019,26	2194491,14	51° 19' 38,940"	40° 41' 13,096"
141818	205	Земли сельскохозяйственного назначения № 205	476112,92	2194487,96	51° 19' 41,969"	40° 41' 12,880"
141819	206	Земли сельскохозяйственного назначения № 205	476127,21	2194581,63	51° 19' 42,464"	40° 41' 17,709"
141820	207	Земли сельскохозяйственного назначения № 205	476167,69	2194581,63	51° 19' 43,774"	40° 41' 17,686"
141821	208	Земли сельскохозяйственного назначения № 205	476206,59	2194592,74	51° 19' 45,036"	40° 41' 18,238"
141822	209	Земли сельскохозяйственного назначения № 205	476233,58	2194535,59	51° 19' 45,889"	40° 41' 15,272"
141823	210	Земли сельскохозяйственного назначения № 205	476259,77	2194503,05	51° 19' 46,726"	40° 41' 13,576"
141824	211	Земли сельскохозяйственного назначения № 205	476281,99	2194503,05	51° 19' 47,445"	40° 41' 13,564"
141825	212	Земли сельскохозяйственного назначения № 205	476358,19	2194532,41	51° 19' 49,920"	40° 41' 15,038"
141826	213	Земли сельскохозяйственного назначения № 205	476402,64	2194572,90	51° 19' 51,373"	40° 41' 17,104"
141827	214	Земли сельскохозяйственного назначения № 205	476440,74	2194646,71	51° 19' 52,631"	40° 41' 20,895"
141828	215	Земли сельскохозяйственного назначения № 205	476447,09	2194677,67	51° 19' 52,848"	40° 41' 22,490"
141829	216	Земли сельскохозяйственного назначения № 205	476398,68	2194770,54	51° 19' 51,313"	40° 41' 27,314"
141830	217	Земли сельскохозяйственного назначения № 205	476404,23	2194788,80	51° 19' 51,500"	40° 41' 28,253"
141831	218	Земли сельскохозяйственного назначения № 205	476373,28	2194834,04	51° 19' 50,514"	40° 41' 30,607"
141832	219	Земли сельскохозяйственного назначения № 205	476559,81	2194834,04	51° 19' 56,549"	40° 41' 30,503"
141833	220	Земли сельскохозяйственного назначения № 205	476568,54	2194830,07	51° 19' 56,830"	40° 41' 30,294"
141834	221	Земли сельскохозяйственного назначения № 205	476573,30	2194822,13	51° 19' 56,981"	40° 41' 29,881"
141835	222	Земли сельскохозяйственного назначения № 205	476572,51	2194797,53	51° 19' 56,947"	40° 41' 28,611"
141836	223	Земли сельскохозяйственного назначения № 205	476568,54	2194778,48	51° 19' 56,812"	40° 41' 27,629"
141837	224	Земли сельскохозяйственного назначения № 205	476556,63	2194757,05	51° 19' 56,419"	40° 41' 26,529"
141838	225	Земли сельскохозяйственного назначения № 205	476546,31	2194733,23	51° 19' 56,077"	40° 41' 25,305"
141839	226	Земли сельскохозяйственного назначения № 205	476544,73	2194709,42	51° 19' 56,018"	40° 41' 24,076"
141840	227	Земли сельскохозяйственного назначения № 205	476539,96	2194693,55	51° 19' 55,858"	40° 41' 23,258"
141841	228	Земли сельскохозяйственного назначения № 205	476512,18	2194608,61	51° 19' 54,929"	40° 41' 18,887"
141842	229	Земли сельскохозяйственного назначения № 205	476502,66	2194580,04	51° 19' 54,611"	40° 41' 17,417"
141843	230	Земли сельскохозяйственного назначения № 205	476402,64	2194396,68	51° 19' 51,311"	40° 41' 8,003"
141844	231	Земли сельскохозяйственного назначения № 205	476404,23	2194386,36	51° 19' 51,359"	40° 41' 7,469"
141845	232	Земли сельскохозяйственного назначения № 205	476410,58	2194381,60	51° 19' 51,562"	40° 41' 7,220"
141846	233	Земли сельскохозяйственного назначения № 205	476434,39	2194365,73	51° 19' 52,327"	40° 41' 6,387"
141847	234	Земли сельскохозяйственного назначения № 205	476447,89	2194364,14	51° 19' 52,763"	40° 41' 6,297"
141848	235	Земли сельскохозяйственного назначения № 205	476457,41	2194359,38	51° 19' 53,070"	40° 41' 6,046"
141849	236	Земли сельскохозяйственного назначения № 205	476466,94	2194351,44	51° 19' 53,375"	40° 41' 5,630"
141850	237	Земли сельскохозяйственного назначения № 205	476563,78	2194196,66	51° 19' 56,454"	40° 40' 57,582"

141851	238	Земли сельскохозяйственного назначения № 205	476643,94	2194349,85	51° 19' 59,102"	40° 41' 5,449"
141852	239	Земли сельскохозяйственного назначения № 205	476695,38	2194449,66	51° 20' 0,801"	40° 41' 10,575"
141853	240	Земли сельскохозяйственного назначения № 205	476705,86	2194445,10	51° 20' 1,138"	40° 41' 10,334"
141854	241	Земли сельскохозяйственного назначения № 205	476743,16	2194426,05	51° 20' 2,339"	40° 41' 9,329"
141855	242	Земли сельскохозяйственного назначения № 205	476789,20	2194491,14	51° 20' 3,851"	40° 41' 12,665"
141856	243	Земли сельскохозяйственного назначения № 205	476811,43	2194542,73	51° 20' 4,588"	40° 41' 15,317"
141857	244	Земли сельскохозяйственного назначения № 205	476843,97	2194647,51	51° 20' 5,678"	40° 41' 20,711"
141858	245	Земли сельскохозяйственного назначения № 205	476848,73	2194653,06	51° 20' 5,834"	40° 41' 20,995"
141859	246	Земли сельскохозяйственного назначения № 205	476875,72	2194690,37	51° 20' 6,720"	40° 41' 22,907"
141860	247	Земли сельскохозяйственного назначения № 205	476927,31	2194759,43	51° 20' 8,413"	40° 41' 26,445"
141861	248	Земли сельскохозяйственного назначения № 205	476964,62	2194758,63	51° 20' 9,620"	40° 41' 26,383"
141862	249	Земли сельскохозяйственного назначения № 205	476974,15	2194762,60	51° 20' 9,930"	40° 41' 26,583"
141863	250	Земли сельскохозяйственного назначения № 205	476985,26	2194768,95	51° 20' 10,292"	40° 41' 26,904"
141864	251	Земли сельскохозяйственного назначения № 205	477063,84	2194773,71	51° 20' 12,836"	40° 41' 27,107"
141865	252	Земли сельскохозяйственного назначения № 205	477110,67	2194784,03	51° 20' 14,354"	40° 41' 27,613"
141866	253	Земли сельскохозяйственного назначения № 205	477145,60	2194798,32	51° 20' 15,489"	40° 41' 28,332"
141867	254	Земли сельскохозяйственного назначения № 205	477163,06	2194811,02	51° 20' 16,059"	40° 41' 28,978"
141868	255	Земли сельскохозяйственного назначения № 205	477176,55	2194827,69	51° 20' 16,501"	40° 41' 29,832"
141869	256	Земли сельскохозяйственного назначения № 205	477180,52	2194854,68	51° 20' 16,639"	40° 41' 31,224"
141870	257	Земли сельскохозяйственного назначения № 205	477182,90	2194890,40	51° 20' 16,729"	40° 41' 33,067"
141871	258	Земли сельскохозяйственного назначения № 205	477175,76	2194931,67	51° 20' 16,512"	40° 41' 35,203"
141872	259	Земли сельскохозяйственного назначения № 205	477147,18	2195015,81	51° 20' 15,617"	40° 41' 39,565"
141873	260	Земли сельскохозяйственного назначения № 205	477137,66	2195065,02	51° 20' 15,326"	40° 41' 42,113"
141874	261	Земли сельскохозяйственного назначения № 205	477159,88	2195099,15	51° 20' 16,057"	40° 41' 43,863"
141875	262	Земли сельскохозяйственного назначения № 205	477192,43	2195128,52	51° 20' 17,120"	40° 41' 45,362"
141876	263	Земли сельскохозяйственного назначения № 205	477200,36	2195116,62	51° 20' 17,372"	40° 41' 44,743"
141877	264	Земли сельскохозяйственного назначения № 205	477259,90	2195168,21	51° 20' 19,316"	40° 41' 47,375"
141878	265	Земли сельскохозяйственного назначения № 205	477305,93	2195188,05	51° 20' 20,813"	40° 41' 48,374"
141879	266	Земли сельскохозяйственного назначения № 205	477311,01	2195192,64	51° 20' 20,979"	40° 41' 48,608"
141880	267	Земли сельскохозяйственного назначения № 205	477355,15	2195232,50	51° 20' 22,420"	40° 41' 50,643"
141881	268	Земли сельскохозяйственного назначения № 205	477531,36	2195254,73	51° 20' 28,129"	40° 41' 51,694"
141882	269	Земли сельскохозяйственного назначения № 205	477536,92	2195294,42	51° 20' 28,323"	40° 41' 53,741"
141883	270	Земли сельскохозяйственного назначения № 205	477546,44	2195324,58	51° 20' 28,642"	40° 41' 55,294"
141884	271	Земли сельскохозяйственного назначения № 205	477541,68	2195330,93	51° 20' 28,490"	40° 41' 55,624"
141885	272	Земли сельскохозяйственного назначения № 205	477544,06	2195340,45	51° 20' 28,570"	40° 41' 56,115"
141886	273	Земли сельскохозяйственного назначения № 205	477551,20	2195342,83	51° 20' 28,802"	40° 41' 56,234"
141887	274	Земли сельскохозяйственного назначения № 205	477570,25	2195417,45	51° 20' 29,444"	40° 42' 0,078"
141888	275	Земли сельскохозяйственного назначения № 205	477600,97	2195488,20	51° 20' 30,462"	40° 42' 3,716"
141889	276	Земли сельскохозяйственного назначения № 205	477596,81	2195488,53	51° 20' 30,328"	40° 42' 3,735"
141890	277	Земли сельскохозяйственного назначения № 205	477595,00	2195489,67	51° 20' 30,270"	40° 42' 3,795"
141891	278	Земли сельскохозяйственного назначения № 205	477594,63	2195492,47	51° 20' 30,259"	40° 42' 3,940"

141892	279	Земли сельскохозяйственного назначения № 205	477595,17	2195513,18	51° 20' 30,283"	40° 42' 5,010"
141893	280	Земли сельскохозяйственного назначения № 205	477597,61	2195567,78	51° 20' 30,381"	40° 42' 7,829"
141894	281	Земли сельскохозяйственного назначения № 205	477598,34	2195581,40	51° 20' 30,409"	40° 42' 8,532"
141895	282	Земли сельскохозяйственного назначения № 205	477601,29	2195602,60	51° 20' 30,512"	40° 42' 9,626"
141896	283	Земли сельскохозяйственного назначения № 205	477603,95	2195606,91	51° 20' 30,600"	40° 42' 9,847"
141897	284	Земли сельскохозяйственного назначения № 205	477603,31	2195627,81	51° 20' 30,586"	40° 42' 10,927"
141898	285	Земли сельскохозяйственного назначения № 205	477603,17	2195632,26	51° 20' 30,583"	40° 42' 11,157"
141899	286	Земли сельскохозяйственного назначения № 205	477600,02	2195735,41	51° 20' 30,517"	40° 42' 16,487"
141900	287	Земли сельскохозяйственного назначения № 205	477593,87	2195936,37	51° 20' 30,387"	40° 42' 26,872"
141901	288	Земли сельскохозяйственного назначения № 205	477577,10	2195973,89	51° 20' 29,857"	40° 42' 28,819"
141902	289	Земли сельскохозяйственного назначения № 205	477553,14	2196014,73	51° 20' 29,096"	40° 42' 30,942"
141903	290	Земли сельскохозяйственного назначения № 205	477540,15	2196023,60	51° 20' 28,678"	40° 42' 31,408"
141904	291	Земли сельскохозяйственного назначения № 205	477539,35	2196024,16	51° 20' 28,653"	40° 42' 31,436"
141905	292	Земли сельскохозяйственного назначения № 205	477532,36	2196028,93	51° 20' 28,428"	40° 42' 31,687"
141906	293	Земли сельскохозяйственного назначения № 205	477521,30	2196032,03	51° 20' 28,071"	40° 42' 31,853"
141907	294	Земли сельскохозяйственного назначения № 205	477520,60	2196032,22	51° 20' 28,049"	40° 42' 31,864"
141908	295	Земли сельскохозяйственного назначения № 205	477494,32	2196039,59	51° 20' 27,201"	40° 42' 32,258"
141909	296	Земли сельскохозяйственного назначения № 205	477720,29	2182118,96	51° 20' 29,145"	40° 30' 33,026"
141910	297	Земли сельскохозяйственного назначения № 205	477713,32	2181965,54	51° 20' 28,854"	40° 30' 25,106"
141911	298	Земли сельскохозяйственного назначения № 205	477740,27	2181865,16	51° 20' 29,682"	40° 30' 19,902"
141912	299	Земли сельскохозяйственного назначения № 205	477836,31	2181847,70	51° 20' 32,782"	40° 30' 18,934"
141913	300	Земли сельскохозяйственного назначения № 205	477818,32	2182124,98	51° 20' 32,319"	40° 30' 33,270"
141914	301	Земли сельскохозяйственного назначения № 205	477720,29	2182118,96	51° 20' 29,145"	40° 30' 33,026"
141915	302	Земли сельскохозяйственного назначения № 205	478132,49	2191783,65	51° 20' 46,338"	40° 38' 52,034"
141916	303	Земли сельскохозяйственного назначения № 205	478059,73	2191841,86	51° 20' 44,005"	40° 38' 55,084"
141917	304	Земли сельскохозяйственного назначения № 205	477936,70	2191877,58	51° 20' 40,038"	40° 38' 57,001"
141918	305	Земли сельскохозяйственного назначения № 205	477849,39	2191926,53	51° 20' 37,231"	40° 38' 59,581"
141919	306	Земли сельскохозяйственного назначения № 205	477702,54	2191918,59	51° 20' 32,477"	40° 38' 59,257"
141920	307	Земли сельскохозяйственного назначения № 205	477717,10	2192078,66	51° 20' 33,007"	40° 39' 7,518"
141921	308	Земли сельскохозяйственного назначения № 205	477729,00	2192127,61	51° 20' 33,410"	40° 39' 10,040"
141922	309	Земли сельскохозяйственного назначения № 205	477886,43	2192197,73	51° 20' 38,529"	40° 39' 13,570"
141923	310	Земли сельскохозяйственного назначения № 205	477920,83	2192381,61	51° 20' 39,709"	40° 39' 23,049"
141924	311	Земли сельскохозяйственного назначения № 205	477956,55	2192445,11	51° 20' 40,888"	40° 39' 26,309"
141925	312	Земли сельскохозяйственного назначения № 205	477965,81	2192611,80	51° 20' 41,248"	40° 39' 34,915"
141926	313	Земли сельскохозяйственного назначения № 205	477865,26	2192808,92	51° 20' 38,066"	40° 39' 45,156"
141927	314	Земли сельскохозяйственного назначения № 205	477850,71	2192868,45	51° 20' 37,617"	40° 39' 48,240"
141928	315	Земли сельскохозяйственного назначения № 205	477373,14	2192898,87	51° 20' 22,177"	40° 39' 50,088"
141929	316	Земли сельскохозяйственного назначения № 205	477357,26	2192900,20	51° 20' 21,663"	40° 39' 50,165"
141930	317	Земли сельскохозяйственного назначения № 205	477350,65	2192893,58	51° 20' 21,447"	40° 39' 49,827"
141931	318	Земли сельскохозяйственного назначения № 205	477244,81	2191183,05	51° 20' 17,395"	40° 38' 21,532"
141932	319	Земли сельскохозяйственного назначения № 205	477263,34	2191184,37	51° 20' 17,995"	40° 38' 21,590"

141933	320	Земли сельскохозяйственного назначения № 205	477312,28	2191119,55	51° 20' 19,555"	40° 38' 18,212"
141934	321	Земли сельскохозяйственного назначения № 205	477324,19	2190987,26	51° 20' 19,891"	40° 38' 11,372"
141935	322	Земли сельскохозяйственного назначения № 205	477456,48	2191026,94	51° 20' 24,186"	40° 38' 13,343"
141936	323	Земли сельскохозяйственного назначения № 205	477654,92	2191021,65	51° 20' 30,604"	40° 38' 12,951"
141937	324	Земли сельскохозяйственного назначения № 205	478123,23	2191130,13	51° 20' 45,796"	40° 38' 18,277"
141938	325	Земли сельскохозяйственного назначения № 205	478123,23	2191278,30	51° 20' 45,851"	40° 38' 25,931"
141939	326	Земли сельскохозяйственного назначения № 205	478104,71	2191352,38	51° 20' 45,280"	40° 38' 29,770"
141940	327	Земли сельскохозяйственного назначения № 205	478119,26	2191450,28	51° 20' 45,787"	40° 38' 34,818"
141941	328	Земли сельскохозяйственного назначения № 205	478117,94	2191577,28	51° 20' 45,791"	40° 38' 41,380"
141942	329	Земли сельскохозяйственного назначения № 205	478132,49	2191650,04	51° 20' 46,289"	40° 38' 45,131"
141943	330	Земли сельскохозяйственного назначения № 205	478132,49	2191783,65	51° 20' 46,338"	40° 38' 52,034"
141944	331	Земли сельскохозяйственного назначения № 205	478593,12	2196254,23	51° 21' 2,825"	40° 42' 42,749"
141945	332	Земли сельскохозяйственного назначения № 205	478695,53	2196209,40	51° 21' 6,124"	40° 42' 40,377"
141946	333	Земли сельскохозяйственного назначения № 205	478708,71	2196252,39	51° 21' 6,565"	40° 42' 42,591"
141947	334	Земли сельскохозяйственного назначения № 205	478630,92	2196279,91	51° 21' 4,057"	40° 42' 44,055"
141948	335	Земли сельскохозяйственного назначения № 205	478633,56	2196289,43	51° 21' 4,146"	40° 42' 44,546"
141949	336	Земли сельскохозяйственного назначения № 205	478614,51	2196298,43	51° 21' 3,533"	40° 42' 45,021"
141950	337	Земли сельскохозяйственного назначения № 205	478593,12	2196254,23	51° 21' 2,825"	40° 42' 42,749"
141951	338	Земли сельскохозяйственного назначения № 205	481208,59	2181109,33	51° 22' 21,564"	40° 29' 38,443"
141952	339	Земли сельскохозяйственного назначения № 205	480970,46	2181027,75	51° 22' 13,824"	40° 29' 34,392"
141953	340	Земли сельскохозяйственного назначения № 205	481133,62	2180745,53	51° 22' 18,980"	40° 29' 19,690"
141954	341	Земли сельскохозяйственного назначения № 205	481221,82	2180765,37	51° 22' 21,842"	40° 29' 20,654"
141955	342	Земли сельскохозяйственного назначения № 205	481246,07	2180780,80	51° 22' 22,633"	40° 29' 21,435"
141956	343	Земли сельскохозяйственного назначения № 205	481246,07	2180864,59	51° 22' 22,670"	40° 29' 25,766"
141957	344	Земли сельскохозяйственного назначения № 205	481215,20	2181076,26	51° 22' 21,764"	40° 29' 36,729"
141958	345	Земли сельскохозяйственного назначения № 205	481208,59	2181109,33	51° 22' 21,564"	40° 29' 38,443"
141959		**Земли сельскохозяйственного назначения № 205 Количество**		345		345
141960	1	Земли сельскохозяйственного назначения № 206	439261,85	2182785,32	50° 59' 45,145"	40° 31' 33,309"
141961	2	Земли сельскохозяйственного назначения № 206	439035,95	2183074,62	50° 59' 37,958"	40° 31' 48,292"
141962	3	Земли сельскохозяйственного назначения № 206	438765,02	2182837,56	50° 59' 29,092"	40° 31' 36,318"
141963	4	Земли сельскохозяйственного назначения № 206	438961,47	2182610,22	50° 59' 35,353"	40° 31' 24,532"
141964	5	Земли сельскохозяйственного назначения № 206	438978,97	2182616,56	50° 59' 35,922"	40° 31' 24,845"
141965	6	Земли сельскохозяйственного назначения № 206	439004,56	2182636,23	50° 59' 36,758"	40° 31' 25,837"
141966	7	Земли сельскохозяйственного назначения № 206	439039,30	2182658,58	50° 59' 37,891"	40° 31' 26,960"
141967	8	Земли сельскохозяйственного назначения № 206	439067,05	2182673,13	50° 59' 38,795"	40° 31' 27,687"
141968	9	Земли сельскохозяйственного назначения № 206	439106,10	2182687,67	50° 59' 40,065"	40° 31' 28,406"
141969	10	Земли сельскохозяйственного назначения № 206	439122,80	2182694,94	50° 59' 40,608"	40° 31' 28,768"
141970	11	Земли сельскохозяйственного назначения № 206	439190,28	2182727,91	50° 59' 42,806"	40° 31' 30,413"
141971	12	Земли сельскохозяйственного назначения № 206	439266,36	2182777,09	50° 59' 45,288"	40° 31' 32,884"
141972	13	Земли сельскохозяйственного назначения № 206	439261,85	2182785,32	50° 59' 45,145"	40° 31' 33,309"
141973	14	Земли сельскохозяйственного назначения № 206	441467,34	2182428,36	51° 0' 56,353"	40° 31' 13,530"

141974	15	Земли сельскохозяйственного назначения № 206	441453,40	2182420,21	51° 0' 55,899"	40° 31' 13,122"
141975	16	Земли сельскохозяйственного назначения № 206	441445,33	2182433,68	51° 0' 55,644"	40° 31' 13,818"
141976	17	Земли сельскохозяйственного назначения № 206	441424,32	2182467,35	51° 0' 54,978"	40° 31' 15,559"
141977	18	Земли сельскохозяйственного назначения № 206	441418,39	2182462,50	51° 0' 54,784"	40° 31' 15,314"
141978	19	Земли сельскохозяйственного назначения № 206	441400,35	2182449,04	51° 0' 54,195"	40° 31' 14,636"
141979	20	Земли сельскохозяйственного назначения № 206	441355,64	2182428,83	51° 0' 52,740"	40° 31' 13,629"
141980	21	Земли сельскохозяйственного назначения № 206	441327,09	2182412,67	51° 0' 51,809"	40° 31' 12,820"
141981	22	Земли сельскохозяйственного назначения № 206	441301,77	2182399,21	51° 0' 50,984"	40° 31' 12,146"
141982	23	Земли сельскохозяйственного назначения № 206	441262,45	2182384,66	51° 0' 49,706"	40° 31' 11,426"
141983	24	Земли сельскохозяйственного назначения № 206	441199,69	2182360,42	51° 0' 47,665"	40° 31' 10,225"
141984	25	Земли сельскохозяйственного назначения № 206	441130,47	2182336,45	51° 0' 45,415"	40° 31' 9,042"
141985	26	Земли сельскохозяйственного назначения № 206	441113,85	2182329,96	51° 0' 44,875"	40° 31' 8,721"
141986	27	Земли сельскохозяйственного назначения № 206	441192,29	2182192,06	51° 0' 47,354"	40° 31' 1,595"
141987	28	Земли сельскохозяйственного назначения № 206	441223,41	2182018,93	51° 0' 48,287"	40° 30' 52,694"
141988	29	Земли сельскохозяйственного назначения № 206	441238,08	2181994,51	51° 0' 48,752"	40° 30' 51,432"
141989	30	Земли сельскохозяйственного назначения № 206	441380,52	2181707,96	51° 0' 53,238"	40° 30' 36,638"
141990	31	Земли сельскохозяйственного назначения № 206	441571,93	2181794,35	51° 0' 59,468"	40° 30' 40,939"
141991	32	Земли сельскохозяйственного назначения № 206	441429,49	2182080,90	51° 0' 54,982"	40° 30' 55,734"
141992	33	Земли сельскохозяйственного назначения № 206	441617,47	2182159,20	51° 1' 1,097"	40° 30' 59,623"
141993	34	Земли сельскохозяйственного назначения № 206	441616,80	2182165,41	51° 1' 1,078"	40° 30' 59,942"
141994	35	Земли сельскохозяйственного назначения № 206	441575,37	2182235,12	51° 0' 59,767"	40° 31' 3,546"
141995	36	Земли сельскохозяйственного назначения № 206	441544,01	2182286,44	51° 0' 58,774"	40° 31' 6,199"
141996	37	Земли сельскохозяйственного назначения № 206	441507,17	2182359,08	51° 0' 57,613"	40° 31' 9,950"
141997	38	Земли сельскохозяйственного назначения № 206	441467,34	2182428,36	51° 0' 56,353"	40° 31' 13,530"
141998	39	Земли сельскохозяйственного назначения № 206	441519,99	2184497,31	51° 0' 58,918"	40° 32' 59,619"
141999	40	Земли сельскохозяйственного назначения № 206	441443,08	2184420,40	51° 0' 56,398"	40° 32' 55,725"
142000	41	Земли сельскохозяйственного назначения № 206	441594,07	2184269,42	51° 1' 1,221"	40° 32' 47,881"
142001	42	Земли сельскохозяйственного назначения № 206	441670,97	2184346,32	51° 1' 3,741"	40° 32' 51,776"
142002	43	Земли сельскохозяйственного назначения № 206	441519,99	2184497,31	51° 0' 58,918"	40° 32' 59,619"
142003	44	Земли сельскохозяйственного назначения № 206	441329,22	2183668,75	51° 0' 52,404"	40° 32' 17,245"
142004	45	Земли сельскохозяйственного назначения № 206	441392,74	2183697,77	51° 0' 54,471"	40° 32' 18,691"
142005	46	Земли сельскохозяйственного назначения № 206	441433,89	2183718,48	51° 0' 55,811"	40° 32' 19,727"
142006	47	Земли сельскохозяйственного назначения № 206	441445,08	2183719,92	51° 0' 56,174"	40° 32' 19,793"
142007	48	Земли сельскохозяйственного назначения № 206	441469,26	2183723,06	51° 0' 56,958"	40° 32' 19,938"
142008	49	Земли сельскохозяйственного назначения № 206	441470,73	2183723,72	51° 0' 57,005"	40° 32' 19,971"
142009	50	Земли сельскохозяйственного назначения № 206	441488,98	2183731,75	51° 0' 57,599"	40° 32' 20,371"
142010	51	Земли сельскохозяйственного назначения № 206	441480,34	2183754,53	51° 0' 57,329"	40° 32' 21,545"
142011	52	Земли сельскохозяйственного назначения № 206	441533,22	2183779,78	51° 0' 59,050"	40° 32' 22,806"
142012	53	Земли сельскохозяйственного назначения № 206	441546,33	2183786,04	51° 0' 59,477"	40° 32' 23,118"
142013	54	Земли сельскохозяйственного назначения № 206	441620,13	2183823,21	51° 1' 1,880"	40° 32' 24,976"
142014	55	Земли сельскохозяйственного назначения № 206	441686,39	2183853,38	51° 1' 4,037"	40° 32' 26,480"

142015	56	Земли сельскохозяйственного назначения № 206	441770,72	2183894,87	51° 1' 6,782"	40° 32' 28,553"
142016	57	Земли сельскохозяйственного назначения № 206	441773,03	2183896,01	51° 1' 6,858"	40° 32' 28,610"
142017	58	Земли сельскохозяйственного назначения № 206	441746,47	2183949,09	51° 1' 6,020"	40° 32' 31,351"
142018	59	Земли сельскохозяйственного назначения № 206	441691,44	2184061,95	51° 1' 4,286"	40° 32' 37,176"
142019	60	Земли сельскохозяйственного назначения № 206	441462,83	2183950,47	51° 0' 56,844"	40° 32' 31,607"
142020	61	Земли сельскохозяйственного назначения № 206	441446,73	2183941,74	51° 0' 56,319"	40° 32' 31,170"
142021	62	Земли сельскохозяйственного назначения № 206	441361,24	2184107,14	51° 0' 53,621"	40° 32' 39,710"
142022	63	Земли сельскохозяйственного назначения № 206	441097,36	2183978,73	51° 0' 45,030"	40° 32' 33,296"
142023	64	Земли сельскохозяйственного назначения № 206	441218,71	2183751,54	51° 0' 48,863"	40° 32' 21,564"
142024	65	Земли сельскохозяйственного назначения № 206	441303,38	2183713,44	51° 0' 51,586"	40° 32' 19,554"
142025	66	Земли сельскохозяйственного назначения № 206	441329,22	2183668,75	51° 0' 52,404"	40° 32' 17,245"
142026	67	Земли сельскохозяйственного назначения № 206	443194,27	2184884,66	51° 1' 53,248"	40° 33' 18,406"
142027	68	Земли сельскохозяйственного назначения № 206	443084,21	2184713,92	51° 1' 49,617"	40° 33' 9,717"
142028	69	Земли сельскохозяйственного назначения № 206	443185,81	2184722,38	51° 1' 52,908"	40° 33' 10,085"
142029	70	Земли сельскохозяйственного назначения № 206	443249,31	2184706,86	51° 1' 54,956"	40° 33' 9,248"
142030	71	Земли сельскохозяйственного назначения № 206	443341,03	2184650,42	51° 1' 57,901"	40° 33' 6,292"
142031	72	Земли сельскохозяйственного назначения № 206	443348,08	2184728,03	51° 1' 58,161"	40° 33' 10,270"
142032	73	Земли сельскохозяйственного назначения № 206	443367,84	2184750,60	51° 1' 58,809"	40° 33' 11,416"
142033	74	Земли сельскохозяйственного назначения № 206	443415,82	2184790,12	51° 2' 0,377"	40° 33' 13,412"
142034	75	Земли сельскохозяйственного назначения № 206	443497,66	2184826,81	51° 2' 3,041"	40° 33' 15,242"
142035	76	Земли сельскохозяйственного назначения № 206	443551,28	2184840,92	51° 2' 4,781"	40° 33' 15,931"
142036	77	Земли сельскохозяйственного назначения № 206	443823,63	2184917,12	51° 2' 13,624"	40° 33' 19,665"
142037	78	Земли сельскохозяйственного назначения № 206	443531,53	2185113,26	51° 2' 4,253"	40° 33' 29,919"
142038	79	Земли сельскохозяйственного назначения № 206	443260,59	2184946,75	51° 1' 55,419"	40° 33' 21,549"
142039	80	Земли сельскохозяйственного назначения № 206	443194,27	2184884,66	51° 1' 53,248"	40° 33' 18,406"
142040	81	Земли сельскохозяйственного назначения № 206	445073,34	2185568,71	51° 2' 54,323"	40° 33' 52,303"
142041	82	Земли сельскохозяйственного назначения № 206	445031,97	2185614,13	51° 2' 53,003"	40° 33' 54,661"
142042	83	Земли сельскохозяйственного назначения № 206	445052,72	2185632,13	51° 2' 53,681"	40° 33' 55,572"
142043	84	Земли сельскохозяйственного назначения № 206	444988,34	2185702,30	51° 2' 51,626"	40° 33' 59,215"
142044	85	Земли сельскохозяйственного назначения № 206	444967,83	2185684,55	51° 2' 50,956"	40° 33' 58,317"
142045	86	Земли сельскохозяйственного назначения № 206	444949,89	2185669,03	51° 2' 50,369"	40° 33' 57,532"
142046	87	Земли сельскохозяйственного назначения № 206	444885,11	2185602,13	51° 2' 48,246"	40° 33' 54,139"
142047	88	Земли сельскохозяйственного назначения № 206	445038,16	2185424,98	51° 2' 53,126"	40° 33' 44,948"
142048	89	Земли сельскохозяйственного назначения № 206	445085,20	2185383,43	51° 2' 54,632"	40° 33' 42,785"
142049	90	Земли сельскохозяйственного назначения № 206	445124,49	2185361,36	51° 2' 55,894"	40° 33' 41,627"
142050	91	Земли сельскохозяйственного назначения № 206	445222,12	2185355,06	51° 2' 59,050"	40° 33' 41,241"
142051	92	Земли сельскохозяйственного назначения № 206	445275,32	2185421,18	51° 3' 0,798"	40° 33' 44,601"
142052	93	Земли сельскохозяйственного назначения № 206	445251,58	2185446,73	51° 3' 0,040"	40° 33' 45,928"
142053	94	Земли сельскохозяйственного назначения № 206	445236,99	2185428,33	51° 2' 59,561"	40° 33' 44,993"
142054	95	Земли сельскохозяйственного назначения № 206	445073,34	2185568,71	51° 2' 54,323"	40° 33' 52,303"
142055	96	Земли сельскохозяйственного назначения № 206	445260,79	2184786,88	51° 3' 0,070"	40° 33' 12,051"

142056	97	Земли сельскохозяйственного назначения № 206	445268,09	2184789,88	51° 3' 0,308"	40° 33' 12,200"
142057	98	Земли сельскохозяйственного назначения № 206	445289,36	2184803,08	51° 3' 1,001"	40° 33' 12,864"
142058	99	Земли сельскохозяйственного назначения № 206	445314,09	2184827,79	51° 3' 1,811"	40° 33' 14,116"
142059	100	Земли сельскохозяйственного назначения № 206	445327,88	2184837,55	51° 3' 2,262"	40° 33' 14,608"
142060	101	Земли сельскохозяйственного назначения № 206	445347,00	2184844,02	51° 3' 2,883"	40° 33' 14,928"
142061	102	Земли сельскохозяйственного назначения № 206	445372,59	2184839,17	51° 3' 3,709"	40° 33' 14,663"
142062	103	Земли сельскохозяйственного назначения № 206	445387,94	2184839,44	51° 3' 4,206"	40° 33' 14,666"
142063	104	Земли сельскохозяйственного назначения № 206	445412,72	2184847,52	51° 3' 5,011"	40° 33' 15,065"
142064	105	Земли сельскохозяйственного назначения № 206	445444,64	2184855,46	51° 3' 6,047"	40° 33' 15,452"
142065	106	Земли сельскохозяйственного назначения № 206	445453,96	2184858,44	51° 3' 6,349"	40° 33' 15,599"
142066	107	Земли сельскохозяйственного назначения № 206	445450,10	2184871,71	51° 3' 6,230"	40° 33' 16,283"
142067	108	Земли сельскохозяйственного назначения № 206	445474,04	2184902,07	51° 3' 7,017"	40° 33' 17,826"
142068	109	Земли сельскохозяйственного назначения № 206	445490,01	2184909,26	51° 3' 7,537"	40° 33' 18,185"
142069	110	Земли сельскохозяйственного назначения № 206	445490,54	2184909,50	51° 3' 7,554"	40° 33' 18,197"
142070	111	Земли сельскохозяйственного назначения № 206	445479,80	2184933,61	51° 3' 7,216"	40° 33' 19,441"
142071	112	Земли сельскохозяйственного назначения № 206	445445,87	2185039,19	51° 3' 6,161"	40° 33' 24,883"
142072	113	Земли сельскохозяйственного назначения № 206	445399,95	2185020,60	51° 3' 4,668"	40° 33' 23,958"
142073	114	Земли сельскохозяйственного назначения № 206	445399,95	2184995,82	51° 3' 4,658"	40° 33' 22,686"
142074	115	Земли сельскохозяйственного назначения № 206	445291,10	2184964,42	51° 3' 1,123"	40° 33' 21,145"
142075	116	Земли сельскохозяйственного назначения № 206	445273,82	2185019,29	51° 3' 0,587"	40° 33' 23,972"
142076	117	Земли сельскохозяйственного назначения № 206	445198,09	2184986,88	51° 2' 58,123"	40° 33' 22,358"
142077	118	Земли сельскохозяйственного назначения № 206	445247,28	2184830,72	51° 2' 59,651"	40° 33' 14,310"
142078	119	Земли сельскохозяйственного назначения № 206	445260,79	2184786,88	51° 3' 0,070"	40° 33' 12,051"
142079	120	Земли сельскохозяйственного назначения № 206	445551,84	2185734,04	51° 3' 9,871"	40° 34' 0,484"
142080	121	Земли сельскохозяйственного назначения № 206	445483,64	2185672,96	51° 3' 7,640"	40° 33' 57,392"
142081	122	Земли сельскохозяйственного назначения № 206	445336,44	2185513,73	51° 3' 2,813"	40° 33' 49,313"
142082	123	Земли сельскохозяйственного назначения № 206	445317,64	2185457,08	51° 3' 2,182"	40° 33' 46,417"
142083	124	Земли сельскохозяйственного назначения № 206	445323,73	2185362,78	51° 3' 2,341"	40° 33' 41,572"
142084	125	Земли сельскохозяйственного назначения № 206	445347,16	2185365,20	51° 3' 3,100"	40° 33' 41,681"
142085	126	Земли сельскохозяйственного назначения № 206	445365,20	2185342,87	51° 3' 3,675"	40° 33' 40,523"
142086	127	Земли сельскохозяйственного назначения № 206	445381,77	2185357,39	51° 3' 4,217"	40° 33' 41,258"
142087	128	Земли сельскохозяйственного назначения № 206	445403,72	2185335,04	51° 3' 4,918"	40° 33' 40,097"
142088	129	Земли сельскохозяйственного назначения № 206	445474,28	2185422,30	51° 3' 7,236"	40° 33' 44,531"
142089	130	Земли сельскохозяйственного назначения № 206	445505,79	2185526,80	51° 3' 8,298"	40° 33' 49,875"
142090	131	Земли сельскохозяйственного назначения № 206	445553,46	2185571,51	51° 3' 9,858"	40° 33' 52,140"
142091	132	Земли сельскохозяйственного назначения № 206	445507,68	2185633,99	51° 3' 8,402"	40° 33' 55,376"
142092	133	Земли сельскохозяйственного назначения № 206	445568,68	2185707,11	51° 3' 10,405"	40° 33' 59,091"
142093	134	Земли сельскохозяйственного назначения № 206	445551,84	2185734,04	51° 3' 9,871"	40° 34' 0,484"
142094	135	Земли сельскохозяйственного назначения № 206	445592,18	2191490,67	51° 3' 13,390"	40° 38' 55,980"
142095	136	Земли сельскохозяйственного назначения № 206	445574,58	2191469,45	51° 3' 12,813"	40° 38' 54,901"
142096	137	Земли сельскохозяйственного назначения № 206	445542,12	2191379,14	51° 3' 11,730"	40° 38' 50,283"

142097	138	Земли сельскохозяйственного назначения № 206	445583,75	2191369,26	51° 3' 13,073"	40° 38' 49,752"
142098	139	Земли сельскохозяйственного назначения № 206	445551,30	2191194,28	51° 3' 11,958"	40° 38' 40,788"
142099	140	Земли сельскохозяйственного назначения № 206	445641,61	2191174,52	51° 3' 14,873"	40° 38' 39,721"
142100	141	Земли сельскохозяйственного назначения № 206	445686,76	2191357,97	51° 3' 16,402"	40° 38' 49,112"
142101	142	Земли сельскохозяйственного назначения № 206	445692,26	2191370,54	51° 3' 16,584"	40° 38' 49,755"
142102	143	Земли сельскохозяйственного назначения № 206	445637,38	2191404,33	51° 3' 14,821"	40° 38' 51,521"
142103	144	Земли сельскохозяйственного назначения № 206	445607,55	2191454,13	51° 3' 13,874"	40° 38' 54,095"
142104	145	Земли сельскохозяйственного назначения № 206	445592,18	2191490,67	51° 3' 13,390"	40° 38' 55,980"
142105	146	Земли сельскохозяйственного назначения № 206	445742,59	2191151,37	51° 3' 18,132"	40° 38' 38,473"
142106	147	Земли сельскохозяйственного назначения № 206	445626,17	2191134,62	51° 3' 14,359"	40° 38' 37,682"
142107	148	Земли сельскохозяйственного назначения № 206	445660,30	2191018,68	51° 3' 15,420"	40° 38' 31,710"
142108	149	Земли сельскохозяйственного назначения № 206	445765,88	2191031,45	51° 3' 18,841"	40° 38' 32,303"
142109	150	Земли сельскохозяйственного назначения № 206	445754,17	2191091,16	51° 3' 18,484"	40° 38' 35,376"
142110	151	Земли сельскохозяйственного назначения № 206	445742,59	2191151,37	51° 3' 18,132"	40° 38' 38,473"
142111	152	Земли сельскохозяйственного назначения № 206	447296,72	2192179,93	51° 4' 8,793"	40° 39' 30,384"
142112	153	Земли сельскохозяйственного назначения № 206	447013,10	2192186,52	51° 3' 59,619"	40° 39' 30,886"
142113	154	Земли сельскохозяйственного назначения № 206	447016,41	2192026,35	51° 3' 59,668"	40° 39' 22,659"
142114	155	Земли сельскохозяйственного назначения № 206	447280,08	2191992,47	51° 4' 8,187"	40° 39' 20,767"
142115	156	Земли сельскохозяйственного назначения № 206	447296,72	2192179,93	51° 4' 8,793"	40° 39' 30,384"
142116	157	Земли сельскохозяйственного назначения № 206	448384,64	2190320,76	51° 4' 43,309"	40° 37' 54,263"
142117	158	Земли сельскохозяйственного назначения № 206	448399,89	2190231,83	51° 4' 43,769"	40° 37' 49,686"
142118	159	Земли сельскохозяйственного назначения № 206	448403,23	2190174,97	51° 4' 43,855"	40° 37' 46,764"
142119	160	Земли сельскохозяйственного назначения № 206	448403,69	2190167,07	51° 4' 43,868"	40° 37' 46,358"
142120	161	Земли сельскохозяйственного назначения № 206	448495,56	2190179,46	51° 4' 46,844"	40° 37' 46,939"
142121	162	Земли сельскохозяйственного назначения № 206	448470,86	2190334,24	51° 4' 46,103"	40° 37' 54,904"
142122	163	Земли сельскохозяйственного назначения № 206	448384,64	2190320,76	51° 4' 43,309"	40° 37' 54,263"
142123	164	Земли сельскохозяйственного назначения № 206	450880,18	2177998,19	51° 5' 58,962"	40° 27' 19,560"
142124	165	Земли сельскохозяйственного назначения № 206	450879,82	2178023,89	51° 5' 58,962"	40° 27' 20,881"
142125	166	Земли сельскохозяйственного назначения № 206	450881,27	2178082,90	51° 5' 59,036"	40° 27' 23,912"
142126	167	Земли сельскохозяйственного назначения № 206	450867,51	2178111,31	51° 5' 58,603"	40° 27' 25,382"
142127	168	Земли сельскохозяйственного назначения № 206	450864,98	2178149,86	51° 5' 58,539"	40° 27' 27,364"
142128	169	Земли сельскохозяйственного назначения № 206	450826,43	2178157,29	51° 5' 57,295"	40° 27' 27,774"
142129	170	Земли сельскохозяйственного назначения № 206	450788,78	2178163,62	51° 5' 56,080"	40° 27' 28,126"
142130	171	Земли сельскохозяйственного назначения № 206	450765,61	2178173,03	51° 5' 55,334"	40° 27' 28,626"
142131	172	Земли сельскохозяйственного назначения № 206	450712,76	2178174,48	51° 5' 53,625"	40° 27' 28,739"
142132	173	Земли сельскохозяйственного назначения № 206	450696,11	2178035,48	51° 5' 53,024"	40° 27' 21,608"
142133	174	Земли сельскохозяйственного назначения № 206	450641,09	2177693,03	51° 5' 51,089"	40° 27' 4,052"
142134	175	Земли сельскохозяйственного назначения № 206	450614,66	2177627,15	51° 5' 50,204"	40° 27' 0,686"
142135	176	Земли сельскохозяйственного назначения № 206	450532,85	2177564,89	51° 5' 47,528"	40° 26' 57,546"
142136	177	Земли сельскохозяйственного назначения № 206	450506,79	2177502,62	51° 5' 46,657"	40° 26' 54,365"
142137	178	Земли сельскохозяйственного назначения № 206	450506,30	2177497,52	51° 5' 46,639"	40° 26' 54,103"

142138	179	Земли сельскохозяйственного назначения № 206	450495,06	2177410,94	51° 5' 46,236"	40° 26' 49,663"
142139	180	Земли сельскохозяйственного назначения № 206	450534,30	2177398,01	51° 5' 47,499"	40° 26' 48,970"
142140	181	Земли сельскохозяйственного назначения № 206	450772,67	2177361,81	51° 5' 55,195"	40° 26' 46,938"
142141	182	Земли сельскохозяйственного назначения № 206	450795,48	2177385,34	51° 5' 55,944"	40° 26' 48,130"
142142	183	Земли сельскохозяйственного назначения № 206	450803,44	2177399,46	51° 5' 56,208"	40° 26' 48,850"
142143	184	Земли сельскохозяйственного назначения № 206	450808,14	2177431,86	51° 5' 56,375"	40° 26' 50,511"
142144	185	Земли сельскохозяйственного назначения № 206	450824,43	2177467,15	51° 5' 56,918"	40° 26' 52,313"
142145	186	Земли сельскохозяйственного назначения № 206	450825,88	2177494,12	51° 5' 56,977"	40° 26' 53,698"
142146	187	Земли сельскохозяйственного назначения № 206	450832,58	2177505,16	51° 5' 57,199"	40° 26' 54,260"
142147	188	Земли сельскохозяйственного назначения № 206	450832,40	2177513,48	51° 5' 57,197"	40° 26' 54,688"
142148	189	Земли сельскохозяйственного назначения № 206	450826,43	2177529,77	51° 5' 57,011"	40° 26' 55,529"
142149	190	Земли сельскохозяйственного назначения № 206	450837,29	2177581,54	51° 5' 57,386"	40° 26' 58,182"
142150	191	Земли сельскохозяйственного назначения № 206	450844,16	2177656,47	51° 5' 57,642"	40° 27' 2,027"
142151	192	Земли сельскохозяйственного назначения № 206	450863,35	2177735,38	51° 5' 58,299"	40° 27' 6,068"
142152	193	Земли сельскохозяйственного назначения № 206	450859,37	2177739,55	51° 5' 58,172"	40° 27' 6,285"
142153	194	Земли сельскохозяйственного назначения № 206	450861,00	2177750,05	51° 5' 58,229"	40° 27' 6,823"
142154	195	Земли сельскохозяйственного назначения № 206	450872,94	2177770,50	51° 5' 58,625"	40° 27' 7,865"
142155	196	Земли сельскохозяйственного назначения № 206	450876,02	2177894,12	51° 5' 58,781"	40° 27' 14,215"
142156	197	Земли сельскохозяйственного назначения № 206	450885,07	2177961,27	51° 5' 59,104"	40° 27' 17,659"
142157	198	Земли сельскохозяйственного назначения № 206	450883,62	2177988,24	51° 5' 59,069"	40° 27' 19,046"
142158	199	Земли сельскохозяйственного назначения № 206	450880,18	2177998,19	51° 5' 58,962"	40° 27' 19,560"
142159	200	Земли сельскохозяйственного назначения № 206	450814,74	2189389,73	51° 6' 1,584"	40° 37' 4,975"
142160	201	Земли сельскохозяйственного назначения № 206	450477,32	2188883,70	51° 5' 50,474"	40° 36' 39,176"
142161	202	Земли сельскохозяйственного назначения № 206	450642,91	2188769,68	51° 5' 55,788"	40° 36' 33,217"
142162	203	Земли сельскохозяйственного назначения № 206	450825,23	2188775,00	51° 6' 1,689"	40° 36' 33,379"
142163	204	Земли сельскохозяйственного назначения № 206	451014,76	2189147,44	51° 6' 7,964"	40° 36' 52,403"
142164	205	Земли сельскохозяйственного назначения № 206	451278,30	2189200,19	51° 6' 16,511"	40° 36' 54,954"
142165	206	Земли сельскохозяйственного назначения № 206	451332,95	2189331,30	51° 6' 18,329"	40° 37' 1,659"
142166	207	Земли сельскохозяйственного назначения № 206	451307,73	2189503,23	51° 6' 17,578"	40° 37' 10,510"
142167	208	Земли сельскохозяйственного назначения № 206	450836,34	2189408,88	51° 6' 2,290"	40° 37' 5,946"
142168	209	Земли сельскохозяйственного назначения № 206	450814,74	2189389,73	51° 6' 1,584"	40° 37' 4,975"
142169	210	Земли сельскохозяйственного назначения № 206	458083,34	2176293,40	51° 9' 51,229"	40° 25' 46,660"
142170	211	Земли сельскохозяйственного назначения № 206	458542,05	2176574,53	51° 10' 6,200"	40° 26' 0,789"
142171	212	Земли сельскохозяйственного назначения № 206	458641,50	2176635,48	51° 10' 9,445"	40° 26' 3,852"
142172	213	Земли сельскохозяйственного назначения № 206	458753,32	2176703,63	51° 10' 13,094"	40° 26' 7,278"
142173	214	Земли сельскохозяйственного назначения № 206	458730,11	2176746,36	51° 10' 12,363"	40° 26' 9,493"
142174	215	Земли сельскохозяйственного назначения № 206	458717,29	2176767,57	51° 10' 11,958"	40° 26' 10,594"
142175	216	Земли сельскохозяйственного назначения № 206	458658,07	2176865,49	51° 10' 10,087"	40° 26' 15,677"
142176	217	Земли сельскохозяйственного назначения № 206	457987,13	2176448,08	51° 9' 48,188"	40° 25' 54,690"
142177	218	Земли сельскохозяйственного назначения № 206	458006,87	2176415,44	51° 9' 48,811"	40° 25' 52,996"
142178	219	Земли сельскохозяйственного назначения № 206	458059,17	2176328,95	51° 9' 50,463"	40° 25' 48,507"

142179	220	Земли сельскохозяйственного назначения № 206	458083,34	2176293,40	51° 9' 51,229"	40° 25' 46,660"
142180	221	Земли сельскохозяйственного назначения № 206	461373,76	2180958,40	51° 11' 39,780"	40° 29' 44,432"
142181	222	Земли сельскохозяйственного назначения № 206	461188,98	2181056,12	51° 11' 33,844"	40° 29' 49,592"
142182	223	Земли сельскохозяйственного назначения № 206	461235,98	2180704,77	51° 11' 35,212"	40° 29' 31,468"
142183	224	Земли сельскохозяйственного назначения № 206	461404,67	2180727,34	51° 11' 40,679"	40° 29' 32,513"
142184	225	Земли сельскохозяйственного назначения № 206	461373,76	2180958,40	51° 11' 39,780"	40° 29' 44,432"
142185	226	Земли сельскохозяйственного назначения № 206	463626,16	2181043,72	51° 12' 52,690"	40° 29' 47,268"
142186	227	Земли сельскохозяйственного назначения № 206	463603,05	2181025,16	51° 12' 51,934"	40° 29' 46,329"
142187	228	Земли сельскохозяйственного назначения № 206	463549,15	2180968,64	51° 12' 50,166"	40° 29' 43,454"
142188	229	Земли сельскохозяйственного назначения № 206	463520,04	2180945,35	51° 12' 49,214"	40° 29' 42,275"
142189	230	Земли сельскохозяйственного назначения № 206	463452,84	2180917,84	51° 12' 47,028"	40° 29' 40,904"
142190	231	Земли сельскохозяйственного назначения № 206	463358,12	2180881,32	51° 12' 43,947"	40° 29' 39,089"
142191	232	Земли сельскохозяйственного назначения № 206	463329,01	2180874,44	51° 12' 43,003"	40° 29' 38,754"
142192	233	Земли сельскохозяйственного назначения № 206	463295,15	2180879,74	51° 12' 41,909"	40° 29' 39,051"
142193	234	Земли сельскохозяйственного назначения № 206	463270,81	2180905,67	51° 12' 41,133"	40° 29' 40,403"
142194	235	Земли сельскохозяйственного назначения № 206	463246,46	2180950,64	51° 12' 40,365"	40° 29' 42,737"
142195	236	Земли сельскохозяйственного назначения № 206	463227,94	2180980,28	51° 12' 39,779"	40° 29' 44,276"
142196	237	Земли сельскохозяйственного назначения № 206	463214,71	2180992,98	51° 12' 39,356"	40° 29' 44,939"
142197	238	Земли сельскохозяйственного назначения № 206	463179,26	2181003,03	51° 12' 38,214"	40° 29' 45,482"
142198	239	Земли сельскохозяйственного назначения № 206	463116,82	2180991,92	51° 12' 36,189"	40° 29' 44,953"
142199	240	Земли сельскохозяйственного назначения № 206	463076,60	2180968,11	51° 12' 34,877"	40° 29' 43,754"
142200	241	Земли сельскохозяйственного назначения № 206	463041,15	2180958,05	51° 12' 33,726"	40° 29' 43,261"
142201	242	Земли сельскохозяйственного назначения № 206	462997,23	2180948,00	51° 12' 32,300"	40° 29' 42,773"
142202	243	Земли сельскохозяйственного назначения № 206	462952,78	2180943,77	51° 12' 30,860"	40° 29' 42,586"
142203	244	Земли сельскохозяйственного назначения № 206	462919,48	2180942,68	51° 12' 29,783"	40° 29' 42,553"
142204	245	Земли сельскохозяйственного назначения № 206	462897,99	2180943,90	51° 12' 29,088"	40° 29' 42,631"
142205	246	Земли сельскохозяйственного назначения № 206	462881,06	2180935,43	51° 12' 28,536"	40° 29' 42,206"
142206	247	Земли сельскохозяйственного назначения № 206	462868,36	2180925,56	51° 12' 28,121"	40° 29' 41,706"
142207	248	Земли сельскохозяйственного назначения № 206	462844,37	2180919,91	51° 12' 27,343"	40° 29' 41,432"
142208	249	Земли сельскохозяйственного назначения № 206	462818,97	2180908,62	51° 12' 26,516"	40° 29' 40,868"
142209	250	Земли сельскохозяйственного назначения № 206	462811,91	2180901,57	51° 12' 26,285"	40° 29' 40,510"
142210	251	Земли сельскохозяйственного назначения № 206	462802,03	2180874,76	51° 12' 25,953"	40° 29' 39,136"
142211	252	Земли сельскохозяйственного назначения № 206	462804,86	2180853,59	51° 12' 26,035"	40° 29' 38,044"
142212	253	Земли сельскохозяйственного назначения № 206	462804,37	2180852,64	51° 12' 26,019"	40° 29' 37,995"
142213	254	Земли сельскохозяйственного назначения № 206	462810,43	2180853,81	51° 12' 26,216"	40° 29' 38,051"
142214	255	Земли сельскохозяйственного назначения № 206	462813,67	2180886,77	51° 12' 26,335"	40° 29' 39,747"
142215	256	Земли сельскохозяйственного назначения № 206	462833,20	2180905,40	51° 12' 26,975"	40° 29' 40,693"
142216	257	Земли сельскохозяйственного назначения № 206	462861,28	2180907,52	51° 12' 27,884"	40° 29' 40,782"
142217	258	Земли сельскохозяйственного назначения № 206	462902,78	2180918,38	51° 12' 29,232"	40° 29' 41,313"
142218	259	Земли сельскохозяйственного назначения № 206	462947,25	2180916,80	51° 12' 30,670"	40° 29' 41,201"
142219	260	Земли сельскохозяйственного назначения № 206	463001,18	2180923,72	51° 12' 32,418"	40° 29' 41,520"

142220	261	Земли сельскохозяйственного назначения № 206	463077,23	2180949,20	51° 12' 34,889"	40° 29' 42,780"
142221	262	Земли сельскохозяйственного назначения № 206	463101,72	2180949,57	51° 12' 35,682"	40° 29' 42,782"
142222	263	Земли сельскохозяйственного назначения № 206	463116,66	2180968,69	51° 12' 36,174"	40° 29' 43,756"
142223	264	Земли сельскохозяйственного назначения № 206	463144,73	2180977,71	51° 12' 37,086"	40° 29' 44,201"
142224	265	Земли сельскохозяйственного назначения № 206	463199,83	2180980,20	51° 12' 38,869"	40° 29' 44,291"
142225	266	Земли сельскохозяйственного назначения № 206	463217,21	2180961,90	51° 12' 39,424"	40° 29' 43,337"
142226	267	Земли сельскохозяйственного назначения № 206	463237,62	2180922,90	51° 12' 40,067"	40° 29' 41,314"
142227	268	Земли сельскохозяйственного назначения № 206	463271,26	2180873,00	51° 12' 41,134"	40° 29' 38,720"
142228	269	Земли сельскохозяйственного назначения № 206	463301,79	2180863,24	51° 12' 42,117"	40° 29' 38,196"
142229	270	Земли сельскохозяйственного назначения № 206	463336,66	2180859,29	51° 12' 43,244"	40° 29' 37,969"
142230	271	Земли сельскохозяйственного назначения № 206	463403,24	2180888,07	51° 12' 45,410"	40° 29' 39,405"
142231	272	Земли сельскохозяйственного назначения № 206	463468,59	2180912,60	51° 12' 47,535"	40° 29' 40,623"
142232	273	Земли сельскохозяйственного назначения № 206	463527,39	2180938,94	51° 12' 49,449"	40° 29' 41,939"
142233	274	Земли сельскохозяйственного назначения № 206	463594,31	2180984,33	51° 12' 51,634"	40° 29' 44,231"
142234	275	Земли сельскохозяйственного назначения № 206	463633,53	2181013,81	51° 12' 52,916"	40° 29' 45,723"
142235	276	Земли сельскохозяйственного назначения № 206	463626,16	2181043,72	51° 12' 52,690"	40° 29' 47,268"
142236	277	Земли сельскохозяйственного назначения № 206	457994,99	2182586,25	51° 9' 51,163"	40° 31' 10,532"
142237	278	Земли сельскохозяйственного назначения № 206	457666,41	2182720,18	51° 9' 40,589"	40° 31' 17,645"
142238	279	Земли сельскохозяйственного назначения № 206	457705,41	2182814,46	51° 9' 41,890"	40° 31' 22,470"
142239	280	Земли сельскохозяйственного назначения № 206	457679,23	2182828,74	51° 9' 41,049"	40° 31' 23,222"
142240	281	Земли сельскохозяйственного назначения № 206	457596,16	2182848,85	51° 9' 38,370"	40° 31' 24,313"
142241	282	Земли сельскохозяйственного назначения № 206	457489,06	2182876,72	51° 9' 34,917"	40° 31' 25,819"
142242	283	Земли сельскохозяйственного назначения № 206	457443,46	2182907,21	51° 9' 33,454"	40° 31' 27,418"
142243	284	Земли сельскохозяйственного назначения № 206	457398,63	2182913,77	51° 9' 32,007"	40° 31' 27,786"
142244	285	Земли сельскохозяйственного назначения № 206	457372,84	2182853,46	51° 9' 31,147"	40° 31' 24,700"
142245	286	Земли сельскохозяйственного назначения № 206	457353,65	2182812,45	51° 9' 30,509"	40° 31' 22,603"
142246	287	Земли сельскохозяйственного назначения № 206	456946,97	2182976,81	51° 9' 17,420"	40° 31' 31,332"
142247	288	Земли сельскохозяйственного назначения № 206	457017,21	2183141,81	51° 9' 19,762"	40° 31' 39,774"
142248	289	Земли сельскохозяйственного назначения № 206	456984,87	2183144,22	51° 9' 18,717"	40° 31' 39,919"
142249	290	Земли сельскохозяйственного назначения № 206	456923,51	2183107,87	51° 9' 16,716"	40° 31' 38,090"
142250	291	Земли сельскохозяйственного назначения № 206	456754,36	2183033,24	51° 9' 11,212"	40° 31' 34,364"
142251	292	Земли сельскохозяйственного назначения № 206	456671,81	2182998,01	51° 9' 8,527"	40° 31' 32,607"
142252	293	Земли сельскохозяйственного назначения № 206	456616,42	2182995,05	51° 9' 6,733"	40° 31' 32,492"
142253	294	Земли сельскохозяйственного назначения № 206	456572,38	2183002,56	51° 9' 5,311"	40° 31' 32,907"
142254	295	Земли сельскохозяйственного назначения № 206	456552,48	2183007,56	51° 9' 4,670"	40° 31' 33,178"
142255	296	Земли сельскохозяйственного назначения № 206	456525,03	2183045,35	51° 9' 3,797"	40° 31' 35,140"
142256	297	Земли сельскохозяйственного назначения № 206	456517,63	2183107,12	51° 9' 3,584"	40° 31' 38,323"
142257	298	Земли сельскохозяйственного назначения № 206	456523,62	2183175,65	51° 9' 3,807"	40° 31' 41,844"
142258	299	Земли сельскохозяйственного назначения № 206	456525,20	2183193,64	51° 9' 3,865"	40° 31' 42,769"
142259	300	Земли сельскохозяйственного назначения № 206	456509,57	2183233,28	51° 9' 3,376"	40° 31' 44,818"
142260	301	Земли сельскохозяйственного назначения № 206	456489,03	2183257,60	51° 9' 2,722"	40° 31' 46,083"

142261	302	Земли сельскохозяйственного назначения № 206	456464,43	2183264,92	51° 9' 1,929"	40° 31' 46,476"
142262	303	Земли сельскохозяйственного назначения № 206	456435,74	2183258,64	51° 9' 0,998"	40° 31' 46,172"
142263	304	Земли сельскохозяйственного назначения № 206	456394,78	2183212,37	51° 8' 59,654"	40° 31' 43,819"
142264	305	Земли сельскохозяйственного назначения № 206	456367,23	2183175,65	51° 8' 58,747"	40° 31' 41,949"
142265	306	Земли сельскохозяйственного назначения № 206	456319,71	2183112,31	51° 8' 57,183"	40° 31' 38,722"
142266	307	Земли сельскохозяйственного назначения № 206	456242,66	2183039,33	51° 8' 54,659"	40° 31' 35,020"
142267	308	Земли сельскохозяйственного назначения № 206	456194,83	2183003,16	51° 8' 53,096"	40° 31' 33,191"
142268	309	Земли сельскохозяйственного назначения № 206	456084,00	2182950,57	51° 8' 49,488"	40° 31' 30,560"
142269	310	Земли сельскохозяйственного назначения № 206	456009,29	2182932,81	51° 8' 47,064"	40° 31' 29,697"
142270	311	Земли сельскохозяйственного назначения № 206	455907,90	2182947,09	51° 8' 43,789"	40° 31' 30,499"
142271	312	Земли сельскохозяйственного назначения № 206	455827,40	2182963,89	51° 8' 41,192"	40° 31' 31,417"
142272	313	Земли сельскохозяйственного назначения № 206	455772,87	2183003,90	51° 8' 39,445"	40° 31' 33,512"
142273	314	Земли сельскохозяйственного назначения № 206	455734,08	2183061,53	51° 8' 38,214"	40° 31' 36,502"
142274	315	Земли сельскохозяйственного назначения № 206	455727,96	2183020,65	51° 8' 37,999"	40° 31' 34,403"
142275	316	Земли сельскохозяйственного назначения № 206	455716,62	2182948,28	51° 8' 37,601"	40° 31' 30,688"
142276	317	Земли сельскохозяйственного назначения № 206	455826,26	2182917,29	51° 8' 41,135"	40° 31' 29,021"
142277	318	Земли сельскохозяйственного назначения № 206	455822,16	2182908,11	51° 8' 40,999"	40° 31' 28,551"
142278	319	Земли сельскохозяйственного назначения № 206	455816,22	2182894,93	51° 8' 40,801"	40° 31' 27,878"
142279	320	Земли сельскохозяйственного назначения № 206	455807,93	2182876,30	51° 8' 40,525"	40° 31' 26,925"
142280	321	Земли сельскохозяйственного назначения № 206	455905,53	2182849,40	51° 8' 43,672"	40° 31' 25,476"
142281	322	Земли сельскохозяйственного назначения № 206	456027,49	2182817,72	51° 8' 47,604"	40° 31' 23,764"
142282	323	Земли сельскохозяйственного назначения № 206	456063,59	2182811,33	51° 8' 48,769"	40° 31' 23,411"
142283	324	Земли сельскохозяйственного назначения № 206	456067,83	2182808,65	51° 8' 48,905"	40° 31' 23,271"
142284	325	Земли сельскохозяйственного назначения № 206	456071,84	2182804,77	51° 8' 49,033"	40° 31' 23,068"
142285	326	Земли сельскохозяйственного назначения № 206	456080,45	2182793,15	51° 8' 49,307"	40° 31' 22,465"
142286	327	Земли сельскохозяйственного назначения № 206	456107,54	2182744,63	51° 8' 50,163"	40° 31' 19,951"
142287	328	Земли сельскохозяйственного назначения № 206	456168,28	2182664,55	51° 8' 52,094"	40° 31' 15,791"
142288	329	Земли сельскохозяйственного назначения № 206	456201,74	2182598,24	51° 8' 53,149"	40° 31' 12,357"
142289	330	Земли сельскохозяйственного назначения № 206	456253,73	2182561,77	51° 8' 54,816"	40° 31' 10,446"
142290	331	Земли сельскохозяйственного назначения № 206	456287,59	2182534,85	51° 8' 55,900"	40° 31' 9,039"
142291	332	Земли сельскохозяйственного назначения № 206	456340,10	2182526,18	51° 8' 57,595"	40° 31' 8,557"
142292	333	Земли сельскохозяйственного назначения № 206	456412,31	2182481,73	51° 8' 59,912"	40° 31' 6,222"
142293	334	Земли сельскохозяйственного назначения № 206	456509,98	2182444,43	51° 9' 3,057"	40° 31' 4,237"
142294	335	Земли сельскохозяйственного назначения № 206	456644,65	2182430,78	51° 9' 7,408"	40° 31' 3,444"
142295	336	Земли сельскохозяйственного назначения № 206	456744,52	2182422,69	51° 9' 10,636"	40° 31' 2,961"
142296	337	Земли сельскохозяйственного назначения № 206	456776,31	2182456,13	51° 9' 11,678"	40° 31' 4,659"
142297	338	Земли сельскохозяйственного назначения № 206	456833,32	2182668,67	51° 9' 13,613"	40° 31' 15,555"
142298	339	Земли сельскохозяйственного назначения № 206	456870,54	2182667,43	51° 9' 14,817"	40° 31' 15,466"
142299	340	Земли сельскохозяйственного назначения № 206	457041,60	2182618,11	51° 9' 20,330"	40° 31' 12,814"
142300	341	Земли сельскохозяйственного назначения № 206	457056,52	2182613,81	51° 9' 20,811"	40° 31' 12,583"
142301	342	Земли сельскохозяйственного назначения № 206	457070,69	2182609,73	51° 9' 21,268"	40° 31' 12,363"

142302	343	Земли сельскохозяйственного назначения № 206	457125,82	2182593,46	51° 9' 23,045"	40° 31' 11,489"
142303	344	Земли сельскохозяйственного назначения № 206	457193,87	2182554,48	51° 9' 25,230"	40° 31' 9,438"
142304	345	Земли сельскохозяйственного назначения № 206	457335,60	2182504,53	51° 9' 29,794"	40° 31' 6,772"
142305	346	Земли сельскохозяйственного назначения № 206	457447,71	2182456,76	51° 9' 33,401"	40° 31' 4,239"
142306	347	Земли сельскохозяйственного назначения № 206	457619,08	2182320,75	51° 9' 38,888"	40° 30' 57,125"
142307	348	Земли сельскохозяйственного назначения № 206	457708,94	2182380,32	51° 9' 41,820"	40° 31' 0,129"
142308	349	Земли сельскохозяйственного назначения № 206	457776,95	2182427,76	51° 9' 44,041"	40° 31' 2,524"
142309	350	Земли сельскохозяйственного назначения № 206	457826,19	2182436,77	51° 9' 45,638"	40° 31' 2,954"
142310	351	Земли сельскохозяйственного назначения № 206	457861,35	2182443,21	51° 9' 46,778"	40° 31' 3,262"
142311	352	Земли сельскохозяйственного назначения № 206	457932,33	2182416,50	51° 9' 49,063"	40° 31' 1,840"
142312	353	Земли сельскохозяйственного назначения № 206	458210,24	2182311,92	51° 9' 58,010"	40° 30' 56,270"
142313	354	Земли сельскохозяйственного назначения № 206	458550,71	2182181,92	51° 10' 8,971"	40° 30' 49,349"
142314	355	Земли сельскохозяйственного назначения № 206	458568,48	2182209,03	51° 10' 9,557"	40° 30' 50,732"
142315	356	Земли сельскохозяйственного назначения № 206	458800,46	2182560,68	51° 10' 17,212"	40° 31' 8,673"
142316	357	Земли сельскохозяйственного назначения № 206	458637,64	2182575,92	51° 10' 11,951"	40° 31' 9,567"
142317	358	Земли сельскохозяйственного назначения № 206	458178,72	2182559,26	51° 9' 57,096"	40° 31' 9,019"
142318	359	Земли сельскохозяйственного назначения № 206	457997,81	2182586,77	51° 9' 51,254"	40° 31' 10,557"
142319	360	Земли сельскохозяйственного назначения № 206	457994,99	2182586,25	51° 9' 51,163"	40° 31' 10,532"
142320		**Земли сельскохозяйственного назначения № 206 Количество**		360		360
142321	1	Земли сельскохозяйственного назначения № 207	466352,93	2180930,37	51° 14' 20,861"	40° 29' 39,539"
142322	2	Земли сельскохозяйственного назначения № 207	466359,65	2180910,90	51° 14' 21,070"	40° 29' 38,531"
142323	3	Земли сельскохозяйственного назначения № 207	466463,27	2180871,67	51° 14' 24,406"	40° 29' 36,437"
142324	4	Земли сельскохозяйственного назначения № 207	466488,58	2180887,04	51° 14' 25,231"	40° 29' 37,211"
142325	5	Земли сельскохозяйственного назначения № 207	466536,29	2180835,82	51° 14' 26,752"	40° 29' 34,538"
142326	6	Земли сельскохозяйственного назначения № 207	466586,93	2180882,98	51° 14' 28,411"	40° 29' 36,934"
142327	7	Земли сельскохозяйственного назначения № 207	466609,92	2180858,30	51° 14' 29,144"	40° 29' 35,646"
142328	8	Земли сельскохозяйственного назначения № 207	466629,68	2180837,08	51° 14' 29,774"	40° 29' 34,538"
142329	9	Земли сельскохозяйственного назначения № 207	466636,50	2180829,77	51° 14' 29,992"	40° 29' 34,157"
142330	10	Земли сельскохозяйственного назначения № 207	466894,20	2180986,52	51° 14' 38,398"	40° 29' 42,058"
142331	11	Земли сельскохозяйственного назначения № 207	467018,83	2181053,33	51° 14' 42,459"	40° 29' 45,415"
142332	12	Земли сельскохозяйственного назначения № 207	466932,16	2181214,90	51° 14' 39,725"	40° 29' 53,803"
142333	13	Земли сельскохозяйственного назначения № 207	466801,07	2181144,63	51° 14' 35,453"	40° 29' 50,272"
142334	14	Земли сельскохозяйственного назначения № 207	466416,44	2181123,00	51° 14' 23,000"	40° 29' 49,423"
142335	15	Земли сельскохозяйственного назначения № 207	466292,39	2181105,76	51° 14' 18,979"	40° 29' 48,620"
142336	16	Земли сельскохозяйственного назначения № 207	466352,93	2180930,37	51° 14' 20,861"	40° 29' 39,539"
142337	17	Земли сельскохозяйственного назначения № 207	467134,22	2189756,60	51° 14' 49,738"	40° 37' 13,989"
142338	18	Земли сельскохозяйственного назначения № 207	467095,32	2189719,29	51° 14' 48,465"	40° 37' 12,089"
142339	19	Земли сельскохозяйственного назначения № 207	467098,50	2189689,13	51° 14' 48,557"	40° 37' 10,532"
142340	20	Земли сельскохозяйственного назначения № 207	467066,75	2189666,90	51° 14' 47,521"	40° 37' 9,406"
142341	21	Земли сельскохозяйственного назначения № 207	467084,21	2189564,51	51° 14' 48,047"	40° 37' 4,116"
142342	22	Земли сельскохозяйственного назначения № 207	467325,51	2189590,70	51° 14' 55,864"	40° 37' 5,320"

142343	23	Земли сельскохозяйственного назначения № 207	467309,64	2189650,23	51° 14' 55,373"	40° 37' 8,399"
142344	24	Земли сельскохозяйственного назначения № 207	467266,77	2189738,34	51° 14' 54,020"	40° 37' 12,967"
142345	25	Земли сельскохозяйственного назначения № 207	467226,29	2189759,77	51° 14' 52,718"	40° 37' 14,096"
142346	26	Земли сельскохозяйственного назначения № 207	467134,22	2189756,60	51° 14' 49,738"	40° 37' 13,989"
142347	27	Земли сельскохозяйственного назначения № 207	471271,73	2188618,38	51° 17' 3,167"	40° 36' 12,757"
142348	28	Земли сельскохозяйственного назначения № 207	471272,70	2188610,60	51° 17' 3,196"	40° 36' 12,355"
142349	29	Земли сельскохозяйственного назначения № 207	471339,13	2188597,64	51° 17' 5,340"	40° 36' 11,645"
142350	30	Земли сельскохозяйственного назначения № 207	471324,74	2188601,72	51° 17' 4,876"	40° 36' 11,865"
142351	31	Земли сельскохозяйственного назначения № 207	471271,73	2188618,38	51° 17' 3,167"	40° 36' 12,757"
142352	32	Земли сельскохозяйственного назначения № 207	472559,03	2187083,58	51° 17' 44,214"	40° 34' 52,757"
142353	33	Земли сельскохозяйственного назначения № 207	472059,50	2187263,50	51° 17' 28,124"	40° 35' 2,358"
142354	34	Земли сельскохозяйственного назначения № 207	472127,23	2186412,60	51° 17' 29,976"	40° 34' 18,408"
142355	35	Земли сельскохозяйственного назначения № 207	472631,00	2186501,50	51° 17' 46,310"	40° 34' 22,673"
142356	36	Земли сельскохозяйственного назначения № 207	472559,03	2187083,58	51° 17' 44,214"	40° 34' 52,757"
142357	37	Земли сельскохозяйственного назначения № 207	473440,39	2176346,19	51° 18' 8,096"	40° 25' 38,018"
142358	38	Земли сельскохозяйственного назначения № 207	473493,65	2176286,31	51° 18' 9,791"	40° 25' 34,888"
142359	39	Земли сельскохозяйственного назначения № 207	473545,32	2176342,88	51° 18' 11,489"	40° 25' 37,769"
142360	40	Земли сельскохозяйственного назначения № 207	473568,57	2176305,90	51° 18' 12,224"	40° 25' 35,843"
142361	41	Земли сельскохозяйственного назначения № 207	473562,97	2176280,42	51° 18' 12,031"	40° 25' 34,533"
142362	42	Земли сельскохозяйственного назначения № 207	473533,73	2176254,62	51° 18' 11,073"	40° 25' 33,223"
142363	43	Земли сельскохозяйственного назначения № 207	473428,47	2176161,80	51° 18' 7,624"	40° 25' 28,511"
142364	44	Земли сельскохозяйственного назначения № 207	473610,04	2176240,38	51° 18' 13,535"	40° 25' 32,431"
142365	45	Земли сельскохозяйственного назначения № 207	473697,53	2176389,96	51° 18' 16,435"	40° 25' 40,086"
142366	46	Земли сельскохозяйственного назначения № 207	473602,98	2176794,95	51° 18' 13,564"	40° 26' 1,059"
142367	47	Земли сельскохозяйственного назначения № 207	473358,86	2176587,52	51° 18' 5,570"	40° 25' 50,533"
142368	48	Земли сельскохозяйственного назначения № 207	473357,45	2176576,23	51° 18' 5,519"	40° 25' 49,952"
142369	49	Земли сельскохозяйственного назначения № 207	473514,08	2176423,83	51° 18' 10,516"	40° 25' 41,970"
142370	50	Земли сельскохозяйственного назначения № 207	473440,39	2176346,19	51° 18' 8,096"	40° 25' 38,018"
142371		**Земли сельскохозяйственного назначения № 207 Количество**		50		50
142372	1	Земли сельскохозяйственного назначения № 208	523731,65	2252047,65	51° 45' 32,477"	41° 30' 46,761"
142373	2	Земли сельскохозяйственного назначения № 208	523799,88	2252045,25	51° 45' 34,684"	41° 30' 46,637"
142374	3	Земли сельскохозяйственного назначения № 208	523838,87	2252043,37	51° 45' 35,946"	41° 30' 46,540"
142375	4	Земли сельскохозяйственного назначения № 208	523874,08	2252040,80	51° 45' 37,085"	41° 30' 46,407"
142376	5	Земли сельскохозяйственного назначения № 208	523897,91	2252040,41	51° 45' 37,856"	41° 30' 46,387"
142377	6	Земли сельскохозяйственного назначения № 208	523920,39	2252039,15	51° 45' 38,584"	41° 30' 46,322"
142378	7	Земли сельскохозяйственного назначения № 208	523948,41	2252037,21	51° 45' 39,490"	41° 30' 46,221"
142379	8	Земли сельскохозяйственного назначения № 208	523965,96	2252034,98	51° 45' 40,058"	41° 30' 46,105"
142380	9	Земли сельскохозяйственного назначения № 208	523980,70	2252033,43	51° 45' 40,535"	41° 30' 46,025"
142381	10	Земли сельскохозяйственного назначения № 208	523990,51	2252032,07	51° 45' 40,852"	41° 30' 45,954"
142382	11	Земли сельскохозяйственного назначения № 208	524008,44	2252028,58	51° 45' 41,433"	41° 30' 45,772"
142383	12	Земли сельскохозяйственного назначения № 208	524036,20	2252023,14	51° 45' 42,331"	41° 30' 45,489"

142384	13	Земли сельскохозяйственного назначения № 208	524155,61	2251977,95	51° 45' 46,195"	41° 30' 43,136"
142385	14	Земли сельскохозяйственного назначения № 208	524173,25	2252052,92	51° 45' 46,765"	41° 30' 47,045"
142386	15	Земли сельскохозяйственного назначения № 208	524318,77	2252039,69	51° 45' 51,473"	41° 30' 46,358"
142387	16	Земли сельскохозяйственного назначения № 208	524345,05	2252218,27	51° 45' 52,321"	41° 30' 55,671"
142388	17	Земли сельскохозяйственного назначения № 208	524261,12	2252215,94	51° 45' 49,606"	41° 30' 55,547"
142389	18	Земли сельскохозяйственного назначения № 208	524246,57	2252295,31	51° 45' 49,134"	41° 30' 59,686"
142390	19	Земли сельскохозяйственного назначения № 208	524356,37	2252316,48	51° 45' 52,686"	41° 31' 0,792"
142391	20	Земли сельскохозяйственного назначения № 208	524287,58	2252340,29	51° 45' 50,460"	41° 31' 2,032"
142392	21	Земли сельскохозяйственного назначения № 208	524205,56	2252364,10	51° 45' 47,806"	41° 31' 3,272"
142393	22	Земли сельскохозяйственного назначения № 208	524179,10	2252364,10	51° 45' 46,950"	41° 31' 3,271"
142394	23	Земли сельскохозяйственного назначения № 208	524176,45	2252348,23	51° 45' 46,864"	41° 31' 2,443"
142395	24	Земли сельскохозяйственного назначения № 208	524176,45	2252327,06	51° 45' 46,865"	41° 31' 1,339"
142396	25	Земли сельскохозяйственного назначения № 208	523861,14	2252422,47	51° 45' 36,661"	41° 31' 6,306"
142397	26	Земли сельскохозяйственного назначения № 208	523817,94	2252435,54	51° 45' 35,263"	41° 31' 6,987"
142398	27	Земли сельскохозяйственного назначения № 208	523802,07	2252378,66	51° 45' 34,750"	41° 31' 4,020"
142399	28	Земли сельскохозяйственного назначения № 208	523759,73	2252393,21	51° 45' 33,380"	41° 31' 4,778"
142400	29	Земли сельскохозяйственного назначения № 208	523725,34	2252276,79	51° 45' 32,269"	41° 30' 58,708"
142401	30	Земли сельскохозяйственного назначения № 208	523820,59	2252246,36	51° 45' 35,352"	41° 30' 57,123"
142402	31	Земли сельскохозяйственного назначения № 208	523769,00	2252084,97	51° 45' 33,685"	41° 30' 48,707"
142403	32	Земли сельскохозяйственного назначения № 208	523738,57	2252087,61	51° 45' 32,700"	41° 30' 48,844"
142404	33	Земли сельскохозяйственного назначения № 208	523731,65	2252047,65	51° 45' 32,477"	41° 30' 46,761"
142405	34	Земли сельскохозяйственного назначения № 208	496656,54	2260808,50	51° 30' 56,077"	41° 38' 20,526"
142406	35	Земли сельскохозяйственного назначения № 208	496512,20	2260537,02	51° 30' 51,425"	41° 38' 6,432"
142407	36	Земли сельскохозяйственного назначения № 208	496561,17	2260465,99	51° 30' 53,014"	41° 38' 2,753"
142408	37	Земли сельскохозяйственного назначения № 208	496664,23	2260508,32	51° 30' 56,346"	41° 38' 4,960"
142409	38	Земли сельскохозяйственного назначения № 208	496740,03	2260586,97	51° 30' 58,794"	41° 38' 9,047"
142410	39	Земли сельскохозяйственного назначения № 208	496716,61	2260601,71	51° 30' 58,035"	41° 38' 9,809"
142411	40	Земли сельскохозяйственного назначения № 208	496659,12	2260799,61	51° 30' 56,161"	41° 38' 20,065"
142412	41	Земли сельскохозяйственного назначения № 208	496656,54	2260808,50	51° 30' 56,077"	41° 38' 20,526"
142413	42	Земли сельскохозяйственного назначения № 208	497545,68	2247036,98	51° 31' 25,191"	41° 26' 26,311"
142414	43	Земли сельскохозяйственного назначения № 208	497383,74	2246993,52	51° 31' 19,950"	41° 26' 24,062"
142415	44	Земли сельскохозяйственного назначения № 208	497243,02	2246954,12	51° 31' 15,396"	41° 26' 22,023"
142416	45	Земли сельскохозяйственного назначения № 208	497250,46	2246898,70	51° 31' 15,636"	41° 26' 19,148"
142417	46	Земли сельскохозяйственного назначения № 208	497263,70	2246856,27	51° 31' 16,063"	41° 26' 16,947"
142418	47	Земли сельскохозяйственного назначения № 208	497269,92	2246805,66	51° 31' 16,263"	41° 26' 14,322"
142419	48	Земли сельскохозяйственного назначения № 208	497288,61	2246711,85	51° 31' 16,866"	41° 26' 9,456"
142420	49	Земли сельскохозяйственного назначения № 208	497295,25	2246628,86	51° 31' 17,079"	41° 26' 5,151"
142421	50	Земли сельскохозяйственного назначения № 208	497318,72	2246514,23	51° 31' 17,836"	41° 25' 59,205"
142422	51	Земли сельскохозяйственного назначения № 208	497369,93	2246211,77	51° 31' 19,486"	41° 25' 43,515"
142423	52	Земли сельскохозяйственного назначения № 208	497444,89	2246231,34	51° 31' 21,912"	41° 25' 44,528"
142424	53	Земли сельскохозяйственного назначения № 208	497509,90	2246372,00	51° 31' 24,019"	41° 25' 51,821"

142425	54	Земли сельскохозяйственного назначения № 208	497707,15	2246565,05	51° 31' 30,406"	41° 26' 1,827"
142426	55	Земли сельскохозяйственного назначения № 208	497775,26	2246597,91	51° 31' 32,610"	41° 26' 3,529"
142427	56	Земли сельскохозяйственного назначения № 208	497876,12	2246628,03	51° 31' 35,874"	41° 26' 5,088"
142428	57	Земли сельскохозяйственного назначения № 208	497929,21	2246622,32	51° 31' 37,592"	41° 26' 4,790"
142429	58	Земли сельскохозяйственного назначения № 208	497975,63	2246646,55	51° 31' 39,094"	41° 26' 6,045"
142430	59	Земли сельскохозяйственного назначения № 208	497960,34	2246720,93	51° 31' 38,601"	41° 26' 9,904"
142431	60	Земли сельскохозяйственного назначения № 208	497946,71	2246804,39	51° 31' 38,162"	41° 26' 14,234"
142432	61	Земли сельскохозяйственного назначения № 208	497937,95	2246866,91	51° 31' 37,880"	41° 26' 17,477"
142433	62	Земли сельскохозяйственного назначения № 208	497909,46	2246995,69	51° 31' 36,961"	41° 26' 24,158"
142434	63	Земли сельскохозяйственного назначения № 208	497790,05	2246952,04	51° 31' 33,096"	41° 26' 21,898"
142435	64	Земли сельскохозяйственного назначения № 208	497760,08	2246942,99	51° 31' 32,126"	41° 26' 21,429"
142436	65	Земли сельскохозяйственного назначения № 208	497754,34	2246941,65	51° 31' 31,940"	41° 26' 21,360"
142437	66	Земли сельскохозяйственного назначения № 208	497700,45	2246923,98	51° 31' 30,196"	41° 26' 20,445"
142438	67	Земли сельскохозяйственного назначения № 208	497638,01	2246904,07	51° 31' 28,176"	41° 26' 19,414"
142439	68	Земли сельскохозяйственного назначения № 208	497618,32	2246896,36	51° 31' 27,538"	41° 26' 19,015"
142440	69	Земли сельскохозяйственного назначения № 208	497610,15	2246896,36	51° 31' 27,274"	41° 26' 19,015"
142441	70	Земли сельскохозяйственного назначения № 208	497597,30	2246902,59	51° 31' 26,858"	41° 26' 19,339"
142442	71	Земли сельскохозяйственного назначения № 208	497589,13	2246910,77	51° 31' 26,594"	41° 26' 19,764"
142443	72	Земли сельскохозяйственного назначения № 208	497585,23	2246925,17	51° 31' 26,468"	41° 26' 20,511"
142444	73	Земли сельскохозяйственного назначения № 208	497545,68	2247036,98	51° 31' 25,191"	41° 26' 26,311"
142445	74	Земли сельскохозяйственного назначения № 208	499249,25	2267854,73	51° 32' 19,324"	41° 44' 26,412"
142446	75	Земли сельскохозяйственного назначения № 208	499331,53	2267860,10	51° 32' 21,986"	41° 44' 26,705"
142447	76	Земли сельскохозяйственного назначения № 208	499370,77	2267862,67	51° 32' 23,255"	41° 44' 26,846"
142448	77	Земли сельскохозяйственного назначения № 208	499465,85	2267880,76	51° 32' 26,330"	41° 44' 27,802"
142449	78	Земли сельскохозяйственного назначения № 208	499448,10	2267911,17	51° 32' 25,752"	41° 44' 29,377"
142450	79	Земли сельскохозяйственного назначения № 208	499501,95	2267928,58	51° 32' 27,492"	41° 44' 30,290"
142451	80	Земли сельскохозяйственного назначения № 208	499507,19	2267930,10	51° 32' 27,662"	41° 44' 30,370"
142452	81	Земли сельскохозяйственного назначения № 208	499501,12	2267959,26	51° 32' 27,462"	41° 44' 31,882"
142453	82	Земли сельскохозяйственного назначения № 208	499463,29	2268035,76	51° 32' 26,229"	41° 44' 35,844"
142454	83	Земли сельскохозяйственного назначения № 208	499411,92	2268023,28	51° 32' 24,568"	41° 44' 35,187"
142455	84	Земли сельскохозяйственного назначения № 208	499370,50	2268059,66	51° 32' 23,224"	41° 44' 37,067"
142456	85	Земли сельскохозяйственного назначения № 208	499322,97	2268047,56	51° 32' 21,688"	41° 44' 36,430"
142457	86	Земли сельскохозяйственного назначения № 208	499289,04	2268022,96	51° 32' 20,593"	41° 44' 35,148"
142458	87	Земли сельскохозяйственного назначения № 208	499253,64	2268018,56	51° 32' 19,448"	41° 44' 34,913"
142459	88	Земли сельскохозяйственного назначения № 208	499237,25	2268021,92	51° 32' 18,917"	41° 44' 35,084"
142460	89	Земли сельскохозяйственного назначения № 208	499175,24	2268079,57	51° 32' 16,904"	41° 44' 38,064"
142461	90	Земли сельскохозяйственного назначения № 208	499148,59	2268137,05	51° 32' 16,035"	41° 44' 41,041"
142462	91	Земли сельскохозяйственного назначения № 208	499112,22	2268178,93	51° 32' 14,853"	41° 44' 43,208"
142463	92	Земли сельскохозяйственного назначения № 208	499075,30	2268151,95	51° 32' 13,662"	41° 44' 41,801"
142464	93	Земли сельскохозяйственного назначения № 208	499095,86	2268129,18	51° 32' 14,330"	41° 44' 40,623"
142465	94	Земли сельскохозяйственного назначения № 208	498981,44	2268029,67	51° 32' 10,639"	41° 44' 35,439"

142466	95	Земли сельскохозяйственного назначения № 208	499003,65	2268010,29	51° 32' 11,360"	41° 44' 34,438"
142467	96	Земли сельскохозяйственного назначения № 208	499077,05	2268008,95	51° 32' 13,735"	41° 44' 34,382"
142468	97	Земли сельскохозяйственного назначения № 208	499115,54	2267977,17	51° 32' 14,984"	41° 44' 32,740"
142469	98	Земли сельскохозяйственного назначения № 208	499165,39	2267946,90	51° 32' 16,600"	41° 44' 31,179"
142470	99	Земли сельскохозяйственного назначения № 208	499238,04	2267988,75	51° 32' 18,946"	41° 44' 33,363"
142471	100	Земли сельскохозяйственного назначения № 208	499253,44	2268011,65	51° 32' 19,442"	41° 44' 34,554"
142472	101	Земли сельскохозяйственного назначения № 208	499289,99	2268016,93	51° 32' 20,624"	41° 44' 34,835"
142473	102	Земли сельскохозяйственного назначения № 208	499304,40	2268013,47	51° 32' 21,091"	41° 44' 34,658"
142474	103	Земли сельскохозяйственного назначения № 208	499275,81	2267904,61	51° 32' 20,178"	41° 44' 29,005"
142475	104	Земли сельскохозяйственного назначения № 208	499243,15	2267890,28	51° 32' 19,123"	41° 44' 28,255"
142476	105	Земли сельскохозяйственного назначения № 208	499249,25	2267854,73	51° 32' 19,324"	41° 44' 26,412"
142477	106	Земли сельскохозяйственного назначения № 208	501734,53	2249074,36	51° 33' 40,752"	41° 28' 11,948"
142478	107	Земли сельскохозяйственного назначения № 208	501728,97	2249029,04	51° 33' 40,572"	41° 28' 9,596"
142479	108	Земли сельскохозяйственного назначения № 208	501751,68	2249008,71	51° 33' 41,307"	41° 28' 8,540"
142480	109	Земли сельскохозяйственного назначения № 208	501754,76	2248861,62	51° 33' 41,405"	41° 28' 0,904"
142481	110	Земли сельскохозяйственного назначения № 208	501774,48	2248867,51	51° 33' 42,044"	41° 28' 1,210"
142482	111	Земли сельскохозяйственного назначения № 208	501839,82	2248887,06	51° 33' 44,158"	41° 28' 2,224"
142483	112	Земли сельскохозяйственного назначения № 208	501889,59	2248911,67	51° 33' 45,768"	41° 28' 3,501"
142484	113	Земли сельскохозяйственного назначения № 208	501907,51	2248949,68	51° 33' 46,349"	41° 28' 5,474"
142485	114	Земли сельскохозяйственного назначения № 208	501910,93	2248995,10	51° 33' 46,459"	41° 28' 7,832"
142486	115	Земли сельскохозяйственного назначения № 208	501941,36	2249085,43	51° 33' 47,445"	41° 28' 12,521"
142487	116	Земли сельскохозяйственного назначения № 208	501929,72	2249144,09	51° 33' 47,068"	41° 28' 15,566"
142488	117	Земли сельскохозяйственного назначения № 208	501913,30	2249226,79	51° 33' 46,537"	41° 28' 19,860"
142489	118	Земли сельскохозяйственного назначения № 208	501754,92	2249236,14	51° 33' 41,413"	41° 28' 20,347"
142490	119	Земли сельскохозяйственного назначения № 208	501745,10	2249162,16	51° 33' 41,095"	41° 28' 16,506"
142491	120	Земли сельскохозяйственного назначения № 208	501734,53	2249074,36	51° 33' 40,752"	41° 28' 11,948"
142492	121	Земли сельскохозяйственного назначения № 208	501585,82	2247365,91	51° 33' 35,921"	41° 26' 43,264"
142493	122	Земли сельскохозяйственного назначения № 208	501302,24	2247251,48	51° 33' 26,744"	41° 26' 37,332"
142494	123	Земли сельскохозяйственного назначения № 208	501302,77	2247258,53	51° 33' 26,761"	41° 26' 37,698"
142495	124	Земли сельскохозяйственного назначения № 208	501229,41	2247230,54	51° 33' 24,387"	41° 26' 36,247"
142496	125	Земли сельскохозяйственного назначения № 208	501212,24	2247220,11	51° 33' 23,831"	41° 26' 35,706"
142497	126	Земли сельскохозяйственного назначения № 208	501166,62	2247191,39	51° 33' 22,354"	41° 26' 34,216"
142498	127	Земли сельскохозяйственного назначения № 208	501180,54	2247180,51	51° 33' 22,805"	41° 26' 33,651"
142499	128	Земли сельскохозяйственного назначения № 208	501176,95	2247174,44	51° 33' 22,688"	41° 26' 33,336"
142500	129	Земли сельскохозяйственного назначения № 208	501177,09	2247169,09	51° 33' 22,693"	41° 26' 33,059"
142501	130	Земли сельскохозяйственного назначения № 208	501183,57	2247155,44	51° 33' 22,902"	41° 26' 32,350"
142502	131	Земли сельскохозяйственного назначения № 208	501299,00	2246921,34	51° 33' 26,633"	41° 26' 20,195"
142503	132	Земли сельскохозяйственного назначения № 208	501348,78	2246820,39	51° 33' 28,241"	41° 26' 14,953"
142504	133	Земли сельскохозяйственного назначения № 208	501367,32	2246765,93	51° 33' 28,840"	41° 26' 12,126"
142505	134	Земли сельскохозяйственного назначения № 208	501404,40	2246692,93	51° 33' 30,038"	41° 26' 8,335"
142506	135	Земли сельскохозяйственного назначения № 208	501418,31	2246658,17	51° 33' 30,488"	41° 26' 6,531"

142507	136	Земли сельскохозяйственного назначения № 208	501452,50	2246674,24	51° 33' 31,594"	41° 26' 7,364"
142508	137	Земли сельскохозяйственного назначения № 208	501514,47	2246699,80	51° 33' 33,600"	41° 26' 8,688"
142509	138	Земли сельскохозяйственного назначения № 208	501520,28	2246702,20	51° 33' 33,788"	41° 26' 8,813"
142510	139	Земли сельскохозяйственного назначения № 208	501539,98	2246712,63	51° 33' 34,426"	41° 26' 9,353"
142511	140	Земли сельскохозяйственного назначения № 208	501537,66	2246720,74	51° 33' 34,351"	41° 26' 9,774"
142512	141	Земли сельскохозяйственного назначения № 208	501508,69	2246742,76	51° 33' 33,414"	41° 26' 10,918"
142513	142	Земли сельскохозяйственного назначения № 208	501485,52	2246760,14	51° 33' 32,665"	41° 26' 11,821"
142514	143	Земли сельскохозяйственного назначения № 208	501484,36	2246778,68	51° 33' 32,627"	41° 26' 12,784"
142515	144	Земли сельскохозяйственного назначения № 208	501501,74	2246785,63	51° 33' 33,190"	41° 26' 13,144"
142516	145	Земли сельскохозяйственного назначения № 208	501516,80	2246784,47	51° 33' 33,677"	41° 26' 13,083"
142517	146	Земли сельскохозяйственного назначения № 208	501569,94	2246735,11	51° 33' 35,396"	41° 26' 10,519"
142518	147	Земли сельскохозяйственного назначения № 208	501638,74	2246769,51	51° 33' 37,622"	41° 26' 12,303"
142519	148	Земли сельскохозяйственного назначения № 208	501657,50	2246778,69	51° 33' 38,230"	41° 26' 12,779"
142520	149	Земли сельскохозяйственного назначения № 208	501999,93	2246946,20	51° 33' 49,313"	41° 26' 21,464"
142521	150	Земли сельскохозяйственного назначения № 208	502015,56	2246925,09	51° 33' 49,818"	41° 26' 20,367"
142522	151	Земли сельскохозяйственного назначения № 208	502066,38	2246954,02	51° 33' 51,463"	41° 26' 21,867"
142523	152	Земли сельскохозяйственного назначения № 208	502062,47	2246975,91	51° 33' 51,337"	41° 26' 23,004"
142524	153	Земли сельскохозяйственного назначения № 208	502123,45	2247011,87	51° 33' 53,311"	41° 26' 24,869"
142525	154	Земли сельскохозяйственного назначения № 208	502161,76	2247026,72	51° 33' 54,550"	41° 26' 25,639"
142526	155	Земли сельскохозяйственного назначения № 208	502173,36	2247037,03	51° 33' 54,926"	41° 26' 26,174"
142527	156	Земли сельскохозяйственного назначения № 208	502093,74	2247213,57	51° 33' 52,353"	41° 26' 35,341"
142528	157	Земли сельскохозяйственного назначения № 208	502100,78	2247248,75	51° 33' 52,581"	41° 26' 37,167"
142529	158	Земли сельскохозяйственного назначения № 208	502083,05	2247300,79	51° 33' 52,009"	41° 26' 39,870"
142530	159	Земли сельскохозяйственного назначения № 208	501994,36	2247531,56	51° 33' 49,143"	41° 26' 51,852"
142531	160	Земли сельскохозяйственного назначения № 208	501989,76	2247533,33	51° 33' 48,994"	41° 26' 51,944"
142532	161	Земли сельскохозяйственного назначения № 208	501949,89	2247526,29	51° 33' 47,704"	41° 26' 51,580"
142533	162	Земли сельскохозяйственного назначения № 208	501819,33	2247462,96	51° 33' 43,478"	41° 26' 48,296"
142534	163	Земли сельскохозяйственного назначения № 208	501800,24	2247463,94	51° 33' 42,861"	41° 26' 48,347"
142535	164	Земли сельскохозяйственного назначения № 208	501773,39	2247458,32	51° 33' 41,992"	41° 26' 48,056"
142536	165	Земли сельскохозяйственного назначения № 208	501728,08	2247437,69	51° 33' 40,525"	41° 26' 46,986"
142537	166	Земли сельскохозяйственного назначения № 208	501728,21	2247432,24	51° 33' 40,530"	41° 26' 46,703"
142538	167	Земли сельскохозяйственного назначения № 208	501663,14	2247401,93	51° 33' 38,424"	41° 26' 45,131"
142539	168	Земли сельскохозяйственного назначения № 208	501585,82	2247365,91	51° 33' 35,921"	41° 26' 43,264"
142540	169	Земли сельскохозяйственного назначения № 208	504147,01	2274447,22	51° 34' 56,906"	41° 50' 9,689"
142541	170	Земли сельскохозяйственного назначения № 208	504106,97	2274433,37	51° 34' 55,613"	41° 50' 8,960"
142542	171	Земли сельскохозяйственного назначения № 208	504094,79	2274428,38	51° 34' 55,220"	41° 50' 8,698"
142543	172	Земли сельскохозяйственного назначения № 208	504014,83	2274391,01	51° 34' 52,638"	41° 50' 6,737"
142544	173	Земли сельскохозяйственного назначения № 208	504047,85	2274311,00	51° 34' 53,719"	41° 50' 2,590"
142545	174	Земли сельскохозяйственного назначения № 208	504085,01	2274233,28	51° 34' 54,934"	41° 49' 58,563"
142546	175	Земли сельскохозяйственного назначения № 208	504131,13	2274254,50	51° 34' 56,423"	41° 49' 59,676"
142547	176	Земли сельскохозяйственного назначения № 208	504124,08	2274298,58	51° 34' 56,188"	41° 50' 1,964"

142548	177	Земли сельскохозяйственного назначения № 208	504156,71	2274311,95	51° 34' 57,241"	41° 50' 2,666"
142549	178	Земли сельскохозяйственного назначения № 208	504170,88	2274328,11	51° 34' 57,697"	41° 50' 3,509"
142550	179	Земли сельскохозяйственного назначения № 208	504178,15	2274345,24	51° 34' 57,930"	41° 50' 4,401"
142551	180	Земли сельскохозяйственного назначения № 208	504182,79	2274368,87	51° 34' 58,076"	41° 50' 5,629"
142552	181	Земли сельскохозяйственного назначения № 208	504178,92	2274396,43	51° 34' 57,947"	41° 50' 7,060"
142553	182	Земли сельскохозяйственного назначения № 208	504165,78	2274427,05	51° 34' 57,517"	41° 50' 8,646"
142554	183	Земли сельскохозяйственного назначения № 208	504158,51	2274439,48	51° 34' 57,280"	41° 50' 9,290"
142555	184	Земли сельскохозяйственного назначения № 208	504147,01	2274447,22	51° 34' 56,906"	41° 50' 9,689"
142556	185	Земли сельскохозяйственного назначения № 208	504572,95	2252305,99	51° 35' 12,579"	41° 30' 59,775"
142557	186	Земли сельскохозяйственного назначения № 208	504572,96	2252301,23	51° 35' 12,579"	41° 30' 59,528"
142558	187	Земли сельскохозяйственного назначения № 208	504576,64	2252299,31	51° 35' 12,698"	41° 30' 59,428"
142559	188	Земли сельскохозяйственного назначения № 208	504572,95	2252305,99	51° 35' 12,579"	41° 30' 59,775"
142560	189	Земли сельскохозяйственного назначения № 208	504572,69	2252464,16	51° 35' 12,568"	41° 31' 7,990"
142561	190	Земли сельскохозяйственного назначения № 208	504572,93	2252476,99	51° 35' 12,576"	41° 31' 8,657"
142562	191	Земли сельскохозяйственного назначения № 208	504572,67	2252477,03	51° 35' 12,567"	41° 31' 8,659"
142563	192	Земли сельскохозяйственного назначения № 208	504572,69	2252464,16	51° 35' 12,568"	41° 31' 7,990"
142564	193	Земли сельскохозяйственного назначения № 208	506429,72	2271563,49	51° 36' 11,189"	41° 47' 40,427"
142565	194	Земли сельскохозяйственного назначения № 208	506467,09	2271564,38	51° 36' 12,398"	41° 47' 40,482"
142566	195	Земли сельскохозяйственного назначения № 208	506566,46	2271566,74	51° 36' 15,613"	41° 47' 40,626"
142567	196	Земли сельскохозяйственного назначения № 208	506557,82	2271585,48	51° 36' 15,330"	41° 47' 41,598"
142568	197	Земли сельскохозяйственного назначения № 208	506571,39	2271591,68	51° 36' 15,769"	41° 47' 41,923"
142569	198	Земли сельскохозяйственного назначения № 208	506550,37	2271639,28	51° 36' 15,082"	41° 47' 44,392"
142570	199	Земли сельскохозяйственного назначения № 208	506535,30	2271632,73	51° 36' 14,595"	41° 47' 44,048"
142571	200	Земли сельскохозяйственного назначения № 208	506406,21	2271912,15	51° 36' 10,380"	41° 47' 58,538"
142572	201	Земли сельскохозяйственного назначения № 208	506405,94	2271912,73	51° 36' 10,371"	41° 47' 58,568"
142573	202	Земли сельскохозяйственного назначения № 208	506404,27	2271913,16	51° 36' 10,317"	41° 47' 58,590"
142574	203	Земли сельскохозяйственного назначения № 208	506312,49	2271936,45	51° 36' 7,344"	41° 47' 59,779"
142575	204	Земли сельскохозяйственного назначения № 208	506196,31	2271904,15	51° 36' 3,589"	41° 47' 58,075"
142576	205	Земли сельскохозяйственного назначения № 208	506081,79	2271783,42	51° 35' 59,901"	41° 47' 51,777"
142577	206	Земли сельскохозяйственного назначения № 208	506080,71	2271744,23	51° 35' 59,871"	41° 47' 49,740"
142578	207	Земли сельскохозяйственного назначения № 208	506210,55	2271754,52	51° 36' 4,071"	41° 47' 50,304"
142579	208	Земли сельскохозяйственного назначения № 208	506324,33	2271736,39	51° 36' 7,755"	41° 47' 49,387"
142580	209	Земли сельскохозяйственного назначения № 208	506342,06	2271726,15	51° 36' 8,330"	41° 47' 48,859"
142581	210	Земли сельскохозяйственного назначения № 208	506396,05	2271590,12	51° 36' 10,096"	41° 47' 41,803"
142582	211	Земли сельскохозяйственного назначения № 208	506420,13	2271592,89	51° 36' 10,874"	41° 47' 41,953"
142583	212	Земли сельскохозяйственного назначения № 208	506429,72	2271563,49	51° 36' 11,189"	41° 47' 40,427"
142584	213	Земли сельскохозяйственного назначения № 208	506517,05	2248741,59	51° 36' 15,494"	41° 27' 54,612"
142585	214	Земли сельскохозяйственного назначения № 208	506364,48	2248749,04	51° 36' 10,558"	41° 27' 55,001"
142586	215	Земли сельскохозяйственного назначения № 208	506415,44	2248611,65	51° 36' 12,206"	41° 27' 47,862"
142587	216	Земли сельскохозяйственного назначения № 208	506463,73	2248481,97	51° 36' 13,767"	41° 27' 41,123"
142588	217	Земли сельскохозяйственного назначения № 208	506499,95	2248417,96	51° 36' 14,938"	41° 27' 37,796"

142589	218	Земли сельскохозяйственного назначения № 208	506590,80	2248482,99	51° 36' 17,878"	41° 27' 41,174"
142590	219	Земли сельскохозяйственного назначения № 208	506509,66	2248604,95	51° 36' 15,254"	41° 27' 47,512"
142591	220	Земли сельскохозяйственного назначения № 208	506571,14	2248645,40	51° 36' 17,244"	41° 27' 49,613"
142592	221	Земли сельскохозяйственного назначения № 208	506652,27	2248528,09	51° 36' 19,868"	41° 27' 43,516"
142593	222	Земли сельскохозяйственного назначения № 208	506768,53	2248571,33	51° 36' 23,630"	41° 27' 45,762"
142594	223	Земли сельскохозяйственного назначения № 208	506964,28	2248642,48	51° 36' 29,964"	41° 27' 49,456"
142595	224	Земли сельскохозяйственного назначения № 208	506959,83	2248671,77	51° 36' 29,821"	41° 27' 50,978"
142596	225	Земли сельскохозяйственного назначения № 208	506866,10	2248772,00	51° 36' 26,789"	41° 27' 56,188"
142597	226	Земли сельскохозяйственного назначения № 208	506802,85	2248828,70	51° 36' 24,743"	41° 27' 59,135"
142598	227	Земли сельскохозяйственного назначения № 208	506795,26	2248824,06	51° 36' 24,497"	41° 27' 58,894"
142599	228	Земли сельскохозяйственного назначения № 208	506701,32	2248765,90	51° 36' 21,457"	41° 27' 55,873"
142600	229	Земли сельскохозяйственного назначения № 208	506588,92	2248780,42	51° 36' 17,820"	41° 27' 56,629"
142601	230	Земли сельскохозяйственного назначения № 208	506517,05	2248741,59	51° 36' 15,494"	41° 27' 54,612"
142602	231	Земли сельскохозяйственного назначения № 208	507418,83	2260252,14	51° 36' 44,342"	41° 37' 52,803"
142603	232	Земли сельскохозяйственного назначения № 208	507427,20	2260260,21	51° 36' 44,612"	41° 37' 53,223"
142604	233	Земли сельскохозяйственного назначения № 208	507432,23	2260298,61	51° 36' 44,772"	41° 37' 55,219"
142605	234	Земли сельскохозяйственного назначения № 208	507418,83	2260252,14	51° 36' 44,342"	41° 37' 52,803"
142606	235	Земли сельскохозяйственного назначения № 208	507612,65	2247053,90	51° 36' 50,921"	41° 26' 26,885"
142607	236	Земли сельскохозяйственного назначения № 208	507083,48	2246665,84	51° 36' 33,792"	41° 26' 6,735"
142608	237	Земли сельскохозяйственного назначения № 208	507252,82	2246390,68	51° 36' 39,265"	41° 25' 52,430"
142609	238	Земли сельскохозяйственного назначения № 208	507626,76	2246630,57	51° 36' 51,369"	41° 26' 4,883"
142610	239	Земли сельскохозяйственного назначения № 208	507570,32	2246750,51	51° 36' 49,545"	41° 26' 11,119"
142611	240	Земли сельскохозяйственного назначения № 208	507725,54	2246835,18	51° 36' 54,570"	41° 26' 15,514"
142612	241	Земли сельскохозяйственного назначения № 208	507612,65	2247053,90	51° 36' 50,921"	41° 26' 26,885"
142613	242	Земли сельскохозяйственного назначения № 208	508044,88	2279733,24	51° 37' 2,109"	41° 54' 45,405"
142614	243	Земли сельскохозяйственного назначения № 208	507861,31	2279539,14	51° 36' 56,206"	41° 54' 35,261"
142615	244	Земли сельскохозяйственного назначения № 208	507705,12	2279337,45	51° 36' 51,191"	41° 54' 24,732"
142616	245	Земли сельскохозяйственного назначения № 208	507777,65	2279085,35	51° 36' 53,585"	41° 54' 11,651"
142617	246	Земли сельскохозяйственного назначения № 208	508001,74	2279264,60	51° 37' 0,802"	41° 54' 21,035"
142618	247	Земли сельскохозяйственного назначения № 208	508022,94	2279235,08	51° 37' 1,493"	41° 54' 19,507"
142619	248	Земли сельскохозяйственного назначения № 208	508043,31	2279245,29	51° 37' 2,150"	41° 54' 20,044"
142620	249	Земли сельскохозяйственного назначения № 208	508077,72	2279268,89	51° 37' 3,259"	41° 54' 21,280"
142621	250	Земли сельскохозяйственного назначения № 208	508188,73	2279375,72	51° 37' 6,831"	41° 54' 26,866"
142622	251	Земли сельскохозяйственного назначения № 208	508161,28	2279403,92	51° 37' 5,937"	41° 54' 28,324"
142623	252	Земли сельскохозяйственного назначения № 208	508173,20	2279412,22	51° 37' 6,322"	41° 54' 28,759"
142624	253	Земли сельскохозяйственного назначения № 208	508252,65	2279467,57	51° 37' 8,882"	41° 54' 31,660"
142625	254	Земли сельскохозяйственного назначения № 208	508119,22	2279632,72	51° 37' 4,533"	41° 54' 40,203"
142626	255	Земли сельскохозяйственного назначения № 208	508109,60	2279678,30	51° 37' 4,213"	41° 54' 42,569"
142627	256	Земли сельскохозяйственного назначения № 208	508044,88	2279733,24	51° 37' 2,109"	41° 54' 45,405"
142628	257	Земли сельскохозяйственного назначения № 208	508423,55	2259977,21	51° 37' 16,868"	41° 37' 38,618"
142629	258	Земли сельскохозяйственного назначения № 208	508342,39	2259891,31	51° 37' 14,248"	41° 37' 34,144"

142630	259	Земли сельскохозяйственного назначения № 208	508375,35	2259861,96	51° 37' 15,316"	41° 37' 32,622"
142631	260	Земли сельскохозяйственного назначения № 208	508454,70	2259940,38	51° 37' 17,879"	41° 37' 36,707"
142632	261	Земли сельскохозяйственного назначения № 208	508423,55	2259977,21	51° 37' 16,868"	41° 37' 38,618"
142633	262	Земли сельскохозяйственного назначения № 208	509908,30	2281273,27	51° 38' 2,100"	41° 56' 6,045"
142634	263	Земли сельскохозяйственного назначения № 208	509764,99	2281202,18	51° 37' 57,477"	41° 56' 2,303"
142635	264	Земли сельскохозяйственного назначения № 208	509905,70	2281072,22	51° 38' 2,056"	41° 55' 55,591"
142636	265	Земли сельскохозяйственного назначения № 208	509972,95	2281149,16	51° 38' 4,216"	41° 55' 59,613"
142637	266	Земли сельскохозяйственного назначения № 208	509908,30	2281273,27	51° 38' 2,100"	41° 56' 6,045"
142638	267	Земли сельскохозяйственного назначения № 208	510439,82	2279581,35	51° 38' 19,626"	41° 54' 38,238"
142639	268	Земли сельскохозяйственного назначения № 208	510349,02	2279487,54	51° 38' 16,706"	41° 54' 33,333"
142640	269	Земли сельскохозяйственного назначения № 208	510303,56	2279406,69	51° 38' 15,250"	41° 54' 29,115"
142641	270	Земли сельскохозяйственного назначения № 208	510284,24	2279372,34	51° 38' 14,632"	41° 54' 27,323"
142642	271	Земли сельскохозяйственного назначения № 208	510266,31	2279337,66	51° 38' 14,058"	41° 54' 25,514"
142643	272	Земли сельскохозяйственного назначения № 208	510270,00	2279308,54	51° 38' 14,183"	41° 54' 24,001"
142644	273	Земли сельскохозяйственного назначения № 208	510312,11	2279272,01	51° 38' 15,553"	41° 54' 22,115"
142645	274	Земли сельскохозяйственного назначения № 208	510354,23	2279243,37	51° 38' 16,921"	41° 54' 20,638"
142646	275	Земли сельскохозяйственного назначения № 208	510389,70	2279219,86	51° 38' 18,073"	41° 54' 19,426"
142647	276	Земли сельскохозяйственного назначения № 208	510447,23	2279178,22	51° 38' 19,942"	41° 54' 17,278"
142648	277	Земли сельскохозяйственного назначения № 208	510467,57	2279180,13	51° 38' 20,600"	41° 54' 17,384"
142649	278	Земли сельскохозяйственного назначения № 208	510668,73	2279074,41	51° 38' 27,128"	41° 54' 11,946"
142650	279	Земли сельскохозяйственного назначения № 208	510802,84	2279206,03	51° 38' 31,442"	41° 54' 18,831"
142651	280	Земли сельскохозяйственного назначения № 208	510560,39	2279466,08	51° 38' 23,549"	41° 54' 32,281"
142652	281	Земли сельскохозяйственного назначения № 208	510508,84	2279536,73	51° 38' 21,868"	41° 54' 35,939"
142653	282	Земли сельскохозяйственного назначения № 208	510439,82	2279581,35	51° 38' 19,626"	41° 54' 38,238"
142654	283	Земли сельскохозяйственного назначения № 208	512623,20	2239676,05	51° 39' 32,729"	41° 20' 2,913"
142655	284	Земли сельскохозяйственного назначения № 208	512556,58	2239260,03	51° 39' 30,545"	41° 19' 41,278"
142656	285	Земли сельскохозяйственного назначения № 208	512745,42	2239241,04	51° 39' 36,654"	41° 19' 40,269"
142657	286	Земли сельскохозяйственного назначения № 208	512834,90	2239232,91	51° 39' 39,549"	41° 19' 39,836"
142658	287	Земли сельскохозяйственного назначения № 208	512839,55	2239286,75	51° 39' 39,703"	41° 19' 42,636"
142659	288	Земли сельскохозяйственного назначения № 208	512877,12	2239514,91	51° 39' 40,934"	41° 19' 54,502"
142660	289	Земли сельскохозяйственного назначения № 208	512909,27	2239562,75	51° 39' 41,977"	41° 19' 56,988"
142661	290	Земли сельскохозяйственного назначения № 208	512920,31	2239637,71	51° 39' 42,340"	41° 20' 0,887"
142662	291	Земли сельскохозяйственного назначения № 208	512623,20	2239676,05	51° 39' 32,729"	41° 20' 2,913"
142663	292	Земли сельскохозяйственного назначения № 208	513103,40	2261686,08	51° 39' 48,170"	41° 39' 8,007"
142664	293	Земли сельскохозяйственного назначения № 208	513035,40	2261679,32	51° 39' 45,970"	41° 39' 7,647"
142665	294	Земли сельскохозяйственного назначения № 208	513041,26	2261304,81	51° 39' 46,188"	41° 38' 48,163"
142666	295	Земли сельскохозяйственного назначения № 208	513127,00	2261305,16	51° 39' 48,962"	41° 38' 48,191"
142667	296	Земли сельскохозяйственного назначения № 208	513246,01	2261403,74	51° 39' 52,805"	41° 38' 53,334"
142668	297	Земли сельскохозяйственного назначения № 208	513302,02	2261412,39	51° 39' 54,617"	41° 38' 53,791"
142669	298	Земли сельскохозяйственного назначения № 208	513305,19	2261528,44	51° 39' 54,711"	41° 38' 59,829"
142670	299	Земли сельскохозяйственного назначения № 208	513115,08	2261556,35	51° 39' 48,558"	41° 39' 1,259"

142671	300	Земли сельскохозяйственного назначения № 208	513103,40	2261686,08	51° 39' 48,170"	41° 39' 8,007"
142672	301	Земли сельскохозяйственного назначения № 208	515884,95	2259340,55	51° 41' 18,327"	41° 37' 6,241"
142673	302	Земли сельскохозяйственного назначения № 208	515763,32	2259286,32	51° 41' 14,395"	41° 37' 3,407"
142674	303	Земли сельскохозяйственного назначения № 208	515788,56	2259174,62	51° 41' 15,218"	41° 36' 57,594"
142675	304	Земли сельскохозяйственного назначения № 208	515827,36	2259119,05	51° 41' 16,477"	41° 36' 54,705"
142676	305	Земли сельскохозяйственного назначения № 208	515967,30	2259191,49	51° 41' 21,000"	41° 36' 58,490"
142677	306	Земли сельскохозяйственного назначения № 208	515884,95	2259340,55	51° 41' 18,327"	41° 37' 6,241"
142678	307	Земли сельскохозяйственного назначения № 208	516298,79	2269853,16	51° 41' 30,734"	41° 46' 13,576"
142679	308	Земли сельскохозяйственного назначения № 208	516263,72	2269682,79	51° 41' 29,621"	41° 46' 4,699"
142680	309	Земли сельскохозяйственного назначения № 208	516361,35	2269673,82	51° 41' 32,780"	41° 46' 4,252"
142681	310	Земли сельскохозяйственного назначения № 208	516403,95	2269856,21	51° 41' 34,136"	41° 46' 13,756"
142682	311	Земли сельскохозяйственного назначения № 208	516298,79	2269853,16	51° 41' 30,734"	41° 46' 13,576"
142683	312	Земли сельскохозяйственного назначения № 208	516024,95	2271189,68	51° 41' 21,698"	41° 47' 23,095"
142684	313	Земли сельскохозяйственного назначения № 208	516025,82	2271179,62	51° 41' 21,727"	41° 47' 22,572"
142685	314	Земли сельскохозяйственного назначения № 208	516028,62	2271147,32	51° 41' 21,822"	41° 47' 20,891"
142686	315	Земли сельскохозяйственного назначения № 208	515843,55	2271092,60	51° 41' 15,842"	41° 47' 18,002"
142687	316	Земли сельскохозяйственного назначения № 208	515819,34	2271058,53	51° 41' 15,063"	41° 47' 16,224"
142688	317	Земли сельскохозяйственного назначения № 208	516154,02	2270816,15	51° 41' 25,924"	41° 47' 3,678"
142689	318	Земли сельскохозяйственного назначения № 208	516159,96	2270812,55	51° 41' 26,117"	41° 47' 3,492"
142690	319	Земли сельскохозяйственного назначения № 208	516169,34	2270807,10	51° 41' 26,421"	41° 47' 3,211"
142691	320	Земли сельскохозяйственного назначения № 208	516187,73	2270796,43	51° 41' 27,017"	41° 47' 2,659"
142692	321	Земли сельскохозяйственного назначения № 208	516177,68	2270776,44	51° 41' 26,695"	41° 47' 1,616"
142693	322	Земли сельскохозяйственного назначения № 208	516189,80	2270769,59	51° 41' 27,088"	41° 47' 1,262"
142694	323	Земли сельскохозяйственного назначения № 208	516192,04	2270773,81	51° 41' 27,160"	41° 47' 1,482"
142695	324	Земли сельскохозяйственного назначения № 208	516196,61	2270782,43	51° 41' 27,307"	41° 47' 1,932"
142696	325	Земли сельскохозяйственного назначения № 208	516198,47	2270785,94	51° 41' 27,366"	41° 47' 2,115"
142697	326	Земли сельскохозяйственного назначения № 208	516207,57	2270781,75	51° 41' 27,661"	41° 47' 1,899"
142698	327	Земли сельскохозяйственного назначения № 208	516198,51	2270764,68	51° 41' 27,370"	41° 47' 1,008"
142699	328	Земли сельскохозяйственного назначения № 208	516200,78	2270757,65	51° 41' 27,445"	41° 47' 0,643"
142700	329	Земли сельскохозяйственного назначения № 208	516193,79	2270745,82	51° 41' 27,220"	41° 47' 0,025"
142701	330	Земли сельскохозяйственного назначения № 208	516171,08	2270759,03	51° 41' 26,484"	41° 47' 0,708"
142702	331	Земли сельскохозяйственного назначения № 208	516161,02	2270740,15	51° 41' 26,161"	41° 46' 59,723"
142703	332	Земли сельскохозяйственного назначения № 208	516149,15	2270722,94	51° 41' 25,779"	41° 46' 58,825"
142704	333	Земли сельскохозяйственного назначения № 208	516159,90	2270715,83	51° 41' 26,128"	41° 46' 58,457"
142705	334	Земли сельскохозяйственного назначения № 208	516153,25	2270705,27	51° 41' 25,914"	41° 46' 57,906"
142706	335	Земли сельскохозяйственного назначения № 208	516176,65	2270690,54	51° 41' 26,673"	41° 46' 57,144"
142707	336	Земли сельскохозяйственного назначения № 208	516195,94	2270678,39	51° 41' 27,299"	41° 46' 56,515"
142708	337	Земли сельскохозяйственного назначения № 208	516199,71	2270684,38	51° 41' 27,420"	41° 46' 56,828"
142709	338	Земли сельскохозяйственного назначения № 208	516210,99	2270677,56	51° 41' 27,786"	41° 46' 56,476"
142710	339	Земли сельскохозяйственного назначения № 208	516221,33	2270670,10	51° 41' 28,121"	41° 46' 56,089"
142711	340	Земли сельскохозяйственного назначения № 208	516220,21	2270668,27	51° 41' 28,085"	41° 46' 55,994"

142712	341	Земли сельскохозяйственного назначения № 208	516245,57	2270654,28	51° 41' 28,908"	41° 46' 55,271"
142713	342	Земли сельскохозяйственного назначения № 208	516238,66	2270634,98	51° 41' 28,687"	41° 46' 54,265"
142714	343	Земли сельскохозяйственного назначения № 208	516232,04	2270637,26	51° 41' 28,472"	41° 46' 54,382"
142715	344	Земли сельскохозяйственного назначения № 208	516208,33	2270587,24	51° 41' 27,712"	41° 46' 51,773"
142716	345	Земли сельскохозяйственного назначения № 208	516234,97	2270574,62	51° 41' 28,575"	41° 46' 51,122"
142717	346	Земли сельскохозяйственного назначения № 208	516401,68	2270513,61	51° 41' 33,977"	41° 46' 47,981"
142718	347	Земли сельскохозяйственного назначения № 208	516481,45	2270668,21	51° 41' 36,538"	41° 46' 56,046"
142719	348	Земли сельскохозяйственного назначения № 208	516538,73	2270791,33	51° 41' 38,375"	41° 47' 2,469"
142720	349	Земли сельскохозяйственного назначения № 208	516707,70	2271153,83	51° 41' 43,793"	41° 47' 21,378"
142721	350	Земли сельскохозяйственного назначения № 208	516630,63	2271206,17	51° 41' 41,292"	41° 47' 24,086"
142722	351	Земли сельскохозяйственного назначения № 208	516497,25	2270918,10	51° 41' 37,016"	41° 47' 9,060"
142723	352	Земли сельскохозяйственного назначения № 208	516310,20	2270995,78	51° 41' 30,953"	41° 47' 13,063"
142724	353	Земли сельскохозяйственного назначения № 208	516300,73	2270999,62	51° 41' 30,646"	41° 47' 13,261"
142725	354	Земли сельскохозяйственного назначения № 208	516320,79	2271041,77	51° 41' 31,290"	41° 47' 15,460"
142726	355	Земли сельскохозяйственного назначения № 208	516221,10	2271088,37	51° 41' 28,058"	41° 47' 17,864"
142727	356	Земли сельскохозяйственного назначения № 208	516240,39	2271134,07	51° 41' 28,676"	41° 47' 20,248"
142728	357	Земли сельскохозяйственного назначения № 208	516196,48	2271152,62	51° 41' 27,253"	41° 47' 21,204"
142729	358	Земли сельскохозяйственного назначения № 208	516200,18	2271169,52	51° 41' 27,370"	41° 47' 22,084"
142730	359	Земли сельскохозяйственного назначения № 208	516138,94	2271184,29	51° 41' 25,387"	41° 47' 22,840"
142731	360	Земли сельскохозяйственного назначения № 208	516132,03	2271174,89	51° 41' 25,164"	41° 47' 22,349"
142732	361	Земли сельскохозяйственного назначения № 208	516127,84	2271155,09	51° 41' 25,031"	41° 47' 21,317"
142733	362	Земли сельскохозяйственного назначения № 208	516125,27	2271150,53	51° 41' 24,949"	41° 47' 21,079"
142734	363	Земли сельскохозяйственного назначения № 208	516120,48	2271149,36	51° 41' 24,794"	41° 47' 21,017"
142735	364	Земли сельскохозяйственного назначения № 208	516097,82	2271165,57	51° 41' 24,059"	41° 47' 21,856"
142736	365	Земли сельскохозяйственного назначения № 208	516081,75	2271174,97	51° 41' 23,537"	41° 47' 22,342"
142737	366	Земли сельскохозяйственного назначения № 208	516069,04	2271180,37	51° 41' 23,126"	41° 47' 22,620"
142738	367	Земли сельскохозяйственного назначения № 208	516034,57	2271185,35	51° 41' 22,010"	41° 47' 22,872"
142739	368	Земли сельскохозяйственного назначения № 208	516024,95	2271189,68	51° 41' 21,698"	41° 47' 23,095"
142740	369	Земли сельскохозяйственного назначения № 208	518451,58	2248636,34	51° 42' 41,645"	41° 27' 48,976"
142741	370	Земли сельскохозяйственного назначения № 208	518291,59	2248588,71	51° 42' 36,468"	41° 27' 46,497"
142742	371	Земли сельскохозяйственного назначения № 208	518249,83	2248591,73	51° 42' 35,117"	41° 27' 46,655"
142743	372	Земли сельскохозяйственного назначения № 208	518172,68	2248567,87	51° 42' 32,621"	41° 27' 45,414"
142744	373	Земли сельскохозяйственного назначения № 208	518119,83	2248533,98	51° 42' 30,910"	41° 27' 43,649"
142745	374	Земли сельскохозяйственного назначения № 208	518114,54	2248532,25	51° 42' 30,739"	41° 27' 43,560"
142746	375	Земли сельскохозяйственного назначения № 208	518021,00	2248501,67	51° 42' 27,713"	41° 27' 41,968"
142747	376	Земли сельскохозяйственного назначения № 208	518027,84	2248489,70	51° 42' 27,934"	41° 27' 41,345"
142748	377	Земли сельскохозяйственного назначения № 208	518031,32	2248481,14	51° 42' 28,046"	41° 27' 40,899"
142749	378	Земли сельскохозяйственного назначения № 208	518050,97	2248444,04	51° 42' 28,682"	41° 27' 38,967"
142750	379	Земли сельскохозяйственного назначения № 208	518132,03	2248291,00	51° 42' 31,303"	41° 27' 30,995"
142751	380	Земли сельскохозяйственного назначения № 208	518262,03	2248343,77	51° 42' 35,510"	41° 27' 33,741"
142752	381	Земли сельскохозяйственного назначения № 208	518317,84	2248412,15	51° 42' 37,316"	41° 27' 37,301"

142753	382	Земли сельскохозяйственного назначения № 208	518503,96	2248478,42	51° 42' 43,339"	41° 27' 40,750"
142754	383	Земли сельскохозяйственного назначения № 208	518459,39	2248625,55	51° 42' 41,898"	41° 27' 48,414"
142755	384	Земли сельскохозяйственного назначения № 208	518458,23	2248625,22	51° 42' 41,860"	41° 27' 48,397"
142756	385	Земли сельскохозяйственного назначения № 208	518451,58	2248636,34	51° 42' 41,645"	41° 27' 48,976"
142757	386	Земли сельскохозяйственного назначения № 208	520705,48	2248686,20	51° 43' 54,572"	41° 27' 51,542"
142758	387	Земли сельскохозяйственного назначения № 208	520690,42	2248674,79	51° 43' 54,084"	41° 27' 50,948"
142759	388	Земли сельскохозяйственного назначения № 208	520672,87	2248664,00	51° 43' 53,517"	41° 27' 50,386"
142760	389	Земли сельскохозяйственного назначения № 208	520593,57	2248625,54	51° 43' 50,950"	41° 27' 48,383"
142761	390	Земли сельскохозяйственного назначения № 208	520623,92	2248570,71	51° 43' 51,932"	41° 27' 45,525"
142762	391	Земли сельскохозяйственного назначения № 208	520527,03	2248558,82	51° 43' 48,797"	41° 27' 44,907"
142763	392	Земли сельскохозяйственного назначения № 208	520412,23	2248525,94	51° 43' 45,082"	41° 27' 43,196"
142764	393	Земли сельскохозяйственного назначения № 208	520299,35	2248487,20	51° 43' 41,430"	41° 27' 41,179"
142765	394	Земли сельскохозяйственного назначения № 208	520352,92	2248283,58	51° 43' 43,161"	41° 27' 30,569"
142766	395	Земли сельскохозяйственного назначения № 208	520120,34	2247995,97	51° 43' 35,632"	41° 27' 15,588"
142767	396	Земли сельскохозяйственного назначения № 208	520153,41	2247612,32	51° 43' 36,697"	41° 26' 55,599"
142768	397	Земли сельскохозяйственного назначения № 208	520237,20	2247475,62	51° 43' 39,405"	41° 26' 48,475"
142769	398	Земли сельскохозяйственного назначения № 208	520444,46	2247380,81	51° 43' 46,110"	41° 26' 43,529"
142770	399	Земли сельскохозяйственного назначения № 208	520755,34	2247286,00	51° 43' 56,167"	41° 26' 38,581"
142771	400	Земли сельскохозяйственного назначения № 208	520737,70	2247383,01	51° 43' 55,598"	41° 26' 43,636"
142772	401	Земли сельскохозяйственного назначения № 208	520711,24	2247663,03	51° 43' 54,746"	41° 26' 58,228"
142773	402	Земли сельскохозяйственного назначения № 208	520748,73	2247872,49	51° 43' 55,962"	41° 27' 9,141"
142774	403	Земли сельскохозяйственного назначения № 208	520825,61	2248027,74	51° 43' 58,452"	41° 27' 17,229"
142775	404	Земли сельскохозяйственного назначения № 208	521002,65	2248110,62	51° 44' 4,181"	41° 27' 21,544"
142776	405	Земли сельскохозяйственного назначения № 208	520825,91	2248460,44	51° 43' 58,466"	41° 27' 39,776"
142777	406	Земли сельскохозяйственного назначения № 208	520705,48	2248686,20	51° 43' 54,572"	41° 27' 51,542"
142778	407	Земли сельскохозяйственного назначения № 208	522819,21	2256254,01	51° 45' 2,842"	41° 34' 26,013"
142779	408	Земли сельскохозяйственного назначения № 208	522800,94	2256357,49	51° 45' 2,247"	41° 34' 31,406"
142780	409	Земли сельскохозяйственного назначения № 208	522802,62	2256385,71	51° 45' 2,300"	41° 34' 32,878"
142781	410	Земли сельскохозяйственного назначения № 208	522821,50	2256419,55	51° 45' 2,910"	41° 34' 34,643"
142782	411	Земли сельскохозяйственного назначения № 208	522848,33	2256461,62	51° 45' 3,776"	41° 34' 36,838"
142783	412	Земли сельскохозяйственного назначения № 208	522869,24	2256494,89	51° 45' 4,451"	41° 34' 38,573"
142784	413	Земли сельскохозяйственного назначения № 208	522899,77	2256541,90	51° 45' 5,437"	41° 34' 41,026"
142785	414	Земли сельскохозяйственного назначения № 208	522944,95	2256626,15	51° 45' 6,895"	41° 34' 45,421"
142786	415	Земли сельскохозяйственного назначения № 208	523006,00	2256832,00	51° 45' 8,862"	41° 34' 56,156"
142787	416	Земли сельскохозяйственного назначения № 208	522768,76	2256980,37	51° 45' 1,179"	41° 35' 3,874"
142788	417	Земли сельскохозяйственного назначения № 208	522425,31	2256778,80	51° 44' 50,076"	41° 34' 53,342"
142789	418	Земли сельскохозяйственного назначения № 208	522399,86	2256740,56	51° 44' 49,254"	41° 34' 51,347"
142790	419	Земли сельскохозяйственного назначения № 208	522375,06	2256677,74	51° 44' 48,454"	41° 34' 48,071"
142791	420	Земли сельскохозяйственного назначения № 208	522819,21	2256254,01	51° 45' 2,842"	41° 34' 26,013"
142792	421	Земли сельскохозяйственного назначения № 208	523185,03	2246670,84	51° 45' 14,769"	41° 26' 6,443"
142793	422	Земли сельскохозяйственного назначения № 208	523056,27	2246624,98	51° 45' 10,601"	41° 26' 4,056"

142794	423	Земли сельскохозяйственного назначения № 208	523107,42	2246512,09	51° 45' 12,254"	41° 25' 58,169"
142795	424	Земли сельскохозяйственного назначения № 208	523232,65	2246559,72	51° 45' 16,307"	41° 26' 0,648"
142796	425	Земли сельскохозяйственного назначения № 208	523185,03	2246670,84	51° 45' 14,769"	41° 26' 6,443"
142797	426	Земли сельскохозяйственного назначения № 208	523494,81	2247797,41	51° 45' 24,812"	41° 27' 5,166"
142798	427	Земли сельскохозяйственного назначения № 208	523492,77	2247796,44	51° 45' 24,745"	41° 27' 5,116"
142799	428	Земли сельскохозяйственного назначения № 208	523446,51	2247774,54	51° 45' 23,249"	41° 27' 3,975"
142800	429	Земли сельскохозяйственного назначения № 208	523375,31	2247730,98	51° 45' 20,944"	41° 27' 1,706"
142801	430	Земли сельскохозяйственного назначения № 208	523356,98	2247730,32	51° 45' 20,351"	41° 27' 1,672"
142802	431	Земли сельскохозяйственного назначения № 208	523350,13	2247730,07	51° 45' 20,129"	41° 27' 1,659"
142803	432	Земли сельскохозяйственного назначения № 208	523291,77	2247743,22	51° 45' 18,241"	41° 27' 2,346"
142804	433	Земли сельскохозяйственного назначения № 208	523285,79	2247745,41	51° 45' 18,048"	41° 27' 2,460"
142805	434	Земли сельскохозяйственного назначения № 208	523249,25	2247718,58	51° 45' 16,865"	41° 27' 1,062"
142806	435	Земли сельскохозяйственного назначения № 208	523239,01	2247730,54	51° 45' 16,534"	41° 27' 1,686"
142807	436	Земли сельскохозяйственного назначения № 208	523181,20	2247691,91	51° 45' 14,663"	41° 26' 59,674"
142808	437	Земли сельскохозяйственного назначения № 208	523170,43	2247681,96	51° 45' 14,315"	41° 26' 59,155"
142809	438	Земли сельскохозяйственного назначения № 208	523098,55	2247615,56	51° 45' 11,988"	41° 26' 55,695"
142810	439	Земли сельскохозяйственного назначения № 208	523060,79	2247638,00	51° 45' 10,766"	41° 26' 56,866"
142811	440	Земли сельскохозяйственного назначения № 208	523059,02	2247635,24	51° 45' 10,709"	41° 26' 56,722"
142812	441	Земли сельскохозяйственного назначения № 208	523044,05	2247627,24	51° 45' 10,225"	41° 26' 56,306"
142813	442	Земли сельскохозяйственного назначения № 208	523013,83	2247591,84	51° 45' 9,246"	41° 26' 54,461"
142814	443	Земли сельскохозяйственного назначения № 208	522973,96	2247571,66	51° 45' 7,956"	41° 26' 53,410"
142815	444	Земли сельскохозяйственного назначения № 208	522916,67	2247550,94	51° 45' 6,102"	41° 26' 52,331"
142816	445	Земли сельскохозяйственного назначения № 208	522931,17	2247496,64	51° 45' 6,570"	41° 26' 49,500"
142817	446	Земли сельскохозяйственного назначения № 208	522943,38	2247457,23	51° 45' 6,965"	41° 26' 47,445"
142818	447	Земли сельскохозяйственного назначения № 208	522962,00	2247386,56	51° 45' 7,566"	41° 26' 43,761"
142819	448	Земли сельскохозяйственного назначения № 208	522972,80	2247330,20	51° 45' 7,914"	41° 26' 40,823"
142820	449	Земли сельскохозяйственного назначения № 208	523011,23	2247256,25	51° 45' 9,157"	41° 26' 36,966"
142821	450	Земли сельскохозяйственного назначения № 208	523062,14	2247278,77	51° 45' 10,804"	41° 26' 38,139"
142822	451	Земли сельскохозяйственного назначения № 208	523165,82	2247324,89	51° 45' 14,160"	41° 26' 40,540"
142823	452	Земли сельскохозяйственного назначения № 208	523209,25	2247349,24	51° 45' 15,565"	41° 26' 41,809"
142824	453	Земли сельскохозяйственного назначения № 208	523312,81	2247414,88	51° 45' 18,917"	41° 26' 45,228"
142825	454	Земли сельскохозяйственного назначения № 208	523325,35	2247422,80	51° 45' 19,323"	41° 26' 45,640"
142826	455	Земли сельскохозяйственного назначения № 208	523419,84	2247310,00	51° 45' 22,378"	41° 26' 39,757"
142827	456	Земли сельскохозяйственного назначения № 208	523486,66	2247245,87	51° 45' 24,539"	41° 26' 36,412"
142828	457	Земли сельскохозяйственного назначения № 208	523770,64	2247443,43	51° 45' 33,731"	41° 26' 46,704"
142829	458	Земли сельскохозяйственного назначения № 208	523848,25	2247337,59	51° 45' 36,240"	41° 26' 41,184"
142830	459	Земли сельскохозяйственного назначения № 208	523885,30	2247376,40	51° 45' 37,439"	41° 26' 43,206"
142831	460	Земли сельскохозяйственного назначения № 208	523816,50	2247542,20	51° 45' 35,216"	41° 26' 51,853"
142832	461	Земли сельскохозяйственного назначения № 208	523772,41	2247642,75	51° 45' 33,791"	41° 26' 57,096"
142833	462	Земли сельскохозяйственного назначения № 208	523647,17	2247589,83	51° 45' 29,738"	41° 26' 54,340"
142834	463	Земли сельскохозяйственного назначения № 208	523534,28	2247741,52	51° 45' 26,088"	41° 27' 2,252"

142835	464	Земли сельскохозяйственного назначения № 208	523494,81	2247797,41	51° 45' 24,812"	41° 27' 5,166"
142836	465	Земли сельскохозяйственного назначения № 208	502342,09	2260882,62	51° 34' 0,036"	41° 38' 25,003"
142837	466	Земли сельскохозяйственного назначения № 208	502352,21	2260876,56	51° 34' 0,364"	41° 38' 24,689"
142838	467	Земли сельскохозяйственного назначения № 208	502365,25	2260870,03	51° 34' 0,786"	41° 38' 24,351"
142839	468	Земли сельскохозяйственного назначения № 208	502369,63	2260870,82	51° 34' 0,928"	41° 38' 24,393"
142840	469	Земли сельскохозяйственного назначения № 208	502371,60	2260873,06	51° 34' 0,991"	41° 38' 24,509"
142841	470	Земли сельскохозяйственного назначения № 208	502384,53	2260865,38	51° 34' 1,410"	41° 38' 24,112"
142842	471	Земли сельскохозяйственного назначения № 208	502383,21	2260861,74	51° 34' 1,368"	41° 38' 23,923"
142843	472	Земли сельскохозяйственного назначения № 208	502383,38	2260857,46	51° 34' 1,373"	41° 38' 23,701"
142844	473	Земли сельскохозяйственного назначения № 208	502386,05	2260853,24	51° 34' 1,460"	41° 38' 23,482"
142845	474	Земли сельскохозяйственного назначения № 208	502393,25	2260847,73	51° 34' 1,693"	41° 38' 23,197"
142846	475	Земли сельскохозяйственного назначения № 208	502403,88	2260840,39	51° 34' 2,038"	41° 38' 22,817"
142847	476	Земли сельскохозяйственного назначения № 208	502412,57	2260836,65	51° 34' 2,319"	41° 38' 22,624"
142848	477	Земли сельскохозяйственного назначения № 208	502420,19	2260834,23	51° 34' 2,566"	41° 38' 22,499"
142849	478	Земли сельскохозяйственного назначения № 208	502436,11	2260833,29	51° 34' 3,081"	41° 38' 22,452"
142850	479	Земли сельскохозяйственного назначения № 208	502465,72	2260832,34	51° 34' 4,039"	41° 38' 22,406"
142851	480	Земли сельскохозяйственного назначения № 208	502489,27	2260831,58	51° 34' 4,801"	41° 38' 22,369"
142852	481	Земли сельскохозяйственного назначения № 208	502512,80	2260830,82	51° 34' 5,563"	41° 38' 22,332"
142853	482	Земли сельскохозяйственного назначения № 208	502530,84	2260831,01	51° 34' 6,147"	41° 38' 22,344"
142854	483	Земли сельскохозяйственного назначения № 208	502533,74	2260831,65	51° 34' 6,240"	41° 38' 22,378"
142855	484	Земли сельскохозяйственного назначения № 208	502535,51	2260832,78	51° 34' 6,297"	41° 38' 22,436"
142856	485	Земли сельскохозяйственного назначения № 208	502539,70	2260932,21	51° 34' 6,426"	41° 38' 27,599"
142857	486	Земли сельскохозяйственного назначения № 208	502342,09	2260882,62	51° 34' 0,036"	41° 38' 25,003"
142858	487	Земли сельскохозяйственного назначения № 208	523491,18	2251643,11	51° 45' 24,701"	41° 30' 25,665"
142859	488	Земли сельскохозяйственного назначения № 208	523599,99	2251523,75	51° 45' 28,223"	41° 30' 19,444"
142860	489	Земли сельскохозяйственного назначения № 208	523798,42	2251536,98	51° 45' 34,643"	41° 30' 20,136"
142861	490	Земли сельскохозяйственного назначения № 208	524023,32	2251722,19	51° 45' 41,918"	41° 30' 29,797"
142862	491	Земли сельскохозяйственного назначения № 208	524044,16	2251930,19	51° 45' 42,590"	41° 30' 40,643"
142863	492	Земли сельскохозяйственного назначения № 208	523913,19	2251924,90	51° 45' 38,352"	41° 30' 40,364"
142864	493	Земли сельскохозяйственного назначения № 208	523876,15	2251915,63	51° 45' 37,154"	41° 30' 39,881"
142865	494	Земли сельскохозяйственного назначения № 208	523860,28	2251685,45	51° 45' 36,643"	41° 30' 27,878"
142866	495	Земли сельскохозяйственного назначения № 208	523679,04	2251644,44	51° 45' 30,779"	41° 30' 25,737"
142867	496	Земли сельскохозяйственного назначения № 208	523578,49	2251612,69	51° 45' 27,526"	41° 30' 24,080"
142868	497	Земли сельскохозяйственного назначения № 208	523491,18	2251643,11	51° 45' 24,701"	41° 30' 25,665"
142869		**Земли сельскохозяйственного назначения № 208 Количество**		497		497
142870	1	Земли сельскохозяйственного назначения № 21	327153,63	2188771,19	49° 59' 19,877"	40° 37' 46,310"
142871	2	Земли сельскохозяйственного назначения № 21	327153,63	2188770,19	49° 59' 19,877"	40° 37' 46,260"
142872	3	Земли сельскохозяйственного назначения № 21	327154,63	2188770,19	49° 59' 19,909"	40° 37' 46,259"
142873	4	Земли сельскохозяйственного назначения № 21	327154,63	2188771,19	49° 59' 19,909"	40° 37' 46,310"
142874	5	Земли сельскохозяйственного назначения № 21	327153,63	2188771,19	49° 59' 19,877"	40° 37' 46,310"
142875	6	Земли сельскохозяйственного назначения № 21	327223,62	2188779,78	49° 59' 22,145"	40° 37' 46,701"

142876	7	Земли сельскохозяйственного назначения № 21	327218,95	2188772,24	49° 59' 21,991"	40° 37' 46,325"
142877	8	Земли сельскохозяйственного назначения № 21	327225,89	2188774,57	49° 59' 22,217"	40° 37' 46,438"
142878	9	Земли сельскохозяйственного назначения № 21	327223,62	2188779,78	49° 59' 22,145"	40° 37' 46,701"
142879	10	Земли сельскохозяйственного назначения № 21	327230,05	2188772,30	49° 59' 22,350"	40° 37' 46,322"
142880	11	Земли сельскохозяйственного назначения № 21	327229,17	2188771,82	49° 59' 22,322"	40° 37' 46,299"
142881	12	Земли сельскохозяйственного назначения № 21	327232,56	2188765,69	49° 59' 22,429"	40° 37' 45,989"
142882	13	Земли сельскохозяйственного назначения № 21	327233,43	2188766,17	49° 59' 22,458"	40° 37' 46,012"
142883	14	Земли сельскохозяйственного назначения № 21	327230,05	2188772,30	49° 59' 22,350"	40° 37' 46,322"
142884	15	Земли сельскохозяйственного назначения № 21	327249,50	2188713,50	49° 59' 22,958"	40° 37' 43,359"
142885	16	Земли сельскохозяйственного назначения № 21	327249,50	2188712,50	49° 59' 22,958"	40° 37' 43,309"
142886	17	Земли сельскохозяйственного назначения № 21	327250,50	2188712,50	49° 59' 22,990"	40° 37' 43,309"
142887	18	Земли сельскохозяйственного назначения № 21	327250,50	2188713,50	49° 59' 22,990"	40° 37' 43,359"
142888	19	Земли сельскохозяйственного назначения № 21	327249,50	2188713,50	49° 59' 22,958"	40° 37' 43,359"
142889		**Земли сельскохозяйственного назначения № 21 Количество**		19		19
142890	1	Земли сельскохозяйственного назначения № 210	504572,93	2252476,99	51° 35' 12,576"	41° 31' 8,657"
142891	2	Земли сельскохозяйственного назначения № 210	504572,69	2252464,16	51° 35' 12,568"	41° 31' 7,990"
142892	3	Земли сельскохозяйственного назначения № 210	504572,14	2252435,05	51° 35' 12,551"	41° 31' 6,478"
142893	4	Земли сельскохозяйственного назначения № 210	504564,87	2252331,20	51° 35' 12,317"	41° 31' 1,084"
142894	5	Земли сельскохозяйственного назначения № 210	504568,17	2252314,66	51° 35' 12,424"	41° 31' 0,225"
142895	6	Земли сельскохозяйственного назначения № 210	504572,95	2252305,99	51° 35' 12,579"	41° 30' 59,775"
142896	7	Земли сельскохозяйственного назначения № 210	504576,64	2252299,31	51° 35' 12,698"	41° 30' 59,428"
142897	8	Земли сельскохозяйственного назначения № 210	504635,50	2252268,49	51° 35' 14,603"	41° 30' 57,829"
142898	9	Земли сельскохозяйственного назначения № 210	504659,37	2252398,28	51° 35' 15,374"	41° 31' 4,571"
142899	10	Земли сельскохозяйственного назначения № 210	504670,99	2252461,22	51° 35' 15,749"	41° 31' 7,840"
142900	11	Земли сельскохозяйственного назначения № 210	504572,93	2252476,99	51° 35' 12,576"	41° 31' 8,657"
142901	12	Земли сельскохозяйственного назначения № 210	507403,18	2260227,47	51° 36' 43,837"	41° 37' 51,519"
142902	13	Земли сельскохозяйственного назначения № 210	507406,15	2260235,82	51° 36' 43,933"	41° 37' 51,953"
142903	14	Земли сельскохозяйственного назначения № 210	507408,56	2260242,24	51° 36' 44,010"	41° 37' 52,287"
142904	15	Земли сельскохозяйственного назначения № 210	507418,83	2260252,14	51° 36' 44,342"	41° 37' 52,803"
142905	16	Земли сельскохозяйственного назначения № 210	507432,23	2260298,61	51° 36' 44,772"	41° 37' 55,219"
142906	17	Земли сельскохозяйственного назначения № 210	507437,00	2260334,98	51° 36' 44,924"	41° 37' 57,110"
142907	18	Земли сельскохозяйственного назначения № 210	507148,16	2260376,04	51° 36' 35,576"	41° 37' 59,213"
142908	19	Земли сельскохозяйственного назначения № 210	507085,66	2260319,22	51° 36' 33,557"	41° 37' 56,254"
142909	20	Земли сельскохозяйственного назначения № 210	507043,47	2260186,49	51° 36' 32,201"	41° 37' 49,352"
142910	21	Земли сельскохозяйственного назначения № 210	507124,17	2260187,15	51° 36' 34,812"	41° 37' 49,395"
142911	22	Земли сельскохозяйственного назначения № 210	507139,60	2260230,13	51° 36' 35,309"	41° 37' 51,630"
142912	23	Земли сельскохозяйственного назначения № 210	507176,45	2260267,37	51° 36' 36,498"	41° 37' 53,569"
142913	24	Земли сельскохозяйственного назначения № 210	507204,24	2260267,19	51° 36' 37,398"	41° 37' 53,563"
142914	25	Земли сельскохозяйственного назначения № 210	507403,18	2260227,47	51° 36' 43,837"	41° 37' 51,519"
142915	26	Земли сельскохозяйственного назначения № 210	508113,35	2256057,70	51° 37' 7,032"	41° 34' 14,862"
142916	27	Земли сельскохозяйственного назначения № 210	507944,12	2255744,80	51° 37' 1,569"	41° 33' 58,588"

142917	28	Земли сельскохозяйственного назначения № 210	508141,24	2255623,75	51° 37' 7,951"	41° 33' 52,308"
142918	29	Земли сельскохозяйственного назначения № 210	508168,99	2255682,58	51° 37' 8,847"	41° 33' 55,368"
142919	30	Земли сельскохозяйственного назначения № 210	508220,07	2255792,13	51° 37' 10,495"	41° 34' 1,065"
142920	31	Земли сельскохозяйственного назначения № 210	508216,39	2255817,39	51° 37' 10,375"	41° 34' 2,377"
142921	32	Земли сельскохозяйственного назначения № 210	508184,20	2255853,65	51° 37' 9,332"	41° 34' 4,260"
142922	33	Земли сельскохозяйственного назначения № 210	508145,23	2255900,22	51° 37' 8,070"	41° 34' 6,678"
142923	34	Земли сельскохозяйственного назначения № 210	508122,91	2255953,82	51° 37' 7,346"	41° 34' 9,463"
142924	35	Земли сельскохозяйственного назначения № 210	508116,28	2255973,66	51° 37' 7,130"	41° 34' 10,494"
142925	36	Земли сельскохозяйственного назначения № 210	508113,35	2256057,70	51° 37' 7,032"	41° 34' 14,862"
142926	37	Земли сельскохозяйственного назначения № 210	513335,86	2259549,98	51° 39' 55,837"	41° 37' 16,893"
142927	38	Земли сельскохозяйственного назначения № 210	513241,82	2259519,91	51° 39' 52,796"	41° 37' 15,319"
142928	39	Земли сельскохозяйственного назначения № 210	513272,95	2259438,62	51° 39' 53,808"	41° 37' 11,092"
142929	40	Земли сельскохозяйственного назначения № 210	513311,87	2259457,69	51° 39' 55,066"	41° 37' 12,088"
142930	41	Земли сельскохозяйственного назначения № 210	513370,52	2259460,10	51° 39' 56,964"	41° 37' 12,219"
142931	42	Земли сельскохозяйственного назначения № 210	513335,86	2259549,98	51° 39' 55,837"	41° 37' 16,893"
142932	43	Земли сельскохозяйственного назначения № 210	513819,44	2259679,67	51° 40' 11,475"	41° 37' 23,689"
142933	44	Земли сельскохозяйственного назначения № 210	513739,50	2259670,95	51° 40' 8,889"	41° 37' 23,227"
142934	45	Земли сельскохозяйственного назначения № 210	513576,70	2259575,33	51° 40' 3,628"	41° 37' 18,236"
142935	46	Земли сельскохозяйственного назначения № 210	513575,27	2259494,29	51° 40' 3,586"	41° 37' 14,019"
142936	47	Земли сельскохозяйственного назначения № 210	513649,95	2259338,57	51° 40' 6,012"	41° 37' 5,923"
142937	48	Земли сельскохозяйственного назначения № 210	513823,74	2259360,00	51° 40' 11,634"	41° 37' 7,055"
142938	49	Земли сельскохозяйственного назначения № 210	513899,30	2259105,86	51° 40' 14,094"	41° 36' 53,838"
142939	50	Земли сельскохозяйственного назначения № 210	513963,44	2259129,15	51° 40' 16,168"	41° 36' 55,055"
142940	51	Земли сельскохозяйственного назначения № 210	514027,62	2258958,70	51° 40' 18,254"	41° 36' 46,192"
142941	52	Земли сельскохозяйственного назначения № 210	514087,07	2258980,20	51° 40' 20,177"	41° 36' 47,316"
142942	53	Земли сельскохозяйственного назначения № 210	514124,69	2259030,97	51° 40' 21,391"	41° 36' 49,962"
142943	54	Земли сельскохозяйственного назначения № 210	514311,86	2259111,43	51° 40' 27,442"	41° 36' 54,166"
142944	55	Земли сельскохозяйственного назначения № 210	514308,77	2259120,97	51° 40' 27,342"	41° 36' 54,662"
142945	56	Земли сельскохозяйственного назначения № 210	514292,34	2259171,75	51° 40' 26,807"	41° 36' 57,304"
142946	57	Земли сельскохозяйственного назначения № 210	514263,41	2259241,65	51° 40' 25,867"	41° 37' 0,938"
142947	58	Земли сельскохозяйственного назначения № 210	514248,49	2259276,33	51° 40' 25,382"	41° 37' 2,742"
142948	59	Земли сельскохозяйственного назначения № 210	514262,69	2259287,84	51° 40' 25,841"	41° 37' 3,342"
142949	60	Земли сельскохозяйственного назначения № 210	514205,91	2259403,56	51° 40' 23,997"	41° 37' 9,359"
142950	61	Земли сельскохозяйственного назначения № 210	514174,28	2259392,06	51° 40' 22,974"	41° 37' 8,757"
142951	62	Земли сельскохозяйственного назначения № 210	514167,81	2259394,93	51° 40' 22,765"	41° 37' 8,906"
142952	63	Земли сельскохозяйственного назначения № 210	514160,44	2259405,36	51° 40' 22,525"	41° 37' 9,448"
142953	64	Земли сельскохозяйственного назначения № 210	514157,21	2259416,50	51° 40' 22,420"	41° 37' 10,027"
142954	65	Земли сельскохозяйственного назначения № 210	514214,53	2259444,71	51° 40' 24,273"	41° 37' 11,501"
142955	66	Земли сельскохозяйственного назначения № 210	514208,06	2259467,71	51° 40' 24,062"	41° 37' 12,697"
142956	67	Земли сельскохозяйственного назначения № 210	514187,58	2259525,93	51° 40' 23,396"	41° 37' 15,725"
142957	68	Земли сельскохозяйственного назначения № 210	514177,15	2259550,01	51° 40' 23,057"	41° 37' 16,977"

142958	69	Земли сельскохозяйственного назначения № 210	514154,33	2259596,73	51° 40' 22,316"	41° 37' 19,406"
142959	70	Земли сельскохозяйственного назначения № 210	514144,99	2259616,32	51° 40' 22,013"	41° 37' 20,425"
142960	71	Земли сельскохозяйственного назначения № 210	514180,74	2259627,97	51° 40' 23,169"	41° 37' 21,034"
142961	72	Земли сельскохозяйственного назначения № 210	514185,41	2259630,30	51° 40' 23,320"	41° 37' 21,156"
142962	73	Земли сельскохозяйственного назначения № 210	514179,90	2259630,80	51° 40' 23,141"	41° 37' 21,182"
142963	74	Земли сельскохозяйственного назначения № 210	514128,43	2259640,28	51° 40' 21,475"	41° 37' 21,670"
142964	75	Земли сельскохозяйственного назначения № 210	514082,70	2259648,71	51° 40' 19,995"	41° 37' 22,104"
142965	76	Земли сельскохозяйственного назначения № 210	514030,02	2259658,06	51° 40' 18,290"	41° 37' 22,585"
142966	77	Земли сельскохозяйственного назначения № 210	514016,68	2259660,43	51° 40' 17,858"	41° 37' 22,707"
142967	78	Земли сельскохозяйственного назначения № 210	513961,90	2259667,57	51° 40' 16,086"	41° 37' 23,073"
142968	79	Земли сельскохозяйственного назначения № 210	513930,85	2259670,68	51° 40' 15,081"	41° 37' 23,232"
142969	80	Земли сельскохозяйственного назначения № 210	513905,35	2259673,23	51° 40' 14,255"	41° 37' 23,362"
142970	81	Земли сельскохозяйственного назначения № 210	513855,43	2259678,12	51° 40' 12,640"	41° 37' 23,612"
142971	82	Земли сельскохозяйственного назначения № 210	513831,24	2259679,16	51° 40' 11,857"	41° 37' 23,663"
142972	83	Земли сельскохозяйственного назначения № 210	513819,44	2259679,67	51° 40' 11,475"	41° 37' 23,689"
142973		**Земли сельскохозяйственного назначения № 210 Количество**		83		83
142974	1	Земли сельскохозяйственного назначения № 211	515201,28	2223555,71	51° 40' 54,246"	41° 6' 3,590"
142975	2	Земли сельскохозяйственного назначения № 211	515024,93	2223187,66	51° 40' 48,477"	41° 5' 44,482"
142976	3	Земли сельскохозяйственного назначения № 211	515261,99	2223145,32	51° 40' 56,140"	41° 5' 42,213"
142977	4	Земли сельскохозяйственного назначения № 211	515266,23	2223221,52	51° 40' 56,290"	41° 5' 46,178"
142978	5	Земли сельскохозяйственного назначения № 211	515388,99	2223242,69	51° 41' 0,266"	41° 5' 47,246"
142979	6	Земли сельскохозяйственного назначения № 211	515482,13	2223246,92	51° 41' 3,280"	41° 5' 47,441"
142980	7	Земли сельскохозяйственного назначения № 211	515548,09	2223193,51	51° 41' 5,405"	41° 5' 44,642"
142981	8	Земли сельскохозяйственного назначения № 211	515532,75	2223278,97	51° 41' 4,924"	41° 5' 49,095"
142982	9	Земли сельскохозяйственного назначения № 211	515527,24	2223294,29	51° 41' 4,748"	41° 5' 49,894"
142983	10	Земли сельскохозяйственного назначения № 211	515350,99	2223311,72	51° 40' 59,048"	41° 5' 50,849"
142984	11	Земли сельскохозяйственного назначения № 211	515205,73	2223323,34	51° 40' 54,350"	41° 5' 51,494"
142985	12	Земли сельскохозяйственного назначения № 211	515208,94	2223425,39	51° 40' 54,472"	41° 5' 56,805"
142986	13	Земли сельскохозяйственного назначения № 211	515208,93	2223425,57	51° 40' 54,471"	41° 5' 56,814"
142987	14	Земли сельскохозяйственного назначения № 211	515201,28	2223555,71	51° 40' 54,246"	41° 6' 3,590"
142988	15	Земли сельскохозяйственного назначения № 211	504625,61	2226333,60	51° 35' 12,512"	41° 8' 30,746"
142989	16	Земли сельскохозяйственного назначения № 211	504581,50	2226350,36	51° 35' 11,087"	41° 8' 31,628"
142990	17	Земли сельскохозяйственного назначения № 211	504539,04	2226366,43	51° 35' 9,716"	41° 8' 32,473"
142991	18	Земли сельскохозяйственного назначения № 211	504480,30	2226388,66	51° 35' 7,819"	41° 8' 33,641"
142992	19	Земли сельскохозяйственного назначения № 211	504273,09	2226421,98	51° 35' 1,119"	41° 8' 35,422"
142993	20	Земли сельскохозяйственного назначения № 211	504271,52	2226422,28	51° 35' 1,068"	41° 8' 35,438"
142994	21	Земли сельскохозяйственного назначения № 211	504213,86	2226431,56	51° 34' 59,204"	41° 8' 35,934"
142995	22	Земли сельскохозяйственного назначения № 211	504184,01	2226436,31	51° 34' 58,239"	41° 8' 36,188"
142996	23	Земли сельскохозяйственного назначения № 211	504134,39	2226436,76	51° 34' 56,634"	41° 8' 36,223"
142997	24	Земли сельскохозяйственного назначения № 211	504099,40	2226437,07	51° 34' 55,502"	41° 8' 36,248"
142998	25	Земли сельскохозяйственного назначения № 211	504178,72	2226265,49	51° 34' 58,042"	41° 8' 27,318"

142999	26	Земли сельскохозяйственного назначения № 211	504212,81	2226101,64	51° 34' 59,120"	41° 8' 18,800"
143000	27	Земли сельскохозяйственного назначения № 211	504564,53	2226006,35	51° 35' 10,486"	41° 8' 13,764"
143001	28	Земли сельскохозяйственного назначения № 211	504625,29	2226181,62	51° 35' 12,478"	41° 8' 22,853"
143002	29	Земли сельскохозяйственного назначения № 211	504638,64	2226267,58	51° 35' 12,923"	41° 8' 27,314"
143003	30	Земли сельскохозяйственного назначения № 211	504625,61	2226333,60	51° 35' 12,512"	41° 8' 30,746"
143004	31	Земли сельскохозяйственного назначения № 211	504976,63	2221675,19	51° 35' 23,096"	41° 4' 28,689"
143005	32	Земли сельскохозяйственного назначения № 211	504925,95	2221663,96	51° 35' 21,454"	41° 4' 28,120"
143006	33	Земли сельскохозяйственного назначения № 211	504926,30	2221658,01	51° 35' 21,465"	41° 4' 27,811"
143007	34	Земли сельскохозяйственного назначения № 211	504928,02	2221636,80	51° 35' 21,516"	41° 4' 26,709"
143008	35	Земли сельскохозяйственного назначения № 211	504920,61	2221614,14	51° 35' 21,272"	41° 4' 25,534"
143009	36	Земли сельскохозяйственного назначения № 211	504915,08	2221604,39	51° 35' 21,092"	41° 4' 25,029"
143010	37	Земли сельскохозяйственного назначения № 211	504868,48	2221579,20	51° 35' 19,579"	41° 4' 23,734"
143011	38	Земли сельскохозяйственного назначения № 211	504836,59	2221573,05	51° 35' 18,547"	41° 4' 23,424"
143012	39	Земли сельскохозяйственного назначения № 211	504827,77	2221569,19	51° 35' 18,260"	41° 4' 23,226"
143013	40	Земли сельскохозяйственного назначения № 211	504820,07	2221557,43	51° 35' 18,009"	41° 4' 22,618"
143014	41	Земли сельскохозяйственного назначения № 211	504814,03	2221508,46	51° 35' 17,805"	41° 4' 20,076"
143015	42	Земли сельскохозяйственного назначения № 211	504816,58	2221490,74	51° 35' 17,884"	41° 4' 19,155"
143016	43	Земли сельскохозяйственного назначения № 211	504901,51	2221431,05	51° 35' 20,621"	41° 4' 16,029"
143017	44	Земли сельскохозяйственного назначения № 211	504935,57	2221415,30	51° 35' 21,720"	41° 4' 15,201"
143018	45	Земли сельскохозяйственного назначения № 211	504974,28	2221422,25	51° 35' 22,974"	41° 4' 15,551"
143019	46	Земли сельскохозяйственного назначения № 211	505020,39	2221435,69	51° 35' 24,468"	41° 4' 16,236"
143020	47	Земли сельскохозяйственного назначения № 211	505026,81	2221436,95	51° 35' 24,676"	41° 4' 16,299"
143021	48	Земли сельскохозяйственного назначения № 211	505064,19	2221480,88	51° 35' 25,894"	41° 4' 18,570"
143022	49	Земли сельскохозяйственного назначения № 211	505059,10	2221544,38	51° 35' 25,741"	41° 4' 21,870"
143023	50	Земли сельскохозяйственного назначения № 211	505052,61	2221577,29	51° 35' 25,537"	41° 4' 23,581"
143024	51	Земли сельскохозяйственного назначения № 211	504996,52	2221603,24	51° 35' 23,727"	41° 4' 24,946"
143025	52	Земли сельскохозяйственного назначения № 211	504977,98	2221663,50	51° 35' 23,138"	41° 4' 28,081"
143026	53	Земли сельскохозяйственного назначения № 211	504976,63	2221675,19	51° 35' 23,096"	41° 4' 28,689"
143027	54	Земли сельскохозяйственного назначения № 211	506463,24	2225326,53	51° 36' 11,814"	41° 7' 37,975"
143028	55	Земли сельскохозяйственного назначения № 211	506408,43	2225365,41	51° 36' 10,047"	41° 7' 40,009"
143029	56	Земли сельскохозяйственного назначения № 211	506412,10	2225372,76	51° 36' 10,167"	41° 7' 40,390"
143030	57	Земли сельскохозяйственного назначения № 211	506218,87	2225491,03	51° 36' 3,933"	41° 7' 46,583"
143031	58	Земли сельскохозяйственного назначения № 211	505981,64	2225653,34	51° 35' 56,283"	41° 7' 55,075"
143032	59	Земли сельскохозяйственного назначения № 211	505892,94	2225501,71	51° 35' 53,389"	41° 7' 47,220"
143033	60	Земли сельскохозяйственного назначения № 211	506016,68	2225426,21	51° 35' 57,381"	41° 7' 43,266"
143034	61	Земли сельскохозяйственного назначения № 211	505998,60	2225390,86	51° 35' 56,790"	41° 7' 41,434"
143035	62	Земли сельскохозяйственного назначения № 211	505989,09	2225390,75	51° 35' 56,483"	41° 7' 41,431"
143036	63	Земли сельскохозяйственного назначения № 211	506018,79	2225375,99	51° 35' 57,441"	41° 7' 40,657"
143037	64	Земли сельскохозяйственного назначения № 211	506233,33	2225269,36	51° 36' 4,366"	41° 7' 35,062"
143038	65	Земли сельскохозяйственного назначения № 211	506392,13	2225188,50	51° 36' 9,491"	41° 7' 30,821"
143039	66	Земли сельскохозяйственного назначения № 211	506463,24	2225326,53	51° 36' 11,814"	41° 7' 37,975"

143040	67	Земли сельскохозяйственного назначения № 211	508258,31	2226085,86	51° 37' 10,012"	41° 8' 16,988"
143041	68	Земли сельскохозяйственного назначения № 211	508088,62	2225942,54	51° 37' 4,500"	41° 8' 9,580"
143042	69	Земли сельскохозяйственного назначения № 211	507953,31	2226062,60	51° 37' 0,140"	41° 8' 15,854"
143043	70	Земли сельскохозяйственного назначения № 211	507935,81	2226087,33	51° 36' 59,578"	41° 8' 17,143"
143044	71	Земли сельскохозяйственного назначения № 211	507899,19	2225993,05	51° 36' 58,379"	41° 8' 12,252"
143045	72	Земли сельскохозяйственного назначения № 211	507850,07	2225802,53	51° 36' 56,760"	41° 8' 2,362"
143046	73	Земли сельскохозяйственного назначения № 211	507962,81	2225640,83	51° 37' 0,383"	41° 7' 53,930"
143047	74	Земли сельскохозяйственного назначения № 211	508036,70	2225560,01	51° 37' 2,761"	41° 7' 49,711"
143048	75	Земли сельскохозяйственного назначения № 211	508105,07	2225569,08	51° 37' 4,974"	41° 7' 50,165"
143049	76	Земли сельскохозяйственного назначения № 211	508180,84	2225595,72	51° 37' 7,430"	41° 7' 51,531"
143050	77	Земли сельскохозяйственного назначения № 211	508258,06	2225646,89	51° 37' 9,936"	41° 7' 54,171"
143051	78	Земли сельскохозяйственного назначения № 211	508289,57	2225680,09	51° 37' 10,961"	41° 7' 55,889"
143052	79	Земли сельскохозяйственного назначения № 211	508330,90	2225738,41	51° 37' 12,307"	41° 7' 58,910"
143053	80	Земли сельскохозяйственного назначения № 211	508263,50	2226066,00	51° 37' 10,177"	41° 8' 15,954"
143054	81	Земли сельскохозяйственного назначения № 211	508258,31	2226085,86	51° 37' 10,012"	41° 8' 16,988"
143055	82	Земли сельскохозяйственного назначения № 211	508041,90	2227478,42	51° 37' 3,217"	41° 9' 29,419"
143056	83	Земли сельскохозяйственного назначения № 211	508416,85	2227852,16	51° 37' 15,402"	41° 9' 48,759"
143057	84	Земли сельскохозяйственного назначения № 211	508386,98	2227853,49	51° 37' 14,436"	41° 9' 48,835"
143058	85	Земли сельскохозяйственного назначения № 211	508324,03	2227864,14	51° 37' 12,400"	41° 9' 49,403"
143059	86	Земли сельскохозяйственного назначения № 211	508162,51	2227891,84	51° 37' 7,178"	41° 9' 50,879"
143060	87	Земли сельскохозяйственного назначения № 211	508082,51	2227904,43	51° 37' 4,592"	41° 9' 51,552"
143061	88	Земли сельскохозяйственного назначения № 211	507986,83	2227903,07	51° 37' 1,496"	41° 9' 51,503"
143062	89	Земли сельскохозяйственного назначения № 211	507980,79	2227846,30	51° 37' 1,292"	41° 9' 48,554"
143063	90	Земли сельскохозяйственного назначения № 211	508003,88	2227693,89	51° 37' 2,018"	41° 9' 40,627"
143064	91	Земли сельскохозяйственного назначения № 211	508027,74	2227567,23	51° 37' 2,771"	41° 9' 34,038"
143065	92	Земли сельскохозяйственного назначения № 211	508038,27	2227501,39	51° 37' 3,103"	41° 9' 30,614"
143066	93	Земли сельскохозяйственного назначения № 211	508041,90	2227478,42	51° 37' 3,217"	41° 9' 29,419"
143067	94	Земли сельскохозяйственного назначения № 211	510825,70	2237619,92	51° 38' 34,420"	41° 18' 16,175"
143068	95	Земли сельскохозяйственного назначения № 211	510606,03	2237646,58	51° 38' 27,315"	41° 18' 17,590"
143069	96	Земли сельскохозяйственного назначения № 211	510610,66	2237465,82	51° 38' 27,450"	41° 18' 8,189"
143070	97	Земли сельскохозяйственного назначения № 211	510628,04	2237349,94	51° 38' 28,003"	41° 18' 2,161"
143071	98	Земли сельскохозяйственного назначения № 211	510648,90	2237348,78	51° 38' 28,678"	41° 18' 2,098"
143072	99	Земли сельскохозяйственного назначения № 211	510669,76	2237339,51	51° 38' 29,352"	41° 18' 1,613"
143073	100	Земли сельскохозяйственного назначения № 211	510680,19	2237311,70	51° 38' 29,687"	41° 18' 0,166"
143074	101	Земли сельскохозяйственного назначения № 211	510695,25	2237259,56	51° 38' 30,170"	41° 17' 57,452"
143075	102	Земли сельскохозяйственного назначения № 211	510713,79	2237246,81	51° 38' 30,769"	41° 17' 56,787"
143076	103	Земли сельскохозяйственного назначения № 211	510829,66	2237241,02	51° 38' 34,518"	41° 17' 56,470"
143077	104	Земли сельскохозяйственного назначения № 211	510848,20	2237253,77	51° 38' 35,119"	41° 17' 57,131"
143078	105	Земли сельскохозяйственного назначения № 211	510844,73	2237298,96	51° 38' 35,010"	41° 17' 59,482"
143079	106	Земли сельскохозяйственного назначения № 211	510844,73	2237354,58	51° 38' 35,015"	41° 18' 2,374"
143080	107	Земли сельскохозяйственного назначения № 211	510841,55	2237431,47	51° 38' 34,918"	41° 18' 6,373"

143081	108	Земли сельскохозяйственного назначения № 211	510874,81	2237436,32	51° 38' 35,994"	41° 18' 6,621"
143082	109	Земли сельскохозяйственного назначения № 211	510895,01	2237450,60	51° 38' 36,649"	41° 18' 7,361"
143083	110	Земли сельскохозяйственного назначения № 211	510893,26	2237460,96	51° 38' 36,593"	41° 18' 7,900"
143084	111	Земли сельскохозяйственного назначения № 211	510888,68	2237496,25	51° 38' 36,448"	41° 18' 9,736"
143085	112	Земли сельскохозяйственного назначения № 211	510860,44	2237559,99	51° 38' 35,539"	41° 18' 13,054"
143086	113	Земли сельскохозяйственного назначения № 211	510840,04	2237611,26	51° 38' 34,883"	41° 18' 15,723"
143087	114	Земли сельскохозяйственного назначения № 211	510825,70	2237619,92	51° 38' 34,420"	41° 18' 16,175"
143088	115	Земли сельскохозяйственного назначения № 211	511312,97	2236088,85	51° 38' 50,057"	41° 16' 56,483"
143089	116	Земли сельскохозяйственного назначения № 211	511309,64	2236071,22	51° 38' 49,948"	41° 16' 55,567"
143090	117	Земли сельскохозяйственного назначения № 211	511283,29	2236078,77	51° 38' 49,096"	41° 16' 55,963"
143091	118	Земли сельскохозяйственного назначения № 211	511213,21	2236090,51	51° 38' 46,830"	41° 16' 56,584"
143092	119	Земли сельскохозяйственного назначения № 211	511046,23	2236118,47	51° 38' 41,429"	41° 16' 58,062"
143093	120	Земли сельскохозяйственного назначения № 211	510980,38	2235747,77	51° 38' 39,265"	41° 16' 38,792"
143094	121	Земли сельскохозяйственного назначения № 211	511300,84	2235529,69	51° 38' 49,614"	41° 16' 27,403"
143095	122	Земли сельскохозяйственного назначения № 211	511340,10	2235568,27	51° 38' 50,888"	41° 16' 29,404"
143096	123	Земли сельскохозяйственного назначения № 211	511384,44	2235574,74	51° 38' 52,323"	41° 16' 29,734"
143097	124	Земли сельскохозяйственного назначения № 211	511420,62	2235554,86	51° 38' 53,492"	41° 16' 28,695"
143098	125	Земли сельскохозяйственного назначения № 211	511564,33	2235487,26	51° 38' 58,136"	41° 16' 25,157"
143099	126	Земли сельскохозяйственного назначения № 211	511624,96	2235630,01	51° 39' 0,110"	41° 16' 32,573"
143100	127	Земли сельскохозяйственного назначения № 211	511663,70	2235679,58	51° 39' 1,369"	41° 16' 35,145"
143101	128	Земли сельскохозяйственного назначения № 211	511721,99	2235754,16	51° 39' 3,261"	41° 16' 39,016"
143102	129	Земли сельскохозяйственного назначения № 211	511729,46	2235764,05	51° 39' 3,504"	41° 16' 39,530"
143103	130	Земли сельскохозяйственного назначения № 211	511561,00	2235896,16	51° 38' 58,065"	41° 16' 46,425"
143104	131	Земли сельскохозяйственного назначения № 211	511388,98	2236029,62	51° 38' 52,511"	41° 16' 53,392"
143105	132	Земли сельскохозяйственного назначения № 211	511312,97	2236088,85	51° 38' 50,057"	41° 16' 56,483"
143106	133	Земли сельскохозяйственного назначения № 211	511863,42	2235660,54	51° 39' 7,829"	41° 16' 34,126"
143107	134	Земли сельскохозяйственного назначения № 211	511860,62	2235646,34	51° 39' 7,737"	41° 16' 33,388"
143108	135	Земли сельскохозяйственного назначения № 211	511832,91	2235582,85	51° 39' 6,835"	41° 16' 30,089"
143109	136	Земли сельскохозяйственного назначения № 211	511745,82	2235383,25	51° 39' 3,998"	41° 16' 19,720"
143110	137	Земли сельскохозяйственного назначения № 211	511826,19	2235338,35	51° 39' 6,594"	41° 16' 17,373"
143111	138	Земли сельскохозяйственного назначения № 211	511840,85	2235368,09	51° 39' 7,071"	41° 16' 18,917"
143112	139	Земли сельскохозяйственного назначения № 211	511979,15	2235318,51	51° 39' 11,542"	41° 16' 16,318"
143113	140	Земли сельскохозяйственного назначения № 211	512059,81	2235284,15	51° 39' 14,148"	41° 16' 14,518"
143114	141	Земли сельскохозяйственного назначения № 211	512148,23	2235463,91	51° 39' 17,026"	41° 16' 23,855"
143115	142	Земли сельскохозяйственного назначения № 211	512171,83	2235510,28	51° 39' 17,794"	41° 16' 26,264"
143116	143	Земли сельскохозяйственного назначения № 211	512175,58	2235524,00	51° 39' 17,916"	41° 16' 26,977"
143117	144	Земли сельскохозяйственного назначения № 211	512079,84	2235556,86	51° 39' 14,822"	41° 16' 28,701"
143118	145	Земли сельскохозяйственного назначения № 211	511909,41	2235628,30	51° 39' 9,314"	41° 16' 32,442"
143119	146	Земли сельскохозяйственного назначения № 211	511863,42	2235660,54	51° 39' 7,829"	41° 16' 34,126"
143120	147	Земли сельскохозяйственного назначения № 211	512232,11	2234499,16	51° 39' 19,647"	41° 15' 33,658"
143121	148	Земли сельскохозяйственного назначения № 211	512128,46	2234383,47	51° 39' 16,282"	41° 15' 27,656"

143122	149	Земли сельскохозяйственного назначения № 211	512157,78	2234312,19	51° 39' 17,223"	41° 15' 23,944"
143123	150	Земли сельскохозяйственного назначения № 211	512284,45	2234315,48	51° 39' 21,322"	41° 15' 24,094"
143124	151	Земли сельскохозяйственного назначения № 211	512457,99	2234303,47	51° 39' 26,936"	41° 15' 23,442"
143125	152	Земли сельскохозяйственного назначения № 211	512495,18	2234562,61	51° 39' 28,165"	41° 15' 36,916"
143126	153	Земли сельскохозяйственного назначения № 211	512382,51	2234657,76	51° 39' 24,529"	41° 15' 41,884"
143127	154	Земли сельскохозяйственного назначения № 211	512331,41	2234596,54	51° 39' 22,870"	41° 15' 38,707"
143128	155	Земли сельскохозяйственного назначения № 211	512232,11	2234499,16	51° 39' 19,647"	41° 15' 33,658"
143129	156	Земли сельскохозяйственного назначения № 211	513835,92	2235415,60	51° 40' 11,628"	41° 16' 21,089"
143130	157	Земли сельскохозяйственного назначения № 211	513807,38	2235378,80	51° 40' 10,701"	41° 16' 19,178"
143131	158	Земли сельскохозяйственного назначения № 211	513783,56	2235397,78	51° 40' 9,932"	41° 16' 20,170"
143132	159	Земли сельскохозяйственного назначения № 211	513762,25	2235378,22	51° 40' 9,240"	41° 16' 19,155"
143133	160	Земли сельскохозяйственного назначения № 211	513745,98	2235366,99	51° 40' 8,713"	41° 16' 18,573"
143134	161	Земли сельскохозяйственного назначения № 211	513728,17	2235349,94	51° 40' 8,135"	41° 16' 17,689"
143135	162	Земли сельскохозяйственного назначения № 211	513533,59	2235148,89	51° 40' 1,820"	41° 16' 7,257"
143136	163	Земли сельскохозяйственного назначения № 211	513519,55	2235134,39	51° 40' 1,365"	41° 16' 6,505"
143137	164	Земли сельскохозяйственного назначения № 211	513542,88	2235090,13	51° 40' 2,115"	41° 16' 4,198"
143138	165	Земли сельскохозяйственного назначения № 211	513523,31	2234973,54	51° 40' 1,471"	41° 15' 58,135"
143139	166	Земли сельскохозяйственного назначения № 211	513531,00	2234932,14	51° 40' 1,716"	41° 15' 55,979"
143140	167	Земли сельскохозяйственного назначения № 211	513638,99	2234796,89	51° 40' 5,197"	41° 15' 48,925"
143141	168	Земли сельскохозяйственного назначения № 211	513668,29	2234787,12	51° 40' 6,144"	41° 15' 48,412"
143142	169	Земли сельскохозяйственного назначения № 211	513696,08	2234796,89	51° 40' 7,044"	41° 15' 48,916"
143143	170	Земли сельскохозяйственного назначения № 211	513742,99	2234827,15	51° 40' 8,565"	41° 15' 50,483"
143144	171	Земли сельскохозяйственного назначения № 211	513777,01	2234842,48	51° 40' 9,667"	41° 15' 51,276"
143145	172	Земли сельскохозяйственного назначения № 211	513808,14	2234821,72	51° 40' 10,672"	41° 15' 50,191"
143146	173	Земли сельскохозяйственного назначения № 211	513846,70	2234894,40	51° 40' 11,927"	41° 15' 53,967"
143147	174	Земли сельскохозяйственного назначения № 211	513862,97	2234949,79	51° 40' 12,459"	41° 15' 56,846"
143148	175	Земли сельскохозяйственного назначения № 211	513868,01	2235018,36	51° 40' 12,628"	41° 16' 0,414"
143149	176	Земли сельскохозяйственного назначения № 211	513866,07	2235068,71	51° 40' 12,570"	41° 16' 3,034"
143150	177	Земли сельскохозяйственного назначения № 211	513864,02	2235090,81	51° 40' 12,506"	41° 16' 4,184"
143151	178	Земли сельскохозяйственного назначения № 211	513862,23	2235110,07	51° 40' 12,450"	41° 16' 5,187"
143152	179	Земли сельскохозяйственного назначения № 211	513870,48	2235165,94	51° 40' 12,722"	41° 16' 8,093"
143153	180	Земли сельскохозяйственного назначения № 211	513869,45	2235252,49	51° 40' 12,697"	41° 16' 12,596"
143154	181	Земли сельскохозяйственного назначения № 211	513842,87	2235331,17	51° 40' 11,845"	41° 16' 16,695"
143155	182	Земли сельскохозяйственного назначения № 211	513835,92	2235415,60	51° 40' 11,628"	41° 16' 21,089"
143156	183	Земли сельскохозяйственного назначения № 211	514544,66	2237466,24	51° 40' 34,737"	41° 18' 7,704"
143157	184	Земли сельскохозяйственного назначения № 211	514591,11	2237369,41	51° 40' 36,232"	41° 18' 2,658"
143158	185	Земли сельскохозяйственного назначения № 211	514619,52	2237310,17	51° 40' 37,147"	41° 17' 59,572"
143159	186	Земли сельскохозяйственного назначения № 211	514624,14	2237166,74	51° 40' 37,285"	41° 17' 52,106"
143160	187	Земли сельскохозяйственного назначения № 211	514625,72	2237156,18	51° 40' 37,335"	41° 17' 51,556"
143161	188	Земли сельскохозяйственного назначения № 211	514671,72	2237115,94	51° 40' 38,820"	41° 17' 49,456"
143162	189	Земли сельскохозяйственного назначения № 211	514763,48	2237065,30	51° 40' 41,785"	41° 17' 46,808"

143163	190	Земли сельскохозяйственного назначения № 211	514866,03	2237038,85	51° 40' 45,101"	41° 17' 45,418"
143164	191	Земли сельскохозяйственного назначения № 211	514952,05	2237007,90	51° 40' 47,881"	41° 17' 43,796"
143165	192	Земли сельскохозяйственного назначения № 211	515011,29	2236990,72	51° 40' 49,797"	41° 17' 42,894"
143166	193	Земли сельскохозяйственного назначения № 211	515028,75	2237216,69	51° 40' 50,380"	41° 17' 54,653"
143167	194	Земли сельскохозяйственного назначения № 211	515028,56	2237260,82	51° 40' 50,378"	41° 17' 56,949"
143168	195	Земли сельскохозяйственного назначения № 211	514939,37	2237271,49	51° 40' 47,493"	41° 17' 57,517"
143169	196	Земли сельскохозяйственного назначения № 211	514904,07	2237365,61	51° 40' 46,358"	41° 18' 2,420"
143170	197	Земли сельскохозяйственного назначения № 211	514874,47	2237430,63	51° 40' 45,406"	41° 18' 5,808"
143171	198	Земли сельскохозяйственного назначения № 211	514854,30	2237523,08	51° 40' 44,760"	41° 18' 10,622"
143172	199	Земли сельскохозяйственного назначения № 211	514844,34	2237533,03	51° 40' 44,439"	41° 18' 11,141"
143173	200	Земли сельскохозяйственного назначения № 211	514822,62	2237525,79	51° 40' 43,736"	41° 18' 10,767"
143174	201	Земли сельскохозяйственного назначения № 211	514560,18	2237473,30	51° 40' 35,240"	41° 18' 8,069"
143175	202	Земли сельскохозяйственного назначения № 211	514544,66	2237466,24	51° 40' 34,737"	41° 18' 7,704"
143176	203	Земли сельскохозяйственного назначения № 211	515939,33	2224982,59	51° 41' 18,361"	41° 7' 17,666"
143177	204	Земли сельскохозяйственного назначения № 211	515935,09	2224800,56	51° 41' 18,194"	41° 7' 8,191"
143178	205	Земли сельскохозяйственного назначения № 211	516066,33	2224800,56	51° 41' 22,441"	41° 7' 8,157"
143179	206	Земли сельскохозяйственного назначения № 211	516062,09	2224986,83	51° 41' 22,334"	41° 7' 17,855"
143180	207	Земли сельскохозяйственного назначения № 211	515939,33	2224982,59	51° 41' 18,361"	41° 7' 17,666"
143181	208	Земли сельскохозяйственного назначения № 211	516154,71	2223950,70	51° 41' 25,161"	41° 6' 23,892"
143182	209	Земли сельскохозяйственного назначения № 211	516178,03	2223830,79	51° 41' 25,895"	41° 6' 17,644"
143183	210	Земли сельскохозяйственного назначения № 211	516239,44	2223801,69	51° 41' 27,877"	41° 6' 16,112"
143184	211	Земли сельскохозяйственного назначения № 211	516240,58	2223800,91	51° 41' 27,914"	41° 6' 16,071"
143185	212	Земли сельскохозяйственного назначения № 211	516315,63	2223803,94	51° 41' 30,343"	41° 6' 16,209"
143186	213	Земли сельскохозяйственного назначения № 211	516367,79	2223814,70	51° 41' 32,032"	41° 6' 16,755"
143187	214	Земли сельскохозяйственного назначения № 211	516396,53	2223817,30	51° 41' 32,962"	41° 6' 16,882"
143188	215	Земли сельскохозяйственного назначения № 211	516375,01	2223989,61	51° 41' 32,295"	41° 6' 25,859"
143189	216	Земли сельскохозяйственного назначения № 211	516154,71	2223950,70	51° 41' 25,161"	41° 6' 23,892"
143190		**Земли сельскохозяйственного назначения № 211 Количество**		216		216
143191	1	Земли сельскохозяйственного назначения № 22	315988,91	2175826,34	49° 53' 13,298"	40° 27' 4,307"
143192	2	Земли сельскохозяйственного назначения № 22	315902,83	2175623,14	49° 53' 10,422"	40° 26' 54,189"
143193	3	Земли сельскохозяйственного назначения № 22	316049,59	2175555,40	49° 53' 15,140"	40° 26' 50,695"
143194	4	Земли сельскохозяйственного назначения № 22	316223,16	2175510,25	49° 53' 20,737"	40° 26' 48,313"
143195	5	Земли сельскохозяйственного назначения № 22	316300,77	2175645,71	49° 53' 23,309"	40° 26' 55,044"
143196	6	Земли сельскохозяйственного назначения № 22	316244,32	2175730,38	49° 53' 21,520"	40° 26' 59,324"
143197	7	Земли сельскохозяйственного назначения № 22	316104,62	2175850,33	49° 53' 17,053"	40° 27' 5,428"
143198	8	Земли сельскохозяйственного назначения № 22	315988,91	2175826,34	49° 53' 13,298"	40° 27' 4,307"
143199	9	Земли сельскохозяйственного назначения № 22	319738,46	2157563,90	49° 55' 5,479"	40° 11' 46,451"
143200	10	Земли сельскохозяйственного назначения № 22	319738,36	2157562,90	49° 55' 5,475"	40° 11' 46,401"
143201	11	Земли сельскохозяйственного назначения № 22	319739,36	2157562,80	49° 55' 5,508"	40° 11' 46,395"
143202	12	Земли сельскохозяйственного назначения № 22	319739,46	2157563,80	49° 55' 5,511"	40° 11' 46,445"
143203	13	Земли сельскохозяйственного назначения № 22	319738,46	2157563,90	49° 55' 5,479"	40° 11' 46,451"

143204	14	Земли сельскохозяйственного назначения № 22	319726,57	2157537,43	49° 55' 5,080"	40° 11' 45,135"
143205	15	Земли сельскохозяйственного назначения № 22	319726,47	2157536,43	49° 55' 5,076"	40° 11' 45,085"
143206	16	Земли сельскохозяйственного назначения № 22	319727,47	2157536,33	49° 55' 5,108"	40° 11' 45,079"
143207	17	Земли сельскохозяйственного назначения № 22	319727,57	2157537,33	49° 55' 5,112"	40° 11' 45,129"
143208	18	Земли сельскохозяйственного назначения № 22	319726,57	2157537,43	49° 55' 5,080"	40° 11' 45,135"
143209	19	Земли сельскохозяйственного назначения № 22	319724,41	2157523,92	49° 55' 5,002"	40° 11' 44,460"
143210	20	Земли сельскохозяйственного назначения № 22	319724,31	2157522,92	49° 55' 4,998"	40° 11' 44,410"
143211	21	Земли сельскохозяйственного назначения № 22	319725,31	2157522,82	49° 55' 5,031"	40° 11' 44,404"
143212	22	Земли сельскохозяйственного назначения № 22	319725,41	2157523,82	49° 55' 5,034"	40° 11' 44,454"
143213	23	Земли сельскохозяйственного назначения № 22	319724,41	2157523,92	49° 55' 5,002"	40° 11' 44,460"
143214	24	Земли сельскохозяйственного назначения № 22	319293,59	2157698,96	49° 54' 51,159"	40° 11' 53,602"
143215	25	Земли сельскохозяйственного назначения № 22	319293,28	2157698,01	49° 54' 51,149"	40° 11' 53,555"
143216	26	Земли сельскохозяйственного назначения № 22	319294,23	2157697,70	49° 54' 51,179"	40° 11' 53,538"
143217	27	Земли сельскохозяйственного назначения № 22	319294,54	2157698,64	49° 54' 51,190"	40° 11' 53,585"
143218	28	Земли сельскохозяйственного назначения № 22	319293,59	2157698,96	49° 54' 51,159"	40° 11' 53,602"
143219	29	Земли сельскохозяйственного назначения № 22	319287,78	2157669,47	49° 54' 50,955"	40° 11' 52,129"
143220	30	Земли сельскохозяйственного назначения № 22	319287,47	2157668,52	49° 54' 50,944"	40° 11' 52,082"
143221	31	Земли сельскохозяйственного назначения № 22	319288,42	2157668,21	49° 54' 50,975"	40° 11' 52,066"
143222	32	Земли сельскохозяйственного назначения № 22	319288,73	2157669,15	49° 54' 50,985"	40° 11' 52,113"
143223	33	Земли сельскохозяйственного назначения № 22	319287,78	2157669,47	49° 54' 50,955"	40° 11' 52,129"
143224	34	Земли сельскохозяйственного назначения № 22	319277,04	2157634,94	49° 54' 50,588"	40° 11' 50,408"
143225	35	Земли сельскохозяйственного назначения № 22	319276,73	2157633,99	49° 54' 50,578"	40° 11' 50,361"
143226	36	Земли сельскохозяйственного назначения № 22	319277,68	2157633,68	49° 54' 50,608"	40° 11' 50,345"
143227	37	Земли сельскохозяйственного назначения № 22	319277,99	2157634,63	49° 54' 50,619"	40° 11' 50,392"
143228	38	Земли сельскохозяйственного назначения № 22	319277,04	2157634,94	49° 54' 50,588"	40° 11' 50,408"
143229	39	Земли сельскохозяйственного назначения № 22	319276,40	2157632,06	49° 54' 50,566"	40° 11' 50,265"
143230	40	Земли сельскохозяйственного назначения № 22	319276,09	2157631,11	49° 54' 50,555"	40° 11' 50,217"
143231	41	Земли сельскохозяйственного назначения № 22	319277,04	2157630,80	49° 54' 50,586"	40° 11' 50,201"
143232	42	Земли сельскохозяйственного назначения № 22	319277,35	2157631,75	49° 54' 50,596"	40° 11' 50,248"
143233	43	Земли сельскохозяйственного назначения № 22	319276,40	2157632,06	49° 54' 50,566"	40° 11' 50,265"
143234	44	Земли сельскохозяйственного назначения № 22	319275,71	2157629,29	49° 54' 50,542"	40° 11' 50,126"
143235	45	Земли сельскохозяйственного назначения № 22	319275,40	2157628,34	49° 54' 50,531"	40° 11' 50,079"
143236	46	Земли сельскохозяйственного назначения № 22	319276,35	2157628,03	49° 54' 50,562"	40° 11' 50,063"
143237	47	Земли сельскохозяйственного назначения № 22	319276,66	2157628,98	49° 54' 50,573"	40° 11' 50,110"
143238	48	Земли сельскохозяйственного назначения № 22	319275,71	2157629,29	49° 54' 50,542"	40° 11' 50,126"
143239	49	Земли сельскохозяйственного назначения № 22	319271,63	2157610,40	49° 54' 50,399"	40° 11' 49,183"
143240	50	Земли сельскохозяйственного назначения № 22	319271,32	2157609,45	49° 54' 50,389"	40° 11' 49,136"
143241	51	Земли сельскохозяйственного назначения № 22	319272,27	2157609,14	49° 54' 50,419"	40° 11' 49,120"
143242	52	Земли сельскохозяйственного назначения № 22	319272,58	2157610,08	49° 54' 50,430"	40° 11' 49,167"
143243	53	Земли сельскохозяйственного назначения № 22	319271,63	2157610,40	49° 54' 50,399"	40° 11' 49,183"
143244	54	Земли сельскохозяйственного назначения № 22	319269,54	2157611,03	49° 54' 50,332"	40° 11' 49,217"

143245	55	Земли сельскохозяйственного назначения № 22	319269,23	2157610,08	49° 54' 50,322"	40° 11' 49,169"
143246	56	Земли сельскохозяйственного назначения № 22	319270,18	2157609,77	49° 54' 50,352"	40° 11' 49,153"
143247	57	Земли сельскохозяйственного назначения № 22	319270,49	2157610,72	49° 54' 50,363"	40° 11' 49,200"
143248	58	Земли сельскохозяйственного назначения № 22	319269,54	2157611,03	49° 54' 50,332"	40° 11' 49,217"
143249	59	Земли сельскохозяйственного назначения № 22	319266,76	2157593,90	49° 54' 50,233"	40° 11' 48,361"
143250	60	Земли сельскохозяйственного назначения № 22	319266,45	2157592,95	49° 54' 50,222"	40° 11' 48,313"
143251	61	Земли сельскохозяйственного назначения № 22	319267,40	2157592,64	49° 54' 50,253"	40° 11' 48,297"
143252	62	Земли сельскохозяйственного назначения № 22	319267,71	2157593,59	49° 54' 50,263"	40° 11' 48,344"
143253	63	Земли сельскохозяйственного назначения № 22	319266,76	2157593,90	49° 54' 50,233"	40° 11' 48,361"
143254	64	Земли сельскохозяйственного назначения № 22	319264,70	2157594,31	49° 54' 50,166"	40° 11' 48,383"
143255	65	Земли сельскохозяйственного назначения № 22	319264,39	2157593,35	49° 54' 50,156"	40° 11' 48,335"
143256	66	Земли сельскохозяйственного назначения № 22	319265,34	2157593,04	49° 54' 50,186"	40° 11' 48,319"
143257	67	Земли сельскохозяйственного назначения № 22	319265,65	2157593,99	49° 54' 50,197"	40° 11' 48,366"
143258	68	Земли сельскохозяйственного назначения № 22	319264,70	2157594,31	49° 54' 50,166"	40° 11' 48,383"
143259	69	Земли сельскохозяйственного назначения № 22	319254,62	2157714,00	49° 54' 49,907"	40° 11' 54,389"
143260	70	Земли сельскохозяйственного назначения № 22	319254,31	2157713,06	49° 54' 49,896"	40° 11' 54,343"
143261	71	Земли сельскохозяйственного назначения № 22	319255,26	2157712,74	49° 54' 49,927"	40° 11' 54,326"
143262	72	Земли сельскохозяйственного назначения № 22	319255,57	2157713,69	49° 54' 49,937"	40° 11' 54,373"
143263	73	Земли сельскохозяйственного назначения № 22	319254,62	2157714,00	49° 54' 49,907"	40° 11' 54,389"
143264	74	Земли сельскохозяйственного назначения № 22	319252,95	2157714,76	49° 54' 49,853"	40° 11' 54,429"
143265	75	Земли сельскохозяйственного назначения № 22	319252,64	2157713,82	49° 54' 49,842"	40° 11' 54,382"
143266	76	Земли сельскохозяйственного назначения № 22	319253,59	2157713,50	49° 54' 49,873"	40° 11' 54,365"
143267	77	Земли сельскохозяйственного назначения № 22	319253,90	2157714,45	49° 54' 49,884"	40° 11' 54,413"
143268	78	Земли сельскохозяйственного назначения № 22	319252,95	2157714,76	49° 54' 49,853"	40° 11' 54,429"
143269	79	Земли сельскохозяйственного назначения № 22	319248,30	2157681,62	49° 54' 49,684"	40° 11' 52,772"
143270	80	Земли сельскохозяйственного назначения № 22	319247,99	2157680,67	49° 54' 49,674"	40° 11' 52,725"
143271	81	Земли сельскохозяйственного назначения № 22	319248,94	2157680,36	49° 54' 49,704"	40° 11' 52,709"
143272	82	Земли сельскохозяйственного назначения № 22	319249,25	2157681,31	49° 54' 49,715"	40° 11' 52,756"
143273	83	Земли сельскохозяйственного назначения № 22	319248,30	2157681,62	49° 54' 49,684"	40° 11' 52,772"
143274	84	Земли сельскохозяйственного назначения № 22	319246,14	2157682,33	49° 54' 49,615"	40° 11' 52,810"
143275	85	Земли сельскохозяйственного назначения № 22	319245,83	2157681,38	49° 54' 49,604"	40° 11' 52,762"
143276	86	Земли сельскохозяйственного назначения № 22	319246,78	2157681,07	49° 54' 49,635"	40° 11' 52,746"
143277	87	Земли сельскохозяйственного назначения № 22	319247,09	2157682,02	49° 54' 49,645"	40° 11' 52,793"
143278	88	Земли сельскохозяйственного назначения № 22	319246,14	2157682,33	49° 54' 49,615"	40° 11' 52,810"
143279		**Земли сельскохозяйственного назначения № 22 Количество**		88		88
143280	1	Земли сельскохозяйственного назначения № 25	328915,52	2192941,19	50° 0' 18,383"	40° 41' 14,681"
143281	2	Земли сельскохозяйственного назначения № 25	328927,42	2192970,41	50° 0' 18,778"	40° 41' 16,142"
143282	3	Земли сельскохозяйственного назначения № 25	328940,26	2193014,97	50° 0' 19,209"	40° 41' 18,373"
143283	4	Земли сельскохозяйственного назначения № 25	328959,04	2193098,94	50° 0' 19,846"	40° 41' 22,579"
143284	5	Земли сельскохозяйственного назначения № 25	328955,14	2193100,30	50° 0' 19,720"	40° 41' 22,649"
143285	6	Земли сельскохозяйственного назначения № 25	328915,52	2192941,19	50° 0' 18,383"	40° 41' 14,681"

143286	7	Земли сельскохозяйственного назначения № 25	328816,78	2192776,54	50° 0' 15,131"	40° 41' 6,467"
143287	8	Земли сельскохозяйственного назначения № 25	328868,51	2192858,66	50° 0' 16,833"	40° 41' 10,562"
143288	9	Земли сельскохозяйственного назначения № 25	328912,03	2192934,70	50° 0' 18,268"	40° 41' 14,357"
143289	10	Земли сельскохозяйственного назначения № 25	328813,54	2192777,72	50° 0' 15,026"	40° 41' 6,528"
143290	11	Земли сельскохозяйственного назначения № 25	328816,78	2192776,54	50° 0' 15,131"	40° 41' 6,467"
143291		**Земли сельскохозяйственного назначения № 25 Количество**		11		11
143292	1	Земли сельскохозяйственного назначения № 29	486597,13	2332489,75	51° 25' 9,364"	42° 40' 8,969"
143293	2	Земли сельскохозяйственного назначения № 29	486506,84	2332439,22	51° 25' 6,470"	42° 40' 6,279"
143294	3	Земли сельскохозяйственного назначения № 29	486519,46	2332416,10	51° 25' 6,890"	42° 40' 5,093"
143295	4	Земли сельскохозяйственного назначения № 29	486553,39	2332360,43	51° 25' 8,017"	42° 40' 2,241"
143296	5	Земли сельскохозяйственного назначения № 29	486640,16	2332414,65	51° 25' 10,796"	42° 40' 5,119"
143297	6	Земли сельскохозяйственного назначения № 29	486627,98	2332435,96	51° 25' 10,390"	42° 40' 6,212"
143298	7	Земли сельскохозяйственного назначения № 29	486597,13	2332489,75	51° 25' 9,364"	42° 40' 8,969"
143299	8	Земли сельскохозяйственного назначения № 29	486466,55	2332561,48	51° 25' 5,102"	42° 40' 12,571"
143300	9	Земли сельскохозяйственного назначения № 29	486446,30	2332503,35	51° 25' 4,478"	42° 40' 9,546"
143301	10	Земли сельскохозяйственного назначения № 29	486488,07	2332428,72	51° 25' 5,868"	42° 40' 5,720"
143302	11	Земли сельскохозяйственного назначения № 29	486608,44	2332496,09	51° 25' 9,727"	42° 40' 9,306"
143303	12	Земли сельскохозяйственного назначения № 29	486553,76	2332593,80	51° 25' 7,907"	42° 40' 14,316"
143304	13	Земли сельскохозяйственного назначения № 29	486466,55	2332561,48	51° 25' 5,102"	42° 40' 12,571"
143305		**Земли сельскохозяйственного назначения № 29 Количество**		13		13
143306	1	Земли сельскохозяйственного назначения № 3	470221,26	2170998,65	51° 16' 21,372"	40° 21' 4,598"
143307	2	Земли сельскохозяйственного назначения № 3	470219,83	2170967,50	51° 16' 21,310"	40° 21' 2,992"
143308	3	Земли сельскохозяйственного назначения № 3	470218,00	2170927,61	51° 16' 21,231"	40° 21' 0,936"
143309	4	Земли сельскохозяйственного назначения № 3	470200,02	2170878,40	51° 16' 20,625"	40° 20' 58,413"
143310	5	Земли сельскохозяйственного назначения № 3	470185,40	2170833,39	51° 16' 20,130"	40° 20' 56,103"
143311	6	Земли сельскохозяйственного назначения № 3	470179,92	2170794,59	51° 16' 19,933"	40° 20' 54,106"
143312	7	Земли сельскохозяйственного назначения № 3	470187,60	2170671,38	51° 16' 20,120"	40° 20' 47,745"
143313	8	Земли сельскохозяйственного назначения № 3	470187,20	2170583,94	51° 16' 20,063"	40° 20' 43,236"
143314	9	Земли сельскохозяйственного назначения № 3	470203,97	2170554,94	51° 16' 20,591"	40° 20' 41,727"
143315	10	Земли сельскохозяйственного назначения № 3	470303,07	2170583,04	51° 16' 23,811"	40° 20' 43,097"
143316	11	Земли сельскохозяйственного назначения № 3	470373,96	2170655,23	51° 16' 26,141"	40° 20' 46,764"
143317	12	Земли сельскохозяйственного назначения № 3	470442,17	2170798,07	51° 16' 28,419"	40° 20' 54,077"
143318	13	Земли сельскохозяйственного назначения № 3	470398,19	2170923,69	51° 16' 27,059"	40° 21' 0,591"
143319	14	Земли сельскохозяйственного назначения № 3	470321,17	2171026,59	51° 16' 24,618"	40° 21' 5,959"
143320	15	Земли сельскохозяйственного назначения № 3	470221,26	2170998,65	51° 16' 21,372"	40° 21' 4,598"
143321	16	Земли сельскохозяйственного назначения № 3	470689,86	2172763,58	51° 16' 37,403"	40° 22' 35,261"
143322	17	Земли сельскохозяйственного назначения № 3	470688,37	2172770,26	51° 16' 37,358"	40° 22' 35,607"
143323	18	Земли сельскохозяйственного назначения № 3	470684,70	2172768,83	51° 16' 37,238"	40° 22' 35,536"
143324	19	Земли сельскохозяйственного назначения № 3	470678,46	2172766,41	51° 16' 37,035"	40° 22' 35,416"
143325	20	Земли сельскохозяйственного назначения № 3	470564,10	2172721,98	51° 16' 33,314"	40° 22' 33,214"
143326	21	Земли сельскохозяйственного назначения № 3	470539,38	2172713,24	51° 16' 32,510"	40° 22' 32,782"

143327	22	Земли сельскохозяйственного назначения № 3	470534,32	2172723,63	51° 16' 32,351"	40° 22' 33,322"
143328	23	Земли сельскохозяйственного назначения № 3	470515,63	2172716,52	51° 16' 31,743"	40° 22' 32,970"
143329	24	Земли сельскохозяйственного назначения № 3	470505,73	2172737,60	51° 16' 31,433"	40° 22' 34,065"
143330	25	Земли сельскохозяйственного назначения № 3	470409,76	2172697,50	51° 16' 28,309"	40° 22' 32,071"
143331	26	Земли сельскохозяйственного назначения № 3	470368,30	2172670,98	51° 16' 26,955"	40° 22' 30,735"
143332	27	Земли сельскохозяйственного назначения № 3	470266,71	2172653,57	51° 16' 23,659"	40° 22' 29,916"
143333	28	Земли сельскохозяйственного назначения № 3	470217,87	2172634,90	51° 16' 22,070"	40° 22' 28,992"
143334	29	Земли сельскохозяйственного назначения № 3	470027,83	2172479,36	51° 16' 15,846"	40° 22' 21,118"
143335	30	Земли сельскохозяйственного назначения № 3	470076,04	2172437,92	51° 16' 17,385"	40° 22' 18,943"
143336	31	Земли сельскохозяйственного назначения № 3	470136,31	2172369,25	51° 16' 19,302"	40° 22' 15,354"
143337	32	Земли сельскохозяйственного назначения № 3	470155,45	2172348,20	51° 16' 19,911"	40° 22' 14,253"
143338	33	Земли сельскохозяйственного назначения № 3	470186,73	2172337,82	51° 16' 20,917"	40° 22' 13,694"
143339	34	Земли сельскохозяйственного назначения № 3	470256,09	2172342,08	51° 16' 23,163"	40° 22' 13,859"
143340	35	Земли сельскохозяйственного назначения № 3	470327,97	2172298,28	51° 16' 25,467"	40° 22' 11,544"
143341	36	Земли сельскохозяйственного назначения № 3	470428,59	2172256,27	51° 16' 28,702"	40° 22' 9,298"
143342	37	Земли сельскохозяйственного назначения № 3	470490,37	2172240,50	51° 16' 30,693"	40° 22' 8,437"
143343	38	Земли сельскохозяйственного назначения № 3	470532,78	2172206,33	51° 16' 32,048"	40° 22' 6,641"
143344	39	Земли сельскохозяйственного назначения № 3	470564,76	2172192,92	51° 16' 33,076"	40° 22' 5,924"
143345	40	Земли сельскохозяйственного назначения № 3	470630,77	2172361,64	51° 16' 35,295"	40° 22' 14,575"
143346	41	Земли сельскохозяйственного назначения № 3	470729,59	2172609,06	51° 16' 38,613"	40° 22' 27,260"
143347	42	Земли сельскохозяйственного назначения № 3	470738,90	2172670,95	51° 16' 38,944"	40° 22' 30,445"
143348	43	Земли сельскохозяйственного назначения № 3	470689,86	2172763,58	51° 16' 37,403"	40° 22' 35,261"
143349	44	Земли сельскохозяйственного назначения № 3	471096,81	2174296,26	51° 16' 51,309"	40° 23' 54,009"
143350	45	Земли сельскохозяйственного назначения № 3	471011,82	2174260,08	51° 16' 48,542"	40° 23' 52,208"
143351	46	Земли сельскохозяйственного назначения № 3	471023,21	2174217,24	51° 16' 48,890"	40° 23' 49,989"
143352	47	Земли сельскохозяйственного назначения № 3	471009,90	2174178,36	51° 16' 48,440"	40° 23' 47,993"
143353	48	Земли сельскохозяйственного назначения № 3	470971,27	2174174,27	51° 16' 47,189"	40° 23' 47,812"
143354	49	Земли сельскохозяйственного назначения № 3	470970,71	2174168,95	51° 16' 47,168"	40° 23' 47,538"
143355	50	Земли сельскохозяйственного назначения № 3	470940,37	2174166,10	51° 16' 46,185"	40° 23' 47,414"
143356	51	Земли сельскохозяйственного назначения № 3	470912,76	2174213,28	51° 16' 45,314"	40° 23' 49,869"
143357	52	Земли сельскохозяйственного назначения № 3	470838,89	2174177,00	51° 16' 42,907"	40° 23' 48,054"
143358	53	Земли сельскохозяйственного назначения № 3	470826,09	2174151,63	51° 16' 42,481"	40° 23' 46,755"
143359	54	Земли сельскохозяйственного назначения № 3	470817,52	2174125,95	51° 16' 42,191"	40° 23' 45,437"
143360	55	Земли сельскохозяйственного назначения № 3	470823,30	2174075,31	51° 16' 42,354"	40° 23' 42,820"
143361	56	Земли сельскохозяйственного назначения № 3	470806,44	2174072,90	51° 16' 41,807"	40° 23' 42,709"
143362	57	Земли сельскохозяйственного назначения № 3	470822,33	2173959,03	51° 16' 42,267"	40° 23' 36,823"
143363	58	Земли сельскохозяйственного назначения № 3	470839,19	2173961,44	51° 16' 42,814"	40° 23' 36,934"
143364	59	Земли сельскохозяйственного назначения № 3	470861,18	2173912,36	51° 16' 43,501"	40° 23' 34,386"
143365	60	Земли сельскохозяйственного назначения № 3	470873,74	2173914,13	51° 16' 43,909"	40° 23' 34,468"
143366	61	Земли сельскохозяйственного назначения № 3	470920,36	2173870,21	51° 16' 45,396"	40° 23' 32,166"
143367	62	Земли сельскохозяйственного назначения № 3	470925,85	2173859,42	51° 16' 45,568"	40° 23' 31,605"

143368	63	Земли сельскохозяйственного назначения № 3	470995,72	2173894,97	51° 16' 47,846"	40° 23' 33,386"
143369	64	Земли сельскохозяйственного назначения № 3	470990,23	2173905,76	51° 16' 47,673"	40° 23' 33,947"
143370	65	Земли сельскохозяйственного назначения № 3	470979,51	2173929,04	51° 16' 47,338"	40° 23' 35,156"
143371	66	Земли сельскохозяйственного назначения № 3	471152,96	2173953,48	51° 16' 52,961"	40° 23' 36,284"
143372	67	Земли сельскохозяйственного назначения № 3	471131,68	2174164,55	51° 16' 52,374"	40° 23' 47,188"
143373	68	Земли сельскохозяйственного назначения № 3	471096,81	2174296,26	51° 16' 51,309"	40° 23' 54,009"
143374	69	Земли сельскохозяйственного назначения № 3	473066,60	2173192,39	51° 17' 54,503"	40° 22' 55,541"
143375	70	Земли сельскохозяйственного назначения № 3	472832,68	2173166,72	51° 17' 46,923"	40° 22' 54,398"
143376	71	Земли сельскохозяйственного назначения № 3	472836,19	2173151,67	51° 17' 47,029"	40° 22' 53,618"
143377	72	Земли сельскохозяйственного назначения № 3	472826,23	2173103,68	51° 17' 46,684"	40° 22' 51,150"
143378	73	Земли сельскохозяйственного назначения № 3	472827,67	2173021,40	51° 17' 46,691"	40° 22' 46,903"
143379	74	Земли сельскохозяйственного назначения № 3	472858,80	2172943,84	51° 17' 47,660"	40° 22' 42,876"
143380	75	Земли сельскохозяйственного назначения № 3	472899,73	2172864,57	51° 17' 48,945"	40° 22' 38,754"
143381	76	Земли сельскохозяйственного назначения № 3	472892,60	2172770,90	51° 17' 48,669"	40° 22' 33,926"
143382	77	Земли сельскохозяйственного назначения № 3	473000,29	2172608,62	51° 17' 52,074"	40° 22' 25,467"
143383	78	Земли сельскохозяйственного назначения № 3	473016,42	2172602,89	51° 17' 52,593"	40° 22' 25,159"
143384	79	Земли сельскохозяйственного назначения № 3	473107,87	2172654,79	51° 17' 55,577"	40° 22' 27,766"
143385	80	Земли сельскохозяйственного назначения № 3	473178,94	2172667,09	51° 17' 57,882"	40° 22' 28,345"
143386	81	Земли сельскохозяйственного назначения № 3	473256,91	2172546,28	51° 18' 0,345"	40° 22' 22,050"
143387	82	Земли сельскохозяйственного назначения № 3	473269,62	2172544,97	51° 18' 0,756"	40° 22' 21,972"
143388	83	Земли сельскохозяйственного назначения № 3	473300,51	2172598,57	51° 18' 1,782"	40° 22' 24,715"
143389	84	Земли сельскохозяйственного назначения № 3	473343,39	2172651,99	51° 18' 3,195"	40° 22' 27,438"
143390	85	Земли сельскохозяйственного назначения № 3	473446,06	2172723,14	51° 18' 6,551"	40° 22' 31,030"
143391	86	Земли сельскохозяйственного назначения № 3	473449,17	2172740,78	51° 18' 6,660"	40° 22' 31,938"
143392	87	Земли сельскохозяйственного назначения № 3	473440,62	2172760,63	51° 18' 6,393"	40° 22' 32,969"
143393	88	Земли сельскохозяйственного назначения № 3	473361,44	2172806,68	51° 18' 3,854"	40° 22' 35,407"
143394	89	Земли сельскохозяйственного назначения № 3	473310,53	2172851,93	51° 18' 2,229"	40° 22' 37,782"
143395	90	Земли сельскохозяйственного назначения № 3	473253,97	2172938,39	51° 18' 0,442"	40° 22' 42,288"
143396	91	Земли сельскохозяйственного назначения № 3	473235,39	2172982,02	51° 17' 59,862"	40° 22' 44,554"
143397	92	Земли сельскохозяйственного назначения № 3	473217,61	2173003,03	51° 17' 59,297"	40° 22' 45,652"
143398	93	Земли сельскохозяйственного назначения № 3	473193,33	2173056,14	51° 17' 58,537"	40° 22' 48,412"
143399	94	Земли сельскохозяйственного назначения № 3	473215,07	2173077,59	51° 17' 59,251"	40° 22' 49,502"
143400	95	Земли сельскохозяйственного назначения № 3	473156,52	2173136,06	51° 17' 57,385"	40° 22' 52,565"
143401	96	Земли сельскохозяйственного назначения № 3	473147,83	2173185,63	51° 17' 57,128"	40° 22' 55,129"
143402	97	Земли сельскохозяйственного назначения № 3	473066,60	2173192,39	51° 17' 54,503"	40° 22' 55,541"
143403	98	Земли сельскохозяйственного назначения № 3	475769,52	2161369,66	51° 19' 15,763"	40° 12' 43,040"
143404	99	Земли сельскохозяйственного назначения № 3	475735,39	2161369,72	51° 19' 14,659"	40° 12' 43,074"
143405	100	Земли сельскохозяйственного назначения № 3	475707,26	2161371,24	51° 19' 13,750"	40° 12' 43,177"
143406	101	Земли сельскохозяйственного назначения № 3	475641,10	2161374,81	51° 19' 11,612"	40° 12' 43,421"
143407	102	Земли сельскохозяйственного назначения № 3	475636,14	2161211,54	51° 19' 11,360"	40° 12' 34,996"
143408	103	Земли сельскохозяйственного назначения № 3	475631,19	2161048,28	51° 19' 11,108"	40° 12' 26,572"

143409	104	Земли сельскохозяйственного назначения № 3	475760,03	2161048,73	51° 19' 15,276"	40° 12' 26,480"
143410	105	Земли сельскохозяйственного назначения № 3	475757,00	2161227,78	51° 19' 15,278"	40° 12' 35,726"
143411	106	Земли сельскохозяйственного назначения № 3	475779,39	2161227,45	51° 19' 16,003"	40° 12' 35,689"
143412	107	Земли сельскохозяйственного назначения № 3	475775,46	2161258,10	51° 19' 15,893"	40° 12' 37,275"
143413	108	Земли сельскохозяйственного назначения № 3	475770,18	2161303,29	51° 19' 15,747"	40° 12' 39,613"
143414	109	Земли сельскохозяйственного назначения № 3	475769,52	2161369,66	51° 19' 15,763"	40° 12' 43,040"
143415	110	Земли сельскохозяйственного назначения № 3	475721,79	2167606,90	51° 19' 17,592"	40° 18' 5,101"
143416	111	Земли сельскохозяйственного назначения № 3	475117,00	2168241,40	51° 18' 58,356"	40° 18' 38,359"
143417	112	Земли сельскохозяйственного назначения № 3	474546,92	2167698,01	51° 18' 39,631"	40° 18' 10,780"
143418	113	Земли сельскохозяйственного назначения № 3	475300,14	2166907,79	51° 19' 3,585"	40° 17' 29,360"
143419	114	Земли сельскохозяйственного назначения № 3	475453,86	2166970,02	51° 19' 8,591"	40° 17' 32,443"
143420	115	Земли сельскохозяйственного назначения № 3	475770,58	2167271,93	51° 19' 18,995"	40° 17' 47,766"
143421	116	Земли сельскохозяйственного назначения № 3	475595,60	2167455,53	51° 19' 13,431"	40° 17' 57,391"
143422	117	Земли сельскохозяйственного назначения № 3	475782,75	2167633,93	51° 19' 19,578"	40° 18' 6,446"
143423	118	Земли сельскохозяйственного назначения № 3	475767,21	2167650,19	51° 19' 19,084"	40° 18' 7,298"
143424	119	Земли сельскохозяйственного назначения № 3	475721,79	2167606,90	51° 19' 17,592"	40° 18' 5,101"
143425	120	Земли сельскохозяйственного назначения № 3	475599,93	2159881,29	51° 19' 9,436"	40° 11' 26,354"
143426	121	Земли сельскохозяйственного назначения № 3	475500,51	2159829,32	51° 19' 6,190"	40° 11' 23,762"
143427	122	Земли сельскохозяйственного назначения № 3	475483,32	2159820,33	51° 19' 5,629"	40° 11' 23,313"
143428	123	Земли сельскохозяйственного назначения № 3	475431,33	2159889,59	51° 19' 3,986"	40° 11' 26,936"
143429	124	Земли сельскохозяйственного назначения № 3	475402,06	2159934,84	51° 19' 3,065"	40° 11' 29,299"
143430	125	Земли сельскохозяйственного назначения № 3	475380,88	2159970,66	51° 19' 2,400"	40° 11' 31,167"
143431	126	Земли сельскохозяйственного назначения № 3	475360,69	2160003,79	51° 19' 1,766"	40° 11' 32,895"
143432	127	Земли сельскохозяйственного назначения № 3	475373,87	2160010,14	51° 19' 2,196"	40° 11' 33,211"
143433	128	Земли сельскохозяйственного назначения № 3	475361,92	2160035,25	51° 19' 1,824"	40° 11' 34,518"
143434	129	Земли сельскохозяйственного назначения № 3	475300,31	2160004,90	51° 18' 59,814"	40° 11' 33,008"
143435	130	Земли сельскохозяйственного назначения № 3	475267,00	2160057,33	51° 18' 58,766"	40° 11' 35,744"
143436	131	Земли сельскохозяйственного назначения № 3	475238,47	2160020,87	51° 18' 57,822"	40° 11' 33,888"
143437	132	Земли сельскохозяйственного назначения № 3	475165,87	2159980,64	51° 18' 55,451"	40° 11' 31,877"
143438	133	Земли сельскохозяйственного назначения № 3	475289,26	2159654,80	51° 18' 59,257"	40° 11' 14,945"
143439	134	Земли сельскохозяйственного назначения № 3	475289,29	2159654,72	51° 18' 59,257"	40° 11' 14,941"
143440	135	Земли сельскохозяйственного назначения № 3	475289,29	2159654,71	51° 18' 59,258"	40° 11' 14,940"
143441	136	Земли сельскохозяйственного назначения № 3	475307,94	2159610,82	51° 18' 59,836"	40° 11' 12,658"
143442	137	Земли сельскохозяйственного назначения № 3	475449,93	2159279,50	51° 19' 4,239"	40° 10' 55,424"
143443	138	Земли сельскохозяйственного назначения № 3	475765,77	2159416,65	51° 19' 14,535"	40° 11' 2,216"
143444	139	Земли сельскохозяйственного назначения № 3	475830,13	2159385,85	51° 19' 16,599"	40° 11' 0,567"
143445	140	Земли сельскохозяйственного назначения № 3	475787,47	2159477,66	51° 19' 15,272"	40° 11' 5,346"
143446	141	Земли сельскохозяйственного назначения № 3	475725,81	2159610,37	51° 19' 13,353"	40° 11' 12,253"
143447	142	Земли сельскохозяйственного назначения № 3	475604,79	2159870,83	51° 19' 9,587"	40° 11' 25,810"
143448	143	Земли сельскохозяйственного назначения № 3	475599,93	2159881,29	51° 19' 9,436"	40° 11' 26,354"
143449	144	Земли сельскохозяйственного назначения № 3	477628,68	2161239,39	51° 20' 15,833"	40° 12' 34,648"

143450	145	Земли сельскохозяйственного назначения № 3	477568,83	2161222,66	51° 20' 13,888"	40° 12' 33,838"
143451	146	Земли сельскохозяйственного назначения № 3	477506,90	2161240,83	51° 20' 11,894"	40° 12' 34,832"
143452	147	Земли сельскохозяйственного назначения № 3	477440,12	2161239,36	51° 20' 9,733"	40° 12' 34,816"
143453	148	Земли сельскохозяйственного назначения № 3	477441,32	2161207,88	51° 20' 9,754"	40° 12' 33,189"
143454	149	Земли сельскохозяйственного назначения № 3	477248,19	2161163,54	51° 20' 3,482"	40° 12' 31,072"
143455	150	Земли сельскохозяйственного назначения № 3	477258,05	2160809,43	51° 20' 3,601"	40° 12' 12,777"
143456	151	Земли сельскохозяйственного назначения № 3	477268,47	2160557,50	51° 20' 3,796"	40° 11' 59,757"
143457	152	Земли сельскохозяйственного назначения № 3	477458,06	2160585,29	51° 20' 9,945"	40° 12' 1,021"
143458	153	Земли сельскохозяйственного назначения № 3	477650,36	2160602,08	51° 20' 16,175"	40° 12' 1,714"
143459	154	Земли сельскохозяйственного назначения № 3	477750,62	2160613,74	51° 20' 19,425"	40° 12' 2,226"
143460	155	Земли сельскохозяйственного назначения № 3	477828,46	2160620,29	51° 20' 21,947"	40° 12' 2,494"
143461	156	Земли сельскохозяйственного назначения № 3	477814,09	2160789,28	51° 20' 21,578"	40° 12' 11,235"
143462	157	Земли сельскохозяйственного назначения № 3	477801,88	2160909,61	51° 20' 21,251"	40° 12' 17,461"
143463	158	Земли сельскохозяйственного назначения № 3	477770,62	2161134,75	51° 20' 20,366"	40° 12' 29,117"
143464	159	Земли сельскохозяйственного назначения № 3	477756,09	2161254,90	51° 20' 19,964"	40° 12' 35,335"
143465	160	Земли сельскохозяйственного назначения № 3	477628,68	2161239,39	51° 20' 15,833"	40° 12' 34,648"
143466	161	Земли сельскохозяйственного назначения № 3	478075,67	2161625,08	51° 20' 30,509"	40° 12' 54,169"
143467	162	Земли сельскохозяйственного назначения № 3	478076,45	2161625,11	51° 20' 30,535"	40° 12' 54,170"
143468	163	Земли сельскохозяйственного назначения № 3	478076,78	2161625,12	51° 20' 30,545"	40° 12' 54,170"
143469	164	Земли сельскохозяйственного назначения № 3	478091,85	2161625,72	51° 20' 31,033"	40° 12' 54,187"
143470	165	Земли сельскохозяйственного назначения № 3	478097,42	2161625,94	51° 20' 31,214"	40° 12' 54,194"
143471	166	Земли сельскохозяйственного назначения № 3	478097,66	2161625,95	51° 20' 31,221"	40° 12' 54,194"
143472	167	Земли сельскохозяйственного назначения № 3	478119,95	2161621,76	51° 20' 31,940"	40° 12' 53,958"
143473	168	Земли сельскохозяйственного назначения № 3	478123,91	2161616,43	51° 20' 32,065"	40° 12' 53,679"
143474	169	Земли сельскохозяйственного назначения № 3	478124,21	2161616,86	51° 20' 32,075"	40° 12' 53,701"
143475	170	Земли сельскохозяйственного назначения № 3	478127,23	2161619,81	51° 20' 32,174"	40° 12' 53,850"
143476	171	Земли сельскохозяйственного назначения № 3	478140,07	2161632,33	51° 20' 32,597"	40° 12' 54,486"
143477	172	Земли сельскохозяйственного назначения № 3	478269,72	2161607,13	51° 20' 36,777"	40° 12' 53,068"
143478	173	Земли сельскохозяйственного назначения № 3	478284,71	2161551,93	51° 20' 37,231"	40° 12' 50,204"
143479	174	Земли сельскохозяйственного назначения № 3	478312,04	2161545,52	51° 20' 38,111"	40° 12' 49,848"
143480	175	Земли сельскохозяйственного назначения № 3	478350,34	2161556,62	51° 20' 39,357"	40° 12' 50,387"
143481	176	Земли сельскохозяйственного назначения № 3	478399,51	2161575,10	51° 20' 40,958"	40° 12' 51,298"
143482	177	Земли сельскохозяйственного назначения № 3	478460,01	2161598,24	51° 20' 42,928"	40° 12' 52,439"
143483	178	Земли сельскохозяйственного назначения № 3	478499,82	2161616,35	51° 20' 44,226"	40° 12' 53,339"
143484	179	Земли сельскохозяйственного назначения № 3	478579,33	2161641,46	51° 20' 46,812"	40° 12' 54,565"
143485	180	Земли сельскохозяйственного назначения № 3	478714,49	2161726,89	51° 20' 51,232"	40° 12' 58,857"
143486	181	Земли сельскохозяйственного назначения № 3	478642,41	2161831,12	51° 20' 48,958"	40° 13' 4,306"
143487	182	Земли сельскохозяйственного назначения № 3	478417,08	2161912,48	51° 20' 41,714"	40° 13' 8,709"
143488	183	Земли сельскохозяйственного назначения № 3	478329,19	2161946,38	51° 20' 38,890"	40° 13' 10,538"
143489	184	Земли сельскохозяйственного назначения № 3	478289,89	2161904,49	51° 20' 37,595"	40° 13' 8,410"
143490	185	Земли сельскохозяйственного назначения № 3	478194,92	2161803,23	51° 20' 34,467"	40° 13' 3,264"

143491	186	Земли сельскохозяйственного назначения № 3	478141,73	2161752,22	51° 20' 32,717"	40° 13' 0,677"
143492	187	Земли сельскохозяйственного назначения № 3	478094,52	2161724,59	51° 20' 31,175"	40° 12' 59,292"
143493	188	Земли сельскохозяйственного назначения № 3	478045,01	2161694,99	51° 20' 29,557"	40° 12' 57,807"
143494	189	Земли сельскохозяйственного назначения № 3	478073,01	2161631,16	51° 20' 30,427"	40° 12' 54,485"
143495	190	Земли сельскохозяйственного назначения № 3	478074,85	2161626,95	51° 20' 30,484"	40° 12' 54,266"
143496	191	Земли сельскохозяйственного назначения № 3	478075,01	2161626,59	51° 20' 30,489"	40° 12' 54,247"
143497	192	Земли сельскохозяйственного назначения № 3	478075,67	2161625,08	51° 20' 30,509"	40° 12' 54,169"
143498	193	Земли сельскохозяйственного назначения № 3	480872,82	2172520,10	51° 22' 6,719"	40° 22' 14,739"
143499	194	Земли сельскохозяйственного назначения № 3	480872,01	2172518,71	51° 22' 6,692"	40° 22' 14,668"
143500	195	Земли сельскохозяйственного назначения № 3	480871,94	2172518,75	51° 22' 6,690"	40° 22' 14,670"
143501	196	Земли сельскохозяйственного назначения № 3	480827,44	2172522,05	51° 22' 5,252"	40° 22' 14,875"
143502	197	Земли сельскохозяйственного назначения № 3	480748,93	2172527,87	51° 22' 2,715"	40° 22' 15,238"
143503	198	Земли сельскохозяйственного назначения № 3	480727,08	2172524,05	51° 22' 2,006"	40° 22' 15,058"
143504	199	Земли сельскохозяйственного назначения № 3	480642,40	2172441,50	51° 21' 59,226"	40° 22' 10,858"
143505	200	Земли сельскохозяйственного назначения № 3	480607,83	2172377,06	51° 21' 58,076"	40° 22' 7,554"
143506	201	Земли сельскохозяйственного назначения № 3	480535,49	2172284,26	51° 21' 55,690"	40° 22' 2,815"
143507	202	Земли сельскохозяйственного назначения № 3	480492,53	2172183,41	51° 21' 54,251"	40° 21' 57,637"
143508	203	Земли сельскохозяйственного назначения № 3	480492,53	2172067,87	51° 21' 54,194"	40° 21' 51,666"
143509	204	Земли сельскохозяйственного назначения № 3	480528,89	2172033,12	51° 21' 55,353"	40° 21' 49,842"
143510	205	Земли сельскохозяйственного назначения № 3	480619,38	2171970,90	51° 21' 58,249"	40° 21' 46,555"
143511	206	Земли сельскохозяйственного назначения № 3	480660,59	2171923,23	51° 21' 59,559"	40° 21' 44,058"
143512	207	Земли сельскохозяйственного назначения № 3	480684,83	2171863,44	51° 22' 0,314"	40° 21' 40,949"
143513	208	Земли сельскохозяйственного назначения № 3	480849,46	2171842,17	51° 22' 5,629"	40° 21' 39,720"
143514	209	Земли сельскохозяйственного назначения № 3	481182,19	2171847,41	51° 22' 16,396"	40° 21' 39,727"
143515	210	Земли сельскохозяйственного назначения № 3	481112,70	2172206,15	51° 22' 14,325"	40° 21' 58,324"
143516	211	Земли сельскохозяйственного назначения № 3	481107,44	2172233,32	51° 22' 14,168"	40° 21' 59,733"
143517	212	Земли сельскохозяйственного назначения № 3	481077,21	2172227,53	51° 22' 13,187"	40° 21' 59,457"
143518	213	Земли сельскохозяйственного назначения № 3	481051,87	2172253,80	51° 22' 12,381"	40° 22' 0,835"
143519	214	Земли сельскохозяйственного назначения № 3	481048,48	2172360,03	51° 22' 12,323"	40° 22' 6,328"
143520	215	Земли сельскохозяйственного назначения № 3	481061,31	2172361,51	51° 22' 12,739"	40° 22' 6,395"
143521	216	Земли сельскохозяйственного назначения № 3	481036,20	2172422,92	51° 22' 11,957"	40° 22' 9,588"
143522	217	Земли сельскохозяйственного назначения № 3	481013,10	2172436,66	51° 22' 11,216"	40° 22' 10,317"
143523	218	Земли сельскохозяйственного назначения № 3	480906,33	2172500,17	51° 22' 7,793"	40° 22' 13,683"
143524	219	Земли сельскохозяйственного назначения № 3	480872,82	2172520,10	51° 22' 6,719"	40° 22' 14,739"
143525	220	Земли сельскохозяйственного назначения № 3	483798,35	2160233,01	51° 23' 34,849"	40° 11' 37,069"
143526	221	Земли сельскохозяйственного назначения № 3	483802,42	2160220,86	51° 23' 34,974"	40° 11' 36,438"
143527	222	Земли сельскохозяйственного назначения № 3	483823,43	2160158,23	51° 23' 35,618"	40° 11' 33,180"
143528	223	Земли сельскохозяйственного назначения № 3	483832,02	2160151,58	51° 23' 35,892"	40° 11' 32,828"
143529	224	Земли сельскохозяйственного назначения № 3	483832,55	2160151,17	51° 23' 35,909"	40° 11' 32,807"
143530	225	Земли сельскохозяйственного назначения № 3	483832,86	2160152,08	51° 23' 35,920"	40° 11' 32,854"
143531	226	Земли сельскохозяйственного назначения № 3	483849,05	2160199,30	51° 23' 36,470"	40° 11' 35,280"

143532	227	Земли сельскохозяйственного назначения № 3	483836,71	2160207,50	51° 23' 36,076"	40° 11' 35,716"
143533	228	Земли сельскохозяйственного назначения № 3	483798,35	2160233,01	51° 23' 34,849"	40° 11' 37,069"
143534	229	Земли сельскохозяйственного назначения № 3	485113,32	2156338,82	51° 24' 15,122"	40° 8' 14,464"
143535	230	Земли сельскохозяйственного назначения № 3	485105,63	2156332,44	51° 24' 14,869"	40° 8' 14,141"
143536	231	Земли сельскохозяйственного назначения № 3	485104,41	2156331,39	51° 24' 14,829"	40° 8' 14,088"
143537	232	Земли сельскохозяйственного назначения № 3	485066,02	2156298,51	51° 24' 13,568"	40° 8' 12,424"
143538	233	Земли сельскохозяйственного назначения № 3	485059,50	2156296,07	51° 24' 13,356"	40° 8' 12,304"
143539	234	Земли сельскохозяйственного назначения № 3	484997,16	2156272,78	51° 24' 11,325"	40° 8' 11,159"
143540	235	Земли сельскохозяйственного назначения № 3	484905,17	2156241,66	51° 24' 8,331"	40° 8' 9,637"
143541	236	Земли сельскохозяйственного назначения № 3	484832,65	2156213,90	51° 24' 5,969"	40° 8' 8,270"
143542	237	Земли сельскохозяйственного назначения № 3	484799,88	2156204,43	51° 24' 4,903"	40° 8' 7,812"
143543	238	Земли сельскохозяйственного назначения № 3	484808,57	2156170,85	51° 24' 5,164"	40° 8' 6,067"
143544	239	Земли сельскохозяйственного назначения № 3	484809,24	2156169,25	51° 24' 5,185"	40° 8' 5,983"
143545	240	Земли сельскохозяйственного назначения № 3	484810,63	2156162,88	51° 24' 5,226"	40° 8' 5,652"
143546	241	Земли сельскохозяйственного назначения № 3	484833,89	2156072,93	51° 24' 5,925"	40° 8' 0,978"
143547	242	Земли сельскохозяйственного назначения № 3	484851,77	2156010,51	51° 24' 6,466"	40° 7' 57,733"
143548	243	Земли сельскохозяйственного назначения № 3	484868,08	2156002,32	51° 24' 6,989"	40° 7' 57,294"
143549	244	Земли сельскохозяйственного назначения № 3	484898,18	2155987,20	51° 24' 7,953"	40° 7' 56,484"
143550	245	Земли сельскохозяйственного назначения № 3	484965,86	2155976,44	51° 24' 10,136"	40° 7' 55,863"
143551	246	Земли сельскохозяйственного назначения № 3	485017,48	2156030,35	51° 24' 11,838"	40° 7' 58,601"
143552	247	Земли сельскохозяйственного назначения № 3	485106,04	2156076,99	51° 24' 14,731"	40° 8' 0,929"
143553	248	Земли сельскохозяйственного назначения № 3	485093,63	2156102,32	51° 24' 14,344"	40° 8' 2,251"
143554	249	Земли сельскохозяйственного назначения № 3	485327,53	2156199,82	51° 24' 21,969"	40° 8' 7,071"
143555	250	Земли сельскохозяйственного назначения № 3	485308,68	2156207,63	51° 24' 21,363"	40° 8' 7,493"
143556	251	Земли сельскохозяйственного назначения № 3	485308,06	2156207,88	51° 24' 21,344"	40° 8' 7,507"
143557	252	Земли сельскохозяйственного назначения № 3	485290,01	2156217,49	51° 24' 20,765"	40° 8' 8,021"
143558	253	Земли сельскохозяйственного назначения № 3	485239,87	2156250,97	51° 24' 19,163"	40° 8' 9,800"
143559	254	Земли сельскохозяйственного назначения № 3	485166,57	2156304,83	51° 24' 16,824"	40° 8' 12,655"
143560	255	Земли сельскохозяйственного назначения № 3	485141,85	2156320,61	51° 24' 16,034"	40° 8' 13,495"
143561	256	Земли сельскохозяйственного назначения № 3	485113,32	2156338,82	51° 24' 15,122"	40° 8' 14,464"
143562	257	Земли сельскохозяйственного назначения № 3	484631,61	2161363,62	51° 24' 2,444"	40° 12' 34,783"
143563	258	Земли сельскохозяйственного назначения № 3	484700,17	2161231,26	51° 24' 4,587"	40° 12' 27,876"
143564	259	Земли сельскохозяйственного назначения № 3	484726,62	2161214,55	51° 24' 5,434"	40° 12' 26,988"
143565	260	Земли сельскохозяйственного назначения № 3	484776,98	2161108,78	51° 24' 7,003"	40° 12' 21,472"
143566	261	Земли сельскохозяйственного назначения № 3	484837,61	2161090,61	51° 24' 8,954"	40° 12' 20,478"
143567	262	Земли сельскохозяйственного назначения № 3	484986,37	2160882,92	51° 24' 13,649"	40° 12' 9,602"
143568	263	Земли сельскохозяйственного назначения № 3	485326,45	2161099,09	51° 24' 24,773"	40° 12' 20,476"
143569	264	Земли сельскохозяйственного назначения № 3	485376,77	2161130,36	51° 24' 26,418"	40° 12' 22,048"
143570	265	Земли сельскохозяйственного назначения № 3	485382,32	2161133,82	51° 24' 26,599"	40° 12' 22,222"
143571	266	Земли сельскохозяйственного назначения № 3	485398,29	2161144,60	51° 24' 27,122"	40° 12' 22,765"
143572	267	Земли сельскохозяйственного назначения № 3	485390,01	2161161,57	51° 24' 26,864"	40° 12' 23,650"

143573	268	Земли сельскохозяйственного назначения № 3	485266,32	2161389,85	51° 24' 22,991"	40° 12' 35,569"
143574	269	Земли сельскохозяйственного назначения № 3	485220,50	2161447,68	51° 24' 21,541"	40° 12' 38,601"
143575	270	Земли сельскохозяйственного назначения № 3	485163,93	2161520,69	51° 24' 19,752"	40° 12' 42,428"
143576	271	Земли сельскохозяйственного назначения № 3	485118,17	2161576,22	51° 24' 18,303"	40° 12' 45,341"
143577	272	Земли сельскохозяйственного назначения № 3	484980,50	2161751,09	51° 24' 13,948"	40° 12' 54,509"
143578	273	Земли сельскохозяйственного назначения № 3	484949,45	2161716,61	51° 24' 12,924"	40° 12' 52,754"
143579	274	Земли сельскохозяйственного назначения № 3	484882,26	2161642,00	51° 24' 10,709"	40° 12' 48,955"
143580	275	Земли сельскохозяйственного назначения № 3	484814,57	2161566,84	51° 24' 8,477"	40° 12' 45,128"
143581	276	Земли сельскохозяйственного назначения № 3	484749,01	2161494,02	51° 24' 6,315"	40° 12' 41,421"
143582	277	Земли сельскохозяйственного назначения № 3	484681,71	2161419,26	51° 24' 4,096"	40° 12' 37,615"
143583	278	Земли сельскохозяйственного назначения № 3	484631,61	2161363,62	51° 24' 2,444"	40° 12' 34,783"
143584	279	Земли сельскохозяйственного назначения № 3	485339,58	2156693,68	51° 24' 22,652"	40° 8' 32,603"
143585	280	Земли сельскохозяйственного назначения № 3	485185,87	2156639,60	51° 24' 17,647"	40° 8' 29,951"
143586	281	Земли сельскохозяйственного назначения № 3	485004,29	2156574,88	51° 24' 11,735"	40° 8' 26,776"
143587	282	Земли сельскохозяйственного назначения № 3	485022,57	2156524,12	51° 24' 12,296"	40° 8' 24,134"
143588	283	Земли сельскохозяйственного назначения № 3	485025,91	2156514,98	51° 24' 12,399"	40° 8' 23,658"
143589	284	Земли сельскохозяйственного назначения № 3	485042,72	2156473,96	51° 24' 12,918"	40° 8' 21,520"
143590	285	Земли сельскохозяйственного назначения № 3	485053,40	2156447,89	51° 24' 13,248"	40° 8' 20,162"
143591	286	Земли сельскохозяйственного назначения № 3	485069,66	2156416,75	51° 24' 13,756"	40° 8' 18,536"
143592	287	Земли сельскохозяйственного назначения № 3	485098,06	2156380,85	51° 24' 14,653"	40° 8' 16,652"
143593	288	Земли сельскохозяйственного назначения № 3	485129,70	2156352,71	51° 24' 15,660"	40° 8' 15,167"
143594	289	Земли сельскохозяйственного назначения № 3	485140,24	2156343,34	51° 24' 15,995"	40° 8' 14,672"
143595	290	Земли сельскохозяйственного назначения № 3	485176,95	2156318,60	51° 24' 17,168"	40° 8' 13,358"
143596	291	Земли сельскохозяйственного назначения № 3	485250,81	2156267,42	51° 24' 19,527"	40° 8' 10,641"
143597	292	Земли сельскохозяйственного назначения № 3	485298,36	2156240,39	51° 24' 21,049"	40° 8' 9,197"
143598	293	Земли сельскохозяйственного назначения № 3	485317,07	2156229,09	51° 24' 21,648"	40° 8' 8,595"
143599	294	Земли сельскохозяйственного назначения № 3	485334,95	2156219,21	51° 24' 22,220"	40° 8' 8,067"
143600	295	Земли сельскохозяйственного назначения № 3	485354,14	2156211,18	51° 24' 22,836"	40° 8' 7,634"
143601	296	Земли сельскохозяйственного назначения № 3	485354,46	2156211,05	51° 24' 22,847"	40° 8' 7,626"
143602	297	Земли сельскохозяйственного назначения № 3	485428,01	2156180,28	51° 24' 25,207"	40° 8' 5,965"
143603	298	Земли сельскохозяйственного назначения № 3	485534,60	2156280,39	51° 24' 28,715"	40° 8' 11,042"
143604	299	Земли сельскохозяйственного назначения № 3	485583,42	2156331,00	51° 24' 30,324"	40° 8' 13,613"
143605	300	Земли сельскохозяйственного назначения № 3	485602,55	2156401,49	51° 24' 30,985"	40° 8' 17,241"
143606	301	Земли сельскохозяйственного назначения № 3	485589,78	2156467,61	51° 24' 30,611"	40° 8' 20,673"
143607	302	Земли сельскохозяйственного назначения № 3	485800,40	2156536,24	51° 24' 37,465"	40° 8' 24,023"
143608	303	Земли сельскохозяйственного назначения № 3	485811,19	2156479,65	51° 24' 37,780"	40° 8' 21,086"
143609	304	Земли сельскохозяйственного назначения № 3	485838,96	2156439,36	51° 24' 38,655"	40° 8' 18,975"
143610	305	Земли сельскохозяйственного назначения № 3	485881,88	2156437,81	51° 24' 40,042"	40° 8' 18,854"
143611	306	Земли сельскохозяйственного назначения № 3	485951,50	2156459,34	51° 24' 42,307"	40° 8' 19,902"
143612	307	Земли сельскохозяйственного назначения № 3	485987,12	2156489,35	51° 24' 43,477"	40° 8' 21,421"
143613	308	Земли сельскохозяйственного назначения № 3	486015,81	2156528,31	51° 24' 44,428"	40° 8' 23,409"

143614	309	Земли сельскохозяйственного назначения № 3	486008,39	2156566,67	51° 24' 44,211"	40° 8' 25,400"
143615	310	Земли сельскохозяйственного назначения № 3	485991,94	2156604,88	51° 24' 43,702"	40° 8' 27,392"
143616	311	Земли сельскохозяйственного назначения № 3	486007,32	2156630,04	51° 24' 44,214"	40° 8' 28,679"
143617	312	Земли сельскохозяйственного назначения № 3	486002,35	2156657,12	51° 24' 44,069"	40° 8' 30,085"
143618	313	Земли сельскохозяйственного назначения № 3	485967,93	2156690,51	51° 24' 42,976"	40° 8' 31,844"
143619	314	Земли сельскохозяйственного назначения № 3	485933,35	2156732,95	51° 24' 41,882"	40° 8' 34,072"
143620	315	Земли сельскохозяйственного назначения № 3	485885,76	2156743,48	51° 24' 40,349"	40° 8' 34,662"
143621	316	Земли сельскохозяйственного назначения № 3	485844,42	2156731,69	51° 24' 39,005"	40° 8' 34,091"
143622	317	Земли сельскохозяйственного назначения № 3	485775,83	2156748,53	51° 24' 36,796"	40° 8' 35,027"
143623	318	Земли сельскохозяйственного назначения № 3	485719,35	2156702,44	51° 24' 34,942"	40° 8' 32,697"
143624	319	Земли сельскохозяйственного назначения № 3	485645,30	2156617,48	51° 24' 32,496"	40° 8' 28,372"
143625	320	Земли сельскохозяйственного назначения № 3	485547,09	2156548,15	51° 24' 29,278"	40° 8' 24,879"
143626	321	Земли сельскохозяйственного назначения № 3	485503,88	2156629,65	51° 24' 27,928"	40° 8' 29,136"
143627	322	Земли сельскохозяйственного назначения № 3	485455,57	2156664,70	51° 24' 26,386"	40° 8' 30,994"
143628	323	Земли сельскохозяйственного назначения № 3	485414,38	2156670,01	51° 24' 25,057"	40° 8' 31,308"
143629	324	Земли сельскохозяйственного назначения № 3	485339,58	2156693,68	51° 24' 22,652"	40° 8' 32,603"
143630	325	Земли сельскохозяйственного назначения № 3	485699,96	2157061,97	51° 24' 34,527"	40° 8' 51,312"
143631	326	Земли сельскохозяйственного назначения № 3	485761,81	2156976,55	51° 24' 36,477"	40° 8' 46,835"
143632	327	Земли сельскохозяйственного назначения № 3	485762,25	2156902,44	51° 24' 36,448"	40° 8' 43,001"
143633	328	Земли сельскохозяйственного назначения № 3	485927,16	2156966,01	51° 24' 41,820"	40° 8' 46,134"
143634	329	Земли сельскохозяйственного назначения № 3	486016,14	2156910,89	51° 24' 44,666"	40° 8' 43,199"
143635	330	Земли сельскохозяйственного назначения № 3	486061,13	2156920,69	51° 24' 46,127"	40° 8' 43,663"
143636	331	Земли сельскохозяйственного назначения № 3	486099,90	2156996,56	51° 24' 47,426"	40° 8' 47,551"
143637	332	Земли сельскохозяйственного назначения № 3	486071,27	2157048,62	51° 24' 46,530"	40° 8' 50,271"
143638	333	Земли сельскохозяйственного назначения № 3	485938,52	2157274,03	51° 24' 42,369"	40° 9' 2,057"
143639	334	Земли сельскохозяйственного назначения № 3	485860,43	2157204,28	51° 24' 39,802"	40° 8' 58,522"
143640	335	Земли сельскохозяйственного назначения № 3	485811,50	2157244,36	51° 24' 38,242"	40° 9' 0,641"
143641	336	Земли сельскохозяйственного назначения № 3	485699,96	2157061,97	51° 24' 34,527"	40° 8' 51,312"
143642	337	Земли сельскохозяйственного назначения № 3	486985,15	2167335,44	51° 25' 21,825"	40° 17' 41,661"
143643	338	Земли сельскохозяйственного назначения № 3	486985,14	2167335,28	51° 25' 21,825"	40° 17' 41,653"
143644	339	Земли сельскохозяйственного назначения № 3	486983,00	2167332,19	51° 25' 21,754"	40° 17' 41,495"
143645	340	Земли сельскохозяйственного назначения № 3	486979,50	2167213,39	51° 25' 21,578"	40° 17' 35,350"
143646	341	Земли сельскохозяйственного назначения № 3	486971,54	2167150,94	51° 25' 21,288"	40° 17' 32,126"
143647	342	Земли сельскохозяйственного назначения № 3	486956,48	2167085,10	51° 25' 20,766"	40° 17' 28,732"
143648	343	Земли сельскохозяйственного назначения № 3	486947,86	2167053,79	51° 25' 20,471"	40° 17' 27,119"
143649	344	Земли сельскохозяйственного назначения № 3	486938,53	2167019,90	51° 25' 20,151"	40° 17' 25,373"
143650	345	Земли сельскохозяйственного назначения № 3	487028,47	2166967,56	51° 25' 23,033"	40° 17' 22,589"
143651	346	Земли сельскохозяйственного назначения № 3	487081,18	2167077,21	51° 25' 24,796"	40° 17' 28,218"
143652	347	Земли сельскохозяйственного назначения № 3	487245,65	2167044,17	51° 25' 30,099"	40° 17' 26,370"
143653	348	Земли сельскохозяйственного назначения № 3	487269,46	2167072,39	51° 25' 30,885"	40° 17' 27,811"
143654	349	Земли сельскохозяйственного назначения № 3	487304,48	2167091,42	51° 25' 32,027"	40° 17' 28,766"

143655	350	Земли сельскохозяйственного назначения № 3	487336,55	2167272,01	51° 25' 33,160"	40° 17' 38,084"
143656	351	Земли сельскохозяйственного назначения № 3	487071,41	2167305,28	51° 25' 24,600"	40° 17' 40,028"
143657	352	Земли сельскохозяйственного назначения № 3	487067,96	2167305,72	51° 25' 24,489"	40° 17' 40,054"
143658	353	Земли сельскохозяйственного назначения № 3	486985,15	2167335,44	51° 25' 21,825"	40° 17' 41,661"
143659	354	Земли сельскохозяйственного назначения № 3	488722,06	2167649,09	51° 26' 18,179"	40° 17' 56,438"
143660	355	Земли сельскохозяйственного назначения № 3	488625,03	2167493,31	51° 26' 14,958"	40° 17' 48,456"
143661	356	Земли сельскохозяйственного назначения № 3	488712,54	2167369,97	51° 26' 17,725"	40° 17' 41,998"
143662	357	Земли сельскохозяйственного назначения № 3	488717,58	2167361,53	51° 26' 17,883"	40° 17' 41,557"
143663	358	Земли сельскохозяйственного назначения № 3	488817,07	2167195,02	51° 26' 21,014"	40° 17' 32,855"
143664	359	Земли сельскохозяйственного назначения № 3	488842,92	2167207,47	51° 26' 21,857"	40° 17' 33,477"
143665	360	Земли сельскохозяйственного назначения № 3	488865,26	2167232,52	51° 26' 22,593"	40° 17' 34,755"
143666	361	Земли сельскохозяйственного назначения № 3	488896,40	2167257,56	51° 26' 23,614"	40° 17' 36,025"
143667	362	Земли сельскохозяйственного назначения № 3	488945,82	2167267,04	51° 26' 25,217"	40° 17' 36,474"
143668	363	Земли сельскохозяйственного назначения № 3	488976,96	2167283,29	51° 26' 26,233"	40° 17' 37,289"
143669	364	Земли сельскохозяйственного назначения № 3	489008,18	2167304,28	51° 26' 27,254"	40° 17' 38,350"
143670	365	Земли сельскохозяйственного назначения № 3	489029,85	2167328,14	51° 26' 27,968"	40° 17' 39,566"
143671	366	Земли сельскохозяйственного назначения № 3	489033,97	2167342,84	51° 26' 28,109"	40° 17' 40,324"
143672	367	Земли сельскохозяйственного назначения № 3	489041,52	2167378,41	51° 26' 28,372"	40° 17' 42,159"
143673	368	Земли сельскохозяйственного назначения № 3	489047,45	2167457,95	51° 26' 28,605"	40° 17' 46,271"
143674	369	Земли сельскохозяйственного назначения № 3	489050,16	2167471,83	51° 26' 28,700"	40° 17' 46,987"
143675	370	Земли сельскохозяйственного назначения № 3	489055,57	2167483,00	51° 26' 28,881"	40° 17' 47,561"
143676	371	Земли сельскохозяйственного назначения № 3	489099,91	2167544,95	51° 26' 30,348"	40° 17' 50,731"
143677	372	Земли сельскохозяйственного назначения № 3	489126,08	2167614,58	51° 26' 31,231"	40° 17' 54,313"
143678	373	Земли сельскохозяйственного назначения № 3	488989,86	2167649,08	51° 26' 26,842"	40° 17' 56,213"
143679	374	Земли сельскохозяйственного назначения № 3	488924,43	2167660,87	51° 26' 24,732"	40° 17' 56,878"
143680	375	Земли сельскохозяйственного назначения № 3	488876,78	2167669,45	51° 26' 23,195"	40° 17' 57,362"
143681	376	Земли сельскохозяйственного назначения № 3	488876,42	2167642,16	51° 26' 23,169"	40° 17' 55,950"
143682	377	Земли сельскохозяйственного назначения № 3	488793,42	2167592,25	51° 26' 20,458"	40° 17' 53,436"
143683	378	Земли сельскохозяйственного назначения № 3	488757,74	2167620,67	51° 26' 19,318"	40° 17' 54,937"
143684	379	Земли сельскохозяйственного назначения № 3	488722,06	2167649,09	51° 26' 18,179"	40° 17' 56,438"
143685	380	Земли сельскохозяйственного назначения № 3	492482,68	2170474,42	51° 28' 21,289"	40° 20' 19,640"
143686	381	Земли сельскохозяйственного назначения № 3	492421,79	2170456,44	51° 28' 19,310"	40° 20' 18,758"
143687	382	Земли сельскохозяйственного назначения № 3	492435,17	2170391,01	51° 28' 19,710"	40° 20' 15,358"
143688	383	Земли сельскохозяйственного назначения № 3	492502,67	2170365,69	51° 28' 21,881"	40° 20' 13,992"
143689	384	Земли сельскохозяйственного назначения № 3	492565,95	2170308,74	51° 28' 23,899"	40° 20' 10,990"
143690	385	Земли сельскохозяйственного назначения № 3	492596,00	2170262,67	51° 28' 24,848"	40° 20' 8,579"
143691	386	Земли сельскохозяйственного назначения № 3	492667,27	2170400,42	51° 28' 27,223"	40° 20' 15,657"
143692	387	Земли сельскохозяйственного назначения № 3	492713,71	2170444,48	51° 28' 28,748"	40° 20' 17,902"
143693	388	Земли сельскохозяйственного назначения № 3	492620,01	2170574,97	51° 28' 25,783"	40° 20' 24,738"
143694	389	Земли сельскохозяйственного назначения № 3	492482,68	2170474,42	51° 28' 21,289"	40° 20' 19,640"
143695	390	Земли сельскохозяйственного назначения № 3	493569,23	2161279,82	51° 28' 51,520"	40° 12' 22,391"

143696	391	Земли сельскохозяйственного назначения № 3	493448,17	2161401,21	51° 28' 47,672"	40° 12' 28,789"
143697	392	Земли сельскохозяйственного назначения № 3	493428,87	2161412,19	51° 28' 47,054"	40° 12' 29,375"
143698	393	Земли сельскохозяйственного назначения № 3	493406,61	2161393,05	51° 28' 46,323"	40° 12' 28,404"
143699	394	Земли сельскохозяйственного назначения № 3	493398,03	2161386,54	51° 28' 46,042"	40° 12' 28,074"
143700	395	Земли сельскохозяйственного назначения № 3	493392,06	2161381,95	51° 28' 45,846"	40° 12' 27,842"
143701	396	Земли сельскохозяйственного назначения № 3	493381,06	2161373,51	51° 28' 45,486"	40° 12' 27,415"
143702	397	Земли сельскохозяйственного назначения № 3	493370,09	2161365,09	51° 28' 45,126"	40° 12' 26,988"
143703	398	Земли сельскохозяйственного назначения № 3	493329,34	2161336,96	51° 28' 43,792"	40° 12' 25,568"
143704	399	Земли сельскохозяйственного назначения № 3	493297,20	2161303,65	51° 28' 42,734"	40° 12' 23,871"
143705	400	Земли сельскохозяйственного назначения № 3	493281,55	2161285,71	51° 28' 42,217"	40° 12' 22,956"
143706	401	Земли сельскохозяйственного назначения № 3	493264,14	2161261,77	51° 28' 41,641"	40° 12' 21,731"
143707	402	Земли сельскохозяйственного назначения № 3	493251,13	2161251,52	51° 28' 41,214"	40° 12' 21,212"
143708	403	Земли сельскохозяйственного назначения № 3	493234,67	2161242,16	51° 28' 40,676"	40° 12' 20,742"
143709	404	Земли сельскохозяйственного назначения № 3	493198,20	2161208,02	51° 28' 39,477"	40° 12' 19,007"
143710	405	Земли сельскохозяйственного назначения № 3	493163,47	2161163,26	51° 28' 38,328"	40° 12' 16,719"
143711	406	Земли сельскохозяйственного назначения № 3	493159,05	2161157,60	51° 28' 38,182"	40° 12' 16,430"
143712	407	Земли сельскохозяйственного назначения № 3	493153,17	2161147,38	51° 28' 37,986"	40° 12' 15,906"
143713	408	Земли сельскохозяйственного назначения № 3	493139,46	2161123,58	51° 28' 37,529"	40° 12' 14,685"
143714	409	Земли сельскохозяйственного назначения № 3	493135,37	2161112,06	51° 28' 37,390"	40° 12' 14,092"
143715	410	Земли сельскохозяйственного назначения № 3	493130,59	2161082,62	51° 28' 37,219"	40° 12' 12,572"
143716	411	Земли сельскохозяйственного назначения № 3	493130,11	2161079,67	51° 28' 37,202"	40° 12' 12,419"
143717	412	Земли сельскохозяйственного назначения № 3	493127,89	2161073,90	51° 28' 37,127"	40° 12' 12,122"
143718	413	Земли сельскохозяйственного назначения № 3	493110,91	2161041,32	51° 28' 36,559"	40° 12' 10,450"
143719	414	Земли сельскохозяйственного назначения № 3	493101,32	2161029,19	51° 28' 36,242"	40° 12' 9,830"
143720	415	Земли сельскохозяйственного назначения № 3	493117,74	2161012,95	51° 28' 36,764"	40° 12' 8,974"
143721	416	Земли сельскохозяйственного назначения № 3	493121,86	2161007,65	51° 28' 36,894"	40° 12' 8,696"
143722	417	Земли сельскохозяйственного назначения № 3	493157,85	2160971,58	51° 28' 38,038"	40° 12' 6,795"
143723	418	Земли сельскохозяйственного назначения № 3	493226,56	2161034,67	51° 28' 40,297"	40° 12' 10,001"
143724	419	Земли сельскохозяйственного назначения № 3	493291,48	2161090,46	51° 28' 42,428"	40° 12' 12,832"
143725	420	Земли сельскохозяйственного назначения № 3	493312,39	2161108,44	51° 28' 43,115"	40° 12' 13,745"
143726	421	Земли сельскохозяйственного назначения № 3	493343,72	2161135,37	51° 28' 44,143"	40° 12' 15,111"
143727	422	Земли сельскохозяйственного назначения № 3	493376,81	2161101,42	51° 28' 45,195"	40° 12' 13,323"
143728	423	Земли сельскохозяйственного назначения № 3	493455,32	2161020,84	51° 28' 47,689"	40° 12' 9,077"
143729	424	Земли сельскохозяйственного назначения № 3	493480,89	2161034,51	51° 28' 48,524"	40° 12' 9,762"
143730	425	Земли сельскохозяйственного назначения № 3	493489,94	2161036,13	51° 28' 48,817"	40° 12' 9,838"
143731	426	Земли сельскохозяйственного назначения № 3	493495,92	2161043,64	51° 28' 49,015"	40° 12' 10,221"
143732	427	Земли сельскохозяйственного назначения № 3	493499,47	2161057,06	51° 28' 49,138"	40° 12' 10,913"
143733	428	Земли сельскохозяйственного назначения № 3	493533,09	2161092,61	51° 28' 50,245"	40° 12' 12,725"
143734	429	Земли сельскохозяйственного назначения № 3	493542,46	2161097,46	51° 28' 50,551"	40° 12' 12,967"
143735	430	Земли сельскохозяйственного назначения № 3	493552,48	2161113,62	51° 28' 50,884"	40° 12' 13,796"
143736	431	Земли сельскохозяйственного назначения № 3	493596,80	2161163,77	51° 28' 52,346"	40° 12' 16,353"

143737	432	Земли сельскохозяйственного назначения № 3	493597,01	2161164,01	51° 28' 52,353"	40° 12' 16,366"
143738	433	Земли сельскохозяйственного назначения № 3	493610,91	2161179,74	51° 28' 52,812"	40° 12' 17,168"
143739	434	Земли сельскохозяйственного назначения № 3	493613,89	2161183,11	51° 28' 52,910"	40° 12' 17,340"
143740	435	Земли сельскохозяйственного назначения № 3	493616,87	2161186,48	51° 28' 53,008"	40° 12' 17,512"
143741	436	Земли сельскохозяйственного назначения № 3	493615,72	2161187,60	51° 28' 52,972"	40° 12' 17,571"
143742	437	Земли сельскохозяйственного назначения № 3	493596,88	2161206,01	51° 28' 52,373"	40° 12' 18,542"
143743	438	Земли сельскохозяйственного назначения № 3	493560,69	2161241,36	51° 28' 51,222"	40° 12' 20,406"
143744	439	Земли сельскохозяйственного назначения № 3	493569,23	2161279,82	51° 28' 51,520"	40° 12' 22,391"
143745	440	Земли сельскохозяйственного назначения № 3	499137,99	2166354,50	51° 31' 54,448"	40° 16' 40,552"
143746	441	Земли сельскохозяйственного назначения № 3	499075,05	2166402,83	51° 31' 52,438"	40° 16' 43,113"
143747	442	Земли сельскохозяйственного назначения № 3	499017,08	2166379,36	51° 31' 50,550"	40° 16' 41,945"
143748	443	Земли сельскохозяйственного назначения № 3	498988,89	2166410,31	51° 31' 49,655"	40° 16' 43,574"
143749	444	Земли сельскохозяйственного назначения № 3	498984,40	2166403,42	51° 31' 49,506"	40° 16' 43,221"
143750	445	Земли сельскохозяйственного назначения № 3	498814,83	2166516,23	51° 31' 44,080"	40° 16' 49,216"
143751	446	Земли сельскохозяйственного назначения № 3	498823,48	2166530,66	51° 31' 44,368"	40° 16' 49,957"
143752	447	Земли сельскохозяйственного назначения № 3	498589,22	2166683,57	51° 31' 36,871"	40° 16' 58,087"
143753	448	Земли сельскохозяйственного назначения № 3	498497,47	2166507,71	51° 31' 33,809"	40° 16' 49,045"
143754	449	Земли сельскохозяйственного назначения № 3	498443,14	2166404,90	51° 31' 31,997"	40° 16' 43,760"
143755	450	Земли сельскохозяйственного назначения № 3	498276,46	2166130,37	51° 31' 26,459"	40° 16' 29,665"
143756	451	Земли сельскохозяйственного назначения № 3	497930,33	2165632,08	51° 31' 14,995"	40° 16' 4,123"
143757	452	Земли сельскохозяйственного назначения № 3	497932,61	2165635,23	51° 31' 15,070"	40° 16' 4,285"
143758	453	Земли сельскохозяйственного назначения № 3	497939,33	2165631,07	51° 31' 15,285"	40° 16' 4,063"
143759	454	Земли сельскохозяйственного назначения № 3	497957,84	2165625,29	51° 31' 15,881"	40° 16' 3,748"
143760	455	Земли сельскохозяйственного назначения № 3	497973,95	2165614,58	51° 31' 16,396"	40° 16' 3,178"
143761	456	Земли сельскохозяйственного назначения № 3	498022,45	2165600,79	51° 31' 17,958"	40° 16' 2,422"
143762	457	Земли сельскохозяйственного назначения № 3	498051,39	2165595,22	51° 31' 18,891"	40° 16' 2,108"
143763	458	Земли сельскохозяйственного назначения № 3	498076,01	2165593,53	51° 31' 19,687"	40° 16' 1,999"
143764	459	Земли сельскохозяйственного назначения № 3	498081,08	2165593,18	51° 31' 19,850"	40° 16' 1,976"
143765	460	Земли сельскохозяйственного назначения № 3	498107,89	2165593,97	51° 31' 20,718"	40° 16' 1,994"
143766	461	Земли сельскохозяйственного назначения № 3	498110,91	2165594,56	51° 31' 20,816"	40° 16' 2,022"
143767	462	Земли сельскохозяйственного назначения № 3	498169,03	2165605,90	51° 31' 22,702"	40° 16' 2,560"
143768	463	Земли сельскохозяйственного назначения № 3	498285,32	2165634,48	51° 31' 26,480"	40° 16' 3,942"
143769	464	Земли сельскохозяйственного назначения № 3	498322,85	2165647,74	51° 31' 27,701"	40° 16' 4,597"
143770	465	Земли сельскохозяйственного назначения № 3	498366,76	2165669,22	51° 31' 29,133"	40° 16' 5,674"
143771	466	Земли сельскохозяйственного назначения № 3	498418,79	2165704,04	51° 31' 30,835"	40° 16' 7,434"
143772	467	Земли сельскохозяйственного назначения № 3	498445,72	2165731,76	51° 31' 31,721"	40° 16' 8,849"
143773	468	Земли сельскохозяйственного назначения № 3	498461,45	2165753,05	51° 31' 32,241"	40° 16' 9,939"
143774	469	Земли сельскохозяйственного назначения № 3	498485,94	2165791,75	51° 31' 33,054"	40° 16' 11,925"
143775	470	Земли сельскохозяйственного назначения № 3	498488,66	2165796,04	51° 31' 33,144"	40° 16' 12,145"
143776	471	Земли сельскохозяйственного назначения № 3	498507,33	2165833,24	51° 31' 33,768"	40° 16' 14,059"
143777	472	Земли сельскохозяйственного назначения № 3	498542,66	2165816,25	51° 31' 34,902"	40° 16' 13,147"

143778	473	Земли сельскохозяйственного назначения № 3	498526,28	2165783,04	51° 31' 34,354"	40° 16' 11,439"
143779	474	Земли сельскохозяйственного назначения № 3	498508,78	2165787,11	51° 31' 33,790"	40° 16' 11,665"
143780	475	Земли сельскохозяйственного назначения № 3	498503,40	2165782,37	51° 31' 33,614"	40° 16' 11,424"
143781	476	Земли сельскохозяйственного назначения № 3	498497,59	2165769,00	51° 31' 33,419"	40° 16' 10,735"
143782	477	Земли сельскохозяйственного назначения № 3	498470,56	2165728,04	51° 31' 32,522"	40° 16' 8,635"
143783	478	Земли сельскохозяйственного назначения № 3	498435,29	2165690,71	51° 31' 31,361"	40° 16' 6,729"
143784	479	Земли сельскохозяйственного назначения № 3	498412,06	2165670,94	51° 31' 30,599"	40° 16' 5,724"
143785	480	Земли сельскохозяйственного назначения № 3	498387,64	2165652,86	51° 31' 29,800"	40° 16' 4,807"
143786	481	Земли сельскохозяйственного назначения № 3	498365,07	2165640,33	51° 31' 29,063"	40° 16' 4,177"
143787	482	Земли сельскохозяйственного назначения № 3	498343,55	2165631,52	51° 31' 28,362"	40° 16' 3,738"
143788	483	Земли сельскохозяйственного назначения № 3	498286,54	2165615,79	51° 31' 26,509"	40° 16' 2,972"
143789	484	Земли сельскохозяйственного назначения № 3	498225,10	2165596,52	51° 31' 24,511"	40° 16' 2,025"
143790	485	Земли сельскохозяйственного назначения № 3	498179,90	2165586,07	51° 31' 23,043"	40° 16' 1,523"
143791	486	Земли сельскохозяйственного назначения № 3	498130,21	2165574,58	51° 31' 21,430"	40° 16' 0,970"
143792	487	Земли сельскохозяйственного назначения № 3	498067,48	2165570,14	51° 31' 19,398"	40° 16' 0,793"
143793	488	Земли сельскохозяйственного назначения № 3	498047,17	2165577,08	51° 31' 18,745"	40° 16' 1,171"
143794	489	Земли сельскохозяйственного назначения № 3	498037,89	2165568,91	51° 31' 18,440"	40° 16' 0,755"
143795	490	Земли сельскохозяйственного назначения № 3	498041,22	2165560,11	51° 31' 18,543"	40° 16' 0,296"
143796	491	Земли сельскохозяйственного назначения № 3	498029,29	2165546,37	51° 31' 18,150"	40° 15' 59,594"
143797	492	Земли сельскохозяйственного назначения № 3	497997,42	2165577,91	51° 31' 17,136"	40° 16' 1,257"
143798	493	Земли сельскохозяйственного назначения № 3	497962,61	2165600,95	51° 31' 16,022"	40° 16' 2,481"
143799	494	Земли сельскохозяйственного назначения № 3	497931,53	2165616,08	51° 31' 15,025"	40° 16' 3,293"
143800	495	Земли сельскохозяйственного назначения № 3	497921,56	2165619,97	51° 31' 14,704"	40° 16' 3,503"
143801	496	Земли сельскохозяйственного назначения № 3	497855,19	2165530,16	51° 31' 12,509"	40° 15' 58,903"
143802	497	Земли сельскохозяйственного назначения № 3	498012,14	2165252,30	51° 31' 17,437"	40° 15' 44,360"
143803	498	Земли сельскохозяйственного назначения № 3	498168,28	2165130,87	51° 31' 22,422"	40° 15' 37,928"
143804	499	Земли сельскохозяйственного назначения № 3	498269,61	2165295,54	51° 31' 25,789"	40° 15' 46,379"
143805	500	Земли сельскохозяйственного назначения № 3	498358,83	2165389,69	51° 31' 28,726"	40° 15' 51,184"
143806	501	Земли сельскохозяйственного назначения № 3	498409,40	2165406,82	51° 31' 30,371"	40° 15' 52,029"
143807	502	Земли сельскохозяйственного назначения № 3	498429,10	2165408,73	51° 31' 31,009"	40° 15' 52,111"
143808	503	Земли сельскохозяйственного назначения № 3	498478,31	2165440,46	51° 31' 32,618"	40° 15' 53,714"
143809	504	Земли сельскохозяйственного назначения № 3	498490,43	2165465,51	51° 31' 33,024"	40° 15' 55,003"
143810	505	Земли сельскохозяйственного назначения № 3	498493,67	2165491,37	51° 31' 33,143"	40° 15' 56,341"
143811	506	Земли сельскохозяйственного назначения № 3	498485,58	2165536,62	51° 31' 32,905"	40° 15' 58,695"
143812	507	Земли сельскохозяйственного назначения № 3	498506,59	2165561,66	51° 31' 33,598"	40° 15' 59,975"
143813	508	Земли сельскохозяйственного назначения № 3	498573,66	2165598,02	51° 31' 35,788"	40° 16' 1,803"
143814	509	Земли сельскохозяйственного назначения № 3	498610,90	2165624,42	51° 31' 37,007"	40° 16' 3,140"
143815	510	Земли сельскохозяйственного назначения № 3	498635,88	2165548,41	51° 31' 37,774"	40° 15' 59,176"
143816	511	Земли сельскохозяйственного назначения № 3	498644,12	2165483,77	51° 31' 38,006"	40° 15' 55,817"
143817	512	Земли сельскохозяйственного назначения № 3	498703,75	2165503,81	51° 31' 39,945"	40° 15' 56,805"
143818	513	Земли сельскохозяйственного назначения № 3	498695,02	2165558,11	51° 31' 39,692"	40° 15' 59,628"

143819	514	Земли сельскохозяйственного назначения № 3	498667,39	2165650,55	51° 31' 38,848"	40° 16' 4,446"
143820	515	Земли сельскохозяйственного назначения № 3	498763,54	2165654,59	51° 31' 41,961"	40° 16' 4,573"
143821	516	Земли сельскохозяйственного назначения № 3	498858,89	2165655,39	51° 31' 45,045"	40° 16' 4,532"
143822	517	Земли сельскохозяйственного назначения № 3	498873,38	2165659,30	51° 31' 45,516"	40° 16' 4,723"
143823	518	Земли сельскохозяйственного назначения № 3	498891,86	2165686,42	51° 31' 46,129"	40° 16' 6,113"
143824	519	Земли сельскохозяйственного назначения № 3	498894,44	2165717,13	51° 31' 46,229"	40° 16' 7,704"
143825	520	Земли сельскохозяйственного назначения № 3	498889,61	2165759,42	51° 31' 46,095"	40° 16' 9,901"
143826	521	Земли сельскохозяйственного назначения № 3	498887,66	2165776,60	51° 31' 46,041"	40° 16' 10,794"
143827	522	Земли сельскохозяйственного назначения № 3	498902,85	2165781,12	51° 31' 46,535"	40° 16' 11,015"
143828	523	Земли сельскохозяйственного назначения № 3	498923,53	2165799,55	51° 31' 47,214"	40° 16' 11,953"
143829	524	Земли сельскохозяйственного назначения № 3	498931,91	2165827,49	51° 31' 47,500"	40° 16' 13,395"
143830	525	Земли сельскохозяйственного назначения № 3	498933,23	2165831,87	51° 31' 47,545"	40° 16' 13,621"
143831	526	Земли сельскохозяйственного назначения № 3	498931,94	2165857,08	51° 31' 47,517"	40° 16' 14,930"
143832	527	Земли сельскохозяйственного назначения № 3	498965,78	2165913,38	51° 31' 48,642"	40° 16' 17,821"
143833	528	Земли сельскохозяйственного назначения № 3	498993,17	2165959,39	51° 31' 49,552"	40° 16' 20,184"
143834	529	Земли сельскохозяйственного назначения № 3	499002,72	2165975,62	51° 31' 49,870"	40° 16' 21,017"
143835	530	Земли сельскохозяйственного назначения № 3	499028,32	2166019,11	51° 31' 50,721"	40° 16' 23,251"
143836	531	Земли сельскохозяйственного назначения № 3	499045,11	2166047,59	51° 31' 51,280"	40° 16' 24,714"
143837	532	Земли сельскохозяйственного назначения № 3	499059,27	2166070,41	51° 31' 51,750"	40° 16' 25,885"
143838	533	Земли сельскохозяйственного назначения № 3	499069,01	2166085,79	51° 31' 52,073"	40° 16' 26,674"
143839	534	Земли сельскохозяйственного назначения № 3	499099,68	2166192,57	51° 31' 53,123"	40° 16' 32,186"
143840	535	Земли сельскохозяйственного назначения № 3	499171,66	2166330,50	51° 31' 55,525"	40° 16' 39,279"
143841	536	Земли сельскохозяйственного назначения № 3	499137,99	2166354,50	51° 31' 54,448"	40° 16' 40,552"
143842	537	Земли сельскохозяйственного назначения № 3	499169,85	2170236,07	51° 31' 57,500"	40° 20' 1,854"
143843	538	Земли сельскохозяйственного назначения № 3	499025,34	2170191,12	51° 31' 52,802"	40° 19' 59,640"
143844	539	Земли сельскохозяйственного назначения № 3	498993,50	2170178,68	51° 31' 51,766"	40° 19' 59,021"
143845	540	Земли сельскохозяйственного назначения № 3	498984,59	2170161,09	51° 31' 51,468"	40° 19' 58,116"
143846	541	Земли сельскохозяйственного назначения № 3	498972,30	2170161,22	51° 31' 51,071"	40° 19' 58,133"
143847	542	Земли сельскохозяйственного назначения № 3	498966,92	2170166,92	51° 31' 50,900"	40° 19' 58,433"
143848	543	Земли сельскохозяйственного назначения № 3	498960,49	2170168,09	51° 31' 50,692"	40° 19' 58,499"
143849	544	Земли сельскохозяйственного назначения № 3	498947,76	2170165,93	51° 31' 50,279"	40° 19' 58,397"
143850	545	Земли сельскохозяйственного назначения № 3	498965,41	2169983,23	51° 31' 50,757"	40° 19' 48,906"
143851	546	Земли сельскохозяйственного назначения № 3	498972,90	2169986,99	51° 31' 51,001"	40° 19' 49,095"
143852	547	Земли сельскохозяйственного назначения № 3	499073,97	2170052,55	51° 31' 54,305"	40° 19' 52,413"
143853	548	Земли сельскохозяйственного назначения № 3	499472,02	2169789,17	51° 32' 7,047"	40° 19' 38,426"
143854	549	Земли сельскохозяйственного назначения № 3	499664,82	2169789,80	51° 32' 13,284"	40° 19' 38,301"
143855	550	Земли сельскохозяйственного назначения № 3	499673,14	2169924,54	51° 32' 13,622"	40° 19' 45,283"
143856	551	Земли сельскохозяйственного назначения № 3	499743,81	2169930,04	51° 32' 15,911"	40° 19' 45,511"
143857	552	Земли сельскохозяйственного назначения № 3	499751,26	2169968,10	51° 32' 16,172"	40° 19' 47,479"
143858	553	Земли сельскохозяйственного назначения № 3	499767,81	2170052,57	51° 32' 16,750"	40° 19' 51,847"
143859	554	Земли сельскохозяйственного назначения № 3	499813,48	2170064,00	51° 32' 18,233"	40° 19' 52,403"

143860	555	Земли сельскохозяйственного назначения № 3	499789,73	2170106,31	51° 32' 17,487"	40° 19' 54,617"
143861	556	Земли сельскохозяйственного назначения № 3	499888,96	2170144,77	51° 32' 20,716"	40° 19' 56,531"
143862	557	Земли сельскохозяйственного назначения № 3	499903,50	2170174,18	51° 32' 21,202"	40° 19' 58,045"
143863	558	Земли сельскохозяйственного назначения № 3	499931,30	2170252,40	51° 32' 22,141"	40° 20' 2,080"
143864	559	Земли сельскохозяйственного назначения № 3	499920,31	2170316,07	51° 32' 21,818"	40° 20' 5,392"
143865	560	Земли сельскохозяйственного назначения № 3	499937,53	2170331,68	51° 32' 22,383"	40° 20' 6,188"
143866	561	Земли сельскохозяйственного назначения № 3	499685,88	2170264,06	51° 32' 14,207"	40° 20' 2,885"
143867	562	Земли сельскохозяйственного назначения № 3	499620,48	2170243,05	51° 32' 12,081"	40° 20' 1,849"
143868	563	Земли сельскохозяйственного назначения № 3	499587,66	2170232,51	51° 32' 11,014"	40° 20' 1,329"
143869	564	Земли сельскохозяйственного назначения № 3	499553,26	2170222,96	51° 32' 9,896"	40° 20' 0,861"
143870	565	Земли сельскохозяйственного назначения № 3	499454,74	2170217,36	51° 32' 6,706"	40° 20' 0,651"
143871	566	Земли сельскохозяйственного назначения № 3	499424,87	2170233,75	51° 32' 5,748"	40° 20' 1,526"
143872	567	Земли сельскохозяйственного назначения № 3	499402,46	2170233,64	51° 32' 5,023"	40° 20' 1,538"
143873	568	Земли сельскохозяйственного назначения № 3	499375,91	2170211,38	51° 32' 4,153"	40° 20' 0,405"
143874	569	Земли сельскохозяйственного назначения № 3	499348,40	2170178,43	51° 32' 3,246"	40° 19' 58,719"
143875	570	Земли сельскохозяйственного назначения № 3	499327,40	2170163,11	51° 32' 2,559"	40° 19' 57,941"
143876	571	Земли сельскохозяйственного назначения № 3	499296,04	2170156,27	51° 32' 1,541"	40° 19' 57,612"
143877	572	Земли сельскохозяйственного назначения № 3	499264,99	2170158,20	51° 32' 0,538"	40° 19' 57,737"
143878	573	Земли сельскохозяйственного назначения № 3	499235,14	2170146,37	51° 31' 59,566"	40° 19' 57,148"
143879	574	Земли сельскохозяйственного назначения № 3	499175,19	2170228,79	51° 31' 57,669"	40° 20' 1,472"
143880	575	Земли сельскохозяйственного назначения № 3	499169,85	2170236,07	51° 31' 57,500"	40° 20' 1,854"
143881	576	Земли сельскохозяйственного назначения № 3	475258,90	2164915,54	51° 19' 1,192"	40° 15' 46,546"
143882	577	Земли сельскохозяйственного назначения № 3	475369,85	2164946,63	51° 19' 4,798"	40° 15' 48,055"
143883	578	Земли сельскохозяйственного назначения № 3	475376,58	2165017,62	51° 19' 5,054"	40° 15' 51,715"
143884	579	Земли сельскохозяйственного назначения № 3	475225,48	2165103,27	51° 19' 0,212"	40° 15' 56,266"
143885	580	Земли сельскохозяйственного назначения № 3	475167,73	2165062,14	51° 18' 58,321"	40° 15' 54,192"
143886	581	Земли сельскохозяйственного назначения № 3	475258,90	2164915,54	51° 19' 1,192"	40° 15' 46,546"
143887	582	Земли сельскохозяйственного назначения № 3	484851,85	2168857,15	51° 24' 13,603"	40° 19' 2,156"
143888	583	Земли сельскохозяйственного назначения № 3	484817,48	2168817,05	51° 24' 12,470"	40° 19' 0,111"
143889	584	Земли сельскохозяйственного назначения № 3	484814,85	2168813,98	51° 24' 12,384"	40° 18' 59,954"
143890	585	Земли сельскохозяйственного назначения № 3	484781,69	2168774,62	51° 24' 11,291"	40° 18' 57,945"
143891	586	Земли сельскохозяйственного назначения № 3	484756,24	2168736,82	51° 24' 10,448"	40° 18' 56,011"
143892	587	Земли сельскохозяйственного назначения № 3	484730,81	2168710,29	51° 24' 9,612"	40° 18' 54,660"
143893	588	Земли сельскохозяйственного назначения № 3	484718,83	2168687,38	51° 24' 9,212"	40° 18' 53,485"
143894	589	Земли сельскохозяйственного назначения № 3	484703,67	2168669,82	51° 24' 8,713"	40° 18' 52,589"
143895	590	Земли сельскохозяйственного назначения № 3	484693,00	2168654,26	51° 24' 8,360"	40° 18' 51,793"
143896	591	Земли сельскохозяйственного назначения № 3	484681,43	2168645,76	51° 24' 7,981"	40° 18' 51,363"
143897	592	Земли сельскохозяйственного назначения № 3	484673,72	2168636,51	51° 24' 7,727"	40° 18' 50,891"
143898	593	Земли сельскохозяйственного назначения № 3	484664,46	2168619,53	51° 24' 7,418"	40° 18' 50,021"
143899	594	Земли сельскохозяйственного назначения № 3	484617,10	2168556,65	51° 24' 5,854"	40° 18' 46,808"
143900	595	Земли сельскохозяйственного назначения № 3	484811,99	2168392,68	51° 24' 12,074"	40° 18' 38,166"

143901	596	Земли сельскохозяйственного назначения № 3	484827,36	2168391,16	51° 24' 12,570"	40° 18' 38,074"
143902	597	Земли сельскохозяйственного назначения № 3	484934,65	2168524,61	51° 24' 16,110"	40° 18' 44,888"
143903	598	Земли сельскохозяйственного назначения № 3	484935,43	2168525,17	51° 24' 16,136"	40° 18' 44,916"
143904	599	Земли сельскохозяйственного назначения № 3	484974,69	2168553,95	51° 24' 17,421"	40° 18' 46,373"
143905	600	Земли сельскохозяйственного назначения № 3	485000,50	2168540,96	51° 24' 18,249"	40° 18' 45,679"
143906	601	Земли сельскохозяйственного назначения № 3	485030,06	2168581,18	51° 24' 19,226"	40° 18' 47,735"
143907	602	Земли сельскохозяйственного назначения № 3	485065,51	2168629,41	51° 24' 20,398"	40° 18' 50,201"
143908	603	Земли сельскохозяйственного назначения № 3	485016,38	2168692,90	51° 24' 18,841"	40° 18' 53,525"
143909	604	Земли сельскохозяйственного назначения № 3	484995,77	2168736,66	51° 24' 18,197"	40° 18' 55,806"
143910	605	Земли сельскохозяйственного назначения № 3	484955,08	2168770,72	51° 24' 16,898"	40° 18' 57,601"
143911	606	Земли сельскохозяйственного назначения № 3	484851,85	2168857,15	51° 24' 13,603"	40° 19' 2,156"
143912		**Земли сельскохозяйственного назначения № 3 Количество**		606		606
143913	1	Земли сельскохозяйственного назначения № 30	481535,44	2322754,58	51° 22' 30,405"	42° 31' 41,522"
143914	2	Земли сельскохозяйственного назначения № 30	481459,86	2322775,49	51° 22' 27,950"	42° 31' 42,547"
143915	3	Земли сельскохозяйственного назначения № 30	481396,68	2322791,74	51° 22' 25,898"	42° 31' 43,341"
143916	4	Земли сельскохозяйственного назначения № 30	481307,27	2322815,10	51° 22' 22,995"	42° 31' 44,483"
143917	5	Земли сельскохозяйственного назначения № 30	481221,75	2322841,12	51° 22' 20,216"	42° 31' 45,764"
143918	6	Земли сельскохозяйственного назначения № 30	481140,26	2322861,34	51° 22' 17,570"	42° 31' 46,749"
143919	7	Земли сельскохозяйственного назначения № 30	481107,34	2322867,75	51° 22' 16,502"	42° 31' 47,057"
143920	8	Земли сельскохозяйственного назначения № 30	481088,44	2322873,25	51° 22' 15,888"	42° 31' 47,327"
143921	9	Земли сельскохозяйственного назначения № 30	481077,80	2322877,44	51° 22' 15,542"	42° 31' 47,536"
143922	10	Земли сельскохозяйственного назначения № 30	481039,61	2322889,72	51° 22' 14,301"	42° 31' 48,142"
143923	11	Земли сельскохозяйственного назначения № 30	480991,12	2322902,15	51° 22' 12,727"	42° 31' 48,749"
143924	12	Земли сельскохозяйственного назначения № 30	480946,46	2322914,08	51° 22' 11,276"	42° 31' 49,332"
143925	13	Земли сельскохозяйственного назначения № 30	480909,08	2322921,46	51° 22' 10,063"	42° 31' 49,686"
143926	14	Земли сельскохозяйственного назначения № 30	480881,40	2322926,57	51° 22' 9,166"	42° 31' 49,930"
143927	15	Земли сельскохозяйственного назначения № 30	480867,92	2322929,18	51° 22' 8,728"	42° 31' 50,055"
143928	16	Земли сельскохозяйственного назначения № 30	480858,21	2322929,79	51° 22' 8,414"	42° 31' 50,079"
143929	17	Земли сельскохозяйственного назначения № 30	480831,15	2322930,17	51° 22' 7,538"	42° 31' 50,079"
143930	18	Земли сельскохозяйственного назначения № 30	480825,28	2322928,01	51° 22' 7,349"	42° 31' 49,963"
143931	19	Земли сельскохозяйственного назначения № 30	480823,20	2322927,62	51° 22' 7,282"	42° 31' 49,941"
143932	20	Земли сельскохозяйственного назначения № 30	480828,99	2322908,60	51° 22' 7,478"	42° 31' 48,963"
143933	21	Земли сельскохозяйственного назначения № 30	480850,97	2322809,58	51° 22' 8,235"	42° 31' 43,861"
143934	22	Земли сельскохозяйственного назначения № 30	480884,82	2322682,86	51° 22' 9,389"	42° 31' 37,336"
143935	23	Земли сельскохозяйственного назначения № 30	480902,29	2322617,76	51° 22' 9,984"	42° 31' 33,984"
143936	24	Земли сельскохозяйственного назначения № 30	480915,13	2322566,02	51° 22' 10,423"	42° 31' 31,320"
143937	25	Земли сельскохозяйственного назначения № 30	480939,18	2322476,48	51° 22' 11,242"	42° 31' 26,709"
143938	26	Земли сельскохозяйственного назначения № 30	480971,38	2322370,90	51° 22' 12,332"	42° 31' 21,276"
143939	27	Земли сельскохозяйственного назначения № 30	480983,17	2322330,70	51° 22' 12,732"	42° 31' 19,207"
143940	28	Земли сельскохозяйственного назначения № 30	481006,37	2322241,02	51° 22' 13,524"	42° 31' 14,588"
143941	29	Земли сельскохозяйственного назначения № 30	481130,83	2322255,78	51° 22' 17,544"	42° 31' 15,442"

143942	30	Земли сельскохозяйственного назначения № 30	481176,17	2322088,59	51° 22' 19,087"	42° 31' 6,833"
143943	31	Земли сельскохозяйственного назначения № 30	481540,31	2322128,26	51° 22' 30,850"	42° 31' 9,150"
143944	32	Земли сельскохозяйственного назначения № 30	481541,97	2322317,20	51° 22' 30,817"	42° 31' 18,918"
143945	33	Земли сельскохозяйственного назначения № 30	481518,24	2322447,44	51° 22' 29,989"	42° 31' 25,633"
143946	34	Земли сельскохозяйственного назначения № 30	481516,26	2322541,41	51° 22' 29,882"	42° 31' 30,489"
143947	35	Земли сельскохозяйственного назначения № 30	481502,26	2322682,96	51° 22' 29,364"	42° 31' 37,796"
143948	36	Земли сельскохозяйственного назначения № 30	481759,70	2322611,74	51° 22' 37,726"	42° 31' 34,303"
143949	37	Земли сельскохозяйственного назначения № 30	481755,54	2322690,38	51° 22' 37,555"	42° 31' 38,366"
143950	38	Земли сельскохозяйственного назначения № 30	481753,60	2322727,07	51° 22' 37,475"	42° 31' 40,261"
143951	39	Земли сельскохозяйственного назначения № 30	481748,72	2322725,33	51° 22' 37,318"	42° 31' 40,167"
143952	40	Земли сельскохозяйственного назначения № 30	481728,07	2322720,50	51° 22' 36,652"	42° 31' 39,902"
143953	41	Земли сельскохозяйственного назначения № 30	481699,31	2322716,43	51° 22' 35,724"	42° 31' 39,671"
143954	42	Земли сельскохозяйственного назначения № 30	481667,02	2322723,02	51° 22' 34,676"	42° 31' 39,988"
143955	43	Земли сельскохозяйственного назначения № 30	481633,15	2322730,14	51° 22' 33,577"	42° 31' 40,331"
143956	44	Земли сельскохозяйственного назначения № 30	481606,80	2322734,37	51° 22' 32,722"	42° 31' 40,530"
143957	45	Земли сельскохозяйственного назначения № 30	481582,15	2322739,97	51° 22' 31,922"	42° 31' 40,801"
143958	46	Земли сельскохозяйственного назначения № 30	481535,44	2322754,58	51° 22' 30,405"	42° 31' 41,522"
143959	47	Земли сельскохозяйственного назначения № 30	481409,67	2322706,92	51° 22' 26,358"	42° 31' 38,966"
143960	48	Земли сельскохозяйственного назначения № 30	481443,72	2322473,06	51° 22' 27,567"	42° 31' 26,903"
143961	49	Земли сельскохозяйственного назначения № 30	481458,60	2322384,86	51° 22' 28,089"	42° 31' 22,354"
143962	50	Земли сельскохозяйственного назначения № 30	481458,60	2322384,85	51° 22' 28,089"	42° 31' 22,354"
143963	51	Земли сельскохозяйственного назначения № 30	480991,72	2322329,62	51° 22' 13,009"	42° 31' 19,157"
143964	52	Земли сельскохозяйственного назначения № 30	480863,75	2322841,24	51° 22' 8,634"	42° 31' 45,507"
143965	53	Земли сельскохозяйственного назначения № 30	481409,67	2322706,92	51° 22' 26,358"	42° 31' 38,966"
143966	54	Земли сельскохозяйственного назначения № 30	481409,67	2322706,92	51° 22' 26,358"	42° 31' 38,966"
143967	55	Земли сельскохозяйственного назначения № 30	480863,75	2322841,24	51° 22' 8,634"	42° 31' 45,507"
143968	56	Земли сельскохозяйственного назначения № 30	480991,72	2322329,62	51° 22' 13,009"	42° 31' 19,157"
143969	57	Земли сельскохозяйственного назначения № 30	481458,60	2322384,85	51° 22' 28,089"	42° 31' 22,354"
143970	58	Земли сельскохозяйственного назначения № 30	481458,60	2322384,86	51° 22' 28,089"	42° 31' 22,354"
143971	59	Земли сельскохозяйственного назначения № 30	481443,72	2322473,06	51° 22' 27,567"	42° 31' 26,903"
143972	60	Земли сельскохозяйственного назначения № 30	481409,67	2322706,92	51° 22' 26,358"	42° 31' 38,966"
143973	61	Земли сельскохозяйственного назначения № 30	481409,67	2322706,92	51° 22' 26,358"	42° 31' 38,966"
143974	62	Земли сельскохозяйственного назначения № 30	480863,75	2322841,24	51° 22' 8,634"	42° 31' 45,507"
143975	63	Земли сельскохозяйственного назначения № 30	480991,72	2322329,62	51° 22' 13,009"	42° 31' 19,157"
143976	64	Земли сельскохозяйственного назначения № 30	481458,60	2322384,85	51° 22' 28,089"	42° 31' 22,354"
143977	65	Земли сельскохозяйственного назначения № 30	481458,60	2322384,86	51° 22' 28,089"	42° 31' 22,354"
143978	66	Земли сельскохозяйственного назначения № 30	481443,72	2322473,06	51° 22' 27,567"	42° 31' 26,903"
143979	67	Земли сельскохозяйственного назначения № 30	481409,67	2322706,92	51° 22' 26,358"	42° 31' 38,966"
143980		**Земли сельскохозяйственного назначения № 30 Количество**		67		67
143981	1	Земли сельскохозяйственного назначения № 32	501190,22	2322132,88	51° 33' 6,554"	42° 31' 23,811"
143982	2	Земли сельскохозяйственного назначения № 32	501012,95	2322040,27	51° 33' 0,861"	42° 31' 18,875"

143983	3	Земли сельскохозяйственного назначения № 32	501052,64	2321968,84	51° 33' 2,178"	42° 31' 15,198"
143984	4	Земли сельскохозяйственного назначения № 32	501309,28	2322087,90	51° 33' 10,426"	42° 31' 21,565"
143985	5	Земли сельскохозяйственного назначения № 32	501314,58	2322304,86	51° 33' 10,498"	42° 31' 32,828"
143986	6	Земли сельскохозяйственного назначения № 32	501229,91	2322273,11	51° 33' 7,773"	42° 31' 31,117"
143987	7	Земли сельскохозяйственного назначения № 32	501190,22	2322132,88	51° 33' 6,554"	42° 31' 23,811"
143988	8	Земли сельскохозяйственного назначения № 32	494604,52	2320775,26	51° 29' 34,115"	42° 30' 8,602"
143989	9	Земли сельскохозяйственного назначения № 32	494560,92	2320646,70	51° 29' 32,762"	42° 30' 1,908"
143990	10	Земли сельскохозяйственного назначения № 32	494699,47	2320622,65	51° 29' 37,256"	42° 30' 0,761"
143991	11	Земли сельскохозяйственного назначения № 32	494832,08	2320647,91	51° 29' 41,534"	42° 30' 2,166"
143992	12	Земли сельскохозяйственного назначения № 32	494872,28	2320677,22	51° 29' 42,822"	42° 30' 3,714"
143993	13	Земли сельскохозяйственного назначения № 32	494893,67	2320915,84	51° 29' 43,406"	42° 30' 16,097"
143994	14	Земли сельскохозяйственного назначения № 32	494730,92	2320919,91	51° 29' 38,139"	42° 30' 16,190"
143995	15	Земли сельскохозяйственного назначения № 32	494648,70	2320920,90	51° 29' 35,479"	42° 30' 16,182"
143996	16	Земли сельскохозяйственного назначения № 32	494604,52	2320775,26	51° 29' 34,115"	42° 30' 8,602"
143997		**Земли сельскохозяйственного назначения № 32 Количество**		16		16
143998	1	Земли сельскохозяйственного назначения № 33	479419,40	2299787,60	51° 21' 30,857"	42° 11' 53,150"
143999	2	Земли сельскохозяйственного назначения № 33	479274,41	2299764,60	51° 21' 26,173"	42° 11' 51,889"
144000	3	Земли сельскохозяйственного назначения № 33	478986,02	2299613,79	51° 21' 16,890"	42° 11' 43,951"
144001	4	Земли сельскохозяйственного назначения № 33	479060,10	2299351,85	51° 21' 19,369"	42° 11' 30,452"
144002	5	Земли сельскохозяйственного назначения № 33	479007,71	2299340,21	51° 21' 17,677"	42° 11' 29,825"
144003	6	Земли сельскохозяйственного назначения № 33	478988,66	2299335,97	51° 21' 17,062"	42° 11' 29,596"
144004	7	Земли сельскохозяйственного назначения № 33	479097,14	2298999,95	51° 21' 20,677"	42° 11' 12,287"
144005	8	Земли сельскохозяйственного назначения № 33	479118,93	2299006,55	51° 21' 21,380"	42° 11' 12,639"
144006	9	Земли сельскохозяйственного назначения № 33	479184,46	2299026,41	51° 21' 23,493"	42° 11' 13,697"
144007	10	Земли сельскохозяйственного назначения № 33	479150,06	2299153,41	51° 21' 22,341"	42° 11' 20,243"
144008	11	Земли сельскохозяйственного назначения № 33	479608,77	2299276,97	51° 21' 37,144"	42° 11' 26,856"
144009	12	Земли сельскохозяйственного назначения № 33	479591,16	2299431,03	51° 21' 36,526"	42° 11' 34,810"
144010	13	Земли сельскохозяйственного назначения № 33	479457,33	2299618,79	51° 21' 32,137"	42° 11' 44,446"
144011	14	Земли сельскохозяйственного назначения № 33	479438,90	2299732,32	51° 21' 31,505"	42° 11' 50,304"
144012	15	Земли сельскохозяйственного назначения № 33	479419,40	2299787,60	51° 21' 30,857"	42° 11' 53,150"
144013	16	Земли сельскохозяйственного назначения № 33	482741,52	2316327,32	51° 23' 12,257"	42° 26' 10,085"
144014	17	Земли сельскохозяйственного назначения № 33	482520,99	2316357,34	51° 23' 5,109"	42° 26' 11,489"
144015	18	Земли сельскохозяйственного назначения № 33	482519,14	2316344,17	51° 23' 5,055"	42° 26' 10,807"
144016	19	Земли сельскохозяйственного назначения № 33	482563,71	2316272,02	51° 23' 6,527"	42° 26' 7,106"
144017	20	Земли сельскохозяйственного назначения № 33	482629,47	2316251,11	51° 23' 8,664"	42° 26' 6,069"
144018	21	Земли сельскохозяйственного назначения № 33	482620,45	2316144,17	51° 23' 8,417"	42° 26' 0,534"
144019	22	Земли сельскохозяйственного назначения № 33	482805,73	2316125,98	51° 23' 14,419"	42° 25' 59,717"
144020	23	Земли сельскохозяйственного назначения № 33	482843,75	2316303,26	51° 23' 15,574"	42° 26' 8,910"
144021	24	Земли сельскохозяйственного назначения № 33	482844,72	2316308,83	51° 23' 15,603"	42° 26' 9,198"
144022	25	Земли сельскохозяйственного назначения № 33	482741,52	2316327,32	51° 23' 12,257"	42° 26' 10,085"
144023		**Земли сельскохозяйственного назначения № 33 Количество**		25		25

144024	1	Земли сельскохозяйственного назначения № 34	480652,45	2318187,64	51° 22' 3,877"	42° 27' 44,833"
144025	2	Земли сельскохозяйственного назначения № 34	480622,26	2318022,51	51° 22' 2,971"	42° 27' 36,278"
144026	3	Земли сельскохозяйственного назначения № 34	480741,94	2318000,95	51° 22' 6,852"	42° 27' 35,246"
144027	4	Земли сельскохозяйственного назначения № 34	480785,23	2318072,42	51° 22' 8,222"	42° 27' 38,970"
144028	5	Земли сельскохозяйственного назначения № 34	480800,72	2318162,36	51° 22' 8,684"	42° 27' 43,629"
144029	6	Земли сельскохозяйственного назначения № 34	480652,45	2318187,64	51° 22' 3,877"	42° 27' 44,833"
144030	7	Земли сельскохозяйственного назначения № 34	480964,82	2319134,28	51° 22' 13,571"	42° 28' 33,979"
144031	8	Земли сельскохозяйственного назначения № 34	480918,16	2318818,21	51° 22' 12,199"	42° 28' 17,609"
144032	9	Земли сельскохозяйственного назначения № 34	481093,06	2318792,39	51° 22' 17,869"	42° 28' 16,397"
144033	10	Земли сельскохозяйственного назначения № 34	481139,72	2319108,47	51° 22' 19,241"	42° 28' 32,767"
144034	11	Земли сельскохозяйственного назначения № 34	480964,82	2319134,28	51° 22' 13,571"	42° 28' 33,979"
144035	12	Земли сельскохозяйственного назначения № 34	480652,45	2318187,64	51° 22' 3,877"	42° 27' 44,833"
144036	13	Земли сельскохозяйственного назначения № 34	480800,72	2318162,36	51° 22' 8,684"	42° 27' 43,629"
144037	14	Земли сельскохозяйственного назначения № 34	480897,55	2318698,53	51° 22' 11,585"	42° 28' 11,409"
144038	15	Земли сельскохозяйственного назначения № 34	480898,68	2318705,44	51° 22' 11,618"	42° 28' 11,767"
144039	16	Земли сельскохозяйственного назначения № 34	480919,38	2318833,52	51° 22' 12,232"	42° 28' 18,402"
144040	17	Земли сельскохозяйственного назначения № 34	480891,77	2318837,18	51° 22' 11,337"	42° 28' 18,571"
144041	18	Земли сельскохозяйственного назначения № 34	480890,30	2318837,37	51° 22' 11,290"	42° 28' 18,581"
144042	19	Земли сельскохозяйственного назначения № 34	480888,41	2318837,62	51° 22' 11,229"	42° 28' 18,592"
144043	20	Земли сельскохозяйственного назначения № 34	480843,25	2318843,61	51° 22' 9,765"	42° 28' 18,870"
144044	21	Земли сельскохозяйственного назначения № 34	480863,69	2318984,63	51° 22' 10,365"	42° 28' 26,173"
144045	22	Земли сельскохозяйственного назначения № 34	480939,72	2318971,34	51° 22' 12,830"	42° 28' 25,539"
144046	23	Земли сельскохозяйственного назначения № 34	480964,78	2319134,29	51° 22' 13,570"	42° 28' 33,979"
144047	24	Земли сельскохозяйственного назначения № 34	480720,52	2319193,20	51° 22' 5,641"	42° 28' 36,853"
144048	25	Земли сельскохозяйственного назначения № 34	480424,01	2318782,12	51° 21' 56,228"	42° 28' 15,400"
144049	26	Земли сельскохозяйственного назначения № 34	480451,98	2318663,99	51° 21' 57,184"	42° 28' 9,314"
144050	27	Земли сельскохозяйственного назначения № 34	480475,39	2318542,68	51° 21' 57,994"	42° 28' 3,061"
144051	28	Земли сельскохозяйственного назначения № 34	480515,27	2318277,27	51° 21' 59,400"	42° 27' 49,371"
144052	29	Земли сельскохозяйственного назначения № 34	480525,10	2318207,58	51° 21' 59,748"	42° 27' 45,776"
144053	30	Земли сельскохозяйственного назначения № 34	480559,63	2318202,18	51° 22' 0,867"	42° 27' 45,521"
144054	31	Земли сельскохозяйственного назначения № 34	480652,45	2318187,64	51° 22' 3,877"	42° 27' 44,833"
144055	32	Земли сельскохозяйственного назначения № 34	480919,38	2318833,52	51° 22' 12,232"	42° 28' 18,402"
144056	33	Земли сельскохозяйственного назначения № 34	480939,72	2318971,34	51° 22' 12,830"	42° 28' 25,539"
144057	34	Земли сельскохозяйственного назначения № 34	480863,69	2318984,63	51° 22' 10,365"	42° 28' 26,173"
144058	35	Земли сельскохозяйственного назначения № 34	480843,25	2318843,61	51° 22' 9,765"	42° 28' 18,870"
144059	36	Земли сельскохозяйственного назначения № 34	480888,41	2318837,62	51° 22' 11,229"	42° 28' 18,592"
144060	37	Земли сельскохозяйственного назначения № 34	480890,30	2318837,37	51° 22' 11,290"	42° 28' 18,581"
144061	38	Земли сельскохозяйственного назначения № 34	480891,77	2318837,18	51° 22' 11,337"	42° 28' 18,571"
144062	39	Земли сельскохозяйственного назначения № 34	480919,38	2318833,52	51° 22' 12,232"	42° 28' 18,402"
144063		**Земли сельскохозяйственного назначения № 34 Количество**		39		39
144064	1	Земли сельскохозяйственного назначения № 36	421653,91	2218093,42	50° 50' 26,311"	41° 1' 49,314"

144065	2	Земли сельскохозяйственного назначения № 36	421639,85	2218079,01	50° 50' 25,853"	41° 1' 48,582"
144066	3	Земли сельскохозяйственного назначения № 36	421602,97	2218129,17	50° 50' 24,670"	41° 1' 51,157"
144067	4	Земли сельскохозяйственного назначения № 36	421547,96	2218255,55	50° 50' 22,915"	41° 1' 57,633"
144068	5	Земли сельскохозяйственного назначения № 36	421536,68	2218258,59	50° 50' 22,550"	41° 1' 57,792"
144069	6	Земли сельскохозяйственного назначения № 36	421471,29	2218157,89	50° 50' 20,414"	41° 1' 52,666"
144070	7	Земли сельскохозяйственного назначения № 36	421464,36	2218149,18	50° 50' 20,188"	41° 1' 52,223"
144071	8	Земли сельскохозяйственного назначения № 36	421460,35	2218146,96	50° 50' 20,058"	41° 1' 52,111"
144072	9	Земли сельскохозяйственного назначения № 36	421452,17	2218140,85	50° 50' 19,792"	41° 1' 51,801"
144073	10	Земли сельскохозяйственного назначения № 36	421439,08	2218128,22	50° 50' 19,366"	41° 1' 51,160"
144074	11	Земли сельскохозяйственного назначения № 36	421417,00	2218097,29	50° 50' 18,646"	41° 1' 49,586"
144075	12	Земли сельскохозяйственного назначения № 36	421442,68	2217985,74	50° 50' 19,454"	41° 1' 43,878"
144076	13	Земли сельскохозяйственного назначения № 36	421372,19	2217967,81	50° 50' 17,170"	41° 1' 42,983"
144077	14	Земли сельскохозяйственного назначения № 36	421385,59	2217913,56	50° 50' 17,593"	41° 1' 40,207"
144078	15	Земли сельскохозяйственного назначения № 36	421471,87	2217863,49	50° 50' 20,375"	41° 1' 37,621"
144079	16	Земли сельскохозяйственного назначения № 36	421505,55	2217851,77	50° 50' 21,462"	41° 1' 37,011"
144080	17	Земли сельскохозяйственного назначения № 36	421593,46	2217741,93	50° 50' 24,285"	41° 1' 31,370"
144081	18	Земли сельскохозяйственного назначения № 36	421622,70	2217762,90	50° 50' 25,235"	41° 1' 32,433"
144082	19	Земли сельскохозяйственного назначения № 36	421801,89	2217923,81	50° 50' 31,066"	41° 1' 40,600"
144083	20	Земли сельскохозяйственного назначения № 36	421794,92	2217930,98	50° 50' 30,842"	41° 1' 40,968"
144084	21	Земли сельскохозяйственного назначения № 36	421672,38	2218056,97	50° 50' 26,902"	41° 1' 47,446"
144085	22	Земли сельскохозяйственного назначения № 36	421653,91	2218093,42	50° 50' 26,311"	41° 1' 49,314"
144086	23	Земли сельскохозяйственного назначения № 36	422613,56	2215547,07	50° 50' 56,839"	40° 59' 38,855"
144087	24	Земли сельскохозяйственного назначения № 36	422599,49	2215491,72	50° 50' 56,372"	40° 59' 36,031"
144088	25	Земли сельскохозяйственного назначения № 36	422632,80	2215382,87	50° 50' 57,427"	40° 59' 30,456"
144089	26	Земли сельскохозяйственного назначения № 36	422755,10	2215412,00	50° 51' 1,390"	40° 59' 31,903"
144090	27	Земли сельскохозяйственного назначения № 36	422715,01	2215571,93	50° 51' 0,128"	40° 59' 40,092"
144091	28	Земли сельскохозяйственного назначения № 36	422613,56	2215547,07	50° 50' 56,839"	40° 59' 38,855"
144092	29	Земли сельскохозяйственного назначения № 36	425028,74	2208463,09	50° 52' 13,317"	40° 53' 35,773"
144093	30	Земли сельскохозяйственного назначения № 36	425016,99	2208453,56	50° 52' 12,935"	40° 53' 35,291"
144094	31	Земли сельскохозяйственного назначения № 36	425106,46	2208441,10	50° 52' 15,826"	40° 53' 34,617"
144095	32	Земли сельскохозяйственного назначения № 36	425110,78	2208504,49	50° 52' 15,983"	40° 53' 37,857"
144096	33	Земли сельскохозяйственного назначения № 36	425065,50	2208504,68	50° 52' 14,517"	40° 53' 37,885"
144097	34	Земли сельскохозяйственного назначения № 36	425044,24	2208489,86	50° 52' 13,826"	40° 53' 37,136"
144098	35	Земли сельскохозяйственного назначения № 36	425028,74	2208463,09	50° 52' 13,317"	40° 53' 35,773"
144099	36	Земли сельскохозяйственного назначения № 36	425175,02	2210144,21	50° 52' 18,476"	40° 55' 1,685"
144100	37	Земли сельскохозяйственного назначения № 36	425152,31	2209947,53	50° 52' 17,693"	40° 54' 51,636"
144101	38	Земли сельскохозяйственного назначения № 36	425332,76	2209754,98	50° 52' 23,484"	40° 54' 41,717"
144102	39	Земли сельскохозяйственного назначения № 36	425464,14	2209891,35	50° 52' 27,769"	40° 54' 48,640"
144103	40	Земли сельскохозяйственного назначения № 36	425476,04	2209909,31	50° 52' 28,159"	40° 54' 49,553"
144104	41	Земли сельскохозяйственного назначения № 36	425497,85	2209942,21	50° 52' 28,873"	40° 54' 51,228"
144105	42	Земли сельскохозяйственного назначения № 36	425503,55	2209956,45	50° 52' 29,061"	40° 54' 51,954"

144106	43	Земли сельскохозяйственного назначения № 36	425517,42	2209988,17	50° 52' 29,517"	40° 54' 53,570"
144107	44	Земли сельскохозяйственного назначения № 36	425512,45	2209998,51	50° 52' 29,359"	40° 54' 54,101"
144108	45	Земли сельскохозяйственного назначения № 36	425434,31	2210161,07	50° 52' 26,871"	40° 55' 2,446"
144109	46	Земли сельскохозяйственного назначения № 36	425431,70	2210166,27	50° 52' 26,788"	40° 55' 2,713"
144110	47	Земли сельскохозяйственного назначения № 36	425357,29	2210316,66	50° 52' 24,417"	40° 55' 10,433"
144111	48	Земли сельскохозяйственного назначения № 36	425347,82	2210326,99	50° 52' 24,113"	40° 55' 10,965"
144112	49	Земли сельскохозяйственного назначения № 36	425323,29	2210301,16	50° 52' 23,313"	40° 55' 9,653"
144113	50	Земли сельскохозяйственного назначения № 36	425175,02	2210144,21	50° 52' 18,476"	40° 55' 1,685"
144114	51	Земли сельскохозяйственного назначения № 36	426765,49	2210782,79	50° 53' 10,099"	40° 55' 33,728"
144115	52	Земли сельскохозяйственного назначения № 36	426783,14	2210693,73	50° 53' 10,648"	40° 55' 29,165"
144116	53	Земли сельскохозяйственного назначения № 36	426789,58	2210674,80	50° 53' 10,852"	40° 55' 28,194"
144117	54	Земли сельскохозяйственного назначения № 36	426903,18	2210713,47	50° 53' 14,538"	40° 55' 30,129"
144118	55	Земли сельскохозяйственного назначения № 36	426875,62	2210823,32	50° 53' 13,673"	40° 55' 35,759"
144119	56	Земли сельскохозяйственного назначения № 36	426765,49	2210782,79	50° 53' 10,099"	40° 55' 33,728"
144120	57	Земли сельскохозяйственного назначения № 36	426949,77	2210556,01	50° 53' 16,007"	40° 55' 22,055"
144121	58	Земли сельскохозяйственного назначения № 36	426887,77	2210510,85	50° 53' 13,989"	40° 55' 19,769"
144122	59	Земли сельскохозяйственного назначения № 36	426908,96	2210446,93	50° 53' 14,659"	40° 55' 16,491"
144123	60	Земли сельскохозяйственного назначения № 36	426937,97	2210371,21	50° 53' 15,579"	40° 55' 12,606"
144124	61	Земли сельскохозяйственного назначения № 36	427006,35	2210409,67	50° 53' 17,802"	40° 55' 14,547"
144125	62	Земли сельскохозяйственного назначения № 36	427110,80	2210468,41	50° 53' 21,196"	40° 55' 17,511"
144126	63	Земли сельскохозяйственного назначения № 36	427043,99	2210617,57	50° 53' 19,070"	40° 55' 25,168"
144127	64	Земли сельскохозяйственного назначения № 36	427000,93	2210593,27	50° 53' 17,671"	40° 55' 23,942"
144128	65	Земли сельскохозяйственного назначения № 36	426949,77	2210556,01	50° 53' 16,007"	40° 55' 22,055"
144129	66	Земли сельскохозяйственного назначения № 36	427609,43	2210603,10	50° 53' 37,364"	40° 55' 24,208"
144130	67	Земли сельскохозяйственного назначения № 36	427295,25	2210478,58	50° 53' 27,167"	40° 55' 17,960"
144131	68	Земли сельскохозяйственного назначения № 36	427382,48	2210204,21	50° 53' 29,922"	40° 55' 3,889"
144132	69	Земли сельскохозяйственного назначения № 36	427662,82	2210300,86	50° 53' 39,017"	40° 55' 8,724"
144133	70	Земли сельскохозяйственного назначения № 36	427609,43	2210603,10	50° 53' 37,364"	40° 55' 24,208"
144134	71	Земли сельскохозяйственного назначения № 36	426663,74	2204213,15	50° 53' 5,068"	40° 49' 57,706"
144135	72	Земли сельскохозяйственного назначения № 36	426563,79	2204116,33	50° 53' 1,806"	40° 49' 52,798"
144136	73	Земли сельскохозяйственного назначения № 36	426624,89	2204033,62	50° 53' 3,759"	40° 49' 48,540"
144137	74	Земли сельскохозяйственного назначения № 36	426697,19	2203932,94	50° 53' 6,070"	40° 49' 43,357"
144138	75	Земли сельскохозяйственного назначения № 36	426764,44	2203814,10	50° 53' 8,212"	40° 49' 37,248"
144139	76	Земли сельскохозяйственного назначения № 36	426950,43	2203557,74	50° 53' 14,156"	40° 49' 24,049"
144140	77	Земли сельскохозяйственного назначения № 36	426984,68	2203519,66	50° 53' 15,254"	40° 49' 22,085"
144141	78	Земли сельскохозяйственного назначения № 36	427153,24	2203375,37	50° 53' 20,666"	40° 49' 14,626"
144142	79	Земли сельскохозяйственного назначения № 36	427169,33	2203323,14	50° 53' 21,171"	40° 49' 11,947"
144143	80	Земли сельскохозяйственного назначения № 36	427230,52	2203256,70	50° 53' 23,132"	40° 49' 8,520"
144144	81	Земли сельскохозяйственного назначения № 36	427262,07	2203229,43	50° 53' 24,145"	40° 49' 7,110"
144145	82	Земли сельскохозяйственного назначения № 36	427313,37	2203194,19	50° 53' 25,795"	40° 49' 5,284"
144146	83	Земли сельскохозяйственного назначения № 36	427355,44	2203237,60	50° 53' 27,169"	40° 49' 7,485"

144147	84	Земли сельскохозяйственного назначения № 36	427407,56	2203298,60	50° 53' 28,873"	40° 49' 10,582"
144148	85	Земли сельскохозяйственного назначения № 36	427480,50	2203383,98	50° 53' 31,258"	40° 49' 14,917"
144149	86	Земли сельскохозяйственного назначения № 36	427552,58	2203468,36	50° 53' 33,615"	40° 49' 19,201"
144150	87	Земли сельскохозяйственного назначения № 36	427605,78	2203531,00	50° 53' 35,354"	40° 49' 22,381"
144151	88	Земли сельскохозяйственного назначения № 36	427674,50	2203611,92	50° 53' 37,601"	40° 49' 26,490"
144152	89	Земли сельскохозяйственного назначения № 36	427737,41	2203686,00	50° 53' 39,658"	40° 49' 30,251"
144153	90	Земли сельскохозяйственного назначения № 36	427796,90	2203756,00	50° 53' 41,604"	40° 49' 33,805"
144154	91	Земли сельскохозяйственного назначения № 36	427862,38	2203831,96	50° 53' 43,744"	40° 49' 37,662"
144155	92	Земли сельскохозяйственного назначения № 36	427926,97	2203906,89	50° 53' 45,856"	40° 49' 41,467"
144156	93	Земли сельскохозяйственного назначения № 36	427994,81	2203985,59	50° 53' 48,074"	40° 49' 45,462"
144157	94	Земли сельскохозяйственного назначения № 36	428061,46	2204062,88	50° 53' 50,252"	40° 49' 49,387"
144158	95	Земли сельскохозяйственного назначения № 36	428110,51	2204120,93	50° 53' 51,856"	40° 49' 52,335"
144159	96	Земли сельскохозяйственного назначения № 36	428167,88	2204188,82	50° 53' 53,732"	40° 49' 55,783"
144160	97	Земли сельскохозяйственного назначения № 36	428221,18	2204251,90	50° 53' 55,475"	40° 49' 58,987"
144161	98	Земли сельскохозяйственного назначения № 36	428271,36	2204317,22	50° 53' 57,117"	40° 50' 2,306"
144162	99	Земли сельскохозяйственного назначения № 36	428287,22	2204342,52	50° 53' 57,637"	40° 50' 3,594"
144163	100	Земли сельскохозяйственного назначения № 36	428296,59	2204371,95	50° 53' 57,949"	40° 50' 5,095"
144164	101	Земли сельскохозяйственного назначения № 36	428312,97	2204459,73	50° 53' 58,504"	40° 50' 9,580"
144165	102	Земли сельскохозяйственного назначения № 36	428321,52	2204527,78	50° 53' 58,800"	40° 50' 13,058"
144166	103	Земли сельскохозяйственного назначения № 36	428334,01	2204627,19	50° 53' 59,232"	40° 50' 18,139"
144167	104	Земли сельскохозяйственного назначения № 36	428346,53	2204726,83	50° 53' 59,665"	40° 50' 23,232"
144168	105	Земли сельскохозяйственного назначения № 36	428360,77	2204840,21	50° 54' 0,158"	40° 50' 29,027"
144169	106	Земли сельскохозяйственного назначения № 36	428362,08	2204887,11	50° 54' 0,214"	40° 50' 31,427"
144170	107	Земли сельскохозяйственного назначения № 36	428354,34	2204907,28	50° 53' 59,969"	40° 50' 32,462"
144171	108	Земли сельскохозяйственного назначения № 36	428353,40	2204909,74	50° 53' 59,939"	40° 50' 32,588"
144172	109	Земли сельскохозяйственного назначения № 36	428343,18	2204915,10	50° 53' 59,610"	40° 50' 32,867"
144173	110	Земли сельскохозяйственного назначения № 36	427917,61	2204835,86	50° 53' 45,817"	40° 50' 29,002"
144174	111	Земли сельскохозяйственного назначения № 36	427876,64	2204828,23	50° 53' 44,489"	40° 50' 28,630"
144175	112	Земли сельскохозяйственного назначения № 36	427868,97	2204826,23	50° 53' 44,240"	40° 50' 28,531"
144176	113	Земли сельскохозяйственного назначения № 36	427806,91	2204810,03	50° 53' 42,228"	40° 50' 27,730"
144177	114	Земли сельскохозяйственного назначения № 36	427780,66	2204785,92	50° 53' 41,372"	40° 50' 26,508"
144178	115	Земли сельскохозяйственного назначения № 36	427722,63	2204712,07	50° 53' 39,473"	40° 50' 22,755"
144179	116	Земли сельскохозяйственного назначения № 36	427696,23	2204680,99	50° 53' 38,610"	40° 50' 21,177"
144180	117	Земли сельскохозяйственного назначения № 36	427669,88	2204654,70	50° 53' 37,750"	40° 50' 19,843"
144181	118	Земли сельскохозяйственного назначения № 36	427629,65	2204612,50	50° 53' 36,436"	40° 50' 17,702"
144182	119	Земли сельскохозяйственного назначения № 36	427567,67	2204539,31	50° 53' 34,410"	40° 50' 13,985"
144183	120	Земли сельскохозяйственного назначения № 36	427537,33	2204507,65	50° 53' 33,419"	40° 50' 12,379"
144184	121	Земли сельскохозяйственного назначения № 36	427498,86	2204522,29	50° 53' 32,179"	40° 50' 13,145"
144185	122	Земли сельскохозяйственного назначения № 36	427421,46	2204570,19	50° 53' 29,688"	40° 50' 15,631"
144186	123	Земли сельскохозяйственного назначения № 36	427363,66	2204578,84	50° 53' 27,820"	40° 50' 16,099"
144187	124	Земли сельскохозяйственного назначения № 36	427296,41	2204575,38	50° 53' 25,643"	40° 50' 15,952"

144188	125	Земли сельскохозяйственного назначения № 36	427224,51	2204543,55	50° 53' 23,307"	40° 50' 14,356"
144189	126	Земли сельскохозяйственного назначения № 36	427129,47	2204486,02	50° 53' 20,216"	40° 50' 11,455"
144190	127	Земли сельскохозяйственного назначения № 36	427089,45	2204471,36	50° 53' 18,916"	40° 50' 10,723"
144191	128	Земли сельскохозяйственного назначения № 36	427039,63	2204460,86	50° 53' 17,301"	40° 50' 10,209"
144192	129	Земли сельскохозяйственного назначения № 36	426959,55	2204457,11	50° 53' 14,709"	40° 50' 10,053"
144193	130	Земли сельскохозяйственного назначения № 36	426901,50	2204448,00	50° 53' 12,828"	40° 50' 9,613"
144194	131	Земли сельскохозяйственного назначения № 36	426829,59	2204383,99	50° 53' 10,483"	40° 50' 6,370"
144195	132	Земли сельскохозяйственного назначения № 36	426737,41	2204280,76	50° 53' 7,471"	40° 50' 1,131"
144196	133	Земли сельскохозяйственного назначения № 36	426663,74	2204213,15	50° 53' 5,068"	40° 49' 57,706"
144197		**Земли сельскохозяйственного назначения № 36 Количество**		133		133
144198	1	Земли сельскохозяйственного назначения № 37	425376,13	2187354,82	50° 52' 17,714"	40° 35' 36,183"
144199	2	Земли сельскохозяйственного назначения № 37	425046,53	2187102,68	50° 52' 6,951"	40° 35' 23,494"
144200	3	Земли сельскохозяйственного назначения № 37	425069,57	2186958,87	50° 52' 7,641"	40° 35' 16,126"
144201	4	Земли сельскохозяйственного назначения № 37	425423,43	2186528,26	50° 52' 18,921"	40° 34' 53,887"
144202	5	Земли сельскохозяйственного назначения № 37	425679,42	2186702,15	50° 52' 27,272"	40° 35' 2,619"
144203	6	Земли сельскохозяйственного назначения № 37	425591,10	2186962,54	50° 52' 24,517"	40° 35' 15,990"
144204	7	Земли сельскохозяйственного назначения № 37	425484,71	2187177,37	50° 52' 21,159"	40° 35' 27,042"
144205	8	Земли сельскохозяйственного назначения № 37	425376,13	2187354,82	50° 52' 17,714"	40° 35' 36,183"
144206	9	Земли сельскохозяйственного назначения № 37	427147,06	2166445,00	50° 53' 5,497"	40° 17' 45,566"
144207	10	Земли сельскохозяйственного назначения № 37	427172,34	2166385,78	50° 53' 6,284"	40° 17' 42,516"
144208	11	Земли сельскохозяйственного назначения № 37	427097,33	2166353,47	50° 53' 3,841"	40° 17' 40,926"
144209	12	Земли сельскохозяйственного назначения № 37	427042,31	2166329,53	50° 53' 2,048"	40° 17' 39,747"
144210	13	Земли сельскохозяйственного назначения № 37	427045,76	2166317,66	50° 53' 2,153"	40° 17' 39,137"
144211	14	Земли сельскохозяйственного назначения № 37	427074,00	2166324,80	50° 53' 3,071"	40° 17' 39,479"
144212	15	Земли сельскохозяйственного назначения № 37	427184,60	2166111,26	50° 53' 6,538"	40° 17' 28,466"
144213	16	Земли сельскохозяйственного назначения № 37	427293,46	2166145,87	50° 53' 10,078"	40° 17' 30,146"
144214	17	Земли сельскохозяйственного назначения № 37	427305,63	2166096,66	50° 53' 10,446"	40° 17' 27,619"
144215	18	Земли сельскохозяйственного назначения № 37	427410,40	2166124,70	50° 53' 13,850"	40° 17' 28,967"
144216	19	Земли сельскохозяйственного назначения № 37	427396,12	2166180,27	50° 53' 13,417"	40° 17' 31,821"
144217	20	Земли сельскохозяйственного назначения № 37	427457,50	2166199,84	50° 53' 15,413"	40° 17' 32,771"
144218	21	Земли сельскохозяйственного назначения № 37	427349,55	2166388,76	50° 53' 12,019"	40° 17' 42,523"
144219	22	Земли сельскохозяйственного назначения № 37	427306,69	2166387,17	50° 53' 10,631"	40° 17' 42,477"
144220	23	Земли сельскохозяйственного назначения № 37	427270,18	2166480,30	50° 53' 9,499"	40° 17' 47,270"
144221	24	Земли сельскохозяйственного назначения № 37	427147,06	2166445,00	50° 53' 5,497"	40° 17' 45,566"
144222	25	Земли сельскохозяйственного назначения № 37	431321,36	2172199,27	50° 55' 23,443"	40° 22' 36,677"
144223	26	Земли сельскохозяйственного назначения № 37	431213,83	2172190,28	50° 55' 19,960"	40° 22' 36,299"
144224	27	Земли сельскохозяйственного назначения № 37	431222,88	2172103,56	50° 55' 20,210"	40° 22' 31,853"
144225	28	Земли сельскохозяйственного назначения № 37	431347,02	2172117,76	50° 55' 24,234"	40° 22' 32,485"
144226	29	Земли сельскохозяйственного назначения № 37	431448,47	2172149,86	50° 55' 27,532"	40° 22' 34,050"
144227	30	Земли сельскохозяйственного назначения № 37	431422,80	2172231,38	50° 55' 26,741"	40° 22' 38,242"
144228	31	Земли сельскохозяйственного назначения № 37	431321,36	2172199,27	50° 55' 23,443"	40° 22' 36,677"

144229	32	Земли сельскохозяйственного назначения № 37	437190,29	2179015,86	50° 58' 36,493"	40° 28' 21,503"
144230	33	Земли сельскохозяйственного назначения № 37	437202,31	2179114,32	50° 58' 36,925"	40° 28' 26,540"
144231	34	Земли сельскохозяйственного назначения № 37	437108,53	2179147,90	50° 58' 33,906"	40° 28' 28,327"
144232	35	Земли сельскохозяйственного назначения № 37	437054,47	2179161,38	50° 58' 32,163"	40° 28' 29,056"
144233	36	Земли сельскохозяйственного назначения № 37	436995,77	2179145,13	50° 58' 30,256"	40° 28' 28,264"
144234	37	Земли сельскохозяйственного назначения № 37	436991,67	2179051,81	50° 58' 30,082"	40° 28' 23,485"
144235	38	Земли сельскохозяйственного назначения № 37	437024,45	2179043,34	50° 58' 31,139"	40° 28' 23,028"
144236	39	Земли сельскохозяйственного назначения № 37	437090,84	2179028,12	50° 58' 33,281"	40° 28' 22,201"
144237	40	Земли сельскохозяйственного назначения № 37	437190,29	2179015,86	50° 58' 36,493"	40° 28' 21,503"
144238	41	Земли сельскохозяйственного назначения № 37	437379,30	2179240,66	50° 58' 42,708"	40° 28' 32,891"
144239	42	Земли сельскохозяйственного назначения № 37	437346,15	2179164,17	50° 58' 41,601"	40° 28' 28,994"
144240	43	Земли сельскохозяйственного назначения № 37	437362,24	2179150,23	50° 58' 42,116"	40° 28' 28,269"
144241	44	Земли сельскохозяйственного назначения № 37	437383,37	2179131,93	50° 58' 42,791"	40° 28' 27,316"
144242	45	Земли сельскохозяйственного назначения № 37	437495,80	2179221,59	50° 58' 46,469"	40° 28' 31,832"
144243	46	Земли сельскохозяйственного назначения № 37	437580,66	2179287,19	50° 58' 49,243"	40° 28' 35,135"
144244	47	Земли сельскохозяйственного назначения № 37	437525,85	2179304,08	50° 58' 47,477"	40° 28' 36,039"
144245	48	Земли сельскохозяйственного назначения № 37	437495,82	2179313,34	50° 58' 46,510"	40° 28' 36,535"
144246	49	Земли сельскохозяйственного назначения № 37	437468,13	2179321,87	50° 58' 45,618"	40° 28' 36,991"
144247	50	Земли сельскохозяйственного назначения № 37	437446,51	2179323,29	50° 58' 44,919"	40° 28' 37,079"
144248	51	Земли сельскохозяйственного назначения № 37	437434,84	2179328,43	50° 58' 44,543"	40° 28' 37,351"
144249	52	Земли сельскохозяйственного назначения № 37	437413,74	2179336,52	50° 58' 43,864"	40° 28' 37,780"
144250	53	Земли сельскохозяйственного назначения № 37	437402,07	2179341,66	50° 58' 43,489"	40° 28' 38,052"
144251	54	Земли сельскохозяйственного назначения № 37	437381,87	2179293,89	50° 58' 42,814"	40° 28' 35,618"
144252	55	Земли сельскохозяйственного назначения № 37	437379,30	2179240,66	50° 58' 42,708"	40° 28' 32,891"
144253	56	Земли сельскохозяйственного назначения № 37	437300,31	2178057,91	50° 58' 39,625"	40° 27' 32,330"
144254	57	Земли сельскохозяйственного назначения № 37	437199,90	2178016,07	50° 58' 36,357"	40° 27' 30,258"
144255	58	Земли сельскохозяйственного назначения № 37	437286,80	2177894,29	50° 58' 39,114"	40° 27' 23,955"
144256	59	Земли сельскохозяйственного назначения № 37	437418,49	2177783,98	50° 58' 43,325"	40° 27' 18,207"
144257	60	Земли сельскохозяйственного назначения № 37	437463,99	2177710,21	50° 58' 44,764"	40° 27' 14,394"
144258	61	Земли сельскохозяйственного назначения № 37	437509,74	2177737,47	50° 58' 46,256"	40° 27' 15,758"
144259	62	Земли сельскохозяйственного назначения № 37	437547,15	2177759,76	50° 58' 47,477"	40° 27' 16,874"
144260	63	Земли сельскохозяйственного назначения № 37	437502,34	2178094,13	50° 58' 46,178"	40° 27' 34,043"
144261	64	Земли сельскохозяйственного назначения № 37	437463,26	2178087,12	50° 58' 44,910"	40° 27' 33,712"
144262	65	Земли сельскохозяйственного назначения № 37	437322,54	2178061,90	50° 58' 40,346"	40° 27' 32,519"
144263	66	Земли сельскохозяйственного назначения № 37	437300,31	2178057,91	50° 58' 39,625"	40° 27' 32,330"
144264	67	Земли сельскохозяйственного назначения № 37	438930,91	2179388,38	50° 59' 32,975"	40° 28' 39,378"
144265	68	Земли сельскохозяйственного назначения № 37	438838,48	2179350,10	50° 59' 29,967"	40° 28' 37,480"
144266	69	Земли сельскохозяйственного назначения № 37	438880,44	2179236,50	50° 59' 31,275"	40° 28' 31,627"
144267	70	Земли сельскохозяйственного назначения № 37	438913,99	2179182,66	50° 59' 32,336"	40° 28' 28,843"
144268	71	Земли сельскохозяйственного назначения № 37	438929,34	2179187,09	50° 59' 32,835"	40° 28' 29,059"
144269	72	Земли сельскохозяйственного назначения № 37	438978,35	2179215,75	50° 59' 34,433"	40° 28' 30,494"

144270	73	Земли сельскохозяйственного назначения № 37	438976,82	2179219,97	50° 59' 34,386"	40° 28' 30,712"
144271	74	Земли сельскохозяйственного назначения № 37	438965,13	2179227,62	50° 59' 34,011"	40° 28' 31,112"
144272	75	Земли сельскохозяйственного назначения № 37	438930,91	2179388,38	50° 59' 32,975"	40° 28' 39,378"
144273	76	Земли сельскохозяйственного назначения № 37	438815,24	2179108,08	50° 59' 29,108"	40° 28' 25,089"
144274	77	Земли сельскохозяйственного назначения № 37	438845,49	2179030,93	50° 59' 30,053"	40° 28' 21,112"
144275	78	Земли сельскохозяйственного назначения № 37	438853,05	2179023,03	50° 59' 30,294"	40° 28' 20,702"
144276	79	Земли сельскохозяйственного назначения № 37	438870,61	2179028,75	50° 59' 30,864"	40° 28' 20,983"
144277	80	Земли сельскохозяйственного назначения № 37	439002,42	2179071,65	50° 59' 35,148"	40° 28' 23,090"
144278	81	Земли сельскохозяйственного назначения № 37	439010,50	2179036,05	50° 59' 35,394"	40° 28' 21,259"
144279	82	Земли сельскохозяйственного назначения № 37	439057,85	2179041,16	50° 59' 36,928"	40° 28' 21,488"
144280	83	Земли сельскохозяйственного назначения № 37	439036,69	2179107,16	50° 59' 36,273"	40° 28' 24,886"
144281	84	Земли сельскохозяйственного назначения № 37	439000,42	2179171,29	50° 59' 35,128"	40° 28' 28,199"
144282	85	Земли сельскохозяйственного назначения № 37	438865,56	2179125,26	50° 59' 30,744"	40° 28' 25,934"
144283	86	Земли сельскохозяйственного назначения № 37	438818,01	2179109,03	50° 59' 29,198"	40° 28' 25,135"
144284	87	Земли сельскохозяйственного назначения № 37	438815,24	2179108,08	50° 59' 29,108"	40° 28' 25,089"
144285	88	Земли сельскохозяйственного назначения № 37	431527,19	2179983,21	50° 55' 33,690"	40° 29' 14,997"
144286	89	Земли сельскохозяйственного назначения № 37	431262,75	2180020,55	50° 55' 25,150"	40° 29' 17,091"
144287	90	Земли сельскохозяйственного назначения № 37	431267,42	2180054,05	50° 55' 25,316"	40° 29' 18,803"
144288	91	Земли сельскохозяйственного назначения № 37	431255,60	2180055,62	50° 55' 24,934"	40° 29' 18,891"
144289	92	Земли сельскохозяйственного назначения № 37	431250,92	2180022,22	50° 55' 24,768"	40° 29' 17,185"
144290	93	Земли сельскохозяйственного назначения № 37	431232,76	2180024,78	50° 55' 24,182"	40° 29' 17,328"
144291	94	Земли сельскохозяйственного назначения № 37	431077,58	2180055,93	50° 55' 19,174"	40° 29' 19,030"
144292	95	Земли сельскохозяйственного назначения № 37	430914,89	2180077,95	50° 55' 13,920"	40° 29' 20,270"
144293	96	Земли сельскохозяйственного назначения № 37	430918,04	2180100,54	50° 55' 14,032"	40° 29' 21,424"
144294	97	Земли сельскохозяйственного назначения № 37	430908,60	2180101,79	50° 55' 13,727"	40° 29' 21,494"
144295	98	Земли сельскохозяйственного назначения № 37	430905,46	2180079,23	50° 55' 13,616"	40° 29' 20,342"
144296	99	Земли сельскохозяйственного назначения № 37	430892,06	2180081,04	50° 55' 13,183"	40° 29' 20,443"
144297	100	Земли сельскохозяйственного назначения № 37	430817,22	2179591,10	50° 55' 10,547"	40° 28' 55,417"
144298	101	Земли сельскохозяйственного назначения № 37	430734,53	2178958,38	50° 55' 7,593"	40° 28' 23,088"
144299	102	Земли сельскохозяйственного назначения № 37	430670,03	2178459,17	50° 55' 5,284"	40° 27' 57,581"
144300	103	Земли сельскохозяйственного назначения № 37	431334,75	2178365,44	50° 55' 26,749"	40° 27' 52,314"
144301	104	Земли сельскохозяйственного назначения № 37	431385,34	2178846,36	50° 55' 28,600"	40° 28' 16,897"
144302	105	Земли сельскохозяйственного назначения № 37	431426,54	2179183,75	50° 55' 30,082"	40° 28' 34,140"
144303	106	Земли сельскохозяйственного назначения № 37	431439,81	2179314,41	50° 55' 30,569"	40° 28' 40,820"
144304	107	Земли сельскохозяйственного назначения № 37	431482,84	2179680,49	50° 55' 32,122"	40° 28' 59,530"
144305	108	Земли сельскохозяйственного назначения № 37	431527,19	2179983,21	50° 55' 33,690"	40° 29' 14,997"
144306	109	Земли сельскохозяйственного назначения № 37	426713,80	2166296,87	50° 52' 51,403"	40° 17' 38,347"
144307	110	Земли сельскохозяйственного назначения № 37	426584,69	2166202,67	50° 52' 47,176"	40° 17' 33,636"
144308	111	Земли сельскохозяйственного назначения № 37	426603,74	2166181,51	50° 52' 47,782"	40° 17' 32,538"
144309	112	Земли сельскохозяйственного назначения № 37	426623,84	2166143,41	50° 52' 48,412"	40° 17' 30,573"
144310	113	Земли сельскохозяйственного назначения № 37	426664,06	2166075,67	50° 52' 49,678"	40° 17' 27,076"

144311	114	Земли сельскохозяйственного назначения № 37	426671,47	2166070,38	50° 52' 49,915"	40° 17' 26,799"
144312	115	Земли сельскохозяйственного назначения № 37	426769,89	2166138,12	50° 52' 53,135"	40° 17' 30,182"
144313	116	Земли сельскохозяйственного назначения № 37	426851,39	2166028,05	50° 52' 55,714"	40° 17' 24,485"
144314	117	Земли сельскохозяйственного назначения № 37	426897,95	2166060,86	50° 52' 57,237"	40° 17' 26,125"
144315	118	Земли сельскохозяйственного назначения № 37	426857,74	2166146,58	50° 52' 55,981"	40° 17' 30,542"
144316	119	Земли сельскохозяйственного назначения № 37	426713,80	2166296,87	50° 52' 51,403"	40° 17' 38,347"
144317		**Земли сельскохозяйственного назначения № 37 Количество**		119		119
144318	1	Земли сельскохозяйственного назначения № 38	414096,26	2177756,36	50° 46' 8,722"	40° 27' 33,366"
144319	2	Земли сельскохозяйственного назначения № 38	414069,96	2177736,44	50° 46' 7,862"	40° 27' 32,368"
144320	3	Земли сельскохозяйственного назначения № 38	414058,36	2177727,64	50° 46' 7,482"	40° 27' 31,928"
144321	4	Земли сельскохозяйственного назначения № 38	413967,08	2177672,08	50° 46' 4,504"	40° 27' 29,158"
144322	5	Земли сельскохозяйственного назначения № 38	413921,31	2177645,32	50° 46' 3,011"	40° 27' 27,825"
144323	6	Земли сельскохозяйственного назначения № 38	413920,22	2177644,69	50° 46' 2,976"	40° 27' 27,793"
144324	7	Земли сельскохозяйственного назначения № 38	413925,43	2177636,42	50° 46' 3,140"	40° 27' 27,368"
144325	8	Земли сельскохозяйственного назначения № 38	414101,82	2177747,54	50° 46' 8,897"	40° 27' 32,913"
144326	9	Земли сельскохозяйственного назначения № 38	414096,26	2177756,36	50° 46' 8,722"	40° 27' 33,366"
144327		**Земли сельскохозяйственного назначения № 38 Количество**		9		9
144328	1	Земли сельскохозяйственного назначения № 39	424138,01	2173688,76	50° 51' 31,746"	40° 23' 58,320"
144329	2	Земли сельскохозяйственного назначения № 39	424064,66	2173641,22	50° 51' 29,351"	40° 23' 55,945"
144330	3	Земли сельскохозяйственного назначения № 39	424153,44	2173512,59	50° 51' 32,162"	40° 23' 49,303"
144331	4	Земли сельскохозяйственного назначения № 39	424224,53	2173559,34	50° 51' 34,484"	40° 23' 51,640"
144332	5	Земли сельскохозяйственного назначения № 39	424138,01	2173688,76	50° 51' 31,746"	40° 23' 58,320"
144333		**Земли сельскохозяйственного назначения № 39 Количество**		5		5
144334	1	Земли сельскохозяйственного назначения № 40	425248,09	2187601,42	50° 52' 13,667"	40° 35' 48,872"
144335	2	Земли сельскохозяйственного назначения № 40	425029,68	2187396,00	50° 52' 6,521"	40° 35' 38,502"
144336	3	Земли сельскохозяйственного назначения № 40	425113,13	2187316,96	50° 52' 9,190"	40° 35' 34,409"
144337	4	Земли сельскохозяйственного назначения № 40	425145,55	2187343,61	50° 52' 10,250"	40° 35' 35,752"
144338	5	Земли сельскохозяйственного назначения № 40	425350,29	2187511,93	50° 52' 16,940"	40° 35' 44,233"
144339	6	Земли сельскохозяйственного назначения № 40	425248,09	2187601,42	50° 52' 13,667"	40° 35' 48,872"
144340	7	Земли сельскохозяйственного назначения № 40	437287,49	2180420,92	50° 58' 40,254"	40° 29' 33,445"
144341	8	Земли сельскохозяйственного назначения № 40	437262,15	2180280,56	50° 58' 39,374"	40° 29' 26,269"
144342	9	Земли сельскохозяйственного назначения № 40	437551,43	2180228,35	50° 58' 48,711"	40° 29' 23,393"
144343	10	Земли сельскохозяйственного назначения № 40	437576,77	2180368,71	50° 58' 49,591"	40° 29' 30,569"
144344	11	Земли сельскохозяйственного назначения № 40	437287,49	2180420,92	50° 58' 40,254"	40° 29' 33,445"
144345		**Земли сельскохозяйственного назначения № 40 Количество**		11		11
144346	1	Земли сельскохозяйственного назначения № 42	398673,57	2175988,41	50° 37' 48,907"	40° 26' 14,281"
144347	2	Земли сельскохозяйственного назначения № 42	398074,07	2175487,18	50° 37' 29,280"	40° 25' 49,216"
144348	3	Земли сельскохозяйственного назначения № 42	398588,32	2174908,17	50° 37' 45,652"	40° 25' 19,390"
144349	4	Земли сельскохозяйственного назначения № 42	399238,65	2175527,01	50° 38' 6,980"	40° 25' 50,401"
144350	5	Земли сельскохозяйственного назначения № 42	399455,48	2175726,29	50° 38' 14,087"	40° 26' 0,383"
144351	6	Земли сельскохозяйственного назначения № 42	399620,54	2175877,99	50° 38' 19,497"	40° 26' 7,983"

144352	7	Земли сельскохозяйственного назначения № 42	399540,17	2175994,89	50° 38' 16,950"	40° 26' 13,988"
144353	8	Земли сельскохозяйственного назначения № 42	399343,60	2176280,81	50° 38' 10,720"	40° 26' 28,676"
144354	9	Земли сельскохозяйственного назначения № 42	399341,71	2176280,17	50° 38' 10,658"	40° 26' 28,645"
144355	10	Земли сельскохозяйственного назначения № 42	399226,03	2176450,31	50° 38' 6,993"	40° 26' 37,384"
144356	11	Земли сельскохозяйственного назначения № 42	399025,86	2176282,95	50° 38' 0,440"	40° 26' 29,013"
144357	12	Земли сельскохозяйственного назначения № 42	399025,50	2176282,65	50° 38' 0,428"	40° 26' 28,998"
144358	13	Земли сельскохозяйственного назначения № 42	398805,91	2176099,06	50° 37' 53,240"	40° 26' 19,815"
144359	14	Земли сельскохозяйственного назначения № 42	398744,95	2176048,09	50° 37' 51,244"	40° 26' 17,266"
144360	15	Земли сельскохозяйственного назначения № 42	398676,03	2175990,47	50° 37' 48,988"	40° 26' 14,384"
144361	16	Земли сельскохозяйственного назначения № 42	398673,57	2175988,41	50° 37' 48,907"	40° 26' 14,281"
144362	17	Земли сельскохозяйственного назначения № 42	402873,03	2174742,59	50° 40' 4,210"	40° 25' 7,836"
144363	18	Земли сельскохозяйственного назначения № 42	403163,92	2174891,81	50° 40' 13,692"	40° 25' 15,220"
144364	19	Земли сельскохозяйственного назначения № 42	403090,35	2175012,74	50° 40' 11,367"	40° 25' 21,431"
144365	20	Земли сельскохозяйственного назначения № 42	403107,06	2175095,63	50° 40' 11,946"	40° 25' 25,639"
144366	21	Земли сельскохозяйственного назначения № 42	403160,95	2175131,17	50° 40' 13,707"	40° 25' 27,409"
144367	22	Земли сельскохозяйственного назначения № 42	403055,69	2175313,77	50° 40' 10,385"	40° 25' 36,783"
144368	23	Земли сельскохозяйственного назначения № 42	402945,68	2175259,21	50° 40' 6,801"	40° 25' 34,085"
144369	24	Земли сельскохозяйственного назначения № 42	402936,38	2175268,18	50° 40' 6,504"	40° 25' 34,548"
144370	25	Земли сельскохозяйственного назначения № 42	402777,18	2175163,11	50° 40' 1,304"	40° 25' 29,315"
144371	26	Земли сельскохозяйственного назначения № 42	402683,16	2175021,96	50° 39' 58,197"	40° 25' 22,197"
144372	27	Земли сельскохозяйственного назначения № 42	402873,03	2174742,59	50° 40' 4,210"	40° 25' 7,836"
144373	28	Земли сельскохозяйственного назначения № 42	405556,00	2171743,28	50° 41' 29,596"	40° 22' 33,095"
144374	29	Земли сельскохозяйственного назначения № 42	405571,24	2171759,30	50° 41' 30,097"	40° 22' 33,900"
144375	30	Земли сельскохозяйственного назначения № 42	405582,88	2171771,54	50° 41' 30,479"	40° 22' 34,515"
144376	31	Земли сельскохозяйственного назначения № 42	405603,61	2171793,34	50° 41' 31,161"	40° 22' 35,609"
144377	32	Земли сельскохозяйственного назначения № 42	405632,95	2171837,83	50° 41' 32,132"	40° 22' 37,853"
144378	33	Земли сельскохозяйственного назначения № 42	405640,03	2171848,57	50° 41' 32,366"	40° 22' 38,395"
144379	34	Земли сельскохозяйственного назначения № 42	405614,24	2171877,15	50° 41' 31,545"	40° 22' 39,870"
144380	35	Земли сельскохозяйственного назначения № 42	405607,27	2171884,53	50° 41' 31,323"	40° 22' 40,252"
144381	36	Земли сельскохозяйственного назначения № 42	405585,75	2171907,34	50° 41' 30,638"	40° 22' 41,430"
144382	37	Земли сельскохозяйственного назначения № 42	405564,86	2171926,92	50° 41' 29,972"	40° 22' 42,443"
144383	38	Земли сельскохозяйственного назначения № 42	405549,77	2171938,92	50° 41' 29,489"	40° 22' 43,065"
144384	39	Земли сельскохозяйственного назначения № 42	405536,86	2171946,21	50° 41' 29,075"	40° 22' 43,447"
144385	40	Земли сельскохозяйственного назначения № 42	405530,95	2171946,74	50° 41' 28,884"	40° 22' 43,478"
144386	41	Земли сельскохозяйственного назначения № 42	405525,81	2171943,47	50° 41' 28,716"	40° 22' 43,315"
144387	42	Земли сельскохозяйственного назначения № 42	405508,49	2171949,98	50° 41' 28,159"	40° 22' 43,660"
144388	43	Земли сельскохозяйственного назначения № 42	405509,07	2171954,58	50° 41' 28,180"	40° 22' 43,894"
144389	44	Земли сельскохозяйственного назначения № 42	405507,56	2171957,46	50° 41' 28,132"	40° 22' 44,042"
144390	45	Земли сельскохозяйственного назначения № 42	405484,17	2171963,76	50° 41' 27,379"	40° 22' 44,381"
144391	46	Земли сельскохозяйственного назначения № 42	405335,27	2171979,32	50° 41' 22,568"	40° 22' 45,286"
144392	47	Земли сельскохозяйственного назначения № 42	405302,99	2171977,32	50° 41' 21,523"	40° 22' 45,209"

144393	48	Земли сельскохозяйственного назначения № 42	405285,35	2171955,97	50° 41' 20,942"	40° 22' 44,135"
144394	49	Земли сельскохозяйственного назначения № 42	405282,78	2171952,85	50° 41' 20,857"	40° 22' 43,978"
144395	50	Земли сельскохозяйственного назначения № 42	405248,66	2171911,56	50° 41' 19,733"	40° 22' 41,901"
144396	51	Земли сельскохозяйственного назначения № 42	405483,58	2171782,22	50° 41' 27,272"	40° 22' 35,134"
144397	52	Земли сельскохозяйственного назначения № 42	405485,45	2171781,19	50° 41' 27,332"	40° 22' 35,080"
144398	53	Земли сельскохозяйственного назначения № 42	405555,25	2171742,77	50° 41' 29,571"	40° 22' 33,070"
144399	54	Земли сельскохозяйственного назначения № 42	405556,00	2171743,28	50° 41' 29,596"	40° 22' 33,095"
144400	55	Земли сельскохозяйственного назначения № 42	408581,94	2178916,88	50° 43' 10,817"	40° 28' 36,406"
144401	56	Земли сельскохозяйственного назначения № 42	408697,16	2178974,47	50° 43' 14,570"	40° 28' 39,262"
144402	57	Земли сельскохозяйственного назначения № 42	408668,41	2179040,68	50° 43' 13,669"	40° 28' 42,656"
144403	58	Земли сельскохозяйственного назначения № 42	408639,67	2179106,89	50° 43' 12,768"	40° 28' 46,051"
144404	59	Земли сельскохозяйственного назначения № 42	408617,53	2179169,99	50° 43' 12,079"	40° 28' 49,282"
144405	60	Земли сельскохозяйственного назначения № 42	408614,45	2179176,18	50° 43' 11,982"	40° 28' 49,600"
144406	61	Земли сельскохозяйственного назначения № 42	408614,43	2179177,44	50° 43' 11,982"	40° 28' 49,664"
144407	62	Земли сельскохозяйственного назначения № 42	408616,03	2179180,27	50° 43' 12,035"	40° 28' 49,807"
144408	63	Земли сельскохозяйственного назначения № 42	408595,33	2179207,87	50° 43' 11,378"	40° 28' 51,228"
144409	64	Земли сельскохозяйственного назначения № 42	408615,39	2179221,96	50° 43' 12,033"	40° 28' 51,933"
144410	65	Земли сельскохозяйственного назначения № 42	408625,22	2179228,86	50° 43' 12,354"	40° 28' 52,278"
144411	66	Земли сельскохозяйственного назначения № 42	408637,28	2179215,57	50° 43' 12,738"	40° 28' 51,592"
144412	67	Земли сельскохозяйственного назначения № 42	409009,57	2179521,52	50° 43' 24,918"	40° 29' 6,930"
144413	68	Земли сельскохозяйственного назначения № 42	408810,42	2179796,61	50° 43' 18,594"	40° 29' 21,089"
144414	69	Земли сельскохозяйственного назначения № 42	408676,18	2179982,05	50° 43' 14,331"	40° 29' 30,632"
144415	70	Земли сельскохозяйственного назначения № 42	408545,63	2179896,09	50° 43' 10,070"	40° 29' 26,340"
144416	71	Земли сельскохозяйственного назначения № 42	408531,66	2179916,26	50° 43' 9,626"	40° 29' 27,378"
144417	72	Земли сельскохозяйственного назначения № 42	408487,84	2179924,62	50° 43' 8,212"	40° 29' 27,834"
144418	73	Земли сельскохозяйственного назначения № 42	408464,72	2179959,82	50° 43' 7,479"	40° 29' 29,644"
144419	74	Земли сельскохозяйственного назначения № 42	408383,46	2179898,73	50° 43' 4,824"	40° 29' 26,585"
144420	75	Земли сельскохозяйственного назначения № 42	408365,88	2179921,24	50° 43' 4,264"	40° 29' 27,745"
144421	76	Земли сельскохозяйственного назначения № 42	408329,25	2179970,09	50° 43' 3,100"	40° 29' 30,259"
144422	77	Земли сельскохозяйственного назначения № 42	408285,97	2180002,57	50° 43' 1,714"	40° 29' 31,944"
144423	78	Земли сельскохозяйственного назначения № 42	408207,25	2180061,67	50° 42' 59,193"	40° 29' 35,010"
144424	79	Земли сельскохозяйственного назначения № 42	408203,11	2180066,47	50° 42' 59,061"	40° 29' 35,258"
144425	80	Земли сельскохозяйственного назначения № 42	408104,95	2180137,89	50° 42' 55,916"	40° 29' 38,964"
144426	81	Земли сельскохозяйственного назначения № 42	407852,67	2179947,01	50° 42' 47,670"	40° 29' 29,409"
144427	82	Земли сельскохозяйственного назначения № 42	407889,19	2179894,92	50° 42' 48,829"	40° 29' 26,729"
144428	83	Земли сельскохозяйственного назначения № 42	407896,35	2179884,71	50° 42' 49,056"	40° 29' 26,204"
144429	84	Земли сельскохозяйственного назначения № 42	407910,97	2179855,51	50° 42' 49,517"	40° 29' 24,706"
144430	85	Земли сельскохозяйственного назначения № 42	407918,17	2179841,16	50° 42' 49,743"	40° 29' 23,970"
144431	86	Земли сельскохозяйственного назначения № 42	407939,53	2179790,84	50° 42' 50,413"	40° 29' 21,391"
144432	87	Земли сельскохозяйственного назначения № 42	408038,12	2179558,53	50° 42' 53,502"	40° 29' 9,484"
144433	88	Земли сельскохозяйственного назначения № 42	408313,08	2179231,43	50° 43' 2,255"	40° 28' 52,624"

144434	89	Земли сельскохозяйственного назначения № 42	408366,37	2179230,69	50° 43' 3,979"	40° 28' 52,549"
144435	90	Земли сельскохозяйственного назначения № 42	408433,34	2179119,20	50° 43' 6,097"	40° 28' 46,821"
144436	91	Земли сельскохозяйственного назначения № 42	408519,88	2178981,34	50° 43' 8,837"	40° 28' 39,735"
144437	92	Земли сельскохозяйственного назначения № 42	408581,94	2178916,88	50° 43' 10,817"	40° 28' 36,406"
144438	93	Земли сельскохозяйственного назначения № 42	409276,72	2179731,03	50° 43' 33,653"	40° 29' 17,426"
144439	94	Земли сельскохозяйственного назначения № 42	409291,76	2179742,65	50° 43' 34,145"	40° 29' 18,008"
144440	95	Земли сельскохозяйственного назначения № 42	409437,10	2179842,86	50° 43' 38,891"	40° 29' 23,017"
144441	96	Земли сельскохозяйственного назначения № 42	409577,42	2179939,60	50° 43' 43,473"	40° 29' 27,853"
144442	97	Земли сельскохозяйственного назначения № 42	409756,63	2180062,42	50° 43' 49,325"	40° 29' 33,992"
144443	98	Земли сельскохозяйственного назначения № 42	409581,61	2180363,14	50° 43' 43,792"	40° 29' 49,441"
144444	99	Земли сельскохозяйственного назначения № 42	409439,63	2180238,61	50° 43' 39,144"	40° 29' 43,189"
144445	100	Земли сельскохозяйственного назначения № 42	409377,53	2180130,28	50° 43' 37,088"	40° 29' 37,709"
144446	101	Земли сельскохозяйственного назначения № 42	409077,51	2179930,01	50° 43' 27,294"	40° 29' 27,705"
144447	102	Земли сельскохозяйственного назначения № 42	409264,91	2179721,91	50° 43' 33,267"	40° 29' 16,969"
144448	103	Земли сельскохозяйственного назначения № 42	409276,72	2179731,03	50° 43' 33,653"	40° 29' 17,426"
144449	104	Земли сельскохозяйственного назначения № 42	410419,38	2181026,59	50° 44' 11,184"	40° 30' 22,699"
144450	105	Земли сельскохозяйственного назначения № 42	410412,27	2181021,98	50° 44' 10,952"	40° 30' 22,469"
144451	106	Земли сельскохозяйственного назначения № 42	410407,34	2181018,48	50° 44' 10,791"	40° 30' 22,294"
144452	107	Земли сельскохозяйственного назначения № 42	410360,85	2180983,39	50° 44' 9,272"	40° 30' 20,536"
144453	108	Земли сельскохозяйственного назначения № 42	410318,24	2180956,24	50° 44' 7,881"	40° 30' 19,180"
144454	109	Земли сельскохозяйственного назначения № 42	410295,25	2180962,03	50° 44' 7,140"	40° 30' 19,491"
144455	110	Земли сельскохозяйственного назначения № 42	410280,97	2180956,90	50° 44' 6,676"	40° 30' 19,239"
144456	111	Земли сельскохозяйственного назначения № 42	410234,66	2180911,81	50° 44' 5,158"	40° 30' 16,972"
144457	112	Земли сельскохозяйственного назначения № 42	410231,61	2180908,88	50° 44' 5,058"	40° 30' 16,824"
144458	113	Земли сельскохозяйственного назначения № 42	410221,02	2180898,56	50° 44' 4,711"	40° 30' 16,305"
144459	114	Земли сельскохозяйственного назначения № 42	410219,69	2180886,72	50° 44' 4,663"	40° 30' 15,702"
144460	115	Земли сельскохозяйственного назначения № 42	410233,23	2180842,98	50° 44' 5,082"	40° 30' 13,463"
144461	116	Земли сельскохозяйственного назначения № 42	410252,97	2180779,28	50° 44' 5,694"	40° 30' 10,202"
144462	117	Земли сельскохозяйственного назначения № 42	410258,59	2180761,19	50° 44' 5,868"	40° 30' 9,276"
144463	118	Земли сельскохозяйственного назначения № 42	410156,94	2180725,01	50° 44' 2,563"	40° 30' 7,500"
144464	119	Земли сельскохозяйственного назначения № 42	410162,83	2180714,95	50° 44' 2,749"	40° 30' 6,983"
144465	120	Земли сельскохозяйственного назначения № 42	410240,35	2180572,13	50° 44' 5,196"	40° 29' 59,649"
144466	121	Земли сельскохозяйственного назначения № 42	410270,22	2180578,90	50° 44' 6,166"	40° 29' 59,974"
144467	122	Земли сельскохозяйственного назначения № 42	410306,66	2180524,85	50° 44' 7,322"	40° 29' 57,193"
144468	123	Земли сельскохозяйственного назначения № 42	410325,79	2180500,74	50° 44' 7,930"	40° 29' 55,951"
144469	124	Земли сельскохозяйственного назначения № 42	410350,05	2180475,44	50° 44' 8,704"	40° 29' 54,645"
144470	125	Земли сельскохозяйственного назначения № 42	410388,82	2180501,58	50° 44' 9,970"	40° 29' 55,951"
144471	126	Земли сельскохозяйственного назначения № 42	410403,92	2180511,78	50° 44' 10,463"	40° 29' 56,461"
144472	127	Земли сельскохозяйственного назначения № 42	410407,20	2180529,83	50° 44' 10,577"	40° 29' 57,379"
144473	128	Земли сельскохозяйственного назначения № 42	410415,56	2180583,35	50° 44' 10,870"	40° 30' 0,102"
144474	129	Земли сельскохозяйственного назначения № 42	410418,22	2180599,29	50° 44' 10,963"	40° 30' 0,913"

144475	130	Земли сельскохозяйственного назначения № 42	410418,93	2180607,31	50° 44' 10,990"	40° 30' 1,322"
144476	131	Земли сельскохозяйственного назначения № 42	410420,09	2180645,17	50° 44' 11,043"	40° 30' 3,251"
144477	132	Земли сельскохозяйственного назначения № 42	410415,55	2180666,56	50° 44' 10,906"	40° 30' 4,345"
144478	133	Земли сельскохозяйственного назначения № 42	410425,27	2180707,55	50° 44' 11,238"	40° 30' 6,428"
144479	134	Земли сельскохозяйственного назначения № 42	410444,44	2180724,65	50° 44' 11,865"	40° 30' 7,287"
144480	135	Земли сельскохозяйственного назначения № 42	410490,49	2180765,71	50° 44' 13,373"	40° 30' 9,350"
144481	136	Земли сельскохозяйственного назначения № 42	410533,80	2180804,29	50° 44' 14,791"	40° 30' 11,288"
144482	137	Земли сельскохозяйственного назначения № 42	410575,29	2180841,31	50° 44' 16,149"	40° 30' 13,147"
144483	138	Земли сельскохозяйственного назначения № 42	410575,07	2180841,76	50° 44' 16,142"	40° 30' 13,170"
144484	139	Земли сельскохозяйственного назначения № 42	410516,05	2180909,00	50° 44' 14,261"	40° 30' 16,638"
144485	140	Земли сельскохозяйственного назначения № 42	410462,28	2180970,21	50° 44' 12,548"	40° 30' 19,796"
144486	141	Земли сельскохозяйственного назначения № 42	410419,38	2181026,59	50° 44' 11,184"	40° 30' 22,699"
144487		**Земли сельскохозяйственного назначения № 42 Количество**		141		141
144488	1	Земли сельскохозяйственного назначения № 43	413920,22	2177644,69	50° 46' 2,976"	40° 27' 27,793"
144489	2	Земли сельскохозяйственного назначения № 43	413921,31	2177645,32	50° 46' 3,011"	40° 27' 27,825"
144490	3	Земли сельскохозяйственного назначения № 43	413967,08	2177672,08	50° 46' 4,504"	40° 27' 29,158"
144491	4	Земли сельскохозяйственного назначения № 43	414058,36	2177727,64	50° 46' 7,482"	40° 27' 31,928"
144492	5	Земли сельскохозяйственного назначения № 43	414069,96	2177736,44	50° 46' 7,862"	40° 27' 32,368"
144493	6	Земли сельскохозяйственного назначения № 43	414096,26	2177756,36	50° 46' 8,722"	40° 27' 33,366"
144494	7	Земли сельскохозяйственного назначения № 43	413975,13	2177948,63	50° 46' 4,888"	40° 27' 43,262"
144495	8	Земли сельскохозяйственного назначения № 43	413798,74	2177837,50	50° 45' 59,132"	40° 27' 37,716"
144496	9	Земли сельскохозяйственного назначения № 43	413920,22	2177644,69	50° 46' 2,976"	40° 27' 27,793"
144497	10	Земли сельскохозяйственного назначения № 43	413477,98	2181505,66	50° 45' 50,353"	40° 30' 45,079"
144498	11	Земли сельскохозяйственного назначения № 43	413446,16	2181487,95	50° 45' 49,316"	40° 30' 44,197"
144499	12	Земли сельскохозяйственного назначения № 43	413467,06	2181455,29	50° 45' 49,978"	40° 30' 42,517"
144500	13	Земли сельскохозяйственного назначения № 43	413520,62	2181373,11	50° 45' 51,676"	40° 30' 38,288"
144501	14	Земли сельскохозяйственного назначения № 43	413674,91	2181136,76	50° 45' 56,567"	40° 30' 26,126"
144502	15	Земли сельскохозяйственного назначения № 43	413682,60	2181142,20	50° 45' 56,819"	40° 30' 26,399"
144503	16	Земли сельскохозяйственного назначения № 43	413778,83	2181083,86	50° 45' 59,907"	40° 30' 23,358"
144504	17	Земли сельскохозяйственного назначения № 43	413866,21	2181147,49	50° 46' 2,762"	40° 30' 26,545"
144505	18	Земли сельскохозяйственного назначения № 43	414152,44	2181355,93	50° 46' 12,112"	40° 30' 36,988"
144506	19	Земли сельскохозяйственного назначения № 43	413833,35	2181804,36	50° 46' 1,978"	40° 31' 0,081"
144507	20	Земли сельскохозяйственного назначения № 43	413794,68	2181774,79	50° 46' 0,714"	40° 30' 58,598"
144508	21	Земли сельскохозяйственного назначения № 43	413767,96	2181688,94	50° 45' 59,813"	40° 30' 54,236"
144509	22	Земли сельскохозяйственного назначения № 43	413767,60	2181666,87	50° 45' 59,792"	40° 30' 53,110"
144510	23	Земли сельскохозяйственного назначения № 43	413477,98	2181505,66	50° 45' 50,353"	40° 30' 45,079"
144511		**Земли сельскохозяйственного назначения № 43 Количество**		23		23
144512	1	Земли сельскохозяйственного назначения № 44	420445,59	2157564,39	50° 49' 23,827"	40° 10' 17,467"
144513	2	Земли сельскохозяйственного назначения № 44	420394,15	2157348,74	50° 49' 22,038"	40° 10' 6,500"
144514	3	Земли сельскохозяйственного назначения № 44	420478,56	2157296,76	50° 49' 24,739"	40° 10' 3,768"
144515	4	Земли сельскохозяйственного назначения № 44	420614,24	2157309,16	50° 49' 29,136"	40° 10' 4,278"

144516	5	Земли сельскохозяйственного назначения № 44	420863,26	2157602,21	50° 49' 37,361"	40° 10' 19,021"
144517	6	Земли сельскохозяйственного назначения № 44	420872,06	2157632,31	50° 49' 37,663"	40° 10' 20,550"
144518	7	Земли сельскохозяйственного назначения № 44	420874,97	2157642,26	50° 49' 37,763"	40° 10' 21,056"
144519	8	Земли сельскохозяйственного назначения № 44	420894,05	2157707,53	50° 49' 38,417"	40° 10' 24,372"
144520	9	Земли сельскохозяйственного назначения № 44	420671,58	2157765,00	50° 49' 31,253"	40° 10' 27,509"
144521	10	Земли сельскохозяйственного назначения № 44	420577,53	2157782,31	50° 49' 28,220"	40° 10' 28,479"
144522	11	Земли сельскохозяйственного назначения № 44	420537,00	2157719,84	50° 49' 26,873"	40° 10' 25,325"
144523	12	Земли сельскохозяйственного назначения № 44	420491,56	2157649,81	50° 49' 25,363"	40° 10' 21,789"
144524	13	Земли сельскохозяйственного назначения № 44	420449,97	2157582,75	50° 49' 23,979"	40° 10' 18,401"
144525	14	Земли сельскохозяйственного назначения № 44	420445,59	2157564,39	50° 49' 23,827"	40° 10' 17,467"
144526	15	Земли сельскохозяйственного назначения № 44	423978,93	2159188,82	50° 51' 19,063"	40° 11' 37,287"
144527	16	Земли сельскохозяйственного назначения № 44	423954,95	2159372,34	50° 51' 18,390"	40° 11' 46,688"
144528	17	Земли сельскохозяйственного назначения № 44	423942,38	2159414,15	50° 51' 18,007"	40° 11' 48,836"
144529	18	Земли сельскохозяйственного назначения № 44	423806,06	2159399,91	50° 51' 13,589"	40° 11' 48,230"
144530	19	Земли сельскохозяйственного назначения № 44	423833,41	2159131,95	50° 51' 14,323"	40° 11' 34,510"
144531	20	Земли сельскохозяйственного назначения № 44	423981,32	2159146,50	50° 51' 19,116"	40° 11' 35,122"
144532	21	Земли сельскохозяйственного назначения № 44	423978,93	2159188,82	50° 51' 19,063"	40° 11' 37,287"
144533	22	Земли сельскохозяйственного назначения № 44	424143,72	2167246,42	50° 51' 28,744"	40° 18' 29,000"
144534	23	Земли сельскохозяйственного назначения № 44	424150,30	2167260,98	50° 51' 28,964"	40° 18' 29,739"
144535	24	Земли сельскохозяйственного назначения № 44	424158,66	2167282,11	50° 51' 29,246"	40° 18' 30,812"
144536	25	Земли сельскохозяйственного назначения № 44	424187,70	2167269,64	50° 51' 30,179"	40° 18' 30,151"
144537	26	Земли сельскохозяйственного назначения № 44	424275,69	2167228,11	50° 51' 33,004"	40° 18' 27,956"
144538	27	Земли сельскохозяйственного назначения № 44	424331,81	2167341,23	50° 51' 34,878"	40° 18' 33,693"
144539	28	Земли сельскохозяйственного назначения № 44	424018,03	2167483,26	50° 51' 24,799"	40° 18' 41,208"
144540	29	Земли сельскохозяйственного назначения № 44	423960,17	2167356,26	50° 51' 22,862"	40° 18' 34,763"
144541	30	Земли сельскохозяйственного назначения № 44	424143,72	2167246,42	50° 51' 28,744"	40° 18' 29,000"
144542	31	Земли сельскохозяйственного назначения № 44	424364,59	2156638,87	50° 51' 30,079"	40° 9' 26,604"
144543	32	Земли сельскохозяйственного назначения № 44	424368,38	2156619,04	50° 51' 30,190"	40° 9' 25,587"
144544	33	Земли сельскохозяйственного назначения № 44	424368,93	2156616,15	50° 51' 30,206"	40° 9' 25,438"
144545	34	Земли сельскохозяйственного назначения № 44	424362,45	2156613,06	50° 51' 29,995"	40° 9' 25,286"
144546	35	Земли сельскохозяйственного назначения № 44	424287,93	2156577,41	50° 51' 27,563"	40° 9' 23,533"
144547	36	Земли сельскохозяйственного назначения № 44	423840,58	2156363,39	50° 51' 12,966"	40° 9' 13,005"
144548	37	Земли сельскохозяйственного назначения № 44	423885,98	2156239,01	50° 51' 14,362"	40° 9' 6,606"
144549	38	Земли сельскохозяйственного назначения № 44	423886,12	2156239,03	50° 51' 14,367"	40° 9' 6,607"
144550	39	Земли сельскохозяйственного назначения № 44	424020,86	2155871,02	50° 51' 18,511"	40° 8' 47,674"
144551	40	Земли сельскохозяйственного назначения № 44	424117,99	2155571,27	50° 51' 21,477"	40° 8' 32,264"
144552	41	Земли сельскохозяйственного назначения № 44	424380,92	2155539,85	50° 51' 29,965"	40° 8' 30,414"
144553	42	Земли сельскохозяйственного назначения № 44	424534,53	2155579,66	50° 51' 34,958"	40° 8' 32,306"
144554	43	Земли сельскохозяйственного назначения № 44	424653,85	2155610,51	50° 51' 38,836"	40° 8' 33,772"
144555	44	Земли сельскохозяйственного назначения № 44	424502,51	2156145,71	50° 51' 34,254"	40° 9' 1,269"
144556	45	Земли сельскохозяйственного назначения № 44	424604,82	2156281,73	50° 51' 37,643"	40° 9' 8,128"

144557	46	Земли сельскохозяйственного назначения № 44	424620,81	2156309,00	50° 51' 38,176"	40° 9' 9,507"
144558	47	Земли сельскохозяйственного назначения № 44	424566,40	2156478,73	50° 51' 36,515"	40° 9' 18,233"
144559	48	Земли сельскохозяйственного назначения № 44	424536,98	2156570,52	50° 51' 35,616"	40° 9' 22,952"
144560	49	Земли сельскохозяйственного назначения № 44	424531,96	2156586,17	50° 51' 35,463"	40° 9' 23,756"
144561	50	Земли сельскохозяйственного назначения № 44	424519,28	2156625,74	50° 51' 35,076"	40° 9' 25,791"
144562	51	Земли сельскохозяйственного назначения № 44	424459,43	2156662,66	50° 51' 33,161"	40° 9' 27,733"
144563	52	Земли сельскохозяйственного назначения № 44	424446,28	2156662,66	50° 51' 32,735"	40° 9' 27,745"
144564	53	Земли сельскохозяйственного назначения № 44	424412,87	2156646,48	50° 51' 31,645"	40° 9' 26,948"
144565	54	Земли сельскохозяйственного назначения № 44	424364,59	2156638,87	50° 51' 30,079"	40° 9' 26,604"
144566	55	Земли сельскохозяйственного назначения № 44	424907,85	2159311,55	50° 51' 49,184"	40° 11' 42,732"
144567	56	Земли сельскохозяйственного назначения № 44	424862,24	2159566,69	50° 51' 47,853"	40° 11' 55,815"
144568	57	Земли сельскохозяйственного назначения № 44	425057,36	2159584,10	50° 51' 54,175"	40° 11' 56,532"
144569	58	Земли сельскохозяйственного назначения № 44	425048,15	2159782,65	50° 51' 53,989"	40° 12' 6,690"
144570	59	Земли сельскохозяйственного назначения № 44	424651,10	2159659,64	50° 51' 41,074"	40° 12' 0,754"
144571	60	Земли сельскохозяйственного назначения № 44	424734,38	2159529,52	50° 51' 43,695"	40° 11' 54,029"
144572	61	Земли сельскохозяйственного назначения № 44	424828,49	2159210,71	50° 51' 46,560"	40° 11' 37,647"
144573	62	Земли сельскохозяйственного назначения № 44	424836,08	2159209,31	50° 51' 46,805"	40° 11' 37,569"
144574	63	Земли сельскохозяйственного назначения № 44	424907,85	2159311,55	50° 51' 49,184"	40° 11' 42,732"
144575		**Земли сельскохозяйственного назначения № 44 Количество**		63		63
144576	1	Земли сельскохозяйственного назначения № 45	341607,43	2160508,65	50° 6' 54,712"	40° 13' 55,684"
144577	2	Земли сельскохозяйственного назначения № 45	341567,57	2160297,81	50° 6' 53,308"	40° 13' 45,108"
144578	3	Земли сельскохозяйственного назначения № 45	341614,58	2160282,56	50° 6' 54,820"	40° 13' 44,301"
144579	4	Земли сельскохозяйственного назначения № 45	341721,79	2160262,82	50° 6' 58,279"	40° 13' 43,217"
144580	5	Земли сельскохозяйственного назначения № 45	341815,71	2160260,92	50° 7' 1,317"	40° 13' 43,042"
144581	6	Земли сельскохозяйственного назначения № 45	341823,85	2160499,54	50° 7' 1,710"	40° 13' 55,043"
144582	7	Земли сельскохозяйственного назначения № 45	341827,99	2160742,13	50° 7' 1,975"	40° 14' 7,247"
144583	8	Земли сельскохозяйственного назначения № 45	341827,91	2160784,17	50° 7' 1,995"	40° 14' 9,363"
144584	9	Земли сельскохозяйственного назначения № 45	341684,45	2160785,66	50° 6' 57,354"	40° 14' 9,558"
144585	10	Земли сельскохозяйственного назначения № 45	341617,96	2160788,13	50° 6' 55,204"	40° 14' 9,739"
144586	11	Земли сельскохозяйственного назначения № 45	341613,89	2160699,03	50° 6' 55,024"	40° 14' 5,258"
144587	12	Земли сельскохозяйственного назначения № 45	341607,43	2160508,65	50° 6' 54,712"	40° 13' 55,684"
144588	13	Земли сельскохозяйственного назначения № 45	353330,96	2163713,09	50° 13' 15,756"	40° 16' 27,371"
144589	14	Земли сельскохозяйственного назначения № 45	353213,41	2163645,58	50° 13' 11,917"	40° 16' 24,063"
144590	15	Земли сельскохозяйственного назначения № 45	353221,16	2163633,92	50° 13' 12,162"	40° 16' 23,468"
144591	16	Земли сельскохозяйственного назначения № 45	353062,12	2163528,35	50° 13' 6,960"	40° 16' 18,275"
144592	17	Земли сельскохозяйственного назначения № 45	353020,47	2163526,73	50° 13' 5,612"	40° 16' 18,227"
144593	18	Земли сельскохозяйственного назначения № 45	352758,44	2163552,74	50° 12' 57,147"	40° 16' 19,754"
144594	19	Земли сельскохозяйственного назначения № 45	352469,87	2163578,37	50° 12' 47,823"	40° 16' 21,282"
144595	20	Земли сельскохозяйственного назначения № 45	352203,25	2163599,67	50° 12' 39,208"	40° 16' 22,575"
144596	21	Земли сельскохозяйственного назначения № 45	351971,31	2163614,60	50° 12' 31,711"	40° 16' 23,517"
144597	22	Земли сельскохозяйственного назначения № 45	351949,80	2163615,98	50° 12' 31,015"	40° 16' 23,604"

144598	23	Земли сельскохозяйственного назначения № 45	351897,35	2163616,82	50° 12' 29,319"	40° 16' 23,690"
144599	24	Земли сельскохозяйственного назначения № 45	351971,31	2162927,97	50° 12' 31,349"	40° 15' 48,898"
144600	25	Земли сельскохозяйственного назначения № 45	351972,85	2162913,62	50° 12' 31,391"	40° 15' 48,174"
144601	26	Земли сельскохозяйственного назначения № 45	351984,61	2162773,44	50° 12' 31,697"	40° 15' 41,096"
144602	27	Земли сельскохозяйственного назначения № 45	351997,78	2162657,86	50° 12' 32,062"	40° 15' 35,258"
144603	28	Земли сельскохозяйственного назначения № 45	352001,23	2162633,79	50° 12' 32,161"	40° 15' 34,041"
144604	29	Земли сельскохозяйственного назначения № 45	352036,29	2162389,18	50° 12' 33,165"	40° 15' 21,679"
144605	30	Земли сельскохозяйственного назначения № 45	352061,72	2162211,77	50° 12' 33,893"	40° 15' 12,713"
144606	31	Земли сельскохозяйственного назначения № 45	352072,17	2162219,20	50° 12' 34,235"	40° 15' 13,079"
144607	32	Земли сельскохозяйственного назначения № 45	352189,80	2162302,82	50° 12' 38,086"	40° 15' 17,198"
144608	33	Земли сельскохозяйственного назначения № 45	352475,32	2162501,94	50° 12' 47,431"	40° 15' 27,001"
144609	34	Земли сельскохозяйственного назначения № 45	352681,37	2162645,43	50° 12' 54,174"	40° 15' 34,065"
144610	35	Земли сельскохозяйственного назначения № 45	352895,35	2162800,14	50° 13' 1,180"	40° 15' 41,690"
144611	36	Земли сельскохозяйственного назначения № 45	352978,30	2162859,54	50° 13' 3,895"	40° 15' 44,617"
144612	37	Земли сельскохозяйственного назначения № 45	353035,44	2162900,47	50° 13' 5,766"	40° 15' 46,633"
144613	38	Земли сельскохозяйственного назначения № 45	353177,30	2163002,06	50° 13' 10,410"	40° 15' 51,640"
144614	39	Земли сельскохозяйственного назначения № 45	353330,96	2163713,09	50° 13' 15,756"	40° 16' 27,371"
144615	40	Земли сельскохозяйственного назначения № 45	341362,97	2157397,00	50° 6' 45,085"	40° 11' 19,322"
144616	41	Земли сельскохозяйственного назначения № 45	341359,71	2157306,86	50° 6' 44,929"	40° 11' 14,790"
144617	42	Земли сельскохозяйственного назначения № 45	341422,48	2157295,56	50° 6' 46,954"	40° 11' 14,166"
144618	43	Земли сельскохозяйственного назначения № 45	341496,24	2157286,93	50° 6' 49,336"	40° 11' 13,667"
144619	44	Земли сельскохозяйственного назначения № 45	341510,66	2157443,04	50° 6' 49,890"	40° 11' 21,510"
144620	45	Земли сельскохозяйственного назначения № 45	341531,88	2157684,20	50° 6' 50,712"	40° 11' 33,626"
144621	46	Земли сельскохозяйственного назначения № 45	341541,93	2157802,79	50° 6' 51,103"	40° 11' 39,584"
144622	47	Земли сельскохозяйственного назначения № 45	341476,36	2157813,97	50° 6' 48,988"	40° 11' 40,204"
144623	48	Земли сельскохозяйственного назначения № 45	341398,91	2157825,97	50° 6' 46,488"	40° 11' 40,875"
144624	49	Земли сельскохозяйственного назначения № 45	341389,70	2157716,90	50° 6' 46,129"	40° 11' 35,395"
144625	50	Земли сельскохозяйственного назначения № 45	341389,20	2157711,01	50° 6' 46,110"	40° 11' 35,099"
144626	51	Земли сельскохозяйственного назначения № 45	341376,83	2157574,66	50° 6' 45,633"	40° 11' 28,249"
144627	52	Земли сельскохозяйственного назначения № 45	341362,97	2157397,00	50° 6' 45,085"	40° 11' 19,322"
144628		**Земли сельскохозяйственного назначения № 45 Количество**		52		52
144629	1	Земли сельскохозяйственного назначения № 46	336445,37	2165400,58	50° 4' 10,260"	40° 18' 5,960"
144630	2	Земли сельскохозяйственного назначения № 46	336315,61	2165260,13	50° 4' 5,989"	40° 17' 59,002"
144631	3	Земли сельскохозяйственного назначения № 46	336325,20	2165231,73	50° 4' 6,285"	40° 17' 57,567"
144632	4	Земли сельскохозяйственного назначения № 46	336366,67	2165064,50	50° 4' 7,541"	40° 17' 49,127"
144633	5	Земли сельскохозяйственного назначения № 46	336406,30	2165061,91	50° 4' 8,822"	40° 17' 48,965"
144634	6	Земли сельскохозяйственного назначения № 46	336530,79	2165089,14	50° 4' 12,864"	40° 17' 50,234"
144635	7	Земли сельскохозяйственного назначения № 46	336550,34	2165118,39	50° 4' 13,512"	40° 17' 51,689"
144636	8	Земли сельскохозяйственного назначения № 46	336482,86	2165350,02	50° 4' 11,447"	40° 18' 3,388"
144637	9	Земли сельскохозяйственного назначения № 46	336463,95	2165375,96	50° 4' 10,849"	40° 18' 4,707"
144638	10	Земли сельскохозяйственного назначения № 46	336445,37	2165400,58	50° 4' 10,260"	40° 18' 5,960"

144639	11	Земли сельскохозяйственного назначения № 46	344261,50	2177366,40	50° 8' 28,877"	40° 28' 2,200"
144640	12	Земли сельскохозяйственного назначения № 46	344280,00	2177332,66	50° 8' 29,460"	40° 28' 0,488"
144641	13	Земли сельскохозяйственного назначения № 46	344280,10	2177332,49	50° 8' 29,463"	40° 28' 0,479"
144642	14	Земли сельскохозяйственного назначения № 46	344282,02	2177328,98	50° 8' 29,524"	40° 28' 0,301"
144643	15	Земли сельскохозяйственного назначения № 46	344343,40	2177276,07	50° 8' 31,487"	40° 27' 57,595"
144644	16	Земли сельскохозяйственного назначения № 46	344396,03	2177225,85	50° 8' 33,168"	40° 27' 55,030"
144645	17	Земли сельскохозяйственного назначения № 46	344322,89	2177133,57	50° 8' 30,760"	40° 27' 50,434"
144646	18	Земли сельскохозяйственного назначения № 46	344476,89	2177028,82	50° 8' 35,697"	40° 27' 45,054"
144647	19	Земли сельскохозяйственного назначения № 46	344547,78	2177122,25	50° 8' 38,033"	40° 27' 49,709"
144648	20	Земли сельскохозяйственного назначения № 46	344549,35	2177124,62	50° 8' 38,085"	40° 27' 49,828"
144649	21	Земли сельскохозяйственного назначения № 46	344522,67	2177139,46	50° 8' 37,228"	40° 27' 50,593"
144650	22	Земли сельскохозяйственного назначения № 46	344472,09	2177178,39	50° 8' 35,608"	40° 27' 52,588"
144651	23	Земли сельскохозяйственного назначения № 46	344451,04	2177222,90	50° 8' 34,947"	40° 27' 54,844"
144652	24	Земли сельскохозяйственного назначения № 46	344432,65	2177310,66	50° 8' 34,390"	40° 27' 59,276"
144653	25	Земли сельскохозяйственного назначения № 46	344426,79	2177348,66	50° 8' 34,217"	40° 28' 1,193"
144654	26	Земли сельскохозяйственного назначения № 46	344426,01	2177353,74	50° 8' 34,194"	40° 28' 1,449"
144655	27	Земли сельскохозяйственного назначения № 46	344418,60	2177360,43	50° 8' 33,958"	40° 28' 1,791"
144656	28	Земли сельскохозяйственного назначения № 46	344392,54	2177367,76	50° 8' 33,117"	40° 28' 2,178"
144657	29	Земли сельскохозяйственного назначения № 46	344327,19	2177386,13	50° 8' 31,011"	40° 28' 3,148"
144658	30	Земли сельскохозяйственного назначения № 46	344261,50	2177366,40	50° 8' 28,877"	40° 28' 2,200"
144659	31	Земли сельскохозяйственного назначения № 46	344622,13	2177084,14	50° 8' 40,422"	40° 27' 47,739"
144660	32	Земли сельскохозяйственного назначения № 46	344617,80	2177079,85	50° 8' 40,280"	40° 27' 47,526"
144661	33	Земли сельскохозяйственного назначения № 46	344604,00	2177066,19	50° 8' 39,827"	40° 27' 46,848"
144662	34	Земли сельскохозяйственного назначения № 46	344555,58	2177001,90	50° 8' 38,232"	40° 27' 43,644"
144663	35	Земли сельскохозяйственного назначения № 46	344627,28	2176895,20	50° 8' 40,505"	40° 27' 38,222"
144664	36	Земли сельскохозяйственного назначения № 46	344780,19	2176856,67	50° 8' 45,436"	40° 27' 36,176"
144665	37	Земли сельскохозяйственного назначения № 46	344803,33	2176891,28	50° 8' 46,200"	40° 27' 37,903"
144666	38	Земли сельскохозяйственного назначения № 46	344812,68	2176905,55	50° 8' 46,509"	40° 27' 38,615"
144667	39	Земли сельскохозяйственного назначения № 46	344818,97	2176914,79	50° 8' 46,716"	40° 27' 39,076"
144668	40	Земли сельскохозяйственного назначения № 46	344761,30	2176963,29	50° 8' 44,872"	40° 27' 41,558"
144669	41	Земли сельскохозяйственного назначения № 46	344669,76	2177048,06	50° 8' 41,947"	40° 27' 45,890"
144670	42	Земли сельскохозяйственного назначения № 46	344659,26	2177056,96	50° 8' 41,611"	40° 27' 46,345"
144671	43	Земли сельскохозяйственного назначения № 46	344636,28	2177076,27	50° 8' 40,876"	40° 27' 47,333"
144672	44	Земли сельскохозяйственного назначения № 46	344627,50	2177081,15	50° 8' 40,594"	40° 27' 47,585"
144673	45	Земли сельскохозяйственного назначения № 46	344626,51	2177081,71	50° 8' 40,562"	40° 27' 47,614"
144674	46	Земли сельскохозяйственного назначения № 46	344622,13	2177084,14	50° 8' 40,422"	40° 27' 47,739"
144675	47	Земли сельскохозяйственного назначения № 46	366584,18	2185469,63	50° 20' 34,602"	40° 34' 36,545"
144676	48	Земли сельскохозяйственного назначения № 46	366511,16	2185301,35	50° 20' 32,173"	40° 34' 28,081"
144677	49	Земли сельскохозяйственного назначения № 46	366548,20	2185247,38	50° 20' 33,350"	40° 34' 25,329"
144678	50	Земли сельскохозяйственного назначения № 46	366603,23	2185219,86	50° 20' 35,120"	40° 34' 23,904"
144679	51	Земли сельскохозяйственного назначения № 46	366759,86	2185192,34	50° 20' 40,178"	40° 34' 22,415"

144680	52	Земли сельскохозяйственного назначения № 46	366786,32	2185216,69	50° 20' 41,044"	40° 34' 23,630"
144681	53	Земли сельскохозяйственного назначения № 46	366824,42	2185305,59	50° 20' 42,312"	40° 34' 28,102"
144682	54	Земли сельскохозяйственного назначения № 46	366811,72	2185413,54	50° 20' 41,943"	40° 34' 33,568"
144683	55	Земли сельскохозяйственного назначения № 46	366656,15	2185471,74	50° 20' 36,932"	40° 34' 36,608"
144684	56	Земли сельскохозяйственного назначения № 46	366584,18	2185469,63	50° 20' 34,602"	40° 34' 36,545"
144685	57	Земли сельскохозяйственного назначения № 46	353193,70	2177319,60	50° 13' 17,893"	40° 27' 53,702"
144686	58	Земли сельскохозяйственного назначения № 46	353208,49	2177336,52	50° 13' 18,379"	40° 27' 54,546"
144687	59	Земли сельскохозяйственного назначения № 46	353224,20	2177360,82	50° 13' 18,898"	40° 27' 55,760"
144688	60	Земли сельскохозяйственного назначения № 46	353238,80	2177384,78	50° 13' 19,381"	40° 27' 56,959"
144689	61	Земли сельскохозяйственного назначения № 46	353253,50	2177410,12	50° 13' 19,868"	40° 27' 58,227"
144690	62	Земли сельскохозяйственного назначения № 46	353267,81	2177437,08	50° 13' 20,343"	40° 27' 59,577"
144691	63	Земли сельскохозяйственного назначения № 46	353276,44	2177456,10	50° 13' 20,630"	40° 28' 0,530"
144692	64	Земли сельскохозяйственного назначения № 46	353285,36	2177478,44	50° 13' 20,929"	40° 28' 1,651"
144693	65	Земли сельскохозяйственного назначения № 46	353294,19	2177504,75	50° 13' 21,226"	40° 28' 2,971"
144694	66	Земли сельскохозяйственного назначения № 46	353302,41	2177531,77	50° 13' 21,504"	40° 28' 4,329"
144695	67	Земли сельскохозяйственного назначения № 46	353310,88	2177560,90	50° 13' 21,791"	40° 28' 5,792"
144696	68	Земли сельскохозяйственного назначения № 46	353315,40	2177576,63	50° 13' 21,944"	40° 28' 6,582"
144697	69	Земли сельскохозяйственного назначения № 46	353318,60	2177581,52	50° 13' 22,050"	40° 28' 6,827"
144698	70	Земли сельскохозяйственного назначения № 46	353282,39	2177583,48	50° 13' 20,879"	40° 28' 6,951"
144699	71	Земли сельскохозяйственного назначения № 46	353194,50	2177588,25	50° 13' 18,037"	40° 28' 7,251"
144700	72	Земли сельскохозяйственного назначения № 46	353154,37	2177516,47	50° 13' 16,707"	40° 28' 3,659"
144701	73	Земли сельскохозяйственного назначения № 46	353114,38	2177433,09	50° 13' 15,376"	40° 27' 59,481"
144702	74	Земли сельскохозяйственного назначения № 46	353093,63	2177364,74	50° 13' 14,675"	40° 27' 56,048"
144703	75	Земли сельскохозяйственного назначения № 46	353093,64	2177338,39	50° 13' 14,663"	40° 27' 54,719"
144704	76	Земли сельскохозяйственного назначения № 46	353102,44	2177325,56	50° 13' 14,942"	40° 27' 54,066"
144705	77	Земли сельскохозяйственного назначения № 46	353173,57	2177320,91	50° 13' 17,242"	40° 27' 53,783"
144706	78	Земли сельскохозяйственного назначения № 46	353193,70	2177319,60	50° 13' 17,893"	40° 27' 53,702"
144707	79	Земли сельскохозяйственного назначения № 46	336685,36	2167137,35	50° 4' 18,905"	40° 19' 33,086"
144708	80	Земли сельскохозяйственного назначения № 46	336636,08	2167103,08	50° 4' 17,293"	40° 19' 31,402"
144709	81	Земли сельскохозяйственного назначения № 46	336675,91	2167045,63	50° 4' 18,553"	40° 19' 28,482"
144710	82	Земли сельскохозяйственного назначения № 46	336725,27	2167079,84	50° 4' 20,168"	40° 19' 30,164"
144711	83	Земли сельскохозяйственного назначения № 46	336685,36	2167137,35	50° 4' 18,905"	40° 19' 33,086"
144712		**Земли сельскохозяйственного назначения № 46 Количество**		83		83
144713	1	Земли сельскохозяйственного назначения № 48	372428,84	2179051,48	50° 23' 41,069"	40° 29' 8,050"
144714	2	Земли сельскохозяйственного назначения № 48	372274,09	2179086,00	50° 23' 36,077"	40° 29' 9,902"
144715	3	Земли сельскохозяйственного назначения № 48	372287,05	2179068,63	50° 23' 36,488"	40° 29' 9,014"
144716	4	Земли сельскохозяйственного назначения № 48	372297,12	2179048,48	50° 23' 36,805"	40° 29' 7,988"
144717	5	Земли сельскохозяйственного назначения № 48	372289,57	2179038,05	50° 23' 36,557"	40° 29' 7,465"
144718	6	Земли сельскохозяйственного назначения № 48	372282,60	2179042,07	50° 23' 36,333"	40° 29' 7,673"
144719	7	Земли сельскохозяйственного назначения № 48	372223,70	2179076,01	50° 23' 34,442"	40° 29' 9,431"
144720	8	Земли сельскохозяйственного назначения № 48	372188,26	2179092,89	50° 23' 33,302"	40° 29' 10,309"

144721	9	Земли сельскохозяйственного назначения № 48	372171,14	2178884,87	50° 23' 32,658"	40° 28' 59,792"
144722	10	Земли сельскохозяйственного назначения № 48	372317,48	2178810,06	50° 23' 37,361"	40° 28' 55,905"
144723	11	Земли сельскохозяйственного назначения № 48	372365,97	2178802,10	50° 23' 38,926"	40° 28' 55,469"
144724	12	Земли сельскохозяйственного назначения № 48	372474,69	2178820,57	50° 23' 42,452"	40° 28' 56,330"
144725	13	Земли сельскохозяйственного назначения № 48	372542,17	2178931,30	50° 23' 44,684"	40° 29' 1,889"
144726	14	Земли сельскохозяйственного назначения № 48	372553,50	2178935,18	50° 23' 45,052"	40° 29' 2,078"
144727	15	Земли сельскохозяйственного назначения № 48	372609,85	2178951,71	50° 23' 46,883"	40° 29' 2,877"
144728	16	Земли сельскохозяйственного назначения № 48	372615,92	2178953,30	50° 23' 47,080"	40° 29' 2,953"
144729	17	Земли сельскохозяйственного назначения № 48	372613,37	2178968,62	50° 23' 47,004"	40° 29' 3,730"
144730	18	Земли сельскохозяйственного назначения № 48	372605,19	2179010,60	50° 23' 46,758"	40° 29' 5,861"
144731	19	Земли сельскохозяйственного назначения № 48	372600,77	2179027,76	50° 23' 46,622"	40° 29' 6,732"
144732	20	Земли сельскохозяйственного назначения № 48	372590,78	2179025,25	50° 23' 46,298"	40° 29' 6,612"
144733	21	Земли сельскохозяйственного назначения № 48	372516,65	2179049,61	50° 23' 43,909"	40° 29' 7,896"
144734	22	Земли сельскохозяйственного назначения № 48	372428,84	2179051,48	50° 23' 41,069"	40° 29' 8,050"
144735	23	Земли сельскохозяйственного назначения № 48	372721,47	2179484,10	50° 23' 50,725"	40° 29' 29,752"
144736	24	Земли сельскохозяйственного назначения № 48	372509,21	2179479,25	50° 23' 43,855"	40° 29' 29,649"
144737	25	Земли сельскохозяйственного назначения № 48	372493,79	2179460,14	50° 23' 43,348"	40° 29' 28,692"
144738	26	Земли сельскохозяйственного назначения № 48	372507,73	2179431,11	50° 23' 43,786"	40° 29' 27,213"
144739	27	Земли сельскохозяйственного назначения № 48	372552,71	2179364,71	50° 23' 45,213"	40° 29' 23,822"
144740	28	Земли сельскохозяйственного назначения № 48	372663,39	2179263,00	50° 23' 48,750"	40° 29' 18,598"
144741	29	Земли сельскохозяйственного назначения № 48	372711,03	2179220,51	50° 23' 50,273"	40° 29' 16,415"
144742	30	Земли сельскохозяйственного назначения № 48	372732,48	2179201,11	50° 23' 50,959"	40° 29' 15,418"
144743	31	Земли сельскохозяйственного назначения № 48	372821,99	2179320,92	50° 23' 53,907"	40° 29' 21,423"
144744	32	Земли сельскохозяйственного назначения № 48	372824,13	2179331,71	50° 23' 53,981"	40° 29' 21,968"
144745	33	Земли сельскохозяйственного назначения № 48	372824,60	2179336,53	50° 23' 53,998"	40° 29' 22,211"
144746	34	Земли сельскохозяйственного назначения № 48	372805,18	2179358,93	50° 23' 53,380"	40° 29' 23,358"
144747	35	Земли сельскохозяйственного назначения № 48	372780,94	2179390,08	50° 23' 52,609"	40° 29' 24,952"
144748	36	Земли сельскохозяйственного назначения № 48	372768,34	2179408,30	50° 23' 52,209"	40° 29' 25,883"
144749	37	Земли сельскохозяйственного назначения № 48	372759,97	2179422,65	50° 23' 51,944"	40° 29' 26,615"
144750	38	Земли сельскохозяйственного назначения № 48	372747,64	2179443,93	50° 23' 51,555"	40° 29' 27,700"
144751	39	Земли сельскохозяйственного назначения № 48	372741,41	2179456,00	50° 23' 51,358"	40° 29' 28,315"
144752	40	Земли сельскохозяйственного назначения № 48	372739,65	2179459,24	50° 23' 51,303"	40° 29' 28,481"
144753	41	Земли сельскохозяйственного назначения № 48	372738,36	2179461,87	50° 23' 51,262"	40° 29' 28,615"
144754	42	Земли сельскохозяйственного назначения № 48	372737,63	2179461,95	50° 23' 51,238"	40° 29' 28,619"
144755	43	Земли сельскохозяйственного назначения № 48	372736,81	2179461,52	50° 23' 51,212"	40° 29' 28,598"
144756	44	Земли сельскохозяйственного назначения № 48	372735,88	2179459,29	50° 23' 51,181"	40° 29' 28,486"
144757	45	Земли сельскохозяйственного назначения № 48	372734,92	2179456,44	50° 23' 51,148"	40° 29' 28,342"
144758	46	Земли сельскохозяйственного назначения № 48	372726,93	2179460,35	50° 23' 50,892"	40° 29' 28,545"
144759	47	Земли сельскохозяйственного назначения № 48	372730,05	2179468,94	50° 23' 50,996"	40° 29' 28,978"
144760	48	Земли сельскохозяйственного назначения № 48	372731,30	2179472,54	50° 23' 51,038"	40° 29' 29,160"
144761	49	Земли сельскохозяйственного назначения № 48	372731,68	2179474,81	50° 23' 51,051"	40° 29' 29,274"

144762	50	Земли сельскохозяйственного назначения № 48	372731,16	2179476,84	50° 23' 51,036"	40° 29' 29,377"
144763	51	Земли сельскохозяйственного назначения № 48	372725,37	2179481,90	50° 23' 50,850"	40° 29' 29,637"
144764	52	Земли сельскохозяйственного назначения № 48	372721,47	2179484,10	50° 23' 50,725"	40° 29' 29,752"
144765	53	Земли сельскохозяйственного назначения № 48	364103,16	2169806,54	50° 19' 7,401"	40° 21' 26,470"
144766	54	Земли сельскохозяйственного назначения № 48	364103,16	2169806,30	50° 19' 7,401"	40° 21' 26,458"
144767	55	Земли сельскохозяйственного назначения № 48	364103,40	2169806,30	50° 19' 7,409"	40° 21' 26,458"
144768	56	Земли сельскохозяйственного назначения № 48	364103,40	2169806,54	50° 19' 7,409"	40° 21' 26,470"
144769	57	Земли сельскохозяйственного назначения № 48	364103,16	2169806,54	50° 19' 7,401"	40° 21' 26,470"
144770	58	Земли сельскохозяйственного назначения № 48	364149,41	2169812,03	50° 19' 8,900"	40° 21' 26,712"
144771	59	Земли сельскохозяйственного назначения № 48	364149,41	2169811,79	50° 19' 8,900"	40° 21' 26,700"
144772	60	Земли сельскохозяйственного назначения № 48	364149,65	2169811,79	50° 19' 8,908"	40° 21' 26,700"
144773	61	Земли сельскохозяйственного назначения № 48	364149,65	2169812,03	50° 19' 8,908"	40° 21' 26,712"
144774	62	Земли сельскохозяйственного назначения № 48	364149,41	2169812,03	50° 19' 8,900"	40° 21' 26,712"
144775	63	Земли сельскохозяйственного назначения № 48	364200,47	2169817,88	50° 19' 10,555"	40° 21' 26,969"
144776	64	Земли сельскохозяйственного назначения № 48	364200,47	2169817,64	50° 19' 10,555"	40° 21' 26,957"
144777	65	Земли сельскохозяйственного назначения № 48	364200,71	2169817,64	50° 19' 10,563"	40° 21' 26,956"
144778	66	Земли сельскохозяйственного назначения № 48	364200,71	2169817,88	50° 19' 10,563"	40° 21' 26,969"
144779	67	Земли сельскохозяйственного назначения № 48	364200,47	2169817,88	50° 19' 10,555"	40° 21' 26,969"
144780	68	Земли сельскохозяйственного назначения № 48	370482,70	2181103,56	50° 22' 38,973"	40° 30' 53,209"
144781	69	Земли сельскохозяйственного назначения № 48	370466,04	2181067,32	50° 22' 38,419"	40° 30' 51,386"
144782	70	Земли сельскохозяйственного назначения № 48	370466,37	2181048,05	50° 22' 38,421"	40° 30' 50,411"
144783	71	Земли сельскохозяйственного назначения № 48	370469,34	2181038,26	50° 22' 38,513"	40° 30' 49,913"
144784	72	Земли сельскохозяйственного назначения № 48	370475,95	2181027,07	50° 22' 38,723"	40° 30' 49,343"
144785	73	Земли сельскохозяйственного назначения № 48	370482,32	2181015,76	50° 22' 38,924"	40° 30' 48,766"
144786	74	Земли сельскохозяйственного назначения № 48	370644,83	2180894,87	50° 22' 44,131"	40° 30' 42,542"
144787	75	Земли сельскохозяйственного назначения № 48	370893,25	2180710,59	50° 22' 52,092"	40° 30' 33,052"
144788	76	Земли сельскохозяйственного назначения № 48	371427,30	2181307,69	50° 23' 9,625"	40° 31' 2,917"
144789	77	Земли сельскохозяйственного назначения № 48	370923,15	2181643,79	50° 22' 53,452"	40° 31' 20,257"
144790	78	Земли сельскохозяйственного назначения № 48	370890,13	2181582,62	50° 22' 52,358"	40° 31' 17,183"
144791	79	Земли сельскохозяйственного назначения № 48	370791,82	2181448,06	50° 22' 49,121"	40° 31' 10,438"
144792	80	Земли сельскохозяйственного назначения № 48	370708,74	2181346,99	50° 22' 46,390"	40° 31' 5,378"
144793	81	Земли сельскохозяйственного назначения № 48	370548,62	2181188,56	50° 22' 41,142"	40° 30' 57,466"
144794	82	Земли сельскохозяйственного назначения № 48	370482,70	2181103,56	50° 22' 38,973"	40° 30' 53,209"
144795		**Земли сельскохозяйственного назначения № 48 Количество**		82		82
144796	1	Земли сельскохозяйственного назначения № 49	347553,94	2151707,37	50° 10' 2,104"	40° 6' 27,307"
144797	2	Земли сельскохозяйственного назначения № 49	347462,93	2151603,65	50° 9' 59,097"	40° 6' 22,168"
144798	3	Земли сельскохозяйственного назначения № 49	347594,16	2151447,02	50° 10' 3,249"	40° 6' 14,156"
144799	4	Земли сельскохозяйственного назначения № 49	347710,58	2151570,84	50° 10' 7,090"	40° 6' 20,285"
144800	5	Земли сельскохозяйственного назначения № 49	347553,94	2151707,37	50° 10' 2,104"	40° 6' 27,307"
144801		**Земли сельскохозяйственного назначения № 49 Количество**		5		5
144802	1	Земли сельскохозяйственного назначения № 5	498178,01	2176536,11	51° 31' 28,488"	40° 25' 29,381"

144803	2	Земли сельскохозяйственного назначения № 5	498108,94	2176641,05	51° 31' 26,303"	40° 25' 34,875"
144804	3	Земли сельскохозяйственного назначения № 5	498168,99	2176679,18	51° 31' 28,263"	40° 25' 36,808"
144805	4	Земли сельскохозяйственного назначения № 5	498109,80	2176769,41	51° 31' 26,390"	40° 25' 41,531"
144806	5	Земли сельскохозяйственного назначения № 5	498049,79	2176730,94	51° 31' 24,431"	40° 25' 39,581"
144807	6	Земли сельскохозяйственного назначения № 5	497990,90	2176693,20	51° 31' 22,508"	40° 25' 37,668"
144808	7	Земли сельскохозяйственного назначения № 5	498049,84	2176603,65	51° 31' 24,373"	40° 25' 32,980"
144809	8	Земли сельскохозяйственного назначения № 5	498118,90	2176498,70	51° 31' 26,558"	40° 25' 27,485"
144810	9	Земли сельскохозяйственного назначения № 5	498178,01	2176536,11	51° 31' 28,488"	40° 25' 29,381"
144811	10	Земли сельскохозяйственного назначения № 5	498024,35	2175754,62	51° 31' 23,149"	40° 24' 48,969"
144812	11	Земли сельскохозяйственного назначения № 5	498017,37	2175727,07	51° 31' 22,910"	40° 24' 47,545"
144813	12	Земли сельскохозяйственного назначения № 5	498028,72	2175640,36	51° 31' 23,237"	40° 24' 43,040"
144814	13	Земли сельскохозяйственного назначения № 5	498037,17	2175589,63	51° 31' 23,486"	40° 24' 40,403"
144815	14	Земли сельскохозяйственного назначения № 5	498087,08	2175578,76	51° 31' 25,095"	40° 24' 39,801"
144816	15	Земли сельскохозяйственного назначения № 5	498129,58	2175571,21	51° 31' 26,467"	40° 24' 39,377"
144817	16	Земли сельскохозяйственного назначения № 5	498151,03	2175571,75	51° 31' 27,161"	40° 24' 39,389"
144818	17	Земли сельскохозяйственного назначения № 5	498173,64	2175586,82	51° 31' 27,900"	40° 24' 40,153"
144819	18	Земли сельскохозяйственного назначения № 5	498197,19	2175617,56	51° 31' 28,676"	40° 24' 41,730"
144820	19	Земли сельскохозяйственного назначения № 5	498206,25	2175636,32	51° 31' 28,978"	40° 24' 42,696"
144821	20	Земли сельскохозяйственного назначения № 5	498207,12	2175672,50	51° 31' 29,023"	40° 24' 44,571"
144822	21	Земли сельскохозяйственного назначения № 5	498202,43	2175699,33	51° 31' 28,884"	40° 24' 45,966"
144823	22	Земли сельскохозяйственного назначения № 5	498190,47	2175727,96	51° 31' 28,511"	40° 24' 47,460"
144824	23	Земли сельскохозяйственного назначения № 5	498174,88	2175788,46	51° 31' 28,035"	40° 24' 50,610"
144825	24	Земли сельскохозяйственного назначения № 5	498172,70	2175845,78	51° 31' 27,992"	40° 24' 53,584"
144826	25	Земли сельскохозяйственного назначения № 5	498171,89	2175851,88	51° 31' 27,968"	40° 24' 53,901"
144827	26	Земли сельскохозяйственного назначения № 5	498159,85	2175869,33	51° 31' 27,587"	40° 24' 54,815"
144828	27	Земли сельскохозяйственного назначения № 5	498118,64	2175890,75	51° 31' 26,264"	40° 24' 55,957"
144829	28	Земли сельскохозяйственного назначения № 5	498088,14	2175900,05	51° 31' 25,282"	40° 24' 56,462"
144830	29	Земли сельскохозяйственного назначения № 5	498056,28	2175859,89	51° 31' 24,232"	40° 24' 54,404"
144831	30	Земли сельскохозяйственного назначения № 5	498044,15	2175828,47	51° 31' 23,825"	40° 24' 52,783"
144832	31	Земли сельскохозяйственного назначения № 5	498034,21	2175788,24	51° 31' 23,484"	40° 24' 50,705"
144833	32	Земли сельскохозяйственного назначения № 5	498024,35	2175754,62	51° 31' 23,149"	40° 24' 48,969"
144834	33	Земли сельскохозяйственного назначения № 5	502778,42	2176872,51	51° 33' 57,473"	40° 25' 43,388"
144835	34	Земли сельскохозяйственного назначения № 5	502749,59	2176861,33	51° 33' 56,535"	40° 25' 42,829"
144836	35	Земли сельскохозяйственного назначения № 5	502718,30	2176853,14	51° 33' 55,519"	40° 25' 42,427"
144837	36	Земли сельскохозяйственного назначения № 5	502421,88	2176688,46	51° 33' 45,853"	40° 25' 34,102"
144838	37	Земли сельскохозяйственного назначения № 5	502361,48	2176617,10	51° 33' 43,865"	40° 25' 30,443"
144839	38	Земли сельскохозяйственного назначения № 5	502344,39	2176557,68	51° 33' 43,284"	40° 25' 27,372"
144840	39	Земли сельскохозяйственного назначения № 5	502553,62	2176195,51	51° 33' 49,883"	40° 25' 8,416"
144841	40	Земли сельскохозяйственного назначения № 5	502597,53	2176105,20	51° 33' 51,261"	40° 25' 3,695"
144842	41	Земли сельскохозяйственного назначения № 5	502596,22	2176058,19	51° 33' 51,197"	40° 25' 1,256"
144843	42	Земли сельскохозяйственного назначения № 5	502547,34	2175978,90	51° 33' 49,578"	40° 24' 57,177"

144844	43	Земли сельскохозяйственного назначения № 5	502736,56	2175948,02	51° 33' 55,685"	40° 24' 55,431"
144845	44	Земли сельскохозяйственного назначения № 5	502769,02	2175961,05	51° 33' 56,741"	40° 24' 56,083"
144846	45	Земли сельскохозяйственного назначения № 5	502792,22	2175995,02	51° 33' 57,508"	40° 24' 57,828"
144847	46	Земли сельскохозяйственного назначения № 5	502818,71	2176124,86	51° 33' 58,426"	40° 25' 4,548"
144848	47	Земли сельскохозяйственного назначения № 5	502816,19	2176135,99	51° 33' 58,349"	40° 25' 5,128"
144849	48	Земли сельскохозяйственного назначения № 5	502816,14	2176163,68	51° 33' 58,361"	40° 25' 6,565"
144850	49	Земли сельскохозяйственного назначения № 5	502814,70	2176228,70	51° 33' 58,345"	40° 25' 9,941"
144851	50	Земли сельскохозяйственного назначения № 5	502812,47	2176329,94	51° 33' 58,320"	40° 25' 15,198"
144852	51	Земли сельскохозяйственного назначения № 5	502810,29	2176428,77	51° 33' 58,296"	40° 25' 20,330"
144853	52	Земли сельскохозяйственного назначения № 5	502808,28	2176519,77	51° 33' 58,274"	40° 25' 25,055"
144854	53	Земли сельскохозяйственного назначения № 5	502803,06	2176628,53	51° 33' 58,156"	40° 25' 30,705"
144855	54	Земли сельскохозяйственного назначения № 5	502800,90	2176673,59	51° 33' 58,107"	40° 25' 33,045"
144856	55	Земли сельскохозяйственного назначения № 5	502796,69	2176733,72	51° 33' 57,999"	40° 25' 36,170"
144857	56	Земли сельскохозяйственного назначения № 5	502784,70	2176824,77	51° 33' 57,654"	40° 25' 40,905"
144858	57	Земли сельскохозяйственного назначения № 5	502778,42	2176872,51	51° 33' 57,473"	40° 25' 43,388"
144859	58	Земли сельскохозяйственного назначения № 5	504920,97	2173705,25	51° 35' 5,276"	40° 22' 57,309"
144860	59	Земли сельскохозяйственного назначения № 5	504972,20	2173717,02	51° 35' 6,939"	40° 22' 57,880"
144861	60	Земли сельскохозяйственного назначения № 5	505073,01	2173740,05	51° 35' 10,211"	40° 22' 58,997"
144862	61	Земли сельскохозяйственного назначения № 5	505042,25	2173913,03	51° 35' 9,300"	40° 23' 8,004"
144863	62	Земли сельскохозяйственного назначения № 5	504914,90	2174105,66	51° 35' 5,274"	40° 23' 18,106"
144864	63	Земли сельскохозяйственного назначения № 5	504833,78	2174099,52	51° 35' 2,646"	40° 23' 17,851"
144865	64	Земли сельскохозяйственного назначения № 5	504850,70	2174019,39	51° 35' 3,155"	40° 23' 13,676"
144866	65	Земли сельскохозяйственного назначения № 5	504872,42	2173921,89	51° 35' 3,810"	40° 23' 8,596"
144867	66	Земли сельскохозяйственного назначения № 5	504893,09	2173829,10	51° 35' 4,434"	40° 23' 3,762"
144868	67	Земли сельскохозяйственного назначения № 5	504900,50	2173796,18	51° 35' 4,658"	40° 23' 2,047"
144869	68	Земли сельскохозяйственного назначения № 5	504915,95	2173727,57	51° 35' 5,124"	40° 22' 58,472"
144870	69	Земли сельскохозяйственного назначения № 5	504920,97	2173705,25	51° 35' 5,276"	40° 22' 57,309"
144871	70	Земли сельскохозяйственного назначения № 5	498186,53	2177275,16	51° 31' 29,108"	40° 26' 7,703"
144872	71	Земли сельскохозяйственного назначения № 5	498065,17	2177281,90	51° 31' 25,185"	40° 26' 8,142"
144873	72	Земли сельскохозяйственного назначения № 5	498064,27	2177273,61	51° 31' 25,152"	40° 26' 7,713"
144874	73	Земли сельскохозяйственного назначения № 5	498033,01	2176985,49	51° 31' 24,007"	40° 25' 52,794"
144875	74	Земли сельскохозяйственного назначения № 5	498027,59	2176935,51	51° 31' 23,808"	40° 25' 50,207"
144876	75	Земли сельскохозяйственного назначения № 5	498026,19	2176922,63	51° 31' 23,757"	40° 25' 49,540"
144877	76	Земли сельскохозяйственного назначения № 5	498041,70	2176905,35	51° 31' 24,251"	40° 25' 48,632"
144878	77	Земли сельскохозяйственного назначения № 5	498064,72	2176903,92	51° 31' 24,995"	40° 25' 48,541"
144879	78	Земли сельскохозяйственного назначения № 5	498121,63	2176920,86	51° 31' 26,844"	40° 25' 49,377"
144880	79	Земли сельскохозяйственного назначения № 5	498140,32	2176932,72	51° 31' 27,454"	40° 25' 49,978"
144881	80	Земли сельскохозяйственного назначения № 5	498148,10	2176945,89	51° 31' 27,712"	40° 25' 50,655"
144882	81	Земли сельскохозяйственного назначения № 5	498149,51	2176954,83	51° 31' 27,761"	40° 25' 51,118"
144883	82	Земли сельскохозяйственного назначения № 5	498158,98	2177014,70	51° 31' 28,096"	40° 25' 54,216"
144884	83	Земли сельскохозяйственного назначения № 5	498167,81	2177070,52	51° 31' 28,407"	40° 25' 57,104"

144885	84	Земли сельскохозяйственного назначения № 5	498172,89	2177091,94	51° 31' 28,582"	40° 25' 58,211"
144886	85	Земли сельскохозяйственного назначения № 5	498171,10	2177091,33	51° 31' 28,523"	40° 25' 58,181"
144887	86	Земли сельскохозяйственного назначения № 5	498191,75	2177221,89	51° 31' 29,252"	40° 26' 4,936"
144888	87	Земли сельскохозяйственного назначения № 5	498195,95	2177263,36	51° 31' 29,407"	40° 26' 7,084"
144889	88	Земли сельскохозяйственного назначения № 5	498192,24	2177268,01	51° 31' 29,289"	40° 26' 7,328"
144890	89	Земли сельскохозяйственного назначения № 5	498186,53	2177275,16	51° 31' 29,108"	40° 26' 7,703"
144891	90	Земли сельскохозяйственного назначения № 5	503161,98	2176336,54	51° 34' 9,630"	40° 25' 15,277"
144892	91	Земли сельскохозяйственного назначения № 5	503085,17	2176328,16	51° 34' 7,142"	40° 25' 14,900"
144893	92	Земли сельскохозяйственного назначения № 5	503050,65	2176358,56	51° 34' 6,039"	40° 25' 16,504"
144894	93	Земли сельскохозяйственного назначения № 5	503046,11	2176380,09	51° 34' 5,902"	40° 25' 17,625"
144895	94	Земли сельскохозяйственного назначения № 5	502988,35	2176366,46	51° 34' 4,027"	40° 25' 16,961"
144896	95	Земли сельскохозяйственного назначения № 5	502956,53	2176388,60	51° 34' 3,008"	40° 25' 18,135"
144897	96	Земли сельскохозяйственного назначения № 5	502934,01	2176449,30	51° 34' 2,308"	40° 25' 21,303"
144898	97	Земли сельскохозяйственного назначения № 5	502897,96	2176442,93	51° 34' 1,139"	40° 25' 20,999"
144899	98	Земли сельскохозяйственного назначения № 5	502858,26	2176438,69	51° 33' 59,853"	40° 25' 20,809"
144900	99	Земли сельскохозяйственного назначения № 5	502855,27	2176247,89	51° 33' 59,666"	40° 25' 10,907"
144901	100	Земли сельскохозяйственного назначения № 5	502853,08	2176126,34	51° 33' 59,538"	40° 25' 4,599"
144902	101	Земли сельскохозяйственного назначения № 5	502853,06	2176125,47	51° 33' 59,537"	40° 25' 4,554"
144903	102	Земли сельскохозяйственного назначения № 5	502863,77	2176124,89	51° 33' 59,883"	40° 25' 4,516"
144904	103	Земли сельскохозяйственного назначения № 5	502922,16	2176121,69	51° 34' 1,771"	40° 25' 4,305"
144905	104	Земли сельскохозяйственного назначения № 5	503022,30	2176116,20	51° 34' 5,008"	40° 25' 3,945"
144906	105	Земли сельскохозяйственного назначения № 5	503063,76	2176113,93	51° 34' 6,348"	40° 25' 3,795"
144907	106	Земли сельскохозяйственного назначения № 5	503098,07	2176112,45	51° 34' 7,457"	40° 25' 3,693"
144908	107	Земли сельскохозяйственного назначения № 5	503175,18	2176337,97	51° 34' 10,058"	40° 25' 15,342"
144909	108	Земли сельскохозяйственного назначения № 5	503161,98	2176336,54	51° 34' 9,630"	40° 25' 15,277"
144910		**Земли сельскохозяйственного назначения № 5 Количество**		108		108
144911	1	Земли сельскохозяйственного назначения № 55	390780,63	2210350,66	50° 33' 45,542"	40° 55' 25,540"
144912	2	Земли сельскохозяйственного назначения № 55	390780,39	2210362,21	50° 33' 45,537"	40° 55' 26,127"
144913	3	Земли сельскохозяйственного назначения № 55	390784,84	2210377,83	50° 33' 45,684"	40° 55' 26,918"
144914	4	Земли сельскохозяйственного назначения № 55	390784,70	2210383,78	50° 33' 45,681"	40° 55' 27,221"
144915	5	Земли сельскохозяйственного назначения № 55	390751,42	2210370,99	50° 33' 44,601"	40° 55' 26,584"
144916	6	Земли сельскохозяйственного назначения № 55	390750,56	2210356,61	50° 33' 44,570"	40° 55' 25,853"
144917	7	Земли сельскохозяйственного назначения № 55	390731,23	2210335,00	50° 33' 43,939"	40° 55' 24,763"
144918	8	Земли сельскохозяйственного назначения № 55	390702,06	2210321,26	50° 33' 42,992"	40° 55' 24,076"
144919	9	Земли сельскохозяйственного назначения № 55	390703,47	2210255,44	50° 33' 43,021"	40° 55' 20,732"
144920	10	Земли сельскохозяйственного назначения № 55	390689,22	2210254,05	50° 33' 42,560"	40° 55' 20,667"
144921	11	Земли сельскохозяйственного назначения № 55	390690,57	2210238,62	50° 33' 42,600"	40° 55' 19,882"
144922	12	Земли сельскохозяйственного назначения № 55	390716,86	2210230,96	50° 33' 43,449"	40° 55' 19,483"
144923	13	Земли сельскохозяйственного назначения № 55	390737,91	2210220,97	50° 33' 44,127"	40° 55' 18,967"
144924	14	Земли сельскохозяйственного назначения № 55	390756,72	2210213,37	50° 33' 44,734"	40° 55' 18,574"
144925	15	Земли сельскохозяйственного назначения № 55	390767,54	2210254,75	50° 33' 45,094"	40° 55' 20,672"

144926	16	Земли сельскохозяйственного назначения № 55	390772,49	2210261,24	50° 33' 45,256"	40° 55' 21,000"
144927	17	Земли сельскохозяйственного назначения № 55	390773,37	2210283,85	50° 33' 45,290"	40° 55' 22,148"
144928	18	Земли сельскохозяйственного назначения № 55	390781,50	2210303,84	50° 33' 45,558"	40° 55' 23,161"
144929	19	Земли сельскохозяйственного назначения № 55	390798,19	2210315,92	50° 33' 46,101"	40° 55' 23,768"
144930	20	Земли сельскохозяйственного назначения № 55	390797,56	2210346,82	50° 33' 46,088"	40° 55' 25,338"
144931	21	Земли сельскохозяйственного назначения № 55	390780,63	2210350,66	50° 33' 45,542"	40° 55' 25,540"
144932	22	Земли сельскохозяйственного назначения № 55	391265,86	2210609,08	50° 34' 1,307"	40° 55' 38,484"
144933	23	Земли сельскохозяйственного назначения № 55	391252,38	2210689,63	50° 34' 0,890"	40° 55' 42,582"
144934	24	Земли сельскохозяйственного назначения № 55	391247,82	2210716,59	50° 34' 0,749"	40° 55' 43,953"
144935	25	Земли сельскохозяйственного назначения № 55	391215,85	2210708,67	50° 33' 59,712"	40° 55' 43,563"
144936	26	Земли сельскохозяйственного назначения № 55	391184,27	2210688,37	50° 33' 58,686"	40° 55' 42,543"
144937	27	Земли сельскохозяйственного назначения № 55	391175,96	2210683,03	50° 33' 58,415"	40° 55' 42,275"
144938	28	Земли сельскохозяйственного назначения № 55	391153,03	2210668,29	50° 33' 57,670"	40° 55' 41,535"
144939	29	Земли сельскохозяйственного назначения № 55	391139,66	2210659,53	50° 33' 57,235"	40° 55' 41,095"
144940	30	Земли сельскохозяйственного назначения № 55	391097,66	2210631,99	50° 33' 55,869"	40° 55' 39,712"
144941	31	Земли сельскохозяйственного назначения № 55	391096,67	2210630,47	50° 33' 55,837"	40° 55' 39,635"
144942	32	Земли сельскохозяйственного назначения № 55	390971,95	2210547,55	50° 33' 51,781"	40° 55' 35,470"
144943	33	Земли сельскохозяйственного назначения № 55	390841,37	2210492,78	50° 33' 47,542"	40° 55' 32,737"
144944	34	Земли сельскохозяйственного назначения № 55	390866,43	2210344,22	50° 33' 48,316"	40° 55' 25,180"
144945	35	Земли сельскохозяйственного назначения № 55	390844,13	2210269,08	50° 33' 47,576"	40° 55' 21,371"
144946	36	Земли сельскохозяйственного назначения № 55	390895,59	2210274,95	50° 33' 49,243"	40° 55' 21,649"
144947	37	Земли сельскохозяйственного назначения № 55	390893,58	2210231,22	50° 33' 49,167"	40° 55' 19,428"
144948	38	Земли сельскохозяйственного назначения № 55	390897,07	2210197,45	50° 33' 49,272"	40° 55' 17,711"
144949	39	Земли сельскохозяйственного назначения № 55	390903,50	2210192,88	50° 33' 49,479"	40° 55' 17,476"
144950	40	Земли сельскохозяйственного назначения № 55	391043,86	2210193,45	50° 33' 54,021"	40° 55' 17,451"
144951	41	Земли сельскохозяйственного назначения № 55	391072,34	2210194,68	50° 33' 54,943"	40° 55' 17,503"
144952	42	Земли сельскохозяйственного назначения № 55	391077,37	2210195,47	50° 33' 55,106"	40° 55' 17,541"
144953	43	Земли сельскохозяйственного назначения № 55	391138,97	2210205,14	50° 33' 57,102"	40° 55' 18,009"
144954	44	Земли сельскохозяйственного назначения № 55	391166,90	2210209,52	50° 33' 58,007"	40° 55' 18,221"
144955	45	Земли сельскохозяйственного назначения № 55	391177,86	2210237,48	50° 33' 58,368"	40° 55' 19,637"
144956	46	Земли сельскохозяйственного назначения № 55	391179,17	2210243,70	50° 33' 58,412"	40° 55' 19,952"
144957	47	Земли сельскохозяйственного назначения № 55	391178,76	2210263,92	50° 33' 58,404"	40° 55' 20,980"
144958	48	Земли сельскохозяйственного назначения № 55	391178,24	2210290,43	50° 33' 58,394"	40° 55' 22,327"
144959	49	Земли сельскохозяйственного назначения № 55	391179,58	2210318,38	50° 33' 58,444"	40° 55' 23,747"
144960	50	Земли сельскохозяйственного назначения № 55	391179,81	2210323,10	50° 33' 58,452"	40° 55' 23,986"
144961	51	Земли сельскохозяйственного назначения № 55	391179,66	2210324,10	50° 33' 58,448"	40° 55' 24,037"
144962	52	Земли сельскохозяйственного назначения № 55	391181,23	2210362,33	50° 33' 58,508"	40° 55' 25,979"
144963	53	Земли сельскохозяйственного назначения № 55	391181,48	2210363,57	50° 33' 58,516"	40° 55' 26,042"
144964	54	Земли сельскохозяйственного назначения № 55	391178,71	2210540,99	50° 33' 58,470"	40° 55' 35,057"
144965	55	Земли сельскохозяйственного назначения № 55	391178,59	2210542,19	50° 33' 58,466"	40° 55' 35,118"
144966	56	Земли сельскохозяйственного назначения № 55	391178,72	2210587,87	50° 33' 58,482"	40° 55' 37,439"

144967	57	Земли сельскохозяйственного назначения № 55	391198,66	2210592,29	50° 33' 59,128"	40° 55' 37,656"
144968	58	Земли сельскохозяйственного назначения № 55	391207,41	2210593,77	50° 33' 59,411"	40° 55' 37,728"
144969	59	Земли сельскохозяйственного назначения № 55	391217,75	2210595,43	50° 33' 59,746"	40° 55' 37,808"
144970	60	Земли сельскохозяйственного назначения № 55	391261,54	2210602,46	50° 34' 1,165"	40° 55' 38,149"
144971	61	Земли сельскохозяйственного назначения № 55	391261,49	2210606,89	50° 34' 1,165"	40° 55' 38,374"
144972	62	Земли сельскохозяйственного назначения № 55	391265,86	2210609,08	50° 34' 1,307"	40° 55' 38,484"
144973	63	Земли сельскохозяйственного назначения № 55	393489,46	2227274,19	50° 35' 16,452"	41° 9' 44,757"
144974	64	Земли сельскохозяйственного назначения № 55	393408,50	2227319,00	50° 35' 13,839"	41° 9' 47,052"
144975	65	Земли сельскохозяйственного назначения № 55	393451,00	2227445,00	50° 35' 15,232"	41° 9' 53,448"
144976	66	Земли сельскохозяйственного назначения № 55	393556,80	2227407,00	50° 35' 18,650"	41° 9' 51,493"
144977	67	Земли сельскохозяйственного назначения № 55	393561,45	2227424,36	50° 35' 18,803"	41° 9' 52,375"
144978	68	Земли сельскохозяйственного назначения № 55	393639,43	2227406,30	50° 35' 21,324"	41° 9' 51,440"
144979	69	Земли сельскохозяйственного назначения № 55	393624,89	2227350,13	50° 35' 20,846"	41° 9' 48,587"
144980	70	Земли сельскохозяйственного назначения № 55	393608,94	2227312,61	50° 35' 20,324"	41° 9' 46,684"
144981	71	Земли сельскохозяйственного назначения № 55	393591,70	2227291,00	50° 35' 19,763"	41° 9' 45,589"
144982	72	Земли сельскохозяйственного назначения № 55	393568,60	2227269,00	50° 35' 19,013"	41° 9' 44,475"
144983	73	Земли сельскохозяйственного назначения № 55	393541,00	2227263,00	50° 35' 18,119"	41° 9' 44,177"
144984	74	Земли сельскохозяйственного назначения № 55	393514,90	2227268,00	50° 35' 17,275"	41° 9' 44,437"
144985	75	Земли сельскохозяйственного назначения № 55	393489,94	2227273,97	50° 35' 16,468"	41° 9' 44,745"
144986	76	Земли сельскохозяйственного назначения № 55	393567,11	2227238,38	50° 35' 18,960"	41° 9' 42,919"
144987	77	Земли сельскохозяйственного назначения № 55	393636,96	2227337,59	50° 35' 21,235"	41° 9' 47,947"
144988	78	Земли сельскохозяйственного назначения № 55	393673,48	2227404,27	50° 35' 22,426"	41° 9' 51,329"
144989	79	Земли сельскохозяйственного назначения № 55	393507,58	2227470,94	50° 35' 17,066"	41° 9' 54,754"
144990	80	Земли сельскохозяйственного назначения № 55	393492,50	2227438,40	50° 35' 16,574"	41° 9' 53,103"
144991	81	Земли сельскохозяйственного назначения № 55	393448,85	2227459,83	50° 35' 15,164"	41° 9' 54,202"
144992	82	Земли сельскохозяйственного назначения № 55	393393,28	2227318,54	50° 35' 13,346"	41° 9' 47,033"
144993	83	Земли сельскохозяйственного назначения № 55	393489,46	2227274,19	50° 35' 16,452"	41° 9' 44,757"
144994	84	Земли сельскохозяйственного назначения № 55	393383,88	2225217,88	50° 35' 12,735"	41° 8' 0,254"
144995	85	Земли сельскохозяйственного назначения № 55	393328,18	2225077,00	50° 35' 10,910"	41° 7' 53,106"
144996	86	Земли сельскохозяйственного назначения № 55	393691,98	2224916,93	50° 35' 22,659"	41° 7' 44,881"
144997	87	Земли сельскохозяйственного назначения № 55	393694,08	2224920,72	50° 35' 22,728"	41° 7' 45,073"
144998	88	Земли сельскохозяйственного назначения № 55	393330,95	2225077,58	50° 35' 11,000"	41° 7' 53,135"
144999	89	Земли сельскохозяйственного назначения № 55	393383,88	2225217,88	50° 35' 12,735"	41° 8' 0,254"
145000	90	Земли сельскохозяйственного назначения № 55	395789,52	2208465,28	50° 36' 27,159"	40° 53' 47,741"
145001	91	Земли сельскохозяйственного назначения № 55	395700,14	2208445,71	50° 36' 24,261"	40° 53' 46,782"
145002	92	Земли сельскохозяйственного назначения № 55	395652,97	2208438,06	50° 36' 22,733"	40° 53' 46,412"
145003	93	Земли сельскохозяйственного назначения № 55	395588,18	2208423,11	50° 36' 20,632"	40° 53' 45,678"
145004	94	Земли сельскохозяйственного назначения № 55	395560,10	2208413,95	50° 36' 19,721"	40° 53' 45,223"
145005	95	Земли сельскохозяйственного назначения № 55	395488,57	2208385,48	50° 36' 17,399"	40° 53' 43,805"
145006	96	Земли сельскохозяйственного назначения № 55	395469,30	2208371,56	50° 36' 16,772"	40° 53' 43,104"
145007	97	Земли сельскохозяйственного назначения № 55	395472,84	2208369,28	50° 36' 16,886"	40° 53' 42,987"

145008	98	Земли сельскохозяйственного назначения № 55	395475,00	2208367,51	50° 36' 16,956"	40° 53' 42,896"
145009	99	Земли сельскохозяйственного назначения № 55	395490,47	2208353,86	50° 36' 17,453"	40° 53' 42,196"
145010	100	Земли сельскохозяйственного назначения № 55	395507,93	2208340,01	50° 36' 18,014"	40° 53' 41,485"
145011	101	Земли сельскохозяйственного назначения № 55	395741,40	2208376,03	50° 36' 25,579"	40° 53' 43,222"
145012	102	Земли сельскохозяйственного назначения № 55	395731,85	2208320,38	50° 36' 25,255"	40° 53' 40,396"
145013	103	Земли сельскохозяйственного назначения № 55	396080,72	2208364,80	50° 36' 36,556"	40° 53' 42,514"
145014	104	Земли сельскохозяйственного назначения № 55	396065,99	2208411,84	50° 36' 36,091"	40° 53' 44,912"
145015	105	Земли сельскохозяйственного назначения № 55	396037,01	2208458,74	50° 36' 35,166"	40° 53' 47,309"
145016	106	Земли сельскохозяйственного назначения № 55	396021,89	2208470,48	50° 36' 34,679"	40° 53' 47,912"
145017	107	Земли сельскохозяйственного назначения № 55	395962,99	2208487,11	50° 36' 32,778"	40° 53' 48,782"
145018	108	Земли сельскохозяйственного назначения № 55	395923,43	2208502,91	50° 36' 31,502"	40° 53' 49,601"
145019	109	Земли сельскохозяйственного назначения № 55	395911,87	2208502,18	50° 36' 31,127"	40° 53' 49,568"
145020	110	Земли сельскохозяйственного назначения № 55	395860,30	2208492,76	50° 36' 29,456"	40° 53' 49,110"
145021	111	Земли сельскохозяйственного назначения № 55	395840,68	2208484,89	50° 36' 28,819"	40° 53' 48,718"
145022	112	Земли сельскохозяйственного назначения № 55	395813,62	2208471,80	50° 36' 27,940"	40° 53' 48,063"
145023	113	Земли сельскохозяйственного назначения № 55	395789,52	2208465,28	50° 36' 27,159"	40° 53' 47,741"
145024	114	Земли сельскохозяйственного назначения № 55	396868,86	2207420,05	50° 37' 1,815"	40° 52' 54,143"
145025	115	Земли сельскохозяйственного назначения № 55	396867,84	2207401,52	50° 37' 1,777"	40° 52' 53,201"
145026	116	Земли сельскохозяйственного назначения № 55	396880,68	2207383,84	50° 37' 2,188"	40° 52' 52,297"
145027	117	Земли сельскохозяйственного назначения № 55	396929,62	2207328,95	50° 37' 3,757"	40° 52' 49,485"
145028	118	Земли сельскохозяйственного назначения № 55	396969,46	2207290,21	50° 37' 5,036"	40° 52' 47,498"
145029	119	Земли сельскохозяйственного назначения № 55	396988,49	2207275,27	50° 37' 5,648"	40° 52' 46,730"
145030	120	Земли сельскохозяйственного назначения № 55	397016,83	2207319,48	50° 37' 6,577"	40° 52' 48,967"
145031	121	Земли сельскохозяйственного назначения № 55	397103,54	2207455,04	50° 37' 9,418"	40° 52' 55,826"
145032	122	Земли сельскохозяйственного назначения № 55	397064,97	2207464,43	50° 37' 8,173"	40° 52' 56,320"
145033	123	Земли сельскохозяйственного назначения № 55	397028,54	2207483,14	50° 37' 6,999"	40° 52' 57,287"
145034	124	Земли сельскохозяйственного назначения № 55	396973,48	2207516,29	50° 37' 5,226"	40° 52' 58,995"
145035	125	Земли сельскохозяйственного назначения № 55	396937,07	2207543,48	50° 37' 4,055"	40° 53' 0,393"
145036	126	Земли сельскохозяйственного назначения № 55	396868,86	2207420,05	50° 37' 1,815"	40° 52' 54,143"
145037	127	Земли сельскохозяйственного назначения № 55	398630,84	2212373,89	50° 38' 0,058"	40° 57' 5,468"
145038	128	Земли сельскохозяйственного назначения № 55	398628,90	2212344,83	50° 37' 59,989"	40° 57' 3,990"
145039	129	Земли сельскохозяйственного назначения № 55	398636,21	2212299,05	50° 38' 0,215"	40° 57' 1,658"
145040	130	Земли сельскохозяйственного назначения № 55	398639,98	2212271,91	50° 38' 0,330"	40° 57' 0,276"
145041	131	Земли сельскохозяйственного назначения № 55	398641,71	2212254,60	50° 38' 0,382"	40° 56' 59,395"
145042	132	Земли сельскохозяйственного назначения № 55	398643,13	2212240,34	50° 38' 0,425"	40° 56' 58,669"
145043	133	Земли сельскохозяйственного назначения № 55	398755,35	2212267,16	50° 38' 4,063"	40° 57' 0,000"
145044	134	Земли сельскохозяйственного назначения № 55	398759,10	2212268,05	50° 38' 4,184"	40° 57' 0,036"
145045	135	Земли сельскохозяйственного назначения № 55	398754,44	2212283,07	50° 38' 4,037"	40° 57' 0,802"
145046	136	Земли сельскохозяйственного назначения № 55	398719,80	2212394,80	50° 38' 2,942"	40° 57' 6,500"
145047	137	Земли сельскохозяйственного назначения № 55	398716,05	2212393,92	50° 38' 2,820"	40° 57' 6,456"
145048	138	Земли сельскохозяйственного назначения № 55	398691,45	2212388,14	50° 38' 2,023"	40° 57' 6,171"

145049	139	Земли сельскохозяйственного назначения № 55	398630,84	2212373,89	50° 38' 0,058"	40° 57' 5,468"
145050	140	Земли сельскохозяйственного назначения № 55	399770,02	2213717,20	50° 38' 37,229"	40° 58' 13,416"
145051	141	Земли сельскохозяйственного назначения № 55	399751,68	2213680,51	50° 38' 36,627"	40° 58' 11,555"
145052	142	Земли сельскохозяйственного назначения № 55	399753,09	2213664,28	50° 38' 36,669"	40° 58' 10,729"
145053	143	Земли сельскохозяйственного назначения № 55	399772,85	2213627,60	50° 38' 37,300"	40° 58' 8,855"
145054	144	Земли сельскохозяйственного назначения № 55	399801,77	2213591,61	50° 38' 38,228"	40° 58' 7,013"
145055	145	Земли сельскохозяйственного назначения № 55	399834,23	2213569,03	50° 38' 39,273"	40° 58' 5,853"
145056	146	Земли сельскохозяйственного назначения № 55	399867,39	2213549,98	50° 38' 40,342"	40° 58' 4,871"
145057	147	Земли сельскохозяйственного назначения № 55	399901,26	2213535,87	50° 38' 41,435"	40° 58' 4,141"
145058	148	Земли сельскохозяйственного назначения № 55	399943,59	2213530,23	50° 38' 42,804"	40° 58' 3,839"
145059	149	Земли сельскохозяйственного назначения № 55	399976,05	2213531,64	50° 38' 43,854"	40° 58' 3,899"
145060	150	Земли сельскохозяйственного назначения № 55	400000,04	2213529,52	50° 38' 44,630"	40° 58' 3,783"
145061	151	Земли сельскохозяйственного назначения № 55	400021,91	2213532,35	50° 38' 45,338"	40° 58' 3,919"
145062	152	Земли сельскохозяйственного назначения № 55	400040,96	2213539,40	50° 38' 45,956"	40° 58' 4,271"
145063	153	Земли сельскохозяйственного назначения № 55	400039,55	2213547,87	50° 38' 45,913"	40° 58' 4,703"
145064	154	Земли сельскохозяйственного назначения № 55	400030,37	2213573,97	50° 38' 45,622"	40° 58' 6,035"
145065	155	Земли сельскохозяйственного назначения № 55	399964,05	2213820,92	50° 38' 43,531"	40° 58' 18,626"
145066	156	Земли сельскохозяйственного назначения № 55	399933,01	2213820,21	50° 38' 42,526"	40° 58' 18,601"
145067	157	Земли сельскохозяйственного назначения № 55	399904,79	2213808,92	50° 38' 41,610"	40° 58' 18,036"
145068	158	Земли сельскохозяйственного назначения № 55	399870,21	2213784,23	50° 38' 40,486"	40° 58' 16,792"
145069	159	Земли сельскохозяйственного назначения № 55	399827,88	2213759,53	50° 38' 39,111"	40° 58' 15,550"
145070	160	Земли сельскохозяйственного назначения № 55	399800,36	2213741,90	50° 38' 38,216"	40° 58' 14,662"
145071	161	Земли сельскохозяйственного назначения № 55	399770,02	2213717,20	50° 38' 37,229"	40° 58' 13,416"
145072	162	Земли сельскохозяйственного назначения № 55	401303,63	2214125,18	50° 39' 26,948"	40° 58' 33,644"
145073	163	Земли сельскохозяйственного назначения № 55	401066,53	2214117,41	50° 39' 19,273"	40° 58' 33,331"
145074	164	Земли сельскохозяйственного назначения № 55	401085,68	2214048,89	50° 39' 19,878"	40° 58' 29,837"
145075	165	Земли сельскохозяйственного назначения № 55	401117,44	2213935,26	50° 39' 20,880"	40° 58' 24,041"
145076	166	Земли сельскохозяйственного назначения № 55	401129,73	2213896,55	50° 39' 21,269"	40° 58' 22,067"
145077	167	Земли сельскохозяйственного назначения № 55	401150,12	2213832,32	50° 39' 21,915"	40° 58' 18,790"
145078	168	Земли сельскохозяйственного назначения № 55	401191,19	2213702,98	50° 39' 23,215"	40° 58' 12,191"
145079	169	Земли сельскохозяйственного назначения № 55	401252,16	2213420,85	50° 39' 25,124"	40° 57' 57,807"
145080	170	Земли сельскохозяйственного назначения № 55	401525,64	2213466,96	50° 39' 33,985"	40° 58' 0,058"
145081	171	Земли сельскохозяйственного назначения № 55	401635,79	2213589,52	50° 39' 37,577"	40° 58' 6,258"
145082	172	Земли сельскохозяйственного назначения № 55	401788,09	2213718,95	50° 39' 42,534"	40° 58' 12,794"
145083	173	Земли сельскохозяйственного назначения № 55	401765,14	2213960,08	50° 39' 41,845"	40° 58' 25,078"
145084	174	Земли сельскохозяйственного назначения № 55	401713,10	2213981,39	50° 39' 40,166"	40° 58' 26,181"
145085	175	Земли сельскохозяйственного назначения № 55	401658,60	2213977,16	50° 39' 38,402"	40° 58' 25,985"
145086	176	Земли сельскохозяйственного назначения № 55	401554,23	2213985,27	50° 39' 35,026"	40° 58' 26,434"
145087	177	Земли сельскохозяйственного назначения № 55	401471,45	2214009,14	50° 39' 32,352"	40° 58' 27,678"
145088	178	Земли сельскохозяйственного назначения № 55	401379,31	2214069,20	50° 39' 29,384"	40° 58' 30,768"
145089	179	Земли сельскохозяйственного назначения № 55	401303,63	2214125,18	50° 39' 26,948"	40° 58' 33,644"

145090	180	Земли сельскохозяйственного назначения № 55	401686,19	2207596,50	50° 39' 37,749"	40° 53' 1,135"
145091	181	Земли сельскохозяйственного назначения № 55	401679,29	2207586,36	50° 39' 37,523"	40° 53' 0,622"
145092	182	Земли сельскохозяйственного назначения № 55	401679,99	2207585,93	50° 39' 37,545"	40° 53' 0,600"
145093	183	Земли сельскохозяйственного назначения № 55	401649,11	2207540,35	50° 39' 36,534"	40° 52' 58,292"
145094	184	Земли сельскохозяйственного назначения № 55	401637,40	2207523,79	50° 39' 36,151"	40° 52' 57,454"
145095	185	Земли сельскохозяйственного назначения № 55	401635,88	2207530,11	50° 39' 36,103"	40° 52' 57,776"
145096	186	Земли сельскохозяйственного назначения № 55	401630,82	2207519,18	50° 39' 35,937"	40° 52' 57,222"
145097	187	Земли сельскохозяйственного назначения № 55	401627,96	2207508,07	50° 39' 35,841"	40° 52' 56,657"
145098	188	Земли сельскохозяйственного назначения № 55	401630,82	2207503,49	50° 39' 35,933"	40° 52' 56,423"
145099	189	Земли сельскохозяйственного назначения № 55	401650,46	2207491,58	50° 39' 36,565"	40° 52' 55,809"
145100	190	Земли сельскохозяйственного назначения № 55	401664,92	2207471,08	50° 39' 37,027"	40° 52' 54,759"
145101	191	Земли сельскохозяйственного назначения № 55	401665,12	2207467,70	50° 39' 37,033"	40° 52' 54,587"
145102	192	Земли сельскохозяйственного назначения № 55	401669,21	2207458,83	50° 39' 37,163"	40° 52' 54,134"
145103	193	Земли сельскохозяйственного назначения № 55	401674,11	2207453,42	50° 39' 37,320"	40° 52' 53,856"
145104	194	Земли сельскохозяйственного назначения № 55	401677,71	2207451,21	50° 39' 37,436"	40° 52' 53,742"
145105	195	Земли сельскохозяйственного назначения № 55	401684,90	2207448,74	50° 39' 37,668"	40° 52' 53,613"
145106	196	Земли сельскохозяйственного назначения № 55	401702,37	2207442,49	50° 39' 38,232"	40° 52' 53,288"
145107	197	Земли сельскохозяйственного назначения № 55	401724,13	2207428,54	50° 39' 38,932"	40° 52' 52,569"
145108	198	Земли сельскохозяйственного назначения № 55	401804,01	2207361,87	50° 39' 41,500"	40° 52' 49,142"
145109	199	Земли сельскохозяйственного назначения № 55	401814,71	2207363,28	50° 39' 41,846"	40° 52' 49,209"
145110	200	Земли сельскохозяйственного назначения № 55	401824,59	2207359,38	50° 39' 42,165"	40° 52' 49,006"
145111	201	Земли сельскохозяйственного назначения № 55	401856,30	2207495,84	50° 39' 43,227"	40° 52' 55,940"
145112	202	Земли сельскохозяйственного назначения № 55	401866,99	2207521,98	50° 39' 43,580"	40° 52' 57,267"
145113	203	Земли сельскохозяйственного назначения № 55	401876,21	2207581,34	50° 39' 43,894"	40° 53' 0,285"
145114	204	Земли сельскохозяйственного назначения № 55	401848,55	2207599,64	50° 39' 43,003"	40° 53' 1,228"
145115	205	Земли сельскохозяйственного назначения № 55	401795,19	2207635,46	50° 39' 41,286"	40° 53' 3,074"
145116	206	Земли сельскохозяйственного назначения № 55	401786,49	2207640,52	50° 39' 41,006"	40° 53' 3,335"
145117	207	Земли сельскохозяйственного назначения № 55	401768,57	2207642,28	50° 39' 40,426"	40° 53' 3,432"
145118	208	Земли сельскохозяйственного назначения № 55	401732,56	2207645,02	50° 39' 39,262"	40° 53' 3,586"
145119	209	Земли сельскохозяйственного назначения № 55	401697,65	2207621,78	50° 39' 38,126"	40° 53' 2,418"
145120	210	Земли сельскохозяйственного назначения № 55	401695,52	2207615,09	50° 39' 38,055"	40° 53' 2,078"
145121	211	Земли сельскохозяйственного назначения № 55	401692,98	2207607,04	50° 39' 37,971"	40° 53' 1,669"
145122	212	Земли сельскохозяйственного назначения № 55	401686,19	2207596,50	50° 39' 37,749"	40° 53' 1,135"
145123	213	Земли сельскохозяйственного назначения № 55	412883,84	2209249,28	50° 45' 40,523"	40° 54' 20,830"
145124	214	Земли сельскохозяйственного назначения № 55	412822,36	2209212,46	50° 45' 38,524"	40° 54' 18,976"
145125	215	Земли сельскохозяйственного назначения № 55	412881,76	2209101,23	50° 45' 40,418"	40° 54' 13,278"
145126	216	Земли сельскохозяйственного назначения № 55	412889,02	2209087,64	50° 45' 40,650"	40° 54' 12,581"
145127	217	Земли сельскохозяйственного назначения № 55	412961,66	2209130,27	50° 45' 43,011"	40° 54' 14,727"
145128	218	Земли сельскохозяйственного назначения № 55	412965,57	2209119,02	50° 45' 43,135"	40° 54' 14,152"
145129	219	Земли сельскохозяйственного назначения № 55	412992,25	2209130,66	50° 45' 44,001"	40° 54' 14,735"
145130	220	Земли сельскохозяйственного назначения № 55	412933,66	2209269,95	50° 45' 42,141"	40° 54' 21,865"

145131	221	Земли сельскохозяйственного назначения № 55	412883,84	2209249,28	50° 45' 40,523"	40° 54' 20,830"
145132	222	Земли сельскохозяйственного назначения № 55	391452,60	2211197,83	50° 34' 7,491"	40° 56' 8,328"
145133	223	Земли сельскохозяйственного назначения № 55	391448,89	2211183,99	50° 34' 7,368"	40° 56' 7,626"
145134	224	Земли сельскохозяйственного назначения № 55	391453,12	2211185,37	50° 34' 7,505"	40° 56' 7,694"
145135	225	Земли сельскохозяйственного назначения № 55	391455,37	2211178,53	50° 34' 7,576"	40° 56' 7,346"
145136	226	Земли сельскохозяйственного назначения № 55	391448,53	2211176,29	50° 34' 7,354"	40° 56' 7,235"
145137	227	Земли сельскохозяйственного назначения № 55	391447,59	2211179,14	50° 34' 7,325"	40° 56' 7,380"
145138	228	Земли сельскохозяйственного назначения № 55	391438,14	2211143,94	50° 34' 7,011"	40° 56' 5,595"
145139	229	Земли сельскохозяйственного назначения № 55	391370,25	2211160,98	50° 34' 4,818"	40° 56' 6,486"
145140	230	Земли сельскохозяйственного назначения № 55	391383,22	2211232,24	50° 34' 5,254"	40° 56' 10,102"
145141	231	Земли сельскохозяйственного назначения № 55	391232,01	2211293,64	50° 34' 0,376"	40° 56' 13,278"
145142	232	Земли сельскохозяйственного назначения № 55	391213,15	2211244,57	50° 33' 59,754"	40° 56' 10,792"
145143	233	Земли сельскохозяйственного назначения № 55	391229,10	2211235,49	50° 34' 0,268"	40° 56' 10,325"
145144	234	Земли сельскохозяйственного назначения № 55	391267,99	2211218,31	50° 34' 1,522"	40° 56' 9,437"
145145	235	Земли сельскохозяйственного назначения № 55	391311,62	2211204,49	50° 34' 2,931"	40° 56' 8,719"
145146	236	Земли сельскохозяйственного назначения № 55	391352,09	2211193,89	50° 34' 4,238"	40° 56' 8,165"
145147	237	Земли сельскохозяйственного назначения № 55	391319,66	2211150,90	50° 34' 3,178"	40° 56' 5,993"
145148	238	Земли сельскохозяйственного назначения № 55	391509,29	2211114,62	50° 34' 9,306"	40° 56' 4,078"
145149	239	Земли сельскохозяйственного назначения № 55	391500,91	2211066,42	50° 34' 9,023"	40° 56' 1,632"
145150	240	Земли сельскохозяйственного назначения № 55	391242,84	2211099,33	50° 34' 0,680"	40° 56' 3,402"
145151	241	Земли сельскохозяйственного назначения № 55	391257,03	2211039,53	50° 34' 1,125"	40° 56' 0,358"
145152	242	Земли сельскохозяйственного назначения № 55	391199,20	2211002,03	50° 33' 59,244"	40° 55' 58,474"
145153	243	Земли сельскохозяйственного назначения № 55	391285,94	2210920,07	50° 34' 2,032"	40° 55' 54,277"
145154	244	Земли сельскохозяйственного назначения № 55	391322,21	2210777,05	50° 34' 3,171"	40° 55' 46,997"
145155	245	Земли сельскохозяйственного назначения № 55	391250,47	2210730,91	50° 34' 0,838"	40° 55' 44,680"
145156	246	Земли сельскохозяйственного назначения № 55	391251,72	2210717,56	50° 34' 0,875"	40° 55' 44,001"
145157	247	Земли сельскохозяйственного назначения № 55	391256,29	2210690,46	50° 34' 1,017"	40° 55' 42,622"
145158	248	Земли сельскохозяйственного назначения № 55	391269,71	2210610,26	50° 34' 1,431"	40° 55' 38,542"
145159	249	Земли сельскохозяйственного назначения № 55	391272,60	2210625,75	50° 34' 1,529"	40° 55' 39,328"
145160	250	Земли сельскохозяйственного назначения № 55	391368,89	2210649,99	50° 34' 4,651"	40° 55' 40,523"
145161	251	Земли сельскохозяйственного назначения № 55	391417,97	2210662,34	50° 34' 6,242"	40° 55' 41,132"
145162	252	Земли сельскохозяйственного назначения № 55	391420,59	2210663,00	50° 34' 6,327"	40° 55' 41,164"
145163	253	Земли сельскохозяйственного назначения № 55	391459,83	2210672,88	50° 34' 7,599"	40° 55' 41,651"
145164	254	Земли сельскохозяйственного назначения № 55	391618,54	2210712,82	50° 34' 12,745"	40° 55' 43,621"
145165	255	Земли сельскохозяйственного назначения № 55	391700,62	2210732,22	50° 34' 15,405"	40° 55' 44,575"
145166	256	Земли сельскохозяйственного назначения № 55	391675,02	2210918,42	50° 34' 14,622"	40° 55' 54,046"
145167	257	Земли сельскохозяйственного назначения № 55	391659,16	2211010,57	50° 34' 14,131"	40° 55' 58,735"
145168	258	Земли сельскохозяйственного назначения № 55	391647,44	2211045,22	50° 34' 13,760"	40° 56' 0,500"
145169	259	Земли сельскохозяйственного назначения № 55	391636,13	2211068,81	50° 34' 13,400"	40° 56' 1,703"
145170	260	Земли сельскохозяйственного назначения № 55	391624,04	2211087,14	50° 34' 13,013"	40° 56' 2,639"
145171	261	Земли сельскохозяйственного назначения № 55	391587,16	2211120,05	50° 34' 11,827"	40° 56' 4,325"

145172	262	Земли сельскохозяйственного назначения № 55	391452,60	2211197,83	50° 34' 7,491"	40° 56' 8,328"
145173	263	Земли сельскохозяйственного назначения № 55	402922,02	2213248,24	50° 40' 19,122"	40° 57' 48,424"
145174	264	Земли сельскохозяйственного назначения № 55	402933,84	2213207,13	50° 40' 19,495"	40° 57' 46,326"
145175	265	Земли сельскохозяйственного назначения № 55	402975,67	2213218,12	50° 40' 20,851"	40° 57' 46,871"
145176	266	Земли сельскохозяйственного назначения № 55	403002,80	2213159,91	50° 40' 21,716"	40° 57' 43,897"
145177	267	Земли сельскохозяйственного назначения № 55	403139,89	2213193,00	50° 40' 26,160"	40° 57' 45,533"
145178	268	Земли сельскохозяйственного назначения № 55	403245,57	2213220,34	50° 40' 29,586"	40° 57' 46,887"
145179	269	Земли сельскохозяйственного назначения № 55	403246,34	2213220,38	50° 40' 29,611"	40° 57' 46,889"
145180	270	Земли сельскохозяйственного назначения № 55	403231,52	2213677,81	50° 40' 29,234"	40° 58' 10,189"
145181	271	Земли сельскохозяйственного назначения № 55	403231,17	2213677,69	50° 40' 29,223"	40° 58' 10,183"
145182	272	Земли сельскохозяйственного назначения № 55	402856,75	2213518,73	50° 40' 17,071"	40° 58' 2,221"
145183	273	Земли сельскохозяйственного назначения № 55	402846,56	2213514,48	50° 40' 16,740"	40° 58' 2,008"
145184	274	Земли сельскохозяйственного назначения № 55	402922,02	2213248,24	50° 40' 19,122"	40° 57' 48,424"
145185	275	Земли сельскохозяйственного назначения № 55	397339,22	2243270,65	50° 37' 22,489"	41° 23' 17,667"
145186	276	Земли сельскохозяйственного назначения № 55	397317,21	2243038,54	50° 37' 21,767"	41° 23' 5,860"
145187	277	Земли сельскохозяйственного назначения № 55	397283,96	2242957,34	50° 37' 20,687"	41° 23' 1,732"
145188	278	Земли сельскохозяйственного назначения № 55	397235,01	2242846,24	50° 37' 19,098"	41° 22' 56,084"
145189	279	Земли сельскохозяйственного назначения № 55	397259,84	2242847,64	50° 37' 19,902"	41° 22' 56,153"
145190	280	Земли сельскохозяйственного назначения № 55	397347,92	2242857,00	50° 37' 22,752"	41° 22' 56,623"
145191	281	Земли сельскохозяйственного назначения № 55	397438,24	2242867,51	50° 37' 25,676"	41° 22' 57,152"
145192	282	Земли сельскохозяйственного назначения № 55	397543,52	2242880,21	50° 37' 29,083"	41° 22' 57,790"
145193	283	Земли сельскохозяйственного назначения № 55	397650,57	2242882,94	50° 37' 32,548"	41° 22' 57,922"
145194	284	Земли сельскохозяйственного назначения № 55	397731,91	2242892,72	50° 37' 35,181"	41° 22' 58,414"
145195	285	Земли сельскохозяйственного назначения № 55	397709,13	2243213,49	50° 37' 34,457"	41° 23' 14,735"
145196	286	Земли сельскохозяйственного назначения № 55	397600,77	2243218,70	50° 37' 30,951"	41° 23' 15,007"
145197	287	Земли сельскохозяйственного назначения № 55	397583,54	2243240,49	50° 37' 30,394"	41° 23' 16,116"
145198	288	Земли сельскохозяйственного назначения № 55	397552,00	2243240,08	50° 37' 29,373"	41° 23' 16,098"
145199	289	Земли сельскохозяйственного назначения № 55	397400,17	2243245,20	50° 37' 24,460"	41° 23' 16,368"
145200	290	Земли сельскохозяйственного назначения № 55	397339,22	2243270,65	50° 37' 22,489"	41° 23' 17,667"
145201	291	Земли сельскохозяйственного назначения № 55	396672,93	2224486,54	50° 36' 59,059"	41° 7' 22,265"
145202	292	Земли сельскохозяйственного назначения № 55	396648,20	2224485,07	50° 36' 58,258"	41° 7' 22,197"
145203	293	Земли сельскохозяйственного назначения № 55	396635,52	2224347,20	50° 36' 57,826"	41° 7' 15,187"
145204	294	Земли сельскохозяйственного назначения № 55	396720,18	2224299,35	50° 37' 0,558"	41° 7' 12,733"
145205	295	Земли сельскохозяйственного назначения № 55	396729,23	2224294,23	50° 37' 0,850"	41° 7' 12,470"
145206	296	Земли сельскохозяйственного назначения № 55	396903,71	2224500,73	50° 37' 6,529"	41° 7' 22,930"
145207	297	Земли сельскохозяйственного назначения № 55	396672,93	2224486,54	50° 36' 59,059"	41° 7' 22,265"
145208	298	Земли сельскохозяйственного назначения № 55	396170,84	2237249,57	50° 36' 44,316"	41° 18' 11,510"
145209	299	Земли сельскохозяйственного назначения № 55	396168,95	2237248,91	50° 36' 44,255"	41° 18' 11,477"
145210	300	Земли сельскохозяйственного назначения № 55	396168,12	2237245,59	50° 36' 44,228"	41° 18' 11,308"
145211	301	Земли сельскохозяйственного назначения № 55	396167,86	2237244,28	50° 36' 44,219"	41° 18' 11,241"
145212	302	Земли сельскохозяйственного назначения № 55	396225,39	2237222,28	50° 36' 46,079"	41° 18' 10,115"

145213	303	Земли сельскохозяйственного назначения № 55	396396,58	2237152,13	50° 36' 51,614"	41° 18' 6,526"
145214	304	Земли сельскохозяйственного назначения № 55	396419,34	2237142,80	50° 36' 52,350"	41° 18' 6,049"
145215	305	Земли сельскохозяйственного назначения № 55	396421,98	2237141,72	50° 36' 52,435"	41° 18' 5,993"
145216	306	Земли сельскохозяйственного назначения № 55	396170,84	2237249,57	50° 36' 44,316"	41° 18' 11,510"
145217	307	Земли сельскохозяйственного назначения № 55	393844,75	2221988,00	50° 35' 27,124"	41° 5' 15,948"
145218	308	Земли сельскохозяйственного назначения № 55	393844,15	2221938,00	50° 35' 27,095"	41° 5' 13,407"
145219	309	Земли сельскохозяйственного назначения № 55	393845,35	2221889,00	50° 35' 27,126"	41° 5' 10,916"
145220	310	Земли сельскохозяйственного назначения № 55	393930,45	2221889,00	50° 35' 29,880"	41° 5' 10,892"
145221	311	Земли сельскохозяйственного назначения № 55	393974,65	2221893,00	50° 35' 31,311"	41° 5' 11,084"
145222	312	Земли сельскохозяйственного назначения № 55	394113,68	2221915,19	50° 35' 35,814"	41° 5' 12,174"
145223	313	Земли сельскохозяйственного назначения № 55	394118,56	2221916,44	50° 35' 35,972"	41° 5' 12,236"
145224	314	Земли сельскохозяйственного назначения № 55	394115,95	2221926,00	50° 35' 35,889"	41° 5' 12,723"
145225	315	Земли сельскохозяйственного назначения № 55	394091,85	2222033,00	50° 35' 35,128"	41° 5' 18,169"
145226	316	Земли сельскохозяйственного назначения № 55	393951,25	2222013,00	50° 35' 30,574"	41° 5' 17,191"
145227	317	Земли сельскохозяйственного назначения № 55	393874,25	2221997,00	50° 35' 28,080"	41° 5' 16,398"
145228	318	Земли сельскохозяйственного назначения № 55	393844,75	2221988,00	50° 35' 27,124"	41° 5' 15,948"
145229	319	Земли сельскохозяйственного назначения № 55	393820,96	2225519,26	50° 35' 26,925"	41° 8' 15,470"
145230	320	Земли сельскохозяйственного назначения № 55	393972,44	2225422,28	50° 35' 31,812"	41° 8' 10,504"
145231	321	Земли сельскохозяйственного назначения № 55	393694,08	2224920,72	50° 35' 22,728"	41° 7' 45,073"
145232	322	Земли сельскохозяйственного назначения № 55	393698,62	2224918,76	50° 35' 22,874"	41° 7' 44,972"
145233	323	Земли сельскохозяйственного назначения № 55	393978,94	2225429,52	50° 35' 32,024"	41° 8' 10,870"
145234	324	Земли сельскохозяйственного назначения № 55	393820,96	2225519,26	50° 35' 26,925"	41° 8' 15,470"
145235	325	Земли сельскохозяйственного назначения № 55	393822,80	2227438,00	50° 35' 27,262"	41° 9' 53,011"
145236	326	Земли сельскохозяйственного назначения № 55	393800,20	2227361,00	50° 35' 26,520"	41° 9' 49,101"
145237	327	Земли сельскохозяйственного назначения № 55	393876,00	2227343,00	50° 35' 28,971"	41° 9' 48,170"
145238	328	Земли сельскохозяйственного назначения № 55	393896,00	2227419,00	50° 35' 29,629"	41° 9' 52,029"
145239	329	Земли сельскохозяйственного назначения № 55	393822,80	2227438,00	50° 35' 27,262"	41° 9' 53,011"
145240	330	Земли сельскохозяйственного назначения № 55	393489,46	2227274,19	50° 35' 16,452"	41° 9' 44,757"
145241	331	Земли сельскохозяйственного назначения № 55	393489,80	2227274,00	50° 35' 16,463"	41° 9' 44,747"
145242	332	Земли сельскохозяйственного назначения № 55	393489,94	2227273,97	50° 35' 16,468"	41° 9' 44,745"
145243	333	Земли сельскохозяйственного назначения № 55	393489,46	2227274,19	50° 35' 16,452"	41° 9' 44,757"
145244	334	Земли сельскохозяйственного назначения № 55	391873,25	2227704,07	50° 34' 24,209"	41° 10' 6,958"
145245	335	Земли сельскохозяйственного назначения № 55	391956,81	2227908,83	50° 34' 26,941"	41° 10' 17,345"
145246	336	Земли сельскохозяйственного назначения № 55	391994,99	2228096,18	50° 34' 28,202"	41° 10' 26,858"
145247	337	Земли сельскохозяйственного назначения № 55	390851,59	2228404,38	50° 33' 51,241"	41° 10' 42,759"
145248	338	Земли сельскохозяйственного назначения № 55	390733,76	2228230,80	50° 33' 47,405"	41° 10' 33,965"
145249	339	Земли сельскохозяйственного назначения № 55	391233,30	2227882,75	50° 34' 3,524"	41° 10' 16,174"
145250	340	Земли сельскохозяйственного назначения № 55	391873,25	2227704,07	50° 34' 24,209"	41° 10' 6,958"
145251	341	Земли сельскохозяйственного назначения № 55	396094,80	2234131,87	50° 36' 41,580"	41° 15' 32,956"
145252	342	Земли сельскохозяйственного назначения № 55	396049,61	2234100,48	50° 36' 40,115"	41° 15' 31,366"
145253	343	Земли сельскохозяйственного назначения № 55	396080,65	2234051,65	50° 36' 41,115"	41° 15' 28,878"

145254	344	Земли сельскохозяйственного назначения № 55	396731,16	2233028,60	50° 37' 2,062"	41° 14' 36,740"
145255	345	Земли сельскохозяйственного назначения № 55	396736,53	2233031,92	50° 37' 2,236"	41° 14' 36,908"
145256	346	Земли сельскохозяйственного назначения № 55	396750,02	2233040,26	50° 37' 2,674"	41° 14' 37,330"
145257	347	Земли сельскохозяйственного назначения № 55	396767,33	2233050,99	50° 37' 3,235"	41° 14' 37,873"
145258	348	Земли сельскохозяйственного назначения № 55	396775,86	2233060,58	50° 37' 3,512"	41° 14' 38,359"
145259	349	Земли сельскохозяйственного назначения № 55	396785,07	2233070,90	50° 37' 3,811"	41° 14' 38,883"
145260	350	Земли сельскохозяйственного назначения № 55	396861,84	2233157,07	50° 37' 6,304"	41° 14' 43,253"
145261	351	Земли сельскохозяйственного назначения № 55	396865,01	2233161,28	50° 37' 6,407"	41° 14' 43,467"
145262	352	Земли сельскохозяйственного назначения № 55	396926,97	2233199,06	50° 37' 8,417"	41° 14' 45,379"
145263	353	Земли сельскохозяйственного назначения № 55	396999,80	2233210,24	50° 37' 10,775"	41° 14' 45,936"
145264	354	Земли сельскохозяйственного назначения № 55	397000,01	2233210,16	50° 37' 10,781"	41° 14' 45,931"
145265	355	Земли сельскохозяйственного назначения № 55	397043,11	2233241,57	50° 37' 12,179"	41° 14' 47,522"
145266	356	Земли сельскохозяйственного назначения № 55	397057,24	2233250,71	50° 37' 12,638"	41° 14' 47,985"
145267	357	Земли сельскохозяйственного назначения № 55	396350,60	2234341,14	50° 36' 49,879"	41° 15' 43,560"
145268	358	Земли сельскохозяйственного назначения № 55	396318,57	2234377,24	50° 36' 48,846"	41° 15' 45,401"
145269	359	Земли сельскохозяйственного назначения № 55	396274,41	2234312,23	50° 36' 47,410"	41° 15' 42,102"
145270	360	Земли сельскохозяйственного назначения № 55	396230,32	2234255,95	50° 36' 45,978"	41° 15' 39,246"
145271	361	Земли сельскохозяйственного назначения № 55	396169,21	2234194,53	50° 36' 43,994"	41° 15' 36,131"
145272	362	Земли сельскохозяйственного назначения № 55	396106,43	2234139,94	50° 36' 41,957"	41° 15' 33,365"
145273	363	Земли сельскохозяйственного назначения № 55	396094,80	2234131,87	50° 36' 41,580"	41° 15' 32,956"
145274	364	Земли сельскохозяйственного назначения № 55	393489,46	2227274,19	50° 35' 16,452"	41° 9' 44,757"
145275	365	Земли сельскохозяйственного назначения № 55	393489,94	2227273,97	50° 35' 16,468"	41° 9' 44,745"
145276	366	Земли сельскохозяйственного назначения № 55	393514,90	2227268,00	50° 35' 17,275"	41° 9' 44,437"
145277	367	Земли сельскохозяйственного назначения № 55	393541,00	2227263,00	50° 35' 18,119"	41° 9' 44,177"
145278	368	Земли сельскохозяйственного назначения № 55	393568,60	2227269,00	50° 35' 19,013"	41° 9' 44,475"
145279	369	Земли сельскохозяйственного назначения № 55	393591,70	2227291,00	50° 35' 19,763"	41° 9' 45,589"
145280	370	Земли сельскохозяйственного назначения № 55	393608,94	2227312,61	50° 35' 20,324"	41° 9' 46,684"
145281	371	Земли сельскохозяйственного назначения № 55	393624,89	2227350,13	50° 35' 20,846"	41° 9' 48,587"
145282	372	Земли сельскохозяйственного назначения № 55	393639,43	2227406,30	50° 35' 21,324"	41° 9' 51,440"
145283	373	Земли сельскохозяйственного назначения № 55	393561,45	2227424,36	50° 35' 18,803"	41° 9' 52,375"
145284	374	Земли сельскохозяйственного назначения № 55	393556,80	2227407,00	50° 35' 18,650"	41° 9' 51,493"
145285	375	Земли сельскохозяйственного назначения № 55	393451,00	2227445,00	50° 35' 15,232"	41° 9' 53,448"
145286	376	Земли сельскохозяйственного назначения № 55	393408,50	2227319,00	50° 35' 13,839"	41° 9' 47,052"
145287	377	Земли сельскохозяйственного назначения № 55	393489,46	2227274,19	50° 35' 16,452"	41° 9' 44,757"
145288	378	Земли сельскохозяйственного назначения № 55	393489,46	2227274,19	50° 35' 16,452"	41° 9' 44,757"
145289	379	Земли сельскохозяйственного назначения № 55	393489,94	2227273,97	50° 35' 16,468"	41° 9' 44,745"
145290	380	Земли сельскохозяйственного назначения № 55	393514,90	2227268,00	50° 35' 17,275"	41° 9' 44,437"
145291	381	Земли сельскохозяйственного назначения № 55	393541,00	2227263,00	50° 35' 18,119"	41° 9' 44,177"
145292	382	Земли сельскохозяйственного назначения № 55	393568,60	2227269,00	50° 35' 19,013"	41° 9' 44,475"
145293	383	Земли сельскохозяйственного назначения № 55	393591,70	2227291,00	50° 35' 19,763"	41° 9' 45,589"
145294	384	Земли сельскохозяйственного назначения № 55	393608,94	2227312,61	50° 35' 20,324"	41° 9' 46,684"

145295	385	Земли сельскохозяйственного назначения № 55	393624,89	2227350,13	50° 35' 20,846"	41° 9' 48,587"
145296	386	Земли сельскохозяйственного назначения № 55	393639,43	2227406,30	50° 35' 21,324"	41° 9' 51,440"
145297	387	Земли сельскохозяйственного назначения № 55	393561,45	2227424,36	50° 35' 18,803"	41° 9' 52,375"
145298	388	Земли сельскохозяйственного назначения № 55	393556,80	2227407,00	50° 35' 18,650"	41° 9' 51,493"
145299	389	Земли сельскохозяйственного назначения № 55	393451,00	2227445,00	50° 35' 15,232"	41° 9' 53,448"
145300	390	Земли сельскохозяйственного назначения № 55	393408,50	2227319,00	50° 35' 13,839"	41° 9' 47,052"
145301	391	Земли сельскохозяйственного назначения № 55	393489,46	2227274,19	50° 35' 16,452"	41° 9' 44,757"
145302	392	Земли сельскохозяйственного назначения № 55	393820,96	2225519,26	50° 35' 26,925"	41° 8' 15,470"
145303	393	Земли сельскохозяйственного назначения № 55	393754,30	2225491,67	50° 35' 24,763"	41° 8' 14,083"
145304	394	Земли сельскохозяйственного назначения № 55	393728,39	2225445,73	50° 35' 23,918"	41° 8' 11,754"
145305	395	Земли сельскохозяйственного назначения № 55	393668,28	2225450,39	50° 35' 21,974"	41° 8' 12,005"
145306	396	Земли сельскохозяйственного назначения № 55	393660,90	2225437,71	50° 35' 21,733"	41° 8' 11,362"
145307	397	Земли сельскохозяйственного назначения № 55	393617,26	2225362,75	50° 35' 20,309"	41° 8' 7,562"
145308	398	Земли сельскохозяйственного назначения № 55	393464,90	2225247,27	50° 35' 15,361"	41° 8' 1,728"
145309	399	Земли сельскохозяйственного назначения № 55	393425,42	2225205,47	50° 35' 14,077"	41° 7' 59,613"
145310	400	Земли сельскохозяйственного назначения № 55	393383,88	2225217,88	50° 35' 12,735"	41° 8' 0,254"
145311	401	Земли сельскохозяйственного назначения № 55	393330,95	2225077,58	50° 35' 11,000"	41° 7' 53,135"
145312	402	Земли сельскохозяйственного назначения № 55	393694,08	2224920,72	50° 35' 22,728"	41° 7' 45,073"
145313	403	Земли сельскохозяйственного назначения № 55	393972,44	2225422,28	50° 35' 31,812"	41° 8' 10,504"
145314	404	Земли сельскохозяйственного назначения № 55	393820,96	2225519,26	50° 35' 26,925"	41° 8' 15,470"
145315	405	Земли сельскохозяйственного назначения № 55	393820,96	2225519,26	50° 35' 26,925"	41° 8' 15,470"
145316	406	Земли сельскохозяйственного назначения № 55	393754,30	2225491,67	50° 35' 24,763"	41° 8' 14,083"
145317	407	Земли сельскохозяйственного назначения № 55	393728,39	2225445,73	50° 35' 23,918"	41° 8' 11,754"
145318	408	Земли сельскохозяйственного назначения № 55	393668,28	2225450,39	50° 35' 21,974"	41° 8' 12,005"
145319	409	Земли сельскохозяйственного назначения № 55	393660,90	2225437,71	50° 35' 21,733"	41° 8' 11,362"
145320	410	Земли сельскохозяйственного назначения № 55	393617,26	2225362,75	50° 35' 20,309"	41° 8' 7,562"
145321	411	Земли сельскохозяйственного назначения № 55	393464,90	2225247,27	50° 35' 15,361"	41° 8' 1,728"
145322	412	Земли сельскохозяйственного назначения № 55	393425,42	2225205,47	50° 35' 14,077"	41° 7' 59,613"
145323	413	Земли сельскохозяйственного назначения № 55	393383,88	2225217,88	50° 35' 12,735"	41° 8' 0,254"
145324	414	Земли сельскохозяйственного назначения № 55	393330,95	2225077,58	50° 35' 11,000"	41° 7' 53,135"
145325	415	Земли сельскохозяйственного назначения № 55	393694,08	2224920,72	50° 35' 22,728"	41° 7' 45,073"
145326	416	Земли сельскохозяйственного назначения № 55	393972,44	2225422,28	50° 35' 31,812"	41° 8' 10,504"
145327	417	Земли сельскохозяйственного назначения № 55	393820,96	2225519,26	50° 35' 26,925"	41° 8' 15,470"
145328		**Земли сельскохозяйственного назначения № 55 Количество**		417		417
145329	1	Земли сельскохозяйственного назначения № 56	391997,76	2220537,31	50° 34' 27,096"	41° 4' 2,728"
145330	2	Земли сельскохозяйственного назначения № 56	391964,84	2220558,84	50° 34' 26,035"	41° 4' 3,832"
145331	3	Земли сельскохозяйственного назначения № 56	391952,00	2220584,88	50° 34' 25,624"	41° 4' 5,158"
145332	4	Земли сельскохозяйственного назначения № 56	391945,66	2220629,28	50° 34' 25,427"	41° 4' 7,417"
145333	5	Земли сельскохозяйственного назначения № 56	391937,01	2220640,59	50° 34' 25,149"	41° 4' 7,994"
145334	6	Земли сельскохозяйственного назначения № 56	391925,18	2220645,64	50° 34' 24,767"	41° 4' 8,254"
145335	7	Земли сельскохозяйственного назначения № 56	391850,06	2220660,41	50° 34' 22,339"	41° 4' 9,026"

145336	8	Земли сельскохозяйственного назначения № 56	391832,85	2220671,23	50° 34' 21,784"	41° 4' 9,580"
145337	9	Земли сельскохозяйственного назначения № 56	391820,29	2220687,36	50° 34' 21,380"	41° 4' 10,404"
145338	10	Земли сельскохозяйственного назначения № 56	391808,69	2220724,15	50° 34' 21,012"	41° 4' 12,276"
145339	11	Земли сельскохозяйственного назначения № 56	391800,70	2220765,36	50° 34' 20,760"	41° 4' 14,373"
145340	12	Земли сельскохозяйственного назначения № 56	391790,06	2220785,89	50° 34' 20,420"	41° 4' 15,419"
145341	13	Земли сельскохозяйственного назначения № 56	391758,06	2220812,73	50° 34' 19,389"	41° 4' 16,792"
145342	14	Земли сельскохозяйственного назначения № 56	391747,80	2220831,98	50° 34' 19,060"	41° 4' 17,773"
145343	15	Земли сельскохозяйственного назначения № 56	391739,79	2220855,37	50° 34' 18,805"	41° 4' 18,964"
145344	16	Земли сельскохозяйственного назначения № 56	391736,05	2220878,34	50° 34' 18,689"	41° 4' 20,132"
145345	17	Земли сельскохозяйственного назначения № 56	391731,99	2220892,35	50° 34' 18,560"	41° 4' 20,845"
145346	18	Земли сельскохозяйственного назначения № 56	391707,67	2220913,77	50° 34' 17,777"	41° 4' 21,941"
145347	19	Земли сельскохозяйственного назначения № 56	391686,60	2220965,14	50° 34' 17,104"	41° 4' 24,557"
145348	20	Земли сельскохозяйственного назначения № 56	391673,19	2220987,54	50° 34' 16,674"	41° 4' 25,699"
145349	21	Земли сельскохозяйственного назначения № 56	391661,63	2220992,46	50° 34' 16,301"	41° 4' 25,952"
145350	22	Земли сельскохозяйственного назначения № 56	391641,99	2220990,54	50° 34' 15,665"	41° 4' 25,860"
145351	23	Земли сельскохозяйственного назначения № 56	391622,50	2220980,77	50° 34' 15,032"	41° 4' 25,369"
145352	24	Земли сельскохозяйственного назначения № 56	391614,10	2220963,81	50° 34' 14,757"	41° 4' 24,510"
145353	25	Земли сельскохозяйственного назначения № 56	391611,03	2220930,62	50° 34' 14,652"	41° 4' 22,824"
145354	26	Земли сельскохозяйственного назначения № 56	391607,38	2220926,49	50° 34' 14,533"	41° 4' 22,615"
145355	27	Земли сельскохозяйственного назначения № 56	391583,38	2220917,55	50° 34' 13,755"	41° 4' 22,168"
145356	28	Земли сельскохозяйственного назначения № 56	391471,85	2220950,82	50° 34' 10,152"	41° 4' 23,890"
145357	29	Земли сельскохозяйственного назначения № 56	391468,56	2220940,59	50° 34' 10,043"	41° 4' 23,371"
145358	30	Земли сельскохозяйственного назначения № 56	391632,16	2220877,52	50° 34' 15,326"	41° 4' 20,120"
145359	31	Земли сельскохозяйственного назначения № 56	391488,26	2220826,99	50° 34' 10,661"	41° 4' 17,593"
145360	32	Земли сельскохозяйственного назначения № 56	391484,99	2220762,79	50° 34' 10,543"	41° 4' 14,331"
145361	33	Земли сельскохозяйственного назначения № 56	391525,77	2220747,47	50° 34' 11,860"	41° 4' 13,541"
145362	34	Земли сельскохозяйственного назначения № 56	391555,64	2220730,87	50° 34' 12,824"	41° 4' 12,690"
145363	35	Земли сельскохозяйственного назначения № 56	391584,78	2220702,42	50° 34' 13,762"	41° 4' 11,236"
145364	36	Земли сельскохозяйственного назначения № 56	391641,72	2220690,50	50° 34' 15,602"	41° 4' 10,614"
145365	37	Земли сельскохозяйственного назначения № 56	391655,40	2220692,53	50° 34' 16,045"	41° 4' 10,713"
145366	38	Земли сельскохозяйственного назначения № 56	391694,57	2220672,08	50° 34' 17,309"	41° 4' 9,663"
145367	39	Земли сельскохозяйственного назначения № 56	391719,89	2220653,68	50° 34' 18,125"	41° 4' 8,721"
145368	40	Земли сельскохозяйственного назначения № 56	391759,41	2220629,29	50° 34' 19,400"	41° 4' 7,470"
145369	41	Земли сельскохозяйственного назначения № 56	391779,78	2220610,23	50° 34' 20,055"	41° 4' 6,496"
145370	42	Земли сельскохозяйственного назначения № 56	391833,42	2220599,48	50° 34' 21,789"	41° 4' 5,934"
145371	43	Земли сельскохозяйственного назначения № 56	391838,65	2220590,98	50° 34' 21,957"	41° 4' 5,501"
145372	44	Земли сельскохозяйственного назначения № 56	391850,89	2220601,44	50° 34' 22,355"	41° 4' 6,029"
145373	45	Земли сельскохозяйственного назначения № 56	391880,61	2220618,44	50° 34' 23,320"	41° 4' 6,884"
145374	46	Земли сельскохозяйственного назначения № 56	391908,07	2220611,62	50° 34' 24,207"	41° 4' 6,530"
145375	47	Земли сельскохозяйственного назначения № 56	391919,76	2220579,02	50° 34' 24,580"	41° 4' 4,870"
145376	48	Земли сельскохозяйственного назначения № 56	391896,62	2220533,13	50° 34' 23,822"	41° 4' 2,544"

145377	49	Земли сельскохозяйственного назначения № 56	391901,27	2220530,33	50° 34' 23,972"	41° 4' 2,401"
145378	50	Земли сельскохозяйственного назначения № 56	391917,07	2220526,39	50° 34' 24,483"	41° 4' 2,196"
145379	51	Земли сельскохозяйственного назначения № 56	391924,52	2220530,40	50° 34' 24,725"	41° 4' 2,398"
145380	52	Земли сельскохозяйственного назначения № 56	391943,92	2220539,18	50° 34' 25,354"	41° 4' 2,838"
145381	53	Земли сельскохозяйственного назначения № 56	391959,94	2220533,50	50° 34' 25,872"	41° 4' 2,545"
145382	54	Земли сельскохозяйственного назначения № 56	391970,62	2220506,52	50° 34' 26,212"	41° 4' 1,171"
145383	55	Земли сельскохозяйственного назначения № 56	391966,90	2220495,00	50° 34' 26,090"	41° 4' 0,587"
145384	56	Земли сельскохозяйственного назначения № 56	391975,51	2220481,86	50° 34' 26,366"	41° 3' 59,917"
145385	57	Земли сельскохозяйственного назначения № 56	392000,11	2220466,82	50° 34' 27,159"	41° 3' 59,145"
145386	58	Земли сельскохозяйственного назначения № 56	392016,14	2220460,36	50° 34' 27,677"	41° 3' 58,812"
145387	59	Земли сельскохозяйственного назначения № 56	392050,55	2220452,16	50° 34' 28,789"	41° 3' 58,386"
145388	60	Земли сельскохозяйственного назначения № 56	392124,89	2220404,36	50° 34' 31,186"	41° 3' 55,935"
145389	61	Земли сельскохозяйственного назначения № 56	392251,00	2220317,00	50° 34' 35,251"	41° 3' 51,460"
145390	62	Земли сельскохозяйственного назначения № 56	392267,36	2220328,76	50° 34' 35,783"	41° 3' 52,053"
145391	63	Земли сельскохозяйственного назначения № 56	392334,50	2220372,59	50° 34' 37,964"	41° 3' 54,261"
145392	64	Земли сельскохозяйственного назначения № 56	392354,17	2220396,38	50° 34' 38,604"	41° 3' 55,464"
145393	65	Земли сельскохозяйственного назначения № 56	392376,98	2220414,39	50° 34' 39,346"	41° 3' 56,373"
145394	66	Земли сельскохозяйственного назначения № 56	392420,27	2220443,15	50° 34' 40,752"	41° 3' 57,822"
145395	67	Земли сельскохозяйственного назначения № 56	392461,41	2220464,53	50° 34' 42,087"	41° 3' 58,897"
145396	68	Земли сельскохозяйственного назначения № 56	392469,29	2220469,54	50° 34' 42,343"	41° 3' 59,149"
145397	69	Земли сельскохозяйственного назначения № 56	392477,22	2220475,00	50° 34' 42,601"	41° 3' 59,425"
145398	70	Земли сельскохозяйственного назначения № 56	392474,76	2220481,75	50° 34' 42,522"	41° 3' 59,768"
145399	71	Земли сельскохозяйственного назначения № 56	392463,99	2220483,38	50° 34' 42,174"	41° 3' 59,854"
145400	72	Земли сельскохозяйственного назначения № 56	392286,52	2220467,05	50° 34' 36,428"	41° 3' 59,075"
145401	73	Земли сельскохозяйственного назначения № 56	392221,15	2220460,57	50° 34' 34,311"	41° 3' 58,765"
145402	74	Земли сельскохозяйственного назначения № 56	392170,10	2220456,16	50° 34' 32,659"	41° 3' 58,555"
145403	75	Земли сельскохозяйственного назначения № 56	392096,70	2220475,01	50° 34' 30,287"	41° 3' 59,534"
145404	76	Земли сельскохозяйственного назначения № 56	392023,08	2220509,05	50° 34' 27,910"	41° 4' 1,285"
145405	77	Земли сельскохозяйственного назначения № 56	391997,76	2220537,31	50° 34' 27,096"	41° 4' 2,728"
145406	78	Земли сельскохозяйственного назначения № 56	391707,48	2220864,54	50° 34' 17,761"	41° 4' 19,439"
145407	79	Земли сельскохозяйственного назначения № 56	391710,12	2220836,43	50° 34' 17,842"	41° 4' 18,010"
145408	80	Земли сельскохозяйственного назначения № 56	391700,20	2220835,77	50° 34' 17,521"	41° 4' 17,979"
145409	81	Земли сельскохозяйственного назначения № 56	391704,50	2220807,00	50° 34' 17,655"	41° 4' 16,516"
145410	82	Земли сельскохозяйственного назначения № 56	391678,04	2220802,36	50° 34' 16,798"	41° 4' 16,288"
145411	83	Земли сельскохозяйственного назначения № 56	391681,35	2220774,58	50° 34' 16,900"	41° 4' 14,875"
145412	84	Земли сельскохозяйственного назначения № 56	391658,53	2220772,27	50° 34' 16,161"	41° 4' 14,764"
145413	85	Земли сельскохозяйственного назначения № 56	391643,65	2220862,23	50° 34' 15,695"	41° 4' 19,339"
145414	86	Земли сельскохозяйственного назначения № 56	391707,48	2220864,54	50° 34' 17,761"	41° 4' 19,439"
145415	87	Земли сельскохозяйственного назначения № 56	391686,64	2220950,53	50° 34' 17,103"	41° 4' 23,815"
145416	88	Земли сельскохозяйственного назначения № 56	391690,94	2220895,96	50° 34' 17,232"	41° 4' 21,040"
145417	89	Земли сельскохозяйственного назначения № 56	391671,43	2220894,31	50° 34' 16,600"	41° 4' 20,962"

145418	90	Земли сельскохозяйственного назначения № 56	391666,47	2220949,21	50° 34' 16,450"	41° 4' 23,753"
145419	91	Земли сельскохозяйственного назначения № 56	391686,64	2220950,53	50° 34' 17,103"	41° 4' 23,815"
145420	92	Земли сельскохозяйственного назначения № 56	391686,64	2220950,53	50° 34' 17,103"	41° 4' 23,815"
145421	93	Земли сельскохозяйственного назначения № 56	391666,47	2220949,21	50° 34' 16,450"	41° 4' 23,753"
145422	94	Земли сельскохозяйственного назначения № 56	391671,43	2220894,31	50° 34' 16,600"	41° 4' 20,962"
145423	95	Земли сельскохозяйственного назначения № 56	391690,94	2220895,96	50° 34' 17,232"	41° 4' 21,040"
145424	96	Земли сельскохозяйственного назначения № 56	391686,64	2220950,53	50° 34' 17,103"	41° 4' 23,815"
145425	97	Земли сельскохозяйственного назначения № 56	391686,64	2220950,53	50° 34' 17,103"	41° 4' 23,815"
145426	98	Земли сельскохозяйственного назначения № 56	391666,47	2220949,21	50° 34' 16,450"	41° 4' 23,753"
145427	99	Земли сельскохозяйственного назначения № 56	391671,43	2220894,31	50° 34' 16,600"	41° 4' 20,962"
145428	100	Земли сельскохозяйственного назначения № 56	391690,94	2220895,96	50° 34' 17,232"	41° 4' 21,040"
145429	101	Земли сельскохозяйственного назначения № 56	391686,64	2220950,53	50° 34' 17,103"	41° 4' 23,815"
145430	102	Земли сельскохозяйственного назначения № 56	391707,48	2220864,54	50° 34' 17,761"	41° 4' 19,439"
145431	103	Земли сельскохозяйственного назначения № 56	391643,65	2220862,23	50° 34' 15,695"	41° 4' 19,339"
145432	104	Земли сельскохозяйственного назначения № 56	391658,53	2220772,27	50° 34' 16,161"	41° 4' 14,764"
145433	105	Земли сельскохозяйственного назначения № 56	391681,35	2220774,58	50° 34' 16,900"	41° 4' 14,875"
145434	106	Земли сельскохозяйственного назначения № 56	391678,04	2220802,36	50° 34' 16,798"	41° 4' 16,288"
145435	107	Земли сельскохозяйственного назначения № 56	391704,50	2220807,00	50° 34' 17,655"	41° 4' 16,516"
145436	108	Земли сельскохозяйственного назначения № 56	391700,20	2220835,77	50° 34' 17,521"	41° 4' 17,979"
145437	109	Земли сельскохозяйственного назначения № 56	391710,12	2220836,43	50° 34' 17,842"	41° 4' 18,010"
145438	110	Земли сельскохозяйственного назначения № 56	391707,48	2220864,54	50° 34' 17,761"	41° 4' 19,439"
145439	111	Земли сельскохозяйственного назначения № 56	391707,48	2220864,54	50° 34' 17,761"	41° 4' 19,439"
145440	112	Земли сельскохозяйственного назначения № 56	391643,65	2220862,23	50° 34' 15,695"	41° 4' 19,339"
145441	113	Земли сельскохозяйственного назначения № 56	391658,53	2220772,27	50° 34' 16,161"	41° 4' 14,764"
145442	114	Земли сельскохозяйственного назначения № 56	391681,35	2220774,58	50° 34' 16,900"	41° 4' 14,875"
145443	115	Земли сельскохозяйственного назначения № 56	391678,04	2220802,36	50° 34' 16,798"	41° 4' 16,288"
145444	116	Земли сельскохозяйственного назначения № 56	391704,50	2220807,00	50° 34' 17,655"	41° 4' 16,516"
145445	117	Земли сельскохозяйственного назначения № 56	391700,20	2220835,77	50° 34' 17,521"	41° 4' 17,979"
145446	118	Земли сельскохозяйственного назначения № 56	391710,12	2220836,43	50° 34' 17,842"	41° 4' 18,010"
145447	119	Земли сельскохозяйственного назначения № 56	391707,48	2220864,54	50° 34' 17,761"	41° 4' 19,439"
145448		**Земли сельскохозяйственного назначения № 56 Количество**		119		119
145449	1	Земли сельскохозяйственного назначения № 57	391253,59	2208735,49	50° 34' 0,444"	40° 54' 3,293"
145450	2	Земли сельскохозяйственного назначения № 57	391207,14	2208750,12	50° 33' 58,945"	40° 54' 4,055"
145451	3	Земли сельскохозяйственного назначения № 57	391204,04	2208746,86	50° 33' 58,844"	40° 54' 3,891"
145452	4	Земли сельскохозяйственного назначения № 57	391168,86	2208709,82	50° 33' 57,696"	40° 54' 2,023"
145453	5	Земли сельскохозяйственного назначения № 57	391110,71	2208651,06	50° 33' 55,799"	40° 53' 59,061"
145454	6	Земли сельскохозяйственного назначения № 57	391159,43	2208694,97	50° 33' 57,387"	40° 54' 1,272"
145455	7	Земли сельскохозяйственного назначения № 57	391183,39	2208714,68	50° 33' 58,167"	40° 54' 2,264"
145456	8	Земли сельскохозяйственного назначения № 57	391196,31	2208721,13	50° 33' 58,587"	40° 54' 2,587"
145457	9	Земли сельскохозяйственного назначения № 57	391211,05	2208727,06	50° 33' 59,066"	40° 54' 2,882"
145458	10	Земли сельскохозяйственного назначения № 57	391248,34	2208725,32	50° 34' 0,272"	40° 54' 2,779"

145459	11	Земли сельскохозяйственного назначения № 57	391228,26	2208686,44	50° 33' 59,612"	40° 54' 0,812"
145460	12	Земли сельскохозяйственного назначения № 57	391220,82	2208674,83	50° 33' 59,368"	40° 54' 0,225"
145461	13	Земли сельскохозяйственного назначения № 57	391207,78	2208653,37	50° 33' 58,941"	40° 53' 59,140"
145462	14	Земли сельскохозяйственного назначения № 57	391213,63	2208655,79	50° 33' 59,131"	40° 53"59,260"
145463	15	Земли сельскохозяйственного назначения № 57	391246,32	2208644,72	50° 34' 0,186"	40° 53' 58,685"
145464	16	Земли сельскохозяйственного назначения № 57	391311,51	2208622,66	50° 34' 2,290"	40° 53' 57,538"
145465	17	Земли сельскохозяйственного назначения № 57	391367,24	2208604,62	50° 34' 4,089"	40° 53' 56,599"
145466	18	Земли сельскохозяйственного назначения № 57	391377,16	2208597,06	50° 34' 4,408"	40° 53' 56,211"
145467	19	Земли сельскохозяйственного назначения № 57	391434,64	2208582,08	50° 34' 6,264"	40° 53' 55,427"
145468	20	Земли сельскохозяйственного назначения № 57	391494,38	2208569,14	50° 34' 8,194"	40° 53' 54,745"
145469	21	Земли сельскохозяйственного назначения № 57	391554,26	2208555,49	50° 34' 10,128"	40° 53' 54,028"
145470	22	Земли сельскохозяйственного назначения № 57	391647,73	2208538,71	50° 34' 13,149"	40° 53' 53,138"
145471	23	Земли сельскохозяйственного назначения № 57	391687,78	2208533,48	50° 34' 14,443"	40° 53' 52,856"
145472	24	Земли сельскохозяйственного назначения № 57	391730,29	2208531,15	50° 34' 15,818"	40° 53' 52,720"
145473	25	Земли сельскохозяйственного назначения № 57	391922,87	2208480,80	50° 34' 22,037"	40° 53' 50,085"
145474	26	Земли сельскохозяйственного назначения № 57	392008,68	2208457,13	50° 34' 24,808"	40° 53' 48,847"
145475	27	Земли сельскохозяйственного назначения № 57	392062,13	2208442,39	50° 34' 26,534"	40° 53' 48,077"
145476	28	Земли сельскохозяйственного назначения № 57	392058,62	2208466,54	50° 34' 26,427"	40° 53' 49,305"
145477	29	Земли сельскохозяйственного назначения № 57	392052,10	2208468,71	50° 34' 26,216"	40° 53' 49,418"
145478	30	Земли сельскохозяйственного назначения № 57	392039,81	2208472,79	50° 34' 25,820"	40° 53' 49,631"
145479	31	Земли сельскохозяйственного назначения № 57	392039,16	2208473,00	50° 34' 25,799"	40° 53' 49,641"
145480	32	Земли сельскохозяйственного назначения № 57	391948,44	2208503,08	50° 34' 22,871"	40° 53' 51,206"
145481	33	Земли сельскохозяйственного назначения № 57	391673,54	2208594,53	50° 34' 13,998"	40° 53' 55,964"
145482	34	Земли сельскохозяйственного назначения № 57	391387,32	2208693,36	50° 34' 4,761"	40° 54' 1,100"
145483	35	Земли сельскохозяйственного назначения № 57	391253,59	2208735,49	50° 34' 0,444"	40° 54' 3,293"
145484	36	Земли сельскохозяйственного назначения № 57	396509,60	2194294,75	50° 36' 46,211"	40° 41' 46,770"
145485	37	Земли сельскохозяйственного назначения № 57	396523,39	2194302,88	50° 36' 46,660"	40° 41' 47,176"
145486	38	Земли сельскохозяйственного назначения № 57	396566,17	2194333,46	50° 36' 48,055"	40° 41' 48,708"
145487	39	Земли сельскохозяйственного назначения № 57	396509,60	2194294,75	50° 36' 46,211"	40° 41' 46,770"
145488	40	Земли сельскохозяйственного назначения № 57	396211,09	2194165,12	50° 36' 36,507"	40° 41' 40,339"
145489	41	Земли сельскохозяйственного назначения № 57	396229,21	2194172,49	50° 36' 37,096"	40° 41' 40,704"
145490	42	Земли сельскохозяйственного назначения № 57	396232,88	2194175,48	50° 36' 37,216"	40° 41' 40,854"
145491	43	Земли сельскохозяйственного назначения № 57	396221,61	2194169,51	50° 36' 36,849"	40° 41' 40,556"
145492	44	Земли сельскохозяйственного назначения № 57	396211,09	2194165,12	50° 36' 36,507"	40° 41' 40,339"
145493	45	Земли сельскохозяйственного назначения № 57	395863,23	2194317,45	50° 36' 25,303"	40° 41' 48,273"
145494	46	Земли сельскохозяйственного назначения № 57	395833,74	2194334,01	50° 36' 24,355"	40° 41' 49,131"
145495	47	Земли сельскохозяйственного назначения № 57	395803,67	2194387,14	50° 36' 23,400"	40° 41' 51,849"
145496	48	Земли сельскохозяйственного назначения № 57	395782,85	2194432,86	50° 36' 22,742"	40° 41' 54,185"
145497	49	Земли сельскохозяйственного назначения № 57	396011,77	2194572,89	50° 36' 30,197"	40° 42' 1,182"
145498	50	Земли сельскохозяйственного назначения № 57	396001,82	2194591,62	50° 36' 29,882"	40° 42' 2,140"
145499	51	Земли сельскохозяйственного назначения № 57	396124,83	2194652,08	50° 36' 33,883"	40° 42' 5,149"

145500	52	Земли сельскохозяйственного назначения № 57	395995,32	2194595,83	50° 36' 29,673"	40° 42' 2,358"
145501	53	Земли сельскохозяйственного назначения № 57	396008,02	2194573,60	50° 36' 30,076"	40° 42' 1,221"
145502	54	Земли сельскохозяйственного назначения № 57	395776,24	2194434,96	50° 36' 22,529"	40° 41' 54,295"
145503	55	Земли сельскохозяйственного назначения № 57	395804,82	2194374,64	50° 36' 23,433"	40° 41' 51,212"
145504	56	Земли сельскохозяйственного назначения № 57	395828,10	2194334,42	50° 36' 24,173"	40° 41' 49,155"
145505	57	Земли сельскохозяйственного назначения № 57	395856,68	2194316,43	50° 36' 25,091"	40° 41' 48,225"
145506	58	Земли сельскохозяйственного назначения № 57	395863,23	2194317,45	50° 36' 25,303"	40° 41' 48,273"
145507	59	Земли сельскохозяйственного назначения № 57	395993,92	2194357,59	50° 36' 29,546"	40° 41' 50,244"
145508	60	Земли сельскохозяйственного назначения № 57	396012,25	2194347,12	50° 36' 30,136"	40° 41' 49,701"
145509	61	Земли сельскохозяйственного назначения № 57	396052,47	2194274,09	50° 36' 31,412"	40° 41' 45,966"
145510	62	Земли сельскохозяйственного назначения № 57	396074,69	2194207,42	50° 36' 32,108"	40° 41' 42,564"
145511	63	Земли сельскохозяйственного назначения № 57	396076,81	2194168,26	50° 36' 32,163"	40° 41' 40,571"
145512	64	Земли сельскохозяйственного назначения № 57	396084,22	2194134,39	50° 36' 32,391"	40° 41' 38,845"
145513	65	Земли сельскохозяйственного назначения № 57	396104,33	2194121,69	50° 36' 33,038"	40° 41' 38,188"
145514	66	Земли сельскохозяйственного назначения № 57	396108,47	2194123,38	50° 36' 33,172"	40° 41' 38,272"
145515	67	Земли сельскохозяйственного назначения № 57	396090,88	2194132,80	50° 36' 32,606"	40° 41' 38,760"
145516	68	Земли сельскохозяйственного назначения № 57	396082,94	2194170,02	50° 36' 32,362"	40° 41' 40,657"
145517	69	Земли сельскохозяйственного назначения № 57	396080,05	2194208,98	50° 36' 32,282"	40° 41' 42,640"
145518	70	Земли сельскохозяйственного назначения № 57	396054,09	2194276,56	50° 36' 31,465"	40° 41' 46,091"
145519	71	Земли сельскохозяйственного назначения № 57	396012,02	2194348,24	50° 36' 30,129"	40° 41' 49,758"
145520	72	Земли сельскохозяйственного назначения № 57	395996,71	2194358,28	50° 36' 29,637"	40° 41' 50,277"
145521	73	Земли сельскохозяйственного назначения № 57	395993,92	2194357,59	50° 36' 29,546"	40° 41' 50,244"
145522	74	Земли сельскохозяйственного назначения № 57	401133,04	2196188,60	50° 39' 16,459"	40° 43' 20,670"
145523	75	Земли сельскохозяйственного назначения № 57	401112,61	2196104,50	50° 39' 15,770"	40° 43' 16,399"
145524	76	Земли сельскохозяйственного назначения № 57	401097,64	2195936,26	50° 39' 15,230"	40° 43' 7,844"
145525	77	Земли сельскохозяйственного назначения № 57	401110,34	2195929,35	50° 39' 15,638"	40° 43' 7,485"
145526	78	Земли сельскохозяйственного назначения № 57	401127,29	2196102,35	50° 39' 16,245"	40° 43' 16,282"
145527	79	Земли сельскохозяйственного назначения № 57	401146,85	2196186,92	50° 39' 16,906"	40° 43' 20,577"
145528	80	Земли сельскохозяйственного назначения № 57	401150,10	2196187,40	50° 39' 17,011"	40° 43' 20,600"
145529	81	Земли сельскохозяйственного назначения № 57	401159,70	2196099,00	50° 39' 17,292"	40° 43' 16,095"
145530	82	Земли сельскохозяйственного назначения № 57	401207,77	2196104,24	50° 39' 18,849"	40° 43' 16,336"
145531	83	Земли сельскохозяйственного назначения № 57	401301,02	2196115,72	50° 39' 21,871"	40° 43' 16,872"
145532	84	Земли сельскохозяйственного назначения № 57	401311,91	2196129,74	50° 39' 22,228"	40° 43' 17,580"
145533	85	Земли сельскохозяйственного назначения № 57	401350,29	2196137,00	50° 39' 23,472"	40° 43' 17,929"
145534	86	Земли сельскохозяйственного назначения № 57	401364,45	2196242,28	50° 39' 23,965"	40° 43' 23,281"
145535	87	Земли сельскохозяйственного назначения № 57	401218,98	2196231,70	50° 39' 19,254"	40° 43' 22,818"
145536	88	Земли сельскохозяйственного назначения № 57	401175,48	2196229,11	50° 39' 17,846"	40° 43' 22,709"
145537	89	Земли сельскохозяйственного назначения № 57	401152,12	2196202,16	50° 39' 17,081"	40° 43' 21,350"
145538	90	Земли сельскохозяйственного назначения № 57	401133,04	2196188,60	50° 39' 16,459"	40° 43' 20,670"
145539	91	Земли сельскохозяйственного назначения № 57	396232,88	2194175,48	50° 36' 37,216"	40° 41' 40,854"
145540	92	Земли сельскохозяйственного назначения № 57	396270,42	2194195,35	50° 36' 38,438"	40° 41' 41,844"

145541	93	Земли сельскохозяйственного назначения № 57	396373,05	2194253,85	50° 36' 41,779"	40° 41' 44,764"
145542	94	Земли сельскохозяйственного назначения № 57	396434,52	2194282,35	50° 36' 43,778"	40° 41' 46,180"
145543	95	Земли сельскохозяйственного назначения № 57	396488,51	2194280,32	50° 36' 45,524"	40° 41' 46,047"
145544	96	Земли сельскохозяйственного назначения № 57	396509,60	2194294,75	50° 36' 46,211"	40° 41' 46,770"
145545	97	Земли сельскохозяйственного назначения № 57	396485,33	2194280,44	50° 36' 45,421"	40° 41' 46,055"
145546	98	Земли сельскохозяйственного назначения № 57	396429,24	2194284,68	50° 36' 43,607"	40° 41' 46,301"
145547	99	Земли сельскохозяйственного назначения № 57	396246,14	2194186,25	50° 36' 37,649"	40° 41' 41,395"
145548	100	Земли сельскохозяйственного назначения № 57	396232,88	2194175,48	50° 36' 37,216"	40° 41' 40,854"
145549	101	Земли сельскохозяйственного назначения № 57	396108,47	2194123,38	50° 36' 33,172"	40° 41' 38,272"
145550	102	Земли сельскохозяйственного назначения № 57	396109,57	2194122,79	50° 36' 33,208"	40° 41' 38,241"
145551	103	Земли сельскохозяйственного назначения № 57	396211,09	2194165,12	50° 36' 36,507"	40° 41' 40,339"
145552	104	Земли сельскохозяйственного назначения № 57	396108,47	2194123,38	50° 36' 33,172"	40° 41' 38,272"
145553	105	Земли сельскохозяйственного назначения № 57	395863,23	2194317,45	50° 36' 25,303"	40° 41' 48,273"
145554	106	Земли сельскохозяйственного назначения № 57	395863,48	2194317,31	50° 36' 25,311"	40° 41' 48,266"
145555	107	Земли сельскохозяйственного назначения № 57	395890,52	2194319,24	50° 36' 26,187"	40° 41' 48,349"
145556	108	Земли сельскохозяйственного назначения № 57	395950,30	2194346,87	50° 36' 28,131"	40° 41' 49,722"
145557	109	Земли сельскохозяйственного назначения № 57	395993,92	2194357,59	50° 36' 29,546"	40° 41' 50,244"
145558	110	Земли сельскохозяйственного назначения № 57	395990,03	2194359,82	50° 36' 29,421"	40° 41' 50,359"
145559	111	Земли сельскохозяйственного назначения № 57	395954,04	2194350,29	50° 36' 28,253"	40° 41' 49,894"
145560	112	Земли сельскохозяйственного назначения № 57	395890,54	2194321,72	50° 36' 26,189"	40° 41' 48;475"
145561	113	Земли сельскохозяйственного назначения № 57	395863,23	2194317,45	50° 36' 25,303"	40° 41' 48,273"
145562	114	Земли сельскохозяйственного назначения № 57	396124,83	2194652,08	50° 36' 33,883"	40° 42' 5,149"
145563	115	Земли сельскохозяйственного назначения № 57	396001,82	2194591,62	50° 36' 29,882"	40° 42' 2,140"
145564	116	Земли сельскохозяйственного назначения № 57	396011,77	2194572,89	50° 36' 30,197"	40° 42' 1,182"
145565	117	Земли сельскохозяйственного назначения № 57	395782,85	2194432,86	50° 36' 22,742"	40° 41' 54,185"
145566	118	Земли сельскохозяйственного назначения № 57	395803,67	2194387,14	50° 36' 23,400"	40° 41' 51,849"
145567	119	Земли сельскохозяйственного назначения № 57	395833,74	2194334,01	50° 36' 24,355"	40° 41' 49,131"
145568	120	Земли сельскохозяйственного назначения № 57	395863,23	2194317,45	50° 36' 25,303"	40° 41' 48,273"
145569	121	Земли сельскохозяйственного назначения № 57	395890,54	2194321,72	50° 36' 26,189"	40° 41' 48,475"
145570	122	Земли сельскохозяйственного назначения № 57	395954,04	2194350,29	50° 36' 28,253"	40° 41' 49,894"
145571	123	Земли сельскохозяйственного назначения № 57	395990,03	2194359,82	50° 36' 29,421"	40° 41' 50,359"
145572	124	Земли сельскохозяйственного назначения № 57	395993,92	2194357,59	50° 36' 29,546"	40° 41' 50,244"
145573	125	Земли сельскохозяйственного назначения № 57	395996,71	2194358,28	50° 36' 29,637"	40° 41' 50,277"
145574	126	Земли сельскохозяйственного назначения № 57	396012,02	2194348,24	50° 36' 30,129"	40° 41' 49,758"
145575	127	Земли сельскохозяйственного назначения № 57	396054,09	2194276,56	50° 36' 31,465"	40° 41' 46,091"
145576	128	Земли сельскохозяйственного назначения № 57	396080,05	2194208,98	50° 36' 32,282"	40° 41' 42,640"
145577	129	Земли сельскохозяйственного назначения № 57	396082,94	2194170,02	50° 36' 32,362"	40° 41' 40,657"
145578	130	Земли сельскохозяйственного назначения № 57	396090,88	2194132,80	50° 36' 32,606"	40° 41' 38,760"
145579	131	Земли сельскохозяйственного назначения № 57	396108,47	2194123,38	50° 36' 33,172"	40° 41' 38,272"
145580	132	Земли сельскохозяйственного назначения № 57	396211,09	2194165,12	50° 36' 36,507"	40° 41' 40,339"
145581	133	Земли сельскохозяйственного назначения № 57	396221,61	2194169,51	50° 36' 36,849"	40° 41' 40,556"

145582	134	Земли сельскохозяйственного назначения № 57	396232,88	2194175,48	50° 36' 37,216"	40° 41' 40,854"
145583	135	Земли сельскохозяйственного назначения № 57	396246,14	2194186,25	50° 36' 37,649"	40° 41' 41,395"
145584	136	Земли сельскохозяйственного назначения № 57	396429,24	2194284,68	50° 36' 43,607"	40° 41' 46,301"
145585	137	Земли сельскохозяйственного назначения № 57	396485,33	2194280,44	50° 36' 45,421"	40° 41' 46,055"
145586	138	Земли сельскохозяйственного назначения № 57	396509,60	2194294,75	50° 36' 46,211"	40° 41' 46,770"
145587	139	Земли сельскохозяйственного назначения № 57	396566,17	2194333,46	50° 36' 48,055"	40° 41' 48,708"
145588	140	Земли сельскохозяйственного назначения № 57	396395,59	2194603,74	50° 36' 42,628"	40° 42' 2,545"
145589	141	Земли сельскохозяйственного назначения № 57	396165,87	2194556,26	50° 36' 35,178"	40° 42' 0,254"
145590	142	Земли сельскохозяйственного назначения № 57	396162,12	2194572,85	50° 36' 35,063"	40° 42' 1,100"
145591	143	Земли сельскохозяйственного назначения № 57	396146,24	2194570,46	50° 36' 34,548"	40° 42' 0,987"
145592	144	Земли сельскохозяйственного назначения № 57	396124,83	2194652,08	50° 36' 33,883"	40° 42' 5,149"
145593	145	Земли сельскохозяйственного назначения № 57	396124,83	2194652,08	50° 36' 33,883"	40° 42' 5,149"
145594	146	Земли сельскохозяйственного назначения № 57	396001,82	2194591,62	50° 36' 29,882"	40° 42' 2,140"
145595	147	Земли сельскохозяйственного назначения № 57	396011,77	2194572,89	50° 36' 30,197"	40° 42' 1,182"
145596	148	Земли сельскохозяйственного назначения № 57	395782,85	2194432,86	50° 36' 22,742"	40° 41' 54,185"
145597	149	Земли сельскохозяйственного назначения № 57	395803,67	2194387,14	50° 36' 23,400"	40° 41' 51,849"
145598	150	Земли сельскохозяйственного назначения № 57	395833,74	2194334,01	50° 36' 24,355"	40° 41' 49,131"
145599	151	Земли сельскохозяйственного назначения № 57	395863,23	2194317,45	50° 36' 25,303"	40° 41' 48,273"
145600	152	Земли сельскохозяйственного назначения № 57	395890,54	2194321,72	50° 36' 26,189"	40° 41' 48,475"
145601	153	Земли сельскохозяйственного назначения № 57	395954,04	2194350,29	50° 36' 28,253"	40° 41' 49,894"
145602	154	Земли сельскохозяйственного назначения № 57	395990,03	2194359,82	50° 36' 29,421"	40° 41' 50,359"
145603	155	Земли сельскохозяйственного назначения № 57	395993,92	2194357,59	50° 36' 29,546"	40° 41' 50,244"
145604	156	Земли сельскохозяйственного назначения № 57	395996,71	2194358,28	50° 36' 29,637"	40° 41' 50,277"
145605	157	Земли сельскохозяйственного назначения № 57	396012,02	2194348,24	50° 36' 30,129"	40° 41' 49,758"
145606	158	Земли сельскохозяйственного назначения № 57	396054,09	2194276,56	50° 36' 31,465"	40° 41' 46,091"
145607	159	Земли сельскохозяйственного назначения № 57	396080,05	2194208,98	50° 36' 32,282"	40° 41' 42,640"
145608	160	Земли сельскохозяйственного назначения № 57	396082,94	2194170,02	50° 36' 32,362"	40° 41' 40,657"
145609	161	Земли сельскохозяйственного назначения № 57	396090,88	2194132,80	50° 36' 32,606"	40° 41' 38,760"
145610	162	Земли сельскохозяйственного назначения № 57	396108,47	2194123,38	50° 36' 33,172"	40° 41' 38,272"
145611	163	Земли сельскохозяйственного назначения № 57	396211,09	2194165,12	50° 36' 36,507"	40° 41' 40,339"
145612	164	Земли сельскохозяйственного назначения № 57	396221,61	2194169,51	50° 36' 36,849"	40° 41' 40,556"
145613	165	Земли сельскохозяйственного назначения № 57	396232,88	2194175,48	50° 36' 37,216"	40° 41' 40,854"
145614	166	Земли сельскохозяйственного назначения № 57	396246,14	2194186,25	50° 36' 37,649"	40° 41' 41,395"
145615	167	Земли сельскохозяйственного назначения № 57	396429,24	2194284,68	50° 36' 43,607"	40° 41' 46,301"
145616	168	Земли сельскохозяйственного назначения № 57	396485,33	2194280,44	50° 36' 45,421"	40° 41' 46,055"
145617	169	Земли сельскохозяйственного назначения № 57	396509,60	2194294,75	50° 36' 46,211"	40° 41' 46,770"
145618	170	Земли сельскохозяйственного назначения № 57	396566,17	2194333,46	50° 36' 48,055"	40° 41' 48,708"
145619	171	Земли сельскохозяйственного назначения № 57	396395,59	2194603,74	50° 36' 42,628"	40° 42' 2,545"
145620	172	Земли сельскохозяйственного назначения № 57	396165,87	2194556,26	50° 36' 35,178"	40° 42' 0,254"
145621	173	Земли сельскохозяйственного назначения № 57	396162,12	2194572,85	50° 36' 35,063"	40° 42' 1,100"
145622	174	Земли сельскохозяйственного назначения № 57	396146,24	2194570,46	50° 36' 34,548"	40° 42' 0,987"

145623	175	Земли сельскохозяйственного назначения № 57	396124,83	2194652,08	50° 36' 33,883"	40° 42' 5,149"
145624		**Земли сельскохозяйственного назначения № 57 Количество**		175		175
145625	1	Земли сельскохозяйственного назначения № 58	400924,18	2241478,69	50° 39' 18,419"	41° 21' 46,210"
145626	2	Земли сельскохозяйственного назначения № 58	400949,47	2241366,66	50° 39' 19,231"	41° 21' 40,505"
145627	3	Земли сельскохозяйственного назначения № 58	400658,21	2241409,27	50° 39' 9,808"	41° 21' 42,699"
145628	4	Земли сельскохозяйственного назначения № 58	400656,78	2241397,69	50° 39' 9,761"	41° 21' 42,110"
145629	5	Земли сельскохозяйственного назначения № 58	400975,87	2241349,28	50° 39' 20,085"	41° 21' 39,618"
145630	6	Земли сельскохозяйственного назначения № 58	400924,18	2241478,69	50° 39' 18,419"	41° 21' 46,210"
145631	7	Земли сельскохозяйственного назначения № 58	409176,99	2220824,06	50° 43' 43,078"	41° 4' 12,431"
145632	8	Земли сельскохозяйственного назначения № 58	409222,47	2220843,11	50° 43' 44,553"	41° 4' 13,390"
145633	9	Земли сельскохозяйственного назначения № 58	409352,99	2220898,33	50° 43' 48,787"	41° 4' 16,168"
145634	10	Земли сельскохозяйственного назначения № 58	409350,27	2220906,40	50° 43' 48,701"	41° 4' 16,580"
145635	11	Земли сельскохозяйственного назначения № 58	409310,21	2221068,34	50° 43' 47,433"	41° 4' 24,848"
145636	12	Земли сельскохозяйственного назначения № 58	409290,15	2221118,59	50° 43' 46,793"	41° 4' 27,416"
145637	13	Земли сельскохозяйственного назначения № 58	409225,79	2221157,06	50° 43' 44,717"	41° 4' 29,395"
145638	14	Земли сельскохозяйственного назначения № 58	409144,04	2221132,65	50° 43' 42,067"	41° 4' 28,174"
145639	15	Земли сельскохозяйственного назначения № 58	409142,72	2220991,07	50° 43' 41,999"	41° 4' 20,956"
145640	16	Земли сельскохозяйственного назначения № 58	409131,71	2220876,78	50° 43' 41,623"	41° 4' 15,132"
145641	17	Земли сельскохозяйственного назначения № 58	409176,99	2220824,06	50° 43' 43,078"	41° 4' 12,431"
145642	18	Земли сельскохозяйственного назначения № 58	412562,30	2221519,37	50° 45' 32,751"	41° 4' 46,940"
145643	19	Земли сельскохозяйственного назначения № 58	412567,81	2221520,21	50° 45' 32,930"	41° 4' 46,981"
145644	20	Земли сельскохозяйственного назначения № 58	412757,81	2221563,69	50° 45' 39,086"	41° 4' 49,147"
145645	21	Земли сельскохозяйственного назначения № 58	412759,28	2221607,78	50° 45' 39,141"	41° 4' 51,396"
145646	22	Земли сельскохозяйственного назначения № 58	412758,70	2221638,00	50° 45' 39,128"	41° 4' 52,938"
145647	23	Земли сельскохозяйственного назначения № 58	412758,62	2221855,16	50° 45' 39,163"	41° 5' 4,017"
145648	24	Земли сельскохозяйственного назначения № 58	412524,68	2221825,14	50° 45' 31,588"	41° 5' 2,550"
145649	25	Земли сельскохозяйственного назначения № 58	412530,28	2221811,86	50° 45' 31,767"	41° 5' 1,871"
145650	26	Земли сельскохозяйственного назначения № 58	412562,30	2221519,37	50° 45' 32,751"	41° 4' 46,940"
145651	27	Земли сельскохозяйственного назначения № 58	419464,51	2225986,11	50° 49' 16,834"	41° 8' 33,202"
145652	28	Земли сельскохозяйственного назначения № 58	419407,51	2226020,75	50° 49' 14,995"	41° 8' 34,985"
145653	29	Земли сельскохозяйственного назначения № 58	419357,98	2225938,51	50° 49' 13,380"	41° 8' 30,796"
145654	30	Земли сельскохозяйственного назначения № 58	419411,38	2225906,00	50° 49' 15,103"	41° 8' 29,122"
145655	31	Земли сельскохозяйственного назначения № 58	419398,44	2225893,84	50° 49' 14,683"	41° 8' 28,504"
145656	32	Земли сельскохозяйственного назначения № 58	419383,81	2225881,85	50° 49' 14,207"	41° 8' 27,895"
145657	33	Земли сельскохозяйственного назначения № 58	419371,55	2225871,80	50° 49' 13,809"	41° 8' 27,384"
145658	34	Земли сельскохозяйственного назначения № 58	419361,98	2225865,45	50° 49' 13,499"	41° 8' 27,062"
145659	35	Земли сельскохозяйственного назначения № 58	419365,83	2225858,12	50° 49' 13,622"	41° 8' 26,687"
145660	36	Земли сельскохозяйственного назначения № 58	419376,37	2225865,40	50° 49' 13,964"	41° 8' 27,056"
145661	37	Земли сельскохозяйственного назначения № 58	419388,89	2225875,67	50° 49' 14,371"	41° 8' 27,578"
145662	38	Земли сельскохозяйственного назначения № 58	419403,72	2225887,83	50° 49' 14,853"	41° 8' 28,196"
145663	39	Земли сельскохозяйственного назначения № 58	419418,49	2225901,69	50° 49' 15,333"	41° 8' 28,900"

145664	40	Земли сельскохозяйственного назначения № 58	419475,70	2225867,08	50° 49' 17,179"	41° 8' 27,119"
145665	41	Земли сельскохозяйственного назначения № 58	419525,23	2225949,31	50° 49' 18,794"	41° 8' 31,308"
145666	42	Земли сельскохозяйственного назначения № 58	419467,05	2225984,52	50° 49' 16,916"	41° 8' 33,120"
145667	43	Земли сельскохозяйственного назначения № 58	419464,51	2225986,11	50° 49' 16,834"	41° 8' 33,202"
145668	44	Земли сельскохозяйственного назначения № 58	400658,21	2241409,27	50° 39' 9,808"	41° 21' 42,699"
145669	45	Земли сельскохозяйственного назначения № 58	400686,94	2241641,38	50° 39' 10,750"	41° 21' 54,511"
145670	46	Земли сельскохозяйственного назначения № 58	400868,71	2241617,56	50° 39' 16,631"	41° 21' 53,285"
145671	47	Земли сельскохозяйственного назначения № 58	400924,18	2241478,69	50° 39' 18,419"	41° 21' 46,210"
145672	48	Земли сельскохозяйственного назначения № 58	400898,94	2241590,48	50° 39' 17,608"	41° 21' 51,903"
145673	49	Земли сельскохозяйственного назначения № 58	400868,35	2241626,99	50° 39' 16,620"	41° 21' 53,764"
145674	50	Земли сельскохозяйственного назначения № 58	400682,16	2241651,29	50° 39' 10,596"	41° 21' 55,017"
145675	51	Земли сельскохозяйственного назначения № 58	400652,21	2241410,15	50° 39' 9,614"	41° 21' 42,744"
145676	52	Земли сельскохозяйственного назначения № 58	400658,21	2241409,27	50° 39' 9,808"	41° 21' 42,699"
145677	53	Земли сельскохозяйственного назначения № 58	397651,34	2242864,96	50° 37' 32,572"	41° 22' 57,007"
145678	54	Земли сельскохозяйственного назначения № 58	397544,83	2242862,25	50° 37' 29,125"	41° 22' 56,877"
145679	55	Земли сельскохозяйственного назначения № 58	397440,17	2242849,62	50° 37' 25,738"	41° 22' 56,241"
145680	56	Земли сельскохозяйственного назначения № 58	397346,98	2242838,79	50° 37' 22,721"	41° 22' 55,697"
145681	57	Земли сельскохозяйственного назначения № 58	397261,36	2242828,83	50° 37' 19,950"	41° 22' 55,196"
145682	58	Земли сельскохозяйственного назначения № 58	397214,10	2242823,29	50° 37' 18,420"	41° 22' 54,918"
145683	59	Земли сельскохозяйственного назначения № 58	397122,12	2242812,12	50° 37' 15,443"	41° 22' 54,356"
145684	60	Земли сельскохозяйственного назначения № 58	397092,31	2242808,49	50° 37' 14,478"	41° 22' 54,173"
145685	61	Земли сельскохозяйственного назначения № 58	397088,90	2242804,56	50° 37' 14,368"	41° 22' 53,973"
145686	62	Земли сельскохозяйственного назначения № 58	397104,55	2242707,64	50° 37' 14,870"	41° 22' 49,042"
145687	63	Земли сельскохозяйственного назначения № 58	397114,66	2242651,99	50° 37' 15,195"	41° 22' 46,211"
145688	64	Земли сельскохозяйственного назначения № 58	397133,48	2242562,63	50° 37' 15,800"	41° 22' 41,664"
145689	65	Земли сельскохозяйственного назначения № 58	397148,32	2242485,52	50° 37' 16,276"	41° 22' 37,740"
145690	66	Земли сельскохозяйственного назначения № 58	397159,79	2242465,58	50° 37' 16,647"	41° 22' 36,725"
145691	67	Земли сельскохозяйственного назначения № 58	397175,33	2242454,71	50° 37' 17,149"	41° 22' 36,171"
145692	68	Земли сельскохозяйственного назначения № 58	397193,95	2242450,05	50° 37' 17,751"	41° 22' 35,932"
145693	69	Земли сельскохозяйственного назначения № 58	397201,71	2242411,77	50° 37' 18,001"	41° 22' 33,984"
145694	70	Земли сельскохозяйственного назначения № 58	397191,84	2242403,60	50° 37' 17,681"	41° 22' 33,569"
145695	71	Земли сельскохозяйственного назначения № 58	397182,36	2242389,43	50° 37' 17,373"	41° 22' 32,849"
145696	72	Земли сельскохозяйственного назначения № 58	397178,95	2242368,83	50° 37' 17,262"	41° 22' 31,802"
145697	73	Земли сельскохозяйственного назначения № 58	397187,01	2242286,64	50° 37' 17,519"	41° 22' 27,620"
145698	74	Земли сельскохозяйственного назначения № 58	397193,55	2242253,57	50° 37' 17,729"	41° 22' 25,937"
145699	75	Земли сельскохозяйственного назначения № 58	397207,69	2242189,40	50° 37' 18,184"	41° 22' 22,672"
145700	76	Земли сельскохозяйственного назначения № 58	397217,14	2242134,85	50° 37' 18,487"	41° 22' 19,896"
145701	77	Земли сельскохозяйственного назначения № 58	397223,64	2242094,46	50° 37' 18,695"	41° 22' 17,841"
145702	78	Земли сельскохозяйственного назначения № 58	397227,56	2242075,54	50° 37' 18,821"	41° 22' 16,878"
145703	79	Земли сельскохозяйственного назначения № 58	397236,31	2242036,17	50° 37' 19,102"	41° 22' 14,875"
145704	80	Земли сельскохозяйственного назначения № 58	397240,69	2242005,55	50° 37' 19,243"	41° 22' 13,317"

145705	81	Земли сельскохозяйственного назначения № 58	397245,46	2241977,90	50° 37' 19,396"	41° 22' 11,910"
145706	82	Земли сельскохозяйственного назначения № 58	397246,22	2241951,72	50° 37' 19,419"	41° 22' 10,578"
145707	83	Земли сельскохозяйственного назначения № 58	397243,62	2241924,83	50° 37' 19,333"	41° 22' 9,210"
145708	84	Земли сельскохозяйственного назначения № 58	397238,82	2241894,21	50° 37' 19,177"	41° 22' 7,653"
145709	85	Земли сельскохозяйственного назначения № 58	397234,47	2241875,35	50° 37' 19,035"	41° 22' 6,694"
145710	86	Земли сельскохозяйственного назначения № 58	397231,19	2241858,70	50° 37' 18,928"	41° 22' 5,847"
145711	87	Земли сельскохозяйственного назначения № 58	397233,49	2241854,35	50° 37' 19,002"	41° 22' 5,626"
145712	88	Земли сельскохозяйственного назначения № 58	397236,38	2241848,90	50° 37' 19,095"	41° 22' 5,348"
145713	89	Земли сельскохозяйственного назначения № 58	397237,94	2241845,96	50° 37' 19,146"	41° 22' 5,199"
145714	90	Земли сельскохозяйственного назначения № 58	397239,18	2241841,37	50° 37' 19,186"	41° 22' 4,965"
145715	91	Земли сельскохозяйственного назначения № 58	397242,85	2241827,80	50° 37' 19,304"	41° 22' 4,274"
145716	92	Земли сельскохозяйственного назначения № 58	397244,18	2241822,87	50° 37' 19,346"	41° 22' 4,023"
145717	93	Земли сельскохозяйственного назначения № 58	397244,13	2241787,58	50° 37' 19,343"	41° 22' 2,228"
145718	94	Земли сельскохозяйственного назначения № 58	397248,21	2241778,69	50° 37' 19,475"	41° 22' 1,776"
145719	95	Земли сельскохозяйственного назначения № 58	397258,46	2241756,34	50° 37' 19,805"	41° 22' 0,638"
145720	96	Земли сельскохозяйственного назначения № 58	397266,33	2241751,29	50° 37' 20,060"	41° 22' 0,380"
145721	97	Земли сельскохозяйственного назначения № 58	397285,60	2241738,96	50° 37' 20,683"	41° 21' 59,752"
145722	98	Земли сельскохозяйственного назначения № 58	397315,46	2241713,54	50° 37' 21,648"	41° 21' 58,456"
145723	99	Земли сельскохозяйственного назначения № 58	397319,25	2241710,32	50° 37' 21,770"	41° 21' 58,292"
145724	100	Земли сельскохозяйственного назначения № 58	397322,33	2241705,28	50° 37' 21,869"	41° 21' 58,035"
145725	101	Земли сельскохозяйственного назначения № 58	397330,96	2241694,77	50° 37' 22,148"	41° 21' 57,500"
145726	102	Земли сельскохозяйственного назначения № 58	397332,41	2241693,01	50° 37' 22,195"	41° 21' 57,410"
145727	103	Земли сельскохозяйственного назначения № 58	397346,53	2241675,82	50° 37' 22,651"	41° 21' 56,535"
145728	104	Земли сельскохозяйственного назначения № 58	397356,01	2241673,09	50° 37' 22,958"	41° 21' 56,395"
145729	105	Земли сельскохозяйственного назначения № 58	397370,13	2241662,43	50° 37' 23,414"	41° 21' 55,852"
145730	106	Земли сельскохозяйственного назначения № 58	397378,60	2241656,05	50° 37' 23,688"	41° 21' 55,526"
145731	107	Земли сельскохозяйственного назначения № 58	397382,35	2241653,82	50° 37' 23,809"	41° 21' 55,413"
145732	108	Земли сельскохозяйственного назначения № 58	397401,99	2241642,15	50° 37' 24,444"	41° 21' 54,817"
145733	109	Земли сельскохозяйственного назначения № 58	397376,38	2241722,46	50° 37' 23,620"	41° 21' 58,905"
145734	110	Земли сельскохозяйственного назначения № 58	397407,82	2241732,50	50° 37' 24,637"	41° 21' 59,413"
145735	111	Земли сельскохозяйственного назначения № 58	397434,32	2241649,45	50° 37' 25,491"	41° 21' 55,186"
145736	112	Земли сельскохозяйственного назначения № 58	397466,78	2241573,67	50° 37' 26,537"	41° 21' 51,328"
145737	113	Земли сельскохозяйственного назначения № 58	397490,79	2241502,29	50° 37' 27,311"	41° 21' 47,695"
145738	114	Земли сельскохозяйственного назначения № 58	397504,06	2241457,25	50° 37' 27,738"	41° 21' 45,403"
145739	115	Земли сельскохозяйственного назначения № 58	397503,19	2241405,11	50° 37' 27,707"	41° 21' 42,750"
145740	116	Земли сельскохозяйственного назначения № 58	397502,61	2241369,81	50° 37' 27,686"	41° 21' 40,954"
145741	117	Земли сельскохозяйственного назначения № 58	397483,56	2241270,16	50° 37' 27,064"	41° 21' 35,887"
145742	118	Земли сельскохозяйственного назначения № 58	397476,58	2241233,65	50° 37' 26,836"	41° 21' 34,030"
145743	119	Земли сельскохозяйственного назначения № 58	397463,86	2241148,37	50° 37' 26,420"	41° 21' 29,692"
145744	120	Земли сельскохозяйственного назначения № 58	397453,67	2241081,74	50° 37' 26,087"	41° 21' 26,304"
145745	121	Земли сельскохозяйственного назначения № 58	397444,64	2241022,08	50° 37' 25,791"	41° 21' 23,269"

145746	122	Земли сельскохозяйственного назначения № 58	397441,00	2241000,82	50° 37' 25,672"	41° 21' 22,188"
145747	123	Земли сельскохозяйственного назначения № 58	397536,77	2240971,19	50° 37' 28,770"	41° 21' 20,672"
145748	124	Земли сельскохозяйственного назначения № 58	397578,31	2240955,34	50° 37' 30,113"	41° 21' 19,862"
145749	125	Земли сельскохозяйственного назначения № 58	397558,66	2241023,64	50° 37' 29,481"	41° 21' 23,339"
145750	126	Земли сельскохозяйственного назначения № 58	397580,60	2241075,84	50° 37' 30,194"	41° 21' 25,992"
145751	127	Земли сельскохозяйственного назначения № 58	397623,64	2241173,87	50° 37' 31,592"	41° 21' 30,976"
145752	128	Земли сельскохозяйственного назначения № 58	397628,59	2241197,25	50° 37' 31,754"	41° 21' 32,165"
145753	129	Земли сельскохозяйственного назначения № 58	397620,75	2241274,46	50° 37' 31,504"	41° 21' 36,094"
145754	130	Земли сельскохозяйственного назначения № 58	397592,75	2241587,17	50° 37' 30,615"	41° 21' 52,005"
145755	131	Земли сельскохозяйственного назначения № 58	397638,68	2241832,99	50° 37' 32,114"	41° 22' 4,507"
145756	132	Земли сельскохозяйственного назначения № 58	397643,27	2241883,42	50° 37' 32,265"	41° 22' 7,072"
145757	133	Земли сельскохозяйственного назначения № 58	397642,27	2241969,50	50° 37' 32,237"	41° 22' 11,452"
145758	134	Земли сельскохозяйственного назначения № 58	397630,40	2242079,92	50° 37' 31,858"	41° 22' 17,070"
145759	135	Земли сельскохозяйственного назначения № 58	397618,33	2242283,56	50° 37' 31,477"	41° 22' 27,431"
145760	136	Земли сельскохозяйственного назначения № 58	397620,27	2242275,79	50° 37' 31,539"	41° 22' 27,036"
145761	137	Земли сельскохозяйственного назначения № 58	397639,11	2242344,41	50° 37' 32,152"	41° 22' 30,525"
145762	138	Земли сельскохозяйственного назначения № 58	397658,53	2242402,34	50° 37' 32,784"	41° 22' 33,471"
145763	139	Земли сельскохозяйственного назначения № 58	397636,19	2242541,04	50° 37' 32,067"	41° 22' 40,529"
145764	140	Земли сельскохозяйственного назначения № 58	397647,09	2242603,93	50° 37' 32,423"	41° 22' 43,728"
145765	141	Земли сельскохозяйственного назначения № 58	397636,43	2242656,60	50° 37' 32,080"	41° 22' 46,408"
145766	142	Земли сельскохозяйственного назначения № 58	397757,68	2242668,87	50° 37' 36,005"	41° 22' 47,024"
145767	143	Земли сельскохозяйственного назначения № 58	397756,91	2242741,65	50° 37' 35,983"	41° 22' 50,726"
145768	144	Земли сельскохозяйственного назначения № 58	397756,22	2242853,49	50° 37' 35,966"	41° 22' 56,416"
145769	145	Земли сельскохозяйственного назначения № 58	397754,51	2242872,05	50° 37' 35,911"	41° 22' 57,361"
145770	146	Земли сельскохозяйственного назначения № 58	397651,34	2242864,96	50° 37' 32,572"	41° 22' 57,007"
145771	147	Земли сельскохозяйственного назначения № 58	396170,84	2237249,57	50° 36' 44,316"	41° 18' 11,510"
145772	148	Земли сельскохозяйственного назначения № 58	396421,98	2237141,72	50° 36' 52,435"	41° 18' 5,993"
145773	149	Земли сельскохозяйственного назначения № 58	396484,57	2237116,07	50° 36' 54,459"	41° 18' 4,681"
145774	150	Земли сельскохозяйственного назначения № 58	396492,09	2237117,19	50° 36' 54,702"	41° 18' 4,737"
145775	151	Земли сельскохозяйственного назначения № 58	396519,26	2237121,22	50° 36' 55,582"	41° 18' 4,939"
145776	152	Земли сельскохозяйственного назначения № 58	396564,08	2237135,71	50° 36' 57,033"	41° 18' 5,670"
145777	153	Земли сельскохозяйственного назначения № 58	396591,95	2237162,88	50° 36' 57,937"	41° 18' 7,049"
145778	154	Земли сельскохозяйственного назначения № 58	396616,38	2237217,16	50° 36' 58,732"	41° 18' 9,807"
145779	155	Земли сельскохозяйственного назначения № 58	396645,03	2237274,83	50° 36' 59,664"	41° 18' 12,736"
145780	156	Земли сельскохозяйственного назначения № 58	396670,22	2237373,17	50° 37' 0,487"	41° 18' 17,735"
145781	157	Земли сельскохозяйственного назначения № 58	396689,64	2237396,08	50° 37' 1,117"	41° 18' 18,898"
145782	158	Земли сельскохозяйственного назначения № 58	396709,08	2237404,60	50° 37' 1,747"	41° 18' 19,329"
145783	159	Земли сельскохозяйственного назначения № 58	396720,02	2237433,43	50° 37' 2,103"	41° 18' 20,794"
145784	160	Земли сельскохозяйственного назначения № 58	396717,38	2237482,56	50° 37' 2,021"	41° 18' 23,294"
145785	161	Земли сельскохозяйственного назначения № 58	396720,67	2237529,16	50° 37' 2,131"	41° 18' 25,664"
145786	162	Земли сельскохозяйственного назначения № 58	396736,63	2237586,81	50° 37' 2,652"	41° 18' 28,594"

145787	163	Земли сельскохозяйственного назначения № 58	396768,59	2237681,77	50° 37' 3,694"	41° 18' 33,420"
145788	164	Земли сельскохозяйственного назначения № 58	396771,06	2237716,51	50° 37' 3,776"	41° 18' 35,187"
145789	165	Земли сельскохозяйственного назначения № 58	396761,61	2237785,12	50° 37' 3,476"	41° 18' 38,678"
145790	166	Земли сельскохозяйственного назначения № 58	396767,50	2237802,08	50° 37' 3,668"	41° 18' 39,540"
145791	167	Земли сельскохозяйственного назначения № 58	396780,38	2237815,74	50° 37' 4,085"	41° 18' 40,233"
145792	168	Земли сельскохозяйственного назначения № 58	396782,70	2237818,21	50° 37' 4,161"	41° 18' 40,359"
145793	169	Земли сельскохозяйственного назначения № 58	396467,75	2237894,23	50° 36' 53,974"	41° 18' 44,263"
145794	170	Земли сельскохозяйственного назначения № 58	396313,00	2237299,53	50° 36' 48,921"	41° 18' 14,034"
145795	171	Земли сельскохозяйственного назначения № 58	396170,84	2237249,57	50° 36' 44,316"	41° 18' 11,510"
145796	172	Земли сельскохозяйственного назначения № 58	417807,67	2228749,89	50° 48' 23,608"	41° 10' 54,738"
145797	173	Земли сельскохозяйственного назначения № 58	417669,97	2228738,76	50° 48' 19,150"	41° 10' 54,199"
145798	174	Земли сельскохозяйственного назначения № 58	417677,93	2228669,14	50° 48' 19,398"	41° 10' 50,642"
145799	175	Земли сельскохозяйственного назначения № 58	417810,10	2228664,00	50° 48' 23,675"	41° 10' 50,351"
145800	176	Земли сельскохозяйственного назначения № 58	417807,67	2228749,89	50° 48' 23,608"	41° 10' 54,738"
145801	177	Земли сельскохозяйственного назначения № 58	400924,18	2241478,69	50° 39' 18,419"	41° 21' 46,210"
145802	178	Земли сельскохозяйственного назначения № 58	400868,71	2241617,56	50° 39' 16,631"	41° 21' 53,285"
145803	179	Земли сельскохозяйственного назначения № 58	400686,94	2241641,38	50° 39' 10,750"	41° 21' 54,511"
145804	180	Земли сельскохозяйственного назначения № 58	400658,21	2241409,27	50° 39' 9,808"	41° 21' 42,699"
145805	181	Земли сельскохозяйственного назначения № 58	400949,47	2241366,66	50° 39' 19,231"	41° 21' 40,505"
145806	182	Земли сельскохозяйственного назначения № 58	400924,18	2241478,69	50° 39' 18,419"	41° 21' 46,210"
145807	183	Земли сельскохозяйственного назначения № 58	400924,18	2241478,69	50° 39' 18,419"	41° 21' 46,210"
145808	184	Земли сельскохозяйственного назначения № 58	400868,71	2241617,56	50° 39' 16,631"	41° 21' 53,285"
145809	185	Земли сельскохозяйственного назначения № 58	400686,94	2241641,38	50° 39' 10,750"	41° 21' 54,511"
145810	186	Земли сельскохозяйственного назначения № 58	400658,21	2241409,27	50° 39' 9,808"	41° 21' 42,699"
145811	187	Земли сельскохозяйственного назначения № 58	400949,47	2241366,66	50° 39' 19,231"	41° 21' 40,505"
145812	188	Земли сельскохозяйственного назначения № 58	400924,18	2241478,69	50° 39' 18,419"	41° 21' 46,210"
145813		**Земли сельскохозяйственного назначения № 58 Количество**		188		188
145814	1	Земли сельскохозяйственного назначения № 6	476785,60	2219250,45	51° 20' 10,491"	41° 2' 31,562"
145815	2	Земли сельскохозяйственного назначения № 6	476647,11	2219237,29	51° 20' 6,007"	41° 2' 30,925"
145816	3	Земли сельскохозяйственного назначения № 6	476648,92	2219096,28	51° 20' 6,038"	41° 2' 23,641"
145817	4	Земли сельскохозяйственного назначения № 6	476724,66	2219000,57	51° 20' 8,470"	41° 2' 18,673"
145818	5	Земли сельскохозяйственного назначения № 6	476743,25	2219030,85	51° 20' 9,078"	41° 2' 20,232"
145819	6	Земли сельскохозяйственного назначения № 6	476772,64	2219084,14	51° 20' 10,039"	41° 2' 22,975"
145820	7	Земли сельскохозяйственного назначения № 6	476815,49	2219106,80	51° 20' 11,430"	41° 2' 24,132"
145821	8	Земли сельскохозяйственного назначения № 6	476871,81	2219151,52	51° 20' 13,261"	41° 2' 26,425"
145822	9	Земли сельскохозяйственного назначения № 6	476903,04	2219173,57	51° 20' 14,276"	41° 2' 27,554"
145823	10	Земли сельскохозяйственного назначения № 6	476905,51	2219192,04	51° 20' 14,359"	41° 2' 28,508"
145824	11	Земли сельскохозяйственного назначения № 6	476899,58	2219215,09	51° 20' 14,172"	41° 2' 29,700"
145825	12	Земли сельскохозяйственного назначения № 6	476890,17	2219250,02	51° 20' 13,874"	41° 2' 31,507"
145826	13	Земли сельскохозяйственного назначения № 6	476785,60	2219250,45	51° 20' 10,491"	41° 2' 31,562"
145827	14	Земли сельскохозяйственного назначения № 6	484293,51	2224632,64	51° 24' 14,378"	41° 7' 7,657"

145828	15	Земли сельскохозяйственного назначения № 6	484244,05	2224720,23	51° 24' 12,792"	41° 7' 12,201"
145829	16	Земли сельскохозяйственного назначения № 6	484137,40	2224681,77	51° 24' 9,335"	41° 7' 10,239"
145830	17	Земли сельскохозяйственного назначения № 6	484079,82	2224663,92	51° 24' 7,469"	41° 7' 9,330"
145831	18	Земли сельскохозяйственного назначения № 6	483963,51	2224596,12	51° 24' 3,695"	41° 7' 5,853"
145832	19	Земли сельскохозяйственного назначения № 6	483936,04	2224571,07	51° 24' 2,802"	41° 7' 4,564"
145833	20	Земли сельскохозяйственного назначения № 6	483905,33	2224540,37	51° 24' 1,803"	41° 7' 2,984"
145834	21	Земли сельскохозяйственного назначения № 6	483894,83	2224519,36	51° 24' 1,460"	41° 7' 1,900"
145835	22	Земли сельскохозяйственного назначения № 6	483898,06	2224499,16	51° 24' 1,561"	41° 7' 0,854"
145836	23	Земли сельскохозяйственного назначения № 6	483969,65	2224339,17	51° 24' 3,852"	41° 6' 52,559"
145837	24	Земли сельскохозяйственного назначения № 6	483993,57	2224288,75	51° 24' 4,618"	41° 6' 49,945"
145838	25	Земли сельскохозяйственного назначения № 6	484034,61	2224209,88	51° 24' 5,933"	41° 6' 45,854"
145839	26	Земли сельскохозяйственного назначения № 6	484054,01	2224192,75	51° 24' 6,558"	41° 6' 44,963"
145840	27	Земли сельскохозяйственного назначения № 6	484064,67	2224188,55	51° 24' 6,902"	41° 6' 44,743"
145841	28	Земли сельскохозяйственного назначения № 6	484115,09	2224233,80	51° 24' 8,541"	41° 6' 47,071"
145842	29	Земли сельскохозяйственного назначения № 6	484175,53	2224272,91	51° 24' 10,503"	41° 6' 49,078"
145843	30	Земли сельскохозяйственного назначения № 6	484248,26	2224316,87	51° 24' 12,863"	41° 6' 51,333"
145844	31	Земли сельскохозяйственного назначения № 6	484290,27	2224327,53	51° 24' 14,224"	41° 6' 51,874"
145845	32	Земли сельскохозяйственного назначения № 6	484281,43	2224434,43	51° 24' 13,955"	41° 6' 57,406"
145846	33	Земли сельскохозяйственного назначения № 6	484322,98	2224455,44	51° 24' 15,303"	41° 6' 58,482"
145847	34	Земли сельскохозяйственного назначения № 6	484359,44	2224473,95	51° 24' 16,486"	41° 6' 59,431"
145848	35	Земли сельскохозяйственного назначения № 6	484336,49	2224540,85	51° 24' 15,754"	41° 7' 2,897"
145849	36	Земли сельскохозяйственного назначения № 6	484293,51	2224632,64	51° 24' 14,378"	41° 7' 7,657"
145850	37	Земли сельскохозяйственного назначения № 6	487651,28	2224298,32	51° 26' 2,970"	41° 6' 49,486"
145851	38	Земли сельскохозяйственного назначения № 6	487850,32	2224226,44	51° 26' 9,398"	41° 6' 45,713"
145852	39	Земли сельскохозяйственного назначения № 6	487893,40	2224327,16	51° 26' 10,809"	41° 6' 50,916"
145853	40	Земли сельскохозяйственного назначения № 6	487908,88	2224363,36	51° 26' 11,315"	41° 6' 52,786"
145854	41	Земли сельскохозяйственного назначения № 6	487931,71	2224416,74	51° 26' 12,063"	41° 6' 55,543"
145855	42	Земли сельскохозяйственного назначения № 6	487881,61	2224445,02	51° 26' 10,446"	41° 6' 57,020"
145856	43	Земли сельскохозяйственного назначения № 6	487774,15	2224534,71	51° 26' 6,984"	41° 7' 1,691"
145857	44	Земли сельскохозяйственного назначения № 6	487726,83	2224439,37	51° 26' 5,437"	41° 6' 56,768"
145858	45	Земли сельскохозяйственного назначения № 6	487701,58	2224388,51	51° 26' 4,612"	41° 6' 54,142"
145859	46	Земли сельскохозяйственного назначения № 6	487696,32	2224379,07	51° 26' 4,440"	41° 6' 53,655"
145860	47	Земли сельскохозяйственного назначения № 6	487651,28	2224298,32	51° 26' 2,970"	41° 6' 49,486"
145861	48	Земли сельскохозяйственного назначения № 6	497473,63	2222147,57	51° 31' 20,417"	41° 4' 55,363"
145862	49	Земли сельскохозяйственного назначения № 6	497266,69	2222168,31	51° 31' 13,725"	41° 4' 56,498"
145863	50	Земли сельскохозяйственного назначения № 6	497227,84	2221968,06	51° 31' 12,432"	41° 4' 46,123"
145864	51	Земли сельскохозяйственного назначения № 6	497307,68	2221950,80	51° 31' 15,012"	41° 4' 45,205"
145865	52	Земли сельскохозяйственного назначения № 6	497337,87	2221946,87	51° 31' 15,988"	41° 4' 44,993"
145866	53	Земли сельскохозяйственного назначения № 6	497476,76	2221937,37	51° 31' 20,480"	41° 4' 44,460"
145867	54	Земли сельскохозяйственного назначения № 6	497492,32	2221935,08	51° 31' 20,984"	41° 4' 44,337"
145868	55	Земли сельскохозяйственного назначения № 6	497475,91	2222123,45	51° 31' 20,486"	41° 4' 54,112"

145869	56	Земли сельскохозяйственного назначения № 6	497473,63	2222147,57	51° 31' 20,417"	41° 4' 55,363"
145870	57	Земли сельскохозяйственного назначения № 6	497738,12	2222724,28	51° 31' 29,076"	41° 5' 25,201"
145871	58	Земли сельскохозяйственного назначения № 6	497568,90	2222713,56	51° 31' 23,599"	41° 5' 24,693"
145872	59	Земли сельскохозяйственного назначения № 6	497572,50	2222558,97	51° 31' 23,688"	41° 5' 16,673"
145873	60	Земли сельскохозяйственного назначения № 6	497626,90	2222538,94	51° 31' 25,445"	41° 5' 15,619"
145874	61	Земли сельскохозяйственного назначения № 6	497656,72	2222446,04	51° 31' 26,393"	41° 5' 10,792"
145875	62	Земли сельскохозяйственного назначения № 6	497741,36	2222442,12	51° 31' 29,131"	41° 5' 10,565"
145876	63	Земли сельскохозяйственного назначения № 6	497733,90	2222575,79	51° 31' 28,913"	41° 5' 17,501"
145877	64	Земли сельскохозяйственного назначения № 6	497744,03	2222648,03	51° 31' 29,254"	41° 5' 21,245"
145878	65	Земли сельскохозяйственного назначения № 6	497738,12	2222724,28	51° 31' 29,076"	41° 5' 25,201"
145879	66	Земли сельскохозяйственного назначения № 6	485999,46	2224897,89	51° 25' 9,619"	41° 7' 20,945"
145880	67	Земли сельскохозяйственного назначения № 6	485985,63	2224901,13	51° 25' 9,173"	41° 7' 21,116"
145881	68	Земли сельскохозяйственного назначения № 6	485983,55	2224901,22	51° 25' 9,105"	41° 7' 21,121"
145882	69	Земли сельскохозяйственного назначения № 6	485947,53	2224902,70	51° 25' 7,940"	41° 7' 21,207"
145883	70	Земли сельскохозяйственного назначения № 6	485915,54	2224899,10	51° 25' 6,904"	41° 7' 21,029"
145884	71	Земли сельскохозяйственного назначения № 6	485910,73	2224896,16	51° 25' 6,748"	41° 7' 20,878"
145885	72	Земли сельскохозяйственного назначения № 6	485908,79	2224891,56	51° 25' 6,685"	41° 7' 20,640"
145886	73	Земли сельскохозяйственного назначения № 6	485894,10	2224888,65	51° 25' 6,209"	41° 7' 20,493"
145887	74	Земли сельскохозяйственного назначения № 6	485891,93	2224895,03	51° 25' 6,140"	41° 7' 20,824"
145888	75	Земли сельскохозяйственного назначения № 6	485888,36	2224895,59	51° 25' 6,024"	41° 7' 20,854"
145889	76	Земли сельскохозяйственного назначения № 6	485835,80	2224885,37	51° 25' 4,322"	41° 7' 20,338"
145890	77	Земли сельскохозяйственного назначения № 6	485783,53	2224875,21	51° 25' 2,629"	41° 7' 19,826"
145891	78	Земли сельскохозяйственного назначения № 6	485723,65	2224863,56	51° 25' 0,690"	41° 7' 19,238"
145892	79	Земли сельскохозяйственного назначения № 6	485657,23	2224853,37	51° 24' 58,539"	41° 7' 18,728"
145893	80	Земли сельскохозяйственного назначения № 6	485616,84	2224847,71	51° 24' 57,231"	41° 7' 18,445"
145894	81	Земли сельскохозяйственного назначения № 6	485528,27	2224840,67	51° 24' 54,364"	41° 7' 18,104"
145895	82	Земли сельскохозяйственного назначения № 6	485525,72	2224840,19	51° 24' 54,282"	41° 7' 18,080"
145896	83	Земли сельскохозяйственного назначения № 6	485522,90	2224838,31	51° 24' 54,190"	41° 7' 17,983"
145897	84	Земли сельскохозяйственного назначения № 6	485507,91	2224837,07	51° 24' 53,705"	41° 7' 17,923"
145898	85	Земли сельскохозяйственного назначения № 6	485506,00	2224840,58	51° 24' 53,644"	41° 7' 18,105"
145899	86	Земли сельскохозяйственного назначения № 6	485502,62	2224840,84	51° 24' 53,534"	41° 7' 18,119"
145900	87	Земли сельскохозяйственного назначения № 6	485460,79	2224841,86	51° 24' 52,181"	41° 7' 18,183"
145901	88	Земли сельскохозяйственного назначения № 6	485405,60	2224851,82	51° 24' 50,397"	41° 7' 18,712"
145902	89	Земли сельскохозяйственного назначения № 6	485380,70	2224831,88	51° 24' 49,588"	41° 7' 17,687"
145903	90	Земли сельскохозяйственного назначения № 6	485379,38	2224803,01	51° 24' 49,541"	41° 7' 16,193"
145904	91	Земли сельскохозяйственного назначения № 6	485351,76	2224784,26	51° 24' 48,644"	41° 7' 15,230"
145905	92	Земли сельскохозяйственного назначения № 6	485394,39	2224610,23	51° 24' 49,995"	41° 7' 6,214"
145906	93	Земли сельскохозяйственного назначения № 6	485423,71	2224627,17	51° 24' 50,947"	41° 7' 7,083"
145907	94	Земли сельскохозяйственного назначения № 6	485447,77	2224632,12	51° 24' 51,726"	41° 7' 7,333"
145908	95	Земли сельскохозяйственного назначения № 6	485575,54	2224640,84	51° 24' 55,862"	41° 7' 7,751"
145909	96	Земли сельскохозяйственного назначения № 6	485639,07	2224647,62	51° 24' 57,918"	41° 7' 8,086"

145910	97	Земли сельскохозяйственного назначения № 6	485812,34	2224673,66	51° 25' 3,529"	41° 7' 9,389"
145911	98	Земли сельскохозяйственного назначения № 6	485831,72	2224688,50	51° 25' 4,159"	41° 7' 10,152"
145912	99	Земли сельскохозяйственного назначения № 6	485950,03	2224720,68	51° 25' 7,992"	41° 7' 11,787"
145913	100	Земли сельскохозяйственного назначения № 6	486003,81	2224720,97	51° 25' 9,732"	41° 7' 11,788"
145914	101	Земли сельскохозяйственного назначения № 6	486001,19	2224848,21	51° 25' 9,668"	41° 7' 18,373"
145915	102	Земли сельскохозяйственного назначения № 6	485999,46	2224897,89	51° 25' 9,619"	41° 7' 20,945"
145916		**Земли сельскохозяйственного назначения № 6 Количество**		102		102
145917	1	Земли сельскохозяйственного назначения № 63	481388,07	2272340,53	51° 22' 40,826"	41° 48' 15,099"
145918	2	Земли сельскохозяйственного назначения № 63	481370,20	2272267,04	51° 22' 40,258"	41° 48' 11,296"
145919	3	Земли сельскохозяйственного назначения № 63	481387,41	2272249,50	51° 22' 40,817"	41° 48' 10,393"
145920	4	Земли сельскохозяйственного назначения № 63	481389,81	2272228,89	51° 22' 40,898"	41° 48' 9,328"
145921	5	Земли сельскохозяйственного назначения № 63	481404,30	2272224,01	51° 22' 41,367"	41° 48' 9,079"
145922	6	Земли сельскохозяйственного назначения № 63	481409,34	2272201,74	51° 22' 41,533"	41° 48' 7,928"
145923	7	Земли сельскохозяйственного назначения № 63	481465,95	2272188,50	51° 22' 43,367"	41° 48' 7,256"
145924	8	Земли сельскохозяйственного назначения № 63	481541,43	2272167,32	51° 22' 45,812"	41° 48' 6,178"
145925	9	Земли сельскохозяйственного назначения № 63	481540,10	2272283,51	51° 22' 45,753"	41° 48' 12,186"
145926	10	Земли сельскохозяйственного назначения № 63	481522,23	2272332,17	51° 22' 45,168"	41° 48' 14,698"
145927	11	Земли сельскохозяйственного назначения № 63	481484,08	2272341,52	51° 22' 43,932"	41° 48' 15,172"
145928	12	Земли сельскохозяйственного назначения № 63	481428,79	2272331,59	51° 22' 42,144"	41° 48' 14,646"
145929	13	Земли сельскохозяйственного назначения № 63	481388,07	2272340,53	51° 22' 40,826"	41° 48' 15,099"
145930	14	Земли сельскохозяйственного назначения № 63	487566,31	2265999,23	51° 26' 1,505"	41° 42' 48,233"
145931	15	Земли сельскохозяйственного назначения № 63	487531,30	2266056,40	51° 26' 0,366"	41° 42' 51,187"
145932	16	Земли сельскохозяйственного назначения № 63	487549,78	2266079,87	51° 26' 0,962"	41° 42' 52,405"
145933	17	Земли сельскохозяйственного назначения № 63	487533,66	2266091,46	51° 26' 0,439"	41° 42' 53,003"
145934	18	Земли сельскохозяйственного назначения № 63	487520,11	2266076,52	51° 26' 0,002"	41° 42' 52,227"
145935	19	Земли сельскохозяйственного назначения № 63	487484,81	2266127,20	51° 25' 58,855"	41° 42' 54,845"
145936	20	Земли сельскохозяйственного назначения № 63	487449,47	2266102,29	51° 25' 57,714"	41° 42' 53,549"
145937	21	Земли сельскохозяйственного назначения № 63	487436,90	2266022,88	51° 25' 57,315"	41° 42' 49,437"
145938	22	Земли сельскохозяйственного назначения № 63	487483,29	2265942,82	51° 25' 58,825"	41° 42' 45,300"
145939	23	Земли сельскохозяйственного назначения № 63	487566,31	2265999,23	51° 26' 1,505"	41° 42' 48,233"
145940	24	Земли сельскохозяйственного назначения № 63	494778,75	2270976,32	51° 29' 54,290"	41° 47' 7,419"
145941	25	Земли сельскохозяйственного назначения № 63	494683,50	2270875,25	51° 29' 51,221"	41° 47' 2,159"
145942	26	Земли сельскохозяйственного назначения № 63	494750,18	2270815,45	51° 29' 53,387"	41° 46' 59,074"
145943	27	Земли сельскохозяйственного назначения № 63	494840,67	2270912,29	51° 29' 56,302"	41° 47' 4,113"
145944	28	Земли сельскохозяйственного назначения № 63	494778,75	2270976,32	51° 29' 54,290"	41° 47' 7,419"
145945	29	Земли сельскохозяйственного назначения № 63	499017,32	2297680,89	51° 32' 5,592"	42° 10' 13,779"
145946	30	Земли сельскохозяйственного назначения № 63	498919,99	2297676,37	51° 32' 2,444"	42° 10' 13,497"
145947	31	Земли сельскохозяйственного назначения № 63	498932,21	2297566,83	51° 32' 2,873"	42° 10' 7,820"
145948	32	Земли сельскохозяйственного назначения № 63	498934,56	2297545,79	51° 32' 2,955"	42° 10' 6,730"
145949	33	Земли сельскохозяйственного назначения № 63	498968,04	2297556,87	51° 32' 4,035"	42° 10' 7,321"
145950	34	Земли сельскохозяйственного назначения № 63	499022,21	2297578,24	51° 32' 5,781"	42° 10' 8,456"

145951	35	Земли сельскохозяйственного назначения № 63	499021,58	2297591,57	51° 32' 5,757"	42° 10' 9,147"
145952	36	Земли сельскохозяйственного назначения № 63	499021,05	2297602,51	51° 32' 5,736"	42° 10' 9,714"
145953	37	Земли сельскохозяйственного назначения № 63	499017,32	2297680,89	51° 32' 5,592"	42° 10' 13,779"
145954	38	Земли сельскохозяйственного назначения № 63	499272,93	2297678,77	51° 32' 13,863"	42° 10' 13,793"
145955	39	Земли сельскохозяйственного назначения № 63	499284,37	2297682,45	51° 32' 14,231"	42° 10' 13,990"
145956	40	Земли сельскохозяйственного назначения № 63	499299,20	2297687,23	51° 32' 14,710"	42° 10' 14,245"
145957	41	Земли сельскохозяйственного назначения № 63	499341,78	2297700,93	51° 32' 16,083"	42° 10' 14,976"
145958	42	Земли сельскохозяйственного назначения № 63	499388,04	2297710,48	51° 32' 17,577"	42° 10' 15,494"
145959	43	Земли сельскохозяйственного назначения № 63	499408,24	2297712,44	51° 32' 18,230"	42° 10' 15,606"
145960	44	Земли сельскохозяйственного назначения № 63	499458,79	2297739,66	51° 32' 19,857"	42° 10' 17,043"
145961	45	Земли сельскохозяйственного назначения № 63	499381,69	2297982,66	51° 32' 17,289"	42° 10' 29,612"
145962	46	Земли сельскохозяйственного назначения № 63	499150,54	2297899,24	51° 32' 9,836"	42° 10' 25,171"
145963	47	Земли сельскохозяйственного назначения № 63	499222,30	2297715,93	51° 32' 12,213"	42° 10' 15,696"
145964	48	Земли сельскохозяйственного назначения № 63	499231,21	2297693,17	51° 32' 12,508"	42° 10' 14,520"
145965	49	Земли сельскохозяйственного назначения № 63	499237,31	2297677,58	51° 32' 12,710"	42° 10' 13,714"
145966	50	Земли сельскохозяйственного назначения № 63	499272,93	2297678,77	51° 32' 13,863"	42° 10' 13,793"
145967	51	Земли сельскохозяйственного назначения № 63	501902,51	2296247,53	51° 33' 39,369"	42° 9' 0,783"
145968	52	Земли сельскохозяйственного назначения № 63	501855,84	2296264,84	51° 33' 37,854"	42° 9' 1,659"
145969	53	Земли сельскохозяйственного назначения № 63	501861,97	2296302,86	51° 33' 38,041"	42° 9' 3,635"
145970	54	Земли сельскохозяйственного назначения № 63	501866,63	2296331,79	51° 33' 38,183"	42° 9' 5,140"
145971	55	Земли сельскохозяйственного назначения № 63	501876,29	2296391,74	51° 33' 38,478"	42° 9' 8,256"
145972	56	Земли сельскохозяйственного назначения № 63	501748,21	2296428,67	51° 33' 34,323"	42° 9' 10,112"
145973	57	Земли сельскохозяйственного назначения № 63	501735,49	2296275,18	51° 33' 33,957"	42° 9' 2,139"
145974	58	Земли сельскохозяйственного назначения № 63	501734,85	2296263,16	51° 33' 33,940"	42° 9' 1,515"
145975	59	Земли сельскохозяйственного назначения № 63	501731,08	2296192,59	51° 33' 33,839"	42° 8' 57,850"
145976	60	Земли сельскохозяйственного назначения № 63	501745,38	2296191,28	51° 33' 34,302"	42° 8' 57,789"
145977	61	Земли сельскохозяйственного назначения № 63	501745,38	2296191,28	51° 33' 34,302"	42° 8' 57,789"
145978	62	Земли сельскохозяйственного назначения № 63	501744,44	2296157,61	51° 33' 34,281"	42° 8' 56,040"
145979	63	Земли сельскохозяйственного назначения № 63	501744,22	2296149,72	51° 33' 34,276"	42° 8' 55,631"
145980	64	Земли сельскохозяйственного назначения № 63	501743,65	2296129,44	51° 33' 34,264"	42° 8' 54,578"
145981	65	Земли сельскохозяйственного назначения № 63	501732,29	2296128,78	51° 33' 33,897"	42° 8' 54,538"
145982	66	Земли сельскохозяйственного назначения № 63	501733,01	2296109,05	51° 33' 33,926"	42° 8' 53,515"
145983	67	Земли сельскохозяйственного назначения № 63	501743,92	2296075,02	51° 33' 34,289"	42° 8' 51,753"
145984	68	Земли сельскохозяйственного назначения № 63	501746,43	2296067,20	51° 33' 34,372"	42° 8' 51,349"
145985	69	Земли сельскохозяйственного назначения № 63	501758,06	2296030,95	51° 33' 34,759"	42° 8' 49,473"
145986	70	Земли сельскохозяйственного назначения № 63	501760,04	2296024,77	51° 33' 34,825"	42° 8' 49,153"
145987	71	Земли сельскохозяйственного назначения № 63	501768,22	2296025,30	51° 33' 35,090"	42° 8' 49,184"
145988	72	Земли сельскохозяйственного назначения № 63	501838,86	2296029,87	51° 33' 37,374"	42° 8' 49,455"
145989	73	Земли сельскохозяйственного назначения № 63	502018,47	2295992,29	51° 33' 43,196"	42° 8' 47,588"
145990	74	Земли сельскохозяйственного назначения № 63	502037,40	2296034,66	51° 33' 43,796"	42° 8' 49,797"
145991	75	Земли сельскохозяйственного назначения № 63	502050,92	2296064,90	51° 33' 44,224"	42° 8' 51,373"

145992	76	Земли сельскохозяйственного назначения № 63	502040,70	2296079,47	51° 33' 43,889"	42° 8' 52,124"
145993	77	Земли сельскохозяйственного назначения № 63	502020,19	2296113,20	51° 33' 43,216"	42° 8' 53,866"
145994	78	Земли сельскохозяйственного назначения № 63	501987,78	2296153,55	51° 33' 42,155"	42° 8' 55,945"
145995	79	Земли сельскохозяйственного назначения № 63	501966,61	2296181,33	51° 33' 41,462"	42° 8' 57,377"
145996	80	Земли сельскохозяйственного назначения № 63	501952,77	2296198,63	51° 33' 41,010"	42° 8' 58,268"
145997	81	Земли сельскохозяйственного назначения № 63	501952,22	2296199,33	51° 33' 40,991"	42° 8' 58,304"
145998	82	Земли сельскохозяйственного назначения № 63	501940,15	2296214,40	51° 33' 40,597"	42° 8' 59,081"
145999	83	Земли сельскохозяйственного назначения № 63	501919,65	2296229,62	51° 33' 39,929"	42° 8' 59,861"
146000	84	Земли сельскохозяйственного назначения № 63	501902,15	2296245,44	51° 33' 39,358"	42° 9' 0,674"
146001	85	Земли сельскохозяйственного назначения № 63	501902,51	2296247,53	51° 33' 39,369"	42° 9' 0,783"
146002	86	Земли сельскохозяйственного назначения № 63	502245,08	2299555,10	51° 33' 49,442"	42° 11' 52,644"
146003	87	Земли сельскохозяйственного назначения № 63	502141,46	2299305,25	51° 33' 46,168"	42° 11' 39,622"
146004	88	Земли сельскохозяйственного назначения № 63	502348,92	2299214,88	51° 33' 52,909"	42° 11' 35,035"
146005	89	Земли сельскохозяйственного назначения № 63	502400,68	2299331,54	51° 33' 54,547"	42° 11' 41,117"
146006	90	Земли сельскохозяйственного назначения № 63	502440,84	2299315,38	51° 33' 55,851"	42° 11' 40,299"
146007	91	Земли сельскохозяйственного назначения № 63	502491,15	2299454,70	51° 33' 57,435"	42° 11' 47,557"
146008	92	Земли сельскохозяйственного назначения № 63	502245,08	2299555,10	51° 33' 49,442"	42° 11' 52,644"
146009	93	Земли сельскохозяйственного назначения № 63	504410,27	2294845,10	51° 35' 0,913"	42° 7' 49,137"
146010	94	Земли сельскохозяйственного назначения № 63	504306,71	2294718,75	51° 34' 57,599"	42° 7' 42,528"
146011	95	Земли сельскохозяйственного назначения № 63	504317,06	2294708,20	51° 34' 57,937"	42° 7' 41,985"
146012	96	Земли сельскохозяйственного назначения № 63	504522,11	2294499,20	51° 35' 4,630"	42° 7' 31,224"
146013	97	Земли сельскохозяйственного назначения № 63	504526,50	2294494,72	51° 35' 4,774"	42° 7' 30,994"
146014	98	Земли сельскохозяйственного назначения № 63	504652,41	2294625,01	51° 35' 8,810"	42° 7' 37,818"
146015	99	Земли сельскохозяйственного назначения № 63	504424,17	2294839,18	51° 35' 1,365"	42° 7' 48,836"
146016	100	Земли сельскохозяйственного назначения № 63	504420,68	2294834,91	51° 35' 1,253"	42° 7' 48,613"
146017	101	Земли сельскохозяйственного назначения № 63	504410,27	2294845,10	51° 35' 0,913"	42° 7' 49,137"
146018	102	Земли сельскохозяйственного назначения № 63	495953,70	2267079,34	51° 30' 32,779"	41° 43' 45,605"
146019	103	Земли сельскохозяйственного назначения № 63	495839,23	2266960,51	51° 30' 29,088"	41° 43' 39,424"
146020	104	Земли сельскохозяйственного назначения № 63	495899,45	2266838,12	51° 30' 31,050"	41° 43' 33,088"
146021	105	Земли сельскохозяйственного назначения № 63	495902,82	2266831,34	51° 30' 31,159"	41° 43' 32,737"
146022	106	Земли сельскохозяйственного назначения № 63	496056,24	2266980,38	51° 30' 36,107"	41° 43' 40,492"
146023	107	Земли сельскохозяйственного назначения № 63	495953,70	2267079,34	51° 30' 32,779"	41° 43' 45,605"
146024	108	Земли сельскохозяйственного назначения № 63	495797,17	2267238,54	51° 30' 27,697"	41° 43' 53,833"
146025	109	Земли сельскохозяйственного назначения № 63	495639,69	2267101,43	51° 30' 22,616"	41° 43' 46,696"
146026	110	Земли сельскохозяйственного назначения № 63	495821,99	2266952,70	51° 30' 28,531"	41° 43' 39,016"
146027	111	Земли сельскохозяйственного назначения № 63	495952,12	2267082,08	51° 30' 32,727"	41° 43' 45,747"
146028	112	Земли сельскохозяйственного назначения № 63	495797,17	2267238,54	51° 30' 27,697"	41° 43' 53,833"
146029		**Земли сельскохозяйственного назначения № 63 Количество**		112		112
146030	1	Земли сельскохозяйственного назначения № 64	501902,51	2296247,53	51° 33' 39,369"	42° 9' 0,783"
146031	2	Земли сельскохозяйственного назначения № 64	501902,15	2296245,44	51° 33' 39,358"	42° 9' 0,674"
146032	3	Земли сельскохозяйственного назначения № 64	501919,65	2296229,62	51° 33' 39,929"	42° 8' 59,861"

146033	4	Земли сельскохозяйственного назначения № 64	501940,15	2296214,40	51° 33' 40,597"	42° 8' 59,081"
146034	5	Земли сельскохозяйственного назначения № 64	501952,22	2296199,33	51° 33' 40,991"	42° 8' 58,304"
146035	6	Земли сельскохозяйственного назначения № 64	501952,77	2296198,63	51° 33' 41,010"	42° 8' 58,268"
146036	7	Земли сельскохозяйственного назначения № 64	501966,61	2296181,33	51° 33' 41,462"	42° 8' 57,377"
146037	8	Земли сельскохозяйственного назначения № 64	501987,78	2296153,55	51° 33' 42,155"	42° 8' 55,945"
146038	9	Земли сельскохозяйственного назначения № 64	502020,19	2296113,20	51° 33' 43,216"	42° 8' 53,866"
146039	10	Земли сельскохозяйственного назначения № 64	502040,70	2296079,47	51° 33' 43,889"	42° 8' 52,124"
146040	11	Земли сельскохозяйственного назначения № 64	502050,92	2296064,90	51° 33' 44,224"	42° 8' 51,373"
146041	12	Земли сельскохозяйственного назначения № 64	502099,82	2296174,35	51° 33' 45,774"	42° 8' 57,077"
146042	13	Земли сельскохозяйственного назначения № 64	501902,51	2296247,53	51° 33' 39,369"	42° 9' 0,783"
146043	14	Земли сельскохозяйственного назначения № 64	501731,08	2296192,59	51° 33' 33,839"	42° 8' 57,850"
146044	15	Земли сельскохозяйственного назначения № 64	501732,29	2296128,78	51° 33' 33,897"	42° 8' 54,538"
146045	16	Земли сельскохозяйственного назначения № 64	501743,65	2296129,44	51° 33' 34,264"	42° 8' 54,578"
146046	17	Земли сельскохозяйственного назначения № 64	501744,22	2296149,72	51° 33' 34,276"	42° 8' 55,631"
146047	18	Земли сельскохозяйственного назначения № 64	501744,44	2296157,61	51° 33' 34,281"	42° 8' 56,040"
146048	19	Земли сельскохозяйственного назначения № 64	501745,38	2296191,28	51° 33' 34,302"	42° 8' 57,789"
146049	20	Земли сельскохозяйственного назначения № 64	501745,38	2296191,28	51° 33' 34,302"	42° 8' 57,789"
146050	21	Земли сельскохозяйственного назначения № 64	501731,08	2296192,59	51° 33' 33,839"	42° 8' 57,850"
146051		**Земли сельскохозяйственного назначения № 64 Количество**		21		21
146052	1	Земли сельскохозяйственного назначения № 65	490565,23	2234396,30	51° 27' 38,580"	41° 15' 31,766"
146053	2	Земли сельскохозяйственного назначения № 65	490442,47	2234380,42	51° 27' 34,606"	41° 15' 30,963"
146054	3	Земли сельскохозяйственного назначения № 65	490455,17	2234267,18	51° 27' 35,006"	41° 15' 25,096"
146055	4	Земли сельскохозяйственного назначения № 65	490548,30	2234170,87	51° 27' 38,010"	41° 15' 20,092"
146056	5	Земли сельскохозяйственного назначения № 65	490582,17	2234177,22	51° 27' 39,106"	41° 15' 20,416"
146057	6	Земли сельскохозяйственного назначения № 65	490565,23	2234396,30	51° 27' 38,580"	41° 15' 31,766"
146058		**Земли сельскохозяйственного назначения № 65 Количество**		6		6
146059	1	Земли сельскохозяйственного назначения № 66	489651,39	2257870,96	51° 27' 9,588"	41° 35' 47,625"
146060	2	Земли сельскохозяйственного назначения № 66	489646,45	2257837,80	51° 27' 9,430"	41° 35' 45,907"
146061	3	Земли сельскохозяйственного назначения № 66	489651,39	2257749,61	51° 27' 9,594"	41° 35' 41,340"
146062	4	Земли сельскохозяйственного назначения № 66	489650,69	2257695,99	51° 27' 9,574"	41° 35' 38,563"
146063	5	Земли сельскохозяйственного назначения № 66	489693,02	2257699,51	51° 27' 10,943"	41° 35' 38,749"
146064	6	Земли сельскохозяйственного назначения № 66	489783,33	2257703,04	51° 27' 13,865"	41° 35' 38,939"
146065	7	Земли сельскохозяйственного назначения № 66	489856,00	2257706,57	51° 27' 16,217"	41° 35' 39,127"
146066	8	Земли сельскохозяйственного назначения № 66	489928,68	2257710,80	51° 27' 18,568"	41° 35' 39,352"
146067	9	Земли сельскохозяйственного назначения № 66	490002,76	2257703,75	51° 27' 20,965"	41° 35' 38,993"
146068	10	Земли сельскохозяйственного назначения № 66	490035,92	2257693,87	51° 27' 22,039"	41° 35' 38,484"
146069	11	Земли сельскохозяйственного назначения № 66	490069,79	2257684,70	51° 27' 23,135"	41° 35' 38,011"
146070	12	Земли сельскохозяйственного назначения № 66	490108,59	2257682,58	51° 27' 24,391"	41° 35' 37,905"
146071	13	Земли сельскохозяйственного назначения № 66	490164,33	2257684,70	51° 27' 26,194"	41° 35' 38,019"
146072	14	Земли сельскохозяйственного назначения № 66	490248,29	2257688,22	51° 27' 28,911"	41° 35' 38,208"
146073	15	Земли сельскохозяйственного назначения № 66	490290,63	2257687,52	51° 27' 30,281"	41° 35' 38,175"

146074	16	Земли сельскохозяйственного назначения № 66	490294,15	2257775,71	51° 27' 30,390"	41° 35' 42,743"
146075	17	Земли сельскохозяйственного назначения № 66	490283,57	2257788,41	51° 27' 30,047"	41° 35' 43,400"
146076	18	Земли сельскохозяйственного назначения № 66	490263,81	2257790,53	51° 27' 29,408"	41° 35' 43,508"
146077	19	Земли сельскохозяйственного назначения № 66	490253,94	2257798,29	51° 27' 29,088"	41° 35' 43,909"
146078	20	Земли сельскохозяйственного назначения № 66	490248,29	2257809,58	51° 27' 28,905"	41° 35' 44,493"
146079	21	Земли сельскохозяйственного назначения № 66	490243,35	2257826,51	51° 27' 28,744"	41° 35' 45,370"
146080	22	Земли сельскохозяйственного назначения № 66	490229,95	2257837,80	51° 27' 28,310"	41° 35' 45,954"
146081	23	Земли сельскохозяйственного назначения № 66	490217,25	2257846,97	51° 27' 27,899"	41° 35' 46,428"
146082	24	Земли сельскохозяйственного назначения № 66	490200,31	2257851,91	51° 27' 27,350"	41° 35' 46,682"
146083	25	Земли сельскохозяйственного назначения № 66	490187,61	2257862,50	51° 27' 26,939"	41° 35' 47,229"
146084	26	Земли сельскохозяйственного назначения № 66	490180,56	2257879,43	51° 27' 26,710"	41° 35' 48,106"
146085	27	Земли сельскохозяйственного назначения № 66	490172,80	2257899,89	51° 27' 26,458"	41° 35' 49,165"
146086	28	Земли сельскохозяйственного назначения № 66	490159,39	2257924,59	51° 27' 26,023"	41° 35' 50,443"
146087	29	Земли сельскохозяйственного назначения № 66	490146,69	2257944,34	51° 27' 25,611"	41° 35' 51,465"
146088	30	Земли сельскохозяйственного назначения № 66	490136,11	2257956,34	51° 27' 25,268"	41° 35' 52,085"
146089	31	Земли сельскохозяйственного назначения № 66	490102,24	2257971,15	51° 27' 24,171"	41° 35' 52,850"
146090	32	Земли сельскохозяйственного назначения № 66	490076,14	2257975,39	51° 27' 23,326"	41° 35' 53,067"
146091	33	Земли сельскохозяйственного назначения № 66	490045,09	2257983,15	51° 27' 22,321"	41° 35' 53,467"
146092	34	Земли сельскохозяйственного назначения № 66	489932,91	2257980,32	51° 27' 18,691"	41° 35' 53,311"
146093	35	Земли сельскохозяйственного назначения № 66	489879,29	2257978,21	51° 27' 16,957"	41° 35' 53,197"
146094	36	Земли сельскохозяйственного назначения № 66	489856,71	2257983,85	51° 27' 16,226"	41° 35' 53,488"
146095	37	Земли сельскохозяйственного назначения № 66	489837,66	2257994,44	51° 27' 15,609"	41° 35' 54,035"
146096	38	Земли сельскохозяйственного назначения № 66	489820,02	2258007,14	51° 27' 15,037"	41° 35' 54,691"
146097	39	Земли сельскохозяйственного назначения № 66	489795,32	2258014,90	51° 27' 14,238"	41° 35' 55,091"
146098	40	Земли сельскохозяйственного назначения № 66	489784,74	2258017,72	51° 27' 13,895"	41° 35' 55,236"
146099	41	Земли сельскохозяйственного назначения № 66	489766,40	2258018,42	51° 27' 13,302"	41° 35' 55,271"
146100	42	Земли сельскохозяйственного назначения № 66	489757,22	2258016,31	51° 27' 13,005"	41° 35' 55,161"
146101	43	Земли сельскохозяйственного назначения № 66	489742,41	2258003,61	51° 27' 12,526"	41° 35' 54,502"
146102	44	Земли сельскохозяйственного назначения № 66	489731,12	2257988,79	51° 27' 12,162"	41° 35' 53,734"
146103	45	Земли сельскохозяйственного назначения № 66	489721,24	2257955,63	51° 27' 11,844"	41° 35' 52,015"
146104	46	Земли сельскохозяйственного назначения № 66	489711,36	2257940,11	51° 27' 11,525"	41° 35' 51,211"
146105	47	Земли сельскохозяйственного назначения № 66	489701,49	2257924,59	51° 27' 11,206"	41° 35' 50,406"
146106	48	Земли сельскохозяйственного назначения № 66	489689,49	2257913,30	51° 27' 10,819"	41° 35' 49,820"
146107	49	Земли сельскохозяйственного назначения № 66	489672,56	2257900,60	51° 27' 10,271"	41° 35' 49,161"
146108	50	Земли сельскохозяйственного назначения № 66	489659,15	2257889,31	51° 27' 9,838"	41° 35' 48,576"
146109	51	Земли сельскохозяйственного назначения № 66	489651,39	2257870,96	51° 27' 9,588"	41° 35' 47,625"
146110		**Земли сельскохозяйственного назначения № 66 Количество**		51		51
146111	1	Земли сельскохозяйственного назначения № 68	380993,64	2244231,42	50° 28' 33,550"	41° 24' 7,454"
146112	2	Земли сельскохозяйственного назначения № 68	381000,22	2244228,79	50° 28' 33,763"	41° 24' 7,320"
146113	3	Земли сельскохозяйственного назначения № 68	381115,69	2244182,58	50° 28' 37,498"	41° 24' 4,970"
146114	4	Земли сельскохозяйственного назначения № 68	381158,23	2244130,54	50° 28' 38,873"	41° 24' 2,328"

146115	5	Земли сельскохозяйственного назначения № 68	381186,24	2244131,62	50° 28' 39,780"	41° 24' 2,381"
146116	6	Земли сельскохозяйственного назначения № 68	381222,83	2244206,72	50° 28' 40,967"	41° 24' 6,188"
146117	7	Земли сельскохозяйственного назначения № 68	381293,31	2244227,88	50° 28' 43,248"	41° 24' 7,257"
146118	8	Земли сельскохозяйственного назначения № 68	381440,95	2244272,20	50° 28' 48,028"	41° 24' 9,497"
146119	9	Земли сельскохозяйственного назначения № 68	381576,70	2244427,51	50° 28' 52,426"	41° 24' 17,367"
146120	10	Земли сельскохозяйственного назначения № 68	381602,29	2244411,26	50° 28' 53,254"	41° 24' 16,541"
146121	11	Земли сельскохозяйственного назначения № 68	381611,94	2244417,74	50° 28' 53,566"	41° 24' 16,869"
146122	12	Земли сельскохозяйственного назначения № 68	381645,28	2244400,83	50° 28' 54,645"	41° 24' 16,010"
146123	13	Земли сельскохозяйственного назначения № 68	381646,43	2244400,25	50° 28' 54,682"	41° 24' 15,980"
146124	14	Земли сельскохозяйственного назначения № 68	381744,82	2244635,26	50° 28' 57,874"	41° 24' 27,895"
146125	15	Земли сельскохозяйственного назначения № 68	381741,09	2244635,24	50° 28' 57,753"	41° 24' 27,894"
146126	16	Земли сельскохозяйственного назначения № 68	381634,88	2244805,08	50° 28' 54,322"	41° 24' 36,514"
146127	17	Земли сельскохозяйственного назначения № 68	381650,23	2244859,32	50° 28' 54,820"	41° 24' 39,264"
146128	18	Земли сельскохозяйственного назначения № 68	381646,64	2244868,46	50° 28' 54,704"	41° 24' 39,728"
146129	19	Земли сельскохозяйственного назначения № 68	381604,16	2244889,05	50° 28' 53,330"	41° 24' 40,774"
146130	20	Земли сельскохозяйственного назначения № 68	381596,98	2244887,09	50° 28' 53,098"	41° 24' 40,675"
146131	21	Земли сельскохозяйственного назначения № 68	381573,13	2244858,01	50° 28' 52,325"	41° 24' 39,201"
146132	22	Земли сельскохозяйственного назначения № 68	381550,26	2244849,84	50° 28' 51,585"	41° 24' 38,788"
146133	23	Земли сельскохозяйственного назначения № 68	381537,19	2244850,17	50° 28' 51,162"	41° 24' 38,806"
146134	24	Земли сельскохозяйственного назначения № 68	381499,29	2244890,68	50° 28' 49,936"	41° 24' 40,862"
146135	25	Земли сельскохозяйственного назначения № 68	381412,71	2244984,78	50° 28' 47,137"	41° 24' 45,639"
146136	26	Земли сельскохозяйственного назначения № 68	381326,13	2245072,34	50° 28' 44,338"	41° 24' 50,084"
146137	27	Земли сельскохозяйственного назначения № 68	381267,64	2245137,03	50° 28' 42,447"	41° 24' 53,367"
146138	28	Земли сельскохозяйственного назначения № 68	381201,97	2245196,49	50° 28' 40,324"	41° 24' 56,386"
146139	29	Земли сельскохозяйственного назначения № 68	381157,21	2245238,64	50° 28' 38,876"	41° 24' 58,526"
146140	30	Земли сельскохозяйственного назначения № 68	381106,57	2245294,18	50° 28' 37,239"	41° 25' 1,345"
146141	31	Земли сельскохозяйственного назначения № 68	381054,95	2245336,65	50° 28' 35,570"	41° 25' 3,501"
146142	32	Земли сельскохозяйственного назначения № 68	381032,90	2245343,03	50° 28' 34,856"	41° 25' 3,826"
146143	33	Земли сельскохозяйственного назначения № 68	381020,81	2245342,21	50° 28' 34,465"	41° 25' 3,784"
146144	34	Земли сельскохозяйственного назначения № 68	381009,21	2245333,55	50° 28' 34,089"	41° 25' 3,346"
146145	35	Земли сельскохозяйственного назначения № 68	380990,42	2245308,39	50° 28' 33,481"	41° 25' 2,071"
146146	36	Земли сельскохозяйственного назначения № 68	380982,42	2245299,57	50° 28' 33,222"	41° 25' 1,624"
146147	37	Земли сельскохозяйственного назначения № 68	380945,66	2245265,43	50° 28' 32,031"	41° 24' 59,894"
146148	38	Земли сельскохозяйственного назначения № 68	380930,80	2245232,76	50° 28' 31,549"	41° 24' 58,238"
146149	39	Земли сельскохозяйственного назначения № 68	380887,02	2245139,32	50° 28' 30,129"	41° 24' 53,501"
146150	40	Земли сельскохозяйственного назначения № 68	380851,73	2245054,21	50° 28' 28,985"	41° 24' 49,187"
146151	41	Земли сельскохозяйственного назначения № 68	380843,89	2245031,17	50° 28' 28,730"	41° 24' 48,019"
146152	42	Земли сельскохозяйственного назначения № 68	380838,66	2244975,14	50° 28' 28,559"	41° 24' 45,178"
146153	43	Земли сельскохозяйственного назначения № 68	380824,29	2244884,31	50° 28' 28,092"	41° 24' 40,572"
146154	44	Земли сельскохозяйственного назначения № 68	380804,03	2244805,41	50° 28' 27,433"	41° 24' 36,572"
146155	45	Земли сельскохозяйственного назначения № 68	380784,59	2244750,36	50° 28' 26,802"	41° 24' 33,781"

146156	46	Земли сельскохозяйственного назначения № 68	380758,29	2244700,53	50° 28' 25,950"	41° 24' 31,256"
146157	47	Земли сельскохозяйственного назначения № 68	380743,26	2244676,84	50° 28' 25,463"	41° 24' 30,055"
146158	48	Земли сельскохозяйственного назначения № 68	380706,73	2244623,56	50° 28' 24,279"	41° 24' 27,355"
146159	49	Земли сельскохозяйственного назначения № 68	380697,98	2244598,79	50° 28' 23,995"	41° 24' 26,099"
146160	50	Земли сельскохозяйственного назначения № 68	380684,71	2244567,82	50° 28' 23,564"	41° 24' 24,530"
146161	51	Земли сельскохозяйственного назначения № 68	380670,07	2244546,78	50° 28' 23,090"	41° 24' 23,463"
146162	52	Земли сельскохозяйственного назначения № 68	380660,79	2244530,21	50° 28' 22,789"	41° 24' 22,624"
146163	53	Земли сельскохозяйственного назначения № 68	380655,85	2244517,28	50° 28' 22,628"	41° 24' 21,968"
146164	54	Земли сельскохозяйственного назначения № 68	380630,52	2244429,42	50° 28' 21,806"	41° 24' 17,514"
146165	55	Земли сельскохозяйственного назначения № 68	380616,95	2244403,18	50° 28' 21,366"	41° 24' 16,184"
146166	56	Земли сельскохозяйственного назначения № 68	380628,58	2244386,55	50° 28' 21,742"	41° 24' 15,340"
146167	57	Земли сельскохозяйственного назначения № 68	380639,69	2244375,77	50° 28' 22,101"	41° 24' 14,793"
146168	58	Земли сельскохозяйственного назначения № 68	380651,45	2244369,89	50° 28' 22,481"	41° 24' 14,494"
146169	59	Земли сельскохозяйственного назначения № 68	380677,59	2244364,50	50° 28' 23,327"	41° 24' 14,219"
146170	60	Земли сельскохозяйственного назначения № 68	380710,26	2244356,17	50° 28' 24,384"	41° 24' 13,795"
146171	61	Земли сельскохозяйственного назначения № 68	380787,04	2244313,70	50° 28' 26,867"	41° 24' 11,637"
146172	62	Земли сельскохозяйственного назначения № 68	380874,27	2244291,15	50° 28' 29,689"	41° 24' 10,489"
146173	63	Земли сельскохозяйственного назначения № 68	380948,44	2244266,65	50° 28' 32,089"	41° 24' 9,243"
146174	64	Земли сельскохозяйственного назначения № 68	380982,91	2244261,75	50° 28' 33,204"	41° 24' 8,992"
146175	65	Земли сельскохозяйственного назначения № 68	381004,47	2244256,19	50° 28' 33,902"	41° 24' 8,709"
146176	66	Земли сельскохозяйственного назначения № 68	380994,97	2244234,26	50° 28' 33,593"	41° 24' 7,597"
146177	67	Земли сельскохозяйственного назначения № 68	380993,64	2244231,42	50° 28' 33,550"	41° 24' 7,454"
146178	68	Земли сельскохозяйственного назначения № 68	379815,10	2242685,22	50° 27' 55,348"	41° 22' 49,123"
146179	69	Земли сельскохозяйственного назначения № 68	379653,47	2242374,28	50° 27' 50,103"	41° 22' 33,369"
146180	70	Земли сельскохозяйственного назначения № 68	379877,64	2242127,76	50° 27' 57,346"	41° 22' 20,853"
146181	71	Земли сельскохозяйственного назначения № 68	379973,96	2242092,31	50° 28' 0,461"	41° 22' 19,049"
146182	72	Земли сельскохозяйственного назначения № 68	380135,56	2242385,24	50° 28' 5,705"	41° 22' 33,890"
146183	73	Земли сельскохозяйственного назначения № 68	380203,68	2242550,62	50° 28' 7,917"	41° 22' 42,270"
146184	74	Земли сельскохозяйственного назначения № 68	379903,43	2242700,24	50° 27' 58,207"	41° 22' 49,878"
146185	75	Земли сельскохозяйственного назначения № 68	379851,45	2242716,06	50° 27' 56,526"	41° 22' 50,684"
146186	76	Земли сельскохозяйственного назначения № 68	379815,10	2242685,22	50° 27' 55,348"	41° 22' 49,123"
146187		**Земли сельскохозяйственного назначения № 68 Количество**		76		76
146188	1	Земли сельскохозяйственного назначения № 69	358275,77	2222886,40	50° 16' 16,194"	41° 6' 10,872"
146189	2	Земли сельскохозяйственного назначения № 69	358315,22	2222838,54	50° 16' 17,463"	41° 6' 8,445"
146190	3	Земли сельскохозяйственного назначения № 69	358512,21	2222605,91	50° 16' 23,800"	41° 5' 56,647"
146191	4	Земли сельскохозяйственного назначения № 69	358521,01	2222577,78	50° 16' 24,080"	41° 5' 55,224"
146192	5	Земли сельскохозяйственного назначения № 69	358508,36	2222552,54	50° 16' 23,666"	41° 5' 53,953"
146193	6	Земли сельскохозяйственного назначения № 69	358489,82	2222537,23	50° 16' 23,064"	41° 5' 53,185"
146194	7	Земли сельскохозяйственного назначения № 69	358181,34	2222279,26	50° 16' 13,037"	41° 5' 40,239"
146195	8	Земли сельскохозяйственного назначения № 69	358147,07	2222321,25	50° 16' 11,935"	41° 5' 42,368"
146196	9	Земли сельскохозяйственного назначения № 69	358072,23	2222259,57	50° 16' 9,502"	41° 5' 39,274"

146197	10	Земли сельскохозяйственного назначения № 69	358019,86	2222243,87	50° 16' 7,805"	41° 5' 38,495"
146198	11	Земли сельскохозяйственного назначения № 69	357973,50	2222266,57	50° 16' 6,308"	41° 5' 39,653"
146199	12	Земли сельскохозяйственного назначения № 69	357953,02	2222287,47	50° 16' 5,649"	41° 5' 40,714"
146200	13	Земли сельскохозяйственного назначения № 69	357962,07	2222261,86	50° 16' 5,938"	41° 5' 39,418"
146201	14	Земли сельскохозяйственного назначения № 69	357962,94	2222259,95	50° 16' 5,966"	41° 5' 39,322"
146202	15	Земли сельскохозяйственного назначения № 69	358014,90	2222146,42	50° 16' 7,628"	41° 5' 33,575"
146203	16	Земли сельскохозяйственного назначения № 69	358017,24	2222141,30	50° 16' 7,703"	41° 5' 33,317"
146204	17	Земли сельскохозяйственного назначения № 69	358084,33	2221994,67	50° 16' 9,849"	41° 5' 25,895"
146205	18	Земли сельскохозяйственного назначения № 69	358120,59	2222017,19	50° 16' 11,026"	41° 5' 27,022"
146206	19	Земли сельскохозяйственного назначения № 69	358214,00	2221950,38	50° 16' 14,038"	41° 5' 23,624"
146207	20	Земли сельскохозяйственного назначения № 69	358283,02	2221796,12	50° 16' 16,245"	41° 5' 15,816"
146208	21	Земли сельскохозяйственного назначения № 69	358390,59	2221890,29	50° 16' 19,743"	41° 5' 20,543"
146209	22	Земли сельскохозяйственного назначения № 69	358493,18	2221974,26	50° 16' 23,077"	41° 5' 24,755"
146210	23	Земли сельскохозяйственного назначения № 69	358509,28	2221973,57	50° 16' 23,598"	41° 5' 24,716"
146211	24	Земли сельскохозяйственного назначения № 69	358531,34	2221970,40	50° 16' 24,311"	41° 5' 24,550"
146212	25	Земли сельскохозяйственного назначения № 69	358546,20	2221977,77	50° 16' 24,793"	41° 5' 24,919"
146213	26	Земли сельскохозяйственного назначения № 69	358599,12	2221916,49	50° 16' 26,496"	41° 5' 21,810"
146214	27	Земли сельскохозяйственного назначения № 69	358608,61	2221905,49	50° 16' 26,801"	41° 5' 21,252"
146215	28	Земли сельскохозяйственного назначения № 69	358613,23	2221909,43	50° 16' 26,951"	41° 5' 21,450"
146216	29	Земли сельскохозяйственного назначения № 69	358635,78	2221928,17	50° 16' 27,684"	41° 5' 22,390"
146217	30	Земли сельскохозяйственного назначения № 69	358645,18	2221935,98	50° 16' 27,990"	41° 5' 22,782"
146218	31	Земли сельскохозяйственного назначения № 69	358734,26	2222013,89	50° 16' 30,886"	41° 5' 26,693"
146219	32	Земли сельскохозяйственного назначения № 69	358734,31	2222013,94	50° 16' 30,887"	41° 5' 26,695"
146220	33	Земли сельскохозяйственного назначения № 69	358772,54	2222054,22	50° 16' 32,132"	41° 5' 28,719"
146221	34	Земли сельскохозяйственного назначения № 69	358774,52	2222056,07	50° 16' 32,196"	41° 5' 28,812"
146222	35	Земли сельскохозяйственного назначения № 69	358776,56	2222057,98	50° 16' 32,262"	41° 5' 28,908"
146223	36	Земли сельскохозяйственного назначения № 69	358791,29	2222077,09	50° 16' 32,742"	41° 5' 29,869"
146224	37	Земли сельскохозяйственного назначения № 69	358822,30	2222205,21	50° 16' 33,768"	41° 5' 36,331"
146225	38	Земли сельскохозяйственного назначения № 69	358846,30	2222357,80	50° 16' 34,570"	41° 5' 44,030"
146226	39	Земли сельскохозяйственного назначения № 69	358848,81	2222452,63	50° 16' 34,667"	41° 5' 48,818"
146227	40	Земли сельскохозяйственного назначения № 69	358839,70	2222521,10	50° 16' 34,384"	41° 5' 52,279"
146228	41	Земли сельскохозяйственного назначения № 69	358817,13	2222580,12	50° 16' 33,663"	41° 5' 55,265"
146229	42	Земли сельскохозяйственного назначения № 69	358788,62	2222639,94	50° 16' 32,751"	41° 5' 58,293"
146230	43	Земли сельскохозяйственного назначения № 69	358583,31	2222888,17	50° 16' 26,147"	41° 6' 10,882"
146231	44	Земли сельскохозяйственного назначения № 69	358561,56	2222914,46	50° 16' 25,448"	41° 6' 12,215"
146232	45	Земли сельскохозяйственного назначения № 69	358550,50	2222919,43	50° 16' 25,091"	41° 6' 12,469"
146233	46	Земли сельскохозяйственного назначения № 69	358515,89	2222906,39	50° 16' 23,969"	41° 6' 11,819"
146234	47	Земли сельскохозяйственного назначения № 69	358479,92	2222948,36	50° 16' 22,811"	41° 6' 13,948"
146235	48	Земли сельскохозяйственного назначения № 69	358396,48	2222900,97	50° 16' 20,103"	41° 6' 11,576"
146236	49	Земли сельскохозяйственного назначения № 69	358383,79	2222899,16	50° 16' 19,692"	41° 6' 11,488"
146237	50	Земли сельскохозяйственного назначения № 69	358350,85	2222941,07	50° 16' 18,633"	41° 6' 13,613"

146238	51	Земли сельскохозяйственного назначения № 69	358275,77	2222886,40	50° 16' 16,194"	41° 6' 10,872"
146239	52	Земли сельскохозяйственного назначения № 69	362179,57	2221671,30	50° 18' 22,327"	41° 5' 8,463"
146240	53	Земли сельскохозяйственного назначения № 69	362158,29	2221831,38	50° 18' 21,666"	41° 5' 16,558"
146241	54	Земли сельскохозяйственного назначения № 69	362159,76	2222005,07	50° 18' 21,743"	41° 5' 25,334"
146242	55	Земли сельскохозяйственного назначения № 69	362158,14	2222045,24	50° 18' 21,697"	41° 5' 27,365"
146243	56	Земли сельскохозяйственного назначения № 69	362092,52	2222044,71	50° 18' 19,573"	41° 5' 27,355"
146244	57	Земли сельскохозяйственного назначения № 69	362085,09	2221997,81	50° 18' 19,325"	41° 5' 24,987"
146245	58	Земли сельскохозяйственного назначения № 69	362084,86	2221996,38	50° 18' 19,317"	41° 5' 24,915"
146246	59	Земли сельскохозяйственного назначения № 69	362073,95	2221927,50	50° 18' 18,953"	41° 5' 21,438"
146247	60	Земли сельскохозяйственного назначения № 69	362069,31	2221884,96	50° 18' 18,795"	41° 5' 19,289"
146248	61	Земли сельскохозяйственного назначения № 69	362081,50	2221845,22	50° 18' 19,183"	41° 5' 17,278"
146249	62	Земли сельскохозяйственного назначения № 69	362072,91	2221743,23	50° 18' 18,887"	41° 5' 12,127"
146250	63	Земли сельскохозяйственного назначения № 69	362074,96	2221692,50	50° 18' 18,945"	41° 5' 9,562"
146251	64	Земли сельскохозяйственного назначения № 69	362077,09	2221639,64	50° 18' 19,005"	41° 5' 6,891"
146252	65	Земли сельскохозяйственного назначения № 69	362048,86	2221604,62	50° 18' 18,085"	41° 5' 5,129"
146253	66	Земли сельскохозяйственного назначения № 69	362033,65	2221561,66	50° 18' 17,585"	41° 5' 2,962"
146254	67	Земли сельскохозяйственного назначения № 69	362022,50	2221523,10	50° 18' 17,218"	41° 5' 1,017"
146255	68	Земли сельскохозяйственного назначения № 69	362019,63	2221489,10	50° 18' 17,119"	41° 4' 59,300"
146256	69	Земли сельскохозяйственного назначения № 69	362003,83	2221460,94	50° 18' 16,603"	41° 4' 57,881"
146257	70	Земли сельскохозяйственного назначения № 69	361975,34	2221432,26	50° 18' 15,676"	41° 4' 56,440"
146258	71	Земли сельскохозяйственного назначения № 69	361970,80	2221419,84	50° 18' 15,527"	41° 4' 55,813"
146259	72	Земли сельскохозяйственного назначения № 69	361961,99	2221395,72	50° 18' 15,237"	41° 4' 54,597"
146260	73	Земли сельскохозяйственного назначения № 69	361962,58	2221381,19	50° 18' 15,254"	41° 4' 53,862"
146261	74	Земли сельскохозяйственного назначения № 69	361963,87	2221349,21	50° 18' 15,290"	41° 4' 52,246"
146262	75	Земли сельскохозяйственного назначения № 69	361965,23	2221315,39	50° 18' 15,328"	41° 4' 50,537"
146263	76	Земли сельскохозяйственного назначения № 69	361977,33	2221277,76	50° 18' 15,713"	41° 4' 48,632"
146264	77	Земли сельскохозяйственного назначения № 69	361994,93	2221261,53	50° 18' 16,280"	41° 4' 47,807"
146265	78	Земли сельскохозяйственного назначения № 69	362038,06	2221242,09	50° 18' 17,672"	41° 4' 46,813"
146266	79	Земли сельскохозяйственного назначения № 69	362049,30	2221246,18	50° 18' 18,037"	41° 4' 47,016"
146267	80	Земли сельскохозяйственного назначения № 69	362083,98	2221258,77	50° 18' 19,161"	41° 4' 47,643"
146268	81	Земли сельскохозяйственного назначения № 69	362093,87	2221259,62	50° 18' 19,481"	41° 4' 47,684"
146269	82	Земли сельскохозяйственного назначения № 69	362130,40	2221262,76	50° 18' 20,664"	41° 4' 47,832"
146270	83	Земли сельскохозяйственного назначения № 69	362219,70	2221253,65	50° 18' 23,553"	41° 4' 47,348"
146271	84	Земли сельскохозяйственного назначения № 69	362262,74	2221289,27	50° 18' 24,952"	41° 4' 49,136"
146272	85	Земли сельскохозяйственного назначения № 69	362255,44	2221365,20	50° 18' 24,729"	41° 4' 52,975"
146273	86	Земли сельскохозяйственного назначения № 69	362238,76	2221411,12	50° 18' 24,197"	41° 4' 55,300"
146274	87	Земли сельскохозяйственного назначения № 69	362218,61	2221490,77	50° 18' 23,559"	41° 4' 59,330"
146275	88	Земли сельскохозяйственного назначения № 69	362187,98	2221567,88	50° 18' 22,581"	41° 5' 3,235"
146276	89	Земли сельскохозяйственного назначения № 69	362179,57	2221671,30	50° 18' 22,327"	41° 5' 8,463"
146277	90	Земли сельскохозяйственного назначения № 69	362206,76	2195851,73	50° 18' 16,711"	40° 43' 23,799"
146278	91	Земли сельскохозяйственного назначения № 69	361862,71	2195823,03	50° 18' 5,568"	40° 43' 22,527"

146279	92	Земли сельскохозяйственного назначения № 69	361958,45	2195549,46	50° 18' 8,575"	40° 43' 8,655"
146280	93	Земли сельскохозяйственного назначения № 69	362041,66	2195586,70	50° 18' 11,280"	40° 43' 10,494"
146281	94	Земли сельскохозяйственного назначения № 69	362137,47	2195626,57	50° 18' 14,394"	40° 43' 12,458"
146282	95	Земли сельскохозяйственного назначения № 69	362206,06	2195658,98	50° 18' 16,624"	40° 43' 14,060"
146283	96	Земли сельскохозяйственного назначения № 69	362221,61	2195693,49	50° 18' 17,139"	40° 43' 15,796"
146284	97	Земли сельскохозяйственного назначения № 69	362232,42	2195740,52	50° 18' 17,504"	40° 43' 18,167"
146285	98	Земли сельскохозяйственного назначения № 69	362206,76	2195851,73	50° 18' 16,711"	40° 43' 23,799"
146286	99	Земли сельскохозяйственного назначения № 69	363818,85	2210355,57	50° 19' 13,030"	40° 55' 36,049"
146287	100	Земли сельскохозяйственного назначения № 69	363797,49	2210347,54	50° 19' 12,337"	40° 55' 35,652"
146288	101	Земли сельскохозяйственного назначения № 69	363798,11	2210237,54	50° 19' 12,330"	40° 55' 30,091"
146289	102	Земли сельскохозяйственного назначения № 69	363798,57	2210156,00	50° 19' 12,326"	40° 55' 25,970"
146290	103	Земли сельскохозяйственного назначения № 69	363848,61	2210134,72	50° 19' 13,940"	40° 55' 24,875"
146291	104	Земли сельскохозяйственного назначения № 69	363899,54	2210244,26	50° 19' 15,615"	40° 55' 30,393"
146292	105	Земли сельскохозяйственного назначения № 69	363871,27	2210375,27	50° 19' 14,731"	40° 55' 37,025"
146293	106	Земли сельскохозяйственного назначения № 69	363818,85	2210355,57	50° 19' 13,030"	40° 55' 36,049"
146294	107	Земли сельскохозяйственного назначения № 69	364291,72	2214533,52	50° 19' 29,291"	40° 59' 7,068"
146295	108	Земли сельскохозяйственного назначения № 69	364422,14	2214401,52	50° 19' 33,483"	40° 59' 0,351"
146296	109	Земли сельскохозяйственного назначения № 69	364432,58	2214392,36	50° 19' 33,819"	40° 58' 59,884"
146297	110	Земли сельскохозяйственного назначения № 69	364578,22	2214246,92	50° 19' 38,500"	40° 58' 52,482"
146298	111	Земли сельскохозяйственного назначения № 69	364585,79	2214239,49	50° 19' 38,744"	40° 58' 52,104"
146299	112	Земли сельскохозяйственного назначения № 69	364588,02	2214233,08	50° 19' 38,815"	40° 58' 51,779"
146300	113	Земли сельскохозяйственного назначения № 69	364613,41	2214209,93	50° 19' 39,631"	40° 58' 50,601"
146301	114	Земли сельскохозяйственного назначения № 69	364621,09	2214212,24	50° 19' 39,880"	40° 58' 50,715"
146302	115	Земли сельскохозяйственного назначения № 69	364628,21	2214204,57	50° 19' 40,109"	40° 58' 50,324"
146303	116	Земли сельскохозяйственного назначения № 69	364677,25	2214222,83	50° 19' 41,700"	40° 58' 51,231"
146304	117	Земли сельскохозяйственного назначения № 69	364793,40	2214296,23	50° 19' 45,475"	40° 58' 54,902"
146305	118	Земли сельскохозяйственного назначения № 69	364963,15	2214408,87	50° 19' 50,993"	40° 59' 0,539"
146306	119	Земли сельскохозяйственного назначения № 69	364919,61	2214503,50	50° 19' 49,604"	40° 59' 5,338"
146307	120	Земли сельскохозяйственного назначения № 69	364976,23	2214533,39	50° 19' 51,443"	40° 59' 6,830"
146308	121	Земли сельскохозяйственного назначения № 69	364847,78	2214778,69	50° 19' 47,339"	40° 59' 19,275"
146309	122	Земли сельскохозяйственного назначения № 69	364814,68	2214764,10	50° 19' 46,265"	40° 59' 18,548"
146310	123	Земли сельскохозяйственного назначения № 69	364804,80	2214777,77	50° 19' 45,948"	40° 59' 19,243"
146311	124	Земли сельскохозяйственного назначения № 69	364781,32	2214810,26	50° 19' 45,195"	40° 59' 20,893"
146312	125	Земли сельскохозяйственного назначения № 69	364721,11	2214893,60	50° 19' 43,265"	40° 59' 25,127"
146313	126	Земли сельскохозяйственного назначения № 69	364706,51	2215020,13	50° 19' 42,819"	40° 59' 31,528"
146314	127	Земли сельскохозяйственного назначения № 69	364614,77	2215164,49	50° 19' 39,881"	40° 59' 38,857"
146315	128	Земли сельскохозяйственного назначения № 69	364529,51	2215298,65	50° 19' 37,150"	40° 59' 45,667"
146316	129	Земли сельскохозяйственного назначения № 69	364538,98	2215331,47	50° 19' 37,464"	40° 59' 47,323"
146317	130	Земли сельскохозяйственного назначения № 69	364456,83	2215429,83	50° 19' 34,826"	40° 59' 52,323"
146318	131	Земли сельскохозяйственного назначения № 69	364424,76	2215402,49	50° 19' 33,782"	40° 59' 50,951"
146319	132	Земли сельскохозяйственного назначения № 69	364504,32	2215302,87	50° 19' 36,336"	40° 59' 45,889"

146320	133	Земли сельскохозяйственного назначения № 69	364517,98	2215295,28	50° 19' 36,776"	40° 59' 45,501"
146321	134	Земли сельскохозяйственного назначения № 69	364691,13	2215019,98	50° 19' 42,321"	40° 59' 31,526"
146322	135	Земли сельскохозяйственного назначения № 69	364705,81	2214892,82	50° 19' 42,769"	40° 59' 25,092"
146323	136	Земли сельскохозяйственного назначения № 69	364716,48	2214878,04	50° 19' 43,111"	40° 59' 24,342"
146324	137	Земли сельскохозяйственного назначения № 69	364688,42	2214781,60	50° 19' 42,183"	40° 59' 19,475"
146325	138	Земли сельскохозяйственного назначения № 69	364664,97	2214724,56	50° 19' 41,411"	40° 59' 16,600"
146326	139	Земли сельскохозяйственного назначения № 69	364582,74	2214685,70	50° 19' 38,742"	40° 59' 14,663"
146327	140	Земли сельскохозяйственного назначения № 69	364589,10	2214664,63	50° 19' 38,943"	40° 59' 13,596"
146328	141	Земли сельскохозяйственного назначения № 69	364291,72	2214533,52	50° 19' 29,291"	40° 59' 7,068"
146329	142	Земли сельскохозяйственного назначения № 69	369152,32	2204065,76	50° 22' 3,985"	40° 50' 15,793"
146330	143	Земли сельскохозяйственного назначения № 69	369072,67	2204134,85	50° 22' 1,426"	40° 50' 19,323"
146331	144	Земли сельскохозяйственного назначения № 69	369109,27	2204262,94	50° 22' 2,647"	40° 50' 25,788"
146332	145	Земли сельскохозяйственного назначения № 69	369114,48	2204366,37	50° 22' 2,844"	40° 50' 31,019"
146333	146	Земли сельскохозяйственного назначения № 69	368992,12	2204375,11	50° 21' 58,887"	40° 50' 31,514"
146334	147	Земли сельскохозяйственного назначения № 69	368963,26	2204132,75	50° 21' 57,885"	40° 50' 19,265"
146335	148	Земли сельскохозяйственного назначения № 69	368953,99	2204054,81	50° 21' 57,563"	40° 50' 15,326"
146336	149	Земли сельскохозяйственного назначения № 69	368953,77	2204052,98	50° 21' 57,556"	40° 50' 15,233"
146337	150	Земли сельскохозяйственного назначения № 69	369124,62	2204005,51	50° 22' 3,071"	40° 50' 12,757"
146338	151	Земли сельскохозяйственного назначения № 69	369135,73	2204029,68	50° 22' 3,438"	40° 50' 13,975"
146339	152	Земли сельскохозяйственного назначения № 69	369141,86	2204043,01	50° 22' 3,640"	40° 50' 14,647"
146340	153	Земли сельскохозяйственного назначения № 69	369152,32	2204065,76	50° 22' 3,985"	40° 50' 15,793"
146341	154	Земли сельскохозяйственного назначения № 69	371423,73	2218078,94	50° 23' 20,827"	41° 2' 4,118"
146342	155	Земли сельскохозяйственного назначения № 69	371415,61	2218079,26	50° 23' 20,564"	41° 2' 4,137"
146343	156	Земли сельскохозяйственного назначения № 69	371404,08	2218068,24	50° 23' 20,189"	41° 2' 3,582"
146344	157	Земли сельскохозяйственного назначения № 69	371354,36	2218066,04	50° 23' 18,580"	41° 2' 3,486"
146345	158	Земли сельскохозяйственного назначения № 69	371313,55	2218026,77	50° 23' 17,251"	41° 2' 1,511"
146346	159	Земли сельскохозяйственного назначения № 69	371208,20	2217824,81	50° 23' 13,802"	41° 1' 51,320"
146347	160	Земли сельскохозяйственного назначения № 69	371157,78	2217722,11	50° 23' 12,150"	41° 1' 46,138"
146348	161	Земли сельскохозяйственного назначения № 69	371153,28	2217642,64	50° 23' 11,989"	41° 1' 42,117"
146349	162	Земли сельскохозяйственного назначения № 69	371249,40	2217346,71	50° 23' 15,041"	41° 1' 27,107"
146350	163	Земли сельскохозяйственного назначения № 69	371271,49	2217278,77	50° 23' 15,742"	41° 1' 23,662"
146351	164	Земли сельскохозяйственного назначения № 69	371331,06	2217156,24	50° 23' 17,645"	41° 1' 17,441"
146352	165	Земли сельскохозяйственного назначения № 69	371486,11	2217162,74	50° 23' 22,664"	41° 1' 17,721"
146353	166	Земли сельскохозяйственного назначения № 69	371505,49	2217194,33	50° 23' 23,298"	41° 1' 19,314"
146354	167	Земли сельскохозяйственного назначения № 69	371487,29	2217250,53	50° 23' 22,720"	41° 1' 22,164"
146355	168	Земли сельскохозяйственного назначения № 69	371451,04	2217297,06	50° 23' 21,556"	41° 1' 24,531"
146356	169	Земли сельскохозяйственного назначения № 69	371565,57	2217278,33	50° 23' 25,259"	41° 1' 23,547"
146357	170	Земли сельскохозяйственного назначения № 69	371547,57	2217127,70	50° 23' 24,646"	41° 1' 15,928"
146358	171	Земли сельскохозяйственного назначения № 69	371502,70	2217053,21	50° 23' 23,179"	41° 1' 12,171"
146359	172	Земли сельскохозяйственного назначения № 69	371506,03	2216997,95	50° 23' 23,276"	41° 1' 9,373"
146360	173	Земли сельскохозяйственного назначения № 69	371629,24	2216983,14	50° 23' 27,260"	41° 1' 8,584"

146361	174	Земли сельскохозяйственного назначения № 69	371633,40	2216855,46	50° 23' 27,369"	41° 1' 2,120"
146362	175	Земли сельскохозяйственного назначения № 69	371850,51	2216874,48	50° 23' 34,399"	41° 1' 3,014"
146363	176	Земли сельскохозяйственного назначения № 69	371848,66	2216896,03	50° 23' 34,343"	41° 1' 4,105"
146364	177	Земли сельскохозяйственного назначения № 69	371830,16	2217111,56	50° 23' 33,788"	41° 1' 15,022"
146365	178	Земли сельскохозяйственного назначения № 69	371943,13	2217111,84	50° 23' 37,444"	41° 1' 15,000"
146366	179	Земли сельскохозяйственного назначения № 69	371964,49	2217455,97	50° 23' 38,204"	41° 1' 32,415"
146367	180	Земли сельскохозяйственного назначения № 69	371970,64	2217525,70	50° 23' 38,417"	41° 1' 35,943"
146368	181	Земли сельскохозяйственного назначения № 69	371985,45	2217693,59	50° 23' 38,930"	41° 1' 44,438"
146369	182	Земли сельскохозяйственного назначения № 69	371995,40	2217819,36	50° 23' 39,277"	41° 1' 50,802"
146370	183	Земли сельскохозяйственного назначения № 69	371999,79	2217874,86	50° 23' 39,430"	41° 1' 53,610"
146371	184	Земли сельскохозяйственного назначения № 69	372001,09	2217892,42	50° 23' 39,475"	41° 1' 54,499"
146372	185	Земли сельскохозяйственного назначения № 69	372010,78	2217928,58	50° 23' 39,796"	41° 1' 56,327"
146373	186	Земли сельскохозяйственного назначения № 69	372035,50	2218196,58	50° 23' 40,648"	41° 2' 9,887"
146374	187	Земли сельскохозяйственного назначения № 69	372028,05	2218196,34	50° 23' 40,407"	41° 2' 9,877"
146375	188	Земли сельскохозяйственного назначения № 69	371837,55	2218195,62	50° 23' 34,242"	41° 2' 9,898"
146376	189	Земли сельскохозяйственного назначения № 69	371829,96	2218111,50	50° 23' 33,980"	41° 2' 5,642"
146377	190	Земли сельскохозяйственного назначения № 69	371815,37	2218107,66	50° 23' 33,507"	41° 2' 5,452"
146378	191	Земли сельскохозяйственного назначения № 69	371808,15	2218003,20	50° 23' 33,253"	41° 2' 0,166"
146379	192	Земли сельскохозяйственного назначения № 69	371543,55	2218030,65	50° 23' 24,695"	41° 2' 1,637"
146380	193	Земли сельскохозяйственного назначения № 69	371536,01	2217972,64	50° 23' 24,440"	41° 1' 58,703"
146381	194	Земли сельскохозяйственного назначения № 69	371462,15	2217978,43	50° 23' 22,051"	41° 1' 59,019"
146382	195	Земли сельскохозяйственного назначения № 69	371448,92	2218025,71	50° 23' 21,632"	41° 2' 1,416"
146383	196	Земли сельскохозяйственного назначения № 69	371443,44	2218078,13	50° 23' 21,465"	41° 2' 4,071"
146384	197	Земли сельскохозяйственного назначения № 69	371423,73	2218078,94	50° 23' 20,827"	41° 2' 4,118"
146385	198	Земли сельскохозяйственного назначения № 69	373101,97	2185214,21	50° 24' 5,410"	40° 34' 19,592"
146386	199	Земли сельскохозяйственного назначения № 69	372876,42	2184861,05	50° 23' 57,971"	40° 34' 1,853"
146387	200	Земли сельскохозяйственного назначения № 69	372900,00	2184833,13	50° 23' 58,723"	40° 34' 0,425"
146388	201	Земли сельскохозяйственного назначения № 69	372928,83	2184800,46	50° 23' 59,643"	40° 33' 58,753"
146389	202	Земли сельскохозяйственного назначения № 69	372966,22	2184762,16	50° 24' 0,838"	40° 33' 56,791"
146390	203	Земли сельскохозяйственного назначения № 69	373016,38	2184716,52	50° 24' 2,442"	40° 33' 54,449"
146391	204	Земли сельскохозяйственного назначения № 69	373041,51	2184701,37	50° 24' 3,250"	40° 33' 53,666"
146392	205	Земли сельскохозяйственного назначения № 69	373134,62	2184661,61	50° 24' 6,247"	40° 33' 51,595"
146393	206	Земли сельскохозяйственного назначения № 69	373137,37	2184660,47	50° 24' 6,335"	40° 33' 51,536"
146394	207	Земли сельскохозяйственного назначения № 69	373257,63	2184943,80	50° 24' 10,340"	40° 34' 5,805"
146395	208	Земли сельскохозяйственного назначения № 69	373323,76	2185126,77	50° 24' 12,552"	40° 34' 15,028"
146396	209	Земли сельскохозяйственного назначения № 69	373240,75	2185176,62	50° 24' 9,886"	40° 34' 17,603"
146397	210	Земли сельскохозяйственного назначения № 69	373169,44	2185193,35	50° 24' 7,585"	40° 34' 18,494"
146398	211	Земли сельскохозяйственного назначения № 69	373101,97	2185214,21	50° 24' 5,410"	40° 34' 19,592"
146399	212	Земли сельскохозяйственного назначения № 69	373486,74	2218587,11	50° 24' 27,689"	41° 2' 29,221"
146400	213	Земли сельскохозяйственного назначения № 69	373469,11	2218591,52	50° 24' 27,119"	41° 2' 29,449"
146401	214	Земли сельскохозяйственного назначения № 69	373453,36	2218594,67	50° 24' 26,610"	41° 2' 29,614"

146402	215	Земли сельскохозяйственного назначения № 69	373412,38	2218597,86	50° 24' 25,284"	41° 2' 29,788"
146403	216	Земли сельскохозяйственного назначения № 69	373402,10	2218598,87	50° 24' 24,952"	41° 2' 29,842"
146404	217	Земли сельскохозяйственного назначения № 69	373384,98	2218600,55	50° 24' 24,398"	41° 2' 29,932"
146405	218	Земли сельскохозяйственного назначения № 69	372718,30	2218665,91	50° 24' 2,835"	41° 2' 33,442"
146406	219	Земли сельскохозяйственного назначения № 69	372576,62	2218678,12	50° 23' 58,253"	41° 2' 34,103"
146407	220	Земли сельскохозяйственного назначения № 69	372470,81	2218688,38	50° 23' 54,831"	41° 2' 34,654"
146408	221	Земли сельскохозяйственного назначения № 69	372117,28	2218723,45	50° 23' 43,396"	41° 2' 36,535"
146409	222	Земли сельскохозяйственного назначения № 69	371801,95	2218754,09	50° 23' 33,198"	41° 2' 38,181"
146410	223	Земли сельскохозяйственного назначения № 69	371756,83	2218757,17	50° 23' 31,738"	41° 2' 38,350"
146411	224	Земли сельскохозяйственного назначения № 69	371699,51	2218760,90	50° 23' 29,884"	41° 2' 38,556"
146412	225	Земли сельскохозяйственного назначения № 69	371655,88	2218758,72	50° 23' 28,471"	41° 2' 38,459"
146413	226	Земли сельскохозяйственного назначения № 69	371616,43	2218751,16	50° 23' 27,193"	41° 2' 38,088"
146414	227	Земли сельскохозяйственного назначения № 69	371138,48	2218654,66	50° 23' 11,707"	41° 2' 33,346"
146415	228	Земли сельскохозяйственного назначения № 69	371094,21	2218645,10	50° 23' 10,273"	41° 2' 32,876"
146416	229	Земли сельскохозяйственного назначения № 69	371095,88	2218638,66	50° 23' 10,326"	41° 2' 32,549"
146417	230	Земли сельскохозяйственного назначения № 69	371245,85	2218055,39	50° 23' 15,066"	41° 2' 2,980"
146418	231	Земли сельскохозяйственного назначения № 69	371260,12	2218063,30	50° 23' 15,529"	41° 2' 3,376"
146419	232	Земли сельскохозяйственного назначения № 69	371300,91	2218076,88	50° 23' 16,852"	41° 2' 4,051"
146420	233	Земли сельскохозяйственного назначения № 69	371329,42	2218086,39	50° 23' 17,777"	41° 2' 4,524"
146421	234	Земли сельскохозяйственного назначения № 69	371345,64	2218090,30	50° 23' 18,302"	41° 2' 4,717"
146422	235	Земли сельскохозяйственного назначения № 69	371399,87	2218107,63	50° 23' 20,061"	41° 2' 5,578"
146423	236	Земли сельскохозяйственного назначения № 69	371425,25	2218114,15	50° 23' 20,883"	41° 2' 5,900"
146424	237	Земли сельскохозяйственного назначения № 69	371425,35	2218116,48	50° 23' 20,887"	41° 2' 6,018"
146425	238	Земли сельскохозяйственного назначения № 69	371432,96	2218172,03	50° 23' 21,144"	41° 2' 8,827"
146426	239	Земли сельскохозяйственного назначения № 69	371414,12	2218236,16	50° 23' 20,547"	41° 2' 12,079"
146427	240	Земли сельскохозяйственного назначения № 69	371407,71	2218327,12	50° 23' 20,357"	41° 2' 16,686"
146428	241	Земли сельскохозяйственного назначения № 69	371427,78	2218326,19	50° 23' 21,006"	41° 2' 16,632"
146429	242	Земли сельскохозяйственного назначения № 69	371515,73	2218323,22	50° 23' 23,852"	41° 2' 16,456"
146430	243	Земли сельскохозяйственного назначения № 69	371542,72	2218323,35	50° 23' 24,726"	41° 2' 16,454"
146431	244	Земли сельскохозяйственного назначения № 69	371604,10	2218314,03	50° 23' 26,710"	41° 2' 15,963"
146432	245	Земли сельскохозяйственного назначения № 69	371713,74	2218295,83	50° 23' 30,255"	41° 2' 15,009"
146433	246	Земли сельскохозяйственного назначения № 69	371726,57	2218229,14	50° 23' 30,657"	41° 2' 11,629"
146434	247	Земли сельскохозяйственного назначения № 69	371809,88	2218213,81	50° 23' 33,350"	41° 2' 10,828"
146435	248	Земли сельскохозяйственного назначения № 69	371832,02	2218212,44	50° 23' 34,066"	41° 2' 10,752"
146436	249	Земли сельскохозяйственного назначения № 69	371903,50	2218208,11	50° 23' 36,379"	41° 2' 10,511"
146437	250	Земли сельскохозяйственного назначения № 69	371950,20	2218210,02	50° 23' 37,890"	41° 2' 10,593"
146438	251	Земли сельскохозяйственного назначения № 69	371978,08	2218219,46	50° 23' 38,794"	41° 2' 11,062"
146439	252	Земли сельскохозяйственного назначения № 69	372017,25	2218238,83	50° 23' 40,066"	41° 2' 12,031"
146440	253	Земли сельскохозяйственного назначения № 69	372039,27	2218237,36	50° 23' 40,778"	41° 2' 11,950"
146441	254	Земли сельскохозяйственного назначения № 69	372051,63	2218231,73	50° 23' 41,177"	41° 2' 11,661"
146442	255	Земли сельскохозяйственного назначения № 69	372046,06	2218183,71	50° 23' 40,987"	41° 2' 9,232"

146443	256	Земли сельскохозяйственного назначения № 69	372033,09	2218067,78	50° 23' 40,545"	41° 2' 3,367"
146444	257	Земли сельскохозяйственного назначения № 69	372017,75	2217936,84	50° 23' 40,023"	41° 1' 56,743"
146445	258	Земли сельскохозяйственного назначения № 69	372016,26	2217928,36	50° 23' 39,973"	41° 1' 56,314"
146446	259	Земли сельскохозяйственного назначения № 69	372094,48	2217925,19	50° 23' 42,504"	41° 1' 56,129"
146447	260	Земли сельскохозяйственного назначения № 69	372094,01	2217909,14	50° 23' 42,485"	41° 1' 55,317"
146448	261	Земли сельскохозяйственного назначения № 69	372093,04	2217892,47	50° 23' 42,451"	41° 1' 54,473"
146449	262	Земли сельскохозяйственного назначения № 69	372293,02	2217882,09	50° 23' 48,921"	41° 1' 53,886"
146450	263	Земли сельскохозяйственного назначения № 69	372296,60	2217906,32	50° 23' 49,041"	41° 1' 55,112"
146451	264	Земли сельскохозяйственного назначения № 69	372305,58	2217985,46	50° 23' 49,347"	41° 1' 59,116"
146452	265	Земли сельскохозяйственного назначения № 69	372309,18	2218010,88	50° 23' 49,469"	41° 2' 0,402"
146453	266	Земли сельскохозяйственного назначения № 69	372321,64	2218121,43	50° 23' 49,894"	41° 2' 5,995"
146454	267	Земли сельскохозяйственного назначения № 69	372332,27	2218121,43	50° 23' 50,238"	41° 2' 5,992"
146455	268	Земли сельскохозяйственного назначения № 69	372455,32	2218126,63	50° 23' 54,221"	41° 2' 6,217"
146456	269	Земли сельскохозяйственного назначения № 69	372471,26	2218162,25	50° 23' 54,744"	41° 2' 8,016"
146457	270	Земли сельскохозяйственного назначения № 69	372478,75	2218175,90	50° 23' 54,989"	41° 2' 8,705"
146458	271	Земли сельскохозяйственного назначения № 69	372484,54	2218189,06	50° 23' 55,179"	41° 2' 9,369"
146459	272	Земли сельскохозяйственного назначения № 69	372495,93	2218197,63	50° 23' 55,549"	41° 2' 9,800"
146460	273	Земли сельскохозяйственного назначения № 69	372510,03	2218203,55	50° 23' 56,006"	41° 2' 10,095"
146461	274	Земли сельскохозяйственного назначения № 69	372527,29	2218214,90	50° 23' 56,567"	41° 2' 10,664"
146462	275	Земли сельскохозяйственного назначения № 69	372536,71	2218233,98	50° 23' 56,876"	41° 2' 11,628"
146463	276	Земли сельскохозяйственного назначения № 69	372547,34	2218257,85	50° 23' 57,224"	41° 2' 12,833"
146464	277	Земли сельскохозяйственного назначения № 69	372604,70	2218254,39	50° 23' 59,080"	41° 2' 12,640"
146465	278	Земли сельскохозяйственного назначения № 69	372683,08	2218249,68	50° 24' 1,615"	41° 2' 12,378"
146466	279	Земли сельскохозяйственного назначения № 69	372684,04	2218284,10	50° 24' 1,653"	41° 2' 14,120"
146467	280	Земли сельскохозяйственного назначения № 69	372685,37	2218309,21	50° 24' 1,701"	41° 2' 15,391"
146468	281	Земли сельскохозяйственного назначения № 69	372685,73	2218325,64	50° 24' 1,716"	41° 2' 16,223"
146469	282	Земли сельскохозяйственного назначения № 69	372795,71	2218322,08	50° 24' 5,274"	41° 2' 16,010"
146470	283	Земли сельскохозяйственного назначения № 69	372832,60	2218321,68	50° 24' 6,468"	41° 2' 15,978"
146471	284	Земли сельскохозяйственного назначения № 69	372841,20	2218321,21	50° 24' 6,746"	41° 2' 15,952"
146472	285	Земли сельскохозяйственного назначения № 69	372841,10	2218316,57	50° 24' 6,742"	41° 2' 15,717"
146473	286	Земли сельскохозяйственного назначения № 69	372854,29	2218316,29	50° 24' 7,169"	41° 2' 15,699"
146474	287	Земли сельскохозяйственного назначения № 69	372854,37	2218319,59	50° 24' 7,172"	41° 2' 15,866"
146475	288	Земли сельскохозяйственного назначения № 69	372901,59	2218313,80	50° 24' 8,699"	41° 2' 15,558"
146476	289	Земли сельскохозяйственного назначения № 69	372949,10	2218310,15	50° 24' 10,236"	41° 2' 15,359"
146477	290	Земли сельскохозяйственного назначения № 69	372996,90	2218307,91	50° 24' 11,783"	41° 2' 15,231"
146478	291	Земли сельскохозяйственного назначения № 69	373058,69	2218294,77	50° 24' 13,780"	41° 2' 14,547"
146479	292	Земли сельскохозяйственного назначения № 69	373122,67	2218281,80	50° 24' 15,848"	41° 2' 13,871"
146480	293	Земли сельскохозяйственного назначения № 69	373135,69	2218191,23	50° 24' 16,251"	41° 2' 9,281"
146481	294	Земли сельскохозяйственного назначения № 69	373137,66	2218179,94	50° 24' 16,313"	41° 2' 8,708"
146482	295	Земли сельскохозяйственного назначения № 69	373153,88	2218063,93	50° 24' 16,815"	41° 2' 2,829"
146483	296	Земли сельскохозяйственного назначения № 69	373221,72	2218083,33	50° 24' 19,014"	41° 2' 3,791"

146484	297	Земли сельскохозяйственного назначения № 69	373252,77	2218089,09	50° 24' 20,020"	41° 2' 4,073"
146485	298	Земли сельскохозяйственного назначения № 69	373304,70	2218096,84	50° 24' 21,702"	41° 2' 4,450"
146486	299	Земли сельскохозяйственного назначения № 69	373325,26	2218109,27	50° 24' 22,370"	41° 2' 5,073"
146487	300	Земли сельскохозяйственного назначения № 69	373335,40	2218223,67	50° 24' 22,721"	41° 2' 10,863"
146488	301	Земли сельскохозяйственного назначения № 69	373336,71	2218307,20	50° 24' 22,779"	41° 2' 15,092"
146489	302	Земли сельскохозяйственного назначения № 69	373367,61	2218373,43	50° 24' 23,792"	41° 2' 18,436"
146490	303	Земли сельскохозяйственного назначения № 69	373429,48	2218456,60	50° 24' 25,810"	41° 2' 22,629"
146491	304	Земли сельскохозяйственного назначения № 69	373455,20	2218507,44	50° 24' 26,653"	41° 2' 25,196"
146492	305	Земли сельскохозяйственного назначения № 69	373476,55	2218531,69	50° 24' 27,348"	41° 2' 26,417"
146493	306	Земли сельскохозяйственного назначения № 69	373489,21	2218539,76	50° 24' 27,759"	41° 2' 26,822"
146494	307	Земли сельскохозяйственного назначения № 69	373522,69	2218574,91	50° 24' 28,850"	41° 2' 28,592"
146495	308	Земли сельскохозяйственного назначения № 69	373510,86	2218580,63	50° 24' 28,468"	41° 2' 28,885"
146496	309	Земли сельскохозяйственного назначения № 69	373486,74	2218587,11	50° 24' 27,689"	41° 2' 29,221"
146497	310	Земли сельскохозяйственного назначения № 69	373773,87	2207662,23	50° 24' 34,514"	40° 53' 15,886"
146498	311	Земли сельскохозяйственного назначения № 69	373580,72	2207650,77	50° 24' 28,260"	40° 53' 15,383"
146499	312	Земли сельскохозяйственного назначения № 69	373590,90	2207479,23	50° 24' 28,545"	40° 53' 6,693"
146500	313	Земли сельскохозяйственного назначения № 69	373784,05	2207490,69	50° 24' 34,799"	40° 53' 7,195"
146501	314	Земли сельскохозяйственного назначения № 69	373773,87	2207662,23	50° 24' 34,514"	40° 53' 15,886"
146502	315	Земли сельскохозяйственного назначения № 69	374258,26	2186556,48	50° 24' 43,353"	40° 35' 26,846"
146503	316	Земли сельскохозяйственного назначения № 69	374056,00	2186420,83	50° 24' 36,755"	40° 35' 20,100"
146504	317	Земли сельскохозяйственного назначения № 69	374080,54	2186085,22	50° 24' 37,419"	40° 35' 3,091"
146505	318	Земли сельскохозяйственного назначения № 69	374102,40	2186088,77	50° 24' 38,127"	40° 35' 3,257"
146506	319	Земли сельскохозяйственного назначения № 69	374237,00	2186117,69	50° 24' 42,494"	40° 35' 4,639"
146507	320	Земли сельскохозяйственного назначения № 69	374399,86	2186143,76	50° 24' 47,774"	40° 35' 5,860"
146508	321	Земли сельскохозяйственного назначения № 69	374425,61	2186147,87	50° 24' 48,609"	40° 35' 6,052"
146509	322	Земли сельскохозяйственного назначения № 69	374397,92	2186256,59	50° 24' 47,756"	40° 35' 11,575"
146510	323	Земли сельскохозяйственного назначения № 69	374358,48	2186385,74	50° 24' 46,530"	40° 35' 18,139"
146511	324	Земли сельскохозяйственного назначения № 69	374275,35	2186527,63	50° 24' 43,895"	40° 35' 25,375"
146512	325	Земли сельскохозяйственного назначения № 69	374258,26	2186556,48	50° 24' 43,353"	40° 35' 26,846"
146513	326	Земли сельскохозяйственного назначения № 69	374355,38	2209224,71	50° 24' 53,730"	40° 54' 34,783"
146514	327	Земли сельскохозяйственного назначения № 69	374102,64	2209133,68	50° 24' 45,528"	40° 54' 30,271"
146515	328	Земли сельскохозяйственного назначения № 69	374166,99	2209001,34	50° 24' 47,577"	40° 54' 23,544"
146516	329	Земли сельскохозяйственного назначения № 69	374217,58	2208897,30	50° 24' 49,188"	40° 54' 18,255"
146517	330	Земли сельскохозяйственного назначения № 69	374439,76	2209001,05	50° 24' 56,404"	40° 54' 23,422"
146518	331	Земли сельскохозяйственного назначения № 69	374393,37	2209124,01	50° 24' 54,934"	40° 54' 29,668"
146519	332	Земли сельскохозяйственного назначения № 69	374355,38	2209224,71	50° 24' 53,730"	40° 54' 34,783"
146520	333	Земли сельскохозяйственного назначения № 69	374792,33	2187770,98	50° 25' 1,102"	40° 36' 28,029"
146521	334	Земли сельскохозяйственного назначения № 69	374563,41	2187553,06	50° 24' 53,612"	40° 36' 17,130"
146522	335	Земли сельскохозяйственного назначения № 69	374952,52	2187377,65	50° 25' 6,136"	40° 36' 8,013"
146523	336	Земли сельскохозяйственного назначения № 69	374987,98	2187589,03	50° 25' 7,364"	40° 36' 18,697"
146524	337	Земли сельскохозяйственного назначения № 69	374821,72	2187816,62	50° 25' 2,071"	40° 36' 30,323"

146525	338	Земли сельскохозяйственного назначения № 69	374792,33	2187770,98	50° 25' 1,102"	40° 36' 28,029"
146526	339	Земли сельскохозяйственного назначения № 69	375445,32	2224451,78	50° 25' 32,095"	41° 7' 25,727"
146527	340	Земли сельскохозяйственного назначения № 69	375338,65	2224326,74	50° 25' 28,623"	41° 7' 19,418"
146528	341	Земли сельскохозяйственного назначения № 69	375344,89	2224299,47	50° 25' 28,821"	41° 7' 18,036"
146529	342	Земли сельскохозяйственного назначения № 69	375371,97	2224284,05	50° 25' 29,695"	41° 7' 17,248"
146530	343	Земли сельскохозяйственного назначения № 69	375518,75	2224156,69	50° 25' 34,425"	41° 7' 10,760"
146531	344	Земли сельскохозяйственного назначения № 69	375555,87	2224140,57	50° 25' 35,624"	41° 7' 9,934"
146532	345	Земли сельскохозяйственного назначения № 69	375644,31	2224179,22	50° 25' 38,492"	41° 7' 11,870"
146533	346	Земли сельскохозяйственного назначения № 69	375729,26	2224272,85	50° 25' 41,256"	41° 7' 16,592"
146534	347	Земли сельскохозяйственного назначения № 69	375733,57	2224286,48	50° 25' 41,397"	41° 7' 17,282"
146535	348	Земли сельскохозяйственного назначения № 69	375681,04	2224306,65	50° 25' 39,701"	41° 7' 18,317"
146536	349	Земли сельскохозяйственного назначения № 69	375605,16	2224377,20	50° 25' 37,256"	41° 7' 21,909"
146537	350	Земли сельскохозяйственного назначения № 69	375560,09	2224402,25	50° 25' 35,801"	41° 7' 23,190"
146538	351	Земли сельскохозяйственного назначения № 69	375515,02	2224427,30	50° 25' 34,347"	41° 7' 24,470"
146539	352	Земли сельскохозяйственного назначения № 69	375445,32	2224451,78	50° 25' 32,095"	41° 7' 25,727"
146540	353	Земли сельскохозяйственного назначения № 69	375430,76	2187165,66	50° 25' 21,530"	40° 35' 56,988"
146541	354	Земли сельскохозяйственного назначения № 69	375449,34	2187159,01	50° 25' 22,128"	40° 35' 56,640"
146542	355	Земли сельскохозяйственного назначения № 69	375575,43	2187120,92	50° 25' 26,194"	40° 35' 54,635"
146543	356	Земли сельскохозяйственного назначения № 69	375601,68	2187106,52	50° 25' 27,038"	40° 35' 53,890"
146544	357	Земли сельскохозяйственного назначения № 69	375678,64	2187109,93	50° 25' 29,529"	40° 35' 54,016"
146545	358	Земли сельскохозяйственного назначения № 69	375676,85	2187190,01	50° 25' 29,502"	40° 35' 58,074"
146546	359	Земли сельскохозяйственного назначения № 69	375675,88	2187224,10	50° 25' 29,484"	40° 35' 59,801"
146547	360	Земли сельскохозяйственного назначения № 69	375701,96	2187231,46	50° 25' 30,331"	40° 36' 0,158"
146548	361	Земли сельскохозяйственного назначения № 69	375720,92	2187239,57	50° 25' 30,947"	40° 36' 0,557"
146549	362	Земли сельскохозяйственного назначения № 69	375841,84	2187232,10	50° 25' 34,857"	40° 36' 0,106"
146550	363	Земли сельскохозяйственного назначения № 69	375846,98	2187315,21	50° 25' 35,055"	40° 36' 4,313"
146551	364	Земли сельскохозяйственного назначения № 69	375530,45	2187402,81	50° 25' 24,846"	40° 36' 8,940"
146552	365	Земли сельскохозяйственного назначения № 69	375456,85	2187306,36	50° 25' 22,428"	40° 36' 4,099"
146553	366	Земли сельскохозяйственного назначения № 69	375423,11	2187169,21	50° 25' 21,283"	40° 35' 57,173"
146554	367	Земли сельскохозяйственного назначения № 69	375430,76	2187165,66	50° 25' 21,530"	40° 35' 56,988"
146555	368	Земли сельскохозяйственного назначения № 69	376201,93	2185758,87	50° 25' 45,936"	40° 34' 45,259"
146556	369	Земли сельскохозяйственного назначения № 69	375991,27	2185752,84	50° 25' 39,117"	40° 34' 45,083"
146557	370	Земли сельскохозяйственного назначения № 69	375979,45	2185728,25	50° 25' 38,725"	40° 34' 43,845"
146558	371	Земли сельскохозяйственного назначения № 69	375938,02	2185696,86	50° 25' 37,372"	40° 34' 42,280"
146559	372	Земли сельскохозяйственного назначения № 69	375909,26	2185689,22	50° 25' 36,438"	40° 34' 41,911"
146560	373	Земли сельскохозяйственного назначения № 69	375873,70	2185710,40	50° 25' 35,296"	40° 34' 43,006"
146561	374	Земли сельскохозяйственного назначения № 69	375889,16	2185587,55	50° 25' 35,748"	40° 34' 36,773"
146562	375	Земли сельскохозяйственного назначения № 69	375880,69	2185519,82	50° 25' 35,447"	40° 34' 33,348"
146563	376	Земли сельскохозяйственного назначения № 69	375876,46	2185490,19	50° 25' 35,298"	40° 34' 31,849"
146564	377	Земли сельскохозяйственного назначения № 69	375891,28	2185466,90	50° 25' 35,769"	40° 34' 30,660"
146565	378	Земли сельскохозяйственного назначения № 69	375925,14	2185456,32	50° 25' 36,860"	40° 34' 30,103"

146566	379	Земли сельскохозяйственного назначения № 69	376206,66	2185421,39	50° 25' 45,956"	40° 34' 28,160"
146567	380	Земли сельскохозяйственного назначения № 69	376201,93	2185758,87	50° 25' 45,936"	40° 34' 45,259"
146568	381	Земли сельскохозяйственного назначения № 69	378515,84	2199431,97	50° 27' 5,624"	40° 46' 16,811"
146569	382	Земли сельскохозяйственного назначения № 69	378515,48	2199437,03	50° 27' 5,614"	40° 46' 17,068"
146570	383	Земли сельскохозяйственного назначения № 69	378516,68	2199649,36	50° 27' 5,718"	40° 46' 27,829"
146571	384	Земли сельскохозяйственного назначения № 69	378476,48	2199649,63	50° 27' 4,417"	40° 46' 27,862"
146572	385	Земли сельскохозяйственного назначения № 69	378443,00	2199649,55	50° 27' 3,334"	40° 46' 27,874"
146573	386	Земли сельскохозяйственного назначения № 69	378402,09	2199649,45	50° 27' 2,010"	40° 46' 27,889"
146574	387	Земли сельскохозяйственного назначения № 69	378401,84	2199436,85	50° 27' 1,936"	40° 46' 17,114"
146575	388	Земли сельскохозяйственного назначения № 69	378427,39	2199236,70	50° 27' 2,701"	40° 46' 6,957"
146576	389	Земли сельскохозяйственного назначения № 69	378468,52	2199237,71	50° 27' 4,032"	40° 46' 6,988"
146577	390	Земли сельскохозяйственного назначения № 69	378473,13	2199237,82	50° 27' 4,181"	40° 46' 6,992"
146578	391	Земли сельскохозяйственного назначения № 69	378529,47	2199239,20	50° 27' 6,005"	40° 46' 7,034"
146579	392	Земли сельскохозяйственного назначения № 69	378520,71	2199363,04	50° 27' 5,760"	40° 46' 13,315"
146580	393	Земли сельскохозяйственного назначения № 69	378515,84	2199431,97	50° 27' 5,624"	40° 46' 16,811"
146581	394	Земли сельскохозяйственного назначения № 69	379153,48	2188006,77	50° 27' 22,314"	40° 36' 37,376"
146582	395	Земли сельскохозяйственного назначения № 69	379045,10	2187956,29	50° 27' 18,788"	40° 36' 34,883"
146583	396	Земли сельскохозяйственного назначения № 69	378976,73	2187924,45	50° 27' 16,563"	40° 36' 33,309"
146584	397	Земли сельскохозяйственного назначения № 69	378920,98	2187838,81	50° 27' 14,727"	40° 36' 29,002"
146585	398	Земли сельскохозяйственного назначения № 69	378920,97	2187838,80	50° 27' 14,726"	40° 36' 29,001"
146586	399	Земли сельскохозяйственного назначения № 69	378903,15	2187816,00	50° 27' 14,141"	40° 36' 27,856"
146587	400	Земли сельскохозяйственного назначения № 69	378896,46	2187807,43	50° 27' 13,921"	40° 36' 27,426"
146588	401	Земли сельскохозяйственного назначения № 69	378769,28	2187705,55	50° 27' 9,767"	40° 36' 22,338"
146589	402	Земли сельскохозяйственного назначения № 69	378577,73	2187552,10	50° 27' 3,510"	40° 36' 14,676"
146590	403	Земли сельскохозяйственного назначения № 69	378597,24	2187496,16	50° 27' 4,120"	40° 36' 11,829"
146591	404	Земли сельскохозяйственного назначения № 69	378543,96	2187479,18	50° 27' 2,389"	40° 36' 11,001"
146592	405	Земли сельскохозяйственного назначения № 69	378507,58	2187476,62	50° 27' 1,211"	40° 36' 10,893"
146593	406	Земли сельскохозяйственного назначения № 69	378503,37	2187262,06	50° 27' 0,993"	40° 36' 0,021"
146594	407	Земли сельскохозяйственного назначения № 69	378515,21	2187158,32	50° 27' 1,336"	40° 35' 54,757"
146595	408	Земли сельскохозяйственного назначения № 69	379225,82	2187622,53	50° 27' 24,509"	40° 36' 17,857"
146596	409	Земли сельскохозяйственного назначения № 69	379293,48	2187666,72	50° 27' 26,715"	40° 36' 20,057"
146597	410	Земли сельскохозяйственного назначения № 69	379352,67	2187712,58	50° 27' 28,648"	40° 36' 22,346"
146598	411	Земли сельскохозяйственного назначения № 69	379333,75	2187738,38	50° 27' 28,045"	40° 36' 23,665"
146599	412	Земли сельскохозяйственного назначения № 69	379255,57	2187845,11	50° 27' 25,556"	40° 36' 29,121"
146600	413	Земли сельскохозяйственного назначения № 69	379153,48	2188006,77	50° 27' 22,314"	40° 36' 37,376"
146601	414	Земли сельскохозяйственного назначения № 69	379118,83	2199504,16	50° 27' 25,159"	40° 46' 20,177"
146602	415	Земли сельскохозяйственного назначения № 69	379061,79	2199336,34	50° 27' 23,261"	40° 46' 11,698"
146603	416	Земли сельскохозяйственного назначения № 69	379073,27	2199331,65	50° 27' 23,631"	40° 46' 11,455"
146604	417	Земли сельскохозяйственного назначения № 69	379111,43	2199316,08	50° 27' 24,861"	40° 46' 10,647"
146605	418	Земли сельскохозяйственного назначения № 69	379213,62	2199284,22	50° 27' 28,158"	40° 46' 8,983"
146606	419	Земли сельскохозяйственного назначения № 69	379293,07	2199251,11	50° 27' 30,719"	40° 46' 7,265"

146607	420	Земли сельскохозяйственного назначения № 69	379361,06	2199212,20	50° 27' 32,907"	40° 46' 5,260"
146608	421	Земли сельскохозяйственного назначения № 69	379507,27	2199120,10	50° 27' 37,609"	40° 46' 0,520"
146609	422	Земли сельскохозяйственного назначения № 69	379630,00	2199091,91	50° 27' 41,572"	40° 45' 59,031"
146610	423	Земли сельскохозяйственного назначения № 69	379606,41	2199181,84	50° 27' 40,837"	40° 46' 3,601"
146611	424	Земли сельскохозяйственного назначения № 69	379640,46	2199298,83	50° 27' 41,975"	40° 46' 9,515"
146612	425	Земли сельскохозяйственного назначения № 69	379479,66	2199387,24	50° 27' 36,799"	40° 46' 14,075"
146613	426	Земли сельскохозяйственного назначения № 69	379474,64	2199431,35	50° 27' 36,651"	40° 46' 16,314"
146614	427	Земли сельскохозяйственного назначения № 69	379457,68	2199419,50	50° 27' 36,098"	40° 46' 15,721"
146615	428	Земли сельскохозяйственного назначения № 69	379448,38	2199422,02	50° 27' 35,798"	40° 46' 15,854"
146616	429	Земли сельскохозяйственного назначения № 69	379334,13	2199453,02	50° 27' 32,110"	40° 46' 17,481"
146617	430	Земли сельскохозяйственного назначения № 69	379280,24	2199466,70	50° 27' 30,371"	40° 46' 18,200"
146618	431	Земли сельскохозяйственного назначения № 69	379118,83	2199504,16	50° 27' 25,159"	40° 46' 20,177"
146619	432	Земли сельскохозяйственного назначения № 69	379487,24	2186106,27	50° 27' 32,380"	40° 35' 0,842"
146620	433	Земли сельскохозяйственного назначения № 69	379400,26	2186071,03	50° 27' 29,552"	40° 34' 59,109"
146621	434	Земли сельскохозяйственного назначения № 69	379526,04	2185787,08	50° 27' 33,511"	40° 34' 44,638"
146622	435	Земли сельскохозяйственного назначения № 69	379670,29	2185839,71	50° 27' 38,199"	40° 34' 47,217"
146623	436	Земли сельскохозяйственного назначения № 69	379676,22	2185857,11	50° 27' 38,398"	40° 34' 48,096"
146624	437	Земли сельскохозяйственного назначения № 69	379558,62	2186130,17	50° 27' 34,700"	40° 35' 2,010"
146625	438	Земли сельскохозяйственного назначения № 69	379487,24	2186106,27	50° 27' 32,380"	40° 35' 0,842"
146626	439	Земли сельскохозяйственного назначения № 69	379785,69	2201380,40	50° 27' 47,309"	40° 47' 54,972"
146627	440	Земли сельскохозяйственного назначения № 69	379785,69	2201380,39	50° 27' 47,309"	40° 47' 54,972"
146628	441	Земли сельскохозяйственного назначения № 69	379785,15	2201379,84	50° 27' 47,291"	40° 47' 54,944"
146629	442	Земли сельскохозяйственного назначения № 69	379778,86	2201371,31	50° 27' 47,085"	40° 47' 54,515"
146630	443	Земли сельскохозяйственного назначения № 69	379719,51	2201290,86	50° 27' 45,141"	40° 47' 50,464"
146631	444	Земли сельскохозяйственного назначения № 69	380281,55	2201025,58	50° 28' 3,249"	40° 47' 36,751"
146632	445	Земли сельскохозяйственного назначения № 69	380306,86	2201104,75	50° 28' 4,092"	40° 47' 40,753"
146633	446	Земли сельскохозяйственного назначения № 69	380330,40	2201178,37	50° 28' 4,876"	40° 47' 44,474"
146634	447	Земли сельскохозяйственного назначения № 69	380115,82	2201318,06	50° 27' 57,973"	40° 47' 51,657"
146635	448	Земли сельскохозяйственного назначения № 69	379873,44	2201443,01	50° 27' 50,167"	40° 47' 58,105"
146636	449	Земли сельскохозяйственного назначения № 69	379851,77	2201447,40	50° 27' 49,467"	40° 47' 58,338"
146637	450	Земли сельскохозяйственного назначения № 69	379836,76	2201432,18	50° 27' 48,977"	40° 47' 57,573"
146638	451	Земли сельскохозяйственного назначения № 69	379810,75	2201405,80	50° 27' 48,128"	40° 47' 56,248"
146639	452	Земли сельскохозяйственного назначения № 69	379785,69	2201380,40	50° 27' 47,309"	40° 47' 54,972"
146640	453	Земли сельскохозяйственного назначения № 69	380182,21	2216737,54	50° 28' 3,998"	41° 0' 53,423"
146641	454	Земли сельскохозяйственного назначения № 69	380207,73	2216703,73	50° 28' 4,817"	41° 0' 51,700"
146642	455	Земли сельскохозяйственного назначения № 69	380211,05	2216673,94	50° 28' 4,919"	41° 0' 50,189"
146643	456	Земли сельскохозяйственного назначения № 69	380218,71	2216605,18	50° 28' 5,153"	41° 0' 46,700"
146644	457	Земли сельскохозяйственного назначения № 69	380221,55	2216602,99	50° 28' 5,244"	41° 0' 46,588"
146645	458	Земли сельскохозяйственного назначения № 69	380219,48	2216614,89	50° 28' 5,179"	41° 0' 47,192"
146646	459	Земли сельскохозяйственного назначения № 69	380210,66	2216691,20	50° 28' 4,909"	41° 0' 51,064"
146647	460	Земли сельскохозяйственного назначения № 69	380209,25	2216704,11	50° 28' 4,866"	41° 0' 51,719"

146648	461	Земли сельскохозяйственного назначения № 69	380185,13	2216739,88	50° 28' 4,093"	41° 0' 53,540"
146649	462	Земли сельскохозяйственного назначения № 69	380256,39	2216881,27	50° 28' 6,428"	41° 1' 0,687"
146650	463	Земли сельскохозяйственного назначения № 69	380199,98	2216769,35	50° 28' 4,580"	41° 0' 55,030"
146651	464	Земли сельскохозяйственного назначения № 69	380189,28	2216748,12	50° 28' 4,229"	41° 0' 53,957"
146652	465	Земли сельскохозяйственного назначения № 69	380182,21	2216737,54	50° 28' 3,998"	41° 0' 53,423"
146653	466	Земли сельскохозяйственного назначения № 69	380354,34	2241837,41	50° 28' 12,759"	41° 22' 6,094"
146654	467	Земли сельскохозяйственного назначения № 69	380262,88	2241649,87	50° 28' 9,789"	41° 21' 56,592"
146655	468	Земли сельскохозяйственного назначения № 69	380297,94	2241640,15	50° 28' 10,923"	41° 21' 56,096"
146656	469	Земли сельскохозяйственного назначения № 69	380330,44	2241634,65	50° 28' 11,975"	41° 21' 55,815"
146657	470	Земли сельскохозяйственного назначения № 69	380365,57	2241628,71	50° 28' 13,112"	41° 21' 55,511"
146658	471	Земли сельскохозяйственного назначения № 69	380495,53	2241606,84	50° 28' 17,316"	41° 21' 54,391"
146659	472	Земли сельскохозяйственного назначения № 69	380557,26	2241767,57	50° 28' 19,322"	41° 22' 2,537"
146660	473	Земли сельскохозяйственного назначения № 69	380562,97	2241782,71	50° 28' 19,508"	41° 22' 3,304"
146661	474	Земли сельскохозяйственного назначения № 69	380526,76	2241793,83	50° 28' 18,337"	41° 22' 3,871"
146662	475	Земли сельскохозяйственного назначения № 69	380500,60	2241801,86	50° 28' 17,490"	41° 22' 4,280"
146663	476	Земли сельскохозяйственного назначения № 69	380499,23	2241802,82	50° 28' 17,446"	41° 22' 4,329"
146664	477	Земли сельскохозяйственного назначения № 69	380467,94	2241811,88	50° 28' 16,434"	41° 22' 4,791"
146665	478	Земли сельскохозяйственного назначения № 69	380436,81	2241822,26	50° 28' 15,427"	41° 22' 5,320"
146666	479	Земли сельскохозяйственного назначения № 69	380366,15	2241840,60	50° 28' 13,141"	41° 22' 6,255"
146667	480	Земли сельскохозяйственного назначения № 69	380354,34	2241837,41	50° 28' 12,759"	41° 22' 6,094"
146668	481	Земли сельскохозяйственного назначения № 69	381026,96	2216401,88	50° 28' 31,267"	41° 0' 36,131"
146669	482	Земли сельскохозяйственного назначения № 69	381033,67	2216449,96	50° 28' 31,494"	41° 0' 38,567"
146670	483	Земли сельскохозяйственного назначения № 69	381026,96	2216401,88	50° 28' 31,267"	41° 0' 36,131"
146671	484	Земли сельскохозяйственного назначения № 69	381026,96	2216401,88	50° 28' 31,267"	41° 0' 36,131"
146672	485	Земли сельскохозяйственного назначения № 69	381642,12	2190928,39	50° 28' 43,929"	40° 39' 4,052"
146673	486	Земли сельскохозяйственного назначения № 69	381621,06	2190921,63	50° 28' 43,245"	40° 39' 3,721"
146674	487	Земли сельскохозяйственного назначения № 69	381572,21	2190894,06	50° 28' 41,654"	40° 39' 2,351"
146675	488	Земли сельскохозяйственного назначения № 69	381560,54	2190882,36	50° 28' 41,272"	40° 39' 1,764"
146676	489	Земли сельскохозяйственного назначения № 69	381543,87	2190850,88	50° 28' 40,721"	40° 39' 0,177"
146677	490	Земли сельскохозяйственного назначения № 69	381512,39	2190793,47	50° 28' 39,682"	40° 38' 57,284"
146678	491	Земли сельскохозяйственного назначения № 69	381499,43	2190747,18	50° 28' 39,246"	40° 38' 54,944"
146679	492	Земли сельскохозяйственного назначения № 69	381499,43	2190689,77	50° 28' 39,225"	40° 38' 52,033"
146680	493	Земли сельскохозяйственного назначения № 69	381512,39	2190612,00	50° 28' 39,616"	40° 38' 48,081"
146681	494	Земли сельскохозяйственного назначения № 69	381647,90	2190659,28	50° 28' 44,018"	40° 38' 50,402"
146682	495	Земли сельскохозяйственного назначения № 69	381815,11	2190717,62	50° 28' 49,450"	40° 38' 53,265"
146683	496	Земли сельскохозяйственного назначения № 69	381788,67	2190975,39	50° 28' 48,688"	40° 39' 6,352"
146684	497	Земли сельскохозяйственного назначения № 69	381642,12	2190928,39	50° 28' 43,929"	40° 39' 4,052"
146685	498	Земли сельскохозяйственного назначения № 69	381665,32	2207718,85	50° 28' 49,903"	40° 53' 15,549"
146686	499	Земли сельскохозяйственного назначения № 69	381675,79	2207716,64	50° 28' 50,241"	40° 53' 15,433"
146687	500	Земли сельскохозяйственного назначения № 69	381703,69	2207710,72	50° 28' 51,142"	40° 53' 15,121"
146688	501	Земли сельскохозяйственного назначения № 69	381704,41	2207705,04	50° 28' 51,164"	40° 53' 14,833"

146689	502	Земли сельскохозяйственного назначения № 69	381703,58	2207699,40	50° 28' 51,136"	40° 53' 14,547"
146690	503	Земли сельскохозяйственного назначения № 69	381704,94	2207699,13	50° 28' 51,180"	40° 53' 14,533"
146691	504	Земли сельскохозяйственного назначения № 69	381707,00	2207676,02	50° 28' 51,240"	40° 53' 13,360"
146692	505	Земли сельскохозяйственного назначения № 69	381716,07	2207648,22	50° 28' 51,527"	40° 53' 11,947"
146693	506	Земли сельскохозяйственного назначения № 69	381744,52	2207624,23	50° 28' 52,441"	40° 53' 10,718"
146694	507	Земли сельскохозяйственного назначения № 69	381773,53	2207612,97	50° 28' 53,377"	40° 53' 10,135"
146695	508	Земли сельскохозяйственного назначения № 69	381829,21	2207620,10	50° 28' 55,180"	40° 53' 10,474"
146696	509	Земли сельскохозяйственного назначения № 69	381765,70	2207532,17	50° 28' 53,102"	40° 53' 6,040"
146697	510	Земли сельскохозяйственного назначения № 69	381735,73	2207490,67	50° 28' 52,122"	40° 53' 3,948"
146698	511	Земли сельскохозяйственного назначения № 69	381687,99	2207424,56	50° 28' 50,560"	40° 53' 0,615"
146699	512	Земли сельскохозяйственного назначения № 69	381676,11	2207426,00	50° 28' 50,175"	40° 53' 0,693"
146700	513	Земли сельскохозяйственного назначения № 69	381664,24	2207388,43	50° 28' 49,782"	40° 52' 58,792"
146701	514	Земли сельскохозяйственного назначения № 69	381734,49	2207233,01	50° 28' 52,014"	40° 52' 50,881"
146702	515	Земли сельскохозяйственного назначения № 69	381735,86	2207227,84	50° 28' 52,057"	40° 52' 50,618"
146703	516	Земли сельскохозяйственного назначения № 69	381740,59	2207266,32	50° 28' 52,220"	40° 52' 52,568"
146704	517	Земли сельскохозяйственного назначения № 69	381749,05	2207274,26	50° 28' 52,496"	40° 52' 52,967"
146705	518	Земли сельскохозяйственного назначения № 69	381757,52	2207272,14	50° 28' 52,770"	40° 52' 52,856"
146706	519	Земли сельскохозяйственного назначения № 69	381783,98	2207268,96	50° 28' 53,625"	40° 52' 52,684"
146707	520	Земли сельскохозяйственного назначения № 69	381810,44	2207268,96	50° 28' 54,481"	40° 52' 52,673"
146708	521	Земли сельскохозяйственного назначения № 69	381833,72	2207268,44	50° 28' 55,235"	40° 52' 52,637"
146709	522	Земли сельскохозяйственного назначения № 69	381859,65	2207275,84	50° 28' 56,076"	40° 52' 53,002"
146710	523	Земли сельскохозяйственного назначения № 69	381876,58	2207286,43	50° 28' 56,626"	40° 52' 53,532"
146711	524	Земли сельскохозяйственного назначения № 69	381901,98	2207324,00	50° 28' 57,458"	40° 52' 55,427"
146712	525	Земли сельскохозяйственного назначения № 69	381925,27	2207377,97	50° 28' 58,226"	40° 52' 58,155"
146713	526	Земли сельскохозяйственного назначения № 69	381935,85	2207407,61	50° 28' 58,576"	40° 52' 59,653"
146714	527	Земли сельскохозяйственного назначения № 69	381936,91	2207420,84	50° 28' 58,614"	40° 53' 0,324"
146715	528	Земли сельскохозяйственного назначения № 69	381936,67	2207428,59	50° 28' 58,608"	40° 53' 0,717"
146716	529	Земли сельскохозяйственного назначения № 69	381936,19	2207443,87	50° 28' 58,597"	40° 53' 1,493"
146717	530	Земли сельскохозяйственного назначения № 69	381927,09	2207464,54	50° 28' 58,308"	40° 53' 2,545"
146718	531	Земли сельскохозяйственного назначения № 69	381902,18	2207497,74	50° 28' 57,510"	40° 53' 4,239"
146719	532	Земли сельскохозяйственного назначения № 69	381877,14	2207557,40	50° 28' 56,715"	40° 53' 7,275"
146720	533	Земли сельскохозяйственного назначения № 69	381844,93	2207632,27	50° 28' 55,692"	40° 53' 11,085"
146721	534	Земли сельскохозяйственного назначения № 69	381833,72	2207686,48	50° 28' 55,344"	40° 53' 13,839"
146722	535	Земли сельскохозяйственного назначения № 69	381861,24	2207690,71	50° 28' 56,235"	40° 53' 14,042"
146723	536	Земли сельскохозяйственного назначения № 69	381890,87	2207696,53	50° 28' 57,196"	40° 53' 14,326"
146724	537	Земли сельскохозяйственного назначения № 69	381918,39	2207702,88	50° 28' 58,088"	40° 53' 14,637"
146725	538	Земли сельскохозяйственного назначения № 69	381973,42	2207725,11	50° 28' 59,875"	40° 53' 15,741"
146726	539	Земли сельскохозяйственного назначения № 69	381925,27	2207889,68	50° 28' 58,359"	40° 53' 24,108"
146727	540	Земли сельскохозяйственного назначения № 69	381914,68	2207893,91	50° 28' 58,017"	40° 53' 24,327"
146728	541	Земли сельскохозяйственного назначения № 69	381896,16	2207892,85	50° 28' 57,418"	40° 53' 24,281"
146729	542	Земли сельскохозяйственного назначения № 69	381864,94	2207891,27	50° 28' 56,407"	40° 53' 24,213"

146730	543	Земли сельскохозяйственного назначения № 69	381839,01	2207885,97	50° 28' 55,567"	40° 53' 23,955"
146731	544	Земли сельскохозяйственного назначения № 69	381810,44	2207864,28	50° 28' 54,636"	40° 53' 22,866"
146732	545	Земли сельскохозяйственного назначения № 69	381781,86	2207848,40	50° 28' 53,708"	40° 53' 22,072"
146733	546	Земли сельскохозяйственного назначения № 69	381730,00	2207835,17	50° 28' 52,026"	40° 53' 21,423"
146734	547	Земли сельскохозяйственного назначения № 69	381710,95	2207831,47	50° 28' 51,409"	40° 53' 21,242"
146735	548	Земли сельскохозяйственного назначения № 69	381696,67	2207815,59	50° 28' 50,942"	40° 53' 20,443"
146736	549	Земли сельскохозяйственного назначения № 69	381689,79	2207783,84	50° 28' 50,711"	40° 53' 18,836"
146737	550	Земли сельскохозяйственного назначения № 69	381665,32	2207718,85	50° 28' 49,903"	40° 53' 15,549"
146738	551	Земли сельскохозяйственного назначения № 69	381881,59	2193120,87	50° 28' 52,458"	40° 40' 55,106"
146739	552	Земли сельскохозяйственного назначения № 69	382052,57	2193122,44	50° 28' 57,991"	40° 40' 55,092"
146740	553	Земли сельскохозяйственного назначения № 69	382055,19	2193208,10	50° 28' 58,106"	40° 40' 59,435"
146741	554	Земли сельскохозяйственного назначения № 69	382146,03	2193207,16	50° 29' 1,045"	40° 40' 59,337"
146742	555	Земли сельскохозяйственного назначения № 69	382229,59	2193206,30	50° 29' 3,749"	40° 40' 59,248"
146743	556	Земли сельскохозяйственного назначения № 69	382204,89	2193334,55	50° 29' 2,994"	40° 41' 5,766"
146744	557	Земли сельскохозяйственного назначения № 69	382053,61	2193303,34	50° 28' 58,088"	40° 41' 4,266"
146745	558	Земли сельскохозяйственного назначения № 69	381967,12	2193635,06	50° 28' 55,404"	40° 41' 21,136"
146746	559	Земли сельскохозяйственного назначения № 69	381752,80	2193594,69	50° 28' 48,455"	40° 41' 19,205"
146747	560	Земли сельскохозяйственного назначения № 69	381850,76	2193266,76	50° 28' 51,511"	40° 41' 2,521"
146748	561	Земли сельскохозяйственного назначения № 69	381881,59	2193120,87	50° 28' 52,458"	40° 40' 55,106"
146749	562	Земли сельскохозяйственного назначения № 69	383066,30	2228385,76	50° 29' 39,294"	41° 10' 43,436"
146750	563	Земли сельскохозяйственного назначения № 69	382892,02	2228412,67	50° 29' 33,658"	41° 10' 44,838"
146751	564	Земли сельскохозяйственного назначения № 69	382890,43	2228439,79	50° 29' 33,610"	41° 10' 46,214"
146752	565	Земли сельскохозяйственного назначения № 69	382874,71	2228539,87	50° 29' 33,114"	41° 10' 51,294"
146753	566	Земли сельскохозяйственного назначения № 69	382874,51	2228540,67	50° 29' 33,108"	41° 10' 51,335"
146754	567	Земли сельскохозяйственного назначения № 69	382739,27	2228551,76	50° 29' 28,733"	41° 10' 51,925"
146755	568	Земли сельскохозяйственного назначения № 69	382741,37	2228420,84	50° 29' 28,783"	41° 10' 45,283"
146756	569	Земли сельскохозяйственного назначения № 69	382727,71	2228388,68	50° 29' 28,337"	41° 10' 43,655"
146757	570	Земли сельскохозяйственного назначения № 69	382724,75	2228273,42	50° 29' 28,226"	41° 10' 37,808"
146758	571	Земли сельскохозяйственного назначения № 69	382796,62	2228264,46	50° 29' 30,551"	41° 10' 37,339"
146759	572	Земли сельскохозяйственного назначения № 69	382807,20	2228253,88	50° 29' 30,892"	41° 10' 36,800"
146760	573	Земли сельскохозяйственного назначения № 69	382810,38	2228240,12	50° 29' 30,993"	41° 10' 36,101"
146761	574	Земли сельскохозяйственного назначения № 69	382818,85	2228187,20	50° 29' 31,259"	41° 10' 33,415"
146762	575	Земли сельскохозяйственного назначения № 69	382816,73	2228149,10	50° 29' 31,186"	41° 10' 31,482"
146763	576	Земли сельскохозяйственного назначения № 69	382804,03	2228126,88	50° 29' 30,772"	41° 10' 30,358"
146764	577	Земли сельскохозяйственного назначения № 69	382791,33	2228114,18	50° 29' 30,359"	41° 10' 29,716"
146765	578	Земли сельскохозяйственного назначения № 69	382754,29	2228091,95	50° 29' 29,157"	41° 10' 28,596"
146766	579	Земли сельскохозяйственного назначения № 69	382846,36	2228066,55	50° 29' 32,134"	41° 10' 27,288"
146767	580	Земли сельскохозяйственного назначения № 69	382883,40	2228052,79	50° 29' 33,331"	41° 10' 26,583"
146768	581	Земли сельскохозяйственного назначения № 69	382923,62	2228034,80	50° 29' 34,630"	41° 10' 25,661"
146769	582	Земли сельскохозяйственного назначения № 69	382960,66	2228010,46	50° 29' 35,825"	41° 10' 24,419"
146770	583	Земли сельскохозяйственного назначения № 69	382992,41	2227998,82	50° 29' 36,851"	41° 10' 23,821"

146771	584	Земли сельскохозяйственного назначения № 69	383017,81	2227993,53	50° 29' 37,672"	41° 10' 23,547"
146772	585	Земли сельскохозяйственного назначения № 69	383054,85	2228009,40	50° 29' 38,873"	41° 10' 24,345"
146773	586	Земли сельскохозяйственного назначения № 69	383154,34	2228068,67	50° 29' 42,101"	41° 10' 27,331"
146774	587	Земли сельскохозяйственного назначения № 69	383130,00	2228177,68	50° 29' 41,328"	41° 10' 32,866"
146775	588	Земли сельскохозяйственного назначения № 69	383066,30	2228385,76	50° 29' 39,294"	41° 10' 43,436"
146776	589	Земли сельскохозяйственного назначения № 69	383795,05	2187515,10	50° 29' 52,321"	40° 36' 9,666"
146777	590	Земли сельскохозяйственного назначения № 69	383926,89	2187363,98	50° 29' 56,529"	40° 36' 1,920"
146778	591	Земли сельскохозяйственного назначения № 69	383938,84	2187365,04	50° 29' 56,916"	40° 36' 1,966"
146779	592	Земли сельскохозяйственного назначения № 69	383946,02	2187356,28	50° 29' 57,145"	40° 36' 1,518"
146780	593	Земли сельскохозяйственного назначения № 69	383943,62	2187347,51	50° 29' 57,064"	40° 36' 1,074"
146781	594	Земли сельскохозяйственного назначения № 69	384022,25	2187254,81	50° 29' 59,573"	40° 35' 56,324"
146782	595	Земли сельскохозяйственного назначения № 69	384034,47	2187256,14	50° 29' 59,969"	40° 35' 56,384"
146783	596	Земли сельскохозяйственного назначения № 69	384042,70	2187248,44	50° 30' 0,232"	40° 35' 55,988"
146784	597	Земли сельскохозяйственного назначения № 69	384037,92	2187235,95	50° 30' 0,073"	40° 35' 55,357"
146785	598	Земли сельскохозяйственного назначения № 69	384077,23	2187191,33	50° 30' 1,327"	40° 35' 53,070"
146786	599	Земли сельскохозяйственного назначения № 69	384085,73	2187193,72	50° 30' 1,603"	40° 35' 53,186"
146787	600	Земли сельскохозяйственного назначения № 69	384093,43	2187187,61	50° 30' 1,850"	40° 35' 52,871"
146788	601	Земли сельскохозяйственного назначения № 69	384089,98	2187176,19	50° 30' 1,734"	40° 35' 52,294"
146789	602	Земли сельскохозяйственного назначения № 69	384105,40	2187159,41	50° 30' 2,227"	40° 35' 51,433"
146790	603	Земли сельскохозяйственного назначения № 69	384115,83	2187165,73	50° 30' 2,567"	40° 35' 51,748"
146791	604	Земли сельскохозяйственного назначения № 69	384120,30	2187168,44	50° 30' 2,712"	40° 35' 51,882"
146792	605	Земли сельскохозяйственного назначения № 69	384199,49	2187213,09	50° 30' 5,292"	40° 35' 54,100"
146793	606	Земли сельскохозяйственного назначения № 69	384185,65	2187237,70	50° 30' 4,854"	40° 35' 55,357"
146794	607	Земли сельскохозяйственного назначения № 69	384166,72	2187271,35	50° 30' 4,254"	40° 35' 57,076"
146795	608	Земли сельскохозяйственного назначения № 69	384158,25	2187286,77	50° 30' 3,986"	40° 35' 57,863"
146796	609	Земли сельскохозяйственного назначения № 69	384114,53	2187264,80	50° 30' 2,563"	40° 35' 56,775"
146797	610	Земли сельскохозяйственного назначения № 69	384024,69	2187374,18	50° 29' 59,698"	40° 36' 2,378"
146798	611	Земли сельскохозяйственного назначения № 69	384015,23	2187385,82	50° 29' 59,396"	40° 36' 2,974"
146799	612	Земли сельскохозяйственного назначения № 69	383971,19	2187440,00	50° 29' 57,992"	40° 36' 5,750"
146800	613	Земли сельскохозяйственного назначения № 69	383887,06	2187525,33	50° 29' 55,302"	40° 36' 10,129"
146801	614	Земли сельскохозяйственного назначения № 69	383845,76	2187567,22	50° 29' 53,982"	40° 36' 12,279"
146802	615	Земли сельскохозяйственного назначения № 69	383824,97	2187545,85	50° 29' 53,301"	40° 36' 11,208"
146803	616	Земли сельскохозяйственного назначения № 69	383795,05	2187515,10	50° 29' 52,321"	40° 36' 9,666"
146804	617	Земли сельскохозяйственного назначения № 69	384478,18	2242036,43	50° 30' 26,225"	41° 22' 15,870"
146805	618	Земли сельскохозяйственного назначения № 69	384299,38	2241971,86	50° 30' 20,436"	41° 22' 12,607"
146806	619	Земли сельскохозяйственного назначения № 69	384243,64	2242017,77	50° 30' 18,634"	41° 22' 14,941"
146807	620	Земли сельскохозяйственного назначения № 69	384176,15	2242089,70	50° 30' 16,454"	41° 22' 18,596"
146808	621	Земли сельскохозяйственного назначения № 69	384193,66	2241856,05	50° 30' 17,009"	41° 22' 6,739"
146809	622	Земли сельскохозяйственного назначения № 69	384108,82	2241769,18	50° 30' 14,259"	41° 22' 2,337"
146810	623	Земли сельскохозяйственного назначения № 69	384040,13	2241840,56	50° 30' 12,039"	41° 22' 5,965"
146811	624	Земли сельскохозяйственного назначения № 69	384015,22	2241832,48	50° 30' 11,233"	41° 22' 5,557"

146812	625	Земли сельскохозяйственного назначения № 69	384075,82	2241737,54	50° 30' 13,189"	41° 22' 0,734"
146813	626	Земли сельскохозяйственного назначения № 69	384015,22	2241652,69	50° 30' 11,224"	41° 21' 56,434"
146814	627	Земли сельскохозяйственного назначения № 69	383906,81	2241635,86	50° 30' 7,715"	41° 21' 55,588"
146815	628	Земли сельскохозяйственного назначения № 69	383943,17	2241424,43	50° 30' 8,880"	41° 21' 44,857"
146816	629	Земли сельскохозяйственного назначения № 69	383977,55	2241289,83	50° 30' 9,986"	41° 21' 38,024"
146817	630	Земли сельскохозяйственного назначения № 69	384018,00	2241270,33	50° 30' 11,294"	41° 21' 37,032"
146818	631	Земли сельскохозяйственного назначения № 69	384033,65	2241262,79	50° 30' 11,800"	41° 21' 36,648"
146819	632	Земли сельскохозяйственного назначения № 69	384098,34	2241254,29	50° 30' 13,893"	41° 21' 36,211"
146820	633	Земли сельскохозяйственного назначения № 69	384122,52	2241341,20	50° 30' 14,680"	41° 21' 40,619"
146821	634	Земли сельскохозяйственного назначения № 69	384154,21	2241368,32	50° 30' 15,707"	41° 21' 41,992"
146822	635	Земли сельскохозяйственного назначения № 69	384193,09	2241318,66	50° 30' 16,963"	41° 21' 39,469"
146823	636	Земли сельскохозяйственного назначения № 69	384234,91	2241272,59	50° 30' 18,314"	41° 21' 37,128"
146824	637	Земли сельскохозяйственного назначения № 69	384306,46	2241229,79	50° 30' 20,627"	41° 21' 34,950"
146825	638	Земли сельскохозяйственного назначения № 69	384388,80	2241182,09	50° 30' 23,289"	41° 21' 32,522"
146826	639	Земли сельскохозяйственного назначения № 69	384438,78	2241167,38	50° 30' 24,906"	41° 21' 31,772"
146827	640	Земли сельскохозяйственного назначения № 69	384528,31	2241153,34	50° 30' 27,802"	41° 21' 31,052"
146828	641	Земли сельскохозяйственного назначения № 69	384615,87	2241149,09	50° 30' 30,636"	41° 21' 30,828"
146829	642	Земли сельскохозяйственного назначения № 69	384728,26	2241142,56	50° 30' 34,272"	41° 21' 30,487"
146830	643	Земли сельскохозяйственного назначения № 69	384761,91	2241148,44	50° 30' 35,362"	41° 21' 30,783"
146831	644	Земли сельскохозяйственного назначения № 69	384792,30	2241164,44	50° 30' 36,346"	41° 21' 31,592"
146832	645	Земли сельскохозяйственного назначения № 69	384832,81	2241177,84	50° 30' 37,658"	41° 21' 32,269"
146833	646	Земли сельскохозяйственного назначения № 69	384982,77	2241287,29	50° 30' 42,517"	41° 21' 37,811"
146834	647	Земли сельскохозяйственного назначения № 69	384983,43	2241300,03	50° 30' 42,539"	41° 21' 38,458"
146835	648	Земли сельскохозяйственного назначения № 69	384975,59	2241354,60	50° 30' 42,288"	41° 21' 41,228"
146836	649	Земли сельскохозяйственного назначения № 69	384965,13	2241379,75	50° 30' 41,951"	41° 21' 42,505"
146837	650	Земли сельскохозяйственного назначения № 69	384941,93	2241409,16	50° 30' 41,202"	41° 21' 44,000"
146838	651	Земли сельскохозяйственного назначения № 69	384898,15	2241459,47	50° 30' 39,787"	41° 21' 46,556"
146839	652	Земли сельскохозяйственного назначения № 69	384882,14	2241485,28	50° 30' 39,271"	41° 21' 47,868"
146840	653	Земли сельскохозяйственного назначения № 69	384866,79	2241520,57	50° 30' 38,776"	41° 21' 49,660"
146841	654	Земли сельскохозяйственного назначения № 69	384845,22	2241589,51	50° 30' 38,081"	41° 21' 53,160"
146842	655	Земли сельскохозяйственного назначения № 69	384820,07	2241676,42	50° 30' 37,272"	41° 21' 57,573"
146843	656	Земли сельскохозяйственного назначения № 69	384808,30	2241728,36	50° 30' 36,893"	41° 22' 0,210"
146844	657	Земли сельскохозяйственного назначения № 69	384802,42	2241767,24	50° 30' 36,705"	41° 22' 2,184"
146845	658	Земли сельскохозяйственного назначения № 69	384793,93	2241792,07	50° 30' 36,432"	41° 22' 3,445"
146846	659	Земли сельскохозяйственного назначения № 69	384747,86	2241871,14	50° 30' 34,945"	41° 22' 7,461"
146847	660	Земли сельскохозяйственного назначения № 69	384713,88	2241937,14	50° 30' 33,848"	41° 22' 10,813"
146848	661	Земли сельскохозяйственного назначения № 69	384701,14	2241956,74	50° 30' 33,437"	41° 22' 11,809"
146849	662	Земли сельскохозяйственного назначения № 69	384681,21	2241971,12	50° 30' 32,793"	41° 22' 12,540"
146850	663	Земли сельскохозяйственного назначения № 69	384650,50	2241979,61	50° 30' 31,799"	41° 22' 12,973"
146851	664	Земли сельскохозяйственного назначения № 69	384612,93	2241984,51	50° 30' 30,584"	41° 22' 13,225"
146852	665	Земли сельскохозяйственного назначения № 69	384577,31	2241995,95	50° 30' 29,432"	41° 22' 13,808"

146853	666	Земли сельскохозяйственного назначения № 69	384528,31	2242019,47	50° 30' 27,847"	41° 22' 15,006"
146854	667	Земли сельскохозяйственного назначения № 69	384493,35	2242036,62	50° 30' 26,716"	41° 22' 15,879"
146855	668	Земли сельскохозяйственного назначения № 69	384478,18	2242036,43	50° 30' 26,225"	41° 22' 15,870"
146856	669	Земли сельскохозяйственного назначения № 69	385117,99	2187087,39	50° 30' 34,965"	40° 35' 47,166"
146857	670	Земли сельскохозяйственного назначения № 69	385087,45	2187046,12	50° 30' 33,960"	40° 35' 45,090"
146858	671	Земли сельскохозяйственного назначения № 69	385055,51	2187079,46	50° 30' 32,940"	40° 35' 46,801"
146859	672	Земли сельскохозяйственного назначения № 69	385021,71	2187031,34	50° 30' 31,828"	40° 35' 44,380"
146860	673	Земли сельскохозяйственного назначения № 69	384993,47	2187002,84	50° 30' 30,903"	40° 35' 42,951"
146861	674	Земли сельскохозяйственного назначения № 69	384896,64	2186930,66	50° 30' 27,741"	40° 35' 39,347"
146862	675	Земли сельскохозяйственного назначения № 69	384858,90	2186981,28	50° 30' 26,540"	40° 35' 41,939"
146863	676	Земли сельскохозяйственного назначения № 69	384836,56	2186965,17	50° 30' 25,811"	40° 35' 41,135"
146864	677	Земли сельскохозяйственного назначения № 69	384863,57	2186934,30	50° 30' 26,673"	40° 35' 39,552"
146865	678	Земли сельскохозяйственного назначения № 69	384868,13	2186916,57	50° 30' 26,813"	40° 35' 38,650"
146866	679	Земли сельскохозяйственного назначения № 69	384853,71	2186873,04	50° 30' 26,330"	40° 35' 36,450"
146867	680	Земли сельскохозяйственного назначения № 69	384864,46	2186841,85	50° 30' 26,666"	40° 35' 34,860"
146868	681	Земли сельскохозяйственного назначения № 69	384870,55	2186787,68	50° 30' 26,842"	40° 35' 32,108"
146869	682	Земли сельскохозяйственного назначения № 69	384883,21	2186744,64	50° 30' 27,235"	40° 35' 29,916"
146870	683	Земли сельскохозяйственного назначения № 69	384918,20	2186684,21	50° 30' 28,343"	40° 35' 26,829"
146871	684	Земли сельскохозяйственного назначения № 69	384938,08	2186638,93	50° 30' 28,969"	40° 35' 24,519"
146872	685	Земли сельскохозяйственного назначения № 69	384946,70	2186608,38	50° 30' 29,236"	40° 35' 22,964"
146873	686	Земли сельскохозяйственного назначения № 69	384951,40	2186493,10	50° 30' 29,343"	40° 35' 17,111"
146874	687	Земли сельскохозяйственного назначения № 69	385012,83	2186377,16	50° 30' 31,286"	40° 35' 11,191"
146875	688	Земли сельскохозяйственного назначения № 69	385020,79	2186358,65	50° 30' 31,536"	40° 35' 10,246"
146876	689	Земли сельскохозяйственного назначения № 69	385019,58	2186333,18	50° 30' 31,487"	40° 35' 8,955"
146877	690	Земли сельскохозяйственного назначения № 69	385021,57	2186272,14	50° 30' 31,527"	40° 35' 5,856"
146878	691	Земли сельскохозяйственного назначения № 69	385029,24	2186223,92	50° 30' 31,757"	40° 35' 3,405"
146879	692	Земли сельскохозяйственного назначения № 69	385051,59	2186162,05	50° 30' 32,456"	40° 35' 0,251"
146880	693	Земли сельскохозяйственного назначения № 69	385086,90	2186124,39	50° 30' 33,584"	40° 34' 58,319"
146881	694	Земли сельскохозяйственного назначения № 69	385363,94	2186354,28	50° 30' 42,638"	40° 35' 9,814"
146882	695	Земли сельскохозяйственного назначения № 69	385224,06	2186684,81	50° 30' 38,241"	40° 35' 26,672"
146883	696	Земли сельскохозяйственного назначения № 69	385138,06	2186839,19	50° 30' 35,518"	40° 35' 34,559"
146884	697	Земли сельскохозяйственного назначения № 69	385246,85	2186925,19	50° 30' 39,072"	40° 35' 38,857"
146885	698	Земли сельскохозяйственного назначения № 69	385319,38	2187022,58	50° 30' 41,456"	40° 35' 43,755"
146886	699	Земли сельскохозяйственного назначения № 69	385239,60	2187160,39	50° 30' 38,928"	40° 35' 50,796"
146887	700	Земли сельскохозяйственного назначения № 69	385117,99	2187087,39	50° 30' 34,965"	40° 35' 47,166"
146888	701	Земли сельскохозяйственного назначения № 69	385409,30	2187341,12	50° 30' 44,489"	40° 35' 59,865"
146889	702	Земли сельскохозяйственного назначения № 69	385401,35	2187313,83	50° 30' 44,221"	40° 35' 58,485"
146890	703	Земли сельскохозяйственного назначения № 69	385473,84	2187284,61	50° 30' 46,555"	40° 35' 56,958"
146891	704	Земли сельскохозяйственного назначения № 69	385482,68	2187309,38	50° 30' 46,851"	40° 35' 58,210"
146892	705	Земли сельскохозяйственного назначения № 69	385409,30	2187341,12	50° 30' 44,489"	40° 35' 59,865"
146893	706	Земли сельскохозяйственного назначения № 69	385442,54	2187418,92	50° 30' 45,594"	40° 36' 3,793"

146894	707	Земли сельскохозяйственного назначения № 69	385417,57	2187351,45	50° 30' 44,760"	40° 36' 0,384"
146895	708	Земли сельскохозяйственного назначения № 69	385484,12	2187322,98	50° 30' 46,903"	40° 35' 58,899"
146896	709	Земли сельскохозяйственного назначения № 69	385505,68	2187392,08	50° 30' 47,627"	40° 36' 2,393"
146897	710	Земли сельскохозяйственного назначения № 69	385442,54	2187418,92	50° 30' 45,594"	40° 36' 3,793"
146898	711	Земли сельскохозяйственного назначения № 69	385000,82	2202142,75	50° 30' 36,297"	40° 48' 31,219"
146899	712	Земли сельскохозяйственного назначения № 69	385023,70	2202106,84	50° 30' 37,027"	40° 48' 29,386"
146900	713	Земли сельскохозяйственного назначения № 69	385033,29	2202109,07	50° 30' 37,338"	40° 48' 29,495"
146901	714	Земли сельскохозяйственного назначения № 69	385060,37	2201998,39	50° 30' 38,182"	40° 48' 23,865"
146902	715	Земли сельскохозяйственного назначения № 69	385169,36	2202027,68	50° 30' 41,717"	40° 48' 25,302"
146903	716	Земли сельскохозяйственного назначения № 69	385141,07	2202134,60	50° 30' 40,833"	40° 48' 30,740"
146904	717	Земли сельскохозяйственного назначения № 69	385140,23	2202137,78	50° 30' 40,807"	40° 48' 30,902"
146905	718	Земли сельскохозяйственного назначения № 69	385252,89	2202166,37	50° 30' 44,461"	40° 48' 32,301"
146906	719	Земли сельскохозяйственного назначения № 69	385253,50	2202163,91	50° 30' 44,480"	40° 48' 32,176"
146907	720	Земли сельскохозяйственного назначения № 69	385253,51	2202163,91	50° 30' 44,480"	40° 48' 32,176"
146908	721	Земли сельскохозяйственного назначения № 69	385256,83	2202150,58	50° 30' 44,584"	40° 48' 31,498"
146909	722	Земли сельскохозяйственного назначения № 69	385279,79	2202058,52	50° 30' 45,300"	40° 48' 26,816"
146910	723	Земли сельскохозяйственного назначения № 69	385304,28	2202065,53	50° 30' 46,094"	40° 48' 27,160"
146911	724	Земли сельскохозяйственного назначения № 69	385332,35	2202072,34	50° 30' 47,005"	40° 48' 27,492"
146912	725	Земли сельскохозяйственного назначения № 69	385439,71	2202104,23	50° 30' 50,488"	40° 48' 29,061"
146913	726	Земли сельскохозяйственного назначения № 69	385427,61	2202211,32	50° 30' 50,128"	40° 48' 34,502"
146914	727	Земли сельскохозяйственного назначения № 69	385552,30	2202228,77	50° 30' 54,168"	40° 48' 35,330"
146915	728	Земли сельскохозяйственного назначения № 69	385518,49	2202348,93	50° 30' 53,109"	40° 48' 41,444"
146916	729	Земли сельскохозяйственного назначения № 69	385394,13	2202340,11	50° 30' 49,082"	40° 48' 41,053"
146917	730	Земли сельскохозяйственного назначения № 69	385373,85	2202462,70	50° 30' 48,462"	40° 48' 47,284"
146918	731	Земли сельскохозяйственного назначения № 69	385280,36	2202470,63	50° 30' 45,439"	40° 48' 47,730"
146919	732	Земли сельскохозяйственного назначения № 69	385241,56	2202407,13	50° 30' 44,165"	40° 48' 44,525"
146920	733	Земли сельскохозяйственного назначения № 69	385111,03	2202456,52	50° 30' 39,955"	40° 48' 47,091"
146921	734	Земли сельскохозяйственного назначения № 69	384972,56	2202329,52	50° 30' 35,437"	40° 48' 40,710"
146922	735	Земли сельскохозяйственного назначения № 69	385000,82	2202142,75	50° 30' 36,297"	40° 48' 31,219"
146923	736	Земли сельскохозяйственного назначения № 69	385529,15	2187333,59	50° 30' 48,364"	40° 35' 59,411"
146924	737	Земли сельскохозяйственного назначения № 69	385492,25	2187225,18	50° 30' 47,128"	40° 35' 53,931"
146925	738	Земли сельскохозяйственного назначения № 69	385654,86	2187129,75	50° 30' 52,353"	40° 35' 48,990"
146926	739	Земли сельскохозяйственного назначения № 69	385706,57	2187249,15	50° 30' 54,073"	40° 35' 55,018"
146927	740	Земли сельскохозяйственного назначения № 69	385529,15	2187333,59	50° 30' 48,364"	40° 35' 59,411"
146928	741	Земли сельскохозяйственного назначения № 69	386794,77	2201230,87	50° 31' 34,078"	40° 47' 44,100"
146929	742	Земли сельскохозяйственного назначения № 69	386792,45	2201232,57	50° 31' 34,004"	40° 47' 44,188"
146930	743	Земли сельскохозяйственного назначения № 69	386779,76	2201235,42	50° 31' 33,594"	40° 47' 44,338"
146931	744	Земли сельскохозяйственного назначения № 69	386737,08	2201245,04	50° 31' 32,216"	40° 47' 44,847"
146932	745	Земли сельскохозяйственного назначения № 69	386691,67	2201270,80	50° 31' 30,754"	40° 47' 46,176"
146933	746	Земли сельскохозяйственного назначения № 69	386683,02	2201201,05	50° 31' 30,453"	40° 47' 42,639"
146934	747	Земли сельскохозяйственного назначения № 69	386640,78	2201201,15	50° 31' 29,086"	40° 47' 42,664"

146935	748	Земли сельскохозяйственного назначения № 69	386640,78	2201229,90	50° 31' 29,095"	40° 47' 44,124"
146936	749	Земли сельскохозяйственного назначения № 69	386600,18	2201231,65	50° 31' 27,782"	40° 47' 44,231"
146937	750	Земли сельскохозяйственного назначения № 69	386603,10	2201209,88	50° 31' 27,869"	40° 47' 43,125"
146938	751	Земли сельскохозяйственного назначения № 69	386620,48	2201080,29	50° 31' 28,393"	40° 47' 36,539"
146939	752	Земли сельскохозяйственного назначения № 69	386676,94	2200944,06	50° 31' 30,179"	40° 47' 29,597"
146940	753	Земли сельскохозяйственного назначения № 69	386596,89	2200969,96	50° 31' 27,596"	40° 47' 30,949"
146941	754	Земли сельскохозяйственного назначения № 69	386589,24	2200764,85	50° 31' 27,287"	40° 47' 20,541"
146942	755	Земли сельскохозяйственного назначения № 69	386720,99	2200767,00	50° 31' 31,551"	40° 47' 20,588"
146943	756	Земли сельскохозяйственного назначения № 69	386763,03	2200945,01	50° 31' 32,965"	40° 47' 29,604"
146944	757	Земли сельскохозяйственного назначения № 69	386820,43	2200939,39	50° 31' 34,821"	40° 47' 29,291"
146945	758	Земли сельскохозяйственного назначения № 69	386832,94	2201062,19	50° 31' 35,263"	40° 47' 35,520"
146946	759	Земли сельскохозяйственного назначения № 69	386911,84	2201074,92	50° 31' 37,820"	40° 47' 36,128"
146947	760	Земли сельскохозяйственного назначения № 69	386923,13	2201125,34	50° 31' 38,200"	40° 47' 38,683"
146948	761	Земли сельскохозяйственного назначения № 69	386916,97	2201156,17	50° 31' 38,010"	40° 47' 40,251"
146949	762	Земли сельскохозяйственного назначения № 69	386889,02	2201164,66	50° 31' 37,108"	40° 47' 40,695"
146950	763	Земли сельскохозяйственного назначения № 69	386884,79	2201208,77	50° 31' 36,985"	40° 47' 42,936"
146951	764	Земли сельскохозяйственного назначения № 69	386871,24	2201224,89	50° 31' 36,551"	40° 47' 43,761"
146952	765	Земли сельскохозяйственного назначения № 69	386852,60	2201222,36	50° 31' 35,947"	40° 47' 43,641"
146953	766	Земли сельскохозяйственного назначения № 69	386827,18	2201207,10	50° 31' 35,120"	40° 47' 42,878"
146954	767	Земли сельскохозяйственного назначения № 69	386794,77	2201230,87	50° 31' 34,078"	40° 47' 44,100"
146955	768	Земли сельскохозяйственного назначения № 69	388258,01	2201675,62	50° 32' 21,561"	40° 48' 5,995"
146956	769	Земли сельскохозяйственного назначения № 69	388259,93	2201708,65	50° 32' 21,633"	40° 48' 7,672"
146957	770	Земли сельскохозяйственного назначения № 69	388258,09	2201797,80	50° 32' 21,600"	40° 48' 12,199"
146958	771	Земли сельскохозяйственного назначения № 69	388259,39	2201820,23	50° 32' 21,649"	40° 48' 13,338"
146959	772	Земли сельскохозяйственного назначения № 69	388256,91	2201919,77	50° 32' 21,598"	40° 48' 18,393"
146960	773	Земли сельскохозяйственного назначения № 69	388259,40	2201942,14	50° 32' 21,685"	40° 48' 19,528"
146961	774	Земли сельскохозяйственного назначения № 69	388261,78	2201952,78	50° 32' 21,765"	40° 48' 20,067"
146962	775	Земли сельскохозяйственного назначения № 69	388082,15	2201900,29	50° 32' 15,937"	40° 48' 17,485"
146963	776	Земли сельскохозяйственного назначения № 69	388087,17	2201711,99	50° 32' 16,044"	40° 48' 7,922"
146964	777	Земли сельскохозяйственного назначения № 69	388114,01	2201652,96	50° 32' 16,895"	40° 48' 4,912"
146965	778	Земли сельскохозяйственного назначения № 69	388156,60	2201559,28	50° 32' 18,245"	40° 48' 0,135"
146966	779	Земли сельскохозяйственного назначения № 69	388087,97	2201534,71	50° 32' 16,017"	40° 47' 58,920"
146967	780	Земли сельскохозяйственного назначения № 69	388018,17	2201525,99	50° 32' 13,755"	40° 47' 58,510"
146968	781	Земли сельскохозяйственного назначения № 69	388056,80	2201453,84	50° 32' 14,984"	40° 47' 54,828"
146969	782	Земли сельскохозяйственного назначения № 69	387963,80	2201400,09	50° 32' 11,958"	40° 47' 52,142"
146970	783	Земли сельскохозяйственного назначения № 69	387963,76	2201400,14	50° 32' 11,957"	40° 47' 52,145"
146971	784	Земли сельскохозяйственного назначения № 69	387921,93	2201509,99	50° 32' 10,636"	40° 47' 57,742"
146972	785	Земли сельскохозяйственного назначения № 69	387854,98	2201536,53	50° 32' 8,478"	40° 47' 59,121"
146973	786	Земли сельскохозяйственного назначения № 69	387844,81	2201530,60	50° 32' 8,147"	40° 47' 58,825"
146974	787	Земли сельскохозяйственного назначения № 69	387862,59	2201494,11	50° 32' 8,711"	40° 47' 56,964"
146975	788	Земли сельскохозяйственного назначения № 69	387753,29	2201457,70	50° 32' 5,164"	40° 47' 55,166"

146976	789	Земли сельскохозяйственного назначения № 69	387701,60	2201446,70	50° 32' 3,488"	40° 47' 54,632"
146977	790	Земли сельскохозяйственного назначения № 69	387704,98	2201419,55	50° 32' 3,589"	40° 47' 53,252"
146978	791	Земли сельскохозяйственного назначения № 69	387677,02	2201412,78	50° 32' 2,682"	40° 47' 52,921"
146979	792	Земли сельскохозяйственного назначения № 69	387667,71	2201437,38	50° 32' 2,388"	40° 47' 54,175"
146980	793	Земли сельскохозяйственного назначения № 69	387600,77	2201420,45	50° 32' 0,217"	40° 47' 53,346"
146981	794	Земли сельскохозяйственного назначения № 69	387610,93	2201371,25	50° 32' 0,531"	40° 47' 50,844"
146982	795	Земли сельскохозяйственного назначения № 69	387475,36	2201351,81	50° 31' 56,138"	40° 47' 49,920"
146983	796	Земли сельскохозяйственного назначения № 69	387481,28	2201326,37	50° 31' 56,322"	40° 47' 48,626"
146984	797	Земли сельскохозяйственного назначения № 69	387399,95	2201311,99	50° 31' 53,686"	40° 47' 47,934"
146985	798	Земли сельскохозяйственного назначения № 69	387311,54	2201265,32	50° 31' 50,811"	40° 47' 45,606"
146986	799	Земли сельскохозяйственного назначения № 69	387222,35	2201218,24	50° 31' 47,911"	40° 47' 43,258"
146987	800	Земли сельскохозяйственного назначения № 69	387169,84	2201190,52	50° 31' 46,203"	40° 47' 41,876"
146988	801	Земли сельскохозяйственного назначения № 69	387110,99	2201159,46	50° 31' 44,290"	40° 47' 40,326"
146989	802	Земли сельскохозяйственного назначения № 69	387045,26	2201114,48	50° 31' 42,149"	40° 47' 38,074"
146990	803	Земли сельскохозяйственного назначения № 69	387034,64	2201107,21	50° 31' 41,803"	40° 47' 37,710"
146991	804	Земли сельскохозяйственного назначения № 69	387272,66	2201118,93	50° 31' 49,509"	40° 47' 38,192"
146992	805	Земли сельскохозяйственного назначения № 69	387491,10	2201117,84	50° 31' 56,577"	40° 47' 38,034"
146993	806	Земли сельскохозяйственного назначения № 69	387610,30	2201116,04	50° 32' 0,434"	40° 47' 37,887"
146994	807	Земли сельскохозяйственного назначения № 69	387724,36	2201077,64	50° 32' 4,113"	40° 47' 35,883"
146995	808	Земли сельскохозяйственного назначения № 69	387947,61	2200957,62	50° 32' 11,302"	40° 47' 29,683"
146996	809	Земли сельскохозяйственного назначения № 69	388133,31	2200865,86	50° 32' 17,283"	40° 47' 24,936"
146997	810	Земли сельскохозяйственного назначения № 69	388309,91	2200753,88	50° 32' 22,964"	40° 47' 19,166"
146998	811	Земли сельскохозяйственного назначения № 69	388256,71	2201033,39	50° 32' 21,327"	40° 47' 33,385"
146999	812	Земли сельскохозяйственного назначения № 69	388258,01	2201675,62	50° 32' 21,561"	40° 48' 5,995"
147000	813	Земли сельскохозяйственного назначения № 69	388652,19	2194817,04	50° 32' 32,133"	40° 42' 17,526"
147001	814	Земли сельскохозяйственного назначения № 69	388690,14	2194774,16	50° 32' 33,346"	40° 42' 15,328"
147002	815	Земли сельскохозяйственного назначения № 69	388718,12	2194772,87	50° 32' 34,251"	40° 42' 15,248"
147003	816	Земли сельскохозяйственного назначения № 69	388766,48	2194763,06	50° 32' 35,813"	40° 42' 14,724"
147004	817	Земли сельскохозяйственного назначения № 69	388782,58	2194763,19	50° 32' 36,334"	40° 42' 14,722"
147005	818	Земли сельскохозяйственного назначения № 69	388818,95	2194769,41	50° 32' 37,513"	40° 42' 15,018"
147006	819	Земли сельскохозяйственного назначения № 69	388893,66	2194749,64	50° 32' 39,924"	40° 42' 13,974"
147007	820	Земли сельскохозяйственного назначения № 69	388940,39	2194732,19	50° 32' 41,430"	40° 42' 13,063"
147008	821	Земли сельскохозяйственного назначения № 69	388943,93	2194732,35	50° 32' 41,545"	40° 42' 13,069"
147009	822	Земли сельскохозяйственного назначения № 69	388963,26	2194733,22	50° 32' 42,170"	40° 42' 13,103"
147010	823	Земли сельскохозяйственного назначения № 69	388980,15	2194739,29	50° 32' 42,719"	40° 42' 13,402"
147011	824	Земли сельскохозяйственного назначения № 69	388996,24	2194740,27	50° 32' 43,240"	40° 42' 13,444"
147012	825	Земли сельскохозяйственного назначения № 69	389019,89	2194735,89	50° 32' 44,004"	40° 42' 13,209"
147013	826	Земли сельскохозяйственного назначения № 69	389037,32	2194826,97	50° 32' 44,599"	40° 42' 17,825"
147014	827	Земли сельскохозяйственного назначения № 69	389015,29	2194833,08	50° 32' 43,888"	40° 42' 18,147"
147015	828	Земли сельскохозяйственного назначения № 69	388972,97	2194887,21	50° 32' 42,537"	40° 42' 20,918"
147016	829	Земли сельскохозяйственного назначения № 69	388940,98	2194972,08	50° 32' 41,530"	40° 42' 25,245"

147017	830	Земли сельскохозяйственного назначения № 69	388920,25	2194985,23	50° 32' 40,864"	40° 42' 25,924"
147018	831	Земли сельскохозяйственного назначения № 69	388942,72	2195137,43	50° 32' 41,643"	40° 42' 33,641"
147019	832	Земли сельскохозяйственного назначения № 69	388948,65	2195177,58	50° 32' 41,848"	40° 42' 35,677"
147020	833	Земли сельскохозяйственного назначения № 69	388846,67	2195237,37	50° 32' 38,568"	40° 42' 38,767"
147021	834	Земли сельскохозяйственного назначения № 69	388767,30	2195166,88	50° 32' 35,976"	40° 42' 35,230"
147022	835	Земли сельскохозяйственного назначения № 69	388732,43	2195077,98	50° 32' 34,818"	40° 42' 30,734"
147023	836	Земли сельскохозяйственного назначения № 69	388650,81	2194817,86	50° 32' 32,089"	40° 42' 17,568"
147024	837	Земли сельскохозяйственного назначения № 69	388652,19	2194817,04	50° 32' 32,133"	40° 42' 17,526"
147025	838	Земли сельскохозяйственного назначения № 69	389179,07	2193989,45	50° 32' 48,899"	40° 41' 35,216"
147026	839	Земли сельскохозяйственного назначения № 69	389091,11	2193918,72	50° 32' 46,028"	40° 41' 31,671"
147027	840	Земли сельскохозяйственного назначения № 69	389038,53	2193870,49	50° 32' 44,310"	40° 41' 29,250"
147028	841	Земли сельскохозяйственного назначения № 69	389161,07	2193732,86	50° 32' 48,228"	40° 41' 22,195"
147029	842	Земли сельскохозяйственного назначения № 69	389186,48	2193735,70	50° 32' 49,051"	40° 41' 22,325"
147030	843	Земли сельскохозяйственного назначения № 69	389185,53	2193748,41	50° 32' 49,025"	40° 41' 22,971"
147031	844	Земли сельскохозяйственного назначения № 69	389274,34	2193840,44	50° 32' 51,931"	40° 41' 27,597"
147032	845	Земли сельскохозяйственного назначения № 69	389248,97	2193864,22	50° 32' 51,118"	40° 41' 28,818"
147033	846	Земли сельскохозяйственного назначения № 69	389226,17	2193903,33	50° 32' 50,394"	40° 41' 30,817"
147034	847	Земли сельскохозяйственного назначения № 69	389235,37	2193931,35	50° 32' 50,701"	40° 41' 32,235"
147035	848	Земли сельскохозяйственного назначения № 69	389179,07	2193989,45	50° 32' 48,899"	40° 41' 35,216"
147036	849	Земли сельскохозяйственного назначения № 69	389540,29	2198572,20	50° 33' 2,103"	40° 45' 27,774"
147037	850	Земли сельскохозяйственного назначения № 69	389376,25	2198554,56	50° 32' 56,789"	40° 45' 26,960"
147038	851	Земли сельскохозяйственного назначения № 69	389387,34	2198451,43	50° 32' 57,115"	40° 45' 21,716"
147039	852	Земли сельскохозяйственного назначения № 69	389551,38	2198469,07	50° 33' 2,429"	40° 45' 22,530"
147040	853	Земли сельскохозяйственного назначения № 69	389540,29	2198572,20	50° 33' 2,103"	40° 45' 27,774"
147041	854	Земли сельскохозяйственного назначения № 69	390158,14	2198642,58	50° 33' 22,118"	40° 45' 31,042"
147042	855	Земли сельскохозяйственного назначения № 69	390128,17	2198621,64	50° 33' 21,142"	40° 45' 29,994"
147043	856	Земли сельскохозяйственного назначения № 69	390074,38	2198602,24	50° 33' 19,395"	40° 45' 29,035"
147044	857	Земли сельскохозяйственного назначения № 69	389895,34	2198556,38	50° 33' 13,587"	40° 45' 26,794"
147045	858	Земли сельскохозяйственного назначения № 69	389949,09	2198334,69	50° 33' 15,256"	40° 45' 15,507"
147046	859	Земли сельскохозяйственного назначения № 69	390055,62	2198359,47	50° 33' 18,711"	40° 45' 16,713"
147047	860	Земли сельскохозяйственного назначения № 69	390278,69	2198411,34	50° 33' 25,946"	40° 45' 19,236"
147048	861	Земли сельскохозяйственного назначения № 69	390325,21	2198417,68	50° 33' 27,453"	40° 45' 19,535"
147049	862	Земли сельскохозяйственного назначения № 69	390351,49	2198413,66	50° 33' 28,303"	40° 45' 19,318"
147050	863	Земли сельскохозяйственного назначения № 69	390388,02	2198400,44	50° 33' 29,480"	40° 45' 18,628"
147051	864	Земли сельскохозяйственного назначения № 69	390404,97	2198398,88	50° 33' 30,028"	40° 45' 18,540"
147052	865	Земли сельскохозяйственного назначения № 69	390380,98	2198430,88	50° 33' 29,262"	40° 45' 20,178"
147053	866	Земли сельскохозяйственного назначения № 69	390371,40	2198462,17	50° 33' 28,962"	40° 45' 21,772"
147054	867	Земли сельскохозяйственного назначения № 69	390367,57	2198513,00	50° 33' 28,854"	40° 45' 24,356"
147055	868	Земли сельскохозяйственного назначения № 69	390367,35	2198539,28	50° 33' 28,856"	40° 45' 25,691"
147056	869	Земли сельскохозяйственного назначения № 69	390377,83	2198562,10	50° 33' 29,202"	40° 45' 26,845"
147057	870	Земли сельскохозяйственного назначения № 69	390380,65	2198568,22	50° 33' 29,295"	40° 45' 27,154"

147058	871	Земли сельскохозяйственного назначения № 69	390348,37	2198677,31	50° 33' 28,285"	40° 45' 32,712"
147059	872	Земли сельскохозяйственного назначения № 69	390329,50	2198705,97	50° 33' 27,683"	40° 45' 34,177"
147060	873	Земли сельскохозяйственного назначения № 69	390307,38	2198717,64	50° 33' 26,971"	40° 45' 34,781"
147061	874	Земли сельскохозяйственного назначения № 69	390286,18	2198721,70	50° 33' 26,287"	40° 45' 34,998"
147062	875	Земли сельскохозяйственного назначения № 69	390267,58	2198718,13	50° 33' 25,684"	40° 45' 34,826"
147063	876	Земли сельскохозяйственного назначения № 69	390158,14	2198642,58	50° 33' 22,118"	40° 45' 31,042"
147064	877	Земли сельскохозяйственного назначения № 69	390892,41	2247486,86	50° 33' 53,979"	41° 26' 52,309"
147065	878	Земли сельскохозяйственного назначения № 69	390892,43	2247487,26	50° 33' 53,979"	41° 26' 52,330"
147066	879	Земли сельскохозяйственного назначения № 69	390907,69	2247491,44	50° 33' 54,473"	41° 26' 52,542"
147067	880	Земли сельскохозяйственного назначения № 69	390915,27	2247488,56	50° 33' 54,718"	41° 26' 52,395"
147068	881	Земли сельскохозяйственного назначения № 69	390928,52	2247484,43	50° 33' 55,147"	41° 26' 52,185"
147069	882	Земли сельскохозяйственного назначения № 69	390945,52	2247489,86	50° 33' 55,697"	41° 26' 52,460"
147070	883	Земли сельскохозяйственного назначения № 69	390919,79	2247613,02	50° 33' 54,867"	41° 26' 58,719"
147071	884	Земли сельскохозяйственного назначения № 69	390975,52	2247623,66	50° 33' 56,670"	41° 26' 59,258"
147072	885	Земли сельскохозяйственного назначения № 69	390988,73	2247623,18	50° 33' 57,098"	41° 26' 59,233"
147073	886	Земли сельскохозяйственного назначения № 69	391044,53	2247622,30	50° 33' 58,904"	41° 26' 59,187"
147074	887	Земли сельскохозяйственного назначения № 69	391050,30	2247620,94	50° 33' 59,090"	41° 26' 59,118"
147075	888	Земли сельскохозяйственного назначения № 69	391052,50	2247620,86	50° 33' 59,162"	41° 26' 59,114"
147076	889	Земли сельскохозяйственного назначения № 69	391083,69	2247613,13	50° 34' 0,171"	41° 26' 58,720"
147077	890	Земли сельскохозяйственного назначения № 69	391312,27	2247587,54	50° 34' 7,568"	41° 26' 57,415"
147078	891	Земли сельскохозяйственного назначения № 69	391334,58	2247585,04	50° 34' 8,290"	41° 26' 57,287"
147079	892	Земли сельскохозяйственного назначения № 69	391524,44	2247574,06	50° 34' 14,434"	41° 26' 56,725"
147080	893	Земли сельскохозяйственного назначения № 69	391484,16	2247829,25	50° 34' 13,134"	41° 27' 9,693"
147081	894	Земли сельскохозяйственного назначения № 69	391542,79	2248034,84	50° 34' 15,034"	41° 27' 20,139"
147082	895	Земли сельскохозяйственного назначения № 69	391617,64	2248145,39	50° 34' 17,457"	41° 27' 25,756"
147083	896	Земли сельскохозяйственного назначения № 69	391688,05	2248248,46	50° 34' 19,737"	41° 27' 30,992"
147084	897	Земли сельскохозяйственного назначения № 69	391763,74	2248360,04	50° 34' 22,188"	41° 27' 36,661"
147085	898	Земли сельскохозяйственного назначения № 69	391766,13	2248361,75	50° 34' 22,265"	41° 27' 36,748"
147086	899	Земли сельскохозяйственного назначения № 69	391700,78	2248333,98	50° 34' 20,150"	41° 27' 35,338"
147087	900	Земли сельскохозяйственного назначения № 69	391605,54	2248300,49	50° 34' 17,068"	41° 27' 33,637"
147088	901	Земли сельскохозяйственного назначения № 69	391577,12	2248300,65	50° 34' 16,148"	41° 27' 33,646"
147089	902	Земли сельскохозяйственного назначения № 69	391554,90	2248311,93	50° 34' 15,429"	41° 27' 34,220"
147090	903	Земли сельскохозяйственного назначения № 69	391539,06	2248325,81	50° 34' 14,916"	41° 27' 34,925"
147091	904	Земли сельскохозяйственного назначения № 69	391484,82	2248542,10	50° 34' 13,163"	41° 27' 45,917"
147092	905	Земли сельскохозяйственного назначения № 69	391415,56	2248706,11	50° 34' 10,923"	41° 27' 54,252"
147093	906	Земли сельскохозяйственного назначения № 69	391311,01	2248915,21	50° 34' 7,541"	41° 28' 4,878"
147094	907	Земли сельскохозяйственного назначения № 69	391243,70	2249048,52	50° 34' 5,364"	41° 28' 11,653"
147095	908	Земли сельскохозяйственного назначения № 69	391075,11	2248951,81	50° 33' 59,907"	41° 28' 6,740"
147096	909	Земли сельскохозяйственного назначения № 69	391120,53	2248831,25	50° 34' 1,376"	41° 28' 0,614"
147097	910	Земли сельскохозяйственного назначения № 69	391137,19	2248693,70	50° 34' 1,914"	41° 27' 53,625"
147098	911	Земли сельскохозяйственного назначения № 69	391144,71	2248525,77	50° 34' 2,156"	41° 27' 45,092"

147099	912	Земли сельскохозяйственного назначения № 69	391140,46	2248415,99	50° 34' 2,018"	41° 27' 39,514"
147100	913	Земли сельскохозяйственного назначения № 69	391125,76	2248202,97	50° 34' 1,540"	41° 27' 28,690"
147101	914	Земли сельскохозяйственного назначения № 69	391113,43	2248132,11	50° 34' 1,140"	41° 27' 25,090"
147102	915	Земли сельскохозяйственного назначения № 69	391097,33	2248039,61	50° 34' 0,618"	41° 27' 20,390"
147103	916	Земли сельскохозяйственного назначения № 69	391064,01	2247982,10	50° 33' 59,539"	41° 27' 17,469"
147104	917	Земли сельскохозяйственного назначения № 69	390951,29	2247856,64	50° 33' 55,889"	41° 27' 11,096"
147105	918	Земли сельскохозяйственного назначения № 69	390879,41	2247773,33	50° 33' 53,562"	41° 27' 6,865"
147106	919	Земли сельскохозяйственного назначения № 69	390842,16	2247717,79	50° 33' 52,356"	41° 27' 4,044"
147107	920	Земли сельскохозяйственного назначения № 69	390795,44	2247654,40	50° 33' 50,843"	41° 27' 0,824"
147108	921	Земли сельскохозяйственного назначения № 69	390798,06	2247645,26	50° 33' 50,928"	41° 27' 0,360"
147109	922	Земли сельскохозяйственного назначения № 69	390813,74	2247624,67	50° 33' 51,435"	41° 26' 59,313"
147110	923	Земли сельскохозяйственного назначения № 69	390816,03	2247604,91	50° 33' 51,509"	41° 26' 58,309"
147111	924	Земли сельскохозяйственного назначения № 69	390811,78	2247578,93	50° 33' 51,371"	41° 26' 56,989"
147112	925	Земли сельскохозяйственного назначения № 69	390819,95	2247550,18	50° 33' 51,635"	41° 26' 55,528"
147113	926	Земли сельскохозяйственного назначения № 69	390874,83	2247390,80	50° 33' 53,408"	41° 26' 47,429"
147114	927	Земли сельскохозяйственного назначения № 69	390901,59	2247404,75	50° 33' 54,274"	41° 26' 48,137"
147115	928	Земли сельскохозяйственного назначения № 69	390889,54	2247451,71	50° 33' 53,885"	41° 26' 50,523"
147116	929	Земли сельскохозяйственного назначения № 69	390891,75	2247486,66	50° 33' 53,957"	41° 26' 52,299"
147117	930	Земли сельскохозяйственного назначения № 69	390892,41	2247486,86	50° 33' 53,979"	41° 26' 52,309"
147118	931	Земли сельскохозяйственного назначения № 69	391398,38	2247914,39	50° 34' 10,359"	41° 27' 14,021"
147119	932	Земли сельскохозяйственного назначения № 69	391403,21	2247910,54	50° 34' 10,515"	41° 27' 13,826"
147120	933	Земли сельскохозяйственного назначения № 69	391439,95	2247731,85	50° 34' 11,702"	41° 27' 4,745"
147121	934	Земли сельскохозяйственного назначения № 69	391434,47	2247725,68	50° 34' 11,524"	41° 27' 4,432"
147122	935	Земли сельскохозяйственного назначения № 69	391354,70	2247699,20	50° 34' 8,942"	41° 27' 3,088"
147123	936	Земли сельскохозяйственного назначения № 69	391308,84	2247889,09	50° 34' 7,461"	41° 27' 12,738"
147124	937	Земли сельскохозяйственного назначения № 69	391398,38	2247914,39	50° 34' 10,359"	41° 27' 14,021"
147125	938	Земли сельскохозяйственного назначения № 69	391525,32	2198591,82	50° 34' 6,343"	40° 45' 27,784"
147126	939	Земли сельскохозяйственного назначения № 69	391504,97	2198575,90	50° 34' 5,680"	40° 45' 26,986"
147127	940	Земли сельскохозяйственного назначения № 69	391498,17	2198570,60	50° 34' 5,458"	40° 45' 26,720"
147128	941	Земли сельскохозяйственного назначения № 69	391469,20	2198547,95	50° 34' 4,513"	40° 45' 25,583"
147129	942	Земли сельскохозяйственного назначения № 69	391469,86	2198546,94	50° 34' 4,534"	40° 45' 25,532"
147130	943	Земли сельскохозяйственного назначения № 69	391419,88	2198509,40	50° 34' 2,905"	40° 45' 23,649"
147131	944	Земли сельскохозяйственного назначения № 69	391363,00	2198465,26	50° 34' 1,051"	40° 45' 21,435"
147132	945	Земли сельскохозяйственного назначения № 69	391446,96	2198408,46	50° 34' 3,749"	40° 45' 18,507"
147133	946	Земли сельскохозяйственного назначения № 69	391506,39	2198352,89	50° 34' 5,655"	40° 45' 15,654"
147134	947	Земли сельскохозяйственного назначения № 69	391546,39	2198325,92	50° 34' 6,941"	40° 45' 14,264"
147135	948	Земли сельскохозяйственного назначения № 69	391566,64	2198309,70	50° 34' 7,591"	40° 45' 13,429"
147136	949	Земли сельскохозяйственного назначения № 69	391657,19	2198416,23	50° 34' 10,555"	40° 45' 18,797"
147137	950	Земли сельскохозяйственного назначения № 69	391692,46	2198455,94	50° 34' 11,709"	40° 45' 20,797"
147138	951	Земли сельскохозяйственного назначения № 69	391525,32	2198591,82	50° 34' 6,343"	40° 45' 27,784"
147139	952	Земли сельскохозяйственного назначения № 69	388827,24	2194267,30	50° 32' 37,610"	40° 41' 49,516"

147140	953	Земли сельскохозяйственного назначения № 69	388718,36	2194322,43	50° 32' 34,105"	40° 41' 52,374"
147141	954	Земли сельскохозяйственного назначения № 69	388671,69	2194227,06	50° 32' 32,563"	40° 41' 47,556"
147142	955	Земли сельскохозяйственного назначения № 69	388895,73	2194112,78	50° 32' 39,773"	40° 41' 41,632"
147143	956	Земли сельскохозяйственного назначения № 69	388920,13	2194144,02	50° 32' 40,573"	40° 41' 43,205"
147144	957	Земли сельскохозяйственного назначения № 69	388848,74	2194244,13	50° 32' 38,298"	40° 41' 48,327"
147145	958	Земли сельскохозяйственного назначения № 69	388827,24	2194267,30	50° 32' 37,610"	40° 41' 49,516"
147146	959	Земли сельскохозяйственного назначения № 69	378400,21	2200056,31	50° 27' 2,074"	40° 46' 48,510"
147147	960	Земли сельскохозяйственного назначения № 69	378380,07	2200056,08	50° 27' 1,423"	40° 46' 48,508"
147148	961	Земли сельскохозяйственного назначения № 69	378337,23	2200060,05	50° 27' 0,038"	40° 46' 48,730"
147149	962	Земли сельскохозяйственного назначения № 69	378336,14	2200048,28	50° 27' 0,000"	40° 46' 48,134"
147150	963	Земли сельскохозяйственного назначения № 69	378314,85	2199976,25	50° 26' 59,288"	40° 46' 44,494"
147151	964	Земли сельскохозяйственного назначения № 69	378268,33	2199940,23	50° 26' 57,771"	40° 46' 42,691"
147152	965	Земли сельскохозяйственного назначения № 69	378364,35	2199762,93	50° 27' 0,824"	40° 46' 33,658"
147153	966	Земли сельскохозяйственного назначения № 69	378489,15	2199774,72	50° 27' 4,866"	40° 46' 34,196"
147154	967	Земли сельскохозяйственного назначения № 69	378487,19	2199818,57	50° 27' 4,816"	40° 46' 36,419"
147155	968	Земли сельскохозяйственного назначения № 69	378489,95	2199871,27	50° 27' 4,922"	40° 46' 39,089"
147156	969	Земли сельскохозяйственного назначения № 69	378495,02	2199908,76	50° 27' 5,097"	40° 46' 40,987"
147157	970	Земли сельскохозяйственного назначения № 69	378497,80	2199936,09	50° 27' 5,196"	40° 46' 42,370"
147158	971	Земли сельскохозяйственного назначения № 69	378481,34	2199982,55	50° 27' 4,677"	40° 46' 44,733"
147159	972	Земли сельскохозяйственного назначения № 69	378481,91	2199989,80	50° 27' 4,698"	40° 46' 45,100"
147160	973	Земли сельскохозяйственного назначения № 69	378458,00	2199992,05	50° 27' 3,925"	40° 46' 45,226"
147161	974	Земли сельскохозяйственного назначения № 69	378466,32	2200045,53	50° 27' 4,211"	40° 46' 47,932"
147162	975	Земли сельскохозяйственного назначения № 69	378413,54	2200054,61	50° 27' 2,505"	40° 46' 48,418"
147163	976	Земли сельскохозяйственного назначения № 69	378400,21	2200056,31	50° 27' 2,074"	40° 46' 48,510"
147164	977	Земли сельскохозяйственного назначения № 69	365798,44	2226352,85	50° 20' 20,185"	41° 9' 4,216"
147165	978	Земли сельскохозяйственного назначения № 69	365683,25	2226328,12	50° 20' 16,454"	41° 9' 2,991"
147166	979	Земли сельскохозяйственного назначения № 69	365541,63	2226272,98	50° 20' 11,863"	41° 9' 0,235"
147167	980	Земли сельскохозяйственного назначения № 69	365476,40	2226007,57	50° 20' 9,713"	41° 8' 46,830"
147168	981	Земли сельскохозяйственного назначения № 69	365429,79	2225422,77	50° 20' 8,118"	41° 8' 17,271"
147169	982	Земли сельскохозяйственного назначения № 69	365561,28	2225381,61	50° 20' 12,367"	41° 8' 15,159"
147170	983	Земли сельскохозяйственного назначения № 69	365843,34	2225298,30	50° 20' 21,483"	41° 8' 10,880"
147171	984	Земли сельскохозяйственного назначения № 69	365945,15	2225652,39	50° 20' 24,831"	41° 8' 28,762"
147172	985	Земли сельскохозяйственного назначения № 69	365952,26	2225669,98	50° 20' 25,063"	41° 8' 29,649"
147173	986	Земли сельскохозяйственного назначения № 69	365952,36	2225671,29	50° 20' 25,067"	41° 8' 29,716"
147174	987	Земли сельскохозяйственного назначения № 69	365951,33	2225671,28	50° 20' 25,033"	41° 8' 29,715"
147175	988	Земли сельскохозяйственного назначения № 69	365948,49	2225863,90	50° 20' 24,970"	41° 8' 39,456"
147176	989	Земли сельскохозяйственного назначения № 69	365946,86	2225922,52	50° 20' 24,926"	41° 8' 42,421"
147177	990	Земли сельскохозяйственного назначения № 69	365943,61	2226000,19	50° 20' 24,832"	41° 8' 46,350"
147178	991	Земли сельскохозяйственного назначения № 69	365937,00	2226067,40	50° 20' 24,628"	41° 8' 49,750"
147179	992	Земли сельскохозяйственного назначения № 69	365912,82	2226174,71	50° 20' 23,861"	41° 8' 55,182"
147180	993	Земли сельскохозяйственного назначения № 69	365876,48	2226333,19	50° 20' 22,708"	41° 9' 3,204"

147181	994	Земли сельскохозяйственного назначения № 69	365873,32	2226352,90	50° 20' 22,609"	41° 9' 4,201"
147182	995	Земли сельскохозяйственного назначения № 69	365798,44	2226352,85	50° 20' 20,185"	41° 9' 4,216"
147183	996	Земли сельскохозяйственного назначения № 69	382538,06	2214969,55	50° 29' 19,866"	40° 59' 22,986"
147184	997	Земли сельскохозяйственного назначения № 69	382506,80	2214756,34	50° 29' 18,808"	40° 59' 12,181"
147185	998	Земли сельскохозяйственного назначения № 69	382575,38	2214717,39	50° 29' 21,019"	40° 59' 10,182"
147186	999	Земли сельскохозяйственного назначения № 69	382603,08	2214712,91	50° 29' 21,915"	40° 59' 9,946"
147187	1000	Земли сельскохозяйственного назначения № 69	382608,76	2214755,86	50° 29' 22,108"	40° 59' 12,123"
147188	1001	Земли сельскохозяйственного назначения № 69	382618,50	2214814,40	50° 29' 22,436"	40° 59' 15,089"
147189	1002	Земли сельскохозяйственного назначения № 69	382626,88	2214907,22	50° 29' 22,727"	40° 59' 19,794"
147190	1003	Земли сельскохозяйственного назначения № 69	382637,55	2214933,99	50° 29' 23,078"	40° 59' 21,149"
147191	1004	Земли сельскохозяйственного назначения № 69	382623,45	2214950,98	50° 29' 22,625"	40° 59' 22,015"
147192	1005	Земли сельскохозяйственного назначения № 69	382595,09	2214968,72	50° 29' 21,711"	40° 59' 22,925"
147193	1006	Земли сельскохозяйственного назначения № 69	382567,69	2214977,10	50° 29' 20,826"	40° 59' 23,359"
147194	1007	Земли сельскохозяйственного назначения № 69	382546,42	2214974,20	50° 29' 20,138"	40° 59' 23,219"
147195	1008	Земли сельскохозяйственного назначения № 69	382538,06	2214969,55	50° 29' 19,866"	40° 59' 22,986"
147196	1009	Земли сельскохозяйственного назначения № 69	380477,00	2216613,99	50° 28' 13,513"	41° 0' 47,064"
147197	1010	Земли сельскохозяйственного назначения № 69	380477,00	2216613,99	50° 28' 13,513"	41° 0' 47,064"
147198	1011	Земли сельскохозяйственного назначения № 69	380495,88	2216665,57	50° 28' 14,134"	41° 0' 49,673"
147199	1012	Земли сельскохозяйственного назначения № 69	380477,00	2216613,99	50° 28' 13,513"	41° 0' 47,064"
147200	1013	Земли сельскохозяйственного назначения № 69	380393,19	2216592,11	50° 28' 10,796"	41° 0' 45,981"
147201	1014	Земли сельскохозяйственного назначения № 69	380393,19	2216592,11	50° 28' 10,796"	41° 0' 45,981"
147202	1015	Земли сельскохозяйственного назначения № 69	380398,58	2216628,58	50° 28' 10,978"	41° 0' 47,829"
147203	1016	Земли сельскохозяйственного назначения № 69	380393,19	2216592,11	50° 28' 10,796"	41° 0' 45,981"
147204	1017	Земли сельскохозяйственного назначения № 69	385112,53	2243704,69	50° 30' 46,827"	41° 23' 40,491"
147205	1018	Земли сельскохозяйственного назначения № 69	385112,12	2243705,79	50° 30' 46,814"	41° 23' 40,547"
147206	1019	Земли сельскохозяйственного назначения № 69	384959,43	2243675,30	50° 30' 41,872"	41° 23' 39,009"
147207	1020	Земли сельскохозяйственного назначения № 69	384954,73	2243674,35	50° 30' 41,719"	41° 23' 38,961"
147208	1021	Земли сельскохозяйственного назначения № 69	384812,21	2243645,88	50° 30' 37,106"	41° 23' 37,525"
147209	1022	Земли сельскохозяйственного назначения № 69	384811,60	2243645,78	50° 30' 37,086"	41° 23' 37,520"
147210	1023	Земли сельскохозяйственного назначения № 69	384710,02	2243632,60	50° 30' 33,798"	41° 23' 36,857"
147211	1024	Земли сельскохозяйственного назначения № 69	384618,44	2243626,18	50° 30' 30,835"	41° 23' 36,537"
147212	1025	Земли сельскохозяйственного назначения № 69	384216,83	2243597,98	50° 30' 17,836"	41° 23' 35,131"
147213	1026	Земли сельскохозяйственного назначения № 69	384137,35	2243592,39	50° 30' 15,264"	41° 23' 34,852"
147214	1027	Земли сельскохозяйственного назначения № 69	384136,58	2243592,38	50° 30' 15,239"	41° 23' 34,851"
147215	1028	Земли сельскохозяйственного назначения № 69	383989,36	2243594,62	50° 30' 10,475"	41° 23' 34,974"
147216	1029	Земли сельскохозяйственного назначения № 69	383987,84	2243594,78	50° 30' 10,426"	41° 23' 34,982"
147217	1030	Земли сельскохозяйственного назначения № 69	383824,20	2243625,38	50° 30' 5,131"	41° 23' 36,545"
147218	1031	Земли сельскохозяйственного назначения № 69	383824,97	2243619,80	50° 30' 5,156"	41° 23' 36,262"
147219	1032	Земли сельскохозяйственного назначения № 69	383856,78	2243388,94	50° 30' 6,176"	41° 23' 24,546"
147220	1033	Земли сельскохозяйственного назначения № 69	384194,49	2243455,23	50° 30' 17,108"	41° 23' 27,888"
147221	1034	Земли сельскохозяйственного назначения № 69	384233,57	2243462,90	50° 30' 18,373"	41° 23' 28,275"

147222	1035	Земли сельскохозяйственного назначения № 69	384245,24	2243408,62	50° 30' 18,748"	41° 23' 25,520"
147223	1036	Земли сельскохозяйственного назначения № 69	384288,24	2243361,86	50° 30' 20,138"	41° 23' 23,144"
147224	1037	Земли сельскохозяйственного назначения № 69	384524,36	2243375,36	50° 30' 27,780"	41° 23' 23,814"
147225	1038	Земли сельскохозяйственного назначения № 69	384536,66	2243512,58	50° 30' 28,183"	41° 23' 30,777"
147226	1039	Земли сельскохозяйственного назначения № 69	384891,28	2243534,92	50° 30' 39,661"	41° 23' 31,889"
147227	1040	Земли сельскохозяйственного назначения № 69	384887,59	2243442,60	50° 30' 39,538"	41° 23' 27,203"
147228	1041	Земли сельскохозяйственного назначения № 69	384873,84	2243377,41	50° 30' 39,090"	41° 23' 23,896"
147229	1042	Земли сельскохозяйственного назначения № 69	385023,47	2243360,56	50° 30' 43,932"	41° 23' 23,031"
147230	1043	Земли сельскохозяйственного назначения № 69	385073,26	2243294,46	50° 30' 45,540"	41° 23' 19,673"
147231	1044	Земли сельскохозяйственного назначения № 69	385138,12	2243135,01	50° 30' 47,633"	41° 23' 11,576"
147232	1045	Земли сельскохозяйственного назначения № 69	385140,89	2243118,50	50° 30' 47,721"	41° 23' 10,738"
147233	1046	Земли сельскохозяйственного назначения № 69	385146,33	2243119,23	50° 30' 47,898"	41° 23' 10,775"
147234	1047	Земли сельскохозяйственного назначения № 69	385162,86	2243196,76	50° 30' 48,436"	41° 23' 14,709"
147235	1048	Земли сельскохозяйственного назначения № 69	385176,64	2243267,88	50° 30' 48,885"	41° 23' 18,318"
147236	1049	Земли сельскохозяйственного назначения № 69	385176,85	2243332,28	50° 30' 48,894"	41° 23' 21,586"
147237	1050	Земли сельскохозяйственного назначения № 69	385170,36	2243415,32	50° 30' 48,687"	41° 23' 25,801"
147238	1051	Земли сельскохозяйственного назначения № 69	385151,98	2243486,56	50° 30' 48,096"	41° 23' 29,418"
147239	1052	Земли сельскохозяйственного назначения № 69	385125,21	2243576,46	50° 30' 47,233"	41° 23' 33,982"
147240	1053	Земли сельскохозяйственного назначения № 69	385113,53	2243629,04	50° 30' 46,857"	41° 23' 36,652"
147241	1054	Земли сельскохозяйственного назначения № 69	385108,60	2243673,10	50° 30' 46,699"	41° 23' 38,888"
147242	1055	Земли сельскохозяйственного назначения № 69	385115,02	2243691,08	50° 30' 46,907"	41° 23' 39,800"
147243	1056	Земли сельскохозяйственного назначения № 69	385117,46	2243691,56	50° 30' 46,986"	41° 23' 39,825"
147244	1057	Земли сельскохозяйственного назначения № 69	385112,53	2243704,69	50° 30' 46,827"	41° 23' 40,491"
147245	1058	Земли сельскохозяйственного назначения № 69	388249,97	2244073,88	50° 32' 28,375"	41° 23' 59,050"
147246	1059	Земли сельскохозяйственного назначения № 69	388199,33	2244036,64	50° 32' 26,735"	41° 23' 57,161"
147247	1060	Земли сельскохозяйственного назначения № 69	388209,18	2244019,40	50° 32' 27,053"	41° 23' 56,285"
147248	1061	Земли сельскохозяйственного назначения № 69	388225,31	2244001,18	50° 32' 27,575"	41° 23' 55,359"
147249	1062	Земли сельскохозяйственного назначения № 69	388262,43	2243967,15	50° 32' 28,775"	41° 23' 53,629"
147250	1063	Земли сельскохозяйственного назначения № 69	388277,56	2243936,60	50° 32' 29,263"	41° 23' 52,076"
147251	1064	Земли сельскохозяйственного назначения № 69	388317,74	2243934,24	50° 32' 30,563"	41° 23' 51,954"
147252	1065	Земли сельскохозяйственного назначения № 69	388327,85	2243932,68	50° 32' 30,891"	41° 23' 51,874"
147253	1066	Земли сельскохозяйственного назначения № 69	388465,28	2243934,19	50° 32' 35,338"	41° 23' 51,943"
147254	1067	Земли сельскохозяйственного назначения № 69	388480,38	2243965,04	50° 32' 35,828"	41° 23' 53,509"
147255	1068	Земли сельскохозяйственного назначения № 69	388500,46	2244053,80	50° 32' 36,481"	41° 23' 58,015"
147256	1069	Земли сельскохозяйственного назначения № 69	388472,28	2244156,42	50° 32' 35,573"	41° 24' 3,229"
147257	1070	Земли сельскохозяйственного назначения № 69	388447,26	2244208,96	50° 32' 34,765"	41° 24' 5,898"
147258	1071	Земли сельскохозяйственного назначения № 69	388385,44	2244260,94	50° 32' 32,766"	41° 24' 8,542"
147259	1072	Земли сельскохозяйственного назначения № 69	388349,91	2244238,73	50° 32' 31,616"	41° 24' 7,416"
147260	1073	Земли сельскохозяйственного назначения № 69	388333,95	2244220,82	50° 32' 31,098"	41° 24' 6,507"
147261	1074	Земли сельскохозяйственного назначения № 69	388333,84	2244220,72	50° 32' 31,095"	41° 24' 6,502"
147262	1075	Земли сельскохозяйственного назначения № 69	388285,58	2244118,32	50° 32' 29,529"	41° 24' 1,304"

147263	1076	Земли сельскохозяйственного назначения № 69	388249,97	2244073,88	50° 32' 28,375"	41° 23' 59,050"
147264	1077	Земли сельскохозяйственного назначения № 69	378162,98	2231057,46	50° 27' 0,945"	41° 12' 59,872"
147265	1078	Земли сельскохозяйственного назначения № 69	377827,85	2231018,91	50° 26' 50,095"	41° 12' 57,979"
147266	1079	Земли сельскохозяйственного назначения № 69	377812,06	2230959,41	50° 26' 49,577"	41° 12' 54,967"
147267	1080	Земли сельскохозяйственного назначения № 69	377730,66	2230922,54	50° 26' 46,938"	41° 12' 53,113"
147268	1081	Земли сельскохозяйственного назначения № 69	377701,05	2230891,19	50° 26' 45,976"	41° 12' 51,529"
147269	1082	Земли сельскохозяйственного назначения № 69	377686,00	2230840,08	50° 26' 45,483"	41° 12' 48,942"
147270	1083	Земли сельскохозяйственного назначения № 69	377778,29	2230817,56	50° 26' 48,468"	41° 12' 47,783"
147271	1084	Земли сельскохозяйственного назначения № 69	377787,88	2230488,40	50° 26' 48,739"	41° 12' 31,099"
147272	1085	Земли сельскохозяйственного назначения № 69	377876,64	2230289,09	50° 26' 51,587"	41° 12' 20,981"
147273	1086	Земли сельскохозяйственного назначения № 69	378135,86	2229950,23	50° 26' 59,935"	41° 12' 3,757"
147274	1087	Земли сельскохозяйственного назначения № 69	378325,01	2230100,29	50° 27' 6,075"	41° 12' 11,326"
147275	1088	Земли сельскохозяйственного назначения № 69	378161,75	2230356,45	50° 27' 0,822"	41° 12' 24,341"
147276	1089	Земли сельскохозяйственного назначения № 69	378364,95	2230420,45	50° 27' 7,406"	41° 12' 27,547"
147277	1090	Земли сельскохозяйственного назначения № 69	378341,61	2230549,13	50° 27' 6,666"	41° 12' 34,074"
147278	1091	Земли сельскохозяйственного назначения № 69	378219,76	2230534,20	50° 27' 2,721"	41° 12' 33,340"
147279	1092	Земли сельскохозяйственного назначения № 69	378162,98	2231057,46	50° 27' 0,945"	41° 12' 59,872"
147280	1093	Земли сельскохозяйственного назначения № 69	377987,88	2231449,80	50° 26' 55,323"	41° 13' 19,789"
147281	1094	Земли сельскохозяйственного назначения № 69	377855,22	2231075,50	50° 26' 50,987"	41° 13' 0,842"
147282	1095	Земли сельскохозяйственного назначения № 69	378148,97	2231094,45	50° 27' 0,496"	41° 13' 1,749"
147283	1096	Земли сельскохозяйственного назначения № 69	378234,26	2231350,30	50° 27' 3,286"	41° 13' 14,702"
147284	1097	Земли сельскохозяйственного назначения № 69	377987,88	2231449,80	50° 26' 55,323"	41° 13' 19,789"
147285	1098	Земли сельскохозяйственного назначения № 69	380604,80	2230990,35	50° 28' 19,960"	41° 12' 56,024"
147286	1099	Земли сельскохозяйственного назначения № 69	380542,46	2230988,37	50° 28' 17,942"	41° 12' 55,935"
147287	1100	Земли сельскохозяйственного назначения № 69	380551,50	2230821,49	50° 28' 18,215"	41° 12' 47,472"
147288	1101	Земли сельскохозяйственного назначения № 69	380612,69	2230828,36	50° 28' 20,196"	41° 12' 47,809"
147289	1102	Земли сельскохозяйственного назначения № 69	380614,24	2230820,90	50° 28' 20,245"	41° 12' 47,430"
147290	1103	Земли сельскохозяйственного назначения № 69	380661,52	2230830,97	50° 28' 21,777"	41° 12' 47,932"
147291	1104	Земли сельскохозяйственного назначения № 69	380604,80	2230990,35	50° 28' 19,960"	41° 12' 56,024"
147292	1105	Земли сельскохозяйственного назначения № 69	376071,83	2206539,14	50° 25' 48,583"	40° 52' 18,055"
147293	1106	Земли сельскохозяйственного назначения № 69	375229,55	2206608,10	50° 25' 21,344"	40° 52' 21,899"
147294	1107	Земли сельскохозяйственного назначения № 69	375225,73	2206515,79	50° 25' 21,196"	40° 52' 17,225"
147295	1108	Земли сельскохозяйственного назначения № 69	375217,80	2206183,54	50° 25' 20,851"	40° 52' 0,398"
147296	1109	Земли сельскохозяйственного назначения № 69	375214,40	2206083,75	50° 25' 20,714"	40° 51' 55,345"
147297	1110	Земли сельскохозяйственного назначения № 69	375216,65	2206049,01	50° 25' 20,777"	40° 51' 53,584"
147298	1111	Земли сельскохозяйственного назначения № 69	375306,78	2206047,96	50° 25' 23,694"	40° 51' 53,493"
147299	1112	Земли сельскохозяйственного назначения № 69	375337,42	2206046,82	50° 25' 24,685"	40° 51' 53,422"
147300	1113	Земли сельскохозяйственного назначения № 69	375390,76	2206043,42	50° 25' 26,410"	40° 51' 53,228"
147301	1114	Земли сельскохозяйственного назначения № 69	375570,03	2206019,32	50° 25' 32,205"	40° 51' 51,931"
147302	1115	Земли сельскохозяйственного назначения № 69	375691,49	2206010,51	50° 25' 36,133"	40° 51' 51,434"
147303	1116	Земли сельскохозяйственного назначения № 69	375719,86	2206008,24	50° 25' 37,051"	40° 51' 51,307"

147304	1117	Земли сельскохозяйственного назначения № 69	375761,85	2206002,56	50° 25' 38,408"	40° 51' 51,001"
147305	1118	Земли сельскохозяйственного назначения № 69	375972,16	2205989,12	50° 25' 45,210"	40° 51' 50,232"
147306	1119	Земли сельскохозяйственного назначения № 69	375968,35	2206039,38	50° 25' 45,100"	40° 51' 52,780"
147307	1120	Земли сельскохозяйственного назначения № 69	375959,94	2206218,29	50° 25' 44,876"	40° 52' 1,847"
147308	1121	Земли сельскохозяйственного назначения № 69	375961,47	2206255,61	50° 25' 44,936"	40° 52' 3,737"
147309	1122	Земли сельскохозяйственного назначения № 69	375973,27	2206267,53	50° 25' 45,321"	40° 52' 4,336"
147310	1123	Земли сельскохозяйственного назначения № 69	376039,32	2206264,41	50° 25' 47,457"	40° 52' 4,150"
147311	1124	Земли сельскохозяйственного назначения № 69	376120,55	2206274,07	50° 25' 50,089"	40° 52' 4,605"
147312	1125	Земли сельскохозяйственного назначения № 69	376170,65	2206297,81	50° 25' 51,716"	40° 52' 5,787"
147313	1126	Земли сельскохозяйственного назначения № 69	376164,40	2206312,09	50° 25' 51,518"	40° 52' 6,513"
147314	1127	Земли сельскохозяйственного назначения № 69	376112,13	2206440,31	50° 25' 49,861"	40° 52' 13,031"
147315	1128	Земли сельскохозяйственного назначения № 69	376071,83	2206539,14	50° 25' 48,583"	40° 52' 18,055"
147316	1129	Земли сельскохозяйственного назначения № 69	377190,10	2218559,81	50° 26' 27,531"	41° 2' 26,722"
147317	1130	Земли сельскохозяйственного назначения № 69	377308,28	2218484,18	50° 26' 31,340"	41° 2' 22,853"
147318	1131	Земли сельскохозяйственного назначения № 69	377325,85	2218497,46	50° 26' 31,912"	41° 2' 23,521"
147319	1132	Земли сельскохозяйственного назначения № 69	377365,25	2218527,90	50° 26' 33,192"	41° 2' 25,052"
147320	1133	Земли сельскохозяйственного назначения № 69	377371,76	2218532,22	50° 26' 33,404"	41° 2' 25,269"
147321	1134	Земли сельскохозяйственного назначения № 69	377375,98	2218535,58	50° 26' 33,541"	41° 2' 25,438"
147322	1135	Земли сельскохозяйственного назначения № 69	377376,13	2218536,33	50° 26' 33,546"	41° 2' 25,476"
147323	1136	Земли сельскохозяйственного назначения № 69	377514,35	2218645,36	50° 26' 38,040"	41° 2' 30,959"
147324	1137	Земли сельскохозяйственного назначения № 69	377366,81	2218766,59	50° 26' 33,289"	41° 2' 37,147"
147325	1138	Земли сельскохозяйственного назначения № 69	377208,01	2218864,66	50° 26' 28,169"	41° 2' 42,165"
147326	1139	Земли сельскохозяйственного назначения № 69	377103,43	2218763,14	50° 26' 24,765"	41° 2' 37,052"
147327	1140	Земли сельскохозяйственного назначения № 69	377121,07	2218730,65	50° 26' 25,329"	41° 2' 35,400"
147328	1141	Земли сельскохозяйственного назначения № 69	377154,99	2218705,94	50° 26' 26,422"	41° 2' 34,137"
147329	1142	Земли сельскохозяйственного назначения № 69	377179,97	2218683,66	50° 26' 27,226"	41° 2' 33,001"
147330	1143	Земли сельскохозяйственного назначения № 69	377159,65	2218617,95	50° 26' 26,556"	41° 2' 29,677"
147331	1144	Земли сельскохозяйственного назначения № 69	377146,33	2218603,70	50° 26' 26,122"	41° 2' 28,959"
147332	1145	Земли сельскохозяйственного назначения № 69	377190,10	2218559,81	50° 26' 27,531"	41° 2' 26,722"
147333	1146	Земли сельскохозяйственного назначения № 69	376542,08	2219364,43	50° 26' 6,713"	41° 3' 7,686"
147334	1147	Земли сельскохозяйственного назначения № 69	376409,12	2219270,52	50° 26' 2,392"	41° 3' 2,967"
147335	1148	Земли сельскохозяйственного назначения № 69	376431,82	2219178,11	50° 26' 3,109"	41° 2' 58,278"
147336	1149	Земли сельскохозяйственного назначения № 69	376503,24	2219099,87	50° 26' 5,406"	41° 2' 54,293"
147337	1150	Земли сельскохозяйственного назначения № 69	376555,95	2219160,66	50° 26' 7,123"	41° 2' 57,358"
147338	1151	Земли сельскохозяйственного назначения № 69	376598,29	2219225,91	50° 26' 8,505"	41° 3' 0,651"
147339	1152	Земли сельскохозяйственного назначения № 69	376606,08	2219273,68	50° 26' 8,767"	41° 3' 3,069"
147340	1153	Земли сельскохозяйственного назначения № 69	376572,37	2219337,63	50° 26' 7,688"	41° 3' 6,320"
147341	1154	Земли сельскохозяйственного назначения № 69	376542,08	2219364,43	50° 26' 6,713"	41° 3' 7,686"
147342	1155	Земли сельскохозяйственного назначения № 69	359130,10	2222190,30	50° 16' 43,726"	41° 5' 35,496"
147343	1156	Земли сельскохозяйственного назначения № 69	359068,27	2222033,49	50° 16' 41,699"	41° 5' 27,593"
147344	1157	Земли сельскохозяйственного назначения № 69	359145,28	2222004,05	50° 16' 44,186"	41° 5' 26,086"

147345	1158	Земли сельскохозяйственного назначения № 69	359207,41	2222160,68	50° 16' 46,223"	41° 5' 33,980"
147346	1159	Земли сельскохозяйственного назначения № 69	359130,10	2222190,30	50° 16' 43,726"	41° 5' 35,496"
147347	1160	Земли сельскохозяйственного назначения № 69	384873,84	2243377,41	50° 30' 39,090"	41° 23' 23,896"
147348	1161	Земли сельскохозяйственного назначения № 69	384887,59	2243442,60	50° 30' 39,538"	41° 23' 27,203"
147349	1162	Земли сельскохозяйственного назначения № 69	384891,28	2243534,92	50° 30' 39,661"	41° 23' 31,889"
147350	1163	Земли сельскохозяйственного назначения № 69	384887,59	2243442,60	50° 30' 39,538"	41° 23' 27,204"
147351	1164	Земли сельскохозяйственного назначения № 69	384873,84	2243377,41	50° 30' 39,090"	41° 23' 23,896"
147352	1165	Земли сельскохозяйственного назначения № 69	377190,10	2218559,81	50° 26' 27,531"	41° 2' 26,722"
147353	1166	Земли сельскохозяйственного назначения № 69	377202,01	2218547,87	50° 26' 27,914"	41° 2' 26,113"
147354	1167	Земли сельскохозяйственного назначения № 69	377292,97	2218472,60	50° 26' 30,843"	41° 2' 22,271"
147355	1168	Земли сельскохозяйственного назначения № 69	377308,28	2218484,18	50° 26' 31,340"	41° 2' 22,853"
147356	1169	Земли сельскохозяйственного назначения № 69	377190,10	2218559,81	50° 26' 27,531"	41° 2' 26,722"
147357	1170	Земли сельскохозяйственного назначения № 69	382538,06	2214969,55	50° 29' 19,866"	40° 59' 22,986"
147358	1171	Земли сельскохозяйственного назначения № 69	382526,11	2214962,92	50° 29' 19,478"	40° 59' 22,654"
147359	1172	Земли сельскохозяйственного назначения № 69	382505,42	2214937,66	50° 29' 18,803"	40° 59' 21,380"
147360	1173	Земли сельскохозяйственного назначения № 69	382495,91	2214918,13	50° 29' 18,491"	40° 59' 20,392"
147361	1174	Земли сельскохозяйственного назначения № 69	382488,00	2214823,79	50° 29' 18,215"	40° 59' 15,609"
147362	1175	Земли сельскохозяйственного назначения № 69	382472,99	2214732,00	50° 29' 17,709"	40° 59' 10,958"
147363	1176	Земли сельскохозяйственного назначения № 69	382596,72	2214710,72	50° 29' 21,708"	40° 59' 9,837"
147364	1177	Земли сельскохозяйственного назначения № 69	382602,47	2214708,29	50° 29' 21,894"	40° 59' 9,712"
147365	1178	Земли сельскохозяйственного назначения № 69	382603,08	2214712,91	50° 29' 21,915"	40° 59' 9,946"
147366	1179	Земли сельскохозяйственного назначения № 69	382575,38	2214717,39	50° 29' 21,019"	40° 59' 10,182"
147367	1180	Земли сельскохозяйственного назначения № 69	382506,80	2214756,34	50° 29' 18,808"	40° 59' 12,181"
147368	1181	Земли сельскохозяйственного назначения № 69	382538,06	2214969,55	50° 29' 19,866"	40° 59' 22,986"
147369	1182	Земли сельскохозяйственного назначения № 69	390988,73	2247623,18	50° 33' 57,098"	41° 26' 59,233"
147370	1183	Земли сельскохозяйственного назначения № 69	391050,30	2247620,94	50° 33' 59,090"	41° 26' 59,118"
147371	1184	Земли сельскохозяйственного назначения № 69	391044,53	2247622,30	50° 33' 58,904"	41° 26' 59,187"
147372	1185	Земли сельскохозяйственного назначения № 69	390988,73	2247623,18	50° 33' 57,098"	41° 26' 59,233"
147373	1186	Земли сельскохозяйственного назначения № 69	390892,41	2247486,86	50° 33' 53,979"	41° 26' 52,309"
147374	1187	Земли сельскохозяйственного назначения № 69	390906,94	2247491,16	50° 33' 54,449"	41° 26' 52,527"
147375	1188	Земли сельскохозяйственного назначения № 69	390915,27	2247488,56	50° 33' 54,718"	41° 26' 52,395"
147376	1189	Земли сельскохозяйственного назначения № 69	390907,69	2247491,44	50° 33' 54,473"	41° 26' 52,542"
147377	1190	Земли сельскохозяйственного назначения № 69	390892,43	2247487,26	50° 33' 53,979"	41° 26' 52,330"
147378	1191	Земли сельскохозяйственного назначения № 69	390892,41	2247486,86	50° 33' 53,979"	41° 26' 52,309"
147379	1192	Земли сельскохозяйственного назначения № 69	385279,79	2202058,52	50° 30' 45,300"	40° 48' 26,816"
147380	1193	Земли сельскохозяйственного назначения № 69	385280,21	2202056,85	50° 30' 45,313"	40° 48' 26,730"
147381	1194	Земли сельскохозяйственного назначения № 69	385332,35	2202072,34	50° 30' 47,005"	40° 48' 27,492"
147382	1195	Земли сельскохозяйственного назначения № 69	385304,28	2202065,53	50° 30' 46,094"	40° 48' 27,160"
147383	1196	Земли сельскохозяйственного назначения № 69	385279,79	2202058,52	50° 30' 45,300"	40° 48' 26,816"
147384	1197	Земли сельскохозяйственного назначения № 69	385253,50	2202163,91	50° 30' 44,480"	40° 48' 32,176"
147385	1198	Земли сельскохозяйственного назначения № 69	385256,83	2202150,58	50° 30' 44,584"	40° 48' 31,498"

147386	1199	Земли сельскохозяйственного назначения № 69	385253,51	2202163,91	50° 30' 44,480"	40° 48' 32,176"
147387	1200	Земли сельскохозяйственного назначения № 69	385253,50	2202163,91	50° 30' 44,480"	40° 48' 32,176"
147388	1201	Земли сельскохозяйственного назначения № 69	385141,07	2202134,60	50° 30' 40,833"	40° 48' 30,740"
147389	1202	Земли сельскохозяйственного назначения № 69	385169,36	2202027,68	50° 30' 41,717"	40° 48' 25,302"
147390	1203	Земли сельскохозяйственного назначения № 69	385169,38	2202027,69	50° 30' 41,718"	40° 48' 25,302"
147391	1204	Земли сельскохозяйственного назначения № 69	385141,07	2202134,60	50° 30' 40,833"	40° 48' 30,740"
147392	1205	Земли сельскохозяйственного назначения № 69	385000,82	2202142,75	50° 30' 36,297"	40° 48' 31,219"
147393	1206	Земли сельскохозяйственного назначения № 69	385016,06	2202106,27	50° 30' 36,779"	40° 48' 29,360"
147394	1207	Земли сельскохозяйственного назначения № 69	385045,82	2201994,48	50° 30' 37,709"	40° 48' 23,674"
147395	1208	Земли сельскохозяйственного назначения № 69	385060,37	2201998,39	50° 30' 38,182"	40° 48' 23,865"
147396	1209	Земли сельскохозяйственного назначения № 69	385033,29	2202109,07	50° 30' 37,338"	40° 48' 29,495"
147397	1210	Земли сельскохозяйственного назначения № 69	385023,70	2202106,84	50° 30' 37,027"	40° 48' 29,386"
147398	1211	Земли сельскохозяйственного назначения № 69	385000,82	2202142,75	50° 30' 36,297"	40° 48' 31,219"
147399	1212	Земли сельскохозяйственного назначения № 69	365798,44	2226352,85	50° 20' 20,185"	41° 9' 4,216"
147400	1213	Земли сельскохозяйственного назначения № 69	365873,32	2226352,90	50° 20' 22,609"	41° 9' 4,201"
147401	1214	Земли сельскохозяйственного назначения № 69	365876,48	2226333,19	50° 20' 22,708"	41° 9' 3,204"
147402	1215	Земли сельскохозяйственного назначения № 69	365912,82	2226174,71	50° 20' 23,861"	41° 8' 55,182"
147403	1216	Земли сельскохозяйственного назначения № 69	365937,00	2226067,40	50° 20' 24,628"	41° 8' 49,750"
147404	1217	Земли сельскохозяйственного назначения № 69	365943,61	2226000,19	50° 20' 24,832"	41° 8' 46,350"
147405	1218	Земли сельскохозяйственного назначения № 69	365946,86	2225922,52	50° 20' 24,926"	41° 8' 42,421"
147406	1219	Земли сельскохозяйственного назначения № 69	365948,49	2225863,90	50° 20' 24,970"	41° 8' 39,456"
147407	1220	Земли сельскохозяйственного назначения № 69	365951,33	2225671,28	50° 20' 25,033"	41° 8' 29,715"
147408	1221	Земли сельскохозяйственного назначения № 69	365952,36	2225671,29	50° 20' 25,067"	41° 8' 29,716"
147409	1222	Земли сельскохозяйственного назначения № 69	365952,26	2225669,98	50° 20' 25,063"	41° 8' 29,649"
147410	1223	Земли сельскохозяйственного назначения № 69	365960,17	2225768,37	50° 20' 25,334"	41° 8' 34,623"
147411	1224	Земли сельскохозяйственного назначения № 69	365944,91	2226064,17	50° 20' 24,884"	41° 8' 49,585"
147412	1225	Земли сельскохозяйственного назначения № 69	365886,88	2226311,51	50° 20' 23,042"	41° 9' 2,105"
147413	1226	Земли сельскохозяйственного назначения № 69	365877,16	2226352,91	50° 20' 22,733"	41° 9' 4,201"
147414	1227	Земли сельскохозяйственного назначения № 69	365798,44	2226352,85	50° 20' 20,185"	41° 9' 4,216"
147415	1228	Земли сельскохозяйственного назначения № 69	380256,39	2216881,27	50° 28' 6,428"	41° 1' 0,687"
147416	1229	Земли сельскохозяйственного назначения № 69	380185,13	2216739,88	50° 28' 4,093"	41° 0' 53,540"
147417	1230	Земли сельскохозяйственного назначения № 69	380209,25	2216704,11	50° 28' 4,866"	41° 0' 51,719"
147418	1231	Земли сельскохозяйственного назначения № 69	380210,66	2216691,20	50° 28' 4,909"	41° 0' 51,064"
147419	1232	Земли сельскохозяйственного назначения № 69	380219,48	2216614,89	50° 28' 5,179"	41° 0' 47,192"
147420	1233	Земли сельскохозяйственного назначения № 69	380221,55	2216602,99	50° 28' 5,244"	41° 0' 46,588"
147421	1234	Земли сельскохозяйственного назначения № 69	380253,30	2216583,46	50° 28' 6,267"	41° 0' 45,588"
147422	1235	Земли сельскохозяйственного назначения № 69	380393,19	2216592,11	50° 28' 10,796"	41° 0' 45,981"
147423	1236	Земли сельскохозяйственного назначения № 69	380398,58	2216628,58	50° 28' 10,978"	41° 0' 47,829"
147424	1237	Земли сельскохозяйственного назначения № 69	380477,00	2216613,99	50° 28' 13,513"	41° 0' 47,064"
147425	1238	Земли сельскохозяйственного назначения № 69	380495,88	2216665,57	50° 28' 14,134"	41° 0' 49,673"
147426	1239	Земли сельскохозяйственного назначения № 69	380486,05	2216686,92	50° 28' 13,821"	41° 0' 50,759"

147427	1240	Земли сельскохозяйственного назначения № 69	380536,28	2216881,67	50° 28' 15,486"	41° 1' 0,618"
147428	1241	Земли сельскохозяйственного назначения № 69	380433,21	2216905,44	50° 28' 12,155"	41° 1' 1,856"
147429	1242	Земли сельскохозяйственного назначения № 69	380427,38	2216905,57	50° 28' 11,966"	41° 1' 1,864"
147430	1243	Земли сельскохозяйственного назначения № 69	380322,03	2216892,27	50° 28' 8,554"	41° 1' 1,224"
147431	1244	Земли сельскохозяйственного назначения № 69	380256,39	2216881,27	50° 28' 6,428"	41° 1' 0,687"
147432	1245	Земли сельскохозяйственного назначения № 69	380256,39	2216881,27	50° 28' 6,428"	41° 1' 0,687"
147433	1246	Земли сельскохозяйственного назначения № 69	380185,13	2216739,88	50° 28' 4,093"	41° 0' 53,540"
147434	1247	Земли сельскохозяйственного назначения № 69	380209,25	2216704,11	50° 28' 4,866"	41° 0' 51,719"
147435	1248	Земли сельскохозяйственного назначения № 69	380210,66	2216691,20	50° 28' 4,909"	41° 0' 51,064"
147436	1249	Земли сельскохозяйственного назначения № 69	380219,48	2216614,89	50° 28' 5,179"	41° 0' 47,192"
147437	1250	Земли сельскохозяйственного назначения № 69	380221,55	2216602,99	50° 28' 5,244"	41° 0' 46,588"
147438	1251	Земли сельскохозяйственного назначения № 69	380253,30	2216583,46	50° 28' 6,267"	41° 0' 45,588"
147439	1252	Земли сельскохозяйственного назначения № 69	380393,19	2216592,11	50° 28' 10,796"	41° 0' 45,981"
147440	1253	Земли сельскохозяйственного назначения № 69	380398,58	2216628,58	50° 28' 10,978"	41° 0' 47,829"
147441	1254	Земли сельскохозяйственного назначения № 69	380477,00	2216613,99	50° 28' 13,513"	41° 0' 47,064"
147442	1255	Земли сельскохозяйственного назначения № 69	380495,88	2216665,57	50° 28' 14,134"	41° 0' 49,673"
147443	1256	Земли сельскохозяйственного назначения № 69	380486,05	2216686,92	50° 28' 13,821"	41° 0' 50,759"
147444	1257	Земли сельскохозяйственного назначения № 69	380536,28	2216881,67	50° 28' 15,486"	41° 1' 0,618"
147445	1258	Земли сельскохозяйственного назначения № 69	380433,21	2216905,44	50° 28' 12,155"	41° 1' 1,856"
147446	1259	Земли сельскохозяйственного назначения № 69	380427,38	2216905,57	50° 28' 11,966"	41° 1' 1,864"
147447	1260	Земли сельскохозяйственного назначения № 69	380322,03	2216892,27	50° 28' 8,554"	41° 1' 1,224"
147448	1261	Земли сельскохозяйственного назначения № 69	380256,39	2216881,27	50° 28' 6,428"	41° 1' 0,687"
147449	1262	Земли сельскохозяйственного назначения № 69	381033,67	2216449,96	50° 28' 31,494"	41° 0' 38,567"
147450	1263	Земли сельскохозяйственного назначения № 69	381026,96	2216401,88	50° 28' 31,267"	41° 0' 36,131"
147451	1264	Земли сельскохозяйственного назначения № 69	381081,43	2216394,28	50° 28' 33,028"	41° 0' 35,728"
147452	1265	Земли сельскохозяйственного назначения № 69	381088,14	2216442,36	50° 28' 33,255"	41° 0' 38,164"
147453	1266	Земли сельскохозяйственного назначения № 69	381033,67	2216449,96	50° 28' 31,494"	41° 0' 38,567"
147454	1267	Земли сельскохозяйственного назначения № 69	381033,67	2216449,96	50° 28' 31,494"	41° 0' 38,567"
147455	1268	Земли сельскохозяйственного назначения № 69	381026,96	2216401,88	50° 28' 31,267"	41° 0' 36,131"
147456	1269	Земли сельскохозяйственного назначения № 69	381081,43	2216394,28	50° 28' 33,028"	41° 0' 35,728"
147457	1270	Земли сельскохозяйственного назначения № 69	381088,14	2216442,36	50° 28' 33,255"	41° 0' 38,164"
147458	1271	Земли сельскохозяйственного назначения № 69	381033,67	2216449,96	50° 28' 31,494"	41° 0' 38,567"
147459	1272	Земли сельскохозяйственного назначения № 69	380913,33	2216722,54	50° 28' 27,655"	41° 0' 52,428"
147460	1273	Земли сельскохозяйственного назначения № 69	380890,45	2216559,39	50° 28' 26,881"	41° 0' 44,162"
147461	1274	Земли сельскохозяйственного назначения № 69	381074,15	2216533,63	50° 28' 32,821"	41° 0' 42,797"
147462	1275	Земли сельскохозяйственного назначения № 69	381097,02	2216696,77	50° 28' 33,594"	41° 0' 51,063"
147463	1276	Земли сельскохозяйственного назначения № 69	380913,33	2216722,54	50° 28' 27,655"	41° 0' 52,428"
147464	1277	Земли сельскохозяйственного назначения № 69	380913,33	2216722,54	50° 28' 27,655"	41° 0' 52,428"
147465	1278	Земли сельскохозяйственного назначения № 69	380890,45	2216559,39	50° 28' 26,881"	41° 0' 44,162"
147466	1279	Земли сельскохозяйственного назначения № 69	381074,15	2216533,63	50° 28' 32,821"	41° 0' 42,797"
147467	1280	Земли сельскохозяйственного назначения № 69	381097,02	2216696,77	50° 28' 33,594"	41° 0' 51,063"

147468	1281	Земли сельскохозяйственного назначения № 69	380913,33	2216722,54	50° 28' 27,655"	41° 0' 52,428"
147469	1282	Земли сельскохозяйственного назначения № 69	375287,84	2209652,58	50° 25' 24,012"	40° 54' 56,092"
147470	1283	Земли сельскохозяйственного назначения № 69	375187,95	2208804,70	50° 25' 20,567"	40° 54' 13,182"
147471	1284	Земли сельскохозяйственного назначения № 69	375165,37	2208641,01	50° 25' 19,795"	40° 54' 4,900"
147472	1285	Земли сельскохозяйственного назначения № 69	375120,21	2208467,45	50° 25' 18,290"	40° 53' 56,126"
147473	1286	Земли сельскохозяйственного назначения № 69	374924,54	2207927,47	50° 25' 11,819"	40° 53' 28,853"
147474	1287	Земли сельскохозяйственного назначения № 69	374875,00	2207751,08	50° 25' 10,171"	40° 53' 19,939"
147475	1288	Земли сельскохозяйственного назначения № 69	374643,60	2207097,82	50° 25' 2,512"	40° 52' 46,946"
147476	1289	Земли сельскохозяйственного назначения № 69	374503,82	2206692,08	50° 24' 57,881"	40° 52' 26,454"
147477	1290	Земли сельскохозяйственного назначения № 69	374442,88	2206493,30	50° 24' 55,856"	40° 52' 16,412"
147478	1291	Земли сельскохозяйственного назначения № 69	374372,06	2206080,34	50° 24' 53,454"	40° 51' 55,527"
147479	1292	Земли сельскохозяйственного назначения № 69	374350,45	2205785,44	50° 24' 52,675"	40° 51' 40,600"
147480	1293	Земли сельскохозяйственного назначения № 69	374384,26	2204440,64	50° 24' 53,400"	40° 50' 32,479"
147481	1294	Земли сельскохозяйственного назначения № 69	374384,26	2203806,24	50° 24' 53,221"	40° 50' 0,349"
147482	1295	Земли сельскохозяйственного назначения № 69	374397,38	2203565,40	50° 24' 53,578"	40° 49' 48,146"
147483	1296	Земли сельскохозяйственного назначения № 69	374477,54	2203217,96	50° 24' 56,072"	40° 49' 30,514"
147484	1297	Земли сельскохозяйственного назначения № 69	374773,08	2202245,84	50° 25' 5,355"	40° 48' 41,145"
147485	1298	Земли сельскохозяйственного назначения № 69	374804,12	2202137,19	50° 25' 6,328"	40° 48' 35,627"
147486	1299	Земли сельскохозяйственного назначения № 69	374854,92	2201840,85	50° 25' 7,884"	40° 48' 20,595"
147487	1300	Земли сельскохозяйственного назначения № 69	374856,31	2201387,04	50° 25' 7,795"	40° 47' 57,609"
147488	1301	Земли сельскохозяйственного назначения № 69	374843,69	2201386,96	50° 25' 7,386"	40° 47' 57,611"
147489	1302	Земли сельскохозяйственного назначения № 69	374844,62	2201338,89	50° 25' 7,402"	40° 47' 55,176"
147490	1303	Земли сельскохозяйственного назначения № 69	374867,54	2201349,45	50° 25' 8,147"	40° 47' 55,700"
147491	1304	Земли сельскохозяйственного назначения № 69	374872,40	2201157,03	50° 25' 8,247"	40° 47' 45,952"
147492	1305	Земли сельскохозяйственного назначения № 69	374873,39	2201148,19	50° 25' 8,276"	40° 47' 45,503"
147493	1306	Земли сельскохозяйственного назначения № 69	374874,30	2201118,33	50° 25' 8,297"	40° 47' 43,991"
147494	1307	Земли сельскохозяйственного назначения № 69	374871,34	2201097,43	50° 25' 8,195"	40° 47' 42,933"
147495	1308	Земли сельскохозяйственного назначения № 69	374862,42	2201076,16	50° 25' 7,900"	40° 47' 41,860"
147496	1309	Земли сельскохозяйственного назначения № 69	374860,20	2201076,72	50° 25' 7,828"	40° 47' 41,890"
147497	1310	Земли сельскохозяйственного назначения № 69	374841,12	2201081,51	50° 25' 7,212"	40° 47' 42,141"
147498	1311	Земли сельскохозяйственного назначения № 69	374840,32	2201081,71	50° 25' 7,186"	40° 47' 42,152"
147499	1312	Земли сельскохозяйственного назначения № 69	374839,73	2201093,97	50° 25' 7,171"	40° 47' 42,773"
147500	1313	Земли сельскохозяйственного назначения № 69	374839,73	2201094,21	50° 25' 7,171"	40° 47' 42,785"
147501	1314	Земли сельскохозяйственного назначения № 69	374840,77	2201145,36	50° 25' 7,220"	40° 47' 45,375"
147502	1315	Земли сельскохозяйственного назначения № 69	374489,52	2201107,74	50° 24' 55,842"	40° 47' 43,634"
147503	1316	Земли сельскохозяйственного назначения № 69	374496,83	2200938,27	50° 24' 56,028"	40° 47' 35,048"
147504	1317	Земли сельскохозяйственного назначения № 69	374845,14	2200934,03	50° 25' 7,298"	40° 47' 34,669"
147505	1318	Земли сельскохозяйственного назначения № 69	374873,95	2200933,68	50° 25' 8,230"	40° 47' 34,638"
147506	1319	Земли сельскохозяйственного назначения № 69	374870,45	2200696,44	50° 25' 8,045"	40° 47' 22,624"
147507	1320	Земли сельскохозяйственного назначения № 69	374885,97	2200081,20	50° 25' 8,360"	40° 46' 51,455"
147508	1321	Земли сельскохозяйственного назначения № 69	374894,43	2199831,43	50° 25' 8,558"	40° 46' 38,800"

147509	1322	Земли сельскохозяйственного назначения № 69	374884,56	2199626,82	50° 25' 8,175"	40° 46' 28,442"
147510	1323	Земли сельскохозяйственного назначения № 69	374852,10	2199382,69	50° 25' 7,049"	40° 46' 16,093"
147511	1324	Земли сельскохозяйственного назначения № 69	374838,93	2199297,98	50° 25' 6,597"	40° 46' 11,809"
147512	1325	Земли сельскохозяйственного назначения № 69	374740,30	2198976,70	50° 25' 3,305"	40° 45' 55,585"
147513	1326	Земли сельскохозяйственного назначения № 69	374328,58	2197761,32	50° 24' 49,597"	40° 44' 54,235"
147514	1327	Земли сельскохозяйственного назначения № 69	374157,83	2197240,62	50° 24' 43,905"	40° 44' 27,952"
147515	1328	Земли сельскохозяйственного назначения № 69	374116,91	2197119,27	50° 24' 42,541"	40° 44' 21,827"
147516	1329	Земли сельскохозяйственного назначения № 69	374075,99	2196928,77	50° 24' 41,155"	40° 44' 12,201"
147517	1330	Земли сельскохозяйственного назначения № 69	374054,82	2196794,71	50° 24' 40,427"	40° 44' 5,423"
147518	1331	Земли сельскохозяйственного назначения № 69	374033,66	2196470,16	50° 24' 39,636"	40° 43' 48,998"
147519	1332	Земли сельскохозяйственного назначения № 69	374066,11	2195996,02	50° 24' 40,530"	40° 43' 24,971"
147520	1333	Земли сельскохозяйственного назначения № 69	374167,71	2195225,55	50° 24' 43,561"	40° 42' 45,901"
147521	1334	Земли сельскохозяйственного назначения № 69	374333,52	2194021;82	50° 24' 48,518"	40° 41' 44,854"
147522	1335	Земли сельскохозяйственного назначения № 69	374358,21	2193875,12	50° 24' 49,267"	40° 41' 37,411"
147523	1336	Земли сельскохозяйственного назначения № 69	374399,13	2193512,46	50° 24' 50,466"	40° 41' 19,023"
147524	1337	Земли сельскохозяйственного назначения № 69	374410,42	2193324,78	50° 24' 50,766"	40° 41' 9,513"
147525	1338	Земли сельскохозяйственного назначения № 69	374404,78	2193146,98	50° 24' 50,522"	40° 41' 0,512"
147526	1339	Земли сельскохозяйственного назначения № 69	374373,73	2192993,17	50° 24' 49,464"	40° 40' 52,739"
147527	1340	Земли сельскохозяйственного назначения № 69	374132,43	2192321,48	50° 24' 41,419"	40° 40' 18,857"
147528	1341	Земли сельскохозяйственного назначения № 69	373710,51	2191119,21	50° 24' 27,337"	40° 39' 18,212"
147529	1342	Земли сельскохозяйственного назначения № 69	373625,84	2190903,31	50° 24' 24,520"	40° 39' 7,328"
147530	1343	Земли сельскохозяйственного назначения № 69	373617,38	2190841,22	50° 24' 24,223"	40° 39' 4,189"
147531	1344	Земли сельскохозяйственного назначения № 69	373678,00	2189866,51	50° 24' 25,829"	40° 38' 14,800"
147532	1345	Земли сельскохозяйственного назначения № 69	373694,46	2189374,65	50° 24' 26,180"	40° 37' 49,885"
147533	1346	Земли сельскохозяйственного назначения № 69	373778,11	2187877,18	50° 24' 28,324"	40° 36' 34,012"
147534	1347	Земли сельскохозяйственного назначения № 69	373807,88	2187294,17	50° 24' 29,064"	40° 36' 4,473"
147535	1348	Земли сельскохозяйственного назначения № 69	373836,10	2186126,69	50° 24' 29,525"	40° 35' 5,340"
147536	1349	Земли сельскохозяйственного назначения № 69	373892,49	2185668,11	50° 24' 31,170"	40° 34' 42,085"
147537	1350	Земли сельскохозяйственного назначения № 69	373901,30	2185403,33	50° 24' 31,350"	40° 34' 28,672"
147538	1351	Земли сельскохозяйственного назначения № 69	373910,27	2185133,74	50° 24' 31,534"	40° 34' 15,016"
147539	1352	Земли сельскохозяйственного назначения № 69	373953,22	2183857,62	50° 24' 32,412"	40° 33' 10,372"
147540	1353	Земли сельскохозяйственного назначения № 69	374059,06	2182224,96	50° 24' 35,167"	40° 31' 47,633"
147541	1354	Земли сельскохозяйственного назначения № 69	374059,20	2182203,08	50° 24' 35,163"	40° 31' 46,525"
147542	1355	Земли сельскохозяйственного назначения № 69	374094,35	2182151,52	50° 24' 36,279"	40° 31' 43,891"
147543	1356	Земли сельскохозяйственного назначения № 69	374101,19	2182141,48	50° 24' 36,496"	40° 31' 43,379"
147544	1357	Земли сельскохозяйственного назначения № 69	374101,83	2182140,54	50° 24' 36,516"	40° 31' 43,331"
147545	1358	Земли сельскохозяйственного назначения № 69	374116,26	2182119,37	50° 24' 36,974"	40° 31' 42,249"
147546	1359	Земли сельскохозяйственного назначения № 69	374115,50	2182198,15	50° 24' 36,982"	40° 31' 46,239"
147547	1360	Земли сельскохозяйственного назначения № 69	374025,19	2183825,16	50° 24' 34,727"	40° 33' 8,683"
147548	1361	Земли сельскохозяйственного назначения № 69	373989,91	2184423,48	50° 24' 33,827"	40° 33' 39,002"
147549	1362	Земли сельскохозяйственного назначения № 69	373973,35	2185160,71	50° 24' 33,586"	40° 34' 16,343"

147550	1363	Земли сельскохозяйственного назначения № 69	373952,29	2185403,33	50° 24' 33,000"	40° 34' 28,641"
147551	1364	Земли сельскохозяйственного назначения № 69	373931,52	2185642,54	50° 24' 32,423"	40° 34' 40,767"
147552	1365	Земли сельскохозяйственного назначения № 69	373879,84	2186509,10	50° 24' 31,090"	40° 35' 24,677"
147553	1366	Земли сельскохозяйственного назначения № 69	373877,46	2186955,91	50° 24' 31,186"	40° 35' 47,303"
147554	1367	Земли сельскохозяйственного назначения № 69	373865,13	2187176,17	50° 24' 30,872"	40° 35' 58,463"
147555	1368	Земли сельскохозяйственного назначения № 69	373831,45	2187777,84	50° 24' 30,012"	40° 36' 28,950"
147556	1369	Земли сельскохозяйственного назначения № 69	373749,49	2189329,16	50° 24' 27,944"	40° 37' 47,550"
147557	1370	Земли сельскохозяйственного назначения № 69	373724,85	2189852,65	50° 24' 27,340"	40° 38' 14,071"
147558	1371	Земли сельскохозяйственного назначения № 69	373699,29	2190395,79	50° 24' 26,712"	40° 38' 41,588"
147559	1372	Земли сельскохозяйственного назначения № 69	373665,83	2190860,09	50° 24' 25,798"	40° 39' 5,117"
147560	1373	Земли сельскохозяйственного назначения № 69	373761,77	2191048,43	50° 24' 28,971"	40° 39' 14,599"
147561	1374	Земли сельскохозяйственного назначения № 69	373958,87	2191606,05	50° 24' 35,549"	40° 39' 42,724"
147562	1375	Земли сельскохозяйственного назначения № 69	374243,91	2192431,55	50° 24' 45,066"	40° 40' 24,369"
147563	1376	Земли сельскохозяйственного назначения № 69	374472,51	2193107,47	50° 24' 52,700"	40° 40' 58,474"
147564	1377	Земли сельскохозяйственного назначения № 69	374492,27	2193273,98	50° 24' 53,397"	40° 41' 6,896"
147565	1378	Земли сельскохозяйственного назначения № 69	374428,77	2193834,19	50° 24' 51,536"	40° 41' 35,301"
147566	1379	Земли сельскохозяйственного назначения № 69	374255,20	2195085,85	50° 24' 46,345"	40° 42' 38,780"
147567	1380	Земли сельскохозяйственного назначения № 69	374104,21	2196255,67	50° 24' 41,848"	40° 43' 38,100"
147568	1381	Земли сельскохозяйственного назначения № 69	374099,98	2196358,68	50° 24' 41,745"	40° 43' 43,319"
147569	1382	Земли сельскохозяйственного назначения № 69	374099,98	2196566,11	50° 24' 41,813"	40° 43' 53,823"
147570	1383	Земли сельскохозяйственного назначения № 69	374125,38	2196846,92	50° 24' 42,727"	40° 44' 8,031"
147571	1384	Земли сельскохозяйственного назначения № 69	374157,83	2197021,90	50° 24' 43,834"	40° 44' 16,875"
147572	1385	Земли сельскохозяйственного назначения № 69	374197,34	2197185,59	50° 24' 45,166"	40° 44' 25,145"
147573	1386	Земли сельскохозяйственного назначения № 69	374455,58	2197944,77	50° 24' 53,766"	40° 45' 3,462"
147574	1387	Земли сельскохозяйственного назначения № 69	374799,02	2198958,75	50° 25' 5,200"	40° 45' 54,647"
147575	1388	Земли сельскохозяйственного назначения № 69	374851,87	2199179,03	50° 25' 6,979"	40° 46' 5,778"
147576	1389	Земли сельскохозяйственного назначения № 69	374893,02	2199313,55	50° 25' 8,352"	40° 46' 12,571"
147577	1390	Земли сельскохозяйственного назначения № 69	374921,25	2199432,08	50° 25' 9,302"	40° 46' 18,561"
147578	1391	Земли сельскохозяйственного назначения № 69	374938,18	2199577,43	50° 25' 9,895"	40° 46' 25,914"
147579	1392	Земли сельскохозяйственного назначения № 69	374947,89	2200934,40	50° 25' 10,623"	40° 47' 34,640"
147580	1393	Земли сельскохозяйственного назначения № 69	374914,34	2200951,35	50° 25' 9,542"	40° 47' 35,514"
147581	1394	Земли сельскохозяйственного назначения № 69	374905,34	2200970,45	50° 25' 9,257"	40° 47' 36,486"
147582	1395	Земли сельскохозяйственного назначения № 69	374903,46	2201017,72	50° 25' 9,210"	40° 47' 38,881"
147583	1396	Земли сельскохозяйственного назначения № 69	374902,53	2201030,17	50° 25' 9,184"	40° 47' 39,512"
147584	1397	Земли сельскохозяйственного назначения № 69	374903,62	2201032,95	50° 25' 9,220"	40° 47' 39,652"
147585	1398	Земли сельскохозяйственного назначения № 69	374905,54	2201035,08	50° 25' 9,283"	40° 47' 39,759"
147586	1399	Земли сельскохозяйственного назначения № 69	374914,88	2201037,35	50° 25' 9,586"	40° 47' 39,870"
147587	1400	Земли сельскохозяйственного назначения № 69	374914,31	2201056,82	50° 25' 9,573"	40° 47' 40,856"
147588	1401	Земли сельскохозяйственного назначения № 69	374903,87	2201059,33	50° 25' 9,236"	40° 47' 40,988"
147589	1402	Земли сельскохозяйственного назначения № 69	374901,47	2201061,46	50° 25' 9,159"	40° 47' 41,097"
147590	1403	Земли сельскохозяйственного назначения № 69	374899,80	2201064,98	50° 25' 9,106"	40° 47' 41,276"

147591	1404	Земли сельскохозяйственного назначения № 69	374897,28	2201355,37	50° 25' 9,111"	40° 47' 55,986"
147592	1405	Земли сельскохозяйственного назначения № 69	374895,31	2201358,34	50° 25' 9,048"	40° 47' 56,137"
147593	1406	Земли сельскохозяйственного назначения № 69	374892,55	2201359,97	50° 25' 8,959"	40° 47' 56,221"
147594	1407	Земли сельскохозяйственного назначения № 69	374889,13	2201360,04	50° 25' 8,849"	40° 47' 56,226"
147595	1408	Земли сельскохозяйственного назначения № 69	374874,96	2201359,57	50° 25' 8,390"	40° 47' 56,209"
147596	1409	Земли сельскохозяйственного назначения № 69	374871,46	2201358,85	50° 25' 8,277"	40° 47' 56,174"
147597	1410	Земли сельскохозяйственного назначения № 69	374869,09	2201356,95	50° 25' 8,199"	40° 47' 56,079"
147598	1411	Земли сельскохозяйственного назначения № 69	374868,05	2201353,72	50° 25' 8,165"	40° 47' 55,916"
147599	1412	Земли сельскохозяйственного назначения № 69	374871,02	2201375,25	50° 25' 8,267"	40° 47' 57,005"
147600	1413	Земли сельскохозяйственного назначения № 69	374897,82	2201387,33	50° 25' 9,138"	40° 47' 57,604"
147601	1414	Земли сельскохозяйственного назначения № 69	374888,79	2201830,98	50° 25' 8,977"	40° 48' 20,079"
147602	1415	Земли сельскохозяйственного назначения № 69	374876,09	2201905,77	50° 25' 8,589"	40° 48' 23,873"
147603	1416	Земли сельскохозяйственного назначения № 69	374839,40	2202141,42	50° 25' 7,471"	40° 48' 35,826"
147604	1417	Земли сельскохозяйственного назначения № 69	374804,12	2202265,60	50° 25' 6,365"	40° 48' 42,131"
147605	1418	Земли сельскохозяйственного назначения № 69	374551,53	2203084,05	50° 24' 58,429"	40° 49' 23,698"
147606	1419	Земли сельскохозяйственного назначения № 69	374522,47	2203216,46	50° 24' 57,526"	40° 49' 30,418"
147607	1420	Земли сельскохозяйственного назначения № 69	374459,82	2203521,51	50° 24' 55,586"	40° 49' 45,895"
147608	1421	Земли сельскохозяйственного назначения № 69	374406,19	2204733,64	50° 24' 54,191"	40° 50' 47,308"
147609	1422	Земли сельскохозяйственного назначения № 69	374403,37	2205931,67	50° 24' 54,427"	40° 51' 47,984"
147610	1423	Земли сельскохозяйственного назначения № 69	374425,94	2206185,67	50° 24' 55,226"	40° 52' 0,839"
147611	1424	Земли сельскохозяйственного назначения № 69	374456,99	2206380,41	50° 24' 56,283"	40° 52' 10,689"
147612	1425	Земли сельскохозяйственного назначения № 69	374489,44	2206527,16	50° 24' 57,372"	40° 52' 18,108"
147613	1426	Земли сельскохозяйственного назначения № 69	374557,18	2206724,72	50° 24' 59,617"	40° 52' 28,085"
147614	1427	Земли сельскохозяйственного назначения № 69	374822,47	2207489,54	50° 25' 8,403"	40° 53' 6,713"
147615	1428	Земли сельскохозяйственного назначения № 69	375073,65	2208216,27	50° 25' 16,719"	40° 53' 43,422"
147616	1429	Земли сельскохозяйственного назначения № 69	375190,77	2208564,81	50° 25' 20,598"	40° 54' 1,030"
147617	1430	Земли сельскохозяйственного назначения № 69	375214,76	2208683,35	50° 25' 21,404"	40° 54' 7,025"
147618	1431	Земли сельскохозяйственного назначения № 69	375232,51	2208826,04	50° 25' 22,015"	40° 54' 14,245"
147619	1432	Земли сельскохозяйственного назначения № 69	375301,18	2209460,19	50° 25' 24,396"	40° 54' 46,341"
147620	1433	Земли сельскохозяйственного назначения № 69	375330,65	2209656,75	50° 25' 25,398"	40° 54' 56,287"
147621	1434	Земли сельскохозяйственного назначения № 69	375315,63	2209653,75	50° 25' 24,911"	40° 54' 56,140"
147622	1435	Земли сельскохозяйственного назначения № 69	375305,29	2209659,57	50° 25' 24,578"	40° 54' 56,439"
147623	1436	Земли сельскохозяйственного назначения № 69	375287,84	2209652,58	50° 25' 24,012"	40° 54' 56,092"
147624		**Земли сельскохозяйственного назначения № 69 Количество**		1436		1436
147625	1	Земли сельскохозяйственного назначения № 7	477071,79	2205564,10	51° 20' 16,495"	40° 50' 44,474"
147626	2	Земли сельскохозяйственного назначения № 7	477071,79	2205545,46	51° 20' 16,490"	40° 50' 43,511"
147627	3	Земли сельскохозяйственного назначения № 7	477072,66	2205497,74	51° 20' 16,505"	40° 50' 41,046"
147628	4	Земли сельскохозяйственного назначения № 7	477059,45	2205484,72	51° 20' 16,074"	40° 50' 40,379"
147629	5	Земли сельскохозяйственного назначения № 7	477053,32	2205471,66	51° 20' 15,872"	40° 50' 39,707"
147630	6	Земли сельскохозяйственного назначения № 7	477048,20	2205460,74	51° 20' 15,703"	40° 50' 39,145"
147631	7	Земли сельскохозяйственного назначения № 7	477051,24	2205440,47	51° 20' 15,796"	40° 50' 38,097"

147632	8	Земли сельскохозяйственного назначения № 7	477083,38	2205437,85	51° 20' 16,835"	40° 50' 37,947"
147633	9	Земли сельскохозяйственного назначения № 7	477097,16	2205395,80	51° 20' 17,269"	40° 50' 35,769"
147634	10	Земли сельскохозяйственного назначения № 7	477093,99	2205352,53	51° 20' 17,154"	40° 50' 33,535"
147635	11	Земли сельскохозяйственного назначения № 7	476967,52	2205310,03	51° 20' 13,050"	40° 50' 31,397"
147636	12	Земли сельскохозяйственного назначения № 7	476931,99	2205302,96	51° 20' 11,898"	40° 50' 31,048"
147637	13	Земли сельскохозяйственного назначения № 7	476947,82	2205244,04	51° 20' 12,394"	40° 50' 27,997"
147638	14	Земли сельскохозяйственного назначения № 7	476947,83	2205209,30	51° 20' 12,384"	40° 50' 26,203"
147639	15	Земли сельскохозяйственного назначения № 7	476952,55	2205189,08	51° 20' 12,531"	40° 50' 25,156"
147640	16	Земли сельскохозяйственного назначения № 7	476958,26	2205129,07	51° 20' 12,699"	40° 50' 22,054"
147641	17	Земли сельскохозяйственного назначения № 7	476964,58	2205078,39	51° 20' 12,889"	40° 50' 19,433"
147642	18	Земли сельскохозяйственного назначения № 7	477036,67	2204981,12	51° 20' 15,194"	40° 50' 14,376"
147643	19	Земли сельскохозяйственного назначения № 7	477052,23	2204764,06	51° 20' 15,635"	40° 50' 3,156"
147644	20	Земли сельскохозяйственного назначения № 7	476935,26	2204749,60	51° 20' 11,847"	40° 50' 2,463"
147645	21	Земли сельскохозяйственного назначения № 7	476947,51	2204662,93	51° 20' 12,218"	40° 49' 57,980"
147646	22	Земли сельскохозяйственного назначения № 7	476948,84	2204537,72	51° 20' 12,225"	40° 49' 51,512"
147647	23	Земли сельскохозяйственного назначения № 7	476941,66	2204420,70	51° 20' 11,959"	40° 49' 45,471"
147648	24	Земли сельскохозяйственного назначения № 7	477274,45	2204397,54	51° 20' 22,720"	40° 49' 44,121"
147649	25	Земли сельскохозяйственного назначения № 7	477348,23	2204376,89	51° 20' 25,101"	40° 49' 43,020"
147650	26	Земли сельскохозяйственного назначения № 7	477339,19	2204446,96	51° 20' 24,829"	40° 49' 46,644"
147651	27	Земли сельскохозяйственного назначения № 7	477313,90	2204532,74	51° 20' 24,036"	40° 49' 51,087"
147652	28	Земли сельскохозяйственного назначения № 7	477263,77	2204626,46	51° 20' 22,440"	40° 49' 55,951"
147653	29	Земли сельскохозяйственного назначения № 7	477250,54	2204713,27	51° 20' 22,037"	40° 50' 0,442"
147654	30	Земли сельскохозяйственного назначения № 7	477285,69	2204741,80	51° 20' 23,183"	40° 50' 1,900"
147655	31	Земли сельскохозяйственного назначения № 7	477391,29	2204793,47	51° 20' 26,614"	40° 50' 4,521"
147656	32	Земли сельскохозяйственного назначения № 7	477438,85	2204835,24	51° 20' 28,165"	40° 50' 6,657"
147657	33	Земли сельскохозяйственного назначения № 7	477394,64	2204943,35	51° 20' 26,766"	40° 50' 12,262"
147658	34	Земли сельскохозяйственного назначения № 7	477462,93	2204975,14	51° 20' 28,984"	40° 50' 13,873"
147659	35	Земли сельскохозяйственного назначения № 7	477584,52	2205122,78	51° 20' 32,960"	40° 50' 21,445"
147660	36	Земли сельскохозяйственного назначения № 7	477581,35	2205129,05	51° 20' 32,859"	40° 50' 21,770"
147661	37	Земли сельскохозяйственного назначения № 7	477582,86	2205135,80	51° 20' 32,910"	40° 50' 22,118"
147662	38	Земли сельскохозяйственного назначения № 7	477582,79	2205137,20	51° 20' 32,908"	40° 50' 22,190"
147663	39	Земли сельскохозяйственного назначения № 7	477582,38	2205138,71	51° 20' 32,896"	40° 50' 22,269"
147664	40	Земли сельскохозяйственного назначения № 7	477575,56	2205152,06	51° 20' 32,679"	40° 50' 22,961"
147665	41	Земли сельскохозяйственного назначения № 7	477466,73	2205112,49	51° 20' 29,146"	40° 50' 20,967"
147666	42	Земли сельскохозяйственного назначения № 7	477412,19	2205152,88	51° 20' 27,393"	40° 50' 23,078"
147667	43	Земли сельскохозяйственного назначения № 7	477344,61	2205334,75	51° 20' 25,258"	40° 50' 32,504"
147668	44	Земли сельскохозяйственного назначения № 7	477273,38	2205673,58	51° 20' 23,049"	40° 50' 50,039"
147669	45	Земли сельскохозяйственного назначения № 7	477255,02	2205740,25	51° 20' 22,473"	40° 50' 53,491"
147670	46	Земли сельскохозяйственного назначения № 7	477140,99	2205729,34	51° 20' 18,781"	40° 50' 52,979"
147671	47	Земли сельскохозяйственного назначения № 7	477075,70	2205723,10	51° 20' 16,666"	40° 50' 52,685"
147672	48	Земли сельскохозяйственного назначения № 7	477071,79	2205564,10	51° 20' 16,495"	40° 50' 44,474"

147673	49	Земли сельскохозяйственного назначения № 7	477674,38	2203726,99	51° 20' 35,465"	40° 49' 9,295"
147674	50	Земли сельскохозяйственного назначения № 7	477621,46	2203567,18	51° 20' 33,706"	40° 49' 1,064"
147675	51	Земли сельскохозяйственного назначения № 7	477754,81	2203510,03	51° 20' 38,004"	40° 48' 58,049"
147676	52	Земли сельскохозяйственного назначения № 7	477797,14	2203678,31	51° 20' 39,423"	40° 49' 6,723"
147677	53	Земли сельскохозяйственного назначения № 7	477674,38	2203726,99	51° 20' 35,465"	40° 49' 9,295"
147678	54	Земли сельскохозяйственного назначения № 7	485620,32	2198030,86	51° 24' 50,782"	40° 44' 10,847"
147679	55	Земли сельскохозяйственного назначения № 7	485606,13	2197948,37	51° 24' 50,296"	40° 44' 6,587"
147680	56	Земли сельскохозяйственного назначения № 7	485603,48	2197932,96	51° 24' 50,205"	40° 44' 5,791"
147681	57	Земли сельскохозяйственного назначения № 7	485816,66	2197902,81	51° 24' 57,093"	40° 44' 4,118"
147682	58	Земли сельскохозяйственного назначения № 7	485973,92	2197872,65	51° 25' 2,171"	40° 44' 2,474"
147683	59	Земли сельскохозяйственного назначения № 7	486010,94	2198088,76	51° 25' 3,440"	40° 44' 13,637"
147684	60	Земли сельскохозяйственного назначения № 7	486026,77	2198177,18	51° 25' 3,981"	40° 44' 18,204"
147685	61	Земли сельскохозяйственного назначения № 7	485861,06	2198243,03	51° 24' 58,641"	40° 44' 21,699"
147686	62	Земли сельскохозяйственного назначения № 7	485699,32	2198272,43	51° 24' 53,418"	40° 44' 23,305"
147687	63	Земли сельскохозяйственного назначения № 7	485686,77	2198252,46	51° 24' 53,005"	40° 44' 22,278"
147688	64	Земли сельскохозяйственного назначения № 7	485642,10	2198122,69	51° 24' 51,517"	40° 44' 15,587"
147689	65	Земли сельскохозяйственного назначения № 7	485586,39	2198133,16	51° 24' 49,718"	40° 44' 16,158"
147690	66	Земли сельскохозяйственного назначения № 7	485561,44	2198048,48	51° 24' 48,883"	40° 44' 11,790"
147691	67	Земли сельскохозяйственного назначения № 7	485559,89	2198043,69	51° 24' 48,831"	40° 44' 11,543"
147692	68	Земли сельскохозяйственного назначения № 7	485620,32	2198030,86	51° 24' 50,782"	40° 44' 10,847"
147693	69	Земли сельскохозяйственного назначения № 7	486067,63	2189343,57	51° 25' 2,150"	40° 36' 41,098"
147694	70	Земли сельскохозяйственного назначения № 7	486088,63	2189362,17	51° 25' 2,837"	40° 36' 42,048"
147695	71	Земли сельскохозяйственного назначения № 7	486080,67	2189372,39	51° 25' 2,583"	40° 36' 42,582"
147696	72	Земли сельскохозяйственного назначения № 7	486030,96	2189435,76	51° 25' 1,000"	40° 36' 45,891"
147697	73	Земли сельскохозяйственного назначения № 7	485991,71	2189406,96	51° 24' 59,719"	40° 36' 44,425"
147698	74	Земли сельскохозяйственного назначения № 7	485955,53	2189384,93	51° 24' 58,540"	40° 36' 43,307"
147699	75	Земли сельскохозяйственного назначения № 7	485919,40	2189425,22	51° 24' 57,386"	40° 36' 45,414"
147700	76	Земли сельскохозяйственного назначения № 7	485893,72	2189460,81	51° 24' 56,569"	40° 36' 47,272"
147701	77	Земли сельскохозяйственного назначения № 7	485852,17	2189493,69	51° 24' 55,237"	40° 36' 48,998"
147702	78	Земли сельскохозяйственного назначения № 7	485800,86	2189534,30	51° 24' 53,593"	40° 36' 51,131"
147703	79	Земли сельскохозяйственного назначения № 7	485667,49	2189426,82	51° 24' 49,237"	40° 36' 45,652"
147704	80	Земли сельскохозяйственного назначения № 7	485651,97	2189408,83	51° 24' 48,728"	40° 36' 44,731"
147705	81	Земли сельскохозяйственного назначения № 7	485657,83	2189389,38	51° 24' 48,910"	40° 36' 43,721"
147706	82	Земли сельскохозяйственного назначения № 7	485712,08	2189326,20	51° 24' 50,641"	40° 36' 40,419"
147707	83	Земли сельскохозяйственного назначения № 7	485735,75	2189294,86	51° 24' 51,394"	40° 36' 38,783"
147708	84	Земли сельскохозяйственного назначения № 7	485731,38	2189294,05	51° 24' 51,253"	40° 36' 38,743"
147709	85	Земли сельскохозяйственного назначения № 7	485727,24	2189290,52	51° 24' 51,117"	40° 36' 38,563"
147710	86	Земли сельскохозяйственного назначения № 7	485725,88	2189286,70	51° 24' 51,072"	40° 36' 38,366"
147711	87	Земли сельскохозяйственного назначения № 7	485667,71	2189251,71	51° 24' 49,176"	40° 36' 36,592"
147712	88	Земли сельскохозяйственного назначения № 7	485620,26	2189223,17	51° 24' 47,630"	40° 36' 35,144"
147713	89	Земли сельскохозяйственного назначения № 7	485586,23	2189202,70	51° 24' 46,521"	40° 36' 34,106"

147714	90	Земли сельскохозяйственного назначения № 7	485569,86	2189198,56	51° 24' 45,990"	40° 36' 33,902"
147715	91	Земли сельскохозяйственного назначения № 7	485640,64	2189065,08	51° 24' 48,228"	40° 36' 26,953"
147716	92	Земли сельскохозяйственного назначения № 7	485669,73	2188992,68	51° 24' 49,142"	40° 36' 23,189"
147717	93	Земли сельскохозяйственного назначения № 7	485694,62	2188947,43	51° 24' 49,929"	40° 36' 20,832"
147718	94	Земли сельскохозяйственного назначения № 7	485753,44	2188873,09	51° 24' 51,804"	40° 36' 16,950"
147719	95	Земли сельскохозяйственного назначения № 7	485711,75	2188836,25	51° 24' 50,440"	40° 36' 15,069"
147720	96	Земли сельскохозяйственного назначения № 7	485698,82	2188807,48	51° 24' 50,011"	40° 36' 13,589"
147721	97	Земли сельскохозяйственного назначения № 7	485698,50	2188769,67	51° 24' 49,986"	40° 36' 11,633"
147722	98	Земли сельскохозяйственного назначения № 7	485689,77	2188750,60	51° 24' 49,696"	40° 36' 10,652"
147723	99	Земли сельскохозяйственного назначения № 7	485743,61	2188659,50	51° 24' 51,403"	40° 36' 5,905"
147724	100	Земли сельскохозяйственного назначения № 7	485763,65	2188630,23	51° 24' 52,040"	40° 36' 4,378"
147725	101	Земли сельскохозяйственного назначения № 7	485779,64	2188640,48	51° 24' 52,561"	40° 36' 4,898"
147726	102	Земли сельскохозяйственного назначения № 7	485809,27	2188587,82	51° 24' 53,499"	40° 36' 2,155"
147727	103	Земли сельскохозяйственного назначения № 7	485895,30	2188645,30	51° 24' 56,305"	40° 36' 5,076"
147728	104	Земли сельскохозяйственного назначения № 7	485930,35	2188670,50	51° 24' 57,448"	40° 36' 6,358"
147729	105	Земли сельскохозяйственного назначения № 7	485857,29	2188777,65	51° 24' 55,126"	40° 36' 11,947"
147730	106	Земли сельскохозяйственного назначения № 7	485950,89	2188833,54	51° 24' 58,176"	40° 36' 14,781"
147731	107	Земли сельскохозяйственного назначения № 7	485986,74	2188819,80	51° 24' 59,331"	40° 36' 14,048"
147732	108	Земли сельскохозяйственного назначения № 7	486004,50	2188830,10	51° 24' 59,910"	40° 36' 14,569"
147733	109	Земли сельскохозяйственного назначения № 7	486083,43	2188875,09	51° 25' 2,481"	40° 36' 16,848"
147734	110	Земли сельскохозяйственного назначения № 7	486182,97	2188939,11	51° 25' 5,726"	40° 36' 20,099"
147735	111	Земли сельскохозяйственного назначения № 7	486250,41	2188993,09	51° 25' 7,929"	40° 36' 22,851"
147736	112	Земли сельскохозяйственного назначения № 7	486201,04	2189070,21	51° 25' 6,361"	40° 36' 26,872"
147737	113	Земли сельскохозяйственного назначения № 7	486188,46	2189121,84	51° 25' 5,974"	40° 36' 29,551"
147738	114	Земли сельскохозяйственного назначения № 7	486160,71	2189188,40	51° 25' 5,102"	40° 36' 33,012"
147739	115	Земли сельскохозяйственного назначения № 7	486120,84	2189244,78	51° 25' 3,834"	40° 36' 35,954"
147740	116	Земли сельскохозяйственного назначения № 7	486067,63	2189343,57	51° 25' 2,150"	40° 36' 41,098"
147741	117	Земли сельскохозяйственного назначения № 7	486831,17	2210546,39	51° 25' 33,590"	40° 54' 57,941"
147742	118	Земли сельскохозяйственного назначения № 7	486860,23	2210533,81	51° 25' 34,527"	40° 54' 57,279"
147743	119	Земли сельскохозяйственного назначения № 7	486928,50	2210515,08	51° 25' 36,731"	40° 54' 56,282"
147744	120	Земли сельскохозяйственного назначения № 7	487028,06	2210504,67	51° 25' 39,950"	40° 54' 55,703"
147745	121	Земли сельскохозяйственного назначения № 7	487103,38	2210497,35	51° 25' 42,385"	40° 54' 55,294"
147746	122	Земли сельскохозяйственного назначения № 7	487124,69	2210546,74	51° 25' 43,087"	40° 54' 57,842"
147747	123	Земли сельскохозяйственного назначения № 7	487130,72	2210667,42	51° 25' 43,313"	40° 55' 4,086"
147748	124	Земли сельскохозяйственного назначения № 7	486992,92	2210656,52	51° 25' 38,851"	40° 55' 3,576"
147749	125	Земли сельскохозяйственного назначения № 7	486991,33	2210638,72	51° 25' 38,795"	40° 55' 2,656"
147750	126	Земли сельскохозяйственного назначения № 7	486861,87	2210649,89	51° 25' 34,609"	40° 55' 3,286"
147751	127	Земли сельскохозяйственного назначения № 7	486852,69	2210628,66	51° 25' 34,307"	40° 55' 2,191"
147752	128	Земли сельскохозяйственного назначения № 7	486831,17	2210546,39	51° 25' 33,590"	40° 54' 57,941"
147753	129	Земли сельскохозяйственного назначения № 7	488412,77	2210193,31	51° 26' 24,675"	40° 54' 39,028"
147754	130	Земли сельскохозяйственного назначения № 7	488308,69	2210186,84	51° 26' 21,306"	40° 54' 38,735"

147755	131	Земли сельскохозяйственного назначения № 7	488284,13	2210189,43	51° 26' 20,512"	40° 54' 38,879"
147756	132	Земли сельскохозяйственного назначения № 7	488203,65	2210189,43	51° 26' 17,908"	40° 54' 38,912"
147757	133	Земли сельскохозяйственного назначения № 7	488214,96	2210231,12	51° 26' 18,284"	40° 54' 41,065"
147758	134	Земли сельскохозяйственного назначения № 7	488206,88	2210267,97	51° 26' 18,032"	40° 54' 42,976"
147759	135	Земли сельскохозяйственного назначения № 7	488191,18	2210280,61	51° 26' 17,527"	40° 54' 43,637"
147760	136	Земли сельскохозяйственного назначения № 7	488173,27	2210293,83	51° 26' 16,951"	40° 54' 44,329"
147761	137	Земли сельскохозяйственного назначения № 7	488125,44	2210299,00	51° 26' 15,405"	40° 54' 44,615"
147762	138	Земли сельскохозяйственного назначения № 7	488100,55	2210289,62	51° 26' 14,597"	40° 54' 44,140"
147763	139	Земли сельскохозяйственного назначения № 7	488004,69	2210267,34	51° 26' 11,490"	40° 54' 43,025"
147764	140	Земли сельскохозяйственного назначения № 7	487968,40	2210258,90	51° 26' 10,313"	40° 54' 42,603"
147765	141	Земли сельскохозяйственного назначения № 7	487953,16	2210255,36	51° 26' 9,820"	40° 54' 42,426"
147766	142	Земли сельскохозяйственного назначения № 7	487928,53	2210253,27	51° 26' 9,022"	40° 54' 42,328"
147767	143	Земли сельскохозяйственного назначения № 7	487966,23	2210239,95	51° 26' 10,239"	40° 54' 41,623"
147768	144	Земли сельскохозяйственного назначения № 7	487957,33	2210162,06	51° 26' 9,931"	40° 54' 37,594"
147769	145	Земли сельскохозяйственного назначения № 7	487920,31	2209838,24	51° 26' 8,651"	40° 54' 20,846"
147770	146	Земли сельскохозяйственного назначения № 7	487910,15	2209733,30	51° 26' 8,295"	40° 54' 15,418"
147771	147	Земли сельскохозяйственного назначения № 7	487922,39	2209732,78	51° 26' 8,691"	40° 54' 15,386"
147772	148	Земли сельскохозяйственного назначения № 7	488204,37	2209733,63	51° 26' 17,815"	40° 54' 15,315"
147773	149	Земли сельскохозяйственного назначения № 7	488271,45	2209744,64	51° 26' 19,988"	40° 54' 15,857"
147774	150	Земли сельскохозяйственного назначения № 7	488325,37	2209809,42	51° 26' 21,749"	40° 54' 19,189"
147775	151	Земли сельскохозяйственного назначения № 7	488336,84	2209827,82	51° 26' 22,125"	40° 54' 20,137"
147776	152	Земли сельскохозяйственного назначения № 7	488336,39	2209845,65	51° 26' 22,115"	40° 54' 21,060"
147777	153	Земли сельскохозяйственного назначения № 7	488375,28	2209848,44	51° 26' 23,374"	40° 54' 21,189"
147778	154	Земли сельскохозяйственного назначения № 7	488542,70	2209858,79	51° 26' 28,794"	40° 54' 21,656"
147779	155	Земли сельскохозяйственного назначения № 7	488542,35	2209861,05	51° 26' 28,783"	40° 54' 21,773"
147780	156	Земли сельскохозяйственного назначения № 7	488541,38	2209867,35	51° 26' 28,753"	40° 54' 22,100"
147781	157	Земли сельскохозяйственного назначения № 7	488532,68	2209923,75	51° 26' 28,486"	40° 54' 25,023"
147782	158	Земли сельскохозяйственного назначения № 7	488501,97	2210065,64	51° 26' 27,529"	40° 54' 32,382"
147783	159	Земли сельскохозяйственного назначения № 7	488498,42	2210080,71	51° 26' 27,418"	40° 54' 33,163"
147784	160	Земли сельскохозяйственного назначения № 7	488484,84	2210138,36	51° 26' 26,993"	40° 54' 36,154"
147785	161	Земли сельскохозяйственного назначения № 7	488469,65	2210186,84	51° 26' 26,514"	40° 54' 38,670"
147786	162	Земли сельскохозяйственного назначения № 7	488440,24	2210192,34	51° 26' 25,563"	40° 54' 38,966"
147787	163	Земли сельскохозяйственного назначения № 7	488412,77	2210193,31	51° 26' 24,675"	40° 54' 39,028"
147788	164	Земли сельскохозяйственного назначения № 7	491340,69	2193478,35	51° 27' 54,291"	40° 40' 12,016"
147789	165	Земли сельскохозяйственного назначения № 7	491424,40	2193469,84	51° 27' 56,996"	40° 40' 11,527"
147790	166	Земли сельскохозяйственного назначения № 7	491455,51	2193649,78	51° 27' 58,068"	40° 40' 20,830"
147791	167	Земли сельскохозяйственного назначения № 7	491364,02	2193652,97	51° 27' 55,109"	40° 40' 21,047"
147792	168	Земли сельскохозяйственного назначения № 7	491343,78	2193501,47	51° 27' 54,399"	40° 40' 13,212"
147793	169	Земли сельскохозяйственного назначения № 7	491340,69	2193478,35	51° 27' 54,291"	40° 40' 12,016"
147794	170	Земли сельскохозяйственного назначения № 7	490714,93	2202304,07	51° 27' 36,968"	40° 47' 49,479"
147795	171	Земли сельскохозяйственного назначения № 7	490625,34	2202467,87	51° 27' 34,119"	40° 47' 58,006"

147796	172	Земли сельскохозяйственного назначения № 7	490583,89	2202525,33	51° 27' 32,796"	40° 48' 1,002"
147797	173	Земли сельскохозяйственного назначения № 7	490588,74	2202449,37	51° 27' 32,929"	40° 47' 57,065"
147798	174	Земли сельскохозяйственного назначения № 7	490575,81	2202379,88	51° 27' 32,490"	40° 47' 53,472"
147799	175	Земли сельскохозяйственного назначения № 7	490588,74	2202320,09	51° 27' 32,890"	40° 47' 50,370"
147800	176	Земли сельскохозяйственного назначения № 7	490620,33	2202295,20	51° 27' 33,905"	40° 47' 49,065"
147801	177	Земли сельскохозяйственного назначения № 7	490655,36	2202288,19	51° 27' 35,036"	40° 47' 48,685"
147802	178	Земли сельскохозяйственного назначения № 7	490642,06	2202250,60	51° 27' 34,594"	40° 47' 46,745"
147803	179	Земли сельскохозяйственного назначения № 7	490709,94	2202231,21	51° 27' 36,785"	40° 47' 45,707"
147804	180	Земли сельскохозяйственного назначения № 7	490682,47	2202208,58	51° 27' 35,889"	40° 47' 44,549"
147805	181	Земли сельскохозяйственного назначения № 7	490622,67	2202215,05	51° 27' 33,956"	40° 47' 44,913"
147806	182	Земли сельскохозяйственного назначения № 7	490606,51	2202184,34	51° 27' 33,424"	40° 47' 43,330"
147807	183	Земли сельскохозяйственного назначения № 7	490627,52	2202076,07	51° 27' 34,071"	40° 47' 37,712"
147808	184	Земли сельскохозяйственного назначения № 7	490579,04	2202037,28	51° 27' 32,491"	40° 47' 35,727"
147809	185	Земли сельскохозяйственного назначения № 7	490561,26	2201992,03	51° 27' 31,902"	40° 47' 33,392"
147810	186	Земли сельскохозяйственного назначения № 7	490507,93	2201945,17	51° 27' 30,162"	40° 47' 30,991"
147811	187	Земли сельскохозяйственного назначения № 7	490504,70	2201904,76	51° 27' 30,045"	40° 47' 28,900"
147812	188	Земли сельскохозяйственного назначения № 7	490524,09	2201888,60	51° 27' 30,667"	40° 47' 28,053"
147813	189	Земли сельскохозяйственного назначения № 7	490478,84	2201856,28	51° 27' 29,193"	40° 47' 26,402"
147814	190	Земли сельскохозяйственного назначения № 7	490410,97	2201846,59	51° 27' 26,995"	40° 47' 25,933"
147815	191	Земли сельскохозяйственного назначения № 7	490380,27	2201822,35	51° 27' 25,994"	40° 47' 24,693"
147816	192	Земли сельскохозяйственного назначения № 7	490399,47	2201773,35	51° 27' 26,600"	40° 47' 22,146"
147817	193	Земли сельскохозяйственного назначения № 7	490408,46	2201696,90	51° 27' 26,867"	40° 47' 18,182"
147818	194	Земли сельскохозяйственного назначения № 7	490393,19	2201649,43	51° 27' 26,359"	40° 47' 15,731"
147819	195	Земли сельскохозяйственного назначения № 7	490398,04	2201613,88	51° 27' 26,505"	40° 47' 13,887"
147820	196	Земли сельскохозяйственного назначения № 7	490446,52	2201609,03	51° 27' 28,072"	40° 47' 13,612"
147821	197	Земли сельскохозяйственного назначения № 7	490579,03	2201673,81	51° 27' 32,379"	40° 47' 16,902"
147822	198	Земли сельскохозяйственного назначения № 7	490576,47	2201722,17	51° 27' 32,311"	40° 47' 19,408"
147823	199	Земли сельскохозяйственного назначения № 7	490577,38	2201742,99	51° 27' 32,347"	40° 47' 20,486"
147824	200	Земли сельскохозяйственного назначения № 7	490593,67	2201813,57	51° 27' 32,896"	40° 47' 24,133"
147825	201	Земли сельскохозяйственного назначения № 7	490679,64	2202142,99	51° 27' 35,778"	40° 47' 41,153"
147826	202	Земли сельскохозяйственного назначения № 7	490774,66	2202154,75	51° 27' 38,856"	40° 47' 41,716"
147827	203	Земли сельскохозяйственного назначения № 7	490789,14	2202233,48	51° 27' 39,348"	40° 47' 45,786"
147828	204	Земли сельскохозяйственного назначения № 7	490714,93	2202304,07	51° 27' 36,968"	40° 47' 49,479"
147829	205	Земли сельскохозяйственного назначения № 7	488524,92	2209816,12	51° 26' 28,208"	40° 54' 19,454"
147830	206	Земли сельскохозяйственного назначения № 7	488504,25	2209748,91	51° 26' 27,522"	40° 54' 15,983"
147831	207	Земли сельскохозяйственного назначения № 7	488468,38	2209700,88	51° 26' 26,349"	40° 54' 13,511"
147832	208	Земли сельскохозяйственного назначения № 7	488449,37	2209650,20	51° 26' 25,721"	40° 54' 10,895"
147833	209	Земли сельскохозяйственного назначения № 7	488447,76	2209608,17	51° 26' 25,658"	40° 54' 8,720"
147834	210	Земли сельскохозяйственного назначения № 7	488502,70	2209595,24	51° 26' 27,432"	40° 54' 8,028"
147835	211	Земли сельскохозяйственного назначения № 7	488515,63	2209575,85	51° 26' 27,846"	40° 54' 7,019"
147836	212	Земли сельскохозяйственного назначения № 7	488507,55	2209553,23	51° 26' 27,578"	40° 54' 5,851"

147837	213	Земли сельскохозяйственного назначения № 7	488389,58	2209566,16	51° 26' 23,765"	40° 54' 6,569"
147838	214	Земли сельскохозяйственного назначения № 7	488396,04	2209537,08	51° 26' 23,966"	40° 54' 5,061"
147839	215	Земли сельскохозяйственного назначения № 7	488386,35	2209514,44	51° 26' 23,647"	40° 54' 3,892"
147840	216	Земли сельскохозяйственного назначения № 7	488303,93	2209504,75	51° 26' 20,978"	40° 54' 3,425"
147841	217	Земли сельскохозяйственного назначения № 7	488292,62	2209419,10	51° 26' 20,590"	40° 53' 58,995"
147842	218	Земли сельскохозяйственного назначения № 7	488285,06	2209262,76	51° 26' 20,305"	40° 53' 50,905"
147843	219	Земли сельскохозяйственного назначения № 7	488293,79	2209000,24	51° 26' 20,519"	40° 53' 37,310"
147844	220	Земли сельскохозяйственного назначения № 7	488852,44	2209095,31	51° 26' 38,619"	40° 53' 42,000"
147845	221	Земли сельскохозяйственного назначения № 7	489262,63	2209149,71	51° 26' 51,905"	40° 53' 44,646"
147846	222	Земли сельскохозяйственного назначения № 7	489200,84	2209457,88	51° 26' 49,985"	40° 54' 0,629"
147847	223	Земли сельскохозяйственного назначения № 7	489174,98	2209617,86	51° 26' 49,190"	40° 54' 8,923"
147848	224	Земли сельскохозяйственного назначения № 7	489161,64	2209770,87	51° 26' 48,797"	40° 54' 16,851"
147849	225	Земли сельскохозяйственного назначения № 7	489156,49	2209809,53	51° 26' 48,641"	40° 54' 18,855"
147850	226	Земли сельскохозяйственного назначения № 7	489146,70	2209818,06	51° 26' 48,326"	40° 54' 19,301"
147851	227	Земли сельскохозяйственного назначения № 7	489055,17	2209816,52	51° 26' 45,364"	40° 54' 19,258"
147852	228	Земли сельскохозяйственного назначения № 7	488615,42	2209820,65	51° 26' 31,137"	40° 54' 19,652"
147853	229	Земли сельскохозяйственного назначения № 7	488524,92	2209816,12	51° 26' 28,208"	40° 54' 19,454"
147854	230	Земли сельскохозяйственного назначения № 7	488356,40	2209834,06	51° 26' 22,760"	40° 54' 20,452"
147855	231	Земли сельскохозяйственного назначения № 7	488170,30	2209600,03	51° 26' 16,678"	40° 54' 8,412"
147856	232	Земли сельскохозяйственного назначения № 7	488045,80	2209535,67	51° 26' 12,634"	40° 54' 5,132"
147857	233	Земли сельскохозяйственного назначения № 7	487956,47	2209512,11	51° 26' 9,737"	40° 54' 3,949"
147858	234	Земли сельскохозяйственного назначения № 7	487875,12	2209473,25	51° 26' 7,095"	40° 54' 1,971"
147859	235	Земли сельскохозяйственного назначения № 7	487834,96	2209417,81	51° 26' 5,782"	40° 53' 59,117"
147860	236	Земли сельскохозяйственного назначения № 7	487821,11	2209349,90	51° 26' 5,316"	40° 53' 55,607"
147861	237	Земли сельскохозяйственного назначения № 7	487823,47	2209270,03	51° 26' 5,372"	40° 53' 51,472"
147862	238	Земли сельскохозяйственного назначения № 7	487727,49	2208994,46	51° 26' 2,195"	40° 53' 37,247"
147863	239	Земли сельскохозяйственного назначения № 7	487685,82	2208920,57	51° 26' 0,827"	40° 53' 33,439"
147864	240	Земли сельскохозяйственного назначения № 7	487655,84	2208744,59	51° 25' 59,811"	40° 53' 24,343"
147865	241	Земли сельскохозяйственного назначения № 7	487608,89	2208534,93	51° 25' 58,237"	40° 53' 13,510"
147866	242	Земли сельскохозяйственного назначения № 7	487604,26	2208331,64	51° 25' 58,034"	40° 53' 2,989"
147867	243	Земли сельскохозяйственного назначения № 7	487900,27	2208288,05	51° 26' 7,599"	40° 53' 0,607"
147868	244	Земли сельскохозяйственного назначения № 7	487885,21	2208088,98	51° 26' 7,059"	40° 52' 50,308"
147869	245	Земли сельскохозяйственного назначения № 7	488319,93	2208062,82	51° 26' 21,118"	40° 52' 48,769"
147870	246	Земли сельскохозяйственного назначения № 7	488303,16	2208564,89	51° 26' 20,708"	40° 53' 14,768"
147871	247	Земли сельскохозяйственного назначения № 7	488284,11	2208989,20	51° 26' 20,203"	40° 53' 36,743"
147872	248	Земли сельскохозяйственного назначения № 7	488274,15	2209267,38	51° 26' 19,953"	40° 53' 51,148"
147873	249	Земли сельскохозяйственного назначения № 7	488294,46	2209658,39	51° 26' 20,711"	40° 54' 11,383"
147874	250	Земли сельскохозяйственного назначения № 7	488404,24	2209836,23	51° 26' 24,308"	40° 54' 20,545"
147875	251	Земли сельскохозяйственного назначения № 7	488356,40	2209834,06	51° 26' 22,760"	40° 54' 20,452"
147876	252	Земли сельскохозяйственного назначения № 7	484360,83	2198077,85	51° 24' 10,048"	40° 44' 13,942"
147877	253	Земли сельскохозяйственного назначения № 7	484322,03	2198074,30	51° 24' 8,791"	40° 44' 13,779"

147878	254	Земли сельскохозяйственного назначения № 7	484270,86	2197994,15	51° 24' 7,109"	40° 44' 9,660"
147879	255	Земли сельскохозяйственного назначения № 7	484270,84	2197994,13	51° 24' 7,108"	40° 44' 9,659"
147880	256	Земли сельскохозяйственного назначения № 7	484245,25	2197929,68	51° 24' 6,259"	40° 44' 6,338"
147881	257	Земли сельскохозяйственного назначения № 7	484394,15	2197886,41	51° 24' 11,063"	40° 44' 4,022"
147882	258	Земли сельскохозяйственного назначения № 7	484439,39	2198012,05	51° 24' 12,568"	40° 44' 10,497"
147883	259	Земли сельскохозяйственного назначения № 7	484448,91	2198038,48	51° 24' 12,884"	40° 44' 11,859"
147884	260	Земли сельскохозяйственного назначения № 7	484416,49	2198053,88	51° 24' 11,841"	40° 44' 12,673"
147885	261	Земли сельскохозяйственного назначения № 7	484382,98	2198068,31	51° 24' 10,761"	40° 44' 13,437"
147886	262	Земли сельскохозяйственного назначения № 7	484360,83	2198077,85	51° 24' 10,048"	40° 44' 13,942"
147887	263	Земли сельскохозяйственного назначения № 7	485603,48	2197932,96	51° 24' 50,205"	40° 44' 5,791"
147888	264	Земли сельскохозяйственного назначения № 7	485606,13	2197948,37	51° 24' 50,296"	40° 44' 6,587"
147889	265	Земли сельскохозяйственного назначения № 7	485620,32	2198030,86	51° 24' 50,782"	40° 44' 10,847"
147890	266	Земли сельскохозяйственного назначения № 7	485406,73	2198076,18	51° 24' 43,887"	40° 44' 13,305"
147891	267	Земли сельскохозяйственного назначения № 7	485265,42	2198139,46	51° 24' 39,336"	40° 44' 16,653"
147892	268	Земли сельскохозяйственного назначения № 7	485182,16	2198215,28	51° 24' 36,667"	40° 44' 20,619"
147893	269	Земли сельскохозяйственного назначения № 7	485168,62	2198239,76	51° 24' 36,237"	40° 44' 21,893"
147894	270	Земли сельскохозяйственного назначения № 7	485184,55	2198279,95	51° 24' 36,765"	40° 44' 23,964"
147895	271	Земли сельскохозяйственного назначения № 7	485193,33	2198319,04	51° 24' 37,062"	40° 44' 25,982"
147896	272	Земли сельскохозяйственного назначения № 7	485198,49	2198376,73	51° 24' 37,248"	40° 44' 28,964"
147897	273	Земли сельскохозяйственного назначения № 7	485206,92	2198447,29	51° 24' 37,544"	40° 44' 32,610"
147898	274	Земли сельскохозяйственного назначения № 7	485223,85	2198588,08	51° 24' 38,138"	40° 44' 39,885"
147899	275	Земли сельскохозяйственного назначения № 7	485225,96	2198620,74	51° 24' 38,216"	40° 44' 41,574"
147900	276	Земли сельскохозяйственного назначения № 7	485223,79	2198631,09	51° 24' 38,150"	40° 44' 42,110"
147901	277	Земли сельскохозяйственного назначения № 7	485217,44	2198643,80	51° 24' 37,948"	40° 44' 42,771"
147902	278	Земли сельскохозяйственного назначения № 7	485217,98	2198647,62	51° 24' 37,967"	40° 44' 42,968"
147903	279	Земли сельскохозяйственного назначения № 7	485218,61	2198650,28	51° 24' 37,988"	40° 44' 43,106"
147904	280	Земли сельскохозяйственного назначения № 7	485221,02	2198660,41	51° 24' 38,070"	40° 44' 43,628"
147905	281	Земли сельскохозяйственного назначения № 7	485221,77	2198668,11	51° 24' 38,096"	40° 44' 44,026"
147906	282	Земли сельскохозяйственного назначения № 7	485231,72	2198717,97	51° 24' 38,434"	40° 44' 46,601"
147907	283	Земли сельскохозяйственного назначения № 7	485244,35	2198806,39	51° 24' 38,872"	40° 44' 51,169"
147908	284	Земли сельскохозяйственного назначения № 7	485248,88	2198838,06	51° 24' 39,029"	40° 44' 52,805"
147909	285	Земли сельскохозяйственного назначения № 7	485255,27	2198872,86	51° 24' 39,247"	40° 44' 54,602"
147910	286	Земли сельскохозяйственного назначения № 7	485259,22	2198904,10	51° 24' 39,385"	40° 44' 56,216"
147911	287	Земли сельскохозяйственного назначения № 7	485274,21	2199001,51	51° 24' 39,901"	40° 45' 1,248"
147912	288	Земли сельскохозяйственного назначения № 7	485280,65	2199043,36	51° 24' 40,123"	40° 45' 3,410"
147913	289	Земли сельскохозяйственного назначения № 7	485289,61	2199109,40	51° 24' 40,434"	40° 45' 6,822"
147914	290	Земли сельскохозяйственного назначения № 7	485299,88	2199171,81	51° 24' 40,787"	40° 45' 10,046"
147915	291	Земли сельскохозяйственного назначения № 7	485322,79	2199280,15	51° 24' 41,563"	40° 45' 15,639"
147916	292	Земли сельскохозяйственного назначения № 7	485333,95	2199332,91	51° 24' 41,941"	40° 45' 18,363"
147917	293	Земли сельскохозяйственного назначения № 7	485336,52	2199355,12	51° 24' 42,031"	40° 45' 19,511"
147918	294	Земли сельскохозяйственного назначения № 7	485100,29	2199417,06	51° 24' 34,408"	40° 45' 22,837"

147919	295	Земли сельскохозяйственного назначения № 7	485066,01	2199437,55	51° 24' 33,305"	40° 45' 23,915"
147920	296	Земли сельскохозяйственного назначения № 7	485038,65	2199450,56	51° 24' 32,424"	40° 45' 24,602"
147921	297	Земли сельскохозяйственного назначения № 7	484966,57	2199437,67	51° 24' 30,088"	40° 45' 23,972"
147922	298	Земли сельскохозяйственного назначения № 7	484901,33	2199459,64	51° 24' 27,984"	40° 45' 25,142"
147923	299	Земли сельскохозяйственного назначения № 7	484880,69	2199434,66	51° 24' 27,309"	40° 45' 23,860"
147924	300	Земли сельскохозяйственного назначения № 7	484835,91	2199308,34	51° 24' 25,819"	40° 45' 17,348"
147925	301	Земли сельскохозяйственного назначения № 7	484799,51	2199267,78	51° 24' 24,628"	40° 45' 15,269"
147926	302	Земли сельскохозяйственного назначения № 7	484780,10	2199224,18	51° 24' 23,986"	40° 45' 13,023"
147927	303	Земли сельскохозяйственного назначения № 7	484772,41	2199186,74	51° 24' 23,726"	40° 45' 11,090"
147928	304	Земли сельскохозяйственного назначения № 7	484772,11	2199160,46	51° 24' 23,707"	40° 45' 9,731"
147929	305	Земли сельскохозяйственного назначения № 7	484787,77	2199098,92	51° 24' 24,194"	40° 45' 6,539"
147930	306	Земли сельскохозяйственного назначения № 7	484818,62	2199040,23	51° 24' 25,173"	40° 45' 3,487"
147931	307	Земли сельскохозяйственного назначения № 7	484821,99	2199008,92	51° 24' 25,272"	40° 45' 1,866"
147932	308	Земли сельскохозяйственного назначения № 7	484822,81	2199001,34	51° 24' 25,296"	40° 45' 1,473"
147933	309	Земли сельскохозяйственного назначения № 7	484820,37	2198997,06	51° 24' 25,216"	40° 45' 1,253"
147934	310	Земли сельскохозяйственного назначения № 7	484818,18	2198990,03	51° 24' 25,143"	40° 45' 0,890"
147935	311	Земли сельскохозяйственного назначения № 7	484787,80	2199004,04	51° 24' 24,164"	40° 45' 1,631"
147936	312	Земли сельскохозяйственного назначения № 7	484610,20	2199090,24	51° 24' 18,446"	40° 45' 6,182"
147937	313	Земли сельскохозяйственного назначения № 7	484608,07	2199086,69	51° 24' 18,376"	40° 45' 5,999"
147938	314	Земли сельскохозяйственного назначения № 7	484561,93	2199009,62	51° 24' 16,858"	40° 45' 2,036"
147939	315	Земли сельскохозяйственного назначения № 7	484518,34	2199029,92	51° 24' 15,455"	40° 45' 3,109"
147940	316	Земли сельскохозяйственного назначения № 7	484457,81	2199062,34	51° 24' 13,507"	40° 45' 4,817"
147941	317	Земли сельскохозяйственного назначения № 7	484483,73	2199113,02	51° 24' 14,362"	40° 45' 7,426"
147942	318	Земли сельскохозяйственного назначения № 7	484495,14	2199138,11	51° 24' 14,739"	40° 45' 8,718"
147943	319	Земли сельскохозяйственного назначения № 7	484484,22	2199143,08	51° 24' 14,387"	40° 45' 8,980"
147944	320	Земли сельскохозяйственного назначения № 7	484486,03	2199147,15	51° 24' 14,447"	40° 45' 9,190"
147945	321	Земли сельскохозяйственного назначения № 7	484383,91	2199192,51	51° 24' 11,158"	40° 45' 11,589"
147946	322	Земли сельскохозяйственного назначения № 7	484365,82	2199200,54	51° 24' 10,575"	40° 45' 12,014"
147947	323	Земли сельскохозяйственного назначения № 7	484411,90	2199344,68	51° 24' 12,112"	40° 45' 19,446"
147948	324	Земли сельскохозяйственного назначения № 7	484423,90	2199341,22	51° 24' 12,499"	40° 45' 19,261"
147949	325	Земли сельскохозяйственного назначения № 7	484433,24	2199338,52	51° 24' 12,801"	40° 45' 19,116"
147950	326	Земли сельскохозяйственного назначения № 7	484440,65	2199336,38	51° 24' 13,040"	40° 45' 19,002"
147951	327	Земли сельскохозяйственного назначения № 7	484444,24	2199335,35	51° 24' 13,156"	40° 45' 18,947"
147952	328	Земли сельскохозяйственного назначения № 7	484443,57	2199333,03	51° 24' 13,133"	40° 45' 18,827"
147953	329	Земли сельскохозяйственного назначения № 7	484539,99	2199300,34	51° 24' 16,242"	40° 45' 17,087"
147954	330	Земли сельскохозяйственного назначения № 7	484543,28	2199312,90	51° 24' 16,353"	40° 45' 17,735"
147955	331	Земли сельскохозяйственного назначения № 7	484554,34	2199309,31	51° 24' 16,709"	40° 45' 17,543"
147956	332	Земли сельскохозяйственного назначения № 7	484566,25	2199349,58	51° 24' 17,108"	40° 45' 19,620"
147957	333	Земли сельскохозяйственного назначения № 7	484542,51	2199398,18	51° 24' 16,355"	40° 45' 22,147"
147958	334	Земли сельскохозяйственного назначения № 7	484524,37	2199424,30	51° 24' 15,777"	40° 45' 23,507"
147959	335	Земли сельскохозяйственного назначения № 7	484493,90	2199432,76	51° 24' 14,794"	40° 45' 23,960"

147960	336	Земли сельскохозяйственного назначения № 7	484468,19	2199441,99	51° 24' 13,965"	40° 45' 24,451"
147961	337	Земли сельскохозяйственного назначения № 7	484448,98	2199448,89	51° 24' 13,345"	40° 45' 24,818"
147962	338	Земли сельскохозяйственного назначения № 7	484453,70	2199474,71	51° 24' 13,506"	40° 45' 26,151"
147963	339	Земли сельскохозяйственного назначения № 7	484469,77	2199534,80	51° 24' 14,045"	40° 45' 29,251"
147964	340	Земли сельскохозяйственного назначения № 7	484456,84	2199587,07	51° 24' 13,644"	40° 45' 31,962"
147965	341	Земли сельскохозяйственного назначения № 7	484448,10	2199604,93	51° 24' 13,367"	40° 45' 32,890"
147966	342	Земли сельскохозяйственного назначения № 7	484446,11	2199610,92	51° 24' 13,304"	40° 45' 33,201"
147967	343	Земли сельскохозяйственного назначения № 7	484414,67	2199677,14	51° 24' 12,308"	40° 45' 36,642"
147968	344	Земли сельскохозяйственного назначения № 7	484397,27	2199711,10	51° 24' 11,756"	40° 45' 38,408"
147969	345	Земли сельскохозяйственного назначения № 7	484387,16	2199740,29	51° 24' 11,438"	40° 45' 39,923"
147970	346	Земли сельскохозяйственного назначения № 7	484385,90	2199742,39	51° 24' 11,398"	40° 45' 40,032"
147971	347	Земли сельскохозяйственного назначения № 7	484286,36	2199807,32	51° 24' 8,198"	40° 45' 43,442"
147972	348	Земли сельскохозяйственного назначения № 7	484284,99	2199807,88	51° 24' 8,154"	40° 45' 43,471"
147973	349	Земли сельскохозяйственного назначения № 7	484238,48	2199826,80	51° 24' 6,655"	40° 45' 44,474"
147974	350	Земли сельскохозяйственного назначения № 7	484218,92	2199834,76	51° 24' 6,025"	40° 45' 44,895"
147975	351	Земли сельскохозяйственного назначения № 7	484159,27	2199894,57	51° 24' 4,114"	40° 45' 48,019"
147976	352	Земли сельскохозяйственного назначения № 7	484102,22	2199992,55	51° 24' 2,299"	40° 45' 53,117"
147977	353	Земли сельскохозяйственного назначения № 7	484135,06	2199838,33	51° 24' 3,313"	40° 45' 45,123"
147978	354	Земли сельскохозяйственного назначения № 7	484124,34	2199834,46	51° 24' 2,965"	40° 45' 44,928"
147979	355	Земли сельскохозяйственного назначения № 7	484060,66	2199858,09	51° 24' 0,912"	40° 45' 46,183"
147980	356	Земли сельскохозяйственного назначения № 7	484052,85	2199862,16	51° 24' 0,661"	40° 45' 46,397"
147981	357	Земли сельскохозяйственного назначения № 7	484043,74	2199847,03	51° 24' 0,361"	40° 45' 45,619"
147982	358	Земли сельскохозяйственного назначения № 7	484020,12	2199755,88	51° 23' 59,568"	40° 45' 40,916"
147983	359	Земли сельскохозяйственного назначения № 7	483994,86	2199656,17	51° 23' 58,719"	40° 45' 35,772"
147984	360	Земли сельскохозяйственного назначения № 7	483959,04	2199513,21	51° 23' 57,514"	40° 45' 28,396"
147985	361	Земли сельскохозяйственного назначения № 7	483908,16	2199318,69	51° 23' 55,805"	40° 45' 18,360"
147986	362	Земли сельскохозяйственного назначения № 7	484006,41	2199286,62	51° 23' 58,974"	40° 45' 16,651"
147987	363	Земли сельскохозяйственного назначения № 7	484022,19	2199331,57	51° 23' 59,499"	40° 45' 18,968"
147988	364	Земли сельскохозяйственного назначения № 7	484031,29	2199401,42	51° 23' 59,816"	40° 45' 22,576"
147989	365	Земли сельскохозяйственного назначения № 7	484040,39	2199459,73	51° 24' 0,129"	40° 45' 25,588"
147990	366	Земли сельскохозяйственного назначения № 7	484054,35	2199502,85	51° 24' 0,594"	40° 45' 27,811"
147991	367	Земли сельскохозяйственного назначения № 7	484073,17	2199533,83	51° 24' 1,213"	40° 45' 29,404"
147992	368	Земли сельскохозяйственного назначения № 7	484087,73	2199560,56	51° 24' 1,693"	40° 45' 30,779"
147993	369	Земли сельскохозяйственного назначения № 7	484094,49	2199613,57	51° 24' 1,929"	40° 45' 33,518"
147994	370	Земли сельскохозяйственного назначения № 7	484102,38	2199675,53	51° 24' 2,204"	40° 45' 36,718"
147995	371	Земли сельскохозяйственного назначения № 7	484102,38	2199731,41	51° 24' 2,222"	40° 45' 39,609"
147996	372	Земли сельскохозяйственного назначения № 7	484100,45	2199805,06	51° 24' 2,183"	40° 45' 43,419"
147997	373	Земли сельскохозяйственного назначения № 7	484102,29	2199829,65	51° 24' 2,250"	40° 45' 44,690"
147998	374	Земли сельскохозяйственного назначения № 7	484120,52	2199829,06	51° 24' 2,840"	40° 45' 44,651"
147999	375	Земли сельскохозяйственного назначения № 7	484138,66	2199821,43	51° 24' 3,424"	40° 45' 44,247"
148000	376	Земли сельскохозяйственного назначения № 7	484154,22	2199811,42	51° 24' 3,924"	40° 45' 43,721"

148001	377	Земли сельскохозяйственного назначения № 7	484166,33	2199794,85	51° 24' 4,311"	40° 45' 42,858"
148002	378	Земли сельскохозяйственного назначения № 7	484170,95	2199780,40	51° 24' 4,456"	40° 45' 42,108"
148003	379	Земли сельскохозяйственного назначения № 7	484164,90	2199745,54	51° 24' 4,249"	40° 45' 40,308"
148004	380	Земли сельскохозяйственного назначения № 7	484170,60	2199725,20	51° 24' 4,427"	40° 45' 39,253"
148005	381	Земли сельскохозяйственного назначения № 7	484183,44	2199699,90	51° 24' 4,834"	40° 45' 37,938"
148006	382	Земли сельскохозяйственного назначения № 7	484192,80	2199676,61	51° 24' 5,130"	40° 45' 36,728"
148007	383	Земли сельскохозяйственного назначения № 7	484188,82	2199660,44	51° 24' 4,996"	40° 45' 35,894"
148008	384	Земли сельскохозяйственного назначения № 7	484181,40	2199644,45	51° 24' 4,750"	40° 45' 35,070"
148009	385	Земли сельскохозяйственного назначения № 7	484170,03	2199633,05	51° 24' 4,379"	40° 45' 34,487"
148010	386	Земли сельскохозяйственного назначения № 7	484159,74	2199615,91	51° 24' 4,041"	40° 45' 33,605"
148011	387	Земли сельскохозяйственного назначения № 7	484156,86	2199603,84	51° 24' 3,943"	40° 45' 32,982"
148012	388	Земли сельскохозяйственного назначения № 7	484159,74	2199594,68	51° 24' 4,034"	40° 45' 32,507"
148013	389	Земли сельскохозяйственного назначения № 7	484165,24	2199576,23	51° 24' 4,206"	40° 45' 31,550"
148014	390	Земли сельскохозяйственного назначения № 7	484168,31	2199571,12	51° 24' 4,303"	40° 45' 31,284"
148015	391	Земли сельскохозяйственного назначения № 7	484165,24	2199564,06	51° 24' 4,202"	40° 45' 30,920"
148016	392	Земли сельскохозяйственного назначения № 7	484155,41	2199541,94	51° 24' 3,877"	40° 45' 29,781"
148017	393	Земли сельскохозяйственного назначения № 7	484147,50	2199507,44	51° 24' 3,610"	40° 45' 28,001"
148018	394	Земли сельскохозяйственного назначения № 7	484140,03	2199452,59	51° 24' 3,351"	40° 45' 25,167"
148019	395	Земли сельскохозяйственного назначения № 7	484139,04	2199440,36	51° 24' 3,315"	40° 45' 24,535"
148020	396	Земли сельскохозяйственного назначения № 7	484132,24	2199404,83	51° 24' 3,083"	40° 45' 22,701"
148021	397	Земли сельскохозяйственного назначения № 7	484120,50	2199379,02	51° 24' 2,695"	40° 45' 21,372"
148022	398	Земли сельскохозяйственного назначения № 7	484112,59	2199352,71	51° 24' 2,431"	40° 45' 20,015"
148023	399	Земли сельскохозяйственного назначения № 7	484107,58	2199325,44	51° 24' 2,260"	40° 45' 18,607"
148024	400	Земли сельскохозяйственного назначения № 7	484105,54	2199298,61	51° 24' 2,185"	40° 45' 17,220"
148025	401	Земли сельскохозяйственного назначения № 7	484109,11	2199277,85	51° 24' 2,294"	40° 45' 16,145"
148026	402	Земли сельскохозяйственного назначения № 7	484113,46	2199265,20	51° 24' 2,431"	40° 45' 15,488"
148027	403	Земли сельскохозяйственного назначения № 7	484106,23	2199249,61	51° 24' 2,192"	40° 45' 14,686"
148028	404	Земли сельскохозяйственного назначения № 7	484072,36	2199228,50	51° 24' 1,089"	40° 45' 13,611"
148029	405	Земли сельскохозяйственного назначения № 7	484032,95	2199183,81	51° 23' 59,800"	40° 45' 11,320"
148030	406	Земли сельскохозяйственного назначения № 7	484023,41	2199148,37	51° 23' 59,480"	40° 45' 9,492"
148031	407	Земли сельскохозяйственного назначения № 7	484024,24	2199119,02	51° 23' 59,497"	40° 45' 7,973"
148032	408	Земли сельскохозяйственного назначения № 7	484023,50	2199110,09	51° 23' 59,470"	40° 45' 7,511"
148033	409	Земли сельскохозяйственного назначения № 7	484020,61	2199091,17	51° 23' 59,370"	40° 45' 6,534"
148034	410	Земли сельскохозяйственного назначения № 7	484017,49	2199082,88	51° 23' 59,267"	40° 45' 6,107"
148035	411	Земли сельскохозяйственного назначения № 7	484016,81	2199070,82	51° 23' 59,241"	40° 45' 5,484"
148036	412	Земли сельскохозяйственного назначения № 7	484015,57	2199065,95	51° 23' 59,199"	40° 45' 5,232"
148037	413	Земли сельскохозяйственного назначения № 7	484015,57	2199059,52	51° 23' 59,197"	40° 45' 4,900"
148038	414	Земли сельскохозяйственного назначения № 7	484016,64	2199050,23	51° 23' 59,229"	40° 45' 4,419"
148039	415	Земли сельскохозяйственного назначения № 7	484016,64	2199043,77	51° 23' 59,227"	40° 45' 4,085"
148040	416	Земли сельскохозяйственного назначения № 7	484017,99	2199038,45	51° 23' 59,269"	40° 45' 3,809"
148041	417	Земли сельскохозяйственного назначения № 7	484016,75	2199027,85	51° 23' 59,225"	40° 45' 3,261"

148042	418	Земли сельскохозяйственного назначения № 7	484018,28	2199018,66	51° 23' 59,272"	40° 45' 2,785"
148043	419	Земли сельскохозяйственного назначения № 7	484027,11	2199005,50	51° 23' 59,553"	40° 45' 2,100"
148044	420	Земли сельскохозяйственного назначения № 7	484039,10	2198997,17	51° 23' 59,938"	40° 45' 1,663"
148045	421	Земли сельскохозяйственного назначения № 7	484028,27	2198983,19	51° 23' 59,583"	40° 45' 0,945"
148046	422	Земли сельскохозяйственного назначения № 7	484000,25	2198963,74	51° 23' 58,671"	40° 44' 59,954"
148047	423	Земли сельскохозяйственного назначения № 7	483990,90	2198957,38	51° 23' 58,366"	40° 44' 59,629"
148048	424	Земли сельскохозяйственного назначения № 7	483986,78	2198950,51	51° 23' 58,230"	40° 44' 59,276"
148049	425	Земли сельскохозяйственного назначения № 7	483986,78	2198921,29	51° 23' 58,221"	40° 44' 57,765"
148050	426	Земли сельскохозяйственного назначения № 7	483982,50	2198912,91	51° 23' 58,080"	40° 44' 57,334"
148051	427	Земли сельскохозяйственного назначения № 7	483974,50	2198901,18	51° 23' 57,817"	40° 44' 56,731"
148052	428	Земли сельскохозяйственного назначения № 7	483970,31	2198895,06	51° 23' 57,680"	40° 44' 56,417"
148053	429	Земли сельскохозяйственного назначения № 7	483955,31	2198877,77	51° 23' 57,189"	40° 44' 55,530"
148054	430	Земли сельскохозяйственного назначения № 7	483950,45	2198865,44	51° 23' 57,027"	40° 44' 54,895"
148055	431	Земли сельскохозяйственного назначения № 7	483945,01	2198855,15	51° 23' 56,848"	40° 44' 54,366"
148056	432	Земли сельскохозяйственного назначения № 7	483937,25	2198824,51	51° 23' 56,587"	40° 44' 52,785"
148057	433	Земли сельскохозяйственного назначения № 7	483941,69	2198805,19	51° 23' 56,724"	40° 44' 51,783"
148058	434	Земли сельскохозяйственного назначения № 7	483943,39	2198795,41	51° 23' 56,776"	40° 44' 51,276"
148059	435	Земли сельскохозяйственного назначения № 7	483954,66	2198776,44	51° 23' 57,135"	40° 44' 50,289"
148060	436	Земли сельскохозяйственного назначения № 7	483961,86	2198766,73	51° 23' 57,365"	40° 44' 49,783"
148061	437	Земли сельскохозяйственного назначения № 7	483974,21	2198755,10	51° 23' 57,760"	40° 44' 49,175"
148062	438	Земли сельскохозяйственного назначения № 7	483990,78	2198748,35	51° 23' 58,294"	40° 44' 48,818"
148063	439	Земли сельскохозяйственного назначения № 7	484002,82	2198746,60	51° 23' 58,683"	40° 44' 48,721"
148064	440	Земли сельскохозяйственного назначения № 7	484013,13	2198743,57	51° 23' 59,016"	40° 44' 48,559"
148065	441	Земли сельскохозяйственного назначения № 7	484025,71	2198735,63	51° 23' 59,420"	40° 44' 48,142"
148066	442	Земли сельскохозяйственного назначения № 7	484022,23	2198702,56	51° 23' 59,297"	40° 44' 46,433"
148067	443	Земли сельскохозяйственного назначения № 7	484018,31	2198678,65	51° 23' 59,162"	40° 44' 45,198"
148068	444	Земли сельскохозяйственного назначения № 7	484013,72	2198656,62	51° 23' 59,007"	40° 44' 44,061"
148069	445	Земли сельскохозяйственного назначения № 7	484017,38	2198647,70	51° 23' 59,122"	40° 44' 43,598"
148070	446	Земли сельскохозяйственного назначения № 7	484004,28	2198629,80	51° 23' 58,692"	40° 44' 42,679"
148071	447	Земли сельскохозяйственного назначения № 7	484002,60	2198616,90	51° 23' 58,634"	40° 44' 42,012"
148072	448	Земли сельскохозяйственного назначения № 7	483980,24	2198592,77	51° 23' 57,903"	40° 44' 40,776"
148073	449	Земли сельскохозяйственного назначения № 7	483983,00	2198587,84	51° 23' 57,990"	40° 44' 40,519"
148074	450	Земли сельскохозяйственного назначения № 7	483973,04	2198581,11	51° 23' 57,666"	40° 44' 40,177"
148075	451	Земли сельскохозяйственного назначения № 7	483969,59	2198587,05	51° 23' 57,556"	40° 44' 40,486"
148076	452	Земли сельскохозяйственного назначения № 7	483941,00	2198569,87	51° 23' 56,626"	40° 44' 39,612"
148077	453	Земли сельскохозяйственного назначения № 7	483900,56	2198555,26	51° 23' 55,312"	40° 44' 38,877"
148078	454	Земли сельскохозяйственного назначения № 7	483895,36	2198506,52	51° 23' 55,128"	40° 44' 36,359"
148079	455	Земли сельскохозяйственного назначения № 7	483890,57	2198455,84	51° 23' 54,957"	40° 44' 33,740"
148080	456	Земли сельскохозяйственного назначения № 7	483885,66	2198391,02	51° 23' 54,777"	40° 44' 30,390"
148081	457	Земли сельскохозяйственного назначения № 7	483886,82	2198307,28	51° 23' 54,787"	40° 44' 26,058"
148082	458	Земли сельскохозяйственного назначения № 7	483923,67	2198286,26	51° 23' 55,972"	40° 44' 24,952"

148083	459	Земли сельскохозяйственного назначения № 7	483967,60	2198263,72	51° 23' 57,386"	40° 44' 23,763"
148084	460	Земли сельскохозяйственного назначения № 7	484023,78	2198233,59	51° 23' 59,194"	40° 44' 22,175"
148085	461	Земли сельскохозяйственного назначения № 7	484072,59	2198209,55	51° 24' 0,765"	40° 44' 20,906"
148086	462	Земли сельскохозяйственного назначения № 7	484120,10	2198185,08	51° 24' 2,294"	40° 44' 19,615"
148087	463	Земли сельскохозяйственного назначения № 7	484156,14	2198165,16	51° 24' 3,454"	40° 44' 18,566"
148088	464	Земли сельскохозяйственного назначения № 7	484185,06	2198147,50	51° 24' 4,384"	40° 44' 17,637"
148089	465	Земли сельскохозяйственного назначения № 7	484215,47	2198131,35	51° 24' 5,362"	40° 44' 16,786"
148090	466	Земли сельскохозяйственного назначения № 7	484237,82	2198116,38	51° 24' 6,080"	40° 44' 16,000"
148091	467	Земли сельскохозяйственного назначения № 7	484225,91	2197998,07	51° 24' 5,656"	40° 44' 9,886"
148092	468	Земли сельскохозяйственного назначения № 7	484234,87	2197985,06	51° 24' 5,942"	40° 44' 9,208"
148093	469	Земли сельскохозяйственного назначения № 7	484244,69	2197977,32	51° 24' 6,257"	40° 44' 8,803"
148094	470	Земли сельскохозяйственного назначения № 7	484256,39	2197977,32	51° 24' 6,635"	40° 44' 8,797"
148095	471	Земли сельскохозяйственного назначения № 7	484265,10	2197988,07	51° 24' 6,921"	40° 44' 9,348"
148096	472	Земли сельскохозяйственного назначения № 7	484286,68	2198026,97	51° 24' 7,632"	40° 44' 11,349"
148097	473	Земли сельскохозяйственного назначения № 7	484325,80	2198092,05	51° 24' 8,919"	40° 44' 14,695"
148098	474	Земли сельскохозяйственного назначения № 7	484342,88	2198088,80	51° 24' 9,471"	40° 44' 14,518"
148099	475	Земли сельскохозяйственного назначения № 7	484360,83	2198077,85	51° 24' 10,048"	40° 44' 13,942"
148100	476	Земли сельскохозяйственного назначения № 7	484360,83	2198077,85	51° 24' 10,048"	40° 44' 13,942"
148101	477	Земли сельскохозяйственного назначения № 7	484382,98	2198068,31	51° 24' 10,761"	40° 44' 13,437"
148102	478	Земли сельскохозяйственного назначения № 7	484416,49	2198053,88	51° 24' 11,841"	40° 44' 12,673"
148103	479	Земли сельскохозяйственного назначения № 7	484448,91	2198038,48	51° 24' 12,884"	40° 44' 11,859"
148104	480	Земли сельскохозяйственного назначения № 7	484462,26	2198029,34	51° 24' 13,313"	40° 44' 11,379"
148105	481	Земли сельскохозяйственного назначения № 7	484481,70	2198012,39	51° 24' 13,937"	40° 44' 10,492"
148106	482	Земли сельскохозяйственного назначения № 7	484516,89	2197995,15	51° 24' 15,070"	40° 44' 9,582"
148107	483	Земли сельскохозяйственного назначения № 7	484567,95	2197972,89	51° 24' 16,714"	40° 44' 8,403"
148108	484	Земли сельскохозяйственного назначения № 7	484587,09	2197964,78	51° 24' 17,331"	40° 44' 7,974"
148109	485	Земли сельскохозяйственного назначения № 7	484621,81	2197946,48	51° 24' 18,448"	40° 44' 7,009"
148110	486	Земли сельскохозяйственного назначения № 7	484647,26	2197933,07	51° 24' 19,267"	40° 44' 6,302"
148111	487	Земли сельскохозяйственного назначения № 7	484710,89	2197908,62	51° 24' 21,318"	40° 44' 5,003"
148112	488	Земли сельскохозяйственного назначения № 7	484739,95	2197896,07	51° 24' 22,254"	40° 44' 4,338"
148113	489	Земли сельскохозяйственного назначения № 7	484771,62	2197884,09	51° 24' 23,275"	40° 44' 3,702"
148114	490	Земли сельскохозяйственного назначения № 7	484791,09	2197877,01	51° 24' 23,902"	40° 44' 3,325"
148115	491	Земли сельскохозяйственного назначения № 7	484829,98	2197862,85	51° 24' 25,156"	40° 44' 2,572"
148116	492	Земли сельскохозяйственного назначения № 7	484869,74	2197848,39	51° 24' 26,438"	40° 44' 1,803"
148117	493	Земли сельскохозяйственного назначения № 7	484895,77	2197843,21	51° 24' 27,278"	40° 44' 1,522"
148118	494	Земли сельскохозяйственного назначения № 7	484912,86	2197842,32	51° 24' 27,831"	40° 44' 1,466"
148119	495	Земли сельскохозяйственного назначения № 7	485108,11	2197757,37	51° 24' 34,120"	40° 43' 56,968"
148120	496	Земли сельскохозяйственного назначения № 7	485246,92	2197692,32	51° 24' 38,589"	40° 43' 53,529"
148121	497	Земли сельскохозяйственного назначения № 7	485293,05	2197613,00	51° 24' 40,055"	40° 43' 49,401"
148122	498	Земли сельскохозяйственного назначения № 7	485375,45	2197600,72	51° 24' 42,717"	40° 43' 48,722"
148123	499	Земли сельскохозяйственного назначения № 7	485576,77	2197634,78	51° 24' 49,242"	40° 43' 50,377"

148124	500	Земли сельскохозяйственного назначения № 7	485708,17	2197625,48	51° 24' 53,491"	40° 43' 49,826"
148125	501	Земли сельскохозяйственного назначения № 7	485745,40	2197655,33	51° 24' 54,705"	40° 43' 51,351"
148126	502	Земли сельскохозяйственного назначения № 7	485763,15	2197719,45	51° 24' 55,301"	40° 43' 54,659"
148127	503	Земли сельскохозяйственного назначения № 7	485753,78	2197803,80	51° 24' 55,025"	40° 43' 59,028"
148128	504	Земли сельскохозяйственного назначения № 7	485674,43	2197835,37	51° 24' 52,468"	40° 44' 0,704"
148129	505	Земли сельскохозяйственного назначения № 7	485603,48	2197932,96	51° 24' 50,205"	40° 44' 5,791"
148130	506	Земли сельскохозяйственного назначения № 7	488017,09	2211109,97	51° 26' 12,101"	40° 55' 26,642"
148131	507	Земли сельскохозяйственного назначения № 7	487983,40	2211101,82	51° 26' 11,009"	40° 55' 26,233"
148132	508	Земли сельскохозяйственного назначения № 7	487928,95	2211090,49	51° 26' 9,245"	40° 55' 25,668"
148133	509	Земли сельскохозяйственного назначения № 7	487872,15	2211078,86	51° 26' 7,404"	40° 55' 25,088"
148134	510	Земли сельскохозяйственного назначения № 7	487830,49	2211071,14	51° 26' 6,054"	40° 55' 24,705"
148135	511	Земли сельскохозяйственного назначения № 7	487819,70	2211069,14	51° 26' 5,705"	40° 55' 24,606"
148136	512	Земли сельскохозяйственного назначения № 7	487736,52	2211056,15	51° 26' 3,010"	40° 55' 23,966"
148137	513	Земли сельскохозяйственного назначения № 7	487665,73	2211046,35	51° 26' 0,717"	40° 55' 23,487"
148138	514	Земли сельскохозяйственного назначения № 7	487625,67	2211040,70	51° 25' 59,420"	40° 55' 23,210"
148139	515	Земли сельскохозяйственного назначения № 7	487612,16	2211039,84	51° 25' 58,982"	40° 55' 23,171"
148140	516	Земли сельскохозяйственного назначения № 7	487600,25	2211038,62	51° 25' 58,597"	40° 55' 23,112"
148141	517	Земли сельскохозяйственного назначения № 7	487538,79	2211032,31	51° 25' 56,606"	40° 55' 22,810"
148142	518	Земли сельскохозяйственного назначения № 7	487493,97	2211027,51	51° 25' 55,155"	40° 55' 22,580"
148143	519	Земли сельскохозяйственного назначения № 7	487379,47	2211015,04	51° 25' 51,447"	40° 55' 21,979"
148144	520	Земли сельскохозяйственного назначения № 7	487295,55	2211005,71	51° 25' 48,730"	40° 55' 21,530"
148145	521	Земли сельскохозяйственного назначения № 7	487213,63	2210996,61	51° 25' 46,077"	40° 55' 21,091"
148146	522	Земли сельскохозяйственного назначения № 7	487161,60	2210988,22	51° 25' 44,392"	40° 55' 20,677"
148147	523	Земли сельскохозяйственного назначения № 7	487151,57	2210986,58	51° 25' 44,066"	40° 55' 20,597"
148148	524	Земли сельскохозяйственного назначения № 7	487146,78	2210985,79	51° 25' 43,911"	40° 55' 20,558"
148149	525	Земли сельскохозяйственного назначения № 7	487027,89	2210967,43	51° 25' 40,060"	40° 55' 19,655"
148150	526	Земли сельскохозяйственного назначения № 7	486963,14	2210954,66	51° 25' 37,962"	40° 55' 19,019"
148151	527	Земли сельскохозяйственного назначения № 7	486934,06	2210948,92	51° 25' 37,020"	40° 55' 18,734"
148152	528	Земли сельскохозяйственного назначения № 7	486861,42	2210936,29	51° 25' 34,666"	40° 55' 18,109"
148153	529	Земли сельскохозяйственного назначения № 7	486805,58	2210922,94	51° 25' 32,856"	40° 55' 17,440"
148154	530	Земли сельскохозяйственного назначения № 7	486788,00	2210913,97	51° 25' 32,285"	40° 55' 16,983"
148155	531	Земли сельскохозяйственного назначения № 7	486767,97	2210907,20	51° 25' 31,635"	40° 55' 16,640"
148156	532	Земли сельскохозяйственного назначения № 7	486732,08	2210893,09	51° 25' 30,471"	40° 55' 15,924"
148157	533	Земли сельскохозяйственного назначения № 7	486696,85	2210874,48	51° 25' 29,326"	40° 55' 14,975"
148158	534	Земли сельскохозяйственного назначения № 7	486674,19	2210857,17	51° 25' 28,589"	40° 55' 14,088"
148159	535	Земли сельскохозяйственного назначения № 7	486608,00	2210780,75	51° 25' 26,428"	40° 55' 10,159"
148160	536	Земли сельскохозяйственного назначения № 7	486594,74	2210770,32	51° 25' 25,996"	40° 55' 9,625"
148161	537	Земли сельскохозяйственного назначения № 7	486588,23	2210765,10	51° 25' 25,784"	40° 55' 9,358"
148162	538	Земли сельскохозяйственного назначения № 7	486568,21	2210755,02	51° 25' 25,134"	40° 55' 8,844"
148163	539	Земли сельскохозяйственного назначения № 7	486542,03	2210750,43	51° 25' 24,286"	40° 55' 8,616"
148164	540	Земли сельскохозяйственного назначения № 7	486504,48	2210745,31	51° 25' 23,070"	40° 55' 8,367"

148165	541	Земли сельскохозяйственного назначения № 7	486430,34	2210739,50	51° 25' 20,669"	40° 55' 8,095"
148166	542	Земли сельскохозяйственного назначения № 7	486363,21	2210736,53	51° 25' 18,497"	40° 55' 7,969"
148167	543	Земли сельскохозяйственного назначения № 7	486355,90	2210735,85	51° 25' 18,260"	40° 55' 7,937"
148168	544	Земли сельскохозяйственного назначения № 7	486317,55	2210732,91	51° 25' 17,018"	40° 55' 7,799"
148169	545	Земли сельскохозяйственного назначения № 7	486132,66	2210718,69	51° 25' 11,033"	40° 55' 7,137"
148170	546	Земли сельскохозяйственного назначения № 7	486045,12	2210710,97	51° 25' 8,198"	40° 55' 6,773"
148171	547	Земли сельскохозяйственного назначения № 7	486042,09	2210710,82	51° 25' 8,100"	40° 55' 6,766"
148172	548	Земли сельскохозяйственного назначения № 7	485952,02	2210706,35	51° 25' 5,185"	40° 55' 6,571"
148173	549	Земли сельскохозяйственного назначения № 7	485928,17	2210708,49	51° 25' 4,414"	40° 55' 6,691"
148174	550	Земли сельскохозяйственного назначения № 7	485911,03	2210709,53	51° 25' 3,859"	40° 55' 6,752"
148175	551	Земли сельскохозяйственного назначения № 7	485789,44	2210719,37	51° 24' 59,928"	40° 55' 7,309"
148176	552	Земли сельскохозяйственного назначения № 7	485717,68	2210725,18	51° 24' 57,607"	40° 55' 7,639"
148177	553	Земли сельскохозяйственного назначения № 7	485713,02	2210725,56	51° 24' 57,456"	40° 55' 7,660"
148178	554	Земли сельскохозяйственного назначения № 7	485682,17	2210725,88	51° 24' 56,459"	40° 55' 7,689"
148179	555	Земли сельскохозяйственного назначения № 7	485634,43	2210721,89	51° 24' 54,913"	40° 55' 7,501"
148180	556	Земли сельскохозяйственного назначения № 7	485585,26	2210720,05	51° 24' 53,322"	40° 55' 7,426"
148181	557	Земли сельскохозяйственного назначения № 7	485476,17	2210724,42	51° 24' 49,793"	40° 55' 7,696"
148182	558	Земли сельскохозяйственного назначения № 7	485374,96	2210730,18	51° 24' 46,519"	40° 55' 8,034"
148183	559	Земли сельскохозяйственного назначения № 7	485307,33	2210733,62	51° 24' 44,332"	40° 55' 8,239"
148184	560	Земли сельскохозяйственного назначения № 7	485288,52	2210734,58	51° 24' 43,724"	40° 55' 8,296"
148185	561	Земли сельскохозяйственного назначения № 7	485239,70	2210737,06	51° 24' 42,145"	40° 55' 8,444"
148186	562	Земли сельскохозяйственного назначения № 7	485185,13	2210739,76	51° 24' 40,380"	40° 55' 8,605"
148187	563	Земли сельскохозяйственного назначения № 7	485120,01	2210742,99	51° 24' 38,274"	40° 55' 8,798"
148188	564	Земли сельскохозяйственного назначения № 7	485083,97	2210744,87	51° 24' 37,108"	40° 55' 8,910"
148189	565	Земли сельскохозяйственного назначения № 7	484986,96	2210749,93	51° 24' 33,970"	40° 55' 9,210"
148190	566	Земли сельскохозяйственного назначения № 7	484875,12	2210756,61	51° 24' 30,354"	40° 55' 9,600"
148191	567	Земли сельскохозяйственного назначения № 7	484832,39	2210759,60	51° 24' 28,972"	40° 55' 9,772"
148192	568	Земли сельскохозяйственного назначения № 7	484562,35	2210776,82	51° 24' 20,239"	40° 55' 10,770"
148193	569	Земли сельскохозяйственного назначения № 7	484525,71	2210779,16	51° 24' 19,054"	40° 55' 10,906"
148194	570	Земли сельскохозяйственного назначения № 7	484425,25	2210785,81	51° 24' 15,805"	40° 55' 11,290"
148195	571	Земли сельскохозяйственного назначения № 7	484391,95	2210788,02	51° 24' 14,728"	40° 55' 11,418"
148196	572	Земли сельскохозяйственного назначения № 7	484209,35	2210799,71	51° 24' 8,823"	40° 55' 12,095"
148197	573	Земли сельскохозяйственного назначения № 7	484035,69	2210810,82	51° 24' 3,207"	40° 55' 12,739"
148198	574	Земли сельскохозяйственного назначения № 7	484034,00	2210810,92	51° 24' 3,152"	40° 55' 12,744"
148199	575	Земли сельскохозяйственного назначения № 7	484033,99	2210810,86	51° 24' 3,152"	40° 55' 12,741"
148200	576	Земли сельскохозяйственного назначения № 7	484032,84	2210803,52	51° 24' 3,113"	40° 55' 12,362"
148201	577	Земли сельскохозяйственного назначения № 7	484202,26	2210795,25	51° 24' 8,592"	40° 55' 11,867"
148202	578	Земли сельскохозяйственного назначения № 7	484467,58	2210771,60	51° 24' 17,171"	40° 55' 10,538"
148203	579	Земли сельскохозяйственного назначения № 7	484737,01	2210754,79	51° 24' 25,884"	40° 55' 9,561"
148204	580	Земли сельскохозяйственного назначения № 7	484809,92	2210750,10	51° 24' 28,242"	40° 55' 9,290"
148205	581	Земли сельскохозяйственного назначения № 7	484813,38	2210749,90	51° 24' 28,354"	40° 55' 9,278"

148206	582	Земли сельскохозяйственного назначения № 7	484867,49	2210746,74	51° 24' 30,104"	40° 55' 9,093"
148207	583	Земли сельскохозяйственного назначения № 7	484866,09	2210741,50	51° 24' 30,058"	40° 55' 8,822"
148208	584	Земли сельскохозяйственного назначения № 7	484865,90	2210740,78	51° 24' 30,051"	40° 55' 8,785"
148209	585	Земли сельскохозяйственного назначения № 7	485003,95	2210735,39	51° 24' 34,517"	40° 55' 8,451"
148210	586	Земли сельскохозяйственного назначения № 7	485062,42	2210731,26	51° 24' 36,407"	40° 55' 8,214"
148211	587	Земли сельскохозяйственного назначения № 7	485075,93	2210673,31	51° 24' 36,830"	40° 55' 5,211"
148212	588	Земли сельскохозяйственного назначения № 7	485104,95	2210666,72	51° 24' 37,767"	40° 55' 4,858"
148213	589	Земли сельскохозяйственного назначения № 7	485273,31	2210631,89	51° 24' 43,206"	40° 55' 2,989"
148214	590	Земли сельскохозяйственного назначения № 7	485320,35	2210622,02	51° 24' 44,726"	40° 55' 2,459"
148215	591	Земли сельскохозяйственного назначения № 7	485320,68	2210621,93	51° 24' 44,736"	40° 55' 2,455"
148216	592	Земли сельскохозяйственного назначения № 7	485376,05	2210599,96	51° 24' 46,522"	40° 55' 1,296"
148217	593	Земли сельскохозяйственного назначения № 7	485425,73	2210616,01	51° 24' 48,134"	40° 55' 2,106"
148218	594	Земли сельскохозяйственного назначения № 7	485497,11	2210605,32	51° 24' 50,441"	40° 55' 1,525"
148219	595	Земли сельскохозяйственного назначения № 7	485524,89	2210608,30	51° 24' 51,340"	40° 55' 1,668"
148220	596	Земли сельскохозяйственного назначения № 7	485617,11	2210599,69	51° 24' 54,322"	40° 55' 1,185"
148221	597	Земли сельскохозяйственного назначения № 7	485692,00	2210592,69	51° 24' 56,743"	40° 55' 0,793"
148222	598	Земли сельскохозяйственного назначения № 7	485696,87	2210653,60	51° 24' 56,916"	40° 55' 3,943"
148223	599	Земли сельскохозяйственного назначения № 7	485701,74	2210714,51	51° 24' 57,089"	40° 55' 7,093"
148224	600	Земли сельскохозяйственного назначения № 7	485794,96	2210707,55	51° 25' 0,103"	40° 55' 6,695"
148225	601	Земли сельскохозяйственного назначения № 7	485947,37	2210691,57	51° 25' 5,031"	40° 55' 5,808"
148226	602	Земли сельскохозяйственного назначения № 7	485963,37	2210690,32	51° 25' 5,548"	40° 55' 5,737"
148227	603	Земли сельскохозяйственного назначения № 7	486008,29	2210686,81	51° 25' 7,001"	40° 55' 5,537"
148228	604	Земли сельскохозяйственного назначения № 7	486025,93	2210559,86	51° 25' 7,540"	40° 54' 58,961"
148229	605	Земли сельскохозяйственного назначения № 7	486041,30	2210533,69	51° 25' 8,030"	40° 54' 57,600"
148230	606	Земли сельскохозяйственного назначения № 7	486053,23	2210519,35	51° 25' 8,413"	40° 54' 56,854"
148231	607	Земли сельскохозяйственного назначения № 7	486174,38	2210474,40	51° 25' 12,321"	40° 54' 54,479"
148232	608	Земли сельскохозяйственного назначения № 7	486214,11	2210486,34	51° 25' 13,610"	40° 54' 55,081"
148233	609	Земли сельскохозяйственного назначения № 7	486357,67	2210523,53	51° 25' 18,264"	40° 54' 56,948"
148234	610	Земли сельскохозяйственного назначения № 7	486459,93	2210538,47	51° 25' 21,577"	40° 54' 57,680"
148235	611	Земли сельскохозяйственного назначения № 7	486678,71	2210585,38	51° 25' 28,667"	40° 55' 0,020"
148236	612	Земли сельскохозяйственного назначения № 7	486727,83	2210572,94	51° 25' 30,253"	40° 54' 59,357"
148237	613	Земли сельскохозяйственного назначения № 7	486831,17	2210546,39	51° 25' 33,590"	40° 54' 57,941"
148238	614	Земли сельскохозяйственного назначения № 7	486852,69	2210628,66	51° 25' 34,307"	40° 55' 2,191"
148239	615	Земли сельскохозяйственного назначения № 7	486861,87	2210649,89	51° 25' 34,609"	40° 55' 3,286"
148240	616	Земли сельскохозяйственного назначения № 7	486991,33	2210638,72	51° 25' 38,795"	40° 55' 2,656"
148241	617	Земли сельскохозяйственного назначения № 7	486992,92	2210656,52	51° 25' 38,851"	40° 55' 3,576"
148242	618	Земли сельскохозяйственного назначения № 7	487130,72	2210667,42	51° 25' 43,313"	40° 55' 4,086"
148243	619	Земли сельскохозяйственного назначения № 7	487204,60	2210763,53	51° 25' 45,727"	40° 55' 9,031"
148244	620	Земли сельскохозяйственного назначения № 7	487383,76	2210788,20	51° 25' 51,530"	40° 55' 10,236"
148245	621	Земли сельскохозяйственного назначения № 7	487459,49	2210799,13	51° 25' 53,983"	40° 55' 10,772"
148246	622	Земли сельскохозяйственного назначения № 7	487684,75	2210815,90	51° 26' 1,275"	40° 55' 11,550"

148247	623	Земли сельскохозяйственного назначения № 7	487673,42	2211031,93	51° 26' 0,962"	40° 55' 22,737"
148248	624	Земли сельскохозяйственного назначения № 7	487674,29	2211032,02	51° 26' 0,991"	40° 55' 22,742"
148249	625	Земли сельскохозяйственного назначения № 7	487713,74	2211038,23	51° 26' 2,269"	40° 55' 23,048"
148250	626	Земли сельскохозяйственного назначения № 7	487818,24	2211054,68	51° 26' 5,654"	40° 55' 23,858"
148251	627	Земли сельскохозяйственного назначения № 7	487818,16	2210994,46	51° 26' 5,636"	40° 55' 20,740"
148252	628	Земли сельскохозяйственного назначения № 7	487828,83	2210987,95	51° 26' 5,980"	40° 55' 20,399"
148253	629	Земли сельскохозяйственного назначения № 7	487843,77	2210975,92	51° 26' 6,460"	40° 55' 19,771"
148254	630	Земли сельскохозяйственного назначения № 7	487858,21	2210961,68	51° 26' 6,924"	40° 55' 19,028"
148255	631	Земли сельскохозяйственного назначения № 7	487860,14	2210951,80	51° 26' 6,984"	40° 55' 18,515"
148256	632	Земли сельскохозяйственного назначения № 7	487856,17	2210896,77	51° 26' 6,842"	40° 55' 15,668"
148257	633	Земли сельскохозяйственного назначения № 7	487955,99	2210887,71	51° 26' 10,069"	40° 55' 15,160"
148258	634	Земли сельскохозяйственного назначения № 7	487967,30	2210890,39	51° 26' 10,436"	40° 55' 15,294"
148259	635	Земли сельскохозяйственного назначения № 7	487969,23	2210904,47	51° 26' 10,502"	40° 55' 16,022"
148260	636	Земли сельскохозяйственного назначения № 7	487975,62	2210919,63	51° 26' 10,713"	40° 55' 16,804"
148261	637	Земли сельскохозяйственного назначения № 7	487985,43	2210929,00	51° 26' 11,032"	40° 55' 17,285"
148262	638	Земли сельскохозяйственного назначения № 7	487994,92	2210938,44	51° 26' 11,342"	40° 55' 17,770"
148263	639	Земли сельскохозяйственного назначения № 7	488001,31	2210948,04	51° 26' 11,551"	40° 55' 18,265"
148264	640	Земли сельскохозяйственного назначения № 7	488006,00	2210957,42	51° 26' 11,705"	40° 55' 18,749"
148265	641	Земли сельскохозяйственного назначения № 7	488009,39	2210965,38	51° 26' 11,817"	40° 55' 19,159"
148266	642	Земли сельскохозяйственного назначения № 7	488013,32	2210978,35	51° 26' 11,947"	40° 55' 19,829"
148267	643	Земли сельскохозяйственного назначения № 7	488014,44	2210981,31	51° 26' 11,984"	40° 55' 19,982"
148268	644	Земли сельскохозяйственного назначения № 7	488016,62	2211043,15	51° 26' 12,070"	40° 55' 23,182"
148269	645	Земли сельскохозяйственного назначения № 7	488017,19	2211089,74	51° 26' 12,099"	40° 55' 25,594"
148270	646	Земли сельскохозяйственного назначения № 7	488017,19	2211090,79	51° 26' 12,100"	40° 55' 25,648"
148271	647	Земли сельскохозяйственного назначения № 7	488017,13	2211101,59	51° 26' 12,101"	40° 55' 26,208"
148272	648	Земли сельскохозяйственного назначения № 7	488017,09	2211109,97	51° 26' 12,101"	40° 55' 26,642"
148273	649	Земли сельскохозяйственного назначения № 7	484466,04	2199614,84	51° 24' 13,950"	40° 45' 33,393"
148274	650	Земли сельскохозяйственного назначения № 7	484480,63	2199568,82	51° 24' 14,408"	40° 45' 31,005"
148275	651	Земли сельскохозяйственного назначения № 7	484481,53	2199526,26	51° 24' 14,423"	40° 45' 28,803"
148276	652	Земли сельскохозяйственного назначения № 7	484468,19	2199441,99	51° 24' 13,965"	40° 45' 24,451"
148277	653	Земли сельскохозяйственного назначения № 7	484493,90	2199432,76	51° 24' 14,794"	40° 45' 23,960"
148278	654	Земли сельскохозяйственного назначения № 7	484524,37	2199424,30	51° 24' 15,777"	40° 45' 23,507"
148279	655	Земли сельскохозяйственного назначения № 7	484542,51	2199398,18	51° 24' 16,355"	40° 45' 22,147"
148280	656	Земли сельскохозяйственного назначения № 7	484566,25	2199349,58	51° 24' 17,108"	40° 45' 19,620"
148281	657	Земли сельскохозяйственного назначения № 7	484554,34	2199309,31	51° 24' 16,709"	40° 45' 17,543"
148282	658	Земли сельскохозяйственного назначения № 7	484543,28	2199312,90	51° 24' 16,353"	40° 45' 17,735"
148283	659	Земли сельскохозяйственного назначения № 7	484539,99	2199300,34	51° 24' 16,242"	40° 45' 17,087"
148284	660	Земли сельскохозяйственного назначения № 7	484443,57	2199333,03	51° 24' 13,133"	40° 45' 18,827"
148285	661	Земли сельскохозяйственного назначения № 7	484444,24	2199335,35	51° 24' 13,156"	40° 45' 18,947"
148286	662	Земли сельскохозяйственного назначения № 7	484440,65	2199336,38	51° 24' 13,040"	40° 45' 19,002"
148287	663	Земли сельскохозяйственного назначения № 7	484418,79	2199272,65	51° 24' 12,312"	40° 45' 15,717"

148288	664	Земли сельскохозяйственного назначения № 7	484418,64	2199271,77	51° 24' 12,307"	40° 45' 15,671"
148289	665	Земли сельскохозяйственного назначения № 7	484418,82	2199270,87	51° 24' 12,312"	40° 45' 15,624"
148290	666	Земли сельскохозяйственного назначения № 7	484419,93	2199268,16	51° 24' 12,347"	40° 45' 15,484"
148291	667	Земли сельскохозяйственного назначения № 7	484417,51	2199262,82	51° 24' 12,267"	40° 45' 15,209"
148292	668	Земли сельскохозяйственного назначения № 7	484415,19	2199261,58	51° 24' 12,192"	40° 45' 15,146"
148293	669	Земли сельскохозяйственного назначения № 7	484414,56	2199260,31	51° 24' 12,171"	40° 45' 15,080"
148294	670	Земли сельскохозяйственного назначения № 7	484400,47	2199219,27	51° 24' 11,702"	40° 45' 12,965"
148295	671	Земли сельскохозяйственного назначения № 7	484398,43	2199210,30	51° 24' 11,633"	40° 45' 12,502"
148296	672	Земли сельскохозяйственного назначения № 7	484400,31	2199204,77	51° 24' 11,692"	40° 45' 12,215"
148297	673	Земли сельскохозяйственного назначения № 7	484404,90	2199200,54	51° 24' 11,839"	40° 45' 11,994"
148298	674	Земли сельскохозяйственного назначения № 7	484544,19	2199137,98	51° 24' 16,326"	40° 45' 8,686"
148299	675	Земли сельскохозяйственного назначения № 7	484647,97	2199089,77	51° 24' 19,668"	40° 45' 6,138"
148300	676	Земли сельскохозяйственного назначения № 7	484765,86	2199035,00	51° 24' 23,465"	40° 45' 3,244"
148301	677	Земли сельскохозяйственного назначения № 7	484821,99	2199008,92	51° 24' 25,272"	40° 45' 1,866"
148302	678	Земли сельскохозяйственного назначения № 7	484818,62	2199040,23	51° 24' 25,173"	40° 45' 3,487"
148303	679	Земли сельскохозяйственного назначения № 7	484787,77	2199098,92	51° 24' 24,194"	40° 45' 6,539"
148304	680	Земли сельскохозяйственного назначения № 7	484772,11	2199160,46	51° 24' 23,707"	40° 45' 9,731"
148305	681	Земли сельскохозяйственного назначения № 7	484772,41	2199186,74	51° 24' 23,726"	40° 45' 11,090"
148306	682	Земли сельскохозяйственного назначения № 7	484780,10	2199224,18	51° 24' 23,986"	40° 45' 13,023"
148307	683	Земли сельскохозяйственного назначения № 7	484799,51	2199267,78	51° 24' 24,628"	40° 45' 15,269"
148308	684	Земли сельскохозяйственного назначения № 7	484835,91	2199308,34	51° 24' 25,819"	40° 45' 17,348"
148309	685	Земли сельскохозяйственного назначения № 7	484880,69	2199434,66	51° 24' 27,309"	40° 45' 23,860"
148310	686	Земли сельскохозяйственного назначения № 7	484466,04	2199614,84	51° 24' 13,950"	40° 45' 33,393"
148311	687	Земли сельскохозяйственного назначения № 7	484466,04	2199614,84	51° 24' 13,950"	40° 45' 33,393"
148312	688	Земли сельскохозяйственного назначения № 7	484480,63	2199568,82	51° 24' 14,408"	40° 45' 31,005"
148313	689	Земли сельскохозяйственного назначения № 7	484481,53	2199526,26	51° 24' 14,423"	40° 45' 28,803"
148314	690	Земли сельскохозяйственного назначения № 7	484468,19	2199441,99	51° 24' 13,965"	40° 45' 24,451"
148315	691	Земли сельскохозяйственного назначения № 7	484493,90	2199432,76	51° 24' 14,794"	40° 45' 23,960"
148316	692	Земли сельскохозяйственного назначения № 7	484524,37	2199424,30	51° 24' 15,777"	40° 45' 23,507"
148317	693	Земли сельскохозяйственного назначения № 7	484542,51	2199398,18	51° 24' 16,355"	40° 45' 22,147"
148318	694	Земли сельскохозяйственного назначения № 7	484566,25	2199349,58	51° 24' 17,108"	40° 45' 19,620"
148319	695	Земли сельскохозяйственного назначения № 7	484554,34	2199309,31	51° 24' 16,709"	40° 45' 17,543"
148320	696	Земли сельскохозяйственного назначения № 7	484543,28	2199312,90	51° 24' 16,353"	40° 45' 17,735"
148321	697	Земли сельскохозяйственного назначения № 7	484539,99	2199300,34	51° 24' 16,242"	40° 45' 17,087"
148322	698	Земли сельскохозяйственного назначения № 7	484443,57	2199333,03	51° 24' 13,133"	40° 45' 18,827"
148323	699	Земли сельскохозяйственного назначения № 7	484444,24	2199335,35	51° 24' 13,156"	40° 45' 18,947"
148324	700	Земли сельскохозяйственного назначения № 7	484440,65	2199336,38	51° 24' 13,040"	40° 45' 19,002"
148325	701	Земли сельскохозяйственного назначения № 7	484418,79	2199272,65	51° 24' 12,312"	40° 45' 15,717"
148326	702	Земли сельскохозяйственного назначения № 7	484418,64	2199271,77	51° 24' 12,307"	40° 45' 15,671"
148327	703	Земли сельскохозяйственного назначения № 7	484418,82	2199270,87	51° 24' 12,312"	40° 45' 15,624"
148328	704	Земли сельскохозяйственного назначения № 7	484419,93	2199268,16	51° 24' 12,347"	40° 45' 15,484"

148329	705	Земли сельскохозяйственного назначения № 7	484417,51	2199262,82	51° 24' 12,267"	40° 45' 15,209"
148330	706	Земли сельскохозяйственного назначения № 7	484415,19	2199261,58	51° 24' 12,192"	40° 45' 15,146"
148331	707	Земли сельскохозяйственного назначения № 7	484414,56	2199260,31	51° 24' 12,171"	40° 45' 15,080"
148332	708	Земли сельскохозяйственного назначения № 7	484400,47	2199219,27	51° 24' 11,702"	40° 45' 12,965"
148333	709	Земли сельскохозяйственного назначения № 7	484398,43	2199210,30	51° 24' 11,633"	40° 45' 12,502"
148334	710	Земли сельскохозяйственного назначения № 7	484400,31	2199204,77	51° 24' 11,692"	40° 45' 12,215"
148335	711	Земли сельскохозяйственного назначения № 7	484404,90	2199200,54	51° 24' 11,839"	40° 45' 11,994"
148336	712	Земли сельскохозяйственного назначения № 7	484544,19	2199137,98	51° 24' 16,326"	40° 45' 8,686"
148337	713	Земли сельскохозяйственного назначения № 7	484647,97	2199089,77	51° 24' 19,668"	40° 45' 6,138"
148338	714	Земли сельскохозяйственного назначения № 7	484765,86	2199035,00	51° 24' 23,465"	40° 45' 3,244"
148339	715	Земли сельскохозяйственного назначения № 7	484821,99	2199008,92	51° 24' 25,272"	40° 45' 1,866"
148340	716	Земли сельскохозяйственного назначения № 7	484818,62	2199040,23	51° 24' 25,173"	40° 45' 3,487"
148341	717	Земли сельскохозяйственного назначения № 7	484787,77	2199098,92	51° 24' 24,194"	40° 45' 6,539"
148342	718	Земли сельскохозяйственного назначения № 7	484772,11	2199160,46	51° 24' 23,707"	40° 45' 9,731"
148343	719	Земли сельскохозяйственного назначения № 7	484772,41	2199186,74	51° 24' 23,726"	40° 45' 11,090"
148344	720	Земли сельскохозяйственного назначения № 7	484780,10	2199224,18	51° 24' 23,986"	40° 45' 13,023"
148345	721	Земли сельскохозяйственного назначения № 7	484799,51	2199267,78	51° 24' 24,628"	40° 45' 15,269"
148346	722	Земли сельскохозяйственного назначения № 7	484835,91	2199308,34	51° 24' 25,819"	40° 45' 17,348"
148347	723	Земли сельскохозяйственного назначения № 7	484880,69	2199434,66	51° 24' 27,309"	40° 45' 23,860"
148348	724	Земли сельскохозяйственного назначения № 7	484466,04	2199614,84	51° 24' 13,950"	40° 45' 33,393"
148349	725	Земли сельскохозяйственного назначения № 7	484466,04	2199614,84	51° 24' 13,950"	40° 45' 33,393"
148350	726	Земли сельскохозяйственного назначения № 7	484446,11	2199610,92	51° 24' 13,304"	40° 45' 33,201"
148351	727	Земли сельскохозяйственного назначения № 7	484448,10	2199604,93	51° 24' 13,367"	40° 45' 32,890"
148352	728	Земли сельскохозяйственного назначения № 7	484456,84	2199587,07	51° 24' 13,644"	40° 45' 31,962"
148353	729	Земли сельскохозяйственного назначения № 7	484469,77	2199534,80	51° 24' 14,045"	40° 45' 29,251"
148354	730	Земли сельскохозяйственного назначения № 7	484453,70	2199474,71	51° 24' 13,506"	40° 45' 26,151"
148355	731	Земли сельскохозяйственного назначения № 7	484448,98	2199448,89	51° 24' 13,345"	40° 45' 24,818"
148356	732	Земли сельскохозяйственного назначения № 7	484468,19	2199441,99	51° 24' 13,965"	40° 45' 24,451"
148357	733	Земли сельскохозяйственного назначения № 7	484481,53	2199526,26	51° 24' 14,423"	40° 45' 28,803"
148358	734	Земли сельскохозяйственного назначения № 7	484480,63	2199568,82	51° 24' 14,408"	40° 45' 31,005"
148359	735	Земли сельскохозяйственного назначения № 7	484466,04	2199614,84	51° 24' 13,950"	40° 45' 33,393"
148360	736	Земли сельскохозяйственного назначения № 7	484821,99	2199008,92	51° 24' 25,272"	40° 45' 1,866"
148361	737	Земли сельскохозяйственного назначения № 7	484765,86	2199035,00	51° 24' 23,465"	40° 45' 3,244"
148362	738	Земли сельскохозяйственного назначения № 7	484647,97	2199089,77	51° 24' 19,668"	40° 45' 6,138"
148363	739	Земли сельскохозяйственного назначения № 7	484544,19	2199137,98	51° 24' 16,326"	40° 45' 8,686"
148364	740	Земли сельскохозяйственного назначения № 7	484404,90	2199200,54	51° 24' 11,839"	40° 45' 11,994"
148365	741	Земли сельскохозяйственного назначения № 7	484400,31	2199204,77	51° 24' 11,692"	40° 45' 12,215"
148366	742	Земли сельскохозяйственного назначения № 7	484398,43	2199210,30	51° 24' 11,633"	40° 45' 12,502"
148367	743	Земли сельскохозяйственного назначения № 7	484400,47	2199219,27	51° 24' 11,702"	40° 45' 12,965"
148368	744	Земли сельскохозяйственного назначения № 7	484414,56	2199260,31	51° 24' 12,171"	40° 45' 15,080"
148369	745	Земли сельскохозяйственного назначения № 7	484415,19	2199261,58	51° 24' 12,192"	40° 45' 15,146"

148370	746	Земли сельскохозяйственного назначения № 7	484417,51	2199262,82	51° 24' 12,267"	40° 45' 15,209"
148371	747	Земли сельскохозяйственного назначения № 7	484419,93	2199268,16	51° 24' 12,347"	40° 45' 15,484"
148372	748	Земли сельскохозяйственного назначения № 7	484418,82	2199270,87	51° 24' 12,312"	40° 45' 15,624"
148373	749	Земли сельскохозяйственного назначения № 7	484418,64	2199271,77	51° 24' 12,307"	40° 45' 15,671"
148374	750	Земли сельскохозяйственного назначения № 7	484418,79	2199272,65	51° 24' 12,312"	40° 45' 15,717"
148375	751	Земли сельскохозяйственного назначения № 7	484440,65	2199336,38	51° 24' 13,040"	40° 45' 19,002"
148376	752	Земли сельскохозяйственного назначения № 7	484433,24	2199338,52	51° 24' 12,801"	40° 45' 19,116"
148377	753	Земли сельскохозяйственного назначения № 7	484423,90	2199341,22	51° 24' 12,499"	40° 45' 19,261"
148378	754	Земли сельскохозяйственного назначения № 7	484411,90	2199344,68	51° 24' 12,112"	40° 45' 19,446"
148379	755	Земли сельскохозяйственного назначения № 7	484365,82	2199200,54	51° 24' 10,575"	40° 45' 12,014"
148380	756	Земли сельскохозяйственного назначения № 7	484383,91	2199192,51	51° 24' 11,158"	40° 45' 11,589"
148381	757	Земли сельскохозяйственного назначения № 7	484486,03	2199147,15	51° 24' 14,447"	40° 45' 9,190"
148382	758	Земли сельскохозяйственного назначения № 7	484484,22	2199143,08	51° 24' 14,387"	40° 45' 8,980"
148383	759	Земли сельскохозяйственного назначения № 7	484495,14	2199138,11	51° 24' 14,739"	40° 45' 8,718"
148384	760	Земли сельскохозяйственного назначения № 7	484610,20	2199090,24	51° 24' 18,446"	40° 45' 6,182"
148385	761	Земли сельскохозяйственного назначения № 7	484787,80	2199004,04	51° 24' 24,164"	40° 45' 1,631"
148386	762	Земли сельскохозяйственного назначения № 7	484818,18	2198990,03	51° 24' 25,143"	40° 45' 0,890"
148387	763	Земли сельскохозяйственного назначения № 7	484820,37	2198997,06	51° 24' 25,216"	40° 45' 1,253"
148388	764	Земли сельскохозяйственного назначения № 7	484822,81	2199001,34	51° 24' 25,296"	40° 45' 1,473"
148389	765	Земли сельскохозяйственного назначения № 7	484821,99	2199008,92	51° 24' 25,272"	40° 45' 1,866"
148390		**Земли сельскохозяйственного назначения № 7 Количество**		765		765
148391	1	Земли сельскохозяйственного назначения № 71	378126,33	2213424,96	50° 26' 56,758"	40° 58' 6,188"
148392	2	Земли сельскохозяйственного назначения № 71	378096,69	2213318,43	50° 26' 55,775"	40° 58' 0,798"
148393	3	Земли сельскохозяйственного назначения № 71	378179,29	2213295,45	50° 26' 58,443"	40° 57' 59,605"
148394	4	Земли сельскохозяйственного назначения № 71	378208,92	2213401,99	50° 26' 59,425"	40° 58' 4,994"
148395	5	Земли сельскохозяйственного назначения № 71	378126,33	2213424,96	50° 26' 56,758"	40° 58' 6,188"
148396	6	Земли сельскохозяйственного назначения № 71	375313,37	2211370,46	50° 25' 25,253"	40° 56' 23,102"
148397	7	Земли сельскохозяйственного назначения № 71	375359,00	2211218,97	50° 25' 26,694"	40° 56' 15,411"
148398	8	Земли сельскохозяйственного назначения № 71	375417,67	2211236,51	50° 25' 28,597"	40° 56' 16,278"
148399	9	Земли сельскохозяйственного назначения № 71	375373,88	2211387,78	50° 25' 27,215"	40° 56' 23,957"
148400	10	Земли сельскохозяйственного назначения № 71	375313,37	2211370,46	50° 25' 25,253"	40° 56' 23,102"
148401	11	Земли сельскохозяйственного назначения № 71	375359,00	2211218,97	50° 25' 26,694"	40° 56' 15,411"
148402	12	Земли сельскохозяйственного назначения № 71	375313,37	2211370,46	50° 25' 25,253"	40° 56' 23,102"
148403	13	Земли сельскохозяйственного назначения № 71	375264,12	2211355,57	50° 25' 23,656"	40° 56' 22,366"
148404	14	Земли сельскохозяйственного назначения № 71	375308,17	2211207,79	50° 25' 25,046"	40° 56' 14,864"
148405	15	Земли сельскохозяйственного назначения № 71	375361,70	2211210,54	50° 25' 26,779"	40° 56' 14,983"
148406	16	Земли сельскохозяйственного назначения № 71	375359,00	2211218,97	50° 25' 26,694"	40° 56' 15,411"
148407		**Земли сельскохозяйственного назначения № 71 Количество**		16		16
148408	1	Земли сельскохозяйственного назначения № 73	375459,38	2210590,51	50° 25' 29,792"	40° 55' 43,538"
148409	2	Земли сельскохозяйственного назначения № 73	375440,04	2210455,15	50° 25' 29,133"	40° 55' 36,689"
148410	3	Земли сельскохозяйственного назначения № 73	375417,42	2210320,73	50° 25' 28,369"	40° 55' 29,888"

148411	4	Земли сельскохозяйственного назначения № 73	375424,30	2210314,35	50° 25' 28,590"	40° 55' 29,562"
148412	5	Земли сельскохозяйственного назначения № 73	375421,55	2210299,72	50° 25' 28,497"	40° 55' 28,822"
148413	6	Земли сельскохозяйственного назначения № 73	375413,06	2210295,50	50° 25' 28,221"	40° 55' 28,612"
148414	7	Земли сельскохозяйственного назначения № 73	375367,65	2210061,44	50° 25' 26,695"	40° 55' 16,772"
148415	8	Земли сельскохозяйственного назначения № 73	375379,47	2210054,03	50° 25' 27,075"	40° 55' 16,392"
148416	9	Земли сельскохозяйственного назначения № 73	375378,15	2210046,03	50° 25' 27,031"	40° 55' 15,988"
148417	10	Земли сельскохозяйственного назначения № 73	375377,17	2210040,10	50° 25' 26,998"	40° 55' 15,688"
148418	11	Земли сельскохозяйственного назначения № 73	375385,19	2210038,72	50° 25' 27,257"	40° 55' 15,615"
148419	12	Земли сельскохозяйственного назначения № 73	375582,49	2210030,93	50° 25' 33,640"	40° 55' 15,144"
148420	13	Земли сельскохозяйственного назначения № 73	375578,52	2209930,38	50° 25' 33,487"	40° 55' 10,052"
148421	14	Земли сельскохозяйственного назначения № 73	375644,77	2209927,86	50° 25' 35,630"	40° 55' 9,899"
148422	15	Земли сельскохозяйственного назначения № 73	375629,04	2210038,80	50° 25' 35,148"	40° 55' 15,525"
148423	16	Земли сельскохозяйственного назначения № 73	375635,03	2210069,77	50° 25' 35,350"	40° 55' 17,092"
148424	17	Земли сельскохозяйственного назначения № 73	375735,74	2210083,71	50° 25' 38,612"	40° 55' 17,760"
148425	18	Земли сельскохозяйственного назначения № 73	375740,18	2210114,41	50° 25' 38,763"	40° 55' 19,313"
148426	19	Земли сельскохозяйственного назначения № 73	375803,02	2210548,85	50° 25' 40,902"	40° 55' 41,298"
148427	20	Земли сельскохозяйственного назначения № 73	375470,41	2210589,68	50° 25' 30,149"	40° 55' 43,492"
148428	21	Земли сельскохозяйственного назначения № 73	375459,38	2210590,51	50° 25' 29,792"	40° 55' 43,538"
148429	22	Земли сельскохозяйственного назначения № 73	375459,38	2210590,51	50° 25' 29,792"	40° 55' 43,538"
148430	23	Земли сельскохозяйственного назначения № 73	375440,04	2210455,15	50° 25' 29,133"	40° 55' 36,689"
148431	24	Земли сельскохозяйственного назначения № 73	375417,42	2210320,73	50° 25' 28,369"	40° 55' 29,888"
148432	25	Земли сельскохозяйственного назначения № 73	375424,30	2210314,35	50° 25' 28,590"	40° 55' 29,562"
148433	26	Земли сельскохозяйственного назначения № 73	375421,55	2210299,72	50° 25' 28,497"	40° 55' 28,822"
148434	27	Земли сельскохозяйственного назначения № 73	375413,06	2210295,50	50° 25' 28,221"	40° 55' 28,612"
148435	28	Земли сельскохозяйственного назначения № 73	375367,65	2210061,44	50° 25' 26,695"	40° 55' 16,772"
148436	29	Земли сельскохозяйственного назначения № 73	375379,47	2210054,03	50° 25' 27,075"	40° 55' 16,392"
148437	30	Земли сельскохозяйственного назначения № 73	375378,15	2210046,03	50° 25' 27,031"	40° 55' 15,988"
148438	31	Земли сельскохозяйственного назначения № 73	375377,17	2210040,10	50° 25' 26,998"	40° 55' 15,688"
148439	32	Земли сельскохозяйственного назначения № 73	375385,19	2210038,72	50° 25' 27,257"	40° 55' 15,615"
148440	33	Земли сельскохозяйственного назначения № 73	375582,49	2210030,93	50° 25' 33,640"	40° 55' 15,144"
148441	34	Земли сельскохозяйственного назначения № 73	375578,52	2209930,38	50° 25' 33,487"	40° 55' 10,052"
148442	35	Земли сельскохозяйственного назначения № 73	375644,77	2209927,86	50° 25' 35,630"	40° 55' 9,899"
148443	36	Земли сельскохозяйственного назначения № 73	375629,04	2210038,80	50° 25' 35,148"	40° 55' 15,525"
148444	37	Земли сельскохозяйственного назначения № 73	375635,03	2210069,77	50° 25' 35,350"	40° 55' 17,092"
148445	38	Земли сельскохозяйственного назначения № 73	375735,74	2210083,71	50° 25' 38,612"	40° 55' 17,760"
148446	39	Земли сельскохозяйственного назначения № 73	375740,18	2210114,41	50° 25' 38,763"	40° 55' 19,313"
148447	40	Земли сельскохозяйственного назначения № 73	375803,02	2210548,85	50° 25' 40,902"	40° 55' 41,298"
148448	41	Земли сельскохозяйственного назначения № 73	375470,41	2210589,68	50° 25' 30,149"	40° 55' 43,492"
148449	42	Земли сельскохозяйственного назначения № 73	375459,38	2210590,51	50° 25' 29,792"	40° 55' 43,538"
148450	43	Земли сельскохозяйственного назначения № 73	375304,15	2213298,85	50° 25' 25,400"	40° 58' 0,790"
148451	44	Земли сельскохозяйственного назначения № 73	375300,80	2213281,95	50° 25' 25,288"	40° 57' 59,935"

148452	45	Земли сельскохозяйственного назначения № 73	375285,25	2213281,78	50° 25' 24,785"	40° 57' 59,932"
148453	46	Земли сельскохозяйственного назначения № 73	375320,45	2213169,68	50° 25' 25,898"	40° 57' 54,241"
148454	47	Земли сельскохозяйственного назначения № 73	375415,01	2212868,65	50° 25' 28,890"	40° 57' 38,958"
148455	48	Земли сельскохозяйственного назначения № 73	375420,33	2212851,12	50° 25' 29,058"	40° 57' 38,068"
148456	49	Земли сельскохозяйственного назначения № 73	375424,07	2212629,10	50° 25' 29,129"	40° 57' 26,820"
148457	50	Земли сельскохозяйственного назначения № 73	375430,77	2212338,71	50° 25' 29,279"	40° 57' 12,107"
148458	51	Земли сельскохозяйственного назначения № 73	375436,85	2212099,00	50° 25' 29,420"	40° 56' 59,962"
148459	52	Земли сельскохозяйственного назначения № 73	375446,16	2211849,52	50° 25' 29,663"	40° 56' 47,321"
148460	53	Земли сельскохозяйственного назначения № 73	375461,06	2211451,05	50° 25' 30,052"	40° 56' 27,130"
148461	54	Земли сельскохозяйственного назначения № 73	375466,26	2211344,05	50° 25' 30,195"	40° 56' 21,708"
148462	55	Земли сельскохозяйственного назначения № 73	375478,69	2211328,20	50° 25' 30,593"	40° 56' 20,900"
148463	56	Земли сельскохозяйственного назначения № 73	375479,57	2211170,33	50° 25' 30,584"	40° 56' 12,903"
148464	57	Земли сельскохозяйственного назначения № 73	375448,39	2210754,31	50° 25' 29,476"	40° 55' 51,840"
148465	58	Земли сельскохозяйственного назначения № 73	375338,90	2210059,07	50° 25' 25,764"	40° 55' 16,663"
148466	59	Земли сельскохозяйственного назначения № 73	375331,16	2210009,93	50° 25' 25,501"	40° 55' 14,177"
148467	60	Земли сельскохозяйственного назначения № 73	375321,15	2209946,36	50° 25' 25,162"	40° 55' 10,961"
148468	61	Земли сельскохозяйственного назначения № 73	375323,67	2209945,80	50° 25' 25,243"	40° 55' 10,931"
148469	62	Земли сельскохозяйственного назначения № 73	375316,57	2209898,61	50° 25' 25,002"	40° 55' 8,544"
148470	63	Земли сельскохозяйственного назначения № 73	375303,42	2209779,44	50° 25' 24,547"	40° 55' 2,512"
148471	64	Земли сельскохозяйственного назначения № 73	375292,56	2209681,07	50° 25' 24,171"	40° 54' 57,533"
148472	65	Земли сельскохозяйственного назначения № 73	375290,16	2209672,27	50° 25' 24,091"	40° 54' 57,089"
148473	66	Земли сельскохозяйственного назначения № 73	375287,84	2209652,58	50° 25' 24,012"	40° 54' 56,092"
148474	67	Земли сельскохозяйственного назначения № 73	375305,29	2209659,57	50° 25' 24,578"	40° 54' 56,439"
148475	68	Земли сельскохозяйственного назначения № 73	375315,63	2209653,75	50° 25' 24,911"	40° 54' 56,140"
148476	69	Земли сельскохозяйственного назначения № 73	375330,65	2209656,75	50° 25' 25,398"	40° 54' 56,287"
148477	70	Земли сельскохозяйственного назначения № 73	375347,76	2209770,83	50° 25' 25,980"	40° 55' 2,059"
148478	71	Земли сельскохозяйственного назначения № 73	375377,17	2210040,10	50° 25' 26,998"	40° 55' 15,688"
148479	72	Земли сельскохозяйственного назначения № 73	375378,15	2210046,03	50° 25' 27,031"	40° 55' 15,988"
148480	73	Земли сельскохозяйственного назначения № 73	375379,47	2210054,03	50° 25' 27,075"	40° 55' 16,392"
148481	74	Земли сельскохозяйственного назначения № 73	375367,65	2210061,44	50° 25' 26,695"	40° 55' 16,772"
148482	75	Земли сельскохозяйственного назначения № 73	375413,06	2210295,50	50° 25' 28,221"	40° 55' 28,612"
148483	76	Земли сельскохозяйственного назначения № 73	375421,55	2210299,72	50° 25' 28,497"	40° 55' 28,822"
148484	77	Земли сельскохозяйственного назначения № 73	375424,30	2210314,35	50° 25' 28,590"	40° 55' 29,562"
148485	78	Земли сельскохозяйственного назначения № 73	375417,42	2210320,73	50° 25' 28,369"	40° 55' 29,888"
148486	79	Земли сельскохозяйственного назначения № 73	375440,04	2210455,15	50° 25' 29,133"	40° 55' 36,689"
148487	80	Земли сельскохозяйственного назначения № 73	375459,38	2210590,51	50° 25' 29,792"	40° 55' 43,538"
148488	81	Земли сельскохозяйственного назначения № 73	375506,58	2210895,97	50° 25' 31,393"	40° 55' 58,994"
148489	82	Земли сельскохозяйственного назначения № 73	375512,22	2211209,24	50° 25' 31,650"	40° 56' 14,862"
148490	83	Земли сельскохозяйственного назначения № 73	375509,59	2211283,90	50° 25' 31,583"	40° 56' 18,645"
148491	84	Земли сельскохозяйственного назначения № 73	375492,19	2211299,12	50° 25' 31,023"	40° 56' 19,422"
148492	85	Земли сельскохозяйственного назначения № 73	375491,10	2211328,66	50° 25' 30,995"	40° 56' 20,919"

148493	86	Земли сельскохозяйственного назначения № 73	375482,78	2211339,90	50° 25' 30,728"	40° 56' 21,491"
148494	87	Земли сельскохозяйственного назначения № 73	375473,32	2211661,42	50° 25' 30,498"	40° 56' 37,782"
148495	88	Земли сельскохозяйственного назначения № 73	375468,59	2211853,30	50° 25' 30,390"	40° 56' 47,504"
148496	89	Земли сельскохозяйственного назначения № 73	375460,52	2212152,16	50° 25' 30,198"	40° 57' 2,646"
148497	90	Земли сельскохозяйственного назначения № 73	375460,42	2212156,60	50° 25' 30,196"	40° 57' 2,871"
148498	91	Земли сельскохозяйственного назначения № 73	375453,61	2212340,62	50° 25' 30,018"	40° 57' 12,196"
148499	92	Земли сельскохозяйственного назначения № 73	375446,19	2212540,60	50° 25' 29,824"	40° 57' 22,329"
148500	93	Земли сельскохозяйственного назначения № 73	375436,90	2212763,20	50° 25' 29,575"	40° 57' 33,608"
148501	94	Земли сельскохозяйственного назначения № 73	375431,74	2212830,21	50° 25' 29,423"	40° 57' 37,005"
148502	95	Земли сельскохозяйственного назначения № 73	375428,54	2212853,87	50° 25' 29,325"	40° 57' 38,204"
148503	96	Земли сельскохозяйственного назначения № 73	375424,58	2212883,06	50° 25' 29,203"	40° 57' 39,685"
148504	97	Земли сельскохозяйственного назначения № 73	375407,37	2212944,82	50° 25' 28,660"	40° 57' 42,819"
148505	98	Земли сельскохозяйственного назначения № 73	375304,86	2213290,05	50° 25' 25,421"	40° 58' 0,344"
148506	99	Земли сельскохозяйственного назначения № 73	375305,69	2213294,04	50° 25' 25,449"	40° 58' 0,545"
148507	100	Земли сельскохозяйственного назначения № 73	375304,15	2213298,85	50° 25' 25,400"	40° 58' 0,790"
148508		**Земли сельскохозяйственного назначения № 73 Количество**		100		100
148509	1	Земли сельскохозяйственного назначения № 74	356061,95	2237182,15	50° 15' 6,287"	41° 18' 13,014"
148510	2	Земли сельскохозяйственного назначения № 74	355935,72	2237186,82	50° 15' 2,202"	41° 18' 13,265"
148511	3	Земли сельскохозяйственного назначения № 74	355946,31	2237084,52	50° 15' 2,536"	41° 18' 8,100"
148512	4	Земли сельскохозяйственного назначения № 74	355756,69	2237086,28	50° 14' 56,400"	41° 18' 8,212"
148513	5	Земли сельскохозяйственного назначения № 74	355772,56	2236951,34	50° 14' 56,903"	41° 18' 1,399"
148514	6	Земли сельскохозяйственного назначения № 74	355778,74	2236836,69	50° 14' 57,094"	41° 17' 55,612"
148515	7	Земли сельскохозяйственного назначения № 74	355760,22	2236770,54	50° 14' 56,489"	41° 17' 52,276"
148516	8	Земли сельскохозяйственного назначения № 74	355743,46	2236731,74	50° 14' 55,943"	41° 17' 50,319"
148517	9	Земли сельскохозяйственного назначения № 74	355733,76	2236712,33	50° 14' 55,628"	41° 17' 49,341"
148518	10	Земли сельскохозяйственного назначения № 74	355733,76	2236676,17	50° 14' 55,625"	41° 17' 47,516"
148519	11	Земли сельскохозяйственного назначения № 74	355716,12	2236620,61	50° 14' 55,050"	41° 17' 44,714"
148520	12	Земли сельскохозяйственного назначения № 74	355692,31	2236557,11	50° 14' 54,274"	41° 17' 41,512"
148521	13	Земли сельскохозяйственного назначения № 74	355679,08	2236521,83	50° 14' 53,843"	41° 17' 39,733"
148522	14	Земли сельскохозяйственного назначения № 74	355669,38	2236462,74	50° 14' 53,524"	41° 17' 36,752"
148523	15	Земли сельскохозяйственного назначения № 74	355642,04	2236377,19	50° 14' 52,632"	41° 17' 32,438"
148524	16	Земли сельскохозяйственного назначения № 74	355627,04	2236300,47	50° 14' 52,140"	41° 17' 28,567"
148525	17	Земли сельскохозяйственного назначения № 74	355618,22	2236255,49	50° 14' 51,851"	41° 17' 26,298"
148526	18	Земли сельскохозяйственного назначения № 74	355614,69	2236137,31	50° 14' 51,727"	41° 17' 20,334"
148527	19	Земли сельскохозяйственного назначения № 74	355598,82	2236036,76	50° 14' 51,205"	41° 17' 15,262"
148528	20	Земли сельскохозяйственного назначения № 74	355662,32	2236006,78	50° 14' 53,257"	41° 17' 13,740"
148529	21	Земли сельскохозяйственного назначения № 74	355702,89	2236042,06	50° 14' 54,573"	41° 17' 15,515"
148530	22	Земли сельскохозяйственного назначения № 74	355754,92	2236069,40	50° 14' 56,260"	41° 17' 16,888"
148531	23	Земли сельскохозяйственного назначения № 74	355792,85	2236066,75	50° 14' 57,487"	41° 17' 16,749"
148532	24	Земли сельскохозяйственного назначения № 74	355851,06	2236053,52	50° 14' 59,369"	41° 17' 16,074"
148533	25	Земли сельскохозяйственного назначения № 74	355903,97	2236025,30	50° 15' 1,080"	41° 17' 14,642"

148534	26	Земли сельскохозяйственного назначения № 74	355938,37	2235988,26	50° 15' 2,190"	41° 17' 12,768"
148535	27	Земли сельскохозяйственного назначения № 74	355957,52	2235932,97	50° 15' 2,805"	41° 17' 9,975"
148536	28	Земли сельскохозяйственного назначения № 74	356029,12	2236017,19	50° 15' 5,129"	41° 17' 14,216"
148537	29	Земли сельскохозяйственного назначения № 74	356091,69	2236048,72	50° 15' 7,157"	41° 17' 15,800"
148538	30	Земли сельскохозяйственного назначения № 74	356284,52	2236000,21	50° 15' 13,393"	41° 17' 13,325"
148539	31	Земли сельскохозяйственного назначения № 74	356320,13	2236126,87	50° 15' 14,556"	41° 17' 19,714"
148540	32	Земли сельскохозяйственного назначения № 74	356240,61	2236252,90	50° 15' 11,994"	41° 17' 26,086"
148541	33	Земли сельскохозяйственного назначения № 74	356248,86	2236308,88	50° 15' 12,265"	41° 17' 28,911"
148542	34	Земли сельскохозяйственного назначения № 74	356201,59	2236501,14	50° 15' 10,751"	41° 17' 38,622"
148543	35	Земли сельскохозяйственного назначения № 74	356187,64	2236527,65	50° 15' 10,302"	41° 17' 39,962"
148544	36	Земли сельскохозяйственного назначения № 74	356200,14	2236537,36	50° 15' 10,707"	41° 17' 40,450"
148545	37	Земли сельскохозяйственного назначения № 74	356197,59	2236540,43	50° 15' 10,625"	41° 17' 40,605"
148546	38	Земли сельскохозяйственного назначения № 74	356186,66	2236532,04	50° 15' 10,271"	41° 17' 40,183"
148547	39	Земли сельскохозяйственного назначения № 74	356179,08	2236539,14	50° 15' 10,026"	41° 17' 40,543"
148548	40	Земли сельскохозяйственного назначения № 74	356163,30	2236560,31	50° 15' 9,517"	41° 17' 41,613"
148549	41	Земли сельскохозяйственного назначения № 74	356231,03	2236548,73	50° 15' 11,708"	41° 17' 41,020"
148550	42	Земли сельскохозяйственного назначения № 74	356206,26	2236608,82	50° 15' 10,911"	41° 17' 44,056"
148551	43	Земли сельскохозяйственного назначения № 74	356201,83	2236661,35	50° 15' 10,772"	41° 17' 46,708"
148552	44	Земли сельскохозяйственного назначения № 74	356177,71	2236775,71	50° 15' 10,001"	41° 17' 52,484"
148553	45	Земли сельскохозяйственного назначения № 74	356132,84	2236783,15	50° 15' 8,549"	41° 17' 52,865"
148554	46	Земли сельскохозяйственного назначения № 74	356102,13	2236849,99	50° 15' 7,561"	41° 17' 56,243"
148555	47	Земли сельскохозяйственного назначения № 74	356069,14	2236848,16	50° 15' 6,493"	41° 17' 56,155"
148556	48	Земли сельскохозяйственного назначения № 74	356063,30	2237049,90	50° 15' 6,320"	41° 18' 6,338"
148557	49	Земли сельскохозяйственного назначения № 74	356061,95	2237182,15	50° 15' 6,287"	41° 18' 13,014"
148558	50	Земли сельскохозяйственного назначения № 74	356549,33	2243813,44	50° 15' 22,444"	41° 23' 47,702"
148559	51	Земли сельскохозяйственного назначения № 74	356751,84	2243994,17	50° 15' 29,004"	41° 23' 56,813"
148560	52	Земли сельскохозяйственного назначения № 74	356751,84	2243994,17	50° 15' 29,004"	41° 23' 56,813"
148561	53	Земли сельскохозяйственного назначения № 74	356549,33	2243813,44	50° 15' 22,444"	41° 23' 47,702"
148562	54	Земли сельскохозяйственного назначения № 74	356467,67	2243612,54	50° 15' 19,793"	41° 23' 37,565"
148563	55	Земли сельскохозяйственного назначения № 74	356476,13	2243655,75	50° 15' 20,069"	41° 23' 39,746"
148564	56	Земли сельскохозяйственного назначения № 74	356549,33	2243813,44	50° 15' 22,444"	41° 23' 47,702"
148565	57	Земли сельскохозяйственного назначения № 74	356476,13	2243655,75	50° 15' 20,069"	41° 23' 39,746"
148566	58	Земли сельскохозяйственного назначения № 74	356467,67	2243612,54	50° 15' 19,793"	41° 23' 37,565"
148567	59	Земли сельскохозяйственного назначения № 74	356467,67	2243612,54	50° 15' 19,793"	41° 23' 37,565"
148568	60	Земли сельскохозяйственного назначения № 74	356471,01	2243510,59	50° 15' 19,897"	41° 23' 32,418"
148569	61	Земли сельскохозяйственного назначения № 74	356498,19	2243420,72	50° 15' 20,773"	41° 23' 27,880"
148570	62	Земли сельскохозяйственного назначения № 74	356471,01	2243510,59	50° 15' 19,897"	41° 23' 32,418"
148571	63	Земли сельскохозяйственного назначения № 74	356467,67	2243612,54	50° 15' 19,793"	41° 23' 37,565"
148572	64	Земли сельскохозяйственного назначения № 74	356847,67	2234846,57	50° 15' 31,516"	41° 16' 15,012"
148573	65	Земли сельскохозяйственного назначения № 74	356847,29	2234846,23	50° 15' 31,504"	41° 16' 14,995"
148574	66	Земли сельскохозяйственного назначения № 74	356832,33	2234832,94	50° 15' 31,019"	41° 16' 14,326"

148575	67	Земли сельскохозяйственного назначения № 74	356762,93	2234770,80	50° 15' 28,767"	41° 16' 11,199"
148576	68	Земли сельскохозяйственного назначения № 74	356799,93	2234715,30	50° 15' 29,959"	41° 16' 8,392"
148577	69	Земли сельскохозяйственного назначения № 74	356847,69	2234670,57	50° 15' 31,501"	41° 16' 6,127"
148578	70	Земли сельскохозяйственного назначения № 74	356745,53	2234543,37	50° 15' 28,182"	41° 15' 59,721"
148579	71	Земли сельскохозяйственного назначения № 74	356870,01	2234443,38	50° 15' 32,202"	41° 15' 54,655"
148580	72	Земли сельскохозяйственного назначения № 74	356898,01	2234428,87	50° 15' 33,106"	41° 15' 53,918"
148581	73	Земли сельскохозяйственного назначения № 74	356860,81	2234244,79	50° 15' 31,885"	41° 15' 44,631"
148582	74	Земли сельскохозяйственного назначения № 74	356850,36	2234193,06	50° 15' 31,542"	41° 15' 42,021"
148583	75	Земли сельскохозяйственного назначения № 74	356834,07	2234175,25	50° 15' 31,013"	41° 15' 41,124"
148584	76	Земли сельскохозяйственного назначения № 74	356832,17	2234173,18	50° 15' 30,951"	41° 15' 41,020"
148585	77	Земли сельскохозяйственного назначения № 74	356776,90	2234121,82	50° 15' 29,157"	41° 15' 38,435"
148586	78	Земли сельскохозяйственного назначения № 74	356653,46	2233982,91	50° 15' 25,149"	41° 15' 31,442"
148587	79	Земли сельскохозяйственного назначения № 74	356765,73	2233886,52	50° 15' 28,773"	41° 15' 26,559"
148588	80	Земли сельскохозяйственного назначения № 74	356726,31	2233833,39	50° 15' 27,492"	41° 15' 23,883"
148589	81	Земли сельскохозяйственного назначения № 74	356729,50	2233832,05	50° 15' 27,595"	41° 15' 23,815"
148590	82	Земли сельскохозяйственного назначения № 74	356849,89	2233767,27	50° 15' 31,485"	41° 15' 20,526"
148591	83	Земли сельскохозяйственного назначения № 74	356877,07	2233739,41	50° 15' 32,362"	41° 15' 19,115"
148592	84	Земли сельскохозяйственного назначения № 74	356885,67	2233704,69	50° 15' 32,637"	41° 15' 17,361"
148593	85	Земли сельскохозяйственного назначения № 74	357173,73	2233763,28	50° 15' 41,965"	41° 15' 20,275"
148594	86	Земли сельскохозяйственного назначения № 74	357169,32	2233842,66	50° 15' 41,830"	41° 15' 24,283"
148595	87	Земли сельскохозяйственного назначения № 74	357116,41	2233977,60	50° 15' 40,131"	41° 15' 31,103"
148596	88	Земли сельскохозяйственного назначения № 74	357073,19	2234138,11	50° 15' 38,748"	41° 15' 39,213"
148597	89	Земли сельскохозяйственного назначения № 74	357066,14	2234186,62	50° 15' 38,524"	41° 15' 41,663"
148598	90	Земли сельскохозяйственного назначения № 74	357050,26	2234249,58	50° 15' 38,017"	41° 15' 44,844"
148599	91	Земли сельскохозяйственного назначения № 74	357083,98	2234335,46	50° 15' 39,116"	41° 15' 49,175"
148600	92	Земли сельскохозяйственного назначения № 74	357096,45	2234362,07	50° 15' 39,522"	41° 15' 50,516"
148601	93	Земли сельскохозяйственного назначения № 74	357163,14	2234557,05	50° 15' 41,699"	41° 16' 0,350"
148602	94	Земли сельскохозяйственного назначения № 74	357108,11	2234695,73	50° 15' 39,931"	41° 16' 7,359"
148603	95	Земли сельскохозяйственного назначения № 74	356947,42	2234780,66	50° 15' 34,738"	41° 16' 11,670"
148604	96	Земли сельскохозяйственного назначения № 74	356847,67	2234846,57	50° 15' 31,516"	41° 16' 15,012"
148605	97	Земли сельскохозяйственного назначения № 74	357286,26	2238258,79	50° 15' 45,990"	41° 19' 7,221"
148606	98	Земли сельскохозяйственного назначения № 74	357259,08	2238082,82	50° 15' 45,098"	41° 18' 58,340"
148607	99	Земли сельскохозяйственного назначения № 74	357285,13	2238079,22	50° 15' 45,941"	41° 18' 58,155"
148608	100	Земли сельскохозяйственного назначения № 74	357326,79	2238073,46	50° 15' 47,288"	41° 18' 57,859"
148609	101	Земли сельскохозяйственного назначения № 74	357478,46	2238052,48	50° 15' 52,195"	41° 18' 56,783"
148610	102	Земли сельскохозяйственного назначения № 74	357518,72	2238232,94	50° 15' 53,511"	41° 19' 5,890"
148611	103	Земли сельскохозяйственного назначения № 74	357351,38	2238251,55	50° 15' 48,097"	41° 19' 6,848"
148612	104	Земли сельскохозяйственного назначения № 74	357286,26	2238258,79	50° 15' 45,990"	41° 19' 7,221"
148613	105	Земли сельскохозяйственного назначения № 74	358079,23	2223344,44	50° 16' 9,909"	41° 6' 34,050"
148614	106	Земли сельскохозяйственного назначения № 74	358001,13	2223308,75	50° 16' 7,375"	41° 6' 32,268"
148615	107	Земли сельскохозяйственного назначения № 74	358042,71	2223227,57	50° 16' 8,708"	41° 6' 28,158"

148616	108	Земли сельскохозяйственного назначения № 74	358185,73	2223336,48	50° 16' 13,354"	41° 6' 33,621"
148617	109	Земли сельскохозяйственного назначения № 74	358153,06	2223387,79	50° 16' 12,305"	41° 6' 36,220"
148618	110	Земли сельскохозяйственного назначения № 74	358079,23	2223344,44	50° 16' 9,909"	41° 6' 34,050"
148619	111	Земли сельскохозяйственного назначения № 74	357421,96	2239137,85	50° 15' 50,442"	41° 19' 51,588"
148620	112	Земли сельскохозяйственного назначения № 74	357421,96	2239137,81	50° 15' 50,442"	41° 19' 51,586"
148621	113	Земли сельскохозяйственного назначения № 74	357421,96	2239137,80	50° 15' 50,442"	41° 19' 51,585"
148622	114	Земли сельскохозяйственного назначения № 74	357421,95	2239137,79	50° 15' 50,442"	41° 19' 51,585"
148623	115	Земли сельскохозяйственного назначения № 74	357413,72	2239085,24	50° 15' 50,172"	41° 19' 48,932"
148624	116	Земли сельскохозяйственного назначения № 74	357455,74	2239066,52	50° 15' 51,531"	41° 19' 47,983"
148625	117	Земли сельскохозяйственного назначения № 74	357488,35	2239055,13	50° 15' 52,585"	41° 19' 47,404"
148626	118	Земли сельскохозяйственного назначения № 74	357507,01	2239113,01	50° 15' 53,193"	41° 19' 50,325"
148627	119	Земли сельскохозяйственного назначения № 74	357516,92	2239124,69	50° 15' 53,515"	41° 19' 50,913"
148628	120	Земли сельскохозяйственного назначения № 74	357533,68	2239118,59	50° 15' 54,057"	41° 19' 50,604"
148629	121	Земли сельскохозяйственного назначения № 74	357538,21	2239130,98	50° 15' 54,204"	41° 19' 51,229"
148630	122	Земли сельскохозяйственного назначения № 74	357573,60	2239227,77	50° 15' 55,356"	41° 19' 56,112"
148631	123	Земли сельскохозяйственного назначения № 74	357639,52	2239212,95	50° 15' 57,488"	41° 19' 55,357"
148632	124	Земли сельскохозяйственного назначения № 74	357773,57	2239103,54	50° 16' 1,819"	41° 19' 49,819"
148633	125	Земли сельскохозяйственного назначения № 74	357797,13	2239103,54	50° 16' 2,582"	41° 19' 49,817"
148634	126	Земли сельскохозяйственного назначения № 74	357910,65	2239103,54	50° 16' 6,256"	41° 19' 49,805"
148635	127	Земли сельскохозяйственного назначения № 74	358068,28	2239103,54	50° 16' 11,357"	41° 19' 49,788"
148636	128	Земли сельскохозяйственного назначения № 74	358084,64	2239059,46	50° 16' 11,884"	41° 19' 47,561"
148637	129	Земли сельскохозяйственного назначения № 74	358314,14	2239059,69	50° 16' 19,311"	41° 19' 47,549"
148638	130	Земли сельскохозяйственного назначения № 74	358383,41	2239064,87	50° 16' 21,553"	41° 19' 47,803"
148639	131	Земли сельскохозяйственного назначения № 74	358368,72	2239146,79	50° 16' 21,083"	41° 19' 51,941"
148640	132	Земли сельскохозяйственного назначения № 74	358349,27	2239189,68	50° 16' 20,457"	41° 19' 54,109"
148641	133	Земли сельскохозяйственного назначения № 74	358261,99	2239277,86	50° 16' 17,638"	41° 19' 58,571"
148642	134	Земли сельскохозяйственного назначения № 74	358232,79	2239326,15	50° 16' 16,696"	41° 20' 1,012"
148643	135	Земли сельскохозяйственного назначения № 74	358216,03	2239364,92	50° 16' 16,156"	41° 20' 2,972"
148644	136	Земли сельскохозяйственного назначения № 74	358199,66	2239440,56	50° 16' 15,631"	41° 20' 6,793"
148645	137	Земли сельскохозяйственного назначения № 74	358169,15	2239626,62	50° 16' 14,656"	41° 20' 16,191"
148646	138	Земли сельскохозяйственного назначения № 74	358138,08	2239687,98	50° 16' 13,654"	41° 20' 19,293"
148647	139	Земли сельскохозяйственного назначения № 74	358067,23	2239699,12	50° 16' 11,362"	41° 20' 19,862"
148648	140	Земли сельскохозяйственного назначения № 74	358030,78	2239699,94	50° 16' 10,182"	41° 20' 19,907"
148649	141	Земли сельскохозяйственного назначения № 74	357449,01	2239713,08	50° 15' 51,355"	41° 20' 20,627"
148650	142	Земли сельскохозяйственного назначения № 74	357447,44	2239676,86	50° 15' 51,302"	41° 20' 18,799"
148651	143	Земли сельскохозяйственного назначения № 74	357444,84	2239616,58	50° 15' 51,214"	41° 20' 15,756"
148652	144	Земли сельскохозяйственного назначения № 74	357442,07	2239558,58	50° 15' 51,120"	41° 20' 12,828"
148653	145	Земли сельскохозяйственного назначения № 74	357432,72	2239363,07	50° 15' 50,805"	41° 20' 2,958"
148654	146	Земли сельскохозяйственного назначения № 74	357421,96	2239137,85	50° 15' 50,442"	41° 19' 51,588"
148655	147	Земли сельскохозяйственного назначения № 74	361609,16	2229078,93	50° 18' 4,979"	41° 11' 22,901"
148656	148	Земли сельскохозяйственного назначения № 74	361293,78	2228778,36	50° 17' 54,734"	41° 11' 7,778"

148657	149	Земли сельскохозяйственного назначения № 74	361202,76	2228670,41	50° 17' 51,774"	41° 11' 2,342"
148658	150	Земли сельскохозяйственного назначения № 74	361241,45	2228615,89	50° 17' 53,019"	41° 10' 59,580"
148659	151	Земли сельскохозяйственного назначения № 74	361232,92	2228565,53	50° 17' 52,737"	41° 10' 57,037"
148660	152	Земли сельскохозяйственного назначения № 74	361206,17	2228407,75	50° 17' 51,850"	41° 10' 49,071"
148661	153	Земли сельскохозяйственного назначения № 74	361250,81	2228362,12	50° 17' 53,289"	41° 10' 46,757"
148662	154	Земли сельскохозяйственного назначения № 74	361364,92	2228245,47	50° 17' 56,967"	41° 10' 40,839"
148663	155	Земли сельскохозяйственного назначения № 74	361583,65	2228492,42	50° 18' 4,078"	41° 10' 53,271"
148664	156	Земли сельскохозяйственного назначения № 74	361522,60	2228554,37	50° 18' 2,110"	41° 10' 56,414"
148665	157	Земли сельскохозяйственного назначения № 74	361632,45	2228706,39	50° 18' 5,685"	41° 11' 4,073"
148666	158	Земли сельскохозяйственного назначения № 74	361609,16	2229078,93	50° 18' 4,979"	41° 11' 22,901"
148667	159	Земли сельскохозяйственного назначения № 74	367209,25	2243751,96	50° 21' 7,432"	41° 23' 43,964"
148668	160	Земли сельскохозяйственного назначения № 74	367178,90	2243790,93	50° 21' 6,451"	41° 23' 45,937"
148669	161	Земли сельскохозяйственного назначения № 74	367014,08	2243646,55	50° 21' 1,112"	41° 23' 38,644"
148670	162	Земли сельскохозяйственного назначения № 74	366923,23	2243570,69	50° 20' 58,168"	41° 23' 34,812"
148671	163	Земли сельскохозяйственного назначения № 74	366951,45	2243524,73	50° 20' 59,080"	41° 23' 32,486"
148672	164	Земли сельскохозяйственного назначения № 74	366966,00	2243510,79	50° 20' 59,551"	41° 23' 31,780"
148673	165	Земли сельскохозяйственного назначения № 74	366979,12	2243498,23	50° 20' 59,974"	41° 23' 31,144"
148674	166	Земли сельскохозяйственного назначения № 74	366984,31	2243486,21	50° 21' 0,142"	41° 23' 30,535"
148675	167	Земли сельскохозяйственного назначения № 74	366988,99	2243475,36	50° 21' 0,293"	41° 23' 29,986"
148676	168	Земли сельскохозяйственного назначения № 74	367030,91	2243378,21	50° 21' 1,646"	41° 23' 25,070"
148677	169	Земли сельскохозяйственного назначения № 74	367072,13	2243313,88	50° 21' 2,977"	41° 23' 21,814"
148678	170	Земли сельскохозяйственного назначения № 74	367132,86	2243396,62	50° 21' 4,946"	41° 23' 25,995"
148679	171	Земли сельскохозяйственного назначения № 74	367112,39	2243441,08	50° 21' 4,285"	41° 23' 28,245"
148680	172	Земли сельскохозяйственного назначения № 74	367147,54	2243495,27	50° 21' 5,425"	41° 23' 30,984"
148681	173	Земли сельскохозяйственного назначения № 74	367144,58	2243513,85	50° 21' 5,330"	41° 23' 31,924"
148682	174	Земли сельскохозяйственного назначения № 74	367231,84	2243620,08	50° 21' 8,158"	41° 23' 37,292"
148683	175	Земли сельскохозяйственного назначения № 74	367182,63	2243663,88	50° 21' 6,567"	41° 23' 39,510"
148684	176	Земли сельскохозяйственного назначения № 74	367237,28	2243715,98	50° 21' 8,338"	41° 23' 42,142"
148685	177	Земли сельскохозяйственного назначения № 74	367214,31	2243745,47	50° 21' 7,596"	41° 23' 43,635"
148686	178	Земли сельскохозяйственного назначения № 74	367209,25	2243751,96	50° 21' 7,432"	41° 23' 43,964"
148687	179	Земли сельскохозяйственного назначения № 74	367785,77	2244821,76	50° 21' 26,127"	41° 24' 38,047"
148688	180	Земли сельскохозяйственного назначения № 74	367668,31	2244648,96	50° 21' 22,320"	41° 24' 29,312"
148689	181	Земли сельскохозяйственного назначения № 74	367633,58	2244588,18	50° 21' 21,194"	41° 24' 26,239"
148690	182	Земли сельскохозяйственного назначения № 74	367538,91	2244400,58	50° 21' 18,124"	41° 24' 16,754"
148691	183	Земли сельскохозяйственного назначения № 74	367638,36	2244309,04	50° 21' 21,340"	41° 24' 12,118"
148692	184	Земли сельскохозяйственного назначения № 74	367718,90	2244338,84	50° 21' 23,947"	41° 24' 13,621"
148693	185	Земли сельскохозяйственного назначения № 74	367780,85	2244485,00	50° 21' 25,957"	41° 24' 21,012"
148694	186	Земли сельскохозяйственного назначения № 74	367772,07	2244642,62	50° 21' 25,678"	41° 24' 28,986"
148695	187	Земли сельскохозяйственного назначения № 74	367839,34	2244726,31	50° 21' 27,858"	41° 24' 33,216"
148696	188	Земли сельскохозяйственного назначения № 74	367847,54	2244767,06	50° 21' 28,125"	41° 24' 35,277"
148697	189	Земли сельскохозяйственного назначения № 74	367856,55	2244797,10	50° 21' 28,417"	41° 24' 36,796"

148698	190	Земли сельскохозяйственного назначения № 74	367785,77	2244821,76	50° 21' 26,127"	41° 24' 38,047"
148699	191	Земли сельскохозяйственного назначения № 74	367958,76	2245213,88	50° 21' 31,738"	41° 24' 57,876"
148700	192	Земли сельскохозяйственного назначения № 74	367699,78	2245347,35	50° 21' 23,360"	41° 25' 4,639"
148701	193	Земли сельскохозяйственного назначения № 74	367638,04	2245305,02	50° 21' 21,361"	41° 25' 2,501"
148702	194	Земли сельскохозяйственного назначения № 74	367564,84	2245145,38	50° 21' 18,987"	41° 24' 54,429"
148703	195	Земли сельскохозяйственного назначения № 74	367923,39	2245020,67	50° 21' 30,587"	41° 24' 48,103"
148704	196	Земли сельскохозяйственного назначения № 74	367936,03	2245022,65	50° 21' 30,997"	41° 24' 48,203"
148705	197	Земли сельскохозяйственного назначения № 74	367970,39	2245186,15	50° 21' 32,113"	41° 24' 56,472"
148706	198	Земли сельскохозяйственного назначения № 74	367958,76	2245213,88	50° 21' 31,738"	41° 24' 57,876"
148707	199	Земли сельскохозяйственного назначения № 74	368083,18	2245481,63	50° 21' 35,772"	41° 25' 11,416"
148708	200	Земли сельскохозяйственного назначения № 74	367982,88	2245500,81	50° 21' 32,527"	41° 25' 12,390"
148709	201	Земли сельскохозяйственного назначения № 74	367958,76	2245213,88	50° 21' 31,738"	41° 24' 57,876"
148710	202	Земли сельскохозяйственного назначения № 74	368074,35	2245190,22	50° 21' 35,478"	41° 24' 56,673"
148711	203	Земли сельскохозяйственного назначения № 74	368086,48	2245252,37	50° 21' 35,872"	41° 24' 59,817"
148712	204	Земли сельскохозяйственного назначения № 74	368082,21	2245440,42	50° 21' 35,740"	41° 25' 9,331"
148713	205	Земли сельскохозяйственного назначения № 74	368083,18	2245481,63	50° 21' 35,772"	41° 25' 11,416"
148714	206	Земли сельскохозяйственного назначения № 74	369207,70	2230962,45	50° 22' 11,119"	41° 12' 56,690"
148715	207	Земли сельскохозяйственного назначения № 74	369074,10	2230797,94	50° 22' 6,776"	41° 12' 48,390"
148716	208	Земли сельскохозяйственного назначения № 74	369273,15	2230529,98	50° 22' 13,186"	41° 12' 34,795"
148717	209	Земли сельскохозяйственного назначения № 74	369349,04	2230514,21	50° 22' 15,641"	41° 12' 33,983"
148718	210	Земли сельскохозяйственного назначения № 74	369880,62	2230403,79	50° 22' 32,831"	41° 12' 28,296"
148719	211	Земли сельскохозяйственного назначения № 74	369963,94	2230806,06	50° 22' 35,575"	41° 12' 48,638"
148720	212	Земли сельскохозяйственного назначения № 74	369780,34	2230989,05	50° 22' 29,654"	41° 12' 57,932"
148721	213	Земли сельскохозяйственного назначения № 74	369598,39	2231171,50	50° 22' 23,787"	41° 13' 7,198"
148722	214	Земли сельскохозяйственного назначения № 74	369583,44	2231209,19	50° 22' 23,308"	41° 13' 9,108"
148723	215	Земли сельскохозяйственного назначения № 74	369554,25	2231268,55	50° 22' 22,370"	41° 13' 12,117"
148724	216	Земли сельскохозяйственного назначения № 74	369535,16	2231310,82	50° 22' 21,757"	41° 13' 14,259"
148725	217	Земли сельскохозяйственного назначения № 74	369509,64	2231356,35	50° 22' 20,936"	41° 13' 16,568"
148726	218	Земли сельскохозяйственного назначения № 74	369207,70	2230962,45	50° 22' 11,119"	41° 12' 56,690"
148727	219	Земли сельскохозяйственного назначения № 74	358527,88	2245828,70	50° 16' 26,540"	41° 25' 29,354"
148728	220	Земли сельскохозяйственного назначения № 74	358645,72	2245744,67	50° 16' 30,352"	41° 25' 25,105"
148729	221	Земли сельскохозяйственного назначения № 74	358546,43	2245599,29	50° 16' 27,135"	41° 25' 17,768"
148730	222	Земли сельскохозяйственного назначения № 74	358645,72	2245744,67	50° 16' 30,352"	41° 25' 25,105"
148731	223	Земли сельскохозяйственного назначения № 74	358527,88	2245828,70	50° 16' 26,540"	41° 25' 29,354"
148732	224	Земли сельскохозяйственного назначения № 74	357494,28	2241914,59	50° 15' 52,943"	41° 22' 11,775"
148733	225	Земли сельскохозяйственного назначения № 74	357583,89	2241959,13	50° 15' 55,845"	41° 22' 14,017"
148734	226	Земли сельскохозяйственного назначения № 74	357596,69	2241983,20	50° 15' 56,261"	41° 22' 15,231"
148735	227	Земли сельскохозяйственного назначения № 74	357583,89	2241959,13	50° 15' 55,845"	41° 22' 14,017"
148736	228	Земли сельскохозяйственного назначения № 74	357494,28	2241914,59	50° 15' 52,943"	41° 22' 11,775"
148737	229	Земли сельскохозяйственного назначения № 74	356280,81	2242567,68	50° 15' 13,702"	41° 22' 44,834"
148738	230	Земли сельскохозяйственного назначения № 74	356244,74	2242489,02	50° 15' 12,531"	41° 22' 40,866"

148739	231	Земли сельскохозяйственного назначения № 74	356260,78	2242481,08	50° 15' 13,050"	41° 22' 40,464"
148740	232	Земли сельскохозяйственного назначения № 74	356288,46	2242536,97	50° 15' 13,948"	41° 22' 43,284"
148741	233	Земли сельскохозяйственного назначения № 74	356326,08	2242619,26	50° 15' 15,169"	41° 22' 47,435"
148742	234	Земли сельскохозяйственного назначения № 74	356313,59	2242626,60	50° 15' 14,765"	41° 22' 47,806"
148743	235	Земли сельскохозяйственного назначения № 74	356280,81	2242567,68	50° 15' 13,702"	41° 22' 44,834"
148744	236	Земли сельскохозяйственного назначения № 74	357914,04	2235833,13	50° 16' 6,116"	41° 17' 4,672"
148745	237	Земли сельскохозяйственного назначения № 74	357933,30	2235859,77	50° 16' 6,741"	41° 17' 6,015"
148746	238	Земли сельскохозяйственного назначения № 74	357933,77	2235859,15	50° 16' 6,756"	41° 17' 5,984"
148747	239	Земли сельскохозяйственного назначения № 74	357996,88	2235946,97	50° 16' 8,807"	41° 17' 10,410"
148748	240	Земли сельскохозяйственного назначения № 74	357725,69	2236169,94	50° 16' 0,049"	41° 17' 21,704"
148749	241	Земли сельскохозяйственного назначения № 74	357506,92	2236297,63	50° 15' 52,980"	41° 17' 28,179"
148750	242	Земли сельскохозяйственного назначения № 74	357398,40	2236265,52	50° 15' 49,465"	41° 17' 26,572"
148751	243	Земли сельскохозяйственного назначения № 74	357438,99	2236167,14	50° 15' 50,770"	41° 17' 21,600"
148752	244	Земли сельскохозяйственного назначения № 74	357720,04	2235923,04	50° 15' 59,845"	41° 17' 9,238"
148753	245	Земли сельскохозяйственного назначения № 74	357914,04	2235833,13	50° 16' 6,116"	41° 17' 4,672"
148754	246	Земли сельскохозяйственного назначения № 74	359432,92	2235550,79	50° 16' 55,247"	41° 16' 50,208"
148755	247	Земли сельскохозяйственного назначения № 74	359278,66	2235185,82	50° 16' 50,222"	41° 16' 31,796"
148756	248	Земли сельскохозяйственного назначения № 74	359470,23	2235071,59	50° 16' 56,412"	41° 16' 25,999"
148757	249	Земли сельскохозяйственного назначения № 74	359554,88	2235031,16	50° 16' 59,148"	41° 16' 23,945"
148758	250	Земли сельскохозяйственного назначения № 74	359604,68	2234997,86	50° 17' 0,756"	41° 16' 22,256"
148759	251	Земли сельскохозяйственного назначения № 74	359728,40	2234953,83	50° 17' 4,756"	41° 16' 20,015"
148760	252	Земли сельскохозяйственного назначения № 74	359822,10	2234941,07	50° 17' 7,787"	41° 16' 19,357"
148761	253	Земли сельскохозяйственного назначения № 74	359998,22	2234912,74	50° 17' 13,485"	41° 16' 17,900"
148762	254	Земли сельскохозяйственного назначения № 74	360014,67	2235032,09	50° 17' 14,028"	41° 16' 23,927"
148763	255	Земли сельскохозяйственного назначения № 74	360047,87	2235315,52	50° 17' 15,128"	41° 16' 38,239"
148764	256	Земли сельскохозяйственного назначения № 74	360059,05	2235472,46	50° 17' 15,504"	41° 16' 46,165"
148765	257	Земли сельскохозяйственного назначения № 74	359737,40	2235505,62	50° 17' 5,097"	41° 16' 47,884"
148766	258	Земли сельскохозяйственного назначения № 74	359625,28	2235520,10	50° 17' 1,470"	41° 16' 48,631"
148767	259	Земли сельскохозяйственного назначения № 74	359620,39	2235519,35	50° 17' 1,312"	41° 16' 48,594"
148768	260	Земли сельскохозяйственного назначения № 74	359456,35	2235543,28	50° 16' 56,005"	41° 16' 49,825"
148769	261	Земли сельскохозяйственного назначения № 74	359432,92	2235550,79	50° 16' 55,247"	41° 16' 50,208"
148770	262	Земли сельскохозяйственного назначения № 74	357924,61	2231076,35	50° 16' 5,978"	41° 13' 4,489"
148771	263	Земли сельскохозяйственного назначения № 74	357889,67	2231025,47	50° 16' 4,842"	41° 13' 1,926"
148772	264	Земли сельскохозяйственного назначения № 74	358113,01	2230807,32	50° 16' 12,044"	41° 12' 50,871"
148773	265	Земли сельскохозяйственного назначения № 74	358202,17	2230737,96	50° 16' 14,922"	41° 12' 47,352"
148774	266	Земли сельскохозяйственного назначения № 74	358644,69	2230854,39	50° 16' 29,257"	41° 12' 53,150"
148775	267	Земли сельскохозяйственного назначения № 74	358795,18	2231044,79	50° 16' 34,149"	41° 13' 2,738"
148776	268	Земли сельскохозяйственного назначения № 74	358688,73	2231143,44	50° 16' 30,715"	41° 13' 7,739"
148777	269	Земли сельскохозяйственного назначения № 74	358591,10	2231136,38	50° 16' 27,555"	41° 13' 7,400"
148778	270	Земли сельскохозяйственного назначения № 74	358171,36	2231132,64	50° 16' 13,970"	41° 13' 7,287"
148779	271	Земли сельскохозяйственного назначения № 74	357924,61	2231076,35	50° 16' 5,978"	41° 13' 4,489"

148780	272	Земли сельскохозяйственного назначения № 74	357914,04	2235833,13	50° 16' 6,116"	41° 17' 4,672"
148781	273	Земли сельскохозяйственного назначения № 74	357914,80	2235832,77	50° 16' 6,141"	41° 17' 4,654"
148782	274	Земли сельскохозяйственного назначения № 74	357933,77	2235859,15	50° 16' 6,756"	41° 17' 5,984"
148783	275	Земли сельскохозяйственного назначения № 74	357933,30	2235859,77	50° 16' 6,741"	41° 17' 6,015"
148784	276	Земли сельскохозяйственного назначения № 74	357914,04	2235833,13	50° 16' 6,116"	41° 17' 4,672"
148785	277	Земли сельскохозяйственного назначения № 74	356751,84	2243994,17	50° 15' 29,004"	41° 23' 56,813"
148786	278	Земли сельскохозяйственного назначения № 74	356549,33	2243813,44	50° 15' 22,444"	41° 23' 47,702"
148787	279	Земли сельскохозяйственного назначения № 74	356476,13	2243655,75	50° 15' 20,069"	41° 23' 39,746"
148788	280	Земли сельскохозяйственного назначения № 74	356467,67	2243612,54	50° 15' 19,793"	41° 23' 37,565"
148789	281	Земли сельскохозяйственного назначения № 74	356471,01	2243510,59	50° 15' 19,897"	41° 23' 32,418"
148790	282	Земли сельскохозяйственного назначения № 74	356498,19	2243420,72	50° 15' 20,773"	41° 23' 27,880"
148791	283	Земли сельскохозяйственного назначения № 74	356489,14	2243358,90	50° 15' 20,478"	41° 23' 24,760"
148792	284	Земли сельскохозяйственного назначения № 74	356589,06	2243313,10	50° 15' 23,710"	41° 23' 22,442"
148793	285	Земли сельскохозяйственного назначения № 74	356611,74	2243368,71	50° 15' 24,446"	41° 23' 25,248"
148794	286	Земли сельскохозяйственного назначения № 74	356626,13	2243372,10	50° 15' 24,912"	41° 23' 25,418"
148795	287	Земли сельскохозяйственного назначения № 74	356688,85	2243475,52	50° 15' 26,946"	41° 23' 30,635"
148796	288	Земли сельскохозяйственного назначения № 74	356815,82	2243438,12	50° 15' 31,054"	41° 23' 28,739"
148797	289	Земли сельскохозяйственного назначения № 74	356837,02	2243509,35	50° 15' 31,743"	41° 23' 32,333"
148798	290	Земли сельскохозяйственного назначения № 74	356855,73	2243641,64	50° 15' 32,353"	41° 23' 39,011"
148799	291	Земли сельскохозяйственного назначения № 74	356900,67	2243751,86	50° 15' 33,812"	41° 23' 44,572"
148800	292	Земли сельскохозяйственного назначения № 74	356907,47	2243795,95	50° 15' 34,034"	41° 23' 46,798"
148801	293	Земли сельскохозяйственного назначения № 74	356924,67	2243891,67	50° 15' 34,594"	41° 23' 51,629"
148802	294	Земли сельскохозяйственного назначения № 74	356935,51	2243951,98	50° 15' 34,947"	41° 23' 54,673"
148803	295	Земли сельскохозяйственного назначения № 74	356751,84	2243994,17	50° 15' 29,004"	41° 23' 56,813"
148804	296	Земли сельскохозяйственного назначения № 74	356751,84	2243994,17	50° 15' 29,004"	41° 23' 56,813"
148805	297	Земли сельскохозяйственного назначения № 74	356549,33	2243813,44	50° 15' 22,444"	41° 23' 47,702"
148806	298	Земли сельскохозяйственного назначения № 74	356476,13	2243655,75	50° 15' 20,069"	41° 23' 39,746"
148807	299	Земли сельскохозяйственного назначения № 74	356467,67	2243612,54	50° 15' 19,793"	41° 23' 37,565"
148808	300	Земли сельскохозяйственного назначения № 74	356471,01	2243510,59	50° 15' 19,897"	41° 23' 32,418"
148809	301	Земли сельскохозяйственного назначения № 74	356498,19	2243420,72	50° 15' 20,773"	41° 23' 27,880"
148810	302	Земли сельскохозяйственного назначения № 74	356489,14	2243358,90	50° 15' 20,478"	41° 23' 24,760"
148811	303	Земли сельскохозяйственного назначения № 74	356589,06	2243313,10	50° 15' 23,710"	41° 23' 22,442"
148812	304	Земли сельскохозяйственного назначения № 74	356611,74	2243368,71	50° 15' 24,446"	41° 23' 25,248"
148813	305	Земли сельскохозяйственного назначения № 74	356626,13	2243372,10	50° 15' 24,912"	41° 23' 25,418"
148814	306	Земли сельскохозяйственного назначения № 74	356688,85	2243475,52	50° 15' 26,946"	41° 23' 30,635"
148815	307	Земли сельскохозяйственного назначения № 74	356815,82	2243438,12	50° 15' 31,054"	41° 23' 28,739"
148816	308	Земли сельскохозяйственного назначения № 74	356837,02	2243509,35	50° 15' 31,743"	41° 23' 32,333"
148817	309	Земли сельскохозяйственного назначения № 74	356855,73	2243641,64	50° 15' 32,353"	41° 23' 39,011"
148818	310	Земли сельскохозяйственного назначения № 74	356900,67	2243751,86	50° 15' 33,812"	41° 23' 44,572"
148819	311	Земли сельскохозяйственного назначения № 74	356907,47	2243795,95	50° 15' 34,034"	41° 23' 46,798"
148820	312	Земли сельскохозяйственного назначения № 74	356924,67	2243891,67	50° 15' 34,594"	41° 23' 51,629"

148821	313	Земли сельскохозяйственного назначения № 74	356935,51	2243951,98	50° 15' 34,947"	41° 23' 54,673"
148822	314	Земли сельскохозяйственного назначения № 74	356751,84	2243994,17	50° 15' 29,004"	41° 23' 56,813"
148823	315	Земли сельскохозяйственного назначения № 74	357494,28	2241914,59	50° 15' 52,943"	41° 22' 11,775"
148824	316	Земли сельскохозяйственного назначения № 74	357583,89	2241959,13	50° 15' 55,845"	41° 22' 14,017"
148825	317	Земли сельскохозяйственного назначения № 74	357596,69	2241983,20	50° 15' 56,261"	41° 22' 15,231"
148826	318	Земли сельскохозяйственного назначения № 74	357658,62	2242257,16	50° 15' 58,278"	41° 22' 29,059"
148827	319	Земли сельскохозяйственного назначения № 74	357576,70	2242326,54	50° 15' 55,630"	41° 22' 32,568"
148828	320	Земли сельскохозяйственного назначения № 74	357502,04	2242335,48	50° 15' 53,214"	41° 22' 33,025"
148829	321	Земли сельскохозяйственного назначения № 74	357426,09	2242301,74	50° 15' 50,755"	41° 22' 31,327"
148830	322	Земли сельскохозяйственного назначения № 74	357418,47	2242263,31	50° 15' 50,506"	41° 22' 29,387"
148831	323	Земли сельскохозяйственного назначения № 74	357397,62	2242236,78	50° 15' 49,830"	41° 22' 28,049"
148832	324	Земли сельскохозяйственного назначения № 74	357363,51	2242215,93	50° 15' 48,725"	41° 22' 26,999"
148833	325	Земли сельскохозяйственного назначения № 74	357342,15	2242144,37	50° 15' 48,031"	41° 22' 23,388"
148834	326	Земли сельскохозяйственного назначения № 74	357422,44	2242109,75	50° 15' 50,628"	41° 22' 21,634"
148835	327	Земли сельскохозяйственного назначения № 74	357394,66	2241998,19	50° 15' 49,723"	41° 22' 16,003"
148836	328	Земли сельскохозяйственного назначения № 74	357391,94	2241927,86	50° 15' 49,632"	41° 22' 12,453"
148837	329	Земли сельскохозяйственного назначения № 74	357494,28	2241914,59	50° 15' 52,943"	41° 22' 11,775"
148838	330	Земли сельскохозяйственного назначения № 74	357494,28	2241914,59	50° 15' 52,943"	41° 22' 11,775"
148839	331	Земли сельскохозяйственного назначения № 74	357583,89	2241959,13	50° 15' 55,845"	41° 22' 14,017"
148840	332	Земли сельскохозяйственного назначения № 74	357596,69	2241983,20	50° 15' 56,261"	41° 22' 15,231"
148841	333	Земли сельскохозяйственного назначения № 74	357658,62	2242257,16	50° 15' 58,278"	41° 22' 29,059"
148842	334	Земли сельскохозяйственного назначения № 74	357576,70	2242326,54	50° 15' 55,630"	41° 22' 32,568"
148843	335	Земли сельскохозяйственного назначения № 74	357502,04	2242335,48	50° 15' 53,214"	41° 22' 33,025"
148844	336	Земли сельскохозяйственного назначения № 74	357426,09	2242301,74	50° 15' 50,755"	41° 22' 31,327"
148845	337	Земли сельскохозяйственного назначения № 74	357418,47	2242263,31	50° 15' 50,506"	41° 22' 29,387"
148846	338	Земли сельскохозяйственного назначения № 74	357397,62	2242236,78	50° 15' 49,830"	41° 22' 28,049"
148847	339	Земли сельскохозяйственного назначения № 74	357363,51	2242215,93	50° 15' 48,725"	41° 22' 26,999"
148848	340	Земли сельскохозяйственного назначения № 74	357342,15	2242144,37	50° 15' 48,031"	41° 22' 23,388"
148849	341	Земли сельскохозяйственного назначения № 74	357422,44	2242109,75	50° 15' 50,628"	41° 22' 21,634"
148850	342	Земли сельскохозяйственного назначения № 74	357394,66	2241998,19	50° 15' 49,723"	41° 22' 16,003"
148851	343	Земли сельскохозяйственного назначения № 74	357391,94	2241927,86	50° 15' 49,632"	41° 22' 12,453"
148852	344	Земли сельскохозяйственного назначения № 74	357494,28	2241914,59	50° 15' 52,943"	41° 22' 11,775"
148853	345	Земли сельскохозяйственного назначения № 74	358527,88	2245828,70	50° 16' 26,540"	41° 25' 29,354"
148854	346	Земли сельскохозяйственного назначения № 74	358417,87	2245681,02	50° 16' 22,976"	41° 25' 21,900"
148855	347	Земли сельскохозяйственного назначения № 74	358546,43	2245599,29	50° 16' 27,135"	41° 25' 17,768"
148856	348	Земли сельскохозяйственного назначения № 74	358645,72	2245744,67	50° 16' 30,352"	41° 25' 25,105"
148857	349	Земли сельскохозяйственного назначения № 74	358527,88	2245828,70	50° 16' 26,540"	41° 25' 29,354"
148858	350	Земли сельскохозяйственного назначения № 74	358527,88	2245828,70	50° 16' 26,540"	41° 25' 29,354"
148859	351	Земли сельскохозяйственного назначения № 74	358417,87	2245681,02	50° 16' 22,976"	41° 25' 21,900"
148860	352	Земли сельскохозяйственного назначения № 74	358546,43	2245599,29	50° 16' 27,135"	41° 25' 17,768"
148861	353	Земли сельскохозяйственного назначения № 74	358645,72	2245744,67	50° 16' 30,352"	41° 25' 25,105"

148862	354	Земли сельскохозяйственного назначения № 74	358527,88	2245828,70	50° 16' 26,540"	41° 25' 29,354"
148863		**Земли сельскохозяйственного назначения № 74 Количество**		354		354
148864	1	Земли сельскохозяйственного назначения № 8	483019,02	2181951,73	51° 23' 20,502"	40° 30' 20,739"
148865	2	Земли сельскохозяйственного назначения № 8	482961,35	2181935,64	51° 23' 18,629"	40° 30' 19,947"
148866	3	Земли сельскохозяйственного назначения № 8	482976,59	2181857,42	51° 23' 19,088"	40° 30' 15,892"
148867	4	Земли сельскохозяйственного назначения № 8	482983,73	2181770,12	51° 23' 19,282"	40° 30' 11,373"
148868	5	Земли сельскохозяйственного назначения № 8	483085,43	2181778,07	51° 23' 22,575"	40° 30' 11,714"
148869	6	Земли сельскохозяйственного назначения № 8	483082,70	2181825,98	51° 23' 22,508"	40° 30' 14,193"
148870	7	Земли сельскохозяйственного назначения № 8	483062,11	2181829,43	51° 23' 21,843"	40° 30' 14,386"
148871	8	Земли сельскохозяйственного назначения № 8	483019,02	2181951,73	51° 23' 20,502"	40° 30' 20,739"
148872	9	Земли сельскохозяйственного назначения № 8	485208,13	2185445,83	51° 24' 32,795"	40° 33' 19,985"
148873	10	Земли сельскохозяйственного назначения № 8	485126,25	2185449,65	51° 24' 30,147"	40° 33' 20,237"
148874	11	Земли сельскохозяйственного назначения № 8	485046,75	2185464,31	51° 24' 27,581"	40° 33' 21,047"
148875	12	Земли сельскохозяйственного назначения № 8	484940,44	2185483,92	51° 24' 24,150"	40° 33' 22,131"
148876	13	Земли сельскохозяйственного назначения № 8	484909,99	2185490,64	51° 24' 23,167"	40° 33' 22,499"
148877	14	Земли сельскохозяйственного назначения № 8	484848,80	2185503,14	51° 24' 21,193"	40° 33' 23,185"
148878	15	Земли сельскохозяйственного назначения № 8	484668,88	2185529,01	51° 24' 15,382"	40° 33' 24,641"
148879	16	Земли сельскохозяйственного назначения № 8	484590,45	2185546,22	51° 24' 12,852"	40° 33' 25,583"
148880	17	Земли сельскохозяйственного назначения № 8	484558,29	2185499,04	51° 24' 11,792"	40° 33' 23,163"
148881	18	Земли сельскохозяйственного назначения № 8	484556,24	2185453,52	51° 24' 11,707"	40° 33' 20,810"
148882	19	Земли сельскохозяйственного назначения № 8	484527,85	2185404,89	51° 24' 10,769"	40° 33' 18,313"
148883	20	Земли сельскохозяйственного назначения № 8	484527,91	2185378,31	51° 24' 10,760"	40° 33' 16,938"
148884	21	Земли сельскохозяйственного назначения № 8	484572,61	2185260,66	51° 24' 12,158"	40° 33' 10,823"
148885	22	Земли сельскохозяйственного назначения № 8	484689,83	2185001,96	51° 24' 15,844"	40° 32' 57,365"
148886	23	Земли сельскохозяйственного назначения № 8	484710,24	2185008,85	51° 24' 16,507"	40° 32' 57,707"
148887	24	Земли сельскохозяйственного назначения № 8	484807,06	2185041,54	51° 24' 19,653"	40° 32' 59,335"
148888	25	Земли сельскохозяйственного назначения № 8	484899,76	2185072,84	51° 24' 22,665"	40° 33' 0,893"
148889	26	Земли сельскохозяйственного назначения № 8	484996,08	2185105,37	51° 24' 25,794"	40° 33' 2,512"
148890	27	Земли сельскохозяйственного назначения № 8	485107,70	2185143,06	51° 24' 29,421"	40° 33' 4,388"
148891	28	Земли сельскохозяйственного назначения № 8	485151,33	2185155,58	51° 24' 30,838"	40° 33' 5,007"
148892	29	Земли сельскохозяйственного назначения № 8	485162,67	2185156,74	51° 24' 31,205"	40° 33' 5,060"
148893	30	Земли сельскохозяйственного назначения № 8	485197,40	2185153,53	51° 24' 32,328"	40° 33' 4,871"
148894	31	Земли сельскохозяйственного назначения № 8	485227,28	2185132,81	51° 24' 33,286"	40° 33' 3,779"
148895	32	Земли сельскохозяйственного назначения № 8	485254,53	2185118,98	51° 24' 34,162"	40° 33' 3,046"
148896	33	Земли сельскохозяйственного назначения № 8	485276,13	2185100,20	51° 24' 34,853"	40° 33' 2,060"
148897	34	Земли сельскохозяйственного назначения № 8	485302,22	2185077,73	51° 24' 35,688"	40° 33' 0,881"
148898	35	Земли сельскохозяйственного назначения № 8	485315,26	2185066,32	51° 24' 36,105"	40° 33' 0,282"
148899	36	Земли сельскохозяйственного назначения № 8	485350,51	2185080,67	51° 24' 37,251"	40° 33' 1,001"
148900	37	Земли сельскохозяйственного назначения № 8	485331,24	2185131,72	51° 24' 36,649"	40° 33' 3,655"
148901	38	Земли сельскохозяйственного назначения № 8	485325,45	2185186,52	51° 24' 36,484"	40° 33' 6,493"
148902	39	Земли сельскохозяйственного назначения № 8	485343,84	2185193,10	51° 24' 37,082"	40° 33' 6,822"

148903	40	Земли сельскохозяйственного назначения № 8	485302,84	2185310,00	51° 24' 35,803"	40° 33' 12,896"
148904	41	Земли сельскохозяйственного назначения № 8	485286,61	2185313,89	51° 24' 35,280"	40° 33' 13,108"
148905	42	Земли сельскохозяйственного назначения № 8	485269,05	2185308,48	51° 24' 34,709"	40° 33' 12,840"
148906	43	Земли сельскохозяйственного назначения № 8	485252,96	2185357,23	51° 24' 34,209"	40° 33' 15,372"
148907	44	Земли сельскохозяйственного назначения № 8	485208,13	2185445,83	51° 24' 32,795"	40° 33' 19,985"
148908	45	Земли сельскохозяйственного назначения № 8	485992,25	2182183,87	51° 24' 56,793"	40° 30' 30,699"
148909	46	Земли сельскохозяйственного назначения № 8	485947,44	2182202,03	51° 24' 55,351"	40° 30' 31,669"
148910	47	Земли сельскохозяйственного назначения № 8	485908,52	2182207,58	51° 24' 54,095"	40° 30' 31,983"
148911	48	Земли сельскохозяйственного назначения № 8	485839,44	2182195,30	51° 24' 51,854"	40° 30' 31,395"
148912	49	Земли сельскохозяйственного назначения № 8	485775,65	2182176,40	51° 24' 49,783"	40° 30' 30,461"
148913	50	Земли сельскохозяйственного назначения № 8	485729,31	2182160,05	51° 24' 48,276"	40° 30' 29,647"
148914	51	Земли сельскохозяйственного назначения № 8	485753,12	2182029,62	51° 24' 48,990"	40° 30' 22,883"
148915	52	Земли сельскохозяйственного назначения № 8	485797,48	2181875,96	51° 24' 50,359"	40° 30' 14,902"
148916	53	Земли сельскохозяйственного назначения № 8	485773,24	2181850,97	51° 24' 49,564"	40° 30' 13,626"
148917	54	Земли сельскохозяйственного назначения № 8	485777,95	2181770,24	51° 24' 49,682"	40° 30' 9,446"
148918	55	Земли сельскохозяйственного назначения № 8	485770,84	2181665,79	51° 24' 49,406"	40° 30' 4,047"
148919	56	Земли сельскохозяйственного назначения № 8	485880,50	2181656,88	51° 24' 52,950"	40° 30' 3,510"
148920	57	Земли сельскохозяйственного назначения № 8	485882,90	2181688,65	51° 24' 53,042"	40° 30' 5,152"
148921	58	Земли сельскохозяйственного назначения № 8	485915,48	2181696,68	51° 24' 54,099"	40° 30' 5,545"
148922	59	Земли сельскохозяйственного назначения № 8	485937,56	2181923,33	51° 24' 54,912"	40° 30' 17,256"
148923	60	Земли сельскохозяйственного назначения № 8	486059,06	2181944,62	51° 24' 58,852"	40° 30' 18,274"
148924	61	Земли сельскохозяйственного назначения № 8	485992,25	2182183,87	51° 24' 56,793"	40° 30' 30,699"
148925	62	Земли сельскохозяйственного назначения № 8	487199,09	2186786,22	51° 25' 37,752"	40° 34' 28,050"
148926	63	Земли сельскохозяйственного назначения № 8	486983,06	2186730,55	51° 25' 30,740"	40° 34' 25,308"
148927	64	Земли сельскохозяйственного назначения № 8	487020,85	2186600,89	51° 25' 31,911"	40° 34' 18,573"
148928	65	Земли сельскохозяйственного назначения № 8	487039,28	2186538,54	51° 25' 32,482"	40° 34' 15,335"
148929	66	Земли сельскохозяйственного назначения № 8	486844,11	2186447,67	51° 25' 26,131"	40° 34' 10,758"
148930	67	Земли сельскохозяйственного назначения № 8	486834,20	2186443,05	51° 25' 25,808"	40° 34' 10,525"
148931	68	Земли сельскохозяйственного назначения № 8	486857,81	2186328,46	51° 25' 26,526"	40° 34' 4,580"
148932	69	Земли сельскохозяйственного назначения № 8	486897,92	2186327,22	51° 25' 27,823"	40° 34' 4,490"
148933	70	Земли сельскохозяйственного назначения № 8	487035,21	2186306,10	51° 25' 32,256"	40° 34' 3,308"
148934	71	Земли сельскохозяйственного назначения № 8	487121,57	2186244,29	51° 25' 35,025"	40° 34' 0,054"
148935	72	Земли сельскохозяйственного назначения № 8	487177,45	2186270,54	51° 25' 36,844"	40° 34' 1,376"
148936	73	Земли сельскохозяйственного назначения № 8	487353,96	2186355,21	51° 25' 42,589"	40° 34' 5,644"
148937	74	Земли сельскохозяйственного назначения № 8	487345,21	2186375,10	51° 25' 42,314"	40° 34' 6,679"
148938	75	Земли сельскохозяйственного назначения № 8	487324,46	2186422,24	51° 25' 41,661"	40° 34' 9,132"
148939	76	Земли сельскохозяйственного назначения № 8	487305,43	2186470,76	51° 25' 41,065"	40° 34' 11,655"
148940	77	Земли сельскохозяйственного назначения № 8	487274,20	2186550,35	51° 25' 40,087"	40° 34' 15,795"
148941	78	Земли сельскохозяйственного назначения № 8	487265,85	2186575,87	51° 25' 39,827"	40° 34' 17,121"
148942	79	Земли сельскохозяйственного назначения № 8	487238,52	2186659,43	51° 25' 38,976"	40° 34' 21,463"
148943	80	Земли сельскохозяйственного назначения № 8	487214,07	2186734,17	51° 25' 38,215"	40° 34' 25,347"

148944	81	Земли сельскохозяйственного назначения № 8	487207,71	2186756,29	51° 25' 38,018"	40° 34' 26,495"
148945	82	Земли сельскохозяйственного назначения № 8	487199,09	2186786,22	51° 25' 37,752"	40° 34' 28,050"
148946	83	Земли сельскохозяйственного назначения № 8	488691,79	2169068,27	51° 26' 17,935"	40° 19' 9,922"
148947	84	Земли сельскохозяйственного назначения № 8	488643,21	2169296,33	51° 26' 16,481"	40° 19' 21,766"
148948	85	Земли сельскохозяйственного назначения № 8	488562,00	2169380,88	51° 26' 13,897"	40° 19' 26,209"
148949	86	Земли сельскохозяйственного назначения № 8	488275,86	2169448,47	51° 26' 4,675"	40° 19' 29,942"
148950	87	Земли сельскохозяйственного назначения № 8	488066,33	2169256,83	51° 25' 57,798"	40° 19' 20,195"
148951	88	Земли сельскохозяйственного назначения № 8	488033,47	2169234,06	51° 25' 56,724"	40° 19' 19,043"
148952	89	Земли сельскохозяйственного назначения № 8	487914,75	2169341,28	51° 25' 52,938"	40° 19' 24,690"
148953	90	Земли сельскохозяйственного назначения № 8	487910,44	2169328,74	51° 25' 52,792"	40° 19' 24,044"
148954	91	Земли сельскохозяйственного назначения № 8	488014,27	2169235,03	51° 25' 56,103"	40° 19' 19,109"
148955	92	Земли сельскохозяйственного назначения № 8	487984,01	2169198,59	51° 25' 55,105"	40° 19' 17,248"
148956	93	Земли сельскохозяйственного назначения № 8	488018,50	2169152,72	51° 25' 56,198"	40° 19' 14,846"
148957	94	Земли сельскохозяйственного назначения № 8	488039,73	2169113,76	51° 25' 56,864"	40° 19' 12,812"
148958	95	Земли сельскохозяйственного назначения № 8	488056,57	2169087,32	51° 25' 57,396"	40° 19' 11,430"
148959	96	Земли сельскохозяйственного назначения № 8	487995,40	2168969,21	51° 25' 55,356"	40° 19' 5,367"
148960	97	Земли сельскохозяйственного назначения № 8	488071,21	2168912,93	51° 25' 57,780"	40° 19' 2,392"
148961	98	Земли сельскохозяйственного назначения № 8	488096,91	2168947,41	51° 25' 58,629"	40° 19' 4,155"
148962	99	Земли сельскохозяйственного назначения № 8	488136,93	2168915,20	51° 25' 59,907"	40° 19' 2,455"
148963	100	Земли сельскохозяйственного назначения № 8	488172,39	2169000,12	51° 26' 1,098"	40° 19' 6,821"
148964	101	Земли сельскохозяйственного назначения № 8	488227,47	2169056,94	51° 26' 2,909"	40° 19' 9,717"
148965	102	Земли сельскохозяйственного назначения № 8	488292,45	2169018,99	51° 26' 4,991"	40° 19' 7,699"
148966	103	Земли сельскохозяйственного назначения № 8	488370,96	2169117,98	51° 26' 7,582"	40° 19' 12,758"
148967	104	Земли сельскохозяйственного назначения № 8	488339,12	2169145,29	51° 26' 6,566"	40° 19' 14,198"
148968	105	Земли сельскохозяйственного назначения № 8	488500,71	2169346,40	51° 26' 11,897"	40° 19' 24,475"
148969	106	Земли сельскохозяйственного назначения № 8	488660,10	2169120,86	51° 26' 16,937"	40° 19' 12,670"
148970	107	Земли сельскохозяйственного назначения № 8	488586,30	2169042,62	51° 26' 14,510"	40° 19' 8,681"
148971	108	Земли сельскохозяйственного назначения № 8	488655,26	2168979,27	51° 26' 16,708"	40° 19' 5,345"
148972	109	Земли сельскохозяйственного назначения № 8	488709,03	2169041,02	51° 26' 18,479"	40° 19' 8,497"
148973	110	Земли сельскохозяйственного назначения № 8	488691,79	2169068,27	51° 26' 17,935"	40° 19' 9,922"
148974	111	Земли сельскохозяйственного назначения № 8	488479,21	2186006,03	51° 26' 18,852"	40° 33' 46,841"
148975	112	Земли сельскохозяйственного назначения № 8	488498,70	2185990,58	51° 26' 19,476"	40° 33' 46,028"
148976	113	Земли сельскохозяйственного назначения № 8	488497,71	2185974,24	51° 26' 19,438"	40° 33' 45,183"
148977	114	Земли сельскохозяйственного назначения № 8	488506,68	2185944,74	51° 26' 19,716"	40° 33' 43,650"
148978	115	Земли сельскохозяйственного назначения № 8	488487,03	2185755,99	51° 26' 19,003"	40° 33' 33,892"
148979	116	Земли сельскохозяйственного назначения № 8	488557,66	2185738,04	51° 26' 21,281"	40° 33' 32,917"
148980	117	Земли сельскохозяйственного назначения № 8	488587,58	2185733,57	51° 26' 22,247"	40° 33' 32,666"
148981	118	Земли сельскохозяйственного назначения № 8	488608,76	2185841,30	51° 26' 22,977"	40° 33' 38,229"
148982	119	Земли сельскохозяйственного назначения № 8	488618,07	2185948,60	51° 26' 23,321"	40° 33' 43,777"
148983	120	Земли сельскохозяйственного назначения № 8	488626,67	2186047,83	51° 26' 23,640"	40° 33' 48,909"
148984	121	Земли сельскохозяйственного назначения № 8	488634,73	2186114,26	51° 26' 23,928"	40° 33' 52,342"

148985	122	Земли сельскохозяйственного назначения № 8	488640,67	2186148,03	51° 26' 24,134"	40° 33' 54,087"
148986	123	Земли сельскохозяйственного назначения № 8	488658,01	2186246,59	51° 26' 24,734"	40° 33' 59,178"
148987	124	Земли сельскохозяйственного назначения № 8	488669,65	2186312,78	51° 26' 25,138"	40° 34' 2,597"
148988	125	Земли сельскохозяйственного назначения № 8	488710,52	2186384,54	51° 26' 26,489"	40° 34' 6,285"
148989	126	Земли сельскохозяйственного назначения № 8	488738,90	2186424,80	51° 26' 27,424"	40° 34' 8,351"
148990	127	Земли сельскохозяйственного назначения № 8	488678,59	2186447,38	51° 26' 25,481"	40° 34' 9,559"
148991	128	Земли сельскохозяйственного назначения № 8	488579,63	2186433,45	51° 26' 22,274"	40° 34' 8,902"
148992	129	Земли сельскохозяйственного назначения № 8	488537,76	2186374,03	51° 26' 20,896"	40° 34' 5,853"
148993	130	Земли сельскохозяйственного назначения № 8	488517,31	2186311,44	51° 26' 20,209"	40° 34' 2,626"
148994	131	Земли сельскохозяйственного назначения № 8	488476,40	2186244,34	51° 26' 18,858"	40° 33' 59,179"
148995	132	Земли сельскохозяйственного назначения № 8	488476,13	2186146,96	51° 26' 18,810"	40° 33' 54,138"
148996	133	Земли сельскохозяйственного назначения № 8	488479,21	2186006,03	51° 26' 18,852"	40° 33' 46,841"
148997	134	Земли сельскохозяйственного назначения № 8	488754,97	2186416,62	51° 26' 27,940"	40° 34' 7,917"
148998	135	Земли сельскохозяйственного назначения № 8	488725,21	2186375,16	51° 26' 26,961"	40° 34' 5,790"
148999	136	Земли сельскохозяйственного назначения № 8	488688,32	2186307,00	51° 26' 25,740"	40° 34' 2,285"
149000	137	Земли сельскохозяйственного назначения № 8	488677,35	2186244,56	51° 26' 25,359"	40° 33' 59,060"
149001	138	Земли сельскохозяйственного назначения № 8	488659,80	2186144,66	51° 26' 24,751"	40° 33' 53,900"
149002	139	Земли сельскохозяйственного назначения № 8	488653,82	2186110,62	51° 26' 24,544"	40° 33' 52,142"
149003	140	Земли сельскохозяйственного назначения № 8	488644,78	2186046,57	51° 26' 24,225"	40° 33' 48,832"
149004	141	Земли сельскохозяйственного назначения № 8	488636,95	2185948,29	51° 26' 23,932"	40° 33' 43,749"
149005	142	Земли сельскохозяйственного назначения № 8	488628,15	2185837,96	51° 26' 23,602"	40° 33' 38,043"
149006	143	Земли сельскохозяйственного назначения № 8	488624,15	2185817,44	51° 26' 23,465"	40° 33' 36,983"
149007	144	Земли сельскохозяйственного назначения № 8	488614,07	2185765,73	51° 26' 23,117"	40° 33' 34,313"
149008	145	Земли сельскохозяйственного назначения № 8	488673,97	2185764,51	51° 26' 25,055"	40° 33' 34,211"
149009	146	Земли сельскохозяйственного назначения № 8	488695,27	2185764,08	51° 26' 25,744"	40° 33' 34,175"
149010	147	Земли сельскохозяйственного назначения № 8	488824,31	2185761,46	51° 26' 29,918"	40° 33' 33,955"
149011	148	Земли сельскохозяйственного назначения № 8	488828,35	2185780,30	51° 26' 30,056"	40° 33' 34,928"
149012	149	Земли сельскохозяйственного назначения № 8	488843,55	2185852,87	51° 26' 30,577"	40° 33' 38,675"
149013	150	Земли сельскохозяйственного назначения № 8	488858,30	2185921,72	51° 26' 31,083"	40° 33' 42,229"
149014	151	Земли сельскохозяйственного назначения № 8	488862,18	2185940,12	51° 26' 31,216"	40° 33' 43,179"
149015	152	Земли сельскохозяйственного назначения № 8	488865,96	2185958,02	51° 26' 31,345"	40° 33' 44,103"
149016	153	Земли сельскохозяйственного назначения № 8	488872,67	2185989,79	51° 26' 31,575"	40° 33' 45,744"
149017	154	Земли сельскохозяйственного назначения № 8	488887,22	2186058,04	51° 26' 32,074"	40° 33' 49,268"
149018	155	Земли сельскохозяйственного назначения № 8	488900,56	2186122,91	51° 26' 32,532"	40° 33' 52,618"
149019	156	Земли сельскохозяйственного назначения № 8	488900,91	2186124,87	51° 26' 32,544"	40° 33' 52,719"
149020	157	Земли сельскохозяйственного назначения № 8	488901,28	2186205,61	51° 26' 32,588"	40° 33' 56,899"
149021	158	Земли сельскохозяйственного назначения № 8	488898,38	2186325,59	51° 26' 32,543"	40° 34' 3,112"
149022	159	Земли сельскохозяйственного назначения № 8	488872,18	2186391,27	51° 26' 31,722"	40° 34' 6,529"
149023	160	Земли сельскохозяйственного назначения № 8	488784,69	2186465,50	51° 26' 28,921"	40° 34' 10,428"
149024	161	Земли сельскохозяйственного назначения № 8	488775,58	2186445,33	51° 26' 28,619"	40° 34' 9,390"
149025	162	Земли сельскохозяйственного назначения № 8	488754,97	2186416,62	51° 26' 27,940"	40° 34' 7,917"

149026	163	Земли сельскохозяйственного назначения № 8	490659,70	2178639,10	51° 27' 26,229"	40° 27' 23,913"
149027	164	Земли сельскохозяйственного назначения № 8	490588,10	2178587,90	51° 27' 23,889"	40° 27' 21,314"
149028	165	Земли сельскохозяйственного назначения № 8	490605,96	2178557,16	51° 27' 24,453"	40° 27' 19,709"
149029	166	Земли сельскохозяйственного назначения № 8	490675,20	2178472,37	51° 27' 26,655"	40° 27' 15,268"
149030	167	Земли сельскохозяйственного назначения № 8	490709,38	2178407,06	51° 27' 27,731"	40° 27' 11,861"
149031	168	Земли сельскохозяйственного назначения № 8	490709,74	2178405,29	51° 27' 27,742"	40° 27' 11,769"
149032	169	Земли сельскохозяйственного назначения № 8	490714,30	2178383,14	51° 27' 27,879"	40° 27' 10,618"
149033	170	Земли сельскохозяйственного назначения № 8	490722,74	2178342,10	51° 27' 28,133"	40° 27' 8,487"
149034	171	Земли сельскохозяйственного назначения № 8	490696,75	2178287,60	51° 27' 27,268"	40° 27' 5,684"
149035	172	Земли сельскохозяйственного назначения № 8	490685,57	2178279,17	51° 27' 26,902"	40° 27' 5,255"
149036	173	Земли сельскохозяйственного назначения № 8	490659,61	2178259,60	51° 27' 26,053"	40° 27' 4,261"
149037	174	Земли сельскохозяйственного назначения № 8	490649,85	2178266,29	51° 27' 25,741"	40° 27' 4,614"
149038	175	Земли сельскохозяйственного назначения № 8	490649,73	2178266,23	51° 27' 25,737"	40° 27' 4,611"
149039	176	Земли сельскохозяйственного назначения № 8	490587,45	2178291,64	51° 27' 23,734"	40° 27' 5,973"
149040	177	Земли сельскохозяйственного назначения № 8	490562,80	2178269,63	51° 27' 22,926"	40° 27' 4,851"
149041	178	Земли сельскохозяйственного назначения № 8	490566,77	2178261,00	51° 27' 23,051"	40° 27' 4,401"
149042	179	Земли сельскохозяйственного назначения № 8	490605,09	2178177,88	51° 27' 24,252"	40° 27' 0,069"
149043	180	Земли сельскохозяйственного назначения № 8	490580,50	2178177,04	51° 27' 23,457"	40° 27' 0,043"
149044	181	Земли сельскохозяйственного назначения № 8	490591,78	2178146,37	51° 27' 23,807"	40° 26' 58,446"
149045	182	Земли сельскохозяйственного назначения № 8	490592,42	2178144,62	51° 27' 23,827"	40° 26' 58,355"
149046	183	Земли сельскохозяйственного назначения № 8	490599,60	2178125,08	51° 27' 24,051"	40° 26' 57,338"
149047	184	Земли сельскохозяйственного назначения № 8	490592,65	2178072,33	51° 27' 23,802"	40° 26' 54,612"
149048	185	Земли сельскохозяйственного назначения № 8	490635,43	2178109,80	51° 27' 25,203"	40° 26' 56,521"
149049	186	Земли сельскохозяйственного назначения № 8	490697,89	2178176,17	51° 27' 27,254"	40° 26' 59,912"
149050	187	Земли сельскохозяйственного назначения № 8	490754,51	2178216,84	51° 27' 29,104"	40° 27' 1,977"
149051	188	Земли сельскохозяйственного назначения № 8	490827,06	2178286,14	51° 27' 31,483"	40° 27' 5,513"
149052	189	Земли сельскохозяйственного назначения № 8	490993,87	2178439,32	51° 27' 36,949"	40° 27' 13,324"
149053	190	Земли сельскохозяйственного назначения № 8	490969,63	2178464,85	51° 27' 36,177"	40° 27' 14,664"
149054	191	Земли сельскохозяйственного назначения № 8	490943,13	2178472,93	51° 27' 35,323"	40° 27' 15,102"
149055	192	Земли сельскохозяйственного назначения № 8	490910,80	2178455,80	51° 27' 34,269"	40° 27' 14,238"
149056	193	Земли сельскохозяйственного назначения № 8	490850,20	2178519,45	51° 27' 32,338"	40° 27' 17,579"
149057	194	Земли сельскохозяйственного назначения № 8	490763,63	2178463,65	51° 27' 29,512"	40° 27' 14,752"
149058	195	Земли сельскохозяйственного назначения № 8	490735,30	2178512,37	51° 27' 28,617"	40° 27' 17,295"
149059	196	Земли сельскохозяйственного назначения № 8	490717,20	2178528,85	51° 27' 28,039"	40° 27' 18,162"
149060	197	Земли сельскохозяйственного назначения № 8	490699,10	2178535,31	51° 27' 27,456"	40° 27' 18,510"
149061	198	Земли сельскохозяйственного назначения № 8	490689,68	2178537,96	51° 27' 27,153"	40° 27' 18,654"
149062	199	Земли сельскохозяйственного назначения № 8	490670,44	2178629,61	51° 27' 26,572"	40° 27' 23,414"
149063	200	Земли сельскохозяйственного назначения № 8	490659,70	2178639,10	51° 27' 26,229"	40° 27' 23,913"
149064	201	Земли сельскохозяйственного назначения № 8	492970,85	2170533,39	51° 28' 37,111"	40° 20' 22,300"
149065	202	Земли сельскохозяйственного назначения № 8	493198,69	2170701,43	51° 28' 44,567"	40° 20' 30,821"
149066	203	Земли сельскохозяйственного назначения № 8	493369,30	2170832,14	51° 28' 50,152"	40° 20' 37,456"

149067	204	Земли сельскохозяйственного назначения № 8	493400,07	2170815,48	51° 28' 51,139"	40° 20' 36,568"
149068	205	Земли сельскохозяйственного назначения № 8	493444,64	2170836,62	51° 28' 52,592"	40° 20' 37,627"
149069	206	Земли сельскохозяйственного назначения № 8	493449,84	2170839,09	51° 28' 52,761"	40° 20' 37,751"
149070	207	Земли сельскохозяйственного назначения № 8	493465,06	2170843,53	51° 28' 53,256"	40° 20' 37,969"
149071	208	Земли сельскохозяйственного назначения № 8	493400,39	2170970,11	51° 28' 51,227"	40° 20' 44,579"
149072	209	Земли сельскохозяйственного назначения № 8	493334,50	2170943,08	51° 28' 49,082"	40° 20' 43,231"
149073	210	Земли сельскохозяйственного назначения № 8	493250,33	2171087,69	51° 28' 46,432"	40° 20' 50,791"
149074	211	Земли сельскохозяйственного назначения № 8	493176,84	2171193,47	51° 28' 44,107"	40° 20' 56,331"
149075	212	Земли сельскохозяйственного назначения № 8	493137,11	2171179,45	51° 28' 42,815"	40° 20' 55,636"
149076	213	Земли сельскохозяйственного назначения № 8	493067,07	2171144,75	51° 28' 40,532"	40° 20' 53,895"
149077	214	Земли сельскохозяйственного назначения № 8	492999,73	2171098,23	51° 28' 38,330"	40° 20' 51,539"
149078	215	Земли сельскохозяйственного назначения № 8	492983,45	2171042,17	51° 28' 37,775"	40° 20' 48,647"
149079	216	Земли сельскохозяйственного назначения № 8	492946,60	2171001,94	51° 28' 36,563"	40° 20' 46,593"
149080	217	Земли сельскохозяйственного назначения № 8	492911,09	2170963,54	51° 28' 35,395"	40° 20' 44,632"
149081	218	Земли сельскохозяйственного назначения № 8	492969,69	2170818,93	51° 28' 37,218"	40° 20' 37,093"
149082	219	Земли сельскохозяйственного назначения № 8	492924,59	2170782,15	51° 28' 35,740"	40° 20' 35,224"
149083	220	Земли сельскохозяйственного назначения № 8	492970,85	2170533,39	51° 28' 37,111"	40° 20' 22,300"
149084	221	Земли сельскохозяйственного назначения № 8	493275,75	2182578,94	51° 28' 52,601"	40° 30' 46,147"
149085	222	Земли сельскохозяйственного назначения № 8	493350,47	2182558,54	51° 28' 55,010"	40° 30' 45,038"
149086	223	Земли сельскохозяйственного назначения № 8	493329,85	2182402,14	51° 28' 54,276"	40° 30' 36,949"
149087	224	Земли сельскохозяйственного назначения № 8	493386,89	2182355,34	51° 28' 56,101"	40° 30' 34,485"
149088	225	Земли сельскохозяйственного назначения № 8	493457,68	2182296,55	51° 28' 58,366"	40° 30' 31,390"
149089	226	Земли сельскохозяйственного назначения № 8	493461,89	2182303,91	51° 28' 58,505"	40° 30' 31,768"
149090	227	Земли сельскохозяйственного назначения № 8	493480,15	2182338,24	51° 28' 59,111"	40° 30' 33,534"
149091	228	Земли сельскохозяйственного назначения № 8	493489,32	2182355,47	51° 28' 59,415"	40° 30' 34,421"
149092	229	Земли сельскохозяйственного назначения № 8	493495,73	2182383,82	51° 28' 59,634"	40° 30' 35,885"
149093	230	Земли сельскохозяйственного назначения № 8	493482,14	2182538,93	51° 28' 59,261"	40° 30' 43,932"
149094	231	Земли сельскохозяйственного назначения № 8	493532,33	2182571,43	51° 29' 0,899"	40° 30' 45,581"
149095	232	Земли сельскохозяйственного назначения № 8	493557,57	2182560,62	51° 29' 1,711"	40° 30' 45,004"
149096	233	Земли сельскохозяйственного назначения № 8	493587,05	2182545,32	51° 29' 2,658"	40° 30' 44,191"
149097	234	Земли сельскохозяйственного назначения № 8	493714,64	2182479,13	51° 29' 6,758"	40° 30' 40,673"
149098	235	Земли сельскохозяйственного назначения № 8	493648,56	2182321,38	51° 29' 4,552"	40° 30' 32,545"
149099	236	Земли сельскохозяйственного назначения № 8	493624,26	2182278,30	51° 29' 3,747"	40° 30' 30,329"
149100	237	Земли сельскохозяйственного назначения № 8	493779,81	2182185,14	51° 29' 8,739"	40° 30' 25,394"
149101	238	Земли сельскохозяйственного назначения № 8	493801,49	2182221,34	51° 29' 9,456"	40° 30' 27,255"
149102	239	Земли сельскохозяйственного назначения № 8	493821,16	2182225,49	51° 29' 10,095"	40° 30' 27,457"
149103	240	Земли сельскохозяйственного назначения № 8	493862,17	2182223,91	51° 29' 11,421"	40° 30' 27,347"
149104	241	Земли сельскохозяйственного назначения № 8	493859,22	2182161,68	51° 29' 11,298"	40° 30' 24,124"
149105	242	Земли сельскохозяйственного назначения № 8	493884,41	2182146,49	51° 29' 12,107"	40° 30' 23,319"
149106	243	Земли сельскохозяйственного назначения № 8	493944,71	2182131,35	51° 29' 14,051"	40° 30' 22,493"
149107	244	Земли сельскохозяйственного назначения № 8	494013,59	2182109,25	51° 29' 16,270"	40° 30' 21,300"

149108	245	Земли сельскохозяйственного назначения № 8	494004,01	2182066,37	51° 29' 15,941"	40° 30' 19,085"
149109	246	Земли сельскохозяйственного назначения № 8	494065,54	2182044,24	51° 29' 17,922"	40° 30' 17,895"
149110	247	Земли сельскохозяйственного назначения № 8	494121,64	2182035,54	51° 29' 19,734"	40° 30' 17,406"
149111	248	Земли сельскохозяйственного назначения № 8	494239,08	2182044,53	51° 29' 23,537"	40° 30' 17,790"
149112	249	Земли сельскохозяйственного назначения № 8	494277,87	2182039,12	51° 29' 24,790"	40° 30' 17,483"
149113	250	Земли сельскохозяйственного назначения № 8	494280,34	2182046,35	51° 29' 24,873"	40° 30' 17,856"
149114	251	Земли сельскохозяйственного назначения № 8	494289,64	2182085,04	51° 29' 25,190"	40° 30' 19,855"
149115	252	Земли сельскохозяйственного назначения № 8	494298,54	2182122,10	51° 29' 25,494"	40° 30' 21,769"
149116	253	Земли сельскохозяйственного назначения № 8	494305,64	2182209,80	51° 29' 25,762"	40° 30' 26,309"
149117	254	Земли сельскохозяйственного назначения № 8	494258,87	2182281,95	51° 29' 24,280"	40° 30' 30,080"
149118	255	Земли сельскохозяйственного назначения № 8	494263,41	2182372,32	51° 29' 24,465"	40° 30' 34,761"
149119	256	Земли сельскохозяйственного назначения № 8	494253,93	2182396,69	51° 29' 24,169"	40° 30' 36,030"
149120	257	Земли сельскохозяйственного назначения № 8	494240,39	2182419,70	51° 29' 23,741"	40° 30' 37,232"
149121	258	Земли сельскохозяйственного назначения № 8	494206,54	2182438,66	51° 29' 22,654"	40° 30' 38,238"
149122	259	Земли сельскохозяйственного назначения № 8	494198,42	2182456,26	51° 29' 22,399"	40° 30' 39,155"
149123	260	Земли сельскохозяйственного назначения № 8	494198,42	2182486,05	51° 29' 22,412"	40° 30' 40,699"
149124	261	Земли сельскохозяйственного назначения № 8	494193,00	2182536,15	51° 29' 22,258"	40° 30' 43,299"
149125	262	Земли сельскохозяйственного назначения № 8	494184,88	2182541,56	51° 29' 21,998"	40° 30' 43,585"
149126	263	Земли сельскохозяйственного назначения № 8	494148,32	2182549,69	51° 29' 20,818"	40° 30' 44,032"
149127	264	Земли сельскохозяйственного назначения № 8	494084,68	2182579,48	51° 29' 18,772"	40° 30' 45,619"
149128	265	Земли сельскохозяйственного назначения № 8	494007,50	2182625,51	51° 29' 16,295"	40° 30' 48,057"
149129	266	Земли сельскохозяйственного назначения № 8	493972,22	2182648,19	51° 29' 15,163"	40° 30' 49,257"
149130	267	Земли сельскохозяйственного назначения № 8	493946,50	2182657,67	51° 29' 14,335"	40° 30' 49,766"
149131	268	Земли сельскохозяйственного назначения № 8	493877,44	2182648,19	51° 29' 12,097"	40° 30' 49,322"
149132	269	Земли сельскохозяйственного назначения № 8	493849,01	2182638,71	51° 29' 11,173"	40° 30' 48,850"
149133	270	Земли сельскохозяйственного назначения № 8	493831,41	2182637,36	51° 29' 10,603"	40° 30' 48,792"
149134	271	Земли сельскохозяйственного назначения № 8	493765,06	2182659,02	51° 29' 8,466"	40° 30' 49,960"
149135	272	Земли сельскохозяйственного назначения № 8	493750,17	2182660,38	51° 29' 7,985"	40° 30' 50,041"
149136	273	Земли сельскохозяйственного назначения № 8	493735,95	2182654,28	51° 29' 7,522"	40° 30' 49,735"
149137	274	Земли сельскохозяйственного назначения № 8	493727,83	2182631,94	51° 29' 7,250"	40° 30' 48,583"
149138	275	Земли сельскохозяйственного назначения № 8	493726,47	2182622,46	51° 29' 7,202"	40° 30' 48,092"
149139	276	Земли сельскохозяйственного назначения № 8	493720,38	2182618,40	51° 29' 7,003"	40° 30' 47,886"
149140	277	Земли сельскохозяйственного назначения № 8	493711,58	2182615,69	51° 29' 6,717"	40° 30' 47,752"
149141	278	Земли сельскохозяйственного назначения № 8	493698,04	2182621,79	51° 29' 6,282"	40° 30' 48,077"
149142	279	Земли сельскохозяйственного назначения № 8	493690,59	2182624,50	51° 29' 6,042"	40° 30' 48,223"
149143	280	Земли сельскохозяйственного назначения № 8	493673,67	2182625,85	51° 29' 5,495"	40° 30' 48,304"
149144	281	Земли сельскохозяйственного назначения № 8	493659,45	2182631,27	51° 29' 5,037"	40° 30' 48,595"
149145	282	Земли сельскохозяйственного назначения № 8	493653,36	2182642,77	51° 29' 4,845"	40° 30' 49,195"
149146	283	Земли сельскохозяйственного назначения № 8	493648,62	2182667,15	51° 29' 4,702"	40° 30' 50,461"
149147	284	Земли сельскохозяйственного назначения № 8	493643,88	2182697,61	51° 29' 4,562"	40° 30' 52,043"
149148	285	Земли сельскохозяйственного назначения № 8	493620,18	2182705,73	51° 29' 3,799"	40° 30' 52,480"

149149	286	Земли сельскохозяйственного назначения № 8	493581,60	2182713,86	51° 29' 2,554"	40° 30' 52,928"
149150	287	Земли сельскохозяйственного назначения № 8	493544,36	2182721,98	51° 29' 1,353"	40° 30' 53,374"
149151	288	Земли сельскохозяйственного назначения № 8	493515,93	2182729,43	51° 29' 0,436"	40° 30' 53,780"
149152	289	Земли сельскохозяйственного назначения № 8	493507,80	2182732,81	51° 29' 0,175"	40° 30' 53,960"
149153	290	Земли сельскохозяйственного назначения № 8	493502,39	2182733,49	51° 29' 0,000"	40° 30' 53,999"
149154	291	Земли сельскохозяйственного назначения № 8	493474,63	2182742,29	51° 28' 59,105"	40° 30' 54,474"
149155	292	Земли сельскохозяйственного назначения № 8	493452,97	2182756,51	51° 28' 58,411"	40° 30' 55,226"
149156	293	Земли сельскохозяйственного назначения № 8	493431,98	2182770,73	51° 28' 57,738"	40° 30' 55,977"
149157	294	Земли сельскохозяйственного назначения № 8	493419,79	2182782,23	51° 28' 57,348"	40° 30' 56,581"
149158	295	Земли сельскохозяйственного назначения № 8	493354,14	2182807,23	51° 28' 55,235"	40° 30' 57,922"
149159	296	Земли сельскохозяйственного назначения № 8	493333,14	2182815,41	51° 28' 54,559"	40° 30' 58,360"
149160	297	Земли сельскохозяйственного назначения № 8	493310,12	2182810,67	51° 28' 53,812"	40° 30' 58,130"
149161	298	Земли сельскохозяйственного назначения № 8	493287,54	2182790,31	51° 28' 53,073"	40° 30' 57,090"
149162	299	Земли сельскохозяйственного назначения № 8	493275,57	2182683,31	51° 28' 52,640"	40° 30' 51,555"
149163	300	Земли сельскохозяйственного назначения № 8	493275,75	2182578,94	51° 28' 52,601"	40° 30' 46,147"
149164	301	Земли сельскохозяйственного назначения № 8	493442,45	2183741,42	51° 28' 58,489"	40° 31' 46,266"
149165	302	Земли сельскохозяйственного назначения № 8	493322,74	2183733,23	51° 28' 54,612"	40° 31' 45,923"
149166	303	Земли сельскохозяйственного назначения № 8	493339,16	2183526,89	51° 28' 55,056"	40° 31' 35,220"
149167	304	Земли сельскохозяйственного назначения № 8	493381,16	2183524,54	51° 28' 56,414"	40° 31' 35,070"
149168	305	Земли сельскохозяйственного назначения № 8	493381,04	2183520,84	51° 28' 56,409"	40° 31' 34,879"
149169	306	Земли сельскохозяйственного назначения № 8	493383,97	2183524,38	51° 28' 56,505"	40° 31' 35,060"
149170	307	Земли сельскохозяйственного назначения № 8	493452,77	2183520,53	51° 28' 58,729"	40° 31' 34,814"
149171	308	Земли сельскохозяйственного назначения № 8	493471,43	2183519,32	51° 28' 59,332"	40° 31' 34,739"
149172	309	Земли сельскохозяйственного назначения № 8	493494,15	2183523,73	51° 29' 0,069"	40° 31' 34,952"
149173	310	Земли сельскохозяйственного назначения № 8	493500,32	2183547,19	51° 29' 0,279"	40° 31' 36,163"
149174	311	Земли сельскохозяйственного назначения № 8	493502,28	2183569,28	51° 29' 0,352"	40° 31' 37,306"
149175	312	Земли сельскохозяйственного назначения № 8	493493,64	2183608,03	51° 29' 0,088"	40° 31' 39,320"
149176	313	Земли сельскохозяйственного назначения № 8	493472,05	2183656,62	51° 28' 59,411"	40° 31' 41,853"
149177	314	Земли сельскохозяйственного назначения № 8	493454,40	2183684,12	51° 28' 58,851"	40° 31' 43,289"
149178	315	Земли сельскохозяйственного назначения № 8	493449,38	2183701,04	51° 28' 58,696"	40° 31' 44,169"
149179	316	Земли сельскохозяйственного назначения № 8	493444,18	2183718,60	51° 28' 58,535"	40° 31' 45,083"
149180	317	Земли сельскохозяйственного назначения № 8	493442,45	2183741,42	51° 28' 58,489"	40° 31' 46,266"
149181	318	Земли сельскохозяйственного назначения № 8	490580,50	2178177,04	51° 27' 23,457"	40° 27' 0,043"
149182	319	Земли сельскохозяйственного назначения № 8	490605,09	2178177,88	51° 27' 24,252"	40° 27' 0,069"
149183	320	Земли сельскохозяйственного назначения № 8	490566,77	2178261,00	51° 27' 23,051"	40° 27' 4,401"
149184	321	Земли сельскохозяйственного назначения № 8	490562,80	2178269,63	51° 27' 22,926"	40° 27' 4,851"
149185	322	Земли сельскохозяйственного назначения № 8	490587,45	2178291,64	51° 27' 23,734"	40° 27' 5,973"
149186	323	Земли сельскохозяйственного назначения № 8	490649,73	2178266,23	51° 27' 25,737"	40° 27' 4,611"
149187	324	Земли сельскохозяйственного назначения № 8	490649,85	2178266,29	51° 27' 25,741"	40° 27' 4,614"
149188	325	Земли сельскохозяйственного назначения № 8	490585,86	2178310,12	51° 27' 23,691"	40° 27' 6,931"
149189	326	Земли сельскохозяйственного назначения № 8	490547,85	2178262,52	51° 27' 22,439"	40° 27' 4,494"

149190	327	Земли сельскохозяйственного назначения № 8	490553,37	2178213,33	51° 27' 22,595"	40° 27' 1,942"
149191	328	Земли сельскохозяйственного назначения № 8	490573,89	2178195,04	51° 27' 23,251"	40° 27' 0,980"
149192	329	Земли сельскохозяйственного назначения № 8	490580,50	2178177,04	51° 27' 23,457"	40° 27' 0,043"
149193		**Земли сельскохозяйственного назначения № 8 Количество**		329		329
149194	1	Земли сельскохозяйственного назначения № 9	508621,22	2176450,60	51° 37' 6,294"	40° 25' 17,082"
149195	2	Земли сельскохозяйственного назначения № 9	508572,94	2176451,28	51° 37' 4,732"	40° 25' 17,154"
149196	3	Земли сельскохозяйственного назначения № 9	508556,63	2176447,70	51° 37' 4,203"	40° 25' 16,980"
149197	4	Земли сельскохозяйственного назначения № 9	508557,34	2176446,63	51° 37' 4,225"	40° 25' 16,924"
149198	5	Земли сельскохозяйственного назначения № 9	508551,79	2176397,90	51° 37' 4,023"	40° 25' 14,396"
149199	6	Земли сельскохозяйственного назначения № 9	508541,11	2176304,21	51° 37' 3,633"	40° 25' 9,535"
149200	7	Земли сельскохозяйственного назначения № 9	508657,07	2176323,94	51° 37' 7,394"	40° 25' 10,473"
149201	8	Земли сельскохозяйственного назначения № 9	508636,35	2176417,55	51° 37' 6,768"	40° 25' 15,353"
149202	9	Земли сельскохозяйственного назначения № 9	508633,91	2176421,76	51° 37' 6,691"	40° 25' 15,573"
149203	10	Земли сельскохозяйственного назначения № 9	508623,71	2176439,33	51° 37' 6,369"	40° 25' 16,494"
149204	11	Земли сельскохозяйственного назначения № 9	508621,22	2176450,60	51° 37' 6,294"	40° 25' 17,082"
149205		**Земли сельскохозяйственного назначения № 9 Количество**		11		11
149206	1	Земли транспорта № 1	499571,84	2182918,23	51° 32' 16,438"	40° 30' 59,417"
149207	2	Земли транспорта № 1	499571,67	2182908,13	51° 32' 16,428"	40° 30' 58,894"
149208	3	Земли транспорта № 1	499573,36	2182749,12	51° 32' 16,415"	40° 30' 50,643"
149209	4	Земли транспорта № 1	499689,78	2182736,17	51° 32' 20,176"	40° 30' 49,891"
149210	5	Земли транспорта № 1	499700,57	2182737,29	51° 32' 20,525"	40° 30' 49,942"
149211	6	Земли транспорта № 1	499718,99	2182910,53	51° 32' 21,195"	40° 30' 58,917"
149212	7	Земли транспорта № 1	499649,82	2182915,38	51° 32' 18,960"	40° 30' 59,216"
149213	8	Земли транспорта № 1	499571,84	2182918,23	51° 32' 16,438"	40° 30' 59,417"
149214	9	Земли транспорта № 1	477769,92	2212846,65	51° 20' 40,964"	40° 57' 0,404"
149215	10	Земли транспорта № 1	477791,39	2212841,48	51° 20' 41,658"	40° 57' 0,129"
149216	11	Земли транспорта № 1	477804,11	2212874,61	51° 20' 42,077"	40° 57' 1,836"
149217	12	Земли транспорта № 1	477810,05	2212901,84	51° 20' 42,276"	40° 57' 3,240"
149218	13	Земли транспорта № 1	477854,47	2213017,88	51° 20' 43,740"	40° 57' 9,219"
149219	14	Земли транспорта № 1	477860,21	2213032,86	51° 20' 43,929"	40° 57' 9,991"
149220	15	Земли транспорта № 1	477857,89	2213050,52	51° 20' 43,858"	40° 57' 10,904"
149221	16	Земли транспорта № 1	477853,19	2213059,80	51° 20' 43,708"	40° 57' 11,385"
149222	17	Земли транспорта № 1	477848,99	2213068,08	51° 20' 43,574"	40° 57' 11,814"
149223	18	Земли транспорта № 1	477825,02	2213106,43	51° 20' 42,808"	40° 57' 13,805"
149224	19	Земли транспорта № 1	477756,68	2213114,85	51° 20' 40,599"	40° 57' 14,265"
149225	20	Земли транспорта № 1	477753,95	2213096,87	51° 20' 40,506"	40° 57' 13,337"
149226	21	Земли транспорта № 1	477813,17	2213090,71	51° 20' 42,421"	40° 57' 12,997"
149227	22	Земли транспорта № 1	477832,90	2213061,81	51° 20' 43,052"	40° 57' 11,496"
149228	23	Земли транспорта № 1	477840,25	2213047,43	51° 20' 43,287"	40° 57' 10,751"
149229	24	Земли транспорта № 1	477842,26	2213035,07	51° 20' 43,349"	40° 57' 10,111"
149230	25	Земли транспорта № 1	477769,92	2212846,65	51° 20' 40,964"	40° 57' 0,404"

149231	26	Земли транспорта № 1	482618,69	2222743,83	51° 23' 19,872"	41° 5' 30,407"
149232	27	Земли транспорта № 1	482776,51	2222816,42	51° 23' 24,991"	41° 5' 34,118"
149233	28	Земли транспорта № 1	482791,50	2222820,83	51° 23' 25,477"	41° 5' 34,342"
149234	29	Земли транспорта № 1	482807,37	2222814,66	51° 23' 25,989"	41° 5' 34,018"
149235	30	Земли транспорта № 1	482903,17	2222749,88	51° 23' 29,078"	41° 5' 30,642"
149236	31	Земли транспорта № 1	482908,46	2222760,62	51° 23' 29,251"	41° 5' 31,195"
149237	32	Земли транспорта № 1	482807,03	2222831,04	51° 23' 25,981"	41° 5' 34,866"
149238	33	Земли транспорта № 1	482765,43	2222811,77	51° 23' 24,631"	41° 5' 33,881"
149239	34	Земли транспорта № 1	482618,69	2222743,83	51° 23' 19,872"	41° 5' 30,407"
149240	35	Земли транспорта № 1	480056,14	2221296,30	51° 21' 56,700"	41° 4' 16,293"
149241	36	Земли транспорта № 1	480456,57	2221642,51	51° 22' 9,719"	41° 4' 34,073"
149242	37	Земли транспорта № 1	481074,50	2222016,14	51° 22' 29,780"	41° 4' 53,212"
149243	38	Земли транспорта № 1	481954,64	2222436,34	51° 22' 58,332"	41° 5' 14,691"
149244	39	Земли транспорта № 1	481567,40	2222257,03	51° 22' 45,771"	41° 5' 5,528"
149245	40	Земли транспорта № 1	481150,80	2222060,67	51° 22' 32,256"	41° 4' 55,493"
149246	41	Земли транспорта № 1	481091,81	2222027,23	51° 22' 30,342"	41° 4' 53,781"
149247	42	Земли транспорта № 1	480852,68	2221891,71	51° 22' 22,580"	41° 4' 46,843"
149248	43	Земли транспорта № 1	480563,02	2221727,56	51° 22' 13,178"	41° 4' 38,439"
149249	44	Земли транспорта № 1	480489,18	2221669,02	51° 22' 10,779"	41° 4' 35,434"
149250	45	Земли транспорта № 1	480189,00	2221431,02	51° 22' 1,023"	41° 4' 23,218"
149251	46	Земли транспорта № 1	480056,14	2221296,30	51° 21' 56,700"	41° 4' 16,293"
149252	47	Земли транспорта № 1	478598,60	2219642,83	51° 21' 9,229"	41° 2' 51,274"
149253	48	Земли транспорта № 1	479320,16	2220470,44	51° 21' 32,733"	41° 3' 33,825"
149254	49	Земли транспорта № 1	479560,05	2220750,90	51° 21' 40,548"	41° 3' 48,249"
149255	50	Земли транспорта № 1	479979,38	2221218,46	51° 21' 54,202"	41° 4' 12,292"
149256	51	Земли транспорта № 1	479880,32	2221118,01	51° 21' 50,978"	41° 4' 7,129"
149257	52	Земли транспорта № 1	479860,84	2221095,96	51° 21' 50,344"	41° 4' 5,995"
149258	53	Земли транспорта № 1	479440,22	2220619,69	51° 21' 36,646"	41° 3' 41,503"
149259	54	Земли транспорта № 1	478653,89	2219729,09	51° 21' 11,035"	41° 2' 55,715"
149260	55	Земли транспорта № 1	478598,60	2219642,83	51° 21' 9,229"	41° 2' 51,274"
149261	56	Земли транспорта № 1	478569,49	2219597,41	51° 21' 8,279"	41° 2' 48,936"
149262	57	Земли транспорта № 1	478559,44	2219581,73	51° 21' 7,950"	41° 2' 48,129"
149263	58	Земли транспорта № 1	478578,72	2219206,30	51° 21' 8,502"	41° 2' 28,724"
149264	59	Земли транспорта № 1	478566,14	2219173,30	51° 21' 8,088"	41° 2' 27,022"
149265	60	Земли транспорта № 1	478531,80	2219083,11	51° 21' 6,959"	41° 2' 22,373"
149266	61	Земли транспорта № 1	478308,44	2218919,98	51° 20' 59,700"	41° 2' 14,013"
149267	62	Земли транспорта № 1	478297,25	2218911,80	51° 20' 59,337"	41° 2' 13,594"
149268	63	Земли транспорта № 1	478017,66	2218707,59	51° 20' 50,250"	41° 2' 3,131"
149269	64	Земли транспорта № 1	477735,11	2218501,22	51° 20' 41,066"	41° 1' 52,558"
149270	65	Земли транспорта № 1	477533,47	2218484,84	51° 20' 34,539"	41° 1' 51,776"
149271	66	Земли транспорта № 1	477376,03	2218472,06	51° 20' 29,442"	41° 1' 51,166"

149272	67	Земли транспорта № 1	477370,88	2218471,64	51° 20' 29,275"	41° 1' 51,146"
149273	68	Земли транспорта № 1	477061,27	2218418,50	51° 20' 19,247"	41° 1' 48,500"
149274	69	Земли транспорта № 1	476654,39	2218140,75	51° 20' 6,025"	41° 1' 34,282"
149275	70	Земли транспорта № 1	476660,80	2218130,69	51° 20' 6,231"	41° 1' 33,760"
149276	71	Земли транспорта № 1	476682,31	2218145,92	51° 20' 6,930"	41° 1' 34,540"
149277	72	Земли транспорта № 1	476687,23	2218155,35	51° 20' 7,091"	41° 1' 35,026"
149278	73	Земли транспорта № 1	476687,94	2218156,71	51° 20' 7,114"	41° 1' 35,096"
149279	74	Земли транспорта № 1	476768,22	2218211,27	51° 20' 9,723"	41° 1' 37,888"
149280	75	Земли транспорта № 1	476849,58	2218266,58	51° 20' 12,367"	41° 1' 40,719"
149281	76	Земли транспорта № 1	476889,31	2218293,59	51° 20' 13,658"	41° 1' 42,102"
149282	77	Земли транспорта № 1	476934,26	2218324,98	51° 20' 15,118"	41° 1' 43,709"
149283	78	Земли транспорта № 1	476972,33	2218351,57	51° 20' 16,355"	41° 1' 45,070"
149284	79	Земли транспорта № 1	477015,22	2218379,70	51° 20' 17,749"	41° 1' 46,510"
149285	80	Земли транспорта № 1	477042,13	2218397,36	51° 20' 18,623"	41° 1' 47,413"
149286	81	Земли транспорта № 1	477065,56	2218405,24	51° 20' 19,383"	41° 1' 47,813"
149287	82	Земли транспорта № 1	477102,79	2218417,75	51° 20' 20,590"	41° 1' 48,447"
149288	83	Земли транспорта № 1	477109,59	2218419,13	51° 20' 20,810"	41° 1' 48,516"
149289	84	Земли транспорта № 1	477116,22	2218420,47	51° 20' 21,025"	41° 1' 48,584"
149290	85	Земли транспорта № 1	477299,45	2218441,77	51° 20' 26,958"	41° 1' 49,626"
149291	86	Земли транспорта № 1	477733,21	2218492,21	51° 20' 41,003"	41° 1' 52,093"
149292	87	Земли транспорта № 1	477761,76	2218501,06	51° 20' 41,929"	41° 1' 52,541"
149293	88	Земли транспорта № 1	477825,26	2218544,27	51° 20' 43,992"	41° 1' 54,754"
149294	89	Земли транспорта № 1	478503,48	2219029,34	51° 21' 6,032"	41° 2' 19,603"
149295	90	Земли транспорта № 1	478544,05	2219068,15	51° 21' 7,353"	41° 2' 21,596"
149296	91	Земли транспорта № 1	478574,03	2219110,48	51° 21' 8,331"	41° 2' 23,774"
149297	92	Земли транспорта № 1	478593,43	2219155,46	51° 21' 8,968"	41° 2' 26,092"
149298	93	Земли транспорта № 1	478600,49	2219202,21	51° 21' 9,205"	41° 2' 28,505"
149299	94	Земли транспорта № 1	478562,57	2219554,98	51° 21' 8,047"	41° 2' 46,746"
149300	95	Земли транспорта № 1	478566,98	2219592,91	51° 21' 8,197"	41° 2' 48,705"
149301	96	Земли транспорта № 1	478569,49	2219597,41	51° 21' 8,279"	41° 2' 48,936"
149302	97	Земли транспорта № 1	487578,49	2212858,18	51° 25' 58,332"	40° 56' 57,309"
149303	98	Земли транспорта № 1	487575,76	2212858,54	51° 25' 58,244"	40° 56' 57,328"
149304	99	Земли транспорта № 1	487560,55	2212872,43	51° 25' 57,755"	40° 56' 58,053"
149305	100	Земли транспорта № 1	486640,15	2213816,61	51° 25' 28,195"	40° 57' 47,265"
149306	101	Земли транспорта № 1	486589,26	2213869,76	51° 25' 26,560"	40° 57' 50,035"
149307	102	Земли транспорта № 1	486578,88	2213880,60	51° 25' 26,227"	40° 57' 50,599"
149308	103	Земли транспорта № 1	486195,14	2214281,31	51° 25' 13,902"	40° 58' 11,477"
149309	104	Земли транспорта № 1	486143,92	2214334,80	51° 25' 12,257"	40° 58' 14,264"
149310	105	Земли транспорта № 1	486133,54	2214345,64	51° 25' 11,924"	40° 58' 14,828"
149311	106	Земли транспорта № 1	485723,17	2214774,16	51° 24' 58,742"	40° 58' 37,151"
149312	107	Земли транспорта № 1	485248,31	2215531,25	51° 24' 43,545"	40° 59' 16,493"

149313	108	Земли транспорта № 1	485240,34	2215543,96	51° 24' 43,290"	40° 59' 17,153"
149314	109	Земли транспорта № 1	485176,41	2215645,89	51° 24' 41,243"	40° 59' 22,449"
149315	110	Земли транспорта № 1	485168,44	2215658,60	51° 24' 40,988"	40° 59' 23,109"
149316	111	Земли транспорта № 1	484590,97	2216579,27	51° 24' 22,502"	41° 0' 10,941"
149317	112	Земли транспорта № 1	484570,17	2216612,43	51° 24' 21,836"	41° 0' 12,663"
149318	113	Земли транспорта № 1	484562,20	2216625,14	51° 24' 21,580"	41° 0' 13,324"
149319	114	Земли транспорта № 1	484564,29	2216626,23	51° 24' 21,648"	41° 0' 13,379"
149320	115	Земли транспорта № 1	484446,45	2216810,37	51° 24' 17,874"	41° 0' 22,945"
149321	116	Земли транспорта № 1	484438,56	2216822,27	51° 24' 17,621"	41° 0' 23,564"
149322	117	Земли транспорта № 1	484430,59	2216834,98	51° 24' 17,366"	41° 0' 24,224"
149323	118	Земли транспорта № 1	483998,91	2217523,21	51° 24' 3,542"	41° 0' 59,970"
149324	119	Земли транспорта № 1	483954,64	2217593,80	51° 24' 2,124"	41° 1' 3,636"
149325	120	Земли транспорта № 1	483953,83	2217594,92	51° 24' 2,098"	41° 1' 3,694"
149326	121	Земли транспорта № 1	483952,60	2217596,15	51° 24' 2,059"	41° 1' 3,758"
149327	122	Земли транспорта № 1	483951,17	2217597,15	51° 24' 2,012"	41° 1' 3,810"
149328	123	Земли транспорта № 1	483356,66	2217940,34	51° 23' 42,847"	41° 1' 21,756"
149329	124	Земли транспорта № 1	483343,67	2217947,84	51° 23' 42,428"	41° 1' 22,148"
149330	125	Земли транспорта № 1	483030,39	2218131,80	51° 23' 32,328"	41° 1' 31,764"
149331	126	Земли транспорта № 1	482962,49	2218141,20	51° 23' 30,134"	41° 1' 32,272"
149332	127	Земли транспорта № 1	482956,86	2218136,05	51° 23' 29,950"	41° 1' 32,008"
149333	128	Земли транспорта № 1	482920,71	2218189,96	51° 23' 28,791"	41° 1' 34,807"
149334	129	Земли транспорта № 1	482864,17	2218274,27	51° 23' 26,979"	41° 1' 39,186"
149335	130	Земли транспорта № 1	482808,67	2218357,04	51° 23' 25,200"	41° 1' 43,484"
149336	131	Земли транспорта № 1	482779,97	2218399,83	51° 23' 24,280"	41° 1' 45,706"
149337	132	Земли транспорта № 1	482752,62	2218441,17	51° 23' 23,403"	41° 1' 47,853"
149338	133	Земли транспорта № 1	482697,88	2218523,89	51° 23' 21,648"	41° 1' 52,149"
149339	134	Земли транспорта № 1	482651,23	2218594,40	51° 23' 20,153"	41° 1' 55,810"
149340	135	Земли транспорта № 1	482643,77	2218605,67	51° 23' 19,914"	41° 1' 56,395"
149341	136	Земли транспорта № 1	482588,43	2218689,29	51° 23' 18,140"	41° 2' 0,737"
149342	137	Земли транспорта № 1	482577,61	2218705,65	51° 23' 17,793"	41° 2' 1,586"
149343	138	Земли транспорта № 1	482569,93	2218698,76	51° 23' 17,543"	41° 2' 1,233"
149344	139	Земли транспорта № 1	482588,32	2218670,98	51° 23' 18,133"	41° 1' 59,790"
149345	140	Земли транспорта № 1	482635,36	2218599,94	51° 23' 19,641"	41° 1' 56,101"
149346	141	Земли транспорта № 1	482690,37	2218516,86	51° 23' 21,404"	41° 1' 51,787"
149347	142	Земли транспорта № 1	482745,77	2218433,20	51° 23' 23,180"	41° 1' 47,443"
149348	143	Земли транспорта № 1	482771,90	2218393,73	51° 23' 24,017"	41° 1' 45,394"
149349	144	Земли транспорта № 1	482800,40	2218350,68	51° 23' 24,931"	41° 1' 43,158"
149350	145	Земли транспорта № 1	482856,46	2218266,32	51° 23' 26,728"	41° 1' 38,777"
149351	146	Земли транспорта № 1	482911,53	2218183,46	51° 23' 28,493"	41° 1' 34,474"
149352	147	Земли транспорта № 1	482947,95	2218128,66	51° 23' 29,660"	41° 1' 31,628"
149353	148	Земли транспорта № 1	483020,51	2218112,04	51° 23' 32,005"	41° 1' 30,745"

149354	149	Земли транспорта № 1	483289,16	2217951,21	51° 23' 40,665"	41° 1' 22,340"
149355	150	Земли транспорта № 1	483331,89	2217925,63	51° 23' 42,042"	41° 1' 21,003"
149356	151	Земли транспорта № 1	483332,57	2217928,15	51° 23' 42,065"	41° 1' 21,133"
149357	152	Земли транспорта № 1	483333,67	2217930,52	51° 23' 42,101"	41° 1' 21,256"
149358	153	Земли транспорта № 1	483346,66	2217923,02	51° 23' 42,520"	41° 1' 20,863"
149359	154	Земли транспорта № 1	483939,02	2217581,07	51° 24' 1,616"	41° 1' 2,983"
149360	155	Земли транспорта № 1	483998,91	2217485,57	51° 24' 3,534"	41° 0' 58,023"
149361	156	Земли транспорта № 1	484413,64	2216824,35	51° 24' 16,816"	41° 0' 23,680"
149362	157	Земли транспорта № 1	484421,60	2216811,67	51° 24' 17,071"	41° 0' 23,021"
149363	158	Земли транспорта № 1	484432,60	2216790,79	51° 24' 17,422"	41° 0' 21,937"
149364	159	Земли транспорта № 1	484545,26	2216614,51	51° 24' 21,030"	41° 0' 12,780"
149365	160	Земли транспорта № 1	484553,23	2216601,80	51° 24' 21,285"	41° 0' 12,119"
149366	161	Земли транспорта № 1	484562,93	2216586,33	51° 24' 21,596"	41° 0' 11,316"
149367	162	Земли транспорта № 1	485151,49	2215647,97	51° 24' 40,438"	40° 59' 22,566"
149368	163	Земли транспорта № 1	485159,45	2215635,28	51° 24' 40,692"	40° 59' 21,906"
149369	164	Земли транспорта № 1	485223,40	2215533,33	51° 24' 42,739"	40° 59' 16,609"
149370	165	Земли транспорта № 1	485231,37	2215520,62	51° 24' 42,994"	40° 59' 15,949"
149371	166	Земли транспорта № 1	485706,77	2214762,67	51° 24' 58,209"	40° 58' 36,562"
149372	167	Земли транспорта № 1	485707,58	2214761,55	51° 24' 58,235"	40° 58' 36,504"
149373	168	Земли транспорта № 1	485708,02	2214761,06	51° 24' 58,249"	40° 58' 36,478"
149374	169	Земли транспорта № 1	486119,10	2214331,80	51° 25' 11,453"	40° 58' 14,117"
149375	170	Земли транспорта № 1	486129,45	2214320,99	51° 25' 11,785"	40° 58' 13,554"
149376	171	Земли транспорта № 1	486560,04	2213858,54	51° 25' 25,612"	40° 57' 49,464"
149377	172	Земли транспорта № 1	486560,63	2213860,83	51° 25' 25,632"	40° 57' 49,583"
149378	173	Земли транспорта № 1	486561,58	2213863,00	51° 25' 25,663"	40° 57' 49,695"
149379	174	Земли транспорта № 1	486562,86	2213865,00	51° 25' 25,705"	40° 57' 49,798"
149380	175	Земли транспорта № 1	486564,44	2213866,77	51° 25' 25,756"	40° 57' 49,889"
149381	176	Земли транспорта № 1	486574,81	2213855,93	51° 25' 26,090"	40° 57' 49,324"
149382	177	Земли транспорта № 1	486625,77	2213802,72	51° 25' 27,726"	40° 57' 46,551"
149383	178	Земли транспорта № 1	487546,43	2212858,26	51° 25' 57,295"	40° 56' 57,325"
149384	179	Земли транспорта № 1	487546,85	2212857,86	51° 25' 57,308"	40° 56' 57,304"
149385	180	Земли транспорта № 1	487562,28	2212843,77	51° 25' 57,804"	40° 56' 56,568"
149386	181	Земли транспорта № 1	487569,13	2212832,40	51° 25' 58,023"	40° 56' 55,977"
149387	182	Земли транспорта № 1	487570,49	2212831,23	51° 25' 58,067"	40° 56' 55,916"
149388	183	Земли транспорта № 1	487594,65	2212810,53	51° 25' 58,844"	40° 56' 54,836"
149389	184	Земли транспорта № 1	487616,32	2212796,69	51° 25' 59,542"	40° 56' 54,111"
149390	185	Земли транспорта № 1	487652,84	2212774,90	51° 26' 0,718"	40° 56' 52,969"
149391	186	Земли транспорта № 1	487654,77	2212783,30	51° 26' 0,783"	40° 56' 53,403"
149392	187	Земли транспорта № 1	487818,86	2212742,51	51° 26' 6,082"	40° 56' 51,230"
149393	188	Земли транспорта № 1	487811,77	2212750,55	51° 26' 5,855"	40° 56' 51,649"
149394	189	Земли транспорта № 1	487721,87	2212771,32	51° 26' 2,951"	40° 56' 52,758"

149395	190	Земли транспорта № 1	487658,64	2212785,93	51° 26' 0,908"	40° 56' 53,538"
149396	191	Земли транспорта № 1	487617,68	2212804,35	51° 25' 59,588"	40° 56' 54,507"
149397	192	Земли транспорта № 1	487600,79	2212815,09	51° 25' 59,044"	40° 56' 55,069"
149398	193	Земли транспорта № 1	487585,64	2212827,54	51° 25' 58,556"	40° 56' 55,720"
149399	194	Земли транспорта № 1	487576,44	2212837,04	51° 25' 58,261"	40° 56' 56,215"
149400	195	Земли транспорта № 1	487574,63	2212838,91	51° 25' 58,203"	40° 56' 56,312"
149401	196	Земли транспорта № 1	487578,49	2212858,18	51° 25' 58,332"	40° 56' 57,309"
149402	197	Земли транспорта № 1	490506,25	2224484,46	51° 27' 35,377"	41° 6' 58,381"
149403	198	Земли транспорта № 1	490467,00	2224478,52	51° 27' 34,106"	41° 6' 58,084"
149404	199	Земли транспорта № 1	490476,65	2224401,91	51° 27' 34,405"	41° 6' 54,113"
149405	200	Земли транспорта № 1	490513,99	2224105,16	51° 27' 35,565"	41° 6' 38,733"
149406	201	Земли транспорта № 1	490522,66	2224036,25	51° 27' 35,834"	41° 6' 35,162"
149407	202	Земли транспорта № 1	490546,21	2223803,48	51° 27' 36,558"	41° 6' 23,099"
149408	203	Земли транспорта № 1	490553,57	2223593,17	51° 27' 36,761"	41° 6' 12,204"
149409	204	Земли транспорта № 1	490551,43	2223571,23	51° 27' 36,688"	41° 6' 11,068"
149410	205	Земли транспорта № 1	490536,70	2223420,79	51° 27' 36,186"	41° 6' 3,280"
149411	206	Земли транспорта № 1	490512,80	2223274,97	51° 27' 35,388"	41° 5' 55,733"
149412	207	Земли транспорта № 1	490499,53	2223193,93	51° 27' 34,944"	41° 5' 51,540"
149413	208	Земли транспорта № 1	490442,05	2222843,00	51° 27' 33,025"	41° 5' 33,379"
149414	209	Земли транспорта № 1	490378,98	2222457,85	51° 27' 30,917"	41° 5' 13,448"
149415	210	Земли транспорта № 1	490360,37	2222344,22	51° 27' 30,295"	41° 5' 7,568"
149416	211	Земли транспорта № 1	490276,51	2221830,27	51° 27' 27,490"	41° 4' 40,972"
149417	212	Земли транспорта № 1	490247,29	2221651,22	51° 27' 26,513"	41° 4' 31,707"
149418	213	Земли транспорта № 1	490208,15	2221411,32	51° 27' 25,203"	41° 4' 19,294"
149419	214	Земли транспорта № 1	490169,50	2221174,93	51° 27' 23,909"	41° 4' 7,062"
149420	215	Земли транспорта № 1	490160,26	2221123,27	51° 27' 23,601"	41° 4' 4,389"
149421	216	Земли транспорта № 1	490139,11	2221053,15	51° 27' 22,903"	41° 4' 0,764"
149422	217	Земли транспорта № 1	490087,89	2220914,77	51° 27' 21,221"	41° 3' 53,612"
149423	218	Земли транспорта № 1	489967,07	2220576,11	51° 27' 17,248"	41° 3' 36,109"
149424	219	Земли транспорта № 1	489959,52	2220554,96	51° 27' 17,000"	41° 3' 35,016"
149425	220	Земли транспорта № 1	489947,68	2220551,53	51° 27' 16,617"	41° 3' 34,842"
149426	221	Земли транспорта № 1	489942,61	2220537,30	51° 27' 16,450"	41° 3' 34,106"
149427	222	Земли транспорта № 1	489942,59	2220537,24	51° 27' 16,449"	41° 3' 34,103"
149428	223	Земли транспорта № 1	489914,46	2220462,26	51° 27' 15,525"	41° 3' 30,229"
149429	224	Земли транспорта № 1	489716,87	2219935,50	51° 27' 9,032"	41° 3' 3,008"
149430	225	Земли транспорта № 1	489480,70	2219285,25	51° 27' 1,265"	41° 2' 29,408"
149431	226	Земли транспорта № 1	489445,25	2219193,60	51° 27' 0,100"	41° 2' 24,673"
149432	227	Земли транспорта № 1	489401,32	2219103,17	51° 26' 58,661"	41° 2' 20,004"
149433	228	Земли транспорта № 1	489187,52	2218668,83	51° 26' 51,657"	41° 1' 57,580"
149434	229	Земли транспорта № 1	489173,14	2218639,62	51° 26' 51,186"	41° 1' 56,072"
149435	230	Земли транспорта № 1	489159,06	2218670,55	51° 26' 50,737"	41° 1' 57,678"

149436	231	Земли транспорта № 1	489147,80	2218647,02	51° 26' 50,368"	41° 1' 56,464"
149437	232	Земли транспорта № 1	489161,75	2218616,36	51° 26' 50,813"	41° 1' 54,872"
149438	233	Земли транспорта № 1	488916,44	2218104,86	51° 26' 42,773"	41° 1' 28,466"
149439	234	Земли транспорта № 1	488495,24	2217234,76	51° 26' 28,966"	41° 0' 43,553"
149440	235	Земли транспорта № 1	488486,56	2217213,78	51° 26' 28,681"	41° 0' 42,470"
149441	236	Земли транспорта № 1	488467,25	2217167,10	51° 26' 28,046"	41° 0' 40,060"
149442	237	Земли транспорта № 1	488400,93	2217011,87	51° 26' 25,868"	41° 0' 32,045"
149443	238	Земли транспорта № 1	488357,19	2216867,94	51° 26' 24,422"	41° 0' 24,608"
149444	239	Земли транспорта № 1	488337,43	2216771,99	51° 26' 23,763"	41° 0' 19,647"
149445	240	Земли транспорта № 1	488327,45	2216701,75	51° 26' 23,425"	41° 0' 16,014"
149446	241	Земли транспорта № 1	488315,82	2216368,32	51° 26' 22,978"	40° 59' 58,756"
149447	242	Земли транспорта № 1	488324,29	2216177,82	51° 26' 23,211"	40° 59' 48,890"
149448	243	Земли транспорта № 1	488339,86	2216015,14	51° 26' 23,680"	40° 59' 40,463"
149449	244	Земли транспорта № 1	488348,12	2215781,54	51° 26' 23,897"	40° 59' 28,366"
149450	245	Земли транспорта № 1	488348,14	2215781,18	51° 26' 23,897"	40° 59' 28,347"
149451	246	Земли транспорта № 1	488375,91	2215387,87	51° 26' 24,710"	40° 59' 7,975"
149452	247	Земли транспорта № 1	488375,97	2215387,24	51° 26' 24,712"	40° 59' 7,942"
149453	248	Земли транспорта № 1	488434,83	2214949,19	51° 26' 26,519"	40° 58' 45,243"
149454	249	Земли транспорта № 1	488434,90	2214948,79	51° 26' 26,521"	40° 58' 45,222"
149455	250	Земли транспорта № 1	488435,27	2214947,32	51° 26' 26,533"	40° 58' 45,146"
149456	251	Земли транспорта № 1	488443,22	2214923,81	51° 26' 26,785"	40° 58' 43,925"
149457	252	Земли транспорта № 1	488460,94	2214846,28	51° 26' 27,341"	40° 58' 39,905"
149458	253	Земли транспорта № 1	488476,88	2214807,69	51° 26' 27,848"	40° 58' 37,902"
149459	254	Земли транспорта № 1	488572,39	2214515,69	51° 26' 30,873"	40° 58' 22,749"
149460	255	Земли транспорта № 1	488695,76	2214153,77	51° 26' 34,783"	40° 58' 3,966"
149461	256	Земли транспорта № 1	488791,86	2213875,19	51° 26' 37,828"	40° 57' 49,508"
149462	257	Земли транспорта № 1	488856,14	2213690,11	51° 26' 39,865"	40° 57' 39,901"
149463	258	Земли транспорта № 1	488921,68	2213507,60	51° 26' 41,944"	40° 57' 30,427"
149464	259	Земли транспорта № 1	489006,91	2213262,12	51° 26' 44,644"	40° 57' 17,685"
149465	260	Земли транспорта № 1	489020,37	2213225,08	51° 26' 45,071"	40° 57' 15,762"
149466	261	Земли транспорта № 1	489014,89	2213224,60	51° 26' 44,894"	40° 57' 15,739"
149467	262	Земли транспорта № 1	489011,38	2213214,55	51° 26' 44,778"	40° 57' 15,220"
149468	263	Земли транспорта № 1	489015,31	2213214,89	51° 26' 44,905"	40° 57' 15,236"
149469	264	Земли транспорта № 1	489022,17	2213194,40	51° 26' 45,122"	40° 57' 14,172"
149470	265	Земли транспорта № 1	489031,72	2213165,84	51° 26' 45,425"	40° 57' 12,690"
149471	266	Земли транспорта № 1	489041,16	2213172,01	51° 26' 45,732"	40° 57' 13,006"
149472	267	Земли транспорта № 1	489053,11	2213180,00	51° 26' 46,120"	40° 57' 13,415"
149473	268	Земли транспорта № 1	489055,41	2213181,55	51° 26' 46,195"	40° 57' 13,495"
149474	269	Земли транспорта № 1	489039,04	2213224,51	51° 26' 45,675"	40° 57' 15,725"
149475	270	Земли транспорта № 1	488932,18	2213549,28	51° 26' 42,293"	40° 57' 32,581"
149476	271	Земли транспорта № 1	488883,09	2213698,49	51° 26' 40,739"	40° 57' 40,325"

149477	272	Земли транспорта № 1	488852,76	2213785,67	51° 26' 39,778"	40° 57' 44,850"
149478	273	Земли транспорта № 1	488780,63	2213992,98	51° 26' 37,492"	40° 57' 55,610"
149479	274	Земли транспорта № 1	488545,06	2214670,04	51° 26' 30,023"	40° 58' 30,751"
149480	275	Земли транспорта № 1	488479,51	2214858,43	51° 26' 27,945"	40° 58' 40,527"
149481	276	Земли транспорта № 1	488463,52	2214926,20	51° 26' 27,442"	40° 58' 44,042"
149482	277	Земли транспорта № 1	488454,53	2214952,81	51° 26' 27,157"	40° 58' 45,423"
149483	278	Земли транспорта № 1	488395,84	2215389,59	51° 26' 25,355"	40° 59' 8,057"
149484	279	Земли транспорта № 1	488368,11	2215782,42	51° 26' 24,543"	40° 59' 28,404"
149485	280	Земли транспорта № 1	488359,87	2216015,03	51° 26' 24,327"	40° 59' 40,450"
149486	281	Земли транспорта № 1	488366,55	2216014,99	51° 26' 24,543"	40° 59' 40,446"
149487	282	Земли транспорта № 1	488362,39	2216190,52	51° 26' 24,447"	40° 59' 49,535"
149488	283	Земли транспорта № 1	488359,50	2216307,20	51° 26' 24,378"	40° 59' 55,576"
149489	284	Земли транспорта № 1	488358,16	2216361,26	51° 26' 24,346"	40° 59' 58,376"
149490	285	Земли транспорта № 1	488372,15	2216721,16	51° 26' 24,875"	41° 0' 17,004"
149491	286	Земли транспорта № 1	488391,05	2216872,17	51° 26' 25,519"	41° 0' 24,816"
149492	287	Земли транспорта № 1	488424,92	2217002,00	51° 26' 26,642"	41° 0' 31,526"
149493	288	Земли транспорта № 1	488504,83	2217204,25	51° 26' 29,270"	41° 0' 41,970"
149494	289	Земли транспорта № 1	488514,33	2217228,30	51° 26' 29,582"	41° 0' 43,212"
149495	290	Земли транспорта № 1	488934,46	2218096,18	51° 26' 43,354"	41° 1' 28,010"
149496	291	Земли транспорта № 1	489181,46	2218611,25	51° 26' 51,450"	41° 1' 54,601"
149497	292	Земли транспорта № 1	489181,77	2218611,89	51° 26' 51,460"	41° 1' 54,634"
149498	293	Земли транспорта № 1	489182,21	2218612,82	51° 26' 51,474"	41° 1' 54,682"
149499	294	Земли транспорта № 1	489205,46	2218659,99	51° 26' 52,236"	41° 1' 57,117"
149500	295	Земли транспорта № 1	489419,29	2219094,38	51° 26' 59,240"	41° 2' 19,543"
149501	296	Земли транспорта № 1	489463,42	2219185,23	51° 27' 0,686"	41° 2' 24,234"
149502	297	Земли транспорта № 1	489463,75	2219186,00	51° 27' 0,697"	41° 2' 24,273"
149503	298	Земли транспорта № 1	489499,42	2219278,22	51° 27' 1,869"	41° 2' 29,038"
149504	299	Земли транспорта № 1	489735,64	2219928,59	51° 27' 9,638"	41° 3' 2,645"
149505	300	Земли транспорта № 1	489960,88	2220529,05	51° 27' 17,039"	41° 3' 33,674"
149506	301	Земли транспорта № 1	490153,53	2221046,25	51° 27' 23,369"	41° 4' 0,402"
149507	302	Земли транспорта № 1	490172,37	2221134,17	51° 27' 23,994"	41° 4' 4,950"
149508	303	Земли транспорта № 1	490179,35	2221173,23	51° 27' 24,228"	41° 4' 6,971"
149509	304	Земли транспорта № 1	490218,02	2221409,70	51° 27' 25,522"	41° 4' 19,207"
149510	305	Земли транспорта № 1	490370,24	2222342,61	51° 27' 30,614"	41° 5' 7,482"
149511	306	Земли транспорта № 1	490496,74	2223115,03	51° 27' 34,841"	41° 5' 47,454"
149512	307	Земли транспорта № 1	490520,59	2223260,98	51° 27' 35,637"	41° 5' 55,007"
149513	308	Земли транспорта № 1	490555,60	2223553,28	51° 27' 36,820"	41° 6' 10,137"
149514	309	Земли транспорта № 1	490562,85	2223671,14	51° 27' 37,074"	41° 6' 16,240"
149515	310	Земли транспорта № 1	490559,81	2223700,81	51° 27' 36,980"	41° 6' 17,778"
149516	311	Земли транспорта № 1	490556,20	2223803,83	51° 27' 36,881"	41° 6' 23,114"
149517	312	Земли транспорта № 1	490556,16	2223804,48	51° 27' 36,880"	41° 6' 23,148"

149518	313	Земли транспорта № 1	490532,61	2224037,26	51° 27' 36,156"	41° 6' 35,211"
149519	314	Земли транспорта № 1	490532,58	2224037,50	51° 27' 36,155"	41° 6' 35,224"
149520	315	Земли транспорта № 1	490527,19	2224080,29	51° 27' 35,988"	41° 6' 37,442"
149521	316	Земли транспорта № 1	490520,51	2224133,43	51° 27' 35,781"	41° 6' 40,196"
149522	317	Земли транспорта № 1	490486,57	2224403,16	51° 27' 34,727"	41° 6' 54,175"
149523	318	Земли транспорта № 1	490478,14	2224470,09	51° 27' 34,465"	41° 6' 57,644"
149524	319	Земли транспорта № 1	490506,21	2224474,34	51° 27' 35,374"	41° 6' 57,857"
149525	320	Земли транспорта № 1	490506,86	2224474,43	51° 27' 35,395"	41° 6' 57,862"
149526	321	Земли транспорта № 1	490506,25	2224484,46	51° 27' 35,377"	41° 6' 58,381"
149527	322	Земли транспорта № 1	489252,73	2209585,14	51° 26' 51,697"	40° 54' 7,197"
149528	323	Земли транспорта № 1	489251,39	2209584,47	51° 26' 51,653"	40° 54' 7,163"
149529	324	Земли транспорта № 1	489250,60	2209579,19	51° 26' 51,627"	40° 54' 6,890"
149530	325	Земли транспорта № 1	489251,88	2209565,73	51° 26' 51,664"	40° 54' 6,192"
149531	326	Земли транспорта № 1	489258,59	2209519,79	51° 26' 51,870"	40° 54' 3,811"
149532	327	Земли транспорта № 1	489259,34	2209486,63	51° 26' 51,885"	40° 54' 2,093"
149533	328	Земли транспорта № 1	489298,54	2209297,35	51° 26' 53,105"	40° 53' 52,276"
149534	329	Земли транспорта № 1	489331,73	2209137,09	51° 26' 54,138"	40° 53' 43,964"
149535	330	Земли транспорта № 1	489408,19	2208795,85	51° 26' 56,522"	40° 53' 26,262"
149536	331	Земли транспорта № 1	489463,14	2208550,58	51° 26' 58,236"	40° 53' 13,539"
149537	332	Земли транспорта № 1	489471,87	2208511,62	51° 26' 58,508"	40° 53' 11,517"
149538	333	Земли транспорта № 1	489583,00	2208023,53	51° 27' 1,974"	40° 52' 46,195"
149539	334	Земли транспорта № 1	489615,14	2207882,39	51° 27' 2,976"	40° 52' 38,873"
149540	335	Земли транспорта № 1	489635,22	2207791,49	51° 27' 3,602"	40° 52' 34,157"
149541	336	Земли транспорта № 1	489656,77	2207693,93	51° 27' 4,273"	40° 52' 29,096"
149542	337	Земли транспорта № 1	489781,25	2207130,47	51° 27' 8,148"	40° 51' 59,864"
149543	338	Земли транспорта № 1	489838,50	2206866,51	51° 27' 9,928"	40° 51' 46,170"
149544	339	Земли транспорта № 1	489839,32	2206862,72	51° 27' 9,954"	40° 51' 45,973"
149545	340	Земли транспорта № 1	489919,67	2206492,29	51° 27' 12,451"	40° 51' 26,755"
149546	341	Земли транспорта № 1	489944,55	2206377,59	51° 27' 13,225"	40° 51' 20,804"
149547	342	Земли транспорта № 1	490123,82	2205593,16	51° 27' 18,806"	40° 50' 40,100"
149548	343	Земли транспорта № 1	490159,85	2205424,52	51° 27' 19,924"	40° 50' 31,350"
149549	344	Земли транспорта № 1	490179,62	2205331,99	51° 27' 20,537"	40° 50' 26,549"
149550	345	Земли транспорта № 1	490436,81	2204186,53	51° 27' 28,529"	40° 49' 27,108"
149551	346	Земли транспорта № 1	490460,83	2204104,78	51° 27' 29,283"	40° 49' 22,862"
149552	347	Земли транспорта № 1	490732,33	2203520,43	51° 27' 37,895"	40° 48' 52,470"
149553	348	Земли транспорта № 1	490851,51	2203263,93	51° 27' 41,675"	40° 48' 39,128"
149554	349	Земли транспорта № 1	490905,65	2203145,16	51° 27' 43,392"	40° 48' 32,951"
149555	350	Земли транспорта № 1	490968,62	2203007,05	51° 27' 45,388"	40° 48' 25,767"
149556	351	Земли транспорта № 1	491010,57	2202898,41	51° 27' 46,713"	40° 48' 20,120"
149557	352	Земли транспорта № 1	491045,62	2202788,89	51° 27' 47,814"	40° 48' 14,430"
149558	353	Земли транспорта № 1	491072,89	2202683,69	51° 27' 48,665"	40° 48' 8,968"

149559	354	Земли транспорта № 1	491084,75	2202623,94	51° 27' 49,030"	40° 48' 5,867"
149560	355	Земли транспорта № 1	491094,09	2202576,91	51° 27' 49,318"	40° 48' 3,427"
149561	356	Земли транспорта № 1	491109,07	2202462,11	51° 27' 49,768"	40° 47' 57,473"
149562	357	Земли транспорта № 1	491123,31	2202352,97	51° 27' 50,196"	40° 47' 51,813"
149563	358	Земли транспорта № 1	491128,19	2202147,39	51° 27' 50,292"	40° 47' 41,162"
149564	359	Земли транспорта № 1	491109,96	2201952,05	51° 27' 49,642"	40° 47' 31,053"
149565	360	Земли транспорта № 1	491068,64	2201760,87	51° 27' 48,247"	40° 47' 21,171"
149566	361	Земли транспорта № 1	491017,02	2201568,20	51° 27' 46,518"	40° 47' 11,216"
149567	362	Земли транспорта № 1	491010,75	2201544,66	51° 27' 46,307"	40° 47' 10,000"
149568	363	Земли транспорта № 1	490840,04	2200904,07	51° 27' 40,585"	40° 46' 36,906"
149569	364	Земли транспорта № 1	490837,90	2200893,50	51° 27' 40,513"	40° 46' 36,359"
149570	365	Земли транспорта № 1	490816,37	2200786,74	51° 27' 39,783"	40° 46' 30,840"
149571	366	Земли транспорта № 1	490655,03	2199710,26	51° 27' 34,223"	40° 45' 35,168"
149572	367	Земли транспорта № 1	490649,44	2199672,97	51° 27' 34,030"	40° 45' 33,240"
149573	368	Земли транспорта № 1	490506,95	2198795,10	51° 27' 29,137"	40° 44' 47,848"
149574	369	Земли транспорта № 1	490471,53	2198576,83	51° 27' 27,919"	40° 44' 36,562"
149575	370	Земли транспорта № 1	490419,78	2198232,63	51° 27' 26,132"	40° 44' 18,763"
149576	371	Земли транспорта № 1	490347,61	2197752,61	51° 27' 23,638"	40° 43' 53,941"
149577	372	Земли транспорта № 1	490241,96	2197065,86	51° 27' 19,991"	40° 43' 18,433"
149578	373	Земли транспорта № 1	490232,58	2197002,81	51° 27' 19,666"	40° 43' 15,172"
149579	374	Земли транспорта № 1	490136,48	2196356,31	51° 27' 16,338"	40° 42' 41,745"
149580	375	Земли транспорта № 1	490131,88	2196312,54	51° 27' 16,174"	40° 42' 39,480"
149581	376	Земли транспорта № 1	490128,34	2196272,00	51° 27' 16,046"	40° 42' 37,383"
149582	377	Земли транспорта № 1	490127,30	2196236,57	51° 27' 16,000"	40° 42' 35,549"
149583	378	Земли транспорта № 1	490129,33	2196206,67	51° 27' 16,055"	40° 42' 33,999"
149584	379	Земли транспорта № 1	490133,30	2196178,18	51° 27' 16,174"	40° 42' 32,522"
149585	380	Земли транспорта № 1	490139,45	2196147,26	51° 27' 16,363"	40° 42' 30,917"
149586	381	Земли транспорта № 1	490146,18	2196120,13	51° 27' 16,571"	40° 42' 29,508"
149587	382	Земли транспорта № 1	490155,68	2196087,91	51° 27' 16,867"	40° 42' 27,835"
149588	383	Земли транспорта № 1	490167,67	2196054,53	51° 27' 17,244"	40° 42' 26,100"
149589	384	Земли транспорта № 1	490178,66	2196028,03	51° 27' 17,590"	40° 42' 24,721"
149590	385	Земли транспорта № 1	490195,21	2195995,99	51° 27' 18,115"	40° 42' 23,053"
149591	386	Земли транспорта № 1	490218,17	2195955,50	51° 27' 18,844"	40° 42' 20,943"
149592	387	Земли транспорта № 1	490617,21	2195278,20	51° 27' 31,520"	40° 41' 45,646"
149593	388	Земли транспорта № 1	490680,93	2195174,40	51° 27' 33,546"	40° 41' 40,235"
149594	389	Земли транспорта № 1	490682,51	2195171,77	51° 27' 33,596"	40° 41' 40,098"
149595	390	Земли транспорта № 1	490684,52	2195172,84	51° 27' 33,661"	40° 41' 40,152"
149596	391	Земли транспорта № 1	490691,41	2195176,44	51° 27' 33,885"	40° 41' 40,335"
149597	392	Земли транспорта № 1	490671,98	2195208,10	51° 27' 33,268"	40° 41' 41,985"
149598	393	Земли транспорта № 1	490665,96	2195217,90	51° 27' 33,076"	40° 41' 42,496"
149599	394	Земли транспорта № 1	490625,78	2195283,35	51° 27' 31,799"	40° 41' 45,909"

149600	395	Земли транспорта № 1	490607,73	2195314,00	51° 27' 31,226"	40° 41' 47,506"
149601	396	Земли транспорта № 1	490226,83	2195960,50	51° 27' 19,126"	40° 42' 21,198"
149602	397	Земли транспорта № 1	490204,01	2196000,75	51° 27' 18,401"	40° 42' 23,295"
149603	398	Земли транспорта № 1	490187,74	2196032,24	51° 27' 17,885"	40° 42' 24,934"
149604	399	Земли транспорта № 1	490177,00	2196058,14	51° 27' 17,547"	40° 42' 26,281"
149605	400	Земли транспорта № 1	490165,19	2196091,02	51° 27' 17,176"	40° 42' 27,991"
149606	401	Земли транспорта № 1	490155,83	2196122,75	51° 27' 16,884"	40° 42' 29,639"
149607	402	Земли транспорта № 1	490149,21	2196149,44	51° 27' 16,679"	40° 42' 31,025"
149608	403	Земли транспорта № 1	490143,17	2196179,84	51° 27' 16,494"	40° 42' 32,603"
149609	404	Земли транспорта № 1	490139,28	2196207,70	51° 27' 16,378"	40° 42' 34,047"
149610	405	Земли транспорта № 1	490137,31	2196236,76	51° 27' 16,324"	40° 42' 35,553"
149611	406	Земли транспорта № 1	490138,33	2196271,42	51° 27' 16,369"	40° 42' 37,347"
149612	407	Земли транспорта № 1	490141,84	2196311,58	51° 27' 16,496"	40° 42' 39,425"
149613	408	Земли транспорта № 1	490146,40	2196355,05	51° 27' 16,659"	40° 42' 41,674"
149614	409	Земли транспорта № 1	490242,48	2197001,34	51° 27' 19,986"	40° 43' 15,091"
149615	410	Земли транспорта № 1	490251,81	2197064,12	51° 27' 20,309"	40° 43' 18,337"
149616	411	Земли транспорта № 1	490251,84	2197064,36	51° 27' 20,310"	40° 43' 18,350"
149617	412	Земли транспорта № 1	490252,03	2197065,85	51° 27' 20,317"	40° 43' 18,427"
149618	413	Земли транспорта № 1	490357,50	2197751,10	51° 27' 23,958"	40° 43' 53,858"
149619	414	Земли транспорта № 1	490481,41	2198575,29	51° 27' 28,238"	40° 44' 36,476"
149620	415	Земли транспорта № 1	490646,88	2199594,78	51° 27' 33,922"	40° 45' 29,191"
149621	416	Земли транспорта № 1	490681,57	2199819,85	51° 27' 35,116"	40° 45' 40,830"
149622	417	Земли транспорта № 1	490826,22	2200785,01	51° 27' 40,101"	40° 46' 30,746"
149623	418	Земли транспорта № 1	490847,70	2200891,52	51° 27' 40,830"	40° 46' 36,252"
149624	419	Земли транспорта № 1	490847,91	2200892,52	51° 27' 40,836"	40° 46' 36,304"
149625	420	Земли транспорта № 1	490898,92	2200883,53	51° 27' 42,484"	40° 46' 35,812"
149626	421	Земли транспорта № 1	490903,98	2200902,95	51° 27' 42,654"	40° 46' 36,816"
149627	422	Земли транспорта № 1	490852,50	2200912,02	51° 27' 40,991"	40° 46' 37,311"
149628	423	Земли транспорта № 1	491026,68	2201565,61	51° 27' 46,829"	40° 47' 11,078"
149629	424	Земли транспорта № 1	491078,30	2201758,29	51° 27' 48,559"	40° 47' 21,032"
149630	425	Земли транспорта № 1	491078,41	2201758,76	51° 27' 48,562"	40° 47' 21,057"
149631	426	Земли транспорта № 1	491092,54	2201824,09	51° 27' 49,039"	40° 47' 24,434"
149632	427	Земли транспорта № 1	491120,89	2201961,50	51° 27' 49,999"	40° 47' 31,538"
149633	428	Земли транспорта № 1	491138,15	2202146,46	51° 27' 50,614"	40° 47' 41,109"
149634	429	Земли транспорта № 1	491138,19	2202147,39	51° 27' 50,615"	40° 47' 41,157"
149635	430	Земли транспорта № 1	491138,19	2202147,63	51° 27' 50,615"	40° 47' 41,170"
149636	431	Земли транспорта № 1	491133,31	2202353,21	51° 27' 50,520"	40° 47' 51,821"
149637	432	Земли транспорта № 1	491133,22	2202354,27	51° 27' 50,517"	40° 47' 51,876"
149638	433	Земли транспорта № 1	491118,98	2202463,40	51° 27' 50,090"	40° 47' 57,536"
149639	434	Земли транспорта № 1	491111,36	2202521,85	51° 27' 49,860"	40° 48' 0,567"
149640	435	Земли транспорта № 1	491076,18	2202710,87	51° 27' 48,779"	40° 48' 10,374"

149641	436	Земли транспорта № 1	491055,30	2202791,39	51° 27' 48,128"	40° 48' 14,555"
149642	437	Земли транспорта № 1	491055,15	2202791,93	51° 27' 48,123"	40° 48' 14,583"
149643	438	Земли транспорта № 1	491020,09	2202901,46	51° 27' 47,022"	40° 48' 20,273"
149644	439	Земли транспорта № 1	491019,93	2202901,92	51° 27' 47,017"	40° 48' 20,297"
149645	440	Земли транспорта № 1	490977,95	2203010,65	51° 27' 45,691"	40° 48' 25,949"
149646	441	Земли транспорта № 1	490977,72	2203011,19	51° 27' 45,683"	40° 48' 25,977"
149647	442	Земли транспорта № 1	490967,14	2203034,38	51° 27' 45,348"	40° 48' 27,184"
149648	443	Земли транспорта № 1	490907,57	2203165,06	51° 27' 43,460"	40° 48' 33,981"
149649	444	Земли транспорта № 1	490877,78	2203230,42	51° 27' 42,515"	40° 48' 37,380"
149650	445	Земли транспорта № 1	490860,59	2203268,11	51° 27' 41,971"	40° 48' 39,340"
149651	446	Земли транспорта № 1	490470,22	2204108,31	51° 27' 29,587"	40° 49' 23,041"
149652	447	Земли транспорта № 1	490446,49	2204189,04	51° 27' 28,843"	40° 49' 27,233"
149653	448	Земли транспорта № 1	490189,39	2205334,13	51° 27' 20,854"	40° 50' 26,656"
149654	449	Земли транспорта № 1	490133,58	2205595,32	51° 27' 19,122"	40° 50' 40,207"
149655	450	Земли транспорта № 1	490010,04	2206135,89	51° 27' 15,277"	40° 51' 8,257"
149656	451	Земли транспорта № 1	489970,00	2206311,08	51° 27' 14,030"	40° 51' 17,348"
149657	452	Земли транспорта № 1	489954,31	2206379,77	51° 27' 13,541"	40° 51' 20,912"
149658	453	Земли транспорта № 1	489791,02	2207132,61	51° 27' 8,465"	40° 51' 59,971"
149659	454	Земли транспорта № 1	489624,90	2207884,58	51° 27' 3,293"	40° 52' 38,982"
149660	455	Земли транспорта № 1	489481,62	2208513,82	51° 26' 58,824"	40° 53' 11,627"
149661	456	Земли транспорта № 1	489341,51	2209139,19	51° 26' 54,454"	40° 53' 44,069"
149662	457	Земли транспорта № 1	489259,06	2209537,29	51° 26' 51,889"	40° 54' 4,716"
149663	458	Земли транспорта № 1	489252,73	2209585,14	51° 26' 51,697"	40° 54' 7,197"
149664	459	Земли транспорта № 1	489536,90	2210996,98	51° 27' 1,248"	40° 55' 20,189"
149665	460	Земли транспорта № 1	489527,57	2210998,70	51° 27' 0,946"	40° 55' 20,282"
149666	461	Земли транспорта № 1	489522,31	2210999,57	51° 27' 0,776"	40° 55' 20,329"
149667	462	Земли транспорта № 1	489515,21	2211001,43	51° 27' 0,547"	40° 55' 20,428"
149668	463	Земли транспорта № 1	489507,38	2210966,78	51° 27' 0,285"	40° 55' 18,638"
149669	464	Земли транспорта № 1	489481,25	2210879,17	51° 26' 59,418"	40° 55' 14,111"
149670	465	Земли транспорта № 1	489465,57	2210833,81	51° 26' 58,899"	40° 55' 11,768"
149671	466	Земли транспорта № 1	489463,48	2210827,74	51° 26' 58,830"	40° 55' 11,455"
149672	467	Земли транспорта № 1	489320,32	2210413,61	51° 26' 54,094"	40° 54' 50,068"
149673	468	Земли транспорта № 1	489309,81	2210375,94	51° 26' 53,745"	40° 54' 48,122"
149674	469	Земли транспорта № 1	489278,98	2210265,36	51° 26' 52,720"	40° 54' 42,408"
149675	470	Земли транспорта № 1	489253,56	2210138,71	51° 26' 51,865"	40° 54' 35,861"
149676	471	Земли транспорта № 1	489251,84	2210120,16	51° 26' 51,805"	40° 54' 34,901"
149677	472	Земли транспорта № 1	489232,01	2209906,11	51° 26' 51,109"	40° 54' 23,825"
149678	473	Земли транспорта № 1	489230,54	2209831,31	51° 26' 51,042"	40° 54' 19,952"
149679	474	Земли транспорта № 1	489231,11	2209782,91	51° 26' 51,048"	40° 54' 17,446"
149680	475	Земли транспорта № 1	489235,24	2209691,76	51° 26' 51,159"	40° 54' 12,725"
149681	476	Земли транспорта № 1	489236,34	2209657,33	51° 26' 51,185"	40° 54' 10,942"

149682	477	Земли транспорта № 1	489236,91	2209639,44	51° 26' 51,199"	40° 54' 10,015"
149683	478	Земли транспорта № 1	489239,35	2209615,53	51° 26' 51,272"	40° 54' 8,776"
149684	479	Земли транспорта № 1	489241,74	2209591,99	51° 26' 51,343"	40° 54' 7,556"
149685	480	Земли транспорта № 1	489249,19	2209535,62	51° 26' 51,570"	40° 54' 4,634"
149686	481	Земли транспорта № 1	489253,12	2209516,65	51° 26' 51,692"	40° 54' 3,650"
149687	482	Земли транспорта № 1	489246,32	2209557,54	51° 26' 51,482"	40° 54' 5,770"
149688	483	Земли транспорта № 1	489240,04	2209624,84	51° 26' 51,297"	40° 54' 9,258"
149689	484	Земли транспорта № 1	489234,98	2209697,80	51° 26' 51,152"	40° 54' 13,038"
149690	485	Земли транспорта № 1	489234,06	2209757,32	51° 26' 51,137"	40° 54' 16,120"
149691	486	Земли транспорта № 1	489238,70	2209722,86	51° 26' 51,278"	40° 54' 14,334"
149692	487	Земли транспорта № 1	489239,95	2209687,77	51° 26' 51,310"	40° 54' 12,516"
149693	488	Земли транспорта № 1	489241,63	2209680,14	51° 26' 51,362"	40° 54' 12,120"
149694	489	Земли транспорта № 1	489245,67	2209678,50	51° 26' 51,493"	40° 54' 12,034"
149695	490	Земли транспорта № 1	489245,23	2209692,14	51° 26' 51,482"	40° 54' 12,740"
149696	491	Земли транспорта № 1	489242,35	2209755,89	51° 26' 51,405"	40° 54' 16,042"
149697	492	Земли транспорта № 1	489257,55	2209890,94	51° 26' 51,931"	40° 54' 23,029"
149698	493	Земли транспорта № 1	489259,93	2209910,18	51° 26' 52,013"	40° 54' 24,024"
149699	494	Земли транспорта № 1	489268,80	2209956,64	51° 26' 52,312"	40° 54' 26,427"
149700	495	Земли транспорта № 1	489327,25	2210273,79	51° 26' 54,283"	40° 54' 42,825"
149701	496	Земли транспорта № 1	489328,22	2210278,20	51° 26' 54,316"	40° 54' 43,053"
149702	497	Земли транспорта № 1	489413,29	2210630,01	51° 26' 57,157"	40° 55' 1,236"
149703	498	Земли транспорта № 1	489432,11	2210691,95	51° 26' 57,781"	40° 55' 4,436"
149704	499	Земли транспорта № 1	489458,80	2210773,59	51° 26' 58,665"	40° 55' 8,653"
149705	500	Земли транспорта № 1	489488,62	2210841,22	51° 26' 59,647"	40° 55' 12,143"
149706	501	Земли транспорта № 1	489527,92	2210959,13	51° 27' 0,948"	40° 55' 18,233"
149707	502	Земли транспорта № 1	489539,50	2210993,87	51° 27' 1,331"	40° 55' 20,028"
149708	503	Земли транспорта № 1	489540,33	2210996,34	51° 27' 1,359"	40° 55' 20,155"
149709	504	Земли транспорта № 1	489536,90	2210996,98	51° 27' 1,248"	40° 55' 20,189"
149710	505	Земли транспорта № 1	491061,67	2194393,09	51° 27' 45,590"	40° 40' 59,555"
149711	506	Земли транспорта № 1	491058,24	2194387,16	51° 27' 45,477"	40° 40' 59,249"
149712	507	Земли транспорта № 1	491087,54	2194304,46	51° 27' 46,396"	40° 40' 54,950"
149713	508	Земли транспорта № 1	491098,74	2194278,56	51° 27' 46,749"	40° 40' 53,602"
149714	509	Земли транспорта № 1	491115,94	2194247,21	51° 27' 47,294"	40° 40' 51,968"
149715	510	Земли транспорта № 1	491129,29	2194226,45	51° 27' 47,719"	40° 40' 50,885"
149716	511	Земли транспорта № 1	491144,51	2194205,76	51° 27' 48,204"	40° 40' 49,805"
149717	512	Земли транспорта № 1	491164,08	2194181,76	51° 27' 48,828"	40° 40' 48,551"
149718	513	Земли транспорта № 1	491179,85	2194163,51	51° 27' 49,332"	40° 40' 47,597"
149719	514	Земли транспорта № 1	491182,72	2194160,74	51° 27' 49,424"	40° 40' 47,451"
149720	515	Земли транспорта № 1	491200,57	2194143,49	51° 27' 49,995"	40° 40' 46,548"
149721	516	Земли транспорта № 1	491229,91	2194118,36	51° 27' 50,936"	40° 40' 45,229"
149722	517	Земли транспорта № 1	491272,33	2194088,32	51° 27' 52,297"	40° 40' 43,649"

149723	518	Земли транспорта № 1	491295,43	2194068,94	51° 27' 53,038"	40° 40' 42,633"
149724	519	Земли транспорта № 1	491301,62	2194073,68	51° 27' 53,240"	40° 40' 42,874"
149725	520	Земли транспорта № 1	491194,26	2194161,52	51° 27' 49,798"	40° 40' 47,485"
149726	521	Земли транспорта № 1	491137,82	2194227,84	51° 27' 47,995"	40° 40' 50,952"
149727	522	Земли транспорта № 1	491084,20	2194332,26	51° 27' 46,297"	40° 40' 56,391"
149728	523	Земли транспорта № 1	491061,67	2194393,09	51° 27' 45,590"	40° 40' 59,555"
149729	524	Земли транспорта № 1	491935,75	2193702,43	51° 28' 13,624"	40° 40' 23,282"
149730	525	Земли транспорта № 1	491917,73	2193686,99	51° 28' 13,035"	40° 40' 22,492"
149731	526	Земли транспорта № 1	491915,95	2193683,54	51° 28' 12,977"	40° 40' 22,314"
149732	527	Земли транспорта № 1	491922,86	2193673,81	51° 28' 13,197"	40° 40' 21,806"
149733	528	Земли транспорта № 1	491925,51	2193670,16	51° 28' 13,281"	40° 40' 21,616"
149734	529	Земли транспорта № 1	491932,64	2193660,27	51° 28' 13,508"	40° 40' 21,099"
149735	530	Земли транспорта № 1	491927,77	2193656,64	51° 28' 13,349"	40° 40' 20,914"
149736	531	Земли транспорта № 1	491929,88	2193653,83	51° 28' 13,417"	40° 40' 20,767"
149737	532	Земли транспорта № 1	491934,58	2193657,34	51° 28' 13,570"	40° 40' 20,946"
149738	533	Земли транспорта № 1	491956,16	2193674,99	51° 28' 14,274"	40° 40' 21,848"
149739	534	Земли транспорта № 1	491956,66	2193678,89	51° 28' 14,292"	40° 40' 22,050"
149740	535	Земли транспорта № 1	491939,46	2193700,73	51° 28' 13,743"	40° 40' 23,191"
149741	536	Земли транспорта № 1	491935,75	2193702,43	51° 28' 13,624"	40° 40' 23,282"
149742	537	Земли транспорта № 1	493695,29	2224330,84	51° 29' 18,537"	41° 6' 49,591"
149743	538	Земли транспорта № 1	493676,97	2224515,50	51° 29' 17,974"	41° 6' 59,166"
149744	539	Земли транспорта № 1	493347,39	2224568,60	51° 29' 7,319"	41° 7' 2,003"
149745	540	Земли транспорта № 1	493300,10	2224572,41	51° 29' 5,789"	41° 7' 2,213"
149746	541	Земли транспорта № 1	493265,70	2224578,15	51° 29' 4,677"	41° 7' 2,520"
149747	542	Земли транспорта № 1	493233,69	2224585,29	51° 29' 3,643"	41° 7' 2,898"
149748	543	Земли транспорта № 1	493223,55	2224588,55	51° 29' 3,315"	41° 7' 3,069"
149749	544	Земли транспорта № 1	493215,58	2224589,83	51° 29' 3,057"	41° 7' 3,138"
149750	545	Земли транспорта № 1	493212,18	2224591,06	51° 29' 2,948"	41° 7' 3,203"
149751	546	Земли транспорта № 1	493210,48	2224566,10	51° 29' 2,888"	41° 7' 1,910"
149752	547	Земли транспорта № 1	493213,01	2224572,73	51° 29' 2,971"	41° 7' 2,252"
149753	548	Земли транспорта № 1	493230,25	2224566,33	51° 29' 3,528"	41° 7' 1,916"
149754	549	Земли транспорта № 1	493263,15	2224559,63	51° 29' 4,592"	41° 7' 1,561"
149755	550	Земли транспорта № 1	493298,78	2224554,69	51° 29' 5,744"	41° 7' 1,295"
149756	551	Земли транспорта № 1	493363,38	2224547,84	51° 29' 7,833"	41° 7' 0,924"
149757	552	Земли транспорта № 1	493420,10	2224540,93	51° 29' 9,667"	41° 7' 0,551"
149758	553	Земли транспорта № 1	493472,15	2224534,58	51° 29' 11,350"	41° 7' 0,208"
149759	554	Земли транспорта № 1	493519,17	2224529,04	51° 29' 12,870"	41° 6' 59,909"
149760	555	Земли транспорта № 1	493595,72	2224520,02	51° 29' 15,346"	41° 6' 59,422"
149761	556	Земли транспорта № 1	493634,23	2224515,04	51° 29' 16,591"	41° 6' 59,153"
149762	557	Земли транспорта № 1	493646,22	2224514,15	51° 29' 16,979"	41° 6' 59,104"
149763	558	Земли транспорта № 1	493665,36	2224507,09	51° 29' 17,597"	41° 6' 58,733"

149764	559	Земли транспорта № 1	493671,71	2224497,56	51° 29' 17,801"	41° 6' 58,238"
149765	560	Земли транспорта № 1	493674,79	2224489,51	51° 29' 17,899"	41° 6' 57,820"
149766	561	Земли транспорта № 1	493677,00	2224477,33	51° 29' 17,969"	41° 6' 57,188"
149767	562	Земли транспорта № 1	493677,98	2224456,35	51° 29' 17,997"	41° 6' 56,100"
149768	563	Земли транспорта № 1	493677,65	2224378,03	51° 29' 17,974"	41° 6' 52,041"
149769	564	Земли транспорта № 1	493677,44	2224326,61	51° 29' 17,959"	41° 6' 49,376"
149770	565	Земли транспорта № 1	493678,69	2224305,91	51° 29' 17,995"	41° 6' 48,303"
149771	566	Земли транспорта № 1	493696,43	2224305,46	51° 29' 18,570"	41° 6' 48,275"
149772	567	Земли транспорта № 1	493695,26	2224328,02	51° 29' 18,535"	41° 6' 49,445"
149773	568	Земли транспорта № 1	493695,29	2224330,84	51° 29' 18,537"	41° 6' 49,591"
149774	569	Земли транспорта № 1	491311,13	2194055,77	51° 27' 53,541"	40° 40' 41,941"
149775	570	Земли транспорта № 1	491333,01	2194037,43	51° 27' 54,243"	40° 40' 40,979"
149776	571	Земли транспорта № 1	491392,98	2193984,32	51° 27' 56,164"	40° 40' 38,194"
149777	572	Земли транспорта № 1	491756,55	2193673,30	51° 28' 7,816"	40° 40' 21,875"
149778	573	Земли транспорта № 1	491830,83	2193609,43	51° 28' 10,196"	40° 40' 18,524"
149779	574	Земли транспорта № 1	491893,56	2193552,16	51° 28' 12,205"	40° 40' 15,521"
149780	575	Земли транспорта № 1	491940,87	2193506,99	51° 28' 13,719"	40° 40' 13,154"
149781	576	Земли транспорта № 1	491972,72	2193474,09	51° 28' 14,738"	40° 40' 11,432"
149782	577	Земли транспорта № 1	492025,08	2193415,62	51° 28' 16,411"	40° 40' 8,372"
149783	578	Земли транспорта № 1	492071,58	2193360,62	51° 28' 17,896"	40° 40' 5,497"
149784	579	Земли транспорта № 1	492094,50	2193329,92	51° 28' 18,626"	40° 40' 3,892"
149785	580	Земли транспорта № 1	492334,16	2192997,38	51° 28' 26,260"	40° 39' 46,527"
149786	581	Земли транспорта № 1	492573,40	2192666,10	51° 28' 33,880"	40° 39' 29,224"
149787	582	Земли транспорта № 1	492605,71	2192621,16	51° 28' 34,909"	40° 39' 26,877"
149788	583	Земли транспорта № 1	493039,55	2192016,07	51° 28' 48,723"	40° 38' 55,271"
149789	584	Земли транспорта № 1	493127,46	2191892,31	51° 28' 51,522"	40° 38' 48,807"
149790	585	Земли транспорта № 1	493663,54	2191137,69	51° 29' 8,585"	40° 38' 9,385"
149791	586	Земли транспорта № 1	493695,49	2191090,22	51° 29' 9,601"	40° 38' 6,906"
149792	587	Земли транспорта № 1	493721,37	2191043,36	51° 29' 10,420"	40° 38' 4,462"
149793	588	Земли транспорта № 1	493736,91	2191008,42	51° 29' 10,910"	40° 38' 2,641"
149794	589	Земли транспорта № 1	493750,30	2190972,59	51° 29' 11,330"	40° 38' 0,777"
149795	590	Земли транспорта № 1	493775,83	2190894,61	51° 29' 12,127"	40° 37' 56,720"
149796	591	Земли транспорта № 1	493876,08	2190584,54	51° 29' 15,253"	40° 37' 40,591"
149797	592	Земли транспорта № 1	493876,67	2190582,71	51° 29' 15,271"	40° 37' 40,497"
149798	593	Земли транспорта № 1	494071,51	2189979,97	51° 29' 21,346"	40° 37' 9,142"
149799	594	Земли транспорта № 1	494220,31	2189524,16	51° 29' 25,985"	40° 36' 45,428"
149800	595	Земли транспорта № 1	494241,77	2189455,04	51° 29' 26,653"	40° 36' 41,833"
149801	596	Земли транспорта № 1	494252,98	2189414,70	51° 29' 27,000"	40° 36' 39,736"
149802	597	Земли транспорта № 1	494261,14	2189382,71	51° 29' 27,252"	40° 36' 38,073"
149803	598	Земли транспорта № 1	494267,62	2189346,81	51° 29' 27,448"	40° 36' 36,208"
149804	599	Земли транспорта № 1	494275,55	2189298,78	51° 29' 27,686"	40° 36' 33,714"

149805	600	Земли транспорта № 1	494281,83	2189243,36	51° 29' 27,868"	40° 36' 30,838"
149806	601	Земли транспорта № 1	494288,61	2189177,70	51° 29' 28,061"	40° 36' 27,431"
149807	602	Земли транспорта № 1	494337,66	2188613,28	51° 29' 29,429"	40° 35' 58,148"
149808	603	Земли транспорта № 1	494367,17	2188265,52	51° 29' 30,248"	40° 35' 40,107"
149809	604	Земли транспорта № 1	494396,68	2187917,75	51° 29' 31,065"	40° 35' 22,065"
149810	605	Земли транспорта № 1	494430,02	2187540,85	51° 29' 31,995"	40° 35' 2,510"
149811	606	Земли транспорта № 1	494492,77	2186825,24	51° 29' 33,739"	40° 34' 25,382"
149812	607	Земли транспорта № 1	494511,13	2186616,12	51° 29' 34,249"	40° 34' 14,532"
149813	608	Земли транспорта № 1	494519,17	2186520,53	51° 29' 34,470"	40° 34' 9,572"
149814	609	Земли транспорта № 1	494575,31	2185853,24	51° 29' 36,015"	40° 33' 34,952"
149815	610	Земли транспорта № 1	494593,03	2185642,84	51° 29' 36,503"	40° 33' 24,035"
149816	611	Земли транспорта № 1	494608,57	2185453,15	51° 29' 36,928"	40° 33' 14,194"
149817	612	Земли транспорта № 1	494642,27	2185034,54	51° 29' 37,845"	40° 32' 52,476"
149818	613	Земли транспорта № 1	494643,37	2185020,86	51° 29' 37,875"	40° 32' 51,767"
149819	614	Земли транспорта № 1	494695,65	2184400,71	51° 29' 39,309"	40° 32' 19,590"
149820	615	Земли транспорта № 1	494702,35	2184321,09	51° 29' 39,493"	40° 32' 15,459"
149821	616	Земли транспорта № 1	494742,77	2183841,18	51° 29' 40,599"	40° 31' 50,559"
149822	617	Земли транспорта № 1	494745,05	2183780,72	51° 29' 40,647"	40° 31' 47,424"
149823	618	Земли транспорта № 1	494744,37	2183742,64	51° 29' 40,609"	40° 31' 45,451"
149824	619	Земли транспорта № 1	494739,98	2183704,56	51° 29' 40,451"	40° 31' 43,480"
149825	620	Земли транспорта № 1	494652,03	2183071,07	51° 29' 37,337"	40° 31' 10,707"
149826	621	Земли транспорта № 1	494633,33	2182936,41	51° 29' 36,675"	40° 31' 3,741"
149827	622	Земли транспорта № 1	494614,63	2182801,76	51° 29' 36,013"	40° 30' 56,775"
149828	623	Земли транспорта № 1	494583,54	2182560,98	51° 29' 34,903"	40° 30' 44,317"
149829	624	Земли транспорта № 1	494557,31	2182357,87	51° 29' 33,967"	40° 30' 33,809"
149830	625	Земли транспорта № 1	494520,70	2182074,42	51° 29' 32,661"	40° 30' 19,144"
149831	626	Земли транспорта № 1	494517,58	2182050,25	51° 29' 32,549"	40° 30' 17,894"
149832	627	Земли транспорта № 1	494512,24	2182008,89	51° 29' 32,359"	40° 30' 15,754"
149833	628	Земли транспорта № 1	494483,85	2181791,65	51° 29' 31,346"	40° 30' 4,515"
149834	629	Земли транспорта № 1	494444,56	2181521,17	51° 29' 29,958"	40° 29' 50,524"
149835	630	Земли транспорта № 1	494436,35	2181464,62	51° 29' 29,667"	40° 29' 47,600"
149836	631	Земли транспорта № 1	494431,98	2181435,46	51° 29' 29,513"	40° 29' 46,092"
149837	632	Земли транспорта № 1	494431,13	2181428,96	51° 29' 29,483"	40° 29' 45,755"
149838	633	Земли транспорта № 1	494419,97	2181343,12	51° 29' 29,084"	40° 29' 41,314"
149839	634	Земли транспорта № 1	494396,45	2181162,20	51° 29' 28,244"	40° 29' 31,955"
149840	635	Земли транспорта № 1	494392,05	2181128,44	51° 29' 28,087"	40° 29' 30,208"
149841	636	Земли транспорта № 1	494383,54	2181064,74	51° 29' 27,784"	40° 29' 26,913"
149842	637	Земли транспорта № 1	494382,57	2181055,27	51° 29' 27,749"	40° 29' 26,423"
149843	638	Земли транспорта № 1	494380,44	2181034,30	51° 29' 27,670"	40° 29' 25,338"
149844	639	Земли транспорта № 1	494372,65	2180957,73	51° 29' 27,385"	40° 29' 21,375"
149845	640	Земли транспорта № 1	494366,57	2180870,69	51° 29' 27,150"	40° 29' 16,869"

149846	641	Земли транспорта № 1	494366,55	2180869,10	51° 29' 27,148"	40° 29' 16,786"
149847	642	Земли транспорта № 1	494365,87	2180798,52	51° 29' 27,095"	40° 29' 13,129"
149848	643	Земли транспорта № 1	494367,35	2180761,15	51° 29' 27,127"	40° 29' 11,191"
149849	644	Земли транспорта № 1	494368,15	2180740,82	51° 29' 27,144"	40° 29' 10,137"
149850	645	Земли транспорта № 1	494372,21	2180675,06	51° 29' 27,246"	40° 29' 6,727"
149851	646	Земли транспорта № 1	494376,27	2180609,31	51° 29' 27,348"	40° 29' 3,316"
149852	647	Земли транспорта № 1	494382,33	2180542,24	51° 29' 27,515"	40° 28' 59,836"
149853	648	Земли транспорта № 1	494391,59	2180542,88	51° 29' 27,815"	40° 28' 59,862"
149854	649	Земли транспорта № 1	494391,85	2180542,96	51° 29' 27,823"	40° 28' 59,867"
149855	650	Земли транспорта № 1	494392,01	2180543,02	51° 29' 27,828"	40° 28' 59,870"
149856	651	Земли транспорта № 1	494389,22	2180567,00	51° 29' 27,748"	40° 29' 1,114"
149857	652	Земли транспорта № 1	494386,51	2180813,00	51° 29' 27,769"	40° 29' 13,865"
149858	653	Земли транспорта № 1	494380,18	2180808,94	51° 29' 27,563"	40° 29' 13,659"
149859	654	Земли транспорта № 1	494378,69	2180836,05	51° 29' 27,527"	40° 29' 15,065"
149860	655	Земли транспорта № 1	494377,96	2180862,90	51° 29' 27,515"	40° 29' 16,457"
149861	656	Земли транспорта № 1	494376,68	2180923,04	51° 29' 27,500"	40° 29' 19,575"
149862	657	Земли транспорта № 1	494377,96	2180943,21	51° 29' 27,550"	40° 29' 20,619"
149863	658	Земли транспорта № 1	494391,01	2180944,20	51° 29' 27,973"	40° 29' 20,661"
149864	659	Земли транспорта № 1	494390,77	2180946,41	51° 29' 27,966"	40° 29' 20,776"
149865	660	Земли транспорта № 1	494390,52	2180957,75	51° 29' 27,963"	40° 29' 21,364"
149866	661	Земли транспорта № 1	494391,75	2180969,08	51° 29' 28,008"	40° 29' 21,950"
149867	662	Земли транспорта № 1	494393,97	2180978,93	51° 29' 28,084"	40° 29' 22,459"
149868	663	Земли транспорта № 1	494399,39	2180990,51	51° 29' 28,264"	40° 29' 23,055"
149869	664	Земли транспорта № 1	494403,82	2180998,89	51° 29' 28,411"	40° 29' 23,486"
149870	665	Земли транспорта № 1	494405,79	2181005,29	51° 29' 28,478"	40° 29' 23,817"
149871	666	Земли транспорта № 1	494407,27	2181015,64	51° 29' 28,530"	40° 29' 24,352"
149872	667	Земли транспорта № 1	494407,27	2181022,78	51° 29' 28,533"	40° 29' 24,722"
149873	668	Земли транспорта № 1	494406,53	2181029,68	51° 29' 28,512"	40° 29' 25,080"
149874	669	Земли транспорта № 1	494404,81	2181037,32	51° 29' 28,460"	40° 29' 25,477"
149875	670	Земли транспорта № 1	494402,34	2181042,49	51° 29' 28,382"	40° 29' 25,747"
149876	671	Земли транспорта № 1	494398,16	2181046,18	51° 29' 28,249"	40° 29' 25,941"
149877	672	Земли транспорта № 1	494394,46	2181047,17	51° 29' 28,129"	40° 29' 25,995"
149878	673	Земли транспорта № 1	494399,03	2181069,03	51° 29' 28,287"	40° 29' 27,125"
149879	674	Земли транспорта № 1	494398,65	2181076,24	51° 29' 28,278"	40° 29' 27,499"
149880	675	Земли транспорта № 1	494399,39	2181085,60	51° 29' 28,306"	40° 29' 27,983"
149881	676	Земли транспорта № 1	494400,37	2181094,47	51° 29' 28,341"	40° 29' 28,442"
149882	677	Земли транспорта № 1	494401,85	2181108,02	51° 29' 28,395"	40° 29' 29,143"
149883	678	Земли транспорта № 1	494404,56	2181127,23	51° 29' 28,491"	40° 29' 30,137"
149884	679	Земли транспорта № 1	494408,69	2181152,48	51° 29' 28,636"	40° 29' 31,443"
149885	680	Земли транспорта № 1	494413,43	2181181,18	51° 29' 28,802"	40° 29' 32,927"
149886	681	Земли транспорта № 1	494415,89	2181196,70	51° 29' 28,888"	40° 29' 33,729"

149887	682	Земли транспорта № 1	494416,63	2181202,61	51° 29' 28,915"	40° 29' 34,035"
149888	683	Земли транспорта № 1	494417,49	2181209,51	51° 29' 28,946"	40° 29' 34,392"
149889	684	Земли транспорта № 1	494416,14	2181219,24	51° 29' 28,906"	40° 29' 34,897"
149890	685	Земли транспорта № 1	494423,86	2181264,69	51° 29' 29,176"	40° 29' 37,247"
149891	686	Земли транспорта № 1	494427,49	2181295,36	51° 29' 29,307"	40° 29' 38,834"
149892	687	Земли транспорта № 1	494430,75	2181324,56	51° 29' 29,425"	40° 29' 40,345"
149893	688	Земли транспорта № 1	494434,33	2181336,01	51° 29' 29,546"	40° 29' 40,936"
149894	689	Земли транспорта № 1	494434,95	2181343,99	51° 29' 29,569"	40° 29' 41,349"
149895	690	Земли транспорта № 1	494439,57	2181403,81	51° 29' 29,745"	40° 29' 44,446"
149896	691	Земли транспорта № 1	494441,04	2181422,91	51° 29' 29,801"	40° 29' 45,435"
149897	692	Земли транспорта № 1	494450,86	2181500,94	51° 29' 30,153"	40° 29' 49,472"
149898	693	Земли транспорта № 1	494457,88	2181573,00	51° 29' 30,411"	40° 29' 53,202"
149899	694	Земли транспорта № 1	494462,32	2181600,22	51° 29' 30,567"	40° 29' 54,609"
149900	695	Земли транспорта № 1	494463,70	2181616,54	51° 29' 30,618"	40° 29' 55,454"
149901	696	Земли транспорта № 1	494469,43	2181658,23	51° 29' 30,822"	40° 29' 57,611"
149902	697	Земли транспорта № 1	494475,16	2181699,87	51° 29' 31,025"	40° 29' 59,765"
149903	698	Земли транспорта № 1	494479,90	2181733,55	51° 29' 31,193"	40° 30' 1,507"
149904	699	Земли транспорта № 1	494486,18	2181778,94	51° 29' 31,416"	40° 30' 3,855"
149905	700	Земли транспорта № 1	494494,19	2181836,65	51° 29' 31,700"	40° 30' 6,840"
149906	701	Земли транспорта № 1	494510,32	2181953,54	51° 29' 32,273"	40° 30' 12,887"
149907	702	Земли транспорта № 1	494513,10	2181970,54	51° 29' 32,370"	40° 30' 13,766"
149908	703	Земли транспорта № 1	494514,76	2181974,97	51° 29' 32,426"	40° 30' 13,994"
149909	704	Земли транспорта № 1	494514,30	2181979,28	51° 29' 32,413"	40° 30' 14,218"
149910	705	Земли транспорта № 1	494514,82	2181986,55	51° 29' 32,433"	40° 30' 14,594"
149911	706	Земли транспорта № 1	494515,12	2181989,23	51° 29' 32,444"	40° 30' 14,733"
149912	707	Земли транспорта № 1	494515,17	2181989,36	51° 29' 32,445"	40° 30' 14,740"
149913	708	Земли транспорта № 1	494522,99	2182008,25	51° 29' 32,706"	40° 30' 15,713"
149914	709	Земли транспорта № 1	494540,13	2182146,78	51° 29' 33,321"	40° 30' 22,881"
149915	710	Земли транспорта № 1	494624,55	2182800,43	51° 29' 36,333"	40° 30' 56,699"
149916	711	Земли транспорта № 1	494749,89	2183703,18	51° 29' 40,771"	40° 31' 43,402"
149917	712	Земли транспорта № 1	494749,92	2183703,41	51° 29' 40,772"	40° 31' 43,414"
149918	713	Земли транспорта № 1	494754,30	2183741,50	51° 29' 40,930"	40° 31' 45,385"
149919	714	Земли транспорта № 1	494754,37	2183742,46	51° 29' 40,933"	40° 31' 45,435"
149920	715	Земли транспорта № 1	494755,05	2183780,63	51° 29' 40,971"	40° 31' 47,413"
149921	716	Земли транспорта № 1	494755,04	2183781,10	51° 29' 40,971"	40° 31' 47,437"
149922	717	Земли транспорта № 1	494752,76	2183841,56	51° 29' 40,922"	40° 31' 50,572"
149923	718	Земли транспорта № 1	494752,74	2183842,02	51° 29' 40,922"	40° 31' 50,596"
149924	719	Земли транспорта № 1	494705,61	2184401,55	51° 29' 39,632"	40° 32' 19,627"
149925	720	Земли транспорта № 1	494653,34	2185021,69	51° 29' 38,198"	40° 32' 51,803"
149926	721	Земли транспорта № 1	494622,61	2185403,33	51° 29' 37,361"	40° 33' 11,603"
149927	722	Земли транспорта № 1	494618,53	2185453,96	51° 29' 37,250"	40° 33' 14,230"

149928	723	Земли транспорта № 1	494602,99	2185643,66	51° 29' 36,825"	40° 33' 24,072"
149929	724	Земли транспорта № 1	494585,27	2185854,08	51° 29' 36,338"	40° 33' 34,989"
149930	725	Земли транспорта № 1	494521,14	2186616,12	51° 29' 34,572"	40° 34' 14,525"
149931	726	Земли транспорта № 1	494521,08	2186616,97	51° 29' 34,571"	40° 34' 14,569"
149932	727	Земли транспорта № 1	494520,99	2186617,86	51° 29' 34,568"	40° 34' 14,615"
149933	728	Земли транспорта № 1	494502,73	2186826,12	51° 29' 34,061"	40° 34' 25,421"
149934	729	Земли транспорта № 1	494439,98	2187541,73	51° 29' 32,317"	40° 35' 2,549"
149935	730	Земли транспорта № 1	494406,64	2187918,61	51° 29' 31,388"	40° 35' 22,103"
149936	731	Земли транспорта № 1	494347,63	2188614,14	51° 29' 29,752"	40° 35' 58,187"
149937	732	Земли транспорта № 1	494298,56	2189178,65	51° 29' 28,384"	40° 36' 27,473"
149938	733	Земли транспорта № 1	494291,77	2189244,44	51° 29' 28,190"	40° 36' 30,888"
149939	734	Земли транспорта № 1	494285,49	2189299,91	51° 29' 28,008"	40° 36' 33,766"
149940	735	Земли транспорта № 1	494285,42	2189300,41	51° 29' 28,006"	40° 36' 33,792"
149941	736	Земли транспорта № 1	494277,47	2189348,52	51° 29' 27,767"	40° 36' 36,291"
149942	737	Земли транспорта № 1	494270,98	2189384,49	51° 29' 27,571"	40° 36' 38,159"
149943	738	Земли транспорта № 1	494270,83	2189385,19	51° 29' 27,566"	40° 36' 38,195"
149944	739	Земли транспорта № 1	494262,64	2189417,28	51° 29' 27,314"	40° 36' 39,863"
149945	740	Земли транспорта № 1	494251,41	2189457,71	51° 29' 26,966"	40° 36' 41,966"
149946	741	Земли транспорта № 1	494251,32	2189458,00	51° 29' 26,963"	40° 36' 41,981"
149947	742	Земли транспорта № 1	494229,83	2189527,20	51° 29' 26,295"	40° 36' 45,580"
149948	743	Земли транспорта № 1	494081,02	2189983,06	51° 29' 21,655"	40° 37' 9,296"
149949	744	Земли транспорта № 1	493886,19	2190585,79	51° 29' 15,580"	40° 37' 40,650"
149950	745	Земли транспорта № 1	493785,34	2190897,70	51° 29' 12,435"	40° 37' 56,875"
149951	746	Земли транспорта № 1	493759,81	2190975,70	51° 29' 11,639"	40° 38' 0,932"
149952	747	Земли транспорта № 1	493759,68	2190976,05	51° 29' 11,635"	40° 38' 0,950"
149953	748	Земли транспорта № 1	493746,28	2191011,92	51° 29' 11,214"	40° 38' 2,817"
149954	749	Земли транспорта № 1	493746,05	2191012,48	51° 29' 11,207"	40° 38' 2,847"
149955	750	Земли транспорта № 1	493730,51	2191047,42	51° 29' 10,718"	40° 38' 4,667"
149956	751	Земли транспорта № 1	493730,13	2191048,19	51° 29' 10,706"	40° 38' 4,707"
149957	752	Земли транспорта № 1	493704,20	2191095,14	51° 29' 9,884"	40° 38' 7,155"
149958	753	Земли транспорта № 1	493703,79	2191095,81	51° 29' 9,871"	40° 38' 7,190"
149959	754	Земли транспорта № 1	493671,84	2191143,28	51° 29' 8,855"	40° 38' 9,669"
149960	755	Земли транспорта № 1	493671,69	2191143,49	51° 29' 8,851"	40° 38' 9,680"
149961	756	Земли транспорта № 1	493047,68	2192021,88	51° 28' 48,988"	40° 38' 55,567"
149962	757	Земли транспорта № 1	492613,83	2192626,99	51° 28' 35,174"	40° 39' 27,174"
149963	758	Земли транспорта № 1	492581,51	2192671,94	51° 28' 34,144"	40° 39' 29,522"
149964	759	Земли транспорта № 1	492342,27	2193003,24	51° 28' 26,524"	40° 39' 46,825"
149965	760	Земли транспорта № 1	492102,56	2193335,83	51° 28' 18,889"	40° 40' 4,194"
149966	761	Земли транспорта № 1	492079,59	2193366,61	51° 28' 18,157"	40° 40' 5,802"
149967	762	Земли транспорта № 1	492079,23	2193367,07	51° 28' 18,146"	40° 40' 5,826"
149968	763	Земли транспорта № 1	492032,72	2193422,07	51° 28' 16,660"	40° 40' 8,702"

149969	764	Земли транспорта № 1	492032,53	2193422,29	51° 28' 16,655"	40° 40' 8,713"
149970	765	Земли транспорта № 1	491980,17	2193480,76	51° 28' 14,982"	40° 40' 11,773"
149971	766	Земли транспорта № 1	491979,91	2193481,05	51° 28' 14,973"	40° 40' 11,788"
149972	767	Земли транспорта № 1	491948,05	2193513,95	51° 28' 13,954"	40° 40' 13,510"
149973	768	Земли транспорта № 1	491947,77	2193514,22	51° 28' 13,945"	40° 40' 13,525"
149974	769	Земли транспорта № 1	491944,97	2193516,90	51° 28' 13,856"	40° 40' 13,665"
149975	770	Земли транспорта № 1	491878,42	2193579,72	51° 28' 11,725"	40° 40' 16,958"
149976	771	Земли транспорта № 1	491327,14	2194068,01	51° 27' 54,064"	40° 40' 42,566"
149977	772	Земли транспорта № 1	491311,13	2194055,77	51° 27' 53,541"	40° 40' 41,941"
149978	773	Земли транспорта № 1	495786,66	2182351,08	51° 30' 13,737"	40° 30' 32,609"
149979	774	Земли транспорта № 1	495625,33	2182327,63	51° 30' 8,507"	40° 30' 31,505"
149980	775	Земли транспорта № 1	495621,05	2182326,47	51° 30' 8,368"	40° 30' 31,448"
149981	776	Земли транспорта № 1	495620,47	2182326,40	51° 30' 8,350"	40° 30' 31,445"
149982	777	Земли транспорта № 1	495594,85	2182323,20	51° 30' 7,519"	40° 30' 31,296"
149983	778	Земли транспорта № 1	495479,94	2182308,83	51° 30' 3,796"	40° 30' 30,631"
149984	779	Земли транспорта № 1	495471,33	2182307,43	51° 30' 3,516"	40° 30' 30,564"
149985	780	Земли транспорта № 1	495447,04	2182303,48	51° 30' 2,729"	40° 30' 30,376"
149986	781	Земли транспорта № 1	495414,76	2182298,22	51° 30' 1,682"	40° 30' 30,126"
149987	782	Земли транспорта № 1	495385,13	2182293,40	51° 30' 0,722"	40° 30' 29,896"
149988	783	Земли транспорта № 1	495381,92	2182291,87	51° 30' 0,617"	40° 30' 29,819"
149989	784	Земли транспорта № 1	495338,83	2182271,35	51° 29' 59,214"	40° 30' 28,785"
149990	785	Земли транспорта № 1	495319,94	2182261,91	51° 29' 58,599"	40° 30' 28,309"
149991	786	Земли транспорта № 1	495259,46	2182231,66	51° 29' 56,629"	40° 30' 26,783"
149992	787	Земли транспорта № 1	495259,14	2182231,36	51° 29' 56,619"	40° 30' 26,767"
149993	788	Земли транспорта № 1	495248,49	2182221,13	51° 29' 56,270"	40° 30' 26,245"
149994	789	Земли транспорта № 1	495077,69	2182057,08	51° 29' 50,673"	40° 30' 17,860"
149995	790	Земли транспорта № 1	495078,77	2182056,16	51° 29' 50,708"	40° 30' 17,811"
149996	791	Земли транспорта № 1	495094,13	2182040,81	51° 29' 51,198"	40° 30' 17,005"
149997	792	Земли транспорта № 1	495098,37	2182036,39	51° 29' 51,333"	40° 30' 16,773"
149998	793	Земли транспорта № 1	495265,61	2182186,55	51° 29' 56,809"	40° 30' 24,440"
149999	794	Земли транспорта № 1	495496,12	2182257,11	51° 30' 4,297"	40° 30' 27,938"
150000	795	Земли транспорта № 1	495867,28	2182307,11	51° 30' 16,326"	40° 30' 30,274"
150001	796	Земли транспорта № 1	495867,04	2182314,33	51° 30' 16,321"	40° 30' 30,649"
150002	797	Земли транспорта № 1	495866,86	2182316,05	51° 30' 16,316"	40° 30' 30,738"
150003	798	Земли транспорта № 1	495866,55	2182324,22	51° 30' 16,310"	40° 30' 31,162"
150004	799	Земли транспорта № 1	495870,37	2182338,92	51° 30' 16,440"	40° 30' 31,921"
150005	800	Земли транспорта № 1	495866,23	2182338,27	51° 30' 16,305"	40° 30' 31,890"
150006	801	Земли транспорта № 1	495865,98	2182345,53	51° 30' 16,300"	40° 30' 32,267"
150007	802	Земли транспорта № 1	495786,66	2182351,08	51° 30' 13,737"	40° 30' 32,609"
150008	803	Земли транспорта № 1	497804,39	2221852,56	51° 31' 31,066"	41° 4' 39,967"
150009	804	Земли транспорта № 1	497803,09	2221854,37	51° 31' 31,024"	41° 4' 40,062"

150010	805	Земли транспорта № 1	497790,81	2221866,12	51° 31' 30,629"	41° 4' 40,675"
150011	806	Земли транспорта № 1	497740,38	2221886,82	51° 31' 29,001"	41° 4' 41,763"
150012	807	Земли транспорта № 1	497646,92	2221905,54	51° 31' 25,980"	41° 4' 42,761"
150013	808	Земли транспорта № 1	497614,05	2221910,80	51° 31' 24,918"	41° 4' 43,043"
150014	809	Земли транспорта № 1	497492,48	2221930,26	51° 31' 20,988"	41° 4' 44,087"
150015	810	Земли транспорта № 1	497492,92	2221916,70	51° 31' 21,000"	41° 4' 43,384"
150016	811	Земли транспорта № 1	497559,98	2221906,75	51° 31' 23,168"	41° 4' 42,848"
150017	812	Земли транспорта № 1	497635,92	2221894,30	51° 31' 25,623"	41° 4' 42,181"
150018	813	Земли транспорта № 1	497658,52	2221888,86	51° 31' 26,353"	41° 4' 41,892"
150019	814	Земли транспорта № 1	497683,54	2221884,19	51° 31' 27,161"	41° 4' 41,643"
150020	815	Земли транспорта № 1	497710,46	2221877,63	51° 31' 28,031"	41° 4' 41,295"
150021	816	Земли транспорта № 1	497727,65	2221871,54	51° 31' 28,586"	41° 4' 40,974"
150022	817	Земли транспорта № 1	497740,40	2221867,03	51° 31' 28,998"	41° 4' 40,736"
150023	818	Земли транспорта № 1	497767,98	2221857,69	51° 31' 29,889"	41° 4' 40,244"
150024	819	Земли транспорта № 1	497779,30	2221850,24	51° 31' 30,254"	41° 4' 39,854"
150025	820	Земли транспорта № 1	497789,59	2221839,69	51° 31' 30,585"	41° 4' 39,304"
150026	821	Земли транспорта № 1	497817,85	2221801,80	51° 31' 31,492"	41° 4' 37,331"
150027	822	Земли транспорта № 1	497831,64	2221783,32	51° 31' 31,935"	41° 4' 36,368"
150028	823	Земли транспорта № 1	497863,44	2221738,88	51° 31' 32,956"	41° 4' 34,054"
150029	824	Земли транспорта № 1	497899,77	2221697,99	51° 31' 34,124"	41° 4' 31,922"
150030	825	Земли транспорта № 1	497905,67	2221692,48	51° 31' 34,314"	41° 4' 31,635"
150031	826	Земли транспорта № 1	497948,86	2221652,11	51° 31' 35,704"	41° 4' 29,528"
150032	827	Земли транспорта № 1	497990,91	2221619,03	51° 31' 37,059"	41° 4' 27,800"
150033	828	Земли транспорта № 1	497994,39	2221633,46	51° 31' 37,174"	41° 4' 28,548"
150034	829	Земли транспорта № 1	497971,79	2221648,67	51° 31' 36,446"	41° 4' 29,343"
150035	830	Земли транспорта № 1	497906,84	2221708,63	51° 31' 34,355"	41° 4' 32,472"
150036	831	Земли транспорта № 1	497854,50	2221773,12	51° 31' 32,673"	41° 4' 35,832"
150037	832	Земли транспорта № 1	497818,59	2221830,04	51° 31' 31,521"	41° 4' 38,795"
150038	833	Земли транспорта № 1	497813,64	2221837,89	51° 31' 31,363"	41° 4' 39,204"
150039	834	Земли транспорта № 1	497804,39	2221852,56	51° 31' 31,066"	41° 4' 39,967"
150040	835	Земли транспорта № 1	498846,83	2200661,47	51° 31' 59,563"	40° 46' 20,313"
150041	836	Земли транспорта № 1	498845,64	2200642,83	51° 31' 59,519"	40° 46' 19,346"
150042	837	Земли транспорта № 1	498849,40	2200641,96	51° 31' 59,640"	40° 46' 19,299"
150043	838	Земли транспорта № 1	498851,58	2200640,58	51° 31' 59,710"	40° 46' 19,227"
150044	839	Земли транспорта № 1	498852,27	2200638,96	51° 31' 59,732"	40° 46' 19,142"
150045	840	Земли транспорта № 1	498860,48	2200635,83	51° 32' 0,000"	40° 46' 18,976"
150046	841	Земли транспорта № 1	498863,27	2200637,10	51° 32' 0,088"	40° 46' 19,040"
150047	842	Земли транспорта № 1	498863,94	2200637,48	51° 32' 0,109"	40° 46' 19,060"
150048	843	Земли транспорта № 1	498865,30	2200638,26	51° 32' 0,154"	40° 46' 19,099"
150049	844	Земли транспорта № 1	498868,25	2200637,79	51° 32' 0,249"	40° 46' 19,074"
150050	845	Земли транспорта № 1	498872,33	2200636,97	51° 32' 0,381"	40° 46' 19,029"

150051	846	Земли транспорта № 1	498880,68	2200665,22	51° 32' 0,660"	40° 46' 20,490"
150052	847	Земли транспорта № 1	498934,23	2200763,03	51° 32' 2,423"	40° 46' 25,537"
150053	848	Земли транспорта № 1	498933,96	2200763,23	51° 32' 2,414"	40° 46' 25,548"
150054	849	Земли транспорта № 1	498919,66	2200773,56	51° 32' 1,955"	40° 46' 26,091"
150055	850	Земли транспорта № 1	498876,54	2200695,08	51° 32' 0,535"	40° 46' 22,041"
150056	851	Земли транспорта № 1	498864,20	2200672,62	51° 32' 0,129"	40° 46' 20,882"
150057	852	Земли транспорта № 1	498860,94	2200665,93	51° 32' 0,021"	40° 46' 20,537"
150058	853	Земли транспорта № 1	498857,82	2200661,17	51° 31' 59,919"	40° 46' 20,292"
150059	854	Земли транспорта № 1	498852,91	2200660,12	51° 31' 59,760"	40° 46' 20,240"
150060	855	Земли транспорта № 1	498848,00	2200661,21	51° 31' 59,601"	40° 46' 20,299"
150061	856	Земли транспорта № 1	498846,83	2200661,47	51° 31' 59,563"	40° 46' 20,313"
150062	857	Земли транспорта № 1	502639,29	2192848,52	51° 33' 59,611"	40° 39' 32,802"
150063	858	Земли транспорта № 1	502446,47	2191794,92	51° 33' 52,984"	40° 38' 38,222"
150064	859	Земли транспорта № 1	502397,59	2191578,29	51° 33' 51,323"	40° 38' 27,006"
150065	860	Земли транспорта № 1	502386,64	2191559,60	51° 33' 50,961"	40° 38' 26,042"
150066	861	Земли транспорта № 1	501898,41	2190726,33	51° 33' 34,853"	40° 37' 43,084"
150067	862	Земли транспорта № 1	501464,49	2188390,94	51° 33' 19,914"	40° 35' 42,142"
150068	863	Земли транспорта № 1	501400,99	2187992,30	51° 33' 17,703"	40° 35' 21,493"
150069	864	Земли транспорта № 1	501101,13	2185094,22	51° 33' 6,829"	40° 32' 51,289"
150070	865	Земли транспорта № 1	500956,49	2183718,39	51° 33' 1,574"	40° 31' 39,990"
150071	866	Земли транспорта № 1	500937,89	2183525,24	51° 33' 0,891"	40° 31' 29,979"
150072	867	Земли транспорта № 1	500920,45	2183344,17	51° 33' 0,250"	40° 31' 20,595"
150073	868	Земли транспорта № 1	500921,76	2183343,52	51° 33' 0,292"	40° 31' 20,561"
150074	869	Земли транспорта № 1	500911,78	2183244,38	51° 32' 59,927"	40° 31' 15,423"
150075	870	Земли транспорта № 1	500906,23	2183189,33	51° 32' 59,724"	40° 31' 12,570"
150076	871	Земли транспорта № 1	500905,53	2183189,26	51° 32' 59,701"	40° 31' 12,567"
150077	872	Земли транспорта № 1	500858,25	2182698,36	51° 32' 57,961"	40° 30' 47,126"
150078	873	Земли транспорта № 1	500850,82	2182633,15	51° 32' 57,693"	40° 30' 43,747"
150079	874	Земли транспорта № 1	500852,17	2182633,18	51° 32' 57,737"	40° 30' 43,748"
150080	875	Земли транспорта № 1	500855,42	2182633,08	51° 32' 57,842"	40° 30' 43,741"
150081	876	Земли транспорта № 1	500864,32	2182632,81	51° 32' 58,130"	40° 30' 43,720"
150082	877	Земли транспорта № 1	500860,32	2182597,71	51° 32' 57,985"	40° 30' 41,902"
150083	878	Земли транспорта № 1	500855,80	2182548,42	51° 32' 57,818"	40° 30' 39,347"
150084	879	Земли транспорта № 1	500858,94	2182548,40	51° 32' 57,919"	40° 30' 39,344"
150085	880	Земли транспорта № 1	500874,03	2182690,27	51° 32' 58,468"	40° 30' 46,695"
150086	881	Земли транспорта № 1	500925,86	2183189,46	51° 33' 0,359"	40° 31' 12,563"
150087	882	Земли транспорта № 1	500941,73	2183342,29	51° 33' 0,937"	40° 31' 20,483"
150088	883	Земли транспорта № 1	500960,88	2183526,77	51° 33' 1,635"	40° 31' 30,043"
150089	884	Земли транспорта № 1	501003,28	2183935,08	51° 33' 3,179"	40° 31' 51,203"
150090	885	Земли транспорта № 1	501029,73	2184189,36	51° 33' 4,142"	40° 32' 4,380"
150091	886	Земли транспорта № 1	501149,10	2185335,84	51° 33' 8,481"	40° 33' 3,796"

150092	887	Земли транспорта № 1	501156,14	2185403,33	51° 33' 8,736"	40° 33' 7,293"
150093	888	Земли транспорта № 1	501297,99	2186762,30	51° 33' 13,879"	40° 34' 17,726"
150094	889	Земли транспорта № 1	501415,87	2187888,86	51° 33' 18,143"	40° 35' 16,115"
150095	890	Земли транспорта № 1	501417,65	2187909,01	51° 33' 18,209"	40° 35' 17,160"
150096	891	Земли транспорта № 1	501426,20	2188020,34	51° 33' 18,529"	40° 35' 22,933"
150097	892	Земли транспорта № 1	501669,40	2189354,26	51° 33' 26,919"	40° 36' 32,011"
150098	893	Земли транспорта № 1	501782,52	2189974,74	51° 33' 30,818"	40° 37' 4,145"
150099	894	Земли транспорта № 1	501915,80	2190705,76	51° 33' 35,408"	40° 37' 42,006"
150100	895	Земли транспорта № 1	502400,91	2191535,95	51° 33' 51,414"	40° 38' 24,806"
150101	896	Земли транспорта № 1	502425,05	2191577,28	51° 33' 52,211"	40° 38' 26,937"
150102	897	Земли транспорта № 1	502699,08	2193028,93	51° 34' 1,611"	40° 39' 42,132"
150103	898	Земли транспорта № 1	502690,91	2193030,88	51° 34' 1,347"	40° 39' 42,238"
150104	899	Земли транспорта № 1	502682,69	2193032,44	51° 34' 1,082"	40° 39' 42,324"
150105	900	Земли транспорта № 1	502674,27	2193034,26	51° 34' 0,810"	40° 39' 42,424"
150106	901	Земли транспорта № 1	502670,96	2193015,32	51° 34' 0,696"	40° 39' 41,442"
150107	902	Земли транспорта № 1	502651,64	2192914,87	51° 34' 0,034"	40° 39' 36,239"
150108	903	Земли транспорта № 1	502644,68	2192878,67	51° 33' 59,796"	40° 39' 34,364"
150109	904	Земли транспорта № 1	502639,29	2192848,52	51° 33' 59,611"	40° 39' 32,802"
150110	905	Земли транспорта № 1	502814,54	2194323,81	51° 34' 5,811"	40° 40' 49,288"
150111	906	Земли транспорта № 1	502791,92	2194310,78	51° 34' 5,075"	40° 40' 48,624"
150112	907	Земли транспорта № 1	502788,65	2194291,88	51° 34' 4,962"	40° 40' 47,645"
150113	908	Земли транспорта № 1	502796,32	2194124,02	51° 34' 5,151"	40° 40' 38,926"
150114	909	Земли транспорта № 1	502797,08	2194100,93	51° 34' 5,167"	40° 40' 37,727"
150115	910	Земли транспорта № 1	502801,63	2193995,17	51° 34' 5,277"	40° 40' 32,234"
150116	911	Земли транспорта № 1	502801,92	2193971,46	51° 34' 5,278"	40° 40' 31,003"
150117	912	Земли транспорта № 1	502800,83	2193946,81	51° 34' 5,233"	40° 40' 29,724"
150118	913	Земли транспорта № 1	502799,31	2193913,65	51° 34' 5,172"	40° 40' 28,004"
150119	914	Земли транспорта № 1	502796,93	2193900,01	51° 34' 5,091"	40° 40' 27,297"
150120	915	Земли транспорта № 1	502792,64	2193866,31	51° 34' 4,940"	40° 40' 25,550"
150121	916	Земли транспорта № 1	502789,91	2193843,18	51° 34' 4,843"	40° 40' 24,351"
150122	917	Земли транспорта № 1	502789,16	2193828,12	51° 34' 4,813"	40° 40' 23,569"
150123	918	Земли транспорта № 1	502787,42	2193814,78	51° 34' 4,752"	40° 40' 22,878"
150124	919	Земли транспорта № 1	502786,06	2193798,09	51° 34' 4,702"	40° 40' 22,012"
150125	920	Земли транспорта № 1	502783,79	2193783,65	51° 34' 4,624"	40° 40' 21,264"
150126	921	Земли транспорта № 1	502780,09	2193752,21	51° 34' 4,493"	40° 40' 19,634"
150127	922	Земли транспорта № 1	502773,49	2193698,90	51° 34' 4,260"	40° 40' 16,870"
150128	923	Земли транспорта № 1	502771,49	2193654,27	51° 34' 4,179"	40° 40' 14,554"
150129	924	Земли транспорта № 1	502765,84	2193605,19	51° 34' 3,979"	40° 40' 12,009"
150130	925	Земли транспорта № 1	502762,31	2193600,17	51° 34' 3,863"	40° 40' 11,751"
150131	926	Земли транспорта № 1	502758,59	2193598,28	51° 34' 3,742"	40° 40' 11,655"
150132	927	Земли транспорта № 1	502756,82	2193597,33	51° 34' 3,684"	40° 40' 11,607"

150133	928	Земли транспорта № 1	502755,99	2193596,91	51° 34' 3,657"	40° 40' 11,585"
150134	929	Земли транспорта № 1	502755,13	2193591,49	51° 34' 3,627"	40° 40' 11,304"
150135	930	Земли транспорта № 1	502746,11	2193593,01	51° 34' 3,336"	40° 40' 11,388"
150136	931	Земли транспорта № 1	502745,53	2193582,64	51° 34' 3,314"	40° 40' 10,850"
150137	932	Земли транспорта № 1	502763,10	2193580,09	51° 34' 3,881"	40° 40' 10,708"
150138	933	Земли транспорта № 1	502769,32	2193578,24	51° 34' 4,082"	40° 40' 10,608"
150139	934	Земли транспорта № 1	502771,34	2193577,04	51° 34' 4,147"	40° 40' 10,545"
150140	935	Земли транспорта № 1	502773,95	2193574,46	51° 34' 4,230"	40° 40' 10,409"
150141	936	Земли транспорта № 1	502775,20	2193571,56	51° 34' 4,270"	40° 40' 10,258"
150142	937	Земли транспорта № 1	502775,80	2193568,87	51° 34' 4,288"	40° 40' 10,118"
150143	938	Земли транспорта № 1	502771,01	2193540,59	51° 34' 4,123"	40° 40' 8,653"
150144	939	Земли транспорта № 1	502760,90	2193482,28	51° 34' 3,775"	40° 40' 5,631"
150145	940	Земли транспорта № 1	502758,47	2193469,93	51° 34' 3,692"	40° 40' 4,992"
150146	941	Земли транспорта № 1	502756,05	2193459,57	51° 34' 3,610"	40° 40' 4,455"
150147	942	Земли транспорта № 1	502751,54	2193435,28	51° 34' 3,455"	40° 40' 3,197"
150148	943	Земли транспорта № 1	502734,29	2193337,89	51° 34' 2,862"	40° 39' 58,151"
150149	944	Земли транспорта № 1	502739,43	2193337,33	51° 34' 3,028"	40° 39' 58,119"
150150	945	Земли транспорта № 1	502744,22	2193336,73	51° 34' 3,183"	40° 39' 58,085"
150151	946	Земли транспорта № 1	502761,30	2193433,13	51° 34' 3,770"	40° 40' 3,080"
150152	947	Земли транспорта № 1	502765,82	2193457,42	51° 34' 3,925"	40° 40' 4,338"
150153	948	Земли транспорта № 1	502768,20	2193467,79	51° 34' 4,006"	40° 40' 4,875"
150154	949	Земли транспорта № 1	502769,87	2193468,60	51° 34' 4,060"	40° 40' 4,916"
150155	950	Земли транспорта № 1	502771,57	2193468,71	51° 34' 4,115"	40° 40' 4,921"
150156	951	Земли транспорта № 1	502792,41	2193464,26	51° 34' 4,788"	40° 40' 4,678"
150157	952	Земли транспорта № 1	502793,81	2193474,17	51° 34' 4,837"	40° 40' 5,191"
150158	953	Земли транспорта № 1	502773,67	2193477,79	51° 34' 4,186"	40° 40' 5,391"
150159	954	Земли транспорта № 1	502771,64	2193478,39	51° 34' 4,121"	40° 40' 5,423"
150160	955	Земли транспорта № 1	502770,67	2193480,12	51° 34' 4,090"	40° 40' 5,514"
150161	956	Земли транспорта № 1	502780,78	2193538,44	51° 34' 4,438"	40° 40' 8,535"
150162	957	Земли транспорта № 1	502785,56	2193566,72	51° 34' 4,603"	40° 40' 10,001"
150163	958	Земли транспорта № 1	502787,20	2193573,40	51° 34' 4,658"	40° 40' 10,347"
150164	959	Земли транспорта № 1	502789,04	2193575,70	51° 34' 4,719"	40° 40' 10,465"
150165	960	Земли транспорта № 1	502792,06	2193576,94	51° 34' 4,817"	40° 40' 10,528"
150166	961	Земли транспорта № 1	502811,66	2193574,08	51° 34' 5,450"	40° 40' 10,368"
150167	962	Земли транспорта № 1	502812,62	2193584,03	51° 34' 5,485"	40° 40' 10,884"
150168	963	Земли транспорта № 1	502793,53	2193586,79	51° 34' 4,868"	40° 40' 11,038"
150169	964	Земли транспорта № 1	502791,11	2193588,53	51° 34' 4,790"	40° 40' 11,130"
150170	965	Земли транспорта № 1	502784,64	2193592,83	51° 34' 4,583"	40° 40' 11,357"
150171	966	Земли транспорта № 1	502804,01	2193715,59	51° 34' 5,253"	40° 40' 17,719"
150172	967	Земли транспорта № 1	502819,77	2193809,48	51° 34' 5,797"	40° 40' 22,584"
150173	968	Земли транспорта № 1	502821,32	2193825,08	51° 34' 5,853"	40° 40' 23,393"

150174	969	Земли транспорта № 1	502823,44	2193855,26	51° 34' 5,932"	40° 40' 24,958"
150175	970	Земли транспорта № 1	502824,69	2193869,41	51° 34' 5,978"	40° 40' 25,692"
150176	971	Земли транспорта № 1	502827,89	2193908,53	51° 34' 6,095"	40° 40' 27,721"
150177	972	Земли транспорта № 1	502829,75	2193952,11	51° 34' 6,171"	40° 40' 29,983"
150178	973	Земли транспорта № 1	502829,24	2194008,42	51° 34' 6,175"	40° 40' 32,906"
150179	974	Земли транспорта № 1	502817,58	2194181,41	51° 34' 5,859"	40° 40' 41,894"
150180	975	Земли транспорта № 1	502816,92	2194232,32	51° 34' 5,856"	40° 40' 44,537"
150181	976	Земли транспорта № 1	502814,54	2194323,81	51° 34' 5,811"	40° 40' 49,288"
150182	977	Земли транспорта № 1	503395,37	2189163,32	51° 34' 22,685"	40° 36' 21,026"
150183	978	Земли транспорта № 1	503382,72	2189091,27	51° 34' 22,247"	40° 36' 17,293"
150184	979	Земли транспорта № 1	503378,66	2189061,64	51° 34' 22,105"	40° 36' 15,757"
150185	980	Земли транспорта № 1	503391,40	2189064,63	51° 34' 22,518"	40° 36' 15,904"
150186	981	Земли транспорта № 1	503395,00	2189084,33	51° 34' 22,642"	40° 36' 16,925"
150187	982	Земли транспорта № 1	503408,90	2189160,40	51° 34' 23,121"	40° 36' 20,866"
150188	983	Земли транспорта № 1	503395,37	2189163,32	51° 34' 22,685"	40° 36' 21,026"
150189	984	Земли транспорта № 1	503698,54	2197006,04	51° 34' 35,342"	40° 43' 8,056"
150190	985	Земли транспорта № 1	503708,86	2197003,69	51° 34' 35,675"	40° 43' 7,929"
150191	986	Земли транспорта № 1	503719,59	2197020,91	51° 34' 36,028"	40° 43' 8,817"
150192	987	Земли транспорта № 1	503734,23	2197042,78	51° 34' 36,509"	40° 43' 9,945"
150193	988	Земли транспорта № 1	503752,72	2197072,77	51° 34' 37,117"	40° 43' 11,492"
150194	989	Земли транспорта № 1	503757,34	2197079,54	51° 34' 37,269"	40° 43' 11,841"
150195	990	Земли транспорта № 1	503761,57	2197082,63	51° 34' 37,407"	40° 43' 11,999"
150196	991	Земли транспорта № 1	503765,61	2197085,25	51° 34' 37,538"	40° 43' 12,133"
150197	992	Земли транспорта № 1	503778,60	2197089,79	51° 34' 37,960"	40° 43' 12,362"
150198	993	Земли транспорта № 1	503796,47	2197093,06	51° 34' 38,539"	40° 43' 12,522"
150199	994	Земли транспорта № 1	503795,22	2197102,90	51° 34' 38,502"	40° 43' 13,033"
150200	995	Земли транспорта № 1	503777,35	2197099,71	51° 34' 37,923"	40° 43' 12,877"
150201	996	Земли транспорта № 1	503774,83	2197099,77	51° 34' 37,842"	40° 43' 12,882"
150202	997	Земли транспорта № 1	503772,70	2197100,30	51° 34' 37,773"	40° 43' 12,910"
150203	998	Земли транспорта № 1	503771,01	2197102,68	51° 34' 37,719"	40° 43' 13,035"
150204	999	Земли транспорта № 1	503770,59	2197104,29	51° 34' 37,706"	40° 43' 13,119"
150205	1000	Земли транспорта № 1	503770,88	2197106,26	51° 34' 37,716"	40° 43' 13,221"
150206	1001	Земли транспорта № 1	503771,40	2197108,33	51° 34' 37,733"	40° 43' 13,328"
150207	1002	Земли транспорта № 1	503788,60	2197137,39	51° 34' 38,300"	40° 43' 14,828"
150208	1003	Земли транспорта № 1	503780,72	2197143,55	51° 34' 38,047"	40° 43' 15,152"
150209	1004	Земли транспорта № 1	503771,69	2197129,07	51° 34' 37,750"	40° 43' 14,405"
150210	1005	Земли транспорта № 1	503769,84	2197128,16	51° 34' 37,690"	40° 43' 14,359"
150211	1006	Земли транспорта № 1	503767,91	2197127,88	51° 34' 37,627"	40° 43' 14,345"
150212	1007	Земли транспорта № 1	503766,17	2197128,32	51° 34' 37,571"	40° 43' 14,369"
150213	1008	Земли транспорта № 1	503764,88	2197129,14	51° 34' 37,530"	40° 43' 14,412"
150214	1009	Земли транспорта № 1	503763,62	2197130,38	51° 34' 37,489"	40° 43' 14,477"

150215	1010	Земли транспорта № 1	503760,71	2197134,19	51° 34' 37,396"	40° 43' 14,677"
150216	1011	Земли транспорта № 1	503758,66	2197138,86	51° 34' 37,332"	40° 43' 14,920"
150217	1012	Земли транспорта № 1	503754,26	2197163,55	51° 34' 37,198"	40° 43' 16,205"
150218	1013	Земли транспорта № 1	503744,47	2197161,50	51° 34' 36,880"	40° 43' 16,104"
150219	1014	Земли транспорта № 1	503747,09	2197146,29	51° 34' 36,960"	40° 43' 15,312"
150220	1015	Земли транспорта № 1	503747,20	2197142,68	51° 34' 36,962"	40° 43' 15,125"
150221	1016	Земли транспорта № 1	503746,81	2197140,54	51° 34' 36,949"	40° 43' 15,014"
150222	1017	Земли транспорта № 1	503746,04	2197139,62	51° 34' 36,924"	40° 43' 14,967"
150223	1018	Земли транспорта № 1	503744,84	2197139,08	51° 34' 36,884"	40° 43' 14,939"
150224	1019	Земли транспорта № 1	503726,05	2197137,79	51° 34' 36,276"	40° 43' 14,882"
150225	1020	Земли транспорта № 1	503727,90	2197124,38	51° 34' 36,331"	40° 43' 14,185"
150226	1021	Земли транспорта № 1	503738,06	2197124,38	51° 34' 36,660"	40° 43' 14,180"
150227	1022	Земли транспорта № 1	503745,20	2197123,96	51° 34' 36,891"	40° 43' 14,154"
150228	1023	Земли транспорта № 1	503748,78	2197122,87	51° 34' 37,007"	40° 43' 14,095"
150229	1024	Земли транспорта № 1	503753,78	2197120,21	51° 34' 37,167"	40° 43' 13,955"
150230	1025	Земли транспорта № 1	503755,71	2197118,87	51° 34' 37,229"	40° 43' 13,884"
150231	1026	Земли транспорта № 1	503758,60	2197116,19	51° 34' 37,322"	40° 43' 13,743"
150232	1027	Земли транспорта № 1	503759,43	2197114,84	51° 34' 37,348"	40° 43' 13,673"
150233	1028	Земли транспорта № 1	503760,02	2197112,94	51° 34' 37,367"	40° 43' 13,574"
150234	1029	Земли транспорта № 1	503760,46	2197110,85	51° 34' 37,380"	40° 43' 13,465"
150235	1030	Земли транспорта № 1	503760,46	2197108,95	51° 34' 37,380"	40° 43' 13,366"
150236	1031	Земли транспорта № 1	503760,18	2197107,41	51° 34' 37,370"	40° 43' 13,286"
150237	1032	Земли транспорта № 1	503759,67	2197105,94	51° 34' 37,353"	40° 43' 13,210"
150238	1033	Земли транспорта № 1	503757,96	2197102,50	51° 34' 37,297"	40° 43' 13,033"
150239	1034	Земли транспорта № 1	503754,61	2197095,54	51° 34' 37,186"	40° 43' 12,673"
150240	1035	Земли транспорта № 1	503748,68	2197084,54	51° 34' 36,990"	40° 43' 12,105"
150241	1036	Земли транспорта № 1	503744,06	2197077,76	51° 34' 36,839"	40° 43' 11,756"
150242	1037	Земли транспорта № 1	503737,21	2197066,97	51° 34' 36,613"	40° 43' 11,199"
150243	1038	Земли транспорта № 1	503733,67	2197064,14	51° 34' 36,498"	40° 43' 11,054"
150244	1039	Земли транспорта № 1	503726,08	2197062,65	51° 34' 36,252"	40° 43' 10,981"
150245	1040	Земли транспорта № 1	503712,54	2197063,50	51° 34' 35,814"	40° 43' 11,032"
150246	1041	Земли транспорта № 1	503706,39	2197063,75	51° 34' 35,615"	40° 43' 11,049"
150247	1042	Земли транспорта № 1	503706,25	2197053,87	51° 34' 35,607"	40° 43' 10,536"
150248	1043	Земли транспорта № 1	503711,51	2197054,11	51° 34' 35,777"	40° 43' 10,545"
150249	1044	Земли транспорта № 1	503715,96	2197053,65	51° 34' 35,921"	40° 43' 10,519"
150250	1045	Земли транспорта № 1	503718,94	2197052,95	51° 34' 36,017"	40° 43' 10,481"
150251	1046	Земли транспорта № 1	503720,92	2197052,26	51° 34' 36,081"	40° 43' 10,444"
150252	1047	Земли транспорта № 1	503722,19	2197051,83	51° 34' 36,122"	40° 43' 10,421"
150253	1048	Земли транспорта № 1	503723,61	2197051,24	51° 34' 36,168"	40° 43' 10,390"
150254	1049	Земли транспорта № 1	503724,84	2197050,30	51° 34' 36,207"	40° 43' 10,340"
150255	1050	Земли транспорта № 1	503725,49	2197049,01	51° 34' 36,228"	40° 43' 10,273"

150256	1051	Земли транспорта № 1	503725,57	2197047,78	51° 34' 36,230"	40° 43' 10,209"
150257	1052	Земли транспорта № 1	503721,96	2197042,85	51° 34' 36,112"	40° 43' 9,955"
150258	1053	Земли транспорта № 1	503718,16	2197036,71	51° 34' 35,987"	40° 43' 9,638"
150259	1054	Земли транспорта № 1	503710,92	2197025,90	51° 34' 35,749"	40° 43' 9,081"
150260	1055	Земли транспорта № 1	503703,93	2197014,68	51° 34' 35,519"	40° 43' 8,502"
150261	1056	Земли транспорта № 1	503698,54	2197006,04	51° 34' 35,342"	40° 43' 8,056"
150262	1057	Земли транспорта № 1	507124,47	2196391,50	51° 36' 25,973"	40° 42' 34,264"
150263	1058	Земли транспорта № 1	507132,68	2196407,68	51° 36' 26,244"	40° 42' 35,100"
150264	1059	Земли транспорта № 1	507081,03	2196433,87	51° 36' 24,582"	40° 42' 36,489"
150265	1060	Земли транспорта № 1	507052,52	2196453,58	51° 36' 23,666"	40° 42' 37,529"
150266	1061	Земли транспорта № 1	506989,31	2196506,03	51° 36' 21,639"	40° 42' 40,289"
150267	1062	Земли транспорта № 1	506911,12	2196578,51	51° 36' 19,134"	40° 42' 44,098"
150268	1063	Земли транспорта № 1	506904,73	2196571,75	51° 36' 18,925"	40° 42' 43,750"
150269	1064	Земли транспорта № 1	506898,50	2196564,73	51° 36' 18,721"	40° 42' 43,389"
150270	1065	Земли транспорта № 1	506977,19	2196492,03	51° 36' 21,242"	40° 42' 39,568"
150271	1066	Земли транспорта № 1	507042,37	2196437,57	51° 36' 23,332"	40° 42' 36,703"
150272	1067	Земли транспорта № 1	507071,88	2196418,17	51° 36' 24,280"	40° 42' 35,679"
150273	1068	Земли транспорта № 1	507124,47	2196391,50	51° 36' 25,973"	40° 42' 34,264"
150274	1069	Земли транспорта № 1	508659,72	2190913,57	51° 37' 13,670"	40° 37' 48,708"
150275	1070	Земли транспорта № 1	508639,51	2190850,32	51° 37' 12,992"	40° 37' 45,433"
150276	1071	Земли транспорта № 1	508696,19	2190835,23	51° 37' 14,820"	40° 37' 44,614"
150277	1072	Земли транспорта № 1	508715,44	2190898,32	51° 37' 15,467"	40° 37' 47,881"
150278	1073	Земли транспорта № 1	508659,72	2190913,57	51° 37' 13,670"	40° 37' 48,708"
150279	1074	Земли транспорта № 1	501640,30	2181879,16	51° 33' 22,908"	40° 30' 4,072"
150280	1075	Земли транспорта № 1	501539,75	2181843,44	51° 33' 19,640"	40° 30' 2,289"
150281	1076	Земли транспорта № 1	501552,98	2181801,11	51° 33' 20,050"	40° 30' 0,082"
150282	1077	Земли транспорта № 1	501576,80	2181805,07	51° 33' 20,822"	40° 30' 0,272"
150283	1078	Земли транспорта № 1	501596,64	2181802,43	51° 33' 21,463"	40° 30' 0,121"
150284	1079	Земли транспорта № 1	501662,79	2181827,56	51° 33' 23,614"	40° 30' 1,379"
150285	1080	Земли транспорта № 1	501640,30	2181879,16	51° 33' 22,908"	40° 30' 4,072"
150286	1081	Земли транспорта № 1	489245,67	2209678,50	51° 26' 51,493"	40° 54' 12,034"
150287	1082	Земли транспорта № 1	489246,90	2209640,10	51° 26' 51,522"	40° 54' 10,045"
150288	1083	Земли транспорта № 1	489251,68	2209593,15	51° 26' 51,665"	40° 54' 7,612"
150289	1084	Земли транспорта № 1	489252,73	2209585,14	51° 26' 51,697"	40° 54' 7,197"
150290	1085	Земли транспорта № 1	489285,43	2209601,36	51° 26' 52,759"	40° 54' 8,023"
150291	1086	Земли транспорта № 1	489288,60	2209621,68	51° 26' 52,867"	40° 54' 9,074"
150292	1087	Земли транспорта № 1	489288,74	2209636,20	51° 26' 52,875"	40° 54' 9,826"
150293	1088	Земли транспорта № 1	489275,93	2209650,70	51° 26' 52,464"	40° 54' 10,582"
150294	1089	Земли транспорта № 1	489271,83	2209667,87	51° 26' 52,336"	40° 54' 11,473"
150295	1090	Земли транспорта № 1	489245,67	2209678,50	51° 26' 51,493"	40° 54' 12,034"
150296	1091	Земли транспорта № 1	500850,82	2182633,15	51° 32' 57,693"	40° 30' 43,747"

150297	1092	Земли транспорта № 1	500848,00	2182608,31	51° 32' 57,591"	40° 30' 42,460"
150298	1093	Земли транспорта № 1	500841,65	2182548,52	51° 32' 57,360"	40° 30' 39,362"
150299	1094	Земли транспорта № 1	500855,80	2182548,42	51° 32' 57,818"	40° 30' 39,347"
150300	1095	Земли транспорта № 1	500860,32	2182597,71	51° 32' 57,985"	40° 30' 41,902"
150301	1096	Земли транспорта № 1	500864,32	2182632,81	51° 32' 58,130"	40° 30' 43,720"
150302	1097	Земли транспорта № 1	500855,42	2182633,08	51° 32' 57,842"	40° 30' 43,741"
150303	1098	Земли транспорта № 1	500852,17	2182633,18	51° 32' 57,737"	40° 30' 43,748"
150304	1099	Земли транспорта № 1	500850,82	2182633,15	51° 32' 57,693"	40° 30' 43,747"
150305	1100	Земли транспорта № 1	489252,73	2209585,14	51° 26' 51,697"	40° 54' 7,197"
150306	1101	Земли транспорта № 1	489251,68	2209593,15	51° 26' 51,665"	40° 54' 7,612"
150307	1102	Земли транспорта № 1	489246,90	2209640,10	51° 26' 51,522"	40° 54' 10,045"
150308	1103	Земли транспорта № 1	489245,67	2209678,50	51° 26' 51,493"	40° 54' 12,034"
150309	1104	Земли транспорта № 1	489241,63	2209680,14	51° 26' 51,362"	40° 54' 12,120"
150310	1105	Земли транспорта № 1	489239,95	2209687,77	51° 26' 51,310"	40° 54' 12,516"
150311	1106	Земли транспорта № 1	489238,70	2209722,86	51° 26' 51,278"	40° 54' 14,334"
150312	1107	Земли транспорта № 1	489234,06	2209757,32	51° 26' 51,137"	40° 54' 16,120"
150313	1108	Земли транспорта № 1	489234,98	2209697,80	51° 26' 51,152"	40° 54' 13,038"
150314	1109	Земли транспорта № 1	489240,04	2209624,84	51° 26' 51,297"	40° 54' 9,258"
150315	1110	Земли транспорта № 1	489246,32	2209557,54	51° 26' 51,482"	40° 54' 5,770"
150316	1111	Земли транспорта № 1	489253,12	2209516,65	51° 26' 51,692"	40° 54' 3,650"
150317	1112	Земли транспорта № 1	489259,34	2209486,63	51° 26' 51,885"	40° 54' 2,093"
150318	1113	Земли транспорта № 1	489258,59	2209519,79	51° 26' 51,870"	40° 54' 3,811"
150319	1114	Земли транспорта № 1	489251,88	2209565,73	51° 26' 51,664"	40° 54' 6,192"
150320	1115	Земли транспорта № 1	489250,60	2209579,19	51° 26' 51,627"	40° 54' 6,890"
150321	1116	Земли транспорта № 1	489251,39	2209584,47	51° 26' 51,653"	40° 54' 7,163"
150322	1117	Земли транспорта № 1	489252,73	2209585,14	51° 26' 51,697"	40° 54' 7,197"
150323	1118	Земли транспорта № 1	489252,73	2209585,14	51° 26' 51,697"	40° 54' 7,197"
150324	1119	Земли транспорта № 1	489251,68	2209593,15	51° 26' 51,665"	40° 54' 7,612"
150325	1120	Земли транспорта № 1	489246,90	2209640,10	51° 26' 51,522"	40° 54' 10,045"
150326	1121	Земли транспорта № 1	489245,67	2209678,50	51° 26' 51,493"	40° 54' 12,034"
150327	1122	Земли транспорта № 1	489241,63	2209680,14	51° 26' 51,362"	40° 54' 12,120"
150328	1123	Земли транспорта № 1	489239,95	2209687,77	51° 26' 51,310"	40° 54' 12,516"
150329	1124	Земли транспорта № 1	489238,70	2209722,86	51° 26' 51,278"	40° 54' 14,334"
150330	1125	Земли транспорта № 1	489234,06	2209757,32	51° 26' 51,137"	40° 54' 16,120"
150331	1126	Земли транспорта № 1	489234,98	2209697,80	51° 26' 51,152"	40° 54' 13,038"
150332	1127	Земли транспорта № 1	489240,04	2209624,84	51° 26' 51,297"	40° 54' 9,258"
150333	1128	Земли транспорта № 1	489246,32	2209557,54	51° 26' 51,482"	40° 54' 5,770"
150334	1129	Земли транспорта № 1	489253,12	2209516,65	51° 26' 51,692"	40° 54' 3,650"
150335	1130	Земли транспорта № 1	489259,34	2209486,63	51° 26' 51,885"	40° 54' 2,093"
150336	1131	Земли транспорта № 1	489258,59	2209519,79	51° 26' 51,870"	40° 54' 3,811"
150337	1132	Земли транспорта № 1	489251,88	2209565,73	51° 26' 51,664"	40° 54' 6,192"

150338	1133	Земли транспорта № 1	489250,60	2209579,19	51° 26' 51,627"	40° 54' 6,890"
150339	1134	Земли транспорта № 1	489251,39	2209584,47	51° 26' 51,653"	40° 54' 7,163"
150340	1135	Земли транспорта № 1	489252,73	2209585,14	51° 26' 51,697"	40° 54' 7,197"
150341		**Земли транспорта № 1 Количество**		1135		1135
150342	1	Земли транспорта № 10	446933,01	2141852,30	51° 3' 30,856"	39° 56' 26,738"
150343	2	Земли транспорта № 10	446919,46	2141655,87	51° 3' 30,285"	39° 56' 16,670"
150344	3	Земли транспорта № 10	447010,90	2141649,10	51° 3' 33,238"	39° 56' 16,224"
150345	4	Земли транспорта № 10	447024,45	2141847,22	51° 3' 33,810"	39° 56' 26,379"
150346	5	Земли транспорта № 10	446933,01	2141852,30	51° 3' 30,856"	39° 56' 26,738"
150347	6	Земли транспорта № 10	446897,24	2146882,06	51° 3' 33,028"	40° 0' 44,954"
150348	7	Земли транспорта № 10	446942,95	2146915,59	51° 3' 34,528"	40° 0' 46,628"
150349	8	Земли транспорта № 10	446986,94	2146947,86	51° 3' 35,972"	40° 0' 48,240"
150350	9	Земли транспорта № 10	447039,68	2147069,71	51° 3' 37,756"	40° 0' 54,440"
150351	10	Земли транспорта № 10	447095,24	2147122,62	51° 3' 39,588"	40° 0' 57,100"
150352	11	Земли транспорта № 10	447158,74	2147199,35	51° 3' 41,691"	40° 1' 0,974"
150353	12	Земли транспорта № 10	447264,57	2147278,73	51° 3' 45,166"	40° 1' 4,940"
150354	13	Земли транспорта № 10	447410,10	2147397,79	51° 3' 49,950"	40° 1' 10,904"
150355	14	Земли транспорта № 10	447460,37	2147450,71	51° 3' 51,610"	40° 1' 13,569"
150356	15	Земли транспорта № 10	447502,70	2147514,21	51° 3' 53,021"	40° 1' 16,786"
150357	16	Земли транспорта № 10	447529,16	2147575,06	51° 3' 53,916"	40° 1' 19,883"
150358	17	Земли транспорта № 10	447571,49	2147638,56	51° 3' 55,326"	40° 1' 23,100"
150359	18	Земли транспорта № 10	447605,89	2147680,89	51° 3' 56,465"	40° 1' 25,238"
150360	19	Земли транспорта № 10	447624,44	2147692,31	51° 3' 57,073"	40° 1' 25,806"
150361	20	Земли транспорта № 10	447627,09	2147703,40	51° 3' 57,166"	40° 1' 26,372"
150362	21	Земли транспорта № 10	447662,37	2147784,98	51° 3' 58,359"	40° 1' 30,525"
150363	22	Земли транспорта № 10	447697,65	2147846,71	51° 3' 59,540"	40° 1' 33,658"
150364	23	Земли транспорта № 10	447719,69	2147934,91	51° 4' 0,310"	40° 1' 38,164"
150365	24	Земли транспорта № 10	447719,11	2147959,26	51° 4' 0,306"	40° 1' 39,414"
150366	25	Земли транспорта № 10	447682,62	2147995,75	51° 3' 59,149"	40° 1' 41,325"
150367	26	Земли транспорта № 10	447648,22	2148040,73	51° 3' 58,065"	40° 1' 43,669"
150368	27	Земли транспорта № 10	447573,07	2148293,32	51° 3' 55,795"	40° 1' 56,713"
150369	28	Земли транспорта № 10	447551,21	2148290,85	51° 3' 55,087"	40° 1' 56,608"
150370	29	Земли транспорта № 10	447490,57	2148267,09	51° 3' 53,110"	40° 1' 55,450"
150371	30	Земли транспорта № 10	447489,70	2148266,59	51° 3' 53,081"	40° 1' 55,425"
150372	31	Земли транспорта № 10	447529,16	2148006,33	51° 3' 54,192"	40° 1' 42,024"
150373	32	Земли транспорта № 10	447523,87	2147879,33	51° 3' 53,939"	40° 1' 35,509"
150374	33	Земли транспорта № 10	447476,24	2147699,42	51° 3' 52,283"	40° 1' 26,321"
150375	34	Земли транспорта № 10	447333,37	2147463,94	51° 3' 47,511"	40° 1' 14,378"
150376	35	Земли транспорта № 10	447277,80	2147416,31	51° 3' 45,683"	40° 1' 11,990"
150377	36	Земли транспорта № 10	447232,82	2147392,50	51° 3' 44,212"	40° 1' 10,813"
150378	37	Земли транспорта № 10	447111,12	2147336,94	51° 3' 40,239"	40° 1' 8,085"

150379	38	Земли транспорта № 10	447029,09	2147268,14	51° 3' 37,542"	40° 1' 4,638"
150380	39	Земли транспорта № 10	446981,47	2147207,29	51° 3' 35,962"	40° 1' 1,562"
150381	40	Земли транспорта № 10	446952,37	2147138,50	51° 3' 34,976"	40° 0' 58,061"
150382	41	Земли транспорта № 10	446941,78	2147067,06	51° 3' 34,588"	40° 0' 54,405"
150383	42	Земли транспорта № 10	446897,24	2146882,06	51° 3' 33,028"	40° 0' 44,954"
150384	43	Земли транспорта № 10	449803,89	2146129,22	51° 5' 6,565"	40° 0' 3,306"
150385	44	Земли транспорта № 10	449780,27	2146155,69	51° 5' 5,818"	40° 0' 4,690"
150386	45	Земли транспорта № 10	449789,49	2146163,92	51° 5' 6,121"	40° 0' 5,103"
150387	46	Земли транспорта № 10	449780,35	2146174,16	51° 5' 5,832"	40° 0' 5,639"
150388	47	Земли транспорта № 10	449764,68	2146162,19	51° 5' 5,318"	40° 0' 5,040"
150389	48	Земли транспорта № 10	449764,20	2146142,63	51° 5' 5,289"	40° 0' 4,036"
150390	49	Земли транспорта № 10	449762,65	2146078,86	51° 5' 5,198"	40° 0' 0,762"
150391	50	Земли транспорта № 10	449762,24	2146062,22	51° 5' 5,174"	39° 59' 59,908"
150392	51	Земли транспорта № 10	449802,23	2146061,24	51° 5' 6,467"	39° 59' 59,817"
150393	52	Земли транспорта № 10	449791,70	2146093,73	51° 5' 6,147"	40° 0' 1,496"
150394	53	Земли транспорта № 10	449803,09	2146096,37	51° 5' 6,517"	40° 0' 1,620"
150395	54	Земли транспорта № 10	449803,89	2146129,22	51° 5' 6,565"	40° 0' 3,306"
150396	55	Земли транспорта № 10	450399,77	2144973,17	51° 5' 25,083"	39° 59' 3,309"
150397	56	Земли транспорта № 10	450326,84	2144948,20	51° 5' 22,707"	39° 59' 2,103"
150398	57	Земли транспорта № 10	450111,44	2144874,21	51° 5' 15,691"	39° 58' 58,528"
150399	58	Земли транспорта № 10	449864,77	2144787,66	51° 5' 7,654"	39° 58' 54,341"
150400	59	Земли транспорта № 10	449781,65	2144758,92	51° 5' 4,947"	39° 58' 52,952"
150401	60	Земли транспорта № 10	449766,69	2144754,37	51° 5' 4,460"	39° 58' 52,734"
150402	61	Земли транспорта № 10	449770,09	2144730,39	51° 5' 4,554"	39° 58' 51,499"
150403	62	Земли транспорта № 10	449787,33	2144737,34	51° 5' 5,116"	39° 58' 51,837"
150404	63	Земли транспорта № 10	449859,63	2144762,99	51° 5' 7,472"	39° 58' 53,079"
150405	64	Земли транспорта № 10	450117,95	2144853,73	51° 5' 15,888"	39° 58' 57,469"
150406	65	Земли транспорта № 10	450333,62	2144927,39	51° 5' 22,913"	39° 59' 1,027"
150407	66	Земли транспорта № 10	450411,45	2144954,12	51° 5' 25,448"	39° 59' 2,318"
150408	67	Земли транспорта № 10	450399,77	2144973,17	51° 5' 25,083"	39° 59' 3,309"
150409	68	Земли транспорта № 10	424841,28	2144494,87	50° 51' 37,988"	39° 59' 5,421"
150410	69	Земли транспорта № 10	424655,43	2144564,67	50° 51' 32,022"	39° 59' 9,181"
150411	70	Земли транспорта № 10	424659,37	2144547,77	50° 51' 32,138"	39° 59' 8,313"
150412	71	Земли транспорта № 10	424623,52	2144563,93	50° 51' 30,989"	39° 59' 9,177"
150413	72	Земли транспорта № 10	424562,90	2144582,74	50° 51' 29,040"	39° 59' 10,201"
150414	73	Земли транспорта № 10	424533,01	2144588,78	50° 51' 28,077"	39° 59' 10,540"
150415	74	Земли транспорта № 10	424462,99	2144603,81	50° 51' 25,822"	39° 59' 11,381"
150416	75	Земли транспорта № 10	424433,18	2144612,03	50° 51' 24,863"	39° 59' 11,832"
150417	76	Земли транспорта № 10	424378,62	2144620,25	50° 51' 23,104"	39° 59' 12,309"
150418	77	Земли транспорта № 10	424367,44	2144623,26	50° 51' 22,744"	39° 59' 12,474"
150419	78	Земли транспорта № 10	424368,83	2144608,31	50° 51' 22,779"	39° 59' 11,709"

150420	79	Земли транспорта № 10	424370,19	2144593,54	50° 51' 22,814"	39° 59' 10,952"
150421	80	Земли транспорта № 10	424410,73	2144584,58	50° 51' 24,119"	39° 59' 10,452"
150422	81	Земли транспорта № 10	424582,30	2144537,73	50° 51' 29,638"	39° 59' 7,880"
150423	82	Земли транспорта № 10	424760,19	2144471,10	50° 51' 35,349"	39° 59' 4,290"
150424	83	Земли транспорта № 10	424773,35	2144466,17	50° 51' 35,772"	39° 59' 4,025"
150425	84	Земли транспорта № 10	424847,74	2144432,18	50° 51' 38,156"	39° 59' 2,210"
150426	85	Земли транспорта № 10	424936,38	2144388,20	50° 51' 40,995"	39° 58' 59,870"
150427	86	Земли транспорта № 10	424951,53	2144379,98	50° 51' 41,479"	39° 58' 59,434"
150428	87	Земли транспорта № 10	424979,16	2144364,99	50° 51' 42,363"	39° 58' 58,639"
150429	88	Земли транспорта № 10	425168,90	2144240,69	50° 51' 48,419"	39° 58' 52,089"
150430	89	Земли транспорта № 10	425263,92	2144179,70	50° 51' 51,453"	39° 58' 48,873"
150431	90	Земли транспорта № 10	425547,35	2143997,79	50° 52' 0,502"	39° 58' 39,279"
150432	91	Земли транспорта № 10	425561,58	2143988,65	50° 52' 0,956"	39° 58' 38,797"
150433	92	Земли транспорта № 10	425568,43	2143984,35	50° 52' 1,175"	39° 58' 38,569"
150434	93	Земли транспорта № 10	425898,76	2143776,56	50° 52' 11,723"	39° 58' 27,602"
150435	94	Земли транспорта № 10	425993,98	2143725,63	50° 52' 14,770"	39° 58' 24,899"
150436	95	Земли транспорта № 10	426392,56	2143548,90	50° 52' 27,547"	39° 58' 15,447"
150437	96	Земли транспорта № 10	426424,14	2143534,91	50° 52' 28,559"	39° 58' 14,698"
150438	97	Земли транспорта № 10	426790,31	2143362,31	50° 52' 40,290"	39° 58' 5,490"
150439	98	Земли транспорта № 10	426882,03	2143319,08	50° 52' 43,228"	39° 58' 3,183"
150440	99	Земли транспорта № 10	427747,97	2142881,28	50° 53' 10,949"	39° 57' 39,885"
150441	100	Земли транспорта № 10	428298,07	2142599,35	50° 53' 28,555"	39° 57' 24,885"
150442	101	Земли транспорта № 10	428826,53	2142325,73	50° 53' 45,467"	39° 57' 10,330"
150443	102	Земли транспорта № 10	429011,81	2142235,04	50° 53' 51,400"	39° 57' 5,495"
150444	103	Земли транспорта № 10	429091,38	2142196,34	50° 53' 53,948"	39° 57' 3,431"
150445	104	Земли транспорта № 10	429200,78	2142146,90	50° 53' 57,454"	39° 57' 0,786"
150446	105	Земли транспорта № 10	429349,98	2142089,52	50° 54' 2,241"	39° 56' 57,692"
150447	106	Земли транспорта № 10	429533,15	2142031,74	50° 54' 8,128"	39° 56' 54,541"
150448	107	Земли транспорта № 10	429562,12	2142022,60	50° 54' 9,059"	39° 56' 54,043"
150449	108	Земли транспорта № 10	430032,51	2141905,14	50° 54' 24,196"	39° 56' 47,533"
150450	109	Земли транспорта № 10	430340,03	2141836,12	50° 54' 34,097"	39° 56' 43,674"
150451	110	Земли транспорта № 10	430355,98	2141832,02	50° 54' 34,611"	39° 56' 43,447"
150452	111	Земли транспорта № 10	430591,08	2141762,65	50° 54' 42,169"	39° 56' 39,647"
150453	112	Земли транспорта № 10	430676,16	2141732,37	50° 54' 44,900"	39° 56' 38,007"
150454	113	Земли транспорта № 10	430758,07	2141699,68	50° 54' 47,528"	39° 56' 36,247"
150455	114	Земли транспорта № 10	430994,87	2141598,36	50° 54' 55,120"	39° 56' 30,809"
150456	115	Земли транспорта № 10	431313,45	2141462,05	50° 55' 5,333"	39° 56' 23,493"
150457	116	Земли транспорта № 10	432796,25	2140846,48	50° 55' 52,881"	39° 55' 50,395"
150458	117	Земли транспорта № 10	433577,30	2140527,82	50° 56' 17,929"	39° 55' 33,239"
150459	118	Земли транспорта № 10	433614,48	2140513,25	50° 56' 19,122"	39° 55' 32,453"
150460	119	Земли транспорта № 10	434724,99	2140047,15	50° 56' 54,726"	39° 55' 7,385"

150461	120	Земли транспорта № 10	434728,40	2140060,34	50° 56' 54,845"	39° 55' 8,056"
150462	121	Земли транспорта № 10	434736,39	2140091,32	50° 56' 55,124"	39° 55' 9,634"
150463	122	Земли транспорта № 10	430767,96	2141750,25	50° 54' 47,882"	39° 56' 38,824"
150464	123	Земли транспорта № 10	430427,52	2141868,19	50° 54' 36,949"	39° 56' 45,222"
150465	124	Земли транспорта № 10	430168,23	2141926,64	50° 54' 28,601"	39° 56' 48,488"
150466	125	Земли транспорта № 10	429829,57	2141979,56	50° 54' 17,681"	39° 56' 51,556"
150467	126	Земли транспорта № 10	429187,51	2142187,70	50° 53' 57,052"	39° 57' 2,887"
150468	127	Земли транспорта № 10	429026,89	2142277,15	50° 53' 51,916"	39° 57' 7,633"
150469	128	Земли транспорта № 10	428932,02	2142316,01	50° 53' 48,873"	39° 57' 9,722"
150470	129	Земли транспорта № 10	428840,58	2142353,73	50° 53' 45,941"	39° 57' 11,748"
150471	130	Земли транспорта № 10	428807,50	2142389,07	50° 53' 44,894"	39° 57' 13,591"
150472	131	Земли транспорта № 10	425856,81	2143861,38	50° 52' 10,423"	39° 58' 31,982"
150473	132	Земли транспорта № 10	425710,02	2143952,01	50° 52' 5,734"	39° 58' 36,769"
150474	133	Земли транспорта № 10	425640,18	2144015,49	50° 52' 3,516"	39° 58' 40,086"
150475	134	Земли транспорта № 10	425552,36	2144071,63	50° 52' 0,713"	39° 58' 43,048"
150476	135	Земли транспорта № 10	425442,96	2144118,81	50° 51' 57,205"	39° 58' 45,574"
150477	136	Земли транспорта № 10	425331,14	2144191,47	50° 51' 53,635"	39° 58' 49,404"
150478	137	Земли транспорта № 10	425035,31	2144371,40	50° 51' 44,184"	39° 58' 58,909"
150479	138	Земли транспорта № 10	425003,56	2144417,26	50° 51' 43,187"	39° 59' 1,286"
150480	139	Земли транспорта № 10	424992,97	2144445,48	50° 51' 42,863"	39° 59' 2,739"
150481	140	Земли транспорта № 10	424975,33	2144477,23	50° 51' 42,313"	39° 59' 4,380"
150482	141	Земли транспорта № 10	424950,64	2144494,87	50° 51' 41,526"	39° 59' 5,308"
150483	142	Земли транспорта № 10	424904,78	2144494,87	50° 51' 40,042"	39° 59' 5,355"
150484	143	Земли транспорта № 10	424841,28	2144494,87	50° 51' 37,988"	39° 59' 5,421"
150485	144	Земли транспорта № 10	442693,24	2144053,04	51° 1' 15,184"	39° 58' 24,162"
150486	145	Земли транспорта № 10	442672,63	2144049,50	51° 1' 14,515"	39° 58' 24,002"
150487	146	Земли транспорта № 10	442606,70	2144038,18	51° 1' 12,375"	39° 58' 23,491"
150488	147	Земли транспорта № 10	442576,31	2144033,63	51° 1' 11,388"	39° 58' 23,289"
150489	148	Земли транспорта № 10	440933,98	2143779,37	51° 0' 18,093"	39° 58' 11,979"
150490	149	Земли транспорта № 10	440929,63	2143770,50	51° 0' 17,947"	39° 58' 11,529"
150491	150	Земли транспорта № 10	440646,28	2143730,47	51° 0' 8,754"	39° 58' 9,775"
150492	151	Земли транспорта № 10	440274,84	2143675,42	50° 59' 56,702"	39° 58' 7,344"
150493	152	Земли транспорта № 10	440274,34	2143675,34	50° 59' 56,686"	39° 58' 7,340"
150494	153	Земли транспорта № 10	439523,91	2143571,94	50° 59' 32,342"	39° 58' 2,831"
150495	154	Земли транспорта № 10	437845,69	2143343,84	50° 58' 37,903"	39° 57' 52,911"
150496	155	Земли транспорта № 10	437273,60	2143287,80	50° 58' 19,359"	39° 57' 50,643"
150497	156	Земли транспорта № 10	437263,00	2143286,76	50° 58' 19,016"	39° 57' 50,601"
150498	157	Земли транспорта № 10	435234,52	2143939,40	50° 57' 13,831"	39° 58' 26,166"
150499	158	Земли транспорта № 10	435163,96	2143928,82	50° 57' 11,542"	39° 58' 25,698"
150500	159	Земли транспорта № 10	434465,46	2143660,70	50° 56' 48,769"	39° 58' 12,701"
150501	160	Земли транспорта № 10	434172,14	2144434,53	50° 56' 39,792"	39° 58' 52,632"

150502	161	Земли транспорта № 10	434143,03	2144433,20	50° 56' 38,849"	39° 58' 52,594"
150503	162	Земли транспорта № 10	434134,44	2144435,67	50° 56' 38,573"	39° 58' 52,729"
150504	163	Земли транспорта № 10	434079,31	2144575,89	50° 56' 36,882"	39° 58' 59,967"
150505	164	Земли транспорта № 10	433990,14	2144795,13	50° 56' 34,142"	39° 59' 11,285"
150506	165	Земли транспорта № 10	433971,95	2144800,36	50° 56' 33,557"	39° 59' 11,572"
150507	166	Земли транспорта № 10	434451,35	2143597,20	50° 56' 48,270"	39° 58' 9,464"
150508	167	Земли транспорта № 10	436143,68	2139745,41	50° 57' 40,409"	39° 54' 50,388"
150509	168	Земли транспорта № 10	436143,68	2139650,16	50° 57' 40,344"	39° 54' 45,509"
150510	169	Земли транспорта № 10	436075,62	2139533,70	50° 57' 38,062"	39° 54' 39,618"
150511	170	Земли транспорта № 10	436137,14	2139507,47	50° 57' 40,034"	39° 54' 38,208"
150512	171	Земли транспорта № 10	436273,17	2139449,49	50° 57' 44,394"	39° 54' 35,089"
150513	172	Земли транспорта № 10	436304,53	2139436,12	50° 57' 45,399"	39° 54' 34,370"
150514	173	Земли транспорта № 10	436311,60	2139433,11	50° 57' 45,626"	39° 54' 34,208"
150515	174	Земли транспорта № 10	436327,26	2139426,43	50° 57' 46,128"	39° 54' 33,849"
150516	175	Земли транспорта № 10	436368,37	2139408,90	50° 57' 47,445"	39° 54' 32,906"
150517	176	Земли транспорта № 10	436372,30	2139409,96	50° 57' 47,573"	39° 54' 32,956"
150518	177	Земли транспорта № 10	436340,61	2139447,48	50° 57' 46,574"	39° 54' 34,912"
150519	178	Земли транспорта № 10	436189,55	2139766,58	50° 57' 41,908"	39° 54' 51,422"
150520	179	Земли транспорта № 10	434487,36	2143611,24	50° 56' 49,445"	39° 58' 10,145"
150521	180	Земли транспорта № 10	435202,77	2143890,01	50° 57' 12,772"	39° 58' 23,670"
150522	181	Земли транспорта № 10	435886,63	2143685,20	50° 57' 34,758"	39° 58' 12,462"
150523	182	Земли транспорта № 10	435923,33	2143675,42	50° 57' 35,938"	39° 58' 11,922"
150524	183	Земли транспорта № 10	435930,21	2143673,58	50° 57' 36,160"	39° 58' 11,821"
150525	184	Земли транспорта № 10	437252,41	2143255,01	50° 58' 18,652"	39° 57' 48,986"
150526	185	Земли транспорта № 10	437275,16	2143257,64	50° 58' 19,390"	39° 57' 49,096"
150527	186	Земли транспорта № 10	437839,34	2143322,79	50° 58' 37,684"	39° 57' 51,839"
150528	187	Земли транспорта № 10	437847,60	2143323,92	50° 58' 37,952"	39° 57' 51,888"
150529	188	Земли транспорта № 10	439526,62	2143552,13	50° 59' 32,417"	39° 58' 1,812"
150530	189	Земли транспорта № 10	440277,17	2143655,54	50° 59' 56,765"	39° 58' 6,322"
150531	190	Земли транспорта № 10	440411,26	2143675,42	51° 0' 1,115"	39° 58' 7,200"
150532	191	Земли транспорта № 10	440649,15	2143710,67	51° 0' 8,834"	39° 58' 8,757"
150533	192	Земли транспорта № 10	440936,27	2143751,31	51° 0' 18,149"	39° 58' 10,538"
150534	193	Земли транспорта № 10	442565,26	2143999,37	51° 1' 11,008"	39° 58' 21,544"
150535	194	Земли транспорта № 10	442688,44	2144018,92	51° 1' 15,006"	39° 58' 22,417"
150536	195	Земли транспорта № 10	442684,84	2144023,56	51° 1' 14,893"	39° 58' 22,659"
150537	196	Земли транспорта № 10	442989,60	2144066,71	51° 1' 24,780"	39° 58' 24,552"
150538	197	Земли транспорта № 10	444138,47	2144249,03	51° 2' 2,064"	39° 58' 32,698"
150539	198	Земли транспорта № 10	444133,85	2144268,05	51° 2' 1,927"	39° 58' 33,678"
150540	199	Земли транспорта № 10	444131,19	2144278,89	51° 2' 1,848"	39° 58' 34,237"
150541	200	Земли транспорта № 10	444128,69	2144289,06	51° 2' 1,774"	39° 58' 34,761"
150542	201	Земли транспорта № 10	444126,08	2144299,70	51° 2' 1,697"	39° 58' 35,310"

150543	202	Земли транспорта № 10	443597,16	2144201,07	51° 1' 44,522"	39° 58' 30,805"
150544	203	Земли транспорта № 10	443574,24	2144197,28	51° 1' 43,778"	39° 58' 30,635"
150545	204	Земли транспорта № 10	443527,80	2144189,58	51° 1' 42,271"	39° 58' 30,289"
150546	205	Земли транспорта № 10	443444,70	2144175,81	51° 1' 39,574"	39° 58' 29,670"
150547	206	Земли транспорта № 10	443284,90	2144149,08	51° 1' 34,387"	39° 58' 28,466"
150548	207	Земли транспорта № 10	443225,44	2144139,15	51° 1' 32,457"	39° 58' 28,020"
150549	208	Земли транспорта № 10	443161,46	2144128,43	51° 1' 30,380"	39° 58' 27,537"
150550	209	Земли транспорта № 10	443139,60	2144124,84	51° 1' 29,670"	39° 58' 27,376"
150551	210	Земли транспорта № 10	443025,40	2144106,10	51° 1' 25,964"	39° 58' 26,534"
150552	211	Земли транспорта № 10	442947,27	2144093,27	51° 1' 23,428"	39° 58' 25,958"
150553	212	Земли транспорта № 10	442835,52	2144074,73	51° 1' 19,801"	39° 58' 25,125"
150554	213	Земли транспорта № 10	442744,58	2144060,87	51° 1' 16,850"	39° 58' 24,510"
150555	214	Земли транспорта № 10	442719,27	2144057,01	51° 1' 16,028"	39° 58' 24,338"
150556	215	Земли транспорта № 10	442716,38	2144056,99	51° 1' 15,935"	39° 58' 24,340"
150557	216	Земли транспорта № 10	442714,43	2144057,65	51° 1' 15,872"	39° 58' 24,376"
150558	217	Земли транспорта № 10	442707,76	2144061,59	51° 1' 15,659"	39° 58' 24,585"
150559	218	Земли транспорта № 10	442697,85	2144059,80	51° 1' 15,337"	39° 58' 24,504"
150560	219	Земли транспорта № 10	442696,17	2144055,38	51° 1' 15,280"	39° 58' 24,279"
150561	220	Земли транспорта № 10	442695,08	2144053,95	51° 1' 15,244"	39° 58' 24,207"
150562	221	Земли транспорта № 10	442693,24	2144053,04	51° 1' 15,184"	39° 58' 24,162"
150563	222	Земли транспорта № 10	450712,58	2132193,58	51° 5' 26,271"	39° 48' 6,563"
150564	223	Земли транспорта № 10	450698,95	2132222,65	51° 5' 25,851"	39° 48' 8,072"
150565	224	Земли транспорта № 10	450693,59	2132234,09	51° 5' 25,686"	39° 48' 8,666"
150566	225	Земли транспорта № 10	450686,55	2132249,10	51° 5' 25,470"	39° 48' 9,445"
150567	226	Земли транспорта № 10	450676,11	2132271,38	51° 5' 25,149"	39° 48' 10,601"
150568	227	Земли транспорта № 10	450674,58	2132274,65	51° 5' 25,101"	39° 48' 10,771"
150569	228	Земли транспорта № 10	450632,42	2132364,56	51° 5' 23,804"	39° 48' 15,438"
150570	229	Земли транспорта № 10	450629,10	2132371,65	51° 5' 23,702"	39° 48' 15,806"
150571	230	Земли транспорта № 10	450621,85	2132387,27	51° 5' 23,479"	39° 48' 16,617"
150572	231	Земли транспорта № 10	450618,27	2132394,98	51° 5' 23,369"	39° 48' 17,017"
150573	232	Земли транспорта № 10	450555,76	2132531,13	51° 5' 21,447"	39° 48' 24,083"
150574	233	Земли транспорта № 10	450550,82	2132541,89	51° 5' 21,296"	39° 48' 24,642"
150575	234	Земли транспорта № 10	450530,37	2132586,43	51° 5' 20,667"	39° 48' 26,953"
150576	235	Земли транспорта № 10	450501,80	2132646,92	51° 5' 19,787"	39° 48' 30,093"
150577	236	Земли транспорта № 10	450479,11	2132693,90	51° 5' 19,088"	39° 48' 32,533"
150578	237	Земли транспорта № 10	450467,14	2132720,68	51° 5' 18,721"	39° 48' 33,922"
150579	238	Земли транспорта № 10	450452,50	2132748,50	51° 5' 18,268"	39° 48' 35,368"
150580	239	Земли транспорта № 10	450427,05	2132796,09	51° 5' 17,479"	39° 48' 37,842"
150581	240	Земли транспорта № 10	450416,69	2132815,46	51° 5' 17,159"	39° 48' 38,849"
150582	241	Земли транспорта № 10	450378,72	2132886,47	51° 5' 15,983"	39° 48' 42,540"
150583	242	Земли транспорта № 10	450361,66	2132913,60	51° 5' 15,451"	39° 48' 43,953"

150584	243	Земли транспорта № 10	450347,24	2132935,27	51° 5' 15,000"	39° 48' 45,083"
150585	244	Земли транспорта № 10	450306,57	2132993,62	51° 5' 13,727"	39° 48' 48,127"
150586	245	Земли транспорта № 10	450286,44	2133021,43	51° 5' 13,097"	39° 48' 49,579"
150587	246	Земли транспорта № 10	450268,25	2133045,81	51° 5' 12,526"	39° 48' 50,852"
150588	247	Земли транспорта № 10	450246,23	2133073,79	51° 5' 11,835"	39° 48' 52,314"
150589	248	Земли транспорта № 10	450221,10	2133104,91	51° 5' 11,045"	39° 48' 53,942"
150590	249	Земли транспорта № 10	450197,63	2133133,17	51° 5' 10,306"	39° 48' 55,421"
150591	250	Земли транспорта № 10	450185,03	2133148,03	51° 5' 9,909"	39° 48' 56,198"
150592	251	Земли транспорта № 10	450175,66	2133159,08	51° 5' 9,615"	39° 48' 56,777"
150593	252	Земли транспорта № 10	450174,17	2133160,84	51° 5' 9,568"	39° 48' 56,869"
150594	253	Земли транспорта № 10	450151,81	2133186,61	51° 5' 8,863"	39° 48' 58,218"
150595	254	Земли транспорта № 10	450132,18	2133208,70	51° 5' 8,244"	39° 48' 59,376"
150596	255	Земли транспорта № 10	450104,71	2133238,34	51° 5' 7,378"	39° 49' 0,930"
150597	256	Земли транспорта № 10	450083,64	2133259,56	51° 5' 6,712"	39° 49' 2,044"
150598	257	Земли транспорта № 10	450063,16	2133279,47	51° 5' 6,064"	39° 49' 3,090"
150599	258	Земли транспорта № 10	450053,39	2133288,70	51° 5' 5,755"	39° 49' 3,576"
150600	259	Земли транспорта № 10	450046,69	2133295,03	51° 5' 5,542"	39° 49' 3,909"
150601	260	Земли транспорта № 10	450037,20	2133303,92	51° 5' 5,242"	39° 49' 4,376"
150602	261	Земли транспорта № 10	450025,00	2133315,35	51° 5' 4,856"	39° 49' 4,977"
150603	262	Земли транспорта № 10	449869,58	2133448,30	51° 4' 59,926"	39° 49' 11,985"
150604	263	Земли транспорта № 10	449839,11	2133471,07	51° 4' 58,957"	39° 49' 13,190"
150605	264	Земли транспорта № 10	449803,55	2133496,78	51° 4' 57,825"	39° 49' 14,551"
150606	265	Земли транспорта № 10	449782,74	2133509,83	51° 4' 57,162"	39° 49' 15,246"
150607	266	Земли транспорта № 10	449733,01	2133539,79	51° 4' 55,575"	39° 49' 16,842"
150608	267	Земли транспорта № 10	449561,85	2133642,87	51° 4' 50,114"	39° 49' 22,333"
150609	268	Земли транспорта № 10	449393,10	2133717,61	51° 4' 44,710"	39° 49' 26,367"
150610	269	Земли транспорта № 10	449254,09	2133768,70	51° 4' 40,251"	39° 49' 29,151"
150611	270	Земли транспорта № 10	449243,86	2133782,69	51° 4' 39,930"	39° 49' 29,881"
150612	271	Земли транспорта № 10	449232,13	2133798,70	51° 4' 39,563"	39° 49' 30,717"
150613	272	Земли транспорта № 10	449231,44	2133799,65	51° 4' 39,541"	39° 49' 30,766"
150614	273	Земли транспорта № 10	449214,99	2133822,24	51° 4' 39,026"	39° 49' 31,945"
150615	274	Земли транспорта № 10	449200,72	2133843,06	51° 4' 38,579"	39° 49' 33,031"
150616	275	Земли транспорта № 10	449192,39	2133872,80	51° 4' 38,331"	39° 49' 34,567"
150617	276	Земли транспорта № 10	449181,68	2133901,95	51° 4' 38,006"	39° 49' 36,077"
150618	277	Земли транспорта № 10	449142,42	2133938,83	51° 4' 36,763"	39° 49' 38,016"
150619	278	Земли транспорта № 10	449075,79	2133948,95	51° 4' 34,615"	39° 49' 38,612"
150620	279	Земли транспорта № 10	449049,62	2133953,71	51° 4' 33,772"	39° 49' 38,887"
150621	280	Земли транспорта № 10	449021,31	2133897,55	51° 4' 32,816"	39° 49' 36,036"
150622	281	Земли транспорта № 10	448870,93	2133947,36	51° 4' 27,988"	39° 49' 38,767"
150623	282	Земли транспорта № 10	448868,57	2133946,13	51° 4' 27,911"	39° 49' 38,707"
150624	283	Земли транспорта № 10	448865,73	2133951,19	51° 4' 27,822"	39° 49' 38,970"

150625	284	Земли транспорта № 10	448864,58	2133962,18	51° 4' 27,793"	39° 49' 39,535"
150626	285	Земли транспорта № 10	448863,35	2133973,93	51° 4' 27,762"	39° 49' 40,140"
150627	286	Земли транспорта № 10	448860,19	2134004,10	51° 4' 27,682"	39° 49' 41,693"
150628	287	Земли транспорта № 10	448865,72	2134049,12	51° 4' 27,893"	39° 49' 43,998"
150629	288	Земли транспорта № 10	448867,19	2134054,96	51° 4' 27,945"	39° 49' 44,296"
150630	289	Земли транспорта № 10	448876,60	2134092,24	51° 4' 28,277"	39° 49' 46,199"
150631	290	Земли транспорта № 10	448885,93	2134129,19	51° 4' 28,605"	39° 49' 48,086"
150632	291	Земли транспорта № 10	448886,93	2134133,17	51° 4' 28,640"	39° 49' 48,289"
150633	292	Земли транспорта № 10	448892,50	2134151,69	51° 4' 28,834"	39° 49' 49,233"
150634	293	Земли транспорта № 10	448895,45	2134161,49	51° 4' 28,937"	39° 49' 49,733"
150635	294	Земли транспорта № 10	448906,46	2134205,56	51° 4' 29,325"	39° 49' 51,983"
150636	295	Земли транспорта № 10	448915,21	2134245,17	51° 4' 29,637"	39° 49' 54,007"
150637	296	Земли транспорта № 10	448925,39	2134290,30	51° 4' 29,999"	39° 49' 56,312"
150638	297	Земли транспорта № 10	448930,48	2134312,82	51° 4' 30,179"	39° 49' 57,463"
150639	298	Земли транспорта № 10	448937,37	2134343,36	51° 4' 30,425"	39° 49' 59,023"
150640	299	Земли транспорта № 10	448947,38	2134383,42	51° 4' 30,777"	39° 50' 1,068"
150641	300	Земли транспорта № 10	448975,68	2134496,67	51° 4' 31,775"	39° 50' 6,850"
150642	301	Земли транспорта № 10	448975,87	2134497,46	51° 4' 31,781"	39° 50' 6,891"
150643	302	Земли транспорта № 10	449009,12	2134636,95	51° 4' 32,958"	39° 50' 14,015"
150644	303	Земли транспорта № 10	449013,63	2134636,08	51° 4' 33,103"	39° 50' 13,965"
150645	304	Земли транспорта № 10	449047,79	2134784,24	51° 4' 34,315"	39° 50' 21,533"
150646	305	Земли транспорта № 10	449058,14	2134856,47	51° 4' 34,702"	39° 50' 25,230"
150647	306	Земли транспорта № 10	449058,78	2134868,67	51° 4' 34,732"	39° 50' 25,856"
150648	307	Земли транспорта № 10	449052,51	2134879,46	51° 4' 34,537"	39° 50' 26,417"
150649	308	Земли транспорта № 10	449050,92	2134889,04	51° 4' 34,492"	39° 50' 26,910"
150650	309	Земли транспорта № 10	449059,44	2134975,68	51° 4' 34,830"	39° 50' 31,349"
150651	310	Земли транспорта № 10	449059,94	2134977,94	51° 4' 34,848"	39° 50' 31,465"
150652	311	Земли транспорта № 10	449061,30	2134979,75	51° 4' 34,893"	39° 50' 31,556"
150653	312	Земли транспорта № 10	449061,87	2134984,98	51° 4' 34,915"	39° 50' 31,824"
150654	313	Земли транспорта № 10	449060,87	2134987,65	51° 4' 34,885"	39° 50' 31,962"
150655	314	Земли транспорта № 10	449060,38	2134989,57	51° 4' 34,871"	39° 50' 32,061"
150656	315	Земли транспорта № 10	449071,19	2135058,00	51° 4' 35,270"	39° 50' 35,563"
150657	316	Земли транспорта № 10	449076,02	2135060,61	51° 4' 35,428"	39° 50' 35,691"
150658	317	Земли транспорта № 10	449076,95	2135069,30	51° 4' 35,464"	39° 50' 36,136"
150659	318	Земли транспорта № 10	449072,92	2135074,24	51° 4' 35,337"	39° 50' 36,395"
150660	319	Земли транспорта № 10	449098,83	2135278,58	51° 4' 36,322"	39° 50' 46,857"
150661	320	Земли транспорта № 10	449100,73	2135286,90	51° 4' 36,390"	39° 50' 47,282"
150662	321	Земли транспорта № 10	449101,97	2135288,31	51° 4' 36,431"	39° 50' 47,353"
150663	322	Земли транспорта № 10	449102,46	2135292,53	51° 4' 36,450"	39° 50' 47,569"
150664	323	Земли транспорта № 10	449080,29	2135294,55	51° 4' 35,734"	39° 50' 47,698"
150665	324	Земли транспорта № 10	449077,88	2135272,43	51° 4' 35,640"	39° 50' 46,565"

150666	325	Земли транспорта № 10	449054,92	2135079,12	51° 4' 34,759"	39° 50' 36,666"
150667	326	Земли транспорта № 10	449040,89	2134964,62	51° 4' 34,222"	39° 50' 30,803"
150668	327	Земли транспорта № 10	449038,30	2134960,05	51° 4' 34,135"	39° 50' 30,571"
150669	328	Земли транспорта № 10	449038,06	2134957,04	51° 4' 34,125"	39° 50' 30,417"
150670	329	Земли транспорта № 10	449037,84	2134953,72	51° 4' 34,116"	39° 50' 30,247"
150671	330	Земли транспорта № 10	449039,15	2134948,64	51° 4' 34,154"	39° 50' 29,984"
150672	331	Земли транспорта № 10	449033,79	2134906,39	51° 4' 33,951"	39° 50' 27,821"
150673	332	Земли транспорта № 10	449022,08	2134893,19	51° 4' 33,562"	39° 50' 27,157"
150674	333	Земли транспорта № 10	449018,29	2134874,76	51° 4' 33,426"	39° 50' 26,214"
150675	334	Земли транспорта № 10	449022,76	2134849,28	51° 4' 33,553"	39° 50' 24,901"
150676	335	Земли транспорта № 10	449024,25	2134836,68	51° 4' 33,591"	39° 50' 24,252"
150677	336	Земли транспорта № 10	449023,77	2134830,95	51° 4' 33,572"	39° 50' 23,959"
150678	337	Земли транспорта № 10	449016,76	2134787,46	51° 4' 33,314"	39° 50' 21,734"
150679	338	Земли транспорта № 10	449012,77	2134784,37	51° 4' 33,183"	39° 50' 21,580"
150680	339	Земли транспорта № 10	449012,24	2134774,88	51° 4' 33,158"	39° 50' 21,093"
150681	340	Земли транспорта № 10	449013,78	2134772,95	51° 4' 33,207"	39° 50' 20,993"
150682	341	Земли транспорта № 10	449014,16	2134769,35	51° 4' 33,217"	39° 50' 20,807"
150683	342	Земли транспорта № 10	448986,91	2134652,64	51° 4' 32,251"	39° 50' 14,846"
150684	343	Земли транспорта № 10	448982,40	2134639,90	51° 4' 32,096"	39° 50' 14,197"
150685	344	Земли транспорта № 10	448955,19	2134642,25	51° 4' 31,217"	39° 50' 14,349"
150686	345	Земли транспорта № 10	448929,24	2134502,59	51° 4' 30,277"	39° 50' 7,208"
150687	346	Земли транспорта № 10	448924,67	2134481,25	51° 4' 30,114"	39° 50' 6,117"
150688	347	Земли транспорта № 10	448912,48	2134437,06	51° 4' 29,687"	39° 50' 3,862"
150689	348	Земли транспорта № 10	448901,81	2134365,43	51° 4' 29,290"	39° 50' 0,197"
150690	349	Земли транспорта № 10	448892,67	2134298,37	51° 4' 28,946"	39° 49' 56,764"
150691	350	Земли транспорта № 10	448868,28	2134237,41	51° 4' 28,113"	39° 49' 53,662"
150692	351	Земли транспорта № 10	448867,86	2134237,33	51° 4' 28,099"	39° 49' 53,659"
150693	352	Земли транспорта № 10	448859,23	2134202,82	51° 4' 27,795"	39° 49' 51,897"
150694	353	Земли транспорта № 10	448855,00	2134185,88	51° 4' 27,646"	39° 49' 51,032"
150695	354	Земли транспорта № 10	448844,16	2134142,55	51° 4' 27,264"	39° 49' 48,820"
150696	355	Земли транспорта № 10	448826,65	2134117,11	51° 4' 26,679"	39° 49' 47,534"
150697	356	Земли транспорта № 10	448805,82	2134090,79	51° 4' 25,986"	39° 49' 46,207"
150698	357	Земли транспорта № 10	448799,52	2134082,83	51° 4' 25,777"	39° 49' 45,805"
150699	358	Земли транспорта № 10	448787,78	2134067,99	51° 4' 25,386"	39° 49' 45,057"
150700	359	Земли транспорта № 10	448764,70	2134044,51	51° 4' 24,622"	39° 49' 43,878"
150701	360	Земли транспорта № 10	448723,81	2134013,69	51° 4' 23,277"	39° 49' 42,343"
150702	361	Земли транспорта № 10	448671,59	2133989,83	51° 4' 21,571"	39° 49' 41,178"
150703	362	Земли транспорта № 10	448634,17	2133981,24	51° 4' 20,354"	39° 49' 40,780"
150704	363	Земли транспорта № 10	448607,59	2133980,56	51° 4' 19,494"	39° 49' 40,776"
150705	364	Земли транспорта № 10	448581,20	2133985,38	51° 4' 18,644"	39° 49' 41,054"
150706	365	Земли транспорта № 10	448383,15	2134031,80	51° 4' 12,272"	39° 49' 43,665"

150707	366	Земли транспорта № 10	448381,36	2134031,67	51° 4' 12,214"	39° 49' 43,661"
150708	367	Земли транспорта № 10	448370,69	2134034,72	51° 4' 11,871"	39° 49' 43,829"
150709	368	Земли транспорта № 10	448186,78	2134096,23	51° 4' 5,967"	39° 49' 47,199"
150710	369	Земли транспорта № 10	448159,72	2134104,43	51° 4' 5,098"	39° 49' 47,651"
150711	370	Земли транспорта № 10	448146,49	2134108,25	51° 4' 4,672"	39° 49' 47,863"
150712	371	Земли транспорта № 10	448250,68	2134354,91	51° 4' 8,221"	39° 50' 0,406"
150713	372	Земли транспорта № 10	448251,05	2134355,85	51° 4' 8,234"	39° 50' 0,454"
150714	373	Земли транспорта № 10	448251,95	2134359,22	51° 4' 8,266"	39° 50' 0,626"
150715	374	Земли транспорта № 10	448252,10	2134360,21	51° 4' 8,271"	39° 50' 0,676"
150716	375	Земли транспорта № 10	448271,95	2134518,96	51° 4' 9,028"	39° 50' 8,803"
150717	376	Земли транспорта № 10	448272,10	2134521,44	51° 4' 9,035"	39° 50' 8,931"
150718	377	Земли транспорта № 10	448272,05	2134522,87	51° 4' 9,034"	39° 50' 9,004"
150719	378	Земли транспорта № 10	448260,14	2134689,55	51° 4' 8,770"	39° 50' 17,575"
150720	379	Земли транспорта № 10	448259,89	2134691,60	51° 4' 8,763"	39° 50' 17,680"
150721	380	Земли транспорта № 10	448258,99	2134694,97	51° 4' 8,736"	39° 50' 17,854"
150722	381	Земли транспорта № 10	448258,51	2134696,16	51° 4' 8,722"	39° 50' 17,916"
150723	382	Земли транспорта № 10	448159,29	2134922,38	51° 4' 5,676"	39° 50' 29,643"
150724	383	Земли транспорта № 10	448158,20	2134924,51	51° 4' 5,642"	39° 50' 29,754"
150725	384	Земли транспорта № 10	447376,29	2136222,41	51° 3' 41,281"	39° 51' 37,269"
150726	385	Земли транспорта № 10	446507,65	2137682,04	51° 3' 14,217"	39° 52' 53,163"
150727	386	Земли транспорта № 10	446441,43	2137822,27	51° 3' 12,174"	39° 53' 0,434"
150728	387	Земли транспорта № 10	446414,28	2137930,85	51° 3' 11,372"	39° 53' 6,037"
150729	388	Земли транспорта № 10	446399,11	2138014,30	51° 3' 10,940"	39° 53' 10,336"
150730	389	Земли транспорта № 10	446422,30	2138172,76	51° 3' 11,801"	39° 53' 18,443"
150731	390	Земли транспорта № 10	446462,90	2138333,48	51° 3' 13,227"	39° 53' 26,646"
150732	391	Земли транспорта № 10	446451,96	2138337,43	51° 3' 12,876"	39° 53' 26,861"
150733	392	Земли транспорта № 10	446477,39	2138461,21	51° 3' 13,785"	39° 53' 33,185"
150734	393	Земли транспорта № 10	446485,01	2138493,97	51° 3' 14,054"	39° 53' 34,858"
150735	394	Земли транспорта № 10	446708,83	2139391,46	51° 3' 21,918"	39° 54' 20,674"
150736	395	Земли транспорта № 10	446735,93	2139558,56	51° 3' 22,911"	39° 54' 29,221"
150737	396	Земли транспорта № 10	446736,08	2139559,71	51° 3' 22,916"	39° 54' 29,279"
150738	397	Земли транспорта № 10	446783,71	2140020,08	51° 3' 24,775"	39° 54' 52,857"
150739	398	Земли транспорта № 10	446783,75	2140020,56	51° 3' 24,777"	39° 54' 52,881"
150740	399	Земли транспорта № 10	446974,24	2142433,44	51° 3' 32,583"	39° 56' 56,524"
150741	400	Земли транспорта № 10	447065,22	2143420,19	51° 3' 36,187"	39° 57' 47,077"
150742	401	Земли транспорта № 10	447022,13	2143388,46	51° 3' 34,772"	39° 57' 45,494"
150743	402	Земли транспорта № 10	446934,39	2142436,85	51° 3' 31,296"	39° 56' 56,741"
150744	403	Земли транспорта № 10	446743,90	2140023,96	51° 3' 23,490"	39° 54' 53,099"
150745	404	Земли транспорта № 10	446696,36	2139564,39	51° 3' 21,635"	39° 54' 29,564"
150746	405	Земли транспорта № 10	446648,94	2139272,00	51° 3' 19,898"	39° 54' 14,609"
150747	406	Земли транспорта № 10	446478,49	2138558,47	51° 3' 13,888"	39° 53' 38,176"

150748	407	Земли транспорта № 10	446383,27	2138181,57	51° 3' 10,545"	39° 53' 18,938"
150749	408	Земли транспорта № 10	446382,96	2138180,14	51° 3' 10,534"	39° 53' 18,865"
150750	409	Земли транспорта № 10	446382,87	2138179,56	51° 3' 10,530"	39° 53' 18,836"
150751	410	Земли транспорта № 10	446359,06	2138016,84	51° 3' 9,646"	39° 53' 10,511"
150752	411	Земли транспорта № 10	446358,85	2138013,95	51° 3' 9,637"	39° 53' 10,363"
150753	412	Земли транспорта № 10	446359,16	2138010,42	51° 3' 9,645"	39° 53' 10,182"
150754	413	Земли транспорта № 10	446375,04	2137923,06	51° 3' 10,097"	39° 53' 5,680"
150755	414	Земли транспорта № 10	446375,32	2137921,78	51° 3' 10,105"	39° 53' 5,615"
150756	415	Земли транспорта № 10	446403,10	2137810,66	51° 3' 10,926"	39° 52' 59,881"
150757	416	Земли транспорта № 10	446403,71	2137808,67	51° 3' 10,944"	39° 52' 59,778"
150758	417	Земли транспорта № 10	446404,42	2137806,97	51° 3' 10,966"	39° 52' 59,690"
150759	418	Земли транспорта № 10	446471,89	2137664,09	51° 3' 13,048"	39° 52' 52,282"
150760	419	Земли транспорта № 10	446472,72	2137662,52	51° 3' 13,074"	39° 52' 52,200"
150761	420	Земли транспорта № 10	447341,97	2136201,86	51° 3' 40,156"	39° 51' 36,253"
150762	421	Земли транспорта № 10	448123,18	2134905,13	51° 4' 4,495"	39° 50' 28,799"
150763	422	Земли транспорта № 10	448220,49	2134683,26	51° 4' 7,483"	39° 50' 17,297"
150764	423	Земли транспорта № 10	448232,01	2134521,97	51° 4' 7,739"	39° 50' 9,004"
150765	424	Земли транспорта № 10	448212,75	2134367,92	51° 4' 7,004"	39° 50' 1,117"
150766	425	Земли транспорта № 10	448107,79	2134119,43	51° 4' 3,429"	39° 49' 48,482"
150767	426	Земли транспорта № 10	448083,93	2134126,33	51° 4' 2,662"	39° 49' 48,863"
150768	427	Земли транспорта № 10	448050,90	2134135,85	51° 4' 1,601"	39° 49' 49,390"
150769	428	Земли транспорта № 10	448039,35	2134139,01	51° 4' 1,229"	39° 49' 49,566"
150770	429	Земли транспорта № 10	448004,65	2134148,76	51° 4' 0,114"	39° 49' 50,106"
150771	430	Земли транспорта № 10	447971,87	2134157,96	51° 3' 59,060"	39° 49' 50,616"
150772	431	Земли транспорта № 10	447939,92	2134166,94	51° 3' 58,033"	39° 49' 51,114"
150773	432	Земли транспорта № 10	447915,57	2134173,78	51° 3' 57,251"	39° 49' 51,493"
150774	433	Земли транспорта № 10	447853,13	2134191,32	51° 3' 55,244"	39° 49' 52,465"
150775	434	Земли транспорта № 10	447836,70	2134195,93	51° 3' 54,716"	39° 49' 52,721"
150776	435	Земли транспорта № 10	447811,73	2134202,95	51° 3' 53,913"	39° 49' 53,110"
150777	436	Земли транспорта № 10	447783,37	2134210,91	51° 3' 53,002"	39° 49' 53,552"
150778	437	Земли транспорта № 10	447747,72	2134220,93	51° 3' 51,856"	39° 49' 54,107"
150779	438	Земли транспорта № 10	447723,62	2134227,70	51° 3' 51,081"	39° 49' 54,482"
150780	439	Земли транспорта № 10	447660,68	2134245,37	51° 3' 49,058"	39° 49' 55,462"
150781	440	Земли транспорта № 10	447645,12	2134249,75	51° 3' 48,558"	39° 49' 55,704"
150782	441	Земли транспорта № 10	447617,88	2134257,40	51° 3' 47,682"	39° 49' 56,128"
150783	442	Земли транспорта № 10	447606,16	2134260,69	51° 3' 47,306"	39° 49' 56,311"
150784	443	Земли транспорта № 10	447587,09	2134266,65	51° 3' 46,693"	39° 49' 56,639"
150785	444	Земли транспорта № 10	447559,70	2134275,21	51° 3' 45,813"	39° 49' 57,109"
150786	445	Земли транспорта № 10	447526,05	2134285,72	51° 3' 44,733"	39° 49' 57,688"
150787	446	Земли транспорта № 10	447483,43	2134299,04	51° 3' 43,364"	39° 49' 58,420"
150788	447	Земли транспорта № 10	447465,53	2134304,63	51° 3' 42,789"	39° 49' 58,728"

150789	448	Земли транспорта № 10	447445,95	2134310,75	51° 3' 42,160"	39° 49' 59,065"
150790	449	Земли транспорта № 10	447429,79	2134315,80	51° 3' 41,641"	39° 49' 59,343"
150791	450	Земли транспорта № 10	447388,73	2134328,63	51° 3' 40,322"	39° 50' 0,048"
150792	451	Земли транспорта № 10	447368,50	2134334,95	51° 3' 39,672"	39° 50' 0,396"
150793	452	Земли транспорта № 10	447340,32	2134343,76	51° 3' 38,767"	39° 50' 0,880"
150794	453	Земли транспорта № 10	447333,17	2134345,97	51° 3' 38,538"	39° 50' 1,002"
150795	454	Земли транспорта № 10	447310,38	2134353,02	51° 3' 37,806"	39° 50' 1,390"
150796	455	Земли транспорта № 10	447276,51	2134363,50	51° 3' 36,717"	39° 50' 1,967"
150797	456	Земли транспорта № 10	447247,19	2134372,56	51° 3' 35,776"	39° 50' 2,466"
150798	457	Земли транспорта № 10	447218,46	2134381,45	51° 3' 34,853"	39° 50' 2,955"
150799	458	Земли транспорта № 10	447187,58	2134391,00	51° 3' 33,861"	39° 50' 3,481"
150800	459	Земли транспорта № 10	447159,62	2134399,64	51° 3' 32,963"	39° 50' 3,957"
150801	460	Земли транспорта № 10	447145,86	2134403,90	51° 3' 32,521"	39° 50' 4,191"
150802	461	Земли транспорта № 10	447105,34	2134416,43	51° 3' 31,219"	39° 50' 4,881"
150803	462	Земли транспорта № 10	447102,15	2134417,71	51° 3' 31,117"	39° 50' 4,950"
150804	463	Земли транспорта № 10	447087,24	2134423,69	51° 3' 30,639"	39° 50' 5,274"
150805	464	Земли транспорта № 10	447060,66	2134434,34	51° 3' 29,787"	39° 50' 5,851"
150806	465	Земли транспорта № 10	447041,19	2134442,15	51° 3' 29,163"	39° 50' 6,275"
150807	466	Земли транспорта № 10	446934,56	2134484,91	51° 3' 25,745"	39° 50' 8,591"
150808	467	Земли транспорта № 10	446902,38	2134497,81	51° 3' 24,713"	39° 50' 9,291"
150809	468	Земли транспорта № 10	446892,50	2134501,78	51° 3' 24,396"	39° 50' 9,505"
150810	469	Земли транспорта № 10	446880,86	2134506,44	51° 3' 24,023"	39° 50' 9,758"
150811	470	Земли транспорта № 10	446871,94	2134510,02	51° 3' 23,737"	39° 50' 9,952"
150812	471	Земли транспорта № 10	446845,77	2134520,90	51° 3' 22,899"	39° 50' 10,541"
150813	472	Земли транспорта № 10	446841,60	2134522,64	51° 3' 22,765"	39° 50' 10,634"
150814	473	Земли транспорта № 10	446792,35	2134543,11	51° 3' 21,187"	39° 50' 11,742"
150815	474	Земли транспорта № 10	446744,65	2134569,51	51° 3' 19,663"	39° 50' 13,151"
150816	475	Земли транспорта № 10	446715,95	2134586,65	51° 3' 18,747"	39° 50' 14,064"
150817	476	Земли транспорта № 10	446310,24	2134801,98	51° 3' 5,780"	39° 50' 25,580"
150818	477	Земли транспорта № 10	445919,97	2135031,29	51° 2' 53,321"	39° 50' 37,793"
150819	478	Земли транспорта № 10	445131,77	2135499,59	51° 2' 28,163"	39° 51' 2,721"
150820	479	Земли транспорта № 10	445131,77	2135499,59	51° 2' 28,163"	39° 51' 2,721"
150821	480	Земли транспорта № 10	445128,57	2135475,75	51° 2' 28,042"	39° 51' 1,501"
150822	481	Земли транспорта № 10	445126,62	2135461,28	51° 2' 27,969"	39° 51' 0,761"
150823	482	Земли транспорта № 10	445201,03	2135418,05	51° 2' 30,344"	39° 50' 58,459"
150824	483	Земли транспорта № 10	445334,68	2135342,52	51° 2' 34,613"	39° 50' 54,431"
150825	484	Земли транспорта № 10	445410,61	2135292,21	51° 2' 37,033"	39° 50' 51,763"
150826	485	Земли транспорта № 10	445552,30	2135198,33	51° 2' 41,549"	39° 50' 46,785"
150827	486	Земли транспорта № 10	445584,32	2135176,47	51° 2' 42,569"	39° 50' 45,626"
150828	487	Земли транспорта № 10	445673,42	2135124,78	51° 2' 45,414"	39° 50' 42,872"
150829	488	Земли транспорта № 10	445717,40	2135100,91	51° 2' 46,819"	39° 50' 41,597"

150830	489	Земли транспорта № 10	445978,51	2134960,12	51° 2' 55,163"	39° 50' 34,075"
150831	490	Земли транспорта № 10	446004,65	2134946,03	51° 2' 55,999"	39° 50' 33,322"
150832	491	Земли транспорта № 10	446071,60	2134909,93	51° 2' 58,138"	39° 50' 31,393"
150833	492	Земли транспорта № 10	446141,75	2134870,08	51° 3' 0,379"	39° 50' 29,267"
150834	493	Земли транспорта № 10	446144,35	2134796,97	51° 3' 0,410"	39° 50' 25,513"
150835	494	Земли транспорта № 10	446144,04	2134766,55	51° 3' 0,378"	39° 50' 23,952"
150836	495	Земли транспорта № 10	446147,48	2134742,23	51° 3' 0,472"	39° 50' 22,700"
150837	496	Земли транспорта № 10	446208,70	2134326,30	51° 3' 2,151"	39° 50' 1,285"
150838	497	Земли транспорта № 10	446217,16	2134267,80	51° 3' 2,383"	39° 49' 58,274"
150839	498	Земли транспорта № 10	446218,41	2134260,65	51° 3' 2,418"	39° 49' 57,905"
150840	499	Земли транспорта № 10	446229,41	2134197,56	51° 3' 2,728"	39° 49' 54,655"
150841	500	Земли транспорта № 10	446231,99	2134190,00	51° 3' 2,806"	39° 49' 54,264"
150842	501	Земли транспорта № 10	446244,17	2134154,25	51° 3' 3,174"	39° 49' 52,415"
150843	502	Земли транспорта № 10	446296,22	2134065,09	51° 3' 4,793"	39° 49' 47,780"
150844	503	Земли транспорта № 10	446348,80	2133973,18	51° 3' 6,427"	39° 49' 43,003"
150845	504	Земли транспорта № 10	446439,15	2133815,23	51° 3' 9,234"	39° 49' 34,793"
150846	505	Земли транспорта № 10	446489,85	2133726,60	51° 3' 10,810"	39° 49' 30,186"
150847	506	Земли транспорта № 10	446687,35	2133387,38	51° 3' 16,951"	39° 49' 12,548"
150848	507	Земли транспорта № 10	446831,26	2133138,40	51° 3' 21,423"	39° 48' 59,603"
150849	508	Земли транспорта № 10	446902,31	2133028,21	51° 3' 23,641"	39° 48' 53,865"
150850	509	Земли транспорта № 10	447023,67	2132864,07	51° 3' 27,446"	39° 48' 45,299"
150851	510	Земли транспорта № 10	447161,09	2132704,48	51° 3' 31,773"	39° 48' 36,948"
150852	511	Земли транспорта № 10	447375,60	2132446,57	51° 3' 38,522"	39° 48' 23,460"
150853	512	Земли транспорта № 10	447425,95	2132388,22	51° 3' 40,108"	39° 48' 20,406"
150854	513	Земли транспорта № 10	447433,90	2132369,02	51° 3' 40,351"	39° 48' 19,411"
150855	514	Земли транспорта № 10	447435,18	2132351,17	51° 3' 40,379"	39° 48' 18,494"
150856	515	Земли транспорта № 10	447431,73	2132333,92	51° 3' 40,255"	39° 48' 17,612"
150857	516	Земли транспорта № 10	447431,29	2132332,42	51° 3' 40,239"	39° 48' 17,536"
150858	517	Земли транспорта № 10	447440,27	2132321,59	51° 3' 40,522"	39° 48' 16,969"
150859	518	Земли транспорта № 10	447483,61	2132272,65	51° 3' 41,888"	39° 48' 14,406"
150860	519	Земли транспорта № 10	447397,84	2132111,41	51° 3' 38,995"	39° 48' 6,231"
150861	520	Земли транспорта № 10	447086,41	2131710,61	51° 3' 28,625"	39° 47' 46,025"
150862	521	Земли транспорта № 10	447061,86	2131727,38	51° 3' 27,843"	39° 47' 46,915"
150863	522	Земли транспорта № 10	447025,62	2131752,15	51° 3' 26,689"	39° 47' 48,228"
150864	523	Земли транспорта № 10	447018,68	2131755,73	51° 3' 26,467"	39° 47' 48,420"
150865	524	Земли транспорта № 10	446995,92	2131728,66	51° 3' 25,711"	39° 47' 47,058"
150866	525	Земли транспорта № 10	446974,05	2131670,10	51° 3' 24,960"	39° 47' 44,078"
150867	526	Земли транспорта № 10	446966,93	2131651,38	51° 3' 24,716"	39° 47' 43,126"
150868	527	Земли транспорта № 10	446955,53	2131621,46	51° 3' 24,325"	39° 47' 41,603"
150869	528	Земли транспорта № 10	446937,65	2131582,95	51° 3' 23,718"	39° 47' 39,648"
150870	529	Земли транспорта № 10	446928,63	2131572,32	51° 3' 23,419"	39° 47' 39,113"

150871	530	Земли транспорта № 10	446916,22	2131562,47	51° 3' 23,010"	39° 47' 38,622"
150872	531	Земли транспорта № 10	446904,83	2131555,36	51° 3' 22,636"	39° 47' 38,271"
150873	532	Земли транспорта № 10	446888,04	2131546,83	51° 3' 22,087"	39° 47' 37,853"
150874	533	Земли транспорта № 10	446835,78	2131524,95	51° 3' 20,380"	39° 47' 36,791"
150875	534	Земли транспорта № 10	446818,43	2131502,36	51° 3' 19,802"	39° 47' 35,652"
150876	535	Земли транспорта № 10	446869,97	2131428,21	51° 3' 21,414"	39° 47' 31,786"
150877	536	Земли транспорта № 10	446898,11	2131387,73	51° 3' 22,294"	39° 47' 29,675"
150878	537	Земли транспорта № 10	447056,16	2131562,30	51° 3' 27,536"	39° 47' 38,449"
150879	538	Земли транспорта № 10	447150,07	2131667,85	51° 3' 30,652"	39° 47' 43,756"
150880	539	Земли транспорта № 10	447139,53	2131674,80	51° 3' 30,316"	39° 47' 44,125"
150881	540	Земли транспорта № 10	447119,50	2131688,00	51° 3' 29,678"	39° 47' 44,825"
150882	541	Земли транспорта № 10	447223,27	2131821,55	51° 3' 33,134"	39° 47' 51,558"
150883	542	Земли транспорта № 10	447430,49	2132088,23	51° 3' 40,033"	39° 48' 5,003"
150884	543	Земли транспорта № 10	447432,01	2132090,50	51° 3' 40,084"	39° 48' 5,118"
150885	544	Земли транспорта № 10	447432,35	2132091,11	51° 3' 40,096"	39° 48' 5,148"
150886	545	Земли транспорта № 10	447531,57	2132277,64	51° 3' 43,443"	39° 48' 14,607"
150887	546	Земли транспорта № 10	447532,71	2132280,19	51° 3' 43,481"	39° 48' 14,736"
150888	547	Земли транспорта № 10	447532,96	2132280,95	51° 3' 43,490"	39° 48' 14,775"
150889	548	Земли транспорта № 10	447592,50	2132467,48	51° 3' 45,553"	39° 48' 24,280"
150890	549	Земли транспорта № 10	447592,71	2132468,19	51° 3' 45,561"	39° 48' 24,316"
150891	550	Земли транспорта № 10	447862,24	2133435,34	51° 3' 54,988"	39° 49' 13,648"
150892	551	Земли транспорта № 10	448124,77	2134056,84	51° 4' 3,933"	39° 49' 45,249"
150893	552	Земли транспорта № 10	448136,71	2134053,37	51° 4' 4,316"	39° 49' 45,057"
150894	553	Земли транспорта № 10	448165,59	2134044,84	51° 4' 5,244"	39° 49' 44,586"
150895	554	Земли транспорта № 10	448177,39	2134041,35	51° 4' 5,623"	39° 49' 44,393"
150896	555	Земли транспорта № 10	448199,61	2134035,03	51° 4' 6,337"	39° 49' 44,043"
150897	556	Земли транспорта № 10	448237,94	2134024,13	51° 4' 7,569"	39° 49' 43,439"
150898	557	Земли транспорта № 10	448282,17	2134011,55	51° 4' 8,991"	39° 49' 42,742"
150899	558	Земли транспорта № 10	448294,05	2134008,16	51° 4' 9,373"	39° 49' 42,555"
150900	559	Земли транспорта № 10	448328,22	2133998,44	51° 4' 10,471"	39° 49' 42,016"
150901	560	Земли транспорта № 10	448351,74	2133991,75	51° 4' 11,227"	39° 49' 41,646"
150902	561	Земли транспорта № 10	448414,10	2133974,01	51° 4' 13,231"	39° 49' 40,663"
150903	562	Земли транспорта № 10	448426,36	2133970,53	51° 4' 13,625"	39° 49' 40,470"
150904	563	Земли транспорта № 10	448484,03	2133954,12	51° 4' 15,478"	39° 49' 39,561"
150905	564	Земли транспорта № 10	448732,25	2133875,34	51° 4' 23,450"	39° 49' 35,230"
150906	565	Земли транспорта № 10	448731,00	2133874,69	51° 4' 23,409"	39° 49' 35,198"
150907	566	Земли транспорта № 10	448733,42	2133867,44	51° 4' 23,482"	39° 49' 34,823"
150908	567	Земли транспорта № 10	448740,39	2133848,93	51° 4' 23,694"	39° 49' 33,864"
150909	568	Земли транспорта № 10	448754,00	2133816,99	51° 4' 24,111"	39° 49' 32,209"
150910	569	Земли транспорта № 10	448768,61	2133794,46	51° 4' 24,567"	39° 49' 31,035"
150911	570	Земли транспорта № 10	448797,84	2133761,75	51° 4' 25,489"	39° 49' 29,322"

150912	571	Земли транспорта № 10	448823,97	2133739,04	51° 4' 26,317"	39° 49' 28,126"
150913	572	Земли транспорта № 10	448850,06	2133722,63	51° 4' 27,149"	39° 49' 27,253"
150914	573	Земли транспорта № 10	448872,64	2133714,23	51° 4' 27,873"	39° 49' 26,795"
150915	574	Земли транспорта № 10	448895,87	2133709,11	51° 4' 28,621"	39° 49' 26,506"
150916	575	Земли транспорта № 10	448926,25	2133705,14	51° 4' 29,601"	39° 49' 26,267"
150917	576	Земли транспорта № 10	448985,71	2133702,55	51° 4' 31,522"	39° 49' 26,065"
150918	577	Земли транспорта № 10	449076,64	2133702,70	51° 4' 34,463"	39° 49' 25,968"
150919	578	Земли транспорта № 10	449080,81	2133702,71	51° 4' 34,598"	39° 49' 25,963"
150920	579	Земли транспорта № 10	449154,41	2133701,61	51° 4' 36,978"	39° 49' 25,821"
150921	580	Земли транспорта № 10	449160,02	2133701,53	51° 4' 37,159"	39° 49' 25,811"
150922	581	Земли транспорта № 10	449176,64	2133701,28	51° 4' 37,697"	39° 49' 25,779"
150923	582	Земли транспорта № 10	449187,60	2133701,02	51° 4' 38,051"	39° 49' 25,752"
150924	583	Земли транспорта № 10	449237,96	2133699,81	51° 4' 39,680"	39° 49' 25,632"
150925	584	Земли транспорта № 10	449246,55	2133699,60	51° 4' 39,957"	39° 49' 25,612"
150926	585	Земли транспорта № 10	449295,31	2133698,51	51° 4' 41,533"	39° 49' 25,499"
150927	586	Земли транспорта № 10	449340,19	2133692,44	51° 4' 42,981"	39° 49' 25,135"
150928	587	Земли транспорта № 10	449388,70	2133665,88	51° 4' 44,530"	39° 49' 23,716"
150929	588	Земли транспорта № 10	449428,52	2133648,40	51° 4' 45,806"	39° 49' 22,772"
150930	589	Земли транспорта № 10	449514,10	2133610,85	51° 4' 48,547"	39° 49' 20,745"
150931	590	Земли транспорта № 10	449540,04	2133599,47	51° 4' 49,377"	39° 49' 20,130"
150932	591	Земли транспорта № 10	449570,76	2133586,00	51° 4' 50,361"	39° 49' 19,403"
150933	592	Земли транспорта № 10	449645,05	2133541,57	51° 4' 52,731"	39° 49' 17,035"
150934	593	Земли транспорта № 10	449693,37	2133512,67	51° 4' 54,273"	39° 49' 15,495"
150935	594	Земли транспорта № 10	449708,27	2133503,76	51° 4' 54,749"	39° 49' 15,020"
150936	595	Земли транспорта № 10	449727,26	2133492,40	51° 4' 55,355"	39° 49' 14,415"
150937	596	Земли транспорта № 10	449840,95	2133408,61	51° 4' 58,971"	39° 49' 9,980"
150938	597	Земли транспорта № 10	449890,05	2133372,42	51° 5' 0,532"	39° 49' 8,065"
150939	598	Земли транспорта № 10	449947,56	2133322,70	51° 5' 2,356"	39° 49' 5,445"
150940	599	Земли транспорта № 10	450004,26	2133273,68	51° 5' 4,154"	39° 49' 2,861"
150941	600	Земли транспорта № 10	450052,43	2133232,04	51° 5' 5,682"	39° 49' 0,667"
150942	601	Земли транспорта № 10	450167,91	2133113,65	51° 5' 9,330"	39° 48' 54,453"
150943	602	Земли транспорта № 10	450190,19	2133090,83	51° 5' 10,034"	39° 48' 53,255"
150944	603	Земли транспорта № 10	450294,95	2132942,07	51° 5' 13,314"	39° 48' 45,493"
150945	604	Земли транспорта № 10	450309,43	2132917,74	51° 5' 13,764"	39° 48' 44,227"
150946	605	Земли транспорта № 10	450370,14	2132815,76	51° 5' 15,653"	39° 48' 38,918"
150947	606	Земли транспорта № 10	450421,93	2132714,68	51° 5' 17,254"	39° 48' 33,667"
150948	607	Земли транспорта № 10	450498,27	2132558,00	51° 5' 19,608"	39° 48' 25,530"
150949	608	Земли транспорта № 10	450613,56	2132319,51	51° 5' 23,161"	39° 48' 13,147"
150950	609	Земли транспорта № 10	450707,62	2132120,11	51° 5' 26,056"	39° 48' 2,795"
150951	610	Земли транспорта № 10	450633,77	2132090,99	51° 5' 23,646"	39° 48' 1,386"
150952	611	Земли транспорта № 10	450606,25	2132092,40	51° 5' 22,757"	39° 48' 1,491"

150953	612	Земли транспорта № 10	450599,19	2132095,22	51° 5' 22,531"	39° 48' 1,644"
150954	613	Земли транспорта № 10	450578,73	2132093,81	51° 5' 21,868"	39° 48' 1,596"
150955	614	Земли транспорта № 10	450563,21	2132084,64	51° 5' 21,359"	39° 48' 1,143"
150956	615	Земли транспорта № 10	450553,33	2132076,17	51° 5' 21,033"	39° 48' 0,720"
150957	616	Земли транспорта № 10	450529,34	2132062,77	51° 5' 20,247"	39° 48' 0,059"
150958	617	Земли транспорта № 10	450522,29	2132037,37	51° 5' 20,000"	39° 47' 58,763"
150959	618	Земли транспорта № 10	450526,52	2132021,85	51° 5' 20,126"	39° 47' 57,961"
150960	619	Земли транспорта № 10	450527,93	2131992,92	51° 5' 20,150"	39° 47' 56,474"
150961	620	Земли транспорта № 10	450532,17	2131975,98	51° 5' 20,274"	39° 47' 55,599"
150962	621	Земли транспорта № 10	450538,52	2131963,99	51° 5' 20,471"	39° 47' 54,976"
150963	622	Земли транспорта № 10	450545,57	2131955,52	51° 5' 20,693"	39° 47' 54,532"
150964	623	Земли транспорта № 10	450549,10	2131944,23	51° 5' 20,799"	39° 47' 53,948"
150965	624	Земли транспорта № 10	450549,10	2131937,88	51° 5' 20,794"	39° 47' 53,622"
150966	625	Земли транспорта № 10	450540,63	2131929,42	51° 5' 20,514"	39° 47' 53,197"
150967	626	Земли транспорта № 10	450525,11	2131931,53	51° 5' 20,013"	39° 47' 53,324"
150968	627	Земли транспорта № 10	450506,06	2131937,18	51° 5' 19,401"	39° 47' 53,637"
150969	628	Земли транспорта № 10	450480,66	2131947,76	51° 5' 18,588"	39° 47' 54,210"
150970	629	Земли транспорта № 10	450457,38	2131959,76	51° 5' 17,843"	39° 47' 54,853"
150971	630	Земли транспорта № 10	450438,33	2131961,87	51° 5' 17,229"	39° 47' 54,985"
150972	631	Земли транспорта № 10	450429,16	2131954,11	51° 5' 16,926"	39° 47' 54,597"
150973	632	Земли транспорта № 10	450446,79	2131930,12	51° 5' 17,479"	39° 47' 53,344"
150974	633	Земли транспорта № 10	450463,73	2131916,01	51° 5' 18,016"	39° 47' 52,599"
150975	634	Земли транспорта № 10	450489,13	2131896,26	51° 5' 18,823"	39° 47' 51,555"
150976	635	Земли транспорта № 10	450510,29	2131877,21	51° 5' 19,494"	39° 47' 50,552"
150977	636	Земли транспорта № 10	450516,09	2131870,68	51° 5' 19,677"	39° 47' 50,210"
150978	637	Земли транспорта № 10	450524,15	2131863,62	51° 5' 19,932"	39° 47' 49,837"
150979	638	Земли транспорта № 10	450539,22	2131850,40	51° 5' 20,410"	39° 47' 49,141"
150980	639	Земли транспорта № 10	450551,92	2131844,05	51° 5' 20,816"	39° 47' 48,800"
150981	640	Земли транспорта № 10	450591,43	2131846,16	51° 5' 22,095"	39° 47' 48,862"
150982	641	Земли транспорта № 10	450614,72	2131851,81	51° 5' 22,853"	39° 47' 49,124"
150983	642	Земли транспорта № 10	450657,49	2131846,81	51° 5' 24,232"	39° 47' 48,817"
150984	643	Земли транспорта № 10	450703,53	2131830,63	51° 5' 25,710"	39° 47' 47,932"
150985	644	Земли транспорта № 10	450743,67	2131808,36	51° 5' 26,991"	39° 47' 46,741"
150986	645	Земли транспорта № 10	450778,21	2131818,09	51° 5' 28,116"	39° 47' 47,200"
150987	646	Земли транспорта № 10	450791,93	2131853,09	51° 5' 28,585"	39° 47' 48,982"
150988	647	Земли транспорта № 10	450802,42	2131857,26	51° 5' 28,928"	39° 47' 49,183"
150989	648	Земли транспорта № 10	450972,24	2131529,78	51° 5' 34,178"	39° 47' 32,163"
150990	649	Земли транспорта № 10	451030,35	2131556,97	51° 5' 36,077"	39° 47' 33,491"
150991	650	Земли транспорта № 10	451032,76	2131560,30	51° 5' 36,158"	39° 47' 33,659"
150992	651	Земли транспорта № 10	451033,85	2131568,11	51° 5' 36,199"	39° 47' 34,059"
150993	652	Земли транспорта № 10	451030,26	2131578,89	51° 5' 36,091"	39° 47' 34,617"

150994	653	Земли транспорта № 10	451026,82	2131586,23	51° 5' 35,985"	39° 47' 34,998"
150995	654	Земли транспорта № 10	451019,95	2131595,13	51° 5' 35,769"	39° 47' 35,464"
150996	655	Земли транспорта № 10	451012,45	2131602,63	51° 5' 35,532"	39° 47' 35,858"
150997	656	Земли транспорта № 10	451002,92	2131606,69	51° 5' 35,227"	39° 47' 36,077"
150998	657	Земли транспорта № 10	450995,11	2131611,53	51° 5' 34,978"	39° 47' 36,335"
150999	658	Земли транспорта № 10	450971,37	2131658,55	51° 5' 34,245"	39° 47' 38,778"
151000	659	Земли транспорта № 10	450951,37	2131698,39	51° 5' 33,628"	39° 47' 40,848"
151001	660	Земли транспорта № 10	450862,44	2131881,09	51° 5' 30,887"	39° 47' 50,337"
151002	661	Земли транспорта № 10	450807,51	2131993,95	51° 5' 29,194"	39° 47' 56,198"
151003	662	Земли транспорта № 10	450773,81	2132065,74	51° 5' 28,157"	39° 47' 59,925"
151004	663	Земли транспорта № 10	450772,15	2132071,11	51° 5' 28,107"	39° 48' 0,203"
151005	664	Земли транспорта № 10	450755,19	2132103,55	51° 5' 27,582"	39° 48' 1,889"
151006	665	Земли транспорта № 10	450740,88	2132133,22	51° 5' 27,142"	39° 48' 3,429"
151007	666	Земли транспорта № 10	450725,27	2132166,52	51° 5' 26,661"	39° 48' 5,158"
151008	667	Земли транспорта № 10	450712,58	2132193,58	51° 5' 26,271"	39° 48' 6,563"
151009	668	Земли транспорта № 10	447503,43	2132319,96	51° 3' 42,564"	39° 48' 16,812"
151010	669	Земли транспорта № 10	447456,12	2132387,24	51° 3' 41,083"	39° 48' 20,321"
151011	670	Земли транспорта № 10	447294,57	2132578,95	51° 3' 35,999"	39° 48' 30,349"
151012	671	Земли транспорта № 10	447281,91	2132593,96	51° 3' 35,600"	39° 48' 31,135"
151013	672	Земли транспорта № 10	447235,27	2132649,31	51° 3' 34,132"	39° 48' 34,030"
151014	673	Земли транспорта № 10	447136,38	2132777,13	51° 3' 31,028"	39° 48' 40,706"
151015	674	Земли транспорта № 10	447119,38	2132799,10	51° 3' 30,494"	39° 48' 41,853"
151016	675	Земли транспорта № 10	447098,60	2132825,96	51° 3' 29,842"	39° 48' 43,256"
151017	676	Земли транспорта № 10	447051,58	2132886,73	51° 3' 28,365"	39° 48' 46,430"
151018	677	Земли транспорта № 10	447024,45	2132921,79	51° 3' 27,513"	39° 48' 48,261"
151019	678	Земли транспорта № 10	447013,91	2132935,42	51° 3' 27,182"	39° 48' 48,973"
151020	679	Земли транспорта № 10	446941,51	2133028,99	51° 3' 24,909"	39° 48' 53,859"
151021	680	Земли транспорта № 10	446899,98	2133084,96	51° 3' 23,607"	39° 48' 56,780"
151022	681	Земли транспорта № 10	446873,03	2133121,29	51° 3' 22,762"	39° 48' 58,676"
151023	682	Земли транспорта № 10	446836,96	2133169,91	51° 3' 21,631"	39° 49' 1,214"
151024	683	Земли транспорта № 10	446817,42	2133196,25	51° 3' 21,018"	39° 49' 2,588"
151025	684	Земли транспорта № 10	446773,71	2133255,16	51° 3' 19,647"	39° 49' 5,662"
151026	685	Земли транспорта № 10	446764,75	2133269,03	51° 3' 19,368"	39° 49' 6,384"
151027	686	Земли транспорта № 10	446690,49	2133390,17	51° 3' 17,054"	39° 49' 12,687"
151028	687	Земли транспорта № 10	446596,65	2133561,15	51° 3' 14,144"	39° 49' 21,571"
151029	688	Земли транспорта № 10	446579,93	2133591,61	51° 3' 13,625"	39° 49' 23,154"
151030	689	Земли транспорта № 10	446547,50	2133650,70	51° 3' 12,619"	39° 49' 26,223"
151031	690	Земли транспорта № 10	446538,52	2133667,06	51° 3' 12,341"	39° 49' 27,074"
151032	691	Земли транспорта № 10	446516,29	2133707,56	51° 3' 11,651"	39° 49' 29,178"
151033	692	Земли транспорта № 10	446389,39	2133941,36	51° 3' 7,717"	39° 49' 41,323"
151034	693	Земли транспорта № 10	446343,07	2134028,80	51° 3' 6,282"	39° 49' 45,863"

151035	694	Земли транспорта № 10	446331,10	2134051,40	51° 3' 5,911"	39° 49' 47,037"
151036	695	Земли транспорта № 10	446303,38	2134103,71	51° 3' 5,053"	39° 49' 49,753"
151037	696	Земли транспорта № 10	446290,82	2134127,42	51° 3' 4,664"	39° 49' 50,985"
151038	697	Земли транспорта № 10	446263,01	2134179,92	51° 3' 3,802"	39° 49' 53,711"
151039	698	Земли транспорта № 10	446256,06	2134226,87	51° 3' 3,611"	39° 49' 56,128"
151040	699	Земли транспорта № 10	446269,97	2134259,51	51° 3' 4,085"	39° 49' 57,787"
151041	700	Земли транспорта № 10	446208,81	2134442,59	51° 3' 2,239"	39° 50' 7,253"
151042	701	Земли транспорта № 10	446174,56	2134604,99	51° 3' 1,249"	39° 50' 15,626"
151043	702	Земли транспорта № 10	446174,05	2134608,45	51° 3' 1,235"	39° 50' 15,804"
151044	703	Земли транспорта № 10	446157,52	2134721,14	51° 3' 0,781"	39° 50' 21,606"
151045	704	Земли транспорта № 10	446231,77	2134705,33	51° 3' 3,172"	39° 50' 20,710"
151046	705	Земли транспорта № 10	446279,58	2134743,95	51° 3' 4,746"	39° 50' 22,637"
151047	706	Земли транспорта № 10	446663,15	2134539,34	51° 3' 17,005"	39° 50' 11,697"
151048	707	Земли транспорта № 10	446764,76	2134493,18	51° 3' 20,258"	39° 50' 9,211"
151049	708	Земли транспорта № 10	446801,77	2134476,36	51° 3' 21,443"	39° 50' 8,305"
151050	709	Земли транспорта № 10	446810,88	2134472,64	51° 3' 21,735"	39° 50' 8,104"
151051	710	Земли транспорта № 10	446844,60	2134458,86	51° 3' 22,816"	39° 50' 7,358"
151052	711	Земли транспорта № 10	446858,30	2134453,27	51° 3' 23,255"	39° 50' 7,055"
151053	712	Земли транспорта № 10	446884,97	2134442,37	51° 3' 24,110"	39° 50' 6,465"
151054	713	Земли транспорта № 10	446905,41	2134434,02	51° 3' 24,765"	39° 50' 6,013"
151055	714	Земли транспорта № 10	446922,48	2134427,05	51° 3' 25,312"	39° 50' 5,636"
151056	715	Земли транспорта № 10	446925,45	2134425,84	51° 3' 25,407"	39° 50' 5,570"
151057	716	Земли транспорта № 10	446952,55	2134414,76	51° 3' 26,276"	39° 50' 4,971"
151058	717	Земли транспорта № 10	446965,77	2134409,36	51° 3' 26,700"	39° 50' 4,678"
151059	718	Земли транспорта № 10	447000,22	2134395,29	51° 3' 27,804"	39° 50' 3,916"
151060	719	Земли транспорта № 10	447054,61	2134373,07	51° 3' 29,547"	39° 50' 2,713"
151061	720	Земли транспорта № 10	447061,10	2134370,42	51° 3' 29,755"	39° 50' 2,570"
151062	721	Земли транспорта № 10	447092,16	2134357,73	51° 3' 30,750"	39° 50' 1,883"
151063	722	Земли транспорта № 10	447101,18	2134354,04	51° 3' 31,039"	39° 50' 1,683"
151064	723	Земли транспорта № 10	447130,13	2134345,66	51° 3' 31,970"	39° 50' 1,220"
151065	724	Земли транспорта № 10	447149,43	2134340,08	51° 3' 32,590"	39° 50' 0,911"
151066	725	Земли транспорта № 10	447187,80	2134328,98	51° 3' 33,823"	39° 50' 0,297"
151067	726	Земли транспорта № 10	447212,94	2134321,70	51° 3' 34,631"	39° 49' 59,895"
151068	727	Земли транспорта № 10	447227,66	2134317,44	51° 3' 35,104"	39° 49' 59,659"
151069	728	Земли транспорта № 10	447230,33	2134316,67	51° 3' 35,190"	39° 49' 59,617"
151070	729	Земли транспорта № 10	447274,64	2134303,85	51° 3' 36,614"	39° 49' 58,908"
151071	730	Земли транспорта № 10	447293,99	2134298,25	51° 3' 37,236"	39° 49' 58,598"
151072	731	Земли транспорта № 10	447298,85	2134296,84	51° 3' 37,392"	39° 49' 58,520"
151073	732	Земли транспорта № 10	447337,35	2134285,69	51° 3' 38,629"	39° 49' 57,903"
151074	733	Земли транспорта № 10	447338,29	2134285,42	51° 3' 38,659"	39° 49' 57,888"
151075	734	Земли транспорта № 10	447342,38	2134284,24	51° 3' 38,791"	39° 49' 57,823"

151076	735	Земли транспорта № 10	447396,67	2134268,53	51° 3' 40,535"	39° 49' 56,954"
151077	736	Земли транспорта № 10	447414,28	2134263,44	51° 3' 41,101"	39° 49' 56,673"
151078	737	Земли транспорта № 10	447422,57	2134261,04	51° 3' 41,368"	39° 49' 56,540"
151079	738	Земли транспорта № 10	447481,92	2134243,87	51° 3' 43,275"	39° 49' 55,590"
151080	739	Земли транспорта № 10	447498,62	2134239,03	51° 3' 43,812"	39° 49' 55,323"
151081	740	Земли транспорта № 10	447522,13	2134232,23	51° 3' 44,567"	39° 49' 54,946"
151082	741	Земли транспорта № 10	447551,18	2134223,82	51° 3' 45,501"	39° 49' 54,481"
151083	742	Земли транспорта № 10	447556,03	2134222,42	51° 3' 45,656"	39° 49' 54,404"
151084	743	Земли транспорта № 10	447585,01	2134214,03	51° 3' 46,588"	39° 49' 53,940"
151085	744	Земли транспорта № 10	447613,69	2134205,73	51° 3' 47,509"	39° 49' 53,481"
151086	745	Земли транспорта № 10	447647,67	2134195,90	51° 3' 48,601"	39° 49' 52,937"
151087	746	Земли транспорта № 10	447668,10	2134189,99	51° 3' 49,258"	39° 49' 52,610"
151088	747	Земли транспорта № 10	447795,97	2134152,99	51° 3' 53,367"	39° 49' 50,564"
151089	748	Земли транспорта № 10	447841,03	2134139,95	51° 3' 54,815"	39° 49' 49,843"
151090	749	Земли транспорта № 10	447866,80	2134132,50	51° 3' 55,643"	39° 49' 49,430"
151091	750	Земли транспорта № 10	447895,33	2134124,24	51° 3' 56,560"	39° 49' 48,973"
151092	751	Земли транспорта № 10	447924,44	2134115,82	51° 3' 57,496"	39° 49' 48,507"
151093	752	Земли транспорта № 10	447957,84	2134106,15	51° 3' 58,569"	39° 49' 47,973"
151094	753	Земли транспорта № 10	447982,93	2134098,89	51° 3' 59,375"	39° 49' 47,571"
151095	754	Земли транспорта № 10	448022,31	2134087,50	51° 4' 0,641"	39° 49' 46,941"
151096	755	Земли транспорта № 10	448047,54	2134079,18	51° 4' 1,451"	39° 49' 46,485"
151097	756	Земли транспорта № 10	448068,40	2134073,25	51° 4' 2,121"	39° 49' 46,156"
151098	757	Земли транспорта № 10	448086,10	2134068,09	51° 4' 2,690"	39° 49' 45,871"
151099	758	Земли транспорта № 10	447824,89	2133449,72	51° 3' 53,791"	39° 49' 14,429"
151100	759	Земли транспорта № 10	447824,52	2133448,78	51° 3' 53,778"	39° 49' 14,381"
151101	760	Земли транспорта № 10	447824,05	2133447,31	51° 3' 53,762"	39° 49' 14,306"
151102	761	Земли транспорта № 10	447554,28	2132479,29	51° 3' 44,326"	39° 48' 24,931"
151103	762	Земли транспорта № 10	447503,43	2132319,96	51° 3' 42,564"	39° 48' 16,812"
151104	763	Земли транспорта № 10	451423,85	2129986,61	51° 5' 47,631"	39° 46' 12,362"
151105	764	Земли транспорта № 10	451424,47	2129986,54	51° 5' 47,651"	39° 46' 12,358"
151106	765	Земли транспорта № 10	451476,14	2129983,11	51° 5' 49,319"	39° 46' 12,120"
151107	766	Земли транспорта № 10	451476,21	2129988,31	51° 5' 49,325"	39° 46' 12,387"
151108	767	Земли транспорта № 10	451476,83	2130034,39	51° 5' 49,380"	39° 46' 14,753"
151109	768	Земли транспорта № 10	451466,07	2130096,78	51° 5' 49,079"	39° 46' 17,971"
151110	769	Земли транспорта № 10	451444,66	2130220,86	51° 5' 48,480"	39° 46' 24,370"
151111	770	Земли транспорта № 10	451405,26	2130467,69	51° 5' 47,391"	39° 46' 37,096"
151112	771	Земли транспорта № 10	451388,42	2130467,95	51° 5' 46,846"	39° 46' 37,129"
151113	772	Земли транспорта № 10	451356,32	2130468,45	51° 5' 45,809"	39° 46' 37,193"
151114	773	Земли транспорта № 10	451329,70	2130467,93	51° 5' 44,947"	39° 46' 37,198"
151115	774	Земли транспорта № 10	451338,74	2130398,12	51° 5' 45,187"	39° 46' 33,601"
151116	775	Земли транспорта № 10	451346,86	2130327,52	51° 5' 45,397"	39° 46' 29,965"

151117	776	Земли транспорта № 10	451352,87	2130281,21	51° 5' 45,556"	39° 46' 27,579"
151118	777	Земли транспорта № 10	451356,23	2130256,91	51° 5' 45,647"	39° 46' 26,327"
151119	778	Земли транспорта № 10	451363,11	2130186,92	51° 5' 45,817"	39° 46' 22,724"
151120	779	Земли транспорта № 10	451366,55	2130160,79	51° 5' 45,908"	39° 46' 21,378"
151121	780	Земли транспорта № 10	451367,00	2130157,37	51° 5' 45,920"	39° 46' 21,201"
151122	781	Земли транспорта № 10	451372,48	2130115,69	51° 5' 46,066"	39° 46' 19,054"
151123	782	Земли транспорта № 10	451372,50	2130115,44	51° 5' 46,067"	39° 46' 19,041"
151124	783	Земли транспорта № 10	451379,26	2130046,68	51° 5' 46,234"	39° 46' 15,501"
151125	784	Земли транспорта № 10	451379,69	2130044,71	51° 5' 46,246"	39° 46' 15,399"
151126	785	Земли транспорта № 10	451391,60	2129986,09	51° 5' 46,587"	39° 46' 12,374"
151127	786	Земли транспорта № 10	451420,94	2129986,56	51° 5' 47,536"	39° 46' 12,363"
151128	787	Земли транспорта № 10	451421,53	2129986,57	51° 5' 47,556"	39° 46' 12,363"
151129	788	Земли транспорта № 10	451423,85	2129986,61	51° 5' 47,631"	39° 46' 12,362"
151130	789	Земли транспорта № 10	452670,35	2146248,99	51° 6' 39,367"	40° 0' 6,494"
151131	790	Земли транспорта № 10	452669,37	2146245,01	51° 6' 39,333"	40° 0' 6,291"
151132	791	Земли транспорта № 10	452665,28	2146240,11	51° 6' 39,197"	40° 0' 6,043"
151133	792	Земли транспорта № 10	452616,33	2146200,56	51° 6' 37,588"	40° 0' 4,062"
151134	793	Земли транспорта № 10	452552,39	2146148,61	51° 6' 35,486"	40° 0' 1,458"
151135	794	Земли транспорта № 10	452435,29	2146053,12	51° 6' 31,636"	39° 59' 56,673"
151136	795	Земли транспорта № 10	452366,34	2145999,00	51° 6' 29,370"	39° 59' 53,963"
151137	796	Земли транспорта № 10	452379,04	2145981,63	51° 6' 29,770"	39° 59' 53,057"
151138	797	Земли транспорта № 10	452448,89	2146036,66	51° 6' 32,065"	39° 59' 55,813"
151139	798	Земли транспорта № 10	452566,51	2146131,17	51° 6' 35,931"	40° 0' 0,547"
151140	799	Земли транспорта № 10	452630,98	2146182,74	51° 6' 38,050"	40° 0' 3,131"
151141	800	Земли транспорта № 10	452681,24	2146224,44	51° 6' 39,703"	40° 0' 5,222"
151142	801	Земли транспорта № 10	452689,42	2146230,77	51° 6' 39,972"	40° 0' 5,538"
151143	802	Земли транспорта № 10	452694,08	2146231,97	51° 6' 40,124"	40° 0' 5,595"
151144	803	Земли транспорта № 10	452670,35	2146248,99	51° 6' 39,367"	40° 0' 6,494"
151145	804	Земли транспорта № 10	454070,42	2144947,19	51° 7' 23,803"	39° 58' 58,130"
151146	805	Земли транспорта № 10	454064,72	2144956,16	51° 7' 23,625"	39° 58' 58,598"
151147	806	Земли транспорта № 10	454046,37	2144990,78	51° 7' 23,054"	39° 59' 0,396"
151148	807	Земли транспорта № 10	454038,23	2145006,57	51° 7' 22,801"	39° 59' 1,216"
151149	808	Земли транспорта № 10	453848,30	2144918,42	51° 7' 16,599"	39° 58' 56,885"
151150	809	Земли транспорта № 10	453817,61	2144963,93	51° 7' 15,636"	39° 58' 59,256"
151151	810	Земли транспорта № 10	453731,88	2144898,31	51° 7' 12,820"	39° 58' 55,973"
151152	811	Земли транспорта № 10	453744,58	2144871,86	51° 7' 13,213"	39° 58' 54,600"
151153	812	Земли транспорта № 10	453652,51	2144803,06	51° 7' 10,190"	39° 58' 51,161"
151154	813	Земли транспорта № 10	453666,27	2144771,31	51° 7' 10,614"	39° 58' 49,514"
151155	814	Земли транспорта № 10	453530,80	2144660,19	51° 7' 6,158"	39° 58' 43,945"
151156	815	Земли транспорта № 10	453474,71	2144579,76	51° 7' 4,291"	39° 58' 39,870"
151157	816	Земли транспорта № 10	453531,86	2144496,15	51° 7' 6,084"	39° 58' 35,513"

151158	817	Земли транспорта № 10	454072,67	2144942,76	51° 7' 23,873"	39° 58' 57,901"
151159	818	Земли транспорта № 10	454070,42	2144947,19	51° 7' 23,803"	39° 58' 58,130"
151160	819	Земли транспорта № 10	459923,14	2126665,24	51° 10' 19,992"	39° 43' 11,292"
151161	820	Земли транспорта № 10	459926,17	2126660,02	51° 10' 20,086"	39° 43' 11,020"
151162	821	Земли транспорта № 10	459926,71	2126659,13	51° 10' 20,102"	39° 43' 10,973"
151163	822	Земли транспорта № 10	459928,04	2126656,94	51° 10' 20,144"	39° 43' 10,859"
151164	823	Земли транспорта № 10	459937,78	2126640,97	51° 10' 20,446"	39° 43' 10,025"
151165	824	Земли транспорта № 10	459949,91	2126621,05	51° 10' 20,823"	39° 43' 8,986"
151166	825	Земли транспорта № 10	459950,27	2126620,46	51° 10' 20,834"	39° 43' 8,955"
151167	826	Земли транспорта № 10	459959,99	2126604,50	51° 10' 21,136"	39° 43' 8,122"
151168	827	Земли транспорта № 10	459965,92	2126594,76	51° 10' 21,321"	39° 43' 7,613"
151169	828	Земли транспорта № 10	460638,58	2126474,89	51° 10' 42,983"	39° 43' 0,615"
151170	829	Земли транспорта № 10	460784,08	2126428,10	51° 10' 47,653"	39° 42' 58,027"
151171	830	Земли транспорта № 10	460886,56	2126389,13	51° 10' 50,937"	39° 42' 55,895"
151172	831	Земли транспорта № 10	460970,09	2126353,25	51° 10' 53,611"	39° 42' 53,945"
151173	832	Земли транспорта № 10	461017,59	2126331,14	51° 10' 55,130"	39° 42' 52,748"
151174	833	Земли транспорта № 10	461198,24	2126231,82	51° 11' 0,896"	39° 42' 47,414"
151175	834	Земли транспорта № 10	461370,99	2126131,31	51° 11' 6,405"	39° 42' 42,027"
151176	835	Земли транспорта № 10	461469,36	2126074,08	51° 11' 9,541"	39° 42' 38,959"
151177	836	Земли транспорта № 10	461469,85	2126073,80	51° 11' 9,557"	39° 42' 38,945"
151178	837	Земли транспорта № 10	461559,13	2126025,35	51° 11' 12,407"	39° 42' 36,340"
151179	838	Земли транспорта № 10	461876,75	2125837,82	51° 11' 22,533"	39° 42' 26,294"
151180	839	Земли транспорта № 10	462046,59	2125738,21	51° 11' 27,949"	39° 42' 20,956"
151181	840	Земли транспорта № 10	462216,68	2125635,51	51° 11' 33,369"	39° 42' 15,458"
151182	841	Земли транспорта № 10	462217,04	2125635,29	51° 11' 33,381"	39° 42' 15,446"
151183	842	Земли транспорта № 10	462449,52	2125502,04	51° 11' 40,795"	39° 42' 8,298"
151184	843	Земли транспорта № 10	462663,23	2125378,64	51° 11' 47,611"	39° 42' 1,679"
151185	844	Земли транспорта № 10	462674,71	2125372,13	51° 11' 47,977"	39° 42' 1,330"
151186	845	Земли транспорта № 10	462680,10	2125375,05	51° 11' 48,153"	39° 42' 1,473"
151187	846	Земли транспорта № 10	462699,31	2125385,47	51° 11' 48,783"	39° 42' 1,986"
151188	847	Земли транспорта № 10	462733,25	2125403,87	51° 11' 49,895"	39° 42' 2,890"
151189	848	Земли транспорта № 10	462477,07	2125550,18	51° 11' 41,724"	39° 42' 10,742"
151190	849	Земли транспорта № 10	462244,98	2125683,21	51° 11' 34,322"	39° 42' 17,878"
151191	850	Земли транспорта № 10	462074,93	2125785,90	51° 11' 28,902"	39° 42' 23,375"
151192	851	Земли транспорта № 10	461904,68	2125885,76	51° 11' 23,474"	39° 42' 28,726"
151193	852	Земли транспорта № 10	461584,85	2126069,99	51° 11' 13,273"	39° 42' 38,606"
151194	853	Земли транспорта № 10	461497,29	2126122,00	51° 11' 10,482"	39° 42' 41,391"
151195	854	Земли транспорта № 10	461225,71	2126280,02	51° 11' 1,821"	39° 42' 49,860"
151196	855	Земли транспорта № 10	461225,31	2126280,25	51° 11' 1,809"	39° 42' 49,872"
151197	856	Земли транспорта № 10	461043,24	2126380,34	51° 10' 55,998"	39° 42' 55,248"
151198	857	Земли транспорта № 10	461042,05	2126380,94	51° 10' 55,960"	39° 42' 55,281"

151199	858	Земли транспорта № 10	460992,99	2126403,78	51° 10' 54,391"	39° 42' 56,517"
151200	859	Земли транспорта № 10	460992,45	2126404,02	51° 10' 54,374"	39° 42' 56,530"
151201	860	Земли транспорта № 10	460907,74	2126440,41	51° 10' 51,662"	39° 42' 58,507"
151202	861	Земли транспорта № 10	460906,95	2126440,73	51° 10' 51,637"	39° 42' 58,525"
151203	862	Земли транспорта № 10	460802,85	2126480,31	51° 10' 48,301"	39° 43' 0,690"
151204	863	Земли транспорта № 10	460683,06	2126528,36	51° 10' 44,464"	39° 43' 3,311"
151205	864	Земли транспорта № 10	459923,14	2126665,24	51° 10' 19,992"	39° 43' 11,292"
151206	865	Земли транспорта № 10	449758,55	2143887,44	51° 5' 3,622"	39° 58' 8,218"
151207	866	Земли транспорта № 10	449760,09	2143991,94	51° 5' 3,741"	39° 58' 13,583"
151208	867	Земли транспорта № 10	449727,53	2143992,79	51° 5' 2,689"	39° 58' 13,661"
151209	868	Земли транспорта № 10	449726,95	2143959,78	51° 5' 2,648"	39° 58' 11,967"
151210	869	Земли транспорта № 10	449723,17	2143952,50	51° 5' 2,521"	39° 58' 11,597"
151211	870	Земли транспорта № 10	449717,38	2143941,34	51° 5' 2,326"	39° 58' 11,030"
151212	871	Земли транспорта № 10	449716,29	2143888,44	51° 5' 2,256"	39° 58' 8,314"
151213	872	Земли транспорта № 10	449758,55	2143887,44	51° 5' 3,622"	39° 58' 8,218"
151214	873	Земли транспорта № 10	449717,08	2143838,40	51° 5' 2,248"	39° 58' 5,743"
151215	874	Земли транспорта № 10	449757,07	2143837,46	51° 5' 3,541"	39° 58' 5,653"
151216	875	Земли транспорта № 10	449758,55	2143887,44	51° 5' 3,622"	39° 58' 8,218"
151217	876	Земли транспорта № 10	449718,56	2143888,38	51° 5' 2,329"	39° 58' 8,309"
151218	877	Земли транспорта № 10	449717,08	2143838,40	51° 5' 2,248"	39° 58' 5,743"
151219	878	Земли транспорта № 10	449717,08	2143838,40	51° 5' 2,248"	39° 58' 5,743"
151220	879	Земли транспорта № 10	449711,14	2143638,49	51° 5' 1,922"	39° 57' 55,483"
151221	880	Земли транспорта № 10	449751,13	2143637,55	51° 5' 3,215"	39° 57' 55,392"
151222	881	Земли транспорта № 10	449757,07	2143837,46	51° 5' 3,541"	39° 58' 5,653"
151223	882	Земли транспорта № 10	449717,08	2143838,40	51° 5' 2,248"	39° 58' 5,743"
151224	883	Земли транспорта № 10	449058,14	2134856,47	51° 4' 34,702"	39° 50' 25,230"
151225	884	Земли транспорта № 10	449059,82	2134856,42	51° 4' 34,756"	39° 50' 25,225"
151226	885	Земли транспорта № 10	449060,68	2134868,22	51° 4' 34,793"	39° 50' 25,830"
151227	886	Земли транспорта № 10	449054,13	2134879,20	51° 4' 34,589"	39° 50' 26,402"
151228	887	Земли транспорта № 10	449053,67	2134886,42	51° 4' 34,579"	39° 50' 26,773"
151229	888	Земли транспорта № 10	449061,81	2134977,09	51° 4' 34,908"	39° 50' 31,419"
151230	889	Земли транспорта № 10	449063,57	2134978,93	51° 4' 34,966"	39° 50' 31,512"
151231	890	Земли транспорта № 10	449064,06	2134984,06	51° 4' 34,985"	39° 50' 31,774"
151232	891	Земли транспорта № 10	449061,88	2134987,62	51° 4' 34,918"	39° 50' 31,960"
151233	892	Земли транспорта № 10	449072,64	2135056,76	51° 4' 35,315"	39° 50' 35,498"
151234	893	Земли транспорта № 10	449077,98	2135059,29	51° 4' 35,490"	39° 50' 35,621"
151235	894	Земли транспорта № 10	449078,98	2135068,34	51° 4' 35,529"	39° 50' 36,085"
151236	895	Земли транспорта № 10	449074,97	2135073,36	51° 4' 35,403"	39° 50' 36,347"
151237	896	Земли транспорта № 10	449100,23	2135273,04	51° 4' 36,364"	39° 50' 46,571"
151238	897	Земли транспорта № 10	449101,97	2135288,31	51° 4' 36,431"	39° 50' 47,353"
151239	898	Земли транспорта № 10	449100,73	2135286,90	51° 4' 36,390"	39° 50' 47,282"

151240	899	Земли транспорта № 10	449098,83	2135278,58	51° 4' 36,322"	39° 50' 46,857"
151241	900	Земли транспорта № 10	449072,92	2135074,24	51° 4' 35,337"	39° 50' 36,395"
151242	901	Земли транспорта № 10	449076,95	2135069,30	51° 4' 35,464"	39° 50' 36,136"
151243	902	Земли транспорта № 10	449076,02	2135060,61	51° 4' 35,428"	39° 50' 35,691"
151244	903	Земли транспорта № 10	449071,19	2135058,00	51° 4' 35,270"	39° 50' 35,563"
151245	904	Земли транспорта № 10	449060,38	2134989,57	51° 4' 34,871"	39° 50' 32,061"
151246	905	Земли транспорта № 10	449060,87	2134987,65	51° 4' 34,885"	39° 50' 31,962"
151247	906	Земли транспорта № 10	449061,87	2134984,98	51° 4' 34,915"	39° 50' 31,824"
151248	907	Земли транспорта № 10	449061,30	2134979,75	51° 4' 34,893"	39° 50' 31,556"
151249	908	Земли транспорта № 10	449059,94	2134977,94	51° 4' 34,848"	39° 50' 31,465"
151250	909	Земли транспорта № 10	449059,44	2134975,68	51° 4' 34,830"	39° 50' 31,349"
151251	910	Земли транспорта № 10	449050,92	2134889,04	51° 4' 34,492"	39° 50' 26,910"
151252	911	Земли транспорта № 10	449052,51	2134879,46	51° 4' 34,537"	39° 50' 26,417"
151253	912	Земли транспорта № 10	449058,78	2134868,67	51° 4' 34,732"	39° 50' 25,856"
151254	913	Земли транспорта № 10	449058,14	2134856,47	51° 4' 34,702"	39° 50' 25,230"
151255	914	Земли транспорта № 10	451033,85	2131568,11	51° 5' 36,199"	39° 47' 34,059"
151256	915	Земли транспорта № 10	451032,76	2131560,30	51° 5' 36,158"	39° 47' 33,659"
151257	916	Земли транспорта № 10	451030,35	2131556,97	51° 5' 36,077"	39° 47' 33,491"
151258	917	Земли транспорта № 10	451036,41	2131559,80	51° 5' 36,275"	39° 47' 33,630"
151259	918	Земли транспорта № 10	451033,85	2131568,11	51° 5' 36,199"	39° 47' 34,059"
151260	919	Земли транспорта № 10	447022,13	2143388,46	51° 3' 34,772"	39° 57' 45,494"
151261	920	Земли транспорта № 10	447065,22	2143420,19	51° 3' 36,187"	39° 57' 47,077"
151262	921	Земли транспорта № 10	447022,13	2143388,46	51° 3' 34,772"	39° 57' 45,494"
151263	922	Земли транспорта № 10	447022,13	2143388,46	51° 3' 34,772"	39° 57' 45,494"
151264		**Земли транспорта № 10 Количество**		922		922
151265	1	Земли транспорта № 106	422387,43	2243033,43	50° 50' 53,062"	41° 23' 3,896"
151266	2	Земли транспорта № 106	422380,70	2243032,51	50° 50' 52,844"	41° 23' 3,849"
151267	3	Земли транспорта № 106	422379,37	2243033,32	50° 50' 52,801"	41° 23' 3,891"
151268	4	Земли транспорта № 106	422378,82	2243034,71	50° 50' 52,783"	41° 23' 3,962"
151269	5	Земли транспорта № 106	422377,66	2243038,00	50° 50' 52,746"	41° 23' 4,130"
151270	6	Земли транспорта № 106	422361,69	2243034,65	50° 50' 52,229"	41° 23' 3,960"
151271	7	Земли транспорта № 106	422362,13	2243030,74	50° 50' 52,243"	41° 23' 3,760"
151272	8	Земли транспорта № 106	422361,82	2243029,33	50° 50' 52,233"	41° 23' 3,688"
151273	9	Земли транспорта № 106	422360,11	2243028,89	50° 50' 52,178"	41° 23' 3,666"
151274	10	Земли транспорта № 106	422271,22	2243016,18	50° 50' 49,301"	41° 23' 3,022"
151275	11	Земли транспорта № 106	422272,72	2243011,07	50° 50' 49,349"	41° 23' 2,761"
151276	12	Земли транспорта № 106	422388,31	2243028,06	50° 50' 53,090"	41° 23' 3,621"
151277	13	Земли транспорта № 106	422387,43	2243033,43	50° 50' 53,062"	41° 23' 3,896"
151278	14	Земли транспорта № 106	446404,94	2260110,24	51° 3' 50,093"	41° 37' 39,196"
151279	15	Земли транспорта № 106	446399,58	2260105,91	51° 3' 49,920"	41° 37' 38,973"
151280	16	Земли транспорта № 106	446396,44	2260102,67	51° 3' 49,819"	41° 37' 38,806"

151281	17	Земли транспорта № 106	446392,80	2260100,15	51° 3' 49,701"	41° 37' 38,677"
151282	18	Земли транспорта № 106	446379,74	2260091,13	51° 3' 49,279"	41° 37' 38,212"
151283	19	Земли транспорта № 106	446361,35	2260080,17	51° 3' 48,684"	41° 37' 37,647"
151284	20	Земли транспорта № 106	446361,84	2260079,77	51° 3' 48,700"	41° 37' 37,627"
151285	21	Земли транспорта № 106	446384,92	2260089,86	51° 3' 49,446"	41° 37' 38,148"
151286	22	Земли транспорта № 106	446394,55	2260089,39	51° 3' 49,758"	41° 37' 38,125"
151287	23	Земли транспорта № 106	446398,91	2260087,08	51° 3' 49,899"	41° 37' 38,006"
151288	24	Земли транспорта № 106	446405,78	2260081,09	51° 3' 50,122"	41° 37' 37,699"
151289	25	Земли транспорта № 106	446531,55	2259980,32	51° 3' 54,198"	41° 37' 32,537"
151290	26	Земли транспорта № 106	446543,93	2259973,39	51° 3' 54,599"	41° 37' 32,182"
151291	27	Земли транспорта № 106	446559,05	2259966,00	51° 3' 55,089"	41° 37' 31,804"
151292	28	Земли транспорта № 106	446577,85	2259954,92	51° 3' 55,698"	41° 37' 31,237"
151293	29	Земли транспорта № 106	446644,76	2259913,39	51° 3' 57,866"	41° 37' 29,111"
151294	30	Земли транспорта № 106	446662,18	2259906,00	51° 3' 58,430"	41° 37' 28,733"
151295	31	Земли транспорта № 106	446686,03	2259899,51	51° 3' 59,202"	41° 37' 28,402"
151296	32	Земли транспорта № 106	446708,97	2259895,78	51° 3' 59,945"	41° 37' 28,213"
151297	33	Земли транспорта № 106	446753,92	2259884,66	51° 4' 1,400"	41° 37' 27,646"
151298	34	Земли транспорта № 106	446871,34	2259861,43	51° 4' 5,201"	41° 37' 26,465"
151299	35	Земли транспорта № 106	446889,69	2259859,56	51° 4' 5,795"	41° 37' 26,371"
151300	36	Земли транспорта № 106	446914,46	2259859,51	51° 4' 6,596"	41° 37' 26,370"
151301	37	Земли транспорта № 106	446946,58	2259859,45	51° 4' 7,636"	41° 37' 26,371"
151302	38	Земли транспорта № 106	447100,74	2259852,72	51° 4' 12,625"	41° 37' 26,040"
151303	39	Земли транспорта № 106	447131,94	2259852,66	51° 4' 13,634"	41° 37' 26,040"
151304	40	Земли транспорта № 106	447157,64	2259852,61	51° 4' 14,466"	41° 37' 26,040"
151305	41	Земли транспорта № 106	447194,33	2259847,02	51° 4' 15,653"	41° 37' 25,756"
151306	42	Земли транспорта № 106	447220,01	2259839,62	51° 4' 16,485"	41° 37' 25,379"
151307	43	Земли транспорта № 106	447251,19	2259826,68	51° 4' 17,495"	41° 37' 24,717"
151308	44	Земли транспорта № 106	447284,20	2259813,73	51° 4' 18,564"	41° 37' 24,055"
151309	45	Земли транспорта № 106	447321,93	2259799,10	51° 4' 19,785"	41° 37' 23,307"
151310	46	Земли транспорта № 106	447325,10	2259809,29	51° 4' 19,887"	41° 37' 23,831"
151311	47	Земли транспорта № 106	447327,78	2259824,15	51° 4' 19,973"	41° 37' 24,594"
151312	48	Земли транспорта № 106	447241,91	2259862,35	51° 4' 17,192"	41° 37' 26,548"
151313	49	Земли транспорта № 106	447181,23	2259876,46	51° 4' 15,228"	41° 37' 27,267"
151314	50	Земли транспорта № 106	447047,17	2259882,10	51° 4' 10,889"	41° 37' 27,544"
151315	51	Земли транспорта № 106	446870,78	2259891,98	51° 4' 5,181"	41° 37' 28,034"
151316	52	Земли транспорта № 106	446681,69	2259927,26	51° 3' 59,060"	41° 37' 29,827"
151317	53	Земли транспорта № 106	446602,67	2259966,77	51° 3' 56,500"	41° 37' 31,848"
151318	54	Земли транспорта № 106	446541,99	2259999,22	51° 3' 54,535"	41° 37' 33,509"
151319	55	Земли транспорта № 106	446404,94	2260110,24	51° 3' 50,093"	41° 37' 39,196"
151320	56	Земли транспорта № 106	449705,22	2222567,79	51° 5' 34,847"	41° 5' 30,374"
151321	57	Земли транспорта № 106	449705,66	2222563,13	51° 5' 34,860"	41° 5' 30,135"

151322	58	Земли транспорта № 106	449766,30	2222561,34	51° 5' 36,822"	41° 5' 30,026"
151323	59	Земли транспорта № 106	449901,46	2222557,87	51° 5' 41,195"	41° 5' 29,811"
151324	60	Земли транспорта № 106	450226,46	2222563,94	51° 5' 51,713"	41° 5' 30,034"
151325	61	Земли транспорта № 106	450290,89	2222565,15	51° 5' 53,798"	41° 5' 30,079"
151326	62	Земли транспорта № 106	450290,44	2222584,96	51° 5' 53,787"	41° 5' 31,097"
151327	63	Земли транспорта № 106	450181,66	2222579,72	51° 5' 50,266"	41° 5' 30,857"
151328	64	Земли транспорта № 106	450118,53	2222574,21	51° 5' 48,222"	41° 5' 30,591"
151329	65	Земли транспорта № 106	450062,95	2222572,47	51° 5' 46,423"	41° 5' 30,517"
151330	66	Земли транспорта № 106	449982,24	2222570,66	51° 5' 43,811"	41° 5' 30,446"
151331	67	Земли транспорта № 106	449931,94	2222568,63	51° 5' 42,183"	41° 5' 30,356"
151332	68	Земли транспорта № 106	449922,10	2222569,06	51° 5' 41,865"	41° 5' 30,380"
151333	69	Земли транспорта № 106	449918,62	2222574,05	51° 5' 41,753"	41° 5' 30,638"
151334	70	Земли транспорта № 106	449917,48	2222581,72	51° 5' 41,718"	41° 5' 31,032"
151335	71	Земли транспорта № 106	449904,29	2222584,57	51° 5' 41,291"	41° 5' 31,182"
151336	72	Земли транспорта № 106	449885,31	2222568,32	51° 5' 40,674"	41° 5' 30,352"
151337	73	Земли транспорта № 106	449875,88	2222567,59	51° 5' 40,369"	41° 5' 30,317"
151338	74	Земли транспорта № 106	449864,41	2222566,77	51° 5' 39,998"	41° 5' 30,278"
151339	75	Земли транспорта № 106	449840,68	2222563,28	51° 5' 39,229"	41° 5' 30,106"
151340	76	Земли транспорта № 106	449788,81	2222564,98	51° 5' 37,551"	41° 5' 30,207"
151341	77	Земли транспорта № 106	449779,68	2222568,43	51° 5' 37,256"	41° 5' 30,387"
151342	78	Земли транспорта № 106	449776,27	2222572,27	51° 5' 37,147"	41° 5' 30,585"
151343	79	Земли транспорта № 106	449777,62	2222580,17	51° 5' 37,192"	41° 5' 30,991"
151344	80	Земли транспорта № 106	449772,26	2222582,49	51° 5' 37,019"	41° 5' 31,111"
151345	81	Земли транспорта № 106	449763,33	2222573,56	51° 5' 36,728"	41° 5' 30,655"
151346	82	Земли транспорта № 106	449755,76	2222570,02	51° 5' 36,483"	41° 5' 30,475"
151347	83	Земли транспорта № 106	449735,66	2222566,77	51° 5' 35,832"	41° 5' 30,314"
151348	84	Земли транспорта № 106	449705,22	2222567,79	51° 5' 34,847"	41° 5' 30,374"
151349	85	Земли транспорта № 106	450624,79	2232916,13	51° 6' 6,048"	41° 14' 21,969"
151350	86	Земли транспорта № 106	450561,36	2232906,05	51° 6' 3,994"	41° 14' 21,461"
151351	87	Земли транспорта № 106	450566,52	2232867,33	51° 6' 4,157"	41° 14' 19,471"
151352	88	Земли транспорта № 106	450566,07	2232856,01	51° 6' 4,141"	41° 14' 18,889"
151353	89	Земли транспорта № 106	450565,01	2232818,11	51° 6' 4,103"	41° 14' 16,941"
151354	90	Земли транспорта № 106	450566,77	2232806,17	51° 6' 4,159"	41° 14' 16,327"
151355	91	Земли транспорта № 106	450572,51	2232766,38	51° 6' 4,340"	41° 14' 14,281"
151356	92	Земли транспорта № 106	450605,25	2232771,13	51° 6' 5,400"	41° 14' 14,520"
151357	93	Земли транспорта № 106	450781,42	2232796,64	51° 6' 11,103"	41° 14' 15,801"
151358	94	Земли транспорта № 106	450767,78	2232896,92	51° 6' 10,673"	41° 14' 20,957"
151359	95	Земли транспорта № 106	450657,61	2232880,70	51° 6' 7,106"	41° 14' 20,142"
151360	96	Земли транспорта № 106	450644,17	2232878,72	51° 6' 6,671"	41° 14' 20,043"
151361	97	Земли транспорта № 106	450631,13	2232876,80	51° 6' 6,249"	41° 14' 19,946"
151362	98	Земли транспорта № 106	450624,79	2232916,13	51° 6' 6,048"	41° 14' 21,969"

151363	99	Земли транспорта № 106	454461,44	2250507,84	51° 8' 11,112"	41° 29' 26,120"
151364	100	Земли транспорта № 106	454449,32	2250538,82	51° 8' 10,720"	41° 29' 27,713"
151365	101	Земли транспорта № 106	454428,54	2250568,25	51° 8' 10,048"	41° 29' 29,227"
151366	102	Земли транспорта № 106	454330,25	2250707,49	51° 8' 6,867"	41° 29' 36,388"
151367	103	Земли транспорта № 106	453222,31	2251947,73	51° 7' 31,004"	41° 30' 40,155"
151368	104	Земли транспорта № 106	452623,69	2252615,80	51° 7' 11,624"	41° 31' 14,493"
151369	105	Земли транспорта № 106	452473,93	2252737,31	51° 7' 6,776"	41° 31' 20,736"
151370	106	Земли транспорта № 106	452448,40	2252758,02	51° 7' 5,950"	41° 31' 21,800"
151371	107	Земли транспорта № 106	451562,04	2253449,24	51° 6' 37,255"	41° 31' 57,308"
151372	108	Земли транспорта № 106	451203,92	2253731,52	51° 6' 25,660"	41° 32' 11,805"
151373	109	Земли транспорта № 106	451031,92	2253867,11	51° 6' 20,091"	41° 32' 18,768"
151374	110	Земли транспорта № 106	450999,80	2253892,42	51° 6' 19,051"	41° 32' 20,068"
151375	111	Земли транспорта № 106	450761,68	2254120,62	51° 6' 11,340"	41° 32' 31,787"
151376	112	Земли транспорта № 106	450487,17	2254414,97	51° 6' 2,449"	41° 32' 46,904"
151377	113	Земли транспорта № 106	449686,81	2255364,17	51° 5' 36,521"	41° 33' 35,644"
151378	114	Земли транспорта № 106	449550,27	2255519,38	51° 5' 32,098"	41° 33' 43,613"
151379	115	Земли транспорта № 106	449424,37	2255662,52	51° 5' 28,019"	41° 33' 50,960"
151380	116	Земли транспорта № 106	449420,06	2255652,74	51° 5' 27,880"	41° 33' 50,458"
151381	117	Земли транспорта № 106	449511,47	2255547,60	51° 5' 30,841"	41° 33' 45,061"
151382	118	Земли транспорта № 106	449581,90	2255462,85	51° 5' 33,123"	41° 33' 40,710"
151383	119	Земли транспорта № 106	449584,51	2255458,49	51° 5' 33,208"	41° 33' 40,486"
151384	120	Земли транспорта № 106	449584,50	2255448,01	51° 5' 33,208"	41° 33' 39,947"
151385	121	Земли транспорта № 106	449592,96	2255440,58	51° 5' 33,482"	41° 33' 39,566"
151386	122	Земли транспорта № 106	449671,65	2255351,11	51° 5' 36,031"	41° 33' 34,973"
151387	123	Земли транспорта № 106	449906,87	2255072,16	51° 5' 43,652"	41° 33' 20,650"
151388	124	Земли транспорта № 106	449931,45	2255027,80	51° 5' 44,449"	41° 33' 18,372"
151389	125	Земли транспорта № 106	450074,09	2254886,26	51° 5' 49,069"	41° 33' 11,105"
151390	126	Земли транспорта № 106	450107,35	2254856,20	51° 5' 50,146"	41° 33' 9,562"
151391	127	Земли транспорта № 106	450127,20	2254838,56	51° 5' 50,789"	41° 33' 8,657"
151392	128	Земли транспорта № 106	450149,02	2254807,72	51° 5' 51,496"	41° 33' 7,072"
151393	129	Земли транспорта № 106	450166,68	2254782,75	51° 5' 52,068"	41° 33' 5,790"
151394	130	Земли транспорта № 106	450191,14	2254748,16	51° 5' 52,860"	41° 33' 4,014"
151395	131	Земли транспорта № 106	450205,81	2254710,81	51° 5' 53,336"	41° 33' 2,095"
151396	132	Земли транспорта № 106	450208,95	2254702,83	51° 5' 53,438"	41° 33' 1,685"
151397	133	Земли транспорта № 106	450214,08	2254701,97	51° 5' 53,604"	41° 33' 1,641"
151398	134	Земли транспорта № 106	450233,22	2254693,22	51° 5' 54,224"	41° 33' 1,193"
151399	135	Земли транспорта № 106	450269,76	2254662,64	51° 5' 55,407"	41° 32' 59,623"
151400	136	Земли транспорта № 106	450284,54	2254649,54	51° 5' 55,886"	41° 32' 58,950"
151401	137	Земли транспорта № 106	450290,63	2254639,93	51° 5' 56,083"	41° 32' 58,457"
151402	138	Земли транспорта № 106	450293,23	2254626,83	51° 5' 56,167"	41° 32' 57,783"
151403	139	Земли транспорта № 106	450293,22	2254615,49	51° 5' 56,167"	41° 32' 57,201"

151404	140	Земли транспорта № 106	450292,94	2254614,29	51° 5' 56,159"	41° 32' 57,139"
151405	141	Земли транспорта № 106	450471,88	2254402,08	51° 6' 1,955"	41° 32' 46,241"
151406	142	Земли транспорта № 106	450472,55	2254401,33	51° 6' 1,976"	41° 32' 46,202"
151407	143	Земли транспорта № 106	450747,05	2254106,98	51° 6' 10,867"	41° 32' 31,086"
151408	144	Земли транспорта № 106	450747,84	2254106,18	51° 6' 10,892"	41° 32' 31,045"
151409	145	Земли транспорта № 106	450985,97	2253877,98	51° 6' 18,604"	41° 32' 19,325"
151410	146	Земли транспорта № 106	450986,95	2253877,10	51° 6' 18,635"	41° 32' 19,280"
151411	147	Земли транспорта № 106	450987,42	2253876,71	51° 6' 18,651"	41° 32' 19,260"
151412	148	Земли транспорта № 106	451105,79	2253783,41	51° 6' 22,483"	41° 32' 14,469"
151413	149	Земли транспорта № 106	451053,95	2253724,89	51° 6' 20,807"	41° 32' 11,459"
151414	150	Земли транспорта № 106	451171,74	2253673,24	51° 6' 24,620"	41° 32' 8,808"
151415	151	Земли транспорта № 106	451180,87	2253665,38	51° 6' 24,916"	41° 32' 8,405"
151416	152	Земли транспорта № 106	451190,00	2253645,73	51° 6' 25,211"	41° 32' 7,395"
151417	153	Земли транспорта № 106	451195,71	2253634,89	51° 6' 25,397"	41° 32' 6,838"
151418	154	Земли транспорта № 106	451248,67	2253670,79	51° 6' 27,109"	41° 32' 8,685"
151419	155	Земли транспорта № 106	451549,70	2253433,50	51° 6' 36,856"	41° 31' 56,498"
151420	156	Земли транспорта № 106	451920,97	2253143,97	51° 6' 48,876"	41° 31' 41,627"
151421	157	Земли транспорта № 106	452435,95	2252742,36	51° 7' 5,547"	41° 31' 20,995"
151422	158	Земли транспорта № 106	452477,17	2252708,92	51° 7' 6,882"	41° 31' 19,277"
151423	159	Земли транспорта № 106	452609,85	2252601,27	51° 7' 11,177"	41° 31' 13,745"
151424	160	Земли транспорта № 106	452633,14	2252575,29	51° 7' 11,931"	41° 31' 12,410"
151425	161	Земли транспорта № 106	453207,40	2251934,39	51° 7' 30,522"	41° 30' 39,469"
151426	162	Земли транспорта № 106	453685,42	2251399,30	51° 7' 45,996"	41° 30' 11,960"
151427	163	Земли транспорта № 106	453681,80	2251397,15	51° 7' 45,879"	41° 30' 11,850"
151428	164	Земли транспорта № 106	453762,44	2251304,52	51° 7' 48,489"	41° 30' 7,088"
151429	165	Земли транспорта № 106	453894,40	2251155,07	51° 7' 52,760"	41° 29' 59,403"
151430	166	Земли транспорта № 106	454029,53	2251001,25	51° 7' 57,134"	41° 29' 51,494"
151431	167	Земли транспорта № 106	454423,63	2250513,80	51° 8' 9,889"	41° 29' 26,427"
151432	168	Земли транспорта № 106	454434,72	2250496,32	51° 8' 10,248"	41° 29' 25,528"
151433	169	Земли транспорта № 106	454448,99	2250463,73	51° 8' 10,710"	41° 29' 23,851"
151434	170	Земли транспорта № 106	454465,63	2250421,61	51° 8' 11,248"	41° 29' 21,685"
151435	171	Земли транспорта № 106	454481,48	2250381,08	51° 8' 11,761"	41° 29' 19,601"
151436	172	Земли транспорта № 106	454491,79	2250348,49	51° 8' 12,095"	41° 29' 17,924"
151437	173	Земли транспорта № 106	454503,67	2250313,52	51° 8' 12,479"	41° 29' 16,126"
151438	174	Земли транспорта № 106	454517,15	2250263,45	51° 8' 12,916"	41° 29' 13,550"
151439	175	Земли транспорта № 106	454535,63	2250101,26	51° 8' 13,514"	41° 29' 5,208"
151440	176	Земли транспорта № 106	454536,40	2250101,50	51° 8' 13,539"	41° 29' 5,221"
151441	177	Земли транспорта № 106	454544,90	2250103,03	51° 8' 13,814"	41° 29' 5,299"
151442	178	Земли транспорта № 106	454508,85	2250386,68	51° 8' 12,647"	41° 29' 19,889"
151443	179	Земли транспорта № 106	454461,44	2250507,84	51° 8' 11,112"	41° 29' 26,120"
151444	180	Земли транспорта № 106	454636,11	2248291,13	51° 8' 16,756"	41° 27' 32,103"

151445	181	Земли транспорта № 106	454631,63	2248277,46	51° 8' 16,611"	41° 27' 31,400"
151446	182	Земли транспорта № 106	454612,62	2248225,80	51° 8' 15,995"	41° 27' 28,743"
151447	183	Земли транспорта № 106	454599,95	2248190,03	51° 8' 15,585"	41° 27' 26,904"
151448	184	Земли транспорта № 106	454582,53	2248150,29	51° 8' 15,021"	41° 27' 24,860"
151449	185	Земли транспорта № 106	454554,82	2248086,70	51° 8' 14,123"	41° 27' 21,590"
151450	186	Земли транспорта № 106	454466,54	2247935,75	51° 8' 11,265"	41° 27' 13,827"
151451	187	Земли транспорта № 106	454382,38	2247796,39	51° 8' 8,540"	41° 27' 6,662"
151452	188	Земли транспорта № 106	454382,36	2247796,24	51° 8' 8,539"	41° 27' 6,654"
151453	189	Земли транспорта № 106	454379,01	2247790,81	51° 8' 8,431"	41° 27' 6,375"
151454	190	Земли транспорта № 106	454366,24	2247770,12	51° 8' 8,017"	41° 27' 5,311"
151455	191	Земли транспорта № 106	454176,35	2247462,47	51° 8' 1,868"	41° 26' 49,492"
151456	192	Земли транспорта № 106	454211,58	2247443,40	51° 8' 3,008"	41° 26' 48,511"
151457	193	Земли транспорта № 106	454368,15	2247697,06	51° 8' 8,078"	41° 27' 1,553"
151458	194	Земли транспорта № 106	454369,52	2247699,28	51° 8' 8,122"	41° 27' 1,667"
151459	195	Земли транспорта № 106	454369,91	2247699,91	51° 8' 8,135"	41° 27' 1,699"
151460	196	Земли транспорта № 106	454514,74	2247904,30	51° 8' 12,824"	41° 27' 12,209"
151461	197	Земли транспорта № 106	454657,04	2248125,19	51° 8' 17,431"	41° 27' 23,568"
151462	198	Земли транспорта № 106	454704,66	2248240,55	51° 8' 18,974"	41° 27' 29,500"
151463	199	Земли транспорта № 106	454720,50	2248307,70	51° 8' 19,487"	41° 27' 32,954"
151464	200	Земли транспорта № 106	454636,11	2248291,13	51° 8' 16,756"	41° 27' 32,103"
151465	201	Земли транспорта № 106	455982,66	2250055,51	51° 9' 0,338"	41° 29' 2,856"
151466	202	Земли транспорта № 106	455912,45	2249286,86	51° 8' 58,064"	41° 28' 23,310"
151467	203	Земли транспорта № 106	455889,20	2248928,95	51° 8' 57,310"	41° 28' 4,896"
151468	204	Земли транспорта № 106	455875,34	2248933,31	51° 8' 56,862"	41° 28' 5,121"
151469	205	Земли транспорта № 106	455881,41	2248929,21	51° 8' 57,058"	41° 28' 4,910"
151470	206	Земли транспорта № 106	455889,10	2248927,34	51° 8' 57,307"	41° 28' 4,814"
151471	207	Земли транспорта № 106	455769,07	2247610,50	51° 8' 53,408"	41° 26' 57,067"
151472	208	Земли транспорта № 106	455757,32	2247482,75	51° 8' 53,026"	41° 26' 50,495"
151473	209	Земли транспорта № 106	455775,29	2247463,88	51° 8' 53,607"	41° 26' 49,524"
151474	210	Земли транспорта № 106	455775,64	2247463,55	51° 8' 53,619"	41° 26' 49,507"
151475	211	Земли транспорта № 106	455788,98	2247608,67	51° 8' 54,053"	41° 26' 56,973"
151476	212	Земли транспорта № 106	455908,75	2248922,58	51° 8' 57,943"	41° 28' 4,568"
151477	213	Земли транспорта № 106	455911,81	2248921,84	51° 8' 58,041"	41° 28' 4,530"
151478	214	Земли транспорта № 106	455924,29	2249230,32	51° 8' 58,447"	41° 28' 20,401"
151479	215	Земли транспорта № 106	455924,51	2249232,63	51° 8' 58,454"	41° 28' 20,520"
151480	216	Земли транспорта № 106	455930,06	2249295,41	51° 8' 58,634"	41° 28' 23,750"
151481	217	Земли транспорта № 106	455933,64	2249333,30	51° 8' 58,750"	41° 28' 25,699"
151482	218	Земли транспорта № 106	455935,69	2249355,00	51° 8' 58,817"	41° 28' 26,816"
151483	219	Земли транспорта № 106	455979,06	2249822,89	51° 9' 0,221"	41° 28' 50,888"
151484	220	Земли транспорта № 106	456000,05	2250053,65	51° 9' 0,901"	41° 29' 2,760"
151485	221	Земли транспорта № 106	455982,66	2250055,51	51° 9' 0,338"	41° 29' 2,856"

151486	222	Земли транспорта № 106	457514,76	2228085,90	51° 9' 48,404"	41° 10' 12,213"
151487	223	Земли транспорта № 106	457511,45	2228078,27	51° 9' 48,296"	41° 10' 11,821"
151488	224	Земли транспорта № 106	457494,80	2228036,58	51° 9' 47,752"	41° 10' 9,680"
151489	225	Земли транспорта № 106	457477,04	2228002,46	51° 9' 47,172"	41° 10' 7,928"
151490	226	Земли транспорта № 106	457535,90	2228042,89	51° 9' 49,083"	41° 10' 9,995"
151491	227	Земли транспорта № 106	457617,39	2227960,34	51° 9' 51,708"	41° 10' 5,729"
151492	228	Земли транспорта № 106	457696,77	2227861,92	51° 9' 54,263"	41° 10' 0,646"
151493	229	Земли транспорта № 106	457731,69	2227802,65	51° 9' 55,385"	41° 9' 57,588"
151494	230	Земли транспорта № 106	457798,37	2227666,12	51° 9' 57,523"	41° 9' 50,547"
151495	231	Земли транспорта № 106	458014,39	2227238,98	51° 10' 4,452"	41° 9' 28,514"
151496	232	Земли транспорта № 106	458017,02	2227233,77	51° 10' 4,537"	41° 9' 28,246"
151497	233	Земли транспорта № 106	458025,49	2227239,45	51° 10' 4,812"	41° 9' 28,536"
151498	234	Земли транспорта № 106	458048,49	2227194,33	51° 10' 5,550"	41° 9' 26,209"
151499	235	Земли транспорта № 106	458077,46	2227137,38	51° 10' 6,479"	41° 9' 23,271"
151500	236	Земли транспорта № 106	458085,19	2227120,52	51° 10' 6,727"	41° 9' 22,401"
151501	237	Земли транспорта № 106	458110,17	2227067,70	51° 10' 7,527"	41° 9' 19,677"
151502	238	Земли транспорта № 106	458112,35	2227062,98	51° 10' 7,597"	41° 9' 19,434"
151503	239	Земли транспорта № 106	458118,87	2227060,42	51° 10' 7,808"	41° 9' 19,300"
151504	240	Земли транспорта № 106	458115,13	2227069,29	51° 10' 7,688"	41° 9' 19,758"
151505	241	Земли транспорта № 106	458080,15	2227143,37	51° 10' 6,567"	41° 9' 23,578"
151506	242	Земли транспорта № 106	458078,49	2227146,87	51° 10' 6,514"	41° 9' 23,759"
151507	243	Земли транспорта № 106	458040,40	2227221,65	51° 10' 5,292"	41° 9' 27,616"
151508	244	Земли транспорта № 106	458020,15	2227260,96	51° 10' 4,642"	41° 9' 29,644"
151509	245	Земли транспорта № 106	457961,82	2227374,23	51° 10' 2,771"	41° 9' 35,487"
151510	246	Земли транспорта № 106	457960,03	2227377,91	51° 10' 2,713"	41° 9' 35,677"
151511	247	Земли транспорта № 106	457918,41	2227463,39	51° 10' 1,379"	41° 9' 40,086"
151512	248	Земли транспорта № 106	457821,16	2227662,11	51° 9' 58,260"	41° 9' 50,335"
151513	249	Земли транспорта № 106	457780,11	2227745,99	51° 9' 56,944"	41° 9' 54,661"
151514	250	Земли транспорта № 106	457759,67	2227787,76	51° 9' 56,288"	41° 9' 56,816"
151515	251	Земли транспорта № 106	457728,99	2227843,08	51° 9' 55,303"	41° 9' 59,670"
151516	252	Земли транспорта № 106	457688,98	2227902,37	51° 9' 54,017"	41° 10' 2,730"
151517	253	Земли транспорта № 106	457678,51	2227913,97	51° 9' 53,679"	41° 10' 3,329"
151518	254	Земли транспорта № 106	457593,31	2228008,37	51° 9' 50,936"	41° 10' 8,206"
151519	255	Земли транспорта № 106	457564,82	2228039,94	51° 9' 50,018"	41° 10' 9,837"
151520	256	Земли транспорта № 106	457514,76	2228085,90	51° 9' 48,404"	41° 10' 12,213"
151521	257	Земли транспорта № 106	455765,51	2247462,55	51° 8' 53,291"	41° 26' 49,456"
151522	258	Земли транспорта № 106	455762,72	2247432,14	51° 8' 53,200"	41° 26' 47,892"
151523	259	Земли транспорта № 106	455735,88	2247090,16	51° 8' 52,326"	41° 26' 30,299"
151524	260	Земли транспорта № 106	455703,03	2246769,68	51° 8' 51,257"	41° 26' 13,812"
151525	261	Земли транспорта № 106	455681,39	2246587,48	51° 8' 50,553"	41° 26' 4,440"
151526	262	Земли транспорта № 106	455655,16	2246412,57	51° 8' 49,700"	41° 25' 55,442"

151527	263	Земли транспорта № 106	455639,61	2246326,19	51° 8' 49,195"	41° 25' 50,998"
151528	264	Земли транспорта № 106	455602,15	2246126,29	51° 8' 47,978"	41° 25' 40,716"
151529	265	Земли транспорта № 106	455467,26	2245406,47	51° 8' 43,594"	41° 25' 3,691"
151530	266	Земли транспорта № 106	455311,21	2244568,48	51° 8' 38,518"	41° 24' 20,590"
151531	267	Земли транспорта № 106	455286,59	2244406,94	51° 8' 37,716"	41° 24' 12,281"
151532	268	Земли транспорта № 106	455277,48	2244286,41	51° 8' 37,417"	41° 24' 6,082"
151533	269	Земли транспорта № 106	455277,63	2244149,37	51° 8' 37,417"	41° 23' 59,032"
151534	270	Земли транспорта № 106	455284,11	2243884,76	51° 8' 37,616"	41° 23' 45,419"
151535	271	Земли транспорта № 106	455299,18	2243606,96	51° 8' 38,093"	41° 23' 31,128"
151536	272	Земли транспорта № 106	455305,21	2243495,87	51° 8' 38,283"	41° 23' 25,413"
151537	273	Земли транспорта № 106	455312,98	2243352,67	51° 8' 38,529"	41° 23' 18,046"
151538	274	Земли транспорта № 106	455363,23	2242316,77	51° 8' 40,108"	41° 22' 24,753"
151539	275	Земли транспорта № 106	455369,37	2242197,38	51° 8' 40,301"	41° 22' 18,611"
151540	276	Земли транспорта № 106	455374,24	2242128,16	51° 8' 40,456"	41° 22' 15,049"
151541	277	Земли транспорта № 106	455383,54	2242052,55	51° 8' 40,753"	41° 22' 11,159"
151542	278	Земли транспорта № 106	455449,09	2241730,38	51° 8' 42,857"	41° 21' 54,580"
151543	279	Земли транспорта № 106	455475,54	2241626,55	51° 8' 43,708"	41° 21' 49,237"
151544	280	Земли транспорта № 106	455477,45	2241619,02	51° 8' 43,769"	41° 21' 48,849"
151545	281	Земли транспорта № 106	455499,32	2241547,86	51° 8' 44,473"	41° 21' 45,187"
151546	282	Земли транспорта № 106	455539,67	2241430,92	51° 8' 45,773"	41° 21' 39,167"
151547	283	Земли транспорта № 106	455591,49	2241293,74	51° 8' 47,442"	41° 21' 32,106"
151548	284	Земли транспорта № 106	455664,76	2241118,54	51° 8' 49,803"	41° 21' 23,086"
151549	285	Земли транспорта № 106	455736,64	2240974,83	51° 8' 52,121"	41° 21' 15,686"
151550	286	Земли транспорта № 106	455810,30	2240860,49	51° 8' 54,498"	41° 21' 9,797"
151551	287	Земли транспорта № 106	455922,42	2240701,80	51° 8' 58,117"	41° 21' 1,623"
151552	288	Земли транспорта № 106	456231,25	2240264,69	51° 9' 8,084"	41° 20' 39,104"
151553	289	Земли транспорта № 106	456301,63	2240147,60	51° 9' 10,354"	41° 20' 33,073"
151554	290	Земли транспорта № 106	456349,46	2240054,88	51° 9' 11,896"	41° 20' 28,297"
151555	291	Земли транспорта № 106	456386,25	2239971,66	51° 9' 13,081"	41° 20' 24,012"
151556	292	Земли транспорта № 106	456412,32	2239912,69	51° 9' 13,921"	41° 20' 20,975"
151557	293	Земли транспорта № 106	456997,76	2238401,99	51° 9' 32,762"	41° 19' 3,177"
151558	294	Земли транспорта № 106	457114,08	2238101,98	51° 9' 36,504"	41° 18' 47,725"
151559	295	Земли транспорта № 106	457121,38	2238081,11	51° 9' 36,738"	41° 18' 46,650"
151560	296	Земли транспорта № 106	457171,53	2237937,55	51° 9' 38,351"	41° 18' 39,257"
151561	297	Земли транспорта № 106	457177,86	2237919,42	51° 9' 38,554"	41° 18' 38,323"
151562	298	Земли транспорта № 106	457224,21	2237761,77	51° 9' 40,042"	41° 18' 30,204"
151563	299	Земли транспорта № 106	457268,63	2237584,40	51° 9' 41,465"	41° 18' 21,071"
151564	300	Земли транспорта № 106	457277,22	2237546,82	51° 9' 41,740"	41° 18' 19,136"
151565	301	Земли транспорта № 106	457315,24	2237380,61	51° 9' 42,958"	41° 18' 10,578"
151566	302	Земли транспорта № 106	457350,45	2237193,82	51° 9' 44,082"	41° 18' 0,961"
151567	303	Земли транспорта № 106	457355,78	2237165,56	51° 9' 44,252"	41° 17' 59,506"

151568	304	Земли транспорта № 106	457465,00	2236546,21	51° 9' 47,735"	41° 17' 27,618"
151569	305	Земли транспорта № 106	457473,87	2236495,90	51° 9' 48,018"	41° 17' 25,027"
151570	306	Земли транспорта № 106	457495,88	2236371,10	51° 9' 48,719"	41° 17' 18,602"
151571	307	Земли транспорта № 106	457504,99	2236261,61	51° 9' 49,005"	41° 17' 12,966"
151572	308	Земли транспорта № 106	457512,03	2236157,86	51° 9' 49,224"	41° 17' 7,625"
151573	309	Земли транспорта № 106	457509,71	2236032,70	51° 9' 49,138"	41° 17' 1,185"
151574	310	Земли транспорта № 106	457499,72	2235919,16	51° 9' 48,804"	41° 16' 55,343"
151575	311	Земли транспорта № 106	457461,14	2235713,10	51° 9' 47,537"	41° 16' 44,744"
151576	312	Земли транспорта № 106	457455,66	2235683,87	51° 9' 47,358"	41° 16' 43,240"
151577	313	Земли транспорта № 106	457379,63	2235277,59	51° 9' 44,860"	41° 16' 22,343"
151578	314	Земли транспорта № 106	457365,64	2235202,86	51° 9' 44,401"	41° 16' 18,499"
151579	315	Земли транспорта № 106	457350,71	2235091,89	51° 9' 43,907"	41° 16' 12,790"
151580	316	Земли транспорта № 106	457343,61	2234999,55	51° 9' 43,669"	41° 16' 8,040"
151581	317	Земли транспорта № 106	457342,94	2234990,87	51° 9' 43,646"	41° 16' 7,593"
151582	318	Земли транспорта № 106	457341,33	2234969,86	51° 9' 43,592"	41° 16' 6,512"
151583	319	Земли транспорта № 106	457328,58	2234961,21	51° 9' 43,179"	41° 16' 6,069"
151584	320	Земли транспорта № 106	457325,22	2234701,25	51° 9' 43,045"	41° 15' 52,691"
151585	321	Земли транспорта № 106	457367,55	2234467,00	51° 9' 44,392"	41° 15' 40,630"
151586	322	Земли транспорта № 106	457445,16	2234203,13	51° 9' 46,878"	41° 15' 27,038"
151587	323	Земли транспорта № 106	457515,10	2234028,05	51° 9' 49,123"	41° 15' 18,017"
151588	324	Земли транспорта № 106	457764,49	2233523,20	51° 9' 57,142"	41° 14' 51,994"
151589	325	Земли транспорта № 106	457777,48	2233497,15	51° 9' 57,559"	41° 14' 50,651"
151590	326	Земли транспорта № 106	457789,08	2233473,34	51° 9' 57,932"	41° 14' 49,424"
151591	327	Земли транспорта № 106	457793,10	2233442,85	51° 9' 58,059"	41° 14' 47,854"
151592	328	Земли транспорта № 106	458073,29	2232874,27	51° 10' 7,065"	41° 14' 18,543"
151593	329	Земли транспорта № 106	458180,05	2232578,85	51° 10' 10,488"	41° 14' 3,320"
151594	330	Земли транспорта № 106	458181,57	2232582,55	51° 10' 10,537"	41° 14' 3,510"
151595	331	Земли транспорта № 106	458293,39	2232113,15	51° 10' 14,104"	41° 13' 39,330"
151596	332	Земли транспорта № 106	458291,98	2232106,06	51° 10' 14,057"	41° 13' 38,965"
151597	333	Земли транспорта № 106	458287,92	2232097,23	51° 10' 13,925"	41° 13' 38,511"
151598	334	Земли транспорта № 106	458285,25	2232093,24	51° 10' 13,838"	41° 13' 38,307"
151599	335	Земли транспорта № 106	458288,27	2232083,91	51° 10' 13,935"	41° 13' 37,826"
151600	336	Земли транспорта № 106	458238,78	2232075,12	51° 10' 12,332"	41° 13' 37,382"
151601	337	Земли транспорта № 106	458255,67	2231976,50	51° 10' 12,868"	41° 13' 32,303"
151602	338	Земли транспорта № 106	458305,25	2231985,12	51° 10' 14,473"	41° 13' 32,738"
151603	339	Земли транспорта № 106	458305,75	2231980,68	51° 10' 14,489"	41° 13' 32,509"
151604	340	Земли транспорта № 106	458309,61	2231978,25	51° 10' 14,613"	41° 13' 32,383"
151605	341	Земли транспорта № 106	458314,48	2231973,72	51° 10' 14,770"	41° 13' 32,149"
151606	342	Земли транспорта № 106	458318,74	2231967,82	51° 10' 14,907"	41° 13' 31,845"
151607	343	Земли транспорта № 106	458332,27	2231908,52	51° 10' 15,338"	41° 13' 28,790"
151608	344	Земли транспорта № 106	458338,70	2231896,24	51° 10' 15,545"	41° 13' 28,157"

151609	345	Земли транспорта № 106	458342,38	2231885,03	51° 10' 15,663"	41° 13' 27,579"
151610	346	Земли транспорта № 106	458348,13	2231860,69	51° 10' 15,846"	41° 13' 26,325"
151611	347	Земли транспорта № 106	458352,05	2231841,95	51° 10' 15,971"	41° 13' 25,360"
151612	348	Земли транспорта № 106	458353,17	2231829,62	51° 10' 16,006"	41° 13' 24,725"
151613	349	Земли транспорта № 106	458351,81	2231810,41	51° 10' 15,960"	41° 13' 23,737"
151614	350	Земли транспорта № 106	458348,89	2231802,32	51° 10' 15,864"	41° 13' 23,321"
151615	351	Земли транспорта № 106	458440,00	2231313,16	51° 10' 18,755"	41° 12' 58,126"
151616	352	Земли транспорта № 106	458465,40	2231162,18	51° 10' 19,560"	41° 12' 50,350"
151617	353	Земли транспорта № 106	458451,28	2231073,28	51° 10' 19,092"	41° 12' 45,776"
151618	354	Земли транспорта № 106	458358,15	2230887,01	51° 10' 16,056"	41° 12' 36,206"
151619	355	Земли транспорта № 106	458277,72	2230809,40	51° 10' 13,444"	41° 12' 32,227"
151620	356	Земли транспорта № 106	458035,03	2230679,89	51° 10' 5,576"	41° 12' 25,608"
151621	357	Земли транспорта № 106	458023,94	2230750,72	51° 10' 5,226"	41° 12' 29,256"
151622	358	Земли транспорта № 106	457920,31	2231440,84	51° 10' 1,954"	41° 13' 4,795"
151623	359	Земли транспорта № 106	457855,61	2231590,78	51° 9' 59,878"	41° 13' 12,523"
151624	360	Земли транспорта № 106	457909,93	2231614,80	51° 10' 1,639"	41° 13' 13,750"
151625	361	Земли транспорта № 106	457846,40	2231753,02	51° 9' 59,599"	41° 13' 20,875"
151626	362	Земли транспорта № 106	457810,08	2231737,67	51° 9' 58,422"	41° 13' 20,092"
151627	363	Земли транспорта № 106	457793,30	2231770,10	51° 9' 57,883"	41° 13' 21,764"
151628	364	Земли транспорта № 106	457770,40	2231753,50	51° 9' 57,140"	41° 13' 20,914"
151629	365	Земли транспорта № 106	457745,90	2231738,00	51° 9' 56,345"	41° 13' 20,120"
151630	366	Земли транспорта № 106	457670,80	2231698,60	51° 9' 53,910"	41° 13' 18,106"
151631	367	Земли транспорта № 106	457693,30	2231606,20	51° 9' 54,628"	41° 13' 13,347"
151632	368	Земли транспорта № 106	457717,20	2231550,60	51° 9' 55,395"	41° 13' 10,481"
151633	369	Земли транспорта № 106	457764,80	2231437,10	51° 9' 56,922"	41° 13' 4,631"
151634	370	Земли транспорта № 106	457885,04	2230598,58	51° 10' 0,712"	41° 12' 21,452"
151635	371	Земли транспорта № 106	458023,94	2229033,13	51° 10' 5,008"	41° 11' 0,854"
151636	372	Земли транспорта № 106	457525,16	2228757,43	51° 9' 48,832"	41° 10' 46,770"
151637	373	Земли транспорта № 106	457489,69	2228739,10	51° 9' 47,682"	41° 10' 45,834"
151638	374	Земли транспорта № 106	457479,71	2228733,94	51° 9' 47,358"	41° 10' 45,571"
151639	375	Земли транспорта № 106	457414,15	2228700,07	51° 9' 45,232"	41° 10' 43,842"
151640	376	Земли транспорта № 106	457409,98	2229046,97	51° 9' 45,144"	41° 11' 1,695"
151641	377	Земли транспорта № 106	457406,69	2229565,09	51° 9' 45,104"	41° 11' 28,359"
151642	378	Земли транспорта № 106	457416,20	2229726,48	51° 9' 45,433"	41° 11' 36,663"
151643	379	Земли транспорта № 106	457370,22	2229736,19	51° 9' 43,946"	41° 11' 37,172"
151644	380	Земли транспорта № 106	457369,47	2229704,82	51° 9' 43,918"	41° 11' 35,558"
151645	381	Земли транспорта № 106	457368,56	2229666,43	51° 9' 43,884"	41° 11' 33,582"
151646	382	Земли транспорта № 106	457353,60	2229643,10	51° 9' 43,397"	41° 11' 32,385"
151647	383	Земли транспорта № 106	457353,10	2229582,20	51° 9' 43,373"	41° 11' 29,251"
151648	384	Земли транспорта № 106	457349,60	2229461,70	51° 9' 43,244"	41° 11' 23,050"
151649	385	Земли транспорта № 106	457361,45	2228590,97	51° 9' 43,512"	41° 10' 38,238"

151650	386	Земли транспорта № 106	457356,64	2228422,07	51° 9' 43,334"	41° 10' 29,548"
151651	387	Земли транспорта № 106	457354,26	2228360,15	51° 9' 43,249"	41° 10' 26,362"
151652	388	Земли транспорта № 106	457359,03	2228334,75	51° 9' 43,399"	41° 10' 25,054"
151653	389	Земли транспорта № 106	457365,29	2228305,22	51° 9' 43,598"	41° 10' 23,533"
151654	390	Земли транспорта № 106	457370,96	2228306,03	51° 9' 43,782"	41° 10' 23,573"
151655	391	Земли транспорта № 106	457380,66	2228307,92	51° 9' 44,096"	41° 10' 23,668"
151656	392	Земли транспорта № 106	457371,02	2228337,11	51° 9' 43,788"	41° 10' 25,172"
151657	393	Земли транспорта № 106	457373,71	2228346,77	51° 9' 43,876"	41° 10' 25,669"
151658	394	Земли транспорта № 106	457381,65	2228409,74	51° 9' 44,141"	41° 10' 28,908"
151659	395	Земли транспорта № 106	457401,76	2228455,25	51° 9' 44,798"	41° 10' 31,245"
151660	396	Земли транспорта № 106	457455,20	2228596,00	51° 9' 46,547"	41° 10' 38,478"
151661	397	Земли транспорта № 106	457460,49	2228613,47	51° 9' 46,720"	41° 10' 39,375"
151662	398	Земли транспорта № 106	457459,44	2228670,09	51° 9' 46,694"	41° 10' 42,289"
151663	399	Земли транспорта № 106	457464,20	2228676,97	51° 9' 46,849"	41° 10' 42,642"
151664	400	Земли транспорта № 106	457587,49	2228745,23	51° 9' 50,847"	41° 10' 46,129"
151665	401	Земли транспорта № 106	457913,99	2228923,56	51° 10' 1,436"	41° 10' 55,238"
151666	402	Земли транспорта № 106	457960,56	2228899,75	51° 10' 2,940"	41° 10' 54,002"
151667	403	Земли транспорта № 106	457993,37	2228873,82	51° 10' 3,998"	41° 10' 52,661"
151668	404	Земли транспорта № 106	458023,53	2228829,37	51° 10' 4,968"	41° 10' 50,367"
151669	405	Земли транспорта № 106	458049,99	2228787,56	51° 10' 5,819"	41° 10' 48,210"
151670	406	Земли транспорта № 106	458080,15	2228725,65	51° 10' 6,786"	41° 10' 45,017"
151671	407	Земли транспорта № 106	458136,24	2228547,32	51° 10' 8,577"	41° 10' 35,826"
151672	408	Земли транспорта № 106	458161,64	2228472,71	51° 10' 9,389"	41° 10' 31,980"
151673	409	Земли транспорта № 106	458191,80	2228399,15	51° 10' 10,355"	41° 10' 28,188"
151674	410	Земли транспорта № 106	458261,65	2228267,39	51° 10' 12,597"	41° 10' 21,391"
151675	411	Земли транспорта № 106	458268,53	2228320,31	51° 10' 12,827"	41° 10' 24,113"
151676	412	Земли транспорта № 106	458290,76	2228271,09	51° 10' 13,540"	41° 10' 21,575"
151677	413	Земли транспорта № 106	458296,04	2228183,91	51° 10' 13,699"	41° 10' 17,087"
151678	414	Земли транспорта № 106	458363,20	2228262,10	51° 10' 15,883"	41° 10' 21,097"
151679	415	Земли транспорта № 106	458399,13	2228303,03	51° 10' 17,051"	41° 10' 23,196"
151680	416	Земли транспорта № 106	458372,94	2228368,41	51° 10' 16,212"	41° 10' 26,566"
151681	417	Земли транспорта № 106	458344,82	2228440,08	51° 10' 15,312"	41° 10' 30,262"
151682	418	Земли транспорта № 106	458347,80	2228452,20	51° 10' 15,410"	41° 10' 30,885"
151683	419	Земли транспорта № 106	458242,22	2228777,36	51° 10' 12,038"	41° 10' 47,644"
151684	420	Земли транспорта № 106	458107,73	2230159,82	51° 10' 7,864"	41° 11' 58,826"
151685	421	Земли транспорта № 106	458063,63	2230497,16	51° 10' 6,479"	41° 12' 16,198"
151686	422	Земли транспорта № 106	458040,27	2230646,40	51° 10' 5,741"	41° 12' 23,883"
151687	423	Земли транспорта № 106	458186,00	2230706,39	51° 10' 10,464"	41° 12' 26,943"
151688	424	Земли транспорта № 106	458356,74	2230815,04	51° 10' 16,002"	41° 12' 32,502"
151689	425	Земли транспорта № 106	458475,27	2231021,06	51° 10' 19,862"	41° 12' 43,084"
151690	426	Земли транспорта № 106	458499,26	2231101,50	51° 10' 20,648"	41° 12' 47,220"

151691	427	Земли транспорта № 106	458493,62	2231210,15	51° 10' 20,478"	41° 12' 52,814"
151692	428	Земли транспорта № 106	458376,77	2231826,16	51° 10' 16,769"	41° 13' 24,543"
151693	429	Земли транспорта № 106	458373,71	2231825,38	51° 10' 16,670"	41° 13' 24,503"
151694	430	Земли транспорта № 106	458369,96	2231830,05	51° 10' 16,549"	41° 13' 24,744"
151695	431	Земли транспорта № 106	458367,88	2231835,85	51° 10' 16,482"	41° 13' 25,043"
151696	432	Земли транспорта № 106	458366,72	2231843,74	51° 10' 16,446"	41° 13' 25,450"
151697	433	Земли транспорта № 106	458363,88	2231857,91	51° 10' 16,355"	41° 13' 26,179"
151698	434	Земли транспорта № 106	458357,95	2231906,21	51° 10' 16,169"	41° 13' 28,667"
151699	435	Земли транспорта № 106	458356,91	2231924,98	51° 10' 16,138"	41° 13' 29,633"
151700	436	Земли транспорта № 106	458332,75	2232066,70	51° 10' 15,372"	41° 13' 36,932"
151701	437	Земли транспорта № 106	458266,43	2232413,83	51° 10' 13,265"	41° 13' 54,811"
151702	438	Земли транспорта № 106	458187,25	2232664,35	51° 10' 10,730"	41° 14' 7,719"
151703	439	Земли транспорта № 106	458090,74	2232927,25	51° 10' 7,636"	41° 14' 21,267"
151704	440	Земли транспорта № 106	458091,34	2232929,07	51° 10' 7,655"	41° 14' 21,361"
151705	441	Земли транспорта № 106	458090,26	2232928,54	51° 10' 7,620"	41° 14' 21,334"
151706	442	Земли транспорта № 106	457974,73	2233176,37	51° 10' 3,908"	41° 14' 34,109"
151707	443	Земли транспорта № 106	457707,63	2233706,41	51° 9' 55,321"	41° 15' 1,433"
151708	444	Земли транспорта № 106	457543,94	2234073,30	51° 9' 50,061"	41° 15' 20,341"
151709	445	Земли транспорта № 106	457460,68	2234265,22	51° 9' 47,386"	41° 15' 30,231"
151710	446	Земли транспорта № 106	457385,89	2234586,95	51° 9' 44,998"	41° 15' 46,800"
151711	447	Земли транспорта № 106	457370,37	2234802,85	51° 9' 44,516"	41° 15' 57,913"
151712	448	Земли транспорта № 106	457377,43	2234972,18	51° 9' 44,761"	41° 16' 6,626"
151713	449	Земли транспорта № 106	457409,88	2235371,53	51° 9' 45,848"	41° 16' 27,173"
151714	450	Земли транспорта № 106	457457,86	2235631,17	51° 9' 47,424"	41° 16' 40,528"
151715	451	Земли транспорта № 106	457552,41	2236070,03	51° 9' 50,522"	41° 17' 3,100"
151716	452	Земли транспорта № 106	457556,64	2236226,66	51° 9' 50,673"	41° 17' 11,160"
151717	453	Земли транспорта № 106	457522,77	2236518,76	51° 9' 49,602"	41° 17' 26,198"
151718	454	Земли транспорта № 106	457493,72	2236654,02	51° 9' 48,674"	41° 17' 33,162"
151719	455	Земли транспорта № 106	457440,93	2236899,76	51° 9' 46,986"	41° 17' 45,816"
151720	456	Земли транспорта № 106	457227,85	2237822,63	51° 9' 40,164"	41° 18' 33,336"
151721	457	Земли транспорта № 106	457182,69	2237977,86	51° 9' 38,715"	41° 18' 41,329"
151722	458	Земли транспорта № 106	457133,30	2238107,68	51° 9' 37,126"	41° 18' 48,016"
151723	459	Земли транспорта № 106	456963,97	2238542,30	51° 9' 31,679"	41° 19' 10,401"
151724	460	Земли транспорта № 106	456716,70	2239154,92	51° 9' 23,721"	41° 19' 41,952"
151725	461	Земли транспорта № 106	456441,51	2239865,05	51° 9' 14,863"	41° 20' 18,521"
151726	462	Земли транспорта № 106	456421,65	2239916,30	51° 9' 14,223"	41° 20' 21,160"
151727	463	Земли транспорта № 106	456421,47	2239916,73	51° 9' 14,218"	41° 20' 21,182"
151728	464	Земли транспорта № 106	456415,74	2239929,68	51° 9' 14,033"	41° 20' 21,849"
151729	465	Земли транспорта № 106	456358,61	2240058,92	51° 9' 12,192"	41° 20' 28,504"
151730	466	Земли транспорта № 106	456358,35	2240059,46	51° 9' 12,184"	41° 20' 28,532"
151731	467	Земли транспорта № 106	456330,14	2240114,15	51° 9' 11,275"	41° 20' 31,349"

151732	468	Земли транспорта № 106	456274,97	2240211,36	51° 9' 9,496"	41° 20' 36,356"
151733	469	Земли транспорта № 106	456239,82	2240269,84	51° 9' 8,362"	41° 20' 39,368"
151734	470	Земли транспорта № 106	456239,42	2240270,46	51° 9' 8,349"	41° 20' 39,400"
151735	471	Земли транспорта № 106	455818,59	2240866,09	51° 8' 54,767"	41° 21' 10,084"
151736	472	Земли транспорта № 106	455769,59	2240942,08	51° 8' 53,185"	41° 21' 13,999"
151737	473	Земли транспорта № 106	455713,68	2241043,01	51° 8' 51,382"	41° 21' 19,196"
151738	474	Земли транспорта № 106	455673,86	2241122,71	51° 8' 50,098"	41° 21' 23,300"
151739	475	Земли транспорта № 106	455600,78	2241297,43	51° 8' 47,743"	41° 21' 32,295"
151740	476	Земли транспорта № 106	455549,07	2241434,32	51° 8' 46,077"	41° 21' 39,341"
151741	477	Земли транспорта № 106	455508,83	2241550,96	51° 8' 44,781"	41° 21' 45,346"
151742	478	Земли транспорта № 106	455487,08	2241621,72	51° 8' 44,081"	41° 21' 48,987"
151743	479	Земли транспорта № 106	455458,84	2241732,61	51° 8' 43,173"	41° 21' 54,695"
151744	480	Земли транспорта № 106	455393,42	2242054,16	51° 8' 41,072"	41° 22' 11,241"
151745	481	Земли транспорта № 106	455384,20	2242129,12	51° 8' 40,778"	41° 22' 15,098"
151746	482	Земли транспорта № 106	455379,36	2242197,99	51° 8' 40,624"	41° 22' 18,641"
151747	483	Земли транспорта № 106	455373,22	2242317,27	51° 8' 40,432"	41° 22' 24,778"
151748	484	Земли транспорта № 106	455322,96	2243353,18	51° 8' 38,852"	41° 23' 18,071"
151749	485	Земли транспорта № 106	455306,84	2243650,38	51° 8' 38,343"	41° 23' 33,361"
151750	486	Земли транспорта № 106	455306,66	2243653,71	51° 8' 38,337"	41° 23' 33,532"
151751	487	Земли транспорта № 106	455306,77	2243653,73	51° 8' 38,340"	41° 23' 33,533"
151752	488	Земли транспорта № 106	455294,62	2244237,56	51° 8' 37,970"	41° 24' 3,567"
151753	489	Земли транспорта № 106	455304,50	2244439,35	51° 8' 38,296"	41° 24' 13,947"
151754	490	Земли транспорта № 106	455331,31	2244586,10	51° 8' 39,169"	41° 24' 21,495"
151755	491	Земли транспорта № 106	455488,85	2245407,80	51° 8' 44,292"	41° 25' 3,758"
151756	492	Земли транспорта № 106	455485,96	2245413,20	51° 8' 44,199"	41° 25' 4,036"
151757	493	Земли транспорта № 106	455484,76	2245422,74	51° 8' 44,161"	41° 25' 4,527"
151758	494	Земли транспорта № 106	455484,75	2245433,86	51° 8' 44,161"	41° 25' 5,099"
151759	495	Земли транспорта № 106	455484,74	2245445,38	51° 8' 44,161"	41° 25' 5,692"
151760	496	Земли транспорта № 106	455485,12	2245463,66	51° 8' 44,173"	41° 25' 6,632"
151761	497	Земли транспорта № 106	455487,87	2245486,70	51° 8' 44,263"	41° 25' 7,817"
151762	498	Земли транспорта № 106	455490,24	2245500,61	51° 8' 44,340"	41° 25' 8,533"
151763	499	Земли транспорта № 106	455494,98	2245516,11	51° 8' 44,494"	41° 25' 9,330"
151764	500	Земли транспорта № 106	455502,50	2245529,63	51° 8' 44,738"	41° 25' 10,025"
151765	501	Земли транспорта № 106	455507,53	2245533,88	51° 8' 44,901"	41° 25' 10,244"
151766	502	Земли транспорта № 106	455517,58	2245633,15	51° 8' 45,229"	41° 25' 15,350"
151767	503	Земли транспорта № 106	455600,34	2245994,71	51° 8' 47,916"	41° 25' 33,947"
151768	504	Земли транспорта № 106	455677,03	2246461,47	51° 8' 50,409"	41° 25' 57,957"
151769	505	Земли транспорта № 106	455736,46	2246997,71	51° 8' 52,343"	41° 26' 25,542"
151770	506	Земли транспорта № 106	455736,87	2247001,75	51° 8' 52,356"	41° 26' 25,750"
151771	507	Земли транспорта № 106	455745,83	2247089,14	51° 8' 52,648"	41° 26' 30,246"
151772	508	Земли транспорта № 106	455745,85	2247089,38	51° 8' 52,648"	41° 26' 30,258"

151773	509	Земли транспорта № 106	455772,68	2247431,29	51° 8' 53,522"	41° 26' 47,848"
151774	510	Земли транспорта № 106	455774,72	2247453,49	51° 8' 53,589"	41° 26' 48,990"
151775	511	Земли транспорта № 106	455769,76	2247458,10	51° 8' 53,428"	41° 26' 49,227"
151776	512	Земли транспорта № 106	455769,58	2247458,27	51° 8' 53,423"	41° 26' 49,236"
151777	513	Земли транспорта № 106	455765,51	2247462,55	51° 8' 53,291"	41° 26' 49,456"
151778	514	Земли транспорта № 106	459695,16	2225051,28	51° 10' 58,510"	41° 7' 35,498"
151779	515	Земли транспорта № 106	459735,01	2225049,85	51° 10' 59,800"	41° 7' 35,415"
151780	516	Земли транспорта № 106	459268,40	2226162,55	51° 10' 44,872"	41° 8' 32,813"
151781	517	Земли транспорта № 106	459142,80	2226478,13	51° 10' 40,855"	41° 8' 49,090"
151782	518	Земли транспорта № 106	459131,00	2226476,94	51° 10' 40,473"	41° 8' 49,031"
151783	519	Земли транспорта № 106	459109,70	2226469,72	51° 10' 39,783"	41° 8' 48,664"
151784	520	Земли транспорта № 106	459106,71	2226467,24	51° 10' 39,686"	41° 8' 48,538"
151785	521	Земли транспорта № 106	459231,35	2226164,66	51° 10' 43,674"	41° 8' 32,931"
151786	522	Земли транспорта № 106	459695,16	2225051,28	51° 10' 58,510"	41° 7' 35,498"
151787	523	Земли транспорта № 106	469627,66	2250871,97	51° 16' 21,865"	41° 29' 44,981"
151788	524	Земли транспорта № 106	469573,64	2250864,90	51° 16' 20,117"	41° 29' 44,616"
151789	525	Земли транспорта № 106	469581,13	2250814,52	51° 16' 20,359"	41° 29' 42,017"
151790	526	Земли транспорта № 106	469622,42	2250824,25	51° 16' 21,696"	41° 29' 42,520"
151791	527	Земли транспорта № 106	469633,45	2250828,79	51° 16' 22,052"	41° 29' 42,754"
151792	528	Земли транспорта № 106	469631,73	2250842,18	51° 16' 21,997"	41° 29' 43,445"
151793	529	Земли транспорта № 106	469627,66	2250871,97	51° 16' 21,865"	41° 29' 44,981"
151794	530	Земли транспорта № 106	471021,04	2250232,96	51° 17' 6,954"	41° 29' 12,021"
151795	531	Земли транспорта № 106	470985,56	2250278,14	51° 17' 5,806"	41° 29' 14,352"
151796	532	Земли транспорта № 106	470985,35	2250278,39	51° 17' 5,799"	41° 29' 14,365"
151797	533	Земли транспорта № 106	470985,12	2250278,66	51° 17' 5,792"	41° 29' 14,379"
151798	534	Земли транспорта № 106	470880,74	2250394,62	51° 17' 2,414"	41° 29' 20,362"
151799	535	Земли транспорта № 106	470829,98	2250452,91	51° 17' 0,771"	41° 29' 23,369"
151800	536	Земли транспорта № 106	470829,92	2250452,86	51° 17' 0,769"	41° 29' 23,366"
151801	537	Земли транспорта № 106	470814,40	2250440,34	51° 17' 0,267"	41° 29' 22,721"
151802	538	Земли транспорта № 106	470865,76	2250381,36	51° 17' 1,929"	41° 29' 19,678"
151803	539	Земли транспорта № 106	470970,04	2250265,53	51° 17' 5,303"	41° 29' 13,701"
151804	540	Земли транспорта № 106	471025,08	2250195,45	51° 17' 7,085"	41° 29' 10,085"
151805	541	Земли транспорта № 106	471029,77	2250187,57	51° 17' 7,237"	41° 29' 9,678"
151806	542	Земли транспорта № 106	471033,35	2250148,20	51° 17' 7,352"	41° 29' 7,647"
151807	543	Земли транспорта № 106	471027,75	2250097,80	51° 17' 7,171"	41° 29' 5,047"
151808	544	Земли транспорта № 106	471030,60	2250098,80	51° 17' 7,263"	41° 29' 5,098"
151809	545	Земли транспорта № 106	471035,50	2250099,20	51° 17' 7,422"	41° 29' 5,119"
151810	546	Земли транспорта № 106	471041,20	2250100,00	51° 17' 7,606"	41° 29' 5,160"
151811	547	Земли транспорта № 106	471046,10	2250101,70	51° 17' 7,765"	41° 29' 5,248"
151812	548	Земли транспорта № 106	471051,00	2250107,40	51° 17' 7,924"	41° 29' 5,542"
151813	549	Земли транспорта № 106	471065,07	2250122,28	51° 17' 8,379"	41° 29' 6,310"

151814	550	Земли транспорта № 106	471075,31	2250133,03	51° 17' 8,710"	41° 29' 6,864"
151815	551	Земли транспорта № 106	471072,06	2250141,13	51° 17' 8,605"	41° 29' 7,282"
151816	552	Земли транспорта № 106	471053,09	2250177,10	51° 17' 7,991"	41° 29' 9,138"
151817	553	Земли транспорта № 106	471034,60	2250204,42	51° 17' 7,393"	41° 29' 10,548"
151818	554	Земли транспорта № 106	471016,09	2250229,76	51° 17' 6,794"	41° 29' 11,856"
151819	555	Земли транспорта № 106	471021,04	2250232,96	51° 17' 6,954"	41° 29' 12,021"
151820	556	Земли транспорта № 106	469298,80	2257213,97	51° 16' 11,062"	41° 35' 12,115"
151821	557	Земли транспорта № 106	469296,72	2257212,61	51° 16' 10,995"	41° 35' 12,045"
151822	558	Земли транспорта № 106	469263,16	2257196,33	51° 16' 9,909"	41° 35' 11,203"
151823	559	Земли транспорта № 106	469191,47	2257163,91	51° 16' 7,591"	41° 35' 9,525"
151824	560	Земли транспорта № 106	469086,95	2257124,97	51° 16' 4,211"	41° 35' 7,509"
151825	561	Земли транспорта № 106	469033,08	2257109,83	51° 16' 2,468"	41° 35' 6,724"
151826	562	Земли транспорта № 106	468976,66	2257097,69	51° 16' 0,643"	41° 35' 6,094"
151827	563	Земли транспорта № 106	468893,87	2257084,47	51° 15' 57,965"	41° 35' 5,406"
151828	564	Земли транспорта № 106	468808,08	2257078,17	51° 15' 55,189"	41° 35' 5,075"
151829	565	Земли транспорта № 106	468091,25	2257058,87	51° 15' 31,995"	41° 35' 4,029"
151830	566	Земли транспорта № 106	467533,49	2257049,63	51° 15' 13,947"	41° 35' 3,513"
151831	567	Земли транспорта № 106	467181,28	2257034,85	51° 15' 2,551"	41° 35' 2,726"
151832	568	Земли транспорта № 106	466971,50	2257031,29	51° 14' 55,763"	41° 35' 2,527"
151833	569	Земли транспорта № 106	466933,84	2257030,65	51° 14' 54,545"	41° 35' 2,492"
151834	570	Земли транспорта № 106	466492,95	2257031,24	51° 14' 40,278"	41° 35' 2,491"
151835	571	Земли транспорта № 106	466428,41	2257031,73	51° 14' 38,190"	41° 35' 2,511"
151836	572	Земли транспорта № 106	466428,39	2257031,73	51° 14' 38,189"	41° 35' 2,511"
151837	573	Земли транспорта № 106	465712,75	2257035,78	51° 14' 15,032"	41° 35' 2,670"
151838	574	Земли транспорта № 106	465078,04	2257035,59	51° 13' 54,494"	41° 35' 2,615"
151839	575	Земли транспорта № 106	464905,54	2257037,33	51° 13' 48,912"	41° 35' 2,693"
151840	576	Земли транспорта № 106	464878,07	2257037,62	51° 13' 48,024"	41° 35' 2,706"
151841	577	Земли транспорта № 106	464173,23	2257044,77	51° 13' 25,216"	41° 35' 3,024"
151842	578	Земли транспорта № 106	463916,47	2257049,65	51° 13' 16,907"	41° 35' 3,258"
151843	579	Земли транспорта № 106	463323,16	2257054,72	51° 12' 57,709"	41° 35' 3,477"
151844	580	Земли транспорта № 106	462818,57	2257063,52	51° 12' 41,380"	41° 35' 3,895"
151845	581	Земли транспорта № 106	462793,95	2257063,95	51° 12' 40,584"	41° 35' 3,915"
151846	582	Земли транспорта № 106	462734,09	2257062,99	51° 12' 38,647"	41° 35' 3,861"
151847	583	Земли транспорта № 106	462527,03	2257050,20	51° 12' 31,947"	41° 35' 3,188"
151848	584	Земли транспорта № 106	462405,97	2257034,64	51° 12' 28,031"	41° 35' 2,378"
151849	585	Земли транспорта № 106	461829,65	2256931,92	51° 12' 9,386"	41° 34' 57,046"
151850	586	Земли транспорта № 106	461415,09	2256853,23	51° 11' 55,976"	41° 34' 52,965"
151851	587	Земли транспорта № 106	461183,27	2256812,71	51° 11' 48,476"	41° 34' 50,862"
151852	588	Земли транспорта № 106	461148,61	2256807,58	51° 11' 47,354"	41° 34' 50,595"
151853	589	Земли транспорта № 106	461109,96	2256802,51	51° 11' 46,104"	41° 34' 50,332"
151854	590	Земли транспорта № 106	461039,95	2256795,23	51° 11' 43,839"	41° 34' 49,952"

151855	591	Земли транспорта № 106	460946,57	2256790,19	51° 11' 40,818"	41° 34' 49,686"
151856	592	Земли транспорта № 106	460514,11	2256772,64	51° 11' 26,825"	41° 34' 48,753"
151857	593	Земли транспорта № 106	459274,02	2256711,24	51° 10' 46,700"	41° 34' 45,508"
151858	594	Земли транспорта № 106	459017,24	2256701,22	51° 10' 38,391"	41° 34' 44,975"
151859	595	Земли транспорта № 106	458806,10	2256690,19	51° 10' 31,560"	41° 34' 44,393"
151860	596	Земли транспорта № 106	458772,80	2256688,46	51° 10' 30,482"	41° 34' 44,301"
151861	597	Земли транспорта № 106	458673,90	2256681,09	51° 10' 27,282"	41° 34' 43,915"
151862	598	Земли транспорта № 106	457750,30	2256612,33	51° 9' 57,399"	41° 34' 40,315"
151863	599	Земли транспорта № 106	457481,93	2256591,36	51° 9' 48,715"	41° 34' 39,218"
151864	600	Земли транспорта № 106	457087,66	2256560,55	51° 9' 35,959"	41° 34' 37,606"
151865	601	Земли транспорта № 106	457075,32	2256559,58	51° 9' 35,559"	41° 34' 37,556"
151866	602	Земли транспорта № 106	456979,40	2256552,09	51° 9' 32,456"	41° 34' 37,164"
151867	603	Земли транспорта № 106	455525,39	2256438,44	51° 8' 45,411"	41° 34' 31,222"
151868	604	Земли транспорта № 106	454995,79	2256402,27	51° 8' 28,275"	41° 34' 29,328"
151869	605	Земли транспорта № 106	454891,33	2256401,56	51° 8' 24,895"	41° 34' 29,284"
151870	606	Земли транспорта № 106	454816,24	2256409,91	51° 8' 22,465"	41° 34' 29,709"
151871	607	Земли транспорта № 106	454766,19	2256421,45	51° 8' 20,845"	41° 34' 30,299"
151872	608	Земли транспорта № 106	454662,66	2256454,47	51° 8' 17,493"	41° 34' 31,991"
151873	609	Земли транспорта № 106	454582,04	2256485,23	51° 8' 14,883"	41° 34' 33,568"
151874	610	Земли транспорта № 106	454108,67	2256679,42	51° 7' 59,558"	41° 34' 43,525"
151875	611	Земли транспорта № 106	453573,15	2256899,14	51° 7' 42,220"	41° 34' 54,788"
151876	612	Земли транспорта № 106	453492,35	2256932,29	51° 7' 39,604"	41° 34' 56,487"
151877	613	Земли транспорта № 106	453418,19	2256967,39	51° 7' 37,203"	41° 34' 58,287"
151878	614	Земли транспорта № 106	453315,13	2257025,89	51° 7' 33,865"	41° 35' 1,288"
151879	615	Земли транспорта № 106	453301,97	2257033,87	51° 7' 33,439"	41° 35' 1,697"
151880	616	Земли транспорта № 106	453262,55	2257062,13	51° 7' 32,162"	41° 35' 3,148"
151881	617	Земли транспорта № 106	453181,14	2257094,38	51° 7' 29,526"	41° 35' 4,801"
151882	618	Земли транспорта № 106	453226,73	2257034,22	51° 7' 31,004"	41° 35' 1,710"
151883	619	Земли транспорта № 106	453233,01	2257024,27	51° 7' 31,208"	41° 35' 1,199"
151884	620	Земли транспорта № 106	453270,72	2256964,54	51° 7' 32,430"	41° 34' 58,130"
151885	621	Земли транспорта № 106	453450,77	2256692,86	51° 7' 38,269"	41° 34' 44,172"
151886	622	Земли транспорта № 106	453612,97	2256448,12	51° 7' 43,527"	41° 34' 31,597"
151887	623	Земли транспорта № 106	453640,78	2256406,16	51° 7' 44,429"	41° 34' 29,441"
151888	624	Земли транспорта № 106	453691,01	2256330,39	51° 7' 46,057"	41° 34' 25,547"
151889	625	Земли транспорта № 106	454035,79	2255810,29	51° 7' 57,234"	41° 33' 58,821"
151890	626	Земли транспорта № 106	454076,31	2255749,06	51° 7' 58,547"	41° 33' 55,674"
151891	627	Земли транспорта № 106	454666,59	2254857,30	51° 8' 17,677"	41° 33' 9,840"
151892	628	Земли транспорта № 106	454769,48	2254723,38	51° 8' 21,011"	41° 33' 2,956"
151893	629	Земли транспорта № 106	454820,34	2254657,19	51° 8' 22,659"	41° 32' 59,554"
151894	630	Земли транспорта № 106	455304,97	2254026,44	51° 8' 38,358"	41° 32' 27,129"
151895	631	Земли транспорта № 106	456055,06	2253050,20	51° 9' 2,651"	41° 31' 36,932"

151896	632	Земли транспорта № 106	456084,79	2252999,80	51° 9' 3,614"	41° 31' 34,340"
151897	633	Земли транспорта № 106	456124,96	2252917,13	51° 9' 4,916"	41° 31' 30,088"
151898	634	Земли транспорта № 106	456174,01	2252802,47	51° 9' 6,505"	41° 31' 24,190"
151899	635	Земли транспорта № 106	456204,95	2252668,26	51° 9' 7,508"	41° 31' 17,286"
151900	636	Земли транспорта № 106	456225,18	2252500,35	51° 9' 8,166"	41° 31' 8,647"
151901	637	Земли транспорта № 106	456221,90	2252410,80	51° 9' 8,061"	41° 31' 4,039"
151902	638	Земли транспорта № 106	456169,23	2251854,35	51° 9' 6,364"	41° 30' 35,408"
151903	639	Земли транспорта № 106	456081,43	2250919,52	51° 9' 3,531"	41° 29' 47,309"
151904	640	Земли транспорта № 106	456071,31	2250803,86	51° 9' 3,205"	41° 29' 41,358"
151905	641	Земли транспорта № 106	456167,04	2251557,58	51° 9' 6,297"	41° 30' 20,139"
151906	642	Земли транспорта № 106	456237,60	2252577,11	51° 9' 8,567"	41° 31' 12,597"
151907	643	Земли транспорта № 106	456227,02	2252675,89	51° 9' 8,222"	41° 31' 17,679"
151908	644	Земли транспорта № 106	456179,41	2252843,39	51° 9' 6,679"	41° 31' 26,295"
151909	645	Земли транспорта № 106	456151,52	2252880,47	51° 9' 5,776"	41° 31' 28,202"
151910	646	Земли транспорта № 106	456134,16	2252921,06	51° 9' 5,213"	41° 31' 30,290"
151911	647	Земли транспорта № 106	456133,96	2252921,50	51° 9' 5,207"	41° 31' 30,313"
151912	648	Земли транспорта № 106	456093,79	2253004,17	51° 9' 3,905"	41° 31' 34,565"
151913	649	Земли транспорта № 106	456093,43	2253004,84	51° 9' 3,894"	41° 31' 34,600"
151914	650	Земли транспорта № 106	456063,67	2253055,28	51° 9' 2,930"	41° 31' 37,194"
151915	651	Земли транспорта № 106	456062,99	2253056,29	51° 9' 2,908"	41° 31' 37,246"
151916	652	Земли транспорта № 106	454697,54	2254833,42	51° 8' 18,680"	41° 33' 8,613"
151917	653	Земли транспорта № 106	454681,93	2254853,72	51° 8' 18,174"	41° 33' 9,656"
151918	654	Земли транспорта № 106	454676,39	2254855,63	51° 8' 17,995"	41° 33' 9,754"
151919	655	Земли транспорта № 106	454320,65	2255393,67	51° 8' 6,466"	41° 33' 37,410"
151920	656	Земли транспорта № 106	454078,15	2255756,16	51° 7' 58,606"	41° 33' 56,039"
151921	657	Земли транспорта № 106	453649,97	2256410,05	51° 7' 44,726"	41° 34' 29,642"
151922	658	Земли транспорта № 106	453283,25	2256996,00	51° 7' 32,835"	41° 34' 59,749"
151923	659	Земли транспорта № 106	453295,01	2257026,36	51° 7' 33,214"	41° 35' 1,311"
151924	660	Земли транспорта № 106	453295,07	2257026,51	51° 7' 33,216"	41° 35' 1,318"
151925	661	Земли транспорта № 106	453296,14	2257025,74	51° 7' 33,251"	41° 35' 1,279"
151926	662	Земли транспорта № 106	453296,79	2257025,31	51° 7' 33,271"	41° 35' 1,257"
151927	663	Земли транспорта № 106	453309,95	2257017,34	51° 7' 33,698"	41° 35' 0,848"
151928	664	Земли транспорта № 106	453310,16	2257017,21	51° 7' 33,705"	41° 35' 0,841"
151929	665	Земли транспорта № 106	453413,26	2256958,70	51° 7' 37,043"	41° 34' 57,840"
151930	666	Земли транспорта № 106	453413,92	2256958,36	51° 7' 37,065"	41° 34' 57,822"
151931	667	Земли транспорта № 106	453488,07	2256923,25	51° 7' 39,466"	41° 34' 56,022"
151932	668	Земли транспорта № 106	453488,56	2256923,04	51° 7' 39,481"	41° 34' 56,011"
151933	669	Земли транспорта № 106	453569,36	2256889,89	51° 7' 42,097"	41° 34' 54,312"
151934	670	Земли транспорта № 106	454104,87	2256670,17	51° 7' 59,435"	41° 34' 43,049"
151935	671	Земли транспорта № 106	454451,78	2256527,86	51° 8' 10,667"	41° 34' 35,752"
151936	672	Земли транспорта № 106	454686,05	2256428,40	51° 8' 18,251"	41° 34' 30,652"

151937	673	Земли транспорта № 106	454729,73	2256422,59	51° 8' 19,665"	41° 34' 30,355"
151938	674	Земли транспорта № 106	454763,15	2256411,92	51° 8' 20,747"	41° 34' 29,809"
151939	675	Земли транспорта № 106	454763,95	2256411,71	51° 8' 20,773"	41° 34' 29,798"
151940	676	Земли транспорта № 106	454814,00	2256400,17	51° 8' 22,393"	41° 34' 29,208"
151941	677	Земли транспорта № 106	454814,51	2256400,06	51° 8' 22,409"	41° 34' 29,202"
151942	678	Земли транспорта № 106	454815,14	2256399,97	51° 8' 22,430"	41° 34' 29,198"
151943	679	Земли транспорта № 106	454890,22	2256391,62	51° 8' 24,860"	41° 34' 28,773"
151944	680	Земли транспорта № 106	454891,36	2256391,56	51° 8' 24,896"	41° 34' 28,770"
151945	681	Земли транспорта № 106	454995,86	2256392,28	51° 8' 28,278"	41° 34' 28,813"
151946	682	Земли транспорта № 106	454996,47	2256392,30	51° 8' 28,298"	41° 34' 28,815"
151947	683	Земли транспорта № 106	455526,12	2256428,46	51° 8' 45,435"	41° 34' 30,709"
151948	684	Земли транспорта № 106	457076,10	2256549,62	51° 9' 35,585"	41° 34' 37,043"
151949	685	Земли транспорта № 106	457088,44	2256550,58	51° 9' 35,984"	41° 34' 37,093"
151950	686	Земли транспорта № 106	457481,93	2256581,35	51° 9' 48,716"	41° 34' 38,703"
151951	687	Земли транспорта № 106	457482,70	2256581,41	51° 9' 48,741"	41° 34' 38,706"
151952	688	Земли транспорта № 106	457483,66	2256581,50	51° 9' 48,772"	41° 34' 38,710"
151953	689	Земли транспорта № 106	457751,06	2256602,36	51° 9' 57,424"	41° 34' 39,802"
151954	690	Земли транспорта № 106	458773,43	2256678,47	51° 10' 30,503"	41° 34' 43,787"
151955	691	Земли транспорта № 106	459017,69	2256691,23	51° 10' 38,406"	41° 34' 44,460"
151956	692	Земли транспорта № 106	459274,46	2256701,25	51° 10' 46,715"	41° 34' 44,994"
151957	693	Земли транспорта № 106	459880,60	2256731,26	51° 11' 6,327"	41° 34' 46,579"
151958	694	Земли транспорта № 106	461068,68	2256776,96	51° 11' 44,769"	41° 34' 49,013"
151959	695	Земли транспорта № 106	461068,66	2256788,16	51° 11' 44,768"	41° 34' 49,590"
151960	696	Земли транспорта № 106	461111,00	2256792,56	51° 11' 46,138"	41° 34' 49,819"
151961	697	Земли транспорта № 106	461111,26	2256792,60	51° 11' 46,147"	41° 34' 49,821"
151962	698	Земли транспорта № 106	461149,99	2256797,67	51° 11' 47,400"	41° 34' 50,085"
151963	699	Земли транспорта № 106	461184,74	2256802,82	51° 11' 48,524"	41° 34' 50,353"
151964	700	Земли транспорта № 106	461184,99	2256802,86	51° 11' 48,532"	41° 34' 50,355"
151965	701	Земли транспорта № 106	461416,87	2256843,39	51° 11' 56,033"	41° 34' 52,458"
151966	702	Земли транспорта № 106	461831,45	2256922,08	51° 12' 9,445"	41° 34' 56,540"
151967	703	Земли транспорта № 106	462407,49	2257024,75	51° 12' 28,080"	41° 35' 1,868"
151968	704	Земли транспорта № 106	462527,98	2257040,24	51° 12' 31,979"	41° 35' 2,675"
151969	705	Земли транспорта № 106	462734,48	2257052,99	51° 12' 38,660"	41° 35' 3,346"
151970	706	Земли транспорта № 106	462793,94	2257053,95	51° 12' 40,584"	41° 35' 3,400"
151971	707	Земли транспорта № 106	462818,39	2257053,52	51° 12' 41,375"	41° 35' 3,380"
151972	708	Земли транспорта № 106	463323,03	2257044,72	51° 12' 57,705"	41° 35' 2,962"
151973	709	Земли транспорта № 106	463916,33	2257039,66	51° 13' 16,903"	41° 35' 2,743"
151974	710	Земли транспорта № 106	464173,08	2257034,77	51° 13' 25,211"	41° 35' 2,509"
151975	711	Земли транспорта № 106	464877,97	2257027,62	51° 13' 48,021"	41° 35' 2,190"
151976	712	Земли транспорта № 106	464905,44	2257027,33	51° 13' 48,909"	41° 35' 2,178"
151977	713	Земли транспорта № 106	465078,00	2257025,59	51° 13' 54,493"	41° 35' 2,100"

151978	714	Земли транспорта № 106	465884,70	2257025,83	51° 14' 20,596"	41° 35' 2,169"
151979	715	Земли транспорта № 106	466492,90	2257021,24	51° 14' 40,277"	41° 35' 1,975"
151980	716	Земли транспорта № 106	466933,92	2257020,65	51° 14' 54,548"	41° 35' 1,976"
151981	717	Земли транспорта № 106	467181,45	2257024,85	51° 15' 2,557"	41° 35' 2,210"
151982	718	Земли транспорта № 106	467181,69	2257024,86	51° 15' 2,565"	41° 35' 2,211"
151983	719	Земли транспорта № 106	467343,53	2257031,65	51° 15' 7,801"	41° 35' 2,572"
151984	720	Земли транспорта № 106	467344,28	2257022,11	51° 15' 7,826"	41° 35' 2,080"
151985	721	Земли транспорта № 106	467427,36	2257013,97	51° 15' 10,515"	41° 35' 1,667"
151986	722	Земли транспорта № 106	467475,88	2257017,27	51° 15' 12,084"	41° 35' 1,840"
151987	723	Земли транспорта № 106	467555,02	2257021,35	51° 15' 14,645"	41° 35' 2,056"
151988	724	Земли транспорта № 106	467558,34	2257023,64	51° 15' 14,752"	41° 35' 2,174"
151989	725	Земли транспорта № 106	467561,38	2257025,74	51° 15' 14,851"	41° 35' 2,283"
151990	726	Земли транспорта № 106	467590,12	2257026,42	51° 15' 15,781"	41° 35' 2,320"
151991	727	Земли транспорта № 106	467649,47	2257027,92	51° 15' 17,701"	41° 35' 2,402"
151992	728	Земли транспорта № 106	467746,96	2257030,36	51° 15' 20,856"	41° 35' 2,534"
151993	729	Земли транспорта № 106	467836,09	2257032,59	51° 15' 23,740"	41° 35' 2,656"
151994	730	Земли транспорта № 106	468101,66	2257039,76	51° 15' 32,333"	41° 35' 3,044"
151995	731	Земли транспорта № 106	468276,47	2257044,65	51° 15' 37,989"	41° 35' 3,309"
151996	732	Земли транспорта № 106	468708,83	2257065,49	51° 15' 51,978"	41° 35' 4,414"
151997	733	Земли транспорта № 106	468808,35	2257068,17	51° 15' 55,198"	41° 35' 4,560"
151998	734	Земли транспорта № 106	468808,81	2257068,20	51° 15' 55,213"	41° 35' 4,561"
151999	735	Земли транспорта № 106	468894,60	2257074,50	51° 15' 57,989"	41° 35' 4,892"
152000	736	Земли транспорта № 106	468895,44	2257074,60	51° 15' 58,016"	41° 35' 4,897"
152001	737	Земли транспорта № 106	468978,31	2257087,83	51° 16' 0,697"	41° 35' 5,586"
152002	738	Земли транспорта № 106	468978,76	2257087,92	51° 16' 0,712"	41° 35' 5,590"
152003	739	Земли транспорта № 106	469035,18	2257100,05	51° 16' 2,537"	41° 35' 6,220"
152004	740	Земли транспорта № 106	469035,78	2257100,20	51° 16' 2,556"	41° 35' 6,228"
152005	741	Земли транспорта № 106	469089,65	2257115,34	51° 16' 4,299"	41° 35' 7,013"
152006	742	Земли транспорта № 106	469090,40	2257115,59	51° 16' 4,323"	41° 35' 7,025"
152007	743	Земли транспорта № 106	469194,96	2257154,54	51° 16' 7,704"	41° 35' 9,042"
152008	744	Земли транспорта № 106	469195,59	2257154,80	51° 16' 7,725"	41° 35' 9,055"
152009	745	Земли транспорта № 106	469259,82	2257183,85	51° 16' 9,802"	41° 35' 10,559"
152010	746	Земли транспорта № 106	469299,47	2257204,77	51° 16' 11,084"	41° 35' 11,640"
152011	747	Земли транспорта № 106	469298,80	2257213,97	51° 16' 11,062"	41° 35' 12,115"
152012		**Земли транспорта № 106 Количество**		747		747
152013	1	Земли транспорта № 107	451738,19	2242360,77	51° 6' 42,809"	41° 22' 27,293"
152014	2	Земли транспорта № 107	451744,62	2242345,23	51° 6' 43,016"	41° 22' 26,493"
152015	3	Земли транспорта № 107	451948,87	2242415,85	51° 6' 49,629"	41° 22' 30,109"
152016	4	Земли транспорта № 107	452135,73	2242488,93	51° 6' 55,679"	41° 22' 33,851"
152017	5	Земли транспорта № 107	452190,57	2242502,38	51° 6' 57,454"	41° 22' 34,539"
152018	6	Земли транспорта № 107	452232,64	2242504,02	51° 6' 58,815"	41° 22' 34,620"

152019	7	Земли транспорта № 107	452302,85	2242500,32	51° 7' 1,087"	41° 22' 34,424"
152020	8	Земли транспорта № 107	452322,27	2242498,50	51° 7' 1,716"	41° 22' 34,330"
152021	9	Земли транспорта № 107	452329,25	2242509,14	51° 7' 1,942"	41° 22' 34,876"
152022	10	Земли транспорта № 107	452331,92	2242517,69	51° 7' 2,029"	41° 22' 35,315"
152023	11	Земли транспорта № 107	452304,51	2242520,25	51° 7' 1,142"	41° 22' 35,449"
152024	12	Земли транспорта № 107	452304,11	2242520,28	51° 7' 1,129"	41° 22' 35,450"
152025	13	Земли транспорта № 107	452233,23	2242524,02	51° 6' 58,836"	41° 22' 35,648"
152026	14	Земли транспорта № 107	452232,71	2242524,03	51° 6' 58,819"	41° 22' 35,649"
152027	15	Земли транспорта № 107	452232,32	2242524,03	51° 6' 58,806"	41° 22' 35,648"
152028	16	Земли транспорта № 107	452188,78	2242522,32	51° 6' 57,397"	41° 22' 35,564"
152029	17	Земли транспорта № 107	452187,43	2242522,18	51° 6' 57,353"	41° 22' 35,557"
152030	18	Земли транспорта № 107	452186,78	2242522,04	51° 6' 57,333"	41° 22' 35,550"
152031	19	Земли транспорта № 107	452130,32	2242508,19	51° 6' 55,505"	41° 22' 34,842"
152032	20	Земли транспорта № 107	452129,29	2242507,88	51° 6' 55,471"	41° 22' 34,826"
152033	21	Земли транспорта № 107	452129,06	2242507,79	51° 6' 55,464"	41° 22' 34,822"
152034	22	Земли транспорта № 107	451938,60	2242433,31	51° 6' 49,297"	41° 22' 31,007"
152035	23	Земли транспорта № 107	451738,19	2242360,77	51° 6' 42,809"	41° 22' 27,293"
152036	24	Земли транспорта № 107	453357,39	2242178,35	51° 7' 35,195"	41° 22' 17,789"
152037	25	Земли транспорта № 107	453364,40	2242186,47	51° 7' 35,423"	41° 22' 18,206"
152038	26	Земли транспорта № 107	453370,48	2242193,52	51° 7' 35,620"	41° 22' 18,568"
152039	27	Земли транспорта № 107	453292,10	2242252,46	51° 7' 33,086"	41° 22' 21,605"
152040	28	Земли транспорта № 107	453291,69	2242252,75	51° 7' 33,073"	41° 22' 21,620"
152041	29	Земли транспорта № 107	453042,89	2242420,84	51° 7' 25,030"	41° 22' 30,282"
152042	30	Земли транспорта № 107	453042,60	2242421,03	51° 7' 25,021"	41° 22' 30,292"
152043	31	Земли транспорта № 107	453010,38	2242441,21	51° 7' 23,979"	41° 22' 31,332"
152044	32	Земли транспорта № 107	453010,08	2242441,40	51° 7' 23,969"	41° 22' 31,342"
152045	33	Земли транспорта № 107	453008,87	2242441,99	51° 7' 23,930"	41° 22' 31,372"
152046	34	Земли транспорта № 107	452972,27	2242457,00	51° 7' 22,747"	41° 22' 32,147"
152047	35	Земли транспорта № 107	452971,89	2242457,14	51° 7' 22,735"	41° 22' 32,154"
152048	36	Земли транспорта № 107	452970,21	2242457,60	51° 7' 22,680"	41° 22' 32,178"
152049	37	Земли транспорта № 107	452969,41	2242457,70	51° 7' 22,654"	41° 22' 32,183"
152050	38	Земли транспорта № 107	452388,30	2242512,43	51° 7' 3,853"	41° 22' 35,040"
152051	39	Земли транспорта № 107	452358,88	2242515,17	51° 7' 2,901"	41° 22' 35,184"
152052	40	Земли транспорта № 107	452358,80	2242512,25	51° 7' 2,898"	41° 22' 35,034"
152053	41	Земли транспорта № 107	452352,72	2242495,66	51° 7' 2,701"	41° 22' 34,181"
152054	42	Земли транспорта № 107	452386,43	2242492,51	51° 7' 3,791"	41° 22' 34,017"
152055	43	Земли транспорта № 107	452966,06	2242437,93	51° 7' 22,545"	41° 22' 31,167"
152056	44	Земли транспорта № 107	453000,49	2242423,81	51° 7' 23,658"	41° 22' 30,438"
152057	45	Земли транспорта № 107	453031,84	2242404,17	51° 7' 24,672"	41° 22' 29,426"
152058	46	Земли транспорта № 107	453280,28	2242236,32	51° 7' 32,703"	41° 22' 20,776"
152059	47	Земли транспорта № 107	453357,39	2242178,35	51° 7' 35,195"	41° 22' 17,789"

152060	48	Земли транспорта № 107	453431,75	2241064,80	51° 7' 37,543"	41° 21' 20,521"
152061	49	Земли транспорта № 107	453430,91	2241027,38	51° 7' 37,514"	41° 21' 18,596"
152062	50	Земли транспорта № 107	453433,62	2241029,65	51° 7' 37,601"	41° 21' 18,713"
152063	51	Земли транспорта № 107	453435,43	2241030,34	51° 7' 37,660"	41° 21' 18,748"
152064	52	Земли транспорта № 107	453436,43	2241030,72	51° 7' 37,693"	41° 21' 18,767"
152065	53	Земли транспорта № 107	453437,50	2241031,12	51° 7' 37,727"	41° 21' 18,788"
152066	54	Земли транспорта № 107	453440,82	2241032,05	51° 7' 37,835"	41° 21' 18,836"
152067	55	Земли транспорта № 107	453441,04	2241032,11	51° 7' 37,842"	41° 21' 18,839"
152068	56	Земли транспорта № 107	453467,79	2241032,44	51° 7' 38,707"	41° 21' 18,853"
152069	57	Земли транспорта № 107	453469,59	2241032,46	51° 7' 38,766"	41° 21' 18,854"
152070	58	Земли транспорта № 107	453471,52	2241032,48	51° 7' 38,828"	41° 21' 18,855"
152071	59	Земли транспорта № 107	453555,04	2241033,50	51° 7' 41,531"	41° 21' 18,900"
152072	60	Земли транспорта № 107	453574,60	2241057,10	51° 7' 42,165"	41° 21' 20,112"
152073	61	Земли транспорта № 107	453542,30	2241061,80	51° 7' 41,120"	41° 21' 20,356"
152074	62	Земли транспорта № 107	453478,20	2241066,70	51° 7' 39,046"	41° 21' 20,614"
152075	63	Земли транспорта № 107	453431,90	2241064,81	51° 7' 37,548"	41° 21' 20,521"
152076	64	Земли транспорта № 107	453431,75	2241064,80	51° 7' 37,543"	41° 21' 20,521"
152077	65	Земли транспорта № 107	457473,87	2236495,90	51° 9' 48,018"	41° 17' 25,027"
152078	66	Земли транспорта № 107	457494,55	2236292,99	51° 9' 48,670"	41° 17' 14,582"
152079	67	Земли транспорта № 107	457491,75	2236213,53	51° 9' 48,572"	41° 17' 10,493"
152080	68	Земли транспорта № 107	457485,21	2236028,31	51° 9' 48,344"	41° 17' 0,962"
152081	69	Земли транспорта № 107	457486,37	2236015,39	51° 9' 48,381"	41° 17' 0,297"
152082	70	Земли транспорта № 107	457445,74	2235745,29	51° 9' 47,042"	41° 16' 46,402"
152083	71	Земли транспорта № 107	457442,97	2235736,75	51° 9' 46,952"	41° 16' 45,963"
152084	72	Земли транспорта № 107	457434,64	2235711,13	51° 9' 46,680"	41° 16' 44,646"
152085	73	Земли транспорта № 107	457424,54	2235669,30	51° 9' 46,349"	41° 16' 42,495"
152086	74	Земли транспорта № 107	457329,45	2235028,63	51° 9' 43,213"	41° 16' 9,538"
152087	75	Земли транспорта № 107	457328,58	2234961,21	51° 9' 43,179"	41° 16' 6,069"
152088	76	Земли транспорта № 107	457341,33	2234969,86	51° 9' 43,592"	41° 16' 6,512"
152089	77	Земли транспорта № 107	457342,94	2234990,87	51° 9' 43,646"	41° 16' 7,593"
152090	78	Земли транспорта № 107	457343,61	2234999,55	51° 9' 43,669"	41° 16' 8,040"
152091	79	Земли транспорта № 107	457350,71	2235091,89	51° 9' 43,907"	41° 16' 12,790"
152092	80	Земли транспорта № 107	457365,64	2235202,86	51° 9' 44,401"	41° 16' 18,499"
152093	81	Земли транспорта № 107	457379,63	2235277,59	51° 9' 44,860"	41° 16' 22,343"
152094	82	Земли транспорта № 107	457455,66	2235683,87	51° 9' 47,358"	41° 16' 43,240"
152095	83	Земли транспорта № 107	457461,14	2235713,10	51° 9' 47,537"	41° 16' 44,744"
152096	84	Земли транспорта № 107	457499,72	2235919,16	51° 9' 48,804"	41° 16' 55,343"
152097	85	Земли транспорта № 107	457509,71	2236032,70	51° 9' 49,138"	41° 17' 1,185"
152098	86	Земли транспорта № 107	457512,03	2236157,86	51° 9' 49,224"	41° 17' 7,625"
152099	87	Земли транспорта № 107	457504,99	2236261,61	51° 9' 49,005"	41° 17' 12,966"
152100	88	Земли транспорта № 107	457495,88	2236371,10	51° 9' 48,719"	41° 17' 18,602"

152101	89	Земли транспорта № 107	457473,87	2236495,90	51° 9' 48,018"	41° 17' 25,027"
152102	90	Земли транспорта № 107	457171,53	2237937,55	51° 9' 38,351"	41° 18' 39,257"
152103	91	Земли транспорта № 107	457157,62	2237936,91	51° 9' 37,900"	41° 18' 39,225"
152104	92	Земли транспорта № 107	457308,28	2237258,19	51° 9' 42,723"	41° 18' 4,279"
152105	93	Земли транспорта № 107	457465,00	2236546,21	51° 9' 47,735"	41° 17' 27,618"
152106	94	Земли транспорта № 107	457355,78	2237165,56	51° 9' 44,252"	41° 17' 59,506"
152107	95	Земли транспорта № 107	457350,45	2237193,82	51° 9' 44,082"	41° 18' 0,961"
152108	96	Земли транспорта № 107	457315,24	2237380,61	51° 9' 42,958"	41° 18' 10,578"
152109	97	Земли транспорта № 107	457277,22	2237546,82	51° 9' 41,740"	41° 18' 19,136"
152110	98	Земли транспорта № 107	457268,63	2237584,40	51° 9' 41,465"	41° 18' 21,071"
152111	99	Земли транспорта № 107	457224,21	2237761,77	51° 9' 40,042"	41° 18' 30,204"
152112	100	Земли транспорта № 107	457177,86	2237919,42	51° 9' 38,554"	41° 18' 38,323"
152113	101	Земли транспорта № 107	457171,53	2237937,55	51° 9' 38,351"	41° 18' 39,257"
152114	102	Земли транспорта № 107	455765,51	2247462,55	51° 8' 53,291"	41° 26' 49,456"
152115	103	Земли транспорта № 107	455756,35	2247472,17	51° 8' 52,995"	41° 26' 49,951"
152116	104	Земли транспорта № 107	455752,75	2247432,99	51° 8' 52,878"	41° 26' 47,936"
152117	105	Земли транспорта № 107	455725,92	2247091,06	51° 8' 52,004"	41° 26' 30,345"
152118	106	Земли транспорта № 107	455716,53	2246999,41	51° 8' 51,698"	41° 26' 25,631"
152119	107	Земли транспорта № 107	455716,01	2246994,33	51° 8' 51,681"	41° 26' 25,369"
152120	108	Земли транспорта № 107	455715,84	2246994,34	51° 8' 51,675"	41° 26' 25,370"
152121	109	Земли транспорта № 107	455639,55	2246433,66	51° 8' 49,195"	41° 25' 56,527"
152122	110	Земли транспорта № 107	455630,84	2246420,14	51° 8' 48,913"	41° 25' 55,832"
152123	111	Земли транспорта № 107	455624,92	2246416,12	51° 8' 48,721"	41° 25' 55,626"
152124	112	Земли транспорта № 107	455351,07	2244854,21	51° 8' 39,817"	41° 24' 35,287"
152125	113	Земли транспорта № 107	455279,10	2244500,02	51° 8' 37,477"	41° 24' 17,070"
152126	114	Земли транспорта № 107	455260,76	2244336,34	51° 8' 36,877"	41° 24' 8,651"
152127	115	Земли транспорта № 107	455266,40	2243958,16	51° 8' 37,046"	41° 23' 49,196"
152128	116	Земли транспорта № 107	455300,27	2243100,20	51° 8' 38,107"	41° 23' 5,059"
152129	117	Земли транспорта № 107	455362,39	2242154,08	51° 8' 40,073"	41° 22' 16,384"
152130	118	Земли транспорта № 107	455364,27	2242127,45	51° 8' 40,133"	41° 22' 15,014"
152131	119	Земли транспорта № 107	455364,32	2242126,94	51° 8' 40,134"	41° 22' 14,987"
152132	120	Земли транспорта № 107	455373,61	2242051,33	51° 8' 40,431"	41° 22' 11,097"
152133	121	Земли транспорта № 107	455373,69	2242050,81	51° 8' 40,434"	41° 22' 11,071"
152134	122	Земли транспорта № 107	455373,74	2242050,56	51° 8' 40,435"	41° 22' 11,057"
152135	123	Земли транспорта № 107	455439,29	2241728,39	51° 8' 42,540"	41° 21' 54,479"
152136	124	Земли транспорта № 107	455439,40	2241727,91	51° 8' 42,544"	41° 21' 54,454"
152137	125	Земли транспорта № 107	455467,76	2241616,55	51° 8' 43,456"	41° 21' 48,723"
152138	126	Земли транспорта № 107	455467,90	2241616,08	51° 8' 43,460"	41° 21' 48,699"
152139	127	Земли транспорта № 107	455489,76	2241544,93	51° 8' 44,164"	41° 21' 45,037"
152140	128	Земли транспорта № 107	455489,87	2241544,60	51° 8' 44,167"	41° 21' 45,020"
152141	129	Земли транспорта № 107	455530,22	2241427,66	51° 8' 45,466"	41° 21' 39,000"

152142	130	Земли транспорта № 107	455530,29	2241427,45	51° 8' 45,469"	41° 21' 38,989"
152143	131	Земли транспорта № 107	455582,13	2241290,20	51° 8' 47,139"	41° 21' 31,925"
152144	132	Земли транспорта № 107	455582,26	2241289,88	51° 8' 47,143"	41° 21' 31,908"
152145	133	Земли транспорта № 107	455655,54	2241114,68	51° 8' 49,505"	41° 21' 22,888"
152146	134	Земли транспорта № 107	455655,82	2241114,07	51° 8' 49,514"	41° 21' 22,857"
152147	135	Земли транспорта № 107	455721,48	2240982,78	51° 8' 51,631"	41° 21' 16,097"
152148	136	Земли транспорта № 107	455620,52	2240968,48	51° 8' 48,363"	41° 21' 15,370"
152149	137	Земли транспорта № 107	454841,05	2240858,05	51° 8' 23,134"	41° 21' 9,760"
152150	138	Земли транспорта № 107	454580,67	2240826,52	51° 8' 14,707"	41° 21' 8,162"
152151	139	Земли транспорта № 107	454472,63	2240837,55	51° 8' 11,212"	41° 21' 8,739"
152152	140	Земли транспорта № 107	454353,57	2240875,03	51° 8' 7,361"	41° 21' 10,678"
152153	141	Земли транспорта № 107	454243,33	2240925,74	51° 8' 3,797"	41° 21' 13,296"
152154	142	Земли транспорта № 107	454232,29	2240928,84	51° 8' 3,440"	41° 21' 13,456"
152155	143	Земли транспорта № 107	453828,49	2241042,15	51° 7' 50,380"	41° 21' 19,320"
152156	144	Земли транспорта № 107	453811,18	2241047,01	51° 7' 49,820"	41° 21' 19,572"
152157	145	Земли транспорта № 107	454025,05	2242191,33	51° 7' 56,801"	41° 22' 18,404"
152158	146	Земли транспорта № 107	454039,48	2242411,80	51° 7' 57,278"	41° 22' 29,742"
152159	147	Земли транспорта № 107	454037,47	2242421,40	51° 7' 57,214"	41° 22' 30,236"
152160	148	Земли транспорта № 107	454014,08	2242533,16	51° 7' 56,462"	41° 22' 35,985"
152161	149	Земли транспорта № 107	453994,24	2242611,65	51° 7' 55,824"	41° 22' 40,023"
152162	150	Земли транспорта № 107	453991,87	2242617,02	51° 7' 55,747"	41° 22' 40,300"
152163	151	Земли транспорта № 107	453981,38	2242640,78	51° 7' 55,409"	41° 22' 41,523"
152164	152	Земли транспорта № 107	453966,80	2242662,18	51° 7' 54,938"	41° 22' 42,624"
152165	153	Земли транспорта № 107	453967,43	2242678,50	51° 7' 54,959"	41° 22' 43,463"
152166	154	Земли транспорта № 107	453897,16	2242872,64	51° 7' 52,694"	41° 22' 53,453"
152167	155	Земли транспорта № 107	453828,81	2243060,05	51° 7' 50,491"	41° 23' 3,096"
152168	156	Земли транспорта № 107	453800,15	2243238,64	51° 7' 49,571"	41° 23' 12,282"
152169	157	Земли транспорта № 107	453799,65	2243269,55	51° 7' 49,556"	41° 23' 13,872"
152170	158	Земли транспорта № 107	453797,95	2243375,35	51° 7' 49,505"	41° 23' 19,313"
152171	159	Земли транспорта № 107	453815,58	2243501,02	51° 7' 50,081"	41° 23' 25,775"
152172	160	Земли транспорта № 107	453839,84	2243752,38	51° 7' 50,876"	41° 23' 38,700"
152173	161	Земли транспорта № 107	453828,81	2243869,24	51° 7' 50,524"	41° 23' 44,710"
152174	162	Земли транспорта № 107	453778,10	2244012,55	51° 7' 48,889"	41° 23' 52,083"
152175	163	Земли транспорта № 107	453614,94	2244261,70	51° 7' 43,618"	41° 24' 4,906"
152176	164	Земли транспорта № 107	453414,30	2244440,30	51° 7' 37,132"	41° 24' 14,101"
152177	165	Земли транспорта № 107	453326,10	2244539,51	51° 7' 34,281"	41° 24' 19,208"
152178	166	Земли транспорта № 107	453242,06	2244680,50	51° 7' 31,567"	41° 24' 26,463"
152179	167	Земли транспорта № 107	453221,31	2244728,10	51° 7' 30,897"	41° 24' 28,911"
152180	168	Земли транспорта № 107	453175,88	2244883,86	51° 7' 29,432"	41° 24' 36,923"
152181	169	Земли транспорта № 107	453166,48	2244977,83	51° 7' 29,131"	41° 24' 41,755"
152182	170	Земли транспорта № 107	453204,90	2245134,70	51° 7' 30,379"	41° 24' 49,820"

152183	171	Земли транспорта № 107	453461,94	2245694,90	51° 7' 38,712"	41° 25' 18,615"
152184	172	Земли транспорта № 107	453499,72	2245770,48	51° 7' 39,937"	41° 25' 22,500"
152185	173	Земли транспорта № 107	453554,83	2245746,20	51° 7' 41,720"	41° 25' 21,249"
152186	174	Земли транспорта № 107	453657,62	2245925,89	51° 7' 45,050"	41° 25' 30,486"
152187	175	Земли транспорта № 107	453662,26	2245934,76	51° 7' 45,201"	41° 25' 30,942"
152188	176	Земли транспорта № 107	453644,40	2245933,96	51° 7' 44,623"	41° 25' 30,901"
152189	177	Земли транспорта № 107	453601,96	2245969,87	51° 7' 43,250"	41° 25' 32,749"
152190	178	Земли транспорта № 107	453621,04	2246011,06	51° 7' 43,869"	41° 25' 34,867"
152191	179	Земли транспорта № 107	453619,85	2246010,74	51° 7' 43,831"	41° 25' 34,851"
152192	180	Земли транспорта № 107	453855,35	2246481,74	51° 7' 51,462"	41° 25' 59,064"
152193	181	Земли транспорта № 107	453856,26	2246483,84	51° 7' 51,491"	41° 25' 59,172"
152194	182	Земли транспорта № 107	453857,16	2246487,21	51° 7' 51,521"	41° 25' 59,345"
152195	183	Земли транспорта № 107	453857,24	2246487,70	51° 7' 51,523"	41° 25' 59,370"
152196	184	Земли транспорта № 107	453883,70	2246662,99	51° 7' 52,383"	41° 26' 8,384"
152197	185	Земли транспорта № 107	453883,81	2246663,88	51° 7' 52,387"	41° 26' 8,430"
152198	186	Земли транспорта № 107	453886,33	2246687,82	51° 7' 52,469"	41° 26' 9,661"
152199	187	Земли транспорта № 107	453885,35	2246709,00	51° 7' 52,438"	41° 26' 10,750"
152200	188	Земли транспорта № 107	453907,40	2246933,15	51° 7' 53,156"	41° 26' 22,277"
152201	189	Земли транспорта № 107	453908,98	2246942,69	51° 7' 53,207"	41° 26' 22,768"
152202	190	Земли транспорта № 107	453920,07	2246966,54	51° 7' 53,566"	41° 26' 23,994"
152203	191	Земли транспорта № 107	453940,66	2246995,17	51° 7' 54,233"	41° 26' 25,466"
152204	192	Земли транспорта № 107	453955,80	2247042,67	51° 7' 54,724"	41° 26' 27,908"
152205	193	Земли транспорта № 107	453961,10	2247053,25	51° 7' 54,895"	41° 26' 28,452"
152206	194	Земли транспорта № 107	453971,68	2247082,35	51° 7' 55,238"	41° 26' 29,948"
152207	195	Земли транспорта № 107	453980,14	2247093,98	51° 7' 55,512"	41° 26' 30,546"
152208	196	Земли транспорта № 107	454065,08	2247206,22	51° 7' 58,263"	41° 26' 36,316"
152209	197	Земли транспорта № 107	454066,15	2247207,79	51° 7' 58,298"	41° 26' 36,397"
152210	198	Земли транспорта № 107	454175,17	2247384,41	51° 8' 1,828"	41° 26' 45,477"
152211	199	Земли транспорта № 107	454163,29	2247391,76	51° 8' 1,444"	41° 26' 45,856"
152212	200	Земли транспорта № 107	454142,43	2247407,52	51° 8' 0,769"	41° 26' 46,667"
152213	201	Земли транспорта № 107	454132,48	2247391,41	51° 8' 0,447"	41° 26' 45,839"
152214	202	Земли транспорта № 107	454032,61	2247229,60	51° 7' 57,213"	41° 26' 37,520"
152215	203	Земли транспорта № 107	453940,58	2247107,99	51° 7' 54,233"	41° 26' 31,268"
152216	204	Земли транспорта № 107	453939,21	2247105,92	51° 7' 54,188"	41° 26' 31,161"
152217	205	Земли транспорта № 107	453938,74	2247105,07	51° 7' 54,173"	41° 26' 31,118"
152218	206	Земли транспорта № 107	453879,21	2246989,31	51° 7' 52,244"	41° 26' 25,166"
152219	207	Земли транспорта № 107	453878,20	2246987,01	51° 7' 52,212"	41° 26' 25,048"
152220	208	Земли транспорта № 107	453877,30	2246983,64	51° 7' 52,183"	41° 26' 24,874"
152221	209	Земли транспорта № 107	453877,11	2246982,26	51° 7' 52,176"	41° 26' 24,804"
152222	210	Земли транспорта № 107	453844,08	2246668,51	51° 7' 51,101"	41° 26' 8,669"
152223	211	Земли транспорта № 107	453818,16	2246496,80	51° 7' 50,259"	41° 25' 59,839"

152224	212	Земли транспорта № 107	453568,05	2245996,58	51° 7' 42,154"	41° 25' 34,124"
152225	213	Земли транспорта № 107	453553,43	2245992,58	51° 7' 41,680"	41° 25' 33,919"
152226	214	Земли транспорта № 107	453444,94	2245962,92	51° 7' 38,169"	41° 25' 32,398"
152227	215	Земли транспорта № 107	453418,39	2245955,66	51° 7' 37,310"	41° 25' 32,026"
152228	216	Земли транспорта № 107	453409,87	2245933,64	51° 7' 37,034"	41° 25' 30,894"
152229	217	Земли транспорта № 107	453398,79	2245916,14	51° 7' 36,675"	41° 25' 29,995"
152230	218	Земли транспорта № 107	453382,95	2245893,87	51° 7' 36,162"	41° 25' 28,850"
152231	219	Земли транспорта № 107	453356,77	2245874,62	51° 7' 35,314"	41° 25' 27,861"
152232	220	Земли транспорта № 107	453356,53	2245871,40	51° 7' 35,306"	41° 25' 27,696"
152233	221	Земли транспорта № 107	453357,96	2245850,27	51° 7' 35,352"	41° 25' 26,609"
152234	222	Земли транспорта № 107	453367,10	2245836,19	51° 7' 35,647"	41° 25' 25,885"
152235	223	Земли транспорта № 107	453380,46	2245820,00	51° 7' 36,079"	41° 25' 25,052"
152236	224	Земли транспорта № 107	453403,92	2245812,69	51° 7' 36,838"	41° 25' 24,675"
152237	225	Земли транспорта № 107	453463,08	2245786,63	51° 7' 38,752"	41° 25' 23,332"
152238	226	Земли транспорта № 107	453426,01	2245712,49	51° 7' 37,550"	41° 25' 19,521"
152239	227	Земли транспорта № 107	453425,72	2245711,89	51° 7' 37,541"	41° 25' 19,490"
152240	228	Земли транспорта № 107	453167,75	2245149,65	51° 7' 29,177"	41° 24' 50,590"
152241	229	Земли транспорта № 107	453167,13	2245148,15	51° 7' 29,157"	41° 24' 50,513"
152242	230	Земли транспорта № 107	453166,50	2245146,06	51° 7' 29,137"	41° 24' 50,406"
152243	231	Земли транспорта № 107	453126,81	2244984,01	51° 7' 27,847"	41° 24' 42,075"
152244	232	Земли транспорта № 107	453126,54	2244982,72	51° 7' 27,839"	41° 24' 42,009"
152245	233	Земли транспорта № 107	453126,24	2244979,25	51° 7' 27,829"	41° 24' 41,830"
152246	234	Земли транспорта № 107	453126,34	2244977,26	51° 7' 27,832"	41° 24' 41,728"
152247	235	Земли транспорта № 107	453136,26	2244878,04	51° 7' 28,150"	41° 24' 36,626"
152248	236	Земли транспорта № 107	453136,47	2244876,56	51° 7' 28,156"	41° 24' 36,549"
152249	237	Земли транспорта № 107	453136,96	2244874,43	51° 7' 28,172"	41° 24' 36,440"
152250	238	Земли транспорта № 107	453183,26	2244715,68	51° 7' 29,665"	41° 24' 28,275"
152251	239	Земли транспорта № 107	453183,67	2244714,44	51° 7' 29,678"	41° 24' 28,211"
152252	240	Земли транспорта № 107	453184,13	2244713,29	51° 7' 29,693"	41° 24' 28,152"
152253	241	Земли транспорта № 107	453204,00	2244667,71	51° 7' 30,335"	41° 24' 25,807"
152254	242	Земли транспорта № 107	453290,83	2244528,49	51° 7' 33,140"	41° 24' 18,643"
152255	243	Земли транспорта № 107	453370,39	2244413,32	51° 7' 35,710"	41° 24' 12,717"
152256	244	Земли транспорта № 107	453419,25	2244376,99	51° 7' 37,290"	41° 24' 10,846"
152257	245	Земли транспорта № 107	453552,52	2244240,10	51° 7' 41,598"	41° 24' 3,799"
152258	246	Земли транспорта № 107	453599,51	2244191,84	51° 7' 43,116"	41° 24' 1,314"
152259	247	Земли транспорта № 107	453745,39	2243916,34	51° 7' 47,826"	41° 23' 47,138"
152260	248	Земли транспорта № 107	453756,99	2243888,47	51° 7' 48,201"	41° 23' 45,704"
152261	249	Земли транспорта № 107	453794,07	2243799,32	51° 7' 49,397"	41° 23' 41,116"
152262	250	Земли транспорта № 107	453787,46	2243627,34	51° 7' 49,176"	41° 23' 32,272"
152263	251	Земли транспорта № 107	453769,82	2243503,87	51° 7' 48,601"	41° 23' 25,924"
152264	252	Земли транспорта № 107	453764,87	2243379,76	51° 7' 48,435"	41° 23' 19,542"

152265	253	Земли транспорта № 107	453764,87	2243207,78	51° 7' 48,428"	41° 23' 10,697"
152266	254	Земли транспорта № 107	453767,23	2243188,66	51° 7' 48,504"	41° 23' 9,714"
152267	255	Земли транспорта № 107	453784,72	2243046,82	51° 7' 49,063"	41° 23' 2,418"
152268	256	Земли транспорта № 107	453855,20	2242854,10	51° 7' 51,336"	41° 22' 52,502"
152269	257	Земли транспорта № 107	453881,10	2242794,10	51° 7' 52,171"	41° 22' 49,415"
152270	258	Земли транспорта № 107	453912,60	2242710,90	51° 7' 53,187"	41° 22' 45,134"
152271	259	Земли транспорта № 107	453922,71	2242683,15	51° 7' 53,512"	41° 22' 43,706"
152272	260	Земли транспорта № 107	453940,40	2242634,59	51° 7' 54,083"	41° 22' 41,207"
152273	261	Земли транспорта № 107	453952,50	2242595,50	51° 7' 54,472"	41° 22' 39,196"
152274	262	Земли транспорта № 107	453958,80	2242557,00	51° 7' 54,674"	41° 22' 37,215"
152275	263	Земли транспорта № 107	453987,56	2242425,05	51° 7' 55,599"	41° 22' 30,427"
152276	264	Земли транспорта № 107	453987,56	2242275,12	51° 7' 55,592"	41° 22' 22,716"
152277	265	Земли транспорта № 107	453804,56	2241342,46	51° 7' 49,622"	41° 21' 34,767"
152278	266	Земли транспорта № 107	453628,17	2240306,17	51° 7' 43,854"	41° 20' 41,490"
152279	267	Земли транспорта № 107	453603,92	2240160,65	51° 7' 43,061"	41° 20' 34,009"
152280	268	Земли транспорта № 107	453595,04	2239984,83	51° 7' 42,762"	41° 20' 24,969"
152281	269	Земли транспорта № 107	453592,89	2239942,37	51° 7' 42,690"	41° 20' 22,785"
152282	270	Земли транспорта № 107	453601,71	2239691,02	51° 7' 42,960"	41° 20' 9,858"
152283	271	Земли транспорта № 107	453639,20	2239384,54	51° 7' 44,152"	41° 19' 54,094"
152284	272	Земли транспорта № 107	453689,91	2239128,77	51° 7' 45,776"	41° 19' 40,936"
152285	273	Земли транспорта № 107	453748,85	2238928,88	51° 7' 47,670"	41° 19' 30,649"
152286	274	Земли транспорта № 107	453867,12	2238673,60	51° 7' 51,479"	41° 19' 17,508"
152287	275	Земли транспорта № 107	454000,71	2238449,91	51° 7' 55,786"	41° 19' 5,989"
152288	276	Земли транспорта № 107	454032,42	2238396,82	51° 7' 56,808"	41° 19' 3,255"
152289	277	Земли транспорта № 107	454174,19	2238219,55	51° 8' 1,382"	41° 18' 54,121"
152290	278	Земли транспорта № 107	454285,22	2238143,20	51° 8' 4,969"	41° 18' 50,181"
152291	279	Земли транспорта № 107	454388,85	2238063,82	51° 8' 8,317"	41° 18' 46,086"
152292	280	Земли транспорта № 107	454591,70	2237975,63	51° 8' 14,874"	41° 18' 41,526"
152293	281	Земли транспорта № 107	454718,28	2237925,97	51° 8' 18,966"	41° 18' 38,956"
152294	282	Земли транспорта № 107	454777,74	2237931,37	51° 8' 20,891"	41° 18' 39,227"
152295	283	Земли транспорта № 107	454812,20	2237911,62	51° 8' 22,004"	41° 18' 38,207"
152296	284	Земли транспорта № 107	454967,14	2237871,71	51° 8' 27,015"	41° 18' 36,135"
152297	285	Земли транспорта № 107	455008,35	2237857,30	51° 8' 28,347"	41° 18' 35,389"
152298	286	Земли транспорта № 107	455138,50	2237834,52	51° 8' 32,557"	41° 18' 34,202"
152299	287	Земли транспорта № 107	455284,03	2237752,94	51° 8' 37,260"	41° 18' 29,987"
152300	288	Земли транспорта № 107	455418,52	2237655,92	51° 8' 41,604"	41° 18' 24,980"
152301	289	Земли транспорта № 107	455550,81	2237528,04	51° 8' 45,875"	41° 18' 18,385"
152302	290	Земли транспорта № 107	455663,26	2237358,27	51° 8' 49,500"	41° 18' 9,637"
152303	291	Земли транспорта № 107	455731,61	2237203,93	51° 8' 51,700"	41° 18' 1,688"
152304	292	Земли транспорта № 107	455777,92	2237040,77	51° 8' 53,185"	41° 17' 53,288"
152305	293	Земли транспорта № 107	455822,95	2236709,18	51° 8' 54,615"	41° 17' 36,223"

152306	294	Земли транспорта № 107	455824,68	2236709,25	51° 8' 54,671"	41° 17' 36,226"
152307	295	Земли транспорта № 107	455848,73	2236710,18	51° 8' 55,449"	41° 17' 36,271"
152308	296	Земли транспорта № 107	455851,80	2236710,30	51° 8' 55,548"	41° 17' 36,277"
152309	297	Земли транспорта № 107	455853,45	2236709,67	51° 8' 55,602"	41° 17' 36,244"
152310	298	Земли транспорта № 107	455813,19	2237029,74	51° 8' 54,325"	41° 17' 52,716"
152311	299	Земли транспорта № 107	455764,69	2237206,13	51° 8' 52,770"	41° 18' 1,797"
152312	300	Земли транспорта № 107	455691,93	2237369,29	51° 8' 50,429"	41° 18' 10,200"
152313	301	Земли транспорта № 107	455577,27	2237550,09	51° 8' 46,733"	41° 18' 19,516"
152314	302	Земли транспорта № 107	455453,80	2237662,54	51° 8' 42,746"	41° 18' 25,316"
152315	303	Земли транспорта № 107	455297,25	2237781,60	51° 8' 37,690"	41° 18' 31,460"
152316	304	Земли транспорта № 107	455158,35	2237854,36	51° 8' 33,201"	41° 18' 35,220"
152317	305	Земли транспорта № 107	454785,73	2237964,61	51° 8' 21,152"	41° 18' 40,936"
152318	306	Земли транспорта № 107	454611,54	2238006,50	51° 8' 15,518"	41° 18' 43,111"
152319	307	Земли транспорта № 107	454399,87	2238107,92	51° 8' 8,677"	41° 18' 48,353"
152320	308	Земли транспорта № 107	454249,94	2238222,58	51° 8' 3,834"	41° 18' 54,268"
152321	309	Земли транспорта № 107	454124,27	2238359,28	51° 7' 59,777"	41° 19' 1,313"
152322	310	Земли транспорта № 107	453886,14	2238753,95	51° 7' 52,100"	41° 19' 21,638"
152323	311	Земли транспорта № 107	453791,33	2238952,39	51° 7' 49,046"	41° 19' 31,854"
152324	312	Земли транспорта № 107	453727,39	2239166,26	51° 7' 46,992"	41° 19' 42,859"
152325	313	Земли транспорта № 107	453685,50	2239384,54	51° 7' 45,651"	41° 19' 54,089"
152326	314	Земли транспорта № 107	453645,81	2239699,84	51° 7' 44,387"	41° 20' 10,307"
152327	315	Земли транспорта № 107	453632,58	2239929,14	51° 7' 43,974"	41° 20' 22,101"
152328	316	Земли транспорта № 107	453652,42	2240222,39	51° 7' 44,634"	41° 20' 37,179"
152329	317	Земли транспорта № 107	453784,72	2240996,30	51° 7' 48,961"	41° 21' 16,966"
152330	318	Земли транспорта № 107	453821,44	2241004,77	51° 7' 50,149"	41° 21' 17,399"
152331	319	Земли транспорта № 107	453826,75	2241003,76	51° 7' 50,321"	41° 21' 17,346"
152332	320	Земли транспорта № 107	453848,27	2241000,95	51° 7' 51,017"	41° 21' 17,200"
152333	321	Земли транспорта № 107	453862,75	2240997,51	51° 7' 51,486"	41° 21' 17,022"
152334	322	Земли транспорта № 107	453877,24	2240994,07	51° 7' 51,954"	41° 21' 16,843"
152335	323	Земли транспорта № 107	453891,73	2240990,62	51° 7' 52,423"	41° 21' 16,665"
152336	324	Земли транспорта № 107	453906,22	2240987,18	51° 7' 52,892"	41° 21' 16,486"
152337	325	Земли транспорта № 107	453924,43	2240981,70	51° 7' 53,481"	41° 21' 16,203"
152338	326	Земли транспорта № 107	454073,34	2240941,71	51° 7' 58,297"	41° 21' 14,133"
152339	327	Земли транспорта № 107	454101,24	2240933,55	51° 7' 59,199"	41° 21' 13,711"
152340	328	Земли транспорта № 107	454209,92	2240898,71	51° 8' 2,714"	41° 21' 11,909"
152341	329	Земли транспорта № 107	454333,73	2240844,16	51° 8' 6,717"	41° 21' 9,092"
152342	330	Земли транспорта № 107	454472,63	2240806,68	51° 8' 11,210"	41° 21' 7,151"
152343	331	Земли транспорта № 107	454578,47	2240804,47	51° 8' 14,634"	41° 21' 7,028"
152344	332	Земли транспорта № 107	454834,26	2240836,89	51° 8' 22,913"	41° 21' 8,672"
152345	333	Земли транспорта № 107	454840,18	2240837,72	51° 8' 23,105"	41° 21' 8,715"
152346	334	Земли транспорта № 107	455623,33	2240948,68	51° 8' 48,453"	41° 21' 14,351"

152347	335	Земли транспорта № 107	455731,70	2240964,03	51° 8' 51,961"	41° 21' 15,131"
152348	336	Земли транспорта № 107	455748,11	2240938,55	51° 8' 52,490"	41° 21' 13,819"
152349	337	Земли транспорта № 107	455801,90	2240855,08	51° 8' 54,226"	41° 21' 9,519"
152350	338	Земли транспорта № 107	455802,14	2240854,72	51° 8' 54,234"	41° 21' 9,501"
152351	339	Земли транспорта № 107	456222,87	2240259,22	51° 9' 7,813"	41° 20' 38,824"
152352	340	Земли транспорта № 107	456245,83	2240221,04	51° 9' 8,553"	41° 20' 36,856"
152353	341	Земли транспорта № 107	456326,15	2240035,26	51° 9' 11,141"	41° 20' 27,290"
152354	342	Земли транспорта № 107	456681,75	2239132,15	51° 9' 22,588"	41° 19' 40,784"
152355	343	Земли транспорта № 107	457066,98	2238164,12	51° 9' 34,985"	41° 18' 50,928"
152356	344	Земли транспорта № 107	457097,63	2238087,28	51° 9' 35,971"	41° 18' 46,971"
152357	345	Земли транспорта № 107	457116,61	2238086,54	51° 9' 36,585"	41° 18' 46,930"
152358	346	Земли транспорта № 107	457121,38	2238081,11	51° 9' 36,738"	41° 18' 46,650"
152359	347	Земли транспорта № 107	457114,08	2238101,98	51° 9' 36,504"	41° 18' 47,725"
152360	348	Земли транспорта № 107	456997,76	2238401,99	51° 9' 32,762"	41° 19' 3,177"
152361	349	Земли транспорта № 107	456412,32	2239912,69	51° 9' 13,921"	41° 20' 20,975"
152362	350	Земли транспорта № 107	456386,25	2239971,66	51° 9' 13,081"	41° 20' 24,012"
152363	351	Земли транспорта № 107	456349,46	2240054,88	51° 9' 11,896"	41° 20' 28,297"
152364	352	Земли транспорта № 107	456301,63	2240147,60	51° 9' 10,354"	41° 20' 33,073"
152365	353	Земли транспорта № 107	456231,25	2240264,69	51° 9' 8,084"	41° 20' 39,104"
152366	354	Земли транспорта № 107	455922,42	2240701,80	51° 8' 58,117"	41° 21' 1,623"
152367	355	Земли транспорта № 107	455810,30	2240860,49	51° 8' 54,498"	41° 21' 9,797"
152368	356	Земли транспорта № 107	455736,64	2240974,83	51° 8' 52,121"	41° 21' 15,686"
152369	357	Земли транспорта № 107	455664,76	2241118,54	51° 8' 49,803"	41° 21' 23,086"
152370	358	Земли транспорта № 107	455591,49	2241293,74	51° 8' 47,442"	41° 21' 32,106"
152371	359	Земли транспорта № 107	455539,67	2241430,92	51° 8' 45,773"	41° 21' 39,167"
152372	360	Земли транспорта № 107	455499,32	2241547,86	51° 8' 44,473"	41° 21' 45,187"
152373	361	Земли транспорта № 107	455477,45	2241619,02	51° 8' 43,769"	41° 21' 48,849"
152374	362	Земли транспорта № 107	455475,54	2241626,55	51° 8' 43,708"	41° 21' 49,237"
152375	363	Земли транспорта № 107	455449,09	2241730,38	51° 8' 42,857"	41° 21' 54,580"
152376	364	Земли транспорта № 107	455383,54	2242052,55	51° 8' 40,753"	41° 22' 11,159"
152377	365	Земли транспорта № 107	455374,24	2242128,16	51° 8' 40,456"	41° 22' 15,049"
152378	366	Земли транспорта № 107	455369,37	2242197,38	51° 8' 40,301"	41° 22' 18,611"
152379	367	Земли транспорта № 107	455363,23	2242316,77	51° 8' 40,108"	41° 22' 24,753"
152380	368	Земли транспорта № 107	455312,98	2243352,67	51° 8' 38,529"	41° 23' 18,046"
152381	369	Земли транспорта № 107	455305,21	2243495,87	51° 8' 38,283"	41° 23' 25,413"
152382	370	Земли транспорта № 107	455299,18	2243606,96	51° 8' 38,093"	41° 23' 31,128"
152383	371	Земли транспорта № 107	455284,11	2243884,76	51° 8' 37,616"	41° 23' 45,419"
152384	372	Земли транспорта № 107	455277,63	2244149,37	51° 8' 37,417"	41° 23' 59,032"
152385	373	Земли транспорта № 107	455277,48	2244286,41	51° 8' 37,417"	41° 24' 6,082"
152386	374	Земли транспорта № 107	455286,59	2244406,94	51° 8' 37,716"	41° 24' 12,281"
152387	375	Земли транспорта № 107	455311,21	2244568,48	51° 8' 38,518"	41° 24' 20,590"

152388	376	Земли транспорта № 107	455467,26	2245406,47	51° 8' 43,594"	41° 25' 3,691"
152389	377	Земли транспорта № 107	455602,15	2246126,29	51° 8' 47,978"	41° 25' 40,716"
152390	378	Земли транспорта № 107	455639,61	2246326,19	51° 8' 49,195"	41° 25' 50,998"
152391	379	Земли транспорта № 107	455655,16	2246412,57	51° 8' 49,700"	41° 25' 55,442"
152392	380	Земли транспорта № 107	455681,39	2246587,48	51° 8' 50,553"	41° 26' 4,440"
152393	381	Земли транспорта № 107	455703,03	2246769,68	51° 8' 51,257"	41° 26' 13,812"
152394	382	Земли транспорта № 107	455735,88	2247090,16	51° 8' 52,326"	41° 26' 30,299"
152395	383	Земли транспорта № 107	455762,72	2247432,14	51° 8' 53,200"	41° 26' 47,892"
152396	384	Земли транспорта № 107	455765,51	2247462,55	51° 8' 53,291"	41° 26' 49,456"
152397	385	Земли транспорта № 107	454461,44	2250507,84	51° 8' 11,112"	41° 29' 26,120"
152398	386	Земли транспорта № 107	454508,85	2250386,68	51° 8' 12,647"	41° 29' 19,889"
152399	387	Земли транспорта № 107	454544,90	2250103,03	51° 8' 13,814"	41° 29' 5,299"
152400	388	Земли транспорта № 107	454551,40	2250104,20	51° 8' 14,024"	41° 29' 5,360"
152401	389	Земли транспорта № 107	454593,50	2250110,90	51° 8' 15,386"	41° 29' 5,704"
152402	390	Земли транспорта № 107	454543,97	2250319,71	51° 8' 13,784"	41° 29' 16,444"
152403	391	Земли транспорта № 107	454482,24	2250469,64	51° 8' 11,785"	41° 29' 24,156"
152404	392	Земли транспорта № 107	454461,44	2250507,84	51° 8' 11,112"	41° 29' 26,120"
152405	393	Земли транспорта № 107	449437,23	2255691,67	51° 5' 28,434"	41° 33' 52,459"
152406	394	Земли транспорта № 107	449424,37	2255662,52	51° 5' 28,019"	41° 33' 50,960"
152407	395	Земли транспорта № 107	449550,27	2255519,38	51° 5' 32,098"	41° 33' 43,613"
152408	396	Земли транспорта № 107	449686,81	2255364,17	51° 5' 36,521"	41° 33' 35,644"
152409	397	Земли транспорта № 107	450487,17	2254414,97	51° 6' 2,449"	41° 32' 46,904"
152410	398	Земли транспорта № 107	450761,68	2254120,62	51° 6' 11,340"	41° 32' 31,787"
152411	399	Земли транспорта № 107	450999,80	2253892,42	51° 6' 19,051"	41° 32' 20,068"
152412	400	Земли транспорта № 107	451031,92	2253867,11	51° 6' 20,091"	41° 32' 18,768"
152413	401	Земли транспорта № 107	451203,92	2253731,52	51° 6' 25,660"	41° 32' 11,805"
152414	402	Земли транспорта № 107	451562,04	2253449,24	51° 6' 37,255"	41° 31' 57,308"
152415	403	Земли транспорта № 107	452448,40	2252758,02	51° 7' 5,950"	41° 31' 21,800"
152416	404	Земли транспорта № 107	452473,93	2252737,31	51° 7' 6,776"	41° 31' 20,736"
152417	405	Земли транспорта № 107	452623,69	2252615,80	51° 7' 11,624"	41° 31' 14,493"
152418	406	Земли транспорта № 107	453222,31	2251947,73	51° 7' 31,004"	41° 30' 40,155"
152419	407	Земли транспорта № 107	454330,25	2250707,49	51° 8' 6,867"	41° 29' 36,388"
152420	408	Земли транспорта № 107	454428,54	2250568,25	51° 8' 10,048"	41° 29' 29,227"
152421	409	Земли транспорта № 107	454385,22	2250647,80	51° 8' 8,646"	41° 29' 33,318"
152422	410	Земли транспорта № 107	454152,30	2250936,41	51° 8' 1,107"	41° 29' 48,160"
152423	411	Земли транспорта № 107	452986,71	2252240,63	51° 7' 23,377"	41° 30' 55,211"
152424	412	Земли транспорта № 107	452954,64	2252276,42	51° 7' 22,339"	41° 30' 57,051"
152425	413	Земли транспорта № 107	452638,58	2252629,15	51° 7' 12,106"	41° 31' 15,179"
152426	414	Земли транспорта № 107	452636,42	2252631,23	51° 7' 12,036"	41° 31' 15,286"
152427	415	Земли транспорта № 107	452460,85	2252773,67	51° 7' 6,352"	41° 31' 22,605"
152428	416	Земли транспорта № 107	452433,06	2252795,34	51° 7' 5,453"	41° 31' 23,718"

152429	417	Земли транспорта № 107	451991,69	2253139,54	51° 6' 51,164"	41° 31' 41,401"
152430	418	Земли транспорта № 107	451574,38	2253464,98	51° 6' 37,654"	41° 31' 58,117"
152431	419	Земли транспорта № 107	451283,41	2253694,34	51° 6' 28,233"	41° 32' 9,897"
152432	420	Земли транспорта № 107	451290,15	2253698,90	51° 6' 28,451"	41° 32' 10,132"
152433	421	Земли транспорта № 107	451274,13	2253698,91	51° 6' 27,933"	41° 32' 10,132"
152434	422	Земли транспорта № 107	451256,72	2253702,41	51° 6' 27,369"	41° 32' 10,311"
152435	423	Земли транспорта № 107	451234,10	2253714,64	51° 6' 26,637"	41° 32' 10,939"
152436	424	Земли транспорта № 107	451141,03	2253794,12	51° 6' 23,623"	41° 32' 15,021"
152437	425	Земли транспорта № 107	451108,85	2253817,70	51° 6' 22,581"	41° 32' 16,231"
152438	426	Земли транспорта № 107	451088,84	2253838,66	51° 6' 21,933"	41° 32' 17,308"
152439	427	Земли транспорта № 107	451076,84	2253855,73	51° 6' 21,545"	41° 32' 18,185"
152440	428	Земли транспорта № 107	450846,85	2254078,57	51° 6' 14,097"	41° 32' 29,629"
152441	429	Земли транспорта № 107	450562,87	2254385,49	51° 6' 4,900"	41° 32' 45,392"
152442	430	Земли транспорта № 107	450457,68	2254505,30	51° 6' 1,492"	41° 32' 51,545"
152443	431	Земли транспорта № 107	450245,97	2254746,44	51° 5' 54,635"	41° 33' 3,928"
152444	432	Земли транспорта № 107	449939,34	2255095,69	51° 5' 44,702"	41° 33' 21,861"
152445	433	Земли транспорта № 107	449701,96	2255377,22	51° 5' 37,011"	41° 33' 36,316"
152446	434	Земли транспорта № 107	449624,32	2255465,48	51° 5' 34,496"	41° 33' 40,847"
152447	435	Земли транспорта № 107	449437,23	2255691,67	51° 5' 28,434"	41° 33' 52,459"
152448	436	Земли транспорта № 107	455982,66	2250055,51	51° 9' 0,338"	41° 29' 2,856"
152449	437	Земли транспорта № 107	456000,05	2250053,65	51° 9' 0,901"	41° 29' 2,760"
152450	438	Земли транспорта № 107	456000,14	2250054,59	51° 9' 0,903"	41° 29' 2,809"
152451	439	Земли транспорта № 107	456000,33	2250057,39	51° 9' 0,910"	41° 29' 2,953"
152452	440	Земли транспорта № 107	456000,57	2250057,38	51° 9' 0,917"	41° 29' 2,952"
152453	441	Земли транспорта № 107	456001,53	2250077,06	51° 9' 0,948"	41° 29' 3,965"
152454	442	Земли транспорта № 107	455983,38	2250063,38	51° 9' 0,361"	41° 29' 3,261"
152455	443	Земли транспорта № 107	455982,66	2250055,51	51° 9' 0,338"	41° 29' 2,856"
152456	444	Земли транспорта № 107	453181,14	2257094,38	51° 7' 29,526"	41° 35' 4,801"
152457	445	Земли транспорта № 107	453143,59	2257137,04	51° 7' 28,309"	41° 35' 6,991"
152458	446	Земли транспорта № 107	453125,08	2257151,83	51° 7' 27,710"	41° 35' 7,751"
152459	447	Земли транспорта № 107	453084,41	2257181,87	51° 7' 26,392"	41° 35' 9,292"
152460	448	Земли транспорта № 107	453048,53	2257206,85	51° 7' 25,230"	41° 35' 10,574"
152461	449	Земли транспорта № 107	452976,64	2257255,72	51° 7' 22,901"	41° 35' 13,082"
152462	450	Земли транспорта № 107	452479,07	2257593,98	51° 7' 6,785"	41° 35' 30,437"
152463	451	Земли транспорта № 107	452181,06	2257794,62	51° 6' 57,132"	41° 35' 40,730"
152464	452	Земли транспорта № 107	451945,23	2257952,34	51° 6' 49,493"	41° 35' 48,820"
152465	453	Земли транспорта № 107	451604,53	2258180,20	51° 6' 38,457"	41° 36' 0,506"
152466	454	Земли транспорта № 107	451602,34	2258177,15	51° 6' 38,386"	41° 36' 0,349"
152467	455	Земли транспорта № 107	451595,46	2258167,58	51° 6' 38,164"	41° 35' 59,856"
152468	456	Земли транспорта № 107	451546,83	2258198,04	51° 6' 36,589"	41° 36' 1,418"
152469	457	Земли транспорта № 107	451548,75	2258195,03	51° 6' 36,651"	41° 36' 1,264"

152470	458	Земли транспорта № 107	451554,38	2258181,06	51° 6' 36,834"	41° 36' 0,546"
152471	459	Земли транспорта № 107	451555,68	2258175,82	51° 6' 36,876"	41° 36' 0,277"
152472	460	Земли транспорта № 107	451556,98	2258171,02	51° 6' 36,919"	41° 36' 0,030"
152473	461	Земли транспорта № 107	451557,85	2258168,84	51° 6' 36,947"	41° 35' 59,918"
152474	462	Земли транспорта № 107	451560,45	2258164,03	51° 6' 37,031"	41° 35' 59,671"
152475	463	Земли транспорта № 107	451563,93	2258161,41	51° 6' 37,144"	41° 35' 59,537"
152476	464	Земли транспорта № 107	451717,38	2258055,15	51° 6' 42,115"	41° 35' 54,087"
152477	465	Земли транспорта № 107	451917,76	2257916,11	51° 6' 48,606"	41° 35' 46,955"
152478	466	Земли транспорта № 107	451926,01	2257908,25	51° 6' 48,873"	41° 35' 46,552"
152479	467	Земли транспорта № 107	451930,35	2257900,82	51° 6' 49,014"	41° 35' 46,170"
152480	468	Земли транспорта № 107	452789,29	2257324,92	51° 7' 16,836"	41° 35' 16,626"
152481	469	Земли транспорта № 107	453140,54	2257117,55	51° 7' 28,212"	41° 35' 5,989"
152482	470	Земли транспорта № 107	454041,55	2255755,65	51° 7' 57,422"	41° 33' 56,011"
152483	471	Земли транспорта № 107	454060,53	2255686,75	51° 7' 58,039"	41° 33' 52,468"
152484	472	Земли транспорта № 107	454299,72	2255312,10	51° 8' 5,791"	41° 33' 33,213"
152485	473	Земли транспорта № 107	454682,46	2254820,22	51° 8' 18,192"	41° 33' 7,933"
152486	474	Земли транспорта № 107	455294,96	2254023,05	51° 8' 38,034"	41° 32' 26,955"
152487	475	Земли транспорта № 107	455951,85	2253157,43	51° 8' 59,310"	41° 31' 42,446"
152488	476	Земли транспорта № 107	456121,18	2252889,32	51° 9' 4,794"	41° 31' 28,657"
152489	477	Земли транспорта № 107	456172,34	2252748,21	51° 9' 6,452"	41° 31' 21,398"
152490	478	Земли транспорта № 107	456198,79	2252607,10	51° 9' 7,310"	41° 31' 14,138"
152491	479	Земли транспорта № 107	456195,27	2252443,06	51° 9' 7,199"	41° 31' 5,698"
152492	480	Земли транспорта № 107	456156,46	2251968,57	51° 9' 5,950"	41° 30' 41,285"
152493	481	Земли транспорта № 107	456038,31	2250778,65	51° 9' 2,137"	41° 29' 40,061"
152494	482	Земли транспорта № 107	456068,09	2250778,48	51° 9' 3,100"	41° 29' 40,053"
152495	483	Земли транспорта № 107	456071,31	2250803,86	51° 9' 3,205"	41° 29' 41,358"
152496	484	Земли транспорта № 107	456081,43	2250919,52	51° 9' 3,531"	41° 29' 47,309"
152497	485	Земли транспорта № 107	456169,23	2251854,35	51° 9' 6,364"	41° 30' 35,408"
152498	486	Земли транспорта № 107	456221,90	2252410,80	51° 9' 8,061"	41° 31' 4,039"
152499	487	Земли транспорта № 107	456225,18	2252500,35	51° 9' 8,166"	41° 31' 8,647"
152500	488	Земли транспорта № 107	456204,95	2252668,26	51° 9' 7,508"	41° 31' 17,286"
152501	489	Земли транспорта № 107	456174,01	2252802,47	51° 9' 6,505"	41° 31' 24,190"
152502	490	Земли транспорта № 107	456124,96	2252917,13	51° 9' 4,916"	41° 31' 30,088"
152503	491	Земли транспорта № 107	456084,79	2252999,80	51° 9' 3,614"	41° 31' 34,340"
152504	492	Земли транспорта № 107	456055,06	2253050,20	51° 9' 2,651"	41° 31' 36,932"
152505	493	Земли транспорта № 107	455304,97	2254026,44	51° 8' 38,358"	41° 32' 27,129"
152506	494	Земли транспорта № 107	454820,34	2254657,19	51° 8' 22,659"	41° 32' 59,554"
152507	495	Земли транспорта № 107	454769,48	2254723,38	51° 8' 21,011"	41° 33' 2,956"
152508	496	Земли транспорта № 107	454666,59	2254857,30	51° 8' 17,677"	41° 33' 9,840"
152509	497	Земли транспорта № 107	454076,31	2255749,06	51° 7' 58,547"	41° 33' 55,674"
152510	498	Земли транспорта № 107	454035,79	2255810,29	51° 7' 57,234"	41° 33' 58,821"

152511	499	Земли транспорта № 107	453691,01	2256330,39	51° 7' 46,057"	41° 34' 25,547"
152512	500	Земли транспорта № 107	453640,78	2256406,16	51° 7' 44,429"	41° 34' 29,441"
152513	501	Земли транспорта № 107	453612,97	2256448,12	51° 7' 43,527"	41° 34' 31,597"
152514	502	Земли транспорта № 107	453450,77	2256692,86	51° 7' 38,269"	41° 34' 44,172"
152515	503	Земли транспорта № 107	453270,72	2256964,54	51° 7' 32,430"	41° 34' 58,130"
152516	504	Земли транспорта № 107	453233,01	2257024,27	51° 7' 31,208"	41° 35' 1,199"
152517	505	Земли транспорта № 107	453226,73	2257034,22	51° 7' 31,004"	41° 35' 1,710"
152518	506	Земли транспорта № 107	453181,14	2257094,38	51° 7' 29,526"	41° 35' 4,801"
152519		**Земли транспорта № 107 Количество**		506		506
152520	1	Земли транспорта № 108	422388,31	2243028,06	50° 50' 53,090"	41° 23' 3,621"
152521	2	Земли транспорта № 108	422272,72	2243011,07	50° 50' 49,349"	41° 23' 2,761"
152522	3	Земли транспорта № 108	422276,65	2242997,65	50° 50' 49,475"	41° 23' 2,074"
152523	4	Земли транспорта № 108	422368,06	2243010,88	50° 50' 52,434"	41° 23' 2,744"
152524	5	Земли транспорта № 108	422369,09	2243010,68	50° 50' 52,467"	41° 23' 2,734"
152525	6	Земли транспорта № 108	422369,65	2243009,54	50° 50' 52,486"	41° 23' 2,676"
152526	7	Земли транспорта № 108	422371,16	2243005,60	50° 50' 52,534"	41° 23' 2,474"
152527	8	Земли транспорта № 108	422387,54	2243008,04	50° 50' 53,064"	41° 23' 2,598"
152528	9	Земли транспорта № 108	422391,48	2243008,82	50° 50' 53,192"	41° 23' 2,638"
152529	10	Земли транспорта № 108	422388,31	2243028,06	50° 50' 53,090"	41° 23' 3,621"
152530		**Земли транспорта № 108 Количество**		10		10
152531	1	Земли транспорта № 109	481585,85	2226226,76	51° 22' 47,016"	41° 8' 30,777"
152532	2	Земли транспорта № 109	481557,25	2226208,25	51° 22' 46,088"	41° 8' 29,827"
152533	3	Земли транспорта № 109	481495,74	2226154,80	51° 22' 44,089"	41° 8' 27,078"
152534	4	Земли транспорта № 109	481627,46	2226196,36	51° 22' 48,358"	41° 8' 29,196"
152535	5	Земли транспорта № 109	481687,43	2226201,66	51° 22' 50,299"	41° 8' 29,455"
152536	6	Земли транспорта № 109	481765,04	2226185,78	51° 22' 52,808"	41° 8' 28,615"
152537	7	Земли транспорта № 109	481911,45	2226132,86	51° 22' 57,537"	41° 8' 25,844"
152538	8	Земли транспорта № 109	482170,45	2226030,02	51° 23' 5,902"	41° 8' 20,463"
152539	9	Земли транспорта № 109	482191,79	2226019,22	51° 23' 6,591"	41° 8' 19,899"
152540	10	Земли транспорта № 109	482208,39	2226013,32	51° 23' 7,127"	41° 8' 19,590"
152541	11	Земли транспорта № 109	482252,92	2225991,59	51° 23' 8,564"	41° 8' 18,455"
152542	12	Земли транспорта № 109	482267,56	2225981,69	51° 23' 9,037"	41° 8' 17,940"
152543	13	Земли транспорта № 109	482672,92	2225847,63	51° 23' 22,132"	41° 8' 10,908"
152544	14	Земли транспорта № 109	482765,52	2225817,01	51° 23' 25,124"	41° 8' 9,302"
152545	15	Земли транспорта № 109	482784,69	2225815,50	51° 23' 25,744"	41° 8' 9,219"
152546	16	Земли транспорта № 109	482836,63	2225814,38	51° 23' 27,424"	41° 8' 9,148"
152547	17	Земли транспорта № 109	482848,28	2225816,12	51° 23' 27,801"	41° 8' 9,235"
152548	18	Земли транспорта № 109	482865,54	2225821,00	51° 23' 28,361"	41° 8' 9,484"
152549	19	Земли транспорта № 109	482890,97	2225829,94	51° 23' 29,185"	41° 8' 9,940"
152550	20	Земли транспорта № 109	482959,98	2225845,03	51° 23' 31,420"	41° 8' 10,703"
152551	21	Земли транспорта № 109	483633,30	2225999,69	51° 23' 53,230"	41° 8' 18,539"

152552	22	Земли транспорта № 109	483886,42	2226053,49	51° 24' 1,428"	41° 8' 21,260"
152553	23	Земли транспорта № 109	483942,86	2226053,49	51° 24' 3,255"	41° 8' 21,246"
152554	24	Земли транспорта № 109	483954,09	2226049,97	51° 24' 3,617"	41° 8' 21,061"
152555	25	Земли транспорта № 109	483964,30	2226059,50	51° 24' 3,949"	41° 8' 21,552"
152556	26	Земли транспорта № 109	483970,39	2226064,84	51° 24' 4,147"	41° 8' 21,827"
152557	27	Земли транспорта № 109	483991,93	2226083,74	51° 24' 4,847"	41° 8' 22,799"
152558	28	Земли транспорта № 109	483986,88	2226085,96	51° 24' 4,684"	41° 8' 22,915"
152559	29	Земли транспорта № 109	483934,49	2226094,43	51° 24' 2,990"	41° 8' 23,366"
152560	30	Земли транспорта № 109	483888,45	2226091,78	51° 24' 1,500"	41° 8' 23,240"
152561	31	Земли транспорта № 109	483719,12	2226059,50	51° 23' 56,016"	41° 8' 21,612"
152562	32	Земли транспорта № 109	483239,69	2225944,67	51° 23' 40,486"	41° 8' 15,789"
152563	33	Земли транспорта № 109	482973,35	2225883,47	51° 23' 31,858"	41° 8' 12,688"
152564	34	Земли транспорта № 109	482863,10	2225853,48	51° 23' 28,287"	41° 8' 11,164"
152565	35	Земли транспорта № 109	482828,71	2225847,31	51° 23' 27,173"	41° 8' 10,853"
152566	36	Земли транспорта № 109	482788,14	2225850,84	51° 23' 25,861"	41° 8' 11,046"
152567	37	Земли транспорта № 109	482677,01	2225883,47	51° 23' 22,270"	41° 8' 12,761"
152568	38	Земли транспорта № 109	482370,98	2225988,23	51° 23' 12,384"	41° 8' 18,253"
152569	39	Земли транспорта № 109	482187,06	2226055,99	51° 23' 6,443"	41° 8' 21,802"
152570	40	Земли транспорта № 109	481954,70	2226157,75	51° 22' 58,940"	41° 8' 27,120"
152571	41	Земли транспорта № 109	481852,39	2226200,97	51° 22' 55,636"	41° 8' 29,379"
152572	42	Земли транспорта № 109	481804,77	2226218,61	51° 22' 54,098"	41° 8' 30,303"
152573	43	Земли транспорта № 109	481751,85	2226231,84	51° 22' 52,388"	41° 8' 31,000"
152574	44	Земли транспорта № 109	481669,83	2226238,01	51° 22' 49,735"	41° 8' 31,339"
152575	45	Земли транспорта № 109	481585,85	2226226,76	51° 22' 47,016"	41° 8' 30,777"
152576		**Земли транспорта № 109 Количество**		45		45
152577	1	Земли транспорта № 11	442257,07	2164239,28	51° 1' 13,180"	40° 15' 39,950"
152578	2	Земли транспорта № 11	442108,04	2164162,32	51° 1' 8,317"	40° 15' 36,129"
152579	3	Земли транспорта № 11	442045,53	2164130,05	51° 1' 6,277"	40° 15' 34,527"
152580	4	Земли транспорта № 11	441877,49	2164043,27	51° 1' 0,794"	40° 15' 30,219"
152581	5	Земли транспорта № 11	441866,69	2164038,23	51° 1' 0,442"	40° 15' 29,970"
152582	6	Земли транспорта № 11	441839,64	2164025,61	51° 0' 59,560"	40° 15' 29,346"
152583	7	Земли транспорта № 11	441823,61	2164018,13	51° 0' 59,038"	40° 15' 28,976"
152584	8	Земли транспорта № 11	442031,99	2163832,49	51° 1' 5,679"	40° 15' 19,276"
152585	9	Земли транспорта № 11	442051,52	2163815,08	51° 1' 6,302"	40° 15' 18,367"
152586	10	Земли транспорта № 11	442159,09	2163719,25	51° 1' 9,730"	40° 15' 13,360"
152587	11	Земли транспорта № 11	442144,42	2163702,03	51° 1' 9,246"	40° 15' 12,489"
152588	12	Земли транспорта № 11	442153,73	2163693,87	51° 1' 9,543"	40° 15' 12,062"
152589	13	Земли транспорта № 11	442168,81	2163710,60	51° 1' 10,040"	40° 15' 12,908"
152590	14	Земли транспорта № 11	442476,33	2163438,50	51° 1' 19,842"	40° 14' 58,687"
152591	15	Земли транспорта № 11	442507,84	2163473,06	51° 1' 20,880"	40° 15' 0,433"
152592	16	Земли транспорта № 11	442776,18	2163769,69	51° 1' 29,721"	40° 15' 15,419"

152593	17	Земли транспорта № 11	442257,07	2164239,28	51° 1' 13,180"	40° 15' 39,950"
152594	18	Земли транспорта № 11	447477,76	2164243,25	51° 4' 2,081"	40° 15' 35,707"
152595	19	Земли транспорта № 11	447437,90	2164179,19	51° 4' 0,757"	40° 15' 32,451"
152596	20	Земли транспорта № 11	447474,91	2164105,17	51° 4' 1,915"	40° 15' 28,619"
152597	21	Земли транспорта № 11	447550,36	2164100,89	51° 4' 4,353"	40° 15' 28,335"
152598	22	Земли транспорта № 11	447477,76	2164243,25	51° 4' 2,081"	40° 15' 35,707"
152599	23	Земли транспорта № 11	447648,61	2163918,92	51° 4' 7,434"	40° 15' 18,907"
152600	24	Земли транспорта № 11	445661,48	2162931,70	51° 3' 2,611"	40° 14' 29,937"
152601	25	Земли транспорта № 11	445553,63	2162876,02	51° 2' 59,092"	40° 14' 27,172"
152602	26	Земли транспорта № 11	445556,04	2162873,61	51° 2' 59,168"	40° 14' 27,047"
152603	27	Земли транспорта № 11	445561,55	2162870,99	51° 2' 59,345"	40° 14' 26,907"
152604	28	Земли транспорта № 11	445463,16	2162822,71	51° 2' 56,136"	40° 14' 24,515"
152605	29	Земли транспорта № 11	445462,90	2162825,34	51° 2' 56,129"	40° 14' 24,650"
152606	30	Земли транспорта № 11	445462,63	2162829,02	51° 2' 56,122"	40° 14' 24,839"
152607	31	Земли транспорта № 11	445012,36	2162596,56	51° 2' 41,428"	40° 14' 13,299"
152608	32	Земли транспорта № 11	444447,92	2162261,42	51° 2' 22,984"	40° 13' 56,592"
152609	33	Земли транспорта № 11	444058,80	2162019,24	51° 2' 10,262"	40° 13' 44,504"
152610	34	Земли транспорта № 11	442595,83	2163291,54	51° 1' 23,628"	40° 14' 51,046"
152611	35	Земли транспорта № 11	440426,24	2165210,65	51° 0' 14,467"	40° 16' 31,314"
152612	36	Земли транспорта № 11	440044,24	2165588,02	51° 0' 2,308"	40° 16' 50,984"
152613	37	Земли транспорта № 11	439844,16	2165785,68	50° 59' 55,939"	40° 17' 1,285"
152614	38	Земли транспорта № 11	439593,69	2166039,68	50° 59' 47,969"	40° 17' 14,516"
152615	39	Земли транспорта № 11	439585,02	2166052,14	50° 59' 47,695"	40° 17' 15,162"
152616	40	Земли транспорта № 11	439424,35	2166283,10	50° 59' 42,618"	40° 17' 27,136"
152617	41	Земли транспорта № 11	439367,91	2166410,10	50° 59' 40,858"	40° 17' 33,694"
152618	42	Земли транспорта № 11	439230,75	2166663,71	50° 59' 36,553"	40° 17' 46,809"
152619	43	Земли транспорта № 11	439214,52	2166649,17	50° 59' 36,021"	40° 17' 46,077"
152620	44	Земли транспорта № 11	439198,68	2166642,42	50° 59' 35,505"	40° 17' 45,744"
152621	45	Земли транспорта № 11	439198,37	2166642,38	50° 59' 35,495"	40° 17' 45,742"
152622	46	Земли транспорта № 11	439445,52	2166163,15	50° 59' 43,240"	40° 17' 20,970"
152623	47	Земли транспорта № 11	439526,68	2166044,31	50° 59' 45,803"	40° 17' 14,809"
152624	48	Земли транспорта № 11	439544,30	2166018,51	50° 59' 46,360"	40° 17' 13,472"
152625	49	Земли транспорта № 11	439897,07	2165686,90	50° 59' 57,599"	40° 16' 56,177"
152626	50	Земли транспорта № 11	440028,60	2165556,30	51° 0' 1,785"	40° 16' 49,371"
152627	51	Земли транспорта № 11	440401,55	2165185,96	51° 0' 13,655"	40° 16' 30,069"
152628	52	Земли транспорта № 11	442588,77	2163263,31	51° 1' 23,384"	40° 14' 49,604"
152629	53	Земли транспорта № 11	443694,55	2162292,50	51° 1' 58,628"	40° 13' 58,842"
152630	54	Земли транспорта № 11	443754,99	2162237,61	51° 2' 0,553"	40° 13' 55,973"
152631	55	Земли транспорта № 11	443832,91	2162168,71	51° 2' 3,036"	40° 13' 52,370"
152632	56	Земли транспорта № 11	443840,65	2162161,86	51° 2' 3,283"	40° 13' 52,012"
152633	57	Земли транспорта № 11	443845,14	2162157,89	51° 2' 3,426"	40° 13' 51,804"

152634	58	Земли транспорта № 11	443895,69	2162113,34	51° 2' 5,037"	40° 13' 49,475"
152635	59	Земли транспорта № 11	443946,45	2162068,34	51° 2' 6,654"	40° 13' 47,121"
152636	60	Земли транспорта № 11	444012,55	2162009,73	51° 2' 8,760"	40° 13' 44,056"
152637	61	Земли транспорта № 11	444026,28	2161999,01	51° 2' 9,199"	40° 13' 43,494"
152638	62	Земли транспорта № 11	444032,07	2161994,48	51° 2' 9,384"	40° 13' 43,257"
152639	63	Земли транспорта № 11	444038,29	2161986,44	51° 2' 9,580"	40° 13' 42,839"
152640	64	Земли транспорта № 11	444051,31	2161996,27	51° 2' 10,007"	40° 13' 43,332"
152641	65	Земли транспорта № 11	444301,29	2162150,44	51° 2' 18,179"	40° 13' 51,024"
152642	66	Земли транспорта № 11	444480,88	2162258,45	51° 2' 24,049"	40° 13' 56,410"
152643	67	Земли транспорта № 11	444789,25	2162443,89	51° 2' 34,126"	40° 14' 5,658"
152644	68	Земли транспорта № 11	444862,17	2162486,48	51° 2' 36,509"	40° 14' 7,780"
152645	69	Земли транспорта № 11	445056,18	2162599,80	51° 2' 42,848"	40° 14' 13,427"
152646	70	Земли транспорта № 11	445264,84	2162703,03	51° 2' 49,655"	40° 14' 18,544"
152647	71	Земли транспорта № 11	445567,18	2162852,59	51° 2' 59,517"	40° 14' 25,958"
152648	72	Земли транспорта № 11	446022,51	2163084,88	51° 3' 14,375"	40° 14' 37,487"
152649	73	Земли транспорта № 11	446107,22	2163128,10	51° 3' 17,139"	40° 14' 39,632"
152650	74	Земли транспорта № 11	446301,89	2163227,40	51° 3' 23,491"	40° 14' 44,562"
152651	75	Земли транспорта № 11	447660,12	2163896,88	51° 4' 7,794"	40° 15' 17,765"
152652	76	Земли транспорта № 11	447648,61	2163918,92	51° 4' 7,434"	40° 15' 18,907"
152653		**Земли транспорта № 11 Количество**		76		76
152654	1	Земли транспорта № 110	444562,54	2219625,36	51° 2' 47,906"	41° 3' 0,733"
152655	2	Земли транспорта № 110	444552,17	2219621,49	51° 2' 47,569"	41° 3' 0,538"
152656	3	Земли транспорта № 110	444557,45	2219619,56	51° 2' 47,740"	41° 3' 0,437"
152657	4	Земли транспорта № 110	444559,61	2219615,44	51° 2' 47,809"	41° 3' 0,225"
152658	5	Земли транспорта № 110	444556,34	2219612,48	51° 2' 47,703"	41° 3' 0,074"
152659	6	Земли транспорта № 110	444560,27	2219608,17	51° 2' 47,829"	41° 2' 59,852"
152660	7	Земли транспорта № 110	444564,30	2219611,01	51° 2' 47,960"	41° 3' 0,000"
152661	8	Земли транспорта № 110	444637,78	2219529,37	51° 2' 50,322"	41° 2' 55,783"
152662	9	Земли транспорта № 110	444646,29	2219514,33	51° 2' 50,594"	41° 2' 55,009"
152663	10	Земли транспорта № 110	444652,79	2219492,44	51° 2' 50,801"	41° 2' 53,883"
152664	11	Земли транспорта № 110	444652,76	2219488,82	51° 2' 50,799"	41° 2' 53,697"
152665	12	Земли транспорта № 110	444651,63	2219485,56	51° 2' 50,762"	41° 2' 53,530"
152666	13	Земли транспорта № 110	444641,23	2219477,11	51° 2' 50,424"	41° 2' 53,100"
152667	14	Земли транспорта № 110	444651,91	2219476,55	51° 2' 50,769"	41° 2' 53,067"
152668	15	Земли транспорта № 110	444656,20	2219481,40	51° 2' 50,909"	41° 2' 53,315"
152669	16	Земли транспорта № 110	444659,30	2219493,90	51° 2' 51,012"	41° 2' 53,956"
152670	17	Земли транспорта № 110	444658,70	2219502,20	51° 2' 50,994"	41° 2' 54,382"
152671	18	Земли транспорта № 110	444655,80	2219511,90	51° 2' 50,902"	41° 2' 54,881"
152672	19	Земли транспорта № 110	444651,60	2219521,60	51° 2' 50,768"	41° 2' 55,380"
152673	20	Земли транспорта № 110	444644,80	2219533,90	51° 2' 50,550"	41° 2' 56,014"
152674	21	Земли транспорта № 110	444637,10	2219543,10	51° 2' 50,303"	41° 2' 56,488"

152675	22	Земли транспорта № 110	444618,70	2219563,30	51° 2' 49,711"	41° 2' 57,531"
152676	23	Земли транспорта № 110	444605,20	2219577,10	51° 2' 49,277"	41° 2' 58,243"
152677	24	Земли транспорта № 110	444580,50	2219602,70	51° 2' 48,482"	41° 2' 59,565"
152678	25	Земли транспорта № 110	444565,20	2219621,40	51° 2' 47,991"	41° 3' 0,530"
152679	26	Земли транспорта № 110	444562,54	2219625,36	51° 2' 47,906"	41° 3' 0,733"
152680	27	Земли транспорта № 110	444526,80	2219390,68	51° 2' 46,704"	41° 2' 48,698"
152681	28	Земли транспорта № 110	444535,60	2219373,90	51° 2' 46,986"	41° 2' 47,834"
152682	29	Земли транспорта № 110	444558,50	2219407,69	51° 2' 47,733"	41° 2' 49,561"
152683	30	Земли транспорта № 110	444583,10	2219425,30	51° 2' 48,533"	41° 2' 50,458"
152684	31	Земли транспорта № 110	444617,00	2219449,60	51° 2' 49,634"	41° 2' 51,695"
152685	32	Земли транспорта № 110	444636,00	2219463,70	51° 2' 50,252"	41° 2' 52,413"
152686	33	Земли транспорта № 110	444647,10	2219471,10	51° 2' 50,612"	41° 2' 52,789"
152687	34	Земли транспорта № 110	444651,91	2219476,55	51° 2' 50,769"	41° 2' 53,067"
152688	35	Земли транспорта № 110	444526,80	2219390,68	51° 2' 46,704"	41° 2' 48,698"
152689	36	Земли транспорта № 110	449705,66	2222563,13	51° 5' 34,860"	41° 5' 30,135"
152690	37	Земли транспорта № 110	449706,57	2222553,55	51° 5' 34,888"	41° 5' 29,642"
152691	38	Земли транспорта № 110	449757,89	2222551,41	51° 5' 36,548"	41° 5' 29,518"
152692	39	Земли транспорта № 110	449762,14	2222546,68	51° 5' 36,685"	41° 5' 29,274"
152693	40	Земли транспорта № 110	449763,95	2222539,50	51° 5' 36,742"	41° 5' 28,905"
152694	41	Земли транспорта № 110	449774,43	2222538,77	51° 5' 37,081"	41° 5' 28,864"
152695	42	Земли транспорта № 110	449777,11	2222546,59	51° 5' 37,170"	41° 5' 29,265"
152696	43	Земли транспорта № 110	449782,12	2222550,87	51° 5' 37,332"	41° 5' 29,484"
152697	44	Земли транспорта № 110	449824,35	2222549,73	51° 5' 38,699"	41° 5' 29,414"
152698	45	Земли транспорта № 110	449864,13	2222548,70	51° 5' 39,986"	41° 5' 29,350"
152699	46	Земли транспорта № 110	449891,38	2222549,17	51° 5' 40,868"	41° 5' 29,367"
152700	47	Земли транспорта № 110	449894,03	2222543,93	51° 5' 40,952"	41° 5' 29,097"
152701	48	Земли транспорта № 110	449892,89	2222536,04	51° 5' 40,914"	41° 5' 28,692"
152702	49	Земли транспорта № 110	449904,43	2222533,92	51° 5' 41,287"	41° 5' 28,579"
152703	50	Земли транспорта № 110	449908,13	2222543,37	51° 5' 41,409"	41° 5' 29,064"
152704	51	Земли транспорта № 110	449912,62	2222549,66	51° 5' 41,555"	41° 5' 29,386"
152705	52	Земли транспорта № 110	449933,02	2222550,75	51° 5' 42,215"	41° 5' 29,436"
152706	53	Земли транспорта № 110	449983,26	2222553,15	51° 5' 43,841"	41° 5' 29,546"
152707	54	Земли транспорта № 110	450031,78	2222555,11	51° 5' 45,412"	41° 5' 29,633"
152708	55	Земли транспорта № 110	450037,46	2222555,34	51° 5' 45,595"	41° 5' 29,644"
152709	56	Земли транспорта № 110	450119,84	2222558,67	51° 5' 48,262"	41° 5' 29,792"
152710	57	Земли транспорта № 110	450156,05	2222560,03	51° 5' 49,434"	41° 5' 29,852"
152711	58	Земли транспорта № 110	450194,25	2222561,76	51° 5' 50,670"	41° 5' 29,931"
152712	59	Земли транспорта № 110	450232,35	2222563,03	51° 5' 51,903"	41° 5' 29,986"
152713	60	Земли транспорта № 110	450241,35	2222560,29	51° 5' 52,194"	41° 5' 29,842"
152714	61	Земли транспорта № 110	450241,85	2222559,40	51° 5' 52,210"	41° 5' 29,797"
152715	62	Земли транспорта № 110	450246,51	2222551,22	51° 5' 52,359"	41° 5' 29,375"

152716	63	Земли транспорта № 110	450256,45	2222551,18	51° 5' 52,681"	41° 5' 29,370"
152717	64	Земли транспорта № 110	450258,29	2222557,84	51° 5' 52,742"	41° 5' 29,712"
152718	65	Земли транспорта № 110	450258,57	2222558,50	51° 5' 52,751"	41° 5' 29,746"
152719	66	Земли транспорта № 110	450260,55	2222563,22	51° 5' 52,816"	41° 5' 29,988"
152720	67	Земли транспорта № 110	450290,89	2222565,15	51° 5' 53,798"	41° 5' 30,079"
152721	68	Земли транспорта № 110	450226,46	2222563,94	51° 5' 51,713"	41° 5' 30,034"
152722	69	Земли транспорта № 110	449901,46	2222557,87	51° 5' 41,195"	41° 5' 29,811"
152723	70	Земли транспорта № 110	449766,30	2222561,34	51° 5' 36,822"	41° 5' 30,026"
152724	71	Земли транспорта № 110	449705,66	2222563,13	51° 5' 34,860"	41° 5' 30,135"
152725		**Земли транспорта № 110 Количество**		71		71
152726	1	Земли транспорта № 111	450651,53	2261945,04	51° 6' 7,381"	41° 39' 13,924"
152727	2	Земли транспорта № 111	450593,05	2261818,76	51° 6' 5,498"	41° 39' 7,427"
152728	3	Земли транспорта № 111	450515,68	2261659,03	51° 6' 3,006"	41° 38' 59,209"
152729	4	Земли транспорта № 111	450486,93	2261598,20	51° 6' 2,080"	41° 38' 56,079"
152730	5	Земли транспорта № 111	450469,19	2261564,79	51° 6' 1,509"	41° 38' 54,360"
152731	6	Земли транспорта № 111	450429,53	2261498,12	51° 6' 0,231"	41° 38' 50,929"
152732	7	Земли транспорта № 111	450384,90	2261436,71	51° 5' 58,791"	41° 38' 47,768"
152733	8	Земли транспорта № 111	450337,61	2261379,10	51° 5' 57,265"	41° 38' 44,802"
152734	9	Земли транспорта № 111	450288,13	2261328,08	51° 5' 55,667"	41° 38' 42,174"
152735	10	Земли транспорта № 111	450300,98	2261325,47	51° 5' 56,083"	41° 38' 42,042"
152736	11	Земли транспорта № 111	450295,95	2261326,73	51° 5' 55,920"	41° 38' 42,106"
152737	12	Земли транспорта № 111	450308,18	2261340,42	51° 5' 56,315"	41° 38' 42,811"
152738	13	Земли транспорта № 111	450336,29	2261370,35	51° 5' 57,222"	41° 38' 44,352"
152739	14	Земли транспорта № 111	450371,33	2261409,05	51° 5' 58,354"	41° 38' 46,345"
152740	15	Земли транспорта № 111	450405,28	2261447,40	51° 5' 59,449"	41° 38' 48,320"
152741	16	Земли транспорта № 111	450405,37	2261447,50	51° 5' 59,452"	41° 38' 48,325"
152742	17	Земли транспорта № 111	450412,36	2261457,26	51° 5' 59,678"	41° 38' 48,827"
152743	18	Земли транспорта № 111	450428,66	2261479,99	51° 6' 0,204"	41° 38' 49,997"
152744	19	Земли транспорта № 111	450436,85	2261492,81	51° 6' 0,468"	41° 38' 50,657"
152745	20	Земли транспорта № 111	450437,00	2261493,07	51° 6' 0,472"	41° 38' 50,670"
152746	21	Земли транспорта № 111	450460,23	2261534,45	51° 6' 1,221"	41° 38' 52,800"
152747	22	Земли транспорта № 111	450498,38	2261605,09	51° 6' 2,451"	41° 38' 56,435"
152748	23	Земли транспорта № 111	450520,28	2261650,00	51° 6' 3,156"	41° 38' 58,745"
152749	24	Земли транспорта № 111	450557,15	2261727,39	51° 6' 4,343"	41° 39' 2,727"
152750	25	Земли транспорта № 111	450573,07	2261760,06	51° 6' 4,856"	41° 39' 4,408"
152751	26	Земли транспорта № 111	450578,21	2261770,60	51° 6' 5,022"	41° 39' 4,950"
152752	27	Земли транспорта № 111	450585,26	2261785,07	51° 6' 5,249"	41° 39' 5,695"
152753	28	Земли транспорта № 111	450608,78	2261838,37	51° 6' 6,006"	41° 39' 8,437"
152754	29	Земли транспорта № 111	450618,12	2261859,54	51° 6' 6,306"	41° 39' 9,526"
152755	30	Земли транспорта № 111	450653,90	2261944,60	51° 6' 7,458"	41° 39' 13,902"
152756	31	Земли транспорта № 111	450651,53	2261945,04	51° 6' 7,381"	41° 39' 13,924"

152757	32	Земли транспорта № 111	450691,92	2262032,26	51° 6' 8,682"	41° 39' 18,411"
152758	33	Земли транспорта № 111	450708,18	2262024,43	51° 6' 9,208"	41° 39' 18,011"
152759	34	Земли транспорта № 111	450745,04	2262106,16	51° 6' 10,395"	41° 39' 22,216"
152760	35	Земли транспорта № 111	450746,42	2262111,98	51° 6' 10,439"	41° 39' 22,516"
152761	36	Земли транспорта № 111	450767,34	2262160,10	51° 6' 11,112"	41° 39' 24,991"
152762	37	Земли транспорта № 111	450791,79	2262213,76	51° 6' 11,899"	41° 39' 27,752"
152763	38	Земли транспорта № 111	450800,69	2262233,20	51° 6' 12,186"	41° 39' 28,752"
152764	39	Земли транспорта № 111	450790,61	2262228,81	51° 6' 11,860"	41° 39' 28,526"
152765	40	Земли транспорта № 111	450825,29	2262308,03	51° 6' 12,976"	41° 39' 32,601"
152766	41	Земли транспорта № 111	450851,58	2262365,34	51° 6' 13,823"	41° 39' 35,550"
152767	42	Земли транспорта № 111	450868,37	2262399,29	51° 6' 14,363"	41° 39' 37,297"
152768	43	Земли транспорта № 111	450884,07	2262435,07	51° 6' 14,868"	41° 39' 39,138"
152769	44	Земли транспорта № 111	450903,42	2262466,46	51° 6' 15,492"	41° 39' 40,754"
152770	45	Земли транспорта № 111	450904,91	2262468,32	51° 6' 15,540"	41° 39' 40,850"
152771	46	Земли транспорта № 111	450929,88	2262499,50	51° 6' 16,346"	41° 39' 42,456"
152772	47	Земли транспорта № 111	450929,51	2262500,13	51° 6' 16,334"	41° 39' 42,488"
152773	48	Земли транспорта № 111	450929,71	2262502,48	51° 6' 16,340"	41° 39' 42,609"
152774	49	Земли транспорта № 111	450948,41	2262529,01	51° 6' 16,943"	41° 39' 43,975"
152775	50	Земли транспорта № 111	450952,22	2262534,42	51° 6' 17,066"	41° 39' 44,253"
152776	51	Земли транспорта № 111	450994,11	2262583,62	51° 6' 18,418"	41° 39' 46,787"
152777	52	Земли транспорта № 111	451004,72	2262595,51	51° 6' 18,760"	41° 39' 47,400"
152778	53	Земли транспорта № 111	451035,39	2262626,90	51° 6' 19,750"	41° 39' 49,017"
152779	54	Земли транспорта № 111	451063,50	2262652,82	51° 6' 20,657"	41° 39' 50,353"
152780	55	Земли транспорта № 111	451094,71	2262676,74	51° 6' 21,665"	41° 39' 51,586"
152781	56	Земли транспорта № 111	451135,23	2262707,40	51° 6' 22,974"	41° 39' 53,167"
152782	57	Земли транспорта № 111	451165,17	2262728,58	51° 6' 23,941"	41° 39' 54,260"
152783	58	Земли транспорта № 111	451195,10	2262754,86	51° 6' 24,908"	41° 39' 55,614"
152784	59	Земли транспорта № 111	451234,35	2262777,68	51° 6' 26,176"	41° 39' 56,792"
152785	60	Земли транспорта № 111	451275,97	2262805,06	51° 6' 27,521"	41° 39' 58,205"
152786	61	Земли транспорта № 111	451307,73	2262823,31	51° 6' 28,547"	41° 39' 59,147"
152787	62	Земли транспорта № 111	451332,55	2262840,11	51° 6' 29,349"	41° 40' 0,014"
152788	63	Земли транспорта № 111	451363,22	2262871,50	51° 6' 30,338"	41° 40' 1,631"
152789	64	Земли транспорта № 111	451388,81	2262900,14	51° 6' 31,164"	41° 40' 3,107"
152790	65	Земли транспорта № 111	451377,61	2262908,23	51° 6' 30,801"	41° 40' 3,521"
152791	66	Земли транспорта № 111	451346,16	2262869,21	51° 6' 29,787"	41° 40' 1,511"
152792	67	Земли транспорта № 111	451333,31	2262861,60	51° 6' 29,371"	41° 40' 1,118"
152793	68	Земли транспорта № 111	451096,47	2262693,53	51° 6' 21,721"	41° 39' 52,449"
152794	69	Земли транспорта № 111	451013,09	2262624,81	51° 6' 19,028"	41° 39' 48,907"
152795	70	Земли транспорта № 111	450975,74	2262587,01	51° 6' 17,823"	41° 39' 46,959"
152796	71	Земли транспорта № 111	450940,81	2262544,86	51° 6' 16,696"	41° 39' 44,789"
152797	72	Земли транспорта № 111	450922,65	2262519,18	51° 6' 16,110"	41° 39' 43,466"

152798	73	Земли транспорта № 111	450906,66	2262492,49	51° 6' 15,595"	41° 39' 42,092"
152799	74	Земли транспорта № 111	450867,08	2262420,23	51° 6' 14,320"	41° 39' 38,373"
152800	75	Земли транспорта № 111	450840,04	2262361,66	51° 6' 13,449"	41° 39' 35,360"
152801	76	Земли транспорта № 111	450812,83	2262302,72	51° 6' 12,573"	41° 39' 32,327"
152802	77	Земли транспорта № 111	450749,42	2262156,81	51° 6' 10,533"	41° 39' 24,820"
152803	78	Земли транспорта № 111	450726,52	2262106,95	51° 6' 9,795"	41° 39' 22,254"
152804	79	Земли транспорта № 111	450716,75	2262085,86	51° 6' 9,481"	41° 39' 21,170"
152805	80	Земли транспорта № 111	450691,92	2262032,26	51° 6' 8,682"	41° 39' 18,411"
152806	81	Земли транспорта № 111	461829,17	2256941,94	51° 12' 9,370"	41° 34' 57,562"
152807	82	Земли транспорта № 111	461819,24	2256940,12	51° 12' 9,049"	41° 34' 57,468"
152808	83	Земли транспорта № 111	461413,30	2256863,07	51° 11' 55,917"	41° 34' 53,471"
152809	84	Земли транспорта № 111	461181,68	2256822,58	51° 11' 48,424"	41° 34' 51,370"
152810	85	Земли транспорта № 111	461147,23	2256817,48	51° 11' 47,309"	41° 34' 51,105"
152811	86	Земли транспорта № 111	461108,80	2256812,44	51° 11' 46,066"	41° 34' 50,843"
152812	87	Земли транспорта № 111	461068,61	2256808,27	51° 11' 44,766"	41° 34' 50,625"
152813	88	Земли транспорта № 111	460704,14	2256787,64	51° 11' 32,973"	41° 34' 49,538"
152814	89	Земли транспорта № 111	459844,97	2256748,60	51° 11' 5,173"	41° 34' 47,470"
152815	90	Земли транспорта № 111	459712,35	2256742,98	51° 11' 0,882"	41° 34' 47,171"
152816	91	Земли транспорта № 111	459416,20	2256729,60	51° 10' 51,300"	41° 34' 46,463"
152817	92	Земли транспорта № 111	459186,18	2256719,27	51° 10' 43,857"	41° 34' 45,915"
152818	93	Земли транспорта № 111	459112,31	2256716,19	51° 10' 41,467"	41° 34' 45,752"
152819	94	Земли транспорта № 111	459109,81	2256716,88	51° 10' 41,386"	41° 34' 45,787"
152820	95	Земли транспорта № 111	459104,92	2256718,47	51° 10' 41,228"	41° 34' 45,869"
152821	96	Земли транспорта № 111	459099,03	2256718,06	51° 10' 41,037"	41° 34' 45,847"
152822	97	Земли транспорта № 111	458890,86	2256711,44	51° 10' 34,301"	41° 34' 45,492"
152823	98	Земли транспорта № 111	457479,74	2256612,66	51° 9' 48,644"	41° 34' 40,314"
152824	99	Земли транспорта № 111	456163,90	2256499,75	51° 9' 6,070"	41° 34' 34,418"
152825	100	Земли транспорта № 111	456051,09	2256490,63	51° 9' 2,420"	41° 34' 33,941"
152826	101	Земли транспорта № 111	455935,35	2256481,28	51° 8' 58,675"	41° 34' 33,452"
152827	102	Земли транспорта № 111	455842,44	2256473,77	51° 8' 55,669"	41° 34' 33,060"
152828	103	Земли транспорта № 111	455672,27	2256461,49	51° 8' 50,163"	41° 34' 32,417"
152829	104	Земли транспорта № 111	455491,16	2256448,42	51° 8' 44,303"	41° 34' 31,733"
152830	105	Земли транспорта № 111	455297,02	2256434,41	51° 8' 38,021"	41° 34' 31,000"
152831	106	Земли транспорта № 111	455138,14	2256422,94	51° 8' 32,881"	41° 34' 30,400"
152832	107	Земли транспорта № 111	454981,31	2256411,62	51° 8' 27,806"	41° 34' 29,808"
152833	108	Земли транспорта № 111	454862,13	2256413,65	51° 8' 23,950"	41° 34' 29,904"
152834	109	Земли транспорта № 111	454798,43	2256424,61	51° 8' 21,888"	41° 34' 30,464"
152835	110	Земли транспорта № 111	454685,56	2256458,38	51° 8' 18,234"	41° 34' 32,194"
152836	111	Земли транспорта № 111	454568,44	2256504,61	51° 8' 14,443"	41° 34' 34,564"
152837	112	Земли транспорта № 111	454472,54	2256542,46	51° 8' 11,338"	41° 34' 36,505"
152838	113	Земли транспорта № 111	454362,81	2256586,86	51° 8' 7,785"	41° 34' 38,781"

152839	114	Земли транспорта № 111	454232,24	2256639,70	51° 8' 3,558"	41° 34' 41,490"
152840	115	Земли транспорта № 111	454116,77	2256686,43	51° 7' 59,820"	41° 34' 43,886"
152841	116	Земли транспорта № 111	453990,13	2256738,30	51° 7' 55,720"	41° 34' 46,545"
152842	117	Земли транспорта № 111	453412,91	2256997,90	51° 7' 37,030"	41° 34' 59,855"
152843	118	Земли транспорта № 111	453267,57	2257079,74	51° 7' 32,323"	41° 35' 4,054"
152844	119	Земли транспорта № 111	453033,32	2257230,73	51° 7' 24,737"	41° 35' 11,801"
152845	120	Земли транспорта № 111	452310,83	2257721,80	51° 7' 1,335"	41° 35' 36,996"
152846	121	Земли транспорта № 111	451618,25	2258199,36	51° 6' 38,900"	41° 36' 1,492"
152847	122	Земли транспорта № 111	451609,21	2258186,74	51° 6' 38,608"	41° 36' 0,842"
152848	123	Земли транспорта № 111	451604,53	2258180,20	51° 6' 38,457"	41° 36' 0,506"
152849	124	Земли транспорта № 111	451945,23	2257952,34	51° 6' 49,493"	41° 35' 48,820"
152850	125	Земли транспорта № 111	452181,06	2257794,62	51° 6' 57,132"	41° 35' 40,730"
152851	126	Земли транспорта № 111	452479,07	2257593,98	51° 7' 6,785"	41° 35' 30,437"
152852	127	Земли транспорта № 111	452976,64	2257255,72	51° 7' 22,901"	41° 35' 13,082"
152853	128	Земли транспорта № 111	453048,53	2257206,85	51° 7' 25,230"	41° 35' 10,574"
152854	129	Земли транспорта № 111	453084,41	2257181,87	51° 7' 26,392"	41° 35' 9,292"
152855	130	Земли транспорта № 111	453125,08	2257151,83	51° 7' 27,710"	41° 35' 7,751"
152856	131	Земли транспорта № 111	453143,59	2257137,04	51° 7' 28,309"	41° 35' 6,991"
152857	132	Земли транспорта № 111	453181,14	2257094,38	51° 7' 29,526"	41° 35' 4,801"
152858	133	Земли транспорта № 111	453262,55	2257062,13	51° 7' 32,162"	41° 35' 3,148"
152859	134	Земли транспорта № 111	453301,97	2257033,87	51° 7' 33,439"	41° 35' 1,697"
152860	135	Земли транспорта № 111	453315,13	2257025,89	51° 7' 33,865"	41° 35' 1,288"
152861	136	Земли транспорта № 111	453418,19	2256967,39	51° 7' 37,203"	41° 34' 58,287"
152862	137	Земли транспорта № 111	453492,35	2256932,29	51° 7' 39,604"	41° 34' 56,487"
152863	138	Земли транспорта № 111	453573,15	2256899,14	51° 7' 42,220"	41° 34' 54,788"
152864	139	Земли транспорта № 111	454108,67	2256679,42	51° 7' 59,558"	41° 34' 43,525"
152865	140	Земли транспорта № 111	454582,04	2256485,23	51° 8' 14,883"	41° 34' 33,568"
152866	141	Земли транспорта № 111	454662,66	2256454,47	51° 8' 17,493"	41° 34' 31,991"
152867	142	Земли транспорта № 111	454766,19	2256421,45	51° 8' 20,845"	41° 34' 30,299"
152868	143	Земли транспорта № 111	454816,24	2256409,91	51° 8' 22,465"	41° 34' 29,709"
152869	144	Земли транспорта № 111	454891,33	2256401,56	51° 8' 24,895"	41° 34' 29,284"
152870	145	Земли транспорта № 111	454995,79	2256402,27	51° 8' 28,275"	41° 34' 29,328"
152871	146	Земли транспорта № 111	455525,39	2256438,44	51° 8' 45,411"	41° 34' 31,222"
152872	147	Земли транспорта № 111	456979,40	2256552,09	51° 9' 32,456"	41° 34' 37,164"
152873	148	Земли транспорта № 111	457075,32	2256559,58	51° 9' 35,559"	41° 34' 37,556"
152874	149	Земли транспорта № 111	457087,66	2256560,55	51° 9' 35,959"	41° 34' 37,606"
152875	150	Земли транспорта № 111	457481,93	2256591,36	51° 9' 48,715"	41° 34' 39,218"
152876	151	Земли транспорта № 111	457750,30	2256612,33	51° 9' 57,399"	41° 34' 40,315"
152877	152	Земли транспорта № 111	458673,90	2256681,09	51° 10' 27,282"	41° 34' 43,915"
152878	153	Земли транспорта № 111	458772,80	2256688,46	51° 10' 30,482"	41° 34' 44,301"
152879	154	Земли транспорта № 111	458806,10	2256690,19	51° 10' 31,560"	41° 34' 44,393"

152880	155	Земли транспорта № 111	459017,24	2256701,22	51° 10' 38,391"	41° 34' 44,975"
152881	156	Земли транспорта № 111	459274,02	2256711,24	51° 10' 46,700"	41° 34' 45,508"
152882	157	Земли транспорта № 111	460514,11	2256772,64	51° 11' 26,825"	41° 34' 48,753"
152883	158	Земли транспорта № 111	460946,57	2256790,19	51° 11' 40,818"	41° 34' 49,686"
152884	159	Земли транспорта № 111	461039,95	2256795,23	51° 11' 43,839"	41° 34' 49,952"
152885	160	Земли транспорта № 111	461109,96	2256802,51	51° 11' 46,104"	41° 34' 50,332"
152886	161	Земли транспорта № 111	461148,61	2256807,58	51° 11' 47,354"	41° 34' 50,595"
152887	162	Земли транспорта № 111	461183,27	2256812,71	51° 11' 48,476"	41° 34' 50,862"
152888	163	Земли транспорта № 111	461415,09	2256853,23	51° 11' 55,976"	41° 34' 52,965"
152889	164	Земли транспорта № 111	461829,65	2256931,92	51° 12' 9,386"	41° 34' 57,046"
152890	165	Земли транспорта № 111	461829,17	2256941,94	51° 12' 9,370"	41° 34' 57,562"
152891		**Земли транспорта № 111 Количество**		165		165
152892	1	Земли транспорта № 112	469297,82	2257227,57	51° 16' 11,029"	41° 35' 12,817"
152893	2	Земли транспорта № 112	469297,81	2257227,62	51° 16' 11,029"	41° 35' 12,819"
152894	3	Земли транспорта № 112	469297,81	2257227,63	51° 16' 11,029"	41° 35' 12,820"
152895	4	Земли транспорта № 112	469297,80	2257227,80	51° 16' 11,029"	41° 35' 12,828"
152896	5	Земли транспорта № 112	469297,63	2257230,22	51° 16' 11,023"	41° 35' 12,953"
152897	6	Земли транспорта № 112	469253,93	2257203,13	51° 16' 9,610"	41° 35' 11,553"
152898	7	Земли транспорта № 112	469187,66	2257173,16	51° 16' 7,467"	41° 35' 10,002"
152899	8	Земли транспорта № 112	469083,84	2257134,49	51° 16' 4,110"	41° 35' 8,000"
152900	9	Земли транспорта № 112	469030,67	2257119,54	51° 16' 2,390"	41° 35' 7,225"
152901	10	Земли транспорта № 112	468974,82	2257107,52	51° 16' 0,583"	41° 35' 6,601"
152902	11	Земли транспорта № 112	468892,71	2257094,42	51° 15' 57,927"	41° 35' 5,919"
152903	12	Земли транспорта № 112	468807,58	2257088,16	51° 15' 55,172"	41° 35' 5,590"
152904	13	Земли транспорта № 112	468091,03	2257068,87	51° 15' 31,987"	41° 35' 4,544"
152905	14	Земли транспорта № 112	468076,65	2257068,63	51° 15' 31,522"	41° 35' 4,531"
152906	15	Земли транспорта № 112	467341,95	2257051,58	51° 15' 7,749"	41° 35' 3,600"
152907	16	Земли транспорта № 112	467180,98	2257044,85	51° 15' 2,541"	41° 35' 3,241"
152908	17	Земли транспорта № 112	466933,76	2257040,65	51° 14' 54,542"	41° 35' 3,007"
152909	18	Земли транспорта № 112	466492,99	2257041,24	51° 14' 40,279"	41° 35' 3,006"
152910	19	Земли транспорта № 112	465884,76	2257045,83	51° 14' 20,598"	41° 35' 3,200"
152911	20	Земли транспорта № 112	465078,09	2257045,59	51° 13' 54,495"	41° 35' 3,130"
152912	21	Земли транспорта № 112	464905,64	2257047,33	51° 13' 48,915"	41° 35' 3,208"
152913	22	Земли транспорта № 112	464878,18	2257047,61	51° 13' 48,026"	41° 35' 3,221"
152914	23	Земли транспорта № 112	464173,38	2257054,77	51° 13' 25,220"	41° 35' 3,540"
152915	24	Земли транспорта № 112	463916,60	2257059,65	51° 13' 16,911"	41° 35' 3,773"
152916	25	Земли транспорта № 112	463323,29	2257064,72	51° 12' 57,712"	41° 35' 3,992"
152917	26	Земли транспорта № 112	462818,74	2257073,52	51° 12' 41,386"	41° 35' 4,410"
152918	27	Земли транспорта № 112	462794,12	2257073,95	51° 12' 40,589"	41° 35' 4,430"
152919	28	Земли транспорта № 112	462793,87	2257073,95	51° 12' 40,581"	41° 35' 4,430"
152920	29	Земли транспорта № 112	462733,93	2257072,99	51° 12' 38,641"	41° 35' 4,376"

152921	30	Земли транспорта № 112	462733,48	2257072,97	51° 12' 38,627"	41° 35' 4,375"
152922	31	Земли транспорта № 112	462526,42	2257060,18	51° 12' 31,927"	41° 35' 3,702"
152923	32	Земли транспорта № 112	462525,76	2257060,12	51° 12' 31,906"	41° 35' 3,699"
152924	33	Земли транспорта № 112	462404,70	2257044,56	51° 12' 27,989"	41° 35' 2,888"
152925	34	Земли транспорта № 112	462404,22	2257044,48	51° 12' 27,974"	41° 35' 2,885"
152926	35	Земли транспорта № 112	461839,09	2256943,76	51° 12' 9,692"	41° 34' 57,657"
152927	36	Земли транспорта № 112	461829,17	2256941,94	51° 12' 9,370"	41° 34' 57,562"
152928	37	Земли транспорта № 112	461829,65	2256931,92	51° 12' 9,386"	41° 34' 57,046"
152929	38	Земли транспорта № 112	462405,97	2257034,64	51° 12' 28,031"	41° 35' 2,378"
152930	39	Земли транспорта № 112	462527,03	2257050,20	51° 12' 31,947"	41° 35' 3,188"
152931	40	Земли транспорта № 112	462734,09	2257062,99	51° 12' 38,647"	41° 35' 3,861"
152932	41	Земли транспорта № 112	462793,95	2257063,95	51° 12' 40,584"	41° 35' 3,915"
152933	42	Земли транспорта № 112	462818,57	2257063,52	51° 12' 41,380"	41° 35' 3,895"
152934	43	Земли транспорта № 112	463323,16	2257054,72	51° 12' 57,709"	41° 35' 3,477"
152935	44	Земли транспорта № 112	463916,47	2257049,65	51° 13' 16,907"	41° 35' 3,258"
152936	45	Земли транспорта № 112	464173,23	2257044,77	51° 13' 25,216"	41° 35' 3,024"
152937	46	Земли транспорта № 112	464878,07	2257037,62	51° 13' 48,024"	41° 35' 2,706"
152938	47	Земли транспорта № 112	464905,54	2257037,33	51° 13' 48,912"	41° 35' 2,693"
152939	48	Земли транспорта № 112	465078,04	2257035,59	51° 13' 54,494"	41° 35' 2,615"
152940	49	Земли транспорта № 112	465712,75	2257035,78	51° 14' 15,032"	41° 35' 2,670"
152941	50	Земли транспорта № 112	466428,39	2257031,73	51° 14' 38,189"	41° 35' 2,511"
152942	51	Земли транспорта № 112	466428,41	2257031,73	51° 14' 38,190"	41° 35' 2,511"
152943	52	Земли транспорта № 112	466492,95	2257031,24	51° 14' 40,278"	41° 35' 2,491"
152944	53	Земли транспорта № 112	466933,84	2257030,65	51° 14' 54,545"	41° 35' 2,492"
152945	54	Земли транспорта № 112	466971,50	2257031,29	51° 14' 55,763"	41° 35' 2,527"
152946	55	Земли транспорта № 112	467181,28	2257034,85	51° 15' 2,551"	41° 35' 2,726"
152947	56	Земли транспорта № 112	467533,49	2257049,63	51° 15' 13,947"	41° 35' 3,513"
152948	57	Земли транспорта № 112	468091,25	2257058,87	51° 15' 31,995"	41° 35' 4,029"
152949	58	Земли транспорта № 112	468808,08	2257078,17	51° 15' 55,189"	41° 35' 5,075"
152950	59	Земли транспорта № 112	468893,87	2257084,47	51° 15' 57,965"	41° 35' 5,406"
152951	60	Земли транспорта № 112	468976,66	2257097,69	51° 16' 0,643"	41° 35' 6,094"
152952	61	Земли транспорта № 112	469033,08	2257109,83	51° 16' 2,468"	41° 35' 6,724"
152953	62	Земли транспорта № 112	469086,95	2257124,97	51° 16' 4,211"	41° 35' 7,509"
152954	63	Земли транспорта № 112	469191,47	2257163,91	51° 16' 7,591"	41° 35' 9,525"
152955	64	Земли транспорта № 112	469263,16	2257196,33	51° 16' 9,909"	41° 35' 11,203"
152956	65	Земли транспорта № 112	469296,72	2257212,61	51° 16' 10,995"	41° 35' 12,045"
152957	66	Земли транспорта № 112	469298,80	2257213,97	51° 16' 11,062"	41° 35' 12,115"
152958	67	Земли транспорта № 112	469298,20	2257222,31	51° 16' 11,042"	41° 35' 12,545"
152959	68	Земли транспорта № 112	469298,11	2257223,56	51° 16' 11,039"	41° 35' 12,610"
152960	69	Земли транспорта № 112	469298,08	2257223,91	51° 16' 11,038"	41° 35' 12,628"
152961	70	Земли транспорта № 112	469297,82	2257227,57	51° 16' 11,029"	41° 35' 12,817"

152962		**Земли транспорта № 112 Количество**		70		70
152963	1	Земли транспорта № 113	446062,41	2260514,22	51° 3' 38,983"	41° 37' 59,906"
152964	2	Земли транспорта № 113	446113,59	2260391,12	51° 3' 40,647"	41° 37' 53,590"
152965	3	Земли транспорта № 113	446241,48	2260197,89	51° 3' 44,798"	41° 37' 43,681"
152966	4	Земли транспорта № 113	446360,90	2260080,53	51° 3' 48,670"	41° 37' 37,666"
152967	5	Земли транспорта № 113	446361,35	2260080,17	51° 3' 48,684"	41° 37' 37,647"
152968	6	Земли транспорта № 113	446379,74	2260091,13	51° 3' 49,279"	41° 37' 38,212"
152969	7	Земли транспорта № 113	446392,80	2260100,15	51° 3' 49,701"	41° 37' 38,677"
152970	8	Земли транспорта № 113	446396,44	2260102,67	51° 3' 49,819"	41° 37' 38,806"
152971	9	Земли транспорта № 113	446399,58	2260105,91	51° 3' 49,920"	41° 37' 38,973"
152972	10	Земли транспорта № 113	446404,94	2260110,24	51° 3' 50,093"	41° 37' 39,196"
152973	11	Земли транспорта № 113	446400,88	2260113,53	51° 3' 49,962"	41° 37' 39,364"
152974	12	Земли транспорта № 113	446235,78	2260295,56	51° 3' 44,607"	41° 37' 48,696"
152975	13	Земли транспорта № 113	446151,11	2260445,14	51° 3' 41,858"	41° 37' 56,368"
152976	14	Земли транспорта № 113	446118,66	2260553,79	51° 3' 40,801"	41° 38' 1,944"
152977	15	Земли транспорта № 113	446113,01	2260659,63	51° 3' 40,611"	41° 38' 7,378"
152978	16	Земли транспорта № 113	446111,60	2260783,80	51° 3' 40,557"	41° 38' 13,754"
152979	17	Земли транспорта № 113	446132,77	2260885,40	51° 3' 41,235"	41° 38' 18,974"
152980	18	Земли транспорта № 113	446180,75	2261006,76	51° 3' 42,779"	41° 38' 25,211"
152981	19	Земли транспорта № 113	446244,25	2261171,86	51° 3' 44,822"	41° 38' 33,696"
152982	20	Земли транспорта № 113	446285,17	2261296,04	51° 3' 46,138"	41° 38' 40,077"
152983	21	Земли транспорта № 113	446299,28	2261455,49	51° 3' 46,583"	41° 38' 48,267"
152984	22	Земли транспорта № 113	446309,16	2262058,04	51° 3' 46,858"	41° 39' 19,211"
152985	23	Земли транспорта № 113	446304,93	2262149,76	51° 3' 46,714"	41° 39' 23,920"
152986	24	Земли транспорта № 113	446287,99	2262245,72	51° 3' 46,159"	41° 39' 28,846"
152987	25	Земли транспорта № 113	446254,38	2262417,26	51° 3' 45,058"	41° 39' 37,650"
152988	26	Земли транспорта № 113	446220,26	2262591,44	51° 3' 43,940"	41° 39' 46,591"
152989	27	Земли транспорта № 113	446194,86	2262719,85	51° 3' 43,108"	41° 39' 53,182"
152990	28	Земли транспорта № 113	446177,85	2262906,38	51° 3' 42,543"	41° 40' 2,758"
152991	29	Земли транспорта № 113	446109,32	2262902,09	51° 3' 40,326"	41° 40' 2,529"
152992	30	Земли транспорта № 113	446156,76	2262615,43	51° 3' 41,884"	41° 39' 47,815"
152993	31	Земли транспорта № 113	446224,49	2262289,46	51° 3' 44,101"	41° 39' 31,084"
152994	32	Земли транспорта № 113	446251,30	2262145,53	51° 3' 44,980"	41° 39' 23,696"
152995	33	Земли транспорта № 113	446256,95	2262024,17	51° 3' 45,171"	41° 39' 17,465"
152996	34	Земли транспорта № 113	446245,66	2261634,71	51° 3' 44,835"	41° 38' 57,464"
152997	35	Земли транспорта № 113	446234,37	2261321,44	51° 3' 44,492"	41° 38' 41,376"
152998	36	Земли транспорта № 113	446217,44	2261243,83	51° 3' 43,950"	41° 38' 37,389"
152999	37	Земли транспорта № 113	446139,83	2261050,50	51° 3' 41,452"	41° 38' 27,453"
153000	38	Земли транспорта № 113	446083,38	2260931,97	51° 3' 39,634"	41° 38' 21,360"
153001	39	Земли транспорта № 113	446053,75	2260821,90	51° 3' 38,682"	41° 38' 15,705"
153002	40	Земли транспорта № 113	446043,87	2260720,30	51° 3' 38,369"	41° 38' 10,486"

153003	41	Земли транспорта № 113	446049,51	2260639,87	51° 3' 38,557"	41° 38' 6,357"
153004	42	Земли транспорта № 113	446062,41	2260514,22	51° 3' 38,983"	41° 37' 59,906"
153005	43	Земли транспорта № 113	447780,84	2269251,20	51° 4' 33,774"	41° 45' 28,875"
153006	44	Земли транспорта № 113	447702,40	2269133,74	51° 4' 31,251"	41° 45' 22,827"
153007	45	Земли транспорта № 113	447513,82	2268859,14	51° 4' 25,181"	41° 45' 8,687"
153008	46	Земли транспорта № 113	446948,71	2268036,26	51° 4' 6,990"	41° 44' 26,319"
153009	47	Земли транспорта № 113	446502,66	2267454,74	51° 3' 52,621"	41° 43' 56,376"
153010	48	Земли транспорта № 113	446346,83	2267259,17	51° 3' 47,600"	41° 43' 46,306"
153011	49	Земли транспорта № 113	446206,20	2267093,04	51° 3' 43,067"	41° 43' 37,751"
153012	50	Земли транспорта № 113	446033,34	2266888,83	51° 3' 37,495"	41° 43' 27,235"
153013	51	Земли транспорта № 113	445952,90	2266766,06	51° 3' 34,905"	41° 43' 20,918"
153014	52	Земли транспорта № 113	445873,88	2266624,95	51° 3' 32,363"	41° 43' 13,659"
153015	53	Земли транспорта № 113	445830,28	2266503,71	51° 3' 30,965"	41° 43' 7,427"
153016	54	Земли транспорта № 113	445770,87	2266338,50	51° 3' 29,059"	41° 42' 58,934"
153017	55	Земли транспорта № 113	445643,87	2265858,72	51° 3' 24,998"	41° 42' 34,279"
153018	56	Земли транспорта № 113	445526,34	2265447,98	51° 3' 21,235"	41° 42' 13,171"
153019	57	Земли транспорта № 113	445525,25	2265431,79	51° 3' 21,201"	41° 42' 12,340"
153020	58	Земли транспорта № 113	445523,84	2265410,93	51° 3' 21,158"	41° 42' 11,268"
153021	59	Земли транспорта № 113	445523,39	2265402,38	51° 3' 21,144"	41° 42' 10,829"
153022	60	Земли транспорта № 113	445520,23	2265342,05	51° 3' 21,048"	41° 42' 7,731"
153023	61	Земли транспорта № 113	445518,69	2265312,60	51° 3' 21,000"	41° 42' 6,219"
153024	62	Земли транспорта № 113	445518,54	2265309,74	51° 3' 20,996"	41° 42' 6,072"
153025	63	Земли транспорта № 113	445518,02	2265299,87	51° 3' 20,980"	41° 42' 5,565"
153026	64	Земли транспорта № 113	445521,38	2265250,36	51° 3' 21,093"	41° 42' 3,023"
153027	65	Земли транспорта № 113	445526,03	2265181,78	51° 3' 21,251"	41° 41' 59,503"
153028	66	Земли транспорта № 113	445526,33	2265172,64	51° 3' 21,261"	41° 41' 59,034"
153029	67	Земли транспорта № 113	445526,70	2265161,67	51° 3' 21,274"	41° 41' 58,471"
153030	68	Земли транспорта № 113	445527,22	2265145,96	51° 3' 21,292"	41° 41' 57,664"
153031	69	Земли транспорта № 113	445527,48	2265138,14	51° 3' 21,302"	41° 41' 57,263"
153032	70	Земли транспорта № 113	445530,78	2265126,82	51° 3' 21,410"	41° 41' 56,682"
153033	71	Земли транспорта № 113	445540,03	2265095,11	51° 3' 21,712"	41° 41' 55,055"
153034	72	Земли транспорта № 113	445543,12	2265084,54	51° 3' 21,813"	41° 41' 54,513"
153035	73	Земли транспорта № 113	445544,46	2265079,94	51° 3' 21,857"	41° 41' 54,277"
153036	74	Земли транспорта № 113	445554,97	2265045,71	51° 3' 22,200"	41° 41' 52,521"
153037	75	Земли транспорта № 113	445556,02	2265042,28	51° 3' 22,234"	41° 41' 52,345"
153038	76	Земли транспорта № 113	445558,75	2265033,38	51° 3' 22,324"	41° 41' 51,888"
153039	77	Земли транспорта № 113	445569,59	2264998,08	51° 3' 22,678"	41° 41' 50,077"
153040	78	Земли транспорта № 113	445582,28	2264956,75	51° 3' 23,092"	41° 41' 47,957"
153041	79	Земли транспорта № 113	445600,93	2264906,02	51° 3' 23,700"	41° 41' 45,356"
153042	80	Земли транспорта № 113	445606,19	2264891,71	51° 3' 23,872"	41° 41' 44,621"
153043	81	Земли транспорта № 113	445634,42	2264814,89	51° 3' 24,792"	41° 41' 40,681"

153044	82	Земли транспорта № 113	445663,24	2264759,64	51° 3' 25,730"	41° 41' 37,849"
153045	83	Земли транспорта № 113	445676,55	2264734,14	51° 3' 26,163"	41° 41' 36,541"
153046	84	Земли транспорта № 113	445692,62	2264703,34	51° 3' 26,686"	41° 41' 34,962"
153047	85	Земли транспорта № 113	445717,35	2264651,45	51° 3' 27,491"	41° 41' 32,302"
153048	86	Земли транспорта № 113	445721,86	2264645,68	51° 3' 27,637"	41° 41' 32,006"
153049	87	Земли транспорта № 113	445744,63	2264616,51	51° 3' 28,377"	41° 41' 30,512"
153050	88	Земли транспорта № 113	445744,99	2264616,05	51° 3' 28,389"	41° 41' 30,488"
153051	89	Земли транспорта № 113	446002,29	2264343,18	51° 3' 36,739"	41° 41' 16,514"
153052	90	Земли транспорта № 113	446185,74	2264115,99	51° 3' 42,696"	41° 41' 4,874"
153053	91	Земли транспорта № 113	446228,07	2264044,03	51° 3' 44,072"	41° 41' 1,184"
153054	92	Земли транспорта № 113	446260,53	2263943,84	51° 3' 45,131"	41° 40' 56,044"
153055	93	Земли транспорта № 113	446274,64	2263847,88	51° 3' 45,596"	41° 40' 51,118"
153056	94	Земли транспорта № 113	446270,40	2263733,58	51° 3' 45,469"	41° 40' 45,248"
153057	95	Земли транспорта № 113	446247,83	2263667,26	51° 3' 44,744"	41° 40' 41,839"
153058	96	Земли транспорта № 113	446211,14	2263568,48	51° 3' 43,565"	41° 40' 36,762"
153059	97	Земли транспорта № 113	446153,28	2263438,66	51° 3' 41,704"	41° 40' 30,087"
153060	98	Земли транспорта № 113	446123,65	2263370,92	51° 3' 40,751"	41° 40' 26,605"
153061	99	Земли транспорта № 113	446106,71	2263296,14	51° 3' 40,209"	41° 40' 22,763"
153062	100	Земли транспорта № 113	446099,66	2263238,28	51° 3' 39,986"	41° 40' 19,791"
153063	101	Земли транспорта № 113	446096,82	2263017,16	51° 3' 39,912"	41° 40' 8,436"
153064	102	Земли транспорта № 113	446170,37	2263015,83	51° 3' 42,292"	41° 40' 8,377"
153065	103	Земли транспорта № 113	446158,93	2263183,25	51° 3' 41,908"	41° 40' 16,973"
153066	104	Земли транспорта № 113	446167,39	2263308,84	51° 3' 42,172"	41° 40' 23,423"
153067	105	Земли транспорта № 113	446198,44	2263399,15	51° 3' 43,169"	41° 40' 28,065"
153068	106	Земли транспорта № 113	446267,58	2263537,44	51° 3' 45,394"	41° 40' 35,175"
153069	107	Земли транспорта № 113	446316,97	2263671,49	51° 3' 46,981"	41° 40' 42,066"
153070	108	Земли транспорта № 113	446329,67	2263787,20	51° 3' 47,382"	41° 40' 48,010"
153071	109	Земли транспорта № 113	446325,44	2263897,27	51° 3' 47,236"	41° 40' 53,661"
153072	110	Земли транспорта № 113	446300,56	2264045,35	51° 3' 46,418"	41° 41' 1,262"
153073	111	Земли транспорта № 113	446238,50	2264156,47	51° 3' 44,400"	41° 41' 6,960"
153074	112	Земли транспорта № 113	446112,94	2264300,12	51° 3' 40,324"	41° 41' 14,318"
153075	113	Земли транспорта № 113	446065,59	2264355,73	51° 3' 38,787"	41° 41' 17,167"
153076	114	Земли транспорта № 113	445792,43	2264676,58	51° 3' 29,918"	41° 41' 33,603"
153077	115	Земли транспорта № 113	445709,90	2264848,74	51° 3' 27,232"	41° 41' 42,431"
153078	116	Земли транспорта № 113	445706,90	2264855,83	51° 3' 27,134"	41° 41' 42,794"
153079	117	Земли транспорта № 113	445698,66	2264875,28	51° 3' 26,866"	41° 41' 43,792"
153080	118	Земли транспорта № 113	445657,79	2264971,83	51° 3' 25,534"	41° 41' 48,743"
153081	119	Земли транспорта № 113	445626,14	2265097,80	51° 3' 24,498"	41° 41' 55,206"
153082	120	Земли транспорта № 113	445620,26	2265121,22	51° 3' 24,306"	41° 41' 56,408"
153083	121	Земли транспорта № 113	445614,89	2265142,60	51° 3' 24,130"	41° 41' 57,505"
153084	122	Земли транспорта № 113	445602,44	2265297,18	51° 3' 23,712"	41° 42' 5,440"

153085	123	Земли транспорта № 113	445620,49	2265386,47	51° 3' 24,287"	41° 42' 10,027"
153086	124	Земли транспорта № 113	445625,54	2265411,48	51° 3' 24,449"	41° 42' 11,312"
153087	125	Земли транспорта № 113	445641,22	2265489,04	51° 3' 24,948"	41° 42' 15,297"
153088	126	Земли транспорта № 113	445646,95	2265517,41	51° 3' 25,131"	41° 42' 16,755"
153089	127	Земли транспорта № 113	445653,04	2265547,53	51° 3' 25,325"	41° 42' 18,302"
153090	128	Земли транспорта № 113	445753,94	2265946,21	51° 3' 28,551"	41° 42' 38,788"
153091	129	Земли транспорта № 113	445879,52	2266417,52	51° 3' 32,567"	41° 43' 3,009"
153092	130	Земли транспорта № 113	445924,68	2266568,51	51° 3' 34,013"	41° 43' 10,769"
153093	131	Земли транспорта № 113	445956,06	2266665,01	51° 3' 35,018"	41° 43' 15,730"
153094	132	Земли транспорта № 113	446042,17	2266812,63	51° 3' 37,789"	41° 43' 23,324"
153095	133	Земли транспорта № 113	446534,17	2267430,10	51° 3' 53,643"	41° 43' 55,116"
153096	134	Земли транспорта № 113	446821,10	2267804,18	51° 4' 2,887"	41° 44' 14,377"
153097	135	Земли транспорта № 113	447322,59	2268510,02	51° 4' 19,034"	41° 44' 50,719"
153098	136	Земли транспорта № 113	447562,35	2268859,14	51° 4' 26,751"	41° 45' 8,696"
153099	137	Земли транспорта № 113	447735,52	2269111,31	51° 4' 32,325"	41° 45' 21,681"
153100	138	Земли транспорта № 113	447814,45	2269229,50	51° 4' 34,865"	41° 45' 27,767"
153101	139	Земли транспорта № 113	447780,84	2269251,20	51° 4' 33,774"	41° 45' 28,875"
153102	140	Земли транспорта № 113	448359,79	2270118,17	51° 4' 52,401"	41° 46' 13,524"
153103	141	Земли транспорта № 113	448221,01	2269910,34	51° 4' 47,937"	41° 46' 2,820"
153104	142	Земли транспорта № 113	448257,61	2269893,13	51° 4' 49,123"	41° 46' 1,943"
153105	143	Земли транспорта № 113	448393,75	2270097,00	51° 4' 53,503"	41° 46' 12,443"
153106	144	Земли транспорта № 113	448394,44	2270098,10	51° 4' 53,525"	41° 46' 12,500"
153107	145	Земли транспорта № 113	448395,00	2270099,16	51° 4' 53,543"	41° 46' 12,555"
153108	146	Земли транспорта № 113	448523,99	2270357,13	51° 4' 57,684"	41° 46' 25,833"
153109	147	Земли транспорта № 113	448524,64	2270358,58	51° 4' 57,706"	41° 46' 25,908"
153110	148	Земли транспорта № 113	448726,40	2270858,01	51° 5' 4,170"	41° 46' 51,608"
153111	149	Земли транспорта № 113	449265,34	2272203,71	51° 5' 21,427"	41° 48' 0,863"
153112	150	Земли транспорта № 113	449384,99	2272469,26	51° 5' 25,261"	41° 48' 14,534"
153113	151	Земли транспорта № 113	449358,67	2272459,54	51° 5' 24,411"	41° 48' 14,029"
153114	152	Земли транспорта № 113	449332,36	2272449,82	51° 5' 23,561"	41° 48' 13,523"
153115	153	Земли транспорта № 113	449228,70	2272219,76	51° 5' 20,239"	41° 48' 1,679"
153116	154	Земли транспорта № 113	449228,37	2272218,98	51° 5' 20,229"	41° 48' 1,639"
153117	155	Земли транспорта № 113	448689,29	2270872,94	51° 5' 2,967"	41° 46' 52,367"
153118	156	Земли транспорта № 113	448487,86	2270374,30	51° 4' 56,513"	41° 46' 26,708"
153119	157	Земли транспорта № 113	448359,79	2270118,17	51° 4' 52,401"	41° 46' 13,524"
153120	158	Земли транспорта № 113	450629,25	2261949,18	51° 6' 6,660"	41° 39' 14,134"
153121	159	Земли транспорта № 113	450629,25	2261949,17	51° 6' 6,660"	41° 39' 14,134"
153122	160	Земли транспорта № 113	450610,03	2261904,32	51° 6' 6,041"	41° 39' 11,826"
153123	161	Земли транспорта № 113	450596,79	2261850,65	51° 6' 5,617"	41° 39' 9,067"
153124	162	Земли транспорта № 113	450595,78	2261846,55	51° 6' 5,585"	41° 39' 8,856"
153125	163	Земли транспорта № 113	450586,50	2261847,16	51° 6' 5,284"	41° 39' 8,886"

153126	164	Земли транспорта № 113	450584,95	2261845,77	51° 6' 5,234"	41° 39' 8,814"
153127	165	Земли транспорта № 113	450577,78	2261829,06	51° 6' 5,003"	41° 39' 7,955"
153128	166	Земли транспорта № 113	450526,86	2261720,82	51° 6' 3,364"	41° 39' 2,386"
153129	167	Земли транспорта № 113	450496,04	2261657,73	51° 6' 2,371"	41° 38' 59,140"
153130	168	Земли транспорта № 113	450495,89	2261657,42	51° 6' 2,366"	41° 38' 59,124"
153131	169	Земли транспорта № 113	450495,85	2261657,32	51° 6' 2,365"	41° 38' 59,118"
153132	170	Земли транспорта № 113	450469,64	2261594,42	51° 6' 1,521"	41° 38' 55,883"
153133	171	Земли транспорта № 113	450461,30	2261577,40	51° 6' 1,253"	41° 38' 55,007"
153134	172	Земли транспорта № 113	450447,75	2261553,17	51° 6' 0,816"	41° 38' 53,760"
153135	173	Земли транспорта № 113	450436,91	2261533,80	51° 6' 0,467"	41° 38' 52,764"
153136	174	Земли транспорта № 113	450410,42	2261492,35	51° 5' 59,612"	41° 38' 50,630"
153137	175	Земли транспорта № 113	450403,69	2261482,96	51° 5' 59,395"	41° 38' 50,147"
153138	176	Земли транспорта № 113	450402,92	2261481,51	51° 5' 59,371"	41° 38' 50,072"
153139	177	Земли транспорта № 113	450401,88	2261480,44	51° 5' 59,337"	41° 38' 50,017"
153140	178	Земли транспорта № 113	450394,46	2261470,10	51° 5' 59,098"	41° 38' 49,485"
153141	179	Земли транспорта № 113	450386,84	2261459,48	51° 5' 58,852"	41° 38' 48,938"
153142	180	Земли транспорта № 113	450382,92	2261454,01	51° 5' 58,725"	41° 38' 48,657"
153143	181	Земли транспорта № 113	450381,01	2261451,35	51° 5' 58,664"	41° 38' 48,520"
153144	182	Земли транспорта № 113	450332,26	2261392,88	51° 5' 57,090"	41° 38' 45,509"
153145	183	Земли транспорта № 113	450317,28	2261374,91	51° 5' 56,607"	41° 38' 44,584"
153146	184	Земли транспорта № 113	450283,46	2261338,61	51° 5' 55,515"	41° 38' 42,715"
153147	185	Земли транспорта № 113	450275,08	2261330,73	51° 5' 55,245"	41° 38' 42,309"
153148	186	Земли транспорта № 113	450288,13	2261328,08	51° 5' 55,667"	41° 38' 42,174"
153149	187	Земли транспорта № 113	450337,61	2261379,10	51° 5' 57,265"	41° 38' 44,802"
153150	188	Земли транспорта № 113	450384,90	2261436,71	51° 5' 58,791"	41° 38' 47,768"
153151	189	Земли транспорта № 113	450429,53	2261498,12	51° 6' 0,231"	41° 38' 50,929"
153152	190	Земли транспорта № 113	450469,19	2261564,79	51° 6' 1,509"	41° 38' 54,360"
153153	191	Земли транспорта № 113	450486,93	2261598,20	51° 6' 2,080"	41° 38' 56,079"
153154	192	Земли транспорта № 113	450515,68	2261659,03	51° 6' 3,006"	41° 38' 59,209"
153155	193	Земли транспорта № 113	450593,05	2261818,76	51° 6' 5,498"	41° 39' 7,427"
153156	194	Земли транспорта № 113	450651,53	2261945,04	51° 6' 7,381"	41° 39' 13,924"
153157	195	Земли транспорта № 113	450629,25	2261949,18	51° 6' 6,660"	41° 39' 14,134"
153158	196	Земли транспорта № 113	450691,92	2262032,26	51° 6' 8,682"	41° 39' 18,411"
153159	197	Земли транспорта № 113	450716,75	2262085,86	51° 6' 9,481"	41° 39' 21,170"
153160	198	Земли транспорта № 113	450726,52	2262106,95	51° 6' 9,795"	41° 39' 22,254"
153161	199	Земли транспорта № 113	450749,42	2262156,81	51° 6' 10,533"	41° 39' 24,820"
153162	200	Земли транспорта № 113	450812,83	2262302,72	51° 6' 12,573"	41° 39' 32,327"
153163	201	Земли транспорта № 113	450840,04	2262361,66	51° 6' 13,449"	41° 39' 35,360"
153164	202	Земли транспорта № 113	450867,08	2262420,23	51° 6' 14,320"	41° 39' 38,373"
153165	203	Земли транспорта № 113	450906,66	2262492,49	51° 6' 15,595"	41° 39' 42,092"
153166	204	Земли транспорта № 113	450922,65	2262519,18	51° 6' 16,110"	41° 39' 43,466"

153167	205	Земли транспорта № 113	450940,81	2262544,86	51° 6' 16,696"	41° 39' 44,789"
153168	206	Земли транспорта № 113	450975,74	2262587,01	51° 6' 17,823"	41° 39' 46,959"
153169	207	Земли транспорта № 113	451013,09	2262624,81	51° 6' 19,028"	41° 39' 48,907"
153170	208	Земли транспорта № 113	451096,47	2262693,53	51° 6' 21,721"	41° 39' 52,449"
153171	209	Земли транспорта № 113	451333,31	2262861,60	51° 6' 29,371"	41° 40' 1,118"
153172	210	Земли транспорта № 113	451346,16	2262869,21	51° 6' 29,787"	41° 40' 1,511"
153173	211	Земли транспорта № 113	451377,61	2262908,23	51° 6' 30,801"	41° 40' 3,521"
153174	212	Земли транспорта № 113	451388,81	2262900,14	51° 6' 31,164"	41° 40' 3,107"
153175	213	Земли транспорта № 113	451393,88	2262905,82	51° 6' 31,328"	41° 40' 3,399"
153176	214	Земли транспорта № 113	451409,22	2262923,34	51° 6' 31,823"	41° 40' 4,302"
153177	215	Земли транспорта № 113	451385,49	2262937,94	51° 6' 31,054"	41° 40' 5,049"
153178	216	Земли транспорта № 113	451358,11	2262907,27	51° 6' 30,170"	41° 40' 3,469"
153179	217	Земли транспорта № 113	451354,88	2262903,45	51° 6' 30,066"	41° 40' 3,273"
153180	218	Земли транспорта № 113	451355,57	2262902,80	51° 6' 30,088"	41° 40' 3,239"
153181	219	Земли транспорта № 113	451356,65	2262899,50	51° 6' 30,124"	41° 40' 3,070"
153182	220	Земли транспорта № 113	451356,19	2262895,84	51° 6' 30,109"	41° 40' 2,882"
153183	221	Земли транспорта № 113	451349,76	2262886,87	51° 6' 29,902"	41° 40' 2,420"
153184	222	Земли транспорта № 113	451335,18	2262871,54	51° 6' 29,431"	41° 40' 1,630"
153185	223	Земли транспорта № 113	451318,75	2262857,46	51° 6' 28,901"	41° 40' 0,904"
153186	224	Земли транспорта № 113	451315,26	2262854,45	51° 6' 28,788"	41° 40' 0,749"
153187	225	Земли транспорта № 113	451305,17	2262846,82	51° 6' 28,462"	41° 40' 0,355"
153188	226	Земли транспорта № 113	451262,41	2262816,34	51° 6' 27,081"	41° 39' 58,783"
153189	227	Земли транспорта № 113	451238,60	2262799,36	51° 6' 26,312"	41° 39' 57,907"
153190	228	Земли транспорта № 113	451157,18	2262741,30	51° 6' 23,682"	41° 39' 54,913"
153191	229	Земли транспорта № 113	451133,96	2262724,74	51° 6' 22,932"	41° 39' 54,058"
153192	230	Земли транспорта № 113	451123,76	2262717,46	51° 6' 22,602"	41° 39' 53,683"
153193	231	Земли транспорта № 113	451075,77	2262683,23	51° 6' 21,052"	41° 39' 51,917"
153194	232	Земли транспорта № 113	451064,68	2262675,32	51° 6' 20,694"	41° 39' 51,509"
153195	233	Земли транспорта № 113	451026,41	2262644,08	51° 6' 19,458"	41° 39' 49,899"
153196	234	Земли транспорта № 113	451015,30	2262635,01	51° 6' 19,099"	41° 39' 49,431"
153197	235	Земли транспорта № 113	451014,84	2262634,64	51° 6' 19,084"	41° 39' 49,412"
153198	236	Земли транспорта № 113	450997,87	2262618,03	51° 6' 18,536"	41° 39' 48,556"
153199	237	Земли транспорта № 113	450975,13	2262595,79	51° 6' 17,802"	41° 39' 47,410"
153200	238	Земли транспорта № 113	450959,25	2262576,95	51° 6' 17,290"	41° 39' 46,440"
153201	239	Земли транспорта № 113	450947,59	2262562,11	51° 6' 16,914"	41° 39' 45,676"
153202	240	Земли транспорта № 113	450919,11	2262527,43	51° 6' 15,995"	41° 39' 43,890"
153203	241	Земли транспорта № 113	450886,99	2262488,73	51° 6' 14,959"	41° 39' 41,897"
153204	242	Земли транспорта № 113	450884,41	2262484,62	51° 6' 14,876"	41° 39' 41,685"
153205	243	Земли транспорта № 113	450884,63	2262484,53	51° 6' 14,883"	41° 39' 41,680"
153206	244	Земли транспорта № 113	450887,16	2262482,01	51° 6' 14,965"	41° 39' 41,551"
153207	245	Земли транспорта № 113	450887,30	2262481,31	51° 6' 14,969"	41° 39' 41,515"

153208	246	Земли транспорта № 113	450887,80	2262478,72	51° 6' 14,986"	41° 39' 41,382"
153209	247	Земли транспорта № 113	450875,63	2262456,82	51° 6' 14,594"	41° 39' 40,255"
153210	248	Земли транспорта № 113	450860,01	2262428,88	51° 6' 14,090"	41° 39' 38,817"
153211	249	Земли транспорта № 113	450846,08	2262399,05	51° 6' 13,642"	41° 39' 37,282"
153212	250	Земли транспорта № 113	450840,88	2262387,91	51° 6' 13,475"	41° 39' 36,709"
153213	251	Земли транспорта № 113	450830,90	2262366,54	51° 6' 13,153"	41° 39' 35,609"
153214	252	Земли транспорта № 113	450805,90	2262314,60	51° 6' 12,348"	41° 39' 32,937"
153215	253	Земли транспорта № 113	450782,44	2262265,93	51° 6' 11,593"	41° 39' 30,432"
153216	254	Земли транспорта № 113	450770,57	2262242,96	51° 6' 11,211"	41° 39' 29,250"
153217	255	Земли транспорта № 113	450750,45	2262201,79	51° 6' 10,563"	41° 39' 27,132"
153218	256	Земли транспорта № 113	450747,84	2262200,31	51° 6' 10,478"	41° 39' 27,056"
153219	257	Земли транспорта № 113	450742,53	2262191,01	51° 6' 10,307"	41° 39' 26,577"
153220	258	Земли транспорта № 113	450731,50	2262169,81	51° 6' 9,952"	41° 39' 25,486"
153221	259	Земли транспорта № 113	450718,64	2262141,31	51° 6' 9,538"	41° 39' 24,020"
153222	260	Земли транспорта № 113	450712,28	2262128,92	51° 6' 9,333"	41° 39' 23,382"
153223	261	Земли транспорта № 113	450708,14	2262125,08	51° 6' 9,199"	41° 39' 23,184"
153224	262	Земли транспорта № 113	450705,22	2262124,77	51° 6' 9,105"	41° 39' 23,168"
153225	263	Земли транспорта № 113	450701,99	2262129,08	51° 6' 9,000"	41° 39' 23,389"
153226	264	Земли транспорта № 113	450698,30	2262133,23	51° 6' 8,880"	41° 39' 23,602"
153227	265	Земли транспорта № 113	450691,53	2262132,15	51° 6' 8,661"	41° 39' 23,546"
153228	266	Земли транспорта № 113	450686,14	2262127,08	51° 6' 8,487"	41° 39' 23,284"
153229	267	Земли транспорта № 113	450682,61	2262119,99	51° 6' 8,374"	41° 39' 22,920"
153230	268	Земли транспорта № 113	450684,61	2262111,85	51° 6' 8,439"	41° 39' 22,501"
153231	269	Земли транспорта № 113	450689,07	2262102,46	51° 6' 8,584"	41° 39' 22,019"
153232	270	Земли транспорта № 113	450695,98	2262095,09	51° 6' 8,808"	41° 39' 21,641"
153233	271	Земли транспорта № 113	450657,84	2262043,00	51° 6' 7,578"	41° 39' 18,959"
153234	272	Земли транспорта № 113	450684,03	2262036,06	51° 6' 8,426"	41° 39' 18,606"
153235	273	Земли транспорта № 113	450691,92	2262032,26	51° 6' 8,682"	41° 39' 18,411"
153236	274	Земли транспорта № 113	450610,03	2261904,32	51° 6' 6,041"	41° 39' 11,826"
153237	275	Земли транспорта № 113	450629,25	2261949,17	51° 6' 6,660"	41° 39' 14,134"
153238	276	Земли транспорта № 113	450629,25	2261949,18	51° 6' 6,660"	41° 39' 14,134"
153239	277	Земли транспорта № 113	450610,03	2261904,32	51° 6' 6,041"	41° 39' 11,826"
153240		**Земли транспорта № 113 Количество**		277		277
153241	1	Земли транспорта № 12	410334,45	2150856,51	50° 43' 52,729"	40° 4' 44,675"
153242	2	Земли транспорта № 12	410321,33	2150742,68	50° 43' 52,235"	40° 4' 38,886"
153243	3	Земли транспорта № 12	410320,08	2150732,06	50° 43' 52,188"	40° 4' 38,346"
153244	4	Земли транспорта № 12	410319,74	2150729,20	50° 43' 52,175"	40° 4' 38,200"
153245	5	Земли транспорта № 12	410555,84	2150446,05	50° 43' 59,639"	40° 4' 23,538"
153246	6	Земли транспорта № 12	410677,14	2150303,40	50° 44' 3,475"	40° 4' 16,148"
153247	7	Земли транспорта № 12	411111,05	2149903,88	50° 44' 17,265"	40° 3' 55,358"
153248	8	Земли транспорта № 12	411719,60	2149380,01	50° 44' 36,627"	40° 3' 28,053"

153249	9	Земли транспорта № 12	412113,04	2149081,68	50° 44' 49,169"	40° 3' 12,454"
153250	10	Земли транспорта № 12	412177,72	2149032,63	50° 44' 51,231"	40° 3' 9,890"
153251	11	Земли транспорта № 12	412217,47	2149002,49	50° 44' 52,498"	40° 3' 8,314"
153252	12	Земли транспорта № 12	412458,22	2148746,94	50° 45' 0,126"	40° 2' 55,045"
153253	13	Земли транспорта № 12	412551,83	2148616,90	50° 45' 3,073"	40° 2' 48,321"
153254	14	Земли транспорта № 12	412574,85	2148594,79	50° 45' 3,803"	40° 2' 47,171"
153255	15	Земли транспорта № 12	412594,70	2148584,55	50° 45' 4,439"	40° 2' 46,629"
153256	16	Земли транспорта № 12	412783,64	2148526,57	50° 45' 10,515"	40° 2' 43,485"
153257	17	Земли транспорта № 12	412640,35	2148445,14	50° 45' 5,828"	40° 2' 39,474"
153258	18	Земли транспорта № 12	412548,63	2148372,82	50° 45' 2,815"	40° 2' 35,878"
153259	19	Земли транспорта № 12	412486,89	2148296,98	50° 45' 0,770"	40° 2' 32,071"
153260	20	Земли транспорта № 12	412467,49	2148242,29	50° 45' 0,108"	40° 2' 29,302"
153261	21	Земли транспорта № 12	412451,61	2148175,27	50° 44' 59,552"	40° 2' 25,900"
153262	22	Земли транспорта № 12	412442,79	2147970,66	50° 44' 59,138"	40° 2' 15,475"
153263	23	Земли транспорта № 12	412421,63	2147965,36	50° 44' 58,450"	40° 2' 15,226"
153264	24	Земли транспорта № 12	410016,80	2148181,57	50° 43' 40,788"	40° 2' 28,641"
153265	25	Земли транспорта № 12	410013,17	2148164,60	50° 43' 40,660"	40° 2' 27,780"
153266	26	Земли транспорта № 12	410005,09	2148126,77	50° 43' 40,375"	40° 2' 25,860"
153267	27	Земли транспорта № 12	410003,13	2148117,61	50° 43' 40,306"	40° 2' 25,395"
153268	28	Земли транспорта № 12	410001,49	2148103,20	50° 43' 40,244"	40° 2' 24,662"
153269	29	Земли транспорта № 12	410614,03	2148044,70	50° 44' 0,023"	40° 2' 21,071"
153270	30	Земли транспорта № 12	411107,81	2148006,09	50° 44' 15,973"	40° 2' 18,612"
153271	31	Земли транспорта № 12	411148,45	2148006,09	50° 44' 17,287"	40° 2' 18,571"
153272	32	Земли транспорта № 12	411400,33	2147995,35	50° 44' 25,429"	40° 2' 17,773"
153273	33	Земли транспорта № 12	412792,04	2147875,41	50° 45' 10,376"	40° 2' 10,270"
153274	34	Земли транспорта № 12	412982,54	2147834,84	50° 45' 16,513"	40° 2' 8,010"
153275	35	Земли транспорта № 12	413136,00	2147794,27	50° 45' 21,452"	40° 2' 5,788"
153276	36	Земли транспорта № 12	413347,67	2147714,89	50° 45' 28,249"	40° 2' 1,529"
153277	37	Земли транспорта № 12	413557,57	2147609,06	50° 45' 34,972"	40° 1' 55,921"
153278	38	Земли транспорта № 12	413797,46	2147453,83	50° 45' 42,634"	40° 1' 47,764"
153279	39	Земли транспорта № 12	414701,01	2146369,22	50° 46' 11,171"	40° 0' 51,527"
153280	40	Земли транспорта № 12	414811,12	2146259,04	50° 46' 14,662"	40° 0' 45,795"
153281	41	Земли транспорта № 12	414893,90	2146153,34	50° 46' 17,272"	40° 0' 40,318"
153282	42	Земли транспорта № 12	414934,59	2146101,39	50° 46' 18,555"	40° 0' 37,627"
153283	43	Земли транспорта № 12	414961,62	2146066,88	50° 46' 19,407"	40° 0' 35,839"
153284	44	Земли транспорта № 12	414963,07	2146064,57	50° 46' 19,453"	40° 0' 35,719"
153285	45	Земли транспорта № 12	414994,43	2146089,00	50° 46' 20,483"	40° 0' 36,934"
153286	46	Земли транспорта № 12	415004,64	2146097,07	50° 46' 20,819"	40° 0' 37,335"
153287	47	Земли транспорта № 12	415004,13	2146097,68	50° 46' 20,802"	40° 0' 37,367"
153288	48	Земли транспорта № 12	414977,66	2146138,45	50° 46' 19,972"	40° 0' 39,474"
153289	49	Земли транспорта № 12	414945,65	2146187,74	50° 46' 18,969"	40° 0' 42,021"

153290	50	Земли транспорта № 12	414927,50	2146219,87	50° 46' 18,402"	40° 0' 43,678"
153291	51	Земли транспорта № 12	414927,07	2146220,08	50° 46' 18,388"	40° 0' 43,689"
153292	52	Земли транспорта № 12	414923,86	2146222,68	50° 46' 18,286"	40° 0' 43,825"
153293	53	Земли транспорта № 12	414920,60	2146226,13	50° 46' 18,183"	40° 0' 44,005"
153294	54	Земли транспорта № 12	414916,35	2146231,09	50° 46' 18,048"	40° 0' 44,262"
153295	55	Земли транспорта № 12	414911,90	2146236,60	50° 46' 17,908"	40° 0' 44,548"
153296	56	Земли транспорта № 12	414907,48	2146242,47	50° 46' 17,769"	40° 0' 44,851"
153297	57	Земли транспорта № 12	414903,30	2146248,51	50° 46' 17,638"	40° 0' 45,164"
153298	58	Земли транспорта № 12	414899,64	2146254,55	50° 46' 17,523"	40° 0' 45,476"
153299	59	Земли транспорта № 12	414896,81	2146260,46	50° 46' 17,435"	40° 0' 45,780"
153300	60	Земли транспорта № 12	414895,18	2146266,07	50° 46' 17,386"	40° 0' 46,068"
153301	61	Земли транспорта № 12	414806,20	2146375,29	50° 46' 14,578"	40° 0' 51,730"
153302	62	Земли транспорта № 12	414609,16	2146617,15	50° 46' 8,359"	40° 1' 4,268"
153303	63	Земли транспорта № 12	414685,58	2146678,10	50° 46' 10,870"	40° 1' 7,300"
153304	64	Земли транспорта № 12	414596,00	2146790,34	50° 46' 8,044"	40° 1' 13,116"
153305	65	Земли транспорта № 12	414606,00	2146798,06	50° 46' 8,373"	40° 1' 13,500"
153306	66	Земли транспорта № 12	414562,31	2146853,52	50° 46' 6,995"	40° 1' 16,373"
153307	67	Земли транспорта № 12	414566,14	2146858,16	50° 46' 7,122"	40° 1' 16,606"
153308	68	Земли транспорта № 12	414582,23	2146875,46	50° 46' 7,653"	40° 1' 17,472"
153309	69	Земли транспорта № 12	414577,17	2146880,33	50° 46' 7,493"	40° 1' 17,726"
153310	70	Земли транспорта № 12	414560,53	2146863,55	50° 46' 6,943"	40° 1' 16,886"
153311	71	Земли транспорта № 12	414505,52	2146812,24	50° 46' 5,131"	40° 1' 14,324"
153312	72	Земли транспорта № 12	414475,23	2146780,25	50° 46' 4,131"	40° 1' 12,723"
153313	73	Земли транспорта № 12	413887,42	2147467,95	50° 45' 45,554"	40° 1' 48,393"
153314	74	Земли транспорта № 12	413859,20	2147501,46	50° 45' 44,662"	40° 1' 50,131"
153315	75	Земли транспорта № 12	413848,61	2147538,50	50° 45' 44,343"	40° 1' 52,031"
153316	76	Земли транспорта № 12	413845,09	2147723,71	50° 45' 44,346"	40° 2' 1,481"
153317	77	Земли транспорта № 12	413839,79	2147794,27	50° 45' 44,220"	40° 2' 5,085"
153318	78	Земли транспорта № 12	413818,63	2147838,36	50° 45' 43,563"	40° 2' 7,356"
153319	79	Земли транспорта № 12	413737,49	2147903,63	50° 45' 40,980"	40° 2' 10,766"
153320	80	Земли транспорта № 12	413695,16	2147926,56	50° 45' 39,625"	40° 2' 11,977"
153321	81	Земли транспорта № 12	413642,24	2147944,20	50° 45' 37,924"	40° 2' 12,930"
153322	82	Земли транспорта № 12	413497,60	2147947,72	50° 45' 33,247"	40° 2' 13,254"
153323	83	Земли транспорта № 12	413264,77	2148173,50	50° 45' 25,857"	40° 2' 25,001"
153324	84	Земли транспорта № 12	412843,11	2148562,75	50° 45' 12,461"	40° 2' 45,271"
153325	85	Земли транспорта № 12	412835,19	2148570,43	50° 45' 12,210"	40° 2' 45,670"
153326	86	Земли транспорта № 12	412729,42	2148703,39	50° 45' 8,872"	40° 2' 52,556"
153327	87	Земли транспорта № 12	412749,33	2148730,01	50° 45' 9,533"	40° 2' 53,894"
153328	88	Земли транспорта № 12	412761,96	2148746,87	50° 45' 9,952"	40° 2' 54,741"
153329	89	Земли транспорта № 12	412768,24	2148755,26	50° 45' 10,160"	40° 2' 55,162"
153330	90	Земли транспорта № 12	412728,17	2148817,71	50° 45' 8,903"	40° 2' 58,387"

153331	91	Земли транспорта № 12	412507,81	2149011,96	50° 45' 1,896"	40° 3' 8,510"
153332	92	Земли транспорта № 12	412405,50	2148957,48	50° 44' 58,552"	40° 3' 5,833"
153333	93	Земли транспорта № 12	412285,65	2149039,52	50° 44' 54,726"	40° 3' 10,135"
153334	94	Земли транспорта № 12	412267,41	2149055,35	50° 44' 54,146"	40° 3' 10,960"
153335	95	Земли транспорта № 12	412193,16	2149114,92	50° 44' 51,781"	40° 3' 14,071"
153336	96	Земли транспорта № 12	412132,28	2149163,77	50° 44' 49,842"	40° 3' 16,621"
153337	97	Земли транспорта № 12	411740,76	2149477,90	50° 44' 37,372"	40° 3' 33,023"
153338	98	Земли транспорта № 12	411150,74	2149972,67	50° 44' 18,592"	40° 3' 58,826"
153339	99	Земли транспорта № 12	410719,47	2150380,13	50° 44' 4,892"	40° 4' 20,019"
153340	100	Земли транспорта № 12	410466,78	2150689,94	50° 43' 56,908"	40° 4' 36,056"
153341	101	Земли транспорта № 12	410474,58	2150668,55	50° 43' 57,147"	40° 4' 34,959"
153342	102	Земли транспорта № 12	410334,45	2150856,51	50° 43' 52,729"	40° 4' 44,675"
153343		**Земли транспорта № 12 Количество**		102		102
153344	1	Земли транспорта № 136	374409,66	2175946,20	50° 24' 43,785"	40° 26' 29,460"
153345	2	Земли транспорта № 136	374406,92	2175944,98	50° 24' 43,696"	40° 26' 29,399"
153346	3	Земли транспорта № 136	374405,82	2175948,12	50° 24' 43,662"	40° 26' 29,559"
153347	4	Земли транспорта № 136	374382,20	2175937,87	50° 24' 42,893"	40° 26' 29,057"
153348	5	Земли транспорта № 136	374392,69	2175907,20	50° 24' 43,219"	40° 26' 27,497"
153349	6	Земли транспорта № 136	375371,15	2173165,68	50° 25' 13,612"	40° 24' 7,955"
153350	7	Земли транспорта № 136	375529,74	2172721,78	50° 25' 18,534"	40° 23' 45,356"
153351	8	Земли транспорта № 136	375585,55	2172564,76	50° 25' 20,265"	40° 23' 37,362"
153352	9	Земли транспорта № 136	375872,75	2171756,91	50° 25' 29,173"	40° 22' 56,231"
153353	10	Земли транспорта № 136	376250,14	2170695,97	50° 25' 40,872"	40° 22' 2,208"
153354	11	Земли транспорта № 136	376252,83	2170688,86	50° 25' 40,955"	40° 22' 1,846"
153355	12	Земли транспорта № 136	376261,57	2170705,12	50° 25' 41,246"	40° 22' 2,663"
153356	13	Земли транспорта № 136	376266,85	2170725,61	50° 25' 41,427"	40° 22' 3,696"
153357	14	Земли транспорта № 136	376019,09	2171403,13	50° 25' 33,738"	40° 22' 38,202"
153358	15	Земли транспорта № 136	375614,44	2172551,31	50° 25' 21,194"	40° 23' 36,659"
153359	16	Земли транспорта № 136	375562,45	2172690,54	50° 25' 19,577"	40° 23' 43,749"
153360	17	Земли транспорта № 136	375295,09	2173439,98	50° 25' 11,280"	40° 24' 21,903"
153361	18	Земли транспорта № 136	375195,20	2173762,31	50° 25' 8,198"	40° 24' 38,300"
153362	19	Земли транспорта № 136	375195,41	2173762,66	50° 25' 8,205"	40° 24' 38,318"
153363	20	Земли транспорта № 136	374596,69	2175430,45	50° 24' 49,603"	40° 26' 3,209"
153364	21	Земли транспорта № 136	374409,66	2175946,20	50° 24' 43,785"	40° 26' 29,460"
153365	22	Земли транспорта № 136	381692,33	2160426,72	50° 28' 31,640"	40° 13' 17,380"
153366	23	Земли транспорта № 136	381708,74	2160446,45	50° 28' 32,182"	40° 13' 18,366"
153367	24	Земли транспорта № 136	381710,41	2160448,45	50° 28' 32,237"	40° 13' 18,466"
153368	25	Земли транспорта № 136	381710,07	2160450,00	50° 28' 32,227"	40° 13' 18,545"
153369	26	Земли транспорта № 136	381703,65	2160472,02	50° 28' 32,031"	40° 13' 19,667"
153370	27	Земли транспорта № 136	381695,54	2160492,12	50° 28' 31,780"	40° 13' 20,693"
153371	28	Земли транспорта № 136	381684,37	2160512,77	50° 28' 31,430"	40° 13' 21,750"

153372	29	Земли транспорта № 136	381673,82	2160528,24	50° 28' 31,097"	40° 13' 22,543"
153373	30	Земли транспорта № 136	381659,06	2160546,00	50° 28' 30,629"	40° 13' 23,456"
153374	31	Земли транспорта № 136	381644,94	2160559,77	50° 28' 30,180"	40° 13' 24,166"
153375	32	Земли транспорта № 136	381642,57	2160563,45	50° 28' 30,105"	40° 13' 24,355"
153376	33	Земли транспорта № 136	381642,24	2160566,78	50° 28' 30,096"	40° 13' 24,524"
153377	34	Земли транспорта № 136	381643,75	2160570,52	50° 28' 30,147"	40° 13' 24,712"
153378	35	Земли транспорта № 136	381646,68	2160570,84	50° 28' 30,242"	40° 13' 24,726"
153379	36	Земли транспорта № 136	381659,19	2160562,02	50° 28' 30,642"	40° 13' 24,268"
153380	37	Земли транспорта № 136	381661,61	2160562,78	50° 28' 30,721"	40° 13' 24,305"
153381	38	Земли транспорта № 136	381663,32	2160563,51	50° 28' 30,776"	40° 13' 24,340"
153382	39	Земли транспорта № 136	381693,57	2160600,92	50° 28' 31,776"	40° 13' 26,211"
153383	40	Земли транспорта № 136	381736,20	2160652,88	50° 28' 33,183"	40° 13' 28,809"
153384	41	Земли транспорта № 136	381775,61	2160699,38	50° 28' 34,484"	40° 13' 31,132"
153385	42	Земли транспорта № 136	381730,28	2160737,07	50° 28' 33,038"	40° 13' 33,082"
153386	43	Земли транспорта № 136	381719,43	2160724,35	50° 28' 32,680"	40° 13' 32,447"
153387	44	Земли транспорта № 136	381705,35	2160707,30	50° 28' 32,215"	40° 13' 31,594"
153388	45	Земли транспорта № 136	381689,38	2160688,56	50° 28' 31,688"	40° 13' 30,658"
153389	46	Земли транспорта № 136	381672,87	2160669,46	50° 28' 31,144"	40° 13' 29,704"
153390	47	Земли транспорта № 136	381658,14	2160652,14	50° 28' 30,657"	40° 13' 28,838"
153391	48	Земли транспорта № 136	381639,91	2160631,17	50° 28' 30,056"	40° 13' 27,791"
153392	49	Земли транспорта № 136	381618,90	2160606,54	50° 28' 29,363"	40° 13' 26,560"
153393	50	Земли транспорта № 136	381615,45	2160602,49	50° 28' 29,249"	40° 13' 26,358"
153394	51	Земли транспорта № 136	381614,65	2160600,62	50° 28' 29,222"	40° 13' 26,264"
153395	52	Земли транспорта № 136	381614,86	2160597,84	50° 28' 29,227"	40° 13' 26,122"
153396	53	Земли транспорта № 136	381616,42	2160595,61	50° 28' 29,277"	40° 13' 26,008"
153397	54	Земли транспорта № 136	381628,47	2160585,45	50° 28' 29,661"	40° 13' 25,483"
153398	55	Земли транспорта № 136	381628,25	2160582,14	50° 28' 29,652"	40° 13' 25,315"
153399	56	Земли транспорта № 136	381625,29	2160580,37	50° 28' 29,555"	40° 13' 25,228"
153400	57	Земли транспорта № 136	381620,87	2160579,96	50° 28' 29,412"	40° 13' 25,211"
153401	58	Земли транспорта № 136	381616,91	2160581,70	50° 28' 29,285"	40° 13' 25,302"
153402	59	Земли транспорта № 136	381589,08	2160604,50	50° 28' 28,397"	40° 13' 26,482"
153403	60	Земли транспорта № 136	381585,92	2160608,34	50° 28' 28,297"	40° 13' 26,680"
153404	61	Земли транспорта № 136	381585,16	2160614,31	50° 28' 28,275"	40° 13' 26,983"
153405	62	Земли транспорта № 136	381587,15	2160618,83	50° 28' 28,342"	40° 13' 27,210"
153406	63	Земли транспорта № 136	381600,55	2160636,58	50° 28' 28,786"	40° 13' 28,099"
153407	64	Земли транспорта № 136	381632,86	2160675,71	50° 28' 29,852"	40° 13' 30,055"
153408	65	Земли транспорта № 136	381662,21	2160710,51	50° 28' 30,821"	40° 13' 31,794"
153409	66	Земли транспорта № 136	381663,41	2160711,51	50° 28' 30,861"	40° 13' 31,844"
153410	67	Земли транспорта № 136	381681,95	2160718,31	50° 28' 31,464"	40° 13' 32,173"
153411	68	Земли транспорта № 136	381682,67	2160718,82	50° 28' 31,488"	40° 13' 32,198"
153412	69	Земли транспорта № 136	381708,17	2160749,04	50° 28' 32,329"	40° 13' 33,708"

153413	70	Земли транспорта № 136	381681,38	2160771,33	50° 28' 31,475"	40° 13' 34,861"
153414	71	Земли транспорта № 136	381582,09	2160651,92	50° 28' 28,197"	40° 13' 28,892"
153415	72	Земли транспорта № 136	381559,54	2160624,80	50° 28' 27,452"	40° 13' 27,537"
153416	73	Земли транспорта № 136	381562,90	2160621,95	50° 28' 27,559"	40° 13' 27,389"
153417	74	Земли транспорта № 136	381557,78	2160615,92	50° 28' 27,391"	40° 13' 27,088"
153418	75	Земли транспорта № 136	381554,50	2160611,86	50° 28' 27,282"	40° 13' 26,885"
153419	76	Земли транспорта № 136	381587,70	2160584,26	50° 28' 28,341"	40° 13' 25,457"
153420	77	Земли транспорта № 136	381589,49	2160582,61	50° 28' 28,398"	40° 13' 25,372"
153421	78	Земли транспорта № 136	381591,67	2160580,14	50° 28' 28,467"	40° 13' 25,245"
153422	79	Земли транспорта № 136	381593,96	2160576,46	50° 28' 28,539"	40° 13' 25,056"
153423	80	Земли транспорта № 136	381595,51	2160572,81	50° 28' 28,588"	40° 13' 24,870"
153424	81	Земли транспорта № 136	381596,48	2160568,70	50° 28' 28,617"	40° 13' 24,661"
153425	82	Земли транспорта № 136	381596,75	2160565,29	50° 28' 28,624"	40° 13' 24,488"
153426	83	Земли транспорта № 136	381596,51	2160561,48	50° 28' 28,614"	40° 13' 24,295"
153427	84	Земли транспорта № 136	381595,82	2160558,18	50° 28' 28,590"	40° 13' 24,128"
153428	85	Земли транспорта № 136	381594,55	2160554,70	50° 28' 28,547"	40° 13' 23,953"
153429	86	Земли транспорта № 136	381592,85	2160551,47	50° 28' 28,490"	40° 13' 23,790"
153430	87	Земли транспорта № 136	381590,32	2160548,15	50° 28' 28,406"	40° 13' 23,624"
153431	88	Земли транспорта № 136	381587,09	2160545,16	50° 28' 28,300"	40° 13' 23,475"
153432	89	Земли транспорта № 136	381584,01	2160543,11	50° 28' 28,199"	40° 13' 23,374"
153433	90	Земли транспорта № 136	381582,32	2160542,23	50° 28' 28,144"	40° 13' 23,331"
153434	91	Земли транспорта № 136	381580,35	2160541,41	50° 28' 28,080"	40° 13' 23,291"
153435	92	Земли транспорта № 136	381542,35	2160527,39	50° 28' 26,843"	40° 13' 22,613"
153436	93	Земли транспорта № 136	381479,97	2160452,31	50° 28' 24,783"	40° 13' 18,860"
153437	94	Земли транспорта № 136	381457,87	2160417,62	50° 28' 24,049"	40° 13' 17,120"
153438	95	Земли транспорта № 136	381508,87	2160375,21	50° 28' 25,676"	40° 13' 14,926"
153439	96	Земли транспорта № 136	381590,19	2160474,14	50° 28' 28,361"	40° 13' 19,872"
153440	97	Земли транспорта № 136	381593,73	2160478,70	50° 28' 28,478"	40° 13' 20,100"
153441	98	Земли транспорта № 136	381596,34	2160493,85	50° 28' 28,571"	40° 13' 20,866"
153442	99	Земли транспорта № 136	381598,00	2160498,65	50° 28' 28,627"	40° 13' 21,108"
153443	100	Земли транспорта № 136	381600,44	2160508,59	50° 28' 28,712"	40° 13' 21,610"
153444	101	Земли транспорта № 136	381604,17	2160521,67	50° 28' 28,840"	40° 13' 22,270"
153445	102	Земли транспорта № 136	381608,82	2160528,65	50° 28' 28,994"	40° 13' 22,620"
153446	103	Земли транспорта № 136	381614,81	2160534,04	50° 28' 29,191"	40° 13' 22,888"
153447	104	Земли транспорта № 136	381621,77	2160536,68	50° 28' 29,417"	40° 13' 23,016"
153448	105	Земли транспорта № 136	381628,75	2160537,04	50° 28' 29,643"	40° 13' 23,028"
153449	106	Земли транспорта № 136	381636,53	2160534,95	50° 28' 29,894"	40° 13' 22,915"
153450	107	Земли транспорта № 136	381644,53	2160528,89	50° 28' 30,150"	40° 13' 22,601"
153451	108	Земли транспорта № 136	381661,23	2160507,22	50° 28' 30,678"	40° 13' 21,488"
153452	109	Земли транспорта № 136	381673,91	2160484,64	50° 28' 31,076"	40° 13' 20,332"
153453	110	Земли транспорта № 136	381686,68	2160451,56	50° 28' 31,471"	40° 13' 18,644"

153454	111	Земли транспорта № 136	381692,33	2160426,72	50° 28' 31,640"	40° 13' 17,380"
153455	112	Земли транспорта № 136	381420,08	2161109,68	50° 28' 23,205"	40° 13' 52,239"
153456	113	Земли транспорта № 136	381400,26	2161089,37	50° 28' 22,553"	40° 13' 51,227"
153457	114	Земли транспорта № 136	381344,80	2161023,10	50° 28' 20,722"	40° 13' 47,914"
153458	115	Земли транспорта № 136	381338,60	2161013,94	50° 28' 20,517"	40° 13' 47,455"
153459	116	Земли транспорта № 136	381306,98	2160975,91	50° 28' 19,473"	40° 13' 45,554"
153460	117	Земли транспорта № 136	381250,20	2160904,15	50° 28' 17,597"	40° 13' 41,965"
153461	118	Земли транспорта № 136	381190,59	2160830,85	50° 28' 15,628"	40° 13' 38,300"
153462	119	Земли транспорта № 136	381141,40	2160772,27	50° 28' 14,004"	40° 13' 35,372"
153463	120	Земли транспорта № 136	381092,26	2160713,64	50° 28' 12,382"	40° 13' 32,442"
153464	121	Земли транспорта № 136	381073,94	2160691,80	50° 28' 11,778"	40° 13' 31,351"
153465	122	Земли транспорта № 136	381055,04	2160668,48	50° 28' 11,153"	40° 13' 30,185"
153466	123	Земли транспорта № 136	381026,10	2160632,04	50° 28' 10,197"	40° 13' 28,362"
153467	124	Земли транспорта № 136	380985,46	2160582,92	50° 28' 8,855"	40° 13' 25,907"
153468	125	Земли транспорта № 136	380998,78	2160571,61	50° 28' 9,280"	40° 13' 25,322"
153469	126	Земли транспорта № 136	381006,76	2160581,21	50° 28' 9,543"	40° 13' 25,802"
153470	127	Земли транспорта № 136	381004,54	2160583,30	50° 28' 9,473"	40° 13' 25,910"
153471	128	Земли транспорта № 136	381004,02	2160585,03	50° 28' 9,457"	40° 13' 25,998"
153472	129	Земли транспорта № 136	381038,69	2160625,87	50° 28' 10,601"	40° 13' 28,039"
153473	130	Земли транспорта № 136	381040,09	2160627,00	50° 28' 10,647"	40° 13' 28,095"
153474	131	Земли транспорта № 136	381041,54	2160627,23	50° 28' 10,694"	40° 13' 28,105"
153475	132	Земли транспорта № 136	381043,33	2160626,57	50° 28' 10,752"	40° 13' 28,070"
153476	133	Земли транспорта № 136	381052,30	2160637,32	50° 28' 11,048"	40° 13' 28,607"
153477	134	Земли транспорта № 136	381051,39	2160639,68	50° 28' 11,019"	40° 13' 28,728"
153478	135	Земли транспорта № 136	381052,27	2160641,52	50° 28' 11,049"	40° 13' 28,820"
153479	136	Земли транспорта № 136	381058,55	2160648,78	50° 28' 11,256"	40° 13' 29,183"
153480	137	Земли транспорта № 136	381079,93	2160673,94	50° 28' 11,962"	40° 13' 30,440"
153481	138	Земли транспорта № 136	381101,56	2160700,09	50° 28' 12,676"	40° 13' 31,747"
153482	139	Земли транспорта № 136	381123,61	2160727,36	50° 28' 13,404"	40° 13' 33,111"
153483	140	Земли транспорта № 136	381154,74	2160764,75	50° 28' 14,432"	40° 13' 34,980"
153484	141	Земли транспорта № 136	381157,91	2160767,66	50° 28' 14,536"	40° 13' 35,124"
153485	142	Земли транспорта № 136	381164,56	2160768,89	50° 28' 14,752"	40° 13' 35,181"
153486	143	Земли транспорта № 136	381169,74	2160766,61	50° 28' 14,918"	40° 13' 35,061"
153487	144	Земли транспорта № 136	381179,38	2160758,27	50° 28' 15,226"	40° 13' 34,630"
153488	145	Земли транспорта № 136	381186,97	2160766,64	50° 28' 15,476"	40° 13' 35,048"
153489	146	Земли транспорта № 136	381183,09	2160771,26	50° 28' 15,353"	40° 13' 35,285"
153490	147	Земли транспорта № 136	381179,18	2160782,06	50° 28' 15,232"	40° 13' 35,836"
153491	148	Земли транспорта № 136	381180,38	2160793,46	50° 28' 15,277"	40° 13' 36,413"
153492	149	Земли транспорта № 136	381184,97	2160801,23	50° 28' 15,430"	40° 13' 36,803"
153493	150	Земли транспорта № 136	381229,35	2160854,31	50° 28' 16,895"	40° 13' 39,456"
153494	151	Земли транспорта № 136	381248,82	2160877,14	50° 28' 17,537"	40° 13' 40,597"

153495	152	Земли транспорта № 136	381277,68	2160911,66	50° 28' 18,490"	40° 13' 42,322"
153496	153	Земли транспорта № 136	381320,90	2160961,53	50° 28' 19,916"	40° 13' 44,813"
153497	154	Земли транспорта № 136	381354,61	2161001,74	50° 28' 21,028"	40° 13' 46,823"
153498	155	Земли транспорта № 136	381361,98	2161009,20	50° 28' 21,271"	40° 13' 47,195"
153499	156	Земли транспорта № 136	381374,79	2161024,28	50° 28' 21,693"	40° 13' 47,949"
153500	157	Земли транспорта № 136	381382,11	2161032,04	50° 28' 21,934"	40° 13' 48,336"
153501	158	Земли транспорта № 136	381389,70	2161036,63	50° 28' 22,183"	40° 13' 48,562"
153502	159	Земли транспорта № 136	381400,86	2161034,53	50° 28' 22,542"	40° 13' 48,446"
153503	160	Земли транспорта № 136	381408,36	2161030,02	50° 28' 22,783"	40° 13' 48,211"
153504	161	Земли транспорта № 136	381418,86	2161042,62	50° 28' 23,129"	40° 13' 48,841"
153505	162	Земли транспорта № 136	381414,38	2161047,31	50° 28' 22,987"	40° 13' 49,082"
153506	163	Земли транспорта № 136	381410,58	2161054,43	50° 28' 22,868"	40° 13' 49,446"
153507	164	Земли транспорта № 136	381411,98	2161062,29	50° 28' 22,917"	40° 13' 49,844"
153508	165	Земли транспорта № 136	381413,55	2161068,80	50° 28' 22,972"	40° 13' 50,172"
153509	166	Земли транспорта № 136	381418,16	2161076,81	50° 28' 23,125"	40° 13' 50,575"
153510	167	Земли транспорта № 136	381424,85	2161084,53	50° 28' 23,346"	40° 13' 50,960"
153511	168	Земли транспорта № 136	381429,45	2161088,72	50° 28' 23,497"	40° 13' 51,169"
153512	169	Земли транспорта № 136	381436,27	2161091,82	50° 28' 23,719"	40° 13' 51,320"
153513	170	Земли транспорта № 136	381449,21	2161091,31	50° 28' 24,138"	40° 13' 51,283"
153514	171	Земли транспорта № 136	381455,42	2161087,09	50° 28' 24,336"	40° 13' 51,064"
153515	172	Земли транспорта № 136	381545,85	2161011,58	50° 28' 27,221"	40° 13' 47,158"
153516	173	Земли транспорта № 136	381548,48	2161009,09	50° 28' 27,305"	40° 13' 47,030"
153517	174	Земли транспорта № 136	381549,45	2161005,30	50° 28' 27,334"	40° 13' 46,837"
153518	175	Земли транспорта № 136	381548,22	2161001,23	50° 28' 27,292"	40° 13' 46,631"
153519	176	Земли транспорта № 136	381545,09	2160997,47	50° 28' 27,189"	40° 13' 46,444"
153520	177	Земли транспорта № 136	381562,87	2160982,68	50° 28' 27,756"	40° 13' 45,678"
153521	178	Земли транспорта № 136	381572,25	2160984,18	50° 28' 28,060"	40° 13' 45,746"
153522	179	Земли транспорта № 136	381579,16	2160982,87	50° 28' 28,283"	40° 13' 45,674"
153523	180	Земли транспорта № 136	381587,02	2160978,22	50° 28' 28,535"	40° 13' 45,432"
153524	181	Земли транспорта № 136	381611,21	2160958,35	50° 28' 29,307"	40° 13' 44,404"
153525	182	Земли транспорта № 136	381613,73	2160955,61	50° 28' 29,387"	40° 13' 44,262"
153526	183	Земли транспорта № 136	381614,41	2160951,01	50° 28' 29,406"	40° 13' 44,029"
153527	184	Земли транспорта № 136	381613,05	2160947,28	50° 28' 29,360"	40° 13' 43,841"
153528	185	Земли транспорта № 136	381626,79	2160935,87	50° 28' 29,798"	40° 13' 43,250"
153529	186	Земли транспорта № 136	381629,76	2160937,74	50° 28' 29,896"	40° 13' 43,343"
153530	187	Земли транспорта № 136	381633,18	2160938,19	50° 28' 30,007"	40° 13' 43,363"
153531	188	Земли транспорта № 136	381637,65	2160936,04	50° 28' 30,150"	40° 13' 43,250"
153532	189	Земли транспорта № 136	381685,91	2160896,30	50° 28' 31,690"	40° 13' 41,194"
153533	190	Земли транспорта № 136	381691,92	2160889,81	50° 28' 31,881"	40° 13' 40,859"
153534	191	Земли транспорта № 136	381694,92	2160881,28	50° 28' 31,973"	40° 13' 40,424"
153535	192	Земли транспорта № 136	381694,50	2160872,43	50° 28' 31,955"	40° 13' 39,976"

153536	193	Земли транспорта № 136	381690,26	2160863,64	50° 28' 31,813"	40° 13' 39,534"
153537	194	Земли транспорта № 136	381705,34	2160851,04	50° 28' 32,294"	40° 13' 38,882"
153538	195	Земли транспорта № 136	381713,19	2160856,68	50° 28' 32,551"	40° 13' 39,161"
153539	196	Земли транспорта № 136	381721,71	2160858,63	50° 28' 32,827"	40° 13' 39,253"
153540	197	Земли транспорта № 136	381729,18	2160857,72	50° 28' 33,069"	40° 13' 39,200"
153541	198	Земли транспорта № 136	381738,03	2160852,74	50° 28' 33,352"	40° 13' 38,940"
153542	199	Земли транспорта № 136	381809,59	2160793,11	50° 28' 35,635"	40° 13' 35,856"
153543	200	Земли транспорта № 136	381920,59	2160701,18	50° 28' 39,176"	40° 13' 31,099"
153544	201	Земли транспорта № 136	381934,59	2160718,01	50° 28' 39,638"	40° 13' 31,941"
153545	202	Земли транспорта № 136	381877,71	2160765,52	50° 28' 37,824"	40° 13' 34,398"
153546	203	Земли транспорта № 136	381816,89	2160817,50	50° 28' 35,884"	40° 13' 37,086"
153547	204	Земли транспорта № 136	381739,85	2160881,25	50° 28' 33,427"	40° 13' 40,384"
153548	205	Земли транспорта № 136	381668,11	2160941,60	50° 28' 31,139"	40° 13' 43,506"
153549	206	Земли транспорта № 136	381584,02	2161011,34	50° 28' 28,456"	40° 13' 47,113"
153550	207	Земли транспорта № 136	381470,15	2161106,35	50° 28' 24,824"	40° 13' 52,028"
153551	208	Земли транспорта № 136	381457,29	2161113,66	50° 28' 24,411"	40° 13' 52,409"
153552	209	Земли транспорта № 136	381443,14	2161116,28	50° 28' 23,955"	40° 13' 52,554"
153553	210	Земли транспорта № 136	381429,21	2161114,50	50° 28' 23,503"	40° 13' 52,476"
153554	211	Земли транспорта № 136	381420,08	2161109,68	50° 28' 23,205"	40° 13' 52,239"
153555	212	Земли транспорта № 136	378877,99	2158597,88	50° 26' 59,568"	40° 11' 47,129"
153556	213	Земли транспорта № 136	378878,65	2158576,68	50° 26' 59,578"	40° 11' 46,054"
153557	214	Земли транспорта № 136	378883,99	2158147,92	50° 26' 59,510"	40° 11' 24,323"
153558	215	Земли транспорта № 136	378861,98	2157864,25	50° 26' 58,637"	40° 11' 9,968"
153559	216	Земли транспорта № 136	378860,71	2157847,88	50° 26' 58,587"	40° 11' 9,139"
153560	217	Земли транспорта № 136	378854,81	2157771,82	50° 26' 58,353"	40° 11' 5,290"
153561	218	Земли транспорта № 136	378883,39	2157795,44	50° 26' 59,291"	40° 11' 6,462"
153562	219	Земли транспорта № 136	378883,68	2157799,70	50° 26' 59,303"	40° 11' 6,678"
153563	220	Земли транспорта № 136	378909,28	2157826,78	50° 27' 0,147"	40° 11' 8,027"
153564	221	Земли транспорта № 136	378907,04	2157824,97	50° 27' 0,073"	40° 11' 7,938"
153565	222	Земли транспорта № 136	378902,67	2157822,92	50° 26' 59,931"	40° 11' 7,837"
153566	223	Земли транспорта № 136	378894,82	2157820,06	50° 26' 59,675"	40° 11' 7,700"
153567	224	Земли транспорта № 136	378888,99	2157819,12	50° 26' 59,486"	40° 11' 7,657"
153568	225	Земли транспорта № 136	378884,50	2157819,95	50° 26' 59,341"	40° 11' 7,703"
153569	226	Земли транспорта № 136	378879,91	2157823,00	50° 26' 59,194"	40° 11' 7,862"
153570	227	Земли транспорта № 136	378877,51	2157827,25	50° 26' 59,119"	40° 11' 8,079"
153571	228	Земли транспорта № 136	378876,39	2157829,51	50° 26' 59,084"	40° 11' 8,195"
153572	229	Земли транспорта № 136	378875,86	2157831,26	50° 26' 59,068"	40° 11' 8,284"
153573	230	Земли транспорта № 136	378874,32	2157846,50	50° 26' 59,027"	40° 11' 9,057"
153574	231	Земли транспорта № 136	378886,88	2158022,55	50° 26' 59,532"	40° 11' 17,967"
153575	232	Земли транспорта № 136	378911,32	2158539,99	50° 27' 0,614"	40° 11' 44,166"
153576	233	Земли транспорта № 136	378901,10	2158593,14	50° 27' 0,313"	40° 11' 46,868"

153577	234	Земли транспорта № 136	378878,85	2158598,05	50° 26' 59,596"	40° 11' 47,137"
153578	235	Земли транспорта № 136	378877,99	2158597,88	50° 26' 59,568"	40° 11' 47,129"
153579	236	Земли транспорта № 136	376725,89	2169507,97	50° 25' 55,684"	40° 21' 1,665"
153580	237	Земли транспорта № 136	376678,23	2169562,04	50° 25' 54,169"	40° 21' 4,441"
153581	238	Земли транспорта № 136	376672,81	2169566,38	50° 25' 53,995"	40° 21' 4,665"
153582	239	Земли транспорта № 136	376734,46	2169384,44	50° 25' 55,900"	40° 20' 55,401"
153583	240	Земли транспорта № 136	376766,76	2169273,79	50° 25' 56,891"	40° 20' 49,771"
153584	241	Земли транспорта № 136	376793,30	2169182,90	50° 25' 57,704"	40° 20' 45,146"
153585	242	Земли транспорта № 136	376843,76	2168989,96	50° 25' 59,241"	40° 20' 35,333"
153586	243	Земли транспорта № 136	376937,53	2168628,72	50° 26' 2,096"	40° 20' 16,960"
153587	244	Земли транспорта № 136	376960,11	2168541,73	50° 26' 2,783"	40° 20' 12,536"
153588	245	Земли транспорта № 136	377178,17	2167696,65	50° 26' 9,414"	40° 19' 29,553"
153589	246	Земли транспорта № 136	377341,11	2167065,22	50° 26' 14,367"	40° 18' 57,434"
153590	247	Земли транспорта № 136	377370,84	2166950,02	50° 26' 15,270"	40° 18' 51,575"
153591	248	Земли транспорта № 136	377720,30	2165596,97	50° 26' 25,883"	40° 17' 42,743"
153592	249	Земли транспорта № 136	377742,00	2165513,01	50° 26' 26,541"	40° 17' 38,472"
153593	250	Земли транспорта № 136	377753,98	2165463,60	50° 26' 26,904"	40° 17' 35,959"
153594	251	Земли транспорта № 136	378050,87	2164240,09	50° 26' 35,871"	40° 16' 33,725"
153595	252	Земли транспорта № 136	378056,59	2164216,53	50° 26' 36,044"	40° 16' 32,527"
153596	253	Земли транспорта № 136	378065,30	2164180,65	50° 26' 36,307"	40° 16' 30,702"
153597	254	Земли транспорта № 136	378109,78	2163945,22	50° 26' 37,622"	40° 16' 18,736"
153598	255	Земли транспорта № 136	378511,12	2161823,48	50° 26' 49,474"	40° 14' 30,893"
153599	256	Земли транспорта № 136	378635,88	2161026,96	50° 26' 53,078"	40° 13' 50,426"
153600	257	Земли транспорта № 136	378696,71	2160699,88	50° 26' 54,868"	40° 13' 33,800"
153601	258	Земли транспорта № 136	378826,51	2159911,84	50° 26' 58,634"	40° 12' 53,756"
153602	259	Земли транспорта № 136	378839,88	2159789,18	50° 26' 58,998"	40° 12' 47,529"
153603	260	Земли транспорта № 136	378845,60	2159697,83	50° 26' 59,133"	40° 12' 42,895"
153604	261	Земли транспорта № 136	378847,51	2159660,42	50° 26' 59,174"	40° 12' 40,998"
153605	262	Земли транспорта № 136	378855,88	2159314,99	50° 26' 59,253"	40° 12' 23,486"
153606	263	Земли транспорта № 136	378872,61	2158770,96	50° 26' 59,491"	40° 11' 55,904"
153607	264	Земли транспорта № 136	378877,02	2158628,89	50° 26' 59,554"	40° 11' 48,701"
153608	265	Земли транспорта № 136	378877,93	2158599,67	50° 26' 59,567"	40° 11' 47,220"
153609	266	Земли транспорта № 136	378900,04	2158625,04	50° 27' 0,297"	40° 11' 48,486"
153610	267	Земли транспорта № 136	378866,88	2159622,32	50° 26' 59,780"	40° 12' 39,050"
153611	268	Земли транспорта № 136	378857,79	2159711,75	50° 26' 59,535"	40° 12' 43,590"
153612	269	Земли транспорта № 136	378841,20	2159874,94	50° 26' 59,089"	40° 12' 51,873"
153613	270	Земли транспорта № 136	378795,34	2160240,06	50° 26' 57,806"	40° 13' 10,415"
153614	271	Земли транспорта № 136	378615,42	2161354,84	50° 26' 52,595"	40° 14' 7,058"
153615	272	Земли транспорта № 136	378406,88	2162399,06	50° 26' 46,411"	40° 15' 0,146"
153616	273	Земли транспорта № 136	378387,63	2162510,60	50° 26' 45,849"	40° 15' 5,814"
153617	274	Земли транспорта № 136	378391,35	2162525,69	50° 26' 45,977"	40° 15' 6,575"

153618	275	Земли транспорта № 136	378388,96	2162539,90	50° 26' 45,907"	40° 15' 7,297"
153619	276	Земли транспорта № 136	378380,40	2162554,67	50° 26' 45,638"	40° 15' 8,053"
153620	277	Земли транспорта № 136	378364,89	2162643,91	50° 26' 45,184"	40° 15' 12,588"
153621	278	Земли транспорта № 136	378353,06	2162695,57	50° 26' 44,829"	40° 15' 15,215"
153622	279	Земли транспорта № 136	378329,56	2162814,56	50° 26' 44,132"	40° 15' 21,264"
153623	280	Земли транспорта № 136	378310,44	2162911,35	50° 26' 43,565"	40° 15' 26,184"
153624	281	Земли транспорта № 136	378294,52	2162991,94	50° 26' 43,093"	40° 15' 30,281"
153625	282	Земли транспорта № 136	378280,42	2163063,33	50° 26' 42,675"	40° 15' 33,910"
153626	283	Земли транспорта № 136	378279,95	2163082,72	50° 26' 42,670"	40° 15' 34,893"
153627	284	Земли транспорта № 136	378283,24	2163090,58	50° 26' 42,781"	40° 15' 35,289"
153628	285	Земли транспорта № 136	378278,34	2163116,01	50° 26' 42,636"	40° 15' 36,581"
153629	286	Земли транспорта № 136	378272,35	2163120,72	50° 26' 42,445"	40° 15' 36,825"
153630	287	Земли транспорта № 136	378270,95	2163122,39	50° 26' 42,400"	40° 15' 36,911"
153631	288	Земли транспорта № 136	378257,84	2163189,91	50° 26' 42,012"	40° 15' 40,343"
153632	289	Земли транспорта № 136	378240,32	2163280,13	50° 26' 41,493"	40° 15' 44,929"
153633	290	Земли транспорта № 136	378221,41	2163377,54	50° 26' 40,933"	40° 15' 49,880"
153634	291	Земли транспорта № 136	378202,12	2163476,82	50° 26' 40,362"	40° 15' 54,926"
153635	292	Земли транспорта № 136	378182,95	2163575,64	50° 26' 39,794"	40° 15' 59,949"
153636	293	Земли транспорта № 136	378166,23	2163661,67	50° 26' 39,298"	40° 16' 4,322"
153637	294	Земли транспорта № 136	378149,02	2163757,79	50° 26' 38,792"	40° 16' 9,207"
153638	295	Земли транспорта № 136	378131,69	2163854,60	50° 26' 38,283"	40° 16' 14,126"
153639	296	Земли транспорта № 136	378124,20	2163898,08	50° 26' 38,063"	40° 16' 16,336"
153640	297	Земли транспорта № 136	378127,61	2163915,25	50° 26' 38,183"	40° 16' 17,203"
153641	298	Земли транспорта № 136	378124,91	2163929,89	50° 26' 38,103"	40° 16' 17,947"
153642	299	Земли транспорта № 136	378115,41	2163945,86	50° 26' 37,804"	40° 16' 18,764"
153643	300	Земли транспорта № 136	378104,04	2164003,52	50° 26' 37,467"	40° 16' 21,695"
153644	301	Земли транспорта № 136	378088,21	2164083,85	50° 26' 36,997"	40° 16' 25,778"
153645	302	Земли транспорта № 136	378071,94	2164159,45	50° 26' 36,510"	40° 16' 29,622"
153646	303	Земли транспорта № 136	378056,34	2164231,94	50° 26' 36,044"	40° 16' 33,308"
153647	304	Земли транспорта № 136	378056,51	2164234,63	50° 26' 36,051"	40° 16' 33,444"
153648	305	Земли транспорта № 136	378057,59	2164236,84	50° 26' 36,087"	40° 16' 33,555"
153649	306	Земли транспорта № 136	378063,93	2164244,43	50° 26' 36,296"	40° 16' 33,934"
153650	307	Земли транспорта № 136	378058,05	2164261,93	50° 26' 36,115"	40° 16' 34,826"
153651	308	Земли транспорта № 136	378052,87	2164282,67	50° 26' 35,958"	40° 16' 35,881"
153652	309	Земли транспорта № 136	378047,10	2164283,23	50° 26' 35,772"	40° 16' 35,914"
153653	310	Земли транспорта № 136	378045,70	2164284,01	50° 26' 35,727"	40° 16' 35,955"
153654	311	Земли транспорта № 136	378044,90	2164285,49	50° 26' 35,702"	40° 16' 36,030"
153655	312	Земли транспорта № 136	378019,57	2164389,98	50° 26' 34,937"	40° 16' 41,345"
153656	313	Земли транспорта № 136	377997,97	2164480,99	50° 26' 34,286"	40° 16' 45,974"
153657	314	Земли транспорта № 136	377976,98	2164569,43	50° 26' 33,653"	40° 16' 50,473"
153658	315	Земли транспорта № 136	377952,66	2164671,90	50° 26' 32,920"	40° 16' 55,684"

153659	316	Земли транспорта № 136	377930,42	2164765,61	50° 26' 32,249"	40° 17' 0,451"
153660	317	Земли транспорта № 136	377909,41	2164854,13	50° 26' 31,616"	40° 17' 4,953"
153661	318	Земли транспорта № 136	377882,11	2164969,22	50° 26' 30,792"	40° 17' 10,806"
153662	319	Земли транспорта № 136	377860,86	2165055,93	50° 26' 30,150"	40° 17' 15,217"
153663	320	Земли транспорта № 136	377831,95	2165173,93	50° 26' 29,276"	40° 17' 21,219"
153664	321	Земли транспорта № 136	377808,48	2165271,16	50° 26' 28,567"	40° 17' 26,164"
153665	322	Земли транспорта № 136	377788,16	2165355,33	50° 26' 27,953"	40° 17' 30,445"
153666	323	Земли транспорта № 136	377764,58	2165453,01	50° 26' 27,241"	40° 17' 35,413"
153667	324	Земли транспорта № 136	377745,21	2165533,25	50° 26' 26,656"	40° 17' 39,495"
153668	325	Земли транспорта № 136	377735,54	2165573,30	50° 26' 26,364"	40° 17' 41,532"
153669	326	Земли транспорта № 136	377072,44	2168139,62	50° 26' 6,216"	40° 19' 52,077"
153670	327	Земли транспорта № 136	377048,57	2168226,46	50° 26' 5,488"	40° 19' 56,495"
153671	328	Земли транспорта № 136	377012,51	2168372,04	50° 26' 4,394"	40° 20' 3,898"
153672	329	Земли транспорта № 136	376725,89	2169507,97	50° 25' 55,684"	40° 21' 1,665"
153673	330	Земли транспорта № 136	392401,01	2167789,08	50° 34' 22,006"	40° 19' 22,180"
153674	331	Земли транспорта № 136	392360,66	2167758,66	50° 34' 20,685"	40° 19' 20,666"
153675	332	Земли транспорта № 136	392367,67	2167749,37	50° 34' 20,907"	40° 19' 20,188"
153676	333	Земли транспорта № 136	392289,23	2167681,27	50° 34' 18,334"	40° 19' 16,791"
153677	334	Земли транспорта № 136	392277,32	2167683,25	50° 34' 17,950"	40° 19' 16,901"
153678	335	Земли транспорта № 136	392210,51	2167634,96	50° 34' 15,764"	40° 19' 14,501"
153679	336	Земли транспорта № 136	392208,53	2167625,04	50° 34' 15,695"	40° 19' 13,999"
153680	337	Земли транспорта № 136	392057,05	2167521,19	50° 34' 10,741"	40° 19' 8,843"
153681	338	Земли транспорта № 136	392037,87	2167529,79	50° 34' 10,125"	40° 19' 9,295"
153682	339	Земли транспорта № 136	392026,63	2167521,85	50° 34' 9,757"	40° 19' 8,901"
153683	340	Земли транспорта № 136	392028,61	2167499,36	50° 34' 9,810"	40° 19' 7,757"
153684	341	Земли транспорта № 136	391976,36	2167464,31	50° 34' 8,101"	40° 19' 6,018"
153685	342	Земли транспорта № 136	391961,14	2167472,91	50° 34' 7,613"	40° 19' 6,467"
153686	343	Земли транспорта № 136	391947,91	2167464,31	50° 34' 7,181"	40° 19' 6,040"
153687	344	Земли транспорта № 136	391946,59	2167444,46	50° 34' 7,128"	40° 19' 5,033"
153688	345	Земли транспорта № 136	391962,11	2167424,14	50° 34' 7,620"	40° 19' 3,989"
153689	346	Земли транспорта № 136	391991,36	2167444,23	50° 34' 8,577"	40° 19' 4,986"
153690	347	Земли транспорта № 136	392130,99	2167540,11	50° 34' 13,143"	40° 19' 9,745"
153691	348	Земли транспорта № 136	392236,06	2167612,27	50° 34' 16,579"	40° 19' 13,328"
153692	349	Земли транспорта № 136	392239,73	2167613,88	50° 34' 16,699"	40° 19' 13,407"
153693	350	Земли транспорта № 136	392243,79	2167613,59	50° 34' 16,830"	40° 19' 13,389"
153694	351	Земли транспорта № 136	392254,36	2167610,95	50° 34' 17,171"	40° 19' 13,246"
153695	352	Земли транспорта № 136	392270,13	2167621,47	50° 34' 17,686"	40° 19' 13,768"
153696	353	Земли транспорта № 136	392267,46	2167634,55	50° 34' 17,606"	40° 19' 14,435"
153697	354	Земли транспорта № 136	392267,60	2167638,93	50° 34' 17,613"	40° 19' 14,657"
153698	355	Земли транспорта № 136	392270,45	2167641,95	50° 34' 17,707"	40° 19' 14,808"
153699	356	Земли транспорта № 136	392270,59	2167642,04	50° 34' 17,712"	40° 19' 14,813"

153700	357	Земли транспорта № 136	392422,48	2167745,92	50° 34' 22,679"	40° 19' 19,970"
153701	358	Земли транспорта № 136	392438,83	2167757,10	50° 34' 23,213"	40° 19' 20,525"
153702	359	Земли транспорта № 136	392401,01	2167789,08	50° 34' 22,006"	40° 19' 22,180"
153703	360	Земли транспорта № 136	394932,25	2170140,89	50° 35' 45,079"	40° 21' 19,714"
153704	361	Земли транспорта № 136	394911,56	2170123,17	50° 35' 44,401"	40° 21' 18,829"
153705	362	Земли транспорта № 136	394919,09	2170116,27	50° 35' 44,641"	40° 21' 18,472"
153706	363	Земли транспорта № 136	394930,33	2170105,97	50° 35' 45,000"	40° 21' 17,940"
153707	364	Земли транспорта № 136	394934,89	2170109,81	50° 35' 45,149"	40° 21' 18,132"
153708	365	Земли транспорта № 136	394948,05	2170120,88	50° 35' 45,580"	40° 21' 18,684"
153709	366	Земли транспорта № 136	394932,25	2170140,89	50° 35' 45,079"	40° 21' 19,714"
153710		**Земли транспорта № 136 Количество**		366		366
153711	1	Земли транспорта № 137	406252,54	2154247,28	50° 41' 42,717"	40° 7' 41,328"
153712	2	Земли транспорта № 137	406250,93	2154242,19	50° 41' 42,662"	40° 7' 41,070"
153713	3	Земли транспорта № 137	406253,44	2154240,59	50° 41' 42,743"	40° 7' 40,987"
153714	4	Земли транспорта № 137	406266,35	2154227,72	50° 41' 43,153"	40° 7' 40,319"
153715	5	Земли транспорта № 137	406327,78	2154157,19	50° 41' 45,098"	40° 7' 36,669"
153716	6	Земли транспорта № 137	406339,48	2154145,26	50° 41' 45,470"	40° 7' 36,051"
153717	7	Земли транспорта № 137	406480,74	2154014,38	50° 41' 49,962"	40° 7' 29,252"
153718	8	Земли транспорта № 137	406482,17	2154009,57	50° 41' 50,005"	40° 7' 29,006"
153719	9	Земли транспорта № 137	406481,81	2154004,81	50° 41' 49,991"	40° 7' 28,763"
153720	10	Земли транспорта № 137	406480,45	2154001,11	50° 41' 49,945"	40° 7' 28,576"
153721	11	Земли транспорта № 137	406469,52	2153990,65	50° 41' 49,585"	40° 7' 28,054"
153722	12	Земли транспорта № 137	406421,07	2154049,18	50° 41' 48,052"	40° 7' 31,080"
153723	13	Земли транспорта № 137	406415,08	2154048,90	50° 41' 47,858"	40° 7' 31,072"
153724	14	Земли транспорта № 137	406380,45	2153987,19	50° 41' 46,701"	40° 7' 27,961"
153725	15	Земли транспорта № 137	406301,51	2153946,93	50° 41' 44,123"	40° 7' 25,984"
153726	16	Земли транспорта № 137	406301,64	2153934,19	50° 41' 44,120"	40° 7' 25,335"
153727	17	Земли транспорта № 137	406384,10	2153912,99	50° 41' 46,775"	40° 7' 24,178"
153728	18	Земли транспорта № 137	406400,77	2153842,52	50° 41' 47,273"	40° 7' 20,573"
153729	19	Земли транспорта № 137	406412,30	2153842,47	50° 41' 47,646"	40° 7' 20,559"
153730	20	Земли транспорта № 137	406432,24	2153905,71	50° 41' 48,328"	40° 7' 23,762"
153731	21	Земли транспорта № 137	406501,83	2153926,10	50° 41' 50,592"	40° 7' 24,735"
153732	22	Земли транспорта № 137	406507,80	2153944,74	50° 41' 50,796"	40° 7' 25,679"
153733	23	Земли транспорта № 137	406472,84	2153986,67	50° 41' 49,690"	40° 7' 27,848"
153734	24	Земли транспорта № 137	406484,03	2153998,35	50° 41' 50,059"	40° 7' 28,432"
153735	25	Земли транспорта № 137	406486,59	2154003,14	50° 41' 50,145"	40° 7' 28,674"
153736	26	Земли транспорта № 137	406487,46	2154009,88	50° 41' 50,177"	40° 7' 29,016"
153737	27	Земли транспорта № 137	406485,96	2154016,05	50° 41' 50,132"	40° 7' 29,332"
153738	28	Земли транспорта № 137	406343,90	2154148,20	50° 41' 45,614"	40° 7' 36,196"
153739	29	Земли транспорта № 137	406335,33	2154155,87	50° 41' 45,342"	40° 7' 36,595"
153740	30	Земли транспорта № 137	406271,08	2154228,32	50° 41' 43,306"	40° 7' 40,345"

153741	31	Земли транспорта № 137	406257,99	2154242,31	50° 41' 42,891"	40° 7' 41,070"
153742	32	Земли транспорта № 137	406252,54	2154247,28	50° 41' 42,717"	40° 7' 41,328"
153743	33	Земли транспорта № 137	402917,92	2155621,35	50° 39' 55,642"	40° 8' 54,380"
153744	34	Земли транспорта № 137	402919,95	2155597,38	50° 39' 55,694"	40° 8' 53,158"
153745	35	Земли транспорта № 137	402921,26	2155583,95	50° 39' 55,728"	40° 8' 52,473"
153746	36	Земли транспорта № 137	402924,38	2155551,91	50° 39' 55,810"	40° 8' 50,839"
153747	37	Земли транспорта № 137	403403,57	2155557,57	50° 40' 11,317"	40° 8' 50,687"
153748	38	Земли транспорта № 137	403843,84	2155527,94	50° 40' 25,543"	40° 8' 48,774"
153749	39	Земли транспорта № 137	405379,71	2155543,12	50° 41' 15,242"	40° 8' 48,136"
153750	40	Земли транспорта № 137	405376,42	2155568,70	50° 41' 15,150"	40° 8' 49,441"
153751	41	Земли транспорта № 137	405398,63	2155562,86	50° 41' 15,865"	40° 8' 49,123"
153752	42	Земли транспорта № 137	405438,43	2155543,70	50° 41' 17,141"	40° 8' 48,111"
153753	43	Земли транспорта № 137	405483,68	2155523,78	50° 41' 18,594"	40° 8' 47,055"
153754	44	Земли транспорта № 137	405554,90	2155496,56	50° 41' 20,882"	40° 8' 45,603"
153755	45	Земли транспорта № 137	405669,78	2155462,34	50° 41' 24,579"	40° 8' 43,755"
153756	46	Земли транспорта № 137	405725,74	2155452,12	50° 41' 26,383"	40° 8' 43,183"
153757	47	Земли транспорта № 137	405767,75	2155460,66	50° 41' 27,747"	40° 8' 43,579"
153758	48	Земли транспорта № 137	405798,81	2155473,32	50° 41' 28,760"	40° 8' 44,195"
153759	49	Земли транспорта № 137	406040,94	2155430,57	50° 41' 36,568"	40° 8' 41,795"
153760	50	Земли транспорта № 137	406423,31	2155285,86	50° 41' 48,854"	40° 8' 34,071"
153761	51	Земли транспорта № 137	406786,19	2155109,45	50° 42' 0,490"	40° 8' 24,750"
153762	52	Земли транспорта № 137	406839,10	2155077,91	50° 42' 2,184"	40° 8' 23,095"
153763	53	Земли транспорта № 137	406928,17	2155042,38	50° 42' 5,044"	40° 8' 21,202"
153764	54	Земли транспорта № 137	406994,38	2154991,76	50° 42' 7,157"	40° 8' 18,562"
153765	55	Земли транспорта № 137	407022,02	2154968,07	50° 42' 8,037"	40° 8' 17,330"
153766	56	Земли транспорта № 137	407080,18	2154911,25	50° 42' 9,885"	40° 8' 14,381"
153767	57	Земли транспорта № 137	407150,40	2154865,02	50° 42' 12,130"	40° 8' 11,961"
153768	58	Земли транспорта № 137	407209,53	2154829,81	50° 42' 14,022"	40° 8' 10,113"
153769	59	Земли транспорта № 137	407213,19	2154826,65	50° 42' 14,138"	40° 8' 9,948"
153770	60	Земли транспорта № 137	407207,15	2154747,84	50° 42' 13,897"	40° 8' 5,939"
153771	61	Земли транспорта № 137	407209,69	2154738,38	50° 42' 13,973"	40° 8' 5,455"
153772	62	Земли транспорта № 137	407212,10	2154736,05	50° 42' 14,050"	40° 8' 5,334"
153773	63	Земли транспорта № 137	407217,66	2154734,56	50° 42' 14,229"	40° 8' 5,253"
153774	64	Земли транспорта № 137	407222,46	2154731,48	50° 42' 14,382"	40° 8' 5,091"
153775	65	Земли транспорта № 137	407323,79	2154701,39	50° 42' 17,643"	40° 8' 3,464"
153776	66	Земли транспорта № 137	407334,59	2154685,25	50° 42' 17,983"	40° 8' 2,632"
153777	67	Земли транспорта № 137	407365,14	2154651,25	50° 42' 18,951"	40° 8' 0,871"
153778	68	Земли транспорта № 137	407430,64	2154552,90	50° 42' 21,012"	40° 7' 55,800"
153779	69	Земли транспорта № 137	407454,39	2154531,09	50° 42' 21,768"	40° 7' 54,666"
153780	70	Земли транспорта № 137	407492,20	2154472,18	50° 42' 22,956"	40° 7' 51,630"
153781	71	Земли транспорта № 137	407513,10	2154444,92	50° 42' 23,616"	40° 7' 50,222"

153782	72	Земли транспорта № 137	407540,93	2154410,88	50° 42' 24,496"	40° 7' 48,461"
153783	73	Земли транспорта № 137	407593,53	2154360,88	50° 42' 26,169"	40° 7' 45,865"
153784	74	Земли транспорта № 137	407618,21	2154312,64	50° 42' 26,938"	40° 7' 43,384"
153785	75	Земли транспорта № 137	408655,04	2152907,36	50° 42' 59,643"	40° 6' 30,806"
153786	76	Земли транспорта № 137	408662,59	2152904,32	50° 42' 59,886"	40° 6' 30,644"
153787	77	Земли транспорта № 137	408660,45	2152900,02	50° 42' 59,814"	40° 6' 30,427"
153788	78	Земли транспорта № 137	408715,09	2152825,96	50° 43' 1,537"	40° 6' 26,601"
153789	79	Земли транспорта № 137	408753,12	2152757,67	50° 43' 2,727"	40° 6' 23,085"
153790	80	Земли транспорта № 137	408760,99	2152743,55	50° 43' 2,973"	40° 6' 22,358"
153791	81	Земли транспорта № 137	408763,90	2152742,11	50° 43' 3,066"	40° 6' 22,282"
153792	82	Земли транспорта № 137	408763,76	2152738,57	50° 43' 3,059"	40° 6' 22,102"
153793	83	Земли транспорта № 137	408770,66	2152726,18	50° 43' 3,275"	40° 6' 21,464"
153794	84	Земли транспорта № 137	408827,21	2152725,66	50° 43' 5,104"	40° 6' 21,384"
153795	85	Земли транспорта № 137	408861,46	2152679,83	50° 43' 6,185"	40° 6' 19,016"
153796	86	Земли транспорта № 137	408913,29	2152610,47	50° 43' 7,820"	40° 6' 15,432"
153797	87	Земли транспорта № 137	408922,60	2152589,80	50° 43' 8,108"	40° 6' 14,370"
153798	88	Земли транспорта № 137	409588,94	2151695,81	50° 43' 29,124"	40° 5' 28,173"
153799	89	Земли транспорта № 137	409600,08	2151681,77	50° 43' 29,476"	40° 5' 27,447"
153800	90	Земли транспорта № 137	409609,22	2151666,40	50° 43' 29,762"	40° 5' 26,654"
153801	91	Земли транспорта № 137	409617,27	2151651,75	50° 43' 30,014"	40° 5' 25,900"
153802	92	Земли транспорта № 137	409723,95	2151514,73	50° 43' 33,381"	40° 5' 18,814"
153803	93	Земли транспорта № 137	410320,08	2150732,06	50° 43' 52,188"	40° 4' 38,346"
153804	94	Земли транспорта № 137	410321,33	2150742,68	50° 43' 52,235"	40° 4' 38,886"
153805	95	Земли транспорта № 137	410334,45	2150856,51	50° 43' 52,729"	40° 4' 44,675"
153806	96	Земли транспорта № 137	409799,01	2151653,60	50° 43' 35,894"	40° 5' 25,820"
153807	97	Земли транспорта № 137	409775,74	2151672,13	50° 43' 35,153"	40° 5' 26,787"
153808	98	Земли транспорта № 137	409745,41	2151694,01	50° 43' 34,185"	40° 5' 27,931"
153809	99	Земли транспорта № 137	409712,18	2151724,47	50° 43' 33,129"	40° 5' 29,515"
153810	100	Земли транспорта № 137	409700,93	2151744,11	50° 43' 32,776"	40° 5' 30,527"
153811	101	Земли транспорта № 137	409685,39	2151774,90	50° 43' 32,292"	40° 5' 32,112"
153812	102	Земли транспорта № 137	409661,49	2151815,90	50° 43' 31,544"	40° 5' 34,224"
153813	103	Земли транспорта № 137	409623,88	2151862,68	50° 43' 30,356"	40° 5' 36,644"
153814	104	Земли транспорта № 137	409590,62	2151895,73	50° 43' 29,300"	40° 5' 38,361"
153815	105	Земли транспорта № 137	409551,68	2151940,76	50° 43' 28,067"	40° 5' 40,693"
153816	106	Земли транспорта № 137	409519,82	2151971,25	50° 43' 27,055"	40° 5' 42,277"
153817	107	Земли транспорта № 137	409476,56	2152029,15	50° 43' 25,691"	40° 5' 45,270"
153818	108	Земли транспорта № 137	409373,43	2152161,06	50° 43' 22,434"	40° 5' 52,091"
153819	109	Земли транспорта № 137	409330,37	2152208,61	50° 43' 21,070"	40° 5' 54,555"
153820	110	Земли транспорта № 137	409292,96	2152245,04	50° 43' 19,882"	40° 5' 56,447"
153821	111	Земли транспорта № 137	409264,97	2152286,82	50° 43' 19,002"	40° 5' 58,604"
153822	112	Земли транспорта № 137	409244,95	2152339,12	50° 43' 18,385"	40° 6' 1,288"

153823	113	Земли транспорта № 137	409228,99	2152392,36	50° 43' 17,901"	40° 6' 4,017"
153824	114	Земли транспорта № 137	409198,21	2152437,55	50° 43' 16,933"	40° 6' 6,349"
153825	115	Земли транспорта № 137	409159,48	2152472,23	50° 43' 15,701"	40° 6' 8,153"
153826	116	Земли транспорта № 137	409128,95	2152504,48	50° 43' 14,733"	40° 6' 9,825"
153827	117	Земли транспорта № 137	409116,83	2152534,04	50° 43' 14,359"	40° 6' 11,344"
153828	118	Земли транспорта № 137	409117,79	2152555,65	50° 43' 14,403"	40° 6' 12,444"
153829	119	Земли транспорта № 137	409119,37	2152564,93	50° 43' 14,459"	40° 6' 12,915"
153830	120	Земли транспорта № 137	409119,83	2152565,08	50° 43' 14,474"	40° 6' 12,923"
153831	121	Земли транспорта № 137	409122,67	2152567,72	50° 43' 14,568"	40° 6' 13,055"
153832	122	Земли транспорта № 137	409123,62	2152571,52	50° 43' 14,601"	40° 6' 13,247"
153833	123	Земли транспорта № 137	409123,54	2152575,83	50° 43' 14,601"	40° 6' 13,467"
153834	124	Земли транспорта № 137	409122,15	2152576,99	50° 43' 14,557"	40° 6' 13,528"
153835	125	Земли транспорта № 137	409121,12	2152576,98	50° 43' 14,523"	40° 6' 13,528"
153836	126	Земли транспорта № 137	408802,24	2152989,68	50° 43' 4,455"	40° 6' 34,862"
153837	127	Земли транспорта № 137	408797,36	2153041,73	50° 43' 4,329"	40° 6' 37,519"
153838	128	Земли транспорта № 137	408772,92	2153027,62	50° 43' 3,530"	40° 6' 36,823"
153839	129	Земли транспорта № 137	407734,34	2154371,77	50° 42' 30,730"	40° 7' 46,289"
153840	130	Земли транспорта № 137	407681,33	2154432,02	50° 42' 29,051"	40° 7' 49,408"
153841	131	Земли транспорта № 137	407624,49	2154490,58	50° 42' 27,247"	40° 7' 52,444"
153842	132	Земли транспорта № 137	407582,70	2154544,23	50° 42' 25,926"	40° 7' 55,217"
153843	133	Земли транспорта № 137	407554,68	2154588,63	50° 42' 25,046"	40° 7' 57,505"
153844	134	Земли транспорта № 137	407529,48	2154627,91	50° 42' 24,254"	40° 7' 59,529"
153845	135	Земли транспорта № 137	407522,02	2154637,26	50° 42' 24,018"	40° 8' 0,013"
153846	136	Земли транспорта № 137	407480,28	2154715,14	50° 42' 22,714"	40° 8' 4,019"
153847	137	Земли транспорта № 137	407319,41	2154947,97	50° 42' 17,646"	40° 8' 16,031"
153848	138	Земли транспорта № 137	407169,44	2155049,43	50° 42' 12,854"	40° 8' 21,338"
153849	139	Земли транспорта № 137	406817,61	2155287,45	50° 42' 1,611"	40° 8' 33,788"
153850	140	Земли транспорта № 137	406773,94	2155295,29	50° 42' 0,203"	40° 8' 34,229"
153851	141	Земли транспорта № 137	406742,45	2155306,82	50° 41' 59,191"	40° 8' 34,845"
153852	142	Земли транспорта № 137	406719,03	2155322,81	50° 41' 58,443"	40° 8' 35,681"
153853	143	Земли транспорта № 137	406706,01	2155337,69	50° 41' 58,030"	40° 8' 36,451"
153854	144	Земли транспорта № 137	406692,11	2155357,43	50° 41' 57,592"	40° 8' 37,469"
153855	145	Земли транспорта № 137	406612,42	2155388,69	50° 41' 55,032"	40° 8' 39,135"
153856	146	Земли транспорта № 137	406541,05	2155423,68	50° 41' 52,744"	40° 8' 40,983"
153857	147	Земли транспорта № 137	406517,79	2155450,97	50° 41' 52,007"	40° 8' 42,395"
153858	148	Земли транспорта № 137	406507,70	2155462,82	50° 41' 51,688"	40° 8' 43,008"
153859	149	Земли транспорта № 137	406476,08	2155481,25	50° 41' 50,675"	40° 8' 43,976"
153860	150	Земли транспорта № 137	406446,18	2155479,85	50° 41' 49,707"	40° 8' 43,932"
153861	151	Земли транспорта № 137	406404,05	2155477,36	50° 41' 48,343"	40° 8' 43,844"
153862	152	Земли транспорта № 137	406357,51	2155493,80	50° 41' 46,847"	40° 8' 44,724"
153863	153	Земли транспорта № 137	406308,58	2155491,18	50° 41' 45,262"	40° 8' 44,636"

153864	154	Земли транспорта № 137	406260,71	2155505,87	50° 41' 43,722"	40° 8' 45,428"
153865	155	Земли транспорта № 137	406228,92	2155533,80	50° 41' 42,710"	40° 8' 46,880"
153866	156	Земли транспорта № 137	406193,05	2155561,67	50° 41' 41,566"	40° 8' 48,332"
153867	157	Земли транспорта № 137	406128,62	2155589,01	50° 41' 39,497"	40° 8' 49,784"
153868	158	Земли транспорта № 137	406073,98	2155601,85	50° 41' 37,737"	40° 8' 50,488"
153869	159	Земли транспорта № 137	405973,07	2155615,58	50° 41' 34,480"	40° 8' 51,280"
153870	160	Земли транспорта № 137	405898,27	2155615,09	50° 41' 32,060"	40° 8' 51,324"
153871	161	Земли транспорта № 137	405799,97	2155634,92	50° 41' 28,891"	40° 8' 52,424"
153872	162	Земли транспорта № 137	405715,38	2155648,94	50° 41' 26,163"	40° 8' 53,217"
153873	163	Земли транспорта № 137	405612,68	2155679,53	50° 41' 22,858"	40° 8' 54,869"
153874	164	Земли транспорта № 137	405508,78	2155715,20	50° 41' 19,518"	40° 8' 56,781"
153875	165	Земли транспорта № 137	405443,26	2155727,85	50° 41' 17,405"	40° 8' 57,485"
153876	166	Земли транспорта № 137	405364,63	2155713,47	50° 41' 14,853"	40° 8' 56,825"
153877	167	Земли транспорта № 137	405303,55	2155694,95	50° 41' 12,866"	40° 8' 55,938"
153878	168	Земли транспорта № 137	405164,59	2155701,88	50° 41' 8,374"	40° 8' 56,418"
153879	169	Земли транспорта № 137	405163,75	2155711,17	50° 41' 8,353"	40° 8' 56,892"
153880	170	Земли транспорта № 137	404881,39	2155732,84	50° 40' 59,230"	40° 8' 58,254"
153881	171	Земли транспорта № 137	404667,70	2155737,91	50° 40' 52,320"	40° 8' 58,709"
153882	172	Земли транспорта № 137	404659,76	2155736,83	50° 40' 52,062"	40° 8' 58,661"
153883	173	Земли транспорта № 137	404652,71	2155738,11	50° 40' 51,835"	40° 8' 58,732"
153884	174	Земли транспорта № 137	404647,49	2155741,77	50° 40' 51,668"	40° 8' 58,924"
153885	175	Земли транспорта № 137	404613,18	2155809,95	50° 40' 50,598"	40° 9' 2,427"
153886	176	Земли транспорта № 137	404626,57	2155779,20	50° 40' 51,013"	40° 9' 0,849"
153887	177	Земли транспорта № 137	404646,67	2155729,10	50° 40' 51,634"	40° 8' 58,279"
153888	178	Земли транспорта № 137	404613,97	2155707,80	50° 40' 50,564"	40° 8' 57,225"
153889	179	Земли транспорта № 137	404562,68	2155673,60	50° 40' 48,885"	40° 8' 55,530"
153890	180	Земли транспорта № 137	404554,28	2155694,63	50° 40' 48,625"	40° 8' 56,609"
153891	181	Земли транспорта № 137	404529,23	2155763,33	50° 40' 47,855"	40° 9' 0,130"
153892	182	Земли транспорта № 137	404505,83	2155812,23	50° 40' 47,126"	40° 9' 2,642"
153893	183	Земли транспорта № 137	404486,18	2155830,08	50° 40' 46,501"	40° 9' 3,568"
153894	184	Земли транспорта № 137	404475,38	2155832,18	50° 40' 46,153"	40° 9' 3,685"
153895	185	Земли транспорта № 137	404462,48	2155827,38	50° 40' 45,733"	40° 9' 3,453"
153896	186	Земли транспорта № 137	404455,88	2155815,68	50° 40' 45,512"	40° 9' 2,863"
153897	187	Земли транспорта № 137	404455,58	2155789,58	50° 40' 45,487"	40° 9' 1,534"
153898	188	Земли транспорта № 137	404461,28	2155767,68	50° 40' 45,659"	40° 9' 0,414"
153899	189	Земли транспорта № 137	404457,68	2155744,28	50° 40' 45,529"	40° 8' 59,226"
153900	190	Земли транспорта № 137	404441,18	2155692,99	50° 40' 44,965"	40° 8' 56,629"
153901	191	Земли транспорта № 137	404438,41	2155685,24	50° 40' 44,871"	40° 8' 56,237"
153902	192	Земли транспорта № 137	404404,46	2155695,36	50° 40' 43,779"	40° 8' 56,784"
153903	193	Земли транспорта № 137	404325,35	2155694,24	50° 40' 41,218"	40° 8' 56,799"
153904	194	Земли транспорта № 137	404325,20	2155704,12	50° 40' 41,219"	40° 8' 57,302"

153905	195	Земли транспорта № 137	404305,20	2155703,90	50° 40' 40,572"	40° 8' 57,310"
153906	196	Земли транспорта № 137	404305,35	2155693,95	50° 40' 40,571"	40° 8' 56,803"
153907	197	Земли транспорта № 137	404254,84	2155693,23	50° 40' 38,937"	40° 8' 56,812"
153908	198	Земли транспорта № 137	404130,15	2155649,34	50° 40' 34,877"	40° 8' 54,692"
153909	199	Земли транспорта № 137	403906,68	2155643,00	50° 40' 27,644"	40° 8' 54,574"
153910	200	Земли транспорта № 137	403888,40	2155642,01	50° 40' 27,052"	40° 8' 54,541"
153911	201	Земли транспорта № 137	402917,92	2155621,35	50° 39' 55,642"	40° 8' 54,380"
153912	202	Земли транспорта № 137	405715,98	2149469,58	50° 41' 22,459"	40° 3' 38,504"
153913	203	Земли транспорта № 137	405726,36	2149422,56	50° 41' 22,766"	40° 3' 36,099"
153914	204	Земли транспорта № 137	406108,89	2149514,41	50° 41' 35,198"	40° 3' 40,403"
153915	205	Земли транспорта № 137	406169,41	2149528,39	50° 41' 37,165"	40° 3' 41,056"
153916	206	Земли транспорта № 137	406171,94	2149521,58	50° 41' 37,242"	40° 3' 40,706"
153917	207	Земли транспорта № 137	406184,66	2149489,93	50° 41' 37,634"	40° 3' 39,082"
153918	208	Земли транспорта № 137	406202,29	2149494,11	50° 41' 38,207"	40° 3' 39,277"
153919	209	Земли транспорта № 137	406494,23	2149563,99	50° 41' 47,695"	40° 3' 42,551"
153920	210	Земли транспорта № 137	406564,49	2149609,90	50° 41' 49,997"	40° 3' 44,821"
153921	211	Земли транспорта № 137	406807,91	2149631,06	50° 41' 57,885"	40° 3' 45,661"
153922	212	Земли транспорта № 137	407206,55	2149645,18	50° 42' 10,790"	40° 3' 45,990"
153923	213	Земли транспорта № 137	407449,97	2149609,90	50° 42' 18,643"	40° 3' 43,955"
153924	214	Земли транспорта № 137	407665,16	2149578,15	50° 42' 25,585"	40° 3' 42,127"
153925	215	Земли транспорта № 137	407859,19	2149514,65	50° 42' 31,822"	40° 3' 38,702"
153926	216	Земли транспорта № 137	408076,24	2149437,02	50° 42' 38,796"	40° 3' 34,534"
153927	217	Земли транспорта № 137	408187,49	2149373,93	50° 42' 42,356"	40° 3' 31,211"
153928	218	Земли транспорта № 137	408330,66	2149263,73	50° 42' 46,919"	40° 3' 25,455"
153929	219	Земли транспорта № 137	408449,84	2149174,09	50° 42' 50,718"	40° 3' 20,770"
153930	220	Земли транспорта № 137	408459,59	2149166,83	50° 42' 51,029"	40° 3' 20,391"
153931	221	Земли транспорта № 137	408465,14	2149150,74	50° 42' 51,199"	40° 3' 19,566"
153932	222	Земли транспорта № 137	408466,21	2149140,69	50° 42' 51,227"	40° 3' 19,053"
153933	223	Земли транспорта № 137	408511,83	2149101,90	50° 42' 52,679"	40° 3' 17,031"
153934	224	Земли транспорта № 137	409318,29	2148441,47	50° 43' 18,355"	40° 2' 42,580"
153935	225	Земли транспорта № 137	409369,08	2148399,87	50° 43' 19,972"	40° 2' 40,410"
153936	226	Земли транспорта № 137	409471,71	2148340,78	50° 43' 23,255"	40° 2' 37,297"
153937	227	Земли транспорта № 137	409601,92	2148265,81	50° 43' 27,420"	40° 2' 33,347"
153938	228	Земли транспорта № 137	410001,49	2148103,20	50° 43' 40,244"	40° 2' 24,662"
153939	229	Земли транспорта № 137	410003,13	2148117,61	50° 43' 40,306"	40° 2' 25,395"
153940	230	Земли транспорта № 137	410005,09	2148126,77	50° 43' 40,375"	40° 2' 25,860"
153941	231	Земли транспорта № 137	410013,17	2148164,60	50° 43' 40,660"	40° 2' 27,780"
153942	232	Земли транспорта № 137	410016,80	2148181,57	50° 43' 40,788"	40° 2' 28,641"
153943	233	Земли транспорта № 137	409947,64	2148195,26	50° 43' 38,560"	40° 2' 29,408"
153944	234	Земли транспорта № 137	409697,17	2148290,51	50° 43' 30,517"	40° 2' 34,511"
153945	235	Земли транспорта № 137	409511,51	2148393,11	50° 43' 24,575"	40° 2' 39,924"

153946	236	Земли транспорта № 137	409429,06	2148438,67	50° 43' 21,936"	40° 2' 42,328"
153947	237	Земли транспорта № 137	409340,18	2148510,55	50° 43' 19,106"	40° 2' 46,079"
153948	238	Земли транспорта № 137	408377,78	2149288,87	50° 42' 48,459"	40° 3' 26,690"
153949	239	Земли транспорта № 137	408123,77	2149479,37	50° 42' 40,360"	40° 3' 36,645"
153950	240	Земли транспорта № 137	407905,05	2149571,09	50° 42' 33,341"	40° 3' 41,533"
153951	241	Земли транспорта № 137	407682,80	2149634,59	50° 42' 26,191"	40° 3' 44,985"
153952	242	Земли транспорта № 137	407270,05	2149691,04	50° 42' 12,873"	40° 3' 48,264"
153953	243	Земли транспорта № 137	406825,55	2149698,09	50° 41' 58,497"	40° 3' 49,058"
153954	244	Земли транспорта № 137	406815,65	2149698,75	50° 41' 58,177"	40° 3' 49,101"
153955	245	Земли транспорта № 137	406806,87	2149691,72	50° 41' 57,889"	40° 3' 48,752"
153956	246	Земли транспорта № 137	406792,59	2149684,43	50° 41' 57,422"	40° 3' 48,395"
153957	247	Земли транспорта № 137	406777,81	2149680,65	50° 41' 56,942"	40° 3' 48,216"
153958	248	Земли транспорта № 137	406759,11	2149676,78	50° 41' 56,334"	40° 3' 48,038"
153959	249	Земли транспорта № 137	406604,41	2149658,05	50° 41' 51,318"	40° 3' 47,235"
153960	250	Земли транспорта № 137	406585,16	2149659,87	50° 41' 50,696"	40° 3' 47,346"
153961	251	Земли транспорта № 137	406571,92	2149666,62	50° 41' 50,272"	40° 3' 47,703"
153962	252	Земли транспорта № 137	406561,74	2149673,87	50° 41' 49,947"	40° 3' 48,082"
153963	253	Земли транспорта № 137	406552,92	2149678,08	50° 41' 49,665"	40° 3' 48,305"
153964	254	Земли транспорта № 137	406546,79	2149678,84	50° 41' 49,467"	40° 3' 48,350"
153965	255	Земли транспорта № 137	406537,27	2149674,28	50° 41' 49,156"	40° 3' 48,127"
153966	256	Земли транспорта № 137	406533,01	2149668,50	50° 41' 49,015"	40° 3' 47,837"
153967	257	Земли транспорта № 137	406527,93	2149660,08	50° 41' 48,845"	40° 3' 47,413"
153968	258	Земли транспорта № 137	406521,56	2149650,76	50° 41' 48,633"	40° 3' 46,944"
153969	259	Земли транспорта № 137	406515,15	2149643,19	50° 41' 48,421"	40° 3' 46,565"
153970	260	Земли транспорта № 137	406504,79	2149636,86	50° 41' 48,082"	40° 3' 46,253"
153971	261	Земли транспорта № 137	406493,95	2149632,71	50° 41' 47,729"	40° 3' 46,052"
153972	262	Земли транспорта № 137	406482,61	2149631,62	50° 41' 47,361"	40° 3' 46,007"
153973	263	Земли транспорта № 137	406406,96	2149613,52	50° 41' 44,903"	40° 3' 45,159"
153974	264	Земли транспорта № 137	406381,64	2149612,60	50° 41' 44,083"	40° 3' 45,137"
153975	265	Земли транспорта № 137	406369,37	2149614,55	50° 41' 43,687"	40° 3' 45,249"
153976	266	Земли транспорта № 137	406368,28	2149615,20	50° 41' 43,652"	40° 3' 45,283"
153977	267	Земли транспорта № 137	405715,98	2149469,58	50° 41' 22,459"	40° 3' 38,504"
153978		**Земли транспорта № 137 Количество**		267		267
153979	1	Земли транспорта № 138	363260,89	2157926,35	50° 18' 33,904"	40° 11' 26,854"
153980	2	Земли транспорта № 138	363248,13	2157918,39	50° 18' 33,487"	40° 11' 26,463"
153981	3	Земли транспорта № 138	363258,46	2157889,08	50° 18' 33,804"	40° 11' 24,973"
153982	4	Земли транспорта № 138	363264,54	2157893,93	50° 18' 34,004"	40° 11' 25,213"
153983	5	Земли транспорта № 138	363270,90	2157897,59	50° 18' 34,212"	40° 11' 25,392"
153984	6	Земли транспорта № 138	363260,89	2157926,35	50° 18' 33,904"	40° 11' 26,854"
153985	7	Земли транспорта № 138	361409,57	2143755,29	50° 17' 25,436"	39° 59' 32,802"
153986	8	Земли транспорта № 138	361338,36	2143737,45	50° 17' 23,121"	39° 59' 31,973"

153987	9	Земли транспорта № 138	361330,13	2143707,54	50° 17' 22,835"	39° 59' 30,470"
153988	10	Земли транспорта № 138	361416,09	2143707,84	50° 17' 25,617"	39° 59' 30,399"
153989	11	Земли транспорта № 138	361472,37	2143708,04	50° 17' 27,438"	39° 59' 30,352"
153990	12	Земли транспорта № 138	361536,71	2143704,20	50° 17' 29,516"	39° 59' 30,093"
153991	13	Земли транспорта № 138	361626,23	2143707,74	50° 17' 32,415"	39° 59' 30,181"
153992	14	Земли транспорта № 138	361803,94	2143714,78	50° 17' 38,169"	39° 59' 30,357"
153993	15	Земли транспорта № 138	361858,18	2143732,30	50° 17' 39,935"	39° 59' 31,187"
153994	16	Земли транспорта № 138	361873,83	2143737,36	50° 17' 40,445"	39° 59' 31,427"
153995	17	Земли транспорта № 138	361907,98	2143748,40	50° 17' 41,557"	39° 59' 31,949"
153996	18	Земли транспорта № 138	361914,97	2143750,65	50° 17' 41,784"	39° 59' 32,056"
153997	19	Земли транспорта № 138	361947,67	2143761,22	50° 17' 42,849"	39° 59' 32,557"
153998	20	Земли транспорта № 138	361951,41	2143762,43	50° 17' 42,971"	39° 59' 32,614"
153999	21	Земли транспорта № 138	361975,92	2143770,34	50° 17' 43,769"	39° 59' 32,989"
154000	22	Земли транспорта № 138	361980,80	2143771,99	50° 17' 43,928"	39° 59' 33,068"
154001	23	Земли транспорта № 138	361996,62	2143777,34	50° 17' 44,443"	39° 59' 33,321"
154002	24	Земли транспорта № 138	362179,70	2143839,21	50° 17' 50,406"	39° 59' 36,261"
154003	25	Земли транспорта № 138	362181,38	2143839,77	50° 17' 50,461"	39° 59' 36,288"
154004	26	Земли транспорта № 138	362224,66	2143854,40	50° 17' 51,871"	39° 59' 36,983"
154005	27	Земли транспорта № 138	362227,28	2143855,29	50° 17' 51,956"	39° 59' 37,025"
154006	28	Земли транспорта № 138	362250,69	2143863,20	50° 17' 52,719"	39° 59' 37,401"
154007	29	Земли транспорта № 138	362268,36	2143869,17	50° 17' 53,294"	39° 59' 37,685"
154008	30	Земли транспорта № 138	362283,94	2143874,43	50° 17' 53,802"	39° 59' 37,935"
154009	31	Земли транспорта № 138	362310,16	2143883,29	50° 17' 54,656"	39° 59' 38,356"
154010	32	Земли транспорта № 138	362325,15	2143888,36	50° 17' 55,144"	39° 59' 38,597"
154011	33	Земли транспорта № 138	362347,25	2143895,83	50° 17' 55,864"	39° 59' 38,952"
154012	34	Земли транспорта № 138	362359,56	2143899,99	50° 17' 56,265"	39° 59' 39,149"
154013	35	Земли транспорта № 138	362586,30	2143996,35	50° 18' 3,663"	39° 59' 43,788"
154014	36	Земли транспорта № 138	362602,25	2144003,13	50° 18' 4,183"	39° 59' 44,114"
154015	37	Земли транспорта № 138	362651,31	2144023,98	50° 18' 5,784"	39° 59' 45,118"
154016	38	Земли транспорта № 138	362697,87	2144043,77	50° 18' 7,303"	39° 59' 46,070"
154017	39	Земли транспорта № 138	362730,14	2144057,48	50° 18' 8,356"	39° 59' 46,730"
154018	40	Земли транспорта № 138	362762,19	2144071,11	50° 18' 9,401"	39° 59' 47,386"
154019	41	Земли транспорта № 138	362945,44	2144148,99	50° 18' 15,380"	39° 59' 51,135"
154020	42	Земли транспорта № 138	362948,72	2144150,38	50° 18' 15,487"	39° 59' 51,202"
154021	43	Земли транспорта № 138	362972,30	2144160,40	50° 18' 16,257"	39° 59' 51,685"
154022	44	Земли транспорта № 138	362984,41	2144165,55	50° 18' 16,652"	39° 59' 51,933"
154023	45	Земли транспорта № 138	362999,02	2144171,76	50° 18' 17,128"	39° 59' 52,231"
154024	46	Земли транспорта № 138	363014,22	2144178,22	50° 18' 17,624"	39° 59' 52,542"
154025	47	Земли транспорта № 138	363085,55	2144208,54	50° 18' 19,952"	39° 59' 54,002"
154026	48	Земли транспорта № 138	363100,40	2144214,84	50° 18' 20,436"	39° 59' 54,306"
154027	49	Земли транспорта № 138	363136,17	2144229,36	50° 18' 21,603"	39° 59' 55,003"

154028	50	Земли транспорта № 138	363265,01	2144281,63	50° 18' 25,805"	39° 59' 57,514"
154029	51	Земли транспорта № 138	363309,81	2144299,81	50° 18' 27,266"	39° 59' 58,387"
154030	52	Земли транспорта № 138	363459,57	2144360,57	50° 18' 32,150"	40° 0' 1,306"
154031	53	Земли транспорта № 138	363542,23	2144394,11	50° 18' 34,846"	40° 0' 2,917"
154032	54	Земли транспорта № 138	363634,02	2144431,35	50° 18' 37,839"	40° 0' 4,706"
154033	55	Земли транспорта № 138	363634,76	2144431,66	50° 18' 37,864"	40° 0' 4,721"
154034	56	Земли транспорта № 138	363685,38	2144452,19	50° 18' 39,515"	40° 0' 5,707"
154035	57	Земли транспорта № 138	363707,26	2144461,07	50° 18' 40,228"	40° 0' 6,134"
154036	58	Земли транспорта № 138	363833,97	2144512,48	50° 18' 44,361"	40° 0' 8,604"
154037	59	Земли транспорта № 138	363837,61	2144513,96	50° 18' 44,479"	40° 0' 8,675"
154038	60	Земли транспорта № 138	364318,55	2144709,09	50° 19' 0,165"	40° 0' 18,051"
154039	61	Земли транспорта № 138	364337,26	2144716,68	50° 19' 0,775"	40° 0' 18,416"
154040	62	Земли транспорта № 138	364391,57	2144738,72	50° 19' 2,546"	40° 0' 19,475"
154041	63	Земли транспорта № 138	364568,65	2144826,05	50° 19' 8,331"	40° 0' 23,710"
154042	64	Земли транспорта № 138	364683,31	2144883,38	50° 19' 12,077"	40° 0' 26,492"
154043	65	Земли транспорта № 138	364937,24	2145103,94	50° 19' 20,434"	40° 0' 37,383"
154044	66	Земли транспорта № 138	364938,18	2145106,65	50° 19' 20,466"	40° 0' 37,519"
154045	67	Земли транспорта № 138	364942,07	2145111,54	50° 19' 20,595"	40° 0' 37,762"
154046	68	Земли транспорта № 138	364973,49	2145141,97	50° 19' 21,631"	40° 0' 39,269"
154047	69	Земли транспорта № 138	364994,19	2145162,74	50° 19' 22,314"	40° 0' 40,297"
154048	70	Земли транспорта № 138	365015,13	2145184,39	50° 19' 23,005"	40° 0' 41,371"
154049	71	Земли транспорта № 138	365037,84	2145209,96	50° 19' 23,757"	40° 0' 42,640"
154050	72	Земли транспорта № 138	365062,44	2145237,46	50° 19' 24,570"	40° 0' 44,005"
154051	73	Земли транспорта № 138	365081,50	2145260,96	50° 19' 25,202"	40° 0' 45,174"
154052	74	Земли транспорта № 138	365108,89	2145297,69	50° 19' 26,111"	40° 0' 47,002"
154053	75	Земли транспорта № 138	365133,36	2145335,11	50° 19' 26,927"	40° 0' 48,869"
154054	76	Земли транспорта № 138	365158,79	2145374,01	50° 19' 27,774"	40° 0' 50,810"
154055	77	Земли транспорта № 138	365177,91	2145403,25	50° 19' 28,412"	40° 0' 52,268"
154056	78	Земли транспорта № 138	365206,07	2145448,20	50° 19' 29,351"	40° 0' 54,512"
154057	79	Земли транспорта № 138	365228,71	2145484,33	50° 19' 30,107"	40° 0' 56,315"
154058	80	Земли транспорта № 138	365250,15	2145518,54	50° 19' 30,822"	40° 0' 58,022"
154059	81	Земли транспорта № 138	365252,51	2145519,54	50° 19' 30,899"	40° 0' 58,071"
154060	82	Земли транспорта № 138	365254,61	2145519,32	50° 19' 30,967"	40° 0' 58,057"
154061	83	Земли транспорта № 138	365256,85	2145517,53	50° 19' 31,039"	40° 0' 57,965"
154062	84	Земли транспорта № 138	365265,00	2145529,37	50° 19' 31,310"	40° 0' 58,555"
154063	85	Земли транспорта № 138	365262,02	2145533,45	50° 19' 31,216"	40° 0' 58,764"
154064	86	Земли транспорта № 138	365260,88	2145536,18	50° 19' 31,181"	40° 0' 58,903"
154065	87	Земли транспорта № 138	365261,34	2145538,38	50° 19' 31,197"	40° 0' 59,014"
154066	88	Земли транспорта № 138	365283,54	2145574,33	50° 19' 31,938"	40° 1' 0,809"
154067	89	Земли транспорта № 138	365304,72	2145608,63	50° 19' 32,645"	40° 1' 2,521"
154068	90	Земли транспорта № 138	365313,72	2145620,65	50° 19' 32,944"	40° 1' 3,119"

154069	91	Земли транспорта № 138	365320,08	2145626,43	50° 19' 33,154"	40° 1' 3,405"
154070	92	Земли транспорта № 138	365326,65	2145636,11	50° 19' 33,372"	40° 1' 3,888"
154071	93	Земли транспорта № 138	365332,72	2145646,95	50° 19' 33,576"	40° 1' 4,430"
154072	94	Земли транспорта № 138	365334,73	2145655,06	50° 19' 33,646"	40° 1' 4,838"
154073	95	Земли транспорта № 138	365354,06	2145689,82	50° 19' 34,293"	40° 1' 6,575"
154074	96	Земли транспорта № 138	365405,93	2145768,70	50° 19' 36,022"	40° 1' 10,510"
154075	97	Земли транспорта № 138	365419,15	2145788,54	50° 19' 36,462"	40° 1' 11,499"
154076	98	Земли транспорта № 138	365448,47	2145834,92	50° 19' 37,440"	40° 1' 13,814"
154077	99	Земли транспорта № 138	365475,76	2145878,07	50° 19' 38,350"	40° 1' 15,968"
154078	100	Земли транспорта № 138	365496,19	2145910,37	50° 19' 39,032"	40° 1' 17,580"
154079	101	Земли транспорта № 138	365514,06	2145939,29	50° 19' 39,628"	40° 1' 19,024"
154080	102	Земли транспорта № 138	365521,00	2145949,90	50° 19' 39,860"	40° 1' 19,553"
154081	103	Земли транспорта № 138	365521,77	2145947,11	50° 19' 39,883"	40° 1' 19,411"
154082	104	Земли транспорта № 138	365765,47	2146194,29	50° 19' 47,924"	40° 1' 31,663"
154083	105	Земли транспорта № 138	365809,56	2146211,93	50° 19' 49,362"	40° 1' 32,510"
154084	106	Земли транспорта № 138	366131,48	2146335,40	50° 19' 59,855"	40° 1' 38,433"
154085	107	Земли транспорта № 138	366332,12	2146428,01	50° 20' 6,405"	40° 1' 42,915"
154086	108	Земли транспорта № 138	366455,59	2146514,00	50° 20' 10,454"	40° 1' 47,140"
154087	109	Земли транспорта № 138	366792,93	2146902,05	50° 20' 21,613"	40° 2' 6,424"
154088	110	Земли транспорта № 138	366798,69	2146906,24	50° 20' 21,801"	40° 2' 6,630"
154089	111	Земли транспорта № 138	366789,94	2146910,41	50° 20' 21,521"	40° 2' 6,849"
154090	112	Земли транспорта № 138	366777,79	2146916,19	50° 20' 21,131"	40° 2' 7,153"
154091	113	Земли транспорта № 138	366812,86	2146951,54	50° 20' 22,288"	40° 2' 8,906"
154092	114	Земли транспорта № 138	366840,46	2146979,44	50° 20' 23,199"	40° 2' 10,289"
154093	115	Земли транспорта № 138	366870,28	2147009,60	50° 20' 24,183"	40° 2' 11,784"
154094	116	Земли транспорта № 138	366891,59	2147031,15	50° 20' 24,886"	40° 2' 12,853"
154095	117	Земли транспорта № 138	366923,79	2147062,40	50° 20' 25,947"	40° 2' 14,401"
154096	118	Земли транспорта № 138	366946,25	2147084,19	50° 20' 26,687"	40° 2' 15,480"
154097	119	Земли транспорта № 138	366932,97	2147099,18	50° 20' 26,267"	40° 2' 16,251"
154098	120	Земли транспорта № 138	366934,05	2147100,29	50° 20' 26,303"	40° 2' 16,306"
154099	121	Земли транспорта № 138	366961,89	2147128,83	50° 20' 27,221"	40° 2' 17,722"
154100	122	Земли транспорта № 138	366961,64	2147135,78	50° 20' 27,218"	40° 2' 18,073"
154101	123	Земли транспорта № 138	366972,14	2147149,11	50° 20' 27,566"	40° 2' 18,737"
154102	124	Земли транспорта № 138	366424,72	2146531,64	50° 20' 9,466"	40° 1' 48,062"
154103	125	Земли транспорта № 138	366318,89	2146458,87	50° 20' 5,996"	40° 1' 44,488"
154104	126	Земли транспорта № 138	365944,06	2146297,92	50° 19' 53,768"	40° 1' 36,723"
154105	127	Земли транспорта № 138	365787,52	2146231,77	50° 19' 48,661"	40° 1' 33,535"
154106	128	Земли транспорта № 138	365492,06	2145978,21	50° 19' 38,942"	40° 1' 21,013"
154107	129	Земли транспорта № 138	365029,25	2145264,42	50° 19' 23,513"	40° 0' 45,401"
154108	130	Земли транспорта № 138	364846,47	2145086,23	50° 19' 17,486"	40° 0' 36,579"
154109	131	Земли транспорта № 138	364711,71	2144945,10	50° 19' 13,036"	40° 0' 29,582"

154110	132	Земли транспорта № 138	364672,03	2144910,70	50° 19' 11,730"	40° 0' 27,884"
154111	133	Земли транспорта № 138	364651,59	2144901,74	50° 19' 11,063"	40° 0' 27,451"
154112	134	Земли транспорта № 138	364645,76	2144899,18	50° 19' 10,873"	40° 0' 27,328"
154113	135	Земли транспорта № 138	364590,79	2144875,07	50° 19' 9,079"	40° 0' 26,165"
154114	136	Земли транспорта № 138	364580,74	2144870,66	50° 19' 8,751"	40° 0' 25,952"
154115	137	Земли транспорта № 138	364561,31	2144862,14	50° 19' 8,117"	40° 0' 25,541"
154116	138	Земли транспорта № 138	364552,70	2144858,37	50° 19' 7,836"	40° 0' 25,359"
154117	139	Земли транспорта № 138	364500,48	2144835,47	50° 19' 6,132"	40° 0' 24,254"
154118	140	Земли транспорта № 138	364486,45	2144829,31	50° 19' 5,674"	40° 0' 23,957"
154119	141	Земли транспорта № 138	364472,58	2144823,23	50° 19' 5,221"	40° 0' 23,664"
154120	142	Земли транспорта № 138	364458,25	2144816,95	50° 19' 4,754"	40° 0' 23,361"
154121	143	Земли транспорта № 138	364374,16	2144780,07	50° 19' 2,009"	40° 0' 21,582"
154122	144	Земли транспорта № 138	364365,53	2144776,28	50° 19' 1,728"	40° 0' 21,399"
154123	145	Земли транспорта № 138	364343,45	2144766,60	50° 19' 1,007"	40° 0' 20,932"
154124	146	Земли транспорта № 138	364328,19	2144759,91	50° 19' 0,509"	40° 0' 20,609"
154125	147	Земли транспорта № 138	364324,46	2144758,27	50° 19' 0,387"	40° 0' 20,530"
154126	148	Земли транспорта № 138	364303,19	2144748,94	50° 18' 59,693"	40° 0' 20,080"
154127	149	Земли транспорта № 138	364294,24	2144745,02	50° 18' 59,401"	40° 0' 19,891"
154128	150	Земли транспорта № 138	364246,07	2144719,42	50° 18' 57,826"	40° 0' 18,646"
154129	151	Земли транспорта № 138	364108,03	2144663,25	50° 18' 53,324"	40° 0' 15,946"
154130	152	Земли транспорта № 138	364084,94	2144653,85	50° 18' 52,571"	40° 0' 15,494"
154131	153	Земли транспорта № 138	363930,36	2144590,95	50° 18' 47,530"	40° 0' 12,471"
154132	154	Земли транспорта № 138	363920,81	2144587,06	50° 18' 47,218"	40° 0' 12,285"
154133	155	Земли транспорта № 138	363920,06	2144586,76	50° 18' 47,194"	40° 0' 12,270"
154134	156	Земли транспорта № 138	363465,15	2144401,75	50° 18' 32,357"	40° 0' 3,381"
154135	157	Земли транспорта № 138	363364,15	2144361,67	50° 18' 29,064"	40° 0' 1,457"
154136	158	Земли транспорта № 138	363359,66	2144359,89	50° 18' 28,917"	40° 0' 1,372"
154137	159	Земли транспорта № 138	363220,18	2144304,54	50° 18' 24,369"	39° 59' 58,716"
154138	160	Земли транспорта № 138	363194,80	2144294,83	50° 18' 23,542"	39° 59' 58,251"
154139	161	Земли транспорта № 138	363150,62	2144277,93	50° 18' 22,101"	39° 59' 57,442"
154140	162	Земли транспорта № 138	362932,03	2144194,32	50° 18' 14,976"	39° 59' 53,439"
154141	163	Земли транспорта № 138	362635,64	2144066,74	50° 18' 5,304"	39° 59' 47,293"
154142	164	Земли транспорта № 138	362435,82	2143987,97	50° 17' 58,789"	39° 59' 43,516"
154143	165	Земли транспорта № 138	362422,55	2143982,74	50° 17' 58,356"	39° 59' 43,265"
154144	166	Земли транспорта № 138	362336,20	2143948,70	50° 17' 55,540"	39° 59' 41,633"
154145	167	Земли транспорта № 138	362237,20	2143907,43	50° 17' 52,311"	39° 59' 39,649"
154146	168	Земли транспорта № 138	362225,48	2143902,55	50° 17' 51,928"	39° 59' 39,414"
154147	169	Земли транспорта № 138	362088,40	2143845,41	50° 17' 47,457"	39° 59' 36,667"
154148	170	Земли транспорта № 138	361978,06	2143815,46	50° 17' 43,868"	39° 59' 35,266"
154149	171	Земли транспорта № 138	361966,35	2143812,28	50° 17' 43,487"	39° 59' 35,117"
154150	172	Земли транспорта № 138	361903,23	2143795,15	50° 17' 41,433"	39° 59' 34,315"

154151	173	Земли транспорта № 138	361890,51	2143791,70	50° 17' 41,020"	39° 59' 34,154"
154152	174	Земли транспорта № 138	361860,65	2143783,59	50° 17' 40,048"	39° 59' 33,775"
154153	175	Земли транспорта № 138	361854,19	2143781,84	50° 17' 39,838"	39° 59' 33,693"
154154	176	Земли транспорта № 138	361815,34	2143763,41	50° 17' 38,569"	39° 59' 32,801"
154155	177	Земли транспорта № 138	361713,44	2143752,09	50° 17' 35,265"	39° 59' 32,333"
154156	178	Земли транспорта № 138	361705,75	2143751,39	50° 17' 35,016"	39° 59' 32,305"
154157	179	Земли транспорта № 138	361680,03	2143749,03	50° 17' 34,183"	39° 59' 32,212"
154158	180	Земли транспорта № 138	361623,44	2143743,84	50° 17' 32,348"	39° 59' 32,007"
154159	181	Земли транспорта № 138	361547,29	2143743,84	50° 17' 29,885"	39° 59' 32,084"
154160	182	Земли транспорта № 138	361538,31	2143744,59	50° 17' 29,594"	39° 59' 32,131"
154161	183	Земли транспорта № 138	361483,91	2143749,11	50° 17' 27,838"	39° 59' 32,414"
154162	184	Земли транспорта № 138	361422,46	2143754,22	50° 17' 25,853"	39° 59' 32,734"
154163	185	Земли транспорта № 138	361409,57	2143755,29	50° 17' 25,436"	39° 59' 32,802"
154164	186	Земли транспорта № 138	367447,95	2147677,62	50° 20' 43,291"	40° 2' 44,991"
154165	187	Земли транспорта № 138	367431,02	2147667,19	50° 20' 42,736"	40° 2' 44,480"
154166	188	Земли транспорта № 138	367408,46	2147652,30	50° 20' 41,997"	40° 2' 43,749"
154167	189	Земли транспорта № 138	367379,59	2147632,86	50° 20' 41,051"	40° 2' 42,794"
154168	190	Земли транспорта № 138	367347,10	2147608,10	50° 20' 39,984"	40° 2' 41,574"
154169	191	Земли транспорта № 138	367307,73	2147568,99	50° 20' 38,686"	40° 2' 39,635"
154170	192	Земли транспорта № 138	367277,11	2147528,22	50° 20' 37,670"	40° 2' 37,604"
154171	193	Земли транспорта № 138	367241,10	2147480,27	50° 20' 36,475"	40° 2' 35,215"
154172	194	Земли транспорта № 138	367210,20	2147439,11	50° 20' 35,450"	40° 2' 33,165"
154173	195	Земли транспорта № 138	367195,69	2147419,79	50° 20' 34,968"	40° 2' 32,202"
154174	196	Земли транспорта № 138	367206,21	2147395,23	50° 20' 35,293"	40° 2' 30,950"
154175	197	Земли транспорта № 138	367230,18	2147428,12	50° 20' 36,089"	40° 2' 32,589"
154176	198	Земли транспорта № 138	367261,16	2147470,61	50° 20' 37,118"	40° 2' 34,707"
154177	199	Земли транспорта № 138	367293,75	2147515,32	50° 20' 38,200"	40° 2' 36,936"
154178	200	Земли транспорта № 138	367320,46	2147551,96	50° 20' 39,087"	40° 2' 38,762"
154179	201	Земли транспорта № 138	367360,06	2147593,60	50° 20' 40,395"	40° 2' 40,829"
154180	202	Земли транспорта № 138	367370,09	2147596,54	50° 20' 40,721"	40° 2' 40,967"
154181	203	Земли транспорта № 138	367375,95	2147601,03	50° 20' 40,913"	40° 2' 41,189"
154182	204	Земли транспорта № 138	367387,78	2147612,46	50° 20' 41,303"	40° 2' 41,755"
154183	205	Земли транспорта № 138	367425,84	2147638,16	50° 20' 42,551"	40° 2' 43,017"
154184	206	Земли транспорта № 138	367448,19	2147653,70	50° 20' 43,284"	40° 2' 43,781"
154185	207	Земли транспорта № 138	367456,51	2147658,98	50° 20' 43,556"	40° 2' 44,040"
154186	208	Земли транспорта № 138	367447,95	2147677,62	50° 20' 43,291"	40° 2' 44,991"
154187	209	Земли транспорта № 138	371040,17	2151210,97	50° 22' 41,682"	40° 5' 40,244"
154188	210	Земли транспорта № 138	371007,84	2151183,15	50° 22' 40,620"	40° 5' 38,867"
154189	211	Земли транспорта № 138	370976,27	2151153,57	50° 22' 39,580"	40° 5' 37,400"
154190	212	Земли транспорта № 138	370931,86	2151115,44	50° 22' 38,120"	40° 5' 35,513"
154191	213	Земли транспорта № 138	370883,32	2151073,76	50° 22' 36,525"	40° 5' 33,450"

154192	214	Земли транспорта № 138	370867,71	2151061,31	50° 22' 36,012"	40° 5' 32,835"
154193	215	Земли транспорта № 138	370860,25	2151057,97	50° 22' 35,769"	40° 5' 32,673"
154194	216	Земли транспорта № 138	370851,48	2151049,39	50° 22' 35,480"	40° 5' 32,247"
154195	217	Земли транспорта № 138	370847,15	2151043,09	50° 22' 35,336"	40° 5' 31,933"
154196	218	Земли транспорта № 138	370800,94	2151004,83	50° 22' 33,818"	40° 5' 30,041"
154197	219	Земли транспорта № 138	370750,13	2150962,79	50° 22' 32,148"	40° 5' 27,962"
154198	220	Земли транспорта № 138	370707,87	2150926,06	50° 22' 30,759"	40° 5' 26,144"
154199	221	Земли транспорта № 138	370672,08	2150894,97	50° 22' 29,582"	40° 5' 24,605"
154200	222	Земли транспорта № 138	370645,65	2150871,12	50° 22' 28,713"	40° 5' 23,423"
154201	223	Земли транспорта № 138	370626,88	2150853,33	50° 22' 28,095"	40° 5' 22,541"
154202	224	Земли транспорта № 138	370648,54	2150842,98	50° 22' 28,789"	40° 5' 21,997"
154203	225	Земли транспорта № 138	370659,66	2150853,94	50° 22' 29,155"	40° 5' 22,541"
154204	226	Земли транспорта № 138	370684,65	2150876,49	50° 22' 29,978"	40° 5' 23,658"
154205	227	Земли транспорта № 138	370728,29	2150914,18	50° 22' 31,412"	40° 5' 25,524"
154206	228	Земли транспорта № 138	370765,60	2150946,41	50° 22' 32,639"	40° 5' 27,119"
154207	229	Земли транспорта № 138	370801,31	2150975,93	50° 22' 33,812"	40° 5' 28,578"
154208	230	Земли транспорта № 138	370837,20	2151005,60	50° 22' 34,991"	40° 5' 30,045"
154209	231	Земли транспорта № 138	370844,76	2151007,67	50° 22' 35,237"	40° 5' 30,143"
154210	232	Земли транспорта № 138	370851,26	2151013,71	50° 22' 35,451"	40° 5' 30,442"
154211	233	Земли транспорта № 138	370853,07	2151017,86	50° 22' 35,512"	40° 5' 30,651"
154212	234	Земли транспорта № 138	370894,32	2151055,51	50° 22' 36,870"	40° 5' 32,517"
154213	235	Земли транспорта № 138	370942,58	2151096,47	50° 22' 38,456"	40° 5' 34,543"
154214	236	Земли транспорта № 138	370989,63	2151136,40	50° 22' 40,002"	40° 5' 36,519"
154215	237	Земли транспорта № 138	371027,55	2151169,75	50° 22' 41,249"	40° 5' 38,170"
154216	238	Земли транспорта № 138	371055,94	2151196,92	50° 22' 42,184"	40° 5' 39,518"
154217	239	Земли транспорта № 138	371073,96	2151214,13	50° 22' 42,777"	40° 5' 40,372"
154218	240	Земли транспорта № 138	371079,91	2151220,94	50° 22' 42,974"	40° 5' 40,711"
154219	241	Земли транспорта № 138	371040,17	2151210,97	50° 22' 41,682"	40° 5' 40,244"
154220	242	Земли транспорта № 138	379099,58	2154691,57	50° 27' 4,501"	40° 8' 28,985"
154221	243	Земли транспорта № 138	379078,37	2154690,43	50° 27' 3,815"	40° 8' 28,946"
154222	244	Земли транспорта № 138	379073,55	2154692,47	50° 27' 3,660"	40° 8' 29,054"
154223	245	Земли транспорта № 138	379064,02	2154692,81	50° 27' 3,352"	40° 8' 29,080"
154224	246	Земли транспорта № 138	379053,67	2154689,44	50° 27' 3,015"	40° 8' 28,919"
154225	247	Земли транспорта № 138	379045,37	2154686,36	50° 27' 2,745"	40° 8' 28,770"
154226	248	Земли транспорта № 138	379040,31	2154681,69	50° 27' 2,578"	40° 8' 28,538"
154227	249	Земли транспорта № 138	379037,44	2154677,39	50° 27' 2,483"	40° 8' 28,323"
154228	250	Земли транспорта № 138	378945,14	2154629,14	50° 26' 59,468"	40° 8' 25,963"
154229	251	Земли транспорта № 138	378931,95	2154625,21	50° 26' 59,039"	40° 8' 25,775"
154230	252	Земли транспорта № 138	378780,96	2154571,71	50° 26' 54,123"	40° 8' 23,203"
154231	253	Земли транспорта № 138	378739,05	2154556,87	50° 26' 52,758"	40° 8' 22,489"
154232	254	Земли транспорта № 138	378634,05	2154519,67	50° 26' 49,339"	40° 8' 20,701"

154233	255	Земли транспорта № 138	378582,30	2154504,05	50° 26' 47,656"	40° 8' 19,957"
154234	256	Земли транспорта № 138	378533,40	2154490,07	50° 26' 46,066"	40° 8' 19,293"
154235	257	Земли транспорта № 138	378423,14	2154465,51	50° 26' 42,484"	40° 8' 18,150"
154236	258	Земли транспорта № 138	378347,50	2154446,60	50° 26' 40,026"	40° 8' 17,261"
154237	259	Земли транспорта № 138	378279,86	2154437,61	50° 26' 37,832"	40° 8' 16,868"
154238	260	Земли транспорта № 138	378251,34	2154434,03	50° 26' 36,907"	40° 8' 16,712"
154239	261	Земли транспорта № 138	378194,15	2154426,83	50° 26' 35,052"	40° 8' 16,400"
154240	262	Земли транспорта № 138	378169,77	2154423,77	50° 26' 34,262"	40° 8' 16,267"
154241	263	Земли транспорта № 138	378019,96	2154406,64	50° 26' 29,405"	40° 8' 15,537"
154242	264	Земли транспорта № 138	377914,26	2154396,11	50° 26' 25,979"	40° 8' 15,101"
154243	265	Земли транспорта № 138	377709,45	2154375,70	50° 26' 19,341"	40° 8' 14,255"
154244	266	Земли транспорта № 138	377665,40	2154371,32	50° 26' 17,913"	40° 8' 14,073"
154245	267	Земли транспорта № 138	377607,55	2154365,55	50° 26' 16,038"	40° 8' 13,834"
154246	268	Земли транспорта № 138	377525,24	2154359,39	50° 26' 13,371"	40° 8' 13,598"
154247	269	Земли транспорта № 138	377352,84	2154341,90	50° 26' 7,783"	40° 8' 12,869"
154248	270	Земли транспорта № 138	377288,34	2154335,43	50° 26' 5,693"	40° 8' 12,601"
154249	271	Земли транспорта № 138	376754,14	2154281,78	50° 25' 48,378"	40° 8' 10,374"
154250	272	Земли транспорта № 138	376750,42	2154259,70	50° 25' 48,245"	40° 8' 9,259"
154251	273	Земли транспорта № 138	376899,37	2154274,64	50° 25' 53,072"	40° 8' 9,879"
154252	274	Земли транспорта № 138	377066,01	2154291,40	50° 25' 58,474"	40° 8' 10,575"
154253	275	Земли транспорта № 138	377464,00	2154331,50	50° 26' 11,374"	40° 8' 12,241"
154254	276	Земли транспорта № 138	377664,43	2154351,76	50° 26' 17,870"	40° 8' 13,083"
154255	277	Земли транспорта № 138	377762,50	2154361,68	50° 26' 21,049"	40° 8' 13,496"
154256	278	Земли транспорта № 138	378010,01	2154387,30	50° 26' 29,072"	40° 8' 14,566"
154257	279	Земли транспорта № 138	378023,25	2154388,67	50° 26' 29,501"	40° 8' 14,624"
154258	280	Земли транспорта № 138	378060,81	2154392,56	50° 26' 30,719"	40° 8' 14,786"
154259	281	Земли транспорта № 138	378077,51	2154394,20	50° 26' 31,260"	40° 8' 14,854"
154260	282	Земли транспорта № 138	378091,51	2154395,57	50° 26' 31,714"	40° 8' 14,911"
154261	283	Земли транспорта № 138	378105,73	2154396,97	50° 26' 32,174"	40° 8' 14,968"
154262	284	Земли транспорта № 138	378259,85	2154412,10	50° 26' 37,170"	40° 8' 15,594"
154263	285	Земли транспорта № 138	378320,43	2154418,09	50° 26' 39,133"	40° 8' 15,842"
154264	286	Земли транспорта № 138	378359,57	2154426,30	50° 26' 40,404"	40° 8' 16,222"
154265	287	Земли транспорта № 138	378458,67	2154448,86	50° 26' 43,624"	40° 8' 17,274"
154266	288	Земли транспорта № 138	378555,98	2154474,82	50° 26' 46,787"	40° 8' 18,500"
154267	289	Земли транспорта № 138	378617,15	2154493,61	50° 26' 48,777"	40° 8' 19,396"
154268	290	Земли транспорта № 138	378667,19	2154508,98	50° 26' 50,405"	40° 8' 20,129"
154269	291	Земли транспорта № 138	378676,64	2154515,35	50° 26' 50,715"	40° 8' 20,443"
154270	292	Земли транспорта № 138	378747,36	2154537,22	50° 26' 53,016"	40° 8' 21,486"
154271	293	Земли транспорта № 138	378936,39	2154603,07	50° 26' 59,170"	40° 8' 24,650"
154272	294	Земли транспорта № 138	379030,59	2154636,02	50° 27' 2,237"	40° 8' 26,233"
154273	295	Земли транспорта № 138	379063,55	2154647,61	50° 27' 3,310"	40° 8' 26,790"

154274	296	Земли транспорта № 138	379108,30	2154666,90	50° 27' 4,769"	40° 8' 27,726"
154275	297	Земли транспорта № 138	379103,71	2154679,57	50° 27' 4,628"	40° 8' 28,373"
154276	298	Земли транспорта № 138	379103,00	2154681,63	50° 27' 4,606"	40° 8' 28,478"
154277	299	Земли транспорта № 138	379099,58	2154691,57	50° 27' 4,501"	40° 8' 28,985"
154278	300	Земли транспорта № 138	362337,03	2161470,99	50° 18' 5,965"	40° 14' 26,724"
154279	301	Земли транспорта № 138	362323,14	2161451,37	50° 18' 5,505"	40° 14' 25,744"
154280	302	Земли транспорта № 138	362328,55	2161437,88	50° 18' 5,672"	40° 14' 25,058"
154281	303	Земли транспорта № 138	362333,10	2161427,57	50° 18' 5,814"	40° 14' 24,534"
154282	304	Земли транспорта № 138	362335,68	2161416,43	50° 18' 5,891"	40° 14' 23,969"
154283	305	Земли транспорта № 138	362338,25	2161405,28	50° 18' 5,969"	40° 14' 23,403"
154284	306	Земли транспорта № 138	362341,26	2161392,15	50° 18' 6,059"	40° 14' 22,738"
154285	307	Земли транспорта № 138	362344,98	2161384,23	50° 18' 6,175"	40° 14' 22,334"
154286	308	Земли транспорта № 138	362349,50	2161375,91	50° 18' 6,317"	40° 14' 21,910"
154287	309	Земли транспорта № 138	362379,36	2161353,24	50° 18' 7,271"	40° 14' 20,740"
154288	310	Земли транспорта № 138	362386,62	2161347,77	50° 18' 7,503"	40° 14' 20,457"
154289	311	Земли транспорта № 138	362392,66	2161343,88	50° 18' 7,696"	40° 14' 20,256"
154290	312	Земли транспорта № 138	362403,61	2161332,48	50° 18' 8,044"	40° 14' 19,671"
154291	313	Земли транспорта № 138	362408,12	2161324,96	50° 18' 8,186"	40° 14' 19,287"
154292	314	Земли транспорта № 138	362411,85	2161316,24	50° 18' 8,302"	40° 14' 18,843"
154293	315	Земли транспорта № 138	362412,37	2161309,05	50° 18' 8,315"	40° 14' 18,480"
154294	316	Земли транспорта № 138	362409,96	2161298,81	50° 18' 8,231"	40° 14' 17,964"
154295	317	Земли транспорта № 138	362387,58	2161300,80	50° 18' 7,508"	40° 14' 18,084"
154296	318	Земли транспорта № 138	362649,54	2160991,63	50° 18' 15,817"	40° 14' 2,244"
154297	319	Земли транспорта № 138	362652,28	2160988,40	50° 18' 15,904"	40° 14' 2,078"
154298	320	Земли транспорта № 138	362656,33	2160983,61	50° 18' 16,032"	40° 14' 1,833"
154299	321	Земли транспорта № 138	362659,68	2160986,60	50° 18' 16,142"	40° 14' 1,981"
154300	322	Земли транспорта № 138	363333,83	2160272,44	50° 18' 37,565"	40° 13' 25,326"
154301	323	Земли транспорта № 138	364350,28	2159090,63	50° 19' 9,801"	40° 12' 24,734"
154302	324	Земли транспорта № 138	365514,45	2157752,28	50° 19' 46,720"	40° 11' 16,078"
154303	325	Земли транспорта № 138	366323,63	2156830,64	50° 20' 12,379"	40° 10' 28,775"
154304	326	Земли транспорта № 138	366524,27	2156594,72	50° 20' 18,737"	40° 10' 16,670"
154305	327	Земли транспорта № 138	366689,64	2156422,74	50° 20' 23,989"	40° 10' 7,828"
154306	328	Земли транспорта № 138	366907,92	2156246,35	50° 20' 30,950"	40° 9' 58,715"
154307	329	Земли транспорта № 138	367470,16	2155816,40	50° 20' 48,895"	40° 9' 36,472"
154308	330	Земли транспорта № 138	368259,50	2155234,32	50° 21' 14,097"	40° 9' 6,326"
154309	331	Земли транспорта № 138	368795,29	2154835,24	50° 21' 31,200"	40° 8' 45,658"
154310	332	Земли транспорта № 138	369026,80	2154700,74	50° 21' 38,613"	40° 8' 38,645"
154311	333	Земли транспорта № 138	369223,03	2154610,34	50° 21' 44,909"	40° 8' 33,894"
154312	334	Земли транспорта № 138	369694,87	2154442,77	50° 22' 0,077"	40° 8' 24,987"
154313	335	Земли транспорта № 138	370197,58	2154350,17	50° 22' 16,288"	40° 8' 19,844"
154314	336	Земли транспорта № 138	371496,25	2154292,84	50° 22' 58,271"	40° 8' 15,755"

154315	337	Земли транспорта № 138	371496,31	2154292,84	50° 22' 58,273"	40° 8' 15,755"
154316	338	Земли транспорта № 138	371318,24	2152927,76	50° 22' 51,707"	40° 7' 6,847"
154317	339	Земли транспорта № 138	371315,10	2152905,68	50° 22' 51,592"	40° 7' 5,732"
154318	340	Земли транспорта № 138	371315,07	2152905,40	50° 22' 51,591"	40° 7' 5,718"
154319	341	Земли транспорта № 138	371313,10	2152888,13	50° 22' 51,517"	40° 7' 4,846"
154320	342	Земли транспорта № 138	371308,87	2152866,29	50° 22' 51,368"	40° 7' 3,745"
154321	343	Земли транспорта № 138	371187,98	2151682,86	50° 22' 46,749"	40° 6' 3,980"
154322	344	Земли транспорта № 138	371212,43	2151723,54	50° 22' 47,564"	40° 6' 6,015"
154323	345	Земли транспорта № 138	371339,59	2152863,97	50° 22' 52,360"	40° 7' 3,600"
154324	346	Земли транспорта № 138	371330,15	2152861,05	50° 22' 52,053"	40° 7' 3,460"
154325	347	Земли транспорта № 138	371334,92	2152903,00	50° 22' 52,232"	40° 7' 5,579"
154326	348	Земли транспорта № 138	371340,44	2152941,82	50° 22' 52,434"	40° 7' 7,538"
154327	349	Земли транспорта № 138	371348,80	2152940,72	50° 22' 52,704"	40° 7' 7,474"
154328	350	Земли транспорта № 138	371545,44	2154291,52	50° 22' 59,862"	40° 8' 15,643"
154329	351	Земли транспорта № 138	372381,22	2154269,14	50° 23' 26,890"	40° 8' 13,745"
154330	352	Земли транспорта № 138	372383,05	2154316,86	50° 23' 26,977"	40° 8' 16,158"
154331	353	Земли транспорта № 138	371559,34	2154340,12	50° 23' 0,340"	40° 8' 18,090"
154332	354	Земли транспорта № 138	371528,40	2154341,41	50° 22' 59,340"	40° 8' 18,183"
154333	355	Земли транспорта № 138	371398,11	2154344,18	50° 22' 55,126"	40° 8' 18,443"
154334	356	Земли транспорта № 138	370333,63	2154380,55	50° 22' 20,707"	40° 8' 21,256"
154335	357	Земли транспорта № 138	370106,73	2154395,05	50° 22' 13,374"	40° 8' 22,197"
154336	358	Земли транспорта № 138	369816,67	2154444,93	50° 22' 4,019"	40° 8' 24,985"
154337	359	Земли транспорта № 138	369601,32	2154503,63	50° 21' 57,086"	40° 8' 28,151"
154338	360	Земли транспорта № 138	369520,54	2154525,65	50° 21' 54,485"	40° 8' 29,339"
154339	361	Земли транспорта № 138	369246,86	2154623,98	50° 21' 45,688"	40° 8' 34,562"
154340	362	Земли транспорта № 138	368987,46	2154760,27	50° 21' 37,374"	40° 8' 41,692"
154341	363	Земли транспорта № 138	368786,20	2154883,77	50° 21' 30,935"	40° 8' 48,120"
154342	364	Земли транспорта № 138	368460,74	2155124,62	50° 21' 20,544"	40° 9' 0,596"
154343	365	Земли транспорта № 138	368183,92	2155340,36	50° 21' 11,713"	40° 9' 11,757"
154344	366	Земли транспорта № 138	367860,63	2155581,97	50° 21' 1,393"	40° 9' 24,267"
154345	367	Земли транспорта № 138	367842,71	2155595,36	50° 21' 0,821"	40° 9' 24,960"
154346	368	Земли транспорта № 138	367206,69	2156070,80	50° 20' 40,516"	40° 9' 49,572"
154347	369	Земли транспорта № 138	366816,13	2156370,67	50° 20' 28,052"	40° 10' 5,082"
154348	370	Земли транспорта № 138	366641,48	2156521,40	50° 20' 22,487"	40° 10' 12,858"
154349	371	Земли транспорта № 138	366470,61	2156700,69	50° 20' 17,061"	40° 10' 22,075"
154350	372	Земли транспорта № 138	365849,36	2157422,76	50° 19' 57,370"	40° 10' 59,127"
154351	373	Земли транспорта № 138	364465,12	2159021,88	50° 19' 13,479"	40° 12' 21,160"
154352	374	Земли транспорта № 138	364320,00	2159188,51	50° 19' 8,876"	40° 12' 29,707"
154353	375	Земли транспорта № 138	364301,16	2159210,14	50° 19' 8,279"	40° 12' 30,816"
154354	376	Земли транспорта № 138	363510,34	2160118,45	50° 18' 43,192"	40° 13' 17,395"
154355	377	Земли транспорта № 138	362752,75	2160985,99	50° 18' 19,153"	40° 14' 1,871"

154356	378	Земли транспорта № 138	362714,02	2161029,62	50° 18' 17,924"	40° 14' 4,108"
154357	379	Земли транспорта № 138	362337,03	2161470,99	50° 18' 5,965"	40° 14' 26,724"
154358	380	Земли транспорта № 138	380547,59	2153776,74	50° 27' 50,812"	40° 7' 41,289"
154359	381	Земли транспорта № 138	380519,15	2153718,48	50° 27' 49,858"	40° 7' 38,362"
154360	382	Земли транспорта № 138	380447,87	2153679,02	50° 27' 47,528"	40° 7' 36,428"
154361	383	Земли транспорта № 138	380412,66	2153660,04	50° 27' 46,378"	40° 7' 35,498"
154362	384	Земли транспорта № 138	380364,41	2153647,76	50° 27' 44,810"	40° 7' 34,921"
154363	385	Земли транспорта № 138	380309,59	2153633,81	50° 27' 43,028"	40° 7' 34,264"
154364	386	Земли транспорта № 138	380349,21	2153561,55	50° 27' 44,267"	40° 7' 30,565"
154365	387	Земли транспорта № 138	380359,19	2153543,35	50° 27' 44,579"	40° 7' 29,633"
154366	388	Земли транспорта № 138	380455,69	2153581,43	50° 27' 47,724"	40° 7' 31,474"
154367	389	Земли транспорта № 138	380558,75	2153638,75	50° 27' 51,092"	40° 7' 34,284"
154368	390	Земли транспорта № 138	380851,38	2153797,58	50° 28' 0,653"	40° 7' 42,064"
154369	391	Земли транспорта № 138	380988,60	2153878,24	50° 28' 5,141"	40° 7' 46,026"
154370	392	Земли транспорта № 138	381044,59	2153771,88	50° 28' 6,889"	40° 7' 40,583"
154371	393	Земли транспорта № 138	381098,45	2153801,21	50° 28' 8,649"	40° 7' 42,020"
154372	394	Земли транспорта № 138	381163,05	2153897,29	50° 28' 10,796"	40° 7' 46,830"
154373	395	Земли транспорта № 138	381224,31	2154053,22	50° 28' 12,870"	40° 7' 54,678"
154374	396	Земли транспорта № 138	381180,76	2154079,57	50° 28' 11,476"	40° 7' 56,054"
154375	397	Земли транспорта № 138	381100,11	2154054,81	50° 28' 8,852"	40° 7' 54,874"
154376	398	Земли транспорта № 138	381010,91	2154030,02	50° 28' 5,952"	40° 7' 53,699"
154377	399	Земли транспорта № 138	380939,43	2154001,23	50° 28' 3,622"	40° 7' 52,306"
154378	400	Земли транспорта № 138	380547,59	2153776,74	50° 27' 50,812"	40° 7' 41,289"
154379	401	Земли транспорта № 138	381416,24	2154693,68	50° 28' 19,455"	40° 8' 26,970"
154380	402	Земли транспорта № 138	381405,56	2154693,79	50° 28' 19,110"	40° 8' 26,985"
154381	403	Земли транспорта № 138	381341,04	2154694,44	50° 28' 17,023"	40° 8' 27,077"
154382	404	Земли транспорта № 138	381310,11	2154694,65	50° 28' 16,022"	40° 8' 27,116"
154383	405	Земли транспорта № 138	381281,77	2154695,53	50° 28' 15,105"	40° 8' 27,187"
154384	406	Земли транспорта № 138	381165,96	2154699,11	50° 28' 11,361"	40° 8' 27,475"
154385	407	Земли транспорта № 138	380712,74	2154707,22	50° 27' 56,702"	40° 8' 28,301"
154386	408	Земли транспорта № 138	380712,88	2154706,37	50° 27' 56,706"	40° 8' 28,258"
154387	409	Земли транспорта № 138	380711,97	2154702,21	50° 27' 56,674"	40° 8' 28,048"
154388	410	Земли транспорта № 138	380707,58	2154682,20	50° 27' 56,521"	40° 8' 27,037"
154389	411	Земли транспорта № 138	380708,31	2154681,65	50° 27' 56,544"	40° 8' 27,009"
154390	412	Земли транспорта № 138	381333,60	2154655,75	50° 28' 16,759"	40° 8' 25,123"
154391	413	Земли транспорта № 138	381421,40	2154651,18	50° 28' 19,597"	40° 8' 24,810"
154392	414	Земли транспорта № 138	381417,58	2154677,87	50° 28' 19,489"	40° 8' 26,167"
154393	415	Земли транспорта № 138	381417,56	2154678,02	50° 28' 19,489"	40° 8' 26,175"
154394	416	Земли транспорта № 138	381416,24	2154693,68	50° 28' 19,455"	40° 8' 26,970"
154395	417	Земли транспорта № 138	387369,30	2149124,67	50° 31' 28,698"	40° 3' 38,870"
154396	418	Земли транспорта № 138	387366,81	2149113,88	50° 31' 28,611"	40° 3' 38,325"

154397	419	Земли транспорта № 138	387384,32	2149108,07	50° 31' 29,174"	40° 3' 38,013"
154398	420	Земли транспорта № 138	387418,29	2149092,01	50° 31' 30,263"	40° 3' 37,165"
154399	421	Земли транспорта № 138	387449,96	2149081,70	50° 31' 31,281"	40° 3' 36,611"
154400	422	Земли транспорта № 138	387460,62	2149081,04	50° 31' 31,626"	40° 3' 36,567"
154401	423	Земли транспорта № 138	387458,73	2149074,32	50° 31' 31,560"	40° 3' 36,228"
154402	424	Земли транспорта № 138	387495,65	2149065,04	50° 31' 32,749"	40° 3' 35,721"
154403	425	Земли транспорта № 138	387494,19	2149058,78	50° 31' 32,698"	40° 3' 35,405"
154404	426	Земли транспорта № 138	387514,45	2149053,73	50° 31' 33,350"	40° 3' 35,129"
154405	427	Земли транспорта № 138	387520,87	2149081,20	50° 31' 33,575"	40° 3' 36,516"
154406	428	Земли транспорта № 138	387500,55	2149086,06	50° 31' 32,921"	40° 3' 36,783"
154407	429	Земли транспорта № 138	387496,22	2149067,49	50° 31' 32,769"	40° 3' 35,845"
154408	430	Земли транспорта № 138	387479,43	2149071,67	50° 31' 32,229"	40° 3' 36,073"
154409	431	Земли транспорта № 138	387484,62	2149089,64	50° 31' 32,408"	40° 3' 36,980"
154410	432	Земли транспорта № 138	387485,39	2149092,67	50° 31' 32,434"	40° 3' 37,133"
154411	433	Земли транспорта № 138	387491,60	2149091,32	50° 31' 32,634"	40° 3' 37,058"
154412	434	Земли транспорта № 138	387495,03	2149101,86	50° 31' 32,752"	40° 3' 37,590"
154413	435	Земли транспорта № 138	387498,04	2149111,11	50° 31' 32,855"	40° 3' 38,057"
154414	436	Земли транспорта № 138	387475,32	2149118,69	50° 31' 32,125"	40° 3' 38,463"
154415	437	Земли транспорта № 138	387467,25	2149093,93	50° 31' 31,848"	40° 3' 37,215"
154416	438	Земли транспорта № 138	387466,59	2149091,72	50° 31' 31,826"	40° 3' 37,103"
154417	439	Земли транспорта № 138	387452,04	2149092,63	50° 31' 31,355"	40° 3' 37,163"
154418	440	Земли транспорта № 138	387422,37	2149102,28	50° 31' 30,401"	40° 3' 37,682"
154419	441	Земли транспорта № 138	387388,43	2149118,33	50° 31' 29,313"	40° 3' 38,530"
154420	442	Земли транспорта № 138	387369,30	2149124,67	50° 31' 28,698"	40° 3' 38,870"
154421	443	Земли транспорта № 138	387214,24	2150968,38	50° 31' 24,815"	40° 5' 12,588"
154422	444	Земли транспорта № 138	387328,60	2150946,14	50° 31' 28,501"	40° 5' 11,350"
154423	445	Земли транспорта № 138	387492,25	2150914,22	50° 31' 33,776"	40° 5' 9,573"
154424	446	Земли транспорта № 138	387588,06	2150894,42	50° 31' 36,864"	40° 5' 8,477"
154425	447	Земли транспорта № 138	387717,19	2150867,73	50° 31' 41,025"	40° 5' 6,999"
154426	448	Земли транспорта № 138	387831,87	2150846,07	50° 31' 44,722"	40° 5' 5,790"
154427	449	Земли транспорта № 138	387830,42	2150844,15	50° 31' 44,674"	40° 5' 5,694"
154428	450	Земли транспорта № 138	387814,71	2150824,55	50° 31' 44,154"	40° 5' 4,714"
154429	451	Земли транспорта № 138	387810,82	2150811,35	50° 31' 44,020"	40° 5' 4,048"
154430	452	Земли транспорта № 138	387814,77	2150810,60	50° 31' 44,147"	40° 5' 4,006"
154431	453	Земли транспорта № 138	387850,32	2150803,88	50° 31' 45,293"	40° 5' 3,631"
154432	454	Земли транспорта № 138	387853,49	2150820,58	50° 31' 45,406"	40° 5' 4,475"
154433	455	Земли транспорта № 138	388142,45	2150762,11	50° 31' 54,719"	40° 5' 1,231"
154434	456	Земли транспорта № 138	388139,16	2150745,43	50° 31' 54,602"	40° 5' 0,388"
154435	457	Земли транспорта № 138	388286,38	2150716,38	50° 31' 59,348"	40° 4' 58,772"
154436	458	Земли транспорта № 138	389191,30	2150535,67	50° 32' 28,513"	40° 4' 48,731"
154437	459	Земли транспорта № 138	389152,66	2150438,40	50° 32' 27,204"	40° 4' 43,830"

154438	460	Земли транспорта № 138	389075,05	2150138,54	50° 32' 24,509"	40° 4' 28,681"
154439	461	Земли транспорта № 138	388978,03	2149588,21	50° 32' 21,031"	40° 4' 0,836"
154440	462	Земли транспорта № 138	388974,22	2149554,59	50° 32' 20,887"	40° 3' 59,133"
154441	463	Земли транспорта № 138	388946,28	2149307,75	50° 32' 19,831"	40° 3' 46,629"
154442	464	Земли транспорта № 138	388937,44	2149189,20	50° 32' 19,471"	40° 3' 40,620"
154443	465	Земли транспорта № 138	388930,26	2149092,84	50° 32' 19,179"	40° 3' 35,735"
154444	466	Земли транспорта № 138	388934,41	2148844,62	50° 32' 19,159"	40° 3' 23,130"
154445	467	Земли транспорта № 138	388956,03	2148672,67	50° 32' 19,752"	40° 3' 14,380"
154446	468	Земли транспорта № 138	388961,00	2148633,19	50° 32' 19,888"	40° 3' 12,371"
154447	469	Земли транспорта № 138	389021,87	2148234,32	50° 32' 21,608"	40° 2' 52,062"
154448	470	Земли транспорта № 138	389042,19	2148089,25	50° 32' 22,174"	40° 2' 44,677"
154449	471	Земли транспорта № 138	389048,31	2147645,43	50° 32' 22,093"	40° 2' 22,141"
154450	472	Земли транспорта № 138	389041,86	2147527,42	50° 32' 21,810"	40° 2' 16,156"
154451	473	Земли транспорта № 138	389038,28	2147518,57	50° 32' 21,689"	40° 2' 15,710"
154452	474	Земли транспорта № 138	389033,43	2147510,96	50° 32' 21,527"	40° 2' 15,329"
154453	475	Земли транспорта № 138	389028,45	2147509,60	50° 32' 21,365"	40° 2' 15,265"
154454	476	Земли транспорта № 138	389017,20	2147509,38	50° 32' 21,001"	40° 2' 15,265"
154455	477	Земли транспорта № 138	389005,95	2147509,16	50° 32' 20,637"	40° 2' 15,265"
154456	478	Земли транспорта № 138	388986,65	2147518,37	50° 32' 20,019"	40° 2' 15,751"
154457	479	Земли транспорта № 138	388988,90	2147504,10	50° 32' 20,082"	40° 2' 15,025"
154458	480	Земли транспорта № 138	388990,91	2147491,27	50° 32' 20,139"	40° 2' 14,371"
154459	481	Земли транспорта № 138	388998,20	2147444,94	50° 32' 20,346"	40° 2' 12,012"
154460	482	Земли транспорта № 138	388999,71	2147435,33	50° 32' 20,389"	40° 2' 11,523"
154461	483	Земли транспорта № 138	389000,13	2147371,09	50° 32' 20,362"	40° 2' 8,261"
154462	484	Земли транспорта № 138	389000,52	2147310,61	50° 32' 20,336"	40° 2' 5,191"
154463	485	Земли транспорта № 138	388976,68	2147190,49	50° 32' 19,489"	40° 1' 59,116"
154464	486	Земли транспорта № 138	388973,96	2147176,82	50° 32' 19,392"	40° 1' 58,425"
154465	487	Земли транспорта № 138	388989,89	2147162,73	50° 32' 19,899"	40° 1' 57,694"
154466	488	Земли транспорта № 138	388995,16	2147149,04	50° 32' 20,061"	40° 1' 56,994"
154467	489	Земли транспорта № 138	388995,61	2147126,47	50° 32' 20,061"	40° 1' 55,848"
154468	490	Земли транспорта № 138	388920,54	2146808,97	50° 32' 17,431"	40° 1' 39,805"
154469	491	Земли транспорта № 138	388910,17	2146763,62	50° 32' 17,067"	40° 1' 37,513"
154470	492	Земли транспорта № 138	388901,99	2146734,61	50° 32' 16,784"	40° 1' 36,048"
154471	493	Земли транспорта № 138	388892,46	2146710,60	50° 32' 16,460"	40° 1' 34,839"
154472	494	Земли транспорта № 138	388878,24	2146670,19	50° 32' 15,974"	40° 1' 32,802"
154473	495	Земли транспорта № 138	388874,66	2146661,34	50° 32' 15,853"	40° 1' 32,356"
154474	496	Земли транспорта № 138	388870,96	2146658,76	50° 32' 15,732"	40° 1' 32,229"
154475	497	Земли транспорта № 138	388862,29	2146654,82	50° 32' 15,449"	40° 1' 32,037"
154476	498	Земли транспорта № 138	388857,36	2146650,96	50° 32' 15,287"	40° 1' 31,846"
154477	499	Земли транспорта № 138	388852,43	2146647,10	50° 32' 15,125"	40° 1' 31,655"
154478	500	Земли транспорта № 138	388774,13	2146495,07	50° 32' 12,495"	40° 1' 24,016"

154479	501	Земли транспорта № 138	388751,49	2146438,18	50° 32' 11,726"	40° 1' 21,151"
154480	502	Земли транспорта № 138	388714,43	2146350,92	50° 32' 10,472"	40° 1' 16,758"
154481	503	Земли транспорта № 138	388714,71	2146337,13	50° 32' 10,472"	40° 1' 16,058"
154482	504	Земли транспорта № 138	388715,18	2146313,31	50° 32' 10,472"	40° 1' 14,848"
154483	505	Земли транспорта № 138	388715,55	2146294,50	50° 32' 10,472"	40° 1' 13,893"
154484	506	Земли транспорта № 138	388716,02	2146270,68	50° 32' 10,472"	40° 1' 12,684"
154485	507	Земли транспорта № 138	388716,32	2146255,22	50° 32' 10,472"	40° 1' 11,899"
154486	508	Земли транспорта № 138	388653,62	2146125,67	50° 32' 8,361"	40° 1' 5,385"
154487	509	Земли транспорта № 138	388619,18	2146067,88	50° 32' 7,210"	40° 1' 2,486"
154488	510	Земли транспорта № 138	388570,18	2145989,33	50° 32' 5,574"	40° 0' 58,548"
154489	511	Земли транспорта № 138	388531,00	2145934,55	50° 32' 4,272"	40° 0' 55,807"
154490	512	Земли транспорта № 138	388486,49	2145919,09	50° 32' 2,822"	40° 0' 55,067"
154491	513	Земли транспорта № 138	388476,07	2145895,51	50° 32' 2,470"	40° 0' 53,881"
154492	514	Земли транспорта № 138	388463,51	2145867,07	50° 32' 2,045"	40° 0' 52,450"
154493	515	Земли транспорта № 138	388428,48	2145769,86	50° 32' 0,849"	40° 0' 47,551"
154494	516	Земли транспорта № 138	388459,48	2145750,19	50° 32' 1,840"	40° 0' 46,521"
154495	517	Земли транспорта № 138	388471,11	2145743,36	50° 32' 2,212"	40° 0' 46,163"
154496	518	Земли транспорта № 138	388500,11	2145791,15	50° 32' 3,180"	40° 0' 48,559"
154497	519	Земли транспорта № 138	388586,71	2145941,13	50° 32' 6,078"	40° 0' 56,085"
154498	520	Земли транспорта № 138	388667,94	2146093,18	50° 32' 8,803"	40° 1' 3,722"
154499	521	Земли транспорта № 138	388798,48	2146373,72	50° 32' 13,205"	40° 1' 17,832"
154500	522	Земли транспорта № 138	388851,69	2146519,90	50° 32' 15,020"	40° 1' 25,199"
154501	523	Земли транспорта № 138	388864,92	2146556,24	50° 32' 15,471"	40° 1' 27,031"
154502	524	Земли транспорта № 138	388867,77	2146564,06	50° 32' 15,568"	40° 1' 27,425"
154503	525	Земли транспорта № 138	388943,83	2146800,76	50° 32' 18,179"	40° 1' 39,365"
154504	526	Земли транспорта № 138	388971,57	2146914,77	50° 32' 19,149"	40° 1' 45,125"
154505	527	Земли транспорта № 138	388994,65	2147024,14	50° 32' 19,965"	40° 1' 50,654"
154506	528	Земли транспорта № 138	389055,91	2147410,26	50° 32' 22,191"	40° 2' 10,195"
154507	529	Земли транспорта № 138	389059,66	2147492,56	50° 32' 22,364"	40° 2' 14,369"
154508	530	Земли транспорта № 138	389071,67	2147756,28	50° 32' 22,919"	40° 2' 27,745"
154509	531	Земли транспорта № 138	389057,41	2148076,86	50° 32' 22,659"	40° 2' 44,033"
154510	532	Земли транспорта № 138	389032,87	2148288,39	50° 32' 21,997"	40° 2' 54,796"
154511	533	Земли транспорта № 138	389006,75	2148460,71	50° 32' 21,260"	40° 3' 3,570"
154512	534	Земли транспорта № 138	388955,00	2148802,07	50° 32' 19,799"	40° 3' 20,950"
154513	535	Земли транспорта № 138	388950,30	2148908,79	50° 32' 19,713"	40° 3' 26,372"
154514	536	Земли транспорта № 138	388944,42	2149042,14	50° 32' 19,606"	40° 3' 33,147"
154515	537	Земли транспорта № 138	388961,04	2149339,39	50° 32' 20,328"	40° 3' 48,221"
154516	538	Земли транспорта № 138	388997,06	2149585,13	50° 32' 21,645"	40° 4' 0,661"
154517	539	Земли транспорта № 138	389027,24	2149709,84	50° 32' 22,698"	40° 4' 6,964"
154518	540	Земли транспорта № 138	389030,80	2149727,98	50° 32' 22,825"	40° 4' 7,881"
154519	541	Земли транспорта № 138	389134,87	2150242,30	50° 32' 26,508"	40° 4' 33,891"

154520	542	Земли транспорта № 138	389196,37	2150483,35	50° 32' 28,645"	40° 4' 46,070"
154521	543	Земли транспорта № 138	389210,74	2150520,56	50° 32' 29,133"	40° 4' 47,945"
154522	544	Земли транспорта № 138	389227,04	2150571,06	50° 32' 29,691"	40° 4' 50,493"
154523	545	Земли транспорта № 138	389190,78	2150578,89	50° 32' 28,523"	40° 4' 50,926"
154524	546	Земли транспорта № 138	389085,68	2150599,82	50° 32' 25,136"	40° 4' 52,089"
154525	547	Земли транспорта № 138	388186,33	2150781,74	50° 31' 56,151"	40° 5' 2,185"
154526	548	Земли транспорта № 138	388172,65	2150784,50	50° 31' 55,710"	40° 5' 2,339"
154527	549	Земли транспорта № 138	387918,23	2150833,31	50° 31' 47,508"	40° 5' 5,060"
154528	550	Земли транспорта № 138	387819,09	2150852,33	50° 31' 44,313"	40° 5' 6,120"
154529	551	Земли транспорта № 138	387688,72	2150877,34	50° 31' 40,110"	40° 5' 7,514"
154530	552	Земли транспорта № 138	387578,16	2150899,29	50° 31' 36,546"	40° 5' 8,734"
154531	553	Земли транспорта № 138	387401,82	2150932,39	50° 31' 30,862"	40° 5' 10,582"
154532	554	Земли транспорта № 138	387214,24	2150968,38	50° 31' 24,815"	40° 5' 12,588"
154533	555	Земли транспорта № 138	383158,79	2154116,91	50° 29' 15,494"	40° 7' 56,123"
154534	556	Земли транспорта № 138	383156,92	2154116,28	50° 29' 15,433"	40° 7' 56,093"
154535	557	Земли транспорта № 138	383200,26	2154079,38	50° 29' 16,814"	40° 7' 54,181"
154536	558	Земли транспорта № 138	383371,01	2153932,30	50° 29' 22,251"	40° 7' 46,565"
154537	559	Земли транспорта № 138	383369,87	2153932,03	50° 29' 22,214"	40° 7' 46,552"
154538	560	Земли транспорта № 138	383333,63	2153923,37	50° 29' 21,037"	40° 7' 46,147"
154539	561	Земли транспорта № 138	383325,42	2153921,41	50° 29' 20,770"	40° 7' 46,055"
154540	562	Земли транспорта № 138	383316,32	2153919,24	50° 29' 20,474"	40° 7' 45,953"
154541	563	Земли транспорта № 138	383239,19	2153903,22	50° 29' 17,970"	40° 7' 45,212"
154542	564	Земли транспорта № 138	383239,10	2153903,19	50° 29' 17,966"	40° 7' 45,211"
154543	565	Земли транспорта № 138	383240,50	2153896,51	50° 29' 18,008"	40° 7' 44,870"
154544	566	Земли транспорта № 138	383242,82	2153885,58	50° 29' 18,077"	40° 7' 44,314"
154545	567	Земли транспорта № 138	383244,81	2153876,21	50° 29' 18,135"	40° 7' 43,837"
154546	568	Земли транспорта № 138	383245,94	2153870,90	50° 29' 18,169"	40° 7' 43,567"
154547	569	Земли транспорта № 138	383246,83	2153866,68	50° 29' 18,195"	40° 7' 43,352"
154548	570	Земли транспорта № 138	383247,07	2153865,57	50° 29' 18,202"	40° 7' 43,295"
154549	571	Земли транспорта № 138	383298,31	2153878,81	50° 29' 19,868"	40° 7' 43,919"
154550	572	Земли транспорта № 138	383304,89	2153850,35	50° 29' 20,064"	40° 7' 42,470"
154551	573	Земли транспорта № 138	383252,93	2153837,98	50° 29' 18,375"	40° 7' 41,891"
154552	574	Земли транспорта № 138	383259,39	2153809,50	50° 29' 18,568"	40° 7' 40,440"
154553	575	Земли транспорта № 138	383260,22	2153809,70	50° 29' 18,595"	40° 7' 40,450"
154554	576	Земли транспорта № 138	383266,86	2153781,27	50° 29' 18,793"	40° 7' 39,002"
154555	577	Земли транспорта № 138	383265,84	2153781,02	50° 29' 18,760"	40° 7' 38,990"
154556	578	Земли транспорта № 138	383279,42	2153721,14	50° 29' 19,163"	40° 7' 35,941"
154557	579	Земли транспорта № 138	383342,64	2153735,43	50° 29' 21,217"	40° 7' 36,607"
154558	580	Земли транспорта № 138	383378,68	2153744,95	50° 29' 22,389"	40° 7' 37,056"
154559	581	Земли транспорта № 138	383432,32	2153758,19	50° 29' 24,132"	40° 7' 37,678"
154560	582	Земли транспорта № 138	383432,43	2153773,67	50° 29' 24,145"	40° 7' 38,463"

154561	583	Земли транспорта № 138	383432,54	2153789,67	50° 29' 24,158"	40° 7' 39,274"
154562	584	Земли транспорта № 138	383430,10	2153831,24	50° 29' 24,104"	40° 7' 41,385"
154563	585	Земли транспорта № 138	383441,58	2153821,35	50° 29' 24,469"	40° 7' 40,873"
154564	586	Земли транспорта № 138	383482,87	2153785,79	50° 29' 25,784"	40° 7' 39,031"
154565	587	Земли транспорта № 138	383593,11	2153690,82	50° 29' 29,294"	40° 7' 34,112"
154566	588	Земли транспорта № 138	383820,40	2153495,02	50° 29' 36,532"	40° 7' 23,971"
154567	589	Земли транспорта № 138	384122,11	2153232,86	50° 29' 46,138"	40° 7' 10,394"
154568	590	Земли транспорта № 138	384286,06	2153091,13	50° 29' 51,358"	40° 7' 3,052"
154569	591	Земли транспорта № 138	384349,29	2153036,47	50° 29' 53,371"	40° 7' 0,221"
154570	592	Земли транспорта № 138	384444,06	2152953,03	50° 29' 56,387"	40° 6' 55,900"
154571	593	Земли транспорта № 138	384469,78	2152930,38	50° 29' 57,206"	40° 6' 54,727"
154572	594	Земли транспорта № 138	384485,33	2152949,19	50° 29' 57,720"	40° 6' 55,666"
154573	595	Земли транспорта № 138	384745,16	2152724,92	50° 30' 5,993"	40° 6' 44,047"
154574	596	Земли транспорта № 138	384755,72	2152715,77	50° 30' 6,329"	40° 6' 43,573"
154575	597	Земли транспорта № 138	384765,97	2152706,89	50° 30' 6,655"	40° 6' 43,113"
154576	598	Земли транспорта № 138	386198,20	2151466,81	50° 30' 52,246"	40° 5' 38,848"
154577	599	Земли транспорта № 138	386296,95	2151383,59	50° 30' 55,390"	40° 5' 34,532"
154578	600	Земли транспорта № 138	386282,52	2151368,14	50° 30' 54,914"	40° 5' 33,762"
154579	601	Земли транспорта № 138	386317,52	2151337,81	50° 30' 56,028"	40° 5' 32,189"
154580	602	Земли транспорта № 138	386469,74	2151207,80	50° 31' 0,874"	40° 5' 25,447"
154581	603	Земли транспорта № 138	386551,60	2151146,33	50° 31' 3,485"	40° 5' 22,250"
154582	604	Земли транспорта № 138	386597,35	2151118,08	50° 31' 4,948"	40° 5' 20,773"
154583	605	Земли транспорта № 138	386606,13	2151114,97	50° 31' 5,230"	40° 5' 20,607"
154584	606	Земли транспорта № 138	386611,17	2151106,60	50° 31' 5,388"	40° 5' 20,177"
154585	607	Земли транспорта № 138	386614,57	2151086,91	50° 31' 5,486"	40° 5' 19,175"
154586	608	Земли транспорта № 138	386624,64	2151085,30	50° 31' 5,811"	40° 5' 19,084"
154587	609	Земли транспорта № 138	386624,64	2151128,72	50° 31' 5,837"	40° 5' 21,287"
154588	610	Земли транспорта № 138	386624,64	2151137,83	50° 31' 5,843"	40° 5' 21,749"
154589	611	Земли транспорта № 138	386624,60	2151144,98	50° 31' 5,846"	40° 5' 22,112"
154590	612	Земли транспорта № 138	386647,93	2151131,26	50° 31' 6,592"	40° 5' 21,394"
154591	613	Земли транспорта № 138	386677,70	2151113,75	50° 31' 7,545"	40° 5' 20,477"
154592	614	Земли транспорта № 138	386714,53	2151096,02	50° 31' 8,726"	40° 5' 19,542"
154593	615	Земли транспорта № 138	386760,48	2151075,30	50° 31' 10,200"	40° 5' 18,447"
154594	616	Земли транспорта № 138	386779,57	2151067,62	50° 31' 10,812"	40° 5' 18,039"
154595	617	Земли транспорта № 138	386830,47	2151049,79	50° 31' 12,448"	40° 5' 17,085"
154596	618	Земли транспорта № 138	386858,34	2151042,02	50° 31' 13,345"	40° 5' 16,665"
154597	619	Земли транспорта № 138	386890,75	2151033,12	50° 31' 14,388"	40° 5' 16,182"
154598	620	Земли транспорта № 138	386950,33	2151019,65	50° 31' 16,308"	40° 5' 15,441"
154599	621	Земли транспорта № 138	387023,82	2151005,16	50° 31' 18,677"	40° 5' 14,636"
154600	622	Земли транспорта № 138	387026,25	2151004,69	50° 31' 18,755"	40° 5' 14,610"
154601	623	Земли транспорта № 138	387095,87	2150991,21	50° 31' 20,999"	40° 5' 13,859"

154602	624	Земли транспорта № 138	387111,50	2150988,20	50° 31' 21,503"	40° 5' 13,692"
154603	625	Земли транспорта № 138	387066,50	2150999,97	50° 31' 20,054"	40° 5' 14,332"
154604	626	Земли транспорта № 138	387049,39	2151003,38	50° 31' 19,503"	40° 5' 14,521"
154605	627	Земли транспорта № 138	387035,19	2151006,20	50° 31' 19,045"	40° 5' 14,678"
154606	628	Земли транспорта № 138	386955,80	2151022,30	50° 31' 16,486"	40° 5' 15,571"
154607	629	Земли транспорта № 138	386879,33	2151039,57	50° 31' 14,023"	40° 5' 16,520"
154608	630	Земли транспорта № 138	386806,36	2151061,74	50° 31' 11,676"	40° 5' 17,715"
154609	631	Земли транспорта № 138	386740,00	2151088,07	50° 31' 9,545"	40° 5' 19,114"
154610	632	Земли транспорта № 138	386693,86	2151110,29	50° 31' 8,066"	40° 5' 20,286"
154611	633	Земли транспорта № 138	386636,30	2151140,59	50° 31' 6,222"	40° 5' 21,878"
154612	634	Земли транспорта № 138	386630,42	2151143,69	50° 31' 6,033"	40° 5' 22,041"
154613	635	Земли транспорта № 138	386558,71	2151189,15	50° 31' 3,741"	40° 5' 24,416"
154614	636	Земли транспорта № 138	386525,16	2151214,86	50° 31' 2,671"	40° 5' 25,753"
154615	637	Земли транспорта № 138	386492,63	2151244,64	50° 31' 1,637"	40° 5' 27,295"
154616	638	Земли транспорта № 138	386376,21	2151342,95	50° 30' 57,930"	40° 5' 32,394"
154617	639	Земли транспорта № 138	386211,19	2151482,02	50° 30' 52,675"	40° 5' 39,607"
154618	640	Земли транспорта № 138	385731,52	2151897,33	50° 30' 37,408"	40° 6' 1,134"
154619	641	Земли транспорта № 138	384779,06	2152722,01	50° 30' 7,088"	40° 6' 43,867"
154620	642	Земли транспорта № 138	384768,82	2152730,89	50° 30' 6,762"	40° 6' 44,327"
154621	643	Земли транспорта № 138	384767,30	2152732,20	50° 30' 6,713"	40° 6' 44,395"
154622	644	Земли транспорта № 138	384758,24	2152740,05	50° 30' 6,425"	40° 6' 44,802"
154623	645	Земли транспорта № 138	384017,67	2153379,25	50° 29' 42,846"	40° 7' 17,916"
154624	646	Земли транспорта № 138	383542,99	2153789,18	50° 29' 27,731"	40° 7' 39,147"
154625	647	Земли транспорта № 138	383368,85	2153939,58	50° 29' 22,186"	40° 7' 46,936"
154626	648	Земли транспорта № 138	383158,79	2154116,91	50° 29' 15,494"	40° 7' 56,123"
154627		**Земли транспорта № 138 Количество**		648		648
154628	1	Земли транспорта № 139	355886,22	2151310,39	50° 14' 31,453"	40° 5' 59,523"
154629	2	Земли транспорта № 139	355869,74	2151272,03	50° 14' 30,897"	40° 5' 57,603"
154630	3	Земли транспорта № 139	355931,94	2151243,91	50° 14' 32,893"	40° 5' 56,126"
154631	4	Земли транспорта № 139	355949,15	2151283,42	50° 14' 33,473"	40° 5' 58,103"
154632	5	Земли транспорта № 139	355886,22	2151310,39	50° 14' 31,453"	40° 5' 59,523"
154633	6	Земли транспорта № 139	357403,61	2147781,43	50° 15' 18,389"	40° 3' 0,016"
154634	7	Земли транспорта № 139	357329,34	2147826,34	50° 15' 16,014"	40° 3' 2,354"
154635	8	Земли транспорта № 139	357317,78	2147813,38	50° 15' 15,632"	40° 3' 1,711"
154636	9	Земли транспорта № 139	357342,39	2147792,70	50° 15' 16,415"	40° 3' 0,644"
154637	10	Земли транспорта № 139	357371,44	2147767,54	50° 15' 17,339"	40° 2' 59,346"
154638	11	Земли транспорта № 139	358472,04	2146814,40	50° 15' 52,351"	40° 2' 10,169"
154639	12	Земли транспорта № 139	358495,51	2146775,20	50° 15' 53,086"	40° 2' 8,168"
154640	13	Земли транспорта № 139	358490,43	2146762,61	50° 15' 52,913"	40° 2' 7,537"
154641	14	Земли транспорта № 139	358510,78	2146752,27	50° 15' 53,565"	40° 2' 6,995"
154642	15	Земли транспорта № 139	359263,37	2145474,77	50° 16' 17,105"	40° 1' 1,768"

154643	16	Земли транспорта № 139	359270,47	2145476,34	50° 16' 17,336"	40° 1' 1,841"
154644	17	Земли транспорта № 139	359282,50	2145472,98	50° 16' 17,723"	40° 1' 1,659"
154645	18	Земли транспорта № 139	359288,69	2145462,31	50° 16' 17,917"	40° 1' 1,114"
154646	19	Земли транспорта № 139	359430,54	2145183,28	50° 16' 22,328"	40° 0' 46,888"
154647	20	Земли транспорта № 139	359609,17	2144917,66	50° 16' 27,937"	40° 0' 33,300"
154648	21	Земли транспорта № 139	359625,30	2144921,06	50° 16' 28,461"	40° 0' 33,456"
154649	22	Земли транспорта № 139	359460,22	2145178,23	50° 16' 23,285"	40° 0' 46,603"
154650	23	Земли транспорта № 139	359447,35	2145198,28	50° 16' 22,881"	40° 0' 47,628"
154651	24	Земли транспорта № 139	359290,37	2145501,67	50° 16' 17,996"	40° 1' 3,099"
154652	25	Земли транспорта № 139	359283,98	2145512,21	50° 16' 17,796"	40° 1' 3,638"
154653	26	Земли транспорта № 139	358542,70	2146736,05	50° 15' 54,588"	40° 2' 6,145"
154654	27	Земли транспорта № 139	358504,89	2146798,47	50° 15' 53,404"	40° 2' 9,333"
154655	28	Земли транспорта № 139	358488,38	2146826,05	50° 15' 52,887"	40° 2' 10,741"
154656	29	Земли транспорта № 139	358487,46	2146827,34	50° 15' 52,858"	40° 2' 10,807"
154657	30	Земли транспорта № 139	358486,35	2146828,47	50° 15' 52,823"	40° 2' 10,865"
154658	31	Земли транспорта № 139	357794,34	2147427,76	50° 15' 30,809"	40° 2' 41,788"
154659	32	Земли транспорта № 139	357403,61	2147781,43	50° 15' 18,389"	40° 3' 0,016"
154660	33	Земли транспорта № 139	374656,16	2153061,67	50° 24' 39,781"	40° 7' 10,525"
154661	34	Земли транспорта № 139	374235,38	2153051,70	50° 24' 26,161"	40° 7' 10,410"
154662	35	Земли транспорта № 139	374247,84	2153038,69	50° 24' 26,556"	40° 7' 9,740"
154663	36	Земли транспорта № 139	374233,20	2152974,70	50° 24' 26,045"	40° 7' 6,514"
154664	37	Земли транспорта № 139	374654,34	2152988,05	50° 24' 39,678"	40° 7' 6,799"
154665	38	Земли транспорта № 139	374655,09	2152987,96	50° 24' 39,702"	40° 7' 6,794"
154666	39	Земли транспорта № 139	374743,46	2152978,08	50° 24' 42,555"	40° 7' 6,211"
154667	40	Земли транспорта № 139	374948,64	2152955,12	50° 24' 49,180"	40° 7' 4,858"
154668	41	Земли транспорта № 139	375266,82	2152902,67	50° 24' 59,443"	40° 7' 1,906"
154669	42	Земли транспорта № 139	375278,69	2152900,71	50° 24' 59,826"	40° 7' 1,796"
154670	43	Земли транспорта № 139	375493,68	2152864,10	50° 25' 6,760"	40° 6' 59,742"
154671	44	Земли транспорта № 139	375786,93	2152820,22	50° 25' 16,222"	40° 6' 57,247"
154672	45	Земли транспорта № 139	375939,24	2152797,43	50° 25' 21,136"	40° 6' 55,950"
154673	46	Земли транспорта № 139	376226,96	2152764,35	50° 25' 30,425"	40° 6' 54,007"
154674	47	Земли транспорта № 139	376259,91	2152760,17	50° 25' 31,488"	40° 6' 53,765"
154675	48	Земли транспорта № 139	376259,96	2152760,17	50° 25' 31,490"	40° 6' 53,765"
154676	49	Земли транспорта № 139	376281,08	2152757,49	50° 25' 32,172"	40° 6' 53,609"
154677	50	Земли транспорта № 139	376292,11	2152756,09	50° 25' 32,528"	40° 6' 53,528"
154678	51	Земли транспорта № 139	376317,73	2152752,85	50° 25' 33,355"	40° 6' 53,340"
154679	52	Земли транспорта № 139	376321,62	2152775,23	50° 25' 33,494"	40° 6' 54,470"
154680	53	Земли транспорта № 139	376339,01	2152805,83	50° 25' 34,075"	40° 6' 56,003"
154681	54	Земли транспорта № 139	376343,72	2152811,87	50° 25' 34,231"	40° 6' 56,305"
154682	55	Земли транспорта № 139	376242,98	2152822,30	50° 25' 30,978"	40° 6' 56,927"
154683	56	Земли транспорта № 139	376136,52	2152836,65	50° 25' 27,542"	40° 6' 57,753"

154684	57	Земли транспорта № 139	376104,69	2152840,94	50° 25' 26,515"	40° 6' 58,000"
154685	58	Земли транспорта № 139	375886,21	2152870,39	50° 25' 19,463"	40° 6' 59,695"
154686	59	Земли транспорта № 139	375870,27	2152872,54	50° 25' 18,949"	40° 6' 59,819"
154687	60	Земли транспорта № 139	375445,00	2152926,54	50° 25' 5,222"	40° 7' 2,949"
154688	61	Земли транспорта № 139	375235,39	2152959,17	50° 24' 58,460"	40° 7' 4,796"
154689	62	Земли транспорта № 139	375149,19	2152972,58	50° 24' 55,679"	40° 7' 5,556"
154690	63	Земли транспорта № 139	374731,68	2153050,37	50° 24' 42,217"	40° 7' 9,882"
154691	64	Земли транспорта № 139	374664,74	2153053,42	50° 24' 40,053"	40° 7' 10,099"
154692	65	Земли транспорта № 139	374664,70	2153053,18	50° 24' 40,052"	40° 7' 10,087"
154693	66	Земли транспорта № 139	374656,16	2153061,67	50° 24' 39,781"	40° 7' 10,525"
154694	67	Земли транспорта № 139	376368,38	2152809,31	50° 25' 35,027"	40° 6' 56,152"
154695	68	Земли транспорта № 139	376365,44	2152809,62	50° 25' 34,932"	40° 6' 56,171"
154696	69	Земли транспорта № 139	376350,67	2152748,67	50° 25' 34,418"	40° 6' 53,098"
154697	70	Земли транспорта № 139	376433,78	2152744,11	50° 25' 37,104"	40° 6' 52,789"
154698	71	Земли транспорта № 139	376783,78	2152724,90	50° 25' 48,416"	40° 6' 51,490"
154699	72	Земли транспорта № 139	376798,60	2152722,75	50° 25' 48,895"	40° 6' 51,367"
154700	73	Земли транспорта № 139	377354,83	2152642,00	50° 26' 6,842"	40° 6' 46,757"
154701	74	Земли транспорта № 139	377396,06	2152636,01	50° 26' 8,173"	40° 6' 46,416"
154702	75	Земли транспорта № 139	377630,13	2152602,03	50° 26' 15,725"	40° 6' 44,475"
154703	76	Земли транспорта № 139	377644,35	2152599,39	50° 26' 16,184"	40° 6' 44,328"
154704	77	Земли транспорта № 139	377799,41	2152570,61	50° 26' 21,183"	40° 6' 42,725"
154705	78	Земли транспорта № 139	377804,21	2152568,73	50° 26' 21,338"	40° 6' 42,626"
154706	79	Земли транспорта № 139	378191,59	2152417,05	50° 26' 33,780"	40° 6' 34,579"
154707	80	Земли транспорта № 139	378215,71	2152403,91	50° 26' 34,552"	40° 6' 33,890"
154708	81	Земли транспорта № 139	378300,07	2152357,96	50° 26' 37,254"	40° 6' 31,483"
154709	82	Земли транспорта № 139	378322,24	2152346,67	50° 26' 37,965"	40° 6' 30,891"
154710	83	Земли транспорта № 139	378351,74	2152359,16	50° 26' 38,927"	40° 6' 31,496"
154711	84	Земли транспорта № 139	378380,12	2152369,04	50° 26' 39,851"	40° 6' 31,970"
154712	85	Земли транспорта № 139	378404,86	2152371,39	50° 26' 40,653"	40° 6' 32,066"
154713	86	Земли транспорта № 139	378368,86	2152390,59	50° 26' 39,499"	40° 6' 33,072"
154714	87	Земли транспорта № 139	378298,71	2152426,08	50° 26' 37,251"	40° 6' 34,936"
154715	88	Земли транспорта № 139	378223,77	2152464,00	50° 26' 34,849"	40° 6' 36,927"
154716	89	Земли транспорта № 139	378220,69	2152465,56	50° 26' 34,751"	40° 6' 37,009"
154717	90	Земли транспорта № 139	378046,95	2152536,11	50° 26' 29,172"	40° 6' 40,746"
154718	91	Земли транспорта № 139	377761,96	2152645,77	50° 26' 20,017"	40° 6' 46,568"
154719	92	Земли транспорта № 139	377755,88	2152648,10	50° 26' 19,821"	40° 6' 46,692"
154720	93	Земли транспорта № 139	377756,21	2152647,52	50° 26' 19,832"	40° 6' 46,662"
154721	94	Земли транспорта № 139	377726,83	2152650,29	50° 26' 18,883"	40° 6' 46,830"
154722	95	Земли транспорта № 139	377711,41	2152651,74	50° 26' 18,385"	40° 6' 46,918"
154723	96	Земли транспорта № 139	377387,57	2152693,18	50° 26' 7,932"	40° 6' 49,319"
154724	97	Земли транспорта № 139	377364,79	2152696,25	50° 26' 7,197"	40° 6' 49,496"

154725	98	Земли транспорта № 139	377084,89	2152733,93	50° 25' 58,164"	40° 6' 51,666"
154726	99	Земли транспорта № 139	377055,78	2152748,21	50° 25' 57,231"	40° 6' 52,417"
154727	100	Земли транспорта № 139	376883,62	2152767,45	50° 25' 51,672"	40° 6' 53,552"
154728	101	Земли транспорта № 139	376869,72	2152769,01	50° 25' 51,223"	40° 6' 53,644"
154729	102	Земли транспорта № 139	376411,64	2152804,84	50° 25' 36,424"	40° 6' 55,885"
154730	103	Земли транспорта № 139	376411,46	2152804,85	50° 25' 36,418"	40° 6' 55,886"
154731	104	Земли транспорта № 139	376368,38	2152809,31	50° 25' 35,027"	40° 6' 56,152"
154732	105	Земли транспорта № 139	372383,05	2154316,86	50° 23' 26,977"	40° 8' 16,158"
154733	106	Земли транспорта № 139	372381,22	2154269,14	50° 23' 26,890"	40° 8' 13,745"
154734	107	Земли транспорта № 139	374706,53	2154206,85	50° 24' 42,086"	40° 8' 8,459"
154735	108	Земли транспорта № 139	375079,78	2154216,57	50° 24' 54,168"	40° 8' 8,609"
154736	109	Земли транспорта № 139	375368,71	2154211,56	50° 25' 3,513"	40° 8' 8,090"
154737	110	Земли транспорта № 139	375667,95	2154201,94	50° 25' 13,189"	40° 8' 7,328"
154738	111	Земли транспорта № 139	375968,81	2154194,26	50° 25' 22,918"	40° 8' 6,663"
154739	112	Земли транспорта № 139	376169,85	2154203,53	50° 25' 29,428"	40° 8' 6,947"
154740	113	Земли транспорта № 139	376468,92	2154233,05	50° 25' 39,121"	40° 8' 8,168"
154741	114	Земли транспорта № 139	376603,85	2154246,50	50° 25' 43,495"	40° 8' 8,725"
154742	115	Земли транспорта № 139	376682,51	2154252,91	50° 25' 46,044"	40° 8' 8,977"
154743	116	Земли транспорта № 139	376703,87	2154255,03	50° 25' 46,736"	40° 8' 9,065"
154744	117	Земли транспорта № 139	376750,42	2154259,70	50° 25' 48,245"	40° 8' 9,259"
154745	118	Земли транспорта № 139	376754,14	2154281,78	50° 25' 48,378"	40° 8' 10,374"
154746	119	Земли транспорта № 139	376694,06	2154275,75	50° 25' 46,431"	40° 8' 10,124"
154747	120	Земли транспорта № 139	376648,10	2154271,13	50° 25' 44,941"	40° 8' 9,932"
154748	121	Земли транспорта № 139	376340,82	2154240,27	50° 25' 34,981"	40° 8' 8,651"
154749	122	Земли транспорта № 139	376339,19	2154240,11	50° 25' 34,928"	40° 8' 8,645"
154750	123	Земли транспорта № 139	376292,62	2154235,49	50° 25' 33,419"	40° 8' 8,453"
154751	124	Земли транспорта № 139	376282,36	2154234,47	50° 25' 33,086"	40° 8' 8,411"
154752	125	Земли транспорта № 139	376136,84	2154220,01	50° 25' 28,370"	40° 8' 7,812"
154753	126	Земли транспорта № 139	376028,45	2154216,10	50° 25' 24,861"	40° 8' 7,714"
154754	127	Земли транспорта № 139	375885,58	2154213,44	50° 25' 20,237"	40° 8' 7,710"
154755	128	Земли транспорта № 139	375787,21	2154216,04	50° 25' 17,056"	40° 8' 7,932"
154756	129	Земли транспорта № 139	375521,02	2154230,31	50° 25' 8,452"	40° 8' 8,899"
154757	130	Земли транспорта № 139	375089,63	2154235,82	50° 24' 54,498"	40° 8' 9,574"
154758	131	Земли транспорта № 139	374304,54	2154260,77	50° 24' 29,112"	40° 8' 11,558"
154759	132	Земли транспорта № 139	374248,28	2154262,56	50° 24' 27,293"	40° 8' 11,700"
154760	133	Земли транспорта № 139	373780,71	2154277,42	50° 24' 12,174"	40° 8' 12,881"
154761	134	Земли транспорта № 139	373639,68	2154281,17	50° 24' 7,613"	40° 8' 13,201"
154762	135	Земли транспорта № 139	373613,11	2154281,88	50° 24' 6,754"	40° 8' 13,261"
154763	136	Земли транспорта № 139	373357,89	2154289,35	50° 23' 58,501"	40° 8' 13,873"
154764	137	Земли транспорта № 139	372767,36	2154306,02	50° 23' 39,405"	40° 8' 15,258"
154765	138	Земли транспорта № 139	372734,19	2154306,95	50° 23' 38,332"	40° 8' 15,335"

154766	139	Земли транспорта № 139	372626,67	2154309,99	50° 23' 34,855"	40° 8' 15,587"
154767	140	Земли транспорта № 139	372560,95	2154311,84	50° 23' 32,730"	40° 8' 15,741"
154768	141	Земли транспорта № 139	372383,05	2154316,86	50° 23' 26,977"	40° 8' 16,158"
154769		**Земли транспорта № 139 Количество**		141		141
154770	1	Земли транспорта № 140	368557,16	2161691,93	50° 21' 27,340"	40° 14' 32,646"
154771	2	Земли транспорта № 140	368569,64	2161677,99	50° 21' 27,737"	40° 14' 31,930"
154772	3	Земли транспорта № 140	368614,32	2161718,04	50° 21' 29,204"	40° 14' 33,918"
154773	4	Земли транспорта № 140	368592,70	2161742,20	50° 21' 28,517"	40° 14' 35,158"
154774	5	Земли транспорта № 140	368547,98	2161702,19	50° 21' 27,049"	40° 14' 33,172"
154775	6	Земли транспорта № 140	368557,16	2161691,93	50° 21' 27,340"	40° 14' 32,646"
154776	7	Земли транспорта № 140	372105,90	2165366,66	50° 23' 24,105"	40° 17' 35,629"
154777	8	Земли транспорта № 140	372084,53	2165348,60	50° 23' 23,405"	40° 17' 34,732"
154778	9	Земли транспорта № 140	372060,78	2165332,45	50° 23' 22,628"	40° 17' 33,934"
154779	10	Земли транспорта № 140	372032,85	2165316,81	50° 23' 21,716"	40° 17' 33,165"
154780	11	Земли транспорта № 140	371991,67	2165294,97	50° 23' 20,372"	40° 17' 32,093"
154781	12	Земли транспорта № 140	371968,61	2165282,56	50° 23' 19,620"	40° 17' 31,484"
154782	13	Земли транспорта № 140	371962,22	2165279,26	50° 23' 19,411"	40° 17' 31,322"
154783	14	Земли транспорта № 140	371950,99	2165270,59	50° 23' 19,043"	40° 17' 30,892"
154784	15	Земли транспорта № 140	371936,17	2165261,86	50° 23' 18,559"	40° 17' 30,462"
154785	16	Земли транспорта № 140	371926,95	2165262,27	50° 23' 18,261"	40° 17' 30,490"
154786	17	Земли транспорта № 140	371917,15	2165265,16	50° 23' 17,946"	40° 17' 30,645"
154787	18	Земли транспорта № 140	371908,29	2165252,59	50° 23' 17,652"	40° 17' 30,016"
154788	19	Земли транспорта № 140	371909,48	2165250,49	50° 23' 17,690"	40° 17' 29,908"
154789	20	Земли транспорта № 140	371892,26	2165237,60	50° 23' 17,126"	40° 17' 29,270"
154790	21	Земли транспорта № 140	371862,42	2165221,89	50° 23' 16,152"	40° 17' 28,499"
154791	22	Земли транспорта № 140	371819,47	2165193,65	50° 23' 14,748"	40° 17' 27,105"
154792	23	Земли транспорта № 140	371782,71	2165164,11	50° 23' 13,543"	40° 17' 25,640"
154793	24	Земли транспорта № 140	371743,73	2165126,35	50° 23' 12,262"	40° 17' 23,760"
154794	25	Земли транспорта № 140	371730,03	2165107,89	50° 23' 11,810"	40° 17' 22,837"
154795	26	Земли транспорта № 140	371726,48	2165104,01	50° 23' 11,693"	40° 17' 22,644"
154796	27	Земли транспорта № 140	371710,62	2165088,52	50° 23' 11,171"	40° 17' 21,873"
154797	28	Земли транспорта № 140	371682,04	2165057,36	50° 23' 10,231"	40° 17' 20,319"
154798	29	Земли транспорта № 140	371659,86	2165028,21	50° 23' 9,498"	40° 17' 18,862"
154799	30	Земли транспорта № 140	371629,95	2164982,61	50° 23' 8,506"	40° 17' 16,579"
154800	31	Земли транспорта № 140	371606,94	2164940,83	50° 23' 7,740"	40° 17' 14,483"
154801	32	Земли транспорта № 140	371576,61	2164887,36	50° 23' 6,731"	40° 17' 11,802"
154802	33	Земли транспорта № 140	371560,62	2164853,58	50° 23' 6,196"	40° 17' 10,105"
154803	34	Земли транспорта № 140	371544,62	2164819,79	50° 23' 5,661"	40° 17' 8,409"
154804	35	Земли транспорта № 140	371496,65	2164718,45	50° 23' 4,056"	40° 17' 3,319"
154805	36	Земли транспорта № 140	371480,65	2164684,67	50° 23' 3,520"	40° 17' 1,623"
154806	37	Земли транспорта № 140	371464,66	2164650,88	50° 23' 2,985"	40° 16' 59,926"

154807	38	Земли транспорта № 140	371448,67	2164617,10	50° 23' 2,450"	40° 16' 58,230"
154808	39	Земли транспорта № 140	371428,16	2164575,59	50° 23' 1,765"	40° 16' 56,146"
154809	40	Земли транспорта № 140	371348,32	2164392,99	50° 22' 59,086"	40° 16' 46,971"
154810	41	Земли транспорта № 140	371331,46	2164360,77	50° 22' 58,524"	40° 16' 45,354"
154811	42	Земли транспорта № 140	371328,35	2164355,47	50° 22' 58,420"	40° 16' 45,089"
154812	43	Земли транспорта № 140	371308,19	2164333,64	50° 22' 57,757"	40° 16' 44,000"
154813	44	Земли транспорта № 140	371275,76	2164295,08	50° 22' 56,687"	40° 16' 42,076"
154814	45	Земли транспорта № 140	371267,08	2164285,10	50° 22' 56,401"	40° 16' 41,578"
154815	46	Земли транспорта № 140	371256,08	2164272,45	50° 22' 56,039"	40° 16' 40,947"
154816	47	Земли транспорта № 140	371237,39	2164247,11	50° 22' 55,420"	40° 16' 39,680"
154817	48	Земли транспорта № 140	371202,72	2164200,07	50° 22' 54,274"	40° 16' 37,328"
154818	49	Земли транспорта № 140	371153,14	2164133,21	50° 22' 52,635"	40° 16' 33,985"
154819	50	Земли транспорта № 140	371155,59	2164131,41	50° 22' 52,713"	40° 16' 33,892"
154820	51	Земли транспорта № 140	371155,00	2164130,60	50° 22' 52,694"	40° 16' 33,852"
154821	52	Земли транспорта № 140	371152,53	2164132,40	50° 22' 52,615"	40° 16' 33,945"
154822	53	Земли транспорта № 140	371148,75	2164127,29	50° 22' 52,490"	40° 16' 33,690"
154823	54	Земли транспорта № 140	371095,03	2164051,89	50° 22' 50,712"	40° 16' 29,918"
154824	55	Земли транспорта № 140	371055,86	2163998,76	50° 22' 49,416"	40° 16' 27,262"
154825	56	Земли транспорта № 140	371027,13	2163960,02	50° 22' 48,467"	40° 16' 25,326"
154826	57	Земли транспорта № 140	370896,41	2163784,86	50° 22' 44,145"	40° 16' 16,570"
154827	58	Земли транспорта № 140	370875,68	2163757,37	50° 22' 43,459"	40° 16' 15,196"
154828	59	Земли транспорта № 140	370860,72	2163737,67	50° 22' 42,965"	40° 16' 14,212"
154829	60	Земли транспорта № 140	370838,84	2163714,83	50° 22' 42,245"	40° 16' 13,074"
154830	61	Земли транспорта № 140	370830,14	2163708,00	50° 22' 41,960"	40° 16' 12,736"
154831	62	Земли транспорта № 140	370833,48	2163704,67	50° 22' 42,066"	40° 16' 12,565"
154832	63	Земли транспорта № 140	370832,77	2163703,96	50° 22' 42,043"	40° 16' 12,529"
154833	64	Земли транспорта № 140	370829,33	2163707,37	50° 22' 41,933"	40° 16' 12,705"
154834	65	Земли транспорта № 140	370824,14	2163703,29	50° 22' 41,763"	40° 16' 12,502"
154835	66	Земли транспорта № 140	370804,40	2163692,91	50° 22' 41,119"	40° 16' 11,994"
154836	67	Земли транспорта № 140	370780,87	2163682,29	50° 22' 40,352"	40° 16' 11,476"
154837	68	Земли транспорта № 140	370736,36	2163666,69	50° 22' 38,904"	40° 16' 10,723"
154838	69	Земли транспорта № 140	370717,62	2163660,14	50° 22' 38,294"	40° 16' 10,407"
154839	70	Земли транспорта № 140	370691,78	2163651,06	50° 22' 37,453"	40° 16' 9,969"
154840	71	Земли транспорта № 140	370678,27	2163646,77	50° 22' 37,014"	40° 16' 9,763"
154841	72	Земли транспорта № 140	370648,04	2163637,82	50° 22' 36,031"	40° 16' 9,335"
154842	73	Земли транспорта № 140	370618,61	2163626,31	50° 22' 35,073"	40° 16' 8,777"
154843	74	Земли транспорта № 140	370615,29	2163625,01	50° 22' 34,964"	40° 16' 8,714"
154844	75	Земли транспорта № 140	370625,25	2163606,47	50° 22' 35,277"	40° 16' 7,768"
154845	76	Земли транспорта № 140	370633,53	2163609,51	50° 22' 35,546"	40° 16' 7,915"
154846	77	Земли транспорта № 140	370636,25	2163610,51	50° 22' 35,635"	40° 16' 7,963"
154847	78	Земли транспорта № 140	370650,52	2163615,73	50° 22' 36,099"	40° 16' 8,216"

154848	79	Земли транспорта № 140	370686,99	2163626,46	50° 22' 37,285"	40° 16' 8,728"
154849	80	Земли транспорта № 140	370736,73	2163646,29	50° 22' 38,905"	40° 16' 9,691"
154850	81	Земли транспорта № 140	370786,47	2163666,11	50° 22' 40,525"	40° 16' 10,652"
154851	82	Земли транспорта № 140	370815,04	2163678,39	50° 22' 41,456"	40° 16' 11,250"
154852	83	Земли транспорта № 140	370835,09	2163689,46	50° 22' 42,110"	40° 16' 11,794"
154853	84	Земли транспорта № 140	370852,06	2163705,55	50° 22' 42,668"	40° 16' 12,594"
154854	85	Земли транспорта № 140	370864,62	2163716,65	50° 22' 43,080"	40° 16' 13,145"
154855	86	Земли транспорта № 140	370873,92	2163728,71	50° 22' 43,387"	40° 16' 13,748"
154856	87	Земли транспорта № 140	370889,49	2163747,45	50° 22' 43,901"	40° 16' 14,683"
154857	88	Земли транспорта № 140	370911,97	2163776,43	50° 22' 44,644"	40° 16' 16,131"
154858	89	Земли транспорта № 140	370914,80	2163780,57	50° 22' 44,737"	40° 16' 16,338"
154859	90	Земли транспорта № 140	370918,54	2163781,63	50° 22' 44,859"	40° 16' 16,388"
154860	91	Земли транспорта № 140	370922,42	2163786,57	50° 22' 44,987"	40° 16' 16,635"
154861	92	Земли транспорта № 140	370922,42	2163789,06	50° 22' 44,988"	40° 16' 16,761"
154862	93	Земли транспорта № 140	370951,43	2163827,83	50° 22' 45,948"	40° 16' 18,699"
154863	94	Земли транспорта № 140	370980,45	2163866,61	50° 22' 46,907"	40° 16' 20,637"
154864	95	Земли транспорта № 140	371009,46	2163905,38	50° 22' 47,866"	40° 16' 22,575"
154865	96	Земли транспорта № 140	371038,47	2163944,16	50° 22' 48,825"	40° 16' 24,514"
154866	97	Земли транспорта № 140	371048,11	2163957,56	50° 22' 49,144"	40° 16' 25,184"
154867	98	Земли транспорта № 140	371071,84	2163988,57	50° 22' 49,928"	40° 16' 26,733"
154868	99	Земли транспорта № 140	371106,24	2164037,82	50° 22' 51,067"	40° 16' 29,197"
154869	100	Земли транспорта № 140	371168,48	2164124,08	50° 22' 53,126"	40° 16' 33,511"
154870	101	Земли транспорта № 140	371198,35	2164164,44	50° 22' 54,114"	40° 16' 35,529"
154871	102	Земли транспорта № 140	371200,89	2164167,95	50° 22' 54,198"	40° 16' 35,704"
154872	103	Земли транспорта № 140	371203,65	2164169,07	50° 22' 54,288"	40° 16' 35,759"
154873	104	Земли транспорта № 140	371206,13	2164174,03	50° 22' 54,371"	40° 16' 36,008"
154874	105	Земли транспорта № 140	371208,92	2164176,36	50° 22' 54,462"	40° 16' 36,123"
154875	106	Земли транспорта № 140	371220,09	2164191,63	50° 22' 54,832"	40° 16' 36,887"
154876	107	Земли транспорта № 140	371247,13	2164228,64	50° 22' 55,726"	40° 16' 38,737"
154877	108	Земли транспорта № 140	371268,80	2164257,32	50° 22' 56,442"	40° 16' 40,171"
154878	109	Земли транспорта № 140	371285,07	2164277,48	50° 22' 56,979"	40° 16' 41,178"
154879	110	Земли транспорта № 140	371306,55	2164299,00	50° 22' 57,685"	40° 16' 42,249"
154880	111	Земли транспорта № 140	371320,15	2164312,99	50° 22' 58,133"	40° 16' 42,946"
154881	112	Земли транспорта № 140	371324,55	2164317,81	50° 22' 58,278"	40° 16' 43,186"
154882	113	Земли транспорта № 140	371328,40	2164320,16	50° 22' 58,403"	40° 16' 43,302"
154883	114	Земли транспорта № 140	371329,89	2164320,21	50° 22' 58,452"	40° 16' 43,303"
154884	115	Земли транспорта № 140	371338,22	2164330,31	50° 22' 58,727"	40° 16' 43,807"
154885	116	Земли транспорта № 140	371338,16	2164335,49	50° 22' 58,727"	40° 16' 44,070"
154886	117	Земли транспорта № 140	371340,02	2164339,22	50° 22' 58,789"	40° 16' 44,257"
154887	118	Земли транспорта № 140	371344,04	2164343,65	50° 22' 58,922"	40° 16' 44,478"
154888	119	Земли транспорта № 140	371349,82	2164355,93	50° 22' 59,115"	40° 16' 45,094"

154889	120	Земли транспорта № 140	371351,81	2164360,15	50° 22' 59,182"	40° 16' 45,306"
154890	121	Земли транспорта № 140	371342,75	2164364,39	50° 22' 58,891"	40° 16' 45,528"
154891	122	Земли транспорта № 140	371393,91	2164449,20	50° 23' 0,591"	40° 16' 49,778"
154892	123	Земли транспорта № 140	371400,43	2164462,96	50° 23' 0,809"	40° 16' 50,469"
154893	124	Земли транспорта № 140	371420,70	2164505,79	50° 23' 1,487"	40° 16' 52,620"
154894	125	Земли транспорта № 140	371440,98	2164548,62	50° 23' 2,166"	40° 16' 54,771"
154895	126	Земли транспорта № 140	371443,86	2164555,56	50° 23' 2,262"	40° 16' 55,119"
154896	127	Земли транспорта № 140	371445,16	2164557,14	50° 23' 2,305"	40° 16' 55,198"
154897	128	Земли транспорта № 140	371452,39	2164556,66	50° 23' 2,539"	40° 16' 55,168"
154898	129	Земли транспорта № 140	371457,23	2164569,34	50° 23' 2,702"	40° 16' 55,806"
154899	130	Земли транспорта № 140	371451,44	2164570,95	50° 23' 2,516"	40° 16' 55,892"
154900	131	Земли транспорта № 140	371451,35	2164573,15	50° 23' 2,514"	40° 16' 56,003"
154901	132	Земли транспорта № 140	371461,63	2164595,83	50° 23' 2,859"	40° 16' 57,143"
154902	133	Земли транспорта № 140	371495,69	2164668,07	50° 23' 3,998"	40° 17' 0,771"
154903	134	Земли транспорта № 140	371512,71	2164704,19	50° 23' 4,568"	40° 17' 2,585"
154904	135	Земли транспорта № 140	371546,77	2164776,43	50° 23' 5,708"	40° 17' 6,213"
154905	136	Земли транспорта № 140	371563,79	2164812,55	50° 23' 6,277"	40° 17' 8,027"
154906	137	Земли транспорта № 140	371597,85	2164884,79	50° 23' 7,417"	40° 17' 11,655"
154907	138	Земли транспорта № 140	371608,53	2164907,74	50° 23' 7,774"	40° 17' 12,807"
154908	139	Земли транспорта № 140	371646,85	2164970,53	50° 23' 9,047"	40° 17' 15,954"
154909	140	Земли транспорта № 140	371674,67	2165012,44	50° 23' 9,969"	40° 17' 18,052"
154910	141	Земли транспорта № 140	371698,03	2165045,28	50° 23' 10,742"	40° 17' 19,695"
154911	142	Земли транспорта № 140	371722,38	2165074,14	50° 23' 11,544"	40° 17' 21,136"
154912	143	Земли транспорта № 140	371738,30	2165093,61	50° 23' 12,070"	40° 17' 22,108"
154913	144	Земли транспорта № 140	371740,97	2165096,17	50° 23' 12,157"	40° 17' 22,235"
154914	145	Земли транспорта № 140	371756,26	2165111,23	50° 23' 12,660"	40° 17' 22,985"
154915	146	Земли транспорта № 140	371794,82	2165148,13	50° 23' 13,927"	40° 17' 24,821"
154916	147	Земли транспорта № 140	371799,07	2165152,20	50° 23' 14,066"	40° 17' 25,024"
154917	148	Земли транспорта № 140	371828,66	2165176,06	50° 23' 15,036"	40° 17' 26,207"
154918	149	Земли транспорта № 140	371876,48	2165206,22	50° 23' 16,599"	40° 17' 27,695"
154919	150	Земли транспорта № 140	371901,95	2165218,95	50° 23' 17,430"	40° 17' 28,318"
154920	151	Земли транспорта № 140	371963,87	2165258,47	50° 23' 19,454"	40° 17' 30,268"
154921	152	Земли транспорта № 140	371974,83	2165260,24	50° 23' 19,809"	40° 17' 30,349"
154922	153	Земли транспорта № 140	371979,19	2165264,01	50° 23' 19,952"	40° 17' 30,536"
154923	154	Земли транспорта № 140	371981,49	2165268,45	50° 23' 20,029"	40° 17' 30,759"
154924	155	Земли транспорта № 140	371994,52	2165275,86	50° 23' 20,455"	40° 17' 31,123"
154925	156	Земли транспорта № 140	372039,07	2165299,92	50° 23' 21,908"	40° 17' 32,305"
154926	157	Земли транспорта № 140	372070,80	2165316,85	50° 23' 22,944"	40° 17' 33,136"
154927	158	Земли транспорта № 140	372106,91	2165365,66	50° 23' 24,138"	40° 17' 35,577"
154928	159	Земли транспорта № 140	372105,90	2165366,66	50° 23' 24,105"	40° 17' 35,629"
154929	160	Земли транспорта № 140	374719,16	2158115,00	50° 24' 44,740"	40° 11' 26,326"

154930	161	Земли транспорта № 140	374693,67	2158132,33	50° 24' 43,925"	40° 11' 27,226"
154931	162	Земли транспорта № 140	374532,26	2158242,21	50° 24' 38,765"	40° 11' 32,931"
154932	163	Земли транспорта № 140	374443,54	2158307,12	50° 24' 35,931"	40° 11' 36,295"
154933	164	Земли транспорта № 140	374374,86	2158357,37	50° 24' 33,737"	40° 11' 38,900"
154934	165	Земли транспорта № 140	374372,61	2158359,01	50° 24' 33,665"	40° 11' 38,985"
154935	166	Земли транспорта № 140	374055,37	2158591,10	50° 24' 23,531"	40° 11' 51,013"
154936	167	Земли транспорта № 140	374054,34	2158591,86	50° 24' 23,498"	40° 11' 51,053"
154937	168	Земли транспорта № 140	374041,56	2158601,21	50° 24' 23,090"	40° 11' 51,537"
154938	169	Земли транспорта № 140	374038,05	2158584,23	50° 24' 22,967"	40° 11' 50,681"
154939	170	Земли транспорта № 140	374187,75	2158473,00	50° 24' 27,748"	40° 11' 44,918"
154940	171	Земли транспорта № 140	374197,37	2158466,12	50° 24' 28,055"	40° 11' 44,562"
154941	172	Земли транспорта № 140	374197,61	2158465,94	50° 24' 28,063"	40° 11' 44,552"
154942	173	Земли транспорта № 140	374658,60	2158136,35	50° 24' 42,793"	40° 11' 27,460"
154943	174	Земли транспорта № 140	374815,58	2158023,98	50° 24' 47,809"	40° 11' 21,632"
154944	175	Земли транспорта № 140	374827,60	2158015,37	50° 24' 48,193"	40° 11' 21,186"
154945	176	Земли транспорта № 140	374952,62	2157925,88	50° 24' 52,187"	40° 11' 16,544"
154946	177	Земли транспорта № 140	374972,27	2157920,63	50° 24' 52,820"	40° 11' 16,261"
154947	178	Земли транспорта № 140	374972,41	2157920,67	50° 24' 52,825"	40° 11' 16,263"
154948	179	Земли транспорта № 140	374968,91	2157944,13	50° 24' 52,725"	40° 11' 17,454"
154949	180	Земли транспорта № 140	374907,75	2157976,08	50° 24' 50,764"	40° 11' 19,125"
154950	181	Земли транспорта № 140	374902,38	2157980,14	50° 24' 50,592"	40° 11' 19,336"
154951	182	Земли транспорта № 140	374839,14	2158027,88	50° 24' 48,573"	40° 11' 21,809"
154952	183	Земли транспорта № 140	374827,06	2158037,11	50° 24' 48,188"	40° 11' 22,287"
154953	184	Земли транспорта № 140	374811,91	2158048,37	50° 24' 47,704"	40° 11' 22,870"
154954	185	Земли транспорта № 140	374793,41	2158062,53	50° 24' 47,113"	40° 11' 23,603"
154955	186	Земли транспорта № 140	374788,77	2158066,08	50° 24' 46,965"	40° 11' 23,787"
154956	187	Земли транспорта № 140	374755,23	2158090,82	50° 24' 45,894"	40° 11' 25,070"
154957	188	Земли транспорта № 140	374719,16	2158115,00	50° 24' 44,740"	40° 11' 26,326"
154958	189	Земли транспорта № 140	375163,18	2156630,40	50° 24' 58,264"	40° 10' 10,759"
154959	190	Земли транспорта № 140	375076,01	2156683,48	50° 24' 55,474"	40° 10' 13,525"
154960	191	Земли транспорта № 140	375020,88	2156717,05	50° 24' 53,710"	40° 10' 15,274"
154961	192	Земли транспорта № 140	375014,47	2156720,95	50° 24' 53,505"	40° 10' 15,477"
154962	193	Земли транспорта № 140	374929,82	2156772,50	50° 24' 50,795"	40° 10' 18,163"
154963	194	Земли транспорта № 140	374916,77	2156780,44	50° 24' 50,378"	40° 10' 18,577"
154964	195	Земли транспорта № 140	374882,16	2156805,74	50° 24' 49,272"	40° 10' 19,889"
154965	196	Земли транспорта № 140	374863,60	2156819,32	50° 24' 48,679"	40° 10' 20,593"
154966	197	Земли транспорта № 140	374537,77	2157057,55	50° 24' 38,273"	40° 10' 32,946"
154967	198	Земли транспорта № 140	374497,41	2157087,06	50° 24' 36,984"	40° 10' 34,476"
154968	199	Земли транспорта № 140	374400,22	2157158,13	50° 24' 33,880"	40° 10' 38,160"
154969	200	Земли транспорта № 140	373861,98	2157568,55	50° 24' 16,698"	40° 10' 59,416"
154970	201	Земли транспорта № 140	373847,26	2157516,92	50° 24' 16,193"	40° 10' 56,816"

154971	202	Земли транспорта № 140	373908,50	2157474,47	50° 24' 18,150"	40° 10' 54,612"
154972	203	Земли транспорта № 140	373951,50	2157445,14	50° 24' 19,525"	40° 10' 53,089"
154973	204	Земли транспорта № 140	373952,00	2157444,80	50° 24' 19,541"	40° 10' 53,072"
154974	205	Земли транспорта № 140	374100,09	2157348,40	50° 24' 24,278"	40° 10' 48,060"
154975	206	Земли транспорта № 140	374175,82	2157297,51	50° 24' 26,699"	40° 10' 45,417"
154976	207	Земли транспорта № 140	374176,06	2157297,35	50° 24' 26,707"	40° 10' 45,408"
154977	208	Земли транспорта № 140	374344,55	2157184,13	50° 24' 32,094"	40° 10' 39,526"
154978	209	Земли транспорта № 140	374369,13	2157108,30	50° 24' 32,846"	40° 10' 35,665"
154979	210	Земли транспорта № 140	374400,13	2157091,74	50° 24' 33,839"	40° 10' 34,799"
154980	211	Земли транспорта № 140	374507,39	2157034,40	50° 24' 37,277"	40° 10' 31,800"
154981	212	Земли транспорта № 140	374546,48	2157008,33	50° 24' 38,527"	40° 10' 30,446"
154982	213	Земли транспорта № 140	374563,37	2156997,06	50° 24' 39,067"	40° 10' 29,860"
154983	214	Земли транспорта № 140	374846,50	2156808,17	50° 24' 48,120"	40° 10' 20,044"
154984	215	Земли транспорта № 140	374899,12	2156773,06	50° 24' 49,802"	40° 10' 18,219"
154985	216	Земли транспорта № 140	375173,64	2156595,41	50° 24' 58,583"	40° 10' 8,978"
154986	217	Земли транспорта № 140	375192,93	2156571,23	50° 24' 59,193"	40° 10' 7,736"
154987	218	Земли транспорта № 140	375236,05	2156535,85	50° 25' 0,568"	40° 10' 5,906"
154988	219	Земли транспорта № 140	375310,67	2156446,99	50° 25' 2,931"	40° 10' 1,339"
154989	220	Земли транспорта № 140	375326,26	2156414,98	50° 25' 3,417"	40° 9' 59,705"
154990	221	Земли транспорта № 140	375345,62	2156349,15	50° 25' 4,006"	40° 9' 56,354"
154991	222	Земли транспорта № 140	375358,09	2156267,56	50° 25' 4,363"	40° 9' 52,211"
154992	223	Земли транспорта № 140	375363,14	2156328,53	50° 25' 4,561"	40° 9' 55,294"
154993	224	Земли транспорта № 140	375352,99	2156410,89	50° 25' 4,280"	40° 9' 59,473"
154994	225	Земли транспорта № 140	375292,47	2156510,44	50° 25' 2,379"	40° 10' 4,569"
154995	226	Земли транспорта № 140	375177,28	2156621,81	50° 24' 58,716"	40° 10' 10,311"
154996	227	Земли транспорта № 140	375163,18	2156630,40	50° 24' 58,264"	40° 10' 10,759"
154997	228	Земли транспорта № 140	374382,20	2175937,87	50° 24' 42,893"	40° 26' 29,057"
154998	229	Земли транспорта № 140	374381,25	2175937,46	50° 24' 42,862"	40° 26' 29,037"
154999	230	Земли транспорта № 140	374370,85	2175932,95	50° 24' 42,524"	40° 26' 28,816"
155000	231	Земли транспорта № 140	374352,29	2175924,90	50° 24' 41,920"	40° 26' 28,421"
155001	232	Земли транспорта № 140	374596,69	2175255,47	50° 24' 49,523"	40° 25' 54,349"
155002	233	Земли транспорта № 140	375144,50	2173724,50	50° 25' 6,540"	40° 24' 36,422"
155003	234	Земли транспорта № 140	375220,80	2173454,30	50° 25' 8,883"	40° 24' 22,682"
155004	235	Земли транспорта № 140	375507,36	2172698,70	50° 25' 17,799"	40° 23' 44,203"
155005	236	Земли транспорта № 140	375555,95	2172555,14	50° 25' 19,303"	40° 23' 36,896"
155006	237	Земли транспорта № 140	376194,54	2170760,43	50° 25' 39,104"	40° 22' 5,515"
155007	238	Земли транспорта № 140	376220,45	2170646,84	50° 25' 39,887"	40° 21' 59,742"
155008	239	Земли транспорта № 140	376237,94	2170667,77	50° 25' 40,464"	40° 22' 0,789"
155009	240	Земли транспорта № 140	376248,23	2170680,31	50° 25' 40,803"	40° 22' 1,416"
155010	241	Земли транспорта № 140	376252,83	2170688,86	50° 25' 40,955"	40° 22' 1,846"
155011	242	Земли транспорта № 140	376250,14	2170695,97	50° 25' 40,872"	40° 22' 2,208"

155012	243	Земли транспорта № 140	375872,75	2171756,91	50° 25' 29,173"	40° 22' 56,231"
155013	244	Земли транспорта № 140	375585,55	2172564,76	50° 25' 20,265"	40° 23' 37,362"
155014	245	Земли транспорта № 140	375529,74	2172721,78	50° 25' 18,534"	40° 23' 45,356"
155015	246	Земли транспорта № 140	375371,15	2173165,68	50° 25' 13,612"	40° 24' 7,955"
155016	247	Земли транспорта № 140	374392,69	2175907,20	50° 24' 43,219"	40° 26' 27,497"
155017	248	Земли транспорта № 140	374382,20	2175937,87	50° 24' 42,893"	40° 26' 29,057"
155018	249	Земли транспорта № 140	376725,24	2168484,65	50° 25' 55,155"	40° 20' 9,827"
155019	250	Земли транспорта № 140	376715,55	2168456,90	50° 25' 54,828"	40° 20' 8,429"
155020	251	Земли транспорта № 140	376748,99	2168445,31	50° 25' 55,904"	40° 20' 7,816"
155021	252	Земли транспорта № 140	376759,11	2168473,30	50° 25' 56,245"	40° 20' 9,226"
155022	253	Земли транспорта № 140	376728,44	2168493,76	50° 25' 55,263"	40° 20' 10,286"
155023	254	Земли транспорта № 140	376725,24	2168484,65	50° 25' 55,155"	40° 20' 9,827"
155024	255	Земли транспорта № 140	378805,19	2154594,88	50° 26' 54,920"	40° 8' 24,355"
155025	256	Земли транспорта № 140	378731,98	2154569,54	50° 26' 52,537"	40° 8' 23,138"
155026	257	Земли транспорта № 140	378701,72	2154560,78	50° 26' 51,553"	40° 8' 22,722"
155027	258	Земли транспорта № 140	378545,15	2154515,40	50° 26' 46,461"	40° 8' 20,566"
155028	259	Земли транспорта № 140	378449,32	2154489,81	50° 26' 43,345"	40° 8' 19,357"
155029	260	Земли транспорта № 140	378353,64	2154467,88	50° 26' 40,237"	40° 8' 18,334"
155030	261	Земли транспорта № 140	378324,39	2154461,94	50° 26' 39,287"	40° 8' 18,060"
155031	262	Земли транспорта № 140	378322,17	2154479,14	50° 26' 39,225"	40° 8' 18,933"
155032	263	Земли транспорта № 140	378322,69	2154561,27	50° 26' 39,290"	40° 8' 23,094"
155033	264	Земли транспорта № 140	378318,00	2154581,84	50° 26' 39,150"	40° 8' 24,140"
155034	265	Земли транспорта № 140	378281,19	2154644,83	50° 26' 37,996"	40° 8' 27,365"
155035	266	Земли транспорта № 140	378168,63	2154639,78	50° 26' 34,352"	40° 8' 27,213"
155036	267	Земли транспорта № 140	378164,03	2154639,34	50° 26' 34,202"	40° 8' 27,195"
155037	268	Земли транспорта № 140	378115,09	2154637,21	50° 26' 32,618"	40° 8' 27,131"
155038	269	Земли транспорта № 140	378091,75	2154636,21	50° 26' 31,862"	40° 8' 27,102"
155039	270	Земли транспорта № 140	378091,80	2154693,11	50° 26' 31,897"	40° 8' 29,985"
155040	271	Земли транспорта № 140	378072,51	2154692,60	50° 26' 31,273"	40° 8' 29,977"
155041	272	Земли транспорта № 140	378042,02	2154691,79	50° 26' 30,286"	40° 8' 29,964"
155042	273	Земли транспорта № 140	377972,87	2154690,24	50° 26' 28,048"	40° 8' 29,948"
155043	274	Земли транспорта № 140	377961,49	2154544,10	50° 26' 27,594"	40° 8' 22,555"
155044	275	Земли транспорта № 140	377968,17	2154489,23	50° 26' 27,778"	40° 8' 19,769"
155045	276	Земли транспорта № 140	377970,03	2154473,93	50° 26' 27,829"	40° 8' 18,992"
155046	277	Земли транспорта № 140	377961,54	2154445,02	50° 26' 27,537"	40° 8' 17,535"
155047	278	Земли транспорта № 140	377953,69	2154440,22	50° 26' 27,281"	40° 8' 17,299"
155048	279	Земли транспорта № 140	377381,77	2154389,49	50° 26' 8,747"	40° 8' 15,254"
155049	280	Земли транспорта № 140	377379,10	2154365,10	50° 26' 8,647"	40° 8' 14,021"
155050	281	Земли транспорта № 140	377372,63	2154364,45	50° 26' 8,437"	40° 8' 13,994"
155051	282	Земли транспорта № 140	377354,68	2154362,56	50° 26' 7,855"	40° 8' 13,915"
155052	283	Земли транспорта № 140	377355,86	2154373,36	50° 26' 7,900"	40° 8' 14,461"

155053	284	Земли транспорта № 140	376849,56	2154334,99	50° 25' 51,496"	40° 8' 12,982"
155054	285	Земли транспорта № 140	376331,08	2154283,29	50° 25' 34,691"	40° 8' 10,839"
155055	286	Земли транспорта № 140	376327,98	2154259,00	50° 25' 34,577"	40° 8' 9,611"
155056	287	Земли транспорта № 140	376303,48	2154256,67	50° 25' 33,783"	40° 8' 9,516"
155057	288	Земли транспорта № 140	376305,94	2154275,93	50° 25' 33,874"	40° 8' 10,489"
155058	289	Земли транспорта № 140	376200,31	2154266,20	50° 25' 30,450"	40° 8' 10,093"
155059	290	Земли транспорта № 140	375985,34	2154250,54	50° 25' 23,486"	40° 8' 9,498"
155060	291	Земли транспорта № 140	375714,98	2154257,86	50° 25' 14,743"	40° 8' 10,116"
155061	292	Земли транспорта № 140	375337,29	2154267,73	50° 25' 2,529"	40° 8' 10,963"
155062	293	Земли транспорта № 140	375336,12	2154251,30	50° 25' 2,482"	40° 8' 10,132"
155063	294	Земли транспорта № 140	375205,17	2154253,57	50° 24' 58,246"	40° 8' 10,367"
155064	295	Земли транспорта № 140	375123,31	2154255,90	50° 24' 55,599"	40° 8' 10,560"
155065	296	Земли транспорта № 140	375113,92	2154259,65	50° 24' 55,298"	40° 8' 10,759"
155066	297	Земли транспорта № 140	375109,13	2154264,78	50° 24' 55,146"	40° 8' 11,023"
155067	298	Земли транспорта № 140	375105,43	2154270,85	50° 24' 55,030"	40° 8' 11,334"
155068	299	Земли транспорта № 140	375106,77	2154281,33	50° 24' 55,079"	40° 8' 11,863"
155069	300	Земли транспорта № 140	375172,85	2154794,39	50° 24' 57,517"	40° 8' 37,782"
155070	301	Земли транспорта № 140	375186,98	2154903,29	50° 24' 58,038"	40° 8' 43,283"
155071	302	Земли транспорта № 140	375191,48	2154902,70	50° 24' 58,183"	40° 8' 43,249"
155072	303	Земли транспорта № 140	375203,80	2154997,28	50° 24' 58,636"	40° 8' 48,027"
155073	304	Земли транспорта № 140	375205,34	2155007,18	50° 24' 58,692"	40° 8' 48,527"
155074	305	Земли транспорта № 140	375206,24	2155012,06	50° 24' 58,724"	40° 8' 48,773"
155075	306	Земли транспорта № 140	375208,68	2155026,85	50° 24' 58,812"	40° 8' 49,520"
155076	307	Земли транспорта № 140	375214,67	2155056,04	50° 24' 59,022"	40° 8' 50,992"
155077	308	Земли транспорта № 140	375221,82	2155085,49	50° 24' 59,271"	40° 8' 52,477"
155078	309	Земли транспорта № 140	375225,42	2155100,74	50° 24' 59,396"	40° 8' 53,246"
155079	310	Земли транспорта № 140	375221,35	2155121,54	50° 24' 59,277"	40° 8' 54,303"
155080	311	Земли транспорта № 140	375229,48	2155165,31	50° 24' 59,565"	40° 8' 56,512"
155081	312	Земли транспорта № 140	375237,12	2155209,69	50° 24' 59,838"	40° 8' 58,752"
155082	313	Земли транспорта № 140	375237,98	2155214,63	50° 24' 59,869"	40° 8' 59,002"
155083	314	Земли транспорта № 140	375241,10	2155237,18	50° 24' 59,983"	40° 9' 0,141"
155084	315	Земли транспорта № 140	375292,03	2155231,36	50° 25' 1,627"	40° 8' 59,800"
155085	316	Земли транспорта № 140	375300,39	2155297,19	50° 25' 1,936"	40° 9' 3,126"
155086	317	Земли транспорта № 140	375310,67	2155378,30	50° 25' 2,315"	40° 9' 7,224"
155087	318	Земли транспорта № 140	375439,82	2155434,24	50° 25' 6,526"	40° 9' 9,939"
155088	319	Земли транспорта № 140	375570,57	2155490,88	50° 25' 10,789"	40° 9' 12,689"
155089	320	Земли транспорта № 140	375567,36	2155498,11	50° 25' 10,690"	40° 9' 13,058"
155090	321	Земли транспорта № 140	375819,81	2155608,49	50° 25' 18,921"	40° 9' 18,419"
155091	322	Земли транспорта № 140	376003,53	2155687,69	50° 25' 24,911"	40° 9' 22,264"
155092	323	Земли транспорта № 140	376052,50	2155709,92	50° 25' 26,508"	40° 9' 23,345"
155093	324	Земли транспорта № 140	376116,94	2155736,37	50° 25' 28,609"	40° 9' 24,627"

155094	325	Земли транспорта № 140	376363,80	2155842,62	50° 25' 36,657"	40° 9' 29,785"
155095	326	Земли транспорта № 140	376430,12	2155867,80	50° 25' 38,817"	40° 9' 31,000"
155096	327	Земли транспорта № 140	376437,60	2155870,64	50° 25' 39,061"	40° 9' 31,137"
155097	328	Земли транспорта № 140	376478,89	2155887,72	50° 25' 40,406"	40° 9' 31,965"
155098	329	Земли транспорта № 140	376524,17	2155906,46	50° 25' 41,882"	40° 9' 32,873"
155099	330	Земли транспорта № 140	376540,03	2156010,39	50° 25' 42,455"	40° 9' 38,123"
155100	331	Земли транспорта № 140	376491,15	2155979,14	50° 25' 40,856"	40° 9' 36,584"
155101	332	Земли транспорта № 140	376465,19	2155962,54	50° 25' 40,006"	40° 9' 35,767"
155102	333	Земли транспорта № 140	376459,66	2155959,00	50° 25' 39,825"	40° 9' 35,593"
155103	334	Земли транспорта № 140	376459,47	2155958,88	50° 25' 39,819"	40° 9' 35,587"
155104	335	Земли транспорта № 140	376442,20	2155947,85	50° 25' 39,254"	40° 9' 35,043"
155105	336	Земли транспорта № 140	376414,79	2155930,32	50° 25' 38,357"	40° 9' 34,181"
155106	337	Земли транспорта № 140	376179,15	2155822,95	50° 25' 30,671"	40° 9' 28,955"
155107	338	Земли транспорта № 140	376014,41	2155759,26	50° 25' 25,305"	40° 9' 25,879"
155108	339	Земли транспорта № 140	375966,35	2155738,29	50° 25' 23,738"	40° 9' 24,860"
155109	340	Земли транспорта № 140	375673,06	2155605,71	50° 25' 14,172"	40° 9' 18,411"
155110	341	Земли транспорта № 140	375558,46	2155583,50	50° 25' 10,451"	40° 9' 17,390"
155111	342	Земли транспорта № 140	375551,95	2155585,11	50° 25' 10,241"	40° 9' 17,477"
155112	343	Земли транспорта № 140	375537,58	2155602,24	50° 25' 9,786"	40° 9' 18,358"
155113	344	Земли транспорта № 140	375514,17	2155630,85	50° 25' 9,046"	40° 9' 19,828"
155114	345	Земли транспорта № 140	375504,79	2155639,91	50° 25' 8,747"	40° 9' 20,295"
155115	346	Земли транспорта № 140	375508,12	2155643,82	50° 25' 8,857"	40° 9' 20,490"
155116	347	Земли транспорта № 140	375500,02	2155650,56	50° 25' 8,599"	40° 9' 20,839"
155117	348	Земли транспорта № 140	375496,33	2155646,48	50° 25' 8,477"	40° 9' 20,636"
155118	349	Земли транспорта № 140	375492,13	2155649,36	50° 25' 8,343"	40° 9' 20,785"
155119	350	Земли транспорта № 140	375488,70	2155651,57	50° 25' 8,234"	40° 9' 20,900"
155120	351	Земли транспорта № 140	375483,92	2155654,49	50° 25' 8,081"	40° 9' 21,052"
155121	352	Земли транспорта № 140	375467,26	2155663,57	50° 25' 7,547"	40° 9' 21,527"
155122	353	Земли транспорта № 140	375452,06	2155670,15	50° 25' 7,059"	40° 9' 21,874"
155123	354	Земли транспорта № 140	375437,20	2155674,47	50° 25' 6,580"	40° 9' 22,106"
155124	355	Земли транспорта № 140	375417,34	2155678,81	50° 25' 5,940"	40° 9' 22,344"
155125	356	Земли транспорта № 140	375395,98	2155681,94	50° 25' 5,251"	40° 9' 22,522"
155126	357	Земли транспорта № 140	375361,25	2155685,91	50° 25' 4,130"	40° 9' 22,754"
155127	358	Земли транспорта № 140	375331,77	2155690,45	50° 25' 3,179"	40° 9' 23,011"
155128	359	Земли транспорта № 140	375328,28	2155691,13	50° 25' 3,066"	40° 9' 23,049"
155129	360	Земли транспорта № 140	375323,16	2155692,81	50° 25' 2,901"	40° 9' 23,138"
155130	361	Земли транспорта № 140	375319,77	2155694,65	50° 25' 2,793"	40° 9' 23,234"
155131	362	Земли транспорта № 140	375316,71	2155696,99	50° 25' 2,695"	40° 9' 23,356"
155132	363	Земли транспорта № 140	375314,04	2155699,77	50° 25' 2,610"	40° 9' 23,499"
155133	364	Земли транспорта № 140	375312,22	2155702,26	50° 25' 2,553"	40° 9' 23,627"
155134	365	Земли транспорта № 140	375311,07	2155704,26	50° 25' 2,517"	40° 9' 23,729"

155135	366	Земли транспорта № 140	375307,53	2155718,19	50° 25' 2,410"	40° 9' 24,438"
155136	367	Земли транспорта № 140	375306,96	2155735,49	50° 25' 2,402"	40° 9' 25,314"
155137	368	Земли транспорта № 140	375309,13	2155760,09	50° 25' 2,486"	40° 9' 26,558"
155138	369	Земли транспорта № 140	375312,32	2155785,09	50° 25' 2,604"	40° 9' 27,821"
155139	370	Земли транспорта № 140	375313,51	2155804,94	50° 25' 2,654"	40° 9' 28,825"
155140	371	Земли транспорта № 140	375314,48	2155809,73	50° 25' 2,688"	40° 9' 29,067"
155141	372	Земли транспорта № 140	375316,06	2155824,91	50° 25' 2,748"	40° 9' 29,834"
155142	373	Земли транспорта № 140	375319,82	2155864,29	50° 25' 2,892"	40° 9' 31,825"
155143	374	Земли транспорта № 140	375314,32	2155865,01	50° 25' 2,715"	40° 9' 31,866"
155144	375	Земли транспорта № 140	375369,40	2156277,72	50° 25' 4,734"	40° 9' 52,715"
155145	376	Земли транспорта № 140	375343,06	2156245,80	50° 25' 3,864"	40° 9' 51,123"
155146	377	Земли транспорта № 140	375294,46	2155867,61	50° 25' 2,074"	40° 9' 32,016"
155147	378	Земли транспорта № 140	375291,24	2155868,03	50° 25' 1,970"	40° 9' 32,040"
155148	379	Земли транспорта № 140	375286,35	2155833,83	50° 25' 1,792"	40° 9' 30,312"
155149	380	Земли транспорта № 140	375276,53	2155769,66	50° 25' 1,437"	40° 9' 27,072"
155150	381	Земли транспорта № 140	375271,37	2155745,23	50° 25' 1,256"	40° 9' 25,839"
155151	382	Земли транспорта № 140	375264,33	2155716,12	50° 25' 1,012"	40° 9' 24,372"
155152	383	Земли транспорта № 140	375262,79	2155710,67	50° 25' 0,959"	40° 9' 24,097"
155153	384	Земли транспорта № 140	375265,24	2155690,03	50° 25' 1,026"	40° 9' 23,050"
155154	385	Земли транспорта № 140	375254,47	2155631,36	50° 25' 0,644"	40° 9' 20,089"
155155	386	Земли транспорта № 140	375253,62	2155626,43	50° 25' 0,613"	40° 9' 19,840"
155156	387	Земли транспорта № 140	375244,43	2155577,21	50° 25' 0,287"	40° 9' 17,356"
155157	388	Земли транспорта № 140	375241,94	2155562,40	50° 25' 0,198"	40° 9' 16,608"
155158	389	Земли транспорта № 140	375240,17	2155552,50	50° 25' 0,135"	40° 9' 16,108"
155159	390	Земли транспорта № 140	375233,75	2155502,90	50° 24' 59,899"	40° 9' 13,603"
155160	391	Земли транспорта № 140	375224,54	2155452,36	50° 24' 59,572"	40° 9' 11,052"
155161	392	Земли транспорта № 140	375208,88	2155454,23	50° 24' 59,066"	40° 9' 11,161"
155162	393	Земли транспорта № 140	375202,65	2155408,09	50° 24' 58,838"	40° 9' 8,830"
155163	394	Земли транспорта № 140	374206,03	2154996,19	50° 24' 26,354"	40° 8' 48,880"
155164	395	Земли транспорта № 140	374126,65	2154985,17	50° 24' 23,779"	40° 8' 48,394"
155165	396	Земли транспорта № 140	374091,37	2154985,17	50° 24' 22,638"	40° 8' 48,427"
155166	397	Земли транспорта № 140	374042,87	2154956,51	50° 24' 21,052"	40° 8' 47,020"
155167	398	Земли транспорта № 140	373939,24	2154912,41	50° 24' 17,673"	40° 8' 44,882"
155168	399	Земли транспорта № 140	373846,63	2154877,13	50° 24' 14,657"	40° 8' 43,180"
155169	400	Земли транспорта № 140	373381,41	2154802,17	50° 23' 59,561"	40° 8' 39,809"
155170	401	Земли транспорта № 140	372618,52	2154747,04	50° 23' 34,847"	40° 8' 37,715"
155171	402	Земли транспорта № 140	372153,30	2154729,41	50° 23' 19,784"	40° 8' 37,246"
155172	403	Земли транспорта № 140	371710,12	2154663,26	50° 23' 5,407"	40° 8' 34,303"
155173	404	Земли транспорта № 140	371559,20	2154622,73	50° 23' 0,501"	40° 8' 32,390"
155174	405	Земли транспорта № 140	371551,38	2154615,41	50° 23' 0,243"	40° 8' 32,027"
155175	406	Земли транспорта № 140	371547,45	2154612,95	50° 23' 0,115"	40° 8' 31,906"

155176	407	Земли транспорта № 140	371540,33	2154610,42	50° 22' 59,883"	40° 8' 31,784"
155177	408	Земли транспорта № 140	371533,99	2154609,51	50° 22' 59,677"	40° 8' 31,744"
155178	409	Земли транспорта № 140	371522,06	2154609,30	50° 22' 59,291"	40° 8' 31,744"
155179	410	Земли транспорта № 140	371508,57	2154607,46	50° 22' 58,854"	40° 8' 31,663"
155180	411	Земли транспорта № 140	371495,05	2154607,21	50° 22' 58,416"	40° 8' 31,663"
155181	412	Земли транспорта № 140	371483,12	2154607,00	50° 22' 58,030"	40° 8' 31,663"
155182	413	Земли транспорта № 140	371470,40	2154606,77	50° 22' 57,618"	40° 8' 31,663"
155183	414	Земли транспорта № 140	371026,61	2154506,71	50° 22' 43,202"	40° 8' 27,006"
155184	415	Земли транспорта № 140	370631,94	2154456,00	50° 22' 30,403"	40° 8' 24,801"
155185	416	Земли транспорта № 140	370292,39	2154460,41	50° 22' 19,420"	40° 8' 25,334"
155186	417	Земли транспорта № 140	369847,01	2154530,97	50° 22' 5,051"	40° 8' 29,310"
155187	418	Земли транспорта № 140	369410,44	2154672,08	50° 21' 51,008"	40° 8' 36,846"
155188	419	Земли транспорта № 140	368905,53	2154923,43	50° 21' 34,819"	40° 8' 50,018"
155189	420	Земли транспорта № 140	368184,54	2155454,81	50° 21' 11,799"	40° 9' 17,544"
155190	421	Земли транспорта № 140	367787,66	2155763,49	50° 20' 59,137"	40° 9' 33,511"
155191	422	Земли транспорта № 140	366861,62	2156444,79	50° 20' 29,566"	40° 10' 8,789"
155192	423	Земли транспорта № 140	366641,13	2156658,66	50° 20' 22,554"	40° 10' 19,798"
155193	424	Земли транспорта № 140	365999,52	2157373,04	50° 20' 2,200"	40° 10' 56,481"
155194	425	Земли транспорта № 140	365835,49	2157535,63	50° 19' 56,985"	40° 11' 4,844"
155195	426	Земли транспорта № 140	365768,19	2157612,14	50° 19' 54,851"	40° 11' 8,771"
155196	427	Земли транспорта № 140	365578,06	2157830,00	50° 19' 48,822"	40° 11' 19,950"
155197	428	Земли транспорта № 140	365566,94	2157864,60	50° 19' 48,482"	40° 11' 21,709"
155198	429	Земли транспорта № 140	365329,24	2158153,56	50° 19' 40,953"	40° 11' 36,523"
155199	430	Земли транспорта № 140	365307,19	2158248,37	50° 19' 40,293"	40° 11' 41,334"
155200	431	Земли транспорта № 140	365287,34	2158261,60	50° 19' 39,658"	40° 11' 42,020"
155201	432	Земли транспорта № 140	365212,38	2158290,26	50° 19' 37,249"	40° 11' 43,535"
155202	433	Земли транспорта № 140	364969,84	2158557,05	50° 19' 29,551"	40° 11' 57,230"
155203	434	Земли транспорта № 140	363649,13	2160076,20	50° 18' 47,659"	40° 13' 15,141"
155204	435	Земли транспорта № 140	362419,15	2161534,15	50° 18' 8,656"	40° 14' 29,845"
155205	436	Земли транспорта № 140	362368,68	2161502,08	50° 18' 7,006"	40° 14' 28,268"
155206	437	Земли транспорта № 140	362351,19	2161490,97	50° 18' 6,434"	40° 14' 27,721"
155207	438	Земли транспорта № 140	362348,09	2161494,48	50° 18' 6,335"	40° 14' 27,901"
155208	439	Земли транспорта № 140	362348,03	2161494,37	50° 18' 6,333"	40° 14' 27,896"
155209	440	Земли транспорта № 140	362343,21	2161499,92	50° 18' 6,180"	40° 14' 28,180"
155210	441	Земли транспорта № 140	362343,25	2161499,97	50° 18' 6,182"	40° 14' 28,183"
155211	442	Земли транспорта № 140	362337,93	2161506,00	50° 18' 6,013"	40° 14' 28,492"
155212	443	Земли транспорта № 140	362280,94	2161536,66	50° 18' 4,185"	40° 14' 30,088"
155213	444	Земли транспорта № 140	362337,03	2161470,99	50° 18' 5,965"	40° 14' 26,724"
155214	445	Земли транспорта № 140	362714,02	2161029,62	50° 18' 17,924"	40° 14' 4,108"
155215	446	Земли транспорта № 140	362752,75	2160985,99	50° 18' 19,153"	40° 14' 1,871"
155216	447	Земли транспорта № 140	363510,34	2160118,45	50° 18' 43,192"	40° 13' 17,395"

155217	448	Земли транспорта № 140	364301,16	2159210,14	50° 19' 8,279"	40° 12' 30,816"
155218	449	Земли транспорта № 140	364320,00	2159188,51	50° 19' 8,876"	40° 12' 29,707"
155219	450	Земли транспорта № 140	364465,12	2159021,88	50° 19' 13,479"	40° 12' 21,160"
155220	451	Земли транспорта № 140	365849,36	2157422,76	50° 19' 57,370"	40° 10' 59,127"
155221	452	Земли транспорта № 140	366470,61	2156700,69	50° 20' 17,061"	40° 10' 22,075"
155222	453	Земли транспорта № 140	366641,48	2156521,40	50° 20' 22,487"	40° 10' 12,858"
155223	454	Земли транспорта № 140	366816,13	2156370,67	50° 20' 28,052"	40° 10' 5,082"
155224	455	Земли транспорта № 140	367206,69	2156070,80	50° 20' 40,516"	40° 9' 49,572"
155225	456	Земли транспорта № 140	367842,71	2155595,36	50° 21' 0,821"	40° 9' 24,960"
155226	457	Земли транспорта № 140	367860,63	2155581,97	50° 21' 1,393"	40° 9' 24,267"
155227	458	Земли транспорта № 140	368183,92	2155340,36	50° 21' 11,713"	40° 9' 11,757"
155228	459	Земли транспорта № 140	368460,74	2155124,62	50° 21' 20,544"	40° 9' 0,596"
155229	460	Земли транспорта № 140	368786,20	2154883,77	50° 21' 30,935"	40° 8' 48,120"
155230	461	Земли транспорта № 140	368987,46	2154760,27	50° 21' 37,374"	40° 8' 41,692"
155231	462	Земли транспорта № 140	369246,86	2154623,98	50° 21' 45,688"	40° 8' 34,562"
155232	463	Земли транспорта № 140	369520,54	2154525,65	50° 21' 54,485"	40° 8' 29,339"
155233	464	Земли транспорта № 140	369601,32	2154503,63	50° 21' 57,086"	40° 8' 28,151"
155234	465	Земли транспорта № 140	369816,67	2154444,93	50° 22' 4,019"	40° 8' 24,985"
155235	466	Земли транспорта № 140	370106,73	2154395,05	50° 22' 13,374"	40° 8' 22,197"
155236	467	Земли транспорта № 140	370333,63	2154380,55	50° 22' 20,707"	40° 8' 21,256"
155237	468	Земли транспорта № 140	371398,11	2154344,18	50° 22' 55,126"	40° 8' 18,443"
155238	469	Земли транспорта № 140	371528,40	2154341,41	50° 22' 59,340"	40° 8' 18,183"
155239	470	Земли транспорта № 140	371559,34	2154340,12	50° 23' 0,340"	40° 8' 18,090"
155240	471	Земли транспорта № 140	372383,05	2154316,86	50° 23' 26,977"	40° 8' 16,158"
155241	472	Земли транспорта № 140	372560,95	2154311,84	50° 23' 32,730"	40° 8' 15,741"
155242	473	Земли транспорта № 140	372626,67	2154309,99	50° 23' 34,855"	40° 8' 15,587"
155243	474	Земли транспорта № 140	372734,19	2154306,95	50° 23' 38,332"	40° 8' 15,335"
155244	475	Земли транспорта № 140	372767,36	2154306,02	50° 23' 39,405"	40° 8' 15,258"
155245	476	Земли транспорта № 140	373357,89	2154289,35	50° 23' 58,501"	40° 8' 13,873"
155246	477	Земли транспорта № 140	373613,11	2154281,88	50° 24' 6,754"	40° 8' 13,261"
155247	478	Земли транспорта № 140	373639,68	2154281,17	50° 24' 7,613"	40° 8' 13,201"
155248	479	Земли транспорта № 140	373780,71	2154277,42	50° 24' 12,174"	40° 8' 12,881"
155249	480	Земли транспорта № 140	374248,28	2154262,56	50° 24' 27,293"	40° 8' 11,700"
155250	481	Земли транспорта № 140	374304,54	2154260,77	50° 24' 29,112"	40° 8' 11,558"
155251	482	Земли транспорта № 140	375089,63	2154235,82	50° 24' 54,498"	40° 8' 9,574"
155252	483	Земли транспорта № 140	375521,02	2154230,31	50° 25' 8,452"	40° 8' 8,899"
155253	484	Земли транспорта № 140	375787,21	2154216,04	50° 25' 17,056"	40° 8' 7,932"
155254	485	Земли транспорта № 140	375885,58	2154213,44	50° 25' 20,237"	40° 8' 7,710"
155255	486	Земли транспорта № 140	376028,45	2154216,10	50° 25' 24,861"	40° 8' 7,714"
155256	487	Земли транспорта № 140	376136,84	2154220,01	50° 25' 28,370"	40° 8' 7,812"
155257	488	Земли транспорта № 140	376282,36	2154234,47	50° 25' 33,086"	40° 8' 8,411"

155258	489	Земли транспорта № 140	376292,62	2154235,49	50° 25' 33,419"	40° 8' 8,453"
155259	490	Земли транспорта № 140	376339,19	2154240,11	50° 25' 34,928"	40° 8' 8,645"
155260	491	Земли транспорта № 140	376340,82	2154240,27	50° 25' 34,981"	40° 8' 8,651"
155261	492	Земли транспорта № 140	376648,10	2154271,13	50° 25' 44,941"	40° 8' 9,932"
155262	493	Земли транспорта № 140	376694,06	2154275,75	50° 25' 46,431"	40° 8' 10,124"
155263	494	Земли транспорта № 140	376754,14	2154281,78	50° 25' 48,378"	40° 8' 10,374"
155264	495	Земли транспорта № 140	377288,34	2154335,43	50° 26' 5,693"	40° 8' 12,601"
155265	496	Земли транспорта № 140	377352,84	2154341,90	50° 26' 7,783"	40° 8' 12,869"
155266	497	Земли транспорта № 140	377525,24	2154359,39	50° 26' 13,371"	40° 8' 13,598"
155267	498	Земли транспорта № 140	377607,55	2154365,55	50° 26' 16,038"	40° 8' 13,834"
155268	499	Земли транспорта № 140	377665,40	2154371,32	50° 26' 17,913"	40° 8' 14,073"
155269	500	Земли транспорта № 140	377709,45	2154375,70	50° 26' 19,341"	40° 8' 14,255"
155270	501	Земли транспорта № 140	377914,26	2154396,11	50° 26' 25,979"	40° 8' 15,101"
155271	502	Земли транспорта № 140	378019,96	2154406,64	50° 26' 29,405"	40° 8' 15,537"
155272	503	Земли транспорта № 140	378169,77	2154423,77	50° 26' 34,262"	40° 8' 16,267"
155273	504	Земли транспорта № 140	378194,15	2154426,83	50° 26' 35,052"	40° 8' 16,400"
155274	505	Земли транспорта № 140	378251,34	2154434,03	50° 26' 36,907"	40° 8' 16,712"
155275	506	Земли транспорта № 140	378279,86	2154437,61	50° 26' 37,832"	40° 8' 16,868"
155276	507	Земли транспорта № 140	378347,50	2154446,60	50° 26' 40,026"	40° 8' 17,261"
155277	508	Земли транспорта № 140	378423,14	2154465,51	50° 26' 42,484"	40° 8' 18,150"
155278	509	Земли транспорта № 140	378533,40	2154490,07	50° 26' 46,066"	40° 8' 19,293"
155279	510	Земли транспорта № 140	378582,30	2154504,05	50° 26' 47,656"	40° 8' 19,957"
155280	511	Земли транспорта № 140	378634,05	2154519,67	50° 26' 49,339"	40° 8' 20,701"
155281	512	Земли транспорта № 140	378739,05	2154556,87	50° 26' 52,758"	40° 8' 22,489"
155282	513	Земли транспорта № 140	378780,96	2154571,71	50° 26' 54,123"	40° 8' 23,203"
155283	514	Земли транспорта № 140	378931,95	2154625,21	50° 26' 59,039"	40° 8' 25,775"
155284	515	Земли транспорта № 140	378945,14	2154629,14	50° 26' 59,468"	40° 8' 25,963"
155285	516	Земли транспорта № 140	379037,44	2154677,39	50° 27' 2,483"	40° 8' 28,323"
155286	517	Земли транспорта № 140	379040,31	2154681,69	50° 27' 2,578"	40° 8' 28,538"
155287	518	Земли транспорта № 140	379041,10	2154686,47	50° 27' 2,607"	40° 8' 28,780"
155288	519	Земли транспорта № 140	379040,17	2154685,33	50° 27' 2,576"	40° 8' 28,723"
155289	520	Земли транспорта № 140	379019,63	2154669,07	50° 27' 1,902"	40° 8' 27,918"
155290	521	Земли транспорта № 140	379000,78	2154661,82	50° 27' 1,288"	40° 8' 27,568"
155291	522	Земли транспорта № 140	378924,21	2154638,01	50° 26' 58,796"	40° 8' 26,431"
155292	523	Земли транспорта № 140	378876,05	2154620,56	50° 26' 57,228"	40° 8' 25,591"
155293	524	Земли транспорта № 140	378805,19	2154594,88	50° 26' 54,920"	40° 8' 24,355"
155294	525	Земли транспорта № 140	375188,55	2155310,34	50° 24' 58,325"	40° 9' 3,893"
155295	526	Земли транспорта № 140	375155,60	2155081,85	50° 24' 57,126"	40° 8' 52,353"
155296	527	Земли транспорта № 140	375159,26	2155080,50	50° 24' 57,244"	40° 8' 52,281"
155297	528	Земли транспорта № 140	375162,02	2155079,04	50° 24' 57,332"	40° 8' 52,205"
155298	529	Земли транспорта № 140	375165,20	2155076,78	50° 24' 57,434"	40° 8' 52,088"

155299	530	Земли транспорта № 140	375168,01	2155074,07	50° 24' 57,523"	40° 8' 51,948"
155300	531	Земли транспорта № 140	375170,39	2155070,98	50° 24' 57,598"	40° 8' 51,789"
155301	532	Земли транспорта № 140	375172,29	2155067,57	50° 24' 57,658"	40° 8' 51,615"
155302	533	Земли транспорта № 140	375170,34	2155052,88	50° 24' 57,586"	40° 8' 50,873"
155303	534	Земли транспорта № 140	375157,26	2154907,16	50° 24' 57,078"	40° 8' 43,506"
155304	535	Земли транспорта № 140	375169,41	2154905,57	50° 24' 57,470"	40° 8' 43,414"
155305	536	Земли транспорта № 140	375154,43	2154792,08	50° 24' 56,920"	40° 8' 37,681"
155306	537	Земли транспорта № 140	375087,09	2154294,01	50° 24' 54,450"	40° 8' 12,523"
155307	538	Земли транспорта № 140	373555,59	2154321,51	50° 24' 4,916"	40° 8' 15,319"
155308	539	Земли транспорта № 140	371068,50	2154378,83	50° 22' 44,482"	40° 8' 20,497"
155309	540	Земли транспорта № 140	371053,07	2154385,45	50° 22' 43,987"	40° 8' 20,846"
155310	541	Земли транспорта № 140	371068,50	2154414,11	50° 22' 44,503"	40° 8' 22,282"
155311	542	Земли транспорта № 140	371782,88	2154597,11	50° 23' 7,723"	40° 8' 30,890"
155312	543	Земли транспорта № 140	372292,20	2154665,46	50° 23' 24,241"	40° 8' 33,884"
155313	544	Земли транспорта № 140	373209,43	2154700,74	50° 23' 53,938"	40° 8' 34,832"
155314	545	Земли транспорта № 140	373681,27	2154760,27	50° 24' 9,238"	40° 8' 37,415"
155315	546	Земли транспорта № 140	374104,60	2154881,54	50° 24' 23,006"	40° 8' 43,168"
155316	547	Земли транспорта № 140	375188,55	2155310,34	50° 24' 58,325"	40° 9' 3,893"
155317	548	Земли транспорта № 140	378877,99	2158597,88	50° 26' 59,568"	40° 11' 47,129"
155318	549	Земли транспорта № 140	378877,86	2158597,85	50° 26' 59,564"	40° 11' 47,128"
155319	550	Земли транспорта № 140	378877,65	2158597,81	50° 26' 59,557"	40° 11' 47,126"
155320	551	Земли транспорта № 140	378876,03	2158597,49	50° 26' 59,505"	40° 11' 47,111"
155321	552	Земли транспорта № 140	378877,93	2158599,67	50° 26' 59,567"	40° 11' 47,220"
155322	553	Земли транспорта № 140	378877,02	2158628,89	50° 26' 59,554"	40° 11' 48,701"
155323	554	Земли транспорта № 140	378872,61	2158770,96	50° 26' 59,491"	40° 11' 55,904"
155324	555	Земли транспорта № 140	378855,88	2159314,99	50° 26' 59,253"	40° 12' 23,486"
155325	556	Земли транспорта № 140	378847,51	2159660,42	50° 26' 59,174"	40° 12' 40,998"
155326	557	Земли транспорта № 140	378845,60	2159697,83	50° 26' 59,133"	40° 12' 42,895"
155327	558	Земли транспорта № 140	378839,88	2159789,18	50° 26' 58,998"	40° 12' 47,529"
155328	559	Земли транспорта № 140	378826,51	2159911,84	50° 26' 58,634"	40° 12' 53,756"
155329	560	Земли транспорта № 140	378696,71	2160699,88	50° 26' 54,868"	40° 13' 33,800"
155330	561	Земли транспорта № 140	378635,88	2161026,96	50° 26' 53,078"	40° 13' 50,426"
155331	562	Земли транспорта № 140	378511,12	2161823,48	50° 26' 49,474"	40° 14' 30,893"
155332	563	Земли транспорта № 140	378109,78	2163945,22	50° 26' 37,622"	40° 16' 18,736"
155333	564	Земли транспорта № 140	378065,30	2164180,65	50° 26' 36,307"	40° 16' 30,702"
155334	565	Земли транспорта № 140	378056,59	2164216,53	50° 26' 36,044"	40° 16' 32,527"
155335	566	Земли транспорта № 140	378050,87	2164240,09	50° 26' 35,871"	40° 16' 33,725"
155336	567	Земли транспорта № 140	377753,98	2165463,60	50° 26' 26,904"	40° 17' 35,959"
155337	568	Земли транспорта № 140	377742,00	2165513,01	50° 26' 26,541"	40° 17' 38,472"
155338	569	Земли транспорта № 140	377720,30	2165596,97	50° 26' 25,883"	40° 17' 42,743"
155339	570	Земли транспорта № 140	377370,84	2166950,02	50° 26' 15,270"	40° 18' 51,575"

155340	571	Земли транспорта № 140	377341,11	2167065,22	50° 26' 14,367"	40° 18' 57,434"
155341	572	Земли транспорта № 140	377178,17	2167696,65	50° 26' 9,414"	40° 19' 29,553"
155342	573	Земли транспорта № 140	376960,11	2168541,73	50° 26' 2,783"	40° 20' 12,536"
155343	574	Земли транспорта № 140	376937,53	2168628,72	50° 26' 2,096"	40° 20' 16,960"
155344	575	Земли транспорта № 140	376843,76	2168989,96	50° 25' 59,241"	40° 20' 35,333"
155345	576	Земли транспорта № 140	376793,30	2169182,90	50° 25' 57,704"	40° 20' 45,146"
155346	577	Земли транспорта № 140	376766,76	2169273,79	50° 25' 56,891"	40° 20' 49,771"
155347	578	Земли транспорта № 140	376734,46	2169384,44	50° 25' 55,900"	40° 20' 55,401"
155348	579	Земли транспорта № 140	376672,81	2169566,38	50° 25' 53,995"	40° 21' 4,665"
155349	580	Земли транспорта № 140	376658,55	2169577,80	50° 25' 53,540"	40° 21' 5,254"
155350	581	Земли транспорта № 140	376636,94	2169556,69	50° 25' 52,830"	40° 21' 4,202"
155351	582	Земли транспорта № 140	376640,85	2169550,53	50° 25' 52,953"	40° 21' 3,887"
155352	583	Земли транспорта № 140	376648,83	2169545,61	50° 25' 53,209"	40° 21' 3,631"
155353	584	Земли транспорта № 140	376653,34	2169541,15	50° 25' 53,353"	40° 21' 3,402"
155354	585	Земли транспорта № 140	376701,52	2169408,88	50° 25' 54,847"	40° 20' 56,664"
155355	586	Земли транспорта № 140	376753,21	2169124,31	50° 25' 56,378"	40° 20' 42,209"
155356	587	Земли транспорта № 140	376904,24	2168512,21	50° 26' 0,960"	40° 20' 11,084"
155357	588	Земли транспорта № 140	376957,37	2168317,18	50° 26' 2,582"	40° 20' 1,162"
155358	589	Земли транспорта № 140	377104,41	2167772,17	50° 26' 7,066"	40° 19' 33,437"
155359	590	Земли транспорта № 140	377416,39	2166617,11	50° 26' 16,574"	40° 18' 34,672"
155360	591	Земли транспорта № 140	377716,27	2165541,27	50° 26' 25,724"	40° 17' 39,924"
155361	592	Земли транспорта № 140	377731,14	2165481,40	50° 26' 26,174"	40° 17' 36,879"
155362	593	Земли транспорта № 140	377731,06	2165479,17	50° 26' 26,170"	40° 17' 36,766"
155363	594	Земли транспорта № 140	377729,97	2165476,47	50° 26' 26,133"	40° 17' 36,630"
155364	595	Земли транспорта № 140	377723,08	2165465,35	50° 26' 25,905"	40° 17' 36,072"
155365	596	Земли транспорта № 140	377726,99	2165444,14	50° 26' 26,020"	40° 17' 34,995"
155366	597	Земли транспорта № 140	377738,04	2165432,41	50° 26' 26,372"	40° 17' 34,391"
155367	598	Земли транспорта № 140	377740,70	2165428,70	50° 26' 26,456"	40° 17' 34,201"
155368	599	Земли транспорта № 140	377742,59	2165424,14	50° 26' 26,515"	40° 17' 33,969"
155369	600	Земли транспорта № 140	377760,26	2165351,49	50° 26' 27,049"	40° 17' 30,273"
155370	601	Земли транспорта № 140	377779,66	2165271,63	50° 26' 27,635"	40° 17' 26,212"
155371	602	Земли транспорта № 140	377810,85	2165143,32	50° 26' 28,577"	40° 17' 19,685"
155372	603	Земли транспорта № 140	377833,55	2165049,92	50° 26' 29,263"	40° 17' 14,935"
155373	604	Земли транспорта № 140	377853,75	2164966,80	50° 26' 29,874"	40° 17' 10,707"
155374	605	Земли транспорта № 140	377885,19	2164834,70	50° 26' 30,822"	40° 17' 3,988"
155375	606	Земли транспорта № 140	377906,28	2164746,15	50° 26' 31,458"	40° 16' 59,484"
155376	607	Земли транспорта № 140	377931,71	2164639,37	50° 26' 32,225"	40° 16' 54,053"
155377	608	Земли транспорта № 140	377954,97	2164541,70	50° 26' 32,926"	40° 16' 49,086"
155378	609	Земли транспорта № 140	377976,02	2164454,62	50° 26' 33,562"	40° 16' 44,656"
155379	610	Земли транспорта № 140	377993,89	2164380,69	50° 26' 34,101"	40° 16' 40,896"
155380	611	Земли транспорта № 140	378011,58	2164301,34	50° 26' 34,632"	40° 16' 36,861"

155381	612	Земли транспорта № 140	378027,56	2164229,67	50° 26' 35,111"	40° 16' 33,216"
155382	613	Земли транспорта № 140	378026,44	2164226,65	50° 26' 35,073"	40° 16' 33,064"
155383	614	Земли транспорта № 140	378018,44	2164215,97	50° 26' 34,809"	40° 16' 32,530"
155384	615	Земли транспорта № 140	378023,92	2164185,14	50° 26' 34,970"	40° 16' 30,963"
155385	616	Земли транспорта № 140	378036,64	2164179,86	50° 26' 35,379"	40° 16' 30,685"
155386	617	Земли транспорта № 140	378039,27	2164177,61	50° 26' 35,463"	40° 16' 30,569"
155387	618	Земли транспорта № 140	378058,79	2164079,52	50° 26' 36,043"	40° 16' 25,583"
155388	619	Земли транспорта № 140	378080,02	2163975,26	50° 26' 36,675"	40° 16' 20,283"
155389	620	Земли транспорта № 140	378076,87	2163960,48	50° 26' 36,565"	40° 16' 19,536"
155390	621	Земли транспорта № 140	378079,73	2163945,31	50° 26' 36,650"	40° 16' 18,765"
155391	622	Земли транспорта № 140	378088,93	2163928,64	50° 26' 36,938"	40° 16' 17,913"
155392	623	Земли транспорта № 140	378102,13	2163862,04	50° 26' 37,330"	40° 16' 14,528"
155393	624	Земли транспорта № 140	378117,79	2163783,06	50° 26' 37,795"	40° 16' 10,513"
155394	625	Земли транспорта № 140	378134,08	2163703,78	50° 26' 38,280"	40° 16' 6,483"
155395	626	Земли транспорта № 140	378156,97	2163582,38	50° 26' 38,957"	40° 16' 0,313"
155396	627	Земли транспорта № 140	378173,74	2163493,38	50° 26' 39,452"	40° 15' 55,789"
155397	628	Земли транспорта № 140	378191,84	2163397,37	50° 26' 39,987"	40° 15' 50,909"
155398	629	Земли транспорта № 140	378210,17	2163300,12	50° 26' 40,528"	40° 15' 45,967"
155399	630	Земли транспорта № 140	378231,02	2163189,51	50° 26' 41,144"	40° 15' 40,345"
155400	631	Земли транспорта № 140	378249,19	2163093,11	50° 26' 41,681"	40° 15' 35,445"
155401	632	Земли транспорта № 140	378258,97	2163042,59	50° 26' 41,970"	40° 15' 32,877"
155402	633	Земли транспорта № 140	378259,24	2163028,72	50° 26' 41,972"	40° 15' 32,174"
155403	634	Земли транспорта № 140	378252,68	2163018,08	50° 26' 41,754"	40° 15' 31,641"
155404	635	Земли транспорта № 140	378255,65	2162995,94	50° 26' 41,838"	40° 15' 30,516"
155405	636	Земли транспорта № 140	378265,54	2162989,88	50° 26' 42,155"	40° 15' 30,201"
155406	637	Земли транспорта № 140	378270,55	2162978,68	50° 26' 42,311"	40° 15' 29,629"
155407	638	Земли транспорта № 140	378302,60	2162806,94	50° 26' 43,256"	40° 15' 20,901"
155408	639	Земли транспорта № 140	378337,03	2162622,45	50° 26' 44,271"	40° 15' 11,524"
155409	640	Земли транспорта № 140	378357,31	2162513,79	50° 26' 44,869"	40° 15' 6,001"
155410	641	Земли транспорта № 140	378355,44	2162495,45	50° 26' 44,799"	40° 15' 5,073"
155411	642	Земли транспорта № 140	378358,02	2162481,28	50° 26' 44,875"	40° 15' 4,353"
155412	643	Земли транспорта № 140	378366,74	2162466,17	50° 26' 45,149"	40° 15' 3,580"
155413	644	Земли транспорта № 140	378373,87	2162426,45	50° 26' 45,358"	40° 15' 1,561"
155414	645	Земли транспорта № 140	378594,26	2161092,02	50° 26' 51,767"	40° 13' 53,758"
155415	646	Земли транспорта № 140	378768,88	2160061,91	50° 26' 56,852"	40° 13' 1,410"
155416	647	Земли транспорта № 140	378790,10	2159863,93	50° 26' 57,429"	40° 12' 51,360"
155417	648	Земли транспорта № 140	378801,17	2159628,19	50° 26' 57,657"	40° 12' 39,405"
155418	649	Земли транспорта № 140	378802,85	2159626,92	50° 26' 57,711"	40° 12' 39,339"
155419	650	Земли транспорта № 140	378807,16	2159607,08	50° 26' 57,839"	40° 12' 38,330"
155420	651	Земли транспорта № 140	378806,95	2159527,49	50° 26' 57,788"	40° 12' 34,297"
155421	652	Земли транспорта № 140	378806,89	2159506,57	50° 26' 57,775"	40° 12' 33,237"

155422	653	Земли транспорта № 140	378814,35	2159347,87	50° 26' 57,928"	40° 12' 25,189"
155423	654	Земли транспорта № 140	378846,99	2158555,55	50° 26' 58,542"	40° 11' 45,011"
155424	655	Земли транспорта № 140	378845,83	2158544,55	50° 26' 58,498"	40° 11' 44,455"
155425	656	Земли транспорта № 140	378850,36	2158385,55	50° 26' 58,555"	40° 11' 36,394"
155426	657	Земли транспорта № 140	378852,21	2158320,73	50° 26' 58,579"	40° 11' 33,107"
155427	658	Земли транспорта № 140	378854,30	2158320,80	50° 26' 58,646"	40° 11' 33,109"
155428	659	Земли транспорта № 140	378855,13	2158295,81	50° 26' 58,659"	40° 11' 31,842"
155429	660	Земли транспорта № 140	378852,92	2158295,74	50° 26' 58,588"	40° 11' 31,841"
155430	661	Земли транспорта № 140	378853,63	2158270,73	50° 26' 58,596"	40° 11' 30,573"
155431	662	Земли транспорта № 140	378855,95	2158270,82	50° 26' 58,672"	40° 11' 30,575"
155432	663	Земли транспорта № 140	378856,97	2158253,60	50° 26' 58,695"	40° 11' 29,702"
155433	664	Земли транспорта № 140	378856,15	2158245,22	50° 26' 58,664"	40° 11' 29,278"
155434	665	Земли транспорта № 140	378854,35	2158245,22	50° 26' 58,605"	40° 11' 29,279"
155435	666	Земли транспорта № 140	378855,44	2158207,00	50° 26' 58,619"	40° 11' 27,342"
155436	667	Земли транспорта № 140	378860,70	2158021,99	50° 26' 58,685"	40° 11' 17,962"
155437	668	Земли транспорта № 140	378846,39	2157869,33	50° 26' 58,136"	40° 11' 10,239"
155438	669	Земли транспорта № 140	378842,96	2157816,96	50° 26' 57,995"	40° 11' 7,588"
155439	670	Земли транспорта № 140	378839,41	2157774,88	50° 26' 57,857"	40° 11' 5,459"
155440	671	Земли транспорта № 140	378834,16	2157757,89	50° 26' 57,677"	40° 11' 4,603"
155441	672	Земли транспорта № 140	378831,07	2157747,89	50° 26' 57,572"	40° 11' 4,099"
155442	673	Земли транспорта № 140	378830,16	2157746,67	50° 26' 57,541"	40° 11' 4,038"
155443	674	Земли транспорта № 140	378824,25	2157743,23	50° 26' 57,348"	40° 11' 3,869"
155444	675	Земли транспорта № 140	378825,51	2157727,44	50° 26' 57,380"	40° 11' 3,068"
155445	676	Земли транспорта № 140	378826,02	2157718,87	50° 26' 57,392"	40° 11' 2,633"
155446	677	Земли транспорта № 140	378830,19	2157718,10	50° 26' 57,526"	40° 11' 2,590"
155447	678	Земли транспорта № 140	378832,18	2157717,48	50° 26' 57,590"	40° 11' 2,557"
155448	679	Земли транспорта № 140	378832,66	2157716,16	50° 26' 57,605"	40° 11' 2,490"
155449	680	Земли транспорта № 140	378829,51	2157679,38	50° 26' 57,483"	40° 11' 0,629"
155450	681	Земли транспорта № 140	378824,67	2157622,74	50° 26' 57,294"	40° 10' 57,763"
155451	682	Земли транспорта № 140	378818,13	2157612,05	50° 26' 57,076"	40° 10' 57,227"
155452	683	Земли транспорта № 140	378815,40	2157597,23	50° 26' 56,979"	40° 10' 56,478"
155453	684	Земли транспорта № 140	378808,05	2157547,68	50° 26' 56,713"	40° 10' 53,974"
155454	685	Земли транспорта № 140	378754,43	2156997,89	50° 26' 54,666"	40° 10' 26,163"
155455	686	Земли транспорта № 140	378753,14	2156997,97	50° 26' 54,624"	40° 10' 26,168"
155456	687	Земли транспорта № 140	378667,01	2156960,42	50° 26' 51,816"	40° 10' 24,343"
155457	688	Земли транспорта № 140	378525,13	2156934,11	50° 26' 47,211"	40° 10' 23,136"
155458	689	Земли транспорта № 140	378348,60	2156898,82	50° 26' 41,479"	40° 10' 21,506"
155459	690	Земли транспорта № 140	378343,95	2156922,14	50° 26' 41,342"	40° 10' 22,692"
155460	691	Земли транспорта № 140	378294,30	2156930,91	50° 26' 39,741"	40° 10' 23,180"
155461	692	Земли транспорта № 140	378367,36	2157164,52	50° 26' 42,238"	40° 10' 34,952"
155462	693	Земли транспорта № 140	378367,71	2157165,79	50° 26' 42,250"	40° 10' 35,016"

155463	694	Земли транспорта № 140	378302,89	2157160,79	50° 26' 40,150"	40° 10' 34,820"
155464	695	Земли транспорта № 140	378262,22	2157158,43	50° 26' 38,833"	40° 10' 34,737"
155465	696	Земли транспорта № 140	377268,39	2157100,90	50° 26' 6,645"	40° 10' 32,708"
155466	697	Земли транспорта № 140	377274,29	2157095,97	50° 26' 6,833"	40° 10' 32,453"
155467	698	Земли транспорта № 140	377295,95	2157076,97	50° 26' 7,523"	40° 10' 31,471"
155468	699	Земли транспорта № 140	377314,73	2157064,79	50° 26' 8,124"	40° 10' 30,837"
155469	700	Земли транспорта № 140	377640,85	2156887,04	50° 26' 18,574"	40° 10' 21,542"
155470	701	Земли транспорта № 140	377650,54	2156914,31	50° 26' 18,903"	40° 10' 22,915"
155471	702	Земли транспорта № 140	377715,21	2156889,89	50° 26' 20,981"	40° 10' 21,620"
155472	703	Земли транспорта № 140	377740,94	2156866,55	50° 26' 21,801"	40° 10' 20,414"
155473	704	Земли транспорта № 140	377779,67	2156845,11	50° 26' 23,041"	40° 10' 19,293"
155474	705	Земли транспорта № 140	377785,49	2156841,89	50° 26' 23,228"	40° 10' 19,125"
155475	706	Земли транспорта № 140	377808,85	2156848,97	50° 26' 23,988"	40° 10' 19,463"
155476	707	Земли транспорта № 140	377834,29	2156845,96	50° 26' 24,809"	40° 10' 19,288"
155477	708	Земли транспорта № 140	377823,26	2156757,06	50° 26' 24,401"	40° 10' 14,794"
155478	709	Земли транспорта № 140	377822,20	2156748,54	50° 26' 24,362"	40° 10' 14,363"
155479	710	Земли транспорта № 140	377811,13	2156659,33	50° 26' 23,953"	40° 10' 9,853"
155480	711	Земли транспорта № 140	377759,92	2156662,90	50° 26' 22,298"	40° 10' 10,080"
155481	712	Земли транспорта № 140	377733,04	2156664,67	50° 26' 21,430"	40° 10' 10,194"
155482	713	Земли транспорта № 140	377723,88	2156666,19	50° 26' 21,134"	40° 10' 10,279"
155483	714	Земли транспорта № 140	377691,73	2156671,54	50° 26' 20,097"	40° 10' 10,579"
155484	715	Земли транспорта № 140	377677,64	2156677,10	50° 26' 19,644"	40° 10' 10,873"
155485	716	Земли транспорта № 140	377677,02	2156677,34	50° 26' 19,624"	40° 10' 10,886"
155486	717	Земли транспорта № 140	377662,47	2156681,03	50° 26' 19,156"	40° 10' 11,086"
155487	718	Земли транспорта № 140	377639,74	2156677,85	50° 26' 18,418"	40° 10' 10,945"
155488	719	Земли транспорта № 140	377622,51	2156674,33	50° 26' 17,859"	40° 10' 10,782"
155489	720	Земли транспорта № 140	377602,94	2156676,28	50° 26' 17,227"	40° 10' 10,899"
155490	721	Земли транспорта № 140	377587,40	2156685,30	50° 26' 16,729"	40° 10' 11,369"
155491	722	Земли транспорта № 140	377577,44	2156687,30	50° 26' 16,408"	40° 10' 11,480"
155492	723	Земли транспорта № 140	377567,58	2156685,18	50° 26' 16,088"	40° 10' 11,381"
155493	724	Земли транспорта № 140	377555,12	2156677,78	50° 26' 15,681"	40° 10' 11,017"
155494	725	Земли транспорта № 140	377539,96	2156673,08	50° 26' 15,187"	40° 10' 10,793"
155495	726	Земли транспорта № 140	377506,26	2156672,56	50° 26' 14,097"	40° 10' 10,797"
155496	727	Земли транспорта № 140	377475,56	2156678,91	50° 26' 13,107"	40° 10' 11,146"
155497	728	Земли транспорта № 140	377437,59	2156697,48	50° 26' 11,889"	40° 10' 12,121"
155498	729	Земли транспорта № 140	377393,07	2156722,18	50° 26' 10,463"	40° 10' 13,412"
155499	730	Земли транспорта № 140	377369,66	2156737,41	50° 26' 9,714"	40° 10' 14,204"
155500	731	Земли транспорта № 140	377286,96	2156789,10	50° 26' 7,068"	40° 10' 16,897"
155501	732	Земли транспорта № 140	377272,43	2156757,50	50° 26' 6,580"	40° 10' 15,309"
155502	733	Земли транспорта № 140	377256,64	2156763,83	50° 26' 6,073"	40° 10' 15,644"
155503	734	Земли транспорта № 140	377270,86	2156799,13	50° 26' 6,553"	40° 10' 17,419"

155504	735	Земли транспорта № 140	377204,72	2156833,05	50° 26' 4,432"	40° 10' 19,196"
155505	736	Земли транспорта № 140	377181,57	2156840,63	50° 26' 3,688"	40° 10' 19,601"
155506	737	Земли транспорта № 140	377066,70	2156895,35	50° 26' 0,002"	40° 10' 22,476"
155507	738	Земли транспорта № 140	377009,72	2156910,06	50° 25' 58,167"	40° 10' 23,272"
155508	739	Земли транспорта № 140	376963,16	2156922,65	50° 25' 56,668"	40° 10' 23,951"
155509	740	Земли транспорта № 140	376905,47	2156936,01	50° 25' 54,809"	40° 10' 24,679"
155510	741	Земли транспорта № 140	376809,01	2156964,61	50° 25' 51,705"	40° 10' 26,214"
155511	742	Земли транспорта № 140	376684,39	2157004,46	50° 25' 47,695"	40° 10' 28,344"
155512	743	Земли транспорта № 140	376518,44	2157057,48	50° 25' 42,356"	40° 10' 31,177"
155513	744	Земли транспорта № 140	376516,46	2157058,11	50° 25' 42,293"	40° 10' 31,211"
155514	745	Земли транспорта № 140	376516,22	2157057,36	50° 25' 42,284"	40° 10' 31,173"
155515	746	Земли транспорта № 140	376516,12	2157057,05	50° 25' 42,281"	40° 10' 31,157"
155516	747	Земли транспорта № 140	376485,83	2156962,46	50° 25' 41,247"	40° 10' 26,394"
155517	748	Земли транспорта № 140	376461,85	2156960,69	50° 25' 40,470"	40° 10' 26,325"
155518	749	Земли транспорта № 140	376421,51	2156962,92	50° 25' 39,166"	40° 10' 26,474"
155519	750	Земли транспорта № 140	376376,13	2156966,11	50° 25' 37,700"	40° 10' 26,676"
155520	751	Земли транспорта № 140	376337,81	2156969,09	50° 25' 36,462"	40° 10' 26,861"
155521	752	Земли транспорта № 140	376348,73	2157047,66	50° 25' 36,860"	40° 10' 30,831"
155522	753	Земли транспорта № 140	375731,83	2157011,95	50° 25' 16,880"	40° 10' 29,573"
155523	754	Земли транспорта № 140	375739,79	2157023,40	50° 25' 17,144"	40° 10' 30,145"
155524	755	Земли транспорта № 140	375517,42	2157177,97	50° 25' 10,038"	40° 10' 38,171"
155525	756	Земли транспорта № 140	375487,52	2157258,61	50° 25' 9,116"	40° 10' 42,281"
155526	757	Земли транспорта № 140	375454,62	2157347,36	50° 25' 8,102"	40° 10' 46,805"
155527	758	Земли транспорта № 140	375447,10	2157367,51	50° 25' 7,870"	40° 10' 47,832"
155528	759	Земли транспорта № 140	375437,75	2157392,84	50° 25' 7,582"	40° 10' 49,123"
155529	760	Земли транспорта № 140	375388,84	2157319,72	50° 25' 5,958"	40° 10' 45,463"
155530	761	Земли транспорта № 140	375381,19	2157308,29	50° 25' 5,704"	40° 10' 44,891"
155531	762	Земли транспорта № 140	375352,50	2157337,74	50° 25' 4,793"	40° 10' 46,408"
155532	763	Земли транспорта № 140	375345,90	2157339,51	50° 25' 4,580"	40° 10' 46,504"
155533	764	Земли транспорта № 140	375338,00	2157345,80	50° 25' 4,328"	40° 10' 46,829"
155534	765	Земли транспорта № 140	375353,58	2157363,41	50° 25' 4,842"	40° 10' 47,707"
155535	766	Земли транспорта № 140	375370,86	2157382,94	50° 25' 5,412"	40° 10' 48,681"
155536	767	Земли транспорта № 140	375372,42	2157384,71	50° 25' 5,464"	40° 10' 48,769"
155537	768	Земли транспорта № 140	375370,42	2157386,13	50° 25' 5,400"	40° 10' 48,843"
155538	769	Земли транспорта № 140	375354,99	2157397,08	50° 25' 4,907"	40° 10' 49,411"
155539	770	Земли транспорта № 140	375317,83	2157423,46	50° 25' 3,719"	40° 10' 50,780"
155540	771	Земли транспорта № 140	375343,86	2157460,36	50° 25' 4,583"	40° 10' 52,625"
155541	772	Земли транспорта № 140	375358,68	2157485,29	50° 25' 5,076"	40° 10' 53,875"
155542	773	Земли транспорта № 140	375464,65	2157663,58	50° 25' 8,606"	40° 11' 2,809"
155543	774	Земли транспорта № 140	375488,02	2157708,50	50° 25' 9,387"	40° 11' 5,063"
155544	775	Земли транспорта № 140	375494,37	2157706,59	50° 25' 9,592"	40° 11' 4,961"

155545	776	Земли транспорта № 140	375495,45	2157708,30	50° 25' 9,627"	40° 11' 5,047"
155546	777	Земли транспорта № 140	375499,00	2157709,15	50° 25' 9,743"	40° 11' 5,086"
155547	778	Земли транспорта № 140	375503,05	2157707,22	50° 25' 9,873"	40° 11' 4,985"
155548	779	Земли транспорта № 140	375566,28	2157672,46	50° 25' 11,899"	40° 11' 3,169"
155549	780	Земли транспорта № 140	375569,30	2157669,75	50° 25' 11,995"	40° 11' 3,029"
155550	781	Земли транспорта № 140	375566,60	2157658,02	50° 25' 11,901"	40° 11' 2,437"
155551	782	Земли транспорта № 140	375574,76	2157654,39	50° 25' 12,163"	40° 11' 2,246"
155552	783	Земли транспорта № 140	375579,04	2157658,79	50° 25' 12,304"	40° 11' 2,465"
155553	784	Земли транспорта № 140	375586,12	2157660,15	50° 25' 12,534"	40° 11' 2,528"
155554	785	Земли транспорта № 140	375627,85	2157636,35	50° 25' 13,870"	40° 11' 1,286"
155555	786	Земли транспорта № 140	375674,04	2157609,83	50° 25' 15,350"	40° 10' 59,902"
155556	787	Земли транспорта № 140	375720,24	2157584,29	50° 25' 16,830"	40° 10' 58,567"
155557	788	Земли транспорта № 140	375766,43	2157558,74	50° 25' 18,310"	40° 10' 57,233"
155558	789	Земли транспорта № 140	375811,29	2157534,98	50° 25' 19,748"	40° 10' 55,990"
155559	790	Земли транспорта № 140	375861,31	2157508,49	50° 25' 21,352"	40° 10' 54,604"
155560	791	Земли транспорта № 140	375908,74	2157483,36	50° 25' 22,872"	40° 10' 53,289"
155561	792	Земли транспорта № 140	375956,18	2157458,23	50° 25' 24,393"	40° 10' 51,974"
155562	793	Земли транспорта № 140	375971,54	2157448,27	50° 25' 24,884"	40° 10' 51,456"
155563	794	Земли транспорта № 140	375990,51	2157437,71	50° 25' 25,492"	40° 10' 50,904"
155564	795	Земли транспорта № 140	376003,96	2157430,57	50° 25' 25,923"	40° 10' 50,531"
155565	796	Земли транспорта № 140	376010,01	2157428,24	50° 25' 26,117"	40° 10' 50,408"
155566	797	Земли транспорта № 140	376046,87	2157407,76	50° 25' 27,298"	40° 10' 49,338"
155567	798	Земли транспорта № 140	376077,35	2157390,64	50° 25' 28,275"	40° 10' 48,443"
155568	799	Земли транспорта № 140	376107,84	2157373,51	50° 25' 29,251"	40° 10' 47,549"
155569	800	Земли транспорта № 140	376138,32	2157356,39	50° 25' 30,228"	40° 10' 46,655"
155570	801	Земли транспорта № 140	376168,81	2157339,27	50° 25' 31,205"	40° 10' 45,761"
155571	802	Земли транспорта № 140	376196,68	2157322,65	50° 25' 32,097"	40° 10' 44,894"
155572	803	Земли транспорта № 140	376209,87	2157314,77	50° 25' 32,519"	40° 10' 44,483"
155573	804	Земли транспорта № 140	376218,96	2157309,35	50° 25' 32,810"	40° 10' 44,201"
155574	805	Земли транспорта № 140	376252,12	2157289,56	50° 25' 33,872"	40° 10' 43,169"
155575	806	Земли транспорта № 140	376251,77	2157305,09	50° 25' 33,869"	40° 10' 43,956"
155576	807	Земли транспорта № 140	376090,62	2157400,42	50° 25' 28,709"	40° 10' 48,927"
155577	808	Земли транспорта № 140	376002,57	2157449,44	50° 25' 25,888"	40° 10' 51,488"
155578	809	Земли транспорта № 140	375840,02	2157536,52	50° 25' 20,679"	40° 10' 56,042"
155579	810	Земли транспорта № 140	375650,37	2157639,40	50° 25' 14,601"	40° 11' 1,420"
155580	811	Земли транспорта № 140	375525,99	2157712,54	50° 25' 10,618"	40° 11' 5,234"
155581	812	Земли транспорта № 140	375527,84	2157715,40	50° 25' 10,680"	40° 11' 5,377"
155582	813	Земли транспорта № 140	375515,35	2157722,20	50° 25' 10,279"	40° 11' 5,733"
155583	814	Земли транспорта № 140	375508,14	2157726,12	50° 25' 10,048"	40° 11' 5,938"
155584	815	Земли транспорта № 140	375499,77	2157730,59	50° 25' 9,780"	40° 11' 6,171"
155585	816	Земли транспорта № 140	375497,24	2157726,24	50° 25' 9,696"	40° 11' 5,953"

155586	817	Земли транспорта № 140	375183,78	2157870,20	50° 24' 59,635"	40° 11' 13,520"
155587	818	Земли транспорта № 140	375119,94	2157897,84	50° 24' 57,585"	40° 11' 14,976"
155588	819	Земли транспорта № 140	375045,42	2157917,62	50° 24' 55,185"	40° 11' 16,044"
155589	820	Земли транспорта № 140	375002,64	2157929,11	50° 24' 53,808"	40° 11' 16,663"
155590	821	Земли транспорта № 140	374990,28	2157934,59	50° 24' 53,411"	40° 11' 16,952"
155591	822	Земли транспорта № 140	374993,52	2157911,35	50° 24' 53,502"	40° 11' 15,772"
155592	823	Земли транспорта № 140	374993,82	2157910,93	50° 24' 53,512"	40° 11' 15,751"
155593	824	Земли транспорта № 140	375115,11	2157871,35	50° 24' 57,414"	40° 11' 13,639"
155594	825	Земли транспорта № 140	375130,23	2157866,42	50° 24' 57,900"	40° 11' 13,376"
155595	826	Земли транспорта № 140	375154,46	2157858,51	50° 24' 58,680"	40° 11' 12,954"
155596	827	Земли транспорта № 140	374959,03	2157603,39	50° 24' 52,212"	40° 11' 0,209"
155597	828	Земли транспорта № 140	374944,75	2157584,75	50° 24' 51,740"	40° 10' 59,278"
155598	829	Земли транспорта № 140	374948,45	2157571,21	50° 24' 51,852"	40° 10' 58,589"
155599	830	Земли транспорта № 140	374968,37	2157596,38	50° 24' 52,511"	40° 10' 59,846"
155600	831	Земли транспорта № 140	375175,07	2157857,51	50° 24' 59,346"	40° 11' 12,886"
155601	832	Земли транспорта № 140	375185,26	2157852,91	50° 24' 59,673"	40° 11' 12,644"
155602	833	Земли транспорта № 140	375198,95	2157846,73	50° 25' 0,113"	40° 11' 12,319"
155603	834	Земли транспорта № 140	375476,24	2157721,53	50° 25' 9,013"	40° 11' 5,733"
155604	835	Земли транспорта № 140	375456,89	2157667,62	50° 25' 8,357"	40° 11' 3,021"
155605	836	Земли транспорта № 140	375351,00	2157489,86	50° 25' 4,830"	40° 10' 54,113"
155606	837	Земли транспорта № 140	375350,67	2157489,31	50° 25' 4,819"	40° 10' 54,085"
155607	838	Земли транспорта № 140	375336,16	2157464,94	50° 25' 4,336"	40° 10' 52,864"
155608	839	Земли транспорта № 140	375313,35	2157426,65	50° 25' 3,576"	40° 10' 50,945"
155609	840	Земли транспорта № 140	375282,23	2157448,74	50° 25' 2,582"	40° 10' 52,091"
155610	841	Земли транспорта № 140	375244,46	2157389,27	50° 25' 1,326"	40° 10' 49,114"
155611	842	Земли транспорта № 140	375236,12	2157376,14	50° 25' 1,049"	40° 10' 48,456"
155612	843	Земли транспорта № 140	375313,15	2157317,72	50° 25' 3,508"	40° 10' 45,429"
155613	844	Земли транспорта № 140	375323,80	2157329,75	50° 25' 3,859"	40° 10' 46,029"
155614	845	Земли транспорта № 140	375332,25	2157339,30	50° 25' 4,138"	40° 10' 46,505"
155615	846	Земли транспорта № 140	375345,68	2157328,48	50° 25' 4,567"	40° 10' 45,945"
155616	847	Земли транспорта № 140	375354,28	2157317,00	50° 25' 4,838"	40° 10' 45,356"
155617	848	Земли транспорта № 140	375356,14	2157314,51	50° 25' 4,897"	40° 10' 45,229"
155618	849	Земли транспорта № 140	375371,58	2157293,91	50° 25' 5,385"	40° 10' 44,172"
155619	850	Земли транспорта № 140	375333,66	2157236,90	50° 25' 4,126"	40° 10' 41,319"
155620	851	Земли транспорта № 140	375339,95	2157233,37	50° 25' 4,327"	40° 10' 41,134"
155621	852	Земли транспорта № 140	375335,89	2157226,03	50° 25' 4,192"	40° 10' 40,766"
155622	853	Земли транспорта № 140	375309,20	2157241,97	50° 25' 3,337"	40° 10' 41,597"
155623	854	Земли транспорта № 140	375246,90	2157283,79	50° 25' 1,345"	40° 10' 43,770"
155624	855	Земли транспорта № 140	375213,75	2157306,95	50° 25' 0,286"	40° 10' 44,972"
155625	856	Земли транспорта № 140	375188,77	2157324,20	50° 24' 59,487"	40° 10' 45,868"
155626	857	Земли транспорта № 140	375160,63	2157343,62	50° 24' 58,588"	40° 10' 46,876"

155627	858	Земли транспорта № 140	375109,40	2157376,71	50° 24' 56,949"	40° 10' 48,597"
155628	859	Земли транспорта № 140	375045,90	2157435,09	50° 24' 54,928"	40° 10' 51,610"
155629	860	Земли транспорта № 140	375032,36	2157418,43	50° 24' 54,480"	40° 10' 50,778"
155630	861	Земли транспорта № 140	375016,07	2157398,37	50° 24' 53,942"	40° 10' 49,777"
155631	862	Земли транспорта № 140	375151,51	2157310,67	50° 24' 58,274"	40° 10' 45,216"
155632	863	Земли транспорта № 140	375274,46	2157226,84	50° 25' 2,205"	40° 10' 40,862"
155633	864	Земли транспорта № 140	375324,23	2157186,76	50° 25' 3,792"	40° 10' 38,788"
155634	865	Земли транспорта № 140	375383,48	2157159,31	50° 25' 5,693"	40° 10' 37,345"
155635	866	Земли транспорта № 140	375486,15	2157093,32	50° 25' 8,978"	40° 10' 33,912"
155636	867	Земли транспорта № 140	375503,57	2157082,12	50° 25' 9,535"	40° 10' 33,329"
155637	868	Земли транспорта № 140	375496,70	2157071,85	50° 25' 9,307"	40° 10' 32,815"
155638	869	Земли транспорта № 140	375484,86	2157054,83	50° 25' 8,914"	40° 10' 31,964"
155639	870	Земли транспорта № 140	375462,22	2157058,82	50° 25' 8,184"	40° 10' 32,186"
155640	871	Земли транспорта № 140	375434,26	2157056,77	50° 25' 7,278"	40° 10' 32,107"
155641	872	Земли транспорта № 140	375421,83	2157036,94	50° 25' 6,865"	40° 10' 31,114"
155642	873	Земли транспорта № 140	375461,18	2157003,05	50° 25' 8,118"	40° 10' 29,363"
155643	874	Земли транспорта № 140	375468,56	2156996,71	50° 25' 8,353"	40° 10' 29,035"
155644	875	Земли транспорта № 140	375506,32	2156964,80	50° 25' 9,557"	40° 10' 27,386"
155645	876	Земли транспорта № 140	375574,68	2156921,69	50° 25' 11,744"	40° 10' 25,142"
155646	877	Земли транспорта № 140	375608,33	2156900,47	50° 25' 12,821"	40° 10' 24,037"
155647	878	Земли транспорта № 140	375566,99	2156833,48	50° 25' 11,445"	40° 10' 20,682"
155648	879	Земли транспорта № 140	375589,80	2156818,11	50° 25' 12,174"	40° 10' 19,883"
155649	880	Земли транспорта № 140	375546,93	2156754,67	50° 25' 10,751"	40° 10' 16,709"
155650	881	Земли транспорта № 140	376070,49	2156381,24	50° 25' 27,477"	40° 9' 57,328"
155651	882	Земли транспорта № 140	376275,60	2156477,72	50° 25' 34,168"	40° 10' 2,030"
155652	883	Земли транспорта № 140	376505,39	2156374,57	50° 25' 41,544"	40° 9' 56,600"
155653	884	Земли транспорта № 140	376536,46	2156360,62	50° 25' 42,541"	40° 9' 55,865"
155654	885	Земли транспорта № 140	376589,84	2156336,66	50° 25' 44,254"	40° 9' 54,604"
155655	886	Земли транспорта № 140	376785,94	2156224,56	50° 25' 50,535"	40° 9' 48,750"
155656	887	Земли транспорта № 140	376902,64	2156178,74	50° 25' 54,284"	40° 9' 46,324"
155657	888	Земли транспорта № 140	377148,66	2156100,94	50° 26' 2,199"	40° 9' 42,161"
155658	889	Земли транспорта № 140	377266,99	2156085,70	50° 26' 6,019"	40° 9' 41,283"
155659	890	Земли транспорта № 140	377454,68	2156087,14	50° 26' 12,092"	40° 9' 41,186"
155660	891	Земли транспорта № 140	377516,46	2156103,40	50° 26' 14,100"	40° 9' 41,954"
155661	892	Земли транспорта № 140	377694,39	2156150,23	50° 26' 19,884"	40° 9' 44,167"
155662	893	Земли транспорта № 140	377980,84	2156343,01	50° 26' 29,263"	40° 9' 53,675"
155663	894	Земли транспорта № 140	378001,05	2156364,36	50° 26' 29,929"	40° 9' 54,739"
155664	895	Земли транспорта № 140	378021,24	2156385,70	50° 26' 30,594"	40° 9' 55,802"
155665	896	Земли транспорта № 140	378031,09	2156396,10	50° 26' 30,919"	40° 9' 56,320"
155666	897	Земли транспорта № 140	378093,21	2156461,72	50° 26' 32,966"	40° 9' 59,589"
155667	898	Земли транспорта № 140	378197,36	2156658,10	50° 26' 36,448"	40° 10' 9,445"

155668	899	Земли транспорта № 140	378209,02	2156685,55	50° 26' 36,841"	40° 10' 10,825"
155669	900	Земли транспорта № 140	378224,53	2156684,34	50° 26' 37,343"	40° 10' 10,750"
155670	901	Земли транспорта № 140	378231,07	2156683,83	50° 26' 37,554"	40° 10' 10,719"
155671	902	Земли транспорта № 140	378251,05	2156682,28	50° 26' 38,199"	40° 10' 10,622"
155672	903	Земли транспорта № 140	378254,19	2156679,06	50° 26' 38,299"	40° 10' 10,456"
155673	904	Земли транспорта № 140	378234,62	2156604,81	50° 26' 37,623"	40° 10' 6,712"
155674	905	Земли транспорта № 140	378203,33	2156525,69	50° 26' 36,566"	40° 10' 2,731"
155675	906	Земли транспорта № 140	378220,57	2156524,09	50° 26' 37,123"	40° 10' 2,634"
155676	907	Земли транспорта № 140	378222,95	2156532,16	50° 26' 37,204"	40° 10' 3,041"
155677	908	Земли транспорта № 140	378226,58	2156532,04	50° 26' 37,322"	40° 10' 3,032"
155678	909	Земли транспорта № 140	378250,12	2156606,75	50° 26' 38,126"	40° 10' 6,796"
155679	910	Земли транспорта № 140	378265,68	2156670,47	50° 26' 38,666"	40° 10' 10,010"
155680	911	Земли транспорта № 140	378277,74	2156669,11	50° 26' 39,055"	40° 10' 9,931"
155681	912	Земли транспорта № 140	378279,70	2156671,37	50° 26' 39,120"	40° 10' 10,044"
155682	913	Земли транспорта № 140	378284,76	2156673,73	50° 26' 39,285"	40° 10' 10,159"
155683	914	Земли транспорта № 140	378307,27	2156675,83	50° 26' 40,015"	40° 10' 10,245"
155684	915	Земли транспорта № 140	378364,87	2156669,59	50° 26' 41,875"	40° 10' 9,877"
155685	916	Земли транспорта № 140	378422,46	2156663,16	50° 26' 43,734"	40° 10' 9,500"
155686	917	Земли транспорта № 140	378480,06	2156656,74	50° 26' 45,594"	40° 10' 9,123"
155687	918	Земли транспорта № 140	378537,66	2156650,31	50° 26' 47,454"	40° 10' 8,745"
155688	919	Земли транспорта № 140	378620,88	2156640,09	50° 26' 50,141"	40° 10' 8,153"
155689	920	Земли транспорта № 140	378653,97	2156636,02	50° 26' 51,209"	40° 10' 7,917"
155690	921	Земли транспорта № 140	378686,66	2156630,87	50° 26' 52,264"	40° 10' 7,627"
155691	922	Земли транспорта № 140	378699,25	2156630,02	50° 26' 52,671"	40° 10' 7,572"
155692	923	Земли транспорта № 140	378710,34	2156604,24	50° 26' 53,015"	40° 10' 6,256"
155693	924	Земли транспорта № 140	378721,03	2156604,24	50° 26' 53,360"	40° 10' 6,247"
155694	925	Земли транспорта № 140	378733,80	2156593,18	50° 26' 53,767"	40° 10' 5,675"
155695	926	Земли транспорта № 140	378734,30	2156592,75	50° 26' 53,783"	40° 10' 5,652"
155696	927	Земли транспорта № 140	378750,76	2156578,48	50° 26' 54,308"	40° 10' 4,915"
155697	928	Земли транспорта № 140	378751,24	2156571,83	50° 26' 54,319"	40° 10' 4,577"
155698	929	Земли транспорта № 140	378750,86	2156559,89	50° 26' 54,300"	40° 10' 3,973"
155699	930	Земли транспорта № 140	378751,65	2156544,49	50° 26' 54,317"	40° 10' 3,191"
155700	931	Земли транспорта № 140	378754,03	2156544,49	50° 26' 54,394"	40° 10' 3,189"
155701	932	Земли транспорта № 140	378757,32	2156425,19	50° 26' 54,432"	40° 9' 57,142"
155702	933	Земли транспорта № 140	378757,34	2156424,22	50° 26' 54,432"	40° 9' 57,092"
155703	934	Земли транспорта № 140	378758,36	2156387,30	50° 26' 54,444"	40° 9' 55,221"
155704	935	Земли транспорта № 140	378757,93	2156385,43	50° 26' 54,429"	40° 9' 55,126"
155705	936	Земли транспорта № 140	378755,86	2156383,25	50° 26' 54,361"	40° 9' 55,018"
155706	937	Земли транспорта № 140	378738,04	2156382,36	50° 26' 53,784"	40° 9' 54,988"
155707	938	Земли транспорта № 140	378713,19	2156379,40	50° 26' 52,978"	40° 9' 54,861"
155708	939	Земли транспорта № 140	378706,10	2156378,54	50° 26' 52,748"	40° 9' 54,824"

155709	940	Земли транспорта № 140	378707,66	2156367,53	50° 26' 52,792"	40° 9' 54,264"
155710	941	Земли транспорта № 140	378711,01	2156367,96	50° 26' 52,901"	40° 9' 54,283"
155711	942	Земли транспорта № 140	378714,68	2156325,43	50° 26' 52,995"	40° 9' 52,125"
155712	943	Земли транспорта № 140	378703,41	2156326,59	50° 26' 52,631"	40° 9' 52,194"
155713	944	Земли транспорта № 140	378703,36	2156323,49	50° 26' 52,628"	40° 9' 52,037"
155714	945	Земли транспорта № 140	378703,67	2156307,92	50° 26' 52,629"	40° 9' 51,247"
155715	946	Земли транспорта № 140	378704,48	2156266,71	50° 26' 52,631"	40° 9' 49,159"
155716	947	Земли транспорта № 140	378729,01	2156267,05	50° 26' 53,425"	40° 9' 49,154"
155717	948	Земли транспорта № 140	378730,41	2156155,98	50° 26' 53,407"	40° 9' 43,524"
155718	949	Земли транспорта № 140	378731,64	2156058,81	50° 26' 53,391"	40° 9' 38,600"
155719	950	Земли транспорта № 140	378733,08	2156022,39	50° 26' 53,416"	40° 9' 36,753"
155720	951	Земли транспорта № 140	378746,79	2156021,90	50° 26' 53,859"	40° 9' 36,716"
155721	952	Земли транспорта № 140	378747,76	2155997,30	50° 26' 53,877"	40° 9' 35,468"
155722	953	Земли транспорта № 140	378756,35	2155994,84	50° 26' 54,153"	40° 9' 35,336"
155723	954	Земли транспорта № 140	378758,26	2155993,46	50° 26' 54,214"	40° 9' 35,264"
155724	955	Земли транспорта № 140	378766,04	2155988,14	50° 26' 54,463"	40° 9' 34,988"
155725	956	Земли транспорта № 140	378767,58	2155986,87	50° 26' 54,512"	40° 9' 34,922"
155726	957	Земли транспорта № 140	378768,16	2155985,02	50° 26' 54,530"	40° 9' 34,828"
155727	958	Земли транспорта № 140	378772,90	2155825,37	50° 26' 54,591"	40° 9' 26,734"
155728	959	Земли транспорта № 140	378772,62	2155823,78	50° 26' 54,581"	40° 9' 26,654"
155729	960	Земли транспорта № 140	378771,70	2155823,06	50° 26' 54,551"	40° 9' 26,618"
155730	961	Земли транспорта № 140	378762,57	2155819,22	50° 26' 54,253"	40° 9' 26,432"
155731	962	Земли транспорта № 140	378761,86	2155816,91	50° 26' 54,229"	40° 9' 26,315"
155732	963	Земли транспорта № 140	378761,90	2155809,47	50° 26' 54,226"	40° 9' 25,938"
155733	964	Земли транспорта № 140	378762,46	2155806,15	50° 26' 54,242"	40° 9' 25,769"
155734	965	Земли транспорта № 140	378770,52	2155805,11	50° 26' 54,502"	40° 9' 25,710"
155735	966	Земли транспорта № 140	378772,07	2155804,60	50° 26' 54,552"	40° 9' 25,682"
155736	967	Земли транспорта № 140	378772,79	2155803,00	50° 26' 54,574"	40° 9' 25,601"
155737	968	Земли транспорта № 140	378774,34	2155733,71	50° 26' 54,584"	40° 9' 22,088"
155738	969	Земли транспорта № 140	378772,79	2155731,30	50° 26' 54,533"	40° 9' 21,967"
155739	970	Земли транспорта № 140	378764,98	2155725,36	50° 26' 54,277"	40° 9' 21,674"
155740	971	Земли транспорта № 140	378765,64	2155709,45	50° 26' 54,289"	40° 9' 20,867"
155741	972	Земли транспорта № 140	378772,98	2155702,86	50° 26' 54,523"	40° 9' 20,526"
155742	973	Земли транспорта № 140	378774,07	2155700,32	50° 26' 54,556"	40° 9' 20,396"
155743	974	Земли транспорта № 140	378779,15	2155583,23	50° 26' 54,653"	40° 9' 14,459"
155744	975	Земли транспорта № 140	378783,12	2155507,95	50° 26' 54,738"	40° 9' 10,641"
155745	976	Земли транспорта № 140	378796,32	2155404,60	50° 26' 55,105"	40° 9' 5,392"
155746	977	Земли транспорта № 140	378797,31	2155404,72	50° 26' 55,137"	40° 9' 5,397"
155747	978	Земли транспорта № 140	378809,34	2155406,12	50° 26' 55,527"	40° 9' 5,457"
155748	979	Земли транспорта № 140	378813,82	2155406,64	50° 26' 55,672"	40° 9' 5,479"
155749	980	Земли транспорта № 140	378810,34	2155429,19	50° 26' 55,573"	40° 9' 6,625"

155750	981	Земли транспорта № 140	378799,94	2155496,86	50° 26' 55,276"	40° 9' 10,064"
155751	982	Земли транспорта № 140	378799,51	2155499,62	50° 26' 55,263"	40° 9' 10,204"
155752	983	Земли транспорта № 140	378798,99	2155516,43	50° 26' 55,256"	40° 9' 11,056"
155753	984	Земли транспорта № 140	378797,89	2155551,67	50° 26' 55,241"	40° 9' 12,843"
155754	985	Земли транспорта № 140	378797,52	2155563,34	50° 26' 55,236"	40° 9' 13,435"
155755	986	Земли транспорта № 140	378796,12	2155608,26	50° 26' 55,216"	40° 9' 15,712"
155756	987	Земли транспорта № 140	378792,70	2155717,95	50° 26' 55,169"	40° 9' 21,273"
155757	988	Земли транспорта № 140	378792,28	2155731,22	50° 26' 55,163"	40° 9' 21,946"
155758	989	Земли транспорта № 140	378790,97	2155767,63	50° 26' 55,142"	40° 9' 23,792"
155759	990	Земли транспорта № 140	378789,22	2155816,80	50° 26' 55,114"	40° 9' 26,285"
155760	991	Земли транспорта № 140	378783,60	2155974,07	50° 26' 55,023"	40° 9' 34,259"
155761	992	Земли транспорта № 140	378783,12	2155987,58	50° 26' 55,015"	40° 9' 34,944"
155762	993	Земли транспорта № 140	378782,63	2156001,20	50° 26' 55,007"	40° 9' 35,635"
155763	994	Земли транспорта № 140	378780,72	2156054,68	50° 26' 54,976"	40° 9' 38,346"
155764	995	Земли транспорта № 140	378780,33	2156070,05	50° 26' 54,972"	40° 9' 39,126"
155765	996	Земли транспорта № 140	378777,08	2156201,33	50° 26' 54,943"	40° 9' 45,780"
155766	997	Земли транспорта № 140	378775,68	2156258,07	50° 26' 54,930"	40° 9' 48,657"
155767	998	Земли транспорта № 140	378774,79	2156294,10	50° 26' 54,922"	40° 9' 50,483"
155768	999	Земли транспорта № 140	378772,64	2156375,55	50° 26' 54,899"	40° 9' 54,612"
155769	1000	Земли транспорта № 140	378766,50	2156609,21	50° 26' 54,834"	40° 10' 6,458"
155770	1001	Земли транспорта № 140	378773,91	2156610,34	50° 26' 55,075"	40° 10' 6,508"
155771	1002	Земли транспорта № 140	378780,68	2156613,56	50° 26' 55,296"	40° 10' 6,665"
155772	1003	Земли транспорта № 140	378786,25	2156618,59	50° 26' 55,479"	40° 10' 6,915"
155773	1004	Земли транспорта № 140	378790,13	2156625,01	50° 26' 55,608"	40° 10' 7,237"
155774	1005	Земли транспорта № 140	378792,12	2156633,71	50° 26' 55,678"	40° 10' 7,676"
155775	1006	Земли транспорта № 140	378791,04	2156642,58	50° 26' 55,648"	40° 10' 8,127"
155776	1007	Земли транспорта № 140	378787,03	2156650,55	50° 26' 55,522"	40° 10' 8,534"
155777	1008	Земли транспорта № 140	378781,24	2156656,20	50° 26' 55,338"	40° 10' 8,825"
155778	1009	Земли транспорта № 140	378774,00	2156659,77	50° 26' 55,106"	40° 10' 9,013"
155779	1010	Земли транспорта № 140	378766,02	2156660,92	50° 26' 54,848"	40° 10' 9,078"
155780	1011	Земли транспорта № 140	378765,78	2156725,74	50° 26' 54,878"	40° 10' 12,363"
155781	1012	Земли транспорта № 140	378767,99	2156797,70	50° 26' 54,991"	40° 10' 16,007"
155782	1013	Земли транспорта № 140	378779,80	2156926,08	50° 26' 55,446"	40° 10' 22,502"
155783	1014	Земли транспорта № 140	378781,09	2156940,16	50° 26' 55,496"	40° 10' 23,214"
155784	1015	Земли транспорта № 140	378788,85	2157023,92	50° 26' 55,795"	40° 10' 27,451"
155785	1016	Земли транспорта № 140	378811,21	2157265,30	50° 26' 56,655"	40° 10' 39,663"
155786	1017	Земли транспорта № 140	378812,44	2157278,57	50° 26' 56,703"	40° 10' 40,334"
155787	1018	Земли транспорта № 140	378838,97	2157554,39	50° 26' 57,718"	40° 10' 54,287"
155788	1019	Земли транспорта № 140	378840,72	2157579,80	50° 26' 57,789"	40° 10' 55,573"
155789	1020	Земли транспорта № 140	378851,71	2157739,26	50° 26' 58,234"	40° 11' 3,643"
155790	1021	Земли транспорта № 140	378854,81	2157771,82	50° 26' 58,353"	40° 11' 5,290"

155791	1022	Земли транспорта № 140	378860,71	2157847,88	50° 26' 58,587"	40° 11' 9,139"
155792	1023	Земли транспорта № 140	378861,98	2157864,25	50° 26' 58,637"	40° 11' 9,968"
155793	1024	Земли транспорта № 140	378883,99	2158147,92	50° 26' 59,510"	40° 11' 24,323"
155794	1025	Земли транспорта № 140	378878,65	2158576,68	50° 26' 59,578"	40° 11' 46,054"
155795	1026	Земли транспорта № 140	378877,99	2158597,88	50° 26' 59,568"	40° 11' 47,129"
155796		**Земли транспорта № 140 Количество**		1026		1026
155797	1	Земли транспорта № 141	389227,04	2150571,06	50° 32' 29,691"	40° 4' 50,493"
155798	2	Земли транспорта № 141	389210,74	2150520,56	50° 32' 29,133"	40° 4' 47,945"
155799	3	Земли транспорта № 141	389196,37	2150483,35	50° 32' 28,645"	40° 4' 46,070"
155800	4	Земли транспорта № 141	389134,87	2150242,30	50° 32' 26,508"	40° 4' 33,891"
155801	5	Земли транспорта № 141	389030,80	2149727,98	50° 32' 22,825"	40° 4' 7,881"
155802	6	Земли транспорта № 141	389027,24	2149709,84	50° 32' 22,698"	40° 4' 6,964"
155803	7	Земли транспорта № 141	388997,06	2149585,13	50° 32' 21,645"	40° 4' 0,661"
155804	8	Земли транспорта № 141	388961,04	2149339,39	50° 32' 20,328"	40° 3' 48,221"
155805	9	Земли транспорта № 141	388944,42	2149042,14	50° 32' 19,606"	40° 3' 33,147"
155806	10	Земли транспорта № 141	388950,30	2148908,79	50° 32' 19,713"	40° 3' 26,372"
155807	11	Земли транспорта № 141	388955,00	2148802,07	50° 32' 19,799"	40° 3' 20,950"
155808	12	Земли транспорта № 141	389006,75	2148460,71	50° 32' 21,260"	40° 3' 3,570"
155809	13	Земли транспорта № 141	389032,87	2148288,39	50° 32' 21,997"	40° 2' 54,796"
155810	14	Земли транспорта № 141	389057,41	2148076,86	50° 32' 22,659"	40° 2' 44,033"
155811	15	Земли транспорта № 141	389071,67	2147756,28	50° 32' 22,919"	40° 2' 27,745"
155812	16	Земли транспорта № 141	389059,66	2147492,56	50° 32' 22,364"	40° 2' 14,369"
155813	17	Земли транспорта № 141	389055,91	2147410,26	50° 32' 22,191"	40° 2' 10,195"
155814	18	Земли транспорта № 141	388994,65	2147024,14	50° 32' 19,965"	40° 1' 50,654"
155815	19	Земли транспорта № 141	388971,57	2146914,77	50° 32' 19,149"	40° 1' 45,125"
155816	20	Земли транспорта № 141	388943,83	2146800,76	50° 32' 18,179"	40° 1' 39,365"
155817	21	Земли транспорта № 141	388867,77	2146564,06	50° 32' 15,568"	40° 1' 27,425"
155818	22	Земли транспорта № 141	388864,92	2146556,24	50° 32' 15,471"	40° 1' 27,031"
155819	23	Земли транспорта № 141	388851,69	2146519,90	50° 32' 15,020"	40° 1' 25,199"
155820	24	Земли транспорта № 141	388798,48	2146373,72	50° 32' 13,205"	40° 1' 17,832"
155821	25	Земли транспорта № 141	388667,94	2146093,18	50° 32' 8,803"	40° 1' 3,722"
155822	26	Земли транспорта № 141	388586,71	2145941,13	50° 32' 6,078"	40° 0' 56,085"
155823	27	Земли транспорта № 141	388500,11	2145791,15	50° 32' 3,180"	40° 0' 48,559"
155824	28	Земли транспорта № 141	388471,11	2145743,36	50° 32' 2,212"	40° 0' 46,163"
155825	29	Земли транспорта № 141	388481,87	2145737,04	50° 32' 2,555"	40° 0' 45,831"
155826	30	Земли транспорта № 141	388483,71	2145736,54	50° 32' 2,615"	40° 0' 45,804"
155827	31	Земли транспорта № 141	388489,58	2145733,85	50° 32' 2,803"	40° 0' 45,661"
155828	32	Земли транспорта № 141	388495,59	2145730,37	50° 32' 2,995"	40° 0' 45,478"
155829	33	Земли транспорта № 141	388513,71	2145718,34	50° 32' 3,574"	40° 0' 44,849"
155830	34	Земли транспорта № 141	388517,82	2145715,42	50° 32' 3,705"	40° 0' 44,697"
155831	35	Земли транспорта № 141	388602,46	2145883,34	50° 32' 6,551"	40° 0' 53,136"

155832	36	Земли транспорта № 141	388641,03	2145960,36	50° 32' 7,848"	40° 0' 57,007"
155833	37	Земли транспорта № 141	388677,31	2146049,54	50° 32' 9,078"	40° 1' 1,497"
155834	38	Земли транспорта № 141	388700,09	2146094,15	50° 32' 9,844"	40° 1' 3,739"
155835	39	Земли транспорта № 141	388728,46	2146155,48	50° 32' 10,801"	40° 1' 6,824"
155836	40	Земли транспорта № 141	388739,61	2146157,00	50° 32' 11,163"	40° 1' 6,889"
155837	41	Земли транспорта № 141	388740,65	2146174,50	50° 32' 11,207"	40° 1' 7,777"
155838	42	Земли транспорта № 141	388744,91	2146174,24	50° 32' 11,345"	40° 1' 7,759"
155839	43	Земли транспорта № 141	388745,28	2146207,11	50° 32' 11,378"	40° 1' 9,427"
155840	44	Земли транспорта № 141	388776,70	2146288,48	50° 32' 12,446"	40° 1' 13,527"
155841	45	Земли транспорта № 141	388792,41	2146330,02	50° 32' 12,981"	40° 1' 15,620"
155842	46	Земли транспорта № 141	388821,82	2146399,17	50° 32' 13,977"	40° 1' 19,100"
155843	47	Земли транспорта № 141	388860,36	2146468,56	50° 32' 15,268"	40° 1' 22,584"
155844	48	Земли транспорта № 141	388871,52	2146499,80	50° 32' 15,649"	40° 1' 24,159"
155845	49	Земли транспорта № 141	388872,13	2146501,49	50° 32' 15,669"	40° 1' 24,244"
155846	50	Земли транспорта № 141	388875,27	2146510,27	50° 32' 15,777"	40° 1' 24,687"
155847	51	Земли транспорта № 141	388884,94	2146537,31	50° 32' 16,107"	40° 1' 26,050"
155848	52	Земли транспорта № 141	388886,05	2146540,42	50° 32' 16,145"	40° 1' 26,207"
155849	53	Земли транспорта № 141	388896,77	2146570,42	50° 32' 16,511"	40° 1' 27,718"
155850	54	Земли транспорта № 141	388920,27	2146636,15	50° 32' 17,313"	40° 1' 31,032"
155851	55	Земли транспорта № 141	388926,98	2146654,90	50° 32' 17,542"	40° 1' 31,977"
155852	56	Земли транспорта № 141	388937,34	2146683,87	50° 32' 17,895"	40° 1' 33,437"
155853	57	Земли транспорта № 141	388942,21	2146697,51	50° 32' 18,062"	40° 1' 34,125"
155854	58	Земли транспорта № 141	388943,33	2146700,62	50° 32' 18,099"	40° 1' 34,282"
155855	59	Земли транспорта № 141	388952,00	2146724,89	50° 32' 18,396"	40° 1' 35,505"
155856	60	Земли транспорта № 141	388952,63	2146726,65	50° 32' 18,417"	40° 1' 35,594"
155857	61	Земли транспорта № 141	388965,15	2146761,65	50° 32' 18,844"	40° 1' 37,358"
155858	62	Земли транспорта № 141	388971,97	2146780,75	50° 32' 19,077"	40° 1' 38,321"
155859	63	Земли транспорта № 141	388975,70	2146791,17	50° 32' 19,204"	40° 1' 38,846"
155860	64	Земли транспорта № 141	388978,26	2146800,43	50° 32' 19,293"	40° 1' 39,313"
155861	65	Земли транспорта № 141	388996,23	2146865,35	50° 32' 19,916"	40° 1' 42,591"
155862	66	Земли транспорта № 141	389000,22	2146879,77	50° 32' 20,054"	40° 1' 43,320"
155863	67	Земли транспорта № 141	389007,76	2146907,00	50° 32' 20,315"	40° 1' 44,694"
155864	68	Земли транспорта № 141	389014,88	2146932,73	50° 32' 20,562"	40° 1' 45,993"
155865	69	Земли транспорта № 141	389030,38	2146988,72	50° 32' 21,099"	40° 1' 48,821"
155866	70	Земли транспорта № 141	389047,18	2147104,74	50° 32' 21,716"	40° 1' 54,693"
155867	71	Земли транспорта № 141	389055,15	2147159,80	50° 32' 22,008"	40° 1' 57,481"
155868	72	Земли транспорта № 141	389073,10	2147283,75	50° 32' 22,667"	40° 2' 3,755"
155869	73	Земли транспорта № 141	389076,51	2147307,33	50° 32' 22,793"	40° 2' 4,949"
155870	74	Земли транспорта № 141	389086,82	2147378,54	50° 32' 23,171"	40° 2' 8,554"
155871	75	Земли транспорта № 141	389084,52	2147490,56	50° 32' 23,167"	40° 2' 14,243"
155872	76	Земли транспорта № 141	389084,02	2147514,70	50° 32' 23,166"	40° 2' 15,469"

155873	77	Земли транспорта № 141	389077,89	2147812,93	50° 32' 23,156"	40° 2' 30,615"
155874	78	Земли транспорта № 141	389075,26	2147903,47	50° 32' 23,128"	40° 2' 35,214"
155875	79	Земли транспорта № 141	389073,41	2147949,96	50° 32' 23,097"	40° 2' 37,576"
155876	80	Земли транспорта № 141	389069,99	2148015,75	50° 32' 23,028"	40° 2' 40,919"
155877	81	Земли транспорта № 141	389066,83	2148053,43	50° 32' 22,949"	40° 2' 42,835"
155878	82	Земли транспорта № 141	389068,70	2148096,70	50° 32' 23,037"	40° 2' 45,030"
155879	83	Земли транспорта № 141	389057,21	2148182,22	50° 32' 22,718"	40° 2' 49,383"
155880	84	Земли транспорта № 141	389054,96	2148198,91	50° 32' 22,656"	40° 2' 50,232"
155881	85	Земли транспорта № 141	389050,43	2148232,64	50° 32' 22,531"	40° 2' 51,949"
155882	86	Земли транспорта № 141	389036,69	2148313,93	50° 32' 22,137"	40° 2' 56,089"
155883	87	Земли транспорта № 141	389022,10	2148400,23	50° 32' 21,719"	40° 3' 0,485"
155884	88	Земли транспорта № 141	388988,52	2148612,81	50° 32' 20,765"	40° 3' 11,309"
155885	89	Земли транспорта № 141	388991,15	2148618,77	50° 32' 20,854"	40° 3' 11,609"
155886	90	Земли транспорта № 141	388993,29	2148627,51	50° 32' 20,929"	40° 3' 12,051"
155887	91	Земли транспорта № 141	388995,15	2148649,15	50° 32' 21,002"	40° 3' 13,148"
155888	92	Земли транспорта № 141	389000,30	2148656,02	50° 32' 21,173"	40° 3' 13,491"
155889	93	Земли транспорта № 141	388976,27	2148865,01	50° 32' 20,526"	40° 3' 24,124"
155890	94	Земли транспорта № 141	388969,21	2149133,12	50° 32' 20,464"	40° 3' 37,742"
155891	95	Земли транспорта № 141	388977,83	2149235,09	50° 32' 20,806"	40° 3' 42,910"
155892	96	Земли транспорта № 141	388990,38	2149383,60	50° 32' 21,304"	40° 3' 50,437"
155893	97	Земли транспорта № 141	389023,89	2149619,96	50° 32' 22,535"	40° 4' 2,404"
155894	98	Земли транспорта № 141	389047,08	2149739,36	50° 32' 23,358"	40° 4' 8,443"
155895	99	Земли транспорта № 141	389129,73	2150165,00	50° 32' 26,294"	40° 4' 29,972"
155896	100	Земли транспорта № 141	389193,23	2150431,35	50° 32' 28,512"	40° 4' 43,432"
155897	101	Земли транспорта № 141	389242,15	2150525,52	50° 32' 30,152"	40° 4' 48,167"
155898	102	Земли транспорта № 141	394011,37	2149573,14	50° 35' 3,861"	40° 3' 55,186"
155899	103	Земли транспорта № 141	394012,30	2149576,64	50° 35' 3,893"	40° 3' 55,363"
155900	104	Земли транспорта № 141	394089,40	2149559,08	50° 35' 6,376"	40° 3' 54,396"
155901	105	Земли транспорта № 141	394112,31	2149554,37	50° 35' 7,115"	40° 3' 54,134"
155902	106	Земли транспорта № 141	394179,71	2149539,08	50° 35' 9,286"	40° 3' 53,292"
155903	107	Земли транспорта № 141	394287,42	2149516,88	50° 35' 12,757"	40° 3' 52,059"
155904	108	Земли транспорта № 141	394438,53	2149483,22	50° 35' 17,624"	40° 3' 50,202"
155905	109	Земли транспорта № 141	394436,38	2149471,89	50° 35' 17,548"	40° 3' 49,628"
155906	110	Земли транспорта № 141	394432,63	2149470,76	50° 35' 17,426"	40° 3' 49,574"
155907	111	Земли транспорта № 141	395138,49	2149117,00	50° 35' 40,042"	40° 3' 30,907"
155908	112	Земли транспорта № 141	397399,80	2148672,50	50° 36' 52,922"	40° 3' 6,096"
155909	113	Земли транспорта № 141	397900,75	2148616,06	50° 37' 9,093"	40° 3' 2,734"
155910	114	Земли транспорта № 141	398549,86	2148668,97	50° 37' 30,126"	40° 3' 4,787"
155911	115	Земли транспорта № 141	398907,85	2148592,32	50° 37' 41,660"	40° 3' 0,536"
155912	116	Земли транспорта № 141	399022,12	2148567,85	50° 37' 45,341"	40° 2' 59,179"
155913	117	Земли транспорта № 141	400340,10	2148285,62	50° 38' 27,803"	40° 2' 43,523"

155914	118	Земли транспорта № 141	401986,51	2147933,07	50° 39' 20,844"	40° 2' 23,955"
155915	119	Земли транспорта № 141	401996,09	2147974,24	50° 39' 21,180"	40° 2' 26,041"
155916	120	Земли транспорта № 141	400935,98	2148195,66	50° 38' 47,024"	40° 2' 38,358"
155917	121	Земли транспорта № 141	399956,63	2148396,08	50° 38' 15,466"	40° 2' 49,521"
155918	122	Земли транспорта № 141	399924,02	2148402,75	50° 38' 14,415"	40° 2' 49,892"
155919	123	Земли транспорта № 141	398918,44	2148608,53	50° 37' 42,012"	40° 3' 1,350"
155920	124	Земли транспорта № 141	397324,88	2148938,41	50° 36' 50,664"	40° 3' 19,690"
155921	125	Земли транспорта № 141	397191,64	2148965,99	50° 36' 46,371"	40° 3' 21,223"
155922	126	Земли транспорта № 141	396613,72	2149085,62	50° 36' 27,749"	40° 3' 27,871"
155923	127	Земли транспорта № 141	396194,84	2149170,09	50° 36' 14,250"	40° 3' 32,574"
155924	128	Земли транспорта № 141	395788,68	2149252,00	50° 36' 1,161"	40° 3' 37,134"
155925	129	Земли транспорта № 141	394963,65	2149418,37	50° 35' 34,573"	40° 3' 46,395"
155926	130	Земли транспорта № 141	394163,52	2149579,77	50° 35' 8,787"	40° 3' 55,375"
155927	131	Земли транспорта № 141	394139,80	2149584,63	50° 35' 8,023"	40° 3' 55,645"
155928	132	Земли транспорта № 141	394011,92	2149610,85	50° 35' 3,902"	40° 3' 57,102"
155929	133	Земли транспорта № 141	393930,08	2149627,63	50° 35' 1,265"	40° 3' 58,034"
155930	134	Земли транспорта № 141	393694,99	2149675,82	50° 34' 53,689"	40° 4' 0,711"
155931	135	Земли транспорта № 141	393387,53	2149736,87	50° 34' 43,780"	40° 4' 4,111"
155932	136	Земли транспорта № 141	393270,52	2149760,11	50° 34' 40,008"	40° 4' 5,405"
155933	137	Земли транспорта № 141	393120,60	2149790,41	50° 34' 35,177"	40° 4' 7,090"
155934	138	Земли транспорта № 141	392098,63	2149996,87	50° 34' 2,241"	40° 4' 18,568"
155935	139	Земли транспорта № 141	391281,65	2150159,81	50° 33' 35,911"	40° 4' 27,633"
155936	140	Земли транспорта № 141	391188,03	2150178,49	50° 33' 32,893"	40° 4' 28,672"
155937	141	Земли транспорта № 141	390145,12	2150386,49	50° 32' 59,280"	40° 4' 40,240"
155938	142	Земли транспорта № 141	390040,10	2150407,44	50° 32' 55,895"	40° 4' 41,404"
155939	143	Земли транспорта № 141	389764,86	2150462,35	50° 32' 47,025"	40° 4' 44,457"
155940	144	Земли транспорта № 141	389631,49	2150488,96	50° 32' 42,726"	40° 4' 45,937"
155941	145	Земли транспорта № 141	389518,44	2150511,21	50° 32' 39,082"	40° 4' 47,175"
155942	146	Земли транспорта № 141	389365,21	2150543,69	50° 32' 34,145"	40° 4' 48,971"
155943	147	Земли транспорта № 141	389319,07	2150553,50	50° 32' 32,658"	40° 4' 49,513"
155944	148	Земли транспорта № 141	389227,04	2150571,06	50° 32' 29,691"	40° 4' 50,493"
155945		**Земли транспорта № 141 Количество**		148		148
155946	1	Земли транспорта № 142	387029,49	2162604,99	50° 31' 25,506"	40° 15' 3,329"
155947	2	Земли транспорта № 142	387029,49	2162604,75	50° 31' 25,505"	40° 15' 3,317"
155948	3	Земли транспорта № 142	387029,73	2162604,75	50° 31' 25,513"	40° 15' 3,317"
155949	4	Земли транспорта № 142	387029,73	2162604,99	50° 31' 25,513"	40° 15' 3,329"
155950	5	Земли транспорта № 142	387029,49	2162604,99	50° 31' 25,506"	40° 15' 3,329"
155951	6	Земли транспорта № 142	379057,65	2154707,91	50° 27' 3,154"	40° 8' 29,851"
155952	7	Земли транспорта № 142	379052,44	2154700,35	50° 27' 2,982"	40° 8' 29,473"
155953	8	Земли транспорта № 142	379041,10	2154686,47	50° 27' 2,607"	40° 8' 28,780"
155954	9	Земли транспорта № 142	379040,31	2154681,69	50° 27' 2,578"	40° 8' 28,538"

155955	10	Земли транспорта № 142	379045,37	2154686,36	50° 27' 2,745"	40° 8' 28,770"
155956	11	Земли транспорта № 142	379053,67	2154689,44	50° 27' 3,015"	40° 8' 28,919"
155957	12	Земли транспорта № 142	379064,02	2154692,81	50° 27' 3,352"	40° 8' 29,080"
155958	13	Земли транспорта № 142	379073,55	2154692,47	50° 27' 3,660"	40° 8' 29,054"
155959	14	Земли транспорта № 142	379078,37	2154690,43	50° 27' 3,815"	40° 8' 28,946"
155960	15	Земли транспорта № 142	379099,58	2154691,57	50° 27' 4,501"	40° 8' 28,985"
155961	16	Земли транспорта № 142	379099,02	2154693,18	50° 27' 4,484"	40° 8' 29,067"
155962	17	Земли транспорта № 142	379087,85	2154697,18	50° 27' 4,125"	40° 8' 29,280"
155963	18	Земли транспорта № 142	379075,17	2154699,44	50° 27' 3,716"	40° 8' 29,406"
155964	19	Земли транспорта № 142	379069,02	2154701,70	50° 27' 3,519"	40° 8' 29,526"
155965	20	Земли транспорта № 142	379057,65	2154707,91	50° 27' 3,154"	40° 8' 29,851"
155966	21	Земли транспорта № 142	381405,56	2154693,79	50° 28' 19,110"	40° 8' 26,985"
155967	22	Земли транспорта № 142	381416,24	2154693,68	50° 28' 19,455"	40° 8' 26,970"
155968	23	Земли транспорта № 142	381415,90	2154697,68	50° 28' 19,446"	40° 8' 27,173"
155969	24	Земли транспорта № 142	381405,56	2154693,79	50° 28' 19,110"	40° 8' 26,985"
155970	25	Земли транспорта № 142	380710,32	2154721,79	50° 27' 56,632"	40° 8' 29,041"
155971	26	Земли транспорта № 142	380712,74	2154707,22	50° 27' 56,702"	40° 8' 28,301"
155972	27	Земли транспорта № 142	381165,96	2154699,11	50° 28' 11,361"	40° 8' 27,475"
155973	28	Земли транспорта № 142	381281,77	2154695,53	50° 28' 15,105"	40° 8' 27,187"
155974	29	Земли транспорта № 142	380710,32	2154721,79	50° 27' 56,632"	40° 8' 29,041"
155975	30	Земли транспорта № 142	378912,18	2157670,18	50° 27' 0,152"	40° 11' 0,089"
155976	31	Земли транспорта № 142	378874,11	2157737,31	50° 26' 58,958"	40° 11' 3,525"
155977	32	Земли транспорта № 142	378872,76	2157758,70	50° 26' 58,927"	40° 11' 4,610"
155978	33	Земли транспорта № 142	378876,68	2157774,58	50° 26' 59,062"	40° 11' 5,411"
155979	34	Земли транспорта № 142	378881,30	2157780,44	50° 26' 59,215"	40° 11' 5,704"
155980	35	Земли транспорта № 142	378882,44	2157781,26	50° 26' 59,253"	40° 11' 5,744"
155981	36	Земли транспорта № 142	378883,39	2157795,44	50° 26' 59,291"	40° 11' 6,462"
155982	37	Земли транспорта № 142	378854,81	2157771,82	50° 26' 58,353"	40° 11' 5,290"
155983	38	Земли транспорта № 142	378851,71	2157739,26	50° 26' 58,234"	40° 11' 3,643"
155984	39	Земли транспорта № 142	378840,72	2157579,80	50° 26' 57,789"	40° 10' 55,573"
155985	40	Земли транспорта № 142	378838,97	2157554,39	50° 26' 57,718"	40° 10' 54,287"
155986	41	Земли транспорта № 142	378812,44	2157278,57	50° 26' 56,703"	40° 10' 40,334"
155987	42	Земли транспорта № 142	378811,21	2157265,30	50° 26' 56,655"	40° 10' 39,663"
155988	43	Земли транспорта № 142	378788,85	2157023,92	50° 26' 55,795"	40° 10' 27,451"
155989	44	Земли транспорта № 142	378781,09	2156940,16	50° 26' 55,496"	40° 10' 23,214"
155990	45	Земли транспорта № 142	378779,80	2156926,08	50° 26' 55,446"	40° 10' 22,502"
155991	46	Земли транспорта № 142	378767,99	2156797,70	50° 26' 54,991"	40° 10' 16,007"
155992	47	Земли транспорта № 142	378765,78	2156725,74	50° 26' 54,878"	40° 10' 12,363"
155993	48	Земли транспорта № 142	378766,02	2156660,92	50° 26' 54,848"	40° 10' 9,078"
155994	49	Земли транспорта № 142	378774,00	2156659,77	50° 26' 55,106"	40° 10' 9,013"
155995	50	Земли транспорта № 142	378781,24	2156656,20	50° 26' 55,338"	40° 10' 8,825"

155996	51	Земли транспорта № 142	378787,03	2156650,55	50° 26' 55,522"	40° 10' 8,534"
155997	52	Земли транспорта № 142	378791,04	2156642,58	50° 26' 55,648"	40° 10' 8,127"
155998	53	Земли транспорта № 142	378792,12	2156633,71	50° 26' 55,678"	40° 10' 7,676"
155999	54	Земли транспорта № 142	378790,13	2156625,01	50° 26' 55,608"	40° 10' 7,237"
156000	55	Земли транспорта № 142	378786,25	2156618,59	50° 26' 55,479"	40° 10' 6,915"
156001	56	Земли транспорта № 142	378780,68	2156613,56	50° 26' 55,296"	40° 10' 6,665"
156002	57	Земли транспорта № 142	378773,91	2156610,34	50° 26' 55,075"	40° 10' 6,508"
156003	58	Земли транспорта № 142	378766,50	2156609,21	50° 26' 54,834"	40° 10' 6,458"
156004	59	Земли транспорта № 142	378772,64	2156375,55	50° 26' 54,899"	40° 9' 54,612"
156005	60	Земли транспорта № 142	378774,79	2156294,10	50° 26' 54,922"	40° 9' 50,483"
156006	61	Земли транспорта № 142	378775,68	2156258,07	50° 26' 54,930"	40° 9' 48,657"
156007	62	Земли транспорта № 142	378777,08	2156201,33	50° 26' 54,943"	40° 9' 45,780"
156008	63	Земли транспорта № 142	378780,33	2156070,05	50° 26' 54,972"	40° 9' 39,126"
156009	64	Земли транспорта № 142	378780,72	2156054,68	50° 26' 54,976"	40° 9' 38,346"
156010	65	Земли транспорта № 142	378782,63	2156001,20	50° 26' 55,007"	40° 9' 35,635"
156011	66	Земли транспорта № 142	378783,12	2155987,58	50° 26' 55,015"	40° 9' 34,944"
156012	67	Земли транспорта № 142	378783,60	2155974,07	50° 26' 55,023"	40° 9' 34,259"
156013	68	Земли транспорта № 142	378789,22	2155816,80	50° 26' 55,114"	40° 9' 26,285"
156014	69	Земли транспорта № 142	378790,97	2155767,63	50° 26' 55,142"	40° 9' 23,792"
156015	70	Земли транспорта № 142	378792,28	2155731,22	50° 26' 55,163"	40° 9' 21,946"
156016	71	Земли транспорта № 142	378792,70	2155717,95	50° 26' 55,169"	40° 9' 21,273"
156017	72	Земли транспорта № 142	378796,12	2155608,26	50° 26' 55,216"	40° 9' 15,712"
156018	73	Земли транспорта № 142	378797,52	2155563,34	50° 26' 55,236"	40° 9' 13,435"
156019	74	Земли транспорта № 142	378797,89	2155551,67	50° 26' 55,241"	40° 9' 12,843"
156020	75	Земли транспорта № 142	378798,99	2155516,43	50° 26' 55,256"	40° 9' 11,056"
156021	76	Земли транспорта № 142	378799,51	2155499,62	50° 26' 55,263"	40° 9' 10,204"
156022	77	Земли транспорта № 142	378799,94	2155496,86	50° 26' 55,276"	40° 9' 10,064"
156023	78	Земли транспорта № 142	378810,34	2155429,19	50° 26' 55,573"	40° 9' 6,625"
156024	79	Земли транспорта № 142	378813,82	2155406,64	50° 26' 55,672"	40° 9' 5,479"
156025	80	Земли транспорта № 142	378822,38	2155407,64	50° 26' 55,950"	40° 9' 5,522"
156026	81	Земли транспорта № 142	378809,49	2155506,66	50° 26' 55,590"	40° 9' 10,551"
156027	82	Земли транспорта № 142	378806,81	2155585,87	50° 26' 55,549"	40° 9' 14,568"
156028	83	Земли транспорта № 142	378802,67	2155720,68	50° 26' 55,494"	40° 9' 21,402"
156029	84	Земли транспорта № 142	378804,27	2155723,91	50° 26' 55,547"	40° 9' 21,564"
156030	85	Земли транспорта № 142	378813,82	2155735,50	50° 26' 55,863"	40° 9' 22,143"
156031	86	Земли транспорта № 142	378813,35	2155744,38	50° 26' 55,853"	40° 9' 22,593"
156032	87	Земли транспорта № 142	378802,72	2155747,70	50° 26' 55,511"	40° 9' 22,771"
156033	88	Земли транспорта № 142	378801,64	2155748,83	50° 26' 55,476"	40° 9' 22,830"
156034	89	Земли транспорта № 142	378796,67	2155916,30	50° 26' 55,412"	40° 9' 31,320"
156035	90	Земли транспорта № 142	378800,90	2155930,61	50° 26' 55,557"	40° 9' 32,041"
156036	91	Земли транспорта № 142	378798,98	2155946,33	50° 26' 55,504"	40° 9' 32,839"

156037	92	Земли транспорта № 142	378795,66	2155952,45	50° 26' 55,401"	40° 9' 33,153"
156038	93	Земли транспорта № 142	378794,08	2156004,34	50° 26' 55,379"	40° 9' 35,783"
156039	94	Земли транспорта № 142	378812,88	2156004,75	50° 26' 55,988"	40° 9' 35,787"
156040	95	Земли транспорта № 142	378828,77	2156004,55	50° 26' 56,502"	40° 9' 35,763"
156041	96	Земли транспорта № 142	378828,58	2156011,91	50° 26' 56,500"	40° 9' 36,136"
156042	97	Земли транспорта № 142	378854,05	2156012,50	50° 26' 57,324"	40° 9' 36,143"
156043	98	Земли транспорта № 142	378868,53	2156013,05	50° 26' 57,793"	40° 9' 36,158"
156044	99	Земли транспорта № 142	378866,00	2156067,98	50° 26' 57,743"	40° 9' 38,943"
156045	100	Земли транспорта № 142	378792,27	2156063,09	50° 26' 55,355"	40° 9' 38,762"
156046	101	Земли транспорта № 142	378788,60	2156183,08	50° 26' 55,305"	40° 9' 44,845"
156047	102	Земли транспорта № 142	378789,17	2156185,12	50° 26' 55,325"	40° 9' 44,948"
156048	103	Земли транспорта № 142	378790,79	2156187,09	50° 26' 55,378"	40° 9' 45,046"
156049	104	Земли транспорта № 142	378799,25	2156196,75	50° 26' 55,657"	40° 9' 45,528"
156050	105	Земли транспорта № 142	378798,68	2156207,16	50° 26' 55,645"	40° 9' 46,056"
156051	106	Земли транспорта № 142	378798,46	2156211,18	50° 26' 55,640"	40° 9' 46,260"
156052	107	Земли транспорта № 142	378790,21	2156216,06	50° 26' 55,376"	40° 9' 46,515"
156053	108	Земли транспорта № 142	378788,94	2156217,18	50° 26' 55,336"	40° 9' 46,573"
156054	109	Земли транспорта № 142	378788,58	2156218,81	50° 26' 55,325"	40° 9' 46,656"
156055	110	Земли транспорта № 142	378785,08	2156281,23	50° 26' 55,247"	40° 9' 49,822"
156056	111	Земли транспорта № 142	378784,82	2156297,34	50° 26' 55,248"	40° 9' 50,638"
156057	112	Земли транспорта № 142	378784,62	2156309,37	50° 26' 55,249"	40° 9' 51,248"
156058	113	Земли транспорта № 142	378783,26	2156391,97	50° 26' 55,252"	40° 9' 55,435"
156059	114	Земли транспорта № 142	378777,35	2156544,43	50° 26' 55,148"	40° 10' 3,165"
156060	115	Земли транспорта № 142	378779,84	2156544,42	50° 26' 55,229"	40° 10' 3,163"
156061	116	Земли транспорта № 142	378779,43	2156558,83	50° 26' 55,224"	40° 10' 3,893"
156062	117	Земли транспорта № 142	378780,32	2156567,40	50° 26' 55,258"	40° 10' 4,327"
156063	118	Земли транспорта № 142	378781,77	2156571,75	50° 26' 55,307"	40° 10' 4,546"
156064	119	Земли транспорта № 142	378786,74	2156569,33	50° 26' 55,466"	40° 10' 4,419"
156065	120	Земли транспорта № 142	378787,31	2156569,47	50° 26' 55,485"	40° 10' 4,425"
156066	121	Земли транспорта № 142	378790,08	2156570,16	50° 26' 55,575"	40° 10' 4,458"
156067	122	Земли транспорта № 142	378794,07	2156574,38	50° 26' 55,707"	40° 10' 4,668"
156068	123	Земли транспорта № 142	378794,20	2156575,15	50° 26' 55,711"	40° 10' 4,707"
156069	124	Земли транспорта № 142	378792,77	2156593,71	50° 26' 55,676"	40° 10' 5,649"
156070	125	Земли транспорта № 142	378787,86	2156596,78	50° 26' 55,518"	40° 10' 5,809"
156071	126	Земли транспорта № 142	378792,45	2156602,13	50° 26' 55,670"	40° 10' 6,076"
156072	127	Земли транспорта № 142	378799,90	2156610,56	50° 26' 55,916"	40° 10' 6,496"
156073	128	Земли транспорта № 142	378806,67	2156612,96	50° 26' 56,136"	40° 10' 6,612"
156074	129	Земли транспорта № 142	378824,54	2156613,82	50° 26' 56,715"	40° 10' 6,639"
156075	130	Земли транспорта № 142	378834,12	2156613,12	50° 26' 57,024"	40° 10' 6,595"
156076	131	Земли транспорта № 142	378863,84	2156610,92	50° 26' 57,985"	40° 10' 6,457"
156077	132	Земли транспорта № 142	379015,82	2156600,28	50° 27' 2,896"	40° 10' 5,781"

156078	133	Земли транспорта № 142	379059,53	2156598,93	50° 27' 4,309"	40° 10' 5,674"
156079	134	Земли транспорта № 142	379084,56	2156595,47	50° 27' 5,117"	40° 10' 5,476"
156080	135	Земли транспорта № 142	379098,96	2156595,10	50° 27' 5,583"	40° 10' 5,444"
156081	136	Земли транспорта № 142	379129,52	2156594,99	50° 27' 6,571"	40° 10' 5,411"
156082	137	Земли транспорта № 142	379155,34	2156594,89	50° 27' 7,407"	40° 10' 5,383"
156083	138	Земли транспорта № 142	379164,62	2156593,32	50° 27' 7,706"	40° 10' 5,295"
156084	139	Земли транспорта № 142	379177,75	2156565,54	50° 27' 8,115"	40° 10' 3,876"
156085	140	Земли транспорта № 142	379184,51	2156562,37	50° 27' 8,332"	40° 10' 3,709"
156086	141	Земли транспорта № 142	379212,50	2156562,43	50° 27' 9,238"	40° 10' 3,687"
156087	142	Земли транспорта № 142	379213,24	2156564,03	50° 27' 9,262"	40° 10' 3,767"
156088	143	Земли транспорта № 142	379222,65	2156582,53	50° 27' 9,577"	40° 10' 4,696"
156089	144	Земли транспорта № 142	379227,31	2156593,19	50° 27' 9,734"	40° 10' 5,232"
156090	145	Земли транспорта № 142	379236,79	2156600,70	50° 27' 10,045"	40° 10' 5,605"
156091	146	Земли транспорта № 142	379248,58	2156601,48	50° 27' 10,427"	40° 10' 5,634"
156092	147	Земли транспорта № 142	379313,24	2156601,56	50° 27' 12,519"	40° 10' 5,580"
156093	148	Земли транспорта № 142	379389,11	2156601,31	50° 27' 14,974"	40° 10' 5,499"
156094	149	Земли транспорта № 142	379407,63	2156602,81	50° 27' 15,574"	40° 10' 5,558"
156095	150	Земли транспорта № 142	379416,17	2156604,45	50° 27' 15,851"	40° 10' 5,634"
156096	151	Земли транспорта № 142	379431,70	2156559,12	50° 27' 16,328"	40° 10' 3,322"
156097	152	Земли транспорта № 142	379446,32	2156561,59	50° 27' 16,802"	40° 10' 3,434"
156098	153	Земли транспорта № 142	379457,50	2156566,81	50° 27' 17,167"	40° 10' 3,689"
156099	154	Земли транспорта № 142	379473,69	2156572,12	50° 27' 17,694"	40° 10' 3,944"
156100	155	Земли транспорта № 142	379492,35	2156579,99	50° 27' 18,302"	40° 10' 4,326"
156101	156	Земли транспорта № 142	379506,03	2156585,26	50° 27' 18,747"	40° 10' 4,580"
156102	157	Земли транспорта № 142	379517,22	2156590,48	50° 27' 19,112"	40° 10' 4,835"
156103	158	Земли транспорта № 142	379529,56	2156600,75	50° 27' 19,518"	40° 10' 5,344"
156104	159	Земли транспорта № 142	379689,75	2156822,16	50° 27' 24,827"	40° 10' 16,422"
156105	160	Земли транспорта № 142	379710,47	2156855,19	50° 27' 25,516"	40° 10' 18,077"
156106	161	Земли транспорта № 142	379721,56	2156865,43	50° 27' 25,881"	40° 10' 18,586"
156107	162	Земли транспорта № 142	379731,49	2156870,64	50° 27' 26,205"	40° 10' 18,841"
156108	163	Земли транспорта № 142	379741,46	2156873,32	50° 27' 26,529"	40° 10' 18,968"
156109	164	Земли транспорта № 142	379750,23	2156873,48	50° 27' 26,813"	40° 10' 18,968"
156110	165	Земли транспорта № 142	379765,26	2156873,74	50° 27' 27,300"	40° 10' 18,968"
156111	166	Земли транспорта № 142	379776,53	2156873,94	50° 27' 27,664"	40° 10' 18,968"
156112	167	Земли транспорта № 142	379785,30	2156874,10	50° 27' 27,948"	40° 10' 18,969"
156113	168	Земли транспорта № 142	379797,82	2156874,32	50° 27' 28,353"	40° 10' 18,968"
156114	169	Земли транспорта № 142	379807,84	2156874,50	50° 27' 28,678"	40° 10' 18,969"
156115	170	Земли транспорта № 142	379821,61	2156874,74	50° 27' 29,123"	40° 10' 18,968"
156116	171	Земли транспорта № 142	380533,24	2156761,10	50° 27' 52,082"	40° 10' 12,571"
156117	172	Земли транспорта № 142	380561,60	2156751,55	50° 27' 52,995"	40° 10' 12,062"
156118	173	Земли транспорта № 142	380569,88	2156743,53	50° 27' 53,258"	40° 10' 11,648"

156119	174	Земли транспорта № 142	380574,36	2156737,96	50° 27' 53,400"	40° 10' 11,362"
156120	175	Земли транспорта № 142	380577,74	2156724,21	50° 27' 53,501"	40° 10' 10,662"
156121	176	Земли транспорта № 142	380579,86	2156710,43	50° 27' 53,562"	40° 10' 9,961"
156122	177	Земли транспорта № 142	380580,89	2156687,84	50° 27' 53,582"	40° 10' 8,815"
156123	178	Земли транспорта № 142	380582,47	2156669,03	50° 27' 53,623"	40° 10' 7,860"
156124	179	Земли транспорта № 142	380582,84	2156648,31	50° 27' 53,623"	40° 10' 6,810"
156125	180	Земли транспорта № 142	380583,37	2156618,18	50° 27' 53,623"	40° 10' 5,282"
156126	181	Земли транспорта № 142	380583,71	2156599,34	50° 27' 53,623"	40° 10' 4,327"
156127	182	Земли транспорта № 142	380586,14	2156567,99	50° 27' 53,683"	40° 10' 2,736"
156128	183	Земли транспорта № 142	380597,50	2156528,00	50° 27' 54,028"	40° 10' 0,698"
156129	184	Земли транспорта № 142	380608,83	2156524,43	50° 27' 54,393"	40° 10' 0,507"
156130	185	Земли транспорта № 142	380621,36	2156524,65	50° 27' 54,798"	40° 10' 0,507"
156131	186	Земли транспорта № 142	380635,04	2156529,92	50° 27' 55,244"	40° 10' 0,762"
156132	187	Земли транспорта № 142	380642,35	2156541,35	50° 27' 55,487"	40° 10' 1,335"
156133	188	Земли транспорта № 142	380650,74	2156562,85	50° 27' 55,771"	40° 10' 2,417"
156134	189	Земли транспорта № 142	380663,93	2156595,74	50° 27' 56,216"	40° 10' 4,072"
156135	190	Земли транспорта № 142	380673,42	2156626,05	50° 27' 56,541"	40° 10' 5,600"
156136	191	Земли транспорта № 142	380684,08	2156660,15	50° 27' 56,905"	40° 10' 7,319"
156137	192	Земли транспорта № 142	380693,48	2156695,48	50° 27' 57,229"	40° 10' 9,102"
156138	193	Земли транспорта № 142	380703,25	2156709,47	50° 27' 57,553"	40° 10' 9,802"
156139	194	Земли транспорта № 142	380733,10	2156721,31	50° 27' 58,526"	40° 10' 10,375"
156140	195	Земли транспорта № 142	381346,49	2156620,43	50° 28' 18,314"	40° 10' 4,711"
156141	196	Земли транспорта № 142	381421,81	2156588,59	50° 28' 20,732"	40° 10' 3,030"
156142	197	Земли транспорта № 142	381463,62	2156577,95	50° 28' 22,079"	40° 10' 2,453"
156143	198	Земли транспорта № 142	381515,42	2156572,55	50° 28' 23,752"	40° 10' 2,132"
156144	199	Земли транспорта № 142	381562,23	2156564,53	50° 28' 25,262"	40° 10' 1,683"
156145	200	Земли транспорта № 142	381588,86	2156556,15	50° 28' 26,119"	40° 10' 1,235"
156146	201	Земли транспорта № 142	381619,59	2156530,14	50° 28' 27,098"	40° 9' 59,888"
156147	202	Земли транспорта № 142	381641,20	2156520,41	50° 28' 27,792"	40° 9' 59,376"
156148	203	Земли транспорта № 142	381653,81	2156520,63	50° 28' 28,200"	40° 9' 59,376"
156149	204	Земли транспорта № 142	381677,74	2156522,32	50° 28' 28,975"	40° 9' 59,440"
156150	205	Земли транспорта № 142	381695,48	2156517,58	50° 28' 29,546"	40° 9' 59,183"
156151	206	Земли транспорта № 142	381710,77	2156509,00	50° 28' 30,036"	40° 9' 58,734"
156152	207	Земли транспорта № 142	381729,95	2156494,16	50° 28' 30,648"	40° 9' 57,965"
156153	208	Земли транспорта № 142	381743,93	2156488,09	50° 28' 31,097"	40° 9' 57,645"
156154	209	Земли транспорта № 142	381757,77	2156489,60	50° 28' 31,545"	40° 9' 57,709"
156155	210	Земли транспорта № 142	381775,42	2156489,91	50° 28' 32,117"	40° 9' 57,709"
156156	211	Земли транспорта № 142	381791,88	2156486,41	50° 28' 32,647"	40° 9' 57,516"
156157	212	Земли транспорта № 142	381811,01	2156474,10	50° 28' 33,259"	40° 9' 56,875"
156158	213	Земли транспорта № 142	381821,41	2156456,59	50° 28' 33,585"	40° 9' 55,978"
156159	214	Земли транспорта № 142	381831,63	2156449,18	50° 28' 33,912"	40° 9' 55,593"

156160	215	Земли транспорта № 142	381842,98	2156449,38	50° 28' 34,279"	40° 9' 55,593"
156161	216	Земли транспорта № 142	381855,41	2156459,72	50° 28' 34,687"	40° 9' 56,106"
156162	217	Земли транспорта № 142	381855,18	2156472,36	50° 28' 34,687"	40° 9' 56,747"
156163	218	Земли транспорта № 142	381857,43	2156487,57	50° 28' 34,769"	40° 9' 57,517"
156164	219	Земли транспорта № 142	381871,52	2156509,17	50° 28' 35,237"	40° 9' 58,599"
156165	220	Земли транспорта № 142	381918,77	2156527,59	50° 28' 36,776"	40° 9' 59,490"
156166	221	Земли транспорта № 142	381943,72	2156533,06	50° 28' 37,586"	40° 9' 59,745"
156167	222	Земли транспорта № 142	381961,29	2156530,86	50° 28' 38,154"	40° 9' 59,618"
156168	223	Земли транспорта № 142	382000,49	2156525,34	50° 28' 39,419"	40° 9' 59,303"
156169	224	Земли транспорта № 142	381999,83	2156533,98	50° 28' 39,402"	40° 9' 59,741"
156170	225	Земли транспорта № 142	381999,83	2156534,17	50° 28' 39,402"	40° 9' 59,751"
156171	226	Земли транспорта № 142	381999,86	2156534,60	50° 28' 39,404"	40° 9' 59,773"
156172	227	Земли транспорта № 142	381999,88	2156534,70	50° 28' 39,404"	40° 9' 59,778"
156173	228	Земли транспорта № 142	382004,80	2156557,26	50° 28' 39,577"	40° 10' 0,917"
156174	229	Земли транспорта № 142	382004,89	2156557,58	50° 28' 39,580"	40° 10' 0,934"
156175	230	Земли транспорта № 142	382005,08	2156557,98	50° 28' 39,586"	40° 10' 0,953"
156176	231	Земли транспорта № 142	382005,19	2156558,15	50° 28' 39,589"	40° 10' 0,962"
156177	232	Земли транспорта № 142	382013,29	2156569,90	50° 28' 39,859"	40° 10' 1,551"
156178	233	Земли транспорта № 142	382014,32	2156592,01	50° 28' 39,904"	40° 10' 2,670"
156179	234	Земли транспорта № 142	382006,19	2156604,27	50° 28' 39,649"	40° 10' 3,300"
156180	235	Земли транспорта № 142	381959,89	2156624,99	50° 28' 38,162"	40° 10' 4,392"
156181	236	Земли транспорта № 142	381934,98	2156624,55	50° 28' 37,356"	40° 10' 4,392"
156182	237	Земли транспорта № 142	381934,53	2156624,59	50° 28' 37,342"	40° 10' 4,394"
156183	238	Земли транспорта № 142	381934,11	2156624,70	50° 28' 37,328"	40° 10' 4,400"
156184	239	Земли транспорта № 142	381933,71	2156624,89	50° 28' 37,315"	40° 10' 4,410"
156185	240	Земли транспорта № 142	381933,36	2156625,14	50° 28' 37,304"	40° 10' 4,423"
156186	241	Земли транспорта № 142	381933,06	2156625,43	50° 28' 37,295"	40° 10' 4,438"
156187	242	Земли транспорта № 142	381920,25	2156640,45	50° 28' 36,889"	40° 10' 5,211"
156188	243	Земли транспорта № 142	381919,99	2156640,81	50° 28' 36,881"	40° 10' 5,230"
156189	244	Земли транспорта № 142	381919,81	2156641,21	50° 28' 36,875"	40° 10' 5,250"
156190	245	Земли транспорта № 142	381919,69	2156641,63	50° 28' 36,871"	40° 10' 5,271"
156191	246	Земли транспорта № 142	381919,66	2156642,06	50° 28' 36,870"	40° 10' 5,293"
156192	247	Земли транспорта № 142	381919,67	2156642,30	50° 28' 36,871"	40° 10' 5,305"
156193	248	Земли транспорта № 142	381920,94	2156655,41	50° 28' 36,920"	40° 10' 5,969"
156194	249	Земли транспорта № 142	381920,96	2156655,65	50° 28' 36,920"	40° 10' 5,981"
156195	250	Земли транспорта № 142	381920,98	2156655,85	50° 28' 36,921"	40° 10' 5,991"
156196	251	Земли транспорта № 142	381921,09	2156656,27	50° 28' 36,925"	40° 10' 6,012"
156197	252	Земли транспорта № 142	381921,27	2156656,65	50° 28' 36,931"	40° 10' 6,031"
156198	253	Земли транспорта № 142	381924,68	2156662,74	50° 28' 37,045"	40° 10' 6,337"
156199	254	Земли транспорта № 142	381792,57	2156688,59	50° 28' 32,785"	40° 10' 7,766"
156200	255	Земли транспорта № 142	380765,42	2156841,19	50° 27' 59,640"	40° 10' 16,423"

156201	256	Земли транспорта № 142	380751,52	2156848,48	50° 27' 59,195"	40° 10' 16,805"
156202	257	Земли транспорта № 142	380746,22	2156864,71	50° 27' 59,032"	40° 10' 17,633"
156203	258	Земли транспорта № 142	380746,09	2156872,25	50° 27' 59,033"	40° 10' 18,015"
156204	259	Земли транспорта № 142	380749,66	2156882,36	50° 27' 59,154"	40° 10' 18,524"
156205	260	Земли транспорта № 142	380752,06	2156888,68	50° 27' 59,235"	40° 10' 18,842"
156206	261	Земли транспорта № 142	380763,04	2156905,20	50° 27' 59,600"	40° 10' 19,670"
156207	262	Земли транспорта № 142	380774,11	2156916,70	50° 27' 59,965"	40° 10' 20,243"
156208	263	Земли транспорта № 142	380790,01	2156938,33	50° 28' 0,491"	40° 10' 21,325"
156209	264	Земли транспорта № 142	380798,44	2156957,32	50° 28' 0,775"	40° 10' 22,280"
156210	265	Земли транспорта № 142	380798,22	2156969,87	50° 28' 0,775"	40° 10' 22,917"
156211	266	Земли транспорта № 142	380791,74	2156982,32	50° 28' 0,572"	40° 10' 23,554"
156212	267	Земли транспорта № 142	380779,10	2156988,37	50° 28' 0,167"	40° 10' 23,872"
156213	268	Земли транспорта № 142	380766,52	2156991,92	50° 27' 59,762"	40° 10' 24,063"
156214	269	Земли транспорта № 142	380755,23	2156992,98	50° 27' 59,397"	40° 10' 24,127"
156215	270	Земли транспорта № 142	380738,95	2156992,69	50° 27' 58,870"	40° 10' 24,126"
156216	271	Земли транспорта № 142	380721,48	2156988,61	50° 27' 58,303"	40° 10' 23,935"
156217	272	Земли транспорта № 142	380690,45	2156972,99	50° 27' 57,290"	40° 10' 23,171"
156218	273	Земли транспорта № 142	380664,53	2156951,18	50° 27' 56,439"	40° 10' 22,089"
156219	274	Земли транспорта № 142	380638,81	2156918,08	50° 27' 55,588"	40° 10' 20,434"
156220	275	Земли транспорта № 142	380623,07	2156887,65	50° 27' 55,061"	40° 10' 18,906"
156221	276	Земли транспорта № 142	380609,69	2156864,81	50° 27' 54,615"	40° 10' 17,760"
156222	277	Земли транспорта № 142	380590,96	2156861,97	50° 27' 54,008"	40° 10' 17,633"
156223	278	Земли транспорта № 142	380565,89	2156862,78	50° 27' 53,197"	40° 10' 17,696"
156224	279	Земли транспорта № 142	380372,32	2156900,81	50° 27' 46,956"	40° 10' 19,797"
156225	280	Земли транспорта № 142	379986,09	2156952,72	50° 27' 34,489"	40° 10' 22,774"
156226	281	Земли транспорта № 142	379752,05	2156984,19	50° 27' 26,935"	40° 10' 24,578"
156227	282	Земли транспорта № 142	379670,22	2156994,93	50° 27' 24,294"	40° 10' 25,195"
156228	283	Земли транспорта № 142	379575,56	2157007,59	50° 27' 21,238"	40° 10' 25,921"
156229	284	Земли транспорта № 142	379560,23	2157022,84	50° 27' 20,751"	40° 10' 26,708"
156230	285	Земли транспорта № 142	379544,28	2157056,42	50° 27' 20,254"	40° 10' 28,424"
156231	286	Земли транспорта № 142	379531,07	2157050,81	50° 27' 19,824"	40° 10' 28,151"
156232	287	Земли транспорта № 142	379524,74	2157069,76	50° 27' 19,630"	40° 10' 29,117"
156233	288	Земли транспорта № 142	379516,93	2157085,77	50° 27' 19,386"	40° 10' 29,936"
156234	289	Земли транспорта № 142	379505,35	2157104,09	50° 27' 19,022"	40° 10' 30,875"
156235	290	Земли транспорта № 142	379500,59	2157110,82	50° 27' 18,872"	40° 10' 31,220"
156236	291	Земли транспорта № 142	379498,09	2157122,57	50° 27' 18,798"	40° 10' 31,818"
156237	292	Земли транспорта № 142	379491,50	2157131,00	50° 27' 18,589"	40° 10' 32,251"
156238	293	Земли транспорта № 142	379482,96	2157139,40	50° 27' 18,318"	40° 10' 32,684"
156239	294	Земли транспорта № 142	379466,88	2157151,29	50° 27' 17,804"	40° 10' 33,301"
156240	295	Земли транспорта № 142	379449,35	2157161,48	50° 27' 17,243"	40° 10' 33,833"
156241	296	Земли транспорта № 142	379430,54	2157169,80	50° 27' 16,639"	40° 10' 34,271"

156242	297	Земли транспорта № 142	379411,94	2157175,66	50° 27' 16,040"	40° 10' 34,585"
156243	298	Земли транспорта № 142	379392,97	2157179,33	50° 27' 15,429"	40° 10' 34,788"
156244	299	Земли транспорта № 142	379371,48	2157181,14	50° 27' 14,735"	40° 10' 34,899"
156245	300	Земли транспорта № 142	379352,43	2157180,78	50° 27' 14,118"	40° 10' 34,897"
156246	301	Земли транспорта № 142	379329,37	2157177,73	50° 27' 13,370"	40° 10' 34,763"
156247	302	Земли транспорта № 142	379310,27	2157172,92	50° 27' 12,749"	40° 10' 34,537"
156248	303	Земли транспорта № 142	379290,96	2157165,72	50° 27' 12,121"	40° 10' 34,189"
156249	304	Земли транспорта № 142	379272,71	2157156,48	50° 27' 11,525"	40° 10' 33,737"
156250	305	Земли транспорта № 142	379256,06	2157145,65	50° 27' 10,980"	40° 10' 33,203"
156251	306	Земли транспорта № 142	379240,64	2157133,06	50° 27' 10,474"	40° 10' 32,579"
156252	307	Земли транспорта № 142	379226,08	2157118,23	50° 27' 9,994"	40° 10' 31,840"
156253	308	Земли транспорта № 142	379214,11	2157102,86	50° 27' 9,598"	40° 10' 31,072"
156254	309	Земли транспорта № 142	379167,63	2157045,67	50° 27' 8,062"	40° 10' 28,215"
156255	310	Земли транспорта № 142	379163,74	2157041,92	50° 27' 7,934"	40° 10' 28,029"
156256	311	Земли транспорта № 142	379155,73	2157050,11	50° 27' 7,680"	40° 10' 28,451"
156257	312	Земли транспорта № 142	379115,28	2157026,58	50° 27' 6,357"	40° 10' 27,295"
156258	313	Земли транспорта № 142	379114,25	2157025,98	50° 27' 6,324"	40° 10' 27,265"
156259	314	Земли транспорта № 142	379109,70	2157025,24	50° 27' 6,176"	40° 10' 27,232"
156260	315	Земли транспорта № 142	379049,28	2157015,44	50° 27' 4,216"	40° 10' 26,789"
156261	316	Земли транспорта № 142	378946,11	2157004,00	50° 27' 0,871"	40° 10' 26,302"
156262	317	Земли транспорта № 142	378937,61	2157001,89	50° 27' 0,595"	40° 10' 26,202"
156263	318	Земли транспорта № 142	378924,86	2157000,34	50° 27' 0,182"	40° 10' 26,135"
156264	319	Земли транспорта № 142	378860,47	2156993,69	50° 26' 58,094"	40° 10' 25,856"
156265	320	Земли транспорта № 142	378822,97	2156994,15	50° 26' 56,881"	40° 10' 25,913"
156266	321	Земли транспорта № 142	378856,75	2157544,15	50° 26' 58,287"	40° 10' 53,752"
156267	322	Земли транспорта № 142	378912,18	2157670,18	50° 27' 0,152"	40° 11' 0,089"
156268	323	Земли транспорта № 142	400435,87	2155659,86	50° 38' 35,364"	40° 8' 58,615"
156269	324	Земли транспорта № 142	400422,75	2155659,14	50° 38' 34,939"	40° 8' 58,590"
156270	325	Земли транспорта № 142	400423,78	2155646,05	50° 38' 34,964"	40° 8' 57,923"
156271	326	Земли транспорта № 142	400424,80	2155633,16	50° 38' 34,990"	40° 8' 57,266"
156272	327	Земли транспорта № 142	400437,77	2155634,81	50° 38' 35,410"	40° 8' 57,338"
156273	328	Земли транспорта № 142	400436,82	2155647,33	50° 38' 35,387"	40° 8' 57,976"
156274	329	Земли транспорта № 142	400435,87	2155659,86	50° 38' 35,364"	40° 8' 58,615"
156275	330	Земли транспорта № 142	388290,81	2150792,98	50° 31' 59,538"	40° 5' 2,656"
156276	331	Земли транспорта № 142	388228,30	2150805,32	50° 31' 57,523"	40° 5' 3,342"
156277	332	Земли транспорта № 142	388180,50	2150814,76	50° 31' 55,982"	40° 5' 3,867"
156278	333	Земли транспорта № 142	388071,02	2150836,37	50° 31' 52,453"	40° 5' 5,069"
156279	334	Земли транспорта № 142	388055,41	2150839,77	50° 31' 51,950"	40° 5' 5,256"
156280	335	Земли транспорта № 142	388064,02	2150881,65	50° 31' 52,254"	40° 5' 7,374"
156281	336	Земли транспорта № 142	387989,58	2150896,96	50° 31' 49,855"	40° 5' 8,222"
156282	337	Земли транспорта № 142	387988,85	2150897,10	50° 31' 49,832"	40° 5' 8,230"

156283	338	Земли транспорта № 142	387984,10	2150888,04	50° 31' 49,673"	40° 5' 7,775"
156284	339	Земли транспорта № 142	387960,38	2150896,78	50° 31' 48,911"	40° 5' 8,241"
156285	340	Земли транспорта № 142	387892,14	2150924,61	50° 31' 46,720"	40° 5' 9,719"
156286	341	Земли транспорта № 142	387841,55	2150945,25	50° 31' 45,096"	40° 5' 10,815"
156287	342	Земли транспорта № 142	387712,68	2151016,91	50° 31' 40,970"	40° 5' 14,575"
156288	343	Земли транспорта № 142	387669,48	2150920,03	50° 31' 39,514"	40° 5' 9,699"
156289	344	Земли транспорта № 142	387698,11	2150910,56	50° 31' 40,434"	40° 5' 9,191"
156290	345	Земли транспорта № 142	387694,81	2150886,84	50° 31' 40,313"	40° 5' 7,990"
156291	346	Земли транспорта № 142	387585,57	2150909,23	50° 31' 36,792"	40° 5' 9,231"
156292	347	Земли транспорта № 142	387536,01	2150941,25	50° 31' 35,208"	40° 5' 10,903"
156293	348	Земли транспорта № 142	387340,26	2150982,69	50° 31' 28,901"	40° 5' 13,194"
156294	349	Земли транспорта № 142	387098,94	2151029,48	50° 31' 21,122"	40° 5' 15,799"
156295	350	Земли транспорта № 142	387044,64	2151039,35	50° 31' 19,371"	40° 5' 16,351"
156296	351	Земли транспорта № 142	386949,66	2151058,86	50° 31' 16,310"	40° 5' 17,432"
156297	352	Земли транспорта № 142	386866,91	2151078,61	50° 31' 13,645"	40° 5' 18,513"
156298	353	Земли транспорта № 142	386860,94	2151055,82	50° 31' 13,438"	40° 5' 17,362"
156299	354	Земли транспорта № 142	386847,87	2151059,43	50° 31' 13,017"	40° 5' 17,558"
156300	355	Земли транспорта № 142	386755,36	2151092,96	50° 31' 10,045"	40° 5' 19,348"
156301	356	Земли транспорта № 142	386703,16	2151118,57	50° 31' 8,371"	40° 5' 20,697"
156302	357	Земли транспорта № 142	386704,96	2151139,76	50° 31' 8,443"	40° 5' 21,771"
156303	358	Земли транспорта № 142	386714,08	2151232,96	50° 31' 8,794"	40° 5' 26,491"
156304	359	Земли транспорта № 142	386694,60	2151218,58	50° 31' 8,155"	40° 5' 25,780"
156305	360	Земли транспорта № 142	386679,42	2151210,27	50° 31' 7,659"	40° 5' 25,373"
156306	361	Земли транспорта № 142	386647,16	2151192,72	50° 31' 6,605"	40° 5' 24,513"
156307	362	Земли транспорта № 142	386635,97	2151182,38	50° 31' 6,236"	40° 5' 23,999"
156308	363	Земли транспорта № 142	386596,58	2151206,36	50° 31' 4,977"	40° 5' 25,253"
156309	364	Земли транспорта № 142	386518,58	2151264,78	50° 31' 2,489"	40° 5' 28,292"
156310	365	Земли транспорта № 142	386367,35	2151395,24	50° 30' 57,675"	40° 5' 35,056"
156311	366	Земли транспорта № 142	386334,45	2151423,75	50° 30' 56,628"	40° 5' 36,534"
156312	367	Земли транспорта № 142	386324,28	2151412,86	50° 30' 56,292"	40° 5' 35,991"
156313	368	Земли транспорта № 142	386224,18	2151497,22	50° 30' 53,105"	40° 5' 40,367"
156314	369	Земли транспорта № 142	384792,16	2152737,12	50° 30' 7,520"	40° 6' 44,622"
156315	370	Земли транспорта № 142	384781,92	2152746,00	50° 30' 7,195"	40° 6' 45,082"
156316	371	Земли транспорта № 142	384771,33	2152755,18	50° 30' 6,857"	40° 6' 45,557"
156317	372	Земли транспорта № 142	384510,82	2152980,02	50° 29' 58,563"	40° 6' 57,206"
156318	373	Земли транспорта № 142	384520,63	2152991,89	50° 29' 58,888"	40° 6' 57,799"
156319	374	Земли транспорта № 142	384400,20	2153095,56	50° 29' 55,053"	40° 7' 3,170"
156320	375	Земли транспорта № 142	384173,49	2153291,55	50° 29' 47,835"	40° 7' 13,323"
156321	376	Земли транспорта № 142	383871,31	2153554,11	50° 29' 38,214"	40° 7' 26,921"
156322	377	Земли транспорта № 142	383644,01	2153749,91	50° 29' 30,976"	40° 7' 37,062"
156323	378	Земли транспорта № 142	383492,49	2153880,45	50° 29' 26,151"	40° 7' 43,823"

156324	379	Земли транспорта № 142	383340,96	2154010,98	50° 29' 21,326"	40° 7' 50,583"
156325	380	Земли транспорта № 142	383198,97	2154131,24	50° 29' 16,803"	40° 7' 56,813"
156326	381	Земли транспорта № 142	383162,67	2154118,23	50° 29' 15,620"	40° 7' 56,186"
156327	382	Земли транспорта № 142	383158,79	2154116,91	50° 29' 15,494"	40° 7' 56,123"
156328	383	Земли транспорта № 142	383368,85	2153939,58	50° 29' 22,186"	40° 7' 46,936"
156329	384	Земли транспорта № 142	383542,99	2153789,18	50° 29' 27,731"	40° 7' 39,147"
156330	385	Земли транспорта № 142	384017,67	2153379,25	50° 29' 42,846"	40° 7' 17,916"
156331	386	Земли транспорта № 142	384758,24	2152740,05	50° 30' 6,425"	40° 6' 44,802"
156332	387	Земли транспорта № 142	384767,30	2152732,20	50° 30' 6,713"	40° 6' 44,395"
156333	388	Земли транспорта № 142	384768,82	2152730,89	50° 30' 6,762"	40° 6' 44,327"
156334	389	Земли транспорта № 142	384779,06	2152722,01	50° 30' 7,088"	40° 6' 43,867"
156335	390	Земли транспорта № 142	385731,52	2151897,33	50° 30' 37,408"	40° 6' 1,134"
156336	391	Земли транспорта № 142	386211,19	2151482,02	50° 30' 52,675"	40° 5' 39,607"
156337	392	Земли транспорта № 142	386376,21	2151342,95	50° 30' 57,930"	40° 5' 32,394"
156338	393	Земли транспорта № 142	386492,63	2151244,64	50° 31' 1,637"	40° 5' 27,295"
156339	394	Земли транспорта № 142	386525,16	2151214,86	50° 31' 2,671"	40° 5' 25,753"
156340	395	Земли транспорта № 142	386558,71	2151189,15	50° 31' 3,741"	40° 5' 24,416"
156341	396	Земли транспорта № 142	386630,42	2151143,69	50° 31' 6,033"	40° 5' 22,041"
156342	397	Земли транспорта № 142	386636,30	2151140,59	50° 31' 6,222"	40° 5' 21,878"
156343	398	Земли транспорта № 142	386693,86	2151110,29	50° 31' 8,066"	40° 5' 20,286"
156344	399	Земли транспорта № 142	386740,00	2151088,07	50° 31' 9,545"	40° 5' 19,114"
156345	400	Земли транспорта № 142	386806,36	2151061,74	50° 31' 11,676"	40° 5' 17,715"
156346	401	Земли транспорта № 142	386879,33	2151039,57	50° 31' 14,023"	40° 5' 16,520"
156347	402	Земли транспорта № 142	386955,80	2151022,30	50° 31' 16,486"	40° 5' 15,571"
156348	403	Земли транспорта № 142	387035,19	2151006,20	50° 31' 19,045"	40° 5' 14,678"
156349	404	Земли транспорта № 142	387049,39	2151003,38	50° 31' 19,503"	40° 5' 14,521"
156350	405	Земли транспорта № 142	387066,50	2150999,97	50° 31' 20,054"	40° 5' 14,332"
156351	406	Земли транспорта № 142	387111,50	2150988,20	50° 31' 21,503"	40° 5' 13,692"
156352	407	Земли транспорта № 142	387209,36	2150969,33	50° 31' 24,658"	40° 5' 12,641"
156353	408	Земли транспорта № 142	387214,24	2150968,38	50° 31' 24,815"	40° 5' 12,588"
156354	409	Земли транспорта № 142	387401,82	2150932,39	50° 31' 30,862"	40° 5' 10,582"
156355	410	Земли транспорта № 142	387578,16	2150899,29	50° 31' 36,546"	40° 5' 8,734"
156356	411	Земли транспорта № 142	387688,72	2150877,34	50° 31' 40,110"	40° 5' 7,514"
156357	412	Земли транспорта № 142	387819,09	2150852,33	50° 31' 44,313"	40° 5' 6,120"
156358	413	Земли транспорта № 142	387918,23	2150833,31	50° 31' 47,508"	40° 5' 5,060"
156359	414	Земли транспорта № 142	388172,65	2150784,50	50° 31' 55,710"	40° 5' 2,339"
156360	415	Земли транспорта № 142	388186,33	2150781,74	50° 31' 56,151"	40° 5' 2,185"
156361	416	Земли транспорта № 142	389085,68	2150599,82	50° 32' 25,136"	40° 4' 52,089"
156362	417	Земли транспорта № 142	389190,78	2150578,89	50° 32' 28,523"	40° 4' 50,926"
156363	418	Земли транспорта № 142	389227,04	2150571,06	50° 32' 29,691"	40° 4' 50,493"
156364	419	Земли транспорта № 142	389319,07	2150553,50	50° 32' 32,658"	40° 4' 49,513"

156365	420	Земли транспорта № 142	389365,21	2150543,69	50° 32' 34,145"	40° 4' 48,971"
156366	421	Земли транспорта № 142	389518,44	2150511,21	50° 32' 39,082"	40° 4' 47,175"
156367	422	Земли транспорта № 142	389631,49	2150488,96	50° 32' 42,726"	40° 4' 45,937"
156368	423	Земли транспорта № 142	389764,86	2150462,35	50° 32' 47,025"	40° 4' 44,457"
156369	424	Земли транспорта № 142	390040,10	2150407,44	50° 32' 55,895"	40° 4' 41,404"
156370	425	Земли транспорта № 142	390145,12	2150386,49	50° 32' 59,280"	40° 4' 40,240"
156371	426	Земли транспорта № 142	391188,03	2150178,49	50° 33' 32,893"	40° 4' 28,672"
156372	427	Земли транспорта № 142	391281,65	2150159,81	50° 33' 35,911"	40° 4' 27,633"
156373	428	Земли транспорта № 142	392098,63	2149996,87	50° 34' 2,241"	40° 4' 18,568"
156374	429	Земли транспорта № 142	393120,60	2149790,41	50° 34' 35,177"	40° 4' 7,090"
156375	430	Земли транспорта № 142	393270,52	2149760,11	50° 34' 40,008"	40° 4' 5,405"
156376	431	Земли транспорта № 142	393387,53	2149736,87	50° 34' 43,780"	40° 4' 4,111"
156377	432	Земли транспорта № 142	393694,99	2149675,82	50° 34' 53,689"	40° 4' 0,711"
156378	433	Земли транспорта № 142	393930,08	2149627,63	50° 35' 1,265"	40° 3' 58,034"
156379	434	Земли транспорта № 142	394011,92	2149610,85	50° 35' 3,902"	40° 3' 57,102"
156380	435	Земли транспорта № 142	394139,80	2149584,63	50° 35' 8,023"	40° 3' 55,645"
156381	436	Земли транспорта № 142	394163,52	2149579,77	50° 35' 8,787"	40° 3' 55,375"
156382	437	Земли транспорта № 142	394963,65	2149418,37	50° 35' 34,573"	40° 3' 46,395"
156383	438	Земли транспорта № 142	395788,68	2149252,00	50° 36' 1,161"	40° 3' 37,134"
156384	439	Земли транспорта № 142	396194,84	2149170,09	50° 36' 14,250"	40° 3' 32,574"
156385	440	Земли транспорта № 142	396613,72	2149085,62	50° 36' 27,749"	40° 3' 27,871"
156386	441	Земли транспорта № 142	397191,64	2148965,99	50° 36' 46,371"	40° 3' 21,223"
156387	442	Земли транспорта № 142	397324,88	2148938,41	50° 36' 50,664"	40° 3' 19,690"
156388	443	Земли транспорта № 142	398918,44	2148608,53	50° 37' 42,012"	40° 3' 1,350"
156389	444	Земли транспорта № 142	399924,02	2148402,75	50° 38' 14,415"	40° 2' 49,892"
156390	445	Земли транспорта № 142	399956,63	2148396,08	50° 38' 15,466"	40° 2' 49,521"
156391	446	Земли транспорта № 142	400935,98	2148195,66	50° 38' 47,024"	40° 2' 38,358"
156392	447	Земли транспорта № 142	401996,09	2147974,24	50° 39' 21,180"	40° 2' 26,041"
156393	448	Земли транспорта № 142	402005,74	2148015,76	50° 39' 21,519"	40° 2' 28,144"
156394	449	Земли транспорта № 142	400992,18	2148226,39	50° 38' 48,861"	40° 2' 39,865"
156395	450	Земли транспорта № 142	400991,51	2148226,03	50° 38' 48,839"	40° 2' 39,848"
156396	451	Земли транспорта № 142	400987,79	2148224,29	50° 38' 48,718"	40° 2' 39,763"
156397	452	Земли транспорта № 142	400984,49	2148222,97	50° 38' 48,610"	40° 2' 39,699"
156398	453	Земли транспорта № 142	400975,74	2148222,80	50° 38' 48,327"	40° 2' 39,699"
156399	454	Земли транспорта № 142	400971,14	2148223,96	50° 38' 48,179"	40° 2' 39,763"
156400	455	Земли транспорта № 142	400963,99	2148227,58	50° 38' 47,950"	40° 2' 39,954"
156401	456	Земли транспорта № 142	400954,41	2148234,24	50° 38' 47,644"	40° 2' 40,302"
156402	457	Земли транспорта № 142	400269,04	2148376,67	50° 38' 25,561"	40° 2' 48,225"
156403	458	Земли транспорта № 142	398980,66	2148644,41	50° 37' 44,048"	40° 3' 3,114"
156404	459	Земли транспорта № 142	398986,37	2148638,91	50° 37' 44,229"	40° 3' 2,828"
156405	460	Земли транспорта № 142	398994,35	2148635,89	50° 37' 44,485"	40° 3' 2,667"

156406	461	Земли транспорта № 142	398909,49	2148663,75	50° 37' 41,757"	40° 3' 4,167"
156407	462	Земли транспорта № 142	398909,39	2148659,23	50° 37' 41,751"	40° 3' 3,937"
156408	463	Земли транспорта № 142	398556,91	2148732,47	50° 37' 30,394"	40° 3' 8,009"
156409	464	Земли транспорта № 142	397784,27	2148910,01	50° 37' 5,509"	40° 3' 17,796"
156410	465	Земли транспорта № 142	397717,70	2148925,31	50° 37' 3,364"	40° 3' 18,639"
156411	466	Земли транспорта № 142	395953,41	2149286,34	50° 36' 6,511"	40° 3' 38,719"
156412	467	Земли транспорта № 142	395844,05	2149423,92	50° 36' 3,059"	40° 3' 45,819"
156413	468	Земли транспорта № 142	395515,96	2149476,84	50° 35' 52,477"	40° 3' 48,829"
156414	469	Земли транспорта № 142	395508,91	2149392,17	50° 35' 52,197"	40° 3' 44,532"
156415	470	Земли транспорта № 142	394009,60	2149639,12	50° 35' 3,844"	40° 3' 58,541"
156416	471	Земли транспорта № 142	388290,81	2150792,98	50° 31' 59,538"	40° 5' 2,656"
156417	472	Земли транспорта № 142	402917,92	2155621,35	50° 39' 55,642"	40° 8' 54,380"
156418	473	Земли транспорта № 142	402639,52	2155615,43	50° 39' 46,632"	40° 8' 54,333"
156419	474	Земли транспорта № 142	400351,16	2155623,29	50° 38' 32,602"	40° 8' 56,832"
156420	475	Земли транспорта № 142	400284,34	2155642,15	50° 38' 30,451"	40° 8' 57,852"
156421	476	Земли транспорта № 142	400235,05	2155660,29	50° 38' 28,867"	40° 8' 58,820"
156422	477	Земли транспорта № 142	400192,63	2155674,23	50° 38' 27,502"	40° 8' 59,569"
156423	478	Земли транспорта № 142	400158,41	2155685,72	50° 38' 26,402"	40° 9' 0,185"
156424	479	Земли транспорта № 142	400113,54	2155684,91	50° 38' 24,950"	40° 9' 0,185"
156425	480	Земли транспорта № 142	400021,13	2155705,74	50° 38' 21,972"	40° 9' 1,329"
156426	481	Земли транспорта № 142	399902,15	2155651,16	50° 38' 18,091"	40° 8' 58,661"
156427	482	Земли транспорта № 142	399890,10	2155634,91	50° 38' 17,692"	40° 8' 57,845"
156428	483	Земли транспорта № 142	399440,31	2155665,87	50° 38' 3,158"	40° 8' 59,832"
156429	484	Земли транспорта № 142	399428,38	2155662,19	50° 38' 2,770"	40° 8' 59,656"
156430	485	Земли транспорта № 142	399379,43	2155661,30	50° 38' 1,186"	40° 8' 59,656"
156431	486	Земли транспорта № 142	399327,35	2155682,86	50° 37' 59,513"	40° 9' 0,800"
156432	487	Земли транспорта № 142	399294,38	2155701,30	50° 37' 58,457"	40° 9' 1,768"
156433	488	Земли транспорта № 142	399255,98	2155694,41	50° 37' 57,211"	40° 9' 1,453"
156434	489	Земли транспорта № 142	397736,38	2155799,18	50° 37' 8,108"	40° 9' 8,171"
156435	490	Земли транспорта № 142	395436,42	2156006,31	50° 35' 53,818"	40° 9' 20,798"
156436	491	Земли транспорта № 142	395292,49	2156074,04	50° 35' 49,201"	40° 9' 24,372"
156437	492	Земли транспорта № 142	395178,18	2156069,81	50° 35' 45,500"	40° 9' 24,261"
156438	493	Земли транспорта № 142	395085,05	2156057,11	50° 35' 42,480"	40° 9' 23,700"
156439	494	Земли транспорта № 142	394873,38	2156048,64	50° 35' 35,627"	40° 9' 23,462"
156440	495	Земли транспорта № 142	392675,68	2156298,53	50° 34' 24,669"	40° 9' 38,156"
156441	496	Земли транспорта № 142	392654,12	2156299,10	50° 34' 23,971"	40° 9' 38,204"
156442	497	Земли транспорта № 142	392640,34	2156301,04	50° 34' 23,527"	40° 9' 38,316"
156443	498	Земли транспорта № 142	392379,95	2156319,57	50° 34' 15,113"	40° 9' 39,493"
156444	499	Земли транспорта № 142	390585,83	2156618,08	50° 33' 17,239"	40° 9' 56,277"
156445	500	Земли транспорта № 142	389576,11	2156801,82	50° 32' 44,677"	40° 10' 6,517"
156446	501	Земли транспорта № 142	389541,55	2156809,67	50° 32' 43,563"	40° 10' 6,947"

156447	502	Земли транспорта № 142	389514,89	2156821,83	50° 32' 42,707"	40° 10' 7,588"
156448	503	Земли транспорта № 142	389304,46	2156862,05	50° 32' 35,922"	40° 10' 9,819"
156449	504	Земли транспорта № 142	389319,12	2156841,57	50° 32' 36,385"	40° 10' 8,766"
156450	505	Земли транспорта № 142	389300,17	2156843,94	50° 32' 35,773"	40° 10' 8,904"
156451	506	Земли транспорта № 142	389266,29	2156847,54	50° 32' 34,679"	40° 10' 9,117"
156452	507	Земли транспорта № 142	389249,11	2156865,96	50° 32' 34,134"	40° 10' 10,068"
156453	508	Земли транспорта № 142	389243,29	2156873,74	50° 32' 33,950"	40° 10' 10,468"
156454	509	Земли транспорта № 142	389176,33	2156886,53	50° 32' 31,791"	40° 10' 11,178"
156455	510	Земли транспорта № 142	388798,41	2156958,77	50° 32' 19,605"	40° 10' 15,184"
156456	511	Земли транспорта № 142	388754,29	2156960,51	50° 32' 18,179"	40° 10' 15,313"
156457	512	Земли транспорта № 142	388711,35	2156967,33	50° 32' 16,793"	40° 10' 15,697"
156458	513	Земли транспорта № 142	388656,94	2156981,52	50° 32' 15,041"	40° 10' 16,466"
156459	514	Земли транспорта № 142	388615,28	2156987,09	50° 32' 13,696"	40° 10' 16,787"
156460	515	Земли транспорта № 142	388574,81	2156996,48	50° 32' 12,393"	40° 10' 17,300"
156461	516	Земли транспорта № 142	388545,43	2157019,96	50° 32' 11,455"	40° 10' 18,518"
156462	517	Земли транспорта № 142	388531,18	2157042,44	50° 32' 11,007"	40° 10' 19,672"
156463	518	Земли транспорта № 142	388510,47	2157073,64	50° 32' 10,355"	40° 10' 21,275"
156464	519	Земли транспорта № 142	388471,02	2157096,94	50° 32' 9,092"	40° 10' 22,493"
156465	520	Земли транспорта № 142	388462,18	2157098,05	50° 32' 8,806"	40° 10' 22,557"
156466	521	Земли транспорта № 142	388420,65	2157096,05	50° 32' 7,462"	40° 10' 22,493"
156467	522	Земли транспорта № 142	388386,61	2157097,98	50° 32' 6,361"	40° 10' 22,621"
156468	523	Земли транспорта № 142	388363,88	2157101,36	50° 32' 5,628"	40° 10' 22,813"
156469	524	Земли транспорта № 142	388333,77	2157094,52	50° 32' 4,650"	40° 10' 22,493"
156470	525	Земли транспорта № 142	388293,70	2157081,18	50° 32' 3,346"	40° 10' 21,851"
156471	526	Земли транспорта № 142	388268,61	2157075,68	50° 32' 2,531"	40° 10' 21,595"
156472	527	Земли транспорта № 142	388232,05	2157077,56	50° 32' 1,349"	40° 10' 21,723"
156473	528	Земли транспорта № 142	388192,77	2157090,76	50° 32' 0,086"	40° 10' 22,428"
156474	529	Земли транспорта № 142	388158,68	2157095,21	50° 31' 58,985"	40° 10' 22,685"
156475	530	Земли транспорта № 142	388125,94	2157094,63	50° 31' 57,926"	40° 10' 22,685"
156476	531	Земли транспорта № 142	388092,01	2157090,24	50° 31' 56,826"	40° 10' 22,492"
156477	532	Земли транспорта № 142	388088,46	2157090,18	50° 31' 56,711"	40° 10' 22,492"
156478	533	Земли транспорта № 142	387807,94	2157119,68	50° 31' 47,652"	40° 10' 24,241"
156479	534	Земли транспорта № 142	387592,04	2157111,21	50° 31' 40,662"	40° 10' 24,005"
156480	535	Земли транспорта № 142	387274,54	2157098,51	50° 31' 30,382"	40° 10' 23,645"
156481	536	Земли транспорта № 142	386990,90	2157077,34	50° 31' 21,193"	40° 10' 22,825"
156482	537	Земли транспорта № 142	385797,10	2156793,71	50° 30' 42,407"	40° 10' 9,503"
156483	538	Земли транспорта № 142	385300,94	2156694,74	50° 30' 26,298"	40° 10' 4,927"
156484	539	Земли транспорта № 142	385295,65	2156691,72	50° 30' 26,125"	40° 10' 4,779"
156485	540	Земли транспорта № 142	385279,17	2156685,78	50° 30' 25,588"	40° 10' 4,492"
156486	541	Земли транспорта № 142	385268,59	2156682,46	50° 30' 25,244"	40° 10' 4,333"
156487	542	Земли транспорта № 142	385257,07	2156679,43	50° 30' 24,870"	40° 10' 4,190"

156488	543	Земли транспорта № 142	385241,48	2156676,33	50° 30' 24,364"	40° 10' 4,047"
156489	544	Земли транспорта № 142	385233,33	2156677,12	50° 30' 24,100"	40° 10' 4,094"
156490	545	Земли транспорта № 142	385222,18	2156679,85	50° 30' 23,741"	40° 10' 4,242"
156491	546	Земли транспорта № 142	384611,76	2156527,01	50° 30' 3,904"	40° 9' 57,038"
156492	547	Земли транспорта № 142	384045,21	2156446,59	50° 29' 45,528"	40° 9' 53,469"
156493	548	Земли транспорта № 142	383991,06	2156603,61	50° 29' 43,866"	40° 10' 1,482"
156494	549	Земли транспорта № 142	383805,85	2156776,48	50° 29' 37,973"	40° 10' 10,416"
156495	550	Земли транспорта № 142	383722,95	2157014,60	50° 29' 35,427"	40° 10' 22,568"
156496	551	Земли транспорта № 142	383511,28	2157058,70	50° 29' 28,604"	40° 10' 24,994"
156497	552	Земли транспорта № 142	383377,23	2156905,24	50° 29' 24,179"	40° 10' 17,331"
156498	553	Земли транспорта № 142	383311,96	2156753,55	50° 29' 21,981"	40° 10' 9,697"
156499	554	Земли транспорта № 142	383480,86	2156457,55	50° 29' 27,275"	40° 9' 54,533"
156500	555	Земли транспорта № 142	382926,89	2156497,37	50° 29' 9,375"	40° 9' 57,051"
156501	556	Земли транспорта № 142	382813,13	2156537,89	50° 29' 5,718"	40° 9' 59,208"
156502	557	Земли транспорта № 142	382775,03	2156542,12	50° 29' 4,488"	40° 9' 59,457"
156503	558	Земли транспорта № 142	382740,21	2156551,37	50° 29' 3,366"	40° 9' 59,957"
156504	559	Земли транспорта № 142	382683,88	2156546,11	50° 29' 1,541"	40° 9' 59,741"
156505	560	Земли транспорта № 142	382671,63	2156544,97	50° 29' 1,144"	40° 9' 59,694"
156506	561	Земли транспорта № 142	382667,62	2156544,59	50° 29' 1,014"	40° 9' 59,679"
156507	562	Земли транспорта № 142	382632,28	2156541,29	50° 28' 59,869"	40° 9' 59,544"
156508	563	Земли транспорта № 142	382579,85	2156536,40	50° 28' 58,170"	40° 9' 59,343"
156509	564	Земли транспорта № 142	382527,88	2156546,45	50° 28' 56,494"	40° 9' 59,899"
156510	565	Земли транспорта № 142	382506,19	2156550,64	50° 28' 55,795"	40° 10' 0,131"
156511	566	Земли транспорта № 142	382503,98	2156551,00	50° 28' 55,723"	40° 10' 0,151"
156512	567	Земли транспорта № 142	382490,19	2156553,23	50° 28' 55,278"	40° 10' 0,277"
156513	568	Земли транспорта № 142	382473,07	2156556,01	50° 28' 54,726"	40° 10' 0,433"
156514	569	Земли транспорта № 142	382463,20	2156557,17	50° 28' 54,407"	40° 10' 0,501"
156515	570	Земли транспорта № 142	382441,47	2156559,72	50° 28' 53,706"	40° 10' 0,649"
156516	571	Земли транспорта № 142	382412,10	2156562,93	50° 28' 52,757"	40° 10' 0,839"
156517	572	Земли транспорта № 142	382395,57	2156575,76	50° 28' 52,230"	40° 10' 1,504"
156518	573	Земли транспорта № 142	382369,33	2156575,77	50° 28' 51,381"	40° 10' 1,528"
156519	574	Земли транспорта № 142	381929,85	2156661,73	50° 28' 37,211"	40° 10' 6,282"
156520	575	Земли транспорта № 142	381925,88	2156654,65	50° 28' 37,079"	40° 10' 5,926"
156521	576	Земли транспорта № 142	381924,75	2156642,88	50° 28' 37,036"	40° 10' 5,330"
156522	577	Земли транспорта № 142	381936,10	2156629,57	50° 28' 37,395"	40° 10' 4,645"
156523	578	Земли транспорта № 142	381960,38	2156630,00	50° 28' 38,181"	40° 10' 4,645"
156524	579	Земли транспорта № 142	381960,84	2156629,96	50° 28' 38,196"	40° 10' 4,643"
156525	580	Земли транспорта № 142	381961,26	2156629,85	50° 28' 38,209"	40° 10' 4,637"
156526	581	Земли транспорта № 142	381961,42	2156629,78	50° 28' 38,215"	40° 10' 4,633"
156527	582	Земли транспорта № 142	382008,90	2156608,54	50° 28' 39,739"	40° 10' 3,513"
156528	583	Земли транспорта № 142	382009,13	2156608,42	50° 28' 39,746"	40° 10' 3,507"

156529	584	Земли транспорта № 142	382009,48	2156608,17	50° 28' 39,757"	40° 10' 3,494"
156530	585	Земли транспорта № 142	382009,79	2156607,86	50° 28' 39,767"	40° 10' 3,478"
156531	586	Земли транспорта № 142	382009,96	2156607,64	50° 28' 39,772"	40° 10' 3,467"
156532	587	Земли транспорта № 142	382018,94	2156594,09	50° 28' 40,055"	40° 10' 2,772"
156533	588	Земли транспорта № 142	382019,02	2156593,96	50° 28' 40,058"	40° 10' 2,765"
156534	589	Земли транспорта № 142	382019,20	2156593,56	50° 28' 40,063"	40° 10' 2,745"
156535	590	Земли транспорта № 142	382019,31	2156593,14	50° 28' 40,067"	40° 10' 2,723"
156536	591	Земли транспорта № 142	382019,35	2156592,71	50° 28' 40,068"	40° 10' 2,701"
156537	592	Земли транспорта № 142	382019,35	2156592,59	50° 28' 40,068"	40° 10' 2,695"
156538	593	Земли транспорта № 142	382018,26	2156568,95	50° 28' 40,019"	40° 10' 1,498"
156539	594	Земли транспорта № 142	382018,22	2156568,64	50° 28' 40,017"	40° 10' 1,482"
156540	595	Земли транспорта № 142	382018,11	2156568,22	50° 28' 40,013"	40° 10' 1,461"
156541	596	Земли транспорта № 142	382017,92	2156567,82	50° 28' 40,007"	40° 10' 1,441"
156542	597	Земли транспорта № 142	382017,82	2156567,65	50° 28' 40,004"	40° 10' 1,432"
156543	598	Земли транспорта № 142	382009,58	2156555,71	50° 28' 39,730"	40° 10' 0,835"
156544	599	Земли транспорта № 142	382004,85	2156533,99	50° 28' 39,565"	40° 9' 59,738"
156545	600	Земли транспорта № 142	382005,56	2156524,63	50° 28' 39,582"	40° 9' 59,262"
156546	601	Земли транспорта № 142	382383,08	2156471,50	50° 28' 51,766"	40° 9' 56,229"
156547	602	Земли транспорта № 142	382425,70	2156457,53	50° 28' 53,137"	40° 9' 55,482"
156548	603	Земли транспорта № 142	382442,89	2156454,51	50° 28' 53,691"	40° 9' 55,313"
156549	604	Земли транспорта № 142	382443,29	2156438,31	50° 28' 53,695"	40° 9' 54,492"
156550	605	Земли транспорта № 142	382445,49	2156436,02	50° 28' 53,765"	40° 9' 54,373"
156551	606	Земли транспорта № 142	382448,32	2156435,96	50° 28' 53,856"	40° 9' 54,368"
156552	607	Земли транспорта № 142	382464,25	2156450,76	50° 28' 54,380"	40° 9' 55,104"
156553	608	Земли транспорта № 142	382505,13	2156443,58	50° 28' 55,699"	40° 9' 54,703"
156554	609	Земли транспорта № 142	382511,99	2156441,87	50° 28' 55,920"	40° 9' 54,610"
156555	610	Земли транспорта № 142	382542,82	2156434,18	50° 28' 56,913"	40° 9' 54,193"
156556	611	Земли транспорта № 142	382584,47	2156423,79	50° 28' 58,254"	40° 9' 53,628"
156557	612	Земли транспорта № 142	382617,95	2156415,44	50° 28' 59,333"	40° 9' 53,175"
156558	613	Земли транспорта № 142	382625,97	2156413,44	50° 28' 59,591"	40° 9' 53,066"
156559	614	Земли транспорта № 142	382667,99	2156386,90	50° 29' 0,935"	40° 9' 51,683"
156560	615	Земли транспорта № 142	382679,14	2156379,86	50° 29' 1,292"	40° 9' 51,316"
156561	616	Земли транспорта № 142	382706,71	2156362,45	50° 29' 2,174"	40° 9' 50,408"
156562	617	Земли транспорта № 142	382728,44	2156363,75	50° 29' 2,878"	40° 9' 50,454"
156563	618	Земли транспорта № 142	382751,98	2156366,13	50° 29' 3,641"	40° 9' 50,553"
156564	619	Земли транспорта № 142	382775,05	2156368,46	50° 29' 4,388"	40° 9' 50,651"
156565	620	Земли транспорта № 142	382783,28	2156369,29	50° 29' 4,655"	40° 9' 50,686"
156566	621	Земли транспорта № 142	382849,76	2156379,91	50° 29' 6,812"	40° 9' 51,164"
156567	622	Земли транспорта № 142	383626,46	2156359,84	50° 29' 31,930"	40° 9' 49,446"
156568	623	Земли транспорта № 142	383916,98	2156169,70	50° 29' 41,220"	40° 9' 39,540"
156569	624	Земли транспорта № 142	384073,96	2156037,41	50° 29' 46,223"	40° 9' 32,689"

156570	625	Земли транспорта № 142	384153,34	2156081,50	50° 29' 48,816"	40° 9' 34,853"
156571	626	Земли транспорта № 142	384069,86	2156370,46	50° 29' 46,282"	40° 9' 49,585"
156572	627	Земли транспорта № 142	384637,16	2156459,27	50° 30' 4,687"	40° 9' 53,579"
156573	628	Земли транспорта № 142	385801,33	2156730,21	50° 30' 42,508"	40° 10' 6,277"
156574	629	Земли транспорта № 142	387122,14	2156988,44	50° 31' 25,388"	40° 10' 18,195"
156575	630	Земли транспорта № 142	387614,73	2157006,27	50° 31' 41,336"	40° 10' 18,658"
156576	631	Земли транспорта № 142	387747,77	2157017,46	50° 31' 45,647"	40° 10' 19,107"
156577	632	Земли транспорта № 142	387851,91	2157009,14	50° 31' 49,011"	40° 10' 18,591"
156578	633	Земли транспорта № 142	387865,12	2157008,56	50° 31' 49,438"	40° 10' 18,550"
156579	634	Земли транспорта № 142	387931,77	2156979,12	50° 31' 51,578"	40° 10' 16,996"
156580	635	Земли транспорта № 142	388003,40	2156946,67	50° 31' 53,877"	40° 10' 15,284"
156581	636	Земли транспорта № 142	388003,49	2156945,70	50° 31' 53,879"	40° 10' 15,235"
156582	637	Земли транспорта № 142	388029,76	2156952,00	50° 31' 54,733"	40° 10' 15,531"
156583	638	Земли транспорта № 142	388058,76	2156965,50	50° 31' 55,679"	40° 10' 16,190"
156584	639	Земли транспорта № 142	388059,75	2156966,12	50° 31' 55,711"	40° 10' 16,221"
156585	640	Земли транспорта № 142	388072,96	2156964,10	50° 31' 56,137"	40° 10' 16,106"
156586	641	Земли транспорта № 142	388084,79	2156966,81	50° 31' 56,521"	40° 10' 16,233"
156587	642	Земли транспорта № 142	389210,43	2156771,32	50° 32' 32,828"	40° 10' 5,298"
156588	643	Земли транспорта № 142	389426,53	2156728,58	50° 32' 39,795"	40° 10' 2,933"
156589	644	Земли транспорта № 142	389425,71	2156733,94	50° 32' 39,771"	40° 10' 3,206"
156590	645	Земли транспорта № 142	390275,98	2156586,28	50° 33' 7,196"	40° 9' 54,941"
156591	646	Земли транспорта № 142	390578,10	2156535,60	50° 33' 16,942"	40° 9' 52,095"
156592	647	Земли транспорта № 142	391613,71	2156361,91	50° 33' 50,347"	40° 9' 42,337"
156593	648	Земли транспорта № 142	392909,11	2156162,94	50° 34' 32,143"	40° 9' 31,055"
156594	649	Земли транспорта № 142	393110,12	2156123,91	50° 34' 38,623"	40° 9' 28,890"
156595	650	Земли транспорта № 142	393120,02	2156143,85	50° 34' 38,955"	40° 9' 29,894"
156596	651	Земли транспорта № 142	393171,55	2156147,30	50° 34' 40,624"	40° 9' 30,023"
156597	652	Земли транспорта № 142	393270,15	2156122,57	50° 34' 43,800"	40° 9' 28,676"
156598	653	Земли транспорта № 142	395195,12	2155976,67	50° 35' 45,994"	40° 9' 19,512"
156599	654	Земли транспорта № 142	395381,39	2155900,47	50° 35' 51,976"	40° 9' 15,469"
156600	655	Земли транспорта № 142	395669,25	2155938,57	50° 36' 1,312"	40° 9' 17,143"
156601	656	Земли транспорта № 142	397735,54	2155722,62	50° 37' 8,037"	40° 9' 4,278"
156602	657	Земли транспорта № 142	399832,47	2155557,19	50° 38' 15,782"	40° 8' 53,944"
156603	658	Земли транспорта № 142	399898,36	2155561,81	50° 38' 17,917"	40° 8' 54,119"
156604	659	Земли транспорта № 142	399995,73	2155498,31	50° 38' 21,030"	40° 8' 50,799"
156605	660	Земли транспорта № 142	400113,84	2155540,62	50° 38' 24,876"	40° 8' 52,843"
156606	661	Земли транспорта № 142	401526,72	2155539,51	50° 39' 10,585"	40° 8' 51,490"
156607	662	Земли транспорта № 142	401527,30	2155542,38	50° 39' 10,606"	40° 8' 51,636"
156608	663	Земли транспорта № 142	401569,57	2155540,37	50° 39' 11,972"	40° 8' 51,495"
156609	664	Земли транспорта № 142	401571,67	2155539,47	50° 39' 12,040"	40° 8' 51,447"
156610	665	Земли транспорта № 142	402265,15	2155538,93	50° 39' 34,475"	40° 8' 50,783"

156611	666	Земли транспорта № 142	402272,14	2155545,79	50° 39' 34,705"	40° 8' 51,126"
156612	667	Земли транспорта № 142	402461,94	2155554,02	50° 39' 40,851"	40° 8' 51,371"
156613	668	Земли транспорта № 142	402461,13	2155546,43	50° 39' 40,820"	40° 8' 50,985"
156614	669	Земли транспорта № 142	402924,38	2155551,91	50° 39' 55,810"	40° 8' 50,839"
156615	670	Земли транспорта № 142	402921,26	2155583,95	50° 39' 55,728"	40° 8' 52,473"
156616	671	Земли транспорта № 142	402919,95	2155597,38	50° 39' 55,694"	40° 8' 53,158"
156617	672	Земли транспорта № 142	402917,92	2155621,35	50° 39' 55,642"	40° 8' 54,380"
156618		**Земли транспорта № 142 Количество**		672		672
156619	1	Земли транспорта № 143	398062,53	2168849,69	50° 37' 25,719"	40° 20' 11,617"
156620	2	Земли транспорта № 143	398055,84	2168749,00	50° 37' 25,452"	40° 20' 6,501"
156621	3	Земли транспорта № 143	398067,23	2168676,53	50° 37' 25,785"	40° 20' 2,806"
156622	4	Земли транспорта № 143	398170,09	2168702,62	50° 37' 29,126"	40° 20' 4,052"
156623	5	Земли транспорта № 143	398172,67	2168842,78	50° 37' 29,279"	40° 20' 11,179"
156624	6	Земли транспорта № 143	398070,66	2168875,87	50° 37' 25,995"	40° 20' 12,942"
156625	7	Земли транспорта № 143	398062,53	2168849,69	50° 37' 25,719"	40° 20' 11,617"
156626		**Земли транспорта № 143 Количество**		7		7
156627	1	Земли транспорта № 145	511967,76	2143013,76	51° 38' 35,247"	39° 56' 16,012"
156628	2	Земли транспорта № 145	511981,24	2143003,12	51° 38' 35,676"	39° 56' 15,445"
156629	3	Земли транспорта № 145	511985,15	2143009,30	51° 38' 35,807"	39° 56' 15,762"
156630	4	Земли транспорта № 145	511998,47	2143030,88	51° 38' 36,252"	39° 56' 16,869"
156631	5	Земли транспорта № 145	512009,95	2143049,49	51° 38' 36,636"	39° 56' 17,824"
156632	6	Земли транспорта № 145	512020,93	2143073,84	51° 38' 37,008"	39° 56' 19,078"
156633	7	Земли транспорта № 145	512032,88	2143100,33	51° 38' 37,413"	39° 56' 20,442"
156634	8	Земли транспорта № 145	512051,54	2143140,51	51° 38' 38,044"	39° 56' 22,510"
156635	9	Земли транспорта № 145	512086,34	2143216,22	51° 38' 39,221"	39° 56' 26,408"
156636	10	Земли транспорта № 145	512109,44	2143273,20	51° 38' 40,007"	39° 56' 29,345"
156637	11	Земли транспорта № 145	512114,01	2143281,30	51° 38' 40,160"	39° 56' 29,761"
156638	12	Земли транспорта № 145	512118,96	2143285,08	51° 38' 40,323"	39° 56' 29,952"
156639	13	Земли транспорта № 145	512125,64	2143286,35	51° 38' 40,540"	39° 56' 30,010"
156640	14	Земли транспорта № 145	512133,81	2143310,15	51° 38' 40,821"	39° 56' 31,239"
156641	15	Земли транспорта № 145	512128,35	2143315,70	51° 38' 40,648"	39° 56' 31,533"
156642	16	Земли транспорта № 145	512113,58	2143319,21	51° 38' 40,172"	39° 56' 31,732"
156643	17	Земли транспорта № 145	512106,41	2143310,76	51° 38' 39,935"	39° 56' 31,301"
156644	18	Земли транспорта № 145	512101,40	2143295,65	51° 38' 39,762"	39° 56' 30,521"
156645	19	Земли транспорта № 145	512099,46	2143284,85	51° 38' 39,692"	39° 56' 29,961"
156646	20	Земли транспорта № 145	512067,83	2143215,94	51° 38' 38,622"	39° 56' 26,413"
156647	21	Земли транспорта № 145	512040,58	2143155,15	51° 38' 37,699"	39° 56' 23,283"
156648	22	Земли транспорта № 145	512024,82	2143118,75	51° 38' 37,165"	39° 56' 21,408"
156649	23	Земли транспорта № 145	512017,94	2143103,60	51° 38' 36,932"	39° 56' 20,628"
156650	24	Земли транспорта № 145	512006,64	2143108,73	51° 38' 36,570"	39° 56' 20,907"
156651	25	Земли транспорта № 145	512003,30	2143101,34	51° 38' 36,457"	39° 56' 20,527"

156652	26	Земли транспорта № 145	512015,63	2143095,03	51° 38' 36,851"	39° 56' 20,185"
156653	27	Земли транспорта № 145	512007,85	2143077,21	51° 38' 36,587"	39° 56' 19,267"
156654	28	Земли транспорта № 145	512001,38	2143063,57	51° 38' 36,369"	39° 56' 18,565"
156655	29	Земли транспорта № 145	511989,07	2143040,01	51° 38' 35,954"	39° 56' 17,354"
156656	30	Земли транспорта № 145	511970,11	2143017,24	51° 38' 35,326"	39° 56' 16,191"
156657	31	Земли транспорта № 145	511967,76	2143013,76	51° 38' 35,247"	39° 56' 16,012"
156658	32	Земли транспорта № 145	514560,17	2144972,90	51° 40' 0,426"	39° 57' 55,061"
156659	33	Земли транспорта № 145	514554,66	2144970,76	51° 40' 0,246"	39° 57' 54,956"
156660	34	Земли транспорта № 145	514556,80	2144965,24	51° 40' 0,312"	39° 57' 54,666"
156661	35	Земли транспорта № 145	514562,31	2144967,39	51° 40' 0,491"	39° 57' 54,772"
156662	36	Земли транспорта № 145	514560,17	2144972,90	51° 40' 0,426"	39° 57' 55,061"
156663	37	Земли транспорта № 145	492727,07	2149027,57	51° 28' 16,889"	40° 1' 48,534"
156664	38	Земли транспорта № 145	492704,27	2149012,86	51° 28' 16,142"	40° 1' 47,795"
156665	39	Земли транспорта № 145	492840,28	2148769,22	51° 28' 20,385"	40° 1' 35,036"
156666	40	Земли транспорта № 145	492862,55	2148779,77	51° 28' 21,112"	40° 1' 35,560"
156667	41	Земли транспорта № 145	492727,07	2149027,57	51° 28' 16,889"	40° 1' 48,534"
156668	42	Земли транспорта № 145	493954,80	2143237,28	51° 28' 52,777"	39° 56' 47,312"
156669	43	Земли транспорта № 145	493966,20	2143219,43	51° 28' 53,133"	39° 56' 46,375"
156670	44	Земли транспорта № 145	493980,77	2143024,85	51° 28' 53,472"	39° 56' 36,279"
156671	45	Земли транспорта № 145	494005,90	2143028,12	51° 28' 54,287"	39° 56' 36,421"
156672	46	Земли транспорта № 145	493947,09	2143735,84	51° 28' 52,865"	39° 57' 13,147"
156673	47	Земли транспорта № 145	493937,53	2143903,24	51° 28' 52,669"	39° 57' 21,829"
156674	48	Земли транспорта № 145	493915,83	2144292,44	51° 28' 52,229"	39° 57' 42,014"
156675	49	Земли транспорта № 145	493879,72	2144875,15	51° 28' 51,452"	39° 58' 12,239"
156676	50	Земли транспорта № 145	493852,64	2145248,68	51° 28' 50,825"	39° 58' 31,617"
156677	51	Земли транспорта № 145	493852,58	2145249,28	51° 28' 50,823"	39° 58' 31,648"
156678	52	Земли транспорта № 145	493840,85	2145337,57	51° 28' 50,503"	39° 58' 36,234"
156679	53	Земли транспорта № 145	493840,80	2145337,94	51° 28' 50,501"	39° 58' 36,254"
156680	54	Земли транспорта № 145	493823,74	2145437,75	51° 28' 50,016"	39° 58' 41,442"
156681	55	Земли транспорта № 145	493797,29	2145592,50	51° 28' 49,263"	39° 58' 49,487"
156682	56	Земли транспорта № 145	493797,19	2145593,01	51° 28' 49,260"	39° 58' 49,513"
156683	57	Земли транспорта № 145	493742,35	2145833,39	51° 28' 47,646"	39° 59' 2,024"
156684	58	Земли транспорта № 145	493728,06	2145916,36	51° 28' 47,239"	39° 59' 6,337"
156685	59	Земли транспорта № 145	493727,95	2145916,89	51° 28' 47,236"	39° 59' 6,364"
156686	60	Земли транспорта № 145	493708,04	2146003,28	51° 28' 46,649"	39° 59' 10,860"
156687	61	Земли транспорта № 145	493670,90	2146164,44	51° 28' 45,554"	39° 59' 19,248"
156688	62	Земли транспорта № 145	493612,96	2146394,16	51° 28' 43,831"	39° 59' 31,209"
156689	63	Земли транспорта № 145	493484,70	2146864,31	51° 28' 39,992"	39° 59' 55,698"
156690	64	Земли транспорта № 145	493471,26	2146911,80	51° 28' 39,588"	39° 59' 58,172"
156691	65	Земли транспорта № 145	493414,03	2147120,93	51° 28' 37,874"	40° 0' 9,065"
156692	66	Земли транспорта № 145	493253,14	2147686,92	51° 28' 33,039"	40° 0' 38,550"

156693	67	Земли транспорта № 145	493163,76	2148015,28	51° 28' 30,361"	40° 0' 55,651"
156694	68	Земли транспорта № 145	493163,68	2148015,56	51° 28' 30,359"	40° 0' 55,665"
156695	69	Земли транспорта № 145	493114,95	2148176,14	51° 28' 28,886"	40° 1' 4,034"
156696	70	Земли транспорта № 145	493114,78	2148176,66	51° 28' 28,881"	40° 1' 4,061"
156697	71	Земли транспорта № 145	493114,63	2148177,03	51° 28' 28,877"	40° 1' 4,080"
156698	72	Земли транспорта № 145	493050,34	2148333,83	51° 28' 26,899"	40° 1' 12,268"
156699	73	Земли транспорта № 145	492970,43	2148517,98	51° 28' 24,433"	40° 1' 21,889"
156700	74	Земли транспорта № 145	492864,95	2148775,38	51° 28' 21,187"	40° 1' 35,330"
156701	75	Земли транспорта № 145	492842,26	2148764,63	51° 28' 20,446"	40° 1' 34,796"
156702	76	Земли транспорта № 145	492951,70	2148510,89	51° 28' 23,822"	40° 1' 21,541"
156703	77	Земли транспорта № 145	493031,92	2148326,06	51° 28' 26,298"	40° 1' 11,885"
156704	78	Земли транспорта № 145	493095,95	2148169,88	51° 28' 28,268"	40° 1' 3,729"
156705	79	Земли транспорта № 145	493144,50	2148009,89	51° 28' 29,734"	40° 0' 55,392"
156706	80	Земли транспорта № 145	493233,87	2147681,56	51° 28' 32,412"	40° 0' 38,292"
156707	81	Земли транспорта № 145	493394,77	2147115,56	51° 28' 37,247"	40° 0' 8,806"
156708	82	Земли транспорта № 145	493451,99	2146906,44	51° 28' 38,961"	39° 59' 57,914"
156709	83	Земли транспорта № 145	493465,43	2146858,95	51° 28' 39,365"	39° 59' 55,440"
156710	84	Земли транспорта № 145	493593,61	2146389,09	51° 28' 43,202"	39° 59' 30,966"
156711	85	Земли транспорта № 145	493651,46	2146159,75	51° 28' 44,922"	39° 59' 19,026"
156712	86	Земли транспорта № 145	493688,55	2145998,79	51° 28' 46,015"	39° 59' 10,648"
156713	87	Земли транспорта № 145	493708,40	2145912,67	51° 28' 46,600"	39° 59' 6,167"
156714	88	Земли транспорта № 145	493722,68	2145829,71	51° 28' 47,007"	39° 59' 1,854"
156715	89	Земли транспорта № 145	493722,79	2145829,20	51° 28' 47,010"	39° 59' 1,828"
156716	90	Земли транспорта № 145	493777,63	2145588,83	51° 28' 48,625"	39° 58' 49,318"
156717	91	Земли транспорта № 145	493821,05	2145334,75	51° 28' 49,861"	39° 58' 36,110"
156718	92	Земли транспорта № 145	493823,74	2145314,52	51° 28' 49,934"	39° 58' 35,059"
156719	93	Земли транспорта № 145	493832,71	2145246,94	51° 28' 50,179"	39° 58' 31,548"
156720	94	Земли транспорта № 145	493859,77	2144873,81	51° 28' 50,805"	39° 58' 12,190"
156721	95	Земли транспорта № 145	493895,86	2144291,27	51° 28' 51,582"	39° 57' 41,975"
156722	96	Земли транспорта № 145	493917,56	2143902,11	51° 28' 52,022"	39° 57' 21,792"
156723	97	Земли транспорта № 145	493945,96	2143404,92	51° 28' 52,604"	39° 56' 56,006"
156724	98	Земли транспорта № 145	493951,84	2143292,50	51° 28' 52,718"	39° 56' 50,176"
156725	99	Земли транспорта № 145	493954,56	2143240,36	51° 28' 52,771"	39° 56' 47,472"
156726	100	Земли транспорта № 145	493954,58	2143240,11	51° 28' 52,771"	39° 56' 47,459"
156727	101	Земли транспорта № 145	493954,80	2143237,28	51° 28' 52,777"	39° 56' 47,312"
156728	102	Земли транспорта № 145	503773,07	2140215,93	51° 34' 8,261"	39° 53' 59,796"
156729	103	Земли транспорта № 145	503767,00	2140209,29	51° 34' 8,060"	39° 53' 59,458"
156730	104	Земли транспорта № 145	503214,79	2139605,37	51° 33' 49,775"	39° 53' 28,738"
156731	105	Земли транспорта № 145	503212,76	2139603,15	51° 33' 49,708"	39° 53' 28,625"
156732	106	Земли транспорта № 145	503212,49	2139602,84	51° 33' 49,699"	39° 53' 28,609"
156733	107	Земли транспорта № 145	503212,04	2139602,27	51° 33' 49,684"	39° 53' 28,580"

156734	108	Земли транспорта № 145	503127,48	2139485,13	51° 33' 46,866"	39° 53' 22,597"
156735	109	Земли транспорта № 145	503126,92	2139484,28	51° 33' 46,848"	39° 53' 22,554"
156736	110	Земли транспорта № 145	503126,77	2139484,01	51° 33' 46,843"	39° 53' 22,540"
156737	111	Земли транспорта № 145	502879,57	2139023,09	51° 33' 38,522"	39° 52' 58,902"
156738	112	Земли транспорта № 145	502556,74	2138446,46	51° 33' 27,671"	39° 52' 29,349"
156739	113	Земли транспорта № 145	502556,33	2138445,65	51° 33' 27,657"	39° 52' 29,307"
156740	114	Земли транспорта № 145	502490,93	2138298,92	51° 33' 25,437"	39° 52' 21,768"
156741	115	Земли транспорта № 145	502490,66	2138298,27	51° 33' 25,428"	39° 52' 21,735"
156742	116	Земли транспорта № 145	502490,27	2138296,87	51° 33' 25,414"	39° 52' 21,663"
156743	117	Земли транспорта № 145	502484,58	2138269,23	51° 33' 25,211"	39° 52' 20,235"
156744	118	Земли транспорта № 145	502480,22	2138270,90	51° 33' 25,071"	39° 52' 20,327"
156745	119	Земли транспорта № 145	502475,86	2138272,98	51° 33' 24,931"	39° 52' 20,440"
156746	120	Земли транспорта № 145	502303,18	2137454,11	51° 33' 18,761"	39° 51' 38,151"
156747	121	Земли транспорта № 145	502329,32	2137445,25	51° 33' 19,600"	39° 51' 37,661"
156748	122	Земли транспорта № 145	502354,23	2137506,23	51° 33' 20,449"	39° 51' 40,796"
156749	123	Земли транспорта № 145	502437,83	2137946,80	51° 33' 23,469"	39° 52' 3,559"
156750	124	Земли транспорта № 145	502503,59	2138262,39	51° 33' 25,821"	39° 52' 19,858"
156751	125	Земли транспорта № 145	502509,64	2138291,77	51° 33' 26,037"	39° 52' 21,376"
156752	126	Земли транспорта № 145	502574,42	2138437,09	51° 33' 28,236"	39° 52' 28,842"
156753	127	Земли транспорта № 145	502897,11	2139013,48	51° 33' 39,082"	39° 52' 58,383"
156754	128	Земли транспорта № 145	503144,08	2139473,97	51° 33' 47,395"	39° 53' 21,999"
156755	129	Земли транспорта № 145	503227,92	2139590,09	51° 33' 50,189"	39° 53' 27,931"
156756	130	Земли транспорта № 145	503229,55	2139591,88	51° 33' 50,243"	39° 53' 28,022"
156757	131	Земли транспорта № 145	503781,76	2140195,79	51° 34' 8,527"	39° 53' 58,741"
156758	132	Земли транспорта № 145	503884,75	2140308,41	51° 34' 11,938"	39° 54' 4,470"
156759	133	Земли транспорта № 145	503885,03	2140308,73	51° 34' 11,947"	39° 54' 4,487"
156760	134	Земли транспорта № 145	503885,29	2140309,05	51° 34' 11,955"	39° 54' 4,503"
156761	135	Земли транспорта № 145	504089,86	2140573,93	51° 34' 18,757"	39° 54' 18,021"
156762	136	Земли транспорта № 145	504090,06	2140574,20	51° 34' 18,764"	39° 54' 18,035"
156763	137	Земли транспорта № 145	504297,31	2140862,27	51° 34' 25,668"	39° 54' 32,755"
156764	138	Земли транспорта № 145	504297,85	2140863,11	51° 34' 25,686"	39° 54' 32,798"
156765	139	Земли транспорта № 145	504298,59	2140864,69	51° 34' 25,711"	39° 54' 32,880"
156766	140	Земли транспорта № 145	504299,04	2140866,37	51° 34' 25,727"	39° 54' 32,967"
156767	141	Земли транспорта № 145	504299,11	2140866,81	51° 34' 25,729"	39° 54' 32,989"
156768	142	Земли транспорта № 145	504301,35	2140883,88	51° 34' 25,814"	39° 54' 33,873"
156769	143	Земли транспорта № 145	504275,82	2140875,05	51° 34' 24,982"	39° 54' 33,443"
156770	144	Земли транспорта № 145	504260,24	2140849,96	51° 34' 24,460"	39° 54' 32,158"
156771	145	Земли транспорта № 145	504243,40	2140824,23	51° 34' 23,898"	39° 54' 30,841"
156772	146	Земли транспорта № 145	504193,45	2140754,14	51° 34' 22,233"	39° 54' 27,259"
156773	147	Земли транспорта № 145	504150,21	2140696,58	51° 34' 20,795"	39° 54' 24,320"
156774	148	Земли транспорта № 145	503902,70	2140371,97	51° 34' 12,563"	39° 54' 7,749"

156775	149	Земли транспорта № 145	503833,98	2140284,05	51° 34' 10,278"	39° 54' 3,263"
156776	150	Земли транспорта № 145	503775,40	2140215,94	51° 34' 8,336"	39° 53' 59,794"
156777	151	Земли транспорта № 145	503773,07	2140215,93	51° 34' 8,261"	39° 53' 59,796"
156778	152	Земли транспорта № 145	502861,01	2165302,66	51° 33' 54,321"	40° 15' 42,773"
156779	153	Земли транспорта № 145	502845,84	2165299,94	51° 33' 53,828"	40° 15' 42,645"
156780	154	Земли транспорта № 145	502839,11	2165298,76	51° 33' 53,610"	40° 15' 42,589"
156781	155	Земли транспорта № 145	502816,77	2165294,83	51° 33' 52,885"	40° 15' 42,405"
156782	156	Земли транспорта № 145	502816,83	2165294,76	51° 33' 52,887"	40° 15' 42,401"
156783	157	Земли транспорта № 145	502921,36	2165161,48	51° 33' 56,196"	40° 15' 35,393"
156784	158	Земли транспорта № 145	503013,25	2164991,40	51° 33' 59,077"	40° 15' 26,485"
156785	159	Земли транспорта № 145	503063,79	2164863,10	51° 34' 0,642"	40° 15' 19,781"
156786	160	Земли транспорта № 145	503091,04	2164734,64	51° 34' 1,454"	40° 15' 13,089"
156787	161	Земли транспорта № 145	503102,69	2164637,49	51° 34' 1,778"	40° 15' 8,037"
156788	162	Земли транспорта № 145	503102,69	2164550,53	51° 34' 1,731"	40° 15' 3,523"
156789	163	Земли транспорта № 145	503040,15	2164355,07	51° 33' 59,601"	40° 14' 53,432"
156790	164	Земли транспорта № 145	503039,96	2164354,46	51° 33' 59,594"	40° 14' 53,401"
156791	165	Земли транспорта № 145	503008,21	2164243,34	51° 33' 58,506"	40° 14' 47,661"
156792	166	Земли транспорта № 145	503007,75	2164241,32	51° 33' 58,490"	40° 14' 47,556"
156793	167	Земли транспорта № 145	503007,57	2164240,05	51° 33' 58,484"	40° 14' 47,491"
156794	168	Земли транспорта № 145	502991,69	2164097,18	51° 33' 57,892"	40° 14' 40,089"
156795	169	Земли транспорта № 145	502991,57	2164094,97	51° 33' 57,887"	40° 14' 39,974"
156796	170	Земли транспорта № 145	502991,59	2164094,10	51° 33' 57,887"	40° 14' 39,929"
156797	171	Земли транспорта № 145	502995,56	2164002,82	51° 33' 57,965"	40° 14' 35,188"
156798	172	Земли транспорта № 145	502995,84	2164000,22	51° 33' 57,973"	40° 14' 35,052"
156799	173	Земли транспорта № 145	502996,36	2163998,01	51° 33' 57,989"	40° 14' 34,937"
156800	174	Земли транспорта № 145	503028,11	2163890,85	51° 33' 58,957"	40° 14' 29,347"
156801	175	Земли транспорта № 145	503028,49	2163889,69	51° 33' 58,969"	40° 14' 29,287"
156802	176	Земли транспорта № 145	503029,11	2163888,19	51° 33' 58,988"	40° 14' 29,208"
156803	177	Земли транспорта № 145	503140,26	2163646,04	51° 34' 2,450"	40° 14' 16,541"
156804	178	Земли транспорта № 145	503779,26	2162276,76	51° 34' 22,360"	40° 13' 4,893"
156805	179	Земли транспорта № 145	503779,90	2162275,50	51° 34' 22,380"	40° 13' 4,827"
156806	180	Земли транспорта № 145	503879,20	2162096,77	51° 34' 25,493"	40° 12' 55,459"
156807	181	Земли транспорта № 145	503879,55	2162096,17	51° 34' 25,504"	40° 12' 55,428"
156808	182	Земли транспорта № 145	503954,96	2161973,14	51° 34' 27,874"	40° 12' 48,973"
156809	183	Земли транспорта № 145	503956,69	2161970,73	51° 34' 27,928"	40° 12' 48,847"
156810	184	Земли транспорта № 145	503957,08	2161970,28	51° 34' 27,941"	40° 12' 48,823"
156811	185	Земли транспорта № 145	504381,78	2161493,98	51° 34' 41,411"	40° 12' 23,712"
156812	186	Земли транспорта № 145	504705,05	2161135,80	51° 34' 51,665"	40° 12' 4,821"
156813	187	Земли транспорта № 145	504731,02	2161166,74	51° 34' 52,523"	40° 12' 6,404"
156814	188	Земли транспорта № 145	504411,55	2161520,70	51° 34' 42,389"	40° 12' 25,071"
156815	189	Земли транспорта № 145	503988,13	2161995,57	51° 34' 28,959"	40° 12' 50,108"

156816	190	Земли транспорта № 145	503913,88	2162116,71	51° 34' 26,625"	40° 12' 56,463"
156817	191	Земли транспорта № 145	503815,21	2162294,31	51° 34' 23,533"	40° 13' 5,772"
156818	192	Земли транспорта № 145	503176,56	2163662,84	51° 34' 3,634"	40° 14' 17,381"
156819	193	Земли транспорта № 145	503066,06	2163903,58	51° 34' 0,191"	40° 14' 29,974"
156820	194	Земли транспорта № 145	503035,41	2164007,01	51° 33' 59,257"	40° 14' 35,370"
156821	195	Земли транспорта № 145	503031,62	2164094,30	51° 33' 59,182"	40° 14' 39,904"
156822	196	Земли транспорта № 145	503047,14	2164233,97	51° 33' 59,760"	40° 14' 47,140"
156823	197	Земли транспорта № 145	503078,34	2164343,17	51° 34' 0,830"	40° 14' 52,781"
156824	198	Земли транспорта № 145	503141,74	2164541,31	51° 34' 2,989"	40° 15' 3,010"
156825	199	Земли транспорта № 145	503142,39	2164543,94	51° 34' 3,011"	40° 15' 3,146"
156826	200	Земли транспорта № 145	503142,69	2164547,41	51° 34' 3,023"	40° 15' 3,326"
156827	201	Земли транспорта № 145	503142,69	2164638,69	51° 34' 3,073"	40° 15' 8,064"
156828	202	Земли транспорта № 145	503142,55	2164641,07	51° 34' 3,069"	40° 15' 8,188"
156829	203	Земли транспорта № 145	503130,65	2164740,29	51° 34' 2,738"	40° 15' 13,348"
156830	204	Земли транспорта № 145	503130,48	2164741,38	51° 34' 2,733"	40° 15' 13,405"
156831	205	Земли транспорта № 145	503130,35	2164742,06	51° 34' 2,730"	40° 15' 13,440"
156832	206	Земли транспорта № 145	503102,57	2164873,03	51° 34' 1,902"	40° 15' 20,263"
156833	207	Земли транспорта № 145	503101,80	2164875,72	51° 34' 1,879"	40° 15' 20,403"
156834	208	Земли транспорта № 145	503101,62	2164876,21	51° 34' 1,873"	40° 15' 20,429"
156835	209	Земли транспорта № 145	503050,02	2165007,18	51° 34' 0,275"	40° 15' 27,272"
156836	210	Земли транспорта № 145	503049,01	2165009,35	51° 34' 0,243"	40° 15' 27,385"
156837	211	Земли транспорта № 145	502955,74	2165181,99	51° 33' 57,320"	40° 15' 36,428"
156838	212	Земли транспорта № 145	502955,47	2165182,49	51° 33' 57,311"	40° 15' 36,453"
156839	213	Земли транспорта № 145	502953,88	2165184,83	51° 33' 57,261"	40° 15' 36,576"
156840	214	Земли транспорта № 145	502929,27	2165216,21	51° 33' 56,482"	40° 15' 38,227"
156841	215	Земли транспорта № 145	502861,01	2165302,66	51° 33' 54,321"	40° 15' 42,773"
156842	216	Земли транспорта № 145	505262,80	2160227,86	51° 35' 9,190"	40° 11' 17,167"
156843	217	Земли транспорта № 145	505239,69	2160212,95	51° 35' 8,434"	40° 11' 16,414"
156844	218	Земли транспорта № 145	505201,35	2160200,21	51° 35' 7,186"	40° 11' 15,788"
156845	219	Земли транспорта № 145	505163,01	2160187,47	51° 35' 5,939"	40° 11' 15,162"
156846	220	Земли транспорта № 145	505111,68	2160176,42	51° 35' 4,272"	40° 11' 14,635"
156847	221	Земли транспорта № 145	505069,55	2160169,71	51° 35' 2,905"	40° 11' 14,325"
156848	222	Земли транспорта № 145	505058,35	2160167,93	51° 35' 2,542"	40° 11' 14,243"
156849	223	Земли транспорта № 145	505048,57	2160181,91	51° 35' 2,234"	40° 11' 14,978"
156850	224	Земли транспорта № 145	505025,47	2160177,67	51° 35' 1,484"	40° 11' 14,779"
156851	225	Земли транспорта № 145	505015,75	2160181,14	51° 35' 1,172"	40° 11' 14,968"
156852	226	Земли транспорта № 145	505003,61	2160194,50	51° 35' 0,786"	40° 11' 15,673"
156853	227	Земли транспорта № 145	504143,16	2160049,35	51° 34' 32,869"	40° 11' 8,930"
156854	228	Земли транспорта № 145	503736,58	2159966,45	51° 34' 19,670"	40° 11' 5,000"
156855	229	Земли транспорта № 145	503616,63	2159945,28	51° 34' 15,778"	40° 11' 4,012"
156856	230	Земли транспорта № 145	503531,08	2159910,89	51° 34' 12,990"	40° 11' 2,306"

156857	231	Земли транспорта № 145	503449,95	2159871,20	51° 34' 10,343"	40° 11' 0,320"
156858	232	Земли транспорта № 145	503385,56	2159818,28	51° 34' 8,230"	40° 10' 57,633"
156859	233	Земли транспорта № 145	503330,00	2159722,15	51° 34' 6,377"	40° 10' 52,695"
156860	234	Земли транспорта № 145	503213,58	2159471,68	51° 34' 2,467"	40° 10' 39,801"
156861	235	Земли транспорта № 145	503073,35	2159192,10	51° 33' 57,769"	40° 10' 25,420"
156862	236	Земли транспорта № 145	502909,52	2158868,80	51° 33' 52,282"	40° 10' 8,793"
156863	237	Земли транспорта № 145	502890,38	2158836,58	51° 33' 51,644"	40° 10' 7,138"
156864	238	Земли транспорта № 145	502862,03	2158788,69	51° 33' 50,699"	40° 10' 4,679"
156865	239	Земли транспорта № 145	502834,06	2158733,68	51° 33' 49,762"	40° 10' 1,850"
156866	240	Земли транспорта № 145	502792,85	2158630,35	51° 33' 48,369"	40° 9' 56,526"
156867	241	Земли транспорта № 145	502556,53	2158014,70	51° 33' 40,365"	40° 9' 24,796"
156868	242	Земли транспорта № 145	502431,30	2157752,77	51° 33' 36,160"	40° 9' 11,320"
156869	243	Земли транспорта № 145	502315,18	2157425,52	51° 33' 32,211"	40° 8' 54,447"
156870	244	Земли транспорта № 145	502298,29	2157393,15	51° 33' 31,645"	40° 8' 52,784"
156871	245	Земли транспорта № 145	501981,42	2156474,11	51° 33' 20,850"	40° 8' 5,393"
156872	246	Земли транспорта № 145	501935,95	2156324,50	51° 33' 19,290"	40° 7' 57,674"
156873	247	Земли транспорта № 145	501935,81	2156323,98	51° 33' 19,285"	40° 7' 57,647"
156874	248	Земли транспорта № 145	501931,04	2156323,82	51° 33' 19,130"	40° 7' 57,643"
156875	249	Земли транспорта № 145	501910,10	2155997,88	51° 33' 18,258"	40° 7' 40,750"
156876	250	Земли транспорта № 145	501859,86	2155461,95	51° 33' 16,311"	40° 7' 12,989"
156877	251	Земли транспорта № 145	501860,70	2155406,56	51° 33' 16,305"	40° 7' 10,114"
156878	252	Земли транспорта № 145	501857,05	2155352,73	51° 33' 16,154"	40° 7' 7,325"
156879	253	Земли транспорта № 145	501844,28	2155138,07	51° 33' 15,611"	40° 6' 56,198"
156880	254	Земли транспорта № 145	501840,15	2155108,35	51° 33' 15,459"	40° 6' 54,660"
156881	255	Земли транспорта № 145	501815,58	2155049,16	51° 33' 14,629"	40° 6' 51,613"
156882	256	Земли транспорта № 145	501385,90	2154386,99	51° 33' 0,328"	40° 6' 17,674"
156883	257	Земли транспорта № 145	501366,37	2154365,78	51° 32' 59,683"	40° 6' 16,593"
156884	258	Земли транспорта № 145	501338,59	2154350,95	51° 32' 58,775"	40° 6' 15,851"
156885	259	Земли транспорта № 145	501314,39	2154344,30	51° 32' 57,989"	40° 6' 15,529"
156886	260	Земли транспорта № 145	500614,01	2154151,55	51° 32' 35,216"	40° 6' 6,215"
156887	261	Земли транспорта № 145	500369,22	2154087,93	51° 32' 27,259"	40° 6' 3,155"
156888	262	Земли транспорта № 145	499723,48	2153912,60	51° 32' 6,264"	40° 5' 54,693"
156889	263	Земли транспорта № 145	499704,15	2153907,47	51° 32' 5,635"	40° 5' 54,446"
156890	264	Земли транспорта № 145	499569,58	2153872,63	51° 32' 1,261"	40° 5' 52,771"
156891	265	Земли транспорта № 145	499328,30	2153808,02	51° 31' 53,417"	40° 5' 49,658"
156892	266	Земли транспорта № 145	498971,41	2153712,25	51° 31' 41,814"	40° 5' 45,042"
156893	267	Земли транспорта № 145	498722,19	2153642,09	51° 31' 33,709"	40° 5' 41,648"
156894	268	Земли транспорта № 145	498721,28	2153641,84	51° 31' 33,679"	40° 5' 41,637"
156895	269	Земли транспорта № 145	498720,51	2153641,63	51° 31' 33,654"	40° 5' 41,626"
156896	270	Земли транспорта № 145	498432,31	2153562,49	51° 31' 24,283"	40° 5' 37,806"
156897	271	Земли транспорта № 145	498139,34	2153482,21	51° 31' 14,757"	40° 5' 33,932"

156898	272	Земли транспорта № 145	497018,81	2153185,90	51° 30' 38,329"	40° 5' 19,676"
156899	273	Земли транспорта № 145	496718,82	2153109,07	51° 30' 28,578"	40° 5' 15,989"
156900	274	Земли транспорта № 145	496577,59	2153072,90	51° 30' 23,987"	40° 5' 14,254"
156901	275	Земли транспорта № 145	496577,14	2153072,77	51° 30' 23,973"	40° 5' 14,248"
156902	276	Земли транспорта № 145	496394,20	2153016,81	51° 30' 18,020"	40° 5' 11,528"
156903	277	Земли транспорта № 145	496352,33	2153004,01	51° 30' 16,658"	40° 5' 10,906"
156904	278	Земли транспорта № 145	496255,42	2152983,71	51° 30' 13,511"	40° 5' 9,950"
156905	279	Земли транспорта № 145	495134,57	2152684,76	51° 29' 37,070"	40° 4' 55,567"
156906	280	Земли транспорта № 145	495134,95	2152683,54	51° 29' 37,081"	40° 4' 55,504"
156907	281	Земли транспорта № 145	495101,10	2152674,72	51° 29' 35,981"	40° 4' 55,080"
156908	282	Земли транспорта № 145	494957,79	2152637,38	51° 29' 31,322"	40° 4' 53,287"
156909	283	Земли транспорта № 145	494956,93	2152637,11	51° 29' 31,294"	40° 4' 53,274"
156910	284	Земли транспорта № 145	494931,05	2152627,80	51° 29' 30,451"	40° 4' 52,817"
156911	285	Земли транспорта № 145	494639,11	2152552,73	51° 29' 20,961"	40° 4' 49,217"
156912	286	Земли транспорта № 145	494638,70	2152552,61	51° 29' 20,948"	40° 4' 49,212"
156913	287	Земли транспорта № 145	494347,08	2152464,13	51° 29' 11,460"	40° 4' 44,917"
156914	288	Земли транспорта № 145	494246,66	2152436,62	51° 29' 8,195"	40° 4' 43,591"
156915	289	Земли транспорта № 145	494246,28	2152436,51	51° 29' 8,182"	40° 4' 43,586"
156916	290	Земли транспорта № 145	494011,65	2152362,28	51° 29' 0,547"	40° 4' 39,974"
156917	291	Земли транспорта № 145	493823,74	2152306,49	51° 28' 54,434"	40° 4' 37,270"
156918	292	Земли транспорта № 145	493781,03	2152293,81	51° 28' 53,044"	40° 4' 36,656"
156919	293	Земли транспорта № 145	493327,67	2152158,93	51° 28' 38,296"	40° 4' 30,120"
156920	294	Земли транспорта № 145	493327,40	2152158,84	51° 28' 38,287"	40° 4' 30,116"
156921	295	Земли транспорта № 145	493054,81	2152069,08	51° 28' 29,414"	40° 4' 25,738"
156922	296	Земли транспорта № 145	492808,23	2151982,64	51° 28' 21,383"	40° 4' 21,507"
156923	297	Земли транспорта № 145	492807,67	2151982,42	51° 28' 21,365"	40° 4' 21,496"
156924	298	Земли транспорта № 145	492421,79	2151817,88	51° 28' 8,780"	40° 4' 13,359"
156925	299	Земли транспорта № 145	492356,15	2151789,89	51° 28' 6,640"	40° 4' 11,975"
156926	300	Земли транспорта № 145	492339,54	2151820,70	51° 28' 6,122"	40° 4' 13,587"
156927	301	Земли транспорта № 145	492275,41	2151939,67	51° 28' 4,121"	40° 4' 19,813"
156928	302	Земли транспорта № 145	492249,91	2151986,97	51° 28' 3,326"	40° 4' 22,288"
156929	303	Земли транспорта № 145	492058,32	2152342,46	51° 27' 57,350"	40° 4' 40,889"
156930	304	Земли транспорта № 145	491914,84	2152618,05	51° 27' 52,879"	40° 4' 55,303"
156931	305	Земли транспорта № 145	491824,02	2152787,38	51° 27' 50,046"	40° 5' 4,162"
156932	306	Земли транспорта № 145	491754,43	2152951,23	51° 27' 47,896"	40° 5' 12,716"
156933	307	Земли транспорта № 145	491603,79	2153420,47	51° 27' 43,312"	40° 5' 37,164"
156934	308	Земли транспорта № 145	491600,99	2153430,55	51° 27' 43,228"	40° 5' 37,688"
156935	309	Земли транспорта № 145	491600,88	2153430,92	51° 27' 43,225"	40° 5' 37,708"
156936	310	Земли транспорта № 145	491549,80	2153590,51	51° 27' 41,670"	40° 5' 46,022"
156937	311	Земли транспорта № 145	491554,46	2153590,98	51° 27' 41,821"	40° 5' 46,042"
156938	312	Земли транспорта № 145	491544,57	2153621,59	51° 27' 41,520"	40° 5' 47,637"

156939	313	Земли транспорта № 145	491500,03	2153784,91	51° 27' 40,179"	40° 5' 56,138"
156940	314	Земли транспорта № 145	491477,36	2153898,19	51° 27' 39,515"	40° 6' 2,026"
156941	315	Земли транспорта № 145	491455,24	2154046,55	51° 27' 38,890"	40° 6' 9,730"
156942	316	Земли транспорта № 145	491446,06	2154128,55	51° 27' 38,643"	40° 6' 13,985"
156943	317	Земли транспорта № 145	491456,37	2154132,89	51° 27' 38,980"	40° 6' 14,200"
156944	318	Земли транспорта № 145	491436,65	2154135,03	51° 27' 38,343"	40° 6' 14,329"
156945	319	Земли транспорта № 145	491434,89	2154169,90	51° 27' 38,307"	40° 6' 16,137"
156946	320	Земли транспорта № 145	491440,25	2154224,47	51° 27' 38,514"	40° 6' 18,957"
156947	321	Земли транспорта № 145	491489,22	2154514,11	51° 27' 40,274"	40° 6' 33,908"
156948	322	Земли транспорта № 145	491566,67	2154984,13	51° 27' 43,064"	40° 6' 58,173"
156949	323	Земли транспорта № 145	491608,82	2155270,96	51° 27' 44,600"	40° 7' 12,985"
156950	324	Земли транспорта № 145	491665,84	2155652,77	51° 27' 46,674"	40° 7' 32,703"
156951	325	Земли транспорта № 145	491737,07	2155797,19	51° 27' 49,065"	40° 7' 40,113"
156952	326	Земли транспорта № 145	491925,83	2156139,07	51° 27' 55,375"	40° 7' 57,637"
156953	327	Земли транспорта № 145	491932,44	2156151,60	51° 27' 55,596"	40° 7' 58,280"
156954	328	Земли транспорта № 145	491921,56	2156152,31	51° 27' 55,245"	40° 7' 58,327"
156955	329	Земли транспорта № 145	491921,51	2156152,31	51° 27' 55,243"	40° 7' 58,328"
156956	330	Земли транспорта № 145	491910,59	2156153,03	51° 27' 54,890"	40° 7' 58,375"
156957	331	Земли транспорта № 145	491908,23	2156148,57	51° 27' 54,811"	40° 7' 58,146"
156958	332	Земли транспорта № 145	491719,45	2155806,65	51° 27' 48,500"	40° 7' 40,620"
156959	333	Земли транспорта № 145	491719,24	2155806,24	51° 27' 48,493"	40° 7' 40,599"
156960	334	Земли транспорта № 145	491647,22	2155660,22	51° 27' 46,076"	40° 7' 33,106"
156961	335	Земли транспорта № 145	491646,79	2155659,21	51° 27' 46,061"	40° 7' 33,054"
156962	336	Земли транспорта № 145	491646,34	2155657,53	51° 27' 46,046"	40° 7' 32,968"
156963	337	Земли транспорта № 145	491646,29	2155657,27	51° 27' 46,044"	40° 7' 32,954"
156964	338	Земли транспорта № 145	491589,03	2155273,89	51° 27' 43,962"	40° 7' 13,156"
156965	339	Земли транспорта № 145	491546,91	2154987,21	51° 27' 42,426"	40° 6' 58,351"
156966	340	Земли транспорта № 145	491469,49	2154517,40	51° 27' 39,638"	40° 6' 34,098"
156967	341	Земли транспорта № 145	491420,48	2154227,46	51° 27' 37,876"	40° 6' 19,132"
156968	342	Земли транспорта № 145	491420,38	2154226,77	51° 27' 37,872"	40° 6' 19,096"
156969	343	Земли транспорта № 145	491414,91	2154171,11	51° 27' 37,662"	40° 6' 16,219"
156970	344	Земли транспорта № 145	491414,86	2154170,14	51° 27' 37,659"	40° 6' 16,169"
156971	345	Земли транспорта № 145	491414,88	2154169,63	51° 27' 37,660"	40° 6' 16,143"
156972	346	Земли транспорта № 145	491416,52	2154137,21	51° 27' 37,693"	40° 6' 14,462"
156973	347	Земли транспорта № 145	491437,84	2153920,71	51° 27' 38,250"	40° 6' 3,230"
156974	348	Земли транспорта № 145	491471,35	2153754,90	51° 27' 39,233"	40° 5' 54,612"
156975	349	Земли транспорта № 145	491529,46	2153588,48	51° 27' 41,011"	40° 5' 45,937"
156976	350	Земли транспорта № 145	491581,77	2153425,00	51° 27' 42,603"	40° 5' 37,420"
156977	351	Земли транспорта № 145	491584,58	2153414,92	51° 27' 42,687"	40° 5' 36,895"
156978	352	Земли транспорта № 145	491584,69	2153414,54	51° 27' 42,691"	40° 5' 36,876"
156979	353	Земли транспорта № 145	491735,52	2152944,69	51° 27' 47,281"	40° 5' 12,396"

156980	354	Земли транспорта № 145	491735,65	2152944,32	51° 27' 47,285"	40° 5' 12,377"
156981	355	Земли транспорта № 145	491735,84	2152943,83	51° 27' 47,291"	40° 5' 12,352"
156982	356	Земли транспорта № 145	491805,78	2152779,14	51° 27' 49,451"	40° 5' 3,754"
156983	357	Земли транспорта № 145	491806,18	2152778,33	51° 27' 49,464"	40° 5' 3,711"
156984	358	Земли транспорта № 145	491897,16	2152608,70	51° 27' 52,302"	40° 4' 54,837"
156985	359	Земли транспорта № 145	492040,64	2152333,10	51° 27' 56,772"	40° 4' 40,422"
156986	360	Земли транспорта № 145	492232,31	2151977,48	51° 28' 2,751"	40° 4' 21,814"
156987	361	Земли транспорта № 145	492257,81	2151930,18	51° 28' 3,546"	40° 4' 19,339"
156988	362	Земли транспорта № 145	492337,79	2151781,94	51° 28' 6,041"	40° 4' 11,582"
156989	363	Земли транспорта № 145	492313,78	2151771,40	51° 28' 5,258"	40° 4' 11,060"
156990	364	Земли транспорта № 145	492322,36	2151753,33	51° 28' 5,524"	40° 4' 10,115"
156991	365	Земли транспорта № 145	492347,11	2151764,19	51° 28' 6,331"	40° 4' 10,653"
156992	366	Земли транспорта № 145	492365,17	2151729,22	51° 28' 6,894"	40° 4' 8,824"
156993	367	Земли транспорта № 145	492377,15	2151705,69	51° 28' 7,266"	40° 4' 7,593"
156994	368	Земли транспорта № 145	492418,29	2151624,00	51° 28' 8,546"	40° 4' 3,321"
156995	369	Земли транспорта № 145	492498,59	2151450,18	51° 28' 11,035"	40° 3' 54,239"
156996	370	Земли транспорта № 145	492535,74	2151370,61	51° 28' 12,187"	40° 3' 50,080"
156997	371	Земли транспорта № 145	492559,21	2151317,87	51° 28' 12,913"	40° 3' 47,325"
156998	372	Земли транспорта № 145	492730,24	2150933,63	51° 28' 18,203"	40° 3' 27,252"
156999	373	Земли транспорта № 145	492786,36	2150709,84	51° 28' 19,878"	40° 3' 15,604"
157000	374	Земли транспорта № 145	492793,62	2150643,88	51° 28' 20,071"	40° 3' 12,180"
157001	375	Земли транспорта № 145	492803,51	2150510,74	51° 28' 20,307"	40° 3' 5,274"
157002	376	Земли транспорта № 145	492809,17	2150208,42	51° 28' 20,298"	40° 2' 49,610"
157003	377	Земли транспорта № 145	492811,69	2149929,31	51° 28' 20,202"	40° 2' 35,151"
157004	378	Земли транспорта № 145	492808,24	2149856,16	51° 28' 20,044"	40° 2' 31,366"
157005	379	Земли транспорта № 145	492801,29	2149801,32	51° 28' 19,784"	40° 2' 28,533"
157006	380	Земли транспорта № 145	492794,80	2149767,42	51° 28' 19,553"	40° 2' 26,784"
157007	381	Земли транспорта № 145	492788,62	2149748,87	51° 28' 19,341"	40° 2' 25,829"
157008	382	Земли транспорта № 145	492772,42	2149697,04	51° 28' 18,784"	40° 2' 23,161"
157009	383	Земли транспорта № 145	492752,46	2149634,12	51° 28' 18,098"	40° 2' 19,923"
157010	384	Земли транспорта № 145	492722,68	2149572,63	51° 28' 17,096"	40° 2' 16,768"
157011	385	Земли транспорта № 145	492750,85	2149564,58	51° 28' 18,002"	40° 2' 16,323"
157012	386	Земли транспорта № 145	492771,01	2149626,43	51° 28' 18,693"	40° 2' 19,506"
157013	387	Земли транспорта № 145	492791,50	2149691,04	51° 28' 19,397"	40° 2' 22,831"
157014	388	Земли транспорта № 145	492807,65	2149742,72	51° 28' 19,953"	40° 2' 25,491"
157015	389	Земли транспорта № 145	492813,99	2149761,72	51° 28' 20,170"	40° 2' 26,469"
157016	390	Земли транспорта № 145	492814,32	2149763,01	51° 28' 20,182"	40° 2' 26,535"
157017	391	Земли транспорта № 145	492821,00	2149797,94	51° 28' 20,420"	40° 2' 28,338"
157018	392	Земли транспорта № 145	492821,09	2149798,49	51° 28' 20,423"	40° 2' 28,366"
157019	393	Земли транспорта № 145	492828,13	2149854,03	51° 28' 20,686"	40° 2' 31,236"
157020	394	Земли транспорта № 145	492828,20	2149854,82	51° 28' 20,689"	40° 2' 31,276"

157021	395	Земли транспорта № 145	492831,69	2149928,65	51° 28' 20,849"	40° 2' 35,097"
157022	396	Земли транспорта № 145	492831,70	2149929,16	51° 28' 20,849"	40° 2' 35,123"
157023	397	Земли транспорта № 145	492829,17	2150208,70	51° 28' 20,945"	40° 2' 49,604"
157024	398	Земли транспорта № 145	492823,50	2150511,39	51° 28' 20,954"	40° 3' 5,288"
157025	399	Земли транспорта № 145	492823,48	2150511,94	51° 28' 20,953"	40° 3' 5,317"
157026	400	Земли транспорта № 145	492813,55	2150645,54	51° 28' 20,717"	40° 3' 12,246"
157027	401	Земли транспорта № 145	492813,52	2150645,89	51° 28' 20,716"	40° 3' 12,264"
157028	402	Земли транспорта № 145	492806,17	2150712,70	51° 28' 20,520"	40° 3' 15,732"
157029	403	Земли транспорта № 145	492806,08	2150713,34	51° 28' 20,518"	40° 3' 15,766"
157030	404	Земли транспорта № 145	492805,93	2150714,04	51° 28' 20,513"	40° 3' 15,802"
157031	405	Земли транспорта № 145	492749,42	2150939,34	51° 28' 18,828"	40° 3' 27,528"
157032	406	Земли транспорта № 145	492749,12	2150940,32	51° 28' 18,818"	40° 3' 27,579"
157033	407	Земли транспорта № 145	492748,86	2150940,97	51° 28' 18,810"	40° 3' 27,613"
157034	408	Земли транспорта № 145	492577,48	2151326,01	51° 28' 13,509"	40° 3' 47,728"
157035	409	Земли транспорта № 145	492553,94	2151378,91	51° 28' 12,780"	40° 3' 50,492"
157036	410	Земли транспорта № 145	492516,73	2151458,61	51° 28' 11,627"	40° 3' 54,657"
157037	411	Земли транспорта № 145	492436,37	2151632,54	51° 28' 9,136"	40° 4' 3,746"
157038	412	Земли транспорта № 145	492436,23	2151632,85	51° 28' 9,132"	40° 4' 3,761"
157039	413	Земли транспорта № 145	492394,99	2151714,73	51° 28' 7,849"	40° 4' 8,043"
157040	414	Земли транспорта № 145	492382,97	2151738,35	51° 28' 7,475"	40° 4' 9,279"
157041	415	Земли транспорта № 145	492381,62	2151740,96	51° 28' 7,433"	40° 4' 9,416"
157042	416	Земли транспорта № 145	492365,51	2151772,14	51° 28' 6,931"	40° 4' 11,046"
157043	417	Земли транспорта № 145	492429,63	2151799,49	51° 28' 9,023"	40° 4' 12,399"
157044	418	Земли транспорта № 145	492815,22	2151963,90	51° 28' 21,598"	40° 4' 20,529"
157045	419	Земли транспорта № 145	493061,25	2152050,14	51° 28' 29,610"	40° 4' 24,750"
157046	420	Земли транспорта № 145	493333,52	2152139,80	51° 28' 38,473"	40° 4' 29,123"
157047	421	Земли транспорта № 145	493786,73	2152274,64	51° 28' 53,217"	40° 4' 35,657"
157048	422	Земли транспорта № 145	493823,74	2152285,63	51° 28' 54,421"	40° 4' 36,190"
157049	423	Земли транспорта № 145	494017,51	2152343,16	51° 29' 0,724"	40° 4' 38,977"
157050	424	Земли транспорта № 145	494252,13	2152417,38	51° 29' 8,360"	40° 4' 42,589"
157051	425	Земли транспорта № 145	495433,38	2152732,82	51° 29' 46,765"	40° 4' 57,761"
157052	426	Земли транспорта № 145	496257,01	2152947,77	51° 30' 13,540"	40° 5' 8,086"
157053	427	Земли транспорта № 145	496256,88	2152949,28	51° 30' 13,537"	40° 5' 8,164"
157054	428	Земли транспорта № 145	496258,55	2152949,99	51° 30' 13,591"	40° 5' 8,199"
157055	429	Земли транспорта № 145	496283,55	2152950,22	51° 30' 14,400"	40° 5' 8,186"
157056	430	Земли транспорта № 145	496350,92	2152982,53	51° 30' 16,599"	40° 5' 9,794"
157057	431	Земли транспорта № 145	496350,86	2152982,70	51° 30' 16,598"	40° 5' 9,803"
157058	432	Земли транспорта № 145	496351,77	2152982,93	51° 30' 16,627"	40° 5' 9,814"
157059	433	Земли транспорта № 145	496352,19	2152983,05	51° 30' 16,641"	40° 5' 9,820"
157060	434	Земли транспорта № 145	496379,57	2152991,42	51° 30' 17,531"	40° 5' 10,227"
157061	435	Земли транспорта № 145	496393,90	2152995,81	51° 30' 17,998"	40° 5' 10,440"

157062	436	Земли транспорта № 145	496582,77	2153053,58	51° 30' 24,143"	40° 5' 13,248"
157063	437	Земли транспорта № 145	497023,85	2153166,55	51° 30' 38,480"	40° 5' 18,667"
157064	438	Земли транспорта № 145	498144,54	2153462,90	51° 31' 14,913"	40° 5' 32,926"
157065	439	Земли транспорта № 145	498437,60	2153543,21	51° 31' 24,443"	40° 5' 36,801"
157066	440	Земли транспорта № 145	498717,08	2153619,97	51° 31' 33,530"	40° 5' 40,507"
157067	441	Земли транспорта № 145	498736,35	2153625,33	51° 31' 34,157"	40° 5' 40,766"
157068	442	Земли транспорта № 145	498976,71	2153692,97	51° 31' 41,973"	40° 5' 44,037"
157069	443	Земли транспорта № 145	499333,48	2153788,70	51° 31' 53,572"	40° 5' 48,651"
157070	444	Земли транспорта № 145	499574,67	2153853,29	51° 32' 1,414"	40° 5' 51,763"
157071	445	Земли транспорта № 145	499718,14	2153890,46	51° 32' 6,077"	40° 5' 53,550"
157072	446	Земли транспорта № 145	499718,96	2153890,67	51° 32' 6,104"	40° 5' 53,560"
157073	447	Земли транспорта № 145	499719,83	2153890,90	51° 32' 6,132"	40° 5' 53,572"
157074	448	Земли транспорта № 145	500374,36	2154068,60	51° 32' 27,413"	40° 6' 2,147"
157075	449	Земли транспорта № 145	500619,18	2154132,23	51° 32' 35,371"	40° 6' 5,208"
157076	450	Земли транспорта № 145	501319,70	2154325,01	51° 32' 58,149"	40° 6' 14,523"
157077	451	Земли транспорта № 145	501344,96	2154331,97	51° 32' 58,970"	40° 6' 14,859"
157078	452	Земли транспорта № 145	501345,73	2154332,21	51° 32' 58,995"	40° 6' 14,871"
157079	453	Земли транспорта № 145	501347,02	2154332,78	51° 32' 59,037"	40° 6' 14,900"
157080	454	Земли транспорта № 145	501377,29	2154348,93	51° 33' 0,026"	40° 6' 15,708"
157081	455	Земли транспорта № 145	501377,58	2154349,10	51° 33' 0,036"	40° 6' 15,716"
157082	456	Земли транспорта № 145	501379,01	2154350,09	51° 33' 0,082"	40° 6' 15,766"
157083	457	Земли транспорта № 145	501379,93	2154350,98	51° 33' 0,113"	40° 6' 15,812"
157084	458	Земли транспорта № 145	501401,19	2154374,06	51° 33' 0,815"	40° 6' 16,988"
157085	459	Земли транспорта № 145	501401,49	2154374,41	51° 33' 0,825"	40° 6' 17,006"
157086	460	Земли транспорта № 145	501402,22	2154375,40	51° 33' 0,849"	40° 6' 17,056"
157087	461	Земли транспорта № 145	501832,86	2155039,04	51° 33' 15,182"	40° 6' 51,071"
157088	462	Земли транспорта № 145	501833,13	2155039,48	51° 33' 15,191"	40° 6' 51,093"
157089	463	Земли транспорта № 145	501833,70	2155040,65	51° 33' 15,210"	40° 6' 51,153"
157090	464	Земли транспорта № 145	501859,11	2155101,87	51° 33' 16,069"	40° 6' 54,306"
157091	465	Земли транспорта № 145	501859,27	2155102,28	51° 33' 16,074"	40° 6' 54,327"
157092	466	Земли транспорта № 145	501859,72	2155103,97	51° 33' 16,090"	40° 6' 54,414"
157093	467	Земли транспорта № 145	501859,78	2155104,32	51° 33' 16,092"	40° 6' 54,432"
157094	468	Земли транспорта № 145	501863,64	2155132,03	51° 33' 16,234"	40° 6' 55,866"
157095	469	Земли транспорта № 145	501888,90	2155466,53	51° 33' 17,253"	40° 7' 13,199"
157096	470	Земли транспорта № 145	501898,00	2155610,27	51° 33' 17,634"	40° 7' 20,649"
157097	471	Земли транспорта № 145	501912,90	2155814,12	51° 33' 18,238"	40° 7' 31,212"
157098	472	Земли транспорта № 145	501926,26	2155996,87	51° 33' 18,780"	40° 7' 40,682"
157099	473	Земли транспорта № 145	501937,24	2156146,92	51° 33' 19,225"	40° 7' 48,458"
157100	474	Земли транспорта № 145	501945,47	2156257,38	51° 33' 19,557"	40° 7' 54,181"
157101	475	Земли транспорта № 145	501954,11	2156312,40	51° 33' 19,870"	40° 7' 57,029"
157102	476	Земли транспорта № 145	501959,74	2156313,34	51° 33' 20,053"	40° 7' 57,072"

157103	477	Земли транспорта № 145	502004,54	2156458,60	51° 33' 21,588"	40° 8' 4,566"
157104	478	Земли транспорта № 145	502467,56	2157760,35	51° 33' 37,337"	40° 9' 11,679"
157105	479	Земли транспорта № 145	502606,91	2158049,63	51° 33' 42,015"	40° 9' 26,561"
157106	480	Земли транспорта № 145	502821,22	2158588,50	51° 33' 49,262"	40° 9' 54,327"
157107	481	Земли транспорта № 145	503111,38	2159179,40	51° 33' 58,992"	40° 10' 24,726"
157108	482	Земли транспорта № 145	503375,97	2159719,15	51° 34' 7,862"	40° 10' 52,496"
157109	483	Земли транспорта № 145	503428,88	2159801,17	51° 34' 9,621"	40° 10' 56,705"
157110	484	Земли транспорта № 145	503469,45	2159836,45	51° 34' 10,954"	40° 10' 58,499"
157111	485	Земли транспорта № 145	503545,30	2159879,67	51° 34' 13,432"	40° 11' 0,672"
157112	486	Земли транспорта № 145	503731,39	2159931,70	51° 34' 19,482"	40° 11' 3,201"
157113	487	Земли транспорта № 145	504426,37	2160054,29	51° 34' 42,033"	40° 11' 8,925"
157114	488	Земли транспорта № 145	504899,97	2160131,90	51° 34' 57,398"	40° 11' 12,518"
157115	489	Земли транспорта № 145	505183,08	2160181,29	51° 35' 6,584"	40° 11' 14,822"
157116	490	Земли транспорта № 145	505268,03	2160213,21	51° 35' 9,350"	40° 11' 16,401"
157117	491	Земли транспорта № 145	505262,80	2160227,86	51° 35' 9,190"	40° 11' 17,167"
157118	492	Земли транспорта № 145	506677,16	2145663,97	51° 35' 45,915"	39° 58' 39,456"
157119	493	Земли транспорта № 145	506239,44	2145224,23	51° 35' 31,463"	39° 58' 17,090"
157120	494	Земли транспорта № 145	505903,31	2144912,30	51° 35' 20,382"	39° 58' 1,254"
157121	495	Земли транспорта № 145	505363,50	2144094,05	51° 35' 2,371"	39° 57' 19,352"
157122	496	Земли транспорта № 145	505117,41	2143701,29	51° 34' 54,145"	39° 56' 59,228"
157123	497	Земли транспорта № 145	504500,48	2142073,23	51° 34' 33,078"	39° 55' 35,388"
157124	498	Земли транспорта № 145	504508,30	2142051,36	51° 34' 33,316"	39° 55' 34,244"
157125	499	Земли транспорта № 145	504519,06	2142021,23	51° 34' 33,643"	39° 55' 32,668"
157126	500	Земли транспорта № 145	505169,47	2143713,05	51° 34' 55,837"	39° 56' 59,782"
157127	501	Земли транспорта № 145	505308,82	2143956,47	51° 35' 0,509"	39° 57' 12,268"
157128	502	Земли транспорта № 145	505649,25	2144416,84	51° 35' 11,831"	39° 57' 35,802"
157129	503	Земли транспорта № 145	505935,00	2144849,00	51° 35' 21,365"	39° 57' 57,932"
157130	504	Земли транспорта № 145	506240,15	2145175,32	51° 35' 31,453"	39° 58' 14,549"
157131	505	Земли транспорта № 145	506592,21	2145528,53	51° 35' 43,077"	39° 58' 32,514"
157132	506	Земли транспорта № 145	506692,72	2145629,07	51° 35' 46,395"	39° 58' 37,627"
157133	507	Земли транспорта № 145	506684,06	2145647,50	51° 35' 46,127"	39° 58' 38,594"
157134	508	Земли транспорта № 145	506681,39	2145653,89	51° 35' 46,045"	39° 58' 38,928"
157135	509	Земли транспорта № 145	506677,16	2145663,97	51° 35' 45,915"	39° 58' 39,456"
157136	510	Земли транспорта № 145	507541,33	2146439,61	51° 36' 14,381"	39° 59' 18,821"
157137	511	Земли транспорта № 145	507451,79	2146349,90	51° 36' 11,426"	39° 59' 14,256"
157138	512	Земли транспорта № 145	507178,60	2146060,60	51° 36' 2,398"	39° 58' 59,520"
157139	513	Земли транспорта № 145	506954,04	2145859,71	51° 35' 55,001"	39° 58' 49,326"
157140	514	Земли транспорта № 145	506962,89	2145839,57	51° 35' 55,274"	39° 58' 48,271"
157141	515	Земли транспорта № 145	506981,42	2145822,06	51° 35' 55,861"	39° 58' 47,342"
157142	516	Земли транспорта № 145	507144,16	2145990,61	51° 36' 1,237"	39° 58' 55,922"
157143	517	Земли транспорта № 145	507432,54	2146242,47	51° 36' 10,732"	39° 59' 8,696"

157144	518	Земли транспорта № 145	507548,39	2146398,84	51° 36' 14,583"	39° 59' 16,695"
157145	519	Земли транспорта № 145	507532,90	2146423,38	51° 36' 14,098"	39° 59' 17,986"
157146	520	Земли транспорта № 145	507541,33	2146439,61	51° 36' 14,381"	39° 59' 18,821"
157147	521	Земли транспорта № 145	507666,21	2146724,71	51° 36' 18,609"	39° 59' 33,497"
157148	522	Земли транспорта № 145	507702,72	2146738,79	51° 36' 19,799"	39° 59' 34,190"
157149	523	Земли транспорта № 145	507700,84	2146745,05	51° 36' 19,742"	39° 59' 34,517"
157150	524	Земли транспорта № 145	507797,45	2146958,21	51° 36' 23,008"	39° 59' 45,487"
157151	525	Земли транспорта № 145	507906,00	2147200,67	51° 36' 26,678"	39° 59' 57,968"
157152	526	Земли транспорта № 145	507970,51	2147348,53	51° 36' 28,862"	40° 0' 5,581"
157153	527	Земли транспорта № 145	507984,28	2147376,44	51° 36' 29,326"	40° 0' 7,016"
157154	528	Земли транспорта № 145	508005,29	2147411,19	51° 36' 30,028"	40° 0' 8,799"
157155	529	Земли транспорта № 145	508020,99	2147431,49	51° 36' 30,549"	40° 0' 9,837"
157156	530	Земли транспорта № 145	508054,04	2147468,11	51° 36' 31,642"	40° 0' 11,705"
157157	531	Земли транспорта № 145	508076,64	2147489,55	51° 36' 32,387"	40° 0' 12,795"
157158	532	Земли транспорта № 145	508134,65	2147543,73	51° 36' 34,299"	40° 0' 15,548"
157159	533	Земли транспорта № 145	508200,49	2147559,62	51° 36' 36,439"	40° 0' 16,304"
157160	534	Земли транспорта № 145	508243,27	2147619,07	51° 36' 37,862"	40° 0' 19,348"
157161	535	Земли транспорта № 145	508214,07	2147632,77	51° 36' 36,926"	40° 0' 20,090"
157162	536	Земли транспорта № 145	508090,48	2147549,52	51° 36' 32,874"	40° 0' 15,895"
157163	537	Земли транспорта № 145	507959,95	2147420,75	51° 36' 28,568"	40° 0' 9,343"
157164	538	Земли транспорта № 145	507838,24	2147136,77	51° 36' 24,445"	39° 59' 54,719"
157165	539	Земли транспорта № 145	507666,21	2146724,71	51° 36' 18,609"	39° 59' 33,497"
157166	540	Земли транспорта № 145	492332,88	2127571,35	51° 27' 48,905"	39° 43' 17,876"
157167	541	Земли транспорта № 145	492325,75	2127568,14	51° 27' 48,672"	39° 43' 17,718"
157168	542	Земли транспорта № 145	492330,02	2127546,50	51° 27' 48,793"	39° 43' 16,592"
157169	543	Земли транспорта № 145	492330,15	2127545,95	51° 27' 48,797"	39° 43' 16,564"
157170	544	Земли транспорта № 145	492364,12	2127413,14	51° 27' 49,792"	39° 43' 9,645"
157171	545	Земли транспорта № 145	492364,42	2127412,20	51° 27' 49,801"	39° 43' 9,596"
157172	546	Земли транспорта № 145	492364,68	2127411,53	51° 27' 49,809"	39° 43' 9,561"
157173	547	Земли транспорта № 145	492438,14	2127247,41	51° 27' 52,056"	39° 43' 0,971"
157174	548	Земли транспорта № 145	492438,42	2127246,82	51° 27' 52,065"	39° 43' 0,941"
157175	549	Земли транспорта № 145	492571,71	2126994,45	51° 27' 56,179"	39° 42' 47,707"
157176	550	Земли транспорта № 145	492748,41	2126638,73	51° 28' 1,615"	39° 42' 29,067"
157177	551	Земли транспорта № 145	492781,80	2126574,09	51° 28' 2,644"	39° 42' 25,678"
157178	552	Земли транспорта № 145	492799,23	2126540,81	51° 28' 3,182"	39° 42' 23,932"
157179	553	Земли транспорта № 145	492893,92	2126349,65	51° 28' 6,094"	39° 42' 13,915"
157180	554	Земли транспорта № 145	493013,95	2126111,80	51° 28' 9,789"	39° 42' 1,447"
157181	555	Земли транспорта № 145	493168,98	2125806,09	51° 28' 14,562"	39° 41' 45,421"
157182	556	Земли транспорта № 145	493244,40	2125652,98	51° 28' 16,880"	39° 41' 37,397"
157183	557	Земли транспорта № 145	493273,85	2125595,00	51° 28' 17,786"	39° 41' 34,357"
157184	558	Земли транспорта № 145	493309,60	2125524,06	51° 28' 18,887"	39° 41' 30,638"

157185	559	Земли транспорта № 145	493369,21	2125401,99	51° 28' 20,718"	39° 41' 24,242"
157186	560	Земли транспорта № 145	493492,70	2125126,84	51° 28' 24,493"	39° 41' 9,836"
157187	561	Земли транспорта № 145	493544,64	2125017,08	51° 28' 26,086"	39° 41' 4,086"
157188	562	Земли транспорта № 145	493544,98	2125016,42	51° 28' 26,096"	39° 41' 4,051"
157189	563	Земли транспорта № 145	493651,36	2124829,12	51° 28' 29,388"	39° 40' 54,216"
157190	564	Земли транспорта № 145	493698,88	2124741,93	51° 28' 30,855"	39° 40' 49,640"
157191	565	Земли транспорта № 145	493699,05	2124741,63	51° 28' 30,861"	39° 40' 49,624"
157192	566	Земли транспорта № 145	493753,25	2124651,73	51° 28' 32,542"	39° 40' 44,899"
157193	567	Земли транспорта № 145	493785,30	2124591,95	51° 28' 33,531"	39° 40' 41,762"
157194	568	Земли транспорта № 145	493823,74	2124510,83	51° 28' 34,709"	39° 40' 37,512"
157195	569	Земли транспорта № 145	493841,95	2124472,39	51° 28' 35,267"	39° 40' 35,498"
157196	570	Земли транспорта № 145	493867,71	2124419,82	51° 28' 36,059"	39° 40' 32,742"
157197	571	Земли транспорта № 145	493872,38	2124422,00	51° 28' 36,211"	39° 40' 32,849"
157198	572	Земли транспорта № 145	493876,78	2124424,04	51° 28' 36,355"	39° 40' 32,950"
157199	573	Земли транспорта № 145	493885,85	2124428,26	51° 28' 36,652"	39° 40' 33,156"
157200	574	Земли транспорта № 145	493859,97	2124481,07	51° 28' 35,857"	39° 40' 35,925"
157201	575	Земли транспорта № 145	493823,74	2124557,53	51° 28' 34,746"	39° 40' 39,931"
157202	576	Земли транспорта № 145	493803,26	2124600,74	51° 28' 34,119"	39° 40' 42,194"
157203	577	Земли транспорта № 145	493803,04	2124601,18	51° 28' 34,112"	39° 40' 42,217"
157204	578	Земли транспорта № 145	493770,75	2124661,41	51° 28' 33,116"	39° 40' 45,378"
157205	579	Земли транспорта № 145	493770,55	2124661,76	51° 28' 33,109"	39° 40' 45,397"
157206	580	Земли транспорта № 145	493716,34	2124751,69	51° 28' 31,428"	39° 40' 50,123"
157207	581	Земли транспорта № 145	493668,83	2124838,85	51° 28' 29,961"	39° 40' 54,697"
157208	582	Земли транспорта № 145	493562,55	2125025,97	51° 28' 26,672"	39° 41' 4,523"
157209	583	Земли транспорта № 145	493510,86	2125135,22	51° 28' 25,087"	39° 41' 10,246"
157210	584	Земли транспорта № 145	493387,39	2125410,33	51° 28' 21,312"	39° 41' 24,650"
157211	585	Земли транспорта № 145	493387,25	2125410,62	51° 28' 21,308"	39° 41' 24,666"
157212	586	Земли транспорта № 145	493327,52	2125532,95	51° 28' 19,473"	39° 41' 31,076"
157213	587	Земли транспорта № 145	493291,69	2125604,02	51° 28' 18,371"	39° 41' 34,802"
157214	588	Земли транспорта № 145	493262,29	2125661,93	51° 28' 17,466"	39° 41' 37,838"
157215	589	Земли транспорта № 145	493186,87	2125815,03	51° 28' 15,147"	39° 41' 45,862"
157216	590	Земли транспорта № 145	493151,93	2125883,94	51° 28' 14,072"	39° 41' 49,474"
157217	591	Земли транспорта № 145	493031,80	2126120,83	51° 28' 10,373"	39° 42' 1,892"
157218	592	Земли транспорта № 145	492911,80	2126358,59	51° 28' 6,680"	39° 42' 14,356"
157219	593	Земли транспорта № 145	492817,10	2126549,79	51° 28' 3,767"	39° 42' 24,375"
157220	594	Земли транспорта № 145	492817,00	2126549,99	51° 28' 3,764"	39° 42' 24,385"
157221	595	Земли транспорта № 145	492799,55	2126583,32	51° 28' 3,225"	39° 42' 26,133"
157222	596	Земли транспорта № 145	492766,25	2126647,77	51° 28' 2,199"	39° 42' 29,512"
157223	597	Земли транспорта № 145	492589,56	2127003,46	51° 27' 56,763"	39° 42' 48,151"
157224	598	Земли транспорта № 145	492589,45	2127003,69	51° 27' 56,760"	39° 42' 48,163"
157225	599	Земли транспорта № 145	492456,26	2127255,87	51° 27' 52,649"	39° 43' 1,387"

157226	600	Земли транспорта № 145	492383,29	2127418,92	51° 27' 50,416"	39° 43' 9,921"
157227	601	Земли транспорта № 145	492349,59	2127550,64	51° 27' 49,429"	39° 43' 16,782"
157228	602	Земли транспорта № 145	492344,48	2127576,56	51° 27' 49,284"	39° 43' 18,131"
157229	603	Земли транспорта № 145	492335,63	2127572,58	51° 27' 48,995"	39° 43' 17,936"
157230	604	Земли транспорта № 145	492334,87	2127572,24	51° 27' 48,970"	39° 43' 17,919"
157231	605	Земли транспорта № 145	492332,88	2127571,35	51° 27' 48,905"	39° 43' 17,876"
157232	606	Земли транспорта № 145	492549,37	2137574,06	51° 28' 3,372"	39° 51' 55,562"
157233	607	Земли транспорта № 145	492504,93	2137585,56	51° 28' 1,943"	39° 51' 56,209"
157234	608	Земли транспорта № 145	492585,18	2137842,16	51° 28' 4,722"	39° 52' 9,405"
157235	609	Земли транспорта № 145	492585,35	2137842,77	51° 28' 4,728"	39° 52' 9,436"
157236	610	Земли транспорта № 145	492606,46	2137928,99	51° 28' 5,472"	39° 52' 13,878"
157237	611	Земли транспорта № 145	492606,54	2137929,38	51° 28' 5,475"	39° 52' 13,897"
157238	612	Земли транспорта № 145	492628,58	2138037,75	51° 28' 6,265"	39° 52' 19,484"
157239	613	Земли транспорта № 145	492628,63	2138038,01	51° 28' 6,267"	39° 52' 19,498"
157240	614	Земли транспорта № 145	492628,68	2138038,30	51° 28' 6,269"	39° 52' 19,513"
157241	615	Земли транспорта № 145	492649,79	2138182,90	51° 28' 7,054"	39° 52' 26,977"
157242	616	Земли транспорта № 145	492649,87	2138183,53	51° 28' 7,057"	39° 52' 27,010"
157243	617	Земли транспорта № 145	492666,06	2138381,98	51° 28' 7,722"	39° 52' 37,268"
157244	618	Земли транспорта № 145	492677,90	2138532,59	51° 28' 8,212"	39° 52' 45,054"
157245	619	Земли транспорта № 145	492742,63	2139284,86	51° 28' 10,837"	39° 53' 23,939"
157246	620	Земли транспорта № 145	492757,70	2139437,38	51° 28' 11,431"	39° 53' 31,820"
157247	621	Земли транспорта № 145	492776,33	2139617,35	51° 28' 12,160"	39° 53' 41,120"
157248	622	Земли транспорта № 145	492807,99	2139978,41	51° 28' 13,437"	39° 53' 59,783"
157249	623	Земли транспорта № 145	492812,47	2140010,13	51° 28' 13,604"	39° 54' 1,420"
157250	624	Земли транспорта № 145	492818,26	2140041,21	51° 28' 13,813"	39° 54' 3,024"
157251	625	Земли транспорта № 145	492825,03	2140069,17	51° 28' 14,052"	39° 54' 4,464"
157252	626	Земли транспорта № 145	492833,71	2140097,78	51° 28' 14,352"	39° 54' 5,936"
157253	627	Земли транспорта № 145	492845,23	2140128,50	51° 28' 14,747"	39° 54' 7,514"
157254	628	Земли транспорта № 145	492861,77	2140166,71	51° 28' 15,308"	39° 54' 9,475"
157255	629	Земли транспорта № 145	492873,76	2140191,48	51° 28' 15,713"	39° 54' 10,744"
157256	630	Земли транспорта № 145	492885,80	2140212,31	51° 28' 16,117"	39° 54' 11,810"
157257	631	Земли транспорта № 145	492898,18	2140231,67	51° 28' 16,531"	39° 54' 12,798"
157258	632	Земли транспорта № 145	492949,74	2140309,99	51° 28' 18,253"	39° 54' 16,797"
157259	633	Земли транспорта № 145	493281,23	2140815,38	51° 28' 29,327"	39° 54' 42,603"
157260	634	Земли транспорта № 145	493470,26	2141109,55	51° 28' 35,645"	39° 54' 57,630"
157261	635	Земли транспорта № 145	493823,74	2141657,90	51° 28' 47,457"	39° 55' 25,642"
157262	636	Земли транспорта № 145	493909,26	2141790,57	51° 28' 50,315"	39° 55' 32,420"
157263	637	Земли транспорта № 145	493909,51	2141790,99	51° 28' 50,323"	39° 55' 32,441"
157264	638	Земли транспорта № 145	493910,08	2141792,13	51° 28' 50,342"	39° 55' 32,500"
157265	639	Земли транспорта № 145	493936,81	2141856,14	51° 28' 51,251"	39° 55' 35,786"
157266	640	Земли транспорта № 145	493936,98	2141856,57	51° 28' 51,257"	39° 55' 35,808"

157267	641	Земли транспорта № 145	493937,20	2141857,24	51° 28' 51,264"	39° 55' 35,843"
157268	642	Земли транспорта № 145	493953,91	2141915,72	51° 28' 51,845"	39° 55' 38,854"
157269	643	Земли транспорта № 145	493954,14	2141916,73	51° 28' 51,853"	39° 55' 38,906"
157270	644	Земли транспорта № 145	493954,20	2141917,11	51° 28' 51,855"	39° 55' 38,926"
157271	645	Земли транспорта № 145	493966,59	2142008,04	51° 28' 52,318"	39° 55' 43,622"
157272	646	Земли транспорта № 145	493966,68	2142009,17	51° 28' 52,322"	39° 55' 43,680"
157273	647	Земли транспорта № 145	493968,71	2142099,84	51° 28' 52,450"	39° 55' 48,375"
157274	648	Земли транспорта № 145	493971,81	2142198,45	51° 28' 52,618"	39° 55' 53,480"
157275	649	Земли транспорта № 145	493997,67	2142686,15	51° 28' 53,788"	39° 56' 18,716"
157276	650	Земли транспорта № 145	494001,15	2142751,79	51° 28' 53,945"	39° 56' 22,112"
157277	651	Земли транспорта № 145	494002,59	2142800,04	51° 28' 54,025"	39° 56' 24,610"
157278	652	Земли транспорта № 145	494005,17	2142853,25	51° 28' 54,145"	39° 56' 27,364"
157279	653	Земли транспорта № 145	494007,40	2142864,43	51° 28' 54,224"	39° 56' 27,940"
157280	654	Земли транспорта № 145	494009,43	2142897,50	51° 28' 54,312"	39° 56' 29,651"
157281	655	Земли транспорта № 145	493976,75	2142908,87	51° 28' 53,263"	39° 56' 30,276"
157282	656	Земли транспорта № 145	493977,29	2142862,30	51° 28' 53,249"	39° 56' 27,863"
157283	657	Земли транспорта № 145	493977,31	2142803,10	51° 28' 53,209"	39° 56' 24,796"
157284	658	Земли транспорта № 145	493976,58	2142742,10	51° 28' 53,144"	39° 56' 21,637"
157285	659	Земли транспорта № 145	493968,86	2142511,98	51° 28' 52,737"	39° 56' 9,725"
157286	660	Земли транспорта № 145	493954,43	2142282,23	51° 28' 52,113"	39° 55' 57,839"
157287	661	Земли транспорта № 145	493954,42	2142281,92	51° 28' 52,113"	39° 55' 57,823"
157288	662	Земли транспорта № 145	493948,72	2142100,37	51° 28' 51,804"	39° 55' 48,425"
157289	663	Земли транспорта № 145	493946,70	2142010,18	51° 28' 51,676"	39° 55' 43,755"
157290	664	Земли транспорта № 145	493934,48	2141920,52	51° 28' 51,220"	39° 55' 39,124"
157291	665	Земли транспорта № 145	493918,13	2141863,30	51° 28' 50,652"	39° 55' 36,178"
157292	666	Земли транспорта № 145	493891,97	2141800,66	51° 28' 49,762"	39° 55' 32,962"
157293	667	Земли транспорта № 145	493823,74	2141694,81	51° 28' 47,482"	39° 55' 27,554"
157294	668	Земли транспорта № 145	493453,44	2141120,38	51° 28' 35,109"	39° 54' 58,209"
157295	669	Земли транспорта № 145	493264,45	2140826,27	51° 28' 28,792"	39° 54' 43,185"
157296	670	Земли транспорта № 145	492933,02	2140320,97	51° 28' 17,721"	39° 54' 17,384"
157297	671	Земли транспорта № 145	492881,40	2140242,56	51° 28' 15,996"	39° 54' 13,381"
157298	672	Земли транспорта № 145	492868,83	2140222,90	51° 28' 15,576"	39° 54' 12,377"
157299	673	Земли транспорта № 145	492868,59	2140222,51	51° 28' 15,568"	39° 54' 12,357"
157300	674	Земли транспорта № 145	492856,26	2140201,17	51° 28' 15,154"	39° 54' 11,266"
157301	675	Земли транспорта № 145	492855,92	2140200,53	51° 28' 15,143"	39° 54' 11,233"
157302	676	Земли транспорта № 145	492843,68	2140175,24	51° 28' 14,729"	39° 54' 9,937"
157303	677	Земли транспорта № 145	492843,50	2140174,85	51° 28' 14,723"	39° 54' 9,917"
157304	678	Земли транспорта № 145	492826,78	2140136,21	51° 28' 14,155"	39° 54' 7,934"
157305	679	Земли транспорта № 145	492826,59	2140135,75	51° 28' 14,149"	39° 54' 7,911"
157306	680	Земли транспорта № 145	492814,85	2140104,46	51° 28' 13,747"	39° 54' 6,303"
157307	681	Земли транспорта № 145	492814,66	2140103,89	51° 28' 13,741"	39° 54' 6,274"

157308	682	Земли транспорта № 145	492805,81	2140074,70	51° 28' 13,434"	39° 54' 4,772"
157309	683	Земли транспорта № 145	492805,66	2140074,15	51° 28' 13,429"	39° 54' 4,744"
157310	684	Земли транспорта № 145	492798,76	2140045,66	51° 28' 13,186"	39° 54' 3,276"
157311	685	Земли транспорта № 145	492798,65	2140045,14	51° 28' 13,182"	39° 54' 3,249"
157312	686	Земли транспорта № 145	492792,76	2140013,53	51° 28' 12,969"	39° 54' 1,619"
157313	687	Земли транспорта № 145	492792,70	2140013,14	51° 28' 12,967"	39° 54' 1,599"
157314	688	Земли транспорта № 145	492788,15	2139980,95	51° 28' 12,797"	39° 53' 59,937"
157315	689	Земли транспорта № 145	492788,09	2139980,42	51° 28' 12,795"	39° 53' 59,910"
157316	690	Земли транспорта № 145	492756,42	2139619,25	51° 28' 11,518"	39° 53' 41,241"
157317	691	Земли транспорта № 145	492737,80	2139439,39	51° 28' 10,789"	39° 53' 31,947"
157318	692	Земли транспорта № 145	492722,72	2139286,70	51° 28' 10,194"	39° 53' 24,057"
157319	693	Земли транспорта № 145	492657,97	2138534,23	51° 28' 7,568"	39° 52' 45,162"
157320	694	Земли транспорта № 145	492646,13	2138383,57	51° 28' 7,078"	39° 52' 37,373"
157321	695	Земли транспорта № 145	492629,96	2138185,48	51° 28' 6,415"	39° 52' 27,133"
157322	696	Земли транспорта № 145	492608,93	2138041,47	51° 28' 5,632"	39° 52' 19,699"
157323	697	Земли транспорта № 145	492586,98	2137933,56	51° 28' 4,845"	39° 52' 14,136"
157324	698	Земли транспорта № 145	492566,00	2137847,83	51° 28' 4,106"	39° 52' 9,720"
157325	699	Земли транспорта № 145	492560,48	2137830,16	51° 28' 3,914"	39° 52' 8,812"
157326	700	Земли транспорта № 145	492550,13	2137797,07	51° 28' 3,556"	39° 52' 7,110"
157327	701	Земли транспорта № 145	492532,14	2137743,65	51° 28' 2,936"	39° 52' 4,365"
157328	702	Земли транспорта № 145	492532,08	2137742,07	51° 28' 2,933"	39° 52' 4,283"
157329	703	Земли транспорта № 145	492532,08	2137743,48	51° 28' 2,934"	39° 52' 4,356"
157330	704	Земли транспорта № 145	492478,46	2137551,57	51° 28' 1,063"	39° 51' 54,479"
157331	705	Земли транспорта № 145	492473,63	2137552,98	51° 28' 0,908"	39° 51' 54,557"
157332	706	Земли транспорта № 145	492445,32	2137463,94	51° 27' 59,928"	39° 51' 49,979"
157333	707	Земли транспорта № 145	492416,66	2137376,68	51° 27' 58,939"	39° 51' 45,493"
157334	708	Земли транспорта № 145	492262,69	2136889,51	51° 27' 53,609"	39° 51' 20,443"
157335	709	Земли транспорта № 145	492096,33	2136366,04	51° 27' 47,851"	39° 50' 53,530"
157336	710	Земли транспорта № 145	491901,75	2135746,37	51° 27' 41,109"	39° 50' 21,670"
157337	711	Земли транспорта № 145	491879,26	2135674,70	51° 27' 40,330"	39° 50' 17,985"
157338	712	Земли транспорта № 145	491770,06	2135333,66	51° 27' 36,550"	39° 50' 0,455"
157339	713	Земли транспорта № 145	491731,65	2135212,02	51° 27' 35,219"	39° 49' 54,202"
157340	714	Земли транспорта № 145	491594,84	2134776,73	51° 27' 30,476"	39° 49' 31,825"
157341	715	Земли транспорта № 145	491594,65	2134776,04	51° 27' 30,469"	39° 49' 31,789"
157342	716	Земли транспорта № 145	491575,73	2134695,98	51° 27' 29,798"	39° 49' 27,667"
157343	717	Земли транспорта № 145	491575,61	2134695,40	51° 27' 29,794"	39° 49' 27,637"
157344	718	Земли транспорта № 145	491558,01	2134593,32	51° 27' 29,150"	39° 49' 22,372"
157345	719	Земли транспорта № 145	491557,93	2134592,77	51° 27' 29,147"	39° 49' 22,344"
157346	720	Земли транспорта № 145	491537,73	2134418,34	51° 27' 28,366"	39° 49' 13,337"
157347	721	Земли транспорта № 145	491537,66	2134417,47	51° 27' 28,363"	39° 49' 13,292"
157348	722	Земли транспорта № 145	491531,76	2134206,06	51° 27' 28,016"	39° 49' 2,354"

157349	723	Земли транспорта № 145	491531,75	2134205,78	51° 27' 28,016"	39° 49' 2,340"
157350	724	Земли транспорта № 145	491531,77	2134205,16	51° 27' 28,016"	39° 49' 2,307"
157351	725	Земли транспорта № 145	491540,38	2134066,60	51° 27' 28,193"	39° 48' 55,124"
157352	726	Земли транспорта № 145	491540,41	2134066,21	51° 27' 28,194"	39° 48' 55,103"
157353	727	Земли транспорта № 145	491549,82	2133973,71	51° 27' 28,430"	39° 48' 50,303"
157354	728	Земли транспорта № 145	491570,82	2133871,39	51° 27' 29,033"	39° 48' 44,981"
157355	729	Земли транспорта № 145	491572,47	2133860,35	51° 27' 29,079"	39° 48' 44,408"
157356	730	Земли транспорта № 145	491576,69	2133815,57	51° 27' 29,182"	39° 48' 42,084"
157357	731	Земли транспорта № 145	491595,84	2133631,58	51° 27' 29,666"	39° 48' 32,536"
157358	732	Земли транспорта № 145	491633,76	2133310,72	51° 27' 30,654"	39° 48' 15,879"
157359	733	Земли транспорта № 145	491650,68	2133167,66	51° 27' 31,095"	39° 48' 8,453"
157360	734	Земли транспорта № 145	491663,04	2133070,38	51° 27' 31,423"	39° 48' 3,401"
157361	735	Земли транспорта № 145	491667,52	2133040,11	51° 27' 31,545"	39° 48' 1,829"
157362	736	Земли транспорта № 145	491673,25	2132999,60	51° 27' 31,700"	39° 47' 59,725"
157363	737	Земли транспорта № 145	491680,23	2132927,05	51° 27' 31,872"	39° 47' 55,960"
157364	738	Земли транспорта № 145	491661,41	2132928,25	51° 27' 31,265"	39° 47' 56,045"
157365	739	Земли транспорта № 145	491662,99	2132915,14	51° 27' 31,306"	39° 47' 55,364"
157366	740	Земли транспорта № 145	491671,79	2132910,40	51° 27' 31,587"	39° 47' 55,108"
157367	741	Земли транспорта № 145	491682,20	2132802,37	51° 27' 31,843"	39° 47' 49,503"
157368	742	Земли транспорта № 145	491688,31	2132716,37	51° 27' 31,977"	39° 47' 45,043"
157369	743	Земли транспорта № 145	491691,58	2132561,92	51° 27' 31,967"	39° 47' 37,043"
157370	744	Земли транспорта № 145	491690,82	2132507,99	51° 27' 31,902"	39° 47' 34,252"
157371	745	Земли транспорта № 145	491688,37	2132291,55	51° 27' 31,661"	39° 47' 23,049"
157372	746	Земли транспорта № 145	491694,95	2132289,82	51° 27' 31,873"	39° 47' 22,951"
157373	747	Земли транспорта № 145	491694,95	2132289,82	51° 27' 31,873"	39° 47' 22,951"
157374	748	Земли транспорта № 145	491694,57	2132266,83	51° 27' 31,844"	39° 47' 21,762"
157375	749	Земли транспорта № 145	491694,10	2132237,91	51° 27' 31,807"	39° 47' 20,265"
157376	750	Земли транспорта № 145	491693,00	2132171,23	51° 27' 31,721"	39° 47' 16,814"
157377	751	Земли транспорта № 145	491691,42	2132075,64	51° 27' 31,599"	39° 47' 11,867"
157378	752	Земли транспорта № 145	491689,84	2131980,05	51° 27' 31,476"	39° 47' 6,920"
157379	753	Земли транспорта № 145	491688,26	2131884,45	51° 27' 31,353"	39° 47' 1,972"
157380	754	Земли транспорта № 145	491686,68	2131788,86	51° 27' 31,230"	39° 46' 57,025"
157381	755	Земли транспорта № 145	491685,71	2131730,09	51° 27' 31,155"	39° 46' 53,984"
157382	756	Земли транспорта № 145	491685,11	2131693,26	51° 27' 31,107"	39° 46' 52,078"
157383	757	Земли транспорта № 145	491683,53	2131597,67	51° 27' 30,984"	39° 46' 47,131"
157384	758	Земли транспорта № 145	491683,33	2131585,76	51° 27' 30,969"	39° 46' 46,515"
157385	759	Земли транспорта № 145	491680,37	2131406,49	51° 27' 30,738"	39° 46' 37,237"
157386	760	Земли транспорта № 145	491679,39	2131346,70	51° 27' 30,661"	39° 46' 34,142"
157387	761	Земли транспорта № 145	491678,80	2131310,88	51° 27' 30,615"	39° 46' 32,289"
157388	762	Земли транспорта № 145	491677,21	2131215,29	51° 27' 30,492"	39° 46' 27,342"
157389	763	Земли транспорта № 145	491675,63	2131119,70	51° 27' 30,369"	39° 46' 22,395"

157390	764	Земли транспорта № 145	491674,05	2131024,11	51° 27' 30,245"	39° 46' 17,448"
157391	765	Земли транспорта № 145	491673,11	2130967,09	51° 27' 30,172"	39° 46' 14,497"
157392	766	Земли транспорта № 145	491672,48	2130928,52	51° 27' 30,122"	39° 46' 12,501"
157393	767	Земли транспорта № 145	491672,11	2130906,33	51° 27' 30,093"	39° 46' 11,352"
157394	768	Земли транспорта № 145	491671,70	2130881,44	51° 27' 30,061"	39° 46' 10,064"
157395	769	Земли транспорта № 145	491681,13	2130833,83	51° 27' 30,330"	39° 46' 7,588"
157396	770	Земли транспорта № 145	491689,21	2130793,04	51° 27' 30,561"	39° 46' 5,467"
157397	771	Земли транспорта № 145	491699,70	2130740,05	51° 27' 30,860"	39° 46' 2,710"
157398	772	Земли транспорта № 145	491718,28	2130646,26	51° 27' 31,390"	39° 45' 57,832"
157399	773	Земли транспорта № 145	491736,85	2130552,48	51° 27' 31,919"	39° 45' 52,954"
157400	774	Земли транспорта № 145	491736,85	2130552,48	51° 27' 31,919"	39° 45' 52,954"
157401	775	Земли транспорта № 145	491755,42	2130458,69	51° 27' 32,448"	39° 45' 48,076"
157402	776	Земли транспорта № 145	491774,00	2130364,91	51° 27' 32,978"	39° 45' 43,198"
157403	777	Земли транспорта № 145	491786,45	2130302,01	51° 27' 33,333"	39° 45' 39,927"
157404	778	Земли транспорта № 145	491792,56	2130271,12	51° 27' 33,507"	39° 45' 38,320"
157405	779	Земли транспорта № 145	491800,94	2130228,81	51° 27' 33,746"	39° 45' 36,119"
157406	780	Земли транспорта № 145	491811,14	2130177,33	51° 27' 34,037"	39° 45' 33,442"
157407	781	Земли транспорта № 145	491811,14	2130177,33	51° 27' 34,037"	39° 45' 33,442"
157408	782	Земли транспорта № 145	491829,72	2130083,55	51° 27' 34,566"	39° 45' 28,564"
157409	783	Земли транспорта № 145	491838,73	2130038,01	51° 27' 34,823"	39° 45' 26,195"
157410	784	Земли транспорта № 145	491848,28	2129989,76	51° 27' 35,095"	39° 45' 23,685"
157411	785	Земли транспорта № 145	491866,76	2129896,50	51° 27' 35,621"	39° 45' 18,834"
157412	786	Земли транспорта № 145	491866,86	2129895,98	51° 27' 35,624"	39° 45' 18,807"
157413	787	Земли транспорта № 145	491885,44	2129802,19	51° 27' 36,154"	39° 45' 13,929"
157414	788	Земли транспорта № 145	491904,02	2129708,41	51° 27' 36,683"	39° 45' 9,051"
157415	789	Земли транспорта № 145	491919,13	2129632,05	51° 27' 37,113"	39° 45' 5,079"
157416	790	Земли транспорта № 145	491922,58	2129614,62	51° 27' 37,211"	39° 45' 4,172"
157417	791	Земли транспорта № 145	491936,31	2129545,31	51° 27' 37,602"	39° 45' 0,567"
157418	792	Земли транспорта № 145	491938,47	2129534,41	51° 27' 37,664"	39° 45' 0,000"
157419	793	Земли транспорта № 145	491938,47	2129534,41	51° 27' 37,664"	39° 45' 0,000"
157420	794	Земли транспорта № 145	491941,16	2129520,83	51° 27' 37,740"	39° 44' 59,294"
157421	795	Земли транспорта № 145	491941,16	2129520,83	51° 27' 37,740"	39° 44' 59,294"
157422	796	Земли транспорта № 145	491959,74	2129427,05	51° 27' 38,270"	39° 44' 54,416"
157423	797	Земли транспорта № 145	491970,37	2129373,32	51° 27' 38,572"	39° 44' 51,621"
157424	798	Земли транспорта № 145	491978,30	2129333,25	51° 27' 38,798"	39° 44' 49,536"
157425	799	Земли транспорта № 145	491994,85	2129249,73	51° 27' 39,269"	39° 44' 45,192"
157426	800	Земли транспорта № 145	491996,88	2129239,47	51° 27' 39,327"	39° 44' 44,658"
157427	801	Земли транспорта № 145	491996,88	2129239,47	51° 27' 39,327"	39° 44' 44,658"
157428	802	Земли транспорта № 145	492002,29	2129211,60	51° 27' 39,480"	39° 44' 43,209"
157429	803	Земли транспорта № 145	492002,75	2129209,55	51° 27' 39,494"	39° 44' 43,102"
157430	804	Земли транспорта № 145	492003,20	2129207,52	51° 27' 39,507"	39° 44' 42,996"

157431	805	Земли транспорта № 145	492008,34	2129184,69	51° 27' 39,656"	39° 44' 41,808"
157432	806	Земли транспорта № 145	492017,05	2129146,02	51° 27' 39,908"	39° 44' 39,795"
157433	807	Земли транспорта № 145	492031,11	2129083,51	51° 27' 40,314"	39° 44' 36,541"
157434	808	Земли транспорта № 145	492038,03	2129052,75	51° 27' 40,514"	39° 44' 34,940"
157435	809	Земли транспорта № 145	492059,01	2128959,47	51° 27' 41,121"	39° 44' 30,085"
157436	810	Земли транспорта № 145	492080,00	2128866,19	51° 27' 41,728"	39° 44' 25,230"
157437	811	Земли транспорта № 145	492100,99	2128772,92	51° 27' 42,335"	39° 44' 20,375"
157438	812	Земли транспорта № 145	492120,92	2128684,36	51° 27' 42,912"	39° 44' 15,765"
157439	813	Земли транспорта № 145	492091,24	2128833,30	51° 27' 42,067"	39° 44' 23,513"
157440	814	Земли транспорта № 145	492032,69	2129135,93	51° 27' 40,406"	39° 44' 39,254"
157441	815	Земли транспорта № 145	492020,79	2129212,13	51° 27' 40,079"	39° 44' 43,213"
157442	816	Земли транспорта № 145	492020,66	2129212,78	51° 27' 40,075"	39° 44' 43,247"
157443	817	Земли транспорта № 145	492017,03	2129228,19	51° 27' 39,970"	39° 44' 44,049"
157444	818	Земли транспорта № 145	492014,93	2129238,56	51° 27' 39,910"	39° 44' 44,589"
157445	819	Земли транспорта № 145	491961,97	2129492,89	51° 27' 38,392"	39° 44' 57,822"
157446	820	Земли транспорта № 145	491936,62	2129623,94	51° 27' 37,672"	39° 45' 4,638"
157447	821	Земли транспорта № 145	491915,10	2129730,09	51° 27' 37,058"	39° 45' 10,160"
157448	822	Земли транспорта № 145	491907,30	2129769,61	51° 27' 36,836"	39° 45' 12,215"
157449	823	Земли транспорта № 145	491862,59	2130003,83	51° 27' 35,568"	39° 45' 24,396"
157450	824	Земли транспорта № 145	491778,78	2130416,23	51° 27' 33,172"	39° 45' 45,850"
157451	825	Земли транспорта № 145	491692,63	2130853,53	51° 27' 30,717"	39° 46' 8,594"
157452	826	Земли транспорта № 145	491685,56	2130961,13	51° 27' 30,570"	39° 46' 14,173"
157453	827	Земли транспорта № 145	491687,73	2131077,75	51° 27' 30,728"	39° 46' 20,209"
157454	828	Земли транспорта № 145	491688,39	2131111,99	51° 27' 30,775"	39° 46' 21,980"
157455	829	Земли транспорта № 145	491692,67	2131334,12	51° 27' 31,081"	39° 46' 33,475"
157456	830	Земли транспорта № 145	491696,24	2131503,18	51° 27' 31,324"	39° 46' 42,223"
157457	831	Земли транспорта № 145	491701,53	2131884,53	51° 27' 31,782"	39° 47' 1,960"
157458	832	Земли транспорта № 145	491701,73	2131898,64	51° 27' 31,799"	39° 47' 2,691"
157459	833	Земли транспорта № 145	491706,95	2132173,61	51° 27' 32,174"	39° 47' 16,921"
157460	834	Земли транспорта № 145	491707,26	2132193,61	51° 27' 32,199"	39° 47' 17,956"
157461	835	Земли транспорта № 145	491710,81	2132507,73	51° 27' 32,549"	39° 47' 34,214"
157462	836	Земли транспорта № 145	491711,58	2132561,88	51° 27' 32,614"	39° 47' 37,017"
157463	837	Земли транспорта № 145	491711,58	2132562,17	51° 27' 32,614"	39° 47' 37,032"
157464	838	Земли транспорта № 145	491708,30	2132717,05	51° 27' 32,624"	39° 47' 45,054"
157465	839	Земли транспорта № 145	491708,28	2132717,54	51° 27' 32,624"	39° 47' 45,080"
157466	840	Земли транспорта № 145	491702,14	2132803,91	51° 27' 32,489"	39° 47' 49,559"
157467	841	Земли транспорта № 145	491702,12	2132804,16	51° 27' 32,489"	39° 47' 49,572"
157468	842	Земли транспорта № 145	491683,20	2133000,56	51° 27' 32,023"	39° 47' 59,762"
157469	843	Земли транспорта № 145	491683,15	2133001,00	51° 27' 32,022"	39° 47' 59,785"
157470	844	Земли транспорта № 145	491678,52	2133033,70	51° 27' 31,896"	39° 48' 1,484"
157471	845	Земли транспорта № 145	491677,41	2133041,55	51° 27' 31,866"	39° 48' 1,891"

157472	846	Земли транспорта № 145	491672,94	2133071,74	51° 27' 31,744"	39° 48' 3,460"
157473	847	Земли транспорта № 145	491660,61	2133168,88	51° 27' 31,417"	39° 48' 8,504"
157474	848	Земли транспорта № 145	491643,69	2133311,89	51° 27' 30,976"	39° 48' 15,928"
157475	849	Земли транспорта № 145	491613,06	2133571,09	51° 27' 30,178"	39° 48' 29,384"
157476	850	Земли транспорта № 145	491605,78	2133632,68	51° 27' 29,988"	39° 48' 32,581"
157477	851	Земли транспорта № 145	491586,64	2133816,56	51° 27' 29,505"	39° 48' 42,124"
157478	852	Земли транспорта № 145	491582,43	2133861,29	51° 27' 29,401"	39° 48' 44,444"
157479	853	Земли транспорта № 145	491582,36	2133861,83	51° 27' 29,400"	39° 48' 44,473"
157480	854	Земли транспорта № 145	491579,09	2133883,68	51° 27' 29,310"	39° 48' 45,607"
157481	855	Земли транспорта № 145	491570,03	2133972,74	51° 27' 29,082"	39° 48' 50,229"
157482	856	Земли транспорта № 145	491564,81	2134024,01	51° 27' 28,952"	39° 48' 52,890"
157483	857	Земли транспорта № 145	491560,33	2134068,04	51° 27' 28,839"	39° 48' 55,175"
157484	858	Земли транспорта № 145	491551,76	2134205,95	51° 27' 28,663"	39° 49' 2,325"
157485	859	Земли транспорта № 145	491557,64	2134416,47	51° 27' 29,008"	39° 49' 13,217"
157486	860	Земли транспорта № 145	491577,76	2134590,19	51° 27' 29,787"	39° 49' 22,187"
157487	861	Земли транспорта № 145	491595,26	2134691,68	51° 27' 30,427"	39° 49' 27,421"
157488	862	Земли транспорта № 145	491614,03	2134771,08	51° 27' 31,092"	39° 49' 31,510"
157489	863	Земли транспорта № 145	491750,72	2135206,01	51° 27' 35,831"	39° 49' 53,868"
157490	864	Земли транспорта № 145	491789,12	2135327,60	51° 27' 37,162"	39° 50' 0,119"
157491	865	Земли транспорта № 145	491898,32	2135668,65	51° 27' 40,942"	39° 50' 17,650"
157492	866	Земли транспорта № 145	491920,84	2135740,38	51° 27' 41,722"	39° 50' 21,338"
157493	867	Земли транспорта № 145	492115,40	2136360,01	51° 27' 48,464"	39° 50' 53,196"
157494	868	Земли транспорта № 145	492281,76	2136883,47	51° 27' 54,222"	39° 51' 20,109"
157495	869	Земли транспорта № 145	492435,70	2137370,55	51° 27' 59,550"	39° 51' 45,154"
157496	870	Земли транспорта № 145	492464,35	2137457,79	51° 28' 0,539"	39° 51' 49,639"
157497	871	Земли транспорта № 145	492498,91	2137566,46	51° 28' 1,735"	39° 51' 55,226"
157498	872	Земли транспорта № 145	492543,71	2137554,87	51° 28' 3,175"	39° 51' 54,575"
157499	873	Земли транспорта № 145	492539,72	2137541,36	51° 28' 3,037"	39° 51' 53,880"
157500	874	Земли транспорта № 145	492995,49	2137414,73	51° 28' 17,688"	39° 51' 46,800"
157501	875	Земли транспорта № 145	493234,81	2137356,54	51° 28' 25,387"	39° 51' 43,512"
157502	876	Земли транспорта № 145	494296,16	2137096,04	51° 28' 59,528"	39° 51' 28,800"
157503	877	Земли транспорта № 145	494403,05	2137043,12	51° 29' 2,947"	39° 51' 25,936"
157504	878	Земли транспорта № 145	494777,70	2136824,04	51° 29' 14,907"	39° 51' 14,155"
157505	879	Земли транспорта № 145	494944,92	2136734,09	51° 29' 20,251"	39° 51' 9,302"
157506	880	Земли транспорта № 145	495058,16	2136634,60	51° 29' 23,842"	39° 51' 4,017"
157507	881	Земли транспорта № 145	495139,65	2136547,82	51° 29' 26,415"	39° 50' 59,426"
157508	882	Земли транспорта № 145	495219,03	2136447,28	51° 29' 28,909"	39° 50' 54,125"
157509	883	Земли транспорта № 145	495529,12	2136042,99	51° 29' 38,646"	39° 50' 32,819"
157510	884	Земли транспорта № 145	495872,60	2135631,81	51° 29' 49,457"	39° 50' 11,113"
157511	885	Земли транспорта № 145	495873,32	2135634,57	51° 29' 49,482"	39° 50' 11,256"
157512	886	Земли транспорта № 145	495875,55	2135643,38	51° 29' 49,561"	39° 50' 11,710"

157513	887	Земли транспорта № 145	495888,84	2135667,98	51° 29' 50,009"	39° 50' 12,969"
157514	888	Земли транспорта № 145	495548,17	2136070,51	51° 29' 39,282"	39° 50' 34,223"
157515	889	Земли транспорта № 145	495430,25	2136244,41	51° 29' 35,595"	39° 50' 43,370"
157516	890	Земли транспорта № 145	495417,84	2136274,02	51° 29' 35,215"	39° 50' 44,918"
157517	891	Земли транспорта № 145	495224,94	2136549,29	51° 29' 29,174"	39° 50' 59,404"
157518	892	Земли транспорта № 145	495146,73	2136622,55	51° 29' 26,698"	39° 51' 3,290"
157519	893	Земли транспорта № 145	495060,69	2136717,98	51° 29' 23,984"	39° 51' 8,334"
157520	894	Земли транспорта № 145	495005,61	2136761,94	51° 29' 22,234"	39° 51' 10,675"
157521	895	Земли транспорта № 145	494934,36	2136815,98	51° 29' 19,968"	39° 51' 13,557"
157522	896	Земли транспорта № 145	494830,05	2136879,54	51° 29' 16,640"	39° 51' 16,970"
157523	897	Земли транспорта № 145	494751,24	2136900,25	51° 29' 14,106"	39° 51' 18,133"
157524	898	Земли транспорта № 145	494418,92	2137076,99	51° 29' 3,485"	39° 51' 27,672"
157525	899	Земли транспорта № 145	494312,03	2137135,20	51° 29' 0,069"	39° 51' 30,810"
157526	900	Земли транспорта № 145	494263,35	2137150,01	51° 28' 58,505"	39° 51' 31,634"
157527	901	Земли транспорта № 145	493157,39	2137418,83	51° 28' 22,927"	39° 51' 46,827"
157528	902	Земли транспорта № 145	492553,79	2137589,01	51° 28' 3,526"	39° 51' 56,332"
157529	903	Земли транспорта № 145	492549,37	2137574,06	51° 28' 3,372"	39° 51' 55,562"
157530	904	Земли транспорта № 145	510439,64	2156357,40	51° 37' 54,380"	40° 7' 51,217"
157531	905	Земли транспорта № 145	510440,65	2156354,12	51° 37' 54,410"	40° 7' 51,046"
157532	906	Земли транспорта № 145	510246,06	2156345,60	51° 37' 48,111"	40° 7' 50,790"
157533	907	Земли транспорта № 145	510052,44	2156339,23	51° 37' 41,844"	40° 7' 50,645"
157534	908	Земли транспорта № 145	510003,93	2156353,83	51° 37' 40,284"	40° 7' 51,451"
157535	909	Земли транспорта № 145	509999,71	2156355,10	51° 37' 40,148"	40° 7' 51,521"
157536	910	Земли транспорта № 145	509958,39	2156358,81	51° 37' 38,814"	40° 7' 51,754"
157537	911	Земли транспорта № 145	509946,88	2156363,68	51° 37' 38,444"	40° 7' 52,018"
157538	912	Земли транспорта № 145	509905,68	2156381,11	51° 37' 37,122"	40° 7' 52,963"
157539	913	Земли транспорта № 145	509867,69	2156397,18	51° 37' 35,903"	40° 7' 53,835"
157540	914	Земли транспорта № 145	509547,41	2156635,78	51° 37' 25,685"	40° 8' 6,543"
157541	915	Земли транспорта № 145	509543,20	2156630,15	51° 37' 25,546"	40° 8' 6,254"
157542	916	Земли транспорта № 145	509125,17	2156937,14	51° 37' 12,207"	40° 8' 22,607"
157543	917	Земли транспорта № 145	509121,54	2156939,91	51° 37' 12,091"	40° 8' 22,755"
157544	918	Земли транспорта № 145	508957,45	2157064,93	51° 37' 6,857"	40° 8' 29,408"
157545	919	Земли транспорта № 145	508792,17	2157187,78	51° 37' 1,584"	40° 8' 35,949"
157546	920	Земли транспорта № 145	508584,71	2157341,93	51° 36' 54,964"	40° 8' 44,156"
157547	921	Земли транспорта № 145	508590,82	2157350,20	51° 36' 55,167"	40° 8' 44,580"
157548	922	Земли транспорта № 145	507295,15	2158339,48	51° 36' 13,838"	40° 9' 37,201"
157549	923	Земли транспорта № 145	507141,68	2158492,95	51° 36' 8,963"	40° 9' 45,317"
157550	924	Земли транспорта № 145	506059,08	2159695,04	51° 35' 34,642"	40° 10' 48,762"
157551	925	Земли транспорта № 145	506060,67	2159696,55	51° 35' 34,694"	40° 10' 48,840"
157552	926	Земли транспорта № 145	506058,96	2159698,46	51° 35' 34,640"	40° 10' 48,940"
157553	927	Земли транспорта № 145	505880,64	2159897,31	51° 35' 28,986"	40° 10' 59,432"

157554	928	Земли транспорта № 145	505778,03	2160012,24	51° 35' 25,733"	40° 11' 5,495"
157555	929	Земли транспорта № 145	505747,15	2160046,83	51° 35' 24,754"	40° 11' 7,320"
157556	930	Земли транспорта № 145	505588,19	2160215,02	51° 35' 19,708"	40° 11' 16,201"
157557	931	Земли транспорта № 145	505578,16	2160225,64	51° 35' 19,390"	40° 11' 16,762"
157558	932	Земли транспорта № 145	505567,12	2160210,51	51° 35' 19,024"	40° 11' 15,986"
157559	933	Земли транспорта № 145	505966,12	2159738,49	51° 35' 31,659"	40° 10' 51,105"
157560	934	Земли транспорта № 145	507112,31	2158465,79	51° 36' 7,997"	40° 9' 43,934"
157561	935	Земли транспорта № 145	507113,03	2158465,04	51° 36' 8,020"	40° 9' 43,894"
157562	936	Земли транспорта № 145	507267,81	2158310,25	51° 36' 12,936"	40° 9' 35,709"
157563	937	Земли транспорта № 145	507269,10	2158309,07	51° 36' 12,977"	40° 9' 35,646"
157564	938	Земли транспорта № 145	507269,82	2158308,50	51° 36' 13,000"	40° 9' 35,616"
157565	939	Земли транспорта № 145	508309,69	2157514,52	51° 36' 46,170"	40° 8' 53,385"
157566	940	Земли транспорта № 145	508322,22	2157530,12	51° 36' 46,585"	40° 8' 54,183"
157567	941	Земли транспорта № 145	508674,99	2157260,77	51° 36' 57,837"	40° 8' 39,853"
157568	942	Земли транспорта № 145	508965,44	2157044,39	51° 37' 7,104"	40° 8' 28,333"
157569	943	Земли транспорта № 145	509159,67	2156899,70	51° 37' 13,300"	40° 8' 20,629"
157570	944	Земли транспорта № 145	509759,33	2156452,97	51° 37' 32,431"	40° 7' 56,839"
157571	945	Земли транспорта № 145	509771,61	2156443,82	51° 37' 32,823"	40° 7' 56,351"
157572	946	Земли транспорта № 145	509774,22	2156441,88	51° 37' 32,906"	40° 7' 56,248"
157573	947	Земли транспорта № 145	509857,68	2156379,70	51° 37' 35,568"	40° 7' 52,936"
157574	948	Земли транспорта № 145	509952,73	2156339,49	51° 37' 38,619"	40° 7' 50,755"
157575	949	Земли транспорта № 145	509952,78	2156339,47	51° 37' 38,620"	40° 7' 50,754"
157576	950	Земли транспорта № 145	509960,86	2156336,05	51° 37' 38,880"	40° 7' 50,568"
157577	951	Земли транспорта № 145	509981,94	2156333,87	51° 37' 39,561"	40° 7' 50,435"
157578	952	Земли транспорта № 145	510003,02	2156331,69	51° 37' 40,241"	40° 7' 50,301"
157579	953	Земли транспорта № 145	510075,96	2156324,14	51° 37' 42,596"	40° 7' 49,839"
157580	954	Земли транспорта № 145	510318,05	2156328,11	51° 37' 50,429"	40° 7' 49,812"
157581	955	Земли транспорта № 145	510394,43	2156332,06	51° 37' 52,902"	40° 7' 49,944"
157582	956	Земли транспорта № 145	510409,35	2156332,83	51° 37' 53,385"	40° 7' 49,969"
157583	957	Земли транспорта № 145	510425,04	2156333,64	51° 37' 53,893"	40° 7' 49,996"
157584	958	Земли транспорта № 145	510435,36	2156334,17	51° 37' 54,227"	40° 7' 50,014"
157585	959	Земли транспорта № 145	510799,53	2156353,00	51° 38' 6,019"	40° 7' 50,642"
157586	960	Земли транспорта № 145	510789,96	2156376,70	51° 38' 5,723"	40° 7' 51,883"
157587	961	Земли транспорта № 145	510439,64	2156357,40	51° 37' 54,380"	40° 7' 51,217"
157588	962	Земли транспорта № 145	511844,51	2155553,89	51° 38' 39,340"	40° 7' 8,089"
157589	963	Земли транспорта № 145	511844,12	2155553,37	51° 38' 39,327"	40° 7' 8,062"
157590	964	Земли транспорта № 145	511803,36	2155497,52	51° 38' 37,975"	40° 7' 5,198"
157591	965	Земли транспорта № 145	511798,05	2155491,08	51° 38' 37,799"	40° 7' 4,869"
157592	966	Земли транспорта № 145	511797,99	2155491,02	51° 38' 37,797"	40° 7' 4,865"
157593	967	Земли транспорта № 145	511763,36	2155449,05	51° 38' 36,651"	40° 7' 2,717"
157594	968	Земли транспорта № 145	511723,70	2155408,14	51° 38' 35,344"	40° 7' 0,629"

157595	969	Земли транспорта № 145	511643,40	2155326,28	51° 38' 32,697"	40° 6' 56,451"
157596	970	Земли транспорта № 145	511589,47	2155271,29	51° 38' 30,919"	40° 6' 53,645"
157597	971	Земли транспорта № 145	511524,04	2155205,09	51° 38' 28,763"	40° 6' 50,267"
157598	972	Земли транспорта № 145	511497,69	2155179,34	51° 38' 27,895"	40° 6' 48,954"
157599	973	Земли транспорта № 145	511477,18	2155159,29	51° 38' 27,219"	40° 6' 47,932"
157600	974	Земли транспорта № 145	511237,62	2154925,20	51° 38' 19,328"	40° 6' 35,996"
157601	975	Земли транспорта № 145	511232,38	2154919,36	51° 38' 19,155"	40° 6' 35,697"
157602	976	Земли транспорта № 145	511230,04	2154916,75	51° 38' 19,077"	40° 6' 35,564"
157603	977	Земли транспорта № 145	511130,53	2154805,81	51° 38' 15,791"	40° 6' 29,894"
157604	978	Земли транспорта № 145	511095,61	2154756,09	51° 38' 14,631"	40° 6' 27,344"
157605	979	Земли транспорта № 145	511077,19	2154729,87	51° 38' 14,020"	40° 6' 25,999"
157606	980	Земли транспорта № 145	511073,51	2154724,63	51° 38' 13,897"	40° 6' 25,730"
157607	981	Земли транспорта № 145	511042,12	2154637,33	51° 38' 12,829"	40° 6' 21,222"
157608	982	Земли транспорта № 145	511018,70	2154533,02	51° 38' 12,008"	40° 6' 15,823"
157609	983	Земли транспорта № 145	511017,90	2154527,24	51° 38' 11,978"	40° 6' 15,524"
157610	984	Земли транспорта № 145	511011,55	2154481,60	51° 38' 11,745"	40° 6' 13,157"
157611	985	Земли транспорта № 145	510997,09	2154377,72	51° 38' 11,214"	40° 6' 7,772"
157612	986	Земли транспорта № 145	510995,41	2154365,35	51° 38' 11,152"	40° 6' 7,130"
157613	987	Земли транспорта № 145	510984,52	2154285,26	51° 38' 10,750"	40° 6' 2,977"
157614	988	Земли транспорта № 145	510951,36	2154041,34	51° 38' 9,528"	40° 5' 50,331"
157615	989	Земли транспорта № 145	510930,70	2153889,40	51° 38' 8,767"	40° 5' 42,453"
157616	990	Земли транспорта № 145	510922,21	2153841,42	51° 38' 8,463"	40° 5' 39,967"
157617	991	Земли транспорта № 145	510909,14	2153767,53	51° 38' 7,994"	40° 5' 36,139"
157618	992	Земли транспорта № 145	510902,93	2153732,47	51° 38' 7,772"	40° 5' 34,323"
157619	993	Земли транспорта № 145	510893,93	2153681,58	51° 38' 7,449"	40° 5' 31,687"
157620	994	Земли транспорта № 145	510880,37	2153604,98	51° 38' 6,964"	40° 5' 27,718"
157621	995	Земли транспорта № 145	510849,93	2153513,14	51° 38' 5,922"	40° 5' 22,975"
157622	996	Земли транспорта № 145	510809,87	2153392,29	51° 38' 4,552"	40° 5' 16,732"
157623	997	Земли транспорта № 145	510688,11	2153024,93	51° 38' 0,386"	40° 4' 57,759"
157624	998	Земли транспорта № 145	510668,07	2152941,43	51° 37' 59,686"	40° 4' 53,438"
157625	999	Земли транспорта № 145	510663,07	2152920,61	51° 37' 59,511"	40° 4' 52,361"
157626	1000	Земли транспорта № 145	510653,06	2152837,98	51° 37' 59,136"	40° 4' 48,076"
157627	1001	Земли транспорта № 145	510582,37	2152254,45	51° 37' 56,486"	40° 4' 17,817"
157628	1002	Земли транспорта № 145	510581,53	2152247,49	51° 37' 56,455"	40° 4' 17,456"
157629	1003	Земли транспорта № 145	510579,71	2152232,48	51° 37' 56,386"	40° 4' 16,677"
157630	1004	Земли транспорта № 145	510579,33	2152229,33	51° 37' 56,372"	40° 4' 16,514"
157631	1005	Земли транспорта № 145	510575,82	2152200,34	51° 37' 56,240"	40° 4' 15,010"
157632	1006	Земли транспорта № 145	510569,39	2152147,25	51° 37' 55,999"	40° 4' 12,257"
157633	1007	Земли транспорта № 145	510563,62	2152099,64	51° 37' 55,783"	40° 4' 9,789"
157634	1008	Земли транспорта № 145	510560,47	2152076,46	51° 37' 55,666"	40° 4' 8,587"
157635	1009	Земли транспорта № 145	510558,56	2152062,49	51° 37' 55,596"	40° 4' 7,863"

157636	1010	Земли транспорта № 145	510548,57	2151989,10	51° 37' 55,227"	40° 4' 4,059"
157637	1011	Земли транспорта № 145	510537,85	2151946,43	51° 37' 54,853"	40° 4' 1,852"
157638	1012	Земли транспорта № 145	510528,68	2151909,95	51° 37' 54,534"	40° 3' 59,965"
157639	1013	Земли транспорта № 145	510527,46	2151906,32	51° 37' 54,492"	40° 3' 59,777"
157640	1014	Земли транспорта № 145	510457,68	2151698,15	51° 37' 52,104"	40° 3' 49,027"
157641	1015	Земли транспорта № 145	510435,45	2151631,81	51° 37' 51,343"	40° 3' 45,602"
157642	1016	Земли транспорта № 145	510359,76	2151406,02	51° 37' 48,753"	40° 3' 33,943"
157643	1017	Земли транспорта № 145	510346,87	2151367,56	51° 37' 48,312"	40° 3' 31,957"
157644	1018	Земли транспорта № 145	510293,28	2151207,69	51° 37' 46,478"	40° 3' 23,703"
157645	1019	Земли транспорта № 145	510255,30	2151094,38	51° 37' 45,177"	40° 3' 17,852"
157646	1020	Земли транспорта № 145	510215,18	2150974,68	51° 37' 43,804"	40° 3' 11,672"
157647	1021	Земли транспорта № 145	510207,29	2150951,15	51° 37' 43,534"	40° 3' 10,457"
157648	1022	Земли транспорта № 145	510206,16	2150947,24	51° 37' 43,495"	40° 3' 10,255"
157649	1023	Земли транспорта № 145	510194,92	2150908,38	51° 37' 43,107"	40° 3' 8,247"
157650	1024	Земли транспорта № 145	510159,58	2150786,15	51° 37' 41,886"	40° 3' 1,930"
157651	1025	Земли транспорта № 145	510136,10	2150704,97	51° 37' 41,075"	40° 2' 57,735"
157652	1026	Земли транспорта № 145	510127,44	2150675,01	51° 37' 40,776"	40° 2' 56,187"
157653	1027	Земли транспорта № 145	510082,35	2150519,07	51° 37' 39,218"	40° 2' 48,128"
157654	1028	Земли транспорта № 145	510054,09	2150421,34	51° 37' 38,242"	40° 2' 43,078"
157655	1029	Земли транспорта № 145	510050,61	2150409,32	51° 37' 38,122"	40° 2' 42,457"
157656	1030	Земли транспорта № 145	510041,77	2150384,91	51° 37' 37,820"	40° 2' 41,198"
157657	1031	Земли транспорта № 145	510021,62	2150329,30	51° 37' 37,133"	40° 2' 38,328"
157658	1032	Земли транспорта № 145	510005,29	2150296,26	51° 37' 36,584"	40° 2' 36,628"
157659	1033	Земли транспорта № 145	509971,48	2150227,82	51° 37' 35,447"	40° 2' 33,106"
157660	1034	Земли транспорта № 145	509968,73	2150222,24	51° 37' 35,354"	40° 2' 32,818"
157661	1035	Земли транспорта № 145	509960,31	2150227,63	51° 37' 35,085"	40° 2' 33,107"
157662	1036	Земли транспорта № 145	509944,71	2150237,62	51° 37' 34,587"	40° 2' 33,642"
157663	1037	Земли транспорта № 145	509677,04	2149753,10	51° 37' 25,619"	40° 2' 8,738"
157664	1038	Земли транспорта № 145	509293,27	2149078,68	51° 37' 12,772"	40° 1' 34,088"
157665	1039	Земли транспорта № 145	509107,61	2148710,75	51° 37' 6,529"	40° 1' 15,163"
157666	1040	Земли транспорта № 145	509060,03	2148616,45	51° 37' 4,929"	40° 1' 10,313"
157667	1041	Земли транспорта № 145	508925,82	2148444,76	51° 37' 0,477"	40° 1' 1,532"
157668	1042	Земли транспорта № 145	508910,09	2148426,06	51° 36' 59,956"	40° 1' 0,577"
157669	1043	Земли транспорта № 145	508918,35	2148414,27	51° 37' 0,216"	40° 0' 59,955"
157670	1044	Земли транспорта № 145	508776,69	2148231,05	51° 36' 55,514"	40° 0' 50,584"
157671	1045	Земли транспорта № 145	508477,09	2147845,88	51° 36' 45,573"	40° 0' 30,886"
157672	1046	Земли транспорта № 145	508459,47	2147824,38	51° 36' 44,989"	40° 0' 29,787"
157673	1047	Земли транспорта № 145	508447,96	2147830,72	51° 36' 44,621"	40° 0' 30,129"
157674	1048	Земли транспорта № 145	508433,70	2147815,91	51° 36' 44,150"	40° 0' 29,374"
157675	1049	Земли транспорта № 145	508440,09	2147803,18	51° 36' 44,348"	40° 0' 28,706"
157676	1050	Земли транспорта № 145	508425,95	2147789,34	51° 36' 43,882"	40° 0' 28,002"

157677	1051	Земли транспорта № 145	508405,87	2147772,12	51° 36' 43,221"	40° 0' 27,128"
157678	1052	Земли транспорта № 145	508366,19	2147742,22	51° 36' 41,918"	40° 0' 25,617"
157679	1053	Земли транспорта № 145	508383,02	2147710,09	51° 36' 42,441"	40° 0' 23,930"
157680	1054	Земли транспорта № 145	508547,79	2147879,85	51° 36' 47,882"	40° 0' 32,577"
157681	1055	Земли транспорта № 145	509031,45	2148475,69	51° 37' 3,914"	40° 1' 3,029"
157682	1056	Земли транспорта № 145	509180,68	2148718,05	51° 37' 8,897"	40° 1' 15,466"
157683	1057	Земли транспорта № 145	509283,33	2148946,65	51° 37' 12,366"	40° 1' 27,238"
157684	1058	Земли транспорта № 145	509699,26	2149694,90	51° 37' 26,301"	40° 2' 5,690"
157685	1059	Земли транспорта № 145	510017,82	2150278,04	51° 37' 36,978"	40° 2' 35,668"
157686	1060	Земли транспорта № 145	510110,97	2150452,16	51° 37' 40,102"	40° 2' 44,622"
157687	1061	Земли транспорта № 145	510121,55	2150584,45	51° 37' 40,528"	40° 2' 51,486"
157688	1062	Земли транспорта № 145	510163,89	2150706,16	51° 37' 41,975"	40° 2' 57,768"
157689	1063	Земли транспорта № 145	510195,64	2150849,03	51° 37' 43,092"	40° 3' 5,162"
157690	1064	Земли транспорта № 145	510232,68	2150907,24	51° 37' 44,327"	40° 3' 8,149"
157691	1065	Земли транспорта № 145	510448,56	2151526,87	51° 37' 51,702"	40° 3' 40,135"
157692	1066	Земли транспорта № 145	510537,46	2151842,26	51° 37' 54,775"	40° 3' 56,437"
157693	1067	Земли транспорта № 145	510570,27	2151983,02	51° 37' 55,925"	40° 4' 3,720"
157694	1068	Земли транспорта № 145	510679,56	2152765,68	51° 37' 59,949"	40° 4' 44,292"
157695	1069	Земли транспорта № 145	510707,02	2152922,89	51° 38' 0,935"	40° 4' 52,436"
157696	1070	Земли транспорта № 145	510781,94	2153184,23	51° 38' 3,520"	40° 5' 5,945"
157697	1071	Земли транспорта № 145	510921,07	2153609,85	51° 38' 8,283"	40° 5' 27,931"
157698	1072	Земли транспорта № 145	510934,85	2153657,97	51° 38' 8,759"	40° 5' 30,419"
157699	1073	Земли транспорта № 145	511016,89	2154315,59	51° 38' 11,816"	40° 6' 4,522"
157700	1074	Земли транспорта № 145	511058,16	2154650,02	51° 38' 13,355"	40° 6' 21,867"
157701	1075	Земли транспорта № 145	511077,21	2154704,00	51° 38' 14,004"	40° 6' 24,654"
157702	1076	Земли транспорта № 145	511112,14	2154752,68	51° 38' 15,164"	40° 6' 27,150"
157703	1077	Земли транспорта № 145	511224,84	2154901,17	51° 38' 18,900"	40° 6' 34,759"
157704	1078	Земли транспорта № 145	511309,59	2154953,25	51° 38' 21,673"	40° 6' 37,384"
157705	1079	Земли транспорта № 145	511660,81	2155323,35	51° 38' 33,258"	40° 6' 56,282"
157706	1080	Земли транспорта № 145	511874,00	2155554,87	51° 38' 40,294"	40° 7' 8,111"
157707	1081	Земли транспорта № 145	511844,51	2155553,89	51° 38' 39,340"	40° 7' 8,089"
157708	1082	Земли транспорта № 145	512358,54	2155005,60	51° 38' 55,635"	40° 6' 39,081"
157709	1083	Земли транспорта № 145	512310,12	2154993,14	51° 38' 54,061"	40° 6' 38,480"
157710	1084	Земли транспорта № 145	512322,58	2154944,71	51° 38' 54,434"	40° 6' 35,950"
157711	1085	Земли транспорта № 145	512335,04	2154896,29	51° 38' 54,808"	40° 6' 33,420"
157712	1086	Земли транспорта № 145	512383,46	2154908,75	51° 38' 56,382"	40° 6' 34,020"
157713	1087	Земли транспорта № 145	512406,79	2154915,03	51° 38' 57,140"	40° 6' 34,324"
157714	1088	Земли транспорта № 145	512381,55	2155011,08	51° 38' 56,382"	40° 6' 39,343"
157715	1089	Земли транспорта № 145	512358,54	2155005,60	51° 38' 55,635"	40° 6' 39,081"
157716	1090	Земли транспорта № 145	520331,47	2160189,08	51° 43' 16,602"	40° 11' 1,231"
157717	1091	Земли транспорта № 145	520331,47	2160069,08	51° 43' 16,533"	40° 10' 54,981"

157718	1092	Земли транспорта № 145	520491,47	2160069,08	51° 43' 21,709"	40° 10' 54,833"
157719	1093	Земли транспорта № 145	520491,47	2160229,08	51° 43' 21,801"	40° 11' 3,166"
157720	1094	Земли транспорта № 145	520331,47	2160229,08	51° 43' 16,625"	40° 11' 3,314"
157721	1095	Земли транспорта № 145	520331,47	2160189,08	51° 43' 16,602"	40° 11' 1,231"
157722	1096	Земли транспорта № 145	520386,45	2157354,63	51° 43' 16,722"	40° 8' 33,558"
157723	1097	Земли транспорта № 145	520313,19	2157363,46	51° 43' 14,358"	40° 8' 34,088"
157724	1098	Земли транспорта № 145	520267,54	2157368,90	51° 43' 12,884"	40° 8' 34,415"
157725	1099	Земли транспорта № 145	520199,51	2157376,99	51° 43' 10,689"	40° 8' 34,902"
157726	1100	Земли транспорта № 145	520118,87	2157386,64	51° 43' 8,086"	40° 8' 35,481"
157727	1101	Земли транспорта № 145	519403,22	2157469,50	51° 42' 44,986"	40° 8' 40,480"
157728	1102	Земли транспорта № 145	519124,52	2157458,91	51° 42' 35,965"	40° 8' 40,195"
157729	1103	Земли транспорта № 145	518268,40	2157273,28	51° 42' 8,162"	40° 8' 31,349"
157730	1104	Земли транспорта № 145	518265,16	2157267,45	51° 42' 8,054"	40° 8' 31,049"
157731	1105	Земли транспорта № 145	517474,16	2157112,09	51° 41' 42,375"	40° 8' 23,719"
157732	1106	Земли транспорта № 145	516111,80	2156855,66	51° 40' 58,154"	40° 8' 11,680"
157733	1107	Земли транспорта № 145	515681,41	2156783,34	51° 40' 44,189"	40° 8' 8,330"
157734	1108	Земли транспорта № 145	515527,95	2156760,41	51° 40' 39,212"	40° 8' 7,284"
157735	1109	Земли транспорта № 145	514927,01	2156682,16	51° 40' 19,726"	40° 8' 3,790"
157736	1110	Земли транспорта № 145	514936,35	2156633,97	51° 40' 20,000"	40° 8' 1,274"
157737	1111	Земли транспорта № 145	514937,54	2156626,56	51° 40' 20,034"	40° 8' 0,887"
157738	1112	Земли транспорта № 145	514961,10	2156628,10	51° 40' 20,797"	40° 8' 0,945"
157739	1113	Земли транспорта № 145	515598,50	2156677,51	51° 40' 41,444"	40° 8' 2,903"
157740	1114	Земли транспорта № 145	516706,23	2156890,94	51° 41' 17,403"	40° 8' 12,945"
157741	1115	Земли транспорта № 145	518732,94	2157301,93	51° 42' 23,205"	40° 8' 32,396"
157742	1116	Земли транспорта № 145	519253,29	2157390,12	51° 42' 40,089"	40° 8' 36,490"
157743	1117	Земли транспорта № 145	519473,60	2157376,69	51° 42' 47,207"	40° 8' 35,580"
157744	1118	Земли транспорта № 145	519522,79	2157351,87	51° 42' 48,784"	40° 8' 34,241"
157745	1119	Земли транспорта № 145	519520,81	2157350,56	51° 42' 48,719"	40° 8' 34,175"
157746	1120	Земли транспорта № 145	519518,59	2157348,64	51° 42' 48,646"	40° 8' 34,077"
157747	1121	Земли транспорта № 145	520352,26	2157259,27	51° 43' 15,559"	40° 8' 28,625"
157748	1122	Земли транспорта № 145	521077,10	2157181,57	51° 43' 38,959"	40° 8' 23,883"
157749	1123	Земли транспорта № 145	521095,83	2157259,70	51° 43' 39,612"	40° 8' 27,935"
157750	1124	Земли транспорта № 145	520386,45	2157354,63	51° 43' 16,722"	40° 8' 33,558"
157751	1125	Земли транспорта № 145	516277,24	2140672,86	51° 40' 53,011"	39° 54' 9,471"
157752	1126	Земли транспорта № 145	516283,40	2140672,78	51° 40' 53,211"	39° 54' 9,460"
157753	1127	Земли транспорта № 145	516302,32	2140672,55	51° 40' 53,822"	39° 54' 9,427"
157754	1128	Земли транспорта № 145	516302,78	2140672,55	51° 40' 53,837"	39° 54' 9,426"
157755	1129	Земли транспорта № 145	516315,67	2140672,40	51° 40' 54,254"	39° 54' 9,403"
157756	1130	Земли транспорта № 145	516331,73	2140712,98	51° 40' 54,802"	39° 54' 11,497"
157757	1131	Земли транспорта № 145	516918,23	2142209,76	51° 41' 14,812"	39° 55' 28,723"
157758	1132	Земли транспорта № 145	516988,80	2142393,22	51° 41' 17,221"	39° 55' 38,191"

157759	1133	Земли транспорта № 145	517121,56	2142738,36	51° 41' 21,753"	39° 55' 56,005"
157760	1134	Земли транспорта № 145	517136,69	2142777,68	51° 41' 22,269"	39° 55' 58,034"
157761	1135	Земли транспорта № 145	517540,54	2143791,00	51° 41' 36,024"	39° 56' 50,325"
157762	1136	Земли транспорта № 145	518158,80	2145007,05	51° 41' 56,844"	39° 57' 52,944"
157763	1137	Земли транспорта № 145	518156,10	2145004,40	51° 41' 56,755"	39° 57' 52,809"
157764	1138	Земли транспорта № 145	518460,18	2145608,93	51° 42' 6,996"	39° 58' 23,948"
157765	1139	Земли транспорта № 145	518455,85	2145610,33	51° 42' 6,857"	39° 58' 24,025"
157766	1140	Земли транспорта № 145	518653,41	2145992,74	51° 42' 13,502"	39° 58' 43,719"
157767	1141	Земли транспорта № 145	519508,67	2147662,35	51° 42' 42,270"	40° 0' 9,732"
157768	1142	Земли транспорта № 145	519504,30	2147670,50	51° 42' 42,134"	40° 0' 10,160"
157769	1143	Земли транспорта № 145	519512,55	2147669,92	51° 42' 42,400"	40° 0' 10,121"
157770	1144	Земли транспорта № 145	519533,44	2147699,58	51° 42' 43,095"	40° 0' 11,644"
157771	1145	Земли транспорта № 145	519532,12	2147732,92	51° 42' 43,074"	40° 0' 13,381"
157772	1146	Земли транспорта № 145	519536,99	2147755,21	51° 42' 43,246"	40° 0' 14,536"
157773	1147	Земли транспорта № 145	519538,70	2147766,42	51° 42' 43,309"	40° 0' 15,118"
157774	1148	Земли транспорта № 145	519589,21	2147873,22	51° 42' 45,013"	40° 0' 20,626"
157775	1149	Земли транспорта № 145	519680,66	2148048,06	51° 42' 48,085"	40° 0' 29,633"
157776	1150	Земли транспорта № 145	519706,59	2148098,04	51° 42' 48,957"	40° 0' 32,208"
157777	1151	Земли транспорта № 145	519816,56	2148310,00	51° 42' 52,652"	40° 0' 43,129"
157778	1152	Земли транспорта № 145	519816,85	2148309,17	51° 42' 52,661"	40° 0' 43,086"
157779	1153	Земли транспорта № 145	519817,48	2148308,57	51° 42' 52,681"	40° 0' 43,054"
157780	1154	Земли транспорта № 145	519819,62	2148308,23	51° 42' 52,750"	40° 0' 43,034"
157781	1155	Земли транспорта № 145	520662,85	2149965,93	51° 43' 21,096"	40° 2' 8,480"
157782	1156	Земли транспорта № 145	521046,61	2150733,74	51° 43' 34,000"	40° 2' 48,074"
157783	1157	Земли транспорта № 145	521564,83	2151769,67	51° 43' 51,418"	40° 3' 41,503"
157784	1158	Земли транспорта № 145	521639,76	2151922,55	51° 43' 53,938"	40° 3' 49,391"
157785	1159	Земли транспорта № 145	521722,46	2152079,59	51° 43' 56,712"	40° 3' 57,487"
157786	1160	Земли транспорта № 145	521783,00	2152209,44	51° 43' 58,752"	40° 4' 4,190"
157787	1161	Земли транспорта № 145	522370,49	2153321,92	51° 44' 18,449"	40° 5' 1,555"
157788	1162	Земли транспорта № 145	522375,52	2153331,45	51° 44' 18,618"	40° 5' 2,047"
157789	1163	Земли транспорта № 145	522365,87	2153367,72	51° 44' 18,328"	40° 5' 3,946"
157790	1164	Земли транспорта № 145	522364,53	2153372,66	51° 44' 18,288"	40° 5' 4,205"
157791	1165	Земли транспорта № 145	522359,39	2153391,53	51° 44' 18,133"	40° 5' 5,193"
157792	1166	Земли транспорта № 145	522354,53	2153409,40	51° 44' 17,987"	40° 5' 6,129"
157793	1167	Земли транспорта № 145	522354,24	2153410,50	51° 44' 17,978"	40° 5' 6,186"
157794	1168	Земли транспорта № 145	522353,62	2153412,76	51° 44' 17,959"	40° 5' 6,305"
157795	1169	Земли транспорта № 145	522352,13	2153410,37	51° 44' 17,910"	40° 5' 6,182"
157796	1170	Земли транспорта № 145	522352,09	2153410,31	51° 44' 17,908"	40° 5' 6,178"
157797	1171	Земли транспорта № 145	522351,85	2153409,93	51° 44' 17,900"	40° 5' 6,159"
157798	1172	Земли транспорта № 145	522351,84	2153409,88	51° 44' 17,900"	40° 5' 6,156"
157799	1173	Земли транспорта № 145	522351,31	2153408,81	51° 44' 17,882"	40° 5' 6,101"

157800	1174	Земли транспорта № 145	522350,83	2153407,85	51° 44' 17,866"	40° 5' 6,052"
157801	1175	Земли транспорта № 145	522343,40	2153392,93	51° 44' 17,617"	40° 5' 5,282"
157802	1176	Земли транспорта № 145	521770,47	2152242,25	51° 43' 58,367"	40° 4' 5,912"
157803	1177	Земли транспорта № 145	521758,91	2152222,60	51° 43' 57,981"	40° 4' 4,900"
157804	1178	Земли транспорта № 145	521674,46	2152056,31	51° 43' 55,145"	40° 3' 56,323"
157805	1179	Земли транспорта № 145	521591,00	2151889,05	51° 43' 52,340"	40° 3' 47,695"
157806	1180	Земли транспорта № 145	521568,87	2151842,14	51° 43' 51,595"	40° 3' 45,274"
157807	1181	Земли транспорта № 145	520127,67	2149034,45	51° 43' 3,185"	40° 1' 20,527"
157808	1182	Земли транспорта № 145	520031,76	2148846,99	51° 42' 59,962"	40° 1' 10,865"
157809	1183	Земли транспорта № 145	519803,26	2148350,75	51° 42' 52,248"	40° 0' 45,265"
157810	1184	Земли транспорта № 145	519713,29	2148176,04	51° 42' 49,224"	40° 0' 36,262"
157811	1185	Земли транспорта № 145	519674,06	2148095,68	51° 42' 47,903"	40° 0' 32,119"
157812	1186	Земли транспорта № 145	519572,44	2147887,46	51° 42' 44,480"	40° 0' 21,385"
157813	1187	Земли транспорта № 145	519480,41	2147714,98	51° 42' 41,390"	40° 0' 12,501"
157814	1188	Земли транспорта № 145	518614,17	2146011,81	51° 42' 12,246"	39° 58' 44,754"
157815	1189	Земли транспорта № 145	518112,60	2145021,92	51° 41' 55,360"	39° 57' 53,768"
157816	1190	Земли транспорта № 145	518113,64	2145025,48	51° 41' 55,396"	39° 57' 53,952"
157817	1191	Земли транспорта № 145	518114,65	2145029,96	51° 41' 55,432"	39° 57' 54,184"
157818	1192	Земли транспорта № 145	517494,68	2143820,99	51° 41' 34,561"	39° 56' 51,936"
157819	1193	Земли транспорта № 145	517076,70	2142736,64	51° 41' 20,301"	39° 55' 55,965"
157820	1194	Земли транспорта № 145	517077,58	2142726,70	51° 41' 20,322"	39° 55' 55,447"
157821	1195	Земли транспорта № 145	517034,52	2142612,97	51° 41' 18,851"	39° 55' 49,576"
157822	1196	Земли транспорта № 145	516999,29	2142520,08	51° 41' 17,648"	39° 55' 44,781"
157823	1197	Земли транспорта № 145	516956,36	2142406,51	51° 41' 16,181"	39° 55' 38,919"
157824	1198	Земли транспорта № 145	516947,02	2142383,06	51° 41' 15,863"	39° 55' 37,709"
157825	1199	Земли транспорта № 145	516938,24	2142359,31	51° 41' 15,563"	39° 55' 36,483"
157826	1200	Земли транспорта № 145	516934,00	2142348,52	51° 41' 15,418"	39° 55' 35,926"
157827	1201	Земли транспорта № 145	516892,66	2142243,29	51° 41' 14,008"	39° 55' 30,496"
157828	1202	Земли транспорта № 145	516310,26	2140775,70	51° 40' 54,152"	39° 54' 14,784"
157829	1203	Земли транспорта № 145	516277,75	2140674,47	51° 40' 53,029"	39° 54' 9,554"
157830	1204	Земли транспорта № 145	516277,24	2140672,86	51° 40' 53,011"	39° 54' 9,471"
157831	1205	Земли транспорта № 145	525145,33	2156354,11	51° 45' 50,057"	40° 7' 36,843"
157832	1206	Земли транспорта № 145	525145,00	2156369,33	51° 45' 50,055"	40° 7' 37,636"
157833	1207	Земли транспорта № 145	525144,77	2156379,36	51° 45' 50,054"	40° 7' 38,160"
157834	1208	Земли транспорта № 145	525144,75	2156380,49	51° 45' 50,054"	40° 7' 38,219"
157835	1209	Земли транспорта № 145	525135,65	2156383,01	51° 45' 49,761"	40° 7' 38,359"
157836	1210	Земли транспорта № 145	525130,04	2156384,57	51° 45' 49,580"	40° 7' 38,446"
157837	1211	Земли транспорта № 145	525130,04	2156384,57	51° 45' 49,580"	40° 7' 38,446"
157838	1212	Земли транспорта № 145	525129,31	2156418,55	51° 45' 49,577"	40° 7' 40,218"
157839	1213	Земли транспорта № 145	525129,55	2156431,54	51° 45' 49,593"	40° 7' 40,895"
157840	1214	Земли транспорта № 145	525129,41	2156438,08	51° 45' 49,592"	40° 7' 41,236"

157841	1215	Земли транспорта № 145	525129,30	2156443,16	51° 45' 49,592"	40° 7' 41,501"
157842	1216	Земли транспорта № 145	525128,78	2156463,06	51° 45' 49,587"	40° 7' 42,538"
157843	1217	Земли транспорта № 145	525128,19	2156485,62	51° 45' 49,581"	40° 7' 43,715"
157844	1218	Земли транспорта № 145	525124,55	2156624,45	51° 45' 49,547"	40° 7' 50,956"
157845	1219	Земли транспорта № 145	525174,39	2156664,57	51° 45' 51,183"	40° 7' 52,999"
157846	1220	Земли транспорта № 145	525209,63	2156692,93	51° 45' 52,340"	40° 7' 54,443"
157847	1221	Земли транспорта № 145	525221,30	2156702,33	51° 45' 52,723"	40° 7' 54,922"
157848	1222	Земли транспорта № 145	525536,95	2156956,39	51° 46' 3,085"	40° 8' 7,862"
157849	1223	Земли транспорта № 145	525593,95	2156952,63	51° 46' 4,927"	40° 8' 7,611"
157850	1224	Земли транспорта № 145	525678,32	2156946,88	51° 46' 7,652"	40° 8' 7,230"
157851	1225	Земли транспорта № 145	525810,76	2156937,85	51° 46' 11,931"	40° 8' 6,632"
157852	1226	Земли транспорта № 145	525850,78	2157095,02	51° 46' 13,319"	40° 8' 14,787"
157853	1227	Земли транспорта № 145	525851,74	2157098,82	51° 46' 13,353"	40° 8' 14,985"
157854	1228	Земли транспорта № 145	525852,57	2157102,07	51° 46' 13,381"	40° 8' 15,153"
157855	1229	Земли транспорта № 145	525854,76	2157110,59	51° 46' 13,457"	40° 8' 15,595"
157856	1230	Земли транспорта № 145	525855,20	2157112,32	51° 46' 13,473"	40° 8' 15,685"
157857	1231	Земли транспорта № 145	525858,74	2157126,07	51° 46' 13,595"	40° 8' 16,399"
157858	1232	Земли транспорта № 145	525860,15	2157131,54	51° 46' 13,644"	40° 8' 16,682"
157859	1233	Земли транспорта № 145	525648,29	2157061,09	51° 46' 6,749"	40° 8' 13,213"
157860	1234	Земли транспорта № 145	525453,56	2156971,13	51° 46' 0,397"	40° 8' 8,711"
157861	1235	Земли транспорта № 145	525222,99	2156819,90	51° 45' 52,848"	40° 8' 1,049"
157862	1236	Земли транспорта № 145	525223,38	2156847,20	51° 45' 52,877"	40° 8' 2,472"
157863	1237	Земли транспорта № 145	525166,23	2156821,80	51° 45' 51,013"	40° 8' 1,203"
157864	1238	Земли транспорта № 145	525105,90	2156732,90	51° 45' 49,009"	40° 7' 56,627"
157865	1239	Земли транспорта № 145	524999,01	2156604,85	51° 45' 45,474"	40° 7' 50,055"
157866	1240	Земли транспорта № 145	524920,70	2156549,81	51° 45' 42,908"	40° 7' 47,262"
157867	1241	Земли транспорта № 145	524864,60	2156518,06	51° 45' 41,075"	40° 7' 45,661"
157868	1242	Земли транспорта № 145	523458,98	2156898,18	51° 44' 55,836"	40° 8' 6,830"
157869	1243	Земли транспорта № 145	523422,35	2156908,09	51° 44' 54,657"	40° 8' 7,381"
157870	1244	Земли транспорта № 145	523422,34	2156908,03	51° 44' 54,656"	40° 8' 7,378"
157871	1245	Земли транспорта № 145	523422,02	2156895,85	51° 44' 54,639"	40° 8' 6,744"
157872	1246	Земли транспорта № 145	523411,83	2156898,97	51° 44' 54,311"	40° 8' 6,916"
157873	1247	Земли транспорта № 145	523410,18	2156891,38	51° 44' 54,253"	40° 8' 6,522"
157874	1248	Земли транспорта № 145	523402,57	2156893,56	51° 44' 54,008"	40° 8' 6,643"
157875	1249	Земли транспорта № 145	523379,80	2156880,18	51° 44' 53,264"	40° 8' 5,968"
157876	1250	Земли транспорта № 145	523362,93	2156859,38	51° 44' 52,706"	40° 8' 4,900"
157877	1251	Земли транспорта № 145	523396,43	2156849,12	51° 44' 53,783"	40° 8' 4,333"
157878	1252	Земли транспорта № 145	524204,53	2156601,66	51° 45' 19,774"	40° 7' 50,657"
157879	1253	Земли транспорта № 145	524461,98	2156538,85	51° 45' 28,064"	40° 7' 47,134"
157880	1254	Земли транспорта № 145	524850,85	2156443,98	51° 45' 40,585"	40° 7' 41,813"
157881	1255	Земли транспорта № 145	524875,20	2156436,55	51° 45' 41,368"	40° 7' 41,402"

157882	1256	Земли транспорта № 145	524493,07	2155995,65	51° 45' 28,742"	40° 7' 18,792"
157883	1257	Земли транспорта № 145	523941,64	2155359,43	51° 45' 10,520"	40° 6' 46,170"
157884	1258	Земли транспорта № 145	523912,83	2155316,68	51° 45' 9,562"	40° 6' 43,971"
157885	1259	Земли транспорта № 145	523888,26	2155284,49	51° 45' 8,748"	40° 6' 42,317"
157886	1260	Земли транспорта № 145	523791,30	2155187,51	51° 45' 5,553"	40° 6' 37,358"
157887	1261	Земли транспорта № 145	523764,32	2155159,26	51° 45' 4,663"	40° 6' 35,912"
157888	1262	Земли транспорта № 145	522681,79	2153875,38	51° 44' 28,861"	40° 5' 30,081"
157889	1263	Земли транспорта № 145	522778,35	2153899,54	51° 44' 31,999"	40° 5' 31,243"
157890	1264	Земли транспорта № 145	522785,19	2153907,65	51° 44' 32,225"	40° 5' 31,659"
157891	1265	Земли транспорта № 145	523701,27	2154984,02	51° 45' 2,517"	40° 6' 26,842"
157892	1266	Земли транспорта № 145	523886,48	2155195,20	51° 45' 8,636"	40° 6' 37,666"
157893	1267	Земли транспорта № 145	524545,56	2155966,62	51° 45' 30,423"	40° 7' 17,227"
157894	1268	Земли транспорта № 145	524849,10	2156331,07	51° 45' 40,461"	40° 7' 35,929"
157895	1269	Земли транспорта № 145	524879,49	2156383,25	51° 45' 41,475"	40° 7' 38,620"
157896	1270	Земли транспорта № 145	524919,84	2156422,92	51° 45' 42,804"	40° 7' 40,649"
157897	1271	Земли транспорта № 145	525145,33	2156354,11	51° 45' 50,057"	40° 7' 36,843"
157898	1272	Земли транспорта № 145	491661,41	2132928,25	51° 27' 31,265"	39° 47' 56,045"
157899	1273	Земли транспорта № 145	491635,60	2132929,89	51° 27' 30,431"	39° 47' 56,161"
157900	1274	Земли транспорта № 145	491662,99	2132915,14	51° 27' 31,306"	39° 47' 55,364"
157901	1275	Земли транспорта № 145	491661,41	2132928,25	51° 27' 31,265"	39° 47' 56,045"
157902	1276	Земли транспорта № 145	505048,57	2160181,91	51° 35' 2,234"	40° 11' 14,978"
157903	1277	Земли транспорта № 145	505058,35	2160167,93	51° 35' 2,542"	40° 11' 14,243"
157904	1278	Земли транспорта № 145	505069,55	2160169,71	51° 35' 2,905"	40° 11' 14,325"
157905	1279	Земли транспорта № 145	505111,68	2160176,42	51° 35' 4,272"	40° 11' 14,635"
157906	1280	Земли транспорта № 145	505163,01	2160187,47	51° 35' 5,939"	40° 11' 15,162"
157907	1281	Земли транспорта № 145	505201,35	2160200,21	51° 35' 7,186"	40° 11' 15,788"
157908	1282	Земли транспорта № 145	505239,69	2160212,95	51° 35' 8,434"	40° 11' 16,414"
157909	1283	Земли транспорта № 145	505262,80	2160227,86	51° 35' 9,190"	40° 11' 17,167"
157910	1284	Земли транспорта № 145	505257,68	2160242,22	51° 35' 9,032"	40° 11' 17,917"
157911	1285	Земли транспорта № 145	505251,77	2160237,82	51° 35' 8,839"	40° 11' 17,694"
157912	1286	Земли транспорта № 145	505231,03	2160225,15	51° 35' 8,161"	40° 11' 17,055"
157913	1287	Земли транспорта № 145	505208,31	2160215,52	51° 35' 7,420"	40° 11' 16,576"
157914	1288	Земли транспорта № 145	505190,41	2160209,21	51° 35' 6,838"	40° 11' 16,265"
157915	1289	Земли транспорта № 145	505171,23	2160204,44	51° 35' 6,214"	40° 11' 16,035"
157916	1290	Земли транспорта № 145	505048,57	2160181,91	51° 35' 2,234"	40° 11' 14,978"
157917		**Земли транспорта № 145 Количество**		1290		1290
157918	1	Земли транспорта № 146	510799,53	2156353,00	51° 38' 6,019"	40° 7' 50,642"
157919	2	Земли транспорта № 146	510435,36	2156334,17	51° 37' 54,227"	40° 7' 50,014"
157920	3	Земли транспорта № 146	510425,04	2156333,64	51° 37' 53,893"	40° 7' 49,996"
157921	4	Земли транспорта № 146	510409,35	2156332,83	51° 37' 53,385"	40° 7' 49,969"
157922	5	Земли транспорта № 146	510394,43	2156332,06	51° 37' 52,902"	40° 7' 49,944"

157923	6	Земли транспорта № 146	510318,05	2156328,11	51° 37' 50,429"	40° 7' 49,812"
157924	7	Земли транспорта № 146	510075,96	2156324,14	51° 37' 42,596"	40° 7' 49,839"
157925	8	Земли транспорта № 146	510003,02	2156331,69	51° 37' 40,241"	40° 7' 50,301"
157926	9	Земли транспорта № 146	509981,94	2156333,87	51° 37' 39,561"	40° 7' 50,435"
157927	10	Земли транспорта № 146	509960,86	2156336,05	51° 37' 38,880"	40° 7' 50,568"
157928	11	Земли транспорта № 146	509952,78	2156339,47	51° 37' 38,620"	40° 7' 50,754"
157929	12	Земли транспорта № 146	509952,73	2156339,49	51° 37' 38,619"	40° 7' 50,755"
157930	13	Земли транспорта № 146	509857,68	2156379,70	51° 37' 35,568"	40° 7' 52,936"
157931	14	Земли транспорта № 146	509774,22	2156441,88	51° 37' 32,906"	40° 7' 56,248"
157932	15	Земли транспорта № 146	509771,61	2156443,82	51° 37' 32,823"	40° 7' 56,351"
157933	16	Земли транспорта № 146	509759,33	2156452,97	51° 37' 32,431"	40° 7' 56,839"
157934	17	Земли транспорта № 146	509159,67	2156899,70	51° 37' 13,300"	40° 8' 20,629"
157935	18	Земли транспорта № 146	508965,44	2157044,39	51° 37' 7,104"	40° 8' 28,333"
157936	19	Земли транспорта № 146	508674,99	2157260,77	51° 36' 57,837"	40° 8' 39,853"
157937	20	Земли транспорта № 146	508322,22	2157530,12	51° 36' 46,585"	40° 8' 54,183"
157938	21	Земли транспорта № 146	508309,69	2157514,52	51° 36' 46,170"	40° 8' 53,385"
157939	22	Земли транспорта № 146	508662,94	2157244,80	51° 36' 57,437"	40° 8' 39,035"
157940	23	Земли транспорта № 146	509845,73	2156363,67	51° 37' 35,172"	40° 7' 52,114"
157941	24	Земли транспорта № 146	509847,68	2156362,38	51° 37' 35,235"	40° 7' 52,046"
157942	25	Земли транспорта № 146	509849,88	2156361,28	51° 37' 35,305"	40° 7' 51,986"
157943	26	Земли транспорта № 146	509855,31	2156358,99	51° 37' 35,480"	40° 7' 51,862"
157944	27	Земли транспорта № 146	509915,58	2156333,49	51° 37' 37,414"	40° 7' 50,479"
157945	28	Земли транспорта № 146	509924,54	2156329,70	51° 37' 37,701"	40° 7' 50,273"
157946	29	Земли транспорта № 146	510076,05	2156301,96	51° 37' 42,586"	40° 7' 48,686"
157947	30	Земли транспорта № 146	510267,44	2156299,32	51° 37' 48,775"	40° 7' 48,364"
157948	31	Земли транспорта № 146	510770,57	2156327,68	51° 38' 5,067"	40° 7' 49,354"
157949	32	Земли транспорта № 146	510780,22	2156328,37	51° 38' 5,379"	40° 7' 49,381"
157950	33	Земли транспорта № 146	510800,63	2156350,28	51° 38' 6,052"	40° 7' 50,500"
157951	34	Земли транспорта № 146	510799,53	2156353,00	51° 38' 6,019"	40° 7' 50,642"
157952	35	Земли транспорта № 146	511825,58	2155553,26	51° 38' 38,727"	40° 7' 8,075"
157953	36	Земли транспорта № 146	511173,52	2154902,96	51° 38' 17,241"	40° 6' 34,902"
157954	37	Земли транспорта № 146	511067,69	2154766,44	51° 38' 13,734"	40° 6' 27,909"
157955	38	Земли транспорта № 146	511032,76	2154697,65	51° 38' 12,563"	40° 6' 24,367"
157956	39	Земли транспорта № 146	511002,07	2154538,90	51° 38' 11,473"	40° 6' 16,145"
157957	40	Земли транспорта № 146	510897,30	2153738,80	51° 38' 7,594"	40° 5' 34,657"
157958	41	Земли транспорта № 146	510867,66	2153620,26	51° 38' 6,562"	40° 5' 28,525"
157959	42	Земли транспорта № 146	510765,00	2153297,47	51° 38' 3,042"	40° 5' 11,848"
157960	43	Земли транспорта № 146	510666,58	2152981,03	51° 37' 59,662"	40° 4' 55,498"
157961	44	Земли транспорта № 146	510653,79	2152911,02	51° 37' 59,205"	40° 4' 51,872"
157962	45	Земли транспорта № 146	510608,37	2152662,47	51° 37' 57,582"	40° 4' 38,998"
157963	46	Земли транспорта № 146	510548,05	2152111,08	51° 37' 55,286"	40° 4' 10,399"

157964	47	Земли транспорта № 146	510482,10	2151836,81	51° 37' 52,981"	40° 3' 56,210"
157965	48	Земли транспорта № 146	510451,20	2151708,29	51° 37' 51,901"	40° 3' 49,561"
157966	49	Земли транспорта № 146	510234,56	2151117,73	51° 37' 44,521"	40° 3' 19,087"
157967	50	Земли транспорта № 146	510062,27	2150524,63	51° 37' 38,572"	40° 2' 48,438"
157968	51	Земли транспорта № 146	509950,09	2150247,35	51° 37' 34,767"	40° 2' 34,142"
157969	52	Земли транспорта № 146	509944,71	2150237,62	51° 37' 34,587"	40° 2' 33,642"
157970	53	Земли транспорта № 146	509960,31	2150227,63	51° 37' 35,085"	40° 2' 33,107"
157971	54	Земли транспорта № 146	509968,73	2150222,24	51° 37' 35,354"	40° 2' 32,818"
157972	55	Земли транспорта № 146	509971,48	2150227,82	51° 37' 35,447"	40° 2' 33,106"
157973	56	Земли транспорта № 146	510005,29	2150296,26	51° 37' 36,584"	40° 2' 36,628"
157974	57	Земли транспорта № 146	510021,62	2150329,30	51° 37' 37,133"	40° 2' 38,328"
157975	58	Земли транспорта № 146	510041,77	2150384,91	51° 37' 37,820"	40° 2' 41,198"
157976	59	Земли транспорта № 146	510050,61	2150409,32	51° 37' 38,122"	40° 2' 42,457"
157977	60	Земли транспорта № 146	510054,09	2150421,34	51° 37' 38,242"	40° 2' 43,078"
157978	61	Земли транспорта № 146	510082,35	2150519,07	51° 37' 39,218"	40° 2' 48,128"
157979	62	Земли транспорта № 146	510127,44	2150675,01	51° 37' 40,776"	40° 2' 56,187"
157980	63	Земли транспорта № 146	510136,10	2150704,97	51° 37' 41,075"	40° 2' 57,735"
157981	64	Земли транспорта № 146	510159,58	2150786,15	51° 37' 41,886"	40° 3' 1,930"
157982	65	Земли транспорта № 146	510194,92	2150908,38	51° 37' 43,107"	40° 3' 8,247"
157983	66	Земли транспорта № 146	510206,16	2150947,24	51° 37' 43,495"	40° 3' 10,255"
157984	67	Земли транспорта № 146	510207,29	2150951,15	51° 37' 43,534"	40° 3' 10,457"
157985	68	Земли транспорта № 146	510215,18	2150974,68	51° 37' 43,804"	40° 3' 11,672"
157986	69	Земли транспорта № 146	510255,30	2151094,38	51° 37' 45,177"	40° 3' 17,852"
157987	70	Земли транспорта № 146	510293,28	2151207,69	51° 37' 46,478"	40° 3' 23,703"
157988	71	Земли транспорта № 146	510346,87	2151367,56	51° 37' 48,312"	40° 3' 31,957"
157989	72	Земли транспорта № 146	510359,76	2151406,02	51° 37' 48,753"	40° 3' 33,943"
157990	73	Земли транспорта № 146	510435,45	2151631,81	51° 37' 51,343"	40° 3' 45,602"
157991	74	Земли транспорта № 146	510457,68	2151698,15	51° 37' 52,104"	40° 3' 49,027"
157992	75	Земли транспорта № 146	510527,46	2151906,32	51° 37' 54,492"	40° 3' 59,777"
157993	76	Земли транспорта № 146	510528,68	2151909,95	51° 37' 54,534"	40° 3' 59,965"
157994	77	Земли транспорта № 146	510537,85	2151946,43	51° 37' 54,853"	40° 4' 1,852"
157995	78	Земли транспорта № 146	510548,57	2151989,10	51° 37' 55,227"	40° 4' 4,059"
157996	79	Земли транспорта № 146	510558,56	2152062,49	51° 37' 55,596"	40° 4' 7,863"
157997	80	Земли транспорта № 146	510560,47	2152076,46	51° 37' 55,666"	40° 4' 8,587"
157998	81	Земли транспорта № 146	510563,62	2152099,64	51° 37' 55,783"	40° 4' 9,789"
157999	82	Земли транспорта № 146	510569,39	2152147,25	51° 37' 55,999"	40° 4' 12,257"
158000	83	Земли транспорта № 146	510575,82	2152200,34	51° 37' 56,240"	40° 4' 15,010"
158001	84	Земли транспорта № 146	510579,33	2152229,33	51° 37' 56,372"	40° 4' 16,514"
158002	85	Земли транспорта № 146	510579,71	2152232,48	51° 37' 56,386"	40° 4' 16,677"
158003	86	Земли транспорта № 146	510581,53	2152247,49	51° 37' 56,455"	40° 4' 17,456"
158004	87	Земли транспорта № 146	510582,37	2152254,45	51° 37' 56,486"	40° 4' 17,817"

158005	88	Земли транспорта № 146	510653,06	2152837,98	51° 37' 59,136"	40° 4' 48,076"
158006	89	Земли транспорта № 146	510663,07	2152920,61	51° 37' 59,511"	40° 4' 52,361"
158007	90	Земли транспорта № 146	510668,07	2152941,43	51° 37' 59,686"	40° 4' 53,438"
158008	91	Земли транспорта № 146	510688,11	2153024,93	51° 38' 0,386"	40° 4' 57,759"
158009	92	Земли транспорта № 146	510809,87	2153392,29	51° 38' 4,552"	40° 5' 16,732"
158010	93	Земли транспорта № 146	510849,93	2153513,14	51° 38' 5,922"	40° 5' 22,975"
158011	94	Земли транспорта № 146	510880,37	2153604,98	51° 38' 6,964"	40° 5' 27,718"
158012	95	Земли транспорта № 146	510893,93	2153681,58	51° 38' 7,449"	40° 5' 31,687"
158013	96	Земли транспорта № 146	510902,93	2153732,47	51° 38' 7,772"	40° 5' 34,323"
158014	97	Земли транспорта № 146	510909,14	2153767,53	51° 38' 7,994"	40° 5' 36,139"
158015	98	Земли транспорта № 146	510922,21	2153841,42	51° 38' 8,463"	40° 5' 39,967"
158016	99	Земли транспорта № 146	510930,70	2153889,40	51° 38' 8,767"	40° 5' 42,453"
158017	100	Земли транспорта № 146	510951,36	2154041,34	51° 38' 9,528"	40° 5' 50,331"
158018	101	Земли транспорта № 146	510984,52	2154285,26	51° 38' 10,750"	40° 6' 2,977"
158019	102	Земли транспорта № 146	510995,41	2154365,35	51° 38' 11,152"	40° 6' 7,130"
158020	103	Земли транспорта № 146	510997,09	2154377,72	51° 38' 11,214"	40° 6' 7,772"
158021	104	Земли транспорта № 146	511011,55	2154481,60	51° 38' 11,745"	40° 6' 13,157"
158022	105	Земли транспорта № 146	511017,90	2154527,24	51° 38' 11,978"	40° 6' 15,524"
158023	106	Земли транспорта № 146	511018,70	2154533,02	51° 38' 12,008"	40° 6' 15,823"
158024	107	Земли транспорта № 146	511042,12	2154637,33	51° 38' 12,829"	40° 6' 21,222"
158025	108	Земли транспорта № 146	511073,51	2154724,63	51° 38' 13,897"	40° 6' 25,730"
158026	109	Земли транспорта № 146	511077,19	2154729,87	51° 38' 14,020"	40° 6' 25,999"
158027	110	Земли транспорта № 146	511095,61	2154756,09	51° 38' 14,631"	40° 6' 27,344"
158028	111	Земли транспорта № 146	511130,53	2154805,81	51° 38' 15,791"	40° 6' 29,894"
158029	112	Земли транспорта № 146	511230,04	2154916,75	51° 38' 19,077"	40° 6' 35,564"
158030	113	Земли транспорта № 146	511232,38	2154919,36	51° 38' 19,155"	40° 6' 35,697"
158031	114	Земли транспорта № 146	511237,62	2154925,20	51° 38' 19,328"	40° 6' 35,996"
158032	115	Земли транспорта № 146	511477,18	2155159,29	51° 38' 27,219"	40° 6' 47,932"
158033	116	Земли транспорта № 146	511497,69	2155179,34	51° 38' 27,895"	40° 6' 48,954"
158034	117	Земли транспорта № 146	511524,04	2155205,09	51° 38' 28,763"	40° 6' 50,267"
158035	118	Земли транспорта № 146	511589,47	2155271,29	51° 38' 30,919"	40° 6' 53,645"
158036	119	Земли транспорта № 146	511643,40	2155326,28	51° 38' 32,697"	40° 6' 56,451"
158037	120	Земли транспорта № 146	511723,70	2155408,14	51° 38' 35,344"	40° 7' 0,629"
158038	121	Земли транспорта № 146	511763,36	2155449,05	51° 38' 36,651"	40° 7' 2,717"
158039	122	Земли транспорта № 146	511797,99	2155491,02	51° 38' 37,797"	40° 7' 4,865"
158040	123	Земли транспорта № 146	511798,05	2155491,08	51° 38' 37,799"	40° 7' 4,869"
158041	124	Земли транспорта № 146	511803,36	2155497,52	51° 38' 37,975"	40° 7' 5,198"
158042	125	Земли транспорта № 146	511844,12	2155553,37	51° 38' 39,327"	40° 7' 8,062"
158043	126	Земли транспорта № 146	511844,51	2155553,89	51° 38' 39,340"	40° 7' 8,089"
158044	127	Земли транспорта № 146	511825,58	2155553,26	51° 38' 38,727"	40° 7' 8,075"
158045		**Земли транспорта № 146 Количество**		127		127

158046	1	Земли транспорта № 147	331546,35	2213594,54	50° 1' 49,353"	40° 58' 30,876"
158047	2	Земли транспорта № 147	331541,99	2213584,93	50° 1' 49,210"	40° 58' 30,395"
158048	3	Земли транспорта № 147	331551,48	2213565,68	50° 1' 49,513"	40° 58' 29,424"
158049	4	Земли транспорта № 147	331578,88	2213530,87	50° 1' 50,392"	40° 58' 27,666"
158050	5	Земли транспорта № 147	331575,15	2213523,97	50° 1' 50,269"	40° 58' 27,321"
158051	6	Земли транспорта № 147	331575,23	2213523,87	50° 1' 50,272"	40° 58' 27,316"
158052	7	Земли транспорта № 147	331573,10	2213520,42	50° 1' 50,202"	40° 58' 27,143"
158053	8	Земли транспорта № 147	331609,83	2213482,79	50° 1' 51,383"	40° 58' 25,240"
158054	9	Земли транспорта № 147	331617,42	2213488,88	50° 1' 51,630"	40° 58' 25,543"
158055	10	Земли транспорта № 147	331616,99	2213489,52	50° 1' 51,616"	40° 58' 25,576"
158056	11	Земли транспорта № 147	331548,16	2213591,85	50° 1' 49,411"	40° 58' 30,740"
158057	12	Земли транспорта № 147	331546,35	2213594,54	50° 1' 49,353"	40° 58' 30,876"
158058	13	Земли транспорта № 147	331430,10	2213889,52	50° 1' 45,655"	40° 58' 45,736"
158059	14	Земли транспорта № 147	331363,79	2214160,21	50° 1' 43,568"	40° 58' 59,357"
158060	15	Земли транспорта № 147	331310,35	2214325,89	50° 1' 41,874"	40° 59' 7,699"
158061	16	Земли транспорта № 147	331313,53	2214360,63	50° 1' 41,985"	40° 59' 9,443"
158062	17	Земли транспорта № 147	331337,51	2214430,86	50° 1' 42,776"	40° 59' 12,963"
158063	18	Земли транспорта № 147	331324,02	2214445,19	50° 1' 42,342"	40° 59' 13,688"
158064	19	Земли транспорта № 147	331313,10	2214456,78	50° 1' 41,991"	40° 59' 14,274"
158065	20	Земли транспорта № 147	331298,60	2214402,27	50° 1' 41,510"	40° 59' 11,540"
158066	21	Земли транспорта № 147	331293,39	2214360,13	50° 1' 41,333"	40° 59' 9,425"
158067	22	Земли транспорта № 147	331297,77	2214323,73	50° 1' 41,467"	40° 59' 7,595"
158068	23	Земли транспорта № 147	331303,43	2214296,43	50° 1' 41,644"	40° 59' 6,221"
158069	24	Земли транспорта № 147	331342,49	2214168,83	50° 1' 42,880"	40° 58' 59,798"
158070	25	Земли транспорта № 147	331390,45	2214012,18	50° 1' 44,399"	40° 58' 51,911"
158071	26	Земли транспорта № 147	331426,31	2213878,45	50° 1' 45,530"	40° 58' 45,181"
158072	27	Земли транспорта № 147	331451,67	2213783,89	50° 1' 46,330"	40° 58' 40,421"
158073	28	Земли транспорта № 147	331467,08	2213739,48	50° 1' 46,819"	40° 58' 38,185"
158074	29	Земли транспорта № 147	331481,38	2213707,39	50° 1' 47,275"	40° 58' 36,568"
158075	30	Земли транспорта № 147	331509,09	2213662,28	50° 1' 48,162"	40° 58' 34,292"
158076	31	Земли транспорта № 147	331540,47	2213617,92	50° 1' 49,168"	40° 58' 32,053"
158077	32	Земли транспорта № 147	331543,84	2213622,73	50° 1' 49,278"	40° 58' 32,293"
158078	33	Земли транспорта № 147	331499,36	2213688,32	50° 1' 47,853"	40° 58' 35,604"
158079	34	Земли транспорта № 147	331486,35	2213711,09	50° 1' 47,437"	40° 58' 36,752"
158080	35	Земли транспорта № 147	331471,83	2213746,52	50° 1' 46,974"	40° 58' 38,537"
158081	36	Земли транспорта № 147	331450,04	2213818,32	50° 1' 46,285"	40° 58' 42,152"
158082	37	Земли транспорта № 147	331430,10	2213889,52	50° 1' 45,655"	40° 58' 45,736"
158083	38	Земли транспорта № 147	336251,04	2207461,12	50° 4' 20,148"	40° 53' 20,851"
158084	39	Земли транспорта № 147	336227,88	2207482,06	50° 4' 19,404"	40° 53' 21,913"
158085	40	Земли транспорта № 147	336219,36	2207489,21	50° 4' 19,130"	40° 53' 22,276"
158086	41	Земли транспорта № 147	336206,20	2207473,20	50° 4' 18,700"	40° 53' 21,476"

158087	42	Земли транспорта № 147	336179,77	2207441,05	50° 4' 17,837"	40° 53' 19,870"
158088	43	Земли транспорта № 147	336079,51	2207353,19	50° 4' 14,569"	40° 53' 15,493"
158089	44	Земли транспорта № 147	335984,22	2207289,94	50° 4' 11,469"	40° 53' 12,350"
158090	45	Земли транспорта № 147	335827,81	2207466,12	50° 4' 6,453"	40° 53' 21,272"
158091	46	Земли транспорта № 147	335683,15	2207661,86	50° 4' 1,821"	40° 53' 31,171"
158092	47	Земли транспорта № 147	335527,29	2207523,69	50° 3' 56,742"	40° 53' 24,286"
158093	48	Земли транспорта № 147	335926,27	2207010,00	50° 4' 9,521"	40° 52' 58,298"
158094	49	Земли транспорта № 147	336105,05	2207127,11	50° 4' 15,337"	40° 53' 4,114"
158095	50	Земли транспорта № 147	336075,15	2207193,03	50° 4' 14,387"	40° 53' 7,441"
158096	51	Земли транспорта № 147	336224,18	2207344,71	50° 4' 19,249"	40° 53' 15,008"
158097	52	Земли транспорта № 147	336297,34	2207405,48	50° 4' 21,632"	40° 53' 18,034"
158098	53	Земли транспорта № 147	336306,97	2207413,48	50° 4' 21,946"	40° 53' 18,433"
158099	54	Земли транспорта № 147	336307,07	2207413,57	50° 4' 21,950"	40° 53' 18,437"
158100	55	Земли транспорта № 147	336251,04	2207461,12	50° 4' 20,148"	40° 53' 20,851"
158101	56	Земли транспорта № 147	340419,08	2208417,23	50° 6' 35,282"	40° 54' 7,297"
158102	57	Земли транспорта № 147	340372,21	2208423,04	50° 6' 33,766"	40° 54' 7,608"
158103	58	Земли транспорта № 147	340240,89	2208292,88	50° 6' 29,483"	40° 54' 1,109"
158104	59	Земли транспорта № 147	340252,90	2208257,25	50° 6' 29,863"	40° 53' 59,312"
158105	60	Земли транспорта № 147	340266,07	2208226,45	50° 6' 30,282"	40° 53' 57,756"
158106	61	Земли транспорта № 147	340279,63	2208231,87	50° 6' 30,722"	40° 53' 58,024"
158107	62	Земли транспорта № 147	340308,87	2208137,94	50° 6' 31,644"	40° 53' 53,286"
158108	63	Земли транспорта № 147	340331,15	2208138,91	50° 6' 32,366"	40° 53' 53,326"
158109	64	Земли транспорта № 147	340391,19	2208173,77	50° 6' 34,317"	40° 53' 55,056"
158110	65	Земли транспорта № 147	340394,09	2208208,63	50° 6' 34,420"	40° 53' 56,809"
158111	66	Земли транспорта № 147	340385,38	2208249,31	50° 6' 34,149"	40° 53' 58,860"
158112	67	Земли транспорта № 147	340389,64	2208267,51	50° 6' 34,291"	40° 53' 59,774"
158113	68	Земли транспорта № 147	340401,65	2208289,01	50° 6' 34,685"	40° 54' 0,851"
158114	69	Земли транспорта № 147	340418,50	2208313,61	50° 6' 35,237"	40° 54' 2,083"
158115	70	Земли транспорта № 147	340446,97	2208325,81	50° 6' 36,161"	40° 54' 2,685"
158116	71	Земли транспорта № 147	340501,97	2208367,65	50° 6' 37,952"	40° 54' 4,769"
158117	72	Земли транспорта № 147	340490,35	2208391,28	50° 6' 37,582"	40° 54' 5,963"
158118	73	Земли транспорта № 147	340454,72	2208407,16	50° 6' 36,432"	40° 54' 6,776"
158119	74	Земли транспорта № 147	340419,08	2208417,23	50° 6' 35,282"	40° 54' 7,297"
158120	75	Земли транспорта № 147	355099,72	2205529,51	50° 14' 29,626"	40° 51' 35,804"
158121	76	Земли транспорта № 147	355109,71	2205525,77	50° 14' 29,949"	40° 51' 35,611"
158122	77	Земли транспорта № 147	355110,84	2205523,77	50° 14' 29,985"	40° 51' 35,510"
158123	78	Земли транспорта № 147	355112,00	2205519,58	50° 14' 30,021"	40° 51' 35,298"
158124	79	Земли транспорта № 147	355112,35	2205511,33	50° 14' 30,030"	40° 51' 34,882"
158125	80	Земли транспорта № 147	355104,94	2205425,59	50° 14' 29,767"	40° 51' 30,558"
158126	81	Земли транспорта № 147	355086,37	2205213,30	50° 14' 29,109"	40° 51' 19,853"
158127	82	Земли транспорта № 147	355081,64	2205163,43	50° 14' 28,942"	40° 51' 17,339"

158128	83	Земли транспорта № 147	355120,25	2205157,26	50° 14' 30,190"	40° 51' 17,011"
158129	84	Земли транспорта № 147	355102,98	2205212,46	50° 14' 29,646"	40° 51' 19,804"
158130	85	Земли транспорта № 147	355122,22	2205424,27	50° 14' 30,326"	40° 51' 30,484"
158131	86	Земли транспорта № 147	355130,26	2205510,85	50° 14' 30,610"	40° 51' 34,850"
158132	87	Земли транспорта № 147	355130,94	2205521,48	50° 14' 30,635"	40° 51' 35,386"
158133	88	Земли транспорта № 147	355132,66	2205544,23	50° 14' 30,696"	40° 51' 36,533"
158134	89	Земли транспорта № 147	355099,72	2205529,51	50° 14' 29,626"	40° 51' 35,804"
158135	90	Земли транспорта № 147	355041,78	2204544,20	50° 14' 27,482"	40° 50' 46,109"
158136	91	Земли транспорта № 147	355038,54	2204455,87	50° 14' 27,352"	40° 50' 41,653"
158137	92	Земли транспорта № 147	355144,89	2204453,77	50° 14' 30,794"	40° 50' 41,501"
158138	93	Земли транспорта № 147	355145,50	2204537,85	50° 14' 30,837"	40° 50' 45,744"
158139	94	Земли транспорта № 147	355041,78	2204544,20	50° 14' 27,482"	40° 50' 46,109"
158140	95	Земли транспорта № 147	336219,36	2207489,21	50° 4' 19,130"	40° 53' 22,276"
158141	96	Земли транспорта № 147	336227,88	2207482,06	50° 4' 19,404"	40° 53' 21,913"
158142	97	Земли транспорта № 147	336251,04	2207461,12	50° 4' 20,148"	40° 53' 20,851"
158143	98	Земли транспорта № 147	336227,88	2207482,07	50° 4' 19,404"	40° 53' 21,914"
158144	99	Земли транспорта № 147	336219,36	2207489,21	50° 4' 19,130"	40° 53' 22,276"
158145		**Земли транспорта № 147 Количество**		99		99
158146	1	Земли транспорта № 149	336647,60	2203541,45	50° 4' 31,927"	40° 50' 3,582"
158147	2	Земли транспорта № 149	336643,02	2203536,03	50° 4' 31,777"	40° 50' 3,312"
158148	3	Земли транспорта № 149	336654,71	2203511,78	50° 4' 32,148"	40° 50' 2,087"
158149	4	Земли транспорта № 149	336655,31	2203526,09	50° 4' 32,172"	40° 50' 2,807"
158150	5	Земли транспорта № 149	336647,60	2203541,45	50° 4' 31,927"	40° 50' 3,582"
158151		**Земли транспорта № 149 Количество**		5		5
158152	1	Земли транспорта № 15	450495,76	2152135,24	51° 5' 32,745"	40° 5' 11,109"
158153	2	Земли транспорта № 15	450486,96	2152135,36	51° 5' 32,461"	40° 5' 11,124"
158154	3	Земли транспорта № 15	450480,59	2152096,02	51° 5' 32,230"	40° 5' 9,109"
158155	4	Земли транспорта № 15	450450,77	2151912,04	51° 5' 31,153"	40° 4' 59,688"
158156	5	Земли транспорта № 15	450414,58	2151688,73	51° 5' 29,844"	40° 4' 48,252"
158157	6	Земли транспорта № 15	450379,92	2151463,29	51° 5' 28,584"	40° 4' 36,705"
158158	7	Земли транспорта № 15	450345,43	2151239,03	51° 5' 27,330"	40° 4' 25,219"
158159	8	Земли транспорта № 15	450345,26	2151237,86	51° 5' 27,323"	40° 4' 25,159"
158160	9	Земли транспорта № 15	450282,96	2150847,40	51° 5' 25,066"	40° 4' 5,164"
158161	10	Земли транспорта № 15	450271,16	2150738,82	51° 5' 24,616"	40° 3' 59,598"
158162	11	Земли транспорта № 15	450265,16	2150628,85	51° 5' 24,354"	40° 3' 53,955"
158163	12	Земли транспорта № 15	450275,16	2150628,52	51° 5' 24,677"	40° 3' 53,928"
158164	13	Земли транспорта № 15	450281,13	2150738,01	51° 5' 24,938"	40° 3' 59,547"
158165	14	Земли транспорта № 15	450292,87	2150846,07	51° 5' 25,385"	40° 4' 5,086"
158166	15	Земли транспорта № 15	450333,34	2151099,69	51° 5' 26,852"	40° 4' 18,073"
158167	16	Земли транспорта № 15	450335,22	2151099,40	51° 5' 26,913"	40° 4' 18,057"
158168	17	Земли транспорта № 15	450367,42	2151094,48	51° 5' 27,951"	40° 4' 17,772"

158169	18	Земли транспорта № 15	450498,37	2152001,52	51° 5' 32,747"	40° 5' 4,238"
158170	19	Земли транспорта № 15	450517,63	2152134,93	51° 5' 33,452"	40° 5' 11,072"
158171	20	Земли транспорта № 15	450495,76	2152135,24	51° 5' 32,745"	40° 5' 11,109"
158172	21	Земли транспорта № 15	451695,92	2165513,72	51° 6' 19,224"	40° 16' 37,391"
158173	22	Земли транспорта № 15	451312,99	2165316,49	51° 6' 6,731"	40° 16' 27,579"
158174	23	Земли транспорта № 15	451122,49	2165238,87	51° 6' 0,526"	40° 16' 23,752"
158175	24	Земли транспорта № 15	450476,90	2165006,04	51° 5' 39,517"	40° 16' 12,335"
158176	25	Земли транспорта № 15	448751,81	2164459,23	51° 4' 43,415"	40° 15' 45,712"
158177	26	Земли транспорта № 15	448332,01	2164268,73	51° 4' 29,731"	40° 15' 36,286"
158178	27	Земли транспорта № 15	448109,76	2164159,37	51° 4' 22,482"	40° 15' 30,860"
158179	28	Земли транспорта № 15	448082,20	2164144,38	51° 4' 21,582"	40° 15' 30,113"
158180	29	Земли транспорта № 15	448086,07	2164144,28	51° 4' 21,708"	40° 15' 30,105"
158181	30	Земли транспорта № 15	448100,65	2164148,99	51° 4' 22,182"	40° 15' 30,335"
158182	31	Земли транспорта № 15	447984,70	2164091,23	51° 4' 18,400"	40° 15' 27,468"
158183	32	Земли транспорта № 15	447984,73	2164091,34	51° 4' 18,401"	40° 15' 27,473"
158184	33	Земли транспорта № 15	447869,87	2164028,84	51° 4' 14,651"	40° 15' 24,362"
158185	34	Земли транспорта № 15	447648,61	2163918,92	51° 4' 7,434"	40° 15' 18,907"
158186	35	Земли транспорта № 15	447660,12	2163896,88	51° 4' 7,794"	40° 15' 17,765"
158187	36	Земли транспорта № 15	447730,26	2163764,92	51° 4' 9,992"	40° 15' 10,930"
158188	37	Земли транспорта № 15	447768,08	2163692,95	51° 4' 11,177"	40° 15' 7,202"
158189	38	Земли транспорта № 15	448160,33	2162956,05	51° 4' 23,466"	40° 14' 29,024"
158190	39	Земли транспорта № 15	448266,82	2162754,55	51° 4' 26,801"	40° 14' 18,584"
158191	40	Земли транспорта № 15	448316,06	2162653,05	51° 4' 28,339"	40° 14' 13,329"
158192	41	Земли транспорта № 15	448357,01	2162553,50	51° 4' 29,609"	40° 14' 8,181"
158193	42	Земли транспорта № 15	448398,06	2162373,68	51° 4' 30,838"	40° 13' 58,911"
158194	43	Земли транспорта № 15	448413,30	2162258,92	51° 4' 31,268"	40° 13' 53,004"
158195	44	Земли транспорта № 15	448417,85	2162168,20	51° 4' 31,366"	40° 13' 48,342"
158196	45	Земли транспорта № 15	448418,62	2162044,28	51° 4' 31,322"	40° 13' 41,977"
158197	46	Земли транспорта № 15	448407,37	2161932,27	51° 4' 30,896"	40° 13' 36,235"
158198	47	Земли транспорта № 15	448383,56	2161827,16	51° 4' 30,068"	40° 13' 30,858"
158199	48	Земли транспорта № 15	448331,25	2161703,23	51° 4' 28,307"	40° 13' 24,540"
158200	49	Земли транспорта № 15	448257,21	2161586,09	51° 4' 25,847"	40° 13' 18,589"
158201	50	Земли транспорта № 15	448125,08	2161415,06	51° 4' 21,478"	40° 13' 9,923"
158202	51	Земли транспорта № 15	448045,76	2161313,57	51° 4' 18,855"	40° 13' 4,782"
158203	52	Земли транспорта № 15	447975,97	2161211,03	51° 4' 16,540"	40° 12' 59,578"
158204	53	Земли транспорта № 15	447930,94	2161120,14	51° 4' 15,033"	40° 12' 54,950"
158205	54	Земли транспорта № 15	447884,12	2160967,15	51° 4' 13,433"	40° 12' 47,136"
158206	55	Земли транспорта № 15	447866,61	2160880,55	51° 4' 12,818"	40° 12' 42,705"
158207	56	Земли транспорта № 15	447846,95	2160639,20	51° 4' 12,047"	40° 12' 30,330"
158208	57	Земли транспорта № 15	447906,06	2159504,02	51° 4' 13,319"	40° 11' 31,988"
158209	58	Земли транспорта № 15	447928,41	2159088,44	51° 4' 13,806"	40° 11' 10,629"

158210	59	Земли транспорта № 15	447957,32	2158550,90	51° 4' 14,434"	40° 10' 43,001"
158211	60	Земли транспорта № 15	448021,57	2157616,07	51° 4' 15,974"	40° 9' 54,941"
158212	61	Земли транспорта № 15	448051,24	2157085,76	51° 4' 16,626"	40° 9' 27,683"
158213	62	Земли транспорта № 15	448064,01	2156857,74	51° 4' 16,906"	40° 9' 15,963"
158214	63	Земли транспорта № 15	448077,56	2156716,15	51° 4' 17,262"	40° 9' 8,681"
158215	64	Земли транспорта № 15	448099,20	2156561,26	51° 4' 17,872"	40° 9' 0,707"
158216	65	Земли транспорта № 15	448137,96	2156404,97	51° 4' 19,034"	40° 8' 52,645"
158217	66	Земли транспорта № 15	448177,38	2156279,15	51° 4' 20,235"	40° 8' 46,148"
158218	67	Земли транспорта № 15	448236,06	2156115,77	51° 4' 22,037"	40° 8' 37,704"
158219	68	Земли транспорта № 15	448245,14	2156095,22	51° 4' 22,319"	40° 8' 36,640"
158220	69	Земли транспорта № 15	448297,72	2155976,10	51° 4' 23,950"	40° 8' 30,474"
158221	70	Земли транспорта № 15	448366,48	2155844,38	51° 4' 26,097"	40° 8' 23,646"
158222	71	Земли транспорта № 15	448397,24	2155793,59	51° 4' 27,062"	40° 8' 21,009"
158223	72	Земли транспорта № 15	448460,00	2155690,00	51° 4' 29,031"	40° 8' 15,631"
158224	73	Земли транспорта № 15	448558,63	2155544,02	51° 4' 32,135"	40° 8' 8,042"
158225	74	Земли транспорта № 15	448664,36	2155412,19	51° 4' 35,477"	40° 8' 1,173"
158226	75	Земли транспорта № 15	448725,74	2155343,26	51° 4' 37,422"	40° 7' 57,575"
158227	76	Земли транспорта № 15	448787,68	2155277,88	51° 4' 39,387"	40° 7' 54,159"
158228	77	Земли транспорта № 15	449127,70	2154968,04	51° 4' 50,202"	40° 7' 37,926"
158229	78	Земли транспорта № 15	449338,28	2154747,60	51° 4' 56,883"	40° 7' 26,405"
158230	79	Земли транспорта № 15	449395,11	2154682,50	51° 4' 58,683"	40° 7' 23,008"
158231	80	Земли транспорта № 15	449464,94	2154594,31	51° 5' 0,889"	40° 7' 18,412"
158232	81	Земли транспорта № 15	449547,78	2154489,68	51° 5' 3,506"	40° 7' 12,959"
158233	82	Земли транспорта № 15	449696,95	2154307,58	51° 5' 8,223"	40° 7' 3,464"
158234	83	Земли транспорта № 15	449799,16	2154206,34	51° 5' 11,468"	40° 6' 58,167"
158235	84	Земли транспорта № 15	449912,74	2154104,66	51° 5' 15,081"	40° 6' 52,836"
158236	85	Земли транспорта № 15	450012,63	2154015,48	51° 5' 18,259"	40° 6' 48,159"
158237	86	Земли транспорта № 15	450050,28	2153981,87	51° 5' 19,457"	40° 6' 46,397"
158238	87	Земли транспорта № 15	450136,54	2153904,86	51° 5' 22,201"	40° 6' 42,359"
158239	88	Земли транспорта № 15	450217,62	2153813,31	51° 5' 24,769"	40° 6' 37,579"
158240	89	Земли транспорта № 15	450281,98	2153714,76	51° 5' 26,791"	40° 6' 32,454"
158241	90	Земли транспорта № 15	450315,38	2153649,48	51° 5' 27,832"	40° 6' 29,069"
158242	91	Земли транспорта № 15	450344,58	2153582,81	51° 5' 28,737"	40° 6' 25,616"
158243	92	Земли транспорта № 15	450388,53	2153461,11	51° 5' 30,085"	40° 6' 19,322"
158244	93	Земли транспорта № 15	450455,20	2153279,80	51° 5' 32,132"	40° 6' 9,944"
158245	94	Земли транспорта № 15	450474,02	2153233,21	51° 5' 32,712"	40° 6' 7,533"
158246	95	Земли транспорта № 15	450495,15	2153176,20	51° 5' 33,361"	40° 6' 4,584"
158247	96	Земли транспорта № 15	450498,34	2153176,88	51° 5' 33,465"	40° 6' 4,616"
158248	97	Земли транспорта № 15	450505,72	2153178,46	51° 5' 33,704"	40° 6' 4,690"
158249	98	Земли транспорта № 15	450402,00	2153453,68	51° 5' 30,516"	40° 6' 18,928"
158250	99	Земли транспорта № 15	450402,00	2153453,69	51° 5' 30,516"	40° 6' 18,928"

158251	100	Земли транспорта № 15	450402,01	2153453,69	51° 5' 30,516"	40° 6' 18,929"
158252	101	Земли транспорта № 15	450348,14	2153598,24	51° 5' 28,861"	40° 6' 26,405"
158253	102	Земли транспорта № 15	450307,77	2153681,97	51° 5' 27,606"	40° 6' 30,745"
158254	103	Земли транспорта № 15	450302,48	2153679,15	51° 5' 27,433"	40° 6' 30,606"
158255	104	Земли транспорта № 15	450298,57	2153687,24	51° 5' 27,311"	40° 6' 31,025"
158256	105	Земли транспорта № 15	450291,22	2153699,67	51° 5' 27,081"	40° 6' 31,670"
158257	106	Земли транспорта № 15	450255,70	2153759,70	51° 5' 25,968"	40° 6' 34,788"
158258	107	Земли транспорта № 15	450235,66	2153789,01	51° 5' 25,338"	40° 6' 36,313"
158259	108	Земли транспорта № 15	450213,16	2153820,27	51° 5' 24,629"	40° 6' 37,940"
158260	109	Земли транспорта № 15	450172,04	2153865,78	51° 5' 23,326"	40° 6' 40,317"
158261	110	Земли транспорта № 15	450130,29	2153912,00	51° 5' 22,003"	40° 6' 42,732"
158262	111	Земли транспорта № 15	450114,41	2153927,03	51° 5' 21,498"	40° 6' 43,519"
158263	112	Земли транспорта № 15	450080,14	2153959,49	51° 5' 20,409"	40° 6' 45,219"
158264	113	Земли транспорта № 15	450055,61	2153981,41	51° 5' 19,629"	40° 6' 46,368"
158265	114	Земли транспорта № 15	450013,55	2154020,16	51° 5' 18,292"	40° 6' 48,399"
158266	115	Земли транспорта № 15	449982,95	2154045,76	51° 5' 17,317"	40° 6' 49,743"
158267	116	Земли транспорта № 15	449965,58	2154061,17	51° 5' 16,764"	40° 6' 50,551"
158268	117	Земли транспорта № 15	449937,81	2154085,80	51° 5' 15,881"	40° 6' 51,843"
158269	118	Земли транспорта № 15	449879,09	2154138,83	51° 5' 14,013"	40° 6' 54,623"
158270	119	Земли транспорта № 15	449868,06	2154148,79	51° 5' 13,663"	40° 6' 55,145"
158271	120	Земли транспорта № 15	449826,12	2154186,67	51° 5' 12,329"	40° 6' 57,131"
158272	121	Земли транспорта № 15	449788,99	2154220,22	51° 5' 11,148"	40° 6' 58,889"
158273	122	Земли транспорта № 15	449729,76	2154278,92	51° 5' 9,267"	40° 7' 1,961"
158274	123	Земли транспорта № 15	449692,41	2154321,16	51° 5' 8,084"	40° 7' 4,166"
158275	124	Земли транспорта № 15	449661,79	2154355,81	51° 5' 7,114"	40° 7' 5,975"
158276	125	Земли транспорта № 15	449655,02	2154364,57	51° 5' 6,900"	40° 7' 6,431"
158277	126	Земли транспорта № 15	449635,68	2154389,59	51° 5' 6,290"	40° 7' 7,735"
158278	127	Земли транспорта № 15	449630,87	2154395,44	51° 5' 6,138"	40° 7' 8,040"
158279	128	Земли транспорта № 15	449614,75	2154415,02	51° 5' 5,628"	40° 7' 9,061"
158280	129	Земли транспорта № 15	449605,11	2154426,73	51° 5' 5,323"	40° 7' 9,672"
158281	130	Земли транспорта № 15	449552,89	2154490,19	51° 5' 3,672"	40° 7' 12,981"
158282	131	Земли транспорта № 15	449541,96	2154504,18	51° 5' 3,327"	40° 7' 13,710"
158283	132	Земли транспорта № 15	449488,90	2154572,11	51° 5' 1,651"	40° 7' 17,249"
158284	133	Земли транспорта № 15	449449,76	2154622,21	51° 5' 0,414"	40° 7' 19,859"
158285	134	Земли транспорта № 15	449417,93	2154662,95	51° 4' 59,409"	40° 7' 21,982"
158286	135	Земли транспорта № 15	449406,65	2154676,20	51° 4' 59,052"	40° 7' 22,673"
158287	136	Земли транспорта № 15	449376,07	2154712,14	51° 4' 58,084"	40° 7' 24,548"
158288	137	Земли транспорта № 15	449329,42	2154762,09	51° 4' 56,605"	40° 7' 27,158"
158289	138	Земли транспорта № 15	449255,98	2154842,23	51° 4' 54,277"	40° 7' 31,343"
158290	139	Земли транспорта № 15	449210,59	2154888,84	51° 4' 52,837"	40° 7' 33,780"
158291	140	Земли транспорта № 15	449139,63	2154961,72	51° 4' 50,584"	40° 7' 37,590"

158292	141	Земли транспорта № 15	449117,62	2154985,67	51° 4' 49,887"	40° 7' 38,841"
158293	142	Земли транспорта № 15	449056,17	2155041,60	51° 4' 47,932"	40° 7' 41,771"
158294	143	Земли транспорта № 15	449014,86	2155079,18	51° 4' 46,618"	40° 7' 43,741"
158295	144	Земли транспорта № 15	448975,81	2155114,72	51° 4' 45,376"	40° 7' 45,603"
158296	145	Земли транспорта № 15	448810,08	2155265,67	51° 4' 40,104"	40° 7' 53,511"
158297	146	Земли транспорта № 15	448714,51	2155365,35	51° 4' 37,072"	40° 7' 58,720"
158298	147	Земли транспорта № 15	448713,78	2155366,11	51° 4' 37,049"	40° 7' 58,760"
158299	148	Земли транспорта № 15	448711,69	2155368,60	51° 4' 36,983"	40° 7' 58,890"
158300	149	Земли транспорта № 15	448601,11	2155500,45	51° 4' 33,483"	40° 8' 5,765"
158301	150	Земли транспорта № 15	448565,14	2155548,96	51° 4' 32,349"	40° 8' 8,290"
158302	151	Земли транспорта № 15	448540,13	2155582,68	51° 4' 31,559"	40° 8' 10,045"
158303	152	Земли транспорта № 15	448502,66	2155639,39	51° 4' 30,381"	40° 8' 12,992"
158304	153	Земли транспорта № 15	448436,23	2155745,21	51° 4' 28,294"	40° 8' 18,488"
158305	154	Земли транспорта № 15	448338,39	2155924,69	51° 4' 25,235"	40° 8' 27,796"
158306	155	Земли транспорта № 15	448243,58	2156154,00	51° 4' 22,303"	40° 8' 39,660"
158307	156	Земли транспорта № 15	448187,77	2156395,48	51° 4' 20,640"	40° 8' 52,112"
158308	157	Земли транспорта № 15	448170,27	2156463,26	51° 4' 20,113"	40° 8' 55,609"
158309	158	Земли транспорта № 15	448159,70	2156513,43	51° 4' 19,801"	40° 8' 58,195"
158310	159	Земли транспорта № 15	448158,68	2156518,25	51° 4' 19,771"	40° 8' 58,443"
158311	160	Земли транспорта № 15	448155,26	2156534,50	51° 4' 19,669"	40° 8' 59,281"
158312	161	Земли транспорта № 15	448151,35	2156555,86	51° 4' 19,555"	40° 9' 0,381"
158313	162	Земли транспорта № 15	448130,33	2156670,82	51° 4' 18,942"	40° 9' 6,304"
158314	163	Земли транспорта № 15	448128,03	2156683,37	51° 4' 18,876"	40° 9' 6,950"
158315	164	Земли транспорта № 15	448119,45	2156681,83	51° 4' 18,597"	40° 9' 6,879"
158316	165	Земли транспорта № 15	448111,35	2156680,37	51° 4' 18,334"	40° 9' 6,812"
158317	166	Земли транспорта № 15	448110,52	2156692,30	51° 4' 18,314"	40° 9' 7,425"
158318	167	Земли транспорта № 15	448107,31	2156738,63	51° 4' 18,238"	40° 9' 9,807"
158319	168	Земли транспорта № 15	448106,79	2156746,19	51° 4' 18,225"	40° 9' 10,196"
158320	169	Земли транспорта № 15	448091,59	2156889,00	51° 4' 17,817"	40° 9' 17,543"
158321	170	Земли транспорта № 15	448086,71	2156934,86	51° 4' 17,686"	40° 9' 19,902"
158322	171	Земли транспорта № 15	448078,49	2157012,12	51° 4' 17,465"	40° 9' 23,877"
158323	172	Земли транспорта № 15	448076,17	2157033,96	51° 4' 17,402"	40° 9' 25,001"
158324	173	Земли транспорта № 15	448074,01	2157054,25	51° 4' 17,344"	40° 9' 26,044"
158325	174	Земли транспорта № 15	448072,20	2157082,56	51° 4' 17,302"	40° 9' 27,500"
158326	175	Земли транспорта № 15	448068,47	2157140,76	51° 4' 17,216"	40° 9' 30,492"
158327	176	Земли транспорта № 15	448063,21	2157222,88	51° 4' 17,093"	40° 9' 34,713"
158328	177	Земли транспорта № 15	448060,66	2157262,70	51° 4' 17,034"	40° 9' 36,760"
158329	178	Земли транспорта № 15	448051,55	2157404,90	51° 4' 16,822"	40° 9' 44,070"
158330	179	Земли транспорта № 15	448050,61	2157419,60	51° 4' 16,800"	40° 9' 44,826"
158331	180	Земли транспорта № 15	448047,74	2157464,46	51° 4' 16,733"	40° 9' 47,132"
158332	181	Земли транспорта № 15	448043,17	2157543,78	51° 4' 16,631"	40° 9' 51,209"

158333	182	Земли транспорта № 15	448042,35	2157557,70	51° 4' 16,613"	40° 9' 51,925"
158334	183	Земли транспорта № 15	448041,77	2157567,40	51° 4' 16,600"	40° 9' 52,423"
158335	184	Земли транспорта № 15	448036,53	2157656,13	51° 4' 16,481"	40° 9' 56,984"
158336	185	Земли транспорта № 15	448034,25	2157694,70	51° 4' 16,430"	40° 9' 58,967"
158337	186	Земли транспорта № 15	448026,95	2157818,06	51° 4' 16,265"	40° 10' 5,308"
158338	187	Земли транспорта № 15	448017,88	2157930,49	51° 4' 16,037"	40° 10' 11,089"
158339	188	Земли транспорта № 15	448017,25	2157938,36	51° 4' 16,021"	40° 10' 11,494"
158340	189	Земли транспорта № 15	448004,86	2158091,95	51° 4' 15,709"	40° 10' 19,392"
158341	190	Земли транспорта № 15	448001,31	2158141,80	51° 4' 15,623"	40° 10' 21,955"
158342	191	Земли транспорта № 15	447997,53	2158194,99	51° 4' 15,531"	40° 10' 24,689"
158343	192	Земли транспорта № 15	447997,18	2158199,87	51° 4' 15,522"	40° 10' 24,940"
158344	193	Земли транспорта № 15	447996,76	2158205,83	51° 4' 15,512"	40° 10' 25,247"
158345	194	Земли транспорта № 15	447992,79	2158261,67	51° 4' 15,416"	40° 10' 28,117"
158346	195	Земли транспорта № 15	447988,28	2158325,04	51° 4' 15,306"	40° 10' 31,376"
158347	196	Земли транспорта № 15	447983,28	2158395,41	51° 4' 15,185"	40° 10' 34,993"
158348	197	Земли транспорта № 15	447979,25	2158452,01	51° 4' 15,087"	40° 10' 37,904"
158349	198	Земли транспорта № 15	447973,42	2158534,05	51° 4' 14,946"	40° 10' 42,121"
158350	199	Земли транспорта № 15	447972,11	2158552,45	51° 4' 14,914"	40° 10' 43,067"
158351	200	Земли транспорта № 15	447969,50	2158589,12	51° 4' 14,850"	40° 10' 44,953"
158352	201	Земли транспорта № 15	447962,76	2158699,29	51° 4' 14,695"	40° 10' 50,616"
158353	202	Земли транспорта № 15	447949,70	2158913,32	51° 4' 14,395"	40° 11' 1,618"
158354	203	Земли транспорта № 15	447943,01	2159004,07	51° 4' 14,230"	40° 11' 6,283"
158355	204	Земли транспорта № 15	447941,87	2159034,69	51° 4' 14,211"	40° 11' 7,857"
158356	205	Земли транспорта № 15	447939,84	2159076,43	51° 4' 14,169"	40° 11' 10,002"
158357	206	Земли транспорта № 15	447938,87	2159096,43	51° 4' 14,149"	40° 11' 11,030"
158358	207	Земли транспорта № 15	447931,96	2159238,58	51° 4' 14,007"	40° 11' 18,335"
158359	208	Земли транспорта № 15	447919,37	2159487,92	51° 4' 13,741"	40° 11' 31,149"
158360	209	Земли транспорта № 15	447917,57	2159522,37	51° 4' 13,702"	40° 11' 32,920"
158361	210	Земли транспорта № 15	447913,87	2159593,05	51° 4' 13,623"	40° 11' 36,552"
158362	211	Земли транспорта № 15	447913,31	2159603,76	51° 4' 13,611"	40° 11' 37,103"
158363	212	Земли транспорта № 15	447909,42	2159669,52	51° 4' 13,522"	40° 11' 40,483"
158364	213	Земли транспорта № 15	447902,22	2159791,37	51° 4' 13,358"	40° 11' 46,746"
158365	214	Земли транспорта № 15	447900,48	2159820,88	51° 4' 13,318"	40° 11' 48,263"
158366	215	Земли транспорта № 15	447894,89	2159909,61	51° 4' 13,188"	40° 11' 52,824"
158367	216	Земли транспорта № 15	447892,74	2159943,97	51° 4' 13,138"	40° 11' 54,590"
158368	217	Земли транспорта № 15	447891,83	2159958,66	51° 4' 13,116"	40° 11' 55,345"
158369	218	Земли транспорта № 15	447890,75	2159975,85	51° 4' 13,091"	40° 11' 56,229"
158370	219	Земли транспорта № 15	447888,65	2160009,57	51° 4' 13,042"	40° 11' 57,962"
158371	220	Земли транспорта № 15	447884,53	2160075,46	51° 4' 12,946"	40° 12' 1,349"
158372	221	Земли транспорта № 15	447883,05	2160119,33	51° 4' 12,923"	40° 12' 3,603"
158373	222	Земли транспорта № 15	447873,01	2160265,05	51° 4' 12,680"	40° 12' 11,095"

158374	223	Земли транспорта № 15	447872,78	2160268,32	51° 4' 12,675"	40° 12' 11,263"
158375	224	Земли транспорта № 15	447872,63	2160270,49	51° 4' 12,671"	40° 12' 11,374"
158376	225	Земли транспорта № 15	447868,78	2160367,89	51° 4' 12,601"	40° 12' 16,379"
158377	226	Земли транспорта № 15	447865,23	2160457,41	51° 4' 12,537"	40° 12' 20,979"
158378	227	Земли транспорта № 15	447863,97	2160489,29	51° 4' 12,514"	40° 12' 22,617"
158379	228	Земли транспорта № 15	447860,37	2160582,56	51° 4' 12,449"	40° 12' 27,409"
158380	229	Земли транспорта № 15	447860,29	2160592,94	51° 4' 12,453"	40° 12' 27,942"
158381	230	Земли транспорта № 15	447860,21	2160602,46	51° 4' 12,455"	40° 12' 28,431"
158382	231	Земли транспорта № 15	447860,06	2160620,78	51° 4' 12,461"	40° 12' 29,372"
158383	232	Земли транспорта № 15	447861,25	2160669,66	51° 4' 12,527"	40° 12' 31,881"
158384	233	Земли транспорта № 15	447862,00	2160699,91	51° 4' 12,568"	40° 12' 33,434"
158385	234	Земли транспорта № 15	447866,39	2160769,72	51° 4' 12,749"	40° 12' 37,014"
158386	235	Земли транспорта № 15	447872,60	2160851,25	51° 4' 12,995"	40° 12' 41,195"
158387	236	Земли транспорта № 15	447889,05	2160936,35	51° 4' 13,575"	40° 12' 45,550"
158388	237	Земли транспорта № 15	447911,73	2161024,67	51° 4' 14,358"	40° 12' 50,065"
158389	238	Земли транспорта № 15	447914,90	2161037,03	51° 4' 14,468"	40° 12' 50,697"
158390	239	Земли транспорта № 15	447919,20	2161053,77	51° 4' 14,616"	40° 12' 51,553"
158391	240	Земли транспорта № 15	447930,00	2161083,07	51° 4' 14,982"	40° 12' 53,048"
158392	241	Земли транспорта № 15	447935,06	2161096,80	51° 4' 15,153"	40° 12' 53,748"
158393	242	Земли транспорта № 15	447938,15	2161104,04	51° 4' 15,257"	40° 12' 54,117"
158394	243	Земли транспорта № 15	447956,45	2161146,87	51° 4' 15,873"	40° 12' 56,300"
158395	244	Земли транспорта № 15	447958,00	2161149,87	51° 4' 15,925"	40° 12' 56,453"
158396	245	Земли транспорта № 15	447967,70	2161168,67	51° 4' 16,249"	40° 12' 57,410"
158397	246	Земли транспорта № 15	447975,90	2161184,55	51° 4' 16,523"	40° 12' 58,218"
158398	247	Земли транспорта № 15	447986,64	2161205,36	51° 4' 16,882"	40° 12' 59,277"
158399	248	Земли транспорта № 15	447987,60	2161207,23	51° 4' 16,914"	40° 12' 59,372"
158400	249	Земли транспорта № 15	447988,78	2161209,13	51° 4' 16,953"	40° 12' 59,469"
158401	250	Земли транспорта № 15	447999,16	2161225,94	51° 4' 17,299"	40° 13' 0,323"
158402	251	Земли транспорта № 15	448005,83	2161236,74	51° 4' 17,521"	40° 13' 0,872"
158403	252	Земли транспорта № 15	448013,41	2161249,01	51° 4' 17,773"	40° 13' 1,495"
158404	253	Земли транспорта № 15	448051,78	2161294,43	51° 4' 19,039"	40° 13' 3,793"
158405	254	Земли транспорта № 15	448093,39	2161317,31	51° 4' 20,398"	40° 13' 4,931"
158406	255	Земли транспорта № 15	448104,39	2161334,41	51° 4' 20,763"	40° 13' 5,800"
158407	256	Земли транспорта № 15	448114,02	2161349,39	51° 4' 21,083"	40° 13' 6,561"
158408	257	Земли транспорта № 15	448114,48	2161350,10	51° 4' 21,099"	40° 13' 6,597"
158409	258	Земли транспорта № 15	448133,63	2161379,88	51° 4' 21,735"	40° 13' 8,109"
158410	259	Земли транспорта № 15	448178,57	2161449,75	51° 4' 23,227"	40° 13' 11,657"
158411	260	Земли транспорта № 15	448199,97	2161483,03	51° 4' 23,938"	40° 13' 13,347"
158412	261	Земли транспорта № 15	448291,57	2161593,50	51° 4' 26,963"	40° 13' 18,940"
158413	262	Земли транспорта № 15	448332,78	2161682,17	51° 4' 28,345"	40° 13' 23,457"
158414	263	Земли транспорта № 15	448402,11	2161831,32	51° 4' 30,670"	40° 13' 31,055"

158415	264	Земли транспорта № 15	448409,36	2161864,39	51° 4' 30,923"	40° 13' 32,747"
158416	265	Земли транспорта № 15	448411,32	2161878,93	51° 4' 30,995"	40° 13' 33,492"
158417	266	Земли транспорта № 15	448420,55	2161947,55	51° 4' 31,331"	40° 13' 37,008"
158418	267	Земли транспорта № 15	448426,03	2162005,39	51° 4' 31,540"	40° 13' 39,973"
158419	268	Земли транспорта № 15	448427,28	2162018,57	51° 4' 31,588"	40° 13' 40,649"
158420	269	Земли транспорта № 15	448428,74	2162033,94	51° 4' 31,644"	40° 13' 41,437"
158421	270	Земли транспорта № 15	448428,84	2162052,84	51° 4' 31,657"	40° 13' 42,408"
158422	271	Земли транспорта № 15	448429,07	2162091,12	51° 4' 31,686"	40° 13' 44,373"
158423	272	Земли транспорта № 15	448429,30	2162091,22	51° 4' 31,693"	40° 13' 44,378"
158424	273	Земли транспорта № 15	448429,62	2162118,28	51° 4' 31,719"	40° 13' 45,768"
158425	274	Земли транспорта № 15	448421,22	2162217,19	51° 4' 31,501"	40° 13' 50,854"
158426	275	Земли транспорта № 15	448413,37	2162326,68	51° 4' 31,308"	40° 13' 56,484"
158427	276	Земли транспорта № 15	448377,67	2162491,34	51° 4' 30,243"	40° 14' 4,971"
158428	277	Земли транспорта № 15	448365,06	2162542,38	51° 4' 29,863"	40° 14' 7,603"
158429	278	Земли транспорта № 15	448355,64	2162580,54	51° 4' 29,579"	40° 14' 9,571"
158430	279	Земли транспорта № 15	448355,64	2162588,94	51° 4' 29,584"	40° 14' 10,002"
158431	280	Земли транспорта № 15	447689,95	2163873,62	51° 4' 8,747"	40° 15' 16,546"
158432	281	Земли транспорта № 15	448009,92	2164031,60	51° 4' 19,183"	40° 15' 24,384"
158433	282	Земли транспорта № 15	448011,43	2164051,30	51° 4' 19,243"	40° 15' 25,394"
158434	283	Земли транспорта № 15	448021,40	2164057,07	51° 4' 19,568"	40° 15' 25,682"
158435	284	Земли транспорта № 15	448035,57	2164059,17	51° 4' 20,028"	40° 15' 25,778"
158436	285	Земли транспорта № 15	448049,73	2164059,17	51° 4' 20,486"	40° 15' 25,766"
158437	286	Земли транспорта № 15	448076,49	2164068,09	51° 4' 21,357"	40° 15' 26,201"
158438	287	Земли транспорта № 15	448095,77	2164073,99	51° 4' 21,984"	40° 15' 26,487"
158439	288	Земли транспорта № 15	448762,40	2164420,43	51° 4' 43,736"	40° 15' 43,710"
158440	289	Земли транспорта № 15	450487,49	2164977,82	51° 5' 39,844"	40° 16' 10,876"
158441	290	Земли транспорта № 15	451115,43	2165203,60	51° 6' 0,279"	40° 16' 21,945"
158442	291	Земли транспорта № 15	451292,30	2165272,75	51° 6' 6,038"	40° 16' 25,349"
158443	292	Земли транспорта № 15	451315,20	2165284,85	51° 6' 6,786"	40° 16' 25,951"
158444	293	Земли транспорта № 15	451365,90	2165310,00	51° 6' 8,439"	40° 16' 27,201"
158445	294	Земли транспорта № 15	451528,80	2165396,35	51° 6' 13,755"	40° 16' 31,501"
158446	295	Земли транспорта № 15	451616,59	2165443,67	51° 6' 16,620"	40° 16' 33,858"
158447	296	Земли транспорта № 15	451707,32	2165492,57	51° 6' 19,582"	40° 16' 36,295"
158448	297	Земли транспорта № 15	451773,95	2165528,48	51° 6' 21,756"	40° 16' 38,084"
158449	298	Земли транспорта № 15	451775,22	2165529,22	51° 6' 21,798"	40° 16' 38,121"
158450	299	Земли транспорта № 15	451773,64	2165541,91	51° 6' 21,753"	40° 16' 38,774"
158451	300	Земли транспорта № 15	451768,27	2165539,05	51° 6' 21,578"	40° 16' 38,632"
158452	301	Земли транспорта № 15	451733,88	2165520,53	51° 6' 20,456"	40° 16' 37,709"
158453	302	Земли транспорта № 15	451701,62	2165503,15	51° 6' 19,403"	40° 16' 36,843"
158454	303	Земли транспорта № 15	451695,92	2165513,72	51° 6' 19,224"	40° 16' 37,391"
158455	304	Земли транспорта № 15	453188,90	2175078,74	51° 7' 12,311"	40° 24' 47,821"

158456	305	Земли транспорта № 15	453117,70	2174059,72	51° 7' 9,525"	40° 23' 55,491"
158457	306	Земли транспорта № 15	452992,07	2172527,54	51° 7' 4,723"	40° 22' 36,826"
158458	307	Земли транспорта № 15	452944,26	2172526,74	51° 7' 3,175"	40° 22' 36,822"
158459	308	Земли транспорта № 15	452942,75	2172526,60	51° 7' 3,127"	40° 22' 36,816"
158460	309	Земли транспорта № 15	452909,02	2172520,88	51° 7' 2,033"	40° 22' 36,548"
158461	310	Земли транспорта № 15	452906,90	2172497,10	51° 7' 1,952"	40° 22' 35,327"
158462	311	Земли транспорта № 15	452912,70	2172501,22	51° 7' 2,142"	40° 22' 35,534"
158463	312	Земли транспорта № 15	452945,35	2172506,76	51° 7' 3,201"	40° 22' 35,794"
158464	313	Земли транспорта № 15	452990,43	2172507,51	51° 7' 4,660"	40° 22' 35,798"
158465	314	Земли транспорта № 15	452895,46	2171349,18	51° 7' 1,019"	40° 21' 36,330"
158466	315	Земли транспорта № 15	452895,40	2171348,06	51° 7' 1,017"	40° 21' 36,272"
158467	316	Земли транспорта № 15	452884,49	2170926,25	51° 7' 0,455"	40° 21' 14,599"
158468	317	Земли транспорта № 15	452925,88	2170098,09	51° 7' 1,381"	40° 20' 31,997"
158469	318	Земли транспорта № 15	452943,04	2169778,90	51° 7' 1,776"	40° 20' 15,576"
158470	319	Земли транспорта № 15	453019,37	2168092,33	51° 7' 3,387"	40° 18' 48,821"
158471	320	Земли транспорта № 15	453023,06	2168010,76	51° 7' 3,464"	40° 18' 44,625"
158472	321	Земли транспорта № 15	453042,57	2168022,07	51° 7' 4,101"	40° 18' 45,191"
158473	322	Земли транспорта № 15	452969,22	2169642,86	51° 7' 2,554"	40° 20' 8,563"
158474	323	Земли транспорта № 15	452963,02	2169779,89	51° 7' 2,422"	40° 20' 15,611"
158475	324	Земли транспорта № 15	452903,48	2170887,17	51° 7' 1,050"	40° 21' 12,575"
158476	325	Земли транспорта № 15	452915,39	2171347,55	51° 7' 1,663"	40° 21' 36,230"
158477	326	Земли транспорта № 15	453011,36	2172518,08	51° 7' 5,342"	40° 22' 36,325"
158478	327	Земли транспорта № 15	453137,64	2174058,21	51° 7' 10,169"	40° 23' 55,398"
158479	328	Земли транспорта № 15	453209,59	2175087,91	51° 7' 12,985"	40° 24' 48,277"
158480	329	Земли транспорта № 15	453188,90	2175078,74	51° 7' 12,311"	40° 24' 47,821"
158481	330	Земли транспорта № 15	453780,26	2149880,57	51° 7' 17,595"	40° 3' 12,010"
158482	331	Земли транспорта № 15	453872,12	2149938,03	51° 7' 20,603"	40° 3' 14,872"
158483	332	Земли транспорта № 15	453819,96	2150047,54	51° 7' 18,984"	40° 3' 20,553"
158484	333	Земли транспорта № 15	453803,70	2150081,27	51° 7' 18,479"	40° 3' 22,303"
158485	334	Земли транспорта № 15	453764,72	2150209,46	51° 7' 17,299"	40° 3' 28,931"
158486	335	Земли транспорта № 15	453731,26	2150465,93	51° 7' 16,377"	40° 3' 42,148"
158487	336	Земли транспорта № 15	453721,23	2150523,85	51° 7' 16,088"	40° 3' 45,135"
158488	337	Земли транспорта № 15	453711,53	2150593,38	51° 7' 15,818"	40° 3' 48,718"
158489	338	Земли транспорта № 15	453711,33	2150593,69	51° 7' 15,812"	40° 3' 48,734"
158490	339	Земли транспорта № 15	453683,10	2150752,44	51° 7' 14,998"	40° 3' 56,922"
158491	340	Земли транспорта № 15	453598,74	2151203,47	51° 7' 12,549"	40° 4' 20,188"
158492	341	Земли транспорта № 15	453591,38	2151242,80	51° 7' 12,335"	40° 4' 22,218"
158493	342	Земли транспорта № 15	453591,38	2151248,48	51° 7' 12,339"	40° 4' 22,509"
158494	343	Земли транспорта № 15	453542,92	2151544,93	51° 7' 10,955"	40° 4' 37,795"
158495	344	Земли транспорта № 15	453543,65	2151545,43	51° 7' 10,979"	40° 4' 37,820"
158496	345	Земли транспорта № 15	453532,98	2151657,41	51° 7' 10,703"	40° 4' 43,586"

158497	346	Земли транспорта № 15	453530,25	2151655,36	51° 7' 10,613"	40° 4' 43,483"
158498	347	Земли транспорта № 15	453505,73	2151651,31	51° 7' 9,817"	40° 4' 43,299"
158499	348	Земли транспорта № 15	453466,60	2151646,63	51° 7' 8,549"	40° 4' 43,097"
158500	349	Земли транспорта № 15	453448,94	2151646,61	51° 7' 7,977"	40° 4' 43,113"
158501	350	Земли транспорта № 15	453472,21	2151539,64	51° 7' 8,664"	40° 4' 37,592"
158502	351	Земли транспорта № 15	453509,43	2151248,29	51° 7' 9,688"	40° 4' 22,580"
158503	352	Земли транспорта № 15	453526,05	2151171,81	51° 7' 10,178"	40° 4' 18,633"
158504	353	Земли транспорта № 15	453636,55	2150495,69	51° 7' 13,332"	40° 3' 43,771"
158505	354	Земли транспорта № 15	453718,94	2150067,48	51° 7' 15,729"	40° 3' 21,679"
158506	355	Земли транспорта № 15	453753,41	2149974,58	51° 7' 16,785"	40° 3' 16,870"
158507	356	Земли транспорта № 15	453763,74	2149940,91	51° 7' 17,098"	40° 3' 15,129"
158508	357	Земли транспорта № 15	453780,26	2149880,57	51° 7' 17,595"	40° 3' 12,010"
158509	358	Земли транспорта № 15	453884,12	2152314,60	51° 7' 22,466"	40° 5' 17,023"
158510	359	Земли транспорта № 15	453878,25	2152318,13	51° 7' 22,278"	40° 5' 17,210"
158511	360	Земли транспорта № 15	453699,04	2152495,22	51° 7' 16,590"	40° 5' 26,488"
158512	361	Земли транспорта № 15	453624,58	2152569,33	51° 7' 14,226"	40° 5' 30,369"
158513	362	Земли транспорта № 15	453542,02	2152648,77	51° 7' 11,604"	40° 5' 34,533"
158514	363	Земли транспорта № 15	453494,43	2152678,67	51° 7' 10,083"	40° 5' 36,116"
158515	364	Земли транспорта № 15	453402,70	2152734,41	51° 7' 7,150"	40° 5' 39,070"
158516	365	Земли транспорта № 15	453382,95	2152865,64	51° 7' 6,591"	40° 5' 45,834"
158517	366	Земли транспорта № 15	453389,38	2152867,17	51° 7' 6,800"	40° 5' 45,907"
158518	367	Земли транспорта № 15	453381,24	2152959,61	51° 7' 6,593"	40° 5' 50,666"
158519	368	Земли транспорта № 15	453377,61	2153000,87	51° 7' 6,501"	40° 5' 52,790"
158520	369	Земли транспорта № 15	453359,59	2153205,74	51° 7' 6,042"	40° 6' 3,338"
158521	370	Земли транспорта № 15	453372,25	2153207,60	51° 7' 6,453"	40° 6' 3,421"
158522	371	Земли транспорта № 15	453396,83	2153211,20	51° 7' 7,250"	40° 6' 3,583"
158523	372	Земли транспорта № 15	453432,93	2153216,50	51° 7' 8,421"	40° 6' 3,820"
158524	373	Земли транспорта № 15	453430,44	2153226,62	51° 7' 8,347"	40° 6' 4,343"
158525	374	Земли транспорта № 15	453454,05	2153230,76	51° 7' 9,113"	40° 6' 4,532"
158526	375	Земли транспорта № 15	453439,23	2153331,30	51° 7' 8,695"	40° 6' 9,715"
158527	376	Земли транспорта № 15	453357,21	2153318,07	51° 7' 6,033"	40° 6' 9,114"
158528	377	Земли транспорта № 15	453357,91	2153313,40	51° 7' 6,053"	40° 6' 8,873"
158529	378	Земли транспорта № 15	453350,24	2153312,48	51° 7' 5,805"	40° 6' 8,833"
158530	379	Земли транспорта № 15	453347,56	2153344,44	51° 7' 5,737"	40° 6' 10,478"
158531	380	Земли транспорта № 15	453346,36	2153355,23	51° 7' 5,705"	40° 6' 11,034"
158532	381	Земли транспорта № 15	453327,62	2153568,86	51° 7' 5,228"	40° 6' 22,032"
158533	382	Земли транспорта № 15	453303,75	2153725,86	51° 7' 4,551"	40° 6' 30,125"
158534	383	Земли транспорта № 15	453303,59	2153725,82	51° 7' 4,546"	40° 6' 30,123"
158535	384	Земли транспорта № 15	453301,29	2153742,01	51° 7' 4,481"	40° 6' 30,957"
158536	385	Земли транспорта № 15	453299,21	2153756,65	51° 7' 4,423"	40° 6' 31,712"
158537	386	Земли транспорта № 15	453293,02	2153800,24	51° 7' 4,249"	40° 6' 33,958"

158538	387	Земли транспорта № 15	453291,66	2153809,85	51° 7' 4,211"	40° 6' 34,454"
158539	388	Земли транспорта № 15	453288,50	2153832,11	51° 7' 4,122"	40° 6' 35,601"
158540	389	Земли транспорта № 15	453281,81	2153879,32	51° 7' 3,934"	40° 6' 38,033"
158541	390	Земли транспорта № 15	453275,01	2153927,27	51° 7' 3,743"	40° 6' 40,505"
158542	391	Земли транспорта № 15	453270,60	2153958,37	51° 7' 3,619"	40° 6' 42,108"
158543	392	Земли транспорта № 15	453264,50	2154001,38	51° 7' 3,447"	40° 6' 44,324"
158544	393	Земли транспорта № 15	453259,38	2154037,43	51° 7' 3,304"	40° 6' 46,182"
158545	394	Земли транспорта № 15	453257,62	2154049,87	51° 7' 3,254"	40° 6' 46,823"
158546	395	Земли транспорта № 15	453253,82	2154075,74	51° 7' 3,147"	40° 6' 48,156"
158547	396	Земли транспорта № 15	453247,73	2154117,21	51° 7' 2,975"	40° 6' 50,293"
158548	397	Земли транспорта № 15	453244,13	2154141,76	51° 7' 2,873"	40° 6' 51,559"
158549	398	Земли транспорта № 15	453241,74	2154154,67	51° 7' 2,804"	40° 6' 52,224"
158550	399	Земли транспорта № 15	453231,65	2154145,24	51° 7' 2,472"	40° 6' 51,749"
158551	400	Земли транспорта № 15	453214,64	2154231,69	51° 7' 1,973"	40° 6' 56,209"
158552	401	Земли транспорта № 15	453209,60	2154257,29	51° 7' 1,826"	40° 6' 57,530"
158553	402	Земли транспорта № 15	453209,49	2154261,03	51° 7' 1,824"	40° 6' 57,722"
158554	403	Земли транспорта № 15	453209,36	2154265,11	51° 7' 1,823"	40° 6' 57,932"
158555	404	Земли транспорта № 15	453206,77	2154348,05	51° 7' 1,789"	40° 7' 2,197"
158556	405	Земли транспорта № 15	453205,00	2154404,86	51° 7' 1,765"	40° 7' 5,119"
158557	406	Земли транспорта № 15	453199,95	2154566,70	51° 7' 1,699"	40° 7' 13,442"
158558	407	Земли транспорта № 15	453199,69	2154582,51	51° 7' 1,700"	40° 7' 14,255"
158559	408	Земли транспорта № 15	453198,90	2154630,46	51° 7' 1,703"	40° 7' 16,720"
158560	409	Земли транспорта № 15	453198,89	2154631,01	51° 7' 1,703"	40° 7' 16,748"
158561	410	Земли транспорта № 15	453196,54	2154772,83	51° 7' 1,712"	40° 7' 24,040"
158562	411	Земли транспорта № 15	453196,84	2154880,26	51° 7' 1,786"	40° 7' 29,561"
158563	412	Земли транспорта № 15	453196,87	2154892,27	51° 7' 1,794"	40° 7' 30,178"
158564	413	Земли транспорта № 15	453196,28	2154967,73	51° 7' 1,820"	40° 7' 34,058"
158565	414	Земли транспорта № 15	453195,18	2155107,87	51° 7' 1,868"	40° 7' 41,261"
158566	415	Земли транспорта № 15	453194,42	2155165,79	51° 7' 1,878"	40° 7' 44,239"
158567	416	Земли транспорта № 15	453194,15	2155186,71	51° 7' 1,882"	40° 7' 45,315"
158568	417	Земли транспорта № 15	453192,54	2155309,23	51° 7' 1,903"	40° 7' 51,613"
158569	418	Земли транспорта № 15	453192,33	2155325,42	51° 7' 1,905"	40° 7' 52,446"
158570	419	Земли транспорта № 15	453192,31	2155326,78	51° 7' 1,905"	40° 7' 52,516"
158571	420	Земли транспорта № 15	453191,74	2155370,08	51° 7' 1,913"	40° 7' 54,742"
158572	421	Земли транспорта № 15	453190,67	2155428,43	51° 7' 1,913"	40° 7' 57,742"
158573	422	Земли транспорта № 15	453188,65	2155537,89	51° 7' 1,912"	40° 8' 3,370"
158574	423	Земли транспорта № 15	453187,92	2155577,54	51° 7' 1,912"	40° 8' 5,409"
158575	424	Земли транспорта № 15	453187,25	2155614,20	51° 7' 1,912"	40° 8' 7,293"
158576	425	Земли транспорта № 15	453186,51	2155654,18	51° 7' 1,912"	40° 8' 9,349"
158577	426	Земли транспорта № 15	453185,12	2155729,62	51° 7' 1,912"	40° 8' 13,228"
158578	427	Земли транспорта № 15	453185,16	2155734,58	51° 7' 1,916"	40° 8' 13,483"

158579	428	Земли транспорта № 15	453183,42	2155822,70	51° 7' 1,912"	40° 8' 18,014"
158580	429	Земли транспорта № 15	453182,31	2155879,06	51° 7' 1,909"	40° 8' 20,911"
158581	430	Земли транспорта № 15	453179,63	2156014,47	51° 7' 1,903"	40° 8' 27,874"
158582	431	Земли транспорта № 15	453179,45	2156023,65	51° 7' 1,902"	40° 8' 28,346"
158583	432	Земли транспорта № 15	453179,10	2156041,81	51° 7' 1,902"	40° 8' 29,279"
158584	433	Земли транспорта № 15	453178,32	2156082,11	51° 7' 1,900"	40° 8' 31,352"
158585	434	Земли транспорта № 15	453177,83	2156107,07	51° 7' 1,899"	40° 8' 32,635"
158586	435	Земли транспорта № 15	453175,77	2156213,54	51° 7' 1,895"	40° 8' 38,109"
158587	436	Земли транспорта № 15	453174,72	2156267,73	51° 7' 1,893"	40° 8' 40,896"
158588	437	Земли транспорта № 15	453174,61	2156273,23	51° 7' 1,893"	40° 8' 41,178"
158589	438	Земли транспорта № 15	453174,32	2156288,45	51° 7' 1,892"	40° 8' 41,961"
158590	439	Земли транспорта № 15	453173,83	2156306,89	51° 7' 1,887"	40° 8' 42,909"
158591	440	Земли транспорта № 15	453169,58	2156466,02	51° 7' 1,843"	40° 8' 51,092"
158592	441	Земли транспорта № 15	453213,88	2156469,73	51° 7' 3,279"	40° 8' 51,241"
158593	442	Земли транспорта № 15	453198,43	2156734,87	51° 7' 2,934"	40° 9' 4,884"
158594	443	Земли транспорта № 15	453197,72	2156746,97	51° 7' 2,918"	40° 9' 5,507"
158595	444	Земли транспорта № 15	453194,52	2156801,95	51° 7' 2,847"	40° 9' 8,335"
158596	445	Земли транспорта № 15	453193,13	2156824,08	51° 7' 2,815"	40° 9' 9,474"
158597	446	Земли транспорта № 15	453191,63	2156847,98	51° 7' 2,780"	40° 9' 10,704"
158598	447	Земли транспорта № 15	453151,91	2156848,23	51° 7' 1,496"	40° 9' 10,754"
158599	448	Земли транспорта № 15	453155,10	2156939,46	51° 7' 1,652"	40° 9' 15,440"
158600	449	Земли транспорта № 15	453157,01	2156993,93	51° 7' 1,746"	40° 9' 18,238"
158601	450	Земли транспорта № 15	453159,52	2157065,85	51° 7' 1,869"	40° 9' 21,932"
158602	451	Земли транспорта № 15	453157,88	2157095,93	51° 7' 1,833"	40° 9' 23,480"
158603	452	Земли транспорта № 15	453154,27	2157162,23	51° 7' 1,755"	40° 9' 26,891"
158604	453	Земли транспорта № 15	453154,01	2157166,92	51° 7' 1,750"	40° 9' 27,132"
158605	454	Земли транспорта № 15	453150,31	2157234,77	51° 7' 1,670"	40° 9' 30,623"
158606	455	Земли транспорта № 15	453147,78	2157281,31	51° 7' 1,615"	40° 9' 33,017"
158607	456	Земли транспорта № 15	453147,85	2157288,52	51° 7' 1,621"	40° 9' 33,387"
158608	457	Земли транспорта № 15	453148,22	2157328,37	51° 7' 1,656"	40° 9' 35,435"
158609	458	Земли транспорта № 15	453148,50	2157357,33	51° 7' 1,682"	40° 9' 36,924"
158610	459	Земли транспорта № 15	453149,20	2157431,50	51° 7' 1,748"	40° 9' 40,735"
158611	460	Земли транспорта № 15	453148,32	2157515,89	51° 7' 1,769"	40° 9' 45,074"
158612	461	Земли транспорта № 15	453147,32	2157612,71	51° 7' 1,792"	40° 9' 50,051"
158613	462	Земли транспорта № 15	453147,31	2157652,70	51° 7' 1,815"	40° 9' 52,106"
158614	463	Земли транспорта № 15	453147,29	2157774,86	51° 7' 1,885"	40° 9' 58,385"
158615	464	Земли транспорта № 15	453147,25	2157815,39	51° 7' 1,907"	40° 10' 0,469"
158616	465	Земли транспорта № 15	453147,19	2157865,56	51° 7' 1,935"	40° 10' 3,047"
158617	466	Земли транспорта № 15	453147,18	2157869,83	51° 7' 1,937"	40° 10' 3,267"
158618	467	Земли транспорта № 15	453147,19	2157870,57	51° 7' 1,938"	40° 10' 3,305"
158619	468	Земли транспорта № 15	453147,16	2157903,27	51° 7' 1,955"	40° 10' 4,986"

158620	469	Земли транспорта № 15	453147,15	2157910,55	51° 7' 1,959"	40° 10' 5,360"
158621	470	Земли транспорта № 15	453147,13	2157932,20	51° 7' 1,971"	40° 10' 6,473"
158622	471	Земли транспорта № 15	453147,03	2158030,12	51° 7' 2,025"	40° 10' 11,506"
158623	472	Земли транспорта № 15	453146,87	2158178,19	51° 7' 2,105"	40° 10' 19,116"
158624	473	Земли транспорта № 15	453146,84	2158209,21	51° 7' 2,122"	40° 10' 20,711"
158625	474	Земли транспорта № 15	453146,80	2158251,80	51° 7' 2,145"	40° 10' 22,900"
158626	475	Земли транспорта № 15	453146,89	2158271,68	51° 7' 2,159"	40° 10' 23,922"
158627	476	Земли транспорта № 15	453146,93	2158279,27	51° 7' 2,165"	40° 10' 24,312"
158628	477	Земли транспорта № 15	453147,12	2158435,44	51° 7' 2,261"	40° 10' 32,339"
158629	478	Земли транспорта № 15	453147,24	2158533,89	51° 7' 2,321"	40° 10' 37,399"
158630	479	Земли транспорта № 15	453147,25	2158543,64	51° 7' 2,327"	40° 10' 37,900"
158631	480	Земли транспорта № 15	453148,28	2158760,54	51° 7' 2,485"	40° 10' 49,048"
158632	481	Земли транспорта № 15	453148,63	2158776,35	51° 7' 2,505"	40° 10' 49,860"
158633	482	Земли транспорта № 15	453148,81	2158790,31	51° 7' 2,519"	40° 10' 50,577"
158634	483	Земли транспорта № 15	453150,49	2158921,44	51° 7' 2,649"	40° 10' 57,316"
158635	484	Земли транспорта № 15	453150,49	2158922,90	51° 7' 2,649"	40° 10' 57,391"
158636	485	Земли транспорта № 15	453150,40	2158948,75	51° 7' 2,661"	40° 10' 58,720"
158637	486	Земли транспорта № 15	453150,32	2158972,58	51° 7' 2,672"	40° 10' 59,945"
158638	487	Земли транспорта № 15	453149,85	2159110,43	51° 7' 2,736"	40° 11' 7,030"
158639	488	Земли транспорта № 15	453149,77	2159135,57	51° 7' 2,748"	40° 11' 8,322"
158640	489	Земли транспорта № 15	453149,71	2159154,10	51° 7' 2,756"	40° 11' 9,275"
158641	490	Земли транспорта № 15	453149,52	2159208,26	51° 7' 2,781"	40° 11' 12,059"
158642	491	Земли транспорта № 15	453149,32	2159268,58	51° 7' 2,809"	40° 11' 15,160"
158643	492	Земли транспорта № 15	453149,16	2159282,17	51° 7' 2,811"	40° 11' 15,858"
158644	493	Земли транспорта № 15	453149,43	2159431,80	51° 7' 2,905"	40° 11' 23,549"
158645	494	Земли транспорта № 15	453149,91	2159546,99	51° 7' 2,986"	40° 11' 29,470"
158646	495	Земли транспорта № 15	453150,10	2159592,41	51° 7' 3,018"	40° 11' 31,804"
158647	496	Земли транспорта № 15	453150,17	2159608,63	51° 7' 3,030"	40° 11' 32,637"
158648	497	Земли транспорта № 15	453150,82	2159767,59	51° 7' 3,141"	40° 11' 40,807"
158649	498	Земли транспорта № 15	453150,85	2159775,10	51° 7' 3,146"	40° 11' 41,193"
158650	499	Земли транспорта № 15	453151,27	2159805,83	51° 7' 3,177"	40° 11' 42,773"
158651	500	Земли транспорта № 15	453151,27	2159810,33	51° 7' 3,180"	40° 11' 43,004"
158652	501	Земли транспорта № 15	453151,29	2159859,48	51° 7' 3,208"	40° 11' 45,530"
158653	502	Земли транспорта № 15	453151,29	2159867,99	51° 7' 3,213"	40° 11' 45,968"
158654	503	Земли транспорта № 15	453151,31	2159910,60	51° 7' 3,238"	40° 11' 48,158"
158655	504	Земли транспорта № 15	453151,32	2159937,48	51° 7' 3,253"	40° 11' 49,539"
158656	505	Земли транспорта № 15	453151,32	2159940,81	51° 7' 3,255"	40° 11' 49,711"
158657	506	Земли транспорта № 15	453151,32	2159951,63	51° 7' 3,261"	40° 11' 50,267"
158658	507	Земли транспорта № 15	453151,47	2160033,92	51° 7' 3,313"	40° 11' 54,496"
158659	508	Земли транспорта № 15	453151,73	2160174,05	51° 7' 3,400"	40° 12' 1,698"
158660	509	Земли транспорта № 15	453151,87	2160254,19	51° 7' 3,450"	40° 12' 5,818"

158661	510	Земли транспорта № 15	453151,94	2160291,65	51° 7' 3,473"	40° 12' 7,743"
158662	511	Земли транспорта № 15	453152,12	2160320,20	51° 7' 3,495"	40° 12' 9,210"
158663	512	Земли транспорта № 15	453151,49	2160396,98	51° 7' 3,518"	40° 12' 13,158"
158664	513	Земли транспорта № 15	453150,35	2160536,61	51° 7' 3,560"	40° 12' 20,335"
158665	514	Земли транспорта № 15	453149,28	2160667,62	51° 7' 3,598"	40° 12' 27,071"
158666	515	Земли транспорта № 15	453149,15	2160683,89	51° 7' 3,603"	40° 12' 27,907"
158667	516	Земли транспорта № 15	453149,04	2160696,75	51° 7' 3,607"	40° 12' 28,568"
158668	517	Земли транспорта № 15	453148,39	2160776,88	51° 7' 3,631"	40° 12' 32,687"
158669	518	Земли транспорта № 15	453148,19	2160803,92	51° 7' 3,640"	40° 12' 34,077"
158670	519	Земли транспорта № 15	453147,29	2160927,54	51° 7' 3,680"	40° 12' 40,432"
158671	520	Земли транспорта № 15	453152,44	2161241,73	51° 7' 4,022"	40° 12' 56,577"
158672	521	Земли транспорта № 15	453153,32	2161295,09	51° 7' 4,080"	40° 12' 59,319"
158673	522	Земли транспорта № 15	453153,35	2161297,05	51° 7' 4,082"	40° 12' 59,420"
158674	523	Земли транспорта № 15	453155,06	2161343,91	51° 7' 4,163"	40° 13' 1,827"
158675	524	Земли транспорта № 15	453155,39	2161464,03	51° 7' 4,241"	40° 13' 8,001"
158676	525	Земли транспорта № 15	453155,57	2161532,72	51° 7' 4,285"	40° 13' 11,532"
158677	526	Земли транспорта № 15	453155,70	2161578,38	51° 7' 4,314"	40° 13' 13,878"
158678	527	Земли транспорта № 15	453155,71	2161582,84	51° 7' 4,317"	40° 13' 14,108"
158679	528	Земли транспорта № 15	453155,98	2161682,40	51° 7' 4,381"	40° 13' 19,225"
158680	529	Земли транспорта № 15	453155,44	2161780,14	51° 7' 4,418"	40° 13' 24,249"
158681	530	Земли транспорта № 15	453155,23	2161876,11	51° 7' 4,464"	40° 13' 29,182"
158682	531	Земли транспорта № 15	453155,22	2161879,03	51° 7' 4,465"	40° 13' 29,332"
158683	532	Земли транспорта № 15	453155,23	2161884,72	51° 7' 4,469"	40° 13' 29,625"
158684	533	Земли транспорта № 15	453155,53	2162046,42	51° 7' 4,568"	40° 13' 37,936"
158685	534	Земли транспорта № 15	453155,56	2162064,32	51° 7' 4,579"	40° 13' 38,856"
158686	535	Земли транспорта № 15	453155,62	2162093,78	51° 7' 4,597"	40° 13' 40,370"
158687	536	Земли транспорта № 15	453155,81	2162197,25	51° 7' 4,660"	40° 13' 45,689"
158688	537	Земли транспорта № 15	453155,96	2162216,41	51° 7' 4,676"	40° 13' 46,674"
158689	538	Земли транспорта № 15	453156,54	2162288,24	51° 7' 4,734"	40° 13' 50,365"
158690	539	Земли транспорта № 15	453157,75	2162423,75	51° 7' 4,848"	40° 13' 57,329"
158691	540	Земли транспорта № 15	453158,01	2162453,88	51° 7' 4,873"	40° 13' 58,878"
158692	541	Земли транспорта № 15	453158,99	2162563,42	51° 7' 4,965"	40° 14' 4,507"
158693	542	Земли транспорта № 15	453159,23	2162750,25	51° 7' 5,075"	40° 14' 14,111"
158694	543	Земли транспорта № 15	453159,20	2162779,30	51° 7' 5,090"	40° 14' 15,604"
158695	544	Земли транспорта № 15	453159,82	2162892,52	51° 7' 5,172"	40° 14' 21,423"
158696	545	Земли транспорта № 15	453160,61	2163036,34	51° 7' 5,276"	40° 14' 28,815"
158697	546	Земли транспорта № 15	453160,58	2163290,49	51° 7' 5,413"	40° 14' 41,878"
158698	547	Земли транспорта № 15	453161,03	2163301,13	51° 7' 5,434"	40° 14' 42,425"
158699	548	Земли транспорта № 15	453161,60	2163573,03	51° 7' 5,600"	40° 14' 56,401"
158700	549	Земли транспорта № 15	453161,50	2163772,21	51° 7' 5,705"	40° 15' 6,639"
158701	550	Земли транспорта № 15	453161,13	2163822,84	51° 7' 5,720"	40° 15' 9,242"

158702	551	Земли транспорта № 15	453159,98	2164122,80	51° 7' 5,845"	40° 15' 24,661"
158703	552	Земли транспорта № 15	453159,66	2164206,64	51° 7' 5,880"	40° 15' 28,971"
158704	553	Земли транспорта № 15	453159,65	2164228,66	51° 7' 5,891"	40° 15' 30,103"
158705	554	Земли транспорта № 15	453159,64	2164245,38	51° 7' 5,900"	40° 15' 30,962"
158706	555	Земли транспорта № 15	453127,47	2164220,19	51° 7' 4,846"	40° 15' 29,695"
158707	556	Земли транспорта № 15	453046,13	2164168,24	51° 7' 2,186"	40° 15' 27,094"
158708	557	Земли транспорта № 15	453041,82	2163816,75	51° 7' 1,857"	40° 15' 9,031"
158709	558	Земли транспорта № 15	453041,75	2163716,45	51° 7' 1,800"	40° 15' 3,876"
158710	559	Земли транспорта № 15	453040,94	2163420,84	51° 7' 1,614"	40° 14' 48,682"
158711	560	Земли транспорта № 15	453040,90	2163182,13	51° 7' 1,483"	40° 14' 36,412"
158712	561	Земли транспорта № 15	453040,46	2162953,01	51° 7' 1,343"	40° 14' 24,636"
158713	562	Земли транспорта № 15	453041,61	2162750,74	51° 7' 1,270"	40° 14' 14,238"
158714	563	Земли транспорта № 15	453040,59	2162670,00	51° 7' 1,193"	40° 14' 10,089"
158715	564	Земли транспорта № 15	453040,77	2162431,99	51° 7' 1,068"	40° 13' 57,855"
158716	565	Земли транспорта № 15	453039,99	2162306,88	51° 7' 0,974"	40° 13' 51,425"
158717	566	Земли транспорта № 15	453039,80	2162279,93	51° 7' 0,953"	40° 13' 50,040"
158718	567	Земли транспорта № 15	453038,97	2162008,15	51° 7' 0,776"	40° 13' 36,071"
158719	568	Земли транспорта № 15	453038,86	2161985,77	51° 7' 0,760"	40° 13' 34,921"
158720	569	Земли транспорта № 15	453038,71	2161954,77	51° 7' 0,738"	40° 13' 33,328"
158721	570	Земли транспорта № 15	453038,49	2161908,85	51° 7' 0,706"	40° 13' 30,968"
158722	571	Земли транспорта № 15	453037,52	2161816,92	51° 7' 0,623"	40° 13' 26,243"
158723	572	Земли транспорта № 15	453037,07	2161773,74	51° 7' 0,585"	40° 13' 24,024"
158724	573	Земли транспорта № 15	453037,03	2161767,98	51° 7' 0,580"	40° 13' 23,728"
158725	574	Земли транспорта № 15	453036,49	2161685,36	51° 7' 0,517"	40° 13' 19,482"
158726	575	Земли транспорта № 15	453037,10	2161617,14	51° 7' 0,499"	40° 13' 15,975"
158727	576	Земли транспорта № 15	453038,30	2161483,23	51° 7' 0,463"	40° 13' 9,091"
158728	577	Земли транспорта № 15	453039,41	2161358,55	51° 7' 0,430"	40° 13' 2,682"
158729	578	Земли транспорта № 15	453039,43	2161356,55	51° 7' 0,430"	40° 13' 2,579"
158730	579	Земли транспорта № 15	453039,34	2161291,60	51° 7' 0,390"	40° 12' 59,241"
158731	580	Земли транспорта № 15	453038,92	2161286,26	51° 7' 0,374"	40° 12' 58,966"
158732	581	Земли транспорта № 15	453038,95	2161259,51	51° 7' 0,360"	40° 12' 57,592"
158733	582	Земли транспорта № 15	453039,05	2161180,13	51° 7' 0,319"	40° 12' 53,511"
158734	583	Земли транспорта № 15	453039,09	2161144,05	51° 7' 0,300"	40° 12' 51,657"
158735	584	Земли транспорта № 15	453037,24	2161037,80	51° 7' 0,181"	40° 12' 46,197"
158736	585	Земли транспорта № 15	453036,83	2161014,43	51° 7' 0,155"	40° 12' 44,996"
158737	586	Земли транспорта № 15	453036,61	2161001,56	51° 7' 0,140"	40° 12' 44,335"
158738	587	Земли транспорта № 15	453036,61	2160991,39	51° 7' 0,135"	40° 12' 43,812"
158739	588	Земли транспорта № 15	453036,61	2160977,34	51° 7' 0,127"	40° 12' 43,090"
158740	589	Земли транспорта № 15	453036,58	2160822,99	51° 7' 0,039"	40° 12' 35,157"
158741	590	Земли транспорта № 15	453036,57	2160773,55	51° 7' 0,012"	40° 12' 32,616"
158742	591	Земли транспорта № 15	453035,87	2160650,74	51° 6' 59,920"	40° 12' 26,304"

158743	592	Земли транспорта № 15	453035,79	2160637,44	51° 6' 59,910"	40° 12' 25,620"
158744	593	Земли транспорта № 15	453035,83	2160423,12	51° 6' 59,791"	40° 12' 14,604"
158745	594	Земли транспорта № 15	453036,62	2160297,37	51° 6' 59,746"	40° 12' 8,140"
158746	595	Земли транспорта № 15	453034,40	2160144,83	51° 6' 59,588"	40° 12' 0,302"
158747	596	Земли транспорта № 15	453033,86	2160108,10	51° 6' 59,550"	40° 11' 58,414"
158748	597	Земли транспорта № 15	453034,24	2159990,10	51° 6' 59,495"	40° 11' 52,349"
158749	598	Земли транспорта № 15	453034,29	2159976,00	51° 6' 59,489"	40° 11' 51,624"
158750	599	Земли транспорта № 15	453034,01	2159899,57	51° 6' 59,437"	40° 11' 47,696"
158751	600	Земли транспорта № 15	453033,90	2159867,92	51° 6' 59,415"	40° 11' 46,070"
158752	601	Земли транспорта № 15	453033,71	2159817,78	51° 6' 59,381"	40° 11' 43,492"
158753	602	Земли транспорта № 15	453033,62	2159791,98	51° 6' 59,363"	40° 11' 42,167"
158754	603	Земли транспорта № 15	453033,99	2159717,41	51° 6' 59,333"	40° 11' 38,333"
158755	604	Земли транспорта № 15	453034,15	2159684,85	51° 6' 59,320"	40° 11' 36,660"
158756	605	Земли транспорта № 15	453034,19	2159676,27	51° 6' 59,316"	40° 11' 36,218"
158757	606	Земли транспорта № 15	453034,89	2159535,32	51° 6' 59,259"	40° 11' 28,973"
158758	607	Земли транспорта № 15	453032,44	2159492,60	51° 6' 59,155"	40° 11' 26,780"
158759	608	Земли транспорта № 15	453032,29	2159475,25	51° 6' 59,141"	40° 11' 25,888"
158760	609	Земли транспорта № 15	453032,15	2159459,26	51° 6' 59,127"	40° 11' 25,066"
158761	610	Земли транспорта № 15	453031,61	2159395,34	51° 6' 59,073"	40° 11' 21,782"
158762	611	Земли транспорта № 15	453031,28	2159357,50	51° 6' 59,041"	40° 11' 19,837"
158763	612	Земли транспорта № 15	453031,21	2159348,70	51° 6' 59,034"	40° 11' 19,384"
158764	613	Земли транспорта № 15	453030,96	2159319,62	51° 6' 59,009"	40° 11' 17,890"
158765	614	Земли транспорта № 15	453031,64	2159303,72	51° 6' 59,022"	40° 11' 17,072"
158766	615	Земли транспорта № 15	453032,09	2159293,16	51° 6' 59,030"	40° 11' 16,529"
158767	616	Земли транспорта № 15	453031,83	2159183,62	51° 6' 58,960"	40° 11' 10,899"
158768	617	Земли транспорта № 15	453031,78	2159157,95	51° 6' 58,943"	40° 11' 9,580"
158769	618	Земли транспорта № 15	453031,74	2159141,52	51° 6' 58,933"	40° 11' 8,736"
158770	619	Земли транспорта № 15	453031,68	2159112,83	51° 6' 58,914"	40° 11' 7,261"
158771	620	Земли транспорта № 15	453031,54	2159043,69	51° 6' 58,870"	40° 11' 3,707"
158772	621	Земли транспорта № 15	453031,51	2159033,03	51° 6' 58,864"	40° 11' 3,159"
158773	622	Земли транспорта № 15	453031,42	2158985,29	51° 6' 58,833"	40° 11' 0,706"
158774	623	Земли транспорта № 15	453031,27	2158916,03	51° 6' 58,789"	40° 10' 57,146"
158775	624	Земли транспорта № 15	453032,18	2158839,49	51° 6' 58,774"	40° 10' 53,211"
158776	625	Земли транспорта № 15	453032,99	2158771,56	51° 6' 58,762"	40° 10' 49,719"
158777	626	Земли транспорта № 15	453032,25	2158741,64	51° 6' 58,721"	40° 10' 48,182"
158778	627	Земли транспорта № 15	453031,68	2158718,38	51° 6' 58,689"	40° 10' 46,987"
158779	628	Земли транспорта № 15	453030,55	2158672,69	51° 6' 58,626"	40° 10' 44,640"
158780	629	Земли транспорта № 15	453030,50	2158657,69	51° 6' 58,616"	40° 10' 43,869"
158781	630	Земли транспорта № 15	453030,13	2158540,70	51° 6' 58,537"	40° 10' 37,856"
158782	631	Земли транспорта № 15	453025,89	2158434,66	51° 6' 58,339"	40° 10' 32,409"
158783	632	Земли транспорта № 15	453027,53	2158360,39	51° 6' 58,349"	40° 10' 28,591"

158784	633	Земли транспорта № 15	453028,59	2158312,13	51° 6' 58,356"	40° 10' 26,109"
158785	634	Земли транспорта № 15	453029,17	2158286,02	51° 6' 58,359"	40° 10' 24,767"
158786	635	Земли транспорта № 15	453029,85	2158167,08	51° 6' 58,313"	40° 10' 18,653"
158787	636	Земли транспорта № 15	453030,11	2158122,72	51° 6' 58,296"	40° 10' 16,373"
158788	637	Земли транспорта № 15	453030,04	2158081,40	51° 6' 58,269"	40° 10' 14,249"
158789	638	Земли транспорта № 15	453029,77	2157926,02	51° 6' 58,171"	40° 10' 6,263"
158790	639	Земли транспорта № 15	453028,89	2157837,57	51° 6' 58,091"	40° 10' 1,717"
158791	640	Земли транспорта № 15	453028,46	2157795,02	51° 6' 58,053"	40° 9' 59,531"
158792	641	Земли транспорта № 15	453028,91	2157685,04	51° 6' 58,004"	40° 9' 53,878"
158793	642	Земли транспорта № 15	453029,21	2157611,92	51° 6' 57,971"	40° 9' 50,119"
158794	643	Земли транспорта № 15	453027,97	2157474,35	51° 6' 57,851"	40° 9' 43,050"
158795	644	Земли транспорта № 15	453027,55	2157427,93	51° 6' 57,811"	40° 9' 40,664"
158796	645	Земли транспорта № 15	453028,03	2157420,99	51° 6' 57,822"	40° 9' 40,307"
158797	646	Земли транспорта № 15	453028,59	2157413,01	51° 6' 57,835"	40° 9' 39,896"
158798	647	Земли транспорта № 15	453029,68	2157397,32	51° 6' 57,862"	40° 9' 39,089"
158799	648	Земли транспорта № 15	453033,23	2157346,15	51° 6' 57,947"	40° 9' 36,456"
158800	649	Земли транспорта № 15	453034,15	2157339,37	51° 6' 57,972"	40° 9' 36,106"
158801	650	Земли транспорта № 15	453040,50	2157292,27	51° 6' 58,151"	40° 9' 33,680"
158802	651	Земли транспорта № 15	453041,77	2157282,86	51° 6' 58,186"	40° 9' 33,195"
158803	652	Земли транспорта № 15	453043,54	2157207,13	51° 6' 58,199"	40° 9' 29,301"
158804	653	Земли транспорта № 15	453044,32	2157173,64	51° 6' 58,205"	40° 9' 27,579"
158805	654	Земли транспорта № 15	453044,56	2157163,29	51° 6' 58,207"	40° 9' 27,046"
158806	655	Земли транспорта № 15	453044,65	2157159,50	51° 6' 58,208"	40° 9' 26,852"
158807	656	Земли транспорта № 15	453045,48	2157124,06	51° 6' 58,214"	40° 9' 25,030"
158808	657	Земли транспорта № 15	453045,86	2157107,79	51° 6' 58,216"	40° 9' 24,193"
158809	658	Земли транспорта № 15	453046,02	2157100,90	51° 6' 58,218"	40° 9' 23,839"
158810	659	Земли транспорта № 15	453046,12	2157096,74	51° 6' 58,218"	40° 9' 23,625"
158811	660	Земли транспорта № 15	453047,73	2157027,59	51° 6' 58,230"	40° 9' 20,069"
158812	661	Земли транспорта № 15	453018,67	2157012,00	51° 6' 57,281"	40° 9' 19,295"
158813	662	Земли транспорта № 15	453008,16	2157006,37	51° 6' 56,938"	40° 9' 19,015"
158814	663	Земли транспорта № 15	453010,46	2156990,48	51° 6' 57,003"	40° 9' 18,196"
158815	664	Земли транспорта № 15	453012,92	2156973,52	51° 6' 57,072"	40° 9' 17,322"
158816	665	Земли транспорта № 15	453015,74	2156954,00	51° 6' 57,152"	40° 9' 16,316"
158817	666	Земли транспорта № 15	453018,02	2156938,26	51° 6' 57,217"	40° 9' 15,505"
158818	667	Земли транспорта № 15	453022,56	2156906,92	51° 6' 57,345"	40° 9' 13,890"
158819	668	Земли транспорта № 15	453047,61	2156797,28	51° 6' 58,092"	40° 9' 8,232"
158820	669	Земли транспорта № 15	453047,51	2156775,39	51° 6' 58,076"	40° 9' 7,107"
158821	670	Земли транспорта № 15	453049,55	2156664,94	51° 6' 58,077"	40° 9' 1,428"
158822	671	Земли транспорта № 15	453050,31	2156623,52	51° 6' 58,077"	40° 8' 59,298"
158823	672	Земли транспорта № 15	453051,02	2156579,07	51° 6' 58,074"	40° 8' 57,013"
158824	673	Земли транспорта № 15	453052,98	2156456,15	51° 6' 58,065"	40° 8' 50,694"

158825	674	Земли транспорта № 15	453053,44	2156427,14	51° 6' 58,063"	40° 8' 49,202"
158826	675	Земли транспорта № 15	453053,46	2156425,97	51° 6' 58,063"	40° 8' 49,142"
158827	676	Земли транспорта № 15	453053,51	2156423,48	51° 6' 58,064"	40° 8' 49,014"
158828	677	Земли транспорта № 15	453054,50	2156373,75	51° 6' 58,066"	40° 8' 46,457"
158829	678	Земли транспорта № 15	453054,82	2156357,65	51° 6' 58,067"	40° 8' 45,629"
158830	679	Земли транспорта № 15	453055,08	2156344,40	51° 6' 58,068"	40° 8' 44,948"
158831	680	Земли транспорта № 15	453056,13	2156291,47	51° 6' 58,071"	40° 8' 42,227"
158832	681	Земли транспорта № 15	453056,12	2156279,89	51° 6' 58,063"	40° 8' 41,631"
158833	682	Земли транспорта № 15	453058,03	2156182,73	51° 6' 58,068"	40° 8' 36,636"
158834	683	Земли транспорта № 15	453058,74	2156146,39	51° 6' 58,070"	40° 8' 34,767"
158835	684	Земли транспорта № 15	453065,62	2155796,50	51° 6' 58,086"	40° 8' 16,777"
158836	685	Земли транспорта № 15	453065,96	2155779,50	51° 6' 58,087"	40° 8' 15,904"
158837	686	Земли транспорта № 15	453066,23	2155765,69	51° 6' 58,087"	40° 8' 15,193"
158838	687	Земли транспорта № 15	453067,75	2155698,09	51° 6' 58,096"	40° 8' 11,718"
158839	688	Земли транспорта № 15	453068,19	2155678,64	51° 6' 58,099"	40° 8' 10,717"
158840	689	Земли транспорта № 15	453070,73	2155565,99	51° 6' 58,115"	40° 8' 4,925"
158841	690	Земли транспорта № 15	453071,27	2155542,14	51° 6' 58,118"	40° 8' 3,699"
158842	691	Земли транспорта № 15	453071,35	2155538,56	51° 6' 58,118"	40° 8' 3,515"
158843	692	Земли транспорта № 15	453071,91	2155513,69	51° 6' 58,122"	40° 8' 2,236"
158844	693	Земли транспорта № 15	453072,09	2155505,97	51° 6' 58,123"	40° 8' 1,839"
158845	694	Земли транспорта № 15	453072,97	2155466,74	51° 6' 58,128"	40° 7' 59,822"
158846	695	Земли транспорта № 15	453075,46	2155356,29	51° 6' 58,143"	40° 7' 54,143"
158847	696	Земли транспорта № 15	453076,98	2155289,04	51° 6' 58,152"	40° 7' 50,685"
158848	697	Земли транспорта № 15	453077,81	2155252,12	51° 6' 58,157"	40° 7' 48,787"
158849	698	Земли транспорта № 15	453079,72	2155171,93	51° 6' 58,171"	40° 7' 44,663"
158850	699	Земли транспорта № 15	453080,24	2155150,16	51° 6' 58,175"	40° 7' 43,544"
158851	700	Земли транспорта № 15	453081,63	2155091,92	51° 6' 58,185"	40° 7' 40,549"
158852	701	Земли транспорта № 15	453082,19	2155068,13	51° 6' 58,189"	40° 7' 39,326"
158853	702	Земли транспорта № 15	453082,41	2155059,07	51° 6' 58,191"	40° 7' 38,860"
158854	703	Земли транспорта № 15	453082,40	2155054,03	51° 6' 58,188"	40° 7' 38,601"
158855	704	Земли транспорта № 15	453082,21	2154933,09	51° 6' 58,109"	40° 7' 32,385"
158856	705	Земли транспорта № 15	453082,13	2154880,22	51° 6' 58,075"	40° 7' 29,668"
158857	706	Земли транспорта № 15	453082,06	2154833,83	51° 6' 58,045"	40° 7' 27,284"
158858	707	Земли транспорта № 15	453082,03	2154814,29	51° 6' 58,033"	40° 7' 26,279"
158859	708	Земли транспорта № 15	453081,99	2154801,92	51° 6' 58,024"	40° 7' 25,644"
158860	709	Земли транспорта № 15	453081,84	2154750,71	51° 6' 57,988"	40° 7' 23,012"
158861	710	Земли транспорта № 15	453081,76	2154724,38	51° 6' 57,970"	40° 7' 21,659"
158862	711	Земли транспорта № 15	453081,72	2154711,94	51° 6' 57,961"	40° 7' 21,019"
158863	712	Земли транспорта № 15	453089,26	2154715,89	51° 6' 58,208"	40° 7' 21,215"
158864	713	Земли транспорта № 15	453107,28	2154725,34	51° 6' 58,796"	40° 7' 21,684"
158865	714	Земли транспорта № 15	453107,19	2154696,68	51° 6' 58,776"	40° 7' 20,211"

158866	715	Земли транспорта № 15	453107,06	2154657,55	51° 6' 58,748"	40° 7' 18,200"
158867	716	Земли транспорта № 15	453106,97	2154630,54	51° 6' 58,729"	40° 7' 16,812"
158868	717	Земли транспорта № 15	453106,87	2154601,22	51° 6' 58,709"	40° 7' 15,305"
158869	718	Земли транспорта № 15	453106,35	2154443,61	51° 6' 58,597"	40° 7' 7,204"
158870	719	Земли транспорта № 15	453106,29	2154426,44	51° 6' 58,585"	40° 7' 6,322"
158871	720	Земли транспорта № 15	453106,25	2154413,74	51° 6' 58,576"	40° 7' 5,669"
158872	721	Земли транспорта № 15	453106,21	2154400,16	51° 6' 58,567"	40° 7' 4,971"
158873	722	Земли транспорта № 15	453105,96	2154325,07	51° 6' 58,514"	40° 7' 1,112"
158874	723	Земли транспорта № 15	453105,26	2154113,45	51° 6' 58,364"	40° 6' 50,236"
158875	724	Земли транспорта № 15	453105,12	2154069,89	51° 6' 58,333"	40° 6' 47,998"
158876	725	Земли транспорта № 15	453105,01	2154034,63	51° 6' 58,308"	40° 6' 46,186"
158877	726	Земли транспорта № 15	453104,74	2153953,70	51° 6' 58,251"	40° 6' 42,026"
158878	727	Земли транспорта № 15	453105,07	2153951,46	51° 6' 58,260"	40° 6' 41,911"
158879	728	Земли транспорта № 15	453109,68	2153920,04	51° 6' 58,390"	40° 6' 40,292"
158880	729	Земли транспорта № 15	453116,48	2153873,62	51° 6' 58,582"	40° 6' 37,899"
158881	730	Земли транспорта № 15	453120,64	2153845,26	51° 6' 58,700"	40° 6' 36,438"
158882	731	Земли транспорта № 15	453127,97	2153795,32	51° 6' 58,907"	40° 6' 33,864"
158883	732	Земли транспорта № 15	453164,66	2153545,14	51° 6' 59,942"	40° 6' 20,970"
158884	733	Земли транспорта № 15	453177,05	2153460,46	51° 7' 0,292"	40° 6' 16,606"
158885	734	Земли транспорта № 15	453180,11	2153445,55	51° 7' 0,382"	40° 6' 15,836"
158886	735	Земли транспорта № 15	453185,34	2153420,05	51° 7' 0,535"	40° 6' 14,521"
158887	736	Земли транспорта № 15	453191,47	2153390,12	51° 7' 0,716"	40° 6' 12,977"
158888	737	Земли транспорта № 15	453238,80	2153113,28	51° 7' 2,078"	40° 5' 58,702"
158889	738	Земли транспорта № 15	453240,00	2153106,26	51° 7' 2,113"	40° 5' 58,340"
158890	739	Земли транспорта № 15	453242,72	2153094,94	51° 7' 2,194"	40° 5' 57,756"
158891	740	Земли транспорта № 15	453269,81	2152982,04	51° 7' 3,002"	40° 5' 51,927"
158892	741	Земли транспорта № 15	453268,62	2152924,63	51° 7' 2,928"	40° 5' 48,977"
158893	742	Земли транспорта № 15	453370,14	2152465,13	51° 7' 5,932"	40° 5' 25,261"
158894	743	Земли транспорта № 15	453378,19	2152407,14	51° 7' 6,157"	40° 5' 22,273"
158895	744	Земли транспорта № 15	453375,23	2152403,11	51° 7' 6,058"	40° 5' 22,068"
158896	745	Земли транспорта № 15	453430,22	2151732,68	51° 7' 7,425"	40° 4' 47,555"
158897	746	Земли транспорта № 15	453462,92	2151719,49	51° 7' 8,475"	40° 4' 46,845"
158898	747	Земли транспорта № 15	453494,89	2151715,09	51° 7' 9,506"	40° 4' 46,588"
158899	748	Земли транспорта № 15	453526,84	2151721,77	51° 7' 10,544"	40° 4' 46,900"
158900	749	Земли транспорта № 15	453464,38	2152227,06	51° 7' 8,834"	40° 5' 12,933"
158901	750	Земли транспорта № 15	453460,85	2152258,81	51° 7' 8,740"	40° 5' 14,568"
158902	751	Земли транспорта № 15	453407,94	2152579,84	51° 7' 7,225"	40° 5' 31,120"
158903	752	Земли транспорта № 15	453457,32	2152611,59	51° 7' 8,842"	40° 5' 32,704"
158904	753	Земли транспорта № 15	453520,83	2152593,95	51° 7' 10,885"	40° 5' 31,736"
158905	754	Земли транспорта № 15	453605,49	2152519,86	51° 7' 13,579"	40° 5' 27,845"
158906	755	Земли транспорта № 15	453672,52	2152459,89	51° 7' 15,710"	40° 5' 24,698"

158907	756	Земли транспорта № 15	453771,30	2152371,70	51° 7' 18,852"	40° 5' 20,068"
158908	757	Земли транспорта № 15	453813,63	2152329,36	51° 7' 20,195"	40° 5' 17,851"
158909	758	Земли транспорта № 15	453873,60	2152276,45	51° 7' 22,103"	40° 5' 15,072"
158910	759	Земли транспорта № 15	453863,02	2152205,89	51° 7' 21,717"	40° 5' 11,456"
158911	760	Земли транспорта № 15	453890,25	2152143,50	51° 7' 22,560"	40° 5' 8,222"
158912	761	Земли транспорта № 15	453892,76	2152147,54	51° 7' 22,643"	40° 5' 8,427"
158913	762	Земли транспорта № 15	453896,46	2152151,96	51° 7' 22,766"	40° 5' 8,651"
158914	763	Земли транспорта № 15	453901,04	2152156,62	51° 7' 22,917"	40° 5' 8,886"
158915	764	Земли транспорта № 15	453906,24	2152161,37	51° 7' 23,088"	40° 5' 9,125"
158916	765	Земли транспорта № 15	453921,74	2152174,13	51° 7' 23,597"	40° 5' 9,766"
158917	766	Земли транспорта № 15	453925,09	2152177,25	51° 7' 23,707"	40° 5' 9,923"
158918	767	Земли транспорта № 15	453928,30	2152180,58	51° 7' 23,813"	40° 5' 10,091"
158919	768	Земли транспорта № 15	453932,57	2152185,59	51° 7' 23,954"	40° 5' 10,344"
158920	769	Земли транспорта № 15	453941,32	2152196,83	51° 7' 24,244"	40° 5' 10,914"
158921	770	Земли транспорта № 15	453945,87	2152202,93	51° 7' 24,395"	40° 5' 11,222"
158922	771	Земли транспорта № 15	453950,16	2152209,11	51° 7' 24,538"	40° 5' 11,536"
158923	772	Земли транспорта № 15	453953,99	2152215,41	51° 7' 24,666"	40° 5' 11,856"
158924	773	Земли транспорта № 15	453957,16	2152221,84	51° 7' 24,772"	40° 5' 12,184"
158925	774	Земли транспорта № 15	453959,28	2152227,64	51° 7' 24,844"	40° 5' 12,480"
158926	775	Земли транспорта № 15	453960,81	2152233,44	51° 7' 24,897"	40° 5' 12,777"
158927	776	Земли транспорта № 15	453962,85	2152244,12	51° 7' 24,970"	40° 5' 13,324"
158928	777	Земли транспорта № 15	453964,11	2152249,29	51° 7' 25,014"	40° 5' 13,588"
158929	778	Земли транспорта № 15	453965,92	2152254,35	51° 7' 25,075"	40° 5' 13,846"
158930	779	Земли транспорта № 15	453968,19	2152259,28	51° 7' 25,152"	40° 5' 14,097"
158931	780	Земли транспорта № 15	453970,78	2152264,10	51° 7' 25,239"	40° 5' 14,343"
158932	781	Земли транспорта № 15	453973,76	2152269,05	51° 7' 25,338"	40° 5' 14,595"
158933	782	Земли транспорта № 15	453977,08	2152273,72	51° 7' 25,448"	40° 5' 14,831"
158934	783	Земли транспорта № 15	453979,71	2152276,76	51° 7' 25,535"	40° 5' 14,985"
158935	784	Земли транспорта № 15	453981,05	2152278,09	51° 7' 25,580"	40° 5' 15,052"
158936	785	Земли транспорта № 15	453937,11	2152272,20	51° 7' 24,154"	40° 5' 14,792"
158937	786	Земли транспорта № 15	453912,21	2152289,97	51° 7' 23,360"	40° 5' 15,730"
158938	787	Земли транспорта № 15	453886,81	2152311,99	51° 7' 22,552"	40° 5' 16,886"
158939	788	Земли транспорта № 15	453884,12	2152314,60	51° 7' 22,466"	40° 5' 17,023"
158940	789	Земли транспорта № 15	454038,23	2145006,57	51° 7' 22,801"	39° 59' 1,216"
158941	790	Земли транспорта № 15	454046,37	2144990,78	51° 7' 23,054"	39° 59' 0,396"
158942	791	Земли транспорта № 15	454064,72	2144956,16	51° 7' 23,625"	39° 58' 58,598"
158943	792	Земли транспорта № 15	454070,42	2144947,19	51° 7' 23,803"	39° 58' 58,130"
158944	793	Земли транспорта № 15	454039,86	2145007,32	51° 7' 22,854"	39° 59' 1,253"
158945	794	Земли транспорта № 15	454038,23	2145006,57	51° 7' 22,801"	39° 59' 1,216"
158946	795	Земли транспорта № 15	453884,12	2152314,60	51° 7' 22,466"	40° 5' 17,023"
158947	796	Земли транспорта № 15	453886,81	2152311,99	51° 7' 22,552"	40° 5' 16,886"

158948	797	Земли транспорта № 15	453912,21	2152289,97	51° 7' 23,360"	40° 5' 15,730"
158949	798	Земли транспорта № 15	453937,11	2152272,20	51° 7' 24,154"	40° 5' 14,792"
158950	799	Земли транспорта № 15	453981,05	2152278,09	51° 7' 25,580"	40° 5' 15,052"
158951	800	Земли транспорта № 15	453981,57	2152278,60	51° 7' 25,597"	40° 5' 15,077"
158952	801	Земли транспорта № 15	453935,40	2152275,09	51° 7' 24,101"	40° 5' 14,942"
158953	802	Земли транспорта № 15	453928,61	2152280,35	51° 7' 23,884"	40° 5' 15,219"
158954	803	Земли транспорта № 15	453885,30	2152313,90	51° 7' 22,504"	40° 5' 16,986"
158955	804	Земли транспорта № 15	453884,12	2152314,60	51° 7' 22,466"	40° 5' 17,023"
158956	805	Земли транспорта № 15	453542,02	2152648,77	51° 7' 11,604"	40° 5' 34,533"
158957	806	Земли транспорта № 15	453624,58	2152569,33	51° 7' 14,226"	40° 5' 30,369"
158958	807	Земли транспорта № 15	453549,46	2152644,10	51° 7' 11,842"	40° 5' 34,286"
158959	808	Земли транспорта № 15	453542,02	2152648,77	51° 7' 11,604"	40° 5' 34,533"
158960	809	Земли транспорта № 15	450402,00	2153453,69	51° 5' 30,516"	40° 6' 18,928"
158961	810	Земли транспорта № 15	450402,00	2153453,68	51° 5' 30,516"	40° 6' 18,928"
158962	811	Земли транспорта № 15	450505,72	2153178,46	51° 5' 33,704"	40° 6' 4,690"
158963	812	Земли транспорта № 15	450402,00	2153453,69	51° 5' 30,516"	40° 6' 18,928"
158964	813	Земли транспорта № 15	450402,01	2153453,69	51° 5' 30,516"	40° 6' 18,929"
158965	814	Земли транспорта № 15	450402,00	2153453,69	51° 5' 30,516"	40° 6' 18,928"
158966	815	Земли транспорта № 15	450505,72	2153178,46	51° 5' 33,704"	40° 6' 4,690"
158967	816	Земли транспорта № 15	450402,02	2153453,69	51° 5' 30,516"	40° 6' 18,928"
158968	817	Земли транспорта № 15	450402,01	2153453,69	51° 5' 30,516"	40° 6' 18,929"
158969		**Земли транспорта № 15 Количество**		817		817
158970	1	Земли транспорта № 152	335461,19	2231405,99	50° 3' 59,014"	41° 13' 25,081"
158971	2	Земли транспорта № 152	335445,05	2231350,94	50° 3' 58,485"	41° 13' 22,316"
158972	3	Земли транспорта № 152	335484,62	2231338,70	50° 3' 59,765"	41° 13' 21,694"
158973	4	Земли транспорта № 152	335510,13	2231363,43	50° 4' 0,593"	41° 13' 22,933"
158974	5	Земли транспорта № 152	335512,60	2231388,16	50° 4' 0,676"	41° 13' 24,176"
158975	6	Земли транспорта № 152	335461,19	2231405,99	50° 3' 59,014"	41° 13' 25,081"
158976		**Земли транспорта № 152 Количество**		6		6
158977	1	Земли транспорта № 153	314091,52	2212652,02	49° 52' 24,235"	40° 57' 49,610"
158978	2	Земли транспорта № 153	314091,69	2212628,51	49° 52' 24,235"	40° 57' 48,433"
158979	3	Земли транспорта № 153	314088,48	2212570,09	49° 52' 24,118"	40° 57' 45,509"
158980	4	Земли транспорта № 153	314186,20	2212362,30	49° 52' 27,233"	40° 57' 35,069"
158981	5	Земли транспорта № 153	314215,29	2212564,98	49° 52' 28,221"	40° 57' 45,209"
158982	6	Земли транспорта № 153	314200,86	2212619,15	49° 52' 27,766"	40° 57' 47,926"
158983	7	Земли транспорта № 153	314144,32	2212594,46	49° 52' 25,930"	40° 57' 46,710"
158984	8	Земли транспорта № 153	314091,52	2212652,02	49° 52' 24,235"	40° 57' 49,610"
158985	9	Земли транспорта № 153	314192,11	2215683,53	49° 52' 28,143"	41° 0' 21,391"
158986	10	Земли транспорта № 153	314192,11	2215683,47	49° 52' 28,143"	41° 0' 21,388"
158987	11	Земли транспорта № 153	314191,76	2215629,79	49° 52' 28,120"	41° 0' 18,700"
158988	12	Земли транспорта № 153	314212,71	2215630,33	49° 52' 28,798"	41° 0' 18,720"

158989	13	Земли транспорта № 153	314213,22	2215685,78	49° 52' 28,826"	41° 0' 21,497"
158990	14	Земли транспорта № 153	314192,11	2215683,53	49° 52' 28,143"	41° 0' 21,391"
158991	15	Земли транспорта № 153	315660,54	2215866,48	49° 53' 15,706"	41° 0' 30,087"
158992	16	Земли транспорта № 153	315605,08	2215857,08	49° 53' 13,909"	41° 0' 29,634"
158993	17	Земли транспорта № 153	315602,08	2215856,57	49° 53' 13,811"	41° 0' 29,609"
158994	18	Земли транспорта № 153	315594,08	2215855,22	49° 53' 13,552"	41° 0' 29,544"
158995	19	Земли транспорта № 153	315677,02	2215847,81	49° 53' 16,235"	41° 0' 29,146"
158996	20	Земли транспорта № 153	315660,54	2215866,48	49° 53' 15,706"	41° 0' 30,087"
158997	21	Земли транспорта № 153	314923,71	2217244,71	49° 52' 52,135"	41° 1' 39,351"
158998	22	Земли транспорта № 153	314941,37	2217184,44	49° 52' 52,695"	41° 1' 36,327"
158999	23	Земли транспорта № 153	315019,04	2217021,81	49° 52' 55,176"	41° 1' 28,158"
159000	24	Земли транспорта № 153	315026,03	2217007,17	49° 52' 55,400"	41° 1' 27,422"
159001	25	Земли транспорта № 153	315047,20	2216877,52	49° 52' 56,059"	41° 1' 20,922"
159002	26	Земли транспорта № 153	315065,72	2216790,21	49° 52' 56,641"	41° 1' 16,543"
159003	27	Земли транспорта № 153	315076,91	2216770,82	49° 52' 56,999"	41° 1' 15,568"
159004	28	Земли транспорта № 153	315105,41	2216721,42	49° 52' 57,912"	41° 1' 13,085"
159005	29	Земли транспорта № 153	315364,70	2216242,52	49° 53' 6,207"	41° 0' 49,016"
159006	30	Земли транспорта № 153	315385,89	2216202,55	49° 53' 6,885"	41° 0' 47,008"
159007	31	Земли транспорта № 153	315457,30	2216067,89	49° 53' 9,169"	41° 0' 40,240"
159008	32	Земли транспорта № 153	315518,16	2216001,75	49° 53' 11,125"	41° 0' 36,908"
159009	33	Земли транспорта № 153	315586,95	2215930,31	49° 53' 13,337"	41° 0' 33,307"
159010	34	Земли транспорта № 153	315614,18	2215919,02	49° 53' 14,216"	41° 0' 32,733"
159011	35	Земли транспорта № 153	315539,04	2216004,17	49° 53' 11,801"	41° 0' 37,023"
159012	36	Земли транспорта № 153	315397,93	2216269,46	49° 53' 7,288"	41° 0' 50,356"
159013	37	Земли транспорта № 153	315136,87	2216759,12	49° 52' 58,938"	41° 1' 14,964"
159014	38	Земли транспорта № 153	315122,76	2216812,74	49° 52' 58,492"	41° 1' 17,654"
159015	39	Земли транспорта № 153	315114,29	2216859,31	49° 52' 58,227"	41° 1' 19,989"
159016	40	Земли транспорта № 153	315101,59	2216921,40	49° 52' 57,828"	41° 1' 23,103"
159017	41	Земли транспорта № 153	315088,89	2216980,67	49° 52' 57,429"	41° 1' 26,075"
159018	42	Земли транспорта № 153	315076,19	2217013,12	49° 52' 57,025"	41° 1' 27,705"
159019	43	Земли транспорта № 153	315011,28	2217161,29	49° 52' 54,953"	41° 1' 35,146"
159020	44	Земли транспорта № 153	314921,63	2217384,19	49° 52' 52,095"	41° 1' 46,338"
159021	45	Земли транспорта № 153	314921,78	2217370,72	49° 52' 52,098"	41° 1' 45,663"
159022	46	Земли транспорта № 153	314923,71	2217244,71	49° 52' 52,135"	41° 1' 39,351"
159023	47	Земли транспорта № 153	331540,47	2213617,92	50° 1' 49,168"	40° 58' 32,053"
159024	48	Земли транспорта № 153	331509,09	2213662,28	50° 1' 48,162"	40° 58' 34,292"
159025	49	Земли транспорта № 153	331481,38	2213707,39	50° 1' 47,275"	40° 58' 36,568"
159026	50	Земли транспорта № 153	331467,08	2213739,48	50° 1' 46,819"	40° 58' 38,185"
159027	51	Земли транспорта № 153	331451,67	2213783,89	50° 1' 46,330"	40° 58' 40,421"
159028	52	Земли транспорта № 153	331426,31	2213878,45	50° 1' 45,530"	40° 58' 45,181"
159029	53	Земли транспорта № 153	331390,45	2214012,18	50° 1' 44,399"	40° 58' 51,911"

159030	54	Земли транспорта № 153	331342,49	2214168,83	50° 1' 42,880"	40° 58' 59,798"
159031	55	Земли транспорта № 153	331303,43	2214296,43	50° 1' 41,644"	40° 59' 6,221"
159032	56	Земли транспорта № 153	331297,77	2214323,73	50° 1' 41,467"	40° 59' 7,595"
159033	57	Земли транспорта № 153	331293,39	2214360,13	50° 1' 41,333"	40° 59' 9,425"
159034	58	Земли транспорта № 153	331298,60	2214402,27	50° 1' 41,510"	40° 59' 11,540"
159035	59	Земли транспорта № 153	331313,10	2214456,78	50° 1' 41,991"	40° 59' 14,274"
159036	60	Земли транспорта № 153	331309,56	2214460,54	50° 1' 41,878"	40° 59' 14,464"
159037	61	Земли транспорта № 153	331378,97	2214603,22	50° 1' 44,155"	40° 59' 21,609"
159038	62	Земли транспорта № 153	331372,46	2214607,22	50° 1' 43,945"	40° 59' 21,812"
159039	63	Земли транспорта № 153	331332,33	2214524,55	50° 1' 42,628"	40° 59' 17,672"
159040	64	Земли транспорта № 153	331305,68	2214468,83	50° 1' 41,754"	40° 59' 14,882"
159041	65	Земли транспорта № 153	331294,53	2214427,33	50° 1' 41,384"	40° 59' 12,800"
159042	66	Земли транспорта № 153	331285,32	2214383,95	50° 1' 41,077"	40° 59' 10,624"
159043	67	Земли транспорта № 153	331285,18	2214356,43	50° 1' 41,066"	40° 59' 9,242"
159044	68	Земли транспорта № 153	331286,23	2214324,85	50° 1' 41,093"	40° 59' 7,655"
159045	69	Земли транспорта № 153	331292,35	2214291,09	50° 1' 41,284"	40° 59' 5,957"
159046	70	Земли транспорта № 153	331320,19	2214202,83	50° 1' 42,166"	40° 59' 1,513"
159047	71	Земли транспорта № 153	331384,38	2213991,09	50° 1' 44,198"	40° 58' 50,854"
159048	72	Земли транспорта № 153	331433,68	2213813,56	50° 1' 45,754"	40° 58' 41,918"
159049	73	Земли транспорта № 153	331455,72	2213742,35	50° 1' 46,452"	40° 58' 38,333"
159050	74	Земли транспорта № 153	331471,05	2213705,58	50° 1' 46,940"	40° 58' 36,480"
159051	75	Земли транспорта № 153	331485,33	2213678,29	50° 1' 47,396"	40° 58' 35,105"
159052	76	Земли транспорта № 153	331523,47	2213622,46	50° 1' 48,619"	40° 58' 32,287"
159053	77	Земли транспорта № 153	331541,99	2213584,93	50° 1' 49,210"	40° 58' 30,395"
159054	78	Земли транспорта № 153	331546,35	2213594,54	50° 1' 49,353"	40° 58' 30,876"
159055	79	Земли транспорта № 153	331535,45	2213610,75	50° 1' 49,004"	40° 58' 31,694"
159056	80	Земли транспорта № 153	331540,47	2213617,92	50° 1' 49,168"	40° 58' 32,053"
159057		**Земли транспорта № 153 Количество**		80		80
159058	1	Земли транспорта № 154	314088,48	2212570,09	49° 52' 24,118"	40° 57' 45,509"
159059	2	Земли транспорта № 154	314091,69	2212628,51	49° 52' 24,235"	40° 57' 48,433"
159060	3	Земли транспорта № 154	314091,52	2212652,02	49° 52' 24,235"	40° 57' 49,610"
159061	4	Земли транспорта № 154	313994,41	2212757,89	49° 52' 21,115"	40° 57' 54,946"
159062	5	Земли транспорта № 154	313942,38	2212801,99	49° 52' 19,441"	40° 57' 57,172"
159063	6	Земли транспорта № 154	313896,52	2212825,80	49° 52' 17,962"	40° 57' 58,380"
159064	7	Земли транспорта № 154	313643,40	2212917,52	49° 52' 9,791"	40° 58' 3,061"
159065	8	Земли транспорта № 154	313396,46	2213025,12	49° 52' 1,822"	40° 58' 8,533"
159066	9	Земли транспорта № 154	313338,25	2213072,74	49° 51' 59,949"	40° 58' 10,938"
159067	10	Земли транспорта № 154	313315,32	2213096,56	49° 51' 59,212"	40° 58' 12,138"
159068	11	Земли транспорта № 154	313250,05	2213125,66	49° 51' 57,106"	40° 58' 13,618"
159069	12	Земли транспорта № 154	313196,25	2213154,77	49° 51' 55,372"	40° 58' 15,094"
159070	13	Земли транспорта № 154	312951,07	2213316,16	49° 51' 47,472"	40° 58' 23,258"

159071	14	Земли транспорта № 154	312574,48	2213601,91	49° 51' 35,346"	40° 58' 37,692"
159072	15	Земли транспорта № 154	312399,86	2213744,79	49° 51' 29,726"	40° 58' 44,904"
159073	16	Земли транспорта № 154	312182,02	2213904,42	49° 51' 22,710"	40° 58' 52,969"
159074	17	Земли транспорта № 154	311980,05	2214030,54	49° 51' 16,201"	40° 58' 59,350"
159075	18	Земли транспорта № 154	311745,45	2214148,72	49° 51' 8,634"	40° 59' 5,344"
159076	19	Земли транспорта № 154	311699,59	2214175,18	49° 51' 7,155"	40° 59' 6,683"
159077	20	Земли транспорта № 154	311655,49	2214224,57	49° 51' 5,739"	40° 59' 9,170"
159078	21	Земли транспорта № 154	311366,21	2214657,60	49° 50' 56,469"	40° 59' 30,941"
159079	22	Земли транспорта № 154	311030,19	2215196,07	49° 50' 45,707"	40° 59' 58,002"
159080	23	Земли транспорта № 154	313237,10	2215510,11	49° 51' 57,198"	41° 0' 13,012"
159081	24	Земли транспорта № 154	314105,35	2215627,55	49° 52' 25,323"	41° 0' 18,615"
159082	25	Земли транспорта № 154	314191,76	2215629,79	49° 52' 28,120"	41° 0' 18,700"
159083	26	Земли транспорта № 154	314192,11	2215683,47	49° 52' 28,143"	41° 0' 21,388"
159084	27	Земли транспорта № 154	314192,11	2215683,53	49° 52' 28,143"	41° 0' 21,391"
159085	28	Земли транспорта № 154	314143,45	2215678,35	49° 52' 26,567"	41° 0' 21,147"
159086	29	Земли транспорта № 154	314130,75	2215734,79	49° 52' 26,167"	41° 0' 23,978"
159087	30	Земли транспорта № 154	314099,70	2215768,66	49° 52' 25,169"	41° 0' 25,683"
159088	31	Земли транспорта № 154	314080,17	2215808,62	49° 52' 24,545"	41° 0' 27,691"
159089	32	Земли транспорта № 154	314077,83	2215809,52	49° 52' 24,470"	41° 0' 27,737"
159090	33	Земли транспорта № 154	314075,79	2215810,77	49° 52' 24,404"	41° 0' 27,800"
159091	34	Земли транспорта № 154	314074,69	2215811,81	49° 52' 24,369"	41° 0' 27,852"
159092	35	Земли транспорта № 154	313804,78	2215969,04	49° 52' 15,665"	41° 0' 35,811"
159093	36	Земли транспорта № 154	313711,65	2216056,53	49° 52' 12,669"	41° 0' 40,222"
159094	37	Земли транспорта № 154	313478,81	2216334,52	49° 52' 5,190"	41° 0' 54,215"
159095	38	Земли транспорта № 154	313419,54	2216407,89	49° 52' 3,286"	41° 0' 57,908"
159096	39	Земли транспорта № 154	313371,57	2216520,78	49° 52' 1,756"	41° 1' 3,575"
159097	40	Земли транспорта № 154	313306,66	2216601,22	49° 51' 59,672"	41° 1' 7,623"
159098	41	Земли транспорта № 154	313120,39	2216767,73	49° 51' 53,677"	41° 1' 16,018"
159099	42	Земли транспорта № 154	313031,49	2216836,87	49° 51' 50,813"	41° 1' 19,507"
159100	43	Земли транспорта № 154	313006,09	2216898,96	49° 51' 50,003"	41° 1' 22,624"
159101	44	Земли транспорта № 154	312948,23	2217057,01	49° 51' 48,162"	41° 1' 30,555"
159102	45	Земли транспорта № 154	312917,19	2217233,40	49° 51' 47,192"	41° 1' 39,396"
159103	46	Земли транспорта № 154	312896,02	2217287,02	49° 51' 46,518"	41° 1' 42,087"
159104	47	Земли транспорта № 154	312845,22	2217384,39	49° 51' 44,893"	41° 1' 46,977"
159105	48	Земли транспорта № 154	312690,42	2217649,27	49° 51' 39,934"	41° 2' 0,285"
159106	49	Земли транспорта № 154	312637,41	2217642,30	49° 51' 38,217"	41° 1' 59,953"
159107	50	Земли транспорта № 154	312619,36	2217639,97	49° 51' 37,633"	41° 1' 59,841"
159108	51	Земли транспорта № 154	312584,85	2217635,51	49° 51' 36,515"	41° 1' 59,628"
159109	52	Земли транспорта № 154	312711,17	2217440,83	49° 51' 40,565"	41° 1' 49,844"
159110	53	Земли транспорта № 154	312790,19	2217303,95	49° 51' 43,096"	41° 1' 42,967"
159111	54	Земли транспорта № 154	312814,18	2217253,15	49° 51' 43,862"	41° 1' 40,416"

159112	55	Земли транспорта № 154	312881,91	2216946,94	49° 51' 45,994"	41° 1' 25,064"
159113	56	Земли транспорта № 154	312900,25	2216874,97	49° 51' 46,573"	41° 1' 21,455"
159114	57	Земли транспорта № 154	312976,45	2216774,78	49° 51' 49,020"	41° 1' 16,416"
159115	58	Земли транспорта № 154	313202,23	2216571,58	49° 51' 56,286"	41° 1' 6,172"
159116	59	Земли транспорта № 154	312948,70	2216528,76	49° 51' 48,072"	41° 1' 4,106"
159117	60	Земли транспорта № 154	312686,76	2216475,84	49° 51' 39,584"	41° 1' 1,538"
159118	61	Земли транспорта № 154	312570,21	2216460,68	49° 51' 35,808"	41° 1' 0,816"
159119	62	Земли транспорта № 154	312496,95	2216451,15	49° 51' 33,436"	41° 1' 0,361"
159120	63	Земли транспорта № 154	312435,44	2216443,15	49° 51' 31,443"	41° 0' 59,980"
159121	64	Земли транспорта № 154	312340,31	2216430,78	49° 51' 28,362"	41° 0' 59,390"
159122	65	Земли транспорта № 154	312041,82	2216391,96	49° 51' 18,693"	41° 0' 57,540"
159123	66	Земли транспорта № 154	311996,85	2216386,11	49° 51' 17,237"	41° 0' 57,261"
159124	67	Земли транспорта № 154	311958,48	2216381,12	49° 51' 15,994"	41° 0' 57,023"
159125	68	Земли транспорта № 154	311859,04	2216368,18	49° 51' 12,773"	41° 0' 56,407"
159126	69	Земли транспорта № 154	311858,39	2216367,48	49° 51' 12,752"	41° 0' 56,372"
159127	70	Земли транспорта № 154	311856,67	2216366,18	49° 51' 12,696"	41° 0' 56,307"
159128	71	Земли транспорта № 154	311854,75	2216365,19	49° 51' 12,634"	41° 0' 56,259"
159129	72	Земли транспорта № 154	311852,35	2216364,53	49° 51' 12,556"	41° 0' 56,226"
159130	73	Земли транспорта № 154	311849,81	2216364,28	49° 51' 12,473"	41° 0' 56,215"
159131	74	Земли транспорта № 154	311847,19	2216364,40	49° 51' 12,389"	41° 0' 56,221"
159132	75	Земли транспорта № 154	311844,58	2216364,86	49° 51' 12,304"	41° 0' 56,245"
159133	76	Земли транспорта № 154	311842,04	2216365,67	49° 51' 12,222"	41° 0' 56,286"
159134	77	Земли транспорта № 154	311841,54	2216365,91	49° 51' 12,206"	41° 0' 56,298"
159135	78	Земли транспорта № 154	311676,46	2216344,44	49° 51' 6,859"	41° 0' 55,275"
159136	79	Земли транспорта № 154	311395,68	2216307,92	49° 50' 57,764"	41° 0' 53,535"
159137	80	Земли транспорта № 154	311362,58	2216303,61	49° 50' 56,692"	41° 0' 53,330"
159138	81	Земли транспорта № 154	311362,07	2216303,19	49° 50' 56,676"	41° 0' 53,309"
159139	82	Земли транспорта № 154	311360,49	2216302,21	49° 50' 56,624"	41° 0' 53,260"
159140	83	Земли транспорта № 154	311358,88	2216301,57	49° 50' 56,572"	41° 0' 53,229"
159141	84	Земли транспорта № 154	311357,25	2216301,38	49° 50' 56,519"	41° 0' 53,220"
159142	85	Земли транспорта № 154	311355,65	2216301,73	49° 50' 56,467"	41° 0' 53,238"
159143	86	Земли транспорта № 154	311354,11	2216302,51	49° 50' 56,418"	41° 0' 53,277"
159144	87	Земли транспорта № 154	311334,79	2216300,00	49° 50' 55,792"	41° 0' 53,158"
159145	88	Земли транспорта № 154	310853,69	2216237,42	49° 50' 40,209"	41° 0' 50,177"
159146	89	Земли транспорта № 154	310836,57	2216235,20	49° 50' 39,654"	41° 0' 50,071"
159147	90	Земли транспорта № 154	310496,90	2216191,02	49° 50' 28,652"	41° 0' 47,966"
159148	91	Земли транспорта № 154	310373,14	2216425,02	49° 50' 24,694"	41° 0' 59,715"
159149	92	Земли транспорта № 154	310311,41	2216527,33	49° 50' 22,716"	41° 1' 4,854"
159150	93	Земли транспорта № 154	310244,38	2216584,65	49° 50' 20,558"	41° 1' 7,744"
159151	94	Земли транспорта № 154	310169,41	2216656,09	49° 50' 18,146"	41° 1' 11,342"
159152	95	Земли транспорта № 154	310010,66	2216761,04	49° 50' 13,029"	41° 1' 16,643"

159153	96	Земли транспорта № 154	309708,16	2216976,24	49° 50' 3,282"	41° 1' 27,504"
159154	97	Земли транспорта № 154	309657,00	2217010,63	49° 50' 1,633"	41° 1' 29,241"
159155	98	Земли транспорта № 154	309607,61	2217018,57	49° 50' 0,036"	41° 1' 29,653"
159156	99	Земли транспорта № 154	309563,52	2217020,34	49° 49' 58,609"	41° 1' 29,755"
159157	100	Земли транспорта № 154	309500,90	2216980,65	49° 49' 56,575"	41° 1' 27,788"
159158	101	Земли транспорта № 154	309425,05	2216917,15	49° 49' 54,107"	41° 1' 24,634"
159159	102	Земли транспорта № 154	309388,89	2216910,97	49° 49' 52,936"	41° 1' 24,336"
159160	103	Земли транспорта № 154	309348,32	2216918,03	49° 49' 51,624"	41° 1' 24,702"
159161	104	Земли транспорта № 154	308993,40	2217139,60	49° 49' 40,181"	41° 1' 35,896"
159162	105	Земли транспорта № 154	308992,10	2217137,52	49° 49' 40,138"	41° 1' 35,792"
159163	106	Земли транспорта № 154	308943,44	2217059,69	49° 49' 38,548"	41° 1' 31,914"
159164	107	Земли транспорта № 154	309107,73	2216967,60	49° 49' 43,847"	41° 1' 27,256"
159165	108	Земли транспорта № 154	309251,66	2216885,75	49° 49' 48,489"	41° 1' 23,117"
159166	109	Земли транспорта № 154	309315,16	2216849,06	49° 49' 50,537"	41° 1' 21,261"
159167	110	Земли транспорта № 154	309394,18	2216826,48	49° 49' 53,090"	41° 1' 20,107"
159168	111	Земли транспорта № 154	309444,98	2216823,66	49° 49' 54,734"	41° 1' 19,951"
159169	112	Земли транспорта № 154	309483,08	2216830,72	49° 49' 55,968"	41° 1' 20,292"
159170	113	Земли транспорта № 154	309526,83	2216864,58	49° 49' 57,391"	41° 1' 21,973"
159171	114	Земли транспорта № 154	309556,46	2216887,16	49° 49' 58,354"	41° 1' 23,094"
159172	115	Земли транспорта № 154	309587,51	2216894,22	49° 49' 59,360"	41° 1' 23,437"
159173	116	Земли транспорта № 154	309618,55	2216892,81	49° 50' 0,365"	41° 1' 23,357"
159174	117	Земли транспорта № 154	309665,12	2216882,93	49° 50' 1,870"	41° 1' 22,848"
159175	118	Земли транспорта № 154	310068,70	2216613,41	49° 50' 14,878"	41° 1' 9,237"
159176	119	Земли транспорта № 154	310214,04	2216493,46	49° 50' 19,558"	41° 1' 3,190"
159177	120	Земли транспорта № 154	310390,43	2216183,02	49° 50' 25,204"	41° 0' 47,599"
159178	121	Земли транспорта № 154	310347,54	2216176,77	49° 50' 23,815"	41° 0' 47,300"
159179	122	Земли транспорта № 154	310220,55	2216158,27	49° 50' 19,701"	41° 0' 46,414"
159180	123	Земли транспорта № 154	309919,62	2216114,43	49° 50' 9,953"	41° 0' 44,314"
159181	124	Земли транспорта № 154	309769,92	2216089,97	49° 50' 5,102"	41° 0' 43,138"
159182	125	Земли транспорта № 154	309706,61	2216079,63	49° 50' 3,052"	41° 0' 42,640"
159183	126	Земли транспорта № 154	309440,20	2216036,11	49° 49' 54,420"	41° 0' 40,547"
159184	127	Земли транспорта № 154	309217,25	2216007,40	49° 49' 47,199"	41° 0' 39,180"
159185	128	Земли транспорта № 154	309121,76	2215995,10	49° 49' 44,105"	41° 0' 38,595"
159186	129	Земли транспорта № 154	308881,40	2215964,14	49° 49' 36,320"	41° 0' 37,122"
159187	130	Земли транспорта № 154	308611,89	2215934,11	49° 49' 27,591"	41° 0' 35,705"
159188	131	Земли транспорта № 154	308550,47	2215927,26	49° 49' 25,602"	41° 0' 35,382"
159189	132	Земли транспорта № 154	308381,83	2215908,47	49° 49' 20,140"	41° 0' 34,495"
159190	133	Земли транспорта № 154	308169,14	2215884,77	49° 49' 13,251"	41° 0' 33,376"
159191	134	Земли транспорта № 154	308172,65	2215859,64	49° 49' 13,360"	41° 0' 32,118"
159192	135	Земли транспорта № 154	308173,08	2215859,15	49° 49' 13,374"	41° 0' 32,094"
159193	136	Земли транспорта № 154	308173,92	2215857,78	49° 49' 13,401"	41° 0' 32,024"

159194	137	Земли транспорта № 154	308174,35	2215856,29	49° 49' 13,414"	41° 0' 31,950"
159195	138	Земли транспорта № 154	308174,37	2215854,73	49° 49' 13,415"	41° 0' 31,872"
159196	139	Земли транспорта № 154	308173,98	2215853,19	49° 49' 13,402"	41° 0' 31,795"
159197	140	Земли транспорта № 154	308173,64	2215852,58	49° 49' 13,391"	41° 0' 31,765"
159198	141	Земли транспорта № 154	308176,54	2215831,85	49° 49' 13,480"	41° 0' 30,727"
159199	142	Земли транспорта № 154	308224,42	2215839,23	49° 49' 15,031"	41° 0' 31,081"
159200	143	Земли транспорта № 154	308224,90	2215839,80	49° 49' 15,047"	41° 0' 31,109"
159201	144	Земли транспорта № 154	308226,75	2215840,98	49° 49' 15,107"	41° 0' 31,168"
159202	145	Земли транспорта № 154	308228,96	2215841,75	49° 49' 15,179"	41° 0' 31,205"
159203	146	Земли транспорта № 154	308231,43	2215842,23	49° 49' 15,259"	41° 0' 31,228"
159204	147	Земли транспорта № 154	308234,10	2215842,48	49° 49' 15,345"	41° 0' 31,240"
159205	148	Земли транспорта № 154	308236,89	2215842,58	49° 49' 15,436"	41° 0' 31,244"
159206	149	Земли транспорта № 154	308239,76	2215842,56	49° 49' 15,529"	41° 0' 31,242"
159207	150	Земли транспорта № 154	308242,69	2215842,45	49° 49' 15,623"	41° 0' 31,236"
159208	151	Земли транспорта № 154	308244,52	2215842,33	49° 49' 15,682"	41° 0' 31,230"
159209	152	Земли транспорта № 154	308320,28	2215854,01	49° 49' 18,137"	41° 0' 31,790"
159210	153	Земли транспорта № 154	308345,10	2215857,84	49° 49' 18,941"	41° 0' 31,974"
159211	154	Земли транспорта № 154	308402,74	2215866,73	49° 49' 20,808"	41° 0' 32,400"
159212	155	Земли транспорта № 154	308416,79	2215868,89	49° 49' 21,263"	41° 0' 32,504"
159213	156	Земли транспорта № 154	308538,97	2215883,61	49° 49' 25,221"	41° 0' 33,201"
159214	157	Земли транспорта № 154	308569,67	2215887,30	49° 49' 26,215"	41° 0' 33,376"
159215	158	Земли транспорта № 154	308610,64	2215892,24	49° 49' 27,542"	41° 0' 33,610"
159216	159	Земли транспорта № 154	308652,09	2215897,23	49° 49' 28,885"	41° 0' 33,847"
159217	160	Земли транспорта № 154	309023,21	2215941,92	49° 49' 40,905"	41° 0' 35,965"
159218	161	Земли транспорта № 154	309117,09	2215953,27	49° 49' 43,946"	41° 0' 36,504"
159219	162	Земли транспорта № 154	309202,43	2215963,59	49° 49' 46,710"	41° 0' 36,993"
159220	163	Земли транспорта № 154	309670,91	2216020,23	49° 50' 1,884"	41° 0' 39,680"
159221	164	Земли транспорта № 154	310172,36	2216089,00	49° 50' 18,127"	41° 0' 42,963"
159222	165	Земли транспорта № 154	310193,35	2216091,88	49° 50' 18,807"	41° 0' 43,100"
159223	166	Земли транспорта № 154	310230,50	2216096,98	49° 50' 20,011"	41° 0' 43,344"
159224	167	Земли транспорта № 154	310336,60	2216111,53	49° 50' 23,447"	41° 0' 44,038"
159225	168	Земли транспорта № 154	310426,51	2216123,86	49° 50' 26,360"	41° 0' 44,627"
159226	169	Земли транспорта № 154	310556,72	2215910,39	49° 50' 30,531"	41° 0' 33,903"
159227	170	Земли транспорта № 154	310558,27	2215909,99	49° 50' 30,581"	41° 0' 33,883"
159228	171	Земли транспорта № 154	310559,82	2215909,13	49° 50' 30,631"	41° 0' 33,839"
159229	172	Земли транспорта № 154	310561,23	2215907,88	49° 50' 30,676"	41° 0' 33,776"
159230	173	Земли транспорта № 154	310562,45	2215906,31	49° 50' 30,715"	41° 0' 33,697"
159231	174	Земли транспорта № 154	310563,45	2215904,47	49° 50' 30,747"	41° 0' 33,604"
159232	175	Земли транспорта № 154	310564,24	2215902,10	49° 50' 30,772"	41° 0' 33,486"
159233	176	Земли транспорта № 154	310564,46	2215900,92	49° 50' 30,779"	41° 0' 33,427"
159234	177	Земли транспорта № 154	310644,34	2215803,25	49° 50' 33,344"	41° 0' 28,513"

159235	178	Земли транспорта № 154	310646,38	2215802,33	49° 50' 33,410"	41° 0' 28,467"
159236	179	Земли транспорта № 154	310648,02	2215801,05	49° 50' 33,463"	41° 0' 28,402"
159237	180	Земли транспорта № 154	310649,17	2215799,32	49° 50' 33,500"	41° 0' 28,315"
159238	181	Земли транспорта № 154	310649,92	2215797,23	49° 50' 33,524"	41° 0' 28,210"
159239	182	Земли транспорта № 154	310650,38	2215794,87	49° 50' 33,538"	41° 0' 28,092"
159240	183	Земли транспорта № 154	310650,62	2215792,31	49° 50' 33,546"	41° 0' 27,964"
159241	184	Земли транспорта № 154	310650,71	2215789,62	49° 50' 33,548"	41° 0' 27,829"
159242	185	Земли транспорта № 154	310650,70	2215786,83	49° 50' 33,547"	41° 0' 27,689"
159243	186	Земли транспорта № 154	310650,61	2215783,97	49° 50' 33,543"	41° 0' 27,546"
159244	187	Земли транспорта № 154	310649,87	2215769,32	49° 50' 33,516"	41° 0' 26,814"
159245	188	Земли транспорта № 154	310649,78	2215766,40	49° 50' 33,513"	41° 0' 26,667"
159246	189	Земли транспорта № 154	310649,74	2215763,50	49° 50' 33,511"	41° 0' 26,522"
159247	190	Земли транспорта № 154	310649,81	2215760,63	49° 50' 33,513"	41° 0' 26,379"
159248	191	Земли транспорта № 154	310650,00	2215757,81	49° 50' 33,518"	41° 0' 26,238"
159249	192	Земли транспорта № 154	310650,38	2215755,07	49° 50' 33,530"	41° 0' 26,100"
159250	193	Земли транспорта № 154	310651,02	2215752,42	49° 50' 33,550"	41° 0' 25,967"
159251	194	Земли транспорта № 154	310651,89	2215750,12	49° 50' 33,578"	41° 0' 25,852"
159252	195	Земли транспорта № 154	310652,97	2215747,91	49° 50' 33,613"	41° 0' 25,741"
159253	196	Земли транспорта № 154	310655,52	2215743,34	49° 50' 33,694"	41° 0' 25,512"
159254	197	Земли транспорта № 154	310656,78	2215740,89	49° 50' 33,734"	41° 0' 25,389"
159255	198	Земли транспорта № 154	310657,86	2215738,43	49° 50' 33,769"	41° 0' 25,265"
159256	199	Земли транспорта № 154	310658,63	2215736,05	49° 50' 33,793"	41° 0' 25,146"
159257	200	Земли транспорта № 154	310658,99	2215733,84	49° 50' 33,804"	41° 0' 25,035"
159258	201	Земли транспорта № 154	310658,90	2215731,99	49° 50' 33,801"	41° 0' 24,943"
159259	202	Земли транспорта № 154	310658,43	2215730,49	49° 50' 33,786"	41° 0' 24,867"
159260	203	Земли транспорта № 154	310657,67	2215729,41	49° 50' 33,761"	41° 0' 24,814"
159261	204	Земли транспорта № 154	310656,75	2215728,81	49° 50' 33,731"	41° 0' 24,784"
159262	205	Земли транспорта № 154	310670,67	2215698,80	49° 50' 34,175"	41° 0' 23,278"
159263	206	Земли транспорта № 154	310672,00	2215697,33	49° 50' 34,218"	41° 0' 23,203"
159264	207	Земли транспорта № 154	310673,12	2215695,72	49° 50' 34,254"	41° 0' 23,123"
159265	208	Земли транспорта № 154	310674,06	2215693,61	49° 50' 34,284"	41° 0' 23,017"
159266	209	Земли транспорта № 154	310674,68	2215691,26	49° 50' 34,303"	41° 0' 22,899"
159267	210	Земли транспорта № 154	310675,06	2215688,73	49° 50' 34,315"	41° 0' 22,772"
159268	211	Земли транспорта № 154	310675,27	2215686,08	49° 50' 34,322"	41° 0' 22,640"
159269	212	Земли транспорта № 154	310675,38	2215683,35	49° 50' 34,324"	41° 0' 22,503"
159270	213	Земли транспорта № 154	310675,44	2215674,92	49° 50' 34,325"	41° 0' 22,081"
159271	214	Земли транспорта № 154	310675,50	2215672,12	49° 50' 34,326"	41° 0' 21,941"
159272	215	Земли транспорта № 154	310675,64	2215669,36	49° 50' 34,330"	41° 0' 21,803"
159273	216	Земли транспорта № 154	310675,92	2215666,66	49° 50' 34,338"	41° 0' 21,668"
159274	217	Земли транспорта № 154	310676,39	2215664,06	49° 50' 34,353"	41° 0' 21,537"
159275	218	Земли транспорта № 154	310677,11	2215661,60	49° 50' 34,376"	41° 0' 21,414"

159276	219	Земли транспорта № 154	310678,06	2215659,48	49° 50' 34,406"	41° 0' 21,307"
159277	220	Земли транспорта № 154	310679,22	2215657,50	49° 50' 34,443"	41° 0' 21,208"
159278	221	Земли транспорта № 154	310680,53	2215655,66	49° 50' 34,485"	41° 0' 21,115"
159279	222	Земли транспорта № 154	310681,93	2215653,96	49° 50' 34,530"	41° 0' 21,030"
159280	223	Земли транспорта № 154	310684,57	2215650,99	49° 50' 34,615"	41° 0' 20,881"
159281	224	Земли транспорта № 154	310685,67	2215649,42	49° 50' 34,651"	41° 0' 20,802"
159282	225	Земли транспорта № 154	310686,62	2215647,42	49° 50' 34,681"	41° 0' 20,701"
159283	226	Земли транспорта № 154	310687,30	2215645,22	49° 50' 34,702"	41° 0' 20,591"
159284	227	Земли транспорта № 154	310687,81	2215642,87	49° 50' 34,719"	41° 0' 20,473"
159285	228	Земли транспорта № 154	310689,07	2215635,46	49° 50' 34,758"	41° 0' 20,102"
159286	229	Земли транспорта № 154	310689,65	2215633,02	49° 50' 34,776"	41° 0' 19,979"
159287	230	Земли транспорта № 154	310690,44	2215630,68	49° 50' 34,801"	41° 0' 19,862"
159288	231	Земли транспорта № 154	310691,45	2215628,60	49° 50' 34,833"	41° 0' 19,758"
159289	232	Земли транспорта № 154	310692,67	2215626,66	49° 50' 34,872"	41° 0' 19,660"
159290	233	Земли транспорта № 154	310694,06	2215624,86	49° 50' 34,917"	41° 0' 19,570"
159291	234	Земли транспорта № 154	310695,57	2215623,21	49° 50' 34,965"	41° 0' 19,487"
159292	235	Земли транспорта № 154	310698,57	2215620,42	49° 50' 35,062"	41° 0' 19,346"
159293	236	Земли транспорта № 154	310699,98	2215619,00	49° 50' 35,107"	41° 0' 19,275"
159294	237	Земли транспорта № 154	310701,26	2215617,46	49° 50' 35,148"	41° 0' 19,197"
159295	238	Земли транспорта № 154	310703,75	2215614,21	49° 50' 35,228"	41° 0' 19,034"
159296	239	Земли транспорта № 154	310705,25	2215612,55	49° 50' 35,277"	41° 0' 18,950"
159297	240	Земли транспорта № 154	310706,93	2215611,01	49° 50' 35,331"	41° 0' 18,872"
159298	241	Земли транспорта № 154	310708,77	2215609,62	49° 50' 35,390"	41° 0' 18,802"
159299	242	Земли транспорта № 154	310710,78	2215608,46	49° 50' 35,455"	41° 0' 18,743"
159300	243	Земли транспорта № 154	310713,27	2215607,45	49° 50' 35,535"	41° 0' 18,692"
159301	244	Земли транспорта № 154	310715,92	2215606,72	49° 50' 35,621"	41° 0' 18,655"
159302	245	Земли транспорта № 154	310718,70	2215606,17	49° 50' 35,711"	41° 0' 18,626"
159303	246	Земли транспорта № 154	310721,56	2215605,74	49° 50' 35,803"	41° 0' 18,604"
159304	247	Земли транспорта № 154	310727,35	2215605,00	49° 50' 35,990"	41° 0' 18,565"
159305	248	Земли транспорта № 154	310730,21	2215604,59	49° 50' 36,083"	41° 0' 18,544"
159306	249	Земли транспорта № 154	310733,00	2215604,07	49° 50' 36,173"	41° 0' 18,517"
159307	250	Земли транспорта № 154	310735,67	2215603,36	49° 50' 36,259"	41° 0' 18,480"
159308	251	Земли транспорта № 154	310738,14	2215602,36	49° 50' 36,339"	41° 0' 18,430"
159309	252	Земли транспорта № 154	310740,10	2215601,17	49° 50' 36,402"	41° 0' 18,370"
159310	253	Земли транспорта № 154	310741,83	2215599,71	49° 50' 36,458"	41° 0' 18,296"
159311	254	Земли транспорта № 154	310743,31	2215598,02	49° 50' 36,505"	41° 0' 18,211"
159312	255	Земли транспорта № 154	310744,49	2215596,11	49° 50' 36,543"	41° 0' 18,115"
159313	256	Земли транспорта № 154	310745,30	2215593,70	49° 50' 36,569"	41° 0' 17,994"
159314	257	Земли транспорта № 154	310756,59	2215567,64	49° 50' 36,929"	41° 0' 16,686"
159315	258	Земли транспорта № 154	310757,58	2215565,77	49° 50' 36,961"	41° 0' 16,592"
159316	259	Земли транспорта № 154	310758,37	2215563,36	49° 50' 36,985"	41° 0' 16,471"

159317	260	Земли транспорта № 154	310758,87	2215560,71	49° 50' 37,001"	41° 0' 16,338"
159318	261	Земли транспорта № 154	310759,16	2215557,90	49° 50' 37,010"	41° 0' 16,198"
159319	262	Земли транспорта № 154	310759,30	2215554,98	49° 50' 37,014"	41° 0' 16,052"
159320	263	Земли транспорта № 154	310759,33	2215552,00	49° 50' 37,014"	41° 0' 15,902"
159321	264	Земли транспорта № 154	310759,29	2215548,97	49° 50' 37,013"	41° 0' 15,751"
159322	265	Земли транспорта № 154	310759,02	2215539,80	49° 50' 37,002"	41° 0' 15,292"
159323	266	Земли транспорта № 154	310758,93	2215533,75	49° 50' 36,998"	41° 0' 14,989"
159324	267	Земли транспорта № 154	310759,00	2215530,77	49° 50' 36,999"	41° 0' 14,840"
159325	268	Земли транспорта № 154	310759,21	2215527,85	49° 50' 37,005"	41° 0' 14,694"
159326	269	Земли транспорта № 154	310759,60	2215525,00	49° 50' 37,017"	41° 0' 14,551"
159327	270	Земли транспорта № 154	310760,26	2215522,26	49° 50' 37,038"	41° 0' 14,414"
159328	271	Земли транспорта № 154	310761,13	2215519,95	49° 50' 37,066"	41° 0' 14,298"
159329	272	Земли транспорта № 154	310762,22	2215517,72	49° 50' 37,101"	41° 0' 14,186"
159330	273	Земли транспорта № 154	310764,77	2215513,14	49° 50' 37,182"	41° 0' 13,956"
159331	274	Земли транспорта № 154	310766,03	2215510,68	49° 50' 37,223"	41° 0' 13,832"
159332	275	Земли транспорта № 154	310767,10	2215508,21	49° 50' 37,257"	41° 0' 13,708"
159333	276	Земли транспорта № 154	310767,87	2215505,82	49° 50' 37,281"	41° 0' 13,589"
159334	277	Земли транспорта № 154	310768,23	2215503,60	49° 50' 37,293"	41° 0' 13,478"
159335	278	Земли транспорта № 154	310905,33	2215235,25	49° 50' 41,674"	41° 0' 0,003"
159336	279	Земли транспорта № 154	310688,69	2215206,57	49° 50' 34,656"	40° 59' 58,638"
159337	280	Земли транспорта № 154	310498,30	2215181,37	49° 50' 28,489"	40° 59' 57,438"
159338	281	Земли транспорта № 154	310270,70	2215151,25	49° 50' 21,116"	40° 59' 56,004"
159339	282	Земли транспорта № 154	310232,26	2215146,16	49° 50' 19,871"	40° 59' 55,762"
159340	283	Земли транспорта № 154	309873,74	2215093,32	49° 50' 8,257"	40° 59' 53,233"
159341	284	Земли транспорта № 154	309842,89	2215088,77	49° 50' 7,258"	40° 59' 53,016"
159342	285	Земли транспорта № 154	309803,67	2215082,99	49° 50' 5,987"	40° 59' 52,739"
159343	286	Земли транспорта № 154	309764,91	2215077,27	49° 50' 4,731"	40° 59' 52,466"
159344	287	Земли транспорта № 154	309644,37	2215062,65	49° 50' 0,827"	40° 59' 51,773"
159345	288	Земли транспорта № 154	309525,36	2215048,22	49° 49' 56,972"	40° 59' 51,090"
159346	289	Земли транспорта № 154	309282,23	2215010,70	49° 49' 49,095"	40° 59' 49,291"
159347	290	Земли транспорта № 154	308952,26	2214965,12	49° 49' 38,407"	40° 59' 47,118"
159348	291	Земли транспорта № 154	308931,09	2214962,20	49° 49' 37,721"	40° 59' 46,979"
159349	292	Земли транспорта № 154	308803,33	2214944,55	49° 49' 33,582"	40° 59' 46,137"
159350	293	Земли транспорта № 154	308723,29	2214932,46	49° 49' 30,989"	40° 59' 45,559"
159351	294	Земли транспорта № 154	308690,21	2214927,47	49° 49' 29,917"	40° 59' 45,319"
159352	295	Земли транспорта № 154	308295,33	2214867,82	49° 49' 17,125"	40° 59' 42,464"
159353	296	Земли транспорта № 154	308296,00	2214863,14	49° 49' 17,145"	40° 59' 42,230"
159354	297	Земли транспорта № 154	308302,39	2214818,43	49° 49' 17,342"	40° 59' 39,991"
159355	298	Земли транспорта № 154	308411,50	2214837,61	49° 49' 20,878"	40° 59' 40,915"
159356	299	Земли транспорта № 154	308658,69	2214881,05	49° 49' 28,888"	40° 59' 43,008"
159357	300	Земли транспорта № 154	308737,85	2214887,70	49° 49' 31,451"	40° 59' 43,314"

159358	301	Земли транспорта № 154	308767,87	2214890,22	49° 49' 32,423"	40° 59' 43,431"
159359	302	Земли транспорта № 154	308819,24	2214894,54	49° 49' 34,086"	40° 59' 43,630"
159360	303	Земли транспорта № 154	308952,48	2214905,73	49° 49' 38,401"	40° 59' 44,146"
159361	304	Земли транспорта № 154	308989,40	2214908,83	49° 49' 39,597"	40° 59' 44,290"
159362	305	Земли транспорта № 154	308994,72	2214909,28	49° 49' 39,769"	40° 59' 44,310"
159363	306	Земли транспорта № 154	309066,90	2214927,57	49° 49' 42,109"	40° 59' 45,202"
159364	307	Земли транспорта № 154	309067,60	2214928,04	49° 49' 42,132"	40° 59' 45,225"
159365	308	Земли транспорта № 154	309070,02	2214929,37	49° 49' 42,210"	40° 59' 45,291"
159366	309	Земли транспорта № 154	309072,54	2214930,42	49° 49' 42,292"	40° 59' 45,343"
159367	310	Земли транспорта № 154	309075,28	2214931,16	49° 49' 42,381"	40° 59' 45,379"
159368	311	Земли транспорта № 154	309078,12	2214931,60	49° 49' 42,473"	40° 59' 45,400"
159369	312	Земли транспорта № 154	309081,04	2214931,84	49° 49' 42,567"	40° 59' 45,411"
159370	313	Земли транспорта № 154	309082,74	2214931,89	49° 49' 42,622"	40° 59' 45,413"
159371	314	Земли транспорта № 154	309084,03	2214931,92	49° 49' 42,664"	40° 59' 45,414"
159372	315	Земли транспорта № 154	309123,72	2214941,98	49° 49' 43,951"	40° 59' 45,904"
159373	316	Земли транспорта № 154	309140,29	2214946,18	49° 49' 44,488"	40° 59' 46,109"
159374	317	Земли транспорта № 154	309179,59	2214956,14	49° 49' 45,762"	40° 59' 46,595"
159375	318	Земли транспорта № 154	309189,58	2214958,67	49° 49' 46,086"	40° 59' 46,718"
159376	319	Земли транспорта № 154	309233,99	2214969,93	49° 49' 47,526"	40° 59' 47,267"
159377	320	Земли транспорта № 154	309533,06	2215004,14	49° 49' 57,212"	40° 59' 48,882"
159378	321	Земли транспорта № 154	309551,67	2215006,27	49° 49' 57,815"	40° 59' 48,982"
159379	322	Земли транспорта № 154	309560,97	2215007,34	49° 49' 58,116"	40° 59' 49,032"
159380	323	Земли транспорта № 154	309692,42	2215022,37	49° 50' 2,374"	40° 59' 49,742"
159381	324	Земли транспорта № 154	309744,99	2215031,36	49° 50' 4,077"	40° 59' 50,175"
159382	325	Земли транспорта № 154	309784,06	2215038,04	49° 50' 5,343"	40° 59' 50,496"
159383	326	Земли транспорта № 154	309819,15	2215043,98	49° 50' 6,480"	40° 59' 50,782"
159384	327	Земли транспорта № 154	309957,58	2215067,42	49° 50' 10,965"	40° 59' 51,910"
159385	328	Земли транспорта № 154	310039,95	2215081,37	49° 50' 13,634"	40° 59' 52,581"
159386	329	Земли транспорта № 154	310227,96	2215103,27	49° 50' 19,723"	40° 59' 53,617"
159387	330	Земли транспорта № 154	310310,46	2215112,88	49° 50' 22,396"	40° 59' 54,071"
159388	331	Земли транспорта № 154	310440,23	2215128,00	49° 50' 26,598"	40° 59' 54,785"
159389	332	Земли транспорта № 154	310569,37	2215142,90	49° 50' 30,781"	40° 59' 55,489"
159390	333	Земли транспорта № 154	310705,88	2215158,65	49° 50' 35,203"	40° 59' 56,234"
159391	334	Земли транспорта № 154	310706,58	2215159,26	49° 50' 35,225"	40° 59' 56,264"
159392	335	Земли транспорта № 154	310708,73	2215161,04	49° 50' 35,296"	40° 59' 56,352"
159393	336	Земли транспорта № 154	310710,87	2215162,68	49° 50' 35,365"	40° 59' 56,433"
159394	337	Земли транспорта № 154	310712,97	2215164,10	49° 50' 35,433"	40° 59' 56,504"
159395	338	Земли транспорта № 154	310715,03	2215165,23	49° 50' 35,500"	40° 59' 56,560"
159396	339	Земли транспорта № 154	310717,02	2215165,94	49° 50' 35,565"	40° 59' 56,595"
159397	340	Земли транспорта № 154	310718,90	2215166,10	49° 50' 35,626"	40° 59' 56,602"
159398	341	Земли транспорта № 154	310720,51	2215165,63	49° 50' 35,678"	40° 59' 56,578"

159399	342	Земли транспорта № 154	310721,96	2215164,66	49° 50' 35,724"	40° 59' 56,529"
159400	343	Земли транспорта № 154	310723,22	2215163,28	49° 50' 35,765"	40° 59' 56,460"
159401	344	Земли транспорта № 154	310724,24	2215161,56	49° 50' 35,798"	40° 59' 56,373"
159402	345	Земли транспорта № 154	310724,51	2215160,80	49° 50' 35,806"	40° 59' 56,335"
159403	346	Земли транспорта № 154	310772,35	2215166,32	49° 50' 37,356"	40° 59' 56,596"
159404	347	Земли транспорта № 154	310932,89	2215184,85	49° 50' 42,555"	40° 59' 57,471"
159405	348	Земли транспорта № 154	311082,23	2214915,13	49° 50' 47,332"	40° 59' 43,924"
159406	349	Земли транспорта № 154	311299,19	2214624,09	49° 50' 54,292"	40° 59' 29,286"
159407	350	Земли транспорта № 154	311517,91	2214307,47	49° 51' 1,304"	40° 59' 13,366"
159408	351	Земли транспорта № 154	311625,51	2214156,66	49° 51' 4,754"	40° 59' 5,781"
159409	352	Земли транспорта № 154	311703,12	2214098,45	49° 51' 7,253"	40° 59' 2,841"
159410	353	Земли транспорта № 154	311760,44	2214056,11	49° 51' 9,099"	40° 59' 0,703"
159411	354	Земли транспорта № 154	311978,29	2213953,81	49° 51' 16,127"	40° 58' 55,509"
159412	355	Земли транспорта № 154	312327,54	2213726,27	49° 51' 27,381"	40° 58' 44,001"
159413	356	Земли транспорта № 154	312652,09	2213460,80	49° 51' 37,827"	40° 58' 30,601"
159414	357	Земли транспорта № 154	312972,24	2213233,26	49° 51' 48,139"	40° 58' 19,100"
159415	358	Земли транспорта № 154	313246,52	2213060,40	49° 51' 56,978"	40° 58' 10,351"
159416	359	Земли транспорта № 154	313280,92	2213044,52	49° 51' 58,087"	40° 58' 9,545"
159417	360	Земли транспорта № 154	313311,79	2213022,47	49° 51' 59,081"	40° 58' 8,430"
159418	361	Земли транспорта № 154	313337,36	2212999,54	49° 51' 59,904"	40° 58' 7,273"
159419	362	Земли транспорта № 154	313380,58	2212969,56	49° 52' 1,296"	40° 58' 5,757"
159420	363	Земли транспорта № 154	313670,74	2212850,49	49° 52' 10,660"	40° 57' 59,695"
159421	364	Земли транспорта № 154	313855,07	2212771,12	49° 52' 16,608"	40° 57' 55,657"
159422	365	Земли транспорта № 154	313910,63	2212737,60	49° 52' 18,399"	40° 57' 53,959"
159423	366	Земли транспорта № 154	313974,13	2212678,51	49° 52' 20,441"	40° 57' 50,978"
159424	367	Земли транспорта № 154	314012,94	2212639,71	49° 52' 21,688"	40° 57' 49,021"
159425	368	Земли транспорта № 154	314088,48	2212570,09	49° 52' 24,118"	40° 57' 45,509"
159426	369	Земли транспорта № 154	310842,10	2216182,42	49° 50' 39,822"	41° 0' 47,427"
159427	370	Земли транспорта № 154	310930,86	2216195,03	49° 50' 42,698"	41° 0' 48,031"
159428	371	Земли транспорта № 154	311287,12	2216245,65	49° 50' 54,238"	41° 0' 50,453"
159429	372	Земли транспорта № 154	311352,70	2216254,53	49° 50' 56,363"	41° 0' 50,877"
159430	373	Земли транспорта № 154	311393,03	2216260,00	49° 50' 57,669"	41° 0' 51,137"
159431	374	Земли транспорта № 154	311651,56	2216295,01	49° 51' 6,043"	41° 0' 52,809"
159432	375	Земли транспорта № 154	311886,14	2216326,78	49° 51' 13,642"	41° 0' 54,326"
159433	376	Земли транспорта № 154	311951,45	2216335,63	49° 51' 15,757"	41° 0' 54,748"
159434	377	Земли транспорта № 154	311974,43	2216338,74	49° 51' 16,502"	41° 0' 54,897"
159435	378	Земли транспорта № 154	312116,01	2216357,91	49° 51' 21,088"	41° 0' 55,813"
159436	379	Земли транспорта № 154	312117,76	2216359,87	49° 51' 21,145"	41° 0' 55,910"
159437	380	Земли транспорта № 154	312119,09	2216361,14	49° 51' 21,188"	41° 0' 55,973"
159438	381	Земли транспорта № 154	312120,48	2216362,07	49° 51' 21,233"	41° 0' 56,019"
159439	382	Земли транспорта № 154	312122,01	2216362,57	49° 51' 21,283"	41° 0' 56,044"

159440	383	Земли транспорта № 154	312123,62	2216362,64	49° 51' 21,335"	41° 0' 56,047"
159441	384	Земли транспорта № 154	312125,22	2216362,27	49° 51' 21,387"	41° 0' 56,028"
159442	385	Земли транспорта № 154	312126,83	2216361,42	49° 51' 21,439"	41° 0' 55,985"
159443	386	Земли транспорта № 154	312127,49	2216360,86	49° 51' 21,460"	41° 0' 55,956"
159444	387	Земли транспорта № 154	312127,86	2216360,35	49° 51' 21,472"	41° 0' 55,931"
159445	388	Земли транспорта № 154	312128,34	2216359,58	49° 51' 21,487"	41° 0' 55,892"
159446	389	Земли транспорта № 154	312286,16	2216380,96	49° 51' 26,599"	41° 0' 56,913"
159447	390	Земли транспорта № 154	312321,87	2216385,80	49° 51' 27,756"	41° 0' 57,144"
159448	391	Земли транспорта № 154	312357,58	2216390,63	49° 51' 28,913"	41° 0' 57,375"
159449	392	Земли транспорта № 154	312510,88	2216411,39	49° 51' 33,879"	41° 0' 58,367"
159450	393	Земли транспорта № 154	312713,22	2216438,80	49° 51' 40,433"	41° 0' 59,675"
159451	394	Земли транспорта № 154	312795,24	2216449,38	49° 51' 43,090"	41° 1' 0,180"
159452	395	Земли транспорта № 154	312930,18	2216475,84	49° 51' 47,462"	41° 1' 1,462"
159453	396	Земли транспорта № 154	313009,56	2216483,78	49° 51' 50,033"	41° 1' 1,835"
159454	397	Земли транспорта № 154	313255,86	2216517,96	49° 51' 58,011"	41° 1' 3,470"
159455	398	Земли транспорта № 154	313282,67	2216485,51	49° 51' 58,872"	41° 1' 1,837"
159456	399	Земли транспорта № 154	313309,48	2216445,99	49° 51' 59,732"	41° 0' 59,850"
159457	400	Земли транспорта № 154	313333,47	2216382,49	49° 52' 0,495"	41° 0' 56,663"
159458	401	Земли транспорта № 154	313382,86	2216316,17	49° 52' 2,081"	41° 0' 53,327"
159459	402	Земли транспорта № 154	313670,72	2216002,90	49° 52' 11,334"	41° 0' 37,550"
159460	403	Земли транспорта № 154	313852,76	2215874,49	49° 52' 17,199"	41° 0' 31,062"
159461	404	Земли транспорта № 154	313954,36	2215827,93	49° 52' 20,477"	41° 0' 28,698"
159462	405	Земли транспорта № 154	314016,45	2215795,47	49° 52' 22,480"	41° 0' 27,053"
159463	406	Земли транспорта № 154	314091,23	2215716,45	49° 52' 24,885"	41° 0' 23,072"
159464	407	Земли транспорта № 154	314098,19	2215672,60	49° 52' 25,101"	41° 0' 20,873"
159465	408	Земли транспорта № 154	313798,02	2215634,46	49° 52' 15,378"	41° 0' 19,059"
159466	409	Земли транспорта № 154	310993,47	2215257,62	49° 50' 44,531"	41° 0' 1,094"
159467	410	Земли транспорта № 154	310771,64	2215651,86	49° 50' 37,433"	41° 0' 20,896"
159468	411	Земли транспорта № 154	310770,06	2215652,74	49° 50' 37,382"	41° 0' 20,941"
159469	412	Земли транспорта № 154	310768,62	2215654,00	49° 50' 37,336"	41° 0' 21,004"
159470	413	Земли транспорта № 154	310767,38	2215655,56	49° 50' 37,296"	41° 0' 21,083"
159471	414	Земли транспорта № 154	310766,40	2215657,39	49° 50' 37,265"	41° 0' 21,174"
159472	415	Земли транспорта № 154	310765,70	2215659,55	49° 50' 37,243"	41° 0' 21,283"
159473	416	Земли транспорта № 154	310765,31	2215661,86	49° 50' 37,231"	41° 0' 21,399"
159474	417	Земли транспорта № 154	310765,18	2215664,25	49° 50' 37,227"	41° 0' 21,519"
159475	418	Земли транспорта № 154	310765,20	2215664,68	49° 50' 37,228"	41° 0' 21,540"
159476	419	Земли транспорта № 154	310575,11	2216043,14	49° 50' 31,153"	41° 0' 40,541"
159477	420	Земли транспорта № 154	310525,26	2216137,40	49° 50' 29,559"	41° 0' 45,274"
159478	421	Земли транспорта № 154	310842,10	2216182,42	49° 50' 39,822"	41° 0' 47,427"
159479	422	Земли транспорта № 154	315614,18	2215919,02	49° 53' 14,216"	41° 0' 32,733"
159480	423	Земли транспорта № 154	315586,95	2215930,31	49° 53' 13,337"	41° 0' 33,307"

159481	424	Земли транспорта № 154	315518,16	2216001,75	49° 53' 11,125"	41° 0' 36,908"
159482	425	Земли транспорта № 154	315457,30	2216067,89	49° 53' 9,169"	41° 0' 40,240"
159483	426	Земли транспорта № 154	315385,89	2216202,55	49° 53' 6,885"	41° 0' 47,008"
159484	427	Земли транспорта № 154	315364,70	2216242,52	49° 53' 6,207"	41° 0' 49,016"
159485	428	Земли транспорта № 154	315105,41	2216721,42	49° 52' 57,912"	41° 1' 13,085"
159486	429	Земли транспорта № 154	315076,91	2216770,82	49° 52' 56,999"	41° 1' 15,568"
159487	430	Земли транспорта № 154	315065,72	2216790,21	49° 52' 56,641"	41° 1' 16,543"
159488	431	Земли транспорта № 154	315047,20	2216877,52	49° 52' 56,059"	41° 1' 20,922"
159489	432	Земли транспорта № 154	315026,03	2217007,17	49° 52' 55,400"	41° 1' 27,422"
159490	433	Земли транспорта № 154	315019,04	2217021,81	49° 52' 55,176"	41° 1' 28,158"
159491	434	Земли транспорта № 154	314941,37	2217184,44	49° 52' 52,695"	41° 1' 36,327"
159492	435	Земли транспорта № 154	314923,71	2217244,71	49° 52' 52,135"	41° 1' 39,351"
159493	436	Земли транспорта № 154	314849,05	2217243,98	49° 52' 49,719"	41° 1' 39,337"
159494	437	Земли транспорта № 154	314936,49	2217072,39	49° 52' 52,515"	41° 1' 30,716"
159495	438	Земли транспорта № 154	314997,17	2216934,10	49° 52' 54,451"	41° 1' 23,771"
159496	439	Земли транспорта № 154	314995,76	2216890,35	49° 52' 54,397"	41° 1' 21,580"
159497	440	Земли транспорта № 154	314990,11	2216856,49	49° 52' 54,208"	41° 1' 19,886"
159498	441	Земли транспорта № 154	314999,99	2216805,69	49° 52' 54,517"	41° 1' 17,338"
159499	442	Земли транспорта № 154	315023,98	2216747,83	49° 52' 55,282"	41° 1' 14,433"
159500	443	Земли транспорта № 154	315160,86	2216526,29	49° 52' 59,668"	41° 1' 3,294"
159501	444	Земли транспорта № 154	315421,66	2215996,70	49° 53' 8,001"	41° 0' 36,685"
159502	445	Земли транспорта № 154	315423,36	2215996,78	49° 53' 8,056"	41° 0' 36,689"
159503	446	Земли транспорта № 154	315425,11	2215996,48	49° 53' 8,112"	41° 0' 36,673"
159504	447	Земли транспорта № 154	315426,97	2215995,77	49° 53' 8,173"	41° 0' 36,637"
159505	448	Земли транспорта № 154	315428,84	2215994,74	49° 53' 8,233"	41° 0' 36,585"
159506	449	Земли транспорта № 154	315430,72	2215993,50	49° 53' 8,293"	41° 0' 36,522"
159507	450	Земли транспорта № 154	315436,54	2215989,28	49° 53' 8,481"	41° 0' 36,309"
159508	451	Земли транспорта № 154	315438,60	2215987,95	49° 53' 8,547"	41° 0' 36,242"
159509	452	Земли транспорта № 154	315440,73	2215986,78	49° 53' 8,616"	41° 0' 36,182"
159510	453	Земли транспорта № 154	315443,11	2215985,76	49° 53' 8,693"	41° 0' 36,130"
159511	454	Земли транспорта № 154	315445,56	2215984,91	49° 53' 8,772"	41° 0' 36,087"
159512	455	Земли транспорта № 154	315452,94	2215982,78	49° 53' 9,010"	41° 0' 35,978"
159513	456	Земли транспорта № 154	315455,24	2215981,97	49° 53' 9,085"	41° 0' 35,937"
159514	457	Земли транспорта № 154	315457,38	2215981,01	49° 53' 9,154"	41° 0' 35,888"
159515	458	Земли транспорта № 154	315459,29	2215979,81	49° 53' 9,215"	41° 0' 35,828"
159516	459	Земли транспорта № 154	315460,76	2215978,50	49° 53' 9,262"	41° 0' 35,761"
159517	460	Земли транспорта № 154	315463,46	2215975,50	49° 53' 9,349"	41° 0' 35,610"
159518	461	Земли транспорта № 154	315465,01	2215973,91	49° 53' 9,399"	41° 0' 35,530"
159519	462	Земли транспорта № 154	315466,70	2215972,42	49° 53' 9,453"	41° 0' 35,455"
159520	463	Земли транспорта № 154	315468,52	2215971,10	49° 53' 9,512"	41° 0' 35,388"
159521	464	Земли транспорта № 154	315470,48	2215970,02	49° 53' 9,575"	41° 0' 35,334"

159522	465	Земли транспорта № 154	315472,86	2215969,19	49° 53' 9,652"	41° 0' 35,291"
159523	466	Земли транспорта № 154	315475,35	2215968,75	49° 53' 9,733"	41° 0' 35,268"
159524	467	Земли транспорта № 154	315477,87	2215968,68	49° 53' 9,814"	41° 0' 35,264"
159525	468	Земли транспорта № 154	315480,35	2215968,99	49° 53' 9,895"	41° 0' 35,279"
159526	469	Земли транспорта № 154	315482,70	2215969,72	49° 53' 9,971"	41° 0' 35,315"
159527	470	Земли транспорта № 154	315484,62	2215970,78	49° 53' 10,033"	41° 0' 35,367"
159528	471	Земли транспорта № 154	315486,36	2215972,16	49° 53' 10,090"	41° 0' 35,436"
159529	472	Земли транспорта № 154	315487,90	2215973,82	49° 53' 10,140"	41° 0' 35,518"
159530	473	Земли транспорта № 154	315489,19	2215975,71	49° 53' 10,182"	41° 0' 35,613"
159531	474	Земли транспорта № 154	315490,27	2215977,95	49° 53' 10,217"	41° 0' 35,724"
159532	475	Земли транспорта № 154	315491,12	2215980,34	49° 53' 10,245"	41° 0' 35,844"
159533	476	Земли транспорта № 154	315493,13	2215987,61	49° 53' 10,312"	41° 0' 36,207"
159534	477	Земли транспорта № 154	315493,89	2215989,79	49° 53' 10,337"	41° 0' 36,317"
159535	478	Земли транспорта № 154	315494,81	2215991,70	49° 53' 10,367"	41° 0' 36,412"
159536	479	Земли транспорта № 154	315495,99	2215993,20	49° 53' 10,406"	41° 0' 36,486"
159537	480	Земли транспорта № 154	315497,61	2215994,23	49° 53' 10,458"	41° 0' 36,538"
159538	481	Земли транспорта № 154	315499,48	2215994,74	49° 53' 10,519"	41° 0' 36,562"
159539	482	Земли транспорта № 154	315501,47	2215994,77	49° 53' 10,583"	41° 0' 36,564"
159540	483	Земли транспорта № 154	315503,44	2215994,36	49° 53' 10,647"	41° 0' 36,542"
159541	484	Земли транспорта № 154	315505,25	2215993,47	49° 53' 10,706"	41° 0' 36,497"
159542	485	Земли транспорта № 154	315506,58	2215992,36	49° 53' 10,748"	41° 0' 36,441"
159543	486	Земли транспорта № 154	315507,81	2215991,00	49° 53' 10,788"	41° 0' 36,372"
159544	487	Земли транспорта № 154	315510,46	2215987,81	49° 53' 10,873"	41° 0' 36,212"
159545	488	Земли транспорта № 154	315511,96	2215986,13	49° 53' 10,921"	41° 0' 36,127"
159546	489	Земли транспорта № 154	315513,51	2215984,47	49° 53' 10,971"	41° 0' 36,044"
159547	490	Земли транспорта № 154	315516,55	2215981,44	49° 53' 11,069"	41° 0' 35,891"
159548	491	Земли транспорта № 154	315517,91	2215979,99	49° 53' 11,113"	41° 0' 35,818"
159549	492	Земли транспорта № 154	315519,07	2215978,41	49° 53' 11,150"	41° 0' 35,738"
159550	493	Земли транспорта № 154	315520,08	2215976,24	49° 53' 11,182"	41° 0' 35,629"
159551	494	Земли транспорта № 154	315520,75	2215973,81	49° 53' 11,203"	41° 0' 35,507"
159552	495	Земли транспорта № 154	315521,16	2215971,19	49° 53' 11,216"	41° 0' 35,376"
159553	496	Земли транспорта № 154	315521,38	2215968,44	49° 53' 11,223"	41° 0' 35,238"
159554	497	Земли транспорта № 154	315521,47	2215965,59	49° 53' 11,225"	41° 0' 35,095"
159555	498	Земли транспорта № 154	315521,47	2215962,67	49° 53' 11,224"	41° 0' 34,949"
159556	499	Земли транспорта № 154	315521,30	2215956,71	49° 53' 11,217"	41° 0' 34,651"
159557	500	Земли транспорта № 154	315520,83	2215947,65	49° 53' 11,200"	41° 0' 34,197"
159558	501	Земли транспорта № 154	315520,42	2215941,55	49° 53' 11,186"	41° 0' 33,892"
159559	502	Земли транспорта № 154	315520,04	2215938,20	49° 53' 11,173"	41° 0' 33,724"
159560	503	Земли транспорта № 154	315519,48	2215934,70	49° 53' 11,154"	41° 0' 33,549"
159561	504	Земли транспорта № 154	315518,74	2215931,24	49° 53' 11,129"	41° 0' 33,376"
159562	505	Земли транспорта № 154	315517,83	2215928,00	49° 53' 11,099"	41° 0' 33,214"

159563	506	Земли транспорта № 154	315516,75	2215925,18	49° 53' 11,064"	41° 0' 33,073"
159564	507	Земли транспорта № 154	315515,52	2215922,94	49° 53' 11,023"	41° 0' 32,961"
159565	508	Земли транспорта № 154	315514,19	2215921,43	49° 53' 10,980"	41° 0' 32,886"
159566	509	Земли транспорта № 154	315513,10	2215920,76	49° 53' 10,945"	41° 0' 32,853"
159567	510	Земли транспорта № 154	315512,21	2215920,55	49° 53' 10,916"	41° 0' 32,842"
159568	511	Земли транспорта № 154	315511,67	2215920,75	49° 53' 10,899"	41° 0' 32,852"
159569	512	Земли транспорта № 154	315511,30	2215920,43	49° 53' 10,887"	41° 0' 32,836"
159570	513	Земли транспорта № 154	315510,48	2215919,53	49° 53' 10,860"	41° 0' 32,792"
159571	514	Земли транспорта № 154	315509,30	2215918,15	49° 53' 10,821"	41° 0' 32,723"
159572	515	Земли транспорта № 154	315504,73	2215912,45	49° 53' 10,672"	41° 0' 32,439"
159573	516	Земли транспорта № 154	315502,92	2215910,44	49° 53' 10,613"	41° 0' 32,339"
159574	517	Земли транспорта № 154	315500,91	2215908,59	49° 53' 10,548"	41° 0' 32,247"
159575	518	Земли транспорта № 154	315494,63	2215903,58	49° 53' 10,343"	41° 0' 31,998"
159576	519	Земли транспорта № 154	315492,85	2215902,01	49° 53' 10,285"	41° 0' 31,919"
159577	520	Земли транспорта № 154	315491,21	2215900,41	49° 53' 10,232"	41° 0' 31,840"
159578	521	Земли транспорта № 154	315489,68	2215898,74	49° 53' 10,182"	41° 0' 31,757"
159579	522	Земли транспорта № 154	315487,03	2215895,60	49° 53' 10,096"	41° 0' 31,600"
159580	523	Земли транспорта № 154	315485,62	2215894,17	49° 53' 10,050"	41° 0' 31,529"
159581	524	Земли транспорта № 154	315484,06	2215892,90	49° 53' 9,999"	41° 0' 31,466"
159582	525	Земли транспорта № 154	315480,69	2215890,51	49° 53' 9,889"	41° 0' 31,347"
159583	526	Земли транспорта № 154	315478,90	2215889,10	49° 53' 9,831"	41° 0' 31,278"
159584	527	Земли транспорта № 154	315477,18	2215887,58	49° 53' 9,775"	41° 0' 31,202"
159585	528	Земли транспорта № 154	315475,54	2215885,97	49° 53' 9,722"	41° 0' 31,122"
159586	529	Земли транспорта № 154	315474,00	2215884,29	49° 53' 9,672"	41° 0' 31,038"
159587	530	Земли транспорта № 154	315471,32	2215881,11	49° 53' 9,585"	41° 0' 30,880"
159588	531	Земли транспорта № 154	315469,92	2215879,65	49° 53' 9,539"	41° 0' 30,807"
159589	532	Земли транспорта № 154	315468,36	2215878,36	49° 53' 9,488"	41° 0' 30,743"
159590	533	Земли транспорта № 154	315465,00	2215875,96	49° 53' 9,379"	41° 0' 30,623"
159591	534	Земли транспорта № 154	315463,21	2215874,58	49° 53' 9,321"	41° 0' 30,555"
159592	535	Земли транспорта № 154	315461,48	2215873,12	49° 53' 9,264"	41° 0' 30,482"
159593	536	Земли транспорта № 154	315459,82	2215871,61	49° 53' 9,210"	41° 0' 30,407"
159594	537	Земли транспорта № 154	315456,90	2215868,72	49° 53' 9,115"	41° 0' 30,263"
159595	538	Земли транспорта № 154	315455,67	2215867,58	49° 53' 9,075"	41° 0' 30,207"
159596	539	Земли транспорта № 154	315594,08	2215855,22	49° 53' 13,552"	41° 0' 29,544"
159597	540	Земли транспорта № 154	315602,08	2215856,57	49° 53' 13,811"	41° 0' 29,609"
159598	541	Земли транспорта № 154	315605,08	2215857,08	49° 53' 13,909"	41° 0' 29,634"
159599	542	Земли транспорта № 154	315660,54	2215866,48	49° 53' 15,706"	41° 0' 30,087"
159600	543	Земли транспорта № 154	315691,89	2215871,79	49° 53' 16,721"	41° 0' 30,343"
159601	544	Земли транспорта № 154	315694,60	2215870,09	49° 53' 16,809"	41° 0' 30,257"
159602	545	Земли транспорта № 154	315701,78	2215879,19	49° 53' 17,043"	41° 0' 30,710"
159603	546	Земли транспорта № 154	315701,78	2215879,19	49° 53' 17,043"	41° 0' 30,710"

159604	547	Земли транспорта № 154	315701,78	2215879,19	49° 53' 17,043"	41° 0' 30,710"
159605	548	Земли транспорта № 154	315703,16	2215880,94	49° 53' 17,088"	41° 0' 30,797"
159606	549	Земли транспорта № 154	315695,28	2215884,69	49° 53' 16,834"	41° 0' 30,988"
159607	550	Земли транспорта № 154	315690,29	2215887,06	49° 53' 16,672"	41° 0' 31,108"
159608	551	Земли транспорта № 154	315683,77	2215890,17	49° 53' 16,462"	41° 0' 31,266"
159609	552	Земли транспорта № 154	315659,77	2215900,11	49° 53' 15,688"	41° 0' 31,772"
159610	553	Земли транспорта № 154	315619,13	2215916,97	49° 53' 14,376"	41° 0' 32,629"
159611	554	Земли транспорта № 154	315614,18	2215919,02	49° 53' 14,216"	41° 0' 32,733"
159612		**Земли транспорта № 154 Количество**		554		554
159613	1	Земли транспорта № 156	469525,55	2324528,05	51° 16' 1,032"	42° 33' 4,163"
159614	2	Земли транспорта № 156	469403,99	2324098,34	51° 15' 57,301"	42° 32' 41,912"
159615	3	Земли транспорта № 156	469504,72	2324426,39	51° 16' 0,406"	42° 32' 58,905"
159616	4	Земли транспорта № 156	469535,13	2324526,45	51° 16' 1,343"	42° 33' 4,088"
159617	5	Земли транспорта № 156	469525,55	2324528,05	51° 16' 1,032"	42° 33' 4,163"
159618	6	Земли транспорта № 156	469252,92	2323339,92	51° 15' 52,766"	42° 32' 2,689"
159619	7	Земли транспорта № 156	469237,59	2323346,39	51° 15' 52,267"	42° 32' 3,012"
159620	8	Земли транспорта № 156	469238,07	2323308,81	51° 15' 52,300"	42° 32' 1,074"
159621	9	Земли транспорта № 156	469262,77	2323227,67	51° 15' 53,137"	42° 31' 56,908"
159622	10	Земли транспорта № 156	469349,20	2323042,46	51° 15' 56,019"	42° 31' 47,421"
159623	11	Земли транспорта № 156	469402,12	2322948,10	51° 15' 57,774"	42° 31' 42,593"
159624	12	Земли транспорта № 156	469459,44	2322844,03	51° 15' 59,677"	42° 31' 37,268"
159625	13	Земли транспорта № 156	469542,35	2322728,49	51° 16' 2,412"	42° 31' 31,371"
159626	14	Земли транспорта № 156	469622,60	2322631,48	51° 16' 5,053"	42° 31' 26,426"
159627	15	Земли транспорта № 156	469675,77	2322569,00	51° 16' 6,802"	42° 31' 23,243"
159628	16	Земли транспорта № 156	469679,49	2322580,52	51° 16' 6,917"	42° 31' 23,840"
159629	17	Земли транспорта № 156	469553,05	2322730,55	51° 16' 2,757"	42° 31' 31,485"
159630	18	Земли транспорта № 156	469509,99	2322789,09	51° 16' 1,337"	42° 31' 34,472"
159631	19	Земли транспорта № 156	469433,62	2322908,89	51° 15' 58,812"	42° 31' 40,594"
159632	20	Земли транспорта № 156	469372,18	2323023,59	51° 15' 56,771"	42° 31' 46,464"
159633	21	Земли транспорта № 156	469326,10	2323121,05	51° 15' 55,235"	42° 31' 51,456"
159634	22	Земли транспорта № 156	469300,31	2323177,95	51° 15' 54,374"	42° 31' 54,372"
159635	23	Земли транспорта № 156	469275,50	2323242,78	51° 15' 53,542"	42° 31' 57,696"
159636	24	Земли транспорта № 156	469258,76	2323298,84	51° 15' 52,974"	42° 32' 0,575"
159637	25	Земли транспорта № 156	469254,11	2323329,39	51° 15' 52,810"	42° 32' 2,147"
159638	26	Земли транспорта № 156	469252,92	2323339,92	51° 15' 52,766"	42° 32' 2,689"
159639	27	Земли транспорта № 156	469754,14	2326661,80	51° 16' 7,410"	42° 34' 54,377"
159640	28	Земли транспорта № 156	469539,13	2327491,08	51° 16' 0,050"	42° 35' 36,977"
159641	29	Земли транспорта № 156	469295,24	2328505,86	51° 15' 51,660"	42° 36' 29,116"
159642	30	Земли транспорта № 156	469290,94	2328510,31	51° 15' 51,519"	42° 36' 29,342"
159643	31	Земли транспорта № 156	469248,61	2328632,69	51° 15' 50,089"	42° 36' 35,619"
159644	32	Земли транспорта № 156	469018,66	2329572,96	51° 15' 42,180"	42° 37' 23,921"

159645	33	Земли транспорта № 156	468781,15	2330251,25	51° 15' 34,154"	42° 37' 58,704"
159646	34	Земли транспорта № 156	468752,49	2330362,48	51° 15' 33,171"	42° 38' 4,416"
159647	35	Земли транспорта № 156	468504,78	2331286,97	51° 15' 24,685"	42° 38' 51,880"
159648	36	Земли транспорта № 156	468476,56	2331366,00	51° 15' 23,732"	42° 38' 55,931"
159649	37	Земли транспорта № 156	468431,40	2331449,25	51° 15' 22,228"	42° 39' 0,187"
159650	38	Земли транспорта № 156	468228,20	2331713,13	51° 15' 15,519"	42° 39' 13,625"
159651	39	Земли транспорта № 156	467722,19	2332368,69	51° 14' 58,809"	42° 39' 47,003"
159652	40	Земли транспорта № 156	467712,44	2332374,33	51° 14' 58,491"	42° 39' 47,285"
159653	41	Земли транспорта № 156	467705,46	2332382,11	51° 14' 58,261"	42° 39' 47,681"
159654	42	Земли транспорта № 156	467687,91	2332412,54	51° 14' 57,677"	42° 39' 49,235"
159655	43	Земли транспорта № 156	467674,48	2332427,00	51° 14' 57,235"	42° 39' 49,969"
159656	44	Земли транспорта № 156	467669,39	2332445,52	51° 14' 57,061"	42° 39' 50,919"
159657	45	Земли транспорта № 156	467367,52	2332793,39	51° 14' 47,114"	42° 40' 8,600"
159658	46	Земли транспорта № 156	467365,02	2332793,24	51° 14' 47,033"	42° 40' 8,591"
159659	47	Земли транспорта № 156	467358,44	2332775,15	51° 14' 46,830"	42° 40' 7,653"
159660	48	Земли транспорта № 156	467346,55	2332789,19	51° 14' 46,438"	42° 40' 8,366"
159661	49	Земли транспорта № 156	467300,55	2332842,55	51° 14' 44,922"	42° 40' 11,079"
159662	50	Земли транспорта № 156	467298,93	2332843,64	51° 14' 44,869"	42° 40' 11,133"
159663	51	Земли транспорта № 156	467295,85	2332842,92	51° 14' 44,770"	42° 40' 11,094"
159664	52	Земли транспорта № 156	467291,05	2332840,07	51° 14' 44,616"	42° 40' 10,943"
159665	53	Земли транспорта № 156	467280,42	2332850,75	51° 14' 44,266"	42° 40' 11,485"
159666	54	Земли транспорта № 156	467283,35	2332854,19	51° 14' 44,359"	42° 40' 11,664"
159667	55	Земли транспорта № 156	467284,60	2332858,83	51° 14' 44,397"	42° 40' 11,904"
159668	56	Земли транспорта № 156	467274,04	2332869,50	51° 14' 44,050"	42° 40' 12,446"
159669	57	Земли транспорта № 156	467255,78	2332886,90	51° 14' 43,450"	42° 40' 13,327"
159670	58	Земли транспорта № 156	467247,10	2332877,78	51° 14' 43,174"	42° 40' 12,850"
159671	59	Земли транспорта № 156	467240,23	2332869,24	51° 14' 42,956"	42° 40' 12,404"
159672	60	Земли транспорта № 156	467515,59	2332552,74	51° 14' 52,030"	42° 39' 56,319"
159673	61	Земли транспорта № 156	467751,25	2332269,11	51° 14' 59,801"	42° 39' 41,893"
159674	62	Земли транспорта № 156	468353,79	2331457,72	51° 15' 19,713"	42° 39' 0,560"
159675	63	Земли транспорта № 156	468435,64	2331350,47	51° 15' 22,416"	42° 38' 55,098"
159676	64	Земли транспорта № 156	468458,21	2331291,21	51° 15' 23,177"	42° 38' 52,060"
159677	65	Земли транспорта № 156	468540,99	2330935,13	51° 15' 26,037"	42° 38' 33,770"
159678	66	Земли транспорта № 156	468550,90	2330916,46	51° 15' 26,367"	42° 38' 32,815"
159679	67	Земли транспорта № 156	468559,70	2330889,54	51° 15' 26,666"	42° 38' 31,434"
159680	68	Земли транспорта № 156	468564,58	2330860,24	51° 15' 26,838"	42° 38' 29,928"
159681	69	Земли транспорта № 156	468570,16	2330844,57	51° 15' 27,027"	42° 38' 29,124"
159682	70	Земли транспорта № 156	468574,36	2330800,81	51° 15' 27,185"	42° 38' 26,871"
159683	71	Земли транспорта № 156	468726,56	2330296,90	51° 15' 32,365"	42° 38' 1,013"
159684	72	Земли транспорта № 156	468828,76	2329889,60	51° 15' 35,877"	42° 37' 40,095"
159685	73	Земли транспорта № 156	468905,26	2329595,64	51° 15' 38,500"	42° 37' 24,999"

159686	74	Земли транспорта № 156	469041,00	2329240,86	51° 15' 43,069"	42° 37' 6,814"
159687	75	Земли транспорта № 156	469159,03	2328729,63	51° 15' 47,143"	42° 36' 40,547"
159688	76	Земли транспорта № 156	469162,72	2328716,43	51° 15' 47,268"	42° 36' 39,869"
159689	77	Земли транспорта № 156	469165,52	2328709,08	51° 15' 47,363"	42° 36' 39,492"
159690	78	Земли транспорта № 156	469168,29	2328699,79	51° 15' 47,457"	42° 36' 39,015"
159691	79	Земли транспорта № 156	469169,13	2328691,49	51° 15' 47,488"	42° 36' 38,588"
159692	80	Земли транспорта № 156	469169,03	2328684,68	51° 15' 47,488"	42° 36' 38,237"
159693	81	Земли транспорта № 156	469422,00	2327783,18	51° 15' 56,118"	42° 35' 51,948"
159694	82	Земли транспорта № 156	469766,53	2326358,52	51° 16' 7,957"	42° 34' 38,746"
159695	83	Земли транспорта № 156	469784,30	2326374,82	51° 16' 8,524"	42° 34' 39,600"
159696	84	Земли транспорта № 156	469773,94	2326450,16	51° 16' 8,152"	42° 34' 43,478"
159697	85	Земли транспорта № 156	469761,23	2326540,53	51° 16' 7,698"	42° 34' 48,128"
159698	86	Земли транспорта № 156	469752,77	2326603,15	51° 16' 7,394"	42° 34' 51,351"
159699	87	Земли транспорта № 156	469747,65	2326641,79	51° 16' 7,209"	42° 34' 53,340"
159700	88	Земли транспорта № 156	469754,14	2326661,80	51° 16' 7,410"	42° 34' 54,377"
159701	89	Земли транспорта № 156	477240,94	2332684,99	51° 20' 6,585"	42° 40' 11,238"
159702	90	Земли транспорта № 156	476911,09	2332431,70	51° 19' 56,047"	42° 39' 57,882"
159703	91	Земли транспорта № 156	476906,09	2332421,39	51° 19' 55,890"	42° 39' 57,345"
159704	92	Земли транспорта № 156	476893,46	2332409,14	51° 19' 55,488"	42° 39' 56,702"
159705	93	Земли транспорта № 156	476870,93	2332381,81	51° 19' 54,773"	42° 39' 55,272"
159706	94	Земли транспорта № 156	476861,17	2332376,42	51° 19' 54,460"	42° 39' 54,986"
159707	95	Земли транспорта № 156	476848,69	2332373,16	51° 19' 54,058"	42° 39' 54,807"
159708	96	Земли транспорта № 156	476259,11	2331927,57	51° 19' 35,217"	42° 39' 31,308"
159709	97	Земли транспорта № 156	476119,02	2331818,65	51° 19' 30,741"	42° 39' 25,569"
159710	98	Земли транспорта № 156	476011,01	2331714,77	51° 19' 27,300"	42° 39' 20,116"
159711	99	Земли транспорта № 156	475870,02	2331556,02	51° 19' 22,821"	42° 39' 11,803"
159712	100	Земли транспорта № 156	475716,07	2331386,39	51° 19' 17,928"	42° 39' 2,918"
159713	101	Земли транспорта № 156	475611,01	2331259,69	51° 19' 14,595"	42° 38' 56,291"
159714	102	Земли транспорта № 156	475598,74	2331253,29	51° 19' 14,201"	42° 38' 55,950"
159715	103	Земли транспорта № 156	475565,11	2331219,25	51° 19' 13,130"	42° 38' 54,165"
159716	104	Земли транспорта № 156	475411,93	2331034,91	51° 19' 8,269"	42° 38' 44,523"
159717	105	Земли транспорта № 156	475303,74	2330911,13	51° 19' 4,833"	42° 38' 38,044"
159718	106	Земли транспорта № 156	475069,54	2330641,95	51° 18' 57,394"	42° 38' 23,957"
159719	107	Земли транспорта № 156	474776,13	2330308,73	51° 18' 48,071"	42° 38' 6,517"
159720	108	Земли транспорта № 156	474619,70	2330125,12	51° 18' 43,103"	42° 37' 56,912"
159721	109	Земли транспорта № 156	474396,54	2329862,25	51° 18' 36,017"	42° 37' 43,163"
159722	110	Земли транспорта № 156	474269,06	2329714,64	51° 18' 31,967"	42° 37' 35,441"
159723	111	Земли транспорта № 156	474067,85	2329458,71	51° 18' 25,586"	42° 37' 22,070"
159724	112	Земли транспорта № 156	473940,69	2329284,07	51° 18' 21,560"	42° 37' 12,955"
159725	113	Земли транспорта № 156	473873,74	2329190,96	51° 18' 19,441"	42° 37' 8,095"
159726	114	Земли транспорта № 156	473859,61	2329171,48	51° 18' 18,994"	42° 37' 7,079"

159727	115	Земли транспорта № 156	473842,53	2329149,12	51° 18' 18,452"	42° 37' 5,911"
159728	116	Земли транспорта № 156	473820,39	2329129,76	51° 18' 17,746"	42° 37' 4,894"
159729	117	Земли транспорта № 156	473652,07	2328951,14	51° 18' 12,389"	42° 36' 55,541"
159730	118	Земли транспорта № 156	473458,04	2328768,13	51° 18' 6,204"	42° 36' 45,942"
159731	119	Земли транспорта № 156	472959,74	2328406,54	51° 17' 50,262"	42° 36' 26,887"
159732	120	Земли транспорта № 156	472426,17	2328000,84	51° 17' 33,201"	42° 36' 5,532"
159733	121	Земли транспорта № 156	471985,98	2327666,97	51° 17' 19,124"	42° 35' 47,960"
159734	122	Земли транспорта № 156	471882,65	2327588,83	51° 17' 15,819"	42° 35' 43,848"
159735	123	Земли транспорта № 156	471817,96	2327538,63	51° 17' 13,751"	42° 35' 41,208"
159736	124	Земли транспорта № 156	471784,22	2327507,70	51° 17' 12,675"	42° 35' 39,586"
159737	125	Земли транспорта № 156	471714,10	2327433,77	51° 17' 10,442"	42° 35' 35,717"
159738	126	Земли транспорта № 156	471669,44	2327385,07	51° 17' 9,021"	42° 35' 33,169"
159739	127	Земли транспорта № 156	471631,87	2327340,97	51° 17' 7,828"	42° 35' 30,865"
159740	128	Земли транспорта № 156	471592,78	2327291,15	51° 17' 6,587"	42° 35' 28,264"
159741	129	Земли транспорта № 156	471554,47	2327238,39	51° 17' 5,374"	42° 35' 25,513"
159742	130	Земли транспорта № 156	471499,16	2327153,97	51° 17' 3,625"	42° 35' 21,114"
159743	131	Земли транспорта № 156	471463,34	2327102,38	51° 17' 2,492"	42° 35' 18,425"
159744	132	Земли транспорта № 156	471435,10	2327065,76	51° 17' 1,596"	42° 35' 16,514"
159745	133	Земли транспорта № 156	471429,47	2327059,46	51° 17' 1,417"	42° 35' 16,185"
159746	134	Земли транспорта № 156	471428,74	2327045,14	51° 17' 1,400"	42° 35' 15,445"
159747	135	Земли транспорта № 156	471462,94	2327084,62	51° 17' 2,487"	42° 35' 17,508"
159748	136	Земли транспорта № 156	471581,29	2327259,83	51° 17' 6,231"	42° 35' 26,639"
159749	137	Земли транспорта № 156	471655,34	2327356,33	51° 17' 8,579"	42° 35' 31,676"
159750	138	Земли транспорта № 156	471675,97	2327379,18	51° 17' 9,235"	42° 35' 32,870"
159751	139	Земли транспорта № 156	471750,93	2327462,22	51° 17' 11,620"	42° 35' 37,213"
159752	140	Земли транспорта № 156	471802,84	2327514,65	51° 17' 13,274"	42° 35' 39,958"
159753	141	Земли транспорта № 156	471840,51	2327547,26	51° 17' 14,477"	42° 35' 41,671"
159754	142	Земли транспорта № 156	471922,16	2327608,81	51° 17' 17,088"	42° 35' 44,910"
159755	143	Земли транспорта № 156	472006,80	2327673,73	51° 17' 19,794"	42° 35' 48,326"
159756	144	Земли транспорта № 156	472316,25	2327902,63	51° 17' 29,693"	42° 36' 0,378"
159757	145	Земли транспорта № 156	473490,28	2328781,13	51° 18' 7,240"	42° 36' 46,638"
159758	146	Земли транспорта № 156	473537,02	2328819,98	51° 18' 8,733"	42° 36' 48,681"
159759	147	Земли транспорта № 156	473636,73	2328916,64	51° 18' 11,910"	42° 36' 53,748"
159760	148	Земли транспорта № 156	473757,07	2329039,45	51° 18' 15,742"	42° 37' 0,183"
159761	149	Земли транспорта № 156	473849,02	2329138,84	51° 18' 18,667"	42° 37' 5,386"
159762	150	Земли транспорта № 156	473956,95	2329276,91	51° 18' 22,090"	42° 37' 12,598"
159763	151	Земли транспорта № 156	474153,56	2329546,81	51° 18' 28,315"	42° 37' 26,686"
159764	152	Земли транспорта № 156	474185,26	2329592,92	51° 18' 29,317"	42° 37' 29,092"
159765	153	Земли транспорта № 156	474272,38	2329700,55	51° 18' 32,082"	42° 37' 34,717"
159766	154	Земли транспорта № 156	474366,68	2329818,27	51° 18' 35,073"	42° 37' 40,869"
159767	155	Земли транспорта № 156	474409,50	2329867,56	51° 18' 36,433"	42° 37' 43,448"

159768	156	Земли транспорта № 156	474577,51	2330060,95	51° 18' 41,771"	42° 37' 53,566"
159769	157	Земли транспорта № 156	475441,96	2331053,49	51° 19' 9,231"	42° 38' 45,506"
159770	158	Земли транспорта № 156	475546,25	2331171,01	51° 19' 12,545"	42° 38' 51,659"
159771	159	Земли транспорта № 156	475558,89	2331185,25	51° 19' 12,946"	42° 38' 52,405"
159772	160	Земли транспорта № 156	475703,22	2331350,88	51° 19' 17,531"	42° 39' 1,074"
159773	161	Земли транспорта № 156	475750,99	2331405,70	51° 19' 19,048"	42° 39' 3,944"
159774	162	Земли транспорта № 156	475864,12	2331535,52	51° 19' 22,641"	42° 39' 10,739"
159775	163	Земли транспорта № 156	475992,92	2331678,63	51° 19' 26,734"	42° 39' 18,235"
159776	164	Земли транспорта № 156	476060,67	2331747,27	51° 19' 28,890"	42° 39' 21,835"
159777	165	Земли транспорта № 156	476108,90	2331791,48	51° 19' 30,428"	42° 39' 24,157"
159778	166	Земли транспорта № 156	476196,93	2331863,68	51° 19' 33,238"	42° 39' 27,958"
159779	167	Земли транспорта № 156	476197,69	2331864,30	51° 19' 33,262"	42° 39' 27,991"
159780	168	Земли транспорта № 156	476211,28	2331875,46	51° 19' 33,696"	42° 39' 28,578"
159781	169	Земли транспорта № 156	476218,54	2331880,97	51° 19' 33,928"	42° 39' 28,869"
159782	170	Земли транспорта № 156	476813,63	2332332,95	51° 19' 52,945"	42° 39' 52,701"
159783	171	Земли транспорта № 156	476930,40	2332420,93	51° 19' 56,677"	42° 39' 57,342"
159784	172	Земли транспорта № 156	477063,01	2332520,84	51° 20' 0,915"	42° 40' 2,612"
159785	173	Земли транспорта № 156	477076,87	2332531,28	51° 20' 1,358"	42° 40' 3,162"
159786	174	Земли транспорта № 156	477259,46	2332668,84	51° 20' 7,193"	42° 40' 10,419"
159787	175	Земли транспорта № 156	477259,90	2332678,47	51° 20' 7,202"	42° 40' 10,917"
159788	176	Земли транспорта № 156	477240,94	2332684,99	51° 20' 6,585"	42° 40' 11,238"
159789	177	Земли транспорта № 156	469829,22	2322402,87	51° 16' 11,842"	42° 31' 14,787"
159790	178	Земли транспорта № 156	469823,17	2322395,81	51° 16' 11,650"	42° 31' 14,418"
159791	179	Земли транспорта № 156	469822,55	2322395,26	51° 16' 11,630"	42° 31' 14,389"
159792	180	Земли транспорта № 156	469865,27	2322344,57	51° 16' 13,035"	42° 31' 11,807"
159793	181	Земли транспорта № 156	469235,48	2321779,20	51° 15' 52,917"	42° 30' 42,193"
159794	182	Земли транспорта № 156	468670,64	2321270,84	51° 15' 34,872"	42° 30' 15,572"
159795	183	Земли транспорта № 156	468645,00	2321247,77	51° 15' 34,053"	42° 30' 14,364"
159796	184	Земли транспорта № 156	468641,97	2321241,73	51° 15' 33,958"	42° 30' 14,051"
159797	185	Земли транспорта № 156	468637,02	2321234,98	51° 15' 33,801"	42° 30' 13,699"
159798	186	Земли транспорта № 156	468628,63	2321225,35	51° 15' 33,533"	42° 30' 13,197"
159799	187	Земли транспорта № 156	468622,72	2321219,59	51° 15' 33,345"	42° 30' 12,896"
159800	188	Земли транспорта № 156	468617,34	2321216,74	51° 15' 33,172"	42° 30' 12,745"
159801	189	Земли транспорта № 156	468610,64	2321216,84	51° 15' 32,955"	42° 30' 12,745"
159802	190	Земли транспорта № 156	468539,42	2321152,74	51° 15' 30,680"	42° 30' 9,389"
159803	191	Земли транспорта № 156	467965,72	2320636,41	51° 15' 12,350"	42° 29' 42,359"
159804	192	Земли транспорта № 156	467732,21	2320440,03	51° 15' 4,883"	42° 29' 32,068"
159805	193	Земли транспорта № 156	467224,41	2320012,95	51° 14' 48,643"	42° 29' 9,693"
159806	194	Земли транспорта № 156	466934,40	2319769,05	51° 14' 39,368"	42° 28' 56,917"
159807	195	Земли транспорта № 156	466887,71	2319732,81	51° 14' 37,873"	42° 28' 55,017"
159808	196	Земли транспорта № 156	466903,59	2319719,82	51° 14' 38,392"	42° 28' 54,358"

159809	197	Земли транспорта № 156	466946,97	2319753,49	51° 14' 39,781"	42° 28' 56,124"
159810	198	Земли транспорта № 156	467062,06	2319850,28	51° 14' 43,462"	42° 29' 1,194"
159811	199	Земли транспорта № 156	467764,83	2320441,33	51° 15' 5,937"	42° 29' 32,158"
159812	200	Земли транспорта № 156	467780,87	2320454,81	51° 15' 6,450"	42° 29' 32,865"
159813	201	Земли транспорта № 156	467978,85	2320621,32	51° 15' 12,781"	42° 29' 41,590"
159814	202	Земли транспорта № 156	468462,19	2321056,33	51° 15' 28,225"	42° 30' 4,363"
159815	203	Земли транспорта № 156	469248,85	2321764,33	51° 15' 53,356"	42° 30' 41,435"
159816	204	Земли транспорта № 156	469885,49	2322335,85	51° 16' 13,693"	42° 31' 11,371"
159817	205	Земли транспорта № 156	469884,19	2322337,63	51° 16' 13,651"	42° 31' 11,462"
159818	206	Земли транспорта № 156	469829,22	2322402,87	51° 16' 11,842"	42° 31' 14,787"
159819	207	Земли транспорта № 156	478819,78	2334948,04	51° 20' 56,461"	42° 42' 9,466"
159820	208	Земли транспорта № 156	478832,08	2334934,60	51° 20' 56,866"	42° 42' 8,783"
159821	209	Земли транспорта № 156	478836,37	2334940,96	51° 20' 57,001"	42° 42' 9,115"
159822	210	Земли транспорта № 156	478852,64	2334926,00	51° 20' 57,536"	42° 42' 8,356"
159823	211	Земли транспорта № 156	478848,36	2334922,23	51° 20' 57,399"	42° 42' 8,158"
159824	212	Земли транспорта № 156	478849,68	2334921,23	51° 20' 57,442"	42° 42' 8,107"
159825	213	Земли транспорта № 156	479247,91	2335293,77	51° 21' 10,125"	42° 42' 27,696"
159826	214	Земли транспорта № 156	479249,59	2335295,54	51° 21' 10,178"	42° 42' 27,789"
159827	215	Земли транспорта № 156	479328,99	2335390,82	51° 21' 12,695"	42° 42' 32,780"
159828	216	Земли транспорта № 156	479330,94	2335393,62	51° 21' 12,757"	42° 42' 32,927"
159829	217	Земли транспорта № 156	479332,19	2335396,20	51° 21' 12,796"	42° 42' 33,061"
159830	218	Земли транспорта № 156	479395,69	2335554,95	51° 21' 14,764"	42° 42' 41,317"
159831	219	Земли транспорта № 156	479395,92	2335555,53	51° 21' 14,771"	42° 42' 41,348"
159832	220	Земли транспорта № 156	479396,48	2335557,34	51° 21' 14,788"	42° 42' 41,442"
159833	221	Земли транспорта № 156	479430,88	2335689,63	51° 21' 15,829"	42° 42' 48,306"
159834	222	Земли транспорта № 156	479431,10	2335690,57	51° 21' 15,836"	42° 42' 48,355"
159835	223	Земли транспорта № 156	479576,47	2336385,66	51° 21' 20,160"	42° 43' 24,394"
159836	224	Земли транспорта № 156	479579,50	2336385,09	51° 21' 20,259"	42° 43' 24,367"
159837	225	Земли транспорта № 156	479579,06	2336385,32	51° 21' 20,244"	42° 43' 24,379"
159838	226	Земли транспорта № 156	479576,35	2336387,57	51° 21' 20,155"	42° 43' 24,493"
159839	227	Земли транспорта № 156	479568,31	2336394,25	51° 21' 19,892"	42° 43' 24,831"
159840	228	Земли транспорта № 156	479558,38	2336409,00	51° 21' 19,562"	42° 43' 25,584"
159841	229	Земли транспорта № 156	479547,06	2336428,14	51° 21' 19,186"	42° 43' 26,563"
159842	230	Земли транспорта № 156	479545,15	2336431,33	51° 21' 19,122"	42° 43' 26,726"
159843	231	Земли транспорта № 156	479537,15	2336393,08	51° 21' 18,884"	42° 43' 24,743"
159844	232	Земли транспорта № 156	479392,04	2335699,23	51° 21' 14,568"	42° 42' 48,769"
159845	233	Земли транспорта № 156	479358,08	2335568,63	51° 21' 13,540"	42° 42' 41,992"
159846	234	Земли транспорта № 156	479296,23	2335413,99	51° 21' 11,623"	42° 42' 33,949"
159847	235	Земли транспорта № 156	479219,68	2335322,13	51° 21' 9,196"	42° 42' 29,137"
159848	236	Земли транспорта № 156	478819,78	2334948,04	51° 20' 56,461"	42° 42' 9,466"
159849	237	Земли транспорта № 156	483788,21	2344116,92	51° 23' 31,985"	42° 50' 7,842"

159850	238	Земли транспорта № 156	483351,29	2343739,89	51° 23' 18,076"	42° 49' 47,933"
159851	239	Земли транспорта № 156	482787,68	2343247,72	51° 23' 0,136"	42° 49' 21,955"
159852	240	Земли транспорта № 156	482786,70	2343246,80	51° 23' 0,105"	42° 49' 21,906"
159853	241	Земли транспорта № 156	482598,84	2343058,95	51° 22' 54,139"	42° 49' 12,018"
159854	242	Земли транспорта № 156	482597,59	2343057,57	51° 22' 54,099"	42° 49' 11,945"
159855	243	Земли транспорта № 156	482441,41	2342866,98	51° 22' 49,159"	42° 49' 1,946"
159856	244	Земли транспорта № 156	482439,73	2342864,59	51° 22' 49,106"	42° 49' 1,821"
159857	245	Земли транспорта № 156	482304,71	2342639,55	51° 22' 44,871"	42° 48' 50,061"
159858	246	Земли транспорта № 156	482303,95	2342638,15	51° 22' 44,847"	42° 48' 49,988"
159859	247	Земли транспорта № 156	482262,17	2342552,19	51° 22' 43,546"	42° 48' 45,506"
159860	248	Земли транспорта № 156	482253,42	2342534,19	51° 22' 43,274"	42° 48' 44,567"
159861	249	Земли транспорта № 156	482026,15	2342066,66	51° 22' 36,195"	42° 48' 20,188"
159862	250	Земли транспорта № 156	481110,68	2340188,09	51° 22' 7,665"	42° 46' 42,250"
159863	251	Земли транспорта № 156	480343,32	2338600,46	51° 21' 43,741"	42° 45' 19,512"
159864	252	Земли транспорта № 156	479888,44	2337632,52	51° 21' 29,566"	42° 44' 29,092"
159865	253	Земли транспорта № 156	479774,95	2337424,02	51° 21' 26,010"	42° 44' 18,218"
159866	254	Земли транспорта № 156	479773,73	2337421,30	51° 21' 25,972"	42° 44' 18,077"
159867	255	Земли транспорта № 156	479773,41	2337420,36	51° 21' 25,962"	42° 44' 18,028"
159868	256	Земли транспорта № 156	479707,26	2337206,05	51° 21' 23,941"	42° 44' 6,896"
159869	257	Земли транспорта № 156	479706,80	2337204,24	51° 21' 23,926"	42° 44' 6,803"
159870	258	Земли транспорта № 156	479592,86	2336659,44	51° 21' 20,540"	42° 43' 38,554"
159871	259	Земли транспорта № 156	479592,89	2336659,06	51° 21' 20,542"	42° 43' 38,534"
159872	260	Земли транспорта № 156	479605,68	2336661,17	51° 21' 20,954"	42° 43' 38,655"
159873	261	Земли транспорта № 156	479618,83	2336665,32	51° 21' 21,377"	42° 43' 38,880"
159874	262	Земли транспорта № 156	479631,88	2336672,23	51° 21' 21,796"	42° 43' 39,249"
159875	263	Земли транспорта № 156	479688,07	2336919,29	51° 21' 23,478"	42° 43' 52,063"
159876	264	Земли транспорта № 156	479745,76	2337195,14	51° 21' 25,192"	42° 44' 6,367"
159877	265	Земли транспорта № 156	479811,04	2337406,65	51° 21' 27,187"	42° 44' 17,353"
159878	266	Земли транспорта № 156	479923,86	2337613,92	51° 21' 30,722"	42° 44' 28,162"
159879	267	Земли транспорта № 156	479924,39	2337614,98	51° 21' 30,738"	42° 44' 28,217"
159880	268	Земли транспорта № 156	480379,43	2338583,25	51° 21' 44,918"	42° 45' 18,655"
159881	269	Земли транспорта № 156	481146,66	2340170,63	51° 22' 8,839"	42° 46' 41,380"
159882	270	Земли транспорта № 156	482062,11	2342049,15	51° 22' 37,369"	42° 48' 19,317"
159883	271	Земли транспорта № 156	482288,75	2342515,38	51° 22' 44,428"	42° 48' 43,628"
159884	272	Земли транспорта № 156	482298,44	2342533,04	51° 22' 44,731"	42° 48' 44,549"
159885	273	Земли транспорта № 156	482298,08	2342533,23	51° 22' 44,719"	42° 48' 44,559"
159886	274	Земли транспорта № 156	482297,56	2342533,50	51° 22' 44,702"	42° 48' 44,573"
159887	275	Земли транспорта № 156	482339,54	2342619,87	51° 22' 46,009"	42° 48' 49,077"
159888	276	Земли транспорта № 156	482473,28	2342842,76	51° 22' 50,204"	42° 49' 0,724"
159889	277	Земли транспорта № 156	482627,83	2343031,36	51° 22' 55,093"	42° 49' 10,619"
159890	278	Земли транспорта № 156	482814,50	2343218,04	51° 23' 1,021"	42° 49' 20,445"

159891	279	Земли транспорта № 156	483377,51	2343709,68	51° 23' 18,943"	42° 49' 46,396"
159892	280	Земли транспорта № 156	483813,64	2344086,03	51° 23' 32,827"	42° 50' 6,270"
159893	281	Земли транспорта № 156	483788,21	2344116,92	51° 23' 31,985"	42° 50' 7,842"
159894	282	Земли транспорта № 156	480104,88	2333001,72	51° 21' 39,069"	42° 40' 29,998"
159895	283	Земли транспорта № 156	480112,12	2333000,31	51° 21' 39,304"	42° 40' 29,931"
159896	284	Земли транспорта № 156	480073,39	2332581,97	51° 21' 38,270"	42° 40' 8,282"
159897	285	Земли транспорта № 156	480073,08	2332578,60	51° 21' 38,262"	42° 40' 8,107"
159898	286	Земли транспорта № 156	480004,19	2331834,49	51° 21' 36,421"	42° 39' 29,599"
159899	287	Земли транспорта № 156	479894,12	2330675,27	51° 21' 33,457"	42° 38' 29,609"
159900	288	Земли транспорта № 156	479770,53	2329363,16	51° 21' 30,123"	42° 37' 21,709"
159901	289	Земли транспорта № 156	479774,28	2329364,24	51° 21' 30,244"	42° 37' 21,768"
159902	290	Земли транспорта № 156	479784,58	2329367,21	51° 21' 30,576"	42° 37' 21,930"
159903	291	Земли транспорта № 156	479785,66	2329367,53	51° 21' 30,611"	42° 37' 21,947"
159904	292	Земли транспорта № 156	479845,15	2330023,57	51° 21' 32,204"	42° 37' 55,894"
159905	293	Земли транспорта № 156	479864,11	2330029,30	51° 21' 32,814"	42° 37' 56,205"
159906	294	Земли транспорта № 156	479870,13	2330032,13	51° 21' 33,008"	42° 37' 56,357"
159907	295	Земли транспорта № 156	479844,02	2330036,73	51° 21' 32,161"	42° 37' 56,573"
159908	296	Земли транспорта № 156	479904,08	2330674,33	51° 21' 33,779"	42° 38' 29,568"
159909	297	Земли транспорта № 156	480000,34	2331688,17	51° 21' 36,372"	42° 39' 22,035"
159910	298	Земли транспорта № 156	480018,90	2331679,35	51° 21' 36,977"	42° 39' 21,595"
159911	299	Земли транспорта № 156	480030,03	2331892,43	51° 21' 37,227"	42° 39' 32,615"
159912	300	Земли транспорта № 156	480101,04	2332665,51	51° 21' 39,121"	42° 40' 12,622"
159913	301	Земли транспорта № 156	480104,75	2332670,69	51° 21' 39,239"	42° 40' 12,892"
159914	302	Земли транспорта № 156	480211,65	2332759,42	51° 21' 42,650"	42° 40' 17,567"
159915	303	Земли транспорта № 156	480220,73	2332858,76	51° 21' 42,892"	42° 40' 22,708"
159916	304	Земли транспорта № 156	480132,87	2332965,42	51° 21' 39,994"	42° 40' 28,146"
159917	305	Земли транспорта № 156	480129,02	2332970,09	51° 21' 39,867"	42° 40' 28,384"
159918	306	Земли транспорта № 156	480133,49	2333018,75	51° 21' 39,986"	42° 40' 30,902"
159919	307	Земли транспорта № 156	480150,67	2333294,93	51° 21' 40,396"	42° 40' 45,187"
159920	308	Земли транспорта № 156	480179,83	2333596,56	51° 21' 41,180"	42° 41' 0,799"
159921	309	Земли транспорта № 156	480212,26	2333947,14	51° 21' 42,043"	42° 41' 18,942"
159922	310	Земли транспорта № 156	480222,86	2334053,41	51° 21' 42,330"	42° 41' 24,442"
159923	311	Земли транспорта № 156	480238,74	2334146,30	51° 21' 42,794"	42° 41' 29,256"
159924	312	Земли транспорта № 156	480260,13	2334234,75	51° 21' 43,439"	42° 41' 33,845"
159925	313	Земли транспорта № 156	480283,82	2334329,75	51° 21' 44,154"	42° 41' 38,774"
159926	314	Земли транспорта № 156	480322,12	2334439,96	51° 21' 45,334"	42° 41' 44,502"
159927	315	Земли транспорта № 156	480374,49	2334571,81	51° 21' 46,958"	42° 41' 51,360"
159928	316	Земли транспорта № 156	480420,08	2334674,73	51° 21' 48,378"	42° 41' 56,718"
159929	317	Земли транспорта № 156	480475,76	2334772,29	51° 21' 50;127"	42° 42' 1,807"
159930	318	Земли транспорта № 156	480571,38	2334917,11	51° 21' 53,142"	42° 42' 9,373"
159931	319	Земли транспорта № 156	480675,92	2335052,39	51° 21' 56,451"	42° 42' 16,454"

159932	320	Земли транспорта № 156	480841,37	2335201,82	51° 22' 1,723"	42° 42' 24,319"
159933	321	Земли транспорта № 156	481248,87	2335539,11	51° 22' 14,723"	42° 42' 42,103"
159934	322	Земли транспорта № 156	481250,92	2335540,80	51° 22' 14,789"	42° 42' 42,192"
159935	323	Земли транспорта № 156	481728,22	2335935,86	51° 22' 30,015"	42° 43' 3,025"
159936	324	Земли транспорта № 156	481923,20	2336097,26	51° 22' 36,234"	42° 43' 11,538"
159937	325	Земли транспорта № 156	482199,85	2336325,96	51° 22' 45,059"	42° 43' 23,601"
159938	326	Земли транспорта № 156	482250,99	2336368,24	51° 22' 46,690"	42° 43' 25,832"
159939	327	Земли транспорта № 156	482259,66	2336375,41	51° 22' 46,967"	42° 43' 26,210"
159940	328	Земли транспорта № 156	482264,26	2336379,21	51° 22' 47,113"	42° 43' 26,410"
159941	329	Земли транспорта № 156	482269,67	2336383,68	51° 22' 47,286"	42° 43' 26,646"
159942	330	Земли транспорта № 156	482688,97	2336730,33	51° 23' 0,660"	42° 43' 44,934"
159943	331	Земли транспорта № 156	482697,02	2336736,98	51° 23' 0,917"	42° 43' 45,285"
159944	332	Земли транспорта № 156	482705,07	2336743,64	51° 23' 1,174"	42° 43' 45,636"
159945	333	Земли транспорта № 156	482706,85	2336745,11	51° 23' 1,230"	42° 43' 45,714"
159946	334	Земли транспорта № 156	482944,66	2336941,55	51° 23' 8,815"	42° 43' 56,079"
159947	335	Земли транспорта № 156	483112,86	2337080,49	51° 23' 14,180"	42° 44' 3,411"
159948	336	Земли транспорта № 156	483173,14	2337130,18	51° 23' 16,102"	42° 44' 6,033"
159949	337	Земли транспорта № 156	483243,60	2337188,16	51° 23' 18,350"	42° 44' 9,093"
159950	338	Земли транспорта № 156	483301,44	2337235,83	51° 23' 20,195"	42° 44' 11,609"
159951	339	Земли транспорта № 156	483375,81	2337297,16	51° 23' 22,566"	42° 44' 14,846"
159952	340	Земли транспорта № 156	483443,34	2337352,22	51° 23' 24,721"	42° 44' 17,752"
159953	341	Земли транспорта № 156	483521,60	2337416,13	51° 23' 27,217"	42° 44' 21,126"
159954	342	Земли транспорта № 156	483602,86	2337482,19	51° 23' 29,809"	42° 44' 24,614"
159955	343	Земли транспорта № 156	483681,20	2337548,12	51° 23' 32,307"	42° 44' 28,092"
159956	344	Земли транспорта № 156	483741,59	2337597,46	51° 23' 34,233"	42° 44' 30,697"
159957	345	Земли транспорта № 156	483753,54	2337607,22	51° 23' 34,614"	42° 44' 31,212"
159958	346	Земли транспорта № 156	483770,51	2337621,01	51° 23' 35,155"	42° 44' 31,940"
159959	347	Земли транспорта № 156	483814,16	2337656,46	51° 23' 36,547"	42° 44' 33,812"
159960	348	Земли транспорта № 156	483814,63	2337656,85	51° 23' 36,563"	42° 44' 33,833"
159961	349	Земли транспорта № 156	483829,99	2337669,32	51° 23' 37,053"	42° 44' 34,491"
159962	350	Земли транспорта № 156	483857,26	2337690,95	51° 23' 37,923"	42° 44' 35,634"
159963	351	Земли транспорта № 156	483905,24	2337728,99	51° 23' 39,454"	42° 44' 37,644"
159964	352	Земли транспорта № 156	483911,81	2337734,20	51° 23' 39,663"	42° 44' 37,919"
159965	353	Земли транспорта № 156	483998,91	2337804,38	51° 23' 42,442"	42° 44' 41,626"
159966	354	Земли транспорта № 156	484000,74	2337805,85	51° 23' 42,500"	42° 44' 41,703"
159967	355	Земли транспорта № 156	484011,33	2337813,31	51° 23' 42,839"	42° 44' 42,098"
159968	356	Земли транспорта № 156	484023,05	2337815,85	51° 23' 43,216"	42° 44' 42,240"
159969	357	Земли транспорта № 156	484032,04	2337818,75	51° 23' 43,506"	42° 44' 42,398"
159970	358	Земли транспорта № 156	484045,71	2337826,71	51° 23' 43,943"	42° 44' 42,822"
159971	359	Земли транспорта № 156	484058,93	2337835,26	51° 23' 44,366"	42° 44' 43,276"
159972	360	Земли транспорта № 156	484067,62	2337841,03	51° 23' 44,644"	42° 44' 43,582"

159973	361	Земли транспорта № 156	484080,77	2337850,69	51° 23' 45,064"	42° 44' 44,093"
159974	362	Земли транспорта № 156	484088,54	2337857,76	51° 23' 45,312"	42° 44' 44,466"
159975	363	Земли транспорта № 156	484093,93	2337867,64	51° 23' 45,480"	42° 44' 44,981"
159976	364	Земли транспорта № 156	484079,12	2337880,34	51° 23' 44,994"	42° 44' 45,625"
159977	365	Земли транспорта № 156	484688,08	2338378,90	51° 24' 4,415"	42° 45' 11,952"
159978	366	Земли транспорта № 156	485070,09	2338691,94	51° 24' 16,597"	42° 45' 28,485"
159979	367	Земли транспорта № 156	485367,93	2338937,41	51° 24' 26,094"	42° 45' 41,450"
159980	368	Земли транспорта № 156	485831,76	2339314,62	51° 24' 40,885"	42° 46' 1,381"
159981	369	Земли транспорта № 156	486040,22	2339484,71	51° 24' 47,532"	42° 46' 10,369"
159982	370	Земли транспорта № 156	486082,55	2339519,65	51° 24' 48,881"	42° 46' 12,215"
159983	371	Земли транспорта № 156	486116,95	2339548,58	51° 24' 49,978"	42° 46' 13,742"
159984	372	Земли транспорта № 156	486117,25	2339548,83	51° 24' 49,987"	42° 46' 13,756"
159985	373	Земли транспорта № 156	486127,87	2339558,49	51° 24' 50,325"	42° 46' 14,265"
159986	374	Земли транспорта № 156	486155,17	2339583,32	51° 24' 51,194"	42° 46' 15,574"
159987	375	Земли транспорта № 156	486155,33	2339583,47	51° 24' 51,199"	42° 46' 15,582"
159988	376	Земли транспорта № 156	486188,34	2339614,83	51° 24' 52,250"	42° 46' 17,235"
159989	377	Земли транспорта № 156	486232,74	2339658,19	51° 24' 53,661"	42° 46' 19,518"
159990	378	Земли транспорта № 156	486233,03	2339658,49	51° 24' 53,670"	42° 46' 19,534"
159991	379	Земли транспорта № 156	486266,68	2339694,17	51° 24' 54,739"	42° 46' 21,410"
159992	380	Земли транспорта № 156	486301,15	2339731,80	51° 24' 55,832"	42° 46' 23,388"
159993	381	Земли транспорта № 156	486301,47	2339732,17	51° 24' 55,843"	42° 46' 23,408"
159994	382	Земли транспорта № 156	486363,70	2339807,88	51° 24' 57,812"	42° 46' 27,381"
159995	383	Земли транспорта № 156	486363,92	2339808,16	51° 24' 57,819"	42° 46' 27,396"
159996	384	Земли транспорта № 156	486411,34	2339870,31	51° 24' 59,318"	42° 46' 30,654"
159997	385	Земли транспорта № 156	486411,59	2339870,64	51° 24' 59,326"	42° 46' 30,672"
159998	386	Земли транспорта № 156	486447,35	2339921,77	51° 25' 0,454"	42° 46' 33,350"
159999	387	Земли транспорта № 156	487239,89	2341097,73	51° 25' 25,416"	42° 47' 34,920"
160000	388	Земли транспорта № 156	487475,94	2341422,64	51° 25' 32,864"	42° 47' 51,951"
160001	389	Земли транспорта № 156	487473,44	2341441,04	51° 25' 32,772"	42° 47' 52,900"
160002	390	Земли транспорта № 156	487467,81	2341451,34	51° 25' 32,584"	42° 47' 53,428"
160003	391	Земли транспорта № 156	487460,01	2341462,63	51° 25' 32,325"	42° 47' 54,005"
160004	392	Земли транспорта № 156	487218,05	2341101,11	51° 25' 24,707"	42° 47' 35,075"
160005	393	Земли транспорта № 156	486430,87	2339933,10	51° 24' 59,914"	42° 46' 33,920"
160006	394	Земли транспорта № 156	486395,32	2339882,28	51° 24' 58,793"	42° 46' 31,259"
160007	395	Земли транспорта № 156	486348,13	2339820,44	51° 24' 57,302"	42° 46' 28,017"
160008	396	Земли транспорта № 156	486286,22	2339745,11	51° 24' 55,342"	42° 46' 24,063"
160009	397	Земли транспорта № 156	486252,03	2339707,79	51° 24' 54,257"	42° 46' 22,101"
160010	398	Земли транспорта № 156	486218,62	2339672,36	51° 24' 53,196"	42° 46' 20,238"
160011	399	Земли транспорта № 156	486174,47	2339629,24	51° 24' 51,793"	42° 46' 17,967"
160012	400	Земли транспорта № 156	486141,63	2339598,04	51° 24' 50,748"	42° 46' 16,324"
160013	401	Земли транспорта № 156	486114,41	2339573,29	51° 24' 49,882"	42° 46' 15,018"

160014	402	Земли транспорта № 156	486103,93	2339563,76	51° 24' 49,548"	42° 46' 14,516"
160015	403	Земли транспорта № 156	486069,74	2339535,01	51° 24' 48,458"	42° 46' 12,998"
160016	404	Земли транспорта № 156	486027,53	2339500,17	51° 24' 47,113"	42° 46' 11,157"
160017	405	Земли транспорта № 156	485991,27	2339470,58	51° 24' 45,956"	42° 46' 9,593"
160018	406	Земли транспорта № 156	485719,90	2339262,15	51° 24' 37,296"	42° 45' 58,565"
160019	407	Земли транспорта № 156	485707,55	2339242,54	51° 24' 36,908"	42° 45' 57,540"
160020	408	Земли транспорта № 156	485586,70	2339142,71	51° 24' 33,055"	42° 45' 52,267"
160021	409	Земли транспорта № 156	485399,72	2338999,24	51° 24' 27,087"	42° 45' 44,677"
160022	410	Земли транспорта № 156	485378,94	2338973,75	51° 24' 26,430"	42° 45' 43,339"
160023	411	Земли транспорта № 156	485367,25	2338969,95	51° 24' 26,054"	42° 45' 43,132"
160024	412	Земли транспорта № 156	485298,33	2338905,96	51° 24' 23,860"	42° 45' 39,760"
160025	413	Земли транспорта № 156	485057,40	2338707,39	51° 24' 16,178"	42° 45' 29,273"
160026	414	Земли транспорта № 156	484675,41	2338394,37	51° 24' 3,997"	42° 45' 12,741"
160027	415	Земли транспорта № 156	484063,70	2337893,56	51° 23' 44,488"	42° 44' 46,295"
160028	416	Земли транспорта № 156	484064,52	2337892,87	51° 23' 44,515"	42° 44' 46,260"
160029	417	Земли транспорта № 156	483998,91	2337838,13	51° 23' 42,423"	42° 44' 43,371"
160030	418	Земли транспорта № 156	483893,70	2337750,35	51° 23' 39,069"	42° 44' 38,738"
160031	419	Земли транспорта № 156	483731,82	2337621,11	51° 23' 33,904"	42° 44' 31,912"
160032	420	Земли транспорта № 156	483721,98	2337613,79	51° 23' 33,589"	42° 44' 31,524"
160033	421	Земли транспорта № 156	483329,06	2337292,23	51° 23' 21,057"	42° 44' 14,549"
160034	422	Земли транспорта № 156	483327,72	2337286,48	51° 23' 21,017"	42° 44' 14,251"
160035	423	Земли транспорта № 156	483167,86	2337154,87	51° 23' 15,918"	42° 44' 7,305"
160036	424	Земли транспорта № 156	483036,73	2337049,65	51° 23' 11,734"	42° 44' 1,749"
160037	425	Земли транспорта № 156	483026,78	2337044,84	51° 23' 11,415"	42° 44' 1,492"
160038	426	Земли транспорта № 156	482734,15	2336805,36	51° 23' 2,080"	42° 43' 48,853"
160039	427	Земли транспорта № 156	482673,77	2336755,93	51° 23' 0,154"	42° 43' 46,244"
160040	428	Земли транспорта № 156	482102,73	2336287,32	51° 22' 41,938"	42° 43' 21,519"
160041	429	Земли транспорта № 156	481834,44	2336067,15	51° 22' 33,379"	42° 43' 9,904"
160042	430	Земли транспорта № 156	480832,67	2335245,08	51° 22' 1,418"	42° 42' 26,547"
160043	431	Земли транспорта № 156	480831,97	2335244,43	51° 22' 1,396"	42° 42' 26,513"
160044	432	Земли транспорта № 156	480753,30	2335165,37	51° 21' 58,894"	42° 42' 22,359"
160045	433	Земли транспорта № 156	480753,05	2335165,11	51° 21' 58,886"	42° 42' 22,346"
160046	434	Земли транспорта № 156	480660,94	2335065,65	51° 21' 55,959"	42° 42' 17,127"
160047	435	Земли транспорта № 156	480660,62	2335065,29	51° 21' 55,949"	42° 42' 17,107"
160048	436	Земли транспорта № 156	480660,36	2335064,97	51° 21' 55,941"	42° 42' 17,091"
160049	437	Земли транспорта № 156	480555,33	2334929,05	51° 21' 52,616"	42° 42' 9,976"
160050	438	Земли транспорта № 156	480554,89	2334928,44	51° 21' 52,603"	42° 42' 9,945"
160051	439	Земли транспорта № 156	480458,89	2334783,03	51° 21' 49,575"	42° 42' 2,348"
160052	440	Земли транспорта № 156	480458,57	2334782,50	51° 21' 49,565"	42° 42' 2,320"
160053	441	Земли транспорта № 156	480402,46	2334684,20	51° 21' 47,802"	42° 41' 57,192"
160054	442	Земли транспорта № 156	480402,00	2334683,30	51° 21' 47,788"	42° 41' 57,145"

160055	443	Земли транспорта № 156	480356,13	2334579,73	51° 21' 46,360"	42° 41' 51,754"
160056	444	Земли транспорта № 156	480355,98	2334579,38	51° 21' 46,355"	42° 41' 51,735"
160057	445	Земли транспорта № 156	480303,45	2334447,14	51° 21' 44,727"	42° 41' 44,857"
160058	446	Земли транспорта № 156	480303,32	2334446,80	51° 21' 44,723"	42° 41' 44,839"
160059	447	Земли транспорта № 156	480264,78	2334335,89	51° 21' 43,535"	42° 41' 39,075"
160060	448	Земли транспорта № 156	480264,52	2334335,03	51° 21' 43,527"	42° 41' 39,031"
160061	449	Земли транспорта № 156	480240,71	2334239,52	51° 21' 42,808"	42° 41' 34,075"
160062	450	Земли транспорта № 156	480219,22	2334150,67	51° 21' 42,160"	42° 41' 29,465"
160063	451	Земли транспорта № 156	480219,09	2334150,03	51° 21' 42,156"	42° 41' 29,432"
160064	452	Земли транспорта № 156	480203,09	2334056,43	51° 21' 41,688"	42° 41' 24,582"
160065	453	Земли транспорта № 156	480203,00	2334055,74	51° 21' 41,686"	42° 41' 24,546"
160066	454	Земли транспорта № 156	480192,35	2333949,06	51° 21' 41,398"	42° 41' 19,024"
160067	455	Земли транспорта № 156	480159,92	2333598,44	51° 21' 40,535"	42° 41' 0,879"
160068	456	Земли транспорта № 156	480130,72	2333296,46	51° 21' 39,750"	42° 40' 45,250"
160069	457	Земли транспорта № 156	480104,88	2333001,72	51° 21' 39,069"	42° 40' 29,998"
160070	458	Земли транспорта № 156	479390,52	2335009,05	51° 21' 14,892"	42° 42' 13,109"
160071	459	Земли транспорта № 156	479379,17	2335006,07	51° 21' 14,526"	42° 42' 12,945"
160072	460	Земли транспорта № 156	479382,72	2334992,61	51° 21' 14,648"	42° 42' 12,253"
160073	461	Земли транспорта № 156	479393,98	2334995,90	51° 21' 15,011"	42° 42' 12,432"
160074	462	Земли транспорта № 156	479390,52	2335009,05	51° 21' 14,892"	42° 42' 13,109"
160075		**Земли транспорта № 156 Количество**		462		462
160076	1	Земли транспорта № 157	463850,70	2279551,09	51° 13' 12,184"	41° 54' 22,682"
160077	2	Земли транспорта № 157	463498,80	2278924,03	51° 13' 0,913"	41° 53' 50,270"
160078	3	Земли транспорта № 157	463555,26	2278886,66	51° 13' 2,747"	41° 53' 48,361"
160079	4	Земли транспорта № 157	463590,37	2278952,17	51° 13' 3,871"	41° 53' 51,747"
160080	5	Земли транспорта № 157	463606,99	2278983,24	51° 13' 4,403"	41° 53' 53,352"
160081	6	Земли транспорта № 157	463637,55	2279040,34	51° 13' 5,381"	41° 53' 56,303"
160082	7	Земли транспорта № 157	463684,74	2279128,50	51° 13' 6,892"	41° 54' 0,859"
160083	8	Земли транспорта № 157	463705,18	2279166,70	51° 13' 7,547"	41° 54' 2,834"
160084	9	Земли транспорта № 157	463712,70	2279178,65	51° 13' 7,788"	41° 54' 3,452"
160085	10	Земли транспорта № 157	463729,23	2279209,52	51° 13' 8,317"	41° 54' 5,047"
160086	11	Земли транспорта № 157	463732,80	2279216,24	51° 13' 8,431"	41° 54' 5,394"
160087	12	Земли транспорта № 157	463779,82	2279304,49	51° 13' 9,936"	41° 54' 9,955"
160088	13	Земли транспорта № 157	463804,79	2279351,35	51° 13' 10,736"	41° 54' 12,377"
160089	14	Земли транспорта № 157	463827,04	2279392,57	51° 13' 11,448"	41° 54' 14,507"
160090	15	Земли транспорта № 157	463874,53	2279480,57	51° 13' 12,968"	41° 54' 19,056"
160091	16	Земли транспорта № 157	463895,10	2279518,67	51° 13' 13,627"	41° 54' 21,025"
160092	17	Земли транспорта № 157	463850,70	2279551,09	51° 13' 12,184"	41° 54' 22,682"
160093	18	Земли транспорта № 157	465116,45	2281829,33	51° 13' 52,700"	41° 56' 20,474"
160094	19	Земли транспорта № 157	465150,52	2281813,96	51° 13' 53,805"	41° 56' 19,693"
160095	20	Земли транспорта № 157	465161,46	2281833,82	51° 13' 54,155"	41° 56' 20,720"

160096	21	Земли транспорта № 157	465165,78	2281841,34	51° 13' 54,293"	41° 56' 21,109"
160097	22	Земли транспорта № 157	465169,37	2281844,38	51° 13' 54,409"	41° 56' 21,266"
160098	23	Земли транспорта № 157	465173,09	2281846,32	51° 13' 54,529"	41° 56' 21,368"
160099	24	Земли транспорта № 157	465183,46	2281846,00	51° 13' 54,865"	41° 56' 21,354"
160100	25	Земли транспорта № 157	465186,53	2281851,50	51° 13' 54,963"	41° 56' 21,639"
160101	26	Земли транспорта № 157	465181,11	2281858,62	51° 13' 54,786"	41° 56' 22,004"
160102	27	Земли транспорта № 157	465180,38	2281862,43	51° 13' 54,762"	41° 56' 22,200"
160103	28	Земли транспорта № 157	465181,15	2281868,05	51° 13' 54,785"	41° 56' 22,490"
160104	29	Земли транспорта № 157	465185,31	2281875,29	51° 13' 54,919"	41° 56' 22,865"
160105	30	Земли транспорта № 157	465200,08	2281901,23	51° 13' 55,391"	41° 56' 24,206"
160106	31	Земли транспорта № 157	465189,08	2281906,16	51° 13' 55,034"	41° 56' 24,457"
160107	32	Земли транспорта № 157	465178,10	2281911,12	51° 13' 54,678"	41° 56' 24,709"
160108	33	Земли транспорта № 157	465164,49	2281887,21	51° 13' 54,242"	41° 56' 23,472"
160109	34	Земли транспорта № 157	465149,45	2281861,07	51° 13' 53,761"	41° 56' 22,120"
160110	35	Земли транспорта № 157	465140,54	2281845,60	51° 13' 53,476"	41° 56' 21,320"
160111	36	Земли транспорта № 157	465132,33	2281830,68	51° 13' 53,213"	41° 56' 20,549"
160112	37	Земли транспорта № 157	465129,51	2281828,61	51° 13' 53,122"	41° 56' 20,441"
160113	38	Земли транспорта № 157	465125,62	2281827,96	51° 13' 52,997"	41° 56' 20,406"
160114	39	Земли транспорта № 157	465116,45	2281829,33	51° 13' 52,700"	41° 56' 20,474"
160115	40	Земли транспорта № 157	464547,45	2300689,96	51° 13' 29,384"	42° 12' 32,187"
160116	41	Земли транспорта № 157	464536,02	2300702,89	51° 13' 29,010"	42° 12' 32,848"
160117	42	Земли транспорта № 157	464434,78	2300821,38	51° 13' 25,696"	42° 12' 38,902"
160118	43	Земли транспорта № 157	463592,62	2301784,75	51° 12' 58,136"	42° 13' 28,104"
160119	44	Земли транспорта № 157	463621,42	2301812,67	51° 12' 59,059"	42° 13' 29,557"
160120	45	Земли транспорта № 157	463621,64	2301812,89	51° 12' 59,066"	42° 13' 29,568"
160121	46	Земли транспорта № 157	463659,98	2301852,44	51° 13' 0,294"	42° 13' 31,626"
160122	47	Земли транспорта № 157	463660,35	2301852,84	51° 13' 0,305"	42° 13' 31,647"
160123	48	Земли транспорта № 157	463691,95	2301889,21	51° 13' 1,316"	42° 13' 33,537"
160124	49	Земли транспорта № 157	463692,31	2301889,65	51° 13' 1,327"	42° 13' 33,560"
160125	50	Земли транспорта № 157	463719,91	2301926,00	51° 13' 2,209"	42° 13' 35,447"
160126	51	Земли транспорта № 157	463720,29	2301926,54	51° 13' 2,221"	42° 13' 35,475"
160127	52	Земли транспорта № 157	463746,99	2301966,99	51° 13' 3,071"	42° 13' 37,573"
160128	53	Земли транспорта № 157	463747,27	2301967,43	51° 13' 3,080"	42° 13' 37,596"
160129	54	Земли транспорта № 157	463771,80	2302009,21	51° 13' 3,860"	42° 13' 39,761"
160130	55	Земли транспорта № 157	463772,25	2302010,07	51° 13' 3,874"	42° 13' 39,806"
160131	56	Земли транспорта № 157	463792,04	2302053,29	51° 13' 4,501"	42° 13' 42,042"
160132	57	Земли транспорта № 157	463792,24	2302053,75	51° 13' 4,507"	42° 13' 42,066"
160133	58	Земли транспорта № 157	463810,65	2302099,97	51° 13' 5,088"	42° 13' 44,457"
160134	59	Земли транспорта № 157	463810,76	2302100,25	51° 13' 5,091"	42° 13' 44,472"
160135	60	Земли транспорта № 157	463810,96	2302100,85	51° 13' 5,097"	42° 13' 44,503"
160136	61	Земли транспорта № 157	463823,36	2302143,02	51° 13' 5,485"	42° 13' 46,682"

160137	62	Земли транспорта № 157	463823,48	2302143,49	51° 13' 5,488"	42° 13' 46,706"
160138	63	Земли транспорта № 157	463834,15	2302187,59	51° 13' 5,819"	42° 13' 48,983"
160139	64	Земли транспорта № 157	463834,22	2302187,86	51° 13' 5,821"	42° 13' 48,998"
160140	65	Земли транспорта № 157	463861,67	2302317,33	51° 13' 6,667"	42° 13' 55,683"
160141	66	Земли транспорта № 157	463861,74	2302317,73	51° 13' 6,669"	42° 13' 55,703"
160142	67	Земли транспорта № 157	463873,84	2302391,38	51° 13' 7,036"	42° 13' 59,504"
160143	68	Земли транспорта № 157	463873,87	2302391,61	51° 13' 7,037"	42° 13' 59,516"
160144	69	Земли транспорта № 157	463890,86	2302512,12	51° 13' 7,547"	42° 14' 5,733"
160145	70	Земли транспорта № 157	463906,56	2302639,85	51° 13' 8,013"	42° 14' 12,323"
160146	71	Земли транспорта № 157	463934,03	2302863,33	51° 13' 8,827"	42° 14' 23,851"
160147	72	Земли транспорта № 157	463955,91	2303041,37	51° 13' 9,476"	42° 14' 33,036"
160148	73	Земли транспорта № 157	463965,73	2303091,04	51° 13' 9,777"	42° 14' 35,600"
160149	74	Земли транспорта № 157	463976,33	2303129,08	51° 13' 10,107"	42° 14' 37,566"
160150	75	Земли транспорта № 157	463991,14	2303171,35	51° 13' 10,572"	42° 14' 39,751"
160151	76	Земли транспорта № 157	464028,88	2303275,88	51° 13' 11,758"	42° 14' 45,157"
160152	77	Земли транспорта № 157	464029,14	2303276,68	51° 13' 11,766"	42° 14' 45,198"
160153	78	Земли транспорта № 157	464040,27	2303318,07	51° 13' 12,112"	42° 14' 47,337"
160154	79	Земли транспорта № 157	464040,41	2303318,67	51° 13' 12,117"	42° 14' 47,368"
160155	80	Земли транспорта № 157	464047,70	2303354,43	51° 13' 12,341"	42° 14' 49,214"
160156	81	Земли транспорта № 157	464047,76	2303354,73	51° 13' 12,342"	42° 14' 49,230"
160157	82	Земли транспорта № 157	464053,31	2303388,03	51° 13' 12,511"	42° 14' 50,948"
160158	83	Земли транспорта № 157	464053,38	2303388,56	51° 13' 12,513"	42° 14' 50,976"
160159	84	Земли транспорта № 157	464057,38	2303424,35	51° 13' 12,630"	42° 14' 52,822"
160160	85	Земли транспорта № 157	464057,42	2303424,89	51° 13' 12,632"	42° 14' 52,850"
160161	86	Земли транспорта № 157	464059,73	2303465,27	51° 13' 12,693"	42° 14' 54,932"
160162	87	Земли транспорта № 157	464059,75	2303465,85	51° 13' 12,693"	42° 14' 54,961"
160163	88	Земли транспорта № 157	464059,75	2303466,06	51° 13' 12,693"	42° 14' 54,972"
160164	89	Земли транспорта № 157	464059,58	2303473,88	51° 13' 12,685"	42° 14' 55,375"
160165	90	Земли транспорта № 157	464060,20	2303564,21	51° 13' 12,674"	42° 15' 0,029"
160166	91	Земли транспорта № 157	464050,50	2303647,11	51° 13' 12,333"	42° 15' 4,295"
160167	92	Земли транспорта № 157	464031,45	2303749,92	51° 13' 11,681"	42° 15' 9,582"
160168	93	Земли транспорта № 157	463999,39	2303935,88	51° 13' 10,581"	42° 15' 19,146"
160169	94	Земли транспорта № 157	463980,56	2303989,80	51° 13' 9,953"	42° 15' 21,914"
160170	95	Земли транспорта № 157	463946,82	2304032,43	51° 13' 8,847"	42° 15' 24,092"
160171	96	Земли транспорта № 157	463947,99	2304034,57	51° 13' 8,884"	42° 15' 24,203"
160172	97	Земли транспорта № 157	463964,23	2304028,54	51° 13' 9,412"	42° 15' 23,901"
160173	98	Земли транспорта № 157	463972,70	2304043,37	51° 13' 9,681"	42° 15' 24,669"
160174	99	Земли транспорта № 157	463960,34	2304050,96	51° 13' 9,278"	42° 15' 25,054"
160175	100	Земли транспорта № 157	463931,17	2304047,06	51° 13' 8,336"	42° 15' 24,837"
160176	101	Земли транспорта № 157	463940,56	2304029,69	51° 13' 8,646"	42° 15' 23,947"
160177	102	Земли транспорта № 157	463953,96	2304002,09	51° 13' 9,088"	42° 15' 22,532"

160178	103	Земли транспорта № 157	463961,11	2303984,76	51° 13' 9,326"	42° 15' 21,644"
160179	104	Земли транспорта № 157	463971,62	2303959,28	51° 13' 9,675"	42° 15' 20,337"
160180	105	Земли транспорта № 157	463985,19	2303917,32	51° 13' 10,128"	42° 15' 18,182"
160181	106	Земли транспорта № 157	463996,55	2303875,37	51° 13' 10,510"	42° 15' 16,026"
160182	107	Земли транспорта № 157	463998,63	2303865,79	51° 13' 10,580"	42° 15' 15,534"
160183	108	Земли транспорта № 157	464005,57	2303833,76	51° 13' 10,815"	42° 15' 13,888"
160184	109	Земли транспорта № 157	464012,52	2303791,55	51° 13' 11,055"	42° 15' 11,717"
160185	110	Земли транспорта № 157	464025,11	2303699,86	51° 13' 11,493"	42° 15' 7,000"
160186	111	Земли транспорта № 157	464027,15	2303684,37	51° 13' 11,564"	42° 15' 6,203"
160187	112	Земли транспорта № 157	464030,88	2303656,09	51° 13' 11,695"	42° 15' 4,748"
160188	113	Земли транспорта № 157	464034,10	2303631,63	51° 13' 11,807"	42° 15' 3,489"
160189	114	Земли транспорта № 157	464036,85	2303610,84	51° 13' 11,903"	42° 15' 2,419"
160190	115	Земли транспорта № 157	464038,82	2303595,86	51° 13' 11,972"	42° 15' 1,649"
160191	116	Земли транспорта № 157	464045,22	2303545,92	51° 13' 12,196"	42° 14' 59,079"
160192	117	Земли транспорта № 157	464048,89	2303505,16	51° 13' 12,328"	42° 14' 56,981"
160193	118	Земли транспорта № 157	464049,75	2303465,85	51° 13' 12,370"	42° 14' 54,956"
160194	119	Земли транспорта № 157	464047,44	2303425,46	51° 13' 12,308"	42° 14' 52,874"
160195	120	Земли транспорта № 157	464043,44	2303389,67	51° 13' 12,191"	42° 14' 51,028"
160196	121	Земли транспорта № 157	464037,90	2303356,42	51° 13' 12,023"	42° 14' 49,312"
160197	122	Земли транспорта № 157	464030,61	2303320,67	51° 13' 11,799"	42° 14' 47,466"
160198	123	Земли транспорта № 157	464019,48	2303279,27	51° 13' 11,453"	42° 14' 45,327"
160199	124	Земли транспорта № 157	463981,71	2303174,70	51° 13' 10,266"	42° 14' 39,919"
160200	125	Земли транспорта № 157	463966,79	2303132,08	51° 13' 9,797"	42° 14' 37,715"
160201	126	Земли транспорта № 157	463956,00	2303093,36	51° 13' 9,461"	42° 14' 35,714"
160202	127	Земли транспорта № 157	463946,03	2303042,95	51° 13' 9,155"	42° 14' 33,112"
160203	128	Земли транспорта № 157	463880,94	2302513,42	51° 13' 7,226"	42° 14' 5,795"
160204	129	Земли транспорта № 157	463863,97	2302393,00	51° 13' 6,716"	42° 13' 59,582"
160205	130	Земли транспорта № 157	463851,89	2302319,41	51° 13' 6,350"	42° 13' 55,784"
160206	131	Земли транспорта № 157	463824,44	2302189,94	51° 13' 5,504"	42° 13' 49,100"
160207	132	Земли транспорта № 157	463813,76	2302145,84	51° 13' 5,173"	42° 13' 46,822"
160208	133	Земли транспорта № 157	463801,36	2302103,67	51° 13' 4,786"	42° 13' 44,643"
160209	134	Земли транспорта № 157	463782,95	2302057,45	51° 13' 4,205"	42° 13' 42,252"
160210	135	Земли транспорта № 157	463763,15	2302014,24	51° 13' 3,579"	42° 13' 40,015"
160211	136	Земли транспорта № 157	463738,64	2301972,50	51° 13' 2,800"	42° 13' 37,852"
160212	137	Земли транспорта № 157	463711,95	2301932,04	51° 13' 1,949"	42° 13' 35,754"
160213	138	Земли транспорта № 157	463684,34	2301895,70	51° 13' 1,068"	42° 13' 33,867"
160214	139	Земли транспорта № 157	463652,80	2301859,40	51° 13' 0,059"	42° 13' 31,981"
160215	140	Земли транспорта № 157	463633,20	2301839,18	51° 12' 59,432"	42° 13' 30,929"
160216	141	Земли транспорта № 157	463614,46	2301819,85	51° 12' 58,832"	42° 13' 29,923"
160217	142	Земли транспорта № 157	463578,84	2301785,32	51° 12' 57,690"	42° 13' 28,126"
160218	143	Земли транспорта № 157	463561,26	2301807,37	51° 12' 57,114"	42° 13' 29,253"

160219	144	Земли транспорта № 157	463551,34	2301799,03	51° 12' 56,796"	42° 13' 28,818"
160220	145	Земли транспорта № 157	463568,26	2301782,62	51° 12' 57,349"	42° 13' 27,981"
160221	146	Земли транспорта № 157	463570,13	2301780,28	51° 12' 57,410"	42° 13' 27,861"
160222	147	Земли транспорта № 157	463571,04	2301779,09	51° 12' 57,440"	42° 13' 27,801"
160223	148	Земли транспорта № 157	463571,25	2301778,82	51° 12' 57,447"	42° 13' 27,787"
160224	149	Земли транспорта № 157	463572,36	2301777,61	51° 12' 57,483"	42° 13' 27,725"
160225	150	Земли транспорта № 157	464419,65	2300808,31	51° 13' 25,211"	42° 12' 38,220"
160226	151	Земли транспорта № 157	464520,92	2300689,77	51° 13' 28,526"	42° 12' 32,164"
160227	152	Земли транспорта № 157	464628,94	2300567,62	51° 13' 32,060"	42° 12' 25,925"
160228	153	Земли транспорта № 157	464812,68	2300347,62	51° 13' 38,075"	42° 12' 14,681"
160229	154	Земли транспорта № 157	464870,51	2300279,84	51° 13' 39,967"	42° 12' 11,218"
160230	155	Земли транспорта № 157	464945,57	2300186,20	51° 13' 42,425"	42° 12' 6,430"
160231	156	Земли транспорта № 157	464945,71	2300186,03	51° 13' 42,430"	42° 12' 6,421"
160232	157	Земли транспорта № 157	465201,26	2299881,96	51° 13' 50,795"	42° 11' 50,880"
160233	158	Земли транспорта № 157	465236,53	2299839,49	51° 13' 51,949"	42° 11' 48,709"
160234	159	Земли транспорта № 157	465336,30	2299696,40	51° 13' 55,222"	42° 11' 41,384"
160235	160	Земли транспорта № 157	465340,09	2299691,22	51° 13' 55,346"	42° 11' 41,119"
160236	161	Земли транспорта № 157	465363,41	2299710,17	51° 13' 56,095"	42° 11' 42,107"
160237	162	Земли транспорта № 157	465244,85	2299852,44	51° 13' 52,214"	42° 11' 49,380"
160238	163	Земли транспорта № 157	465084,55	2300045,10	51° 13' 46,967"	42° 11' 59,229"
160239	164	Земли транспорта № 157	464881,64	2300288,99	51° 13' 40,324"	42° 12' 11,695"
160240	165	Земли транспорта № 157	464713,27	2300491,86	51° 13' 34,812"	42° 12' 22,064"
160241	166	Земли транспорта № 157	464702,29	2300505,17	51° 13' 34,453"	42° 12' 22,744"
160242	167	Земли транспорта № 157	464693,69	2300515,71	51° 13' 34,171"	42° 12' 23,283"
160243	168	Земли транспорта № 157	464546,94	2300689,58	51° 13' 29,367"	42° 12' 32,168"
160244	169	Земли транспорта № 157	464547,45	2300689,96	51° 13' 29,384"	42° 12' 32,187"
160245	170	Земли транспорта № 157	465510,26	2299308,34	51° 14' 0,972"	42° 11' 21,471"
160246	171	Земли транспорта № 157	465461,36	2299265,23	51° 13' 59,403"	42° 11' 19,225"
160247	172	Земли транспорта № 157	465491,17	2299230,65	51° 14' 0,378"	42° 11' 17,458"
160248	173	Земли транспорта № 157	465539,47	2299274,41	51° 14' 1,927"	42° 11' 19,737"
160249	174	Земли транспорта № 157	465542,81	2299270,92	51° 14' 2,036"	42° 11' 19,559"
160250	175	Земли транспорта № 157	465561,41	2299287,26	51° 14' 2,633"	42° 11' 20,410"
160251	176	Земли транспорта № 157	465533,70	2299319,47	51° 14' 1,727"	42° 11' 22,057"
160252	177	Земли транспорта № 157	465514,93	2299302,97	51° 14' 1,124"	42° 11' 21,197"
160253	178	Земли транспорта № 157	465510,26	2299308,34	51° 14' 0,972"	42° 11' 21,471"
160254	179	Земли транспорта № 157	466951,30	2302936,77	51° 14' 46,428"	42° 14' 29,239"
160255	180	Земли транспорта № 157	466946,61	2302936,12	51° 14' 46,276"	42° 14' 29,203"
160256	181	Земли транспорта № 157	466904,68	2302930,22	51° 14' 44,921"	42° 14' 28,876"
160257	182	Земли транспорта № 157	466865,58	2302924,73	51° 14' 43,658"	42° 14' 28,573"
160258	183	Земли транспорта № 157	466842,73	2302921,52	51° 14' 42,920"	42° 14' 28,395"
160259	184	Земли транспорта № 157	466830,00	2302919,91	51° 14' 42,509"	42° 14' 28,305"

160260	185	Земли транспорта № 157	466781,17	2302913,72	51° 14' 40,931"	42° 14' 27,960"
160261	186	Земли транспорта № 157	466721,90	2302906,20	51° 14' 39,015"	42° 14' 27,541"
160262	187	Земли транспорта № 157	466693,47	2302902,60	51° 14' 38,097"	42° 14' 27,340"
160263	188	Земли транспорта № 157	466631,65	2302894,76	51° 14' 36,099"	42° 14' 26,903"
160264	189	Земли транспорта № 157	466592,21	2302889,76	51° 14' 34,825"	42° 14' 26,624"
160265	190	Земли транспорта № 157	466430,29	2302868,59	51° 14' 29,593"	42° 14' 25,447"
160266	191	Земли транспорта № 157	466309,59	2302856,09	51° 14' 25,692"	42° 14' 24,739"
160267	192	Земли транспорта № 157	466300,46	2302854,92	51° 14' 25,397"	42° 14' 24,674"
160268	193	Земли транспорта № 157	466254,21	2302849,02	51° 14' 23,902"	42° 14' 24,345"
160269	194	Земли транспорта № 157	466091,89	2302828,29	51° 14' 18,657"	42° 14' 23,190"
160270	195	Земли транспорта № 157	465853,98	2302794,26	51° 14' 10,971"	42° 14' 21,310"
160271	196	Земли транспорта № 157	465667,51	2302768,85	51° 14' 4,946"	42° 14' 19,902"
160272	197	Земли транспорта № 157	465486,74	2302747,59	51° 13' 59,104"	42° 14' 18,710"
160273	198	Земли транспорта № 157	465403,12	2302738,44	51° 13' 56,402"	42° 14' 18,194"
160274	199	Земли транспорта № 157	465349,80	2302747,06	51° 13' 54,674"	42° 14' 18,610"
160275	200	Земли транспорта № 157	465306,06	2302764,73	51° 13' 53,253"	42° 14' 19,498"
160276	201	Земли транспорта № 157	465292,56	2302770,18	51° 13' 52,814"	42° 14' 19,771"
160277	202	Земли транспорта № 157	465260,92	2302785,17	51° 13' 51,785"	42° 14' 20,527"
160278	203	Земли транспорта № 157	465193,76	2302811,35	51° 13' 49,604"	42° 14' 21,841"
160279	204	Земли транспорта № 157	465020,38	2302911,86	51° 13' 43,960"	42° 14' 26,929"
160280	205	Земли транспорта № 157	465015,79	2302914,53	51° 13' 43,811"	42° 14' 27,063"
160281	206	Земли транспорта № 157	464990,00	2302929,48	51° 13' 42,971"	42° 14' 27,820"
160282	207	Земли транспорта № 157	464993,16	2302898,53	51° 13' 43,084"	42° 14' 26,227"
160283	208	Земли транспорта № 157	464980,72	2302869,88	51° 13' 42,691"	42° 14' 24,744"
160284	209	Земли транспорта № 157	465007,37	2302849,57	51° 13' 43,560"	42° 14' 23,712"
160285	210	Земли транспорта № 157	465020,65	2302839,45	51° 13' 43,993"	42° 14' 23,197"
160286	211	Земли транспорта № 157	465154,70	2302737,32	51° 13' 48,364"	42° 14' 18,005"
160287	212	Земли транспорта № 157	465197,98	2302726,84	51° 13' 49,768"	42° 14' 17,488"
160288	213	Земли транспорта № 157	465270,80	2302709,21	51° 13' 52,130"	42° 14' 16,618"
160289	214	Земли транспорта № 157	465389,78	2302680,41	51° 13' 55,989"	42° 14' 15,197"
160290	215	Земли транспорта № 157	465438,01	2302675,31	51° 13' 57,552"	42° 14' 14,959"
160291	216	Земли транспорта № 157	465490,15	2302677,27	51° 13' 59,238"	42° 14' 15,088"
160292	217	Земли транспорта № 157	465708,52	2302708,24	51° 14' 6,293"	42° 14' 16,800"
160293	218	Земли транспорта № 157	465850,44	2302732,55	51° 14' 10,877"	42° 14' 18,128"
160294	219	Земли транспорта № 157	466020,60	2302754,51	51° 14' 16,375"	42° 14' 19,350"
160295	220	Земли транспорта № 157	466328,75	2302792,93	51° 14' 26,333"	42° 14' 21,493"
160296	221	Земли транспорта № 157	466558,88	2302828,21	51° 14' 33,767"	42° 14' 23,434"
160297	222	Земли транспорта № 157	466811,36	2302859,57	51° 14' 41,926"	42° 14' 25,185"
160298	223	Земли транспорта № 157	466885,52	2302876,27	51° 14' 44,319"	42° 14' 26,085"
160299	224	Земли транспорта № 157	466936,95	2302882,07	51° 14' 45,982"	42° 14' 26,411"
160300	225	Земли транспорта № 157	466951,30	2302936,77	51° 14' 46,428"	42° 14' 29,239"

160301	226	Земли транспорта № 157	467152,99	2292169,87	51° 14' 56,183"	42° 5' 14,257"
160302	227	Земли транспорта № 157	465948,20	2292869,64	51° 14' 17,013"	42° 5' 49,816"
160303	228	Земли транспорта № 157	465426,09	2293172,15	51° 14' 0,037"	42° 6' 5,182"
160304	229	Земли транспорта № 157	464390,69	2293757,76	51° 13' 26,375"	42° 6' 34,909"
160305	230	Земли транспорта № 157	463556,12	2294230,84	51° 12' 59,240"	42° 6' 58,915"
160306	231	Земли транспорта № 157	463436,61	2294300,39	51° 12' 55,354"	42° 7' 2,445"
160307	232	Земли транспорта № 157	463342,41	2294353,20	51° 12' 52,291"	42° 7' 5,124"
160308	233	Земли транспорта № 157	463344,07	2294354,40	51° 12' 52,345"	42° 7' 5,186"
160309	234	Земли транспорта № 157	463040,43	2294538,28	51° 12' 42,468"	42° 7' 14,524"
160310	235	Земли транспорта № 157	462061,47	2295108,02	51° 12' 10,632"	42° 7' 43,431"
160311	236	Земли транспорта № 157	461786,30	2295264,12	51° 12' 1,684"	42° 7' 51,346"
160312	237	Земли транспорта № 157	461224,50	2295571,04	51° 11' 43,418"	42° 8' 6,897"
160313	238	Земли транспорта № 157	460518,94	2295905,30	51° 11' 20,493"	42° 8' 23,785"
160314	239	Земли транспорта № 157	459904,75	2296179,60	51° 11' 0,540"	42° 8' 37,624"
160315	240	Земли транспорта № 157	459851,33	2296204,49	51° 10' 58,805"	42° 8' 38,881"
160316	241	Земли транспорта № 157	459842,02	2296208,61	51° 10' 58,502"	42° 8' 39,089"
160317	242	Земли транспорта № 157	460359,14	2297317,66	51° 11' 14,908"	42° 9' 36,430"
160318	243	Земли транспорта № 157	461116,53	2298977,97	51° 11' 38,911"	42° 11' 2,286"
160319	244	Земли транспорта № 157	462245,77	2301431,27	51° 12' 14,673"	42° 13' 9,198"
160320	245	Земли транспорта № 157	462370,52	2301537,83	51° 12' 18,675"	42° 13' 14,751"
160321	246	Земли транспорта № 157	462389,89	2301580,10	51° 12' 19,288"	42° 13' 16,938"
160322	247	Земли транспорта № 157	462388,19	2301579,22	51° 12' 19,233"	42° 13' 16,892"
160323	248	Земли транспорта № 157	462229,44	2301443,62	51° 12' 14,141"	42° 13' 9,826"
160324	249	Земли транспорта № 157	462023,93	2300997,14	51° 12' 7,635"	42° 12' 46,725"
160325	250	Земли транспорта № 157	462023,90	2300997,07	51° 12' 7,634"	42° 12' 46,721"
160326	251	Земли транспорта № 157	461953,79	2300844,76	51° 12' 5,415"	42° 12' 38,841"
160327	252	Земли транспорта № 157	461949,48	2300835,41	51° 12' 5,278"	42° 12' 38,357"
160328	253	Земли транспорта № 157	461232,62	2299278,01	51° 11' 42,574"	42° 11' 17,794"
160329	254	Земли транспорта № 157	461098,35	2298986,30	51° 11' 38,320"	42° 11' 2,706"
160330	255	Земли транспорта № 157	460726,91	2298172,05	51° 11' 26,551"	42° 10' 20,598"
160331	256	Земли транспорта № 157	460397,06	2297448,99	51° 11' 16,096"	42° 9' 43,210"
160332	257	Земли транспорта № 157	460340,98	2297326,04	51° 11' 14,318"	42° 9' 36,853"
160333	258	Земли транспорта № 157	460253,19	2297137,76	51° 11' 11,533"	42° 9' 27,118"
160334	259	Земли транспорта № 157	459924,65	2296433,15	51° 11' 1,110"	42° 8' 50,687"
160335	260	Земли транспорта № 157	459819,50	2296207,65	51° 10' 57,774"	42° 8' 39,029"
160336	261	Земли транспорта № 157	459037,90	2294531,37	51° 10' 32,963"	42° 7' 12,382"
160337	262	Земли транспорта № 157	458421,41	2293181,69	51° 10' 13,388"	42° 6' 2,642"
160338	263	Земли транспорта № 157	458234,23	2292771,89	51° 10' 7,442"	42° 5' 41,469"
160339	264	Земли транспорта № 157	458019,25	2292193,11	51° 10' 0,640"	42° 5' 11,591"
160340	265	Земли транспорта № 157	457253,43	2290041,73	51° 9' 36,417"	42° 3' 20,563"
160341	266	Земли транспорта № 157	457265,37	2290020,79	51° 9' 36,809"	42° 3' 19,490"

160342	267	Земли транспорта № 157	457266,50	2290018,80	51° 9' 36,846"	42° 3' 19,389"
160343	268	Земли транспорта № 157	458038,05	2292186,27	51° 10' 1,250"	42° 5' 11,247"
160344	269	Земли транспорта № 157	458252,72	2292764,24	51° 10' 8,042"	42° 5' 41,084"
160345	270	Земли транспорта № 157	458882,32	2294142,63	51° 10' 28,037"	42° 6' 52,303"
160346	271	Земли транспорта № 157	459354,27	2295162,56	51° 10' 43,021"	42° 7' 45,016"
160347	272	Земли транспорта № 157	459833,57	2296190,48	51° 10' 58,234"	42° 8' 38,152"
160348	273	Земли транспорта № 157	459843,05	2296186,28	51° 10' 58,542"	42° 8' 37,940"
160349	274	Земли транспорта № 157	459896,50	2296161,38	51° 11' 0,279"	42° 8' 36,683"
160350	275	Земли транспорта № 157	460570,81	2295841,15	51° 11' 22,190"	42° 8' 20,506"
160351	276	Земли транспорта № 157	462293,25	2294904,53	51° 12' 18,189"	42° 7' 33,055"
160352	277	Земли транспорта № 157	463029,81	2294513,93	51° 12' 42,132"	42° 7' 13,265"
160353	278	Земли транспорта № 157	463043,88	2294504,58	51° 12' 42,590"	42° 7' 12,789"
160354	279	Земли транспорта № 157	463064,31	2294493,05	51° 12' 43,254"	42° 7' 12,205"
160355	280	Земли транспорта № 157	463187,53	2294419,97	51° 12' 47,261"	42° 7' 8,495"
160356	281	Земли транспорта № 157	463302,69	2294356,89	51° 12' 51,005"	42° 7' 5,296"
160357	282	Земли транспорта № 157	463319,91	2294342,90	51° 12' 51,566"	42° 7' 4,583"
160358	283	Земли транспорта № 157	463325,91	2294344,65	51° 12' 51,760"	42° 7' 4,676"
160359	284	Земли транспорта № 157	463399,62	2294303,10	51° 12' 54,156"	42° 7' 2,568"
160360	285	Земли транспорта № 157	463471,70	2294260,18	51° 12' 56,501"	42° 7' 0,389"
160361	286	Земли транспорта № 157	463549,14	2294214,90	51° 12' 59,019"	42° 6' 58,091"
160362	287	Земли транспорта № 157	464268,63	2293784,81	51° 13' 22,418"	42° 6' 36,249"
160363	288	Земли транспорта № 157	465741,84	2292933,90	51° 14' 10,318"	42° 5' 53,039"
160364	289	Земли транспорта № 157	467155,23	2292110,87	51° 14' 56,271"	42° 5' 11,216"
160365	290	Земли транспорта № 157	467153,47	2292157,16	51° 14' 56,202"	42° 5' 13,602"
160366	291	Земли транспорта № 157	467152,99	2292169,87	51° 14' 56,183"	42° 5' 14,257"
160367		**Земли транспорта № 157 Количество**		291		291
160368	1	Земли транспорта № 158	461794,12	2304854,16	51° 11' 58,914"	42° 16' 5,244"
160369	2	Земли транспорта № 158	461788,48	2304862,40	51° 11' 58,729"	42° 16' 5,665"
160370	3	Земли транспорта № 158	461784,73	2304874,21	51° 11' 58,603"	42° 16' 6,271"
160371	4	Земли транспорта № 158	461779,18	2304908,10	51° 11' 58,412"	42° 16' 8,014"
160372	5	Земли транспорта № 158	461768,13	2304905,69	51° 11' 58,055"	42° 16' 7,883"
160373	6	Земли транспорта № 158	461752,55	2304902,29	51° 11' 57,552"	42° 16' 7,700"
160374	7	Земли транспорта № 158	461756,77	2304867,51	51° 11' 57,701"	42° 16' 5,911"
160375	8	Земли транспорта № 158	461781,42	2304725,06	51° 11' 58,548"	42° 15' 58,588"
160376	9	Земли транспорта № 158	461788,35	2304685,04	51° 11' 58,786"	42° 15' 56,531"
160377	10	Земли транспорта № 158	461791,48	2304667,99	51° 11' 58,893"	42° 15' 55,655"
160378	11	Земли транспорта № 158	461795,51	2304646,04	51° 11' 59,031"	42° 15' 54,527"
160379	12	Земли транспорта № 158	461800,84	2304639,65	51° 11' 59,205"	42° 15' 54,200"
160380	13	Земли транспорта № 158	461804,89	2304633,61	51° 11' 59,339"	42° 15' 53,892"
160381	14	Земли транспорта № 158	461824,84	2304634,74	51° 11' 59,984"	42° 15' 53,961"
160382	15	Земли транспорта № 158	461812,22	2304698,38	51° 11' 59,553"	42° 15' 57,231"

160383	16	Земли транспорта № 158	461793,90	2304812,94	51° 11' 58,921"	42° 16' 3,121"
160384	17	Земли транспорта № 158	461795,76	2304818,64	51° 11' 58,979"	42° 16' 3,416"
160385	18	Земли транспорта № 158	461799,32	2304822,09	51° 11' 59,093"	42° 16' 3,595"
160386	19	Земли транспорта № 158	461818,24	2304822,06	51° 11' 59,706"	42° 16' 3,604"
160387	20	Земли транспорта № 158	461974,81	2304814,11	51° 12' 4,774"	42° 16' 3,281"
160388	21	Земли транспорта № 158	462113,58	2304807,12	51° 12' 9,267"	42° 16' 2,997"
160389	22	Земли транспорта № 158	462425,98	2304790,34	51° 12' 19,380"	42° 16' 2,304"
160390	23	Земли транспорта № 158	462729,18	2304764,95	51° 12' 29,199"	42° 16' 1,163"
160391	24	Земли транспорта № 158	462765,60	2304761,21	51° 12' 30,379"	42° 16' 0,990"
160392	25	Земли транспорта № 158	462818,30	2304754,59	51° 12' 32,086"	42° 16' 0,678"
160393	26	Земли транспорта № 158	462892,55	2304741,60	51° 12' 34,493"	42° 16' 0,050"
160394	27	Земли транспорта № 158	462902,92	2304739,23	51° 12' 34,829"	42° 15' 59,934"
160395	28	Земли транспорта № 158	462948,17	2304728,90	51° 12' 36,297"	42° 15' 59,426"
160396	29	Земли транспорта № 158	462959,79	2304724,84	51° 12' 36,674"	42° 15' 59,224"
160397	30	Земли транспорта № 158	462974,96	2304740,31	51° 12' 37,160"	42° 16' 0,029"
160398	31	Земли транспорта № 158	462978,31	2304743,72	51° 12' 37,267"	42° 16' 0,206"
160399	32	Земли транспорта № 158	462959,83	2304749,94	51° 12' 36,667"	42° 16' 0,517"
160400	33	Земли транспорта № 158	462902,44	2304764,16	51° 12' 34,805"	42° 16' 1,218"
160401	34	Земли транспорта № 158	462822,44	2304778,24	51° 12' 32,212"	42° 16' 1,899"
160402	35	Земли транспорта № 158	462768,25	2304784,87	51° 12' 30,456"	42° 16' 2,211"
160403	36	Земли транспорта № 158	462731,92	2304788,60	51° 12' 29,280"	42° 16' 2,383"
160404	37	Земли транспорта № 158	462427,95	2304814,04	51° 12' 19,436"	42° 16' 3,526"
160405	38	Земли транспорта № 158	462115,41	2304837,05	51° 12' 9,315"	42° 16' 4,539"
160406	39	Земли транспорта № 158	462000,72	2304844,63	51° 12' 5,602"	42° 16' 4,867"
160407	40	Земли транспорта № 158	461811,23	2304853,31	51° 11' 59,468"	42° 16' 5,210"
160408	41	Земли транспорта № 158	461794,12	2304854,16	51° 11' 58,914"	42° 16' 5,244"
160409	42	Земли транспорта № 158	463449,29	2316985,48	51° 12' 47,812"	42° 26' 31,090"
160410	43	Земли транспорта № 158	463427,12	2316966,76	51° 12' 47,102"	42° 26' 30,110"
160411	44	Земли транспорта № 158	463439,37	2316975,42	51° 12' 47,495"	42° 26' 30,565"
160412	45	Земли транспорта № 158	463452,78	2316982,79	51° 12' 47,926"	42° 26' 30,953"
160413	46	Земли транспорта № 158	463449,29	2316985,48	51° 12' 47,812"	42° 26' 31,090"
160414	47	Земли транспорта № 158	461887,12	2312063,32	51° 11' 59,269"	42° 22' 16,562"
160415	48	Земли транспорта № 158	461902,94	2312050,43	51° 11' 59,786"	42° 22' 15,908"
160416	49	Земли транспорта № 158	461913,04	2312240,18	51° 12' 0,039"	42° 22' 25,686"
160417	50	Земли транспорта № 158	461963,02	2313176,71	51° 12' 1,286"	42° 23' 13,947"
160418	51	Земли транспорта № 158	461991,54	2313331,13	51° 12' 2,147"	42° 23' 21,918"
160419	52	Земли транспорта № 158	462141,96	2313943,69	51° 12' 6,768"	42° 23' 53,560"
160420	53	Земли транспорта № 158	462144,68	2313954,78	51° 12' 6,852"	42° 23' 54,133"
160421	54	Земли транспорта № 158	462214,55	2314239,31	51° 12' 8,998"	42° 24' 8,832"
160422	55	Земли транспорта № 158	462226,92	2314335,62	51° 12' 9,359"	42° 24' 13,800"
160423	56	Земли транспорта № 158	462221,15	2314455,41	51° 12' 9,124"	42° 24' 19,965"

160424	57	Земли транспорта № 158	462187,07	2314804,50	51° 12' 7,879"	42° 24' 37,922"
160425	58	Земли транспорта № 158	462185,72	2314877,80	51° 12' 7,805"	42° 24' 41,696"
160426	59	Земли транспорта № 158	462192,93	2314928,15	51° 12' 8,018"	42° 24' 44,294"
160427	60	Земли транспорта № 158	462209,74	2314978,82	51° 12' 8,542"	42° 24' 46,914"
160428	61	Земли транспорта № 158	462368,81	2315336,25	51° 12' 13,541"	42° 25' 5,426"
160429	62	Земли транспорта № 158	462510,26	2315625,01	51° 12' 17,999"	42° 25' 20,390"
160430	63	Земли транспорта № 158	462596,25	2315795,70	51° 12' 20,710"	42° 25' 29,239"
160431	64	Земли транспорта № 158	463150,84	2316655,29	51° 12' 38,295"	42° 26' 13,881"
160432	65	Земли транспорта № 158	463229,53	2316762,76	51° 12' 40,796"	42° 26' 19,470"
160433	66	Земли транспорта № 158	463295,46	2316843,75	51° 12' 42,895"	42° 26' 23,686"
160434	67	Земли транспорта № 158	463353,62	2316904,69	51° 12' 44,751"	42° 26' 26,864"
160435	68	Земли транспорта № 158	463351,57	2316902,95	51° 12' 44,685"	42° 26' 26,773"
160436	69	Земли транспорта № 158	463221,77	2316769,07	51° 12' 40,542"	42° 26' 19,790"
160437	70	Земли транспорта № 158	463221,46	2316768,67	51° 12' 40,532"	42° 26' 19,768"
160438	71	Земли транспорта № 158	463214,17	2316758,71	51° 12' 40,300"	42° 26' 19,251"
160439	72	Земли транспорта № 158	463133,81	2316656,63	51° 12' 37,743"	42° 26' 13,939"
160440	73	Земли транспорта № 158	463010,74	2316456,60	51° 12' 33,845"	42° 26' 3,553"
160441	74	Земли транспорта № 158	462587,85	2315801,12	51° 12' 20,436"	42° 25' 29,512"
160442	75	Земли транспорта № 158	462587,59	2315800,70	51° 12' 20,428"	42° 25' 29,490"
160443	76	Земли транспорта № 158	462587,32	2315800,20	51° 12' 20,419"	42° 25' 29,464"
160444	77	Земли транспорта № 158	462502,81	2315632,44	51° 12' 17,755"	42° 25' 20,768"
160445	78	Земли транспорта № 158	462440,89	2315532,37	51° 12' 15,793"	42° 25' 15,574"
160446	79	Земли транспорта № 158	462432,08	2315488,14	51° 12' 15,526"	42° 25' 13,290"
160447	80	Земли транспорта № 158	462359,83	2315340,65	51° 12' 13,249"	42° 25' 5,646"
160448	81	Земли транспорта № 158	462359,67	2315340,32	51° 12' 13,244"	42° 25' 5,629"
160449	82	Земли транспорта № 158	462200,61	2314982,88	51° 12' 8,244"	42° 24' 47,117"
160450	83	Земли транспорта № 158	462200,35	2314982,24	51° 12' 8,236"	42° 24' 47,084"
160451	84	Земли транспорта № 158	462200,25	2314981,97	51° 12' 8,233"	42° 24' 47,070"
160452	85	Земли транспорта № 158	462183,44	2314931,30	51° 12' 7,710"	42° 24' 44,450"
160453	86	Земли транспорта № 158	462183,08	2314929,89	51° 12' 7,699"	42° 24' 44,377"
160454	87	Земли транспорта № 158	462183,03	2314929,57	51° 12' 7,697"	42° 24' 44,360"
160455	88	Земли транспорта № 158	462175,82	2314879,22	51° 12' 7,485"	42° 24' 41,762"
160456	89	Земли транспорта № 158	462175,72	2314877,71	51° 12' 7,482"	42° 24' 41,685"
160457	90	Земли транспорта № 158	462177,08	2314804,32	51° 12' 7,556"	42° 24' 37,906"
160458	91	Земли транспорта № 158	462177,12	2314803,53	51° 12' 7,558"	42° 24' 37,865"
160459	92	Земли транспорта № 158	462211,17	2314454,68	51° 12' 8,801"	42° 24' 19,921"
160460	93	Земли транспорта № 158	462216,89	2314336,02	51° 12' 9,035"	42° 24' 13,814"
160461	94	Земли транспорта № 158	462204,70	2314241,15	51° 12' 8,679"	42° 24' 8,920"
160462	95	Земли транспорта № 158	461981,83	2313333,52	51° 12' 1,832"	42° 23' 22,035"
160463	96	Земли транспорта № 158	461981,70	2313332,95	51° 12' 1,828"	42° 23' 22,005"
160464	97	Земли транспорта № 158	461953,18	2313178,49	51° 12' 0,967"	42° 23' 14,033"

160465	98	Земли транспорта № 158	461953,04	2313177,24	51° 12' 0,963"	42° 23' 13,969"
160466	99	Земли транспорта № 158	461915,51	2312473,96	51° 12' 0,027"	42° 22' 37,727"
160467	100	Земли транспорта № 158	461906,06	2312474,44	51° 11' 59,721"	42° 22' 37,746"
160468	101	Земли транспорта № 158	461907,50	2312471,36	51° 11' 59,769"	42° 22' 37,588"
160469	102	Земли транспорта № 158	461907,19	2312446,01	51° 11' 59,769"	42° 22' 36,282"
160470	103	Земли транспорта № 158	461906,79	2312412,86	51° 11' 59,769"	42° 22' 34,575"
160471	104	Земли транспорта № 158	461904,37	2312373,88	51° 11' 59,706"	42° 22' 32,566"
160472	105	Земли транспорта № 158	461898,09	2312336,90	51° 11' 59,517"	42° 22' 30,658"
160473	106	Земли транспорта № 158	461895,65	2312295,97	51° 11' 59,454"	42° 22' 28,548"
160474	107	Земли транспорта № 158	461889,29	2312253,14	51° 11' 59,265"	42° 22' 26,339"
160475	108	Земли транспорта № 158	461886,63	2312160,01	51° 11' 59,216"	42° 22' 21,541"
160476	109	Земли транспорта № 158	461884,14	2312072,78	51° 11' 59,169"	42° 22' 17,047"
160477	110	Земли транспорта № 158	461884,13	2312072,49	51° 11' 59,169"	42° 22' 17,032"
160478	111	Земли транспорта № 158	461883,99	2312067,42	51° 11' 59,166"	42° 22' 16,771"
160479	112	Земли транспорта № 158	461887,12	2312063,32	51° 11' 59,269"	42° 22' 16,562"
160480	113	Земли транспорта № 158	463960,34	2304050,96	51° 13' 9,278"	42° 15' 25,054"
160481	114	Земли транспорта № 158	463928,90	2304070,28	51° 13' 8,255"	42° 15' 26,032"
160482	115	Земли транспорта № 158	463872,61	2304139,67	51° 13' 6,410"	42° 15' 29,576"
160483	116	Земли транспорта № 158	463843,31	2304174,18	51° 13' 5,450"	42° 15' 31,339"
160484	117	Земли транспорта № 158	463757,08	2304257,71	51° 13' 2,631"	42° 15' 35,595"
160485	118	Земли транспорта № 158	463726,80	2304280,37	51° 13' 1,644"	42° 15' 36,746"
160486	119	Земли транспорта № 158	463564,24	2304394,27	51° 12' 56,345"	42° 15' 42,525"
160487	120	Земли транспорта № 158	463291,86	2304584,39	51° 12' 47,467"	42° 15' 52,171"
160488	121	Земли транспорта № 158	463211,44	2304636,88	51° 12' 44,847"	42° 15' 54,831"
160489	122	Земли транспорта № 158	463157,05	2304669,09	51° 12' 43,076"	42° 15' 56,460"
160490	123	Земли транспорта № 158	463105,10	2304694,09	51° 12' 41,387"	42° 15' 57,719"
160491	124	Земли транспорта № 158	463002,73	2304735,50	51° 12' 38,060"	42° 15' 59,796"
160492	125	Земли транспорта № 158	462987,37	2304740,67	51° 12' 37,561"	42° 16' 0,054"
160493	126	Земли транспорта № 158	462984,16	2304737,36	51° 12' 37,458"	42° 15' 59,882"
160494	127	Земли транспорта № 158	462968,91	2304721,65	51° 12' 36,971"	42° 15' 59,064"
160495	128	Земли транспорта № 158	463145,90	2304647,74	51° 12' 42,723"	42° 15' 55,354"
160496	129	Земли транспорта № 158	463414,55	2304469,68	51° 12' 51,476"	42° 15' 46,328"
160497	130	Земли транспорта № 158	463719,69	2304256,05	51° 13' 1,422"	42° 15' 35,489"
160498	131	Земли транспорта № 158	463831,13	2304151,30	51° 13' 5,064"	42° 15' 30,153"
160499	132	Земли транспорта № 158	463917,40	2304036,55	51° 13' 7,894"	42° 15' 24,288"
160500	133	Земли транспорта № 158	463974,04	2303883,77	51° 13' 9,779"	42° 15' 16,447"
160501	134	Земли транспорта № 158	463995,88	2303743,42	51° 13' 10,533"	42° 15' 9,228"
160502	135	Земли транспорта № 158	464039,55	2303475,01	51° 13' 12,036"	42° 14' 55,422"
160503	136	Земли транспорта № 158	464039,75	2303466,02	51° 13' 12,046"	42° 14' 54,959"
160504	137	Земли транспорта № 158	464037,47	2303426,30	51° 13' 11,986"	42° 14' 52,912"
160505	138	Земли транспорта № 158	464033,53	2303391,05	51° 13' 11,870"	42° 14' 51,093"

160506	139	Земли транспорта № 158	464028,07	2303358,25	51° 13' 11,704"	42° 14' 49,400"
160507	140	Земли транспорта № 158	464020,87	2303322,97	51° 13' 11,483"	42° 14' 47,579"
160508	141	Земли транспорта № 158	464009,93	2303282,28	51° 13' 11,143"	42° 14' 45,476"
160509	142	Земли транспорта № 158	463972,29	2303178,05	51° 13' 9,960"	42° 14' 40,086"
160510	143	Земли транспорта № 158	463957,35	2303135,39	51° 13' 9,491"	42° 14' 37,880"
160511	144	Земли транспорта № 158	463957,15	2303134,77	51° 13' 9,485"	42° 14' 37,848"
160512	145	Земли транспорта № 158	463946,36	2303096,04	51° 13' 9,149"	42° 14' 35,847"
160513	146	Земли транспорта № 158	463946,19	2303095,30	51° 13' 9,143"	42° 14' 35,809"
160514	147	Земли транспорта № 158	463936,20	2303044,79	51° 13' 8,837"	42° 14' 33,201"
160515	148	Земли транспорта № 158	463936,10	2303044,17	51° 13' 8,834"	42° 14' 33,169"
160516	149	Земли транспорта № 158	463914,35	2302867,19	51° 13' 8,189"	42° 14' 24,039"
160517	150	Земли транспорта № 158	463858,56	2302483,74	51° 13' 6,511"	42° 14' 4,254"
160518	151	Земли транспорта № 158	463795,06	2302131,84	51° 13' 4,573"	42° 13' 46,091"
160519	152	Земли транспорта № 158	463743,02	2302009,25	51° 13' 2,929"	42° 13' 39,748"
160520	153	Земли транспорта № 158	463645,13	2301877,84	51° 12' 59,805"	42° 13' 32,927"
160521	154	Земли транспорта № 158	463561,26	2301807,37	51° 12' 57,114"	42° 13' 29,253"
160522	155	Земли транспорта № 158	463578,84	2301785,32	51° 12' 57,690"	42° 13' 28,126"
160523	156	Земли транспорта № 158	463614,46	2301819,85	51° 12' 58,832"	42° 13' 29,923"
160524	157	Земли транспорта № 158	463633,20	2301839,18	51° 12' 59,432"	42° 13' 30,929"
160525	158	Земли транспорта № 158	463652,80	2301859,40	51° 13' 0,059"	42° 13' 31,981"
160526	159	Земли транспорта № 158	463684,34	2301895,70	51° 13' 1,068"	42° 13' 33,867"
160527	160	Земли транспорта № 158	463711,95	2301932,04	51° 13' 1,949"	42° 13' 35,754"
160528	161	Земли транспорта № 158	463738,64	2301972,50	51° 13' 2,800"	42° 13' 37,852"
160529	162	Земли транспорта № 158	463763,15	2302014,24	51° 13' 3,579"	42° 13' 40,015"
160530	163	Земли транспорта № 158	463782,95	2302057,45	51° 13' 4,205"	42° 13' 42,252"
160531	164	Земли транспорта № 158	463801,36	2302103,67	51° 13' 4,786"	42° 13' 44,643"
160532	165	Земли транспорта № 158	463813,76	2302145,84	51° 13' 5,173"	42° 13' 46,822"
160533	166	Земли транспорта № 158	463824,44	2302189,94	51° 13' 5,504"	42° 13' 49,100"
160534	167	Земли транспорта № 158	463851,89	2302319,41	51° 13' 6,350"	42° 13' 55,784"
160535	168	Земли транспорта № 158	463863,97	2302393,00	51° 13' 6,716"	42° 13' 59,582"
160536	169	Земли транспорта № 158	463880,94	2302513,42	51° 13' 7,226"	42° 14' 5,795"
160537	170	Земли транспорта № 158	463946,03	2303042,95	51° 13' 9,155"	42° 14' 33,112"
160538	171	Земли транспорта № 158	463956,00	2303093,36	51° 13' 9,461"	42° 14' 35,714"
160539	172	Земли транспорта № 158	463966,79	2303132,08	51° 13' 9,797"	42° 14' 37,715"
160540	173	Земли транспорта № 158	463981,71	2303174,70	51° 13' 10,266"	42° 14' 39,919"
160541	174	Земли транспорта № 158	464019,48	2303279,27	51° 13' 11,453"	42° 14' 45,327"
160542	175	Земли транспорта № 158	464030,61	2303320,67	51° 13' 11,799"	42° 14' 47,466"
160543	176	Земли транспорта № 158	464037,90	2303356,42	51° 13' 12,023"	42° 14' 49,312"
160544	177	Земли транспорта № 158	464043,44	2303389,67	51° 13' 12,191"	42° 14' 51,028"
160545	178	Земли транспорта № 158	464047,44	2303425,46	51° 13' 12,308"	42° 14' 52,874"
160546	179	Земли транспорта № 158	464049,75	2303465,85	51° 13' 12,370"	42° 14' 54,956"

160547	180	Земли транспорта № 158	464048,89	2303505,16	51° 13' 12,328"	42° 14' 56,981"
160548	181	Земли транспорта № 158	464045,22	2303545,92	51° 13' 12,196"	42° 14' 59,079"
160549	182	Земли транспорта № 158	464038,82	2303595,86	51° 13' 11,972"	42° 15' 1,649"
160550	183	Земли транспорта № 158	464036,85	2303610,84	51° 13' 11,903"	42° 15' 2,419"
160551	184	Земли транспорта № 158	464034,10	2303631,63	51° 13' 11,807"	42° 15' 3,489"
160552	185	Земли транспорта № 158	464030,88	2303656,09	51° 13' 11,695"	42° 15' 4,748"
160553	186	Земли транспорта № 158	464027,15	2303684,37	51° 13' 11,564"	42° 15' 6,203"
160554	187	Земли транспорта № 158	464025,11	2303699,86	51° 13' 11,493"	42° 15' 7,000"
160555	188	Земли транспорта № 158	464012,52	2303791,55	51° 13' 11,055"	42° 15' 11,717"
160556	189	Земли транспорта № 158	464005,57	2303833,76	51° 13' 10,815"	42° 15' 13,888"
160557	190	Земли транспорта № 158	463998,63	2303865,79	51° 13' 10,580"	42° 15' 15,534"
160558	191	Земли транспорта № 158	463996,55	2303875,37	51° 13' 10,510"	42° 15' 16,026"
160559	192	Земли транспорта № 158	463985,19	2303917,32	51° 13' 10,128"	42° 15' 18,182"
160560	193	Земли транспорта № 158	463971,62	2303959,28	51° 13' 9,675"	42° 15' 20,337"
160561	194	Земли транспорта № 158	463961,11	2303984,76	51° 13' 9,326"	42° 15' 21,644"
160562	195	Земли транспорта № 158	463953,96	2304002,09	51° 13' 9,088"	42° 15' 22,532"
160563	196	Земли транспорта № 158	463940,56	2304029,69	51° 13' 8,646"	42° 15' 23,947"
160564	197	Земли транспорта № 158	463931,17	2304047,06	51° 13' 8,336"	42° 15' 24,837"
160565	198	Земли транспорта № 158	463960,34	2304050,96	51° 13' 9,278"	42° 15' 25,054"
160566	199	Земли транспорта № 158	469885,49	2322335,85	51° 16' 13,693"	42° 31' 11,371"
160567	200	Земли транспорта № 158	469248,85	2321764,33	51° 15' 53,356"	42° 30' 41,435"
160568	201	Земли транспорта № 158	468462,19	2321056,33	51° 15' 28,225"	42° 30' 4,363"
160569	202	Земли транспорта № 158	467978,85	2320621,32	51° 15' 12,781"	42° 29' 41,590"
160570	203	Земли транспорта № 158	467780,87	2320454,81	51° 15' 6,450"	42° 29' 32,865"
160571	204	Земли транспорта № 158	467764,83	2320441,33	51° 15' 5,937"	42° 29' 32,158"
160572	205	Земли транспорта № 158	467062,06	2319850,28	51° 14' 43,462"	42° 29' 1,194"
160573	206	Земли транспорта № 158	466946,97	2319753,49	51° 14' 39,781"	42° 28' 56,124"
160574	207	Земли транспорта № 158	466903,59	2319719,82	51° 14' 38,392"	42° 28' 54,358"
160575	208	Земли транспорта № 158	466887,71	2319732,81	51° 14' 37,873"	42° 28' 55,017"
160576	209	Земли транспорта № 158	466225,58	2319218,92	51° 14' 16,676"	42° 28' 28,067"
160577	210	Земли транспорта № 158	465435,56	2318598,50	51° 13' 51,386"	42° 27' 55,547"
160578	211	Земли транспорта № 158	464158,59	2317611,63	51° 13' 10,495"	42° 27' 3,825"
160579	212	Земли транспорта № 158	463701,63	2317263,78	51° 12' 55,858"	42° 26' 45,596"
160580	213	Земли транспорта № 158	463355,02	2316999,19	51° 12' 44,756"	42° 26' 31,733"
160581	214	Земли транспорта № 158	463354,52	2316998,80	51° 12' 44,740"	42° 26' 31,712"
160582	215	Земли транспорта № 158	463211,53	2316882,29	51° 12' 40,163"	42° 26' 25,615"
160583	216	Земли транспорта № 158	463209,40	2316880,24	51° 12' 40,095"	42° 26' 25,508"
160584	217	Земли транспорта № 158	462976,56	2316620,95	51° 12' 32,671"	42° 26' 11,996"
160585	218	Земли транспорта № 158	462976,12	2316620,44	51° 12' 32,657"	42° 26' 11,970"
160586	219	Земли транспорта № 158	462974,67	2316618,47	51° 12' 32,610"	42° 26' 11,867"
160587	220	Земли транспорта № 158	462813,27	2316369,76	51° 12' 27,493"	42° 25' 58,949"

160588	221	Земли транспорта № 158	462812,74	2316368,90	51° 12' 27,476"	42° 25' 58,905"
160589	222	Земли транспорта № 158	462310,03	2315501,05	51° 12' 11,571"	42° 25' 13,875"
160590	223	Земли транспорта № 158	462309,17	2315499,40	51° 12' 11,544"	42° 25' 13,789"
160591	224	Земли транспорта № 158	462249,44	2315369,56	51° 12' 9,666"	42° 25' 7,063"
160592	225	Земли транспорта № 158	461629,68	2314632,78	51° 11' 49,915"	42° 24' 28,717"
160593	226	Земли транспорта № 158	461417,38	2314391,50	51° 11' 43,144"	42° 24' 16,155"
160594	227	Земли транспорта № 158	461146,07	2314107,86	51° 11' 34,481"	42° 24' 1,376"
160595	228	Земли транспорта № 158	461145,34	2314107,05	51° 11' 34,458"	42° 24' 1,334"
160596	229	Земли транспорта № 158	460907,15	2313829,16	51° 11' 26,863"	42° 23' 46,872"
160597	230	Земли транспорта № 158	460905,08	2313826,23	51° 11' 26,797"	42° 23' 46,720"
160598	231	Земли транспорта № 158	460904,83	2313825,78	51° 11' 26,789"	42° 23' 46,697"
160599	232	Земли транспорта № 158	460838,68	2313704,07	51° 11' 24,698"	42° 23' 40,388"
160600	233	Земли транспорта № 158	460837,46	2313701,36	51° 11' 24,660"	42° 23' 40,248"
160601	234	Земли транспорта № 158	460837,09	2313700,23	51° 11' 24,648"	42° 23' 40,190"
160602	235	Земли транспорта № 158	460792,11	2313549,42	51° 11' 23,253"	42° 23' 32,396"
160603	236	Земли транспорта № 158	460791,58	2313547,18	51° 11' 23,237"	42° 23' 32,280"
160604	237	Земли транспорта № 158	460791,27	2313543,70	51° 11' 23,229"	42° 23' 32,101"
160605	238	Земли транспорта № 158	460791,33	2313542,15	51° 11' 23,231"	42° 23' 32,021"
160606	239	Земли транспорта № 158	460804,54	2313373,14	51° 11' 23,726"	42° 23' 23,328"
160607	240	Земли транспорта № 158	460812,46	2313196,21	51° 11' 24,053"	42° 23' 14,223"
160608	241	Земли транспорта № 158	460812,62	2313194,46	51° 11' 24,058"	42° 23' 14,133"
160609	242	Земли транспорта № 158	460834,96	2313026,91	51° 11' 24,848"	42° 23' 5,520"
160610	243	Земли транспорта № 158	460851,81	2312993,08	51° 11' 25,406"	42° 23' 3,789"
160611	244	Земли транспорта № 158	460841,46	2312886,64	51° 11' 25,114"	42° 22' 58,302"
160612	245	Земли транспорта № 158	460829,27	2312804,37	51° 11' 24,752"	42° 22' 54,059"
160613	246	Земли транспорта № 158	460828,56	2312786,33	51° 11' 24,736"	42° 22' 53,130"
160614	247	Земли транспорта № 158	460828,29	2312783,90	51° 11' 24,728"	42° 22' 53,004"
160615	248	Земли транспорта № 158	460824,69	2312779,43	51° 11' 24,614"	42° 22' 52,772"
160616	249	Земли транспорта № 158	460825,77	2312776,92	51° 11' 24,649"	42° 22' 52,643"
160617	250	Земли транспорта № 158	460814,96	2312702,40	51° 11' 24,329"	42° 22' 48,800"
160618	251	Земли транспорта № 158	460814,59	2312702,19	51° 11' 24,317"	42° 22' 48,789"
160619	252	Земли транспорта № 158	460804,57	2312579,60	51° 11' 24,041"	42° 22' 42,471"
160620	253	Земли транспорта № 158	460804,50	2312577,97	51° 11' 24,040"	42° 22' 42,387"
160621	254	Земли транспорта № 158	460804,51	2312577,34	51° 11' 24,041"	42° 22' 42,354"
160622	255	Земли транспорта № 158	460815,09	2312241,50	51° 11' 24,515"	42° 22' 25,069"
160623	256	Земли транспорта № 158	460820,36	2311864,38	51° 11' 24,833"	42° 22' 5,656"
160624	257	Земли транспорта № 158	460804,78	2311695,53	51° 11' 24,394"	42° 21' 56,952"
160625	258	Земли транспорта № 158	460739,27	2311483,27	51° 11' 22,357"	42° 21' 45,983"
160626	259	Земли транспорта № 158	460715,11	2311406,82	51° 11' 21,605"	42° 21' 42,032"
160627	260	Земли транспорта № 158	460710,38	2311372,21	51° 11' 21,465"	42° 21' 40,247"
160628	261	Земли транспорта № 158	460710,27	2311363,43	51° 11' 21,465"	42° 21' 39,795"

160629	262	Земли транспорта № 158	460708,56	2311353,06	51° 11' 21,413"	42° 21' 39,260"
160630	263	Земли транспорта № 158	460701,12	2311330,79	51° 11' 21,181"	42° 21' 38,109"
160631	264	Земли транспорта № 158	460694,45	2311305,31	51° 11' 20,975"	42° 21' 36,793"
160632	265	Земли транспорта № 158	460687,81	2311283,02	51° 11' 20,769"	42° 21' 35,641"
160633	266	Земли транспорта № 158	460678,80	2311262,36	51° 11' 20,486"	42° 21' 34,572"
160634	267	Земли транспорта № 158	460672,97	2311240,87	51° 11' 20,305"	42° 21' 33,462"
160635	268	Земли транспорта № 158	460667,21	2311225,76	51° 11' 20,125"	42° 21' 32,681"
160636	269	Земли транспорта № 158	460658,21	2311205,90	51° 11' 19,841"	42° 21' 31,653"
160637	270	Земли транспорта № 158	460641,30	2311190,13	51° 11' 19,300"	42° 21' 30,830"
160638	271	Земли транспорта № 158	460632,44	2311145,18	51° 11' 19,031"	42° 21' 28,511"
160639	272	Земли транспорта № 158	460514,38	2310771,58	51° 11' 15,355"	42° 21' 9,204"
160640	273	Земли транспорта № 158	460442,94	2310544,02	51° 11' 13,130"	42° 20' 57,445"
160641	274	Земли транспорта № 158	460442,44	2310542,10	51° 11' 13,114"	42° 20' 57,345"
160642	275	Земли транспорта № 158	460413,34	2310401,87	51° 11' 12,226"	42° 20' 50,108"
160643	276	Земли транспорта № 158	460413,22	2310401,28	51° 11' 12,223"	42° 20' 50,077"
160644	277	Земли транспорта № 158	460412,92	2310398,17	51° 11' 12,214"	42° 20' 49,917"
160645	278	Земли транспорта № 158	460410,27	2310252,46	51° 11' 12,184"	42° 20' 42,414"
160646	279	Земли транспорта № 158	460410,58	2310248,81	51° 11' 12,195"	42° 20' 42,226"
160647	280	Земли транспорта № 158	460411,03	2310246,84	51° 11' 12,210"	42° 20' 42,125"
160648	281	Земли транспорта № 158	460445,42	2310125,13	51° 11' 13,369"	42° 20' 35,880"
160649	282	Земли транспорта № 158	460445,87	2310123,73	51° 11' 13,384"	42° 20' 35,808"
160650	283	Земли транспорта № 158	460446,87	2310121,46	51° 11' 13,417"	42° 20' 35,691"
160651	284	Земли транспорта № 158	460557,99	2309904,50	51° 11' 17,095"	42° 20' 24,588"
160652	285	Земли транспорта № 158	460558,21	2309904,09	51° 11' 17,102"	42° 20' 24,567"
160653	286	Земли транспорта № 158	460660,12	2309715,93	51° 11' 20,470"	42° 20' 14,941"
160654	287	Земли транспорта № 158	460722,91	2309449,09	51° 11' 22,602"	42° 20' 1,239"
160655	288	Земли транспорта № 158	460818,09	2308944,12	51° 11' 25,869"	42° 19' 35,296"
160656	289	Земли транспорта № 158	460883,84	2308605,72	51° 11' 28,122"	42° 19' 17,911"
160657	290	Земли транспорта № 158	460927,43	2308306,11	51° 11' 29,642"	42° 19' 2,510"
160658	291	Земли транспорта № 158	460936,75	2308222,23	51° 11' 29,975"	42° 18' 58,196"
160659	292	Земли транспорта № 158	460899,77	2307329,57	51° 11' 29,103"	42° 18' 12,212"
160660	293	Земли транспорта № 158	460848,75	2306365,74	51° 11' 27,797"	42° 17' 22,556"
160661	294	Земли транспорта № 158	460842,56	2306351,30	51° 11' 27,602"	42° 17' 21,808"
160662	295	Земли транспорта № 158	460766,18	2306163,00	51° 11' 25,198"	42° 17' 12,070"
160663	296	Земли транспорта № 158	460653,29	2306027,18	51° 11' 21,593"	42° 17' 5,014"
160664	297	Земли транспорта № 158	460261,71	2305658,53	51° 11' 9,053"	42° 16' 45,814"
160665	298	Земли транспорта № 158	459738,35	2305132,42	51° 10' 52,303"	42° 16' 18,439"
160666	299	Земли транспорта № 158	459725,84	2305113,51	51° 10' 51,904"	42° 16' 17,458"
160667	300	Земли транспорта № 158	459638,84	2305144,19	51° 10' 49,079"	42° 16' 18,990"
160668	301	Земли транспорта № 158	459314,70	2304828,37	51° 10' 38,700"	42° 16' 2,554"
160669	302	Земли транспорта № 158	459191,00	2304736,31	51° 10' 34,730"	42° 15' 57,748"

160670	303	Земли транспорта № 158	459136,31	2304680,89	51° 10' 32,979"	42° 15' 54,865"
160671	304	Земли транспорта № 158	459044,86	2304610,21	51° 10' 30,045"	42° 15' 51,177"
160672	305	Земли транспорта № 158	458928,46	2304561,74	51° 10' 26,295"	42° 15' 48,619"
160673	306	Земли транспорта № 158	458651,74	2304581,08	51° 10' 17,335"	42° 15' 49,463"
160674	307	Земли транспорта № 158	458544,70	2304611,42	51° 10' 13,861"	42° 15' 50,966"
160675	308	Земли транспорта № 158	458544,70	2304611,41	51° 10' 13,861"	42° 15' 50,965"
160676	309	Земли транспорта № 158	458405,72	2304650,81	51° 10' 9,351"	42° 15' 52,917"
160677	310	Земли транспорта № 158	457937,06	2304795,51	51° 9' 54,137"	42° 16' 0,107"
160678	311	Земли транспорта № 158	457627,92	2304904,56	51° 9' 44,097"	42° 16' 5,549"
160679	312	Земли транспорта № 158	457561,89	2304927,66	51° 9' 41,953"	42° 16' 6,702"
160680	313	Земли транспорта № 158	457255,77	2305034,76	51° 9' 32,011"	42° 16' 12,044"
160681	314	Земли транспорта № 158	456791,18	2305197,98	51° 9' 16,923"	42° 16' 20,186"
160682	315	Земли транспорта № 158	456313,13	2305374,41	51° 9' 1,394"	42° 16' 28,999"
160683	316	Земли транспорта № 158	456210,54	2305410,51	51° 8' 58,062"	42° 16' 30,799"
160684	317	Земли транспорта № 158	456054,93	2305465,27	51° 8' 53,008"	42° 16' 33,530"
160685	318	Земли транспорта № 158	456045,42	2305406,52	51° 8' 52,721"	42° 16' 30,503"
160686	319	Земли транспорта № 158	456021,53	2305414,76	51° 8' 51,945"	42° 16' 30,913"
160687	320	Земли транспорта № 158	455364,68	2305639,64	51° 8' 30,614"	42° 16' 42,117"
160688	321	Земли транспорта № 158	455188,97	2305703,25	51° 8' 24,906"	42° 16' 45,290"
160689	322	Земли транспорта № 158	454902,36	2305782,68	51° 8' 15,605"	42° 16' 49,216"
160690	323	Земли транспорта № 158	454904,07	2305755,07	51° 8' 15,670"	42° 16' 47,797"
160691	324	Земли транспорта № 158	456008,53	2305376,93	51° 8' 51,537"	42° 16' 28,960"
160692	325	Земли транспорта № 158	456038,93	2305366,45	51° 8' 52,525"	42° 16' 28,438"
160693	326	Земли транспорта № 158	457296,66	2304929,90	51° 9' 33,371"	42° 16' 6,671"
160694	327	Земли транспорта № 158	458180,37	2304633,57	51° 10' 2,066"	42° 15' 51,907"
160695	328	Земли транспорта № 158	458685,73	2304469,53	51° 10' 18,473"	42° 15' 43,740"
160696	329	Земли транспорта № 158	458923,86	2304461,59	51° 10' 26,180"	42° 15' 43,461"
160697	330	Земли транспорта № 158	459079,96	2304509,21	51° 10' 31,215"	42° 15' 45,998"
160698	331	Земли транспорта № 158	459201,67	2304601,82	51° 10' 35,121"	42° 15' 50,831"
160699	332	Земли транспорта № 158	459274,51	2304678,69	51° 10' 37,451"	42° 15' 54,827"
160700	333	Земли транспорта № 158	459156,78	2304240,25	51° 10' 33,793"	42° 15' 32,195"
160701	334	Земли транспорта № 158	459267,99	2304228,54	51° 10' 37,395"	42° 15' 31,653"
160702	335	Земли транспорта № 158	459308,11	2304214,77	51° 10' 38,698"	42° 15' 30,966"
160703	336	Земли транспорта № 158	459506,47	2304146,66	51° 10' 45,139"	42° 15' 27,567"
160704	337	Земли транспорта № 158	459728,70	2304051,75	51° 10' 52,361"	42° 15' 22,802"
160705	338	Земли транспорта № 158	459805,87	2304018,79	51° 10' 54,870"	42° 15' 21,147"
160706	339	Земли транспорта № 158	459806,01	2304019,24	51° 10' 54,874"	42° 15' 21,170"
160707	340	Земли транспорта № 158	459855,40	2304003,29	51° 10' 56,477"	42° 15' 20,376"
160708	341	Земли транспорта № 158	459853,84	2303998,31	51° 10' 56,429"	42° 15' 20,118"
160709	342	Земли транспорта № 158	459865,47	2303993,34	51° 10' 56,807"	42° 15' 19,869"
160710	343	Земли транспорта № 158	459865,92	2303994,79	51° 10' 56,821"	42° 15' 19,944"

160711	344	Земли транспорта № 158	459919,18	2303976,20	51° 10' 58,550"	42° 15' 19,016"
160712	345	Земли транспорта № 158	459917,47	2303971,13	51° 10' 58,497"	42° 15' 18,754"
160713	346	Земли транспорта № 158	460270,34	2303820,43	51° 11' 9,965"	42° 15' 11,186"
160714	347	Земли транспорта № 158	460278,76	2303815,61	51° 11' 10,239"	42° 15' 10,942"
160715	348	Земли транспорта № 158	460273,00	2303799,87	51° 11' 10,058"	42° 15' 10,129"
160716	349	Земли транспорта № 158	460350,73	2303772,13	51° 11' 12,583"	42° 15' 8,742"
160717	350	Земли транспорта № 158	460327,08	2303696,21	51° 11' 11,843"	42° 15' 4,821"
160718	351	Земли транспорта № 158	460324,08	2303696,35	51° 11' 11,746"	42° 15' 4,826"
160719	352	Земли транспорта № 158	460318,47	2303683,61	51° 11' 11,569"	42° 15' 4,167"
160720	353	Земли транспорта № 158	460397,07	2303657,21	51° 11' 14,121"	42° 15' 2,850"
160721	354	Земли транспорта № 158	460593,89	2303592,93	51° 11' 20,511"	42° 14' 59,647"
160722	355	Земли транспорта № 158	460612,52	2303673,10	51° 11' 21,086"	42° 15' 3,784"
160723	356	Земли транспорта № 158	460617,15	2303693,33	51° 11' 21,229"	42° 15' 4,828"
160724	357	Земли транспорта № 158	460616,15	2303693,38	51° 11' 21,197"	42° 15' 4,831"
160725	358	Земли транспорта № 158	460617,63	2303703,31	51° 11' 21,242"	42° 15' 5,343"
160726	359	Земли транспорта № 158	460618,63	2303703,27	51° 11' 21,274"	42° 15' 5,341"
160727	360	Земли транспорта № 158	460619,58	2303723,24	51° 11' 21,298"	42° 15' 6,370"
160728	361	Земли транспорта № 158	460641,79	2303727,18	51° 11' 22,015"	42° 15' 6,585"
160729	362	Земли транспорта № 158	460656,91	2303729,45	51° 11' 22,504"	42° 15' 6,710"
160730	363	Земли транспорта № 158	460666,85	2303727,98	51° 11' 22,826"	42° 15' 6,639"
160731	364	Земли транспорта № 158	460707,69	2303724,02	51° 11' 24,148"	42° 15' 6,457"
160732	365	Земли транспорта № 158	460701,93	2303708,28	51° 11' 23,967"	42° 15' 5,644"
160733	366	Земли транспорта № 158	460706,25	2303709,07	51° 11' 24,107"	42° 15' 5,687"
160734	367	Земли транспорта № 158	460768,57	2303697,55	51° 11' 26,127"	42° 15' 5,127"
160735	368	Земли транспорта № 158	460938,26	2303648,94	51° 11' 31,634"	42° 15' 2,715"
160736	369	Земли транспорта № 158	461077,08	2303601,26	51° 11' 36,142"	42° 15' 0,335"
160737	370	Земли транспорта № 158	461182,81	2303552,17	51° 11' 39,579"	42° 14' 57,864"
160738	371	Земли транспорта № 158	461162,17	2303518,13	51° 11' 38,923"	42° 14' 56,100"
160739	372	Земли транспорта № 158	461247,84	2303480,75	51° 11' 41,707"	42° 14' 54,221"
160740	373	Земли транспорта № 158	461265,26	2303475,87	51° 11' 42,273"	42° 14' 53,979"
160741	374	Земли транспорта № 158	461272,06	2303473,97	51° 11' 42,493"	42° 14' 53,885"
160742	375	Земли транспорта № 158	461285,13	2303470,31	51° 11' 42,917"	42° 14' 53,703"
160743	376	Земли транспорта № 158	461290,83	2303468,71	51° 11' 43,102"	42° 14' 53,624"
160744	377	Земли транспорта № 158	461336,12	2303456,03	51° 11' 44,572"	42° 14' 52,995"
160745	378	Земли транспорта № 158	461372,92	2303445,72	51° 11' 45,766"	42° 14' 52,484"
160746	379	Земли транспорта № 158	461432,10	2303429,15	51° 11' 47,687"	42° 14' 51,663"
160747	380	Земли транспорта № 158	461521,72	2303398,84	51° 11' 50,596"	42° 14' 50,150"
160748	381	Земли транспорта № 158	461531,09	2303427,41	51° 11' 50,890"	42° 14' 51,626"
160749	382	Земли транспорта № 158	461559,67	2303418,04	51° 11' 51,818"	42° 14' 51,159"
160750	383	Земли транспорта № 158	461549,25	2303388,51	51° 11' 51,491"	42° 14' 49,632"
160751	384	Земли транспорта № 158	461546,87	2303380,62	51° 11' 51,416"	42° 14' 49,225"

160752	385	Земли транспорта № 158	461559,61	2303376,77	51° 11' 51,830"	42° 14' 49,033"
160753	386	Земли транспорта № 158	461561,99	2303382,90	51° 11' 51,905"	42° 14' 49,350"
160754	387	Земли транспорта № 158	461582,67	2303375,91	51° 11' 52,576"	42° 14' 49,001"
160755	388	Земли транспорта № 158	461583,11	2303375,55	51° 11' 52,591"	42° 14' 48,983"
160756	389	Земли транспорта № 158	461600,40	2303370,05	51° 11' 53,152"	42° 14' 48,709"
160757	390	Земли транспорта № 158	461606,49	2303363,36	51° 11' 53,351"	42° 14' 48,368"
160758	391	Земли транспорта № 158	461649,76	2303351,03	51° 11' 54,755"	42° 14' 47,756"
160759	392	Земли транспорта № 158	461758,85	2303314,43	51° 11' 58,297"	42° 14' 45,930"
160760	393	Земли транспорта № 158	461764,85	2303335,16	51° 11' 58,484"	42° 14' 47,000"
160761	394	Земли транспорта № 158	461803,36	2303324,31	51° 11' 59,734"	42° 14' 46,462"
160762	395	Земли транспорта № 158	461799,74	2303311,47	51° 11' 59,621"	42° 14' 45,799"
160763	396	Земли транспорта № 158	461876,66	2303287,78	51° 12' 2,118"	42° 14' 44,620"
160764	397	Земли транспорта № 158	461913,17	2303256,01	51° 12' 3,310"	42° 14' 43,003"
160765	398	Земли транспорта № 158	461919,73	2303246,69	51° 12' 3,525"	42° 14' 42,527"
160766	399	Земли транспорта № 158	461988,66	2303223,37	51° 12' 5,763"	42° 14' 41,363"
160767	400	Земли транспорта № 158	462016,24	2303214,04	51° 12' 6,659"	42° 14' 40,897"
160768	401	Земли транспорта № 158	462017,28	2303214,99	51° 12' 6,692"	42° 14' 40,946"
160769	402	Земли транспорта № 158	462036,96	2303208,05	51° 12' 7,331"	42° 14' 40,599"
160770	403	Земли транспорта № 158	462036,87	2303206,05	51° 12' 7,329"	42° 14' 40,496"
160771	404	Земли транспорта № 158	462087,02	2303187,64	51° 12' 8,958"	42° 14' 39,575"
160772	405	Земли транспорта № 158	462122,39	2303173,94	51° 12' 10,107"	42° 14' 38,888"
160773	406	Земли транспорта № 158	462120,09	2303167,84	51° 12' 10,035"	42° 14' 38,573"
160774	407	Земли транспорта № 158	462164,32	2303150,91	51° 12' 11,471"	42° 14' 37,724"
160775	408	Земли транспорта № 158	462157,57	2303135,22	51° 12' 11,258"	42° 14' 36,913"
160776	409	Земли транспорта № 158	462326,81	2303060,97	51° 12' 16,759"	42° 14' 33,179"
160777	410	Земли транспорта № 158	462420,42	2303038,98	51° 12' 19,795"	42° 14' 32,096"
160778	411	Земли транспорта № 158	462402,37	2303009,45	51° 12' 19,221"	42° 14' 30,565"
160779	412	Земли транспорта № 158	462491,73	2302975,02	51° 12' 22,124"	42° 14' 28,839"
160780	413	Земли транспорта № 158	462517,13	2302921,18	51° 12' 22,963"	42° 14' 26,080"
160781	414	Земли транспорта № 158	462554,62	2302891,06	51° 12' 24,186"	42° 14' 24,548"
160782	415	Земли транспорта № 158	462582,20	2302920,66	51° 12' 25,069"	42° 14' 26,087"
160783	416	Земли транспорта № 158	462631,54	2302842,99	51° 12' 26,691"	42° 14' 22,113"
160784	417	Земли транспорта № 158	462633,53	2302835,25	51° 12' 26,758"	42° 14' 21,715"
160785	418	Земли транспорта № 158	462653,20	2302810,67	51° 12' 27,403"	42° 14' 20,460"
160786	419	Земли транспорта № 158	462661,67	2302805,86	51° 12' 27,678"	42° 14' 20,216"
160787	420	Земли транспорта № 158	462662,77	2302805,80	51° 12' 27,714"	42° 14' 20,214"
160788	421	Земли транспорта № 158	462673,77	2302805,16	51° 12' 28,070"	42° 14' 20,187"
160789	422	Земли транспорта № 158	462675,13	2302789,74	51° 12' 28,119"	42° 14' 19,393"
160790	423	Земли транспорта № 158	462665,58	2302788,95	51° 12' 27,811"	42° 14' 19,347"
160791	424	Земли транспорта № 158	462663,36	2302788,77	51° 12' 27,739"	42° 14' 19,337"
160792	425	Земли транспорта № 158	462653,12	2302792,46	51° 12' 27,406"	42° 14' 19,522"

160793	426	Земли транспорта № 158	462640,50	2302808,15	51° 12' 26,993"	42° 14' 20,323"
160794	427	Земли транспорта № 158	462651,89	2302763,90	51° 12' 27,376"	42° 14' 18,050"
160795	428	Земли транспорта № 158	462666,94	2302583,57	51° 12' 27,923"	42° 14' 8,769"
160796	429	Земли транспорта № 158	462647,50	2302462,61	51° 12' 27,334"	42° 14' 2,528"
160797	430	Земли транспорта № 158	462617,84	2302472,72	51° 12' 26,371"	42° 14' 3,034"
160798	431	Земли транспорта № 158	462432,51	2302074,93	51° 12' 20,505"	42° 13' 42,447"
160799	432	Земли транспорта № 158	462294,00	2301787,48	51° 12' 16,118"	42° 13' 27,570"
160800	433	Земли транспорта № 158	462251,80	2301696,25	51° 12' 14,782"	42° 13' 22,849"
160801	434	Земли транспорта № 158	462326,02	2301705,87	51° 12' 17,180"	42° 13' 23,383"
160802	435	Земли транспорта № 158	462212,09	2301453,64	51° 12' 13,576"	42° 13' 10,333"
160803	436	Земли транспорта № 158	462211,29	2301451,94	51° 12' 13,551"	42° 13' 10,245"
160804	437	Земли транспорта № 158	462210,63	2301450,47	51° 12' 13,530"	42° 13' 10,169"
160805	438	Земли транспорта № 158	461080,16	2298994,63	51° 11' 37,729"	42° 11' 3,126"
160806	439	Земли транспорта № 158	460322,81	2297334,41	51° 11' 13,728"	42° 9' 37,276"
160807	440	Земли транспорта № 158	459805,44	2296224,82	51° 10' 57,314"	42° 8' 39,907"
160808	441	Земли транспорта № 158	459799,43	2296227,49	51° 10' 57,119"	42° 8' 40,041"
160809	442	Земли транспорта № 158	459739,34	2296255,10	51° 10' 55,166"	42° 8' 41,435"
160810	443	Земли транспорта № 158	458476,71	2296862,74	51° 10' 14,134"	42° 9' 12,125"
160811	444	Земли транспорта № 158	457566,54	2297288,72	51° 9' 44,559"	42° 9' 33,619"
160812	445	Земли транспорта № 158	457029,44	2297553,30	51° 9' 27,101"	42° 9' 46,978"
160813	446	Земли транспорта № 158	456386,50	2297960,76	51° 9' 6,175"	42° 10' 7,635"
160814	447	Земли транспорта № 158	454724,36	2299090,63	51° 8' 12,050"	42° 11' 4,948"
160815	448	Земли транспорта № 158	454714,27	2299028,88	51° 8' 11,743"	42° 11' 1,768"
160816	449	Земли транспорта № 158	455926,12	2298204,18	51° 8' 51,206"	42° 10' 19,937"
160817	450	Земли транспорта № 158	456841,58	2297608,87	51° 9' 21,006"	42° 9' 49,748"
160818	451	Земли транспорта № 158	457055,89	2297473,93	51° 9' 27,981"	42° 9' 42,907"
160819	452	Земли транспорта № 158	458106,29	2296984,45	51° 10' 2,113"	42° 9' 18,215"
160820	453	Земли транспорта № 158	459730,86	2296236,99	51° 10' 54,897"	42° 8' 40,498"
160821	454	Земли транспорта № 158	459791,20	2296209,26	51° 10' 56,858"	42° 8' 39,099"
160822	455	Земли транспорта № 158	459796,99	2296206,69	51° 10' 57,046"	42° 8' 38,970"
160823	456	Земли транспорта № 158	459349,25	2295246,43	51° 10' 42,835"	42° 7' 49,331"
160824	457	Земли транспорта № 158	458848,84	2294165,59	51° 10' 26,947"	42° 6' 53,470"
160825	458	Земли транспорта № 158	458216,03	2292780,20	51° 10' 6,851"	42° 5' 41,889"
160826	459	Земли транспорта № 158	458215,48	2292778,85	51° 10' 6,833"	42° 5' 41,820"
160827	460	Земли транспорта № 158	458000,46	2292199,95	51° 10' 0,031"	42° 5' 11,935"
160828	461	Земли транспорта № 158	457240,36	2290064,65	51° 9' 35,989"	42° 3' 21,738"
160829	462	Земли транспорта № 158	457253,43	2290041,73	51° 9' 36,417"	42° 3' 20,563"
160830	463	Земли транспорта № 158	458019,25	2292193,11	51° 10' 0,640"	42° 5' 11,591"
160831	464	Земли транспорта № 158	458234,23	2292771,89	51° 10' 7,442"	42° 5' 41,469"
160832	465	Земли транспорта № 158	458421,41	2293181,69	51° 10' 13,388"	42° 6' 2,642"
160833	466	Земли транспорта № 158	459037,90	2294531,37	51° 10' 32,963"	42° 7' 12,382"

160834	467	Земли транспорта № 158	459819,50	2296207,65	51° 10' 57,774"	42° 8' 39,029"
160835	468	Земли транспорта № 158	459924,65	2296433,15	51° 11' 1,110"	42° 8' 50,687"
160836	469	Земли транспорта № 158	460253,19	2297137,76	51° 11' 11,533"	42° 9' 27,118"
160837	470	Земли транспорта № 158	460340,98	2297326,04	51° 11' 14,318"	42° 9' 36,853"
160838	471	Земли транспорта № 158	460397,06	2297448,99	51° 11' 16,096"	42° 9' 43,210"
160839	472	Земли транспорта № 158	460726,91	2298172,05	51° 11' 26,551"	42° 10' 20,598"
160840	473	Земли транспорта № 158	461098,35	2298986,30	51° 11' 38,320"	42° 11' 2,706"
160841	474	Земли транспорта № 158	461232,62	2299278,01	51° 11' 42,574"	42° 11' 17,794"
160842	475	Земли транспорта № 158	461949,48	2300835,41	51° 12' 5,278"	42° 12' 38,357"
160843	476	Земли транспорта № 158	461953,79	2300844,76	51° 12' 5,415"	42° 12' 38,841"
160844	477	Земли транспорта № 158	462023,90	2300997,07	51° 12' 7,634"	42° 12' 46,721"
160845	478	Земли транспорта № 158	462023,93	2300997,14	51° 12' 7,635"	42° 12' 46,725"
160846	479	Земли транспорта № 158	462229,44	2301443,62	51° 12' 14,141"	42° 13' 9,826"
160847	480	Земли транспорта № 158	462388,19	2301579,22	51° 12' 19,233"	42° 13' 16,892"
160848	481	Земли транспорта № 158	462389,89	2301580,10	51° 12' 19,288"	42° 13' 16,938"
160849	482	Земли транспорта № 158	462403,38	2301609,52	51° 12' 19,715"	42° 13' 18,461"
160850	483	Земли транспорта № 158	462379,05	2301597,01	51° 12' 18,931"	42° 13' 17,803"
160851	484	Земли транспорта № 158	462378,19	2301596,54	51° 12' 18,904"	42° 13' 17,779"
160852	485	Земли транспорта № 158	462375,27	2301594,49	51° 12' 18,810"	42° 13' 17,672"
160853	486	Земли транспорта № 158	462284,52	2301516,97	51° 12' 15,899"	42° 13' 13,632"
160854	487	Земли транспорта № 158	462372,58	2301711,91	51° 12' 18,685"	42° 13' 23,718"
160855	488	Земли транспорта № 158	462446,81	2301721,54	51° 12' 21,083"	42° 13' 24,253"
160856	489	Земли транспорта № 158	462449,03	2301720,58	51° 12' 21,156"	42° 13' 24,204"
160857	490	Земли транспорта № 158	462449,66	2301720,65	51° 12' 21,176"	42° 13' 24,209"
160858	491	Земли транспорта № 158	462449,51	2301721,89	51° 12' 21,171"	42° 13' 24,272"
160859	492	Земли транспорта № 158	462470,61	2301779,61	51° 12' 21,835"	42° 13' 27,256"
160860	493	Земли транспорта № 158	462496,55	2301850,57	51° 12' 22,651"	42° 13' 30,925"
160861	494	Земли транспорта № 158	462636,24	2302140,63	51° 12' 27,076"	42° 13' 45,938"
160862	495	Земли транспорта № 158	462703,36	2302280,00	51° 12' 29,201"	42° 13' 53,152"
160863	496	Земли транспорта № 158	462782,96	2302377,40	51° 12' 31,745"	42° 13' 58,211"
160864	497	Земли транспорта № 158	462861,27	2302427,48	51° 12' 34,262"	42° 14' 0,831"
160865	498	Земли транспорта № 158	462938,22	2302476,69	51° 12' 36,736"	42° 14' 3,407"
160866	499	Земли транспорта № 158	462899,82	2302523,26	51° 12' 35,478"	42° 14' 5,785"
160867	500	Земли транспорта № 158	462923,53	2302541,94	51° 12' 36,239"	42° 14' 6,760"
160868	501	Земли транспорта № 158	462951,22	2302544,84	51° 12' 37,134"	42° 14' 6,924"
160869	502	Земли транспорта № 158	462972,02	2302546,49	51° 12' 37,806"	42° 14' 7,020"
160870	503	Земли транспорта № 158	463025,83	2302550,75	51° 12' 39,546"	42° 14' 7,268"
160871	504	Земли транспорта № 158	463052,40	2302558,19	51° 12' 40,403"	42° 14' 7,665"
160872	505	Земли транспорта № 158	463092,54	2302537,45	51° 12' 41,709"	42° 14' 6,618"
160873	506	Земли транспорта № 158	463280,70	2302529,00	51° 12' 47,799"	42° 14' 6,282"
160874	507	Земли транспорта № 158	463439,10	2302549,40	51° 12' 52,918"	42° 14' 7,416"

160875	508	Земли транспорта № 158	463593,82	2302684,45	51° 12' 57,879"	42° 14' 14,455"
160876	509	Земли транспорта № 158	463654,70	2302807,13	51° 12' 59,808"	42° 14' 20,808"
160877	510	Земли транспорта № 158	463720,52	2302941,83	51° 13' 1,893"	42° 14' 27,782"
160878	511	Земли транспорта № 158	463741,14	2303163,18	51° 13' 2,486"	42° 14' 39,197"
160879	512	Земли транспорта № 158	463730,37	2303229,32	51° 13' 2,115"	42° 14' 42,599"
160880	513	Земли транспорта № 158	463759,30	2303288,34	51° 13' 3,032"	42° 14' 45,655"
160881	514	Земли транспорта № 158	463818,79	2303344,23	51° 13' 4,938"	42° 14' 48,566"
160882	515	Земли транспорта № 158	463855,82	2303392,14	51° 13' 6,120"	42° 14' 51,054"
160883	516	Земли транспорта № 158	463858,78	2303396,88	51° 13' 6,214"	42° 14' 51,300"
160884	517	Земли транспорта № 158	463910,79	2303480,10	51° 13' 7,869"	42° 14' 55,616"
160885	518	Земли транспорта № 158	463911,19	2303480,74	51° 13' 7,881"	42° 14' 55,649"
160886	519	Земли транспорта № 158	463930,67	2303488,78	51° 13' 8,509"	42° 14' 56,073"
160887	520	Земли транспорта № 158	463947,77	2303479,68	51° 13' 9,065"	42° 14' 55,614"
160888	521	Земли транспорта № 158	464039,55	2303475,01	51° 13' 12,036"	42° 14' 55,422"
160889	522	Земли транспорта № 158	463995,88	2303743,42	51° 13' 10,533"	42° 15' 9,228"
160890	523	Земли транспорта № 158	463880,15	2303723,25	51° 13' 6,795"	42° 15' 8,126"
160891	524	Земли транспорта № 158	463758,78	2303635,33	51° 13' 2,898"	42° 15' 3,531"
160892	525	Земли транспорта № 158	463642,84	2303500,38	51° 12' 59,192"	42° 14' 56,517"
160893	526	Земли транспорта № 158	463584,43	2303348,77	51° 12' 57,353"	42° 14' 48,675"
160894	527	Земли транспорта № 158	463291,20	2303409,25	51° 12' 47,845"	42° 14' 51,633"
160895	528	Земли транспорта № 158	463120,77	2303375,97	51° 12' 42,342"	42° 14' 49,828"
160896	529	Земли транспорта № 158	463080,20	2303458,38	51° 12' 41,002"	42° 14' 54,051"
160897	530	Земли транспорта № 158	462994,85	2303406,08	51° 12' 38,258"	42° 14' 51,311"
160898	531	Земли транспорта № 158	462920,47	2303327,53	51° 12' 35,878"	42° 14' 47,225"
160899	532	Земли транспорта № 158	462772,83	2303290,65	51° 12' 31,113"	42° 14' 45,246"
160900	533	Земли транспорта № 158	462741,70	2303282,87	51° 12' 30,108"	42° 14' 44,829"
160901	534	Земли транспорта № 158	462482,78	2303287,33	51° 12' 21,729"	42° 14' 44,921"
160902	535	Земли транспорта № 158	462460,23	2303287,72	51° 12' 21,000"	42° 14' 44,929"
160903	536	Земли транспорта № 158	462419,61	2303297,15	51° 12' 19,682"	42° 14' 45,393"
160904	537	Земли транспорта № 158	462279,39	2303329,72	51° 12' 15,134"	42° 14' 46,995"
160905	538	Земли транспорта № 158	462180,10	2303402,64	51° 12' 11,897"	42° 14' 50,698"
160906	539	Земли транспорта № 158	461962,60	2303545,51	51° 12' 4,812"	42° 14' 57,939"
160907	540	Земли транспорта № 158	461804,44	2303601,70	51° 11' 59,676"	42° 15' 0,748"
160908	541	Земли транспорта № 158	461667,56	2303652,06	51° 11' 55,230"	42° 15' 3,268"
160909	542	Земли транспорта № 158	461414,19	2303742,12	51° 11' 47,002"	42° 15' 7,770"
160910	543	Земли транспорта № 158	461356,96	2303762,46	51° 11' 45,143"	42° 15' 8,786"
160911	544	Земли транспорта № 158	461296,40	2303789,17	51° 11' 43,174"	42° 15' 10,129"
160912	545	Земли транспорта № 158	461223,30	2303836,13	51° 11' 40,793"	42° 15' 12,508"
160913	546	Земли транспорта № 158	461142,55	2303888,01	51° 11' 38,163"	42° 15' 15,136"
160914	547	Земли транспорта № 158	461007,04	2303935,85	51° 11' 33,762"	42° 15' 17,526"
160915	548	Земли транспорта № 158	461006,75	2303929,86	51° 11' 33,755"	42° 15' 17,217"

160916	549	Земли транспорта № 158	460989,87	2303932,67	51° 11' 33,208"	42° 15' 17,353"
160917	550	Земли транспорта № 158	460991,30	2303941,61	51° 11' 33,251"	42° 15' 17,814"
160918	551	Земли транспорта № 158	460963,01	2303951,19	51° 11' 32,332"	42° 15' 18,292"
160919	552	Земли транспорта № 158	460877,03	2303974,08	51° 11' 29,543"	42° 15' 19,424"
160920	553	Земли транспорта № 158	460812,46	2304128,60	51° 11' 27,401"	42° 15' 27,346"
160921	554	Земли транспорта № 158	460806,09	2304290,36	51° 11' 27,140"	42° 15' 35,671"
160922	555	Земли транспорта № 158	460818,21	2304968,95	51° 11' 27,299"	42° 16' 10,618"
160923	556	Земли транспорта № 158	460856,60	2305036,86	51° 11' 28,517"	42° 16' 14,136"
160924	557	Земли транспорта № 158	460839,54	2305056,69	51° 11' 27,958"	42° 16' 15,148"
160925	558	Земли транспорта № 158	460827,04	2305067,29	51° 11' 27,550"	42° 16' 15,686"
160926	559	Земли транспорта № 158	460808,19	2305070,85	51° 11' 26,939"	42° 16' 15,859"
160927	560	Земли транспорта № 158	460809,92	2305086,13	51° 11' 26,990"	42° 16' 16,647"
160928	561	Земли транспорта № 158	460822,27	2305083,66	51° 11' 27,390"	42° 16' 16,527"
160929	562	Земли транспорта № 158	460821,45	2305093,30	51° 11' 27,360"	42° 16' 17,022"
160930	563	Земли транспорта № 158	460825,97	2305178,70	51° 11' 27,477"	42° 16' 21,423"
160931	564	Земли транспорта № 158	460874,26	2306092,27	51° 11' 28,719"	42° 17' 8,489"
160932	565	Земли транспорта № 158	460887,74	2306347,36	51° 11' 29,065"	42° 17' 21,631"
160933	566	Земли транспорта № 158	460888,28	2306357,66	51° 11' 29,079"	42° 17' 22,162"
160934	567	Земли транспорта № 158	460888,48	2306360,08	51° 11' 29,085"	42° 17' 22,286"
160935	568	Земли транспорта № 158	460888,55	2306361,13	51° 11' 29,086"	42° 17' 22,341"
160936	569	Земли транспорта № 158	460939,73	2307327,69	51° 11' 30,397"	42° 18' 12,138"
160937	570	Земли транспорта № 158	460976,78	2308222,10	51° 11' 31,270"	42° 18' 58,212"
160938	571	Земли транспорта № 158	460976,79	2308222,92	51° 11' 31,270"	42° 18' 58,255"
160939	572	Земли транспорта № 158	460976,67	2308225,13	51° 11' 31,265"	42° 18' 58,369"
160940	573	Земли транспорта № 158	460965,38	2308326,80	51° 11' 30,863"	42° 19' 3,597"
160941	574	Земли транспорта № 158	460941,31	2308489,63	51° 11' 30,024"	42° 19' 11,967"
160942	575	Земли транспорта № 158	460941,12	2308489,85	51° 11' 30,018"	42° 19' 11,978"
160943	576	Земли транспорта № 158	460932,51	2308503,52	51° 11' 29,734"	42° 19' 12,677"
160944	577	Земли транспорта № 158	460924,83	2308528,37	51° 11' 29,477"	42° 19' 13,952"
160945	578	Земли транспорта № 158	460918,67	2308546,81	51° 11' 29,270"	42° 19' 14,898"
160946	579	Земли транспорта № 158	460911,85	2308578,03	51° 11' 29,038"	42° 19' 16,501"
160947	580	Земли транспорта № 158	460920,03	2308596,31	51° 11' 29,296"	42° 19' 17,447"
160948	581	Земли транспорта № 158	460924,95	2308600,39	51° 11' 29,454"	42° 19' 17,660"
160949	582	Земли транспорта № 158	460922,81	2308614,86	51° 11' 29,379"	42° 19' 18,404"
160950	583	Земли транспорта № 158	460857,38	2308951,64	51° 11' 27,138"	42° 19' 35,706"
160951	584	Земли транспорта № 158	460762,14	2309456,94	51° 11' 23,868"	42° 20' 1,667"
160952	585	Земли транспорта № 158	460761,95	2309457,82	51° 11' 23,862"	42° 20' 1,712"
160953	586	Земли транспорта № 158	460698,45	2309727,69	51° 11' 21,706"	42° 20' 15,569"
160954	587	Земли транспорта № 158	460697,78	2309729,95	51° 11' 21,683"	42° 20' 15,685"
160955	588	Земли транспорта № 158	460696,57	2309732,64	51° 11' 21,643"	42° 20' 15,823"
160956	589	Земли транспорта № 158	460593,49	2309922,94	51° 11' 18,236"	42° 20' 25,559"

160957	590	Земли транспорта № 158	460483,37	2310137,92	51° 11' 14,592"	42° 20' 36,561"
160958	591	Земли транспорта № 158	460450,32	2310254,87	51° 11' 13,479"	42° 20' 42,562"
160959	592	Земли транспорта № 158	460452,88	2310395,57	51° 11' 13,508"	42° 20' 49,808"
160960	593	Земли транспорта № 158	460481,40	2310532,99	51° 11' 14,379"	42° 20' 56,900"
160961	594	Земли транспорта № 158	460552,54	2310759,57	51° 11' 16,594"	42° 21' 8,608"
160962	595	Земли транспорта № 158	460671,66	2311136,57	51° 11' 20,303"	42° 21' 28,091"
160963	596	Земли транспорта № 158	460707,88	2311230,26	51° 11' 21,439"	42° 21' 32,937"
160964	597	Земли транспорта № 158	460736,05	2311317,95	51° 11' 22,317"	42° 21' 37,469"
160965	598	Земли транспорта № 158	460718,22	2311320,71	51° 11' 21,739"	42° 21' 37,601"
160966	599	Земли транспорта № 158	460722,37	2311333,47	51° 11' 21,868"	42° 21' 38,260"
160967	600	Земли транспорта № 158	460742,52	2311331,26	51° 11' 22,521"	42° 21' 38,159"
160968	601	Земли транспорта № 158	460764,09	2311392,89	51° 11' 23,195"	42° 21' 41,345"
160969	602	Земли транспорта № 158	460753,60	2311395,87	51° 11' 22,854"	42° 21' 41,492"
160970	603	Земли транспорта № 158	460777,45	2311471,34	51° 11' 23,597"	42° 21' 45,393"
160971	604	Земли транспорта № 158	460843,61	2311685,72	51° 11' 25,654"	42° 21' 56,471"
160972	605	Земли транспорта № 158	460844,20	2311688,14	51° 11' 25,672"	42° 21' 56,596"
160973	606	Земли транспорта № 158	460844,42	2311689,78	51° 11' 25,679"	42° 21' 56,681"
160974	607	Земли транспорта № 158	460860,29	2311861,76	51° 11' 26,126"	42° 22' 5,545"
160975	608	Земли транспорта № 158	460860,38	2311863,74	51° 11' 26,127"	42° 22' 5,647"
160976	609	Земли транспорта № 158	460855,08	2312242,41	51° 11' 25,808"	42° 22' 25,141"
160977	610	Земли транспорта № 158	460844,53	2312577,47	51° 11' 25,335"	42° 22' 42,386"
160978	611	Земли транспорта № 158	460855,86	2312716,09	51° 11' 25,647"	42° 22' 49,530"
160979	612	Земли транспорта № 158	460867,55	2312759,97	51° 11' 26,008"	42° 22' 51,797"
160980	613	Земли транспорта № 158	460860,52	2312763,17	51° 11' 25,779"	42° 22' 51,957"
160981	614	Земли транспорта № 158	460844,45	2312770,46	51° 11' 25,256"	42° 22' 52,323"
160982	615	Земли транспорта № 158	460846,65	2312779,34	51° 11' 25,324"	42° 22' 52,781"
160983	616	Земли транспорта № 158	460849,04	2312795,90	51° 11' 25,395"	42° 22' 53,635"
160984	617	Земли транспорта № 158	460863,90	2312916,91	51° 11' 25,828"	42° 22' 59,875"
160985	618	Земли транспорта № 158	460867,65	2312945,39	51° 11' 25,938"	42° 23' 1,344"
160986	619	Земли транспорта № 158	460868,51	2312997,72	51° 11' 25,945"	42° 23' 4,039"
160987	620	Земли транспорта № 158	460875,75	2313023,61	51° 11' 26,169"	42° 23' 5,376"
160988	621	Земли транспорта № 158	460852,38	2313198,87	51° 11' 25,343"	42° 23' 14,385"
160989	622	Земли транспорта № 158	460844,48	2313375,27	51° 11' 25,017"	42° 23' 23,463"
160990	623	Земли транспорта № 158	460844,44	2313375,93	51° 11' 25,016"	42° 23' 23,497"
160991	624	Земли транспорта № 158	460831,50	2313541,55	51° 11' 24,531"	42° 23' 32,016"
160992	625	Земли транспорта № 158	460874,82	2313686,80	51° 11' 25,874"	42° 23' 39,522"
160993	626	Земли транспорта № 158	460938,96	2313804,82	51° 11' 27,902"	42° 23' 45,639"
160994	627	Земли транспорта № 158	461175,35	2314080,61	51° 11' 35,440"	42° 24' 0,000"
160995	628	Земли транспорта № 158	461524,23	2314445,34	51° 11' 46,580"	42° 24' 18,997"
160996	629	Земли транспорта № 158	461525,08	2314446,29	51° 11' 46,607"	42° 24' 19,046"
160997	630	Земли транспорта № 158	462281,80	2315345,88	51° 12' 10,722"	42° 25' 5,865"

160998	631	Земли транспорта № 158	462283,80	2315348,75	51° 12' 10,786"	42° 25' 6,014"
160999	632	Земли транспорта № 158	462284,65	2315350,39	51° 12' 10,813"	42° 25' 6,099"
161000	633	Земли транспорта № 158	462345,12	2315481,83	51° 12' 12,715"	42° 25' 12,908"
161001	634	Земли транспорта № 158	462847,10	2316348,41	51° 12' 28,596"	42° 25' 57,872"
161002	635	Земли транспорта № 158	463007,37	2316595,39	51° 12' 33,678"	42° 26' 10,700"
161003	636	Земли транспорта № 158	463238,12	2316852,36	51° 12' 41,036"	42° 26' 24,091"
161004	637	Земли транспорта № 158	463379,54	2316967,59	51° 12' 45,563"	42° 26' 30,121"
161005	638	Земли транспорта № 158	463725,88	2317231,97	51° 12' 56,656"	42° 26' 43,974"
161006	639	Земли транспорта № 158	464186,03	2317582,25	51° 13' 11,395"	42° 27' 2,330"
161007	640	Земли транспорта № 158	464213,20	2317553,16	51° 13' 12,287"	42° 27' 0,850"
161008	641	Земли транспорта № 158	464305,14	2317624,45	51° 13' 15,231"	42° 27' 4,585"
161009	642	Земли транспорта № 158	464377,15	2317679,55	51° 13' 17,537"	42° 27' 7,473"
161010	643	Земли транспорта № 158	464409,51	2317705,70	51° 13' 18,573"	42° 27' 8,842"
161011	644	Земли транспорта № 158	464387,59	2317732,44	51° 13' 17,852"	42° 27' 10,205"
161012	645	Земли транспорта № 158	464466,24	2317793,20	51° 13' 20,371"	42° 27' 13,389"
161013	646	Земли транспорта № 158	464695,35	2317972,86	51° 13' 27,707"	42° 27' 22,801"
161014	647	Земли транспорта № 158	465246,11	2318403,07	51° 13' 45,341"	42° 27' 45,346"
161015	648	Земли транспорта № 158	465481,91	2318588,13	51° 13' 52,890"	42° 27' 55,044"
161016	649	Земли транспорта № 158	465563,28	2318649,86	51° 13' 55,496"	42° 27' 58,282"
161017	650	Земли транспорта № 158	465591,18	2318617,87	51° 13' 56,412"	42° 27' 56,652"
161018	651	Земли транспорта № 158	465796,91	2318777,74	51° 14' 2,999"	42° 28' 5,033"
161019	652	Земли транспорта № 158	466115,72	2319023,78	51° 14' 13,207"	42° 28' 17,934"
161020	653	Земли транспорта № 158	466309,02	2319172,97	51° 14' 19,396"	42° 28' 25,757"
161021	654	Земли транспорта № 158	466486,75	2319302,69	51° 14' 25,089"	42° 28' 32,566"
161022	655	Земли транспорта № 158	466458,47	2319336,67	51° 14' 24,159"	42° 28' 34,298"
161023	656	Земли транспорта № 158	466531,74	2319397,72	51° 14' 26,503"	42° 28' 37,496"
161024	657	Земли транспорта № 158	466552,12	2319375,61	51° 14' 27,172"	42° 28' 36,370"
161025	658	Земли транспорта № 158	466557,56	2319369,45	51° 14' 27,351"	42° 28' 36,057"
161026	659	Земли транспорта № 158	466581,27	2319404,80	51° 14' 28,103"	42° 28' 37,895"
161027	660	Земли транспорта № 158	466595,92	2319420,36	51° 14' 28,570"	42° 28' 38,707"
161028	661	Земли транспорта № 158	466680,77	2319483,38	51° 14' 31,287"	42° 28' 42,015"
161029	662	Земли транспорта № 158	466677,75	2319485,20	51° 14' 31,189"	42° 28' 42,107"
161030	663	Земли транспорта № 158	466674,05	2319490,22	51° 14' 31,067"	42° 28' 42,363"
161031	664	Земли транспорта № 158	466661,67	2319505,37	51° 14' 30,660"	42° 28' 43,135"
161032	665	Земли транспорта № 158	466676,87	2319515,40	51° 14' 31,147"	42° 28' 43,663"
161033	666	Земли транспорта № 158	466884,02	2319676,42	51° 14' 37,778"	42° 28' 52,107"
161034	667	Земли транспорта № 158	466912,33	2319698,27	51° 14' 38,685"	42° 28' 53,253"
161035	668	Земли транспорта № 158	466912,80	2319698,63	51° 14' 38,700"	42° 28' 53,272"
161036	669	Земли транспорта № 158	466921,59	2319705,08	51° 14' 38,981"	42° 28' 53,611"
161037	670	Земли транспорта № 158	466945,51	2319722,98	51° 14' 39,747"	42° 28' 54,550"
161038	671	Земли транспорта № 158	466970,92	2319740,42	51° 14' 40,562"	42° 28' 55,467"

161039	672	Земли транспорта № 158	466972,04	2319742,84	51° 14' 40,597"	42° 28' 55,593"
161040	673	Земли транспорта № 158	466968,08	2319746,61	51° 14' 40,467"	42° 28' 55,784"
161041	674	Земли транспорта № 158	466969,85	2319750,28	51° 14' 40,523"	42° 28' 55,975"
161042	675	Земли транспорта № 158	466994,24	2319767,48	51° 14' 41,304"	42° 28' 56,878"
161043	676	Земли транспорта № 158	467083,30	2319819,08	51° 14' 44,163"	42° 28' 59,600"
161044	677	Земли транспорта № 158	467112,41	2319838,70	51° 14' 45,096"	42° 29' 0,632"
161045	678	Земли транспорта № 158	467117,33	2319842,10	51° 14' 45,254"	42° 29' 0,811"
161046	679	Земли транспорта № 158	467146,08	2319863,78	51° 14' 46,174"	42° 29' 1,949"
161047	680	Земли транспорта № 158	467153,36	2319857,84	51° 14' 46,413"	42° 29' 1,648"
161048	681	Земли транспорта № 158	467155,20	2319855,87	51° 14' 46,473"	42° 29' 1,547"
161049	682	Земли транспорта № 158	467158,78	2319852,42	51° 14' 46,590"	42° 29' 1,372"
161050	683	Земли транспорта № 158	467260,59	2319931,96	51° 14' 49,849"	42° 29' 5,544"
161051	684	Земли транспорта № 158	467431,66	2320062,28	51° 14' 55,326"	42° 29' 12,382"
161052	685	Земли транспорта № 158	467419,58	2320081,66	51° 14' 54,927"	42° 29' 13,373"
161053	686	Земли транспорта № 158	467449,05	2320113,30	51° 14' 55,866"	42° 29' 15,025"
161054	687	Земли транспорта № 158	467490,69	2320145,71	51° 14' 57,199"	42° 29' 16,725"
161055	688	Земли транспорта № 158	467578,58	2320221,88	51° 15' 0,009"	42° 29' 20,713"
161056	689	Земли транспорта № 158	467644,04	2320278,72	51° 15' 2,102"	42° 29' 23,690"
161057	690	Земли транспорта № 158	467766,86	2320389,00	51° 15' 6,026"	42° 29' 29,462"
161058	691	Земли транспорта № 158	467778,95	2320397,08	51° 15' 6,414"	42° 29' 29,887"
161059	692	Земли транспорта № 158	467817,87	2320433,16	51° 15' 7,657"	42° 29' 31,775"
161060	693	Земли транспорта № 158	468201,93	2320784,66	51° 15' 19,926"	42° 29' 50,170"
161061	694	Земли транспорта № 158	468553,37	2321098,84	51° 15' 31,155"	42° 30' 6,620"
161062	695	Земли транспорта № 158	468583,98	2321087,67	51° 15' 32,151"	42° 30' 6,065"
161063	696	Земли транспорта № 158	468631,55	2321130,58	51° 15' 33,670"	42° 30' 8,312"
161064	697	Земли транспорта № 158	468715,30	2321211,92	51° 15' 36,344"	42° 30' 12,566"
161065	698	Земли транспорта № 158	468701,23	2321228,38	51° 15' 35,881"	42° 30' 13,405"
161066	699	Земли транспорта № 158	468931,59	2321435,48	51° 15' 43,241"	42° 30' 24,249"
161067	700	Земли транспорта № 158	469007,26	2321504,74	51° 15' 45,657"	42° 30' 27,875"
161068	701	Земли транспорта № 158	469100,62	2321588,31	51° 15' 48,640"	42° 30' 32,252"
161069	702	Земли транспорта № 158	469221,55	2321696,44	51° 15' 52,504"	42° 30' 37,915"
161070	703	Земли транспорта № 158	469309,49	2321772,82	51° 15' 55,314"	42° 30' 41,917"
161071	704	Земли транспорта № 158	469384,10	2321837,64	51° 15' 57,699"	42° 30' 45,314"
161072	705	Земли транспорта № 158	469442,30	2321883,62	51° 15' 59,561"	42° 30' 47,727"
161073	706	Земли транспорта № 158	469567,00	2321999,18	51° 16' 3,543"	42° 30' 53,777"
161074	707	Земли транспорта № 158	469678,40	2322100,72	51° 16' 7,101"	42° 30' 59,094"
161075	708	Земли транспорта № 158	469755,41	2322170,97	51° 16' 9,560"	42° 31' 2,773"
161076	709	Земли транспорта № 158	469780,57	2322143,00	51° 16' 10,387"	42° 31' 1,349"
161077	710	Земли транспорта № 158	469899,56	2322250,50	51° 16' 14,187"	42° 31' 6,980"
161078	711	Земли транспорта № 158	469913,07	2322262,70	51° 16' 14,619"	42° 31' 7,619"
161079	712	Земли транспорта № 158	469912,74	2322275,01	51° 16' 14,603"	42° 31' 8,253"

161080	713	Земли транспорта № 158	469912,55	2322281,92	51° 16' 14,593"	42° 31' 8,610"
161081	714	Земли транспорта № 158	469907,69	2322305,15	51° 16' 14,426"	42° 31' 9,804"
161082	715	Земли транспорта № 158	469885,49	2322335,85	51° 16' 13,693"	42° 31' 11,371"
161083	716	Земли транспорта № 158	460781,11	2305087,96	51° 11' 26,057"	42° 16' 16,725"
161084	717	Земли транспорта № 158	460790,05	2305089,08	51° 11' 26,346"	42° 16' 16,788"
161085	718	Земли транспорта № 158	460790,28	2305073,06	51° 11' 26,359"	42° 16' 15,963"
161086	719	Земли транспорта № 158	460775,48	2305071,06	51° 11' 25,881"	42° 16' 15,852"
161087	720	Земли транспорта № 158	460752,86	2305064,84	51° 11' 25,151"	42° 16' 15,519"
161088	721	Земли транспорта № 158	460776,28	2305037,70	51° 11' 25,918"	42° 16' 14,135"
161089	722	Земли транспорта № 158	460739,50	2304156,61	51° 11' 25,031"	42° 15' 28,748"
161090	723	Земли транспорта № 158	460611,46	2304201,57	51° 11' 20,873"	42° 15' 30,994"
161091	724	Земли транспорта № 158	460624,56	2304280,80	51° 11' 21,269"	42° 15' 35,080"
161092	725	Земли транспорта № 158	460646,40	2304285,36	51° 11' 21,975"	42° 15' 35,327"
161093	726	Земли транспорта № 158	460646,38	2304307,98	51° 11' 21,966"	42° 15' 36,491"
161094	727	Земли транспорта № 158	460655,26	2304307,55	51° 11' 22,254"	42° 15' 36,474"
161095	728	Земли транспорта № 158	460702,34	2304996,11	51° 11' 23,540"	42° 16' 11,953"
161096	729	Земли транспорта № 158	460014,55	2305035,87	51° 11' 1,272"	42° 16' 13,621"
161097	730	Земли транспорта № 158	459936,79	2305040,36	51° 10' 58,755"	42° 16' 13,809"
161098	731	Земли транспорта № 158	459898,39	2304616,59	51° 10' 57,659"	42° 15' 51,972"
161099	732	Земли транспорта № 158	459812,11	2304678,76	51° 10' 54,846"	42° 15' 55,125"
161100	733	Земли транспорта № 158	459705,73	2304710,07	51° 10' 51,393"	42° 15' 56,679"
161101	734	Земли транспорта № 158	459665,16	2304661,18	51° 10' 50,097"	42° 15' 54,140"
161102	735	Земли транспорта № 158	459649,94	2304627,58	51° 10' 49,616"	42° 15' 52,402"
161103	736	Земли транспорта № 158	459615,74	2304479,71	51° 10' 48,561"	42° 15' 44,771"
161104	737	Земли транспорта № 158	459501,50	2304394,55	51° 10' 44,893"	42° 15' 40,325"
161105	738	Земли транспорта № 158	459450,08	2304498,59	51° 10' 43,194"	42° 15' 45,653"
161106	739	Земли транспорта № 158	459454,10	2304562,02	51° 10' 43,302"	42° 15' 48,920"
161107	740	Земли транспорта № 158	459481,42	2304566,99	51° 10' 44,185"	42° 15' 49,191"
161108	741	Земли транспорта № 158	459533,26	2304758,12	51° 10' 45,796"	42° 15' 59,058"
161109	742	Земли транспорта № 158	459590,69	2304860,13	51° 10' 47,619"	42° 16' 4,341"
161110	743	Земли транспорта № 158	459834,48	2305091,79	51° 10' 55,427"	42° 16' 16,400"
161111	744	Земли транспорта № 158	459779,42	2305091,43	51° 10' 53,646"	42° 16' 16,351"
161112	745	Земли транспорта № 158	459752,89	2305101,70	51° 10' 52,784"	42° 16' 16,865"
161113	746	Земли транспорта № 158	459754,06	2305103,32	51° 10' 52,821"	42° 16' 16,950"
161114	747	Земли транспорта № 158	459764,69	2305118,15	51° 10' 53,160"	42° 16' 17,719"
161115	748	Земли транспорта № 158	460318,15	2305656,77	51° 11' 10,880"	42° 16' 45,755"
161116	749	Земли транспорта № 158	460784,85	2306102,68	51° 11' 25,823"	42° 17' 8,974"
161117	750	Земли транспорта № 158	460834,52	2306096,90	51° 11' 27,432"	42° 17' 8,705"
161118	751	Земли транспорта № 158	460781,43	2305093,99	51° 11' 26,065"	42° 16' 17,036"
161119	752	Земли транспорта № 158	460781,11	2305087,96	51° 11' 26,057"	42° 16' 16,725"
161120	753	Земли транспорта № 158	460402,99	2303734,74	51° 11' 14,286"	42° 15' 6,845"

161121	754	Земли транспорта № 158	460386,65	2303688,48	51° 11' 13,773"	42° 15' 4,455"
161122	755	Земли транспорта № 158	460349,37	2303700,62	51° 11' 12,563"	42° 15' 5,060"
161123	756	Земли транспорта № 158	460359,81	2303734,74	51° 11' 12,889"	42° 15' 6,822"
161124	757	Земли транспорта № 158	460356,33	2303736,14	51° 11' 12,776"	42° 15' 6,892"
161125	758	Земли транспорта № 158	460359,46	2303747,28	51° 11' 12,873"	42° 15' 7,468"
161126	759	Земли транспорта № 158	460402,99	2303734,74	51° 11' 14,286"	42° 15' 6,845"
161127	760	Земли транспорта № 158	461655,22	2303388,36	51° 11' 54,919"	42° 14' 49,681"
161128	761	Земли транспорта № 158	461653,43	2303379,38	51° 11' 54,865"	42° 14' 49,218"
161129	762	Земли транспорта № 158	461644,30	2303381,15	51° 11' 54,569"	42° 14' 49,304"
161130	763	Земли транспорта № 158	461646,11	2303390,19	51° 11' 54,624"	42° 14' 49,771"
161131	764	Земли транспорта № 158	461649,49	2303389,51	51° 11' 54,734"	42° 14' 49,738"
161132	765	Земли транспорта № 158	461649,90	2303391,57	51° 11' 54,746"	42° 14' 49,844"
161133	766	Земли транспорта № 158	461652,25	2303391,10	51° 11' 54,822"	42° 14' 49,821"
161134	767	Земли транспорта № 158	461651,84	2303389,04	51° 11' 54,810"	42° 14' 49,715"
161135	768	Земли транспорта № 158	461655,22	2303388,36	51° 11' 54,919"	42° 14' 49,681"
161136	769	Земли транспорта № 158	461681,81	2303419,19	51° 11' 55,769"	42° 14' 51,283"
161137	770	Земли транспорта № 158	461686,71	2303416,96	51° 11' 55,929"	42° 14' 51,171"
161138	771	Земли транспорта № 158	461684,57	2303414,06	51° 11' 55,860"	42° 14' 51,021"
161139	772	Земли транспорта № 158	461680,62	2303415,25	51° 11' 55,732"	42° 14' 51,080"
161140	773	Земли транспорта № 158	461681,81	2303419,19	51° 11' 55,769"	42° 14' 51,283"
161141	774	Земли транспорта № 158	461683,47	2303391,09	51° 11' 55,833"	42° 14' 49,837"
161142	775	Земли транспорта № 158	461688,36	2303388,86	51° 11' 55,992"	42° 14' 49,725"
161143	776	Земли транспорта № 158	461694,26	2303386,57	51° 11' 56,183"	42° 14' 49,610"
161144	777	Земли транспорта № 158	461692,02	2303381,68	51° 11' 56,112"	42° 14' 49,357"
161145	778	Земли транспорта № 158	461686,13	2303383,96	51° 11' 55,921"	42° 14' 49,471"
161146	779	Земли транспорта № 158	461681,18	2303385,20	51° 11' 55,760"	42° 14' 49,533"
161147	780	Земли транспорта № 158	461683,47	2303391,09	51° 11' 55,833"	42° 14' 49,837"
161148	781	Земли транспорта № 158	461706,01	2303374,92	51° 11' 56,567"	42° 14' 49,016"
161149	782	Земли транспорта № 158	461703,92	2303374,10	51° 11' 56,500"	42° 14' 48,973"
161150	783	Земли транспорта № 158	461702,99	2303370,54	51° 11' 56,471"	42° 14' 48,789"
161151	784	Земли транспорта № 158	461697,48	2303372,06	51° 11' 56,292"	42° 14' 48,865"
161152	785	Земли транспорта № 158	461696,86	2303369,80	51° 11' 56,273"	42° 14' 48,748"
161153	786	Земли транспорта № 158	461692,86	2303370,91	51° 11' 56,143"	42° 14' 48,803"
161154	787	Земли транспорта № 158	461693,48	2303373,17	51° 11' 56,162"	42° 14' 48,920"
161155	788	Земли транспорта № 158	461691,17	2303373,81	51° 11' 56,088"	42° 14' 48,951"
161156	789	Земли транспорта № 158	461693,25	2303381,33	51° 11' 56,152"	42° 14' 49,340"
161157	790	Земли транспорта № 158	461705,08	2303378,05	51° 11' 56,536"	42° 14' 49,177"
161158	791	Земли транспорта № 158	461704,78	2303376,80	51° 11' 56,527"	42° 14' 49,113"
161159	792	Земли транспорта № 158	461706,01	2303374,92	51° 11' 56,567"	42° 14' 49,016"
161160	793	Земли транспорта № 158	461702,90	2303358,14	51° 11' 56,472"	42° 14' 48,151"
161161	794	Земли транспорта № 158	461707,85	2303356,90	51° 11' 56,633"	42° 14' 48,089"

161162	795	Земли транспорта № 158	461704,28	2303345,07	51° 11' 56,521"	42° 14' 47,478"
161163	796	Земли транспорта № 158	461699,38	2303347,30	51° 11' 56,362"	42° 14' 47,591"
161164	797	Земли транспорта № 158	461702,90	2303358,14	51° 11' 56,472"	42° 14' 48,151"
161165	798	Земли транспорта № 158	461709,00	2303380,87	51° 11' 56,662"	42° 14' 49,324"
161166	799	Земли транспорта № 158	461715,84	2303377,54	51° 11' 56,884"	42° 14' 49,157"
161167	800	Земли транспорта № 158	461712,42	2303368,69	51° 11' 56,777"	42° 14' 48,699"
161168	801	Земли транспорта № 158	461706,52	2303370,98	51° 11' 56,585"	42° 14' 48,814"
161169	802	Земли транспорта № 158	461709,00	2303380,87	51° 11' 56,662"	42° 14' 49,324"
161170	803	Земли транспорта № 158	461854,04	2303341,92	51° 12' 1,368"	42° 14' 47,396"
161171	804	Земли транспорта № 158	461851,18	2303331,67	51° 12' 1,279"	42° 14' 46,867"
161172	805	Земли транспорта № 158	461837,50	2303335,48	51° 12' 0,835"	42° 14' 47,056"
161173	806	Земли транспорта № 158	461837,10	2303334,03	51° 12' 0,823"	42° 14' 46,981"
161174	807	Земли транспорта № 158	461834,54	2303334,74	51° 12' 0,739"	42° 14' 47,016"
161175	808	Земли транспорта № 158	461834,95	2303336,19	51° 12' 0,752"	42° 14' 47,091"
161176	809	Земли транспорта № 158	461821,90	2303339,84	51° 12' 0,329"	42° 14' 47,272"
161177	810	Земли транспорта № 158	461824,76	2303350,10	51° 12' 0,418"	42° 14' 47,802"
161178	811	Земли транспорта № 158	461835,70	2303347,05	51° 12' 0,773"	42° 14' 47,651"
161179	812	Земли транспорта № 158	461836,61	2303350,32	51° 12' 0,801"	42° 14' 47,819"
161180	813	Земли транспорта № 158	461841,57	2303348,94	51° 12' 0,962"	42° 14' 47,751"
161181	814	Земли транспорта № 158	461840,66	2303345,66	51° 12' 0,934"	42° 14' 47,582"
161182	815	Земли транспорта № 158	461854,04	2303341,92	51° 12' 1,368"	42° 14' 47,396"
161183	816	Земли транспорта № 158	462900,30	2303036,93	51° 12' 35,322"	42° 14' 32,245"
161184	817	Земли транспорта № 158	463403,01	2302862,30	51° 12' 51,646"	42° 14' 23,517"
161185	818	Земли транспорта № 158	463461,22	2302798,80	51° 12' 53,551"	42° 14' 20,276"
161186	819	Земли транспорта № 158	463286,59	2302692,97	51° 12' 47,936"	42° 14' 14,732"
161187	820	Земли транспорта № 158	463133,13	2302695,61	51° 12' 42,970"	42° 14' 14,787"
161188	821	Земли транспорта № 158	462945,28	2302790,86	51° 12' 36,860"	42° 14' 19,594"
161189	822	Земли транспорта № 158	462839,44	2302912,57	51° 12' 33,395"	42° 14' 25,807"
161190	823	Земли транспорта № 158	462900,30	2303036,93	51° 12' 35,322"	42° 14' 32,245"
161191	824	Земли транспорта № 158	462902,94	2303269,76	51° 12' 35,330"	42° 14' 44,240"
161192	825	Земли транспорта № 158	463302,47	2303370,30	51° 12' 48,223"	42° 14' 49,633"
161193	826	Земли транспорта № 158	463403,01	2303362,37	51° 12' 51,479"	42° 14' 49,278"
161194	827	Земли транспорта № 158	463519,43	2303296,22	51° 12' 55,268"	42° 14' 45,933"
161195	828	Земли транспорта № 158	463598,80	2303166,57	51° 12' 57,879"	42° 14' 39,296"
161196	829	Земли транспорта № 158	463535,30	2302867,59	51° 12' 55,925"	42° 14' 23,859"
161197	830	Земли транспорта № 158	463305,11	2303039,57	51° 12' 48,419"	42° 14' 32,597"
161198	831	Земли транспорта № 158	462884,42	2303193,03	51° 12' 34,757"	42° 14' 40,278"
161199	832	Земли транспорта № 158	462902,94	2303269,76	51° 12' 35,330"	42° 14' 44,240"
161200	833	Земли транспорта № 158	461887,12	2312063,32	51° 11' 59,269"	42° 22' 16,562"
161201	834	Земли транспорта № 158	461879,56	2311916,81	51° 11' 59,082"	42° 22' 9,012"
161202	835	Земли транспорта № 158	461864,91	2311663,50	51° 11' 58,707"	42° 21' 55,958"

161203	836	Земли транспорта № 158	461865,75	2311657,66	51° 11' 58,736"	42° 21' 55,658"
161204	837	Земли транспорта № 158	461869,08	2311653,78	51° 11' 58,845"	42° 21' 55,460"
161205	838	Земли транспорта № 158	461872,80	2311652,24	51° 11' 58,966"	42° 21' 55,383"
161206	839	Земли транспорта № 158	461881,64	2311648,51	51° 11' 59,254"	42° 21' 55,197"
161207	840	Земли транспорта № 158	461882,13	2311659,33	51° 11' 59,265"	42° 21' 55,754"
161208	841	Земли транспорта № 158	461902,94	2312050,43	51° 11' 59,786"	42° 22' 15,908"
161209	842	Земли транспорта № 158	461887,12	2312063,32	51° 11' 59,269"	42° 22' 16,562"
161210	843	Земли транспорта № 158	461809,38	2310427,47	51° 11' 57,385"	42° 20' 52,271"
161211	844	Земли транспорта № 158	461802,53	2310291,62	51° 11' 57,215"	42° 20' 45,271"
161212	845	Земли транспорта № 158	461795,83	2310159,17	51° 11' 57,048"	42° 20' 38,446"
161213	846	Земли транспорта № 158	461795,04	2310154,32	51° 11' 57,025"	42° 20' 38,196"
161214	847	Земли транспорта № 158	461792,27	2310151,39	51° 11' 56,936"	42° 20' 38,043"
161215	848	Земли транспорта № 158	461786,09	2310146,88	51° 11' 56,738"	42° 20' 37,807"
161216	849	Земли транспорта № 158	461773,96	2310142,15	51° 11' 56,347"	42° 20' 37,556"
161217	850	Земли транспорта № 158	461773,15	2310136,95	51° 11' 56,323"	42° 20' 37,288"
161218	851	Земли транспорта № 158	461787,74	2310129,15	51° 11' 56,798"	42° 20' 36,895"
161219	852	Земли транспорта № 158	461793,08	2310121,05	51° 11' 56,974"	42° 20' 36,481"
161220	853	Земли транспорта № 158	461792,23	2310096,56	51° 11' 56,956"	42° 20' 35,220"
161221	854	Земли транспорта № 158	461774,34	2309748,32	51° 11' 56,508"	42° 20' 17,275"
161222	855	Земли транспорта № 158	461771,43	2309693,88	51° 11' 56,435"	42° 20' 14,470"
161223	856	Земли транспорта № 158	461765,51	2309575,83	51° 11' 56,287"	42° 20' 8,387"
161224	857	Земли транспорта № 158	461751,76	2309301,37	51° 11' 55,945"	42° 19' 54,245"
161225	858	Земли транспорта № 158	461748,00	2309209,37	51° 11' 55,858"	42° 19' 49,505"
161226	859	Земли транспорта № 158	461744,02	2309103,52	51° 11' 55,769"	42° 19' 44,051"
161227	860	Земли транспорта № 158	461739,21	2308975,19	51° 11' 55,661"	42° 19' 37,440"
161228	861	Земли транспорта № 158	461735,56	2308966,38	51° 11' 55,546"	42° 19' 36,984"
161229	862	Земли транспорта № 158	461727,98	2308962,65	51° 11' 55,302"	42° 19' 36,787"
161230	863	Земли транспорта № 158	461712,36	2308958,95	51° 11' 54,798"	42° 19' 36,588"
161231	864	Земли транспорта № 158	461712,27	2308949,46	51° 11' 54,799"	42° 19' 36,099"
161232	865	Земли транспорта № 158	461728,24	2308943,72	51° 11' 55,317"	42° 19' 35,813"
161233	866	Земли транспорта № 158	461732,24	2308928,09	51° 11' 55,453"	42° 19' 35,010"
161234	867	Земли транспорта № 158	461733,61	2308890,50	51° 11' 55,511"	42° 19' 33,075"
161235	868	Земли транспорта № 158	461728,55	2308758,13	51° 11' 55,396"	42° 19' 26,256"
161236	869	Земли транспорта № 158	461716,00	2308605,60	51° 11' 55,046"	42° 19' 18,393"
161237	870	Земли транспорта № 158	461715,26	2308542,64	51° 11' 55,046"	42° 19' 15,150"
161238	871	Земли транспорта № 158	461713,99	2308396,51	51° 11' 55,058"	42° 19' 7,624"
161239	872	Земли транспорта № 158	461711,53	2308317,16	51° 11' 55,008"	42° 19' 3,537"
161240	873	Земли транспорта № 158	461707,62	2308175,69	51° 11' 54,933"	42° 18' 56,249"
161241	874	Земли транспорта № 158	461703,69	2308028,84	51° 11' 54,860"	42° 18' 48,684"
161242	875	Земли транспорта № 158	461689,48	2307709,11	51° 11' 54,517"	42° 18' 32,211"
161243	876	Земли транспорта № 158	461681,93	2307519,80	51° 11' 54,341"	42° 18' 22,457"

161244	877	Земли транспорта № 158	461670,99	2307245,18	51° 11' 54,086"	42° 18' 8,309"
161245	878	Земли транспорта № 158	461664,71	2307095,58	51° 11' 53,937"	42° 18' 0,601"
161246	879	Земли транспорта № 158	461662,29	2307037,85	51° 11' 53,879"	42° 17' 57,627"
161247	880	Земли транспорта № 158	461658,19	2307027,36	51° 11' 53,751"	42° 17' 57,084"
161248	881	Земли транспорта № 158	461643,02	2307017,59	51° 11' 53,263"	42° 17' 56,572"
161249	882	Земли транспорта № 158	461642,79	2307012,38	51° 11' 53,258"	42° 17' 56,304"
161250	883	Земли транспорта № 158	461657,92	2307006,29	51° 11' 53,749"	42° 17' 55,999"
161251	884	Земли транспорта № 158	461661,01	2307001,56	51° 11' 53,851"	42° 17' 55,757"
161252	885	Земли транспорта № 158	461658,82	2306965,71	51° 11' 53,793"	42° 17' 53,910"
161253	886	Земли транспорта № 158	461642,68	2306607,99	51° 11' 53,399"	42° 17' 35,479"
161254	887	Земли транспорта № 158	461642,02	2306593,41	51° 11' 53,383"	42° 17' 34,728"
161255	888	Земли транспорта № 158	461640,33	2306542,06	51° 11' 53,346"	42° 17' 32,082"
161256	889	Земли транспорта № 158	461638,95	2306438,07	51° 11' 53,339"	42° 17' 26,726"
161257	890	Земли транспорта № 158	461642,58	2306259,55	51° 11' 53,519"	42° 17' 17,535"
161258	891	Земли транспорта № 158	461643,27	2306196,79	51° 11' 53,564"	42° 17' 14,303"
161259	892	Земли транспорта № 158	461645,76	2305894,19	51° 11' 53,751"	42° 16' 58,722"
161260	893	Земли транспорта № 158	461652,03	2305660,15	51° 11' 54,036"	42° 16' 46,673"
161261	894	Земли транспорта № 158	461659,86	2305553,69	51° 11' 54,327"	42° 16' 41,195"
161262	895	Земли транспорта № 158	461667,75	2305482,98	51° 11' 54,607"	42° 16' 37,558"
161263	896	Земли транспорта № 158	461654,13	2305464,84	51° 11' 54,173"	42° 16' 36,616"
161264	897	Земли транспорта № 158	461630,66	2305454,39	51° 11' 53,417"	42° 16' 36,065"
161265	898	Земли транспорта № 158	461632,01	2305448,57	51° 11' 53,463"	42° 16' 35,766"
161266	899	Земли транспорта № 158	461656,41	2305449,08	51° 11' 54,252"	42° 16' 35,805"
161267	900	Земли транспорта № 158	461665,18	2305443,60	51° 11' 54,538"	42° 16' 35,528"
161268	901	Земли транспорта № 158	461673,66	2305435,62	51° 11' 54,815"	42° 16' 35,122"
161269	902	Земли транспорта № 158	461684,21	2305350,89	51° 11' 55,186"	42° 16' 30,764"
161270	903	Земли транспорта № 158	461696,52	2305266,28	51° 11' 55,613"	42° 16' 26,414"
161271	904	Земли транспорта № 158	461725,24	2305075,98	51° 11' 56,609"	42° 16' 16,630"
161272	905	Земли транспорта № 158	461753,57	2305080,36	51° 11' 57,524"	42° 16' 16,871"
161273	906	Земли транспорта № 158	461753,28	2305088,84	51° 11' 57,511"	42° 16' 17,307"
161274	907	Земли транспорта № 158	461749,01	2305089,32	51° 11' 57,373"	42° 16' 17,330"
161275	908	Земли транспорта № 158	461747,26	2305089,94	51° 11' 57,316"	42° 16' 17,361"
161276	909	Земли транспорта № 158	461746,74	2305090,39	51° 11' 57,299"	42° 16' 17,384"
161277	910	Земли транспорта № 158	461746,33	2305091,79	51° 11' 57,286"	42° 16' 17,455"
161278	911	Земли транспорта № 158	461745,75	2305095,21	51° 11' 57,266"	42° 16' 17,631"
161279	912	Земли транспорта № 158	461715,88	2305271,01	51° 11' 56,238"	42° 16' 26,668"
161280	913	Земли транспорта № 158	461707,08	2305332,32	51° 11' 55,932"	42° 16' 29,821"
161281	914	Земли транспорта № 158	461704,05	2305353,40	51° 11' 55,827"	42° 16' 30,905"
161282	915	Земли транспорта № 158	461693,01	2305444,84	51° 11' 55,438"	42° 16' 35,607"
161283	916	Земли транспорта № 158	461702,89	2305458,88	51° 11' 55,752"	42° 16' 36,336"
161284	917	Земли транспорта № 158	461711,67	2305464,75	51° 11' 56,034"	42° 16' 36,643"

161285	918	Земли транспорта № 158	461710,46	2305470,49	51° 11' 55,993"	42° 16' 36,938"
161286	919	Земли транспорта № 158	461698,02	2305472,59	51° 11' 55,590"	42° 16' 37,039"
161287	920	Земли транспорта № 158	461691,11	2305478,91	51° 11' 55,364"	42° 16' 37,361"
161288	921	Земли транспорта № 158	461683,01	2305549,89	51° 11' 55,077"	42° 16' 41,012"
161289	922	Земли транспорта № 158	461683,52	2305550,67	51° 11' 55,094"	42° 16' 41,052"
161290	923	Земли транспорта № 158	461686,18	2305551,37	51° 11' 55,179"	42° 16' 41,090"
161291	924	Земли транспорта № 158	461688,67	2305553,04	51° 11' 55,259"	42° 16' 41,177"
161292	925	Земли транспорта № 158	461690,25	2305555,50	51° 11' 55,310"	42° 16' 41,305"
161293	926	Земли транспорта № 158	461690,18	2305558,09	51° 11' 55,306"	42° 16' 41,438"
161294	927	Земли транспорта № 158	461688,58	2305560,28	51° 11' 55,254"	42° 16' 41,550"
161295	928	Земли транспорта № 158	461685,22	2305561,91	51° 11' 55,145"	42° 16' 41,632"
161296	929	Земли транспорта № 158	461682,53	2305562,12	51° 11' 55,057"	42° 16' 41,641"
161297	930	Земли транспорта № 158	461681,80	2305562,89	51° 11' 55,034"	42° 16' 41,681"
161298	931	Земли транспорта № 158	461674,49	2305662,32	51° 11' 54,762"	42° 16' 46,797"
161299	932	Земли транспорта № 158	461668,26	2305892,39	51° 11' 54,480"	42° 16' 58,642"
161300	933	Земли транспорта № 158	461665,61	2306193,64	51° 11' 54,288"	42° 17' 14,154"
161301	934	Земли транспорта № 158	461665,08	2306261,24	51° 11' 54,247"	42° 17' 17,635"
161302	935	Земли транспорта № 158	461665,06	2306263,11	51° 11' 54,246"	42° 17' 17,731"
161303	936	Земли транспорта № 158	461659,50	2306265,15	51° 11' 54,065"	42° 17' 17,833"
161304	937	Земли транспорта № 158	461659,54	2306276,42	51° 11' 54,062"	42° 17' 18,413"
161305	938	Земли транспорта № 158	461658,99	2306347,51	51° 11' 54,019"	42° 17' 22,074"
161306	939	Земли транспорта № 158	461658,98	2306347,92	51° 11' 54,019"	42° 17' 22,095"
161307	940	Земли транспорта № 158	461657,78	2306502,86	51° 11' 53,925"	42° 17' 30,074"
161308	941	Земли транспорта № 158	461657,78	2306503,08	51° 11' 53,925"	42° 17' 30,085"
161309	942	Земли транспорта № 158	461657,27	2306568,03	51° 11' 53,885"	42° 17' 33,430"
161310	943	Земли транспорта № 158	461661,07	2306665,10	51° 11' 53,973"	42° 17' 38,431"
161311	944	Земли транспорта № 158	461661,10	2306665,79	51° 11' 53,974"	42° 17' 38,466"
161312	945	Земли транспорта № 158	461667,21	2306822,05	51° 11' 54,116"	42° 17' 46,517"
161313	946	Земли транспорта № 158	461667,23	2306822,45	51° 11' 54,116"	42° 17' 46,537"
161314	947	Земли транспорта № 158	461667,44	2306827,88	51° 11' 54,121"	42° 17' 46,817"
161315	948	Земли транспорта № 158	461679,39	2307133,12	51° 11' 54,398"	42° 18' 2,543"
161316	949	Земли транспорта № 158	461679,41	2307133,63	51° 11' 54,399"	42° 18' 2,569"
161317	950	Земли транспорта № 158	461691,30	2307437,57	51° 11' 54,674"	42° 18' 18,228"
161318	951	Земли транспорта № 158	461691,31	2307437,90	51° 11' 54,674"	42° 18' 18,245"
161319	952	Земли транспорта № 158	461703,38	2307746,14	51° 11' 54,953"	42° 18' 34,126"
161320	953	Земли транспорта № 158	461703,38	2307746,21	51° 11' 54,953"	42° 18' 34,129"
161321	954	Земли транспорта № 158	461706,28	2307820,21	51° 11' 55,020"	42° 18' 37,942"
161322	955	Земли транспорта № 158	461706,38	2307822,86	51° 11' 55,022"	42° 18' 38,078"
161323	956	Земли транспорта № 158	461715,34	2308051,83	51° 11' 55,229"	42° 18' 49,875"
161324	957	Земли транспорта № 158	461715,34	2308051,85	51° 11' 55,229"	42° 18' 49,876"
161325	958	Земли транспорта № 158	461727,56	2308363,98	51° 11' 55,509"	42° 19' 5,957"

161326	959	Земли транспорта № 158	461727,99	2308373,76	51° 11' 55,520"	42° 19' 6,461"
161327	960	Земли транспорта № 158	461738,35	2308606,80	51° 11' 55,769"	42° 19' 18,468"
161328	961	Земли транспорта № 158	461743,57	2308724,25	51° 11' 55,895"	42° 19' 24,520"
161329	962	Земли транспорта № 158	461748,09	2308826,08	51° 11' 56,003"	42° 19' 29,766"
161330	963	Земли транспорта № 158	461750,99	2308891,73	51° 11' 56,073"	42° 19' 33,149"
161331	964	Земли транспорта № 158	461752,98	2308935,14	51° 11' 56,121"	42° 19' 35,386"
161332	965	Земли транспорта № 158	461753,84	2308953,75	51° 11' 56,142"	42° 19' 36,344"
161333	966	Земли транспорта № 158	461803,30	2310029,29	51° 11' 57,339"	42° 20' 31,762"
161334	967	Земли транспорта № 158	461808,44	2310141,12	51° 11' 57,463"	42° 20' 37,524"
161335	968	Земли транспорта № 158	461823,29	2310427,39	51° 11' 57,835"	42° 20' 52,275"
161336	969	Земли транспорта № 158	461809,38	2310427,47	51° 11' 57,385"	42° 20' 52,271"
161337	970	Земли транспорта № 158	458227,72	2306696,31	51° 10' 2,875"	42° 17' 38,089"
161338	971	Земли транспорта № 158	458215,48	2306650,26	51° 10' 2,496"	42° 17' 35,712"
161339	972	Земли транспорта № 158	458112,86	2306325,67	51° 9' 59,291"	42° 17' 18,949"
161340	973	Земли транспорта № 158	458030,85	2306065,17	51° 9' 56,729"	42° 17' 5,498"
161341	974	Земли транспорта № 158	458007,95	2305987,73	51° 9' 56,016"	42° 17' 1,500"
161342	975	Земли транспорта № 158	457998,73	2305949,30	51° 9' 55,731"	42° 16' 59,517"
161343	976	Земли транспорта № 158	457992,67	2305924,73	51° 9' 55,544"	42° 16' 58,249"
161344	977	Земли транспорта № 158	457993,71	2305924,49	51° 9' 55,577"	42° 16' 58,237"
161345	978	Земли транспорта № 158	458007,57	2305918,40	51° 9' 56,028"	42° 16' 57,932"
161346	979	Земли транспорта № 158	458007,89	2305919,80	51° 9' 56,038"	42° 16' 58,004"
161347	980	Земли транспорта № 158	458013,93	2305944,19	51° 9' 56,225"	42° 16' 59,262"
161348	981	Земли транспорта № 158	458024,98	2305988,84	51° 9' 56,566"	42° 17' 1,566"
161349	982	Земли транспорта № 158	458045,92	2306059,74	51° 9' 57,219"	42° 17' 5,227"
161350	983	Земли транспорта № 158	458128,27	2306322,08	51° 9' 59,791"	42° 17' 18,773"
161351	984	Земли транспорта № 158	458153,22	2306401,29	51° 10' 0,570"	42° 17' 22,864"
161352	985	Земли транспорта № 158	458230,91	2306645,19	51° 10' 2,997"	42° 17' 35,460"
161353	986	Земли транспорта № 158	458240,36	2306680,27	51° 10' 3,290"	42° 17' 37,270"
161354	987	Земли транспорта № 158	458239,09	2306693,31	51° 10' 3,244"	42° 17' 37,941"
161355	988	Земли транспорта № 158	458228,14	2306698,78	51° 10' 2,888"	42° 17' 38,216"
161356	989	Земли транспорта № 158	458227,72	2306696,31	51° 10' 2,875"	42° 17' 38,089"
161357	990	Земли транспорта № 158	458405,72	2304650,81	51° 10' 9,351"	42° 15' 52,917"
161358	991	Земли транспорта № 158	458544,70	2304611,41	51° 10' 13,861"	42° 15' 50,965"
161359	992	Земли транспорта № 158	458544,70	2304611,42	51° 10' 13,861"	42° 15' 50,966"
161360	993	Земли транспорта № 158	458405,72	2304650,81	51° 10' 9,351"	42° 15' 52,917"
161361		**Земли транспорта № 158 Количество**		993		993
161362	1	Земли транспорта № 159	469543,84	2324525,00	51° 16' 1,625"	42° 33' 4,020"
161363	2	Земли транспорта № 159	469535,13	2324526,45	51° 16' 1,343"	42° 33' 4,088"
161364	3	Земли транспорта № 159	469504,72	2324426,39	51° 16' 0,406"	42° 32' 58,905"
161365	4	Земли транспорта № 159	469403,99	2324098,34	51° 15' 57,301"	42° 32' 41,912"
161366	5	Земли транспорта № 159	469389,73	2324047,92	51° 15' 56,863"	42° 32' 39,301"

161367	6	Земли транспорта № 159	469401,53	2324041,62	51° 15' 57,248"	42° 32' 38,985"
161368	7	Земли транспорта № 159	469412,33	2324035,87	51° 15' 57,600"	42° 32' 38,697"
161369	8	Земли транспорта № 159	469411,06	2324038,66	51° 15' 57,558"	42° 32' 38,840"
161370	9	Земли транспорта № 159	469413,74	2324048,32	51° 15' 57,640"	42° 32' 39,340"
161371	10	Земли транспорта № 159	469522,01	2324432,39	51° 16' 0,963"	42° 32' 59,227"
161372	11	Земли транспорта № 159	469549,87	2324523,76	51° 16' 1,821"	42° 33' 3,960"
161373	12	Земли транспорта № 159	469543,74	2324524,84	51° 16' 1,622"	42° 33' 4,011"
161374	13	Земли транспорта № 159	469543,84	2324525,00	51° 16' 1,625"	42° 33' 4,020"
161375	14	Земли транспорта № 159	469259,39	2323337,19	51° 15' 52,977"	42° 32' 2,553"
161376	15	Земли транспорта № 159	469252,92	2323339,92	51° 15' 52,766"	42° 32' 2,689"
161377	16	Земли транспорта № 159	469254,11	2323329,39	51° 15' 52,810"	42° 32' 2,147"
161378	17	Земли транспорта № 159	469258,76	2323298,84	51° 15' 52,974"	42° 32' 0,575"
161379	18	Земли транспорта № 159	469275,50	2323242,78	51° 15' 53,542"	42° 31' 57,696"
161380	19	Земли транспорта № 159	469300,31	2323177,95	51° 15' 54,374"	42° 31' 54,372"
161381	20	Земли транспорта № 159	469326,10	2323121,05	51° 15' 55,235"	42° 31' 51,456"
161382	21	Земли транспорта № 159	469372,18	2323023,59	51° 15' 56,771"	42° 31' 46,464"
161383	22	Земли транспорта № 159	469433,62	2322908,89	51° 15' 58,812"	42° 31' 40,594"
161384	23	Земли транспорта № 159	469509,99	2322789,09	51° 16' 1,337"	42° 31' 34,472"
161385	24	Земли транспорта № 159	469553,05	2322730,55	51° 16' 2,757"	42° 31' 31,485"
161386	25	Земли транспорта № 159	469679,49	2322580,52	51° 16' 6,917"	42° 31' 23,840"
161387	26	Земли транспорта № 159	469681,35	2322586,27	51° 16' 6,974"	42° 31' 24,138"
161388	27	Земли транспорта № 159	469550,28	2322760,24	51° 16' 2,654"	42° 31' 33,014"
161389	28	Земли транспорта № 159	469472,67	2322874,89	51° 16' 0,091"	42° 31' 38,870"
161390	29	Земли транспорта № 159	469392,41	2323016,89	51° 15' 57,429"	42° 31' 46,133"
161391	30	Земли транспорта № 159	469300,69	2323195,92	51° 15' 54,379"	42° 31' 55,299"
161392	31	Земли транспорта № 159	469273,35	2323273,53	51° 15' 53,458"	42° 31' 59,281"
161393	32	Земли транспорта № 159	469259,39	2323337,19	51° 15' 52,977"	42° 32' 2,553"
161394	33	Земли транспорта № 159	476197,69	2331864,30	51° 19' 33,262"	42° 39' 27,991"
161395	34	Земли транспорта № 159	476267,43	2331913,26	51° 19' 35,493"	42° 39' 30,576"
161396	35	Земли транспорта № 159	476742,94	2332260,82	51° 19' 50,696"	42° 39' 48,918"
161397	36	Земли транспорта № 159	477177,97	2332591,56	51° 20' 4,597"	42° 40' 6,360"
161398	37	Земли транспорта № 159	477214,53	2332610,71	51° 20' 5,770"	42° 40' 7,379"
161399	38	Земли транспорта № 159	477258,71	2332652,57	51° 20' 7,177"	42° 40' 9,578"
161400	39	Земли транспорта № 159	477259,46	2332668,84	51° 20' 7,193"	42° 40' 10,419"
161401	40	Земли транспорта № 159	477076,87	2332531,28	51° 20' 1,358"	42° 40' 3,162"
161402	41	Земли транспорта № 159	477063,01	2332520,84	51° 20' 0,915"	42° 40' 2,612"
161403	42	Земли транспорта № 159	476930,40	2332420,93	51° 19' 56,677"	42° 39' 57,342"
161404	43	Земли транспорта № 159	476813,63	2332332,95	51° 19' 52,945"	42° 39' 52,701"
161405	44	Земли транспорта № 159	476218,54	2331880,97	51° 19' 33,928"	42° 39' 28,869"
161406	45	Земли транспорта № 159	476211,28	2331875,46	51° 19' 33,696"	42° 39' 28,578"
161407	46	Земли транспорта № 159	476197,69	2331864,30	51° 19' 33,262"	42° 39' 27,991"

161408	47	Земли транспорта № 159	471428,74	2327045,14	51° 17' 1,400"	42° 35' 15,445"
161409	48	Земли транспорта № 159	471427,45	2327020,01	51° 17' 1,371"	42° 35' 14,148"
161410	49	Земли транспорта № 159	471451,81	2327047,08	51° 17' 2,146"	42° 35' 15,563"
161411	50	Земли транспорта № 159	471481,87	2327086,22	51° 17' 3,099"	42° 35' 17,606"
161412	51	Земли транспорта № 159	471518,51	2327138,91	51° 17' 4,259"	42° 35' 20,353"
161413	52	Земли транспорта № 159	471574,59	2327224,20	51° 17' 6,031"	42° 35' 24,796"
161414	53	Земли транспорта № 159	471611,61	2327275,29	51° 17' 7,204"	42° 35' 27,461"
161415	54	Земли транспорта № 159	471650,03	2327324,56	51° 17' 8,423"	42° 35' 30,033"
161416	55	Земли транспорта № 159	471730,33	2327418,99	51° 17' 10,975"	42° 35' 34,967"
161417	56	Земли транспорта № 159	471799,35	2327491,89	51° 17' 13,172"	42° 35' 38,782"
161418	57	Земли транспорта № 159	471830,59	2327520,46	51° 17' 14,169"	42° 35' 40,280"
161419	58	Земли транспорта № 159	471894,03	2327569,70	51° 17' 16,197"	42° 35' 42,870"
161420	59	Земли транспорта № 159	471998,82	2327650,40	51° 17' 19,548"	42° 35' 47,116"
161421	60	Земли транспорта № 159	472001,13	2327649,74	51° 17' 19,623"	42° 35' 47,083"
161422	61	Земли транспорта № 159	472004,79	2327644,94	51° 17' 19,743"	42° 35' 46,839"
161423	62	Земли транспорта № 159	472009,96	2327647,65	51° 17' 19,909"	42° 35' 46,982"
161424	63	Земли транспорта № 159	472963,62	2328362,17	51° 17' 50,410"	42° 36' 24,601"
161425	64	Земли транспорта № 159	473510,25	2328769,10	51° 18' 7,892"	42° 36' 46,034"
161426	65	Земли транспорта № 159	473759,78	2329022,32	51° 18' 15,838"	42° 36' 59,301"
161427	66	Земли транспорта № 159	473762,77	2329027,74	51° 18' 15,932"	42° 36' 59,583"
161428	67	Земли транспорта № 159	473803,11	2329071,28	51° 18' 17,216"	42° 37' 1,862"
161429	68	Земли транспорта № 159	473921,73	2329211,02	51° 18' 20,983"	42° 37' 9,169"
161430	69	Земли транспорта № 159	474042,89	2329374,81	51° 18' 24,821"	42° 37' 17,720"
161431	70	Земли транспорта № 159	474145,52	2329516,25	51° 18' 28,070"	42° 37' 25,102"
161432	71	Земли транспорта № 159	474303,71	2329719,58	51° 18' 33,086"	42° 37' 35,724"
161433	72	Земли транспорта № 159	474484,65	2329935,67	51° 18' 38,830"	42° 37' 47,024"
161434	73	Земли транспорта № 159	474643,54	2330113,80	51° 18' 43,880"	42° 37' 56,347"
161435	74	Земли транспорта № 159	474775,91	2330271,52	51° 18' 48,083"	42° 38' 4,596"
161436	75	Земли транспорта № 159	475492,80	2331099,73	51° 19' 10,852"	42° 38' 47,935"
161437	76	Земли транспорта № 159	475653,69	2331285,93	51° 19' 15,962"	42° 38' 57,680"
161438	77	Земли транспорта № 159	476061,91	2331745,12	51° 19' 28,931"	42° 39' 21,725"
161439	78	Земли транспорта № 159	476196,93	2331863,68	51° 19' 33,238"	42° 39' 27,958"
161440	79	Земли транспорта № 159	476108,90	2331791,48	51° 19' 30,428"	42° 39' 24,157"
161441	80	Земли транспорта № 159	476060,67	2331747,27	51° 19' 28,890"	42° 39' 21,835"
161442	81	Земли транспорта № 159	475992,92	2331678,63	51° 19' 26,734"	42° 39' 18,235"
161443	82	Земли транспорта № 159	475864,12	2331535,52	51° 19' 22,641"	42° 39' 10,739"
161444	83	Земли транспорта № 159	475750,99	2331405,70	51° 19' 19,048"	42° 39' 3,944"
161445	84	Земли транспорта № 159	475703,22	2331350,88	51° 19' 17,531"	42° 39' 1,074"
161446	85	Земли транспорта № 159	475558,89	2331185,25	51° 19' 12,946"	42° 38' 52,405"
161447	86	Земли транспорта № 159	475546,25	2331171,01	51° 19' 12,545"	42° 38' 51,659"
161448	87	Земли транспорта № 159	475441,96	2331053,49	51° 19' 9,231"	42° 38' 45,506"

161449	88	Земли транспорта № 159	474577,51	2330060,95	51° 18' 41,771"	42° 37' 53,566"
161450	89	Земли транспорта № 159	474409,50	2329867,56	51° 18' 36,433"	42° 37' 43,448"
161451	90	Земли транспорта № 159	474366,68	2329818,27	51° 18' 35,073"	42° 37' 40,869"
161452	91	Земли транспорта № 159	474272,38	2329700,55	51° 18' 32,082"	42° 37' 34,717"
161453	92	Земли транспорта № 159	474185,26	2329592,92	51° 18' 29,317"	42° 37' 29,092"
161454	93	Земли транспорта № 159	474153,56	2329546,81	51° 18' 28,315"	42° 37' 26,686"
161455	94	Земли транспорта № 159	473956,95	2329276,91	51° 18' 22,090"	42° 37' 12,598"
161456	95	Земли транспорта № 159	473849,02	2329138,84	51° 18' 18,667"	42° 37' 5,386"
161457	96	Земли транспорта № 159	473757,07	2329039,45	51° 18' 15,742"	42° 37' 0,183"
161458	97	Земли транспорта № 159	473636,73	2328916,64	51° 18' 11,910"	42° 36' 53,748"
161459	98	Земли транспорта № 159	473537,02	2328819,98	51° 18' 8,733"	42° 36' 48,681"
161460	99	Земли транспорта № 159	473490,28	2328781,13	51° 18' 7,240"	42° 36' 46,638"
161461	100	Земли транспорта № 159	472316,25	2327902,63	51° 17' 29,693"	42° 36' 0,378"
161462	101	Земли транспорта № 159	472006,80	2327673,73	51° 17' 19,794"	42° 35' 48,326"
161463	102	Земли транспорта № 159	471922,16	2327608,81	51° 17' 17,088"	42° 35' 44,910"
161464	103	Земли транспорта № 159	471840,51	2327547,26	51° 17' 14,477"	42° 35' 41,671"
161465	104	Земли транспорта № 159	471802,84	2327514,65	51° 17' 13,274"	42° 35' 39,958"
161466	105	Земли транспорта № 159	471750,93	2327462,22	51° 17' 11,620"	42° 35' 37,213"
161467	106	Земли транспорта № 159	471675,97	2327379,18	51° 17' 9,235"	42° 35' 32,870"
161468	107	Земли транспорта № 159	471655,34	2327356,33	51° 17' 8,579"	42° 35' 31,676"
161469	108	Земли транспорта № 159	471581,29	2327259,83	51° 17' 6,231"	42° 35' 26,639"
161470	109	Земли транспорта № 159	471462,94	2327084,62	51° 17' 2,487"	42° 35' 17,508"
161471	110	Земли транспорта № 159	471428,74	2327045,14	51° 17' 1,400"	42° 35' 15,445"
161472	111	Земли транспорта № 159	473523,32	2325745,35	51° 18' 9,791"	42° 34' 9,989"
161473	112	Земли транспорта № 159	473517,44	2325737,65	51° 18' 9,605"	42° 34' 9,587"
161474	113	Земли транспорта № 159	473513,93	2325738,76	51° 18' 9,491"	42° 34' 9,642"
161475	114	Земли транспорта № 159	473454,53	2325678,12	51° 18' 7,598"	42° 34' 6,467"
161476	115	Земли транспорта № 159	473464,97	2325674,60	51° 18' 7,937"	42° 34' 6,293"
161477	116	Земли транспорта № 159	473442,11	2325657,44	51° 18' 7,206"	42° 34' 5,390"
161478	117	Земли транспорта № 159	473436,03	2325659,24	51° 18' 7,008"	42° 34' 5,478"
161479	118	Земли транспорта № 159	473253,88	2325473,30	51° 18' 1,204"	42° 33' 55,744"
161480	119	Земли транспорта № 159	473246,35	2325465,62	51° 18' 0,964"	42° 33' 55,342"
161481	120	Земли транспорта № 159	473288,34	2325435,97	51° 18' 2,337"	42° 33' 53,843"
161482	121	Земли транспорта № 159	473246,11	2325399,45	51° 18' 0,988"	42° 33' 51,927"
161483	122	Земли транспорта № 159	473100,40	2325270,62	51° 17' 56,335"	42° 33' 45,167"
161484	123	Земли транспорта № 159	472986,78	2325168,43	51° 17' 52,708"	42° 33' 39,808"
161485	124	Земли транспорта № 159	472975,66	2325158,45	51° 17' 52,353"	42° 33' 39,284"
161486	125	Земли транспорта № 159	472879,99	2325072,68	51° 17' 49,299"	42° 33' 34,786"
161487	126	Земли транспорта № 159	472901,05	2325064,66	51° 17' 49,984"	42° 33' 34,387"
161488	127	Земли транспорта № 159	472683,90	2324869,06	51° 17' 43,051"	42° 33' 24,130"
161489	128	Земли транспорта № 159	472421,95	2324633,12	51° 17' 34,688"	42° 33' 11,758"

161490	129	Земли транспорта № 159	472243,82	2324472,68	51° 17' 29,001"	42° 33' 3,346"
161491	130	Земли транспорта № 159	472127,02	2324368,35	51° 17' 25,271"	42° 32' 57,875"
161492	131	Земли транспорта № 159	472133,20	2324368,44	51° 17' 25,471"	42° 32' 57,884"
161493	132	Земли транспорта № 159	471884,12	2324144,23	51° 17' 17,518"	42° 32' 46,130"
161494	133	Земли транспорта № 159	471549,99	2323843,46	51° 17' 6,848"	42° 32' 30,363"
161495	134	Земли транспорта № 159	471276,56	2323597,33	51° 16' 58,117"	42° 32' 17,462"
161496	135	Земли транспорта № 159	470792,57	2323158,85	51° 16' 42,662"	42° 31' 54,485"
161497	136	Земли транспорта № 159	470775,01	2323153,25	51° 16' 42,096"	42° 31' 54,183"
161498	137	Земли транспорта № 159	470767,79	2323154,19	51° 16' 41,862"	42° 31' 54,227"
161499	138	Земли транспорта № 159	470675,17	2323071,46	51° 16' 38,904"	42° 31' 49,891"
161500	139	Земли транспорта № 159	470339,72	2322770,50	51° 16' 28,190"	42° 31' 34,121"
161501	140	Земли транспорта № 159	469880,16	2322357,94	51° 16' 13,511"	42° 31' 12,507"
161502	141	Земли транспорта № 159	469855,29	2322387,45	51° 16' 12,693"	42° 31' 14,010"
161503	142	Земли транспорта № 159	469837,22	2322408,89	51° 16' 12,098"	42° 31' 15,103"
161504	143	Земли транспорта № 159	469838,05	2322409,62	51° 16' 12,125"	42° 31' 15,142"
161505	144	Земли транспорта № 159	469834,29	2322408,80	51° 16' 12,004"	42° 31' 15,097"
161506	145	Земли транспорта № 159	469829,22	2322402,87	51° 16' 11,842"	42° 31' 14,787"
161507	146	Земли транспорта № 159	469884,19	2322337,63	51° 16' 13,651"	42° 31' 11,462"
161508	147	Земли транспорта № 159	469885,49	2322335,85	51° 16' 13,693"	42° 31' 11,371"
161509	148	Земли транспорта № 159	469907,69	2322305,15	51° 16' 14,426"	42° 31' 9,804"
161510	149	Земли транспорта № 159	469912,55	2322281,92	51° 16' 14,593"	42° 31' 8,610"
161511	150	Земли транспорта № 159	469912,74	2322275,01	51° 16' 14,603"	42° 31' 8,253"
161512	151	Земли транспорта № 159	469913,07	2322262,70	51° 16' 14,619"	42° 31' 7,619"
161513	152	Земли транспорта № 159	469923,17	2322271,83	51° 16' 14,942"	42° 31' 8,097"
161514	153	Земли транспорта № 159	469942,52	2322289,31	51° 16' 15,560"	42° 31' 9,013"
161515	154	Земли транспорта № 159	469914,99	2322312,12	51° 16' 14,659"	42° 31' 10,169"
161516	155	Земли транспорта № 159	469904,76	2322326,27	51° 16' 14,321"	42° 31' 10,891"
161517	156	Земли транспорта № 159	470502,42	2322862,81	51° 16' 33,411"	42° 31' 39,001"
161518	157	Земли транспорта № 159	470705,62	2323045,02	51° 16' 39,901"	42° 31' 48,550"
161519	158	Земли транспорта № 159	470869,69	2323191,58	51° 16' 45,142"	42° 31' 56,231"
161520	159	Земли транспорта № 159	470871,01	2323190,65	51° 16' 45,185"	42° 31' 56,183"
161521	160	Земли транспорта № 159	471561,97	2323807,86	51° 17' 7,253"	42° 32' 28,535"
161522	161	Земли транспорта № 159	471561,97	2323809,97	51° 17' 7,252"	42° 32' 28,644"
161523	162	Земли транспорта № 159	471940,75	2324148,33	51° 17' 19,348"	42° 32' 46,383"
161524	163	Земли транспорта № 159	471943,35	2324148,53	51° 17' 19,432"	42° 32' 46,396"
161525	164	Земли транспорта № 159	472193,09	2324371,62	51° 17' 27,407"	42° 32' 58,093"
161526	165	Земли транспорта № 159	472193,09	2324373,73	51° 17' 27,406"	42° 32' 58,202"
161527	166	Земли транспорта № 159	472270,53	2324442,90	51° 17' 29,879"	42° 33' 1,829"
161528	167	Земли транспорта № 159	472432,15	2324588,48	51° 17' 35,039"	42° 33' 9,462"
161529	168	Земли транспорта № 159	472973,80	2325036,94	51° 17' 52,351"	42° 33' 33,012"
161530	169	Земли транспорта № 159	473034,47	2325091,38	51° 17' 54,288"	42° 33' 35,868"

161531	170	Земли транспорта № 159	473050,76	2325105,88	51° 17' 54,808"	42° 33' 36,628"
161532	171	Земли транспорта № 159	473108,74	2325157,50	51° 17' 56,659"	42° 33' 39,336"
161533	172	Земли транспорта № 159	473228,20	2325264,49	51° 18' 0,473"	42° 33' 44,948"
161534	173	Земли транспорта № 159	473343,15	2325364,47	51° 18' 4,144"	42° 33' 50,195"
161535	174	Земли транспорта № 159	473359,64	2325345,17	51° 18' 4,687"	42° 33' 49,212"
161536	175	Земли транспорта № 159	473517,60	2325487,87	51° 18' 9,729"	42° 33' 56,696"
161537	176	Земли транспорта № 159	473498,49	2325509,58	51° 18' 9,101"	42° 33' 57,802"
161538	177	Земли транспорта № 159	473551,77	2325556,75	51° 18' 10,802"	42° 34' 0,277"
161539	178	Земли транспорта № 159	473628,68	2325638,28	51° 18' 13,251"	42° 34' 4,544"
161540	179	Земли транспорта № 159	473632,54	2325644,27	51° 18' 13,373"	42° 34' 4,856"
161541	180	Земли транспорта № 159	473599,51	2325674,84	51° 18' 12,290"	42° 34' 6,408"
161542	181	Земли транспорта № 159	473670,31	2325771,54	51° 18' 14,534"	42° 34' 11,453"
161543	182	Земли транспорта № 159	473671,49	2325773,35	51° 18' 14,572"	42° 34' 11,548"
161544	183	Земли транспорта № 159	473671,91	2325774,10	51° 18' 14,584"	42° 34' 11,587"
161545	184	Земли транспорта № 159	473767,16	2325956,67	51° 18' 17,578"	42° 34' 21,082"
161546	185	Земли транспорта № 159	473767,47	2325957,30	51° 18' 17,588"	42° 34' 21,115"
161547	186	Земли транспорта № 159	473780,23	2325984,01	51° 18' 17,988"	42° 34' 22,503"
161548	187	Земли транспорта № 159	473964,49	2326369,90	51° 18' 23,764"	42° 34' 42,562"
161549	188	Земли транспорта № 159	474132,58	2326721,90	51° 18' 29,031"	42° 35' 0,860"
161550	189	Земли транспорта № 159	474598,10	2327684,69	51° 18' 43,622"	42° 35' 50,920"
161551	190	Земли транспорта № 159	474708,29	2327897,20	51° 18' 47,082"	42° 36' 1,976"
161552	191	Земли транспорта № 159	474801,06	2328018,31	51° 18' 50,024"	42° 36' 8,302"
161553	192	Земли транспорта № 159	474914,01	2328110,72	51° 18' 53,632"	42° 36' 13,161"
161554	193	Земли транспорта № 159	475051,25	2328180,64	51° 18' 58,038"	42° 36' 16,879"
161555	194	Земли транспорта № 159	475205,77	2328237,30	51° 19' 3,008"	42° 36' 19,925"
161556	195	Земли транспорта № 159	475543,84	2328245,16	51° 19' 13,942"	42° 36' 20,598"
161557	196	Земли транспорта № 159	476512,28	2328274,26	51° 19' 45,258"	42° 36' 22,866"
161558	197	Земли транспорта № 159	476514,85	2328274,51	51° 19' 45,341"	42° 36' 22,881"
161559	198	Земли транспорта № 159	476663,17	2328298,35	51° 19' 50,127"	42° 36' 24,229"
161560	199	Земли транспорта № 159	476665,98	2328299,03	51° 19' 50,218"	42° 36' 24,267"
161561	200	Земли транспорта № 159	476822,08	2328349,30	51° 19' 55,243"	42° 36' 26,986"
161562	201	Земли транспорта № 159	476822,79	2328349,54	51° 19' 55,266"	42° 36' 26,999"
161563	202	Земли транспорта № 159	476825,33	2328350,67	51° 19' 55,347"	42° 36' 27,060"
161564	203	Земли транспорта № 159	476954,97	2328419,46	51° 19' 59,508"	42° 36' 30,715"
161565	204	Земли транспорта № 159	476955,60	2328419,81	51° 19' 59,528"	42° 36' 30,733"
161566	205	Земли транспорта № 159	476956,56	2328420,40	51° 19' 59,558"	42° 36' 30,764"
161567	206	Земли транспорта № 159	477110,02	2328520,94	51° 20' 4,473"	42° 36' 36,079"
161568	207	Земли транспорта № 159	477111,72	2328522,19	51° 20' 4,527"	42° 36' 36,144"
161569	208	Земли транспорта № 159	477561,61	2328890,04	51° 20' 18,899"	42° 36' 55,501"
161570	209	Земли транспорта № 159	477564,26	2328892,69	51° 20' 18,983"	42° 36' 55,640"
161571	210	Земли транспорта № 159	477646,37	2328993,34	51° 20' 21,589"	42° 37' 0,904"

161572	211	Земли транспорта № 159	477648,19	2328995,99	51° 20' 21,647"	42° 37' 1,042"
161573	212	Земли транспорта № 159	477649,44	2328998,56	51° 20' 21,686"	42° 37' 1,176"
161574	213	Земли транспорта № 159	477697,06	2329117,62	51° 20' 23,167"	42° 37' 7,363"
161575	214	Земли транспорта № 159	477697,29	2329118,21	51° 20' 23,174"	42° 37' 7,394"
161576	215	Земли транспорта № 159	477698,19	2329121,58	51° 20' 23,202"	42° 37' 7,568"
161577	216	Земли транспорта № 159	477698,37	2329122,84	51° 20' 23,207"	42° 37' 7,634"
161578	217	Земли транспорта № 159	477714,25	2329265,71	51° 20' 23,649"	42° 37' 15,026"
161579	218	Земли транспорта № 159	477714,37	2329267,92	51° 20' 23,652"	42° 37' 15,140"
161580	219	Земли транспорта № 159	477714,07	2329271,40	51° 20' 23,640"	42° 37' 15,320"
161581	220	Земли транспорта № 159	477713,75	2329272,86	51° 20' 23,629"	42° 37' 15,395"
161582	221	Земли транспорта № 159	477679,74	2329406,29	51° 20' 22,462"	42° 37' 22,259"
161583	222	Земли транспорта № 159	477664,10	2329573,13	51° 20' 21,872"	42° 37' 30,864"
161584	223	Земли транспорта № 159	477664,10	2329665,04	51° 20' 21,826"	42° 37' 35,611"
161585	224	Земли транспорта № 159	477689,64	2329769,77	51° 20' 22,599"	42° 37' 41,042"
161586	225	Земли транспорта № 159	477738,01	2329889,42	51° 20' 24,104"	42° 37' 47,260"
161587	226	Земли транспорта № 159	477825,51	2329984,64	51° 20' 26,886"	42° 37' 52,249"
161588	227	Земли транспорта № 159	477826,11	2329985,32	51° 20' 26,905"	42° 37' 52,285"
161589	228	Земли транспорта № 159	477827,48	2329987,16	51° 20' 26,949"	42° 37' 52,381"
161590	229	Земли транспорта № 159	478182,02	2330524,26	51° 20' 38,146"	42° 38' 20,412"
161591	230	Земли транспорта № 159	478182,65	2330525,28	51° 20' 38,165"	42° 38' 20,465"
161592	231	Земли транспорта № 159	478184,12	2330528,44	51° 20' 38,212"	42° 38' 20,629"
161593	232	Земли транспорта № 159	478184,33	2330529,04	51° 20' 38,218"	42° 38' 20,661"
161594	233	Земли транспорта № 159	478239,89	2330698,38	51° 20' 39,929"	42° 38' 29,453"
161595	234	Земли транспорта № 159	478240,61	2330701,26	51° 20' 39,951"	42° 38' 29,602"
161596	235	Земли транспорта № 159	478269,73	2330878,64	51° 20' 40,802"	42° 38' 38,789"
161597	236	Земли транспорта № 159	478269,90	2330879,93	51° 20' 40,807"	42° 38' 38,856"
161598	237	Земли транспорта № 159	478283,13	2331014,87	51° 20' 41,166"	42° 38' 45,837"
161599	238	Земли транспорта № 159	478283,22	2331016,82	51° 20' 41,168"	42° 38' 45,938"
161600	239	Земли транспорта № 159	478282,97	2331019,98	51° 20' 41,158"	42° 38' 46,101"
161601	240	Земли транспорта № 159	478240,69	2331284,25	51° 20' 39,655"	42° 38' 59,717"
161602	241	Земли транспорта № 159	478105,84	2332344,58	51° 20' 34,743"	42° 39' 54,377"
161603	242	Земли транспорта № 159	478102,21	2332383,25	51° 20' 34,605"	42° 39' 56,371"
161604	243	Земли транспорта № 159	478102,12	2332388,74	51° 20' 34,600"	42° 39' 56,655"
161605	244	Земли транспорта № 159	478088,13	2332388,96	51° 20' 34,147"	42° 39' 56,654"
161606	245	Земли транспорта № 159	478071,69	2332396,49	51° 20' 33,611"	42° 39' 57,030"
161607	246	Земли транспорта № 159	478058,61	2332420,58	51° 20' 33,175"	42° 39' 58,263"
161608	247	Земли транспорта № 159	478058,51	2332420,82	51° 20' 33,172"	42° 39' 58,275"
161609	248	Земли транспорта № 159	478066,04	2332340,52	51° 20' 33,458"	42° 39' 54,134"
161610	249	Земли транспорта № 159	478066,11	2332339,86	51° 20' 33,460"	42° 39' 54,100"
161611	250	Земли транспорта № 159	478201,05	2331278,88	51° 20' 38,375"	42° 38' 59,407"
161612	251	Земли транспорта № 159	478201,14	2331278,25	51° 20' 38,378"	42° 38' 59,375"

161613	252	Земли транспорта № 159	478243,07	2331016,21	51° 20' 39,869"	42° 38' 45,873"
161614	253	Земли транспорта № 159	478230,15	2330884,48	51° 20' 39,519"	42° 38' 39,058"
161615	254	Земли транспорта № 159	478201,41	2330709,38	51° 20' 38,678"	42° 38' 29,990"
161616	255	Земли транспорта № 159	478147,16	2330544,06	51° 20' 37,008"	42° 38' 21,406"
161617	256	Земли транспорта № 159	477794,98	2330010,53	51° 20' 25,885"	42° 37' 53,562"
161618	257	Земли транспорта № 159	477706,10	2329913,81	51° 20' 23,059"	42° 37' 48,494"
161619	258	Земли транспорта № 159	477705,51	2329913,13	51° 20' 23,040"	42° 37' 48,459"
161620	259	Земли транспорта № 159	477703,51	2329910,28	51° 20' 22,977"	42° 37' 48,310"
161621	260	Земли транспорта № 159	477702,29	2329907,77	51° 20' 22,939"	42° 37' 48,180"
161622	261	Земли транспорта № 159	477652,01	2329783,42	51° 20' 21,375"	42° 37' 41,716"
161623	262	Земли транспорта № 159	477651,76	2329782,76	51° 20' 21,367"	42° 37' 41,682"
161624	263	Земли транспорта № 159	477651,13	2329780,66	51° 20' 21,348"	42° 37' 41,573"
161625	264	Земли транспорта № 159	477624,67	2329672,18	51° 20' 20,547"	42° 37' 35,949"
161626	265	Земли транспорта № 159	477624,40	2329670,92	51° 20' 20,539"	42° 37' 35,883"
161627	266	Земли транспорта № 159	477624,10	2329667,45	51° 20' 20,531"	42° 37' 35,703"
161628	267	Земли транспорта № 159	477624,10	2329572,20	51° 20' 20,579"	42° 37' 30,784"
161629	268	Земли транспорта № 159	477624,19	2329570,33	51° 20' 20,582"	42° 37' 30,687"
161630	269	Земли транспорта № 159	477640,06	2329400,99	51° 20' 21,181"	42° 37' 21,954"
161631	270	Земли транспорта № 159	477640,28	2329399,39	51° 20' 21,189"	42° 37' 21,871"
161632	271	Земли транспорта № 159	477640,59	2329397,92	51° 20' 21,200"	42° 37' 21,796"
161633	272	Земли транспорта № 159	477674,09	2329266,51	51° 20' 22,349"	42° 37' 15,035"
161634	273	Земли транспорта № 159	477658,92	2329129,96	51° 20' 21,927"	42° 37' 7,970"
161635	274	Земли транспорта № 159	477613,44	2329016,26	51° 20' 20,513"	42° 37' 2,061"
161636	275	Земли транспорта № 159	477534,63	2328919,65	51° 20' 18,011"	42° 36' 57,008"
161637	276	Земли транспорта № 159	477087,21	2328553,82	51° 20' 3,719"	42° 36' 37,759"
161638	277	Земли транспорта № 159	476935,41	2328454,36	51° 19' 58,857"	42° 36' 32,502"
161639	278	Земли транспорта № 159	476808,14	2328386,83	51° 19' 54,774"	42° 36' 28,913"
161640	279	Земли транспорта № 159	476655,17	2328337,57	51° 19' 49,849"	42° 36' 26,248"
161641	280	Земли транспорта № 159	476509,78	2328314,21	51° 19' 45,157"	42° 36' 24,927"
161642	281	Земли транспорта № 159	475542,77	2328285,14	51° 19' 13,887"	42° 36' 22,662"
161643	282	Земли транспорта № 159	475201,52	2328277,21	51° 19' 2,852"	42° 36' 21,983"
161644	283	Земли транспорта № 159	475198,52	2328276,91	51° 19' 2,754"	42° 36' 21,965"
161645	284	Земли транспорта № 159	475195,13	2328276,00	51° 19' 2,645"	42° 36' 21,915"
161646	285	Земли транспорта № 159	475036,35	2328217,78	51° 18' 57,537"	42° 36' 18,784"
161647	286	Земли транспорта № 159	475034,16	2328216,83	51° 18' 57,467"	42° 36' 18,733"
161648	287	Земли транспорта № 159	474893,93	2328145,39	51° 18' 52,966"	42° 36' 14,935"
161649	288	Земли транспорта № 159	474893,01	2328144,89	51° 18' 52,936"	42° 36' 14,908"
161650	289	Земли транспорта № 159	474890,35	2328143,05	51° 18' 52,851"	42° 36' 14,811"
161651	290	Земли транспорта № 159	474773,83	2328047,72	51° 18' 49,128"	42° 36' 9,798"
161652	291	Земли транспорта № 159	474771,27	2328045,17	51° 18' 49,047"	42° 36' 9,665"
161653	292	Земли транспорта № 159	474770,72	2328044,48	51° 18' 49,029"	42° 36' 9,628"

161654	293	Земли транспорта № 159	474675,47	2327920,12	51° 18' 46,009"	42° 36' 3,134"
161655	294	Земли транспорта № 159	474674,02	2327917,96	51° 18' 45,963"	42° 36' 3,022"
161656	295	Земли транспорта № 159	474673,59	2327917,17	51° 18' 45,950"	42° 36' 2,980"
161657	296	Земли транспорта № 159	474562,46	2327702,86	51° 18' 42,460"	42° 35' 51,830"
161658	297	Земли транспорта № 159	474562,21	2327702,36	51° 18' 42,452"	42° 35' 51,804"
161659	298	Земли транспорта № 159	474096,52	2326739,23	51° 18' 27,856"	42° 35' 1,727"
161660	299	Земли транспорта № 159	473929,15	2326388,72	51° 18' 22,611"	42° 34' 43,506"
161661	300	Земли транспорта № 159	473744,20	2326001,38	51° 18' 16,814"	42° 34' 23,372"
161662	301	Земли транспорта № 159	473731,53	2325974,85	51° 18' 16,417"	42° 34' 21,993"
161663	302	Земли транспорта № 159	473637,14	2325793,95	51° 18' 13,450"	42° 34' 12,584"
161664	303	Земли транспорта № 159	473569,96	2325702,18	51° 18' 11,321"	42° 34' 7,797"
161665	304	Земли транспорта № 159	473523,32	2325745,35	51° 18' 9,791"	42° 34' 9,989"
161666	305	Земли транспорта № 159	480104,88	2333001,72	51° 21' 39,069"	42° 40' 29,998"
161667	306	Земли транспорта № 159	480104,13	2332993,21	51° 21' 39,049"	42° 40' 29,557"
161668	307	Земли транспорта № 159	479980,84	2331697,44	51° 21' 35,737"	42° 39' 22,498"
161669	308	Земли транспорта № 159	479981,12	2331697,31	51° 21' 35,746"	42° 39' 22,492"
161670	309	Земли транспорта № 159	479884,17	2330676,21	51° 21' 33,134"	42° 38' 29,649"
161671	310	Земли транспорта № 159	479824,26	2330040,20	51° 21' 31,520"	42° 37' 56,736"
161672	311	Земли транспорта № 159	479818,85	2330011,75	51° 21' 31,359"	42° 37' 55,262"
161673	312	Земли транспорта № 159	479755,78	2329358,98	51° 21' 29,648"	42° 37' 21,481"
161674	313	Земли транспорта № 159	479769,76	2329362,94	51° 21' 30,098"	42° 37' 21,697"
161675	314	Земли транспорта № 159	479770,53	2329363,16	51° 21' 30,123"	42° 37' 21,709"
161676	315	Земли транспорта № 159	479894,12	2330675,27	51° 21' 33,457"	42° 38' 29,609"
161677	316	Земли транспорта № 159	480004,19	2331834,49	51° 21' 36,421"	42° 39' 29,599"
161678	317	Земли транспорта № 159	480073,08	2332578,60	51° 21' 38,262"	42° 40' 8,107"
161679	318	Земли транспорта № 159	480073,39	2332581,97	51° 21' 38,270"	42° 40' 8,282"
161680	319	Земли транспорта № 159	480112,12	2333000,31	51° 21' 39,304"	42° 40' 29,931"
161681	320	Земли транспорта № 159	480104,88	2333001,72	51° 21' 39,069"	42° 40' 29,998"
161682	321	Земли транспорта № 159	473253,88	2325473,30	51° 18' 1,204"	42° 33' 55,744"
161683	322	Земли транспорта № 159	473436,03	2325659,24	51° 18' 7,008"	42° 34' 5,478"
161684	323	Земли транспорта № 159	473442,11	2325657,44	51° 18' 7,206"	42° 34' 5,390"
161685	324	Земли транспорта № 159	473464,97	2325674,60	51° 18' 7,937"	42° 34' 6,293"
161686	325	Земли транспорта № 159	473454,53	2325678,12	51° 18' 7,598"	42° 34' 6,467"
161687	326	Земли транспорта № 159	473513,93	2325738,76	51° 18' 9,491"	42° 34' 9,642"
161688	327	Земли транспорта № 159	473517,44	2325737,65	51° 18' 9,605"	42° 34' 9,587"
161689	328	Земли транспорта № 159	473523,32	2325745,35	51° 18' 9,791"	42° 34' 9,989"
161690	329	Земли транспорта № 159	473521,78	2325746,77	51° 18' 9,741"	42° 34' 10,061"
161691	330	Земли транспорта № 159	473507,57	2325763,29	51° 18' 9,273"	42° 34' 10,903"
161692	331	Земли транспорта № 159	473436,02	2325659,24	51° 18' 7,008"	42° 34' 5,478"
161693	332	Земли транспорта № 159	473253,88	2325473,30	51° 18' 1,204"	42° 33' 55,744"
161694		**Земли транспорта № 159 Количество**		332		332

161695	1	Земли транспорта № 16	450255,16	2150629,19	51° 5' 24,031"	40° 3' 53,982"
161696	2	Земли транспорта № 16	450263,89	2150628,89	51° 5' 24,313"	40° 3' 53,958"
161697	3	Земли транспорта № 16	450265,16	2150628,85	51° 5' 24,354"	40° 3' 53,955"
161698	4	Земли транспорта № 16	450271,16	2150738,82	51° 5' 24,616"	40° 3' 59,598"
161699	5	Земли транспорта № 16	450282,96	2150847,40	51° 5' 25,066"	40° 4' 5,164"
161700	6	Земли транспорта № 16	450345,26	2151237,86	51° 5' 27,323"	40° 4' 25,159"
161701	7	Земли транспорта № 16	450345,43	2151239,03	51° 5' 27,330"	40° 4' 25,219"
161702	8	Земли транспорта № 16	450379,92	2151463,29	51° 5' 28,584"	40° 4' 36,705"
161703	9	Земли транспорта № 16	450414,58	2151688,73	51° 5' 29,844"	40° 4' 48,252"
161704	10	Земли транспорта № 16	450450,77	2151912,04	51° 5' 31,153"	40° 4' 59,688"
161705	11	Земли транспорта № 16	450480,59	2152096,02	51° 5' 32,230"	40° 5' 9,109"
161706	12	Земли транспорта № 16	450486,96	2152135,36	51° 5' 32,461"	40° 5' 11,124"
161707	13	Земли транспорта № 16	450483,52	2152135,41	51° 5' 32,349"	40° 5' 11,130"
161708	14	Земли транспорта № 16	450468,27	2152135,62	51° 5' 31,856"	40° 5' 11,156"
161709	15	Земли транспорта № 16	450461,61	2152092,74	51° 5' 31,614"	40° 5' 8,959"
161710	16	Земли транспорта № 16	450461,19	2152090,01	51° 5' 31,599"	40° 5' 8,820"
161711	17	Земли транспорта № 16	450457,16	2152064,00	51° 5' 31,453"	40° 5' 7,487"
161712	18	Земли транспорта № 16	450447,81	2152003,74	51° 5' 31,113"	40° 5' 4,401"
161713	19	Земли транспорта № 16	450444,47	2151982,22	51° 5' 30,992"	40° 5' 3,298"
161714	20	Земли транспорта № 16	450441,64	2151964,03	51° 5' 30,889"	40° 5' 2,367"
161715	21	Земли транспорта № 16	450434,39	2151917,30	51° 5' 30,626"	40° 4' 59,974"
161716	22	Земли транспорта № 16	450424,39	2151852,88	51° 5' 30,263"	40° 4' 56,674"
161717	23	Земли транспорта № 16	450422,41	2151840,12	51° 5' 30,191"	40° 4' 56,021"
161718	24	Земли транспорта № 16	450420,89	2151830,30	51° 5' 30,136"	40° 4' 55,518"
161719	25	Земли транспорта № 16	450417,77	2151810,23	51° 5' 30,023"	40° 4' 54,490"
161720	26	Земли транспорта № 16	450415,57	2151796,05	51° 5' 29,943"	40° 4' 53,763"
161721	27	Земли транспорта № 16	450409,44	2151756,51	51° 5' 29,720"	40° 4' 51,738"
161722	28	Земли транспорта № 16	450402,60	2151712,41	51° 5' 29,471"	40° 4' 49,480"
161723	29	Земли транспорта № 16	450398,59	2151686,60	51° 5' 29,326"	40° 4' 48,158"
161724	30	Земли транспорта № 16	450394,68	2151661,42	51° 5' 29,184"	40° 4' 46,868"
161725	31	Земли транспорта № 16	450385,68	2151603,42	51° 5' 28,857"	40° 4' 43,898"
161726	32	Земли транспорта № 16	450374,05	2151528,47	51° 5' 28,434"	40° 4' 40,059"
161727	33	Земли транспорта № 16	450364,00	2151463,76	51° 5' 28,069"	40° 4' 36,745"
161728	34	Земли транспорта № 16	450359,31	2151434,29	51° 5' 27,899"	40° 4' 35,236"
161729	35	Земли транспорта № 16	450350,67	2151379,91	51° 5' 27,586"	40° 4' 32,451"
161730	36	Земли транспорта № 16	450348,24	2151364,60	51° 5' 27,498"	40° 4' 31,667"
161731	37	Земли транспорта № 16	450338,72	2151304,79	51° 5' 27,153"	40° 4' 28,604"
161732	38	Земли транспорта № 16	450337,94	2151299,87	51° 5' 27,125"	40° 4' 28,352"
161733	39	Земли транспорта № 16	450334,78	2151280,00	51° 5' 27,010"	40° 4' 27,334"
161734	40	Земли транспорта № 16	450329,28	2151245,48	51° 5' 26,811"	40° 4' 25,566"
161735	41	Земли транспорта № 16	450326,89	2151230,43	51° 5' 26,724"	40° 4' 24,795"

161736	42	Земли транспорта № 16	450326,64	2151228,86	51° 5' 26,715"	40° 4' 24,715"
161737	43	Земли транспорта № 16	450316,27	2151163,66	51° 5' 26,339"	40° 4' 21,377"
161738	44	Земли транспорта № 16	450314,76	2151154,19	51° 5' 26,285"	40° 4' 20,891"
161739	45	Земли транспорта № 16	450308,18	2151112,81	51° 5' 26,046"	40° 4' 18,772"
161740	46	Земли транспорта № 16	450306,74	2151103,75	51° 5' 25,994"	40° 4' 18,308"
161741	47	Земли транспорта № 16	450313,57	2151102,71	51° 5' 26,214"	40° 4' 18,248"
161742	48	Земли транспорта № 16	450273,08	2150848,97	51° 5' 24,747"	40° 4' 5,254"
161743	49	Земли транспорта № 16	450273,02	2150848,48	51° 5' 24,745"	40° 4' 5,229"
161744	50	Земли транспорта № 16	450261,22	2150739,90	51° 5' 24,295"	40° 3' 59,663"
161745	51	Земли транспорта № 16	450261,18	2150739,37	51° 5' 24,294"	40° 3' 59,636"
161746	52	Земли транспорта № 16	450255,16	2150629,19	51° 5' 24,031"	40° 3' 53,982"
161747	53	Земли транспорта № 16	447660,12	2163896,88	51° 4' 7,794"	40° 15' 17,765"
161748	54	Земли транспорта № 16	446301,89	2163227,40	51° 3' 23,491"	40° 14' 44,562"
161749	55	Земли транспорта № 16	446107,22	2163128,10	51° 3' 17,139"	40° 14' 39,632"
161750	56	Земли транспорта № 16	446022,51	2163084,88	51° 3' 14,375"	40° 14' 37,487"
161751	57	Земли транспорта № 16	445567,18	2162852,59	51° 2' 59,517"	40° 14' 25,958"
161752	58	Земли транспорта № 16	445264,84	2162703,03	51° 2' 49,655"	40° 14' 18,544"
161753	59	Земли транспорта № 16	445056,18	2162599,80	51° 2' 42,848"	40° 14' 13,427"
161754	60	Земли транспорта № 16	444862,17	2162486,48	51° 2' 36,509"	40° 14' 7,780"
161755	61	Земли транспорта № 16	444789,25	2162443,89	51° 2' 34,126"	40° 14' 5,658"
161756	62	Земли транспорта № 16	444480,88	2162258,45	51° 2' 24,049"	40° 13' 56,410"
161757	63	Земли транспорта № 16	444301,29	2162150,44	51° 2' 18,179"	40° 13' 51,024"
161758	64	Земли транспорта № 16	444051,31	2161996,27	51° 2' 10,007"	40° 13' 43,332"
161759	65	Земли транспорта № 16	444038,29	2161986,44	51° 2' 9,580"	40° 13' 42,839"
161760	66	Земли транспорта № 16	444046,49	2161975,86	51° 2' 9,840"	40° 13' 42,289"
161761	67	Земли транспорта № 16	444056,48	2161971,59	51° 2' 10,161"	40° 13' 42,061"
161762	68	Земли транспорта № 16	444064,59	2161978,39	51° 2' 10,427"	40° 13' 42,403"
161763	69	Земли транспорта № 16	444073,31	2161985,71	51° 2' 10,713"	40° 13' 42,771"
161764	70	Земли транспорта № 16	444072,20	2161990,84	51° 2' 10,680"	40° 13' 43,035"
161765	71	Земли транспорта № 16	444072,88	2161995,86	51° 2' 10,705"	40° 13' 43,292"
161766	72	Земли транспорта № 16	444074,78	2161999,28	51° 2' 10,768"	40° 13' 43,466"
161767	73	Земли транспорта № 16	444079,30	2162003,77	51° 2' 10,917"	40° 13' 43,692"
161768	74	Земли транспорта № 16	444111,07	2162027,43	51° 2' 11,957"	40° 13' 44,878"
161769	75	Земли транспорта № 16	444214,37	2162089,05	51° 2' 15,333"	40° 13' 47,950"
161770	76	Земли транспорта № 16	444299,10	2162139,59	51° 2' 18,102"	40° 13' 50,469"
161771	77	Земли транспорта № 16	444400,42	2162200,26	51° 2' 21,413"	40° 13' 53,494"
161772	78	Земли транспорта № 16	444503,58	2162262,03	51° 2' 24,785"	40° 13' 56,574"
161773	79	Земли транспорта № 16	444507,07	2162264,11	51° 2' 24,899"	40° 13' 56,678"
161774	80	Земли транспорта № 16	444962,44	2162542,56	51° 2' 39,784"	40° 14' 10,571"
161775	81	Земли транспорта № 16	447640,56	2163884,21	51° 4' 7,155"	40° 15' 17,132"
161776	82	Земли транспорта № 16	448321,43	2162593,04	51° 4' 28,479"	40° 14' 10,242"

161777	83	Земли транспорта № 16	448381,40	2162356,67	51° 4' 30,290"	40° 13' 58,052"
161778	84	Земли транспорта № 16	448402,56	2162113,26	51° 4' 30,841"	40° 13' 45,533"
161779	85	Земли транспорта № 16	448374,34	2161852,20	51° 4' 29,784"	40° 13' 32,152"
161780	86	Земли транспорта № 16	448254,40	2161601,73	51° 4' 25,765"	40° 13' 19,395"
161781	87	Земли транспорта № 16	447997,33	2161266,46	51° 4' 17,262"	40° 13' 2,405"
161782	88	Земли транспорта № 16	447984,67	2161237,67	51° 4' 16,837"	40° 13' 0,938"
161783	89	Земли транспорта № 16	447966,96	2161207,80	51° 4' 16,247"	40° 12' 59,420"
161784	90	Земли транспорта № 16	447945,29	2161164,84	51° 4' 15,522"	40° 12' 57,233"
161785	91	Земли транспорта № 16	447926,28	2161120,94	51° 4' 14,882"	40° 12' 54,996"
161786	92	Земли транспорта № 16	447918,28	2161102,48	51° 4' 14,613"	40° 12' 54,055"
161787	93	Земли транспорта № 16	447914,74	2161093,90	51° 4' 14,494"	40° 12' 53,617"
161788	94	Земли транспорта № 16	447913,34	2161090,51	51° 4' 14,447"	40° 12' 53,445"
161789	95	Земли транспорта № 16	447906,56	2161067,26	51° 4' 14,215"	40° 12' 52,257"
161790	96	Земли транспорта № 16	447888,30	2161007,33	51° 4' 13,591"	40° 12' 49,196"
161791	97	Земли транспорта № 16	447872,53	2160942,30	51° 4' 13,044"	40° 12' 45,870"
161792	98	Земли транспорта № 16	447867,69	2160919,07	51° 4' 12,875"	40° 12' 44,682"
161793	99	Земли транспорта № 16	447864,93	2160905,77	51° 4' 12,778"	40° 12' 44,001"
161794	100	Земли транспорта № 16	447863,20	2160897,48	51° 4' 12,717"	40° 12' 43,577"
161795	101	Земли транспорта № 16	447853,89	2160852,71	51° 4' 12,391"	40° 12' 41,287"
161796	102	Земли транспорта № 16	447849,72	2160804,12	51° 4' 12,229"	40° 12' 38,795"
161797	103	Земли транспорта № 16	447848,10	2160773,17	51° 4' 12,159"	40° 12' 37,208"
161798	104	Земли транспорта № 16	447846,03	2160749,10	51° 4' 12,079"	40° 12' 35,973"
161799	105	Земли транспорта № 16	447845,70	2160726,68	51° 4' 12,055"	40° 12' 34,823"
161800	106	Земли транспорта № 16	447845,29	2160699,49	51° 4' 12,027"	40° 12' 33,427"
161801	107	Земли транспорта № 16	447843,63	2160638,67	51° 4' 11,939"	40° 12' 30,305"
161802	108	Земли транспорта № 16	447841,98	2160577,93	51° 4' 11,852"	40° 12' 27,188"
161803	109	Земли транспорта № 16	447845,06	2160508,03	51° 4' 11,912"	40° 12' 23,596"
161804	110	Земли транспорта № 16	447848,18	2160437,17	51° 4' 11,974"	40° 12' 19,955"
161805	111	Земли транспорта № 16	447850,99	2160373,34	51° 4' 12,029"	40° 12' 16,675"
161806	112	Земли транспорта № 16	447855,27	2160296,06	51° 4' 12,124"	40° 12' 12,703"
161807	113	Земли транспорта № 16	447859,04	2160228,08	51° 4' 12,207"	40° 12' 9,209"
161808	114	Земли транспорта № 16	447860,77	2160196,91	51° 4' 12,246"	40° 12' 7,607"
161809	115	Земли транспорта № 16	447862,18	2160171,41	51° 4' 12,277"	40° 12' 6,296"
161810	116	Земли транспорта № 16	447862,88	2160158,79	51° 4' 12,293"	40° 12' 5,648"
161811	117	Земли транспорта № 16	447865,69	2160117,24	51° 4' 12,360"	40° 12' 3,512"
161812	118	Земли транспорта № 16	447867,07	2160083,18	51° 4' 12,386"	40° 12' 1,761"
161813	119	Земли транспорта № 16	447871,20	2160008,71	51° 4' 12,477"	40° 11' 57,934"
161814	120	Земли транспорта № 16	447875,44	2159932,10	51° 4' 12,571"	40° 11' 53,996"
161815	121	Земли транспорта № 16	447876,57	2159915,02	51° 4' 12,598"	40° 11' 53,118"
161816	122	Земли транспорта № 16	447879,94	2159864,02	51° 4' 12,678"	40° 11' 50,497"
161817	123	Земли транспорта № 16	447881,27	2159843,96	51° 4' 12,710"	40° 11' 49,466"

161818	124	Земли транспорта № 16	447884,43	2159796,08	51° 4' 12,785"	40° 11' 47,004"
161819	125	Земли транспорта № 16	447888,56	2159733,67	51° 4' 12,883"	40° 11' 43,796"
161820	126	Земли транспорта № 16	447891,59	2159671,00	51° 4' 12,946"	40° 11' 40,575"
161821	127	Земли транспорта № 16	447893,81	2159625,15	51° 4' 12,992"	40° 11' 38,219"
161822	128	Земли транспорта № 16	447894,96	2159601,48	51° 4' 13,016"	40° 11' 37,002"
161823	129	Земли транспорта № 16	447895,64	2159587,40	51° 4' 13,030"	40° 11' 36,279"
161824	130	Земли транспорта № 16	447898,17	2159535,08	51° 4' 13,082"	40° 11' 33,590"
161825	131	Земли транспорта № 16	447901,16	2159473,41	51° 4' 13,144"	40° 11' 30,421"
161826	132	Земли транспорта № 16	447904,45	2159405,44	51° 4' 13,211"	40° 11' 26,928"
161827	133	Земли транспорта № 16	447908,15	2159336,23	51° 4' 13,292"	40° 11' 23,371"
161828	134	Земли транспорта № 16	447911,75	2159269,12	51° 4' 13,370"	40° 11' 19,921"
161829	135	Земли транспорта № 16	447915,36	2159201,71	51° 4' 13,449"	40° 11' 16,457"
161830	136	Земли транспорта № 16	447919,31	2159127,84	51° 4' 13,534"	40° 11' 12,660"
161831	137	Земли транспорта № 16	447920,26	2159103,98	51° 4' 13,551"	40° 11' 11,434"
161832	138	Земли транспорта № 16	447922,87	2159061,38	51° 4' 13,612"	40° 11' 9,244"
161833	139	Земли транспорта № 16	447925,65	2159009,37	51° 4' 13,672"	40° 11' 6,571"
161834	140	Земли транспорта № 16	447927,52	2158974,49	51° 4' 13,713"	40° 11' 4,779"
161835	141	Земли транспорта № 16	447925,30	2158971,75	51° 4' 13,639"	40° 11' 4,640"
161836	142	Земли транспорта № 16	447928,87	2158904,75	51° 4' 13,716"	40° 11' 1,196"
161837	143	Земли транспорта № 16	447932,24	2158841,44	51° 4' 13,789"	40° 10' 57,942"
161838	144	Земли транспорта № 16	447932,78	2158831,25	51° 4' 13,801"	40° 10' 57,419"
161839	145	Земли транспорта № 16	447935,40	2158781,97	51° 4' 13,858"	40° 10' 54,886"
161840	146	Земли транспорта № 16	447935,46	2158780,86	51° 4' 13,859"	40° 10' 54,829"
161841	147	Земли транспорта № 16	447938,78	2158718,46	51° 4' 13,931"	40° 10' 51,622"
161842	148	Земли транспорта № 16	447939,91	2158697,20	51° 4' 13,955"	40° 10' 50,529"
161843	149	Земли транспорта № 16	447941,42	2158668,93	51° 4' 13,987"	40° 10' 49,076"
161844	150	Земли транспорта № 16	447942,17	2158654,75	51° 4' 14,004"	40° 10' 48,347"
161845	151	Земли транспорта № 16	447944,89	2158603,77	51° 4' 14,063"	40° 10' 45,727"
161846	152	Земли транспорта № 16	447945,63	2158586,78	51° 4' 14,077"	40° 10' 44,854"
161847	153	Земли транспорта № 16	447947,36	2158557,30	51° 4' 14,116"	40° 10' 43,339"
161848	154	Земли транспорта № 16	447950,26	2158510,85	51° 4' 14,183"	40° 10' 40,951"
161849	155	Земли транспорта № 16	447951,48	2158491,15	51° 4' 14,211"	40° 10' 39,938"
161850	156	Земли транспорта № 16	447951,58	2158489,61	51° 4' 14,213"	40° 10' 39,859"
161851	157	Земли транспорта № 16	447955,53	2158426,14	51° 4' 14,305"	40° 10' 36,597"
161852	158	Земли транспорта № 16	447956,62	2158408,68	51° 4' 14,330"	40° 10' 35,699"
161853	159	Земли транспорта № 16	447957,35	2158396,93	51° 4' 14,347"	40° 10' 35,095"
161854	160	Земли транспорта № 16	447959,26	2158366,28	51° 4' 14,391"	40° 10' 33,520"
161855	161	Земли транспорта № 16	447962,71	2158310,80	51° 4' 14,471"	40° 10' 30,668"
161856	162	Земли транспорта № 16	447965,86	2158260,25	51° 4' 14,544"	40° 10' 28,069"
161857	163	Земли транспорта № 16	447970,28	2158182,05	51° 4' 14,642"	40° 10' 24,050"
161858	164	Земли транспорта № 16	447972,90	2158135,85	51° 4' 14,700"	40° 10' 21,675"

161859	165	Земли транспорта № 16	447974,05	2158115,47	51° 4' 14,725"	40° 10' 20,628"
161860	166	Земли транспорта № 16	447975,34	2158090,88	51° 4' 14,753"	40° 10' 19,364"
161861	167	Земли транспорта № 16	447975,60	2158086,42	51° 4' 14,759"	40° 10' 19,135"
161862	168	Земли транспорта № 16	447977,75	2158049,90	51° 4' 14,807"	40° 10' 17,257"
161863	169	Земли транспорта № 16	447981,61	2157981,70	51° 4' 14,893"	40° 10' 13,752"
161864	170	Земли транспорта № 16	447985,24	2157917,38	51° 4' 14,973"	40° 10' 10,446"
161865	171	Земли транспорта № 16	447988,78	2157854,79	51° 4' 15,052"	40° 10' 7,229"
161866	172	Земли транспорта № 16	447989,71	2157838,27	51° 4' 15,072"	40° 10' 6,380"
161867	173	Земли транспорта № 16	447990,43	2157825,54	51° 4' 15,088"	40° 10' 5,725"
161868	174	Земли транспорта № 16	447992,38	2157791,08	51° 4' 15,131"	40° 10' 3,954"
161869	175	Земли транспорта № 16	447996,15	2157724,48	51° 4' 15,215"	40° 10' 0,531"
161870	176	Земли транспорта № 16	447999,65	2157662,46	51° 4' 15,292"	40° 9' 57,343"
161871	177	Земли транспорта № 16	448003,56	2157593,37	51° 4' 15,379"	40° 9' 53,792"
161872	178	Земли транспорта № 16	448005,98	2157551,35	51° 4' 15,432"	40° 9' 51,632"
161873	179	Земли транспорта № 16	448006,13	2157548,75	51° 4' 15,436"	40° 9' 51,498"
161874	180	Земли транспорта № 16	448007,37	2157526,08	51° 4' 15,463"	40° 9' 50,333"
161875	181	Земли транспорта № 16	448007,48	2157523,98	51° 4' 15,465"	40° 9' 50,225"
161876	182	Земли транспорта № 16	448011,73	2157448,80	51° 4' 15,559"	40° 9' 46,361"
161877	183	Земли транспорта № 16	448012,83	2157429,34	51° 4' 15,583"	40° 9' 45,361"
161878	184	Земли транспорта № 16	448013,57	2157416,26	51° 4' 15,600"	40° 9' 44,689"
161879	185	Земли транспорта № 16	448014,37	2157402,25	51° 4' 15,617"	40° 9' 43,968"
161880	186	Земли транспорта № 16	448015,10	2157389,26	51° 4' 15,634"	40° 9' 43,301"
161881	187	Земли транспорта № 16	448016,10	2157371,62	51° 4' 15,656"	40° 9' 42,394"
161882	188	Земли транспорта № 16	448019,93	2157303,78	51° 4' 15,740"	40° 9' 38,907"
161883	189	Земли транспорта № 16	448021,97	2157267,73	51° 4' 15,785"	40° 9' 37,054"
161884	190	Земли транспорта № 16	448022,71	2157254,60	51° 4' 15,802"	40° 9' 36,379"
161885	191	Земли транспорта № 16	448023,73	2157236,64	51° 4' 15,824"	40° 9' 35,456"
161886	192	Земли транспорта № 16	448024,02	2157231,45	51° 4' 15,830"	40° 9' 35,189"
161887	193	Земли транспорта № 16	448025,32	2157208,50	51° 4' 15,859"	40° 9' 34,010"
161888	194	Земли транспорта № 16	448027,42	2157171,35	51° 4' 15,905"	40° 9' 32,100"
161889	195	Земли транспорта № 16	448032,28	2157085,38	51° 4' 16,013"	40° 9' 27,681"
161890	196	Земли транспорта № 16	448032,81	2157079,93	51° 4' 16,027"	40° 9' 27,401"
161891	197	Земли транспорта № 16	448033,69	2157070,88	51° 4' 16,050"	40° 9' 26,935"
161892	198	Земли транспорта № 16	448037,78	2157028,75	51° 4' 16,158"	40° 9' 24,769"
161893	199	Земли транспорта № 16	448039,01	2157015,56	51° 4' 16,190"	40° 9' 24,090"
161894	200	Земли транспорта № 16	448040,95	2156995,33	51° 4' 16,241"	40° 9' 23,050"
161895	201	Земли транспорта № 16	448042,95	2156974,38	51° 4' 16,293"	40° 9' 21,972"
161896	202	Земли транспорта № 16	448046,06	2156941,96	51° 4' 16,375"	40° 9' 20,304"
161897	203	Земли транспорта № 16	448060,35	2156794,06	51° 4' 16,751"	40° 9' 12,697"
161898	204	Земли транспорта № 16	448073,15	2156678,81	51° 4' 17,097"	40° 9' 6,767"
161899	205	Земли транспорта № 16	448083,05	2156617,51	51° 4' 17,382"	40° 9' 3,610"

161900	206	Земли транспорта № 16	448083,90	2156612,23	51° 4' 17,406"	40° 9' 3,338"
161901	207	Земли транспорта № 16	448087,66	2156577,94	51° 4' 17,508"	40° 9' 1,574"
161902	208	Земли транспорта № 16	448115,52	2156448,34	51° 4' 18,333"	40° 8' 54,894"
161903	209	Земли транспорта № 16	448117,45	2156439,27	51° 4' 18,390"	40° 8' 54,426"
161904	210	Земли транспорта № 16	448122,60	2156420,90	51° 4' 18,546"	40° 8' 53,478"
161905	211	Земли транспорта № 16	448081,44	2156459,57	51° 4' 17,237"	40° 8' 55,502"
161906	212	Земли транспорта № 16	448056,12	2156488,56	51° 4' 16,435"	40° 8' 57,014"
161907	213	Земли транспорта № 16	447921,67	2156506,77	51° 4' 12,096"	40° 8' 58,074"
161908	214	Земли транспорта № 16	447711,24	2156696,87	51° 4' 5,400"	40° 9' 8,030"
161909	215	Земли транспорта № 16	447698,70	2156713,04	51° 4' 5,004"	40° 9' 8,872"
161910	216	Земли транспорта № 16	447690,04	2156724,20	51° 4' 4,730"	40° 9' 9,453"
161911	217	Земли транспорта № 16	447608,00	2156829,96	51° 4' 2,138"	40° 9' 14,960"
161912	218	Земли транспорта № 16	447591,05	2156851,82	51° 4' 1,602"	40° 9' 16,097"
161913	219	Земли транспорта № 16	447549,99	2156903,68	51° 4' 0,305"	40° 9' 18,798"
161914	220	Земли транспорта № 16	447517,61	2156944,58	51° 3' 59,281"	40° 9' 20,928"
161915	221	Земли транспорта № 16	447474,04	2156999,62	51° 3' 57,903"	40° 9' 23,794"
161916	222	Земли транспорта № 16	447462,77	2157015,59	51° 3' 57,548"	40° 9' 24,625"
161917	223	Земли транспорта № 16	447443,01	2157041,45	51° 3' 56,924"	40° 9' 25,971"
161918	224	Земли транспорта № 16	447435,59	2157051,17	51° 3' 56,689"	40° 9' 26,477"
161919	225	Земли транспорта № 16	447365,00	2157143,56	51° 3' 54,460"	40° 9' 31,285"
161920	226	Земли транспорта № 16	447358,13	2157151,95	51° 3' 54,242"	40° 9' 31,722"
161921	227	Земли транспорта № 16	447347,19	2157165,31	51° 3' 53,896"	40° 9' 32,418"
161922	228	Земли транспорта № 16	447268,76	2157261,13	51° 3' 51,415"	40° 9' 37,410"
161923	229	Земли транспорта № 16	447251,37	2157282,38	51° 3' 50,864"	40° 9' 38,517"
161924	230	Земли транспорта № 16	447079,76	2157492,02	51° 3' 45,434"	40° 9' 49,438"
161925	231	Земли транспорта № 16	447073,33	2157501,26	51° 3' 45,232"	40° 9' 49,918"
161926	232	Земли транспорта № 16	446999,13	2157599,70	51° 3' 42,888"	40° 9' 55,040"
161927	233	Земли транспорта № 16	446971,82	2157635,56	51° 3' 42,026"	40° 9' 56,906"
161928	234	Земли транспорта № 16	446954,03	2157658,91	51° 3' 41,464"	40° 9' 58,121"
161929	235	Земли транспорта № 16	446897,21	2157733,52	51° 3' 39,669"	40° 10' 2,004"
161930	236	Земли транспорта № 16	446891,80	2157742,25	51° 3' 39,499"	40° 10' 2,457"
161931	237	Земли транспорта № 16	446881,23	2157759,29	51° 3' 39,166"	40° 10' 3,341"
161932	238	Земли транспорта № 16	446842,79	2157821,28	51° 3' 37,959"	40° 10' 6,559"
161933	239	Земли транспорта № 16	446828,26	2157844,70	51° 3' 37,502"	40° 10' 7,775"
161934	240	Земли транспорта № 16	446742,77	2157982,57	51° 3' 34,816"	40° 10' 14,930"
161935	241	Земли транспорта № 16	446724,00	2158014,24	51° 3' 34,227"	40° 10' 16,573"
161936	242	Земли транспорта № 16	446717,56	2158024,32	51° 3' 34,025"	40° 10' 17,097"
161937	243	Земли транспорта № 16	446700,13	2158051,63	51° 3' 33,476"	40° 10' 18,515"
161938	244	Земли транспорта № 16	446639,55	2158146,53	51° 3' 31,571"	40° 10' 23,442"
161939	245	Земли транспорта № 16	446628,24	2158164,25	51° 3' 31,216"	40° 10' 24,361"
161940	246	Земли транспорта № 16	446620,50	2158176,38	51° 3' 30,972"	40° 10' 24,991"

161941	247	Земли транспорта № 16	446603,17	2158203,52	51° 3' 30,427"	40° 10' 26,400"
161942	248	Земли транспорта № 16	446518,49	2158336,18	51° 3' 27,764"	40° 10' 33,287"
161943	249	Земли транспорта № 16	446509,19	2158350,75	51° 3' 27,471"	40° 10' 34,044"
161944	250	Земли транспорта № 16	446505,35	2158356,74	51° 3' 27,351"	40° 10' 34,355"
161945	251	Земли транспорта № 16	446471,65	2158409,33	51° 3' 26,291"	40° 10' 37,085"
161946	252	Земли транспорта № 16	446461,40	2158425,32	51° 3' 25,968"	40° 10' 37,915"
161947	253	Земли транспорта № 16	446450,60	2158442,18	51° 3' 25,628"	40° 10' 38,790"
161948	254	Земли транспорта № 16	446437,32	2158462,90	51° 3' 25,211"	40° 10' 39,866"
161949	255	Земли транспорта № 16	446416,16	2158495,91	51° 3' 24,545"	40° 10' 41,580"
161950	256	Земли транспорта № 16	446408,27	2158508,46	51° 3' 24,297"	40° 10' 42,231"
161951	257	Земли транспорта № 16	446387,35	2158543,47	51° 3' 23,640"	40° 10' 44,047"
161952	258	Земли транспорта № 16	446385,81	2158546,05	51° 3' 23,592"	40° 10' 44,181"
161953	259	Земли транспорта № 16	446381,78	2158552,84	51° 3' 23,466"	40° 10' 44,533"
161954	260	Земли транспорта № 16	446354,77	2158598,34	51° 3' 22,618"	40° 10' 46,894"
161955	261	Земли транспорта № 16	446353,25	2158600,91	51° 3' 22,570"	40° 10' 47,027"
161956	262	Земли транспорта № 16	446331,17	2158638,11	51° 3' 21,877"	40° 10' 48,957"
161957	263	Земли транспорта № 16	446327,07	2158644,71	51° 3' 21,748"	40° 10' 49,299"
161958	264	Земли транспорта № 16	446326,66	2158645,37	51° 3' 21,735"	40° 10' 49,333"
161959	265	Земли транспорта № 16	446301,67	2158685,52	51° 3' 20,950"	40° 10' 51,417"
161960	266	Земли транспорта № 16	446280,36	2158719,76	51° 3' 20,280"	40° 10' 53,194"
161961	267	Земли транспорта № 16	446271,05	2158734,73	51° 3' 19,988"	40° 10' 53,971"
161962	268	Земли транспорта № 16	446253,38	2158763,12	51° 3' 19,432"	40° 10' 55,444"
161963	269	Земли транспорта № 16	446243,31	2158779,31	51° 3' 19,115"	40° 10' 56,284"
161964	270	Земли транспорта № 16	446240,42	2158784,14	51° 3' 19,025"	40° 10' 56,535"
161965	271	Земли транспорта № 16	446226,56	2158807,32	51° 3' 18,590"	40° 10' 57,737"
161966	272	Земли транспорта № 16	446212,07	2158831,56	51° 3' 18,135"	40° 10' 58,995"
161967	273	Земли транспорта № 16	446197,98	2158855,12	51° 3' 17,692"	40° 11' 0,216"
161968	274	Земли транспорта № 16	446184,83	2158877,11	51° 3' 17,279"	40° 11' 1,358"
161969	275	Земли транспорта № 16	446170,24	2158901,50	51° 3' 16,822"	40° 11' 2,623"
161970	276	Земли транспорта № 16	446157,20	2158923,31	51° 3' 16,412"	40° 11' 3,754"
161971	277	Земли транспорта № 16	446142,39	2158948,09	51° 3' 15,947"	40° 11' 5,039"
161972	278	Земли транспорта № 16	446129,70	2158969,31	51° 3' 15,549"	40° 11' 6,140"
161973	279	Земли транспорта № 16	446115,03	2158993,84	51° 3' 15,088"	40° 11' 7,412"
161974	280	Земли транспорта № 16	446114,46	2158994,77	51° 3' 15,070"	40° 11' 7,460"
161975	281	Земли транспорта № 16	446101,55	2159015,76	51° 3' 14,664"	40° 11' 8,549"
161976	282	Земли транспорта № 16	446087,64	2159038,38	51° 3' 14,227"	40° 11' 9,723"
161977	283	Земли транспорта № 16	446001,67	2159178,17	51° 3' 11,526"	40° 11' 16,976"
161978	284	Земли транспорта № 16	445890,90	2159353,99	51° 3' 8,042"	40° 11' 26,101"
161979	285	Земли транспорта № 16	445869,60	2159383,69	51° 3' 7,370"	40° 11' 27,644"
161980	286	Земли транспорта № 16	445856,00	2159402,66	51° 3' 6,941"	40° 11' 28,630"
161981	287	Земли транспорта № 16	445853,07	2159407,60	51° 3' 6,849"	40° 11' 28,886"

161982	288	Земли транспорта № 16	445831,49	2159443,89	51° 3' 6,171"	40° 11' 30,769"
161983	289	Земли транспорта № 16	445821,93	2159459,97	51° 3' 5,871"	40° 11' 31,602"
161984	290	Земли транспорта № 16	445814,15	2159473,07	51° 3' 5,627"	40° 11' 32,282"
161985	291	Земли транспорта № 16	445808,79	2159479,61	51° 3' 5,457"	40° 11' 32,622"
161986	292	Земли транспорта № 16	445772,39	2159521,57	51° 3' 4,303"	40° 11' 34,809"
161987	293	Земли транспорта № 16	445744,10	2159537,74	51° 3' 3,397"	40° 11' 35,664"
161988	294	Земли транспорта № 16	445718,50	2159552,56	51° 3' 2,577"	40° 11' 36,448"
161989	295	Земли транспорта № 16	445684,82	2159571,42	51° 3' 1,498"	40° 11' 37,446"
161990	296	Земли транспорта № 16	445651,88	2159586,42	51° 3' 0,441"	40° 11' 38,245"
161991	297	Земли транспорта № 16	445637,32	2159593,05	51° 2' 59,974"	40° 11' 38,599"
161992	298	Земли транспорта № 16	445633,18	2159594,94	51° 2' 59,841"	40° 11' 38,699"
161993	299	Земли транспорта № 16	445609,32	2159602,78	51° 2' 59,074"	40° 11' 39,123"
161994	300	Земли транспорта № 16	445592,86	2159608,20	51° 2' 58,544"	40° 11' 39,416"
161995	301	Земли транспорта № 16	445528,55	2159629,34	51° 2' 56,476"	40° 11' 40,559"
161996	302	Земли транспорта № 16	445498,05	2159637,97	51° 2' 55,494"	40° 11' 41,029"
161997	303	Земли транспорта № 16	445473,54	2159644,90	51° 2' 54,705"	40° 11' 41,407"
161998	304	Земли транспорта № 16	445430,44	2159657,10	51° 2' 53,317"	40° 11' 42,072"
161999	305	Земли транспорта № 16	445394,36	2159667,30	51° 2' 52,156"	40° 11' 42,628"
162000	306	Земли транспорта № 16	445370,26	2159674,12	51° 2' 51,380"	40° 11' 42,999"
162001	307	Земли транспорта № 16	445340,89	2159682,43	51° 2' 50,435"	40° 11' 43,452"
162002	308	Земли транспорта № 16	445323,79	2159687,27	51° 2' 49,884"	40° 11' 43,716"
162003	309	Земли транспорта № 16	445254,88	2159703,15	51° 2' 47,664"	40° 11' 44,593"
162004	310	Земли транспорта № 16	445228,62	2159714,88	51° 2' 46,821"	40° 11' 45,218"
162005	311	Земли транспорта № 16	445203,20	2159726,24	51° 2' 46,005"	40° 11' 45,824"
162006	312	Земли транспорта № 16	445185,80	2159737,47	51° 2' 45,449"	40° 11' 46,416"
162007	313	Земли транспорта № 16	445174,25	2159751,49	51° 2' 45,083"	40° 11' 47,146"
162008	314	Земли транспорта № 16	445152,70	2159776,63	51° 2' 44,400"	40° 11' 48,455"
162009	315	Земли транспорта № 16	445094,32	2159855,67	51° 2' 42,556"	40° 11' 52,564"
162010	316	Земли транспорта № 16	445081,12	2159878,33	51° 2' 42,142"	40° 11' 53,739"
162011	317	Земли транспорта № 16	445080,85	2159878,77	51° 2' 42,133"	40° 11' 53,762"
162012	318	Земли транспорта № 16	445064,71	2159872,69	51° 2' 41,608"	40° 11' 53,464"
162013	319	Земли транспорта № 16	445052,16	2159866,40	51° 2' 41,198"	40° 11' 53,152"
162014	320	Земли транспорта № 16	445074,87	2159836,38	51° 2' 41,916"	40° 11' 51,592"
162015	321	Земли транспорта № 16	445070,47	2159831,26	51° 2' 41,771"	40° 11' 51,333"
162016	322	Земли транспорта № 16	445072,17	2159828,48	51° 2' 41,824"	40° 11' 51,189"
162017	323	Земли транспорта № 16	445079,98	2159835,12	51° 2' 42,080"	40° 11' 51,522"
162018	324	Земли транспорта № 16	445100,03	2159803,90	51° 2' 42,711"	40° 11' 49,902"
162019	325	Земли транспорта № 16	445100,17	2159804,02	51° 2' 42,716"	40° 11' 49,908"
162020	326	Земли транспорта № 16	445114,12	2159786,94	51° 2' 43,158"	40° 11' 49,019"
162021	327	Земли транспорта № 16	445135,06	2159757,93	51° 2' 43,819"	40° 11' 47,511"
162022	328	Земли транспорта № 16	445146,26	2159742,41	51° 2' 44,172"	40° 11' 46,705"

162023	329	Земли транспорта № 16	445148,33	2159739,55	51° 2' 44,238"	40° 11' 46,556"
162024	330	Земли транспорта № 16	445171,89	2159716,07	51° 2' 44,987"	40° 11' 45,330"
162025	331	Земли транспорта № 16	445186,06	2159709,23	51° 2' 45,441"	40° 11' 44,966"
162026	332	Земли транспорта № 16	445190,82	2159706,94	51° 2' 45,594"	40° 11' 44,845"
162027	333	Земли транспорта № 16	445211,87	2159696,79	51° 2' 46,269"	40° 11' 44,305"
162028	334	Земли транспорта № 16	445218,92	2159693,39	51° 2' 46,495"	40° 11' 44,124"
162029	335	Земли транспорта № 16	445231,34	2159689,51	51° 2' 46,895"	40° 11' 43,914"
162030	336	Земли транспорта № 16	445263,20	2159679,54	51° 2' 47,920"	40° 11' 43,374"
162031	337	Земли транспорта № 16	445288,48	2159671,64	51° 2' 48,733"	40° 11' 42,946"
162032	338	Земли транспорта № 16	445319,64	2159661,90	51° 2' 49,736"	40° 11' 42,418"
162033	339	Земли транспорта № 16	445333,79	2159657,47	51° 2' 50,191"	40° 11' 42,178"
162034	340	Земли транспорта № 16	445349,15	2159652,67	51° 2' 50,685"	40° 11' 41,917"
162035	341	Земли транспорта № 16	445380,90	2159644,42	51° 2' 51,708"	40° 11' 41,466"
162036	342	Земли транспорта № 16	445408,87	2159637,16	51° 2' 52,608"	40° 11' 41,068"
162037	343	Земли транспорта № 16	445452,14	2159625,91	51° 2' 54,002"	40° 11' 40,452"
162038	344	Земли транспорта № 16	445482,55	2159618,01	51° 2' 54,981"	40° 11' 40,019"
162039	345	Земли транспорта № 16	445544,39	2159601,95	51° 2' 56,973"	40° 11' 39,139"
162040	346	Земли транспорта № 16	445576,39	2159589,52	51° 2' 58,001"	40° 11' 38,472"
162041	347	Земли транспорта № 16	445608,38	2159577,09	51° 2' 59,029"	40° 11' 37,806"
162042	348	Земли транспорта № 16	445617,27	2159573,64	51° 2' 59,314"	40° 11' 37,621"
162043	349	Земли транспорта № 16	445643,32	2159563,52	51° 3' 0,151"	40° 11' 37,078"
162044	350	Земли транспорта № 16	445670,55	2159552,94	51° 3' 1,027"	40° 11' 36,510"
162045	351	Земли транспорта № 16	445674,02	2159551,60	51° 3' 1,138"	40° 11' 36,438"
162046	352	Земли транспорта № 16	445688,12	2159546,12	51° 3' 1,591"	40° 11' 36,144"
162047	353	Земли транспорта № 16	445734,58	2159518,10	51° 3' 3,078"	40° 11' 34,664"
162048	354	Земли транспорта № 16	445758,36	2159495,20	51° 3' 3,834"	40° 11' 33,468"
162049	355	Земли транспорта № 16	445775,89	2159476,97	51° 3' 4,391"	40° 11' 32,516"
162050	356	Земли транспорта № 16	445797,42	2159454,22	51° 3' 5,075"	40° 11' 31,329"
162051	357	Земли транспорта № 16	445895,21	2159299,44	51° 3' 8,151"	40° 11' 23,297"
162052	358	Земли транспорта № 16	445949,92	2159208,74	51° 3' 9,869"	40° 11' 18,592"
162053	359	Земли транспорта № 16	445962,72	2159187,53	51° 3' 10,271"	40° 11' 17,492"
162054	360	Земли транспорта № 16	445964,30	2159184,91	51° 3' 10,320"	40° 11' 17,356"
162055	361	Земли транспорта № 16	445987,24	2159146,87	51° 3' 11,041"	40° 11' 15,383"
162056	362	Земли транспорта № 16	446062,05	2159022,85	51° 3' 13,391"	40° 11' 8,949"
162057	363	Земли транспорта № 16	446071,83	2159006,64	51° 3' 13,698"	40° 11' 8,108"
162058	364	Земли транспорта № 16	446079,83	2158993,37	51° 3' 13,949"	40° 11' 7,420"
162059	365	Земли транспорта № 16	446080,24	2158992,70	51° 3' 13,962"	40° 11' 7,385"
162060	366	Земли транспорта № 16	446099,39	2158960,84	51° 3' 14,563"	40° 11' 5,733"
162061	367	Земли транспорта № 16	446108,37	2158945,92	51° 3' 14,845"	40° 11' 4,959"
162062	368	Земли транспорта № 16	446127,20	2158914,60	51° 3' 15,436"	40° 11' 3,334"
162063	369	Земли транспорта № 16	446136,19	2158899,65	51° 3' 15,719"	40° 11' 2,558"

162064	370	Земли транспорта № 16	446153,80	2158870,36	51° 3' 16,272"	40° 11' 1,039"
162065	371	Земли транспорта № 16	446201,55	2158790,95	51° 3' 17,771"	40° 10' 56,920"
162066	372	Земли транспорта № 16	446361,08	2158525,65	51° 3' 22,780"	40° 10' 43,156"
162067	373	Земли транспорта № 16	446371,17	2158508,86	51° 3' 23,097"	40° 10' 42,286"
162068	374	Земли транспорта № 16	446373,87	2158504,56	51° 3' 23,182"	40° 10' 42,062"
162069	375	Земли транспорта № 16	446390,48	2158478,04	51° 3' 23,704"	40° 10' 40,686"
162070	376	Земли транспорта № 16	446403,38	2158457,45	51° 3' 24,110"	40° 10' 39,617"
162071	377	Земли транспорта № 16	446423,29	2158425,68	51° 3' 24,736"	40° 10' 37,968"
162072	378	Земли транспорта № 16	446448,51	2158385,44	51° 3' 25,528"	40° 10' 35,880"
162073	379	Земли транспорта № 16	446453,64	2158377,25	51° 3' 25,690"	40° 10' 35,455"
162074	380	Земли транспорта № 16	446474,74	2158343,58	51° 3' 26,353"	40° 10' 33,707"
162075	381	Земли транспорта № 16	446486,35	2158325,05	51° 3' 26,718"	40° 10' 32,745"
162076	382	Земли транспорта № 16	446501,38	2158301,07	51° 3' 27,190"	40° 10' 31,501"
162077	383	Земли транспорта № 16	446518,37	2158273,96	51° 3' 27,724"	40° 10' 30,093"
162078	384	Земли транспорта № 16	446528,40	2158257,94	51° 3' 28,040"	40° 10' 29,262"
162079	385	Земли транспорта № 16	446550,47	2158222,72	51° 3' 28,733"	40° 10' 27,434"
162080	386	Земли транспорта № 16	446573,01	2158186,76	51° 3' 29,442"	40° 10' 25,567"
162081	387	Земли транспорта № 16	446581,59	2158173,06	51° 3' 29,712"	40° 10' 24,856"
162082	388	Земли транспорта № 16	446590,24	2158159,26	51° 3' 29,983"	40° 10' 24,140"
162083	389	Земли транспорта № 16	446599,71	2158144,14	51° 3' 30,281"	40° 10' 23,355"
162084	390	Земли транспорта № 16	446613,77	2158121,70	51° 3' 30,723"	40° 10' 22,190"
162085	391	Земли транспорта № 16	446626,63	2158101,16	51° 3' 31,127"	40° 10' 21,124"
162086	392	Земли транспорта № 16	446683,36	2158010,60	51° 3' 32,910"	40° 10' 16,424"
162087	393	Земли транспорта № 16	446850,81	2157740,47	51° 3' 38,172"	40° 10' 2,403"
162088	394	Земли транспорта № 16	446883,97	2157698,57	51° 3' 39,220"	40° 10' 0,222"
162089	395	Земли транспорта № 16	446912,07	2157663,07	51° 3' 40,108"	40° 9' 58,373"
162090	396	Земли транспорта № 16	446917,91	2157655,69	51° 3' 40,293"	40° 9' 57,989"
162091	397	Земли транспорта № 16	446988,18	2157566,91	51° 3' 42,515"	40° 9' 53,367"
162092	398	Земли транспорта № 16	447001,51	2157550,07	51° 3' 42,937"	40° 9' 52,490"
162093	399	Земли транспорта № 16	447003,94	2157547,00	51° 3' 43,013"	40° 9' 52,330"
162094	400	Земли транспорта № 16	447050,40	2157488,31	51° 3' 44,482"	40° 9' 49,274"
162095	401	Земли транспорта № 16	447205,81	2157290,20	51° 3' 49,395"	40° 9' 38,961"
162096	402	Земли транспорта № 16	447217,14	2157275,76	51° 3' 49,753"	40° 9' 38,209"
162097	403	Земли транспорта № 16	447258,29	2157223,30	51° 3' 51,054"	40° 9' 35,478"
162098	404	Земли транспорта № 16	447301,78	2157167,86	51° 3' 52,429"	40° 9' 32,591"
162099	405	Земли транспорта № 16	447348,39	2157108,45	51° 3' 53,902"	40° 9' 29,498"
162100	406	Земли транспорта № 16	447398,41	2157044,69	51° 3' 55,483"	40° 9' 26,178"
162101	407	Земли транспорта № 16	447421,22	2157015,61	51° 3' 56,204"	40° 9' 24,664"
162102	408	Земли транспорта № 16	447477,41	2156944,69	51° 3' 57,980"	40° 9' 20,971"
162103	409	Земли транспорта № 16	447486,06	2156933,77	51° 3' 58,254"	40° 9' 20,402"
162104	410	Земли транспорта № 16	447567,05	2156831,53	51° 4' 0,814"	40° 9' 15,078"

162105	411	Земли транспорта № 16	447693,79	2156671,46	51° 4' 4,821"	40° 9' 6,742"
162106	412	Земли транспорта № 16	447904,03	2156480,32	51° 4' 11,510"	40° 8' 56,732"
162107	413	Земли транспорта № 16	448049,55	2156449,45	51° 4' 16,200"	40° 8' 55,012"
162108	414	Земли транспорта № 16	448093,35	2156412,58	51° 4' 17,595"	40° 8' 53,078"
162109	415	Земли транспорта № 16	448134,47	2156361,79	51° 4' 18,895"	40° 8' 50,432"
162110	416	Земли транспорта № 16	448141,65	2156359,53	51° 4' 19,126"	40° 8' 50,309"
162111	417	Земли транспорта № 16	448149,22	2156336,77	51° 4' 19,358"	40° 8' 49,133"
162112	418	Земли транспорта № 16	448144,09	2156334,15	51° 4' 19,190"	40° 8' 49,003"
162113	419	Земли транспорта № 16	448214,60	2156131,55	51° 4' 21,352"	40° 8' 38,535"
162114	420	Земли транспорта № 16	448309,72	2155911,46	51° 4' 24,300"	40° 8' 27,144"
162115	421	Земли транспорта № 16	448411,15	2155737,28	51° 4' 27,478"	40° 8' 18,105"
162116	422	Земли транспорта № 16	448528,01	2155552,07	51° 4' 31,149"	40° 8' 8,484"
162117	423	Земли транспорта № 16	448697,13	2155350,89	51° 4' 36,501"	40° 7' 57,994"
162118	424	Земли транспорта № 16	448712,42	2155334,32	51° 4' 36,986"	40° 7' 57,129"
162119	425	Земли транспорта № 16	448718,31	2155332,57	51° 4' 37,175"	40° 7' 57,033"
162120	426	Земли транспорта № 16	448723,47	2155329,36	51° 4' 37,340"	40° 7' 56,863"
162121	427	Земли транспорта № 16	448772,46	2155279,43	51° 4' 38,896"	40° 7' 54,253"
162122	428	Земли транспорта № 16	448793,91	2155257,58	51° 4' 39,576"	40° 7' 53,111"
162123	429	Земли транспорта № 16	448811,82	2155241,24	51° 4' 40,146"	40° 7' 52,255"
162124	430	Земли транспорта № 16	448840,05	2155215,47	51° 4' 41,044"	40° 7' 50,905"
162125	431	Земли транспорта № 16	448881,81	2155177,38	51° 4' 42,372"	40° 7' 48,909"
162126	432	Земли транспорта № 16	448912,12	2155149,72	51° 4' 43,336"	40° 7' 47,460"
162127	433	Земли транспорта № 16	448923,81	2155139,06	51° 4' 43,708"	40° 7' 46,902"
162128	434	Земли транспорта № 16	448949,09	2155115,99	51° 4' 44,512"	40° 7' 45,693"
162129	435	Земли транспорта № 16	448969,64	2155097,27	51° 4' 45,166"	40° 7' 44,712"
162130	436	Земли транспорта № 16	448976,49	2155090,93	51° 4' 45,384"	40° 7' 44,380"
162131	437	Земли транспорта № 16	448987,85	2155080,41	51° 4' 45,745"	40° 7' 43,829"
162132	438	Земли транспорта № 16	448998,09	2155070,92	51° 4' 46,071"	40° 7' 43,332"
162133	439	Земли транспорта № 16	449036,52	2155035,58	51° 4' 47,293"	40° 7' 41,481"
162134	440	Земли транспорта № 16	449036,61	2155035,50	51° 4' 47,296"	40° 7' 41,477"
162135	441	Земли транспорта № 16	449045,41	2155027,41	51° 4' 47,576"	40° 7' 41,053"
162136	442	Земли транспорта № 16	449060,68	2155013,37	51° 4' 48,061"	40° 7' 40,318"
162137	443	Земли транспорта № 16	449089,93	2154986,47	51° 4' 48,991"	40° 7' 38,908"
162138	444	Земли транспорта № 16	449141,26	2154931,87	51° 4' 50,619"	40° 7' 36,056"
162139	445	Земли транспорта № 16	449150,23	2154922,34	51° 4' 50,904"	40° 7' 35,558"
162140	446	Земли транспорта № 16	449183,30	2154887,18	51° 4' 51,953"	40° 7' 33,721"
162141	447	Земли транспорта № 16	449211,23	2154857,47	51° 4' 52,839"	40° 7' 32,168"
162142	448	Земли транспорта № 16	449240,07	2154826,80	51° 4' 53,753"	40° 7' 30,566"
162143	449	Земли транспорта № 16	449254,30	2154812,28	51° 4' 54,205"	40° 7' 29,807"
162144	450	Земли транспорта № 16	449278,68	2154787,42	51° 4' 54,979"	40° 7' 28,507"
162145	451	Земли транспорта № 16	449320,11	2154745,33	51° 4' 56,294"	40° 7' 26,306"

162146	452	Земли транспорта № 16	449367,25	2154696,48	51° 4' 57,790"	40° 7' 23,752"
162147	453	Земли транспорта № 16	449370,60	2154692,53	51° 4' 57,896"	40° 7' 23,546"
162148	454	Земли транспорта № 16	449403,71	2154653,53	51° 4' 58,944"	40° 7' 21,512"
162149	455	Земли транспорта № 16	449415,45	2154638,74	51° 4' 59,314"	40° 7' 20,741"
162150	456	Земли транспорта № 16	449445,32	2154601,09	51° 5' 0,258"	40° 7' 18,779"
162151	457	Земли транспорта № 16	449482,51	2154554,21	51° 5' 1,433"	40° 7' 16,336"
162152	458	Земли транспорта № 16	449493,24	2154540,68	51° 5' 1,772"	40° 7' 15,631"
162153	459	Земли транспорта № 16	449500,13	2154532,01	51° 5' 1,990"	40° 7' 15,179"
162154	460	Земли транспорта № 16	449547,98	2154471,69	51° 5' 3,502"	40° 7' 12,035"
162155	461	Земли транспорта № 16	449588,23	2154420,75	51° 5' 4,773"	40° 7' 9,380"
162156	462	Земли транспорта № 16	449648,04	2154345,04	51° 5' 6,663"	40° 7' 5,435"
162157	463	Земли транспорта № 16	449682,93	2154307,11	51° 5' 7,769"	40° 7' 3,453"
162158	464	Земли транспорта № 16	449697,85	2154290,88	51° 5' 8,242"	40° 7' 2,606"
162159	465	Земли транспорта № 16	449719,67	2154267,17	51° 5' 8,933"	40° 7' 1,367"
162160	466	Земли транспорта № 16	449733,05	2154253,66	51° 5' 9,358"	40° 7' 0,660"
162161	467	Земли транспорта № 16	449788,99	2154197,25	51° 5' 11,134"	40° 6' 57,710"
162162	468	Земли транспорта № 16	449856,67	2154136,30	51° 5' 13,287"	40° 6' 54,514"
162163	469	Земли транспорта № 16	449927,18	2154072,79	51° 5' 15,529"	40° 6' 51,185"
162164	470	Земли транспорта № 16	449939,38	2154061,94	51° 5' 15,918"	40° 6' 50,616"
162165	471	Земли транспорта № 16	449975,36	2154029,90	51° 5' 17,062"	40° 6' 48,936"
162166	472	Земли транспорта № 16	450004,88	2154004,08	51° 5' 18,002"	40° 6' 47,581"
162167	473	Земли транспорта № 16	450034,95	2153976,85	51° 5' 18,958"	40° 6' 46,154"
162168	474	Земли транспорта № 16	450105,39	2153911,70	51° 5' 21,197"	40° 6' 42,740"
162169	475	Земли транспорта № 16	450118,59	2153899,49	51° 5' 21,617"	40° 6' 42,100"
162170	476	Земли транспорта № 16	450130,99	2153885,80	51° 5' 22,010"	40° 6' 41,385"
162171	477	Земли транспорта № 16	450161,76	2153851,83	51° 5' 22,985"	40° 6' 39,611"
162172	478	Земли транспорта № 16	450201,03	2153808,47	51° 5' 24,229"	40° 6' 37,346"
162173	479	Земли транспорта № 16	450241,63	2153748,71	51° 5' 25,506"	40° 6' 34,237"
162174	480	Земли транспорта № 16	450274,79	2153692,47	51° 5' 26,545"	40° 6' 31,316"
162175	481	Земли транспорта № 16	450286,75	2153670,75	51° 5' 26,919"	40° 6' 30,189"
162176	482	Земли транспорта № 16	450267,63	2153660,55	51° 5' 26,294"	40° 6' 29,684"
162177	483	Земли транспорта № 16	450263,14	2153658,16	51° 5' 26,148"	40° 6' 29,565"
162178	484	Земли транспорта № 16	450270,17	2153642,41	51° 5' 26,366"	40° 6' 28,749"
162179	485	Земли транспорта № 16	450315,56	2153540,76	51° 5' 27,772"	40° 6' 23,484"
162180	486	Земли транспорта № 16	450307,69	2153520,42	51° 5' 27,506"	40° 6' 22,447"
162181	487	Земли транспорта № 16	450297,71	2153494,63	51° 5' 27,167"	40° 6' 21,132"
162182	488	Земли транспорта № 16	450291,24	2153477,91	51° 5' 26,948"	40° 6' 20,279"
162183	489	Земли транспорта № 16	450288,55	2153470,94	51° 5' 26,856"	40° 6' 19,924"
162184	490	Земли транспорта № 16	450265,95	2153412,54	51° 5' 26,090"	40° 6' 16,945"
162185	491	Земли транспорта № 16	450239,49	2153398,42	51° 5' 25,225"	40° 6' 16,245"
162186	492	Земли транспорта № 16	450177,14	2153363,72	51° 5' 23,187"	40° 6' 14,523"

162187	493	Земли транспорта № 16	450090,56	2153310,58	51° 5' 20,354"	40° 6' 11,877"
162188	494	Земли транспорта № 16	450044,96	2153279,36	51° 5' 18,860"	40° 6' 10,317"
162189	495	Земли транспорта № 16	450006,74	2153253,18	51° 5' 17,608"	40° 6' 9,009"
162190	496	Земли транспорта № 16	449925,89	2153191,66	51° 5' 14,955"	40° 6' 5,927"
162191	497	Земли транспорта № 16	449848,22	2153126,18	51° 5' 12,403"	40° 6' 2,639"
162192	498	Земли транспорта № 16	449822,20	2153101,92	51° 5' 11,546"	40° 6' 1,418"
162193	499	Земли транспорта № 16	449773,92	2153056,90	51° 5' 9,957"	40° 5' 59,152"
162194	500	Земли транспорта № 16	449703,17	2152984,00	51° 5' 7,624"	40° 5' 55,476"
162195	501	Земли транспорта № 16	449636,30	2152908,06	51° 5' 5,415"	40° 5' 51,640"
162196	502	Земли транспорта № 16	449571,26	2152832,10	51° 5' 3,264"	40° 5' 47,801"
162197	503	Земли транспорта № 16	449351,52	2152552,91	51° 4' 55,985"	40° 5' 33,675"
162198	504	Земли транспорта № 16	449286,20	2152469,94	51° 4' 53,822"	40° 5' 29,477"
162199	505	Земли транспорта № 16	449164,08	2152600,79	51° 4' 49,951"	40° 5' 36,316"
162200	506	Земли транспорта № 16	449125,81	2152564,33	51° 4' 48,691"	40° 5' 34,481"
162201	507	Земли транспорта № 16	449101,98	2152548,08	51° 4' 47,910"	40° 5' 33,669"
162202	508	Земли транспорта № 16	449103,79	2152522,44	51° 4' 47,953"	40° 5' 32,351"
162203	509	Земли транспорта № 16	449113,54	2152516,67	51° 4' 48,265"	40° 5' 32,045"
162204	510	Земли транспорта № 16	449127,98	2152510,89	51° 4' 48,728"	40° 5' 31,734"
162205	511	Земли транспорта № 16	449126,01	2152492,87	51° 4' 48,654"	40° 5' 30,810"
162206	512	Земли транспорта № 16	449125,81	2152491,03	51° 4' 48,646"	40° 5' 30,716"
162207	513	Земли транспорта № 16	449145,36	2152480,55	51° 4' 49,272"	40° 5' 30,159"
162208	514	Земли транспорта № 16	449171,22	2152466,69	51° 4' 50,100"	40° 5' 29,422"
162209	515	Земли транспорта № 16	449212,44	2152422,15	51° 4' 51,406"	40° 5' 27,095"
162210	516	Земли транспорта № 16	449223,66	2152410,22	51° 4' 51,762"	40° 5' 26,471"
162211	517	Земли транспорта № 16	449234,25	2152391,07	51° 4' 52,093"	40° 5' 25,477"
162212	518	Земли транспорта № 16	449262,53	2152400,50	51° 4' 53,014"	40° 5' 25,934"
162213	519	Земли транспорта № 16	449003,85	2152098,17	51° 4' 44,460"	40° 5' 10,659"
162214	520	Земли транспорта № 16	449003,45	2152097,66	51° 4' 44,447"	40° 5' 10,633"
162215	521	Земли транспорта № 16	448699,55	2151687,26	51° 4' 34,363"	40° 4' 49,855"
162216	522	Земли транспорта № 16	448698,92	2151686,31	51° 4' 34,343"	40° 4' 49,807"
162217	523	Земли транспорта № 16	448698,75	2151685,99	51° 4' 34,337"	40° 4' 49,790"
162218	524	Земли транспорта № 16	448478,63	2151270,69	51° 4' 26,960"	40° 4' 28,680"
162219	525	Земли транспорта № 16	448478,14	2151269,62	51° 4' 26,943"	40° 4' 28,626"
162220	526	Земли транспорта № 16	448328,46	2150882,85	51° 4' 21,861"	40° 4' 8,913"
162221	527	Земли транспорта № 16	448328,36	2150882,59	51° 4' 21,858"	40° 4' 8,900"
162222	528	Земли транспорта № 16	448117,77	2150274,18	51° 4' 14,666"	40° 3' 37,868"
162223	529	Земли транспорта № 16	447842,87	2149752,95	51° 4' 5,447"	40° 3' 11,380"
162224	530	Земли транспорта № 16	447772,43	2149647,95	51° 4' 3,102"	40° 3' 6,059"
162225	531	Земли транспорта № 16	447642,00	2149507,33	51° 3' 58,794"	40° 2' 58,970"
162226	532	Земли транспорта № 16	447525,12	2149381,31	51° 3' 54,934"	40° 2' 52,617"
162227	533	Земли транспорта № 16	447473,60	2149294,86	51° 3' 53,213"	40° 2' 48,230"

162228	534	Земли транспорта № 16	447465,30	2149203,88	51° 3' 52,887"	40° 2' 43,568"
162229	535	Земли транспорта № 16	447438,99	2149178,81	51° 3' 52,020"	40° 2' 42,307"
162230	536	Земли транспорта № 16	447463,38	2149182,87	51° 3' 52,812"	40° 2' 42,492"
162231	537	Земли транспорта № 16	447452,69	2149087,73	51° 3' 52,406"	40° 2' 37,618"
162232	538	Земли транспорта № 16	447409,77	2148857,14	51° 3' 50,871"	40° 2' 25,823"
162233	539	Земли транспорта № 16	447409,61	2148855,36	51° 3' 50,865"	40° 2' 25,732"
162234	540	Земли транспорта № 16	447409,65	2148854,39	51° 3' 50,866"	40° 2' 25,682"
162235	541	Земли транспорта № 16	447423,63	2148710,74	51° 3' 51,227"	40° 2' 18,294"
162236	542	Земли транспорта № 16	447432,52	2148547,87	51° 3' 51,411"	40° 2' 9,923"
162237	543	Земли транспорта № 16	447450,04	2148508,50	51° 3' 51,952"	40° 2' 7,884"
162238	544	Земли транспорта № 16	447495,69	2148306,01	51° 3' 53,300"	40° 1' 57,443"
162239	545	Земли транспорта № 16	447499,07	2148291,02	51° 3' 53,400"	40° 1' 56,670"
162240	546	Земли транспорта № 16	447536,86	2148306,33	51° 3' 54,632"	40° 1' 57,417"
162241	547	Земли транспорта № 16	447519,05	2148369,27	51° 3' 54,096"	40° 2' 0,667"
162242	548	Земли транспорта № 16	447461,73	2148631,64	51° 3' 52,409"	40° 2' 14,194"
162243	549	Земли транспорта № 16	447446,29	2148801,42	51° 3' 52,017"	40° 2' 22,926"
162244	550	Земли транспорта № 16	447457,32	2148933,71	51° 3' 52,458"	40° 2' 29,706"
162245	551	Земли транспорта № 16	447488,18	2149110,10	51° 3' 53,568"	40° 2' 38,731"
162246	552	Земли транспорта № 16	447545,51	2149273,26	51° 3' 55,525"	40° 2' 47,050"
162247	553	Земли транспорта № 16	447560,12	2149294,27	51° 3' 56,011"	40° 2' 48,114"
162248	554	Земли транспорта № 16	447635,93	2149366,54	51° 3' 58,509"	40° 2' 51,748"
162249	555	Земли транспорта № 16	447637,03	2149377,15	51° 3' 58,552"	40° 2' 52,292"
162250	556	Земли транспорта № 16	447620,37	2149380,93	51° 3' 58,015"	40° 2' 52,503"
162251	557	Земли транспорта № 16	447706,47	2149504,77	51° 4' 0,878"	40° 2' 58,774"
162252	558	Земли транспорта № 16	447882,85	2149751,72	51° 4' 6,739"	40° 3' 11,277"
162253	559	Земли транспорта № 16	448068,06	2150053,78	51° 4' 12,920"	40° 3' 26,602"
162254	560	Земли транспорта № 16	448188,88	2150358,47	51° 4' 17,019"	40° 3' 42,126"
162255	561	Земли транспорта № 16	448161,56	2150339,56	51° 4' 16,124"	40° 3' 41,182"
162256	562	Земли транспорта № 16	448347,17	2150875,80	51° 4' 22,462"	40° 4' 8,533"
162257	563	Земли транспорта № 16	448496,58	2151261,85	51° 4' 27,535"	40° 4' 28,209"
162258	564	Земли транспорта № 16	448716,07	2151675,96	51° 4' 34,891"	40° 4' 49,258"
162259	565	Земли транспорта № 16	449019,31	2152085,47	51° 4' 44,952"	40° 5' 9,992"
162260	566	Земли транспорта № 16	449295,91	2152408,75	51° 4' 54,098"	40° 5' 26,325"
162261	567	Земли транспорта № 16	449338,42	2152373,73	51° 4' 55,452"	40° 5' 24,486"
162262	568	Земли транспорта № 16	449339,60	2152388,08	51° 4' 55,499"	40° 5' 25,221"
162263	569	Земли транспорта № 16	449330,35	2152422,61	51° 4' 55,221"	40° 5' 27,004"
162264	570	Земли транспорта № 16	449397,07	2152507,39	51° 4' 57,431"	40° 5' 31,293"
162265	571	Земли транспорта № 16	449619,90	2152790,51	51° 5' 4,812"	40° 5' 45,618"
162266	572	Земли транспорта № 16	449684,92	2152866,44	51° 5' 6,962"	40° 5' 49,455"
162267	573	Земли транспорта № 16	449750,20	2152940,59	51° 5' 9,119"	40° 5' 53,201"
162268	574	Земли транспорта № 16	449818,72	2153011,20	51° 5' 11,379"	40° 5' 56,761"

162269	575	Земли транспорта № 16	449871,70	2153060,60	51° 5' 13,122"	40° 5' 59,247"
162270	576	Земли транспорта № 16	449890,68	2153078,30	51° 5' 13,747"	40° 6' 0,138"
162271	577	Земли транспорта № 16	449965,91	2153141,72	51° 5' 16,219"	40° 6' 3,323"
162272	578	Земли транспорта № 16	450011,92	2153176,72	51° 5' 17,729"	40° 6' 5,077"
162273	579	Земли транспорта № 16	450044,21	2153201,29	51° 5' 18,789"	40° 6' 6,308"
162274	580	Земли транспорта № 16	450125,39	2153256,88	51° 5' 21,448"	40° 6' 9,085"
162275	581	Земли транспорта № 16	450209,25	2153308,35	51° 5' 24,193"	40° 6' 11,648"
162276	582	Земли транспорта № 16	450239,13	2153324,98	51° 5' 25,169"	40° 6' 12,473"
162277	583	Земли транспорта № 16	450266,77	2153274,43	51° 5' 26,033"	40° 6' 9,850"
162278	584	Земли транспорта № 16	450279,04	2153297,22	51° 5' 26,443"	40° 6' 11,009"
162279	585	Земли транспорта № 16	450300,21	2153284,52	51° 5' 27,120"	40° 6' 10,336"
162280	586	Земли транспорта № 16	450378,97	2153422,97	51° 5' 29,752"	40° 6' 17,372"
162281	587	Земли транспорта № 16	450375,09	2153432,20	51° 5' 29,632"	40° 6' 17,850"
162282	588	Земли транспорта № 16	450387,85	2153452,46	51° 5' 30,057"	40° 6' 18,879"
162283	589	Земли транспорта № 16	450398,50	2153423,28	51° 5' 30,384"	40° 6' 17,370"
162284	590	Земли транспорта № 16	450489,78	2153175,04	51° 5' 33,187"	40° 6' 4,530"
162285	591	Земли транспорта № 16	450493,82	2153175,91	51° 5' 33,318"	40° 6' 4,570"
162286	592	Земли транспорта № 16	450495,15	2153176,20	51° 5' 33,361"	40° 6' 4,584"
162287	593	Земли транспорта № 16	450474,02	2153233,21	51° 5' 32,712"	40° 6' 7,533"
162288	594	Земли транспорта № 16	450455,20	2153279,80	51° 5' 32,132"	40° 6' 9,944"
162289	595	Земли транспорта № 16	450388,53	2153461,11	51° 5' 30,085"	40° 6' 19,322"
162290	596	Земли транспорта № 16	450344,58	2153582,81	51° 5' 28,737"	40° 6' 25,616"
162291	597	Земли транспорта № 16	450315,38	2153649,48	51° 5' 27,832"	40° 6' 29,069"
162292	598	Земли транспорта № 16	450281,98	2153714,76	51° 5' 26,791"	40° 6' 32,454"
162293	599	Земли транспорта № 16	450217,62	2153813,31	51° 5' 24,769"	40° 6' 37,579"
162294	600	Земли транспорта № 16	450136,54	2153904,86	51° 5' 22,201"	40° 6' 42,359"
162295	601	Земли транспорта № 16	450050,28	2153981,87	51° 5' 19,457"	40° 6' 46,397"
162296	602	Земли транспорта № 16	450012,63	2154015,48	51° 5' 18,259"	40° 6' 48,159"
162297	603	Земли транспорта № 16	449912,74	2154104,66	51° 5' 15,081"	40° 6' 52,836"
162298	604	Земли транспорта № 16	449799,16	2154206,34	51° 5' 11,468"	40° 6' 58,167"
162299	605	Земли транспорта № 16	449696,95	2154307,58	51° 5' 8,223"	40° 7' 3,464"
162300	606	Земли транспорта № 16	449547,78	2154489,68	51° 5' 3,506"	40° 7' 12,959"
162301	607	Земли транспорта № 16	449464,94	2154594,31	51° 5' 0,889"	40° 7' 18,412"
162302	608	Земли транспорта № 16	449395,11	2154682,50	51° 4' 58,683"	40° 7' 23,008"
162303	609	Земли транспорта № 16	449338,28	2154747,60	51° 4' 56,883"	40° 7' 26,405"
162304	610	Земли транспорта № 16	449127,70	2154968,04	51° 4' 50,202"	40° 7' 37,926"
162305	611	Земли транспорта № 16	448787,68	2155277,88	51° 4' 39,387"	40° 7' 54,159"
162306	612	Земли транспорта № 16	448725,74	2155343,26	51° 4' 37,422"	40° 7' 57,575"
162307	613	Земли транспорта № 16	448664,36	2155412,19	51° 4' 35,477"	40° 8' 1,173"
162308	614	Земли транспорта № 16	448558,63	2155544,02	51° 4' 32,135"	40° 8' 8,042"
162309	615	Земли транспорта № 16	448460,00	2155690,00	51° 4' 29,031"	40° 8' 15,631"

162310	616	Земли транспорта № 16	448397,24	2155793,59	51° 4' 27,062"	40° 8' 21,009"
162311	617	Земли транспорта № 16	448366,48	2155844,38	51° 4' 26,097"	40° 8' 23,646"
162312	618	Земли транспорта № 16	448297,72	2155976,10	51° 4' 23,950"	40° 8' 30,474"
162313	619	Земли транспорта № 16	448245,14	2156095,22	51° 4' 22,319"	40° 8' 36,640"
162314	620	Земли транспорта № 16	448236,06	2156115,77	51° 4' 22,037"	40° 8' 37,704"
162315	621	Земли транспорта № 16	448177,38	2156279,15	51° 4' 20,235"	40° 8' 46,148"
162316	622	Земли транспорта № 16	448137,96	2156404,97	51° 4' 19,034"	40° 8' 52,645"
162317	623	Земли транспорта № 16	448099,20	2156561,26	51° 4' 17,872"	40° 9' 0,707"
162318	624	Земли транспорта № 16	448077,56	2156716,15	51° 4' 17,262"	40° 9' 8,681"
162319	625	Земли транспорта № 16	448064,01	2156857,74	51° 4' 16,906"	40° 9' 15,963"
162320	626	Земли транспорта № 16	448051,24	2157085,76	51° 4' 16,626"	40° 9' 27,683"
162321	627	Земли транспорта № 16	448021,57	2157616,07	51° 4' 15,974"	40° 9' 54,941"
162322	628	Земли транспорта № 16	447957,32	2158550,90	51° 4' 14,434"	40° 10' 43,001"
162323	629	Земли транспорта № 16	447928,41	2159088,44	51° 4' 13,806"	40° 11' 10,629"
162324	630	Земли транспорта № 16	447906,06	2159504,02	51° 4' 13,319"	40° 11' 31,988"
162325	631	Земли транспорта № 16	447846,95	2160639,20	51° 4' 12,047"	40° 12' 30,330"
162326	632	Земли транспорта № 16	447866,61	2160880,55	51° 4' 12,818"	40° 12' 42,705"
162327	633	Земли транспорта № 16	447884,12	2160967,15	51° 4' 13,433"	40° 12' 47,136"
162328	634	Земли транспорта № 16	447930,94	2161120,14	51° 4' 15,033"	40° 12' 54,950"
162329	635	Земли транспорта № 16	447975,97	2161211,03	51° 4' 16,540"	40° 12' 59,578"
162330	636	Земли транспорта № 16	448045,76	2161313,57	51° 4' 18,855"	40° 13' 4,782"
162331	637	Земли транспорта № 16	448125,08	2161415,06	51° 4' 21,478"	40° 13' 9,923"
162332	638	Земли транспорта № 16	448257,21	2161586,09	51° 4' 25,847"	40° 13' 18,589"
162333	639	Земли транспорта № 16	448331,25	2161703,23	51° 4' 28,307"	40° 13' 24,540"
162334	640	Земли транспорта № 16	448383,56	2161827,16	51° 4' 30,068"	40° 13' 30,858"
162335	641	Земли транспорта № 16	448407,37	2161932,27	51° 4' 30,896"	40° 13' 36,235"
162336	642	Земли транспорта № 16	448418,62	2162044,28	51° 4' 31,322"	40° 13' 41,977"
162337	643	Земли транспорта № 16	448417,85	2162168,20	51° 4' 31,366"	40° 13' 48,342"
162338	644	Земли транспорта № 16	448413,30	2162258,92	51° 4' 31,268"	40° 13' 53,004"
162339	645	Земли транспорта № 16	448398,06	2162373,68	51° 4' 30,838"	40° 13' 58,911"
162340	646	Земли транспорта № 16	448357,01	2162553,50	51° 4' 29,609"	40° 14' 8,181"
162341	647	Земли транспорта № 16	448316,06	2162653,05	51° 4' 28,339"	40° 14' 13,329"
162342	648	Земли транспорта № 16	448266,82	2162754,55	51° 4' 26,801"	40° 14' 18,584"
162343	649	Земли транспорта № 16	448160,33	2162956,05	51° 4' 23,466"	40° 14' 29,024"
162344	650	Земли транспорта № 16	447768,08	2163692,95	51° 4' 11,177"	40° 15' 7,202"
162345	651	Земли транспорта № 16	447730,26	2163764,92	51° 4' 9,992"	40° 15' 10,930"
162346	652	Земли транспорта № 16	447660,12	2163896,88	51° 4' 7,794"	40° 15' 17,765"
162347		**Земли транспорта № 16 Количество**		652		652
162348	1	Земли транспорта № 160	463452,78	2316982,79	51° 12' 47,926"	42° 26' 30,953"
162349	2	Земли транспорта № 160	463439,37	2316975,42	51° 12' 47,495"	42° 26' 30,565"
162350	3	Земли транспорта № 160	463427,12	2316966,76	51° 12' 47,102"	42° 26' 30,110"

162351	4	Земли транспорта № 160	463400,85	2316948,19	51° 12' 46,260"	42° 26' 29,136"
162352	5	Земли транспорта № 160	463364,84	2316916,44	51° 12' 45,108"	42° 26' 27,476"
162353	6	Земли транспорта № 160	463353,62	2316904,69	51° 12' 44,751"	42° 26' 26,864"
162354	7	Земли транспорта № 160	463295,46	2316843,75	51° 12' 42,895"	42° 26' 23,686"
162355	8	Земли транспорта № 160	463229,53	2316762,76	51° 12' 40,796"	42° 26' 19,470"
162356	9	Земли транспорта № 160	463150,84	2316655,29	51° 12' 38,295"	42° 26' 13,881"
162357	10	Земли транспорта № 160	462596,25	2315795,70	51° 12' 20,710"	42° 25' 29,239"
162358	11	Земли транспорта № 160	462510,26	2315625,01	51° 12' 17,999"	42° 25' 20,390"
162359	12	Земли транспорта № 160	462368,81	2315336,25	51° 12' 13,541"	42° 25' 5,426"
162360	13	Земли транспорта № 160	462209,74	2314978,82	51° 12' 8,542"	42° 24' 46,914"
162361	14	Земли транспорта № 160	462192,93	2314928,15	51° 12' 8,018"	42° 24' 44,294"
162362	15	Земли транспорта № 160	462185,72	2314877,80	51° 12' 7,805"	42° 24' 41,696"
162363	16	Земли транспорта № 160	462187,07	2314804,50	51° 12' 7,879"	42° 24' 37,922"
162364	17	Земли транспорта № 160	462221,15	2314455,41	51° 12' 9,124"	42° 24' 19,965"
162365	18	Земли транспорта № 160	462226,92	2314335,62	51° 12' 9,359"	42° 24' 13,800"
162366	19	Земли транспорта № 160	462214,55	2314239,31	51° 12' 8,998"	42° 24' 8,832"
162367	20	Земли транспорта № 160	462144,68	2313954,78	51° 12' 6,852"	42° 23' 54,133"
162368	21	Земли транспорта № 160	462141,96	2313943,69	51° 12' 6,768"	42° 23' 53,560"
162369	22	Земли транспорта № 160	461991,54	2313331,13	51° 12' 2,147"	42° 23' 21,918"
162370	23	Земли транспорта № 160	461963,02	2313176,71	51° 12' 1,286"	42° 23' 13,947"
162371	24	Земли транспорта № 160	461913,04	2312240,18	51° 12' 0,039"	42° 22' 25,686"
162372	25	Земли транспорта № 160	461902,94	2312050,43	51° 11' 59,786"	42° 22' 15,908"
162373	26	Земли транспорта № 160	461907,57	2312046,66	51° 11' 59,938"	42° 22' 15,717"
162374	27	Земли транспорта № 160	461911,66	2312039,91	51° 12' 0,073"	42° 22' 15,372"
162375	28	Земли транспорта № 160	461913,40	2312038,92	51° 12' 0,129"	42° 22' 15,322"
162376	29	Земли транспорта № 160	461913,80	2312049,89	51° 12' 0,138"	42° 22' 15,887"
162377	30	Земли транспорта № 160	461923,79	2312325,68	51° 12' 0,353"	42° 22' 30,096"
162378	31	Земли транспорта № 160	461932,06	2312446,50	51° 12' 0,573"	42° 22' 36,323"
162379	32	Земли транспорта № 160	461935,48	2312472,93	51° 12' 0,673"	42° 22' 37,687"
162380	33	Земли транспорта № 160	461972,98	2313175,53	51° 12' 1,609"	42° 23' 13,893"
162381	34	Земли транспорта № 160	462001,32	2313329,03	51° 12' 2,465"	42° 23' 21,816"
162382	35	Земли транспорта № 160	462224,26	2314236,93	51° 12' 9,313"	42° 24' 8,715"
162383	36	Земли транспорта № 160	462224,40	2314237,57	51° 12' 9,317"	42° 24' 8,749"
162384	37	Земли транспорта № 160	462224,47	2314238,04	51° 12' 9,319"	42° 24' 8,772"
162385	38	Земли транспорта № 160	462236,84	2314334,34	51° 12' 9,681"	42° 24' 13,740"
162386	39	Земли транспорта № 160	462236,92	2314335,62	51° 12' 9,683"	42° 24' 13,806"
162387	40	Земли транспорта № 160	462236,91	2314336,10	51° 12' 9,682"	42° 24' 13,831"
162388	41	Земли транспорта № 160	462231,13	2314455,89	51° 12' 9,447"	42° 24' 19,996"
162389	42	Земли транспорта № 160	462231,10	2314456,38	51° 12' 9,445"	42° 24' 20,022"
162390	43	Земли транспорта № 160	462197,07	2314805,08	51° 12' 8,202"	42° 24' 37,958"
162391	44	Земли транспорта № 160	462195,73	2314877,18	51° 12' 8,130"	42° 24' 41,670"

162392	45	Земли транспорта № 160	462202,70	2314925,85	51° 12' 8,335"	42° 24' 44,181"
162393	46	Земли транспорта № 160	462219,08	2314975,20	51° 12' 8,845"	42° 24' 46,733"
162394	47	Земли транспорта № 160	462375,38	2315326,42	51° 12' 13,758"	42° 25' 4,924"
162395	48	Земли транспорта № 160	462381,96	2315323,79	51° 12' 13,972"	42° 25' 4,793"
162396	49	Земли транспорта № 160	462419,52	2315374,72	51° 12' 15,166"	42° 25' 7,440"
162397	50	Земли транспорта № 160	462454,47	2315453,00	51° 12' 16,265"	42° 25' 11,495"
162398	51	Земли транспорта № 160	462599,31	2315753,43	51° 12' 20,827"	42° 25' 27,063"
162399	52	Земли транспорта № 160	462805,69	2316074,51	51° 12' 27,370"	42° 25' 43,737"
162400	53	Земли транспорта № 160	463054,96	2316476,91	51° 12' 35,267"	42° 26' 4,629"
162401	54	Земли транспорта № 160	463243,24	2316748,46	51° 12' 41,245"	42° 26' 18,742"
162402	55	Земли транспорта № 160	463362,88	2316900,95	51° 12' 45,052"	42° 26' 26,677"
162403	56	Земли транспорта № 160	463461,05	2316977,28	51° 12' 48,196"	42° 26' 30,675"
162404	57	Земли транспорта № 160	463458,40	2316978,46	51° 12' 48,109"	42° 26' 30,734"
162405	58	Земли транспорта № 160	463452,78	2316982,79	51° 12' 47,926"	42° 26' 30,953"
162406	59	Земли транспорта № 160	462372,36	2306398,20	51° 12' 17,082"	42° 17' 25,088"
162407	60	Земли транспорта № 160	462253,46	2306393,80	51° 12' 13,237"	42° 17' 24,794"
162408	61	Земли транспорта № 160	462227,07	2306393,05	51° 12' 12,383"	42° 17' 24,740"
162409	62	Земли транспорта № 160	462102,41	2306389,49	51° 12' 8,351"	42° 17' 24,487"
162410	63	Земли транспорта № 160	461878,29	2306289,04	51° 12' 1,135"	42° 17' 19,187"
162411	64	Земли транспорта № 160	461843,43	2306294,17	51° 12' 0,006"	42° 17' 19,431"
162412	65	Земли транспорта № 160	461716,88	2306291,30	51° 11' 55,912"	42° 17' 19,212"
162413	66	Земли транспорта № 160	461716,64	2306280,34	51° 11' 55,908"	42° 17' 18,648"
162414	67	Земли транспорта № 160	461843,48	2306283,32	51° 12' 0,011"	42° 17' 18,872"
162415	68	Земли транспорта № 160	461878,48	2306278,40	51° 12' 1,145"	42° 17' 18,639"
162416	69	Земли транспорта № 160	462102,30	2306378,84	51° 12' 8,351"	42° 17' 23,938"
162417	70	Земли транспорта № 160	462242,00	2306381,20	51° 12' 12,871"	42° 17' 24,139"
162418	71	Земли транспорта № 160	462242,18	2306380,26	51° 12' 12,877"	42° 17' 24,090"
162419	72	Земли транспорта № 160	462246,54	2306266,22	51° 12' 13,058"	42° 17' 18,219"
162420	73	Земли транспорта № 160	462396,20	2306276,04	51° 12' 17,897"	42° 17' 18,809"
162421	74	Земли транспорта № 160	462385,01	2306398,67	51° 12' 17,491"	42° 17' 25,119"
162422	75	Земли транспорта № 160	462372,36	2306398,20	51° 12' 17,082"	42° 17' 25,088"
162423	76	Земли транспорта № 160	461902,94	2312050,43	51° 11' 59,786"	42° 22' 15,908"
162424	77	Земли транспорта № 160	461882,13	2311659,33	51° 11' 59,265"	42° 21' 55,754"
162425	78	Земли транспорта № 160	461881,64	2311648,51	51° 11' 59,254"	42° 21' 55,197"
162426	79	Земли транспорта № 160	461885,24	2311646,99	51° 11' 59,371"	42° 21' 55,121"
162427	80	Земли транспорта № 160	461889,42	2311648,67	51° 11' 59,505"	42° 21' 55,210"
162428	81	Земли транспорта № 160	461892,60	2311652,10	51° 11' 59,607"	42° 21' 55,388"
162429	82	Земли транспорта № 160	461893,88	2311656,60	51° 11' 59,647"	42° 21' 55,621"
162430	83	Земли транспорта № 160	461906,01	2311916,19	51° 11' 59,938"	42° 22' 8,997"
162431	84	Земли транспорта № 160	461911,66	2312039,91	51° 12' 0,073"	42° 22' 15,372"
162432	85	Земли транспорта № 160	461907,57	2312046,66	51° 11' 59,938"	42° 22' 15,717"

162433	86	Земли транспорта № 160	461902,94.	2312050,43	51° 11' 59,786"	42° 22' 15,908"
162434	87	Земли транспорта № 160	461823,29	2310427,39	51° 11' 57,835"	42° 20' 52,275"
162435	88	Земли транспорта № 160	461808,44	2310141,12	51° 11' 57,463"	42° 20' 37,524"
162436	89	Земли транспорта № 160	461803,30	2310029,29	51° 11' 57,339"	42° 20' 31,762"
162437	90	Земли транспорта № 160	461753,84	2308953,75	51° 11' 56,142"	42° 19' 36,344"
162438	91	Земли транспорта № 160	461752,98	2308935,14	51° 11' 56,121"	42° 19' 35,386"
162439	92	Земли транспорта № 160	461750,99	2308891,73	51° 11' 56,073"	42° 19' 33,149"
162440	93	Земли транспорта № 160	461748,09	2308826,08	51° 11' 56,003"	42° 19' 29,766"
162441	94	Земли транспорта № 160	461743,57	2308724,25	51° 11' 55,895"	42° 19' 24,520"
162442	95	Земли транспорта № 160	461738,35	2308606,80	51° 11' 55,769"	42° 19' 18,468"
162443	96	Земли транспорта № 160	461727,99	2308373,76	51° 11' 55,520"	42° 19' 6,461"
162444	97	Земли транспорта № 160	461727,56	2308363,98	51° 11' 55,509"	42° 19' 5,957"
162445	98	Земли транспорта № 160	461715,34	2308051,85	51° 11' 55,229"	42° 18' 49,876"
162446	99	Земли транспорта № 160	461715,34	2308051,83	51° 11' 55,229"	42° 18' 49,875"
162447	100	Земли транспорта № 160	461706,38	2307822,86	51° 11' 55,022"	42° 18' 38,078"
162448	101	Земли транспорта № 160	461706,28	2307820,21	51° 11' 55,020"	42° 18' 37,942"
162449	102	Земли транспорта № 160	461703,38	2307746,21	51° 11' 54,953"	42° 18' 34,129"
162450	103	Земли транспорта № 160	461703,38	2307746,14	51° 11' 54,953"	42° 18' 34,126"
162451	104	Земли транспорта № 160	461691,31	2307437,90	51° 11' 54,674"	42° 18' 18,245"
162452	105	Земли транспорта № 160	461691,30	2307437,57	51° 11' 54,674"	42° 18' 18,228"
162453	106	Земли транспорта № 160	461679,41	2307133,63	51° 11' 54,399"	42° 18' 2,569"
162454	107	Земли транспорта № 160	461679,39	2307133,12	51° 11' 54,398"	42° 18' 2,543"
162455	108	Земли транспорта № 160	461667,44	2306827,88	51° 11' 54,121"	42° 17' 46,817"
162456	109	Земли транспорта № 160	461667,23	2306822,45	51° 11' 54,116"	42° 17' 46,537"
162457	110	Земли транспорта № 160	461667,21	2306822,05	51° 11' 54,116"	42° 17' 46,517"
162458	111	Земли транспорта № 160	461661,10	2306665,79	51° 11' 53,974"	42° 17' 38,466"
162459	112	Земли транспорта № 160	461661,07	2306665,10	51° 11' 53,973"	42° 17' 38,431"
162460	113	Земли транспорта № 160	461657,27	2306568,03	51° 11' 53,885"	42° 17' 33,430"
162461	114	Земли транспорта № 160	461657,78	2306503,08	51° 11' 53,925"	42° 17' 30,085"
162462	115	Земли транспорта № 160	461657,78	2306502,86	51° 11' 53,925"	42° 17' 30,074"
162463	116	Земли транспорта № 160	461658,98	2306347,92	51° 11' 54,019"	42° 17' 22,095"
162464	117	Земли транспорта № 160	461658,99	2306347,51	51° 11' 54,019"	42° 17' 22,074"
162465	118	Земли транспорта № 160	461659,54	2306276,42	51° 11' 54,062"	42° 17' 18,413"
162466	119	Земли транспорта № 160	461659,50	2306265,15	51° 11' 54,065"	42° 17' 17,833"
162467	120	Земли транспорта № 160	461665,06	2306263,11	51° 11' 54,246"	42° 17' 17,731"
162468	121	Земли транспорта № 160	461663,60	2306438,63	51° 11' 54,136"	42° 17' 26,769"
162469	122	Земли транспорта № 160	461664,99	2306540,96	51° 11' 54,144"	42° 17' 32,040"
162470	123	Земли транспорта № 160	461666,26	2306593,49	51° 11' 54,167"	42° 17' 34,746"
162471	124	Земли транспорта № 160	461677,81	2306840,18	51° 11' 54,452"	42° 17' 47,456"
162472	125	Земли транспорта № 160	461685,24	2306999,03	51° 11' 54,636"	42° 17' 55,641"
162473	126	Земли транспорта № 160	461689,61	2307006,91	51° 11' 54,775"	42° 17' 56,049"

162474	127	Земли транспорта № 160	461696,14	2307011,70	51° 11' 54,984"	42° 17' 56,299"
162475	128	Земли транспорта № 160	461705,27	2307017,03	51° 11' 55,278"	42° 17' 56,579"
162476	129	Земли транспорта № 160	461705,27	2307022,31	51° 11' 55,276"	42° 17' 56,851"
162477	130	Земли транспорта № 160	461696,64	2307025,35	51° 11' 54,995"	42° 17' 57,003"
162478	131	Земли транспорта № 160	461689,15	2307030,91	51° 11' 54,751"	42° 17' 57,285"
162479	132	Земли транспорта № 160	461686,81	2307039,59	51° 11' 54,672"	42° 17' 57,730"
162480	133	Земли транспорта № 160	461695,29	2307243,98	51° 11' 54,873"	42° 18' 8,261"
162481	134	Земли транспорта № 160	461709,09	2307590,36	51° 11' 55,194"	42° 18' 26,107"
162482	135	Земли транспорта № 160	461713,66	2307704,93	51° 11' 55,301"	42° 18' 32,009"
162483	136	Земли транспорта № 160	461720,79	2307902,73	51° 11' 55,459"	42° 18' 42,200"
162484	137	Земли транспорта № 160	461727,63	2308092,17	51° 11' 55,611"	42° 18' 51,960"
162485	138	Земли транспорта № 160	461728,66	2308110,21	51° 11' 55,638"	42° 18' 52,889"
162486	139	Земли транспорта № 160	461740,59	2308395,36	51° 11' 55,920"	42° 19' 7,581"
162487	140	Земли транспорта № 160	461755,32	2308561,80	51° 11' 56,335"	42° 19' 16,161"
162488	141	Земли транспорта № 160	461755,57	2308608,41	51° 11' 56,326"	42° 19' 18,561"
162489	142	Земли транспорта № 160	461756,10	2308777,83	51° 11' 56,280"	42° 19' 27,286"
162490	143	Земли транспорта № 160	461761,24	2308895,39	51° 11' 56,403"	42° 19' 33,343"
162491	144	Земли транспорта № 160	461764,85	2308970,88	51° 11' 56,492"	42° 19' 37,233"
162492	145	Земли транспорта № 160	461770,06	2309209,24	51° 11' 56,572"	42° 19' 49,511"
162493	146	Земли транспорта № 160	461773,71	2309298,42	51° 11' 56,657"	42° 19' 54,106"
162494	147	Земли транспорта № 160	461786,81	2309557,57	51° 11' 56,983"	42° 20' 7,459"
162495	148	Земли транспорта № 160	461793,72	2309694,28	51° 11' 57,156"	42° 20' 14,504"
162496	149	Земли транспорта № 160	461806,99	2309952,54	51° 11' 57,488"	42° 20' 27,812"
162497	150	Земли транспорта № 160	461816,82	2310151,64	51° 11' 57,730"	42° 20' 38,071"
162498	151	Земли транспорта № 160	461830,09	2310426,73	51° 11' 58,055"	42° 20' 52,246"
162499	152	Земли транспорта № 160	461835,03	2310523,74	51° 11' 58,178"	42° 20' 57,244"
162500	153	Земли транспорта № 160	461824,69	2310427,38	51° 11' 57,880"	42° 20' 52,276"
162501	154	Земли транспорта № 160	461823,29	2310427,39	51° 11' 57,835"	42° 20' 52,275"
162502	155	Земли транспорта № 160	462227,07	2306393,05	51° 12' 12,383"	42° 17' 24,740"
162503	156	Земли транспорта № 160	462253,46	2306393,80	51° 12' 13,237"	42° 17' 24,794"
162504	157	Земли транспорта № 160	462372,36	2306398,20	51° 12' 17,082"	42° 17' 25,088"
162505	158	Земли транспорта № 160	462363,35	2306415,90	51° 12' 16,785"	42° 17' 25,994"
162506	159	Земли транспорта № 160	462332,38	2306476,75	51° 12' 15,761"	42° 17' 29,111"
162507	160	Земли транспорта № 160	462214,90	2306416,95	51° 12' 11,981"	42° 17' 25,965"
162508	161	Земли транспорта № 160	462218,65	2306409,59	51° 12' 12,105"	42° 17' 25,587"
162509	162	Земли транспорта № 160	462227,07	2306393,05	51° 12' 12,383"	42° 17' 24,740"
162510		**Земли транспорта № 160 Количество**		162		162
162511	1	Земли транспорта № 17	453125,89	2172908,12	51° 7' 9,237"	40° 22' 56,286"
162512	2	Земли транспорта № 17	453120,77	2172908,26	51° 7' 9,071"	40° 22' 56,297"
162513	3	Земли транспорта № 17	453115,93	2172861,24	51° 7' 8,892"	40° 22' 53,884"
162514	4	Земли транспорта № 17	453108,28	2172769,98	51° 7' 8,600"	40° 22' 49,199"

162515	5	Земли транспорта № 17	453105,96	2172742,35	51° 7' 8,512"	40° 22' 47,781"
162516	6	Земли транспорта № 17	453138,05	2172742,21	51° 7' 9,550"	40° 22' 47,748"
162517	7	Земли транспорта № 17	453165,46	2172742,09	51° 7' 10,436"	40° 22' 47,721"
162518	8	Земли транспорта № 17	453159,91	2172906,34	51° 7' 10,336"	40° 22' 56,169"
162519	9	Земли транспорта № 17	453125,89	2172908,12	51° 7' 9,237"	40° 22' 56,286"
162520	10	Земли транспорта № 17	453209,59	2175087,91	51° 7' 12,985"	40° 24' 48,277"
162521	11	Земли транспорта № 17	453137,64	2174058,21	51° 7' 10,169"	40° 23' 55,398"
162522	12	Земли транспорта № 17	453011,36	2172518,08	51° 7' 5,342"	40° 22' 36,325"
162523	13	Земли транспорта № 17	452915,39	2171347,55	51° 7' 1,663"	40° 21' 36,230"
162524	14	Земли транспорта № 17	452903,48	2170887,17	51° 7' 1,050"	40° 21' 12,575"
162525	15	Земли транспорта № 17	452963,02	2169779,89	51° 7' 2,422"	40° 20' 15,611"
162526	16	Земли транспорта № 17	452969,22	2169642,86	51° 7' 2,554"	40° 20' 8,563"
162527	17	Земли транспорта № 17	453042,57	2168022,07	51° 7' 4,101"	40° 18' 45,191"
162528	18	Земли транспорта № 17	453062,08	2168033,38	51° 7' 4,738"	40° 18' 45,756"
162529	19	Земли транспорта № 17	453059,53	2168089,69	51° 7' 4,685"	40° 18' 48,653"
162530	20	Земли транспорта № 17	452982,99	2169780,87	51° 7' 3,069"	40° 20' 15,646"
162531	21	Земли транспорта № 17	452967,04	2170077,62	51° 7' 2,702"	40° 20' 30,912"
162532	22	Земли транспорта № 17	452924,40	2170922,38	51° 7' 1,744"	40° 21' 14,369"
162533	23	Земли транспорта № 17	452935,37	2171346,47	51° 7' 2,309"	40° 21' 36,159"
162534	24	Земли транспорта № 17	453030,77	2172509,99	51° 7' 5,966"	40° 22' 35,894"
162535	25	Земли транспорта № 17	453071,11	2172514,07	51° 7' 7,273"	40° 22' 36,072"
162536	26	Земли транспорта № 17	453084,65	2172535,53	51° 7' 7,722"	40° 22' 37,165"
162537	27	Земли транспорта № 17	453032,43	2172530,26	51° 7' 6,030"	40° 22' 36,935"
162538	28	Земли транспорта № 17	453157,58	2174056,69	51° 7' 10,814"	40° 23' 55,305"
162539	29	Земли транспорта № 17	453230,25	2175096,79	51° 7' 13,658"	40° 24' 48,719"
162540	30	Земли транспорта № 17	453211,23	2175088,64	51° 7' 13,038"	40° 24' 48,314"
162541	31	Земли транспорта № 17	453209,59	2175087,91	51° 7' 12,985"	40° 24' 48,277"
162542		**Земли транспорта № 17 Количество**		31		31
162543	1	Земли транспорта № 18	415209,77	2145800,83	50° 46' 27,263"	40° 0' 22,013"
162544	2	Земли транспорта № 18	415230,03	2145817,95	50° 46' 27,930"	40° 0' 22,866"
162545	3	Земли транспорта № 18	415233,86	2145821,19	50° 46' 28,056"	40° 0' 23,027"
162546	4	Земли транспорта № 18	415237,93	2145824,63	50° 46' 28,190"	40° 0' 23,198"
162547	5	Земли транспорта № 18	415046,24	2146055,11	50° 46' 22,137"	40° 0' 35,152"
162548	6	Земли транспорта № 18	415020,45	2146086,11	50° 46' 21,323"	40° 0' 36,760"
162549	7	Земли транспорта № 18	414973,96	2146047,15	50° 46' 19,794"	40° 0' 34,820"
162550	8	Земли транспорта № 18	415209,77	2145800,83	50° 46' 27,263"	40° 0' 22,013"
162551	9	Земли транспорта № 18	424367,44	2144623,26	50° 51' 22,744"	39° 59' 12,474"
162552	10	Земли транспорта № 18	424366,35	2144623,55	50° 51' 22,709"	39° 59' 12,490"
162553	11	Земли транспорта № 18	424359,09	2144625,51	50° 51' 22,475"	39° 59' 12,598"
162554	12	Земли транспорта № 18	424356,58	2144626,19	50° 51' 22,395"	39° 59' 12,635"
162555	13	Земли транспорта № 18	424258,11	2144634,92	50° 51' 19,215"	39° 59' 13,183"

162556	14	Земли транспорта № 18	424176,80	2144643,90	50° 51' 16,590"	39° 59' 13,726"
162557	15	Земли транспорта № 18	424055,29	2144659,35	50° 51' 12,670"	39° 59' 14,642"
162558	16	Земли транспорта № 18	424053,47	2144673,74	50° 51' 12,620"	39° 59' 15,379"
162559	17	Земли транспорта № 18	424052,64	2144680,30	50° 51' 12,598"	39° 59' 15,715"
162560	18	Земли транспорта № 18	424051,54	2144689,01	50° 51' 12,568"	39° 59' 16,161"
162561	19	Земли транспорта № 18	423807,64	2144710,06	50° 51' 4,692"	39° 59' 17,490"
162562	20	Земли транспорта № 18	423775,89	2144734,76	50° 51' 3,681"	39° 59' 18,784"
162563	21	Земли транспорта № 18	423758,25	2144777,09	50° 51' 3,138"	39° 59' 20,966"
162564	22	Земли транспорта № 18	423737,08	2144815,90	50° 51' 2,479"	39° 59' 22,971"
162565	23	Земли транспорта № 18	423701,80	2144872,34	50° 51' 1,374"	39° 59' 25,892"
162566	24	Земли транспорта № 18	423652,42	2144918,20	50° 50' 59,806"	39° 59' 28,286"
162567	25	Земли транспорта № 18	423599,50	2144925,26	50° 50' 58,099"	39° 59' 28,701"
162568	26	Земли транспорта № 18	423553,64	2144907,62	50° 50' 56,604"	39° 59' 27,847"
162569	27	Земли транспорта № 18	423493,66	2144801,79	50° 50' 54,595"	39° 59' 22,501"
162570	28	Земли транспорта № 18	423247,97	2144912,64	50° 50' 46,719"	39° 59' 28,420"
162571	29	Земли транспорта № 18	423152,60	2144951,59	50° 50' 43,660"	39° 59' 30,508"
162572	30	Земли транспорта № 18	423151,88	2144951,87	50° 50' 43,637"	39° 59' 30,523"
162573	31	Земли транспорта № 18	423150,87	2144952,21	50° 50' 43,604"	39° 59' 30,541"
162574	32	Земли транспорта № 18	423101,31	2144967,31	50° 50' 42,011"	39° 59' 31,364"
162575	33	Земли транспорта № 18	423100,50	2144967,54	50° 50' 41,985"	39° 59' 31,377"
162576	34	Земли транспорта № 18	423056,18	2144979,04	50° 50' 40,558"	39° 59' 32,010"
162577	35	Земли транспорта № 18	423055,57	2144979,18	50° 50' 40,539"	39° 59' 32,018"
162578	36	Земли транспорта № 18	422994,63	2144992,97	50° 50' 38,576"	39° 59' 32,786"
162579	37	Земли транспорта № 18	422993,64	2144993,17	50° 50' 38,544"	39° 59' 32,797"
162580	38	Земли транспорта № 18	422934,76	2145003,22	50° 50' 36,646"	39° 59' 33,371"
162581	39	Земли транспорта № 18	422933,70	2145003,38	50° 50' 36,612"	39° 59' 33,380"
162582	40	Земли транспорта № 18	422877,89	2145009,84	50° 50' 34,811"	39° 59' 33,768"
162583	41	Земли транспорта № 18	422876,70	2145009,95	50° 50' 34,772"	39° 59' 33,774"
162584	42	Земли транспорта № 18	422815,69	2145013,34	50° 50' 32,801"	39° 59' 34,010"
162585	43	Земли транспорта № 18	422814,77	2145013,37	50° 50' 32,771"	39° 59' 34,013"
162586	44	Земли транспорта № 18	422747,47	2145013,99	50° 50' 30,595"	39° 59' 34,114"
162587	45	Земли транспорта № 18	422746,34	2145013,97	50° 50' 30,558"	39° 59' 34,114"
162588	46	Земли транспорта № 18	422683,81	2145010,72	50° 50' 28,533"	39° 59' 34,013"
162589	47	Земли транспорта № 18	422682,74	2145010,63	50° 50' 28,499"	39° 59' 34,009"
162590	48	Земли транспорта № 18	422598,71	2145001,77	50° 50' 25,774"	39° 59' 33,643"
162591	49	Земли транспорта № 18	422597,62	2145001,65	50° 50' 25,739"	39° 59' 33,638"
162592	50	Земли транспорта № 18	422596,45	2145001,49	50° 50' 25,701"	39° 59' 33,631"
162593	51	Земли транспорта № 18	422507,69	2144986,80	50° 50' 22,820"	39° 59' 32,972"
162594	52	Земли транспорта № 18	422505,77	2144986,37	50° 50' 22,758"	39° 59' 32,952"
162595	53	Земли транспорта № 18	422427,80	2144964,98	50° 50' 20,222"	39° 59' 31,940"
162596	54	Земли транспорта № 18	422426,49	2144964,57	50° 50' 20,179"	39° 59' 31,920"

162597	55	Земли транспорта № 18	422321,73	2144927,89	50° 50' 16,766"	39° 59' 30,154"
162598	56	Земли транспорта № 18	422320,50	2144927,40	50° 50' 16,726"	39° 59' 30,131"
162599	57	Земли транспорта № 18	422002,37	2144789,43	50° 50' 6,344"	39° 59' 23,411"
162600	58	Земли транспорта № 18	421504,66	2144573,56	50° 49' 50,102"	39° 59' 12,898"
162601	59	Земли транспорта № 18	421250,32	2144472,62	50° 49' 41,808"	39° 59' 8,005"
162602	60	Земли транспорта № 18	421122,57	2144435,85	50° 49' 37,652"	39° 59' 6,259"
162603	61	Земли транспорта № 18	421002,63	2144408,67	50° 49' 33,754"	39° 59' 4,995"
162604	62	Земли транспорта № 18	420916,86	2144394,60	50° 49' 30,970"	39° 59' 4,366"
162605	63	Земли транспорта № 18	420812,46	2144383,15	50° 49' 27,585"	39° 59' 3,889"
162606	64	Земли транспорта № 18	420707,60	2144369,19	50° 49' 24,184"	39° 59' 3,285"
162607	65	Земли транспорта № 18	419476,42	2144312,82	50° 48' 44,319"	39° 59' 1,681"
162608	66	Земли транспорта № 18	419363,30	2144307,25	50° 48' 40,656"	39° 59' 1,514"
162609	67	Земли транспорта № 18	418772,81	2144282,38	50° 48' 21,538"	39° 59' 0,856"
162610	68	Земли транспорта № 18	418627,69	2144286,48	50° 48' 16,846"	39° 59' 1,216"
162611	69	Земли транспорта № 18	418478,90	2144296,78	50° 48' 12,039"	39° 59' 1,896"
162612	70	Земли транспорта № 18	418256,17	2144312,67	50° 48' 4,844"	39° 59' 2,938"
162613	71	Земли транспорта № 18	418254,25	2144370,46	50° 48' 4,820"	39° 59' 5,890"
162614	72	Земли транспорта № 18	418284,45	2144554,40	50° 48' 5,918"	39° 59' 15,248"
162615	73	Земли транспорта № 18	418273,43	2144565,42	50° 48' 5,568"	39° 59' 15,823"
162616	74	Земли транспорта № 18	418253,58	2144572,04	50° 48' 4,931"	39° 59' 16,181"
162617	75	Земли транспорта № 18	418165,88	2144572,35	50° 48' 2,094"	39° 59' 16,287"
162618	76	Земли транспорта № 18	418112,32	2144353,37	50° 48' 0,218"	39° 59' 5,164"
162619	77	Земли транспорта № 18	417358,89	2144394,28	50° 47' 35,871"	39° 59' 8,032"
162620	78	Земли транспорта № 18	416946,14	2144455,13	50° 47' 22,559"	39° 59' 11,564"
162621	79	Земли транспорта № 18	416583,66	2144579,48	50° 47' 10,914"	39° 59' 18,285"
162622	80	Земли транспорта № 18	416432,85	2144666,80	50° 47' 6,093"	39° 59' 22,896"
162623	81	Земли транспорта № 18	416128,58	2144865,23	50° 46' 56,379"	39° 59' 33,335"
162624	82	Земли транспорта № 18	416078,31	2144949,90	50° 46' 54,808"	39° 59' 37,707"
162625	83	Земли транспорта № 18	416046,56	2144981,65	50° 46' 53,802"	39° 59' 39,360"
162626	84	Земли транспорта № 18	416012,16	2144989,59	50° 46' 52,694"	39° 59' 39,800"
162627	85	Земли транспорта № 18	415980,41	2145000,17	50° 46' 51,674"	39° 59' 40,373"
162628	86	Земли транспорта № 18	415946,01	2145010,76	50° 46' 50,568"	39° 59' 40,948"
162629	87	Земли транспорта № 18	415731,70	2145206,55	50° 46' 43,763"	39° 59' 51,158"
162630	88	Земли транспорта № 18	415543,60	2145432,27	50° 46' 37,824"	40° 0' 2,868"
162631	89	Земли транспорта № 18	415542,37	2145431,40	50° 46' 37,784"	40° 0' 2,825"
162632	90	Земли транспорта № 18	415542,35	2145431,38	50° 46' 37,783"	40° 0' 2,824"
162633	91	Земли транспорта № 18	415527,56	2145419,56	50° 46' 37,297"	40° 0' 2,236"
162634	92	Земли транспорта № 18	415523,24	2145416,10	50° 46' 37,155"	40° 0' 2,064"
162635	93	Земли транспорта № 18	415511,21	2145430,80	50° 46' 36,775"	40° 0' 2,826"
162636	94	Земли транспорта № 18	415287,38	2145705,64	50° 46' 29,712"	40° 0' 17,077"
162637	95	Земли транспорта № 18	415242,44	2145760,70	50° 46' 28,294"	40° 0' 19,932"

162638	96	Земли транспорта № 18	415209,77	2145800,83	50° 46' 27,263"	40° 0' 22,013"
162639	97	Земли транспорта № 18	415170,30	2145755,22	50° 46' 25,957"	40° 0' 19,726"
162640	98	Земли транспорта № 18	415199,93	2145759,45	50° 46' 26,918"	40° 0' 19,912"
162641	99	Земли транспорта № 18	415221,10	2145739,69	50° 46' 27,590"	40° 0' 18,882"
162642	100	Земли транспорта № 18	415223,92	2145722,76	50° 46' 27,671"	40° 0' 18,015"
162643	101	Земли транспорта № 18	415694,66	2145172,15	50° 46' 42,542"	39° 59' 49,441"
162644	102	Земли транспорта № 18	415969,83	2144918,15	50° 46' 51,278"	39° 59' 36,199"
162645	103	Земли транспорта № 18	415970,29	2144861,41	50° 46' 51,256"	39° 59' 33,303"
162646	104	Земли транспорта № 18	415980,93	2144841,01	50° 46' 51,587"	39° 59' 32,251"
162647	105	Земли транспорта № 18	415991,45	2144846,94	50° 46' 51,931"	39° 59' 32,543"
162648	106	Земли транспорта № 18	415997,47	2144841,98	50° 46' 52,123"	39° 59' 32,283"
162649	107	Земли транспорта № 18	416032,19	2144846,56	50° 46' 53,249"	39° 59' 32,481"
162650	108	Земли транспорта № 18	416088,89	2144830,84	50° 46' 55,073"	39° 59' 31,621"
162651	109	Земли транспорта № 18	416538,68	2144534,50	50° 47' 9,430"	39° 59' 16,036"
162652	110	Земли транспорта № 18	416885,29	2144394,28	50° 47' 20,551"	39° 59' 8,521"
162653	111	Земли транспорта № 18	417149,87	2144328,13	50° 47' 29,066"	39° 59' 4,872"
162654	112	Земли транспорта № 18	417552,04	2144275,21	50° 47' 42,042"	39° 59' 1,755"
162655	113	Земли транспорта № 18	417817,35	2144276,93	50° 47' 50,625"	39° 59' 1,568"
162656	114	Земли транспорта № 18	418023,20	2144264,11	50° 47' 57,276"	39° 59' 0,700"
162657	115	Земли транспорта № 18	418141,93	2144256,71	50° 48' 1,112"	39° 59' 0,200"
162658	116	Земли транспорта № 18	418143,53	2144249,82	50° 48' 1,159"	39° 58' 59,846"
162659	117	Земли транспорта № 18	418155,26	2144193,19	50° 48' 1,502"	39° 58' 56,943"
162660	118	Земли транспорта № 18	418259,69	2144207,01	50° 48' 4,889"	39° 58' 57,541"
162661	119	Земли транспорта № 18	418257,99	2144257,86	50° 48' 4,868"	39° 59' 0,138"
162662	120	Земли транспорта № 18	418474,50	2144242,16	50° 48' 11,861"	39° 58' 59,112"
162663	121	Земли транспорта № 18	418624,24	2144231,00	50° 48' 16,698"	39° 58' 58,387"
162664	122	Земли транспорта № 18	418624,96	2144230,96	50° 48' 16,721"	39° 58' 58,385"
162665	123	Земли транспорта № 18	418772,10	2144225,36	50° 48' 21,477"	39° 58' 57,946"
162666	124	Земли транспорта № 18	418772,86	2144225,34	50° 48' 21,502"	39° 58' 57,944"
162667	125	Земли транспорта № 18	418773,82	2144225,36	50° 48' 21,533"	39° 58' 57,945"
162668	126	Земли транспорта № 18	419366,39	2144253,85	50° 48' 40,721"	39° 58' 58,785"
162669	127	Земли транспорта № 18	419472,27	2144258,98	50° 48' 44,149"	39° 58' 58,937"
162670	128	Земли транспорта № 18	419470,69	2144238,50	50° 48' 44,085"	39° 58' 57,893"
162671	129	Земли транспорта № 18	419500,55	2144250,80	50° 48' 45,059"	39° 58' 58,490"
162672	130	Земли транспорта № 18	419536,55	2144257,23	50° 48' 46,228"	39° 58' 58,781"
162673	131	Земли транспорта № 18	419863,17	2144276,51	50° 48' 56,806"	39° 58' 59,427"
162674	132	Земли транспорта № 18	420204,85	2144273,11	50° 49' 7,857"	39° 58' 58,899"
162675	133	Земли транспорта № 18	420200,52	2144301,67	50° 49' 7,736"	39° 59' 0,362"
162676	134	Земли транспорта № 18	420818,82	2144329,28	50° 49' 27,756"	39° 59' 1,131"
162677	135	Земли транспорта № 18	420922,62	2144339,99	50° 49' 31,121"	39° 59' 1,570"
162678	136	Земли транспорта № 18	420923,81	2144340,15	50° 49' 31,159"	39° 59' 1,577"

162679	137	Земли транспорта № 18	421012,18	2144354,67	50° 49' 34,027"	39° 59' 2,227"
162680	138	Земли транспорта № 18	421013,37	2144354,91	50° 49' 34,066"	39° 59' 2,238"
162681	139	Земли транспорта № 18	421134,07	2144383,13	50° 49' 37,989"	39° 59' 3,555"
162682	140	Земли транспорта № 18	421135,03	2144383,38	50° 49' 38,020"	39° 59' 3,567"
162683	141	Земли транспорта № 18	421266,39	2144421,07	50° 49' 42,295"	39° 59' 5,355"
162684	142	Земли транспорта № 18	421267,71	2144421,50	50° 49' 42,338"	39° 59' 5,376"
162685	143	Земли транспорта № 18	421268,29	2144421,72	50° 49' 42,357"	39° 59' 5,387"
162686	144	Земли транспорта № 18	421523,57	2144523,70	50° 49' 50,681"	39° 59' 10,332"
162687	145	Земли транспорта № 18	421524,06	2144523,91	50° 49' 50,697"	39° 59' 10,342"
162688	146	Земли транспорта № 18	422336,19	2144873,77	50° 50' 17,198"	39° 59' 27,374"
162689	147	Земли транспорта № 18	422441,94	2144912,42	50° 50' 20,645"	39° 59' 29,240"
162690	148	Земли транспорта № 18	422518,56	2144932,07	50° 50' 23,136"	39° 59' 30,165"
162691	149	Земли транспорта № 18	422598,71	2144946,21	50° 50' 25,738"	39° 59' 30,805"
162692	150	Земли транспорта № 18	422603,80	2144947,11	50° 50' 25,903"	39° 59' 30,845"
162693	151	Земли транспорта № 18	422686,12	2144955,94	50° 50' 28,572"	39° 59' 31,211"
162694	152	Земли транспорта № 18	422747,98	2144959,45	50° 50' 30,576"	39° 59' 31,327"
162695	153	Земли транспорта № 18	422811,95	2144957,83	50° 50' 32,644"	39° 59' 31,178"
162696	154	Земли транспорта № 18	422871,84	2144953,53	50° 50' 34,578"	39° 59' 30,897"
162697	155	Земли транспорта № 18	422923,04	2144946,31	50° 50' 36,230"	39° 59' 30,475"
162698	156	Земли транспорта № 18	422983,67	2144935,97	50° 50' 38,184"	39° 59' 29,884"
162699	157	Земли транспорта № 18	423044,21	2144921,85	50° 50' 40,134"	39° 59' 29,101"
162700	158	Земли транспорта № 18	423044,71	2144921,74	50° 50' 40,150"	39° 59' 29,094"
162701	159	Земли транспорта № 18	423088,95	2144912,62	50° 50' 41,575"	39° 59' 28,583"
162702	160	Земли транспорта № 18	423130,09	2144898,84	50° 50' 42,897"	39° 59' 27,836"
162703	161	Земли транспорта № 18	423213,37	2144864,86	50° 50' 45,569"	39° 59' 26,014"
162704	162	Земли транспорта № 18	423483,08	2144741,81	50° 50' 54,213"	39° 59' 19,448"
162705	163	Земли транспорта № 18	423402,87	2144589,62	50° 50' 51,519"	39° 59' 11,754"
162706	164	Земли транспорта № 18	423295,18	2144547,22	50° 50' 48,007"	39° 59' 9,699"
162707	165	Земли транспорта № 18	422706,83	2144219,23	50° 50' 28,759"	39° 58' 53,551"
162708	166	Земли транспорта № 18	422638,04	2144129,27	50° 50' 26,475"	39° 58' 49,026"
162709	167	Земли транспорта № 18	422654,67	2144019,86	50° 50' 26,941"	39° 58' 43,419"
162710	168	Земли транспорта № 18	422667,26	2144028,21	50° 50' 27,354"	39° 58' 43,832"
162711	169	Земли транспорта № 18	422665,87	2144040,44	50° 50' 27,317"	39° 58' 44,459"
162712	170	Земли транспорта № 18	422664,98	2144063,59	50° 50' 27,303"	39° 58' 45,642"
162713	171	Земли транспорта № 18	422666,09	2144076,93	50° 50' 27,348"	39° 58' 46,323"
162714	172	Земли транспорта № 18	422667,51	2144088,27	50° 50' 27,401"	39° 58' 46,901"
162715	173	Земли транспорта № 18	422670,49	2144100,71	50° 50' 27,506"	39° 58' 47,533"
162716	174	Земли транспорта № 18	422674,07	2144110,31	50° 50' 27,628"	39° 58' 48,020"
162717	175	Земли транспорта № 18	422680,74	2144124,54	50° 50' 27,853"	39° 58' 48,740"
162718	176	Земли транспорта № 18	422687,45	2144136,77	50° 50' 28,078"	39° 58' 49,358"
162719	177	Земли транспорта № 18	422697,44	2144151,65	50° 50' 28,411"	39° 58' 50,107"

162720	178	Земли транспорта № 18	422707,47	2144164,53	50° 50' 28,744"	39° 58' 50,755"
162721	179	Земли транспорта № 18	422717,18	2144176,84	50° 50' 29,066"	39° 58' 51,374"
162722	180	Земли транспорта № 18	422725,26	2144185,39	50° 50' 29,333"	39° 58' 51,803"
162723	181	Земли транспорта № 18	422736,14	2144195,49	50° 50' 29,692"	39° 58' 52,307"
162724	182	Земли транспорта № 18	422747,07	2144203,60	50° 50' 30,051"	39° 58' 52,710"
162725	183	Земли транспорта № 18	422810,51	2144240,42	50° 50' 32,127"	39° 58' 54,525"
162726	184	Земли транспорта № 18	422828,59	2144249,35	50° 50' 32,718"	39° 58' 54,963"
162727	185	Земли транспорта № 18	422887,79	2144278,58	50° 50' 34,652"	39° 58' 56,395"
162728	186	Земли транспорта № 18	422965,07	2144316,73	50° 50' 37,177"	39° 58' 58,264"
162729	187	Земли транспорта № 18	423202,98	2144441,04	50° 50' 44,955"	39° 59' 4,369"
162730	188	Земли транспорта № 18	423235,72	2144458,15	50° 50' 46,025"	39° 59' 5,209"
162731	189	Земли транспорта № 18	423372,28	2144529,50	50° 50' 50,490"	39° 59' 8,714"
162732	190	Земли транспорта № 18	423506,51	2144593,79	50° 50' 54,874"	39° 59' 11,859"
162733	191	Земли транспорта № 18	423596,35	2144640,62	50° 50' 57,811"	39° 59' 14,159"
162734	192	Земли транспорта № 18	423639,12	2144667,42	50° 50' 59,212"	39° 59' 15,485"
162735	193	Земли транспорта № 18	423663,78	2144676,31	50° 51' 0,016"	39° 59' 15,913"
162736	194	Земли транспорта № 18	423687,72	2144681,77	50° 51' 0,794"	39° 59' 16,168"
162737	195	Земли транспорта № 18	423729,59	2144682,26	50° 51' 2,149"	39° 59' 16,150"
162738	196	Земли транспорта № 18	423775,58	2144681,44	50° 51' 3,636"	39° 59' 16,060"
162739	197	Земли транспорта № 18	423991,83	2144650,68	50° 51' 10,611"	39° 59' 14,264"
162740	198	Земли транспорта № 18	424143,59	2144627,91	50° 51' 15,506"	39° 59' 12,944"
162741	199	Земли транспорта № 18	424163,71	2144625,39	50° 51' 16,155"	39° 59' 12,794"
162742	200	Земли транспорта № 18	424209,03	2144619,70	50° 51' 17,617"	39° 59' 12,456"
162743	201	Земли транспорта № 18	424279,11	2144610,48	50° 51' 19,878"	39° 59' 11,912"
162744	202	Земли транспорта № 18	424314,17	2144605,00	50° 51' 21,009"	39° 59' 11,596"
162745	203	Земли транспорта № 18	424342,38	2144599,11	50° 51' 21,918"	39° 59' 11,266"
162746	204	Земли транспорта № 18	424362,26	2144595,29	50° 51' 22,558"	39° 59' 11,050"
162747	205	Земли транспорта № 18	424370,19	2144593,54	50° 51' 22,814"	39° 59' 10,952"
162748	206	Земли транспорта № 18	424368,83	2144608,31	50° 51' 22,779"	39° 59' 11,709"
162749	207	Земли транспорта № 18	424367,44	2144623,26	50° 51' 22,744"	39° 59' 12,474"
162750	208	Земли транспорта № 18	415527,56	2145419,56	50° 46' 37,297"	40° 0' 2,236"
162751	209	Земли транспорта № 18	415542,35	2145431,38	50° 46' 37,783"	40° 0' 2,824"
162752	210	Земли транспорта № 18	415542,37	2145431,40	50° 46' 37,784"	40° 0' 2,825"
162753	211	Земли транспорта № 18	415527,56	2145419,56	50° 46' 37,297"	40° 0' 2,236"
162754		**Земли транспорта № 18 Количество**		211		211
162755	1	Земли транспорта № 19	425547,35	2143997,79	50° 52' 0,502"	39° 58' 39,279"
162756	2	Земли транспорта № 19	425263,92	2144179,70	50° 51' 51,453"	39° 58' 48,873"
162757	3	Земли транспорта № 19	425168,90	2144240,69	50° 51' 48,419"	39° 58' 52,089"
162758	4	Земли транспорта № 19	424979,16	2144364,99	50° 51' 42,363"	39° 58' 58,639"
162759	5	Земли транспорта № 19	424951,53	2144379,98	50° 51' 41,479"	39° 58' 59,434"
162760	6	Земли транспорта № 19	424936,38	2144388,20	50° 51' 40,995"	39° 58' 59,870"

162761	7	Земли транспорта № 19	424847,74	2144432,18	50° 51' 38,156"	39° 59' 2,210"
162762	8	Земли транспорта № 19	424773,35	2144466,17	50° 51' 35,772"	39° 59' 4,025"
162763	9	Земли транспорта № 19	424760,19	2144471,10	50° 51' 35,349"	39° 59' 4,290"
162764	10	Земли транспорта № 19	424582,30	2144537,73	50° 51' 29,638"	39° 59' 7,880"
162765	11	Земли транспорта № 19	424410,73	2144584,58	50° 51' 24,119"	39° 59' 10,452"
162766	12	Земли транспорта № 19	424370,19	2144593,54	50° 51' 22,814"	39° 59' 10,952"
162767	13	Земли транспорта № 19	424362,26	2144595,29	50° 51' 22,558"	39° 59' 11,050"
162768	14	Земли транспорта № 19	424342,38	2144599,11	50° 51' 21,918"	39° 59' 11,266"
162769	15	Земли транспорта № 19	424314,17	2144605,00	50° 51' 21,009"	39° 59' 11,596"
162770	16	Земли транспорта № 19	424279,11	2144610,48	50° 51' 19,878"	39° 59' 11,912"
162771	17	Земли транспорта № 19	424209,03	2144619,70	50° 51' 17,617"	39° 59' 12,456"
162772	18	Земли транспорта № 19	424163,71	2144625,39	50° 51' 16,155"	39° 59' 12,794"
162773	19	Земли транспорта № 19	424143,59	2144627,91	50° 51' 15,506"	39° 59' 12,944"
162774	20	Земли транспорта № 19	423991,83	2144650,68	50° 51' 10,611"	39° 59' 14,264"
162775	21	Земли транспорта № 19	423775,58	2144681,44	50° 51' 3,636"	39° 59' 16,060"
162776	22	Земли транспорта № 19	423729,59	2144682,26	50° 51' 2,149"	39° 59' 16,150"
162777	23	Земли транспорта № 19	423687,72	2144681,77	50° 51' 0,794"	39° 59' 16,168"
162778	24	Земли транспорта № 19	423663,78	2144676,31	50° 51' 0,016"	39° 59' 15,913"
162779	25	Земли транспорта № 19	423639,12	2144667,42	50° 50' 59,212"	39° 59' 15,485"
162780	26	Земли транспорта № 19	423596,35	2144640,62	50° 50' 57,811"	39° 59' 14,159"
162781	27	Земли транспорта № 19	423506,51	2144593,79	50° 50' 54,874"	39° 59' 11,859"
162782	28	Земли транспорта № 19	423372,28	2144529,50	50° 50' 50,490"	39° 59' 8,714"
162783	29	Земли транспорта № 19	423235,72	2144458,15	50° 50' 46,025"	39° 59' 5,209"
162784	30	Земли транспорта № 19	423202,98	2144441,04	50° 50' 44,955"	39° 59' 4,369"
162785	31	Земли транспорта № 19	422965,07	2144316,73	50° 50' 37,177"	39° 58' 58,264"
162786	32	Земли транспорта № 19	422887,79	2144278,58	50° 50' 34,652"	39° 58' 56,395"
162787	33	Земли транспорта № 19	422828,59	2144249,35	50° 50' 32,718"	39° 58' 54,963"
162788	34	Земли транспорта № 19	422810,51	2144240,42	50° 50' 32,127"	39° 58' 54,525"
162789	35	Земли транспорта № 19	422747,07	2144203,60	50° 50' 30,051"	39° 58' 52,710"
162790	36	Земли транспорта № 19	422736,14	2144195,49	50° 50' 29,692"	39° 58' 52,307"
162791	37	Земли транспорта № 19	422725,26	2144185,39	50° 50' 29,333"	39° 58' 51,803"
162792	38	Земли транспорта № 19	422717,18	2144176,84	50° 50' 29,066"	39° 58' 51,374"
162793	39	Земли транспорта № 19	422707,47	2144164,53	50° 50' 28,744"	39° 58' 50,755"
162794	40	Земли транспорта № 19	422697,44	2144151,65	50° 50' 28,411"	39° 58' 50,107"
162795	41	Земли транспорта № 19	422687,45	2144136,77	50° 50' 28,078"	39° 58' 49,358"
162796	42	Земли транспорта № 19	422680,74	2144124,54	50° 50' 27,853"	39° 58' 48,740"
162797	43	Земли транспорта № 19	422674,07	2144110,31	50° 50' 27,628"	39° 58' 48,020"
162798	44	Земли транспорта № 19	422670,49	2144100,71	50° 50' 27,506"	39° 58' 47,533"
162799	45	Земли транспорта № 19	422667,51	2144088,27	50° 50' 27,401"	39° 58' 46,901"
162800	46	Земли транспорта № 19	422666,09	2144076,93	50° 50' 27,348"	39° 58' 46,323"
162801	47	Земли транспорта № 19	422664,98	2144063,59	50° 50' 27,303"	39° 58' 45,642"

162802	48	Земли транспорта № 19	422665,87	2144040,44	50° 50' 27,317"	39° 58' 44,459"
162803	49	Земли транспорта № 19	422667,26	2144028,21	50° 50' 27,354"	39° 58' 43,832"
162804	50	Земли транспорта № 19	422671,12	2144030,77	50° 50' 27,480"	39° 58' 43,959"
162805	51	Земли транспорта № 19	422683,08	2144038,70	50° 50' 27,872"	39° 58' 44,352"
162806	52	Земли транспорта № 19	422687,79	2144041,83	50° 50' 28,027"	39° 58' 44,507"
162807	53	Земли транспорта № 19	422689,32	2144037,23	50° 50' 28,073"	39° 58' 44,270"
162808	54	Земли транспорта № 19	422684,87	2144093,16	50° 50' 27,966"	39° 58' 47,132"
162809	55	Земли транспорта № 19	422690,16	2144117,85	50° 50' 28,153"	39° 58' 48,388"
162810	56	Земли транспорта № 19	422702,51	2144144,31	50° 50' 28,570"	39° 58' 49,727"
162811	57	Земли транспорта № 19	422743,08	2144181,35	50° 50' 29,907"	39° 58' 51,578"
162812	58	Земли транспорта № 19	423411,24	2144544,83	50° 50' 51,760"	39° 59' 9,456"
162813	59	Земли транспорта № 19	423628,57	2144630,99	50° 50' 58,847"	39° 59' 13,634"
162814	60	Земли транспорта № 19	423720,30	2144645,10	50° 51' 1,824"	39° 59' 14,260"
162815	61	Земли транспорта № 19	423804,96	2144655,68	50° 51' 4,570"	39° 59' 14,713"
162816	62	Земли транспорта № 19	423896,69	2144648,63	50° 51' 7,532"	39° 59' 14,258"
162817	63	Земли транспорта № 19	423970,77	2144620,40	50° 51' 9,910"	39° 59' 12,739"
162818	64	Земли транспорта № 19	424013,10	2144599,24	50° 51' 11,266"	39° 59' 11,613"
162819	65	Земли транспорта № 19	424037,80	2144574,54	50° 51' 12,048"	39° 59' 10,326"
162820	66	Земли транспорта № 19	424080,13	2144521,63	50° 51' 13,383"	39° 59' 7,578"
162821	67	Земли транспорта № 19	424081,52	2144520,07	50° 51' 13,427"	39° 59' 7,497"
162822	68	Земли транспорта № 19	424135,65	2144541,75	50° 51' 15,192"	39° 59' 8,549"
162823	69	Земли транспорта № 19	424169,94	2144572,61	50° 51' 16,322"	39° 59' 10,090"
162824	70	Земли транспорта № 19	424196,23	2144587,47	50° 51' 17,182"	39° 59' 10,822"
162825	71	Земли транспорта № 19	424223,67	2144595,47	50° 51' 18,075"	39° 59' 11,203"
162826	72	Земли транспорта № 19	424253,38	2144595,47	50° 51' 19,036"	39° 59' 11,172"
162827	73	Земли транспорта № 19	424341,40	2144569,18	50° 51' 21,866"	39° 59' 9,737"
162828	74	Земли транспорта № 19	424336,82	2144539,46	50° 51' 21,699"	39° 59' 8,223"
162829	75	Земли транспорта № 19	424334,54	2144512,03	50° 51' 21,607"	39° 59' 6,824"
162830	76	Земли транспорта № 19	424337,97	2144472,02	50° 51' 21,692"	39° 59' 4,775"
162831	77	Земли транспорта № 19	424381,40	2144449,16	50° 51' 23,081"	39° 59' 3,562"
162832	78	Земли транспорта № 19	424406,55	2144458,31	50° 51' 23,901"	39° 59' 4,003"
162833	79	Земли транспорта № 19	424409,98	2144460,59	50° 51' 24,014"	39° 59' 4,116"
162834	80	Земли транспорта № 19	424423,69	2144504,03	50° 51' 24,486"	39° 59' 6,322"
162835	81	Земли транспорта № 19	424445,41	2144515,46	50° 51' 25,196"	39° 59' 6,884"
162836	82	Земли транспорта № 19	424468,27	2144528,03	50° 51' 25,943"	39° 59' 7,503"
162837	83	Земли транспорта № 19	424504,85	2144533,75	50° 51' 27,131"	39° 59' 7,757"
162838	84	Земли транспорта № 19	424540,28	2144528,03	50° 51' 28,273"	39° 59' 7,428"
162839	85	Земли транспорта № 19	424627,15	2144500,60	50° 51' 31,065"	39° 59' 5,936"
162840	86	Земли транспорта № 19	424776,88	2144438,88	50° 51' 35,868"	39° 59' 2,626"
162841	87	Земли транспорта № 19	424829,46	2144397,73	50° 51' 37,542"	39° 59' 0,468"
162842	88	Земли транспорта № 19	424883,18	2144329,15	50° 51' 39,235"	39° 58' 56,907"

162843	89	Земли транспорта № 19	424909,47	2144321,15	50° 51' 40,080"	39° 58' 56,471"
162844	90	Земли транспорта № 19	424938,05	2144328,00	50° 51' 41,009"	39° 58' 56,792"
162845	91	Земли транспорта № 19	424951,77	2144338,29	50° 51' 41,460"	39° 58' 57,303"
162846	92	Земли транспорта № 19	424980,34	2144334,86	50° 51' 42,382"	39° 58' 57,098"
162847	93	Земли транспорта № 19	425154,08	2144234,28	50° 51' 47,936"	39° 58' 51,777"
162848	94	Земли транспорта № 19	425280,95	2144146,26	50° 51' 51,982"	39° 58' 47,145"
162849	95	Земли транспорта № 19	425296,87	2144135,03	50° 51' 52,489"	39° 58' 46,555"
162850	96	Земли транспорта № 19	425296,79	2144134,90	50° 51' 52,487"	39° 58' 46,548"
162851	97	Земли транспорта № 19	425280,83	2144128,91	50° 51' 51,967"	39° 58' 46,259"
162852	98	Земли транспорта № 19	425424,18	2144034,76	50° 51' 56,542"	39° 58' 41,297"
162853	99	Земли транспорта № 19	425480,77	2143961,76	50° 51' 58,324"	39° 58' 37,506"
162854	100	Земли транспорта № 19	425568,07	2143902,55	50° 52' 1,109"	39° 58' 34,388"
162855	101	Земли транспорта № 19	425664,08	2143863,50	50° 52' 4,189"	39° 58' 32,292"
162856	102	Земли транспорта № 19	425718,96	2143852,70	50° 52' 5,957"	39° 58' 31,682"
162857	103	Земли транспорта № 19	425816,23	2143790,95	50° 52' 9,063"	39° 58' 28,424"
162858	104	Земли транспорта № 19	429033,95	2142188,38	50° 53' 52,085"	39° 57' 3,085"
162859	105	Земли транспорта № 19	429067,10	2142168,95	50° 53' 53,144"	39° 57' 2,056"
162860	106	Земли транспорта № 19	429158,16	2142117,13	50° 53' 56,055"	39° 56' 59,308"
162861	107	Земли транспорта № 19	429826,04	2141909,00	50° 54' 17,520"	39° 56' 47,950"
162862	108	Земли транспорта № 19	430140,01	2141856,09	50° 54' 27,641"	39° 56' 44,909"
162863	109	Земли транспорта № 19	430380,98	2141772,15	50° 54' 35,379"	39° 56' 40,357"
162864	110	Земли транспорта № 19	430391,15	2141781,23	50° 54' 35,714"	39° 56' 40,811"
162865	111	Земли транспорта № 19	430396,23	2141784,50	50° 54' 35,881"	39° 56' 40,973"
162866	112	Земли транспорта № 19	430406,04	2141784,86	50° 54' 36,198"	39° 56' 40,981"
162867	113	Земли транспорта № 19	430493,91	2141757,63	50° 54' 39,022"	39° 56' 39,494"
162868	114	Земли транспорта № 19	430520,42	2141748,91	50° 54' 39,874"	39° 56' 39,019"
162869	115	Земли транспорта № 19	430549,10	2141747,46	50° 54' 40,801"	39° 56' 38,915"
162870	116	Земли транспорта № 19	430700,93	2141711,45	50° 54' 45,688"	39° 56' 36,910"
162871	117	Земли транспорта № 19	432372,46	2140976,40	50° 55' 39,261"	39° 55' 57,501"
162872	118	Земли транспорта № 19	432417,62	2140973,88	50° 55' 40,720"	39° 55' 57,324"
162873	119	Земли транспорта № 19	434719,22	2140024,77	50° 56' 54,523"	39° 55' 6,245"
162874	120	Земли транспорта № 19	434724,99	2140047,15	50° 56' 54,726"	39° 55' 7,385"
162875	121	Земли транспорта № 19	433614,48	2140513,25	50° 56' 19,122"	39° 55' 32,453"
162876	122	Земли транспорта № 19	433577,30	2140527,82	50° 56' 17,929"	39° 55' 33,239"
162877	123	Земли транспорта № 19	432796,25	2140846,48	50° 55' 52,881"	39° 55' 50,395"
162878	124	Земли транспорта № 19	431313,45	2141462,05	50° 55' 5,333"	39° 56' 23,493"
162879	125	Земли транспорта № 19	430994,87	2141598,36	50° 54' 55,120"	39° 56' 30,809"
162880	126	Земли транспорта № 19	430758,07	2141699,68	50° 54' 47,528"	39° 56' 36,247"
162881	127	Земли транспорта № 19	430676,16	2141732,37	50° 54' 44,900"	39° 56' 38,007"
162882	128	Земли транспорта № 19	430591,08	2141762,65	50° 54' 42,169"	39° 56' 39,647"
162883	129	Земли транспорта № 19	430355,98	2141832,02	50° 54' 34,611"	39° 56' 43,447"

162884	130	Земли транспорта № 19	430340,03	2141836,12	50° 54' 34,097"	39° 56' 43,674"
162885	131	Земли транспорта № 19	430032,51	2141905,14	50° 54' 24,196"	39° 56' 47,533"
162886	132	Земли транспорта № 19	429562,12	2142022,60	50° 54' 9,059"	39° 56' 54,043"
162887	133	Земли транспорта № 19	429533,15	2142031,74	50° 54' 8,128"	39° 56' 54,541"
162888	134	Земли транспорта № 19	429349,98	2142089,52	50° 54' 2,241"	39° 56' 57,692"
162889	135	Земли транспорта № 19	429200,78	2142146,90	50° 53' 57,454"	39° 57' 0,786"
162890	136	Земли транспорта № 19	429091,38	2142196,34	50° 53' 53,948"	39° 57' 3,431"
162891	137	Земли транспорта № 19	429011,81	2142235,04	50° 53' 51,400"	39° 57' 5,495"
162892	138	Земли транспорта № 19	428826,53	2142325,73	50° 53' 45,467"	39° 57' 10,330"
162893	139	Земли транспорта № 19	428298,07	2142599,35	50° 53' 28,555"	39° 57' 24,885"
162894	140	Земли транспорта № 19	427747,97	2142881,28	50° 53' 10,949"	39° 57' 39,885"
162895	141	Земли транспорта № 19	426882,03	2143319,08	50° 52' 43,228"	39° 58' 3,183"
162896	142	Земли транспорта № 19	426790,31	2143362,31	50° 52' 40,290"	39° 58' 5,490"
162897	143	Земли транспорта № 19	426424,14	2143534,91	50° 52' 28,559"	39° 58' 14,698"
162898	144	Земли транспорта № 19	426392,56	2143548,90	50° 52' 27,547"	39° 58' 15,447"
162899	145	Земли транспорта № 19	425993,98	2143725,63	50° 52' 14,770"	39° 58' 24,899"
162900	146	Земли транспорта № 19	425898,76	2143776,56	50° 52' 11,723"	39° 58' 27,602"
162901	147	Земли транспорта № 19	425568,43	2143984,35	50° 52' 1,175"	39° 58' 38,569"
162902	148	Земли транспорта № 19	425561,58	2143988,65	50° 52' 0,956"	39° 58' 38,797"
162903	149	Земли транспорта № 19	425547,35	2143997,79	50° 52' 0,502"	39° 58' 39,279"
162904	150	Земли транспорта № 19	446208,70	2134326,30	51° 3' 2,151"	39° 50' 1,285"
162905	151	Земли транспорта № 19	446147,48	2134742,23	51° 3' 0,472"	39° 50' 22,700"
162906	152	Земли транспорта № 19	446144,04	2134766,55	51° 3' 0,378"	39° 50' 23,952"
162907	153	Земли транспорта № 19	446144,35	2134796,97	51° 3' 0,410"	39° 50' 25,513"
162908	154	Земли транспорта № 19	446141,75	2134870,08	51° 3' 0,379"	39° 50' 29,267"
162909	155	Земли транспорта № 19	446071,60	2134909,93	51° 2' 58,138"	39° 50' 31,393"
162910	156	Земли транспорта № 19	446004,65	2134946,03	51° 2' 55,999"	39° 50' 33,322"
162911	157	Земли транспорта № 19	445978,51	2134960,12	51° 2' 55,163"	39° 50' 34,075"
162912	158	Земли транспорта № 19	445717,40	2135100,91	51° 2' 46,819"	39° 50' 41,597"
162913	159	Земли транспорта № 19	445673,42	2135124,78	51° 2' 45,414"	39° 50' 42,872"
162914	160	Земли транспорта № 19	445584,32	2135176,47	51° 2' 42,569"	39° 50' 45,626"
162915	161	Земли транспорта № 19	445552,30	2135198,33	51° 2' 41,549"	39° 50' 46,785"
162916	162	Земли транспорта № 19	445410,61	2135292,21	51° 2' 37,033"	39° 50' 51,763"
162917	163	Земли транспорта № 19	445334,68	2135342,52	51° 2' 34,613"	39° 50' 54,431"
162918	164	Земли транспорта № 19	445201,03	2135418,05	51° 2' 30,344"	39° 50' 58,459"
162919	165	Земли транспорта № 19	445126,62	2135461,28	51° 2' 27,969"	39° 51' 0,761"
162920	166	Земли транспорта № 19	445123,54	2135438,40	51° 2' 27,853"	39° 50' 59,591"
162921	167	Земли транспорта № 19	445123,53	2135438,40	51° 2' 27,852"	39° 50' 59,591"
162922	168	Земли транспорта № 19	445123,53	2135438,41	51° 2' 27,852"	39° 50' 59,591"
162923	169	Земли транспорта № 19	445116,29	2135442,70	51° 2' 27,621"	39° 50' 59,820"
162924	170	Земли транспорта № 19	445097,15	2135454,08	51° 2' 27,010"	39° 51' 0,425"

162925	171	Земли транспорта № 19	445093,60	2135436,41	51° 2' 26,883"	39° 50' 59,523"
162926	172	Земли транспорта № 19	445094,95	2135432,45	51° 2' 26,923"	39° 50' 59,318"
162927	173	Земли транспорта № 19	445075,04	2135443,96	51° 2' 26,288"	39° 50' 59,931"
162928	174	Земли транспорта № 19	445068,52	2135432,71	51° 2' 26,069"	39° 50' 59,361"
162929	175	Земли транспорта № 19	445061,94	2135402,46	51° 2' 25,834"	39° 50' 57,817"
162930	176	Земли транспорта № 19	445086,61	2135397,05	51° 2' 26,628"	39° 50' 57,511"
162931	177	Земли транспорта № 19	445084,09	2135382,16	51° 2' 26,536"	39° 50' 56,750"
162932	178	Земли транспорта № 19	445099,83	2135374,90	51° 2' 27,040"	39° 50' 56,360"
162933	179	Земли транспорта № 19	445100,30	2135376,29	51° 2' 27,056"	39° 50' 56,431"
162934	180	Земли транспорта № 19	445107,37	2135373,17	51° 2' 27,283"	39° 50' 56,262"
162935	181	Земли транспорта № 19	445119,20	2135367,83	51° 2' 27,661"	39° 50' 55,975"
162936	182	Земли транспорта № 19	445155,03	2135351,69	51° 2' 28,809"	39° 50' 55,106"
162937	183	Земли транспорта № 19	445165,53	2135380,31	51° 2' 29,169"	39° 50' 56,563"
162938	184	Земли транспорта № 19	445169,51	2135391,13	51° 2' 29,306"	39° 50' 57,113"
162939	185	Земли транспорта № 19	445176,24	2135413,61	51° 2' 29,539"	39° 50' 58,259"
162940	186	Земли транспорта № 19	445665,44	2135111,61	51° 2' 45,146"	39° 50' 42,206"
162941	187	Земли транспорта № 19	445660,72	2135104,01	51° 2' 44,988"	39° 50' 41,821"
162942	188	Земли транспорта № 19	445675,60	2135092,03	51° 2' 45,461"	39° 50' 41,189"
162943	189	Земли транспорта № 19	445691,20	2135033,42	51° 2' 45,923"	39° 50' 38,164"
162944	190	Земли транспорта № 19	445854,53	2134931,92	51° 2' 51,133"	39° 50' 32,769"
162945	191	Земли транспорта № 19	445868,25	2134954,00	51° 2' 51,593"	39° 50' 33,887"
162946	192	Земли транспорта № 19	445886,43	2134983,24	51° 2' 52,202"	39° 50' 35,366"
162947	193	Земли транспорта № 19	446104,98	2134856,94	51° 2' 59,180"	39° 50' 28,635"
162948	194	Земли транспорта № 19	446101,25	2134794,75	51° 2' 59,014"	39° 50' 25,448"
162949	195	Земли транспорта № 19	446100,50	2134758,50	51° 2' 58,964"	39° 50' 23,589"
162950	196	Земли транспорта № 19	446100,75	2134755,30	51° 2' 58,970"	39° 50' 23,424"
162951	197	Земли транспорта № 19	446127,65	2134605,37	51° 2' 59,732"	39° 50' 15,699"
162952	198	Земли транспорта № 19	446106,18	2134499,74	51° 2' 58,961"	39° 50' 10,303"
162953	199	Земли транспорта № 19	446131,52	2134488,93	51° 2' 59,773"	39° 50' 9,720"
162954	200	Земли транспорта № 19	446135,03	2134487,43	51° 2' 59,885"	39° 50' 9,639"
162955	201	Земли транспорта № 19	446176,70	2134472,05	51° 3' 1,222"	39° 50' 8,802"
162956	202	Земли транспорта № 19	446194,69	2134337,53	51° 3' 1,706"	39° 50' 1,878"
162957	203	Земли транспорта № 19	446189,51	2134338,08	51° 3' 1,539"	39° 50' 1,912"
162958	204	Земли транспорта № 19	446124,33	2134364,65	51° 2' 59,450"	39° 50' 3,350"
162959	205	Земли транспорта № 19	446079,78	2134382,75	51° 2' 58,022"	39° 50' 4,330"
162960	206	Земли транспорта № 19	446079,08	2134378,46	51° 2' 57,997"	39° 50' 4,111"
162961	207	Земли транспорта № 19	446195,73	2134331,28	51° 3' 1,736"	39° 50' 1,556"
162962	208	Земли транспорта № 19	446206,01	2134320,99	51° 3' 2,061"	39° 50' 1,016"
162963	209	Земли транспорта № 19	446211,35	2134306,51	51° 3' 2,223"	39° 50' 0,267"
162964	210	Земли транспорта № 19	446213,25	2134287,46	51° 3' 2,271"	39° 49' 59,287"
162965	211	Земли транспорта № 19	446218,41	2134260,65	51° 3' 2,418"	39° 49' 57,905"

162966	212	Земли транспорта № 19	446217,16	2134267,80	51° 3' 2,383"	39° 49' 58,274"
162967	213	Земли транспорта № 19	446208,70	2134326,30	51° 3' 2,151"	39° 50' 1,285"
162968	214	Земли транспорта № 19	446912,26	2131624,56	51° 3' 22,928"	39° 47' 41,813"
162969	215	Земли транспорта № 19	446835,78	2131524,95	51° 3' 20,380"	39° 47' 36,791"
162970	216	Земли транспорта № 19	446888,04	2131546,83	51° 3' 22,087"	39° 47' 37,853"
162971	217	Земли транспорта № 19	446904,83	2131555,36	51° 3' 22,636"	39° 47' 38,271"
162972	218	Земли транспорта № 19	446916,22	2131562,47	51° 3' 23,010"	39° 47' 38,622"
162973	219	Земли транспорта № 19	446928,63	2131572,32	51° 3' 23,419"	39° 47' 39,113"
162974	220	Земли транспорта № 19	446937,65	2131582,95	51° 3' 23,718"	39° 47' 39,648"
162975	221	Земли транспорта № 19	446955,53	2131621,46	51° 3' 24,325"	39° 47' 41,603"
162976	222	Земли транспорта № 19	446966,93	2131651,38	51° 3' 24,716"	39° 47' 43,126"
162977	223	Земли транспорта № 19	446974,05	2131670,10	51° 3' 24,960"	39° 47' 44,078"
162978	224	Земли транспорта № 19	446995,92	2131728,66	51° 3' 25,711"	39° 47' 47,058"
162979	225	Земли транспорта № 19	446950,47	2131674,61	51° 3' 24,201"	39° 47' 44,337"
162980	226	Земли транспорта № 19	446938,17	2131659,98	51° 3' 23,792"	39° 47' 43,601"
162981	227	Земли транспорта № 19	446930,96	2131650,12	51° 3' 23,552"	39° 47' 43,103"
162982	228	Земли транспорта № 19	446912,26	2131624,56	51° 3' 22,928"	39° 47' 41,813"
162983	229	Земли транспорта № 19	446244,17	2134154,25	51° 3' 3,174"	39° 49' 52,415"
162984	230	Земли транспорта № 19	446231,99	2134190,00	51° 3' 2,806"	39° 49' 54,264"
162985	231	Земли транспорта № 19	446235,73	2134170,50	51° 3' 2,913"	39° 49' 53,259"
162986	232	Земли транспорта № 19	446242,21	2134156,40	51° 3' 3,112"	39° 49' 52,528"
162987	233	Земли транспорта № 19	446243,35	2134144,21	51° 3' 3,140"	39° 49' 51,901"
162988	234	Земли транспорта № 19	446239,92	2134136,59	51° 3' 3,024"	39° 49' 51,514"
162989	235	Земли транспорта № 19	446238,93	2134135,92	51° 3' 2,991"	39° 49' 51,481"
162990	236	Земли транспорта № 19	446244,95	2134124,36	51° 3' 3,177"	39° 49' 50,881"
162991	237	Земли транспорта № 19	446322,35	2133977,36	51° 3' 5,574"	39° 49' 43,248"
162992	238	Земли транспорта № 19	446324,10	2133971,36	51° 3' 5,627"	39° 49' 42,938"
162993	239	Земли транспорта № 19	446326,48	2133963,21	51° 3' 5,698"	39° 49' 42,517"
162994	240	Земли транспорта № 19	446331,96	2133954,25	51° 3' 5,868"	39° 49' 42,051"
162995	241	Земли транспорта № 19	446340,75	2133945,86	51° 3' 6,146"	39° 49' 41,610"
162996	242	Земли транспорта № 19	446347,49	2133939,42	51° 3' 6,360"	39° 49' 41,272"
162997	243	Земли транспорта № 19	446394,01	2133862,89	51° 3' 7,809"	39° 49' 37,290"
162998	244	Земли транспорта № 19	446412,30	2133832,81	51° 3' 8,379"	39° 49' 35,726"
162999	245	Земли транспорта № 19	446423,56	2133814,28	51° 3' 8,729"	39° 49' 34,762"
163000	246	Земли транспорта № 19	446439,72	2133787,71	51° 3' 9,233"	39° 49' 33,379"
163001	247	Земли транспорта № 19	446445,49	2133778,21	51° 3' 9,412"	39° 49' 32,885"
163002	248	Земли транспорта № 19	446451,20	2133768,19	51° 3' 9,590"	39° 49' 32,365"
163003	249	Земли транспорта № 19	446468,74	2133737,43	51° 3' 10,135"	39° 49' 30,766"
163004	250	Земли транспорта № 19	446523,56	2133641,24	51° 3' 11,838"	39° 49' 25,766"
163005	251	Земли транспорта № 19	446535,30	2133620,65	51° 3' 12,203"	39° 49' 24,696"
163006	252	Земли транспорта № 19	446553,40	2133588,90	51° 3' 12,765"	39° 49' 23,045"

163007	253	Земли транспорта № 19	446554,90	2133586,32	51° 3' 12,812"	39° 49' 22,911"
163008	254	Земли транспорта № 19	446563,59	2133571,36	51° 3' 13,082"	39° 49' 22,134"
163009	255	Земли транспорта № 19	446597,16	2133513,56	51° 3' 14,126"	39° 49' 19,128"
163010	256	Земли транспорта № 19	446603,00	2133503,50	51° 3' 14,307"	39° 49' 18,605"
163011	257	Земли транспорта № 19	446607,46	2133495,83	51° 3' 14,446"	39° 49' 18,206"
163012	258	Земли транспорта № 19	446628,99	2133458,58	51° 3' 15,115"	39° 49' 16,269"
163013	259	Земли транспорта № 19	446631,81	2133453,69	51° 3' 15,203"	39° 49' 16,015"
163014	260	Земли транспорта № 19	446648,26	2133425,24	51° 3' 15,714"	39° 49' 14,536"
163015	261	Земли транспорта № 19	446659,96	2133404,99	51° 3' 16,077"	39° 49' 13,484"
163016	262	Земли транспорта № 19	446693,34	2133347,23	51° 3' 17,115"	39° 49' 10,480"
163017	263	Земли транспорта № 19	446748,63	2133251,51	51° 3' 18,834"	39° 49' 5,504"
163018	264	Земли транспорта № 19	446756,41	2133238,04	51° 3' 19,075"	39° 49' 4,804"
163019	265	Земли транспорта № 19	446767,99	2133218,00	51° 3' 19,435"	39° 49' 3,761"
163020	266	Земли транспорта № 19	446779,16	2133198,76	51° 3' 19,782"	39° 49' 2,761"
163021	267	Земли транспорта № 19	446786,06	2133186,87	51° 3' 19,997"	39° 49' 2,143"
163022	268	Земли транспорта № 19	446828,13	2133114,40	51° 3' 21,305"	39° 48' 58,375"
163023	269	Земли транспорта № 19	446833,23	2133106,69	51° 3' 21,464"	39° 48' 57,973"
163024	270	Земли транспорта № 19	446840,74	2133095,33	51° 3' 21,699"	39° 48' 57,381"
163025	271	Земли транспорта № 19	446874,03	2133045,00	51° 3' 22,738"	39° 48' 54,760"
163026	272	Земли транспорта № 19	446876,97	2133040,55	51° 3' 22,830"	39° 48' 54,528"
163027	273	Земли транспорта № 19	446883,84	2133030,96	51° 3' 23,045"	39° 48' 54,027"
163028	274	Земли транспорта № 19	446947,81	2132941,65	51° 3' 25,049"	39° 48' 49,369"
163029	275	Земли транспорта № 19	446974,38	2132905,42	51° 3' 25,882"	39° 48' 47,479"
163030	276	Земли транспорта № 19	446978,92	2132899,23	51° 3' 26,024"	39° 48' 47,156"
163031	277	Земли транспорта № 19	446982,28	2132894,64	51° 3' 26,130"	39° 48' 46,916"
163032	278	Земли транспорта № 19	447032,19	2132831,24	51° 3' 27,697"	39° 48' 43,604"
163033	279	Земли транспорта № 19	447056,12	2132803,18	51° 3' 28,451"	39° 48' 42,137"
163034	280	Земли транспорта № 19	447061,80	2132796,52	51° 3' 28,630"	39° 48' 41,788"
163035	281	Земли транспорта № 19	447076,16	2132779,93	51° 3' 29,082"	39° 48' 40,919"
163036	282	Земли транспорта № 19	447115,68	2132734,25	51° 3' 30,327"	39° 48' 38,529"
163037	283	Земли транспорта № 19	447139,69	2132706,50	51° 3' 31,083"	39° 48' 37,077"
163038	284	Земли транспорта № 19	447156,25	2132686,72	51° 3' 31,604"	39° 48' 36,042"
163039	285	Земли транспорта № 19	447163,42	2132677,83	51° 3' 31,829"	39° 48' 35,578"
163040	286	Земли транспорта № 19	447178,65	2132658,97	51° 3' 32,308"	39° 48' 34,592"
163041	287	Земли транспорта № 19	447256,34	2132561,85	51° 3' 34,750"	39° 48' 29,516"
163042	288	Земли транспорта № 19	447258,86	2132558,70	51° 3' 34,829"	39° 48' 29,352"
163043	289	Земли транспорта № 19	447276,40	2132538,12	51° 3' 35,381"	39° 48' 28,275"
163044	290	Земли транспорта № 19	447283,23	2132530,12	51° 3' 35,596"	39° 48' 27,856"
163045	291	Земли транспорта № 19	447293,65	2132517,89	51° 3' 35,924"	39° 48' 27,216"
163046	292	Земли транспорта № 19	447396,30	2132397,48	51° 3' 39,156"	39° 48' 20,916"
163047	293	Земли транспорта № 19	447406,01	2132385,77	51° 3' 39,461"	39° 48' 20,304"

163048	294	Земли транспорта № 19	447409,67	2132381,36	51° 3' 39,576"	39° 48' 20,073"
163049	295	Земли транспорта № 19	447416,21	2132366,85	51° 3' 39,777"	39° 48' 19,321"
163050	296	Земли транспорта № 19	447417,64	2132348,87	51° 3' 39,810"	39° 48' 18,396"
163051	297	Земли транспорта № 19	447420,34	2132345,62	51° 3' 39,895"	39° 48' 18,226"
163052	298	Земли транспорта № 19	447431,29	2132332,42	51° 3' 40,239"	39° 48' 17,536"
163053	299	Земли транспорта № 19	447431,73	2132333,92	51° 3' 40,255"	39° 48' 17,612"
163054	300	Земли транспорта № 19	447435,18	2132351,17	51° 3' 40,379"	39° 48' 18,494"
163055	301	Земли транспорта № 19	447433,90	2132369,02	51° 3' 40,351"	39° 48' 19,411"
163056	302	Земли транспорта № 19	447425,95	2132388,22	51° 3' 40,108"	39° 48' 20,406"
163057	303	Земли транспорта № 19	447375,60	2132446,57	51° 3' 38,522"	39° 48' 23,460"
163058	304	Земли транспорта № 19	447161,09	2132704,48	51° 3' 31,773"	39° 48' 36,948"
163059	305	Земли транспорта № 19	447023,67	2132864,07	51° 3' 27,446"	39° 48' 45,299"
163060	306	Земли транспорта № 19	446902,31	2133028,21	51° 3' 23,641"	39° 48' 53,865"
163061	307	Земли транспорта № 19	446831,26	2133138,40	51° 3' 21,423"	39° 48' 59,603"
163062	308	Земли транспорта № 19	446687,35	2133387,38	51° 3' 16,951"	39° 49' 12,548"
163063	309	Земли транспорта № 19	446489,85	2133726,60	51° 3' 10,810"	39° 49' 30,186"
163064	310	Земли транспорта № 19	446439,15	2133815,23	51° 3' 9,234"	39° 49' 34,793"
163065	311	Земли транспорта № 19	446348,80	2133973,18	51° 3' 6,427"	39° 49' 43,003"
163066	312	Земли транспорта № 19	446296,22	2134065,09	51° 3' 4,793"	39° 49' 47,780"
163067	313	Земли транспорта № 19	446244,17	2134154,25	51° 3' 3,174"	39° 49' 52,415"
163068	314	Земли транспорта № 19	446106,18	2134499,74	51° 2' 58,961"	39° 50' 10,303"
163069	315	Земли транспорта № 19	446102,06	2134479,48	51° 2' 58,813"	39° 50' 9,268"
163070	316	Земли транспорта № 19	446085,63	2134394,87	51° 2' 58,220"	39° 50' 4,946"
163071	317	Земли транспорта № 19	446071,31	2134387,20	51° 2' 57,751"	39° 50' 4,569"
163072	318	Земли транспорта № 19	446076,17	2134379,64	51° 2' 57,903"	39° 50' 4,175"
163073	319	Земли транспорта № 19	446079,08	2134378,46	51° 2' 57,997"	39° 50' 4,111"
163074	320	Земли транспорта № 19	446079,78	2134382,75	51° 2' 58,022"	39° 50' 4,330"
163075	321	Земли транспорта № 19	446124,33	2134364,65	51° 2' 59,450"	39° 50' 3,350"
163076	322	Земли транспорта № 19	446189,51	2134338,08	51° 3' 1,539"	39° 50' 1,912"
163077	323	Земли транспорта № 19	446194,69	2134337,53	51° 3' 1,706"	39° 50' 1,878"
163078	324	Земли транспорта № 19	446176,70	2134472,05	51° 3' 1,222"	39° 50' 8,802"
163079	325	Земли транспорта № 19	446135,03	2134487,43	51° 2' 59,885"	39° 50' 9,639"
163080	326	Земли транспорта № 19	446131,52	2134488,93	51° 2' 59,773"	39° 50' 9,720"
163081	327	Земли транспорта № 19	446106,18	2134499,74	51° 2' 58,961"	39° 50' 10,303"
163082		**Земли транспорта № 19 Количество**		327		327
163083	1	Земли транспорта № 20	289112,92	2182235,59	49° 38' 46,271"	40° 32' 42,158"
163084	2	Земли транспорта № 20	289105,60	2182235,59	49° 38' 46,033"	40° 32' 42,163"
163085	3	Земли транспорта № 20	289104,54	2182039,80	49° 38' 45,920"	40° 32' 32,405"
163086	4	Земли транспорта № 20	289129,52	2182040,04	49° 38' 46,729"	40° 32' 32,401"
163087	5	Земли транспорта № 20	289122,08	2182119,72	49° 38' 46,520"	40° 32' 36,377"
163088	6	Земли транспорта № 20	289120,29	2182134,07	49° 38' 46,468"	40° 32' 37,094"

163089	7	Земли транспорта № 20	289116,81	2182159,97	49° 38' 46,366"	40° 32' 38,387"
163090	8	Земли транспорта № 20	289112,94	2182211,60	49° 38' 46,261"	40° 32' 40,963"
163091	9	Земли транспорта № 20	289112,93	2182225,45	49° 38' 46,267"	40° 32' 41,653"
163092	10	Земли транспорта № 20	289112,92	2182235,59	49° 38' 46,271"	40° 32' 42,158"
163093	11	Земли транспорта № 20	311882,97	2198533,56	49° 51' 8,991"	40° 46' 3,663"
163094	12	Земли транспорта № 20	311894,87	2198556,23	49° 51' 9,383"	40° 46' 4,793"
163095	13	Земли транспорта № 20	311851,33	2198602,36	49° 51' 7,989"	40° 46' 7,122"
163096	14	Земли транспорта № 20	311792,56	2198678,32	49° 51' 6,110"	40° 46' 10,952"
163097	15	Земли транспорта № 20	311765,51	2198674,30	49° 51' 5,233"	40° 46' 10,764"
163098	16	Земли транспорта № 20	311761,80	2198671,31	49° 51' 5,112"	40° 46' 10,616"
163099	17	Земли транспорта № 20	311756,71	2198669,40	49° 51' 4,947"	40° 46' 10,523"
163100	18	Земли транспорта № 20	311760,53	2198655,26	49° 51' 5,066"	40° 46' 9,813"
163101	19	Земли транспорта № 20	311767,38	2198654,79	49° 51' 5,288"	40° 46' 9,787"
163102	20	Земли транспорта № 20	311780,64	2198652,64	49° 51' 5,716"	40° 46' 9,673"
163103	21	Земли транспорта № 20	311786,15	2198650,31	49° 51' 5,894"	40° 46' 9,553"
163104	22	Земли транспорта № 20	311789,51	2198646,69	49° 51' 6,002"	40° 46' 9,371"
163105	23	Земли транспорта № 20	311830,97	2198594,49	49° 51' 7,327"	40° 46' 6,738"
163106	24	Земли транспорта № 20	311882,97	2198533,56	49° 51' 8,991"	40° 46' 3,663"
163107	25	Земли транспорта № 20	318692,91	2183314,43	49° 54' 43,973"	40° 33' 17,685"
163108	26	Земли транспорта № 20	318691,86	2183314,26	49° 54' 43,939"	40° 33' 17,677"
163109	27	Земли транспорта № 20	318580,40	2183296,23	49° 54' 40,325"	40° 33' 16,843"
163110	28	Земли транспорта № 20	318583,62	2183273,64	49° 54' 40,420"	40° 33' 15,709"
163111	29	Земли транспорта № 20	318691,85	2183292,99	49° 54' 43,930"	40° 33' 16,611"
163112	30	Земли транспорта № 20	318694,35	2183271,64	49° 54' 44,003"	40° 33' 15,540"
163113	31	Земли транспорта № 20	318697,77	2183272,03	49° 54' 44,113"	40° 33' 15,557"
163114	32	Земли транспорта № 20	318692,91	2183314,43	49° 54' 43,973"	40° 33' 17,685"
163115	33	Земли транспорта № 20	311159,91	2180932,10	49° 50' 39,223"	40° 31' 23,137"
163116	34	Земли транспорта № 20	311148,64	2180934,71	49° 50' 38,860"	40° 31' 23,275"
163117	35	Земли транспорта № 20	311142,18	2180921,02	49° 50' 38,645"	40° 31' 22,594"
163118	36	Земли транспорта № 20	311097,21	2180985,84	49° 50' 37,216"	40° 31' 25,867"
163119	37	Земли транспорта № 20	311056,47	2181050,67	49° 50' 35,925"	40° 31' 29,137"
163120	38	Земли транспорта № 20	311072,19	2181083,15	49° 50' 36,447"	40° 31' 30,752"
163121	39	Земли транспорта № 20	311103,63	2181107,26	49° 50' 37,475"	40° 31' 31,939"
163122	40	Земли транспорта № 20	311107,12	2181108,95	49° 50' 37,588"	40° 31' 32,021"
163123	41	Земли транспорта № 20	310982,01	2181144,27	49° 50' 33,554"	40° 31' 33,869"
163124	42	Земли транспорта № 20	310899,46	2181006,69	49° 50' 30,826"	40° 31' 27,037"
163125	43	Земли транспорта № 20	310889,82	2181012,34	49° 50' 30,516"	40° 31' 27,326"
163126	44	Земли транспорта № 20	310881,25	2181015,28	49° 50' 30,240"	40° 31' 27,478"
163127	45	Земли транспорта № 20	310864,05	2180973,31	49° 50' 29,666"	40° 31' 25,389"
163128	46	Земли транспорта № 20	310070,88	2181172,26	49° 50' 4,080"	40° 31' 35,851"
163129	47	Земли транспорта № 20	310070,18	2181170,85	49° 50' 4,057"	40° 31' 35,781"

163130	48	Земли транспорта № 20	309822,22	2181237,39	49° 49' 56,060"	40° 31' 39,268"
163131	49	Земли транспорта № 20	309749,25	2181257,33	49° 49' 53,707"	40° 31' 40,312"
163132	50	Земли транспорта № 20	309687,91	2181274,09	49° 49' 51,729"	40° 31' 41,190"
163133	51	Земли транспорта № 20	309570,92	2181306,06	49° 49' 47,956"	40° 31' 42,864"
163134	52	Земли транспорта № 20	309496,64	2181326,36	49° 49' 45,560"	40° 31' 43,927"
163135	53	Земли транспорта № 20	309438,10	2181341,03	49° 49' 43,672"	40° 31' 44,698"
163136	54	Земли транспорта № 20	309378,69	2181355,92	49° 49' 41,756"	40° 31' 45,481"
163137	55	Земли транспорта № 20	309376,72	2181356,46	49° 49' 41,692"	40° 31' 45,509"
163138	56	Земли транспорта № 20	309358,29	2181361,50	49° 49' 41,098"	40° 31' 45,773"
163139	57	Земли транспорта № 20	309342,97	2181365,68	49° 49' 40,604"	40° 31' 45,992"
163140	58	Земли транспорта № 20	309327,66	2181369,87	49° 49' 40,110"	40° 31' 46,211"
163141	59	Земли транспорта № 20	309157,42	2181414,07	49° 49' 34,619"	40° 31' 48,530"
163142	60	Земли транспорта № 20	308457,77	2181595,11	49° 49' 12,051"	40° 31' 58,031"
163143	61	Земли транспорта № 20	308401,64	2181591,81	49° 49' 10,234"	40° 31' 57,901"
163144	62	Земли транспорта № 20	308323,33	2181605,07	49° 49' 7,705"	40° 31' 58,614"
163145	63	Земли транспорта № 20	308298,84	2181604,26	49° 49' 6,912"	40° 31' 58,589"
163146	64	Земли транспорта № 20	308243,15	2181635,58	49° 49' 5,123"	40° 32' 0,191"
163147	65	Земли транспорта № 20	308182,65	2181633,58	49° 49' 3,164"	40° 32' 0,129"
163148	66	Земли транспорта № 20	308078,74	2181635,91	49° 48' 59,802"	40° 32' 0,312"
163149	67	Земли транспорта № 20	307967,44	2181643,76	49° 48' 56,203"	40° 32' 0,775"
163150	68	Земли транспорта № 20	307965,89	2181648,57	49° 48' 56,155"	40° 32' 1,016"
163151	69	Земли транспорта № 20	307381,95	2181718,71	49° 48' 37,287"	40° 32' 4,894"
163152	70	Земли транспорта № 20	306757,75	2181789,10	49° 48' 17,115"	40° 32' 8,808"
163153	71	Земли транспорта № 20	305761,05	2181909,02	49° 47' 44,909"	40° 32' 15,433"
163154	72	Земли транспорта № 20	305556,28	2181933,48	49° 47' 38,293"	40° 32' 16,785"
163155	73	Земли транспорта № 20	305554,89	2181933,60	49° 47' 38,248"	40° 32' 16,791"
163156	74	Земли транспорта № 20	305383,22	2181942,02	49° 47' 32,695"	40° 32' 17,320"
163157	75	Земли транспорта № 20	305382,12	2181942,04	49° 47' 32,660"	40° 32' 17,322"
163158	76	Земли транспорта № 20	305292,99	2181940,94	49° 47' 29,775"	40° 32' 17,323"
163159	77	Земли транспорта № 20	305263,98	2181940,58	49° 47' 28,836"	40° 32' 17,324"
163160	78	Земли транспорта № 20	305262,59	2181940,51	49° 47' 28,791"	40° 32' 17,321"
163161	79	Земли транспорта № 20	305161,66	2181932,18	49° 47' 25,521"	40° 32' 16,968"
163162	80	Земли транспорта № 20	305160,53	2181932,06	49° 47' 25,485"	40° 32' 16,963"
163163	81	Земли транспорта № 20	305059,01	2181917,81	49° 47' 22,194"	40° 32' 16,314"
163164	82	Земли транспорта № 20	305058,45	2181917,72	49° 47' 22,175"	40° 32' 16,310"
163165	83	Земли транспорта № 20	304979,43	2181904,33	49° 47' 19,613"	40° 32' 15,691"
163166	84	Земли транспорта № 20	304978,97	2181904,24	49° 47' 19,598"	40° 32' 15,687"
163167	85	Земли транспорта № 20	304857,56	2181880,29	49° 47' 15,659"	40° 32' 14,566"
163168	86	Земли транспорта № 20	304754,13	2181858,18	49° 47' 12,303"	40° 32' 13,526"
163169	87	Земли транспорта № 20	304734,60	2181854,01	49° 47' 11,669"	40° 32' 13,330"
163170	88	Земли транспорта № 20	303544,28	2181602,01	49° 46' 33,045"	40° 32' 1,487"

163171	89	Земли транспорта № 20	303521,61	2181597,38	49° 46' 32,310"	40° 32' 1,270"
163172	90	Земли транспорта № 20	303315,27	2181557,70	49° 46' 25,615"	40° 31' 59,418"
163173	91	Земли транспорта № 20	303261,15	2181550,49	49° 46' 23,861"	40° 31' 59,091"
163174	92	Земли транспорта № 20	303214,92	2181545,22	49° 46' 22,363"	40° 31' 58,857"
163175	93	Земли транспорта № 20	303143,71	2181538,78	49° 46' 20,056"	40° 31' 58,581"
163176	94	Земли транспорта № 20	303103,83	2181537,13	49° 46' 18,765"	40° 31' 58,524"
163177	95	Земли транспорта № 20	303047,08	2181535,00	49° 46' 16,927"	40° 31' 58,453"
163178	96	Земли транспорта № 20	302975,79	2181535,77	49° 46' 14,620"	40° 31' 58,537"
163179	97	Земли транспорта № 20	302362,66	2181564,42	49° 45' 54,790"	40° 32' 0,356"
163180	98	Земли транспорта № 20	301300,85	2181616,97	49° 45' 20,449"	40° 32' 3,653"
163181	99	Земли транспорта № 20	301285,63	2181617,73	49° 45' 19,957"	40° 32' 3,700"
163182	100	Земли транспорта № 20	301179,79	2181622,96	49° 45' 16,534"	40° 32' 4,028"
163183	101	Земли транспорта № 20	301128,91	2181625,48	49° 45' 14,888"	40° 32' 4,186"
163184	102	Земли транспорта № 20	300844,98	2181637,97	49° 45' 5,705"	40° 32' 4,989"
163185	103	Земли транспорта № 20	300231,21	2181667,80	49° 44' 45,854"	40° 32' 6,866"
163186	104	Земли транспорта № 20	298570,45	2181746,46	49° 43' 52,141"	40° 32' 11,840"
163187	105	Земли транспорта № 20	298453,48	2181751,37	49° 43' 48,357"	40° 32' 12,159"
163188	106	Земли транспорта № 20	298407,63	2181753,34	49° 43' 46,874"	40° 32' 12,286"
163189	107	Земли транспорта № 20	298367,38	2181756,46	49° 43' 45,573"	40° 32' 12,468"
163190	108	Земли транспорта № 20	298186,06	2181773,32	49° 43' 39,712"	40° 32' 13,423"
163191	109	Земли транспорта № 20	298174,14	2181774,46	49° 43' 39,327"	40° 32' 13,488"
163192	110	Земли транспорта № 20	298173,20	2181774,53	49° 43' 39,296"	40° 32' 13,492"
163193	111	Земли транспорта № 20	298153,28	2181775,49	49° 43' 38,652"	40° 32' 13,553"
163194	112	Земли транспорта № 20	298153,50	2181778,00	49° 43' 38,660"	40° 32' 13,678"
163195	113	Земли транспорта № 20	298154,34	2181781,20	49° 43' 38,689"	40° 32' 13,837"
163196	114	Земли транспорта № 20	298155,70	2181784,21	49° 43' 38,734"	40° 32' 13,986"
163197	115	Земли транспорта № 20	298157,53	2181786,96	49° 43' 38,794"	40° 32' 14,122"
163198	116	Земли транспорта № 20	298159,79	2181789,37	49° 43' 38,868"	40° 32' 14,241"
163199	117	Земли транспорта № 20	298162,42	2181791,38	49° 43' 38,954"	40° 32' 14,340"
163200	118	Земли транспорта № 20	298165,34	2181792,92	49° 43' 39,049"	40° 32' 14,415"
163201	119	Земли транспорта № 20	298168,48	2181793,96	49° 43' 39,151"	40° 32' 14,465"
163202	120	Земли транспорта № 20	298171,74	2181794,48	49° 43' 39,257"	40° 32' 14,489"
163203	121	Земли транспорта № 20	298165,24	2181797,23	49° 43' 39,048"	40° 32' 14,630"
163204	122	Земли транспорта № 20	298155,73	2181800,82	49° 43' 38,742"	40° 32' 14,815"
163205	123	Земли транспорта № 20	298055,44	2181808,93	49° 43' 35,499"	40° 32' 15,283"
163206	124	Земли транспорта № 20	297937,27	2181839,31	49° 43' 31,688"	40° 32' 16,874"
163207	125	Земли транспорта № 20	297904,34	2181798,22	49° 43' 30,605"	40° 32' 14,844"
163208	126	Земли транспорта № 20	297140,21	2181832,95	49° 43' 5,890"	40° 32' 17,058"
163209	127	Земли транспорта № 20	296664,80	2181821,22	49° 42' 50,500"	40° 32' 16,771"
163210	128	Земли транспорта № 20	296254,76	2181841,95	49° 42' 37,239"	40° 32' 18,063"
163211	129	Земли транспорта № 20	295617,35	2181872,41	49° 42' 16,623"	40° 32' 19,983"

163212	130	Земли транспорта № 20	295617,35	2181872,20	49° 42' 16,623"	40° 32' 19,973"
163213	131	Земли транспорта № 20	295597,36	2181873,00	49° 42' 15,976"	40° 32' 20,025"
163214	132	Земли транспорта № 20	294993,11	2181897,05	49° 41' 56,431"	40° 32' 21,604"
163215	133	Земли транспорта № 20	294890,63	2181903,89	49° 41' 53,117"	40° 32' 22,009"
163216	134	Земли транспорта № 20	294803,39	2181913,58	49° 41' 50,298"	40° 32' 22,548"
163217	135	Земли транспорта № 20	294801,99	2181913,68	49° 41' 50,253"	40° 32' 22,554"
163218	136	Земли транспорта № 20	294775,18	2181914,78	49° 41' 49,386"	40° 32' 22,625"
163219	137	Земли транспорта № 20	294724,46	2181917,06	49° 41' 47,745"	40° 32' 22,771"
163220	138	Земли транспорта № 20	294723,70	2181917,08	49° 41' 47,721"	40° 32' 22,772"
163221	139	Земли транспорта № 20	294573,19	2181918,16	49° 41' 42,850"	40° 32' 22,920"
163222	140	Земли транспорта № 20	294449,47	2181922,76	49° 41' 38,848"	40° 32' 23,228"
163223	141	Земли транспорта № 20	293452,30	2181962,52	49° 41' 6,593"	40° 32' 25,835"
163224	142	Земли транспорта № 20	293188,46	2181973,94	49° 40' 58,060"	40° 32' 26,570"
163225	143	Земли транспорта № 20	293068,52	2181978,20	49° 40' 54,180"	40° 32' 26,858"
163226	144	Земли транспорта № 20	292936,18	2181986,35	49° 40' 49,900"	40° 32' 27,347"
163227	145	Земли транспорта № 20	292707,54	2182005,38	49° 40' 42,509"	40° 32' 28,439"
163228	146	Земли транспорта № 20	292489,28	2182025,15	49° 40' 35,453"	40° 32' 29,561"
163229	147	Земли транспорта № 20	292472,49	2182026,67	49° 40' 34,910"	40° 32' 29,648"
163230	148	Земли транспорта № 20	291987,68	2182071,00	49° 40' 19,239"	40° 32' 32,161"
163231	149	Земли транспорта № 20	291713,41	2182098,87	49° 40' 10,374"	40° 32' 33,722"
163232	150	Земли транспорта № 20	291490,86	2182116,89	49° 40' 3,179"	40° 32' 34,759"
163233	151	Земли транспорта № 20	291087,37	2182153,49	49° 39' 50,136"	40° 32' 36,836"
163234	152	Земли транспорта № 20	290940,46	2182173,13	49° 39' 45,389"	40° 32' 37,906"
163235	153	Земли транспорта № 20	290895,16	2182178,81	49° 39' 43,926"	40° 32' 38,218"
163236	154	Земли транспорта № 20	290843,06	2182184,24	49° 39' 42,242"	40° 32' 38,522"
163237	155	Земли транспорта № 20	290841,70	2182184,34	49° 39' 42,198"	40° 32' 38,527"
163238	156	Земли транспорта № 20	290724,54	2182188,52	49° 39' 38,408"	40° 32' 38,808"
163239	157	Земли транспорта № 20	290675,68	2182191,91	49° 39' 36,828"	40° 32' 39,008"
163240	158	Земли транспорта № 20	290615,51	2182195,62	49° 39' 34,882"	40° 32' 39,231"
163241	159	Земли транспорта № 20	290501,48	2182204,31	49° 39' 31,195"	40° 32' 39,735"
163242	160	Земли транспорта № 20	290435,22	2182210,79	49° 39' 29,054"	40° 32' 40,099"
163243	161	Земли транспорта № 20	290436,46	2182222,35	49° 39' 29,098"	40° 32' 40,674"
163244	162	Земли транспорта № 20	290452,11	2182368,47	49° 39' 29,664"	40° 32' 47,949"
163245	163	Земли транспорта № 20	290183,18	2182388,56	49° 39' 20,969"	40° 32' 49,118"
163246	164	Земли транспорта № 20	290167,30	2182240,39	49° 39' 20,395"	40° 32' 41,741"
163247	165	Земли транспорта № 20	290166,79	2182235,60	49° 39' 20,377"	40° 32' 41,503"
163248	166	Земли транспорта № 20	290154,72	2182236,70	49° 39' 19,986"	40° 32' 41,565"
163249	167	Земли транспорта № 20	289994,91	2182251,79	49° 39' 14,821"	40° 32' 42,417"
163250	168	Земли транспорта № 20	289944,15	2182256,37	49° 39' 13,180"	40° 32' 42,677"
163251	169	Земли транспорта № 20	289942,41	2182266,85	49° 39' 13,128"	40° 32' 43,200"
163252	170	Земли транспорта № 20	289934,47	2182314,48	49° 39' 12,890"	40° 32' 45,579"

163253	171	Земли транспорта № 20	289897,43	2182393,85	49° 39' 11,723"	40° 32' 49,559"
163254	172	Земли транспорта № 20	289794,24	2182399,14	49° 39' 8,386"	40° 32' 49,887"
163255	173	Земли транспорта № 20	289743,97	2182348,87	49° 39' 6,739"	40° 32' 47,412"
163256	174	Земли транспорта № 20	289741,32	2182277,43	49° 39' 6,624"	40° 32' 43,853"
163257	175	Земли транспорта № 20	289741,22	2182274,70	49° 39' 6,620"	40° 32' 43,716"
163258	176	Земли транспорта № 20	289730,05	2182275,70	49° 39' 6,259"	40° 32' 43,774"
163259	177	Земли транспорта № 20	289611,99	2182285,85	49° 39' 2,442"	40° 32' 44,353"
163260	178	Земли транспорта № 20	289361,73	2182311,24	49° 38' 54,353"	40° 32' 45,774"
163261	179	Земли транспорта № 20	289306,34	2182316,12	49° 38' 52,563"	40° 32' 46,052"
163262	180	Земли транспорта № 20	289260,61	2182319,53	49° 38' 51,084"	40° 32' 46,250"
163263	181	Земли транспорта № 20	289200,63	2182324,31	49° 38' 49,145"	40° 32' 46,525"
163264	182	Земли транспорта № 20	289200,85	2182337,19	49° 38' 49,157"	40° 32' 47,167"
163265	183	Земли транспорта № 20	289202,96	2182459,96	49° 38' 49,275"	40° 32' 53,285"
163266	184	Земли транспорта № 20	289119,36	2182462,07	49° 38' 46,570"	40° 32' 53,442"
163267	185	Земли транспорта № 20	289116,18	2182340,36	49° 38' 46,418"	40° 32' 47,378"
163268	186	Земли транспорта № 20	288900,49	2182349,81	49° 38' 39,442"	40° 32' 47,983"
163269	187	Земли транспорта № 20	288900,46	2182349,47	49° 38' 39,441"	40° 32' 47,966"
163270	188	Земли транспорта № 20	288880,53	2182351,18	49° 38' 38,796"	40° 32' 48,063"
163271	189	Земли транспорта № 20	288827,10	2182355,74	49° 38' 37,069"	40° 32' 48,324"
163272	190	Земли транспорта № 20	288553,38	2182379,48	49° 38' 28,220"	40° 32' 49,677"
163273	191	Земли транспорта № 20	287907,79	2182439,34	49° 38' 7,351"	40° 32' 53,060"
163274	192	Земли транспорта № 20	287419,09	2182484,34	49° 37' 51,554"	40° 32' 55,605"
163275	193	Земли транспорта № 20	287181,63	2182506,13	49° 37' 43,877"	40° 32' 56,838"
163276	194	Земли транспорта № 20	286845,15	2182535,79	49° 37' 33,000"	40° 32' 58,524"
163277	195	Земли транспорта № 20	286551,93	2182561,64	49° 37' 23,521"	40° 33' 0,000"
163278	196	Земли транспорта № 20	286312,36	2182581,89	49° 37' 15,776"	40° 33' 1,149"
163279	197	Земли транспорта № 20	286292,51	2182583,56	49° 37' 15,134"	40° 33' 1,245"
163280	198	Земли транспорта № 20	286292,45	2182583,57	49° 37' 15,132"	40° 33' 1,246"
163281	199	Земли транспорта № 20	286012,80	2182607,96	49° 37' 6,092"	40° 33' 2,633"
163282	200	Земли транспорта № 20	286011,92	2182607,42	49° 37' 6,063"	40° 33' 2,607"
163283	201	Земли транспорта № 20	286008,13	2182605,66	49° 37' 5,940"	40° 33' 2,522"
163284	202	Земли транспорта № 20	286003,03	2182604,17	49° 37' 5,774"	40° 33' 2,451"
163285	203	Земли транспорта № 20	285997,52	2182603,50	49° 37' 5,595"	40° 33' 2,420"
163286	204	Земли транспорта № 20	285991,95	2182603,75	49° 37' 5,415"	40° 33' 2,437"
163287	205	Земли транспорта № 20	285987,44	2182604,73	49° 37' 5,270"	40° 33' 2,488"
163288	206	Земли транспорта № 20	285983,26	2182606,24	49° 37' 5,135"	40° 33' 2,566"
163289	207	Земли транспорта № 20	285979,51	2182608,08	49° 37' 5,015"	40° 33' 2,660"
163290	208	Земли транспорта № 20	285973,74	2182611,37	49° 37' 4,829"	40° 33' 2,827"
163291	209	Земли транспорта № 20	285817,38	2182625,01	49° 36' 59,774"	40° 33' 3,603"
163292	210	Земли транспорта № 20	285817,35	2182624,69	49° 36' 59,773"	40° 33' 3,587"
163293	211	Земли транспорта № 20	285797,43	2182626,46	49° 36' 59,129"	40° 33' 3,688"

163294	212	Земли транспорта № 20	285217,15	2182679,44	49° 36' 40,371"	40° 33' 6,684"
163295	213	Земли транспорта № 20	285194,01	2182681,84	49° 36' 39,623"	40° 33' 6,819"
163296	214	Земли транспорта № 20	285166,28	2182684,74	49° 36' 38,726"	40° 33' 6,980"
163297	215	Земли транспорта № 20	285165,73	2182684,79	49° 36' 38,709"	40° 33' 6,983"
163298	216	Земли транспорта № 20	285084,24	2182691,04	49° 36' 36,074"	40° 33' 7,345"
163299	217	Земли транспорта № 20	284699,87	2182725,18	49° 36' 23,648"	40° 33' 9,281"
163300	218	Земли транспорта № 20	284393,27	2182758,68	49° 36' 13,739"	40° 33' 11,139"
163301	219	Земли транспорта № 20	284363,27	2182761,44	49° 36' 12,769"	40° 33' 11,295"
163302	220	Земли транспорта № 20	284182,58	2182778,05	49° 36' 6,929"	40° 33' 12,233"
163303	221	Земли транспорта № 20	283874,15	2182809,28	49° 35' 56,959"	40° 33' 13,978"
163304	222	Земли транспорта № 20	283751,55	2182823,46	49° 35' 52,997"	40° 33' 14,759"
163305	223	Земли транспорта № 20	283553,60	2182852,19	49° 35' 46,602"	40° 33' 16,311"
163306	224	Земли транспорта № 20	283457,96	2182866,89	49° 35' 43,513"	40° 33' 17,102"
163307	225	Земли транспорта № 20	283342,80	2182888,46	49° 35' 39,795"	40° 33' 18,247"
163308	226	Земли транспорта № 20	283310,28	2182894,98	49° 35' 38,745"	40° 33' 18,591"
163309	227	Земли транспорта № 20	283273,60	2182902,60	49° 35' 37,561"	40° 33' 18,993"
163310	228	Земли транспорта № 20	283149,76	2182930,94	49° 35' 33,564"	40° 33' 20,480"
163311	229	Земли транспорта № 20	283040,99	2182956,42	49° 35' 30,054"	40° 33' 21,815"
163312	230	Земли транспорта № 20	283034,19	2182958,30	49° 35' 29,835"	40° 33' 21,913"
163313	231	Земли транспорта № 20	283029,29	2182956,70	49° 35' 29,676"	40° 33' 21,836"
163314	232	Земли транспорта № 20	282999,78	2182947,05	49° 35' 28,717"	40° 33' 21,374"
163315	233	Земли транспорта № 20	282988,22	2182943,27	49° 35' 28,341"	40° 33' 21,193"
163316	234	Земли транспорта № 20	282975,31	2182939,06	49° 35' 27,922"	40° 33' 20,991"
163317	235	Земли транспорта № 20	282973,39	2182938,43	49° 35' 27,859"	40° 33' 20,961"
163318	236	Земли транспорта № 20	282941,12	2182927,89	49° 35' 26,811"	40° 33' 20,456"
163319	237	Земли транспорта № 20	282943,64	2182927,15	49° 35' 26,892"	40° 33' 20,418"
163320	238	Земли транспорта № 20	282994,23	2182913,00	49° 35' 28,524"	40° 33' 19,682"
163321	239	Земли транспорта № 20	283038,83	2182899,97	49° 35' 29,962"	40° 33' 19,007"
163322	240	Земли транспорта № 20	283039,48	2182899,80	49° 35' 29,983"	40° 33' 18,997"
163323	241	Земли транспорта № 20	283136,86	2182874,87	49° 35' 33,124"	40° 33' 17,696"
163324	242	Земли транспорта № 20	283164,97	2182867,91	49° 35' 34,031"	40° 33' 17,333"
163325	243	Земли транспорта № 20	283306,95	2182832,79	49° 35' 38,612"	40° 33' 15,497"
163326	244	Земли транспорта № 20	283441,32	2182799,04	49° 35' 42,947"	40° 33' 13,734"
163327	245	Земли транспорта № 20	283442,47	2182798,79	49° 35' 42,984"	40° 33' 13,721"
163328	246	Земли транспорта № 20	283537,46	2182780,80	49° 35' 46,051"	40° 33' 12,767"
163329	247	Земли транспорта № 20	283537,85	2182780,74	49° 35' 46,064"	40° 33' 12,763"
163330	248	Земли транспорта № 20	283738,09	2182748,23	49° 35' 52,531"	40° 33' 11,021"
163331	249	Земли транспорта № 20	283834,06	2182734,37	49° 35' 55,632"	40° 33' 10,272"
163332	250	Земли транспорта № 20	283870,31	2182729,88	49° 35' 56,803"	40° 33' 10,027"
163333	251	Земли транспорта № 20	283871,05	2182729,80	49° 35' 56,827"	40° 33' 10,022"
163334	252	Земли транспорта № 20	284134,74	2182707,09	49° 36' 5,352"	40° 33' 8,729"

163335	253	Земли транспорта № 20	284207,99	2182700,79	49° 36' 7,720"	40° 33' 8,370"
163336	254	Земли транспорта № 20	284227,92	2182699,08	49° 36' 8,364"	40° 33' 8,273"
163337	255	Земли транспорта № 20	284301,71	2182692,74	49° 36' 10,750"	40° 33' 7,911"
163338	256	Земли транспорта № 20	284356,97	2182688,21	49° 36' 12,536"	40° 33' 7,652"
163339	257	Земли транспорта № 20	284471,35	2182678,84	49° 36' 16,234"	40° 33' 7,115"
163340	258	Земли транспорта № 20	284694,05	2182653,55	49° 36' 23,431"	40° 33' 5,718"
163341	259	Земли транспорта № 20	284694,62	2182653,49	49° 36' 23,450"	40° 33' 5,715"
163342	260	Земли транспорта № 20	285065,26	2182622,07	49° 36' 35,432"	40° 33' 3,921"
163343	261	Земли транспорта № 20	285100,73	2182619,03	49° 36' 36,579"	40° 33' 3,748"
163344	262	Земли транспорта № 20	285101,28	2182618,99	49° 36' 36,597"	40° 33' 3,745"
163345	263	Земли транспорта № 20	285243,17	2182610,73	49° 36' 41,185"	40° 33' 3,246"
163346	264	Земли транспорта № 20	285519,39	2182589,49	49° 36' 50,116"	40° 33' 2,018"
163347	265	Земли транспорта № 20	285793,00	2182565,47	49° 36' 58,961"	40° 33' 0,653"
163348	266	Земли транспорта № 20	285812,90	2182563,52	49° 36' 59,605"	40° 33' 0,543"
163349	267	Земли транспорта № 20	285831,38	2182561,11	49° 37' 0,202"	40° 33' 0,412"
163350	268	Земли транспорта № 20	286290,66	2182523,54	49° 37' 15,050"	40° 32' 58,257"
163351	269	Земли транспорта № 20	286290,68	2182524,31	49° 37' 15,051"	40° 32' 58,295"
163352	270	Земли транспорта № 20	286310,65	2182522,96	49° 37' 15,697"	40° 32' 58,215"
163353	271	Земли транспорта № 20	286547,37	2182507,04	49° 37' 23,351"	40° 32' 57,276"
163354	272	Земли транспорта № 20	287176,53	2182450,90	49° 37' 43,690"	40° 32' 54,089"
163355	273	Земли транспорта № 20	287414,25	2182428,18	49° 37' 51,374"	40° 32' 52,810"
163356	274	Земли транспорта № 20	287900,13	2182384,27	49° 38' 7,081"	40° 32' 50,321"
163357	275	Земли транспорта № 20	288548,61	2182325,80	49° 38' 28,044"	40° 32' 47,005"
163358	276	Земли транспорта № 20	288820,86	2182300,34	49° 38' 36,845"	40° 32' 45,567"
163359	277	Земли транспорта № 20	288876,72	2182295,39	49° 38' 38,650"	40° 32' 45,285"
163360	278	Земли транспорта № 20	288896,64	2182293,62	49° 38' 39,294"	40° 32' 45,185"
163361	279	Земли транспорта № 20	289112,37	2182274,45	49° 38' 46,268"	40° 32' 44,095"
163362	280	Земли транспорта № 20	289111,36	2182294,61	49° 38' 46,244"	40° 32' 45,101"
163363	281	Земли транспорта № 20	289146,98	2182291,45	49° 38' 47,395"	40° 32' 44,921"
163364	282	Земли транспорта № 20	289151,61	2182291,04	49° 38' 47,545"	40° 32' 44,898"
163365	283	Земли транспорта № 20	289258,48	2182281,16	49° 38' 50,999"	40° 32' 44,339"
163366	284	Земли транспорта № 20	289305,16	2182276,85	49° 38' 52,509"	40° 32' 44,095"
163367	285	Земли транспорта № 20	289336,21	2182273,98	49° 38' 53,512"	40° 32' 43,932"
163368	286	Земли транспорта № 20	289531,65	2182255,90	49° 38' 59,830"	40° 32' 42,910"
163369	287	Земли транспорта № 20	290276,05	2182191,46	49° 39' 23,895"	40° 32' 39,234"
163370	288	Земли транспорта № 20	290598,69	2182161,03	49° 39' 34,324"	40° 32' 37,517"
163371	289	Земли транспорта № 20	290835,35	2182138,72	49° 39' 41,974"	40° 32' 36,257"
163372	290	Земли транспорта № 20	290897,45	2182132,62	49° 39' 43,981"	40° 32' 35,914"
163373	291	Земли транспорта № 20	290932,72	2182129,12	49° 39' 45,121"	40° 32' 35,717"
163374	292	Земли транспорта № 20	291081,41	2182116,22	49° 39' 49,928"	40° 32' 34,982"
163375	293	Земли транспорта № 20	291336,02	2182094,13	49° 39' 58,159"	40° 32' 33,721"

163376	294	Земли транспорта № 20	291486,80	2182081,05	49° 40' 3,033"	40° 32' 32,975"
163377	295	Земли транспорта № 20	291709,56	2182063,28	49° 40' 10,235"	40° 32' 31,950"
163378	296	Земли транспорта № 20	291981,94	2182037,32	49° 40' 19,039"	40° 32' 30,485"
163379	297	Земли транспорта № 20	292463,42	2181992,78	49° 40' 34,603"	40° 32' 27,963"
163380	298	Земли транспорта № 20	292469,34	2181992,24	49° 40' 34,795"	40° 32' 27,932"
163381	299	Земли транспорта № 20	292703,00	2181969,57	49° 40' 42,347"	40° 32' 26,656"
163382	300	Земли транспорта № 20	292969,18	2181949,57	49° 40' 50,953"	40° 32' 25,492"
163383	301	Земли транспорта № 20	293071,27	2181944,49	49° 40' 54,255"	40° 32' 25,174"
163384	302	Земли транспорта № 20	293177,66	2181940,05	49° 40' 57,696"	40° 32' 24,887"
163385	303	Земли транспорта № 20	293317,39	2181934,28	49° 41' 2,216"	40° 32' 24,511"
163386	304	Земли транспорта № 20	293377,40	2181931,80	49° 41' 4,157"	40° 32' 24,350"
163387	305	Земли транспорта № 20	293714,17	2181917,30	49° 41' 15,050"	40° 32' 23,416"
163388	306	Земли транспорта № 20	294012,55	2181904,46	49° 41' 24,701"	40° 32' 22,588"
163389	307	Земли транспорта № 20	294541,79	2181881,50	49° 41' 41,819"	40° 32' 21,111"
163390	308	Земли транспорта № 20	294541,88	2181881,50	49° 41' 41,822"	40° 32' 21,111"
163391	309	Земли транспорта № 20	294722,97	2181873,42	49° 41' 47,679"	40° 32' 20,594"
163392	310	Земли транспорта № 20	294775,16	2181871,50	49° 41' 49,367"	40° 32' 20,466"
163393	311	Земли транспорта № 20	294775,73	2181871,48	49° 41' 49,386"	40° 32' 20,465"
163394	312	Земли транспорта № 20	295131,86	2181857,78	49° 42' 0,906"	40° 32' 19,557"
163395	313	Земли транспорта № 20	295729,94	2181831,26	49° 42' 20,250"	40° 32' 17,859"
163396	314	Земли транспорта № 20	296083,37	2181813,12	49° 42' 31,680"	40° 32' 16,732"
163397	315	Земли транспорта № 20	296225,25	2181805,85	49° 42' 36,269"	40° 32' 16,280"
163398	316	Земли транспорта № 20	296237,98	2181805,19	49° 42' 36,681"	40° 32' 16,239"
163399	317	Земли транспорта № 20	296262,83	2181803,92	49° 42' 37,484"	40° 32' 16,160"
163400	318	Земли транспорта № 20	296301,43	2181801,94	49° 42' 38,733"	40° 32' 16,037"
163401	319	Земли транспорта № 20	296309,08	2181801,61	49° 42' 38,980"	40° 32' 16,016"
163402	320	Земли транспорта № 20	296486,80	2181794,04	49° 42' 44,728"	40° 32' 15,526"
163403	321	Земли транспорта № 20	296677,87	2181785,90	49° 42' 50,909"	40° 32' 15,000"
163404	322	Земли транспорта № 20	297459,39	2181758,50	49° 43' 16,189"	40° 32' 13,141"
163405	323	Земли транспорта № 20	297705,01	2181748,83	49° 43' 24,134"	40° 32' 12,504"
163406	324	Земли транспорта № 20	298119,94	2181730,63	49° 43' 37,555"	40° 32' 11,334"
163407	325	Земли транспорта № 20	298177,60	2181729,10	49° 43' 39,420"	40° 32' 11,221"
163408	326	Земли транспорта № 20	298661,20	2181706,69	49° 43' 55,061"	40° 32' 9,798"
163409	327	Земли транспорта № 20	299167,54	2181683,63	49° 44' 11,438"	40° 32' 8,327"
163410	328	Земли транспорта № 20	299683,68	2181658,99	49° 44' 28,131"	40° 32' 6,771"
163411	329	Земли транспорта № 20	300231,00	2181632,39	49° 44' 45,833"	40° 32' 5,098"
163412	330	Земли транспорта № 20	300428,87	2181622,84	49° 44' 52,233"	40° 32' 4,496"
163413	331	Земли транспорта № 20	300464,46	2181621,13	49° 44' 53,384"	40° 32' 4,388"
163414	332	Земли транспорта № 20	300767,77	2181606,37	49° 45' 3,193"	40° 32' 3,460"
163415	333	Земли транспорта № 20	301049,76	2181593,55	49° 45' 12,314"	40° 32' 2,641"
163416	334	Земли транспорта № 20	301145,00	2181589,21	49° 45' 15,394"	40° 32' 2,364"

163417	335	Земли транспорта № 20	301278,70	2181581,76	49° 45' 19,718"	40° 32' 1,908"
163418	336	Земли транспорта № 20	301536,30	2181569,35	49° 45' 28,049"	40° 32' 1,125"
163419	337	Земли транспорта № 20	301810,55	2181557,30	49° 45' 36,920"	40° 32' 0,349"
163420	338	Земли транспорта № 20	301878,29	2181554,32	49° 45' 39,111"	40° 32' 0,158"
163421	339	Земли транспорта № 20	302118,88	2181542,33	49° 45' 46,892"	40° 31' 59,407"
163422	340	Земли транспорта № 20	302362,12	2181529,52	49° 45' 54,758"	40° 31' 58,612"
163423	341	Земли транспорта № 20	302585,48	2181517,90	49° 46' 1,982"	40° 31' 57,891"
163424	342	Земли транспорта № 20	302979,37	2181500,38	49° 46' 14,722"	40° 31' 56,766"
163425	343	Земли транспорта № 20	303049,12	2181499,91	49° 46' 16,979"	40° 31' 56,698"
163426	344	Земли транспорта № 20	303102,37	2181502,37	49° 46' 18,703"	40° 31' 56,787"
163427	345	Земли транспорта № 20	303140,86	2181504,39	49° 46' 19,949"	40° 31' 56,864"
163428	346	Земли транспорта № 20	303145,63	2181504,64	49° 46' 20,104"	40° 31' 56,874"
163429	347	Земли транспорта № 20	303216,28	2181510,69	49° 46' 22,393"	40° 31' 57,131"
163430	348	Земли транспорта № 20	303272,36	2181516,56	49° 46' 24,210"	40° 31' 57,389"
163431	349	Земли транспорта № 20	303319,01	2181523,82	49° 46' 25,723"	40° 31' 57,722"
163432	350	Земли транспорта № 20	303599,72	2181580,06	49° 46' 34,830"	40° 32' 0,355"
163433	351	Земли транспорта № 20	303620,13	2181583,82	49° 46' 35,492"	40° 32' 0,530"
163434	352	Земли транспорта № 20	303639,77	2181587,42	49° 46' 36,129"	40° 32' 0,698"
163435	353	Земли транспорта № 20	303806,71	2181622,14	49° 46' 41,546"	40° 32' 2,327"
163436	354	Земли транспорта № 20	304038,90	2181671,04	49° 46' 49,080"	40° 32' 4,624"
163437	355	Земли транспорта № 20	304265,84	2181718,84	49° 46' 56,444"	40° 32' 6,869"
163438	356	Земли транспорта № 20	304328,71	2181731,10	49° 46' 58,483"	40° 32' 7,443"
163439	357	Земли транспорта № 20	304535,29	2181762,94	49° 47' 5,182"	40° 32' 8,904"
163440	358	Земли транспорта № 20	304612,10	2181777,86	49° 47' 7,673"	40° 32' 9,601"
163441	359	Земли транспорта № 20	304665,22	2181789,94	49° 47' 9,398"	40° 32' 10,171"
163442	360	Земли транспорта № 20	304719,02	2181805,22	49° 47' 11,145"	40° 32' 10,901"
163443	361	Земли транспорта № 20	304815,70	2181833,77	49° 47' 14,285"	40° 32' 12,267"
163444	362	Земли транспорта № 20	304930,50	2181859,66	49° 47' 18,011"	40° 32' 13,489"
163445	363	Земли транспорта № 20	305043,32	2181882,64	49° 47' 21,671"	40° 32' 14,566"
163446	364	Земли транспорта № 20	305154,96	2181895,29	49° 47' 25,289"	40° 32' 15,128"
163447	365	Земли транспорта № 20	305263,28	2181904,29	49° 47' 28,799"	40° 32' 15,510"
163448	366	Земли транспорта № 20	305304,95	2181904,91	49° 47' 30,147"	40° 32' 15,515"
163449	367	Земли транспорта № 20	305380,74	2181906,02	49° 47' 32,600"	40° 32' 15,522"
163450	368	Земли транспорта № 20	305492,28	2181900,01	49° 47' 36,208"	40° 32' 15,152"
163451	369	Земли транспорта № 20	305581,19	2181893,68	49° 47' 39,083"	40° 32' 14,779"
163452	370	Земли транспорта № 20	305653,98	2181882,90	49° 47' 41,434"	40° 32' 14,194"
163453	371	Земли транспорта № 20	305901,86	2181840,40	49° 47' 49,438"	40° 32' 11,913"
163454	372	Земли транспорта № 20	306017,27	2181827,88	49° 47' 53,168"	40° 32' 11,215"
163455	373	Земли транспорта № 20	306020,15	2181827,57	49° 47' 53,261"	40° 32' 11,197"
163456	374	Земли транспорта № 20	306182,34	2181819,74	49° 47' 58,506"	40° 32' 10,703"
163457	375	Земли транспорта № 20	306672,16	2181765,08	49° 48' 14,336"	40° 32' 7,661"

163458	376	Земли транспорта № 20	306843,89	2181745,92	49° 48' 19,885"	40° 32' 6,595"
163459	377	Земли транспорта № 20	307377,58	2181682,61	49° 48' 37,130"	40° 32' 3,091"
163460	378	Земли транспорта № 20	307986,68	2181610,89	49° 48' 56,813"	40° 31' 59,119"
163461	379	Земли транспорта № 20	308196,10	2181585,16	49° 49' 3,579"	40° 31' 57,699"
163462	380	Земли транспорта № 20	308217,67	2181582,80	49° 49' 4,276"	40° 31' 57,567"
163463	381	Земли транспорта № 20	308236,11	2181580,78	49° 49' 4,872"	40° 31' 57,455"
163464	382	Земли транспорта № 20	308449,69	2181554,60	49° 49' 11,773"	40° 31' 56,010"
163465	383	Земли транспорта № 20	308534,48	2181542,24	49° 49' 14,512"	40° 31' 55,338"
163466	384	Земли транспорта № 20	308644,53	2181521,54	49° 49' 18,065"	40° 31' 54,232"
163467	385	Земли транспорта № 20	308746,73	2181495,23	49° 49' 21,362"	40° 31' 52,851"
163468	386	Земли транспорта № 20	308784,20	2181485,59	49° 49' 22,570"	40° 31' 52,345"
163469	387	Земли транспорта № 20	308901,32	2181455,20	49° 49' 26,348"	40° 31' 50,751"
163470	388	Земли транспорта № 20	308953,84	2181443,39	49° 49' 28,043"	40° 31' 50,127"
163471	389	Земли транспорта № 20	309034,97	2181428,71	49° 49' 30,662"	40° 31' 49,341"
163472	390	Земли транспорта № 20	309109,39	2181412,83	49° 49' 33,064"	40° 31' 48,499"
163473	391	Земли транспорта № 20	309148,03	2181403,82	49° 49' 34,311"	40° 31' 48,024"
163474	392	Земли транспорта № 20	309206,86	2181390,09	49° 49' 36,209"	40° 31' 47,299"
163475	393	Земли транспорта № 20	309327,76	2181357,95	49° 49' 40,108"	40° 31' 45,615"
163476	394	Земли транспорта № 20	309332,18	2181356,71	49° 49' 40,251"	40° 31' 45,550"
163477	395	Земли транспорта № 20	309358,78	2181349,22	49° 49' 41,108"	40° 31' 45,158"
163478	396	Земли транспорта № 20	309389,79	2181340,48	49° 49' 42,108"	40° 31' 44,701"
163479	397	Земли транспорта № 20	309400,71	2181337,59	49° 49' 42,460"	40° 31' 44,550"
163480	398	Земли транспорта № 20	309452,59	2181323,54	49° 49' 44,134"	40° 31' 43,814"
163481	399	Земли транспорта № 20	309664,47	2181267,10	49° 49' 50,967"	40° 31' 40,855"
163482	400	Земли транспорта № 20	309746,20	2181242,72	49° 49' 53,602"	40° 31' 39,583"
163483	401	Земли транспорта № 20	309779,17	2181233,11	49° 49' 54,665"	40° 31' 39,082"
163484	402	Земли транспорта № 20	309802,48	2181226,31	49° 49' 55,416"	40° 31' 38,727"
163485	403	Земли транспорта № 20	309833,30	2181217,95	49° 49' 56,410"	40° 31' 38,289"
163486	404	Земли транспорта № 20	310032,28	2181163,98	49° 50' 2,828"	40° 31' 35,461"
163487	405	Земли транспорта № 20	310049,13	2181159,41	49° 50' 3,371"	40° 31' 35,222"
163488	406	Земли транспорта № 20	310102,64	2181143,78	49° 50' 5,096"	40° 31' 34,406"
163489	407	Земли транспорта № 20	310167,44	2181126,77	49° 50' 7,186"	40° 31' 33,513"
163490	408	Земли транспорта № 20	310220,69	2181109,52	49° 50' 8,902"	40° 31' 32,616"
163491	409	Земли транспорта № 20	310353,05	2181063,25	49° 50' 13,166"	40° 31' 30,216"
163492	410	Земли транспорта № 20	310416,74	2181042,65	49° 50' 15,219"	40° 31' 29,145"
163493	411	Земли транспорта № 20	310444,81	2181035,65	49° 50' 16,124"	40° 31' 28,777"
163494	412	Земли транспорта № 20	310497,53	2181022,49	49° 50' 17,825"	40° 31' 28,085"
163495	413	Земли транспорта № 20	310551,64	2181011,03	49° 50' 19,571"	40° 31' 27,476"
163496	414	Земли транспорта № 20	310659,18	2180990,07	49° 50' 23,043"	40° 31' 26,359"
163497	415	Земли транспорта № 20	310710,15	2180978,04	49° 50' 24,687"	40° 31' 25,724"
163498	416	Земли транспорта № 20	310813,62	2180956,36	49° 50' 28,027"	40° 31' 24,573"

163499	417	Земли транспорта № 20	310866,61	2180941,82	49° 50' 29,736"	40° 31' 23,812"
163500	418	Земли транспорта № 20	310939,13	2180921,92	49° 50' 32,074"	40° 31' 22,769"
163501	419	Земли транспорта № 20	311086,40	2180882,57	49° 50' 36,824"	40° 31' 20,706"
163502	420	Земли транспорта № 20	311121,54	2180873,18	49° 50' 37,957"	40° 31' 20,213"
163503	421	Земли транспорта № 20	311273,14	2180830,70	49° 50' 42,846"	40° 31' 17,990"
163504	422	Земли транспорта № 20	311574,10	2180746,41	49° 50' 52,550"	40° 31' 13,578"
163505	423	Земли транспорта № 20	312244,42	2180563,67	49° 51' 14,166"	40° 31' 4,001"
163506	424	Земли транспорта № 20	312505,28	2180497,77	49° 51' 22,581"	40° 31' 0,534"
163507	425	Земли транспорта № 20	312697,73	2180449,15	49° 51' 28,788"	40° 30' 57,976"
163508	426	Земли транспорта № 20	312908,01	2180419,16	49° 51' 35,581"	40° 30' 56,339"
163509	427	Земли транспорта № 20	313108,72	2180415,58	49° 51' 42,074"	40° 30' 56,030"
163510	428	Земли транспорта № 20	313301,21	2180427,33	49° 51' 48,309"	40° 30' 56,494"
163511	429	Земли транспорта № 20	313393,48	2180442,69	49° 51' 51,301"	40° 30' 57,203"
163512	430	Земли транспорта № 20	313405,82	2180444,75	49° 51' 51,701"	40° 30' 57,298"
163513	431	Земли транспорта № 20	313441,86	2180450,75	49° 51' 52,870"	40° 30' 57,575"
163514	432	Земли транспорта № 20	313587,90	2180484,11	49° 51' 57,610"	40° 30' 59,151"
163515	433	Земли транспорта № 20	313746,62	2180536,15	49° 52' 2,768"	40° 31' 1,654"
163516	434	Земли транспорта № 20	313856,51	2180580,79	49° 52' 6,343"	40° 31' 3,818"
163517	435	Земли транспорта № 20	313933,34	2180612,00	49° 52' 8,842"	40° 31' 5,331"
163518	436	Земли транспорта № 20	314264,62	2180760,32	49° 52' 19,624"	40° 31' 12,544"
163519	437	Земли транспорта № 20	314514,55	2180872,22	49° 52' 27,759"	40° 31' 17,986"
163520	438	Земли транспорта № 20	314792,95	2180984,81	49° 52' 36,815"	40° 31' 23,446"
163521	439	Земли транспорта № 20	314939,43	2181026,27	49° 52' 41,573"	40° 31' 25,428"
163522	440	Земли транспорта № 20	315262,01	2181076,46	49° 52' 52,032"	40° 31' 27,735"
163523	441	Земли транспорта № 20	315463,22	2181075,34	49° 52' 58,543"	40° 31' 27,549"
163524	442	Земли транспорта № 20	315729,67	2181070,12	49° 53' 7,164"	40° 31' 27,117"
163525	443	Земли транспорта № 20	316090,95	2181056,86	49° 53' 18,850"	40° 31' 26,221"
163526	444	Земли транспорта № 20	316336,98	2181046,46	49° 53' 26,807"	40° 31' 25,543"
163527	445	Земли транспорта № 20	316370,75	2181045,03	49° 53' 27,900"	40° 31' 25,449"
163528	446	Земли транспорта № 20	316629,24	2181034,10	49° 53' 36,260"	40° 31' 24,736"
163529	447	Земли транспорта № 20	316737,77	2181029,41	49° 53' 39,770"	40° 31' 24,431"
163530	448	Земли транспорта № 20	316847,55	2181018,49	49° 53' 43,318"	40° 31' 23,814"
163531	449	Земли транспорта № 20	316909,49	2181013,91	49° 53' 45,321"	40° 31' 23,544"
163532	450	Земли транспорта № 20	316990,29	2181010,27	49° 53' 47,934"	40° 31' 23,310"
163533	451	Земли транспорта № 20	317077,90	2181010,37	49° 53' 50,770"	40° 31' 23,259"
163534	452	Земли транспорта № 20	317265,60	2181014,07	49° 53' 56,845"	40° 31' 23,324"
163535	453	Земли транспорта № 20	317401,89	2181011,29	49° 54' 1,254"	40° 31' 23,097"
163536	454	Земли транспорта № 20	317411,33	2181011,09	49° 54' 1,560"	40° 31' 23,081"
163537	455	Земли транспорта № 20	317492,08	2181008,74	49° 54' 4,172"	40° 31' 22,911"
163538	456	Земли транспорта № 20	317573,47	2181004,85	49° 54' 6,804"	40° 31' 22,664"
163539	457	Земли транспорта № 20	317607,83	2181003,90	49° 54' 7,916"	40° 31' 22,595"

163540	458	Земли транспорта № 20	317692,56	2181001,58	49° 54' 10,657"	40° 31' 22,424"
163541	459	Земли транспорта № 20	317743,11	2181000,04	49° 54' 12,292"	40° 31' 22,314"
163542	460	Земли транспорта № 20	317801,62	2180995,23	49° 54' 14,184"	40° 31' 22,035"
163543	461	Земли транспорта № 20	317862,22	2180988,30	49° 54' 16,142"	40° 31' 21,650"
163544	462	Земли транспорта № 20	317934,44	2180979,73	49° 54' 18,475"	40° 31' 21,173"
163545	463	Земли транспорта № 20	318000,47	2180974,91	49° 54' 20,610"	40° 31' 20,890"
163546	464	Земли транспорта № 20	318075,72	2180971,69	49° 54' 23,044"	40° 31' 20,680"
163547	465	Земли транспорта № 20	318154,35	2180971,44	49° 54' 25,588"	40° 31' 20,617"
163548	466	Земли транспорта № 20	318239,04	2180974,72	49° 54' 28,330"	40° 31' 20,727"
163549	467	Земли транспорта № 20	318348,23	2180974,93	49° 54' 31,864"	40° 31' 20,667"
163550	468	Земли транспорта № 20	318457,35	2180972,02	49° 54' 35,394"	40° 31' 20,451"
163551	469	Земли транспорта № 20	318513,62	2180968,41	49° 54' 37,213"	40° 31' 20,234"
163552	470	Земли транспорта № 20	318756,06	2180958,59	49° 54' 45,055"	40° 31' 19,586"
163553	471	Земли транспорта № 20	318783,68	2180957,58	49° 54' 45,948"	40° 31' 19,517"
163554	472	Земли транспорта № 20	318840,24	2180955,52	49° 54' 47,778"	40° 31' 19,378"
163555	473	Земли транспорта № 20	318941,93	2180951,81	49° 54' 51,067"	40° 31' 19,127"
163556	474	Земли транспорта № 20	319050,15	2180947,05	49° 54' 54,567"	40° 31' 18,818"
163557	475	Земли транспорта № 20	319120,51	2180942,88	49° 54' 56,843"	40° 31' 18,564"
163558	476	Земли транспорта № 20	319166,30	2180940,27	49° 54' 58,323"	40° 31' 18,404"
163559	477	Земли транспорта № 20	319162,68	2180924,98	49° 54' 58,200"	40° 31' 17,640"
163560	478	Земли транспорта № 20	319189,94	2180923,42	49° 54' 59,081"	40° 31' 17,544"
163561	479	Земли транспорта № 20	319190,22	2180924,65	49° 54' 59,091"	40° 31' 17,606"
163562	480	Земли транспорта № 20	319218,74	2180923,72	49° 55' 0,013"	40° 31' 17,541"
163563	481	Земли транспорта № 20	319291,70	2180919,44	49° 55' 2,373"	40° 31' 17,279"
163564	482	Земли транспорта № 20	319311,98	2180918,77	49° 55' 3,029"	40° 31' 17,232"
163565	483	Земли транспорта № 20	319282,66	2180933,62	49° 55' 2,086"	40° 31' 17,996"
163566	484	Земли транспорта № 20	319282,35	2180933,64	49° 55' 2,076"	40° 31' 17,997"
163567	485	Земли транспорта № 20	319281,78	2180934,04	49° 55' 2,058"	40° 31' 18,017"
163568	486	Земли транспорта № 20	319263,57	2180934,71	49° 55' 1,468"	40° 31' 18,062"
163569	487	Земли транспорта № 20	319195,70	2180938,59	49° 54' 59,274"	40° 31' 18,300"
163570	488	Земли транспорта № 20	319200,16	2180952,58	49° 54' 59,424"	40° 31' 18,999"
163571	489	Земли транспорта № 20	319203,68	2180963,60	49° 54' 59,542"	40° 31' 19,549"
163572	490	Земли транспорта № 20	318826,28	2180989,58	49° 54' 47,340"	40° 31' 21,094"
163573	491	Земли транспорта № 20	318170,46	2181032,95	49° 54' 26,135"	40° 31' 23,688"
163574	492	Земли транспорта № 20	318170,52	2181032,01	49° 54' 26,137"	40° 31' 23,641"
163575	493	Земли транспорта № 20	318170,64	2181029,51	49° 54' 26,140"	40° 31' 23,516"
163576	494	Земли транспорта № 20	318150,51	2181032,01	49° 54' 25,489"	40° 31' 23,654"
163577	495	Земли транспорта № 20	318149,50	2181032,11	49° 54' 25,457"	40° 31' 23,660"
163578	496	Земли транспорта № 20	318095,51	2181036,03	49° 54' 23,711"	40° 31' 23,891"
163579	497	Земли транспорта № 20	318095,02	2181036,06	49° 54' 23,695"	40° 31' 23,893"
163580	498	Земли транспорта № 20	318032,02	2181039,12	49° 54' 21,658"	40° 31' 24,086"

163581	499	Земли транспорта № 20	318031,28	2181039,14	49° 54' 21,634"	40° 31' 24,088"
163582	500	Земли транспорта № 20	317939,57	2181040,16	49° 54' 18,666"	40° 31' 24,198"
163583	501	Земли транспорта № 20	317938,62	2181040,14	49° 54' 18,636"	40° 31' 24,198"
163584	502	Земли транспорта № 20	317834,53	2181035,82	49° 54' 15,265"	40° 31' 24,048"
163585	503	Земли транспорта № 20	317784,80	2181034,34	49° 54' 13,655"	40° 31' 24,006"
163586	504	Земли транспорта № 20	317742,17	2181033,65	49° 54' 12,276"	40° 31' 23,999"
163587	505	Земли транспорта № 20	317689,39	2181035,34	49° 54' 10,568"	40° 31' 24,117"
163588	506	Земли транспорта № 20	317548,25	2181039,54	49° 54' 6,002"	40° 31' 24,418"
163589	507	Земли транспорта № 20	317490,44	2181041,26	49° 54' 4,132"	40° 31' 24,542"
163590	508	Земли транспорта № 20	317427,65	2181043,62	49° 54' 2,102"	40° 31' 24,700"
163591	509	Земли транспорта № 20	316717,34	2181070,31	49° 53' 39,126"	40° 31' 26,493"
163592	510	Земли транспорта № 20	315457,54	2181121,76	49° 52' 58,379"	40° 31' 29,878"
163593	511	Земли транспорта № 20	315456,56	2181121,78	49° 52' 58,347"	40° 31' 29,879"
163594	512	Земли транспорта № 20	315293,38	2181119,07	49° 52' 53,065"	40° 31' 29,848"
163595	513	Земли транспорта № 20	315291,43	2181118,94	49° 52' 53,002"	40° 31' 29,843"
163596	514	Земли транспорта № 20	315110,20	2181098,11	49° 52' 47,129"	40° 31' 28,916"
163597	515	Земли транспорта № 20	315108,91	2181097,92	49° 52' 47,087"	40° 31' 28,908"
163598	516	Земли транспорта № 20	314967,02	2181071,40	49° 52' 42,484"	40° 31' 27,670"
163599	517	Земли транспорта № 20	314965,10	2181070,94	49° 52' 42,422"	40° 31' 27,649"
163600	518	Земли транспорта № 20	314816,75	2181027,70	49° 52' 37,603"	40° 31' 25,578"
163601	519	Земли транспорта № 20	314815,55	2181027,31	49° 52' 37,564"	40° 31' 25,559"
163602	520	Земли транспорта № 20	314688,14	2180981,24	49° 52' 33,422"	40° 31' 23,334"
163603	521	Земли транспорта № 20	314687,00	2180980,79	49° 52' 33,385"	40° 31' 23,312"
163604	522	Земли транспорта № 20	314004,10	2180684,45	49° 52' 11,162"	40° 31' 8,913"
163605	523	Земли транспорта № 20	313752,97	2180576,11	49° 52' 2,990"	40° 31' 3,650"
163606	524	Земли транспорта № 20	313588,98	2180525,68	49° 51' 57,662"	40° 31' 1,231"
163607	525	Земли транспорта № 20	313449,27	2180490,26	49° 51' 53,126"	40° 30' 59,548"
163608	526	Земли транспорта № 20	313310,12	2180468,31	49° 51' 48,614"	40° 30' 58,540"
163609	527	Земли транспорта № 20	313180,96	2180455,95	49° 51' 44,429"	40° 30' 58,004"
163610	528	Земли транспорта № 20	313056,52	2180457,11	49° 51' 40,403"	40° 30' 58,143"
163611	529	Земли транспорта № 20	312910,80	2180461,60	49° 51' 35,689"	40° 30' 58,462"
163612	530	Земли транспорта № 20	312675,60	2180495,62	49° 51' 28,091"	40° 31' 0,316"
163613	531	Земли транспорта № 20	312303,05	2180588,62	49° 51' 16,074"	40° 31' 5,212"
163614	532	Земли транспорта № 20	312173,46	2180625,18	49° 51' 11,896"	40° 31' 7,125"
163615	533	Земли транспорта № 20	311631,59	2180770,09	49° 50' 54,420"	40° 31' 14,727"
163616	534	Земли транспорта № 20	311309,93	2180857,38	49° 50' 44,047"	40° 31' 19,302"
163617	535	Земли транспорта № 20	311288,19	2180863,28	49° 50' 43,346"	40° 31' 19,611"
163618	536	Земли транспорта № 20	311159,81	2180924,14	49° 50' 39,217"	40° 31' 22,739"
163619	537	Земли транспорта № 20	311159,91	2180932,10	49° 50' 39,223"	40° 31' 23,137"
163620	538	Земли транспорта № 20	320936,13	2180221,49	49° 55' 55,296"	40° 30' 41,229"
163621	539	Земли транспорта № 20	320915,49	2180167,52	49° 55' 54,606"	40° 30' 38,537"

163622	540	Земли транспорта № 20	320996,46	2180155,88	49° 55' 57,221"	40° 30' 37,900"
163623	541	Земли транспорта № 20	321047,79	2180224,14	49° 55' 58,910"	40° 30' 41,289"
163624	542	Земли транспорта № 20	320984,29	2180289,75	49° 55' 56,883"	40° 30' 44,620"
163625	543	Земли транспорта № 20	320936,13	2180221,49	49° 55' 55,296"	40° 30' 41,229"
163626	544	Земли транспорта № 20	322614,00	2179695,92	49° 56' 49,371"	40° 30' 13,780"
163627	545	Земли транспорта № 20	322609,28	2179677,64	49° 56' 49,211"	40° 30' 12,866"
163628	546	Земли транспорта № 20	322602,95	2179643,31	49° 56' 48,992"	40° 30' 11,149"
163629	547	Земли транспорта № 20	322591,85	2179584,63	49° 56' 48,608"	40° 30' 8,213"
163630	548	Земли транспорта № 20	322586,59	2179553,31	49° 56' 48,424"	40° 30' 6,646"
163631	549	Земли транспорта № 20	322603,14	2179550,92	49° 56' 48,959"	40° 30' 6,515"
163632	550	Земли транспорта № 20	322624,78	2179632,96	49° 56' 49,694"	40° 30' 10,615"
163633	551	Земли транспорта № 20	322632,76	2179653,49	49° 56' 49,961"	40° 30' 11,640"
163634	552	Земли транспорта № 20	322640,42	2179673,29	49° 56' 50,217"	40° 30' 12,628"
163635	553	Земли транспорта № 20	322644,43	2179686,93	49° 56' 50,352"	40° 30' 13,309"
163636	554	Земли транспорта № 20	322614,00	2179695,92	49° 56' 49,371"	40° 30' 13,780"
163637	555	Земли транспорта № 20	323102,62	2181830,53	49° 57' 6,074"	40° 32' 0,518"
163638	556	Земли транспорта № 20	323078,10	2181826,81	49° 57' 5,279"	40° 32' 0,347"
163639	557	Земли транспорта № 20	323091,69	2181786,42	49° 57' 5,702"	40° 31' 58,313"
163640	558	Земли транспорта № 20	323097,32	2181769,63	49° 57' 5,877"	40° 31' 57,467"
163641	559	Земли транспорта № 20	323101,40	2181757,45	49° 57' 6,004"	40° 31' 56,854"
163642	560	Земли транспорта № 20	323114,32	2181719,44	49° 57' 6,407"	40° 31' 54,939"
163643	561	Земли транспорта № 20	323131,29	2181669,52	49° 57' 6,936"	40° 31' 52,424"
163644	562	Земли транспорта № 20	323146,77	2181714,49	49° 57' 7,455"	40° 31' 54,670"
163645	563	Земли транспорта № 20	323163,59	2181724,67	49° 57' 8,003"	40° 31' 55,170"
163646	564	Земли транспорта № 20	323188,14	2181739,53	49° 57' 8,804"	40° 31' 55,900"
163647	565	Земли транспорта № 20	323235,02	2181756,93	49° 57' 10,328"	40° 31' 56,742"
163648	566	Земли транспорта № 20	323202,08	2181851,35	49° 57' 9,301"	40° 32' 1,499"
163649	567	Земли транспорта № 20	323155,19	2181833,98	49° 57' 7,777"	40° 32' 0,658"
163650	568	Земли транспорта № 20	323128,83	2181834,50	49° 57' 6,924"	40° 32' 0,701"
163651	569	Земли транспорта № 20	323102,62	2181830,53	49° 57' 6,074"	40° 32' 0,518"
163652	570	Земли транспорта № 20	324409,81	2179641,65	49° 57' 47,462"	40° 30' 9,878"
163653	571	Земли транспорта № 20	324392,67	2179649,64	49° 57' 46,911"	40° 30' 10,290"
163654	572	Земли транспорта № 20	324396,26	2179676,36	49° 57' 47,038"	40° 30' 11,628"
163655	573	Земли транспорта № 20	324389,49	2179684,83	49° 57' 46,823"	40° 30' 12,058"
163656	574	Земли транспорта № 20	324342,08	2179697,53	49° 57' 45,294"	40° 30' 12,726"
163657	575	Земли транспорта № 20	324325,99	2179696,68	49° 57' 44,773"	40° 30' 12,694"
163658	576	Земли транспорта № 20	324268,42	2179666,20	49° 57' 42,897"	40° 30' 11,203"
163659	577	Земли транспорта № 20	324263,68	2179654,32	49° 57' 42,739"	40° 30' 10,610"
163660	578	Земли транспорта № 20	324243,11	2179602,66	49° 57' 42,051"	40° 30' 8,032"
163661	579	Земли транспорта № 20	324239,57	2179593,80	49° 57' 41,933"	40° 30' 7,590"
163662	580	Земли транспорта № 20	324261,34	2179587,36	49° 57' 42,634"	40° 30' 7,252"

163663	581	Земли транспорта № 20	324270,69	2179597,90	49° 57' 42,942"	40° 30' 7,775"
163664	582	Земли транспорта № 20	324299,74	2179630,64	49° 57' 43,895"	40° 30' 9,398"
163665	583	Земли транспорта № 20	324371,71	2179617,94	49° 57' 46,219"	40° 30' 8,714"
163666	584	Земли транспорта № 20	324372,82	2179612,28	49° 57' 46,253"	40° 30' 8,429"
163667	585	Земли транспорта № 20	324381,72	2179566,94	49° 57' 46,521"	40° 30' 6,149"
163668	586	Земли транспорта № 20	324384,76	2179551,45	49° 57' 46,613"	40° 30' 5,370"
163669	587	Земли транспорта № 20	324394,74	2179548,64	49° 57' 46,935"	40° 30' 5,222"
163670	588	Земли транспорта № 20	324386,35	2179601,60	49° 57' 46,686"	40° 30' 7,885"
163671	589	Земли транспорта № 20	324386,95	2179601,01	49° 57' 46,705"	40° 30' 7,854"
163672	590	Земли транспорта № 20	324409,81	2179641,65	49° 57' 47,462"	40° 30' 9,878"
163673	591	Земли транспорта № 20	327402,52	2180402,48	49° 59' 24,629"	40° 30' 46,098"
163674	592	Земли транспорта № 20	327363,50	2180390,29	49° 59' 23,361"	40° 30' 45,512"
163675	593	Земли транспорта № 20	327355,95	2180378,23	49° 59' 23,111"	40° 30' 44,911"
163676	594	Земли транспорта № 20	327351,77	2180371,55	49° 59' 22,973"	40° 30' 44,579"
163677	595	Земли транспорта № 20	327353,34	2180370,58	49° 59' 23,024"	40° 30' 44,529"
163678	596	Земли транспорта № 20	327364,35	2180387,99	49° 59' 23,387"	40° 30' 45,396"
163679	597	Земли транспорта № 20	327404,11	2180401,39	49° 59' 24,680"	40° 30' 46,043"
163680	598	Земли транспорта № 20	327402,52	2180402,48	49° 59' 24,629"	40° 30' 46,098"
163681	599	Земли транспорта № 20	329045,40	2193604,05	50° 0' 22,813"	40° 41' 47,896"
163682	600	Земли транспорта № 20	329044,13	2193596,16	50° 0' 22,770"	40° 41' 47,501"
163683	601	Земли транспорта № 20	329043,56	2193592,57	50° 0' 22,750"	40° 41' 47,320"
163684	602	Земли транспорта № 20	328987,86	2193244,85	50° 0' 20,828"	40° 41' 29,890"
163685	603	Земли транспорта № 20	328976,89	2193187,33	50° 0' 20,454"	40° 41' 27,007"
163686	604	Земли транспорта № 20	328965,72	2193128,80	50° 0' 20,072"	40° 41' 24,075"
163687	605	Земли транспорта № 20	328959,04	2193098,94	50° 0' 19,846"	40° 41' 22,579"
163688	606	Земли транспорта № 20	328966,26	2193096,42	50° 0' 20,078"	40° 41' 22,448"
163689	607	Земли транспорта № 20	328982,87	2193175,39	50° 0' 20,643"	40° 41' 26,405"
163690	608	Земли транспорта № 20	329023,04	2193378,50	50° 0' 22,013"	40° 41' 36,582"
163691	609	Земли транспорта № 20	329060,76	2193574,76	50° 0' 23,300"	40° 41' 46,417"
163692	610	Земли транспорта № 20	329072,05	2193583,76	50° 0' 23,669"	40° 41' 46,863"
163693	611	Земли транспорта № 20	329075,36	2193583,11	50° 0' 23,776"	40° 41' 46,829"
163694	612	Земли транспорта № 20	329045,40	2193604,05	50° 0' 22,813"	40° 41' 47,896"
163695	613	Земли транспорта № 20	328912,03	2192934,70	50° 0' 18,268"	40° 41' 14,357"
163696	614	Земли транспорта № 20	328915,14	2192939,65	50° 0' 18,370"	40° 41' 14,604"
163697	615	Земли транспорта № 20	328915,52	2192941,19	50° 0' 18,383"	40° 41' 14,681"
163698	616	Земли транспорта № 20	328914,96	2192939,82	50° 0' 18,365"	40° 41' 14,612"
163699	617	Земли транспорта № 20	328912,03	2192934,70	50° 0' 18,268"	40° 41' 14,357"
163700	618	Земли транспорта № 20	328816,78	2192776,54	50° 0' 15,131"	40° 41' 6,467"
163701	619	Земли транспорта № 20	328801,75	2192752,68	50° 0' 14,636"	40° 41' 5,277"
163702	620	Земли транспорта № 20	328786,56	2192728,55	50° 0' 14,136"	40° 41' 4,073"
163703	621	Земли транспорта № 20	328784,47	2192725,48	50° 0' 14,068"	40° 41' 3,920"

163704	622	Земли транспорта № 20	328798,65	2192719,29	50° 0' 14,524"	40° 41' 3,602"
163705	623	Земли транспорта № 20	328832,99	2192770,62	50° 0' 15,654"	40° 41' 6,161"
163706	624	Земли транспорта № 20	328816,78	2192776,54	50° 0' 15,131"	40° 41' 6,467"
163707	625	Земли транспорта № 20	328697,93	2192597,90	50° 0' 11,223"	40° 40' 57,561"
163708	626	Земли транспорта № 20	328699,89	2192597,50	50° 0' 11,286"	40° 40' 57,540"
163709	627	Земли транспорта № 20	328723,01	2192634,33	50° 0' 12,047"	40° 40' 59,376"
163710	628	Земли транспорта № 20	328727,62	2192641,66	50° 0' 12,199"	40° 40' 59,742"
163711	629	Земли транспорта № 20	328697,93	2192597,90	50° 0' 11,223"	40° 40' 57,561"
163712	630	Земли транспорта № 20	332960,83	2177746,30	50° 2' 23,359"	40° 28' 29,012"
163713	631	Земли транспорта № 20	332904,23	2177775,35	50° 2' 21,540"	40° 28' 30,510"
163714	632	Земли транспорта № 20	332869,30	2177793,74	50° 2' 20,418"	40° 28' 31,458"
163715	633	Земли транспорта № 20	332864,61	2177796,07	50° 2' 20,267"	40° 28' 31,578"
163716	634	Земли транспорта № 20	332869,09	2177807,61	50° 2' 20,417"	40° 28' 32,155"
163717	635	Земли транспорта № 20	332747,14	2177862,35	50° 2' 16,495"	40° 28' 34,988"
163718	636	Земли транспорта № 20	332692,30	2177886,60	50° 2' 14,731"	40° 28' 36,243"
163719	637	Земли транспорта № 20	332682,61	2177891,02	50° 2' 14,419"	40° 28' 36,472"
163720	638	Земли транспорта № 20	332423,79	2177993,29	50° 2' 6,088"	40° 28' 41,785"
163721	639	Земли транспорта № 20	332415,90	2177996,74	50° 2' 5,834"	40° 28' 41,963"
163722	640	Земли транспорта № 20	332332,52	2178033,17	50° 2' 3,152"	40° 28' 43,850"
163723	641	Земли транспорта № 20	332331,31	2178033,66	50° 2' 3,113"	40° 28' 43,875"
163724	642	Земли транспорта № 20	332254,84	2178061,10	50° 2' 0,650"	40° 28' 45,306"
163725	643	Земли транспорта № 20	332254,15	2178061,33	50° 2' 0,628"	40° 28' 45,318"
163726	644	Земли транспорта № 20	332146,89	2178095,45	50° 1' 57,172"	40° 28' 47,104"
163727	645	Земли транспорта № 20	332146,08	2178095,69	50° 1' 57,146"	40° 28' 47,117"
163728	646	Земли транспорта № 20	332013,36	2178131,85	50° 1' 52,867"	40° 28' 49,023"
163729	647	Земли транспорта № 20	331527,58	2178263,18	50° 1' 37,204"	40° 28' 55,947"
163730	648	Земли транспорта № 20	331039,15	2178394,08	50° 1' 21,455"	40° 29' 2,850"
163731	649	Земли транспорта № 20	330198,06	2178619,39	50° 0' 54,335"	40° 29' 14,730"
163732	650	Земли транспорта № 20	329740,20	2178743,04	50° 0' 39,571"	40° 29' 21,245"
163733	651	Земли транспорта № 20	329457,23	2178829,86	50° 0' 30,452"	40° 29' 25,794"
163734	652	Земли транспорта № 20	329222,63	2178909,23	50° 0' 22,894"	40° 29' 29,935"
163735	653	Земли транспорта № 20	329132,25	2178950,52	50° 0' 19,987"	40° 29' 32,068"
163736	654	Земли транспорта № 20	328596,67	2178984,82	50° 0' 2,671"	40° 29' 34,147"
163737	655	Земли транспорта № 20	328605,33	2178970,45	50° 0' 2,944"	40° 29' 33,420"
163738	656	Земли транспорта № 20	328610,97	2178961,09	50° 0' 3,123"	40° 29' 32,946"
163739	657	Земли транспорта № 20	328558,83	2178959,30	50° 0' 1,435"	40° 29' 32,891"
163740	658	Земли транспорта № 20	328557,80	2178959,23	50° 0' 1,402"	40° 29' 32,888"
163741	659	Земли транспорта № 20	328412,74	2178946,71	49° 59' 56,702"	40° 29' 32,356"
163742	660	Земли транспорта № 20	328411,64	2178946,58	49° 59' 56,666"	40° 29' 32,350"
163743	661	Земли транспорта № 20	328398,79	2178944,75	49° 59' 56,250"	40° 29' 32,267"
163744	662	Земли транспорта № 20	328397,67	2178945,26	49° 59' 56,214"	40° 29' 32,293"

163745	663	Земли транспорта № 20	328397,00	2178945,53	49° 59' 56,192"	40° 29' 32,307"
163746	664	Земли транспорта № 20	328395,32	2178945,98	49° 59' 56,138"	40° 29' 32,331"
163747	665	Земли транспорта № 20	328393,58	2178946,13	49° 59' 56,082"	40° 29' 32,340"
163748	666	Земли транспорта № 20	328391,90	2178945,99	49° 59' 56,027"	40° 29' 32,334"
163749	667	Земли транспорта № 20	328390,87	2178948,39	49° 59' 55,995"	40° 29' 32,455"
163750	668	Земли транспорта № 20	328296,53	2178925,94	49° 59' 52,933"	40° 29' 31,390"
163751	669	Земли транспорта № 20	328242,46	2178927,35	49° 59' 51,184"	40° 29' 31,497"
163752	670	Земли транспорта № 20	328228,69	2178965,06	49° 59' 50,754"	40° 29' 33,399"
163753	671	Земли транспорта № 20	328224,82	2178978,13	49° 59' 50,635"	40° 29' 34,058"
163754	672	Земли транспорта № 20	328193,75	2179003,23	49° 59' 49,640"	40° 29' 35,339"
163755	673	Земли транспорта № 20	328151,21	2179014,36	49° 59' 48,268"	40° 29' 35,926"
163756	674	Земли транспорта № 20	328041,44	2178990,42	49° 59' 44,706"	40° 29' 34,797"
163757	675	Земли транспорта № 20	328037,50	2179025,53	49° 59' 44,593"	40° 29' 36,562"
163758	676	Земли транспорта № 20	328008,10	2179145,70	49° 59' 43,693"	40° 29' 42,614"
163759	677	Земли транспорта № 20	328003,49	2179225,66	49° 59' 43,578"	40° 29' 46,631"
163760	678	Земли транспорта № 20	327975,21	2179371,27	49° 59' 42,725"	40° 29' 53,959"
163761	679	Земли транспорта № 20	327960,32	2179466,52	49° 59' 42,284"	40° 29' 58,751"
163762	680	Земли транспорта № 20	327952,22	2179495,38	49° 59' 42,034"	40° 30' 0,205"
163763	681	Земли транспорта № 20	327943,02	2179494,98	49° 59' 41,736"	40° 30' 0,191"
163764	682	Земли транспорта № 20	327940,82	2179503,66	49° 59' 41,668"	40° 30' 0,628"
163765	683	Земли транспорта № 20	327932,68	2179530,23	49° 59' 41,416"	40° 30' 1,967"
163766	684	Земли транспорта № 20	327928,41	2179546,34	49° 59' 41,285"	40° 30' 2,779"
163767	685	Земли транспорта № 20	327919,88	2179589,69	49° 59' 41,027"	40° 30' 4,960"
163768	686	Земли транспорта № 20	327912,86	2179628,63	49° 59' 40,817"	40° 30' 6,920"
163769	687	Земли транспорта № 20	327908,78	2179647,54	49° 59' 40,693"	40° 30' 7,872"
163770	688	Земли транспорта № 20	327902,62	2179640,24	49° 59' 40,490"	40° 30' 7,509"
163771	689	Земли транспорта № 20	327893,99	2179624,61	49° 59' 40,204"	40° 30' 6,730"
163772	690	Земли транспорта № 20	327874,66	2179594,49	49° 59' 39,566"	40° 30' 5,231"
163773	691	Земли транспорта № 20	327934,67	2179297,63	49° 59' 41,382"	40° 29' 50,289"
163774	692	Земли транспорта № 20	327949,24	2179270,75	49° 59' 41,842"	40° 29' 48,930"
163775	693	Земли транспорта № 20	327956,25	2179177,20	49° 59' 42,029"	40° 29' 44,230"
163776	694	Земли транспорта № 20	327990,98	2179014,22	49° 59' 43,083"	40° 29' 36,025"
163777	695	Земли транспорта № 20	328016,27	2178899,77	49° 59' 43,852"	40° 29' 30,263"
163778	696	Земли транспорта № 20	327763,96	2178848,41	49° 59' 35,665"	40° 29' 27,853"
163779	697	Земли транспорта № 20	327683,48	2178859,41	49° 59' 33,066"	40° 29' 28,459"
163780	698	Земли транспорта № 20	327580,62	2178838,41	49° 59' 29,728"	40° 29' 27,473"
163781	699	Земли транспорта № 20	327478,02	2178809,60	49° 59' 26,396"	40° 29' 26,095"
163782	700	Земли транспорта № 20	327406,91	2178779,57	49° 59' 24,082"	40° 29' 24,636"
163783	701	Земли транспорта № 20	327386,94	2178779,00	49° 59' 23,435"	40° 29' 24,620"
163784	702	Земли транспорта № 20	327375,24	2178778,70	49° 59' 23,056"	40° 29' 24,613"
163785	703	Земли транспорта № 20	327334,67	2178778,54	49° 59' 21,743"	40° 29' 24,632"

163786	704	Земли транспорта № 20	327226,01	2178781,25	49° 59' 18,228"	40° 29' 24,840"
163787	705	Земли транспорта № 20	327087,51	2178794,15	49° 59' 13,752"	40° 29' 25,580"
163788	706	Земли транспорта № 20	326990,65	2178809,41	49° 59' 10,624"	40° 29' 26,411"
163789	707	Земли транспорта № 20	326859,29	2178834,42	49° 59' 6,384"	40° 29' 27,753"
163790	708	Земли транспорта № 20	326764,08	2178860,46	49° 59' 3,314"	40° 29' 29,124"
163791	709	Земли транспорта № 20	325839,47	2179124,97	49° 58' 33,507"	40° 29' 43,011"
163792	710	Земли транспорта № 20	325004,96	2179367,19	49° 58' 6,605"	40° 29' 55,717"
163793	711	Земли транспорта № 20	324763,72	2179437,16	49° 57' 58,828"	40° 29' 59,386"
163794	712	Земли транспорта № 20	324408,29	2179538,92	49° 57' 47,369"	40° 30' 4,726"
163795	713	Земли транспорта № 20	324305,42	2179567,11	49° 57' 44,052"	40° 30' 6,208"
163796	714	Земли транспорта № 20	324230,07	2179588,76	49° 57' 41,623"	40° 30' 7,343"
163797	715	Земли транспорта № 20	324088,39	2179628,75	49° 57' 37,055"	40° 30' 9,442"
163798	716	Земли транспорта № 20	323887,09	2179686,00	49° 57' 30,565"	40° 30' 12,446"
163799	717	Земли транспорта № 20	323795,33	2179711,78	49° 57' 27,607"	40° 30' 13,800"
163800	718	Земли транспорта № 20	323544,00	2179779,27	49° 57' 19,502"	40° 30' 17,350"
163801	719	Земли транспорта № 20	323396,72	2179811,90	49° 57' 14,750"	40° 30' 19,083"
163802	720	Земли транспорта № 20	323061,07	2179887,18	49° 57' 3,920"	40° 30' 23,079"
163803	721	Земли транспорта № 20	323064,45	2179939,67	49° 57' 4,051"	40° 30' 25,709"
163804	722	Земли транспорта № 20	322963,70	2179952,37	49° 57' 0,796"	40° 30' 26,412"
163805	723	Земли транспорта № 20	322959,47	2179905,81	49° 57' 0,640"	40° 30' 24,079"
163806	724	Земли транспорта № 20	322699,74	2179919,77	49° 56' 52,241"	40° 30' 24,950"
163807	725	Земли транспорта № 20	322676,31	2179923,83	49° 56' 51,484"	40° 30' 25,169"
163808	726	Земли транспорта № 20	322656,17	2179927,33	49° 56' 50,834"	40° 30' 25,357"
163809	727	Земли транспорта № 20	322655,87	2179927,38	49° 56' 50,824"	40° 30' 25,360"
163810	728	Земли транспорта № 20	322605,48	2179936,75	49° 56' 49,198"	40° 30' 25,863"
163811	729	Земли транспорта № 20	322352,07	2179983,90	49° 56' 41,017"	40° 30' 28,393"
163812	730	Земли транспорта № 20	322311,50	2179994,06	49° 56' 39,708"	40° 30' 28,929"
163813	731	Земли транспорта № 20	322258,48	2180007,33	49° 56' 37,998"	40° 30' 29,629"
163814	732	Земли транспорта № 20	322145,29	2180042,18	49° 56' 34,350"	40° 30' 31,450"
163815	733	Земли транспорта № 20	322065,69	2180068,27	49° 56' 31,785"	40° 30' 32,811"
163816	734	Земли транспорта № 20	322048,60	2180073,87	49° 56' 31,234"	40° 30' 33,103"
163817	735	Земли транспорта № 20	321931,91	2180128,09	49° 56' 27,481"	40° 30' 35,898"
163818	736	Земли транспорта № 20	321898,90	2180143,43	49° 56' 26,419"	40° 30' 36,688"
163819	737	Земли транспорта № 20	321749,62	2180222,41	49° 56' 21,622"	40° 30' 40,746"
163820	738	Земли транспорта № 20	321473,26	2180382,74	49° 56' 12,746"	40° 30' 48,965"
163821	739	Земли транспорта № 20	321235,53	2180520,67	49° 56' 5,110"	40° 30' 56,034"
163822	740	Земли транспорта № 20	321208,38	2180536,42	49° 56' 4,238"	40° 30' 56,841"
163823	741	Земли транспорта № 20	321206,24	2180532,28	49° 56' 4,167"	40° 30' 56,635"
163824	742	Земли транспорта № 20	321205,31	2180532,79	49° 56' 4,137"	40° 30' 56,661"
163825	743	Земли транспорта № 20	321186,77	2180542,81	49° 56' 3,542"	40° 30' 57,176"
163826	744	Земли транспорта № 20	321140,28	2180567,95	49° 56' 2,048"	40° 30' 58,466"

163827	745	Земли транспорта № 20	321099,35	2180590,09	49° 56' 0,732"	40° 30' 59,603"
163828	746	Земли транспорта № 20	321073,01	2180605,39	49° 55' 59,886"	40° 31' 0,387"
163829	747	Земли транспорта № 20	321049,51	2180619,02	49° 55' 59,132"	40° 31' 1,085"
163830	748	Земли транспорта № 20	321024,75	2180632,90	49° 55' 58,336"	40° 31' 1,797"
163831	749	Земли транспорта № 20	320994,65	2180649,88	49° 55' 57,369"	40° 31' 2,668"
163832	750	Земли транспорта № 20	320966,86	2180665,97	49° 55' 56,477"	40° 31' 3,493"
163833	751	Земли транспорта № 20	320938,07	2180682,23	49° 55' 55,552"	40° 31' 4,327"
163834	752	Земли транспорта № 20	320906,86	2180699,39	49° 55' 54,549"	40° 31' 5,207"
163835	753	Земли транспорта № 20	320889,13	2180709,08	49° 55' 53,979"	40° 31' 5,704"
163836	754	Земли транспорта № 20	320873,22	2180717,65	49° 55' 53,468"	40° 31' 6,144"
163837	755	Земли транспорта № 20	320841,66	2180733,35	49° 55' 52,453"	40° 31' 6,952"
163838	756	Земли транспорта № 20	320837,22	2180735,55	49° 55' 52,310"	40° 31' 7,065"
163839	757	Земли транспорта № 20	320804,40	2180751,30	49° 55' 51,255"	40° 31' 7,876"
163840	758	Земли транспорта № 20	320799,14	2180753,62	49° 55' 51,086"	40° 31' 7,995"
163841	759	Земли транспорта № 20	320796,29	2180754,78	49° 55' 50,994"	40° 31' 8,055"
163842	760	Земли транспорта № 20	320784,79	2180728,74	49° 55' 50,611"	40° 31' 6,757"
163843	761	Земли транспорта № 20	320775,17	2180706,93	49° 55' 50,290"	40° 31' 5,670"
163844	762	Земли транспорта № 20	320775,09	2180706,76	49° 55' 50,288"	40° 31' 5,662"
163845	763	Земли транспорта № 20	320789,26	2180693,59	49° 55' 50,741"	40° 31' 4,992"
163846	764	Земли транспорта № 20	320806,45	2180685,91	49° 55' 51,294"	40° 31' 4,596"
163847	765	Земли транспорта № 20	320811,07	2180676,57	49° 55' 51,440"	40° 31' 4,125"
163848	766	Земли транспорта № 20	321051,36	2180553,40	49° 55' 59,164"	40° 30' 57,794"
163849	767	Земли транспорта № 20	321285,16	2180382,14	49° 56' 6,658"	40° 30' 49,056"
163850	768	Земли транспорта № 20	321443,96	2180293,89	49° 56' 11,760"	40° 30' 44,529"
163851	769	Земли транспорта № 20	321646,89	2180172,96	49° 56' 18,277"	40° 30' 38,333"
163852	770	Земли транспорта № 20	321938,09	2180031,21	49° 56' 27,640"	40° 30' 31,036"
163853	771	Земли транспорта № 20	322025,67	2179986,61	49° 56' 30,456"	40° 30' 28,742"
163854	772	Земли транспорта № 20	322292,37	2179912,33	49° 56' 39,055"	40° 30' 24,843"
163855	773	Земли транспорта № 20	322604,35	2179876,16	49° 56' 49,136"	40° 30' 22,825"
163856	774	Земли транспорта № 20	323184,96	2179797,04	49° 57' 7,891"	40° 30' 18,477"
163857	775	Земли транспорта № 20	323377,29	2179771,37	49° 57' 14,104"	40° 30' 17,063"
163858	776	Земли транспорта № 20	323366,28	2179701,10	49° 57' 13,718"	40° 30' 13,546"
163859	777	Земли транспорта № 20	323517,84	2179679,09	49° 57' 18,613"	40° 30' 12,342"
163860	778	Земли транспорта № 20	323528,84	2179743,43	49° 57' 18,996"	40° 30' 15,562"
163861	779	Земли транспорта № 20	323907,28	2179615,15	49° 57' 31,189"	40° 30' 8,879"
163862	780	Земли транспорта № 20	323926,16	2179616,22	49° 57' 31,800"	40° 30' 8,921"
163863	781	Земли транспорта № 20	323974,73	2179602,43	49° 57' 33,366"	40° 30' 8,197"
163864	782	Земли транспорта № 20	324349,09	2179496,10	49° 57' 45,435"	40° 30' 2,617"
163865	783	Земли транспорта № 20	324745,19	2179382,45	49° 57' 58,205"	40° 29' 56,654"
163866	784	Земли транспорта № 20	325144,37	2179267,62	49° 58' 11,074"	40° 29' 50,629"
163867	785	Земли транспорта № 20	325617,62	2179131,42	49° 58' 26,330"	40° 29' 43,482"

163868	786	Земли транспорта № 20	325832,92	2179072,63	49° 58' 33,272"	40° 29' 40,390"
163869	787	Земли транспорта № 20	325852,38	2179067,08	49° 58' 33,900"	40° 29' 40,098"
163870	788	Земли транспорта № 20	326723,04	2178812,88	49° 59' 1,965"	40° 29' 26,763"
163871	789	Земли транспорта № 20	326723,67	2178812,70	49° 59' 1,986"	40° 29' 26,754"
163872	790	Земли транспорта № 20	326752,20	2178805,37	49° 59' 2,906"	40° 29' 26,367"
163873	791	Земли транспорта № 20	326847,72	2178781,24	49° 59' 5,987"	40° 29' 25,092"
163874	792	Земли транспорта № 20	326848,93	2178780,98	49° 59' 6,026"	40° 29' 25,078"
163875	793	Земли транспорта № 20	326985,68	2178755,34	49° 59' 10,440"	40° 29' 23,700"
163876	794	Земли транспорта № 20	326986,25	2178755,24	49° 59' 10,458"	40° 29' 23,695"
163877	795	Земли транспорта № 20	327079,15	2178741,13	49° 59' 13,459"	40° 29' 22,925"
163878	796	Земли транспорта № 20	327080,29	2178740,99	49° 59' 13,495"	40° 29' 22,917"
163879	797	Земли транспорта № 20	327222,77	2178727,62	49° 59' 18,100"	40° 29' 22,151"
163880	798	Земли транспорта № 20	327224,14	2178727,54	49° 59' 18,144"	40° 29' 22,146"
163881	799	Земли транспорта № 20	327333,37	2178724,80	49° 59' 21,678"	40° 29' 21,935"
163882	800	Земли транспорта № 20	327333,88	2178724,79	49° 59' 21,694"	40° 29' 21,935"
163883	801	Земли транспорта № 20	327334,42	2178724,80	49° 59' 21,712"	40° 29' 21,935"
163884	802	Земли транспорта № 20	327388,30	2178726,27	49° 59' 23,456"	40° 29' 21,973"
163885	803	Земли транспорта № 20	327408,29	2178726,54	49° 59' 24,103"	40° 29' 21,973"
163886	804	Земли транспорта № 20	327408,19	2178724,27	49° 59' 24,099"	40° 29' 21,859"
163887	805	Земли транспорта № 20	327407,84	2178722,02	49° 59' 24,087"	40° 29' 21,746"
163888	806	Земли транспорта № 20	327413,29	2178722,32	49° 59' 24,263"	40° 29' 21,758"
163889	807	Земли транспорта № 20	327409,77	2178731,32	49° 59' 24,153"	40° 29' 22,212"
163890	808	Земли транспорта № 20	327421,80	2178737,39	49° 59' 24,545"	40° 29' 22,508"
163891	809	Земли транспорта № 20	327431,10	2178751,38	49° 59' 24,852"	40° 29' 23,204"
163892	810	Земли транспорта № 20	327494,34	2178730,03	49° 59' 26,889"	40° 29' 22,091"
163893	811	Земли транспорта № 20	327704,29	2178762,40	49° 59' 33,697"	40° 29' 23,575"
163894	812	Земли транспорта № 20	328014,64	2178831,33	49° 59' 43,770"	40° 29' 26,829"
163895	813	Земли транспорта № 20	328262,98	2178884,52	49° 59' 51,829"	40° 29' 29,333"
163896	814	Земли транспорта № 20	328361,15	2178870,20	49° 59' 55,000"	40° 29' 28,549"
163897	815	Земли транспорта № 20	328409,95	2178871,82	49° 59' 56,580"	40° 29' 28,598"
163898	816	Земли транспорта № 20	328442,45	2178871,19	49° 59' 57,631"	40° 29' 28,545"
163899	817	Земли транспорта № 20	328436,80	2178878,70	49° 59' 57,451"	40° 29' 28,926"
163900	818	Земли транспорта № 20	328423,98	2178896,19	49° 59' 57,044"	40° 29' 29,812"
163901	819	Земли транспорта № 20	328561,54	2178908,82	50° 0' 1,501"	40° 29' 30,355"
163902	820	Земли транспорта № 20	328631,05	2178910,59	50° 0' 3,751"	40° 29' 30,397"
163903	821	Земли транспорта № 20	328653,86	2178910,07	50° 0' 4,489"	40° 29' 30,356"
163904	822	Земли транспорта № 20	329093,87	2178881,01	50° 0' 18,715"	40° 29' 28,604"
163905	823	Земли транспорта № 20	329199,70	2178856,32	50° 0' 22,130"	40° 29' 27,294"
163906	824	Земли транспорта № 20	329742,90	2178686,16	50° 0' 39,634"	40° 29' 18,387"
163907	825	Земли транспорта № 20	330184,90	2178567,66	50° 0' 53,886"	40° 29' 12,141"
163908	826	Земли транспорта № 20	331025,55	2178343,67	50° 1' 20,993"	40° 29' 0,328"

163909	827	Земли транспорта № 20	331514,38	2178211,82	50° 1' 36,755"	40° 28' 53,376"
163910	828	Земли транспорта № 20	332000,08	2178081,94	50° 1' 52,416"	40° 28' 46,525"
163911	829	Земли транспорта № 20	332132,04	2178045,55	50° 1' 56,670"	40° 28' 44,607"
163912	830	Земли транспорта № 20	332238,39	2178010,47	50° 2' 0,096"	40° 28' 42,773"
163913	831	Земли транспорта № 20	332312,06	2177983,98	50° 2' 2,468"	40° 28' 41,392"
163914	832	Земли транспорта № 20	332422,04	2177934,62	50° 2' 6,006"	40° 28' 38,838"
163915	833	Земли транспорта № 20	332993,84	2177665,69	50° 2' 24,392"	40° 28' 24,939"
163916	834	Земли транспорта № 20	333648,18	2177375,69	50° 2' 45,439"	40° 28' 9,922"
163917	835	Земли транспорта № 20	333654,96	2177296,11	50° 2' 45,624"	40° 28' 5,918"
163918	836	Земли транспорта № 20	333739,62	2177258,85	50° 2' 48,347"	40° 28' 3,989"
163919	837	Земли транспорта № 20	333802,28	2177309,65	50° 2' 50,397"	40° 28' 6,499"
163920	838	Земли транспорта № 20	333849,69	2177285,95	50° 2' 51,921"	40° 28' 5,275"
163921	839	Земли транспорта № 20	334610,40	2176933,42	50° 3' 16,382"	40° 27' 47,037"
163922	840	Земли транспорта № 20	334609,06	2176949,66	50° 3' 16,345"	40° 27' 47,855"
163923	841	Земли транспорта № 20	334608,79	2176952,93	50° 3' 16,338"	40° 27' 48,019"
163924	842	Земли транспорта № 20	334607,96	2176963,11	50° 3' 16,316"	40° 27' 48,531"
163925	843	Земли транспорта № 20	334608,65	2176964,68	50° 3' 16,339"	40° 27' 48,610"
163926	844	Земли транспорта № 20	334612,92	2176974,44	50° 3' 16,481"	40° 27' 49,097"
163927	845	Земли транспорта № 20	334613,74	2176976,30	50° 3' 16,509"	40° 27' 49,191"
163928	846	Земли транспорта № 20	334623,70	2176999,04	50° 3' 16,841"	40° 27' 50,326"
163929	847	Земли транспорта № 20	334624,13	2176999,97	50° 3' 16,855"	40° 27' 50,373"
163930	848	Земли транспорта № 20	334630,67	2177014,90	50° 3' 17,073"	40° 27' 51,119"
163931	849	Земли транспорта № 20	333873,40	2177328,28	50° 2' 52,706"	40° 28' 7,386"
163932	850	Земли транспорта № 20	333864,93	2177426,49	50° 2' 52,476"	40° 28' 12,328"
163933	851	Земли транспорта № 20	333776,88	2177470,52	50° 2' 49,645"	40° 28' 14,600"
163934	852	Земли транспорта № 20	333693,90	2177404,48	50° 2' 46,931"	40° 28' 11,338"
163935	853	Земли транспорта № 20	333663,42	2177418,03	50° 2' 45,951"	40° 28' 12,039"
163936	854	Земли транспорта № 20	332960,83	2177746,30	50° 2' 23,359"	40° 28' 29,012"
163937	855	Земли транспорта № 20	317488,25	2176975,61	49° 54' 2,326"	40° 28' 0,850"
163938	856	Земли транспорта № 20	317367,32	2176618,83	49° 53' 58,255"	40° 27' 43,058"
163939	857	Земли транспорта № 20	317333,91	2176481,85	49° 53' 57,114"	40° 27' 36,218"
163940	858	Земли транспорта № 20	317344,75	2176479,85	49° 53' 57,464"	40° 27' 36,111"
163941	859	Земли транспорта № 20	317354,61	2176514,24	49° 53' 57,798"	40° 27' 37,827"
163942	860	Земли транспорта № 20	317398,73	2176661,50	49° 53' 59,291"	40° 27' 45,174"
163943	861	Земли транспорта № 20	317501,48	2176972,17	49° 54' 2,752"	40° 28' 0,669"
163944	862	Земли транспорта № 20	317488,25	2176975,61	49° 54' 2,326"	40° 28' 0,850"
163945	863	Земли транспорта № 20	317902,46	2172694,71	49° 54' 13,794"	40° 24' 26,081"
163946	864	Земли транспорта № 20	317894,67	2172693,69	49° 54' 13,542"	40° 24' 26,035"
163947	865	Земли транспорта № 20	317895,52	2172686,79	49° 54' 13,566"	40° 24' 25,689"
163948	866	Земли транспорта № 20	317923,62	2172409,27	49° 54' 14,346"	40° 24' 11,765"
163949	867	Земли транспорта № 20	317947,70	2172171,44	49° 54' 15,014"	40° 23' 59,831"

163950	868	Земли транспорта № 20	317971,24	2171944,16	49° 54' 15,669"	40° 23' 48,427"
163951	869	Земли транспорта № 20	318035,50	2171323,61	49° 54' 17,456"	40° 23' 17,288"
163952	870	Земли транспорта № 20	318102,15	2170643,22	49° 54' 19,290"	40° 22' 43,149"
163953	871	Земли транспорта № 20	318166,65	2169990,70	49° 54' 21,064"	40° 22' 10,407"
163954	872	Земли транспорта № 20	318183,58	2169846,64	49° 54' 21,543"	40° 22' 3,177"
163955	873	Земли транспорта № 20	318204,63	2169650,17	49° 54' 22,129"	40° 21' 53,317"
163956	874	Земли транспорта № 20	318217,92	2169526,13	49° 54' 22,499"	40° 21' 47,092"
163957	875	Земли транспорта № 20	318221,11	2169471,59	49° 54' 22,576"	40° 21' 44,357"
163958	876	Земли транспорта № 20	318222,77	2169414,62	49° 54' 22,602"	40° 21' 41,502"
163959	877	Земли транспорта № 20	318222,39	2169341,83	49° 54' 22,554"	40° 21' 37,855"
163960	878	Земли транспорта № 20	318217,60	2169255,52	49° 54' 22,357"	40° 21' 33,534"
163961	879	Земли транспорта № 20	318212,04	2169180,33	49° 54' 22,141"	40° 21' 29,771"
163962	880	Земли транспорта № 20	318207,20	2169144,64	49° 54' 21,967"	40° 21' 27,986"
163963	881	Земли транспорта № 20	318199,73	2169089,45	49° 54' 21,698"	40° 21' 25,226"
163964	882	Земли транспорта № 20	318186,41	2169012,34	49° 54' 21,230"	40° 21' 21,373"
163965	883	Земли транспорта № 20	318054,95	2168428,56	49° 54' 16,690"	40° 20' 52,223"
163966	884	Земли транспорта № 20	318011,41	2168235,18	49° 54' 15,187"	40° 20' 42,567"
163967	885	Земли транспорта № 20	318079,78	2168228,65	49° 54' 17,396"	40° 20' 42,188"
163968	886	Земли транспорта № 20	318097,07	2168227,00	49° 54' 17,954"	40° 20' 42,093"
163969	887	Земли транспорта № 20	318110,37	2168225,73	49° 54' 18,384"	40° 20' 42,019"
163970	888	Земли транспорта № 20	318210,14	2168216,21	49° 54' 21,608"	40° 20' 41,466"
163971	889	Земли транспорта № 20	318243,62	2168213,01	49° 54' 22,690"	40° 20' 41,280"
163972	890	Земли транспорта № 20	318311,10	2168206,57	49° 54' 24,870"	40° 20' 40,906"
163973	891	Земли транспорта № 20	318313,51	2168214,63	49° 54' 24,952"	40° 20' 41,308"
163974	892	Земли транспорта № 20	318253,67	2168220,30	49° 54' 23,019"	40° 20' 41,638"
163975	893	Земли транспорта № 20	318165,02	2168228,28	49° 54' 20,154"	40° 20' 42,105"
163976	894	Земли транспорта № 20	318069,79	2168236,85	49° 54' 17,077"	40° 20' 42,607"
163977	895	Земли транспорта № 20	318051,84	2168239,60	49° 54' 16,497"	40° 20' 42,758"
163978	896	Земли транспорта № 20	318039,95	2168242,71	49° 54' 16,114"	40° 20' 42,923"
163979	897	Земли транспорта № 20	318033,50	2168248,06	49° 54' 15,908"	40° 20' 43,196"
163980	898	Земли транспорта № 20	318029,61	2168256,94	49° 54' 15,786"	40° 20' 43,644"
163981	899	Земли транспорта № 20	318034,30	2168280,40	49° 54' 15,950"	40° 20' 44,816"
163982	900	Земли транспорта № 20	318065,69	2168427,01	49° 54' 17,037"	40° 20' 52,137"
163983	901	Земли транспорта № 20	318069,45	2168462,70	49° 54' 17,176"	40° 20' 53,923"
163984	902	Земли транспорта № 20	318071,50	2168470,17	49° 54' 17,246"	40° 20' 54,295"
163985	903	Земли транспорта № 20	318118,59	2168678,27	49° 54' 18,872"	40° 21' 4,686"
163986	904	Земли транспорта № 20	318151,08	2168819,86	49° 54' 19,993"	40° 21' 11,756"
163987	905	Земли транспорта № 20	318188,34	2168980,07	49° 54' 21,277"	40° 21' 19,755"
163988	906	Земли транспорта № 20	318190,39	2168985,87	49° 54' 21,346"	40° 21' 20,044"
163989	907	Земли транспорта № 20	318193,29	2168990,57	49° 54' 21,442"	40° 21' 20,277"
163990	908	Земли транспорта № 20	318196,61	2168992,44	49° 54' 21,550"	40° 21' 20,368"

163991	909	Земли транспорта № 20	318201,17	2168993,48	49° 54' 21,698"	40° 21' 20,417"
163992	910	Земли транспорта № 20	318206,81	2168993,18	49° 54' 21,881"	40° 21' 20,398"
163993	911	Земли транспорта № 20	318207,03	2168995,11	49° 54' 21,889"	40° 21' 20,494"
163994	912	Земли транспорта № 20	318208,73	2169009,84	49° 54' 21,951"	40° 21' 21,231"
163995	913	Земли транспорта № 20	318202,55	2169011,17	49° 54' 21,752"	40° 21' 21,302"
163996	914	Земли транспорта № 20	318198,47	2169012,90	49° 54' 21,620"	40° 21' 21,392"
163997	915	Земли транспорта № 20	318196,40	2169016,49	49° 54' 21,555"	40° 21' 21,573"
163998	916	Земли транспорта № 20	318195,36	2169020,99	49° 54' 21,524"	40° 21' 21,800"
163999	917	Земли транспорта № 20	318195,92	2169025,26	49° 54' 21,544"	40° 21' 22,013"
164000	918	Земли транспорта № 20	318218,00	2169185,31	49° 54' 22,336"	40° 21' 30,016"
164001	919	Земли транспорта № 20	318222,86	2169184,33	49° 54' 22,493"	40° 21' 29,963"
164002	920	Земли транспорта № 20	318223,75	2169191,14	49° 54' 22,525"	40° 21' 30,303"
164003	921	Земли транспорта № 20	318219,37	2169193,01	49° 54' 22,384"	40° 21' 30,400"
164004	922	Земли транспорта № 20	318227,58	2169277,00	49° 54' 22,691"	40° 21' 34,603"
164005	923	Земли транспорта № 20	318230,45	2169320,00	49° 54' 22,805"	40° 21' 36,755"
164006	924	Земли транспорта № 20	318232,63	2169450,18	49° 54' 22,938"	40° 21' 43,276"
164007	925	Земли транспорта № 20	318231,97	2169458,07	49° 54' 22,921"	40° 21' 43,672"
164008	926	Земли транспорта № 20	318231,41	2169464,84	49° 54' 22,906"	40° 21' 44,011"
164009	927	Земли транспорта № 20	318230,58	2169474,91	49° 54' 22,884"	40° 21' 44,516"
164010	928	Земли транспорта № 20	318229,28	2169490,70	49° 54' 22,849"	40° 21' 45,309"
164011	929	Земли транспорта № 20	318225,58	2169535,51	49° 54' 22,751"	40° 21' 47,556"
164012	930	Земли транспорта № 20	318218,37	2169604,74	49° 54' 22,552"	40° 21' 51,031"
164013	931	Земли транспорта № 20	318225,08	2169612,36	49° 54' 22,772"	40° 21' 51,407"
164014	932	Земли транспорта № 20	318224,93	2169629,51	49° 54' 22,776"	40° 21' 52,267"
164015	933	Земли транспорта № 20	318224,85	2169639,77	49° 54' 22,778"	40° 21' 52,781"
164016	934	Земли транспорта № 20	318216,90	2169640,95	49° 54' 22,522"	40° 21' 52,846"
164017	935	Земли транспорта № 20	318216,45	2169642,01	49° 54' 22,508"	40° 21' 52,899"
164018	936	Земли транспорта № 20	318215,76	2169643,64	49° 54' 22,486"	40° 21' 52,982"
164019	937	Земли транспорта № 20	318212,82	2169650,59	49° 54' 22,394"	40° 21' 53,332"
164020	938	Земли транспорта № 20	318212,37	2169651,66	49° 54' 22,380"	40° 21' 53,386"
164021	939	Земли транспорта № 20	318198,95	2169811,17	49° 54' 22,023"	40° 22' 1,388"
164022	940	Земли транспорта № 20	318195,65	2169839,02	49° 54' 21,930"	40° 22' 2,786"
164023	941	Земли транспорта № 20	318199,07	2169841,68	49° 54' 22,041"	40° 22' 2,917"
164024	942	Земли транспорта № 20	318203,62	2169843,72	49° 54' 22,190"	40° 22' 3,016"
164025	943	Земли транспорта № 20	318204,15	2169847,29	49° 54' 22,209"	40° 22' 3,194"
164026	944	Земли транспорта № 20	318208,44	2169847,28	49° 54' 22,347"	40° 22' 3,190"
164027	945	Земли транспорта № 20	318208,39	2169855,65	49° 54' 22,350"	40° 22' 3,610"
164028	946	Земли транспорта № 20	318201,49	2169856,45	49° 54' 22,127"	40° 22' 3,655"
164029	947	Земли транспорта № 20	318198,79	2169858,15	49° 54' 22,040"	40° 22' 3,742"
164030	948	Земли транспорта № 20	318196,55	2169860,44	49° 54' 21,969"	40° 22' 3,859"
164031	949	Земли транспорта № 20	318194,06	2169865,57	49° 54' 21,891"	40° 22' 4,118"

164032	950	Земли транспорта № 20	318181,91	2169973,95	49° 54' 21,550"	40° 22' 9,557"
164033	951	Земли транспорта № 20	318169,06	2170083,17	49° 54' 21,187"	40° 22' 15,039"
164034	952	Земли транспорта № 20	318161,47	2170146,29	49° 54' 20,971"	40° 22' 18,207"
164035	953	Земли транспорта № 20	318165,82	2170145,95	49° 54' 21,112"	40° 22' 18,187"
164036	954	Земли транспорта № 20	318165,08	2170155,10	49° 54' 21,092"	40° 22' 18,646"
164037	955	Земли транспорта № 20	318159,90	2170156,44	49° 54' 20,925"	40° 22' 18,717"
164038	956	Земли транспорта № 20	318112,60	2170616,68	49° 54' 19,615"	40° 22' 41,812"
164039	957	Земли транспорта № 20	318113,65	2170620,90	49° 54' 19,651"	40° 22' 42,022"
164040	958	Земли транспорта № 20	318116,26	2170625,21	49° 54' 19,738"	40° 22' 42,236"
164041	959	Земли транспорта № 20	318121,85	2170629,51	49° 54' 19,921"	40° 22' 42,448"
164042	960	Земли транспорта № 20	318127,29	2170631,92	49° 54' 20,098"	40° 22' 42,564"
164043	961	Земли транспорта № 20	318124,93	2170650,69	49° 54' 20,030"	40° 22' 43,507"
164044	962	Земли транспорта № 20	318119,04	2170653,10	49° 54' 19,841"	40° 22' 43,632"
164045	963	Земли транспорта № 20	318113,38	2170656,65	49° 54' 19,660"	40° 22' 43,814"
164046	964	Земли транспорта № 20	318110,36	2170659,59	49° 54' 19,563"	40° 22' 43,963"
164047	965	Земли транспорта № 20	318109,01	2170661,32	49° 54' 19,520"	40° 22' 44,051"
164048	966	Земли транспорта № 20	318106,80	2170664,84	49° 54' 19,451"	40° 22' 44,229"
164049	967	Земли транспорта № 20	318084,12	2170882,72	49° 54' 18,820"	40° 22' 55,162"
164050	968	Земли транспорта № 20	318086,70	2170883,34	49° 54' 18,904"	40° 22' 55,191"
164051	969	Земли транспорта № 20	318085,46	2170893,40	49° 54' 18,869"	40° 22' 55,696"
164052	970	Земли транспорта № 20	318082,92	2170893,26	49° 54' 18,787"	40° 22' 55,691"
164053	971	Земли транспорта № 20	318055,36	2171161,38	49° 54' 18,022"	40° 23' 9,145"
164054	972	Земли транспорта № 20	318044,16	2171294,66	49° 54' 17,723"	40° 23' 15,831"
164055	973	Земли транспорта № 20	318044,66	2171298,48	49° 54' 17,741"	40° 23' 16,022"
164056	974	Земли транспорта № 20	318046,77	2171300,79	49° 54' 17,810"	40° 23' 16,137"
164057	975	Земли транспорта № 20	318050,08	2171304,20	49° 54' 17,919"	40° 23' 16,305"
164058	976	Земли транспорта № 20	318053,70	2171306,51	49° 54' 18,037"	40° 23' 16,418"
164059	977	Земли транспорта № 20	318059,42	2171309,02	49° 54' 18,223"	40° 23' 16,540"
164060	978	Земли транспорта № 20	318058,62	2171327,09	49° 54' 18,206"	40° 23' 17,446"
164061	979	Земли транспорта № 20	318050,68	2171328,90	49° 54' 17,950"	40° 23' 17,542"
164062	980	Земли транспорта № 20	318045,77	2171331,11	49° 54' 17,792"	40° 23' 17,656"
164063	981	Земли транспорта № 20	318042,15	2171333,82	49° 54' 17,676"	40° 23' 17,795"
164064	982	Земли транспорта № 20	318039,04	2171337,53	49° 54' 17,577"	40° 23' 17,983"
164065	983	Земли транспорта № 20	318037,54	2171348,55	49° 54' 17,534"	40° 23' 18,536"
164066	984	Земли транспорта № 20	318033,42	2171391,45	49° 54' 17,421"	40° 23' 20,689"
164067	985	Земли транспорта № 20	318036,31	2171391,56	49° 54' 17,515"	40° 23' 20,692"
164068	986	Земли транспорта № 20	318035,45	2171401,62	49° 54' 17,492"	40° 23' 21,197"
164069	987	Земли транспорта № 20	318032,35	2171401,40	49° 54' 17,391"	40° 23' 21,188"
164070	988	Земли транспорта № 20	318019,32	2171525,64	49° 54' 17,028"	40° 23' 27,422"
164071	989	Земли транспорта № 20	317967,97	2172018,39	49° 54' 15,598"	40° 23' 52,148"
164072	990	Земли транспорта № 20	317970,86	2172018,90	49° 54' 15,692"	40° 23' 52,172"

164073	991	Земли транспорта № 20	317970,11	2172027,81	49° 54' 15,672"	40° 23' 52,618"
164074	992	Земли транспорта № 20	317967,22	2172027,70	49° 54' 15,579"	40° 23' 52,615"
164075	993	Земли транспорта № 20	317924,31	2172481,52	49° 54' 14,402"	40° 24' 15,384"
164076	994	Земли транспорта № 20	317902,46	2172694,71	49° 54' 13,794"	40° 24' 26,081"
164077	995	Земли транспорта № 20	319051,13	2183341,19	49° 54' 55,576"	40° 33' 18,804"
164078	996	Земли транспорта № 20	319001,54	2183334,69	49° 54' 53,969"	40° 33' 18,509"
164079	997	Земли транспорта № 20	319002,05	2183330,80	49° 54' 53,984"	40° 33' 18,313"
164080	998	Земли транспорта № 20	318993,43	2183329,73	49° 54' 53,705"	40° 33' 18,265"
164081	999	Земли транспорта № 20	319009,98	2183234,95	49° 54' 54,202"	40° 33' 13,505"
164082	1000	Земли транспорта № 20	319014,55	2183235,57	49° 54' 54,350"	40° 33' 13,533"
164083	1001	Земли транспорта № 20	319064,11	2183242,06	49° 54' 55,957"	40° 33' 13,827"
164084	1002	Земли транспорта № 20	319051,13	2183341,19	49° 54' 55,576"	40° 33' 18,804"
164085	1003	Земли транспорта № 20	318694,35	2183271,64	49° 54' 44,003"	40° 33' 15,540"
164086	1004	Земли транспорта № 20	318585,69	2183259,19	49° 54' 40,481"	40° 33' 14,983"
164087	1005	Земли транспорта № 20	318583,62	2183273,64	49° 54' 40,420"	40° 33' 15,709"
164088	1006	Земли транспорта № 20	318574,00	2183271,92	49° 54' 40,108"	40° 33' 15,629"
164089	1007	Земли транспорта № 20	318600,40	2183100,89	49° 54' 40,894"	40° 33' 7,041"
164090	1008	Земли транспорта № 20	318711,65	2183123,67	49° 54' 44,503"	40° 33' 8,114"
164091	1009	Земли транспорта № 20	318694,35	2183271,64	49° 54' 44,003"	40° 33' 15,540"
164092	1010	Земли транспорта № 20	318212,14	2181320,22	49° 54' 27,603"	40° 31' 38,056"
164093	1011	Земли транспорта № 20	317645,06	2181342,11	49° 54' 9,261"	40° 31' 39,516"
164094	1012	Земли транспорта № 20	317534,50	2181358,83	49° 54' 5,690"	40° 31' 40,424"
164095	1013	Земли транспорта № 20	317367,90	2181343,43	49° 54' 0,292"	40° 31' 39,759"
164096	1014	Земли транспорта № 20	317375,43	2181311,11	49° 54' 0,522"	40° 31' 38,135"
164097	1015	Земли транспорта № 20	317531,66	2181343,70	49° 54' 5,592"	40° 31' 39,668"
164098	1016	Земли транспорта № 20	317531,82	2181329,17	49° 54' 5,591"	40° 31' 38,940"
164099	1017	Земли транспорта № 20	317532,05	2181300,10	49° 54' 5,586"	40° 31' 37,483"
164100	1018	Земли транспорта № 20	317561,92	2181299,59	49° 54' 6,553"	40° 31' 37,439"
164101	1019	Земли транспорта № 20	317562,71	2181279,80	49° 54' 6,570"	40° 31' 36,447"
164102	1020	Земли транспорта № 20	317636,55	2181216,82	49° 54' 8,933"	40° 31' 33,244"
164103	1021	Земли транспорта № 20	317746,93	2181213,13	49° 54' 12,504"	40° 31' 32,988"
164104	1022	Земли транспорта № 20	317776,48	2181212,91	49° 54' 13,460"	40° 31' 32,958"
164105	1023	Земли транспорта № 20	317776,35	2181190,71	49° 54' 13,447"	40° 31' 31,846"
164106	1024	Земли транспорта № 20	317776,97	2181147,29	49° 54' 13,449"	40° 31' 29,670"
164107	1025	Земли транспорта № 20	317834,68	2181199,90	49° 54' 15,338"	40° 31' 32,269"
164108	1026	Земли транспорта № 20	318003,21	2181211,66	49° 54' 20,797"	40° 31' 32,750"
164109	1027	Земли транспорта № 20	318001,75	2181290,84	49° 54' 20,782"	40° 31' 36,719"
164110	1028	Земли транспорта № 20	318193,46	2181287,19	49° 54' 26,985"	40° 31' 36,413"
164111	1029	Земли транспорта № 20	318212,81	2181284,19	49° 54' 27,610"	40° 31' 36,251"
164112	1030	Земли транспорта № 20	318212,14	2181320,22	49° 54' 27,603"	40° 31' 38,056"
164113	1031	Земли транспорта № 20	317562,83	2181276,24	49° 54' 6,572"	40° 31' 36,268"

164114	1032	Земли транспорта № 20	317402,96	2181240,21	49° 54' 1,384"	40° 31' 34,565"
164115	1033	Земли транспорта № 20	317427,85	2181197,39	49° 54' 2,172"	40° 31' 32,404"
164116	1034	Земли транспорта № 20	317465,45	2181124,07	49° 54' 3,358"	40° 31' 28,707"
164117	1035	Земли транспорта № 20	317481,22	2181096,10	49° 54' 3,857"	40° 31' 27,295"
164118	1036	Земли транспорта № 20	317493,45	2181071,64	49° 54' 4,242"	40° 31' 26,062"
164119	1037	Земли транспорта № 20	317557,26	2181069,24	49° 54' 6,306"	40° 31' 25,901"
164120	1038	Земли транспорта № 20	317556,90	2181091,49	49° 54' 6,304"	40° 31' 27,016"
164121	1039	Земли транспорта № 20	317551,22	2181091,45	49° 54' 6,120"	40° 31' 27,017"
164122	1040	Земли транспорта № 20	317541,73	2181193,33	49° 54' 5,855"	40° 31' 32,128"
164123	1041	Земли транспорта № 20	317541,67	2181212,88	49° 54' 5,861"	40° 31' 33,107"
164124	1042	Земли транспорта № 20	317627,92	2181216,06	49° 54' 8,654"	40° 31' 33,211"
164125	1043	Земли транспорта № 20	317562,83	2181276,24	49° 54' 6,572"	40° 31' 36,268"
164126	1044	Земли транспорта № 20	311107,12	2181108,95	49° 50' 37,588"	40° 31' 32,021"
164127	1045	Земли транспорта № 20	311161,92	2181093,47	49° 50' 39,355"	40° 31' 31,212"
164128	1046	Земли транспорта № 20	311159,91	2180932,10	49° 50' 39,223"	40° 31' 23,137"
164129	1047	Земли транспорта № 20	311166,76	2180930,52	49° 50' 39,444"	40° 31' 23,054"
164130	1048	Земли транспорта № 20	311202,22	2180921,53	49° 50' 40,588"	40° 31' 22,581"
164131	1049	Земли транспорта № 20	311264,53	2180904,42	49° 50' 42,597"	40° 31' 21,685"
164132	1050	Земли транспорта № 20	311305,62	2181072,48	49° 50' 43,997"	40° 31' 30,069"
164133	1051	Земли транспорта № 20	311122,42	2181116,34	49° 50' 38,086"	40° 31' 32,381"
164134	1052	Земли транспорта № 20	311107,12	2181108,95	49° 50' 37,588"	40° 31' 32,021"
164135	1053	Земли транспорта № 20	320837,22	2180735,55	49° 55' 52,310"	40° 31' 7,065"
164136	1054	Земли транспорта № 20	320841,66	2180733,35	49° 55' 52,453"	40° 31' 6,952"
164137	1055	Земли транспорта № 20	320873,22	2180717,65	49° 55' 53,468"	40° 31' 6,144"
164138	1056	Земли транспорта № 20	320889,13	2180709,08	49° 55' 53,979"	40° 31' 5,704"
164139	1057	Земли транспорта № 20	320906,86	2180699,39	49° 55' 54,549"	40° 31' 5,207"
164140	1058	Земли транспорта № 20	320938,07	2180682,23	49° 55' 55,552"	40° 31' 4,327"
164141	1059	Земли транспорта № 20	320966,86	2180665,97	49° 55' 56,477"	40° 31' 3,493"
164142	1060	Земли транспорта № 20	320994,65	2180649,88	49° 55' 57,369"	40° 31' 2,668"
164143	1061	Земли транспорта № 20	321024,75	2180632,90	49° 55' 58,336"	40° 31' 1,797"
164144	1062	Земли транспорта № 20	321049,51	2180619,02	49° 55' 59,132"	40° 31' 1,085"
164145	1063	Земли транспорта № 20	321073,01	2180605,39	49° 55' 59,886"	40° 31' 0,387"
164146	1064	Земли транспорта № 20	321099,35	2180590,09	49° 56' 0,732"	40° 30' 59,603"
164147	1065	Земли транспорта № 20	321140,28	2180567,95	49° 56' 2,048"	40° 30' 58,466"
164148	1066	Земли транспорта № 20	321186,77	2180542,81	49° 56' 3,542"	40° 30' 57,176"
164149	1067	Земли транспорта № 20	321205,31	2180532,79	49° 56' 4,137"	40° 30' 56,661"
164150	1068	Земли транспорта № 20	321206,24	2180532,28	49° 56' 4,167"	40° 30' 56,635"
164151	1069	Земли транспорта № 20	321208,38	2180536,42	49° 56' 4,238"	40° 30' 56,841"
164152	1070	Земли транспорта № 20	321162,61	2180562,98	49° 56' 2,768"	40° 30' 58,202"
164153	1071	Земли транспорта № 20	321085,49	2180606,29	49° 56' 0,291"	40° 31' 0,424"
164154	1072	Земли транспорта № 20	320962,02	2180675,64	49° 55' 56,324"	40° 31' 3,980"

164155	1073	Земли транспорта № 20	320837,22	2180735,55	49° 55' 52,310"	40° 31' 7,065"
164156	1074	Земли транспорта № 20	320789,26	2180693,59	49° 55' 50,741"	40° 31' 4,992"
164157	1075	Земли транспорта № 20	320799,22	2180684,33	49° 55' 51,059"	40° 31' 4,522"
164158	1076	Земли транспорта № 20	320803,27	2180680,57	49° 55' 51,189"	40° 31' 4,330"
164159	1077	Земли транспорта № 20	320811,07	2180676,57	49° 55' 51,440"	40° 31' 4,125"
164160	1078	Земли транспорта № 20	320806,45	2180685,91	49° 55' 51,294"	40° 31' 4,596"
164161	1079	Земли транспорта № 20	320789,26	2180693,59	49° 55' 50,741"	40° 31' 4,992"
164162	1080	Земли транспорта № 20	320799,14	2180753,62	49° 55' 51,086"	40° 31' 7,995"
164163	1081	Земли транспорта № 20	320804,40	2180751,30	49° 55' 51,255"	40° 31' 7,876"
164164	1082	Земли транспорта № 20	320803,79	2180751,59	49° 55' 51,235"	40° 31' 7,891"
164165	1083	Земли транспорта № 20	320801,83	2180752,54	49° 55' 51,172"	40° 31' 7,939"
164166	1084	Земли транспорта № 20	320799,14	2180753,62	49° 55' 51,086"	40° 31' 7,995"
164167	1085	Земли транспорта № 20	318583,62	2183273,64	49° 54' 40,420"	40° 33' 15,709"
164168	1086	Земли транспорта № 20	318585,69	2183259,19	49° 54' 40,481"	40° 33' 14,983"
164169	1087	Земли транспорта № 20	318694,35	2183271,64	49° 54' 44,003"	40° 33' 15,540"
164170	1088	Земли транспорта № 20	318691,85	2183292,99	49° 54' 43,930"	40° 33' 16,611"
164171	1089	Земли транспорта № 20	318583,62	2183273,64	49° 54' 40,420"	40° 33' 15,709"
164172	1090	Земли транспорта № 20	318583,62	2183273,64	49° 54' 40,420"	40° 33' 15,709"
164173	1091	Земли транспорта № 20	318585,69	2183259,19	49° 54' 40,481"	40° 33' 14,983"
164174	1092	Земли транспорта № 20	318694,35	2183271,64	49° 54' 44,003"	40° 33' 15,540"
164175	1093	Земли транспорта № 20	318691,85	2183292,99	49° 54' 43,930"	40° 33' 16,611"
164176	1094	Земли транспорта № 20	318583,62	2183273,64	49° 54' 40,420"	40° 33' 15,709"
164177	1095	Земли транспорта № 20	311107,12	2181108,95	49° 50' 37,588"	40° 31' 32,021"
164178	1096	Земли транспорта № 20	311103,63	2181107,26	49° 50' 37,475"	40° 31' 31,939"
164179	1097	Земли транспорта № 20	311072,19	2181083,15	49° 50' 36,447"	40° 31' 30,752"
164180	1098	Земли транспорта № 20	311056,47	2181050,67	49° 50' 35,925"	40° 31' 29,137"
164181	1099	Земли транспорта № 20	311097,21	2180985,84	49° 50' 37,216"	40° 31' 25,867"
164182	1100	Земли транспорта № 20	311142,18	2180921,02	49° 50' 38,645"	40° 31' 22,594"
164183	1101	Земли транспорта № 20	311148,64	2180934,71	49° 50' 38,860"	40° 31' 23,275"
164184	1102	Земли транспорта № 20	311159,91	2180932,10	49° 50' 39,223"	40° 31' 23,137"
164185	1103	Земли транспорта № 20	311161,92	2181093,47	49° 50' 39,355"	40° 31' 31,212"
164186	1104	Земли транспорта № 20	311107,12	2181108,95	49° 50' 37,588"	40° 31' 32,021"
164187	1105	Земли транспорта № 20	311107,12	2181108,95	49° 50' 37,588"	40° 31' 32,021"
164188	1106	Земли транспорта № 20	311103,63	2181107,26	49° 50' 37,475"	40° 31' 31,939"
164189	1107	Земли транспорта № 20	311072,19	2181083,15	49° 50' 36,447"	40° 31' 30,752"
164190	1108	Земли транспорта № 20	311056,47	2181050,67	49° 50' 35,925"	40° 31' 29,137"
164191	1109	Земли транспорта № 20	311097,21	2180985,84	49° 50' 37,216"	40° 31' 25,867"
164192	1110	Земли транспорта № 20	311142,18	2180921,02	49° 50' 38,645"	40° 31' 22,594"
164193	1111	Земли транспорта № 20	311148,64	2180934,71	49° 50' 38,860"	40° 31' 23,275"
164194	1112	Земли транспорта № 20	311159,91	2180932,10	49° 50' 39,223"	40° 31' 23,137"
164195	1113	Земли транспорта № 20	311161,92	2181093,47	49° 50' 39,355"	40° 31' 31,212"

164196	1114	Земли транспорта № 20	311107,12	2181108,95	49° 50' 37,588"	40° 31' 32,021"
164197		**Земли транспорта № 20 Количество**		1114		1114
164198	1	Земли транспорта № 202	443149,27	2198790,75	51° 1' 56,854"	40° 45' 11,992"
164199	2	Земли транспорта № 202	443106,40	2198774,22	51° 1' 55,462"	40° 45' 11,166"
164200	3	Земли транспорта № 202	443128,97	2198715,66	51° 1' 56,174"	40° 45' 8,150"
164201	4	Земли транспорта № 202	443171,84	2198732,19	51° 1' 57,566"	40° 45' 8,976"
164202	5	Земли транспорта № 202	443149,27	2198790,75	51° 1' 56,854"	40° 45' 11,992"
164203	6	Земли транспорта № 202	447349,35	2197910,51	51° 4' 12,470"	40° 44' 24,649"
164204	7	Земли транспорта № 202	447298,37	2197898,90	51° 4' 10,817"	40° 44' 24,079"
164205	8	Земли транспорта № 202	447321,13	2197799,03	51° 4' 11,520"	40° 44' 18,939"
164206	9	Земли транспорта № 202	447372,10	2197810,65	51° 4' 13,173"	40° 44' 19,509"
164207	10	Земли транспорта № 202	447349,35	2197910,51	51° 4' 12,470"	40° 44' 24,649"
164208		**Земли транспорта № 202 Количество**		10		10
164209	1	Земли транспорта № 203	434989,88	2199957,16	50° 57' 33,211"	40° 46' 15,891"
164210	2	Земли транспорта № 203	434966,70	2200003,69	50° 57' 32,475"	40° 46' 18,287"
164211	3	Земли транспорта № 203	434851,34	2199941,89	50° 57' 28,723"	40° 46' 15,178"
164212	4	Земли транспорта № 203	434662,17	2199810,96	50° 57' 22,561"	40° 46' 8,564"
164213	5	Земли транспорта № 203	434646,61	2199798,39	50° 57' 22,054"	40° 46' 7,927"
164214	6	Земли транспорта № 203	434681,38	2199753,61	50° 57' 23,165"	40° 46' 5,616"
164215	7	Земли транспорта № 203	434855,95	2199875,11	50° 57' 28,851"	40° 46' 11,754"
164216	8	Земли транспорта № 203	434856,50	2199875,47	50° 57' 28,869"	40° 46' 11,772"
164217	9	Земли транспорта № 203	434954,39	2199938,97	50° 57' 32,057"	40° 46' 14,977"
164218	10	Земли транспорта № 203	434955,28	2199939,51	50° 57' 32,085"	40° 46' 15,004"
164219	11	Земли транспорта № 203	434958,03	2199940,83	50° 57' 32,175"	40° 46' 15,071"
164220	12	Земли транспорта № 203	434991,53	2199953,86	50° 57' 33,263"	40° 46' 15,722"
164221	13	Земли транспорта № 203	434989,88	2199957,16	50° 57' 33,211"	40° 46' 15,891"
164222	14	Земли транспорта № 203	452911,62	2195804,40	51° 7' 11,741"	40° 42' 33,486"
164223	15	Земли транспорта № 203	452895,29	2195807,93	51° 7' 11,214"	40° 42' 33,676"
164224	16	Земли транспорта № 203	452887,79	2195809,55	51° 7' 10,972"	40° 42' 33,763"
164225	17	Земли транспорта № 203	452887,82	2195809,83	51° 7' 10,973"	40° 42' 33,777"
164226	18	Земли транспорта № 203	452886,50	2195810,13	51° 7' 10,930"	40° 42' 33,793"
164227	19	Земли транспорта № 203	452877,90	2195727,78	51° 7' 10,624"	40° 42' 29,564"
164228	20	Земли транспорта № 203	452879,62	2195727,61	51° 7' 10,680"	40° 42' 29,555"
164229	21	Земли транспорта № 203	452879,77	2195729,13	51° 7' 10,685"	40° 42' 29,633"
164230	22	Земли транспорта № 203	452887,36	2195728,35	51° 7' 10,930"	40° 42' 29,589"
164231	23	Земли транспорта № 203	452896,00	2195730,31	51° 7' 11,211"	40° 42' 29,685"
164232	24	Земли транспорта № 203	452944,85	2195725,52	51° 7' 12,789"	40° 42' 29,412"
164233	25	Земли транспорта № 203	452960,60	2195793,24	51° 7' 13,322"	40° 42' 32,885"
164234	26	Земли транспорта № 203	452911,62	2195804,40	51° 7' 11,741"	40° 42' 33,486"
164235	27	Земли транспорта № 203	441254,11	2213161,24	51° 0' 59,491"	40° 57' 30,125"
164236	28	Земли транспорта № 203	441230,83	2213081,87	51° 0' 58,719"	40° 57' 26,062"

164237	29	Земли транспорта № 203	441285,22	2213065,91	51° 1' 0,476"	40° 57' 25,223"
164238	30	Земли транспорта № 203	441308,50	2213145,29	51° 1' 1,247"	40° 57' 29,287"
164239	31	Земли транспорта № 203	441254,11	2213161,24	51° 0' 59,491"	40° 57' 30,125"
164240	32	Земли транспорта № 203	452624,49	2194641,34	51° 7' 2,051"	40° 41' 33,850"
164241	33	Земли транспорта № 203	452613,24	2194646,96	51° 7' 1,689"	40° 41' 34,145"
164242	34	Земли транспорта № 203	452619,20	2194662,18	51° 7' 1,887"	40° 41' 34,924"
164243	35	Земли транспорта № 203	452528,58	2194698,56	51° 6' 58,967"	40° 41' 36,844"
164244	36	Земли транспорта № 203	452524,61	2194690,95	51° 6' 58,836"	40° 41' 36,456"
164245	37	Земли транспорта № 203	452583,15	2194667,47	51° 7' 0,722"	40° 41' 35,216"
164246	38	Земли транспорта № 203	452574,55	2194647,29	51° 7' 0,437"	40° 41' 34,184"
164247	39	Земли транспорта № 203	452558,01	2194653,58	51° 6' 59,904"	40° 41' 34,516"
164248	40	Земли транспорта № 203	452551,73	2194636,05	51° 6' 59,695"	40° 41' 33,618"
164249	41	Земли транспорта № 203	452609,60	2194610,58	51° 7' 1,558"	40° 41' 32,277"
164250	42	Земли транспорта № 203	452624,49	2194641,34	51° 7' 2,051"	40° 41' 33,850"
164251	43	Земли транспорта № 203	453690,82	2193270,39	51° 7' 36,070"	40° 40' 22,770"
164252	44	Земли транспорта № 203	453597,69	2193296,85	51° 7' 33,066"	40° 40' 24,183"
164253	45	Земли транспорта № 203	453637,91	2193414,32	51° 7' 34,409"	40° 40' 30,200"
164254	46	Земли транспорта № 203	453558,53	2193438,67	51° 7' 31,850"	40° 40' 31,497"
164255	47	Земли транспорта № 203	453532,07	2193354,00	51° 7' 30,964"	40° 40' 27,158"
164256	48	Земли транспорта № 203	453538,42	2193350,82	51° 7' 31,168"	40° 40' 26,991"
164257	49	Земли транспорта № 203	453514,08	2193230,17	51° 7' 30,337"	40° 40' 20,802"
164258	50	Земли транспорта № 203	453640,02	2193212,18	51° 7' 34,406"	40° 40' 19,805"
164259	51	Земли транспорта № 203	453690,82	2193270,39	51° 7' 36,070"	40° 40' 22,770"
164260	52	Земли транспорта № 203	453528,58	2199458,38	51° 7' 32,905"	40° 45' 41,030"
164261	53	Земли транспорта № 203	453539,07	2199447,76	51° 7' 33,241"	40° 45' 40,479"
164262	54	Земли транспорта № 203	453498,00	2199288,39	51° 7' 31,862"	40° 45' 32,305"
164263	55	Земли транспорта № 203	453445,54	2198996,80	51° 7' 30,071"	40° 45' 17,339"
164264	56	Земли транспорта № 203	453491,48	2198983,56	51° 7' 31,553"	40° 45' 16,635"
164265	57	Земли транспорта № 203	453376,16	2198545,96	51° 7' 27,681"	40° 44' 54,194"
164266	58	Земли транспорта № 203	453372,96	2198540,22	51° 7' 27,576"	40° 44' 53,900"
164267	59	Земли транспорта № 203	453326,25	2198456,44	51° 7' 26,037"	40° 44' 49,617"
164268	60	Земли транспорта № 203	453318,69	2198430,35	51° 7' 25,784"	40° 44' 48,279"
164269	61	Земли транспорта № 203	453306,73	2198389,67	51° 7' 25,384"	40° 44' 46,194"
164270	62	Земли транспорта № 203	453305,26	2198384,74	51° 7' 25,335"	40° 44' 45,941"
164271	63	Земли транспорта № 203	453345,61	2198430,02	51° 7' 26,655"	40° 44' 48,248"
164272	64	Земли транспорта № 203	453255,58	2198088,38	51° 7' 23,631"	40° 44' 30,729"
164273	65	Земли транспорта № 203	453247,18	2198096,32	51° 7' 23,362"	40° 44' 31,142"
164274	66	Земли транспорта № 203	453235,44	2198143,26	51° 7' 22,998"	40° 44' 33,561"
164275	67	Земли транспорта № 203	453235,44	2198143,26	51° 7' 22,998"	40° 44' 33,562"
164276	68	Земли транспорта № 203	453231,50	2198158,91	51° 7' 22,875"	40° 44' 34,368"
164277	69	Земли транспорта № 203	453213,52	2198209,65	51° 7' 22,310"	40° 44' 36,986"

164278	70	Земли транспорта № 203	453197,78	2198241,03	51° 7' 21,811"	40° 44' 38,608"
164279	71	Земли транспорта № 203	453182,52	2198266,08	51° 7' 21,325"	40° 44' 39,903"
164280	72	Земли транспорта № 203	453174,50	2198295,91	51° 7' 21,075"	40° 44' 41,441"
164281	73	Земли транспорта № 203	453164,27	2198313,28	51° 7' 20,750"	40° 44' 42,340"
164282	74	Земли транспорта № 203	453139,92	2198357,57	51° 7' 19,976"	40° 44' 44,629"
164283	75	Земли транспорта № 203	453155,67	2198365,88	51° 7' 20,489"	40° 44' 45,048"
164284	76	Земли транспорта № 203	453154,69	2198369,52	51° 7' 20,458"	40° 44' 45,236"
164285	77	Земли транспорта № 203	453154,17	2198371,67	51° 7' 20,442"	40° 44' 45,347"
164286	78	Земли транспорта № 203	453151,10	2198388,29	51° 7' 20,348"	40° 44' 46,203"
164287	79	Земли транспорта № 203	453143,32	2198386,30	51° 7' 20,096"	40° 44' 46,105"
164288	80	Земли транспорта № 203	453125,46	2198380,79	51° 7' 19,516"	40° 44' 45,831"
164289	81	Земли транспорта № 203	453123,18	2198390,54	51° 7' 19,445"	40° 44' 46,333"
164290	82	Земли транспорта № 203	453120,38	2198389,18	51° 7' 19,354"	40° 44' 46,264"
164291	83	Земли транспорта № 203	453119,23	2198391,22	51° 7' 19,318"	40° 44' 46,370"
164292	84	Земли транспорта № 203	453110,10	2198387,58	51° 7' 19,021"	40° 44' 46,188"
164293	85	Земли транспорта № 203	453093,02	2198432,92	51° 7' 18,483"	40° 44' 48,527"
164294	86	Земли транспорта № 203	453092,12	2198439,24	51° 7' 18,456"	40° 44' 48,853"
164295	87	Земли транспорта № 203	453043,13	2198520,65	51° 7' 16,897"	40° 44' 53,063"
164296	88	Земли транспорта № 203	452930,67	2198707,50	51° 7' 13,319"	40° 45' 2,728"
164297	89	Земли транспорта № 203	452983,59	2198726,55	51° 7' 15,037"	40° 45' 3,680"
164298	90	Земли транспорта № 203	452914,58	2198847,03	51° 7' 12,843"	40° 45' 9,909"
164299	91	Земли транспорта № 203	452825,04	2198980,05	51° 7' 9,989"	40° 45' 16,794"
164300	92	Земли транспорта № 203	452841,09	2198978,02	51° 7' 10,507"	40° 45' 16,681"
164301	93	Земли транспорта № 203	452834,56	2198990,73	51° 7' 10,300"	40° 45' 17,338"
164302	94	Земли транспорта № 203	452881,17	2198978,27	51° 7' 11,804"	40° 45' 16,674"
164303	95	Земли транспорта № 203	452926,15	2198973,86	51° 7' 13,258"	40° 45' 16,424"
164304	96	Земли транспорта № 203	452973,77	2198975,62	51° 7' 14,800"	40° 45' 16,490"
164305	97	Земли транспорта № 203	453013,46	2198981,80	51° 7' 16,086"	40° 45' 16,788"
164306	98	Земли транспорта № 203	453065,50	2199002,96	51° 7' 17,776"	40° 45' 17,849"
164307	99	Земли транспорта № 203	453074,66	2199008,75	51° 7' 18,075"	40° 45' 18,142"
164308	100	Земли транспорта № 203	453149,28	2199055,88	51° 7' 20,504"	40° 45' 20,527"
164309	101	Земли транспорта № 203	453181,83	2199079,87	51° 7' 21,565"	40° 45' 21,744"
164310	102	Земли транспорта № 203	453192,66	2199092,31	51° 7' 21,919"	40° 45' 22,378"
164311	103	Земли транспорта № 203	453202,81	2199105,36	51° 7' 22,252"	40° 45' 23,044"
164312	104	Земли транспорта № 203	453213,79	2199122,77	51° 7' 22,613"	40° 45' 23,934"
164313	105	Земли транспорта № 203	453226,89	2199150,25	51° 7' 23,046"	40° 45' 25,340"
164314	106	Земли транспорта № 203	453248,94	2199226,10	51° 7' 23,783"	40° 45' 29,228"
164315	107	Земли транспорта № 203	453255,06	2199274,19	51° 7' 23,997"	40° 45' 31,698"
164316	108	Земли транспорта № 203	453255,02	2199275,91	51° 7' 23,996"	40° 45' 31,786"
164317	109	Земли транспорта № 203	453251,23	2199327,71	51° 7' 23,890"	40° 45' 34,452"
164318	110	Земли транспорта № 203	453249,55	2199341,13	51° 7' 23,840"	40° 45' 35,143"

164319	111	Земли транспорта № 203	453244,86	2199368,69	51° 7' 23,697"	40° 45' 36,562"
164320	112	Земли транспорта № 203	453205,32	2199542,10	51° 7' 22,472"	40° 45' 45,498"
164321	113	Земли транспорта № 203	453199,55	2199567,41	51° 7' 22,294"	40° 45' 46,802"
164322	114	Земли транспорта № 203	453195,67	2199611,23	51° 7' 22,182"	40° 45' 49,057"
164323	115	Земли транспорта № 203	453191,97	2199643,76	51° 7' 22,072"	40° 45' 50,731"
164324	116	Земли транспорта № 203	453194,37	2199687,46	51° 7' 22,164"	40° 45' 52,977"
164325	117	Земли транспорта № 203	453202,77	2199733,16	51° 7' 22,450"	40° 45' 55,322"
164326	118	Земли транспорта № 203	453216,14	2199776,70	51° 7' 22,897"	40° 45' 57,554"
164327	119	Земли транспорта № 203	453222,04	2199770,65	51° 7' 23,086"	40° 45' 57,240"
164328	120	Земли транспорта № 203	453226,31	2199784,61	51° 7' 23,228"	40° 45' 57,956"
164329	121	Земли транспорта № 203	453217,54	2199793,85	51° 7' 22,947"	40° 45' 58,435"
164330	122	Земли транспорта № 203	453195,14	2199823,17	51° 7' 22,232"	40° 45' 59,954"
164331	123	Земли транспорта № 203	453172,21	2199765,85	51° 7' 21,472"	40° 45' 57,018"
164332	124	Земли транспорта № 203	453156,34	2199690,00	51° 7' 20,934"	40° 45' 53,127"
164333	125	Земли транспорта № 203	453157,22	2199621,21	51° 7' 20,941"	40° 45' 49,589"
164334	126	Земли транспорта № 203	453210,14	2199368,09	51° 7' 22,573"	40° 45' 36,549"
164335	127	Земли транспорта № 203	453216,31	2199308,12	51° 7' 22,754"	40° 45' 33,462"
164336	128	Земли транспорта № 203	453212,78	2199247,26	51° 7' 22,620"	40° 45' 30,335"
164337	129	Земли транспорта № 203	453199,55	2199189,94	51° 7' 22,174"	40° 45' 27,394"
164338	130	Земли транспорта № 203	453165,16	2199124,67	51° 7' 21,040"	40° 45' 24,056"
164339	131	Земли транспорта № 203	453099,01	2199062,94	51° 7' 18,880"	40° 45' 20,916"
164340	132	Земли транспорта № 203	453024,93	2199023,25	51° 7' 16,470"	40° 45' 18,913"
164341	133	Земли транспорта № 203	452960,55	2199010,02	51° 7' 14,383"	40° 45' 18,265"
164342	134	Земли транспорта № 203	452912,04	2199012,67	51° 7' 12,814"	40° 45' 18,426"
164343	135	Земли транспорта № 203	452811,50	2199035,60	51° 7' 9,568"	40° 45' 19,656"
164344	136	Земли транспорта № 203	452758,58	2199060,29	51° 7' 7,864"	40° 45' 20,953"
164345	137	Земли транспорта № 203	452717,94	2199127,66	51° 7' 6,571"	40° 45' 24,437"
164346	138	Земли транспорта № 203	452680,90	2199159,41	51° 7' 5,382"	40° 45' 26,088"
164347	139	Земли транспорта № 203	452394,09	2199334,04	51° 6' 56,158"	40° 45' 35,210"
164348	140	Земли транспорта № 203	452298,84	2199313,93	51° 6' 53,070"	40° 45' 34,225"
164349	141	Земли транспорта № 203	452250,16	2199332,98	51° 6' 51,500"	40° 45' 35,229"
164350	142	Земли транспорта № 203	452221,58	2199358,38	51° 6' 50,584"	40° 45' 36,549"
164351	143	Земли транспорта № 203	452173,96	2199415,53	51° 6' 49,061"	40° 45' 39,511"
164352	144	Земли транспорта № 203	451930,54	2199556,29	51° 6' 41,230"	40° 45' 46,869"
164353	145	Земли транспорта № 203	451826,83	2199571,11	51° 6' 37,878"	40° 45' 47,682"
164354	146	Земли транспорта № 203	451785,55	2199595,45	51° 6' 36,551"	40° 45' 48,954"
164355	147	Земли транспорта № 203	451773,91	2199640,96	51° 6' 36,188"	40° 45' 51,299"
164356	148	Земли транспорта № 203	451685,01	2199701,28	51° 6' 33,331"	40° 45' 54,445"
164357	149	Земли транспорта № 203	451387,62	2199901,31	51° 6' 23,771"	40° 46' 4,875"
164358	150	Земли транспорта № 203	451369,90	2199901,80	51° 6' 23,198"	40° 46' 4,909"
164359	151	Земли транспорта № 203	451354,91	2199845,53	51° 6' 22,695"	40° 46' 2,024"

164360	152	Земли транспорта № 203	451352,87	2199837,74	51° 6' 22,627"	40° 46' 1,625"
164361	153	Земли транспорта № 203	451201,83	2199922,67	51° 6' 17,767"	40° 46' 6,065"
164362	154	Земли транспорта № 203	451120,36	2199995,43	51° 6' 15,154"	40° 46' 9,845"
164363	155	Земли транспорта № 203	451082,00	2200021,89	51° 6' 13,921"	40° 46' 11,224"
164364	156	Земли транспорта № 203	451009,24	2200053,64	51° 6' 11,576"	40° 46' 12,892"
164365	157	Земли транспорта № 203	450939,12	2200072,16	51° 6' 9,313"	40° 46' 13,879"
164366	158	Земли транспорта № 203	450803,49	2200146,69	51° 6' 4,948"	40° 46' 17,777"
164367	159	Земли транспорта № 203	450087,59	2200549,22	51° 5' 41,910"	40° 46' 38,816"
164368	160	Земли транспорта № 203	449530,20	2200863,65	51° 5' 23,971"	40° 46' 55,245"
164369	161	Земли транспорта № 203	449409,24	2200927,97	51° 5' 20,077"	40° 46' 58,609"
164370	162	Земли транспорта № 203	449402,91	2200917,51	51° 5' 19,869"	40° 46' 58,075"
164371	163	Земли транспорта № 203	449401,42	2200913,33	51° 5' 19,820"	40° 46' 57,861"
164372	164	Земли транспорта № 203	450007,21	2200571,60	51° 5' 39,316"	40° 46' 40,005"
164373	165	Земли транспорта № 203	450077,78	2200531,79	51° 5' 41,587"	40° 46' 37,925"
164374	166	Земли транспорта № 203	451079,15	2199968,71	51° 6' 13,812"	40° 46' 8,493"
164375	167	Земли транспорта № 203	451356,65	2199812,67	51° 6' 22,741"	40° 46' 0,334"
164376	168	Земли транспорта № 203	451470,55	2199748,62	51° 6' 26,407"	40° 45' 56,986"
164377	169	Земли транспорта № 203	452137,46	2199371,13	51° 6' 47,866"	40° 45' 37,247"
164378	170	Земли транспорта № 203	452263,37	2199299,86	51° 6' 51,917"	40° 45' 33,519"
164379	171	Земли транспорта № 203	452271,03	2199295,52	51° 6' 52,164"	40° 45' 33,293"
164380	172	Земли транспорта № 203	452383,29	2199231,98	51° 6' 55,776"	40° 45' 29,969"
164381	173	Земли транспорта № 203	452403,59	2199220,49	51° 6' 56,429"	40° 45' 29,368"
164382	174	Земли транспорта № 203	452592,38	2199113,62	51° 7' 2,504"	40° 45' 23,779"
164383	175	Земли транспорта № 203	452612,03	2199094,48	51° 7' 3,133"	40° 45' 22,785"
164384	176	Земли транспорта № 203	452674,93	2199033,19	51° 7' 5,149"	40° 45' 19,602"
164385	177	Земли транспорта № 203	452738,43	2198954,87	51° 7' 7,178"	40° 45' 15,543"
164386	178	Земли транспорта № 203	452806,17	2198855,39	51° 7' 9,338"	40° 45' 10,394"
164387	179	Земли транспорта № 203	453104,51	2198368,10	51° 7' 18,834"	40° 44' 45,189"
164388	180	Земли транспорта № 203	453187,17	2198233,09	51° 7' 21,465"	40° 44' 38,205"
164389	181	Земли транспорта № 203	453221,03	2198152,65	51° 7' 22,534"	40° 44' 34,052"
164390	182	Земли транспорта № 203	453244,32	2198059,52	51° 7' 23,257"	40° 44' 29,251"
164391	183	Земли транспорта № 203	453241,22	2197915,30	51° 7' 23,110"	40° 44' 21,838"
164392	184	Земли транспорта № 203	453232,89	2197882,66	51° 7' 22,830"	40° 44' 20,164"
164393	185	Земли транспорта № 203	453078,11	2197057,16	51° 7' 17,549"	40° 43' 37,803"
164394	186	Земли транспорта № 203	452998,73	2196723,78	51° 7' 14,870"	40° 43' 20,705"
164395	187	Земли транспорта № 203	452925,09	2196570,35	51° 7' 12,436"	40° 43' 12,856"
164396	188	Земли транспорта № 203	452866,67	2196448,65	51° 7' 10,505"	40° 43' 6,631"
164397	189	Земли транспорта № 203	452808,23	2196326,91	51° 7' 8,573"	40° 43' 0,403"
164398	190	Земли транспорта № 203	452685,20	2195874,47	51° 7' 4,439"	40° 42' 37,210"
164399	191	Земли транспорта № 203	452373,76	2194682,49	51° 6' 53,953"	40° 41' 36,104"
164400	192	Земли транспорта № 203	452248,64	2194203,62	51° 6' 49,737"	40° 41' 11,557"

164401	193	Земли транспорта № 203	452133,55	2193767,06	51° 6' 45,860"	40° 40' 49,181"
164402	194	Земли транспорта № 203	452122,58	2193699,75	51° 6' 45,481"	40° 40' 45,727"
164403	195	Земли транспорта № 203	452032,90	2193149,28	51° 6' 42,384"	40° 40' 17,483"
164404	196	Земли транспорта № 203	452018,45	2193060,62	51° 6' 41,885"	40° 40' 12,934"
164405	197	Земли транспорта № 203	451976,56	2192794,03	51° 6' 40,434"	40° 39' 59,255"
164406	198	Земли транспорта № 203	451898,81	2192299,29	51° 6' 37,740"	40° 39' 33,869"
164407	199	Земли транспорта № 203	451887,48	2192227,18	51° 6' 37,347"	40° 39' 30,169"
164408	200	Земли транспорта № 203	451843,83	2191945,40	51° 6' 35,832"	40° 39' 15,711"
164409	201	Земли транспорта № 203	451842,21	2191772,45	51° 6' 35,717"	40° 39' 6,822"
164410	202	Земли транспорта № 203	451839,86	2191520,74	51° 6' 35,549"	40° 38' 53,887"
164411	203	Земли транспорта № 203	451823,98	2191084,18	51° 6' 34,874"	40° 38' 31,457"
164412	204	Земли транспорта № 203	451784,29	2190659,52	51° 6' 33,432"	40° 38' 9,654"
164413	205	Земли транспорта № 203	451713,81	2190256,06	51° 6' 31,001"	40° 37' 48,958"
164414	206	Земли транспорта № 203	451669,20	2190000,71	51° 6' 29,462"	40° 37' 35,861"
164415	207	Земли транспорта № 203	451645,39	2189818,14	51° 6' 28,622"	40° 37' 26,492"
164416	208	Земли транспорта № 203	451653,33	2189643,52	51° 6' 28,813"	40° 37' 17,512"
164417	209	Земли транспорта № 203	451677,14	2189508,58	51° 6' 29,532"	40° 37' 10,562"
164418	210	Земли транспорта № 203	451775,76	2189012,72	51° 6' 32,534"	40° 36' 45,017"
164419	211	Земли транспорта № 203	451820,01	2188790,24	51° 6' 33,881"	40° 36' 33,555"
164420	212	Земли транспорта № 203	451831,92	2188619,58	51° 6' 34,200"	40° 36' 24,776"
164421	213	Земли транспорта № 203	451820,01	2188460,83	51° 6' 33,754"	40° 36' 16,624"
164422	214	Земли транспорта № 203	451691,79	2187771,61	51° 6' 29,337"	40° 35' 41,279"
164423	215	Земли транспорта № 203	451629,51	2187436,89	51° 6' 27,192"	40° 35' 24,115"
164424	216	Земли транспорта № 203	451613,64	2187218,61	51° 6' 26,592"	40° 35' 12,906"
164425	217	Земли транспорта № 203	451629,51	2187024,14	51° 6' 27,029"	40° 35' 2,901"
164426	218	Земли транспорта № 203	451633,53	2186996,71	51° 6' 27,148"	40° 35' 1,489"
164427	219	Земли транспорта № 203	451734,20	2186310,03	51° 6' 30,132"	40° 34' 26,133"
164428	220	Земли транспорта № 203	451740,64	2186266,11	51° 6' 30,323"	40° 34' 23,871"
164429	221	Земли транспорта № 203	451756,51	2185968,45	51° 6' 30,717"	40° 34' 8,563"
164430	222	Земли транспорта № 203	451755,99	2185958,40	51° 6' 30,696"	40° 34' 8,046"
164431	223	Земли транспорта № 203	451716,67	2185198,05	51° 6' 29,116"	40° 33' 28,993"
164432	224	Земли транспорта № 203	451738,09	2185403,33	51° 6' 29,893"	40° 33' 39,529"
164433	225	Земли транспорта № 203	451756,36	2185578,37	51° 6' 30,555"	40° 33' 48,514"
164434	226	Земли транспорта № 203	451775,46	2185947,47	51° 6' 31,322"	40° 34' 7,472"
164435	227	Земли транспорта № 203	451776,49	2185967,51	51° 6' 31,363"	40° 34' 8,502"
164436	228	Земли транспорта № 203	451776,51	2185968,45	51° 6' 31,364"	40° 34' 8,550"
164437	229	Земли транспорта № 203	451776,49	2185969,51	51° 6' 31,364"	40° 34' 8,605"
164438	230	Земли транспорта № 203	451760,61	2186267,17	51° 6' 30,970"	40° 34' 23,913"
164439	231	Земли транспорта № 203	451760,43	2186269,01	51° 6' 30,964"	40° 34' 24,008"
164440	232	Земли транспорта № 203	451649,39	2187026,41	51° 6' 27,673"	40° 35' 3,005"
164441	233	Земли транспорта № 203	451633,70	2187218,70	51° 6' 27,241"	40° 35' 12,898"

164442	234	Земли транспорта № 203	451649,38	2187434,33	51° 6' 27,833"	40° 35' 23,971"
164443	235	Земли транспорта № 203	451839,69	2188457,26	51° 6' 34,389"	40° 36' 16,429"
164444	236	Земли транспорта № 203	451839,96	2188459,33	51° 6' 34,399"	40° 36' 16,535"
164445	237	Земли транспорта № 203	451851,86	2188618,08	51° 6' 34,845"	40° 36' 24,687"
164446	238	Земли транспорта № 203	451851,92	2188619,58	51° 6' 34,848"	40° 36' 24,764"
164447	239	Земли транспорта № 203	451851,87	2188620,97	51° 6' 34,846"	40° 36' 24,835"
164448	240	Земли транспорта № 203	451846,17	2188702,71	51° 6' 34,693"	40° 36' 29,040"
164449	241	Земли транспорта № 203	451845,26	2188703,59	51° 6' 34,664"	40° 36' 29,086"
164450	242	Земли транспорта № 203	451838,41	2188782,02	51° 6' 34,473"	40° 36' 33,121"
164451	243	Земли транспорта № 203	451840,54	2188783,36	51° 6' 34,542"	40° 36' 33,189"
164452	244	Земли транспорта № 203	451839,97	2188791,63	51° 6' 34,527"	40° 36' 33,614"
164453	245	Земли транспорта № 203	451839,71	2188793,71	51° 6' 34,519"	40° 36' 33,721"
164454	246	Земли транспорта № 203	451839,63	2188794,14	51° 6' 34,517"	40° 36' 33,743"
164455	247	Земли транспорта № 203	451696,80	2189512,27	51° 6' 30,170"	40° 37' 10,740"
164456	248	Земли транспорта № 203	451673,25	2189645,72	51° 6' 29,459"	40° 37' 17,613"
164457	249	Земли транспорта № 203	451665,45	2189817,30	51° 6' 29,271"	40° 37' 26,436"
164458	250	Земли транспорта № 203	451688,98	2189997,69	51° 6' 30,100"	40° 37' 35,694"
164459	251	Земли транспорта № 203	451804,00	2190656,08	51° 6' 34,069"	40° 38' 9,465"
164460	252	Земли транспорта № 203	451804,21	2190657,66	51° 6' 34,076"	40° 38' 9,546"
164461	253	Земли транспорта № 203	451843,90	2191082,32	51° 6' 35,518"	40° 38' 31,350"
164462	254	Земли транспорта № 203	451843,97	2191083,45	51° 6' 35,520"	40° 38' 31,408"
164463	255	Земли транспорта № 203	451859,84	2191520,02	51° 6' 36,195"	40° 38' 53,838"
164464	256	Земли транспорта № 203	451859,86	2191520,56	51° 6' 36,196"	40° 38' 53,865"
164465	257	Земли транспорта № 203	451863,81	2191943,77	51° 6' 36,478"	40° 39' 15,616"
164466	258	Земли транспорта № 203	451907,24	2192224,10	51° 6' 37,985"	40° 39' 30,000"
164467	259	Земли транспорта № 203	451994,63	2192780,18	51° 6' 41,014"	40° 39' 58,532"
164468	260	Земли транспорта № 203	451997,74	2192799,96	51° 6' 41,121"	40° 39' 59,547"
164469	261	Земли транспорта № 203	452038,20	2193057,46	51° 6' 42,523"	40° 40' 12,760"
164470	262	Земли транспорта № 203	452149,22	2193738,87	51° 6' 46,357"	40° 40' 47,723"
164471	263	Земли транспорта № 203	452232,39	2193724,58	51° 6' 49,043"	40° 40' 46,942"
164472	264	Земли транспорта № 203	452280,37	2193946,83	51° 6' 50,674"	40° 40' 58,339"
164473	265	Земли транспорта № 203	452205,82	2193962,76	51° 6' 48,267"	40° 40' 59,200"
164474	266	Земли транспорта № 203	452267,98	2194198,55	51° 6' 50,361"	40° 41' 11,286"
164475	267	Земли транспорта № 203	452373,09	2194600,82	51° 6' 53,903"	40° 41' 31,906"
164476	268	Земли транспорта № 203	452397;27	2194594,81	51° 6' 54,683"	40° 41' 31,584"
164477	269	Земли транспорта № 203	452496,75	2194977,93	51° 6' 58,034"	40° 41' 51,224"
164478	270	Земли транспорта № 203	452508,39	2195004,39	51° 6' 58,420"	40° 41' 52,577"
164479	271	Земли транспорта № 203	452524,27	2195028,73	51° 6' 58,942"	40° 41' 53,820"
164480	272	Земли транспорта № 203	452557,08	2195078,47	51° 7' 0,021"	40° 41' 56,359"
164481	273	Земли транспорта № 203	452650,21	2195190,66	51° 7' 3,073"	40° 42' 2,075"
164482	274	Земли транспорта № 203	452708,84	2195152,87	51° 7' 4,957"	40° 42' 0,101"

164483	275	Земли транспорта № 203	452797,79	2195347,51	51° 7' 7,902"	40° 42' 10,058"
164484	276	Земли транспорта № 203	452830,28	2195438,61	51° 7' 8,984"	40° 42' 14,724"
164485	277	Земли транспорта № 203	452850,16	2195498,10	51° 7' 9,648"	40° 42' 17,772"
164486	278	Земли транспорта № 203	452854,34	2195514,17	51° 7' 9,789"	40° 42' 18,595"
164487	279	Земли транспорта № 203	452860,71	2195543,56	51° 7' 10,005"	40° 42' 20,103"
164488	280	Земли транспорта № 203	452877,90	2195727,78	51° 7' 10,624"	40° 42' 29,564"
164489	281	Земли транспорта № 203	452886,50	2195810,13	51° 7' 10,930"	40° 42' 33,793"
164490	282	Земли транспорта № 203	452888,92	2195820,91	51° 7' 11,012"	40° 42' 34,346"
164491	283	Земли транспорта № 203	452889,20	2195823,74	51° 7' 11,022"	40° 42' 34,492"
164492	284	Земли транспорта № 203	452898,99	2195876,71	51° 7' 11,357"	40° 42' 37,210"
164493	285	Земли транспорта № 203	452907,70	2195906,02	51° 7' 11,649"	40° 42' 38,712"
164494	286	Земли транспорта № 203	452882,86	2195904,72	51° 7' 10,845"	40° 42' 38,658"
164495	287	Земли транспорта № 203	452852,44	2195907,36	51° 7' 9,861"	40° 42' 38,811"
164496	288	Земли транспорта № 203	452852,50	2195911,70	51° 7' 9,865"	40° 42' 39,034"
164497	289	Земли транспорта № 203	452847,74	2195912,24	51° 7' 9,711"	40° 42' 39,064"
164498	290	Земли транспорта № 203	452848,97	2195958,17	51° 7' 9,766"	40° 42' 41,425"
164499	291	Земли транспорта № 203	452849,16	2195966,31	51° 7' 9,775"	40° 42' 41,843"
164500	292	Земли транспорта № 203	452864,53	2195965,00	51° 7' 10,272"	40° 42' 41,767"
164501	293	Земли транспорта № 203	452865,16	2195973,97	51° 7' 10,296"	40° 42' 42,228"
164502	294	Земли транспорта № 203	452857,73	2195984,42	51° 7' 10,059"	40° 42' 42,769"
164503	295	Земли транспорта № 203	452841,80	2195993,30	51° 7' 9,546"	40° 42' 43,235"
164504	296	Земли транспорта № 203	452836,60	2195994,06	51° 7' 9,378"	40° 42' 43,276"
164505	297	Земли транспорта № 203	452836,91	2196027,77	51° 7' 9,400"	40° 42' 45,009"
164506	298	Земли транспорта № 203	452837,07	2196044,50	51° 7' 9,411"	40° 42' 45,869"
164507	299	Земли транспорта № 203	452832,81	2196045,79	51° 7' 9,273"	40° 42' 45,938"
164508	300	Земли транспорта № 203	452843,07	2196063,68	51° 7' 9,611"	40° 42' 46,852"
164509	301	Земли транспорта № 203	452856,00	2196172,58	51° 7' 10,066"	40° 42' 52,444"
164510	302	Земли транспорта № 203	452857,87	2196185,54	51° 7' 10,131"	40° 42' 53,109"
164511	303	Земли транспорта № 203	452875,25	2196288,15	51° 7' 10,728"	40° 42' 58,375"
164512	304	Земли транспорта № 203	452878,44	2196307,62	51° 7' 10,838"	40° 42' 59,374"
164513	305	Земли транспорта № 203	452890,14	2196337,91	51° 7' 11,227"	40° 43' 0,925"
164514	306	Земли транспорта № 203	452925,13	2196382,35	51° 7' 12,374"	40° 43' 3,191"
164515	307	Земли транспорта № 203	452969,39	2196468,03	51° 7' 13,835"	40° 43' 7,572"
164516	308	Земли транспорта № 203	452966,82	2196469,65	51° 7' 13,752"	40° 43' 7,657"
164517	309	Земли транспорта № 203	452914,61	2196388,31	51° 7' 12,036"	40° 43' 3,503"
164518	310	Земли транспорта № 203	452911,09	2196389,48	51° 7' 11,922"	40° 43' 3,565"
164519	311	Земли транспорта № 203	452910,48	2196388,57	51° 7' 11,902"	40° 43' 3,519"
164520	312	Земли транспорта № 203	452905,15	2196390,58	51° 7' 11,730"	40° 43' 3,625"
164521	313	Земли транспорта № 203	452992,55	2196592,04	51° 7' 14,626"	40° 43' 13,936"
164522	314	Земли транспорта № 203	453018,24	2196668,98	51° 7' 15,483"	40° 43' 17,877"
164523	315	Земли транспорта № 203	453050,38	2196736,76	51° 7' 16,545"	40° 43' 21,345"

164524	316	Земли транспорта № 203	453074,27	2196777,94	51° 7' 17,332"	40° 43' 23,450"
164525	317	Земли транспорта № 203	453106,43	2196903,92	51° 7' 18,415"	40° 43' 29,910"
164526	318	Земли транспорта № 203	453131,52	2196972,99	51° 7' 19,250"	40° 43' 33,447"
164527	319	Земли транспорта № 203	453125,70	2196975,10	51° 7' 19,062"	40° 43' 33,559"
164528	320	Земли транспорта № 203	453100,56	2196905,92	51° 7' 18,225"	40° 43' 30,015"
164529	321	Земли транспорта № 203	453097,35	2196893,44	51° 7' 18,118"	40° 43' 29,376"
164530	322	Земли транспорта № 203	453068,50	2196780,34	51° 7' 17,146"	40° 43' 23,576"
164531	323	Земли транспорта № 203	453044,03	2196738,18	51° 7' 16,340"	40° 43' 21,422"
164532	324	Земли транспорта № 203	453041,40	2196738,77	51° 7' 16,256"	40° 43' 21,453"
164533	325	Земли транспорта № 203	453040,82	2196737,82	51° 7' 16,236"	40° 43' 21,405"
164534	326	Земли транспорта № 203	453041,13	2196738,83	51° 7' 16,247"	40° 43' 21,456"
164535	327	Земли транспорта № 203	453039,95	2196739,09	51° 7' 16,209"	40° 43' 21,470"
164536	328	Земли транспорта № 203	453049,36	2196767,29	51° 7' 16,523"	40° 43' 22,915"
164537	329	Земли транспорта № 203	453077,83	2196912,74	51° 7' 17,492"	40° 43' 30,378"
164538	330	Земли транспорта № 203	453110,71	2197049,54	51° 7' 18,602"	40° 43' 37,394"
164539	331	Земли транспорта № 203	453123,98	2197091,40	51° 7' 19,045"	40° 43' 39,539"
164540	332	Земли транспорта № 203	453142,37	2197174,63	51° 7' 19,668"	40° 43' 43,809"
164541	333	Земли транспорта № 203	453144,80	2197200,75	51° 7' 19,755"	40° 43' 45,150"
164542	334	Земли транспорта № 203	453145,07	2197211,96	51° 7' 19,767"	40° 43' 45,726"
164543	335	Земли транспорта № 203	453163,06	2197322,03	51° 7' 20,386"	40° 43' 51,376"
164544	336	Земли транспорта № 203	453171,86	2197320,42	51° 7' 20,670"	40° 43' 51,289"
164545	337	Земли транспорта № 203	453175,56	2197346,35	51° 7' 20,799"	40° 43' 52,620"
164546	338	Земли транспорта № 203	453207,45	2197334,20	51° 7' 21,826"	40° 43' 51,979"
164547	339	Земли транспорта № 203	453208,08	2197338,86	51° 7' 21,848"	40° 43' 52,218"
164548	340	Земли транспорта № 203	453203,08	2197370,69	51° 7' 21,697"	40° 43' 53,857"
164549	341	Земли транспорта № 203	453210,86	2197437,73	51° 7' 21,971"	40° 43' 57,300"
164550	342	Земли транспорта № 203	453211,67	2197444,72	51° 7' 21,999"	40° 43' 57,659"
164551	343	Земли транспорта № 203	453231,46	2197615,17	51° 7' 22,696"	40° 44' 6,412"
164552	344	Земли транспорта № 203	453247,57	2197677,75	51° 7' 23,238"	40° 44' 9,621"
164553	345	Земли транспорта № 203	453238,31	2197678,01	51° 7' 22,938"	40° 44' 9,639"
164554	346	Земли транспорта № 203	453233,23	2197678,14	51° 7' 22,774"	40° 44' 9,648"
164555	347	Земли транспорта № 203	453217,29	2197678,56	51° 7' 22,258"	40° 44' 9,678"
164556	348	Земли транспорта № 203	453217,40	2197681,81	51° 7' 22,263"	40° 44' 9,846"
164557	349	Земли транспорта № 203	453214,79	2197681,84	51° 7' 22,178"	40° 44' 9,848"
164558	350	Земли транспорта № 203	453215,98	2197723,51	51° 7' 22,231"	40° 44' 11,990"
164559	351	Земли транспорта № 203	453262,41	2197723,12	51° 7' 23,733"	40° 44' 11,946"
164560	352	Земли транспорта № 203	453296,55	2197833,05	51° 7' 24,873"	40° 44' 17,580"
164561	353	Земли транспорта № 203	453299,72	2197847,34	51° 7' 24,981"	40° 44' 18,313"
164562	354	Земли транспорта № 203	453300,91	2197879,09	51° 7' 25,030"	40° 44' 19,945"
164563	355	Земли транспорта № 203	453305,28	2197928,70	51° 7' 25,187"	40° 44' 22,493"
164564	356	Земли транспорта № 203	453314,07	2197983,07	51° 7' 25,489"	40° 44' 25,284"

164565	357	Земли транспорта № 203	453321,35	2198015,48	51° 7' 25,736"	40° 44' 26,947"
164566	358	Земли транспорта № 203	453340,20	2198096,18	51° 7' 26,372"	40° 44' 31,086"
164567	359	Земли транспорта № 203	453379,89	2198258,24	51° 7' 27,709"	40° 44' 39,398"
164568	360	Земли транспорта № 203	453396,19	2198318,92	51° 7' 28,256"	40° 44' 42,510"
164569	361	Земли транспорта № 203	453387,42	2198321,27	51° 7' 27,973"	40° 44' 42,635"
164570	362	Земли транспорта № 203	453388,56	2198326,59	51° 7' 28,011"	40° 44' 42,908"
164571	363	Земли транспорта № 203	453383,20	2198327,69	51° 7' 27,838"	40° 44' 42,968"
164572	364	Земли транспорта № 203	453426,85	2198526,13	51° 7' 29,315"	40° 44' 53,148"
164573	365	Земли транспорта № 203	453439,09	2198586,32	51° 7' 29,730"	40° 44' 56,237"
164574	366	Земли транспорта № 203	453445,37	2198613,44	51° 7' 29,943"	40° 44' 57,628"
164575	367	Земли транспорта № 203	453476,73	2198778,92	51° 7' 31,010"	40° 45' 6,120"
164576	368	Земли транспорта № 203	453479,42	2198796,46	51° 7' 31,103"	40° 45' 7,021"
164577	369	Земли транспорта № 203	453480,88	2198800,81	51° 7' 31,152"	40° 45' 7,244"
164578	370	Земли транспорта № 203	453481,09	2198801,96	51° 7' 31,159"	40° 45' 7,303"
164579	371	Земли транспорта № 203	453520,45	2198942,85	51° 7' 32,478"	40° 45' 14,527"
164580	372	Земли транспорта № 203	453601,48	2199190,23	51° 7' 35,179"	40° 45' 27,206"
164581	373	Земли транспорта № 203	453644,80	2199297,06	51° 7' 36,614"	40° 45' 32,677"
164582	374	Земли транспорта № 203	453684,49	2199388,34	51° 7' 37,928"	40° 45' 37,350"
164583	375	Земли транспорта № 203	453729,14	2199477,31	51° 7' 39,401"	40° 45' 41,902"
164584	376	Земли транспорта № 203	453770,15	2199569,25	51° 7' 40,757"	40° 45' 46,609"
164585	377	Земли транспорта № 203	453786,36	2199671,45	51° 7' 41,313"	40° 45' 51,856"
164586	378	Земли транспорта № 203	453852,50	2199780,92	51° 7' 43,488"	40° 45' 57,452"
164587	379	Земли транспорта № 203	453867,19	2199797,45	51° 7' 43,969"	40° 45' 58,295"
164588	380	Земли транспорта № 203	453873,67	2199804,73	51° 7' 44,181"	40° 45' 58,666"
164589	381	Земли транспорта № 203	453802,74	2199850,51	51° 7' 41,900"	40° 46' 1,055"
164590	382	Земли транспорта № 203	453748,47	2199758,58	51° 7' 40,115"	40° 45' 56,355"
164591	383	Земли транспорта № 203	453714,96	2199711,83	51° 7' 39,016"	40° 45' 53,969"
164592	384	Земли транспорта № 203	453644,40	2199716,24	51° 7' 36,734"	40° 45' 54,231"
164593	385	Земли транспорта № 203	453629,41	2199712,72	51° 7' 36,248"	40° 45' 54,057"
164594	386	Земли транспорта № 203	453585,84	2199604,37	51° 7' 34,804"	40° 45' 48,508"
164595	387	Земли транспорта № 203	453529,75	2199464,89	51° 7' 32,945"	40° 45' 41,364"
164596	388	Земли транспорта № 203	453528,58	2199458,38	51° 7' 32,905"	40° 45' 41,030"
164597	389	Земли транспорта № 203	452937,43	2198661,21	51° 7' 13,523"	40° 45' 0,344"
164598	390	Земли транспорта № 203	452937,47	2198661,40	51° 7' 13,524"	40° 45' 0,354"
164599	391	Земли транспорта № 203	452937,53	2198661,59	51° 7' 13,526"	40° 45' 0,364"
164600	392	Земли транспорта № 203	452937,63	2198661,76	51° 7' 13,529"	40° 45' 0,372"
164601	393	Земли транспорта № 203	452937,75	2198661,92	51° 7' 13,533"	40° 45' 0,381"
164602	394	Земли транспорта № 203	452937,90	2198662,05	51° 7' 13,538"	40° 45' 0,387"
164603	395	Земли транспорта № 203	452938,08	2198662,16	51° 7' 13,544"	40° 45' 0,393"
164604	396	Земли транспорта № 203	452938,25	2198662,24	51° 7' 13,550"	40° 45' 0,397"
164605	397	Земли транспорта № 203	452938,45	2198662,27	51° 7' 13,556"	40° 45' 0,398"

164606	398	Земли транспорта № 203	452938,65	2198662,29	51° 7' 13,563"	40° 45' 0,399"
164607	399	Земли транспорта № 203	452938,85	2198662,26	51° 7' 13,569"	40° 45' 0,398"
164608	400	Земли транспорта № 203	452939,04	2198662,20	51° 7' 13,575"	40° 45' 0,394"
164609	401	Земли транспорта № 203	452939,22	2198662,11	51° 7' 13,581"	40° 45' 0,390"
164610	402	Земли транспорта № 203	452939,37	2198662,00	51° 7' 13,586"	40° 45' 0,384"
164611	403	Земли транспорта № 203	452939,52	2198661,85	51° 7' 13,591"	40° 45' 0,376"
164612	404	Земли транспорта № 203	452939,63	2198661,69	51° 7' 13,594"	40° 45' 0,368"
164613	405	Земли транспорта № 203	452939,71	2198661,51	51° 7' 13,597"	40° 45' 0,359"
164614	406	Земли транспорта № 203	452939,77	2198661,31	51° 7' 13,599"	40° 45' 0,348"
164615	407	Земли транспорта № 203	452939,78	2198661,11	51° 7' 13,599"	40° 45' 0,338"
164616	408	Земли транспорта № 203	452939,76	2198660,92	51° 7' 13,598"	40° 45' 0,328"
164617	409	Земли транспорта № 203	452939,72	2198660,73	51° 7' 13,597"	40° 45' 0,318"
164618	410	Земли транспорта № 203	452939,63	2198660,54	51° 7' 13,594"	40° 45' 0,309"
164619	411	Земли транспорта № 203	452939,52	2198660,38	51° 7' 13,590"	40° 45' 0,301"
164620	412	Земли транспорта № 203	452939,39	2198660,23	51° 7' 13,586"	40° 45' 0,293"
164621	413	Земли транспорта № 203	452939,22	2198660,11	51° 7' 13,580"	40° 45' 0,287"
164622	414	Земли транспорта № 203	452939,05	2198660,02	51° 7' 13,575"	40° 45' 0,282"
164623	415	Земли транспорта № 203	452938,85	2198659,97	51° 7' 13,568"	40° 45' 0,280"
164624	416	Земли транспорта № 203	452938,66	2198659,93	51° 7' 13,562"	40° 45' 0,278"
164625	417	Земли транспорта № 203	452938,46	2198659,95	51° 7' 13,556"	40° 45' 0,279"
164626	418	Земли транспорта № 203	452938,26	2198659,99	51° 7' 13,549"	40° 45' 0,281"
164627	419	Земли транспорта № 203	452938,08	2198660,06	51° 7' 13,543"	40° 45' 0,285"
164628	420	Земли транспорта № 203	452937,91	2198660,17	51° 7' 13,538"	40° 45' 0,291"
164629	421	Земли транспорта № 203	452937,76	2198660,29	51° 7' 13,533"	40° 45' 0,297"
164630	422	Земли транспорта № 203	452937,63	2198660,45	51° 7' 13,529"	40° 45' 0,305"
164631	423	Земли транспорта № 203	452937,53	2198660,62	51° 7' 13,526"	40° 45' 0,314"
164632	424	Земли транспорта № 203	452937,47	2198660,81	51° 7' 13,524"	40° 45' 0,324"
164633	425	Земли транспорта № 203	452937,43	2198661,01	51° 7' 13,523"	40° 45' 0,334"
164634	426	Земли транспорта № 203	452937,43	2198661,21	51° 7' 13,523"	40° 45' 0,344"
164635	427	Земли транспорта № 203	441267,63	2201003,58	51° 0' 56,664"	40° 47' 6,458"
164636	428	Земли транспорта № 203	441257,51	2201004,25	51° 0' 56,337"	40° 47' 6,498"
164637	429	Земли транспорта № 203	441218,73	2201006,83	51° 0' 55,083"	40° 47' 6,649"
164638	430	Земли транспорта № 203	438900,99	2201164,52	50° 59' 40,136"	40° 47' 15,860"
164639	431	Земли транспорта № 203	438899,64	2201164,57	50° 59' 40,092"	40° 47' 15,863"
164640	432	Земли транспорта № 203	438899,09	2201164,56	50° 59' 40,075"	40° 47' 15,863"
164641	433	Земли транспорта № 203	438705,94	2201159,27	50° 59' 33,823"	40° 47' 15,685"
164642	434	Земли транспорта № 203	438703,02	2201158,97	50° 59' 33,729"	40° 47' 15,671"
164643	435	Земли транспорта № 203	438702,30	2201158,83	50° 59' 33,705"	40° 47' 15,664"
164644	436	Земли транспорта № 203	438591,18	2201135,02	50° 59' 30,102"	40° 47' 14,497"
164645	437	Земли транспорта № 203	438589,16	2201134,48	50° 59' 30,037"	40° 47' 14,470"
164646	438	Земли транспорта № 203	437602,99	2200812,40	50° 58' 58,029"	40° 46' 58,437"

164647	439	Земли транспорта № 203	436231,70	2200364,53	50° 58' 13,519"	40° 46' 36,153"
164648	440	Земли транспорта № 203	435769,91	2200213,02	50° 57' 58,530"	40° 46' 28,616"
164649	441	Земли транспорта № 203	435768,97	2200219,19	50° 57' 58,501"	40° 46' 28,933"
164650	442	Земли транспорта № 203	435695,91	2200195,02	50° 57' 56,130"	40° 46' 27,730"
164651	443	Земли транспорта № 203	435544,98	2200145,02	50° 57' 51,231"	40° 46' 25,243"
164652	444	Земли транспорта № 203	435121,40	2200005,50	50° 57' 37,481"	40° 46' 18,303"
164653	445	Земли транспорта № 203	434989,88	2199957,16	50° 57' 33,211"	40° 46' 15,891"
164654	446	Земли транспорта № 203	434991,53	2199953,86	50° 57' 33,263"	40° 46' 15,722"
164655	447	Земли транспорта № 203	434958,03	2199940,83	50° 57' 32,175"	40° 46' 15,071"
164656	448	Земли транспорта № 203	434955,28	2199939,51	50° 57' 32,085"	40° 46' 15,004"
164657	449	Земли транспорта № 203	434954,39	2199938,97	50° 57' 32,057"	40° 46' 14,977"
164658	450	Земли транспорта № 203	434856,50	2199875,47	50° 57' 28,869"	40° 46' 11,772"
164659	451	Земли транспорта № 203	434855,95	2199875,11	50° 57' 28,851"	40° 46' 11,754"
164660	452	Земли транспорта № 203	434681,38	2199753,61	50° 57' 23,165"	40° 46' 5,616"
164661	453	Земли транспорта № 203	434646,61	2199798,39	50° 57' 22,054"	40° 46' 7,927"
164662	454	Земли транспорта № 203	434632,61	2199787,09	50° 57' 21,597"	40° 46' 7,355"
164663	455	Земли транспорта № 203	434548,49	2199720,48	50° 57' 18,854"	40° 46' 3,985"
164664	456	Земли транспорта № 203	434435,73	2199628,07	50° 57' 15,177"	40° 45' 59,307"
164665	457	Земли транспорта № 203	434336,90	2199552,39	50° 57' 11,955"	40° 45' 55,479"
164666	458	Земли транспорта № 203	434233,10	2199472,18	50° 57' 8,571"	40° 45' 51,422"
164667	459	Земли транспорта № 203	434243,03	2199457,14	50° 57' 8,888"	40° 45' 50,647"
164668	460	Земли транспорта № 203	434129,91	2199364,90	50° 57' 5,198"	40° 45' 45,978"
164669	461	Земли транспорта № 203	434119,19	2199381,81	50° 57' 4,857"	40° 45' 46,850"
164670	462	Земли транспорта № 203	434062,67	2199338,23	50° 57' 3,014"	40° 45' 44,645"
164671	463	Земли транспорта № 203	434088,74	2199307,22	50° 57' 3,848"	40° 45' 43,044"
164672	464	Земли транспорта № 203	433265,50	2198659,81	50° 56' 37,004"	40° 45' 10,298"
164673	465	Земли транспорта № 203	433279,54	2198645,41	50° 56' 37,454"	40° 45' 9,553"
164674	466	Земли транспорта № 203	433291,00	2198633,64	50° 56' 37,821"	40° 45' 8,945"
164675	467	Земли транспорта № 203	433293,57	2198631,00	50° 56' 37,903"	40° 45' 8,808"
164676	468	Земли транспорта № 203	434114,49	2199276,59	50° 57' 4,671"	40° 45' 41,462"
164677	469	Земли транспорта № 203	434161,89	2199220,22	50° 57' 6,187"	40° 45' 38,551"
164678	470	Земли транспорта № 203	434263,51	2199296,83	50° 57' 9,500"	40° 45' 42,424"
164679	471	Земли транспорта № 203	434744,64	2199672,16	50° 57' 25,186"	40° 46' 1,412"
164680	472	Земли транспорта № 203	434705,95	2199721,98	50° 57' 23,950"	40° 46' 3,983"
164681	473	Земли транспорта № 203	434878,54	2199842,09	50° 57' 29,572"	40° 46' 10,051"
164682	474	Земли транспорта № 203	434974,44	2199904,29	50° 57' 32,694"	40° 46' 13,191"
164683	475	Земли транспорта № 203	435067,27	2199940,40	50° 57' 35,710"	40° 46' 14,994"
164684	476	Земли транспорта № 203	436244,15	2200326,52	50° 58' 13,910"	40° 46' 34,199"
164685	477	Земли транспорта № 203	438600,58	2201096,13	50° 59' 30,395"	40° 47' 12,498"
164686	478	Земли транспорта № 203	438708,88	2201119,33	50° 59' 33,906"	40° 47' 13,636"
164687	479	Земли транспорта № 203	438899,23	2201124,55	50° 59' 40,067"	40° 47' 13,811"

164688	480	Земли транспорта № 203	441216,05	2200966,92	51° 0' 54,984"	40° 47' 4,603"
164689	481	Земли транспорта № 203	441259,77	2200964,02	51° 0' 56,398"	40° 47' 4,433"
164690	482	Земли транспорта № 203	441269,78	2200963,35	51° 0' 56,722"	40° 47' 4,394"
164691	483	Земли транспорта № 203	441269,35	2200983,42	51° 0' 56,714"	40° 47' 5,423"
164692	484	Земли транспорта № 203	441269,27	2200987,19	51° 0' 56,712"	40° 47' 5,617"
164693	485	Земли транспорта № 203	441267,63	2201003,58	51° 0' 56,664"	40° 47' 6,458"
164694	486	Земли транспорта № 203	459579,87	2215706,11	51° 10' 53,038"	40° 59' 34,412"
164695	487	Земли транспорта № 203	459532,78	2215696,05	51° 10' 51,512"	40° 59' 33,911"
164696	488	Земли транспорта № 203	459544,95	2215644,73	51° 10' 51,895"	40° 59' 31,264"
164697	489	Земли транспорта № 203	459589,40	2215655,31	51° 10' 53,335"	40° 59' 31,793"
164698	490	Земли транспорта № 203	459579,87	2215706,11	51° 10' 53,038"	40° 59' 34,412"
164699	491	Земли транспорта № 203	460303,59	2195791,91	51° 11' 10,909"	40° 42' 28,838"
164700	492	Земли транспорта № 203	460276,07	2195777,10	51° 11' 10,014"	40° 42' 28,090"
164701	493	Земли транспорта № 203	460296,18	2195745,35	51° 11' 10,654"	40° 42' 26,445"
164702	494	Земли транспорта № 203	460323,70	2195759,10	51° 11' 11,549"	40° 42' 27,138"
164703	495	Земли транспорта № 203	460303,59	2195791,91	51° 11' 10,909"	40° 42' 28,838"
164704	496	Земли транспорта № 203	460725,32	2215978,44	51° 11' 30,160"	40° 59' 48,042"
164705	497	Земли транспорта № 203	460592,88	2216274,17	51° 11' 25,938"	41° 0' 3,315"
164706	498	Земли транспорта № 203	460453,12	2216611,27	51° 11' 21,487"	41° 0' 20,720"
164707	499	Земли транспорта № 203	460402,28	2216733,73	51° 11' 19,867"	41° 0' 27,042"
164708	500	Земли транспорта № 203	460414,03	2216716,59	51° 11' 20,244"	41° 0' 26,156"
164709	501	Земли транспорта № 203	460464,79	2216622,69	51° 11' 21,867"	41° 0' 21,304"
164710	502	Земли транспорта № 203	460470,28	2216625,54	51° 11' 22,045"	41° 0' 21,449"
164711	503	Земли транспорта № 203	460443,73	2216674,89	51° 11' 21,196"	41° 0' 23,999"
164712	504	Земли транспорта № 203	460484,58	2216617,01	51° 11' 22,506"	41° 0' 21,005"
164713	505	Земли транспорта № 203	460578,24	2216400,28	51° 11' 25,491"	41° 0' 9,813"
164714	506	Земли транспорта № 203	460584,01	2216402,82	51° 11' 25,678"	41° 0' 9,942"
164715	507	Земли транспорта № 203	460702,74	2216122,63	51° 11' 29,460"	40° 59' 55,474"
164716	508	Земли транспорта № 203	460708,32	2216125,44	51° 11' 29,642"	40° 59' 55,617"
164717	509	Земли транспорта № 203	460505,14	2216611,75	51° 11' 23,170"	41° 0' 20,727"
164718	510	Земли транспорта № 203	460447,39	2216703,96	51° 11' 21,321"	41° 0' 25,494"
164719	511	Земли транспорта № 203	460532,40	2216646,49	51° 11' 24,059"	41° 0' 22,507"
164720	512	Земли транспорта № 203	460701,48	2216313,59	51° 11' 29,460"	41° 0' 5,308"
164721	513	Земли транспорта № 203	460707,21	2216316,42	51° 11' 29,646"	41° 0' 5,452"
164722	514	Земли транспорта № 203	460710,70	2216319,72	51° 11' 29,760"	41° 0' 5,620"
164723	515	Земли транспорта № 203	460651,51	2216443,50	51° 11' 27,871"	41° 0' 12,014"
164724	516	Земли транспорта № 203	460547,68	2216643,41	51° 11' 24,553"	41° 0' 22,343"
164725	517	Земли транспорта № 203	460438,18	2216717,26	51° 11' 21,026"	41° 0' 26,182"
164726	518	Земли транспорта № 203	460405,42	2216738,94	51° 11' 19,970"	41° 0' 27,309"
164727	519	Земли транспорта № 203	460400,89	2216745,21	51° 11' 19,825"	41° 0' 27,634"
164728	520	Земли транспорта № 203	460393,53	2216764,16	51° 11' 19,591"	41° 0' 28,612"

164729	521	Земли транспорта № 203	460388,61	2216785,01	51° 11' 19,436"	41° 0' 29,687"
164730	522	Земли транспорта № 203	460256,95	2216955,26	51° 11' 15,211"	41° 0' 38,497"
164731	523	Земли транспорта № 203	460025,56	2217227,33	51° 11' 7,780"	41° 0' 52,581"
164732	524	Земли транспорта № 203	459884,67	2217383,55	51° 11' 3,254"	41° 1' 0,671"
164733	525	Земли транспорта № 203	459690,04	2217599,59	51° 10' 57,000"	41° 1' 11,857"
164734	526	Земли транспорта № 203	459559,85	2217767,30	51° 10' 52,822"	41° 1' 20,533"
164735	527	Земли транспорта № 203	459396,51	2217917,05	51° 10' 47,567"	41° 1' 28,295"
164736	528	Земли транспорта № 203	459273,18	2218042,70	51° 10' 43,601"	41° 1' 34,803"
164737	529	Земли транспорта № 203	459191,23	2218108,98	51° 10' 40,963"	41° 1' 38,241"
164738	530	Земли транспорта № 203	459065,34	2218210,81	51° 10' 36,910"	41° 1' 43,523"
164739	531	Земли транспорта № 203	458911,94	2218329,10	51° 10' 31,970"	41° 1' 49,661"
164740	532	Земли транспорта № 203	458885,52	2218282,85	51° 10' 31,106"	41° 1' 47,289"
164741	533	Земли транспорта № 203	458766,96	2218372,33	51° 10' 27,287"	41° 1' 51,933"
164742	534	Земли транспорта № 203	458601,97	2218553,03	51° 10' 21,985"	41° 2' 1,286"
164743	535	Земли транспорта № 203	458464,13	2218726,32	51° 10' 17,558"	41° 2' 10,249"
164744	536	Земли транспорта № 203	458301,96	2218979,46	51° 10' 12,361"	41° 2' 23,328"
164745	537	Земли транспорта № 203	458301,01	2218980,82	51° 10' 12,330"	41° 2' 23,399"
164746	538	Земли транспорта № 203	458198,36	2219115,05	51° 10' 9,035"	41° 2' 30,339"
164747	539	Земли транспорта № 203	458104,76	2219263,25	51° 10' 6,035"	41° 2' 37,996"
164748	540	Земли транспорта № 203	458034,80	2219457,59	51° 10' 3,809"	41° 2' 48,019"
164749	541	Земли транспорта № 203	458007,42	2219668,77	51° 10' 2,963"	41° 2' 58,896"
164750	542	Земли транспорта № 203	457999,59	2219927,22	51° 10' 2,759"	41° 3' 12,200"
164751	543	Земли транспорта № 203	458030,29	2220065,34	51° 10' 3,778"	41° 3' 19,300"
164752	544	Земли транспорта № 203	458107,44	2220223,50	51° 10' 6,304"	41° 3' 27,417"
164753	545	Земли транспорта № 203	458256,24	2220391,88	51° 10' 11,150"	41° 3' 36,039"
164754	546	Земли транспорта № 203	458351,03	2220492,38	51° 10' 14,236"	41° 3' 41,184"
164755	547	Земли транспорта № 203	458495,34	2220632,60	51° 10' 18,932"	41° 3' 48,358"
164756	548	Земли транспорта № 203	458514,56	2220654,15	51° 10' 19,558"	41° 3' 49,462"
164757	549	Земли транспорта № 203	458548,39	2220694,99	51° 10' 20,660"	41° 3' 51,554"
164758	550	Земли транспорта № 203	458576,65	2220737,45	51° 10' 21,582"	41° 3' 53,731"
164759	551	Земли транспорта № 203	458690,77	2220868,08	51° 10' 25,299"	41° 4' 0,422"
164760	552	Земли транспорта № 203	458763,41	2220981,87	51° 10' 27,670"	41° 4' 6,258"
164761	553	Земли транспорта № 203	458824,30	2221128,18	51° 10' 29,667"	41° 4' 13,772"
164762	554	Земли транспорта № 203	458888,68	2221278,72	51° 10' 31,777"	41° 4' 21,502"
164763	555	Земли транспорта № 203	458936,48	2221353,92	51° 10' 33,338"	41° 4' 25,360"
164764	556	Земли транспорта № 203	459079,12	2221487,50	51° 10' 37,977"	41° 4' 32,195"
164765	557	Земли транспорта № 203	459165,63	2221563,27	51° 10' 40,790"	41° 4' 36,071"
164766	558	Земли транспорта № 203	459255,13	2221648,20	51° 10' 43,701"	41° 4' 40,418"
164767	559	Земли транспорта № 203	459349,73	2221771,63	51° 10' 46,784"	41° 4' 46,745"
164768	560	Земли транспорта № 203	459410,62	2221921,01	51° 10' 48,781"	41° 4' 54,418"
164769	561	Земли транспорта № 203	459562,32	2222350,70	51° 10' 53,765"	41° 5' 16,498"

164770	562	Земли транспорта № 203	459614,60	2222591,07	51° 10' 55,498"	41° 5' 28,858"
164771	563	Земли транспорта № 203	459631,53	2222757,58	51° 10' 56,075"	41° 5' 37,426"
164772	564	Земли транспорта № 203	459830,50	2223856,84	51° 11' 2,698"	41° 6' 33,968"
164773	565	Земли транспорта № 203	459838,54	2223900,77	51° 11' 2,965"	41° 6' 36,227"
164774	566	Земли транспорта № 203	459879,66	2223898,03	51° 11' 4,295"	41° 6' 36,076"
164775	567	Земли транспорта № 203	459885,88	2223941,49	51° 11' 4,504"	41° 6' 38,312"
164776	568	Земли транспорта № 203	459885,99	2224160,03	51° 11' 4,543"	41° 6' 49,563"
164777	569	Земли транспорта № 203	459902,47	2224255,16	51° 11' 5,092"	41° 6' 54,457"
164778	570	Земли транспорта № 203	459933,65	2224435,14	51° 11' 6,130"	41° 7' 3,716"
164779	571	Земли транспорта № 203	459941,46	2224480,23	51° 11' 6,390"	41° 7' 6,035"
164780	572	Земли транспорта № 203	459935,43	2224542,87	51° 11' 6,204"	41° 7' 9,262"
164781	573	Земли транспорта № 203	459927,92	2224620,83	51° 11' 5,974"	41° 7' 13,278"
164782	574	Земли транспорта № 203	459914,58	2224759,30	51° 11' 5,564"	41° 7' 20,410"
164783	575	Земли транспорта № 203	459901,88	2224790,22	51° 11' 5,158"	41° 7' 22,006"
164784	576	Земли транспорта № 203	459799,05	2225041,27	51° 11' 1,871"	41° 7' 34,957"
164785	577	Земли транспорта № 203	459796,43	2225047,65	51° 11' 1,787"	41° 7' 35,286"
164786	578	Земли транспорта № 203	459736,54	2225049,80	51° 10' 59,849"	41° 7' 35,412"
164787	579	Земли транспорта № 203	459735,01	2225049,85	51° 10' 59,800"	41° 7' 35,415"
164788	580	Земли транспорта № 203	459695,16	2225051,28	51° 10' 58,510"	41° 7' 35,498"
164789	581	Земли транспорта № 203	459812,16	2224750,07	51° 11' 2,249"	41° 7' 19,961"
164790	582	Земли транспорта № 203	459843,20	2224593,44	51° 11' 3,228"	41° 7' 11,889"
164791	583	Земли транспорта № 203	459846,02	2224565,22	51° 11' 3,315"	41° 7' 10,435"
164792	584	Земли транспорта № 203	459839,03	2224472,57	51° 11' 3,074"	41° 7' 5,667"
164793	585	Земли транспорта № 203	459858,76	2224472,43	51° 11' 3,712"	41° 7' 5,655"
164794	586	Земли транспорта № 203	459839,38	2224306,60	51° 11' 3,058"	41° 6' 57,122"
164795	587	Земли транспорта № 203	459821,99	2224306,68	51° 11' 2,496"	41° 6' 57,131"
164796	588	Земли транспорта № 203	459812,16	2224211,03	51° 11' 2,162"	41° 6' 52,208"
164797	589	Земли транспорта № 203	459752,86	2223780,36	51° 11' 0,173"	41° 6' 30,051"
164798	590	Земли транспорта № 203	459731,72	2223626,83	51° 10' 59,464"	41° 6' 22,151"
164799	591	Земли транспорта № 203	459593,43	2222797,09	51° 10' 54,849"	41° 5' 39,470"
164800	592	Земли транспорта № 203	459547,80	2222513,00	51° 10' 53,323"	41° 5' 24,857"
164801	593	Земли транспорта № 203	459536,99	2222445,72	51° 10' 52,962"	41° 5' 21,396"
164802	594	Земли транспорта № 203	459445,46	2222284,03	51° 10' 49,972"	41° 5' 13,097"
164803	595	Земли транспорта № 203	459422,09	2222174,45	51° 10' 49,197"	41° 5' 7,463"
164804	596	Земли транспорта № 203	459281,26	2221801,06	51° 10' 44,574"	41° 4' 48,280"
164805	597	Земли транспорта № 203	459190,23	2221704,65	51° 10' 41,611"	41° 4' 43,342"
164806	598	Земли транспорта № 203	459068,74	2221593,40	51° 10' 37,660"	41° 4' 37,650"
164807	599	Земли транспорта № 203	459031,71	2221561,33	51° 10' 36,457"	41° 4' 36,009"
164808	600	Земли транспорта № 203	458866,27	2221395,63	51° 10' 31,074"	41° 4' 27,527"
164809	601	Земли транспорта № 203	458766,19	2221271,19	51° 10' 27,813"	41° 4' 21,150"
164810	602	Земли транспорта № 203	458693,00	2221155,22	51° 10' 25,423"	41° 4' 15,202"

164811	603	Земли транспорта № 203	458624,21	2221036,92	51° 10' 23,176"	41° 4' 9,132"
164812	604	Земли транспорта № 203	458681,85	2220978,16	51° 10' 25,031"	41° 4' 6,091"
164813	605	Земли транспорта № 203	458515,34	2220739,69	51° 10' 19,599"	41° 3' 53,865"
164814	606	Земли транспорта № 203	458319,42	2220517,17	51° 10' 13,218"	41° 3' 42,469"
164815	607	Земли транспорта № 203	458226,91	2220419,08	51° 10' 10,207"	41° 3' 37,448"
164816	608	Земли транспорта № 203	458226,48	2220418,61	51° 10' 10,192"	41° 3' 37,423"
164817	609	Земли транспорта № 203	458075,66	2220247,95	51° 10' 5,281"	41° 3' 28,685"
164818	610	Земли транспорта № 203	458075,33	2220247,56	51° 10' 5,270"	41° 3' 28,665"
164819	611	Земли транспорта № 203	458073,33	2220244,71	51° 10' 5,205"	41° 3' 28,518"
164820	612	Земли транспорта № 203	458072,68	2220243,47	51° 10' 5,183"	41° 3' 28,455"
164821	613	Земли транспорта № 203	457993,30	2220080,75	51° 10' 2,584"	41° 3' 20,104"
164822	614	Земли транспорта № 203	457992,48	2220078,83	51° 10' 2,557"	41° 3' 20,005"
164823	615	Земли транспорта № 203	457991,75	2220076,33	51° 10' 2,533"	41° 3' 19,877"
164824	616	Земли транспорта № 203	457960,00	2219933,45	51° 10' 1,479"	41° 3' 12,533"
164825	617	Земли транспорта № 203	457959,83	2219932,58	51° 10' 1,473"	41° 3' 12,488"
164826	618	Земли транспорта № 203	457959,53	2219929,11	51° 10' 1,463"	41° 3' 12,310"
164827	619	Земли транспорта № 203	457959,54	2219928,51	51° 10' 1,463"	41° 3' 12,279"
164828	620	Земли транспорта № 203	457967,47	2219666,57	51° 10' 1,670"	41° 2' 58,795"
164829	621	Земли транспорта № 203	457967,63	2219664,60	51° 10' 1,675"	41° 2' 58,694"
164830	622	Земли транспорта № 203	457995,41	2219450,29	51° 10' 2,533"	41° 2' 47,656"
164831	623	Земли транспорта № 203	457995,55	2219449,39	51° 10' 2,537"	41° 2' 47,609"
164832	624	Земли транспорта № 203	457996,43	2219446,09	51° 10' 2,565"	41° 2' 47,439"
164833	625	Земли транспорта № 203	458067,88	2219247,62	51° 10' 4,838"	41° 2' 37,202"
164834	626	Земли транспорта № 203	458069,36	2219244,42	51° 10' 4,886"	41° 2' 37,037"
164835	627	Земли транспорта № 203	458069,77	2219243,74	51° 10' 4,899"	41° 2' 37,002"
164836	628	Земли транспорта № 203	458165,02	2219092,93	51° 10' 7,952"	41° 2' 29,211"
164837	629	Земли транспорта № 203	458166,05	2219091,46	51° 10' 7,985"	41° 2' 29,135"
164838	630	Земли транспорта № 203	458268,73	2218957,18	51° 10' 11,281"	41° 2' 22,192"
164839	631	Земли транспорта № 203	458431,00	2218703,88	51° 10' 16,482"	41° 2' 9,104"
164840	632	Земли транспорта № 203	458432,19	2218702,22	51° 10' 16,520"	41° 2' 9,018"
164841	633	Земли транспорта № 203	458571,09	2218527,60	51° 10' 20,980"	41° 1' 59,986"
164842	634	Земли транспорта № 203	458571,42	2218527,19	51° 10' 20,991"	41° 1' 59,965"
164843	635	Земли транспорта № 203	458571,98	2218526,56	51° 10' 21,009"	41° 1' 59,933"
164844	636	Земли транспорта № 203	458738,66	2218344,00	51° 10' 26,366"	41° 1' 50,483"
164845	637	Земли транспорта № 203	458740,58	2218342,16	51° 10' 26,428"	41° 1' 50,388"
164846	638	Земли транспорта № 203	458741,39	2218341,52	51° 10' 26,454"	41° 1' 50,355"
164847	639	Земли транспорта № 203	458865,51	2218247,84	51° 10' 30,451"	41° 1' 45,493"
164848	640	Земли транспорта № 203	458844,05	2218210,27	51° 10' 29,749"	41° 1' 43,566"
164849	641	Земли транспорта № 203	459124,48	2217991,30	51° 10' 38,779"	41° 1' 32,205"
164850	642	Земли транспорта № 203	459252,00	2217903,06	51° 10' 42,888"	41° 1' 27,621"
164851	643	Земли транспорта № 203	459324,28	2217854,09	51° 10' 45,217"	41° 1' 25,077"

164852	644	Земли транспорта № 203	459324,28	2217854,33	51° 10' 45,217"	41° 1' 25,089"
164853	645	Земли транспорта № 203	459324,52	2217854,33	51° 10' 45,225"	41° 1' 25,089"
164854	646	Земли транспорта № 203	459324,52	2217854,09	51° 10' 45,225"	41° 1' 25,077"
164855	647	Земли транспорта № 203	459337,85	2217844,91	51° 10' 45,654"	41° 1' 24,600"
164856	648	Земли транспорта № 203	459470,10	2217739,54	51° 10' 49,912"	41° 1' 19,133"
164857	649	Земли транспорта № 203	459525,74	2217660,44	51° 10' 51,696"	41° 1' 15,043"
164858	650	Земли транспорта № 203	459564,20	2217616,15	51° 10' 52,932"	41° 1' 12,750"
164859	651	Земли транспорта № 203	459582,77	2217630,63	51° 10' 53,535"	41° 1' 13,490"
164860	652	Земли транспорта № 203	459595,81	2217613,10	51° 10' 53,954"	41° 1' 12,583"
164861	653	Земли транспорта № 203	459601,04	2217597,67	51° 10' 54,120"	41° 1' 11,787"
164862	654	Земли транспорта № 203	459640,46	2217534,17	51° 10' 55,382"	41° 1' 8,505"
164863	655	Земли транспорта № 203	459639,49	2217530,82	51° 10' 55,350"	41° 1' 8,333"
164864	656	Земли транспорта № 203	459635,03	2217524,79	51° 10' 55,205"	41° 1' 8,024"
164865	657	Земли транспорта № 203	459632,67	2217522,07	51° 10' 55,128"	41° 1' 7,884"
164866	658	Земли транспорта № 203	459624,92	2217517,96	51° 10' 54,876"	41° 1' 7,675"
164867	659	Земли транспорта № 203	459587,94	2217476,61	51° 10' 53,671"	41° 1' 5,559"
164868	660	Земли транспорта № 203	459581,91	2217476,35	51° 10' 53,476"	41° 1' 5,547"
164869	661	Земли транспорта № 203	459578,51	2217472,32	51° 10' 53,365"	41° 1' 5,341"
164870	662	Земли транспорта № 203	459668,92	2217394,72	51° 10' 56,275"	41° 1' 1,316"
164871	663	Земли транспорта № 203	459721,24	2217350,10	51° 10' 57,959"	41° 0' 59,002"
164872	664	Земли транспорта № 203	459824,08	2217245,96	51° 11' 1,265"	41° 0' 53,607"
164873	665	Земли транспорта № 203	460059,87	2217002,66	51° 11' 8,844"	41° 0' 41,003"
164874	666	Земли транспорта № 203	460366,52	2216664,13	51° 11' 18,696"	41° 0' 23,470"
164875	667	Земли транспорта № 203	460469,00	2216446,04	51° 11' 21,966"	41° 0' 12,206"
164876	668	Земли транспорта № 203	460575,07	2216194,62	51° 11' 25,345"	40° 59' 59,225"
164877	669	Земли транспорта № 203	460659,66	2215956,65	51° 11' 28,031"	40° 59' 46,942"
164878	670	Земли транспорта № 203	460725,97	2215881,37	51° 11' 30,160"	40° 59' 43,043"
164879	671	Земли транспорта № 203	460742,95	2215842,03	51° 11' 30,701"	40° 59' 41,012"
164880	672	Земли транспорта № 203	460805,67	2215657,80	51° 11' 32,691"	40° 59' 31,503"
164881	673	Земли транспорта № 203	460840,70	2215447,61	51° 11' 33,779"	40° 59' 20,668"
164882	674	Земли транспорта № 203	460825,15	2215272,70	51° 11' 33,238"	40° 59' 11,666"
164883	675	Земли транспорта № 203	460797,87	2215140,20	51° 11' 32,326"	40° 59' 4,852"
164884	676	Земли транспорта № 203	460743,46	2214984,73	51° 11' 30,531"	40° 58' 56,866"
164885	677	Земли транспорта № 203	460659,16	2214847,36	51° 11' 27,773"	40° 58' 49,822"
164886	678	Земли транспорта № 203	460308,28	2214324,68	51° 11' 16,303"	40° 58' 23,033"
164887	679	Земли транспорта № 203	460303,46	2214317,08	51° 11' 16,146"	40° 58' 22,643"
164888	680	Земли транспорта № 203	460078,55	2213999,44	51° 11' 8,796"	40° 58' 6,370"
164889	681	Земли транспорта № 203	460078,18	2213998,90	51° 11' 8,784"	40° 58' 6,342"
164890	682	Земли транспорта № 203	459808,39	2213590,24	51° 10' 59,962"	40° 57' 45,400"
164891	683	Земли транспорта № 203	459629,88	2213328,43	51° 10' 54,125"	40° 57' 31,986"
164892	684	Земли транспорта № 203	459629,08	2213327,16	51° 10' 54,099"	40° 57' 31,921"

164893	685	Земли транспорта № 203	459628,72	2213326,50	51° 10' 54,087"	40° 57' 31,888"
164894	686	Земли транспорта № 203	459517,60	2213116,16	51° 10' 50,443"	40° 57' 21,100"
164895	687	Земли транспорта № 203	459516,92	2213114,75	51° 10' 50,421"	40° 57' 21,028"
164896	688	Земли транспорта № 203	459187,49	2212352,70	51° 10' 39,583"	40° 56' 41,921"
164897	689	Земли транспорта № 203	459108,58	2212167,41	51° 10' 36,985"	40° 56' 32,412"
164898	690	Земли транспорта № 203	458854,13	2211569,93	51° 10' 28,609"	40° 56' 1,754"
164899	691	Земли транспорта № 203	458167,97	2209958,74	51° 10' 6,009"	40° 54' 39,094"
164900	692	Земли транспорта № 203	458160,13	2209940,33	51° 10' 5,751"	40° 54' 38,150"
164901	693	Земли транспорта № 203	458024,62	2209622,12	51° 10' 1,285"	40° 54' 21,828"
164902	694	Земли транспорта № 203	457837,79	2209180,38	51° 9' 55,128"	40° 53' 59,170"
164903	695	Земли транспорта № 203	457779,63	2209204,01	51° 9' 53,252"	40° 54' 0,410"
164904	696	Земли транспорта № 203	457723,81	2209074,91	51° 9' 51,412"	40° 53' 53,789"
164905	697	Земли транспорта № 203	457714,79	2209088,51	51° 9' 51,124"	40° 53' 54,492"
164906	698	Земли транспорта № 203	457705,78	2209068,34	51° 9' 50,827"	40° 53' 53,458"
164907	699	Земли транспорта № 203	457721,66	2209061,28	51° 9' 51,339"	40° 53' 53,088"
164908	700	Земли транспорта № 203	457472,87	2208489,36	51° 9' 43,141"	40° 53' 23,759"
164909	701	Земли транспорта № 203	457476,29	2208487,43	51° 9' 43,251"	40° 53' 23,659"
164910	702	Земли транспорта № 203	457385,41	2208423,84	51° 9' 40,294"	40° 53' 20,424"
164911	703	Земли транспорта № 203	457380,54	2208428,16	51° 9' 40,137"	40° 53' 20,648"
164912	704	Земли транспорта № 203	457378,15	2208426,62	51° 9' 40,060"	40° 53' 20,570"
164913	705	Земли транспорта № 203	457332,80	2208470,51	51° 9' 38,604"	40° 53' 22,847"
164914	706	Земли транспорта № 203	457328,78	2208474,08	51° 9' 38,475"	40° 53' 23,033"
164915	707	Земли транспорта № 203	457138,83	2208280,99	51° 9' 32,278"	40° 53' 13,176"
164916	708	Земли транспорта № 203	457173,21	2208241,96	51° 9' 33,380"	40° 53' 11,154"
164917	709	Земли транспорта № 203	457379,74	2208398,05	51° 9' 40,104"	40° 53' 19,099"
164918	710	Земли транспорта № 203	457406,56	2208404,92	51° 9' 40,973"	40° 53' 19,442"
164919	711	Земли транспорта № 203	457444,67	2208416,84	51° 9' 42,210"	40° 53' 20,039"
164920	712	Земли транспорта № 203	457405,20	2208325,60	51° 9' 40,909"	40° 53' 15,361"
164921	713	Земли транспорта № 203	457466,37	2208302,14	51° 9' 42,882"	40° 53' 14,128"
164922	714	Земли транспорта № 203	457340,58	2208004,70	51° 9' 38,733"	40° 52' 58,874"
164923	715	Земли транспорта № 203	457241,96	2207771,50	51° 9' 35,480"	40° 52' 46,916"
164924	716	Земли транспорта № 203	457231,10	2207745,82	51° 9' 35,122"	40° 52' 45,599"
164925	717	Земли транспорта № 203	457218,97	2207717,14	51° 9' 34,722"	40° 52' 44,129"
164926	718	Земли транспорта № 203	456950,57	2207091,65	51° 9' 25,870"	40° 52' 12,058"
164927	719	Земли транспорта № 203	456847,44	2206851,32	51° 9' 22,468"	40° 51' 59,737"
164928	720	Земли транспорта № 203	456306,17	2205589,92	51° 9' 4,607"	40° 50' 55,075"
164929	721	Земли транспорта № 203	454849,60	2202180,68	51° 8' 16,490"	40° 48' 0,376"
164930	722	Земли транспорта № 203	454561,04	2201492,04	51° 8' 6,944"	40° 47' 25,098"
164931	723	Земли транспорта № 203	454364,33	2201022,60	51° 8' 0,436"	40° 47' 1,051"
164932	724	Земли транспорта № 203	454042,82	2200255,32	51° 7' 49,795"	40° 46' 21,752"
164933	725	Земли транспорта № 203	453941,40	2200016,17	51° 7' 46,439"	40° 46' 9,505"

164934	726	Земли транспорта № 203	453949,17	2199962,65	51° 7' 46,673"	40° 46' 6,749"
164935	727	Земли транспорта № 203	454078,10	2200236,02	51° 7' 50,931"	40° 46' 20,742"
164936	728	Земли транспорта № 203	454297,72	2200760,14	51° 7' 58,200"	40° 46' 47,586"
164937	729	Земли транспорта № 203	454337,45	2200742,78	51° 7' 59,480"	40° 46' 46,674"
164938	730	Земли транспорта № 203	454399,89	2200885,66	51° 8' 1,544"	40° 46' 53,991"
164939	731	Земли транспорта № 203	454342,53	2200910,72	51° 7' 59,696"	40° 46' 55,308"
164940	732	Земли транспорта № 203	454430,70	2201077,49	51° 8' 2,600"	40° 47' 3,842"
164941	733	Земли транспорта № 203	454886,44	2202165,09	51° 8' 17,677"	40° 47' 59,557"
164942	734	Земли транспорта № 203	455153,39	2202789,92	51° 8' 26,501"	40° 48' 31,567"
164943	735	Земли транспорта № 203	455209,54	2202765,68	51° 8' 28,310"	40° 48' 30,294"
164944	736	Земли транспорта № 203	455265,40	2202895,10	51° 8' 30,156"	40° 48' 36,924"
164945	737	Земли транспорта № 203	455208,77	2202919,55	51° 8' 28,331"	40° 48' 38,208"
164946	738	Земли транспорта № 203	456342,94	2205574,18	51° 9' 5,792"	40° 50' 54,248"
164947	739	Земли транспорта № 203	456842,41	2206738,17	51° 9' 22,275"	40° 51' 53,917"
164948	740	Земли транспорта № 203	456987,52	2207076,33	51° 9' 27,061"	40° 52' 11,254"
164949	741	Земли транспорта № 203	457245,41	2207677,33	51° 9' 35,567"	40° 52' 42,069"
164950	742	Земли транспорта № 203	457377,54	2207989,41	51° 9' 39,925"	40° 52' 58,072"
164951	743	Земли транспорта № 203	457503,74	2208287,81	51° 9' 44,087"	40° 53' 13,375"
164952	744	Земли транспорта № 203	457512,46	2208284,47	51° 9' 44,368"	40° 53' 13,199"
164953	745	Земли транспорта № 203	457578,44	2208443,67	51° 9' 46,545"	40° 53' 21,364"
164954	746	Земли транспорта № 203	457686,38	2208398,94	51° 9' 50,026"	40° 53' 19,018"
164955	747	Земли транспорта № 203	457726,95	2208496,84	51° 9' 51,364"	40° 53' 24,039"
164956	748	Земли транспорта № 203	457704,90	2208582,39	51° 9' 50,673"	40° 53' 28,450"
164957	749	Земли транспорта № 203	457666,98	2208621,19	51° 9' 49,456"	40° 53' 30,463"
164958	750	Земли транспорта № 203	457881,29	2209162,71	51° 9' 56,530"	40° 53' 58,243"
164959	751	Земли транспорта № 203	457874,86	2209165,32	51° 9' 56,323"	40° 53' 58,380"
164960	752	Земли транспорта № 203	458061,44	2209606,50	51° 10' 2,473"	40° 54' 21,009"
164961	753	Земли транспорта № 203	458196,58	2209923,82	51° 10' 6,926"	40° 54' 37,286"
164962	754	Земли транспорта № 203	458204,42	2209942,23	51° 10' 7,184"	40° 54' 38,230"
164963	755	Земли транспорта № 203	458738,31	2211195,89	51° 10' 24,770"	40° 55' 42,545"
164964	756	Земли транспорта № 203	458942,85	2211637,13	51° 10' 31,496"	40° 56' 5,179"
164965	757	Земли транспорта № 203	459078,86	2211955,26	51° 10' 35,973"	40° 56' 21,503"
164966	758	Земли транспорта № 203	459077,99	2211993,49	51° 10' 35,954"	40° 56' 23,471"
164967	759	Земли транспорта № 203	459224,25	2212336,93	51° 10' 40,768"	40° 56' 41,095"
164968	760	Земли транспорта № 203	459553,33	2213098,16	51° 10' 51,595"	40° 57' 20,160"
164969	761	Земли транспорта № 203	459663,56	2213306,82	51° 10' 55,210"	40° 57' 30,862"
164970	762	Земли транспорта № 203	459841,61	2213567,96	51° 11' 1,031"	40° 57' 44,240"
164971	763	Земли транспорта № 203	460111,38	2213976,59	51° 11' 9,854"	40° 58' 5,181"
164972	764	Земли транспорта № 203	460334,15	2214291,19	51° 11' 17,133"	40° 58' 21,300"
164973	765	Земли транспорта № 203	460697,66	2214833,62	51° 11' 29,016"	40° 58' 49,101"
164974	766	Земли транспорта № 203	460778,67	2214965,64	51° 11' 31,666"	40° 58' 55,871"

164975	767	Земли транспорта № 203	460778,95	2214966,10	51° 11' 31,675"	40° 58' 55,894"
164976	768	Земли транспорта № 203	460780,46	2214969,38	51° 11' 31,725"	40° 58' 56,062"
164977	769	Земли транспорта № 203	460836,06	2215128,24	51° 11' 33,559"	40° 59' 4,224"
164978	770	Земли транспорта № 203	460836,78	2215130,82	51° 11' 33,583"	40° 59' 4,356"
164979	771	Земли транспорта № 203	460864,56	2215265,76	51° 11' 34,511"	40° 59' 11,295"
164980	772	Земли транспорта № 203	460864,67	2215266,32	51° 11' 34,515"	40° 59' 11,324"
164981	773	Земли транспорта № 203	460864,89	2215268,02	51° 11' 34,523"	40° 59' 11,411"
164982	774	Земли транспорта № 203	460880,77	2215446,61	51° 11' 35,075"	40° 59' 20,602"
164983	775	Земли транспорта № 203	460880,84	2215448,38	51° 11' 35,078"	40° 59' 20,694"
164984	776	Земли транспорта № 203	460880,57	2215451,67	51° 11' 35,070"	40° 59' 20,863"
164985	777	Земли транспорта № 203	460844,84	2215666,08	51° 11' 33,960"	40° 59' 31,916"
164986	778	Земли транспорта № 203	460844,06	2215669,14	51° 11' 33,936"	40° 59' 32,074"
164987	779	Земли транспорта № 203	460780,49	2215855,87	51° 11' 31,919"	40° 59' 41,711"
164988	780	Земли транспорта № 203	460779,99	2215857,15	51° 11' 31,903"	40° 59' 41,778"
164989	781	Земли транспорта № 203	460763,72	2215894,84	51° 11' 31,385"	40° 59' 43,724"
164990	782	Земли транспорта № 203	460725,32	2215978,44	51° 11' 30,160"	40° 59' 48,042"
164991	783	Земли транспорта № 203	459352,19	2217935,96	51° 10' 46,136"	41° 1' 29,283"
164992	784	Земли транспорта № 203	459352,43	2217935,96	51° 10' 46,144"	41° 1' 29,283"
164993	785	Земли транспорта № 203	459352,43	2217935,72	51° 10' 46,144"	41° 1' 29,270"
164994	786	Земли транспорта № 203	459352,19	2217935,72	51° 10' 46,136"	41° 1' 29,270"
164995	787	Земли транспорта № 203	459352,19	2217935,96	51° 10' 46,136"	41° 1' 29,283"
164996	788	Земли транспорта № 203	459346,04	2217944,26	51° 10' 45,939"	41° 1' 29,712"
164997	789	Земли транспорта № 203	459346,28	2217944,26	51° 10' 45,947"	41° 1' 29,712"
164998	790	Земли транспорта № 203	459346,28	2217944,02	51° 10' 45,947"	41° 1' 29,700"
164999	791	Земли транспорта № 203	459346,04	2217944,02	51° 10' 45,939"	41° 1' 29,700"
165000	792	Земли транспорта № 203	459346,04	2217944,26	51° 10' 45,939"	41° 1' 29,712"
165001	793	Земли транспорта № 203	459319,29	2217912,66	51° 10' 45,067"	41° 1' 28,094"
165002	794	Земли транспорта № 203	459319,53	2217912,66	51° 10' 45,075"	41° 1' 28,094"
165003	795	Земли транспорта № 203	459319,53	2217912,42	51° 10' 45,075"	41° 1' 28,081"
165004	796	Земли транспорта № 203	459319,29	2217912,42	51° 10' 45,067"	41° 1' 28,081"
165005	797	Земли транспорта № 203	459319,29	2217912,66	51° 10' 45,067"	41° 1' 28,094"
165006	798	Земли транспорта № 203	459317,68	2217901,58	51° 10' 45,013"	41° 1' 27,524"
165007	799	Земли транспорта № 203	459317,92	2217901,58	51° 10' 45,021"	41° 1' 27,524"
165008	800	Земли транспорта № 203	459317,92	2217901,34	51° 10' 45,021"	41° 1' 27,511"
165009	801	Земли транспорта № 203	459317,68	2217901,34	51° 10' 45,013"	41° 1' 27,512"
165010	802	Земли транспорта № 203	459317,68	2217901,58	51° 10' 45,013"	41° 1' 27,524"
165011	803	Земли транспорта № 203	459298,53	2217891,16	51° 10' 44,391"	41° 1' 26,994"
165012	804	Земли транспорта № 203	459298,77	2217891,16	51° 10' 44,399"	41° 1' 26,994"
165013	805	Земли транспорта № 203	459298,77	2217890,92	51° 10' 44,399"	41° 1' 26,981"
165014	806	Земли транспорта № 203	459298,53	2217890,92	51° 10' 44,391"	41° 1' 26,981"
165015	807	Земли транспорта № 203	459298,53	2217891,16	51° 10' 44,391"	41° 1' 26,994"

165016	808	Земли транспорта № 203	461414,32	2216670,13	51° 11' 52,601"	41° 0' 23,429"
165017	809	Земли транспорта № 203	461321,51	2216582,54	51° 11' 49,579"	41° 0' 18,949"
165018	810	Земли транспорта № 203	461311,92	2216573,42	51° 11' 49,267"	41° 0' 18,483"
165019	811	Земли транспорта № 203	461309,53	2216572,36	51° 11' 49,190"	41° 0' 18,429"
165020	812	Земли транспорта № 203	461306,33	2216572,29	51° 11' 49,086"	41° 0' 18,427"
165021	813	Земли транспорта № 203	461296,88	2216575,83	51° 11' 48,781"	41° 0' 18,612"
165022	814	Земли транспорта № 203	461291,96	2216571,42	51° 11' 48,621"	41° 0' 18,387"
165023	815	Земли транспорта № 203	461295,56	2216561,00	51° 11' 48,735"	41° 0' 17,849"
165024	816	Земли транспорта № 203	461295,40	2216557,37	51° 11' 48,729"	41° 0' 17,662"
165025	817	Земли транспорта № 203	461294,49	2216554,60	51° 11' 48,699"	41° 0' 17,520"
165026	818	Земли транспорта № 203	461259,05	2216516,88	51° 11' 47,545"	41° 0' 15,589"
165027	819	Земли транспорта № 203	461218,75	2216463,23	51° 11' 46,229"	41° 0' 12,840"
165028	820	Земли транспорта № 203	461208,66	2216448,92	51° 11' 45,900"	41° 0' 12,106"
165029	821	Земли транспорта № 203	461207,20	2216448,16	51° 11' 45,852"	41° 0' 12,067"
165030	822	Земли транспорта № 203	461205,60	2216447,84	51° 11' 45,801"	41° 0' 12,051"
165031	823	Земли транспорта № 203	461197,35	2216450,84	51° 11' 45,534"	41° 0' 12,209"
165032	824	Земли транспорта № 203	461193,18	2216445,92	51° 11' 45,398"	41° 0' 11,957"
165033	825	Земли транспорта № 203	461197,97	2216435,45	51° 11' 45,551"	41° 0' 11,416"
165034	826	Земли транспорта № 203	461198,01	2216433,68	51° 11' 45,552"	41° 0' 11,325"
165035	827	Земли транспорта № 203	461197,31	2216431,36	51° 11' 45,529"	41° 0' 11,206"
165036	828	Земли транспорта № 203	461162,78	2216372,61	51° 11' 44,399"	41° 0' 8,192"
165037	829	Земли транспорта № 203	461148,00	2216341,05	51° 11' 43,914"	41° 0' 6,571"
165038	830	Земли транспорта № 203	461135,33	2216311,30	51° 11' 43,498"	41° 0' 5,044"
165039	831	Земли транспорта № 203	461105,90	2216252,95	51° 11' 42,533"	41° 0' 2,049"
165040	832	Земли транспорта № 203	461074,84	2216177,77	51° 11' 41,512"	40° 59' 58,188"
165041	833	Земли транспорта № 203	461053,49	2216141,67	51° 11' 40,814"	40° 59' 56,336"
165042	834	Земли транспорта № 203	461043,96	2216137,27	51° 11' 40,504"	40° 59' 56,112"
165043	835	Земли транспорта № 203	461035,37	2216142,97	51° 11' 40,228"	40° 59' 56,409"
165044	836	Земли транспорта № 203	461023,75	2216130,50	51° 11' 39,849"	40° 59' 55,771"
165045	837	Земли транспорта № 203	461026,51	2216116,68	51° 11' 39,935"	40° 59' 55,058"
165046	838	Земли транспорта № 203	461026,17	2216113,60	51° 11' 39,924"	40° 59' 54,900"
165047	839	Земли транспорта № 203	461024,67	2216110,87	51° 11' 39,875"	40° 59' 54,760"
165048	840	Земли транспорта № 203	461018,21	2216103,57	51° 11' 39,664"	40° 59' 54,386"
165049	841	Земли транспорта № 203	461045,78	2216082,11	51° 11' 40,552"	40° 59' 53,271"
165050	842	Земли транспорта № 203	461052,71	2216087,91	51° 11' 40,777"	40° 59' 53,568"
165051	843	Земли транспорта № 203	461050,88	2216098,91	51° 11' 40,720"	40° 59' 54,135"
165052	844	Земли транспорта № 203	461051,26	2216101,97	51° 11' 40,733"	40° 59' 54,292"
165053	845	Земли транспорта № 203	461052,92	2216105,00	51° 11' 40,788"	40° 59' 54,448"
165054	846	Земли транспорта № 203	461066,29	2216120,44	51° 11' 41,223"	40° 59' 55,238"
165055	847	Земли транспорта № 203	461095,02	2216169,21	51° 11' 42,163"	40° 59' 57,740"
165056	848	Земли транспорта № 203	461098,95	2216179,86	51° 11' 42,293"	40° 59' 58,287"

165057	849	Земли транспорта № 203	461112,57	2216214,25	51° 11' 42,741"	41° 0' 0,053"
165058	850	Земли транспорта № 203	461125,88	2216248,21	51° 11' 43,179"	41° 0' 1,798"
165059	851	Земли транспорта № 203	461152,04	2216303,75	51° 11' 44,037"	41° 0' 4,649"
165060	852	Земли транспорта № 203	461179,58	2216356,07	51° 11' 44,939"	41° 0' 7,334"
165061	853	Земли транспорта № 203	461205,69	2216404,80	51° 11' 45,794"	41° 0' 9,835"
165062	854	Земли транспорта № 203	461236,73	2216451,90	51° 11' 46,809"	41° 0' 12,250"
165063	855	Земли транспорта № 203	461277,28	2216504,46	51° 11' 48,132"	41° 0' 14,943"
165064	856	Земли транспорта № 203	461327,77	2216560,23	51° 11' 49,777"	41° 0' 17,798"
165065	857	Земли транспорта № 203	461419,85	2216649,01	51° 11' 52,775"	41° 0' 22,340"
165066	858	Земли транспорта № 203	461422,14	2216650,52	51° 11' 52,850"	41° 0' 22,417"
165067	859	Земли транспорта № 203	461425,92	2216650,75	51° 11' 52,972"	41° 0' 22,427"
165068	860	Земли транспорта № 203	461414,32	2216670,13	51° 11' 52,601"	41° 0' 23,429"
165069	861	Земли транспорта № 203	463417,46	2192551,19	51° 12' 50,520"	40° 39' 40,199"
165070	862	Земли транспорта № 203	463094,92	2192610,23	51° 12' 40,106"	40° 39' 43,426"
165071	863	Земли транспорта № 203	462509,90	2192717,31	51° 12' 21,216"	40° 39' 49,278"
165072	864	Земли транспорта № 203	462481,13	2192724,16	51° 12' 20,287"	40° 39' 49,647"
165073	865	Земли транспорта № 203	462452,05	2192733,16	51° 12' 19,350"	40° 39' 50,127"
165074	866	Земли транспорта № 203	462432,77	2192742,27	51° 12' 18,729"	40° 39' 50,607"
165075	867	Земли транспорта № 203	462410,69	2192752,91	51° 12' 18,019"	40° 39' 51,168"
165076	868	Земли транспорта № 203	462384,33	2192767,42	51° 12' 17,171"	40° 39' 51,931"
165077	869	Земли транспорта № 203	462359,59	2192781,04	51° 12' 16,376"	40° 39' 52,647"
165078	870	Земли транспорта № 203	462287,34	2192821,40	51° 12' 14,052"	40° 39' 54,767"
165079	871	Земли транспорта № 203	462175,71	2192885,82	51° 12' 10,464"	40° 39' 58,148"
165080	872	Земли транспорта № 203	462049,15	2192968,52	51° 12' 6,399"	40° 40' 2,480"
165081	873	Земли транспорта № 203	461967,77	2193019,15	51° 12' 3,784"	40° 40' 5,134"
165082	874	Земли транспорта № 203	461682,84	2193201,71	51° 11' 54,630"	40° 40' 14,698"
165083	875	Земли транспорта № 203	461273,02	2193475,12	51° 11' 41,468"	40° 40' 29,011"
165084	876	Земли транспорта № 203	461156,15	2193553,09	51° 11' 37,714"	40° 40' 33,092"
165085	877	Земли транспорта № 203	461037,79	2193630,05	51° 11' 33,912"	40° 40' 37,121"
165086	878	Земли транспорта № 203	460434,82	2194022,07	51° 11' 14,542"	40° 40' 57,645"
165087	879	Земли транспорта № 203	460183,91	2194183,81	51° 11' 6,480"	40° 41' 6,113"
165088	880	Земли транспорта № 203	459946,74	2194333,50	51° 10' 58,859"	40° 41' 13,951"
165089	881	Земли транспорта № 203	459956,34	2194342,47	51° 10' 59,172"	40° 41' 14,407"
165090	882	Земли транспорта № 203	459946,16	2194346,65	51° 10' 58,845"	40° 41' 14,629"
165091	883	Земли транспорта № 203	459858,51	2194415,20	51° 10' 56,033"	40° 41' 18,206"
165092	884	Земли транспорта № 203	459768,02	2194491,75	51° 10' 53,132"	40° 41' 22,197"
165093	885	Земли транспорта № 203	459714,55	2194536,17	51° 10' 51,417"	40° 41' 24,514"
165094	886	Земли транспорта № 203	459645,66	2194600,49	51° 10' 49,211"	40° 41' 27,863"
165095	887	Земли транспорта № 203	459568,50	2194678,83	51° 10' 46,741"	40° 41' 31,939"
165096	888	Земли транспорта № 203	459568,11	2194679,23	51° 10' 46,729"	40° 41' 31,959"
165097	889	Земли транспорта № 203	459567,95	2194679,40	51° 10' 46,724"	40° 41' 31,968"

165098	890	Земли транспорта № 203	459567,28	2194680,07	51° 10' 46,702"	40° 41' 32,003"
165099	891	Земли транспорта № 203	459294,32	2194970,81	51° 10' 37,972"	40° 41' 47,120"
165100	892	Земли транспорта № 203	459108,50	2195178,41	51° 10' 32,031"	40° 41' 57,908"
165101	893	Земли транспорта № 203	459082,24	2195207,75	51° 10' 31,192"	40° 41' 59,432"
165102	894	Земли транспорта № 203	459072,76	2195217,86	51° 10' 30,888"	40° 41' 59,958"
165103	895	Земли транспорта № 203	458998,30	2195297,21	51° 10' 28,506"	40° 42' 4,083"
165104	896	Земли транспорта № 203	458980,58	2195316,10	51° 10' 27,939"	40° 42' 5,065"
165105	897	Земли транспорта № 203	458948,22	2195350,58	51° 10' 26,904"	40° 42' 6,858"
165106	898	Земли транспорта № 203	458947,98	2195350,83	51° 10' 26,897"	40° 42' 6,871"
165107	899	Земли транспорта № 203	458948,21	2195350,57	51° 10' 26,904"	40° 42' 6,857"
165108	900	Земли транспорта № 203	458940,85	2195358,42	51° 10' 26,669"	40° 42' 7,265"
165109	901	Земли транспорта № 203	458939,08	2195360,31	51° 10' 26,612"	40° 42' 7,364"
165110	902	Земли транспорта № 203	458820,82	2195486,50	51° 10' 22,829"	40° 42' 13,923"
165111	903	Земли транспорта № 203	458808,42	2195499,74	51° 10' 22,432"	40° 42' 14,611"
165112	904	Земли транспорта № 203	458699,77	2195602,08	51° 10' 18,952"	40° 42' 19,938"
165113	905	Земли транспорта № 203	458613,58	2195662,16	51° 10' 16,184"	40° 42' 23,077"
165114	906	Земли транспорта № 203	458395,25	2195799,33	51° 10' 9,166"	40° 42' 30,255"
165115	907	Земли транспорта № 203	458357,05	2195822,44	51° 10' 7,938"	40° 42' 31,465"
165116	908	Земли транспорта № 203	458352,75	2195823,07	51° 10' 7,799"	40° 42' 31,500"
165117	909	Земли транспорта № 203	458277,61	2195872,38	51° 10' 5,385"	40° 42' 34,079"
165118	910	Земли транспорта № 203	458274,10	2195886,39	51° 10' 5,276"	40° 42' 34,801"
165119	911	Земли транспорта № 203	458280,84	2195891,24	51° 10' 5,496"	40° 42' 35,047"
165120	912	Земли транспорта № 203	457925,21	2196081,29	51° 9' 54,054"	40° 42' 45,020"
165121	913	Земли транспорта № 203	457916,90	2196085,98	51° 9' 53,787"	40° 42' 45,266"
165122	914	Земли транспорта № 203	457403,09	2196392,36	51° 9' 37,266"	40° 43' 1,308"
165123	915	Земли транспорта № 203	457271,40	2196467,13	51° 9' 33,030"	40° 43' 5,226"
165124	916	Земли транспорта № 203	457168,51	2196526,35	51° 9' 29,721"	40° 43' 8,328"
165125	917	Земли транспорта № 203	457167,95	2196526,65	51° 9' 29,703"	40° 43' 8,343"
165126	918	Земли транспорта № 203	457128,20	2196546,28	51° 9' 28,423"	40° 43' 9,375"
165127	919	Земли транспорта № 203	457127,48	2196546,59	51° 9' 28,400"	40° 43' 9,392"
165128	920	Земли транспорта № 203	457088,90	2196562,03	51° 9' 27,157"	40° 43' 10,207"
165129	921	Земли транспорта № 203	457088,59	2196562,15	51° 9' 27,147"	40° 43' 10,213"
165130	922	Земли транспорта № 203	457052,51	2196575,11	51° 9' 25,983"	40° 43' 10,899"
165131	923	Земли транспорта № 203	457052,15	2196575,23	51° 9' 25,972"	40° 43' 10,905"
165132	924	Земли транспорта № 203	457007,29	2196589,45	51° 9' 24,525"	40° 43' 11,661"
165133	925	Земли транспорта № 203	457007,07	2196589,51	51° 9' 24,518"	40° 43' 11,664"
165134	926	Земли транспорта № 203	456971,37	2196599,96	51° 9' 23,367"	40° 43' 12,221"
165135	927	Земли транспорта № 203	456971,05	2196600,05	51° 9' 23,356"	40° 43' 12,225"
165136	928	Земли транспорта № 203	456889,31	2196621,05	51° 9' 20,719"	40° 43' 13,350"
165137	929	Земли транспорта № 203	456888,40	2196629,98	51° 9' 20,692"	40° 43' 13,809"
165138	930	Земли транспорта № 203	456742,31	2196658,71	51° 9' 15,975"	40° 43' 15,365"

165139	931	Земли транспорта № 203	456616,26	2196690,97	51° 9' 11,907"	40° 43' 17,092"
165140	932	Земли транспорта № 203	456135,35	2196808,14	51° 8' 56,386"	40° 43' 23,376"
165141	933	Земли транспорта № 203	456042,85	2196830,65	51° 8' 53,401"	40° 43' 24,583"
165142	934	Земли транспорта № 203	455851,49	2196896,14	51° 8' 47,231"	40° 43' 28,054"
165143	935	Земли транспорта № 203	455560,45	2196922,60	51° 8' 37,823"	40° 43' 29,570"
165144	936	Земли транспорта № 203	455231,92	2196898,35	51° 8' 27,185"	40° 43' 28,496"
165145	937	Земли транспорта № 203	454229,74	2196816,54	51° 7' 54,731"	40° 43' 24,821"
165146	938	Земли транспорта № 203	454226,53	2196800,98	51° 7' 54,622"	40° 43' 24,022"
165147	939	Земли транспорта № 203	454225,09	2196795,36	51° 7' 54,574"	40° 43' 23,734"
165148	940	Земли транспорта № 203	454223,05	2196785,53	51° 7' 54,505"	40° 43' 23,230"
165149	941	Земли транспорта № 203	454426,27	2196801,27	51° 8' 1,085"	40° 43' 23,931"
165150	942	Земли транспорта № 203	455504,71	2196871,95	51° 8' 36,003"	40° 43' 26,994"
165151	943	Земли транспорта № 203	455683,32	2196882,95	51° 8' 41,786"	40° 43' 27,465"
165152	944	Земли транспорта № 203	455880,59	2196854,57	51° 8' 48,159"	40° 43' 25,900"
165153	945	Земли транспорта № 203	456114,36	2196791,38	51° 8' 55,702"	40° 43' 22,526"
165154	946	Земли транспорта № 203	456120,31	2196780,65	51° 8' 55,890"	40° 43' 21,970"
165155	947	Земли транспорта № 203	456891,46	2196599,85	51° 9' 20,781"	40° 43' 12,258"
165156	948	Земли транспорта № 203	456965,91	2196580,72	51° 9' 23,184"	40° 43' 11,233"
165157	949	Земли транспорта № 203	457001,35	2196570,35	51° 9' 24,327"	40° 43' 10,681"
165158	950	Земли транспорта № 203	457045,93	2196556,22	51° 9' 25,764"	40° 43' 9,930"
165159	951	Земли транспорта № 203	457081,64	2196543,40	51° 9' 26,915"	40° 43' 9,252"
165160	952	Земли транспорта № 203	457119,69	2196528,17	51° 9' 28,141"	40° 43' 8,448"
165161	953	Земли транспорта № 203	457158,81	2196508,85	51° 9' 29,401"	40° 43' 7,433"
165162	954	Земли транспорта № 203	457261,47	2196449,77	51° 9' 32,703"	40° 43' 4,338"
165163	955	Земли транспорта № 203	457393,02	2196375,08	51° 9' 36,934"	40° 43' 0,424"
165164	956	Земли транспорта № 203	457906,84	2196068,70	51° 9' 53,455"	40° 42' 44,382"
165165	957	Земли транспорта № 203	458026,20	2196001,26	51° 9' 57,294"	40° 42' 40,847"
165166	958	Земли транспорта № 203	458682,01	2195583,23	51° 10' 18,371"	40° 42' 18,978"
165167	959	Земли транспорта № 203	458883,58	2195400,57	51° 10' 24,830"	40° 42' 9,466"
165168	960	Земли транспорта № 203	458926,90	2195351,32	51° 10' 26,215"	40° 42' 6,908"
165169	961	Земли транспорта № 203	458927,10	2195351,11	51° 10' 26,221"	40° 42' 6,896"
165170	962	Земли транспорта № 203	458928,10	2195350,07	51° 10' 26,253"	40° 42' 6,842"
165171	963	Земли транспорта № 203	459279,50	2194957,38	51° 10' 37,487"	40° 41' 46,437"
165172	964	Земли транспорта № 203	459279,66	2194957,20	51° 10' 37,492"	40° 41' 46,428"
165173	965	Земли транспорта № 203	459547,86	2194671,60	51° 10' 46,071"	40° 41' 31,578"
165174	966	Земли транспорта № 203	459562,27	2194656,68	51° 10' 46,532"	40° 41' 30,802"
165175	967	Земли транспорта № 203	459631,55	2194586,31	51° 10' 48,749"	40° 41' 27,141"
165176	968	Земли транспорта № 203	459631,86	2194586,01	51° 10' 48,759"	40° 41' 27,126"
165177	969	Земли транспорта № 203	459701,11	2194521,35	51° 10' 50,977"	40° 41' 23,759"
165178	970	Земли транспорта № 203	459701,53	2194520,99	51° 10' 50,991"	40° 41' 23,739"
165179	971	Земли транспорта № 203	459755,17	2194476,42	51° 10' 52,711"	40° 41' 21,415"

165180	972	Земли транспорта № 203	459845,76	2194399,80	51° 10' 55,615"	40° 41' 17,420"
165181	973	Земли транспорта № 203	459846,04	2194399,57	51° 10' 55,624"	40° 41' 17,408"
165182	974	Земли транспорта № 203	459940,31	2194325,84	51° 10' 58,648"	40° 41' 13,561"
165183	975	Земли транспорта № 203	459940,59	2194325,64	51° 10' 58,657"	40° 41' 13,550"
165184	976	Земли транспорта № 203	459941,41	2194325,06	51° 10' 58,684"	40° 41' 13,520"
165185	977	Земли транспорта № 203	459941,74	2194324,84	51° 10' 58,694"	40° 41' 13,508"
165186	978	Земли транспорта № 203	460178,53	2194175,38	51° 11' 6,303"	40° 41' 5,682"
165187	979	Земли транспорта № 203	460429,39	2194013,68	51° 11' 14,363"	40° 40' 57,216"
165188	980	Земли транспорта № 203	461150,65	2193544,74	51° 11' 37,534"	40° 40' 32,665"
165189	981	Земли транспорта № 203	461677,37	2193193,34	51° 11' 54,450"	40° 40' 14,270"
165190	982	Земли транспорта № 203	461956,74	2193014,34	51° 12' 3,425"	40° 40' 4,893"
165191	983	Земли транспорта № 203	461974,08	2192997,78	51° 12' 3,980"	40° 40' 4,030"
165192	984	Земли транспорта № 203	461975,00	2193002,88	51° 12' 4,012"	40° 40' 4,292"
165193	985	Земли транспорта № 203	462043,77	2192960,09	51° 12' 6,222"	40° 40' 2,049"
165194	986	Земли транспорта № 203	462170,24	2192877,45	51° 12' 10,284"	40° 39' 57,720"
165195	987	Земли транспорта № 203	462170,71	2192877,16	51° 12' 10,299"	40° 39' 57,705"
165196	988	Земли транспорта № 203	462282,41	2192812,70	51° 12' 13,890"	40° 39' 54,322"
165197	989	Земли транспорта № 203	462354,74	2192772,30	51° 12' 16,215"	40° 39' 52,199"
165198	990	Земли транспорта № 203	462393,11	2192751,17	51° 12' 17,449"	40° 39' 51,089"
165199	991	Земли транспорта № 203	462548,46	2192698,92	51° 12' 22,457"	40° 39' 48,308"
165200	992	Земли транспорта № 203	463417,91	2192539,85	51° 12' 50,530"	40° 39' 39,615"
165201	993	Земли транспорта № 203	463417,46	2192551,19	51° 12' 50,520"	40° 39' 40,199"
165202	994	Земли транспорта № 203	464792,66	2226778,61	51° 13' 43,716"	41° 9' 3,242"
165203	995	Земли транспорта № 203	464689,03	2226730,10	51° 13' 40,356"	41° 9' 0,767"
165204	996	Земли транспорта № 203	464808,09	2226489,77	51° 13' 44,173"	41° 8' 48,353"
165205	997	Земли транспорта № 203	464916,13	2226533,87	51° 13' 47,675"	41° 8' 50,600"
165206	998	Земли транспорта № 203	464792,66	2226778,61	51° 13' 43,716"	41° 9' 3,242"
165207	999	Земли транспорта № 203	472145,01	2221739,87	51° 17' 40,800"	41° 4' 41,478"
165208	1000	Земли транспорта № 203	472140,09	2221738,10	51° 17' 40,641"	41° 4' 41,388"
165209	1001	Земли транспорта № 203	472142,19	2221724,08	51° 17' 40,706"	41° 4' 40,664"
165210	1002	Земли транспорта № 203	472163,47	2221730,00	51° 17' 41,396"	41° 4' 40,964"
165211	1003	Земли транспорта № 203	472145,01	2221739,87	51° 17' 40,800"	41° 4' 41,478"
165212		**Земли транспорта № 203 Количество**		1003		1003
165213	1	Земли транспорта № 204	447925,30	2202565,27	51° 4' 32,558"	40° 48' 23,430"
165214	2	Земли транспорта № 204	447829,00	2202641,47	51° 4' 29,464"	40° 48' 27,390"
165215	3	Земли транспорта № 204	447846,99	2202667,13	51° 4' 30,054"	40° 48' 28,699"
165216	4	Земли транспорта № 204	447842,49	2202670,84	51° 4' 29,909"	40° 48' 28,892"
165217	5	Земли транспорта № 204	447824,76	2202644,64	51° 4' 29,328"	40° 48' 27,555"
165218	6	Земли транспорта № 204	447776,34	2202682,21	51° 4' 27,773"	40° 48' 29,507"
165219	7	Земли транспорта № 204	447745,48	2202641,47	51° 4' 26,762"	40° 48' 27,429"
165220	8	Земли транспорта № 204	447894,08	2202527,70	51° 4' 31,536"	40° 48' 21,515"

165221	9	Земли транспорта № 204	447925,30	2202565,27	51° 4' 32,558"	40° 48' 23,430"
165222	10	Земли транспорта № 204	448910,03	2201790,02	51° 5' 4,188"	40° 47' 43,139"
165223	11	Земли транспорта № 204	448876,69	2201815,82	51° 5' 3,117"	40° 47' 44,480"
165224	12	Земли транспорта № 204	448906,86	2201853,92	51° 5' 4,104"	40° 47' 46,423"
165225	13	Земли транспорта № 204	448890,98	2201866,62	51° 5' 3,595"	40° 47' 47,083"
165226	14	Земли транспорта № 204	448865,58	2201825,35	51° 5' 2,760"	40° 47' 44,975"
165227	15	Земли транспорта № 204	448846,53	2201840,82	51° 5' 2,149"	40° 47' 45,779"
165228	16	Земли транспорта № 204	448804,06	2201786,08	51° 5' 0,758"	40° 47' 42,987"
165229	17	Земли транспорта № 204	448868,36	2201736,84	51° 5' 2,823"	40° 47' 40,427"
165230	18	Земли транспорта № 204	448910,03	2201790,02	51° 5' 4,188"	40° 47' 43,139"
165231	19	Земли транспорта № 204	441267,63	2201003,58	51° 0' 56,664"	40° 47' 6,458"
165232	20	Земли транспорта № 204	441269,27	2200987,19	51° 0' 56,712"	40° 47' 5,617"
165233	21	Земли транспорта № 204	441269,35	2200983,42	51° 0' 56,714"	40° 47' 5,423"
165234	22	Земли транспорта № 204	441269,78	2200963,35	51° 0' 56,722"	40° 47' 4,394"
165235	23	Земли транспорта № 204	441279,80	2200962,68	51° 0' 57,046"	40° 47' 4,355"
165236	24	Земли транспорта № 204	442648,96	2200871,68	51° 1' 41,320"	40° 46' 59,019"
165237	25	Земли транспорта № 204	444160,17	2200757,38	51° 2' 30,182"	40° 46' 52,416"
165238	26	Земли транспорта № 204	444161,68	2200757,33	51° 2' 30,231"	40° 46' 52,412"
165239	27	Земли транспорта № 204	444305,61	2200757,33	51° 2' 34,888"	40° 46' 52,342"
165240	28	Земли транспорта № 204	444308,65	2200757,56	51° 2' 34,987"	40° 46' 52,352"
165241	29	Земли транспорта № 204	444928,72	2200852,79	51° 2' 55,080"	40° 46' 56,937"
165242	30	Земли транспорта № 204	445540,31	2200939,55	51° 3' 14,895"	40° 47' 1,093"
165243	31	Земли транспорта № 204	446235,90	2201036,81	51° 3' 37,432"	40° 47' 5,747"
165244	32	Земли транспорта № 204	446371,66	2201045,17	51° 3' 41,827"	40° 47' 6,110"
165245	33	Земли транспорта № 204	447083,91	2201013,46	51° 4' 4,864"	40° 47' 4,135"
165246	34	Земли транспорта № 204	447084,80	2201013,44	51° 4' 4,893"	40° 47' 4,134"
165247	35	Земли транспорта № 204	447086,49	2201013,51	51° 4' 4,947"	40° 47' 4,137"
165248	36	Земли транспорта № 204	447211,38	2201024,10	51° 4' 8,992"	40° 47' 4,619"
165249	37	Земли транспорта № 204	447213,16	2201024,33	51° 4' 9,049"	40° 47' 4,630"
165250	38	Земли транспорта № 204	447214,49	2201024,61	51° 4' 9,093"	40° 47' 4,644"
165251	39	Земли транспорта № 204	448240,97	2201278,58	51° 4' 42,384"	40° 47' 17,190"
165252	40	Земли транспорта № 204	448382,53	2201311,89	51° 4' 46,974"	40° 47' 18,832"
165253	41	Земли транспорта № 204	448478,36	2201311,89	51° 4' 50,075"	40° 47' 18,785"
165254	42	Земли транспорта № 204	448571,24	2201299,51	51° 4' 53,077"	40° 47' 18,104"
165255	43	Земли транспорта № 204	448647,66	2201280,92	51° 4' 55,544"	40° 47' 17,112"
165256	44	Земли транспорта № 204	448693,10	2201265,45	51° 4' 57,009"	40° 47' 16,296"
165257	45	Земли транспорта № 204	448838,99	2201183,51	51° 5' 1,705"	40° 47' 12,015"
165258	46	Земли транспорта № 204	448916,33	2201144,01	51° 5' 4,195"	40° 47' 9,948"
165259	47	Земли транспорта № 204	448993,79	2201104,44	51° 5' 6,689"	40° 47' 7,878"
165260	48	Земли транспорта № 204	449009,52	2201096,40	51° 5' 7,196"	40° 47' 7,458"
165261	49	Земли транспорта № 204	449032,16	2201084,84	51° 5' 7,925"	40° 47' 6,852"

165262	50	Земли транспорта № 204	449030,64	2201092,76	51° 5' 7,878"	40° 47' 7,260"
165263	51	Земли транспорта № 204	449029,26	2201099,95	51° 5' 7,836"	40° 47' 7,630"
165264	52	Земли транспорта № 204	449027,58	2201108,73	51° 5' 7,784"	40° 47' 8,082"
165265	53	Земли транспорта № 204	449025,52	2201119,48	51° 5' 7,721"	40° 47' 8,635"
165266	54	Земли транспорта № 204	449055,55	2201103,33	51° 5' 8,687"	40° 47' 7,791"
165267	55	Земли транспорта № 204	449071,86	2201094,55	51° 5' 9,212"	40° 47' 7,332"
165268	56	Земли транспорта № 204	449098,09	2201080,43	51° 5' 10,057"	40° 47' 6,594"
165269	57	Земли транспорта № 204	449168,92	2201042,32	51° 5' 12,337"	40° 47' 4,601"
165270	58	Земли транспорта № 204	449252,27	2200997,46	51° 5' 15,020"	40° 47' 2,256"
165271	59	Земли транспорта № 204	449303,90	2200968,34	51° 5' 16,681"	40° 47' 0,735"
165272	60	Земли транспорта № 204	449326,85	2200955,39	51° 5' 17,420"	40° 47' 0,058"
165273	61	Земли транспорта № 204	449401,42	2200913,33	51° 5' 19,820"	40° 46' 57,861"
165274	62	Земли транспорта № 204	449402,91	2200917,51	51° 5' 19,869"	40° 46' 58,075"
165275	63	Земли транспорта № 204	449409,24	2200927,97	51° 5' 20,077"	40° 46' 58,609"
165276	64	Земли транспорта № 204	448698,89	2201305,73	51° 4' 57,209"	40° 47' 18,362"
165277	65	Земли транспорта № 204	448659,70	2201319,08	51° 4' 55,945"	40° 47' 19,067"
165278	66	Земли транспорта № 204	448657,98	2201319,58	51° 4' 55,889"	40° 47' 19,093"
165279	67	Земли транспорта № 204	448579,67	2201338,63	51° 4' 53,361"	40° 47' 20,110"
165280	68	Земли транспорта № 204	448578,41	2201338,89	51° 4' 53,321"	40° 47' 20,124"
165281	69	Земли транспорта № 204	448577,58	2201339,02	51° 4' 53,294"	40° 47' 20,131"
165282	70	Земли транспорта № 204	448482,33	2201351,72	51° 4' 50,216"	40° 47' 20,829"
165283	71	Земли транспорта № 204	448479,69	2201351,89	51° 4' 50,130"	40° 47' 20,840"
165284	72	Земли транспорта № 204	448380,21	2201351,89	51° 4' 46,911"	40° 47' 20,888"
165285	73	Земли транспорта № 204	448376,73	2201351,59	51° 4' 46,799"	40° 47' 20,874"
165286	74	Земли транспорта № 204	448375,63	2201351,36	51° 4' 46,763"	40° 47' 20,863"
165287	75	Земли транспорта № 204	448231,58	2201317,47	51° 4' 42,092"	40° 47' 19,191"
165288	76	Земли транспорта № 204	447206,42	2201063,82	51° 4' 8,843"	40° 47' 6,662"
165289	77	Земли транспорта № 204	447084,40	2201053,48	51° 4' 4,892"	40° 47' 6,190"
165290	78	Земли транспорта № 204	446372,38	2201085,17	51° 3' 41,863"	40° 47' 8,164"
165291	79	Земли транспорта № 204	446371,49	2201085,19	51° 3' 41,834"	40° 47' 8,166"
165292	80	Земли транспорта № 204	446370,26	2201085,16	51° 3' 41,794"	40° 47' 8,164"
165293	81	Земли транспорта № 204	446232,67	2201076,69	51° 3' 37,340"	40° 47' 7,796"
165294	82	Земли транспорта № 204	446231,13	2201076,53	51° 3' 37,290"	40° 47' 7,789"
165295	83	Земли транспорта № 204	445534,73	2200979,16	51° 3' 14,727"	40° 47' 3,129"
165296	84	Земли транспорта № 204	444922,88	2200892,36	51° 2' 54,903"	40° 46' 58,971"
165297	85	Земли транспорта № 204	444304,09	2200797,33	51° 2' 34,851"	40° 46' 54,395"
165298	86	Земли транспорта № 204	444162,44	2200797,33	51° 2' 30,268"	40° 46' 54,465"
165299	87	Земли транспорта № 204	442651,80	2200911,58	51° 1' 41,423"	40° 47' 1,065"
165300	88	Земли транспорта № 204	441277,75	2201002,91	51° 0' 56,992"	40° 47' 6,419"
165301	89	Земли транспорта № 204	441267,63	2201003,58	51° 0' 56,664"	40° 47' 6,458"
165302		**Земли транспорта № 204 Количество**		89		89

165303	1	Земли транспорта № 205	463027,94	2194333,81	51° 12' 38,552"	40° 41' 12,249"
165304	2	Земли транспорта № 205	463008,51	2194286,53	51° 12' 37,907"	40° 41' 9,824"
165305	3	Земли транспорта № 205	463056,80	2194266,68	51° 12' 39,462"	40° 41' 8,775"
165306	4	Земли транспорта № 205	463076,23	2194313,97	51° 12' 40,107"	40° 41' 11,200"
165307	5	Земли транспорта № 205	463027,94	2194333,81	51° 12' 38,552"	40° 41' 12,249"
165308	6	Земли транспорта № 205	459956,34	2194342,47	51° 10' 59,172"	40° 41' 14,407"
165309	7	Земли транспорта № 205	459946,74	2194333,50	51° 10' 58,859"	40° 41' 13,951"
165310	8	Земли транспорта № 205	460183,91	2194183,81	51° 11' 6,480"	40° 41' 6,113"
165311	9	Земли транспорта № 205	460434,82	2194022,07	51° 11' 14,542"	40° 40' 57,645"
165312	10	Земли транспорта № 205	461037,79	2193630,05	51° 11' 33,912"	40° 40' 37,121"
165313	11	Земли транспорта № 205	461156,15	2193553,09	51° 11' 37,714"	40° 40' 33,092"
165314	12	Земли транспорта № 205	461273,02	2193475,12	51° 11' 41,468"	40° 40' 29,011"
165315	13	Земли транспорта № 205	461682,84	2193201,71	51° 11' 54,630"	40° 40' 14,698"
165316	14	Земли транспорта № 205	461967,77	2193019,15	51° 12' 3,784"	40° 40' 5,134"
165317	15	Земли транспорта № 205	462049,15	2192968,52	51° 12' 6,399"	40° 40' 2,480"
165318	16	Земли транспорта № 205	462175,71	2192885,82	51° 12' 10,464"	40° 39' 58,148"
165319	17	Земли транспорта № 205	462287,34	2192821,40	51° 12' 14,052"	40° 39' 54,767"
165320	18	Земли транспорта № 205	462359,59	2192781,04	51° 12' 16,376"	40° 39' 52,647"
165321	19	Земли транспорта № 205	462384,33	2192767,42	51° 12' 17,171"	40° 39' 51,931"
165322	20	Земли транспорта № 205	462410,69	2192752,91	51° 12' 18,019"	40° 39' 51,168"
165323	21	Земли транспорта № 205	462432,77	2192742,27	51° 12' 18,729"	40° 39' 50,607"
165324	22	Земли транспорта № 205	462452,05	2192733,16	51° 12' 19,350"	40° 39' 50,127"
165325	23	Земли транспорта № 205	462481,13	2192724,16	51° 12' 20,287"	40° 39' 49,647"
165326	24	Земли транспорта № 205	462509,90	2192717,31	51° 12' 21,216"	40° 39' 49,278"
165327	25	Земли транспорта № 205	463094,92	2192610,23	51° 12' 40,106"	40° 39' 43,426"
165328	26	Земли транспорта № 205	463417,46	2192551,19	51° 12' 50,520"	40° 39' 40,199"
165329	27	Земли транспорта № 205	463415,76	2192594,77	51° 12' 50,481"	40° 39' 42,445"
165330	28	Земли транспорта № 205	462799,02	2192702,49	51° 12' 30,565"	40° 39' 48,348"
165331	29	Земли транспорта № 205	462538,85	2192750,99	51° 12' 22,165"	40° 39' 50,996"
165332	30	Земли транспорта № 205	462397,18	2192771,76	51° 12' 17,588"	40° 39' 52,147"
165333	31	Земли транспорта № 205	462364,44	2192789,79	51° 12' 16,536"	40° 39' 53,094"
165334	32	Земли транспорта № 205	462292,28	2192830,10	51° 12' 14,215"	40° 39' 55,212"
165335	33	Земли транспорта № 205	462180,94	2192894,34	51° 12' 10,636"	40° 39' 58,584"
165336	34	Земли транспорта № 205	462054,62	2192976,89	51° 12' 6,579"	40° 40' 2,908"
165337	35	Земли транспорта № 205	462054,43	2192977,01	51° 12' 6,573"	40° 40' 2,915"
165338	36	Земли транспорта № 205	461974,22	2193026,84	51° 12' 3,995"	40° 40' 5,526"
165339	37	Земли транспорта № 205	461973,10	2193027,59	51° 12' 3,959"	40° 40' 5,566"
165340	38	Земли транспорта № 205	461972,77	2193027,81	51° 12' 3,949"	40° 40' 5,577"
165341	39	Земли транспорта № 205	461688,31	2193210,08	51° 11' 54,810"	40° 40' 15,126"
165342	40	Земли транспорта № 205	461161,65	2193561,44	51° 11' 37,895"	40° 40' 33,519"
165343	41	Земли транспорта № 205	460440,26	2194030,47	51° 11' 14,720"	40° 40' 58,074"

165344	42	Земли транспорта № 205	460189,29	2194192,24	51° 11' 6,657"	40° 41' 6,544"
165345	43	Земли транспорта № 205	459963,04	2194335,04	51° 10' 59,387"	40° 41' 14,022"
165346	44	Земли транспорта № 205	459966,51	2194338,28	51° 10' 59,500"	40° 41' 14,186"
165347	45	Земли транспорта № 205	459956,34	2194342,47	51° 10' 59,172"	40° 41' 14,407"
165348	46	Земли транспорта № 205	467135,61	2194870,22	51° 14' 51,643"	40° 41' 37,606"
165349	47	Земли транспорта № 205	467106,24	2194865,46	51° 14' 50,692"	40° 41' 37,377"
165350	48	Земли транспорта № 205	467116,16	2194831,32	51° 14' 51,001"	40° 41' 35,612"
165351	49	Земли транспорта № 205	467143,54	2194837,67	51° 14' 51,889"	40° 41' 35,924"
165352	50	Земли транспорта № 205	467135,61	2194870,22	51° 14' 51,643"	40° 41' 37,606"
165353	51	Земли транспорта № 205	468230,18	2202271,23	51° 15' 29,460"	40° 47' 58,633"
165354	52	Земли транспорта № 205	468179,38	2202268,05	51° 15' 27,816"	40° 47' 58,493"
165355	53	Земли транспорта № 205	468184,67	2202218,31	51° 15' 27,972"	40° 47' 55,926"
165356	54	Земли транспорта № 205	468234,41	2202222,54	51° 15' 29,582"	40° 47' 56,120"
165357	55	Земли транспорта № 205	468230,18	2202271,23	51° 15' 29,460"	40° 47' 58,633"
165358	56	Земли транспорта № 205	471269,17	2188638,96	51° 17' 3,092"	40° 36' 13,821"
165359	57	Земли транспорта № 205	471000,35	2188726,47	51° 16' 54,429"	40° 36' 18,501"
165360	58	Земли транспорта № 205	471075,33	2188694,37	51° 16' 56,842"	40° 36' 16,799"
165361	59	Земли транспорта № 205	471119,76	2188676,34	51° 16' 58,273"	40° 36' 15,841"
165362	60	Земли транспорта № 205	471205,39	2188641,58	51° 17' 1,030"	40° 36' 13,995"
165363	61	Земли транспорта № 205	471263,65	2188620,92	51° 17' 2,907"	40° 36' 12,893"
165364	62	Земли транспорта № 205	471271,73	2188618,38	51° 17' 3,167"	40° 36' 12,757"
165365	63	Земли транспорта № 205	471269,17	2188638,96	51° 17' 3,092"	40° 36' 13,821"
165366	64	Земли транспорта № 205	464050,79	2192566,22	51° 13' 11,017"	40° 39' 40,608"
165367	65	Земли транспорта № 205	464050,64	2192552,91	51° 13' 11,007"	40° 39' 39,923"
165368	66	Земли транспорта № 205	464050,61	2192550,62	51° 13' 11,005"	40° 39' 39,805"
165369	67	Земли транспорта № 205	464049,05	2192547,44	51° 13' 10,954"	40° 39' 39,642"
165370	68	Земли транспорта № 205	464080,49	2192544,46	51° 13' 11,970"	40° 39' 39,470"
165371	69	Земли транспорта № 205	464126,35	2192535,69	51° 13' 13,450"	40° 39' 38,992"
165372	70	Земли транспорта № 205	464190,53	2192521,06	51° 13' 15,522"	40° 39' 38,201"
165373	71	Земли транспорта № 205	464453,03	2192449,26	51° 13' 23,989"	40° 39' 34,350"
165374	72	Земли транспорта № 205	465124,29	2192265,64	51° 13' 45,640"	40° 39' 24,500"
165375	73	Земли транспорта № 205	465149,04	2192260,97	51° 13' 46,440"	40° 39' 24,245"
165376	74	Земли транспорта № 205	465214,28	2192241,39	51° 13' 48,543"	40° 39' 23,198"
165377	75	Земли транспорта № 205	465270,09	2192226,99	51° 13' 50,344"	40° 39' 22,424"
165378	76	Земли транспорта № 205	466019,93	2192029,54	51° 14' 14,533"	40° 39' 11,812"
165379	77	Земли транспорта № 205	466066,11	2192017,01	51° 14' 16,022"	40° 39' 11,139"
165380	78	Земли транспорта № 205	466186,33	2191984,41	51° 14' 19,900"	40° 39' 9,389"
165381	79	Земли транспорта № 205	466269,89	2191953,47	51° 14' 22,592"	40° 39' 7,745"
165382	80	Земли транспорта № 205	466351,93	2191919,24	51° 14' 25,234"	40° 39' 5,933"
165383	81	Земли транспорта № 205	466435,52	2191871,94	51° 14' 27,921"	40° 39' 3,446"
165384	82	Земли транспорта № 205	466463,63	2191853,72	51° 14' 28,824"	40° 39' 2,491"

165385	83	Земли транспорта № 205	466583,15	2191770,02	51° 14' 32,660"	40° 38' 58,106"
165386	84	Земли транспорта № 205	466699,55	2191685,26	51° 14' 36,395"	40° 38' 53,669"
165387	85	Земли транспорта № 205	467069,84	2191425,07	51° 14' 48,280"	40° 38' 40,039"
165388	86	Земли транспорта № 205	467305,71	2191265,25	51° 14' 55,852"	40° 38' 31,661"
165389	87	Земли транспорта № 205	468196,34	2190653,51	51° 15' 24,441"	40° 37' 59,592"
165390	88	Земли транспорта № 205	468651,57	2190344,16	51° 15' 39,053"	40° 37' 43,368"
165391	89	Земли транспорта № 205	468984,82	2190117,70	51° 15' 49,750"	40° 37' 31,490"
165392	90	Земли транспорта № 205	469009,89	2190099,67	51° 15' 50,554"	40° 37' 30,545"
165393	91	Земли транспорта № 205	470003,76	2189376,43	51° 16' 22,435"	40° 36' 52,641"
165394	92	Земли транспорта № 205	470688,00	2188893,88	51° 16' 44,388"	40° 36' 27,330"
165395	93	Земли транспорта № 205	470754,92	2188850,08	51° 16' 46,536"	40° 36' 25,029"
165396	94	Земли транспорта № 205	470821,77	2188811,98	51° 16' 48,684"	40° 36' 23,023"
165397	95	Земли транспорта № 205	470897,23	2188771,63	51° 16' 51,110"	40° 36' 20,895"
165398	96	Земли транспорта № 205	470854,63	2188800,36	51° 16' 49,743"	40° 36' 22,403"
165399	97	Земли транспорта № 205	470517,73	2189031,43	51° 16' 38,932"	40° 36' 34,530"
165400	98	Земли транспорта № 205	470068,61	2189353,92	51° 16' 24,525"	40° 36' 51,440"
165401	99	Земли транспорта № 205	470007,71	2189397,65	51° 16' 22,571"	40° 36' 53,733"
165402	100	Земли транспорта № 205	469865,46	2189502,21	51° 16' 18,009"	40° 36' 59,213"
165403	101	Земли транспорта № 205	469831,65	2189524,90	51° 16' 16,923"	40° 37' 0,404"
165404	102	Земли транспорта № 205	468954,01	2190160,15	51° 15' 48,769"	40° 37' 33,698"
165405	103	Земли транспорта № 205	468165,75	2190689,84	51° 15' 23,465"	40° 38' 1,484"
165406	104	Земли транспорта № 205	467100,21	2191447,42	51° 14' 49,271"	40° 38' 41,173"
165407	105	Земли транспорта № 205	466974,55	2191532,75	51° 14' 45,237"	40° 38' 45,646"
165408	106	Земли транспорта № 205	466785,51	2191646,20	51° 14' 39,162"	40° 38' 51,605"
165409	107	Земли транспорта № 205	466704,42	2191727,49	51° 14' 36,569"	40° 38' 55,843"
165410	108	Земли транспорта № 205	466387,75	2191923,86	51° 14' 26,395"	40° 39' 6,150"
165411	109	Земли транспорта № 205	466272,39	2191977,84	51° 14' 22,682"	40° 39' 9,000"
165412	110	Земли транспорта № 205	466121,05	2192018,05	51° 14' 17,800"	40° 39' 11,161"
165413	111	Земли транспорта № 205	465071,18	2192305,92	51° 13' 43,937"	40° 39' 26,606"
165414	112	Земли транспорта № 205	464281,66	2192521,82	51° 13' 18,470"	40° 39' 38,188"
165415	113	Земли транспорта № 205	464140,90	2192554,63	51° 13' 13,928"	40° 39' 39,959"
165416	114	Земли транспорта № 205	464050,79	2192566,22	51° 13' 11,017"	40° 39' 40,608"
165417	115	Земли транспорта № 205	473947,61	2188497,55	51° 18' 29,696"	40° 36' 4,865"
165418	116	Земли транспорта № 205	471922,47	2188589,68	51° 17' 24,210"	40° 36' 10,874"
165419	117	Земли транспорта № 205	471928,87	2188560,33	51° 17' 24,406"	40° 36' 9,355"
165420	118	Земли транспорта № 205	471381,18	2188589,44	51° 17' 6,697"	40° 36' 11,196"
165421	119	Земли транспорта № 205	471642,92	2188565,24	51° 17' 15,156"	40° 36' 9,785"
165422	120	Земли транспорта № 205	471821,30	2188557,38	51° 17' 20,924"	40° 36' 9,270"
165423	121	Земли транспорта № 205	471915,89	2188555,42	51° 17' 23,984"	40° 36' 9,110"
165424	122	Земли транспорта № 205	473079,77	2188508,18	51° 18' 1,622"	40° 36' 5,951"
165425	123	Земли транспорта № 205	473111,46	2188506,89	51° 18' 2,647"	40° 36' 5,865"

165426	124	Земли транспорта № 205	473960,67	2188472,43	51° 18' 30,109"	40° 36' 3,559"
165427	125	Земли транспорта № 205	473959,03	2188485,24	51° 18' 30,061"	40° 36' 4,222"
165428	126	Земли транспорта № 205	473955,41	2188484,63	51° 18' 29,943"	40° 36' 4,193"
165429	127	Земли транспорта № 205	473953,37	2188480,75	51° 18' 29,876"	40° 36' 3,994"
165430	128	Земли транспорта № 205	473948,75	2188478,59	51° 18' 29,725"	40° 36' 3,885"
165431	129	Земли транспорта № 205	473947,61	2188497,55	51° 18' 29,696"	40° 36' 4,865"
165432		**Земли транспорта № 205 Количество**		129		129
165433	1	Земли транспорта № 206	441445,33	2182433,68	51° 0' 55,644"	40° 31' 13,818"
165434	2	Земли транспорта № 206	441453,40	2182420,21	51° 0' 55,899"	40° 31' 13,122"
165435	3	Земли транспорта № 206	441467,34	2182428,36	51° 0' 56,353"	40° 31' 13,530"
165436	4	Земли транспорта № 206	441465,20	2182436,87	51° 0' 56,288"	40° 31' 13,968"
165437	5	Земли транспорта № 206	441466,21	2182438,88	51° 0' 56,321"	40° 31' 14,071"
165438	6	Земли транспорта № 206	441467,63	2182438,88	51° 0' 56,367"	40° 31' 14,070"
165439	7	Земли транспорта № 206	441459,33	2182442,03	51° 0' 56,100"	40° 31' 14,237"
165440	8	Земли транспорта № 206	441445,33	2182433,68	51° 0' 55,644"	40° 31' 13,818"
165441	9	Земли транспорта № 206	445462,89	2193990,08	51° 3' 10,103"	40° 41' 4,365"
165442	10	Земли транспорта № 206	445433,96	2193949,87	51° 3' 9,153"	40° 41' 2,316"
165443	11	Земли транспорта № 206	445502,40	2193921,65	51° 3' 11,358"	40° 41' 0,829"
165444	12	Земли транспорта № 206	445524,98	2193961,16	51° 3' 12,102"	40° 41' 2,845"
165445	13	Земли транспорта № 206	445462,89	2193990,08	51° 3' 10,103"	40° 41' 4,365"
165446	14	Земли транспорта № 206	450664,40	2197264,52	51° 5' 59,520"	40° 43' 49,733"
165447	15	Земли транспорта № 206	450662,73	2197232,86	51° 5' 59,456"	40° 43' 48,107"
165448	16	Земли транспорта № 206	450773,33	2197227,04	51° 6' 3,032"	40° 43' 47,750"
165449	17	Земли транспорта № 206	450775,00	2197258,70	51° 6' 3,097"	40° 43' 49,376"
165450	18	Земли транспорта № 206	450664,40	2197264,52	51° 5' 59,520"	40° 43' 49,733"
165451	19	Земли транспорта № 206	453162,41	2177432,97	51° 7' 12,544"	40° 26' 48,865"
165452	20	Земли транспорта № 206	453162,69	2177429,98	51° 7' 12,552"	40° 26' 48,711"
165453	21	Земли транспорта № 206	453163,31	2177423,30	51° 7' 12,569"	40° 26' 48,367"
165454	22	Земли транспорта № 206	453164,15	2177414,29	51° 7' 12,592"	40° 26' 47,903"
165455	23	Земли транспорта № 206	453164,60	2177409,54	51° 7' 12,604"	40° 26' 47,659"
165456	24	Земли транспорта № 206	453168,72	2177411,20	51° 7' 12,738"	40° 26' 47,741"
165457	25	Земли транспорта № 206	453168,62	2177412,69	51° 7' 12,736"	40° 26' 47,818"
165458	26	Земли транспорта № 206	453204,64	2177417,18	51° 7' 13,903"	40° 26' 48,023"
165459	27	Земли транспорта № 206	453225,78	2177419,81	51° 7' 14,588"	40° 26' 48,143"
165460	28	Земли транспорта № 206	453244,71	2177235,49	51° 7' 15,117"	40° 26' 38,653"
165461	29	Земли транспорта № 206	453276,41	2176763,98	51° 7' 15,926"	40° 26' 14,391"
165462	30	Земли транспорта № 206	453284,31	2176451,80	51° 7' 16,038"	40° 25' 58,337"
165463	31	Земли транспорта № 206	453244,69	2175877,28	51° 7' 14,490"	40° 25' 28,831"
165464	32	Земли транспорта № 206	453188,90	2175078,74	51° 7' 12,311"	40° 24' 47,821"
165465	33	Земли транспорта № 206	453209,59	2175087,91	51° 7' 12,985"	40° 24' 48,277"
165466	34	Земли транспорта № 206	453211,23	2175088,64	51° 7' 13,038"	40° 24' 48,314"

165467	35	Земли транспорта № 206	453230,25	2175096,79	51° 7' 13,658"	40° 24' 48,719"
165468	36	Земли транспорта № 206	453284,59	2175874,51	51° 7' 15,779"	40° 25' 28,659"
165469	37	Земли транспорта № 206	453324,28	2176449,99	51° 7' 17,330"	40° 25' 58,214"
165470	38	Земли транспорта № 206	453324,33	2176451,37	51° 7' 17,332"	40° 25' 58,285"
165471	39	Земли транспорта № 206	453324,32	2176451,87	51° 7' 17,333"	40° 25' 58,311"
165472	40	Земли транспорта № 206	453316,39	2176765,41	51° 7' 17,220"	40° 26' 14,435"
165473	41	Земли транспорта № 206	453316,35	2176766,24	51° 7' 17,219"	40° 26' 14,478"
165474	42	Земли транспорта № 206	453284,60	2177238,52	51° 7' 16,409"	40° 26' 38,780"
165475	43	Земли транспорта № 206	453284,54	2177239,23	51° 7' 16,407"	40° 26' 38,817"
165476	44	Земли транспорта № 206	453265,60	2177423,61	51° 7' 15,878"	40° 26' 48,309"
165477	45	Земли транспорта № 206	453266,51	2177423,86	51° 7' 15,908"	40° 26' 48,321"
165478	46	Земли транспорта № 206	453319,21	2177443,55	51° 7' 17,622"	40° 26' 49,295"
165479	47	Земли транспорта № 206	453317,11	2177464,12	51° 7' 17,563"	40° 26' 50,354"
165480	48	Земли транспорта № 206	453263,50	2177444,08	51° 7' 15,820"	40° 26' 49,363"
165481	49	Земли транспорта № 206	453209,13	2177973,45	51° 7' 14,301"	40° 27' 16,616"
165482	50	Земли транспорта № 206	453208,94	2177974,84	51° 7' 14,295"	40° 27' 16,688"
165483	51	Земли транспорта № 206	453149,40	2178316,17	51° 7' 12,523"	40° 27' 34,278"
165484	52	Земли транспорта № 206	453148,90	2178318,32	51° 7' 12,508"	40° 27' 34,389"
165485	53	Земли транспорта № 206	453045,71	2178671,54	51° 7' 9,328"	40° 27' 52,620"
165486	54	Земли транспорта № 206	453045,31	2178672,78	51° 7' 9,316"	40° 27' 52,684"
165487	55	Земли транспорта № 206	453045,02	2178673,51	51° 7' 9,307"	40° 27' 52,722"
165488	56	Земли транспорта № 206	452803,04	2179264,59	51° 7' 1,741"	40° 28' 23,278"
165489	57	Земли транспорта № 206	452387,01	2180370,05	51° 6' 48,768"	40° 29' 20,393"
165490	58	Земли транспорта № 206	452348,01	2180568,91	51° 6' 47,593"	40° 29' 30,641"
165491	59	Земли транспорта № 206	452348,01	2180817,00	51° 6' 47,701"	40° 29' 43,393"
165492	60	Земли транспорта № 206	452348,01	2180817,53	51° 6' 47,701"	40° 29' 43,420"
165493	61	Земли транспорта № 206	452331,24	2181457,59	51° 6' 47,435"	40° 30' 16,332"
165494	62	Земли транспорта № 206	452330,45	2181744,43	51° 6' 47,533"	40° 30' 31,076"
165495	63	Земли транспорта № 206	452332,26	2181865,85	51° 6' 47,643"	40° 30' 37,315"
165496	64	Земли транспорта № 206	452367,83	2182486,70	51° 6' 49,059"	40° 31' 9,204"
165497	65	Земли транспорта № 206	452367,86	2182487,85	51° 6' 49,060"	40° 31' 9,263"
165498	66	Земли транспорта № 206	452367,85	2182488,32	51° 6' 49,060"	40° 31' 9,287"
165499	67	Земли транспорта № 206	452363,88	2182655,01	51° 6' 49,002"	40° 31' 17,858"
165500	68	Земли транспорта № 206	452363,59	2182658,01	51° 6' 48,994"	40° 31' 18,012"
165501	69	Земли транспорта № 206	452363,41	2182658,88	51° 6' 48,989"	40° 31' 18,057"
165502	70	Земли транспорта № 206	452315,79	2182873,19	51° 6' 47,538"	40° 31' 29,105"
165503	71	Земли транспорта № 206	452315,06	2182875,69	51° 6' 47,516"	40° 31' 29,234"
165504	72	Земли транспорта № 206	452314,76	2182876,46	51° 6' 47,506"	40° 31' 29,274"
165505	73	Земли транспорта № 206	452203,63	2183146,34	51° 6' 44,024"	40° 31' 43,220"
165506	74	Земли транспорта № 206	452202,93	2183147,86	51° 6' 44,002"	40° 31' 43,298"
165507	75	Земли транспорта № 206	451876,39	2183784,19	51° 6' 33,703"	40° 32' 16,221"

165508	76	Земли транспорта № 206	451775,62	2183948,41	51° 6' 30,511"	40° 32' 24,728"
165509	77	Земли транспорта № 206	451719,18	2184089,52	51° 6' 28,743"	40° 32' 32,018"
165510	78	Земли транспорта № 206	451679,66	2184234,87	51° 6' 27,525"	40° 32' 39,514"
165511	79	Земли транспорта № 206	451662,73	2184387,27	51° 6' 27,040"	40° 32' 47,357"
165512	80	Земли транспорта № 206	451665,43	2184562,93	51° 6' 27,199"	40° 32' 56,384"
165513	81	Земли транспорта № 206	451674,03	2184726,85	51° 6' 27,545"	40° 33' 4,803"
165514	82	Земли транспорта № 206	451704,34	2185085,36	51° 6' 28,672"	40° 33' 23,209"
165515	83	Земли транспорта № 206	451683,05	2185094,36	51° 6' 27,987"	40° 33' 23,685"
165516	84	Земли транспорта № 206	451627,61	2184583,69	51° 6' 25,984"	40° 32' 57,475"
165517	85	Земли транспорта № 206	451620,40	2184453,59	51° 6' 25,697"	40° 32' 50,794"
165518	86	Земли транспорта № 206	451624,63	2184302,60	51° 6' 25,772"	40° 32' 43,031"
165519	87	Земли транспорта № 206	451633,10	2184232,04	51° 6' 26,017"	40° 32' 39,399"
165520	88	Земли транспорта № 206	451655,68	2184140,32	51° 6' 26,709"	40° 32' 34,670"
165521	89	Земли транспорта № 206	451706,48	2183987,92	51° 6' 28,290"	40° 32' 26,804"
165522	90	Земли транспорта № 206	451835,39	2183776,48	51° 6' 32,373"	40° 32' 15,852"
165523	91	Земли транспорта № 206	452166,96	2183130,34	51° 6' 42,831"	40° 31' 42,422"
165524	92	Земли транспорта № 206	452277,11	2182862,83	51° 6' 46,283"	40° 31' 28,598"
165525	93	Земли транспорта № 206	452323,94	2182652,11	51° 6' 47,709"	40° 31' 17,735"
165526	94	Земли транспорта № 206	452327,84	2182488,18	51° 6' 47,766"	40° 31' 9,307"
165527	95	Земли транспорта № 206	452286,81	2181771,87	51° 6' 46,133"	40° 30' 32,516"
165528	96	Земли транспорта № 206	452294,78	2181322,00	51° 6' 46,197"	40° 30' 9,387"
165529	97	Земли транспорта № 206	452295,72	2181285,94	51° 6' 46,212"	40° 30' 7,533"
165530	98	Земли транспорта № 206	452308,01	2180816,74	51° 6' 46,407"	40° 29' 43,408"
165531	99	Земли транспорта № 206	452308,01	2180566,97	51° 6' 46,298"	40° 29' 30,569"
165532	100	Земли транспорта № 206	452308,35	2180563,31	51° 6' 46,308"	40° 29' 30,381"
165533	101	Земли транспорта № 206	452348,08	2180360,72	51° 6' 47,504"	40° 29' 19,940"
165534	102	Земли транспорта № 206	452348,95	2180357,62	51° 6' 47,531"	40° 29' 19,780"
165535	103	Земли транспорта № 206	452765,70	2179250,24	51° 7' 0,527"	40° 28' 22,567"
165536	104	Земли транспорта № 206	452765,91	2179249,70	51° 7' 0,533"	40° 28' 22,539"
165537	105	Земли транспорта № 206	453007,61	2178659,32	51° 7' 8,090"	40° 27' 52,019"
165538	106	Земли транспорта № 206	453110,19	2178308,18	51° 7' 11,251"	40° 27' 33,895"
165539	107	Земли транспорта № 206	453169,41	2177968,66	51° 7' 13,014"	40° 27' 16,398"
165540	108	Земли транспорта № 206	453223,74	2177439,71	51° 7' 14,531"	40° 26' 49,167"
165541	109	Земли транспорта № 206	453200,86	2177436,86	51° 7' 13,790"	40° 26' 49,037"
165542	110	Земли транспорта № 206	453167,17	2177432,67	51° 7' 12,698"	40° 26' 48,846"
165543	111	Земли транспорта № 206	453162,41	2177432,97	51° 7' 12,544"	40° 26' 48,865"
165544	112	Земли транспорта № 206	449401,42	2200913,33	51° 5' 19,820"	40° 46' 57,861"
165545	113	Земли транспорта № 206	449326,85	2200955,39	51° 5' 17,420"	40° 47' 0,058"
165546	114	Земли транспорта № 206	449303,90	2200968,34	51° 5' 16,681"	40° 47' 0,735"
165547	115	Земли транспорта № 206	449252,27	2200997,46	51° 5' 15,020"	40° 47' 2,256"
165548	116	Земли транспорта № 206	449168,92	2201042,32	51° 5' 12,337"	40° 47' 4,601"

165549	117	Земли транспорта № 206	449098,09	2201080,43	51° 5' 10,057"	40° 47' 6,594"
165550	118	Земли транспорта № 206	449071,86	2201094,55	51° 5' 9,212"	40° 47' 7,332"
165551	119	Земли транспорта № 206	449055,55	2201103,33	51° 5' 8,687"	40° 47' 7,791"
165552	120	Земли транспорта № 206	449025,52	2201119,48	51° 5' 7,721"	40° 47' 8,635"
165553	121	Земли транспорта № 206	449027,58	2201108,73	51° 5' 7,784"	40° 47' 8,082"
165554	122	Земли транспорта № 206	449029,26	2201099,95	51° 5' 7,836"	40° 47' 7,630"
165555	123	Земли транспорта № 206	449030,64	2201092,76	51° 5' 7,878"	40° 47' 7,260"
165556	124	Земли транспорта № 206	449032,16	2201084,84	51° 5' 7,925"	40° 47' 6,852"
165557	125	Земли транспорта № 206	449049,70	2201075,88	51° 5' 8,489"	40° 47' 6,384"
165558	126	Земли транспорта № 206	449514,40	2200826,63	51° 5' 23,449"	40° 46' 53,351"
165559	127	Земли транспорта № 206	450067,96	2200514,37	51° 5' 41,264"	40° 46' 37,035"
165560	128	Земли транспорта № 206	451342,40	2199797,74	51° 6' 22,276"	40° 45' 59,574"
165561	129	Земли транспорта № 206	451340,61	2199790,89	51° 6' 22,216"	40° 45' 59,223"
165562	130	Земли транспорта № 206	451332,91	2199763,26	51° 6' 21,958"	40° 45' 57,807"
165563	131	Земли транспорта № 206	451332,85	2199763,04	51° 6' 21,956"	40° 45' 57,795"
165564	132	Земли транспорта № 206	451321,99	2199720,41	51° 6' 21,591"	40° 45' 55,610"
165565	133	Земли транспорта № 206	451324,38	2199656,63	51° 6' 21,648"	40° 45' 52,330"
165566	134	Земли транспорта № 206	451346,21	2199749,23	51° 6' 22,384"	40° 45' 57,079"
165567	135	Земли транспорта № 206	451591,48	2199608,51	51° 6' 30,275"	40° 45' 49,723"
165568	136	Земли транспорта № 206	451603,45	2199601,64	51° 6' 30,660"	40° 45' 49,364"
165569	137	Земли транспорта № 206	451839,65	2199466,12	51° 6' 38,260"	40° 45' 42,280"
165570	138	Земли транспорта № 206	451928,51	2199415,14	51° 6' 41,119"	40° 45' 39,614"
165571	139	Земли транспорта № 206	451932,12	2199414,70	51° 6' 41,236"	40° 45' 39,590"
165572	140	Земли транспорта № 206	452032,07	2199356,38	51° 6' 44,451"	40° 45' 36,542"
165573	141	Земли транспорта № 206	452099,03	2199317,29	51° 6' 46,606"	40° 45' 34,498"
165574	142	Земли транспорта № 206	452117,47	2199306,71	51° 6' 47,199"	40° 45' 33,945"
165575	143	Земли транспорта № 206	452188,24	2199265,70	51° 6' 49,476"	40° 45' 31,802"
165576	144	Земли транспорта № 206	452184,44	2199267,03	51° 6' 49,353"	40° 45' 31,872"
165577	145	Земли транспорта № 206	452180,30	2199260,03	51° 6' 49,217"	40° 45' 31,514"
165578	146	Земли транспорта № 206	452182,95	2199259,09	51° 6' 49,302"	40° 45' 31,464"
165579	147	Земли транспорта № 206	452521,62	2199064,62	51° 7' 0,198"	40° 45' 21,296"
165580	148	Земли транспорта № 206	452641,34	2199008,39	51° 7' 4,054"	40° 45' 18,344"
165581	149	Земли транспорта № 206	452660,53	2198993,84	51° 7' 4,670"	40° 45' 17,586"
165582	150	Земли транспорта № 206	452675,74	2198978,63	51° 7' 5,157"	40° 45' 16,797"
165583	151	Земли транспорта № 206	452738,44	2198895,76	51° 7' 7,160"	40° 45' 12,504"
165584	152	Земли транспорта № 206	452765,14	2198861,81	51° 7' 8,013"	40° 45' 10,745"
165585	153	Земли транспорта № 206	452778,05	2198843,40	51° 7' 8,424"	40° 45' 9,793"
165586	154	Земли транспорта № 206	452846,40	2198753,07	51° 7' 10,607"	40° 45' 5,114"
165587	155	Земли транспорта № 206	452867,56	2198726,61	51° 7' 11,283"	40° 45' 3,743"
165588	156	Земли транспорта № 206	452849,01	2198742,31	51° 7' 10,688"	40° 45' 4,559"
165589	157	Земли транспорта № 206	452867,94	2198717,48	51° 7' 11,292"	40° 45' 3,273"

165590	158	Земли транспорта № 206	452844,08	2198740,44	51° 7' 10,528"	40° 45' 4,465"
165591	159	Земли транспорта № 206	452471,19	2198961,29	51° 6' 58,533"	40° 45' 16,009"
165592	160	Земли транспорта № 206	452358,69	2199028,42	51° 6' 54,915"	40° 45' 19,518"
165593	161	Земли транспорта № 206	452464,07	2198964,74	51° 6' 58,304"	40° 45' 16,190"
165594	162	Земли транспорта № 206	452840,44	2198741,83	51° 7' 10,411"	40° 45' 4,539"
165595	163	Земли транспорта № 206	452873,52	2198710,74	51° 7' 11,471"	40° 45' 2,923"
165596	164	Земли транспорта № 206	452878,58	2198701,67	51° 7' 11,632"	40° 45' 2,454"
165597	165	Земли транспорта № 206	452894,49	2198685,13	51° 7' 12,141"	40° 45' 1,596"
165598	166	Земли транспорта № 206	452895,34	2198685,60	51° 7' 12,169"	40° 45' 1,620"
165599	167	Земли транспорта № 206	452897,44	2198681,54	51° 7' 12,236"	40° 45' 1,410"
165600	168	Земли транспорта № 206	452906,89	2198667,28	51° 7' 12,537"	40° 45' 0,672"
165601	169	Земли транспорта № 206	452908,91	2198657,38	51° 7' 12,599"	40° 45' 0,162"
165602	170	Земли транспорта № 206	452905,36	2198655,08	51° 7' 12,483"	40° 45' 0,045"
165603	171	Земли транспорта № 206	453042,19	2198428,96	51° 7' 16,837"	40° 44' 48,350"
165604	172	Земли транспорта № 206	453125,53	2198306,59	51° 7' 19,494"	40° 44' 42,015"
165605	173	Земли транспорта № 206	453121,93	2198304,37	51° 7' 19,377"	40° 44' 41,903"
165606	174	Земли транспорта № 206	453124,78	2198299,97	51° 7' 19,468"	40° 44' 41,676"
165607	175	Земли транспорта № 206	453117,80	2198296,89	51° 7' 19,241"	40° 44' 41,521"
165608	176	Земли транспорта № 206	453102,73	2198293,62	51° 7' 18,752"	40° 44' 41,361"
165609	177	Земли транспорта № 206	453109,53	2198279,06	51° 7' 18,968"	40° 44' 40,608"
165610	178	Земли транспорта № 206	453116,55	2198246,06	51° 7' 19,184"	40° 44' 38,908"
165611	179	Земли транспорта № 206	453133,59	2198190,58	51° 7' 19,717"	40° 44' 36,047"
165612	180	Земли транспорта № 206	453160,82	2198110,84	51° 7' 20,572"	40° 44' 31,933"
165613	181	Земли транспорта № 206	453162,65	2198104,01	51° 7' 20,629"	40° 44' 31,581"
165614	182	Земли транспорта № 206	453175,90	2198103,05	51° 7' 21,058"	40° 44' 31,525"
165615	183	Земли транспорта № 206	453175,55	2198065,15	51° 7' 21,034"	40° 44' 29,577"
165616	184	Земли транспорта № 206	453205,57	2198065,15	51° 7' 22,005"	40° 44' 29,561"
165617	185	Земли транспорта № 206	453205,28	2198060,15	51° 7' 21,994"	40° 44' 29,304"
165618	186	Земли транспорта № 206	453206,47	2198060,09	51° 7' 22,033"	40° 44' 29,300"
165619	187	Земли транспорта № 206	453203,42	2197962,19	51° 7' 21,902"	40° 44' 24,268"
165620	188	Земли транспорта № 206	453201,77	2197941,10	51° 7' 21,842"	40° 44' 23,185"
165621	189	Земли транспорта № 206	453195,47	2197844,72	51° 7' 21,607"	40° 44' 18,233"
165622	190	Земли транспорта № 206	453193,20	2197821,79	51° 7' 21,526"	40° 44' 17,055"
165623	191	Земли транспорта № 206	453180,54	2197807,03	51° 7' 21,111"	40° 44' 16,303"
165624	192	Земли транспорта № 206	453163,09	2197716,54	51° 7' 20,517"	40° 44' 11,659"
165625	193	Земли транспорта № 206	453130,45	2197652,93	51° 7' 19,440"	40° 44' 8,406"
165626	194	Земли транспорта № 206	453128,91	2197653,46	51° 7' 19,390"	40° 44' 8,434"
165627	195	Земли транспорта № 206	453105,56	2197611,46	51° 7' 18,621"	40° 44' 6,287"
165628	196	Земли транспорта № 206	453110,62	2197607,64	51° 7' 18,783"	40° 44' 6,088"
165629	197	Земли транспорта № 206	453086,91	2197568,49	51° 7' 18,003"	40° 44' 4,087"
165630	198	Земли транспорта № 206	453083,23	2197571,32	51° 7' 17,885"	40° 44' 4,235"

165631	199	Земли транспорта № 206	453057,67	2197525,34	51° 7' 17,043"	40° 44' 1,884"
165632	200	Земли транспорта № 206	453050,05	2197525,34	51° 7' 16,797"	40° 44' 1,888"
165633	201	Земли транспорта № 206	453035,50	2197477,90	51° 7' 16,310"	40° 43' 59,457"
165634	202	Земли транспорта № 206	453032,46	2197478,60	51° 7' 16,212"	40° 43' 59,495"
165635	203	Земли транспорта № 206	453002,26	2197384,80	51° 7' 15,204"	40° 43' 54,688"
165636	204	Земли транспорта № 206	453058,73	2197375,06	51° 7' 17,028"	40° 43' 54,157"
165637	205	Земли транспорта № 206	453046,63	2197307,06	51° 7' 16,614"	40° 43' 50,668"
165638	206	Земли транспорта № 206	453058,44	2197304,34	51° 7' 16,995"	40° 43' 50,521"
165639	207	Земли транспорта № 206	452975,08	2196904,91	51° 7' 14,165"	40° 43' 30,030"
165640	208	Земли транспорта № 206	452992,25	2196901,98	51° 7' 14,720"	40° 43' 29,870"
165641	209	Земли транспорта № 206	452978,36	2196833,85	51° 7' 14,247"	40° 43' 26,375"
165642	210	Земли транспорта № 206	452983,98	2196818,63	51° 7' 14,424"	40° 43' 25,590"
165643	211	Земли транспорта № 206	452973,96	2196780,98	51° 7' 14,088"	40° 43' 23,659"
165644	212	Земли транспорта № 206	452972,57	2196773,41	51° 7' 14,040"	40° 43' 23,271"
165645	213	Земли транспорта № 206	452969,15	2196762,90	51° 7' 13,926"	40° 43' 22,732"
165646	214	Земли транспорта № 206	452962,15	2196736,61	51° 7' 13,691"	40° 43' 21,384"
165647	215	Земли транспорта № 206	452948,59	2196686,01	51° 7' 13,235"	40° 43' 18,790"
165648	216	Земли транспорта № 206	452947,50	2196686,37	51° 7' 13,200"	40° 43' 18,809"
165649	217	Земли транспорта № 206	452947,30	2196685,61	51° 7' 13,193"	40° 43' 18,770"
165650	218	Земли транспорта № 206	452932,66	2196688,93	51° 7' 12,721"	40° 43' 18,949"
165651	219	Земли транспорта № 206	452930,94	2196684,02	51° 7' 12,663"	40° 43' 18,697"
165652	220	Земли транспорта № 206	452929,59	2196677,74	51° 7' 12,617"	40° 43' 18,375"
165653	221	Земли транспорта № 206	452928,90	2196677,92	51° 7' 12,595"	40° 43' 18,384"
165654	222	Земли транспорта № 206	452924,12	2196656,57	51° 7' 12,433"	40° 43' 17,290"
165655	223	Земли транспорта № 206	452930,73	2196656,24	51° 7' 12,647"	40° 43' 17,269"
165656	224	Земли транспорта № 206	452924,78	2196625,82	51° 7' 12,444"	40° 43' 15,708"
165657	225	Земли транспорта № 206	452913,20	2196597,71	51° 7' 12,060"	40° 43' 14,269"
165658	226	Земли транспорта № 206	452887,08	2196562,32	51° 7' 11,203"	40° 43' 12,464"
165659	227	Земли транспорта № 206	452878,81	2196523,62	51° 7' 10,923"	40° 43' 10,479"
165660	228	Земли транспорта № 206	452878,48	2196501,13	51° 7' 10,904"	40° 43' 9,323"
165661	229	Земли транспорта № 206	452815,77	2196353,39	51° 7' 8,826"	40° 43' 1,761"
165662	230	Земли транспорта № 206	452771,85	2196208,93	51° 7' 7,356"	40° 42' 54,357"
165663	231	Земли транспорта № 206	452745,59	2196174,89	51° 7' 6,495"	40° 42' 52,622"
165664	232	Земли транспорта № 206	452742,96	2196169,00	51° 7' 6,408"	40° 42' 52,320"
165665	233	Земли транспорта № 206	452737,81	2196164,81	51° 7' 6,239"	40° 42' 52,108"
165666	234	Земли транспорта № 206	452734,28	2196160,24	51° 7' 6,124"	40° 42' 51,875"
165667	235	Земли транспорта № 206	452734,28	2196109,44	51° 7' 6,107"	40° 42' 49,263"
165668	236	Земли транспорта № 206	452725,28	2196078,22	51° 7' 5,805"	40° 42' 47,663"
165669	237	Земли транспорта № 206	452706,09	2196008,92	51° 7' 5,160"	40° 42' 44,111"
165670	238	Земли транспорта № 206	452700,19	2195987,63	51° 7' 4,962"	40° 42' 43,019"
165671	239	Земли транспорта № 206	452650,67	2195808,87	51° 7' 3,299"	40° 42' 33,856"

165672	240	Земли транспорта № 206	452590,87	2195603,03	51° 7' 1,294"	40° 42' 23,307"
165673	241	Земли транспорта № 206	452543,25	2195430,52	51° 6' 59,695"	40° 42' 14,464"
165674	242	Земли транспорта № 206	452524,20	2195358,02	51° 6' 59,053"	40° 42' 10,748"
165675	243	Земли транспорта № 206	452391,17	2194932,44	51° 6' 54,602"	40° 41' 48,943"
165676	244	Земли транспорта № 206	452415,13	2194926,14	51° 6' 55,375"	40° 41' 48,606"
165677	245	Земли транспорта № 206	452363,48	2194764,78	51° 6' 53,648"	40° 41' 40,340"
165678	246	Земли транспорта № 206	452372,03	2194762,16	51° 6' 53,924"	40° 41' 40,200"
165679	247	Земли транспорта № 206	452370,83	2194759,86	51° 6' 53,884"	40° 41' 40,083"
165680	248	Земли транспорта № 206	452380,27	2194756,89	51° 6' 54,189"	40° 41' 39,925"
165681	249	Земли транспорта № 206	452357,51	2194715,61	51° 6' 53,438"	40° 41' 37,816"
165682	250	Земли транспорта № 206	452366,51	2194701,86	51° 6' 53,725"	40° 41' 37,103"
165683	251	Земли транспорта № 206	452359,63	2194687,04	51° 6' 53,497"	40° 41' 36,346"
165684	252	Земли транспорта № 206	452345,87	2194678,57	51° 6' 53,049"	40° 41' 35,918"
165685	253	Земли транспорта № 206	452336,73	2194620,18	51° 6' 52,733"	40° 41' 32,921"
165686	254	Земли транспорта № 206	452335,18	2194610,24	51° 6' 52,679"	40° 41' 32,411"
165687	255	Земли транспорта № 206	452334,30	2194610,60	51° 6' 52,651"	40° 41' 32,430"
165688	256	Земли транспорта № 206	452229,29	2194208,70	51° 6' 49,113"	40° 41' 11,829"
165689	257	Земли транспорта № 206	452114,21	2193772,16	51° 6' 45,236"	40° 40' 49,454"
165690	258	Земли транспорта № 206	452113,83	2193770,40	51° 6' 45,223"	40° 40' 49,364"
165691	259	Земли транспорта № 206	451998,70	2193063,78	51° 6' 41,247"	40° 40' 13,107"
165692	260	Земли транспорта № 206	451958,41	2192807,38	51° 6' 39,851"	40° 39' 59,951"
165693	261	Земли транспорта № 206	451955,31	2192787,62	51° 6' 39,744"	40° 39' 58,937"
165694	262	Земли транспорта № 206	451867,72	2192230,26	51° 6' 36,709"	40° 39' 30,339"
165695	263	Земли транспорта № 206	451824,06	2191948,46	51° 6' 35,194"	40° 39' 15,880"
165696	264	Земли транспорта № 206	451823,83	2191945,59	51° 6' 35,185"	40° 39' 15,732"
165697	265	Земли транспорта № 206	451819,86	2191521,20	51° 6' 34,902"	40° 38' 53,922"
165698	266	Земли транспорта № 206	451804,02	2191085,47	51° 6' 34,229"	40° 38' 31,535"
165699	267	Земли транспорта № 206	451764,46	2190662,18	51° 6' 32,791"	40° 38' 9,802"
165700	268	Земли транспорта № 206	451649,50	2190004,15	51° 6' 28,826"	40° 37' 36,050"
165701	269	Земли транспорта № 206	451649,37	2190003,29	51° 6' 28,821"	40° 37' 36,006"
165702	270	Земли транспорта № 206	451625,56	2189820,73	51° 6' 27,982"	40° 37' 26,637"
165703	271	Земли транспорта № 206	451625,39	2189818,14	51° 6' 27,975"	40° 37' 26,504"
165704	272	Земли транспорта № 206	451625,41	2189817,24	51° 6' 27,976"	40° 37' 26,457"
165705	273	Земли транспорта № 206	451633,35	2189642,61	51° 6' 28,166"	40° 37' 17,477"
165706	274	Земли транспорта № 206	451633,63	2189640,05	51° 6' 28,175"	40° 37' 17,345"
165707	275	Земли транспорта № 206	451657,44	2189505,11	51° 6' 28,894"	40° 37' 10,396"
165708	276	Земли транспорта № 206	451657,52	2189504,68	51° 6' 28,896"	40° 37' 10,374"
165709	277	Земли транспорта № 206	451800,15	2188787,58	51° 6' 33,237"	40° 36' 33,430"
165710	278	Земли транспорта № 206	451811,87	2188619,63	51° 6' 33,552"	40° 36' 24,791"
165711	279	Земли транспорта № 206	451800,15	2188463,41	51° 6' 33,112"	40° 36' 16,769"
165712	280	Земли транспорта № 206	451609,83	2187440,46	51° 6' 26,556"	40° 35' 24,310"

165713	281	Земли транспорта № 206	451609,57	2187438,34	51° 6' 26,547"	40° 35' 24,202"
165714	282	Земли транспорта № 206	451593,69	2187220,06	51° 6' 25,947"	40° 35' 12,993"
165715	283	Земли транспорта № 206	451593,64	2187218,61	51° 6' 25,945"	40° 35' 12,918"
165716	284	Земли транспорта № 206	451593,70	2187216,98	51° 6' 25,946"	40° 35' 12,835"
165717	285	Земли транспорта № 206	451609,58	2187022,51	51° 6' 26,383"	40° 35' 2,830"
165718	286	Земли транспорта № 206	451609,72	2187021,24	51° 6' 26,388"	40° 35' 2,764"
165719	287	Земли транспорта № 206	451720,72	2186264,12	51° 6' 29,678"	40° 34' 23,782"
165720	288	Земли транспорта № 206	451736,23	2185973,26	51° 6' 30,063"	40° 34' 8,823"
165721	289	Земли транспорта № 206	451735,63	2185951,88	51° 6' 30,035"	40° 34' 7,724"
165722	290	Земли транспорта № 206	451709,91	2185454,57	51° 6' 29,002"	40° 33' 42,181"
165723	291	Земли транспорта № 206	451706,09	2185403,33	51° 6' 28,858"	40° 33' 39,550"
165724	292	Земли транспорта № 206	451684,98	2185120,26	51° 6' 28,060"	40° 33' 25,015"
165725	293	Земли транспорта № 206	451693,40	2185116,77	51° 6' 28,331"	40° 33' 24,831"
165726	294	Земли транспорта № 206	451708,16	2185116,57	51° 6' 28,808"	40° 33' 24,810"
165727	295	Земли транспорта № 206	451716,67	2185198,05	51° 6' 29,116"	40° 33' 28,993"
165728	296	Земли транспорта № 206	451755,99	2185958,40	51° 6' 30,696"	40° 34' 8,046"
165729	297	Земли транспорта № 206	451756,51	2185968,45	51° 6' 30,717"	40° 34' 8,563"
165730	298	Земли транспорта № 206	451740,64	2186266,11	51° 6' 30,323"	40° 34' 23,871"
165731	299	Земли транспорта № 206	451734,20	2186310,03	51° 6' 30,132"	40° 34' 26,133"
165732	300	Земли транспорта № 206	451633,53	2186996,71	51° 6' 27,148"	40° 35' 1,489"
165733	301	Земли транспорта № 206	451629,51	2187024,14	51° 6' 27,029"	40° 35' 2,901"
165734	302	Земли транспорта № 206	451613,64	2187218,61	51° 6' 26,592"	40° 35' 12,906"
165735	303	Земли транспорта № 206	451629,51	2187436,89	51° 6' 27,192"	40° 35' 24,115"
165736	304	Земли транспорта № 206	451691,79	2187771,61	51° 6' 29,337"	40° 35' 41,279"
165737	305	Земли транспорта № 206	451820,01	2188460,83	51° 6' 33,754"	40° 36' 16,624"
165738	306	Земли транспорта № 206	451831,92	2188619,58	51° 6' 34,200"	40° 36' 24,776"
165739	307	Земли транспорта № 206	451820,01	2188790,24	51° 6' 33,881"	40° 36' 33,555"
165740	308	Земли транспорта № 206	451775,76	2189012,72	51° 6' 32,534"	40° 36' 45,017"
165741	309	Земли транспорта № 206	451677,14	2189508,58	51° 6' 29,532"	40° 37' 10,562"
165742	310	Земли транспорта № 206	451653,33	2189643,52	51° 6' 28,813"	40° 37' 17,512"
165743	311	Земли транспорта № 206	451645,39	2189818,14	51° 6' 28,622"	40° 37' 26,492"
165744	312	Земли транспорта № 206	451669,20	2190000,71	51° 6' 29,462"	40° 37' 35,861"
165745	313	Земли транспорта № 206	451713,81	2190256,06	51° 6' 31,001"	40° 37' 48,958"
165746	314	Земли транспорта № 206	451784,29	2190659,52	51° 6' 33,432"	40° 38' 9,654"
165747	315	Земли транспорта № 206	451823,98	2191084,18	51° 6' 34,874"	40° 38' 31,457"
165748	316	Земли транспорта № 206	451839,86	2191520,74	51° 6' 35,549"	40° 38' 53,887"
165749	317	Земли транспорта № 206	451842,21	2191772,45	51° 6' 35,717"	40° 39' 6,822"
165750	318	Земли транспорта № 206	451843,83	2191945,40	51° 6' 35,832"	40° 39' 15,711"
165751	319	Земли транспорта № 206	451887,48	2192227,18	51° 6' 37,347"	40° 39' 30,169"
165752	320	Земли транспорта № 206	451898,81	2192299,29	51° 6' 37,740"	40° 39' 33,869"
165753	321	Земли транспорта № 206	451976,56	2192794,03	51° 6' 40,434"	40° 39' 59,255"

165754	322	Земли транспорта № 206	452018,45	2193060,62	51° 6' 41,885"	40° 40' 12,934"
165755	323	Земли транспорта № 206	452032,90	2193149,28	51° 6' 42,384"	40° 40' 17,483"
165756	324	Земли транспорта № 206	452122,58	2193699,75	51° 6' 45,481"	40° 40' 45,727"
165757	325	Земли транспорта № 206	452133,55	2193767,06	51° 6' 45,860"	40° 40' 49,181"
165758	326	Земли транспорта № 206	452248,64	2194203,62	51° 6' 49,737"	40° 41' 11,557"
165759	327	Земли транспорта № 206	452373,76	2194682,49	51° 6' 53,953"	40° 41' 36,104"
165760	328	Земли транспорта № 206	452685,20	2195874,47	51° 7' 4,439"	40° 42' 37,210"
165761	329	Земли транспорта № 206	452808,23	2196326,91	51° 7' 8,573"	40° 43' 0,403"
165762	330	Земли транспорта № 206	452866,67	2196448,65	51° 7' 10,505"	40° 43' 6,631"
165763	331	Земли транспорта № 206	452925,09	2196570,35	51° 7' 12,436"	40° 43' 12,856"
165764	332	Земли транспорта № 206	452998,73	2196723,78	51° 7' 14,870"	40° 43' 20,705"
165765	333	Земли транспорта № 206	453078,11	2197057,16	51° 7' 17,549"	40° 43' 37,803"
165766	334	Земли транспорта № 206	453232,89	2197882,66	51° 7' 22,830"	40° 44' 20,164"
165767	335	Земли транспорта № 206	453241,22	2197915,30	51° 7' 23,110"	40° 44' 21,838"
165768	336	Земли транспорта № 206	453244,32	2198059,52	51° 7' 23,257"	40° 44' 29,251"
165769	337	Земли транспорта № 206	453221,03	2198152,65	51° 7' 22,534"	40° 44' 34,052"
165770	338	Земли транспорта № 206	453187,17	2198233,09	51° 7' 21,465"	40° 44' 38,205"
165771	339	Земли транспорта № 206	453104,51	2198368,10	51° 7' 18,834"	40° 44' 45,189"
165772	340	Земли транспорта № 206	452806,17	2198855,39	51° 7' 9,338"	40° 45' 10,394"
165773	341	Земли транспорта № 206	452738,43	2198954,87	51° 7' 7,178"	40° 45' 15,543"
165774	342	Земли транспорта № 206	452674,93	2199033,19	51° 7' 5,149"	40° 45' 19,602"
165775	343	Земли транспорта № 206	452612,03	2199094,48	51° 7' 3,133"	40° 45' 22,785"
165776	344	Земли транспорта № 206	452592,38	2199113,62	51° 7' 2,504"	40° 45' 23,779"
165777	345	Земли транспорта № 206	452403,59	2199220,49	51° 6' 56,429"	40° 45' 29,368"
165778	346	Земли транспорта № 206	452383,29	2199231,98	51° 6' 55,776"	40° 45' 29,969"
165779	347	Земли транспорта № 206	452271,03	2199295,52	51° 6' 52,164"	40° 45' 33,293"
165780	348	Земли транспорта № 206	452263,37	2199299,86	51° 6' 51,917"	40° 45' 33,519"
165781	349	Земли транспорта № 206	452137,46	2199371,13	51° 6' 47,866"	40° 45' 37,247"
165782	350	Земли транспорта № 206	451470,55	2199748,62	51° 6' 26,407"	40° 45' 56,986"
165783	351	Земли транспорта № 206	451356,65	2199812,67	51° 6' 22,741"	40° 46' 0,334"
165784	352	Земли транспорта № 206	451079,15	2199968,71	51° 6' 13,812"	40° 46' 8,493"
165785	353	Земли транспорта № 206	450077,78	2200531,79	51° 5' 41,587"	40° 46' 37,925"
165786	354	Земли транспорта № 206	450007,21	2200571,60	51° 5' 39,316"	40° 46' 40,005"
165787	355	Земли транспорта № 206	449401,42	2200913,33	51° 5' 19,820"	40° 46' 57,861"
165788		**Земли транспорта № 206 Количество**		355		355
165789	1	Земли транспорта № 207	465713,16	2181380,49	51° 14' 0,358"	40° 30' 3,179"
165790	2	Земли транспорта № 207	465697,70	2181348,97	51° 13' 59,844"	40° 30' 1,566"
165791	3	Земли транспорта № 207	465724,44	2181335,70	51° 14' 0,703"	40° 30' 0,863"
165792	4	Земли транспорта № 207	465739,89	2181367,22	51° 14' 1,217"	40° 30' 2,477"
165793	5	Земли транспорта № 207	465713,16	2181380,49	51° 14' 0,358"	40° 30' 3,179"
165794	6	Земли транспорта № 207	471271,73	2188618,38	51° 17' 3,167"	40° 36' 12,757"

165795	7	Земли транспорта № 207	471263,65	2188620,92	51° 17' 2,907"	40° 36' 12,893"
165796	8	Земли транспорта № 207	471205,39	2188641,58	51° 17' 1,030"	40° 36' 13,995"
165797	9	Земли транспорта № 207	471119,76	2188676,34	51° 16' 58,273"	40° 36' 15,841"
165798	10	Земли транспорта № 207	471075,33	2188694,37	51° 16' 56,842"	40° 36' 16,799"
165799	11	Земли транспорта № 207	471000,35	2188726,47	51° 16' 54,429"	40° 36' 18,501"
165800	12	Земли транспорта № 207	470906,92	2188766,45	51° 16' 51,422"	40° 36' 20,621"
165801	13	Земли транспорта № 207	470897,23	2188771,63	51° 16' 51,110"	40° 36' 20,895"
165802	14	Земли транспорта № 207	470821,77	2188811,98	51° 16' 48,684"	40° 36' 23,023"
165803	15	Земли транспорта № 207	470754,92	2188850,08	51° 16' 46,536"	40° 36' 25,029"
165804	16	Земли транспорта № 207	470688,00	2188893,88	51° 16' 44,388"	40° 36' 27,330"
165805	17	Земли транспорта № 207	470003,76	2189376,43	51° 16' 22,435"	40° 36' 52,641"
165806	18	Земли транспорта № 207	469009,89	2190099,67	51° 15' 50,554"	40° 37' 30,545"
165807	19	Земли транспорта № 207	468984,82	2190117,70	51° 15' 49,750"	40° 37' 31,490"
165808	20	Земли транспорта № 207	468651,57	2190344,16	51° 15' 39,053"	40° 37' 43,368"
165809	21	Земли транспорта № 207	468196,34	2190653,51	51° 15' 24,441"	40° 37' 59,592"
165810	22	Земли транспорта № 207	467305,71	2191265,25	51° 14' 55,852"	40° 38' 31,661"
165811	23	Земли транспорта № 207	467069,84	2191425,07	51° 14' 48,280"	40° 38' 40,039"
165812	24	Земли транспорта № 207	466699,55	2191685,26	51° 14' 36,395"	40° 38' 53,669"
165813	25	Земли транспорта № 207	466583,15	2191770,02	51° 14' 32,660"	40° 38' 58,106"
165814	26	Земли транспорта № 207	466463,63	2191853,72	51° 14' 28,824"	40° 39' 2,491"
165815	27	Земли транспорта № 207	466435,52	2191871,94	51° 14' 27,921"	40° 39' 3,446"
165816	28	Земли транспорта № 207	466351,93	2191919,24	51° 14' 25,234"	40° 39' 5,933"
165817	29	Земли транспорта № 207	466269,89	2191953,47	51° 14' 22,592"	40° 39' 7,745"
165818	30	Земли транспорта № 207	466186,33	2191984,41	51° 14' 19,900"	40° 39' 9,389"
165819	31	Земли транспорта № 207	466066,11	2192017,01	51° 14' 16,022"	40° 39' 11,139"
165820	32	Земли транспорта № 207	466019,93	2192029,54	51° 14' 14,533"	40° 39' 11,812"
165821	33	Земли транспорта № 207	465270,09	2192226,99	51° 13' 50,344"	40° 39' 22,424"
165822	34	Земли транспорта № 207	465214,28	2192241,39	51° 13' 48,543"	40° 39' 23,198"
165823	35	Земли транспорта № 207	465149,04	2192260,97	51° 13' 46,440"	40° 39' 24,245"
165824	36	Земли транспорта № 207	465124,29	2192265,64	51° 13' 45,640"	40° 39' 24,500"
165825	37	Земли транспорта № 207	464453,03	2192449,26	51° 13' 23,989"	40° 39' 34,350"
165826	38	Земли транспорта № 207	464190,53	2192521,06	51° 13' 15,522"	40° 39' 38,201"
165827	39	Земли транспорта № 207	464126,35	2192535,69	51° 13' 13,450"	40° 39' 38,992"
165828	40	Земли транспорта № 207	464080,49	2192544,46	51° 13' 11,970"	40° 39' 39,470"
165829	41	Земли транспорта № 207	464049,05	2192547,44	51° 13' 10,954"	40° 39' 39,642"
165830	42	Земли транспорта № 207	464041,55	2192532,22	51° 13' 10,705"	40° 39' 38,862"
165831	43	Земли транспорта № 207	464038,30	2192525,61	51° 13' 10,598"	40° 39' 38,523"
165832	44	Земли транспорта № 207	464306,71	2192471,73	51° 13' 19,263"	40° 39' 35,592"
165833	45	Земли транспорта № 207	465667,02	2192104,84	51° 14' 3,142"	40° 39' 15,898"
165834	46	Земли транспорта № 207	466300,61	2191918,57	51° 14' 23,574"	40° 39' 5,929"
165835	47	Земли транспорта № 207	466362,70	2191884,70	51° 14' 25,570"	40° 39' 4,147"

165836	48	Земли транспорта № 207	466450,19	2191832,49	51° 14' 28,382"	40° 39' 1,404"
165837	49	Земли транспорта № 207	467330,72	2191217,25	51° 14' 56,644"	40° 38' 29,171"
165838	50	Земли транспорта № 207	469055,11	2190038,97	51° 15' 51,994"	40° 37' 27,387"
165839	51	Земли транспорта № 207	469810,05	2189499,92	51° 16' 16,215"	40° 36' 59,128"
165840	52	Земли транспорта № 207	469999,79	2189361,40	51° 16' 22,301"	40° 36' 51,868"
165841	53	Земли транспорта № 207	470058,35	2189318,64	51° 16' 24,179"	40° 36' 49,627"
165842	54	Земли транспорта № 207	470128,96	2189267,09	51° 16' 26,444"	40° 36' 46,924"
165843	55	Земли транспорта № 207	470790,45	2188781,12	51° 16' 47,659"	40° 36' 21,450"
165844	56	Земли транспорта № 207	470815,26	2188751,16	51° 16' 48,450"	40° 36' 19,889"
165845	57	Земли транспорта № 207	470881,88	2188749,59	51° 16' 50,605"	40° 36' 19,767"
165846	58	Земли транспорта № 207	470901,11	2188743,06	51° 16' 51,225"	40° 36' 19,418"
165847	59	Земли транспорта № 207	470925,05	2188721,92	51° 16' 51,991"	40° 36' 18,313"
165848	60	Земли транспорта № 207	470939,99	2188704,69	51° 16' 52,468"	40° 36' 17,415"
165849	61	Земли транспорта № 207	471075,12	2188661,01	51° 16' 56,822"	40° 36' 15,078"
165850	62	Земли транспорта № 207	471272,70	2188610,60	51° 17' 3,196"	40° 36' 12,355"
165851	63	Земли транспорта № 207	471271,73	2188618,38	51° 17' 3,167"	40° 36' 12,757"
165852	64	Земли транспорта № 207	473960,67	2188472,43	51° 18' 30,109"	40° 36' 3,559"
165853	65	Земли транспорта № 207	473111,46	2188506,89	51° 18' 2,647"	40° 36' 5,865"
165854	66	Земли транспорта № 207	473079,77	2188508,18	51° 18' 1,622"	40° 36' 5,951"
165855	67	Земли транспорта № 207	471915,89	2188555,42	51° 17' 23,984"	40° 36' 9,110"
165856	68	Земли транспорта № 207	471821,30	2188557,38	51° 17' 20,924"	40° 36' 9,270"
165857	69	Земли транспорта № 207	471642,92	2188565,24	51° 17' 15,156"	40° 36' 9,785"
165858	70	Земли транспорта № 207	471686,55	2188561,20	51° 17' 16,566"	40° 36' 9,550"
165859	71	Земли транспорта № 207	471739,24	2188554,96	51° 17' 18,269"	40° 36' 9,196"
165860	72	Земли транспорта № 207	471742,80	2188554,89	51° 17' 18,384"	40° 36' 9,190"
165861	73	Земли транспорта № 207	472807,26	2188500,50	51° 17' 52,802"	40° 36' 5,724"
165862	74	Земли транспорта № 207	473946,55	2188454,20	51° 18' 29,645"	40° 36' 2,627"
165863	75	Земли транспорта № 207	473943,89	2188461,49	51° 18' 29,561"	40° 36' 3,005"
165864	76	Земли транспорта № 207	473943,02	2188463,88	51° 18' 29,534"	40° 36' 3,129"
165865	77	Земли транспорта № 207	473961,85	2188463,25	51° 18' 30,143"	40° 36' 3,085"
165866	78	Земли транспорта № 207	473960,67	2188472,43	51° 18' 30,109"	40° 36' 3,559"
165867		**Земли транспорта № 207 Количество**		78		78
165868	1	Земли транспорта № 208	495737,41	2245859,54	51° 30' 26,654"	41° 25' 25,315"
165869	2	Земли транспорта № 208	495738,84	2245848,72	51° 30' 26,700"	41° 25' 24,754"
165870	3	Земли транспорта № 208	495739,25	2245845,61	51° 30' 26,714"	41° 25' 24,593"
165871	4	Земли транспорта № 208	495740,27	2245837,89	51° 30' 26,746"	41° 25' 24,193"
165872	5	Земли транспорта № 208	495754,87	2245833,67	51° 30' 27,219"	41° 25' 23,973"
165873	6	Земли транспорта № 208	495755,13	2245833,60	51° 30' 27,227"	41° 25' 23,969"
165874	7	Земли транспорта № 208	496425,04	2245659,69	51° 30' 48,899"	41° 25' 14,922"
165875	8	Земли транспорта № 208	496436,90	2245655,26	51° 30' 49,282"	41° 25' 14,692"
165876	9	Земли транспорта № 208	496435,50	2245677,63	51° 30' 49,238"	41° 25' 15,852"

165877	10	Земли транспорта № 208	496429,49	2245679,20	51° 30' 49,043"	41° 25' 15,934"
165878	11	Земли транспорта № 208	495760,29	2245852,92	51° 30' 27,395"	41° 25' 24,971"
165879	12	Земли транспорта № 208	495737,41	2245859,54	51° 30' 26,654"	41° 25' 25,315"
165880	13	Земли транспорта № 208	497598,55	2260432,11	51° 31' 26,583"	41° 38' 1,107"
165881	14	Земли транспорта № 208	497564,02	2260435,03	51° 31' 25,465"	41° 38' 1,255"
165882	15	Земли транспорта № 208	497563,52	2260440,22	51° 31' 25,449"	41° 38' 1,524"
165883	16	Земли транспорта № 208	497549,23	2260442,05	51° 31' 24,986"	41° 38' 1,617"
165884	17	Земли транспорта № 208	497546,27	2260437,26	51° 31' 24,891"	41° 38' 1,369"
165885	18	Земли транспорта № 208	497541,60	2260437,57	51° 31' 24,740"	41° 38' 1,384"
165886	19	Земли транспорта № 208	497448,02	2260443,86	51° 31' 21,711"	41° 38' 1,701"
165887	20	Земли транспорта № 208	497441,84	2260444,40	51° 31' 21,511"	41° 38' 1,728"
165888	21	Земли транспорта № 208	497342,22	2260453,18	51° 31' 18,287"	41° 38' 2,173"
165889	22	Земли транспорта № 208	497330,06	2260454,25	51° 31' 17,894"	41° 38' 2,227"
165890	23	Земли транспорта № 208	497242,75	2260463,42	51° 31' 15,068"	41° 38' 2,693"
165891	24	Земли транспорта № 208	497224,35	2260465,36	51° 31' 14,473"	41° 38' 2,792"
165892	25	Земли транспорта № 208	497154,85	2260461,60	51° 31' 12,224"	41° 38' 2,589"
165893	26	Земли транспорта № 208	497143,12	2260463,59	51° 31' 11,844"	41° 38' 2,691"
165894	27	Земли транспорта № 208	497132,79	2260465,34	51° 31' 11,510"	41° 38' 2,781"
165895	28	Земли транспорта № 208	497120,69	2260453,84	51° 31' 11,119"	41° 38' 2,183"
165896	29	Земли транспорта № 208	497122,97	2260445,26	51° 31' 11,194"	41° 38' 1,739"
165897	30	Земли транспорта № 208	497102,09	2260429,93	51° 31' 10,519"	41° 38' 0,941"
165898	31	Земли транспорта № 208	497072,43	2260411,87	51° 31' 9,561"	41° 38' 0,001"
165899	32	Земли транспорта № 208	497074,93	2260405,61	51° 31' 9,642"	41° 37' 59,677"
165900	33	Земли транспорта № 208	497077,46	2260399,29	51° 31' 9,724"	41° 37' 59,349"
165901	34	Земли транспорта № 208	497092,19	2260408,91	51° 31' 10,200"	41° 37' 59,850"
165902	35	Земли транспорта № 208	497090,24	2260403,19	51° 31' 10,137"	41° 37' 59,553"
165903	36	Земли транспорта № 208	497099,44	2260404,01	51° 31' 10,435"	41° 37' 59,597"
165904	37	Земли транспорта № 208	497105,85	2260404,58	51° 31' 10,642"	41° 37' 59,627"
165905	38	Земли транспорта № 208	497117,93	2260421,14	51° 31' 11,032"	41° 38' 0,487"
165906	39	Земли транспорта № 208	497133,50	2260431,53	51° 31' 11,535"	41° 38' 1,028"
165907	40	Земли транспорта № 208	497142,99	2260437,57	51° 31' 11,842"	41° 38' 1,342"
165908	41	Земли транспорта № 208	497152,60	2260443,70	51° 31' 12,153"	41° 38' 1,661"
165909	42	Земли транспорта № 208	497222,39	2260448,36	51° 31' 14,410"	41° 38' 1,910"
165910	43	Земли транспорта № 208	497240,94	2260446,40	51° 31' 15,011"	41° 38' 1,810"
165911	44	Земли транспорта № 208	497314,15	2260438,67	51° 31' 17,380"	41° 38' 1,417"
165912	45	Земли транспорта № 208	497313,85	2260433,45	51° 31' 17,371"	41° 38' 1,146"
165913	46	Земли транспорта № 208	497325,00	2260431,97	51° 31' 17,732"	41° 38' 1,071"
165914	47	Земли транспорта № 208	497326,15	2260437,75	51° 31' 17,768"	41° 38' 1,371"
165915	48	Земли транспорта № 208	497329,45	2260437,48	51° 31' 17,875"	41° 38' 1,357"
165916	49	Земли транспорта № 208	497330,15	2260437,42	51° 31' 17,898"	41° 38' 1,354"
165917	50	Земли транспорта № 208	497364,08	2260434,62	51° 31' 18,996"	41° 38' 1,212"

165918	51	Земли транспорта № 208	497429,81	2260429,21	51° 31' 21,123"	41° 38' 0,939"
165919	52	Земли транспорта № 208	497456,81	2260426,98	51° 31' 21,997"	41° 38' 0,826"
165920	53	Земли транспорта № 208	497529,49	2260421,15	51° 31' 24,349"	41° 38' 0,531"
165921	54	Земли транспорта № 208	497543,80	2260420,00	51° 31' 24,812"	41° 38' 0,473"
165922	55	Земли транспорта № 208	497544,43	2260415,05	51° 31' 24,833"	41° 38' 0,217"
165923	56	Земли транспорта № 208	497560,79	2260412,32	51° 31' 25,362"	41° 38' 0,077"
165924	57	Земли транспорта № 208	497562,33	2260417,40	51° 31' 25,412"	41° 38' 0,340"
165925	58	Земли транспорта № 208	497620,86	2260412,26	51° 31' 27,306"	41° 38' 0,080"
165926	59	Земли транспорта № 208	497720,48	2260403,50	51° 31' 30,530"	41° 37' 59,636"
165927	60	Земли транспорта № 208	497776,91	2260398,54	51° 31' 32,356"	41° 37' 59,385"
165928	61	Земли транспорта № 208	497820,03	2260394,08	51° 31' 33,751"	41° 37' 59,158"
165929	62	Земли транспорта № 208	497872,74	2260388,62	51° 31' 35,457"	41° 37' 58,880"
165930	63	Земли транспорта № 208	497874,01	2260401,46	51° 31' 35,497"	41° 37' 59,546"
165931	64	Земли транспорта № 208	497802,95	2260407,80	51° 31' 33,198"	41° 37' 59,868"
165932	65	Земли транспорта № 208	497598,55	2260432,11	51° 31' 26,583"	41° 38' 1,107"
165933	66	Земли транспорта № 208	502292,53	2259721,87	51° 33' 58,508"	41° 37' 24,734"
165934	67	Земли транспорта № 208	502127,90	2259696,02	51° 33' 53,183"	41° 37' 23,376"
165935	68	Земли транспорта № 208	502055,73	2259690,79	51° 33' 50,848"	41° 37' 23,097"
165936	69	Земли транспорта № 208	502040,01	2259689,86	51° 33' 50,340"	41° 37' 23,047"
165937	70	Земли транспорта № 208	501882,03	2259677,39	51° 33' 45,229"	41° 37' 22,384"
165938	71	Земли транспорта № 208	501838,05	2259673,92	51° 33' 43,806"	41° 37' 22,200"
165939	72	Земли транспорта № 208	501827,52	2259673,09	51° 33' 43,465"	41° 37' 22,156"
165940	73	Земли транспорта № 208	501799,64	2259670,40	51° 33' 42,563"	41° 37' 22,013"
165941	74	Земли транспорта № 208	501891,22	2259675,82	51° 33' 45,526"	41° 37' 22,304"
165942	75	Земли транспорта № 208	502055,35	2259690,73	51° 33' 50,836"	41° 37' 23,094"
165943	76	Земли транспорта № 208	502207,24	2259701,12	51° 33' 55,750"	41° 37' 23,648"
165944	77	Земли транспорта № 208	502275,03	2259712,17	51° 33' 57,943"	41° 37' 24,229"
165945	78	Земли транспорта № 208	502292,88	2259715,83	51° 33' 58,520"	41° 37' 24,421"
165946	79	Земли транспорта № 208	502292,53	2259721,87	51° 33' 58,508"	41° 37' 24,734"
165947	80	Земли транспорта № 208	501683,43	2259669,55	51° 33' 38,804"	41° 37' 21,958"
165948	81	Земли транспорта № 208	501698,84	2259664,44	51° 33' 39,302"	41° 37' 21,694"
165949	82	Земли транспорта № 208	501711,78	2259665,20	51° 33' 39,721"	41° 37' 21,735"
165950	83	Земли транспорта № 208	501706,65	2259665,27	51° 33' 39,555"	41° 37' 21,738"
165951	84	Земли транспорта № 208	501683,43	2259669,55	51° 33' 38,804"	41° 37' 21,958"
165952	85	Земли транспорта № 208	500203,92	2260167,41	51° 32' 50,900"	41° 37' 47,648"
165953	86	Земли транспорта № 208	500198,40	2260149,29	51° 32' 50,723"	41° 37' 46,707"
165954	87	Земли транспорта № 208	500203,21	2260148,20	51° 32' 50,879"	41° 37' 46,651"
165955	88	Земли транспорта № 208	500282,14	2260130,38	51° 32' 53,434"	41° 37' 45,734"
165956	89	Земли транспорта № 208	500300,75	2260126,17	51° 32' 54,036"	41° 37' 45,518"
165957	90	Земли транспорта № 208	500339,23	2260117,46	51° 32' 55,282"	41° 37' 45,070"
165958	91	Земли транспорта № 208	500398,22	2260103,81	51° 32' 57,191"	41° 37' 44,368"

165959	92	Земли транспорта № 208	500473,98	2260086,28	51° 32' 59,644"	41° 37' 43,466"
165960	93	Земли транспорта № 208	500495,72	2260081,61	51° 33' 0,348"	41° 37' 43,226"
165961	94	Земли транспорта № 208	500584,09	2260062,61	51° 33' 3,208"	41° 37' 42,248"
165962	95	Земли транспорта № 208	500583,09	2260057,04	51° 33' 3,176"	41° 37' 41,959"
165963	96	Земли транспорта № 208	500586,97	2260056,26	51° 33' 3,302"	41° 37' 41,919"
165964	97	Земли транспорта № 208	500597,19	2260054,20	51° 33' 3,633"	41° 37' 41,813"
165965	98	Земли транспорта № 208	500598,28	2260059,76	51° 33' 3,667"	41° 37' 42,102"
165966	99	Земли транспорта № 208	500671,85	2260044,27	51° 33' 6,049"	41° 37' 41,306"
165967	100	Земли транспорта № 208	500680,43	2260042,69	51° 33' 6,327"	41° 37' 41,225"
165968	101	Земли транспорта № 208	500766,78	2260026,76	51° 33' 9,122"	41° 37' 40,407"
165969	102	Земли транспорта № 208	500778,81	2260024,75	51° 33' 9,511"	41° 37' 40,304"
165970	103	Земли транспорта № 208	500877,44	2260008,29	51° 33' 12,703"	41° 37' 39,459"
165971	104	Земли транспорта № 208	500902,69	2260004,08	51° 33' 13,521"	41° 37' 39,243"
165972	105	Земли транспорта № 208	500946,18	2259999,99	51° 33' 14,928"	41° 37' 39,036"
165973	106	Земли транспорта № 208	500975,25	2260001,71	51° 33' 15,869"	41° 37' 39,128"
165974	107	Земли транспорта № 208	500976,82	2260002,04	51° 33' 15,919"	41° 37' 39,145"
165975	108	Земли транспорта № 208	501018,37	2260010,74	51° 33' 17,263"	41° 37' 39,601"
165976	109	Земли транспорта № 208	501062,54	2260023,90	51° 33' 18,691"	41° 37' 40,289"
165977	110	Земли транспорта № 208	501073,57	2260027,01	51° 33' 19,048"	41° 37' 40,451"
165978	111	Земли транспорта № 208	501102,77	2260035,25	51° 33' 19,992"	41° 37' 40,882"
165979	112	Земли транспорта № 208	501117,97	2260038,49	51° 33' 20,484"	41° 37' 41,052"
165980	113	Земли транспорта № 208	501139,91	2260040,95	51° 33' 21,194"	41° 37' 41,181"
165981	114	Земли транспорта № 208	501145,28	2260039,69	51° 33' 21,368"	41° 37' 41,117"
165982	115	Земли транспорта № 208	501147,33	2260041,60	51° 33' 21,434"	41° 37' 41,216"
165983	116	Земли транспорта № 208	501156,02	2260038,24	51° 33' 21,715"	41° 37' 41,042"
165984	117	Земли транспорта № 208	501168,98	2260031,95	51° 33' 22,135"	41° 37' 40,717"
165985	118	Земли транспорта № 208	501174,01	2260029,50	51° 33' 22,298"	41° 37' 40,591"
165986	119	Земли транспорта № 208	501219,08	2259994,51	51° 33' 23,758"	41° 37' 38,779"
165987	120	Земли транспорта № 208	501222,16	2259992,12	51° 33' 23,858"	41° 37' 38,655"
165988	121	Земли транспорта № 208	501248,58	2259971,61	51° 33' 24,714"	41° 37' 37,593"
165989	122	Земли транспорта № 208	501313,75	2259921,02	51° 33' 26,826"	41° 37' 34,974"
165990	123	Земли транспорта № 208	501313,03	2259916,55	51° 33' 26,803"	41° 37' 34,742"
165991	124	Земли транспорта № 208	501315,49	2259914,77	51° 33' 26,883"	41° 37' 34,650"
165992	125	Земли транспорта № 208	501329,74	2259929,92	51° 33' 27,343"	41° 37' 35,438"
165993	126	Земли транспорта № 208	501642,33	2259683,21	51° 33' 37,473"	41° 37' 22,662"
165994	127	Земли транспорта № 208	501653,62	2259679,46	51° 33' 37,838"	41° 37' 22,469"
165995	128	Земли транспорта № 208	501641,90	2259685,44	51° 33' 37,459"	41° 37' 22,778"
165996	129	Земли транспорта № 208	501563,48	2259747,33	51° 33' 34,917"	41° 37' 25,983"
165997	130	Земли транспорта № 208	501484,99	2259809,29	51° 33' 32,374"	41° 37' 29,192"
165998	131	Земли транспорта № 208	501406,49	2259871,24	51° 33' 29,830"	41° 37' 32,400"
165999	132	Земли транспорта № 208	501345,25	2259919,58	51° 33' 27,846"	41° 37' 34,903"

166000	133	Земли транспорта № 208	501326,66	2259934,28	51° 33' 27,243"	41° 37' 35,664"
166001	134	Земли транспорта № 208	501249,56	2259995,23	51° 33' 24,745"	41° 37' 38,820"
166002	135	Земли транспорта № 208	501181,99	2260048,65	51° 33' 22,555"	41° 37' 41,585"
166003	136	Земли транспорта № 208	501172,07	2260058,33	51° 33' 22,233"	41° 37' 42,087"
166004	137	Земли транспорта № 208	501171,91	2260058,48	51° 33' 22,228"	41° 37' 42,095"
166005	138	Земли транспорта № 208	501154,86	2260059,95	51° 33' 21,676"	41° 37' 42,169"
166006	139	Земли транспорта № 208	501159,61	2260054,37	51° 33' 21,830"	41° 37' 41,880"
166007	140	Земли транспорта № 208	501149,01	2260057,44	51° 33' 21,487"	41° 37' 42,038"
166008	141	Земли транспорта № 208	501140,10	2260058,27	51° 33' 21,199"	41° 37' 42,080"
166009	142	Земли транспорта № 208	501119,35	2260055,81	51° 33' 20,528"	41° 37' 41,951"
166010	143	Земли транспорта № 208	501086,57	2260047,99	51° 33' 19,467"	41° 37' 41,541"
166011	144	Земли транспорта № 208	501085,84	2260047,77	51° 33' 19,444"	41° 37' 41,530"
166012	145	Земли транспорта № 208	501064,57	2260041,35	51° 33' 18,756"	41° 37' 41,194"
166013	146	Земли транспорта № 208	501020,03	2260029,12	51° 33' 17,316"	41° 37' 40,555"
166014	147	Земли транспорта № 208	500989,25	2260022,01	51° 33' 16,320"	41° 37' 40,183"
166015	148	Земли транспорта № 208	500976,11	2260018,98	51° 33' 15,895"	41° 37' 40,024"
166016	149	Земли транспорта № 208	500955,75	2260017,91	51° 33' 15,237"	41° 37' 39,967"
166017	150	Земли транспорта № 208	500906,88	2260022,22	51° 33' 13,655"	41° 37' 40,185"
166018	151	Земли транспорта № 208	500890,05	2260025,07	51° 33' 13,110"	41° 37' 40,332"
166019	152	Земли транспорта № 208	500791,45	2260041,75	51° 33' 9,919"	41° 37' 41,187"
166020	153	Земли транспорта № 208	500770,98	2260045,21	51° 33' 9,256"	41° 37' 41,365"
166021	154	Земли транспорта № 208	500693,14	2260060,02	51° 33' 6,737"	41° 37' 42,125"
166022	155	Земли транспорта № 208	500676,70	2260063,15	51° 33' 6,205"	41° 37' 42,286"
166023	156	Земли транспорта № 208	500653,00	2260067,53	51° 33' 5,437"	41° 37' 42,511"
166024	157	Земли транспорта № 208	500608,22	2260075,80	51° 33' 3,988"	41° 37' 42,936"
166025	158	Земли транспорта № 208	500605,87	2260077,49	51° 33' 3,912"	41° 37' 43,023"
166026	159	Земли транспорта № 208	500605,70	2260080,32	51° 33' 3,906"	41° 37' 43,170"
166027	160	Земли транспорта № 208	500599,92	2260081,50	51° 33' 3,719"	41° 37' 43,231"
166028	161	Земли транспорта № 208	500592,29	2260083,05	51° 33' 3,472"	41° 37' 43,310"
166029	162	Земли транспорта № 208	500588,76	2260080,30	51° 33' 3,358"	41° 37' 43,167"
166030	163	Земли транспорта № 208	500503,06	2260099,07	51° 33' 0,584"	41° 37' 44,132"
166031	164	Земли транспорта № 208	500479,53	2260104,22	51° 32' 59,822"	41° 37' 44,397"
166032	165	Земли транспорта № 208	500405,58	2260121,38	51° 32' 57,428"	41° 37' 45,280"
166033	166	Земли транспорта № 208	500343,29	2260135,84	51° 32' 55,412"	41° 37' 46,024"
166034	167	Земли транспорта № 208	500308,24	2260144,27	51° 32' 54,277"	41° 37' 46,458"
166035	168	Земли транспорта № 208	500286,76	2260149,43	51° 32' 53,582"	41° 37' 46,724"
166036	169	Земли транспорта № 208	500210,62	2260165,95	51° 32' 51,117"	41° 37' 47,573"
166037	170	Земли транспорта № 208	500203,92	2260167,41	51° 32' 50,900"	41° 37' 47,648"
166038	171	Земли транспорта № 208	503777,43	2271673,07	51° 34' 45,357"	41° 47' 45,532"
166039	172	Земли транспорта № 208	503772,94	2271672,67	51° 34' 45,212"	41° 47' 45,510"
166040	173	Земли транспорта № 208	503421,84	2271920,60	51° 34' 33,817"	41° 47' 58,306"

166041	174	Земли транспорта № 208	503246,82	2272066,16	51° 34' 28,134"	41° 48' 5,825"
166042	175	Земли транспорта № 208	503099,89	2272208,37	51° 34' 23,359"	41° 48' 13,176"
166043	176	Земли транспорта № 208	502947,17	2272351,78	51° 34' 18,398"	41° 48' 20,588"
166044	177	Земли транспорта № 208	502797,79	2272483,42	51° 34' 13,546"	41° 48' 27,389"
166045	178	Земли транспорта № 208	502771,58	2272509,94	51° 34' 12,694"	41° 48' 28,760"
166046	179	Земли транспорта № 208	502752,27	2272554,07	51° 34' 12,063"	41° 48' 31,046"
166047	180	Земли транспорта № 208	502730,80	2272593,48	51° 34' 11,362"	41° 48' 33,088"
166048	181	Земли транспорта № 208	502628,50	2272671,68	51° 34' 8,041"	41° 48' 37,124"
166049	182	Земли транспорта № 208	502556,95	2272741,04	51° 34' 5,716"	41° 48' 40,709"
166050	183	Земли транспорта № 208	502456,86	2272840,32	51° 34' 2,463"	41° 48' 45,840"
166051	184	Земли транспорта № 208	502414,14	2272795,18	51° 34' 1,087"	41° 48' 43,486"
166052	185	Земли транспорта № 208	502205,12	2273007,61	51° 33' 54,293"	41° 48' 54,466"
166053	186	Земли транспорта № 208	502203,88	2273008,77	51° 33' 54,253"	41° 48' 54,525"
166054	187	Земли транспорта № 208	502088,05	2273108,05	51° 33' 50,490"	41° 48' 59,653"
166055	188	Земли транспорта № 208	502085,80	2273109,70	51° 33' 50,418"	41° 48' 59,738"
166056	189	Земли транспорта № 208	501923,75	2273212,23	51° 33' 45,159"	41° 49' 5,022"
166057	190	Земли транспорта № 208	501923,05	2273212,65	51° 33' 45,136"	41° 49' 5,043"
166058	191	Земли транспорта № 208	501919,89	2273214,12	51° 33' 45,034"	41° 49' 5,119"
166059	192	Земли транспорта № 208	501919,38	2273214,30	51° 33' 45,017"	41° 49' 5,128"
166060	193	Земли транспорта № 208	501671,32	2273296,99	51° 33' 36,979"	41° 49' 9,361"
166061	194	Земли транспорта № 208	500017,66	2273846,00	51° 32' 43,391"	41° 49' 37,457"
166062	195	Земли транспорта № 208	500016,81	2273846,26	51° 32' 43,363"	41° 49' 37,471"
166063	196	Земли транспорта № 208	499534,25	2273983,01	51° 32' 27,729"	41° 49' 44,449"
166064	197	Земли транспорта № 208	499269,85	2274057,94	51° 32' 19,162"	41° 49' 48,271"
166065	198	Земли транспорта № 208	497787,71	2274477,95	51° 31' 31,141"	41° 50' 9,693"
166066	199	Земли транспорта № 208	497372,23	2274596,66	51° 31' 17,680"	41° 50' 15,746"
166067	200	Земли транспорта № 208	497258,58	2274645,37	51° 31' 13,995"	41° 50' 18,244"
166068	201	Земли транспорта № 208	497111,91	2274726,85	51° 31' 9,236"	41° 50' 22,433"
166069	202	Земли транспорта № 208	496918,16	2274874,63	51° 31' 2,944"	41° 50' 30,048"
166070	203	Земли транспорта № 208	496546,93	2275174,54	51° 30' 50,885"	41° 50' 45,506"
166071	204	Земли транспорта № 208	496538,80	2275155,41	51° 30' 50,625"	41° 50' 44,512"
166072	205	Земли транспорта № 208	496530,66	2275136,27	51° 30' 50,364"	41° 50' 43,517"
166073	206	Земли транспорта № 208	496893,23	2274843,34	51° 31' 2,142"	41° 50' 28,419"
166074	207	Земли транспорта № 208	496893,67	2274843,00	51° 31' 2,157"	41° 50' 28,401"
166075	208	Земли транспорта № 208	497088,81	2274694,17	51° 31' 8,494"	41° 50' 20,732"
166076	209	Земли транспорта № 208	497091,08	2274692,67	51° 31' 8,568"	41° 50' 20,655"
166077	210	Земли транспорта № 208	497240,05	2274609,90	51° 31' 13,401"	41° 50' 16,400"
166078	211	Земли транспорта № 208	497241,88	2274609,00	51° 31' 13,460"	41° 50' 16,354"
166079	212	Земли транспорта № 208	497357,64	2274559,39	51° 31' 17,213"	41° 50' 13,810"
166080	213	Земли транспорта № 208	497358,68	2274558,98	51° 31' 17,247"	41° 50' 13,789"
166081	214	Земли транспорта № 208	497360,02	2274558,55	51° 31' 17,291"	41° 50' 13,766"

166082	215	Земли транспорта № 208	497776,76	2274439,48	51° 31' 30,793"	41° 50' 7,695"
166083	216	Земли транспорта № 208	499258,17	2274019,67	51° 32' 18,790"	41° 49' 46,283"
166084	217	Земли транспорта № 208	499507,43	2273949,04	51° 32' 26,866"	41° 49' 42,679"
166085	218	Земли транспорта № 208	500005,48	2273807,90	51° 32' 43,002"	41° 49' 35,477"
166086	219	Земли транспорта № 208	501658,69	2273259,03	51° 33' 36,576"	41° 49' 7,388"
166087	220	Земли транспорта № 208	501904,42	2273177,12	51° 33' 44,539"	41° 49' 3,195"
166088	221	Земли транспорта № 208	502063,19	2273076,67	51° 33' 49,691"	41° 48' 58,018"
166089	222	Земли транспорта № 208	502177,21	2272978,95	51° 33' 53,394"	41° 48' 52,971"
166090	223	Земли транспорта № 208	502386,63	2272766,12	51° 34' 0,201"	41° 48' 41,971"
166091	224	Земли транспорта № 208	502372,24	2272750,92	51° 33' 59,738"	41° 48' 41,178"
166092	225	Земли транспорта № 208	502648,53	2272493,94	51° 34' 8,715"	41° 48' 27,900"
166093	226	Земли транспорта № 208	502818,64	2272331,38	51° 34' 14,242"	41° 48' 19,499"
166094	227	Земли транспорта № 208	502942,60	2272209,75	51° 34' 18,270"	41° 48' 13,212"
166095	228	Земли транспорта № 208	503076,24	2272099,55	51° 34' 22,610"	41° 48' 7,521"
166096	229	Земли транспорта № 208	503192,81	2271969,14	51° 34' 26,400"	41° 48' 0,775"
166097	230	Земли транспорта № 208	503742,49	2271560,82	51° 34' 44,242"	41° 47' 39,695"
166098	231	Земли транспорта № 208	503782,57	2271636,09	51° 34' 45,528"	41° 47' 43,612"
166099	232	Земли транспорта № 208	503783,62	2271650,52	51° 34' 45,560"	41° 47' 44,362"
166100	233	Земли транспорта № 208	503779,36	2271663,10	51° 34' 45,421"	41° 47' 45,014"
166101	234	Земли транспорта № 208	503777,43	2271673,07	51° 34' 45,357"	41° 47' 45,532"
166102	235	Земли транспорта № 208	504087,19	2249600,05	51° 34' 56,878"	41° 28' 39,228"
166103	236	Земли транспорта № 208	504072,77	2249457,05	51° 34' 56,411"	41° 28' 31,801"
166104	237	Земли транспорта № 208	504072,38	2249396,14	51° 34' 56,398"	41° 28' 28,638"
166105	238	Земли транспорта № 208	504072,82	2249350,35	51° 34' 56,412"	41° 28' 26,260"
166106	239	Земли транспорта № 208	504071,58	2249307,27	51° 34' 56,372"	41° 28' 24,022"
166107	240	Земли транспорта № 208	504069,42	2249274,85	51° 34' 56,302"	41° 28' 22,339"
166108	241	Земли транспорта № 208	504067,22	2249234,56	51° 34' 56,231"	41° 28' 20,246"
166109	242	Земли транспорта № 208	504064,13	2249033,04	51° 34' 56,130"	41° 28' 9,780"
166110	243	Земли транспорта № 208	504062,01	2248992,04	51° 34' 56,061"	41° 28' 7,651"
166111	244	Земли транспорта № 208	504057,73	2248963,37	51° 34' 55,922"	41° 28' 6,162"
166112	245	Земли транспорта № 208	504035,39	2248790,24	51° 34' 55,198"	41° 27' 57,171"
166113	246	Земли транспорта № 208	503964,83	2248536,24	51° 34' 52,913"	41° 27' 43,980"
166114	247	Земли транспорта № 208	503922,50	2248400,78	51° 34' 51,541"	41° 27' 36,946"
166115	248	Земли транспорта № 208	503767,28	2248119,96	51° 34' 46,516"	41° 27' 22,365"
166116	249	Земли транспорта № 208	503576,78	2247841,98	51° 34' 40,348"	41° 27' 7,932"
166117	250	Земли транспорта № 208	503407,99	2247638,92	51° 34' 34,884"	41° 26' 57,392"
166118	251	Земли транспорта № 208	503386,63	2247621,45	51° 34' 34,193"	41° 26' 56,485"
166119	252	Земли транспорта № 208	503322,83	2247573,12	51° 34' 32,128"	41° 26' 53,977"
166120	253	Земли транспорта № 208	503272,79	2247540,55	51° 34' 30,508"	41° 26' 52,287"
166121	254	Земли транспорта № 208	503242,91	2247521,57	51° 34' 29,541"	41° 26' 51,302"
166122	255	Земли транспорта № 208	503198,75	2247498,07	51° 34' 28,112"	41° 26' 50,083"

166123	256	Земли транспорта № 208	503131,88	2247464,34	51° 34' 25,948"	41° 26' 48,333"
166124	257	Земли транспорта № 208	503007,19	2247402,58	51° 34' 21,912"	41° 26' 45,129"
166125	258	Земли транспорта № 208	502880,47	2247337,89	51° 34' 17,811"	41° 26' 41,774"
166126	259	Земли транспорта № 208	502815,50	2247305,76	51° 34' 15,708"	41° 26' 40,108"
166127	260	Земли транспорта № 208	502608,93	2247220,58	51° 34' 9,023"	41° 26' 35,690"
166128	261	Земли транспорта № 208	502604,01	2247213,83	51° 34' 8,864"	41° 26' 35,340"
166129	262	Земли транспорта № 208	502588,72	2247208,53	51° 34' 8,369"	41° 26' 35,065"
166130	263	Земли транспорта № 208	502584,59	2247206,19	51° 34' 8,235"	41° 26' 34,944"
166131	264	Земли транспорта № 208	502576,03	2247205,04	51° 34' 7,958"	41° 26' 34,884"
166132	265	Земли транспорта № 208	502563,13	2247203,90	51° 34' 7,541"	41° 26' 34,826"
166133	266	Земли транспорта № 208	502552,87	2247204,18	51° 34' 7,209"	41° 26' 34,840"
166134	267	Земли транспорта № 208	502544,03	2247206,16	51° 34' 6,923"	41° 26' 34,943"
166135	268	Земли транспорта № 208	502543,74	2247206,29	51° 34' 6,913"	41° 26' 34,950"
166136	269	Земли транспорта № 208	502566,71	2247179,46	51° 34' 7,656"	41° 26' 33,557"
166137	270	Земли транспорта № 208	502456,09	2247123,42	51° 34' 4,076"	41° 26' 30,650"
166138	271	Земли транспорта № 208	502315,79	2247052,99	51° 33' 59,535"	41° 26' 26,998"
166139	272	Земли транспорта № 208	502205,29	2246997,92	51° 33' 55,958"	41° 26' 24,142"
166140	273	Земли транспорта № 208	502081,62	2246935,52	51° 33' 51,956"	41° 26' 20,907"
166141	274	Земли транспорта № 208	501970,50	2246879,41	51° 33' 48,359"	41° 26' 17,997"
166142	275	Земли транспорта № 208	501834,52	2246811,25	51° 33' 43,958"	41° 26' 14,463"
166143	276	Земли транспорта № 208	501715,47	2246752,91	51° 33' 40,105"	41° 26' 11,439"
166144	277	Земли транспорта № 208	501689,61	2246739,90	51° 33' 39,268"	41° 26' 10,764"
166145	278	Земли транспорта № 208	501674,39	2246759,27	51° 33' 38,776"	41° 26' 11,770"
166146	279	Земли транспорта № 208	501657,50	2246778,69	51° 33' 38,230"	41° 26' 12,779"
166147	280	Земли транспорта № 208	501638,74	2246769,51	51° 33' 37,622"	41° 26' 12,303"
166148	281	Земли транспорта № 208	501569,94	2246735,11	51° 33' 35,396"	41° 26' 10,519"
166149	282	Земли транспорта № 208	501516,80	2246784,47	51° 33' 33,677"	41° 26' 13,083"
166150	283	Земли транспорта № 208	501501,74	2246785,63	51° 33' 33,190"	41° 26' 13,144"
166151	284	Земли транспорта № 208	501484,36	2246778,68	51° 33' 32,627"	41° 26' 12,784"
166152	285	Земли транспорта № 208	501485,52	2246760,14	51° 33' 32,665"	41° 26' 11,821"
166153	286	Земли транспорта № 208	501508,69	2246742,76	51° 33' 33,414"	41° 26' 10,918"
166154	287	Земли транспорта № 208	501537,66	2246720,74	51° 33' 34,351"	41° 26' 9,774"
166155	288	Земли транспорта № 208	501539,98	2246712,63	51° 33' 34,426"	41° 26' 9,353"
166156	289	Земли транспорта № 208	501520,28	2246702,20	51° 33' 33,788"	41° 26' 8,813"
166157	290	Земли транспорта № 208	501514,47	2246699,80	51° 33' 33,600"	41° 26' 8,688"
166158	291	Земли транспорта № 208	501558,97	2246674,37	51° 33' 35,039"	41° 26' 7,367"
166159	292	Земли транспорта № 208	501547,14	2246668,44	51° 33' 34,656"	41° 26' 7,059"
166160	293	Земли транспорта № 208	501440,37	2246617,71	51° 33' 31,201"	41° 26' 4,430"
166161	294	Земли транспорта № 208	501422,02	2246609,77	51° 33' 30,607"	41° 26' 4,018"
166162	295	Земли транспорта № 208	501123,55	2246492,74	51° 33' 20,947"	41° 25' 57,954"
166163	296	Земли транспорта № 208	501065,54	2246468,64	51° 33' 19,069"	41° 25' 56,705"

166164	297	Земли транспорта № 208	501011,19	2246448,06	51° 33' 17,310"	41° 25' 55,639"
166165	298	Земли транспорта № 208	500898,38	2246409,33	51° 33' 13,659"	41° 25' 53,633"
166166	299	Земли транспорта № 208	500819,69	2246385,66	51° 33' 11,112"	41° 25' 52,407"
166167	300	Земли транспорта № 208	500585,75	2246336,25	51° 33' 3,542"	41° 25' 49,851"
166168	301	Земли транспорта № 208	500581,59	2246335,71	51° 33' 3,407"	41° 25' 49,823"
166169	302	Земли транспорта № 208	500577,46	2246386,28	51° 33' 3,275"	41° 25' 52,448"
166170	303	Земли транспорта № 208	500555,12	2246382,85	51° 33' 2,552"	41° 25' 52,271"
166171	304	Земли транспорта № 208	500557,97	2246378,93	51° 33' 2,644"	41° 25' 52,067"
166172	305	Земли транспорта № 208	500558,92	2246377,61	51° 33' 2,675"	41° 25' 51,999"
166173	306	Земли транспорта № 208	500561,00	2246376,36	51° 33' 2,742"	41° 25' 51,934"
166174	307	Земли транспорта № 208	500554,95	2246366,10	51° 33' 2,546"	41° 25' 51,402"
166175	308	Земли транспорта № 208	500552,27	2246362,48	51° 33' 2,459"	41° 25' 51,214"
166176	309	Земли транспорта № 208	500546,27	2246358,18	51° 33' 2,265"	41° 25' 50,991"
166177	310	Земли транспорта № 208	500504,75	2246335,32	51° 33' 0,921"	41° 25' 49,806"
166178	311	Земли транспорта № 208	500489,11	2246333,94	51° 33' 0,415"	41° 25' 49,735"
166179	312	Земли транспорта № 208	500481,66	2246333,28	51° 33' 0,174"	41° 25' 49,701"
166180	313	Земли транспорта № 208	500472,39	2246336,22	51° 32' 59,874"	41° 25' 49,854"
166181	314	Земли транспорта № 208	500448,33	2246366,46	51° 32' 59,096"	41° 25' 51,424"
166182	315	Земли транспорта № 208	500435,18	2246364,44	51° 32' 58,671"	41° 25' 51,320"
166183	316	Земли транспорта № 208	500435,75	2246316,57	51° 32' 58,688"	41° 25' 48,836"
166184	317	Земли транспорта № 208	499676,53	2246216,97	51° 32' 34,120"	41° 25' 43,696"
166185	318	Земли транспорта № 208	499295,60	2246162,92	51° 32' 21,793"	41° 25' 40,906"
166186	319	Земли транспорта № 208	499295,26	2246162,87	51° 32' 21,782"	41° 25' 40,904"
166187	320	Земли транспорта № 208	499294,48	2246162,70	51° 32' 21,757"	41° 25' 40,895"
166188	321	Земли транспорта № 208	498871,59	2246052,75	51° 32' 8,071"	41° 25' 35,207"
166189	322	Земли транспорта № 208	498254,30	2245900,60	51° 31' 48,093"	41° 25' 27,339"
166190	323	Земли транспорта № 208	497469,53	2245705,47	51° 31' 22,696"	41° 25' 17,251"
166191	324	Земли транспорта № 208	497186,96	2245645,67	51° 31' 13,551"	41° 25' 14,161"
166192	325	Земли транспорта № 208	496906,53	2245623,63	51° 31' 4,477"	41° 25' 13,031"
166193	326	Земли транспорта № 208	496602,61	2245642,11	51° 30' 54,644"	41° 25' 14,003"
166194	327	Земли транспорта № 208	496577,95	2245647,40	51° 30' 53,846"	41° 25' 14,278"
166195	328	Земли транспорта № 208	496583,64	2245626,08	51° 30' 54,029"	41° 25' 13,173"
166196	329	Земли транспорта № 208	496602,52	2245622,08	51° 30' 54,640"	41° 25' 12,964"
166197	330	Земли транспорта № 208	496906,01	2245603,62	51° 31' 4,460"	41° 25' 11,993"
166198	331	Земли транспорта № 208	496906,62	2245603,61	51° 31' 4,479"	41° 25' 11,992"
166199	332	Земли транспорта № 208	496907,40	2245603,64	51° 31' 4,505"	41° 25' 11,994"
166200	333	Земли транспорта № 208	497189,18	2245625,78	51° 31' 13,622"	41° 25' 13,130"
166201	334	Земли транспорта № 208	497190,13	2245625,90	51° 31' 13,653"	41° 25' 13,136"
166202	335	Земли транспорта № 208	497190,46	2245625,97	51° 31' 13,664"	41° 25' 13,139"
166203	336	Земли транспорта № 208	497473,84	2245685,94	51° 31' 22,835"	41° 25' 16,237"
166204	337	Земли транспорта № 208	497474,18	2245686,02	51° 31' 22,846"	41° 25' 16,242"

166205	338	Земли транспорта № 208	498259,10	2245881,19	51° 31' 48,248"	41° 25' 26,332"
166206	339	Земли транспорта № 208	498876,50	2246033,37	51° 32' 8,229"	41° 25' 34,201"
166207	340	Земли транспорта № 208	499298,97	2246143,20	51° 32' 21,901"	41° 25' 39,883"
166208	341	Земли транспорта № 208	499679,24	2246197,15	51° 32' 34,207"	41° 25' 42,667"
166209	342	Земли транспорта № 208	500435,99	2246296,43	51° 32' 58,695"	41° 25' 47,790"
166210	343	Земли транспорта № 208	500436,49	2246254,04	51° 32' 58,710"	41° 25' 45,591"
166211	344	Земли транспорта № 208	500441,48	2246253,09	51° 32' 58,872"	41° 25' 45,541"
166212	345	Земли транспорта № 208	500441,15	2246253,58	51° 32' 58,861"	41° 25' 45,566"
166213	346	Земли транспорта № 208	500463,44	2246269,82	51° 32' 59,583"	41° 25' 46,408"
166214	347	Земли транспорта № 208	500482,48	2246280,82	51° 33' 0,199"	41° 25' 46,978"
166215	348	Земли транспорта № 208	500498,17	2246289,37	51° 33' 0,707"	41° 25' 47,421"
166216	349	Земли транспорта № 208	500512,32	2246299,23	51° 33' 1,165"	41° 25' 47,933"
166217	350	Земли транспорта № 208	500525,48	2246303,97	51° 33' 1,591"	41° 25' 48,178"
166218	351	Земли транспорта № 208	500535,99	2246306,34	51° 33' 1,931"	41° 25' 48,301"
166219	352	Земли транспорта № 208	500547,34	2246307,34	51° 33' 2,298"	41° 25' 48,352"
166220	353	Земли транспорта № 208	500555,85	2246308,10	51° 33' 2,574"	41° 25' 48,391"
166221	354	Земли транспорта № 208	500568,10	2246307,03	51° 33' 2,970"	41° 25' 48,335"
166222	355	Земли транспорта № 208	500580,72	2246301,70	51° 33' 3,378"	41° 25' 48,058"
166223	356	Земли транспорта № 208	500584,71	2246297,56	51° 33' 3,507"	41° 25' 47,844"
166224	357	Земли транспорта № 208	500583,23	2246315,75	51° 33' 3,460"	41° 25' 48,787"
166225	358	Земли транспорта № 208	500588,74	2246316,47	51° 33' 3,638"	41° 25' 48,825"
166226	359	Земли транспорта № 208	500589,17	2246316,54	51° 33' 3,652"	41° 25' 48,828"
166227	360	Земли транспорта № 208	500589,50	2246316,60	51° 33' 3,663"	41° 25' 48,832"
166228	361	Земли транспорта № 208	500824,23	2246366,18	51° 33' 11,259"	41° 25' 51,396"
166229	362	Земли транспорта № 208	500825,05	2246366,38	51° 33' 11,285"	41° 25' 51,406"
166230	363	Земли транспорта № 208	500904,32	2246390,23	51° 33' 13,851"	41° 25' 52,641"
166231	364	Земли транспорта № 208	500904,69	2246390,35	51° 33' 13,863"	41° 25' 52,647"
166232	365	Земли транспорта № 208	501017,83	2246429,19	51° 33' 17,525"	41° 25' 54,659"
166233	366	Земли транспорта № 208	501018,07	2246429,27	51° 33' 17,532"	41° 25' 54,664"
166234	367	Земли транспорта № 208	501072,77	2246449,99	51° 33' 19,303"	41° 25' 55,737"
166235	368	Земли транспорта № 208	501073,07	2246450,11	51° 33' 19,312"	41° 25' 55,743"
166236	369	Земли транспорта № 208	501131,04	2246474,19	51° 33' 21,189"	41° 25' 56,991"
166237	370	Земли транспорта № 208	501438,73	2246594,84	51° 33' 31,147"	41° 26' 3,242"
166238	371	Земли транспорта № 208	501438,95	2246594,93	51° 33' 31,154"	41° 26' 3,247"
166239	372	Земли транспорта № 208	501439,59	2246595,22	51° 33' 31,175"	41° 26' 3,262"
166240	373	Земли транспорта № 208	501440,31	2246595,56	51° 33' 31,198"	41° 26' 3,280"
166241	374	Земли транспорта № 208	501555,91	2246650,47	51° 33' 34,940"	41° 26' 6,126"
166242	375	Земли транспорта № 208	501579,83	2246662,44	51° 33' 35,714"	41° 26' 6,747"
166243	376	Земли транспорта № 208	501581,04	2246661,75	51° 33' 35,753"	41° 26' 6,711"
166244	377	Земли транспорта № 208	501662,10	2246695,97	51° 33' 38,377"	41° 26' 8,484"
166245	378	Земли транспорта № 208	501675,84	2246702,21	51° 33' 38,822"	41° 26' 8,808"

166246	379	Земли транспорта № 208	501691,26	2246705,72	51° 33' 39,321"	41° 26' 8,989"
166247	380	Земли транспорта № 208	501710,99	2246708,89	51° 33' 39,959"	41° 26' 9,153"
166248	381	Земли транспорта № 208	501713,87	2246709,03	51° 33' 40,052"	41° 26' 9,161"
166249	382	Земли транспорта № 208	501702,22	2246723,86	51° 33' 39,675"	41° 26' 9,931"
166250	383	Земли транспорта № 208	501724,37	2246735,00	51° 33' 40,392"	41° 26' 10,509"
166251	384	Земли транспорта № 208	501843,40	2246793,34	51° 33' 44,245"	41° 26' 13,533"
166252	385	Земли транспорта № 208	501979,48	2246861,55	51° 33' 48,649"	41° 26' 17,070"
166253	386	Земли транспорта № 208	502090,63	2246917,67	51° 33' 52,247"	41° 26' 19,979"
166254	387	Земли транспорта № 208	502214,25	2246980,04	51° 33' 56,248"	41° 26' 23,214"
166255	388	Земли транспорта № 208	502324,74	2247035,11	51° 33' 59,824"	41° 26' 26,069"
166256	389	Земли транспорта № 208	502465,10	2247105,56	51° 34' 4,367"	41° 26' 29,723"
166257	390	Земли транспорта № 208	502580,09	2247163,82	51° 34' 8,089"	41° 26' 32,744"
166258	391	Земли транспорта № 208	502595,57	2247145,73	51° 34' 8,589"	41° 26' 31,805"
166259	392	Земли транспорта № 208	502596,34	2247148,21	51° 34' 8,614"	41° 26' 31,933"
166260	393	Земли транспорта № 208	502604,04	2247158,20	51° 34' 8,864"	41° 26' 32,452"
166261	394	Земли транспорта № 208	502614,05	2247166,25	51° 34' 9,188"	41° 26' 32,869"
166262	395	Земли транспорта № 208	502622,70	2247173,46	51° 34' 9,468"	41° 26' 33,243"
166263	396	Земли транспорта № 208	502628,71	2247178,29	51° 34' 9,662"	41° 26' 33,494"
166264	397	Земли транспорта № 208	502648,68	2247185,69	51° 34' 10,308"	41° 26' 33,878"
166265	398	Земли транспорта № 208	502827,94	2247289,61	51° 34' 16,110"	41° 26' 39,268"
166266	399	Земли транспорта № 208	502889,45	2247320,02	51° 34' 18,101"	41° 26' 40,846"
166267	400	Земли транспорта № 208	503016,18	2247384,71	51° 34' 22,203"	41° 26' 44,201"
166268	401	Земли транспорта № 208	503140,82	2247446,45	51° 34' 26,237"	41° 26' 47,404"
166269	402	Земли транспорта № 208	503207,86	2247480,26	51° 34' 28,406"	41° 26' 49,158"
166270	403	Земли транспорта № 208	503208,05	2247480,36	51° 34' 28,413"	41° 26' 49,163"
166271	404	Земли транспорта № 208	503252,64	2247504,10	51° 34' 29,856"	41° 26' 50,394"
166272	405	Земли транспорта № 208	503252,95	2247504,26	51° 34' 29,866"	41° 26' 50,403"
166273	406	Земли транспорта № 208	503253,31	2247504,48	51° 34' 29,877"	41° 26' 50,414"
166274	407	Земли транспорта № 208	503283,61	2247523,73	51° 34' 30,858"	41° 26' 51,413"
166275	408	Земли транспорта № 208	503334,04	2247556,55	51° 34' 32,490"	41° 26' 53,116"
166276	409	Земли транспорта № 208	503334,62	2247556,96	51° 34' 32,509"	41° 26' 53,137"
166277	410	Земли транспорта № 208	503398,86	2247605,62	51° 34' 34,588"	41° 26' 55,663"
166278	411	Земли транспорта № 208	503399,15	2247605,85	51° 34' 34,598"	41° 26' 55,675"
166279	412	Земли транспорта № 208	503420,01	2247622,91	51° 34' 35,273"	41° 26' 56,560"
166280	413	Земли транспорта № 208	503563,16	2247753,37	51° 34' 39,907"	41° 27' 3,331"
166281	414	Земли транспорта № 208	503718,39	2247965,04	51° 34' 44,932"	41° 27' 14,320"
166282	415	Земли транспорта № 208	503889,13	2248238,79	51° 34' 50,460"	41° 27' 28,534"
166283	416	Земли транспорта № 208	503979,44	2248427,88	51° 34' 53,384"	41° 27' 38,352"
166284	417	Земли транспорта № 208	504064,11	2248736,92	51° 34' 56,127"	41° 27' 54,401"
166285	418	Земли транспорта № 208	504096,56	2248961,28	51° 34' 57,178"	41° 28' 6,053"
166286	419	Земли транспорта № 208	504098,58	2249369,52	51° 34' 57,246"	41° 28' 27,255"

166287	420	Земли транспорта № 208	504100,62	2249511,74	51° 34' 57,312"	41° 28' 34,642"
166288	421	Земли транспорта № 208	504108,12	2249580,65	51° 34' 57,555"	41° 28' 38,221"
166289	422	Земли транспорта № 208	504087,19	2249600,05	51° 34' 56,878"	41° 28' 39,228"
166290	423	Земли транспорта № 208	505119,34	2270564,11	51° 35' 28,925"	41° 46' 48,225"
166291	424	Земли транспорта № 208	505085,02	2270534,39	51° 35' 27,818"	41° 46' 46,673"
166292	425	Земли транспорта № 208	505338,22	2270260,29	51° 35' 36,047"	41° 46' 32,488"
166293	426	Земли транспорта № 208	505442,45	2270146,68	51° 35' 39,433"	41° 46' 26,608"
166294	427	Земли транспорта № 208	505595,75	2270008,85	51° 35' 44,411"	41° 46' 19,479"
166295	428	Земли транспорта № 208	505631,22	2269955,58	51° 35' 45,566"	41° 46' 16,719"
166296	429	Земли транспорта № 208	505652,49	2269971,01	51° 35' 46,252"	41° 46' 17,525"
166297	430	Земли транспорта № 208	505660,80	2269983,93	51° 35' 46,519"	41° 46' 18,198"
166298	431	Земли транспорта № 208	505661,06	2269984,29	51° 35' 46,528"	41° 46' 18,216"
166299	432	Земли транспорта № 208	505661,49	2269984,72	51° 35' 46,542"	41° 46' 18,239"
166300	433	Земли транспорта № 208	505661,63	2269984,83	51° 35' 46,546"	41° 46' 18,245"
166301	434	Земли транспорта № 208	505673,52	2269993,81	51° 35' 46,930"	41° 46' 18,714"
166302	435	Земли транспорта № 208	505687,21	2270011,54	51° 35' 47,370"	41° 46' 19,638"
166303	436	Земли транспорта № 208	505692,89	2270024,02	51° 35' 47,552"	41° 46' 20,287"
166304	437	Земли транспорта № 208	505692,31	2270024,72	51° 35' 47,534"	41° 46' 20,323"
166305	438	Земли транспорта № 208	505677,18	2270038,72	51° 35' 47,042"	41° 46' 21,047"
166306	439	Земли транспорта № 208	505663,32	2270052,83	51° 35' 46,592"	41° 46' 21,778"
166307	440	Земли транспорта № 208	505641,36	2270072,62	51° 35' 45,879"	41° 46' 22,801"
166308	441	Земли транспорта № 208	505474,04	2270207,47	51° 35' 40,448"	41° 46' 29,772"
166309	442	Земли транспорта № 208	505384,65	2270305,60	51° 35' 37,543"	41° 46' 34,851"
166310	443	Земли транспорта № 208	505136,82	2270537,50	51° 35' 29,494"	41° 46' 46,846"
166311	444	Земли транспорта № 208	505119,34	2270564,11	51° 35' 28,925"	41° 46' 48,225"
166312	445	Земли транспорта № 208	505901,23	2271374,47	51° 35' 54,115"	41° 47' 30,490"
166313	446	Земли транспорта № 208	505821,24	2271393,67	51° 35' 51,524"	41° 47' 31,470"
166314	447	Земли транспорта № 208	505830,07	2271350,96	51° 35' 51,816"	41° 47' 29,253"
166315	448	Земли транспорта № 208	505871,22	2271353,66	51° 35' 53,147"	41° 47' 29,402"
166316	449	Земли транспорта № 208	505870,90	2271350,33	51° 35' 53,137"	41° 47' 29,229"
166317	450	Земли транспорта № 208	505876,36	2271350,73	51° 35' 53,314"	41° 47' 29,251"
166318	451	Земли транспорта № 208	505876,83	2271354,68	51° 35' 53,328"	41° 47' 29,457"
166319	452	Земли транспорта № 208	505899,84	2271354,62	51° 35' 54,073"	41° 47' 29,459"
166320	453	Земли транспорта № 208	505901,23	2271374,47	51° 35' 54,115"	41° 47' 30,490"
166321	454	Земли транспорта № 208	507064,07	2261422,78	51° 36' 32,782"	41° 38' 53,599"
166322	455	Земли транспорта № 208	506975,41	2261389,33	51° 36' 29,916"	41° 38' 51,851"
166323	456	Земли транспорта № 208	507130,14	2261239,02	51° 36' 34,933"	41° 38' 44,058"
166324	457	Земли транспорта № 208	507206,50	2261328,38	51° 36' 37,397"	41° 38' 48,710"
166325	458	Земли транспорта № 208	507203,28	2261331,00	51° 36' 37,293"	41° 38' 48,846"
166326	459	Земли транспорта № 208	507106,06	2261423,55	51° 36' 34,141"	41° 38' 53,644"
166327	460	Земли транспорта № 208	507064,07	2261422,78	51° 36' 32,782"	41° 38' 53,599"

166328	461	Земли транспорта № 208	505791,29	2269792,58	51° 35' 50,766"	41° 46' 8,284"
166329	462	Земли транспорта № 208	505791,83	2269792,68	51° 35' 50,783"	41° 46' 8,289"
166330	463	Земли транспорта № 208	506070,09	2269481,32	51° 35' 59,826"	41° 45' 52,168"
166331	464	Земли транспорта № 208	506115,88	2269439,61	51° 36' 1,312"	41° 45' 50,011"
166332	465	Земли транспорта № 208	506135,65	2269418,14	51° 36' 1,955"	41° 45' 48,899"
166333	466	Земли транспорта № 208	506235,89	2269245,94	51° 36' 5,219"	41° 45' 39,972"
166334	467	Земли транспорта № 208	506235,33	2269245,80	51° 36' 5,201"	41° 45' 39,965"
166335	468	Земли транспорта № 208	506248,37	2269225,00	51° 36' 5,626"	41° 45' 38,886"
166336	469	Земли транспорта № 208	506295,97	2268987,97	51° 36' 7,195"	41° 45' 26,580"
166337	470	Земли транспорта № 208	506294,97	2268987,93	51° 36' 7,162"	41° 45' 26,578"
166338	471	Земли транспорта № 208	506310,69	2268917,60	51° 36' 7,679"	41° 45' 22,927"
166339	472	Земли транспорта № 208	506310,08	2268917,69	51° 36' 7,660"	41° 45' 22,932"
166340	473	Земли транспорта № 208	506320,19	2268867,35	51° 36' 7,993"	41° 45' 20,318"
166341	474	Земли транспорта № 208	506351,28	2268801,26	51° 36' 9,007"	41° 45' 16,890"
166342	475	Земли транспорта № 208	506332,03	2268666,52	51° 36' 8,400"	41° 45' 9,885"
166343	476	Земли транспорта № 208	505936,22	2267754,86	51° 35' 55,699"	41° 44' 22,445"
166344	477	Земли транспорта № 208	505702,19	2267215,84	51° 35' 48,187"	41° 43' 54,400"
166345	478	Земли транспорта № 208	505416,98	2266558,93	51° 35' 39,030"	41° 43' 20,224"
166346	479	Земли транспорта № 208	505416,53	2266557,81	51° 35' 39,016"	41° 43' 20,165"
166347	480	Земли транспорта № 208	505416,35	2266557,29	51° 35' 39,010"	41° 43' 20,139"
166348	481	Земли транспорта № 208	505366,74	2266408,46	51° 35' 37,420"	41° 43' 12,399"
166349	482	Земли транспорта № 208	505366,02	2266405,61	51° 35' 37,397"	41° 43' 12,250"
166350	483	Земли транспорта № 208	505365,75	2266403,28	51° 35' 37,389"	41° 43' 12,129"
166351	484	Земли транспорта № 208	505359,13	2266287,52	51° 35' 37,187"	41° 43' 6,115"
166352	485	Земли транспорта № 208	505359,10	2266286,38	51° 35' 37,186"	41° 43' 6,056"
166353	486	Земли транспорта № 208	505359,11	2266285,84	51° 35' 37,186"	41° 43' 6,028"
166354	487	Земли транспорта № 208	505362,42	2266163,47	51° 35' 37,306"	41° 42' 59,671"
166355	488	Земли транспорта № 208	505362,68	2266160,76	51° 35' 37,314"	41° 42' 59,530"
166356	489	Земли транспорта № 208	505394,15	2265969,71	51° 35' 38,352"	41° 42' 49,611"
166357	490	Земли транспорта № 208	505491,35	2265271,27	51° 35' 41,567"	41° 42' 13,343"
166358	491	Земли транспорта № 208	505576,22	2264864,57	51° 35' 44,352"	41° 41' 52,228"
166359	492	Земли транспорта № 208	505647,09	2264434,44	51° 35' 46,686"	41° 41' 29,893"
166360	493	Земли транспорта № 208	505759,39	2263710,40	51° 35' 50,384"	41° 40' 52,294"
166361	494	Земли транспорта № 208	505892,23	2262853,92	51° 35' 54,755"	41° 40' 7,815"
166362	495	Земли транспорта № 208	505898,46	2262813,76	51° 35' 54,960"	41° 40' 5,729"
166363	496	Земли транспорта № 208	505898,58	2262813,10	51° 35' 54,964"	41° 40' 5,695"
166364	497	Земли транспорта № 208	505987,88	2262366,62	51° 35' 57,889"	41° 39' 42,510"
166365	498	Земли транспорта № 208	505988,61	2262363,93	51° 35' 57,913"	41° 39' 42,371"
166366	499	Земли транспорта № 208	506034,96	2262231,52	51° 35' 59,423"	41° 39' 35,497"
166367	500	Земли транспорта № 208	506036,47	2262228,25	51° 35' 59,472"	41° 39' 35,327"
166368	501	Земли транспорта № 208	506037,01	2262227,36	51° 35' 59,490"	41° 39' 35,281"

166369	502	Земли транспорта № 208	506116,39	2262104,99	51° 36' 2,068"	41° 39' 28,933"
166370	503	Земли транспорта № 208	506117,85	2262103,02	51° 36' 2,115"	41° 39' 28,831"
166371	504	Земли транспорта № 208	506118,76	2262102,01	51° 36' 2,145"	41° 39' 28,779"
166372	505	Земли транспорта № 208	506373,42	2261837,42	51° 36' 10,405"	41° 39' 15,063"
166373	506	Земли транспорта № 208	506373,75	2261837,09	51° 36' 10,415"	41° 39' 15,045"
166374	507	Земли транспорта № 208	507326,24	2260893,18	51° 36' 41,303"	41° 38' 26,107"
166375	508	Земли транспорта № 208	507627,07	2260575,44	51° 36' 51,058"	41° 38' 9,627"
166376	509	Земли транспорта № 208	507740,31	2260420,92	51° 36' 54,732"	41° 38' 1,609"
166377	510	Земли транспорта № 208	507806,99	2260269,58	51° 36' 56,900"	41° 37' 53,750"
166378	511	Земли транспорта № 208	507850,53	2260176,64	51° 36' 58,315"	41° 37' 48,924"
166379	512	Земли транспорта № 208	507948,80	2259966,90	51° 37' 1,508"	41° 37' 38,033"
166380	513	Земли транспорта № 208	508019,71	2259856,83	51° 37' 3,809"	41° 37' 32,320"
166381	514	Земли транспорта № 208	508109,96	2259769,35	51° 37' 6,735"	41° 37' 27,782"
166382	515	Земли транспорта № 208	508231,56	2259632,07	51° 37' 10,678"	41° 37' 20,658"
166383	516	Земли транспорта № 208	508233,67	2259630,01	51° 37' 10,746"	41° 37' 20,551"
166384	517	Земли транспорта № 208	508234,60	2259629,28	51° 37' 10,776"	41° 37' 20,514"
166385	518	Земли транспорта № 208	508363,58	2259533,37	51° 37' 14,956"	41° 37' 15,541"
166386	519	Земли транспорта № 208	508365,51	2259532,09	51° 37' 15,018"	41° 37' 15,475"
166387	520	Земли транспорта № 208	508366,00	2259531,82	51° 37' 15,034"	41° 37' 15,461"
166388	521	Земли транспорта № 208	508398,94	2259514,02	51° 37' 16,101"	41° 37' 14,539"
166389	522	Земли транспорта № 208	508457,11	2259491,40	51° 37' 17,984"	41° 37' 13,369"
166390	523	Земли транспорта № 208	508465,56	2259500,74	51° 37' 18,257"	41° 37' 13,855"
166391	524	Земли транспорта № 208	508466,40	2259501,68	51° 37' 18,284"	41° 37' 13,904"
166392	525	Земли транспорта № 208	508478,65	2259521,36	51° 37' 18,679"	41° 37' 14,928"
166393	526	Земли транспорта № 208	508481,41	2259524,17	51° 37' 18,769"	41° 37' 15,075"
166394	527	Земли транспорта № 208	508477,97	2259525,57	51° 37' 18,657"	41° 37' 15,147"
166395	528	Земли транспорта № 208	508421,15	2259547,48	51° 37' 16,818"	41° 37' 16,280"
166396	529	Земли транспорта № 208	508386,29	2259566,32	51° 37' 15,688"	41° 37' 17,256"
166397	530	Земли транспорта № 208	508260,13	2259660,14	51° 37' 11,600"	41° 37' 22,120"
166398	531	Земли транспорта № 208	508094,66	2259846,96	51° 37' 6,235"	41° 37' 31,814"
166399	532	Земли транспорта № 208	508074,50	2259860,00	51° 37' 5,582"	41° 37' 32,490"
166400	533	Земли транспорта № 208	507992,90	2259964,56	51° 37' 2,935"	41° 37' 37,916"
166401	534	Земли транспорта № 208	507960,08	2260033,11	51° 37' 1,869"	41° 37' 41,476"
166402	535	Земли транспорта № 208	507943,51	2260069,25	51° 37' 1,330"	41° 37' 43,352"
166403	536	Земли транспорта № 208	507867,46	2260231,77	51° 36' 58,859"	41° 37' 51,791"
166404	537	Земли транспорта № 208	507772,57	2260421,97	51° 36' 55,776"	41° 38' 1,667"
166405	538	Земли транспорта № 208	507761,54	2260445,82	51° 36' 55,418"	41° 38' 2,905"
166406	539	Земли транспорта № 208	507748,03	2260472,46	51° 36' 54,979"	41° 38' 4,288"
166407	540	Земли транспорта № 208	507701,57	2260542,85	51° 36' 53,471"	41° 38' 7,942"
166408	541	Земли транспорта № 208	507650,79	2260602,36	51° 36' 51,824"	41° 38' 11,029"
166409	542	Земли транспорта № 208	507549,27	2260703,36	51° 36' 48,532"	41° 38' 16,267"

166410	543	Земли транспорта № 208	507351,69	2260905,08	51° 36' 42,125"	41° 38' 26,728"
166411	544	Земли транспорта № 208	507347,53	2260914,30	51° 36' 41,990"	41° 38' 27,207"
166412	545	Земли транспорта № 208	507345,36	2260922,19	51° 36' 41,919"	41° 38' 27,617"
166413	546	Земли транспорта № 208	507344,99	2260928,74	51° 36' 41,907"	41° 38' 27,957"
166414	547	Земли транспорта № 208	507345,25	2260930,65	51° 36' 41,915"	41° 38' 28,057"
166415	548	Земли транспорта № 208	506402,07	2261865,33	51° 36' 11,330"	41° 39' 16,516"
166416	549	Земли транспорта № 208	506148,90	2262128,37	51° 36' 3,118"	41° 39' 30,152"
166417	550	Земли транспорта № 208	506071,88	2262247,12	51° 36' 0,616"	41° 39' 36,312"
166418	551	Земли транспорта № 208	506026,83	2262375,83	51° 35' 59,149"	41° 39' 42,994"
166419	552	Земли транспорта № 208	505937,89	2262820,52	51° 35' 56,235"	41° 40' 6,086"
166420	553	Земли транспорта № 208	505894,61	2263099,54	51° 35' 54,812"	41° 40' 20,577"
166421	554	Земли транспорта № 208	505877,43	2263239,73	51° 35' 54,244"	41° 40' 27,857"
166422	555	Земли транспорта № 208	505817,86	2263563,79	51° 35' 52,289"	41° 40' 44,685"
166423	556	Земли транспорта № 208	505813,30	2263617,69	51° 35' 52,137"	41° 40' 47,485"
166424	557	Земли транспорта № 208	505798,89	2263716,69	51° 35' 51,662"	41° 40' 52,626"
166425	*558	Земли транспорта № 208	505686,59	2264440,76	51° 35' 47,963"	41° 41' 30,227"
166426	559	Земли транспорта № 208	505616,19	2264868,07	51° 35' 45,645"	41° 41' 52,416"
166427	560	Земли транспорта № 208	505605,81	2264912,37	51° 35' 45,305"	41° 41' 54,716"
166428	561	Земли транспорта № 208	505593,07	2264973,22	51° 35' 44,887"	41° 41' 57,875"
166429	562	Земли транспорта № 208	505592,75	2265127,58	51° 35' 44,862"	41° 42' 5,894"
166430	563	Земли транспорта № 208	505593,01	2265144,57	51° 35' 44,869"	41° 42' 6,777"
166431	564	Земли транспорта № 208	505588,29	2265170,47	51° 35' 44,713"	41° 42' 8,122"
166432	565	Земли транспорта № 208	505578,26	2265189,13	51° 35' 44,387"	41° 42' 9,089"
166433	566	Земли транспорта № 208	505568,51	2265204,42	51° 35' 44,070"	41° 42' 9,882"
166434	567	Земли транспорта № 208	505556,09	2265221,18	51° 35' 43,667"	41° 42' 10,751"
166435	568	Земли транспорта № 208	505545,50	2265241,74	51° 35' 43,322"	41° 42' 11,818"
166436	569	Земли транспорта № 208	505434,41	2265971,42	51° 35' 39,655"	41° 42' 49,707"
166437	570	Земли транспорта № 208	505402,37	2266165,92	51° 35' 38,598"	41° 42' 59,805"
166438	571	Земли транспорта № 208	505399,12	2266286,08	51° 35' 38,481"	41° 43' 6,047"
166439	572	Земли транспорта № 208	505405,53	2266398,34	51° 35' 38,676"	41° 43' 11,879"
166440	573	Земли транспорта № 208	505454,02	2266543,81	51° 35' 40,230"	41° 43' 19,444"
166441	574	Земли транспорта № 208	505933,82	2267648,89	51° 35' 55,634"	41° 44' 16,940"
166442	575	Земли транспорта № 208	505973,82	2267741,04	51° 35' 56,918"	41° 44' 21,734"
166443	576	Земли транспорта № 208	506369,79	2268653,06	51° 36' 9,624"	41° 45' 9,193"
166444	577	Земли транспорта № 208	506370,24	2268654,18	51° 36' 9,638"	41° 45' 9,252"
166445	578	Земли транспорта № 208	506371,14	2268657,55	51° 36' 9,667"	41° 45' 9,427"
166446	579	Земли транспорта № 208	506371,25	2268658,19	51° 36' 9,670"	41° 45' 9,460"
166447	580	Земли транспорта № 208	506388,75	2268780,71	51° 36' 10,222"	41° 45' 15,830"
166448	581	Земли транспорта № 208	506384,58	2269005,08	51° 36' 10,060"	41° 45' 27,487"
166449	582	Земли транспорта № 208	506348,60	2269177,59	51° 36' 8,874"	41° 45' 36,443"
166450	583	Земли транспорта № 208	506277,69	2269320,46	51° 36' 6,563"	41° 45' 43,852"

166451	584	Земли транспорта № 208	506083,76	2269574,83	51° 36' 0,256"	41° 45' 57,029"
166452	585	Земли транспорта № 208	505992,11	2269655,43	51° 35' 57,281"	41° 46' 1,199"
166453	586	Земли транспорта № 208	505968,90	2269675,12	51° 35' 56,527"	41° 46' 2,217"
166454	587	Земли транспорта № 208	505943,06	2269711,12	51° 35' 55,687"	41° 46' 4,082"
166455	588	Земли транспорта № 208	505733,49	2269972,19	51° 35' 48,873"	41° 46' 17,603"
166456	589	Земли транспорта № 208	505702,18	2270012,82	51° 35' 47,854"	41° 46' 19,707"
166457	590	Земли транспорта № 208	505697,86	2270018,03	51° 35' 47,714"	41° 46' 19,977"
166458	591	Земли транспорта № 208	505693,41	2270008,27	51° 35' 47,571"	41° 46' 19,469"
166459	592	Земли транспорта № 208	505693,26	2270007,97	51° 35' 47,566"	41° 46' 19,453"
166460	593	Земли транспорта № 208	505693,00	2270007,58	51° 35' 47,558"	41° 46' 19,433"
166461	594	Земли транспорта № 208	505678,77	2269989,16	51° 35' 47,100"	41° 46' 18,473"
166462	595	Земли транспорта № 208	505678,68	2269989,05	51° 35' 47,097"	41° 46' 18,468"
166463	596	Земли транспорта № 208	505678,25	2269988,62	51° 35' 47,083"	41° 46' 18,445"
166464	597	Земли транспорта № 208	505678,11	2269988,51	51° 35' 47,079"	41° 46' 18,439"
166465	598	Земли транспорта № 208	505666,35	2269979,62	51° 35' 46,699"	41° 46' 17,975"
166466	599	Земли транспорта № 208	505658,02	2269966,67	51° 35' 46,432"	41° 46' 17,300"
166467	600	Земли транспорта № 208	505657,76	2269966,31	51° 35' 46,423"	41° 46' 17,282"
166468	601	Земли транспорта № 208	505657,32	2269965,88	51° 35' 46,409"	41° 46' 17,259"
166469	602	Земли транспорта № 208	505657,13	2269965,73	51° 35' 46,403"	41° 46' 17,251"
166470	603	Земли транспорта № 208	505635,10	2269949,74	51° 35' 45,692"	41° 46' 16,417"
166471	604	Земли транспорта № 208	505646,98	2269931,91	51° 35' 46,079"	41° 46' 15,492"
166472	605	Земли транспорта № 208	505759,93	2269803,73	51° 35' 49,750"	41° 46' 8,856"
166473	606	Земли транспорта № 208	505772,03	2269814,14	51° 35' 50,140"	41° 46' 9,400"
166474	607	Земли транспорта № 208	505791,11	2269792,79	51° 35' 50,760"	41° 46' 8,294"
166475	608	Земли транспорта № 208	505791,29	2269792,58	51° 35' 50,766"	41° 46' 8,284"
166476	609	Земли транспорта № 208	508126,43	2283591,01	51° 37' 3,967"	41° 58' 5,936"
166477	610	Земли транспорта № 208	508111,13	2283574,25	51° 37' 3,476"	41° 58' 5,059"
166478	611	Земли транспорта № 208	508097,40	2283559,20	51° 37' 3,034"	41° 58' 4,272"
166479	612	Земли транспорта № 208	508117,47	2283547,18	51° 37' 3,686"	41° 58' 3,655"
166480	613	Земли транспорта № 208	508097,89	2283512,38	51° 37' 3,060"	41° 58' 1,839"
166481	614	Земли транспорта № 208	508046,86	2283447,56	51° 37' 1,423"	41° 57' 58,453"
166482	615	Земли транспорта № 208	508157,11	2283383,62	51° 37' 5,004"	41° 57' 55,167"
166483	616	Земли транспорта № 208	508185,76	2283418,77	51° 37' 5,923"	41° 57' 57,004"
166484	617	Земли транспорта № 208	508226,94	2283487,05	51° 37' 7,241"	41° 58' 0,567"
166485	618	Земли транспорта № 208	508562,59	2283308,57	51° 37' 18,139"	41° 57' 51,405"
166486	619	Земли транспорта № 208	508697,16	2283239,13	51° 37' 22,508"	41° 57' 47,842"
166487	620	Земли транспорта № 208	509129,83	2283043,30	51° 37' 36,548"	41° 57' 37,809"
166488	621	Земли транспорта № 208	509873,49	2282689,11	51° 38' 0,684"	41° 57' 19,647"
166489	622	Земли транспорта № 208	510399,83	2282443,57	51° 38' 17,765"	41° 57' 7,056"
166490	623	Земли транспорта № 208	510754,02	2282229,09	51° 38' 29,269"	41° 56' 56,021"
166491	624	Земли транспорта № 208	510969,92	2282079,51	51° 38' 36,285"	41° 56' 48,314"

166492	625	Земли транспорта № 208	511166,07	2281922,87	51° 38' 42,663"	41° 56' 40,232"
166493	626	Земли транспорта № 208	511693,82	2281404,99	51° 38' 59,844"	41° 56' 13,470"
166494	627	Земли транспорта № 208	512217,35	2280874,42	51° 39' 16,888"	41° 55' 46,040"
166495	628	Земли транспорта № 208	512817,07	2280276,10	51° 39' 36,409"	41° 55' 15,105"
166496	629	Земли транспорта № 208	513607,29	2279501,40	51° 40' 2,125"	41° 54' 35,042"
166497	630	Земли транспорта № 208	513838,72	2279286,91	51° 40' 9,653"	41° 54' 23,952"
166498	631	Земли транспорта № 208	514192,91	2279058,31	51° 40' 21,155"	41° 54' 12,163"
166499	632	Земли транспорта № 208	514389,05	2278941,19	51° 40' 27,523"	41° 54' 6,127"
166500	633	Земли транспорта № 208	514897,37	2278667,52	51° 40' 44,021"	41° 53' 52,035"
166501	634	Земли транспорта № 208	515011,84	2278623,67	51° 40' 47,732"	41° 53' 49,787"
166502	635	Земли транспорта № 208	515011,99	2278671,72	51° 40' 47,728"	41° 53' 52,288"
166503	636	Земли транспорта № 208	514878,03	2278750,24	51° 40' 43,380"	41° 53' 56,335"
166504	637	Земли транспорта № 208	514760,17	2278809,96	51° 40' 39,555"	41° 53' 59,408"
166505	638	Земли транспорта № 208	514524,52	2278924,26	51° 40' 31,910"	41° 54' 5,286"
166506	639	Земли транспорта № 208	514262,05	2279061,13	51° 40' 23,392"	41° 54' 12,331"
166507	640	Земли транспорта № 208	514027,80	2279210,71	51° 40' 15,785"	41° 54' 20,044"
166508	641	Земли транспорта № 208	513851,42	2279337,71	51° 40' 10,054"	41° 54' 26,599"
166509	642	Земли транспорта № 208	513761,10	2279413,91	51° 40' 7,118"	41° 54' 30,537"
166510	643	Земли транспорта № 208	513502,87	2279666,50	51° 39' 58,715"	41° 54' 43,601"
166511	644	Земли транспорта № 208	512811,42	2280360,77	51° 39' 36,210"	41° 55' 19,508"
166512	645	Земли транспорта № 208	512345,76	2280823,62	51° 39' 21,053"	41° 55' 43,439"
166513	646	Земли транспорта № 208	511490,62	2281666,05	51° 38' 53,217"	41° 56' 26,982"
166514	647	Земли транспорта № 208	511230,98	2281925,70	51° 38' 44,763"	41° 56' 40,400"
166515	648	Земли транспорта № 208	511024,95	2282102,08	51° 38' 38,061"	41° 56' 49,506"
166516	649	Земли транспорта № 208	510697,58	2282326,45	51° 38' 27,423"	41° 57' 1,065"
166517	650	Земли транспорта № 208	510483,09	2282452,04	51° 38' 20,457"	41° 57' 7,524"
166518	651	Земли транспорта № 208	509914,41	2282735,68	51° 38' 1,998"	41° 57' 22,082"
166519	652	Земли транспорта № 208	508891,35	2283208,40	51° 37' 28,798"	41° 57' 46,311"
166520	653	Земли транспорта № 208	508703,01	2283298,03	51° 37' 22,685"	41° 57' 50,905"
166521	654	Земли транспорта № 208	508593,11	2283350,33	51° 37' 19,118"	41° 57' 53,586"
166522	655	Земли транспорта № 208	508422,86	2283431,35	51° 37' 13,592"	41° 57' 57,740"
166523	656	Земли транспорта № 208	508383,90	2283471,67	51° 37' 12,323"	41° 57' 59,822"
166524	657	Земли транспорта № 208	508364,84	2283463,55	51° 37' 11,708"	41° 57' 59,393"
166525	658	Земли транспорта № 208	508349,76	2283464,39	51° 37' 11,220"	41° 57' 59,432"
166526	659	Земли транспорта № 208	508333,72	2283468,56	51° 37' 10,700"	41° 57' 59,643"
166527	660	Земли транспорта № 208	508266,28	2283508,96	51° 37' 8,509"	41° 58' 1,719"
166528	661	Земли транспорта № 208	508126,43	2283591,01	51° 37' 3,967"	41° 58' 5,936"
166529	662	Земли транспорта № 208	516198,29	2270571,30	51° 41' 27,389"	41° 46' 50,941"
166530	663	Земли транспорта № 208	516196,57	2270577,94	51° 41' 27,332"	41° 46' 51,286"
166531	664	Земли транспорта № 208	516194,24	2270581,85	51° 41' 27,256"	41° 46' 51,489"
166532	665	Земли транспорта № 208	516191,57	2270585,96	51° 41' 27,170"	41° 46' 51,703"

166533	666	Земли транспорта № 208	516185,63	2270591,35	51° 41' 26,977"	41° 46' 51,982"
166534	667	Земли транспорта № 208	516179,24	2270596,14	51° 41' 26,769"	41° 46' 52,230"
166535	668	Земли транспорта № 208	516170,72	2270600,84	51° 41' 26,493"	41° 46' 52,473"
166536	669	Земли транспорта № 208	516161,20	2270605,27	51° 41' 26,184"	41° 46' 52,702"
166537	670	Земли транспорта № 208	516150,83	2270610,23	51° 41' 25,848"	41° 46' 52,958"
166538	671	Земли транспорта № 208	516141,26	2270614,50	51° 41' 25,538"	41° 46' 53,178"
166539	672	Земли транспорта № 208	516123,24	2270622,54	51° 41' 24,954"	41° 46' 53,593"
166540	673	Земли транспорта № 208	516115,07	2270626,56	51° 41' 24,689"	41° 46' 53,800"
166541	674	Земли транспорта № 208	516108,96	2270630,56	51° 41' 24,491"	41° 46' 54,007"
166542	675	Земли транспорта № 208	516105,60	2270634,38	51° 41' 24,382"	41° 46' 54,205"
166543	676	Земли транспорта № 208	516104,33	2270640,17	51° 41' 24,340"	41° 46' 54,506"
166544	677	Земли транспорта № 208	516091,88	2270646,41	51° 41' 23,936"	41° 46' 54,829"
166545	678	Земли транспорта № 208	516084,63	2270631,74	51° 41' 23,703"	41° 46' 54,063"
166546	679	Земли транспорта № 208	516094,46	2270627,57	51° 41' 24,022"	41° 46' 53,848"
166547	680	Земли транспорта № 208	516116,97	2270616,71	51° 41' 24,752"	41° 46' 53,288"
166548	681	Земли транспорта № 208	516138,16	2270607,01	51° 41' 25,439"	41° 46' 52,787"
166549	682	Земли транспорта № 208	516157,83	2270597,96	51° 41' 26,076"	41° 46' 52,320"
166550	683	Земли транспорта № 208	516178,48	2270588,24	51° 41' 26,746"	41° 46' 51,819"
166551	684	Земли транспорта № 208	516185,63	2270581,00	51° 41' 26,978"	41° 46' 51,443"
166552	685	Земли транспорта № 208	516189,93	2270571,70	51° 41' 27,118"	41° 46' 50,960"
166553	686	Земли транспорта № 208	516191,24	2270562,72	51° 41' 27,162"	41° 46' 50,493"
166554	687	Земли транспорта № 208	516191,37	2270555,80	51° 41' 27,167"	41° 46' 50,133"
166555	688	Земли транспорта № 208	516190,94	2270549,96	51° 41' 27,154"	41° 46' 49,828"
166556	689	Земли транспорта № 208	516189,13	2270539,39	51° 41' 27,097"	41° 46' 49,278"
166557	690	Земли транспорта № 208	516185,40	2270528,41	51° 41' 26,977"	41° 46' 48,705"
166558	691	Земли транспорта № 208	516180,60	2270514,46	51° 41' 26,824"	41° 46' 47,978"
166559	692	Земли транспорта № 208	516173,75	2270499,01	51° 41' 26,604"	41° 46' 47,172"
166560	693	Земли транспорта № 208	516166,44	2270482,86	51° 41' 26,370"	41° 46' 46,330"
166561	694	Земли транспорта № 208	516161,50	2270473,64	51° 41' 26,211"	41° 46' 45,849"
166562	695	Земли транспорта № 208	516155,27	2270463,35	51° 41' 26,011"	41° 46' 45,312"
166563	696	Земли транспорта № 208	516150,33	2270458,67	51° 41' 25,852"	41° 46' 45,067"
166564	697	Земли транспорта № 208	516147,07	2270455,90	51° 41' 25,747"	41° 46' 44,923"
166565	698	Земли транспорта № 208	516139,19	2270452,05	51° 41' 25,492"	41° 46' 44,720"
166566	699	Земли транспорта № 208	516134,22	2270450,91	51° 41' 25,332"	41° 46' 44,660"
166567	700	Земли транспорта № 208	516127,51	2270450,60	51° 41' 25,115"	41° 46' 44,643"
166568	701	Земли транспорта № 208	516117,43	2270452,51	51° 41' 24,788"	41° 46' 44,740"
166569	702	Земли транспорта № 208	516107,23	2270456,09	51° 41' 24,458"	41° 46' 44,924"
166570	703	Земли транспорта № 208	516078,76	2270470,36	51° 41' 23,535"	41° 46' 45,661"
166571	704	Земли транспорта № 208	516042,10	2270489,30	51° 41' 22,346"	41° 46' 46,639"
166572	705	Земли транспорта № 208	516004,40	2270507,75	51° 41' 21,124"	41° 46' 47,592"
166573	706	Земли транспорта № 208	515996,43	2270510,59	51° 41' 20,866"	41° 46' 47,738"

166574	707	Земли транспорта № 208	515992,47	2270511,89	51° 41' 20,737"	41° 46' 47,805"
166575	708	Земли транспорта № 208	515954,70	2270518,25	51° 41' 19,514"	41° 46' 48,128"
166576	709	Земли транспорта № 208	515935,41	2270521,31	51° 41' 18,890"	41° 46' 48,283"
166577	710	Земли транспорта № 208	515926,95	2270522,72	51° 41' 18,616"	41° 46' 48,355"
166578	711	Земли транспорта № 208	515920,68	2270523,90	51° 41' 18,413"	41° 46' 48,415"
166579	712	Земли транспорта № 208	515911,29	2270526,36	51° 41' 18,109"	41° 46' 48,541"
166580	713	Земли транспорта № 208	515907,63	2270527,58	51° 41' 17,990"	41° 46' 48,603"
166581	714	Земли транспорта № 208	515891,69	2270529,13	51° 41' 17,474"	41° 46' 48,681"
166582	715	Земли транспорта № 208	515890,62	2270528,71	51° 41' 17,440"	41° 46' 48,659"
166583	716	Земли транспорта № 208	515911,81	2270517,15	51° 41' 18,127"	41° 46' 48,061"
166584	717	Земли транспорта № 208	515928,62	2270513,54	51° 41' 18,671"	41° 46' 47,877"
166585	718	Земли транспорта № 208	515959,49	2270508,50	51° 41' 19,671"	41° 46' 47,621"
166586	719	Земли транспорта № 208	515981,41	2270504,04	51° 41' 20,381"	41° 46' 47,394"
166587	720	Земли транспорта № 208	515989,32	2270501,51	51° 41' 20,637"	41° 46' 47,264"
166588	721	Земли транспорта № 208	515998,71	2270499,29	51° 41' 20,941"	41° 46' 47,150"
166589	722	Земли транспорта № 208	516008,87	2270494,92	51° 41' 21,270"	41° 46' 46,925"
166590	723	Земли транспорта № 208	516030,91	2270484,76	51° 41' 21,985"	41° 46' 46,400"
166591	724	Земли транспорта № 208	516065,00	2270467,48	51° 41' 23,090"	41° 46' 45,508"
166592	725	Земли транспорта № 208	516093,30	2270453,42	51° 41' 24,007"	41° 46' 44,782"
166593	726	Земли транспорта № 208	516108,12	2270446,01	51° 41' 24,488"	41° 46' 44,399"
166594	727	Земли транспорта № 208	516115,34	2270443,16	51° 41' 24,722"	41° 46' 44,253"
166595	728	Земли транспорта № 208	516122,36	2270440,98	51° 41' 24,949"	41° 46' 44,141"
166596	729	Земли транспорта № 208	516130,43	2270440,03	51° 41' 25,211"	41° 46' 44,093"
166597	730	Земли транспорта № 208	516138,89	2270440,69	51° 41' 25,484"	41° 46' 44,129"
166598	731	Земли транспорта № 208	516149,05	2270443,45	51° 41' 25,813"	41° 46' 44,275"
166599	732	Земли транспорта № 208	516154,65	2270448,39	51° 41' 25,993"	41° 46' 44,533"
166600	733	Земли транспорта № 208	516160,68	2270454,81	51° 41' 26,187"	41° 46' 44,869"
166601	734	Земли транспорта № 208	516168,77	2270467,94	51° 41' 26,447"	41° 46' 45,554"
166602	735	Земли транспорта № 208	516179,62	2270492,30	51° 41' 26,795"	41° 46' 46,824"
166603	736	Земли транспорта № 208	516188,55	2270515,10	51° 41' 27,081"	41° 46' 48,013"
166604	737	Земли транспорта № 208	516191,85	2270525,10	51° 41' 27,187"	41° 46' 48,535"
166605	738	Земли транспорта № 208	516195,89	2270539,53	51° 41' 27,315"	41° 46' 49,287"
166606	739	Земли транспорта № 208	516198,08	2270551,55	51° 41' 27,385"	41° 46' 49,913"
166607	740	Земли транспорта № 208	516198,67	2270562,07	51° 41' 27,402"	41° 46' 50,461"
166608	741	Земли транспорта № 208	516198,29	2270571,30	51° 41' 27,389"	41° 46' 50,941"
166609	742	Земли транспорта № 208	516534,38	2248830,51	51° 41' 39,615"	41° 27' 59,112"
166610	743	Земли транспорта № 208	515720,87	2248052,23	51° 41' 13,285"	41° 27' 18,608"
166611	744	Земли транспорта № 208	515452,05	2247799,29	51° 41' 4,584"	41° 27' 5,447"
166612	745	Земли транспорта № 208	515273,19	2247601,38	51° 40' 58,794"	41° 26' 55,150"
166613	746	Земли транспорта № 208	515175,82	2247484,96	51° 40' 55,642"	41° 26' 49,093"
166614	747	Земли транспорта № 208	515115,50	2247382,30	51° 40' 53,688"	41° 26' 43,751"

166615	748	Земли транспорта № 208	514951,46	2246993,89	51° 40' 48,374"	41° 26' 23,540"
166616	749	Земли транспорта № 208	514796,07	2246646,30	51° 40' 43,339"	41° 26' 5,454"
166617	750	Земли транспорта № 208	514800,11	2246641,13	51° 40' 43,469"	41° 26' 5,185"
166618	751	Земли транспорта № 208	514801,43	2246635,74	51° 40' 43,512"	41° 26' 4,904"
166619	752	Земли транспорта № 208	514802,60	2246627,16	51° 40' 43,550"	41° 26' 4,458"
166620	753	Земли транспорта № 208	514802,16	2246610,61	51° 40' 43,535"	41° 26' 3,596"
166621	754	Земли транспорта № 208	514800,69	2246603,28	51° 40' 43,487"	41° 26' 3,215"
166622	755	Земли транспорта № 208	514798,88	2246595,07	51° 40' 43,429"	41° 26' 2,788"
166623	756	Земли транспорта № 208	514796,82	2246587,27	51° 40' 43,362"	41° 26' 2,382"
166624	757	Земли транспорта № 208	514793,66	2246580,00	51° 40' 43,259"	41° 26' 2,003"
166625	758	Земли транспорта № 208	514764,62	2246528,30	51° 40' 42,319"	41° 25' 59,314"
166626	759	Земли транспорта № 208	514761,93	2246525,31	51° 40' 42,232"	41° 25' 59,158"
166627	760	Земли транспорта № 208	514759,35	2246523,39	51° 40' 42,148"	41° 25' 59,058"
166628	761	Земли транспорта № 208	514756,32	2246521,85	51° 40' 42,050"	41° 25' 58,978"
166629	762	Земли транспорта № 208	514753,88	2246520,79	51° 40' 41,971"	41° 25' 58,923"
166630	763	Земли транспорта № 208	514553,52	2246234,01	51° 40' 35,482"	41° 25' 44,005"
166631	764	Земли транспорта № 208	514148,18	2245640,28	51° 40' 22,351"	41° 25' 13,124"
166632	765	Земли транспорта № 208	514134,42	2245601,12	51° 40' 21,905"	41° 25' 11,087"
166633	766	Земли транспорта № 208	514130,19	2245566,20	51° 40' 21,767"	41° 25' 9,269"
166634	767	Земли транспорта № 208	514220,15	2244557,61	51° 40' 24,646"	41° 24' 16,778"
166635	768	Земли транспорта № 208	514270,95	2244062,30	51° 40' 26,271"	41° 23' 51,000"
166636	769	Земли транспорта № 208	514285,76	2243885,56	51° 40' 26,744"	41° 23' 41,801"
166637	770	Земли транспорта № 208	514506,96	2242711,87	51° 40' 33,850"	41° 22' 40,705"
166638	771	Земли транспорта № 208	514625,19	2242136,84	51° 40' 37,648"	41° 22' 10,769"
166639	772	Земли транспорта № 208	514635,70	2242104,06	51° 40' 37,986"	41° 22' 9,063"
166640	773	Земли транспорта № 208	514640,02	2242093,43	51° 40' 38,126"	41° 22' 8,509"
166641	774	Земли транспорта № 208	514647,50	2242075,89	51° 40' 38,367"	41° 22' 7,595"
166642	775	Земли транспорта № 208	514657,34	2242041,19	51° 40' 38,683"	41° 22' 5,789"
166643	776	Земли транспорта № 208	514693,87	2241844,11	51° 40' 39,855"	41° 21' 55,529"
166644	777	Земли транспорта № 208	514700,47	2241807,85	51° 40' 40,067"	41° 21' 53,641"
166645	778	Земли транспорта № 208	514702,48	2241780,50	51° 40' 40,130"	41° 21' 52,217"
166646	779	Земли транспорта № 208	514701,67	2241751,63	51° 40' 40,103"	41° 21' 50,715"
166647	780	Земли транспорта № 208	514699,58	2241732,38	51° 40' 40,034"	41° 21' 49,713"
166648	781	Земли транспорта № 208	514693,95	2241700,21	51° 40' 39,850"	41° 21' 48,040"
166649	782	Земли транспорта № 208	514677,64	2241604,27	51° 40' 39,317"	41° 21' 43,048"
166650	783	Земли транспорта № 208	514612,37	2241341,45	51° 40' 37,191"	41° 21' 29,375"
166651	784	Земли транспорта № 208	514427,84	2240655,86	51° 40' 31,181"	41° 20' 53,712"
166652	785	Земли транспорта № 208	514193,73	2239987,42	51° 40' 23,565"	41° 20' 18,950"
166653	786	Земли транспорта № 208	514127,07	2239797,18	51° 40' 21,396"	41° 20' 9,057"
166654	787	Земли транспорта № 208	514127,08	2239790,88	51° 40' 21,395"	41° 20' 8,729"
166655	788	Земли транспорта № 208	514123,95	2239786,67	51° 40' 21,294"	41° 20' 8,510"

166656	789	Земли транспорта № 208	514081,01	2239639,50	51° 40' 19,895"	41° 20' 0,856"
166657	790	Земли транспорта № 208	514080,98	2239639,33	51° 40' 19,894"	41° 20' 0,847"
166658	791	Земли транспорта № 208	514080,80	2239638,66	51° 40' 19,888"	41° 20' 0,812"
166659	792	Земли транспорта № 208	514080,58	2239638,17	51° 40' 19,881"	41° 20' 0,787"
166660	793	Земли транспорта № 208	514016,34	2239441,16	51° 40' 17,789"	41° 19' 50,542"
166661	794	Земли транспорта № 208	514034,86	2239423,40	51° 40' 18,387"	41° 19' 49,615"
166662	795	Земли транспорта № 208	514036,51	2239421,82	51° 40' 18,441"	41° 19' 49,533"
166663	796	Земли транспорта № 208	514248,03	2239995,20	51° 40' 25,322"	41° 20' 19,349"
166664	797	Земли транспорта № 208	514284,61	2240138,28	51° 40' 26,515"	41° 20' 26,791"
166665	798	Земли транспорта № 208	514284,57	2240138,73	51° 40' 26,513"	41° 20' 26,814"
166666	799	Земли транспорта № 208	514284,63	2240139,42	51° 40' 26,515"	41° 20' 26,850"
166667	800	Земли транспорта № 208	514284,81	2240140,10	51° 40' 26,521"	41° 20' 26,885"
166668	801	Земли транспорта № 208	514285,10	2240140,73	51° 40' 26,531"	41° 20' 26,918"
166669	802	Земли транспорта № 208	514285,32	2240141,06	51° 40' 26,538"	41° 20' 26,936"
166670	803	Земли транспорта № 208	514465,97	2240626,39	51° 40' 32,413"	41° 20' 52,175"
166671	804	Земли транспорта № 208	514730,26	2241585,80	51° 40' 41,019"	41° 21' 42,082"
166672	805	Земли транспорта № 208	514750,37	2241714,92	51° 40' 41,677"	41° 21' 48,800"
166673	806	Земли транспорта № 208	514739,79	2241847,21	51° 40' 41,341"	41° 21' 55,686"
166674	807	Земли транспорта № 208	514711,21	2242030,30	51° 40' 40,426"	41° 22' 5,217"
166675	808	Земли транспорта № 208	514637,13	2242335,10	51° 40' 38,044"	41° 22' 21,087"
166676	809	Земли транспорта № 208	514496,37	2243001,85	51° 40' 33,521"	41° 22' 55,797"
166677	810	Земли транспорта № 208	514363,02	2243745,86	51° 40' 29,238"	41° 23' 34,526"
166678	811	Земли транспорта № 208	514323,86	2243964,94	51° 40' 27,980"	41° 23' 45,929"
166679	812	Земли транспорта № 208	514230,73	2244959,77	51° 40' 25,002"	41° 24' 37,706"
166680	813	Земли транспорта № 208	514191,57	2245488,94	51° 40' 23,751"	41° 25' 5,246"
166681	814	Земли транспорта № 208	514192,63	2245584,19	51° 40' 23,788"	41° 25' 10,203"
166682	815	Земли транспорта № 208	514200,04	2245623,35	51° 40' 24,029"	41° 25' 12,240"
166683	816	Земли транспорта № 208	514245,55	2245703,78	51° 40' 25,503"	41° 25' 16,424"
166684	817	Земли транспорта № 208	514585,27	2246201,20	51° 40' 36,508"	41° 25' 42,296"
166685	818	Земли транспорта № 208	514811,02	2246550,90	51° 40' 43,821"	41° 26' 0,488"
166686	819	Земли транспорта № 208	514805,88	2246552,70	51° 40' 43,654"	41° 26' 0,582"
166687	820	Земли транспорта № 208	514803,56	2246555,04	51° 40' 43,579"	41° 26' 0,704"
166688	821	Земли транспорта № 208	514801,52	2246559,09	51° 40' 43,513"	41° 26' 0,915"
166689	822	Земли транспорта № 208	514800,78	2246567,50	51° 40' 43,489"	41° 26' 1,353"
166690	823	Земли транспорта № 208	514875,71	2246738,44	51° 40' 45,918"	41° 26' 10,247"
166691	824	Земли транспорта № 208	514880,92	2246746,53	51° 40' 46,086"	41° 26' 10,668"
166692	825	Земли транспорта № 208	514892,42	2246754,90	51° 40' 46,459"	41° 26' 11,103"
166693	826	Земли транспорта № 208	515097,51	2247250,01	51° 40' 53,104"	41° 26' 36,866"
166694	827	Земли транспорта № 208	515191,70	2247428,87	51° 40' 56,155"	41° 26' 46,173"
166695	828	Земли транспорта № 208	515234,03	2247491,31	51° 40' 57,525"	41° 26' 49,422"
166696	829	Земли транспорта № 208	515448,87	2247741,08	51° 41' 4,481"	41° 27' 2,417"

166697	830	Земли транспорта № 208	516181,28	2248424,89	51° 41' 28,186"	41° 27' 38,000"
166698	831	Земли транспорта № 208	516188,19	2248441,75	51° 41' 28,410"	41° 27' 38,877"
166699	832	Земли транспорта № 208	516202,33	2248468,40	51° 41' 28,868"	41° 27' 40,265"
166700	833	Земли транспорта № 208	516213,80	2248482,11	51° 41' 29,239"	41° 27' 40,978"
166701	834	Земли транспорта № 208	516231,60	2248500,61	51° 41' 29,815"	41° 27' 41,941"
166702	835	Земли транспорта № 208	516283,74	2248551,35	51° 41' 31,503"	41° 27' 44,582"
166703	836	Земли транспорта № 208	516290,92	2248556,22	51° 41' 31,735"	41° 27' 44,835"
166704	837	Земли транспорта № 208	516296,18	2248558,80	51° 41' 31,905"	41° 27' 44,969"
166705	838	Земли транспорта № 208	516555,30	2248817,44	51° 41' 40,292"	41° 27' 58,431"
166706	839	Земли транспорта № 208	516558,50	2248817,05	51° 41' 40,395"	41° 27' 58,411"
166707	840	Земли транспорта № 208	516598,29	2248838,07	51° 41' 41,683"	41° 27' 59,505"
166708	841	Земли транспорта № 208	516603,30	2248841,53	51° 41' 41,845"	41° 27' 59,685"
166709	842	Земли транспорта № 208	516642,08	2248863,93	51° 41' 43,100"	41° 28' 0,851"
166710	843	Земли транспорта № 208	516654,57	2248869,99	51° 41' 43,504"	41° 28' 1,166"
166711	844	Земли транспорта № 208	516649,86	2248879,01	51° 41' 43,352"	41° 28' 1,636"
166712	845	Земли транспорта № 208	516640,46	2248902,14	51° 41' 43,048"	41° 28' 2,840"
166713	846	Земли транспорта № 208	516634,09	2248899,08	51° 41' 42,841"	41° 28' 2,681"
166714	847	Земли транспорта № 208	516634,98	2248887,92	51° 41' 42,870"	41° 28' 2,100"
166715	848	Земли транспорта № 208	516633,45	2248882,14	51° 41' 42,821"	41° 28' 1,799"
166716	849	Земли транспорта № 208	516594,55	2248859,26	51° 41' 41,562"	41° 28' 0,608"
166717	850	Земли транспорта № 208	516558,39	2248832,91	51° 41' 40,392"	41° 27' 59,237"
166718	851	Земли транспорта № 208	516534,38	2248830,51	51° 41' 39,615"	41° 27' 59,112"
166719	852	Земли транспорта № 208	518494,22	2254656,28	51° 42' 42,961"	41° 33' 2,518"
166720	853	Земли транспорта № 208	518493,44	2254655,45	51° 42' 42,936"	41° 33' 2,474"
166721	854	Земли транспорта № 208	518443,25	2254813,77	51° 42' 41,308"	41° 33' 10,718"
166722	855	Земли транспорта № 208	518393,06	2254924,90	51° 42' 39,680"	41° 33' 16,503"
166723	856	Земли транспорта № 208	518345,87	2255012,13	51° 42' 38,150"	41° 33' 21,044"
166724	857	Земли транспорта № 208	518310,02	2255069,49	51° 42' 36,989"	41° 33' 24,030"
166725	858	Земли транспорта № 208	518283,73	2255098,17	51° 42' 36,137"	41° 33' 25,522"
166726	859	Земли транспорта № 208	518051,92	2255255,89	51° 42' 28,632"	41° 33' 33,724"
166727	860	Земли транспорта № 208	517748,41	2255459,03	51° 42' 18,804"	41° 33' 44,286"
166728	861	Земли транспорта № 208	517649,64	2255526,17	51° 42' 15,606"	41° 33' 47,777"
166729	862	Земли транспорта № 208	517442,51	2255666,95	51° 42' 8,899"	41° 33' 55,096"
166730	863	Земли транспорта № 208	517081,64	2255915,49	51° 41' 57,214"	41° 34' 8,016"
166731	864	Земли транспорта № 208	516947,81	2256003,91	51° 41' 52,880"	41° 34' 12,612"
166732	865	Земли транспорта № 208	516535,78	2256267,18	51° 41' 39,539"	41° 34' 26,293"
166733	866	Земли транспорта № 208	516530,05	2256270,48	51° 41' 39,353"	41° 34' 26,465"
166734	867	Земли транспорта № 208	516521,40	2256269,30	51° 41' 39,073"	41° 34' 26,403"
166735	868	Земли транспорта № 208	516514,47	2256270,33	51° 41' 38,849"	41° 34' 26,456"
166736	869	Земли транспорта № 208	516511,98	2256272,34	51° 41' 38,768"	41° 34' 26,560"
166737	870	Земли транспорта № 208	516504,92	2256266,39	51° 41' 38,540"	41° 34' 26,250"

166738	871	Земли транспорта № 208	516497,88	2256260,45	51° 41' 38,313"	41° 34' 25,940"
166739	872	Земли транспорта № 208	516502,57	2256256,67	51° 41' 38,465"	41° 34' 25,744"
166740	873	Земли транспорта № 208	516506,44	2256247,59	51° 41' 38,590"	41° 34' 25,271"
166741	874	Земли транспорта № 208	516793,23	2256043,00	51° 41' 47,877"	41° 34' 14,637"
166742	875	Земли транспорта № 208	516802,90	2256042,65	51° 41' 48,190"	41° 34' 14,620"
166743	876	Земли транспорта № 208	516808,63	2256041,27	51° 41' 48,376"	41° 34' 14,548"
166744	877	Земли транспорта № 208	516820,07	2256034,39	51° 41' 48,746"	41° 34' 14,191"
166745	878	Земли транспорта № 208	516920,37	2255968,45	51° 41' 51,994"	41° 34' 10,764"
166746	879	Земли транспорта № 208	516925,71	2255962,91	51° 41' 52,167"	41° 34' 10,475"
166747	880	Земли транспорта № 208	516929,13	2255957,95	51° 41' 52,278"	41° 34' 10,217"
166748	881	Земли транспорта № 208	516932,58	2255952,63	51° 41' 52,390"	41° 34' 9,941"
166749	882	Земли транспорта № 208	516936,29	2255944,33	51° 41' 52,510"	41° 34' 9,509"
166750	883	Земли транспорта № 208	517951,76	2255257,19	51° 42' 25,391"	41° 33' 33,786"
166751	884	Земли транспорта № 208	518021,48	2255209,83	51° 42' 27,648"	41° 33' 31,323"
166752	885	Земли транспорта № 208	518034,48	2255201,00	51° 42' 28,069"	41° 33' 30,864"
166753	886	Земли транспорта № 208	518035,94	2255200,01	51° 42' 28,116"	41° 33' 30,813"
166754	887	Земли транспорта № 208	518091,40	2255162,35	51° 42' 29,912"	41° 33' 28,854"
166755	888	Земли транспорта № 208	518109,03	2255150,37	51° 42' 30,483"	41° 33' 28,231"
166756	889	Земли транспорта № 208	518117,20	2255144,82	51° 42' 30,747"	41° 33' 27,943"
166757	890	Земли транспорта № 208	518195,90	2255091,36	51° 42' 33,296"	41° 33' 25,163"
166758	891	Земли транспорта № 208	518232,08	2255056,21	51° 42' 34,467"	41° 33' 23,334"
166759	892	Земли транспорта № 208	518270,52	2255013,21	51° 42' 35,712"	41° 33' 21,096"
166760	893	Земли транспорта № 208	518298,06	2254974,33	51° 42' 36,605"	41° 33' 19,073"
166761	894	Земли транспорта № 208	518323,24	2254932,18	51° 42' 37,421"	41° 33' 16,879"
166762	895	Земли транспорта № 208	518328,28	2254923,75	51° 42' 37,584"	41° 33' 16,440"
166763	896	Земли транспорта № 208	518356,20	2254861,96	51° 42' 38,489"	41° 33' 13,223"
166764	897	Земли транспорта № 208	518363,41	2254840,78	51° 42' 38,723"	41° 33' 12,121"
166765	898	Земли транспорта № 208	518395,63	2254746,12	51° 42' 39,769"	41° 33' 7,192"
166766	899	Земли транспорта № 208	518401,52	2254726,82	51° 42' 39,960"	41° 33' 6,187"
166767	900	Земли транспорта № 208	518427,75	2254651,41	51° 42' 40,811"	41° 33' 2,261"
166768	901	Земли транспорта № 208	518446,84	2254591,82	51° 42' 41,430"	41° 32' 59,158"
166769	902	Земли транспорта № 208	518479,74	2254489,71	51° 42' 42,498"	41° 32' 53,842"
166770	903	Земли транспорта № 208	518531,34	2254334,93	51° 42' 44,172"	41° 32' 45,782"
166771	904	Земли транспорта № 208	518556,91	2254220,28	51° 42' 45,002"	41° 32' 39,812"
166772	905	Земли транспорта № 208	518631,00	2253949,08	51° 42' 47,406"	41° 32' 25,689"
166773	906	Земли транспорта № 208	518656,96	2253870,68	51° 42' 48,249"	41° 32' 21,607"
166774	907	Земли транспорта № 208	518657,53	2253869,41	51° 42' 48,267"	41° 32' 21,541"
166775	908	Земли транспорта № 208	518658,17	2253867,04	51° 42' 48,288"	41° 32' 21,418"
166776	909	Земли транспорта № 208	518726,69	2253582,63	51° 42' 50,511"	41° 32' 6,606"
166777	910	Земли транспорта № 208	518784,09	2253414,16	51° 42' 52,372"	41° 31' 57,833"
166778	911	Земли транспорта № 208	518785,05	2253412,59	51° 42' 52,404"	41° 31' 57,751"

166779	912	Земли транспорта № 208	518785,48	2253410,76	51° 42' 52,418"	41° 31' 57,656"
166780	913	Земли транспорта № 208	518785,45	2253408,93	51° 42' 52,417"	41° 31' 57,561"
166781	914	Земли транспорта № 208	518836,20	2253214,51	51° 42' 54,063"	41° 31' 47,436"
166782	915	Земли транспорта № 208	518836,95	2253212,37	51° 42' 54,087"	41° 31' 47,324"
166783	916	Земли транспорта № 208	518837,04	2253211,82	51° 42' 54,090"	41° 31' 47,296"
166784	917	Земли транспорта № 208	518888,99	2253045,13	51° 42' 55,774"	41° 31' 38,615"
166785	918	Земли транспорта № 208	518964,68	2252773,93	51° 42' 58,228"	41° 31' 24,491"
166786	919	Земли транспорта № 208	518964,81	2252773,63	51° 42' 58,232"	41° 31' 24,475"
166787	920	Земли транспорта № 208	518965,41	2252771,30	51° 42' 58,252"	41° 31' 24,354"
166788	921	Земли транспорта № 208	518978,43	2252725,38	51° 42' 58,674"	41° 31' 21,962"
166789	922	Земли транспорта № 208	519015,69	2252590,86	51° 42' 59,882"	41° 31' 14,957"
166790	923	Земли транспорта № 208	519029,50	2252559,49	51° 43' 0,329"	41° 31' 13,323"
166791	924	Земли транспорта № 208	519042,40	2252531,78	51° 43' 0,747"	41° 31' 11,880"
166792	925	Земли транспорта № 208	519042,46	2252531,69	51° 43' 0,749"	41° 31' 11,875"
166793	926	Земли транспорта № 208	519043,46	2252529,50	51° 43' 0,781"	41° 31' 11,761"
166794	927	Земли транспорта № 208	519076,88	2252433,83	51° 43' 1,864"	41° 31' 6,778"
166795	928	Земли транспорта № 208	519367,84	2251958,69	51° 43' 11,285"	41° 30' 42,034"
166796	929	Земли транспорта № 208	519392,52	2251964,39	51° 43' 12,084"	41° 30' 42,332"
166797	930	Земли транспорта № 208	519402,63	2251966,72	51° 43' 12,411"	41° 30' 42,453"
166798	931	Земли транспорта № 208	519363,01	2252042,18	51° 43' 11,128"	41° 30' 46,383"
166799	932	Земли транспорта № 208	519345,94	2252067,19	51° 43' 10,575"	41° 30' 47,686"
166800	933	Земли транспорта № 208	519289,57	2252149,79	51° 43' 8,750"	41° 30' 51,987"
166801	934	Земли транспорта № 208	519233,19	2252232,38	51° 43' 6,925"	41° 30' 56,288"
166802	935	Земли транспорта № 208	519176,82	2252314,97	51° 43' 5,100"	41° 31' 0,589"
166803	936	Земли транспорта № 208	519155,86	2252345,68	51° 43' 4,421"	41° 31' 2,188"
166804	937	Земли транспорта № 208	519130,18	2252385,52	51° 43' 3,590"	41° 31' 4,263"
166805	938	Земли транспорта № 208	519122,25	2252398,75	51° 43' 3,333"	41° 31' 4,952"
166806	939	Земли транспорта № 208	519115,64	2252409,78	51° 43' 3,119"	41° 31' 5,526"
166807	940	Земли транспорта № 208	519099,95	2252440,23	51° 43' 2,611"	41° 31' 7,112"
166808	941	Земли транспорта № 208	519109,64	2252442,92	51° 43' 2,924"	41° 31' 7,253"
166809	942	Земли транспорта № 208	519093,14	2252500,57	51° 43' 2,389"	41° 31' 10,255"
166810	943	Земли транспорта № 208	519076,20	2252537,61	51° 43' 1,841"	41° 31' 12,184"
166811	944	Земли транспорта № 208	519051,01	2252582,19	51° 43' 1,025"	41° 31' 14,505"
166812	945	Земли транспорта № 208	519049,89	2252583,93	51° 43' 0,988"	41° 31' 14,596"
166813	946	Земли транспорта № 208	519049,15	2252586,01	51° 43' 0,964"	41° 31' 14,705"
166814	947	Земли транспорта № 208	519048,68	2252588,35	51° 43' 0,949"	41° 31' 14,826"
166815	948	Земли транспорта № 208	519048,42	2252590,82	51° 43' 0,941"	41° 31' 14,955"
166816	949	Земли транспорта № 208	519037,05	2252628,80	51° 43' 0,572"	41° 31' 16,933"
166817	950	Земли транспорта № 208	519036,74	2252629,47	51° 43' 0,562"	41° 31' 16,968"
166818	951	Земли транспорта № 208	519036,13	2252631,85	51° 43' 0,543"	41° 31' 17,092"
166819	952	Земли транспорта № 208	519011,96	2252718,69	51° 42' 59,759"	41° 31' 21,615"

166820	953	Земли транспорта № 208	519010,98	2252720,85	51° 42' 59,727"	41° 31' 21,728"
166821	954	Земли транспорта № 208	519010,34	2252723,26	51° 42' 59,707"	41° 31' 21,853"
166822	955	Земли транспорта № 208	519009,97	2252725,84	51° 42' 59,694"	41° 31' 21,987"
166823	956	Земли транспорта № 208	518921,15	2253039,86	51° 42' 56,815"	41° 31' 38,341"
166824	957	Земли транспорта № 208	518790,45	2253491,17	51° 42' 52,577"	41° 32' 1,845"
166825	958	Земли транспорта № 208	518720,60	2253743,06	51° 42' 50,311"	41° 32' 14,962"
166826	959	Земли транспорта № 208	518604,72	2254160,57	51° 42' 46,551"	41° 32' 36,704"
166827	960	Земли транспорта № 208	518554,45	2254357,42	51° 42' 44,919"	41° 32' 46,955"
166828	961	Земли транспорта № 208	518474,76	2254596,83	51° 42' 42,334"	41° 32' 59,420"
166829	962	Земли транспорта № 208	518533,00	2254601,11	51° 42' 44,218"	41° 32' 59,646"
166830	963	Земли транспорта № 208	518529,38	2254602,97	51° 42' 44,101"	41° 32' 59,743"
166831	964	Земли транспорта № 208	518510,47	2254614,07	51° 42' 43,488"	41° 33' 0,320"
166832	965	Земли транспорта № 208	518504,50	2254622,55	51° 42' 43,295"	41° 33' 0,761"
166833	966	Земли транспорта № 208	518499,15	2254632,58	51° 42' 43,122"	41° 33' 1,283"
166834	967	Земли транспорта № 208	518495,38	2254650,25	51° 42' 42,999"	41° 33' 2,203"
166835	968	Земли транспорта № 208	518494,22	2254656,28	51° 42' 42,961"	41° 33' 2,518"
166836	969	Земли транспорта № 208	520807,20	2253451,83	51° 43' 57,830"	41° 31' 59,867"
166837	970	Земли транспорта № 208	520803,66	2253426,99	51° 43' 57,716"	41° 31' 58,573"
166838	971	Земли транспорта № 208	520802,33	2253401,37	51° 43' 57,674"	41° 31' 57,238"
166839	972	Земли транспорта № 208	520156,11	2253874,09	51° 43' 36,754"	41° 32' 21,845"
166840	973	Земли транспорта № 208	519521,11	2254340,42	51° 43' 16,196"	41° 32' 46,112"
166841	974	Земли транспорта № 208	519345,82	2254479,33	51° 43' 10,521"	41° 32' 53,341"
166842	975	Земли транспорта № 208	518985,33	2254843,13	51° 42' 58,846"	41° 33' 12,274"
166843	976	Земли транспорта № 208	518310,64	2255517,82	51° 42' 36,993"	41° 33' 47,380"
166844	977	Земли транспорта № 208	517817,85	2255997,38	51° 42' 21,031"	41° 34' 12,325"
166845	978	Земли транспорта № 208	517741,78	2256050,29	51° 42' 18,568"	41° 34' 15,076"
166846	979	Земли транспорта № 208	517371,37	2256288,42	51° 42' 6,574"	41° 34' 27,453"
166847	980	Земли транспорта № 208	516954,65	2256546,39	51° 41' 53,080"	41° 34' 40,858"
166848	981	Земли транспорта № 208	516965,84	2256562,98	51° 41' 53,441"	41° 34' 41,723"
166849	982	Земли транспорта № 208	516965,17	2256563,39	51° 41' 53,420"	41° 34' 41,744"
166850	983	Земли транспорта № 208	516964,65	2256563,71	51° 41' 53,403"	41° 34' 41,760"
166851	984	Земли транспорта № 208	516961,35	2256565,23	51° 41' 53,296"	41° 34' 41,839"
166852	985	Земли транспорта № 208	516879,57	2256593,67	51° 41' 50,649"	41° 34' 43,315"
166853	986	Земли транспорта № 208	516847,46	2256562,50	51° 41' 49,611"	41° 34' 41,689"
166854	987	Земли транспорта № 208	516945,99	2256528,22	51° 41' 52,801"	41° 34' 39,912"
166855	988	Земли транспорта № 208	517360,69	2256271,50	51° 42' 6,229"	41° 34' 26,571"
166856	989	Земли транспорта № 208	517730,66	2256033,67	51° 42' 18,209"	41° 34' 14,210"
166857	990	Земли транспорта № 208	517805,08	2255981,90	51° 42' 20,619"	41° 34' 11,518"
166858	991	Земли транспорта № 208	518296,59	2255503,58	51° 42' 36,540"	41° 33' 46,637"
166859	992	Земли транспорта № 208	518971,15	2254829,02	51° 42' 58,388"	41° 33' 11,538"
166860	993	Земли транспорта № 208	519331,62	2254465,25	51° 43' 10,061"	41° 32' 52,607"

166861	994	Земли транспорта № 208	519332,97	2254464,01	51° 43' 10,105"	41° 32' 52,542"
166862	995	Земли транспорта № 208	519333,40	2254463,65	51° 43' 10,119"	41° 32' 52,523"
166863	996	Земли транспорта № 208	519508,69	2254324,74	51° 43' 15,795"	41° 32' 45,295"
166864	997	Земли транспорта № 208	519509,27	2254324,30	51° 43' 15,814"	41° 32' 45,272"
166865	998	Земли транспорта № 208	519618,11	2254244,37	51° 43' 19,337"	41° 32' 41,113"
166866	999	Земли транспорта № 208	519663,65	2254193,40	51° 43' 20,812"	41° 32' 38,460"
166867	1000	Земли транспорта № 208	519672,87	2254190,45	51° 43' 21,110"	41° 32' 38,307"
166868	1001	Земли транспорта № 208	519692,33	2254181,65	51° 43' 21,740"	41° 32' 37,849"
166869	1002	Земли транспорта № 208	519967,37	2253983,69	51° 43' 30,645"	41° 32' 27,547"
166870	1003	Земли транспорта № 208	520108,49	2253882,03	51° 43' 35,213"	41° 32' 22,257"
166871	1004	Земли транспорта № 208	520352,70	2253712,15	51° 43' 43,119"	41° 32' 13,415"
166872	1005	Земли транспорта № 208	520507,77	2253595,99	51° 43' 48,139"	41° 32' 7,369"
166873	1006	Земли транспорта № 208	520774,83	2253395,15	51° 43' 56,784"	41° 31' 56,913"
166874	1007	Земли транспорта № 208	520969,35	2253263,70	51° 44' 3,081"	41° 31' 50,070"
166875	1008	Земли транспорта № 208	521018,59	2253220,59	51° 44' 4,675"	41° 31' 47,825"
166876	1009	Земли транспорта № 208	521032,15	2253212,41	51° 44' 5,114"	41° 31' 47,400"
166877	1010	Земли транспорта № 208	521028,89	2253208,38	51° 44' 5,008"	41° 31' 47,189"
166878	1011	Земли транспорта № 208	521238,44	2253079,26	51° 44' 11,791"	41° 31' 40,467"
166879	1012	Земли транспорта № 208	521381,32	2253018,93	51° 44' 16,415"	41° 31' 37,328"
166880	1013	Земли транспорта № 208	521540,07	2252972,37	51° 44' 21,552"	41° 31' 34,906"
166881	1014	Земли транспорта № 208	521552,33	2252968,74	51° 44' 21,949"	41° 31' 34,718"
166882	1015	Земли транспорта № 208	521570,40	2252963,39	51° 44' 22,534"	41° 31' 34,439"
166883	1016	Земли транспорта № 208	521610,95	2252951,38	51° 44' 23,846"	41° 31' 33,815"
166884	1017	Земли транспорта № 208	521644,55	2252941,44	51° 44' 24,934"	41° 31' 33,297"
166885	1018	Земли транспорта № 208	521673,78	2252932,78	51° 44' 25,880"	41° 31' 32,847"
166886	1019	Земли транспорта № 208	521700,93	2252924,74	51° 44' 26,758"	41° 31' 32,429"
166887	1020	Земли транспорта № 208	521706,53	2252923,76	51° 44' 26,939"	41° 31' 32,378"
166888	1021	Земли транспорта № 208	521851,22	2252898,28	51° 44' 31,621"	41° 31' 31,055"
166889	1022	Земли транспорта № 208	521875,22	2252893,19	51° 44' 32,398"	41° 31' 30,790"
166890	1023	Земли транспорта № 208	521932,50	2252881,03	51° 44' 34,251"	41° 31' 30,158"
166891	1024	Земли транспорта № 208	522040,66	2252858,07	51° 44' 37,751"	41° 31' 28,964"
166892	1025	Земли транспорта № 208	522143,62	2252836,06	51° 44' 41,083"	41° 31' 27,820"
166893	1026	Земли транспорта № 208	522152,07	2252882,89	51° 44' 41,356"	41° 31' 30,261"
166894	1027	Земли транспорта № 208	522072,23	2252898,19	51° 44' 38,772"	41° 31' 31,057"
166895	1028	Земли транспорта № 208	522062,00	2252904,04	51° 44' 38,441"	41° 31' 31,361"
166896	1029	Земли транспорта № 208	522036,02	2252922,05	51° 44' 37,600"	41° 31' 32,299"
166897	1030	Земли транспорта № 208	521826,61	2252973,79	51° 44' 30,824"	41° 31' 34,989"
166898	1031	Земли транспорта № 208	521802,22	2252979,81	51° 44' 30,034"	41° 31' 35,303"
166899	1032	Земли транспорта № 208	521776,61	2252986,14	51° 44' 29,206"	41° 31' 35,631"
166900	1033	Земли транспорта № 208	521603,66	2253025,57	51° 44' 23,609"	41° 31' 37,681"
166901	1034	Земли транспорта № 208	521579,71	2253031,04	51° 44' 22,834"	41° 31' 37,965"

166902	1035	Земли транспорта № 208	521498,81	2253049,48	51° 44' 20,216"	41° 31' 38,924"
166903	1036	Земли транспорта № 208	521470,89	2253055,85	51° 44' 19,312"	41° 31' 39,255"
166904	1037	Земли транспорта № 208	521372,85	2253078,20	51° 44' 16,140"	41° 31' 40,417"
166905	1038	Земли транспорта № 208	521195,05	2253158,63	51° 44' 10,386"	41° 31' 44,602"
166906	1039	Земли транспорта № 208	520839,45	2253392,53	51° 43' 58,875"	41° 31' 56,779"
166907	1040	Земли транспорта № 208	520826,76	2253409,45	51° 43' 58,464"	41° 31' 57,660"
166908	1041	Земли транспорта № 208	520820,40	2253417,93	51° 43' 58,258"	41° 31' 58,101"
166909	1042	Земли транспорта № 208	520819,54	2253424,35	51° 43' 58,230"	41° 31' 58,436"
166910	1043	Земли транспорта № 208	520818,28	2253433,80	51° 43' 58,189"	41° 31' 58,929"
166911	1044	Земли транспорта № 208	520807,20	2253451,83	51° 43' 57,830"	41° 31' 59,867"
166912	1045	Земли транспорта № 208	524036,20	2252023,14	51° 45' 42,331"	41° 30' 45,489"
166913	1046	Земли транспорта № 208	524008,44	2252028,58	51° 45' 41,433"	41° 30' 45,772"
166914	1047	Земли транспорта № 208	523990,51	2252032,07	51° 45' 40,852"	41° 30' 45,954"
166915	1048	Земли транспорта № 208	523980,70	2252033,43	51° 45' 40,535"	41° 30' 46,025"
166916	1049	Земли транспорта № 208	523965,96	2252034,98	51° 45' 40,058"	41° 30' 46,105"
166917	1050	Земли транспорта № 208	523948,41	2252037,21	51° 45' 39,490"	41° 30' 46,221"
166918	1051	Земли транспорта № 208	523920,39	2252039,15	51° 45' 38,584"	41° 30' 46,322"
166919	1052	Земли транспорта № 208	523897,91	2252040,41	51° 45' 37,856"	41° 30' 46,387"
166920	1053	Земли транспорта № 208	523874,08	2252040,80	51° 45' 37,085"	41° 30' 46,407"
166921	1054	Земли транспорта № 208	523838,87	2252043,37	51° 45' 35,946"	41° 30' 46,540"
166922	1055	Земли транспорта № 208	523799,88	2252045,25	51° 45' 34,684"	41° 30' 46,637"
166923	1056	Земли транспорта № 208	523731,65	2252047,65	51° 45' 32,477"	41° 30' 46,761"
166924	1057	Земли транспорта № 208	523730,71	2252042,26	51° 45' 32,446"	41° 30' 46,480"
166925	1058	Земли транспорта № 208	523729,16	2252033,30	51° 45' 32,396"	41° 30' 46,012"
166926	1059	Земли транспорта № 208	523786,50	2252031,71	51° 45' 34,252"	41° 30' 45,931"
166927	1060	Земли транспорта № 208	523846,63	2252030,95	51° 45' 36,197"	41° 30' 45,892"
166928	1061	Земли транспорта № 208	523954,32	2252026,45	51° 45' 39,681"	41° 30' 45,660"
166929	1062	Земли транспорта № 208	523948,91	2252002,95	51° 45' 39,507"	41° 30' 44,434"
166930	1063	Земли транспорта № 208	524050,78	2251981,78	51° 45' 42,803"	41° 30' 43,333"
166931	1064	Земли транспорта № 208	524036,20	2252023,14	51° 45' 42,331"	41° 30' 45,489"
166932		**Земли транспорта № 208 Количество**		1064		1064
166933	1	Земли транспорта № 209	513435,81	2256570,61	51° 39' 59,225"	41° 34' 41,881"
166934	2	Земли транспорта № 209	513258,80	2256469,69	51° 39' 53,502"	41° 34' 36,618"
166935	3	Земли транспорта № 209	513091,26	2256377,22	51° 39' 48,084"	41° 34' 31,796"
166936	4	Земли транспорта № 209	512704,74	2256208,73	51° 39' 35,585"	41° 34' 23,005"
166937	5	Земли транспорта № 209	512669,82	2256193,51	51° 39' 34,456"	41° 34' 22,211"
166938	6	Земли транспорта № 209	512473,18	2256108,00	51° 39' 28,097"	41° 34' 17,750"
166939	7	Земли транспорта № 209	512260,52	2256015,53	51° 39' 21,219"	41° 34' 12,926"
166940	8	Земли транспорта № 209	512099,64	2255942,30	51° 39' 16,017"	41° 34' 9,107"
166941	9	Земли транспорта № 209	511792,54	2255802,50	51° 39' 6,086"	41° 34' 1,817"
166942	10	Земли транспорта № 209	511649,72	2255739,53	51° 39' 1,467"	41° 33' 58,533"

166943	11	Земли транспорта № 209	511448,50	2255650,80	51° 38' 54,959"	41° 33' 53,906"
166944	12	Земли транспорта № 209	510941,87	2255418,15	51° 38' 38,575"	41° 33' 41,777"
166945	13	Земли транспорта № 209	510831,52	2255367,57	51° 38' 35,007"	41° 33' 39,141"
166946	14	Земли транспорта № 209	510728,13	2255288,65	51° 38' 31,664"	41° 33' 35,031"
166947	15	Земли транспорта № 209	510564,45	2255115,02	51° 38' 26,374"	41° 33' 25,993"
166948	16	Земли транспорта № 209	510323,49	2254859,42	51° 38' 18,585"	41° 33' 12,689"
166949	17	Земли транспорта № 209	510227,69	2254757,81	51° 38' 15,489"	41° 33' 7,401"
166950	18	Земли транспорта № 209	510080,97	2254602,17	51° 38' 10,746"	41° 32' 59,301"
166951	19	Земли транспорта № 209	509785,06	2254292,59	51° 38' 1,181"	41° 32' 43,190"
166952	20	Земли транспорта № 209	509624,37	2254124,47	51° 37' 55,986"	41° 32' 34,442"
166953	21	Земли транспорта № 209	509307,64	2253793,09	51° 37' 45,746"	41° 32' 17,201"
166954	22	Земли транспорта № 209	509106,40	2253584,28	51° 37' 39,240"	41° 32' 6,337"
166955	23	Земли транспорта № 209	508406,46	2252857,97	51° 37' 16,607"	41° 31' 28,558"
166956	24	Земли транспорта № 209	508203,34	2252646,52	51° 37' 10,039"	41° 31' 17,561"
166957	25	Земли транспорта № 209	508177,59	2252619,71	51° 37' 9,206"	41° 31' 16,167"
166958	26	Земли транспорта № 209	508102,89	2252559,15	51° 37' 6,790"	41° 31' 13,017"
166959	27	Земли транспорта № 209	508015,59	2252505,10	51° 37' 3,966"	41° 31' 10,205"
166960	28	Земли транспорта № 209	507952,54	2252474,44	51° 37' 1,927"	41° 31' 8,610"
166961	29	Земли транспорта № 209	507896,58	2252459,55	51° 37' 0,116"	41° 31' 7,835"
166962	30	Земли транспорта № 209	507892,62	2252459,45	51° 36' 59,988"	41° 31' 7,830"
166963	31	Земли транспорта № 209	507847,55	2252458,35	51° 36' 58,530"	41° 31' 7,771"
166964	32	Земли транспорта № 209	507733,77	2252470,18	51° 36' 54,848"	41° 31' 8,383"
166965	33	Земли транспорта № 209	507607,99	2252483,25	51° 36' 50,778"	41° 31' 9,059"
166966	34	Земли транспорта № 209	507561,33	2252481,56	51° 36' 49,269"	41° 31' 8,971"
166967	35	Земли транспорта № 209	507351,66	2252445,42	51° 36' 42,485"	41° 31' 7,087"
166968	36	Земли транспорта № 209	506699,29	2252332,97	51° 36' 21,379"	41° 31' 1,227"
166969	37	Земли транспорта № 209	506585,25	2252314,18	51° 36' 17,689"	41° 31' 0,248"
166970	38	Земли транспорта № 209	506432,11	2252288,93	51° 36' 12,734"	41° 30' 58,933"
166971	39	Земли транспорта № 209	506365,60	2252277,00	51° 36' 10,582"	41° 30' 58,311"
166972	40	Земли транспорта № 209	506348,12	2252272,06	51° 36' 10,017"	41° 30' 58,054"
166973	41	Земли транспорта № 209	506309,14	2252261,04	51° 36' 8,756"	41° 30' 57,480"
166974	42	Земли транспорта № 209	506238,98	2252237,74	51° 36' 6,486"	41° 30' 56,268"
166975	43	Земли транспорта № 209	506220,36	2252229,00	51° 36' 5,884"	41° 30' 55,814"
166976	44	Земли транспорта № 209	506218,06	2252211,82	51° 36' 5,810"	41° 30' 54,921"
166977	45	Земли транспорта № 209	506224,64	2252214,64	51° 36' 6,023"	41° 30' 55,068"
166978	46	Земли транспорта № 209	506451,84	2252278,26	51° 36' 13,373"	41° 30' 58,379"
166979	47	Земли транспорта № 209	506542,86	2252297,31	51° 36' 16,318"	41° 30' 59,371"
166980	48	Земли транспорта № 209	506632,46	2252313,54	51° 36' 19,217"	41° 31' 0,216"
166981	49	Земли транспорта № 209	506694,32	2252324,76	51° 36' 21,218"	41° 31' 0,801"
166982	50	Земли транспорта № 209	506822,96	2252348,11	51° 36' 25,380"	41° 31' 2,017"
166983	51	Земли транспорта № 209	507245,59	2252406,67	51° 36' 39,054"	41° 31' 5,070"

166984	52	Земли транспорта № 209	507448,79	2252449,71	51° 36' 45,628"	41° 31' 7,312"
166985	53	Земли транспорта № 209	507541,22	2252471,58	51° 36' 48,618"	41° 31' 8,451"
166986	54	Земли транспорта № 209	507620,24	2252475,82	51° 36' 51,175"	41° 31' 8,673"
166987	55	Земли транспорта № 209	507813,56	2252453,94	51° 36' 57,430"	41° 31' 7,541"
166988	56	Земли транспорта № 209	507925,04	2252449,71	51° 37' 1,037"	41° 31' 7,324"
166989	57	Земли транспорта № 209	507974,43	2252462,41	51° 37' 2,635"	41° 31' 7,986"
166990	58	Земли транспорта № 209	508012,92	2252474,72	51° 37' 3,880"	41° 31' 8,626"
166991	59	Земли транспорта № 209	508080,25	2252496,26	51° 37' 6,059"	41° 31' 9,747"
166992	60	Земли транспорта № 209	508122,38	2252537,14	51° 37' 7,421"	41° 31' 11,873"
166993	61	Земли транспорта № 209	508159,33	2252571,85	51° 37' 8,616"	41° 31' 13,678"
166994	62	Земли транспорта № 209	508428,11	2252862,89	51° 37' 17,308"	41° 31' 28,814"
166995	63	Земли транспорта № 209	508720,20	2253156,68	51° 37' 26,753"	41° 31' 44,095"
166996	64	Земли транспорта № 209	509443,40	2253902,45	51° 37' 50,136"	41° 32' 22,892"
166997	65	Земли транспорта № 209	509795,64	2254284,53	51° 38' 1,523"	41° 32' 42,772"
166998	66	Земли транспорта № 209	510361,04	2254870,05	51° 38' 19,800"	41° 33' 13,243"
166999	67	Земли транспорта № 209	510590,34	2255118,76	51° 38' 27,211"	41° 33' 26,188"
167000	68	Земли транспорта № 209	510775,49	2255306,51	51° 38' 33,196"	41° 33' 35,962"
167001	69	Земли транспорта № 209	510817,12	2255335,44	51° 38' 34,542"	41° 33' 37,469"
167002	70	Земли транспорта № 209	510913,78	2255380,59	51° 38' 37,668"	41° 33' 39,823"
167003	71	Земли транспорта № 209	511198,83	2255517,47	51° 38' 46,886"	41° 33' 46,957"
167004	72	Земли транспорта № 209	511905,42	2255842,21	51° 39' 9,736"	41° 34' 3,889"
167005	73	Земли транспорта № 209	512085,52	2255923,61	51° 39' 15,561"	41° 34' 8,134"
167006	74	Земли транспорта № 209	512406,26	2256068,25	51° 39' 25,933"	41° 34' 15,678"
167007	75	Земли транспорта № 209	512602,25	2256154,01	51° 39' 32,271"	41° 34' 20,152"
167008	76	Земли транспорта № 209	512620,59	2256160,37	51° 39' 32,864"	41° 34' 20,484"
167009	77	Земли транспорта № 209	512630,49	2256164,54	51° 39' 33,184"	41° 34' 20,701"
167010	78	Земли транспорта № 209	512634,01	2256166,03	51° 39' 33,298"	41° 34' 20,779"
167011	79	Земли транспорта № 209	512658,52	2256145,19	51° 39' 34,092"	41° 34' 19,696"
167012	80	Земли транспорта № 209	512664,16	2256157,79	51° 39' 34,274"	41° 34' 20,352"
167013	81	Земли транспорта № 209	512979,25	2256306,64	51° 39' 44,463"	41° 34' 28,116"
167014	82	Земли транспорта № 209	513242,75	2256428,50	51° 39' 52,984"	41° 34' 34,474"
167015	83	Земли транспорта № 209	513389,92	2256510,26	51° 39' 57,742"	41° 34' 38,737"
167016	84	Земли транспорта № 209	513420,74	2256517,43	51° 39' 58,739"	41° 34' 39,113"
167017	85	Земли транспорта № 209	513440,91	2256519,17	51° 39' 59,392"	41° 34' 39,205"
167018	86	Земли транспорта № 209	513437,89	2256558,27	51° 39' 59,292"	41° 34' 41,239"
167019	87	Земли транспорта № 209	513436,58	2256566,04	51° 39' 59,250"	41° 34' 41,643"
167020	88	Земли транспорта № 209	513435,81	2256570,61	51° 39' 59,225"	41° 34' 41,881"
167021	89	Земли транспорта № 209	516965,84	2256562,98	51° 41' 53,441"	41° 34' 41,723"
167022	90	Земли транспорта № 209	516954,65	2256546,39	51° 41' 53,080"	41° 34' 40,858"
167023	91	Земли транспорта № 209	517371,37	2256288,42	51° 42' 6,574"	41° 34' 27,453"
167024	92	Земли транспорта № 209	517741,78	2256050,29	51° 42' 18,568"	41° 34' 15,076"

167025	93	Земли транспорта № 209	517817,85	2255997,38	51° 42' 21,031"	41° 34' 12,325"
167026	94	Земли транспорта № 209	518310,64	2255517,82	51° 42' 36,993"	41° 33' 47,380"
167027	95	Земли транспорта № 209	518985,33	2254843,13	51° 42' 58,846"	41° 33' 12,274"
167028	96	Земли транспорта № 209	519345,82	2254479,33	51° 43' 10,521"	41° 32' 53,341"
167029	97	Земли транспорта № 209	519521,11	2254340,42	51° 43' 16,196"	41° 32' 46,112"
167030	98	Земли транспорта № 209	520156,11	2253874,09	51° 43' 36,754"	41° 32' 21,845"
167031	99	Земли транспорта № 209	520802,33	2253401,37	51° 43' 57,674"	41° 31' 57,238"
167032	100	Земли транспорта № 209	520803,66	2253426,99	51° 43' 57,716"	41° 31' 58,573"
167033	101	Земли транспорта № 209	520807,20	2253451,83	51° 43' 57,830"	41° 31' 59,867"
167034	102	Земли транспорта № 209	520797,20	2253468,10	51° 43' 57,506"	41° 32' 0,715"
167035	103	Земли транспорта № 209	520789,84	2253466,71	51° 43' 57,268"	41° 32' 0,643"
167036	104	Земли транспорта № 209	520773,07	2253470,50	51° 43' 56,726"	41° 32' 0,839"
167037	105	Земли транспорта № 209	520759,01	2253477,52	51° 43' 56,270"	41° 32' 1,205"
167038	106	Земли транспорта № 209	520686,25	2253540,88	51° 43' 53,915"	41° 32' 4,504"
167039	107	Земли транспорта № 209	520513,14	2253666,71	51° 43' 48,311"	41° 32' 11,054"
167040	108	Земли транспорта № 209	520335,07	2253798,12	51° 43' 42,546"	41° 32' 17,894"
167041	109	Земли транспорта № 209	520125,00	2253953,73	51° 43' 35,745"	41° 32' 25,993"
167042	110	Земли транспорта № 209	520089,10	2253979,84	51° 43' 34,583"	41° 32' 27,352"
167043	111	Земли транспорта № 209	520062,00	2253999,22	51° 43' 33,706"	41° 32' 28,360"
167044	112	Земли транспорта № 209	520038,20	2254015,14	51° 43' 32,935"	41° 32' 29,189"
167045	113	Земли транспорта № 209	520023,07	2254025,82	51° 43' 32,446"	41° 32' 29,745"
167046	114	Земли транспорта № 209	520010,23	2254035,95	51° 43' 32,030"	41° 32' 30,272"
167047	115	Земли транспорта № 209	519993,24	2254050,96	51° 43' 31,480"	41° 32' 31,053"
167048	116	Земли транспорта № 209	519642,07	2254276,40	51° 43' 20,112"	41° 32' 42,783"
167049	117	Земли транспорта № 209	519533,24	2254356,32	51° 43' 16,588"	41° 32' 46,941"
167050	118	Земли транспорта № 209	519359,18	2254494,26	51° 43' 10,953"	41° 32' 54,119"
167051	119	Земли транспорта № 209	518999,50	2254857,24	51° 42' 59,304"	41° 33' 13,010"
167052	120	Земли транспорта № 209	518324,68	2255532,06	51° 42' 37,447"	41° 33' 48,122"
167053	121	Земли транспорта № 209	517831,80	2256011,71	51° 42' 21,482"	41° 34' 13,073"
167054	122	Земли транспорта № 209	517830,71	2256012,70	51° 42' 21,447"	41° 34' 13,124"
167055	123	Земли транспорта № 209	517829,27	2256013,79	51° 42' 21,400"	41° 34' 13,181"
167056	124	Земли транспорта № 209	517753,20	2256066,71	51° 42' 18,937"	41° 34' 15,932"
167057	125	Земли транспорта № 209	517752,60	2256067,12	51° 42' 18,917"	41° 34' 15,953"
167058	126	Земли транспорта № 209	517382,04	2256305,33	51° 42' 6,918"	41° 34' 28,334"
167059	127	Земли транспорта № 209	516965,84	2256562,98	51° 41' 53,441"	41° 34' 41,723"
167060		**Земли транспорта № 209 Количество**		127		127
167061	1	Земли транспорта № 210	502292,88	2259715,83	51° 33' 58,520"	41° 37' 24,421"
167062	2	Земли транспорта № 210	502275,03	2259712,17	51° 33' 57,943"	41° 37' 24,229"
167063	3	Земли транспорта № 210	502207,24	2259701,12	51° 33' 55,750"	41° 37' 23,648"
167064	4	Земли транспорта № 210	502055,35	2259690,73	51° 33' 50,836"	41° 37' 23,094"
167065	5	Земли транспорта № 210	501891,22	2259675,82	51° 33' 45,526"	41° 37' 22,304"

167066	6	Земли транспорта № 210	501799,64	2259670,40	51° 33' 42,563"	41° 37' 22,013"
167067	7	Земли транспорта № 210	501776,56	2259668,18	51° 33' 41,817"	41° 37' 21,896"
167068	8	Земли транспорта № 210	501738,44	2259665,13	51° 33' 40,584"	41° 37' 21,734"
167069	9	Земли транспорта № 210	501735,58	2259664,90	51° 33' 40,491"	41° 37' 21,721"
167070	10	Земли транспорта № 210	501711,78	2259665,20	51° 33' 39,721"	41° 37' 21,735"
167071	11	Земли транспорта № 210	501698,84	2259664,44	51° 33' 39,302"	41° 37' 21,694"
167072	12	Земли транспорта № 210	501683,43	2259669,55	51° 33' 38,804"	41° 37' 21,958"
167073	13	Земли транспорта № 210	501678,63	2259670,44	51° 33' 38,648"	41° 37' 22,003"
167074	14	Земли транспорта № 210	501658,80	2259676,81	51° 33' 38,006"	41° 37' 22,332"
167075	15	Земли транспорта № 210	501653,62	2259679,46	51° 33' 37,838"	41° 37' 22,469"
167076	16	Земли транспорта № 210	501642,33	2259683,21	51° 33' 37,473"	41° 37' 22,662"
167077	17	Земли транспорта № 210	501329,74	2259929,92	51° 33' 27,343"	41° 37' 35,438"
167078	18	Земли транспорта № 210	501315,49	2259914,77	51° 33' 26,883"	41° 37' 34,650"
167079	19	Земли транспорта № 210	501326,97	2259906,47	51° 33' 27,255"	41° 37' 34,220"
167080	20	Земли транспорта № 210	501331,93	2259907,43	51° 33' 27,415"	41° 37' 34,270"
167081	21	Земли транспорта № 210	501335,69	2259904,52	51° 33' 27,537"	41° 37' 34,120"
167082	22	Земли транспорта № 210	501402,79	2259850,79	51° 33' 29,712"	41° 37' 31,338"
167083	23	Земли транспорта № 210	501480,85	2259788,29	51° 33' 32,241"	41° 37' 28,101"
167084	24	Земли транспорта № 210	501558,91	2259725,79	51° 33' 34,771"	41° 37' 24,865"
167085	25	Земли транспорта № 210	501616,96	2259679,31	51° 33' 36,652"	41° 37' 22,458"
167086	26	Земли транспорта № 210	501635,29	2259668,52	51° 33' 37,246"	41° 37' 21,899"
167087	27	Земли транспорта № 210	501639,24	2259666,64	51° 33' 37,374"	41° 37' 21,802"
167088	28	Земли транспорта № 210	501655,98	2259658,68	51° 33' 37,916"	41° 37' 21,391"
167089	29	Земли транспорта № 210	501674,37	2259651,42	51° 33' 38,511"	41° 37' 21,015"
167090	30	Земли транспорта № 210	501705,72	2259645,51	51° 33' 39,526"	41° 37' 20,712"
167091	31	Земли транспорта № 210	501735,50	2259645,56	51° 33' 40,490"	41° 37' 20,717"
167092	32	Земли транспорта № 210	501735,71	2259645,56	51° 33' 40,497"	41° 37' 20,717"
167093	33	Земли транспорта № 210	501778,25	2259649,15	51° 33' 41,873"	41° 37' 20,908"
167094	34	Земли транспорта № 210	501828,05	2259653,33	51° 33' 43,484"	41° 37' 21,130"
167095	35	Земли транспорта № 210	501831,13	2259653,58	51° 33' 43,584"	41° 37' 21,143"
167096	36	Земли транспорта № 210	501835,16	2259653,90	51° 33' 43,714"	41° 37' 21,160"
167097	37	Земли транспорта № 210	501845,70	2259654,75	51° 33' 44,055"	41° 37' 21,205"
167098	38	Земли транспорта № 210	501853,57	2259655,38	51° 33' 44,309"	41° 37' 21,239"
167099	39	Земли транспорта № 210	501853,68	2259655,39	51° 33' 44,313"	41° 37' 21,239"
167100	40	Земли транспорта № 210	501923,16	2259659,28	51° 33' 46,561"	41° 37' 21,448"
167101	41	Земли транспорта № 210	501954,20	2259661,41	51° 33' 47,565"	41° 37' 21,562"
167102	42	Земли транспорта № 210	502014,23	2259668,95	51° 33' 49,507"	41° 37' 21,959"
167103	43	Земли транспорта № 210	502064,33	2259675,88	51° 33' 51,128"	41° 37' 22,324"
167104	44	Земли транспорта № 210	502089,32	2259680,93	51° 33' 51,936"	41° 37' 22,588"
167105	45	Земли транспорта № 210	502141,98	2259681,78	51° 33' 53,640"	41° 37' 22,638"
167106	46	Земли транспорта № 210	502154,22	2259683,49	51° 33' 54,036"	41° 37' 22,728"

167107	47	Земли транспорта № 210	502232,53	2259695,25	51° 33' 56,569"	41° 37' 23,346"
167108	48	Земли транспорта № 210	502279,74	2259705,65	51° 33' 58,096"	41° 37' 23,891"
167109	49	Земли транспорта № 210	502293,57	2259704,10	51° 33' 58,543"	41° 37' 23,812"
167110	50	Земли транспорта № 210	502292,88	2259715,83	51° 33' 58,520"	41° 37' 24,421"
167111	51	Земли транспорта № 210	513433,85	2256582,26	51° 39' 59,161"	41° 34' 42,487"
167112	52	Земли транспорта № 210	513364,34	2256546,10	51° 39' 56,913"	41° 34' 40,601"
167113	53	Земли транспорта № 210	513234,97	2256473,34	51° 39' 52,730"	41° 34' 36,806"
167114	54	Земли транспорта № 210	513208,72	2256458,58	51° 39' 51,881"	41° 34' 36,036"
167115	55	Земли транспорта № 210	512802,34	2256265,82	51° 39' 38,741"	41° 34' 25,981"
167116	56	Земли транспорта № 210	512598,71	2256186,29	51° 39' 32,155"	41° 34' 21,831"
167117	57	Земли транспорта № 210	512606,26	2256179,86	51° 39' 32,400"	41° 34' 21,497"
167118	58	Земли транспорта № 210	512596,13	2256175,44	51° 39' 32,072"	41° 34' 21,266"
167119	59	Земли транспорта № 210	512480,47	2256124,37	51° 39' 28,332"	41° 34' 18,602"
167120	60	Земли транспорта № 210	512398,43	2256088,14	51° 39' 25,679"	41° 34' 16,712"
167121	61	Земли транспорта № 210	512076,30	2255943,00	51° 39' 15,262"	41° 34' 9,142"
167122	62	Земли транспорта № 210	511897,09	2255862,26	51° 39' 9,466"	41° 34' 4,931"
167123	63	Земли транспорта № 210	511815,48	2255827,92	51° 39' 6,827"	41° 34' 3,140"
167124	64	Земли транспорта № 210	511195,30	2255552,75	51° 38' 46,770"	41° 33' 48,792"
167125	65	Земли транспорта № 210	510908,14	2255418,69	51° 38' 37,484"	41° 33' 41,804"
167126	66	Земли транспорта № 210	510800,19	2255370,01	51° 38' 33,993"	41° 33' 39,266"
167127	67	Земли транспорта № 210	510702,82	2255286,05	51° 38' 30,845"	41° 33' 34,894"
167128	68	Земли транспорта № 210	510588,58	2255157,56	51° 38' 27,153"	41° 33' 28,206"
167129	69	Земли транспорта № 210	510113,68	2254659,51	51° 38' 11,803"	41° 33' 2,284"
167130	70	Земли транспорта № 210	509774,98	2254297,62	51° 38' 0,854"	41° 32' 43,451"
167131	71	Земли транспорта № 210	509658,36	2254181,23	51° 37' 57,084"	41° 32' 37,395"
167132	72	Земли транспорта № 210	509650,87	2254167,80	51° 37' 56,842"	41° 32' 36,696"
167133	73	Земли транспорта № 210	509628,21	2254137,01	51° 37' 56,110"	41° 32' 35,094"
167134	74	Земли транспорта № 210	509596,10	2254104,36	51° 37' 55,072"	41° 32' 33,395"
167135	75	Земли транспорта № 210	509529,34	2254038,94	51° 37' 52,913"	41° 32' 29,991"
167136	76	Земли транспорта № 210	509323,53	2253824,52	51° 37' 46,260"	41° 32' 18,835"
167137	77	Земли транспорта № 210	509300,92	2253795,14	51° 37' 45,529"	41° 32' 17,307"
167138	78	Земли транспорта № 210	509288,17	2253790,48	51° 37' 45,116"	41° 32' 17,064"
167139	79	Земли транспорта № 210	508469,73	2252954,18	51° 37' 18,653"	41° 31' 33,561"
167140	80	Земли транспорта № 210	508426,99	2252908,92	51° 37' 17,271"	41° 31' 31,207"
167141	81	Земли транспорта № 210	508200,44	2252669,05	51° 37' 9,945"	41° 31' 18,732"
167142	82	Земли транспорта № 210	508193,98	2252658,86	51° 37' 9,736"	41° 31' 18,202"
167143	83	Земли транспорта № 210	508184,22	2252647,99	51° 37' 9,420"	41° 31' 17,637"
167144	84	Земли транспорта № 210	508175,04	2252638,60	51° 37' 9,123"	41° 31' 17,148"
167145	85	Земли транспорта № 210	508165,28	2252627,73	51° 37' 8,808"	41° 31' 16,583"
167146	86	Земли транспорта № 210	508158,04	2252620,66	51° 37' 8,573"	41° 31' 16,215"
167147	87	Земли транспорта № 210	508147,97	2252613,34	51° 37' 8,248"	41° 31' 15,835"

167148	88	Земли транспорта № 210	508137,72	2252608,15	51° 37' 7,916"	41° 31' 15,565"
167149	89	Земли транспорта № 210	508127,09	2252607,23	51° 37' 7,572"	41° 31' 15,517"
167150	90	Земли транспорта № 210	508085,91	2252564,72	51° 37' 6,241"	41° 31' 13,306"
167151	91	Земли транспорта № 210	508021,43	2252520,22	51° 37' 4,155"	41° 31' 10,992"
167152	92	Земли транспорта № 210	508015,35	2252516,03	51° 37' 3,959"	41° 31' 10,774"
167153	93	Земли транспорта № 210	507923,63	2252482,17	51° 37' 0,991"	41° 31' 9,011"
167154	94	Земли транспорта № 210	507836,14	2252479,34	51° 36' 58,161"	41° 31' 8,862"
167155	95	Земли транспорта № 210	507700,67	2252494,87	51° 36' 53,777"	41° 31' 9,665"
167156	96	Земли транспорта № 210	507592,02	2252504,04	51° 36' 50,261"	41° 31' 10,139"
167157	97	Земли транспорта № 210	507549,69	2252505,45	51° 36' 48,892"	41° 31' 10,212"
167158	98	Земли транспорта № 210	507369,06	2252463,82	51° 36' 43,048"	41° 31' 8,044"
167159	99	Земли транспорта № 210	507002,88	2252404,55	51° 36' 31,201"	41° 31' 4,954"
167160	100	Земли транспорта № 210	506726,17	2252361,73	51° 36' 22,248"	41° 31' 2,722"
167161	101	Земли транспорта № 210	506498,41	2252325,53	51° 36' 14,879"	41° 31' 0,836"
167162	102	Земли транспорта № 210	506387,63	2252302,95	51° 36' 11,295"	41° 30' 59,660"
167163	103	Земли транспорта № 210	506224,00	2252249,74	51° 36' 6,001"	41° 30' 56,892"
167164	104	Земли транспорта № 210	506221,39	2252236,74	51° 36' 5,917"	41° 30' 56,216"
167165	105	Земли транспорта № 210	506220,36	2252229,00	51° 36' 5,884"	41° 30' 55,814"
167166	106	Земли транспорта № 210	506238,98	2252237,74	51° 36' 6,486"	41° 30' 56,268"
167167	107	Земли транспорта № 210	506309,14	2252261,04	51° 36' 8,756"	41° 30' 57,480"
167168	108	Земли транспорта № 210	506348,12	2252272,06	51° 36' 10,017"	41° 30' 58,054"
167169	109	Земли транспорта № 210	506365,60	2252277,00	51° 36' 10,582"	41° 30' 58,311"
167170	110	Земли транспорта № 210	506432,11	2252288,93	51° 36' 12,734"	41° 30' 58,933"
167171	111	Земли транспорта № 210	506585,25	2252314,18	51° 36' 17,689"	41° 31' 0,248"
167172	112	Земли транспорта № 210	506699,29	2252332,97	51° 36' 21,379"	41° 31' 1,227"
167173	113	Земли транспорта № 210	507351,66	2252445,42	51° 36' 42,485"	41° 31' 7,087"
167174	114	Земли транспорта № 210	507561,33	2252481,56	51° 36' 49,269"	41° 31' 8,971"
167175	115	Земли транспорта № 210	507607,99	2252483,25	51° 36' 50,778"	41° 31' 9,059"
167176	116	Земли транспорта № 210	507733,77	2252470,18	51° 36' 54,848"	41° 31' 8,383"
167177	117	Земли транспорта № 210	507847,55	2252458,35	51° 36' 58,530"	41° 31' 7,771"
167178	118	Земли транспорта № 210	507892,62	2252459,45	51° 36' 59,988"	41° 31' 7,830"
167179	119	Земли транспорта № 210	507896,58	2252459,55	51° 37' 0,116"	41° 31' 7,835"
167180	120	Земли транспорта № 210	507952,54	2252474,44	51° 37' 1,927"	41° 31' 8,610"
167181	121	Земли транспорта № 210	508015,59	2252505,10	51° 37' 3,966"	41° 31' 10,205"
167182	122	Земли транспорта № 210	508102,89	2252559,15	51° 37' 6,790"	41° 31' 13,017"
167183	123	Земли транспорта № 210	508177,59	2252619,71	51° 37' 9,206"	41° 31' 16,167"
167184	124	Земли транспорта № 210	508203,34	2252646,52	51° 37' 10,039"	41° 31' 17,561"
167185	125	Земли транспорта № 210	508406,46	2252857,97	51° 37' 16,607"	41° 31' 28,558"
167186	126	Земли транспорта № 210	509106,40	2253584,28	51° 37' 39,240"	41° 32' 6,337"
167187	127	Земли транспорта № 210	509307,64	2253793,09	51° 37' 45,746"	41° 32' 17,201"
167188	128	Земли транспорта № 210	509624,37	2254124,47	51° 37' 55,986"	41° 32' 34,442"

167189	129	Земли транспорта № 210	509785,06	2254292,59	51° 38' 1,181"	41° 32' 43,190"
167190	130	Земли транспорта № 210	510080,97	2254602,17	51° 38' 10,746"	41° 32' 59,301"
167191	131	Земли транспорта № 210	510227,69	2254757,81	51° 38' 15,489"	41° 33' 7,401"
167192	132	Земли транспорта № 210	510323,49	2254859,42	51° 38' 18,585"	41° 33' 12,689"
167193	133	Земли транспорта № 210	510564,45	2255115,02	51° 38' 26,374"	41° 33' 25,993"
167194	134	Земли транспорта № 210	510728,13	2255288,65	51° 38' 31,664"	41° 33' 35,031"
167195	135	Земли транспорта № 210	510831,52	2255367,57	51° 38' 35,007"	41° 33' 39,141"
167196	136	Земли транспорта № 210	510941,87	2255418,15	51° 38' 38,575"	41° 33' 41,777"
167197	137	Земли транспорта № 210	511448,50	2255650,80	51° 38' 54,959"	41° 33' 53,906"
167198	138	Земли транспорта № 210	511649,72	2255739,53	51° 39' 1,467"	41° 33' 58,533"
167199	139	Земли транспорта № 210	511792,54	2255802,50	51° 39' 6,086"	41° 34' 1,817"
167200	140	Земли транспорта № 210	512099,64	2255942,30	51° 39' 16,017"	41° 34' 9,107"
167201	141	Земли транспорта № 210	512260,52	2256015,53	51° 39' 21,219"	41° 34' 12,926"
167202	142	Земли транспорта № 210	512473,18	2256108,00	51° 39' 28,097"	41° 34' 17,750"
167203	143	Земли транспорта № 210	512669,82	2256193,51	51° 39' 34,456"	41° 34' 22,211"
167204	144	Земли транспорта № 210	512704,74	2256208,73	51° 39' 35,585"	41° 34' 23,005"
167205	145	Земли транспорта № 210	513091,26	2256377,22	51° 39' 48,084"	41° 34' 31,796"
167206	146	Земли транспорта № 210	513258,80	2256469,69	51° 39' 53,502"	41° 34' 36,618"
167207	147	Земли транспорта № 210	513435,81	2256570,61	51° 39' 59,225"	41° 34' 41,881"
167208	148	Земли транспорта № 210	513433,85	2256582,26	51° 39' 59,161"	41° 34' 42,487"
167209	149	Земли транспорта № 210	508481,41	2259524,17	51° 37' 18,769"	41° 37' 15,075"
167210	150	Земли транспорта № 210	508478,65	2259521,36	51° 37' 18,679"	41° 37' 14,928"
167211	151	Земли транспорта № 210	508466,40	2259501,68	51° 37' 18,284"	41° 37' 13,904"
167212	152	Земли транспорта № 210	508465,56	2259500,74	51° 37' 18,257"	41° 37' 13,855"
167213	153	Земли транспорта № 210	508457,11	2259491,40	51° 37' 17,984"	41° 37' 13,369"
167214	154	Земли транспорта № 210	508790,58	2259361,75	51° 37' 28,782"	41° 37' 6,661"
167215	155	Земли транспорта № 210	508896,97	2259321,72	51° 37' 32,227"	41° 37' 4,591"
167216	156	Земли транспорта № 210	509434,79	2259155,38	51° 37' 49,638"	41° 36' 55,994"
167217	157	Земли транспорта № 210	509460,13	2259142,25	51° 37' 50,459"	41° 36' 55,314"
167218	158	Земли транспорта № 210	509567,00	2259084,55	51° 37' 53,920"	41° 36' 52,324"
167219	159	Земли транспорта № 210	509594,90	2259069,43	51° 37' 54,824"	41° 36' 51,540"
167220	160	Земли транспорта № 210	510001,46	2258788,76	51° 38' 7,994"	41° 36' 36,985"
167221	161	Земли транспорта № 210	510027,89	2258770,41	51° 38' 8,850"	41° 36' 36,033"
167222	162	Земли транспорта № 210	510111,42	2258709,76	51° 38' 11,557"	41° 36' 32,887"
167223	163	Земли транспорта № 210	510276,37	2258619,98	51° 38' 16,899"	41° 36' 28,233"
167224	164	Земли транспорта № 210	510487,00	2258552,66	51° 38' 23,717"	41° 36' 24,751"
167225	165	Земли транспорта № 210	510519,55	2258545,41	51° 38' 24,771"	41° 36' 24,377"
167226	166	Земли транспорта № 210	510567,82	2258534,66	51° 38' 26,333"	41° 36' 23,822"
167227	167	Земли транспорта № 210	510952,23	2258449,02	51° 38' 38,776"	41° 36' 19,402"
167228	168	Земли транспорта № 210	511237,83	2258386,88	51° 38' 48,020"	41° 36' 16,195"
167229	169	Земли транспорта № 210	511438,21	2258344,41	51° 38' 54,506"	41° 36' 14,003"

167230	170	Земли транспорта № 210	511509,84	2258330,80	51° 38' 56,824"	41° 36' 13,302"
167231	171	Земли транспорта № 210	511565,02	2258320,32	51° 38' 58,610"	41° 36' 12,761"
167232	172	Земли транспорта № 210	511641,79	2258300,01	51° 39' 1,095"	41° 36' 11,711"
167233	173	Земли транспорта № 210	511710,56	2258281,82	51° 39' 3,321"	41° 36' 10,771"
167234	174	Земли транспорта № 210	511955,58	2258230,84	51° 39' 11,252"	41° 36' 8,140"
167235	175	Земли транспорта № 210	512343,50	2258148,75	51° 39' 23,808"	41° 36' 3,903"
167236	176	Земли транспорта № 210	512370,53	2258143,03	51° 39' 24,683"	41° 36' 3,607"
167237	177	Земли транспорта № 210	512407,76	2258120,90	51° 39' 25,888"	41° 36' 2,459"
167238	178	Земли транспорта № 210	512888,50	2257862,68	51° 39' 41,456"	41° 35' 49,065"
167239	179	Земли транспорта № 210	512964,80	2257825,98	51° 39' 43,927"	41° 35' 47,162"
167240	180	Земли транспорта № 210	513451,26	2257582,73	51° 39' 59,678"	41° 35' 34,544"
167241	181	Земли транспорта № 210	513749,30	2257432,17	51° 40' 9,329"	41° 35' 26,734"
167242	182	Земли транспорта № 210	513951,21	2257330,19	51° 40' 15,867"	41° 35' 21,442"
167243	183	Земли транспорта № 210	513952,68	2257327,99	51° 40' 15,915"	41° 35' 21,328"
167244	184	Земли транспорта № 210	513987,22	2257310,98	51° 40' 17,033"	41° 35' 20,445"
167245	185	Земли транспорта № 210	514003,85	2257297,82	51° 40' 17,572"	41° 35' 19,762"
167246	186	Земли транспорта № 210	514188,54	2257203,42	51° 40' 23,552"	41° 35' 14,863"
167247	187	Земли транспорта № 210	514209,23	2257252,79	51° 40' 24,219"	41° 35' 17,434"
167248	188	Земли транспорта № 210	514145,04	2257283,49	51° 40' 22,140"	41° 35' 19,027"
167249	189	Земли транспорта № 210	514144,95	2257283,50	51° 40' 22,138"	41° 35' 19,027"
167250	190	Земли транспорта № 210	514144,52	2257283,74	51° 40' 22,124"	41° 35' 19,039"
167251	191	Земли транспорта № 210	513582,69	2257552,42	51° 40' 3,933"	41° 35' 32,978"
167252	192	Земли транспорта № 210	513405,47	2257638,20	51° 39' 58,194"	41° 35' 37,427"
167253	193	Земли транспорта № 210	513401,62	2257642,24	51° 39' 58,070"	41° 35' 37,637"
167254	194	Земли транспорта № 210	512600,19	2258066,13	51° 39' 32,117"	41° 35' 59,626"
167255	195	Земли транспорта № 210	512507,05	2258126,45	51° 39' 29,101"	41° 36' 2,756"
167256	196	Земли транспорта № 210	512438,26	2258152,91	51° 39' 26,874"	41° 36' 4,127"
167257	197	Земли транспорта № 210	512386,40	2258175,13	51° 39' 25,194"	41° 36' 5,279"
167258	198	Земли транспорта № 210	512345,13	2258186,78	51° 39' 23,858"	41° 36' 5,881"
167259	199	Земли транспорта № 210	512238,34	2258191,56	51° 39' 20,403"	41° 36' 6,121"
167260	200	Земли транспорта № 210	512196,86	2258202,01	51° 39' 19,060"	41° 36' 6,661"
167261	201	Земли транспорта № 210	511443,78	2258370,09	51° 38' 54,685"	41° 36' 15,339"
167262	202	Земли транспорта № 210	511346,66	2258390,57	51° 38' 51,541"	41° 36' 16,396"
167263	203	Земли транспорта № 210	510958,30	2258496,02	51° 38' 38,970"	41° 36' 21,847"
167264	204	Земли транспорта № 210	510882,11	2258515,72	51° 38' 36,504"	41° 36' 22,865"
167265	205	Земли транспорта № 210	510844,49	2258550,56	51° 38' 35,284"	41° 36' 24,673"
167266	206	Земли транспорта № 210	510785,71	2258552,84	51° 38' 33,382"	41° 36' 24,787"
167267	207	Земли транспорта № 210	510780,58	2258553,28	51° 38' 33,216"	41° 36' 24,809"
167268	208	Земли транспорта № 210	510769,53	2258560,27	51° 38' 32,859"	41° 36' 25,171"
167269	209	Земли транспорта № 210	510765,98	2258562,52	51° 38' 32,744"	41° 36' 25,288"
167270	210	Земли транспорта № 210	510716,57	2258545,43	51° 38' 31,146"	41° 36' 24,395"

167271	211	Земли транспорта № 210	510511,11	2258610,12	51° 38' 24,494"	41° 36' 27,741"
167272	212	Земли транспорта № 210	510504,06	2258617,58	51° 38' 24,266"	41° 36' 28,128"
167273	213	Земли транспорта № 210	510376,91	2258632,33	51° 38' 20,151"	41° 36' 28,884"
167274	214	Земли транспорта № 210	510211,10	2258722,29	51° 38' 14,781"	41° 36' 33,547"
167275	215	Земли транспорта № 210	510055,78	2258814,22	51° 38' 9,750"	41° 36' 38,313"
167276	216	Земли транспорта № 210	510020,40	2258840,75	51° 38' 8,604"	41° 36' 39,690"
167277	217	Земли транспорта № 210	509746,85	2259037,59	51° 37' 59,742"	41° 36' 49,899"
167278	218	Земли транспорта № 210	509592,65	2259145,00	51° 37' 54,746"	41° 36' 55,469"
167279	219	Земли транспорта № 210	509584,24	2259151,56	51° 37' 54,474"	41° 36' 55,810"
167280	220	Земли транспорта № 210	509478,28	2259226,71	51° 37' 51,041"	41° 36' 59,707"
167281	221	Земли транспорта № 210	508946,39	2259378,46	51° 37' 33,822"	41° 37' 7,545"
167282	222	Земли транспорта № 210	508590,15	2259480,06	51° 37' 22,290"	41° 37' 12,792"
167283	223	Земли транспорта № 210	508481,41	2259524,17	51° 37' 18,769"	41° 37' 15,075"
167284		**Земли транспорта № 210 Количество**		223		223
167285	1	Земли транспорта № 211	505481,93	2225695,95	51° 35' 40,121"	41° 7' 57,414"
167286	2	Земли транспорта № 211	505444,49	2225695,50	51° 35' 38,909"	41° 7' 57,400"
167287	3	Земли транспорта № 211	505444,53	2225689,98	51° 35' 38,910"	41° 7' 57,113"
167288	4	Земли транспорта № 211	505442,91	2225693,14	51° 35' 38,858"	41° 7' 57,277"
167289	5	Земли транспорта № 211	505437,65	2225690,43	51° 35' 38,687"	41° 7' 57,138"
167290	6	Земли транспорта № 211	505440,35	2225685,16	51° 35' 38,774"	41° 7' 56,864"
167291	7	Земли транспорта № 211	505444,55	2225687,33	51° 35' 38,910"	41° 7' 56,975"
167292	8	Земли транспорта № 211	505444,71	2225665,17	51° 35' 38,912"	41° 7' 55,824"
167293	9	Земли транспорта № 211	505482,43	2225665,67	51° 35' 40,132"	41° 7' 55,841"
167294	10	Земли транспорта № 211	505481,93	2225695,95	51° 35' 40,121"	41° 7' 57,414"
167295	11	Земли транспорта № 211	505725,53	2222439,96	51° 35' 47,464"	41° 5' 8,201"
167296	12	Земли транспорта № 211	505720,73	2222340,08	51° 35' 47,291"	41° 5' 3,014"
167297	13	Земли транспорта № 211	505720,17	2222328,49	51° 35' 47,270"	41° 5' 2,412"
167298	14	Земли транспорта № 211	505736,94	2222320,66	51° 35' 47,812"	41° 5' 2,001"
167299	15	Земли транспорта № 211	505737,25	2222326,77	51° 35' 47,823"	41° 5' 2,318"
167300	16	Земли транспорта № 211	505742,32	2222426,64	51° 35' 48,004"	41° 5' 7,505"
167301	17	Земли транспорта № 211	505725,53	2222439,96	51° 35' 47,464"	41° 5' 8,201"
167302	18	Земли транспорта № 211	508618,17	2226168,11	51° 37' 21,668"	41° 8' 21,175"
167303	19	Земли транспорта № 211	508625,17	2226177,48	51° 37' 21,896"	41° 8' 21,660"
167304	20	Земли транспорта № 211	508610,29	2226189,36	51° 37' 21,417"	41° 8' 22,281"
167305	21	Земли транспорта № 211	508581,36	2226212,45	51° 37' 20,484"	41° 8' 23,489"
167306	22	Земли транспорта № 211	508539,35	2226252,00	51° 37' 19,131"	41° 8' 25,555"
167307	23	Земли транспорта № 211	508535,74	2226255,86	51° 37' 19,015"	41° 8' 25,756"
167308	24	Земли транспорта № 211	508494,07	2226300,46	51° 37' 17,673"	41° 8' 28,085"
167309	25	Земли транспорта № 211	508484,63	2226292,12	51° 37' 17,366"	41° 8' 27,653"
167310	26	Земли транспорта № 211	508529,69	2226243,76	51° 37' 18,817"	41° 8' 25,129"
167311	27	Земли транспорта № 211	508552,33	2226222,42	51° 37' 19,546"	41° 8' 24,014"

167312	28	Земли транспорта № 211	508572,41	2226203,48	51° 37' 20,193"	41° 8' 23,025"
167313	29	Земли транспорта № 211	508618,17	2226168,11	51° 37' 21,668"	41° 8' 21,175"
167314	30	Земли транспорта № 211	513807,50	2238959,25	51° 40' 10,999"	41° 19' 25,488"
167315	31	Земли транспорта № 211	513817,70	2238951,09	51° 40' 11,328"	41° 19' 25,062"
167316	32	Земли транспорта № 211	513834,08	2238937,99	51° 40' 11,857"	41° 19' 24,379"
167317	33	Земли транспорта № 211	513834,83	2238939,06	51° 40' 11,882"	41° 19' 24,434"
167318	34	Земли транспорта № 211	513848,96	2238964,01	51° 40' 12,341"	41° 19' 25,731"
167319	35	Земли транспорта № 211	513861,32	2238985,84	51° 40' 12,742"	41° 19' 26,866"
167320	36	Земли транспорта № 211	513879,81	2239032,95	51° 40' 13,344"	41° 19' 29,315"
167321	37	Земли транспорта № 211	514006,66	2239340,88	51° 40' 17,469"	41° 19' 45,325"
167322	38	Земли транспорта № 211	514033,49	2239413,63	51° 40' 18,342"	41° 19' 49,107"
167323	39	Земли транспорта № 211	514031,83	2239415,23	51° 40' 18,289"	41° 19' 49,191"
167324	40	Земли транспорта № 211	514013,21	2239433,08	51° 40' 17,687"	41° 19' 50,122"
167325	41	Земли транспорта № 211	514012,95	2239433,33	51° 40' 17,679"	41° 19' 50,135"
167326	42	Земли транспорта № 211	513988,41	2239376,80	51° 40' 16,881"	41° 19' 47,196"
167327	43	Земли транспорта № 211	513807,50	2238959,25	51° 40' 10,999"	41° 19' 25,488"
167328		**Земли транспорта № 211 Количество**		43		43
167329	1	Земли транспорта № 22	301844,61	2176915,02	49° 45' 36,056"	40° 28' 8,418"
167330	2	Земли транспорта № 22	300846,50	2176327,15	49° 45' 3,498"	40° 27' 39,730"
167331	3	Земли транспорта № 22	300805,57	2176284,67	49° 45' 2,154"	40° 27' 37,636"
167332	4	Земли транспорта № 22	300812,29	2176277,24	49° 45' 2,369"	40° 27' 37,261"
167333	5	Земли транспорта № 22	300852,75	2176319,23	49° 45' 3,697"	40° 27' 39,330"
167334	6	Земли транспорта № 22	301849,48	2176906,28	49° 45' 36,210"	40° 28' 7,978"
167335	7	Земли транспорта № 22	301847,29	2176911,65	49° 45' 36,141"	40° 28' 8,248"
167336	8	Земли транспорта № 22	301844,61	2176915,02	49° 45' 36,056"	40° 28' 8,418"
167337	9	Земли транспорта № 22	309332,18	2181356,71	49° 49' 40,251"	40° 31' 45,550"
167338	10	Земли транспорта № 22	309275,12	2181309,24	49° 49' 38,385"	40° 31' 43,212"
167339	11	Земли транспорта № 22	309275,01	2181309,20	49° 49' 38,381"	40° 31' 43,210"
167340	12	Земли транспорта № 22	310066,02	2181105,27	49° 50' 3,895"	40° 31' 32,502"
167341	13	Земли транспорта № 22	310855,23	2180895,70	49° 50' 29,348"	40° 31' 21,511"
167342	14	Земли транспорта № 22	310875,71	2180889,77	49° 50' 30,009"	40° 31' 21,201"
167343	15	Земли транспорта № 22	310894,91	2180916,75	49° 50' 30,641"	40° 31' 22,539"
167344	16	Земли транспорта № 22	311035,80	2180860,59	49° 50' 35,177"	40° 31' 19,638"
167345	17	Земли транспорта № 22	311015,26	2180795,67	49° 50' 34,486"	40° 31' 16,403"
167346	18	Земли транспорта № 22	311214,84	2180634,16	49° 50' 40,877"	40° 31' 8,192"
167347	19	Земли транспорта № 22	311246,59	2180805,61	49° 50' 41,976"	40° 31' 16,751"
167348	20	Земли транспорта № 22	311248,60	2180805,68	49° 50' 42,041"	40° 31' 16,754"
167349	21	Земли транспорта № 22	311247,93	2180808,72	49° 50' 42,021"	40° 31' 16,906"
167350	22	Земли транспорта № 22	311247,75	2180811,82	49° 50' 42,016"	40° 31' 17,062"
167351	23	Земли транспорта № 22	311248,05	2180814,92	49° 50' 42,027"	40° 31' 17,217"
167352	24	Земли транспорта № 22	311248,49	2180816,84	49° 50' 42,042"	40° 31' 17,312"

167353	25	Земли транспорта № 22	311267,75	2180811,44	49° 50' 42,663"	40° 31' 17,030"
167354	26	Земли транспорта № 22	311568,77	2180727,13	49° 50' 52,370"	40° 31' 12,617"
167355	27	Земли транспорта № 22	312239,34	2180544,32	49° 51' 13,994"	40° 31' 3,036"
167356	28	Земли транспорта № 22	312692,83	2180429,76	49° 51' 28,622"	40° 30' 57,009"
167357	29	Земли транспорта № 22	312694,26	2180429,46	49° 51' 28,668"	40° 30' 56,992"
167358	30	Земли транспорта № 22	312694,91	2180429,35	49° 51' 28,689"	40° 30' 56,987"
167359	31	Земли транспорта № 22	312905,19	2180399,36	49° 51' 35,481"	40° 30' 55,349"
167360	32	Земли транспорта № 22	312907,65	2180399,16	49° 51' 35,561"	40° 30' 55,338"
167361	33	Земли транспорта № 22	313108,54	2180395,58	49° 51' 42,060"	40° 30' 55,029"
167362	34	Земли транспорта № 22	313109,94	2180395,61	49° 51' 42,105"	40° 30' 55,030"
167363	35	Земли транспорта № 22	313302,43	2180407,37	49° 51' 48,340"	40° 30' 55,493"
167364	36	Земли транспорта № 22	313304,50	2180407,60	49° 51' 48,407"	40° 30' 55,504"
167365	37	Земли транспорта № 22	313445,23	2180431,04	49° 51' 52,971"	40° 30' 56,586"
167366	38	Земли транспорта № 22	313446,31	2180431,25	49° 51' 53,006"	40° 30' 56,596"
167367	39	Земли транспорта № 22	313592,35	2180464,61	49° 51' 57,746"	40° 30' 58,172"
167368	40	Земли транспорта № 22	313594,13	2180465,11	49° 51' 57,803"	40° 30' 58,196"
167369	41	Земли транспорта № 22	313752,85	2180517,15	49° 52' 2,962"	40° 31' 0,698"
167370	42	Земли транспорта № 22	313753,46	2180517,36	49° 52' 2,982"	40° 31' 0,709"
167371	43	Земли транспорта № 22	313754,15	2180517,62	49° 52' 3,004"	40° 31' 0,721"
167372	44	Земли транспорта № 22	313940,87	2180593,47	49° 52' 9,078"	40° 31' 4,399"
167373	45	Земли транспорта № 22	313941,52	2180593,75	49° 52' 9,099"	40° 31' 4,412"
167374	46	Земли транспорта № 22	314522,39	2180853,82	49° 52' 28,005"	40° 31' 17,060"
167375	47	Земли транспорта № 22	314799,44	2180965,86	49° 52' 37,017"	40° 31' 22,493"
167376	48	Земли транспорта № 22	314943,70	2181006,69	49° 52' 41,703"	40° 31' 24,445"
167377	49	Земли транспорта № 22	315263,50	2181056,45	49° 52' 52,072"	40° 31' 26,732"
167378	50	Земли транспорта № 22	315462,97	2181055,34	49° 52' 58,527"	40° 31' 26,548"
167379	51	Земли транспорта № 22	315729,10	2181050,12	49° 53' 7,137"	40° 31' 26,116"
167380	52	Земли транспорта № 22	316090,16	2181036,88	49° 53' 18,816"	40° 31' 25,221"
167381	53	Земли транспорта № 22	316628,38	2181014,12	49° 53' 36,224"	40° 31' 23,736"
167382	54	Земли транспорта № 22	316736,34	2181009,45	49° 53' 39,716"	40° 31' 23,432"
167383	55	Земли транспорта № 22	316845,57	2180998,59	49° 53' 43,246"	40° 31' 22,818"
167384	56	Земли транспорта № 22	316846,07	2180998,54	49° 53' 43,262"	40° 31' 22,815"
167385	57	Земли транспорта № 22	316908,02	2180993,96	49° 53' 45,265"	40° 31' 22,546"
167386	58	Земли транспорта № 22	316908,59	2180993,93	49° 53' 45,284"	40° 31' 22,544"
167387	59	Земли транспорта № 22	316989,39	2180990,29	49° 53' 47,897"	40° 31' 22,310"
167388	60	Земли транспорта № 22	316990,30	2180990,27	49° 53' 47,926"	40° 31' 22,308"
167389	61	Земли транспорта № 22	317078,11	2180990,37	49° 53' 50,768"	40° 31' 22,257"
167390	62	Земли транспорта № 22	317265,59	2180994,07	49° 53' 56,837"	40° 31' 22,322"
167391	63	Земли транспорта № 22	317401,48	2180991,29	49° 54' 1,233"	40° 31' 22,095"
167392	64	Земли транспорта № 22	317410,84	2180991,10	49° 54' 1,536"	40° 31' 22,080"
167393	65	Земли транспорта № 22	317491,31	2180988,75	49° 54' 4,139"	40° 31' 21,910"

167394	66	Земли транспорта № 22	317572,72	2180984,86	49° 54' 6,772"	40° 31' 21,663"
167395	67	Земли транспорта № 22	317607,28	2180983,91	49° 54' 7,890"	40° 31' 21,593"
167396	68	Земли транспорта № 22	317691,98	2180981,59	49° 54' 10,630"	40° 31' 21,422"
167397	69	Земли транспорта № 22	317741,99	2180980,07	49° 54' 12,247"	40° 31' 21,314"
167398	70	Земли транспорта № 22	317799,67	2180975,32	49° 54' 14,112"	40° 31' 21,039"
167399	71	Земли транспорта № 22	317859,90	2180968,44	49° 54' 16,058"	40° 31' 20,656"
167400	72	Земли транспорта № 22	317932,09	2180959,87	49° 54' 18,391"	40° 31' 20,180"
167401	73	Земли транспорта № 22	317932,99	2180959,78	49° 54' 18,420"	40° 31' 20,175"
167402	74	Земли транспорта № 22	317999,02	2180954,97	49° 54' 20,555"	40° 31' 19,891"
167403	75	Земли транспорта № 22	317999,62	2180954,93	49° 54' 20,574"	40° 31' 19,889"
167404	76	Земли транспорта № 22	318074,86	2180951,70	49° 54' 23,008"	40° 31' 19,679"
167405	77	Земли транспорта № 22	318075,65	2180951,69	49° 54' 23,033"	40° 31' 19,677"
167406	78	Земли транспорта № 22	318154,31	2180951,44	49° 54' 25,579"	40° 31' 19,615"
167407	79	Земли транспорта № 22	318155,12	2180951,45	49° 54' 25,605"	40° 31' 19,615"
167408	80	Земли транспорта № 22	318174,30	2180952,20	49° 54' 26,226"	40° 31' 19,640"
167409	81	Земли транспорта № 22	318824,38	2180944,31	49° 54' 47,260"	40° 31' 18,826"
167410	82	Земли транспорта № 22	319162,68	2180924,98	49° 54' 58,200"	40° 31' 17,640"
167411	83	Земли транспорта № 22	319166,30	2180940,27	49° 54' 58,323"	40° 31' 18,404"
167412	84	Земли транспорта № 22	319120,51	2180942,88	49° 54' 56,843"	40° 31' 18,564"
167413	85	Земли транспорта № 22	319050,15	2180947,05	49° 54' 54,567"	40° 31' 18,818"
167414	86	Земли транспорта № 22	318941,93	2180951,81	49° 54' 51,067"	40° 31' 19,127"
167415	87	Земли транспорта № 22	318840,24	2180955,52	49° 54' 47,778"	40° 31' 19,378"
167416	88	Земли транспорта № 22	318783,68	2180957,58	49° 54' 45,948"	40° 31' 19,517"
167417	89	Земли транспорта № 22	318756,06	2180958,59	49° 54' 45,055"	40° 31' 19,586"
167418	90	Земли транспорта № 22	318513,62	2180968,41	49° 54' 37,213"	40° 31' 20,234"
167419	91	Земли транспорта № 22	318457,35	2180972,02	49° 54' 35,394"	40° 31' 20,451"
167420	92	Земли транспорта № 22	318348,23	2180974,93	49° 54' 31,864"	40° 31' 20,667"
167421	93	Земли транспорта № 22	318239,04	2180974,72	49° 54' 28,330"	40° 31' 20,727"
167422	94	Земли транспорта № 22	318154,35	2180971,44	49° 54' 25,588"	40° 31' 20,617"
167423	95	Земли транспорта № 22	318075,72	2180971,69	49° 54' 23,044"	40° 31' 20,680"
167424	96	Земли транспорта № 22	318000,47	2180974,91	49° 54' 20,610"	40° 31' 20,890"
167425	97	Земли транспорта № 22	317934,44	2180979,73	49° 54' 18,475"	40° 31' 21,173"
167426	98	Земли транспорта № 22	317862,22	2180988,30	49° 54' 16,142"	40° 31' 21,650"
167427	99	Земли транспорта № 22	317801,62	2180995,23	49° 54' 14,184"	40° 31' 22,035"
167428	100	Земли транспорта № 22	317743,11	2181000,04	49° 54' 12,292"	40° 31' 22,314"
167429	101	Земли транспорта № 22	317692,56	2181001,58	49° 54' 10,657"	40° 31' 22,424"
167430	102	Земли транспорта № 22	317607,83	2181003,90	49° 54' 7,916"	40° 31' 22,595"
167431	103	Земли транспорта № 22	317573,47	2181004,85	49° 54' 6,804"	40° 31' 22,664"
167432	104	Земли транспорта № 22	317492,08	2181008,74	49° 54' 4,172"	40° 31' 22,911"
167433	105	Земли транспорта № 22	317411,33	2181011,09	49° 54' 1,560"	40° 31' 23,081"
167434	106	Земли транспорта № 22	317401,89	2181011,29	49° 54' 1,254"	40° 31' 23,097"

167435	107	Земли транспорта № 22	317265,60	2181014,07	49° 53' 56,845"	40° 31' 23,324"
167436	108	Земли транспорта № 22	317077,90	2181010,37	49° 53' 50,770"	40° 31' 23,259"
167437	109	Земли транспорта № 22	316990,29	2181010,27	49° 53' 47,934"	40° 31' 23,310"
167438	110	Земли транспорта № 22	316909,49	2181013,91	49° 53' 45,321"	40° 31' 23,544"
167439	111	Земли транспорта № 22	316847,55	2181018,49	49° 53' 43,318"	40° 31' 23,814"
167440	112	Земли транспорта № 22	316737,77	2181029,41	49° 53' 39,770"	40° 31' 24,431"
167441	113	Земли транспорта № 22	316629,24	2181034,10	49° 53' 36,260"	40° 31' 24,736"
167442	114	Земли транспорта № 22	316370,75	2181045,03	49° 53' 27,900"	40° 31' 25,449"
167443	115	Земли транспорта № 22	316336,98	2181046,46	49° 53' 26,807"	40° 31' 25,543"
167444	116	Земли транспорта № 22	316090,95	2181056,86	49° 53' 18,850"	40° 31' 26,221"
167445	117	Земли транспорта № 22	315729,67	2181070,12	49° 53' 7,164"	40° 31' 27,117"
167446	118	Земли транспорта № 22	315463,22	2181075,34	49° 52' 58,543"	40° 31' 27,549"
167447	119	Земли транспорта № 22	315262,01	2181076,46	49° 52' 52,032"	40° 31' 27,735"
167448	120	Земли транспорта № 22	314939,43	2181026,27	49° 52' 41,573"	40° 31' 25,428"
167449	121	Земли транспорта № 22	314792,95	2180984,81	49° 52' 36,815"	40° 31' 23,446"
167450	122	Земли транспорта № 22	314514,55	2180872,22	49° 52' 27,759"	40° 31' 17,986"
167451	123	Земли транспорта № 22	314264,62	2180760,32	49° 52' 19,624"	40° 31' 12,544"
167452	124	Земли транспорта № 22	313933,34	2180612,00	49° 52' 8,842"	40° 31' 5,331"
167453	125	Земли транспорта № 22	313856,51	2180580,79	49° 52' 6,343"	40° 31' 3,818"
167454	126	Земли транспорта № 22	313746,62	2180536,15	49° 52' 2,768"	40° 31' 1,654"
167455	127	Земли транспорта № 22	313587,90	2180484,11	49° 51' 57,610"	40° 30' 59,151"
167456	128	Земли транспорта № 22	313441,86	2180450,75	49° 51' 52,870"	40° 30' 57,575"
167457	129	Земли транспорта № 22	313405,82	2180444,75	49° 51' 51,701"	40° 30' 57,298"
167458	130	Земли транспорта № 22	313393,48	2180442,69	49° 51' 51,301"	40° 30' 57,203"
167459	131	Земли транспорта № 22	313301,21	2180427,33	49° 51' 48,309"	40° 30' 56,494"
167460	132	Земли транспорта № 22	313108,72	2180415,58	49° 51' 42,074"	40° 30' 56,030"
167461	133	Земли транспорта № 22	312908,01	2180419,16	49° 51' 35,581"	40° 30' 56,339"
167462	134	Земли транспорта № 22	312697,73	2180449,15	49° 51' 28,788"	40° 30' 57,976"
167463	135	Земли транспорта № 22	312505,28	2180497,77	49° 51' 22,581"	40° 31' 0,534"
167464	136	Земли транспорта № 22	312244,42	2180563,67	49° 51' 14,166"	40° 31' 4,001"
167465	137	Земли транспорта № 22	311574,10	2180746,41	49° 50' 52,550"	40° 31' 13,578"
167466	138	Земли транспорта № 22	311273,14	2180830,70	49° 50' 42,846"	40° 31' 17,990"
167467	139	Земли транспорта № 22	311121,54	2180873,18	49° 50' 37,957"	40° 31' 20,213"
167468	140	Земли транспорта № 22	311086,40	2180882,57	49° 50' 36,824"	40° 31' 20,706"
167469	141	Земли транспорта № 22	310939,13	2180921,92	49° 50' 32,074"	40° 31' 22,769"
167470	142	Земли транспорта № 22	310866,61	2180941,82	49° 50' 29,736"	40° 31' 23,812"
167471	143	Земли транспорта № 22	310813,62	2180956,36	49° 50' 28,027"	40° 31' 24,573"
167472	144	Земли транспорта № 22	310710,15	2180978,04	49° 50' 24,687"	40° 31' 25,724"
167473	145	Земли транспорта № 22	310659,18	2180990,07	49° 50' 23,043"	40° 31' 26,359"
167474	146	Земли транспорта № 22	310551,64	2181011,03	49° 50' 19,571"	40° 31' 27,476"
167475	147	Земли транспорта № 22	310497,53	2181022,49	49° 50' 17,825"	40° 31' 28,085"

167476	148	Земли транспорта № 22	310444,81	2181035,65	49° 50' 16,124"	40° 31' 28,777"
167477	149	Земли транспорта № 22	310416,74	2181042,65	49° 50' 15,219"	40° 31' 29,145"
167478	150	Земли транспорта № 22	310353,05	2181063,25	49° 50' 13,166"	40° 31' 30,216"
167479	151	Земли транспорта № 22	310220,69	2181109,52	49° 50' 8,902"	40° 31' 32,616"
167480	152	Земли транспорта № 22	310167,44	2181126,77	49° 50' 7,186"	40° 31' 33,513"
167481	153	Земли транспорта № 22	310102,64	2181143,78	49° 50' 5,096"	40° 31' 34,406"
167482	154	Земли транспорта № 22	310049,13	2181159,41	49° 50' 3,371"	40° 31' 35,222"
167483	155	Земли транспорта № 22	310032,28	2181163,98	49° 50' 2,828"	40° 31' 35,461"
167484	156	Земли транспорта № 22	309833,30	2181217,95	49° 49' 56,410"	40° 31' 38,289"
167485	157	Земли транспорта № 22	309802,48	2181226,31	49° 49' 55,416"	40° 31' 38,727"
167486	158	Земли транспорта № 22	309779,17	2181233,11	49° 49' 54,665"	40° 31' 39,082"
167487	159	Земли транспорта № 22	309746,20	2181242,72	49° 49' 53,602"	40° 31' 39,583"
167488	160	Земли транспорта № 22	309664,47	2181267,10	49° 49' 50,967"	40° 31' 40,855"
167489	161	Земли транспорта № 22	309452,59	2181323,54	49° 49' 44,134"	40° 31' 43,814"
167490	162	Земли транспорта № 22	309400,71	2181337,59	49° 49' 42,460"	40° 31' 44,550"
167491	163	Земли транспорта № 22	309389,79	2181340,48	49° 49' 42,108"	40° 31' 44,701"
167492	164	Земли транспорта № 22	309358,78	2181349,22	49° 49' 41,108"	40° 31' 45,158"
167493	165	Земли транспорта № 22	309332,18	2181356,71	49° 49' 40,251"	40° 31' 45,550"
167494	166	Земли транспорта № 22	318014,08	2179633,97	49° 54' 20,488"	40° 30' 13,691"
167495	167	Земли транспорта № 22	318019,25	2179624,72	49° 54' 20,652"	40° 30' 13,224"
167496	168	Земли транспорта № 22	318039,65	2179647,66	49° 54' 21,321"	40° 30' 14,361"
167497	169	Земли транспорта № 22	318062,64	2179669,34	49° 54' 22,075"	40° 30' 15,432"
167498	170	Земли транспорта № 22	318081,44	2179686,35	49° 54' 22,690"	40° 30' 16,272"
167499	171	Земли транспорта № 22	318103,95	2179701,61	49° 54' 23,425"	40° 30' 17,022"
167500	172	Земли транспорта № 22	318146,77	2179728,96	49° 54' 24,822"	40° 30' 18,364"
167501	173	Земли транспорта № 22	318180,90	2179748,77	49° 54' 25,935"	40° 30' 19,334"
167502	174	Земли транспорта № 22	318218,22	2179766,64	49° 54' 27,150"	40° 30' 20,205"
167503	175	Земли транспорта № 22	318241,73	2179777,90	49° 54' 27,916"	40° 30' 20,754"
167504	176	Земли транспорта № 22	318238,10	2179786,37	49° 54' 27,802"	40° 30' 21,181"
167505	177	Земли транспорта № 22	318219,72	2179776,54	49° 54' 27,203"	40° 30' 20,700"
167506	178	Земли транспорта № 22	318216,01	2179776,35	49° 54' 27,083"	40° 30' 20,693"
167507	179	Земли транспорта № 22	318213,65	2179778,27	49° 54' 27,008"	40° 30' 20,791"
167508	180	Земли транспорта № 22	318210,12	2179782,57	49° 54' 26,895"	40° 30' 21,009"
167509	181	Земли транспорта № 22	318207,60	2179787,00	49° 54' 26,815"	40° 30' 21,232"
167510	182	Земли транспорта № 22	318200,39	2179784,70	49° 54' 26,581"	40° 30' 21,122"
167511	183	Земли транспорта № 22	318201,67	2179780,89	49° 54' 26,621"	40° 30' 20,930"
167512	184	Земли транспорта № 22	318203,40	2179775,95	49° 54' 26,675"	40° 30' 20,682"
167513	185	Земли транспорта № 22	318203,40	2179770,88	49° 54' 26,673"	40° 30' 20,427"
167514	186	Земли транспорта № 22	318198,35	2179766,21	49° 54' 26,507"	40° 30' 20,197"
167515	187	Земли транспорта № 22	318134,60	2179733,57	49° 54' 24,431"	40° 30' 18,603"
167516	188	Земли транспорта № 22	318118,67	2179724,80	49° 54' 23,911"	40° 30' 18,174"

167517	189	Земли транспорта № 22	318117,02	2179723,90	49° 54' 23,858"	40° 30' 18,130"
167518	190	Земли транспорта № 22	318092,04	2179705,79	49° 54' 23,042"	40° 30' 17,239"
167519	191	Земли транспорта № 22	318077,33	2179695,13	49° 54' 22,561"	40° 30' 16,714"
167520	192	Земли транспорта № 22	318071,48	2179692,01	49° 54' 22,370"	40° 30' 16,562"
167521	193	Земли транспорта № 22	318068,17	2179691,83	49° 54' 22,263"	40° 30' 16,555"
167522	194	Земли транспорта № 22	318064,14	2179693,37	49° 54' 22,133"	40° 30' 16,635"
167523	195	Земли транспорта № 22	318057,70	2179701,25	49° 54' 21,928"	40° 30' 17,034"
167524	196	Земли транспорта № 22	318051,33	2179695,49	49° 54' 21,720"	40° 30' 16,749"
167525	197	Земли транспорта № 22	318046,62	2179692,12	49° 54' 21,566"	40° 30' 16,584"
167526	198	Земли транспорта № 22	318051,96	2179684,16	49° 54' 21,735"	40° 30' 16,181"
167527	199	Земли транспорта № 22	318053,09	2179679,14	49° 54' 21,770"	40° 30' 15,929"
167528	200	Земли транспорта № 22	318052,35	2179674,82	49° 54' 21,744"	40° 30' 15,713"
167529	201	Земли транспорта № 22	318049,36	2179670,89	49° 54' 21,646"	40° 30' 15,518"
167530	202	Земли транспорта № 22	318014,08	2179633,97	49° 54' 20,488"	40° 30' 13,691"
167531	203	Земли транспорта № 22	327129,98	2162028,21	49° 59' 7,077"	40° 15' 24,107"
167532	204	Земли транспорта № 22	327124,03	2161998,05	49° 59' 6,868"	40° 15' 22,598"
167533	205	Земли транспорта № 22	327130,72	2161993,32	49° 59' 7,082"	40° 15' 22,355"
167534	206	Земли транспорта № 22	327182,04	2161934,58	49° 59' 8,712"	40° 15' 19,365"
167535	207	Земли транспорта № 22	327225,33	2161884,11	49° 59' 10,086"	40° 15' 16,796"
167536	208	Земли транспорта № 22	327301,04	2161806,02	49° 59' 12,494"	40° 15' 12,815"
167537	209	Земли транспорта № 22	327388,08	2161713,37	49° 59' 15,261"	40° 15' 8,093"
167538	210	Земли транспорта № 22	327450,12	2161648,73	49° 59' 17,234"	40° 15' 4,798"
167539	211	Земли транспорта № 22	327518,32	2161573,70	49° 59' 19,401"	40° 15' 0,976"
167540	212	Земли транспорта № 22	327580,05	2161505,80	49° 59' 21,362"	40° 14' 57,517"
167541	213	Земли транспорта № 22	327651,17	2161427,84	49° 59' 23,622"	40° 14' 53,546"
167542	214	Земли транспорта № 22	327716,31	2161354,68	49° 59' 25,690"	40° 14' 49,820"
167543	215	Земли транспорта № 22	327783,80	2161277,36	49° 59' 27,833"	40° 14' 45,883"
167544	216	Земли транспорта № 22	327848,42	2161200,71	49° 59' 29,883"	40° 14' 41,982"
167545	217	Земли транспорта № 22	327912,41	2161122,16	49° 59' 31,911"	40° 14' 37,986"
167546	218	Земли транспорта № 22	327966,48	2161056,08	49° 59' 33,625"	40° 14' 34,625"
167547	219	Земли транспорта № 22	328021,42	2160987,75	49° 59' 35,366"	40° 14' 31,149"
167548	220	Земли транспорта № 22	328061,93	2160937,40	49° 59' 36,650"	40° 14' 28,588"
167549	221	Земли транспорта № 22	328123,75	2160862,53	49° 59' 38,610"	40° 14' 24,779"
167550	222	Земли транспорта № 22	328185,18	2160786,50	49° 59' 40,557"	40° 14' 20,911"
167551	223	Земли транспорта № 22	328209,71	2160753,75	49° 59' 41,333"	40° 14' 19,247"
167552	224	Земли транспорта № 22	328269,69	2160678,00	49° 59' 43,233"	40° 14' 15,395"
167553	225	Земли транспорта № 22	328340,10	2160582,37	49° 59' 45,460"	40° 14' 10,536"
167554	226	Земли транспорта № 22	328359,91	2160593,14	49° 59' 46,107"	40° 14' 11,060"
167555	227	Земли транспорта № 22	328212,89	2160786,35	49° 59' 41,454"	40° 14' 20,881"
167556	228	Земли транспорта № 22	328176,83	2160836,12	49° 59' 40,313"	40° 14' 23,409"
167557	229	Земли транспорта № 22	327981,02	2161082,93	49° 59' 34,110"	40° 14' 35,960"

167558	230	Земли транспорта № 22	327733,05	2161372,00	49° 59' 26,241"	40° 14' 50,675"
167559	231	Земли транспорта № 22	327241,17	2161898,61	49° 59' 10,606"	40° 15' 17,511"
167560	232	Земли транспорта № 22	327249,01	2161916,72	49° 59' 10,869"	40° 15' 18,413"
167561	233	Земли транспорта № 22	327246,76	2161937,62	49° 59' 10,807"	40° 15' 19,464"
167562	234	Земли транспорта № 22	327201,05	2161971,69	49° 59' 9,347"	40° 15' 21,212"
167563	235	Земли транспорта № 22	327138,49	2162018,34	49° 59' 7,347"	40° 15' 23,604"
167564	236	Земли транспорта № 22	327129,98	2162028,21	49° 59' 7,077"	40° 15' 24,107"
167565	237	Земли транспорта № 22	318243,62	2168213,01	49° 54' 22,690"	40° 20' 41,280"
167566	238	Земли транспорта № 22	318242,34	2168203,72	49° 54' 22,644"	40° 20' 40,815"
167567	239	Земли транспорта № 22	318308,44	2168197,69	49° 54' 24,780"	40° 20' 40,463"
167568	240	Земли транспорта № 22	318311,10	2168206,57	49° 54' 24,870"	40° 20' 40,906"
167569	241	Земли транспорта № 22	318243,62	2168213,01	49° 54' 22,690"	40° 20' 41,280"
167570		**Земли транспорта № 22 Количество**		241		241
167571	1	Земли транспорта № 23	299474,57	2169153,01	49° 44' 15,786"	40° 21' 42,445"
167572	2	Земли транспорта № 23	299486,23	2169160,45	49° 44' 16,167"	40° 21' 42,807"
167573	3	Земли транспорта № 23	299483,26	2169162,21	49° 44' 16,071"	40° 21' 42,897"
167574	4	Земли транспорта № 23	299482,50	2169162,72	49° 44' 16,047"	40° 21' 42,924"
167575	5	Земли транспорта № 23	299481,34	2169163,51	49° 44' 16,010"	40° 21' 42,964"
167576	6	Земли транспорта № 23	299464,82	2169172,42	49° 44' 15,480"	40° 21' 43,421"
167577	7	Земли транспорта № 23	299463,35	2169173,84	49° 44' 15,433"	40° 21' 43,493"
167578	8	Земли транспорта № 23	299445,90	2169182,16	49° 44' 14,872"	40° 21' 43,921"
167579	9	Земли транспорта № 23	299379,12	2169213,67	49° 44' 12,726"	40° 21' 45,544"
167580	10	Земли транспорта № 23	299334,18	2169236,39	49° 44' 11,283"	40° 21' 46,712"
167581	11	Земли транспорта № 23	299325,35	2169241,88	49° 44' 11,000"	40° 21' 46,993"
167582	12	Земли транспорта № 23	299323,31	2169242,73	49° 44' 10,934"	40° 21' 47,037"
167583	13	Земли транспорта № 23	299317,49	2169244,15	49° 44' 10,747"	40° 21' 47,112"
167584	14	Земли транспорта № 23	299303,01	2169249,79	49° 44' 10,281"	40° 21' 47,405"
167585	15	Земли транспорта № 23	299283,62	2169253,87	49° 44' 9,655"	40° 21' 47,623"
167586	16	Земли транспорта № 23	299248,96	2169255,99	49° 44' 8,535"	40° 21' 47,754"
167587	17	Земли транспорта № 23	299245,89	2169256,63	49° 44' 8,436"	40° 21' 47,789"
167588	18	Земли транспорта № 23	299241,71	2169257,86	49° 44' 8,301"	40° 21' 47,853"
167589	19	Земли транспорта № 23	299237,06	2169261,38	49° 44' 8,152"	40° 21' 48,032"
167590	20	Земли транспорта № 23	299236,89	2169261,69	49° 44' 8,147"	40° 21' 48,048"
167591	21	Земли транспорта № 23	299235,58	2169248,28	49° 44' 8,098"	40° 21' 47,379"
167592	22	Земли транспорта № 23	299231,03	2169248,24	49° 44' 7,951"	40° 21' 47,381"
167593	23	Земли транспорта № 23	299229,63	2169236,85	49° 44' 7,900"	40° 21' 46,813"
167594	24	Земли транспорта № 23	299232,50	2169240,94	49° 44' 7,995"	40° 21' 47,015"
167595	25	Земли транспорта № 23	299236,46	2169244,95	49° 44' 8,125"	40° 21' 47,213"
167596	26	Земли транспорта № 23	299242,48	2169247,58	49° 44' 8,321"	40° 21' 47,339"
167597	27	Земли транспорта № 23	299249,32	2169248,29	49° 44' 8,543"	40° 21' 47,370"
167598	28	Земли транспорта № 23	299281,62	2169242,97	49° 44' 9,585"	40° 21' 47,080"

167599	29	Земли транспорта № 23	299295,17	2169238,94	49° 44' 10,022"	40° 21' 46,869"
167600	30	Земли транспорта № 23	299309,64	2169232,73	49° 44' 10,487"	40° 21' 46,548"
167601	31	Земли транспорта № 23	299317,19	2169227,29	49° 44' 10,729"	40° 21' 46,271"
167602	32	Земли транспорта № 23	299318,95	2169226,67	49° 44' 10,786"	40° 21' 46,238"
167603	33	Земли транспорта № 23	299329,02	2169225,16	49° 44' 11,111"	40° 21' 46,155"
167604	34	Земли транспорта № 23	299418,24	2169183,32	49° 44' 13,978"	40° 21' 44,000"
167605	35	Земли транспорта № 23	299432,25	2169176,07	49° 44' 14,427"	40° 21' 43,627"
167606	36	Земли транспорта № 23	299445,10	2169170,11	49° 44' 14,840"	40° 21' 43,320"
167607	37	Земли транспорта № 23	299446,04	2169169,65	49° 44' 14,871"	40° 21' 43,297"
167608	38	Земли транспорта № 23	299456,23	2169164,20	49° 44' 15,198"	40° 21' 43,017"
167609	39	Земли транспорта № 23	299469,98	2169155,81	49° 44' 15,639"	40° 21' 42,588"
167610	40	Земли транспорта № 23	299474,57	2169153,01	49° 44' 15,786"	40° 21' 42,445"
167611	41	Земли транспорта № 23	289112,92	2182235,59	49° 38' 46,271"	40° 32' 42,158"
167612	42	Земли транспорта № 23	289112,93	2182225,45	49° 38' 46,267"	40° 32' 41,653"
167613	43	Земли транспорта № 23	289112,94	2182211,60	49° 38' 46,261"	40° 32' 40,963"
167614	44	Земли транспорта № 23	289116,81	2182159,97	49° 38' 46,366"	40° 32' 38,387"
167615	45	Земли транспорта № 23	289120,29	2182134,07	49° 38' 46,468"	40° 32' 37,094"
167616	46	Земли транспорта № 23	289122,08	2182119,72	49° 38' 46,520"	40° 32' 36,377"
167617	47	Земли транспорта № 23	289129,52	2182040,04	49° 38' 46,729"	40° 32' 32,401"
167618	48	Земли транспорта № 23	289215,66	2182040,86	49° 38' 49,517"	40° 32' 32,388"
167619	49	Земли транспорта № 23	289218,84	2182235,59	49° 38' 49,698"	40° 32' 42,092"
167620	50	Земли транспорта № 23	289112,92	2182235,59	49° 38' 46,271"	40° 32' 42,158"
167621	51	Земли транспорта № 23	300798,84	2176292,11	49° 45' 1,940"	40° 27' 38,012"
167622	52	Земли транспорта № 23	300805,57	2176284,67	49° 45' 2,154"	40° 27' 37,636"
167623	53	Земли транспорта № 23	300846,50	2176327,15	49° 45' 3,498"	40° 27' 39,730"
167624	54	Земли транспорта № 23	301844,61	2176915,02	49° 45' 36,056"	40° 28' 8,418"
167625	55	Земли транспорта № 23	301893,39	2176943,76	49° 45' 37,647"	40° 28' 9,821"
167626	56	Земли транспорта № 23	302022,51	2177019,80	49° 45' 41,859"	40° 28' 13,533"
167627	57	Земли транспорта № 23	302268,45	2177164,66	49° 45' 49,881"	40° 28' 20,604"
167628	58	Земли транспорта № 23	302261,96	2177172,44	49° 45' 49,674"	40° 28' 20,997"
167629	59	Земли транспорта № 23	300841,43	2176335,77	49° 45' 3,337"	40° 27' 40,164"
167630	60	Земли транспорта № 23	300840,07	2176334,81	49° 45' 3,293"	40° 27' 40,117"
167631	61	Земли транспорта № 23	300839,30	2176334,09	49° 45' 3,268"	40° 27' 40,082"
167632	62	Земли транспорта № 23	300798,84	2176292,11	49° 45' 1,940"	40° 27' 38,012"
167633	63	Земли транспорта № 23	303572,88	2177828,49	49° 46' 32,382"	40° 28' 52,898"
167634	64	Земли транспорта № 23	303781,71	2177841,24	49° 46' 39,146"	40° 28' 53,396"
167635	65	Земли транспорта № 23	304011,09	2177855,25	49° 46' 46,575"	40° 28' 53,943"
167636	66	Земли транспорта № 23	304027,21	2177859,01	49° 46' 47,098"	40° 28' 54,120"
167637	67	Земли транспорта № 23	304042,06	2177865,82	49° 46' 47,582"	40° 28' 54,451"
167638	68	Земли транспорта № 23	304056,50	2177873,73	49° 46' 48,053"	40° 28' 54,836"
167639	69	Земли транспорта № 23	304076,82	2177886,80	49° 46' 48,716"	40° 28' 55,476"

167640	70	Земли транспорта № 23	304099,32	2177901,47	49° 46' 49,450"	40° 28' 56,194"
167641	71	Земли транспорта № 23	304157,61	2177939,43	49° 46' 51,353"	40° 28' 58,052"
167642	72	Земли транспорта № 23	304160,77	2177941,62	49° 46' 51,456"	40° 28' 58,159"
167643	73	Земли транспорта № 23	304254,84	2178006,59	49° 46' 54,528"	40° 29' 1,344"
167644	74	Земли транспорта № 23	304256,75	2178007,91	49° 46' 54,591"	40° 29' 1,409"
167645	75	Земли транспорта № 23	304365,35	2178082,92	49° 46' 58,138"	40° 29' 5,085"
167646	76	Земли транспорта № 23	304468,36	2178153,30	49° 47' 1,502"	40° 29' 8,534"
167647	77	Земли транспорта № 23	304464,48	2178160,71	49° 47' 1,379"	40° 29' 8,907"
167648	78	Земли транспорта № 23	304476,37	2178168,29	49° 47' 1,767"	40° 29' 9,278"
167649	79	Земли транспорта № 23	304479,21	2178171,65	49° 47' 1,860"	40° 29' 9,444"
167650	80	Земли транспорта № 23	304480,01	2178173,34	49° 47' 1,887"	40° 29' 9,528"
167651	81	Земли транспорта № 23	304479,90	2178173,27	49° 47' 1,884"	40° 29' 9,525"
167652	82	Земли транспорта № 23	304479,11	2178172,71	49° 47' 1,858"	40° 29' 9,497"
167653	83	Земли транспорта № 23	304359,69	2178091,16	49° 46' 57,958"	40° 29' 5,501"
167654	84	Земли транспорта № 23	304152,04	2177947,74	49° 46' 51,176"	40° 28' 58,471"
167655	85	Земли транспорта № 23	304071,38	2177895,20	49° 46' 48,543"	40° 28' 55,899"
167656	86	Земли транспорта № 23	304051,39	2177882,33	49° 46' 47,891"	40° 28' 55,269"
167657	87	Земли транспорта № 23	304037,57	2177874,77	49° 46' 47,440"	40° 28' 54,901"
167658	88	Земли транспорта № 23	304023,95	2177868,52	49° 46' 46,997"	40° 28' 54,598"
167659	89	Земли транспорта № 23	304009,64	2177865,18	49° 46' 46,533"	40° 28' 54,440"
167660	90	Земли транспорта № 23	303570,68	2177838,37	49° 46' 32,315"	40° 28' 53,393"
167661	91	Земли транспорта № 23	303572,88	2177828,49	49° 46' 32,382"	40° 28' 52,898"
167662	92	Земли транспорта № 23	289112,37	2182274,45	49° 38' 46,268"	40° 32' 44,095"
167663	93	Земли транспорта № 23	289122,43	2182273,55	49° 38' 46,593"	40° 32' 44,044"
167664	94	Земли транспорта № 23	289149,80	2182271,12	49° 38' 47,478"	40° 32' 43,906"
167665	95	Земли транспорта № 23	289256,64	2182261,25	49° 38' 50,932"	40° 32' 43,347"
167666	96	Земли транспорта № 23	289303,32	2182256,93	49° 38' 52,441"	40° 32' 43,103"
167667	97	Земли транспорта № 23	289529,86	2182235,98	49° 38' 59,764"	40° 32' 41,918"
167668	98	Земли транспорта № 23	290274,25	2182171,54	49° 39' 23,828"	40° 32' 38,242"
167669	99	Земли транспорта № 23	290833,43	2182118,81	49° 39' 41,904"	40° 32' 35,265"
167670	100	Земли транспорта № 23	290895,48	2182112,71	49° 39' 43,909"	40° 32' 34,923"
167671	101	Земли транспорта № 23	290930,87	2182109,20	49° 39' 45,053"	40° 32' 34,726"
167672	102	Земли транспорта № 23	291079,68	2182096,30	49° 39' 49,864"	40° 32' 33,989"
167673	103	Земли транспорта № 23	291485,14	2182061,12	49° 40' 2,971"	40° 32' 31,982"
167674	104	Земли транспорта № 23	291707,82	2182043,35	49° 40' 10,170"	40° 32' 30,957"
167675	105	Земли транспорта № 23	291980,07	2182017,41	49° 40' 18,971"	40° 32' 29,493"
167676	106	Земли транспорта № 23	292461,58	2181972,87	49° 40' 34,535"	40° 32' 26,971"
167677	107	Земли транспорта № 23	292467,46	2181972,33	49° 40' 34,726"	40° 32' 26,941"
167678	108	Земли транспорта № 23	292701,07	2181949,66	49° 40' 42,277"	40° 32' 25,664"
167679	109	Земли транспорта № 23	292701,51	2181949,63	49° 40' 42,291"	40° 32' 25,662"
167680	110	Земли транспорта № 23	292967,68	2181929,62	49° 40' 50,897"	40° 32' 24,498"

167681	111	Земли транспорта № 23	292968,19	2181929,59	49° 40' 50,913"	40° 32' 24,496"
167682	112	Земли транспорта № 23	293070,36	2181924,51	49° 40' 54,217"	40° 32' 24,179"
167683	113	Земли транспорта № 23	293176,83	2181920,07	49° 40' 57,661"	40° 32' 23,890"
167684	114	Земли транспорта № 23	293316,57	2181914,29	49° 41' 2,181"	40° 32' 23,515"
167685	115	Земли транспорта № 23	293376,56	2181911,82	49° 41' 4,122"	40° 32' 23,354"
167686	116	Земли транспорта № 23	294011,69	2181884,48	49° 41' 24,665"	40° 32' 21,592"
167687	117	Земли транспорта № 23	294540,91	2181861,52	49° 41' 41,782"	40° 32' 20,115"
167688	118	Земли транспорта № 23	294722,15	2181853,44	49° 41' 47,645"	40° 32' 19,598"
167689	119	Земли транспорта № 23	294774,41	2181851,52	49° 41' 49,335"	40° 32' 19,469"
167690	120	Земли транспорта № 23	295131,04	2181837,80	49° 42' 0,871"	40° 32' 18,561"
167691	121	Земли транспорта № 23	295595,71	2181817,19	49° 42' 15,900"	40° 32' 17,241"
167692	122	Земли транспорта № 23	295615,69	2181816,31	49° 42' 16,547"	40° 32' 17,185"
167693	123	Земли транспорта № 23	296111,88	2181768,84	49° 42' 32,585"	40° 32' 14,504"
167694	124	Земли транспорта № 23	296211,31	2181783,59	49° 42' 35,809"	40° 32' 15,178"
167695	125	Земли транспорта № 23	296229,32	2181780,26	49° 42' 36,390"	40° 32' 15,000"
167696	126	Земли транспорта № 23	297074,47	2181740,97	49° 43' 3,725"	40° 32' 12,508"
167697	127	Земли транспорта № 23	297078,67	2181735,19	49° 43' 3,859"	40° 32' 12,217"
167698	128	Земли транспорта № 23	297849,58	2181705,97	49° 43' 28,795"	40° 32' 10,273"
167699	129	Земли транспорта № 23	298156,81	2181709,65	49° 43' 38,740"	40° 32' 10,263"
167700	130	Земли транспорта № 23	298176,87	2181709,11	49° 43' 39,389"	40° 32' 10,224"
167701	131	Земли транспорта № 23	298660,28	2181686,72	49° 43' 55,023"	40° 32' 8,801"
167702	132	Земли транспорта № 23	299166,61	2181663,65	49° 44' 11,400"	40° 32' 7,330"
167703	133	Земли транспорта № 23	299682,72	2181639,01	49° 44' 28,092"	40° 32' 5,774"
167704	134	Земли транспорта № 23	300230,03	2181612,42	49° 44' 45,794"	40° 32' 4,101"
167705	135	Земли транспорта № 23	300463,49	2181601,15	49° 44' 53,344"	40° 32' 3,391"
167706	136	Земли транспорта № 23	300766,83	2181586,40	49° 45' 3,155"	40° 32' 2,462"
167707	137	Земли транспорта № 23	301143,99	2181569,24	49° 45' 15,353"	40° 32' 1,367"
167708	138	Земли транспорта № 23	301157,22	2181568,50	49° 45' 15,781"	40° 32' 1,322"
167709	139	Земли транспорта № 23	301155,54	2181499,30	49° 45' 15,699"	40° 31' 57,866"
167710	140	Земли транспорта № 23	301243,11	2181495,35	49° 45' 18,531"	40° 31' 57,614"
167711	141	Земли транспорта № 23	301279,23	2181561,71	49° 45' 19,727"	40° 32' 0,906"
167712	142	Земли транспорта № 23	301535,38	2181549,37	49° 45' 28,011"	40° 32' 0,127"
167713	143	Земли транспорта № 23	301877,36	2181534,34	49° 45' 39,072"	40° 31' 59,160"
167714	144	Земли транспорта № 23	302117,85	2181522,36	49° 45' 46,850"	40° 31' 58,409"
167715	145	Земли транспорта № 23	302361,08	2181509,54	49° 45' 54,716"	40° 31' 57,615"
167716	146	Земли транспорта № 23	302584,52	2181497,92	49° 46' 1,943"	40° 31' 56,893"
167717	147	Земли транспорта № 23	302978,48	2181480,40	49° 46' 14,685"	40° 31' 55,768"
167718	148	Земли транспорта № 23	302979,24	2181480,38	49° 46' 14,709"	40° 31' 55,767"
167719	149	Земли транспорта № 23	303049,05	2181479,91	49° 46' 16,968"	40° 31' 55,699"
167720	150	Земли транспорта № 23	303050,04	2181479,93	49° 46' 17,000"	40° 31' 55,700"
167721	151	Земли транспорта № 23	303103,35	2181482,39	49° 46' 18,727"	40° 31' 55,789"

167722	152	Земли транспорта № 23	303146,68	2181484,67	49° 46' 20,130"	40° 31' 55,875"
167723	153	Земли транспорта № 23	303147,34	2181484,71	49° 46' 20,151"	40° 31' 55,877"
167724	154	Земли транспорта № 23	303218,18	2181490,78	49° 46' 22,446"	40° 31' 56,135"
167725	155	Земли транспорта № 23	303274,45	2181496,67	49° 46' 24,269"	40° 31' 56,394"
167726	156	Земли транспорта № 23	303275,44	2181496,80	49° 46' 24,302"	40° 31' 56,400"
167727	157	Земли транспорта № 23	303322,29	2181504,09	49° 46' 25,821"	40° 31' 56,734"
167728	158	Земли транспорта № 23	303322,94	2181504,21	49° 46' 25,842"	40° 31' 56,740"
167729	159	Земли транспорта № 23	303562,00	2181552,11	49° 46' 33,598"	40° 31' 58,982"
167730	160	Земли транспорта № 23	303581,61	2181556,04	49° 46' 34,234"	40° 31' 59,166"
167731	161	Земли транспорта № 23	304751,63	2181794,00	49° 47' 12,196"	40° 32' 10,320"
167732	162	Земли транспорта № 23	304770,81	2181799,66	49° 47' 12,819"	40° 32' 10,591"
167733	163	Земли транспорта № 23	304820,73	2181814,41	49° 47' 14,440"	40° 32' 11,296"
167734	164	Земли транспорта № 23	304934,70	2181840,10	49° 47' 18,139"	40° 32' 12,509"
167735	165	Земли транспорта № 23	305046,45	2181862,87	49° 47' 21,765"	40° 32' 13,576"
167736	166	Земли транспорта № 23	305156,91	2181875,39	49° 47' 25,344"	40° 32' 14,132"
167737	167	Земли транспорта № 23	305264,26	2181884,31	49° 47' 28,822"	40° 32' 14,510"
167738	168	Земли транспорта № 23	305305,25	2181884,91	49° 47' 30,149"	40° 32' 14,515"
167739	169	Земли транспорта № 23	305380,35	2181886,01	49° 47' 32,580"	40° 32' 14,522"
167740	170	Земли транспорта № 23	305491,03	2181880,05	49° 47' 36,159"	40° 32' 14,155"
167741	171	Земли транспорта № 23	305579,01	2181873,79	49° 47' 39,004"	40° 32' 13,786"
167742	172	Земли транспорта № 23	305650,83	2181863,14	49° 47' 41,323"	40° 32' 13,209"
167743	173	Земли транспорта № 23	305898,48	2181820,69	49° 47' 49,321"	40° 32' 10,930"
167744	174	Земли транспорта № 23	305899,70	2181820,52	49° 47' 49,360"	40° 32' 10,921"
167745	175	Земли транспорта № 23	306017,99	2181807,69	49° 47' 53,183"	40° 32' 10,205"
167746	176	Земли транспорта № 23	306019,19	2181807,59	49° 47' 53,222"	40° 32' 10,199"
167747	177	Земли транспорта № 23	306180,75	2181799,79	49° 47' 58,447"	40° 32' 9,707"
167748	178	Земли транспорта № 23	306796,34	2181731,10	49° 48' 18,340"	40° 32' 5,884"
167749	179	Земли транспорта № 23	306860,49	2181661,22	49° 48' 20,388"	40° 32' 2,349"
167750	180	Земли транспорта № 23	308022,54	2181515,17	49° 48' 57,934"	40° 31' 54,309"
167751	181	Земли транспорта № 23	308048,10	2181526,98	49° 48' 58,766"	40° 31' 54,883"
167752	182	Земли транспорта № 23	308027,66	2181551,36	49° 48' 58,114"	40° 31' 56,115"
167753	183	Земли транспорта № 23	308308,65	2181516,43	49° 49' 7,193"	40° 31' 54,190"
167754	184	Земли транспорта № 23	308345,16	2181492,62	49° 49' 8,365"	40° 31' 52,976"
167755	185	Земли транспорта № 23	308615,04	2181448,17	49° 49' 17,080"	40° 31' 50,581"
167756	186	Земли транспорта № 23	309132,26	2181324,83	49° 49' 33,768"	40° 31' 44,082"
167757	187	Земли транспорта № 23	309234,16	2181300,53	49° 49' 37,056"	40° 31' 42,802"
167758	188	Земли транспорта № 23	309253,21	2181314,82	49° 49' 37,678"	40° 31' 43,504"
167759	189	Земли транспорта № 23	309275,01	2181309,20	49° 49' 38,381"	40° 31' 43,210"
167760	190	Земли транспорта № 23	309275,12	2181309,24	49° 49' 38,385"	40° 31' 43,212"
167761	191	Земли транспорта № 23	309332,18	2181356,71	49° 49' 40,251"	40° 31' 45,550"
167762	192	Земли транспорта № 23	309327,76	2181357,95	49° 49' 40,108"	40° 31' 45,615"

167763	193	Земли транспорта № 23	309206,86	2181390,09	49° 49' 36,209"	40° 31' 47,299"
167764	194	Земли транспорта № 23	309148,03	2181403,82	49° 49' 34,311"	40° 31' 48,024"
167765	195	Земли транспорта № 23	309109,39	2181412,83	49° 49' 33,064"	40° 31' 48,499"
167766	196	Земли транспорта № 23	309034,97	2181428,71	49° 49' 30,662"	40° 31' 49,341"
167767	197	Земли транспорта № 23	308953,84	2181443,39	49° 49' 28,043"	40° 31' 50,127"
167768	198	Земли транспорта № 23	308901,32	2181455,20	49° 49' 26,348"	40° 31' 50,751"
167769	199	Земли транспорта № 23	308784,20	2181485,59	49° 49' 22,570"	40° 31' 52,345"
167770	200	Земли транспорта № 23	308746,73	2181495,23	49° 49' 21,362"	40° 31' 52,851"
167771	201	Земли транспорта № 23	308644,53	2181521,54	49° 49' 18,065"	40° 31' 54,232"
167772	202	Земли транспорта № 23	308534,48	2181542,24	49° 49' 14,512"	40° 31' 55,338"
167773	203	Земли транспорта № 23	308449,69	2181554,60	49° 49' 11,773"	40° 31' 56,010"
167774	204	Земли транспорта № 23	308236,11	2181580,78	49° 49' 4,872"	40° 31' 57,455"
167775	205	Земли транспорта № 23	308217,67	2181582,80	49° 49' 4,276"	40° 31' 57,567"
167776	206	Земли транспорта № 23	308196,10	2181585,16	49° 49' 3,579"	40° 31' 57,699"
167777	207	Земли транспорта № 23	307986,68	2181610,89	49° 48' 56,813"	40° 31' 59,119"
167778	208	Земли транспорта № 23	307377,58	2181682,61	49° 48' 37,130"	40° 32' 3,091"
167779	209	Земли транспорта № 23	306843,89	2181745,92	49° 48' 19,885"	40° 32' 6,595"
167780	210	Земли транспорта № 23	306672,16	2181765,08	49° 48' 14,336"	40° 32' 7,661"
167781	211	Земли транспорта № 23	306182,34	2181819,74	49° 47' 58,506"	40° 32' 10,703"
167782	212	Земли транспорта № 23	306020,15	2181827,57	49° 47' 53,261"	40° 32' 11,197"
167783	213	Земли транспорта № 23	306017,27	2181827,88	49° 47' 53,168"	40° 32' 11,215"
167784	214	Земли транспорта № 23	305901,86	2181840,40	49° 47' 49,438"	40° 32' 11,913"
167785	215	Земли транспорта № 23	305653,98	2181882,90	49° 47' 41,434"	40° 32' 14,194"
167786	216	Земли транспорта № 23	305581,19	2181893,68	49° 47' 39,083"	40° 32' 14,779"
167787	217	Земли транспорта № 23	305492,28	2181900,01	49° 47' 36,208"	40° 32' 15,152"
167788	218	Земли транспорта № 23	305380,74	2181906,02	49° 47' 32,600"	40° 32' 15,522"
167789	219	Земли транспорта № 23	305304,95	2181904,91	49° 47' 30,147"	40° 32' 15,515"
167790	220	Земли транспорта № 23	305263,28	2181904,29	49° 47' 28,799"	40° 32' 15,510"
167791	221	Земли транспорта № 23	305154,96	2181895,29	49° 47' 25,289"	40° 32' 15,128"
167792	222	Земли транспорта № 23	305043,32	2181882,64	49° 47' 21,671"	40° 32' 14,566"
167793	223	Земли транспорта № 23	304930,50	2181859,66	49° 47' 18,011"	40° 32' 13,489"
167794	224	Земли транспорта № 23	304815,70	2181833,77	49° 47' 14,285"	40° 32' 12,267"
167795	225	Земли транспорта № 23	304719,02	2181805,22	49° 47' 11,145"	40° 32' 10,901"
167796	226	Земли транспорта № 23	304665,22	2181789,94	49° 47' 9,398"	40° 32' 10,171"
167797	227	Земли транспорта № 23	304612,10	2181777,86	49° 47' 7,673"	40° 32' 9,601"
167798	228	Земли транспорта № 23	304535,29	2181762,94	49° 47' 5,182"	40° 32' 8,904"
167799	229	Земли транспорта № 23	304328,71	2181731,10	49° 46' 58,483"	40° 32' 7,443"
167800	230	Земли транспорта № 23	304265,84	2181718,84	49° 46' 56,444"	40° 32' 6,869"
167801	231	Земли транспорта № 23	304038,90	2181671,04	49° 46' 49,080"	40° 32' 4,624"
167802	232	Земли транспорта № 23	303806,71	2181622,14	49° 46' 41,546"	40° 32' 2,327"
167803	233	Земли транспорта № 23	303639,77	2181587,42	49° 46' 36,129"	40° 32' 0,698"

167804	234	Земли транспорта № 23	303620,13	2181583,82	49° 46' 35,492"	40° 32' 0,530"
167805	235	Земли транспорта № 23	303599,72	2181580,06	49° 46' 34,830"	40° 32' 0,355"
167806	236	Земли транспорта № 23	303319,01	2181523,82	49° 46' 25,723"	40° 31' 57,722"
167807	237	Земли транспорта № 23	303272,36	2181516,56	49° 46' 24,210"	40° 31' 57,389"
167808	238	Земли транспорта № 23	303216,28	2181510,69	49° 46' 22,393"	40° 31' 57,131"
167809	239	Земли транспорта № 23	303145,63	2181504,64	49° 46' 20,104"	40° 31' 56,874"
167810	240	Земли транспорта № 23	303140,86	2181504,39	49° 46' 19,949"	40° 31' 56,864"
167811	241	Земли транспорта № 23	303102,37	2181502,37	49° 46' 18,703"	40° 31' 56,787"
167812	242	Земли транспорта № 23	303049,12	2181499,91	49° 46' 16,979"	40° 31' 56,698"
167813	243	Земли транспорта № 23	302979,37	2181500,38	49° 46' 14,722"	40° 31' 56,766"
167814	244	Земли транспорта № 23	302585,48	2181517,90	49° 46' 1,982"	40° 31' 57,891"
167815	245	Земли транспорта № 23	302362,12	2181529,52	49° 45' 54,758"	40° 31' 58,612"
167816	246	Земли транспорта № 23	302118,88	2181542,33	49° 45' 46,892"	40° 31' 59,407"
167817	247	Земли транспорта № 23	301878,29	2181554,32	49° 45' 39,111"	40° 32' 0,158"
167818	248	Земли транспорта № 23	301810,55	2181557,30	49° 45' 36,920"	40° 32' 0,349"
167819	249	Земли транспорта № 23	301536,30	2181569,35	49° 45' 28,049"	40° 32' 1,125"
167820	250	Земли транспорта № 23	301278,70	2181581,76	49° 45' 19,718"	40° 32' 1,908"
167821	251	Земли транспорта № 23	301145,00	2181589,21	49° 45' 15,394"	40° 32' 2,364"
167822	252	Земли транспорта № 23	301049,76	2181593,55	49° 45' 12,314"	40° 32' 2,641"
167823	253	Земли транспорта № 23	300767,77	2181606,37	49° 45' 3,193"	40° 32' 3,460"
167824	254	Земли транспорта № 23	300464,46	2181621,13	49° 44' 53,384"	40° 32' 4,388"
167825	255	Земли транспорта № 23	300428,87	2181622,84	49° 44' 52,233"	40° 32' 4,496"
167826	256	Земли транспорта № 23	300231,00	2181632,39	49° 44' 45,833"	40° 32' 5,098"
167827	257	Земли транспорта № 23	299683,68	2181658,99	49° 44' 28,131"	40° 32' 6,771"
167828	258	Земли транспорта № 23	299167,54	2181683,63	49° 44' 11,438"	40° 32' 8,327"
167829	259	Земли транспорта № 23	298661,20	2181706,69	49° 43' 55,061"	40° 32' 9,798"
167830	260	Земли транспорта № 23	298177,60	2181729,10	49° 43' 39,420"	40° 32' 11,221"
167831	261	Земли транспорта № 23	298119,94	2181730,63	49° 43' 37,555"	40° 32' 11,334"
167832	262	Земли транспорта № 23	297705,01	2181748,83	49° 43' 24,134"	40° 32' 12,504"
167833	263	Земли транспорта № 23	297459,39	2181758,50	49° 43' 16,189"	40° 32' 13,141"
167834	264	Земли транспорта № 23	296677,87	2181785,90	49° 42' 50,909"	40° 32' 15,000"
167835	265	Земли транспорта № 23	296486,80	2181794,04	49° 42' 44,728"	40° 32' 15,526"
167836	266	Земли транспорта № 23	296309,08	2181801,61	49° 42' 38,980"	40° 32' 16,016"
167837	267	Земли транспорта № 23	296301,43	2181801,94	49° 42' 38,733"	40° 32' 16,037"
167838	268	Земли транспорта № 23	296262,83	2181803,92	49° 42' 37,484"	40° 32' 16,160"
167839	269	Земли транспорта № 23	296237,98	2181805,19	49° 42' 36,681"	40° 32' 16,239"
167840	270	Земли транспорта № 23	296225,25	2181805,85	49° 42' 36,269"	40° 32' 16,280"
167841	271	Земли транспорта № 23	296083,37	2181813,12	49° 42' 31,680"	40° 32' 16,732"
167842	272	Земли транспорта № 23	295729,94	2181831,26	49° 42' 20,250"	40° 32' 17,859"
167843	273	Земли транспорта № 23	295131,86	2181857,78	49° 42' 0,906"	40° 32' 19,557"
167844	274	Земли транспорта № 23	294775,73	2181871,48	49° 41' 49,386"	40° 32' 20,465"

167845	275	Земли транспорта № 23	294775,16	2181871,50	49° 41' 49,367"	40° 32' 20,466"
167846	276	Земли транспорта № 23	294722,97	2181873,42	49° 41' 47,679"	40° 32' 20,594"
167847	277	Земли транспорта № 23	294541,88	2181881,50	49° 41' 41,822"	40° 32' 21,111"
167848	278	Земли транспорта № 23	294541,79	2181881,50	49° 41' 41,819"	40° 32' 21,111"
167849	279	Земли транспорта № 23	294012,55	2181904,46	49° 41' 24,701"	40° 32' 22,588"
167850	280	Земли транспорта № 23	293714,17	2181917,30	49° 41' 15,050"	40° 32' 23,416"
167851	281	Земли транспорта № 23	293377,40	2181931,80	49° 41' 4,157"	40° 32' 24,350"
167852	282	Земли транспорта № 23	293317,39	2181934,28	49° 41' 2,216"	40° 32' 24,511"
167853	283	Земли транспорта № 23	293177,66	2181940,05	49° 40' 57,696"	40° 32' 24,887"
167854	284	Земли транспорта № 23	293071,27	2181944,49	49° 40' 54,255"	40° 32' 25,174"
167855	285	Земли транспорта № 23	292969,18	2181949,57	49° 40' 50,953"	40° 32' 25,492"
167856	286	Земли транспорта № 23	292703,00	2181969,57	49° 40' 42,347"	40° 32' 26,656"
167857	287	Земли транспорта № 23	292469,34	2181992,24	49° 40' 34,795"	40° 32' 27,932"
167858	288	Земли транспорта № 23	292463,42	2181992,78	49° 40' 34,603"	40° 32' 27,963"
167859	289	Земли транспорта № 23	291981,94	2182037,32	49° 40' 19,039"	40° 32' 30,485"
167860	290	Земли транспорта № 23	291709,56	2182063,28	49° 40' 10,235"	40° 32' 31,950"
167861	291	Земли транспорта № 23	291486,80	2182081,05	49° 40' 3,033"	40° 32' 32,975"
167862	292	Земли транспорта № 23	291336,02	2182094,13	49° 39' 58,159"	40° 32' 33,721"
167863	293	Земли транспорта № 23	291081,41	2182116,22	49° 39' 49,928"	40° 32' 34,982"
167864	294	Земли транспорта № 23	290932,72	2182129,12	49° 39' 45,121"	40° 32' 35,717"
167865	295	Земли транспорта № 23	290897,45	2182132,62	49° 39' 43,981"	40° 32' 35,914"
167866	296	Земли транспорта № 23	290835,35	2182138,72	49° 39' 41,974"	40° 32' 36,257"
167867	297	Земли транспорта № 23	290598,69	2182161,03	49° 39' 34,324"	40° 32' 37,517"
167868	298	Земли транспорта № 23	290276,05	2182191,46	49° 39' 23,895"	40° 32' 39,234"
167869	299	Земли транспорта № 23	289531,65	2182255,90	49° 38' 59,830"	40° 32' 42,910"
167870	300	Земли транспорта № 23	289336,21	2182273,98	49° 38' 53,512"	40° 32' 43,932"
167871	301	Земли транспорта № 23	289305,16	2182276,85	49° 38' 52,509"	40° 32' 44,095"
167872	302	Земли транспорта № 23	289258,48	2182281,16	49° 38' 50,999"	40° 32' 44,339"
167873	303	Земли транспорта № 23	289151,61	2182291,04	49° 38' 47,545"	40° 32' 44,898"
167874	304	Земли транспорта № 23	289146,98	2182291,45	49° 38' 47,395"	40° 32' 44,921"
167875	305	Земли транспорта № 23	289111,36	2182294,61	49° 38' 46,244"	40° 32' 45,101"
167876	306	Земли транспорта № 23	289112,37	2182274,45	49° 38' 46,268"	40° 32' 44,095"
167877	307	Земли транспорта № 23	304480,01	2178173,34	49° 47' 1,887"	40° 29' 9,528"
167878	308	Земли транспорта № 23	304479,21	2178171,65	49° 47' 1,860"	40° 29' 9,444"
167879	309	Земли транспорта № 23	304476,37	2178168,29	49° 47' 1,767"	40° 29' 9,278"
167880	310	Земли транспорта № 23	304464,48	2178160,71	49° 47' 1,379"	40° 29' 8,907"
167881	311	Земли транспорта № 23	304468,36	2178153,30	49° 47' 1,502"	40° 29' 8,534"
167882	312	Земли транспорта № 23	304479,68	2178161,03	49° 47' 1,871"	40° 29' 8,913"
167883	313	Земли транспорта № 23	304483,84	2178176,00	49° 47' 2,012"	40° 29' 9,658"
167884	314	Земли транспорта № 23	304480,54	2178173,71	49° 47' 1,904"	40° 29' 9,546"
167885	315	Земли транспорта № 23	304480,01	2178173,34	49° 47' 1,887"	40° 29' 9,528"

167886		Земли транспорта № 23 Количество		315		315
167887	1	Земли транспорта № 25	327359,44	2191393,93	49° 59' 27,486"	40° 39' 57,844"
167888	2	Земли транспорта № 25	327359,94	2191404,19	49° 59' 27,505"	40° 39' 58,359"
167889	3	Земли транспорта № 25	327466,30	2191612,95	49° 59' 31,021"	40° 40' 8,780"
167890	4	Земли транспорта № 25	327514,72	2191636,76	49° 59' 32,596"	40° 40' 9,949"
167891	5	Земли транспорта № 25	327529,01	2191683,59	49° 59' 33,075"	40° 40' 12,292"
167892	6	Земли транспорта № 25	327358,50	2191636,30	49° 59' 27,540"	40° 40' 10,011"
167893	7	Земли транспорта № 25	327326,90	2191631,65	49° 59' 26,516"	40° 40' 9,795"
167894	8	Земли транспорта № 25	327301,03	2191627,85	49° 59' 25,678"	40° 40' 9,618"
167895	9	Земли транспорта № 25	327298,53	2191627,48	49° 59' 25,597"	40° 40' 9,601"
167896	10	Земли транспорта № 25	327218,56	2191636,17	49° 59' 23,012"	40° 40' 10,081"
167897	11	Земли транспорта № 25	327116,53	2191653,43	49° 59' 19,716"	40° 40' 11,003"
167898	12	Земли транспорта № 25	327088,21	2191658,21	49° 59' 18,801"	40° 40' 11,259"
167899	13	Земли транспорта № 25	327020,82	2191669,61	49° 59' 16,624"	40° 40' 11,868"
167900	14	Земли транспорта № 25	326553,41	2191612,51	49° 59' 1,478"	40° 40' 9,257"
167901	15	Земли транспорта № 25	326458,06	2191598,94	49° 58' 58,387"	40° 40' 8,628"
167902	16	Земли транспорта № 25	326394,09	2191606,37	49° 58' 56,320"	40° 40' 9,036"
167903	17	Земли транспорта № 25	326282,57	2191613,65	49° 58' 52,713"	40° 40' 9,462"
167904	18	Земли транспорта № 25	326279,00	2191613,68	49° 58' 52,598"	40° 40' 9,465"
167905	19	Земли транспорта № 25	326212,10	2191614,19	49° 58' 50,433"	40° 40' 9,528"
167906	20	Земли транспорта № 25	326127,96	2191648,97	49° 58' 47,722"	40° 40' 11,319"
167907	21	Земли транспорта № 25	326061,50	2191659,35	49° 58' 45,575"	40° 40' 11,876"
167908	22	Земли транспорта № 25	326086,25	2191616,80	49° 58' 46,361"	40° 40' 9,727"
167909	23	Земли транспорта № 25	326147,48	2191537,20	49° 58' 48,315"	40° 40' 5,699"
167910	24	Земли транспорта № 25	326162,45	2191540,77	49° 58' 48,800"	40° 40' 5,870"
167911	25	Земли транспорта № 25	326199,72	2191593,98	49° 58' 50,025"	40° 40' 8,520"
167912	26	Земли транспорта № 25	326276,62	2191584,23	49° 58' 52,510"	40° 40' 7,989"
167913	27	Земли транспорта № 25	326299,80	2191581,29	49° 58' 53,260"	40° 40' 7,829"
167914	28	Земли транспорта № 25	326308,76	2191580,15	49° 58' 53,549"	40° 40' 7,767"
167915	29	Земли транспорта № 25	326331,55	2191577,26	49° 58' 54,286"	40° 40' 7,609"
167916	30	Земли транспорта № 25	326369,21	2191572,49	49° 58' 55,503"	40° 40' 7,349"
167917	31	Земли транспорта № 25	326404,99	2191571,21	49° 58' 56,660"	40° 40' 7,265"
167918	32	Земли транспорта № 25	326537,17	2191579,98	49° 59' 0,941"	40° 40' 7,633"
167919	33	Земли транспорта № 25	326547,16	2191574,48	49° 59' 1,262"	40° 40' 7,352"
167920	34	Земли транспорта № 25	326590,66	2191573,98	49° 59' 2,670"	40° 40' 7,303"
167921	35	Земли транспорта № 25	326679,44	2191587,31	49° 59' 5,548"	40° 40' 7,923"
167922	36	Земли транспорта № 25	326694,01	2191589,50	49° 59' 6,020"	40° 40' 8,025"
167923	37	Земли транспорта № 25	326823,63	2191608,96	49° 59' 10,221"	40° 40' 8,931"
167924	38	Земли транспорта № 25	326876,87	2191611,18	49° 59' 11,945"	40° 40' 9,013"
167925	39	Земли транспорта № 25	326901,88	2191612,22	49° 59' 12,755"	40° 40' 9,052"
167926	40	Земли транспорта № 25	326907,62	2191612,46	49° 59' 12,941"	40° 40' 9,061"

167927	41	Земли транспорта № 25	326939,73	2191609,95	49° 59' 13,979"	40° 40' 8,917"
167928	42	Земли транспорта № 25	326947,59	2191609,33	49° 59' 14,233"	40° 40' 8,882"
167929	43	Земли транспорта № 25	326996,66	2191605,49	49° 59' 15,820"	40° 40' 8,662"
167930	44	Земли транспорта № 25	327048,10	2191601,46	49° 59' 17,483"	40° 40' 8,432"
167931	45	Земли транспорта № 25	327068,46	2191589,20	49° 59' 18,138"	40° 40' 7,805"
167932	46	Земли транспорта № 25	327084,85	2191579,32	49° 59' 18,665"	40° 40' 7,301"
167933	47	Земли транспорта № 25	327081,41	2191572,50	49° 59' 18,551"	40° 40' 6,960"
167934	48	Земли транспорта № 25	327075,39	2191560,56	49° 59' 18,352"	40° 40' 6,364"
167935	49	Земли транспорта № 25	327070,01	2191549,89	49° 59' 18,174"	40° 40' 5,832"
167936	50	Земли транспорта № 25	327059,67	2191525,91	49° 59' 17,831"	40° 40' 4,634"
167937	51	Земли транспорта № 25	327051,22	2191512,19	49° 59' 17,553"	40° 40' 3,950"
167938	52	Земли транспорта № 25	327044,62	2191501,47	49° 59' 17,335"	40° 40' 3,415"
167939	53	Земли транспорта № 25	327056,84	2191502,41	49° 59' 17,731"	40° 40' 3,455"
167940	54	Земли транспорта № 25	327070,10	2191511,73	49° 59' 18,163"	40° 40' 3,916"
167941	55	Земли транспорта № 25	327074,24	2191514,64	49° 59' 18,298"	40° 40' 4,060"
167942	56	Земли транспорта № 25	327075,94	2191514,03	49° 59' 18,353"	40° 40' 4,028"
167943	57	Земли транспорта № 25	327091,16	2191508,53	49° 59' 18,844"	40° 40' 3,744"
167944	58	Земли транспорта № 25	327101,97	2191501,00	49° 59' 19,191"	40° 40' 3,360"
167945	59	Земли транспорта № 25	327113,25	2191486,43	49° 59' 19,551"	40° 40' 2,623"
167946	60	Земли транспорта № 25	327125,95	2191479,85	49° 59' 19,960"	40° 40' 2,285"
167947	61	Земли транспорта № 25	327138,68	2191483,26	49° 59' 20,373"	40° 40' 2,450"
167948	62	Земли транспорта № 25	327145,22	2191485,02	49° 59' 20,585"	40° 40' 2,534"
167949	63	Земли транспорта № 25	327149,82	2191488,09	49° 59' 20,735"	40° 40' 2,686"
167950	64	Земли транспорта № 25	327156,50	2191492,54	49° 59' 20,953"	40° 40' 2,906"
167951	65	Земли транспорта № 25	327143,70	2191506,41	49° 59' 20,544"	40° 40' 3,609"
167952	66	Земли транспорта № 25	327139,58	2191510,88	49° 59' 20,412"	40° 40' 3,835"
167953	67	Земли транспорта № 25	327142,41	2191516,07	49° 59' 20,505"	40° 40' 4,095"
167954	68	Земли транспорта № 25	327148,04	2191526,39	49° 59' 20,691"	40° 40' 4,609"
167955	69	Земли транспорта № 25	327148,20	2191529,07	49° 59' 20,697"	40° 40' 4,743"
167956	70	Земли транспорта № 25	327148,98	2191541,90	49° 59' 20,727"	40° 40' 5,387"
167957	71	Земли транспорта № 25	327155,51	2191565,60	49° 59' 20,946"	40° 40' 6,573"
167958	72	Земли транспорта № 25	327171,59	2191562,96	49° 59' 21,466"	40° 40' 6,432"
167959	73	Земли транспорта № 25	327205,68	2191536,77	49° 59' 22,560"	40° 40' 5,099"
167960	74	Земли транспорта № 25	327215,32	2191529,36	49° 59' 22,869"	40° 40' 4,722"
167961	75	Земли транспорта № 25	327229,47	2191521,82	49° 59' 23,325"	40° 40' 4,335"
167962	76	Земли транспорта № 25	327256,07	2191507,66	49° 59' 24,180"	40° 40' 3,610"
167963	77	Земли транспорта № 25	327277,08	2191496,47	49° 59' 24,856"	40° 40' 3,037"
167964	78	Земли транспорта № 25	327284,45	2191490,36	49° 59' 25,093"	40° 40' 2,726"
167965	79	Земли транспорта № 25	327299,73	2191477,71	49° 59' 25,583"	40° 40' 2,083"
167966	80	Земли транспорта № 25	327316,08	2191464,17	49° 59' 26,107"	40° 40' 1,394"
167967	81	Земли транспорта № 25	327338,07	2191445,97	49° 59' 26,812"	40° 40' 0,468"

167968	82	Земли транспорта № 25	327359,44	2191393,93	49° 59' 27,486"	40° 39' 57,844"
167969	83	Земли транспорта № 25	324714,00	2193979,78	49° 58' 2,767"	40° 42' 9,033"
167970	84	Земли транспорта № 25	325016,85	2193926,10	49° 58' 12,550"	40° 42' 6,181"
167971	85	Земли транспорта № 25	325130,26	2193901,67	49° 58' 16,212"	40° 42' 4,896"
167972	86	Земли транспорта № 25	325134,21	2193900,82	49° 58' 16,340"	40° 42' 4,851"
167973	87	Земли транспорта № 25	325206,54	2193885,25	49° 58' 18,675"	40° 42' 4,031"
167974	88	Земли транспорта № 25	325242,51	2193877,50	49° 58' 19,836"	40° 42' 3,624"
167975	89	Земли транспорта № 25	325258,99	2193873,95	49° 58' 20,369"	40° 42' 3,437"
167976	90	Земли транспорта № 25	325275,67	2193866,84	49° 58' 20,906"	40° 42' 3,072"
167977	91	Земли транспорта № 25	325283,41	2193863,54	49° 58' 21,156"	40° 42' 2,902"
167978	92	Земли транспорта № 25	325315,37	2193849,92	49° 58' 22,185"	40° 42' 2,202"
167979	93	Земли транспорта № 25	325332,92	2193839,92	49° 58' 22,750"	40° 42' 1,691"
167980	94	Земли транспорта № 25	325342,11	2193834,69	49° 58' 23,045"	40° 42' 1,423"
167981	95	Земли транспорта № 25	325363,27	2193822,63	49° 58' 23,726"	40° 42' 0,807"
167982	96	Земли транспорта № 25	325364,41	2193821,98	49° 58' 23,763"	40° 42' 0,774"
167983	97	Земли транспорта № 25	325377,87	2193815,78	49° 58' 24,196"	40° 42' 0,456"
167984	98	Земли транспорта № 25	325380,81	2193814,42	49° 58' 24,291"	40° 42' 0,386"
167985	99	Земли транспорта № 25	325411,07	2193800,47	49° 58' 25,265"	40° 41' 59,670"
167986	100	Земли транспорта № 25	325440,08	2193787,10	49° 58' 26,200"	40° 41' 58,984"
167987	101	Земли транспорта № 25	325445,64	2193784,53	49° 58' 26,379"	40° 41' 58,852"
167988	102	Земли транспорта № 25	325457,25	2193779,18	49° 58' 26,753"	40° 41' 58,578"
167989	103	Земли транспорта № 25	325483,30	2193767,17	49° 58' 27,592"	40° 41' 57,961"
167990	104	Земли транспорта № 25	325538,35	2193741,79	49° 58' 29,365"	40° 41' 56,659"
167991	105	Земли транспорта № 25	325562,28	2193730,76	49° 58' 30,135"	40° 41' 56,093"
167992	106	Земли транспорта № 25	325624,27	2193667,76	49° 58' 32,120"	40° 41' 52,899"
167993	107	Земли транспорта № 25	325625,58	2193644,15	49° 58' 32,154"	40° 41' 51,713"
167994	108	Земли транспорта № 25	325620,38	2193639,38	49° 58' 31,984"	40° 41' 51,476"
167995	109	Земли транспорта № 25	325609,48	2193629,38	49° 58' 31,628"	40° 41' 50,980"
167996	110	Земли транспорта № 25	325565,78	2193589,27	49° 58' 30,200"	40° 41' 48,991"
167997	111	Земли транспорта № 25	325569,28	2193563,27	49° 58' 30,305"	40° 41' 47,684"
167998	112	Земли транспорта № 25	325549,78	2193536,43	49° 58' 29,665"	40° 41' 46,348"
167999	113	Земли транспорта № 25	325559,79	2193520,33	49° 58' 29,983"	40° 41' 45,535"
168000	114	Земли транспорта № 25	325569,11	2193505,33	49° 58' 30,280"	40° 41' 44,777"
168001	115	Земли транспорта № 25	325578,78	2193489,77	49° 58' 30,587"	40° 41' 43,991"
168002	116	Земли транспорта № 25	325585,21	2193495,70	49° 58' 30,797"	40° 41' 44,285"
168003	117	Земли транспорта № 25	325611,41	2193519,91	49° 58' 31,654"	40° 41' 45,486"
168004	118	Земли транспорта № 25	325632,57	2193539,45	49° 58' 32,345"	40° 41' 46,455"
168005	119	Земли транспорта № 25	325686,58	2193589,32	49° 58' 34,110"	40° 41' 48,929"
168006	120	Земли транспорта № 25	325697,54	2193599,44	49° 58' 34,468"	40° 41' 49,432"
168007	121	Земли транспорта № 25	325703,21	2193604,67	49° 58' 34,653"	40° 41' 49,691"
168008	122	Земли транспорта № 25	325716,05	2193616,53	49° 58' 35,073"	40° 41' 50,279"

168009	123	Земли транспорта № 25	325781,84	2193576,32	49° 58' 37,188"	40° 41' 48,227"
168010	124	Земли транспорта № 25	325903,23	2193510,70	49° 58' 41,094"	40° 41' 44,870"
168011	125	Земли транспорта № 25	325918,57	2193505,95	49° 58' 41,589"	40° 41' 44,623"
168012	126	Земли транспорта № 25	325924,47	2193504,12	49° 58' 41,779"	40° 41' 44,528"
168013	127	Земли транспорта № 25	326198,12	2193419,27	49° 58' 50,606"	40° 41' 40,125"
168014	128	Земли транспорта № 25	326285,81	2193394,52	49° 58' 53,436"	40° 41' 38,837"
168015	129	Земли транспорта № 25	326300,32	2193390,42	49° 58' 53,904"	40° 41' 38,623"
168016	130	Земли транспорта № 25	326466,69	2193343,45	49° 58' 59,272"	40° 41' 36,178"
168017	131	Земли транспорта № 25	326483,35	2193338,75	49° 58' 59,810"	40° 41' 35,933"
168018	132	Земли транспорта № 25	326490,00	2193336,23	49° 59' 0,024"	40° 41' 35,803"
168019	133	Земли транспорта № 25	326508,18	2193329,35	49° 59' 0,610"	40° 41' 35,448"
168020	134	Земли транспорта № 25	326531,98	2193320,34	49° 59' 1,377"	40° 41' 34,984"
168021	135	Земли транспорта № 25	326600,27	2193294,50	49° 59' 3,578"	40° 41' 33,650"
168022	136	Земли транспорта № 25	326622,98	2193285,91	49° 59' 4,310"	40° 41' 33,207"
168023	137	Земли транспорта № 25	326636,07	2193280,95	49° 59' 4,732"	40° 41' 32,951"
168024	138	Земли транспорта № 25	326685,97	2193259,28	49° 59' 6,339"	40° 41' 31,837"
168025	139	Земли транспорта № 25	326690,85	2193257,16	49° 59' 6,497"	40° 41' 31,728"
168026	140	Земли транспорта № 25	326827,12	2193197,96	49° 59' 10,887"	40° 41' 28,684"
168027	141	Земли транспорта № 25	326844,29	2193193,29	49° 59' 11,441"	40° 41' 28,441"
168028	142	Земли транспорта № 25	326855,67	2193190,19	49° 59' 11,808"	40° 41' 28,280"
168029	143	Земли транспорта № 25	326984,22	2193155,23	49° 59' 15,956"	40° 41' 26,456"
168030	144	Земли транспорта № 25	327024,31	2193134,90	49° 59' 17,246"	40° 41' 25,414"
168031	145	Земли транспорта № 25	327050,32	2193121,71	49° 59' 18,084"	40° 41' 24,739"
168032	146	Земли транспорта № 25	327082,60	2193113,60	49° 59' 19,125"	40° 41' 24,314"
168033	147	Земли транспорта № 25	327141,88	2193098,70	49° 59' 21,039"	40° 41' 23,535"
168034	148	Земли транспорта № 25	327157,70	2193094,73	49° 59' 21,549"	40° 41' 23,327"
168035	149	Земли транспорта № 25	327203,67	2193083,18	49° 59' 23,033"	40° 41' 22,723"
168036	150	Земли транспорта № 25	327231,15	2193076,27	49° 59' 23,920"	40° 41' 22,361"
168037	151	Земли транспорта № 25	327263,90	2193068,04	49° 59' 24,977"	40° 41' 21,931"
168038	152	Земли транспорта № 25	327306,00	2193057,47	49° 59' 26,336"	40° 41' 21,378"
168039	153	Земли транспорта № 25	327425,44	2193027,45	49° 59' 30,191"	40° 41' 19,807"
168040	154	Земли транспорта № 25	327435,86	2193024,84	49° 59' 30,527"	40° 41' 19,670"
168041	155	Земли транспорта № 25	327438,91	2193024,07	49° 59' 30,626"	40° 41' 19,630"
168042	156	Земли транспорта № 25	327454,73	2193020,09	49° 59' 31,136"	40° 41' 19,422"
168043	157	Земли транспорта № 25	327483,29	2193012,92	49° 59' 32,058"	40° 41' 19,047"
168044	158	Земли транспорта № 25	327508,74	2193006,52	49° 59' 32,879"	40° 41' 18,712"
168045	159	Земли транспорта № 25	327573,32	2192990,29	49° 59' 34,964"	40° 41' 17,863"
168046	160	Земли транспорта № 25	327586,42	2192987,00	49° 59' 35,387"	40° 41' 17,691"
168047	161	Земли транспорта № 25	327632,16	2192975,51	49° 59' 36,863"	40° 41' 17,090"
168048	162	Земли транспорта № 25	327641,48	2192973,17	49° 59' 37,164"	40° 41' 16,967"
168049	163	Земли транспорта № 25	327713,19	2192955,15	49° 59' 39,478"	40° 41' 16,024"

168050	164	Земли транспорта № 25	327744,15	2192940,29	49° 59' 40,475"	40° 41' 15,262"
168051	165	Земли транспорта № 25	327767,98	2192928,85	49° 59' 41,242"	40° 41' 14,675"
168052	166	Земли транспорта № 25	327779,45	2192923,35	49° 59' 41,611"	40° 41' 14,392"
168053	167	Земли транспорта № 25	327787,13	2192919,66	49° 59' 41,859"	40° 41' 14,203"
168054	168	Земли транспорта № 25	327917,80	2192856,94	49° 59' 46,066"	40° 41' 10,985"
168055	169	Земли транспорта № 25	327937,26	2192847,60	49° 59' 46,692"	40° 41' 10,505"
168056	170	Земли транспорта № 25	327958,69	2192837,32	49° 59' 47,382"	40° 41' 9,978"
168057	171	Земли транспорта № 25	327970,88	2192831,46	49° 59' 47,775"	40° 41' 9,677"
168058	172	Земли транспорта № 25	328097,52	2192770,68	49° 59' 51,852"	40° 41' 6,558"
168059	173	Земли транспорта № 25	328161,32	2192740,06	49° 59' 53,906"	40° 41' 4,986"
168060	174	Земли транспорта № 25	328572,79	2192566,24	50° 0' 7,162"	40° 40' 56,039"
168061	175	Земли транспорта № 25	328637,88	2192549,57	50° 0' 9,263"	40° 40' 55,167"
168062	176	Земли транспорта № 25	328648,93	2192555,46	50° 0' 9,622"	40° 40' 55,456"
168063	177	Земли транспорта № 25	328641,27	2192557,84	50° 0' 9,375"	40° 40' 55,580"
168064	178	Земли транспорта № 25	328631,12	2192561,00	50° 0' 9,048"	40° 40' 55,744"
168065	179	Земли транспорта № 25	328612,56	2192566,76	50° 0' 8,449"	40° 40' 56,043"
168066	180	Земли транспорта № 25	328605,71	2192569,68	50° 0' 8,229"	40° 40' 56,194"
168067	181	Земли транспорта № 25	328587,94	2192577,26	50° 0' 7,656"	40° 40' 56,584"
168068	182	Земли транспорта № 25	328473,47	2192626,08	50° 0' 3,969"	40° 40' 59,096"
168069	183	Земли транспорта № 25	328431,19	2192645,86	50° 0' 2,607"	40° 41' 0,112"
168070	184	Земли транспорта № 25	328342,56	2192690,18	49° 59' 59,754"	40° 41' 2,385"
168071	185	Земли транспорта № 25	328201,92	2192754,78	49° 59' 55,225"	40° 41' 5,704"
168072	186	Земли транспорта № 25	328001,66	2192856,96	49° 59' 48,780"	40° 41' 10,941"
168073	187	Земли транспорта № 25	328001,46	2192857,06	49° 59' 48,773"	40° 41' 10,946"
168074	188	Земли транспорта № 25	327812,79	2192950,40	49° 59' 42,700"	40° 41' 15,732"
168075	189	Земли транспорта № 25	327742,36	2192985,24	49° 59' 40,432"	40° 41' 17,519"
168076	190	Земли транспорта № 25	327731,29	2192988,12	49° 59' 40,075"	40° 41' 17,670"
168077	191	Земли транспорта № 25	327709,87	2192993,68	49° 59' 39,384"	40° 41' 17,960"
168078	192	Земли транспорта № 25	327511,46	2193045,25	49° 59' 32,981"	40° 41' 20,655"
168079	193	Земли транспорта № 25	327499,68	2193048,30	49° 59' 32,601"	40° 41' 20,814"
168080	194	Земли транспорта № 25	327483,27	2193052,57	49° 59' 32,071"	40° 41' 21,037"
168081	195	Земли транспорта № 25	327300,83	2193097,92	49° 59' 26,182"	40° 41' 23,411"
168082	196	Земли транспорта № 25	327277,79	2193103,64	49° 59' 25,439"	40° 41' 23,711"
168083	197	Земли транспорта № 25	327247,35	2193111,21	49° 59' 24,456"	40° 41' 24,107"
168084	198	Земли транспорта № 25	327052,34	2193156,22	49° 59' 18,161"	40° 41' 26,470"
168085	199	Земли транспорта № 25	326991,94	2193175,32	49° 59' 16,213"	40° 41' 27,460"
168086	200	Земли транспорта № 25	326978,52	2193179,56	49° 59' 15,780"	40° 41' 27,681"
168087	201	Земли транспорта № 25	326953,13	2193187,59	49° 59' 14,961"	40° 41' 28,097"
168088	202	Земли транспорта № 25	326936,46	2193192,86	49° 59' 14,423"	40° 41' 28,370"
168089	203	Земли транспорта № 25	326892,79	2193206,67	49° 59' 13,015"	40° 41' 29,087"
168090	204	Земли транспорта № 25	326831,10	2193228,19	49° 59' 11,026"	40° 41' 30,200"

168091	205	Земли транспорта № 25	326811,82	2193234,92	49° 59' 10,404"	40° 41' 30,548"
168092	206	Земли транспорта № 25	326800,25	2193238,95	49° 59' 10,031"	40° 41' 30,756"
168093	207	Земли транспорта № 25	326777,50	2193246,89	49° 59' 9,297"	40° 41' 31,167"
168094	208	Земли транспорта № 25	326658,24	2193288,50	49° 59' 5,452"	40° 41' 33,318"
168095	209	Земли транспорта № 25	326595,60	2193314,42	49° 59' 3,434"	40° 41' 34,652"
168096	210	Земли транспорта № 25	326581,99	2193320,05	49° 59' 2,995"	40° 41' 34,942"
168097	211	Земли транспорта № 25	326539,59	2193337,59	49° 59' 1,629"	40° 41' 35,845"
168098	212	Земли транспорта № 25	326527,56	2193343,00	49° 59' 1,242"	40° 41' 36,123"
168099	213	Земли транспорта № 25	326504,42	2193353,41	49° 59' 0,497"	40° 41' 36,658"
168100	214	Земли транспорта № 25	326491,57	2193359,19	49° 59' 0,083"	40° 41' 36,955"
168101	215	Земли транспорта № 25	326485,05	2193362,13	49° 58' 59,873"	40° 41' 37,106"
168102	216	Земли транспорта № 25	326480,92	2193363,33	49° 58' 59,739"	40° 41' 37,168"
168103	217	Земли транспорта № 25	326433,07	2193377,23	49° 58' 58,196"	40° 41' 37,891"
168104	218	Земли транспорта № 25	326405,31	2193385,30	49° 58' 57,300"	40° 41' 38,311"
168105	219	Земли транспорта № 25	326371,17	2193395,22	49° 58' 56,198"	40° 41' 38,827"
168106	220	Земли транспорта № 25	326347,51	2193402,10	49° 58' 55,435"	40° 41' 39,185"
168107	221	Земли транспорта № 25	326309,63	2193413,10	49° 58' 54,213"	40° 41' 39,757"
168108	222	Земли транспорта № 25	326288,34	2193419,29	49° 58' 53,526"	40° 41' 40,079"
168109	223	Земли транспорта № 25	326165,94	2193454,86	49° 58' 49,577"	40° 41' 41,929"
168110	224	Земли транспорта № 25	326045,18	2193488,22	49° 58' 45,680"	40° 41' 43,666"
168111	225	Земли транспорта № 25	326022,76	2193494,41	49° 58' 44,957"	40° 41' 43,989"
168112	226	Земли транспорта № 25	326022,58	2193494,47	49° 58' 44,951"	40° 41' 43,992"
168113	227	Земли транспорта № 25	325992,86	2193503,56	49° 58' 43,992"	40° 41' 44,464"
168114	228	Земли транспорта № 25	325975,06	2193509,00	49° 58' 43,418"	40° 41' 44,746"
168115	229	Земли транспорта № 25	325906,85	2193529,86	49° 58' 41,218"	40° 41' 45,829"
168116	230	Земли транспорта № 25	325870,03	2193548,95	49° 58' 40,033"	40° 41' 46,807"
168117	231	Земли транспорта № 25	325785,75	2193590,21	49° 58' 37,319"	40° 41' 48,922"
168118	232	Земли транспорта № 25	325763,27	2193605,69	49° 58' 36,597"	40° 41' 49,710"
168119	233	Земли транспорта № 25	325756,09	2193610,63	49° 58' 36,366"	40° 41' 49,962"
168120	234	Земли транспорта № 25	325648,78	2193684,48	49° 58' 32,919"	40° 41' 53,725"
168121	235	Земли транспорта № 25	325646,56	2193686,30	49° 58' 32,847"	40° 41' 53,817"
168122	236	Земли транспорта № 25	325636,12	2193694,86	49° 58' 32,513"	40° 41' 54,252"
168123	237	Земли транспорта № 25	325629,94	2193699,92	49° 58' 32,314"	40° 41' 54,509"
168124	238	Земли транспорта № 25	325554,45	2193749,07	49° 58' 29,888"	40° 41' 57,016"
168125	239	Земли транспорта № 25	325526,15	2193767,50	49° 58' 28,978"	40° 41' 57,955"
168126	240	Земли транспорта № 25	325502,89	2193782,64	49° 58' 28,231"	40° 41' 58,727"
168127	241	Земли транспорта № 25	325499,01	2193785,17	49° 58' 28,106"	40° 41' 58,856"
168128	242	Земли транспорта № 25	325480,16	2193797,44	49° 58' 27,500"	40° 41' 59,482"
168129	243	Земли транспорта № 25	325457,65	2193812,10	49° 58' 26,777"	40° 42' 0,229"
168130	244	Земли транспорта № 25	325402,63	2193847,92	49° 58' 25,008"	40° 42' 2,056"
168131	245	Земли транспорта № 25	325372,62	2193870,38	49° 58' 24,045"	40° 42' 3,198"

168132	246	Земли транспорта № 25	325336,83	2193884,42	49° 58' 22,891"	40° 42' 3,922"
168133	247	Земли транспорта № 25	325332,70	2193885,26	49° 58' 22,758"	40° 42' 3,966"
168134	248	Земли транспорта № 25	325315,36	2193888,80	49° 58' 22,198"	40° 42' 4,153"
168135	249	Земли транспорта № 25	325270,01	2193898,06	49° 58' 20,733"	40° 42' 4,641"
168136	250	Земли транспорта № 25	325240,61	2193902,41	49° 58' 19,783"	40° 42' 4,875"
168137	251	Земли транспорта № 25	325223,40	2193904,96	49° 58' 19,227"	40° 42' 5,012"
168138	252	Земли транспорта № 25	325211,66	2193908,41	49° 58' 18,849"	40° 42' 5,191"
168139	253	Земли транспорта № 25	325177,28	2193918,52	49° 58' 17,739"	40° 42' 5,716"
168140	254	Земли транспорта № 25	325097,87	2193935,39	49° 58' 15,175"	40° 42' 6,604"
168141	255	Земли транспорта № 25	325068,06	2193941,72	49° 58' 14,213"	40° 42' 6,938"
168142	256	Земли транспорта № 25	325023,18	2193951,25	49° 58' 12,763"	40° 42' 7,439"
168143	257	Земли транспорта № 25	324970,53	2193957,93	49° 58' 11,062"	40° 42' 7,802"
168144	258	Земли транспорта № 25	324949,41	2193960,61	49° 58' 10,379"	40° 42' 7,948"
168145	259	Земли транспорта № 25	324773,83	2193982,90	49° 58' 4,705"	40° 42' 9,158"
168146	260	Земли транспорта № 25	324734,04	2193985,95	49° 58' 3,418"	40° 42' 9,332"
168147	261	Земли транспорта № 25	324573,78	2194016,13	49° 57' 58,242"	40° 42' 10,930"
168148	262	Земли транспорта № 25	324581,23	2193998,69	49° 57' 58,477"	40° 42' 10,051"
168149	263	Земли транспорта № 25	324714,00	2193979,78	49° 58' 2,767"	40° 42' 9,033"
168150	264	Земли транспорта № 25	329027,18	2193598,86	50° 0' 22,222"	40° 41' 47,645"
168151	265	Земли транспорта № 25	329024,63	2193575,68	50° 0' 22,131"	40° 41' 46,482"
168152	266	Земли транспорта № 25	329015,27	2193517,72	50° 0' 21,809"	40° 41' 43,577"
168153	267	Земли транспорта № 25	329005,91	2193459,75	50° 0' 21,486"	40° 41' 40,671"
168154	268	Земли транспорта № 25	328995,21	2193388,38	50° 0' 21,115"	40° 41' 37,093"
168155	269	Земли транспорта № 25	328984,51	2193317,01	50° 0' 20,745"	40° 41' 33,515"
168156	270	Земли транспорта № 25	328975,46	2193262,03	50° 0' 20,433"	40° 41' 30,759"
168157	271	Земли транспорта № 25	328962,49	2193187,79	50° 0' 19,988"	40° 41' 27,038"
168158	272	Земли транспорта № 25	328952,51	2193139,34	50° 0' 19,648"	40° 41' 24,611"
168159	273	Земли транспорта № 25	328947,34	2193122,12	50° 0' 19,475"	40° 41' 23,749"
168160	274	Земли транспорта № 25	328937,38	2193072,93	50° 0' 19,136"	40° 41' 21,284"
168161	275	Земли транспорта № 25	328922,25	2193006,52	50° 0' 18,623"	40° 41' 17,958"
168162	276	Земли транспорта № 25	328909,23	2192935,37	50° 0' 18,178"	40° 41' 14,392"
168163	277	Земли транспорта № 25	328862,99	2192870,96	50° 0' 16,659"	40° 41' 11,183"
168164	278	Земли транспорта № 25	328852,36	2192856,16	50° 0' 16,310"	40° 41' 10,445"
168165	279	Земли транспорта № 25	328799,98	2192778,51	50° 0' 14,588"	40° 41' 6,575"
168166	280	Земли транспорта № 25	328790,34	2192764,22	50° 0' 14,271"	40° 41' 5,862"
168167	281	Земли транспорта № 25	328733,56	2192674,76	50° 0' 12,403"	40° 41' 1,401"
168168	282	Земли транспорта № 25	328688,46	2192599,78	50° 0' 10,917"	40° 40' 57,661"
168169	283	Земли транспорта № 25	328697,93	2192597,90	50° 0' 11,223"	40° 40' 57,561"
168170	284	Земли транспорта № 25	328727,62	2192641,66	50° 0' 12,199"	40° 40' 59,742"
168171	285	Земли транспорта № 25	328734,07	2192651,94	50° 0' 12,411"	40° 41' 0,255"
168172	286	Земли транспорта № 25	328736,84	2192656,35	50° 0' 12,502"	40° 41' 0,475"

168173	287	Земли транспорта № 25	328781,15	2192726,92	50° 0' 13,961"	40° 41' 3,994"
168174	288	Земли транспорта № 25	328784,47	2192725,48	50° 0' 14,068"	40° 41' 3,920"
168175	289	Земли транспорта № 25	328786,56	2192728,55	50° 0' 14,136"	40° 41' 4,073"
168176	290	Земли транспорта № 25	328801,75	2192752,68	50° 0' 14,636"	40° 41' 5,277"
168177	291	Земли транспорта № 25	328816,78	2192776,54	50° 0' 15,131"	40° 41' 6,467"
168178	292	Земли транспорта № 25	328813,54	2192777,72	50° 0' 15,026"	40° 41' 6,528"
168179	293	Земли транспорта № 25	328912,03	2192934,70	50° 0' 18,268"	40° 41' 14,357"
168180	294	Земли транспорта № 25	328914,96	2192939,82	50° 0' 18,365"	40° 41' 14,612"
168181	295	Земли транспорта № 25	328915,52	2192941,19	50° 0' 18,383"	40° 41' 14,681"
168182	296	Земли транспорта № 25	328955,14	2193100,30	50° 0' 19,720"	40° 41' 22,649"
168183	297	Земли транспорта № 25	328959,04	2193098,94	50° 0' 19,846"	40° 41' 22,579"
168184	298	Земли транспорта № 25	328965,72	2193128,80	50° 0' 20,072"	40° 41' 24,075"
168185	299	Земли транспорта № 25	328976,89	2193187,33	50° 0' 20,454"	40° 41' 27,007"
168186	300	Земли транспорта № 25	328987,86	2193244,85	50° 0' 20,828"	40° 41' 29,890"
168187	301	Земли транспорта № 25	329043,56	2193592,57	50° 0' 22,750"	40° 41' 47,320"
168188	302	Земли транспорта № 25	329037,30	2193594,97	50° 0' 22,548"	40° 41' 47,444"
168189	303	Земли транспорта № 25	329027,18	2193598,86	50° 0' 22,222"	40° 41' 47,645"
168190		**Земли транспорта № 25 Количество**		303		303
168191	1	Земли транспорта № 26	493397,86	2307430,69	51° 29' 0,519"	42° 18' 36,273"
168192	2	Земли транспорта № 26	493124,28	2307096,74	51° 28' 51,789"	42° 18' 18,809"
168193	3	Земли транспорта № 26	493109,59	2307079,81	51° 28' 51,320"	42° 18' 17,923"
168194	4	Земли транспорта № 26	493094,21	2307067,30	51° 28' 50,827"	42° 18' 17,266"
168195	5	Земли транспорта № 26	493081,47	2307058,51	51° 28' 50,418"	42° 18' 16,803"
168196	6	Земли транспорта № 26	493065,20	2307048,68	51° 28' 49,895"	42° 18' 16,285"
168197	7	Земли транспорта № 26	493032,89	2307035,94	51° 28' 48,854"	42° 18' 15,606"
168198	8	Земли транспорта № 26	493007,90	2307027,65	51° 28' 48,049"	42° 18' 15,161"
168199	9	Земли транспорта № 26	492985,15	2307024,83	51° 28' 47,314"	42° 18' 15,002"
168200	10	Земли транспорта № 26	492963,22	2307021,81	51° 28' 46,605"	42° 18' 14,833"
168201	11	Земли транспорта № 26	492529,38	2306988,27	51° 28' 32,581"	42° 18' 12,844"
168202	12	Земли транспорта № 26	492068,31	2306956,58	51° 28' 17,675"	42° 18' 10,934"
168203	13	Земли транспорта № 26	492016,71	2306941,09	51° 28' 16,012"	42° 18' 10,102"
168204	14	Земли транспорта № 26	491981,67	2306914,80	51° 28' 14,888"	42° 18' 8,719"
168205	15	Земли транспорта № 26	491850,38	2306768,14	51° 28' 10,693"	42° 18' 1,046"
168206	16	Земли транспорта № 26	491746,95	2306629,87	51° 28' 7,396"	42° 17' 53,824"
168207	17	Земли транспорта № 26	491729,19	2306590,44	51° 28' 6,836"	42° 17' 51,771"
168208	18	Земли транспорта № 26	491723,50	2306537,19	51° 28' 6,671"	42° 17' 49,009"
168209	19	Земли транспорта № 26	491834,26	2305061,57	51° 28' 10,778"	42° 16' 32,632"
168210	20	Земли транспорта № 26	491944,02	2304072,52	51° 28' 14,672"	42° 15' 41,457"
168211	21	Земли транспорта № 26	491951,85	2304001,97	51° 28' 14,950"	42° 15' 37,807"
168212	22	Земли транспорта № 26	491990,59	2303652,83	51° 28' 16,323"	42° 15' 19,741"
168213	23	Земли транспорта № 26	492120,23	2303112,52	51° 28' 20,700"	42° 14' 51,820"

168214	24	Земли транспорта № 26	492511,03	2301485,33	51° 28' 33,885"	42° 13' 27,726"
168215	25	Земли транспорта № 26	492618,27	2301224,75	51° 28' 37,440"	42° 13' 14,282"
168216	26	Земли транспорта № 26	492877,68	2300826,03	51° 28' 45,962"	42° 12' 53,757"
168217	27	Земли транспорта № 26	492881,99	2300826,19	51° 28' 46,102"	42° 12' 53,768"
168218	28	Земли транспорта № 26	492925,66	2300753,05	51° 28' 47,538"	42° 12' 50,001"
168219	29	Земли транспорта № 26	492938,59	2300729,15	51° 28' 47,965"	42° 12' 48,769"
168220	30	Земли транспорта № 26	492957,10	2300688,54	51° 28' 48,577"	42° 12' 46,674"
168221	31	Земли транспорта № 26	492973,48	2300629,61	51° 28' 49,125"	42° 12' 43,630"
168222	32	Земли транспорта № 26	492981,90	2300599,32	51° 28' 49,408"	42° 12' 42,064"
168223	33	Земли транспорта № 26	492992,68	2300540,92	51° 28' 49,775"	42° 12' 39,044"
168224	34	Земли транспорта № 26	493017,91	2300543,58	51° 28' 50,591"	42° 12' 39,195"
168225	35	Земли транспорта № 26	493011,34	2300581,83	51° 28' 50,366"	42° 12' 41,173"
168226	36	Земли транспорта № 26	493007,46	2300604,44	51° 28' 50,233"	42° 12' 42,343"
168227	37	Земли транспорта № 26	492998,15	2300658,59	51° 28' 49,914"	42° 12' 45,144"
168228	38	Земли транспорта № 26	492969,05	2300727,38	51° 28' 48,951"	42° 12' 48,693"
168229	39	Земли транспорта № 26	492908,20	2300822,63	51° 28' 46,951"	42° 12' 53,597"
168230	40	Земли транспорта № 26	492760,03	2301050,18	51° 28' 42,083"	42° 13' 5,310"
168231	41	Земли транспорта № 26	492630,38	2301269,78	51° 28' 37,817"	42° 13' 16,621"
168232	42	Земли транспорта № 26	492580,11	2301383,55	51° 28' 36,154"	42° 13' 22,489"
168233	43	Земли транспорта № 26	492461,05	2301804,24	51° 28' 32,164"	42° 13' 44,223"
168234	44	Земли транспорта № 26	492252,03	2302635,03	51° 28' 25,125"	42° 14' 27,154"
168235	45	Земли транспорта № 26	492019,19	2303613,99	51° 28' 17,261"	42° 15' 17,745"
168236	46	Земли транспорта № 26	491955,69	2304100,83	51° 28' 15,040"	42° 15' 42,930"
168237	47	Земли транспорта № 26	491828,69	2305474,02	51° 28' 10,453"	42° 16' 53,995"
168238	48	Земли транспорта № 26	491749,32	2306537,65	51° 28' 7,506"	42° 17' 49,048"
168239	49	Земли транспорта № 26	491759,90	2306601,15	51° 28' 7,826"	42° 17' 52,343"
168240	50	Земли транспорта № 26	491818,11	2306693,75	51° 28' 9,676"	42° 17' 57,174"
168241	51	Земли транспорта № 26	492024,49	2306913,35	51° 28' 16,273"	42° 18' 8,670"
168242	52	Земли транспорта № 26	492074,76	2306931,88	51° 28' 17,893"	42° 18' 9,658"
168243	53	Земли транспорта № 26	492199,11	2306937,17	51° 28' 21,914"	42° 18' 10,004"
168244	54	Земли транспорта № 26	492905,55	2306992,73	51° 28' 44,750"	42° 18' 13,293"
168245	55	Земли транспорта № 26	493036,31	2307026,54	51° 28' 48,968"	42° 18' 15,121"
168246	56	Земли транспорта № 26	493036,56	2307026,64	51° 28' 48,976"	42° 18' 15,126"
168247	57	Земли транспорта № 26	493068,87	2307039,38	51° 28' 50,017"	42° 18' 15,805"
168248	58	Земли транспорта № 26	493070,29	2307040,07	51° 28' 50,063"	42° 18' 15,842"
168249	59	Земли транспорта № 26	493086,64	2307049,95	51° 28' 50,588"	42° 18' 16,363"
168250	60	Земли транспорта № 26	493087,15	2307050,28	51° 28' 50,605"	42° 18' 16,380"
168251	61	Земли транспорта № 26	493099,89	2307059,08	51° 28' 51,014"	42° 18' 16,843"
168252	62	Земли транспорта № 26	493100,51	2307059,54	51° 28' 51,033"	42° 18' 16,868"
168253	63	Земли транспорта № 26	493115,96	2307072,09	51° 28' 51,529"	42° 18' 17,527"
168254	64	Земли транспорта № 26	493117,14	2307073,25	51° 28' 51,567"	42° 18' 17,588"

168255	65	Земли транспорта № 26	493131,83	2307090,19	51° 28' 52,036"	42° 18' 18,474"
168256	66	Земли транспорта № 26	493131,98	2307090,36	51° 28' 52,040"	42° 18' 18,483"
168257	67	Земли транспорта № 26	493172,48	2307139,80	51° 28' 53,333"	42° 18' 21,068"
168258	68	Земли транспорта № 26	493181,75	2307135,21	51° 28' 53,634"	42° 18' 20,836"
168259	69	Земли транспорта № 26	493436,70	2307470,76	51° 29' 1,761"	42° 18' 38,372"
168260	70	Земли транспорта № 26	493397,86	2307430,69	51° 29' 0,519"	42° 18' 36,273"
168261	71	Земли транспорта № 26	497707,30	2313196,25	51° 31' 17,728"	42° 23' 37,805"
168262	72	Земли транспорта № 26	497678,25	2313159,30	51° 31' 16,804"	42° 23' 35,869"
168263	73	Земли транспорта № 26	497650,47	2313110,76	51° 31' 15,924"	42° 23' 33,335"
168264	74	Земли транспорта № 26	497648,34	2313107,05	51° 31' 15,857"	42° 23' 33,141"
168265	75	Земли транспорта № 26	497647,37	2313105,37	51° 31' 15,826"	42° 23' 33,053"
168266	76	Земли транспорта № 26	497624,76	2313065,86	51° 31' 15,110"	42° 23' 30,989"
168267	77	Земли транспорта № 26	497513,06	2312870,74	51° 31' 11,575"	42° 23' 20,799"
168268	78	Земли транспорта № 26	497504,74	2312856,20	51° 31' 11,312"	42° 23' 20,040"
168269	79	Земли транспорта № 26	497501,55	2312850,64	51° 31' 11,211"	42° 23' 19,749"
168270	80	Земли транспорта № 26	497450,45	2312764,03	51° 31' 9,592"	42° 23' 15,225"
168271	81	Земли транспорта № 26	497347,06	2312588,78	51° 31' 6,317"	42° 23' 6,071"
168272	82	Земли транспорта № 26	496974,46	2312031,85	51° 30' 54,484"	42° 22' 36,954"
168273	83	Земли транспорта № 26	496586,91	2311512,47	51° 30' 42,150"	42° 22' 9,780"
168274	84	Земли транспорта № 26	496262,15	2311142,54	51° 30' 31,787"	42° 21' 50,397"
168275	85	Земли транспорта № 26	495420,08	2310183,36	51° 30' 4,914"	42° 21' 0,150"
168276	86	Земли транспорта № 26	494619,65	2309271,62	51° 29' 39,364"	42° 20' 12,403"
168277	87	Земли транспорта № 26	494597,72	2309246,94	51° 29' 38,664"	42° 20' 11,111"
168278	88	Земли транспорта № 26	494628,58	2309217,66	51° 29' 39,674"	42° 20' 9,612"
168279	89	Земли транспорта № 26	495105,04	2309777,78	51° 29' 54,876"	42° 20' 38,934"
168280	90	Земли транспорта № 26	495775,91	2310547,04	51° 30' 16,286"	42° 21' 19,222"
168281	91	Земли транспорта № 26	495944,21	2310735,18	51° 30' 21,659"	42° 21' 29,080"
168282	92	Земли транспорта № 26	495944,50	2310741,19	51° 30' 21,666"	42° 21' 29,392"
168283	93	Земли транспорта № 26	496593,32	2311493,17	51° 30' 42,364"	42° 22' 8,783"
168284	94	Земли транспорта № 26	496703,56	2311627,67	51° 30' 45,878"	42° 22' 15,826"
168285	95	Земли транспорта № 26	497069,57	2312132,58	51° 30' 57,521"	42° 22' 42,238"
168286	96	Земли транспорта № 26	497347,38	2312566,94	51° 31' 6,336"	42° 23' 4,938"
168287	97	Земли транспорта № 26	497507,59	2312834,32	51° 31' 11,413"	42° 23' 18,906"
168288	98	Земли транспорта № 26	497512,18	2312842,63	51° 31' 11,558"	42° 23' 19,341"
168289	99	Земли транспорта № 26	497617,41	2313033,34	51° 31' 14,886"	42° 23' 29,298"
168290	100	Земли транспорта № 26	497723,39	2313174,73	51° 31' 18,258"	42° 23' 36,699"
168291	101	Земли транспорта № 26	497707,30	2313196,25	51° 31' 17,728"	42° 23' 37,805"
168292		**Земли транспорта № 26 Количество**		101		101
168293	1	Земли транспорта № 27	491630,94	2296601,44	51° 28' 6,934"	42° 9' 14,268"
168294	2	Земли транспорта № 27	491590,52	2296584,25	51° 28' 5,631"	42° 9' 13,359"
168295	3	Земли транспорта № 27	490404,95	2296142,90	51° 27' 27,402"	42° 8' 49,939"

168296	4	Земли транспорта № 27	490086,18	2296022,55	51° 27' 17,124"	42° 8' 43,557"
168297	5	Земли транспорта № 27	489955,79	2295973,65	51° 27' 12,919"	42° 8' 40,963"
168298	6	Земли транспорта № 27	489623,35	2295848,96	51° 27' 2,199"	42° 8' 34,351"
168299	7	Земли транспорта № 27	489585,02	2295834,59	51° 27' 0,964"	42° 8' 33,589"
168300	8	Земли транспорта № 27	489375,00	2295785,76	51° 26' 54,182"	42° 8' 30,963"
168301	9	Земли транспорта № 27	489157,37	2295766,11	51° 26' 47,147"	42° 8' 29,844"
168302	10	Земли транспорта № 27	488918,58	2295750,55	51° 26' 39,425"	42° 8' 28,928"
168303	11	Земли транспорта № 27	488823,41	2295747,64	51° 26' 36,347"	42° 8' 28,732"
168304	12	Земли транспорта № 27	488746,30	2295750,61	51° 26' 33,851"	42° 8' 28,850"
168305	13	Земли транспорта № 27	488670,07	2295753,08	51° 26' 31,384"	42° 8' 28,943"
168306	14	Земли транспорта № 27	488622,34	2295754,63	51° 26' 29,839"	42° 8' 29,001"
168307	15	Земли транспорта № 27	488591,72	2295755,95	51° 26' 28,848"	42° 8' 29,055"
168308	16	Земли транспорта № 27	488592,02	2295751,26	51° 26' 28,859"	42° 8' 28,812"
168309	17	Земли транспорта № 27	488837,18	2295745,37	51° 26' 36,793"	42° 8' 28,621"
168310	18	Земли транспорта № 27	488882,96	2295748,11	51° 26' 38,274"	42° 8' 28,785"
168311	19	Земли транспорта № 27	488883,09	2295745,15	51° 26' 38,279"	42° 8' 28,631"
168312	20	Земли транспорта № 27	488884,02	2295726,06	51° 26' 38,314"	42° 8' 27,643"
168313	21	Земли транспорта № 27	488885,43	2295732,56	51° 26' 38,358"	42° 8' 27,981"
168314	22	Земли транспорта № 27	488891,85	2295733,86	51° 26' 38,565"	42° 8' 28,051"
168315	23	Земли транспорта № 27	489019,47	2295740,42	51° 26' 42,693"	42° 8' 28,450"
168316	24	Земли транспорта № 27	489238,89	2295756,75	51° 26' 49,787"	42° 8' 29,397"
168317	25	Земли транспорта № 27	489326,29	2295763,60	51° 26' 52,613"	42° 8' 29,793"
168318	26	Земли транспорта № 27	489401,17	2295774,88	51° 26' 55,032"	42° 8' 30,412"
168319	27	Земли транспорта № 27	489458,96	2295786,01	51° 26' 56,899"	42° 8' 31,015"
168320	28	Земли транспорта № 27	489503,43	2295796,47	51° 26' 58,335"	42° 8' 31,577"
168321	29	Земли транспорта № 27	489583,98	2295818,31	51° 27' 0,935"	42° 8' 32,746"
168322	30	Земли транспорта № 27	489792,02	2295894,53	51° 27' 7,643"	42° 8' 36,790"
168323	31	Земли транспорта № 27	489895,37	2295935,72	51° 27' 10,975"	42° 8' 38,971"
168324	32	Земли транспорта № 27	489961,48	2295958,47	51° 27' 13,108"	42° 8' 40,180"
168325	33	Земли транспорта № 27	490076,29	2296003,31	51° 27' 16,809"	42° 8' 42,556"
168326	34	Земли транспорта № 27	490138,19	2296025,75	51° 27' 18,805"	42° 8' 43,747"
168327	35	Земли транспорта № 27	490165,39	2296032,75	51° 27' 19,683"	42° 8' 44,122"
168328	36	Земли транспорта № 27	490183,78	2296040,74	51° 27' 20,276"	42° 8' 44,544"
168329	37	Земли транспорта № 27	490187,96	2296044,60	51° 27' 20,410"	42° 8' 44,746"
168330	38	Земли транспорта № 27	490195,92	2296047,22	51° 27' 20,667"	42° 8' 44,886"
168331	39	Земли транспорта № 27	490216,71	2296054,84	51° 27' 21,337"	42° 8' 45,290"
168332	40	Земли транспорта № 27	490236,06	2296064,72	51° 27' 21,961"	42° 8' 45,811"
168333	41	Земли транспорта № 27	490342,02	2296102,67	51° 27' 25,378"	42° 8' 47,826"
168334	42	Земли транспорта № 27	490382,89	2296118,10	51° 27' 26,696"	42° 8' 48,644"
168335	43	Земли транспорта № 27	490393,73	2296121,91	51° 27' 27,045"	42° 8' 48,847"
168336	44	Земли транспорта № 27	490396,12	2296122,24	51° 27' 27,122"	42° 8' 48,865"

168337	45	Земли транспорта № 27	490397,50	2296120,76	51° 27' 27,168"	42° 8' 48,789"
168338	46	Земли транспорта № 27	490399,79	2296115,72	51° 27' 27,243"	42° 8' 48,529"
168339	47	Земли транспорта № 27	490411,42	2296121,13	51° 27' 27,618"	42° 8' 48,815"
168340	48	Земли транспорта № 27	491290,53	2296438,43	51° 27' 55,968"	42° 9' 5,663"
168341	49	Земли транспорта № 27	491456,29	2296505,42	51° 28' 1,311"	42° 9' 9,212"
168342	50	Земли транспорта № 27	491639,94	2296578,20	51° 28' 7,232"	42° 9' 13,069"
168343	51	Земли транспорта № 27	491634,01	2296593,29	51° 28' 7,035"	42° 9' 13,848"
168344	52	Земли транспорта № 27	491630,94	2296601,44	51° 28' 6,934"	42° 9' 14,268"
168345		**Земли транспорта № 27 Количество**		52		52
168346	1	Земли транспорта № 28	468968,66	2302874,79	51° 15' 51,721"	42° 14' 27,116"
168347	2	Земли транспорта № 28	468999,82	2302874,48	51° 15' 52,729"	42° 14' 27,117"
168348	3	Земли транспорта № 28	469095,22	2302858,14	51° 15' 55,821"	42° 14' 26,325"
168349	4	Земли транспорта № 28	469109,60	2302855,68	51° 15' 56,287"	42° 14' 26,206"
168350	5	Земли транспорта № 28	469123,63	2302853,28	51° 15' 56,742"	42° 14' 26,089"
168351	6	Земли транспорта № 28	469200,22	2302840,33	51° 15' 59,224"	42° 14' 25,462"
168352	7	Земли транспорта № 28	469211,39	2302838,44	51° 15' 59,586"	42° 14' 25,370"
168353	8	Земли транспорта № 28	469257,67	2302832,26	51° 16' 1,086"	42° 14' 25,076"
168354	9	Земли транспорта № 28	469340,96	2302821,13	51° 16' 3,784"	42° 14' 24,547"
168355	10	Земли транспорта № 28	469341,56	2302821,05	51° 16' 3,804"	42° 14' 24,543"
168356	11	Земли транспорта № 28	469436,12	2302811,23	51° 16' 6,866"	42° 14' 24,087"
168357	12	Земли транспорта № 28	469586,62	2302795,61	51° 16' 11,741"	42° 14' 23,361"
168358	13	Земли транспорта № 28	469607,41	2302793,46	51° 16' 12,414"	42° 14' 23,261"
168359	14	Земли транспорта № 28	469655,90	2302788,45	51° 16' 13,985"	42° 14' 23,028"
168360	15	Земли транспорта № 28	469674,53	2302786,52	51° 16' 14,588"	42° 14' 22,939"
168361	16	Земли транспорта № 28	469800,37	2302773,51	51° 16' 18,664"	42° 14' 22,334"
168362	17	Земли транспорта № 28	469885,96	2302764,66	51° 16' 21,437"	42° 14' 21,923"
168363	18	Земли транспорта № 28	470107,28	2302737,10	51° 16' 28,607"	42° 14' 20,619"
168364	19	Земли транспорта № 28	470385,42	2302708,70	51° 16' 37,615"	42° 14' 19,302"
168365	20	Земли транспорта № 28	470406,77	2302704,55	51° 16' 38,307"	42° 14' 19,099"
168366	21	Земли транспорта № 28	470422,71	2302701,44	51° 16' 38,824"	42° 14' 18,947"
168367	22	Земли транспорта № 28	470471,97	2302691,85	51° 16' 40,421"	42° 14' 18,479"
168368	23	Земли транспорта № 28	470527,63	2302681,02	51° 16' 42,226"	42° 14' 17,949"
168369	24	Земли транспорта № 28	470640,08	2302659,13	51° 16' 45,871"	42° 14' 16,880"
168370	25	Земли транспорта № 28	471250,16	2302606,11	51° 17' 5,628"	42° 14' 14,468"
168371	26	Земли транспорта № 28	471463,72	2302580,65	51° 17' 12,546"	42° 14' 13,267"
168372	27	Земли транспорта № 28	474408,61	2302236,69	51° 18' 47,942"	42° 13' 57,070"
168373	28	Земли транспорта № 28	474508,73	2302225,45	51° 18' 51,186"	42° 13' 56,543"
168374	29	Земли транспорта № 28	475867,18	2302073,03	51° 19' 35,188"	42° 13' 49,388"
168375	30	Земли транспорта № 28	476294,61	2302025,07	51° 19' 49,033"	42° 13' 47,136"
168376	31	Земли транспорта № 28	476464,22	2301996,81	51° 19' 54,530"	42° 13' 45,765"
168377	32	Земли транспорта № 28	476466,00	2302016,78	51° 19' 54,582"	42° 13' 46,798"

168378	33	Земли транспорта № 28	476357,93	2302034,80	51° 19' 51,079"	42° 13' 47,671"
168379	34	Земли транспорта № 28	476297,37	2302044,89	51° 19' 49,116"	42° 13' 48,161"
168380	35	Земли транспорта № 28	476293,09	2302045,37	51° 19' 48,978"	42° 13' 48,183"
168381	36	Земли транспорта № 28	476039,90	2302073,78	51° 19' 40,776"	42° 13' 49,517"
168382	37	Земли транспорта № 28	476017,24	2302076,32	51° 19' 40,042"	42° 13' 49,637"
168383	38	Земли транспорта № 28	475560,29	2302127,59	51° 19' 25,241"	42° 13' 52,044"
168384	39	Земли транспорта № 28	475558,02	2302127,85	51° 19' 25,168"	42° 13' 52,056"
168385	40	Земли транспорта № 28	474784,24	2302214,67	51° 19' 0,103"	42° 13' 56,131"
168386	41	Земли транспорта № 28	474572,04	2302238,47	51° 18' 53,230"	42° 13' 57,249"
168387	42	Земли транспорта № 28	474410,88	2302256,56	51° 18' 48,009"	42° 13' 58,097"
168388	43	Земли транспорта № 28	472579,76	2302470,44	51° 17' 48,693"	42° 14' 8,170"
168389	44	Земли транспорта № 28	472500,93	2302479,64	51° 17' 46,139"	42° 14' 8,604"
168390	45	Земли транспорта № 28	471466,07	2302600,52	51° 17' 12,616"	42° 14' 14,294"
168391	46	Земли транспорта № 28	469767,07	2302803,06	51° 16' 17,577"	42° 14' 23,841"
168392	47	Земли транспорта № 28	469579,58	2302825,41	51° 16' 11,503"	42° 14' 24,894"
168393	48	Земли транспорта № 28	469480,03	2302837,31	51° 16' 8,278"	42° 14' 25,455"
168394	49	Земли транспорта № 28	469386,89	2302848,44	51° 16' 5,261"	42° 14' 25,979"
168395	50	Земли транспорта № 28	469275,44	2302861,76	51° 16' 1,651"	42° 14' 26,607"
168396	51	Земли транспорта № 28	469158,89	2302875,68	51° 15' 57,875"	42° 14' 27,263"
168397	52	Земли транспорта № 28	469020,83	2302875,68	51° 15' 53,408"	42° 14' 27,190"
168398	53	Земли транспорта № 28	469020,30	2302875,68	51° 15' 53,391"	42° 14' 27,190"
168399	54	Земли транспорта № 28	468976,33	2302875,68	51° 15' 51,968"	42° 14' 27,166"
168400	55	Земли транспорта № 28	468968,66	2302874,79	51° 15' 51,721"	42° 14' 27,116"
168401	56	Земли транспорта № 28	468760,82	2302848,20	51° 15' 45,005"	42° 14' 25,634"
168402	57	Земли транспорта № 28	468785,05	2302853,33	51° 15' 45,787"	42° 14' 25,911"
168403	58	Земли транспорта № 28	468772,60	2302851,87	51° 15' 45,385"	42° 14' 25,830"
168404	59	Земли транспорта № 28	468760,82	2302848,20	51° 15' 45,005"	42° 14' 25,634"
168405	60	Земли транспорта № 28	468020,77	2302661,64	51° 15' 21,122"	42° 14' 15,621"
168406	61	Земли транспорта № 28	468021,13	2302661,62	51° 15' 21,134"	42° 14' 15,621"
168407	62	Земли транспорта № 28	468109,02	2302657,39	51° 15' 23,979"	42° 14' 15,449"
168408	63	Земли транспорта № 28	468194,67	2302666,29	51° 15' 26,747"	42° 14' 15,953"
168409	64	Земли транспорта № 28	468276,92	2302686,65	51° 15' 29,402"	42° 14' 17,047"
168410	65	Земли транспорта № 28	468395,21	2302726,08	51° 15' 33,216"	42° 14' 19,143"
168411	66	Земли транспорта № 28	468563,54	2302782,47	51° 15' 38,643"	42° 14' 22,140"
168412	67	Земли транспорта № 28	468566,21	2302783,69	51° 15' 38,730"	42° 14' 22,204"
168413	68	Земли транспорта № 28	468592,94	2302795,89	51° 15' 39,590"	42° 14' 22,847"
168414	69	Земли транспорта № 28	468407,48	2302738,10	51° 15' 33,609"	42° 14' 19,769"
168415	70	Земли транспорта № 28	468246,54	2302694,70	51° 15' 28,416"	42° 14' 17,446"
168416	71	Земли транспорта № 28	468246,27	2302694,63	51° 15' 28,407"	42° 14' 17,442"
168417	72	Земли транспорта № 28	468172,00	2302674,60	51° 15' 26,011"	42° 14' 16,370"
168418	73	Земли транспорта № 28	468020,77	2302661,64	51° 15' 21,122"	42° 14' 15,621"

168419	74	Земли транспорта № 28	466944,89	2302912,31	51° 14' 46,228"	42° 14' 27,974"
168420	75	Земли транспорта № 28	466936,96	2302882,06	51° 14' 45,982"	42° 14' 26,411"
168421	76	Земли транспорта № 28	466934,49	2302872,66	51° 14' 45,905"	42° 14' 25,925"
168422	77	Земли транспорта № 28	466971,77	2302865,09	51° 14' 47,114"	42° 14' 25,555"
168423	78	Земли транспорта № 28	466973,81	2302864,68	51° 14' 47,180"	42° 14' 25,534"
168424	79	Земли транспорта № 28	467369,47	2302784,38	51° 15' 0,008"	42° 14' 21,605"
168425	80	Земли транспорта № 28	467423,02	2302773,51	51° 15' 1,745"	42° 14' 21,073"
168426	81	Земли транспорта № 28	467423,85	2302772,12	51° 15' 1,772"	42° 14' 21,001"
168427	82	Земли транспорта № 28	467428,22	2302778,31	51° 15' 1,911"	42° 14' 21,323"
168428	83	Земли транспорта № 28	467497,01	2302804,77	51° 15' 4,128"	42° 14' 22,724"
168429	84	Земли транспорта № 28	467499,98	2302803,68	51° 15' 4,225"	42° 14' 22,669"
168430	85	Земли транспорта № 28	467510,76	2302799,71	51° 15' 4,575"	42° 14' 22,470"
168431	86	Земли транспорта № 28	467530,52	2302792,42	51° 15' 5,217"	42° 14' 22,105"
168432	87	Земли транспорта № 28	467558,75	2302778,31	51° 15' 6,134"	42° 14' 21,392"
168433	88	Земли транспорта № 28	467657,54	2302755,65	51° 15' 9,339"	42° 14' 20,276"
168434	89	Земли транспорта № 28	467752,54	2302713,33	51° 15' 12,426"	42° 14' 18,145"
168435	90	Земли транспорта № 28	467791,88	2302697,68	51° 15' 13,704"	42° 14' 17,358"
168436	91	Земли транспорта № 28	467883,46	2302675,63	51° 15' 16,675"	42° 14' 16,270"
168437	92	Земли транспорта № 28	467920,04	2302671,44	51° 15' 17,860"	42° 14' 16,073"
168438	93	Земли транспорта № 28	467875,66	2302679,89	51° 15' 16,421"	42° 14' 16,486"
168439	94	Земли транспорта № 28	467850,71	2302691,99	51° 15' 15,610"	42° 14' 17,096"
168440	95	Земли транспорта № 28	467770,41	2302730,92	51° 15' 12,999"	42° 14' 19,061"
168441	96	Земли транспорта № 28	467701,04	2302764,56	51° 15' 10,743"	42° 14' 20,759"
168442	97	Земли транспорта № 28	467571,39	2302822,77	51° 15' 6,529"	42° 14' 23,691"
168443	98	Земли транспорта № 28	467380,89	2302878,33	51° 15' 0,347"	42° 14' 26,454"
168444	99	Земли транспорта № 28	467190,39	2302896,85	51° 14' 54,177"	42° 14' 27,308"
168445	100	Земли транспорта № 28	466968,14	2302915,37	51° 14' 46,980"	42° 14' 28,145"
168446	101	Земли транспорта № 28	466944,89	2302912,31	51° 14' 46,228"	42° 14' 27,974"
168447		**Земли транспорта № 28 Количество**		101		101
168448	1	Земли транспорта № 29	486787,13	2332169,99	51° 25' 15,678"	42° 39' 52,583"
168449	2	Земли транспорта № 29	486803,94	2332179,08	51° 25' 16,217"	42° 39' 53,068"
168450	3	Земли транспорта № 29	486688,53	2332468,13	51° 25' 12,332"	42° 40' 7,927"
168451	4	Земли транспорта № 29	486678,11	2332462,83	51° 25' 11,998"	42° 40' 7,644"
168452	5	Земли транспорта № 29	486672,27	2332459,47	51° 25' 11,811"	42° 40' 7,465"
168453	6	Земли транспорта № 29	486787,13	2332169,99	51° 25' 15,678"	42° 39' 52,583"
168454	7	Земли транспорта № 29	482705,07	2336743,64	51° 23' 1,174"	42° 43' 45,636"
168455	8	Земли транспорта № 29	482697,02	2336736,98	51° 23' 0,917"	42° 43' 45,285"
168456	9	Земли транспорта № 29	482688,97	2336730,33	51° 23' 0,660"	42° 43' 44,934"
168457	10	Земли транспорта № 29	482734,38	2336700,08	51° 23' 2,146"	42° 43' 43,410"
168458	11	Земли транспорта № 29	483193,79	2336396,21	51° 23' 17,174"	42° 43' 28,103"
168459	12	Земли транспорта № 29	483998,91	2335868,20	51° 23' 43,508"	42° 43' 1,503"

168460	13	Земли транспорта № 29	484305,96	2335666,84	51° 23' 53,550"	42° 42' 51,357"
168461	14	Земли транспорта № 29	484437,58	2335578,65	51° 23' 57,856"	42° 42' 46,911"
168462	15	Земли транспорта № 29	484503,93	2335530,49	51° 24' 0,029"	42° 42' 44,477"
168463	16	Земли транспорта № 29	484570,37	2335477,92	51° 24' 2,206"	42° 42' 41,816"
168464	17	Земли транспорта № 29	484791,14	2335288,41	51° 24' 9,451"	42° 42' 32,206"
168465	18	Земли транспорта № 29	485083,77	2335029,89	51° 24' 19,057"	42° 42' 19,088"
168466	19	Земли транспорта № 29	485232,78	2334898,60	51° 24' 23,948"	42° 42' 12,425"
168467	20	Земли транспорта № 29	485276,03	2334860,46	51° 24' 25,368"	42° 42' 10,489"
168468	21	Земли транспорта № 29	485317,03	2334805,91	51° 24' 26,724"	42° 42' 7,703"
168469	22	Земли транспорта № 29	485490,06	2334645,24	51° 24' 32,408"	42° 41' 59,541"
168470	23	Земли транспорта № 29	485514,77	2334607,75	51° 24' 33,227"	42° 41' 57,623"
168471	24	Земли транспорта № 29	485652,63	2334362,97	51° 24' 37,818"	42° 41' 45,079"
168472	25	Земли транспорта № 29	485832,36	2334027,55	51° 24' 43,812"	42° 41' 27,881"
168473	26	Земли транспорта № 29	486002,36	2333709,35	51° 24' 49,480"	42° 41' 11,565"
168474	27	Земли транспорта № 29	486175,67	2333385,48	51° 24' 55,259"	42° 40' 54,957"
168475	28	Земли транспорта № 29	486393,42	2332979,14	51° 25' 2,517"	42° 40' 34,118"
168476	29	Земли транспорта № 29	486402,94	2332961,45	51° 25' 2,835"	42° 40' 33,211"
168477	30	Земли транспорта № 29	486595,59	2332577,43	51° 25' 9,269"	42° 40' 13,504"
168478	31	Земли транспорта № 29	486619,55	2332589,83	51° 25' 10,037"	42° 40' 14,166"
168479	32	Земли транспорта № 29	486421,10	2332969,90	51° 25' 3,418"	42° 40' 33,663"
168480	33	Земли транспорта № 29	486411,04	2332988,60	51° 25' 3,082"	42° 40' 34,623"
168481	34	Земли транспорта № 29	486193,30	2333394,92	51° 24' 55,824"	42° 40' 55,460"
168482	35	Земли транспорта № 29	486020,00	2333718,78	51° 24' 50,046"	42° 41' 12,068"
168483	36	Земли транспорта № 29	485850,00	2334036,98	51° 24' 44,377"	42° 41' 28,384"
168484	37	Земли транспорта № 29	485670,16	2334372,60	51° 24' 38,380"	42° 41' 45,593"
168485	38	Земли транспорта № 29	485532,00	2334617,92	51° 24' 33,779"	42° 41' 58,164"
168486	39	Земли транспорта № 29	485531,66	2334618,47	51° 24' 33,768"	42° 41' 58,192"
168487	40	Земли транспорта № 29	485505,93	2334657,50	51° 24' 32,915"	42° 42' 0,189"
168488	41	Земли транспорта № 29	485349,59	2334815,58	51° 24' 27,772"	42° 42' 8,232"
168489	42	Земли транспорта № 29	485297,95	2334867,79	51° 24' 26,073"	42° 42' 10,888"
168490	43	Земли транспорта № 29	485246,00	2334913,60	51° 24' 24,368"	42° 42' 13,213"
168491	44	Земли транспорта № 29	485097,00	2335044,89	51° 24' 19,477"	42° 42' 19,875"
168492	45	Земли транспорта № 29	484804,28	2335303,49	51° 24' 9,868"	42° 42' 32,997"
168493	46	Земли транспорта № 29	484583,20	2335493,26	51° 24' 2,613"	42° 42' 42,621"
168494	47	Земли транспорта № 29	484582,93	2335493,48	51° 24' 2,605"	42° 42' 42,632"
168495	48	Земли транспорта № 29	484516,18	2335546,30	51° 24' 0,416"	42° 42' 45,306"
168496	49	Земли транспорта № 29	484515,85	2335546,55	51° 24' 0,406"	42° 42' 45,318"
168497	50	Земли транспорта № 29	484449,18	2335594,95	51° 23' 58,223"	42° 42' 47,764"
168498	51	Земли транспорта № 29	484448,87	2335595,17	51° 23' 58,212"	42° 42' 47,774"
168499	52	Земли транспорта № 29	484317,01	2335683,51	51° 23' 53,899"	42° 42' 52,229"
168500	53	Земли транспорта № 29	483998,91	2335892,12	51° 23' 43,495"	42° 43' 2,740"

168501	54	Земли транспорта № 29	483229,09	2336396,98	51° 23' 18,316"	42° 43' 28,173"
168502	55	Земли транспорта № 29	482750,56	2336713,33	51° 23' 2,662"	42° 43' 44,110"
168503	56	Земли транспорта № 29	482705,07	2336743,64	51° 23' 1,174"	42° 43' 45,636"
168504	57	Земли транспорта № 29	479774,28	2329364,24	51° 21' 30,244"	42° 37' 21,768"
168505	58	Земли транспорта № 29	479770,53	2329363,16	51° 21' 30,123"	42° 37' 21,709"
168506	59	Земли транспорта № 29	479673,54	2328333,55	51° 21' 27,500"	42° 36' 28,430"
168507	60	Земли транспорта № 29	479652,74	2327439,24	51° 21' 27,268"	42° 35' 42,204"
168508	61	Земли транспорта № 29	479652,81	2327426,47	51° 21' 27,276"	42° 35' 41,544"
168509	62	Земли транспорта № 29	479653,58	2327273,17	51° 21' 27,376"	42° 35' 33,623"
168510	63	Земли транспорта № 29	479656,61	2327213,21	51° 21' 27,503"	42° 35' 30,527"
168511	64	Земли транспорта № 29	479661,71	2327152,19	51° 21' 27,698"	42° 35' 27,378"
168512	65	Земли транспорта № 29	479667,54	2327103,88	51° 21' 27,911"	42° 35' 24,886"
168513	66	Земли транспорта № 29	479674,97	2327048,98	51° 21' 28,178"	42° 35' 22,055"
168514	67	Земли транспорта № 29	479683,61	2326996,43	51° 21' 28,483"	42° 35' 19,347"
168515	68	Земли транспорта № 29	479692,38	2326952,55	51° 21' 28,788"	42° 35' 17,086"
168516	69	Земли транспорта № 29	479702,72	2326907,86	51° 21' 29,144"	42° 35' 14,785"
168517	70	Земли транспорта № 29	479714,60	2326861,17	51° 21' 29,551"	42° 35' 12,382"
168518	71	Земли транспорта № 29	479727,64	2326809,18	51° 21' 29,999"	42° 35' 9,706"
168519	72	Земли транспорта № 29	480107,01	2325400,89	51° 21' 42,950"	42° 33' 57,225"
168520	73	Земли транспорта № 29	480136,42	2325289,30	51° 21' 43,955"	42° 33' 51,481"
168521	74	Земли транспорта № 29	480159,72	2325200,94	51° 21' 44,751"	42° 33' 46,932"
168522	75	Земли транспорта № 29	480512,01	2323865,24	51° 21' 56,779"	42° 32' 38,170"
168523	76	Земли транспорта № 29	480670,86	2323267,95	51° 22' 2,196"	42° 32' 7,418"
168524	77	Земли транспорта № 29	480680,57	2323231,43	51° 22' 2,527"	42° 32' 5,538"
168525	78	Земли транспорта № 29	480734,42	2323033,40	51° 22' 4,361"	42° 31' 55,343"
168526	79	Земли транспорта № 29	480739,47	2323014,91	51° 22' 4,533"	42° 31' 54,391"
168527	80	Земли транспорта № 29	480758,95	2322943,59	51° 22' 5,196"	42° 31' 50,719"
168528	81	Земли транспорта № 29	480769,28	2322943,78	51° 22' 5,530"	42° 31' 50,737"
168529	82	Земли транспорта № 29	480762,32	2322969,22	51° 22' 5,294"	42° 31' 52,046"
168530	83	Земли транспорта № 29	480749,12	2323017,55	51° 22' 4,844"	42° 31' 54,534"
168531	84	Земли транспорта № 29	480744,07	2323036,03	51° 22' 4,672"	42° 31' 55,486"
168532	85	Земли транспорта № 29	480690,22	2323234,03	51° 22' 2,838"	42° 32' 5,680"
168533	86	Земли транспорта № 29	480521,67	2323867,80	51° 21' 57,090"	42° 32' 38,309"
168534	87	Земли транспорта № 29	480411,26	2324286,42	51° 21' 53,322"	42° 32' 59,861"
168535	88	Земли транспорта № 29	480235,82	2324951,59	51° 21' 47,332"	42° 33' 34,104"
168536	89	Земли транспорта № 29	480169,39	2325203,49	51° 21' 45,063"	42° 33' 47,071"
168537	90	Земли транспорта № 29	480116,67	2325403,47	51° 21' 43,262"	42° 33' 57,365"
168538	91	Земли транспорта № 29	479933,02	2326085,24	51° 21' 36,993"	42° 34' 32,456"
168539	92	Земли транспорта № 29	479847,64	2326402,17	51° 21' 34,078"	42° 34' 48,767"
168540	93	Земли транспорта № 29	479737,32	2326811,70	51° 21' 30,310"	42° 35' 9,843"
168541	94	Земли транспорта № 29	479724,30	2326863,62	51° 21' 29,864"	42° 35' 12,516"

168542	95	Земли транспорта № 29	479712,44	2326910,22	51° 21' 29,457"	42° 35' 14,915"
168543	96	Земли транспорта № 29	479708,38	2326927,74	51° 21' 29,318"	42° 35' 15,817"
168544	97	Земли транспорта № 29	479672,60	2327179,51	51° 21' 28,037"	42° 35' 28,799"
168545	98	Земли транспорта № 29	479659,88	2327444,97	51° 21' 27,496"	42° 35' 42,505"
168546	99	Земли транспорта № 29	479672,87	2327843,15	51° 21' 27,720"	42° 36' 3,090"
168547	100	Земли транспорта № 29	479685,83	2328357,40	51° 21' 27,885"	42° 36' 29,672"
168548	101	Земли транспорта № 29	479769,01	2329240,45	51° 21' 30,136"	42° 37' 15,367"
168549	102	Земли транспорта № 29	479800,49	2329228,42	51° 21' 31,160"	42° 37' 14,771"
168550	103	Земли транспорта № 29	479797,38	2329231,33	51° 21' 31,058"	42° 37' 14,919"
168551	104	Земли транспорта № 29	479789,65	2329245,27	51° 21' 30,801"	42° 37' 15,633"
168552	105	Земли транспорта № 29	479785,73	2329257,73	51° 21' 30,668"	42° 37' 16,273"
168553	106	Земли транспорта № 29	479781,26	2329285,73	51° 21' 30,509"	42° 37' 17,717"
168554	107	Земли транспорта № 29	479782,22	2329332,84	51° 21' 30,517"	42° 37' 20,152"
168555	108	Земли транспорта № 29	479774,28	2329364,24	51° 21' 30,244"	42° 37' 21,768"
168556	109	Земли транспорта № 29	496563,92	2323196,01	51° 30' 36,395"	42° 32' 15,520"
168557	110	Земли транспорта № 29	496564,85	2323190,05	51° 30' 36,428"	42° 32' 15,212"
168558	111	Земли транспорта № 29	496596,69	2323199,31	51° 30' 37,454"	42° 32' 15,716"
168559	112	Земли транспорта № 29	496597,40	2323199,51	51° 30' 37,477"	42° 32' 15,727"
168560	113	Земли транспорта № 29	496691,95	2323227,01	51° 30' 40,523"	42° 32' 17,223"
168561	114	Земли транспорта № 29	496692,54	2323227,18	51° 30' 40,542"	42° 32' 17,232"
168562	115	Земли транспорта № 29	496798,49	2323257,98	51° 30' 43,955"	42° 32' 18,909"
168563	116	Земли транспорта № 29	496799,17	2323258,18	51° 30' 43,977"	42° 32' 18,920"
168564	117	Земли транспорта № 29	496898,86	2323287,17	51° 30' 47,189"	42° 32' 20,497"
168565	118	Земли транспорта № 29	496898,97	2323287,20	51° 30' 47,192"	42° 32' 20,499"
168566	119	Земли транспорта № 29	496946,43	2323301,00	51° 30' 48,721"	42° 32' 21,250"
168567	120	Земли транспорта № 29	497013,14	2323326,85	51° 30' 50,867"	42° 32' 22,640"
168568	121	Земли транспорта № 29	497013,32	2323326,92	51° 30' 50,873"	42° 32' 22,644"
168569	122	Земли транспорта № 29	497090,73	2323356,92	51° 30' 53,363"	42° 32' 24,257"
168570	123	Земли транспорта № 29	497098,40	2323361,06	51° 30' 53,610"	42° 32' 24,478"
168571	124	Земли транспорта № 29	497121,25	2323373,57	51° 30' 54,343"	42° 32' 25,144"
168572	125	Земли транспорта № 29	497122,08	2323374,03	51° 30' 54,370"	42° 32' 25,168"
168573	126	Земли транспорта № 29	497290,15	2323466,07	51° 30' 59,764"	42° 32' 30,066"
168574	127	Земли транспорта № 29	497305,05	2323474,22	51° 31' 0,242"	42° 32' 30,500"
168575	128	Земли транспорта № 29	497305,92	2323474,69	51° 31' 0,270"	42° 32' 30,525"
168576	129	Земли транспорта № 29	497476,04	2323567,69	51° 31' 5,730"	42° 32' 35,475"
168577	130	Земли транспорта № 29	497499,66	2323580,21	51° 31' 6,488"	42° 32' 36,142"
168578	131	Земли транспорта № 29	497499,83	2323580,30	51° 31' 6,493"	42° 32' 36,147"
168579	132	Земли транспорта № 29	497589,42	2323627,83	51° 31' 9,370"	42° 32' 38,679"
168580	133	Земли транспорта № 29	497634,59	2323652,06	51° 31' 10,820"	42° 32' 39,969"
168581	134	Земли транспорта № 29	497673,50	2323672,92	51° 31' 12,068"	42° 32' 41,080"
168582	135	Земли транспорта № 29	497791,85	2323736,39	51° 31' 15,868"	42° 32' 44,460"

168583	136	Земли транспорта № 29	497834,74	2323759,39	51° 31' 17,244"	42° 32' 45,685"
168584	137	Земли транспорта № 29	497942,95	2323856,31	51° 31' 20,699"	42° 32' 50,793"
168585	138	Земли транспорта № 29	498051,26	2323954,16	51° 31' 24,157"	42° 32' 55,949"
168586	139	Земли транспорта № 29	498047,02	2323959,11	51° 31' 24,018"	42° 32' 56,203"
168587	140	Земли транспорта № 29	498002,75	2323919,49	51° 31' 22,604"	42° 32' 54,115"
168588	141	Земли транспорта № 29	497942,92	2323864,87	51° 31' 20,694"	42° 32' 51,237"
168589	142	Земли транспорта № 29	497924,05	2323847,08	51° 31' 20,092"	42° 32' 50,300"
168590	143	Земли транспорта № 29	497859,54	2323785,80	51° 31' 18,034"	42° 32' 47,074"
168591	144	Земли транспорта № 29	497843,72	2323772,32	51° 31' 17,529"	42° 32' 46,363"
168592	145	Земли транспорта № 29	497804,01	2323747,88	51° 31' 16,256"	42° 32' 45,065"
168593	146	Земли транспорта № 29	497769,51	2323729,56	51° 31' 15,148"	42° 32' 44,089"
168594	147	Земли транспорта № 29	497687,21	2323685,89	51° 31' 12,506"	42° 32' 41,763"
168595	148	Земли транспорта № 29	497614,61	2323646,54	51° 31' 10,176"	42° 32' 39,668"
168596	149	Земли транспорта № 29	497590,00	2323633,42	51° 31' 9,386"	42° 32' 38,969"
168597	150	Земли транспорта № 29	497573,18	2323623,45	51° 31' 8,846"	42° 32' 38,439"
168598	151	Земли транспорта № 29	497534,83	2323600,89	51° 31' 7,616"	42° 32' 37,241"
168599	152	Земли транспорта № 29	497474,78	2323569,78	51° 31' 5,688"	42° 32' 35,582"
168600	153	Земли транспорта № 29	497461,87	2323563,16	51° 31' 5,274"	42° 32' 35,229"
168601	154	Земли транспорта № 29	497397,90	2323526,50	51° 31' 3,221"	42° 32' 33,280"
168602	155	Земли транспорта № 29	497319,38	2323483,91	51° 31' 0,701"	42° 32' 31,013"
168603	156	Земли транспорта № 29	497259,36	2323452,65	51° 30' 58,774"	42° 32' 29,347"
168604	157	Земли транспорта № 29	497192,87	2323416,35	51° 30' 56,640"	42° 32' 27,415"
168605	158	Земли транспорта № 29	497105,18	2323369,27	51° 30' 53,825"	42° 32' 24,908"
168606	159	Земли транспорта № 29	497081,46	2323358,31	51° 30' 53,063"	42° 32' 24,322"
168607	160	Земли транспорта № 29	496999,16	2323323,45	51° 30' 50,417"	42° 32' 22,453"
168608	161	Земли транспорта № 29	496978,49	2323316,44	51° 30' 49,751"	42° 32' 22,074"
168609	162	Земли транспорта № 29	496957,11	2323309,25	51° 30' 49,063"	42° 32' 21,686"
168610	163	Земли транспорта № 29	496921,35	2323299,01	51° 30' 47,911"	42° 32' 21,128"
168611	164	Земли транспорта № 29	496814,43	2323268,82	51° 30' 44,466"	42° 32' 19,483"
168612	165	Земли транспорта № 29	496681,64	2323232,16	51° 30' 40,187"	42° 32' 17,483"
168613	166	Земли транспорта № 29	496584,82	2323202,50	51° 30' 37,069"	42° 32' 15,873"
168614	167	Земли транспорта № 29	496574,90	2323199,46	51° 30' 36,749"	42° 32' 15,708"
168615	168	Земли транспорта № 29	496563,92	2323196,01	51° 30' 36,395"	42° 32' 15,520"
168616	169	Земли транспорта № 29	483741,59	2337597,46	51° 23' 34,233"	42° 44' 30,697"
168617	170	Земли транспорта № 29	483753,56	2337607,20	51° 23' 34,614"	42° 44' 31,211"
168618	171	Земли транспорта № 29	483770,51	2337621,01	51° 23' 35,155"	42° 44' 31,940"
168619	172	Земли транспорта № 29	483753,54	2337607,22	51° 23' 34,614"	42° 44' 31,212"
168620	173	Земли транспорта № 29	483741,59	2337597,46	51° 23' 34,233"	42° 44' 30,697"
168621		**Земли транспорта № 29 Количество**		173		173
168622	1	Земли транспорта № 3	470534,32	2172723,63	51° 16' 32,351"	40° 22' 33,322"
168623	2	Земли транспорта № 3	470539,38	2172713,24	51° 16' 32,510"	40° 22' 32,782"

168624	3	Земли транспорта № 3	470564,10	2172721,98	51° 16' 33,314"	40° 22' 33,214"
168625	4	Земли транспорта № 3	470678,46	2172766,41	51° 16' 37,035"	40° 22' 35,416"
168626	5	Земли транспорта № 3	470684,70	2172768,83	51° 16' 37,238"	40° 22' 35,536"
168627	6	Земли транспорта № 3	470688,37	2172770,26	51° 16' 37,358"	40° 22' 35,607"
168628	7	Земли транспорта № 3	470685,92	2172781,30	51° 16' 37,284"	40° 22' 36,179"
168629	8	Земли транспорта № 3	470534,32	2172723,63	51° 16' 32,351"	40° 22' 33,322"
168630	9	Земли транспорта № 3	481439,71	2155527,18	51° 22' 15,803"	40° 7' 36,003"
168631	10	Земли транспорта № 3	481451,36	2155538,22	51° 22' 16,186"	40° 7' 36,562"
168632	11	Земли транспорта № 3	481446,78	2155543,02	51° 22' 16,041"	40° 7' 36,814"
168633	12	Земли транспорта № 3	481407,81	2155586,46	51° 22' 14,806"	40° 7' 39,097"
168634	13	Земли транспорта № 3	481338,56	2155663,66	51° 22' 12,612"	40° 7' 43,153"
168635	14	Земли транспорта № 3	481273,38	2155736,32	51° 22' 10,547"	40° 7' 46,970"
168636	15	Земли транспорта № 3	481204,88	2155812,68	51° 22' 8,377"	40° 7' 50,982"
168637	16	Земли транспорта № 3	481161,48	2155861,07	51° 22' 7,002"	40° 7' 53,524"
168638	17	Земли транспорта № 3	481130,13	2155883,78	51° 22' 6,001"	40° 7' 54,727"
168639	18	Земли транспорта № 3	481099,70	2155890,85	51° 22' 5,021"	40° 7' 55,122"
168640	19	Земли транспорта № 3	481029,32	2155892,31	51° 22' 2,745"	40° 7' 55,264"
168641	20	Земли транспорта № 3	480983,41	2155892,46	51° 22' 1,260"	40° 7' 55,315"
168642	21	Земли транспорта № 3	480949,12	2155884,15	51° 22' 0,146"	40° 7' 54,919"
168643	22	Земли транспорта № 3	480926,52	2155874,59	51° 21' 59,409"	40° 7' 54,446"
168644	23	Земли транспорта № 3	480837,66	2155835,24	51° 21' 56,512"	40° 7' 52,497"
168645	24	Земли транспорта № 3	480744,97	2155794,19	51° 21' 53,489"	40° 7' 50,464"
168646	25	Земли транспорта № 3	480655,91	2155754,74	51° 21' 50,584"	40° 7' 48,511"
168647	26	Земли транспорта № 3	480564,09	2155714,07	51° 21' 47,590"	40° 7' 46,497"
168648	27	Земли транспорта № 3	480470,33	2155672,55	51° 21' 44,532"	40° 7' 44,441"
168649	28	Земли транспорта № 3	480444,75	2155661,22	51° 21' 43,698"	40° 7' 43,880"
168650	29	Земли транспорта № 3	480432,23	2155652,55	51° 21' 43,287"	40° 7' 43,444"
168651	30	Земли транспорта № 3	480426,60	2155642,81	51° 21' 43,100"	40° 7' 42,946"
168652	31	Земли транспорта № 3	480426,55	2155641,50	51° 21' 43,097"	40° 7' 42,878"
168653	32	Земли транспорта № 3	480426,34	2155635,39	51° 21' 43,087"	40° 7' 42,563"
168654	33	Земли транспорта № 3	480443,45	2155593,82	51° 21' 43,615"	40° 7' 40,398"
168655	34	Земли транспорта № 3	480454,79	2155566,28	51° 21' 43,966"	40° 7' 38,964"
168656	35	Земли транспорта № 3	480484,61	2155505,71	51° 21' 44,894"	40° 7' 35,806"
168657	36	Земли транспорта № 3	480499,12	2155476,23	51° 21' 45,346"	40° 7' 34,269"
168658	37	Земли транспорта № 3	480515,28	2155482,53	51° 21' 45,872"	40° 7' 34,579"
168659	38	Земли транспорта № 3	480499,80	2155513,41	51° 21' 45,390"	40° 7' 36,190"
168660	39	Земли транспорта № 3	480486,32	2155540,56	51° 21' 44,970"	40° 7' 37,605"
168661	40	Земли транспорта № 3	480462,67	2155594,51	51° 21' 44,237"	40° 7' 40,416"
168662	41	Земли транспорта № 3	480456,39	2155605,86	51° 21' 44,041"	40° 7' 41,008"
168663	42	Земли транспорта № 3	480454,75	2155609,77	51° 21' 43,990"	40° 7' 41,212"
168664	43	Земли транспорта № 3	480444,57	2155633,96	51° 21' 43,676"	40° 7' 42,471"

168665	44	Земли транспорта № 3	480445,28	2155639,86	51° 21' 43,702"	40° 7' 42,776"
168666	45	Земли транспорта № 3	480452,52	2155645,31	51° 21' 43,939"	40° 7' 43,050"
168667	46	Земли транспорта № 3	480477,66	2155656,49	51° 21' 44,759"	40° 7' 43,604"
168668	47	Земли транспорта № 3	480569,68	2155697,41	51° 21' 47,761"	40° 7' 45,631"
168669	48	Земли транспорта № 3	480661,33	2155738,16	51° 21' 50,750"	40° 7' 47,649"
168670	49	Земли транспорта № 3	480751,75	2155778,37	51° 21' 53,699"	40° 7' 49,640"
168671	50	Земли транспорта № 3	480844,67	2155819,69	51° 21' 56,729"	40° 7' 51,687"
168672	51	Земли транспорта № 3	480924,49	2155855,18	51° 21' 59,332"	40° 7' 53,445"
168673	52	Земли транспорта № 3	480954,21	2155866,81	51° 22' 0,301"	40° 7' 54,018"
168674	53	Земли транспорта № 3	480985,62	2155873,96	51° 22' 1,321"	40° 7' 54,357"
168675	54	Земли транспорта № 3	481024,52	2155875,37	51° 22' 2,580"	40° 7' 54,393"
168676	55	Земли транспорта № 3	481029,56	2155875,55	51° 22' 2,743"	40° 7' 54,398"
168677	56	Земли транспорта № 3	481033,09	2155875,49	51° 22' 2,857"	40° 7' 54,391"
168678	57	Земли транспорта № 3	481098,25	2155874,42	51° 22' 4,965"	40° 7' 54,274"
168679	58	Земли транспорта № 3	481122,00	2155869,29	51° 22' 5,730"	40° 7' 53,986"
168680	59	Земли транспорта № 3	481149,43	2155848,65	51° 22' 6,605"	40° 7' 52,893"
168681	60	Земли транспорта № 3	481193,19	2155800,18	51° 22' 7,991"	40° 7' 50,347"
168682	61	Земли транспорта № 3	481261,75	2155724,23	51° 22' 10,164"	40° 7' 46,356"
168683	62	Земли транспорта № 3	481327,74	2155651,13	51° 22' 12,255"	40° 7' 42,515"
168684	63	Земли транспорта № 3	481396,72	2155574,71	51° 22' 14,441"	40° 7' 38,500"
168685	64	Земли транспорта № 3	481437,02	2155530,07	51° 22' 15,718"	40° 7' 36,154"
168686	65	Земли транспорта № 3	481439,71	2155527,18	51° 22' 15,803"	40° 7' 36,003"
168687	66	Земли транспорта № 3	484910,55	2169110,92	51° 24' 15,632"	40° 19' 15,234"
168688	67	Земли транспорта № 3	484905,12	2169113,89	51° 24' 15,458"	40° 19' 15,392"
168689	68	Земли транспорта № 3	484906,70	2169115,68	51° 24' 15,510"	40° 19' 15,483"
168690	69	Земли транспорта № 3	484882,04	2169129,17	51° 24' 14,719"	40° 19' 16,201"
168691	70	Земли транспорта № 3	484878,03	2169121,84	51° 24' 14,586"	40° 19' 15,825"
168692	71	Земли транспорта № 3	484874,60	2169123,85	51° 24' 14,476"	40° 19' 15,932"
168693	72	Земли транспорта № 3	484870,84	2169116,90	51° 24' 14,351"	40° 19' 15,576"
168694	73	Земли транспорта № 3	484873,93	2169115,07	51° 24' 14,450"	40° 19' 15,479"
168695	74	Земли транспорта № 3	484862,16	2169092,62	51° 24' 14,058"	40° 19' 14,327"
168696	75	Земли транспорта № 3	484887,24	2169078,80	51° 24' 14,862"	40° 19' 13,592"
168697	76	Земли транспорта № 3	484902,35	2169108,70	51° 24' 15,366"	40° 19' 15,126"
168698	77	Земли транспорта № 3	484907,80	2169105,79	51° 24' 15,541"	40° 19' 14,971"
168699	78	Земли транспорта № 3	484910,55	2169110,92	51° 24' 15,632"	40° 19' 15,234"
168700	79	Земли транспорта № 3	485129,70	2156352,71	51° 24' 15,660"	40° 8' 15,167"
168701	80	Земли транспорта № 3	485116,00	2156341,04	51° 24' 15,210"	40° 8' 14,576"
168702	81	Земли транспорта № 3	485113,32	2156338,82	51° 24' 15,122"	40° 8' 14,464"
168703	82	Земли транспорта № 3	485141,85	2156320,61	51° 24' 16,034"	40° 8' 13,495"
168704	83	Земли транспорта № 3	485166,57	2156304,83	51° 24' 16,824"	40° 8' 12,655"
168705	84	Земли транспорта № 3	485239,87	2156250,97	51° 24' 19,163"	40° 8' 9,800"

168706	85	Земли транспорта № 3	485290,01	2156217,49	51° 24' 20,765"	40° 8' 8,021"
168707	86	Земли транспорта № 3	485308,06	2156207,88	51° 24' 21,344"	40° 8' 7,507"
168708	87	Земли транспорта № 3	485308,68	2156207,63	51° 24' 21,363"	40° 8' 7,493"
168709	88	Земли транспорта № 3	485327,53	2156199,82	51° 24' 21,969"	40° 8' 7,071"
168710	89	Земли транспорта № 3	485354,46	2156211,05	51° 24' 22,847"	40° 8' 7,626"
168711	90	Земли транспорта № 3	485354,14	2156211,18	51° 24' 22,836"	40° 8' 7,634"
168712	91	Земли транспорта № 3	485334,95	2156219,21	51° 24' 22,220"	40° 8' 8,067"
168713	92	Земли транспорта № 3	485317,07	2156229,09	51° 24' 21,648"	40° 8' 8,595"
168714	93	Земли транспорта № 3	485298,36	2156240,39	51° 24' 21,049"	40° 8' 9,197"
168715	94	Земли транспорта № 3	485250,81	2156267,42	51° 24' 19,527"	40° 8' 10,641"
168716	95	Земли транспорта № 3	485176,95	2156318,60	51° 24' 17,168"	40° 8' 13,358"
168717	96	Земли транспорта № 3	485140,24	2156343,34	51° 24' 15,995"	40° 8' 14,672"
168718	97	Земли транспорта № 3	485129,70	2156352,71	51° 24' 15,660"	40° 8' 15,167"
168719	98	Земли транспорта № 3	497930,33	2165632,08	51° 31' 14,995"	40° 16' 4,123"
168720	99	Земли транспорта № 3	497927,62	2165628,18	51° 31' 14,905"	40° 16' 3,924"
168721	100	Земли транспорта № 3	497921,91	2165620,45	51° 31' 14,716"	40° 16' 3,528"
168722	101	Земли транспорта № 3	497921,56	2165619,97	51° 31' 14,704"	40° 16' 3,503"
168723	102	Земли транспорта № 3	497931,53	2165616,08	51° 31' 15,025"	40° 16' 3,293"
168724	103	Земли транспорта № 3	497962,61	2165600,95	51° 31' 16,022"	40° 16' 2,481"
168725	104	Земли транспорта № 3	497997,42	2165577,91	51° 31' 17,136"	40° 16' 1,257"
168726	105	Земли транспорта № 3	498029,29	2165546,37	51° 31' 18,150"	40° 15' 59,594"
168727	106	Земли транспорта № 3	498041,22	2165560,11	51° 31' 18,543"	40° 16' 0,296"
168728	107	Земли транспорта № 3	498037,89	2165568,91	51° 31' 18,440"	40° 16' 0,755"
168729	108	Земли транспорта № 3	498047,17	2165577,08	51° 31' 18,745"	40° 16' 1,171"
168730	109	Земли транспорта № 3	498067,48	2165570,14	51° 31' 19,398"	40° 16' 0,793"
168731	110	Земли транспорта № 3	498130,21	2165574,58	51° 31' 21,430"	40° 16' 0,970"
168732	111	Земли транспорта № 3	498179,90	2165586,07	51° 31' 23,043"	40° 16' 1,523"
168733	112	Земли транспорта № 3	498225,10	2165596,52	51° 31' 24,511"	40° 16' 2,025"
168734	113	Земли транспорта № 3	498286,54	2165615,79	51° 31' 26,509"	40° 16' 2,972"
168735	114	Земли транспорта № 3	498343,55	2165631,52	51° 31' 28,362"	40° 16' 3,738"
168736	115	Земли транспорта № 3	498365,07	2165640,33	51° 31' 29,063"	40° 16' 4,177"
168737	116	Земли транспорта № 3	498387,64	2165652,86	51° 31' 29,800"	40° 16' 4,807"
168738	117	Земли транспорта № 3	498412,06	2165670,94	51° 31' 30,599"	40° 16' 5,724"
168739	118	Земли транспорта № 3	498435,29	2165690,71	51° 31' 31,361"	40° 16' 6,729"
168740	119	Земли транспорта № 3	498470,56	2165728,04	51° 31' 32,522"	40° 16' 8,635"
168741	120	Земли транспорта № 3	498497,59	2165769,00	51° 31' 33,419"	40° 16' 10,735"
168742	121	Земли транспорта № 3	498503,40	2165782,37	51° 31' 33,614"	40° 16' 11,424"
168743	122	Земли транспорта № 3	498508,78	2165787,11	51° 31' 33,790"	40° 16' 11,665"
168744	123	Земли транспорта № 3	498526,28	2165783,04	51° 31' 34,354"	40° 16' 11,439"
168745	124	Земли транспорта № 3	498542,66	2165816,25	51° 31' 34,902"	40° 16' 13,147"
168746	125	Земли транспорта № 3	498507,33	2165833,24	51° 31' 33,768"	40° 16' 14,059"

168747	126	Земли транспорта № 3	498488,66	2165796,04	51° 31' 33,144"	40° 16' 12,145"
168748	127	Земли транспорта № 3	498485,94	2165791,75	51° 31' 33,054"	40° 16' 11,925"
168749	128	Земли транспорта № 3	498461,45	2165753,05	51° 31' 32,241"	40° 16' 9,939"
168750	129	Земли транспорта № 3	498445,72	2165731,76	51° 31' 31,721"	40° 16' 8,849"
168751	130	Земли транспорта № 3	498418,79	2165704,04	51° 31' 30,835"	40° 16' 7,434"
168752	131	Земли транспорта № 3	498366,76	2165669,22	51° 31' 29,133"	40° 16' 5,674"
168753	132	Земли транспорта № 3	498322,85	2165647,74	51° 31' 27,701"	40° 16' 4,597"
168754	133	Земли транспорта № 3	498285,32	2165634,48	51° 31' 26,480"	40° 16' 3,942"
168755	134	Земли транспорта № 3	498169,03	2165605,90	51° 31' 22,702"	40° 16' 2,560"
168756	135	Земли транспорта № 3	498110,91	2165594,56	51° 31' 20,816"	40° 16' 2,022"
168757	136	Земли транспорта № 3	498107,89	2165593,97	51° 31' 20,718"	40° 16' 1,994"
168758	137	Земли транспорта № 3	498081,08	2165593,18	51° 31' 19,850"	40° 16' 1,976"
168759	138	Земли транспорта № 3	498076,01	2165593,53	51° 31' 19,687"	40° 16' 1,999"
168760	139	Земли транспорта № 3	498051,39	2165595,22	51° 31' 18,891"	40° 16' 2,108"
168761	140	Земли транспорта № 3	498022,45	2165600,79	51° 31' 17,958"	40° 16' 2,422"
168762	141	Земли транспорта № 3	497973,95	2165614,58	51° 31' 16,396"	40° 16' 3,178"
168763	142	Земли транспорта № 3	497957,84	2165625,29	51° 31' 15,881"	40° 16' 3,748"
168764	143	Земли транспорта № 3	497939,33	2165631,07	51° 31' 15,285"	40° 16' 4,063"
168765	144	Земли транспорта № 3	497932,61	2165635,23	51° 31' 15,070"	40° 16' 4,285"
168766	145	Земли транспорта № 3	497930,33	2165632,08	51° 31' 14,995"	40° 16' 4,123"
168767	146	Земли транспорта № 3	498947,76	2170165,93	51° 31' 50,279"	40° 19' 58,397"
168768	147	Земли транспорта № 3	498960,49	2170168,09	51° 31' 50,692"	40° 19' 58,499"
168769	148	Земли транспорта № 3	498966,92	2170166,92	51° 31' 50,900"	40° 19' 58,433"
168770	149	Земли транспорта № 3	498972,30	2170161,22	51° 31' 51,071"	40° 19' 58,133"
168771	150	Земли транспорта № 3	498984,59	2170161,09	51° 31' 51,468"	40° 19' 58,116"
168772	151	Земли транспорта № 3	498993,50	2170178,68	51° 31' 51,766"	40° 19' 59,021"
168773	152	Земли транспорта № 3	499025,34	2170191,12	51° 31' 52,802"	40° 19' 59,640"
168774	153	Земли транспорта № 3	499169,85	2170236,07	51° 31' 57,500"	40° 20' 1,854"
168775	154	Земли транспорта № 3	499169,24	2170236,92	51° 31' 57,480"	40° 20' 1,898"
168776	155	Земли транспорта № 3	499158,43	2170251,77	51° 31' 57,138"	40° 20' 2,677"
168777	156	Земли транспорта № 3	498943,37	2170197,15	51° 31' 50,153"	40° 20' 0,020"
168778	157	Земли транспорта № 3	498947,76	2170165,93	51° 31' 50,279"	40° 19' 58,397"
168779	158	Земли транспорта № 3	502407,64	2170636,50	51° 33' 42,445"	40° 20' 19,996"
168780	159	Земли транспорта № 3	502403,35	2170594,65	51° 33' 42,285"	40° 20' 17,827"
168781	160	Земли транспорта № 3	502401,04	2170588,84	51° 33' 42,207"	40° 20' 17,528"
168782	161	Земли транспорта № 3	502392,94	2170585,83	51° 33' 41,944"	40° 20' 17,378"
168783	162	Земли транспорта № 3	502373,60	2170523,80	51° 33' 41,287"	40° 20' 14,174"
168784	163	Земли транспорта № 3	502048,55	2169469,93	51° 33' 30,234"	40° 19' 19,745"
168785	164	Земли транспорта № 3	502047,97	2169467,51	51° 33' 30,214"	40° 19' 19,620"
168786	165	Земли транспорта № 3	502047,85	2169466,75	51° 33' 30,210"	40° 19' 19,581"
168787	166	Земли транспорта № 3	501936,73	2168654,48	51° 33' 26,195"	40° 18' 37,518"

168788	167	Земли транспорта № 3	501936,56	2168652,60	51° 33' 26,189"	40° 18' 37,421"
168789	168	Земли транспорта № 3	501931,27	2168525,60	51° 33' 25,952"	40° 18' 30,834"
168790	169	Земли транспорта № 3	501931,25	2168524,77	51° 33' 25,951"	40° 18' 30,791"
168791	170	Земли транспорта № 3	501931,25	2168400,41	51° 33' 25,886"	40° 18' 24,338"
168792	171	Земли транспорта № 3	501931,55	2168396,94	51° 33' 25,894"	40° 18' 24,157"
168793	172	Земли транспорта № 3	501931,70	2168396,19	51° 33' 25,899"	40° 18' 24,119"
168794	173	Земли транспорта № 3	501960,77	2168261,41	51° 33' 26,769"	40° 18' 17,100"
168795	174	Земли транспорта № 3	502050,70	2167809,13	51° 33' 29,441"	40° 17' 53,552"
168796	175	Земли транспорта № 3	502050,84	2167808,48	51° 33' 29,446"	40° 17' 53,518"
168797	176	Земли транспорта № 3	502185,78	2167231,69	51° 33' 33,507"	40° 17' 23,470"
168798	177	Земли транспорта № 3	502186,10	2167230,47	51° 33' 33,517"	40° 17' 23,407"
168799	178	Земли транспорта № 3	502236,41	2167063,64	51° 33' 35,057"	40° 17' 14,706"
168800	179	Земли транспорта № 3	502270,85	2166955,03	51° 33' 36,113"	40° 17' 9,040"
168801	180	Земли транспорта № 3	502271,12	2166954,23	51° 33' 36,122"	40° 17' 8,998"
168802	181	Земли транспорта № 3	502272,60	2166951,07	51° 33' 36,168"	40° 17' 8,833"
168803	182	Земли транспорта № 3	502273,79	2166949,25	51° 33' 36,205"	40° 17' 8,737"
168804	183	Земли транспорта № 3	502359,98	2166831,72	51° 33' 38,931"	40° 17' 2,564"
168805	184	Земли транспорта № 3	502433,11	2166677,62	51° 33' 41,215"	40° 16' 54,505"
168806	185	Земли транспорта № 3	502503,61	2166515,73	51° 33' 43,410"	40° 16' 46,042"
168807	186	Земли транспорта № 3	502547,73	2166308,10	51° 33' 44,726"	40° 16' 35,228"
168808	187	Земли транспорта № 3	502547,73	2166246,60	51° 33' 44,693"	40° 16' 32,036"
168809	188	Земли транспорта № 3	502548,20	2166198,90	51° 33' 44,683"	40° 16' 29,560"
168810	189	Земли транспорта № 3	502561,87	2165850,71	51° 33' 44,939"	40° 16' 11,476"
168811	190	Земли транспорта № 3	502595,95	2165698,45	51° 33' 45,959"	40° 16' 3,545"
168812	191	Земли транспорта № 3	502600,92	2165666,62	51° 33' 46,103"	40° 16' 1,889"
168813	192	Земли транспорта № 3	502601,89	2165662,95	51° 33' 46,133"	40° 16' 1,697"
168814	193	Земли транспорта № 3	502654,85	2165522,61	51° 33' 47,770"	40° 15' 54,368"
168815	194	Земли транспорта № 3	502656,26	2165519,65	51° 33' 47,814"	40° 15' 54,213"
168816	195	Земли транспорта № 3	502722,42	2165405,85	51° 33' 49,893"	40° 15' 48,249"
168817	196	Земли транспорта № 3	502724,44	2165402,98	51° 33' 49,957"	40° 15' 48,098"
168818	197	Земли транспорта № 3	502816,77	2165294,83	51° 33' 52,885"	40° 15' 42,405"
168819	198	Земли транспорта № 3	502839,11	2165298,76	51° 33' 53,610"	40° 15' 42,589"
168820	199	Земли транспорта № 3	502832,31	2165307,43	51° 33' 53,395"	40° 15' 43,045"
168821	200	Земли транспорта № 3	502786,01	2165361,67	51° 33' 51,926"	40° 15' 45,900"
168822	201	Земли транспорта № 3	502746,24	2165408,26	51° 33' 50,665"	40° 15' 48,353"
168823	202	Земли транспорта № 3	502739,71	2165415,90	51° 33' 50,458"	40° 15' 48,756"
168824	203	Земли транспорта № 3	502673,56	2165529,68	51° 33' 48,379"	40° 15' 54,718"
168825	204	Земли транспорта № 3	502620,65	2165669,91	51° 33' 46,743"	40° 16' 2,042"
168826	205	Земли транспорта № 3	502598,58	2165811,13	51° 33' 46,105"	40° 16' 9,391"
168827	206	Земли транспорта № 3	502594,19	2165839,24	51° 33' 45,978"	40° 16' 10,853"
168828	207	Земли транспорта № 3	502570,38	2165976,82	51° 33' 45,282"	40° 16' 18,015"

168829	208	Земли транспорта № 3	502570,33	2165981,76	51° 33' 45,283"	40° 16' 18,271"
168830	209	Земли транспорта № 3	502567,73	2166246,70	51° 33' 45,340"	40° 16' 32,024"
168831	210	Земли транспорта № 3	502567,73	2166310,20	51° 33' 45,374"	40° 16' 35,320"
168832	211	Земли транспорта № 3	502522,75	2166521,87	51° 33' 44,032"	40° 16' 46,344"
168833	212	Земли транспорта № 3	502451,31	2166685,91	51° 33' 41,808"	40° 16' 54,919"
168834	213	Земли транспорта № 3	502377,23	2166842,01	51° 33' 39,495"	40° 17' 3,084"
168835	214	Земли транспорта № 3	502289,92	2166961,07	51° 33' 36,733"	40° 17' 9,338"
168836	215	Земли транспорта № 3	502255,52	2167069,55	51° 33' 35,678"	40° 17' 14,997"
168837	216	Земли транспорта № 3	502205,25	2167236,24	51° 33' 34,140"	40° 17' 23,690"
168838	217	Земли транспорта № 3	502070,31	2167813,03	51° 33' 30,078"	40° 17' 53,738"
168839	218	Земли транспорта № 3	501980,35	2168265,47	51° 33' 27,404"	40° 18' 17,294"
168840	219	Земли транспорта № 3	501951,25	2168400,41	51° 33' 26,533"	40° 18' 24,321"
168841	220	Земли транспорта № 3	501951,25	2168524,77	51° 33' 26,598"	40° 18' 30,775"
168842	221	Земли транспорта № 3	501956,54	2168651,77	51° 33' 26,835"	40° 18' 37,361"
168843	222	Земли транспорта № 3	501993,01	2168918,32	51° 33' 28,153"	40° 18' 51,164"
168844	223	Земли транспорта № 3	501995,40	2168935,78	51° 33' 28,239"	40° 18' 52,068"
168845	224	Земли транспорта № 3	502067,67	2169464,04	51° 33' 30,849"	40° 19' 19,424"
168846	225	Земли транспорта № 3	502406,33	2170562,06	51° 33' 42,365"	40° 20' 16,134"
168847	226	Земли транспорта № 3	502407,64	2170636,50	51° 33' 42,445"	40° 20' 19,996"
168848	227	Земли транспорта № 3	495089,84	2174116,24	51° 29' 47,432"	40° 23' 26,276"
168849	228	Земли транспорта № 3	495001,80	2174065,68	51° 29' 44,560"	40° 23' 23,724"
168850	229	Земли транспорта № 3	495283,77	2173916,26	51° 29' 53,609"	40° 23' 15,761"
168851	230	Земли транспорта № 3	495431,34	2173840,61	51° 29' 58,347"	40° 23' 11,725"
168852	231	Земли транспорта № 3	495482,62	2173886,65	51° 30' 0,028"	40° 23' 14,072"
168853	232	Земли транспорта № 3	495930,64	2173650,55	51° 30' 14,407"	40° 23' 1,485"
168854	233	Земли транспорта № 3	497446,80	2172864,68	51° 31' 3,072"	40° 22' 19,555"
168855	234	Земли транспорта № 3	497756,41	2172705,91	51° 31' 13,010"	40° 22' 11,078"
168856	235	Земли транспорта № 3	497758,73	2172704,91	51° 31' 13,084"	40° 22' 11,024"
168857	236	Земли транспорта № 3	498023,34	2172609,64	51° 31' 21,598"	40° 22' 5,875"
168858	237	Земли транспорта № 3	498026,29	2172608,83	51° 31' 21,693"	40° 22' 5,831"
168859	238	Земли транспорта № 3	498243,42	2172566,46	51° 31' 28,696"	40° 22' 3,462"
168860	239	Земли транспорта № 3	498244,61	2172566,28	51° 31' 28,735"	40° 22' 3,452"
168861	240	Земли транспорта № 3	498885,04	2172486,89	51° 31' 49,414"	40° 21' 58,827"
168862	241	Земли транспорта № 3	500686,72	2172288,47	51° 32' 47,600"	40° 21' 47,105"
168863	242	Земли транспорта № 3	500857,70	2172264,79	51° 32' 53,120"	40° 21' 45,741"
168864	243	Земли транспорта № 3	501015,67	2172231,12	51° 32' 58,214"	40° 21' 43,868"
168865	244	Земли транспорта № 3	501151,10	2172159,58	51° 33' 2,560"	40° 21' 40,048"
168866	245	Земли транспорта № 3	501874,12	2171486,69	51° 33' 25,614"	40° 21' 4,552"
168867	246	Земли транспорта № 3	501874,61	2171486,25	51° 33' 25,629"	40° 21' 4,529"
168868	247	Земли транспорта № 3	502140,48	2171254,60	51° 33' 34,114"	40° 20' 52,292"
168869	248	Земли транспорта № 3	502275,62	2171085,68	51° 33' 38,401"	40° 20' 43,416"

168870	249	Земли транспорта № 3	502360,52	2170915,89	51° 33' 41,062"	40° 20' 34,535"
168871	250	Земли транспорта № 3	502360,76	2170914,15	51° 33' 41,069"	40° 20' 34,445"
168872	251	Земли транспорта № 3	502341,60	2170912,45	51° 33' 40,448"	40° 20' 34,372"
168873	252	Земли транспорта № 3	502356,35	2170901,14	51° 33' 40,919"	40° 20' 33,773"
168874	253	Земли транспорта № 3	502376,79	2170882,23	51° 33' 41,571"	40° 20' 32,775"
168875	254	Земли транспорта № 3	502386,75	2170858,35	51° 33' 41,881"	40° 20' 31,527"
168876	255	Земли транспорта № 3	502392,65	2170830,13	51° 33' 42,058"	40° 20' 30,058"
168877	256	Земли транспорта № 3	502379,88	2170921,89	51° 33' 41,691"	40° 20' 34,831"
168878	257	Земли транспорта № 3	502292,56	2171096,52	51° 33' 38,955"	40° 20' 43,965"
168879	258	Земли транспорта № 3	502154,98	2171268,50	51° 33' 34,590"	40° 20' 53,002"
168880	259	Земли транспорта № 3	501887,75	2171501,33	51° 33' 26,062"	40° 21' 5,301"
168881	260	Земли транспорта № 3	501162,79	2172176,02	51° 33' 2,946"	40° 21' 40,892"
168882	261	Земли транспорта № 3	501022,56	2172250,11	51° 32' 58,446"	40° 21' 44,848"
168883	262	Земли транспорта № 3	500997,94	2172255,35	51° 32' 57,652"	40° 21' 45,140"
168884	263	Земли транспорта № 3	500861,16	2172284,50	51° 32' 53,242"	40° 21' 46,761"
168885	264	Земли транспорта № 3	500689,18	2172308,31	51° 32' 47,690"	40° 21' 48,133"
168886	265	Земли транспорта № 3	500483,44	2172330,97	51° 32' 41,046"	40° 21' 49,472"
168887	266	Земли транспорта № 3	500277,70	2172353,63	51° 32' 34,401"	40° 21' 50,811"
168888	267	Земли транспорта № 3	499581,81	2172430,27	51° 32' 11,927"	40° 21' 55,339"
168889	268	Земли транспорта № 3	499179,65	2172474,56	51° 31' 58,938"	40° 21' 57,955"
168890	269	Земли транспорта № 3	498887,37	2172506,75	51° 31' 49,499"	40° 21' 59,856"
168891	270	Земли транспорта № 3	498513,50	2172553,10	51° 31' 37,427"	40° 22' 2,555"
168892	271	Земли транспорта № 3	498247,08	2172586,13	51° 31' 28,824"	40° 22' 4,479"
168893	272	Земли транспорта № 3	498030,12	2172628,46	51° 31' 21,826"	40° 22' 6,846"
168894	273	Земли транспорта № 3	497897,82	2172676,09	51° 31' 17,570"	40° 22' 9,420"
168895	274	Земли транспорта № 3	497765,53	2172723,71	51° 31' 13,314"	40° 22' 11,994"
168896	275	Земли транспорта № 3	497455,97	2172882,46	51° 31' 3,377"	40° 22' 20,470"
168897	276	Земли транспорта № 3	496695,81	2173276,47	51° 30' 38,979"	40° 22' 41,495"
168898	277	Земли транспорта № 3	495939,90	2173668,28	51° 30' 14,716"	40° 23' 2,397"
168899	278	Земли транспорта № 3	495569,39	2173863,53	51° 30' 2,824"	40° 23' 12,806"
168900	279	Земли транспорта № 3	495136,71	2174091,54	51° 29' 48,937"	40° 23' 24,960"
168901	280	Земли транспорта № 3	495089,84	2174116,24	51° 29' 47,432"	40° 23' 26,276"
168902	281	Земли транспорта № 3	496829,11	2166572,75	51° 30' 39,873"	40° 16' 53,839"
168903	282	Земли транспорта № 3	496824,28	2166594,67	51° 30' 39,729"	40° 16' 54,979"
168904	283	Земли транспорта № 3	496812,02	2166636,69	51° 30' 39,354"	40° 16' 57,168"
168905	284	Земли транспорта № 3	496811,98	2166636,89	51° 30' 39,353"	40° 16' 57,179"
168906	285	Земли транспорта № 3	496789,54	2166630,60	51° 30' 38,624"	40° 16' 56,871"
168907	286	Земли транспорта № 3	496788,36	2166647,65	51° 30' 38,595"	40° 16' 57,757"
168908	287	Земли транспорта № 3	496788,31	2166648,22	51° 30' 38,593"	40° 16' 57,786"
168909	288	Земли транспорта № 3	496784,94	2166674,77	51° 30' 38,499"	40° 16' 59,166"
168910	289	Земли транспорта № 3	496784,87	2166675,25	51° 30' 38,497"	40° 16' 59,191"

168911	290	Земли транспорта № 3	496784,82	2166675,53	51° 30' 38,495"	40° 16' 59,205"
168912	291	Земли транспорта № 3	496775,71	2166719,87	51° 30' 38,224"	40° 17' 1,511"
168913	292	Земли транспорта № 3	496775,65	2166720,16	51° 30' 38,222"	40° 17' 1,526"
168914	293	Земли транспорта № 3	496745,01	2166849,70	51° 30' 37,300"	40° 17' 8,268"
168915	294	Земли транспорта № 3	496720,30	2166954,20	51° 30' 36,556"	40° 17' 13,707"
168916	295	Земли транспорта № 3	496658,16	2167220,48	51° 30' 34,686"	40° 17' 27,564"
168917	296	Земли транспорта № 3	496595,95	2167526,32	51° 30' 32,834"	40° 17' 43,471"
168918	297	Земли транспорта № 3	496491,57	2168039,75	51° 30' 29,727"	40° 18' 10,176"
168919	298	Земли транспорта № 3	496424,33	2168376,01	51° 30' 27,726"	40° 18' 27,664"
168920	299	Земли транспорта № 3	496424,21	2168376,54	51° 30' 27,723"	40° 18' 27,691"
168921	300	Земли транспорта № 3	496242,90	2169082,81	51° 30' 22,223"	40° 19' 4,454"
168922	301	Земли транспорта № 3	496077,95	2169797,37	51° 30' 17,253"	40° 19' 41,630"
168923	302	Земли транспорта № 3	496039,08	2169971,81	51° 30' 16,084"	40° 19' 50,705"
168924	303	Земли транспорта № 3	496021,88	2170055,50	51° 30' 15,571"	40° 19' 55,057"
168925	304	Земли транспорта № 3	495993,34	2170220,15	51° 30' 14,731"	40° 20' 3,615"
168926	305	Земли транспорта № 3	495983,73	2170295,47	51° 30' 14,459"	40° 20' 7,527"
168927	306	Земли транспорта № 3	495938,85	2170647,71	51° 30' 13,185"	40° 20' 25,822"
168928	307	Земли транспорта № 3	495906,24	2170919,21	51° 30' 12,267"	40° 20' 39,922"
168929	308	Земли транспорта № 3	495896,72	2170991,95	51° 30' 11,996"	40° 20' 43,700"
168930	309	Земли транспорта № 3	495883,61	2171113,28	51° 30' 11,632"	40° 20' 50,000"
168931	310	Земли транспорта № 3	495863,36	2171300,53	51° 30' 11,071"	40° 20' 59,722"
168932	311	Земли транспорта № 3	495840,47	2171680,03	51° 30' 10,520"	40° 21' 19,412"
168933	312	Земли транспорта № 3	495840,41	2171680,72	51° 30' 10,519"	40° 21' 19,448"
168934	313	Земли транспорта № 3	495834,11	2171729,32	51° 30' 10,339"	40° 21' 21,972"
168935	314	Земли транспорта № 3	495834,04	2171729,78	51° 30' 10,337"	40° 21' 21,996"
168936	315	Земли транспорта № 3	495833,98	2171730,08	51° 30' 10,335"	40° 21' 22,012"
168937	316	Земли транспорта № 3	495825,03	2171773,04	51° 30' 10,067"	40° 21' 24,246"
168938	317	Земли транспорта № 3	495824,72	2171774,16	51° 30' 10,058"	40° 21' 24,304"
168939	318	Земли транспорта № 3	495807,12	2171827,02	51° 30' 9,514"	40° 21' 27,058"
168940	319	Земли транспорта № 3	495807,03	2171827,28	51° 30' 9,512"	40° 21' 27,072"
168941	320	Земли транспорта № 3	495806,81	2171827,81	51° 30' 9,505"	40° 21' 27,099"
168942	321	Земли транспорта № 3	495776,73	2171897,72	51° 30' 8,567"	40° 21' 30,747"
168943	322	Земли транспорта № 3	495776,47	2171898,28	51° 30' 8,558"	40° 21' 30,776"
168944	323	Земли транспорта № 3	495589,61	2172267,87	51° 30' 2,697"	40° 21' 50,082"
168945	324	Земли транспорта № 3	495569,13	2172308,38	51° 30' 2,054"	40° 21' 52,198"
168946	325	Земли транспорта № 3	495487,84	2172468,74	51° 29' 59,504"	40° 22' 0,574"
168947	326	Земли транспорта № 3	495365,25	2172685,69	51° 29' 55,645"	40° 22' 11,916"
168948	327	Земли транспорта № 3	495360,70	2172693,76	51° 29' 55,501"	40° 22' 12,338"
168949	328	Земли транспорта № 3	495352,49	2172708,27	51° 29' 55,243"	40° 22' 13,096"
168950	329	Земли транспорта № 3	495242,99	2172901,46	51° 29' 51,795"	40° 22' 23,196"
168951	330	Земли транспорта № 3	495144,42	2173082,27	51° 29' 48,695"	40° 22' 32,644"

168952	331	Земли транспорта № 3	495010,27	2173320,54	51° 29' 44,472"	40° 22' 45,098"
168953	332	Земли транспорта № 3	494972,71	2173387,26	51° 29' 43,289"	40° 22' 48,586"
168954	333	Земли транспорта № 3	494941,51	2173443,76	51° 29' 42,307"	40° 22' 51,538"
168955	334	Земли транспорта № 3	494693,73	2173892,49	51° 29' 34,510"	40° 23' 14,987"
168956	335	Земли транспорта № 3	494685,03	2173887,56	51° 29' 34,226"	40° 23' 14,738"
168957	336	Земли транспорта № 3	494720,53	2173823,27	51° 29' 35,343"	40° 23' 11,379"
168958	337	Земли транспорта № 3	494931,28	2173441,60	51° 29' 41,976"	40° 22' 51,434"
168959	338	Земли транспорта № 3	494932,24	2173439,86	51° 29' 42,006"	40° 22' 51,343"
168960	339	Земли транспорта № 3	494946,47	2173414,08	51° 29' 42,454"	40° 22' 49,996"
168961	340	Земли транспорта № 3	494963,97	2173382,39	51° 29' 43,004"	40° 22' 48,340"
168962	341	Земли транспорта № 3	495001,56	2173315,63	51° 29' 44,188"	40° 22' 44,851"
168963	342	Земли транспорта № 3	495021,88	2173279,53	51° 29' 44,827"	40° 22' 42,964"
168964	343	Земли транспорта № 3	495135,67	2173077,43	51° 29' 48,410"	40° 22' 32,400"
168965	344	Земли транспорта № 3	495200,41	2172958,68	51° 29' 50,446"	40° 22' 26,194"
168966	345	Земли транспорта № 3	495234,25	2172896,60	51° 29' 51,510"	40° 22' 22,951"
168967	346	Земли транспорта № 3	495307,63	2172767,14	51° 29' 53,821"	40° 22' 16,183"
168968	347	Земли транспорта № 3	495343,79	2172703,34	51° 29' 54,959"	40° 22' 12,848"
168969	348	Земли транспорта № 3	495351,99	2172688,84	51° 29' 55,217"	40° 22' 12,089"
168970	349	Земли транспорта № 3	495356,54	2172680,78	51° 29' 55,361"	40° 22' 11,668"
168971	350	Земли транспорта № 3	495481,16	2172460,23	51° 29' 59,283"	40° 22' 0,139"
168972	351	Земли транспорта № 3	495537,75	2172348,29	51° 30' 1,059"	40° 21' 54,291"
168973	352	Земли транспорта № 3	495578,02	2172268,63	51° 30' 2,322"	40° 21' 50,131"
168974	353	Земли транспорта № 3	495580,68	2172263,36	51° 30' 2,406"	40° 21' 49,855"
168975	354	Земли транспорта № 3	495767,54	2171893,77	51° 30' 8,267"	40° 21' 30,550"
168976	355	Земли транспорта № 3	495769,21	2171889,90	51° 30' 8,319"	40° 21' 30,347"
168977	356	Земли транспорта № 3	495797,63	2171823,86	51° 30' 9,206"	40° 21' 26,902"
168978	357	Земли транспорта № 3	495815,24	2171771,00	51° 30' 9,749"	40° 21' 24,148"
168979	358	Земли транспорта № 3	495824,19	2171728,04	51° 30' 10,017"	40° 21' 21,914"
168980	359	Земли транспорта № 3	495830,49	2171679,43	51° 30' 10,197"	40° 21' 19,389"
168981	360	Земли транспорта № 3	495833,33	2171632,31	51° 30' 10,266"	40° 21' 16,944"
168982	361	Земли транспорта № 3	495849,26	2171368,14	51° 30' 10,649"	40° 21' 3,238"
168983	362	Земли транспорта № 3	495853,39	2171299,69	51° 30' 10,748"	40° 20' 59,687"
168984	363	Земли транспорта № 3	495869,64	2171149,44	51° 30' 11,198"	40° 20' 51,885"
168985	364	Земли транспорта № 3	495873,66	2171112,20	51° 30' 11,310"	40° 20' 49,952"
168986	365	Земли транспорта № 3	495886,79	2170990,76	51° 30' 11,674"	40° 20' 43,646"
168987	366	Земли транспорта № 3	495901,93	2170875,16	51° 30' 12,105"	40° 20' 37,642"
168988	367	Земли транспорта № 3	495906,26	2170829,99	51° 30' 12,222"	40° 20' 35,297"
168989	368	Земли транспорта № 3	495920,46	2170707,13	51° 30' 12,620"	40° 20' 28,917"
168990	369	Земли транспорта № 3	495922,91	2170690,10	51° 30' 12,690"	40° 20' 28,032"
168991	370	Земли транспорта № 3	495914,16	2170685,38	51° 30' 12,405"	40° 20' 27,795"
168992	371	Земли транспорта № 3	495918,57	2170648,69	51° 30' 12,529"	40° 20' 25,889"

168993	372	Земли транспорта № 3	495963,89	2170292,94	51° 30' 13,815"	40° 20' 7,412"
168994	373	Земли транспорта № 3	495973,53	2170217,40	51° 30' 14,089"	40° 20' 3,488"
168995	374	Земли транспорта № 3	495973,59	2170216,95	51° 30' 14,091"	40° 20' 3,465"
168996	375	Земли транспорта № 3	496002,20	2170051,91	51° 30' 14,932"	40° 19' 54,887"
168997	376	Земли транспорта № 3	496002,26	2170051,62	51° 30' 14,934"	40° 19' 54,872"
168998	377	Земли транспорта № 3	496019,52	2169967,62	51° 30' 15,450"	40° 19' 50,503"
168999	378	Земли транспорта № 3	496058,45	2169792,94	51° 30' 16,620"	40° 19' 41,417"
169000	379	Земли транспорта № 3	496223,44	2169078,19	51° 30' 21,591"	40° 19' 4,230"
169001	380	Земли транспорта № 3	496223,49	2169077,95	51° 30' 21,592"	40° 19' 4,218"
169002	381	Земли транспорта № 3	496404,77	2168371,83	51° 30' 27,091"	40° 18' 27,463"
169003	382	Земли транспорта № 3	496471,97	2168035,80	51° 30' 29,090"	40° 18' 9,987"
169004	383	Земли транспорта № 3	496576,35	2167522,34	51° 30' 32,198"	40° 17' 43,281"
169005	384	Земли транспорта № 3	496638,59	2167216,36	51° 30' 34,051"	40° 17' 27,366"
169006	385	Земли транспорта № 3	496638,65	2167216,08	51° 30' 34,052"	40° 17' 27,352"
169007	386	Земли транспорта № 3	496700,83	2166949,63	51° 30' 35,923"	40° 17' 13,486"
169008	387	Земли транспорта № 3	496725,55	2166845,10	51° 30' 36,668"	40° 17' 8,046"
169009	388	Земли транспорта № 3	496756,15	2166715,70	51° 30' 37,589"	40° 17' 1,312"
169010	389	Земли транспорта № 3	496765,15	2166671,88	51° 30' 37,857"	40° 16' 59,032"
169011	390	Земли транспорта № 3	496768,43	2166645,99	51° 30' 37,949"	40° 16' 57,687"
169012	391	Земли транспорта № 3	496769,87	2166625,08	51° 30' 37,985"	40° 16' 56,602"
169013	392	Земли транспорта № 3	496769,33	2166600,78	51° 30' 37,954"	40° 16' 55,343"
169014	393	Земли транспорта № 3	496759,27	2166499,71	51° 30' 37,575"	40° 16' 50,112"
169015	394	Земли транспорта № 3	496729,64	2166385,94	51° 30' 36,556"	40° 16' 44,239"
169016	395	Земли транспорта № 3	496662,96	2166257,88	51° 30' 34,331"	40° 16' 37,657"
169017	396	Земли транспорта № 3	496650,52	2166239,47	51° 30' 33,919"	40° 16' 36,713"
169018	397	Земли транспорта № 3	496632,89	2166213,39	51° 30' 33,334"	40° 16' 35,376"
169019	398	Земли транспорта № 3	496626,60	2166205,31	51° 30' 33,127"	40° 16' 34,963"
169020	399	Земли транспорта № 3	496406,88	2165929,93	51° 30' 25,872"	40° 16' 20,875"
169021	400	Земли транспорта № 3	496232,90	2165710,52	51° 30' 20,126"	40° 16' 9,651"
169022	401	Земли транспорта № 3	496220,63	2165694,70	51° 30' 19,721"	40° 16' 8,842"
169023	402	Земли транспорта № 3	496066,28	2165490,80	51° 30' 14,618"	40° 15' 58,405"
169024	403	Земли транспорта № 3	495701,97	2165023,92	51° 30' 2,581"	40° 15' 34,520"
169025	404	Земли транспорта № 3	495329,30	2164553,33	51° 29' 50,270"	40° 15' 10,454"
169026	405	Земли транспорта № 3	494619,97	2163642,91	51° 29' 26,826"	40° 14' 23,894"
169027	406	Земли транспорта № 3	494579,52	2163590,45	51° 29' 25,489"	40° 14' 21,211"
169028	407	Земли транспорта № 3	494579,16	2163589,94	51° 29' 25,477"	40° 14' 21,185"
169029	408	Земли транспорта № 3	494555,89	2163555,52	51° 29' 24,705"	40° 14' 19,422"
169030	409	Земли транспорта № 3	494555,52	2163554,92	51° 29' 24,693"	40° 14' 19,391"
169031	410	Земли транспорта № 3	494555,31	2163554,53	51° 29' 24,686"	40° 14' 19,371"
169032	411	Земли транспорта № 3	494548,16	2163540,80	51° 29' 24,447"	40° 14' 18,666"
169033	412	Земли транспорта № 3	494547,89	2163540,23	51° 29' 24,438"	40° 14' 18,636"

169034	413	Земли транспорта № 3	494538,02	2163517,89	51° 29' 24,106"	40° 14' 17,488"
169035	414	Земли транспорта № 3	494537,77	2163517,27	51° 29' 24,098"	40° 14' 17,456"
169036	415	Земли транспорта № 3	494537,67	2163516,98	51° 29' 24,095"	40° 14' 17,441"
169037	416	Земли транспорта № 3	494523,61	2163474,34	51° 29' 23,616"	40° 14' 15,243"
169038	417	Земли транспорта № 3	494523,39	2163473,58	51° 29' 23,609"	40° 14' 15,204"
169039	418	Земли транспорта № 3	494511,97	2163426,79	51° 29' 23,214"	40° 14' 12,790"
169040	419	Земли транспорта № 3	494511,84	2163426,16	51° 29' 23,209"	40° 14' 12,757"
169041	420	Земли транспорта № 3	494502,34	2163372,63	51° 29' 22,872"	40° 14' 9,992"
169042	421	Земли транспорта № 3	494353,84	2162509,11	51° 29' 17,590"	40° 13' 25,378"
169043	422	Земли транспорта № 3	494353,76	2162508,55	51° 29' 17,587"	40° 13' 25,349"
169044	423	Земли транспорта № 3	494347,38	2162452,64	51° 29' 17,350"	40° 13' 22,458"
169045	424	Земли транспорта № 3	494340,92	2162396,17	51° 29' 17,109"	40° 13' 19,538"
169046	425	Земли транспорта № 3	494340,88	2162395,66	51° 29' 17,108"	40° 13' 19,512"
169047	426	Земли транспорта № 3	494316,90	2162018,13	51° 29' 16,121"	40° 12' 59,971"
169048	427	Земли транспорта № 3	494310,07	2162018,46	51° 29' 15,901"	40° 13' 0,000"
169049	428	Земли транспорта № 3	494305,98	2161979,29	51° 29' 15,746"	40° 12' 57,968"
169050	429	Земли транспорта № 3	494301,96	2161940,77	51° 29' 15,595"	40° 12' 55,976"
169051	430	Земли транспорта № 3	494301,81	2161939,40	51° 29' 15,589"	40° 12' 55,905"
169052	431	Земли транспорта № 3	494294,07	2161866,21	51° 29' 15,298"	40° 12' 52,120"
169053	432	Земли транспорта № 3	494286,06	2161803,12	51° 29' 15,003"	40° 12' 48,858"
169054	433	Земли транспорта № 3	494285,68	2161777,36	51° 29' 14,976"	40° 12' 47,524"
169055	434	Земли транспорта № 3	494285,41	2161758,49	51° 29' 14,957"	40° 12' 46,546"
169056	435	Земли транспорта № 3	494284,64	2161751,66	51° 29' 14,928"	40° 12' 46,193"
169057	436	Земли транспорта № 3	494278,70	2161731,85	51° 29' 14,725"	40° 12' 45,172"
169058	437	Земли транспорта № 3	494271,72	2161675,47	51° 29' 14,468"	40° 12' 42,256"
169059	438	Земли транспорта № 3	494272,72	2161670,11	51° 29' 14,497"	40° 12' 41,978"
169060	439	Земли транспорта № 3	494275,39	2161668,34	51° 29' 14,582"	40° 12' 41,884"
169061	440	Земли транспорта № 3	494274,43	2161662,41	51° 29' 14,548"	40° 12' 41,577"
169062	441	Земли транспорта № 3	494273,46	2161656,47	51° 29' 14,513"	40° 12' 41,270"
169063	442	Земли транспорта № 3	494271,22	2161656,76	51° 29' 14,441"	40° 12' 41,287"
169064	443	Земли транспорта № 3	494269,47	2161655,14	51° 29' 14,383"	40° 12' 41,205"
169065	444	Земли транспорта № 3	494268,23	2161646,78	51° 29' 14,338"	40° 12' 40,773"
169066	445	Земли транспорта № 3	494265,01	2161582,00	51° 29' 14,198"	40° 12' 37,419"
169067	446	Земли транспорта № 3	494262,36	2161564,21	51° 29' 14,102"	40° 12' 36,500"
169068	447	Земли транспорта № 3	494261,11	2161558,50	51° 29' 14,059"	40° 12' 36,205"
169069	448	Земли транспорта № 3	494259,85	2161552,79	51° 29' 14,015"	40° 12' 35,911"
169070	449	Земли транспорта № 3	494246,30	2161505,11	51° 29' 13,549"	40° 12' 33,452"
169071	450	Земли транспорта № 3	494238,96	2161482,42	51° 29' 13,299"	40° 12' 32,283"
169072	451	Земли транспорта № 3	494229,83	2161455,44	51° 29' 12,989"	40° 12' 30,893"
169073	452	Земли транспорта № 3	494206,24	2161405,19	51° 29' 12,197"	40° 12' 28,311"
169074	453	Земли транспорта № 3	494205,61	2161400,20	51° 29' 12,174"	40° 12' 28,053"

169075	454	Земли транспорта № 3	494207,75	2161395,99	51° 29' 12,241"	40° 12' 27,833"
169076	455	Земли транспорта № 3	494195,08	2161362,70	51° 29' 11,812"	40° 12' 26,120"
169077	456	Земли транспорта № 3	494191,89	2161361,78	51° 29' 11,709"	40° 12' 26,075"
169078	457	Земли транспорта № 3	494189,40	2161358,79	51° 29' 11,626"	40° 12' 25,922"
169079	458	Земли транспорта № 3	494182,17	2161335,96	51° 29' 11,380"	40° 12' 24,746"
169080	459	Земли транспорта № 3	494171,33	2161293,53	51° 29' 11,005"	40° 12' 22,557"
169081	460	Земли транспорта № 3	494164,53	2161273,77	51° 29' 10,774"	40° 12' 21,539"
169082	461	Земли транспорта № 3	494161,62	2161265,31	51° 29' 10,675"	40° 12' 21,104"
169083	462	Земли транспорта № 3	494135,77	2161206,87	51° 29' 9,806"	40° 12' 18,099"
169084	463	Земли транспорта № 3	494129,02	2161188,18	51° 29' 9,577"	40° 12' 17,137"
169085	464	Земли транспорта № 3	494125,54	2161178,56	51° 29' 9,459"	40° 12' 16,641"
169086	465	Земли транспорта № 3	494113,44	2161142,51	51° 29' 9,047"	40° 12' 14,785"
169087	466	Земли транспорта № 3	494105,77	2161114,07	51° 29' 8,783"	40° 12' 13,318"
169088	467	Земли транспорта № 3	494031,37	2160840,88	51° 29' 6,221"	40° 11' 59,231"
169089	468	Земли транспорта № 3	494022,72	2160779,55	51° 29' 5,907"	40° 11' 56,061"
169090	469	Земли транспорта № 3	493971,75	2160562,36	51° 29' 4,135"	40° 11' 44,854"
169091	470	Земли транспорта № 3	493945,59	2160466,06	51° 29' 3,233"	40° 11' 39,889"
169092	471	Земли транспорта № 3	493984,55	2160454,10	51° 29' 4,487"	40° 11' 39,234"
169093	472	Земли транспорта № 3	493976,60	2160426,87	51° 29' 4,214"	40° 11' 37,830"
169094	473	Земли транспорта № 3	493874,05	2160075,51	51° 29' 0,696"	40° 11' 19,720"
169095	474	Земли транспорта № 3	493823,74	2159917,23	51° 28' 58,978"	40° 11' 11,565"
169096	475	Земли транспорта № 3	493698,43	2159523,00	51° 28' 54,698"	40° 10' 51,256"
169097	476	Земли транспорта № 3	493648,42	2159399,83	51° 28' 53,010"	40° 10' 44,921"
169098	477	Земли транспорта № 3	493030,66	2158280,42	51° 28' 32,377"	40° 9' 47,504"
169099	478	Земли транспорта № 3	493002,52	2158227,81	51° 28' 31,436"	40° 9' 44,805"
169100	479	Земли транспорта № 3	492997,77	2158219,43	51° 28' 31,278"	40° 9' 44,376"
169101	480	Земли транспорта № 3	492974,68	2158234,38	51° 28' 30,540"	40° 9' 45,172"
169102	481	Земли транспорта № 3	492967,10	2158239,34	51° 28' 30,297"	40° 9' 45,436"
169103	482	Земли транспорта № 3	492502,33	2158556,14	51° 28' 15,447"	40° 10' 2,278"
169104	483	Земли транспорта № 3	492415,74	2158625,34	51° 28' 12,686"	40° 10' 5,943"
169105	484	Земли транспорта № 3	492293,84	2158815,39	51° 28' 8,853"	40° 10' 15,900"
169106	485	Земли транспорта № 3	492266,10	2158849,79	51° 28' 7,976"	40° 10' 17,707"
169107	486	Земли транспорта № 3	492263,76	2158858,49	51° 28' 7,905"	40° 10' 18,160"
169108	487	Земли транспорта № 3	492260,15	2158880,16	51° 28' 7,801"	40° 10' 19,286"
169109	488	Земли транспорта № 3	492031,85	2159278,83	51° 28' 0,647"	40° 10' 40,145"
169110	489	Земли транспорта № 3	492006,28	2159334,40	51° 27' 59,851"	40° 10' 43,047"
169111	490	Земли транспорта № 3	491971,00	2159378,49	51° 27' 58,735"	40° 10' 45,363"
169112	491	Земли транспорта № 3	491934,84	2159415,54	51° 27' 57,587"	40° 10' 47,315"
169113	492	Земли транспорта № 3	491705,53	2159550,47	51° 27' 50,247"	40° 10' 54,514"
169114	493	Земли транспорта № 3	491051,13	2159915,60	51° 27' 29,287"	40° 11' 14,023"
169115	494	Земли транспорта № 3	491028,20	2159930,59	51° 27' 28,554"	40° 11' 14,821"

169116	495	Земли транспорта № 3	491007,03	2159953,52	51° 27' 27,883"	40° 11' 16,027"
169117	496	Земли транспорта № 3	490898,97	2160132,73	51° 27' 24,489"	40° 11' 25,406"
169118	497	Земли транспорта № 3	490876,94	2160174,55	51° 27' 23,801"	40° 11' 27,591"
169119	498	Земли транспорта № 3	490847,97	2160229,55	51° 27' 22,895"	40° 11' 30,465"
169120	499	Земли транспорта № 3	490847,79	2160229,89	51° 27' 22,889"	40° 11' 30,483"
169121	500	Земли транспорта № 3	490847,57	2160230,25	51° 27' 22,882"	40° 11' 30,502"
169122	501	Земли транспорта № 3	490791,77	2160318,06	51° 27' 21,127"	40° 11' 35,100"
169123	502	Земли транспорта № 3	490789,10	2160322,27	51° 27' 21,043"	40° 11' 35,320"
169124	503	Земли транспорта № 3	490788,84	2160322,66	51° 27' 21,035"	40° 11' 35,341"
169125	504	Земли транспорта № 3	490598,21	2160593,67	51° 27' 15,023"	40° 11' 49,547"
169126	505	Земли транспорта № 3	490297,19	2161021,63	51° 27' 5,528"	40° 12' 11,978"
169127	506	Земли транспорта № 3	490105,17	2161374,31	51° 26' 59,515"	40° 12' 30,410"
169128	507	Земли транспорта № 3	490076,78	2161351,26	51° 26' 58,584"	40° 12' 29,243"
169129	508	Земли транспорта № 3	490262,87	2161038,39	51° 27' 4,427"	40° 12' 12,876"
169130	509	Земли транспорта № 3	490273,16	2161021,09	51° 27' 4,750"	40° 12' 11,971"
169131	510	Земли транспорта № 3	490273,58	2161020,45	51° 27' 4,763"	40° 12' 11,938"
169132	511	Земли транспорта № 3	490274,99	2161018,43	51° 27' 4,808"	40° 12' 11,832"
169133	512	Земли транспорта № 3	490280,45	2161010,68	51° 27' 4,980"	40° 12' 11,426"
169134	513	Земли транспорта № 3	490279,79	2161010,21	51° 27' 4,958"	40° 12' 11,402"
169135	514	Земли транспорта № 3	490274,97	2161006,81	51° 27' 4,800"	40° 12' 11,231"
169136	515	Земли транспорта № 3	490264,14	2160999,18	51° 27' 4,446"	40° 12' 10,845"
169137	516	Земли транспорта № 3	490271,59	2161000,33	51° 27' 4,687"	40° 12' 10,898"
169138	517	Земли транспорта № 3	490531,68	2160644,05	51° 27' 12,899"	40° 11' 52,216"
169139	518	Земли транспорта № 3	490792,41	2160271,30	51° 27' 21,121"	40° 11' 32,678"
169140	519	Земли транспорта № 3	490834,43	2160204,31	51° 27' 22,442"	40° 11' 29,171"
169141	520	Земли транспорта № 3	490855,91	2160164,97	51° 27' 23,115"	40° 11' 27,114"
169142	521	Земли транспорта № 3	490940,01	2160004,68	51° 27' 25,744"	40° 11' 18,737"
169143	522	Земли транспорта № 3	490974,40	2159943,82	51° 27' 26,821"	40° 11' 15,555"
169144	523	Земли транспорта № 3	491008,80	2159904,13	51° 27' 27,911"	40° 11' 13,468"
169145	524	Земли транспорта № 3	491048,48	2159876,79	51° 27' 29,180"	40° 11' 12,016"
169146	525	Земли транспорта № 3	491529,15	2159608,68	51° 27' 44,574"	40° 10' 57,691"
169147	526	Земли транспорта № 3	491874,87	2159418,18	51° 27' 55,649"	40° 10' 47,507"
169148	527	Земли транспорта № 3	491927,78	2159383,79	51° 27' 57,341"	40° 10' 45,677"
169149	528	Земли транспорта № 3	491963,94	2159338,81	51° 27' 58,484"	40° 10' 43,314"
169150	529	Земли транспорта № 3	491989,52	2159298,24	51° 27' 59,288"	40° 10' 41,189"
169151	530	Земли транспорта № 3	492239,11	2158856,38	51° 28' 7,107"	40° 10' 18,074"
169152	531	Земли транспорта № 3	492345,83	2158666,76	51° 28' 10,449"	40° 10' 8,154"
169153	532	Земли транспорта № 3	492391,69	2158606,79	51° 28' 11,898"	40° 10' 5,005"
169154	533	Земли транспорта № 3	492439,31	2158560,93	51° 28' 13,412"	40° 10' 2,585"
169155	534	Земли транспорта № 3	492519,57	2158501,84	51° 28' 15,973"	40° 9' 59,450"
169156	535	Земли транспорта № 3	492957,81	2158221,52	51° 28' 29,986"	40° 9' 44,521"

169157	536	Земли транспорта № 3	492963,77	2158217,62	51° 28' 30,177"	40° 9' 44,314"
169158	537	Земли транспорта № 3	492988,16	2158201,83	51° 28' 30,957"	40° 9' 43,473"
169159	538	Земли транспорта № 3	492638,53	2157532,02	51° 28' 19,254"	40° 9' 9,106"
169160	539	Земли транспорта № 3	492459,25	2157196,12	51° 28' 13,257"	40° 8' 51,877"
169161	540	Земли транспорта № 3	492244,37	2156793,45	51° 28' 6,068"	40° 8' 31,225"
169162	541	Земли транспорта № 3	491995,96	2156314,75	51° 27' 57,748"	40° 8' 6,669"
169163	542	Земли транспорта № 3	491990,32	2156304,18	51° 27' 57,559"	40° 8' 6,127"
169164	543	Земли транспорта № 3	491943,23	2156296,18	51° 27' 56,032"	40° 8' 5,758"
169165	544	Земли транспорта № 3	491931,29	2156273,87	51° 27' 55,632"	40° 8' 4,613"
169166	545	Земли транспорта № 3	491978,59	2156281,90	51° 27' 57,167"	40° 8' 4,984"
169167	546	Земли транспорта № 3	491910,59	2156153,03	51° 27' 54,890"	40° 7' 58,375"
169168	547	Земли транспорта № 3	491921,51	2156152,31	51° 27' 55,243"	40° 7' 58,328"
169169	548	Земли транспорта № 3	491921,56	2156152,31	51° 27' 55,245"	40° 7' 58,327"
169170	549	Земли транспорта № 3	491932,44	2156151,60	51° 27' 55,596"	40° 7' 58,280"
169171	550	Земли транспорта № 3	492005,49	2156290,14	51° 27' 58,042"	40° 8' 5,385"
169172	551	Земли транспорта № 3	492005,65	2156290,46	51° 27' 58,047"	40° 8' 5,402"
169173	552	Земли транспорта № 3	492006,25	2156291,71	51° 27' 58,067"	40° 8' 5,466"
169174	553	Земли транспорта № 3	492013,66	2156305,44	51° 27' 58,315"	40° 8' 6,170"
169175	554	Земли транспорта № 3	492262,06	2156784,14	51° 28' 6,635"	40° 8' 30,726"
169176	555	Земли транспорта № 3	492476,90	2157186,70	51° 28' 13,822"	40° 8' 51,372"
169177	556	Земли транспорта № 3	492656,22	2157522,69	51° 28' 19,821"	40° 9' 8,606"
169178	557	Земли транспорта № 3	493009,91	2158200,29	51° 28' 31,659"	40° 9' 43,373"
169179	558	Земли транспорта № 3	493010,09	2158200,65	51° 28' 31,665"	40° 9' 43,391"
169180	559	Земли транспорта № 3	493019,98	2158218,05	51° 28' 31,995"	40° 9' 44,283"
169181	560	Земли транспорта № 3	493020,10	2158218,26	51° 28' 31,999"	40° 9' 44,294"
169182	561	Земли транспорта № 3	493048,23	2158270,87	51° 28' 32,940"	40° 9' 46,993"
169183	562	Земли транспорта № 3	493666,22	2159390,69	51° 28' 53,580"	40° 10' 44,431"
169184	563	Земли транспорта № 3	493666,73	2159391,76	51° 28' 53,597"	40° 10' 44,486"
169185	564	Земли транспорта № 3	493717,11	2159515,84	51° 28' 55,299"	40° 10' 50,868"
169186	565	Земли транспорта № 3	493717,24	2159516,18	51° 28' 55,303"	40° 10' 50,885"
169187	566	Земли транспорта № 3	493717,37	2159516,57	51° 28' 55,307"	40° 10' 50,906"
169188	567	Земли транспорта № 3	493823,74	2159851,20	51° 28' 58,940"	40° 11' 8,144"
169189	568	Земли транспорта № 3	493893,14	2160069,57	51° 29' 1,311"	40° 11' 19,394"
169190	569	Земли транспорта № 3	493893,21	2160069,80	51° 29' 1,313"	40° 11' 19,406"
169191	570	Земли транспорта № 3	493989,63	2160400,15	51° 29' 4,621"	40° 11' 36,434"
169192	571	Земли транспорта № 3	493994,32	2160416,20	51° 29' 4,781"	40° 11' 37,261"
169193	572	Земли транспорта № 3	494003,67	2160448,23	51° 29' 5,102"	40° 11' 38,912"
169194	573	Земли транспорта № 3	494031,28	2160439,76	51° 29' 5,990"	40° 11' 38,448"
169195	574	Земли транспорта № 3	494055,95	2160534,51	51° 29' 6,842"	40° 11' 43,335"
169196	575	Земли транспорта № 3	494093,53	2160683,98	51° 29' 8,143"	40° 11' 51,045"
169197	576	Земли транспорта № 3	494111,95	2160769,38	51° 29' 8,787"	40° 11' 55,453"

169198	577	Земли транспорта № 3	494080,37	2160807,04	51° 29' 7,787"	40° 11' 57,433"
169199	578	Земли транспорта № 3	494085,73	2160845,91	51° 29' 7,983"	40° 11' 59,442"
169200	579	Земли транспорта № 3	494088,68	2160865,65	51° 29' 8,089"	40° 12' 0,462"
169201	580	Земли транспорта № 3	494089,56	2160871,55	51° 29' 8,121"	40° 12' 0,767"
169202	581	Земли транспорта № 3	494093,41	2160897,29	51° 29' 8,260"	40° 12' 2,097"
169203	582	Земли транспорта № 3	494097,74	2160950,57	51° 29' 8,431"	40° 12' 4,854"
169204	583	Земли транспорта № 3	494102,32	2161014,47	51° 29' 8,615"	40° 12' 8,161"
169205	584	Земли транспорта № 3	494112,00	2161044,57	51° 29' 8,945"	40° 12' 9,711"
169206	585	Земли транспорта № 3	494113,33	2161049,59	51° 29' 8,991"	40° 12' 9,970"
169207	586	Земли транспорта № 3	494123,76	2161087,80	51° 29' 9,350"	40° 12' 11,941"
169208	587	Земли транспорта № 3	494133,53	2161113,63	51° 29' 9,681"	40° 12' 13,270"
169209	588	Земли транспорта № 3	494154,60	2161155,98	51° 29' 10,386"	40° 12' 15,445"
169210	589	Земли транспорта № 3	494181,54	2161236,43	51° 29' 11,303"	40° 12' 19,589"
169211	590	Земли транспорта № 3	494222,20	2161342,58	51° 29' 12,678"	40° 12' 25,053"
169212	591	Земли транспорта № 3	494222,45	2161348,69	51° 29' 12,690"	40° 12' 25,369"
169213	592	Земли транспорта № 3	494220,13	2161353,27	51° 29' 12,617"	40° 12' 25,608"
169214	593	Земли транспорта № 3	494234,50	2161390,85	51° 29' 13,103"	40° 12' 27,543"
169215	594	Земли транспорта № 3	494236,42	2161389,10	51° 29' 13,164"	40° 12' 27,450"
169216	595	Земли транспорта № 3	494239,42	2161391,84	51° 29' 13,263"	40° 12' 27,589"
169217	596	Земли транспорта № 3	494247,65	2161421,15	51° 29' 13,546"	40° 12' 29,101"
169218	597	Земли транспорта № 3	494256,63	2161454,58	51° 29' 13,855"	40° 12' 30,825"
169219	598	Земли транспорта № 3	494265,78	2161493,44	51° 29' 14,173"	40° 12' 32,830"
169220	599	Земли транспорта № 3	494274,40	2161523,60	51° 29' 14,469"	40° 12' 34,385"
169221	600	Земли транспорта № 3	494279,69	2161547,11	51° 29' 14,653"	40° 12' 35,598"
169222	601	Земли транспорта № 3	494283,16	2161569,89	51° 29' 14,778"	40° 12' 36,776"
169223	602	Земли транспорта № 3	494289,27	2161617,16	51° 29' 15,002"	40° 12' 39,219"
169224	603	Земли транспорта № 3	494294,54	2161622,71	51° 29' 15,176"	40° 12' 39,502"
169225	604	Земли транспорта № 3	494295,50	2161625,79	51° 29' 15,209"	40° 12' 39,661"
169226	605	Земли транспорта № 3	494304,27	2161653,89	51° 29' 15,508"	40° 12' 41,109"
169227	606	Земли транспорта № 3	494298,55	2161655,44	51° 29' 15,324"	40° 12' 41,194"
169228	607	Земли транспорта № 3	494299,73	2161665,54	51° 29' 15,368"	40° 12' 41,717"
169229	608	Земли транспорта № 3	494303,28	2161664,99	51° 29' 15,483"	40° 12' 41,685"
169230	609	Земли транспорта № 3	494304,90	2161667,24	51° 29' 15,536"	40° 12' 41,800"
169231	610	Земли транспорта № 3	494306,64	2161688,07	51° 29' 15,604"	40° 12' 42,878"
169232	611	Земли транспорта № 3	494306,95	2161745,74	51° 29' 15,647"	40° 12' 45,866"
169233	612	Земли транспорта № 3	494310,44	2161765,86	51° 29' 15,771"	40° 12' 46,905"
169234	613	Земли транспорта № 3	494311,35	2161772,25	51° 29' 15,804"	40° 12' 47,236"
169235	614	Земли транспорта № 3	494317,04	2161772,85	51° 29' 15,988"	40° 12' 47,261"
169236	615	Земли транспорта № 3	494321,35	2161773,37	51° 29' 16,128"	40° 12' 47,285"
169237	616	Земли транспорта № 3	494323,30	2161773,63	51° 29' 16,191"	40° 12' 47,296"
169238	617	Земли транспорта № 3	494326,73	2161774,18	51° 29' 16,302"	40° 12' 47,322"

169239	618	Земли транспорта № 3	494333,37	2161775,26	51° 29' 16,518"	40° 12' 47,372"
169240	619	Земли транспорта № 3	494356,41	2162016,23	51° 29' 17,398"	40° 12' 59,837"
169241	620	Земли транспорта № 3	494336,88	2162017,17	51° 29' 16,767"	40° 12' 59,903"
169242	621	Земли транспорта № 3	494360,82	2162394,14	51° 29' 17,752"	40° 13' 19,415"
169243	622	Земли транспорта № 3	494367,25	2162450,37	51° 29' 17,991"	40° 13' 22,323"
169244	623	Земли транспорта № 3	494373,60	2162506,00	51° 29' 18,228"	40° 13' 25,200"
169245	624	Земли транспорта № 3	494522,04	2163369,18	51° 29' 23,508"	40° 14' 9,796"
169246	625	Земли транспорта № 3	494531,47	2163422,36	51° 29' 23,842"	40° 14' 12,543"
169247	626	Земли транспорта № 3	494542,72	2163468,45	51° 29' 24,231"	40° 14' 14,921"
169248	627	Земли транспорта № 3	494556,51	2163510,26	51° 29' 24,700"	40° 14' 17,076"
169249	628	Земли транспорта № 3	494566,05	2163531,86	51° 29' 25,021"	40° 14' 18,186"
169250	629	Земли транспорта № 3	494572,79	2163544,80	51° 29' 25,246"	40° 14' 18,851"
169251	630	Земли транспорта № 3	494595,55	2163578,48	51° 29' 26,001"	40° 14' 20,577"
169252	631	Земли транспорта № 3	494635,77	2163630,66	51° 29' 27,331"	40° 14' 23,245"
169253	632	Земли транспорта № 3	495345,03	2164540,98	51° 29' 50,772"	40° 15' 9,800"
169254	633	Земли транспорта № 3	495717,69	2165011,56	51° 30' 3,083"	40° 15' 33,866"
169255	634	Земли транспорта № 3	496082,14	2165478,62	51° 30' 15,124"	40° 15' 57,760"
169256	635	Земли транспорта № 3	496236,20	2165682,13	51° 30' 20,217"	40° 16' 8,176"
169257	636	Земли транспорта № 3	496249,85	2165669,83	51° 30' 20,652"	40° 16' 7,527"
169258	637	Земли транспорта № 3	496264,81	2165656,35	51° 30' 21,129"	40° 16' 6,816"
169259	638	Земли транспорта № 3	496266,80	2165654,56	51° 30' 21,193"	40° 16' 6,721"
169260	639	Земли транспорта № 3	496279,26	2165670,26	51° 30' 21,604"	40° 16' 7,524"
169261	640	Земли транспорта № 3	496531,31	2165988,11	51° 30' 29,928"	40° 16' 23,785"
169262	641	Земли транспорта № 3	496670,63	2166166,89	51° 30' 34,531"	40° 16' 32,933"
169263	642	Земли транспорта № 3	496812,75	2166349,26	51° 30' 39,225"	40° 16' 42,266"
169264	643	Земли транспорта № 3	496802,81	2166349,30	51° 30' 38,904"	40° 16' 42,277"
169265	644	Земли транспорта № 3	496806,01	2166353,16	51° 30' 39,009"	40° 16' 42,474"
169266	645	Земли транспорта № 3	496831,37	2166405,17	51° 30' 39,857"	40° 16' 45,149"
169267	646	Земли транспорта № 3	496832,29	2166409,18	51° 30' 39,889"	40° 16' 45,356"
169268	647	Земли транспорта № 3	496837,10	2166430,24	51° 30' 40,056"	40° 16' 46,444"
169269	648	Земли транспорта № 3	496841,78	2166450,76	51° 30' 40,218"	40° 16' 47,504"
169270	649	Земли транспорта № 3	496844,69	2166463,04	51° 30' 40,319"	40° 16' 48,138"
169271	650	Земли транспорта № 3	496844,62	2166502,25	51° 30' 40,338"	40° 16' 50,171"
169272	651	Земли транспорта № 3	496829,11	2166572,75	51° 30' 39,873"	40° 16' 53,839"
169273	652	Земли транспорта № 3	495089,84	2174116,24	51° 29' 47,432"	40° 23' 26,276"
169274	653	Земли транспорта № 3	495089,79	2174116,27	51° 29' 47,431"	40° 23' 26,277"
169275	654	Земли транспорта № 3	495001,70	2174065,73	51° 29' 44,556"	40° 23' 23,726"
169276	655	Земли транспорта № 3	495283,77	2173916,26	51° 29' 53,609"	40° 23' 15,761"
169277	656	Земли транспорта № 3	495001,80	2174065,68	51° 29' 44,560"	40° 23' 23,724"
169278	657	Земли транспорта № 3	495089,84	2174116,24	51° 29' 47,432"	40° 23' 26,276"
169279		**Земли транспорта № 3 Количество**		657		657

169280	1	Земли транспорта № 30	480769,28	2322943,78	51° 22' 5,530"	42° 31' 50,737"
169281	2	Земли транспорта № 30	480758,95	2322943,59	51° 22' 5,196"	42° 31' 50,719"
169282	3	Земли транспорта № 30	480759,49	2322941,61	51° 22' 5,215"	42° 31' 50,617"
169283	4	Земли транспорта № 30	480769,73	2322942,12	51° 22' 5,546"	42° 31' 50,651"
169284	5	Земли транспорта № 30	480769,28	2322943,78	51° 22' 5,530"	42° 31' 50,737"
169285	6	Земли транспорта № 30	496563,92	2323196,01	51° 30' 36,395"	42° 32' 15,520"
169286	7	Земли транспорта № 30	496555,47	2323193,35	51° 30' 36,123"	42° 32' 15,376"
169287	8	Земли транспорта № 30	496524,40	2323183,28	51° 30' 35,123"	42° 32' 14,831"
169288	9	Земли транспорта № 30	496472,65	2323172,32	51° 30' 33,454"	42° 32' 14,224"
169289	10	Земли транспорта № 30	496450,55	2323169,09	51° 30' 32,740"	42° 32' 14,040"
169290	11	Земли транспорта № 30	496383,34	2323166,75	51° 30' 30,567"	42° 32' 13,869"
169291	12	Земли транспорта № 30	496255,94	2323165,49	51° 30' 26,446"	42° 32' 13,708"
169292	13	Земли транспорта № 30	496067,44	2323162,80	51° 30' 20,349"	42° 32' 13,428"
169293	14	Земли транспорта № 30	495971,75	2323161,45	51° 30' 17,254"	42° 32' 13,287"
169294	15	Земли транспорта № 30	495905,09	2323159,12	51° 30' 15,099"	42° 32' 13,116"
169295	16	Земли транспорта № 30	495889,54	2323158,67	51° 30' 14,596"	42° 32' 13,081"
169296	17	Земли транспорта № 30	495828,45	2323158,13	51° 30' 12,620"	42° 32' 13,008"
169297	18	Земли транспорта № 30	495786,04	2323157,77	51° 30' 11,248"	42° 32' 12,957"
169298	19	Земли транспорта № 30	495667,80	2323161,90	51° 30' 7,421"	42° 32' 13,083"
169299	20	Земли транспорта № 30	495605,62	2323168,01	51° 30' 5,406"	42° 32' 13,354"
169300	21	Земли транспорта № 30	495356,75	2323179,51	51° 29' 57,350"	42° 32' 13,764"
169301	22	Земли транспорта № 30	495187,84	2323184,54	51° 29' 51,883"	42° 32' 13,899"
169302	23	Земли транспорта № 30	495091,34	2323187,42	51° 29' 48,760"	42° 32' 13,976"
169303	24	Земли транспорта № 30	494738,60	2323196,04	51° 29' 37,344"	42° 32' 14,160"
169304	25	Земли транспорта № 30	494599,00	2323199,82	51° 29' 32,826"	42° 32' 14,251"
169305	26	Земли транспорта № 30	494598,36	2323202,50	51° 29' 32,804"	42° 32' 14,390"
169306	27	Земли транспорта № 30	494597,79	2323204,88	51° 29' 32,784"	42° 32' 14,513"
169307	28	Земли транспорта № 30	494483,93	2323209,73	51° 29' 29,099"	42° 32' 14,679"
169308	29	Земли транспорта № 30	493738,72	2323288,48	51° 29' 4,954"	42° 32' 18,204"
169309	30	Земли транспорта № 30	493737,70	2323288,54	51° 29' 4,920"	42° 32' 18,206"
169310	31	Земли транспорта № 30	493673,99	2323288,69	51° 29' 2,859"	42° 32' 18,166"
169311	32	Земли транспорта № 30	493672,99	2323288,64	51° 29' 2,827"	42° 32' 18,163"
169312	33	Земли транспорта № 30	493597,94	2323281,16	51° 29' 0,402"	42° 32' 17,719"
169313	34	Земли транспорта № 30	493597,15	2323281,05	51° 29' 0,377"	42° 32' 17,713"
169314	35	Земли транспорта № 30	493022,61	2323175,09	51° 28' 41,839"	42° 32' 11,795"
169315	36	Земли транспорта № 30	491725,28	2322955,46	51° 27' 59,971"	42° 31' 59,452"
169316	37	Земли транспорта № 30	490940,25	2322821,89	51° 27' 34,636"	42° 31' 51,952"
169317	38	Земли транспорта № 30	489919,00	2322651,29	51° 27' 1,676"	42° 31' 42,362"
169318	39	Земли транспорта № 30	489060,68	2322502,19	51° 26' 33,976"	42° 31' 34,010"
169319	40	Земли транспорта № 30	488823,40	2324278,84	51° 26' 25,472"	42° 33' 5,805"
169320	41	Земли транспорта № 30	488673,24	2325350,06	51° 26' 20,105"	42° 34' 1,142"

169321	42	Земли транспорта № 30	488673,20	2325350,32	51° 26' 20,104"	42° 34' 1,156"
169322	43	Земли транспорта № 30	488608,63	2325736,10	51° 26' 17,830"	42° 34' 21,075"
169323	44	Земли транспорта № 30	488608,35	2325737,28	51° 26' 17,820"	42° 34' 21,136"
169324	45	Земли транспорта № 30	488598,60	2325769,78	51° 26' 17,489"	42° 34' 22,811"
169325	46	Земли транспорта № 30	488601,70	2325770,40	51° 26' 17,589"	42° 34' 22,846"
169326	47	Земли транспорта № 30	488548,59	2325848,17	51° 26' 15,833"	42° 34' 26,830"
169327	48	Земли транспорта № 30	488330,41	2325978,40	51° 26' 8,712"	42° 34' 33,402"
169328	49	Земли транспорта № 30	488301,44	2326011,04	51° 26' 7,759"	42° 34' 35,070"
169329	50	Земли транспорта № 30	488293,44	2326032,04	51° 26' 7,490"	42° 34' 36,150"
169330	51	Земли транспорта № 30	488236,44	2326435,04	51° 26' 5,451"	42° 34' 56,965"
169331	52	Земли транспорта № 30	488204,44	2326706,04	51° 26' 4,284"	42° 35' 10,967"
169332	53	Земли транспорта № 30	488203,19	2326715,64	51° 26' 4,239"	42° 35' 11,463"
169333	54	Земли транспорта № 30	488177,44	2326914,04	51° 26' 3,309"	42° 35' 21,711"
169334	55	Земли транспорта № 30	488155,26	2327108,79	51° 26' 2,497"	42° 35' 31,774"
169335	56	Земли транспорта № 30	488145,44	2327195,04	51° 26' 2,137"	42° 35' 36,230"
169336	57	Земли транспорта № 30	488065,12	2327841,77	51° 25' 59,220"	42° 36' 9,640"
169337	58	Земли транспорта № 30	488060,91	2327910,29	51° 25' 59,050"	42° 36' 13,183"
169338	59	Земли транспорта № 30	488190,49	2328502,65	51° 26' 2,948"	42° 36' 43,944"
169339	60	Земли транспорта № 30	488162,94	2328518,10	51° 26' 2,049"	42° 36' 44,722"
169340	61	Земли транспорта № 30	488041,13	2327991,35	51° 25' 58,370"	42° 36' 17,363"
169341	62	Земли транспорта № 30	488033,08	2327924,52	51° 25' 58,142"	42° 36' 13,898"
169342	63	Земли транспорта № 30	488058,43	2327597,78	51° 25' 59,124"	42° 35' 57,006"
169343	64	Земли транспорта № 30	488059,61	2327591,38	51° 25' 59,165"	42° 35' 56,676"
169344	65	Земли транспорта № 30	488117,61	2327096,97	51° 26' 1,284"	42° 35' 31,133"
169345	66	Земли транспорта № 30	488177,30	2326640,21	51° 26' 3,438"	42° 35' 7,538"
169346	67	Земли транспорта № 30	488253,50	2326080,00	51° 26' 6,175"	42° 34' 38,602"
169347	68	Земли транспорта № 30	488264,08	2326008,03	51° 26' 6,552"	42° 34' 34,885"
169348	69	Земли транспорта № 30	488298,66	2325954,41	51° 26' 7,696"	42° 34' 32,136"
169349	70	Земли транспорта № 30	488402,37	2325893,73	51° 26' 11,081"	42° 34' 29,075"
169350	71	Земли транспорта № 30	488507,60	2325828,11	51° 26' 14,517"	42° 34' 25,760"
169351	72	Земли транспорта № 30	488519,07	2325823,72	51° 26' 14,890"	42° 34' 25,542"
169352	73	Земли транспорта № 30	488519,33	2325823,62	51° 26' 14,899"	42° 34' 25,537"
169353	74	Земли транспорта № 30	488524,16	2325819,29	51° 26' 15,057"	42° 34' 25,316"
169354	75	Земли транспорта № 30	488578,96	2325765,66	51° 26' 16,855"	42° 34' 22,582"
169355	76	Земли транспорта № 30	488589,02	2325732,13	51° 26' 17,197"	42° 34' 20,855"
169356	77	Земли транспорта № 30	488653,45	2325347,15	51° 26' 19,466"	42° 34' 0,976"
169357	78	Земли транспорта № 30	488803,58	2324276,13	51° 26' 24,832"	42° 33' 5,650"
169358	79	Земли транспорта № 30	489040,95	2322498,88	51° 26' 33,340"	42° 31' 33,824"
169359	80	Земли транспорта № 30	488355,97	2322388,14	51° 26' 11,230"	42° 31' 27,587"
169360	81	Земли транспорта № 30	488068,51	2322337,08	51° 26' 1,954"	42° 31' 24,733"
169361	82	Земли транспорта № 30	487781,96	2322285,17	51° 25' 52,707"	42° 31' 21,836"

169362	83	Земли транспорта № 30	487523,43	2322238,30	51° 25' 44,365"	42° 31' 19,220"
169363	84	Земли транспорта № 30	487522,70	2322238,13	51° 25' 44,341"	42° 31' 19,211"
169364	85	Земли транспорта № 30	487312,31	2322183,53	51° 25' 37,560"	42° 31' 16,231"
169365	86	Земли транспорта № 30	487311,94	2322183,43	51° 25' 37,548"	42° 31' 16,226"
169366	87	Земли транспорта № 30	486718,39	2322005,12	51° 25' 18,427"	42° 31' 6,564"
169367	88	Земли транспорта № 30	486718,17	2322005,05	51° 25' 18,420"	42° 31' 6,560"
169368	89	Земли транспорта № 30	486520,73	2321940,65	51° 25' 12,062"	42° 31' 3,084"
169369	90	Земли транспорта № 30	486520,51	2321940,57	51° 25' 12,055"	42° 31' 3,080"
169370	91	Земли транспорта № 30	486299,12	2321862,56	51° 25' 4,928"	42° 30' 58,882"
169371	92	Земли транспорта № 30	486263,93	2321850,19	51° 25' 3,795"	42° 30' 58,216"
169372	93	Земли транспорта № 30	486269,31	2321843,81	51° 25' 3,972"	42° 30' 57,890"
169373	94	Земли транспорта № 30	486270,03	2321841,74	51° 25' 3,997"	42° 30' 57,783"
169374	95	Земли транспорта № 30	486302,44	2321853,13	51° 25' 5,040"	42° 30' 58,396"
169375	96	Земли транспорта № 30	486523,83	2321931,14	51° 25' 12,167"	42° 31' 2,594"
169376	97	Земли транспорта № 30	486716,96	2321994,13	51° 25' 18,386"	42° 31' 5,995"
169377	98	Земли транспорта № 30	486721,27	2321995,54	51° 25' 18,525"	42° 31' 6,070"
169378	99	Земли транспорта № 30	487314,82	2322173,85	51° 25' 37,646"	42° 31' 15,732"
169379	100	Земли транспорта № 30	487525,21	2322228,46	51° 25' 44,427"	42° 31' 18,712"
169380	101	Земли транспорта № 30	487783,74	2322275,33	51° 25' 52,770"	42° 31' 21,328"
169381	102	Земли транспорта № 30	488070,28	2322327,24	51° 26' 2,016"	42° 31' 24,225"
169382	103	Земли транспорта № 30	488357,67	2322378,29	51° 26' 11,290"	42° 31' 27,079"
169383	104	Земли транспорта № 30	489052,15	2322490,56	51° 26' 33,706"	42° 31' 33,401"
169384	105	Земли транспорта № 30	489756,22	2322612,86	51° 26' 56,427"	42° 31' 40,253"
169385	106	Земли транспорта № 30	489768,12	2322614,93	51° 26' 56,811"	42° 31' 40,369"
169386	107	Земли транспорта № 30	489920,68	2322641,43	51° 27' 1,735"	42° 31' 41,853"
169387	108	Земли трайспорта № 30	490941,91	2322812,03	51° 27' 34,694"	42° 31' 51,443"
169388	109	Земли транспорта № 30	491726,96	2322945,60	51° 28' 0,030"	42° 31' 58,943"
169389	110	Земли транспорта № 30	491811,69	2322959,95	51° 28' 2,764"	42° 31' 59,749"
169390	111	Земли транспорта № 30	492317,16	2323045,52	51° 28' 19,077"	42° 32' 4,557"
169391	112	Земли транспорта № 30	492317,75	2323045,62	51° 28' 19,096"	42° 32' 4,563"
169392	113	Земли транспорта № 30	493024,35	2323165,25	51° 28' 41,900"	42° 32' 11,286"
169393	114	Земли транспорта № 30	493598,93	2323271,21	51° 29' 0,439"	42° 32' 17,204"
169394	115	Земли транспорта № 30	493673,98	2323278,69	51° 29' 2,864"	42° 32' 17,648"
169395	116	Земли транспорта № 30	493737,67	2323278,54	51° 29' 4,924"	42° 32' 17,688"
169396	117	Земли транспорта № 30	494332,04	2323215,72	51° 29' 24,182"	42° 32' 14,876"
169397	118	Земли транспорта № 30	494483,19	2323199,75	51° 29' 29,080"	42° 32' 14,161"
169398	119	Земли транспорта № 30	494502,63	2323198,92	51° 29' 29,709"	42° 32' 14,133"
169399	120	Земли транспорта № 30	494663,23	2323192,08	51° 29' 34,908"	42° 32' 13,898"
169400	121	Земли транспорта № 30	494777,37	2323189,97	51° 29' 38,601"	42° 32' 13,874"
169401	122	Земли транспорта № 30	494877,48	2323188,11	51° 29' 41,841"	42° 32' 13,852"
169402	123	Земли транспорта № 30	495197,10	2323182,18	51° 29' 52,184"	42° 32' 13,783"

169403	124	Земли транспорта № 30	495376,84	2323173,32	51° 29' 58,003"	42° 32' 13,458"
169404	125	Земли транспорта № 30	495377,59	2323173,29	51° 29' 58,027"	42° 32' 13,457"
169405	126	Земли транспорта № 30	495728,20	2323156,01	51° 30' 9,378"	42° 32' 12,823"
169406	127	Земли транспорта № 30	495775,28	2323156,32	51° 30' 10,901"	42° 32' 12,874"
169407	128	Земли транспорта № 30	495775,74	2323156,32	51° 30' 10,915"	42° 32' 12,875"
169408	129	Земли транспорта № 30	495868,68	2323156,93	51° 30' 13,922"	42° 32' 12,976"
169409	130	Земли транспорта № 30	495868,81	2323156,93	51° 30' 13,926"	42° 32' 12,976"
169410	131	Земли транспорта № 30	495953,23	2323157,49	51° 30' 16,657"	42° 32' 13,068"
169411	132	Земли транспорта № 30	495953,62	2323157,49	51° 30' 16,669"	42° 32' 13,068"
169412	133	Земли транспорта № 30	495960,48	2323157,54	51° 30' 16,891"	42° 32' 13,076"
169413	134	Земли транспорта № 30	496040,92	2323158,07	51° 30' 19,493"	42° 32' 13,163"
169414	135	Земли транспорта № 30	496040,93	2323158,07	51° 30' 19,494"	42° 32' 13,163"
169415	136	Земли транспорта № 30	496144,12	2323158,75	51° 30' 22,832"	42° 32' 13,275"
169416	137	Земли транспорта № 30	496243,20	2323159,40	51° 30' 26,037"	42° 32' 13,383"
169417	138	Земли транспорта № 30	496243,60	2323159,40	51° 30' 26,050"	42° 32' 13,384"
169418	139	Земли транспорта № 30	496292,83	2323159,73	51° 30' 27,642"	42° 32' 13,437"
169419	140	Земли транспорта № 30	496328,11	2323161,31	51° 30' 28,783"	42° 32' 13,546"
169420	141	Земли транспорта № 30	496328,12	2323161,31	51° 30' 28,783"	42° 32' 13,546"
169421	142	Земли транспорта № 30	496394,89	2323164,31	51° 30' 30,942"	42° 32' 13,751"
169422	143	Земли транспорта № 30	496418,22	2323166,12	51° 30' 31,696"	42° 32' 13,862"
169423	144	Земли транспорта № 30	496418,53	2323166,15	51° 30' 31,706"	42° 32' 13,864"
169424	145	Земли транспорта № 30	496467,97	2323169,99	51° 30' 33,304"	42° 32' 14,100"
169425	146	Земли транспорта № 30	496506,34	2323177,94	51° 30' 34,541"	42° 32' 14,541"
169426	147	Земли транспорта № 30	496506,67	2323178,00	51° 30' 34,552"	42° 32' 14,544"
169427	148	Земли транспорта № 30	496564,85	2323190,05	51° 30' 36,428"	42° 32' 15,212"
169428	149	Земли транспорта № 30	496563,92	2323196,01	51° 30' 36,395"	42° 32' 15,520"
169429	150	Земли транспорта № 30	485277,62	2321515,86	51° 24' 32,038"	42° 30' 40,202"
169430	151	Земли транспорта № 30	484908,92	2321406,75	51° 24' 20,159"	42° 30' 34,290"
169431	152	Земли транспорта № 30	484502,75	2321296,98	51° 24' 7,069"	42° 30' 28,319"
169432	153	Земли транспорта № 30	484468,27	2321289,33	51° 24' 5,957"	42° 30' 27,898"
169433	154	Земли транспорта № 30	484464,84	2321282,64	51° 24' 5,849"	42° 30' 27,549"
169434	155	Земли транспорта № 30	484308,74	2321248,24	51° 24' 0,814"	42° 30' 25,658"
169435	156	Земли транспорта № 30	483998,91	2321186,28	51° 23' 50,819"	42° 30' 22,229"
169436	157	Земли транспорта № 30	483744,03	2321135,30	51° 23' 42,595"	42° 30' 19,409"
169437	158	Земли транспорта № 30	483751,36	2321136,55	51° 23' 42,832"	42° 30' 19,479"
169438	159	Земли транспорта № 30	484127,85	2321203,61	51° 23' 54,982"	42° 30' 23,218"
169439	160	Земли транспорта № 30	484335,56	2321249,66	51° 24' 1,681"	42° 30' 25,751"
169440	161	Земли транспорта № 30	484339,34	2321250,50	51° 24' 1,803"	42° 30' 25,797"
169441	162	Земли транспорта № 30	484505,14	2321287,27	51° 24' 7,150"	42° 30' 27,818"
169442	163	Земли транспорта № 30	484911,64	2321397,13	51° 24' 20,252"	42° 30' 33,795"
169443	164	Земли транспорта № 30	485284,07	2321507,34	51° 24' 32,251"	42° 30' 39,765"

169444	165	Земли транспорта № 30	485277,62	2321515,86	51° 24' 32,038"	42° 30' 40,202"
169445	166	Земли транспорта № 30	482864,32	2321034,44	51° 23' 14,180"	42° 30' 13,560"
169446	167	Земли транспорта № 30	482968,95	2321037,99	51° 23' 17,564"	42° 30' 13,819"
169447	168	Земли транспорта № 30	483080,03	2321046,13	51° 23' 21,154"	42° 30' 14,320"
169448	169	Земли транспорта № 30	483287,49	2321061,34	51° 23' 27,859"	42° 30' 15,255"
169449	170	Земли транспорта № 30	483519,23	2321094,06	51° 23' 35,341"	42° 30' 17,114"
169450	171	Земли транспорта № 30	483535,50	2321097,05	51° 23' 35,866"	42° 30' 17,281"
169451	172	Земли транспорта № 30	482864,32	2321034,44	51° 23' 14,180"	42° 30' 13,560"
169452	173	Земли транспорта № 30	481644,80	2320900,07	51° 22' 34,787"	42° 30' 5,736"
169453	174	Земли транспорта № 30	481665,01	2320906,63	51° 22' 35,438"	42° 30' 6,090"
169454	175	Земли транспорта № 30	481834,33	2320955,16	51° 22' 40,894"	42° 30' 8,720"
169455	176	Земли транспорта № 30	481907,15	2320968,94	51° 22' 43,243"	42° 30' 9,485"
169456	177	Земли транспорта № 30	481957,19	2320978,41	51° 22' 44,858"	42° 30' 10,011"
169457	178	Земли транспорта № 30	482013,32	2320989,04	51° 22' 46,669"	42° 30' 10,600"
169458	179	Земли транспорта № 30	482102,57	2320997,37	51° 22' 49,553"	42° 30' 11,095"
169459	180	Земли транспорта № 30	481983,04	2320991,59	51° 22' 45,688"	42° 30' 10,711"
169460	181	Земли транспорта № 30	481654,96	2320912,22	51° 22' 35,110"	42° 30' 6,372"
169461	182	Земли транспорта № 30	481644,80	2320900,07	51° 22' 34,787"	42° 30' 5,736"
169462		**Земли транспорта № 30 Количество**		182		182
169463	1	Земли транспорта № 31	467152,99	2292169,87	51° 14' 56,183"	42° 5' 14,257"
169464	2	Земли транспорта № 31	467153,47	2292157,16	51° 14' 56,202"	42° 5' 13,602"
169465	3	Земли транспорта № 31	467155,23	2292110,87	51° 14' 56,271"	42° 5' 11,216"
169466	4	Земли транспорта № 31	468816,92	2291170,78	51° 15' 50,284"	42° 4' 23,436"
169467	5	Земли транспорта № 31	470055,17	2290632,80	51° 16' 30,488"	42° 3' 56,197"
169468	6	Земли транспорта № 31	471547,42	2289983,68	51° 17' 18,937"	42° 3' 23,313"
169469	7	Земли транспорта № 31	471901,57	2289792,96	51° 17' 30,444"	42° 3' 13,613"
169470	8	Земли транспорта № 31	472577,72	2289467,40	51° 17' 52,403"	42° 2' 57,082"
169471	9	Земли транспорта № 31	472738,21	2289383,85	51° 17' 57,617"	42° 2' 52,833"
169472	10	Земли транспорта № 31	472785,90	2289359,03	51° 17' 59,166"	42° 2' 51,571"
169473	11	Земли транспорта № 31	472804,87	2289349,16	51° 17' 59,783"	42° 2' 51,069"
169474	12	Земли транспорта № 31	472809,00	2289347,00	51° 17' 59,917"	42° 2' 50,959"
169475	13	Земли транспорта № 31	472864,73	2289317,99	51° 18' 1,727"	42° 2' 49,484"
169476	14	Земли транспорта № 31	472900,60	2289299,32	51° 18' 2,893"	42° 2' 48,534"
169477	15	Земли транспорта № 31	473129,87	2289179,97	51° 18' 10,340"	42° 2' 42,465"
169478	16	Земли транспорта № 31	473690,10	2288888,16	51° 18' 28,539"	42° 2' 27,622"
169479	17	Земли транспорта № 31	473788,79	2288838,33	51° 18' 31,745"	42° 2' 25,088"
169480	18	Земли транспорта № 31	473908,06	2288778,11	51° 18' 35,619"	42° 2' 22,026"
169481	19	Земли транспорта № 31	473977,61	2288742,99	51° 18' 37,878"	42° 2' 20,241"
169482	20	Земли транспорта № 31	474080,79	2288690,90	51° 18' 41,229"	42° 2' 17,591"
169483	21	Земли транспорта № 31	474086,48	2288687,70	51° 18' 41,414"	42° 2' 17,428"
169484	22	Земли транспорта № 31	474088,76	2288682,71	51° 18' 41,489"	42° 2' 17,172"

169485	23	Земли транспорта № 31	474086,00	2288670,98	51° 18' 41,402"	42° 2' 16,565"
169486	24	Земли транспорта № 31	474091,43	2288668,43	51° 18' 41,579"	42° 2' 16,436"
169487	25	Земли транспорта № 31	474096,82	2288679,09	51° 18' 41,751"	42° 2' 16,988"
169488	26	Земли транспорта № 31	474100,51	2288681,42	51° 18' 41,869"	42° 2' 17,110"
169489	27	Земли транспорта № 31	474111,55	2288678,07	51° 18' 42,227"	42° 2' 16,941"
169490	28	Земли транспорта № 31	474120,95	2288673,60	51° 18' 42,533"	42° 2' 16,714"
169491	29	Земли транспорта № 31	474240,98	2288594,74	51° 18' 46,436"	42° 2' 12,689"
169492	30	Земли транспорта № 31	474378,84	2288524,11	51° 18' 50,914"	42° 2' 9,096"
169493	31	Земли транспорта № 31	474393,73	2288516,48	51° 18' 51,397"	42° 2' 8,708"
169494	32	Земли транспорта № 31	474428,80	2288498,51	51° 18' 52,536"	42° 2' 7,794"
169495	33	Земли транспорта № 31	474484,45	2288483,38	51° 18' 54,341"	42° 2' 7,035"
169496	34	Земли транспорта № 31	474508,13	2288472,45	51° 18' 55,109"	42° 2' 6,480"
169497	35	Земли транспорта № 31	474534,91	2288460,09	51° 18' 55,979"	42° 2' 5,852"
169498	36	Земли транспорта № 31	474578,77	2288439,85	51° 18' 57,403"	42° 2' 4,824"
169499	37	Земли транспорта № 31	474601,23	2288429,48	51° 18' 58,132"	42° 2' 4,297"
169500	38	Земли транспорта № 31	474607,61	2288426,54	51° 18' 58,339"	42° 2' 4,148"
169501	39	Земли транспорта № 31	474746,92	2288371,14	51° 19' 2,860"	42° 2' 1,341"
169502	40	Земли транспорта № 31	474763,81	2288364,42	51° 19' 3,408"	42° 2' 1,001"
169503	41	Земли транспорта № 31	474788,61	2288354,56	51° 19' 4,213"	42° 2' 0,501"
169504	42	Земли транспорта № 31	474809,08	2288346,42	51° 19' 4,878"	42° 2' 0,089"
169505	43	Земли транспорта № 31	474855,78	2288327,85	51° 19' 6,393"	42° 1' 59,148"
169506	44	Земли транспорта № 31	475076,88	2288257,89	51° 19' 13,564"	42° 1' 55,621"
169507	45	Земли транспорта № 31	475080,67	2288253,65	51° 19' 13,688"	42° 1' 55,403"
169508	46	Земли транспорта № 31	475084,40	2288241,90	51° 19' 13,811"	42° 1' 54,798"
169509	47	Земли транспорта № 31	475085,12	2288233,31	51° 19' 13,837"	42° 1' 54,355"
169510	48	Земли транспорта № 31	475095,17	2288231,18	51° 19' 14,162"	42° 1' 54,249"
169511	49	Земли транспорта № 31	475103,64	2288244,38	51° 19' 14,433"	42° 1' 54,934"
169512	50	Земли транспорта № 31	475115,05	2288249,02	51° 19' 14,801"	42° 1' 55,178"
169513	51	Земли транспорта № 31	475124,89	2288248,26	51° 19' 15,120"	42° 1' 55,142"
169514	52	Земли транспорта № 31	475327,30	2288208,83	51° 19' 21,679"	42° 1' 53,184"
169515	53	Земли транспорта № 31	475371,44	2288200,23	51° 19' 23,109"	42° 1' 52,757"
169516	54	Земли транспорта № 31	475374,20	2288199,73	51° 19' 23,198"	42° 1' 52,732"
169517	55	Земли транспорта № 31	475441,97	2288187,35	51° 19' 25,394"	42° 1' 52,119"
169518	56	Земли транспорта № 31	475452,78	2288185,37	51° 19' 25,744"	42° 1' 52,021"
169519	57	Земли транспорта № 31	475457,84	2288185,04	51° 19' 25,908"	42° 1' 52,006"
169520	58	Земли транспорта № 31	475584,90	2288176,69	51° 19' 30,021"	42° 1' 51,624"
169521	59	Земли транспорта № 31	475622,15	2288167,27	51° 19' 31,229"	42° 1' 51,152"
169522	60	Земли транспорта № 31	475696,68	2288167,00	51° 19' 33,640"	42° 1' 51,166"
169523	61	Земли транспорта № 31	475771,89	2288164,04	51° 19' 36,075"	42° 1' 51,043"
169524	62	Земли транспорта № 31	475893,60	2288159,25	51° 19' 40,014"	42° 1' 50,842"
169525	63	Земли транспорта № 31	476000,17	2288166,39	51° 19' 43,460"	42° 1' 51,252"

169526	64	Земли транспорта № 31	476034,39	2288167,54	51° 19' 44,567"	42° 1' 51,324"
169527	65	Земли транспорта № 31	476058,61	2288168,35	51° 19' 45,351"	42° 1' 51,376"
169528	66	Земли транспорта № 31	476075,67	2288166,16	51° 19' 45,903"	42° 1' 51,269"
169529	67	Земли транспорта № 31	476092,57	2288163,99	51° 19' 46,451"	42° 1' 51,164"
169530	68	Земли транспорта № 31	476094,16	2288164,18	51° 19' 46,502"	42° 1' 51,174"
169531	69	Земли транспорта № 31	476252,55	2288182,58	51° 19' 51,622"	42° 1' 52,185"
169532	70	Земли транспорта № 31	476301,69	2288190,63	51° 19' 53,211"	42° 1' 52,620"
169533	71	Земли транспорта № 31	476718,24	2288229,37	51° 20' 6,679"	42° 1' 54,782"
169534	72	Земли транспорта № 31	477378,71	2288288,22	51° 20' 28,035"	42° 1' 58,077"
169535	73	Земли транспорта № 31	477391,33	2288289,35	51° 20' 28,443"	42° 1' 58,140"
169536	74	Земли транспорта № 31	477726,84	2288319,24	51° 20' 39,292"	42° 1' 59,814"
169537	75	Земли транспорта № 31	478063,51	2288347,94	51° 20' 50,178"	42° 2' 1,428"
169538	76	Земли транспорта № 31	478077,07	2288133,21	51° 20' 50,669"	42° 1' 50,338"
169539	77	Земли транспорта № 31	478270,80	2288151,93	51° 20' 56,933"	42° 1' 51,380"
169540	78	Земли транспорта № 31	478266,38	2288174,03	51° 20' 56,784"	42° 1' 52,521"
169541	79	Земли транспорта № 31	478264,42	2288182,21	51° 20' 56,719"	42° 1' 52,942"
169542	80	Земли транспорта № 31	478256,88	2288207,47	51° 20' 56,469"	42° 1' 54,245"
169543	81	Земли транспорта № 31	478253,54	2288220,03	51° 20' 56,358"	42° 1' 54,893"
169544	82	Земли транспорта № 31	478252,12	2288226,01	51° 20' 56,310"	42° 1' 55,201"
169545	83	Земли транспорта № 31	478251,09	2288231,95	51° 20' 56,275"	42° 1' 55,507"
169546	84	Земли транспорта № 31	478250,58	2288238,21	51° 20' 56,257"	42° 1' 55,830"
169547	85	Земли транспорта № 31	478242,97	2288383,39	51° 20' 55,976"	42° 2' 3,329"
169548	86	Земли транспорта № 31	478240,47	2288457,42	51° 20' 55,877"	42° 2' 7,153"
169549	87	Земли транспорта № 31	478214,51	2288546,54	51° 20' 55,015"	42° 2' 11,748"
169550	88	Земли транспорта № 31	478209,74	2288613,69	51° 20' 54,845"	42° 2' 15,215"
169551	89	Земли транспорта № 31	478189,08	2288592,61	51° 20' 54,181"	42° 2' 14,118"
169552	90	Земли транспорта № 31	478095,21	2288580,26	51° 20' 51,147"	42° 2' 13,443"
169553	91	Земли транспорта № 31	478105,96	2288486,83	51° 20' 51,518"	42° 2' 8,620"
169554	92	Земли транспорта № 31	478083,52	2288534,32	51° 20' 50,780"	42° 2' 11,065"
169555	93	Земли транспорта № 31	478066,80	2288566,13	51° 20' 50,231"	42° 2' 12,702"
169556	94	Земли транспорта № 31	478051,91	2288583,07	51° 20' 49,745"	42° 2' 13,572"
169557	95	Земли транспорта № 31	478034,58	2288598,25	51° 20' 49,181"	42° 2' 14,349"
169558	96	Земли транспорта № 31	478000,85	2288614,25	51° 20' 48,086"	42° 2' 15,163"
169559	97	Земли транспорта № 31	477957,16	2288611,21	51° 20' 46,673"	42° 2' 14,989"
169560	98	Земли транспорта № 31	477941,27	2288604,61	51° 20' 46,160"	42° 2' 14,641"
169561	99	Земли транспорта № 31	477934,65	2288593,41	51° 20' 45,949"	42° 2' 14,060"
169562	100	Земли транспорта № 31	477931,28	2288583,57	51° 20' 45,842"	42° 2' 13,550"
169563	101	Земли транспорта № 31	477937,89	2288567,15	51° 20' 46,060"	42° 2' 12,705"
169564	102	Земли транспорта № 31	477946,34	2288564,27	51° 20' 46,334"	42° 2' 12,559"
169565	103	Земли транспорта № 31	477955,40	2288564,75	51° 20' 46,627"	42° 2' 12,587"
169566	104	Земли транспорта № 31	477979,45	2288579,96	51° 20' 47,402"	42° 2' 13,383"

169567	105	Земли транспорта № 31	477993,10	2288582,44	51° 20' 47,843"	42° 2' 13,516"
169568	106	Земли транспорта № 31	478016,92	2288577,62	51° 20' 48,615"	42° 2' 13,276"
169569	107	Земли транспорта № 31	478036,82	2288563,39	51° 20' 49,262"	42° 2' 12,549"
169570	108	Земли транспорта № 31	478058,06	2288533,73	51° 20'-49,957"	42° 2' 11,025"
169571	109	Земли транспорта № 31	478071,03	2288502,10	51° 20' 50,384"	42° 2' 9,396"
169572	110	Земли транспорта № 31	478078,04	2288486,66	51° 20' 50,614"	42° 2' 8,601"
169573	111	Земли транспорта № 31	478093,61	2288441,49	51° 20' 51,129"	42° 2' 6,273"
169574	112	Земли транспорта № 31	478097,24	2288422,42	51° 20' 51,251"	42° 2' 5,289"
169575	113	Земли транспорта № 31	478095,74	2288399,53	51° 20' 51,208"	42° 2' 4,106"
169576	114	Земли транспорта № 31	478090,19	2288396,36	51° 20' 51,030"	42° 2' 3,940"
169577	115	Земли транспорта № 31	477723,85	2288362,55	51° 20' 39,184"	42° 2' 2,051"
169578	116	Земли транспорта № 31	477400,56	2288335,27	51° 20' 28,731"	42° 2' 0,516"
169579	117	Земли транспорта № 31	477394,71	2288341,62	51° 20' 28,540"	42° 2' 0,842"
169580	118	Земли транспорта № 31	477407,46	2288391,45	51° 20' 28,940"	42° 2' 3,421"
169581	119	Земли транспорта № 31	477416,87	2288409,76	51° 20' 29,240"	42° 2' 4,371"
169582	120	Земли транспорта № 31	477416,85	2288419,92	51° 20' 29,237"	42° 2' 4,896"
169583	121	Земли транспорта № 31	477409,44	2288431,54	51° 20' 28,995"	42° 2' 5,493"
169584	122	Земли транспорта № 31	477404,25	2288434,51	51° 20' 28,826"	42° 2' 5,644"
169585	123	Земли транспорта № 31	477395,48	2288435,08	51° 20' 28,542"	42° 2' 5,670"
169586	124	Земли транспорта № 31	477387,92	2288430,55	51° 20' 28,299"	42° 2' 5,433"
169587	125	Земли транспорта № 31	477381,98	2288422,38	51° 20' 28,108"	42° 2' 5,009"
169588	126	Земли транспорта № 31	477381,69	2288413,49	51° 20' 28,101"	42° 2' 4,550"
169589	127	Земли транспорта № 31	477381,90	2288407,05	51° 20' 28,109"	42° 2' 4,217"
169590	128	Земли транспорта № 31	477370,85	2288349,57	51° 20' 27,766"	42° 2' 1,243"
169591	129	Земли транспорта № 31	477368,55	2288334,49	51° 20' 27,695"	42° 2' 0,463"
169592	130	Земли транспорта № 31	477365,18	2288328,41	51° 20' 27,588"	42° 2' 0,148"
169593	131	Земли транспорта № 31	476710,46	2288275,40	51° 20' 6,416"	42° 1' 57,156"
169594	132	Земли транспорта № 31	476095,44	2288218,81	51° 19' 46,530"	42° 1' 53,996"
169595	133	Земли транспорта № 31	476064,51	2288216,14	51° 19' 45,530"	42° 1' 53,846"
169596	134	Земли транспорта № 31	476057,21	2288214,13	51° 19' 45,294"	42° 1' 53,740"
169597	135	Земли транспорта № 31	476053,83	2288220,11	51° 19' 45,184"	42° 1' 54,047"
169598	136	Земли транспорта № 31	476009,47	2288200,72	51° 19' 43,753"	42° 1' 53,029"
169599	137	Земли транспорта № 31	475877,25	2288197,96	51° 19' 39,476"	42° 1' 52,835"
169600	138	Земли транспорта № 31	475861,18	2288197,62	51° 19' 38,956"	42° 1' 52,811"
169601	139	Земли транспорта № 31	475774,59	2288195,81	51° 19' 36,154"	42° 1' 52,684"
169602	140	Земли транспорта № 31	475748,81	2288197,57	51° 19' 35,320"	42° 1' 52,766"
169603	141	Земли транспорта № 31	475689,13	2288201,66	51° 19' 33,388"	42° 1' 52,953"
169604	142	Земли транспорта № 31	475540,15	2288212,75	51° 19' 28,565"	42° 1' 53,469"
169605	143	Земли транспорта № 31	475263,08	2288254,06	51° 19' 19,590"	42° 1' 55,495"
169606	144	Земли транспорта № 31	475140,94	2288280,07	51° 19' 15,631"	42° 1' 56,791"
169607	145	Земли транспорта № 31	475132,90	2288284,34	51° 19' 15,370"	42° 1' 57,008"

169608	146	Земли транспорта № 31	475126,29	2288291,49	51° 19' 15,155"	42° 1' 57,375"
169609	147	Земли транспорта № 31	475123,14	2288301,40	51° 19' 15,050"	42° 1' 57,886"
169610	148	Земли транспорта № 31	475125,29	2288310,05	51° 19' 15,118"	42° 1' 58,333"
169611	149	Земли транспорта № 31	475108,26	2288316,38	51° 19' 14,565"	42° 1' 58,653"
169612	150	Земли транспорта № 31	475105,01	2288308,99	51° 19' 14,462"	42° 1' 58,270"
169613	151	Земли транспорта № 31	475100,31	2288303,82	51° 19' 14,311"	42° 1' 58,002"
169614	152	Земли транспорта № 31	475084,25	2288297,83	51° 19' 13,793"	42° 1' 57,686"
169615	153	Земли транспорта № 31	475073,29	2288297,54	51° 19' 13,438"	42° 1' 57,667"
169616	154	Земли транспорта № 31	474951,99	2288330,81	51° 19' 9,505"	42° 1' 59,338"
169617	155	Земли транспорта № 31	474840,67	2288366,81	51° 19' 5,895"	42° 2' 1,154"
169618	156	Земли транспорта № 31	474708,65	2288418,06	51° 19' 1,611"	42° 2' 3,749"
169619	157	Земли транспорта № 31	474604,18	2288467,27	51° 18' 58,218"	42° 2' 6,249"
169620	158	Земли транспорта № 31	474565,75	2288485,69	51° 18' 56,971"	42° 2' 7,185"
169621	159	Земли транспорта № 31	474560,97	2288487,98	51° 18' 56,815"	42° 2' 7,302"
169622	160	Земли транспорта № 31	474496,95	2288518,66	51° 18' 54,736"	42° 2' 8,861"
169623	161	Земли транспорта № 31	474474,95	2288529,20	51° 18' 54,022"	42° 2' 9,397"
169624	162	Земли транспорта № 31	474317,59	2288604,62	51° 18' 48,912"	42° 2' 13,229"
169625	163	Земли транспорта № 31	474109,93	2288712,53	51° 18' 42,167"	42° 2' 18,720"
169626	164	Земли транспорта № 31	474109,22	2288722,33	51° 18' 42,141"	42° 2' 19,225"
169627	165	Земли транспорта № 31	474103,08	2288724,78	51° 18' 41,942"	42° 2' 19,349"
169628	166	Земли транспорта № 31	474097,61	2288721,27	51° 18' 41,766"	42° 2' 19,166"
169629	167	Земли транспорта № 31	474092,54	2288721,55	51° 18' 41,602"	42° 2' 19,178"
169630	168	Земли транспорта № 31	474014,78	2288767,14	51° 18' 39,074"	42° 2' 21,502"
169631	169	Земли транспорта № 31	473937,38	2288812,51	51° 18' 36,559"	42° 2' 23,814"
169632	170	Земли транспорта № 31	473849,11	2288858,27	51° 18' 33,692"	42° 2' 26,142"
169633	171	Земли транспорта № 31	473767,46	2288900,61	51° 18' 31,039"	42° 2' 28,295"
169634	172	Земли транспорта № 31	473317,68	2289173,65	51° 18' 16,419"	42° 2' 42,213"
169635	173	Земли транспорта № 31	473249,98	2289204,43	51° 18' 14,220"	42° 2' 43,775"
169636	174	Земли транспорта № 31	473220,28	2289215,26	51° 18' 13,257"	42° 2' 44,322"
169637	175	Земли транспорта № 31	473025,70	2289285,64	51° 18' 6,944"	42° 2' 47,878"
169638	176	Земли транспорта № 31	472582,34	2289516,31	51° 17' 52,541"	42° 2' 59,608"
169639	177	Земли транспорта № 31	471957,51	2289865,18	51° 17' 32,236"	42° 3' 17,362"
169640	178	Земли транспорта № 31	471180,53	2290232,39	51° 17' 7,003"	42° 3' 35,998"
169641	179	Земли транспорта № 31	470266,86	2290615,15	51° 16' 37,342"	42° 3' 55,373"
169642	180	Земли транспорта № 31	469804,70	2290821,53	51° 16' 22,335"	42° 4' 5,830"
169643	181	Земли транспорта № 31	468903,35	2291206,06	51° 15' 53,071"	42° 4' 25,292"
169644	182	Земли транспорта № 31	468153,69	2291611,76	51° 15' 28,709"	42° 4' 45,901"
169645	183	Земли транспорта № 31	467152,99	2292169,87	51° 14' 56,183"	42° 5' 14,257"
169646		**Земли транспорта № 31 Количество**		183		183
169647	1	Земли транспорта № 32	498051,26	2323954,16	51° 31' 24,157"	42° 32' 55,949"
169648	2	Земли транспорта № 32	497942,95	2323856,31	51° 31' 20,699"	42° 32' 50,793"

169649	3	Земли транспорта № 32	497834,74	2323759,39	51° 31' 17,244"	42° 32' 45,685"
169650	4	Земли транспорта № 32	497791,85	2323736,39	51° 31' 15,868"	42° 32' 44,460"
169651	5	Земли транспорта № 32	497673,50	2323672,92	51° 31' 12,068"	42° 32' 41,080"
169652	6	Земли транспорта № 32	497634,59	2323652,06	51° 31' 10,820"	42° 32' 39,969"
169653	7	Земли транспорта № 32	497589,42	2323627,83	51° 31' 9,370"	42° 32' 38,679"
169654	8	Земли транспорта № 32	497499,83	2323580,30	51° 31' 6,493"	42° 32' 36,147"
169655	9	Земли транспорта № 32	497499,66	2323580,21	51° 31' 6,488"	42° 32' 36,142"
169656	10	Земли транспорта № 32	497476,04	2323567,69	51° 31' 5,730"	42° 32' 35,475"
169657	11	Земли транспорта № 32	497305,92	2323474,69	51° 31' 0,270"	42° 32' 30,525"
169658	12	Земли транспорта № 32	497305,05	2323474,22	51° 31' 0,242"	42° 32' 30,500"
169659	13	Земли транспорта № 32	497290,15	2323466,07	51° 30' 59,764"	42° 32' 30,066"
169660	14	Земли транспорта № 32	497122,08	2323374,03	51° 30' 54,370"	42° 32' 25,168"
169661	15	Земли транспорта № 32	497121,25	2323373,57	51° 30' 54,343"	42° 32' 25,144"
169662	16	Земли транспорта № 32	497098,40	2323361,06	51° 30' 53,610"	42° 32' 24,478"
169663	17	Земли транспорта № 32	497090,73	2323356,92	51° 30' 53,363"	42° 32' 24,257"
169664	18	Земли транспорта № 32	497013,32	2323326,92	51° 30' 50,873"	42° 32' 22,644"
169665	19	Земли транспорта № 32	497013,14	2323326,85	51° 30' 50,867"	42° 32' 22,640"
169666	20	Земли транспорта № 32	496946,43	2323301,00	51° 30' 48,721"	42° 32' 21,250"
169667	21	Земли транспорта № 32	496898,97	2323287,20	51° 30' 47,192"	42° 32' 20,499"
169668	22	Земли транспорта № 32	496898,86	2323287,17	51° 30' 47,189"	42° 32' 20,497"
169669	23	Земли транспорта № 32	496799,17	2323258,18	51° 30' 43,977"	42° 32' 18,920"
169670	24	Земли транспорта № 32	496798,49	2323257,98	51° 30' 43,955"	42° 32' 18,909"
169671	25	Земли транспорта № 32	496692,54	2323227,18	51° 30' 40,542"	42° 32' 17,232"
169672	26	Земли транспорта № 32	496691,95	2323227,01	51° 30' 40,523"	42° 32' 17,223"
169673	27	Земли транспорта № 32	496597,40	2323199,51	51° 30' 37,477"	42° 32' 15,727"
169674	28	Земли транспорта № 32	496596,69	2323199,31	51° 30' 37,454"	42° 32' 15,716"
169675	29	Земли транспорта № 32	496564,85	2323190,05	51° 30' 36,428"	42° 32' 15,212"
169676	30	Земли транспорта № 32	496506,67	2323178,00	51° 30' 34,552"	42° 32' 14,544"
169677	31	Земли транспорта № 32	496506,34	2323177,94	51° 30' 34,541"	42° 32' 14,541"
169678	32	Земли транспорта № 32	496467,97	2323169,99	51° 30' 33,304"	42° 32' 14,100"
169679	33	Земли транспорта № 32	496418,53	2323166,15	51° 30' 31,706"	42° 32' 13,864"
169680	34	Земли транспорта № 32	496418,22	2323166,12	51° 30' 31,696"	42° 32' 13,862"
169681	35	Земли транспорта № 32	496394,89	2323164,31	51° 30' 30,942"	42° 32' 13,751"
169682	36	Земли транспорта № 32	496328,12	2323161,31	51° 30' 28,783"	42° 32' 13,546"
169683	37	Земли транспорта № 32	496328,11	2323161,31	51° 30' 28,783"	42° 32' 13,546"
169684	38	Земли транспорта № 32	496292,83	2323159,73	51° 30' 27,642"	42° 32' 13,437"
169685	39	Земли транспорта № 32	496243,60	2323159,40	51° 30' 26,050"	42° 32' 13,384"
169686	40	Земли транспорта № 32	496243,20	2323159,40	51° 30' 26,037"	42° 32' 13,383"
169687	41	Земли транспорта № 32	496144,12	2323158,75	51° 30' 22,832"	42° 32' 13,275"
169688	42	Земли транспорта № 32	496040,93	2323158,07	51° 30' 19,494"	42° 32' 13,163"
169689	43	Земли транспорта № 32	496040,92	2323158,07	51° 30' 19,493"	42° 32' 13,163"

169690	44	Земли транспорта № 32	495960,48	2323157,54	51° 30' 16,891"	42° 32' 13,076"
169691	45	Земли транспорта № 32	495953,62	2323157,49	51° 30' 16,669"	42° 32' 13,068"
169692	46	Земли транспорта № 32	495953,23	2323157,49	51° 30' 16,657"	42° 32' 13,068"
169693	47	Земли транспорта № 32	495868,81	2323156,93	51° 30' 13,926"	42° 32' 12,976"
169694	48	Земли транспорта № 32	495868,68	2323156,93	51° 30' 13,922"	42° 32' 12,976"
169695	49	Земли транспорта № 32	495775,74	2323156,32	51° 30' 10,915"	42° 32' 12,875"
169696	50	Земли транспорта № 32	495775,28	2323156,32	51° 30' 10,901"	42° 32' 12,874"
169697	51	Земли транспорта № 32	495728,20	2323156,01	51° 30' 9,378"	42° 32' 12,823"
169698	52	Земли транспорта № 32	495377,59	2323173,29	51° 29' 58,027"	42° 32' 13,457"
169699	53	Земли транспорта № 32	495376,84	2323173,32	51° 29' 58,003"	42° 32' 13,458"
169700	54	Земли транспорта № 32	495197,10	2323182,18	51° 29' 52,184"	42° 32' 13,783"
169701	55	Земли транспорта № 32	494877,48	2323188,11	51° 29' 41,841"	42° 32' 13,852"
169702	56	Земли транспорта № 32	494777,37	2323189,97	51° 29' 38,601"	42° 32' 13,874"
169703	57	Земли транспорта № 32	494663,23	2323192,08	51° 29' 34,908"	42° 32' 13,898"
169704	58	Земли транспорта № 32	494502,63	2323198,92	51° 29' 29,709"	42° 32' 14,133"
169705	59	Земли транспорта № 32	494483,19	2323199,75	51° 29' 29,080"	42° 32' 14,161"
169706	60	Земли транспорта № 32	494332,04	2323215,72	51° 29' 24,182"	42° 32' 14,876"
169707	61	Земли транспорта № 32	493737,67	2323278,54	51° 29' 4,924"	42° 32' 17,688"
169708	62	Земли транспорта № 32	493673,98	2323278,69	51° 29' 2,864"	42° 32' 17,648"
169709	63	Земли транспорта № 32	493598,93	2323271,21	51° 29' 0,439"	42° 32' 17,204"
169710	64	Земли транспорта № 32	493024,35	2323165,25	51° 28' 41,900"	42° 32' 11,286"
169711	65	Земли транспорта № 32	492317,75	2323045,62	51° 28' 19,096"	42° 32' 4,563"
169712	66	Земли транспорта № 32	492317,16	2323045,52	51° 28' 19,077"	42° 32' 4,557"
169713	67	Земли транспорта № 32	491811,69	2322959,95	51° 28' 2,764"	42° 31' 59,749"
169714	68	Земли транспорта № 32	491726,96	2322945,60	51° 28' 0,030"	42° 31' 58,943"
169715	69	Земли транспорта № 32	490941,91	2322812,03	51° 27' 34,694"	42° 31' 51,443"
169716	70	Земли транспорта № 32	489920,68	2322641,43	51° 27' 1,735"	42° 31' 41,853"
169717	71	Земли транспорта № 32	489768,12	2322614,93	51° 26' 56,811"	42° 31' 40,369"
169718	72	Земли транспорта № 32	489756,22	2322612,86	51° 26' 56,427"	42° 31' 40,253"
169719	73	Земли транспорта № 32	489052,15	2322490,56	51° 26' 33,706"	42° 31' 33,401"
169720	74	Земли транспорта № 32	488357,67	2322378,29	51° 26' 11,290"	42° 31' 27,079"
169721	75	Земли транспорта № 32	488070,28	2322327,24	51° 26' 2,016"	42° 31' 24,225"
169722	76	Земли транспорта № 32	487783,74	2322275,33	51° 25' 52,770"	42° 31' 21,328"
169723	77	Земли транспорта № 32	487525,21	2322228,46	51° 25' 44,427"	42° 31' 18,712"
169724	78	Земли транспорта № 32	487314,82	2322173,85	51° 25' 37,646"	42° 31' 15,732"
169725	79	Земли транспорта № 32	486721,27	2321995,54	51° 25' 18,525"	42° 31' 6,070"
169726	80	Земли транспорта № 32	486716,96	2321994,13	51° 25' 18,386"	42° 31' 5,995"
169727	81	Земли транспорта № 32	486523,83	2321931,14	51° 25' 12,167"	42° 31' 2,594"
169728	82	Земли транспорта № 32	486302,44	2321853,13	51° 25' 5,040"	42° 30' 58,396"
169729	83	Земли транспорта № 32	486270,03	2321841,74	51° 25' 3,997"	42° 30' 57,783"
169730	84	Земли транспорта № 32	486182,32	2321810,91	51° 25' 1,173"	42° 30' 56,124"

169731	85	Земли транспорта № 32	486179,26	2321809,83	51° 25' 1,074"	42° 30' 56,066"
169732	86	Земли транспорта № 32	486185,59	2321801,46	51° 25' 1,283"	42° 30' 55,637"
169733	87	Земли транспорта № 32	486305,76	2321843,69	51° 25' 5,151"	42° 30' 57,910"
169734	88	Земли транспорта № 32	486527,04	2321921,67	51° 25' 12,275"	42° 31' 2,106"
169735	89	Земли транспорта № 32	486724,26	2321986,00	51° 25' 18,626"	42° 31' 5,579"
169736	90	Земли транспорта № 32	487317,52	2322164,22	51° 25' 37,737"	42° 31' 15,236"
169737	91	Земли транспорта № 32	487527,36	2322218,68	51° 25' 44,501"	42° 31' 18,208"
169738	92	Земли транспорта № 32	487785,53	2322265,49	51° 25' 52,832"	42° 31' 20,820"
169739	93	Земли транспорта № 32	488072,04	2322317,39	51° 26' 2,077"	42° 31' 23,717"
169740	94	Земли транспорта № 32	488359,34	2322368,43	51° 26' 11,348"	42° 31' 26,569"
169741	95	Земли транспорта № 32	489053,80	2322480,70	51° 26' 33,764"	42° 31' 32,892"
169742	96	Земли транспорта № 32	489922,36	2322631,57	51° 27' 1,794"	42° 31' 41,344"
169743	97	Земли транспорта № 32	490943,57	2322802,17	51° 27' 34,752"	42° 31' 50,933"
169744	98	Земли транспорта № 32	491728,63	2322935,74	51° 28' 0,088"	42° 31' 58,433"
169745	99	Земли транспорта № 32	493026,09	2323155,40	51° 28' 41,961"	42° 32' 10,777"
169746	100	Земли транспорта № 32	493600,33	2323261,30	51° 29' 0,489"	42° 32' 16,692"
169747	101	Земли транспорта № 32	493674,46	2323268,69	51° 29' 2,884"	42° 32' 17,130"
169748	102	Земли транспорта № 32	493737,13	2323268,54	51° 29' 4,912"	42° 32' 17,169"
169749	103	Земли транспорта № 32	494482,14	2323189,80	51° 29' 29,050"	42° 32' 13,645"
169750	104	Земли транспорта № 32	494482,77	2323189,76	51° 29' 29,071"	42° 32' 13,643"
169751	105	Земли транспорта № 32	494662,80	2323182,09	51° 29' 34,898"	42° 32' 13,380"
169752	106	Земли транспорта № 32	494663,04	2323182,08	51° 29' 34,906"	42° 32' 13,380"
169753	107	Земли транспорта № 32	495196,76	2323172,19	51° 29' 52,177"	42° 32' 13,265"
169754	108	Земли транспорта № 32	495727,71	2323146,02	51° 30' 9,366"	42° 32' 12,305"
169755	109	Земли транспорта № 32	495728,24	2323146,01	51° 30' 9,383"	42° 32' 12,305"
169756	110	Земли транспорта № 32	495960,55	2323147,54	51° 30' 16,898"	42° 32' 12,557"
169757	111	Земли транспорта № 32	496292,90	2323149,73	51° 30' 27,649"	42° 32' 12,919"
169758	112	Земли транспорта № 32	496293,28	2323149,74	51° 30' 27,662"	42° 32' 12,920"
169759	113	Земли транспорта № 32	496395,34	2323154,32	51° 30' 30,961"	42° 32' 13,233"
169760	114	Земли транспорта № 32	496395,67	2323154,34	51° 30' 30,972"	42° 32' 13,234"
169761	115	Земли транспорта № 32	496468,75	2323160,02	51° 30' 33,333"	42° 32' 13,584"
169762	116	Земли транспорта № 32	496469,71	2323160,15	51° 30' 33,364"	42° 32' 13,591"
169763	117	Земли транспорта № 32	496470,00	2323160,20	51° 30' 33,374"	42° 32' 13,594"
169764	118	Земли транспорта № 32	496566,88	2323180,26	51° 30' 36,498"	42° 32' 14,706"
169765	119	Земли транспорта № 32	496567,64	2323180,45	51° 30' 36,523"	42° 32' 14,716"
169766	120	Земли транспорта № 32	496949,23	2323291,40	51° 30' 48,816"	42° 32' 20,754"
169767	121	Земли транспорта № 32	496949,95	2323291,64	51° 30' 48,839"	42° 32' 20,767"
169768	122	Земли транспорта № 32	497094,35	2323347,59	51° 30' 53,485"	42° 32' 23,776"
169769	123	Земли транспорта № 32	497095,49	2323348,12	51° 30' 53,521"	42° 32' 23,804"
169770	124	Земли транспорта № 32	497103,18	2323352,28	51° 30' 53,768"	42° 32' 24,026"
169771	125	Земли транспорта № 32	497294,95	2323457,30	51° 30' 59,923"	42° 32' 29,615"

169772	126	Земли транспорта № 32	497480,79	2323558,88	51° 31' 5,888"	42° 32' 35,022"
169773	127	Земли транспорта № 32	497592,85	2323618,40	51° 31' 9,485"	42° 32' 38,192"
169774	128	Земли транспорта № 32	497594,13	2323619,02	51° 31' 9,526"	42° 32' 38,225"
169775	129	Земли транспорта № 32	497594,42	2323619,17	51° 31' 9,535"	42° 32' 38,233"
169776	130	Земли транспорта № 32	497839,47	2323750,57	51° 31' 17,401"	42° 32' 45,232"
169777	131	Земли транспорта № 32	497839,74	2323750,72	51° 31' 17,410"	42° 32' 45,240"
169778	132	Земли транспорта № 32	497841,17	2323751,72	51° 31' 17,456"	42° 32' 45,293"
169779	133	Земли транспорта № 32	497841,41	2323751,94	51° 31' 17,464"	42° 32' 45,304"
169780	134	Земли транспорта № 32	497866,11	2323774,05	51° 31' 18,252"	42° 32' 46,470"
169781	135	Земли транспорта № 32	498052,35	2323952,89	51° 31' 24,193"	42° 32' 55,884"
169782	136	Земли транспорта № 32	498051,26	2323954,16	51° 31' 24,157"	42° 32' 55,949"
169783	137	Земли транспорта № 32	498772,14	2324891,02	51° 31' 47,034"	42° 33' 45,086"
169784	138	Земли транспорта № 32	498771,99	2324887,45	51° 31' 47,031"	42° 33' 44,900"
169785	139	Земли транспорта № 32	498771,42	2324874,09	51° 31' 47,019"	42° 33' 44,207"
169786	140	Земли транспорта № 32	498771,37	2324872,94	51° 31' 47,018"	42° 33' 44,147"
169787	141	Земли транспорта № 32	498771,10	2324866,49	51° 31' 47,012"	42° 33' 43,812"
169788	142	Земли транспорта № 32	498907,77	2324853,81	51° 31' 51,440"	42° 33' 43,260"
169789	143	Земли транспорта № 32	498994,59	2324845,76	51° 31' 54,252"	42° 33' 42,908"
169790	144	Земли транспорта № 32	499266,93	2324789,32	51° 32' 3,090"	42° 33' 40,189"
169791	145	Земли транспорта № 32	499516,70	2324714,53	51° 32' 11,206"	42° 33' 36,500"
169792	146	Земли транспорта № 32	499649,35	2324641,15	51° 32' 15,532"	42° 33' 32,795"
169793	147	Земли транспорта № 32	499728,37	2324584,71	51° 32' 18,115"	42° 33' 29,927"
169794	148	Земли транспорта № 32	499787,64	2324504,27	51° 32' 20,070"	42° 33' 25,799"
169795	149	Земли транспорта № 32	499908,99	2324213,58	51° 32' 24,134"	42° 33' 10,811"
169796	150	Земли транспорта № 32	500462,15	2323028,25	51° 32' 42,586"	42° 32' 9,730"
169797	151	Земли транспорта № 32	500838,92	2322238,02	51° 32' 55,140"	42° 31' 29,008"
169798	152	Земли транспорта № 32	500843,15	2322185,81	51° 32' 55,301"	42° 31' 26,302"
169799	153	Земли транспорта № 32	500823,39	2322095,50	51° 32' 54,704"	42° 31' 21,601"
169800	154	Земли транспорта № 32	500777,48	2321953,53	51° 32' 53,284"	42° 31' 14,201"
169801	155	Земли транспорта № 32	500777,35	2321953,90	51° 32' 53,279"	42° 31' 14,220"
169802	156	Земли транспорта № 32	500679,32	2321556,68	51° 32' 50,289"	42° 30' 53,537"
169803	157	Земли транспорта № 32	500661,12	2321483,08	51° 32' 49,734"	42° 30' 49,705"
169804	158	Земли транспорта № 32	500680,87	2321298,22	51° 32' 50,457"	42° 30' 40,127"
169805	159	Земли транспорта № 32	500940,52	2319880,05	51° 32' 59,495"	42° 29' 26,727"
169806	160	Земли транспорта № 32	501087,27	2319034,79	51° 33' 4,617"	42° 28' 42,970"
169807	161	Земли транспорта № 32	501083,04	2318964,24	51° 33' 4,512"	42° 28' 39,306"
169808	162	Земли транспорта № 32	501064,69	2318900,74	51° 33' 3,946"	42° 28' 35,997"
169809	163	Земли транспорта № 32	501005,43	2318763,86	51° 33' 2,089"	42° 28' 28,853"
169810	164	Земли транспорта № 32	500473,44	2317499,50	51° 32' 45,427"	42° 27' 22,876"
169811	165	Земли транспорта № 32	499962,61	2316269,01	51° 32' 29,426"	42° 26' 18,683"
169812	166	Земли транспорта № 32	499269,76	2314625,06	51° 32' 7,696"	42° 24' 52,934"

169813	167	Земли транспорта № 32	499221,11	2314517,27	51° 32' 6,167"	42° 24' 47,310"
169814	168	Земли транспорта № 32	499199,01	2314303,03	51° 32' 5,539"	42° 24' 36,182"
169815	169	Земли транспорта № 32	499266,96	2314301,34	51° 32' 7,738"	42° 24' 36,138"
169816	170	Земли транспорта № 32	499309,27	2314558,74	51° 32' 9,001"	42° 24' 49,519"
169817	171	Земли транспорта № 32	499320,56	2314609,54	51° 32' 9,346"	42° 24' 52,162"
169818	172	Земли транспорта № 32	500016,95	2316283,83	51° 32' 31,177"	42° 26' 19,489"
169819	173	Земли транспорта № 32	500345,47	2317097,43	51° 32' 41,460"	42° 27' 1,926"
169820	174	Земли транспорта № 32	500374,14	2317159,17	51° 32' 42,361"	42° 27' 5,148"
169821	175	Земли транспорта № 32	500920,94	2318482,08	51° 32' 59,479"	42° 28' 14,172"
169822	176	Земли транспорта № 32	501111,26	2318907,79	51° 33' 5,449"	42° 28' 36,396"
169823	177	Земли транспорта № 32	501129,60	2318968,47	51° 33' 6,016"	42° 28' 39,558"
169824	178	Земли транспорта № 32	501133,84	2319024,92	51° 33' 6,128"	42° 28' 42,490"
169825	179	Земли транспорта № 32	501047,76	2319518,81	51° 33' 3,125"	42° 29' 8,058"
169826	180	Земли транспорта № 32	500816,34	2320836,79	51° 32' 55,049"	42° 30' 16,283"
169827	181	Земли транспорта № 32	500741,55	2321227,67	51° 32' 52,452"	42° 30' 36,511"
169828	182	Земли транспорта № 32	500709,09	2321449,21	51° 32' 51,302"	42° 30' 47,983"
169829	183	Земли транспорта № 32	500713,41	2321561,34	51° 32' 51,390"	42° 30' 53,804"
169830	184	Земли транспорта № 32	500716,43	2321577,30	51° 32' 51,481"	42° 30' 54,634"
169831	185	Земли транспорта № 32	500718,02	2321584,54	51° 32' 51,529"	42° 30' 55,011"
169832	186	Земли транспорта № 32	500722,31	2321602,42	51° 32' 51,659"	42° 30' 55,942"
169833	187	Земли транспорта № 32	500730,99	2321636,61	51° 32' 51,925"	42° 30' 57,722"
169834	188	Земли транспорта № 32	500738,66	2321664,50	51° 32' 52,160"	42° 30' 59,175"
169835	189	Земли транспорта № 32	500741,92	2321676,27	51° 32' 52,260"	42° 30' 59,788"
169836	190	Земли транспорта № 32	500753,93	2321719,69	51° 32' 52,629"	42° 31' 2,050"
169837	191	Земли транспорта № 32	500756,17	2321727,80	51° 32' 52,698"	42° 31' 2,472"
169838	192	Земли транспорта № 32	500758,02	2321732,62	51° 32' 52,755"	42° 31' 2,724"
169839	193	Земли транспорта № 32	500759,13	2321734,75	51° 32' 52,790"	42° 31' 2,835"
169840	194	Земли транспорта № 32	500760,21	2321736,01	51° 32' 52,825"	42° 31' 2,901"
169841	195	Земли транспорта № 32	500761,46	2321737,14	51° 32' 52,864"	42° 31' 2,961"
169842	196	Земли транспорта № 32	500761,97	2321737,48	51° 32' 52,881"	42° 31' 2,979"
169843	197	Земли транспорта № 32	500830,37	2321971,26	51° 32' 54,987"	42° 31' 15,160"
169844	198	Земли транспорта № 32	500850,20	2322026,36	51° 32' 55,603"	42° 31' 18,033"
169845	199	Земли транспорта № 32	500879,84	2322163,23	51° 32' 56,499"	42° 31' 25,158"
169846	200	Земли транспорта № 32	500877,02	2322239,43	51° 32' 56,372"	42° 31' 29,109"
169847	201	Земли транспорта № 32	500841,74	2322339,62	51° 32' 55,185"	42° 31' 34,282"
169848	202	Земли транспорта № 32	500665,35	2322700,87	51° 32' 49,311"	42° 31' 52,895"
169849	203	Земли транспорта № 32	500215,20	2323635,03	51° 32' 34,313"	42° 32' 41,027"
169850	204	Земли транспорта № 32	499844,08	2324470,41	51° 32' 21,913"	42° 33' 24,085"
169851	205	Земли транспорта № 32	499790,46	2324553,66	51° 32' 20,138"	42° 33' 28,364"
169852	206	Земли транспорта № 32	499739,66	2324619,98	51° 32' 18,463"	42° 33' 31,765"
169853	207	Земли транспорта № 32	499662,05	2324672,19	51° 32' 15,928"	42° 33' 34,415"

169854	208	Земли транспорта № 32	499555,80	2324732,17	51° 32' 12,462"	42° 33' 37,445"
169855	209	Земли транспорта № 32	499542,57	2324734,80	51° 32' 12,033"	42° 33' 37,571"
169856	210	Земли транспорта № 32	499500,52	2324754,33	51° 32' 10,663"	42° 33' 38,552"
169857	211	Земли транспорта № 32	499470,08	2324766,39	51° 32' 9,673"	42° 33' 39,154"
169858	212	Земли транспорта № 32	499436,38	2324780,60	51° 32' 8,576"	42° 33' 39,866"
169859	213	Земли транспорта № 32	499400,41	2324792,46	51° 32' 7,406"	42° 33' 40,453"
169860	214	Земли транспорта № 32	499373,47	2324800,51	51° 32' 6,531"	42° 33' 40,850"
169861	215	Земли транспорта № 32	499311,50	2324814,55	51° 32' 4,520"	42° 33' 41,531"
169862	216	Земли транспорта № 32	499230,66	2324831,94	51° 32' 1,896"	42° 33' 42,372"
169863	217	Земли транспорта № 32	499129,18	2324854,33	51° 31' 58,602"	42° 33' 43,455"
169864	218	Земли транспорта № 32	499035,15	2324872,05	51° 31' 55,552"	42° 33' 44,303"
169865	219	Земли транспорта № 32	499019,85	2324874,70	51° 31' 55,056"	42° 33' 44,428"
169866	220	Земли транспорта № 32	498956,59	2324885,66	51° 31' 53,004"	42° 33' 44,948"
169867	221	Земли транспорта № 32	498902,01	2324887,36	51° 31' 51,238"	42° 33' 44,995"
169868	222	Земли транспорта № 32	498881,81	2324888,64	51° 31' 50,583"	42° 33' 45,046"
169869	223	Земли транспорта № 32	498772,14	2324891,02	51° 31' 47,034"	42° 33' 45,086"
169870		**Земли транспорта № 32 Количество**		223		223
169871	1	Земли транспорта № 33	479118,93	2299006,55	51° 21' 21,380"	42° 11' 12,639"
169872	2	Земли транспорта № 33	479097,14	2298999,95	51° 21' 20,677"	42° 11' 12,287"
169873	3	Земли транспорта № 33	478988,66	2299335,97	51° 21' 17,062"	42° 11' 29,596"
169874	4	Земли транспорта № 33	479007,71	2299340,21	51° 21' 17,677"	42° 11' 29,825"
169875	5	Земли транспорта № 33	478766,39	2300064,19	51° 21' 9,641"	42° 12' 7,114"
169876	6	Земли транспорта № 33	478766,17	2300064,81	51° 21' 9,634"	42° 12' 7,146"
169877	7	Земли транспорта № 33	478681,46	2300289,81	51° 21' 6,822"	42° 12' 18,729"
169878	8	Земли транспорта № 33	478680,98	2300290,98	51° 21' 6,806"	42° 12' 18,789"
169879	9	Земли транспорта № 33	478596,31	2300478,83	51° 21' 4,007"	42° 12' 28,452"
169880	10	Земли транспорта № 33	478595,40	2300480,62	51° 21' 3,976"	42° 12' 28,544"
169881	11	Земли транспорта № 33	478595,16	2300481,01	51° 21' 3,969"	42° 12' 28,564"
169882	12	Земли транспорта № 33	478484,04	2300663,58	51° 21' 0,315"	42° 12' 37,940"
169883	13	Земли транспорта № 33	478482,27	2300666,04	51° 21' 0,257"	42° 12' 38,067"
169884	14	Земли транспорта № 33	478342,03	2300832,74	51° 20' 55,666"	42° 12' 46,608"
169885	15	Земли транспорта № 33	478341,19	2300833,68	51° 20' 55,638"	42° 12' 46,656"
169886	16	Земли транспорта № 33	478252,93	2300926,14	51° 20' 52,753"	42° 12' 51,388"
169887	17	Земли транспорта № 33	478239,11	2300940,62	51° 20' 52,301"	42° 12' 52,128"
169888	18	Земли транспорта № 33	478038,95	2301150,31	51° 20' 45,757"	42° 13' 2,859"
169889	19	Земли транспорта № 33	477924,03	2301253,89	51° 20' 42,005"	42° 13' 8,151"
169890	20	Земли транспорта № 33	477734,94	2301420,41	51° 20' 35,833"	42° 13' 16,655"
169891	21	Земли транспорта № 33	477524,69	2301599,62	51° 20' 28,972"	42° 13' 25,804"
169892	22	Земли транспорта № 33	477454,30	2301648,19	51° 20' 26,679"	42° 13' 28,276"
169893	23	Земли транспорта № 33	477216,17	2301795,92	51° 20' 18,926"	42° 13' 35,783"
169894	24	Земли транспорта № 33	477017,73	2301890,73	51° 20' 12,474"	42° 13' 40,576"

169895	25	Земли транспорта № 33	477007,97	2301844,71	51° 20' 12,174"	42° 13' 38,194"
169896	26	Земли транспорта № 33	477022,35	2301838,67	51° 20' 12,641"	42° 13' 37,890"
169897	27	Земли транспорта № 33	477224,61	2301749,36	51° 20' 19,214"	42° 13' 33,382"
169898	28	Земли транспорта № 33	477391,72	2301644,91	51° 20' 24,655"	42° 13' 28,074"
169899	29	Земли транспорта № 33	477660,42	2301428,90	51° 20' 33,419"	42° 13' 17,055"
169900	30	Земли транспорта № 33	477713,08	2301383,64	51° 20' 35,138"	42° 13' 14,744"
169901	31	Земли транспорта № 33	477712,58	2301382,82	51° 20' 35,122"	42° 13' 14,702"
169902	32	Земли транспорта № 33	477720,98	2301381,01	51° 20' 35,394"	42° 13' 14,612"
169903	33	Земли транспорта № 33	477745,92	2301362,10	51° 20' 36,207"	42° 13' 13,648"
169904	34	Земли транспорта № 33	477833,74	2301284,04	51° 20' 39,074"	42° 13' 9,661"
169905	35	Земли транспорта № 33	477975,43	2301159,10	51° 20' 43,699"	42° 13' 3,280"
169906	36	Земли транспорта № 33	477985,14	2301146,08	51° 20' 44,017"	42° 13' 2,612"
169907	37	Земли транспорта № 33	478012,50	2301120,09	51° 20' 44,911"	42° 13' 1,284"
169908	38	Земли транспорта № 33	478215,55	2300907,37	51° 20' 51,549"	42° 12' 50,399"
169909	39	Земли транспорта № 33	478230,32	2300878,50	51° 20' 52,037"	42° 12' 48,914"
169910	40	Земли транспорта № 33	478231,50	2300890,66	51° 20' 52,071"	42° 12' 49,544"
169911	41	Земли транспорта № 33	478311,82	2300806,51	51° 20' 54,697"	42° 12' 45,237"
169912	42	Земли транспорта № 33	478450,67	2300641,47	51° 20' 59,242"	42° 12' 36,781"
169913	43	Земли транспорта № 33	478560,35	2300461,27	51° 21' 2,849"	42° 12' 27,526"
169914	44	Земли транспорта № 33	478644,25	2300275,12	51° 21' 5,623"	42° 12' 17,951"
169915	45	Земли транспорта № 33	478728,56	2300051,18	51° 21' 8,422"	42° 12' 6,422"
169916	46	Земли транспорта № 33	478757,48	2299964,43	51° 21' 9,385"	42° 12' 1,955"
169917	47	Земли транспорта № 33	478778,74	2299963,88	51° 21' 10,073"	42° 12' 1,937"
169918	48	Земли транспорта № 33	478931,54	2299505,49	51° 21' 15,161"	42° 11' 38,327"
169919	49	Земли транспорта № 33	478911,63	2299501,98	51° 21' 14,518"	42° 11' 38,136"
169920	50	Земли транспорта № 33	479336,98	2298225,93	51° 21' 28,675"	42° 10' 32,406"
169921	51	Земли транспорта № 33	479447,90	2297890,51	51° 21' 32,366"	42° 10' 15,126"
169922	52	Земли транспорта № 33	479480,61	2297766,77	51° 21' 33,462"	42° 10' 8,747"
169923	53	Земли транспорта № 33	479487,49	2297766,49	51° 21' 33,684"	42° 10' 8,735"
169924	54	Земли транспорта № 33	479499,65	2297765,98	51° 21' 34,078"	42° 10' 8,715"
169925	55	Земли транспорта № 33	479499,81	2297765,92	51° 21' 34,083"	42° 10' 8,712"
169926	56	Земли транспорта № 33	479522,49	2297764,89	51° 21' 34,817"	42° 10' 8,670"
169927	57	Земли транспорта № 33	479486,42	2297901,33	51° 21' 33,609"	42° 10' 15,703"
169928	58	Земли транспорта № 33	479486,07	2297902,49	51° 21' 33,597"	42° 10' 15,764"
169929	59	Земли транспорта № 33	479462,30	2297974,37	51° 21' 32,806"	42° 10' 19,466"
169930	60	Земли транспорта № 33	479374,94	2298238,54	51° 21' 29,899"	42° 10' 33,076"
169931	61	Земли транспорта № 33	479118,93	2299006,55	51° 21' 21,380"	42° 11' 12,639"
169932	62	Земли транспорта № 33	481402,95	2320630,00	51° 22' 27,083"	42° 29' 51,602"
169933	63	Земли транспорта № 33	481390,72	2320618,23	51° 22' 26,693"	42° 29' 50,985"
169934	64	Земли транспорта № 33	481417,12	2320521,75	51° 22' 27,590"	42° 29' 46,017"
169935	65	Земли транспорта № 33	481463,96	2320343,89	51° 22' 29,185"	42° 29' 36,856"

169936	66	Земли транспорта № 33	481475,86	2320342,06	51° 22' 29,571"	42° 29' 36,770"
169937	67	Земли транспорта № 33	481402,95	2320630,00	51° 22' 27,083"	42° 29' 51,602"
169938	68	Земли транспорта № 33	481538,45	2320096,11	51° 22' 31,705"	42° 29' 24,101"
169939	69	Земли транспорта № 33	481524,07	2320094,32	51° 22' 31,241"	42° 29' 23,998"
169940	70	Земли транспорта № 33	481525,30	2320088,36	51° 22' 31,283"	42° 29' 23,691"
169941	71	Земли транспорта № 33	481533,60	2320048,18	51° 22' 31,569"	42° 29' 21,620"
169942	72	Земли транспорта № 33	481540,48	2320006,16	51° 22' 31,811"	42° 29' 19,452"
169943	73	Земли транспорта № 33	481547,21	2319951,86	51° 22' 32,053"	42° 29' 16,650"
169944	74	Земли транспорта № 33	481551,67	2319904,13	51° 22' 32,218"	42° 29' 14,186"
169945	75	Земли транспорта № 33	481556,04	2319850,49	51° 22' 32,383"	42° 29' 11,416"
169946	76	Земли транспорта № 33	481558,53	2319802,00	51° 22' 32,485"	42° 29' 8,911"
169947	77	Земли транспорта № 33	481559,39	2319749,99	51° 22' 32,536"	42° 29' 6,223"
169948	78	Земли транспорта № 33	481559,65	2319711,38	51° 22' 32,562"	42° 29' 4,228"
169949	79	Земли транспорта № 33	481558,08	2319635,72	51° 22' 32,544"	42° 29' 0,315"
169950	80	Земли транспорта № 33	481555,99	2319586,54	51° 22' 32,498"	42° 28' 57,771"
169951	81	Земли транспорта № 33	481551,35	2319534,20	51° 22' 32,371"	42° 28' 55,063"
169952	82	Земли транспорта № 33	481547,28	2319495,65	51° 22' 32,256"	42° 28' 53,067"
169953	83	Земли транспорта № 33	481541,22	2319453,97	51° 22' 32,079"	42° 28' 50,908"
169954	84	Земли транспорта № 33	481533,12	2319407,59	51° 22' 31,837"	42° 28' 48,505"
169955	85	Земли транспорта № 33	481463,03	2319022,34	51° 22' 29,738"	42° 28' 28,541"
169956	86	Земли транспорта № 33	481451,87	2318959,90	51° 22' 29,405"	42° 28' 25,305"
169957	87	Земли транспорта № 33	481398,75	2318662,62	51° 22' 27,816"	42° 28' 9,901"
169958	88	Земли транспорта № 33	481240,89	2317779,17	51° 22' 23,090"	42° 27' 24,125"
169959	89	Земли транспорта № 33	481192,70	2317509,52	51° 22' 21,647"	42° 27' 10,154"
169960	90	Земли транспорта № 33	481181,85	2317443,86	51° 22' 21,324"	42° 27' 6,752"
169961	91	Земли транспорта № 33	481173,10	2317377,39	51° 22' 21,069"	42° 27' 3,311"
169962	92	Земли транспорта № 33	481166,75	2317312,07	51° 22' 20,891"	42° 26' 59,930"
169963	93	Земли транспорта № 33	481163,16	2317248,69	51° 22' 20,803"	42° 26' 56,651"
169964	94	Земли транспорта № 33	481160,64	2317183,47	51° 22' 20,749"	42° 26' 53,278"
169965	95	Земли транспорта № 33	481159,94	2317123,04	51° 22' 20,752"	42° 26' 50,154"
169966	96	Земли транспорта № 33	481162,47	2317076,52	51° 22' 20,853"	42° 26' 47,751"
169967	97	Земли транспорта № 33	481166,94	2316998,06	51° 22' 21,031"	42° 26' 43,699"
169968	98	Земли транспорта № 33	481175,87	2316839,17	51° 22' 21,388"	42° 26' 35,491"
169969	99	Земли транспорта № 33	481189,15	2316619,60	51° 22' 21,910"	42° 26' 24,150"
169970	100	Земли транспорта № 33	481206,25	2316336,95	51° 22' 22,582"	42° 26' 9,551"
169971	101	Земли транспорта № 33	481225,37	2316020,95	51° 22' 23,333"	42° 25' 53,230"
169972	102	Земли транспорта № 33	481284,94	2315121,35	51° 22' 25,634"	42° 25' 6,767"
169973	103	Земли транспорта № 33	481340,37	2314287,05	51° 22' 27,770"	42° 24' 23,676"
169974	104	Земли транспорта № 33	481342,36	2314257,12	51° 22' 27,846"	42° 24' 22,130"
169975	105	Земли транспорта № 33	481377,12	2313733,86	51° 22' 29,183"	42° 23' 55,103"
169976	106	Земли транспорта № 33	481537,34	2311327,35	51° 22' 35,320"	42° 21' 50,800"

169977	107	Земли транспорта № 33	481649,55	2309634,85	51° 22' 39,599"	42° 20' 23,372"
169978	108	Земли транспорта № 33	481639,40	2309636,86	51° 22' 39,270"	42° 20' 23,469"
169979	109	Земли транспорта № 33	481640,09	2309626,53	51° 22' 39,296"	42° 20' 22,936"
169980	110	Земли транспорта № 33	481641,80	2309601,41	51° 22' 39,361"	42° 20' 21,638"
169981	111	Земли транспорта № 33	481766,28	2307768,93	51° 22' 44,070"	42° 18' 46,975"
169982	112	Земли транспорта № 33	481781,20	2307549,32	51° 22' 44,633"	42° 18' 35,630"
169983	113	Земли транспорта № 33	481784,27	2307504,21	51° 22' 44,749"	42° 18' 33,299"
169984	114	Земли транспорта № 33	481914,98	2305529,31	51° 22' 49,685"	42° 16' 51,270"
169985	115	Земли транспорта № 33	481956,66	2304901,63	51° 22' 51,253"	42° 16' 18,841"
169986	116	Земли транспорта № 33	482274,67	2300148,66	51° 23' 3,125"	42° 12' 13,259"
169987	117	Земли транспорта № 33	482296,28	2299825,81	51° 23' 3,926"	42° 11' 56,576"
169988	118	Земли транспорта № 33	482320,12	2299469,52	51° 23' 4,809"	42° 11' 38,165"
169989	119	Земли транспорта № 33	482413,07	2298089,69	51° 23' 8,244"	42° 10' 26,862"
169990	120	Земли транспорта № 33	482414,67	2298005,46	51° 23' 8,321"	42° 10' 22,508"
169991	121	Земли транспорта № 33	482413,87	2297922,54	51° 23' 8,320"	42° 10' 18,220"
169992	122	Земли транспорта № 33	482410,55	2297860,29	51° 23' 8,232"	42° 10' 14,999"
169993	123	Земли транспорта № 33	482403,49	2297794,77	51° 23' 8,023"	42° 10' 11,608"
169994	124	Земли транспорта № 33	482387,01	2297683,52	51° 23' 7,524"	42° 10' 5,847"
169995	125	Земли транспорта № 33	482365,74	2297567,39	51° 23' 6,871"	42° 9' 59,832"
169996	126	Земли транспорта № 33	482320,21	2297347,94	51° 23' 5,463"	42° 9' 48,463"
169997	127	Земли транспорта № 33	482340,64	2297347,94	51° 23' 6,124"	42° 9' 48,472"
169998	128	Земли транспорта № 33	482385,35	2297563,44	51° 23' 7,506"	42° 9' 59,637"
169999	129	Земли транспорта № 33	482385,39	2297563,67	51° 23' 7,508"	42° 9' 59,649"
170000	130	Земли транспорта № 33	482406,72	2297680,12	51° 23' 8,162"	42° 10' 5,681"
170001	131	Земли транспорта № 33	482406,77	2297680,42	51° 23' 8,164"	42° 10' 5,697"
170002	132	Земли транспорта № 33	482423,30	2297792,04	51° 23' 8,665"	42° 10' 11,476"
170003	133	Земли транспорта № 33	482423,35	2297792,43	51° 23' 8,667"	42° 10' 11,496"
170004	134	Земли транспорта № 33	482430,47	2297858,42	51° 23' 8,877"	42° 10' 14,912"
170005	135	Земли транспорта № 33	482430,51	2297858,96	51° 23' 8,878"	42° 10' 14,940"
170006	136	Земли транспорта № 33	482433,86	2297921,69	51° 23' 8,967"	42° 10' 18,186"
170007	137	Земли транспорта № 33	482433,87	2297922,13	51° 23' 8,967"	42° 10' 18,208"
170008	138	Земли транспорта № 33	482434,67	2298005,46	51° 23' 8,968"	42° 10' 22,517"
170009	139	Земли транспорта № 33	482434,67	2298005,69	51° 23' 8,968"	42° 10' 22,530"
170010	140	Земли транспорта № 33	482433,06	2298090,31	51° 23' 8,890"	42° 10' 26,904"
170011	141	Земли транспорта № 33	482433,04	2298090,79	51° 23' 8,889"	42° 10' 26,929"
170012	142	Земли транспорта № 33	482340,07	2299470,86	51° 23' 5,455"	42° 11' 38,245"
170013	143	Земли транспорта № 33	482316,25	2299826,87	51° 23' 4,572"	42° 11' 56,641"
170014	144	Земли транспорта № 33	482294,54	2300151,35	51° 23' 3,767"	42° 12' 13,408"
170015	145	Земли транспорта № 33	481975,88	2304913,93	51° 22' 51,871"	42° 16' 19,488"
170016	146	Земли транспорта № 33	481934,76	2305533,18	51° 22' 50,324"	42° 16' 51,481"
170017	147	Земли транспорта № 33	481804,22	2307505,54	51° 22' 45,394"	42° 18' 33,380"

170018	148	Земли транспорта № 33	481801,24	2307549,48	51° 22' 45,281"	42° 18' 35,650"
170019	149	Земли транспорта № 33	481786,07	2307772,74	51° 22' 44,709"	42° 18' 47,183"
170020	150	Земли транспорта № 33	481661,75	2309602,76	51° 22' 40,006"	42° 20' 21,720"
170021	151	Земли транспорта № 33	481659,56	2309634,85	51° 22' 39,923"	42° 20' 23,378"
170022	152	Земли транспорта № 33	481659,51	2309635,52	51° 22' 39,921"	42° 20' 23,412"
170023	153	Земли транспорта № 33	481659,42	2309636,59	51° 22' 39,918"	42° 20' 23,467"
170024	154	Земли транспорта № 33	481547,32	2311328,01	51° 22' 35,643"	42° 21' 50,841"
170025	155	Земли транспорта № 33	481460,86	2312626,61	51° 22' 32,336"	42° 22' 57,919"
170026	156	Земли транспорта № 33	481414,61	2313321,35	51° 22' 30,562"	42° 23' 33,803"
170027	157	Земли транспорта № 33	481387,10	2313734,52	51° 22' 29,506"	42° 23' 55,144"
170028	158	Земли транспорта № 33	481327,14	2314637,01	51° 22' 27,199"	42° 24' 41,758"
170029	159	Земли транспорта № 33	481277,39	2315386,64	51° 22' 25,280"	42° 25' 20,476"
170030	160	Земли транспорта № 33	481247,13	2315843,67	51° 22' 24,111"	42° 25' 44,080"
170031	161	Земли транспорта № 33	481195,79	2316675,44	51° 22' 22,101"	42° 26' 27,041"
170032	162	Земли транспорта № 33	481185,85	2316839,75	51° 22' 21,710"	42° 26' 35,528"
170033	163	Земли транспорта № 33	481176,93	2316998,62	51° 22' 21,354"	42° 26' 43,735"
170034	164	Земли транспорта № 33	481172,46	2317077,08	51° 22' 21,176"	42° 26' 47,787"
170035	165	Земли транспорта № 33	481169,94	2317123,26	51° 22' 21,075"	42° 26' 50,172"
170036	166	Земли транспорта № 33	481170,64	2317183,22	51° 22' 21,072"	42° 26' 53,272"
170037	167	Земли транспорта № 33	481173,15	2317248,21	51° 22' 21,126"	42° 26' 56,633"
170038	168	Земли транспорта № 33	481176,72	2317311,31	51° 22' 21,214"	42° 26' 59,897"
170039	169	Земли транспорта № 33	481183,04	2317376,26	51° 22' 21,391"	42° 27' 3,259"
170040	170	Земли транспорта № 33	481191,74	2317442,39	51° 22' 21,644"	42° 27' 6,683"
170041	171	Земли транспорта № 33	481202,56	2317507,82	51° 22' 21,966"	42° 27' 10,073"
170042	172	Земли транспорта № 33	481472,87	2319020,57	51° 22' 30,057"	42° 28' 28,456"
170043	173	Земли транспорта № 33	481542,97	2319405,84	51° 22' 32,156"	42° 28' 48,422"
170044	174	Земли транспорта № 33	481551,07	2319452,26	51° 22' 32,398"	42° 28' 50,827"
170045	175	Земли транспорта № 33	481551,12	2319452,53	51° 22' 32,399"	42° 28' 50,841"
170046	176	Земли транспорта № 33	481557,18	2319494,21	51° 22' 32,577"	42° 28' 53,000"
170047	177	Земли транспорта № 33	481557,23	2319494,60	51° 22' 32,579"	42° 28' 53,020"
170048	178	Земли транспорта № 33	481561,30	2319533,24	51° 22' 32,693"	42° 28' 55,020"
170049	179	Земли транспорта № 33	481565,95	2319585,65	51° 22' 32,821"	42° 28' 57,733"
170050	180	Земли транспорта № 33	481565,98	2319586,11	51° 22' 32,821"	42° 28' 57,756"
170051	181	Земли транспорта № 33	481568,07	2319635,30	51° 22' 32,867"	42° 29' 0,301"
170052	182	Земли транспорта № 33	481568,08	2319635,51	51° 22' 32,867"	42° 29' 0,312"
170053	183	Земли транспорта № 33	481569,65	2319711,17	51° 22' 32,885"	42° 29' 4,224"
170054	184	Земли транспорта № 33	481569,65	2319711,41	51° 22' 32,885"	42° 29' 4,236"
170055	185	Земли транспорта № 33	481569,39	2319750,11	51° 22' 32,859"	42° 29' 6,236"
170056	186	Земли транспорта № 33	481568,53	2319802,17	51° 22' 32,809"	42° 29' 8,927"
170057	187	Земли транспорта № 33	481568,52	2319802,51	51° 22' 32,808"	42° 29' 8,945"
170058	188	Земли транспорта № 33	481566,03	2319851,00	51° 22' 32,706"	42° 29' 11,450"

170059	189	Земли транспорта № 33	481566,01	2319851,30	51° 22' 32,705"	42° 29' 11,465"
170060	190	Земли транспорта № 33	481561,63	2319905,00	51° 22' 32,540"	42° 29' 14,238"
170061	191	Земли транспорта № 33	481557,17	2319952,79	51° 22' 32,374"	42° 29' 16,705"
170062	192	Земли транспорта № 33	481557,14	2319953,09	51° 22' 32,373"	42° 29' 16,721"
170063	193	Земли транспорта № 33	481550,40	2320007,39	51° 22' 32,131"	42° 29' 19,523"
170064	194	Земли транспорта № 33	481550,35	2320007,78	51° 22' 32,129"	42° 29' 19,543"
170065	195	Земли транспорта № 33	481545,57	2320036,95	51° 22' 31,962"	42° 29' 21,047"
170066	196	Земли транспорта № 33	481538,45	2320096,11	51° 22' 31,705"	42° 29' 24,101"
170067	197	Земли транспорта № 33	486901,24	2298701,80	51° 25' 33,270"	42° 11' 0,731"
170068	198	Земли транспорта № 33	486875,69	2298692,79	51° 25' 32,446"	42° 11' 0,252"
170069	199	Земли транспорта № 33	486895,42	2298664,01	51° 25' 33,093"	42° 10' 58,772"
170070	200	Земли транспорта № 33	486929,40	2298589,97	51° 25' 34,215"	42° 10' 54,957"
170071	201	Земли транспорта № 33	486962,03	2298518,88	51° 25' 35,293"	42° 10' 51,294"
170072	202	Земли транспорта № 33	486991,78	2298454,08	51° 25' 36,276"	42° 10' 47,955"
170073	203	Земли транспорта № 33	487017,17	2298397,04	51° 25' 37,115"	42° 10' 45,015"
170074	204	Земли транспорта № 33	487043,98	2298336,82	51° 25' 38,000"	42° 10' 41,912"
170075	205	Земли транспорта № 33	487070,50	2298277,25	51° 25' 38,877"	42° 10' 38,842"
170076	206	Земли транспорта № 33	487092,38	2298228,10	51° 25' 39,600"	42° 10' 36,308"
170077	207	Земли транспорта № 33	487112,26	2298183,04	51° 25' 40,257"	42° 10' 33,986"
170078	208	Земли транспорта № 33	487120,14	2298194,39	51° 25' 40,508"	42° 10' 34,577"
170079	209	Земли транспорта № 33	487129,15	2298198,85	51° 25' 40,798"	42° 10' 34,813"
170080	210	Земли транспорта № 33	487113,12	2298232,17	51° 25' 40,270"	42° 10' 36,529"
170081	211	Земли транспорта № 33	487083,25	2298299,13	51° 25' 39,283"	42° 10' 39,980"
170082	212	Земли транспорта № 33	487060,75	2298349,57	51° 25' 38,539"	42° 10' 42,580"
170083	213	Земли транспорта № 33	487033,38	2298410,94	51° 25' 37,635"	42° 10' 45,743"
170084	214	Земли транспорта № 33	487010,82	2298461,52	51° 25' 36,889"	42° 10' 48,349"
170085	215	Земли транспорта № 33	486985,16	2298517,94	51° 25' 36,042"	42° 10' 51,257"
170086	216	Земли транспорта № 33	486944,76	2298606,76	51° 25' 34,707"	42° 10' 55,834"
170087	217	Земли транспорта № 33	486918,01	2298665,59	51° 25' 33,824"	42° 10' 58,865"
170088	218	Земли транспорта № 33	486901,24	2298701,80	51° 25' 33,270"	42° 11' 0,731"
170089	219	Земли транспорта № 33	491626,10	2296614,32	51° 28' 6,773"	42° 9' 14,933"
170090	220	Земли транспорта № 33	490398,69	2296160,89	51° 27' 27,194"	42° 8' 50,868"
170091	221	Земли транспорта № 33	490384,11	2296156,46	51° 27' 26,724"	42° 8' 50,631"
170092	222	Земли транспорта № 33	490385,72	2296148,84	51° 27' 26,778"	42° 8' 50,238"
170093	223	Земли транспорта № 33	490383,55	2296146,89	51° 27' 26,709"	42° 8' 50,136"
170094	224	Земли транспорта № 33	490340,74	2296129,52	51° 27' 25,329"	42° 8' 49,216"
170095	225	Земли транспорта № 33	490225,91	2296085,72	51° 27' 21,626"	42° 8' 46,894"
170096	226	Земли транспорта № 33	490177,01	2296064,70	51° 27' 20,050"	42° 8' 45,782"
170097	227	Земли транспорта № 33	490067,40	2296024,55	51° 27' 16,515"	42° 8' 43,652"
170098	228	Земли транспорта № 33	490038,11	2296016,03	51° 27' 15,570"	42° 8' 43,197"
170099	229	Земли транспорта № 33	490014,76	2296006,37	51° 27' 14,818"	42° 8' 42,685"

170100	230	Земли транспорта № 33	489954,50	2295982,30	51° 27' 12,875"	42° 8' 41,411"
170101	231	Земли транспорта № 33	489785,08	2295919,16	51° 27' 7,412"	42° 8' 38,062"
170102	232	Земли транспорта № 33	489734,52	2295901,77	51° 27' 5,781"	42° 8' 37,138"
170103	233	Земли транспорта № 33	489730,53	2295903,05	51° 27' 5,652"	42° 8' 37,202"
170104	234	Земли транспорта № 33	489728,40	2295907,15	51° 27' 5,581"	42° 8' 37,413"
170105	235	Земли транспорта № 33	489715,88	2295902,78	51° 27' 5,178"	42° 8' 37,181"
170106	236	Земли транспорта № 33	489716,84	2295895,96	51° 27' 5,211"	42° 8' 36,829"
170107	237	Земли транспорта № 33	489711,43	2295890,25	51° 27' 5,037"	42° 8' 36,530"
170108	238	Земли транспорта № 33	489579,12	2295842,47	51° 27' 0,770"	42° 8' 33,994"
170109	239	Земли транспорта № 33	489499,39	2295819,22	51° 26' 58,197"	42° 8' 32,753"
170110	240	Земли транспорта № 33	489460,10	2295811,09	51° 26' 56,929"	42° 8' 32,314"
170111	241	Земли транспорта № 33	489391,16	2295795,41	51° 26' 54,703"	42° 8' 31,470"
170112	242	Земли транспорта № 33	489322,17	2295787,65	51° 26' 52,473"	42° 8' 31,036"
170113	243	Земли транспорта № 33	489235,78	2295779,39	51° 26' 49,680"	42° 8' 30,568"
170114	244	Земли транспорта № 33	489017,16	2295766,46	51° 26' 42,610"	42° 8' 29,797"
170115	245	Земли транспорта № 33	488874,93	2295757,07	51° 26' 38,011"	42° 8' 29,245"
170116	246	Земли транспорта № 33	488805,42	2295755,56	51° 26' 35,763"	42° 8' 29,134"
170117	247	Земли транспорта № 33	488738,53	2295757,23	51° 26' 33,598"	42° 8' 29,190"
170118	248	Земли транспорта № 33	488685,81	2295758,57	51° 26' 31,892"	42° 8' 29,234"
170119	249	Земли транспорта № 33	488626,83	2295760,67	51° 26' 29,983"	42° 8' 29,316"
170120	250	Земли транспорта № 33	488591,33	2295761,93	51° 26' 28,834"	42° 8' 29,364"
170121	251	Земли транспорта № 33	488591,72	2295755,95	51° 26' 28,848"	42° 8' 29,055"
170122	252	Земли транспорта № 33	488622,34	2295754,63	51° 26' 29,839"	42° 8' 29,001"
170123	253	Земли транспорта № 33	488670,07	2295753,08	51° 26' 31,384"	42° 8' 28,943"
170124	254	Земли транспорта № 33	488746,30	2295750,61	51° 26' 33,851"	42° 8' 28,850"
170125	255	Земли транспорта № 33	488823,41	2295747,64	51° 26' 36,347"	42° 8' 28,732"
170126	256	Земли транспорта № 33	488918,58	2295750,55	51° 26' 39,425"	42° 8' 28,928"
170127	257	Земли транспорта № 33	489157,37	2295766,11	51° 26' 47,147"	42° 8' 29,844"
170128	258	Земли транспорта № 33	489375,00	2295785,76	51° 26' 54,182"	42° 8' 30,963"
170129	259	Земли транспорта № 33	489585,02	2295834,59	51° 27' 0,964"	42° 8' 33,589"
170130	260	Земли транспорта № 33	489623,35	2295848,96	51° 27' 2,199"	42° 8' 34,351"
170131	261	Земли транспорта № 33	489955,79	2295973,65	51° 27' 12,919"	42° 8' 40,963"
170132	262	Земли транспорта № 33	490086,18	2296022,55	51° 27' 17,124"	42° 8' 43,557"
170133	263	Земли транспорта № 33	490404,95	2296142,90	51° 27' 27,402"	42° 8' 49,939"
170134	264	Земли транспорта № 33	491590,52	2296584,25	51° 28' 5,631"	42° 9' 13,359"
170135	265	Земли транспорта № 33	491630,94	2296601,44	51° 28' 6,934"	42° 9' 14,268"
170136	266	Земли транспорта № 33	491626,10	2296614,32	51° 28' 6,773"	42° 9' 14,933"
170137	267	Земли транспорта № 33	492856,62	2300826,83	51° 28' 45,281"	42° 12' 53,788"
170138	268	Земли транспорта № 33	492867,43	2300825,65	51° 28' 45,631"	42° 12' 53,732"
170139	269	Земли транспорта № 33	492877,68	2300826,03	51° 28' 45,962"	42° 12' 53,757"
170140	270	Земли транспорта № 33	492618,27	2301224,75	51° 28' 37,440"	42° 13' 14,282"

170141	271	Земли транспорта № 33	492511,03	2301485,33	51° 28' 33,885"	42° 13' 27,726"
170142	272	Земли транспорта № 33	492120,23	2303112,52	51° 28' 20,700"	42° 14' 51,820"
170143	273	Земли транспорта № 33	491990,59	2303652,83	51° 28' 16,323"	42° 15' 19,741"
170144	274	Земли транспорта № 33	491951,85	2304001,97	51° 28' 14,950"	42° 15' 37,807"
170145	275	Земли транспорта № 33	491944,02	2304072,52	51° 28' 14,672"	42° 15' 41,457"
170146	276	Земли транспорта № 33	491834,26	2305061,57	51° 28' 10,778"	42° 16' 32,632"
170147	277	Земли транспорта № 33	491723,50	2306537,19	51° 28' 6,671"	42° 17' 49,009"
170148	278	Земли транспорта № 33	491729,19	2306590,44	51° 28' 6,836"	42° 17' 51,771"
170149	279	Земли транспорта № 33	491746,95	2306629,87	51° 28' 7,396"	42° 17' 53,824"
170150	280	Земли транспорта № 33	491850,38	2306768,14	51° 28' 10,693"	42° 18' 1,046"
170151	281	Земли транспорта № 33	491981,67	2306914,80	51° 28' 14,888"	42° 18' 8,719"
170152	282	Земли транспорта № 33	492016,71	2306941,09	51° 28' 16,012"	42° 18' 10,102"
170153	283	Земли транспорта № 33	492068,31	2306956,58	51° 28' 17,675"	42° 18' 10,934"
170154	284	Земли транспорта № 33	492529,38	2306988,27	51° 28' 32,581"	42° 18' 12,844"
170155	285	Земли транспорта № 33	492963,22	2307021,81	51° 28' 46,605"	42° 18' 14,833"
170156	286	Земли транспорта № 33	492985,15	2307024,83	51° 28' 47,314"	42° 18' 15,002"
170157	287	Земли транспорта № 33	493007,90	2307027,65	51° 28' 48,049"	42° 18' 15,161"
170158	288	Земли транспорта № 33	493032,89	2307035,94	51° 28' 48,854"	42° 18' 15,606"
170159	289	Земли транспорта № 33	493065,20	2307048,68	51° 28' 49,895"	42° 18' 16,285"
170160	290	Земли транспорта № 33	493081,47	2307058,51	51° 28' 50,418"	42° 18' 16,803"
170161	291	Земли транспорта № 33	493094,21	2307067,30	51° 28' 50,827"	42° 18' 17,266"
170162	292	Земли транспорта № 33	493109,59	2307079,81	51° 28' 51,320"	42° 18' 17,923"
170163	293	Земли транспорта № 33	493124,28	2307096,74	51° 28' 51,789"	42° 18' 18,809"
170164	294	Земли транспорта № 33	493397,86	2307430,69	51° 29' 0,519"	42° 18' 36,273"
170165	295	Земли транспорта № 33	493275,97	2307304,94	51° 28' 56,621"	42° 18' 29,686"
170166	296	Земли транспорта № 33	493103,99	2307109,15	51° 28' 51,128"	42° 18' 19,440"
170167	297	Земли транспорта № 33	493019,32	2307064,17	51° 28' 48,405"	42° 18' 17,060"
170168	298	Земли транспорта № 33	492857,92	2307024,48	51° 28' 43,198"	42° 18' 14,910"
170169	299	Земли транспорта № 33	492172,65	2306984,79	51° 28' 21,041"	42° 18' 12,456"
170170	300	Земли транспорта № 33	492019,19	2306963,63	51° 28' 16,084"	42° 18' 11,271"
170171	301	Земли транспорта № 33	491953,05	2306931,88	51° 28' 13,955"	42° 18' 9,588"
170172	302	Земли транспорта № 33	491807,53	2306744,02	51° 28' 9,315"	42° 17' 59,772"
170173	303	Земли транспорта № 33	491714,92	2306603,79	51° 28' 6,369"	42° 17' 52,455"
170174	304	Земли транспорта № 33	491706,98	2306535,00	51° 28' 6,137"	42° 17' 48,886"
170175	305	Земли транспорта № 33	491833,98	2304960,73	51° 28' 10,804"	42° 16' 27,408"
170176	306	Земли транспорта № 33	491934,53	2303899,74	51° 28' 14,424"	42° 15' 32,501"
170177	307	Земли транспорта № 33	491976,86	2303640,45	51° 28' 15,883"	42° 15' 19,092"
170178	308	Земли транспорта № 33	492259,96	2302452,47	51° 28' 25,443"	42° 14' 17,700"
170179	309	Земли транспорта № 33	492508,67	2301468,22	51° 28' 33,815"	42° 13' 26,839"
170180	310	Земли транспорта № 33	492588,05	2301256,55	51° 28' 36,452"	42° 13' 15,913"
170181	311	Земли транспорта № 33	492675,36	2301089,86	51° 28' 39,331"	42° 13' 7,322"

170182	312	Земли транспорта № 33	492856,62	2300826,83	51° 28' 45,281"	42° 12' 53,788"
170183	313	Земли транспорта № 33	494597,72	2309246,94	51° 29' 38,664"	42° 20' 11,111"
170184	314	Земли транспорта № 33	494619,65	2309271,62	51° 29' 39,364"	42° 20' 12,403"
170185	315	Земли транспорта № 33	495420,08	2310183,36	51° 30' 4,914"	42° 21' 0,150"
170186	316	Земли транспорта № 33	496262,15	2311142,54	51° 30' 31,787"	42° 21' 50,397"
170187	317	Земли транспорта № 33	496586,91	2311512,47	51° 30' 42,150"	42° 22' 9,780"
170188	318	Земли транспорта № 33	496974,46	2312031,85	51° 30' 54,484"	42° 22' 36,954"
170189	319	Земли транспорта № 33	497347,06	2312588,78	51° 31' 6,317"	42° 23' 6,071"
170190	320	Земли транспорта № 33	497450,45	2312764,03	51° 31' 9,592"	42° 23' 15,225"
170191	321	Земли транспорта № 33	497501,55	2312850,64	51° 31' 11,211"	42° 23' 19,749"
170192	322	Земли транспорта № 33	497504,74	2312856,20	51° 31' 11,312"	42° 23' 20,040"
170193	323	Земли транспорта № 33	497513,06	2312870,74	51° 31' 11,575"	42° 23' 20,799"
170194	324	Земли транспорта № 33	497624,76	2313065,86	51° 31' 15,110"	42° 23' 30,989"
170195	325	Земли транспорта № 33	497647,37	2313105,37	51° 31' 15,826"	42° 23' 33,053"
170196	326	Земли транспорта № 33	497648,34	2313107,05	51° 31' 15,857"	42° 23' 33,141"
170197	327	Земли транспорта № 33	497650,47	2313110,76	51° 31' 15,924"	42° 23' 33,335"
170198	328	Земли транспорта № 33	497678,25	2313159,30	51° 31' 16,804"	42° 23' 35,869"
170199	329	Земли транспорта № 33	497595,98	2313054,61	51° 31' 14,184"	42° 23' 30,387"
170200	330	Земли транспорта № 33	497404,71	2312723,48	51° 31' 8,128"	42° 23' 13,093"
170201	331	Земли транспорта № 33	496979,17	2312073,05	51° 30' 54,620"	42° 22' 39,094"
170202	332	Земли транспорта № 33	496668,28	2311634,28	51° 30' 44,734"	42° 22' 16,147"
170203	333	Земли транспорта № 33	495879,89	2310715,63	51° 30' 19,585"	42° 21' 28,026"
170204	334	Земли транспорта № 33	495727,43	2310549,72	51° 30' 14,717"	42° 21' 19,331"
170205	335	Земли транспорта № 33	494597,72	2309246,94	51° 29' 38,664"	42° 20' 11,111"
170206	336	Земли транспорта № 33	486179,26	2321809,83	51° 25' 1,074"	42° 30' 56,066"
170207	337	Земли транспорта № 33	486108,61	2321785,00	51° 24' 58,800"	42° 30' 54,730"
170208	338	Земли транспорта № 33	485734,43	2321653,34	51° 24' 46,754"	42° 30' 47,646"
170209	339	Земли транспорта № 33	485542,88	2321587,35	51° 24' 40,587"	42° 30' 44,092"
170210	340	Земли транспорта № 33	485353,57	2321528,50	51° 24' 34,490"	42° 30' 40,911"
170211	341	Земли транспорта № 33	485324,18	2321519,21	51° 24' 33,543"	42° 30' 40,409"
170212	342	Земли транспорта № 33	485284,07	2321507,34	51° 24' 32,251"	42° 30' 39,765"
170213	343	Земли транспорта № 33	484911,64	2321397,13	51° 24' 20,252"	42° 30' 33,795"
170214	344	Земли транспорта № 33	484505,14	2321287,27	51° 24' 7,150"	42° 30' 27,818"
170215	345	Земли транспорта № 33	484339,34	2321250,50	51° 24' 1,803"	42° 30' 25,797"
170216	346	Земли транспорта № 33	484335,56	2321249,66	51° 24' 1,681"	42° 30' 25,751"
170217	347	Земли транспорта № 33	484127,85	2321203,61	51° 23' 54,982"	42° 30' 23,218"
170218	348	Земли транспорта № 33	483751,36	2321136,55	51° 23' 42,832"	42° 30' 19,479"
170219	349	Земли транспорта № 33	483744,03	2321135,30	51° 23' 42,595"	42° 30' 19,409"
170220	350	Земли транспорта № 33	483567,90	2321100,07	51° 23' 36,913"	42° 30' 17,460"
170221	351	Земли транспорта № 33	483535,50	2321097,05	51° 23' 35,866"	42° 30' 17,281"
170222	352	Земли транспорта № 33	483519,23	2321094,06	51° 23' 35,341"	42° 30' 17,114"

170223	353	Земли транспорта № 33	483287,49	2321061,34	51° 23' 27,859"	42° 30' 15,255"
170224	354	Земли транспорта № 33	483080,03	2321046,13	51° 23' 21,154"	42° 30' 14,320"
170225	355	Земли транспорта № 33	482968,95	2321037,99	51° 23' 17,564"	42° 30' 13,819"
170226	356	Земли транспорта № 33	482864,32	2321034,44	51° 23' 14,180"	42° 30' 13,560"
170227	357	Земли транспорта № 33	482858,82	2321033,93	51° 23' 14,003"	42° 30' 13,529"
170228	358	Земли транспорта № 33	482102,57	2320997,37	51° 22' 49,553"	42° 30' 11,095"
170229	359	Земли транспорта № 33	482013,32	2320989,04	51° 22' 46,669"	42° 30' 10,600"
170230	360	Земли транспорта № 33	481957,19	2320978,41	51° 22' 44,858"	42° 30' 10,011"
170231	361	Земли транспорта № 33	481907,15	2320968,94	51° 22' 43,243"	42° 30' 9,485"
170232	362	Земли транспорта № 33	481834,33	2320955,16	51° 22' 40,894"	42° 30' 8,720"
170233	363	Земли транспорта № 33	481665,01	2320906,63	51° 22' 35,438"	42° 30' 6,090"
170234	364	Земли транспорта № 33	481644,80	2320900,07	51° 22' 34,787"	42° 30' 5,736"
170235	365	Земли транспорта № 33	481632,74	2320885,64	51° 22' 34,403"	42° 30' 4,981"
170236	366	Земли транспорта № 33	481667,94	2320897,07	51° 22' 35,536"	42° 30' 5,598"
170237	367	Земли транспорта № 33	481836,64	2320945,42	51° 22' 40,973"	42° 30' 8,218"
170238	368	Земли транспорта № 33	481909,01	2320959,12	51° 22' 43,308"	42° 30' 8,978"
170239	369	Земли транспорта № 33	481959,05	2320968,59	51° 22' 44,922"	42° 30' 9,504"
170240	370	Земли транспорта № 33	482014,71	2320979,13	51° 22' 46,719"	42° 30' 10,089"
170241	371	Земли транспорта № 33	482141,22	2320990,93	51° 22' 50,806"	42° 30' 10,790"
170242	372	Земли транспорта № 33	482637,57	2321016,73	51° 23' 6,852"	42° 30' 12,481"
170243	373	Земли транспорта № 33	482840,31	2321023,62	51° 23' 13,409"	42° 30' 12,983"
170244	374	Земли транспорта № 33	482969,29	2321028,00	51° 23' 17,579"	42° 30' 13,302"
170245	375	Земли транспорта № 33	482969,68	2321028,02	51° 23' 17,592"	42° 30' 13,303"
170246	376	Земли транспорта № 33	483080,76	2321036,16	51° 23' 21,182"	42° 30' 13,804"
170247	377	Земли транспорта № 33	483288,22	2321051,37	51° 23' 27,887"	42° 30' 14,740"
170248	378	Земли транспорта № 33	483288,88	2321051,44	51° 23' 27,908"	42° 30' 14,744"
170249	379	Земли транспорта № 33	483520,63	2321084,16	51° 23' 35,391"	42° 30' 16,603"
170250	380	Земли транспорта № 33	483521,01	2321084,22	51° 23' 35,403"	42° 30' 16,607"
170251	381	Земли транспорта № 33	483708,78	2321118,71	51° 23' 41,463"	42° 30' 18,526"
170252	382	Земли транспорта № 33	483728,13	2321122,45	51° 23' 42,087"	42° 30' 18,733"
170253	383	Земли транспорта № 33	483753,09	2321126,70	51° 23' 42,892"	42° 30' 18,971"
170254	384	Земли транспорта № 33	483998,91	2321170,48	51° 23' 50,826"	42° 30' 21,412"
170255	385	Земли транспорта № 33	484129,60	2321193,76	51° 23' 55,043"	42° 30' 22,711"
170256	386	Земли транспорта № 33	484130,01	2321193,84	51° 23' 55,056"	42° 30' 22,715"
170257	387	Земли транспорта № 33	484507,30	2321277,50	51° 24' 7,225"	42° 30' 27,314"
170258	388	Земли транспорта № 33	484507,75	2321277,61	51° 24' 7,239"	42° 30' 27,320"
170259	389	Земли транспорта № 33	484914,25	2321387,48	51° 24' 20,341"	42° 30' 33,297"
170260	390	Земли транспорта № 33	484914,48	2321387,54	51° 24' 20,348"	42° 30' 33,301"
170261	391	Земли транспорта № 33	485327,11	2321509,64	51° 24' 33,642"	42° 30' 39,916"
170262	392	Земли транспорта № 33	485356,56	2321518,95	51° 24' 34,591"	42° 30' 40,419"
170263	393	Земли транспорта № 33	485545,85	2321577,80	51° 24' 40,688"	42° 30' 43,601"

170264	394	Земли транспорта № 33	485546,14	2321577,89	51° 24' 40,697"	42° 30' 43,606"
170265	395	Земли транспорта № 33	485737,72	2321643,90	51° 24' 46,865"	42° 30' 47,160"
170266	396	Земли транспорта № 33	486111,96	2321775,57	51° 24' 58,913"	42° 30' 54,244"
170267	397	Земли транспорта № 33	486185,59	2321801,46	51° 25' 1,283"	42° 30' 55,637"
170268	398	Земли транспорта № 33	486179,26	2321809,83	51° 25' 1,074"	42° 30' 56,066"
170269		**Земли транспорта № 33 Количество**		398		398
170270	1	Земли транспорта № 34	481390,72	2320618,23	51° 22' 26,693"	42° 29' 50,985"
170271	2	Земли транспорта № 34	481374,45	2320602,56	51° 22' 26,174"	42° 29' 50,164"
170272	3	Земли транспорта № 34	481436,50	2320348,11	51° 22' 28,295"	42° 29' 37,055"
170273	4	Земли транспорта № 34	481463,96	2320343,89	51° 22' 29,185"	42° 29' 36,856"
170274	5	Земли транспорта № 34	481417,12	2320521,75	51° 22' 27,590"	42° 29' 46,017"
170275	6	Земли транспорта № 34	481390,72	2320618,23	51° 22' 26,693"	42° 29' 50,985"
170276	7	Земли транспорта № 34	481524,07	2320094,32	51° 22' 31,241"	42° 29' 23,998"
170277	8	Земли транспорта № 34	481509,21	2320092,46	51° 22' 30,761"	42° 29' 23,891"
170278	9	Земли транспорта № 34	481541,71	2319903,18	51° 22' 31,896"	42° 29' 14,130"
170279	10	Земли транспорта № 34	481546,07	2319849,83	51° 22' 32,061"	42° 29' 11,375"
170280	11	Земли транспорта № 34	481548,54	2319801,66	51° 22' 32,162"	42° 29' 8,887"
170281	12	Земли транспорта № 34	481549,39	2319749,87	51° 22' 32,212"	42° 29' 6,210"
170282	13	Земли транспорта № 34	481549,65	2319711,45	51° 22' 32,238"	42° 29' 4,224"
170283	14	Земли транспорта № 34	481548,08	2319636,04	51° 22' 32,220"	42° 29' 0,325"
170284	15	Земли транспорта № 34	481546,00	2319587,19	51° 22' 32,175"	42° 28' 57,798"
170285	16	Земли транспорта № 34	481541,39	2319535,17	51° 22' 32,048"	42° 28' 55,106"
170286	17	Земли транспорта № 34	481537,36	2319496,89	51° 22' 31,935"	42° 28' 53,124"
170287	18	Земли транспорта № 34	481531,35	2319455,55	51° 22' 31,758"	42° 28' 50,983"
170288	19	Земли транспорта № 34	481523,28	2319409,35	51° 22' 31,518"	42° 28' 48,589"
170289	20	Земли транспорта № 34	481480,04	2319171,68	51° 22' 30,223"	42° 28' 36,273"
170290	21	Земли транспорта № 34	481474,50	2319173,52	51° 22' 30,043"	42° 28' 36,364"
170291	22	Земли транспорта № 34	481447,20	2318990,62	51° 22' 29,240"	42° 28' 26,890"
170292	23	Земли транспорта № 34	481230,69	2317778,95	51° 22' 22,760"	42° 27' 24,107"
170293	24	Земли транспорта № 34	481240,89	2317779,17	51° 22' 23,090"	42° 27' 24,125"
170294	25	Земли транспорта № 34	481398,75	2318662,62	51° 22' 27,816"	42° 28' 9,901"
170295	26	Земли транспорта № 34	481451,87	2318959,90	51° 22' 29,405"	42° 28' 25,305"
170296	27	Земли транспорта № 34	481463,03	2319022,34	51° 22' 29,738"	42° 28' 28,541"
170297	28	Земли транспорта № 34	481533,12	2319407,59	51° 22' 31,837"	42° 28' 48,505"
170298	29	Земли транспорта № 34	481541,22	2319453,97	51° 22' 32,079"	42° 28' 50,908"
170299	30	Земли транспорта № 34	481547,28	2319495,65	51° 22' 32,256"	42° 28' 53,067"
170300	31	Земли транспорта № 34	481551,35	2319534,20	51° 22' 32,371"	42° 28' 55,063"
170301	32	Земли транспорта № 34	481555,99	2319586,54	51° 22' 32,498"	42° 28' 57,771"
170302	33	Земли транспорта № 34	481558,08	2319635,72	51° 22' 32,544"	42° 29' 0,315"
170303	34	Земли транспорта № 34	481559,65	2319711,38	51° 22' 32,562"	42° 29' 4,228"
170304	35	Земли транспорта № 34	481559,39	2319749,99	51° 22' 32,536"	42° 29' 6,223"

170305	36	Земли транспорта № 34	481558,53	2319802,00	51° 22' 32,485"	42° 29' 8,911"
170306	37	Земли транспорта № 34	481556,04	2319850,49	51° 22' 32,383"	42° 29' 11,416"
170307	38	Земли транспорта № 34	481551,67	2319904,13	51° 22' 32,218"	42° 29' 14,186"
170308	39	Земли транспорта № 34	481547,21	2319951,86	51° 22' 32,053"	42° 29' 16,650"
170309	40	Земли транспорта № 34	481540,48	2320006,16	51° 22' 31,811"	42° 29' 19,452"
170310	41	Земли транспорта № 34	481533,60	2320048,18	51° 22' 31,569"	42° 29' 21,620"
170311	42	Земли транспорта № 34	481525,30	2320088,36	51° 22' 31,283"	42° 29' 23,691"
170312	43	Земли транспорта № 34	481524,07	2320094,32	51° 22' 31,241"	42° 29' 23,998"
170313	44	Земли транспорта № 34	480758,95	2322943,59	51° 22' 5,196"	42° 31' 50,719"
170314	45	Земли транспорта № 34	480739,47	2323014,91	51° 22' 4,533"	42° 31' 54,391"
170315	46	Земли транспорта № 34	480734,42	2323033,40	51° 22' 4,361"	42° 31' 55,343"
170316	47	Земли транспорта № 34	480680,57	2323231,43	51° 22' 2,527"	42° 32' 5,538"
170317	48	Земли транспорта № 34	480670,86	2323267,95	51° 22' 2,196"	42° 32' 7,418"
170318	49	Земли транспорта № 34	480512,01	2323865,24	51° 21' 56,779"	42° 32' 38,170"
170319	50	Земли транспорта № 34	480159,72	2325200,94	51° 21' 44,751"	42° 33' 46,932"
170320	51	Земли транспорта № 34	480136,42	2325289,30	51° 21' 43,955"	42° 33' 51,481"
170321	52	Земли транспорта № 34	480107,01	2325400,89	51° 21' 42,950"	42° 33' 57,225"
170322	53	Земли транспорта № 34	479727,64	2326809,18	51° 21' 29,999"	42° 35' 9,706"
170323	54	Земли транспорта № 34	479714,60	2326861,17	51° 21' 29,551"	42° 35' 12,382"
170324	55	Земли транспорта № 34	479702,72	2326907,86	51° 21' 29,144"	42° 35' 14,785"
170325	56	Земли транспорта № 34	479692,38	2326952,55	51° 21' 28,788"	42° 35' 17,086"
170326	57	Земли транспорта № 34	479683,61	2326996,43	51° 21' 28,483"	42° 35' 19,347"
170327	58	Земли транспорта № 34	479674,97	2327048,98	51° 21' 28,178"	42° 35' 22,055"
170328	59	Земли транспорта № 34	479667,54	2327103,88	51° 21' 27,911"	42° 35' 24,886"
170329	60	Земли транспорта № 34	479661,71	2327152,19	51° 21' 27,698"	42° 35' 27,378"
170330	61	Земли транспорта № 34	479656,61	2327213,21	51° 21' 27,503"	42° 35' 30,527"
170331	62	Земли транспорта № 34	479653,58	2327273,17	51° 21' 27,376"	42° 35' 33,623"
170332	63	Земли транспорта № 34	479652,81	2327426,47	51° 21' 27,276"	42° 35' 41,544"
170333	64	Земли транспорта № 34	479652,74	2327439,24	51° 21' 27,268"	42° 35' 42,204"
170334	65	Земли транспорта № 34	479673,54	2328333,55	51° 21' 27,500"	42° 36' 28,430"
170335	66	Земли транспорта № 34	479770,53	2329363,16	51° 21' 30,123"	42° 37' 21,709"
170336	67	Земли транспорта № 34	479769,76	2329362,94	51° 21' 30,098"	42° 37' 21,697"
170337	68	Земли транспорта № 34	479755,78	2329358,98	51° 21' 29,648"	42° 37' 21,481"
170338	69	Земли транспорта № 34	479749,62	2329247,86	51° 21' 29,505"	42° 37' 15,734"
170339	70	Земли транспорта № 34	479663,59	2328334,49	51° 21' 27,177"	42° 36' 28,471"
170340	71	Земли транспорта № 34	479663,55	2328333,79	51° 21' 27,176"	42° 36' 28,434"
170341	72	Земли транспорта № 34	479652,53	2327859,96	51° 21' 27,054"	42° 36' 3,943"
170342	73	Земли транспорта № 34	479651,63	2327829,47	51° 21' 27,040"	42° 36' 2,366"
170343	74	Земли транспорта № 34	479639,89	2327430,64	51° 21' 26,856"	42° 35' 41,749"
170344	75	Земли транспорта № 34	479659,90	2327109,66	51° 21' 27,661"	42° 35' 25,179"
170345	76	Земли транспорта № 34	479690,64	2326915,72	51° 21' 28,750"	42° 35' 15,182"

170346	77	Земли транспорта № 34	479692,97	2326905,60	51° 21' 28,830"	42° 35' 14,661"
170347	78	Земли транспорта № 34	479693,03	2326905,39	51° 21' 28,832"	42° 35' 14,650"
170348	79	Земли транспорта № 34	479704,91	2326858,72	51° 21' 29,239"	42° 35' 12,248"
170349	80	Земли транспорта № 34	479717,96	2326806,66	51° 21' 29,687"	42° 35' 9,568"
170350	81	Земли транспорта № 34	479829,20	2326393,73	51° 21' 33,486"	42° 34' 48,316"
170351	82	Земли транспорта № 34	479914,40	2326077,44	51° 21' 36,395"	42° 34' 32,039"
170352	83	Земли транспорта № 34	480097,35	2325398,32	51° 21' 42,639"	42° 33' 57,085"
170353	84	Земли транспорта № 34	480150,05	2325198,39	51° 21' 44,439"	42° 33' 46,793"
170354	85	Земли транспорта № 34	480321,49	2324548,36	51° 21' 50,294"	42° 33' 13,330"
170355	86	Земли транспорта № 34	480388,42	2324281,07	51° 21' 52,585"	42° 32' 59,567"
170356	87	Земли транспорта № 34	480391,78	2324281,86	51° 21' 52,694"	42° 32' 59,610"
170357	88	Земли транспорта № 34	480502,34	2323862,68	51° 21' 56,467"	42° 32' 38,030"
170358	89	Земли транспорта № 34	480670,91	2323228,83	51° 22' 2,216"	42° 32' 5,397"
170359	90	Земли транспорта № 34	480724,77	2323030,77	51° 22' 4,050"	42° 31' 55,200"
170360	91	Земли транспорта № 34	480729,83	2323012,27	51° 22' 4,222"	42° 31' 54,248"
170361	92	Земли транспорта № 34	480741,79	2322968,55	51° 22' 4,630"	42° 31' 51,997"
170362	93	Земли транспорта № 34	480750,66	2322941,16	51° 22' 4,929"	42° 31' 50,588"
170363	94	Земли транспорта № 34	480759,49	2322941,61	51° 22' 5,215"	42° 31' 50,617"
170364	95	Земли транспорта № 34	480758,95	2322943,59	51° 22' 5,196"	42° 31' 50,719"
170365		**Земли транспорта № 34 Количество**		95		95
170366	1	Земли транспорта № 35	476379,67	2302063,97	51° 19' 51,773"	42° 13' 49,189"
170367	2	Земли транспорта № 35	475962,48	2302111,20	51° 19' 38,259"	42° 13' 51,409"
170368	3	Земли транспорта № 35	475450,83	2302160,39	51° 19' 21,689"	42° 13' 53,680"
170369	4	Земли транспорта № 35	474405,84	2302277,28	51° 18' 47,839"	42° 13' 59,165"
170370	5	Земли транспорта № 35	471468,41	2302620,38	51° 17' 12,685"	42° 14' 15,320"
170371	6	Земли транспорта № 35	471217,71	2302650,27	51° 17' 4,564"	42° 14' 16,729"
170372	7	Земли транспорта № 35	470409,70	2302740,47	51° 16' 38,390"	42° 14' 20,954"
170373	8	Земли транспорта № 35	470412,50	2302756,64	51° 16' 38,475"	42° 14' 21,790"
170374	9	Земли транспорта № 35	470414,25	2302766,78	51° 16' 38,529"	42° 14' 22,313"
170375	10	Земли транспорта № 35	470399,99	2302768,26	51° 16' 38,067"	42° 14' 22,382"
170376	11	Земли транспорта № 35	470092,58	2302800,12	51° 16' 28,110"	42° 14' 23,862"
170377	12	Земли транспорта № 35	469962,38	2302813,62	51° 16' 23,893"	42° 14' 24,489"
170378	13	Земли транспорта № 35	469833,38	2302826,99	51° 16' 19,715"	42° 14' 25,111"
170379	14	Земли транспорта № 35	469801,61	2302829,74	51° 16' 18,686"	42° 14' 25,235"
170380	15	Земли транспорта № 35	469744,65	2302834,67	51° 16' 16,841"	42° 14' 25,459"
170381	16	Земли транспорта № 35	469740,60	2302835,02	51° 16' 16,710"	42° 14' 25,475"
170382	17	Земли транспорта № 35	469617,09	2302845,70	51° 16' 12,710"	42° 14' 25,961"
170383	18	Земли транспорта № 35	469534,47	2302852,85	51° 16' 10,035"	42° 14' 26,285"
170384	19	Земли транспорта № 35	469334,35	2302875,32	51° 16' 3,552"	42° 14' 27,338"
170385	20	Земли транспорта № 35	469242,55	2302890,32	51° 16' 0,577"	42° 14' 28,063"
170386	21	Земли транспорта № 35	469214,20	2302894,95	51° 15' 59,658"	42° 14' 28,286"

170387	22	Земли транспорта № 35	469142,28	2302906,70	51° 15' 57,327"	42° 14' 28,854"
170388	23	Земли транспорта № 35	469135,73	2302907,85	51° 15' 57,115"	42° 14' 28,910"
170389	24	Земли транспорта № 35	469096,88	2302914,68	51° 15' 55,856"	42° 14' 29,242"
170390	25	Земли транспорта № 35	469019,32	2302928,32	51° 15' 53,342"	42° 14' 29,904"
170391	26	Земли транспорта № 35	468997,05	2302928,41	51° 15' 52,621"	42° 14' 29,896"
170392	27	Земли транспорта № 35	468977,16	2302928,49	51° 15' 51,978"	42° 14' 29,890"
170393	28	Земли транспорта № 35	468913,33	2302928,75	51° 15' 49,912"	42° 14' 29,869"
170394	29	Земли транспорта № 35	468886,54	2302925,79	51° 15' 49,046"	42° 14' 29,702"
170395	30	Земли транспорта № 35	468837,65	2302920,38	51° 15' 47,466"	42° 14' 29,397"
170396	31	Земли транспорта № 35	468832,77	2302919,84	51° 15' 47,309"	42° 14' 29,367"
170397	32	Земли транспорта № 35	468793,66	2302913,68	51° 15' 46,045"	42° 14' 29,029"
170398	33	Земли транспорта № 35	468764,36	2302909,07	51° 15' 45,099"	42° 14' 28,775"
170399	34	Земли транспорта № 35	468716,73	2302901,58	51° 15' 43,560"	42° 14' 28,363"
170400	35	Земли транспорта № 35	468705,58	2302899,82	51° 15' 43,200"	42° 14' 28,267"
170401	36	Земли транспорта № 35	468696,09	2302896,84	51° 15' 42,894"	42° 14' 28,108"
170402	37	Земли транспорта № 35	468672,96	2302889,57	51° 15' 42,148"	42° 14' 27,721"
170403	38	Земли транспорта № 35	468656,24	2302884,31	51° 15' 41,609"	42° 14' 27,441"
170404	39	Земли транспорта № 35	468647,30	2302881,50	51° 15' 41,321"	42° 14' 27,291"
170405	40	Земли транспорта № 35	468503,91	2302825,83	51° 15' 36,700"	42° 14' 24,344"
170406	41	Земли транспорта № 35	468492,92	2302821,57	51° 15' 36,346"	42° 14' 24,118"
170407	42	Земли транспорта № 35	468428,92	2302796,72	51° 15' 34,283"	42° 14' 22,803"
170408	43	Земли транспорта № 35	468415,39	2302791,47	51° 15' 33,847"	42° 14' 22,525"
170409	44	Земли транспорта № 35	468415,14	2302791,37	51° 15' 33,839"	42° 14' 22,520"
170410	45	Земли транспорта № 35	468376,46	2302775,90	51° 15' 32,593"	42° 14' 21,702"
170411	46	Земли транспорта № 35	468355,77	2302767,63	51° 15' 31,926"	42° 14' 21,264"
170412	47	Земли транспорта № 35	468316,91	2302752,09	51° 15' 30,674"	42° 14' 20,442"
170413	48	Земли транспорта № 35	468288,12	2302741,40	51° 15' 29,746"	42° 14' 19,876"
170414	49	Земли транспорта № 35	468279,55	2302738,22	51° 15' 29,470"	42° 14' 19,707"
170415	50	Земли транспорта № 35	468268,06	2302733,95	51° 15' 29,099"	42° 14' 19,481"
170416	51	Земли транспорта № 35	468242,38	2302728,50	51° 15' 28,270"	42° 14' 19,186"
170417	52	Земли транспорта № 35	468226,72	2302725,18	51° 15' 27,765"	42° 14' 19,007"
170418	53	Земли транспорта № 35	468169,30	2302712,99	51° 15' 25,911"	42° 14' 18,348"
170419	54	Земли транспорта № 35	468057,22	2302708,76	51° 15' 22,286"	42° 14' 18,071"
170420	55	Земли транспорта № 35	468052,12	2302708,57	51° 15' 22,121"	42° 14' 18,058"
170421	56	Земли транспорта № 35	468050,99	2302708,65	51° 15' 22,084"	42° 14' 18,062"
170422	57	Земли транспорта № 35	468018,70	2302711,00	51° 15' 21,039"	42° 14' 18,165"
170423	58	Земли транспорта № 35	467958,22	2302715,39	51° 15' 19,081"	42° 14' 18,360"
170424	59	Земли транспорта № 35	467906,78	2302724,39	51° 15' 17,413"	42° 14' 18,797"
170425	60	Земли транспорта № 35	467866,50	2302733,50	51° 15' 16,107"	42° 14' 19,245"
170426	61	Земли транспорта № 35	467817,74	2302747,49	51° 15' 14,525"	42° 14' 19,940"
170427	62	Земли транспорта № 35	467789,17	2302760,08	51° 15' 13,596"	42° 14' 20,574"

170428	63	Земли транспорта № 35	467764,52	2302770,94	51° 15' 12,795"	42° 14' 21,121"
170429	64	Земли транспорта № 35	467696,48	2302800,92	51° 15' 10,583"	42° 14' 22,631"
170430	65	Земли транспорта № 35	467531,12	2302873,42	51° 15' 5,209"	42° 14' 26,281"
170431	66	Земли транспорта № 35	467494,93	2302887,89	51° 15' 4,033"	42° 14' 27,008"
170432	67	Земли транспорта № 35	467417,48	2302898,39	51° 15' 1,524"	42° 14' 27,508"
170433	68	Земли транспорта № 35	467230,92	2302911,36	51° 14' 55,483"	42° 14' 28,078"
170434	69	Земли транспорта № 35	467230,32	2302907,00	51° 14' 55,465"	42° 14' 27,852"
170435	70	Земли транспорта № 35	467192,68	2302912,19	51° 14' 54,246"	42° 14' 28,100"
170436	71	Земли транспорта № 35	467193,41	2302917,54	51° 14' 54,268"	42° 14' 28,376"
170437	72	Земли транспорта № 35	467095,72	2302935,12	51° 14' 51,101"	42° 14' 29,231"
170438	73	Земли транспорта № 35	467093,59	2302925,86	51° 14' 51,035"	42° 14' 28,752"
170439	74	Земли транспорта № 35	466995,63	2302939,37	51° 14' 47,861"	42° 14' 29,396"
170440	75	Земли транспорта № 35	466982,58	2302941,17	51° 14' 47,438"	42° 14' 29,482"
170441	76	Земли транспорта № 35	466951,30	2302936,77	51° 14' 46,428"	42° 14' 29,239"
170442	77	Земли транспорта № 35	466944,89	2302912,31	51° 14' 46,228"	42° 14' 27,974"
170443	78	Земли транспорта № 35	466968,14	2302915,37	51° 14' 46,980"	42° 14' 28,145"
170444	79	Земли транспорта № 35	467190,39	2302896,85	51° 14' 54,177"	42° 14' 27,308"
170445	80	Земли транспорта № 35	467380,89	2302878,33	51° 15' 0,347"	42° 14' 26,454"
170446	81	Земли транспорта № 35	467571,39	2302822,77	51° 15' 6,529"	42° 14' 23,691"
170447	82	Земли транспорта № 35	467701,04	2302764,56	51° 15' 10,743"	42° 14' 20,759"
170448	83	Земли транспорта № 35	467770,41	2302730,92	51° 15' 12,999"	42° 14' 19,061"
170449	84	Земли транспорта № 35	467850,71	2302691,99	51° 15' 15,610"	42° 14' 17,096"
170450	85	Земли транспорта № 35	467875,66	2302679,89	51° 15' 16,421"	42° 14' 16,486"
170451	86	Земли транспорта № 35	467920,04	2302671,44	51° 15' 17,860"	42° 14' 16,073"
170452	87	Земли транспорта № 35	467986,79	2302658,72	51° 15' 20,024"	42° 14' 15,453"
170453	88	Земли транспорта № 35	468020,77	2302661,64	51° 15' 21,122"	42° 14' 15,621"
170454	89	Земли транспорта № 35	468172,00	2302674,60	51° 15' 26,011"	42° 14' 16,370"
170455	90	Земли транспорта № 35	468246,27	2302694,63	51° 15' 28,407"	42° 14' 17,442"
170456	91	Земли транспорта № 35	468246,54	2302694,70	51° 15' 28,416"	42° 14' 17,446"
170457	92	Земли транспорта № 35	468407,48	2302738,10	51° 15' 33,609"	42° 14' 19,769"
170458	93	Земли транспорта № 35	468592,94	2302795,89	51° 15' 39,590"	42° 14' 22,847"
170459	94	Земли транспорта № 35	468614,20	2302802,51	51° 15' 40,276"	42° 14' 23,200"
170460	95	Земли транспорта № 35	468615,59	2302802,95	51° 15' 40,321"	42° 14' 23,223"
170461	96	Земли транспорта № 35	468624,77	2302805,81	51° 15' 40,617"	42° 14' 23,376"
170462	97	Земли транспорта № 35	468760,82	2302848,20	51° 15' 45,005"	42° 14' 25,634"
170463	98	Земли транспорта № 35	468772,60	2302851,87	51° 15' 45,385"	42° 14' 25,830"
170464	99	Земли транспорта № 35	468785,05	2302853,33	51° 15' 45,787"	42° 14' 25,911"
170465	100	Земли транспорта № 35	468968,66	2302874,79	51° 15' 51,721"	42° 14' 27,116"
170466	101	Земли транспорта № 35	468976,33	2302875,68	51° 15' 51,968"	42° 14' 27,166"
170467	102	Земли транспорта № 35	469020,30	2302875,68	51° 15' 53,391"	42° 14' 27,190"
170468	103	Земли транспорта № 35	469020,83	2302875,68	51° 15' 53,408"	42° 14' 27,190"

170469	104	Земли транспорта № 35	469158,89	2302875,68	51° 15' 57,875"	42° 14' 27,263"
170470	105	Земли транспорта № 35	469275,44	2302861,76	51° 16' 1,651"	42° 14' 26,607"
170471	106	Земли транспорта № 35	469386,89	2302848,44	51° 16' 5,261"	42° 14' 25,979"
170472	107	Земли транспорта № 35	469480,03	2302837,31	51° 16' 8,278"	42° 14' 25,455"
170473	108	Земли транспорта № 35	469579,58	2302825,41	51° 16' 11,503"	42° 14' 24,894"
170474	109	Земли транспорта № 35	469767,07	2302803,06	51° 16' 17,577"	42° 14' 23,841"
170475	110	Земли транспорта № 35	471466,07	2302600,52	51° 17' 12,616"	42° 14' 14,294"
170476	111	Земли транспорта № 35	472500,93	2302479,64	51° 17' 46,139"	42° 14' 8,604"
170477	112	Земли транспорта № 35	472579,76	2302470,44	51° 17' 48,693"	42° 14' 8,170"
170478	113	Земли транспорта № 35	474410,88	2302256,56	51° 18' 48,009"	42° 13' 58,097"
170479	114	Земли транспорта № 35	474572,04	2302238,47	51° 18' 53,230"	42° 13' 57,249"
170480	115	Земли транспорта № 35	474784,24	2302214,67	51° 19' 0,103"	42° 13' 56,131"
170481	116	Земли транспорта № 35	475558,02	2302127,85	51° 19' 25,168"	42° 13' 52,056"
170482	117	Земли транспорта № 35	475560,29	2302127,59	51° 19' 25,241"	42° 13' 52,044"
170483	118	Земли транспорта № 35	476017,24	2302076,32	51° 19' 40,042"	42° 13' 49,637"
170484	119	Земли транспорта № 35	476039,90	2302073,78	51° 19' 40,776"	42° 13' 49,517"
170485	120	Земли транспорта № 35	476293,09	2302045,37	51° 19' 48,978"	42° 13' 48,183"
170486	121	Земли транспорта № 35	476297,37	2302044,89	51° 19' 49,116"	42° 13' 48,161"
170487	122	Земли транспорта № 35	476357,93	2302034,80	51° 19' 51,079"	42° 13' 47,671"
170488	123	Земли транспорта № 35	476466,00	2302016,78	51° 19' 54,582"	42° 13' 46,798"
170489	124	Земли транспорта № 35	476468,72	2302047,27	51° 19' 54,660"	42° 13' 48,374"
170490	125	Земли транспорта № 35	476379,67	2302063,97	51° 19' 51,773"	42° 13' 49,189"
170491	126	Земли транспорта № 35	481240,89	2317779,17	51° 22' 23,090"	42° 27' 24,125"
170492	127	Земли транспорта № 35	481230,69	2317778,95	51° 22' 22,760"	42° 27' 24,107"
170493	128	Земли транспорта № 35	481182,85	2317511,23	51° 22' 21,327"	42° 27' 10,235"
170494	129	Земли транспорта № 35	481171,98	2317445,49	51° 22' 21,004"	42° 27' 6,830"
170495	130	Земли транспорта № 35	481171,93	2317445,16	51° 22' 21,002"	42° 27' 6,813"
170496	131	Земли транспорта № 35	481163,19	2317378,70	51° 22' 20,748"	42° 27' 3,371"
170497	132	Земли транспорта № 35	481163,15	2317378,36	51° 22' 20,747"	42° 27' 3,354"
170498	133	Земли транспорта № 35	481156,79	2317313,04	51° 22' 20,569"	42° 26' 59,973"
170499	134	Земли транспорта № 35	481156,76	2317312,64	51° 22' 20,568"	42° 26' 59,952"
170500	135	Земли транспорта № 35	481153,18	2317249,16	51° 22' 20,479"	42° 26' 56,669"
170501	136	Земли транспорта № 35	481150,65	2317183,86	51° 22' 20,425"	42° 26' 53,292"
170502	137	Земли транспорта № 35	481150,64	2317183,59	51° 22' 20,425"	42° 26' 53,278"
170503	138	Земли транспорта № 35	481149,94	2317123,10	51° 22' 20,428"	42° 26' 50,151"
170504	139	Земли транспорта № 35	481149,95	2317122,50	51° 22' 20,429"	42° 26' 50,119"
170505	140	Земли транспорта № 35	481152,49	2317075,97	51° 22' 20,531"	42° 26' 47,716"
170506	141	Земли транспорта № 35	481156,96	2316997,50	51° 22' 20,709"	42° 26' 43,663"
170507	142	Земли транспорта № 35	481165,89	2316838,59	51° 22' 21,065"	42° 26' 35,455"
170508	143	Земли транспорта № 35	481175,65	2316677,20	51° 22' 21,449"	42° 26' 27,119"
170509	144	Земли транспорта № 35	481227,08	2315843,76	51° 22' 23,463"	42° 25' 44,072"

170510	145	Земли транспорта № 35	481257,40	2315385,92	51° 22' 24,634"	42° 25' 20,425"
170511	146	Земли транспорта № 35	481307,14	2314636,35	51° 22' 26,552"	42° 24' 41,711"
170512	147	Земли транспорта № 35	481367,15	2313733,19	51° 22' 28,861"	42° 23' 55,063"
170513	148	Земли транспорта № 35	481394,68	2313319,55	51° 22' 29,918"	42° 23' 33,698"
170514	149	Земли транспорта № 35	481440,85	2312626,08	51° 22' 31,688"	42° 22' 57,879"
170515	150	Земли транспорта № 35	481527,36	2311326,68	51° 22' 34,998"	42° 21' 50,760"
170516	151	Земли транспорта № 35	481638,71	2309647,19	51° 22' 39,244"	42° 20' 24,003"
170517	152	Земли транспорта № 35	481639,40	2309636,86	51° 22' 39,270"	42° 20' 23,469"
170518	153	Земли транспорта № 35	481649,55	2309634,85	51° 22' 39,599"	42° 20' 23,372"
170519	154	Земли транспорта № 35	481537,34	2311327,35	51° 22' 35,320"	42° 21' 50,800"
170520	155	Земли транспорта № 35	481377,12	2313733,86	51° 22' 29,183"	42° 23' 55,103"
170521	156	Земли транспорта № 35	481342,36	2314257,12	51° 22' 27,846"	42° 24' 22,130"
170522	157	Земли транспорта № 35	481340,37	2314287,05	51° 22' 27,770"	42° 24' 23,676"
170523	158	Земли транспорта № 35	481284,94	2315121,35	51° 22' 25,634"	42° 25' 6,767"
170524	159	Земли транспорта № 35	481225,37	2316020,95	51° 22' 23,333"	42° 25' 53,230"
170525	160	Земли транспорта № 35	481206,25	2316336,95	51° 22' 22,582"	42° 26' 9,551"
170526	161	Земли транспорта № 35	481189,15	2316619,60	51° 22' 21,910"	42° 26' 24,150"
170527	162	Земли транспорта № 35	481175,87	2316839,17	51° 22' 21,388"	42° 26' 35,491"
170528	163	Земли транспорта № 35	481166,94	2316998,06	51° 22' 21,031"	42° 26' 43,699"
170529	164	Земли транспорта № 35	481162,47	2317076,52	51° 22' 20,853"	42° 26' 47,751"
170530	165	Земли транспорта № 35	481159,94	2317123,04	51° 22' 20,752"	42° 26' 50,154"
170531	166	Земли транспорта № 35	481160,64	2317183,47	51° 22' 20,749"	42° 26' 53,278"
170532	167	Земли транспорта № 35	481163,16	2317248,69	51° 22' 20,803"	42° 26' 56,651"
170533	168	Земли транспорта № 35	481166,75	2317312,07	51° 22' 20,891"	42° 26' 59,930"
170534	169	Земли транспорта № 35	481173,10	2317377,39	51° 22' 21,069"	42° 27' 3,311"
170535	170	Земли транспорта № 35	481181,85	2317443,86	51° 22' 21,324"	42° 27' 6,752"
170536	171	Земли транспорта № 35	481192,70	2317509,52	51° 22' 21,647"	42° 27' 10,154"
170537	172	Земли транспорта № 35	481240,89	2317779,17	51° 22' 23,090"	42° 27' 24,125"
170538		**Земли транспорта № 35 Количество**		172		172
170539	1	Земли транспорта № 36	418516,55	2194990,86	50° 48' 38,552"	40° 42' 10,371"
170540	2	Земли транспорта № 36	418530,44	2194979,17	50° 48' 38,998"	40° 42' 9,767"
170541	3	Земли транспорта № 36	418959,14	2196648,79	50° 48' 53,431"	40° 43' 34,812"
170542	4	Земли транспорта № 36	418976,11	2196685,71	50° 48' 53,993"	40° 43' 36,689"
170543	5	Земли транспорта № 36	418993,17	2196709,97	50° 48' 54,553"	40° 43' 37,919"
170544	6	Земли транспорта № 36	419366,97	2197037,94	50° 49' 6,756"	40° 43' 54,476"
170545	7	Земли транспорта № 36	419687,37	2197319,02	50° 49' 17,216"	40° 44' 8,668"
170546	8	Земли транспорта № 36	420180,56	2197579,01	50° 49' 33,259"	40° 44' 21,695"
170547	9	Земли транспорта № 36	420490,21	2197742,23	50° 49' 43,332"	40° 44' 29,875"
170548	10	Земли транспорта № 36	420526,81	2197761,52	50° 49' 44,523"	40° 44' 30,842"
170549	11	Земли транспорта № 36	420776,39	2197893,07	50° 49' 52,641"	40° 44' 37,435"
170550	12	Земли транспорта № 36	420928,93	2197973,47	50° 49' 57,603"	40° 44' 41,465"

170551	13	Земли транспорта № 36	421023,78	2198023,64	50° 50' 0,688"	40° 44' 43,980"
170552	14	Земли транспорта № 36	421033,17	2198028,61	50° 50' 0,994"	40° 44' 44,230"
170553	15	Земли транспорта № 36	421040,35	2198032,40	50° 50' 1,227"	40° 44' 44,420"
170554	16	Земли транспорта № 36	421047,24	2198036,05	50° 50' 1,451"	40° 44' 44,602"
170555	17	Земли транспорта № 36	421047,26	2198036,21	50° 50' 1,452"	40° 44' 44,611"
170556	18	Земли транспорта № 36	421061,67	2198043,67	50° 50' 1,921"	40° 44' 44,984"
170557	19	Земли транспорта № 36	421155,30	2198092,96	50° 50' 4,966"	40° 44' 47,455"
170558	20	Земли транспорта № 36	421160,89	2198095,92	50° 50' 5,148"	40° 44' 47,604"
170559	21	Земли транспорта № 36	421162,51	2198105,75	50° 50' 5,204"	40° 44' 48,105"
170560	22	Земли транспорта № 36	420453,44	2197743,46	50° 49' 42,143"	40° 44' 29,956"
170561	23	Земли транспорта № 36	420465,01	2197731,60	50° 49' 42,513"	40° 44' 29,345"
170562	24	Земли транспорта № 36	420172,55	2197592,97	50° 49' 33,005"	40° 44' 22,412"
170563	25	Земли транспорта № 36	420172,32	2197599,82	50° 49' 33,000"	40° 44' 22,763"
170564	26	Земли транспорта № 36	420141,62	2197584,13	50° 49' 32,001"	40° 44' 21,977"
170565	27	Земли транспорта № 36	419747,39	2197380,40	50° 49' 19,178"	40° 44' 11,772"
170566	28	Земли транспорта № 36	419728,16	2197363,77	50° 49' 18,551"	40° 44' 10,933"
170567	29	Земли транспорта № 36	419473,31	2197143,33	50° 49' 10,232"	40° 43' 59,804"
170568	30	Земли транспорта № 36	419334,81	2197023,15	50° 49' 5,711"	40° 43' 53,737"
170569	31	Земли транспорта № 36	419326,88	2197017,24	50° 49' 5,452"	40° 43' 53,439"
170570	32	Земли транспорта № 36	419278,87	2196974,02	50° 49' 3,885"	40° 43' 51,257"
170571	33	Земли транспорта № 36	419198,27	2196906,59	50° 49' 1,254"	40° 43' 47,854"
170572	34	Земли транспорта № 36	419027,72	2196763,92	50° 48' 55,689"	40° 43' 40,656"
170573	35	Земли транспорта № 36	418956,28	2196684,55	50° 48' 53,351"	40° 43' 36,639"
170574	36	Земли транспорта № 36	418535,59	2195062,65	50° 48' 39,193"	40° 42' 14,027"
170575	37	Земли транспорта № 36	418516,55	2194990,86	50° 48' 38,552"	40° 42' 10,371"
170576	38	Земли транспорта № 36	433776,71	2205834,80	50° 56' 55,684"	40° 51' 17,561"
170577	39	Земли транспорта № 36	433497,99	2205631,64	50° 56' 46,609"	40° 51' 7,276"
170578	40	Земли транспорта № 36	433461,30	2205617,53	50° 56' 45,418"	40° 51' 6,570"
170579	41	Земли транспорта № 36	433431,66	2205603,42	50° 56' 44,455"	40° 51' 5,860"
170580	42	Земли транспорта № 36	433387,92	2205594,96	50° 56' 43,037"	40° 51' 5,445"
170581	43	Земли транспорта № 36	433349,82	2205592,13	50° 56' 41,803"	40° 51' 5,317"
170582	44	Земли транспорта № 36	433299,02	2205592,13	50° 56' 40,160"	40° 51' 5,340"
170583	45	Земли транспорта № 36	433204,47	2205589,31	50° 56' 37,099"	40° 51' 5,237"
170584	46	Земли транспорта № 36	433157,91	2205589,31	50° 56' 35,593"	40° 51' 5,257"
170585	47	Земли транспорта № 36	433105,70	2205579,43	50° 56' 33,900"	40° 51' 4,774"
170586	48	Земли транспорта № 36	433061,95	2205556,86	50° 56' 32,479"	40° 51' 3,637"
170587	49	Земли транспорта № 36	432967,26	2205484,49	50° 56' 29,395"	40° 50' 59,973"
170588	50	Земли транспорта № 36	432804,62	2205337,29	50° 56' 24,091"	40° 50' 52,505"
170589	51	Земли транспорта № 36	432789,70	2205324,01	50° 56' 23,604"	40° 50' 51,831"
170590	52	Земли транспорта № 36	432358,80	2204949,00	50° 56' 9,557"	40° 50' 32,818"
170591	53	Земли транспорта № 36	432358,38	2204948,62	50° 56' 9,543"	40° 50' 32,798"

170592	54	Земли транспорта № 36	432304,53	2204896,06	50° 56' 7,786"	40° 50' 30,131"
170593	55	Земли транспорта № 36	432258,21	2204855,32	50° 56' 6,275"	40° 50' 28,065"
170594	56	Земли транспорта № 36	432207,47	2204815,26	50° 56' 4,622"	40° 50' 26,036"
170595	57	Земли транспорта № 36	432100,10	2204734,10	50° 56' 1,125"	40° 50' 21,928"
170596	58	Земли транспорта № 36	432032,77	2204681,13	50° 55' 58,932"	40° 50' 19,246"
170597	59	Земли транспорта № 36	431960,78	2204626,51	50° 55' 56,587"	40° 50' 16,481"
170598	60	Земли транспорта № 36	431960,40	2204626,20	50° 55' 56,574"	40° 50' 16,466"
170599	61	Земли транспорта № 36	431960,18	2204626,01	50° 55' 56,567"	40° 50' 16,456"
170600	62	Земли транспорта № 36	431904,77	2204576,73	50° 55' 54,760"	40° 50' 13,957"
170601	63	Земли транспорта № 36	431858,90	2204541,38	50° 55' 53,266"	40° 50' 12,168"
170602	64	Земли транспорта № 36	431823,55	2204513,19	50° 55' 52,114"	40° 50' 10,740"
170603	65	Земли транспорта № 36	431726,66	2204437,08	50° 55' 48,957"	40° 50' 6,887"
170604	66	Земли транспорта № 36	431665,31	2204387,17	50° 55' 46,958"	40° 50' 4,359"
170605	67	Земли транспорта № 36	431519,36	2204268,01	50° 55' 42,201"	40° 49' 58,323"
170606	68	Земли транспорта № 36	431380,07	2204152,83	50° 55' 37,661"	40° 49' 52,489"
170607	69	Земли транспорта № 36	431204,35	2204010,58	50° 55' 31,935"	40° 49' 45,286"
170608	70	Земли транспорта № 36	431126,82	2203946,92	50° 55' 29,408"	40° 49' 42,062"
170609	71	Земли транспорта № 36	431106,64	2203930,57	50° 55' 28,750"	40° 49' 41,234"
170610	72	Земли транспорта № 36	430961,65	2204090,77	50° 55' 24,105"	40° 49' 49,501"
170611	73	Земли транспорта № 36	430960,67	2204091,72	50° 55' 24,073"	40° 49' 49,550"
170612	74	Земли транспорта № 36	430959,60	2204092,50	50° 55' 24,038"	40° 49' 49,591"
170613	75	Земли транспорта № 36	430796,88	2204195,69	50° 55' 18,803"	40° 49' 54,947"
170614	76	Земли транспорта № 36	430796,50	2204195,92	50° 55' 18,791"	40° 49' 54,959"
170615	77	Земли транспорта № 36	428471,83	2205523,54	50° 54' 3,943"	40° 51' 3,945"
170616	78	Земли транспорта № 36	428619,29	2206576,30	50° 54' 9,002"	40° 51' 57,752"
170617	79	Земли транспорта № 36	428653,02	2206793,08	50° 54' 10,152"	40° 52' 8,831"
170618	80	Земли транспорта № 36	428656,10	2206812,85	50° 54' 10,257"	40° 52' 9,841"
170619	81	Земли транспорта № 36	428657,35	2206812,61	50° 54' 10,298"	40° 52' 9,829"
170620	82	Земли транспорта № 36	428663,23	2206852,18	50° 54' 10,499"	40° 52' 11,851"
170621	83	Земли транспорта № 36	428699,98	2207101,41	50° 54' 11,754"	40° 52' 24,589"
170622	84	Земли транспорта № 36	428755,36	2207539,40	50° 54' 13,663"	40° 52' 46,980"
170623	85	Земли транспорта № 36	428753,95	2207556,34	50° 54' 13,622"	40° 52' 47,847"
170624	86	Земли транспорта № 36	428745,48	2207576,09	50° 54' 13,353"	40° 52' 48,862"
170625	87	Земли транспорта № 36	428641,13	2207750,02	50° 54' 10,022"	40° 52' 57,806"
170626	88	Земли транспорта № 36	428639,71	2207752,29	50° 54' 9,977"	40° 52' 57,923"
170627	89	Земли транспорта № 36	428602,84	2207812,04	50° 54' 8,800"	40° 53' 0,996"
170628	90	Земли транспорта № 36	428582,55	2207868,48	50° 54' 8,158"	40° 53' 3,892"
170629	91	Земли транспорта № 36	428571,60	2207934,92	50° 54' 7,821"	40° 53' 7,297"
170630	92	Земли транспорта № 36	428548,85	2208035,57	50° 54' 7,111"	40° 53' 12,457"
170631	93	Земли транспорта № 36	428547,42	2208078,12	50° 54' 7,076"	40° 53' 14,635"
170632	94	Земли транспорта № 36	428540,56	2208120,95	50° 54' 6,865"	40° 53' 16,829"

170633	95	Земли транспорта № 36	428553,77	2208177,09	50° 54' 7,307"	40° 53' 19,696"
170634	96	Земли транспорта № 36	428581,64	2208219,92	50° 54' 8,220"	40° 53' 21,877"
170635	97	Земли транспорта № 36	428578,12	2208222,05	50° 54' 8,107"	40° 53' 21,987"
170636	98	Земли транспорта № 36	428592,81	2208242,28	50° 54' 8,588"	40° 53' 23,016"
170637	99	Земли транспорта № 36	428674,12	2208354,21	50° 54' 11,248"	40° 53' 28,711"
170638	100	Земли транспорта № 36	428674,49	2208354,76	50° 54' 11,260"	40° 53' 28,739"
170639	101	Земли транспорта № 36	428676,29	2208357,62	50° 54' 11,319"	40° 53' 28,885"
170640	102	Земли транспорта № 36	428703,98	2208401,59	50° 54' 12,226"	40° 53' 31,123"
170641	103	Земли транспорта № 36	428704,18	2208401,92	50° 54' 12,233"	40° 53' 31,140"
170642	104	Земли транспорта № 36	428704,95	2208403,59	50° 54' 12,258"	40° 53' 31,225"
170643	105	Земли транспорта № 36	428962,98	2209152,93	50° 54' 20,800"	40° 54' 9,468"
170644	106	Земли транспорта № 36	429217,09	2209890,55	50° 54' 29,209"	40° 54' 47,116"
170645	107	Земли транспорта № 36	429285,58	2210092,89	50° 54' 31,475"	40° 54' 57,445"
170646	108	Земли транспорта № 36	429672,51	2211235,59	50° 54' 44,276"	40° 55' 55,781"
170647	109	Земли транспорта № 36	430335,94	2213184,89	50° 55' 6,203"	40° 57' 35,314"
170648	110	Земли транспорта № 36	430335,37	2213184,99	50° 55' 6,184"	40° 57' 35,319"
170649	111	Земли транспорта № 36	430333,57	2213185,53	50° 55' 6,126"	40° 57' 35,347"
170650	112	Земли транспорта № 36	430322,16	2213187,53	50° 55' 5,758"	40° 57' 35,454"
170651	113	Земли транспорта № 36	430316,01	2213188,39	50° 55' 5,559"	40° 57' 35,500"
170652	114	Земли транспорта № 36	429653,58	2211242,02	50° 54' 43,665"	40° 55' 56,117"
170653	115	Земли транспорта № 36	429266,64	2210099,30	50° 54' 30,864"	40° 54' 57,781"
170654	116	Земли транспорта № 36	429198,16	2209897,01	50° 54' 28,598"	40° 54' 47,455"
170655	117	Земли транспорта № 36	428944,07	2209159,44	50° 54' 20,190"	40° 54' 9,809"
170656	118	Земли транспорта № 36	428686,44	2208411,27	50° 54' 11,661"	40° 53' 31,626"
170657	119	Земли транспорта № 36	428659,36	2208368,28	50° 54' 10,774"	40° 53' 29,437"
170658	120	Земли транспорта № 36	428657,74	2208365,70	50° 54' 10,721"	40° 53' 29,305"
170659	121	Земли транспорта № 36	428576,63	2208254,03	50° 54' 8,067"	40° 53' 23,624"
170660	122	Земли транспорта № 36	428561,94	2208233,81	50° 54' 7,586"	40° 53' 22,595"
170661	123	Земли транспорта № 36	428530,99	2208181,46	50° 54' 6,571"	40° 53' 19,930"
170662	124	Земли транспорта № 36	428521,11	2208125,02	50° 54' 6,237"	40° 53' 17,045"
170663	125	Земли транспорта № 36	428528,17	2208027,65	50° 54' 6,440"	40° 53' 12,060"
170664	126	Земли транспорта № 36	428559,21	2207863,96	50° 54' 7,402"	40° 53' 3,671"
170665	127	Земли транспорта № 36	428595,90	2207765,18	50° 54' 8,563"	40° 52' 58,601"
170666	128	Земли транспорта № 36	428625,83	2207721,28	50° 54' 9,520"	40° 52' 56,342"
170667	129	Земли транспорта № 36	428717,26	2207574,68	50° 54' 12,439"	40° 52' 48,801"
170668	130	Земли транспорта № 36	428729,96	2207553,52	50° 54' 12,845"	40° 52' 47,713"
170669	131	Земли транспорта № 36	428675,37	2207105,24	50° 54' 10,959"	40° 52' 24,796"
170670	132	Земли транспорта № 36	428636,23	2206815,84	50° 54' 9,615"	40° 52' 10,003"
170671	133	Земли транспорта № 36	428636,32	2206815,83	50° 54' 9,618"	40° 52' 10,002"
170672	134	Земли транспорта № 36	428633,24	2206796,06	50° 54' 9,513"	40° 52' 8,992"
170673	135	Земли транспорта № 36	428599,51	2206579,23	50° 54' 8,363"	40° 51' 57,911"

170674	136	Земли транспорта № 36	428453,43	2205536,32	50° 54' 3,351"	40° 51' 4,606"
170675	137	Земли транспорта № 36	427718,06	2206083,78	50° 53' 39,706"	40° 51' 32,939"
170676	138	Земли транспорта № 36	427419,35	2206306,16	50° 53' 30,101"	40° 51' 44,445"
170677	139	Земли транспорта № 36	427412,21	2206313,25	50° 53' 29,872"	40° 51' 44,811"
170678	140	Земли транспорта № 36	427406,47	2206321,46	50° 53' 29,689"	40° 51' 45,233"
170679	141	Земли транспорта № 36	427406,53	2206321,51	50° 53' 29,691"	40° 51' 45,236"
170680	142	Земли транспорта № 36	427403,89	2206322,27	50° 53' 29,605"	40° 51' 45,276"
170681	143	Земли транспорта № 36	427385,62	2206354,69	50° 53' 29,023"	40° 51' 46,942"
170682	144	Земли транспорта № 36	427338,17	2206501,27	50° 53' 27,527"	40° 51' 54,462"
170683	145	Земли транспорта № 36	427309,19	2206574,41	50° 53' 26,609"	40° 51' 58,216"
170684	146	Земли транспорта № 36	427094,64	2207187,80	50° 53' 19,832"	40° 52' 29,687"
170685	147	Земли транспорта № 36	426692,47	2208096,20	50° 53' 7,058"	40° 53' 16,325"
170686	148	Земли транспорта № 36	426599,90	2208334,71	50° 53' 4,124"	40° 53' 28,564"
170687	149	Земли транспорта № 36	426588,39	2208332,20	50° 53' 3,751"	40° 53' 28,440"
170688	150	Земли транспорта № 36	426579,18	2208330,22	50° 53' 3,453"	40° 53' 28,343"
170689	151	Земли транспорта № 36	426673,07	2208089,15	50° 53' 6,428"	40° 53' 15,972"
170690	152	Земли транспорта № 36	427074,36	2207183,39	50° 53' 19,174"	40° 52' 29,470"
170691	153	Земли транспорта № 36	427283,12	2206582,35	50° 53' 25,768"	40° 51' 58,633"
170692	154	Земли транспорта № 36	427392,48	2206306,56	50° 53' 29,232"	40° 51' 44,477"
170693	155	Земли транспорта № 36	427396,34	2206301,06	50° 53' 29,355"	40° 51' 44,194"
170694	156	Земли транспорта № 36	427396,87	2206300,36	50° 53' 29,372"	40° 51' 44,158"
170695	157	Земли транспорта № 36	427397,48	2206299,69	50° 53' 29,392"	40° 51' 44,124"
170696	158	Земли транспорта № 36	427405,76	2206291,47	50° 53' 29,657"	40° 51' 43,699"
170697	159	Земли транспорта № 36	427406,38	2206290,90	50° 53' 29,677"	40° 51' 43,670"
170698	160	Земли транспорта № 36	427406,84	2206290,54	50° 53' 29,692"	40° 51' 43,651"
170699	161	Земли транспорта № 36	428450,35	2205513,68	50° 54' 3,245"	40° 51' 3,449"
170700	162	Земли транспорта № 36	428372,58	2204891,92	50° 54' 0,555"	40° 50' 31,668"
170701	163	Земли транспорта № 36	428316,84	2204445,91	50° 53' 58,625"	40° 50' 8,871"
170702	164	Земли транспорта № 36	428302,78	2204362,89	50° 53' 58,147"	40° 50' 4,629"
170703	165	Земли транспорта № 36	428258,35	2204290,54	50° 53' 56,688"	40° 50' 0,947"
170704	166	Земли транспорта № 36	425819,29	2201414,94	50° 52' 36,921"	40° 47' 34,974"
170705	167	Земли транспорта № 36	425790,63	2201381,13	50° 52' 35,983"	40° 47' 33,259"
170706	168	Земли транспорта № 36	425183,78	2200662,70	50° 52' 16,128"	40° 46' 56,810"
170707	169	Земли транспорта № 36	425001,32	2200446,65	50° 52' 10,158"	40° 46' 45,851"
170708	170	Земли транспорта № 36	424230,64	2199533,89	50° 51' 44,936"	40° 45' 59,559"
170709	171	Земли транспорта № 36	424216,55	2199519,70	50° 51' 44,476"	40° 45' 58,840"
170710	172	Земли транспорта № 36	424204,67	2199500,29	50° 51' 44,085"	40° 45' 57,853"
170711	173	Земли транспорта № 36	424157,27	2199472,92	50° 51' 42,543"	40° 45' 56,478"
170712	174	Земли транспорта № 36	424007,37	2199337,58	50° 51' 37,650"	40° 45' 49,633"
170713	175	Земли транспорта № 36	423902,66	2199270,92	50° 51' 34,241"	40° 45' 46,277"
170714	176	Земли транспорта № 36	423819,11	2199226,88	50° 51' 31,523"	40° 45' 44,067"

170715	177	Земли транспорта № 36	423728,04	2199166,48	50° 51' 28,557"	40° 45' 41,025"
170716	178	Земли транспорта № 36	423670,81	2199125,10	50° 51' 26,692"	40° 45' 38,938"
170717	179	Земли транспорта № 36	423637,62	2199058,27	50° 51' 25,597"	40° 45' 35,538"
170718	180	Земли транспорта № 36	423618,91	2199007,73	50° 51' 24,976"	40° 45' 32,964"
170719	181	Земли транспорта № 36	423625,25	2199006,39	50° 51' 25,181"	40° 45' 32,892"
170720	182	Земли транспорта № 36	423629,01	2199005,60	50° 51' 25,302"	40° 45' 32,850"
170721	183	Земли транспорта № 36	423630,62	2199013,08	50° 51' 25,357"	40° 45' 33,231"
170722	184	Земли транспорта № 36	423633,35	2199025,71	50° 51' 25,449"	40° 45' 33,876"
170723	185	Земли транспорта № 36	423654,36	2199075,69	50° 51' 26,145"	40° 45' 36,420"
170724	186	Земли транспорта № 36	423657,94	2199084,20	50° 51' 26,263"	40° 45' 36,854"
170725	187	Земли транспорта № 36	423693,42	2199131,09	50° 51' 27,426"	40° 45' 39,233"
170726	188	Земли транспорта № 36	423735,99	2199165,20	50° 51' 28,814"	40° 45' 40,955"
170727	189	Земли транспорта № 36	423739,02	2199166,85	50° 51' 28,913"	40° 45' 41,038"
170728	190	Земли транспорта № 36	423826,71	2199214,42	50° 51' 31,765"	40° 45' 43,427"
170729	191	Земли транспорта № 36	423872,30	2199239,16	50° 51' 33,248"	40° 45' 44,669"
170730	192	Земли транспорта № 36	423873,86	2199240,01	50° 51' 33,299"	40° 45' 44,711"
170731	193	Земли транспорта № 36	423874,32	2199240,31	50° 51' 33,314"	40° 45' 44,726"
170732	194	Земли транспорта № 36	423930,58	2199276,71	50° 51' 35,146"	40° 45' 46,559"
170733	195	Земли транспорта № 36	423995,87	2199318,95	50° 51' 37,272"	40° 45' 48,686"
170734	196	Земли транспорта № 36	424026,24	2199342,26	50° 51' 38,262"	40° 45' 49,863"
170735	197	Земли транспорта № 36	424064,10	2199371,31	50° 51' 39,496"	40° 45' 51,329"
170736	198	Земли транспорта № 36	424133,19	2199424,33	50° 51' 41,748"	40° 45' 54,005"
170737	199	Земли транспорта № 36	424144,67	2199433,14	50° 51' 42,123"	40° 45' 54,450"
170738	200	Земли транспорта № 36	424149,75	2199438,26	50° 51' 42,289"	40° 45' 54,710"
170739	201	Земли транспорта № 36	424166,06	2199454,69	50° 51' 42,822"	40° 45' 55,541"
170740	202	Земли транспорта № 36	424187,32	2199476,09	50° 51' 43,516"	40° 45' 56,625"
170741	203	Земли транспорта № 36	424228,28	2199517,33	50° 51' 44,855"	40° 45' 58,713"
170742	204	Земли транспорта № 36	424238,02	2199527,13	50° 51' 45,173"	40° 45' 59,209"
170743	205	Земли транспорта № 36	424378,79	2199693,85	50° 51' 49,780"	40° 46' 7,664"
170744	206	Земли транспорта № 36	424457,07	2199786,56	50° 51' 52,342"	40° 46' 12,365"
170745	207	Земли транспорта № 36	424548,65	2199895,03	50° 51' 55,339"	40° 46' 17,866"
170746	208	Земли транспорта № 36	424597,77	2199953,20	50° 51' 56,947"	40° 46' 20,816"
170747	209	Земли транспорта № 36	424746,56	2200129,42	50° 52' 1,816"	40° 46' 29,754"
170748	210	Земли транспорта № 36	424796,11	2200188,11	50° 52' 3,438"	40° 46' 32,730"
170749	211	Земли транспорта № 36	424958,75	2200380,73	50° 52' 8,760"	40° 46' 42,501"
170750	212	Земли транспорта № 36	425008,96	2200440,20	50° 52' 10,403"	40° 46' 45,517"
170751	213	Земли транспорта № 36	425013,67	2200445,78	50° 52' 10,557"	40° 46' 45,800"
170752	214	Земли транспорта № 36	425183,12	2200646,42	50° 52' 16,102"	40° 46' 55,978"
170753	215	Земли транспорта № 36	425191,42	2200656,25	50° 52' 16,373"	40° 46' 56,476"
170754	216	Земли транспорта № 36	425244,46	2200719,05	50° 52' 18,109"	40° 46' 59,662"
170755	217	Земли транспорта № 36	425393,73	2200895,76	50° 52' 22,993"	40° 47' 8,627"

170756	218	Земли транспорта № 36	425472,84	2200989,41	50° 52' 25,582"	40° 47' 13,378"
170757	219	Земли транспорта № 36	425603,28	2201143,84	50° 52' 29,849"	40° 47' 21,213"
170758	220	Земли транспорта № 36	425659,86	2201210,82	50° 52' 31,700"	40° 47' 24,611"
170759	221	Земли транспорта № 36	425768,91	2201339,92	50° 52' 35,268"	40° 47' 31,161"
170760	222	Земли транспорта № 36	425798,26	2201374,67	50° 52' 36,229"	40° 47' 32,925"
170761	223	Земли транспорта № 36	425826,92	2201408,47	50° 52' 37,166"	40° 47' 34,640"
170762	224	Земли транспорта № 36	425879,80	2201470,82	50° 52' 38,896"	40° 47' 37,803"
170763	225	Земли транспорта № 36	425995,92	2201607,73	50° 52' 42,695"	40° 47' 44,750"
170764	226	Земли транспорта № 36	426090,29	2201718,98	50° 52' 45,782"	40° 47' 50,395"
170765	227	Земли транспорта № 36	426216,59	2201867,89	50° 52' 49,913"	40° 47' 57,951"
170766	228	Земли транспорта № 36	426279,93	2201942,56	50° 52' 51,985"	40° 48' 1,741"
170767	229	Земли транспорта № 36	426425,61	2202114,32	50° 52' 56,750"	40° 48' 10,457"
170768	230	Земли транспорта № 36	426478,33	2202176,48	50° 52' 58,475"	40° 48' 13,612"
170769	231	Земли транспорта № 36	426561,59	2202274,64	50° 53' 1,198"	40° 48' 18,594"
170770	232	Земли транспорта № 36	426591,27	2202309,63	50° 53' 2,169"	40° 48' 20,370"
170771	233	Земли транспорта № 36	428266,47	2204284,66	50° 53' 56,949"	40° 50' 0,642"
170772	234	Земли транспорта № 36	428312,32	2204359,31	50° 53' 58,454"	40° 50' 4,442"
170773	235	Земли транспорта № 36	428326,73	2204444,46	50° 53' 58,945"	40° 50' 8,792"
170774	236	Земли транспорта № 36	428382,50	2204890,68	50° 54' 0,875"	40° 50' 31,600"
170775	237	Земли транспорта № 36	428460,99	2205518,22	50° 54' 3,590"	40° 51' 3,677"
170776	238	Земли транспорта № 36	429044,01	2205185,25	50° 54' 22,363"	40° 50' 46,381"
170777	239	Земли транспорта № 36	429597,21	2204869,32	50° 54' 40,175"	40° 50' 29,967"
170778	240	Земли транспорта № 36	430791,52	2204187,25	50° 55' 18,627"	40° 49' 54,517"
170779	241	Земли транспорта № 36	430954,24	2204084,06	50° 55' 23,863"	40° 49' 49,161"
170780	242	Земли транспорта № 36	431105,58	2203916,84	50° 55' 28,712"	40° 49' 40,532"
170781	243	Земли транспорта № 36	431112,06	2203909,22	50° 55' 28,919"	40° 49' 40,138"
170782	244	Земли транспорта № 36	431139,46	2203931,42	50° 55' 29,812"	40° 49' 41,263"
170783	245	Земли транспорта № 36	431216,98	2203995,08	50° 55' 32,339"	40° 49' 44,487"
170784	246	Земли транспорта № 36	431392,74	2204137,35	50° 55' 38,067"	40° 49' 51,691"
170785	247	Земли транспорта № 36	431532,06	2204252,55	50° 55' 42,608"	40° 49' 57,526"
170786	248	Земли транспорта № 36	431677,94	2204371,67	50° 55' 47,362"	40° 50' 3,560"
170787	249	Земли транспорта № 36	431739,14	2204421,46	50° 55' 49,357"	40° 50' 6,082"
170788	250	Земли транспорта № 36	431835,96	2204497,51	50° 55' 52,511"	40° 50' 9,932"
170789	251	Земли транспорта № 36	431871,23	2204525,64	50° 55' 53,660"	40° 50' 11,357"
170790	252	Земли транспорта № 36	431917,26	2204561,10	50° 55' 55,160"	40° 50' 13,152"
170791	253	Земли транспорта № 36	431917,58	2204561,36	50° 55' 55,170"	40° 50' 13,165"
170792	254	Земли транспорта № 36	431917,80	2204561,55	50° 55' 55,178"	40° 50' 13,174"
170793	255	Земли транспорта № 36	431973,18	2204610,81	50° 55' 56,983"	40° 50' 15,672"
170794	256	Земли транспорта № 36	432045,00	2204665,31	50° 55' 59,323"	40° 50' 18,430"
170795	257	Земли транспорта № 36	432112,32	2204718,26	50° 56' 1,516"	40° 50' 21,112"
170796	258	Земли транспорта № 36	432219,70	2204799,43	50° 56' 5,013"	40° 50' 25,220"

170797	259	Земли транспорта № 36	432270,82	2204839,78	50° 56' 6,679"	40° 50' 27,264"
170798	260	Земли транспорта № 36	432271,05	2204839,97	50° 56' 6,686"	40° 50' 27,273"
170799	261	Земли транспорта № 36	432271,22	2204840,12	50° 56' 6,692"	40° 50' 27,281"
170800	262	Земли транспорта № 36	432317,94	2204881,21	50° 56' 8,215"	40° 50' 29,364"
170801	263	Земли транспорта № 36	432318,32	2204881,56	50° 56' 8,228"	40° 50' 29,382"
170802	264	Земли транспорта № 36	432372,15	2204934,10	50° 56' 9,984"	40° 50' 32,049"
170803	265	Земли транспорта № 36	432801,58	2205307,84	50° 56' 23,984"	40° 50' 50,998"
170804	266	Земли транспорта № 36	432799,53	2205308,14	50° 56' 23,918"	40° 50' 51,014"
170805	267	Земли транспорта № 36	432922,35	2205420,08	50° 56' 27,924"	40° 50' 56,693"
170806	268	Земли транспорта № 36	432980,62	2205472,39	50° 56' 29,824"	40° 50' 59,347"
170807	269	Земли транспорта № 36	433059,13	2205537,10	50° 56' 32,382"	40° 51' 2,626"
170808	270	Земли транспорта № 36	433104,29	2205556,86	50° 56' 33,849"	40° 51' 3,618"
170809	271	Земли транспорта № 36	433143,80	2205566,73	50° 56' 35,130"	40° 51' 4,107"
170810	272	Земли транспорта № 36	433204,47	2205575,20	50° 56' 37,096"	40° 51' 4,514"
170811	273	Земли транспорта № 36	433243,99	2205569,56	50° 56' 38,372"	40° 51' 4,207"
170812	274	Земли транспорта № 36	433299,02	2205568,14	50° 56' 40,153"	40° 51' 4,111"
170813	275	Земли транспорта № 36	433337,12	2205572,38	50° 56' 41,387"	40° 51' 4,311"
170814	276	Земли транспорта № 36	433370,99	2205572,38	50° 56' 42,483"	40° 51' 4,296"
170815	277	Земли транспорта № 36	433399,21	2205576,61	50° 56' 43,397"	40° 51' 4,501"
170816	278	Земли транспорта № 36	433438,72	2205587,90	50° 56' 44,679"	40° 51' 5,062"
170817	279	Земли транспорта № 36	433478,23	2205603,42	50° 56' 45,962"	40° 51' 5,839"
170818	280	Земли транспорта № 36	433790,42	2205816,52	50° 56' 56,122"	40° 51' 16,618"
170819	281	Земли транспорта № 36	433792,65	2205813,55	50° 56' 56,194"	40° 51' 16,465"
170820	282	Земли транспорта № 36	433865,54	2205866,97	50° 56' 58,567"	40° 51' 19,170"
170821	283	Земли транспорта № 36	433874,84	2205874,05	50° 56' 58,870"	40° 51' 19,528"
170822	284	Земли транспорта № 36	433872,55	2205880,41	50° 56' 58,797"	40° 51' 19,855"
170823	285	Земли транспорта № 36	433949,99	2205951,74	50° 57' 1,323"	40° 51' 23,475"
170824	286	Земли транспорта № 36	433972,01	2205977,98	50° 57' 2,043"	40° 51' 24,810"
170825	287	Земли транспорта № 36	433975,37	2205981,99	50° 57' 2,152"	40° 51' 25,014"
170826	288	Земли транспорта № 36	433964,82	2205978,27	50° 57' 1,810"	40° 51' 24,828"
170827	289	Земли транспорта № 36	433949,27	2205961,52	50° 57' 1,302"	40° 51' 23,976"
170828	290	Земли транспорта № 36	433932,70	2205946,00	50° 57' 0,762"	40° 51' 23,189"
170829	291	Земли транспорта № 36	433911,74	2205927,87	50° 57' 0,079"	40° 51' 22,269"
170830	292	Земли транспорта № 36	433889,59	2205910,17	50° 56' 59,357"	40° 51' 21,372"
170831	293	Земли транспорта № 36	433845,05	2205877,49	50° 56' 57,907"	40° 51' 19,717"
170832	294	Земли транспорта № 36	433778,64	2205832,23	50° 56' 55,745"	40° 51' 17,428"
170833	295	Земли транспорта № 36	433776,71	2205834,80	50° 56' 55,684"	40° 51' 17,561"
170834		**Земли транспорта № 36 Количество**		295		295
170835	1	Земли транспорта № 37	425174,05	2159004,48	50° 51' 57,623"	40° 11' 26,796"
170836	2	Земли транспорта № 37	425171,63	2158992,23	50° 51' 57,538"	40° 11' 26,172"
170837	3	Земли транспорта № 37	425188,59	2158988,79	50° 51' 58,085"	40° 11' 25,981"

170838	4	Земли транспорта № 37	425194,75	2159017,35	50° 51' 58,300"	40° 11' 27,435"
170839	5	Земли транспорта № 37	425177,42	2159020,53	50° 51' 57,741"	40° 11' 27,613"
170840	6	Земли транспорта № 37	425174,05	2159004,48	50° 51' 57,623"	40° 11' 26,796"
170841	7	Земли транспорта № 37	424174,46	2166287,42	50° 51' 29,242"	40° 17' 39,954"
170842	8	Земли транспорта № 37	424176,12	2166293,10	50° 51' 29,298"	40° 17' 40,243"
170843	9	Земли транспорта № 37	424164,73	2166293,77	50° 51' 28,930"	40° 17' 40,287"
170844	10	Земли транспорта № 37	424157,51	2166266,15	50° 51' 28,682"	40° 17' 38,881"
170845	11	Земли транспорта № 37	424116,51	2166116,35	50° 51' 27,278"	40° 17' 31,257"
170846	12	Земли транспорта № 37	424099,47	2165985,90	50° 51' 26,658"	40° 17' 24,604"
170847	13	Земли транспорта № 37	424094,23	2165888,23	50° 51' 26,438"	40° 17' 19,615"
170848	14	Земли транспорта № 37	424102,49	2165780,24	50° 51' 26,649"	40° 17' 14,088"
170849	15	Земли транспорта № 37	424408,54	2164671,33	50° 51' 35,965"	40° 16' 17,150"
170850	16	Земли транспорта № 37	424561,58	2164090,65	50° 51' 40,607"	40° 15' 47,338"
170851	17	Земли транспорта № 37	424590,17	2163982,18	50° 51' 41,474"	40° 15' 41,769"
170852	18	Земли транспорта № 37	424715,39	2163507,06	50° 51' 45,270"	40° 15' 17,375"
170853	19	Земли транспорта № 37	424760,16	2163322,29	50° 51' 46,619"	40° 15' 7,891"
170854	20	Земли транспорта № 37	424785,40	2163218,12	50° 51' 47,380"	40° 15' 2,544"
170855	21	Земли транспорта № 37	424847,55	2162961,62	50° 51' 49,252"	40° 14' 49,379"
170856	22	Земли транспорта № 37	425048,47	2162154,52	50° 51' 55,313"	40° 14' 7,945"
170857	23	Земли транспорта № 37	425218,62	2161471,07	50° 52' 0,443"	40° 13' 32,857"
170858	24	Земли транспорта № 37	425280,80	2161212,76	50° 52' 2,312"	40° 13' 19,597"
170859	25	Земли транспорта № 37	425316,76	2161049,69	50° 52' 3,385"	40° 13' 11,229"
170860	26	Земли транспорта № 37	425331,21	2160957,49	50° 52' 3,801"	40° 13' 6,502"
170861	27	Земли транспорта № 37	425324,76	2160729,14	50° 52' 3,466"	40° 12' 54,834"
170862	28	Земли транспорта № 37	425280,53	2160343,75	50° 52' 1,821"	40° 12' 35,170"
170863	29	Земли транспорта № 37	425233,19	2159931,31	50° 52' 0,059"	40° 12' 14,126"
170864	30	Земли транспорта № 37	425218,17	2159800,27	50° 51' 59,499"	40° 12' 7,440"
170865	31	Земли транспорта № 37	425196,54	2159655,97	50° 51' 58,718"	40° 12' 0,082"
170866	32	Земли транспорта № 37	425187,38	2159594,86	50° 51' 58,388"	40° 11' 56,966"
170867	33	Земли транспорта № 37	425170,05	2159479,25	50° 51' 57,762"	40° 11' 51,071"
170868	34	Земли транспорта № 37	425160,85	2159422,36	50° 51' 57,432"	40° 11' 48,171"
170869	35	Земли транспорта № 37	425153,37	2159376,14	50° 51' 57,164"	40° 11' 45,815"
170870	36	Земли транспорта № 37	425126,43	2159209,74	50° 51' 56,199"	40° 11' 37,332"
170871	37	Земли транспорта № 37	425110,34	2159141,95	50° 51' 55,640"	40° 11' 33,881"
170872	38	Земли транспорта № 37	425104,50	2159092,77	50° 51' 55,423"	40° 11' 31,372"
170873	39	Земли транспорта № 37	425113,86	2159087,02	50° 51' 55,722"	40° 11' 31,070"
170874	40	Земли транспорта № 37	425120,07	2159139,64	50° 51' 55,953"	40° 11' 33,754"
170875	41	Земли транспорта № 37	425120,20	2159140,21	50° 51' 55,958"	40° 11' 33,783"
170876	42	Земли транспорта № 37	425120,27	2159140,76	50° 51' 55,960"	40° 11' 33,811"
170877	43	Земли транспорта № 37	425136,16	2159207,43	50° 51' 56,512"	40° 11' 37,205"
170878	44	Земли транспорта № 37	425136,29	2159208,07	50° 51' 56,517"	40° 11' 37,238"

170879	45	Земли транспорта № 37	425179,93	2159477,71	50° 51' 58,081"	40° 11' 50,984"
170880	46	Земли транспорта № 37	425228,06	2159798,79	50° 51' 59,818"	40° 12' 7,355"
170881	47	Земли транспорта № 37	425228,10	2159799,13	50° 51' 59,820"	40° 12' 7,373"
170882	48	Земли транспорта № 37	425243,13	2159930,17	50° 52' 0,379"	40° 12' 14,059"
170883	49	Земли транспорта № 37	425334,69	2160728,00	50° 52' 3,787"	40° 12' 54,767"
170884	50	Земли транспорта № 37	425334,75	2160728,86	50° 52' 3,789"	40° 12' 54,811"
170885	51	Земли транспорта № 37	425341,20	2160957,21	50° 52' 4,125"	40° 13' 6,479"
170886	52	Земли транспорта № 37	425341,21	2160957,49	50° 52' 4,125"	40° 13' 6,494"
170887	53	Земли транспорта № 37	425341,08	2160959,04	50° 52' 4,122"	40° 13' 6,573"
170888	54	Земли транспорта № 37	425326,63	2161051,33	50° 52' 3,705"	40° 13' 11,304"
170889	55	Земли транспорта № 37	425326,53	2161051,84	50° 52' 3,702"	40° 13' 11,330"
170890	56	Земли транспорта № 37	425290,54	2161215,01	50° 52' 2,628"	40° 13' 19,704"
170891	57	Земли транспорта № 37	425228,33	2161473,45	50° 52' 0,758"	40° 13' 32,970"
170892	58	Земли транспорта № 37	424857,26	2162964,00	50° 51' 49,567"	40° 14' 49,492"
170893	59	Земли транспорта № 37	424725,08	2163509,51	50° 51' 45,585"	40° 15' 17,492"
170894	60	Земли транспорта № 37	424418,20	2164673,93	50° 51' 36,279"	40° 16' 17,275"
170895	61	Земли транспорта № 37	424112,39	2165781,96	50° 51' 26,970"	40° 17' 14,169"
170896	62	Земли транспорта № 37	424104,25	2165888,34	50° 51' 26,762"	40° 17' 19,613"
170897	63	Земли транспорта № 37	424109,44	2165984,98	50° 51' 26,980"	40° 17' 24,548"
170898	64	Земли транспорта № 37	424126,34	2166114,37	50° 51' 27,595"	40° 17' 31,148"
170899	65	Земли транспорта № 37	424167,17	2166263,56	50° 51' 28,994"	40° 17' 38,741"
170900	66	Земли транспорта № 37	424173,47	2166287,70	50° 51' 29,210"	40° 17' 39,969"
170901	67	Земли транспорта № 37	424173,62	2166287,66	50° 51' 29,215"	40° 17' 39,967"
170902	68	Земли транспорта № 37	424174,46	2166287,42	50° 51' 29,242"	40° 17' 39,954"
170903	69	Земли транспорта № 37	424181,22	2166353,04	50° 51' 29,495"	40° 17' 43,303"
170904	70	Земли транспорта № 37	424175,77	2166335,99	50° 51' 29,309"	40° 17' 42,436"
170905	71	Земли транспорта № 37	424170,83	2166317,07	50° 51' 29,140"	40° 17' 41,473"
170906	72	Земли транспорта № 37	424176,93	2166335,46	50° 51' 29,347"	40° 17' 42,408"
170907	73	Земли транспорта № 37	424182,03	2166352,85	50° 51' 29,521"	40° 17' 43,292"
170908	74	Земли транспорта № 37	424181,22	2166353,04	50° 51' 29,495"	40° 17' 43,303"
170909	75	Земли транспорта № 37	424456,08	2175008,36	50° 51' 42,658"	40° 25' 5,543"
170910	76	Земли транспорта № 37	424449,74	2175004,15	50° 51' 42,452"	40° 25' 5,332"
170911	77	Земли транспорта № 37	424434,52	2174972,79	50° 51' 41,944"	40° 25' 3,740"
170912	78	Земли транспорта № 37	424444,66	2174956,54	50° 51' 42,265"	40° 25' 2,902"
170913	79	Земли транспорта № 37	424737,81	2174564,23	50° 51' 51,566"	40° 24' 42,629"
170914	80	Земли транспорта № 37	424758,87	2174533,77	50° 51' 52,233"	40° 24' 41,056"
170915	81	Земли транспорта № 37	424797,87	2174463,28	50° 51' 53,462"	40° 24' 37,423"
170916	82	Земли транспорта № 37	424815,00	2174422,97	50° 51' 53,997"	40° 24' 35,349"
170917	83	Земли транспорта № 37	424829,29	2174385,66	50° 51' 54,442"	40° 24' 33,431"
170918	84	Земли транспорта № 37	424854,40	2174307,27	50° 51' 55,217"	40° 24' 29,405"
170919	85	Земли транспорта № 37	424882,27	2174181,91	50° 51' 56,060"	40° 24' 22,975"

170920	86	Земли транспорта № 37	424922,45	2173929,88	50° 51' 57,241"	40° 24' 10,060"
170921	87	Земли транспорта № 37	425042,99	2173170,99	50° 52' 0,780"	40° 23' 31,169"
170922	88	Земли транспорта № 37	425085,60	2172902,75	50° 52' 2,030"	40° 23' 17,423"
170923	89	Земли транспорта № 37	425200,52	2172225,58	50° 52' 5,422"	40° 22' 42,712"
170924	90	Земли транспорта № 37	425227,20	2172061,02	50° 52' 6,205"	40° 22' 34,278"
170925	91	Земли транспорта № 37	425411,72	2170924,06	50° 52' 11,620"	40° 21' 36,004"
170926	92	Земли транспорта № 37	425437,96	2170757,61	50° 52' 12,387"	40° 21' 27,473"
170927	93	Земли транспорта № 37	425467,27	2170589,28	50° 52' 13,252"	40° 21' 18,843"
170928	94	Земли транспорта № 37	425481,38	2170481,38	50° 52' 13,655"	40° 21' 13,315"
170929	95	Земли транспорта № 37	425483,32	2170429,67	50° 52' 13,692"	40° 21' 10,669"
170930	96	Земли транспорта № 37	425480,68	2170380,54	50° 52' 13,583"	40° 21' 8,160"
170931	97	Земли транспорта № 37	425476,85	2170349,19	50° 52' 13,443"	40° 21' 6,560"
170932	98	Земли транспорта № 37	425469,18	2170307,36	50° 52' 13,174"	40° 21' 4,427"
170933	99	Земли транспорта № 37	425448,77	2170231,17	50° 52' 12,476"	40° 21' 0,547"
170934	100	Земли транспорта № 37	425418,58	2170148,78	50° 52' 11,458"	40° 20' 56,358"
170935	101	Земли транспорта № 37	425353,18	2170005,12	50° 52' 9,271"	40° 20' 49,064"
170936	102	Земли транспорта № 37	425253,69	2169697,07	50° 52' 5,898"	40° 20' 33,392"
170937	103	Земли транспорта № 37	425072,19	2169076,37	50° 51' 59,715"	40° 20' 1,802"
170938	104	Земли транспорта № 37	425061,01	2169042,01	50° 51' 59,336"	40° 20' 0,054"
170939	105	Земли транспорта № 37	424872,91	2168463,80	50° 51' 52,958"	40° 19' 30,643"
170940	106	Земли транспорта № 37	424611,30	2167666,22	50° 51' 44,087"	40° 18' 50,080"
170941	107	Земли транспорта № 37	424572,84	2167554,43	50° 51' 42,786"	40° 18' 44,396"
170942	108	Земли транспорта № 37	424495,68	2167330,13	50° 51' 40,174"	40° 18' 32,992"
170943	109	Земли транспорта № 37	424499,19	2167328,60	50° 51' 40,287"	40° 18' 32,912"
170944	110	Земли транспорта № 37	424503,18	2167326,64	50° 51' 40,415"	40° 18' 32,808"
170945	111	Земли транспорта № 37	424533,94	2167410,62	50° 51' 41,453"	40° 18' 37,076"
170946	112	Земли транспорта № 37	424542,07	2167434,26	50° 51' 41,729"	40° 18' 38,278"
170947	113	Земли транспорта № 37	424620,78	2167663,03	50° 51' 44,392"	40° 18' 49,909"
170948	114	Земли транспорта № 37	424875,27	2168438,89	50° 51' 53,021"	40° 19' 29,368"
170949	115	Земли транспорта № 37	424891,78	2168409,03	50° 51' 53,541"	40° 19' 27,828"
170950	116	Земли транспорта № 37	424895,15	2168418,77	50° 51' 53,654"	40° 19' 28,324"
170951	117	Земли транспорта № 37	424900,29	2168434,97	50° 51' 53,829"	40° 19' 29,147"
170952	118	Земли транспорта № 37	424883,77	2168464,84	50° 51' 53,310"	40° 19' 30,688"
170953	119	Земли транспорта № 37	425081,70	2169073,27	50° 52' 0,021"	40° 20' 1,636"
170954	120	Земли транспорта № 37	425081,79	2169073,56	50° 52' 0,024"	40° 20' 1,651"
170955	121	Земли транспорта № 37	425263,24	2169694,13	50° 52' 6,206"	40° 20' 33,235"
170956	122	Земли транспорта № 37	425362,52	2170001,50	50° 52' 9,571"	40° 20' 48,872"
170957	123	Земли транспорта № 37	425427,68	2170144,64	50° 52' 11,751"	40° 20' 56,139"
170958	124	Земли транспорта № 37	425427,97	2170145,34	50° 52' 11,761"	40° 20' 56,175"
170959	125	Земли транспорта № 37	425458,16	2170227,74	50° 52' 12,778"	40° 21' 0,364"
170960	126	Земли транспорта № 37	425458,43	2170228,58	50° 52' 12,787"	40° 21' 0,407"

170961	127	Земли транспорта № 37	425478,84	2170304,77	50° 52' 13,486"	40° 21' 4,287"
170962	128	Земли транспорта № 37	425479,02	2170305,56	50° 52' 13,492"	40° 21' 4,327"
170963	129	Земли транспорта № 37	425486,70	2170347,43	50° 52' 13,761"	40° 21' 6,462"
170964	130	Земли транспорта № 37	425486,78	2170347,98	50° 52' 13,764"	40° 21' 6,490"
170965	131	Земли транспорта № 37	425490,61	2170379,33	50° 52' 13,903"	40° 21' 8,090"
170966	132	Земли транспорта № 37	425490,67	2170380,01	50° 52' 13,905"	40° 21' 8,124"
170967	133	Земли транспорта № 37	425493,31	2170429,13	50° 52' 14,015"	40° 21' 10,634"
170968	134	Земли транспорта № 37	425493,32	2170429,67	50° 52' 14,016"	40° 21' 10,662"
170969	135	Земли транспорта № 37	425493,31	2170430,05	50° 52' 14,016"	40° 21' 10,681"
170970	136	Земли транспорта № 37	425491,37	2170481,75	50° 52' 13,979"	40° 21' 13,326"
170971	137	Земли транспорта № 37	425491,30	2170482,67	50° 52' 13,977"	40° 21' 13,373"
170972	138	Земли транспорта № 37	425477,18	2170590,58	50° 52' 13,573"	40° 21' 18,902"
170973	139	Земли транспорта № 37	425477,11	2170591,05	50° 52' 13,571"	40° 21' 18,926"
170974	140	Земли транспорта № 37	425456,45	2170704,53	50° 52' 12,959"	40° 21' 24,744"
170975	141	Земли транспорта № 37	425421,59	2170925,64	50° 52' 11,940"	40° 21' 36,077"
170976	142	Земли транспорта № 37	425237,07	2172062,62	50° 52' 6,525"	40° 22' 34,352"
170977	143	Земли транспорта № 37	425210,38	2172227,22	50° 52' 5,742"	40° 22' 42,789"
170978	144	Земли транспорта № 37	425095,47	2172904,37	50° 52' 2,350"	40° 23' 17,498"
170979	145	Земли транспорта № 37	424932,33	2173931,45	50° 51' 57,561"	40° 24' 10,133"
170980	146	Земли транспорта № 37	424892,13	2174183,57	50° 51' 56,380"	40° 24' 23,052"
170981	147	Земли транспорта № 37	424892,03	2174184,08	50° 51' 56,377"	40° 24' 23,079"
170982	148	Земли транспорта № 37	424886,62	2174208,45	50° 51' 56,213"	40° 24' 24,328"
170983	149	Земли транспорта № 37	424886,99	2174208,53	50° 51' 56,225"	40° 24' 24,333"
170984	150	Земли транспорта № 37	424855,86	2174365,58	50° 51' 55,292"	40° 24' 32,385"
170985	151	Земли транспорта № 37	424822,35	2174457,31	50° 51' 54,251"	40° 24' 37,099"
170986	152	Земли транспорта № 37	424776,49	2174550,79	50° 51' 52,811"	40° 24' 41,913"
170987	153	Земли транспорта № 37	424604,60	2174795,54	50° 51' 47,364"	40° 24' 54,553"
170988	154	Земли транспорта № 37	424503,79	2174942,41	50° 51' 44,171"	40° 25' 2,136"
170989	155	Земли транспорта № 37	424469,27	2174992,72	50° 51' 43,078"	40° 25' 4,733"
170990	156	Земли транспорта № 37	424456,08	2175008,36	50° 51' 42,658"	40° 25' 5,543"
170991	157	Земли транспорта № 37	423451,55	2185208,07	50° 51' 14,591"	40° 33' 47,634"
170992	158	Земли транспорта № 37	423321,45	2185352,33	50° 51' 10,440"	40° 33' 55,091"
170993	159	Земли транспорта № 37	423292,03	2185387,77	50° 51' 9,502"	40° 33' 56,921"
170994	160	Земли транспорта № 37	423291,28	2185388,67	50° 51' 9,478"	40° 33' 56,967"
170995	161	Земли транспорта № 37	423203,59	2185494,30	50° 51' 6,683"	40° 34' 2,422"
170996	162	Земли транспорта № 37	423203,02	2185498,01	50° 51' 6,666"	40° 34' 2,612"
170997	163	Земли транспорта № 37	423202,70	2185498,44	50° 51' 6,656"	40° 34' 2,635"
170998	164	Земли транспорта № 37	423200,68	2185496,86	50° 51' 6,590"	40° 34' 2,555"
170999	165	Земли транспорта № 37	423196,20	2185502,00	50° 51' 6,447"	40° 34' 2,821"
171000	166	Земли транспорта № 37	423197,85	2185503,60	50° 51' 6,501"	40° 34' 2,901"
171001	167	Земли транспорта № 37	423197,90	2185503,78	50° 51' 6,503"	40° 34' 2,911"

171002	168	Земли транспорта № 37	423179,87	2185526,69	50° 51' 5,929"	40° 34' 4,093"
171003	169	Земли транспорта № 37	423179,26	2185529,50	50° 51' 5,910"	40° 34' 4,237"
171004	170	Земли транспорта № 37	423177,43	2185530,12	50° 51' 5,851"	40° 34' 4,270"
171005	171	Земли транспорта № 37	423175,23	2185528,87	50° 51' 5,780"	40° 34' 4,207"
171006	172	Земли транспорта № 37	423171,31	2185534,55	50° 51' 5,655"	40° 34' 4,500"
171007	173	Земли транспорта № 37	423173,43	2185536,19	50° 51' 5,724"	40° 34' 4,583"
171008	174	Земли транспорта № 37	423174,28	2185536,44	50° 51' 5,752"	40° 34' 4,595"
171009	175	Земли транспорта № 37	423165,37	2185540,37	50° 51' 5,465"	40° 34' 4,801"
171010	176	Земли транспорта № 37	423156,88	2185558,05	50° 51' 5,198"	40° 34' 5,710"
171011	177	Земли транспорта № 37	423150,18	2185551,41	50° 51' 4,978"	40° 34' 5,375"
171012	178	Земли транспорта № 37	423166,13	2185532,06	50° 51' 5,486"	40° 34' 4,376"
171013	179	Земли транспорта № 37	423194,87	2185494,03	50° 51' 6,401"	40° 34' 2,414"
171014	180	Земли транспорта № 37	423268,36	2185402,87	50° 51' 8,742"	40° 33' 57,708"
171015	181	Земли транспорта № 37	423491,04	2185159,30	50° 51' 15,849"	40° 33' 45,116"
171016	182	Земли транспорта № 37	423761,45	2184838,36	50° 51' 24,469"	40° 33' 28,537"
171017	183	Земли транспорта № 37	423772,28	2184825,51	50° 51' 24,814"	40° 33' 27,874"
171018	184	Земли транспорта № 37	423996,77	2184559,34	50° 51' 31,970"	40° 33' 14,123"
171019	185	Земли транспорта № 37	424747,11	2183710,90	50° 51' 55,900"	40° 32' 30,261"
171020	186	Земли транспорта № 37	424817,95	2183634,52	50° 51' 58,160"	40° 32' 26,310"
171021	187	Земли транспорта № 37	424884,04	2183579,31	50° 52' 0,276"	40° 32' 23,444"
171022	188	Земли транспорта № 37	425236,26	2183360,24	50° 52' 11,582"	40° 32' 12,012"
171023	189	Земли транспорта № 37	425489,21	2183202,92	50° 52' 19,701"	40° 32' 3,801"
171024	190	Земли транспорта № 37	425985,74	2182889,83	50° 52' 35,636"	40° 31' 47,464"
171025	191	Земли транспорта № 37	426037,08	2182857,65	50° 52' 37,284"	40° 31' 45,784"
171026	192	Земли транспорта № 37	426615,43	2182491,07	50° 52' 55,843"	40° 31' 26,653"
171027	193	Земли транспорта № 37	426759,09	2182396,99	50° 53' 0,452"	40° 31' 21,745"
171028	194	Земли транспорта № 37	426815,86	2182359,89	50° 53' 2,273"	40° 31' 19,810"
171029	195	Земли транспорта № 37	426869,55	2182316,07	50° 53' 3,991"	40° 31' 17,533"
171030	196	Земли транспорта № 37	426896,28	2182291,47	50° 53' 4,846"	40° 31' 16,257"
171031	197	Земли транспорта № 37	426963,50	2182221,72	50° 53' 6,991"	40° 31' 12,644"
171032	198	Земли транспорта № 37	427020,92	2182139,82	50° 53' 8,815"	40° 31' 8,417"
171033	199	Земли транспорта № 37	427053,23	2182076,54	50° 53' 9,833"	40° 31' 5,158"
171034	200	Земли транспорта № 37	427085,96	2181991,06	50° 53' 10,856"	40° 31' 0,764"
171035	201	Земли транспорта № 37	427107,52	2181870,85	50° 53' 11,503"	40° 30' 54,601"
171036	202	Земли транспорта № 37	427110,30	2181744,69	50° 53' 11,539"	40° 30' 48,146"
171037	203	Земли транспорта № 37	427102,01	2181671,66	50° 53' 11,240"	40° 30' 44,415"
171038	204	Земли транспорта № 37	427079,44	2181576,20	50° 53' 10,469"	40° 30' 39,548"
171039	205	Земли транспорта № 37	427039,92	2181478,97	50° 53' 9,149"	40° 30' 34,602"
171040	206	Земли транспорта № 37	426985,33	2181387,21	50° 53' 7,343"	40° 30' 29,945"
171041	207	Земли транспорта № 37	426938,25	2181327,74	50° 53' 5,795"	40° 30' 26,935"
171042	208	Земли транспорта № 37	426826,32	2181192,40	50° 53' 2,115"	40° 30' 20,088"

171043	209	Земли транспорта № 37	426815,70	2181180,02	50° 53' 1,766"	40° 30' 19,462"
171044	210	Земли транспорта № 37	426696,86	2181041,59	50° 52' 57,862"	40° 30' 12,462"
171045	211	Земли транспорта № 37	426664,84	2181003,50	50° 52' 56,809"	40° 30' 10,536"
171046	212	Земли транспорта № 37	426687,71	2180994,98	50° 52' 57,546"	40° 30' 10,085"
171047	213	Земли транспорта № 37	426965,18	2181307,68	50° 53' 6,657"	40° 30' 25,891"
171048	214	Земли транспорта № 37	427042,79	2181420,57	50° 53' 9,217"	40° 30' 31,612"
171049	215	Земли транспорта № 37	427092,18	2181568,74	50° 53' 10,878"	40° 30' 39,158"
171050	216	Земли транспорта № 37	427120,40	2181692,21	50° 53' 11,844"	40° 30' 45,455"
171051	217	Земли транспорта № 37	427120,40	2181875,66	50° 53' 11,922"	40° 30' 54,838"
171052	218	Земли транспорта № 37	427092,18	2182020,30	50° 53' 11,070"	40° 31' 2,255"
171053	219	Земли транспорта № 37	427025,15	2182179,05	50° 53' 8,968"	40° 31' 10,420"
171054	220	Земли транспорта № 37	426845,23	2182358,96	50° 53' 3,223"	40° 31' 19,743"
171055	221	Земли транспорта № 37	425917,42	2182951,63	50° 52' 33,451"	40° 31' 50,669"
171056	222	Земли транспорта № 37	425097,91	2183474,12	50° 52' 7,152"	40° 32' 17,926"
171057	223	Земли транспорта № 37	425056,31	2183487,88	50° 52' 5,812"	40° 32' 18,656"
171058	224	Земли транспорта № 37	424956,40	2183539,27	50° 52' 2,601"	40° 32' 21,349"
171059	225	Земли транспорта № 37	424946,28	2183547,87	50° 52' 2,277"	40° 32' 21,795"
171060	226	Земли транспорта № 37	424915,68	2183574,30	50° 52' 1,298"	40° 32' 23,167"
171061	227	Земли транспорта № 37	424860,63	2183615,00	50° 51' 59,533"	40° 32' 25,284"
171062	228	Земли транспорта № 37	424814,97	2183674,73	50° 51' 58,081"	40° 32' 28,367"
171063	229	Земли транспорта № 37	424765,15	2183732,57	50° 51' 56,493"	40° 32' 31,357"
171064	230	Земли транспорта № 37	423774,57	2184835,77	50° 51' 24,892"	40° 33' 28,397"
171065	231	Земли транспорта № 37	423451,55	2185208,07	50° 51' 14,591"	40° 33' 47,634"
171066	232	Земли транспорта № 37	423197,90	2185503,78	50° 51' 6,503"	40° 34' 2,911"
171067	233	Земли транспорта № 37	423197,85	2185503,60	50° 51' 6,501"	40° 34' 2,901"
171068	234	Земли транспорта № 37	423196,20	2185502,00	50° 51' 6,447"	40° 34' 2,821"
171069	235	Земли транспорта № 37	423200,68	2185496,86	50° 51' 6,590"	40° 34' 2,555"
171070	236	Земли транспорта № 37	423202,70	2185498,44	50° 51' 6,656"	40° 34' 2,635"
171071	237	Земли транспорта № 37	423203,02	2185498,01	50° 51' 6,666"	40° 34' 2,612"
171072	238	Земли транспорта № 37	423203,00	2185498,11	50° 51' 6,666"	40° 34' 2,617"
171073	239	Земли транспорта № 37	423197,93	2185503,74	50° 51' 6,504"	40° 34' 2,908"
171074	240	Земли транспорта № 37	423197,90	2185503,78	50° 51' 6,503"	40° 34' 2,911"
171075	241	Земли транспорта № 37	423174,28	2185536,44	50° 51' 5,752"	40° 34' 4,595"
171076	242	Земли транспорта № 37	423173,43	2185536,19	50° 51' 5,724"	40° 34' 4,583"
171077	243	Земли транспорта № 37	423171,31	2185534,55	50° 51' 5,655"	40° 34' 4,500"
171078	244	Земли транспорта № 37	423175,23	2185528,87	50° 51' 5,780"	40° 34' 4,207"
171079	245	Земли транспорта № 37	423177,43	2185530,12	50° 51' 5,851"	40° 34' 4,270"
171080	246	Земли транспорта № 37	423179,26	2185529,50	50° 51' 5,910"	40° 34' 4,237"
171081	247	Земли транспорта № 37	423178,72	2185532,00	50° 51' 5,894"	40° 34' 4,365"
171082	248	Земли транспорта № 37	423175,21	2185536,03	50° 51' 5,782"	40° 34' 4,573"
171083	249	Земли транспорта № 37	423174,28	2185536,44	50° 51' 5,752"	40° 34' 4,595"

171084		**Земли транспорта № 37 Количество**		249		249
171085	1	Земли транспорта № 38	423150,18	2185551,41	50° 51' 4,978"	40° 34' 5,375"
171086	2	Земли транспорта № 38	423149,50	2185550,73	50° 51' 4,956"	40° 34' 5,341"
171087	3	Земли транспорта № 38	423146,07	2185547,33	50° 51' 4,843"	40° 34' 5,169"
171088	4	Земли транспорта № 38	423136,26	2185537,59	50° 51' 4,522"	40° 34' 4,678"
171089	5	Земли транспорта № 38	423242,18	2185402,26	50° 51' 7,895"	40° 33' 57,693"
171090	6	Земли транспорта № 38	423242,29	2185402,04	50° 51' 7,898"	40° 33' 57,682"
171091	7	Земли транспорта № 38	423245,52	2185388,25	50° 51' 7,997"	40° 33' 56,975"
171092	8	Земли транспорта № 38	423255,47	2185344,47	50° 51' 8,302"	40° 33' 54,731"
171093	9	Земли транспорта № 38	423267,38	2185358,57	50° 51' 8,693"	40° 33' 55,444"
171094	10	Земли транспорта № 38	423738,40	2184814,11	50° 51' 23,713"	40° 33' 27,313"
171095	11	Земли транспорта № 38	423747,82	2184803,40	50° 51' 24,014"	40° 33' 26,759"
171096	12	Земли транспорта № 38	423772,28	2184825,51	50° 51' 24,814"	40° 33' 27,874"
171097	13	Земли транспорта № 38	423761,45	2184838,36	50° 51' 24,469"	40° 33' 28,537"
171098	14	Земли транспорта № 38	423491,04	2185159,30	50° 51' 15,849"	40° 33' 45,116"
171099	15	Земли транспорта № 38	423268,36	2185402,87	50° 51' 8,742"	40° 33' 57,708"
171100	16	Земли транспорта № 38	423194,87	2185494,03	50° 51' 6,401"	40° 34' 2,414"
171101	17	Земли транспорта № 38	423166,13	2185532,06	50° 51' 5,486"	40° 34' 4,376"
171102	18	Земли транспорта № 38	423150,18	2185551,41	50° 51' 4,978"	40° 34' 5,375"
171103		**Земли транспорта № 38 Количество**		18		18
171104	1	Земли транспорта № 39	424434,52	2174972,79	50° 51' 41,944"	40° 25' 3,740"
171105	2	Земли транспорта № 39	424431,08	2174965,70	50° 51' 41,830"	40° 25' 3,380"
171106	3	Земли транспорта № 39	424742,97	2174529,63	50° 51' 51,717"	40° 24' 40,856"
171107	4	Земли транспорта № 39	424792,36	2174436,14	50° 51' 53,271"	40° 24' 36,040"
171108	5	Земли транспорта № 39	424794,13	2174432,00	50° 51' 53,326"	40° 24' 35,826"
171109	6	Земли транспорта № 39	424832,93	2174340,89	50° 51' 54,539"	40° 24' 31,140"
171110	7	Земли транспорта № 39	424867,02	2174204,44	50° 51' 55,577"	40° 24' 24,138"
171111	8	Земли транспорта № 39	424872,44	2174180,04	50° 51' 55,741"	40° 24' 22,887"
171112	9	Земли транспорта № 39	424912,58	2173928,31	50° 51' 56,921"	40° 24' 9,987"
171113	10	Земли транспорта № 39	425075,73	2172901,13	50° 52' 1,710"	40° 23' 17,347"
171114	11	Земли транспорта № 39	425190,65	2172223,94	50° 52' 5,102"	40° 22' 42,636"
171115	12	Земли транспорта № 39	425217,33	2172059,42	50° 52' 5,885"	40° 22' 34,204"
171116	13	Земли транспорта № 39	425401,84	2170922,48	50° 52' 11,300"	40° 21' 35,930"
171117	14	Земли транспорта № 39	425436,73	2170701,20	50° 52' 12,319"	40° 21' 24,589"
171118	15	Земли транспорта № 39	425457,38	2170587,74	50° 52' 12,931"	40° 21' 18,772"
171119	16	Земли транспорта № 39	425471,41	2170480,54	50° 52' 13,332"	40° 21' 13,280"
171120	17	Земли транспорта № 39	425473,31	2170429,75	50° 52' 13,369"	40° 21' 10,681"
171121	18	Земли транспорта № 39	425470,71	2170381,42	50° 52' 13,261"	40° 21' 8,212"
171122	19	Земли транспорта № 39	425466,96	2170350,70	50° 52' 13,124"	40° 21' 6,645"
171123	20	Земли транспорта № 39	425459,42	2170309,56	50° 52' 12,860"	40° 21' 4,547"
171124	21	Земли транспорта № 39	425439,23	2170234,19	50° 52' 12,169"	40° 21' 0,709"

171125	22	Земли транспорта № 39	425409,32	2170152,58	50° 52' 11,161"	40° 20' 56,560"
171126	23	Земли транспорта № 39	425344,07	2170009,26	50° 52' 8,978"	40° 20' 49,283"
171127	24	Земли транспорта № 39	425343,78	2170008,54	50° 52' 8,969"	40° 20' 49,246"
171128	25	Земли транспорта № 39	425343,66	2170008,19	50° 52' 8,965"	40° 20' 49,229"
171129	26	Земли транспорта № 39	425244,17	2169700,14	50° 52' 5,592"	40° 20' 33,557"
171130	27	Земли транспорта № 39	425244,09	2169699,87	50° 52' 5,589"	40° 20' 33,544"
171131	28	Земли транспорта № 39	425062,63	2169079,32	50° 51' 59,407"	40° 20' 1,960"
171132	29	Земли транспорта № 39	425050,06	2169040,66	50° 51' 58,981"	40° 20' 0,000"
171133	30	Земли транспорта № 39	425061,01	2169042,01	50° 51' 59,336"	40° 20' 0,054"
171134	31	Земли транспорта № 39	425072,19	2169076,37	50° 51' 59,715"	40° 20' 1,802"
171135	32	Земли транспорта № 39	425253,69	2169697,07	50° 52' 5,898"	40° 20' 33,392"
171136	33	Земли транспорта № 39	425353,18	2170005,12	50° 52' 9,271"	40° 20' 49,064"
171137	34	Земли транспорта № 39	425418,58	2170148,78	50° 52' 11,458"	40° 20' 56,358"
171138	35	Земли транспорта № 39	425448,77	2170231,17	50° 52' 12,476"	40° 21' 0,547"
171139	36	Земли транспорта № 39	425469,18	2170307,36	50° 52' 13,174"	40° 21' 4,427"
171140	37	Земли транспорта № 39	425476,85	2170349,19	50° 52' 13,443"	40° 21' 6,560"
171141	38	Земли транспорта № 39	425480,68	2170380,54	50° 52' 13,583"	40° 21' 8,160"
171142	39	Земли транспорта № 39	425483,32	2170429,67	50° 52' 13,692"	40° 21' 10,669"
171143	40	Земли транспорта № 39	425481,38	2170481,38	50° 52' 13,655"	40° 21' 13,315"
171144	41	Земли транспорта № 39	425467,27	2170589,28	50° 52' 13,252"	40° 21' 18,843"
171145	42	Земли транспорта № 39	425437,96	2170757,61	50° 52' 12,387"	40° 21' 27,473"
171146	43	Земли транспорта № 39	425411,72	2170924,06	50° 52' 11,620"	40° 21' 36,004"
171147	44	Земли транспорта № 39	425227,20	2172061,02	50° 52' 6,205"	40° 22' 34,278"
171148	45	Земли транспорта № 39	425200,52	2172225,58	50° 52' 5,422"	40° 22' 42,712"
171149	46	Земли транспорта № 39	425085,60	2172902,75	50° 52' 2,030"	40° 23' 17,423"
171150	47	Земли транспорта № 39	425042,99	2173170,99	50° 52' 0,780"	40° 23' 31,169"
171151	48	Земли транспорта № 39	424922,45	2173929,88	50° 51' 57,241"	40° 24' 10,060"
171152	49	Земли транспорта № 39	424882,27	2174181,91	50° 51' 56,060"	40° 24' 22,975"
171153	50	Земли транспорта № 39	424854,40	2174307,27	50° 51' 55,217"	40° 24' 29,405"
171154	51	Земли транспорта № 39	424829,29	2174385,66	50° 51' 54,442"	40° 24' 33,431"
171155	52	Земли транспорта № 39	424815,00	2174422,97	50° 51' 53,997"	40° 24' 35,349"
171156	53	Земли транспорта № 39	424797,87	2174463,28	50° 51' 53,462"	40° 24' 37,423"
171157	54	Земли транспорта № 39	424758,87	2174533,77	50° 51' 52,233"	40° 24' 41,056"
171158	55	Земли транспорта № 39	424737,81	2174564,23	50° 51' 51,566"	40° 24' 42,629"
171159	56	Земли транспорта № 39	424444,66	2174956,54	50° 51' 42,265"	40° 25' 2,902"
171160	57	Земли транспорта № 39	424434,52	2174972,79	50° 51' 41,944"	40° 25' 3,740"
171161	58	Земли транспорта № 39	423772,28	2184825,51	50° 51' 24,814"	40° 33' 27,874"
171162	59	Земли транспорта № 39	423747,82	2184803,40	50° 51' 24,014"	40° 33' 26,759"
171163	60	Земли транспорта № 39	424675,64	2183748,91	50° 51' 53,603"	40° 32' 32,251"
171164	61	Земли транспорта № 39	424848,50	2183572,52	50° 51' 59,123"	40° 32' 23,120"
171165	62	Земли транспорта № 39	426373,87	2182614,80	50° 52' 48,079"	40° 31' 33,141"

171166	63	Земли транспорта № 39	426806,03	2182306,11	50° 53' 1,932"	40° 31' 17,066"
171167	64	Земли транспорта № 39	426811,76	2182305,10	50° 53' 2,117"	40° 31' 17,010"
171168	65	Земли транспорта № 39	426858,19	2182265,80	50° 53' 3,603"	40° 31' 14,969"
171169	66	Земли транспорта № 39	426910,73	2182205,23	50° 53' 5,277"	40° 31' 11,836"
171170	67	Земли транспорта № 39	426912,13	2182204,36	50° 53' 5,322"	40° 31' 11,790"
171171	68	Земли транспорта № 39	426945,74	2182176,96	50° 53' 6,398"	40° 31' 10,367"
171172	69	Земли транспорта № 39	426969,26	2182141,97	50° 53' 7,144"	40° 31' 8,561"
171173	70	Земли транспорта № 39	427064,15	2181901,41	50° 53' 10,113"	40° 30' 56,193"
171174	71	Земли транспорта № 39	427082,52	2181789,57	50° 53' 10,659"	40° 30' 50,460"
171175	72	Земли транспорта № 39	427079,15	2181695,24	50° 53' 10,510"	40° 30' 45,637"
171176	73	Земли транспорта № 39	427044,96	2181609,00	50° 53' 9,367"	40° 30' 41,249"
171177	74	Земли транспорта № 39	427003,19	2181545,67	50° 53' 7,989"	40° 30' 38,038"
171178	75	Земли транспорта № 39	427001,36	2181544,13	50° 53' 7,929"	40° 30' 37,960"
171179	76	Земли транспорта № 39	426924,24	2181428,19	50° 53' 5,384"	40° 30' 32,082"
171180	77	Земли транспорта № 39	426974,69	2181397,70	50° 53' 7,004"	40° 30' 30,489"
171181	78	Земли транспорта № 39	426970,44	2181391,26	50° 53' 6,863"	40° 30' 30,162"
171182	79	Земли транспорта № 39	426926,55	2181337,27	50° 53' 5,420"	40° 30' 27,430"
171183	80	Земли транспорта № 39	426926,03	2181336,83	50° 53' 5,403"	40° 30' 27,408"
171184	81	Земли транспорта № 39	426925,25	2181336,70	50° 53' 5,378"	40° 30' 27,402"
171185	82	Земли транспорта № 39	426909,90	2181338,71	50° 53' 4,882"	40° 30' 27,515"
171186	83	Земли транспорта № 39	426902,60	2181320,08	50° 53' 4,638"	40° 30' 26,567"
171187	84	Земли транспорта № 39	426909,79	2181316,63	50° 53' 4,869"	40° 30' 26,385"
171188	85	Земли транспорта № 39	426910,00	2181316,27	50° 53' 4,876"	40° 30' 26,367"
171189	86	Земли транспорта № 39	426909,98	2181315,95	50° 53' 4,875"	40° 30' 26,350"
171190	87	Земли транспорта № 39	426909,71	2181315,60	50° 53' 4,866"	40° 30' 26,333"
171191	88	Земли транспорта № 39	426862,37	2181257,69	50° 53' 3,309"	40° 30' 23,403"
171192	89	Земли транспорта № 39	426823,90	2181210,65	50° 53' 2,045"	40° 30' 21,023"
171193	90	Земли транспорта № 39	426815,70	2181180,02	50° 53' 1,766"	40° 30' 19,462"
171194	91	Земли транспорта № 39	426826,32	2181192,40	50° 53' 2,115"	40° 30' 20,088"
171195	92	Земли транспорта № 39	426938,25	2181327,74	50° 53' 5,795"	40° 30' 26,935"
171196	93	Земли транспорта № 39	426985,33	2181387,21	50° 53' 7,343"	40° 30' 29,945"
171197	94	Земли транспорта № 39	427039,92	2181478,97	50° 53' 9,149"	40° 30' 34,602"
171198	95	Земли транспорта № 39	427079,44	2181576,20	50° 53' 10,469"	40° 30' 39,548"
171199	96	Земли транспорта № 39	427102,01	2181671,66	50° 53' 11,240"	40° 30' 44,415"
171200	97	Земли транспорта № 39	427110,30	2181744,69	50° 53' 11,539"	40° 30' 48,146"
171201	98	Земли транспорта № 39	427107,52	2181870,85	50° 53' 11,503"	40° 30' 54,601"
171202	99	Земли транспорта № 39	427085,96	2181991,06	50° 53' 10,856"	40° 31' 0,764"
171203	100	Земли транспорта № 39	427053,23	2182076,54	50° 53' 9,833"	40° 31' 5,158"
171204	101	Земли транспорта № 39	427020,92	2182139,82	50° 53' 8,815"	40° 31' 8,417"
171205	102	Земли транспорта № 39	426963,50	2182221,72	50° 53' 6,991"	40° 31' 12,644"
171206	103	Земли транспорта № 39	426896,28	2182291,47	50° 53' 4,846"	40° 31' 16,257"

171207	104	Земли транспорта № 39	426869,55	2182316,07	50° 53' 3,991"	40° 31' 17,533"
171208	105	Земли транспорта № 39	426815,86	2182359,89	50° 53' 2,273"	40° 31' 19,810"
171209	106	Земли транспорта № 39	426759,09	2182396,99	50° 53' 0,452"	40° 31' 21,745"
171210	107	Земли транспорта № 39	426615,43	2182491,07	50° 52' 55,843"	40° 31' 26,653"
171211	108	Земли транспорта № 39	426037,08	2182857,65	50° 52' 37,284"	40° 31' 45,784"
171212	109	Земли транспорта № 39	425985,74	2182889,83	50° 52' 35,636"	40° 31' 47,464"
171213	110	Земли транспорта № 39	425489,21	2183202,92	50° 52' 19,701"	40° 32' 3,801"
171214	111	Земли транспорта № 39	425236,26	2183360,24	50° 52' 11,582"	40° 32' 12,012"
171215	112	Земли транспорта № 39	424884,04	2183579,31	50° 52' 0,276"	40° 32' 23,444"
171216	113	Земли транспорта № 39	424817,95	2183634,52	50° 51' 58,160"	40° 32' 26,310"
171217	114	Земли транспорта № 39	424747,11	2183710,90	50° 51' 55,900"	40° 32' 30,261"
171218	115	Земли транспорта № 39	423996,77	2184559,34	50° 51' 31,970"	40° 33' 14,123"
171219	116	Земли транспорта № 39	423772,28	2184825,51	50° 51' 24,814"	40° 33' 27,874"
171220		**Земли транспорта № 39 Количество**		116		116
171221	1	Земли транспорта № 40	418530,44	2194979,17	50° 48' 38,998"	40° 42' 9,767"
171222	2	Земли транспорта № 40	418499,89	2194861,48	50° 48' 37,969"	40° 42' 3,773"
171223	3	Земли транспорта № 40	418487,92	2194815,33	50° 48' 37,566"	40° 42' 1,422"
171224	4	Земли транспорта № 40	418466,54	2194732,97	50° 48' 36,846"	40° 41' 57,228"
171225	5	Земли транспорта № 40	418459,11	2194704,32	50° 48' 36,595"	40° 41' 55,768"
171226	6	Земли транспорта № 40	418436,49	2194617,17	50° 48' 35,834"	40° 41' 51,330"
171227	7	Земли транспорта № 40	418406,48	2194450,01	50° 48' 34,805"	40° 41' 42,810"
171228	8	Земли транспорта № 40	418404,24	2194412,10	50° 48' 34,720"	40° 41' 40,875"
171229	9	Земли транспорта № 40	418413,89	2194374,76	50° 48' 35,019"	40° 41' 38,963"
171230	10	Земли транспорта № 40	418461,27	2194271,37	50° 48' 36,516"	40° 41' 33,657"
171231	11	Земли транспорта № 40	418665,06	2193826,67	50° 48' 42,956"	40° 41' 10,834"
171232	12	Земли транспорта № 40	419038,03	2193047,25	50° 48' 54,750"	40° 40' 30,819"
171233	13	Земли транспорта № 40	419047,00	2193028,51	50° 48' 55,034"	40° 40' 29,857"
171234	14	Земли транспорта № 40	419208,75	2192692,07	50° 49' 0,148"	40° 40' 12,583"
171235	15	Земли транспорта № 40	419385,32	2192324,80	50° 49' 5,731"	40° 39' 53,724"
171236	16	Земли транспорта № 40	419465,85	2192153,35	50° 49' 8,275"	40° 39' 44,921"
171237	17	Земли транспорта № 40	419468,48	2192124,01	50° 49' 8,349"	40° 39' 43,420"
171238	18	Земли транспорта № 40	419466,39	2192099,46	50° 49' 8,273"	40° 39' 42,168"
171239	19	Земли транспорта № 40	419391,55	2191779,92	50° 49' 5,736"	40° 39' 25,889"
171240	20	Земли транспорта № 40	419448,75	2191984,97	50° 49' 7,661"	40° 39' 36,330"
171241	21	Земли транспорта № 40	419453,34	2192004,97	50° 49' 7,816"	40° 39' 37,349"
171242	22	Земли транспорта № 40	419469,11	2192073,66	50° 49' 8,351"	40° 39' 40,848"
171243	23	Земли транспорта № 40	419477,33	2192122,26	50° 49' 8,635"	40° 39' 43,326"
171244	24	Земли транспорта № 40	419472,74	2192150,00	50° 49' 8,496"	40° 39' 44,746"
171245	25	Земли транспорта № 40	419455,75	2192189,56	50° 49' 7,961"	40° 39' 46,776"
171246	26	Земли транспорта № 40	419447,80	2192206,04	50° 49' 7,710"	40° 39' 47,622"
171247	27	Земли транспорта № 40	419411,09	2192282,23	50° 49' 6,549"	40° 39' 51,535"

171248	28	Земли транспорта № 40	419353,69	2192401,29	50° 49' 4,734"	40° 39' 57,649"
171249	29	Земли транспорта № 40	419298,61	2192515,55	50° 49' 2,993"	40° 40' 3,516"
171250	30	Земли транспорта № 40	419273,96	2192567,34	50° 49' 2,214"	40° 40' 6,175"
171251	31	Земли транспорта № 40	419230,82	2192657,95	50° 49' 0,850"	40° 40' 10,827"
171252	32	Земли транспорта № 40	419185,25	2192753,69	50° 48' 59,410"	40° 40' 15,743"
171253	33	Земли транспорта № 40	419143,05	2192842,34	50° 48' 58,076"	40° 40' 20,295"
171254	34	Земли транспорта № 40	419095,41	2192942,43	50° 48' 56,570"	40° 40' 25,434"
171255	35	Земли транспорта № 40	419067,90	2193000,23	50° 48' 55,700"	40° 40' 28,401"
171256	36	Земли транспорта № 40	419067,04	2193009,43	50° 48' 55,676"	40° 40' 28,871"
171257	37	Земли транспорта № 40	419068,10	2193012,73	50° 48' 55,711"	40° 40' 29,039"
171258	38	Земли транспорта № 40	419070,31	2193016,22	50° 48' 55,784"	40° 40' 29,216"
171259	39	Земли транспорта № 40	419073,91	2193018,92	50° 48' 55,901"	40° 40' 29,352"
171260	40	Земли транспорта № 40	419063,43	2193039,38	50° 48' 55,569"	40° 40' 30,403"
171261	41	Земли транспорта № 40	419053,44	2193039,02	50° 48' 55,246"	40° 40' 30,390"
171262	42	Земли транспорта № 40	419049,66	2193040,77	50° 48' 55,124"	40° 40' 30,482"
171263	43	Земли транспорта № 40	419046,61	2193043,99	50° 48' 55,027"	40° 40' 30,648"
171264	44	Земли транспорта № 40	418992,48	2193155,03	50° 48' 53,315"	40° 40' 36,350"
171265	45	Земли транспорта № 40	418943,97	2193254,50	50° 48' 51,780"	40° 40' 41,457"
171266	46	Земли транспорта № 40	418899,50	2193345,69	50° 48' 50,373"	40° 40' 46,139"
171267	47	Земли транспорта № 40	418855,42	2193438,31	50° 48' 48,979"	40° 40' 50,894"
171268	48	Земли транспорта № 40	418813,90	2193525,45	50° 48' 47,666"	40° 40' 55,368"
171269	49	Земли транспорта № 40	418770,31	2193616,95	50° 48' 46,288"	40° 41' 0,065"
171270	50	Земли транспорта № 40	418720,84	2193720,79	50° 48' 44,724"	40° 41' 5,396"
171271	51	Земли транспорта № 40	418664,70	2193838,65	50° 48' 42,948"	40° 41' 11,446"
171272	52	Земли транспорта № 40	418620,19	2193932,09	50° 48' 41,541"	40° 41' 16,242"
171273	53	Земли транспорта № 40	418565,81	2194050,81	50° 48' 39,822"	40° 41' 22,335"
171274	54	Земли транспорта № 40	418512,25	2194167,72	50° 48' 38,130"	40° 41' 28,335"
171275	55	Земли транспорта № 40	418468,40	2194263,43	50° 48' 36,744"	40° 41' 33,247"
171276	56	Земли транспорта № 40	418419,47	2194372,99	50° 48' 35,199"	40° 41' 38,869"
171277	57	Земли транспорта № 40	418413,65	2194394,36	50° 48' 35,018"	40° 41' 39,964"
171278	58	Земли транспорта № 40	418412,39	2194436,57	50° 48' 34,992"	40° 41' 42,120"
171279	59	Земли транспорта № 40	418415,60	2194453,01	50° 48' 35,101"	40° 41' 42,958"
171280	60	Земли транспорта № 40	418440,00	2194578,01	50° 48' 35,934"	40° 41' 49,328"
171281	61	Земли транспорта № 40	418456,45	2194649,33	50° 48' 36,491"	40° 41' 52,962"
171282	62	Земли транспорта № 40	418475,46	2194724,10	50° 48' 37,131"	40° 41' 56,770"
171283	63	Земли транспорта № 40	418497,27	2194809,87	50° 48' 37,867"	40° 42' 1,138"
171284	64	Земли транспорта № 40	418509,04	2194856,61	50° 48' 38,263"	40° 42' 3,519"
171285	65	Земли транспорта № 40	418534,59	2194969,64	50° 48' 39,129"	40° 42' 9,278"
171286	66	Земли транспорта № 40	418534,66	2194969,94	50° 48' 39,131"	40° 42' 9,293"
171287	67	Земли транспорта № 40	418555,08	2195048,39	50° 48' 39,819"	40° 42' 13,289"
171288	68	Земли транспорта № 40	418577,83	2195135,59	50° 48' 40,585"	40° 42' 17,730"

171289	69	Земли транспорта № 40	418604,87	2195239,25	50° 48' 41,495"	40° 42' 23,009"
171290	70	Земли транспорта № 40	418629,35	2195333,09	50° 48' 42,319"	40° 42' 27,789"
171291	71	Земли транспорта № 40	418654,49	2195429,50	50° 48' 43,165"	40° 42' 32,699"
171292	72	Земли транспорта № 40	418683,05	2195539,01	50° 48' 44,126"	40° 42' 38,277"
171293	73	Земли транспорта № 40	418712,59	2195652,28	50° 48' 45,120"	40° 42' 44,046"
171294	74	Земли транспорта № 40	418730,00	2195721,15	50° 48' 45,707"	40° 42' 47,554"
171295	75	Земли транспорта № 40	418754,48	2195814,64	50° 48' 46,531"	40° 42' 52,316"
171296	76	Земли транспорта № 40	418794,74	2195968,39	50° 48' 47,885"	40° 43' 0,147"
171297	77	Земли транспорта № 40	418819,33	2196062,30	50° 48' 48,712"	40° 43' 4,930"
171298	78	Земли транспорта № 40	418841,16	2196148,99	50° 48' 49,447"	40° 43' 9,347"
171299	79	Земли транспорта № 40	418865,15	2196242,33	50° 48' 50,255"	40° 43' 14,101"
171300	80	Земли транспорта № 40	418890,43	2196340,73	50° 48' 51,106"	40° 43' 19,114"
171301	81	Земли транспорта № 40	418915,21	2196437,18	50° 48' 51,940"	40° 43' 24,027"
171302	82	Земли транспорта № 40	418931,77	2196506,11	50° 48' 52,498"	40° 43' 27,539"
171303	83	Земли транспорта № 40	418950,34	2196583,42	50° 48' 53,125"	40° 43' 31,477"
171304	84	Земли транспорта № 40	418952,71	2196591,61	50° 48' 53,204"	40° 43' 31,895"
171305	85	Земли транспорта № 40	418969,09	2196646,59	50° 48' 53,753"	40° 43' 34,694"
171306	86	Земли транспорта № 40	418987,78	2196682,71	50° 48' 54,369"	40° 43' 36,529"
171307	87	Земли транспорта № 40	419025,63	2196726,27	50° 48' 55,609"	40° 43' 38,734"
171308	88	Земли транспорта № 40	419093,05	2196785,00	50° 48' 57,810"	40° 43' 41,699"
171309	89	Земли транспорта № 40	419137,67	2196823,86	50° 48' 59,266"	40° 43' 43,660"
171310	90	Земли транспорта № 40	419205,45	2196882,05	50° 49' 1,479"	40° 43' 46,597"
171311	91	Земли транспорта № 40	419277,43	2196944,20	50° 49' 3,828"	40° 43' 49,734"
171312	92	Земли транспорта № 40	419360,56	2197015,98	50° 49' 6,542"	40° 43' 53,358"
171313	93	Земли транспорта № 40	419379,48	2197031,24	50° 49' 7,159"	40° 43' 54,127"
171314	94	Земли транспорта № 40	419447,57	2197091,69	50° 49' 9,382"	40° 43' 57,180"
171315	95	Земли транспорта № 40	419522,21	2197157,97	50° 49' 11,819"	40° 44' 0,527"
171316	96	Земли транспорта № 40	419595,26	2197222,84	50° 49' 14,204"	40° 44' 3,802"
171317	97	Земли транспорта № 40	419600,49	2197227,48	50° 49' 14,375"	40° 44' 4,037"
171318	98	Земли транспорта № 40	419666,89	2197286,44	50° 49' 16,543"	40° 44' 7,014"
171319	99	Земли транспорта № 40	419706,41	2197314,51	50° 49' 17,831"	40° 44' 8,428"
171320	100	Земли транспорта № 40	419758,80	2197343,05	50° 49' 19,535"	40° 44' 9,858"
171321	101	Земли транспорта № 40	419792,37	2197360,27	50° 49' 20,627"	40° 44' 10,721"
171322	102	Земли транспорта № 40	419833,51	2197381,37	50° 49' 21,965"	40° 44' 11,777"
171323	103	Земли транспорта № 40	419913,17	2197422,22	50° 49' 24,556"	40° 44' 13,823"
171324	104	Земли транспорта № 40	420011,35	2197473,89	50° 49' 27,750"	40° 44' 16,412"
171325	105	Земли транспорта № 40	420101,96	2197521,57	50° 49' 30,697"	40° 44' 18,801"
171326	106	Земли транспорта № 40	420180,51	2197562,90	50° 49' 33,253"	40° 44' 20,872"
171327	107	Земли транспорта № 40	420245,31	2197598,01	50° 49' 35,361"	40° 44' 22,633"
171328	108	Земли транспорта № 40	420320,70	2197638,86	50° 49' 37,814"	40° 44' 24,681"
171329	109	Земли транспорта № 40	420368,93	2197664,99	50° 49' 39,383"	40° 44' 25,991"

171330	110	Земли транспорта № 40	420401,67	2197682,73	50° 49' 40,448"	40° 44' 26,881"
171331	111	Земли транспорта № 40	420403,68	2197682,78	50° 49' 40,513"	40° 44' 26,882"
171332	112	Земли транспорта № 40	420404,00	2197682,68	50° 49' 40,523"	40° 44' 26,877"
171333	113	Земли транспорта № 40	420405,82	2197682,13	50° 49' 40,582"	40° 44' 26,848"
171334	114	Земли транспорта № 40	420415,94	2197669,91	50° 49' 40,905"	40° 44' 26,218"
171335	115	Земли транспорта № 40	420428,79	2197675,78	50° 49' 41,323"	40° 44' 26,512"
171336	116	Земли транспорта № 40	420426,39	2197691,35	50° 49' 41,250"	40° 44' 27,308"
171337	117	Земли транспорта № 40	420426,65	2197694,08	50° 49' 41,260"	40° 44' 27,448"
171338	118	Земли транспорта № 40	420426,70	2197694,13	50° 49' 41,261"	40° 44' 27,450"
171339	119	Земли транспорта № 40	420428,22	2197695,76	50° 49' 41,311"	40° 44' 27,533"
171340	120	Земли транспорта № 40	420463,07	2197714,15	50° 49' 42,445"	40° 44' 28,454"
171341	121	Земли транспорта № 40	420546,19	2197758,02	50° 49' 45,149"	40° 44' 30,653"
171342	122	Земли транспорта № 40	420631,39	2197803,42	50° 49' 47,920"	40° 44' 32,929"
171343	123	Земли транспорта № 40	420725,75	2197853,70	50° 49' 50,990"	40° 44' 35,450"
171344	124	Земли транспорта № 40	420810,81	2197898,50	50° 49' 53,757"	40° 44' 37,695"
171345	125	Земли транспорта № 40	420903,20	2197947,16	50° 49' 56,762"	40° 44' 40,134"
171346	126	Земли транспорта № 40	420987,95	2197991,13	50° 49' 59,518"	40° 44' 42,337"
171347	127	Земли транспорта № 40	421044,86	2198020,66	50° 50' 1,369"	40° 44' 43,817"
171348	128	Земли транспорта № 40	421047,24	2198036,05	50° 50' 1,451"	40° 44' 44,602"
171349	129	Земли транспорта № 40	421040,35	2198032,40	50° 50' 1,227"	40° 44' 44,420"
171350	130	Земли транспорта № 40	421033,17	2198028,61	50° 50' 0,994"	40° 44' 44,230"
171351	131	Земли транспорта № 40	421023,78	2198023,64	50° 50' 0,688"	40° 44' 43,980"
171352	132	Земли транспорта № 40	420928,93	2197973,47	50° 49' 57,603"	40° 44' 41,465"
171353	133	Земли транспорта № 40	420776,39	2197893,07	50° 49' 52,641"	40° 44' 37,435"
171354	134	Земли транспорта № 40	420526,81	2197761,52	50° 49' 44,523"	40° 44' 30,842"
171355	135	Земли транспорта № 40	420490,21	2197742,23	50° 49' 43,332"	40° 44' 29,875"
171356	136	Земли транспорта № 40	420180,56	2197579,01	50° 49' 33,259"	40° 44' 21,695"
171357	137	Земли транспорта № 40	419687,37	2197319,02	50° 49' 17,216"	40° 44' 8,668"
171358	138	Земли транспорта № 40	419366,97	2197037,94	50° 49' 6,756"	40° 43' 54,476"
171359	139	Земли транспорта № 40	418993,17	2196709,97	50° 48' 54,553"	40° 43' 37,919"
171360	140	Земли транспорта № 40	418976,11	2196685,71	50° 48' 53,993"	40° 43' 36,689"
171361	141	Земли транспорта № 40	418959,14	2196648,79	50° 48' 53,431"	40° 43' 34,812"
171362	142	Земли транспорта № 40	418530,44	2194979,17	50° 48' 38,998"	40° 42' 9,767"
171363	143	Земли транспорта № 40	421927,26	2189214,43	50° 50' 26,835"	40° 37' 13,336"
171364	144	Земли транспорта № 40	421792,32	2189210,73	50° 50' 22,467"	40° 37' 13,228"
171365	145	Земли транспорта № 40	421794,43	2189110,18	50° 50' 22,498"	40° 37' 8,089"
171366	146	Земли транспорта № 40	421927,78	2189113,36	50° 50' 26,814"	40° 37' 8,171"
171367	147	Земли транспорта № 40	421927,26	2189214,43	50° 50' 26,835"	40° 37' 13,336"
171368	148	Земли транспорта № 40	431143,74	2196301,81	50° 55' 27,578"	40° 43' 10,655"
171369	149	Земли транспорта № 40	431053,05	2196232,86	50° 55' 24,620"	40° 43' 7,173"
171370	150	Земли транспорта № 40	431051,43	2196228,91	50° 55' 24,566"	40° 43' 6,971"

171371	151	Земли транспорта № 40	431042,55	2196197,67	50° 55' 24,268"	40° 43' 5,377"
171372	152	Земли транспорта № 40	431025,59	2196150,37	50° 55' 23,704"	40° 43' 2,964"
171373	153	Земли транспорта № 40	430999,22	2196083,68	50° 55' 22,828"	40° 42' 59,564"
171374	154	Земли транспорта № 40	430980,92	2196034,35	50° 55' 22,219"	40° 42' 57,049"
171375	155	Земли транспорта № 40	430827,60	2195585,92	50° 55' 17,107"	40° 42' 34,174"
171376	156	Земли транспорта № 40	430826,81	2195586,23	50° 55' 17,082"	40° 42' 34,191"
171377	157	Земли транспорта № 40	430826,73	2195585,98	50° 55' 17,079"	40° 42' 34,178"
171378	158	Земли транспорта № 40	430848,77	2195582,44	50° 55' 17,791"	40° 42' 33,985"
171379	159	Земли транспорта № 40	430872,15	2195685,29	50° 55' 18,582"	40° 42' 39,237"
171380	160	Земли транспорта № 40	430911,25	2195795,86	50° 55' 19,884"	40° 42' 44,876"
171381	161	Земли транспорта № 40	430970,52	2195956,04	50° 55' 21,856"	40° 42' 53,045"
171382	162	Земли транспорта № 40	431014,07	2196073,06	50° 55' 23,305"	40° 42' 59,013"
171383	163	Земли транспорта № 40	431047,74	2196163,19	50° 55' 24,425"	40° 43' 3,609"
171384	164	Земли транспорта № 40	431070,35	2196232,46	50° 55' 25,180"	40° 43' 7,143"
171385	165	Земли транспорта № 40	431107,48	2196261,70	50° 55' 26,391"	40° 43' 8,620"
171386	166	Земли транспорта № 40	431107,66	2196261,89	50° 55' 26,397"	40° 43' 8,630"
171387	167	Земли транспорта № 40	431108,22	2196262,46	50° 55' 26,415"	40° 43' 8,659"
171388	168	Земли транспорта № 40	431108,97	2196262,85	50° 55' 26,439"	40° 43' 8,678"
171389	169	Земли транспорта № 40	431139,03	2196284,85	50° 55' 27,419"	40° 43' 9,789"
171390	170	Земли транспорта № 40	431141,46	2196286,01	50° 55' 27,498"	40° 43' 9,847"
171391	171	Земли транспорта № 40	431142,05	2196285,61	50° 55' 27,517"	40° 43' 9,826"
171392	172	Земли транспорта № 40	431142,48	2196285,78	50° 55' 27,531"	40° 43' 9,835"
171393	173	Земли транспорта № 40	431150,42	2196280,10	50° 55' 27,786"	40° 43' 9,539"
171394	174	Земли транспорта № 40	431158,21	2196285,24	50° 55' 28,040"	40° 43' 9,798"
171395	175	Земли транспорта № 40	431143,74	2196301,81	50° 55' 27,578"	40° 43' 10,655"
171396	176	Земли транспорта № 40	424187,32	2199476,09	50° 51' 43,516"	40° 45' 56,625"
171397	177	Земли транспорта № 40	424209,14	2199488,40	50° 51' 44,226"	40° 45' 57,244"
171398	178	Земли транспорта № 40	424231,57	2199506,44	50° 51' 44,957"	40° 45' 58,155"
171399	179	Земли транспорта № 40	424245,12	2199520,08	50° 51' 45,400"	40° 45' 58,845"
171400	180	Земли транспорта № 40	424245,66	2199520,68	50° 51' 45,418"	40° 45' 58,876"
171401	181	Земли транспорта № 40	425016,60	2200433,75	50° 52' 10,648"	40° 46' 45,183"
171402	182	Земли транспорта № 40	425199,06	2200649,79	50° 52' 16,619"	40° 46' 56,142"
171403	183	Земли транспорта № 40	425805,90	2201368,21	50° 52' 36,474"	40° 47' 32,591"
171404	184	Земли транспорта № 40	425834,54	2201402,01	50° 52' 37,411"	40° 47' 34,305"
171405	185	Земли транспорта № 40	428274,11	2204278,21	50° 53' 57,195"	40° 50' 0,309"
171406	186	Земли транспорта № 40	428274,99	2204279,42	50° 53' 57,224"	40° 50' 0,371"
171407	187	Земли транспорта № 40	428320,84	2204354,08	50° 53' 58,728"	40° 50' 4,170"
171408	188	Земли транспорта № 40	428320,98	2204354,31	50° 53' 58,733"	40° 50' 4,182"
171409	189	Земли транспорта № 40	428321,71	2204355,89	50° 53' 58,757"	40° 50' 4,262"
171410	190	Земли транспорта № 40	428322,17	2204357,61	50° 53' 58,773"	40° 50' 4,350"
171411	191	Земли транспорта № 40	428336,59	2204442,79	50° 53' 59,263"	40° 50' 8,702"

171412	192	Земли транспорта № 40	428336,65	2204443,22	50° 53' 59,265"	40° 50' 8,724"
171413	193	Земли транспорта № 40	428392,42	2204889,44	50° 54' 1,196"	40° 50' 31,532"
171414	194	Земли транспорта № 40	428469,05	2205502,10	50° 54' 3,847"	40° 51' 2,849"
171415	195	Земли транспорта № 40	430786,36	2204178,68	50° 55' 18,458"	40° 49' 54,081"
171416	196	Земли транспорта № 40	430947,74	2204076,34	50° 55' 23,650"	40° 49' 48,769"
171417	197	Земли транспорта № 40	431098,17	2203910,13	50° 55' 28,470"	40° 49' 40,191"
171418	198	Земли транспорта № 40	431099,15	2203909,18	50° 55' 28,502"	40° 49' 40,142"
171419	199	Земли транспорта № 40	431100,58	2203908,18	50° 55' 28,548"	40° 49' 40,091"
171420	200	Земли транспорта № 40	431102,16	2203907,44	50° 55' 28,598"	40° 49' 40,052"
171421	201	Земли транспорта № 40	431103,85	2203906,99	50° 55' 28,653"	40° 49' 40,028"
171422	202	Земли транспорта № 40	431105,58	2203906,84	50° 55' 28,709"	40° 49' 40,020"
171423	203	Земли транспорта № 40	431107,32	2203906,99	50° 55' 28,765"	40° 49' 40,027"
171424	204	Земли транспорта № 40	431109,00	2203907,44	50° 55' 28,820"	40° 49' 40,049"
171425	205	Земли транспорта № 40	431110,58	2203908,18	50° 55' 28,871"	40° 49' 40,086"
171426	206	Земли транспорта № 40	431111,88	2203909,07	50° 55' 28,913"	40° 49' 40,131"
171427	207	Земли транспорта № 40	431112,06	2203909,22	50° 55' 28,919"	40° 49' 40,138"
171428	208	Земли транспорта № 40	431105,58	2203916,84	50° 55' 28,712"	40° 49' 40,532"
171429	209	Земли транспорта № 40	430954,24	2204084,06	50° 55' 23,863"	40° 49' 49,161"
171430	210	Земли транспорта № 40	430791,52	2204187,25	50° 55' 18,627"	40° 49' 54,517"
171431	211	Земли транспорта № 40	429597,21	2204869,32	50° 54' 40,175"	40° 50' 29,967"
171432	212	Земли транспорта № 40	429044,01	2205185,25	50° 54' 22,363"	40° 50' 46,381"
171433	213	Земли транспорта № 40	428460,99	2205518,22	50° 54' 3,590"	40° 51' 3,677"
171434	214	Земли транспорта № 40	428382,50	2204890,68	50° 54' 0,875"	40° 50' 31,600"
171435	215	Земли транспорта № 40	428326,73	2204444,46	50° 53' 58,945"	40° 50' 8,792"
171436	216	Земли транспорта № 40	428312,32	2204359,31	50° 53' 58,454"	40° 50' 4,442"
171437	217	Земли транспорта № 40	428266,47	2204284,66	50° 53' 56,949"	40° 50' 0,642"
171438	218	Земли транспорта № 40	426591,27	2202309,63	50° 53' 2,169"	40° 48' 20,370"
171439	219	Земли транспорта № 40	426561,59	2202274,64	50° 53' 1,198"	40° 48' 18,594"
171440	220	Земли транспорта № 40	426478,33	2202176,48	50° 52' 58,475"	40° 48' 13,612"
171441	221	Земли транспорта № 40	426425,61	2202114,32	50° 52' 56,750"	40° 48' 10,457"
171442	222	Земли транспорта № 40	426279,93	2201942,56	50° 52' 51,985"	40° 48' 1,741"
171443	223	Земли транспорта № 40	426216,59	2201867,89	50° 52' 49,913"	40° 47' 57,951"
171444	224	Земли транспорта № 40	426090,29	2201718,98	50° 52' 45,782"	40° 47' 50,395"
171445	225	Земли транспорта № 40	425995,92	2201607,73	50° 52' 42,695"	40° 47' 44,750"
171446	226	Земли транспорта № 40	425879,80	2201470,82	50° 52' 38,896"	40° 47' 37,803"
171447	227	Земли транспорта № 40	425826,92	2201408,47	50° 52' 37,166"	40° 47' 34,640"
171448	228	Земли транспорта № 40	425798,26	2201374,67	50° 52' 36,229"	40° 47' 32,925"
171449	229	Земли транспорта № 40	425768,91	2201339,92	50° 52' 35,268"	40° 47' 31,161"
171450	230	Земли транспорта № 40	425659,86	2201210,82	50° 52' 31,700"	40° 47' 24,611"
171451	231	Земли транспорта № 40	425603,28	2201143,84	50° 52' 29,849"	40° 47' 21,213"
171452	232	Земли транспорта № 40	425472,84	2200989,41	50° 52' 25,582"	40° 47' 13,378"

171453	233	Земли транспорта № 40	425393,73	2200895,76	50° 52' 22,993"	40° 47' 8,627"
171454	234	Земли транспорта № 40	425244,46	2200719,05	50° 52' 18,109"	40° 46' 59,662"
171455	235	Земли транспорта № 40	425191,42	2200656,25	50° 52' 16,373"	40° 46' 56,476"
171456	236	Земли транспорта № 40	425183,12	2200646,42	50° 52' 16,102"	40° 46' 55,978"
171457	237	Земли транспорта № 40	425013,67	2200445,78	50° 52' 10,557"	40° 46' 45,800"
171458	238	Земли транспорта № 40	425008,96	2200440,20	50° 52' 10,403"	40° 46' 45,517"
171459	239	Земли транспорта № 40	424958,75	2200380,73	50° 52' 8,760"	40° 46' 42,501"
171460	240	Земли транспорта № 40	424796,11	2200188,11	50° 52' 3,438"	40° 46' 32,730"
171461	241	Земли транспорта № 40	424746,56	2200129,42	50° 52' 1,816"	40° 46' 29,754"
171462	242	Земли транспорта № 40	424597,77	2199953,20	50° 51' 56,947"	40° 46' 20,816"
171463	243	Земли транспорта № 40	424548,65	2199895,03	50° 51' 55,339"	40° 46' 17,866"
171464	244	Земли транспорта № 40	424457,07	2199786,56	50° 51' 52,342"	40° 46' 12,365"
171465	245	Земли транспорта № 40	424378,79	2199693,85	50° 51' 49,780"	40° 46' 7,664"
171466	246	Земли транспорта № 40	424238,02	2199527,13	50° 51' 45,173"	40° 45' 59,209"
171467	247	Земли транспорта № 40	424228,28	2199517,33	50° 51' 44,855"	40° 45' 58,713"
171468	248	Земли транспорта № 40	424187,32	2199476,09	50° 51' 43,516"	40° 45' 56,625"
171469	249	Земли транспорта № 40	423874,32	2199240,31	50° 51' 33,314"	40° 45' 44,726"
171470	250	Земли транспорта № 40	423947,38	2199281,68	50° 51' 35,691"	40° 45' 46,805"
171471	251	Земли транспорта № 40	424010,88	2199321,89	50° 51' 37,758"	40° 45' 48,829"
171472	252	Земли транспорта № 40	424064,10	2199371,31	50° 51' 39,496"	40° 45' 51,329"
171473	253	Земли транспорта № 40	424026,24	2199342,26	50° 51' 38,262"	40° 45' 49,863"
171474	254	Земли транспорта № 40	423995,87	2199318,95	50° 51' 37,272"	40° 45' 48,686"
171475	255	Земли транспорта № 40	423930,58	2199276,71	50° 51' 35,146"	40° 45' 46,559"
171476	256	Земли транспорта № 40	423874,32	2199240,31	50° 51' 33,314"	40° 45' 44,726"
171477	257	Земли транспорта № 40	423629,01	2199005,60	50° 51' 25,302"	40° 45' 32,850"
171478	258	Земли транспорта № 40	423630,98	2199005,18	50° 51' 25,366"	40° 45' 32,827"
171479	259	Земли транспорта № 40	423679,26	2199110,93	50° 51' 26,962"	40° 45' 38,209"
171480	260	Земли транспорта № 40	423690,55	2199122,22	50° 51' 27,330"	40° 45' 38,781"
171481	261	Земли транспорта № 40	423830,25	2199215,35	50° 51' 31,880"	40° 45' 43,472"
171482	262	Земли транспорта № 40	423872,30	2199239,16	50° 51' 33,248"	40° 45' 44,669"
171483	263	Земли транспорта № 40	423826,71	2199214,42	50° 51' 31,765"	40° 45' 43,427"
171484	264	Земли транспорта № 40	423739,02	2199166,85	50° 51' 28,913"	40° 45' 41,038"
171485	265	Земли транспорта № 40	423735,99	2199165,20	50° 51' 28,814"	40° 45' 40,955"
171486	266	Земли транспорта № 40	423693,42	2199131,09	50° 51' 27,426"	40° 45' 39,233"
171487	267	Земли транспорта № 40	423657,94	2199084,20	50° 51' 26,263"	40° 45' 36,854"
171488	268	Земли транспорта № 40	423654,36	2199075,69	50° 51' 26,145"	40° 45' 36,420"
171489	269	Земли транспорта № 40	423633,35	2199025,71	50° 51' 25,449"	40° 45' 33,876"
171490	270	Земли транспорта № 40	423630,62	2199013,08	50° 51' 25,357"	40° 45' 33,231"
171491	271	Земли транспорта № 40	423629,01	2199005,60	50° 51' 25,302"	40° 45' 32,850"
171492	272	Земли транспорта № 40	433265,50	2198659,81	50° 56' 37,004"	40° 45' 10,298"
171493	273	Земли транспорта № 40	432592,95	2198130,91	50° 56' 15,072"	40° 44' 43,554"

171494	274	Земли транспорта № 40	431524,05	2197318,65	50° 55' 40,221"	40° 44' 2,514"
171495	275	Земли транспорта № 40	431406,93	2197226,94	50° 55' 36,401"	40° 43' 57,880"
171496	276	Земли транспорта № 40	431378,70	2197275,35	50° 55' 35,503"	40° 44' 0,373"
171497	277	Земли транспорта № 40	431348,13	2197251,77	50° 55' 34,506"	40° 43' 59,182"
171498	278	Земли транспорта № 40	431181,84	2197123,59	50° 55' 29,083"	40° 43' 52,706"
171499	279	Земли транспорта № 40	431101,32	2197061,81	50° 55' 26,458"	40° 43' 49,585"
171500	280	Земли транспорта № 40	431087,04	2197050,86	50° 55' 25,992"	40° 43' 49,032"
171501	281	Земли транспорта № 40	430897,38	2196905,36	50° 55' 19,807"	40° 43' 41,682"
171502	282	Земли транспорта № 40	430428,15	2196533,26	50° 55' 4,500"	40° 43' 22,881"
171503	283	Земли транспорта № 40	430367,22	2196486,12	50° 55' 2,513"	40° 43' 20,500"
171504	284	Земли транспорта № 40	430366,93	2196486,62	50° 55' 2,504"	40° 43' 20,526"
171505	285	Земли транспорта № 40	430366,41	2196486,22	50° 55' 2,487"	40° 43' 20,506"
171506	286	Земли транспорта № 40	430403,31	2196441,13	50° 55' 3,666"	40° 43' 18,178"
171507	287	Земли транспорта № 40	430280,48	2196344,96	50° 54' 59,659"	40° 43' 13,320"
171508	288	Земли транспорта № 40	428163,90	2194725,77	50° 53' 50,624"	40° 41' 51,593"
171509	289	Земли транспорта № 40	428163,47	2194725,43	50° 53' 50,609"	40° 41' 51,576"
171510	290	Земли транспорта № 40	427301,10	2194027,07	50° 53' 22,464"	40° 41' 16,320"
171511	291	Земли транспорта № 40	425634,28	2192738,59	50° 52' 28,076"	40° 40' 11,345"
171512	292	Земли транспорта № 40	425604,30	2192714,69	50° 52' 27,098"	40° 40' 10,139"
171513	293	Земли транспорта № 40	425235,99	2192420,99	50° 52' 15,075"	40° 39' 55,328"
171514	294	Земли транспорта № 40	424813,20	2192083,84	50° 52' 1,274"	40° 39' 38,329"
171515	295	Земли транспорта № 40	424714,86	2192038,46	50° 51' 58,076"	40° 39' 36,064"
171516	296	Земли транспорта № 40	424626,91	2192025,89	50° 51' 55,225"	40° 39' 35,472"
171517	297	Земли транспорта № 40	424553,52	2192028,42	50° 51' 52,852"	40° 39' 35,643"
171518	298	Земли транспорта № 40	424459,65	2192046,67	50° 51' 49,821"	40° 39' 36,630"
171519	299	Земли транспорта № 40	424457,18	2192046,97	50° 51' 49,741"	40° 39' 36,647"
171520	300	Земли транспорта № 40	424367,22	2192052,27	50° 51' 46,832"	40° 39' 36,968"
171521	301	Земли транспорта № 40	424366,05	2192052,30	50° 51' 46,794"	40° 39' 36,971"
171522	302	Земли транспорта № 40	424363,00	2192052,07	50° 51' 46,696"	40° 39' 36,961"
171523	303	Земли транспорта № 40	424259,82	2192036,19	50° 51' 43,351"	40° 39' 36,208"
171524	304	Земли транспорта № 40	424259,39	2192036,12	50° 51' 43,337"	40° 39' 36,205"
171525	305	Земли транспорта № 40	424256,02	2192035,22	50° 51' 43,228"	40° 39' 36,160"
171526	306	Земли транспорта № 40	424253,00	2192033,83	50° 51' 43,130"	40° 39' 36,091"
171527	307	Земли транспорта № 40	424173,55	2191988,81	50° 51' 40,543"	40° 39' 33,834"
171528	308	Земли транспорта № 40	424172,62	2191988,24	50° 51' 40,512"	40° 39' 33,806"
171529	309	Земли транспорта № 40	424129,49	2191960,33	50° 51' 39,107"	40° 39' 32,404"
171530	310	Земли транспорта № 40	424061,87	2191935,28	50° 51' 36,910"	40° 39' 31,162"
171531	311	Земли транспорта № 40	423956,72	2191917,33	50° 51' 33,501"	40° 39' 30,304"
171532	312	Земли транспорта № 40	423804,96	2191914,72	50° 51' 28,589"	40° 39' 30,257"
171533	313	Земли транспорта № 40	423680,77	2191914,72	50° 51' 24,571"	40° 39' 30,328"
171534	314	Земли транспорта № 40	423677,95	2191914,52	50° 51' 24,480"	40° 39' 30,319"

171535	315	Земли транспорта № 40	423605,27	2191904,13	50° 51' 22,124"	40° 39' 29,830"
171536	316	Земли транспорта № 40	423515,47	2191904,13	50° 51' 19,219"	40° 39' 29,881"
171537	317	Земли транспорта № 40	423421,59	2191917,17	50° 51' 16,186"	40° 39' 30,601"
171538	318	Земли транспорта № 40	423419,38	2191917,35	50° 51' 16,114"	40° 39' 30,612"
171539	319	Земли транспорта № 40	423321,48	2191920,00	50° 51' 12,947"	40° 39' 30,803"
171540	320	Земли транспорта № 40	423320,94	2191920,01	50° 51' 12,930"	40° 39' 30,804"
171541	321	Земли транспорта № 40	423320,11	2191919,99	50° 51' 12,903"	40° 39' 30,803"
171542	322	Земли транспорта № 40	423256,61	2191917,34	50° 51' 10,847"	40° 39' 30,704"
171543	323	Земли транспорта № 40	423253,86	2191917,04	50° 51' 10,758"	40° 39' 30,690"
171544	324	Земли транспорта № 40	423168,91	2191901,11	50° 51' 8,004"	40° 39' 29,925"
171545	325	Земли транспорта № 40	423113,27	2191889,66	50° 51' 6,199"	40° 39' 29,371"
171546	326	Земли транспорта № 40	422653,93	2191859,51	50° 50' 51,326"	40° 39' 28,092"
171547	327	Земли транспорта № 40	422304,68	2191792,48	50° 50' 40,001"	40° 39' 24,866"
171548	328	Земли транспорта № 40	422205,90	2191785,42	50° 50' 36,802"	40° 39' 24,562"
171549	329	Земли транспорта № 40	422029,51	2191767,79	50° 50' 31,088"	40° 39' 23,761"
171550	330	Земли транспорта № 40	421743,76	2191767,79	50° 50' 21,842"	40° 39' 23,925"
171551	331	Земли транспорта № 40	421260,45	2191732,51	50° 50' 6,191"	40° 39' 22,398"
171552	332	Земли транспорта № 40	421179,31	2191704,28	50° 50' 3,555"	40° 39' 21,003"
171553	333	Земли транспорта № 40	420837,12	2191499,67	50° 49' 52,409"	40° 39' 10,745"
171554	334	Земли транспорта № 40	420332,65	2191058,70	50° 49' 35,924"	40° 38' 48,506"
171555	335	Земли транспорта № 40	420281,60	2191015,50	50° 49' 34,257"	40° 38' 46,329"
171556	336	Земли транспорта № 40	420309,16	2190969,55	50° 49' 35,132"	40° 38' 43,965"
171557	337	Земли транспорта № 40	420521,47	2191144,87	50° 49' 42,066"	40° 38' 52,799"
171558	338	Земли транспорта № 40	420542,24	2191176,96	50° 49' 42,749"	40° 38' 54,427"
171559	339	Земли транспорта № 40	420639,25	2191269,56	50° 49' 45,922"	40° 38' 59,102"
171560	340	Земли транспорта № 40	420762,72	2191375,40	50° 49' 49,956"	40° 39' 4,438"
171561	341	Земли транспорта № 40	420881,78	2191472,41	50° 49' 53,844"	40° 39' 9,326"
171562	342	Земли транспорта № 40	420910,97	2191486,59	50° 49' 54,794"	40° 39' 10,034"
171563	343	Земли транспорта № 40	421036,13	2191547,38	50° 49' 58,865"	40° 39' 13,068"
171564	344	Земли транспорта № 40	421150,78	2191631,16	50° 50' 2,605"	40° 39' 17,283"
171565	345	Земли транспорта № 40	421265,43	2191697,31	50° 50' 6,339"	40° 39' 20,597"
171566	346	Земли транспорта № 40	421472,69	2191710,54	50° 50' 13,050"	40° 39' 21,154"
171567	347	Земли транспорта № 40	421746,09	2191719,36	50° 50' 21,900"	40° 39' 21,449"
171568	348	Земли транспорта № 40	422275,26	2191723,77	50° 50' 39,024"	40° 39' 21,371"
171569	349	Земли транспорта № 40	422486,93	2191767,86	50° 50' 45,889"	40° 39' 23,504"
171570	350	Земли транспорта № 40	422598,71	2191798,78	50° 50' 49,517"	40° 39' 25,020"
171571	351	Земли транспорта № 40	422694,18	2191825,19	50° 50' 52,616"	40° 39' 26,315"
171572	352	Земли транспорта № 40	423122,60	2191850,74	50° 51' 6,487"	40° 39' 27,376"
171573	353	Земли транспорта № 40	423176,63	2191861,86	50° 51' 8,240"	40° 39' 27,914"
171574	354	Земли транспорта № 40	423259,71	2191877,44	50° 51' 10,933"	40° 39' 28,663"
171575	355	Земли транспорта № 40	423321,09	2191880,00	50° 51' 12,920"	40° 39' 28,758"

171576	356	Земли транспорта № 40	423417,18	2191877,40	50° 51' 16,029"	40° 39' 28,571"
171577	357	Земли транспорта № 40	423511,33	2191864,32	50° 51' 19,070"	40° 39' 27,849"
171578	358	Земли транспорта № 40	423514,09	2191864,13	50° 51' 19,159"	40° 39' 27,837"
171579	359	Земли транспорта № 40	423606,69	2191864,13	50° 51' 22,156"	40° 39' 27,784"
171580	360	Земли транспорта № 40	423609,52	2191864,33	50° 51' 22,247"	40° 39' 27,793"
171581	361	Земли транспорта № 40	423682,19	2191874,72	50° 51' 24,603"	40° 39' 28,282"
171582	362	Земли транспорта № 40	423805,30	2191874,72	50° 51' 28,586"	40° 39' 28,212"
171583	363	Земли транспорта № 40	423958,93	2191877,36	50° 51' 33,558"	40° 39' 28,260"
171584	364	Земли транспорта № 40	423961,95	2191877,65	50° 51' 33,656"	40° 39' 28,272"
171585	365	Земли транспорта № 40	424070,49	2191896,18	50° 51' 37,174"	40° 39' 29,158"
171586	366	Земли транспорта № 40	424073,96	2191897,11	50° 51' 37,287"	40° 39' 29,203"
171587	367	Земли транспорта № 40	424145,45	2191923,59	50° 51' 39,610"	40° 39' 30,516"
171588	368	Земли транспорта № 40	424148,50	2191925,02	50° 51' 39,709"	40° 39' 30,588"
171589	369	Земли транспорта № 40	424149,37	2191925,55	50° 51' 39,737"	40° 39' 30,614"
171590	370	Земли транспорта № 40	424193,85	2191954,33	50° 51' 41,187"	40° 39' 32,061"
171591	371	Земли транспорта № 40	424269,53	2191997,22	50° 51' 43,651"	40° 39' 34,210"
171592	372	Земли транспорта № 40	424366,99	2192012,21	50° 51' 46,810"	40° 39' 34,921"
171593	373	Земли транспорта № 40	424453,50	2192007,12	50° 51' 49,608"	40° 39' 34,611"
171594	374	Земли транспорта № 40	424547,61	2191988,82	50° 51' 52,646"	40° 39' 33,622"
171595	375	Земли транспорта № 40	424550,57	2191988,50	50° 51' 52,742"	40° 39' 33,604"
171596	376	Земли транспорта № 40	424627,29	2191985,85	50° 51' 55,223"	40° 39' 33,425"
171597	377	Земли транспорта № 40	424627,98	2191985,84	50° 51' 55,246"	40° 39' 33,424"
171598	378	Земли транспорта № 40	424630,81	2191986,04	50° 51' 55,337"	40° 39' 33,432"
171599	379	Земли транспорта № 40	424723,42	2191999,27	50° 51' 58,338"	40° 39' 34,056"
171600	380	Земли транспорта № 40	424724,06	2191999,37	50° 51' 58,359"	40° 39' 34,061"
171601	381	Земли транспорта № 40	424727,43	2192000,28	50° 51' 58,469"	40° 39' 34,105"
171602	382	Земли транспорта № 40	424728,97	2192000,91	50° 51' 58,519"	40° 39' 34,137"
171603	383	Земли транспорта № 40	424832,16	2192048,54	50° 52' 1,875"	40° 39' 36,513"
171604	384	Земли транспорта № 40	424833,78	2192049,38	50° 52' 1,927"	40° 39' 36,555"
171605	385	Земли транспорта № 40	424836,25	2192051,06	50° 52' 2,008"	40° 39' 36,640"
171606	386	Земли транспорта № 40	425255,43	2192385,33	50° 52' 15,692"	40° 39' 53,494"
171607	387	Земли транспорта № 40	425247,81	2192396,59	50° 52' 15,449"	40° 39' 54,074"
171608	388	Земли транспорта № 40	425306,26	2192446,66	50° 52' 17,358"	40° 39' 56,601"
171609	389	Земли транспорта № 40	425358,85	2192492,24	50° 52' 19,076"	40° 39' 58,902"
171610	390	Земли транспорта № 40	425398,57	2192511,61	50° 52' 20,368"	40° 39' 59,870"
171611	391	Земли транспорта № 40	425632,25	2192685,81	50° 52' 27,992"	40° 40' 8,647"
171612	392	Земли транспорта № 40	425658,98	2192707,13	50° 52' 28,864"	40° 40' 9,722"
171613	393	Земли транспорта № 40	425952,32	2192933,88	50° 52' 38,437"	40° 40' 21,154"
171614	394	Земли транспорта № 40	425939,14	2192938,26	50° 52' 38,012"	40° 40' 21,385"
171615	395	Земли транспорта № 40	426044,60	2193020,84	50° 52' 41,453"	40° 40' 25,549"
171616	396	Земли транспорта № 40	426118,48	2193097,20	50° 52' 43,871"	40° 40' 29,413"

171617	397	Земли транспорта № 40	426337,03	2193252,52	50° 52' 50,998"	40° 40' 37,235"
171618	398	Земли транспорта № 40	426531,01	2193404,22	50° 52' 57,328"	40° 40' 44,886"
171619	399	Земли транспорта № 40	426567,30	2193423,48	50° 52' 58,509"	40° 40' 45,851"
171620	400	Земли транспорта № 40	426572,71	2193413,46	50° 52' 58,680"	40° 40' 45,335"
171621	401	Земли транспорта № 40	427325,74	2193995,56	50° 53' 23,250"	40° 41' 14,694"
171622	402	Земли транспорта № 40	427326,10	2193995,84	50° 53' 23,262"	40° 41' 14,708"
171623	403	Земли транспорта № 40	428188,43	2194694,17	50° 53' 51,406"	40° 41' 49,963"
171624	404	Земли транспорта № 40	430304,97	2196313,33	50° 55' 0,441"	40° 43' 11,688"
171625	405	Земли транспорта № 40	430428,65	2196410,17	50° 55' 4,476"	40° 43' 16,580"
171626	406	Земли транспорта № 40	430488,74	2196336,77	50° 55' 6,395"	40° 43' 12,791"
171627	407	Земли транспорта № 40	430538,35	2196378,02	50° 55' 8,014"	40° 43' 14,877"
171628	408	Земли транспорта № 40	430542,83	2196381,65	50° 55' 8,160"	40° 43' 15,060"
171629	409	Земли транспорта № 40	430525,65	2196405,24	50° 55' 7,613"	40° 43' 16,277"
171630	410	Земли транспорта № 40	430572,86	2196442,89	50° 55' 9,153"	40° 43' 18,179"
171631	411	Земли транспорта № 40	430549,31	2196482,45	50° 55' 8,404"	40° 43' 20,216"
171632	412	Земли транспорта № 40	430696,99	2196591,30	50° 55' 13,219"	40° 43' 25,711"
171633	413	Земли транспорта № 40	430726,12	2196612,73	50° 55' 14,168"	40° 43' 26,792"
171634	414	Земли транспорта № 40	430737,32	2196621,14	50° 55' 14,533"	40° 43' 27,217"
171635	415	Земли транспорта № 40	430770,34	2196647,89	50° 55' 15,611"	40° 43' 28,569"
171636	416	Земли транспорта № 40	430794,22	2196667,19	50° 55' 16,390"	40° 43' 29,544"
171637	417	Земли транспорта № 40	430861,20	2196721,26	50° 55' 18,575"	40° 43' 32,277"
171638	418	Земли транспорта № 40	430969,77	2196809,33	50° 55' 22,117"	40° 43' 36,728"
171639	419	Земли транспорта № 40	430970,35	2196808,66	50° 55' 22,136"	40° 43' 36,694"
171640	420	Земли транспорта № 40	430970,45	2196808,74	50° 55' 22,139"	40° 43' 36,698"
171641	421	Земли транспорта № 40	431002,18	2196772,69	50° 55' 23,154"	40° 43' 34,836"
171642	422	Земли транспорта № 40	431031,42	2196796,00	50° 55' 24,108"	40° 43' 36,014"
171643	423	Земли транспорта № 40	431110,53	2196859,24	50° 55' 26,688"	40° 43' 39,210"
171644	424	Земли транспорта № 40	431085,17	2196892,37	50° 55' 25,879"	40° 43' 40,919"
171645	425	Земли транспорта № 40	431080,79	2196897,79	50° 55' 25,739"	40° 43' 41,199"
171646	426	Земли транспорта № 40	431067,99	2196916,33	50° 55' 25,331"	40° 43' 42,155"
171647	427	Земли транспорта № 40	431125,64	2196962,76	50° 55' 27,212"	40° 43' 44,501"
171648	428	Земли транспорта № 40	431126,08	2196962,19	50° 55' 27,226"	40° 43' 44,472"
171649	429	Земли транспорта № 40	431126,62	2196962,62	50° 55' 27,243"	40° 43' 44,494"
171650	430	Земли транспорта № 40	431140,07	2196944,88	50° 55' 27,673"	40° 43' 43,579"
171651	431	Земли транспорта № 40	431170,02	2196906,72	50° 55' 28,629"	40° 43' 41,609"
171652	432	Земли транспорта № 40	431281,24	2196996,22	50° 55' 32,257"	40° 43' 46,133"
171653	433	Земли транспорта № 40	431254,55	2197030,65	50° 55' 31,405"	40° 43' 47,910"
171654	434	Земли транспорта № 40	431393,39	2197138,44	50° 55' 35,933"	40° 43' 53,356"
171655	435	Земли транспорта № 40	431421,94	2197160,42	50° 55' 36,865"	40° 43' 54,466"
171656	436	Земли транспорта № 40	431438,37	2197173,04	50° 55' 37,400"	40° 43' 55,104"
171657	437	Земли транспорта № 40	431427,27	2197192,07	50° 55' 37,047"	40° 43' 56,084"

171658	438	Земли транспорта № 40	431548,48	2197286,97	50° 55' 41,001"	40° 44' 0,880"
171659	439	Земли транспорта № 40	432617,42	2198099,26	50° 56' 15,853"	40° 44' 41,921"
171660	440	Земли транспорта № 40	433293,57	2198631,00	50° 56' 37,903"	40° 45' 8,808"
171661	441	Земли транспорта № 40	433291,00	2198633,64	50° 56' 37,821"	40° 45' 8,945"
171662	442	Земли транспорта № 40	433279,54	2198645,41	50° 56' 37,454"	40° 45' 9,553"
171663	443	Земли транспорта № 40	433265,50	2198659,81	50° 56' 37,004"	40° 45' 10,298"
171664	444	Земли транспорта № 40	431142,05	2196285,61	50° 55' 27,517"	40° 43' 9,826"
171665	445	Земли транспорта № 40	431150,36	2196280,06	50° 55' 27,785"	40° 43' 9,538"
171666	446	Земли транспорта № 40	431150,42	2196280,10	50° 55' 27,786"	40° 43' 9,539"
171667	447	Земли транспорта № 40	431142,48	2196285,78	50° 55' 27,531"	40° 43' 9,835"
171668	448	Земли транспорта № 40	431142,05	2196285,61	50° 55' 27,517"	40° 43' 9,826"
171669	449	Земли транспорта № 40	430826,81	2195586,23	50° 55' 17,082"	40° 42' 34,191"
171670	450	Земли транспорта № 40	430827,60	2195585,92	50° 55' 17,107"	40° 42' 34,174"
171671	451	Земли транспорта № 40	430980,92	2196034,35	50° 55' 22,219"	40° 42' 57,049"
171672	452	Земли транспорта № 40	430999,22	2196083,68	50° 55' 22,828"	40° 42' 59,564"
171673	453	Земли транспорта № 40	431025,59	2196150,37	50° 55' 23,704"	40° 43' 2,964"
171674	454	Земли транспорта № 40	431042,55	2196197,67	50° 55' 24,268"	40° 43' 5,377"
171675	455	Земли транспорта № 40	431051,43	2196228,91	50° 55' 24,566"	40° 43' 6,971"
171676	456	Земли транспорта № 40	431053,05	2196232,86	50° 55' 24,620"	40° 43' 7,173"
171677	457	Земли транспорта № 40	431143,74	2196301,81	50° 55' 27,578"	40° 43' 10,655"
171678	458	Земли транспорта № 40	431143,36	2196302,25	50° 55' 27,565"	40° 43' 10,677"
171679	459	Земли транспорта № 40	431052,28	2196233,40	50° 55' 24,595"	40° 43' 7,201"
171680	460	Земли транспорта № 40	431050,82	2196229,61	50° 55' 24,547"	40° 43' 7,008"
171681	461	Земли транспорта № 40	431041,93	2196198,02	50° 55' 24,248"	40° 43' 5,395"
171682	462	Земли транспорта № 40	431025,84	2196152,97	50° 55' 23,713"	40° 43' 3,097"
171683	463	Земли транспорта № 40	431009,16	2196110,92	50° 55' 23,159"	40° 43' 0,953"
171684	464	Земли транспорта № 40	430996,88	2196079,67	50° 55' 22,751"	40° 42' 59,360"
171685	465	Земли транспорта № 40	430980,05	2196034,04	50° 55' 22,191"	40° 42' 57,033"
171686	466	Земли транспорта № 40	430947,75	2195938,83	50° 55' 21,114"	40° 42' 52,176"
171687	467	Земли транспорта № 40	430904,67	2195813,33	50° 55' 19,678"	40° 42' 45,774"
171688	468	Земли транспорта № 40	430881,12	2195744,80	50° 55' 18,892"	40° 42' 42,279"
171689	469	Земли транспорта № 40	430866,88	2195702,97	50° 55' 18,418"	40° 42' 40,145"
171690	470	Земли транспорта № 40	430826,81	2195586,23	50° 55' 17,082"	40° 42' 34,191"
171691	471	Земли транспорта № 40	430366,93	2196486,62	50° 55' 2,504"	40° 43' 20,526"
171692	472	Земли транспорта № 40	430367,22	2196486,12	50° 55' 2,513"	40° 43' 20,500"
171693	473	Земли транспорта № 40	430428,15	2196533,26	50° 55' 4,500"	40° 43' 22,881"
171694	474	Земли транспорта № 40	430897,38	2196905,36	50° 55' 19,807"	40° 43' 41,682"
171695	475	Земли транспорта № 40	431087,04	2197050,86	50° 55' 25,992"	40° 43' 49,032"
171696	476	Земли транспорта № 40	431101,32	2197061,81	50° 55' 26,458"	40° 43' 49,585"
171697	477	Земли транспорта № 40	431181,84	2197123,59	50° 55' 29,083"	40° 43' 52,706"
171698	478	Земли транспорта № 40	431348,13	2197251,77	50° 55' 34,506"	40° 43' 59,182"

171699	479	Земли транспорта № 40	431378,70	2197275,35	50° 55' 35,503"	40° 44' 0,373"
171700	480	Земли транспорта № 40	431378,45	2197275,78	50° 55' 35,495"	40° 44' 0,395"
171701	481	Земли транспорта № 40	431313,31	2197225,70	50° 55' 33,371"	40° 43' 57,865"
171702	482	Земли транспорта № 40	431266,84	2197189,96	50° 55' 31,856"	40° 43' 56,059"
171703	483	Земли транспорта № 40	431040,45	2197015,83	50° 55' 24,473"	40° 43' 47,263"
171704	484	Земли транспорта № 40	430957,02	2196951,98	50° 55' 21,752"	40° 43' 44,038"
171705	485	Земли транспорта № 40	430851,39	2196869,98	50° 55' 18,307"	40° 43' 39,895"
171706	486	Земли транспорта № 40	430740,18	2196781,50	50° 55' 14,679"	40° 43' 35,424"
171707	487	Земли транспорта № 40	430613,67	2196681,17	50° 55' 10,552"	40° 43' 30,355"
171708	488	Земли транспорта № 40	430512,34	2196600,91	50° 55' 7,247"	40° 43' 26,299"
171709	489	Земли транспорта № 40	430458,05	2196557,53	50° 55' 5,476"	40° 43' 24,107"
171710	490	Земли транспорта № 40	430366,93	2196486,62	50° 55' 2,504"	40° 43' 20,526"
171711	491	Земли транспорта № 40	431126,08	2196962,19	50° 55' 27,226"	40° 43' 44,472"
171712	492	Земли транспорта № 40	431169,67	2196906,44	50° 55' 28,618"	40° 43' 41,595"
171713	493	Земли транспорта № 40	431170,02	2196906,72	50° 55' 28,629"	40° 43' 41,609"
171714	494	Земли транспорта № 40	431140,07	2196944,88	50° 55' 27,673"	40° 43' 43,579"
171715	495	Земли транспорта № 40	431126,62	2196962,62	50° 55' 27,243"	40° 43' 44,494"
171716	496	Земли транспорта № 40	431126,08	2196962,19	50° 55' 27,226"	40° 43' 44,472"
171717	497	Земли транспорта № 40	430970,35	2196808,66	50° 55' 22,136"	40° 43' 36,694"
171718	498	Земли транспорта № 40	431001,94	2196772,50	50° 55' 23,146"	40° 43' 34,826"
171719	499	Земли транспорта № 40	431002,18	2196772,69	50° 55' 23,154"	40° 43' 34,836"
171720	500	Земли транспорта № 40	430970,45	2196808,74	50° 55' 22,139"	40° 43' 36,698"
171721	501	Земли транспорта № 40	430970,35	2196808,66	50° 55' 22,136"	40° 43' 36,694"
171722		**Земли транспорта № 40 Количество**		501		501
171723	1	Земли транспорта № 41	417115,12	2189669,42	50° 47' 51,300"	40° 37' 39,435"
171724	2	Земли транспорта № 41	417093,52	2189669,92	50° 47' 50,602"	40° 37' 39,473"
171725	3	Земли транспорта № 41	417052,88	2189699,55	50° 47' 49,298"	40° 37' 41,010"
171726	4	Земли транспорта № 41	417047,85	2189726,01	50° 47' 49,145"	40° 37' 42,364"
171727	5	Земли транспорта № 41	417035,28	2189736,63	50° 47' 48,742"	40° 37' 42,913"
171728	6	Земли транспорта № 41	417037,64	2189690,24	50° 47' 48,801"	40° 37' 40,543"
171729	7	Земли транспорта № 41	417083,36	2189652,14	50° 47' 50,266"	40° 37' 38,571"
171730	8	Земли транспорта № 41	417128,40	2189658,26	50° 47' 51,726"	40° 37' 38,857"
171731	9	Земли транспорта № 41	417120,84	2189664,61	50° 47' 51,484"	40° 37' 39,186"
171732	10	Земли транспорта № 41	417115,12	2189669,42	50° 47' 51,300"	40° 37' 39,435"
171733	11	Земли транспорта № 41	417612,30	2189254,10	50° 48' 7,232"	40° 37' 17,934"
171734	12	Земли транспорта № 41	417596,05	2189234,62	50° 48' 6,699"	40° 37' 16,950"
171735	13	Земли транспорта № 41	417696,02	2189151,22	50° 48' 9,902"	40° 37' 12,631"
171736	14	Земли транспорта № 41	417712,27	2189170,69	50° 48' 10,435"	40° 37' 13,616"
171737	15	Земли транспорта № 41	417612,30	2189254,10	50° 48' 7,232"	40° 37' 17,934"
171738	16	Земли транспорта № 41	410898,99	2197094,09	50° 44' 32,768"	40° 44' 1,728"
171739	17	Земли транспорта № 41	410879,10	2197096,19	50° 44' 32,125"	40° 44' 1,845"

171740	18	Земли транспорта № 41	410685,71	2197224,09	50° 44' 25,910"	40° 44' 8,467"
171741	19	Земли транспорта № 41	410624,37	2197234,46	50° 44' 23,928"	40° 44' 9,028"
171742	20	Земли транспорта № 41	410427,55	2197372,94	50° 44' 17,605"	40° 44' 16,191"
171743	21	Земли транспорта № 41	410384,32	2197384,00	50° 44' 16,209"	40° 44' 16,777"
171744	22	Земли транспорта № 41	410259,14	2197509,30	50° 44' 12,200"	40° 44' 23,230"
171745	23	Земли транспорта № 41	410177,98	2197551,18	50° 44' 9,587"	40° 44' 25,407"
171746	24	Земли транспорта № 41	409966,17	2197729,91	50° 44' 2,791"	40° 44' 34,629"
171747	25	Земли транспорта № 41	409960,09	2197798,02	50° 44' 2,616"	40° 44' 38,105"
171748	26	Земли транспорта № 41	409961,69	2197816,96	50° 44' 2,674"	40° 44' 39,069"
171749	27	Земли транспорта № 41	409939,33	2197857,09	50° 44' 1,964"	40° 44' 41,127"
171750	28	Земли транспорта № 41	409846,95	2197942,20	50° 43' 59,002"	40° 44' 45,513"
171751	29	Земли транспорта № 41	409711,05	2198110,31	50° 43' 54,659"	40° 44' 54,154"
171752	30	Земли транспорта № 41	409618,53	2198220,88	50° 43' 51,700"	40° 44' 59,838"
171753	31	Земли транспорта № 41	409607,43	2198233,87	50° 43' 51,345"	40° 45' 0,506"
171754	32	Земли транспорта № 41	409563,40	2198170,85	50° 43' 49,900"	40° 44' 57,315"
171755	33	Земли транспорта № 41	409311,15	2198484,54	50° 43' 41,838"	40° 45' 13,435"
171756	34	Земли транспорта № 41	409105,54	2198758,69	50° 43' 35,272"	40° 45' 27,514"
171757	35	Земли транспорта № 41	408309,63	2200057,00	50° 43' 9,924"	40° 46' 34,089"
171758	36	Земли транспорта № 41	408308,38	2200058,80	50° 43' 9,885"	40° 46' 34,182"
171759	37	Земли транспорта № 41	408226,36	2200164,63	50° 43' 7,263"	40° 46' 39,616"
171760	38	Земли транспорта № 41	408225,88	2200165,23	50° 43' 7,248"	40° 46' 39,647"
171761	39	Земли транспорта № 41	408223,41	2200167,70	50° 43' 7,169"	40° 46' 39,774"
171762	40	Земли транспорта № 41	408223,05	2200168,00	50° 43' 7,157"	40° 46' 39,789"
171763	41	Земли транспорта № 41	408157,15	2200220,72	50° 43' 5,041"	40° 46' 42,509"
171764	42	Земли транспорта № 41	408145,71	2200204,26	50° 43' 4,666"	40° 46' 41,675"
171765	43	Земли транспорта № 41	408134,26	2200187,80	50° 43' 4,290"	40° 46' 40,842"
171766	44	Земли транспорта № 41	408196,20	2200138,25	50° 43' 6,279"	40° 46' 38,286"
171767	45	Земли транспорта № 41	408276,10	2200035,16	50° 43' 8,833"	40° 46' 32,993"
171768	46	Земли транспорта № 41	409071,92	2198736,99	50° 43' 34,178"	40° 45' 26,425"
171769	47	Земли транспорта № 41	409072,97	2198735,44	50° 43' 34,211"	40° 45' 26,345"
171770	48	Земли транспорта № 41	409279,35	2198460,27	50° 43' 40,801"	40° 45' 12,214"
171771	49	Земли транспорта № 41	409279,76	2198459,74	50° 43' 40,815"	40° 45' 12,186"
171772	50	Земли транспорта № 41	409790,54	2197824,58	50° 43' 57,139"	40° 44' 39,545"
171773	51	Земли транспорта № 41	409792,41	2197822,59	50° 43' 57,198"	40° 44' 39,443"
171774	52	Земли транспорта № 41	409934,88	2197690,67	50° 44' 1,766"	40° 44' 32,644"
171775	53	Земли транспорта № 41	410095,90	2197524,38	50° 44' 6,922"	40° 44' 24,083"
171776	54	Земли транспорта № 41	410097,41	2197522,97	50° 44' 6,971"	40° 44' 24,010"
171777	55	Земли транспорта № 41	410098,81	2197521,89	50° 44' 7,016"	40° 44' 23,955"
171778	56	Земли транспорта № 41	410146,82	2197488,36	50° 44' 8,558"	40° 44' 22,220"
171779	57	Земли транспорта № 41	410163,30	2197476,84	50° 44' 9,088"	40° 44' 21,624"
171780	58	Земли транспорта № 41	410291,96	2197386,96	50° 44' 13,222"	40° 44' 16,975"

171781	59	Земли транспорта № 41	410292,50	2197386,59	50° 44' 13,239"	40° 44' 16,956"
171782	60	Земли транспорта № 41	411628,58	2196516,16	50° 44' 56,186"	40° 43' 31,874"
171783	61	Земли транспорта № 41	413377,03	2195356,27	50° 45' 52,374"	40° 42' 31,782"
171784	62	Земли транспорта № 41	413389,99	2195348,69	50° 45' 52,790"	40° 42' 31,389"
171785	63	Земли транспорта № 41	413466,32	2195287,48	50° 45' 55,240"	40° 42' 28,225"
171786	64	Земли транспорта № 41	413574,80	2195216,04	50° 45' 58,726"	40° 42' 24,522"
171787	65	Земли транспорта № 41	413705,33	2195130,50	50° 46' 2,920"	40° 42' 20,087"
171788	66	Земли транспорта № 41	413846,44	2195044,06	50° 46' 7,457"	40° 42' 15,601"
171789	67	Земли транспорта № 41	413929,35	2194995,56	50° 46' 10,123"	40° 42' 13,082"
171790	68	Земли транспорта № 41	413999,02	2194969,10	50° 46' 12,368"	40° 42' 11,694"
171791	69	Земли транспорта № 41	414380,10	2194900,95	50° 46' 24,676"	40° 42' 8,011"
171792	70	Земли транспорта № 41	414383,25	2194900,47	50° 46' 24,778"	40° 42' 7,985"
171793	71	Земли транспорта № 41	414409,14	2194896,53	50° 46' 25,614"	40° 42' 7,770"
171794	72	Земли транспорта № 41	414601,80	2194862,22	50° 46' 31,836"	40° 42' 5,915"
171795	73	Земли транспорта № 41	414755,86	2194830,89	50° 46' 36,811"	40° 42' 4,233"
171796	74	Земли транспорта № 41	414975,99	2194741,78	50° 46' 43,903"	40° 41' 59,567"
171797	75	Земли транспорта № 41	415092,30	2194688,70	50° 46' 47,648"	40° 41' 56,795"
171798	76	Земли транспорта № 41	415107,26	2194690,28	50° 46' 48,133"	40° 41' 56,867"
171799	77	Земли транспорта № 41	415189,75	2194655,26	50° 46' 50,790"	40° 41' 55,035"
171800	78	Земли транспорта № 41	415309,26	2194600,86	50° 46' 54,638"	40° 41' 52,194"
171801	79	Земли транспорта № 41	415601,15	2194469,79	50° 47' 4,038"	40° 41' 45,346"
171802	80	Земли транспорта № 41	415705,22	2194417,27	50° 47' 7,388"	40° 41' 42,608"
171803	81	Земли транспорта № 41	415761,67	2194353,77	50° 47' 9,192"	40° 41' 39,336"
171804	82	Земли транспорта № 41	415815,29	2194281,80	50° 47' 10,902"	40° 41' 35,633"
171805	83	Земли транспорта № 41	415887,26	2194135,04	50° 47' 13,180"	40° 41' 28,103"
171806	84	Земли транспорта № 41	416000,15	2193872,58	50° 47' 16,742"	40° 41' 14,644"
171807	85	Земли транспорта № 41	416103,16	2193696,19	50° 47' 20,014"	40° 41' 5,583"
171808	86	Земли транспорта № 41	416189,24	2193538,14	50° 47' 22,744"	40° 40' 57,468"
171809	87	Земли транспорта № 41	416268,26	2193445,01	50° 47' 25,268"	40° 40' 52,670"
171810	88	Земли транспорта № 41	416331,76	2193378,69	50° 47' 27,299"	40° 40' 49,249"
171811	89	Земли транспорта № 41	416503,92	2193268,62	50° 47' 32,831"	40° 40' 43,534"
171812	90	Земли транспорта № 41	417420,65	2192702,34	50° 48' 2,294"	40° 40' 14,111"
171813	91	Земли транспорта № 41	417851,70	2192430,91	50° 48' 16,145"	40° 40' 0,009"
171814	92	Земли транспорта № 41	417882,11	2192410,64	50° 48' 17,121"	40° 39' 58,957"
171815	93	Земли транспорта № 41	417888,97	2192404,58	50° 48' 17,341"	40° 39' 58,644"
171816	94	Земли транспорта № 41	417902,78	2192417,57	50° 48' 17,793"	40° 39' 59,299"
171817	95	Земли транспорта № 41	417914,63	2192408,89	50° 48' 18,173"	40° 39' 58,849"
171818	96	Земли транспорта № 41	418006,26	2192312,97	50° 48' 21,104"	40° 39' 53,899"
171819	97	Земли транспорта № 41	418087,56	2192196,67	50° 48' 23,693"	40° 39' 47,914"
171820	98	Земли транспорта № 41	418130,43	2192116,67	50° 48' 25,051"	40° 39' 43,805"
171821	99	Земли транспорта № 41	418239,63	2191955,27	50° 48' 28,526"	40° 39' 35,501"

171822	100	Земли транспорта № 41	418328,10	2191865,31	50° 48' 31,356"	40° 39' 30,856"
171823	101	Земли транспорта № 41	418508,52	2191708,74	50° 48' 37,138"	40° 39' 22,757"
171824	102	Земли транспорта № 41	418547,91	2191725,24	50° 48' 38,418"	40° 39' 23,578"
171825	103	Земли транспорта № 41	418329,59	2191954,07	50° 48' 31,437"	40° 39' 35,388"
171826	104	Земли транспорта № 41	418317,61	2191966,80	50° 48' 31,054"	40° 39' 36,045"
171827	105	Земли транспорта № 41	418299,72	2191982,39	50° 48' 30,480"	40° 39' 36,851"
171828	106	Земли транспорта № 41	418275,77	2192011,73	50° 48' 29,716"	40° 39' 38,363"
171829	107	Земли транспорта № 41	418210,98	2192085,02	50° 48' 27,646"	40° 39' 42,143"
171830	108	Земли транспорта № 41	418198,98	2192102,65	50° 48' 27,264"	40° 39' 43,050"
171831	109	Земли транспорта № 41	418177,95	2192134,98	50° 48' 26,595"	40° 39' 44,713"
171832	110	Земли транспорта № 41	418145,86	2192188,90	50° 48' 25,576"	40° 39' 47,485"
171833	111	Земли транспорта № 41	418132,80	2192212,44	50° 48' 25,162"	40° 39' 48,694"
171834	112	Земли транспорта № 41	418119,79	2192232,03	50° 48' 24,748"	40° 39' 49,702"
171835	113	Земли транспорта № 41	418102,79	2192256,51	50° 48' 24,207"	40° 39' 50,962"
171836	114	Земли транспорта № 41	418090,71	2192280,06	50° 48' 23,824"	40° 39' 52,171"
171837	115	Земли транспорта № 41	418074,65	2192308,50	50° 48' 23,315"	40° 39' 53,632"
171838	116	Земли транспорта № 41	418067,60	2192323,22	50° 48' 23,092"	40° 39' 54,388"
171839	117	Земли транспорта № 41	418066,54	2192330,12	50° 48' 23,060"	40° 39' 54,741"
171840	118	Земли транспорта № 41	418066,45	2192338,01	50° 48' 23,060"	40° 39' 55,144"
171841	119	Земли транспорта № 41	417916,44	2192433,69	50° 48' 18,240"	40° 40' 0,114"
171842	120	Земли транспорта № 41	417907,56	2192441,53	50° 48' 17,956"	40° 40' 0,520"
171843	121	Земли транспорта № 41	417907,18	2192441,85	50° 48' 17,944"	40° 40' 0,536"
171844	122	Земли транспорта № 41	417905,42	2192443,17	50° 48' 17,887"	40° 40' 0,605"
171845	123	Земли транспорта № 41	417873,67	2192464,34	50° 48' 16,867"	40° 40' 1,704"
171846	124	Земли транспорта № 41	417873,23	2192464,62	50° 48' 16,853"	40° 40' 1,718"
171847	125	Земли транспорта № 41	417678,82	2192587,04	50° 48' 10,607"	40° 40' 8,079"
171848	126	Земли транспорта № 41	417405,62	2192763,44	50° 48' 1,829"	40° 40' 17,239"
171849	127	Земли транспорта № 41	416812,95	2193121,86	50° 47' 42,779"	40° 40' 35,870"
171850	128	Земли транспорта № 41	416407,96	2193374,45	50° 47' 29,763"	40° 40' 48,990"
171851	129	Земли транспорта № 41	416295,07	2193463,35	50° 47' 26,142"	40° 40' 53,591"
171852	130	Земли транспорта № 41	416220,28	2193546,61	50° 47' 23,751"	40° 40' 57,883"
171853	131	Земли транспорта № 41	416113,04	2193737,11	50° 47' 20,348"	40° 41' 7,666"
171854	132	Земли транспорта № 41	415966,28	2194034,85	50° 47' 15,703"	40° 41' 22,946"
171855	133	Земли транспорта № 41	415866,09	2194262,04	50° 47' 12,539"	40° 41' 34,597"
171856	134	Земли транспорта № 41	415801,18	2194362,23	50° 47' 10,474"	40° 41' 39,747"
171857	135	Земли транспорта № 41	415717,92	2194442,67	50° 47' 7,807"	40° 41' 43,898"
171858	136	Земли транспорта № 41	415631,85	2194493,47	50° 47' 5,040"	40° 41' 46,537"
171859	137	Земли транспорта № 41	415308,70	2194635,99	50° 46' 54,632"	40° 41' 53,987"
171860	138	Земли транспорта № 41	415130,53	2194715,22	50° 46' 48,894"	40° 41' 58,128"
171861	139	Земли транспорта № 41	414992,21	2194778,35	50° 46' 44,440"	40° 42' 1,424"
171862	140	Земли транспорта № 41	414991,41	2194778,70	50° 46' 44,414"	40° 42' 1,442"

171863	141	Земли транспорта № 41	414769,16	2194868,66	50° 46' 37,254"	40° 42' 6,153"
171864	142	Земли транспорта № 41	414768,49	2194868,91	50° 46' 37,232"	40° 42' 6,167"
171865	143	Земли транспорта № 41	414765,64	2194869,72	50° 46' 37,140"	40° 42' 6,209"
171866	144	Земли транспорта № 41	414609,53	2194901,47	50° 46' 32,100"	40° 42' 7,914"
171867	145	Земли транспорта № 41	414609,05	2194901,56	50° 46' 32,084"	40° 42' 7,919"
171868	146	Земли транспорта № 41	414415,89	2194935,96	50° 46' 25,846"	40° 42' 9,778"
171869	147	Земли транспорта № 41	414415,41	2194936,04	50° 46' 25,830"	40° 42' 9,783"
171870	148	Земли транспорта № 41	414386,40	2194940,46	50° 46' 24,893"	40° 42' 10,024"
171871	149	Земли транспорта № 41	414107,50	2194981,45	50° 46' 15,883"	40° 42' 12,266"
171872	150	Земли транспорта № 41	413981,38	2195006,14	50° 46' 11,810"	40° 42' 13,594"
171873	151	Земли транспорта № 41	413920,53	2195033,48	50° 46' 9,850"	40° 42' 15,021"
171874	152	Земли транспорта № 41	413815,57	2195095,22	50° 46' 6,475"	40° 42' 18,228"
171875	153	Земли транспорта № 41	413403,91	2195386,44	50° 45' 53,254"	40° 42' 33,307"
171876	154	Земли транспорта № 41	411650,55	2196549,58	50° 44' 56,908"	40° 43' 33,568"
171877	155	Земли транспорта № 41	410867,37	2197059,81	50° 44' 31,734"	40° 44' 0,000"
171878	156	Земли транспорта № 41	410898,99	2197094,09	50° 44' 32,768"	40° 44' 1,728"
171879	157	Земли транспорта № 41	418530,44	2194979,17	50° 48' 38,998"	40° 42' 9,767"
171880	158	Земли транспорта № 41	418516,55	2194990,86	50° 48' 38,552"	40° 42' 10,371"
171881	159	Земли транспорта № 41	418512,33	2194974,97	50° 48' 38,410"	40° 42' 9,562"
171882	160	Земли транспорта № 41	418422,61	2194636,80	50° 48' 35,391"	40° 41' 52,340"
171883	161	Земли транспорта № 41	418398,01	2194544,06	50° 48' 34,563"	40° 41' 47,618"
171884	162	Земли транспорта № 41	418390,07	2194467,33	50° 48' 34,280"	40° 41' 43,703"
171885	163	Земли транспорта № 41	418400,65	2194356,21	50° 48' 34,584"	40° 41' 38,023"
171886	164	Земли транспорта № 41	419381,76	2192310,28	50° 49' 5,610"	40° 39' 52,984"
171887	165	Земли транспорта № 41	419438,46	2192194,61	50° 49' 7,403"	40° 39' 47,044"
171888	166	Земли транспорта № 41	419461,02	2192148,61	50° 49' 8,117"	40° 39' 44,681"
171889	167	Земли транспорта № 41	419437,82	2192046,39	50° 49' 7,329"	40° 39' 39,473"
171890	168	Земли транспорта № 41	419318,28	2191616,34	50° 49' 3,306"	40° 39' 17,575"
171891	169	Земли транспорта № 41	419314,23	2191601,76	50° 49' 3,169"	40° 39' 16,833"
171892	170	Земли транспорта № 41	419337,42	2191585,92	50° 49' 3,914"	40° 39' 16,010"
171893	171	Земли транспорта № 41	419341,89	2191601,92	50° 49' 4,065"	40° 39' 16,825"
171894	172	Земли транспорта № 41	419391,55	2191779,92	50° 49' 5,736"	40° 39' 25,889"
171895	173	Земли транспорта № 41	419466,39	2192099,46	50° 49' 8,273"	40° 39' 42,168"
171896	174	Земли транспорта № 41	419468,48	2192124,01	50° 49' 8,349"	40° 39' 43,420"
171897	175	Земли транспорта № 41	419465,85	2192153,35	50° 49' 8,275"	40° 39' 44,921"
171898	176	Земли транспорта № 41	419385,32	2192324,80	50° 49' 5,731"	40° 39' 53,724"
171899	177	Земли транспорта № 41	419208,75	2192692,07	50° 49' 0,148"	40° 40' 12,583"
171900	178	Земли транспорта № 41	419047,00	2193028,51	50° 48' 55,034"	40° 40' 29,857"
171901	179	Земли транспорта № 41	419038,03	2193047,25	50° 48' 54,750"	40° 40' 30,819"
171902	180	Земли транспорта № 41	418665,06	2193826,67	50° 48' 42,956"	40° 41' 10,834"
171903	181	Земли транспорта № 41	418461,27	2194271,37	50° 48' 36,516"	40° 41' 33,657"

171904	182	Земли транспорта № 41	418413,89	2194374,76	50° 48' 35,019"	40° 41' 38,963"
171905	183	Земли транспорта № 41	418404,24	2194412,10	50° 48' 34,720"	40° 41' 40,875"
171906	184	Земли транспорта № 41	418406,48	2194450,01	50° 48' 34,805"	40° 41' 42,810"
171907	185	Земли транспорта № 41	418436,49	2194617,17	50° 48' 35,834"	40° 41' 51,330"
171908	186	Земли транспорта № 41	418459,11	2194704,32	50° 48' 36,595"	40° 41' 55,768"
171909	187	Земли транспорта № 41	418466,54	2194732,97	50° 48' 36,846"	40° 41' 57,228"
171910	188	Земли транспорта № 41	418487,92	2194815,33	50° 48' 37,566"	40° 42' 1,422"
171911	189	Земли транспорта № 41	418499,89	2194861,48	50° 48' 37,969"	40° 42' 3,773"
171912	190	Земли транспорта № 41	418530,44	2194979,17	50° 48' 38,998"	40° 42' 9,767"
171913		**Земли транспорта № 41 Количество**		190		190
171914	1	Земли транспорта № 42	403163,92	2174891,81	50° 40' 13,692"	40° 25' 15,220"
171915	2	Земли транспорта № 42	402873,03	2174742,59	50° 40' 4,210"	40° 25' 7,836"
171916	3	Земли транспорта № 42	402896,01	2174701,62	50° 40' 4,935"	40° 25' 5,733"
171917	4	Земли транспорта № 42	403187,74	2174852,66	50° 40' 14,444"	40° 25' 13,209"
171918	5	Земли транспорта № 42	403163,92	2174891,81	50° 40' 13,692"	40° 25' 15,220"
171919		**Земли транспорта № 42 Количество**		5		5
171920	1	Земли транспорта № 44	424906,97	2158436,66	50° 51' 48,660"	40° 10' 58,008"
171921	2	Земли транспорта № 44	424896,21	2158375,04	50° 51' 48,277"	40° 10' 54,868"
171922	3	Земли транспорта № 44	424964,24	2158321,76	50° 51' 50,447"	40° 10' 52,083"
171923	4	Земли транспорта № 44	424991,62	2158481,46	50° 51' 51,424"	40° 11' 0,222"
171924	5	Земли транспорта № 44	424906,97	2158436,66	50° 51' 48,660"	40° 10' 58,008"
171925	6	Земли транспорта № 44	424958,41	2159067,94	50° 51' 50,683"	40° 11' 30,233"
171926	7	Земли транспорта № 44	424915,44	2159027,30	50° 51' 49,269"	40° 11' 28,194"
171927	8	Земли транспорта № 44	424932,99	2159002,05	50° 51' 49,823"	40° 11' 26,887"
171928	9	Земли транспорта № 44	424918,03	2158982,92	50° 51' 49,328"	40° 11' 25,923"
171929	10	Земли транспорта № 44	424912,07	2158950,33	50° 51' 49,117"	40° 11' 24,262"
171930	11	Земли транспорта № 44	424926,71	2158958,46	50° 51' 49,595"	40° 11' 24,665"
171931	12	Земли транспорта № 44	424940,98	2158967,19	50° 51' 50,062"	40° 11' 25,098"
171932	13	Земли транспорта № 44	424954,88	2158976,53	50° 51' 50,517"	40° 11' 25,563"
171933	14	Земли транспорта № 44	424968,37	2158986,44	50° 51' 50,959"	40° 11' 26,058"
171934	15	Земли транспорта № 44	424981,43	2158996,91	50° 51' 51,387"	40° 11' 26,581"
171935	16	Земли транспорта № 44	424994,04	2159007,93	50° 51' 51,801"	40° 11' 27,133"
171936	17	Земли транспорта № 44	425006,17	2159019,46	50° 51' 52,200"	40° 11' 27,712"
171937	18	Земли транспорта № 44	425017,80	2159031,50	50° 51' 52,583"	40° 11' 28,317"
171938	19	Земли транспорта № 44	425028,91	2159044,02	50° 51' 52,950"	40° 11' 28,947"
171939	20	Земли транспорта № 44	425039,49	2159057,00	50° 51' 53,299"	40° 11' 29,601"
171940	21	Земли транспорта № 44	425049,51	2159070,41	50° 51' 53,631"	40° 11' 30,278"
171941	22	Земли транспорта № 44	425050,52	2159071,89	50° 51' 53,665"	40° 11' 30,352"
171942	23	Земли транспорта № 44	425058,95	2159084,23	50° 51' 53,944"	40° 11' 30,976"
171943	24	Земли транспорта № 44	425067,80	2159098,44	50° 51' 54,239"	40° 11' 31,695"
171944	25	Земли транспорта № 44	425076,04	2159113,01	50° 51' 54,514"	40° 11' 32,432"

171945	26	Земли транспорта № 44	425083,66	2159127,92	50° 51' 54,769"	40° 11' 33,187"
171946	27	Земли транспорта № 44	425024,26	2159156,49	50° 51' 52,863"	40° 11' 34,701"
171947	28	Земли транспорта № 44	425002,78	2159127,61	50° 51' 52,152"	40° 11' 33,244"
171948	29	Земли транспорта № 44	424980,60	2159097,79	50° 51' 51,417"	40° 11' 31,739"
171949	30	Земли транспорта № 44	424958,41	2159067,94	50° 51' 50,683"	40° 11' 30,233"
171950	31	Земли транспорта № 44	424164,73	2166293,77	50° 51' 28,930"	40° 17' 40,287"
171951	32	Земли транспорта № 44	424163,69	2166293,83	50° 51' 28,897"	40° 17' 40,291"
171952	33	Земли транспорта № 44	424169,54	2166313,20	50° 51' 29,096"	40° 17' 41,276"
171953	34	Земли транспорта № 44	424170,83	2166317,07	50° 51' 29,140"	40° 17' 41,473"
171954	35	Земли транспорта № 44	424175,77	2166335,99	50° 51' 29,309"	40° 17' 42,436"
171955	36	Земли транспорта № 44	424181,22	2166353,04	50° 51' 29,495"	40° 17' 43,303"
171956	37	Земли транспорта № 44	424172,34	2166355,06	50° 51' 29,208"	40° 17' 43,413"
171957	38	Земли транспорта № 44	424154,18	2166292,92	50° 51' 28,588"	40° 17' 40,252"
171958	39	Земли транспорта № 44	424147,85	2166268,73	50° 51' 28,371"	40° 17' 39,021"
171959	40	Земли транспорта № 44	424106,87	2166118,99	50° 51' 26,967"	40° 17' 31,400"
171960	41	Земли транспорта № 44	424106,67	2166118,08	50° 51' 26,960"	40° 17' 31,354"
171961	42	Земли транспорта № 44	424106,60	2166117,64	50° 51' 26,958"	40° 17' 31,332"
171962	43	Земли транспорта № 44	424089,56	2165987,20	50° 51' 26,338"	40° 17' 24,678"
171963	44	Земли транспорта № 44	424089,49	2165986,44	50° 51' 26,336"	40° 17' 24,639"
171964	45	Земли транспорта № 44	424084,25	2165888,77	50° 51' 26,115"	40° 17' 19,651"
171965	46	Земли транспорта № 44	424084,23	2165888,23	50° 51' 26,114"	40° 17' 19,624"
171966	47	Земли транспорта № 44	424084,26	2165887,47	50° 51' 26,115"	40° 17' 19,585"
171967	48	Земли транспорта № 44	424092,52	2165779,47	50° 51' 26,326"	40° 17' 14,058"
171968	49	Земли транспорта № 44	424092,65	2165778,50	50° 51' 26,329"	40° 17' 14,008"
171969	50	Земли транспорта № 44	424092,85	2165777,58	50° 51' 26,335"	40° 17' 13,960"
171970	51	Земли транспорта № 44	424398,89	2164668,72	50° 51' 35,652"	40° 16' 17,025"
171971	52	Земли транспорта № 44	424705,69	2163504,61	50° 51' 44,955"	40° 15' 17,258"
171972	53	Земли транспорта № 44	424837,83	2162959,23	50° 51' 48,936"	40° 14' 49,265"
171973	54	Земли транспорта № 44	425208,90	2161468,69	50° 52' 0,127"	40° 13' 32,744"
171974	55	Земли транспорта № 44	425271,05	2161210,52	50° 52' 1,995"	40° 13' 19,491"
171975	56	Земли транспорта № 44	425306,93	2161047,83	50° 52' 3,066"	40° 13' 11,143"
171976	57	Земли транспорта № 44	425321,18	2160956,85	50° 52' 3,477"	40° 13' 6,478"
171977	58	Земли транспорта № 44	425314,77	2160729,85	50° 52' 3,143"	40° 12' 54,879"
171978	59	Земли транспорта № 44	425223,26	2159932,45	50° 51' 59,738"	40° 12' 14,193"
171979	60	Земли транспорта № 44	425208,25	2159801,58	50° 51' 59,179"	40° 12' 7,516"
171980	61	Земли транспорта № 44	425160,17	2159480,79	50° 51' 57,443"	40° 11' 51,159"
171981	62	Земли транспорта № 44	425116,62	2159211,69	50° 51' 55,882"	40° 11' 37,441"
171982	63	Земли транспорта № 44	425100,99	2159145,84	50° 51' 55,339"	40° 11' 34,088"
171983	64	Земли транспорта № 44	425084,49	2159119,32	50° 51' 54,790"	40° 11' 32,747"
171984	65	Земли транспорта № 44	425054,28	2159070,73	50° 51' 53,786"	40° 11' 30,290"
171985	66	Земли транспорта № 44	425027,56	2159038,88	50° 51' 52,903"	40° 11' 28,686"

171986	67	Земли транспорта № 44	425010,16	2159018,15	50° 51' 52,329"	40° 11' 27,641"
171987	68	Земли транспорта № 44	424961,52	2158977,28	50° 51' 50,732"	40° 11' 25,596"
171988	69	Земли транспорта № 44	424904,74	2158944,44	50° 51' 48,876"	40° 11' 23,968"
171989	70	Земли транспорта № 44	424825,94	2158914,46	50° 51' 46,310"	40° 11' 22,506"
171990	71	Земли транспорта № 44	424803,45	2158911,72	50° 51' 45,581"	40° 11' 22,386"
171991	72	Земли транспорта № 44	424802,59	2158910,27	50° 51' 45,552"	40° 11' 22,312"
171992	73	Земли транспорта № 44	424793,97	2158909,73	50° 51' 45,273"	40° 11' 22,292"
171993	74	Земли транспорта № 44	424789,50	2158898,97	50° 51' 45,122"	40° 11' 21,746"
171994	75	Земли транспорта № 44	424785,91	2158890,33	50° 51' 45,001"	40° 11' 21,308"
171995	76	Земли транспорта № 44	424784,64	2158887,13	50° 51' 44,958"	40° 11' 21,146"
171996	77	Земли транспорта № 44	424794,84	2158888,02	50° 51' 45,289"	40° 11' 21,182"
171997	78	Земли транспорта № 44	424794,24	2158886,18	50° 51' 45,268"	40° 11' 21,088"
171998	79	Земли транспорта № 44	424805,86	2158886,81	50° 51' 45,645"	40° 11' 21,110"
171999	80	Земли транспорта № 44	424804,98	2158890,23	50° 51' 45,618"	40° 11' 21,286"
172000	81	Земли транспорта № 44	424804,70	2158891,73	50° 51' 45,610"	40° 11' 21,363"
172001	82	Земли транспорта № 44	424829,56	2158894,75	50° 51' 46,416"	40° 11' 21,495"
172002	83	Земли транспорта № 44	424830,09	2158894,83	50° 51' 46,433"	40° 11' 21,499"
172003	84	Земли транспорта № 44	424831,84	2158895,31	50° 51' 46,490"	40° 11' 21,521"
172004	85	Земли транспорта № 44	424912,60	2158926,03	50° 51' 49,120"	40° 11' 23,020"
172005	86	Земли транспорта № 44	424914,05	2158926,72	50° 51' 49,167"	40° 11' 23,053"
172006	87	Земли транспорта № 44	424972,29	2158960,40	50° 51' 51,071"	40° 11' 24,723"
172007	88	Земли транспорта № 44	424973,72	2158961,40	50° 51' 51,117"	40° 11' 24,773"
172008	89	Земли транспорта № 44	425023,69	2159003,40	50° 51' 52,758"	40° 11' 26,875"
172009	90	Земли транспорта № 44	425024,92	2159004,63	50° 51' 52,798"	40° 11' 26,937"
172010	91	Земли транспорта № 44	425042,88	2159026,03	50° 51' 53,392"	40° 11' 28,015"
172011	92	Земли транспорта № 44	425070,05	2159058,42	50° 51' 54,289"	40° 11' 29,646"
172012	93	Земли транспорта № 44	425070,89	2159059,56	50° 51' 54,317"	40° 11' 29,704"
172013	94	Земли транспорта № 44	425095,12	2159098,54	50° 51' 55,123"	40° 11' 31,675"
172014	95	Земли транспорта № 44	425104,50	2159092,77	50° 51' 55,423"	40° 11' 31,372"
172015	96	Земли транспорта № 44	425110,34	2159141,95	50° 51' 55,640"	40° 11' 33,881"
172016	97	Земли транспорта № 44	425126,43	2159209,74	50° 51' 56,199"	40° 11' 37,332"
172017	98	Земли транспорта № 44	425153,37	2159376,14	50° 51' 57,164"	40° 11' 45,815"
172018	99	Земли транспорта № 44	425160,85	2159422,36	50° 51' 57,432"	40° 11' 48,171"
172019	100	Земли транспорта № 44	425170,05	2159479,25	50° 51' 57,762"	40° 11' 51,071"
172020	101	Земли транспорта № 44	425187,38	2159594,86	50° 51' 58,388"	40° 11' 56,966"
172021	102	Земли транспорта № 44	425196,54	2159655,97	50° 51' 58,718"	40° 12' 0,082"
172022	103	Земли транспорта № 44	425218,17	2159800,27	50° 51' 59,499"	40° 12' 7,440"
172023	104	Земли транспорта № 44	425233,19	2159931,31	50° 52' 0,059"	40° 12' 14,126"
172024	105	Земли транспорта № 44	425280,53	2160343,75	50° 52' 1,821"	40° 12' 35,170"
172025	106	Земли транспорта № 44	425324,76	2160729,14	50° 52' 3,466"	40° 12' 54,834"
172026	107	Земли транспорта № 44	425331,21	2160957,49	50° 52' 3,801"	40° 13' 6,502"

172027	108	Земли транспорта № 44	425316,76	2161049,69	50° 52' 3,385"	40° 13' 11,229"
172028	109	Земли транспорта № 44	425280,80	2161212,76	50° 52' 2,312"	40° 13' 19,597"
172029	110	Земли транспорта № 44	425218,62	2161471,07	50° 52' 0,443"	40° 13' 32,857"
172030	111	Земли транспорта № 44	425048,47	2162154,52	50° 51' 55,313"	40° 14' 7,945"
172031	112	Земли транспорта № 44	424847,55	2162961,62	50° 51' 49,252"	40° 14' 49,379"
172032	113	Земли транспорта № 44	424785,40	2163218,12	50° 51' 47,380"	40° 15' 2,544"
172033	114	Земли транспорта № 44	424760,16	2163322,29	50° 51' 46,619"	40° 15' 7,891"
172034	115	Земли транспорта № 44	424715,39	2163507,06	50° 51' 45,270"	40° 15' 17,375"
172035	116	Земли транспорта № 44	424590,17	2163982,18	50° 51' 41,474"	40° 15' 41,769"
172036	117	Земли транспорта № 44	424561,58	2164090,65	50° 51' 40,607"	40° 15' 47,338"
172037	118	Земли транспорта № 44	424408,54	2164671,33	50° 51' 35,965"	40° 16' 17,150"
172038	119	Земли транспорта № 44	424102,49	2165780,24	50° 51' 26,649"	40° 17' 14,088"
172039	120	Земли транспорта № 44	424094,23	2165888,23	50° 51' 26,438"	40° 17' 19,615"
172040	121	Земли транспорта № 44	424099,47	2165985,90	50° 51' 26,658"	40° 17' 24,604"
172041	122	Земли транспорта № 44	424116,51	2166116,35	50° 51' 27,278"	40° 17' 31,257"
172042	123	Земли транспорта № 44	424157,51	2166266,15	50° 51' 28,682"	40° 17' 38,881"
172043	124	Земли транспорта № 44	424164,73	2166293,77	50° 51' 28,930"	40° 17' 40,287"
172044	125	Земли транспорта № 44	425050,06	2169040,66	50° 51' 58,981"	40° 20' 0,000"
172045	126	Земли транспорта № 44	424863,51	2168467,22	50° 51' 52,656"	40° 19' 30,826"
172046	127	Земли транспорта № 44	424863,42	2168466,90	50° 51' 52,652"	40° 19' 30,810"
172047	128	Земли транспорта № 44	424863,03	2168465,54	50° 51' 52,639"	40° 19' 30,740"
172048	129	Земли транспорта № 44	424601,82	2167669,40	50° 51' 43,782"	40° 18' 50,250"
172049	130	Земли транспорта № 44	424523,59	2167442,01	50° 51' 41,135"	40° 18' 38,689"
172050	131	Земли транспорта № 44	424515,44	2167418,32	50° 51' 40,859"	40° 18' 37,485"
172051	132	Земли транспорта № 44	424513,92	2167418,96	50° 51' 40,810"	40° 18' 37,519"
172052	133	Земли транспорта № 44	424481,04	2167335,73	50° 51' 39,703"	40° 18' 33,291"
172053	134	Земли транспорта № 44	424482,69	2167335,11	50° 51' 39,756"	40° 18' 33,258"
172054	135	Земли транспорта № 44	424488,70	2167332,85	50° 51' 39,950"	40° 18' 33,137"
172055	136	Земли транспорта № 44	424493,90	2167330,90	50° 51' 40,117"	40° 18' 33,033"
172056	137	Земли транспорта № 44	424495,62	2167330,15	50° 51' 40,172"	40° 18' 32,994"
172057	138	Земли транспорта № 44	424495,68	2167330,13	50° 51' 40,174"	40° 18' 32,992"
172058	139	Земли транспорта № 44	424572,84	2167554,43	50° 51' 42,786"	40° 18' 44,396"
172059	140	Земли транспорта № 44	424611,30	2167666,22	50° 51' 44,087"	40° 18' 50,080"
172060	141	Земли транспорта № 44	424872,91	2168463,80	50° 51' 52,958"	40° 19' 30,643"
172061	142	Земли транспорта № 44	425061,01	2169042,01	50° 51' 59,336"	40° 20' 0,054"
172062	143	Земли транспорта № 44	425050,06	2169040,66	50° 51' 58,981"	40° 20' 0,000"
172063		**Земли транспорта № 44 Количество**		143		143
172064	1	Земли транспорта № 45	341294,86	2158021,12	50° 6' 43,231"	40° 11' 50,784"
172065	2	Земли транспорта № 45	341293,62	2158003,31	50° 6' 43,181"	40° 11' 49,889"
172066	3	Земли транспорта № 45	341291,22	2157959,35	50° 6' 43,078"	40° 11' 47,680"
172067	4	Земли транспорта № 45	341290,78	2157936,48	50° 6' 43,051"	40° 11' 46,529"

172068	5	Земли транспорта № 45	341293,61	2157911,60	50° 6' 43,129"	40° 11' 45,275"
172069	6	Земли транспорта № 45	341297,75	2157891,41	50° 6' 43,252"	40° 11' 44,255"
172070	7	Земли транспорта № 45	341294,86	2158021,12	50° 6' 43,231"	40° 11' 50,784"
172071	8	Земли транспорта № 45	347574,42	2151784,57	50° 10' 2,812"	40° 6' 31,177"
172072	9	Земли транспорта № 45	346779,17	2152428,74	50° 9' 37,465"	40° 7' 4,359"
172073	10	Земли транспорта № 45	346212,38	2152887,86	50° 9' 19,398"	40° 7' 28,002"
172074	11	Земли транспорта № 45	345915,12	2153036,18	50° 9' 9,867"	40° 7' 35,744"
172075	12	Земли транспорта № 45	345949,24	2153016,35	50° 9' 10,959"	40° 7' 34,714"
172076	13	Земли транспорта № 45	346780,02	2152398,11	50° 9' 37,474"	40° 7' 2,815"
172077	14	Земли транспорта № 45	346842,45	2152351,65	50° 9' 39,467"	40° 7' 0,418"
172078	15	Земли транспорта № 45	347402,14	2151863,92	50° 9' 57,286"	40° 6' 35,334"
172079	16	Земли транспорта № 45	347516,73	2151764,08	50° 10' 0,934"	40° 6' 30,199"
172080	17	Земли транспорта № 45	347753,39	2151557,88	50° 10' 8,468"	40° 6' 19,592"
172081	18	Земли транспорта № 45	347775,50	2151551,19	50° 10' 9,179"	40° 6' 19,234"
172082	19	Земли транспорта № 45	347815,44	2151580,03	50° 10' 10,488"	40° 6' 20,650"
172083	20	Земли транспорта № 45	347574,42	2151784,57	50° 10' 2,812"	40° 6' 31,177"
172084	21	Земли транспорта № 45	344752,66	2153631,37	50° 8' 32,604"	40° 8' 6,773"
172085	22	Земли транспорта № 45	344771,60	2153619,05	50° 8' 33,210"	40° 8' 6,136"
172086	23	Земли транспорта № 45	345025,67	2153536,85	50° 8' 41,382"	40° 8' 1,766"
172087	24	Земли транспорта № 45	345089,56	2153516,18	50° 8' 43,438"	40° 8' 0,667"
172088	25	Земли транспорта № 45	345759,36	2153126,75	50° 9' 4,881"	40° 7' 40,447"
172089	26	Земли транспорта № 45	345604,21	2153221,84	50° 8' 59,917"	40° 7' 45,377"
172090	27	Земли транспорта № 45	345393,72	2153354,44	50° 8' 53,184"	40° 7' 52,246"
172091	28	Земли транспорта № 45	345068,87	2153538,96	50° 8' 42,781"	40° 8' 1,833"
172092	29	Земли транспорта № 45	344781,78	2153622,43	50° 8' 33,541"	40° 8' 6,297"
172093	30	Земли транспорта № 45	344765,63	2153626,39	50° 8' 33,021"	40° 8' 6,511"
172094	31	Земли транспорта № 45	344752,66	2153631,37	50° 8' 32,604"	40° 8' 6,773"
172095	32	Земли транспорта № 45	340913,39	2155143,52	50° 6' 29,259"	40° 9' 26,339"
172096	33	Земли транспорта № 45	340917,56	2155132,83	50° 6' 29,388"	40° 9' 25,797"
172097	34	Земли транспорта № 45	340923,04	2155123,71	50° 6' 29,560"	40° 9' 25,334"
172098	35	Земли транспорта № 45	340929,08	2155115,19	50° 6' 29,750"	40° 9' 24,899"
172099	36	Земли транспорта № 45	340938,40	2155105,23	50° 6' 30,046"	40° 9' 24,390"
172100	37	Земли транспорта № 45	340950,23	2155096,48	50° 6' 30,424"	40° 9' 23,939"
172101	38	Земли транспорта № 45	340969,77	2155089,72	50° 6' 31,052"	40° 9' 23,582"
172102	39	Земли транспорта № 45	340988,49	2155085,64	50° 6' 31,656"	40° 9' 23,360"
172103	40	Земли транспорта № 45	341013,02	2155080,41	50° 6' 32,447"	40° 9' 23,075"
172104	41	Земли транспорта № 45	341041,02	2155075,96	50° 6' 33,350"	40° 9' 22,826"
172105	42	Земли транспорта № 45	341060,95	2155073,65	50° 6' 33,993"	40° 9' 22,692"
172106	43	Земли транспорта № 45	341083,36	2155071,58	50° 6' 34,717"	40° 9' 22,567"
172107	44	Земли транспорта № 45	341102,98	2155070,97	50° 6' 35,352"	40° 9' 22,519"
172108	45	Земли транспорта № 45	341124,20	2155070,48	50° 6' 36,038"	40° 9' 22,476"

172109	46	Земли транспорта № 45	341146,27	2155070,95	50° 6' 36,752"	40° 9' 22,480"
172110	47	Земли транспорта № 45	341169,73	2155073,30	50° 6' 37,513"	40° 9' 22,577"
172111	48	Земли транспорта № 45	341189,46	2155076,41	50° 6' 38,153"	40° 9' 22,715"
172112	49	Земли транспорта № 45	341200,87	2155079,05	50° 6' 38,524"	40° 9' 22,838"
172113	50	Земли транспорта № 45	341213,03	2155082,09	50° 6' 38,919"	40° 9' 22,980"
172114	51	Земли транспорта № 45	341228,39	2155086,47	50° 6' 39,419"	40° 9' 23,187"
172115	52	Земли транспорта № 45	341284,79	2155104,46	50° 6' 41,254"	40° 9' 24,041"
172116	53	Земли транспорта № 45	341330,74	2155119,79	50° 6' 42,749"	40° 9' 24,772"
172117	54	Земли транспорта № 45	341386,34	2155137,72	50° 6' 44,558"	40° 9' 25,624"
172118	55	Земли транспорта № 45	341443,24	2155155,38	50° 6' 46,410"	40° 9' 26,462"
172119	56	Земли транспорта № 45	341501,47	2155172,68	50° 6' 48,304"	40° 9' 27,281"
172120	57	Земли транспорта № 45	341569,60	2155192,47	50° 6' 50,520"	40° 9' 28,215"
172121	58	Земли транспорта № 45	341624,71	2155210,07	50° 6' 52,313"	40° 9' 29,052"
172122	59	Земли транспорта № 45	341682,68	2155229,26	50° 6' 54,199"	40° 9' 29,966"
172123	60	Земли транспорта № 45	341736,92	2155247,26	50° 6' 55,965"	40° 9' 30,823"
172124	61	Земли транспорта № 45	341783,68	2155262,51	50° 6' 57,486"	40° 9' 31,549"
172125	62	Земли транспорта № 45	341825,15	2155274,99	50° 6' 58,835"	40° 9' 32,139"
172126	63	Земли транспорта № 45	341864,65	2155286,27	50° 7' 0,120"	40° 9' 32,672"
172127	64	Земли транспорта № 45	341892,09	2155293,33	50° 7' 1,012"	40° 9' 33,002"
172128	65	Земли транспорта № 45	341917,88	2155299,45	50° 7' 1,850"	40° 9' 33,287"
172129	66	Земли транспорта № 45	341942,72	2155304,69	50° 7' 2,656"	40° 9' 33,529"
172130	67	Земли транспорта № 45	341966,10	2155308,77	50° 7' 3,415"	40° 9' 33,713"
172131	68	Земли транспорта № 45	341985,98	2155311,33	50° 7' 4,060"	40° 9' 33,824"
172132	69	Земли транспорта № 45	341999,32	2155312,93	50° 7' 4,493"	40° 9' 33,893"
172133	70	Земли транспорта № 45	342012,93	2155314,02	50° 7' 4,934"	40° 9' 33,936"
172134	71	Земли транспорта № 45	342029,57	2155314,75	50° 7' 5,472"	40° 9' 33,958"
172135	72	Земли транспорта № 45	342053,69	2155314,17	50° 7' 6,252"	40° 9' 33,907"
172136	73	Земли транспорта № 45	342093,89	2155310,60	50° 7' 7,551"	40° 9' 33,691"
172137	74	Земли транспорта № 45	342137,26	2155306,54	50° 7' 8,952"	40° 9' 33,448"
172138	75	Земли транспорта № 45	342190,87	2155301,61	50° 7' 10,684"	40° 9' 33,153"
172139	76	Земли транспорта № 45	342240,41	2155296,57	50° 7' 12,284"	40° 9' 32,855"
172140	77	Земли транспорта № 45	342269,36	2155293,49	50° 7' 13,219"	40° 9' 32,674"
172141	78	Земли транспорта № 45	342287,88	2155291,14	50° 7' 13,817"	40° 9' 32,539"
172142	79	Земли транспорта № 45	342304,14	2155287,98	50° 7' 14,341"	40° 9' 32,365"
172143	80	Земли транспорта № 45	342318,21	2155285,55	50° 7' 14,795"	40° 9' 32,230"
172144	81	Земли транспорта № 45	342346,07	2155279,35	50° 7' 15,692"	40° 9' 31,894"
172145	82	Земли транспорта № 45	342372,11	2155272,78	50° 7' 16,531"	40° 9' 31,540"
172146	83	Земли транспорта № 45	342392,34	2155266,75	50° 7' 17,182"	40° 9' 31,218"
172147	84	Земли транспорта № 45	342406,66	2155261,91	50° 7' 17,643"	40° 9' 30,962"
172148	85	Земли транспорта № 45	342418,67	2155256,29	50° 7' 18,028"	40° 9' 30,668"
172149	86	Земли транспорта № 45	342431,05	2155249,66	50° 7' 18,425"	40° 9' 30,324"

172150	87	Земли транспорта № 45	342442,83	2155241,89	50° 7' 18,802"	40° 9' 29,922"
172151	88	Земли транспорта № 45	342470,72	2155220,90	50° 7' 19,692"	40° 9' 28,841"
172152	89	Земли транспорта № 45	342502,89	2155196,58	50° 7' 20,719"	40° 9' 27,588"
172153	90	Земли транспорта № 45	342531,27	2155174,26	50° 7' 21,625"	40° 9' 26,440"
172154	91	Земли транспорта № 45	342568,09	2155145,48	50° 7' 22,799"	40° 9' 24,959"
172155	92	Земли транспорта № 45	342606,60	2155115,83	50° 7' 24,028"	40° 9' 23,432"
172156	93	Земли транспорта № 45	342645,23	2155085,61	50° 7' 25,261"	40° 9' 21,876"
172157	94	Земли транспорта № 45	342682,51	2155056,15	50° 7' 26,450"	40° 9' 20,360"
172158	95	Земли транспорта № 45	342685,49	2155053,80	50° 7' 26,545"	40° 9' 20,240"
172159	96	Земли транспорта № 45	342732,22	2155016,19	50° 7' 28,035"	40° 9' 18,305"
172160	97	Земли транспорта № 45	342788,01	2154971,72	50° 7' 29,815"	40° 9' 16,017"
172161	98	Земли транспорта № 45	342842,35	2154928,34	50° 7' 31,548"	40° 9' 13,785"
172162	99	Земли транспорта № 45	342898,97	2154883,60	50° 7' 33,354"	40° 9' 11,482"
172163	100	Земли транспорта № 45	342935,20	2154855,93	50° 7' 34,511"	40° 9' 10,057"
172164	101	Земли транспорта № 45	342954,59	2154841,48	50° 7' 35,130"	40° 9' 9,313"
172165	102	Земли транспорта № 45	342965,56	2154833,40	50° 7' 35,480"	40° 9' 8,896"
172166	103	Земли транспорта № 45	342977,66	2154825,59	50° 7' 35,867"	40° 9' 8,492"
172167	104	Земли транспорта № 45	342995,55	2154814,48	50° 7' 36,439"	40° 9' 7,917"
172168	105	Земли транспорта № 45	343014,36	2154803,78	50° 7' 37,042"	40° 9' 7,361"
172169	106	Земли транспорта № 45	343036,73	2154791,41	50° 7' 37,759"	40° 9' 6,719"
172170	107	Земли транспорта № 45	343061,86	2154776,85	50° 7' 38,563"	40° 9' 5,963"
172171	108	Земли транспорта № 45	343108,54	2154749,42	50° 7' 40,058"	40° 9' 4,541"
172172	109	Земли транспорта № 45	343139,84	2154730,89	50° 7' 41,060"	40° 9' 3,580"
172173	110	Земли транспорта № 45	343193,50	2154701,73	50° 7' 42,779"	40° 9' 2,064"
172174	111	Земли транспорта № 45	343241,32	2154674,49	50° 7' 44,311"	40° 9' 0,650"
172175	112	Земли транспорта № 45	343261,12	2154662,56	50° 7' 44,944"	40° 9' 0,032"
172176	113	Земли транспорта № 45	343276,59	2154652,33	50° 7' 45,439"	40° 8' 59,503"
172177	114	Земли транспорта № 45	343284,64	2154646,48	50° 7' 45,696"	40° 8' 59,201"
172178	115	Земли транспорта № 45	343295,85	2154637,09	50° 7' 46,053"	40° 8' 58,719"
172179	116	Земли транспорта № 45	343304,18	2154628,91	50° 7' 46,318"	40° 8' 58,299"
172180	117	Земли транспорта № 45	343313,37	2154618,07	50° 7' 46,609"	40° 8' 57,745"
172181	118	Земли транспорта № 45	343325,30	2154602,98	50° 7' 46,987"	40° 8' 56,975"
172182	119	Земли транспорта № 45	343340,25	2154583,88	50° 7' 47,459"	40° 8' 56,000"
172183	120	Земли транспорта № 45	343355,74	2154562,89	50° 7' 47,948"	40° 8' 54,930"
172184	121	Земли транспорта № 45	343379,74	2154529,08	50° 7' 48,705"	40° 8' 53,207"
172185	122	Земли транспорта № 45	343407,86	2154486,82	50° 7' 49,590"	40° 8' 51,054"
172186	123	Земли транспорта № 45	343431,18	2154452,65	50° 7' 50,325"	40° 8' 49,313"
172187	124	Земли транспорта № 45	343465,95	2154400,53	50° 7' 51,420"	40° 8' 46,658"
172188	125	Земли транспорта № 45	343496,60	2154355,94	50° 7' 52,386"	40° 8' 44,386"
172189	126	Земли транспорта № 45	343516,87	2154324,87	50° 7' 53,024"	40° 8' 42,804"
172190	127	Земли транспорта № 45	343527,37	2154310,36	50° 7' 53,355"	40° 8' 42,064"

172191	128	Земли транспорта № 45	343535,48	2154298,60	50° 7' 53,611"	40° 8' 41,465"
172192	129	Земли транспорта № 45	343543,55	2154288,35	50° 7' 53,866"	40° 8' 40,942"
172193	130	Земли транспорта № 45	343551,74	2154278,63	50° 7' 54,125"	40° 8' 40,445"
172194	131	Земли транспорта № 45	343563,32	2154267,13	50° 7' 54,493"	40° 8' 39,856"
172195	132	Земли транспорта № 45	343583,60	2154248,93	50° 7' 55,139"	40° 8' 38,922"
172196	133	Земли транспорта № 45	343668,64	2154176,32	50° 7' 57,848"	40° 8' 35,190"
172197	134	Земли транспорта № 45	343734,03	2154121,67	50° 7' 59,932"	40° 8' 32,380"
172198	135	Земли транспорта № 45	343760,97	2154098,75	50° 8' 0,791"	40° 8' 31,202"
172199	136	Земли транспорта № 45	343779,85	2154083,72	50° 8' 1,392"	40° 8' 30,428"
172200	137	Земли транспорта № 45	343793,03	2154073,38	50° 8' 1,813"	40° 8' 29,895"
172201	138	Земли транспорта № 45	343805,73	2154063,71	50° 8' 2,218"	40° 8' 29,397"
172202	139	Земли транспорта № 45	343818,71	2154054,81	50° 8' 2,633"	40° 8' 28,938"
172203	140	Земли транспорта № 45	343835,79	2154043,85	50° 8' 3,179"	40° 8' 28,370"
172204	141	Земли транспорта № 45	343867,72	2154025,22	50° 8' 4,202"	40° 8' 27,404"
172205	142	Земли транспорта № 45	343920,02	2153998,23	50° 8' 5,878"	40° 8' 25,997"
172206	143	Земли транспорта № 45	343954,99	2153981,31	50° 8' 7,000"	40° 8' 25,114"
172207	144	Земли транспорта № 45	343996,65	2153961,60	50° 8' 8,336"	40° 8' 24,085"
172208	145	Земли транспорта № 45	344042,37	2153939,71	50° 8' 9,803"	40° 8' 22,941"
172209	146	Земли транспорта № 45	344084,83	2153919,97	50° 8' 11,165"	40° 8' 21,909"
172210	147	Земли транспорта № 45	344134,08	2153896,06	50° 8' 12,745"	40° 8' 20,660"
172211	148	Земли транспорта № 45	344174,02	2153877,62	50° 8' 14,026"	40° 8' 19,696"
172212	149	Земли транспорта № 45	344187,12	2153871,53	50° 8' 14,446"	40° 8' 19,378"
172213	150	Земли транспорта № 45	344199,13	2153866,55	50° 8' 14,832"	40° 8' 19,116"
172214	151	Земли транспорта № 45	344212,74	2153861,67	50° 8' 15,270"	40° 8' 18,858"
172215	152	Земли транспорта № 45	344227,63	2153856,81	50° 8' 15,749"	40° 8' 18,600"
172216	153	Земли транспорта № 45	344233,00	2153855,30	50° 8' 15,921"	40° 8' 18,519"
172217	154	Земли транспорта № 45	344241,93	2153852,77	50° 8' 16,209"	40° 8' 18,384"
172218	155	Земли транспорта № 45	344266,77	2153847,35	50° 8' 17,009"	40° 8' 18,088"
172219	156	Земли транспорта № 45	344281,80	2153844,08	50° 8' 17,494"	40° 8' 17,910"
172220	157	Земли транспорта № 45	344324,47	2153834,86	50° 8' 18,869"	40° 8' 17,407"
172221	158	Земли транспорта № 45	344362,25	2153827,11	50° 8' 20,087"	40° 8' 16,982"
172222	159	Земли транспорта № 45	344406,43	2153816,66	50° 8' 21,510"	40° 8' 16,416"
172223	160	Земли транспорта № 45	344428,23	2153811,32	50° 8' 22,213"	40° 8' 16,127"
172224	161	Земли транспорта № 45	344456,76	2153803,39	50° 8' 23,131"	40° 8' 15,703"
172225	162	Земли транспорта № 45	344477,52	2153796,52	50° 8' 23,799"	40° 8' 15,338"
172226	163	Земли транспорта № 45	344491,71	2153791,37	50° 8' 24,255"	40° 8' 15,066"
172227	164	Земли транспорта № 45	344507,45	2153784,61	50° 8' 24,760"	40° 8' 14,711"
172228	165	Земли транспорта № 45	344521,08	2153778,21	50° 8' 25,197"	40° 8' 14,377"
172229	166	Земли транспорта № 45	344533,39	2153772,31	50° 8' 25,592"	40° 8' 14,068"
172230	167	Земли транспорта № 45	344518,66	2153782,25	50° 8' 25,121"	40° 8' 14,582"
172231	168	Земли транспорта № 45	344489,84	2153800,21	50° 8' 24,199"	40° 8' 15,512"

172232	169	Земли транспорта № 45	344474,98	2153805,53	50° 8' 23,722"	40° 8' 15,794"
172233	170	Земли транспорта № 45	344462,68	2153806,97	50° 8' 23,325"	40° 8' 15,877"
172234	171	Земли транспорта № 45	344415,23	2153819,38	50° 8' 21,797"	40° 8' 16,545"
172235	172	Земли транспорта № 45	344352,05	2153838,45	50° 8' 19,763"	40° 8' 17,563"
172236	173	Земли транспорта № 45	344266,58	2153857,41	50° 8' 17,009"	40° 8' 18,595"
172237	174	Земли транспорта № 45	344228,45	2153868,05	50° 8' 15,782"	40° 8' 19,165"
172238	175	Земли транспорта № 45	344204,61	2153873,92	50° 8' 15,014"	40° 8' 19,482"
172239	176	Земли транспорта № 45	344190,64	2153878,80	50° 8' 14,565"	40° 8' 19,740"
172240	177	Земли транспорта № 45	344146,52	2153900,31	50° 8' 13,150"	40° 8' 20,863"
172241	178	Земли транспорта № 45	344092,87	2153926,69	50° 8' 11,429"	40° 8' 22,240"
172242	179	Земли транспорта № 45	343976,59	2153980,01	50° 8' 7,698"	40° 8' 25,029"
172243	180	Земли транспорта № 45	343866,73	2154034,22	50° 8' 4,175"	40° 8' 27,858"
172244	181	Земли транспорта № 45	343847,66	2154042,86	50° 8' 3,563"	40° 8' 28,310"
172245	182	Земли транспорта № 45	343807,87	2154071,57	50° 8' 2,292"	40° 8' 29,791"
172246	183	Земли транспорта № 45	343766,80	2154102,49	50° 8' 0,981"	40° 8' 31,385"
172247	184	Земли транспорта № 45	343753,05	2154115,41	50° 8' 0,544"	40° 8' 32,047"
172248	185	Земли транспорта № 45	343724,67	2154141,35	50° 7' 59,641"	40° 8' 33,379"
172249	186	Земли транспорта № 45	343686,43	2154170,99	50° 7' 58,421"	40° 8' 34,905"
172250	187	Земли транспорта № 45	343657,19	2154194,30	50° 7' 57,488"	40° 8' 36,105"
172251	188	Земли транспорта № 45	343629,69	2154218,16	50° 7' 56,612"	40° 8' 37,331"
172252	189	Земли транспорта № 45	343594,72	2154246,42	50° 7' 55,497"	40° 8' 38,785"
172253	190	Земли транспорта № 45	343566,82	2154270,61	50° 7' 54,608"	40° 8' 40,028"
172254	191	Земли транспорта № 45	343539,33	2154301,20	50° 7' 53,737"	40° 8' 41,592"
172255	192	Земли транспорта № 45	343534,32	2154305,40	50° 7' 53,577"	40° 8' 41,808"
172256	193	Земли транспорта № 45	343499,92	2154365,94	50° 7' 52,499"	40° 8' 44,887"
172257	194	Земли транспорта № 45	343484,90	2154390,93	50° 7' 52,028"	40° 8' 46,158"
172258	195	Земли транспорта № 45	343430,59	2154481,27	50° 7' 50,323"	40° 8' 50,754"
172259	196	Земли транспорта № 45	343366,85	2154572,62	50° 7' 48,313"	40° 8' 55,410"
172260	197	Земли транспорта № 45	343313,74	2154667,69	50° 7' 46,650"	40° 9' 0,243"
172261	198	Земли транспорта № 45	343082,00	2154806,30	50° 7' 39,232"	40° 9' 7,427"
172262	199	Земли транспорта № 45	342863,72	2154958,43	50° 7' 32,257"	40° 9' 15,280"
172263	200	Земли транспорта № 45	342658,67	2155132,62	50° 7' 25,723"	40° 9' 24,230"
172264	201	Земли транспорта № 45	342548,42	2155231,84	50° 7' 22,213"	40° 9' 29,322"
172265	202	Земли транспорта № 45	342503,49	2155264,79	50° 7' 20,778"	40° 9' 31,020"
172266	203	Земли транспорта № 45	342449,20	2155304,60	50° 7' 19,044"	40° 9' 33,072"
172267	204	Земли транспорта № 45	342319,12	2155335,47	50° 7' 14,853"	40° 9' 34,742"
172268	205	Земли транспорта № 45	342116,27	2155357,51	50° 7' 8,302"	40° 9' 36,032"
172269	206	Земли транспорта № 45	341871,53	2155320,03	50° 7' 0,362"	40° 9' 34,365"
172270	207	Земли транспорта № 45	341443,78	2155189,94	50° 6' 46,447"	40° 9' 28,201"
172271	208	Земли транспорта № 45	341181,41	2155114,98	50° 6' 37,915"	40° 9' 24,663"
172272	209	Земли транспорта № 45	341055,73	2155112,77	50° 6' 33,847"	40° 9' 24,665"

172273	210	Земли транспорта № 45	340993,99	2155117,18	50° 6' 31,852"	40° 9' 24,942"
172274	211	Земли транспорта № 45	340913,39	2155143,52	50° 6' 29,259"	40° 9' 26,339"
172275	212	Земли транспорта № 45	357722,20	2166176,13	50° 15' 39,117"	40° 18' 28,095"
172276	213	Земли транспорта № 45	357715,26	2166178,23	50° 15' 38,894"	40° 18' 28,206"
172277	214	Земли транспорта № 45	357661,11	2166194,61	50° 15' 37,150"	40° 18' 29,076"
172278	215	Земли транспорта № 45	357595,84	2166207,32	50° 15' 35,045"	40° 18' 29,769"
172279	216	Земли транспорта № 45	357412,85	2166254,30	50° 15' 29,148"	40° 18' 32,286"
172280	217	Земли транспорта № 45	357266,34	2166272,88	50° 15' 24,417"	40° 18' 33,341"
172281	218	Земли транспорта № 45	357125,26	2166290,84	50° 15' 19,861"	40° 18' 34,359"
172282	219	Земли транспорта № 45	356243,62	2166382,86	50° 14' 51,381"	40° 18' 39,703"
172283	220	Земли транспорта № 45	356125,61	2166395,18	50° 14' 47,568"	40° 18' 40,419"
172284	221	Земли транспорта № 45	356019,20	2166406,29	50° 14' 44,131"	40° 18' 41,064"
172285	222	Земли транспорта № 45	355871,13	2166429,60	50° 14' 39,352"	40° 18' 42,357"
172286	223	Земли транспорта № 45	355676,31	2166464,04	50° 14' 33,066"	40° 18' 44,249"
172287	224	Земли транспорта № 45	355561,04	2166487,87	50° 14' 29,348"	40° 18' 45,543"
172288	225	Земли транспорта № 45	355467,13	2166513,57	50° 14' 26,322"	40° 18' 46,914"
172289	226	Земли транспорта № 45	355361,15	2166552,86	50° 14' 22,913"	40° 18' 48,980"
172290	227	Земли транспорта № 45	355277,80	2166585,61	50° 14' 20,233"	40° 18' 50,699"
172291	228	Земли транспорта № 45	355183,25	2166627,00	50° 14' 17,194"	40° 18' 52,862"
172292	229	Земли транспорта № 45	355103,25	2166664,79	50° 14' 14,625"	40° 18' 54,831"
172293	230	Земли транспорта № 45	355003,16	2166718,15	50° 14' 11,413"	40° 18' 57,603"
172294	231	Земли транспорта № 45	354916,65	2166769,81	50° 14' 8,640"	40° 19' 0,277"
172295	232	Земли транспорта № 45	354742,56	2166880,39	50° 14' 3,063"	40° 19' 5,993"
172296	233	Земли транспорта № 45	354600,44	2166984,59	50° 13' 58,517"	40° 19' 11,362"
172297	234	Земли транспорта № 45	354471,25	2167092,06	50° 13' 54,391"	40° 19' 16,885"
172298	235	Земли транспорта № 45	354391,87	2167162,80	50° 13' 51,859"	40° 19' 20,515"
172299	236	Земли транспорта № 45	353988,36	2167552,38	50° 13' 38,998"	40° 19' 40,483"
172300	237	Земли транспорта № 45	353918,98	2167619,27	50° 13' 36,786"	40° 19' 43,910"
172301	238	Земли транспорта № 45	353277,72	2168233,86	50° 13' 16,344"	40° 20' 15,407"
172302	239	Земли транспорта № 45	353229,11	2168279,06	50° 13' 14,793"	40° 20' 17,724"
172303	240	Земли транспорта № 45	353085,33	2168404,34	50° 13' 10,203"	40° 20' 24,154"
172304	241	Земли транспорта № 45	352998,16	2168469,58	50° 13' 7,415"	40° 20' 27,511"
172305	242	Земли транспорта № 45	352801,56	2168602,15	50° 13' 1,119"	40° 20' 34,348"
172306	243	Земли транспорта № 45	352671,74	2168676,50	50° 12' 56,956"	40° 20' 38,198"
172307	244	Земли транспорта № 45	352600,75	2168717,17	50° 12' 54,678"	40° 20' 40,303"
172308	245	Земли транспорта № 45	352300,63	2168860,01	50° 12' 45,038"	40° 20' 47,737"
172309	246	Земли транспорта № 45	352147,46	2168930,52	50° 12' 40,116"	40° 20' 51,410"
172310	247	Земли транспорта № 45	352000,85	2168999,83	50° 12' 35,407"	40° 20' 55,017"
172311	248	Земли транспорта № 45	351918,62	2169042,95	50° 12' 32,767"	40° 20' 57,255"
172312	249	Земли транспорта № 45	351842,28	2169082,99	50° 12' 30,317"	40° 20' 59,332"
172313	250	Земли транспорта № 45	351753,85	2169136,17	50° 12' 27,482"	40° 21' 2,081"

172314	251	Земли транспорта № 45	351660,83	2169194,98	50° 12' 24,500"	40° 21' 5,118"
172315	252	Земли транспорта № 45	351550,23	2169275,35	50° 12' 20,961"	40° 21' 9,254"
172316	253	Земли транспорта № 45	351476,66	2169331,90	50° 12' 18,608"	40° 21' 12,161"
172317	254	Земли транспорта № 45	351377,03	2169412,07	50° 12' 15,424"	40° 21' 16,280"
172318	255	Земли транспорта № 45	351239,61	2169535,95	50° 12' 11,038"	40° 21' 22,629"
172319	256	Земли транспорта № 45	351104,95	2169675,29	50° 12' 6,749"	40° 21' 29,757"
172320	257	Земли транспорта № 45	350898,87	2169897,56	50° 12' 0,189"	40° 21' 41,118"
172321	258	Земли транспорта № 45	350847,54	2169952,28	50° 11' 58,554"	40° 21' 43,916"
172322	259	Земли транспорта № 45	350834,47	2169966,21	50° 11' 58,138"	40° 21' 44,628"
172323	260	Земли транспорта № 45	350751,97	2170054,17	50° 11' 55,512"	40° 21' 49,124"
172324	261	Земли транспорта № 45	350693,81	2170121,30	50° 11' 53,662"	40° 21' 52,553"
172325	262	Земли транспорта № 45	350670,92	2170149,44	50° 11' 52,935"	40° 21' 53,988"
172326	263	Земли транспорта № 45	350582,12	2170258,58	50° 11' 50,115"	40° 21' 59,557"
172327	264	Земли транспорта № 45	350558,14	2170289,37	50° 11' 49,354"	40° 22' 1,127"
172328	265	Земли транспорта № 45	350485,04	2170397,40	50° 11' 47,041"	40° 22' 6,628"
172329	266	Земли транспорта № 45	350452,27	2170447,26	50° 11' 46,005"	40° 22' 9,166"
172330	267	Земли транспорта № 45	350433,89	2170475,23	50° 11' 45,423"	40° 22' 10,590"
172331	268	Земли транспорта № 45	350375,23	2170573,54	50° 11' 43,573"	40° 22' 15,589"
172332	269	Земли транспорта № 45	350317,36	2170675,55	50° 11' 41,749"	40° 22' 20,775"
172333	270	Земли транспорта № 45	350258,47	2170799,53	50° 11' 39,903"	40° 22' 27,068"
172334	271	Земли транспорта № 45	350248,21	2170822,75	50° 11' 39,583"	40° 22' 28,246"
172335	272	Земли транспорта № 45	350204,73	2170826,56	50° 11' 38,178"	40° 22' 28,471"
172336	273	Земли транспорта № 45	350183,95	2170828,69	50° 11' 37,506"	40° 22' 28,594"
172337	274	Земли транспорта № 45	350139,63	2170833,23	50° 11' 36,074"	40° 22' 28,856"
172338	275	Земли транспорта № 45	350092,12	2170837,43	50° 11' 34,539"	40° 22' 29,103"
172339	276	Земли транспорта № 45	350045,67	2170841,54	50° 11' 33,038"	40° 22' 29,345"
172340	277	Земли транспорта № 45	350026,69	2170843,22	50° 11' 32,425"	40° 22' 29,444"
172341	278	Земли транспорта № 45	350016,44	2170844,12	50° 11' 32,093"	40° 22' 29,497"
172342	279	Земли транспорта № 45	350014,77	2170835,61	50° 11' 32,035"	40° 22' 29,070"
172343	280	Земли транспорта № 45	350009,98	2170828,40	50° 11' 31,877"	40° 22' 28,710"
172344	281	Земли транспорта № 45	350002,79	2170823,57	50° 11' 31,642"	40° 22' 28,472"
172345	282	Земли транспорта № 45	349994,31	2170821,87	50° 11' 31,367"	40° 22' 28,392"
172346	283	Земли транспорта № 45	349985,83	2170823,55	50° 11' 31,093"	40° 22' 28,483"
172347	284	Земли транспорта № 45	349978,63	2170828,35	50° 11' 30,862"	40° 22' 28,731"
172348	285	Земли транспорта № 45	349973,81	2170835,55	50° 11' 30,710"	40° 22' 29,097"
172349	286	Земли транспорта № 45	349972,12	2170844,05	50° 11' 30,659"	40° 22' 29,527"
172350	287	Земли транспорта № 45	349942,66	2170846,60	50° 11' 29,707"	40° 22' 29,677"
172351	288	Земли транспорта № 45	349935,04	2170847,25	50° 11' 29,461"	40° 22' 29,716"
172352	289	Земли транспорта № 45	349837,67	2170855,66	50° 11' 26,314"	40° 22' 30,213"
172353	290	Земли транспорта № 45	349779,31	2170860,60	50° 11' 24,428"	40° 22' 30,505"
172354	291	Земли транспорта № 45	349759,45	2170862,28	50° 11' 23,786"	40° 22' 30,605"

172355	292	Земли транспорта № 45	349597,17	2170876,02	50° 11' 18,542"	40° 22' 31,419"
172356	293	Земли транспорта № 45	349198,53	2170909,77	50° 11' 5,659"	40° 22' 33,418"
172357	294	Земли транспорта № 45	348954,87	2170930,40	50° 10' 57,784"	40° 22' 34,640"
172358	295	Земли транспорта № 45	348827,34	2170941,20	50° 10' 53,663"	40° 22' 35,280"
172359	296	Земли транспорта № 45	348613,89	2170960,98	50° 10' 46,766"	40° 22' 36,436"
172360	297	Земли транспорта № 45	348510,59	2170969,81	50° 10' 43,427"	40° 22' 36,958"
172361	298	Земли транспорта № 45	348210,27	2170995,49	50° 10' 33,722"	40° 22' 38,477"
172362	299	Земли транспорта № 45	348122,09	2171000,89	50° 10' 30,871"	40° 22' 38,815"
172363	300	Земли транспорта № 45	348121,39	2170985,81	50° 10' 30,841"	40° 22' 38,055"
172364	301	Земли транспорта № 45	348213,17	2170976,99	50° 10' 33,807"	40° 22' 37,542"
172365	302	Земли транспорта № 45	348387,04	2170963,88	50° 10' 39,427"	40° 22' 36,752"
172366	303	Земли транспорта № 45	348601,32	2170944,96	50° 10' 46,351"	40° 22' 35,638"
172367	304	Земли транспорта № 45	348905,22	2170913,58	50° 10' 56,170"	40° 22' 33,830"
172368	305	Земли транспорта № 45	349072,43	2170900,47	50° 11' 1,574"	40° 22' 33,044"
172369	306	Земли транспорта № 45	349945,89	2170823,16	50° 11' 29,800"	40° 22' 28,494"
172370	307	Земли транспорта № 45	349998,81	2170775,54	50° 11' 31,490"	40° 22' 26,053"
172371	308	Земли транспорта № 45	350671,03	2170004,43	50° 11' 52,868"	40° 21' 46,678"
172372	309	Земли транспорта № 45	350726,15	2169942,69	50° 11' 54,622"	40° 21' 43,524"
172373	310	Земли транспорта № 45	350909,15	2169775,12	50° 12' 0,462"	40° 21' 34,938"
172374	311	Земли транспорта № 45	351665,60	2169065,46	50° 12' 24,591"	40° 20' 58,584"
172375	312	Земли транспорта № 45	351696,24	2169066,52	50° 12' 25,583"	40° 20' 58,614"
172376	313	Земли транспорта № 45	351717,38	2169083,95	50° 12' 26,276"	40° 20' 59,476"
172377	314	Земли транспорта № 45	351729,19	2169095,48	50° 12' 26,663"	40° 21' 0,049"
172378	315	Земли транспорта № 45	351765,37	2169120,89	50° 12' 27,847"	40° 21' 1,302"
172379	316	Земли транспорта № 45	351852,73	2169067,36	50° 12' 30,647"	40° 20' 58,536"
172380	317	Земли транспорта № 45	351825,86	2169057,40	50° 12' 29,773"	40° 20' 58,055"
172381	318	Земли транспорта № 45	351793,77	2169037,82	50° 12' 28,725"	40° 20' 57,092"
172382	319	Земли транспорта № 45	351773,00	2169020,04	50° 12' 28,044"	40° 20' 56,212"
172383	320	Земли транспорта № 45	352458,24	2168703,21	50° 12' 50,060"	40° 20' 39,709"
172384	321	Земли транспорта № 45	352527,85	2168744,56	50° 12' 52,333"	40° 20' 41,741"
172385	322	Земли транспорта № 45	352591,13	2168697,02	50° 12' 54,357"	40° 20' 39,295"
172386	323	Земли транспорта № 45	352622,14	2168663,88	50° 12' 55,344"	40° 20' 37,600"
172387	324	Земли транспорта № 45	352615,50	2168649,42	50° 12' 55,122"	40° 20' 36,876"
172388	325	Земли транспорта № 45	352590,70	2168624,39	50° 12' 54,307"	40° 20' 35,633"
172389	326	Земли транспорта № 45	352586,15	2168590,06	50° 12' 54,143"	40° 20' 33,905"
172390	327	Земли транспорта № 45	352617,35	2168551,23	50° 12' 55,133"	40° 20' 31,923"
172391	328	Земли транспорта № 45	352684,39	2168505,05	50° 12' 57,280"	40° 20' 29,542"
172392	329	Земли транспорта № 45	352749,06	2168487,27	50° 12' 59,364"	40° 20' 28,596"
172393	330	Земли транспорта № 45	352841,60	2168487,51	50° 13' 2,358"	40° 20' 28,537"
172394	331	Земли транспорта № 45	352934,06	2168490,59	50° 13' 5,351"	40° 20' 28,620"
172395	332	Земли транспорта № 45	352941,40	2168503,02	50° 13' 5,595"	40° 20' 29,242"

172396	333	Земли транспорта № 45	352979,34	2168431,94	50° 13' 6,787"	40° 20' 25,628"
172397	334	Земли транспорта № 45	352924,12	2168387,35	50° 13' 4,978"	40° 20' 23,422"
172398	335	Земли транспорта № 45	353166,76	2168217,89	50° 13' 12,745"	40° 20' 14,688"
172399	336	Земли транспорта № 45	353440,16	2167963,89	50° 13' 21,466"	40° 20' 1,665"
172400	337	Земли транспорта № 45	353718,23	2167694,40	50° 13' 30,328"	40° 19' 47,857"
172401	338	Земли транспорта № 45	354017,64	2167353,93	50° 13' 39,846"	40° 19' 30,450"
172402	339	Земли транспорта № 45	354427,94	2167018,44	50° 13' 52,953"	40° 19' 13,205"
172403	340	Земли транспорта № 45	354713,69	2166792,67	50° 14' 2,085"	40° 19' 1,591"
172404	341	Земли транспорта № 45	355002,97	2166625,10	50° 14' 11,360"	40° 18' 52,908"
172405	342	Земли транспорта № 45	355442,18	2166446,94	50° 14' 25,481"	40° 18' 43,573"
172406	343	Земли транспорта № 45	355646,79	2166397,55	50° 14' 32,076"	40° 18' 40,918"
172407	344	Земли транспорта № 45	356156,56	2166319,94	50° 14' 48,531"	40° 18' 36,598"
172408	345	Земли транспорта № 45	357117,88	2166217,64	50° 15' 19,585"	40° 18' 30,671"
172409	346	Земли транспорта № 45	357465,36	2166166,48	50° 15' 30,802"	40° 18' 27,812"
172410	347	Земли транспорта № 45	357692,91	2166108,28	50° 15' 38,135"	40° 18' 24,693"
172411	348	Земли транспорта № 45	358022,75	2165977,75	50° 15' 48,741"	40° 18' 17,841"
172412	349	Земли транспорта № 45	358377,30	2165780,19	50° 16' 0,111"	40° 18' 7,586"
172413	350	Земли транспорта № 45	358668,34	2165581,75	50° 16' 9,427"	40° 17' 57,335"
172414	351	Земли транспорта № 45	358935,13	2165352,45	50° 16' 17,941"	40° 17' 45,544"
172415	352	Земли транспорта № 45	359453,27	2164757,13	50° 16' 34,398"	40° 17' 15,069"
172416	353	Земли транспорта № 45	360478,53	2163584,15	50° 17' 6,958"	40° 16' 15,002"
172417	354	Земли транспорта № 45	362049,34	2161755,82	50° 17' 56,810"	40° 14' 41,354"
172418	355	Земли транспорта № 45	362071,74	2161731,01	50° 17' 57,521"	40° 14' 40,082"
172419	356	Земли транспорта № 45	362112,39	2161685,98	50° 17' 58,812"	40° 14' 37,773"
172420	357	Земли транспорта № 45	362215,36	2161571,95	50° 18' 2,082"	40° 14' 31,926"
172421	358	Земли транспорта № 45	362273,15	2161540,85	50° 18' 3,936"	40° 14' 30,307"
172422	359	Земли транспорта № 45	362280,94	2161536,66	50° 18' 4,185"	40° 14' 30,088"
172423	360	Земли транспорта № 45	362337,93	2161506,00	50° 18' 6,013"	40° 14' 28,492"
172424	361	Земли транспорта № 45	362343,25	2161499,97	50° 18' 6,182"	40° 14' 28,183"
172425	362	Земли транспорта № 45	362343,21	2161499,92	50° 18' 6,180"	40° 14' 28,180"
172426	363	Земли транспорта № 45	362348,03	2161494,37	50° 18' 6,333"	40° 14' 27,896"
172427	364	Земли транспорта № 45	362348,09	2161494,48	50° 18' 6,335"	40° 14' 27,901"
172428	365	Земли транспорта № 45	362351,19	2161490,97	50° 18' 6,434"	40° 14' 27,721"
172429	366	Земли транспорта № 45	362368,68	2161502,08	50° 18' 7,006"	40° 14' 28,268"
172430	367	Земли транспорта № 45	362212,69	2161681,63	50° 18' 2,055"	40° 14' 37,469"
172431	368	Земли транспорта № 45	362180,35	2161718,47	50° 18' 1,029"	40° 14' 39,357"
172432	369	Земли транспорта № 45	361899,43	2162045,84	50° 17' 52,115"	40° 14' 56,130"
172433	370	Земли транспорта № 45	361740,41	2162232,95	50° 17' 47,070"	40° 15' 5,714"
172434	371	Земли транспорта № 45	361518,80	2162491,23	50° 17' 40,038"	40° 15' 18,944"
172435	372	Земли транспорта № 45	361285,97	2162757,50	50° 17' 32,646"	40° 15' 32,587"
172436	373	Земли транспорта № 45	361114,82	2162959,44	50° 17' 27,216"	40° 15' 42,928"

172437	374	Земли транспорта № 45	361113,46	2162961,04	50° 17' 27,173"	40° 15' 43,010"
172438	375	Земли транспорта № 45	361031,94	2163057,22	50° 17' 24,586"	40° 15' 47,935"
172439	376	Земли транспорта № 45	361027,26	2163062,74	50° 17' 24,438"	40° 15' 48,218"
172440	377	Земли транспорта № 45	360799,66	2163320,48	50° 17' 17,210"	40° 16' 1,422"
172441	378	Земли транспорта № 45	360770,47	2163353,53	50° 17' 16,282"	40° 16' 3,116"
172442	379	Земли транспорта № 45	360457,28	2163718,42	50° 17' 6,341"	40° 16' 21,801"
172443	380	Земли транспорта № 45	360244,63	2163963,41	50° 16' 59,589"	40° 16' 34,347"
172444	381	Земли транспорта № 45	360217,67	2163995,05	50° 16' 58,734"	40° 16' 35,966"
172445	382	Земли транспорта № 45	360008,16	2164240,96	50° 16' 52,083"	40° 16' 48,555"
172446	383	Земли транспорта № 45	359776,57	2164511,46	50° 16' 44,731"	40° 17' 2,402"
172447	384	Земли транспорта № 45	359617,69	2164691,21	50° 16' 39,684"	40° 17' 11,607"
172448	385	Земли транспорта № 45	359232,30	2165141,36	50° 16' 27,447"	40° 17' 34,648"
172449	386	Земли транспорта № 45	359084,81	2165311,10	50° 16' 22,763"	40° 17' 43,336"
172450	387	Земли транспорта № 45	358974,57	2165431,02	50° 16' 19,258"	40° 17' 49,479"
172451	388	Земли транспорта № 45	358878,44	2165523,46	50° 16' 16,195"	40° 17' 54,223"
172452	389	Земли транспорта № 45	358706,77	2165665,65	50° 16' 10,713"	40° 18' 1,539"
172453	390	Земли транспорта № 45	358517,74	2165810,40	50° 16' 4,671"	40° 18' 8,998"
172454	391	Земли транспорта № 45	358387,17	2165889,30	50° 16' 0,487"	40° 18' 13,086"
172455	392	Земли транспорта № 45	358358,28	2165905,69	50° 15' 59,561"	40° 18' 13,936"
172456	393	Земли транспорта № 45	358265,57	2165958,27	50° 15' 56,588"	40° 18' 16,664"
172457	394	Земли транспорта № 45	358112,15	2166029,22	50° 15' 51,660"	40° 18' 20,368"
172458	395	Земли транспорта № 45	358010,71	2166077,87	50° 15' 48,403"	40° 18' 22,905"
172459	396	Земли транспорта № 45	357889,96	2166124,60	50° 15' 44,519"	40° 18' 25,360"
172460	397	Земли транспорта № 45	357797,24	2166153,43	50° 15' 41,534"	40° 18' 26,889"
172461	398	Земли транспорта № 45	357722,20	2166176,13	50° 15' 39,117"	40° 18' 28,095"
172462		**Земли транспорта № 45 Количество**		398		398
172463	1	Земли транспорта № 46	336534,96	2166389,90	50° 4' 13,662"	40° 18' 55,626"
172464	2	Земли транспорта № 46	336514,44	2166385,43	50° 4' 12,996"	40° 18' 55,417"
172465	3	Земли транспорта № 46	336527,44	2166325,83	50° 4' 13,387"	40° 18' 52,411"
172466	4	Земли транспорта № 46	336581,87	2166337,34	50° 4' 15,154"	40° 18' 52,946"
172467	5	Земли транспорта № 46	336570,70	2166382,43	50° 4' 14,815"	40° 18' 55,222"
172468	6	Земли транспорта № 46	336538,47	2166375,41	50° 4' 13,769"	40° 18' 54,894"
172469	7	Земли транспорта № 46	336534,96	2166389,90	50° 4' 13,662"	40° 18' 55,626"
172470	8	Земли транспорта № 46	334661,36	2177084,98	50° 3' 18,098"	40° 27' 54,620"
172471	9	Земли транспорта № 46	334630,67	2177014,90	50° 3' 17,073"	40° 27' 51,119"
172472	10	Земли транспорта № 46	334624,13	2176999,97	50° 3' 16,855"	40° 27' 50,373"
172473	11	Земли транспорта № 46	334623,70	2176999,04	50° 3' 16,841"	40° 27' 50,326"
172474	12	Земли транспорта № 46	334613,74	2176976,30	50° 3' 16,509"	40° 27' 49,191"
172475	13	Земли транспорта № 46	334612,92	2176974,44	50° 3' 16,481"	40° 27' 49,097"
172476	14	Земли транспорта № 46	334608,65	2176964,68	50° 3' 16,339"	40° 27' 48,610"
172477	15	Земли транспорта № 46	334607,96	2176963,11	50° 3' 16,316"	40° 27' 48,531"

172478	16	Земли транспорта № 46	334608,79	2176952,93	50° 3' 16,338"	40° 27' 48,019"
172479	17	Земли транспорта № 46	334609,06	2176949,66	50° 3' 16,345"	40° 27' 47,855"
172480	18	Земли транспорта № 46	334610,40	2176933,42	50° 3' 16,382"	40° 27' 47,037"
172481	19	Земли транспорта № 46	334822,99	2176834,90	50° 3' 23,217"	40° 27' 41,939"
172482	20	Земли транспорта № 46	335616,74	2176457,42	50° 3' 48,735"	40° 27' 22,418"
172483	21	Земли транспорта № 46	335891,63	2176291,61	50° 3' 57,557"	40° 27' 13,893"
172484	22	Земли транспорта № 46	335926,43	2176271,30	50° 3' 58,674"	40° 27' 12,848"
172485	23	Земли транспорта № 46	336164,89	2176132,12	50° 4' 6,328"	40° 27' 5,685"
172486	24	Земли транспорта № 46	336545,36	2175910,53	50° 4' 18,541"	40° 26' 54,280"
172487	25	Земли транспорта № 46	336546,57	2175909,88	50° 4' 18,580"	40° 26' 54,246"
172488	26	Земли транспорта № 46	336643,70	2175862,14	50° 4' 21,701"	40° 26' 51,778"
172489	27	Земли транспорта № 46	336747,50	2175811,12	50° 4' 25,037"	40° 26' 49,141"
172490	28	Земли транспорта № 46	337465,30	2175524,32	50° 4' 48,136"	40° 26' 34,218"
172491	29	Земли транспорта № 46	338596,25	2175148,88	50° 5' 24,563"	40° 26' 14,542"
172492	30	Земли транспорта № 46	338714,83	2175110,12	50° 5' 28,383"	40° 26' 12,509"
172493	31	Земли транспорта № 46	338917,45	2175047,68	50° 5' 34,911"	40° 26' 9,225"
172494	32	Земли транспорта № 46	339037,32	2174980,05	50° 5' 38,759"	40° 26' 5,739"
172495	33	Земли транспорта № 46	339068,56	2174961,38	50° 5' 39,761"	40° 26' 4,778"
172496	34	Земли транспорта № 46	339063,67	2174947,72	50° 5' 39,597"	40° 26' 4,094"
172497	35	Земли транспорта № 46	339094,02	2174928,41	50° 5' 40,570"	40° 26' 3,101"
172498	36	Земли транспорта № 46	339174,08	2174901,90	50° 5' 43,149"	40° 26' 1,711"
172499	37	Земли транспорта № 46	339344,74	2174779,75	50° 5' 48,615"	40° 25' 55,446"
172500	38	Земли транспорта № 46	339450,08	2174899,27	50° 5' 52,079"	40° 26' 1,384"
172501	39	Земли транспорта № 46	339694,04	2174843,83	50° 5' 59,948"	40° 25' 58,422"
172502	40	Земли транспорта № 46	339694,88	2174843,65	50° 5' 59,975"	40° 25' 58,413"
172503	41	Земли транспорта № 46	340256,29	2174741,12	50° 6' 18,095"	40° 25' 52,857"
172504	42	Земли транспорта № 46	340256,86	2174741,03	50° 6' 18,113"	40° 25' 52,851"
172505	43	Земли транспорта № 46	340796,54	2174660,07	50° 6' 35,540"	40° 25' 48,395"
172506	44	Земли транспорта № 46	340994,03	2174630,45	50° 6' 41,917"	40° 25' 46,764"
172507	45	Земли транспорта № 46	341299,94	2174588,39	50° 6' 51,797"	40° 25' 44,431"
172508	46	Земли транспорта № 46	341436,47	2174569,62	50° 6' 56,206"	40° 25' 43,389"
172509	47	Земли транспорта № 46	341437,75	2174569,49	50° 6' 56,247"	40° 25' 43,382"
172510	48	Земли транспорта № 46	341526,17	2174563,10	50° 6' 59,106"	40° 25' 42,997"
172511	49	Земли транспорта № 46	341527,27	2174563,05	50° 6' 59,141"	40° 25' 42,994"
172512	50	Земли транспорта № 46	341618,89	2174561,47	50° 7' 2,105"	40° 25' 42,850"
172513	51	Земли транспорта № 46	341619,99	2174561,49	50° 7' 2,141"	40° 25' 42,850"
172514	52	Земли транспорта № 46	341774,87	2174568,70	50° 7' 7,156"	40° 25' 43,102"
172515	53	Земли транспорта № 46	341776,31	2174568,82	50° 7' 7,203"	40° 25' 43,107"
172516	54	Земли транспорта № 46	341808,01	2174572,59	50° 7' 8,230"	40° 25' 43,275"
172517	55	Земли транспорта № 46	341842,85	2174576,74	50° 7' 9,359"	40° 25' 43,459"
172518	56	Земли транспорта № 46	341843,97	2174576,91	50° 7' 9,396"	40° 25' 43,466"

172519	57	Земли транспорта № 46	342004,05	2174605,35	50° 7' 14,589"	40° 25' 44,784"
172520	58	Земли транспорта № 46	342005,04	2174605,55	50° 7' 14,621"	40° 25' 44,793"
172521	59	Земли транспорта № 46	342142,07	2174637,14	50° 7' 19,069"	40° 25' 46,286"
172522	60	Земли транспорта № 46	342210,89	2174653,75	50° 7' 21,304"	40° 25' 47,073"
172523	61	Земли транспорта № 46	342211,85	2174654,01	50° 7' 21,335"	40° 25' 47,085"
172524	62	Земли транспорта № 46	342309,63	2174682,83	50° 7' 24,512"	40° 25' 48,467"
172525	63	Земли транспорта № 46	343301,48	2174991,13	50° 7' 56,748"	40° 26' 3,282"
172526	64	Земли транспорта № 46	343383,80	2175016,72	50° 7' 59,423"	40° 26' 4,512"
172527	65	Земли транспорта № 46	343441,37	2175034,61	50° 8' 1,294"	40° 26' 5,372"
172528	66	Земли транспорта № 46	343542,07	2175064,49	50° 8' 4,567"	40° 26' 6,805"
172529	67	Земли транспорта № 46	343645,03	2175085,76	50° 8' 7,908"	40° 26' 7,803"
172530	68	Земли транспорта № 46	343734,63	2175095,84	50° 8' 10,812"	40° 26' 8,247"
172531	69	Земли транспорта № 46	343781,61	2175099,21	50° 8' 12,334"	40° 26' 8,384"
172532	70	Земли транспорта № 46	343845,03	2175102,10	50° 8' 14,387"	40° 26' 8,485"
172533	71	Земли транспорта № 46	343925,65	2175105,77	50° 8' 16,997"	40° 26' 8,612"
172534	72	Земли транспорта № 46	343944,11	2175106,94	50° 8' 17,595"	40° 26' 8,658"
172535	73	Земли транспорта № 46	344042,88	2175103,47	50° 8' 20,790"	40° 26' 8,414"
172536	74	Земли транспорта № 46	344161,65	2175093,34	50° 8' 24,629"	40° 26' 7,819"
172537	75	Земли транспорта № 46	344242,36	2175077,31	50° 8' 27,233"	40° 26' 6,956"
172538	76	Земли транспорта № 46	344314,23	2175058,72	50° 8' 29,550"	40° 26' 5,969"
172539	77	Земли транспорта № 46	344376,45	2175038,84	50° 8' 31,555"	40° 26' 4,924"
172540	78	Земли транспорта № 46	344439,45	2175015,23	50° 8' 33,582"	40° 26' 3,690"
172541	79	Земли транспорта № 46	344466,80	2175003,85	50° 8' 34,462"	40° 26' 3,098"
172542	80	Земли транспорта № 46	344508,22	2174986,35	50° 8' 35,795"	40° 26' 2,187"
172543	81	Земли транспорта № 46	344632,91	2174922,85	50° 8' 39,801"	40° 25' 58,902"
172544	82	Земли транспорта № 46	344708,56	2174878,82	50° 8' 42,228"	40° 25' 56,631"
172545	83	Земли транспорта № 46	344865,16	2174790,00	50° 8' 47,255"	40° 25' 52,047"
172546	84	Земли транспорта № 46	344995,38	2174718,18	50° 8' 51,436"	40° 25' 48,338"
172547	85	Земли транспорта № 46	344996,48	2174717,62	50° 8' 51,471"	40° 25' 48,309"
172548	86	Земли транспорта № 46	345049,66	2174692,43	50° 8' 53,181"	40° 25' 47,003"
172549	87	Земли транспорта № 46	345079,11	2174679,18	50° 8' 54,128"	40° 25' 46,315"
172550	88	Земли транспорта № 46	345079,82	2174678,88	50° 8' 54,151"	40° 25' 46,299"
172551	89	Земли транспорта № 46	345158,21	2174647,30	50° 8' 56,673"	40° 25' 44,653"
172552	90	Земли транспорта № 46	345160,65	2174646,21	50° 8' 56,751"	40° 25' 44,596"
172553	91	Земли транспорта № 46	345161,39	2174645,89	50° 8' 56,775"	40° 25' 44,579"
172554	92	Земли транспорта № 46	345162,68	2174645,47	50° 8' 56,817"	40° 25' 44,558"
172555	93	Земли транспорта № 46	345210,53	2174625,57	50° 8' 58,356"	40° 25' 43,522"
172556	94	Земли транспорта № 46	345211,33	2174625,27	50° 8' 58,382"	40° 25' 43,506"
172557	95	Земли транспорта № 46	345211,93	2174625,06	50° 8' 58,401"	40° 25' 43,495"
172558	96	Земли транспорта № 46	345237,38	2174616,70	50° 8' 59,221"	40° 25' 43,056"
172559	97	Земли транспорта № 46	345256,57	2174610,60	50° 8' 59,839"	40° 25' 42,735"

172560	98	Земли транспорта № 46	345282,14	2174601,04	50° 9' 0,662"	40° 25' 42,235"
172561	99	Земли транспорта № 46	345303,52	2174589,21	50° 9' 1,348"	40° 25' 41,624"
172562	100	Земли транспорта № 46	345320,97	2174577,40	50° 9' 1,908"	40° 25' 41,017"
172563	101	Земли транспорта № 46	345345,84	2174559,20	50° 9' 2,704"	40° 25' 40,083"
172564	102	Земли транспорта № 46	345376,55	2174534,86	50° 9' 3,687"	40° 25' 38,835"
172565	103	Земли транспорта № 46	345377,26	2174534,32	50° 9' 3,709"	40° 25' 38,808"
172566	104	Земли транспорта № 46	345449,07	2174482,43	50° 9' 6,009"	40° 25' 36,143"
172567	105	Земли транспорта № 46	345450,48	2174481,50	50° 9' 6,054"	40° 25' 36,095"
172568	106	Земли транспорта № 46	345501,97	2174450,69	50° 9' 7,706"	40° 25' 34,507"
172569	107	Земли транспорта № 46	345503,43	2174449,71	50° 9' 7,753"	40° 25' 34,456"
172570	108	Земли транспорта № 46	345504,70	2174448,89	50° 9' 7,794"	40° 25' 34,414"
172571	109	Земли транспорта № 46	345676,75	2174348,34	50° 9' 13,315"	40° 25' 29,227"
172572	110	Земли транспорта № 46	345807,41	2174271,99	50° 9' 17,508"	40° 25' 25,289"
172573	111	Земли транспорта № 46	345818,78	2174265,34	50° 9' 17,873"	40° 25' 24,946"
172574	112	Земли транспорта № 46	346763,67	2173692,27	50° 9' 48,184"	40° 24' 55,402"
172575	113	Земли транспорта № 46	346874,16	2173649,65	50° 9' 51,739"	40° 24' 53,175"
172576	114	Земли транспорта № 46	346962,30	2173599,16	50° 9' 54,568"	40° 24' 50,568"
172577	115	Земли транспорта № 46	346955,80	2173588,16	50° 9' 54,353"	40° 24' 50,019"
172578	116	Земли транспорта № 46	347113,67	2173496,34	50° 9' 59,418"	40° 24' 45,279"
172579	117	Земли транспорта № 46	347133,90	2173484,58	50° 10' 0,068"	40° 24' 44,672"
172580	118	Земли транспорта № 46	347136,18	2173486,18	50° 10' 0,142"	40° 24' 44,751"
172581	119	Земли транспорта № 46	347160,23	2173509,77	50° 10' 0,931"	40° 24' 45,922"
172582	120	Земли транспорта № 46	347178,76	2173532,15	50° 10' 1,541"	40° 24' 47,036"
172583	121	Земли транспорта № 46	347179,91	2173535,18	50° 10' 1,580"	40° 24' 47,188"
172584	122	Земли транспорта № 46	347182,36	2173539,32	50° 10' 1,661"	40° 24' 47,395"
172585	123	Земли транспорта № 46	347193,01	2173553,46	50° 10' 2,012"	40° 24' 48,100"
172586	124	Земли транспорта № 46	347196,80	2173558,99	50° 10' 2,137"	40° 24' 48,375"
172587	125	Земли транспорта № 46	347200,02	2173564,38	50° 10' 2,244"	40° 24' 48,644"
172588	126	Земли транспорта № 46	347182,72	2173574,76	50° 10' 1,689"	40° 24' 49,180"
172589	127	Земли транспорта № 46	346918,10	2173733,61	50° 9' 53,200"	40° 24' 57,373"
172590	128	Земли транспорта № 46	346880,66	2173772,14	50° 9' 52,006"	40° 24' 59,341"
172591	129	Земли транспорта № 46	346824,06	2173804,14	50° 9' 50,190"	40° 25' 0,994"
172592	130	Земли транспорта № 46	346750,49	2173834,69	50° 9' 47,823"	40° 25' 2,586"
172593	131	Земли транспорта № 46	346655,23	2173889,70	50° 9' 44,766"	40° 25' 5,425"
172594	132	Земли транспорта № 46	346571,99	2173906,46	50° 9' 42,080"	40° 25' 6,329"
172595	133	Земли транспорта № 46	346524,98	2173941,07	50° 9' 40,575"	40° 25' 8,107"
172596	134	Земли транспорта № 46	346448,48	2173951,67	50° 9' 38,105"	40° 25' 8,696"
172597	135	Земли транспорта № 46	346047,59	2174188,92	50° 9' 25,242"	40° 25' 20,933"
172598	136	Земли транспорта № 46	345617,45	2174444,04	50° 9' 11,440"	40° 25' 34,090"
172599	137	Земли транспорта № 46	345330,38	2174606,82	50° 9' 2,226"	40° 25' 42,492"
172600	138	Земли транспорта № 46	345596,23	2174575,69	50° 9' 10,814"	40° 25' 40,735"

172601	139	Земли транспорта № 46	345897,57	2174583,79	50° 9' 20,568"	40° 25' 40,928"
172602	140	Земли транспорта № 46	346143,70	2174681,80	50° 9' 28,578"	40° 25' 45,690"
172603	141	Земли транспорта № 46	346226,12	2174723,02	50° 9' 31,264"	40° 25' 47,707"
172604	142	Земли транспорта № 46	346238,20	2174729,61	50° 9' 31,657"	40° 25' 48,031"
172605	143	Земли транспорта № 46	346249,24	2174760,92	50° 9' 32,029"	40° 25' 49,600"
172606	144	Земли транспорта № 46	346445,76	2174845,78	50° 9' 38,427"	40° 25' 53,735"
172607	145	Земли транспорта № 46	346571,02	2174889,82	50° 9' 42,500"	40° 25' 55,864"
172608	146	Земли транспорта № 46	346658,73	2174906,98	50° 9' 45,346"	40° 25' 56,666"
172609	147	Земли транспорта № 46	346757,82	2174924,52	50° 9' 48,561"	40° 25' 57,479"
172610	148	Земли транспорта № 46	346891,75	2174921,86	50° 9' 52,893"	40° 25' 57,250"
172611	149	Земли транспорта № 46	346973,09	2174932,64	50° 9' 55,530"	40° 25' 57,736"
172612	150	Земли транспорта № 46	347197,12	2174886,15	50° 10' 2,758"	40° 25' 55,235"
172613	151	Земли транспорта № 46	347273,90	2174842,01	50° 10' 5,223"	40° 25' 52,956"
172614	152	Земли транспорта № 46	347424,26	2174814,54	50° 10' 10,076"	40° 25' 51,465"
172615	153	Земли транспорта № 46	347470,23	2174806,14	50° 10' 11,559"	40° 25' 51,010"
172616	154	Земли транспорта № 46	347470,58	2174808,82	50° 10' 11,572"	40° 25' 51,144"
172617	155	Земли транспорта № 46	347471,96	2174813,55	50° 10' 11,619"	40° 25' 51,381"
172618	156	Земли транспорта № 46	347474,23	2174817,67	50° 10' 11,694"	40° 25' 51,588"
172619	157	Земли транспорта № 46	347476,42	2174820,10	50° 10' 11,766"	40° 25' 51,708"
172620	158	Земли транспорта № 46	347479,07	2174822,06	50° 10' 11,853"	40° 25' 51,806"
172621	159	Земли транспорта № 46	347488,75	2174850,90	50° 10' 12,179"	40° 25' 53,252"
172622	160	Земли транспорта № 46	347489,18	2174859,88	50° 10' 12,197"	40° 25' 53,704"
172623	161	Земли транспорта № 46	347484,72	2174881,45	50° 10' 12,063"	40° 25' 54,794"
172624	162	Земли транспорта № 46	347484,62	2174881,63	50° 10' 12,059"	40° 25' 54,802"
172625	163	Земли транспорта № 46	347484,24	2174883,77	50° 10' 12,048"	40° 25' 54,910"
172626	164	Земли транспорта № 46	347484,65	2174885,97	50° 10' 12,062"	40° 25' 55,021"
172627	165	Земли транспорта № 46	347485,76	2174888,21	50° 10' 12,099"	40° 25' 55,133"
172628	166	Земли транспорта № 46	347488,32	2174891,41	50° 10' 12,184"	40° 25' 55,292"
172629	167	Земли транспорта № 46	347489,55	2174892,65	50° 10' 12,224"	40° 25' 55,354"
172630	168	Земли транспорта № 46	347457,52	2174898,39	50° 10' 11,190"	40° 25' 55,666"
172631	169	Земли транспорта № 46	347430,72	2174904,54	50° 10' 10,326"	40° 25' 55,995"
172632	170	Земли транспорта № 46	347292,05	2174936,35	50° 10' 5,853"	40° 25' 57,696"
172633	171	Земли транспорта № 46	347201,24	2174962,39	50° 10' 2,927"	40° 25' 59,072"
172634	172	Земли транспорта № 46	347198,60	2175004,72	50° 10' 2,860"	40° 26' 1,207"
172635	173	Земли транспорта № 46	347127,42	2175015,55	50° 10' 0,562"	40° 26' 1,803"
172636	174	Земли транспорта № 46	347060,63	2175016,58	50° 9' 58,401"	40° 26' 1,902"
172637	175	Земли транспорта № 46	346990,38	2175018,42	50° 9' 56,129"	40° 26' 2,045"
172638	176	Земли транспорта № 46	346888,46	2175008,55	50° 9' 52,826"	40° 26' 1,619"
172639	177	Земли транспорта № 46	346604,82	2174982,09	50° 9' 43,636"	40° 26' 0,488"
172640	178	Земли транспорта № 46	346337,06	2174888,95	50° 9' 34,929"	40° 25' 55,986"
172641	179	Земли транспорта № 46	345957,08	2174714,46	50° 9' 22,554"	40° 25' 47,467"

172642	180	Земли транспорта № 46	345926,80	2174686,78	50° 9' 21,561"	40° 25' 46,095"
172643	181	Земли транспорта № 46	345801,32	2174653,27	50° 9' 17,486"	40° 25' 44,496"
172644	182	Земли транспорта № 46	345618,51	2174627,16	50° 9' 11,558"	40° 25' 43,311"
172645	183	Земли транспорта № 46	345208,68	2174675,83	50° 8' 58,319"	40° 25' 46,054"
172646	184	Земли транспорта № 46	345036,65	2174773,38	50° 8' 52,797"	40° 25' 51,088"
172647	185	Земли транспорта № 46	345018,18	2174778,38	50° 8' 52,201"	40° 25' 51,354"
172648	186	Земли транспорта № 46	344995,57	2174787,49	50° 8' 51,474"	40° 25' 51,828"
172649	187	Земли транспорта № 46	344965,23	2174802,88	50° 8' 50,499"	40° 25' 52,625"
172650	188	Земли транспорта № 46	344918,16	2174826,47	50° 8' 48,987"	40° 25' 53,846"
172651	189	Земли транспорта № 46	344916,04	2174827,39	50° 8' 48,919"	40° 25' 53,894"
172652	190	Земли транспорта № 46	344915,51	2174827,57	50° 8' 48,902"	40° 25' 53,904"
172653	191	Земли транспорта № 46	344890,91	2174835,71	50° 8' 48,109"	40° 25' 54,331"
172654	192	Земли транспорта № 46	344777,98	2174899,73	50° 8' 44,484"	40° 25' 57,635"
172655	193	Земли транспорта № 46	344733,26	2174925,06	50° 8' 43,049"	40° 25' 58,942"
172656	194	Земли транспорта № 46	344656,29	2174969,05	50° 8' 40,578"	40° 26' 1,212"
172657	195	Земли транспорта № 46	344655,53	2174969,46	50° 8' 40,554"	40° 26' 1,233"
172658	196	Земли транспорта № 46	344531,61	2175033,34	50° 8' 36,573"	40° 26' 4,537"
172659	197	Земли транспорта № 46	344530,50	2175033,87	50° 8' 36,537"	40° 26' 4,564"
172660	198	Земли транспорта № 46	344487,23	2175052,89	50° 8' 35,146"	40° 26' 5,553"
172661	199	Земли транспорта № 46	344458,35	2175064,97	50° 8' 34,216"	40° 26' 6,181"
172662	200	Земли транспорта № 46	344457,54	2175065,29	50° 8' 34,190"	40° 26' 6,198"
172663	201	Земли транспорта № 46	344393,16	2175088,97	50° 8' 32,118"	40° 26' 7,436"
172664	202	Земли транспорта № 46	344392,47	2175089,21	50° 8' 32,096"	40° 26' 7,448"
172665	203	Земли транспорта № 46	344328,39	2175110,03	50° 8' 30,032"	40° 26' 8,542"
172666	204	Земли транспорта № 46	344327,31	2175110,35	50° 8' 29,997"	40° 26' 8,559"
172667	205	Земли транспорта № 46	344253,28	2175129,84	50° 8' 27,610"	40° 26' 9,593"
172668	206	Земли транспорта № 46	344251,74	2175130,18	50° 8' 27,560"	40° 26' 9,611"
172669	207	Земли транспорта № 46	344148,49	2175148,78	50° 8' 24,228"	40° 26' 10,620"
172670	208	Земли транспорта № 46	344147,07	2175148,98	50° 8' 24,182"	40° 26' 10,631"
172671	209	Земли транспорта № 46	344046,45	2175159,55	50° 8' 20,931"	40° 26' 11,235"
172672	210	Земли транспорта № 46	344044,73	2175159,65	50° 8' 20,875"	40° 26' 11,241"
172673	211	Земли транспорта № 46	343987,41	2175160,73	50° 8' 19,021"	40° 26' 11,336"
172674	212	Земли транспорта № 46	343986,92	2175160,73	50° 8' 19,005"	40° 26' 11,336"
172675	213	Земли транспорта № 46	343942,62	2175160,21	50° 8' 17,571"	40° 26' 11,341"
172676	214	Земли транспорта № 46	343941,98	2175160,19	50° 8' 17,551"	40° 26' 11,341"
172677	215	Земли транспорта № 46	343870,59	2175157,04	50° 8' 15,239"	40° 26' 11,232"
172678	216	Земли транспорта № 46	343848,27	2175156,05	50° 8' 14,516"	40° 26' 11,199"
172679	217	Земли транспорта № 46	343732,81	2175150,95	50° 8' 10,778"	40° 26' 11,023"
172680	218	Земли транспорта № 46	343731,78	2175150,88	50° 8' 10,745"	40° 26' 11,020"
172681	219	Земли транспорта № 46	343708,55	2175148,65	50° 8' 9,992"	40° 26' 10,925"
172682	220	Земли транспорта № 46	343708,01	2175148,59	50° 8' 9,974"	40° 26' 10,922"

172683	221	Земли транспорта № 46	343637,38	2175139,87	50° 8' 7,685"	40° 26' 10,533"
172684	222	Земли транспорта № 46	343636,15	2175139,68	50° 8' 7,645"	40° 26' 10,524"
172685	223	Земли транспорта № 46	343611,79	2175134,85	50° 8' 6,854"	40° 26' 10,298"
172686	224	Земли транспорта № 46	343532,15	2175119,05	50° 8' 4,270"	40° 26' 9,559"
172687	225	Земли транспорта № 46	343530,59	2175118,68	50° 8' 4,220"	40° 26' 9,541"
172688	226	Земли транспорта № 46	343479,19	2175104,12	50° 8' 2,550"	40° 26' 8,845"
172689	227	Земли транспорта № 46	343474,28	2175102,73	50° 8' 2,390"	40° 26' 8,778"
172690	228	Земли транспорта № 46	343427,11	2175089,38	50° 8' 0,858"	40° 26' 8,139"
172691	229	Земли транспорта № 46	343426,58	2175089,22	50° 8' 0,841"	40° 26' 8,132"
172692	230	Земли транспорта № 46	343340,37	2175062,21	50° 7' 58,039"	40° 26' 6,833"
172693	231	Земли транспорта № 46	342296,30	2174735,17	50° 7' 24,105"	40° 25' 51,110"
172694	232	Земли транспорта № 46	342197,78	2174705,87	50° 7' 20,903"	40° 25' 49,705"
172695	233	Земли транспорта № 46	342130,85	2174688,32	50° 7' 18,730"	40° 25' 48,870"
172696	234	Земли транспорта № 46	341994,57	2174656,67	50° 7' 14,305"	40° 25' 47,374"
172697	235	Земли транспорта № 46	341836,43	2174631,13	50° 7' 9,176"	40° 25' 46,201"
172698	236	Земли транспорта № 46	341801,69	2174626,91	50° 7' 8,050"	40° 25' 46,013"
172699	237	Земли транспорта № 46	341770,81	2174623,16	50° 7' 7,049"	40° 25' 45,846"
172700	238	Земли транспорта № 46	341763,48	2174622,77	50° 7' 6,812"	40° 25' 45,832"
172701	239	Земли транспорта № 46	341762,20	2174653,47	50° 7' 6,785"	40° 25' 47,377"
172702	240	Земли транспорта № 46	341700,72	2174653,33	50° 7' 4,795"	40° 25' 47,414"
172703	241	Земли транспорта № 46	341675,73	2174653,28	50° 7' 3,986"	40° 25' 47,429"
172704	242	Земли транспорта № 46	341628,37	2174653,17	50° 7' 2,454"	40° 25' 47,458"
172705	243	Земли транспорта № 46	341615,57	2174615,16	50° 7' 2,022"	40° 25' 45,554"
172706	244	Земли транспорта № 46	341528,62	2174616,88	50° 6' 59,210"	40° 25' 45,702"
172707	245	Земли транспорта № 46	341443,59	2174623,44	50° 6' 56,461"	40° 25' 46,093"
172708	246	Земли транспорта № 46	341000,76	2174688,22	50° 6' 42,161"	40° 25' 49,667"
172709	247	Земли транспорта № 46	340855,10	2174710,13	50° 6' 37,458"	40° 25' 50,873"
172710	248	Земли транспорта № 46	340266,38	2174798,71	50° 6' 18,448"	40° 25' 55,747"
172711	249	Земли транспорта № 46	340142,38	2174820,88	50° 6' 14,445"	40° 25' 56,950"
172712	250	Земли транспорта № 46	339734,47	2174893,82	50° 6' 1,279"	40° 26' 0,908"
172713	251	Земли транспорта № 46	339743,72	2174930,60	50° 6' 1,595"	40° 26' 2,752"
172714	252	Земли транспорта № 46	339645,53	2174959,03	50° 5' 58,430"	40° 26' 4,252"
172715	253	Земли транспорта № 46	339625,83	2174964,74	50° 5' 57,796"	40° 26' 4,553"
172716	254	Земли транспорта № 46	339581,61	2174977,54	50° 5' 56,370"	40° 26' 5,228"
172717	255	Земли транспорта № 46	339405,54	2175029,33	50° 5' 50,696"	40° 26' 7,958"
172718	256	Земли транспорта № 46	339333,27	2174973,77	50° 5' 48,333"	40° 26' 5,214"
172719	257	Земли транспорта № 46	339099,60	2175048,16	50° 5' 40,805"	40° 26' 9,121"
172720	258	Земли транспорта № 46	338756,85	2175157,50	50° 5' 29,764"	40° 26' 14,862"
172721	259	Земли транспорта № 46	338684,75	2175180,50	50° 5' 27,441"	40° 26' 16,070"
172722	260	Земли транспорта № 46	337285,39	2175658,38	50° 4' 42,374"	40° 26' 41,085"
172723	261	Земли транспорта № 46	336932,61	2175792,43	50° 4' 31,019"	40° 26' 48,072"

172724	262	Земли транспорта № 46	336516,33	2175988,23	50° 4' 17,636"	40° 26' 58,207"
172725	263	Земли транспорта № 46	335539,77	2176591,53	50° 3' 46,304"	40° 27' 29,213"
172726	264	Земли транспорта № 46	335538,20	2176610,05	50° 3' 46,262"	40° 27' 30,145"
172727	265	Земли транспорта № 46	335505,24	2176628,22	50° 3' 45,203"	40° 27' 31,081"
172728	266	Земли транспорта № 46	335455,40	2176654,13	50° 3' 43,602"	40° 27' 32,418"
172729	267	Земли транспорта № 46	335428,34	2176644,41	50° 3' 42,722"	40° 27' 31,948"
172730	268	Земли транспорта № 46	334832,62	2176927,10	50° 3' 23,570"	40° 27' 46,567"
172731	269	Земли транспорта № 46	334837,78	2176940,54	50° 3' 23,743"	40° 27' 47,239"
172732	270	Земли транспорта № 46	334857,66	2176981,03	50° 3' 24,404"	40° 27' 49,261"
172733	271	Земли транспорта № 46	334661,36	2177084,98	50° 3' 18,098"	40° 27' 54,620"
172734	272	Земли транспорта № 46	349153,40	2180512,70	50° 11' 8,532"	40° 30' 37,409"
172735	273	Земли транспорта № 46	349181,94	2180480,66	50° 11' 9,442"	40° 30' 35,776"
172736	274	Земли транспорта № 46	349198,00	2180459,01	50° 11' 9,953"	40° 30' 34,674"
172737	275	Земли транспорта № 46	349211,07	2180473,64	50° 11' 10,382"	40° 30' 35,403"
172738	276	Земли транспорта № 46	349215,32	2180476,54	50° 11' 10,521"	40° 30' 35,546"
172739	277	Земли транспорта № 46	349211,47	2180482,51	50° 11' 10,399"	40° 30' 35,849"
172740	278	Земли транспорта № 46	349217,44	2180486,35	50° 11' 10,593"	40° 30' 36,039"
172741	279	Земли транспорта № 46	349221,27	2180485,07	50° 11' 10,717"	40° 30' 35,972"
172742	280	Земли транспорта № 46	349038,84	2180730,86	50° 11' 4,917"	40° 30' 48,479"
172743	281	Земли транспорта № 46	348931,22	2180858,62	50° 11' 1,488"	40° 30' 54,988"
172744	282	Земли транспорта № 46	348848,32	2180937,70	50° 10' 58,839"	40° 30' 59,028"
172745	283	Земли транспорта № 46	348801,26	2180987,02	50° 10' 57,337"	40° 31' 1,544"
172746	284	Земли транспорта № 46	348794,75	2180993,84	50° 10' 57,129"	40° 31' 1,892"
172747	285	Земли транспорта № 46	348695,99	2181097,34	50° 10' 53,976"	40° 31' 7,172"
172748	286	Земли транспорта № 46	348682,98	2181138,81	50° 10' 53,573"	40° 31' 9,271"
172749	287	Земли транспорта № 46	348653,47	2181086,48	50° 10' 52,596"	40° 31' 6,653"
172750	288	Земли транспорта № 46	348682,18	2181056,74	50° 10' 53,512"	40° 31' 5,136"
172751	289	Земли транспорта № 46	348756,10	2180980,18	50° 10' 55,872"	40° 31' 1,229"
172752	290	Земли транспорта № 46	348996,83	2180724,91	50° 11' 3,555"	40° 30' 48,207"
172753	291	Земли транспорта № 46	349152,32	2180513,08	50° 11' 8,497"	40° 30' 37,429"
172754	292	Земли транспорта № 46	349153,40	2180512,70	50° 11' 8,532"	40° 30' 37,409"
172755	293	Земли транспорта № 46	355981,66	2186481,32	50° 14' 51,906"	40° 35' 34,114"
172756	294	Земли транспорта № 46	355992,72	2186470,27	50° 14' 52,259"	40° 35' 33,549"
172757	295	Земли транспорта № 46	356045,92	2186513,77	50° 14' 53,998"	40° 35' 35,712"
172758	296	Земли транспорта № 46	356117,09	2186570,73	50° 14' 56,323"	40° 35' 38,544"
172759	297	Земли транспорта № 46	356137,67	2186586,93	50° 14' 56,995"	40° 35' 39,349"
172760	298	Земли транспорта № 46	356143,65	2186591,77	50° 14' 57,190"	40° 35' 39,590"
172761	299	Земли транспорта № 46	356147,34	2186592,66	50° 14' 57,310"	40° 35' 39,633"
172762	300	Земли транспорта № 46	356150,14	2186592,69	50° 14' 57,401"	40° 35' 39,632"
172763	301	Земли транспорта № 46	356152,04	2186591,90	50° 14' 57,462"	40° 35' 39,591"
172764	302	Земли транспорта № 46	356160,75	2186598,86	50° 14' 57,746"	40° 35' 39,937"

172765	303	Земли транспорта № 46	356160,42	2186611,25	50° 14' 57,741"	40° 35' 40,563"
172766	304	Земли транспорта № 46	356184,98	2186631,15	50° 14' 58,543"	40° 35' 41,552"
172767	305	Земли транспорта № 46	356208,19	2186650,13	50° 14' 59,301"	40° 35' 42,496"
172768	306	Земли транспорта № 46	356232,11	2186669,08	50° 15' 0,083"	40° 35' 43,438"
172769	307	Земли транспорта № 46	356255,69	2186687,79	50° 15' 0,853"	40° 35' 44,368"
172770	308	Земли транспорта № 46	356279,29	2186706,97	50° 15' 1,624"	40° 35' 45,322"
172771	309	Земли транспорта № 46	356301,70	2186725,05	50° 15' 2,356"	40° 35' 46,221"
172772	310	Земли транспорта № 46	356322,57	2186742,08	50° 15' 3,038"	40° 35' 47,068"
172773	311	Земли транспорта № 46	356334,34	2186752,21	50° 15' 3,423"	40° 35' 47,572"
172774	312	Земли транспорта № 46	356338,26	2186755,60	50° 15' 3,551"	40° 35' 47,741"
172775	313	Земли транспорта № 46	356332,03	2186764,16	50° 15' 3,353"	40° 35' 48,177"
172776	314	Земли транспорта № 46	356249,60	2186698,63	50° 15' 0,660"	40° 35' 44,919"
172777	315	Земли транспорта № 46	356212,12	2186668,51	50° 14' 59,436"	40° 35' 43,421"
172778	316	Земли транспорта № 46	356178,02	2186640,52	50° 14' 58,321"	40° 35' 42,029"
172779	317	Земли транспорта № 46	356140,32	2186609,28	50° 14' 57,089"	40° 35' 40,476"
172780	318	Земли транспорта № 46	356115,78	2186589,05	50° 14' 56,287"	40° 35' 39,469"
172781	319	Земли транспорта № 46	356089,71	2186568,04	50° 14' 55,436"	40° 35' 38,425"
172782	320	Земли транспорта № 46	356054,21	2186539,17	50° 14' 54,276"	40° 35' 36,989"
172783	321	Земли транспорта № 46	356019,09	2186510,01	50° 14' 53,128"	40° 35' 35,539"
172784	322	Земли транспорта № 46	355981,66	2186481,32	50° 14' 51,906"	40° 35' 34,114"
172785	323	Земли транспорта № 46	348919,88	2174180,30	50° 10' 58,181"	40° 25' 18,440"
172786	324	Земли транспорта № 46	348893,24	2174154,87	50° 10' 57,307"	40° 25' 17,178"
172787	325	Земли транспорта № 46	348866,02	2174137,48	50° 10' 56,418"	40° 25' 16,321"
172788	326	Земли транспорта № 46	348821,60	2174139,73	50° 10' 54,982"	40° 25' 16,466"
172789	327	Земли транспорта № 46	348733,65	2174141,68	50° 10' 52,137"	40° 25' 16,628"
172790	328	Земли транспорта № 46	348729,21	2174122,63	50° 10' 51,985"	40° 25' 15,670"
172791	329	Земли транспорта № 46	348735,44	2174120,70	50° 10' 52,185"	40° 25' 15,569"
172792	330	Земли транспорта № 46	348749,33	2174110,94	50° 10' 52,630"	40° 25' 15,067"
172793	331	Земли транспорта № 46	348764,05	2174097,35	50° 10' 53,101"	40° 25' 14,372"
172794	332	Земли транспорта № 46	348778,05	2174079,93	50° 10' 53,545"	40° 25' 13,484"
172795	333	Земли транспорта № 46	348785,92	2174063,94	50° 10' 53,793"	40° 25' 12,672"
172796	334	Земли транспорта № 46	348793,93	2174038,76	50° 10' 54,040"	40° 25' 11,398"
172797	335	Земли транспорта № 46	348796,09	2174033,16	50° 10' 54,108"	40° 25' 11,114"
172798	336	Земли транспорта № 46	348806,39	2174006,51	50° 10' 54,429"	40° 25' 9,764"
172799	337	Земли транспорта № 46	348823,06	2173975,42	50° 10' 54,953"	40° 25' 8,185"
172800	338	Земли транспорта № 46	348842,29	2173956,07	50° 10' 55,567"	40° 25' 7,196"
172801	339	Земли транспорта № 46	348861,56	2173944,94	50° 10' 56,185"	40° 25' 6,621"
172802	340	Земли транспорта № 46	348884,72	2173937,52	50° 10' 56,931"	40° 25' 6,231"
172803	341	Земли транспорта № 46	348907,49	2173936,17	50° 10' 57,668"	40° 25' 6,146"
172804	342	Земли транспорта № 46	348941,50	2173941,51	50° 10' 58,770"	40° 25' 6,391"
172805	343	Земли транспорта № 46	348953,33	2173943,37	50° 10' 59,154"	40° 25' 6,476"

172806	344	Земли транспорта № 46	348984,80	2173949,82	50° 11' 0,176"	40° 25' 6,779"
172807	345	Земли транспорта № 46	349003,47	2173953,64	50° 11' 0,781"	40° 25' 6,958"
172808	346	Земли транспорта № 46	349031,20	2173959,33	50° 11' 1,681"	40° 25' 7,224"
172809	347	Земли транспорта № 46	348919,88	2174180,30	50° 10' 58,181"	40° 25' 18,440"
172810		**Земли транспорта № 46 Количество**		347		347
172811	1	Земли транспорта № 47	374116,26	2182119,37	50° 24' 36,974"	40° 31' 42,249"
172812	2	Земли транспорта № 47	374101,83	2182140,54	50° 24' 36,516"	40° 31' 43,331"
172813	3	Земли транспорта № 47	374101,19	2182141,48	50° 24' 36,496"	40° 31' 43,379"
172814	4	Земли транспорта № 47	374094,35	2182151,52	50° 24' 36,279"	40° 31' 43,891"
172815	5	Земли транспорта № 47	374082,25	2180566,17	50° 24' 35,221"	40° 30' 23,624"
172816	6	Земли транспорта № 47	374080,03	2180266,16	50° 24' 35,021"	40° 30' 8,434"
172817	7	Земли транспорта № 47	374079,18	2179902,52	50° 24' 34,838"	40° 29' 50,021"
172818	8	Земли транспорта № 47	374076,26	2178535,85	50° 24' 34,151"	40° 28' 40,821"
172819	9	Земли транспорта № 47	374073,79	2178021,14	50° 24' 33,845"	40° 28' 14,761"
172820	10	Земли транспорта № 47	374073,19	2177892,63	50° 24' 33,769"	40° 28' 8,254"
172821	11	Земли транспорта № 47	374073,06	2177849,44	50° 24' 33,746"	40° 28' 6,067"
172822	12	Земли транспорта № 47	374071,26	2177240,58	50° 24' 33,418"	40° 27' 35,239"
172823	13	Земли транспорта № 47	374087,65	2177029,09	50° 24' 33,854"	40° 27' 24,519"
172824	14	Земли транспорта № 47	374103,43	2176924,88	50° 24' 34,317"	40° 27' 19,232"
172825	15	Земли транспорта № 47	374123,11	2176794,88	50° 24' 34,896"	40° 27' 12,635"
172826	16	Земли транспорта № 47	374160,34	2176623,00	50° 24' 36,024"	40° 27' 3,906"
172827	17	Земли транспорта № 47	374216,74	2176421,66	50° 24' 37,758"	40° 26' 53,671"
172828	18	Земли транспорта № 47	374381,62	2175939,55	50° 24' 42,875"	40° 26' 29,142"
172829	19	Земли транспорта № 47	374382,20	2175937,87	50° 24' 42,893"	40° 26' 29,057"
172830	20	Земли транспорта № 47	374405,82	2175948,12	50° 24' 43,662"	40° 26' 29,559"
172831	21	Земли транспорта № 47	374406,92	2175944,98	50° 24' 43,696"	40° 26' 29,399"
172832	22	Земли транспорта № 47	374409,66	2175946,20	50° 24' 43,785"	40° 26' 29,460"
172833	23	Земли транспорта № 47	374317,29	2176200,91	50° 24' 40,912"	40° 26' 42,423"
172834	24	Земли транспорта № 47	374222,74	2176485,96	50° 24' 37,981"	40° 26' 56,923"
172835	25	Земли транспорта № 47	374166,30	2176718,79	50° 24' 36,259"	40° 27' 8,752"
172836	26	Земли транспорта № 47	374122,56	2176936,11	50° 24' 34,941"	40° 27' 19,787"
172837	27	Земли транспорта № 47	374099,71	2177370,81	50° 24' 34,396"	40° 27' 41,814"
172838	28	Земли транспорта № 47	374089,23	2177478,47	50° 24' 34,105"	40° 27' 47,272"
172839	29	Земли транспорта № 47	374094,04	2177817,48	50° 24' 34,410"	40° 28' 4,435"
172840	30	Земли транспорта № 47	374079,34	2177825,76	50° 24' 33,939"	40° 28' 4,864"
172841	31	Земли транспорта № 47	374079,65	2177844,05	50° 24' 33,957"	40° 28' 5,790"
172842	32	Земли транспорта № 47	374088,73	2177869,64	50° 24' 34,262"	40° 28' 7,080"
172843	33	Земли транспорта № 47	374094,74	2177867,40	50° 24' 34,455"	40° 28' 6,962"
172844	34	Земли транспорта № 47	374095,74	2177938,00	50° 24' 34,519"	40° 28' 10,536"
172845	35	Земли транспорта № 47	374109,60	2178455,75	50° 24' 35,195"	40° 28' 36,743"
172846	36	Земли транспорта № 47	374103,74	2178632,21	50° 24' 35,083"	40° 28' 45,682"

172847	37	Земли транспорта № 47	374129,61	2180734,82	50° 24' 36,825"	40° 30' 32,132"
172848	38	Земли транспорта № 47	374116,26	2182119,37	50° 24' 36,974"	40° 31' 42,249"
172849		**Земли транспорта № 47 Количество**		38		38
172850	1	Земли транспорта № 48	354193,46	2167573,58	50° 13' 45,645"	40° 19' 41,391"
172851	2	Земли транспорта № 48	354122,38	2167522,80	50° 13' 43,320"	40° 19' 38,886"
172852	3	Земли транспорта № 48	354160,36	2167485,55	50° 13' 44,530"	40° 19' 36,977"
172853	4	Земли транспорта № 48	354161,28	2167484,68	50° 13' 44,559"	40° 19' 36,932"
172854	5	Земли транспорта № 48	354181,48	2167465,25	50° 13' 45,203"	40° 19' 35,937"
172855	6	Земли транспорта № 48	354257,44	2167502,21	50° 13' 47,679"	40° 19' 37,741"
172856	7	Земли транспорта № 48	354258,10	2167505,60	50° 13' 47,702"	40° 19' 37,912"
172857	8	Земли транспорта № 48	354193,46	2167573,58	50° 13' 45,645"	40° 19' 41,391"
172858	9	Земли транспорта № 48	358012,43	2169334,03	50° 15' 50,090"	40° 21' 7,267"
172859	10	Земли транспорта № 48	357971,09	2169256,90	50° 15' 48,715"	40° 21' 3,405"
172860	11	Земли транспорта № 48	357932,99	2169265,79	50° 15' 47,486"	40° 21' 3,883"
172861	12	Земли транспорта № 48	357938,07	2169296,27	50° 15' 47,666"	40° 21' 5,418"
172862	13	Земли транспорта № 48	357905,05	2169302,62	50° 15' 46,600"	40° 21' 5,764"
172863	14	Земли транспорта № 48	357896,16	2169259,44	50° 15' 46,292"	40° 21' 3,591"
172864	15	Земли транспорта № 48	357963,47	2169245,47	50° 15' 48,463"	40° 21' 2,834"
172865	16	Земли транспорта № 48	357870,76	2169090,53	50° 15' 45,387"	40° 20' 55,084"
172866	17	Земли транспорта № 48	357936,80	2169051,16	50° 15' 47,504"	40° 20' 53,046"
172867	18	Земли транспорта № 48	358079,55	2169308,59	50° 15' 52,250"	40° 21' 5,932"
172868	19	Земли транспорта № 48	358012,43	2169334,03	50° 15' 50,090"	40° 21' 7,267"
172869	20	Земли транспорта № 48	360795,13	2166852,70	50° 17' 18,892"	40° 18' 59,814"
172870	21	Земли транспорта № 48	360772,44	2166950,06	50° 17' 18,207"	40° 19' 4,750"
172871	22	Земли транспорта № 48	360662,37	2166925,72	50° 17' 14,633"	40° 19' 3,607"
172872	23	Земли транспорта № 48	360684,55	2166825,40	50° 17' 15,300"	40° 18' 58,523"
172873	24	Земли транспорта № 48	360759,87	2166842,06	50° 17' 17,745"	40° 18' 59,305"
172874	25	Земли транспорта № 48	360764,78	2166819,83	50° 17' 17,893"	40° 18' 58,179"
172875	26	Земли транспорта № 48	360789,24	2166825,24	50° 17' 18,687"	40° 18' 58,432"
172876	27	Земли транспорта № 48	360783,88	2166849,48	50° 17' 18,526"	40° 18' 59,661"
172877	28	Земли транспорта № 48	360790,35	2166850,91	50° 17' 18,736"	40° 18' 59,728"
172878	29	Земли транспорта № 48	360793,53	2166836,57	50° 17' 18,832"	40° 18' 59,001"
172879	30	Земли транспорта № 48	360812,82	2166840,84	50° 17' 19,458"	40° 18' 59,201"
172880	31	Земли транспорта № 48	360809,50	2166855,87	50° 17' 19,358"	40° 18' 59,963"
172881	32	Земли транспорта № 48	360795,13	2166852,70	50° 17' 18,892"	40° 18' 59,814"
172882	33	Земли транспорта № 48	371941,11	2180927,48	50° 23' 26,091"	40° 30' 43,335"
172883	34	Земли транспорта № 48	371885,58	2181014,90	50° 23' 24,331"	40° 30' 47,796"
172884	35	Земли транспорта № 48	371856,59	2181046,08	50° 23' 23,406"	40° 30' 49,394"
172885	36	Земли транспорта № 48	371810,54	2181083,69	50° 23' 21,932"	40° 30' 51,328"
172886	37	Земли транспорта № 48	371776,20	2181104,61	50° 23' 20,829"	40° 30' 52,409"
172887	38	Земли транспорта № 48	371771,75	2181097,62	50° 23' 20,682"	40° 30' 52,058"

172888	39	Земли транспорта № 48	371843,54	2181042,73	50° 23' 22,982"	40° 30' 49,233"
172889	40	Земли транспорта № 48	371870,69	2181017,10	50° 23' 23,850"	40° 30' 47,918"
172890	41	Земли транспорта № 48	371894,15	2180985,39	50° 23' 24,596"	40° 30' 46,297"
172891	42	Земли транспорта № 48	371932,42	2180925,96	50° 23' 25,809"	40° 30' 43,264"
172892	43	Земли транспорта № 48	372136,31	2180577,09	50° 23' 32,258"	40° 30' 25,470"
172893	44	Земли транспорта № 48	372148,86	2180586,59	50° 23' 32,669"	40° 30' 25,943"
172894	45	Земли транспорта № 48	371941,11	2180927,48	50° 23' 26,091"	40° 30' 43,335"
172895	46	Земли транспорта № 48	374094,35	2182151,52	50° 24' 36,279"	40° 31' 43,891"
172896	47	Земли транспорта № 48	374059,20	2182203,08	50° 24' 35,163"	40° 31' 46,525"
172897	48	Земли транспорта № 48	374068,93	2180750,35	50° 24' 34,868"	40° 30' 32,958"
172898	49	Земли транспорта № 48	374037,89	2179477,52	50° 24' 33,319"	40° 29' 28,529"
172899	50	Земли транспорта № 48	374049,18	2178544,78	50° 24' 33,279"	40° 28' 41,292"
172900	51	Земли транспорта № 48	374040,71	2177348,15	50° 24' 32,477"	40° 27' 40,707"
172901	52	Земли транспорта № 48	374044,94	2177078,63	50° 24' 32,494"	40° 27' 27,057"
172902	53	Земли транспорта № 48	374068,93	2176861,32	50° 24' 33,173"	40° 27' 16,037"
172903	54	Земли транспорта № 48	374108,44	2176687,75	50° 24' 34,373"	40° 27' 7,221"
172904	55	Земли транспорта № 48	374239,68	2176233,37	50° 24' 38,415"	40° 26' 44,121"
172905	56	Земли транспорта № 48	374352,29	2175924,90	50° 24' 41,920"	40° 26' 28,421"
172906	57	Земли транспорта № 48	374370,85	2175932,95	50° 24' 42,524"	40° 26' 28,816"
172907	58	Земли транспорта № 48	374381,25	2175937,46	50° 24' 42,862"	40° 26' 29,037"
172908	59	Земли транспорта № 48	374382,20	2175937,87	50° 24' 42,893"	40° 26' 29,057"
172909	60	Земли транспорта № 48	374381,62	2175939,55	50° 24' 42,875"	40° 26' 29,142"
172910	61	Земли транспорта № 48	374216,74	2176421,66	50° 24' 37,758"	40° 26' 53,671"
172911	62	Земли транспорта № 48	374160,34	2176623,00	50° 24' 36,024"	40° 27' 3,906"
172912	63	Земли транспорта № 48	374123,11	2176794,88	50° 24' 34,896"	40° 27' 12,635"
172913	64	Земли транспорта № 48	374103,43	2176924,88	50° 24' 34,317"	40° 27' 19,232"
172914	65	Земли транспорта № 48	374087,65	2177029,09	50° 24' 33,854"	40° 27' 24,519"
172915	66	Земли транспорта № 48	374071,26	2177240,58	50° 24' 33,418"	40° 27' 35,239"
172916	67	Земли транспорта № 48	374073,06	2177849,44	50° 24' 33,746"	40° 28' 6,067"
172917	68	Земли транспорта № 48	374073,19	2177892,63	50° 24' 33,769"	40° 28' 8,254"
172918	69	Земли транспорта № 48	374073,79	2178021,14	50° 24' 33,845"	40° 28' 14,761"
172919	70	Земли транспорта № 48	374076,26	2178535,85	50° 24' 34,151"	40° 28' 40,821"
172920	71	Земли транспорта № 48	374079,18	2179902,52	50° 24' 34,838"	40° 29' 50,021"
172921	72	Земли транспорта № 48	374080,03	2180266,16	50° 24' 35,021"	40° 30' 8,434"
172922	73	Земли транспорта № 48	374082,25	2180566,17	50° 24' 35,221"	40° 30' 23,624"
172923	74	Земли транспорта № 48	374094,35	2182151,52	50° 24' 36,279"	40° 31' 43,891"
172924	75	Земли транспорта № 48	357722,20	2166176,13	50° 15' 39,117"	40° 18' 28,095"
172925	76	Земли транспорта № 48	357797,24	2166153,43	50° 15' 41,534"	40° 18' 26,889"
172926	77	Земли транспорта № 48	357889,96	2166124,60	50° 15' 44,519"	40° 18' 25,360"
172927	78	Земли транспорта № 48	358010,71	2166077,87	50° 15' 48,403"	40° 18' 22,905"
172928	79	Земли транспорта № 48	358112,15	2166029,22	50° 15' 51,660"	40° 18' 20,368"

172929	80	Земли транспорта № 48	358265,57	2165958,27	50° 15' 56,588"	40° 18' 16,664"
172930	81	Земли транспорта № 48	358358,28	2165905,69	50° 15' 59,561"	40° 18' 13,936"
172931	82	Земли транспорта № 48	358387,17	2165889,30	50° 16' 0,487"	40° 18' 13,086"
172932	83	Земли транспорта № 48	358517,74	2165810,40	50° 16' 4,671"	40° 18' 8,998"
172933	84	Земли транспорта № 48	358706,77	2165665,65	50° 16' 10,713"	40° 18' 1,539"
172934	85	Земли транспорта № 48	358878,44	2165523,46	50° 16' 16,195"	40° 17' 54,223"
172935	86	Земли транспорта № 48	358974,57	2165431,02	50° 16' 19,258"	40° 17' 49,479"
172936	87	Земли транспорта № 48	359084,81	2165311,10	50° 16' 22,763"	40° 17' 43,336"
172937	88	Земли транспорта № 48	359232,30	2165141,36	50° 16' 27,447"	40° 17' 34,648"
172938	89	Земли транспорта № 48	359617,69	2164691,21	50° 16' 39,684"	40° 17' 11,607"
172939	90	Земли транспорта № 48	359776,57	2164511,46	50° 16' 44,731"	40° 17' 2,402"
172940	91	Земли транспорта № 48	360008,16	2164240,96	50° 16' 52,083"	40° 16' 48,555"
172941	92	Земли транспорта № 48	360217,67	2163995,05	50° 16' 58,734"	40° 16' 35,966"
172942	93	Земли транспорта № 48	360244,63	2163963,41	50° 16' 59,589"	40° 16' 34,347"
172943	94	Земли транспорта № 48	360457,28	2163718,42	50° 17' 6,341"	40° 16' 21,801"
172944	95	Земли транспорта № 48	360770,47	2163353,53	50° 17' 16,282"	40° 16' 3,116"
172945	96	Земли транспорта № 48	360799,66	2163320,48	50° 17' 17,210"	40° 16' 1,422"
172946	97	Земли транспорта № 48	361027,26	2163062,74	50° 17' 24,438"	40° 15' 48,218"
172947	98	Земли транспорта № 48	361031,94	2163057,22	50° 17' 24,586"	40° 15' 47,935"
172948	99	Земли транспорта № 48	361113,46	2162961,04	50° 17' 27,173"	40° 15' 43,010"
172949	100	Земли транспорта № 48	361114,82	2162959,44	50° 17' 27,216"	40° 15' 42,928"
172950	101	Земли транспорта № 48	361285,97	2162757,50	50° 17' 32,646"	40° 15' 32,587"
172951	102	Земли транспорта № 48	361518,80	2162491,23	50° 17' 40,038"	40° 15' 18,944"
172952	103	Земли транспорта № 48	361740,41	2162232,95	50° 17' 47,070"	40° 15' 5,714"
172953	104	Земли транспорта № 48	361899,43	2162045,84	50° 17' 52,115"	40° 14' 56,130"
172954	105	Земли транспорта № 48	362180,35	2161718,47	50° 18' 1,029"	40° 14' 39,357"
172955	106	Земли транспорта № 48	362212,69	2161681,63	50° 18' 2,055"	40° 14' 37,469"
172956	107	Земли транспорта № 48	362368,68	2161502,08	50° 18' 7,006"	40° 14' 28,268"
172957	108	Земли транспорта № 48	362419,15	2161534,15	50° 18' 8,656"	40° 14' 29,845"
172958	109	Земли транспорта № 48	362260,93	2161721,70	50° 18' 3,638"	40° 14' 39,453"
172959	110	Земли транспорта № 48	362145,66	2161838,82	50° 17' 59,971"	40° 14' 45,466"
172960	111	Земли транспорта № 48	360785,01	2163385,71	50° 17' 16,770"	40° 16' 4,729"
172961	112	Земли транспорта № 48	359508,39	2164882,81	50° 16' 36,247"	40° 17' 21,370"
172962	113	Земли транспорта № 48	358915,28	2165548,68	50° 16' 17,400"	40° 17' 55,467"
172963	114	Земли транспорта № 48	358599,99	2165777,99	50° 16' 7,316"	40° 18' 7,296"
172964	115	Земли транспорта № 48	358317,76	2165965,40	50° 15' 58,280"	40° 18' 16,982"
172965	116	Земли транспорта № 48	357984,83	2166108,72	50° 15' 47,581"	40° 18' 24,483"
172966	117	Земли транспорта № 48	357877,77	2166151,64	50° 15' 44,139"	40° 18' 26,734"
172967	118	Земли транспорта № 48	357870,29	2166154,85	50° 15' 43,898"	40° 18' 26,902"
172968	119	Земли транспорта № 48	357857,14	2166160,48	50° 15' 43,476"	40° 18' 27,197"
172969	120	Земли транспорта № 48	357839,14	2166193,23	50° 15' 42,910"	40° 18' 28,865"

172970	121	Земли транспорта № 48	357832,74	2166200,12	50° 15' 42,706"	40° 18' 29,218"
172971	122	Земли транспорта № 48	357820,64	2166204,18	50° 15' 42,317"	40° 18' 29,432"
172972	123	Земли транспорта № 48	357770,08	2166191,11	50° 15' 40,674"	40° 18' 28,812"
172973	124	Земли транспорта № 48	357731,16	2166199,50	50° 15' 39,419"	40° 18' 29,267"
172974	125	Земли транспорта № 48	357722,20	2166176,13	50° 15' 39,117"	40° 18' 28,095"
172975	126	Земли транспорта № 48	349031,20	2173959,33	50° 11' 1,681"	40° 25' 7,224"
172976	127	Земли транспорта № 48	349003,47	2173953,64	50° 11' 0,781"	40° 25' 6,958"
172977	128	Земли транспорта № 48	348984,80	2173949,82	50° 11' 0,176"	40° 25' 6,779"
172978	129	Земли транспорта № 48	348953,33	2173943,37	50° 10' 59,154"	40° 25' 6,476"
172979	130	Земли транспорта № 48	348941,50	2173941,51	50° 10' 58,770"	40° 25' 6,391"
172980	131	Земли транспорта № 48	348961,64	2173908,21	50° 10' 59,407"	40° 25' 4,698"
172981	132	Земли транспорта № 48	349132,74	2173629,51	50° 11' 4,814"	40° 24' 50,530"
172982	133	Земли транспорта № 48	349187,17	2173463,20	50° 11' 6,498"	40° 24' 42,109"
172983	134	Земли транспорта № 48	349282,42	2173365,30	50° 11' 9,535"	40° 24' 37,106"
172984	135	Земли транспорта № 48	349282,42	2173312,38	50° 11' 9,510"	40° 24' 34,439"
172985	136	Земли транспорта № 48	349467,81	2172992,34	50° 11' 15,360"	40° 24' 18,175"
172986	137	Земли транспорта № 48	349485,45	2172941,62	50° 11' 15,907"	40° 24' 15,606"
172987	138	Земли транспорта № 48	349445,76	2172915,17	50° 11' 14,610"	40° 24' 14,302"
172988	139	Земли транспорта № 48	349456,78	2172864,45	50° 11' 14,943"	40° 24' 11,738"
172989	140	Земли транспорта № 48	349492,06	2172849,02	50° 11' 16,077"	40° 24' 10,934"
172990	141	Земли транспорта № 48	349540,57	2172838,00	50° 11' 17,642"	40° 24' 10,343"
172991	142	Земли транспорта № 48	349670,65	2172577,82	50° 11' 21,729"	40° 23' 57,135"
172992	143	Земли транспорта № 48	349807,36	2172295,60	50° 11' 26,019"	40° 23' 42,810"
172993	144	Земли транспорта № 48	349831,61	2172172,13	50° 11' 26,746"	40° 23' 36,569"
172994	145	Земли транспорта № 48	349873,50	2172044,24	50° 11' 28,041"	40° 23' 30,093"
172995	146	Земли транспорта № 48	349882,32	2171995,74	50° 11' 28,303"	40° 23' 27,642"
172996	147	Земли транспорта № 48	349957,29	2171742,18	50° 11' 30,609"	40° 23' 14,806"
172997	148	Земли транспорта № 48	349970,52	2171689,26	50° 11' 31,012"	40° 23' 12,129"
172998	149	Земли транспорта № 48	350072,89	2171168,88	50° 11' 34,076"	40° 22' 45,824"
172999	150	Земли транспорта № 48	350164,61	2170869,02	50° 11' 36,900"	40° 22' 30,641"
173000	151	Земли транспорта № 48	349223,30	2170953,00	50° 11' 6,481"	40° 22' 35,578"
173001	152	Земли транспорта № 48	349160,77	2170951,93	50° 11' 4,457"	40° 22' 35,571"
173002	153	Земли транспорта № 48	348121,99	2171031,86	50° 10' 30,883"	40° 22' 40,375"
173003	154	Земли транспорта № 48	348122,18	2171002,93	50° 10' 30,875"	40° 22' 38,917"
173004	155	Земли транспорта № 48	348122,09	2171000,89	50° 10' 30,871"	40° 22' 38,815"
173005	156	Земли транспорта № 48	348210,27	2170995,49	50° 10' 33,722"	40° 22' 38,477"
173006	157	Земли транспорта № 48	348510,59	2170969,81	50° 10' 43,427"	40° 22' 36,958"
173007	158	Земли транспорта № 48	348613,89	2170960,98	50° 10' 46,766"	40° 22' 36,436"
173008	159	Земли транспорта № 48	348827,34	2170941,20	50° 10' 53,663"	40° 22' 35,280"
173009	160	Земли транспорта № 48	348954,87	2170930,40	50° 10' 57,784"	40° 22' 34,640"
173010	161	Земли транспорта № 48	349198,53	2170909,77	50° 11' 5,659"	40° 22' 33,418"

173011	162	Земли транспорта № 48	349597,17	2170876,02	50° 11' 18,542"	40° 22' 31,419"
173012	163	Земли транспорта № 48	349759,45	2170862,28	50° 11' 23,786"	40° 22' 30,605"
173013	164	Земли транспорта № 48	349779,31	2170860,60	50° 11' 24,428"	40° 22' 30,505"
173014	165	Земли транспорта № 48	349837,67	2170855,66	50° 11' 26,314"	40° 22' 30,213"
173015	166	Земли транспорта № 48	349935,04	2170847,25	50° 11' 29,461"	40° 22' 29,716"
173016	167	Земли транспорта № 48	349942,66	2170846,60	50° 11' 29,707"	40° 22' 29,677"
173017	168	Земли транспорта № 48	349972,12	2170844,05	50° 11' 30,659"	40° 22' 29,527"
173018	169	Земли транспорта № 48	349973,81	2170835,55	50° 11' 30,710"	40° 22' 29,097"
173019	170	Земли транспорта № 48	349978,63	2170828,35	50° 11' 30,862"	40° 22' 28,731"
173020	171	Земли транспорта № 48	349985,83	2170823,55	50° 11' 31,093"	40° 22' 28,483"
173021	172	Земли транспорта № 48	349994,31	2170821,87	50° 11' 31,367"	40° 22' 28,392"
173022	173	Земли транспорта № 48	350002,79	2170823,57	50° 11' 31,642"	40° 22' 28,472"
173023	174	Земли транспорта № 48	350009,98	2170828,40	50° 11' 31,877"	40° 22' 28,710"
173024	175	Земли транспорта № 48	350014,77	2170835,61	50° 11' 32,035"	40° 22' 29,070"
173025	176	Земли транспорта № 48	350016,44	2170844,12	50° 11' 32,093"	40° 22' 29,497"
173026	177	Земли транспорта № 48	350026,69	2170843,22	50° 11' 32,425"	40° 22' 29,444"
173027	178	Земли транспорта № 48	350045,67	2170841,54	50° 11' 33,038"	40° 22' 29,345"
173028	179	Земли транспорта № 48	350092,12	2170837,43	50° 11' 34,539"	40° 22' 29,103"
173029	180	Земли транспорта № 48	350139,63	2170833,23	50° 11' 36,074"	40° 22' 28,856"
173030	181	Земли транспорта № 48	350183,95	2170828,69	50° 11' 37,506"	40° 22' 28,594"
173031	182	Земли транспорта № 48	350204,73	2170826,56	50° 11' 38,178"	40° 22' 28,471"
173032	183	Земли транспорта № 48	350248,21	2170822,75	50° 11' 39,583"	40° 22' 28,246"
173033	184	Земли транспорта № 48	350258,47	2170799,53	50° 11' 39,903"	40° 22' 27,068"
173034	185	Земли транспорта № 48	350317,36	2170675,55	50° 11' 41,749"	40° 22' 20,775"
173035	186	Земли транспорта № 48	350375,23	2170573,54	50° 11' 43,573"	40° 22' 15,589"
173036	187	Земли транспорта № 48	350433,89	2170475,23	50° 11' 45,423"	40° 22' 10,590"
173037	188	Земли транспорта № 48	350452,27	2170447,26	50° 11' 46,005"	40° 22' 9,166"
173038	189	Земли транспорта № 48	350485,04	2170397,40	50° 11' 47,041"	40° 22' 6,628"
173039	190	Земли транспорта № 48	350558,14	2170289,37	50° 11' 49,354"	40° 22' 1,127"
173040	191	Земли транспорта № 48	350582,12	2170258,58	50° 11' 50,115"	40° 21' 59,557"
173041	192	Земли транспорта № 48	350670,92	2170149,44	50° 11' 52,935"	40° 21' 53,988"
173042	193	Земли транспорта № 48	350693,81	2170121,30	50° 11' 53,662"	40° 21' 52,553"
173043	194	Земли транспорта № 48	350751,97	2170054,17	50° 11' 55,512"	40° 21' 49,124"
173044	195	Земли транспорта № 48	350834,47	2169966,21	50° 11' 58,138"	40° 21' 44,628"
173045	196	Земли транспорта № 48	350847,54	2169952,28	50° 11' 58,554"	40° 21' 43,916"
173046	197	Земли транспорта № 48	350898,87	2169897,56	50° 12' 0,189"	40° 21' 41,118"
173047	198	Земли транспорта № 48	351104,95	2169675,29	50° 12' 6,749"	40° 21' 29,757"
173048	199	Земли транспорта № 48	351239,61	2169535,95	50° 12' 11,038"	40° 21' 22,629"
173049	200	Земли транспорта № 48	351377,03	2169412,07	50° 12' 15,424"	40° 21' 16,280"
173050	201	Земли транспорта № 48	351476,66	2169331,90	50° 12' 18,608"	40° 21' 12,161"
173051	202	Земли транспорта № 48	351550,23	2169275,35	50° 12' 20,961"	40° 21' 9,254"

173052	203	Земли транспорта № 48	351660,83	2169194,98	50° 12' 24,500"	40° 21' 5,118"
173053	204	Земли транспорта № 48	351753,85	2169136,17	50° 12' 27,482"	40° 21' 2,081"
173054	205	Земли транспорта № 48	351842,28	2169082,99	50° 12' 30,317"	40° 20' 59,332"
173055	206	Земли транспорта № 48	351918,62	2169042,95	50° 12' 32,767"	40° 20' 57,255"
173056	207	Земли транспорта № 48	352000,85	2168999,83	50° 12' 35,407"	40° 20' 55,017"
173057	208	Земли транспорта № 48	352147,46	2168930,52	50° 12' 40,116"	40° 20' 51,410"
173058	209	Земли транспорта № 48	352300,63	2168860,01	50° 12' 45,038"	40° 20' 47,737"
173059	210	Земли транспорта № 48	352600,75	2168717,17	50° 12' 54,678"	40° 20' 40,303"
173060	211	Земли транспорта № 48	352671,74	2168676,50	50° 12' 56,956"	40° 20' 38,198"
173061	212	Земли транспорта № 48	352801,56	2168602,15	50° 13' 1,119"	40° 20' 34,348"
173062	213	Земли транспорта № 48	352998,16	2168469,58	50° 13' 7,415"	40° 20' 27,511"
173063	214	Земли транспорта № 48	353085,33	2168404,34	50° 13' 10,203"	40° 20' 24,154"
173064	215	Земли транспорта № 48	353229,11	2168279,06	50° 13' 14,793"	40° 20' 17,724"
173065	216	Земли транспорта № 48	353277,72	2168233,86	50° 13' 16,344"	40° 20' 15,407"
173066	217	Земли транспорта № 48	353918,98	2167619,27	50° 13' 36,786"	40° 19' 43,910"
173067	218	Земли транспорта № 48	353988,36	2167552,38	50° 13' 38,998"	40° 19' 40,483"
173068	219	Земли транспорта № 48	354391,87	2167162,80	50° 13' 51,859"	40° 19' 20,515"
173069	220	Земли транспорта № 48	354471,25	2167092,06	50° 13' 54,391"	40° 19' 16,885"
173070	221	Земли транспорта № 48	354600,44	2166984,59	50° 13' 58,517"	40° 19' 11,362"
173071	222	Земли транспорта № 48	354742,56	2166880,39	50° 14' 3,063"	40° 19' 5,993"
173072	223	Земли транспорта № 48	354916,65	2166769,81	50° 14' 8,640"	40° 19' 0,277"
173073	224	Земли транспорта № 48	355003,16	2166718,15	50° 14' 11,413"	40° 18' 57,603"
173074	225	Земли транспорта № 48	355103,25	2166664,79	50° 14' 14,625"	40° 18' 54,831"
173075	226	Земли транспорта № 48	355183,25	2166627,00	50° 14' 17,194"	40° 18' 52,862"
173076	227	Земли транспорта № 48	355277,80	2166585,61	50° 14' 20,233"	40° 18' 50,699"
173077	228	Земли транспорта № 48	355361,15	2166552,86	50° 14' 22,913"	40° 18' 48,980"
173078	229	Земли транспорта № 48	355467,13	2166513,57	50° 14' 26,322"	40° 18' 46,914"
173079	230	Земли транспорта № 48	355561,04	2166487,87	50° 14' 29,348"	40° 18' 45,543"
173080	231	Земли транспорта № 48	355676,31	2166464,04	50° 14' 33,066"	40° 18' 44,249"
173081	232	Земли транспорта № 48	355871,13	2166429,60	50° 14' 39,352"	40° 18' 42,357"
173082	233	Земли транспорта № 48	356019,20	2166406,29	50° 14' 44,131"	40° 18' 41,064"
173083	234	Земли транспорта № 48	356125,61	2166395,18	50° 14' 47,568"	40° 18' 40,419"
173084	235	Земли транспорта № 48	356243,62	2166382,86	50° 14' 51,381"	40° 18' 39,703"
173085	236	Земли транспорта № 48	357125,26	2166290,84	50° 15' 19,861"	40° 18' 34,359"
173086	237	Земли транспорта № 48	357266,34	2166272,88	50° 15' 24,417"	40° 18' 33,341"
173087	238	Земли транспорта № 48	357412,85	2166254,30	50° 15' 29,148"	40° 18' 32,286"
173088	239	Земли транспорта № 48	357595,84	2166207,32	50° 15' 35,045"	40° 18' 29,769"
173089	240	Земли транспорта № 48	357661,11	2166194,61	50° 15' 37,150"	40° 18' 29,076"
173090	241	Земли транспорта № 48	357715,26	2166178,23	50° 15' 38,894"	40° 18' 28,206"
173091	242	Земли транспорта № 48	357721,39	2166215,05	50° 15' 39,111"	40° 18' 30,060"
173092	243	Земли транспорта № 48	357672,31	2166246,67	50° 15' 37,539"	40° 18' 31,695"

173093	244	Земли транспорта № 48	357583,45	2166283,93	50° 15' 34,683"	40° 18' 33,646"
173094	245	Земли транспорта № 48	356668,52	2166373,30	50° 15' 5,124"	40° 18' 38,884"
173095	246	Земли транспорта № 48	355918,87	2166474,72	50° 14' 40,919"	40° 18' 44,596"
173096	247	Земли транспорта № 48	355702,79	2166518,82	50° 14' 33,950"	40° 18' 46,993"
173097	248	Земли транспорта № 48	355045,74	2166754,74	50° 14' 12,810"	40° 18' 59,415"
173098	249	Земли транспорта № 48	354953,35	2166817,55	50° 14' 9,852"	40° 19' 2,657"
173099	250	Земли транспорта № 48	354936,24	2166826,85	50° 14' 9,303"	40° 19' 3,139"
173100	251	Земли транспорта № 48	354828,91	2166890,80	50° 14' 5,863"	40° 19' 6,450"
173101	252	Земли транспорта № 48	354706,19	2166962,00	50° 14' 1,928"	40° 19' 10,139"
173102	253	Земли транспорта № 48	354322,55	2167294,93	50° 13' 49,682"	40° 19' 27,235"
173103	254	Земли транспорта № 48	354171,36	2167436,33	50° 13' 44,861"	40° 19' 34,486"
173104	255	Земли транспорта № 48	353801,17	2167782,53	50° 13' 33,056"	40° 19' 52,237"
173105	256	Земли транспорта № 48	353777,95	2167804,26	50° 13' 32,316"	40° 19' 53,351"
173106	257	Земли транспорта № 48	353459,85	2168137,89	50° 13' 22,189"	40° 20' 10,426"
173107	258	Земли транспорта № 48	353430,49	2168163,97	50° 13' 21,252"	40° 20' 11,764"
173108	259	Земли транспорта № 48	353090,03	2168454,69	50° 13' 10,380"	40° 20' 26,689"
173109	260	Земли транспорта № 48	352812,22	2168650,93	50° 13' 1,488"	40° 20' 36,800"
173110	261	Земли транспорта № 48	352563,07	2168778,81	50° 12' 53,490"	40° 20' 43,441"
173111	262	Земли транспорта № 48	352066,97	2169005,91	50° 12' 37,549"	40° 20' 55,273"
173112	263	Земли транспорта № 48	351824,44	2169136,00	50° 12' 29,765"	40° 21' 2,018"
173113	264	Земли транспорта № 48	351652,46	2169246,24	50° 12' 24,255"	40° 21' 7,708"
173114	265	Земли транспорта № 48	351330,55	2169497,60	50° 12' 13,962"	40° 21' 20,627"
173115	266	Земли транспорта № 48	351288,39	2169534,79	50° 12' 12,616"	40° 21' 22,534"
173116	267	Земли транспорта № 48	350798,91	2170048,52	50° 11' 57,028"	40° 21' 48,804"
173117	268	Земли транспорта № 48	350413,32	2170560,34	50° 11' 44,799"	40° 22' 14,895"
173118	269	Земли транспорта № 48	350287,64	2170796,26	50° 11' 40,846"	40° 22' 26,882"
173119	270	Земли транспорта № 48	350137,71	2171195,34	50° 11' 36,186"	40° 22' 47,109"
173120	271	Земли транспорта № 48	350075,91	2171440,64	50° 11' 34,303"	40° 22' 59,519"
173121	272	Земли транспорта № 48	350037,81	2171673,47	50° 11' 33,182"	40° 23' 11,284"
173122	273	Земли транспорта № 48	349987,01	2171924,65	50° 11' 31,657"	40° 23' 23,981"
173123	274	Земли транспорта № 48	349965,84	2172054,47	50° 11' 31,034"	40° 23' 30,540"
173124	275	Земли транспорта № 48	349843,07	2172398,79	50° 11' 27,224"	40° 23' 47,985"
173125	276	Земли транспорта № 48	349800,74	2172518,73	50° 11' 25,911"	40° 23' 54,062"
173126	277	Земли транспорта № 48	349745,71	2172597,75	50° 11' 24,167"	40° 23' 58,085"
173127	278	Земли транспорта № 48	349618,71	2172834,82	50° 11' 20,169"	40° 24' 10,126"
173128	279	Земли транспорта № 48	349558,03	2172966,05	50° 11' 18,267"	40° 24' 16,784"
173129	280	Земли транспорта № 48	349471,95	2173114,22	50° 11' 15,551"	40° 24' 24,315"
173130	281	Земли транспорта № 48	349432,34	2173180,37	50° 11' 14,300"	40° 24' 27,677"
173131	282	Земли транспорта № 48	349459,82	2173202,37	50° 11' 15,199"	40° 24' 28,766"
173132	283	Земли транспорта № 48	349459,54	2173256,54	50° 11' 15,216"	40° 24' 31,496"
173133	284	Земли транспорта № 48	349441,08	2173289,61	50° 11' 14,634"	40° 24' 33,177"

173134	285	Земли транспорта № 48	349386,51	2173321,95	50° 11' 12,883"	40° 24' 34,846"
173135	286	Земли транспорта № 48	349357,41	2173308,90	50° 11' 11,935"	40° 24' 34,210"
173136	287	Земли транспорта № 48	349196,24	2173631,72	50° 11' 6,870"	40° 24' 50,595"
173137	288	Земли транспорта № 48	349031,20	2173959,33	50° 11' 1,681"	40° 25' 7,224"
173138		**Земли транспорта № 48 Количество**		288		288
173139	1	Земли транспорта № 49	341269,40	2158085,96	50° 6' 42,443"	40° 11' 54,069"
173140	2	Земли транспорта № 49	341293,44	2158085,18	50° 6' 43,220"	40° 11' 54,009"
173141	3	Земли транспорта № 49	341299,34	2158085,52	50° 6' 43,411"	40° 11' 54,021"
173142	4	Земли транспорта № 49	341305,16	2158237,14	50° 6' 43,684"	40° 12' 1,645"
173143	5	Земли транспорта № 49	341312,06	2158444,52	50° 6' 44,023"	40° 12' 12,073"
173144	6	Земли транспорта № 49	341312,68	2158463,51	50° 6' 44,053"	40° 12' 13,029"
173145	7	Земли транспорта № 49	341322,99	2158782,80	50° 6' 44,563"	40° 12' 29,085"
173146	8	Земли транспорта № 49	341325,93	2158883,95	50° 6' 44,715"	40° 12' 34,172"
173147	9	Земли транспорта № 49	341328,66	2159068,29	50° 6' 44,904"	40° 12' 43,445"
173148	10	Земли транспорта № 49	341331,46	2159258,39	50° 6' 45,100"	40° 12' 53,008"
173149	11	Земли транспорта № 49	341340,02	2159508,00	50° 6' 45,514"	40° 13' 5,560"
173150	12	Земли транспорта № 49	341343,85	2159647,32	50° 6' 45,714"	40° 13' 12,567"
173151	13	Земли транспорта № 49	341345,30	2159748,97	50° 6' 45,816"	40° 13' 17,680"
173152	14	Земли транспорта № 49	341337,52	2159748,14	50° 6' 45,564"	40° 13' 17,645"
173153	15	Земли транспорта № 49	341330,65	2159615,25	50° 6' 45,269"	40° 13' 10,964"
173154	16	Земли транспорта № 49	341329,98	2159595,52	50° 6' 45,237"	40° 13' 9,972"
173155	17	Земли транспорта № 49	341327,51	2159505,72	50° 6' 45,108"	40° 13' 5,456"
173156	18	Земли транспорта № 49	341326,56	2159461,45	50° 6' 45,053"	40° 13' 3,229"
173157	19	Земли транспорта № 49	341319,68	2159385,05	50° 6' 44,788"	40° 12' 59,391"
173158	20	Земли транспорта № 49	341307,51	2159039,51	50° 6' 44,204"	40° 12' 42,015"
173159	21	Земли транспорта № 49	341300,16	2158876,87	50° 6' 43,877"	40° 12' 33,838"
173160	22	Земли транспорта № 49	341283,00	2158569,09	50° 6' 43,151"	40° 12' 18,366"
173161	23	Земли транспорта № 49	341269,35	2158091,36	50° 6' 42,444"	40° 11' 54,341"
173162	24	Земли транспорта № 49	341269,40	2158085,96	50° 6' 42,443"	40° 11' 54,069"
173163	25	Земли транспорта № 49	341561,13	2161916,52	50° 6' 53,971"	40° 15' 6,566"
173164	26	Земли транспорта № 49	341572,83	2161802,62	50° 6' 54,289"	40° 15' 0,825"
173165	27	Земли транспорта № 49	341604,32	2161618,42	50° 6' 55,209"	40° 14' 51,530"
173166	28	Земли транспорта № 49	341628,51	2161470,54	50° 6' 55,913"	40° 14' 44,069"
173167	29	Земли транспорта № 49	341655,05	2161276,95	50° 6' 56,668"	40° 14' 34,305"
173168	30	Земли транспорта № 49	341653,17	2161231,17	50° 6' 56,582"	40° 14' 32,003"
173169	31	Земли транспорта № 49	341596,25	2161007,76	50° 6' 54,620"	40° 14' 20,809"
173170	32	Земли транспорта № 49	341546,57	2160812,78	50° 6' 52,907"	40° 14' 11,039"
173171	33	Земли транспорта № 49	341450,56	2160423,33	50° 6' 49,590"	40° 13' 51,523"
173172	34	Земли транспорта № 49	341416,10	2160287,26	50° 6' 48,401"	40° 13' 44,706"
173173	35	Земли транспорта № 49	341393,50	2160202,44	50° 6' 47,623"	40° 13' 40,457"
173174	36	Земли транспорта № 49	341387,35	2160176,64	50° 6' 47,410"	40° 13' 39,164"

173175	37	Земли транспорта № 49	341376,07	2160128,68	50° 6' 47,019"	40° 13' 36,760"
173176	38	Земли транспорта № 49	341371,55	2160109,42	50° 6' 46,863"	40° 13' 35,795"
173177	39	Земли транспорта № 49	341368,85	2160095,64	50° 6' 46,768"	40° 13' 35,104"
173178	40	Земли транспорта № 49	341366,68	2160090,90	50° 6' 46,695"	40° 13' 34,867"
173179	41	Земли транспорта № 49	341364,79	2160088,16	50° 6' 46,632"	40° 13' 34,731"
173180	42	Земли транспорта № 49	341362,65	2160086,57	50° 6' 46,562"	40° 13' 34,653"
173181	43	Земли транспорта № 49	341357,61	2160067,64	50° 6' 46,389"	40° 13' 33,704"
173182	44	Земли транспорта № 49	341357,62	2160067,04	50° 6' 46,389"	40° 13' 33,674"
173183	45	Земли транспорта № 49	341357,69	2160064,99	50° 6' 46,390"	40° 13' 33,571"
173184	46	Земли транспорта № 49	341357,25	2160060,92	50° 6' 46,373"	40° 13' 33,366"
173185	47	Земли транспорта № 49	341354,20	2160052,68	50° 6' 46,270"	40° 13' 32,954"
173186	48	Земли транспорта № 49	341349,25	2160027,85	50° 6' 46,097"	40° 13' 31,709"
173187	49	Земли транспорта № 49	341362,02	2160027,84	50° 6' 46,510"	40° 13' 31,698"
173188	50	Земли транспорта № 49	341366,65	2160054,72	50° 6' 46,674"	40° 13' 33,047"
173189	51	Земли транспорта № 49	341396,73	2160184,15	50° 6' 47,718"	40° 13' 39,534"
173190	52	Земли транспорта № 49	341454,65	2160411,52	50° 6' 49,716"	40° 13' 50,926"
173191	53	Земли транспорта № 49	341496,29	2160585,70	50° 6' 51,157"	40° 13' 59,655"
173192	54	Земли транспорта № 49	341557,13	2160809,56	50° 6' 53,247"	40° 14' 10,868"
173193	55	Земли транспорта № 49	341607,28	2161009,45	50° 6' 54,978"	40° 14' 20,884"
173194	56	Земли транспорта № 49	341639,34	2161141,83	50° 6' 56,086"	40° 14' 27,519"
173195	57	Земли транспорта № 49	341653,81	2161217,26	50° 6' 56,595"	40° 14' 31,302"
173196	58	Земли транспорта № 49	341658,67	2161245,39	50° 6' 56,768"	40° 14' 32,714"
173197	59	Земли транспорта № 49	341661,03	2161264,27	50° 6' 56,854"	40° 14' 33,662"
173198	60	Земли транспорта № 49	341661,67	2161279,83	50° 6' 56,883"	40° 14' 34,444"
173199	61	Земли транспорта № 49	341661,39	2161294,09	50° 6' 56,882"	40° 14' 35,162"
173200	62	Земли транспорта № 49	341659,56	2161311,58	50° 6' 56,832"	40° 14' 36,044"
173201	63	Земли транспорта № 49	341654,83	2161337,98	50° 6' 56,693"	40° 14' 37,376"
173202	64	Земли транспорта № 49	341645,30	2161393,68	50° 6' 56,415"	40° 14' 40,187"
173203	65	Земли транспорта № 49	341632,52	2161470,16	50° 6' 56,042"	40° 14' 44,046"
173204	66	Земли транспорта № 49	341620,99	2161537,05	50° 6' 55,705"	40° 14' 47,422"
173205	67	Земли транспорта № 49	341610,33	2161607,64	50° 6' 55,398"	40° 14' 50,983"
173206	68	Земли транспорта № 49	341608,21	2161619,62	50° 6' 55,336"	40° 14' 51,587"
173207	69	Земли транспорта № 49	341600,71	2161673,45	50° 6' 55,122"	40° 14' 54,302"
173208	70	Земли транспорта № 49	341582,59	2161789,57	50° 6' 54,598"	40° 15' 0,161"
173209	71	Земли транспорта № 49	341572,78	2161852,29	50° 6' 54,314"	40° 15' 3,325"
173210	72	Земли транспорта № 49	341566,24	2161892,48	50° 6' 54,124"	40° 15' 5,353"
173211	73	Земли транспорта № 49	341561,96	2161913,40	50° 6' 53,996"	40° 15' 6,409"
173212	74	Земли транспорта № 49	341561,13	2161916,52	50° 6' 53,971"	40° 15' 6,566"
173213	75	Земли транспорта № 49	341297,75	2157891,41	50° 6' 43,252"	40° 11' 44,255"
173214	76	Земли транспорта № 49	341293,61	2157911,60	50° 6' 43,129"	40° 11' 45,275"
173215	77	Земли транспорта № 49	341290,78	2157936,48	50° 6' 43,051"	40° 11' 46,529"

173216	78	Земли транспорта № 49	341291,22	2157959,35	50° 6' 43,078"	40° 11' 47,680"
173217	79	Земли транспорта № 49	341293,62	2158003,31	50° 6' 43,181"	40° 11' 49,889"
173218	80	Земли транспорта № 49	341294,86	2158021,12	50° 6' 43,231"	40° 11' 50,784"
173219	81	Земли транспорта № 49	341293,44	2158085,18	50° 6' 43,220"	40° 11' 54,009"
173220	82	Земли транспорта № 49	341269,40	2158085,96	50° 6' 42,443"	40° 11' 54,069"
173221	83	Земли транспорта № 49	341271,03	2157918,00	50° 6' 42,402"	40° 11' 45,617"
173222	84	Земли транспорта № 49	341277,98	2157796,60	50° 6' 42,559"	40° 11' 39,502"
173223	85	Земли транспорта № 49	341286,45	2157753,81	50° 6' 42,809"	40° 11' 37,342"
173224	86	Земли транспорта № 49	341325,23	2157756,57	50° 6' 44,065"	40° 11' 37,447"
173225	87	Земли транспорта № 49	341298,38	2157862,93	50° 6' 43,256"	40° 11' 42,822"
173226	88	Земли транспорта № 49	341297,75	2157891,41	50° 6' 43,252"	40° 11' 44,255"
173227	89	Земли транспорта № 49	346494,72	2150128,61	50° 9' 26,884"	40° 5' 8,783"
173228	90	Земли транспорта № 49	346483,38	2150137,95	50° 9' 26,522"	40° 5' 9,264"
173229	91	Земли транспорта № 49	346498,86	2150238,27	50° 9' 27,084"	40° 5' 14,301"
173230	92	Земли транспорта № 49	346536,26	2150341,64	50° 9' 28,357"	40° 5' 19,472"
173231	93	Земли транспорта № 49	346572,34	2150428,89	50° 9' 29,577"	40° 5' 23,832"
173232	94	Земли транспорта № 49	346592,26	2150519,99	50° 9' 30,276"	40° 5' 28,401"
173233	95	Земли транспорта № 49	346590,61	2150517,47	50° 9' 30,221"	40° 5' 28,276"
173234	96	Земли транспорта № 49	346587,24	2150505,60	50° 9' 30,105"	40° 5' 27,681"
173235	97	Земли транспорта № 49	346584,09	2150492,52	50° 9' 29,995"	40° 5' 27,026"
173236	98	Земли транспорта № 49	346576,83	2150468,57	50° 9' 29,746"	40° 5' 25,826"
173237	99	Земли транспорта № 49	346568,49	2150445,04	50° 9' 29,462"	40° 5' 24,649"
173238	100	Земли транспорта № 49	346559,59	2150421,70	50° 9' 29,160"	40° 5' 23,482"
173239	101	Земли транспорта № 49	346550,02	2150398,62	50° 9' 28,836"	40° 5' 22,329"
173240	102	Земли транспорта № 49	346540,15	2150375,63	50° 9' 28,503"	40° 5' 21,180"
173241	103	Земли транспорта № 49	346530,31	2150352,56	50° 9' 28,171"	40° 5' 20,027"
173242	104	Земли транспорта № 49	346523,10	2150328,50	50° 9' 27,923"	40° 5' 18,823"
173243	105	Земли транспорта № 49	346515,92	2150304,52	50° 9' 27,676"	40° 5' 17,622"
173244	106	Земли транспорта № 49	346507,17	2150281,11	50° 9' 27,379"	40° 5' 16,451"
173245	107	Земли транспорта № 49	346498,48	2150257,47	50° 9' 27,083"	40° 5' 15,269"
173246	108	Земли транспорта № 49	346490,66	2150233,34	50° 9' 26,816"	40° 5' 14,061"
173247	109	Земли транспорта № 49	346484,48	2150208,58	50° 9' 26,601"	40° 5' 12,820"
173248	110	Земли транспорта № 49	346480,33	2150183,38	50° 9' 26,451"	40° 5' 11,554"
173249	111	Земли транспорта № 49	346476,55	2150158,21	50° 9' 26,314"	40° 5' 10,290"
173250	112	Земли транспорта № 49	346474,40	2150132,96	50° 9' 26,229"	40° 5' 9,021"
173251	113	Земли транспорта № 49	346474,13	2150107,83	50° 9' 26,205"	40° 5' 7,756"
173252	114	Земли транспорта № 49	346473,78	2150082,91	50° 9' 26,178"	40° 5' 6,501"
173253	115	Земли транспорта № 49	346473,64	2150076,39	50° 9' 26,170"	40° 5' 6,173"
173254	116	Земли транспорта № 49	346473,28	2150058,17	50° 9' 26,147"	40° 5' 5,255"
173255	117	Земли транспорта № 49	346471,28	2150033,70	50° 9' 26,068"	40° 5' 4,025"
173256	118	Земли транспорта № 49	346466,01	2150009,88	50° 9' 25,883"	40° 5' 2,830"

173257	119	Земли транспорта № 49	346458,80	2149986,67	50° 9' 25,635"	40° 5' 1,668"
173258	120	Земли транспорта № 49	346450,26	2149964,01	50° 9' 25,345"	40° 5' 0,535"
173259	121	Земли транспорта № 49	346440,36	2149941,96	50° 9' 25,012"	40° 4' 59,434"
173260	122	Земли транспорта № 49	346405,36	2149894,91	50° 9' 23,851"	40° 4' 57,098"
173261	123	Земли транспорта № 49	346364,90	2149850,39	50° 9' 22,514"	40° 4' 54,894"
173262	124	Земли транспорта № 49	346332,37	2149809,93	50° 9' 21,437"	40° 4' 52,887"
173263	125	Земли транспорта № 49	346293,07	2149761,14	50° 9' 20,136"	40° 4' 50,467"
173264	126	Земли транспорта № 49	346264,31	2149724,35	50° 9' 19,183"	40° 4' 48,642"
173265	127	Земли транспорта № 49	346239,83	2149688,58	50° 9' 18,369"	40° 4' 46,864"
173266	128	Земли транспорта № 49	346210,32	2149650,79	50° 9' 17,392"	40° 4' 44,989"
173267	129	Земли транспорта № 49	346188,58	2149624,39	50° 9' 16,672"	40° 4' 43,680"
173268	130	Земли транспорта № 49	346168,91	2149591,78	50° 9' 16,016"	40° 4' 42,056"
173269	131	Земли транспорта № 49	346148,72	2149563,83	50° 9' 15,346"	40° 4' 40,668"
173270	132	Земли транспорта № 49	346127,50	2149535,35	50° 9' 14,642"	40° 4' 39,254"
173271	133	Земли транспорта № 49	346100,06	2149496,01	50° 9' 13,730"	40° 4' 37,299"
173272	134	Земли транспорта № 49	345106,65	2148132,71	50° 8' 40,752"	40° 3' 29,603"
173273	135	Земли транспорта № 49	345091,79	2148112,66	50° 8' 40,259"	40° 3' 28,608"
173274	136	Земли транспорта № 49	345076,45	2148092,92	50° 8' 39,750"	40° 3' 27,629"
173275	137	Земли транспорта № 49	345061,82	2148072,63	50° 8' 39,264"	40° 3' 26,621"
173276	138	Земли транспорта № 49	345047,34	2148052,27	50° 8' 38,783"	40° 3' 25,610"
173277	139	Земли транспорта № 49	345032,69	2148032,05	50° 8' 38,297"	40° 3' 24,606"
173278	140	Земли транспорта № 49	345017,88	2148011,94	50° 8' 37,805"	40° 3' 23,608"
173279	141	Земли транспорта № 49	345002,95	2147991,89	50° 8' 37,310"	40° 3' 22,613"
173280	142	Земли транспорта № 49	344988,65	2147971,36	50° 8' 36,834"	40° 3' 21,593"
173281	143	Земли транспорта № 49	344974,40	2147950,82	50° 8' 36,361"	40° 3' 20,573"
173282	144	Земли транспорта № 49	344959,87	2147930,49	50° 8' 35,878"	40° 3' 19,563"
173283	145	Земли транспорта № 49	344945,09	2147910,40	50° 8' 35,387"	40° 3' 18,566"
173284	146	Земли транспорта № 49	344930,23	2147890,31	50° 8' 34,894"	40° 3' 17,569"
173285	147	Земли транспорта № 49	344915,16	2147870,30	50° 8' 34,394"	40° 3' 16,576"
173286	148	Земли транспорта № 49	344900,03	2147850,39	50° 8' 33,892"	40° 3' 15,588"
173287	149	Земли транспорта № 49	344884,98	2147830,41	50° 8' 33,393"	40° 3' 14,597"
173288	150	Земли транспорта № 49	344870,31	2147810,14	50° 8' 32,906"	40° 3' 13,591"
173289	151	Земли транспорта № 49	344855,87	2147789,72	50° 8' 32,426"	40° 3' 12,576"
173290	152	Земли транспорта № 49	344841,62	2147769,16	50° 8' 31,952"	40° 3' 11,555"
173291	153	Земли транспорта № 49	344827,34	2147748,64	50° 8' 31,477"	40° 3' 10,536"
173292	154	Земли транспорта № 49	344813,05	2147728,13	50° 8' 31,002"	40° 3' 9,517"
173293	155	Земли транспорта № 49	344798,48	2147707,95	50° 8' 30,518"	40° 3' 8,515"
173294	156	Земли транспорта № 49	344783,23	2147688,05	50° 8' 30,013"	40° 3' 7,528"
173295	157	Земли транспорта № 49	344767,85	2147668,30	50° 8' 29,503"	40° 3' 6,549"
173296	158	Земли транспорта № 49	344753,47	2147647,94	50° 8' 29,025"	40° 3' 5,538"
173297	159	Земли транспорта № 49	344739,12	2147627,34	50° 8' 28,548"	40° 3' 4,514"

173298	160	Земли транспорта № 49	344724,44	2147607,14	50° 8' 28,060"	40° 3' 3,512"
173299	161	Земли транспорта № 49	344709,11	2147587,40	50° 8' 27,552"	40° 3' 2,533"
173300	162	Земли транспорта № 49	344693,45	2147567,83	50° 8' 27,033"	40° 3' 1,563"
173301	163	Земли транспорта № 49	344663,96	2147527,46	50° 8' 26,054"	40° 2' 59,559"
173302	164	Земли транспорта № 49	344649,59	2147506,95	50° 8' 25,576"	40° 2' 58,540"
173303	165	Земли транспорта № 49	344636,14	2147485,82	50° 8' 25,128"	40° 2' 57,489"
173304	166	Земли транспорта № 49	344621,40	2147465,79	50° 8' 24,639"	40° 2' 56,495"
173305	167	Земли транспорта № 49	344602,82	2147448,44	50° 8' 24,027"	40° 2' 55,640"
173306	168	Земли транспорта № 49	344586,67	2147429,09	50° 8' 23,492"	40° 2' 54,681"
173307	169	Земли транспорта № 49	344573,65	2147407,56	50° 8' 23,058"	40° 2' 53,610"
173308	170	Земли транспорта № 49	344561,96	2147385,31	50° 8' 22,665"	40° 2' 52,501"
173309	171	Земли транспорта № 49	344543,77	2147368,13	50° 8' 22,066"	40° 2' 51,654"
173310	172	Земли транспорта № 49	344524,07	2147352,31	50° 8' 21,419"	40° 2' 50,877"
173311	173	Земли транспорта № 49	344505,09	2147336,43	50° 8' 20,795"	40° 2' 50,096"
173312	174	Земли транспорта № 49	344488,82	2147318,76	50° 8' 20,258"	40° 2' 49,222"
173313	175	Земли транспорта № 49	344472,20	2147301,61	50° 8' 19,709"	40° 2' 48,375"
173314	176	Земли транспорта № 49	344454,71	2147285,35	50° 8' 19,133"	40° 2' 47,573"
173315	177	Земли транспорта № 49	344436,51	2147269,77	50° 8' 18,535"	40° 2' 46,806"
173316	178	Земли транспорта № 49	344417,84	2147254,28	50° 8' 17,921"	40° 2' 46,045"
173317	179	Земли транспорта № 49	344399,77	2147237,32	50° 8' 17,326"	40° 2' 45,209"
173318	180	Земли транспорта № 49	344381,31	2147220,37	50° 8' 16,718"	40° 2' 44,373"
173319	181	Земли транспорта № 49	344362,74	2147203,32	50° 8' 16,107"	40° 2' 43,533"
173320	182	Земли транспорта № 49	344341,68	2147189,97	50° 8' 15,417"	40° 2' 42,881"
173321	183	Земли транспорта № 49	344320,19	2147176,83	50° 8' 14,713"	40° 2' 42,241"
173322	184	Земли транспорта № 49	344298,49	2147163,46	50° 8' 14,003"	40° 2' 41,589"
173323	185	Земли транспорта № 49	344280,26	2147150,49	50° 8' 13,405"	40° 2' 40,953"
173324	186	Земли транспорта № 49	344184,36	2147054,14	50° 8' 10,242"	40° 2' 36,196"
173325	187	Земли транспорта № 49	344129,58	2146885,22	50° 8' 8,364"	40° 2' 27,747"
173326	188	Земли транспорта № 49	344119,46	2146862,40	50° 8' 8,023"	40° 2' 26,608"
173327	189	Земли транспорта № 49	344109,16	2146839,71	50° 8' 7,675"	40° 2' 25,476"
173328	190	Земли транспорта № 49	344098,63	2146817,17	50° 8' 7,320"	40° 2' 24,351"
173329	191	Земли транспорта № 49	344086,31	2146795,48	50° 8' 6,908"	40° 2' 23,272"
173330	192	Земли транспорта № 49	344074,41	2146773,55	50° 8' 6,509"	40° 2' 22,179"
173331	193	Земли транспорта № 49	344063,44	2146751,14	50° 8' 6,140"	40° 2' 21,062"
173332	194	Земли транспорта № 49	344054,01	2146727,99	50° 8' 5,821"	40° 2' 19,906"
173333	195	Земли транспорта № 49	344042,43	2146706,06	50° 8' 5,432"	40° 2' 18,813"
173334	196	Земли транспорта № 49	344027,26	2146686,06	50° 8' 4,929"	40° 2' 17,821"
173335	197	Земли транспорта № 49	344011,90	2146666,05	50° 8' 4,420"	40° 2' 16,829"
173336	198	Земли транспорта № 49	344006,74	2146659,48	50° 8' 4,249"	40° 2' 16,503"
173337	199	Земли транспорта № 49	343886,20	2146505,93	50° 8' 0,252"	40° 2' 8,892"
173338	200	Земли транспорта № 49	343700,99	2146344,97	50° 7' 54,159"	40° 2' 0,971"

173339	201	Земли транспорта № 49	343466,89	2146169,94	50° 7' 46,475"	40° 1' 52,391"
173340	202	Земли транспорта № 49	343422,68	2146145,56	50° 7' 45,029"	40° 1' 51,207"
173341	203	Земли транспорта № 49	343411,29	2146107,55	50° 7' 44,637"	40° 1' 49,305"
173342	204	Земли транспорта № 49	343376,02	2146029,94	50° 7' 43,446"	40° 1' 45,434"
173343	205	Земли транспорта № 49	343372,49	2145952,33	50° 7' 43,283"	40° 1' 41,531"
173344	206	Земли транспорта № 49	343372,49	2145902,94	50° 7' 43,252"	40° 1' 39,045"
173345	207	Земли транспорта № 49	343400,12	2145807,44	50° 7' 44,086"	40° 1' 34,211"
173346	208	Земли транспорта № 49	343459,53	2145804,21	50° 7' 46,006"	40° 1' 33,991"
173347	209	Земли транспорта № 49	343460,40	2145786,15	50° 7' 46,023"	40° 1' 33,081"
173348	210	Земли транспорта № 49	343427,28	2145775,52	50° 7' 44,945"	40° 1' 32,578"
173349	211	Земли транспорта № 49	343409,14	2145762,37	50° 7' 44,349"	40° 1' 31,934"
173350	212	Земли транспорта № 49	343432,38	2145760,20	50° 7' 45,100"	40° 1' 31,802"
173351	213	Земли транспорта № 49	343433,54	2145754,85	50° 7' 45,134"	40° 1' 31,532"
173352	214	Земли транспорта № 49	343450,10	2145759,74	50° 7' 45,673"	40° 1' 31,762"
173353	215	Земли транспорта № 49	343461,89	2145763,22	50° 7' 46,056"	40° 1' 31,925"
173354	216	Земли транспорта № 49	343511,47	2145786,02	50° 7' 47,675"	40° 1' 33,024"
173355	217	Земли транспорта № 49	343553,61	2145805,79	50° 7' 49,051"	40° 1' 33,978"
173356	218	Земли транспорта № 49	343556,37	2145829,28	50° 7' 49,155"	40° 1' 35,157"
173357	219	Земли транспорта № 49	343659,33	2146089,04	50° 7' 52,650"	40° 1' 48,130"
173358	220	Земли транспорта № 49	343744,40	2146301,02	50° 7' 55,536"	40° 1' 58,717"
173359	221	Земли транспорта № 49	343876,50	2146407,59	50° 7' 59,877"	40° 2' 3,951"
173360	222	Земли транспорта № 49	343993,35	2146535,47	50° 8' 3,738"	40° 2' 10,274"
173361	223	Земли транспорта № 49	344136,67	2146780,21	50° 8' 8,528"	40° 2' 22,454"
173362	224	Земли транспорта № 49	344202,82	2146972,03	50° 8' 10,788"	40° 2' 32,045"
173363	225	Земли транспорта № 49	344251,32	2147058,02	50° 8' 12,411"	40° 2' 36,327"
173364	226	Земли транспорта № 49	344308,65	2147121,96	50° 8' 14,306"	40° 2' 39,490"
173365	227	Земли транспорта № 49	344399,05	2147161,65	50° 8' 17,255"	40° 2' 41,400"
173366	228	Земли транспорта № 49	344546,78	2147285,12	50° 8' 22,112"	40° 2' 47,473"
173367	229	Земли транспорта № 49	344673,87	2147474,21	50° 8' 26,341"	40° 2' 56,868"
173368	230	Земли транспорта № 49	344679,57	2147500,55	50° 8' 26,542"	40° 2' 58,189"
173369	231	Земли транспорта № 49	344682,29	2147513,03	50° 8' 26,638"	40° 2' 58,815"
173370	232	Земли транспорта № 49	344686,59	2147525,18	50° 8' 26,785"	40° 2' 59,422"
173371	233	Земли транспорта № 49	344709,06	2147556,43	50° 8' 27,531"	40° 3' 0,974"
173372	234	Земли транспорта № 49	344722,58	2147577,62	50° 8' 27,982"	40° 3' 2,027"
173373	235	Земли транспорта № 49	344736,99	2147597,96	50° 8' 28,461"	40° 3' 3,037"
173374	236	Земли транспорта № 49	344751,97	2147617,94	50° 8' 28,958"	40° 3' 4,029"
173375	237	Земли транспорта № 49	344767,25	2147637,74	50° 8' 29,464"	40° 3' 5,011"
173376	238	Земли транспорта № 49	344782,66	2147657,49	50° 8' 29,975"	40° 3' 5,990"
173377	239	Земли транспорта № 49	344796,56	2147678,32	50° 8' 30,438"	40° 3' 7,025"
173378	240	Земли транспорта № 49	344810,54	2147699,06	50° 8' 30,903"	40° 3' 8,056"
173379	241	Земли транспорта № 49	344825,05	2147719,38	50° 8' 31,385"	40° 3' 9,065"

173380	242	Земли транспорта № 49	344840,36	2147739,13	50° 8' 31,893"	40° 3' 10,044"
173381	243	Земли транспорта № 49	344855,74	2147758,91	50° 8' 32,403"	40° 3' 11,025"
173382	244	Земли транспорта № 49	344871,08	2147778,62	50° 8' 32,911"	40° 3' 12,003"
173383	245	Земли транспорта № 49	344886,09	2147798,68	50° 8' 33,409"	40° 3' 12,998"
173384	246	Земли транспорта № 49	344900,42	2147819,16	50° 8' 33,885"	40° 3' 14,016"
173385	247	Земли транспорта № 49	344914,78	2147839,63	50° 8' 34,363"	40° 3' 15,032"
173386	248	Земли транспорта № 49	344929,13	2147860,00	50° 8' 34,840"	40° 3' 16,044"
173387	249	Земли транспорта № 49	344943,53	2147880,44	50° 8' 35,318"	40° 3' 17,059"
173388	250	Земли транспорта № 49	344958,07	2147900,88	50° 8' 35,801"	40° 3' 18,074"
173389	251	Земли транспорта № 49	344972,80	2147921,05	50° 8' 36,290"	40° 3' 19,076"
173390	252	Земли транспорта № 49	344987,78	2147941,06	50° 8' 36,787"	40° 3' 20,069"
173391	253	Земли транспорта № 49	345002,93	2147960,94	50° 8' 37,290"	40° 3' 21,055"
173392	254	Земли транспорта № 49	345018,33	2147980,66	50° 8' 37,800"	40° 3' 22,033"
173393	255	Земли транспорта № 49	345033,11	2148000,89	50° 8' 38,291"	40° 3' 23,037"
173394	256	Земли транспорта № 49	345047,47	2148021,39	50° 8' 38,768"	40° 3' 24,055"
173395	257	Земли транспорта № 49	345061,84	2148041,87	50° 8' 39,246"	40° 3' 25,073"
173396	258	Земли транспорта № 49	345076,52	2148062,14	50° 8' 39,733"	40° 3' 26,079"
173397	259	Земли транспорта № 49	345090,42	2148082,99	50° 8' 40,196"	40° 3' 27,115"
173398	260	Земли транспорта № 49	345104,00	2148104,02	50° 8' 40,648"	40° 3' 28,161"
173399	261	Земли транспорта № 49	345118,29	2148124,52	50° 8' 41,123"	40° 3' 29,179"
173400	262	Земли транспорта № 49	345132,80	2148144,88	50° 8' 41,606"	40° 3' 30,191"
173401	263	Земли транспорта № 49	345147,53	2148165,11	50° 8' 42,095"	40° 3' 31,195"
173402	264	Земли транспорта № 49	345161,27	2148186,00	50° 8' 42,552"	40° 3' 32,234"
173403	265	Земли транспорта № 49	345176,27	2148205,99	50° 8' 43,050"	40° 3' 33,226"
173404	266	Земли транспорта № 49	345190,83	2148226,34	50° 8' 43,533"	40° 3' 34,236"
173405	267	Земли транспорта № 49	345205,20	2148246,80	50° 8' 44,011"	40° 3' 35,252"
173406	268	Земли транспорта № 49	345219,62	2148267,23	50° 8' 44,490"	40° 3' 36,267"
173407	269	Земли транспорта № 49	345233,87	2148287,80	50° 8' 44,964"	40° 3' 37,289"
173408	270	Земли транспорта № 49	345247,29	2148308,90	50° 8' 45,411"	40° 3' 38,339"
173409	271	Земли транспорта № 49	345262,06	2148329,04	50° 8' 45,901"	40° 3' 39,338"
173410	272	Земли транспорта № 49	345276,95	2148349,14	50° 8' 46,395"	40° 3' 40,336"
173411	273	Земли транспорта № 49	345291,72	2148369,31	50° 8' 46,886"	40° 3' 41,338"
173412	274	Земли транспорта № 49	345306,73	2148389,33	50° 8' 47,384"	40° 3' 42,331"
173413	275	Земли транспорта № 49	345321,16	2148409,82	50° 8' 47,863"	40° 3' 43,349"
173414	276	Земли транспорта № 49	345333,51	2148431,67	50° 8' 48,276"	40° 3' 44,437"
173415	277	Земли транспорта № 49	345348,55	2148451,49	50° 8' 48,775"	40° 3' 45,421"
173416	278	Земли транспорта № 49	345366,61	2148469,29	50° 8' 49,370"	40° 3' 46,300"
173417	279	Земли транспорта № 49	345384,41	2148487,43	50° 8' 49,957"	40° 3' 47,196"
173418	280	Земли транспорта № 49	345399,59	2148507,48	50° 8' 50,461"	40° 3' 48,191"
173419	281	Земли транспорта № 49	345409,70	2148530,99	50° 8' 50,803"	40° 3' 49,365"
173420	282	Земли транспорта № 49	345420,61	2148553,72	50° 8' 51,169"	40° 3' 50,499"

173421	283	Земли транспорта № 49	345435,39	2148573,68	50° 8' 51,660"	40° 3' 51,490"
173422	284	Земли транспорта № 49	345450,99	2148593,22	50° 8' 52,177"	40° 3' 52,459"
173423	285	Земли транспорта № 49	345465,64	2148613,45	50° 8' 52,663"	40° 3' 53,463"
173424	286	Земли транспорта № 49	345480,43	2148633,55	50° 8' 53,154"	40° 3' 54,461"
173425	287	Земли транспорта № 49	345495,16	2148653,32	50° 8' 53,643"	40° 3' 55,443"
173426	288	Земли транспорта № 49	345510,32	2148673,54	50° 8' 54,146"	40° 3' 56,446"
173427	289	Земли транспорта № 49	345524,80	2148693,90	50° 8' 54,627"	40° 3' 57,457"
173428	290	Земли транспорта № 49	345539,41	2148714,15	50° 8' 55,112"	40° 3' 58,463"
173429	291	Земли транспорта № 49	345554,51	2148734,02	50° 8' 55,613"	40° 3' 59,449"
173430	292	Земли транспорта № 49	345586,04	2148772,47	50° 8' 56,656"	40° 4' 1,355"
173431	293	Земли транспорта № 49	345602,83	2148791,31	50° 8' 57,211"	40° 4' 2,288"
173432	294	Земли транспорта № 49	345619,26	2148810,27	50° 8' 57,754"	40° 4' 3,227"
173433	295	Земли транспорта № 49	345634,63	2148830,06	50° 8' 58,264"	40° 4' 4,208"
173434	296	Земли транспорта № 49	345649,62	2148850,10	50° 8' 58,761"	40° 4' 5,203"
173435	297	Земли транспорта № 49	345665,37	2148869,57	50° 8' 59,283"	40° 4' 6,168"
173436	298	Земли транспорта № 49	345680,04	2148889,85	50° 8' 59,770"	40° 4' 7,176"
173437	299	Земли транспорта № 49	345695,83	2148909,24	50° 9' 0,292"	40° 4' 8,137"
173438	300	Земли транспорта № 49	345711,99	2148928,40	50° 9' 0,827"	40° 4' 9,086"
173439	301	Земли транспорта № 49	345727,67	2148948,02	50° 9' 1,346"	40° 4' 10,059"
173440	302	Земли транспорта № 49	345740,83	2148969,52	50° 9' 1,785"	40° 4' 11,129"
173441	303	Земли транспорта № 49	345753,51	2148991,21	50° 9' 2,209"	40° 4' 12,209"
173442	304	Земли транспорта № 49	345768,86	2149010,81	50° 9' 2,718"	40° 4' 13,182"
173443	305	Земли транспорта № 49	345786,95	2149028,56	50° 9' 3,314"	40° 4' 14,058"
173444	306	Земли транспорта № 49	345801,19	2149049,24	50° 9' 3,787"	40° 4' 15,086"
173445	307	Земли транспорта № 49	345815,30	2149069,91	50° 9' 4,256"	40° 4' 16,113"
173446	308	Земли транспорта № 49	345829,25	2149090,66	50° 9' 4,720"	40° 4' 17,145"
173447	309	Земли транспорта № 49	345844,11	2149110,71	50° 9' 5,213"	40° 4' 18,140"
173448	310	Земли транспорта № 49	345860,02	2149130,03	50° 9' 5,740"	40° 4' 19,098"
173449	311	Земли транспорта № 49	345875,26	2149149,90	50° 9' 6,245"	40° 4' 20,084"
173450	312	Земли транспорта № 49	345889,43	2149170,54	50° 9' 6,716"	40° 4' 21,110"
173451	313	Земли транспорта № 49	345903,89	2149190,92	50° 9' 7,197"	40° 4' 22,122"
173452	314	Земли транспорта № 49	345918,54	2149211,18	50° 9' 7,683"	40° 4' 23,128"
173453	315	Земли транспорта № 49	345933,37	2149231,30	50° 9' 8,175"	40° 4' 24,128"
173454	316	Земли транспорта № 49	345948,16	2149251,43	50° 9' 8,666"	40° 4' 25,127"
173455	317	Земли транспорта № 49	345963,79	2149270,92	50° 9' 9,184"	40° 4' 26,094"
173456	318	Земли транспорта № 49	345980,01	2149290,03	50° 9' 9,720"	40° 4' 27,041"
173457	319	Земли транспорта № 49	345995,11	2149310,01	50° 9' 10,221"	40° 4' 28,032"
173458	320	Земли транспорта № 49	346009,79	2149330,26	50° 9' 10,708"	40° 4' 29,038"
173459	321	Земли транспорта № 49	346024,20	2149350,71	50° 9' 11,187"	40° 4' 30,054"
173460	322	Земли транспорта № 49	346038,55	2149371,19	50° 9' 11,664"	40° 4' 31,072"
173461	323	Земли транспорта № 49	346053,26	2149391,39	50° 9' 12,152"	40° 4' 32,075"

173462	324	Земли транспорта № 49	346067,98	2149411,59	50° 9' 12,641"	40° 4' 33,078"
173463	325	Земли транспорта № 49	346082,76	2149431,76	50° 9' 13,131"	40° 4' 34,080"
173464	326	Земли транспорта № 49	346097,54	2149451,92	50° 9' 13,622"	40° 4' 35,081"
173465	327	Земли транспорта № 49	346112,35	2149472,06	50° 9' 14,113"	40° 4' 36,081"
173466	328	Земли транспорта № 49	346127,16	2149492,20	50° 9' 14,604"	40° 4' 37,081"
173467	329	Земли транспорта № 49	346141,99	2149512,32	50° 9' 15,097"	40° 4' 38,080"
173468	330	Земли транспорта № 49	346157,19	2149532,13	50° 9' 15,600"	40° 4' 39,064"
173469	331	Земли транспорта № 49	346173,26	2149551,31	50° 9' 16,132"	40° 4' 40,014"
173470	332	Земли транспорта № 49	346189,08	2149570,74	50° 9' 16,656"	40° 4' 40,978"
173471	333	Земли транспорта № 49	346204,28	2149590,60	50° 9' 17,160"	40° 4' 41,963"
173472	334	Земли транспорта № 49	346219,60	2149610,31	50° 9' 17,667"	40° 4' 42,941"
173473	335	Земли транспорта № 49	346234,72	2149630,19	50° 9' 18,169"	40° 4' 43,928"
173474	336	Земли транспорта № 49	346249,72	2149650,16	50° 9' 18,666"	40° 4' 44,920"
173475	337	Земли транспорта № 49	346253,22	2149655,02	50° 9' 18,782"	40° 4' 45,161"
173476	338	Земли транспорта № 49	346264,31	2149670,42	50° 9' 19,150"	40° 4' 45,926"
173477	339	Земли транспорта № 49	346279,03	2149690,62	50° 9' 19,639"	40° 4' 46,929"
173478	340	Земли транспорта № 49	346292,93	2149711,46	50° 9' 20,101"	40° 4' 47,966"
173479	341	Земли транспорта № 49	346306,92	2149732,18	50° 9' 20,567"	40° 4' 48,996"
173480	342	Земли транспорта № 49	346321,74	2149752,25	50° 9' 21,058"	40° 4' 49,993"
173481	343	Земли транспорта № 49	346337,30	2149771,79	50° 9' 21,574"	40° 4' 50,962"
173482	344	Земли транспорта № 49	346352,79	2149791,42	50° 9' 22,087"	40° 4' 51,936"
173483	345	Земли транспорта № 49	346368,27	2149811,05	50° 9' 22,600"	40° 4' 52,910"
173484	346	Земли транспорта № 49	346384,83	2149829,81	50° 9' 23,147"	40° 4' 53,839"
173485	347	Земли транспорта № 49	346399,81	2149849,88	50° 9' 23,644"	40° 4' 54,835"
173486	348	Земли транспорта № 49	346415,23	2149869,70	50° 9' 24,155"	40° 4' 55,819"
173487	349	Земли транспорта № 49	346431,00	2149889,54	50° 9' 24,677"	40° 4' 56,803"
173488	350	Земли транспорта № 49	346446,38	2149910,08	50° 9' 25,187"	40° 4' 57,823"
173489	351	Земли транспорта № 49	346460,17	2149932,10	50° 9' 25,647"	40° 4' 58,919"
173490	352	Земли транспорта № 49	346471,49	2149955,60	50° 9' 26,027"	40° 5' 0,092"
173491	353	Земли транспорта № 49	346494,72	2150128,61	50° 9' 26,884"	40° 5' 8,783"
173492	354	Земли транспорта № 49	345915,12	2153036,18	50° 9' 9,867"	40° 7' 35,744"
173493	355	Земли транспорта № 49	345759,36	2153126,75	50° 9' 4,881"	40° 7' 40,447"
173494	356	Земли транспорта № 49	345089,56	2153516,18	50° 8' 43,438"	40° 8' 0,667"
173495	357	Земли транспорта № 49	345025,67	2153536,85	50° 8' 41,382"	40° 8' 1,766"
173496	358	Земли транспорта № 49	344771,60	2153619,05	50° 8' 33,210"	40° 8' 6,136"
173497	359	Земли транспорта № 49	344752,66	2153631,37	50° 8' 32,604"	40° 8' 6,773"
173498	360	Земли транспорта № 49	344548,88	2153763,88	50° 8' 26,088"	40° 8' 13,630"
173499	361	Земли транспорта № 49	344534,93	2153771,57	50° 8' 25,642"	40° 8' 14,030"
173500	362	Земли транспорта № 49	344533,39	2153772,31	50° 8' 25,592"	40° 8' 14,068"
173501	363	Земли транспорта № 49	344521,08	2153778,21	50° 8' 25,197"	40° 8' 14,377"
173502	364	Земли транспорта № 49	344507,45	2153784,61	50° 8' 24,760"	40° 8' 14,711"

173503	365	Земли транспорта № 49	344491,71	2153791,37	50° 8' 24,255"	40° 8' 15,066"
173504	366	Земли транспорта № 49	344477,52	2153796,52	50° 8' 23,799"	40° 8' 15,338"
173505	367	Земли транспорта № 49	344456,76	2153803,39	50° 8' 23,131"	40° 8' 15,703"
173506	368	Земли транспорта № 49	344428,23	2153811,32	50° 8' 22,213"	40° 8' 16,127"
173507	369	Земли транспорта № 49	344406,43	2153816,66	50° 8' 21,510"	40° 8' 16,416"
173508	370	Земли транспорта № 49	344362,25	2153827,11	50° 8' 20,087"	40° 8' 16,982"
173509	371	Земли транспорта № 49	344324,47	2153834,86	50° 8' 18,869"	40° 8' 17,407"
173510	372	Земли транспорта № 49	344281,80	2153844,08	50° 8' 17,494"	40° 8' 17,910"
173511	373	Земли транспорта № 49	344266,77	2153847,35	50° 8' 17,009"	40° 8' 18,088"
173512	374	Земли транспорта № 49	344300,17	2153838,45	50° 8' 18,085"	40° 8' 17,610"
173513	375	Земли транспорта № 49	344371,67	2153820,38	50° 8' 20,388"	40° 8' 16,635"
173514	376	Земли транспорта № 49	344457,80	2153796,99	50° 8' 23,161"	40° 8' 15,379"
173515	377	Земли транспорта № 49	344474,74	2153792,83	50° 8' 23,707"	40° 8' 15,155"
173516	378	Земли транспорта № 49	344494,60	2153783,91	50° 8' 24,344"	40° 8' 14,688"
173517	379	Земли транспорта № 49	344541,05	2153752,10	50° 8' 25,828"	40° 8' 13,044"
173518	380	Земли транспорта № 49	344582,06	2153725,05	50° 8' 27,139"	40° 8' 11,645"
173519	381	Земли транспорта № 49	344614,88	2153705,09	50° 8' 28,190"	40° 8' 10,610"
173520	382	Земли транспорта № 49	344623,97	2153696,67	50° 8' 28,479"	40° 8' 10,178"
173521	383	Земли транспорта № 49	344641,70	2153683,37	50° 8' 29,045"	40° 8' 9,492"
173522	384	Земли транспорта № 49	344661,10	2153671,73	50° 8' 29,666"	40° 8' 8,889"
173523	385	Земли транспорта № 49	344689,70	2153649,78	50° 8' 30,578"	40° 8' 7,757"
173524	386	Земли транспорта № 49	344708,99	2153637,36	50° 8' 31,195"	40° 8' 7,115"
173525	387	Земли транспорта № 49	344725,78	2153629,18	50° 8' 31,733"	40° 8' 6,688"
173526	388	Земли транспорта № 49	344734,59	2153625,72	50° 8' 32,016"	40° 8' 6,505"
173527	389	Земли транспорта № 49	344766,52	2153615,52	50° 8' 33,044"	40° 8' 5,963"
173528	390	Земли транспорта № 49	344778,48	2153611,73	50° 8' 33,428"	40° 8' 5,761"
173529	391	Земли транспорта № 49	344904,36	2153564,86	50° 8' 37,474"	40° 8' 3,287"
173530	392	Земли транспорта № 49	345045,47	2153529,59	50° 8' 42,019"	40° 8' 1,382"
173531	393	Земли транспорта № 49	345147,77	2153469,61	50° 8' 45,294"	40° 7' 58,270"
173532	394	Земли транспорта № 49	345482,91	2153272,06	50° 8' 56,022"	40° 7' 48,017"
173533	395	Земли транспорта № 49	345976,80	2152954,56	50° 9' 11,815"	40° 7' 31,577"
173534	396	Земли транспорта № 49	346177,89	2152841,67	50° 9' 18,254"	40° 7' 25,708"
173535	397	Земли транспорта № 49	346558,89	2152545,33	50° 9' 30,407"	40° 7' 10,434"
173536	398	Земли транспорта № 49	346713,80	2152414,88	50° 9' 35,342"	40° 7' 3,721"
173537	399	Земли транспорта № 49	347525,29	2151731,50	50° 10' 1,191"	40° 6' 28,550"
173538	400	Земли транспорта № 49	347553,94	2151707,37	50° 10' 2,104"	40° 6' 27,307"
173539	401	Земли транспорта № 49	347710,58	2151570,84	50° 10' 7,090"	40° 6' 20,285"
173540	402	Земли транспорта № 49	347753,39	2151557,88	50° 10' 8,468"	40° 6' 19,592"
173541	403	Земли транспорта № 49	347516,73	2151764,08	50° 10' 0,934"	40° 6' 30,199"
173542	404	Земли транспорта № 49	347402,14	2151863,92	50° 9' 57,286"	40° 6' 35,334"
173543	405	Земли транспорта № 49	346842,45	2152351,65	50° 9' 39,467"	40° 7' 0,418"

173544	406	Земли транспорта № 49	346780,02	2152398,11	50° 9' 37,474"	40° 7' 2,815"
173545	407	Земли транспорта № 49	345949,24	2153016,35	50° 9' 10,959"	40° 7' 34,714"
173546	408	Земли транспорта № 49	345915,12	2153036,18	50° 9' 9,867"	40° 7' 35,744"
173547	409	Земли транспорта № 49	340913,39	2155143,52	50° 6' 29,259"	40° 9' 26,339"
173548	410	Земли транспорта № 49	340912,18	2155146,64	50° 6' 29,222"	40° 9' 26,497"
173549	411	Земли транспорта № 49	340909,22	2155162,19	50° 6' 29,135"	40° 9' 27,282"
173550	412	Земли транспорта № 49	340908,43	2155185,94	50° 6' 29,123"	40° 9' 28,477"
173551	413	Земли транспорта № 49	340910,22	2155210,88	50° 6' 29,195"	40° 9' 29,731"
173552	414	Земли транспорта № 49	340913,79	2155234,99	50° 6' 29,325"	40° 9' 30,940"
173553	415	Земли транспорта № 49	340933,81	2155366,82	50° 6' 30,048"	40° 9' 37,555"
173554	416	Земли транспорта № 49	340971,85	2155662,86	50° 6' 31,448"	40° 9' 52,415"
173555	417	Земли транспорта № 49	340982,85	2155693,65	50° 6' 31,822"	40° 9' 53,955"
173556	418	Земли транспорта № 49	340964,97	2155696,68	50° 6' 31,245"	40° 9' 54,123"
173557	419	Земли транспорта № 49	340962,24	2155680,18	50° 6' 31,147"	40° 9' 53,295"
173558	420	Земли транспорта № 49	340964,22	2155676,40	50° 6' 31,209"	40° 9' 53,103"
173559	421	Земли транспорта № 49	340965,64	2155671,18	50° 6' 31,252"	40° 9' 52,839"
173560	422	Земли транспорта № 49	340965,62	2155665,58	50° 6' 31,248"	40° 9' 52,558"
173561	423	Земли транспорта № 49	340958,21	2155630,37	50° 6' 30,988"	40° 9' 50,793"
173562	424	Земли транспорта № 49	340944,08	2155526,66	50° 6' 30,472"	40° 9' 45,588"
173563	425	Земли транспорта № 49	340931,50	2155431,23	50° 6' 30,010"	40° 9' 40,798"
173564	426	Земли транспорта № 49	340925,73	2155386,05	50° 6' 29,798"	40° 9' 38,530"
173565	427	Земли транспорта № 49	340924,23	2155377,15	50° 6' 29,744"	40° 9' 38,083"
173566	428	Земли транспорта № 49	340923,22	2155374,08	50° 6' 29,709"	40° 9' 37,930"
173567	429	Земли транспорта № 49	340921,49	2155372,37	50° 6' 29,653"	40° 9' 37,845"
173568	430	Земли транспорта № 49	340919,70	2155370,36	50° 6' 29,593"	40° 9' 37,746"
173569	431	Земли транспорта № 49	340918,19	2155368,79	50° 6' 29,544"	40° 9' 37,668"
173570	432	Земли транспорта № 49	340917,05	2155360,58	50° 6' 29,502"	40° 9' 37,256"
173571	433	Земли транспорта № 49	340917,69	2155360,16	50° 6' 29,523"	40° 9' 37,234"
173572	434	Земли транспорта № 49	340919,16	2155358,98	50° 6' 29,569"	40° 9' 37,174"
173573	435	Земли транспорта № 49	340920,40	2155357,67	50° 6' 29,609"	40° 9' 37,107"
173574	436	Земли транспорта № 49	340921,13	2155356,31	50° 6' 29,632"	40° 9' 37,038"
173575	437	Земли транспорта № 49	340921,45	2155354,73	50° 6' 29,641"	40° 9' 36,958"
173576	438	Земли транспорта № 49	340921,57	2155351,26	50° 6' 29,643"	40° 9' 36,783"
173577	439	Земли транспорта № 49	340919,49	2155336,75	50° 6' 29,567"	40° 9' 36,055"
173578	440	Земли транспорта № 49	340914,75	2155305,98	50° 6' 29,396"	40° 9' 34,511"
173579	441	Земли транспорта № 49	340911,89	2155287,41	50° 6' 29,293"	40° 9' 33,579"
173580	442	Земли транспорта № 49	340899,13	2155208,12	50° 6' 28,835"	40° 9' 29,602"
173581	443	Земли транспорта № 49	340897,80	2155168,80	50° 6' 28,769"	40° 9' 27,625"
173582	444	Земли транспорта № 49	340899,54	2155148,05	50° 6' 28,814"	40° 9' 26,579"
173583	445	Земли транспорта № 49	340903,13	2155126,76	50° 6' 28,918"	40° 9' 25,505"
173584	446	Земли транспорта № 49	340903,17	2155121,42	50° 6' 28,916"	40° 9' 25,236"

173585	447	Земли транспорта № 49	340903,54	2155115,61	50° 6' 28,924"	40° 9' 24,943"
173586	448	Земли транспорта № 49	340906,03	2155109,68	50° 6' 29,002"	40° 9' 24,643"
173587	449	Земли транспорта № 49	340933,90	2155087,16	50° 6' 29,890"	40° 9' 23,485"
173588	450	Земли транспорта № 49	340934,23	2155079,28	50° 6' 29,896"	40° 9' 23,088"
173589	451	Земли транспорта № 49	341040,56	2155047,83	50° 6' 33,319"	40° 9' 21,411"
173590	452	Земли транспорта № 49	341148,16	2155039,01	50° 6' 36,795"	40° 9' 20,871"
173591	453	Земли транспорта № 49	341322,78	2155084,87	50° 6' 42,472"	40° 9' 23,022"
173592	454	Земли транспорта № 49	341738,84	2155204,55	50° 6' 56,002"	40° 9' 28,672"
173593	455	Земли транспорта № 49	341741,65	2155205,36	50° 6' 56,094"	40° 9' 28,710"
173594	456	Земли транспорта № 49	341829,85	2155230,73	50° 6' 58,962"	40° 9' 29,908"
173595	457	Земли транспорта № 49	341873,80	2155247,94	50° 7' 0,394"	40° 9' 30,735"
173596	458	Земли транспорта № 49	341915,95	2155255,97	50° 7' 1,762"	40° 9' 31,101"
173597	459	Земли транспорта № 49	341978,84	2155267,35	50° 7' 3,804"	40° 9' 31,618"
173598	460	Земли транспорта № 49	342037,59	2155270,61	50° 7' 5,706"	40° 9' 31,729"
173599	461	Земли транспорта № 49	342118,42	2155278,52	50° 7' 8,326"	40° 9' 32,055"
173600	462	Земли транспорта № 49	342182,55	2155275,00	50° 7' 10,399"	40° 9' 31,821"
173601	463	Земли транспорта № 49	342356,51	2155252,16	50° 7' 16,015"	40° 9' 30,516"
173602	464	Земли транспорта № 49	342405,71	2155236,35	50° 7' 17,598"	40° 9' 29,677"
173603	465	Земли транспорта № 49	342445,25	2155213,50	50° 7' 18,864"	40° 9' 28,491"
173604	466	Земли транспорта № 49	342552,15	2155118,44	50° 7' 22,268"	40° 9' 23,612"
173605	467	Земли транспорта № 49	342744,92	2154973,61	50° 7' 28,422"	40° 9' 16,150"
173606	468	Земли транспорта № 49	342791,62	2154938,89	50° 7' 29,913"	40° 9' 14,361"
173607	469	Земли транспорта № 49	342846,69	2154897,94	50° 7' 31,671"	40° 9' 12,251"
173608	470	Земли транспорта № 49	342918,45	2154836,61	50° 7' 33,958"	40° 9' 9,100"
173609	471	Земли транспорта № 49	342966,73	2154799,43	50° 7' 35,498"	40° 9' 7,185"
173610	472	Земли транспорта № 49	343098,83	2154723,75	50° 7' 39,729"	40° 9' 3,257"
173611	473	Земли транспорта № 49	343224,74	2154657,86	50° 7' 43,765"	40° 8' 59,828"
173612	474	Земли транспорта № 49	343267,14	2154629,81	50° 7' 45,120"	40° 8' 58,378"
173613	475	Земли транспорта № 49	343304,33	2154593,28	50° 7' 46,302"	40° 8' 56,506"
173614	476	Земли транспорта № 49	343383,84	2154488,57	50° 7' 48,814"	40° 8' 51,164"
173615	477	Земли транспорта № 49	343471,33	2154361,69	50° 7' 51,572"	40° 8' 44,699"
173616	478	Земли транспорта № 49	343516,49	2154312,40	50° 7' 53,004"	40° 8' 42,177"
173617	479	Земли транспорта № 49	343520,98	2154305,58	50° 7' 53,146"	40° 8' 41,829"
173618	480	Земли транспорта № 49	343529,13	2154296,55	50° 7' 53,404"	40° 8' 41,368"
173619	481	Земли транспорта № 49	343546,87	2154275,93	50° 7' 53,966"	40° 8' 40,314"
173620	482	Земли транспорта № 49	343562,16	2154258,86	50° 7' 54,451"	40° 8' 39,441"
173621	483	Земли транспорта № 49	343582,25	2154237,25	50° 7' 55,088"	40° 8' 38,335"
173622	484	Земли транспорта № 49	343614,24	2154210,74	50° 7' 56,108"	40° 8' 36,971"
173623	485	Земли транспорта № 49	343641,65	2154190,64	50° 7' 56,983"	40° 8' 35,935"
173624	486	Земли транспорта № 49	343667,24	2154171,45	50° 7' 57,800"	40° 8' 34,946"
173625	487	Земли транспорта № 49	343717,80	2154132,49	50° 7' 59,413"	40° 8' 32,939"

173626	488	Земли транспорта № 49	343744,40	2154107,24	50° 8' 0,259"	40° 8' 31,644"
173627	489	Земли транспорта № 49	343757,04	2154095,24	50° 8' 0,661"	40° 8' 31,028"
173628	490	Земли транспорта № 49	343767,18	2154087,87	50° 8' 0,985"	40° 8' 30,648"
173629	491	Земли транспорта № 49	343779,38	2154078,11	50° 8' 1,374"	40° 8' 30,146"
173630	492	Земли транспорта № 49	343803,55	2154060,38	50° 8' 2,146"	40° 8' 29,232"
173631	493	Земли транспорта № 49	343822,17	2154045,52	50° 8' 2,740"	40° 8' 28,467"
173632	494	Земли транспорта № 49	343833,03	2154038,43	50° 8' 3,087"	40° 8' 28,100"
173633	495	Земли транспорта № 49	343844,56	2154032,22	50° 8' 3,456"	40° 8' 27,777"
173634	496	Земли транспорта № 49	343870,94	2154020,03	50° 8' 4,303"	40° 8' 27,140"
173635	497	Земли транспорта № 49	343954,86	2153978,90	50° 8' 6,994"	40° 8' 24,993"
173636	498	Земли транспорта № 49	344074,36	2153922,77	50° 8' 10,828"	40° 8' 22,059"
173637	499	Земли транспорта № 49	344190,76	2153866,50	50° 8' 14,561"	40° 8' 19,121"
173638	500	Земли транспорта № 49	344216,58	2153857,29	50° 8' 15,391"	40° 8' 18,634"
173639	501	Земли транспорта № 49	344233,00	2153855,30	50° 8' 15,921"	40° 8' 18,519"
173640	502	Земли транспорта № 49	344227,63	2153856,81	50° 8' 15,749"	40° 8' 18,600"
173641	503	Земли транспорта № 49	344212,74	2153861,67	50° 8' 15,270"	40° 8' 18,858"
173642	504	Земли транспорта № 49	344199,13	2153866,55	50° 8' 14,832"	40° 8' 19,116"
173643	505	Земли транспорта № 49	344187,12	2153871,53	50° 8' 14,446"	40° 8' 19,378"
173644	506	Земли транспорта № 49	344174,02	2153877,62	50° 8' 14,026"	40° 8' 19,696"
173645	507	Земли транспорта № 49	344134,08	2153896,06	50° 8' 12,745"	40° 8' 20,660"
173646	508	Земли транспорта № 49	344084,83	2153919,97	50° 8' 11,165"	40° 8' 21,909"
173647	509	Земли транспорта № 49	344042,37	2153939,71	50° 8' 9,803"	40° 8' 22,941"
173648	510	Земли транспорта № 49	343996,65	2153961,60	50° 8' 8,336"	40° 8' 24,085"
173649	511	Земли транспорта № 49	343954,99	2153981,31	50° 8' 7,000"	40° 8' 25,114"
173650	512	Земли транспорта № 49	343920,02	2153998,23	50° 8' 5,878"	40° 8' 25,997"
173651	513	Земли транспорта № 49	343867,72	2154025,22	50° 8' 4,202"	40° 8' 27,404"
173652	514	Земли транспорта № 49	343835,79	2154043,85	50° 8' 3,179"	40° 8' 28,370"
173653	515	Земли транспорта № 49	343818,71	2154054,81	50° 8' 2,633"	40° 8' 28,938"
173654	516	Земли транспорта № 49	343805,73	2154063,71	50° 8' 2,218"	40° 8' 29,397"
173655	517	Земли транспорта № 49	343793,03	2154073,38	50° 8' 1,813"	40° 8' 29,895"
173656	518	Земли транспорта № 49	343779,85	2154083,72	50° 8' 1,392"	40° 8' 30,428"
173657	519	Земли транспорта № 49	343760,97	2154098,75	50° 8' 0,791"	40° 8' 31,202"
173658	520	Земли транспорта № 49	343734,03	2154121,67	50° 7' 59,932"	40° 8' 32,380"
173659	521	Земли транспорта № 49	343668,64	2154176,32	50° 7' 57,848"	40° 8' 35,190"
173660	522	Земли транспорта № 49	343583,60	2154248,93	50° 7' 55,139"	40° 8' 38,922"
173661	523	Земли транспорта № 49	343563,32	2154267,13	50° 7' 54,493"	40° 8' 39,856"
173662	524	Земли транспорта № 49	343551,74	2154278,63	50° 7' 54,125"	40° 8' 40,445"
173663	525	Земли транспорта № 49	343543,55	2154288,35	50° 7' 53,866"	40° 8' 40,942"
173664	526	Земли транспорта № 49	343535,48	2154298,60	50° 7' 53,611"	40° 8' 41,465"
173665	527	Земли транспорта № 49	343527,37	2154310,36	50° 7' 53,355"	40° 8' 42,064"
173666	528	Земли транспорта № 49	343516,87	2154324,87	50° 7' 53,024"	40° 8' 42,804"

173667	529	Земли транспорта № 49	343496,60	2154355,94	50° 7' 52,386"	40° 8' 44,386"
173668	530	Земли транспорта № 49	343465,95	2154400,53	50° 7' 51,420"	40° 8' 46,658"
173669	531	Земли транспорта № 49	343431,18	2154452,65	50° 7' 50,325"	40° 8' 49,313"
173670	532	Земли транспорта № 49	343407,86	2154486,82	50° 7' 49,590"	40° 8' 51,054"
173671	533	Земли транспорта № 49	343379,74	2154529,08	50° 7' 48,705"	40° 8' 53,207"
173672	534	Земли транспорта № 49	343355,74	2154562,89	50° 7' 47,948"	40° 8' 54,930"
173673	535	Земли транспорта № 49	343340,25	2154583,88	50° 7' 47,459"	40° 8' 56,000"
173674	536	Земли транспорта № 49	343325,30	2154602,98	50° 7' 46,987"	40° 8' 56,975"
173675	537	Земли транспорта № 49	343313,37	2154618,07	50° 7' 46,609"	40° 8' 57,745"
173676	538	Земли транспорта № 49	343304,18	2154628,91	50° 7' 46,318"	40° 8' 58,299"
173677	539	Земли транспорта № 49	343295,85	2154637,09	50° 7' 46,053"	40° 8' 58,719"
173678	540	Земли транспорта № 49	343284,64	2154646,48	50° 7' 45,696"	40° 8' 59,201"
173679	541	Земли транспорта № 49	343276,59	2154652,33	50° 7' 45,439"	40° 8' 59,503"
173680	542	Земли транспорта № 49	343261,12	2154662,56	50° 7' 44,944"	40° 9' 0,032"
173681	543	Земли транспорта № 49	343241,32	2154674,49	50° 7' 44,311"	40° 9' 0,650"
173682	544	Земли транспорта № 49	343193,50	2154701,73	50° 7' 42,779"	40° 9' 2,064"
173683	545	Земли транспорта № 49	343139,84	2154730,89	50° 7' 41,060"	40° 9' 3,580"
173684	546	Земли транспорта № 49	343108,54	2154749,42	50° 7' 40,058"	40° 9' 4,541"
173685	547	Земли транспорта № 49	343061,86	2154776,85	50° 7' 38,563"	40° 9' 5,963"
173686	548	Земли транспорта № 49	343036,73	2154791,41	50° 7' 37,759"	40° 9' 6,719"
173687	549	Земли транспорта № 49	343014,36	2154803,78	50° 7' 37,042"	40° 9' 7,361"
173688	550	Земли транспорта № 49	342995,55	2154814,48	50° 7' 36,439"	40° 9' 7,917"
173689	551	Земли транспорта № 49	342977,66	2154825,59	50° 7' 35,867"	40° 9' 8,492"
173690	552	Земли транспорта № 49	342965,56	2154833,40	50° 7' 35,480"	40° 9' 8,896"
173691	553	Земли транспорта № 49	342954,59	2154841,48	50° 7' 35,130"	40° 9' 9,313"
173692	554	Земли транспорта № 49	342935,20	2154855,93	50° 7' 34,511"	40° 9' 10,057"
173693	555	Земли транспорта № 49	342898,97	2154883,60	50° 7' 33,354"	40° 9' 11,482"
173694	556	Земли транспорта № 49	342842,35	2154928,34	50° 7' 31,548"	40° 9' 13,785"
173695	557	Земли транспорта № 49	342788,01	2154971,72	50° 7' 29,815"	40° 9' 16,017"
173696	558	Земли транспорта № 49	342732,22	2155016,19	50° 7' 28,035"	40° 9' 18,305"
173697	559	Земли транспорта № 49	342685,49	2155053,80	50° 7' 26,545"	40° 9' 20,240"
173698	560	Земли транспорта № 49	342682,51	2155056,15	50° 7' 26,450"	40° 9' 20,360"
173699	561	Земли транспорта № 49	342645,23	2155085,61	50° 7' 25,261"	40° 9' 21,876"
173700	562	Земли транспорта № 49	342606,60	2155115,83	50° 7' 24,028"	40° 9' 23,432"
173701	563	Земли транспорта № 49	342568,09	2155145,48	50° 7' 22,799"	40° 9' 24,959"
173702	564	Земли транспорта № 49	342531,27	2155174,26	50° 7' 21,625"	40° 9' 26,440"
173703	565	Земли транспорта № 49	342502,89	2155196,58	50° 7' 20,719"	40° 9' 27,588"
173704	566	Земли транспорта № 49	342470,72	2155220,90	50° 7' 19,692"	40° 9' 28,841"
173705	567	Земли транспорта № 49	342442,83	2155241,89	50° 7' 18,802"	40° 9' 29,922"
173706	568	Земли транспорта № 49	342431,05	2155249,66	50° 7' 18,425"	40° 9' 30,324"
173707	569	Земли транспорта № 49	342418,67	2155256,29	50° 7' 18,028"	40° 9' 30,668"

173708	570	Земли транспорта № 49	342406,66	2155261,91	50° 7' 17,643"	40° 9' 30,962"
173709	571	Земли транспорта № 49	342392,34	2155266,75	50° 7' 17,182"	40° 9' 31,218"
173710	572	Земли транспорта № 49	342372,11	2155272,78	50° 7' 16,531"	40° 9' 31,540"
173711	573	Земли транспорта № 49	342346,07	2155279,35	50° 7' 15,692"	40° 9' 31,894"
173712	574	Земли транспорта № 49	342318,21	2155285,55	50° 7' 14,795"	40° 9' 32,230"
173713	575	Земли транспорта № 49	342304,14	2155287,98	50° 7' 14,341"	40° 9' 32,365"
173714	576	Земли транспорта № 49	342287,88	2155291,14	50° 7' 13,817"	40° 9' 32,539"
173715	577	Земли транспорта № 49	342269,36	2155293,49	50° 7' 13,219"	40° 9' 32,674"
173716	578	Земли транспорта № 49	342240,41	2155296,57	50° 7' 12,284"	40° 9' 32,855"
173717	579	Земли транспорта № 49	342190,87	2155301,61	50° 7' 10,684"	40° 9' 33,153"
173718	580	Земли транспорта № 49	342137,26	2155306,54	50° 7' 8,952"	40° 9' 33,448"
173719	581	Земли транспорта № 49	342093,89	2155310,60	50° 7' 7,551"	40° 9' 33,691"
173720	582	Земли транспорта № 49	342053,69	2155314,17	50° 7' 6,252"	40° 9' 33,907"
173721	583	Земли транспорта № 49	342029,57	2155314,75	50° 7' 5,472"	40° 9' 33,958"
173722	584	Земли транспорта № 49	342012,93	2155314,02	50° 7' 4,934"	40° 9' 33,936"
173723	585	Земли транспорта № 49	341999,32	2155312,93	50° 7' 4,493"	40° 9' 33,893"
173724	586	Земли транспорта № 49	341985,98	2155311,33	50° 7' 4,060"	40° 9' 33,824"
173725	587	Земли транспорта № 49	341966,10	2155308,77	50° 7' 3,415"	40° 9' 33,713"
173726	588	Земли транспорта № 49	341942,72	2155304,69	50° 7' 2,656"	40° 9' 33,529"
173727	589	Земли транспорта № 49	341917,88	2155299,45	50° 7' 1,850"	40° 9' 33,287"
173728	590	Земли транспорта № 49	341892,09	2155293,33	50° 7' 1,012"	40° 9' 33,002"
173729	591	Земли транспорта № 49	341864,65	2155286,27	50° 7' 0,120"	40° 9' 32,672"
173730	592	Земли транспорта № 49	341825,15	2155274,99	50° 6' 58,835"	40° 9' 32,139"
173731	593	Земли транспорта № 49	341783,68	2155262,51	50° 6' 57,486"	40° 9' 31,549"
173732	594	Земли транспорта № 49	341736,92	2155247,26	50° 6' 55,965"	40° 9' 30,823"
173733	595	Земли транспорта № 49	341682,68	2155229,26	50° 6' 54,199"	40° 9' 29,966"
173734	596	Земли транспорта № 49	341624,71	2155210,07	50° 6' 52,313"	40° 9' 29,052"
173735	597	Земли транспорта № 49	341569,60	2155192,47	50° 6' 50,520"	40° 9' 28,215"
173736	598	Земли транспорта № 49	341501,47	2155172,68	50° 6' 48,304"	40° 9' 27,281"
173737	599	Земли транспорта № 49	341443,24	2155155,38	50° 6' 46,410"	40° 9' 26,462"
173738	600	Земли транспорта № 49	341386,34	2155137,72	50° 6' 44,558"	40° 9' 25,624"
173739	601	Земли транспорта № 49	341330,74	2155119,79	50° 6' 42,749"	40° 9' 24,772"
173740	602	Земли транспорта № 49	341284,79	2155104,46	50° 6' 41,254"	40° 9' 24,041"
173741	603	Земли транспорта № 49	341228,39	2155086,47	50° 6' 39,419"	40° 9' 23,187"
173742	604	Земли транспорта № 49	341213,03	2155082,09	50° 6' 38,919"	40° 9' 22,980"
173743	605	Земли транспорта № 49	341200,87	2155079,05	50° 6' 38,524"	40° 9' 22,838"
173744	606	Земли транспорта № 49	341189,46	2155076,41	50° 6' 38,153"	40° 9' 22,715"
173745	607	Земли транспорта № 49	341169,73	2155073,30	50° 6' 37,513"	40° 9' 22,577"
173746	608	Земли транспорта № 49	341146,27	2155070,95	50° 6' 36,752"	40° 9' 22,480"
173747	609	Земли транспорта № 49	341124,20	2155070,48	50° 6' 36,038"	40° 9' 22,476"
173748	610	Земли транспорта № 49	341102,98	2155070,97	50° 6' 35,352"	40° 9' 22,519"

173749	611	Земли транспорта № 49	341083,36	2155071,58	50° 6' 34,717"	40° 9' 22,567"
173750	612	Земли транспорта № 49	341060,95	2155073,65	50° 6' 33,993"	40° 9' 22,692"
173751	613	Земли транспорта № 49	341041,02	2155075,96	50° 6' 33,350"	40° 9' 22,826"
173752	614	Земли транспорта № 49	341013,02	2155080,41	50° 6' 32,447"	40° 9' 23,075"
173753	615	Земли транспорта № 49	340988,49	2155085,64	50° 6' 31,656"	40° 9' 23,360"
173754	616	Земли транспорта № 49	340969,77	2155089,72	50° 6' 31,052"	40° 9' 23,582"
173755	617	Земли транспорта № 49	340950,23	2155096,48	50° 6' 30,424"	40° 9' 23,939"
173756	618	Земли транспорта № 49	340938,40	2155105,23	50° 6' 30,046"	40° 9' 24,390"
173757	619	Земли транспорта № 49	340929,08	2155115,19	50° 6' 29,750"	40° 9' 24,899"
173758	620	Земли транспорта № 49	340923,04	2155123,71	50° 6' 29,560"	40° 9' 25,334"
173759	621	Земли транспорта № 49	340917,56	2155132,83	50° 6' 29,388"	40° 9' 25,797"
173760	622	Земли транспорта № 49	340913,39	2155143,52	50° 6' 29,259"	40° 9' 26,339"
173761		**Земли транспорта № 49 Количество**		622		622
173762	1	Земли транспорта № 5	502809,04	2176876,13	51° 33' 58,465"	40° 25' 43,553"
173763	2	Земли транспорта № 5	502778,42	2176872,51	51° 33' 57,473"	40° 25' 43,388"
173764	3	Земли транспорта № 5	502784,70	2176824,77	51° 33' 57,654"	40° 25' 40,905"
173765	4	Земли транспорта № 5	502796,69	2176733,72	51° 33' 57,999"	40° 25' 36,170"
173766	5	Земли транспорта № 5	502800,90	2176673,59	51° 33' 58,107"	40° 25' 33,045"
173767	6	Земли транспорта № 5	502803,06	2176628,53	51° 33' 58,156"	40° 25' 30,705"
173768	7	Земли транспорта № 5	502808,28	2176519,77	51° 33' 58,274"	40° 25' 25,055"
173769	8	Земли транспорта № 5	502810,29	2176428,77	51° 33' 58,296"	40° 25' 20,330"
173770	9	Земли транспорта № 5	502812,47	2176329,94	51° 33' 58,320"	40° 25' 15,198"
173771	10	Земли транспорта № 5	502814,70	2176228,70	51° 33' 58,345"	40° 25' 9,941"
173772	11	Земли транспорта № 5	502816,14	2176163,68	51° 33' 58,361"	40° 25' 6,565"
173773	12	Земли транспорта № 5	502816,19	2176135,99	51° 33' 58,349"	40° 25' 5,128"
173774	13	Земли транспорта № 5	502818,71	2176124,86	51° 33' 58,426"	40° 25' 4,548"
173775	14	Земли транспорта № 5	502853,08	2176126,34	51° 33' 59,538"	40° 25' 4,599"
173776	15	Земли транспорта № 5	502855,27	2176247,89	51° 33' 59,666"	40° 25' 10,907"
173777	16	Земли транспорта № 5	502858,26	2176438,69	51° 33' 59,853"	40° 25' 20,809"
173778	17	Земли транспорта № 5	502831,16	2176445,24	51° 33' 58,979"	40° 25' 21,169"
173779	18	Земли транспорта № 5	502824,92	2176645,62	51° 33' 58,871"	40° 25' 31,575"
173780	19	Земли транспорта № 5	502825,50	2176645,76	51° 33' 58,890"	40° 25' 31,582"
173781	20	Земли транспорта № 5	502825,38	2176646,24	51° 33' 58,886"	40° 25' 31,607"
173782	21	Земли транспорта № 5	502824,90	2176646,13	51° 33' 58,871"	40° 25' 31,602"
173783	22	Земли транспорта № 5	502820,85	2176776,14	51° 33' 58,801"	40° 25' 38,354"
173784	23	Земли транспорта № 5	502809,29	2176874,05	51° 33' 58,472"	40° 25' 43,445"
173785	24	Земли транспорта № 5	502809,04	2176876,13	51° 33' 58,465"	40° 25' 43,553"
173786	25	Земли транспорта № 5	502860,89	2165302,81	51° 33' 54,317"	40° 15' 42,781"
173787	26	Земли транспорта № 5	502845,67	2165300,15	51° 33' 53,823"	40° 15' 42,656"
173788	27	Земли транспорта № 5	502800,28	2165353,49	51° 33' 52,383"	40° 15' 45,464"
173789	28	Земли транспорта № 5	502810,77	2165366,30	51° 33' 52,730"	40° 15' 46,119"

173790	29	Земли транспорта № 5	502784,83	2165399,15	51° 33' 51,908"	40° 15' 47,847"
173791	30	Земли транспорта № 5	502701,57	2165527,56	51° 33' 49,284"	40° 15' 54,584"
173792	31	Земли транспорта № 5	502660,65	2165612,23	51° 33' 48,006"	40° 15' 59,014"
173793	32	Земли транспорта № 5	502649,26	2165653,51	51° 33' 47,660"	40° 16' 1,166"
173794	33	Земли транспорта № 5	502626,78	2165734,99	51° 33' 46,976"	40° 16' 5,415"
173795	34	Земли транспорта № 5	502600,70	2165896,94	51° 33' 46,220"	40° 16' 13,842"
173796	35	Земли транспорта № 5	502592,92	2165945,25	51° 33' 45,994"	40° 16' 16,357"
173797	36	Земли транспорта № 5	502588,97	2166120,63	51° 33' 45,960"	40° 16' 25,463"
173798	37	Земли транспорта № 5	502587,73	2166246,80	51° 33' 45,987"	40° 16' 32,012"
173799	38	Земли транспорта № 5	502587,73	2166310,20	51° 33' 46,021"	40° 16' 35,303"
173800	39	Земли транспорта № 5	502587,43	2166313,67	51° 33' 46,013"	40° 16' 35,483"
173801	40	Земли транспорта № 5	502587,29	2166314,36	51° 33' 46,009"	40° 16' 35,519"
173802	41	Земли транспорта № 5	502542,31	2166526,02	51° 33' 44,667"	40° 16' 46,543"
173803	42	Земли транспорта № 5	502541,54	2166528,71	51° 33' 44,644"	40° 16' 46,683"
173804	43	Земли транспорта № 5	502541,09	2166529,85	51° 33' 44,630"	40° 16' 46,743"
173805	44	Земли транспорта № 5	502469,65	2166693,89	51° 33' 42,406"	40° 16' 55,318"
173806	45	Земли транспорта № 5	502469,38	2166694,48	51° 33' 42,397"	40° 16' 55,349"
173807	46	Земли транспорта № 5	502395,30	2166850,59	51° 33' 40,084"	40° 17' 3,514"
173808	47	Земли транспорта № 5	502394,55	2166852,01	51° 33' 40,060"	40° 17' 3,588"
173809	48	Земли транспорта № 5	502393,36	2166853,84	51° 33' 40,023"	40° 17' 3,684"
173810	49	Земли транспорта № 5	502307,99	2166970,25	51° 33' 37,323"	40° 17' 9,798"
173811	50	Земли транспорта № 5	502274,63	2167075,46	51° 33' 36,299"	40° 17' 15,287"
173812	51	Земли транспорта № 5	502224,58	2167241,41	51° 33' 34,768"	40° 17' 23,942"
173813	52	Земли транспорта № 5	502089,86	2167817,26	51° 33' 30,713"	40° 17' 53,941"
173814	53	Земли транспорта № 5	501999,94	2168269,53	51° 33' 28,040"	40° 18' 17,488"
173815	54	Земли транспорта № 5	501971,25	2168402,54	51° 33' 27,181"	40° 18' 24,415"
173816	55	Земли транспорта № 5	501971,25	2168524,35	51° 33' 27,245"	40° 18' 30,736"
173817	56	Земли транспорта № 5	501976,48	2168649,99	51° 33' 27,479"	40° 18' 37,252"
173818	57	Земли транспорта № 5	502087,26	2169459,71	51° 33' 31,481"	40° 19' 19,183"
173819	58	Земли транспорта № 5	502410,94	2170509,14	51° 33' 42,487"	40° 20' 13,383"
173820	59	Земли транспорта № 5	502446,16	2170617,45	51° 33' 43,682"	40° 20' 18,976"
173821	60	Земли транспорта № 5	502450,39	2170738,80	51° 33' 43,880"	40° 20' 25,271"
173822	61	Земли транспорта № 5	502424,99	2170871,45	51° 33' 43,125"	40° 20' 32,177"
173823	62	Земли транспорта № 5	502402,90	2170917,89	51° 33' 42,434"	40° 20' 34,605"
173824	63	Земли транспорта № 5	502400,65	2170917,69	51° 33' 42,361"	40° 20' 34,596"
173825	64	Земли транспорта № 5	502399,68	2170924,65	51° 33' 42,333"	40° 20' 34,958"
173826	65	Земли транспорта № 5	502399,57	2170925,37	51° 33' 42,330"	40° 20' 34,996"
173827	66	Земли транспорта № 5	502398,67	2170928,74	51° 33' 42,303"	40° 20' 35,171"
173828	67	Земли транспорта № 5	502397,76	2170930,84	51° 33' 42,274"	40° 20' 35,281"
173829	68	Земли транспорта № 5	502310,45	2171105,46	51° 33' 39,538"	40° 20' 44,415"
173830	69	Земли транспорта № 5	502309,88	2171106,52	51° 33' 39,520"	40° 20' 44,470"

173831	70	Земли транспорта № 5	502308,18	2171109,01	51° 33' 39,466"	40° 20' 44,601"
173832	71	Земли транспорта № 5	502170,60	2171280,99	51° 33' 35,102"	40° 20' 53,638"
173833	72	Земли транспорта № 5	502170,30	2171281,36	51° 33' 35,092"	40° 20' 53,657"
173834	73	Земли транспорта № 5	502168,12	2171283,58	51° 33' 35,023"	40° 20' 53,774"
173835	74	Земли транспорта № 5	501901,13	2171516,20	51° 33' 26,502"	40° 21' 6,061"
173836	75	Земли транспорта № 5	501176,41	2172190,66	51° 33' 3,394"	40° 21' 41,641"
173837	76	Земли транспорта № 5	501175,65	2172191,34	51° 33' 3,369"	40° 21' 41,677"
173838	77	Земли транспорта № 5	501172,79	2172193,34	51° 33' 3,278"	40° 21' 41,783"
173839	78	Земли транспорта № 5	501172,13	2172193,71	51° 33' 3,257"	40° 21' 41,802"
173840	79	Земли транспорта № 5	501031,90	2172267,79	51° 32' 58,757"	40° 21' 45,758"
173841	80	Земли транспорта № 5	501029,40	2172268,90	51° 32' 58,677"	40° 21' 45,817"
173842	81	Земли транспорта № 5	501026,73	2172269,67	51° 32' 58,591"	40° 21' 45,859"
173843	82	Земли транспорта № 5	500865,33	2172304,06	51° 32' 53,386"	40° 21' 47,772"
173844	83	Земли транспорта № 5	500864,64	2172304,20	51° 32' 53,364"	40° 21' 47,780"
173845	84	Земли транспорта № 5	500863,91	2172304,31	51° 32' 53,340"	40° 21' 47,787"
173846	85	Земли транспорта № 5	500691,93	2172328,13	51° 32' 47,789"	40° 21' 49,159"
173847	86	Земли транспорта № 5	500691,37	2172328,19	51° 32' 47,771"	40° 21' 49,163"
173848	87	Земли транспорта № 5	498889,69	2172526,62	51° 31' 49,584"	40° 22' 0,884"
173849	88	Земли транспорта № 5	498250,22	2172605,89	51° 31' 28,936"	40° 22' 5,501"
173850	89	Земли транспорта № 5	498035,45	2172647,80	51° 31' 22,008"	40° 22' 7,844"
173851	90	Земли транспорта № 5	497773,52	2172742,09	51° 31' 13,581"	40° 22' 12,941"
173852	91	Земли транспорта № 5	497465,13	2172900,24	51° 31' 3,683"	40° 22' 21,384"
173853	92	Земли транспорта № 5	495949,17	2173686,00	51° 30' 15,024"	40° 23' 3,309"
173854	93	Земли транспорта № 5	495514,35	2173915,14	51° 30' 1,068"	40° 23' 15,524"
173855	94	Земли транспорта № 5	495560,30	2173956,39	51° 30' 2,575"	40° 23' 17,626"
173856	95	Земли транспорта № 5	495514,70	2173980,11	51° 30' 1,111"	40° 23' 18,891"
173857	96	Земли транспорта № 5	495383,18	2174050,98	51° 29' 56,891"	40° 23' 22,666"
173858	97	Земли транспорта № 5	495382,04	2174048,53	51° 29' 56,852"	40° 23' 22,540"
173859	98	Земли транспорта № 5	495380,94	2174045,99	51° 29' 56,816"	40° 23' 22,410"
173860	99	Земли транспорта № 5	495158,21	2174155,50	51° 29' 49,663"	40° 23' 28,258"
173861	100	Земли транспорта № 5	495089,84	2174116,24	51° 29' 47,432"	40° 23' 26,276"
173862	101	Земли транспорта № 5	495136,71	2174091,54	51° 29' 48,937"	40° 23' 24,960"
173863	102	Земли транспорта № 5	495569,39	2173863,53	51° 30' 2,824"	40° 23' 12,806"
173864	103	Земли транспорта № 5	495939,90	2173668,28	51° 30' 14,716"	40° 23' 2,397"
173865	104	Земли транспорта № 5	496695,81	2173276,47	51° 30' 38,979"	40° 22' 41,495"
173866	105	Земли транспорта № 5	497455,97	2172882,46	51° 31' 3,377"	40° 22' 20,470"
173867	106	Земли транспорта № 5	497765,53	2172723,71	51° 31' 13,314"	40° 22' 11,994"
173868	107	Земли транспорта № 5	497897,82	2172676,09	51° 31' 17,570"	40° 22' 9,420"
173869	108	Земли транспорта № 5	498030,12	2172628,46	51° 31' 21,826"	40° 22' 6,846"
173870	109	Земли транспорта № 5	498247,08	2172586,13	51° 31' 28,824"	40° 22' 4,479"
173871	110	Земли транспорта № 5	498513,50	2172553,10	51° 31' 37,427"	40° 22' 2,555"

173872	111	Земли транспорта № 5	498887,37	2172506,75	51° 31' 49,499"	40° 21' 59,856"
173873	112	Земли транспорта № 5	499179,65	2172474,56	51° 31' 58,938"	40° 21' 57,955"
173874	113	Земли транспорта № 5	499581,81	2172430,27	51° 32' 11,927"	40° 21' 55,339"
173875	114	Земли транспорта № 5	500277,70	2172353,63	51° 32' 34,401"	40° 21' 50,811"
173876	115	Земли транспорта № 5	500483,44	2172330,97	51° 32' 41,046"	40° 21' 49,472"
173877	116	Земли транспорта № 5	500689,18	2172308,31	51° 32' 47,690"	40° 21' 48,133"
173878	117	Земли транспорта № 5	500861,16	2172284,50	51° 32' 53,242"	40° 21' 46,761"
173879	118	Земли транспорта № 5	500997,94	2172255,35	51° 32' 57,652"	40° 21' 45,140"
173880	119	Земли транспорта № 5	501022,56	2172250,11	51° 32' 58,446"	40° 21' 44,848"
173881	120	Земли транспорта № 5	501162,79	2172176,02	51° 33' 2,946"	40° 21' 40,892"
173882	121	Земли транспорта № 5	501887,75	2171501,33	51° 33' 26,062"	40° 21' 5,301"
173883	122	Земли транспорта № 5	502154,98	2171268,50	51° 33' 34,590"	40° 20' 53,002"
173884	123	Земли транспорта № 5	502292,56	2171096,52	51° 33' 38,955"	40° 20' 43,965"
173885	124	Земли транспорта № 5	502379,88	2170921,89	51° 33' 41,691"	40° 20' 34,831"
173886	125	Земли транспорта № 5	502392,65	2170830,13	51° 33' 42,058"	40° 20' 30,058"
173887	126	Земли транспорта № 5	502408,98	2170712,87	51° 33' 42,527"	40° 20' 23,959"
173888	127	Земли транспорта № 5	502407,64	2170636,50	51° 33' 42,445"	40° 20' 19,996"
173889	128	Земли транспорта № 5	502406,33	2170562,06	51° 33' 42,365"	40° 20' 16,134"
173890	129	Земли транспорта № 5	502067,67	2169464,04	51° 33' 30,849"	40° 19' 19,424"
173891	130	Земли транспорта № 5	501995,40	2168935,78	51° 33' 28,239"	40° 18' 52,068"
173892	131	Земли транспорта № 5	501993,01	2168918,32	51° 33' 28,153"	40° 18' 51,164"
173893	132	Земли транспорта № 5	501956,54	2168651,77	51° 33' 26,835"	40° 18' 37,361"
173894	133	Земли транспорта № 5	501951,25	2168524,77	51° 33' 26,598"	40° 18' 30,775"
173895	134	Земли транспорта № 5	501951,25	2168400,41	51° 33' 26,533"	40° 18' 24,321"
173896	135	Земли транспорта № 5	501980,35	2168265,47	51° 33' 27,404"	40° 18' 17,294"
173897	136	Земли транспорта № 5	502070,31	2167813,03	51° 33' 30,078"	40° 17' 53,738"
173898	137	Земли транспорта № 5	502205,25	2167236,24	51° 33' 34,140"	40° 17' 23,690"
173899	138	Земли транспорта № 5	502255,52	2167069,55	51° 33' 35,678"	40° 17' 14,997"
173900	139	Земли транспорта № 5	502289,92	2166961,07	51° 33' 36,733"	40° 17' 9,338"
173901	140	Земли транспорта № 5	502377,23	2166842,01	51° 33' 39,495"	40° 17' 3,084"
173902	141	Земли транспорта № 5	502451,31	2166685,91	51° 33' 41,808"	40° 16' 54,919"
173903	142	Земли транспорта № 5	502522,75	2166521,87	51° 33' 44,032"	40° 16' 46,344"
173904	143	Земли транспорта № 5	502567,73	2166310,20	51° 33' 45,374"	40° 16' 35,320"
173905	144	Земли транспорта № 5	502567,73	2166246,70	51° 33' 45,340"	40° 16' 32,024"
173906	145	Земли транспорта № 5	502570,33	2165981,76	51° 33' 45,283"	40° 16' 18,271"
173907	146	Земли транспорта № 5	502570,38	2165976,82	51° 33' 45,282"	40° 16' 18,015"
173908	147	Земли транспорта № 5	502594,19	2165839,24	51° 33' 45,978"	40° 16' 10,853"
173909	148	Земли транспорта № 5	502598,58	2165811,13	51° 33' 46,105"	40° 16' 9,391"
173910	149	Земли транспорта № 5	502620,65	2165669,91	51° 33' 46,743"	40° 16' 2,042"
173911	150	Земли транспорта № 5	502673,56	2165529,68	51° 33' 48,379"	40° 15' 54,718"
173912	151	Земли транспорта № 5	502739,71	2165415,90	51° 33' 50,458"	40° 15' 48,756"

173913	152	Земли транспорта № 5	502746,24	2165408,26	51° 33' 50,665"	40° 15' 48,353"
173914	153	Земли транспорта № 5	502786,01	2165361,67	51° 33' 51,926"	40° 15' 45,900"
173915	154	Земли транспорта № 5	502832,31	2165307,43	51° 33' 53,395"	40° 15' 43,045"
173916	155	Земли транспорта № 5	502839,11	2165298,76	51° 33' 53,610"	40° 15' 42,589"
173917	156	Земли транспорта № 5	502845,84	2165299,94	51° 33' 53,828"	40° 15' 42,645"
173918	157	Земли транспорта № 5	502861,01	2165302,66	51° 33' 54,321"	40° 15' 42,773"
173919	158	Земли транспорта № 5	502860,89	2165302,81	51° 33' 54,317"	40° 15' 42,781"
173920	159	Земли транспорта № 5	495089,79	2174116,27	51° 29' 47,431"	40° 23' 26,277"
173921	160	Земли транспорта № 5	495089,84	2174116,24	51° 29' 47,432"	40° 23' 26,276"
173922	161	Земли транспорта № 5	495158,21	2174155,50	51° 29' 49,663"	40° 23' 28,258"
173923	162	Земли транспорта № 5	495380,94	2174045,99	51° 29' 56,816"	40° 23' 22,410"
173924	163	Земли транспорта № 5	495382,04	2174048,53	51° 29' 56,852"	40° 23' 22,540"
173925	164	Земли транспорта № 5	495383,18	2174050,98	51° 29' 56,891"	40° 23' 22,666"
173926	165	Земли транспорта № 5	495514,70	2173980,11	51° 30' 1,111"	40° 23' 18,891"
173927	166	Земли транспорта № 5	495383,16	2174051,01	51° 29' 56,890"	40° 23' 22,668"
173928	167	Земли транспорта № 5	495382,02	2174048,57	51° 29' 56,852"	40° 23' 22,542"
173929	168	Земли транспорта № 5	495380,93	2174046,03	51° 29' 56,815"	40° 23' 22,412"
173930	169	Земли транспорта № 5	495158,24	2174155,54	51° 29' 49,664"	40° 23' 28,260"
173931	170	Земли транспорта № 5	495089,79	2174116,27	51° 29' 47,431"	40° 23' 26,277"
173932		**Земли транспорта № 5 Количество**		170		170
173933	1	Земли транспорта № 55	395371,37	2208281,88	50° 36' 13,580"	40° 53' 38,584"
173934	2	Земли транспорта № 55	395177,57	2208252,91	50° 36' 7,301"	40° 53' 37,189"
173935	3	Земли транспорта № 55	394702,50	2208190,78	50° 35' 51,912"	40° 53' 34,222"
173936	4	Земли транспорта № 55	394599,88	2208177,35	50° 35' 48,588"	40° 53' 33,581"
173937	5	Земли транспорта № 55	394594,34	2208222,64	50° 35' 48,420"	40° 53' 35,886"
173938	6	Земли транспорта № 55	394161,25	2208150,54	50° 35' 34,387"	40° 53' 32,396"
173939	7	Земли транспорта № 55	394163,50	2208125,02	50° 35' 34,453"	40° 53' 31,098"
173940	8	Земли транспорта № 55	394165,60	2208101,07	50° 35' 34,515"	40° 53' 29,879"
173941	9	Земли транспорта № 55	394085,65	2208092,18	50° 35' 31,925"	40° 53' 29,460"
173942	10	Земли транспорта № 55	394081,93	2208122,11	50° 35' 31,813"	40° 53' 30,983"
173943	11	Земли транспорта № 55	394080,33	2208135,08	50° 35' 31,764"	40° 53' 31,643"
173944	12	Земли транспорта № 55	393984,97	2208114,71	50° 35' 28,673"	40° 53' 30,646"
173945	13	Земли транспорта № 55	393777,71	2208052,67	50° 35' 21,950"	40° 53' 27,576"
173946	14	Земли транспорта № 55	393748,86	2208051,30	50° 35' 21,016"	40° 53' 27,518"
173947	15	Земли транспорта № 55	393677,00	2208047,97	50° 35' 18,690"	40° 53' 27,378"
173948	16	Земли транспорта № 55	393682,31	2208086,33	50° 35' 18,872"	40° 53' 29,326"
173949	17	Земли транспорта № 55	393594,38	2208115,71	50° 35' 16,034"	40° 53' 30,855"
173950	18	Земли транспорта № 55	393582,28	2208064,85	50° 35' 15,629"	40° 53' 28,275"
173951	19	Земли транспорта № 55	393352,37	2208135,39	50° 35' 8,208"	40° 53' 31,954"
173952	20	Земли транспорта № 55	391061,35	2208910,53	50° 33' 54,268"	40° 54' 12,263"
173953	21	Земли транспорта № 55	391058,97	2208911,17	50° 33' 54,191"	40° 54' 12,297"

173954	22	Земли транспорта № 55	390879,05	2208948,21	50° 33' 48,378"	40° 54' 14,250"
173955	23	Земли транспорта № 55	390878,49	2208948,32	50° 33' 48,360"	40° 54' 14,256"
173956	24	Земли транспорта № 55	390875,02	2208948,63	50° 33' 48,248"	40° 54' 14,273"
173957	25	Земли транспорта № 55	390873,21	2208948,54	50° 33' 48,189"	40° 54' 14,269"
173958	26	Земли транспорта № 55	390727,69	2208935,31	50° 33' 43,477"	40° 54' 13,655"
173959	27	Земли транспорта № 55	390726,10	2208935,11	50° 33' 43,425"	40° 54' 13,645"
173960	28	Земли транспорта № 55	390572,61	2208908,64	50° 33' 38,451"	40° 54' 12,362"
173961	29	Земли транспорта № 55	390571,40	2208908,39	50° 33' 38,412"	40° 54' 12,349"
173962	30	Земли транспорта № 55	389518,33	2208657,03	50° 33' 4,271"	40° 54' 0,000"
173963	31	Земли транспорта № 55	388797,56	2208482,78	50° 32' 40,902"	40° 53' 51,439"
173964	32	Земли транспорта № 55	388661,48	2208472,51	50° 32' 36,496"	40° 53' 50,972"
173965	33	Земли транспорта № 55	388591,39	2208485,02	50° 32' 34,231"	40° 53' 51,636"
173966	34	Земли транспорта № 55	388484,94	2208521,37	50° 32' 30,795"	40° 53' 53,524"
173967	35	Земли транспорта № 55	388376,95	2208565,84	50° 32' 27,312"	40° 53' 55,825"
173968	36	Земли транспорта № 55	388379,56	2208573,18	50° 32' 27,399"	40° 53' 56,197"
173969	37	Земли транспорта № 55	388192,33	2208649,70	50° 32' 21,359"	40° 54' 0,158"
173970	38	Земли транспорта № 55	387963,01	2208743,86	50° 32' 13,962"	40° 54' 5,030"
173971	39	Земли транспорта № 55	387680,67	2208870,73	50° 32' 4,858"	40° 54' 11,584"
173972	40	Земли транспорта № 55	387664,50	2208879,52	50° 32' 4,337"	40° 54' 12,037"
173973	41	Земли транспорта № 55	387658,11	2208867,40	50° 32' 4,127"	40° 54' 11,424"
173974	42	Земли транспорта № 55	387015,22	2209137,28	50° 31' 43,391"	40° 54' 25,381"
173975	43	Земли транспорта № 55	386919,28	2209186,04	50° 31' 40,298"	40° 54' 27,894"
173976	44	Земли транспорта № 55	386913,20	2209189,13	50° 31' 40,102"	40° 54' 28,053"
173977	45	Земли транспорта № 55	386847,65	2209204,12	50° 31' 37,985"	40° 54' 28,840"
173978	46	Земли транспорта № 55	386715,62	2209325,65	50° 31' 33,743"	40° 54' 35,061"
173979	47	Земли транспорта № 55	386779,26	2209262,00	50° 31' 35,786"	40° 54' 31,805"
173980	48	Земли транспорта № 55	386845,41	2209201,15	50° 31' 37,911"	40° 54' 28,690"
173981	49	Земли транспорта № 55	387006,80	2209119,13	50° 31' 43,114"	40° 54' 24,462"
173982	50	Земли транспорта № 55	388342,95	2208558,21	50° 32' 26,210"	40° 53' 55,451"
173983	51	Земли транспорта № 55	388477,89	2208502,65	50° 32' 30,563"	40° 53' 52,576"
173984	52	Земли транспорта № 55	388586,37	2208465,60	50° 32' 34,064"	40° 53' 50,651"
173985	53	Земли транспорта № 55	388660,45	2208452,37	50° 32' 36,458"	40° 53' 49,950"
173986	54	Земли транспорта № 55	388800,68	2208462,96	50° 32' 40,998"	40° 53' 50,431"
173987	55	Земли транспорта № 55	389523,00	2208637,58	50° 33' 4,417"	40° 53' 59,011"
173988	56	Земли транспорта № 55	390049,52	2208763,26	50° 33' 21,487"	40° 54' 5,184"
173989	57	Земли транспорта № 55	390576,04	2208888,94	50° 33' 38,558"	40° 54' 11,359"
173990	58	Земли транспорта № 55	390729,50	2208915,40	50° 33' 43,530"	40° 54' 12,643"
173991	59	Земли транспорта № 55	390875,02	2208928,63	50° 33' 48,243"	40° 54' 13,257"
173992	60	Земли транспорта № 55	391054,94	2208891,58	50° 33' 54,055"	40° 54' 11,303"
173993	61	Земли транспорта № 55	393346,23	2208116,35	50° 35' 8,004"	40° 53' 30,988"
173994	62	Земли транспорта № 55	393467,55	2208079,13	50° 35' 11,920"	40° 53' 29,047"

173995	63	Земли транспорта № 55	393579,07	2208044,92	50° 35' 15,520"	40° 53' 27,263"
173996	64	Земли транспорта № 55	393716,65	2208021,10	50° 35' 19,966"	40° 53' 25,996"
173997	65	Земли транспорта № 55	393859,53	2208018,46	50° 35' 24,589"	40° 53' 25,804"
173998	66	Земли транспорта № 55	395044,86	2208214,25	50° 36' 2,997"	40° 53' 35,277"
173999	67	Земли транспорта № 55	395552,86	2208256,58	50° 36' 19,447"	40° 53' 37,224"
174000	68	Земли транспорта № 55	395632,24	2208256,58	50° 36' 22,015"	40° 53' 37,192"
174001	69	Земли транспорта № 55	395724,84	2208232,77	50° 36' 25,006"	40° 53' 35,944"
174002	70	Земли транспорта № 55	395830,68	2208177,21	50° 36' 28,416"	40° 53' 33,075"
174003	71	Земли транспорта № 55	395944,45	2208068,73	50° 36' 32,070"	40° 53' 27,513"
174004	72	Земли транспорта № 55	396029,11	2207954,96	50° 36' 34,780"	40° 53' 21,692"
174005	73	Земли транспорта № 55	396224,91	2207650,69	50° 36' 41,037"	40° 53' 6,138"
174006	74	Земли транспорта № 55	396297,82	2207526,02	50° 36' 43,364"	40° 52' 59,769"
174007	75	Земли транспорта № 55	396388,95	2207370,23	50° 36' 46,272"	40° 52' 51,808"
174008	76	Земли транспорта № 55	396762,01	2206473,29	50° 36' 58,106"	40° 52' 6,034"
174009	77	Земли транспорта № 55	396817,57	2206359,52	50° 36' 59,873"	40° 52' 0,224"
174010	78	Земли транспорта № 55	396920,76	2206232,52	50° 37' 3,178"	40° 51' 53,720"
174011	79	Земли транспорта № 55	397066,28	2206134,62	50° 37' 7,861"	40° 51' 48,679"
174012	80	Земли транспорта № 55	397214,45	2206089,64	50° 37' 12,643"	40° 51' 46,328"
174013	81	Земли транспорта № 55	398354,81	2205912,37	50° 37' 49,497"	40° 51' 36,824"
174014	82	Земли транспорта № 55	398614,10	2205891,20	50° 37' 57,881"	40° 51' 35,636"
174015	83	Земли транспорта № 55	399041,38	2205894,23	50° 38' 11,709"	40° 51' 35,607"
174016	84	Земли транспорта № 55	398760,66	2205912,24	50° 38' 2,630"	40° 51' 36,644"
174017	85	Земли транспорта № 55	398698,12	2205911,80	50° 38' 0,606"	40° 51' 36,648"
174018	86	Земли транспорта № 55	398614,84	2205911,21	50° 37' 57,911"	40° 51' 36,653"
174019	87	Земли транспорта № 55	398357,16	2205932,24	50° 37' 49,578"	40° 51' 37,834"
174020	88	Земли транспорта № 55	397218,91	2206109,19	50° 37' 12,793"	40° 51' 47,321"
174021	89	Земли транспорта № 55	397074,96	2206152,89	50° 37' 8,146"	40° 51' 49,605"
174022	90	Земли транспорта № 55	396934,40	2206247,44	50° 37' 3,624"	40° 51' 54,474"
174023	91	Земли транспорта № 55	396834,54	2206370,35	50° 37' 0,425"	40° 52' 0,768"
174024	92	Земли транспорта № 55	396780,25	2206481,52	50° 36' 58,698"	40° 52' 6,445"
174025	93	Земли транспорта № 55	396407,41	2207377,91	50° 36' 46,871"	40° 52' 52,191"
174026	94	Земли транспорта № 55	396406,24	2207380,28	50° 36' 46,834"	40° 52' 52,311"
174027	95	Земли транспорта № 55	396242,17	2207660,78	50° 36' 41,598"	40° 53' 6,645"
174028	96	Земли транспорта № 55	396241,72	2207661,51	50° 36' 41,584"	40° 53' 6,682"
174029	97	Земли транспорта № 55	396045,93	2207965,78	50° 36' 35,327"	40° 53' 22,236"
174030	98	Земли транспорта № 55	396045,16	2207966,90	50° 36' 35,303"	40° 53' 22,293"
174031	99	Земли транспорта № 55	395960,49	2208080,67	50° 36' 32,592"	40° 53' 28,113"
174032	100	Земли транспорта № 55	395959,77	2208081,58	50° 36' 32,569"	40° 53' 28,160"
174033	101	Земли транспорта № 55	395958,25	2208083,20	50° 36' 32,520"	40° 53' 28,243"
174034	102	Земли транспорта № 55	395844,48	2208191,68	50° 36' 28,867"	40° 53' 33,806"
174035	103	Земли транспорта № 55	395843,53	2208192,53	50° 36' 28,836"	40° 53' 33,849"

174036	104	Земли транспорта № 55	395840,68	2208194,53	50° 36' 28,744"	40° 53' 33,952"
174037	105	Земли транспорта № 55	395839,97	2208194,92	50° 36' 28,722"	40° 53' 33,972"
174038	106	Земли транспорта № 55	395734,14	2208250,48	50° 36' 25,311"	40° 53' 36,840"
174039	107	Земли транспорта № 55	395731,68	2208251,56	50° 36' 25,232"	40° 53' 36,897"
174040	108	Земли транспорта № 55	395729,82	2208252,14	50° 36' 25,172"	40° 53' 36,927"
174041	109	Земли транспорта № 55	395637,22	2208275,95	50° 36' 22,182"	40° 53' 38,175"
174042	110	Земли транспорта № 55	395636,20	2208276,17	50° 36' 22,149"	40° 53' 38,187"
174043	111	Земли транспорта № 55	395629,16	2208276,58	50° 36' 21,921"	40° 53' 38,210"
174044	112	Земли транспорта № 55	395371,37	2208281,88	50° 36' 13,580"	40° 53' 38,584"
174045	113	Земли транспорта № 55	386436,06	2209574,60	50° 31' 24,758"	40° 54' 47,808"
174046	114	Земли транспорта № 55	386440,83	2209545,01	50° 31' 24,905"	40° 54' 46,304"
174047	115	Земли транспорта № 55	386467,05	2209534,52	50° 31' 25,751"	40° 54' 45,762"
174048	116	Земли транспорта № 55	386549,07	2209494,83	50° 31' 28,395"	40° 54' 43,715"
174049	117	Земли транспорта № 55	386625,80	2209431,33	50° 31' 30,863"	40° 54' 40,461"
174050	118	Земли транспорта № 55	386710,47	2209330,79	50° 31' 33,577"	40° 54' 35,324"
174051	119	Земли транспорта № 55	386712,28	2209328,98	50° 31' 33,635"	40° 54' 35,232"
174052	120	Земли транспорта № 55	386665,12	2209402,29	50° 31' 32,128"	40° 54' 38,971"
174053	121	Земли транспорта № 55	386605,15	2209465,79	50° 31' 30,203"	40° 54' 42,218"
174054	122	Земли транспорта № 55	386521,36	2209531,93	50° 31' 27,508"	40° 54' 45,609"
174055	123	Земли транспорта № 55	386440,22	2209573,38	50° 31' 24,892"	40° 54' 47,745"
174056	124	Земли транспорта № 55	386436,06	2209574,60	50° 31' 24,758"	40° 54' 47,808"
174057	125	Земли транспорта № 55	402863,88	2213578,48	50° 40' 17,315"	40° 58' 5,261"
174058	126	Земли транспорта № 55	402862,51	2213564,36	50° 40' 17,268"	40° 58' 4,543"
174059	127	Земли транспорта № 55	402840,66	2213556,05	50° 40' 16,559"	40° 58' 4,127"
174060	128	Земли транспорта № 55	402834,56	2213553,73	50° 40' 16,361"	40° 58' 4,011"
174061	129	Земли транспорта № 55	402839,73	2213535,76	50° 40' 16,524"	40° 58' 3,094"
174062	130	Земли транспорта № 55	402839,99	2213534,86	50° 40' 16,532"	40° 58' 3,048"
174063	131	Земли транспорта № 55	402840,61	2213532,68	50° 40' 16,552"	40° 58' 2,937"
174064	132	Земли транспорта № 55	403266,31	2213719,52	50° 40' 30,370"	40° 58' 12,301"
174065	133	Земли транспорта № 55	403257,10	2213750,49	50° 40' 30,079"	40° 58' 13,882"
174066	134	Земли транспорта № 55	402863,88	2213578,48	50° 40' 17,315"	40° 58' 5,261"
174067	135	Земли транспорта № 55	402042,98	2205597,28	50° 39' 48,758"	40° 51' 19,202"
174068	136	Земли транспорта № 55	402030,09	2205611,60	50° 39' 48,345"	40° 51' 19,937"
174069	137	Земли транспорта № 55	401614,21	2205969,94	50° 39' 34,985"	40° 51' 38,359"
174070	138	Земли транспорта № 55	401611,25	2205972,02	50° 39' 34,890"	40° 51' 38,466"
174071	139	Земли транспорта № 55	401610,55	2205972,41	50° 39' 34,867"	40° 51' 38,486"
174072	140	Земли транспорта № 55	401504,71	2206027,97	50° 39' 31,458"	40° 51' 41,360"
174073	141	Земли транспорта № 55	401502,26	2206029,06	50° 39' 31,379"	40° 51' 41,417"
174074	142	Земли транспорта № 55	401501,45	2206029,33	50° 39' 31,353"	40° 51' 41,431"
174075	143	Земли транспорта № 55	401428,51	2206052,43	50° 39' 28,998"	40° 51' 42,638"
174076	144	Земли транспорта № 55	401280,98	2206093,26	50° 39' 24,236"	40° 51' 44,779"

174077	145	Земли транспорта № 55	401280,08	2206073,59	50° 39' 24,201"	40° 51' 43,779"
174078	146	Земли транспорта № 55	401336,67	2206060,54	50° 39' 26,029"	40° 51' 43,090"
174079	147	Земли транспорта № 55	401495,42	2206010,27	50° 39' 31,152"	40° 51' 40,463"
174080	148	Земли транспорта № 55	401601,25	2205954,70	50° 39' 34,562"	40° 51' 37,589"
174081	149	Земли транспорта № 55	402021,94	2205592,22	50° 39' 48,076"	40° 51' 18,954"
174082	150	Земли транспорта № 55	402119,83	2205457,29	50° 39' 51,207"	40° 51' 12,042"
174083	151	Земли транспорта № 55	402159,52	2205380,56	50° 39' 52,470"	40° 51' 8,118"
174084	152	Земли транспорта № 55	402209,79	2205256,20	50° 39' 54,062"	40° 51' 1,765"
174085	153	Земли транспорта № 55	402246,83	2204962,51	50° 39' 55,179"	40° 50' 46,796"
174086	154	Земли транспорта № 55	402256,03	2204873,66	50° 39' 55,452"	40° 50' 42,268"
174087	155	Земли транспорта № 55	402286,52	2204578,87	50° 39' 56,356"	40° 50' 27,245"
174088	156	Земли транспорта № 55	402298,37	2204510,76	50° 39' 56,721"	40° 50' 23,772"
174089	157	Земли транспорта № 55	402307,69	2204457,16	50° 39' 57,007"	40° 50' 21,039"
174090	158	Земли транспорта № 55	402368,54	2204316,93	50° 39' 58,937"	40° 50' 13,872"
174091	159	Земли транспорта № 55	402447,92	2204208,45	50° 40' 1,475"	40° 50' 8,314"
174092	160	Земли транспорта № 55	402506,13	2204142,30	50° 40' 3,340"	40° 50' 4,920"
174093	161	Земли транспорта № 55	402649,00	2204044,41	50° 40' 7,935"	40° 49' 59,871"
174094	162	Земли транспорта № 55	403397,77	2203660,76	50° 40' 32,055"	40° 49' 39,999"
174095	163	Земли транспорта № 55	403598,86	2203541,70	50° 40' 38,528"	40° 49' 33,845"
174096	164	Земли транспорта № 55	403794,65	2203425,28	50° 40' 44,830"	40° 49' 27,828"
174097	165	Земли транспорта № 55	403968,65	2203270,75	50° 40' 50,416"	40° 49' 19,879"
174098	166	Земли транспорта № 55	404103,28	2203151,20	50° 40' 54,738"	40° 49' 13,728"
174099	167	Земли транспорта № 55	404527,55	2202774,40	50° 41' 8,358"	40° 48' 54,343"
174100	168	Земли транспорта № 55	406351,99	2201169,89	50° 42' 6,918"	40° 47' 31,748"
174101	169	Земли транспорта № 55	406459,01	2201075,78	50° 42' 10,352"	40° 47' 26,901"
174102	170	Земли транспорта № 55	406617,76	2200956,71	50° 42' 15,453"	40° 47' 20,759"
174103	171	Земли транспорта № 55	406731,53	2200885,28	50° 42' 19,113"	40° 47' 17,064"
174104	172	Земли транспорта № 55	408022,70	2200287,32	50° 43' 0,711"	40° 46' 45,968"
174105	173	Земли транспорта № 55	408117,95	2200226,46	50° 43' 3,774"	40° 46' 42,820"
174106	174	Земли транспорта № 55	408145,71	2200204,26	50° 43' 4,666"	40° 46' 41,675"
174107	175	Земли транспорта № 55	408157,15	2200220,72	50° 43' 5,041"	40° 46' 42,509"
174108	176	Земли транспорта № 55	408130,44	2200242,08	50° 43' 4,183"	40° 46' 43,610"
174109	177	Земли транспорта № 55	408128,72	2200243,32	50° 43' 4,128"	40° 46' 43,674"
174110	178	Земли транспорта № 55	408033,47	2200304,17	50° 43' 1,064"	40° 46' 46,822"
174111	179	Земли транспорта № 55	408032,70	2200304,64	50° 43' 1,040"	40° 46' 46,846"
174112	180	Земли транспорта № 55	408031,11	2200305,46	50° 43' 0,988"	40° 46' 46,889"
174113	181	Земли транспорта № 55	406741,09	2200902,89	50° 42' 19,428"	40° 47' 17,957"
174114	182	Земли транспорта № 55	406629,10	2200973,21	50° 42' 15,825"	40° 47' 21,594"
174115	183	Земли транспорта № 55	406471,63	2201091,31	50° 42' 10,766"	40° 47' 27,687"
174116	184	Земли транспорта № 55	404540,79	2202789,39	50° 41' 8,790"	40° 48' 55,100"
174117	185	Земли транспорта № 55	404121,10	2203162,11	50° 40' 55,318"	40° 49' 14,276"

174118	186	Земли транспорта № 55	404105,84	2203175,66	50° 40' 54,828"	40° 49' 14,973"
174119	187	Земли транспорта № 55	403807,93	2203440,24	50° 40' 45,264"	40° 49' 28,583"
174120	188	Земли транспорта № 55	403807,51	2203440,60	50° 40' 45,251"	40° 49' 28,602"
174121	189	Земли транспорта № 55	403804,87	2203442,47	50° 40' 45,166"	40° 49' 28,699"
174122	190	Земли транспорта № 55	403609,06	2203558,90	50° 40' 38,863"	40° 49' 34,717"
174123	191	Земли транспорта № 55	403407,87	2203678,03	50° 40' 32,387"	40° 49' 40,874"
174124	192	Земли транспорта № 55	403406,89	2203678,56	50° 40' 32,356"	40° 49' 40,902"
174125	193	Земли транспорта № 55	402659,26	2204061,63	50° 40' 8,272"	40° 50' 0,744"
174126	194	Земли транспорта № 55	402519,49	2204157,39	50° 40' 3,776"	40° 50' 5,682"
174127	195	Земли транспорта № 55	402463,53	2204220,99	50° 40' 1,983"	40° 50' 8,945"
174128	196	Земли транспорта № 55	402386,00	2204326,94	50° 39' 59,505"	40° 50' 14,374"
174129	197	Земли транспорта № 55	402326,98	2204462,93	50° 39' 57,633"	40° 50' 21,325"
174130	198	Земли транспорта № 55	402306,35	2204581,61	50° 39' 56,999"	40° 50' 27,376"
174131	199	Земли транспорта № 55	402266,73	2204964,57	50° 39' 55,824"	40° 50' 46,892"
174132	200	Земли транспорта № 55	402266,68	2204965,02	50° 39' 55,822"	40° 50' 46,914"
174133	201	Земли транспорта № 55	402229,64	2205258,70	50° 39' 54,705"	40° 51' 1,884"
174134	202	Земли транспорта № 55	402229,49	2205259,67	50° 39' 54,701"	40° 51' 1,933"
174135	203	Земли транспорта № 55	402228,59	2205263,04	50° 39' 54,672"	40° 51' 2,105"
174136	204	Земли транспорта № 55	402228,34	2205263,70	50° 39' 54,664"	40° 51' 2,138"
174137	205	Земли транспорта № 55	402178,06	2205388,05	50° 39' 53,072"	40° 51' 8,492"
174138	206	Земли транспорта № 55	402177,29	2205389,74	50° 39' 53,047"	40° 51' 8,578"
174139	207	Земли транспорта № 55	402137,60	2205466,47	50° 39' 51,784"	40° 51' 12,502"
174140	208	Земли транспорта № 55	402137,16	2205467,29	50° 39' 51,770"	40° 51' 12,543"
174141	209	Земли транспорта № 55	402136,02	2205469,03	50° 39' 51,734"	40° 51' 12,633"
174142	210	Земли транспорта № 55	402042,98	2205597,28	50° 39' 48,758"	40° 51' 19,202"
174143	211	Земли транспорта № 55	391452,60	2211197,83	50° 34' 7,491"	40° 56' 8,328"
174144	212	Земли транспорта № 55	391383,22	2211232,24	50° 34' 5,254"	40° 56' 10,102"
174145	213	Земли транспорта № 55	391370,25	2211160,98	50° 34' 4,818"	40° 56' 6,486"
174146	214	Земли транспорта № 55	391438,14	2211143,94	50° 34' 7,011"	40° 56' 5,595"
174147	215	Земли транспорта № 55	391447,59	2211179,14	50° 34' 7,325"	40° 56' 7,380"
174148	216	Земли транспорта № 55	391448,53	2211176,29	50° 34' 7,354"	40° 56' 7,235"
174149	217	Земли транспорта № 55	391455,37	2211178,53	50° 34' 7,576"	40° 56' 7,346"
174150	218	Земли транспорта № 55	391453,12	2211185,37	50° 34' 7,505"	40° 56' 7,694"
174151	219	Земли транспорта № 55	391448,89	2211183,99	50° 34' 7,368"	40° 56' 7,626"
174152	220	Земли транспорта № 55	391452,60	2211197,83	50° 34' 7,491"	40° 56' 8,328"
174153	221	Земли транспорта № 55	388125,79	2212366,59	50° 32' 20,109"	40° 57' 8,923"
174154	222	Земли транспорта № 55	387958,39	2212327,83	50° 32' 14,683"	40° 57' 7,016"
174155	223	Земли транспорта № 55	387971,92	2212269,38	50° 32' 15,107"	40° 57' 4,043"
174156	224	Земли транспорта № 55	388118,99	2212303,43	50° 32' 19,874"	40° 57' 5,718"
174157	225	Земли транспорта № 55	388119,57	2212308,77	50° 32' 19,894"	40° 57' 5,989"
174158	226	Земли транспорта № 55	388125,79	2212366,59	50° 32' 20,109"	40° 57' 8,923"

174159	227	Земли транспорта № 55	402030,09	2205611,60	50° 39' 48,345"	40° 51' 19,937"
174160	228	Земли транспорта № 55	402042,98	2205597,28	50° 39' 48,758"	40° 51' 19,202"
174161	229	Земли транспорта № 55	402038,13	2205603,97	50° 39' 48,603"	40° 51' 19,545"
174162	230	Земли транспорта № 55	402037,26	2205605,08	50° 39' 48,575"	40° 51' 19,602"
174163	231	Земли транспорта № 55	402034,99	2205607,37	50° 39' 48,502"	40° 51' 19,720"
174164	232	Земли транспорта № 55	402030,09	2205611,60	50° 39' 48,345"	40° 51' 19,937"
174165		**Земли транспорта № 55 Количество**		232		232
174166	1	Земли транспорта № 57	399124,08	2205888,93	50° 38' 14,384"	40° 51' 35,302"
174167	2	Земли транспорта № 57	399041,38	2205894,23	50° 38' 11,709"	40° 51' 35,607"
174168	3	Земли транспорта № 57	398614,10	2205891,20	50° 37' 57,881"	40° 51' 35,636"
174169	4	Земли транспорта № 57	398354,81	2205912,37	50° 37' 49,497"	40° 51' 36,824"
174170	5	Земли транспорта № 57	397214,45	2206089,64	50° 37' 12,643"	40° 51' 46,328"
174171	6	Земли транспорта № 57	397066,28	2206134,62	50° 37' 7,861"	40° 51' 48,679"
174172	7	Земли транспорта № 57	396920,76	2206232,52	50° 37' 3,178"	40° 51' 53,720"
174173	8	Земли транспорта № 57	396817,57	2206359,52	50° 36' 59,873"	40° 52' 0,224"
174174	9	Земли транспорта № 57	396762,01	2206473,29	50° 36' 58,106"	40° 52' 6,034"
174175	10	Земли транспорта № 57	396388,95	2207370,23	50° 36' 46,272"	40° 52' 51,808"
174176	11	Земли транспорта № 57	396297,82	2207526,02	50° 36' 43,364"	40° 52' 59,769"
174177	12	Земли транспорта № 57	396224,91	2207650,69	50° 36' 41,037"	40° 53' 6,138"
174178	13	Земли транспорта № 57	396029,11	2207954,96	50° 36' 34,780"	40° 53' 21,692"
174179	14	Земли транспорта № 57	395944,45	2208068,73	50° 36' 32,070"	40° 53' 27,513"
174180	15	Земли транспорта № 57	395830,68	2208177,21	50° 36' 28,416"	40° 53' 33,075"
174181	16	Земли транспорта № 57	395724,84	2208232,77	50° 36' 25,006"	40° 53' 35,944"
174182	17	Земли транспорта № 57	395632,24	2208256,58	50° 36' 22,015"	40° 53' 37,192"
174183	18	Земли транспорта № 57	395552,86	2208256,58	50° 36' 19,447"	40° 53' 37,224"
174184	19	Земли транспорта № 57	395044,86	2208214,25	50° 36' 2,997"	40° 53' 35,277"
174185	20	Земли транспорта № 57	393859,53	2208018,46	50° 35' 24,589"	40° 53' 25,804"
174186	21	Земли транспорта № 57	393716,65	2208021,10	50° 35' 19,966"	40° 53' 25,996"
174187	22	Земли транспорта № 57	393579,07	2208044,92	50° 35' 15,520"	40° 53' 27,263"
174188	23	Земли транспорта № 57	393467,55	2208079,13	50° 35' 11,920"	40° 53' 29,047"
174189	24	Земли транспорта № 57	393346,23	2208116,35	50° 35' 8,004"	40° 53' 30,988"
174190	25	Земли транспорта № 57	391054,94	2208891,58	50° 33' 54,055"	40° 54' 11,303"
174191	26	Земли транспорта № 57	390875,02	2208928,63	50° 33' 48,243"	40° 54' 13,257"
174192	27	Земли транспорта № 57	390729,50	2208915,40	50° 33' 43,530"	40° 54' 12,643"
174193	28	Земли транспорта № 57	390576,04	2208888,94	50° 33' 38,558"	40° 54' 11,359"
174194	29	Земли транспорта № 57	390049,52	2208763,26	50° 33' 21,487"	40° 54' 5,184"
174195	30	Земли транспорта № 57	389523,00	2208637,58	50° 33' 4,417"	40° 53' 59,011"
174196	31	Земли транспорта № 57	388800,68	2208462,96	50° 32' 40,998"	40° 53' 50,431"
174197	32	Земли транспорта № 57	388660,45	2208452,37	50° 32' 36,458"	40° 53' 49,950"
174198	33	Земли транспорта № 57	388586,37	2208465,60	50° 32' 34,064"	40° 53' 50,651"
174199	34	Земли транспорта № 57	388477,89	2208502,65	50° 32' 30,563"	40° 53' 52,576"

174200	35	Земли транспорта № 57	388342,95	2208558,21	50° 32' 26,210"	40° 53' 55,451"
174201	36	Земли транспорта № 57	387006,80	2209119,13	50° 31' 43,114"	40° 54' 24,462"
174202	37	Земли транспорта № 57	386845,41	2209201,15	50° 31' 37,911"	40° 54' 28,690"
174203	38	Земли транспорта № 57	386779,26	2209262,00	50° 31' 35,786"	40° 54' 31,805"
174204	39	Земли транспорта № 57	386715,62	2209325,65	50° 31' 33,743"	40° 54' 35,061"
174205	40	Земли транспорта № 57	386712,28	2209328,98	50° 31' 33,635"	40° 54' 35,232"
174206	41	Земли транспорта № 57	386710,47	2209330,79	50° 31' 33,577"	40° 54' 35,324"
174207	42	Земли транспорта № 57	386625,80	2209431,33	50° 31' 30,863"	40° 54' 40,461"
174208	43	Земли транспорта № 57	386549,07	2209494,83	50° 31' 28,395"	40° 54' 43,715"
174209	44	Земли транспорта № 57	386467,05	2209534,52	50° 31' 25,751"	40° 54' 45,762"
174210	45	Земли транспорта № 57	386440,83	2209545,01	50° 31' 24,905"	40° 54' 46,304"
174211	46	Земли транспорта № 57	386443,34	2209529,49	50° 31' 24,982"	40° 54' 45,515"
174212	47	Земли транспорта № 57	386498,43	2209500,18	50° 31' 26,758"	40° 54' 44,006"
174213	48	Земли транспорта № 57	386597,21	2209419,04	50° 31' 29,934"	40° 54' 39,849"
174214	49	Земли транспорта № 57	386716,74	2209291,02	50° 31' 33,770"	40° 54' 33,303"
174215	50	Земли транспорта № 57	386839,19	2209174,48	50° 31' 37,703"	40° 54' 27,339"
174216	51	Земли транспорта № 57	386898,38	2209151,78	50° 31' 39,613"	40° 54' 26,163"
174217	52	Земли транспорта № 57	386898,53	2209151,72	50° 31' 39,618"	40° 54' 26,159"
174218	53	Земли транспорта № 57	386997,74	2209101,30	50° 31' 42,816"	40° 54' 23,561"
174219	54	Земли транспорта № 57	386999,06	2209100,68	50° 31' 42,859"	40° 54' 23,529"
174220	55	Земли транспорта № 57	387639,36	2208831,89	50° 32' 3,511"	40° 54' 9,629"
174221	56	Земли транспорта № 57	388363,53	2208528,11	50° 32' 26,868"	40° 53' 53,915"
174222	57	Земли транспорта № 57	388470,28	2208484,15	50° 32' 30,311"	40° 53' 51,640"
174223	58	Земли транспорта № 57	388471,24	2208483,78	50° 32' 30,342"	40° 53' 51,621"
174224	59	Земли транспорта № 57	388579,91	2208446,68	50° 32' 33,850"	40° 53' 49,693"
174225	60	Земли транспорта № 57	388582,85	2208445,91	50° 32' 33,945"	40° 53' 49,653"
174226	61	Земли транспорта № 57	388656,96	2208432,68	50° 32' 36,339"	40° 53' 48,951"
174227	62	Земли транспорта № 57	388660,45	2208432,37	50° 32' 36,452"	40° 53' 48,934"
174228	63	Земли транспорта № 57	388661,96	2208432,43	50° 32' 36,501"	40° 53' 48,936"
174229	64	Земли транспорта № 57	388802,19	2208443,01	50° 32' 41,042"	40° 53' 49,418"
174230	65	Земли транспорта № 57	388804,16	2208443,26	50° 32' 41,105"	40° 53' 49,429"
174231	66	Земли транспорта № 57	388805,38	2208443,52	50° 32' 41,145"	40° 53' 49,442"
174232	67	Земли транспорта № 57	389527,67	2208618,14	50° 33' 4,563"	40° 53' 58,021"
174233	68	Земли транспорта № 57	390580,07	2208869,34	50° 33' 38,683"	40° 54' 10,362"
174234	69	Земли транспорта № 57	390732,11	2208895,55	50° 33' 43,610"	40° 54' 11,633"
174235	70	Земли транспорта № 57	390873,89	2208908,44	50° 33' 48,201"	40° 54' 12,232"
174236	71	Земли транспорта № 57	391049,70	2208872,24	50° 33' 53,881"	40° 54' 10,323"
174237	72	Земли транспорта № 57	393339,82	2208097,41	50° 35' 7,792"	40° 53' 30,028"
174238	73	Земли транспорта № 57	393340,37	2208097,23	50° 35' 7,809"	40° 53' 30,019"
174239	74	Земли транспорта № 57	393573,01	2208025,85	50° 35' 15,319"	40° 53' 26,296"
174240	75	Земли транспорта № 57	393560,99	2207975,30	50° 35' 14,917"	40° 53' 23,731"

174241	76	Земли транспорта № 57	393728,28	2207994,00	50° 35' 20,336"	40° 53' 24,614"
174242	77	Земли транспорта № 57	394525,13	2208099,39	50° 35' 46,149"	40° 53' 29,648"
174243	78	Земли транспорта № 57	394766,74	2208140,26	50° 35' 53,978"	40° 53' 31,628"
174244	79	Земли транспорта № 57	395368,36	2208234,66	50° 36' 13,471"	40° 53' 36,184"
174245	80	Земли транспорта № 57	395368,81	2208234,66	50° 36' 13,485"	40° 53' 36,184"
174246	81	Земли транспорта № 57	395568,66	2208233,69	50° 36' 19,952"	40° 53' 36,054"
174247	82	Земли транспорта № 57	395630,81	2208225,47	50° 36' 21,961"	40° 53' 35,610"
174248	83	Земли транспорта № 57	395717,61	2208213,98	50° 36' 24,767"	40° 53' 34,991"
174249	84	Земли транспорта № 57	395818,90	2208160,80	50° 36' 28,031"	40° 53' 32,246"
174250	85	Земли транспорта № 57	395929,42	2208055,42	50° 36' 31,580"	40° 53' 26,842"
174251	86	Земли транспорта № 57	396012,66	2207943,56	50° 36' 34,245"	40° 53' 21,120"
174252	87	Земли транспорта № 57	396207,86	2207640,22	50° 36' 40,483"	40° 53' 5,613"
174253	88	Земли транспорта № 57	396371,00	2207361,30	50° 36' 45,689"	40° 52' 51,361"
174254	89	Земли транспорта № 57	396743,55	2206465,61	50° 36' 57,506"	40° 52' 5,651"
174255	90	Земли транспорта № 57	396744,04	2206464,51	50° 36' 57,522"	40° 52' 5,595"
174256	91	Земли транспорта № 57	396799,60	2206350,74	50° 36' 59,289"	40° 51' 59,785"
174257	92	Земли транспорта № 57	396800,25	2206349,52	50° 36' 59,310"	40° 51' 59,722"
174258	93	Земли транспорта № 57	396802,05	2206346,90	50° 36' 59,368"	40° 51' 59,589"
174259	94	Земли транспорта № 57	396905,34	2206219,78	50° 37' 2,676"	40° 51' 53,079"
174260	95	Земли транспорта № 57	396907,91	2206217,19	50° 37' 2,758"	40° 51' 52,947"
174261	96	Земли транспорта № 57	396909,60	2206215,92	50° 37' 2,812"	40° 51' 52,881"
174262	97	Земли транспорта № 57	397055,12	2206118,03	50° 37' 7,495"	40° 51' 47,840"
174263	98	Земли транспорта № 57	397056,28	2206117,30	50° 37' 7,532"	40° 51' 47,802"
174264	99	Земли транспорта № 57	397059,44	2206115,83	50° 37' 7,634"	40° 51' 47,726"
174265	100	Земли транспорта № 57	397060,47	2206115,48	50° 37' 7,668"	40° 51' 47,708"
174266	101	Земли транспорта № 57	397208,64	2206070,50	50° 37' 12,450"	40° 51' 45,357"
174267	102	Земли транспорта № 57	397211,18	2206069,91	50° 37' 12,532"	40° 51' 45,326"
174268	103	Земли транспорта № 57	398351,73	2205892,61	50° 37' 49,392"	40° 51' 35,819"
174269	104	Земли транспорта № 57	398353,18	2205892,44	50° 37' 49,439"	40° 51' 35,810"
174270	105	Земли транспорта № 57	398612,47	2205871,27	50° 37' 57,823"	40° 51' 34,622"
174271	106	Земли транспорта № 57	398614,17	2205871,20	50° 37' 57,878"	40° 51' 34,618"
174272	107	Земли транспорта № 57	398760,05	2205872,24	50° 38' 2,599"	40° 51' 34,608"
174273	108	Земли транспорта № 57	399131,89	2205859,14	50° 38' 14,628"	40° 51' 33,783"
174274	109	Земли транспорта № 57	399124,08	2205888,93	50° 38' 14,384"	40° 51' 35,302"
174275	110	Земли транспорта № 57	401280,08	2206073,59	50° 39' 24,201"	40° 51' 43,779"
174276	111	Земли транспорта № 57	401279,36	2206057,82	50° 39' 24,174"	40° 51' 42,976"
174277	112	Земли транспорта № 57	401419,47	2206013,34	50° 39' 28,695"	40° 51' 40,652"
174278	113	Земли транспорта № 57	401487,69	2205991,73	50° 39' 30,897"	40° 51' 39,523"
174279	114	Земли транспорта № 57	401589,93	2205938,06	50° 39' 34,191"	40° 51' 36,746"
174280	115	Земли транспорта № 57	402007,12	2205578,59	50° 39' 47,593"	40° 51' 18,267"
174281	116	Земли транспорта № 57	402102,76	2205446,76	50° 39' 50,651"	40° 51' 11,513"

174282	117	Земли транспорта № 57	402141,33	2205372,20	50° 39' 51,879"	40° 51' 7,700"
174283	118	Земли транспорта № 57	402190,28	2205251,12	50° 39' 53,429"	40° 51' 1,514"
174284	119	Земли транспорта № 57	402226,96	2204960,23	50° 39' 54,536"	40° 50' 46,688"
174285	120	Земли транспорта № 57	402266,63	2204576,81	50° 39' 55,712"	40° 50' 27,149"
174286	121	Земли транспорта № 57	402266,82	2204575,44	50° 39' 55,718"	40° 50' 27,079"
174287	122	Земли транспорта № 57	402287,99	2204453,71	50° 39' 56,369"	40° 50' 20,872"
174288	123	Земли транспорта № 57	402288,90	2204450,32	50° 39' 56,397"	40° 50' 20,699"
174289	124	Земли транспорта № 57	402289,34	2204449,20	50° 39' 56,411"	40° 50' 20,642"
174290	125	Земли транспорта № 57	402350,20	2204308,97	50° 39' 58,341"	40° 50' 13,475"
174291	126	Земли транспорта № 57	402351,22	2204306,93	50° 39' 58,374"	40° 50' 13,371"
174292	127	Земли транспорта № 57	402352,40	2204305,12	50° 39' 58,411"	40° 50' 13,278"
174293	128	Земли транспорта № 57	402431,78	2204196,64	50° 40' 0,949"	40° 50' 7,719"
174294	129	Земли транспорта № 57	402432,60	2204195,59	50° 40' 0,975"	40° 50' 7,666"
174295	130	Земли транспорта № 57	402432,90	2204195,24	50° 40' 0,985"	40° 50' 7,648"
174296	131	Земли транспорта № 57	402491,11	2204129,09	50° 40' 2,850"	40° 50' 4,254"
174297	132	Земли транспорта № 57	402493,27	2204126,98	50° 40' 2,919"	40° 50' 4,145"
174298	133	Земли транспорта № 57	402494,82	2204125,80	50° 40' 2,969"	40° 50' 4,085"
174299	134	Земли транспорта № 57	402637,70	2204027,91	50° 40' 7,565"	40° 49' 59,036"
174300	135	Земли транспорта № 57	402639,00	2204027,09	50° 40' 7,607"	40° 49' 58,994"
174301	136	Земли транспорта № 57	402639,88	2204026,61	50° 40' 7,635"	40° 49' 58,969"
174302	137	Земли транспорта № 57	403388,11	2203643,24	50° 40' 31,738"	40° 49' 39,112"
174303	138	Земли транспорта № 57	403588,65	2203524,50	50° 40' 38,193"	40° 49' 32,974"
174304	139	Земли транспорта № 57	403782,79	2203409,06	50° 40' 44,442"	40° 49' 27,007"
174305	140	Земли транспорта № 57	404085,53	2203140,21	50° 40' 54,161"	40° 49' 13,177"
174306	141	Земли транспорта № 57	404100,81	2203126,63	50° 40' 54,651"	40° 49' 12,478"
174307	142	Земли транспорта № 57	404514,30	2202759,42	50° 41' 7,925"	40° 48' 53,585"
174308	143	Земли транспорта № 57	406445,80	2201060,76	50° 42' 9,921"	40° 47' 26,142"
174309	144	Земли транспорта № 57	406446,15	2201060,46	50° 42' 9,932"	40° 47' 26,127"
174310	145	Земли транспорта № 57	406447,01	2201059,78	50° 42' 9,959"	40° 47' 26,092"
174311	146	Земли транспорта № 57	406605,76	2200940,71	50° 42' 15,060"	40° 47' 19,949"
174312	147	Земли транспорта № 57	406607,13	2200939,78	50° 42' 15,104"	40° 47' 19,901"
174313	148	Земли транспорта № 57	406720,90	2200868,34	50° 42' 18,764"	40° 47' 16,206"
174314	149	Земли транспорта № 57	406721,53	2200867,96	50° 42' 18,784"	40° 47' 16,186"
174315	150	Земли транспорта № 57	406723,13	2200867,13	50° 42' 18,836"	40° 47' 16,143"
174316	151	Земли транспорта № 57	408013,07	2200269,74	50° 43' 0,394"	40° 46' 45,077"
174317	152	Земли транспорта № 57	408106,29	2200210,18	50° 43' 3,392"	40° 46' 41,996"
174318	153	Земли транспорта № 57	408134,26	2200187,80	50° 43' 4,290"	40° 46' 40,842"
174319	154	Земли транспорта № 57	408145,71	2200204,26	50° 43' 4,666"	40° 46' 41,675"
174320	155	Земли транспорта № 57	408117,95	2200226,46	50° 43' 3,774"	40° 46' 42,820"
174321	156	Земли транспорта № 57	408022,70	2200287,32	50° 43' 0,711"	40° 46' 45,968"
174322	157	Земли транспорта № 57	406731,53	2200885,28	50° 42' 19,113"	40° 47' 17,064"

174323	158	Земли транспорта № 57	406617,76	2200956,71	50° 42' 15,453"	40° 47' 20,759"
174324	159	Земли транспорта № 57	406459,01	2201075,78	50° 42' 10,352"	40° 47' 26,901"
174325	160	Земли транспорта № 57	406351,99	2201169,89	50° 42' 6,918"	40° 47' 31,748"
174326	161	Земли транспорта № 57	404527,55	2202774,40	50° 41' 8,358"	40° 48' 54,343"
174327	162	Земли транспорта № 57	404103,28	2203151,20	50° 40' 54,738"	40° 49' 13,728"
174328	163	Земли транспорта № 57	403968,65	2203270,75	50° 40' 50,416"	40° 49' 19,879"
174329	164	Земли транспорта № 57	403794,65	2203425,28	50° 40' 44,830"	40° 49' 27,828"
174330	165	Земли транспорта № 57	403598,86	2203541,70	50° 40' 38,528"	40° 49' 33,845"
174331	166	Земли транспорта № 57	403397,77	2203660,76	50° 40' 32,055"	40° 49' 39,999"
174332	167	Земли транспорта № 57	402649,00	2204044,41	50° 40' 7,935"	40° 49' 59,871"
174333	168	Земли транспорта № 57	402506,13	2204142,30	50° 40' 3,340"	40° 50' 4,920"
174334	169	Земли транспорта № 57	402447,92	2204208,45	50° 40' 1,475"	40° 50' 8,314"
174335	170	Земли транспорта № 57	402368,54	2204316,93	50° 39' 58,937"	40° 50' 13,872"
174336	171	Земли транспорта № 57	402307,69	2204457,16	50° 39' 57,007"	40° 50' 21,039"
174337	172	Земли транспорта № 57	402298,37	2204510,76	50° 39' 56,721"	40° 50' 23,772"
174338	173	Земли транспорта № 57	402286,52	2204578,87	50° 39' 56,356"	40° 50' 27,245"
174339	174	Земли транспорта № 57	402256,03	2204873,66	50° 39' 55,452"	40° 50' 42,268"
174340	175	Земли транспорта № 57	402246,83	2204962,51	50° 39' 55,179"	40° 50' 46,796"
174341	176	Земли транспорта № 57	402209,79	2205256,20	50° 39' 54,062"	40° 51' 1,765"
174342	177	Земли транспорта № 57	402159,52	2205380,56	50° 39' 52,470"	40° 51' 8,118"
174343	178	Земли транспорта № 57	402119,83	2205457,29	50° 39' 51,207"	40° 51' 12,042"
174344	179	Земли транспорта № 57	402021,94	2205592,22	50° 39' 48,076"	40° 51' 18,954"
174345	180	Земли транспорта № 57	401601,25	2205954,70	50° 39' 34,562"	40° 51' 37,589"
174346	181	Земли транспорта № 57	401495,42	2206010,27	50° 39' 31,152"	40° 51' 40,463"
174347	182	Земли транспорта № 57	401336,67	2206060,54	50° 39' 26,029"	40° 51' 43,090"
174348	183	Земли транспорта № 57	401280,08	2206073,59	50° 39' 24,201"	40° 51' 43,779"
174349		**Земли транспорта № 57 Количество**		183		183
174350	1	Земли транспорта № 6	485945,04	2224477,09	51° 25' 7,791"	41° 6' 59,182"
174351	2	Земли транспорта № 6	485941,04	2224473,00	51° 25' 7,661"	41° 6' 58,972"
174352	3	Земли транспорта № 6	485898,64	2224445,16	51° 25' 6,285"	41° 6' 57,542"
174353	4	Земли транспорта № 6	485817,24	2224391,71	51° 25' 3,642"	41° 6' 54,797"
174354	5	Земли транспорта № 6	485773,40	2224366,55	51° 25' 2,219"	41° 6' 53,507"
174355	6	Земли транспорта № 6	485726,66	2224341,39	51° 25' 0,703"	41° 6' 52,217"
174356	7	Земли транспорта № 6	485638,59	2224293,99	51° 24' 57,846"	41° 6' 49,787"
174357	8	Земли транспорта № 6	485609,95	2224278,57	51° 24' 56,916"	41° 6' 48,997"
174358	9	Земли транспорта № 6	485550,85	2224246,76	51° 24' 54,999"	41° 6' 47,366"
174359	10	Земли транспорта № 6	485471,37	2224203,97	51° 24' 52,420"	41° 6' 45,173"
174360	11	Земли транспорта № 6	485453,10	2224194,06	51° 24' 51,827"	41° 6' 44,665"
174361	12	Земли транспорта № 6	485375,90	2224132,18	51° 24' 49,319"	41° 6' 41,483"
174362	13	Земли транспорта № 6	485362,11	2224124,11	51° 24' 48,872"	41° 6' 41,069"
174363	14	Земли транспорта № 6	485292,27	2224110,57	51° 24' 46,610"	41° 6' 40,387"

174364	15	Земли транспорта № 6	485276,55	2224107,52	51° 24' 46,101"	41° 6' 40,233"
174365	16	Земли транспорта № 6	485251,34	2224102,47	51° 24' 45,284"	41° 6' 39,978"
174366	17	Земли транспорта № 6	485236,21	2224095,90	51° 24' 44,794"	41° 6' 39,643"
174367	18	Земли транспорта № 6	485228,07	2224086,93	51° 24' 44,529"	41° 6' 39,181"
174368	19	Земли транспорта № 6	485223,51	2224071,78	51° 24' 44,379"	41° 6' 38,398"
174369	20	Земли транспорта № 6	485221,95	2224051,73	51° 24' 44,325"	41° 6' 37,361"
174370	21	Земли транспорта № 6	485220,94	2224048,72	51° 24' 44,292"	41° 6' 37,205"
174371	22	Земли транспорта № 6	485220,53	2224045,83	51° 24' 44,278"	41° 6' 37,056"
174372	23	Земли транспорта № 6	485220,94	2224042,11	51° 24' 44,291"	41° 6' 36,863"
174373	24	Земли транспорта № 6	485221,98	2224039,17	51° 24' 44,324"	41° 6' 36,711"
174374	25	Земли транспорта № 6	485219,90	2224024,46	51° 24' 44,254"	41° 6' 35,950"
174375	26	Земли транспорта № 6	485212,73	2224020,66	51° 24' 44,021"	41° 6' 35,756"
174376	27	Земли транспорта № 6	485152,14	2224003,90	51° 24' 42,058"	41° 6' 34,904"
174377	28	Земли транспорта № 6	485107,13	2223991,46	51° 24' 40,600"	41° 6' 34,273"
174378	29	Земли транспорта № 6	485071,22	2223989,15	51° 24' 39,437"	41° 6' 34,163"
174379	30	Земли транспорта № 6	485027,74	2223978,43	51° 24' 38,029"	41° 6' 33,619"
174380	31	Земли транспорта № 6	485019,77	2223976,47	51° 24' 37,771"	41° 6' 33,520"
174381	32	Земли транспорта № 6	485006,53	2223969,73	51° 24' 37,341"	41° 6' 33,175"
174382	33	Земли транспорта № 6	484984,43	2223963,40	51° 24' 36,625"	41° 6' 32,853"
174383	34	Земли транспорта № 6	484960,50	2223958,80	51° 24' 35,850"	41° 6' 32,622"
174384	35	Земли транспорта № 6	484846,18	2223936,82	51° 24' 32,147"	41° 6' 31,515"
174385	36	Земли транспорта № 6	484793,81	2223926,05	51° 24' 30,451"	41° 6' 30,971"
174386	37	Земли транспорта № 6	484764,38	2223920,00	51° 24' 29,498"	41° 6' 30,666"
174387	38	Земли транспорта № 6	484703,49	2223907,48	51° 24' 27,526"	41° 6' 30,034"
174388	39	Земли транспорта № 6	484645,49	2223896,52	51° 24' 25,647"	41° 6' 29,483"
174389	40	Земли транспорта № 6	484595,33	2223881,50	51° 24' 24,022"	41° 6' 28,719"
174390	41	Земли транспорта № 6	484565,86	2223868,93	51° 24' 23,066"	41° 6' 28,076"
174391	42	Земли транспорта № 6	484486,27	2223834,98	51° 24' 20,485"	41° 6' 26,341"
174392	43	Земли транспорта № 6	484467,48	2223825,96	51° 24' 19,876"	41° 6' 25,879"
174393	44	Земли транспорта № 6	484371,20	2223779,73	51° 24' 16,753"	41° 6' 23,513"
174394	45	Земли транспорта № 6	484294,94	2223747,56	51° 24' 14,280"	41° 6' 21,869"
174395	46	Земли транспорта № 6	484223,14	2223717,26	51° 24' 11,951"	41° 6' 20,321"
174396	47	Земли транспорта № 6	484188,93	2223704,76	51° 24' 10,842"	41° 6' 19,684"
174397	48	Земли транспорта № 6	484122,55	2223689,02	51° 24' 8,692"	41° 6' 18,887"
174398	49	Земли транспорта № 6	484107,38	2223685,99	51° 24' 8,201"	41° 6' 18,734"
174399	50	Земли транспорта № 6	484009,07	2223666,38	51° 24' 5,016"	41° 6' 17,746"
174400	51	Земли транспорта № 6	483991,41	2223662,86	51° 24' 4,444"	41° 6' 17,569"
174401	52	Земли транспорта № 6	483911,14	2223644,51	51° 24' 1,844"	41° 6' 16,641"
174402	53	Земли транспорта № 6	483888,61	2223639,36	51° 24' 1,114"	41° 6' 16,381"
174403	54	Земли транспорта № 6	483850,67	2223621,60	51° 23' 59,884"	41° 6' 15,472"
174404	55	Земли транспорта № 6	483833,16	2223609,80	51° 23' 59,315"	41° 6' 14,866"

174405	56	Земли транспорта № 6	483791,35	2223570,17	51° 23' 57,956"	41° 6' 12,828"
174406	57	Земли транспорта № 6	483763,34	2223538,89	51° 23' 57,044"	41° 6' 11,217"
174407	58	Земли транспорта № 6	483718,32	2223483,37	51° 23' 55,578"	41° 6' 8,357"
174408	59	Земли транспорта № 6	483690,37	2223444,88	51° 23' 54,667"	41° 6' 6,374"
174409	60	Земли транспорта № 6	483637,00	2223371,40	51° 23' 52,928"	41° 6' 2,587"
174410	61	Земли транспорта № 6	483585,42	2223300,37	51° 23' 51,247"	41° 5' 58,927"
174411	62	Земли транспорта № 6	483566,29	2223274,03	51° 23' 50,624"	41° 5' 57,570"
174412	63	Земли транспорта № 6	483534,60	2223223,40	51° 23' 49,590"	41° 5' 54,960"
174413	64	Земли транспорта № 6	483453,57	2223081,97	51° 23' 46,944"	41° 5' 47,667"
174414	65	Земли транспорта № 6	483431,48	2223051,04	51° 23' 46,224"	41° 5' 46,073"
174415	66	Земли транспорта № 6	483365,92	2222987,53	51° 23' 44,091"	41° 5' 42,806"
174416	67	Земли транспорта № 6	483322,46	2222952,16	51° 23' 42,679"	41° 5' 40,988"
174417	68	Земли транспорта № 6	483287,22	2222930,27	51° 23' 41,535"	41° 5' 39,866"
174418	69	Земли транспорта № 6	483254,52	2222913,28	51° 23' 40,474"	41° 5' 38,996"
174419	70	Земли транспорта № 6	483165,14	2222866,84	51° 23' 37,574"	41° 5' 36,619"
174420	71	Земли транспорта № 6	483076,38	2222820,72	51° 23' 34,694"	41° 5' 34,258"
174421	72	Земли транспорта № 6	483005,15	2222783,71	51° 23' 32,383"	41° 5' 32,363"
174422	73	Земли транспорта № 6	482996,55	2222778,25	51° 23' 32,104"	41° 5' 32,083"
174423	74	Земли транспорта № 6	482954,74	2222751,66	51° 23' 30,747"	41° 5' 30,719"
174424	75	Земли транспорта № 6	482943,71	2222748,50	51° 23' 30,389"	41° 5' 30,559"
174425	76	Земли транспорта № 6	482939,41	2222749,47	51° 23' 30,250"	41° 5' 30,610"
174426	77	Земли транспорта № 6	482913,52	2222766,06	51° 23' 29,415"	41° 5' 31,476"
174427	78	Земли транспорта № 6	482830,66	2222824,91	51° 23' 26,744"	41° 5' 34,542"
174428	79	Земли транспорта № 6	482810,90	2222846,41	51° 23' 26,109"	41° 5' 35,659"
174429	80	Земли транспорта № 6	482786,21	2222856,11	51° 23' 25,311"	41° 5' 36,168"
174430	81	Земли транспорта № 6	482683,39	2222821,27	51° 23' 21,978"	41° 5' 34,394"
174431	82	Земли транспорта № 6	481062,85	2222050,55	51° 22' 29,409"	41° 4' 54,994"
174432	83	Земли транспорта № 6	480450,48	2221683,06	51° 22' 9,529"	41° 4' 36,171"
174433	84	Земли транспорта № 6	480007,56	2221304,32	51° 21' 55,129"	41° 4' 16,722"
174434	85	Земли транспорта № 6	479303,06	2220499,28	51° 21' 32,186"	41° 3' 35,321"
174435	86	Земли транспорта № 6	478550,23	2219652,62	51° 21' 7,666"	41° 2' 51,795"
174436	87	Земли транспорта № 6	478524,83	2219614,52	51° 21' 6,837"	41° 2' 49,834"
174437	88	Земли транспорта № 6	478515,66	2219576,42	51° 21' 6,533"	41° 2' 47,868"
174438	89	Земли транспорта № 6	478515,66	2219480,46	51° 21' 6,514"	41° 2' 42,910"
174439	90	Земли транспорта № 6	478550,23	2219206,70	51° 21' 7,580"	41° 2' 28,753"
174440	91	Земли транспорта № 6	478547,41	2219159,43	51° 21' 7,479"	41° 2' 26,311"
174441	92	Земли транспорта № 6	478534,71	2219118,51	51° 21' 7,061"	41° 2' 24,201"
174442	93	Земли транспорта № 6	478513,54	2219086,76	51° 21' 6,369"	41° 2' 22,567"
174443	94	Земли транспорта № 6	478115,61	2218804,54	51° 20' 53,438"	41° 2' 8,109"
174444	95	Земли транспорта № 6	477836,92	2218604,86	51° 20' 44,381"	41° 1' 57,880"
174445	96	Земли транспорта № 6	477724,07	2218536,23	51° 20' 40,716"	41° 1' 54,370"

174446	97	Земли транспорта № 6	477716,27	2218531,49	51° 20' 40,463"	41° 1'.54,128"
174447	98	Земли транспорта № 6	477688,04	2218521,61	51° 20' 39,547"	41° 1' 53,626"
174448	99	Земли транспорта № 6	477298,74	2218474,60	51° 20' 26,941"	41° 1' 51,322"
174449	100	Земли транспорта № 6	477101,33	2218444,78	51° 20' 20,548"	41° 1' 49,844"
174450	101	Земли транспорта № 6	477105,05	2218438,73	51° 20' 20,667"	41° 1' 49,530"
174451	102	Земли транспорта № 6	477104,77	2218438,55	51° 20' 20,658"	41° 1' 49,521"
174452	103	Земли транспорта № 6	477103,49	2218438,07	51° 20' 20,617"	41° 1' 49,497"
174453	104	Земли транспорта № 6	477056,18	2218420,17	51° 20' 19,082"	41° 1' 48,587"
174454	105	Земли транспорта № 6	477032,79	2218411,32	51° 20' 18,324"	41° 1' 48,138"
174455	106	Земли транспорта № 6	477006,02	2218392,31	51° 20' 17,454"	41° 1' 47,164"
174456	107	Земли транспорта № 6	476965,10	2218363,25	51° 20' 16,124"	41° 1' 45,676"
174457	108	Земли транспорта № 6	476924,55	2218336,82	51° 20' 14,806"	41° 1' 44,324"
174458	109	Земли транспорта № 6	476879,29	2218307,31	51° 20' 13,336"	41° 1' 42,814"
174459	110	Земли транспорта № 6	476840,24	2218280,60	51° 20' 12,067"	41° 1' 41,446"
174460	111	Земли транспорта № 6	476758,51	2218224,70	51° 20' 9,411"	41° 1' 38,585"
174461	112	Земли транспорта № 6	476648,73	2218149,62	51° 20' 5,844"	41° 1' 34,742"
174462	113	Земли транспорта № 6	476654,39	2218140,75	51° 20' 6,025"	41° 1' 34,282"
174463	114	Земли транспорта № 6	477061,27	2218418,50	51° 20' 19,247"	41° 1' 48,500"
174464	115	Земли транспорта № 6	477370,88	2218471,64	51° 20' 29,275"	41° 1' 51,146"
174465	116	Земли транспорта № 6	477376,03	2218472,06	51° 20' 29,442"	41° 1' 51,166"
174466	117	Земли транспорта № 6	477533,47	2218484,84	51° 20' 34,539"	41° 1' 51,776"
174467	118	Земли транспорта № 6	477735,11	2218501,22	51° 20' 41,066"	41° 1' 52,558"
174468	119	Земли транспорта № 6	478017,66	2218707,59	51° 20' 50,250"	41° 2' 3,131"
174469	120	Земли транспорта № 6	478297,25	2218911,80	51° 20' 59,337"	41° 2' 13,594"
174470	121	Земли транспорта № 6	478308,44	2218919,98	51° 20' 59,700"	41° 2' 14,013"
174471	122	Земли транспорта № 6	478531,80	2219083,11	51° 21' 6,959"	41° 2' 22,373"
174472	123	Земли транспорта № 6	478566,14	2219173,30	51° 21' 8,088"	41° 2' 27,022"
174473	124	Земли транспорта № 6	478578,72	2219206,30	51° 21' 8,502"	41° 2' 28,724"
174474	125	Земли транспорта № 6	478559,44	2219581,73	51° 21' 7,950"	41° 2' 48,129"
174475	126	Земли транспорта № 6	478569,49	2219597,41	51° 21' 8,279"	41° 2' 48,936"
174476	127	Земли транспорта № 6	478598,60	2219642,83	51° 21' 9,229"	41° 2' 51,274"
174477	128	Земли транспорта № 6	478653,89	2219729,09	51° 21' 11,035"	41° 2' 55,715"
174478	129	Земли транспорта № 6	479440,22	2220619,69	51° 21' 36,646"	41° 3' 41,503"
174479	130	Земли транспорта № 6	479860,84	2221095,96	51° 21' 50,344"	41° 4' 5,995"
174480	131	Земли транспорта № 6	479880,32	2221118,01	51° 21' 50,978"	41° 4' 7,129"
174481	132	Земли транспорта № 6	479979,38	2221218,46	51° 21' 54,202"	41° 4' 12,292"
174482	133	Земли транспорта № 6	480056,14	2221296,30	51° 21' 56,700"	41° 4' 16,293"
174483	134	Земли транспорта № 6	480189,00	2221431,02	51° 22' 1,023"	41° 4' 23,218"
174484	135	Земли транспорта № 6	480489,18	2221669,02	51° 22' 10,779"	41° 4' 35,434"
174485	136	Земли транспорта № 6	480563,02	2221727,56	51° 22' 13,178"	41° 4' 38,439"
174486	137	Земли транспорта № 6	480852,68	2221891,71	51° 22' 22,580"	41° 4' 46,843"

174487	138	Земли транспорта № 6	481091,81	2222027,23	51° 22' 30,342"	41° 4' 53,781"
174488	139	Земли транспорта № 6	481150,80	2222060,67	51° 22' 32,256"	41° 4' 55,493"
174489	140	Земли транспорта № 6	481567,40	2222257,03	51° 22' 45,771"	41° 5' 5,528"
174490	141	Земли транспорта № 6	481954,64	2222436,34	51° 22' 58,332"	41° 5' 14,691"
174491	142	Земли транспорта № 6	481986,58	2222451,12	51° 22' 59,368"	41° 5' 15,446"
174492	143	Земли транспорта № 6	482321,12	2222606,04	51° 23' 10,219"	41° 5' 23,364"
174493	144	Земли транспорта № 6	482609,13	2222739,40	51° 23' 19,562"	41° 5' 30,181"
174494	145	Земли транспорта № 6	482618,69	2222743,83	51° 23' 19,872"	41° 5' 30,407"
174495	146	Земли транспорта № 6	482765,43	2222811,77	51° 23' 24,631"	41° 5' 33,881"
174496	147	Земли транспорта № 6	482807,03	2222831,04	51° 23' 25,981"	41° 5' 34,866"
174497	148	Земли транспорта № 6	482908,46	2222760,62	51° 23' 29,251"	41° 5' 31,195"
174498	149	Земли транспорта № 6	482903,17	2222749,88	51° 23' 29,078"	41° 5' 30,642"
174499	150	Земли транспорта № 6	482931,77	2222730,87	51° 23' 30,000"	41° 5' 29,651"
174500	151	Земли транспорта № 6	482946,83	2222728,29	51° 23' 30,487"	41° 5' 29,513"
174501	152	Земли транспорта № 6	482963,35	2222735,50	51° 23' 31,022"	41° 5' 29,881"
174502	153	Земли транспорта № 6	482995,38	2222756,72	51° 23' 32,062"	41° 5' 30,970"
174503	154	Земли транспорта № 6	483013,93	2222769,00	51° 23' 32,665"	41° 5' 31,600"
174504	155	Земли транспорта № 6	483083,90	2222805,61	51° 23' 34,935"	41° 5' 33,474"
174505	156	Земли транспорта № 6	483172,78	2222852,10	51° 23' 37,819"	41° 5' 35,854"
174506	157	Земли транспорта № 6	483261,89	2222898,74	51° 23' 40,710"	41° 5' 38,242"
174507	158	Земли транспорта № 6	483297,12	2222917,18	51° 23' 41,853"	41° 5' 39,186"
174508	159	Земли транспорта № 6	483332,39	2222939,79	51° 23' 42,998"	41° 5' 40,346"
174509	160	Земли транспорта № 6	483377,91	2222975,92	51° 23' 44,477"	41° 5' 42,202"
174510	161	Земли транспорта № 6	483445,13	2223040,37	51° 23' 46,663"	41° 5' 45,517"
174511	162	Земли транспорта № 6	483468,23	2223073,24	51° 23' 47,417"	41° 5' 47,211"
174512	163	Земли транспорта № 6	483483,76	2223099,80	51° 23' 47,924"	41° 5' 48,581"
174513	164	Земли транспорта № 6	483533,29	2223184,50	51° 23' 49,541"	41° 5' 52,948"
174514	165	Земли транспорта № 6	483549,56	2223212,31	51° 23' 50,072"	41° 5' 54,382"
174515	166	Земли транспорта № 6	483580,98	2223261,59	51° 23' 51,097"	41° 5' 56,923"
174516	167	Земли транспорта № 6	483650,20	2223356,67	51° 23' 53,353"	41° 6' 1,822"
174517	168	Земли транспорта № 6	483705,64	2223432,83	51° 23' 55,159"	41° 6' 5,746"
174518	169	Земли транспорта № 6	483735,46	2223473,79	51° 23' 56,131"	41° 6' 7,857"
174519	170	Земли транспорта № 6	483776,05	2223528,46	51° 23' 57,454"	41° 6' 10,674"
174520	171	Земли транспорта № 6	483802,72	2223559,21	51° 23' 58,322"	41° 6' 12,258"
174521	172	Земли транспорта № 6	483842,42	2223596,86	51° 23' 59,613"	41° 6' 14,194"
174522	173	Земли транспорта № 6	483858,67	2223607,44	51° 24' 0,140"	41° 6' 14,737"
174523	174	Земли транспорта № 6	483893,07	2223623,80	51° 24' 1,256"	41° 6' 15,574"
174524	175	Земли транспорта № 6	483995,69	2223647,71	51° 24' 4,580"	41° 6' 16,784"
174525	176	Земли транспорта № 6	484108,26	2223668,06	51° 24' 8,226"	41° 6' 17,807"
174526	177	Земли транспорта № 6	484126,55	2223671,37	51° 24' 8,818"	41° 6' 17,973"
174527	178	Земли транспорта № 6	484193,56	2223687,68	51° 24' 10,989"	41° 6' 18,799"

174528	179	Земли транспорта № 6	484237,14	2223702,44	51° 24' 12,402"	41° 6' 19,551"
174529	180	Земли транспорта № 6	484241,22	2223704,24	51° 24' 12,534"	41° 6' 19,643"
174530	181	Земли транспорта № 6	484302,40	2223731,26	51° 24' 14,518"	41° 6' 21,024"
174531	182	Земли транспорта № 6	484380,97	2223765,97	51° 24' 17,066"	41° 6' 22,799"
174532	183	Земли транспорта № 6	484470,95	2223808,80	51° 24' 19,985"	41° 6' 24,991"
174533	184	Земли транспорта № 6	484569,58	2223849,45	51° 24' 23,183"	41° 6' 27,068"
174534	185	Земли транспорта № 6	484594,10	2223859,55	51° 24' 23,978"	41° 6' 27,584"
174535	186	Земли транспорта № 6	484603,24	2223863,32	51° 24' 24,274"	41° 6' 27,776"
174536	187	Земли транспорта № 6	484649,58	2223877,36	51° 24' 25,776"	41° 6' 28,490"
174537	188	Земли транспорта № 6	484706,99	2223890,99	51° 24' 27,636"	41° 6' 29,180"
174538	189	Земли транспорта № 6	484764,62	2223903,81	51° 24' 29,503"	41° 6' 29,828"
174539	190	Земли транспорта № 6	484794,80	2223910,52	51° 24' 30,481"	41° 6' 30,167"
174540	191	Земли транспорта № 6	484825,70	2223917,39	51° 24' 31,481"	41° 6' 30,515"
174541	192	Земли транспорта № 6	484863,83	2223924,10	51° 24' 32,716"	41° 6' 30,852"
174542	193	Земли транспорта № 6	484962,55	2223941,46	51° 24' 35,913"	41° 6' 31,724"
174543	194	Земли транспорта № 6	484987,17	2223945,79	51° 24' 36,711"	41° 6' 31,941"
174544	195	Земли транспорта № 6	485031,70	2223957,71	51° 24' 38,154"	41° 6' 32,546"
174545	196	Земли транспорта № 6	485046,84	2223961,76	51° 24' 38,644"	41° 6' 32,752"
174546	197	Земли транспорта № 6	485118,19	2223979,92	51° 24' 40,956"	41° 6' 33,673"
174547	198	Земли транспорта № 6	485156,83	2223989,28	51° 24' 42,208"	41° 6' 34,147"
174548	199	Земли транспорта № 6	485216,90	2224003,83	51° 24' 44,154"	41° 6' 34,884"
174549	200	Земли транспорта № 6	485222,44	2224006,78	51° 24' 44,333"	41° 6' 35,035"
174550	201	Земли транспорта № 6	485233,08	2224015,16	51° 24' 44,679"	41° 6' 35,466"
174551	202	Земли транспорта № 6	485236,97	2224026,68	51° 24' 44,807"	41° 6' 36,061"
174552	203	Земли транспорта № 6	485241,40	2224067,20	51° 24' 44,957"	41° 6' 38,156"
174553	204	Земли транспорта № 6	485244,04	2224078,72	51° 24' 45,044"	41° 6' 38,752"
174554	205	Земли транспорта № 6	485246,39	2224082,81	51° 24' 45,121"	41° 6' 38,963"
174555	206	Земли транспорта № 6	485254,78	2224085,55	51° 24' 45,393"	41° 6' 39,102"
174556	207	Земли транспорта № 6	485281,32	2224091,61	51° 24' 46,252"	41° 6' 39,409"
174557	208	Земли транспорта № 6	485324,52	2224099,96	51° 24' 47,652"	41° 6' 39,829"
174558	209	Земли транспорта № 6	485367,78	2224108,32	51° 24' 49,053"	41° 6' 40,251"
174559	210	Земли транспорта № 6	485381,05	2224115,10	51° 24' 49,483"	41° 6' 40,598"
174560	211	Земли транспорта № 6	485389,44	2224119,39	51° 24' 49,755"	41° 6' 40,818"
174561	212	Земли транспорта № 6	485403,77	2224131,22	51° 24' 50,221"	41° 6' 41,426"
174562	213	Земли транспорта № 6	485462,23	2224179,49	51° 24' 52,121"	41° 6' 43,908"
174563	214	Земли транспорта № 6	485479,61	2224190,93	51° 24' 52,685"	41° 6' 44,496"
174564	215	Земли транспорта № 6	485555,77	2224231,74	51° 24' 55,156"	41° 6' 46,588"
174565	216	Земли транспорта № 6	485611,07	2224261,38	51° 24' 56,950"	41° 6' 48,107"
174566	217	Земли транспорта № 6	485644,70	2224279,41	51° 24' 58,041"	41° 6' 49,031"
174567	218	Земли транспорта № 6	485731,71	2224326,04	51° 25' 0,864"	41° 6' 51,421"
174568	219	Земли транспорта № 6	485774,99	2224349,24	51° 25' 2,268"	41° 6' 52,611"

174569	220	Земли транспорта № 6	485825,98	2224377,83	51° 25' 3,923"	41° 6' 54,077"
174570	221	Земли транспорта № 6	485912,19	2224433,98	51° 25' 6,721"	41° 6' 56,960"
174571	222	Земли транспорта № 6	485932,80	2224447,40	51° 25' 7,390"	41° 6' 57,649"
174572	223	Земли транспорта № 6	485979,56	2224477,85	51° 25' 8,908"	41° 6' 59,213"
174573	224	Земли транспорта № 6	485984,67	2224499,56	51° 25' 9,077"	41° 7' 0,335"
174574	225	Земли транспорта № 6	485985,23	2224503,48	51° 25' 9,096"	41° 7' 0,538"
174575	226	Земли транспорта № 6	485945,04	2224477,09	51° 25' 7,791"	41° 6' 59,182"
174576	227	Земли транспорта № 6	490506,25	2224484,46	51° 27' 35,377"	41° 6' 58,381"
174577	228	Земли транспорта № 6	490505,65	2224494,48	51° 27' 35,359"	41° 6' 58,900"
174578	229	Земли транспорта № 6	490475,68	2224489,95	51° 27' 34,388"	41° 6' 58,673"
174579	230	Земли транспорта № 6	490364,76	2225394,37	51° 27' 30,944"	41° 7' 45,546"
174580	231	Земли транспорта № 6	490244,94	2226431,94	51° 27' 27,225"	41° 8' 39,315"
174581	232	Земли транспорта № 6	490242,14	2226456,72	51° 27' 27,138"	41° 8' 40,599"
174582	233	Земли транспорта № 6	490231,99	2226454,52	51° 27' 26,810"	41° 8' 40,487"
174583	234	Земли транспорта № 6	490224,74	2226452,95	51° 27' 26,575"	41° 8' 40,408"
174584	235	Земли транспорта № 6	490222,49	2226452,46	51° 27' 26,502"	41° 8' 40,383"
174585	236	Земли транспорта № 6	490225,07	2226429,67	51° 27' 26,582"	41° 8' 39,202"
174586	237	Земли транспорта № 6	490344,91	2225392,00	51° 27' 30,301"	41° 7' 45,428"
174587	238	Земли транспорта № 6	490456,98	2224478,52	51° 27' 33,781"	41° 6' 58,086"
174588	239	Земли транспорта № 6	490457,10	2224477,30	51° 27' 33,785"	41° 6' 58,023"
174589	240	Земли транспорта № 6	490457,15	2224476,79	51° 27' 33,787"	41° 6' 57,997"
174590	241	Земли транспорта № 6	490465,85	2224407,63	51° 27' 34,057"	41° 6' 54,412"
174591	242	Земли транспорта № 6	490500,44	2224132,72	51° 27' 35,131"	41° 6' 40,164"
174592	243	Земли транспорта № 6	490512,72	2224035,13	51° 27' 35,512"	41° 6' 35,106"
174593	244	Земли транспорта № 6	490536,22	2223802,80	51° 27' 36,234"	41° 6' 23,066"
174594	245	Земли транспорта № 6	490539,78	2223701,28	51° 27' 36,333"	41° 6' 17,807"
174595	246	Земли транспорта № 6	490538,92	2223677,31	51° 27' 36,301"	41° 6' 16,566"
174596	247	Земли транспорта № 6	490531,62	2223553,28	51° 27' 36,044"	41° 6' 10,143"
174597	248	Земли транспорта № 6	490498,72	2223269,45	51° 27' 34,931"	41° 5' 55,452"
174598	249	Земли транспорта № 6	490478,70	2223128,61	51° 27' 34,259"	41° 5' 48,162"
174599	250	Земли транспорта № 6	490350,50	2222345,83	51° 27' 29,976"	41° 5' 7,654"
174600	251	Земли транспорта № 6	490198,28	2221412,93	51° 27' 24,884"	41° 4' 19,380"
174601	252	Земли транспорта № 6	490159,64	2221176,62	51° 27' 23,591"	41° 4' 7,152"
174602	253	Земли транспорта № 6	490153,91	2221144,54	51° 27' 23,399"	41° 4' 5,493"
174603	254	Земли транспорта № 6	490152,24	2221135,23	51° 27' 23,343"	41° 4' 5,011"
174604	255	Земли транспорта № 6	490146,19	2221136,53	51° 27' 23,148"	41° 4' 5,080"
174605	256	Земли транспорта № 6	490135,03	2221140,98	51° 27' 22,788"	41° 4' 5,314"
174606	257	Земли транспорта № 6	490129,51	2221146,02	51° 27' 22,610"	41° 4' 5,577"
174607	258	Земли транспорта № 6	490116,32	2221165,65	51° 27' 22,187"	41° 4' 6,597"
174608	259	Земли транспорта № 6	490100,74	2221188,82	51° 27' 21,687"	41° 4' 7,801"
174609	260	Земли транспорта № 6	489918,96	2221459,19	51° 27' 15,854"	41° 4' 21,857"

174610	261	Земли транспорта № 6	489459,06	2222137,38	51° 27' 1,095"	41° 4' 57,110"
174611	262	Земли транспорта № 6	489458,11	2222138,79	51° 27' 1,065"	41° 4' 57,183"
174612	263	Земли транспорта № 6	489217,65	2222493,38	51° 26' 53,347"	41° 5' 15,613"
174613	264	Земли транспорта № 6	489159,18	2222579,60	51° 26' 51,470"	41° 5' 20,094"
174614	265	Земли транспорта № 6	489122,76	2222633,32	51° 26' 50,301"	41° 5' 22,886"
174615	266	Земли транспорта № 6	489121,73	2222634,83	51° 26' 50,268"	41° 5' 22,964"
174616	267	Земли транспорта № 6	489058,18	2222728,54	51° 26' 48,228"	41° 5' 27,834"
174617	268	Земли транспорта № 6	488628,77	2223363,13	51° 26' 34,442"	41° 6' 0,810"
174618	269	Земли транспорта № 6	488628,44	2223363,62	51° 26' 34,432"	41° 6' 0,836"
174619	270	Земли транспорта № 6	488609,23	2223389,03	51° 26' 33,815"	41° 6' 2,156"
174620	271	Земли транспорта № 6	488923,03	2223651,12	51° 26' 44,012"	41° 6' 15,642"
174621	272	Земли транспорта № 6	489077,54	2223794,00	51° 26' 49,035"	41° 6' 22,999"
174622	273	Земли транспорта № 6	489124,11	2223851,15	51° 26' 50,552"	41° 6' 25,946"
174623	274	Земли транспорта № 6	489132,53	2223864,63	51° 26' 50,826"	41° 6' 26,642"
174624	275	Земли транспорта № 6	489145,28	2223885,01	51° 26' 51,242"	41° 6' 27,694"
174625	276	Земли транспорта № 6	489151,63	2223949,57	51° 26' 51,458"	41° 6' 31,035"
174626	277	Земли транспорта № 6	489122,17	2224171,72	51° 26' 50,542"	41° 6' 42,546"
174627	278	Земли транспорта № 6	489121,77	2224193,32	51° 26' 50,532"	41° 6' 43,665"
174628	279	Земли транспорта № 6	489126,88	2224221,81	51° 26' 50,702"	41° 6' 45,139"
174629	280	Земли транспорта № 6	489144,52	2224248,15	51° 26' 51,278"	41° 6' 46,498"
174630	281	Земли транспорта № 6	489171,39	2224283,85	51° 26' 52,153"	41° 6' 48,340"
174631	282	Земли транспорта № 6	489209,96	2224326,02	51° 26' 53,408"	41° 6' 50,513"
174632	283	Земли транспорта № 6	489277,96	2224396,69	51° 26' 55,619"	41° 6' 54,155"
174633	284	Земли транспорта № 6	489310,86	2224416,81	51° 26' 56,687"	41° 6' 55,188"
174634	285	Земли транспорта № 6	489357,19	2224441,19	51° 26' 58,190"	41° 6' 56,439"
174635	286	Земли транспорта № 6	489357,78	2224441,50	51° 26' 58,209"	41° 6' 56,455"
174636	287	Земли транспорта № 6	489424,19	2224469,46	51° 27' 0,363"	41° 6' 57,885"
174637	288	Земли транспорта № 6	489464,30	2224490,18	51° 27' 1,664"	41° 6' 58,948"
174638	289	Земли транспорта № 6	489504,60	2224516,76	51° 27' 2,972"	41° 7' 0,314"
174639	290	Земли транспорта № 6	489529,14	2224540,63	51° 27' 3,770"	41° 7' 1,544"
174640	291	Земли транспорта № 6	489545,85	2224562,93	51° 27' 4,314"	41° 7' 2,694"
174641	292	Земли транспорта № 6	489532,25	2224577,37	51° 27' 3,877"	41° 7' 3,445"
174642	293	Земли транспорта № 6	489513,79	2224551,46	51° 27' 3,275"	41° 7' 2,108"
174643	294	Земли транспорта № 6	489487,94	2224529,25	51° 27' 2,435"	41° 7' 0,965"
174644	295	Земли транспорта № 6	489454,42	2224508,29	51° 27' 1,347"	41° 6' 59,888"
174645	296	Земли транспорта № 6	489412,53	2224491,52	51° 26' 59,989"	41° 6' 59,031"
174646	297	Земли транспорта № 6	489408,80	2224489,91	51° 26' 59,868"	41° 6' 58,948"
174647	298	Земли транспорта № 6	489407,80	2224491,14	51° 26' 59,836"	41° 6' 59,012"
174648	299	Земли транспорта № 6	489251,26	2224398,22	51° 26' 54,756"	41° 6' 54,241"
174649	300	Земли транспорта № 6	489193,37	2224339,69	51° 26' 52,873"	41° 6' 51,225"
174650	301	Земли транспорта № 6	489154,32	2224296,20	51° 26' 51,602"	41° 6' 48,984"

174651	302	Земли транспорта № 6	489126,48	2224259,67	51° 26' 50,696"	41° 6' 47,099"
174652	303	Земли транспорта № 6	489105,11	2224223,42	51° 26' 49,998"	41° 6' 45,228"
174653	304	Земли транспорта № 6	489100,38	2224193,94	51° 26' 49,840"	41° 6' 43,703"
174654	305	Земли транспорта № 6	489100,76	2224150,86	51° 26' 49,846"	41° 6' 41,472"
174655	306	Земли транспорта № 6	489109,63	2224041,50	51° 26' 50,115"	41° 6' 35,807"
174656	307	Земли транспорта № 6	489111,34	2224035,35	51° 26' 50,169"	41° 6' 35,488"
174657	308	Земли транспорта № 6	489113,53	2224024,96	51° 26' 50,238"	41° 6' 34,949"
174658	309	Земли транспорта № 6	489114,61	2224015,42	51° 26' 50,271"	41° 6' 34,455"
174659	310	Земли транспорта № 6	489114,68	2224001,62	51° 26' 50,271"	41° 6' 33,740"
174660	311	Земли транспорта № 6	489114,77	2223984,47	51° 26' 50,272"	41° 6' 32,852"
174661	312	Земли транспорта № 6	489114,47	2223969,92	51° 26' 50,259"	41° 6' 32,099"
174662	313	Земли транспорта № 6	489114,50	2223963,21	51° 26' 50,259"	41° 6' 31,752"
174663	314	Земли транспорта № 6	489113,75	2223948,87	51° 26' 50,233"	41° 6' 31,009"
174664	315	Земли транспорта № 6	489111,78	2223936,31	51° 26' 50,167"	41° 6' 30,359"
174665	316	Земли транспорта № 6	489110,47	2223930,20	51° 26' 50,123"	41° 6' 30,043"
174666	317	Земли транспорта № 6	489106,53	2223918,41	51° 26' 49,994"	41° 6' 29,434"
174667	318	Земли транспорта № 6	489101,95	2223906,54	51° 26' 49,844"	41° 6' 28,820"
174668	319	Земли транспорта № 6	489097,04	2223894,02	51° 26' 49,683"	41° 6' 28,173"
174669	320	Земли транспорта № 6	488588,24	2223422,35	51° 26' 33,141"	41° 6' 3,887"
174670	321	Земли транспорта № 6	488445,21	2223707,41	51° 26' 28,561"	41° 6' 18,684"
174671	322	Земли транспорта № 6	488409,23	2223773,02	51° 26' 27,408"	41° 6' 22,091"
174672	323	Земли транспорта № 6	488337,26	2223858,75	51° 26' 25,093"	41° 6' 26,549"
174673	324	Земли транспорта № 6	488265,30	2223925,42	51° 26' 22,776"	41° 6' 30,020"
174674	325	Земли транспорта № 6	488209,14	2223957,65	51° 26' 20,964"	41° 6' 31,703"
174675	326	Земли транспорта № 6	488202,75	2223960,69	51° 26' 20,758"	41° 6' 31,862"
174676	327	Земли транспорта № 6	488148,28	2223975,82	51° 26' 18,998"	41° 6' 32,660"
174677	328	Земли транспорта № 6	488079,04	2223993,64	51° 26' 16,761"	41° 6' 33,601"
174678	329	Земли транспорта № 6	488014,23	2224010,32	51° 26' 14,666"	41° 6' 34,481"
174679	330	Земли транспорта № 6	488010,14	2224016,96	51° 26' 14,535"	41° 6' 34,826"
174680	331	Земли транспорта № 6	488006,04	2224018,58	51° 26' 14,403"	41° 6' 34,911"
174681	332	Земли транспорта № 6	487996,37	2224022,39	51° 26' 14,090"	41° 6' 35,111"
174682	333	Земли транспорта № 6	487977,85	2224019,78	51° 26' 13,491"	41° 6' 34,981"
174683	334	Земли транспорта № 6	487952,30	2224028,24	51° 26' 12,665"	41° 6' 35,425"
174684	335	Земли транспорта № 6	487942,49	2224030,96	51° 26' 12,349"	41° 6' 35,569"
174685	336	Земли транспорта № 6	487886,66	2224050,01	51° 26' 10,545"	41° 6' 36,570"
174686	337	Земли транспорта № 6	487852,54	2224062,72	51° 26' 9,443"	41° 6' 37,237"
174687	338	Земли транспорта № 6	487827,43	2224073,06	51° 26' 8,633"	41° 6' 37,779"
174688	339	Земли транспорта № 6	487787,41	2224093,56	51° 26' 7,341"	41° 6' 38,850"
174689	340	Земли транспорта № 6	487710,08	2224141,90	51° 26' 4,847"	41° 6' 41,373"
174690	341	Земли транспорта № 6	487627,11	2224193,77	51° 26' 2,171"	41° 6' 44,080"
174691	342	Земли транспорта № 6	487621,35	2224199,46	51° 26' 1,985"	41° 6' 44,376"

174692	343	Земли транспорта № 6	487620,33	2224206,90	51° 26' 1,953"	41° 6' 44,762"
174693	344	Земли транспорта № 6	487608,60	2224215,87	51° 26' 1,575"	41° 6' 45,229"
174694	345	Земли транспорта № 6	487606,97	2224214,97	51° 26' 1,523"	41° 6' 45,183"
174695	346	Земли транспорта № 6	487437,68	2224322,30	51° 25' 56,062"	41° 6' 50,783"
174696	347	Земли транспорта № 6	487083,61	2224503,75	51° 25' 44,635"	41° 7' 0,268"
174697	348	Земли транспорта № 6	487056,90	2224512,88	51° 25' 43,773"	41° 7' 0,747"
174698	349	Земли транспорта № 6	487030,17	2224524,05	51° 25' 42,910"	41° 7' 1,332"
174699	350	Земли транспорта № 6	487004,44	2224541,41	51° 25' 42,080"	41° 7' 2,237"
174700	351	Земли транспорта № 6	486981,82	2224553,64	51° 25' 41,350"	41° 7' 2,876"
174701	352	Земли транспорта № 6	486953,02	2224567,89	51° 25' 40,420"	41° 7' 3,621" .
174702	353	Земли транспорта № 6	486792,59	2224650,39	51° 25' 35,243"	41° 7' 7,933"
174703	354	Земли транспорта № 6	486757,40	2224666,06	51° 25' 34,107"	41° 7' 8,753"
174704	355	Земли транспорта № 6	486751,87	2224661,05	51° 25' 33,927"	41° 7' 8,495"
174705	356	Земли транспорта № 6	486745,69	2224660,98	51° 25' 33,727"	41° 7' 8,493"
174706	357	Земли транспорта № 6	486717,67	2224672,42	51° 25' 32,822"	41° 7' 9,092"
174707	358	Земли транспорта № 6	486697,61	2224680,52	51° 25' 32,174"	41° 7' 9,516"
174708	359	Земли транспорта № 6	486647,20	2224700,87	51° 25' 30,547"	41° 7' 10,583"
174709	360	Земли транспорта № 6	486556,28	2224737,58	51° 25' 27,611"	41° 7' 12,506"
174710	361	Земли транспорта № 6	486506,97	2224758,20	51° 25' 26,018"	41° 7' 13,585"
174711	362	Земли транспорта № 6	486472,04	2224772,80	51° 25' 24,891"	41° 7' 14,350"
174712	363	Земли транспорта № 6	486391,47	2224806,48	51° 25' 22,289"	41° 7' 16,114"
174713	364	Земли транспорта № 6	486351,48	2224819,86	51° 25' 20,997"	41° 7' 16,817"
174714	365	Земли транспорта № 6	486292,90	2224837,82	51° 25' 19,105"	41° 7' 17,761".
174715	366	Земли транспорта № 6	486246,47	2224851,30	51° 25' 17,604"	41° 7' 18,471"
174716	367	Земли транспорта № 6	486182,78	2224869,80	51° 25' 15,547"	41° 7' 19,444"
174717	368	Земли транспорта № 6	486037,93	2224913,86	51° 25' 10,867"	41° 7' 21,761"
174718	369	Земли транспорта № 6	485995,07	2224927,09	51° 25' 9,482"	41° 7' 22,457"
174719	370	Земли транспорта № 6	485941,09	2224932,38	51° 25' 7,736"	41° 7' 22,744"
174720	371	Земли транспорта № 6	485874,95	2224924,44	51° 25' 5,595"	41° 7' 22,350"
174721	372	Земли транспорта № 6	485692,39	2224892,69	51° 24' 59,683"	41° 7' 20,754"
174722	373	Земли транспорта № 6	485610,36	2224879,46	51° 24' 57,027"	41° 7' 20,090"
174723	374	Земли транспорта № 6	485527,29	2224875,23	51° 24' 54,338"	41° 7' 19,892"
174724	375	Земли транспорта № 6	485459,02	2224881,58	51° 24' 52,130"	41° 7' 20,238"
174725	376	Земли транспорта № 6	485412,99	2224887,93	51° 24' 50,642"	41° 7' 20,578"
174726	377	Земли транспорта № 6	485378,06	2224896,92	51° 24' 49,513"	41° 7' 21,053"
174727	378	Земли транспорта № 6	485351,07	2224904,86	51° 24' 48,641"	41° 7' 21,470"
174728	379	Земли транспорта № 6	485306,62	2224928,14	51° 24' 47,206"	41° 7' 22,687"
174729	380	Земли транспорта № 6	485238,36	2224985,29	51° 24' 45,007"	41° 7' 25,661"
174730	381	Земли транспорта № 6	484983,82	2225214,81	51° 24' 36,807"	41° 7' 37,601"
174731	382	Земли транспорта № 6	484983,07	2225215,49	51° 24' 36,783"	41° 7' 37,636"
174732	383	Земли транспорта № 6	484882,89	2225304,29	51° 24' 33,555"	41° 7' 42,255"

174733	384	Земли транспорта № 6	484193,78	2225928,80	51° 24' 11,355"	41° 8' 14,735"
174734	385	Земли транспорта № 6	484035,03	2226064,80	51° 24' 6,239"	41° 8' 21,809"
174735	386	Земли транспорта № 6	483991,93	2226083,74	51° 24' 4,847"	41° 8' 22,799"
174736	387	Земли транспорта № 6	483970,39	2226064,84	51° 24' 4,147"	41° 8' 21,827"
174737	388	Земли транспорта № 6	483964,30	2226059,50	51° 24' 3,949"	41° 8' 21,552"
174738	389	Земли транспорта № 6	483954,09	2226049,97	51° 24' 3,617"	41° 8' 21,061"
174739	390	Земли транспорта № 6	483987,84	2226039,38	51° 24' 4,708"	41° 8' 20,505"
174740	391	Земли транспорта № 6	484025,77	2226022,62	51° 24' 5,933"	41° 8' 19,629"
174741	392	Земли транспорта № 6	484084,86	2225975,00	51° 24' 7,837"	41° 8' 17,151"
174742	393	Земли транспорта № 6	484839,22	2225297,78	51° 24' 32,141"	41° 7' 41,929"
174743	394	Земли транспорта № 6	484846,17	2225292,73	51° 24' 32,365"	41° 7' 41,666"
174744	395	Земли транспорта № 6	484847,33	2225290,81	51° 24' 32,403"	41° 7' 41,567"
174745	396	Земли транспорта № 6	484846,96	2225287,73	51° 24' 32,390"	41° 7' 41,407"
174746	397	Земли транспорта № 6	484960,29	2225180,54	51° 24' 36,040"	41° 7' 35,833"
174747	398	Земли транспорта № 6	485193,61	2224971,34	51° 24' 43,557"	41° 7' 24,950"
174748	399	Земли транспорта № 6	485239,91	2224925,92	51° 24' 45,048"	41° 7' 22,588"
174749	400	Земли транспорта № 6	485287,10	2224888,44	51° 24' 46,568"	41° 7' 20,637"
174750	401	Земли транспорта № 6	485329,43	2224863,74	51° 24' 47,934"	41° 7' 19,348"
174751	402	Земли транспорта № 6	485373,09	2224853,16	51° 24' 49,345"	41° 7' 18,790"
174752	403	Земли транспорта № 6	485405,60	2224851,82	51° 24' 50,397"	41° 7' 18,712"
174753	404	Земли транспорта № 6	485460,79	2224841,86	51° 24' 52,181"	41° 7' 18,183"
174754	405	Земли транспорта № 6	485502,62	2224840,84	51° 24' 53,534"	41° 7' 18,119"
174755	406	Земли транспорта № 6	485506,00	2224840,58	51° 24' 53,644"	41° 7' 18,105"
174756	407	Земли транспорта № 6	485507,91	2224837,07	51° 24' 53,705"	41° 7' 17,923"
174757	408	Земли транспорта № 6	485522,90	2224838,31	51° 24' 54,190"	41° 7' 17,983"
174758	409	Земли транспорта № 6	485525,72	2224840,19	51° 24' 54,282"	41° 7' 18,080"
174759	410	Земли транспорта № 6	485528,27	2224840,67	51° 24' 54,364"	41° 7' 18,104"
174760	411	Земли транспорта № 6	485616,84	2224847,71	51° 24' 57,231"	41° 7' 18,445"
174761	412	Земли транспорта № 6	485657,23	2224853,37	51° 24' 58,539"	41° 7' 18,728"
174762	413	Земли транспорта № 6	485723,65	2224863,56	51° 25' 0,690"	41° 7' 19,238"
174763	414	Земли транспорта № 6	485783,53	2224875,21	51° 25' 2,629"	41° 7' 19,826"
174764	415	Земли транспорта № 6	485835,80	2224885,37	51° 25' 4,322"	41° 7' 20,338"
174765	416	Земли транспорта № 6	485888,36	2224895,59	51° 25' 6,024"	41° 7' 20,854"
174766	417	Земли транспорта № 6	485891,93	2224895,03	51° 25' 6,140"	41° 7' 20,824"
174767	418	Земли транспорта № 6	485894,10	2224888,65	51° 25' 6,209"	41° 7' 20,493"
174768	419	Земли транспорта № 6	485908,79	2224891,56	51° 25' 6,685"	41° 7' 20,640"
174769	420	Земли транспорта № 6	485910,73	2224896,16	51° 25' 6,748"	41° 7' 20,878"
174770	421	Земли транспорта № 6	485915,54	2224899,10	51° 25' 6,904"	41° 7' 21,029"
174771	422	Земли транспорта № 6	485947,53	2224902,70	51° 25' 7,940"	41° 7' 21,207"
174772	423	Земли транспорта № 6	485983,55	2224901,22	51° 25' 9,105"	41° 7' 21,121"
174773	424	Земли транспорта № 6	485985,63	2224901,13	51° 25' 9,173"	41° 7' 21,116"

174774	425	Земли транспорта № 6	485999,46	2224897,89	51° 25' 9,619"	41° 7' 20,945"
174775	426	Земли транспорта № 6	486071,54	2224839,85	51° 25' 11,943"	41° 7' 17,923"
174776	427	Земли транспорта № 6	486077,06	2224856,55	51° 25' 12,124"	41° 7' 18,785"
174777	428	Земли транспорта № 6	486080,05	2224865,59	51° 25' 12,222"	41° 7' 19,253"
174778	429	Земли транспорта № 6	486178,55	2224841,99	51° 25' 15,405"	41° 7' 18,006"
174779	430	Земли транспорта № 6	486192,74	2224838,59	51° 25' 15,864"	41° 7' 17,826"
174780	431	Земли транспорта № 6	486315,11	2224807,71	51° 25' 19,818"	41° 7' 16,197"
174781	432	Земли транспорта № 6	486493,56	2224713,59	51° 25' 25,577"	41° 7' 11,280"
174782	433	Земли транспорта № 6	486607,51	2224675,43	51° 25' 29,258"	41° 7' 9,276"
174783	434	Земли транспорта № 6	486720,33	2224624,03	51° 25' 32,900"	41° 7' 6,587"
174784	435	Земли транспорта № 6	486743,88	2224616,56	51° 25' 33,661"	41° 7' 6,194"
174785	436	Земли транспорта № 6	486835,42	2224587,53	51° 25' 36,618"	41° 7' 4,668"
174786	437	Земли транспорта № 6	486868,27	2224571,19	51° 25' 37,679"	41° 7' 3,814"
174787	438	Земли транспорта № 6	487004,82	2224503,28	51° 25' 42,086"	41° 7' 0,263"
174788	439	Земли транспорта № 6	487241,10	2224388,41	51° 25' 49,712"	41° 6' 54,256"
174789	440	Земли транспорта № 6	487424,98	2224299,02	51° 25' 55,648"	41° 6' 49,581"
174790	441	Земли транспорта № 6	487591,43	2224185,72	51° 26' 1,015"	41° 6' 43,673"
174791	442	Земли транспорта № 6	487603,94	2224177,25	51° 26' 1,418"	41° 6' 43,231"
174792	443	Земли транспорта № 6	487608,48	2224179,61	51° 26' 1,566"	41° 6' 43,352"
174793	444	Земли транспорта № 6	487613,48	2224179,53	51° 26' 1,727"	41° 6' 43,347"
174794	445	Земли транспорта № 6	487699,70	2224123,60	51° 26' 4,508"	41° 6' 40,429"
174795	446	Земли транспорта № 6	487776,36	2224073,88	51° 26' 6,980"	41° 6' 37,835"
174796	447	Земли транспорта № 6	487817,98	2224053,09	51° 26' 8,323"	41° 6' 36,747"
174797	448	Земли транспорта № 6	487843,74	2224042,57	51° 26' 9,155"	41° 6' 36,196"
174798	449	Земли транспорта № 6	487879,84	2224029,97	51° 26' 10,321"	41° 6' 35,534"
174799	450	Земли транспорта № 6	487932,77	2224011,88	51° 26' 12,031"	41° 6' 34,584"
174800	451	Земли транспорта № 6	487965,17	2224001,08	51° 26' 13,077"	41° 6' 34,016"
174801	452	Земли транспорта № 6	487967,35	2223990,27	51° 26' 13,146"	41° 6' 33,456"
174802	453	Земли транспорта № 6	487984,29	2223987,26	51° 26' 13,694"	41° 6' 33,295"
174803	454	Земли транспорта № 6	487989,71	2223992,39	51° 26' 13,870"	41° 6' 33,560"
174804	455	Земли транспорта № 6	488000,96	2223994,12	51° 26' 14,234"	41° 6' 33,646"
174805	456	Земли транспорта № 6	488033,69	2223985,89	51° 26' 15,292"	41° 6' 33,211"
174806	457	Земли транспорта № 6	488073,58	2223975,85	51° 26' 16,581"	41° 6' 32,681"
174807	458	Земли транспорта № 6	488143,73	2223958,20	51° 26' 18,848"	41° 6' 31,749"
174808	459	Земли транспорта № 6	488195,42	2223940,64	51° 26' 20,517"	41° 6' 30,826"
174809	460	Земли транспорта № 6	488197,11	2223939,91	51° 26' 20,572"	41° 6' 30,788"
174810	461	Земли транспорта № 6	488200,91	2223938,27	51° 26' 20,695"	41° 6' 30,702"
174811	462	Земли транспорта № 6	488221,67	2223929,29	51° 26' 21,365"	41° 6' 30,232"
174812	463	Земли транспорта № 6	488227,13	2223925,06	51° 26' 21,541"	41° 6' 30,011"
174813	464	Земли транспорта № 6	488229,39	2223922,48	51° 26' 21,614"	41° 6' 29,877"
174814	465	Земли транспорта № 6	488229,26	2223917,18	51° 26' 21,609"	41° 6' 29,603"

174815	466	Земли транспорта № 6	488242,16	2223911,00	51° 26' 22,025"	41° 6' 29,279"
174816	467	Земли транспорта № 6	488245,96	2223912,77	51° 26' 22,148"	41° 6' 29,370"
174817	468	Земли транспорта № 6	488254,73	2223906,24	51° 26' 22,431"	41° 6' 29,029"
174818	469	Земли транспорта № 6	488260,39	2223900,97	51° 26' 22,613"	41° 6' 28,755"
174819	470	Земли транспорта № 6	488302,95	2223861,36	51° 26' 23,984"	41° 6' 26,693"
174820	471	Земли транспорта № 6	488329,52	2223832,52	51° 26' 24,839"	41° 6' 25,193"
174821	472	Земли транспорта № 6	488361,63	2223797,67	51° 26' 25,872"	41° 6' 23,380"
174822	473	Земли транспорта № 6	488387,98	2223764,16	51° 26' 26,719"	41° 6' 21,638"
174823	474	Земли транспорта № 6	488392,24	2223757,70	51° 26' 26,855"	41° 6' 21,302"
174824	475	Земли транспорта № 6	488413,37	2223725,65	51° 26' 27,534"	41° 6' 19,637"
174825	476	Земли транспорта № 6	488415,26	2223722,29	51° 26' 27,594"	41° 6' 19,463"
174826	477	Земли транспорта № 6	488415,43	2223721,08	51° 26' 27,600"	41° 6' 19,400"
174827	478	Земли транспорта № 6	488431,45	2223690,47	51° 26' 28,113"	41° 6' 17,811"
174828	479	Земли транспорта № 6	488581,74	2223389,91	51° 26' 32,925"	41° 6' 2,209"
174829	480	Земли транспорта № 6	488644,98	2223303,48	51° 26' 34,957"	41° 5' 57,717"
174830	481	Земли транспорта № 6	489041,63	2222717,32	51° 26' 47,690"	41° 5' 27,258"
174831	482	Земли транспорта № 6	489107,09	2222620,79	51° 26' 49,792"	41° 5' 22,241"
174832	483	Земли транспорта № 6	489223,12	2222449,67	51° 26' 53,516"	41° 5' 13,348"
174833	484	Земли транспорта № 6	489224,84	2222447,14	51° 26' 53,571"	41° 5' 13,217"
174834	485	Земли транспорта № 6	489902,38	2221447,99	51° 27' 15,316"	41° 4' 21,282"
174835	486	Земли транспорта № 6	490113,58	2221133,87	51° 27' 22,092"	41° 4' 4,952"
174836	487	Земли транспорта № 6	490114,22	2221133,02	51° 27' 22,113"	41° 4' 4,908"
174837	488	Земли транспорта № 6	490115,14	2221132,06	51° 27' 22,142"	41° 4' 4,858"
174838	489	Земли транспорта № 6	490122,89	2221124,99	51° 27' 22,392"	41° 4' 4,489"
174839	490	Земли транспорта № 6	490123,21	2221124,71	51° 27' 22,402"	41° 4' 4,475"
174840	491	Земли транспорта № 6	490124,63	2221123,71	51° 27' 22,448"	41° 4' 4,423"
174841	492	Земли транспорта № 6	490125,92	2221123,09	51° 27' 22,490"	41° 4' 4,390"
174842	493	Земли транспорта № 6	490139,55	2221117,64	51° 27' 22,930"	41° 4' 4,104"
174843	494	Земли транспорта № 6	490139,84	2221117,53	51° 27' 22,939"	41° 4' 4,098"
174844	495	Земли транспорта № 6	490141,15	2221117,16	51° 27' 22,981"	41° 4' 4,078"
174845	496	Земли транспорта № 6	490147,55	2221115,78	51° 27' 23,188"	41° 4' 4,005"
174846	497	Земли транспорта № 6	490129,62	2221056,33	51° 27' 22,597"	41° 4' 0,931"
174847	498	Земли транспорта № 6	490110,87	2221031,19	51° 27' 21,986"	41° 3' 59,635"
174848	499	Земли транспорта № 6	490108,13	2221005,32	51° 27' 21,892"	41° 3' 58,296"
174849	500	Земли транспорта № 6	490102,50	2220989,99	51° 27' 21,707"	41° 3' 57,503"
174850	501	Земли транспорта № 6	490080,20	2220929,31	51° 27' 20,975"	41° 3' 54,367"
174851	502	Земли транспорта № 6	490066,31	2220901,53	51° 27' 20,520"	41° 3' 52,933"
174852	503	Земли транспорта № 6	490047,50	2220846,80	51° 27' 19,901"	41° 3' 50,104"
174853	504	Земли транспорта № 6	490019,17	2220764,39	51° 27' 18,969"	41° 3' 45,844"
174854	505	Земли транспорта № 6	490011,91	2220743,25	51° 27' 18,730"	41° 3' 44,752"
174855	506	Земли транспорта № 6	490002,19	2220714,99	51° 27' 18,411"	41° 3' 43,291"

174856	507	Земли транспорта № 6	489986,52	2220669,41	51° 27' 17,895"	41° 3' 40,935"
174857	508	Земли транспорта № 6	489977,24	2220642,38	51° 27' 17,590"	41° 3' 39,538"
174858	509	Земли транспорта № 6	489962,02	2220598,12	51° 27' 17,089"	41° 3' 37,250"
174859	510	Земли транспорта № 6	489951,56	2220567,65	51° 27' 16,745"	41° 3' 35,675"
174860	511	Земли транспорта № 6	489953,33	2220567,38	51° 27' 16,802"	41° 3' 35,661"
174861	512	Земли транспорта № 6	489947,68	2220551,53	51° 27' 16,617"	41° 3' 34,842"
174862	513	Земли транспорта № 6	489959,52	2220554,96	51° 27' 17,000"	41° 3' 35,016"
174863	514	Земли транспорта № 6	489967,07	2220576,11	51° 27' 17,248"	41° 3' 36,109"
174864	515	Земли транспорта № 6	490087,89	2220914,77	51° 27' 21,221"	41° 3' 53,612"
174865	516	Земли транспорта № 6	490139,11	2221053,15	51° 27' 22,903"	41° 4' 0,764"
174866	517	Земли транспорта № 6	490160,26	2221123,27	51° 27' 23,601"	41° 4' 4,389"
174867	518	Земли транспорта № 6	490169,50	2221174,93	51° 27' 23,909"	41° 4' 7,062"
174868	519	Земли транспорта № 6	490208,15	2221411,32	51° 27' 25,203"	41° 4' 19,294"
174869	520	Земли транспорта № 6	490247,29	2221651,22	51° 27' 26,513"	41° 4' 31,707"
174870	521	Земли транспорта № 6	490276,51	2221830,27	51° 27' 27,490"	41° 4' 40,972"
174871	522	Земли транспорта № 6	490360,37	2222344,22	51° 27' 30,295"	41° 5' 7,568"
174872	523	Земли транспорта № 6	490378,98	2222457,85	51° 27' 30,917"	41° 5' 13,448"
174873	524	Земли транспорта № 6	490442,05	2222843,00	51° 27' 33,025"	41° 5' 33,379"
174874	525	Земли транспорта № 6	490499,53	2223193,93	51° 27' 34,944"	41° 5' 51,540"
174875	526	Земли транспорта № 6	490512,80	2223274,97	51° 27' 35,388"	41° 5' 55,733"
174876	527	Земли транспорта № 6	490536,70	2223420,79	51° 27' 36,186"	41° 6' 3,280"
174877	528	Земли транспорта № 6	490551,43	2223571,23	51° 27' 36,688"	41° 6' 11,068"
174878	529	Земли транспорта № 6	490553,57	2223593,17	51° 27' 36,761"	41° 6' 12,204"
174879	530	Земли транспорта № 6	490546,21	2223803,48	51° 27' 36,558"	41° 6' 23,099"
174880	531	Земли транспорта № 6	490522,66	2224036,25	51° 27' 35,834"	41° 6' 35,162"
174881	532	Земли транспорта № 6	490513,99	2224105,16	51° 27' 35,565"	41° 6' 38,733"
174882	533	Земли транспорта № 6	490476,65	2224401,91	51° 27' 34,405"	41° 6' 54,113"
174883	534	Земли транспорта № 6	490467,00	2224478,52	51° 27' 34,106"	41° 6' 58,084"
174884	535	Земли транспорта № 6	490506,25	2224484,46	51° 27' 35,377"	41° 6' 58,381"
174885	536	Земли транспорта № 6	493347,39	2224568,60	51° 29' 7,319"	41° 7' 2,003"
174886	537	Земли транспорта № 6	493676,97	2224515,50	51° 29' 17,974"	41° 6' 59,166"
174887	538	Земли транспорта № 6	493695,29	2224330,84	51° 29' 18,537"	41° 6' 49,591"
174888	539	Земли транспорта № 6	493695,73	2224377,49	51° 29' 18,559"	41° 6' 52,009"
174889	540	Земли транспорта № 6	493696,49	2224456,76	51° 29' 18,596"	41° 6' 56,117"
174890	541	Земли транспорта № 6	493694,90	2224479,98	51° 29' 18,548"	41° 6' 57,321"
174891	542	Земли транспорта № 6	493691,11	2224496,82	51° 29' 18,429"	41° 6' 58,194"
174892	543	Земли транспорта № 6	493687,63	2224506,65	51° 29' 18,318"	41° 6' 58,705"
174893	544	Земли транспорта № 6	493681,06	2224517,52	51° 29' 18,107"	41° 6' 59,270"
174894	545	Земли транспорта № 6	493672,39	2224524,65	51° 29' 17,827"	41° 6' 59,642"
174895	546	Земли транспорта № 6	493651,97	2224531,21	51° 29' 17,168"	41° 6' 59,987"
174896	547	Земли транспорта № 6	493635,76	2224532,68	51° 29' 16,643"	41° 7' 0,067"

174897	548	Земли транспорта № 6	493597,95	2224538,32	51° 29' 15,421"	41° 7' 0,369"
174898	549	Земли транспорта № 6	493520,61	2224546,83	51° 29' 12,920"	41° 7' 0,830"
174899	550	Земли транспорта № 6	493472,85	2224552,08	51° 29' 11,375"	41° 7' 1,115"
174900	551	Земли транспорта № 6	493423,38	2224559,02	51° 29' 9,776"	41° 7' 1,487"
174901	552	Земли транспорта № 6	493365,79	2224567,11	51° 29' 7,914"	41° 7' 1,922"
174902	553	Земли транспорта № 6	493352,06	2224568,22	51° 29' 7,470"	41° 7' 1,983"
174903	554	Земли транспорта № 6	493347,39	2224568,60	51° 29' 7,319"	41° 7' 2,003"
174904	555	Земли транспорта № 6	493212,26	2224592,17	51° 29' 2,950"	41° 7' 3,260"
174905	556	Земли транспорта № 6	493212,18	2224591,06	51° 29' 2,948"	41° 7' 3,203"
174906	557	Земли транспорта № 6	493215,58	2224589,83	51° 29' 3,057"	41° 7' 3,138"
174907	558	Земли транспорта № 6	493223,55	2224588,55	51° 29' 3,315"	41° 7' 3,069"
174908	559	Земли транспорта № 6	493212,26	2224592,17	51° 29' 2,950"	41° 7' 3,260"
174909	560	Земли транспорта № 6	497804,39	2221852,56	51° 31' 31,066"	41° 4' 39,967"
174910	561	Земли транспорта № 6	497813,64	2221837,89	51° 31' 31,363"	41° 4' 39,204"
174911	562	Земли транспорта № 6	497818,59	2221830,04	51° 31' 31,521"	41° 4' 38,795"
174912	563	Земли транспорта № 6	497854,50	2221773,12	51° 31' 32,673"	41° 4' 35,832"
174913	564	Земли транспорта № 6	497906,84	2221708,63	51° 31' 34,355"	41° 4' 32,472"
174914	565	Земли транспорта № 6	497971,79	2221648,67	51° 31' 36,446"	41° 4' 29,343"
174915	566	Земли транспорта № 6	497994,39	2221633,46	51° 31' 37,174"	41° 4' 28,548"
174916	567	Земли транспорта № 6	497995,13	2221636,52	51° 31' 37,199"	41° 4' 28,706"
174917	568	Земли транспорта № 6	497958,60	2221666,31	51° 31' 36,022"	41° 4' 30,262"
174918	569	Земли транспорта № 6	497911,03	2221711,23	51° 31' 34,491"	41° 4' 32,606"
174919	570	Земли транспорта № 6	497876,37	2221752,38	51° 31' 33,377"	41° 4' 34,750"
174920	571	Земли транспорта № 6	497843,82	2221797,59	51° 31' 32,332"	41° 4' 37,105"
174921	572	Земли транспорта № 6	497804,39	2221852,56	51° 31' 31,066"	41° 4' 39,967"
174922	573	Земли транспорта № 6	497492,32	2221935,08	51° 31' 20,984"	41° 4' 44,337"
174923	574	Земли транспорта № 6	497492,48	2221930,26	51° 31' 20,988"	41° 4' 44,087"
174924	575	Земли транспорта № 6	497614,05	2221910,80	51° 31' 24,918"	41° 4' 43,043"
174925	576	Земли транспорта № 6	497646,92	2221905,54	51° 31' 25,980"	41° 4' 42,761"
174926	577	Земли транспорта № 6	497740,38	2221886,82	51° 31' 29,001"	41° 4' 41,763"
174927	578	Земли транспорта № 6	497790,81	2221866,12	51° 31' 30,629"	41° 4' 40,675"
174928	579	Земли транспорта № 6	497778,96	2221877,47	51° 31' 30,248"	41° 4' 41,267"
174929	580	Земли транспорта № 6	497763,40	2221885,14	51° 31' 29,746"	41° 4' 41,669"
174930	581	Земли транспорта № 6	497749,40	2221892,97	51° 31' 29,294"	41° 4' 42,079"
174931	582	Земли транспорта № 6	497743,30	2221894,45	51° 31' 29,097"	41° 4' 42,158"
174932	583	Земли транспорта № 6	497728,98	2221897,93	51° 31' 28,634"	41° 4' 42,342"
174933	584	Земли транспорта № 6	497703,22	2221903,39	51° 31' 27,802"	41° 4' 42,633"
174934	585	Земли транспорта № 6	497683,72	2221906,71	51° 31' 27,171"	41° 4' 42,811"
174935	586	Земли транспорта № 6	497658,40	2221910,03	51° 31' 26,353"	41° 4' 42,990"
174936	587	Земли транспорта № 6	497636,79	2221912,22	51° 31' 25,654"	41° 4' 43,110"
174937	588	Земли транспорта № 6	497561,82	2221924,85	51° 31' 23,230"	41° 4' 43,786"

174938	589	Земли транспорта № 6	497492,32	2221935,08	51° 31' 20,984"	41° 4' 44,337"
174939		**Земли транспорта № 6 Количество**		589		589
174940	1	Земли транспорта № 63	476417,24	2255090,17	51° 20' 1,481"	41° 33' 22,929"
174941	2	Земли транспорта № 63	476414,14	2255089,35	51° 20' 1,381"	41° 33' 22,887"
174942	3	Земли транспорта № 63	476398,72	2255085,26	51° 20' 0,882"	41° 33' 22,675"
174943	4	Земли транспорта № 63	476376,48	2255079,37	51° 20' 0,163"	41° 33' 22,369"
174944	5	Земли транспорта № 63	476349,47	2255074,36	51° 19' 59,289"	41° 33' 22,109"
174945	6	Земли транспорта № 63	476328,83	2255070,53	51° 19' 58,621"	41° 33' 21,910"
174946	7	Земли транспорта № 63	476310,20	2255067,07	51° 19' 58,018"	41° 33' 21,731"
174947	8	Земли транспорта № 63	476306,13	2255031,55	51° 19' 57,888"	41° 33' 19,896"
174948	9	Земли транспорта № 63	476326,65	2254992,03	51° 19' 58,553"	41° 33' 17,856"
174949	10	Земли транспорта № 63	476338,34	2254955,13	51° 19' 58,932"	41° 33' 15,950"
174950	11	Земли транспорта № 63	476318,04	2254935,45	51° 19' 58,276"	41° 33' 14,933"
174951	12	Земли транспорта № 63	476270,46	2254986,03	51° 19' 56,735"	41° 33' 17,543"
174952	13	Земли транспорта № 63	476229,86	2255038,93	51° 19' 55,420"	41° 33' 20,273"
174953	14	Земли транспорта № 63	476240,93	2255051,23	51° 19' 55,777"	41° 33' 20,909"
174954	15	Земли транспорта № 63	476136,61	2255166,93	51° 19' 52,398"	41° 33' 26,880"
174955	16	Земли транспорта № 63	476123,66	2255178,52	51° 19' 51,979"	41° 33' 27,478"
174956	17	Земли транспорта № 63	476111,45	2255187,82	51° 19' 51,583"	41° 33' 27,958"
174957	18	Земли транспорта № 63	476092,11	2255202,57	51° 19' 50,957"	41° 33' 28,718"
174958	19	Земли транспорта № 63	476069,00	2255220,18	51° 19' 50,209"	41° 33' 29,627"
174959	20	Земли транспорта № 63	476046,42	2255237,38	51° 19' 49,478"	41° 33' 30,514"
174960	21	Земли транспорта № 63	475986,24	2255283,25	51° 19' 47,529"	41° 33' 32,880"
174961	22	Земли транспорта № 63	475823,97	2255450,85	51° 19' 42,272"	41° 33' 41,527"
174962	23	Земли транспорта № 63	475823,47	2255451,36	51° 19' 42,256"	41° 33' 41,554"
174963	24	Земли транспорта № 63	475788,62	2255487,36	51° 19' 41,127"	41° 33' 43,411"
174964	25	Земли транспорта № 63	475733,15	2255531,15	51° 19' 39,331"	41° 33' 45,670"
174965	26	Земли транспорта № 63	475723,22	2255540,27	51° 19' 39,009"	41° 33' 46,140"
174966	27	Земли транспорта № 63	475659,64	2255588,27	51° 19' 36,950"	41° 33' 48,616"
174967	28	Земли транспорта № 63	475645,44	2255599,15	51° 19' 36,490"	41° 33' 49,177"
174968	29	Земли транспорта № 63	475639,19	2255606,75	51° 19' 36,288"	41° 33' 49,569"
174969	30	Земли транспорта № 63	475632,05	2255612,62	51° 19' 36,057"	41° 33' 49,872"
174970	31	Земли транспорта № 63	475573,62	2255655,94	51° 19' 34,164"	41° 33' 52,106"
174971	32	Земли транспорта № 63	475499,11	2255708,93	51° 19' 31,752"	41° 33' 54,838"
174972	33	Земли транспорта № 63	475477,04	2255723,87	51° 19' 31,037"	41° 33' 55,608"
174973	34	Земли транспорта № 63	475380,69	2255789,21	51° 19' 27,917"	41° 33' 58,977"
174974	35	Земли транспорта № 63	475310,83	2255835,10	51° 19' 25,655"	41° 34' 1,343"
174975	36	Земли транспорта № 63	475061,07	2256001,29	51° 19' 17,567"	41° 34' 9,911"
174976	37	Земли транспорта № 63	474885,24	2256119,05	51° 19' 11,873"	41° 34' 15,981"
174977	38	Земли транспорта № 63	474835,71	2256151,52	51° 19' 10,269"	41° 34' 17,654"
174978	39	Земли транспорта № 63	474811,62	2256167,94	51° 19' 9,489"	41° 34' 18,501"

174979	40	Земли транспорта № 63	474613,00	2256335,04	51° 19' 3,055"	41° 34' 27,117"
174980	41	Земли транспорта № 63	474466,88	2256520,04	51° 18' 58,320"	41° 34' 36,660"
174981	42	Земли транспорта № 63	474368,44	2256673,52	51° 18' 55,128"	41° 34' 44,578"
174982	43	Земли транспорта № 63	474327,87	2256712,33	51° 18' 53,813"	41° 34' 46,579"
174983	44	Земли транспорта № 63	474241,43	2256770,54	51° 18' 51,014"	41° 34' 49,579"
174984	45	Земли транспорта № 63	473816,34	2256892,25	51° 18' 37,254"	41° 34' 55,833"
174985	46	Земли транспорта № 63	473632,89	2256925,76	51° 18' 31,316"	41° 34' 57,551"
174986	47	Земли транспорта № 63	473403,75	2256930,07	51° 18' 23,902"	41° 34' 57,757"
174987	48	Земли транспорта № 63	473403,28	2256913,25	51° 18' 23,887"	41° 34' 56,889"
174988	49	Земли транспорта № 63	473434,95	2256913,81	51° 18' 24,912"	41° 34' 56,920"
174989	50	Земли транспорта № 63	473444,28	2256910,84	51° 18' 25,214"	41° 34' 56,767"
174990	51	Земли транспорта № 63	473467,76	2256909,66	51° 18' 25,974"	41° 34' 56,708"
174991	52	Земли транспорта № 63	473478,12	2256908,01	51° 18' 26,309"	41° 34' 56,624"
174992	53	Земли транспорта № 63	473498,17	2256904,83	51° 18' 26,958"	41° 34' 56,461"
174993	54	Земли транспорта № 63	473527,54	2256900,16	51° 18' 27,909"	41° 34' 56,222"
174994	55	Земли транспорта № 63	473596,75	2256898,94	51° 18' 30,148"	41° 34' 56,164"
174995	56	Земли транспорта № 63	473673,64	2256903,18	51° 18' 32,636"	41° 34' 56,388"
174996	57	Земли транспорта № 63	473697,00	2256899,51	51° 18' 33,392"	41° 34' 56,200"
174997	58	Земли транспорта № 63	473736,88	2256893,24	51° 18' 34,683"	41° 34' 55,879"
174998	59	Земли транспорта № 63	473807,22	2256874,09	51° 18' 36,960"	41° 34' 54,895"
174999	60	Земли транспорта № 63	473808,69	2256872,45	51° 18' 37,007"	41° 34' 54,811"
175000	61	Земли транспорта № 63	473815,69	2256864,66	51° 18' 37,234"	41° 34' 54,409"
175001	62	Земли транспорта № 63	473939,89	2256835,50	51° 18' 41,254"	41° 34' 52,912"
175002	63	Земли транспорта № 63	474021,81	2256804,16	51° 18' 43,906"	41° 34' 51,300"
175003	64	Земли транспорта № 63	474030,54	2256800,82	51° 18' 44,189"	41° 34' 51,128"
175004	65	Земли транспорта № 63	474080,18	2256783,45	51° 18' 45,796"	41° 34' 50,235"
175005	66	Земли транспорта № 63	474244,15	2256726,07	51° 18' 51,104"	41° 34' 47,283"
175006	67	Земли транспорта № 63	474271,43	2256711,00	51° 18' 51,987"	41° 34' 46,507"
175007	68	Земли транспорта № 63	474297,78	2256696,44	51° 18' 52,840"	41° 34' 45,757"
175008	69	Земли транспорта № 63	474352,81	2256638,58	51° 18' 54,624"	41° 34' 42,773"
175009	70	Земли транспорта № 63	474440,71	2256518,83	51° 18' 57,473"	41° 34' 36,596"
175010	71	Земли транспорта № 63	474450,18	2256505,94	51° 18' 57,780"	41° 34' 35,931"
175011	72	Земли транспорта № 63	474521,92	2256395,70	51° 19' 0,106"	41° 34' 30,243"
175012	73	Земли транспорта № 63	474536,43	2256373,40	51° 19' 0,576"	41° 34' 29,093"
175013	74	Земли транспорта № 63	474558,16	2256340,01	51° 19' 1,281"	41° 34' 27,370"
175014	75	Земли транспорта № 63	474565,89	2256328,14	51° 19' 1,531"	41° 34' 26,757"
175015	76	Земли транспорта № 63	474582,46	2256313,30	51° 19' 2,068"	41° 34' 25,993"
175016	77	Земли транспорта № 63	474622,75	2256277,23	51° 19' 3,373"	41° 34' 24,133"
175017	78	Земли транспорта № 63	474648,07	2256254,56	51° 19' 4,193"	41° 34' 22,964"
175018	79	Земли транспорта № 63	474714,06	2256195,49	51° 19' 6,331"	41° 34' 19,918"
175019	80	Земли транспорта № 63	474776,61	2256151,58	51° 19' 8,356"	41° 34' 17,654"

175020	81	Земли транспорта № 63	474805,27	2256131,46	51° 19' 9,285"	41° 34' 16,617"
175021	82	Земли транспорта № 63	474825,57	2256117,20	51° 19' 9,942"	41° 34' 15,882"
175022	83	Земли транспорта № 63	474844,22	2256104,11	51° 19' 10,546"	41° 34' 15,207"
175023	84	Земли транспорта № 63	474874,55	2256082,82	51° 19' 11,528"	41° 34' 14,110"
175024	85	Земли транспорта № 63	474877,05	2256081,07	51° 19' 11,609"	41° 34' 14,019"
175025	86	Земли транспорта № 63	474937,33	2256038,75	51° 19' 13,562"	41° 34' 11,837"
175026	87	Земли транспорта № 63	474962,33	2256021,20	51° 19' 14,371"	41° 34' 10,933"
175027	88	Земли транспорта № 63	474988,18	2256003,05	51° 19' 15,208"	41° 34' 9,997"
175028	89	Земли транспорта № 63	474993,46	2255999,35	51° 19' 15,379"	41° 34' 9,806"
175029	90	Земли транспорта № 63	475034,78	2255973,16	51° 19' 16,717"	41° 34' 8,456"
175030	91	Земли транспорта № 63	475088,67	2255939,02	51° 19' 18,462"	41° 34' 6,696"
175031	92	Земли транспорта № 63	475127,62	2255914,34	51° 19' 19,723"	41° 34' 5,424"
175032	93	Земли транспорта № 63	475191,75	2255873,70	51° 19' 21,800"	41° 34' 3,330"
175033	94	Земли транспорта № 63	475205,80	2255864,80	51° 19' 22,255"	41° 34' 2,871"
175034	95	Земли транспорта № 63	475212,12	2255860,80	51° 19' 22,460"	41° 34' 2,664"
175035	96	Земли транспорта № 63	475237,03	2255845,01	51° 19' 23,266"	41° 34' 1,851"
175036	97	Земли транспорта № 63	475295,60	2255807,90	51° 19' 25,163"	41° 33' 59,938"
175037	98	Земли транспорта № 63	475304,43	2255802,30	51° 19' 25,449"	41° 33' 59,649"
175038	99	Земли транспорта № 63	475316,08	2255794,93	51° 19' 25,826"	41° 33' 59,269"
175039	100	Земли транспорта № 63	475344,12	2255777,15	51° 19' 26,734"	41° 33' 58,352"
175040	101	Земли транспорта № 63	475446,45	2255712,32	51° 19' 30,047"	41° 33' 55,010"
175041	102	Земли транспорта № 63	475473,93	2255694,91	51° 19' 30,937"	41° 33' 54,112"
175042	103	Земли транспорта № 63	475518,55	2255666,63	51° 19' 32,382"	41° 33' 52,655"
175043	104	Земли транспорта № 63	475525,75	2255662,07	51° 19' 32,615"	41° 33' 52,420"
175044	105	Земли транспорта № 63	475531,96	2255657,85	51° 19' 32,816"	41° 33' 52,202"
175045	106	Земли транспорта № 63	475596,16	2255599,98	51° 19' 34,896"	41° 33' 49,217"
175046	107	Земли транспорта № 63	475634,09	2255565,79	51° 19' 36,124"	41° 33' 47,453"
175047	108	Земли транспорта № 63	475662,31	2255540,35	51° 19' 37,038"	41° 33' 46,141"
175048	109	Земли транспорта № 63	475666,66	2255536,91	51° 19' 37,179"	41° 33' 45,963"
175049	110	Земли транспорта № 63	475687,23	2255520,62	51° 19' 37,845"	41° 33' 45,123"
175050	111	Земли транспорта № 63	475697,76	2255512,56	51° 19' 38,186"	41° 33' 44,708"
175051	112	Земли транспорта № 63	475703,89	2255507,87	51° 19' 38,385"	41° 33' 44,466"
175052	113	Земли транспорта № 63	475724,79	2255491,87	51° 19' 39,062"	41° 33' 43,641"
175053	114	Земли транспорта № 63	475772,12	2255455,65	51° 19' 40,594"	41° 33' 41,772"
175054	115	Земли транспорта № 63	475788,85	2255442,84	51° 19' 41,136"	41° 33' 41,112"
175055	116	Земли транспорта № 63	475790,89	2255441,28	51° 19' 41,202"	41° 33' 41,031"
175056	117	Земли транспорта № 63	475855,98	2255377,00	51° 19' 43,311"	41° 33' 37,715"
175057	118	Земли транспорта № 63	475872,01	2255361,17	51° 19' 43,830"	41° 33' 36,898"
175058	119	Земли транспорта № 63	475919,38	2255314,89	51° 19' 45,364"	41° 33' 34,511"
175059	120	Земли транспорта № 63	475920,43	2255313,87	51° 19' 45,398"	41° 33' 34,458"
175060	121	Земли транспорта № 63	475966,23	2255269,65	51° 19' 46,882"	41° 33' 32,176"

175061	122	Земли транспорта № 63	475968,71	2255267,03	51° 19' 46,962"	41° 33' 32,041"
175062	123	Земли транспорта № 63	475970,12	2255262,41	51° 19' 47,008"	41° 33' 31,803"
175063	124	Земли транспорта № 63	476016,90	2255213,71	51° 19' 48,523"	41° 33' 29,290"
175064	125	Земли транспорта № 63	476091,83	2255128,94	51° 19' 50,950"	41° 33' 24,915"
175065	126	Земли транспорта № 63	476144,57	2255070,67	51° 19' 52,659"	41° 33' 21,908"
175066	127	Земли транспорта № 63	476164,00	2255046,86	51° 19' 53,288"	41° 33' 20,679"
175067	128	Земли транспорта № 63	476192,30	2255027,25	51° 19' 54,205"	41° 33' 19,668"
175068	129	Земли транспорта № 63	476206,15	2254999,17	51° 19' 54,654"	41° 33' 18,218"
175069	130	Земли транспорта № 63	476210,81	2254989,73	51° 19' 54,805"	41° 33' 17,731"
175070	131	Земли транспорта № 63	476289,97	2254829,25	51° 19' 57,371"	41° 33' 9,446"
175071	132	Земли транспорта № 63	476305,36	2254804,54	51° 19' 57,870"	41° 33' 8,170"
175072	133	Земли транспорта № 63	476315,95	2254806,80	51° 19' 58,213"	41° 33' 8,287"
175073	134	Земли транспорта № 63	476334,53	2254815,47	51° 19' 58,814"	41° 33' 8,736"
175074	135	Земли транспорта № 63	476348,17	2254821,67	51° 19' 59,255"	41° 33' 9,057"
175075	136	Земли транспорта № 63	476365,51	2254826,62	51° 19' 59,816"	41° 33' 9,313"
175076	137	Земли транспорта № 63	476376,66	2254824,13	51° 20' 0,177"	41° 33' 9,185"
175077	138	Земли транспорта № 63	476386,56	2254821,64	51° 20' 0,497"	41° 33' 9,057"
175078	139	Земли транспорта № 63	476397,71	2254815,42	51° 20' 0,858"	41° 33' 8,736"
175079	140	Земли транспорта № 63	476456,36	2254760,37	51° 20' 2,757"	41° 33' 5,896"
175080	141	Земли транспорта № 63	476457,31	2254762,71	51° 20' 2,788"	41° 33' 6,017"
175081	142	Земли транспорта № 63	476458,56	2254775,43	51° 20' 2,828"	41° 33' 6,674"
175082	143	Земли транспорта № 63	476457,63	2254781,63	51° 20' 2,798"	41° 33' 6,994"
175083	144	Земли транспорта № 63	476424,90	2255000,43	51° 20' 1,732"	41° 33' 18,294"
175084	145	Земли транспорта № 63	476417,24	2255090,17	51° 20' 1,481"	41° 33' 22,929"
175085	146	Земли транспорта № 63	478072,92	2251826,16	51° 20' 55,127"	41° 30' 34,360"
175086	147	Земли транспорта № 63	478065,50	2251825,59	51° 20' 54,886"	41° 30' 34,330"
175087	148	Земли транспорта № 63	478039,49	2251828,08	51° 20' 54,045"	41° 30' 34,458"
175088	149	Земли транспорта № 63	478024,63	2251833,05	51° 20' 53,564"	41° 30' 34,715"
175089	150	Земли транспорта № 63	478011,01	2251833,05	51° 20' 53,123"	41° 30' 34,715"
175090	151	Земли транспорта № 63	477999,87	2251834,30	51° 20' 52,763"	41° 30' 34,779"
175091	152	Земли транспорта № 63	477988,73	2251836,79	51° 20' 52,402"	41° 30' 34,907"
175092	153	Земли транспорта № 63	477967,68	2251845,48	51° 20' 51,721"	41° 30' 35,356"
175093	154	Земли транспорта № 63	477959,01	2251849,21	51° 20' 51,440"	41° 30' 35,549"
175094	155	Земли транспорта № 63	477666,83	2252031,83	51° 20' 41,984"	41° 30' 44,979"
175095	156	Земли транспорта № 63	477649,49	2252040,53	51° 20' 41,423"	41° 30' 45,428"
175096	157	Земли транспорта № 63	477519,17	2252134,30	51° 20' 37,204"	41° 30' 50,270"
175097	158	Земли транспорта № 63	477383,35	2252268,35	51° 20' 32,808"	41° 30' 57,192"
175098	159	Земли транспорта № 63	477312,79	2252379,48	51° 20' 30,523"	41° 31' 2,932"
175099	160	Земли транспорта № 63	477285,22	2252473,60	51° 20' 29,630"	41° 31' 7,794"
175100	161	Земли транспорта № 63	477270,41	2252486,76	51° 20' 29,150"	41° 31' 8,473"
175101	162	Земли транспорта № 63	477262,98	2252496,08	51° 20' 28,910"	41° 31' 8,955"

175102	163	Земли транспорта № 63	477253,70	2252506,64	51° 20' 28,609"	41° 31' 9,500"
175103	164	Земли транспорта № 63	477236,37	2252540,79	51° 20' 28,048"	41° 31' 11,264"
175104	165	Земли транспорта № 63	477201,91	2252639,83	51° 20' 26,931"	41° 31' 16,380"
175105	166	Земли транспорта № 63	477195,92	2252639,83	51° 20' 26,737"	41° 31' 16,379"
175106	167	Земли транспорта № 63	477157,71	2252778,36	51° 20' 25,498"	41° 31' 23,535"
175107	168	Земли транспорта № 63	477106,88	2253105,61	51° 20' 23,848"	41° 31' 40,440"
175108	169	Земли транспорта № 63	477145,66	2253135,78	51° 20' 25,102"	41° 31' 42,000"
175109	170	Земли транспорта № 63	477106,70	2253155,81	51° 20' 23,841"	41° 31' 43,033"
175110	171	Земли транспорта № 63	477071,39	2253378,55	51° 20' 22,694"	41° 31' 54,539"
175111	172	Земли транспорта № 63	477063,75	2253429,05	51° 20' 22,446"	41° 31' 57,148"
175112	173	Земли транспорта № 63	477063,40	2253431,36	51° 20' 22,434"	41° 31' 57,267"
175113	174	Земли транспорта № 63	477050,94	2253513,71	51° 20' 22,029"	41° 32' 1,521"
175114	175	Земли транспорта № 63	477044,68	2253511,47	51° 20' 21,827"	41° 32' 1,405"
175115	176	Земли транспорта № 63	477044,17	2253511,33	51° 20' 21,810"	41° 32' 1,398"
175116	177	Земли транспорта № 63	477026,32	2253507,50	51° 20' 21,233"	41° 32' 1,199"
175117	178	Земли транспорта № 63	477037,92	2253431,16	51° 20' 21,610"	41° 31' 57,256"
175118	179	Земли транспорта № 63	477037,91	2253423,71	51° 20' 21,610"	41° 31' 56,871"
175119	180	Земли транспорта № 63	477084,78	2253104,21	51° 20' 23,133"	41° 31' 40,367"
175120	181	Земли транспорта № 63	477097,12	2253020,10	51° 20' 23,534"	41° 31' 36,022"
175121	182	Земли транспорта № 63	477208,34	2252543,83	51° 20' 27,141"	41° 31' 11,420"
175122	183	Земли транспорта № 63	477209,70	2252531,27	51° 20' 27,185"	41° 31' 10,771"
175123	184	Земли транспорта № 63	477284,57	2252323,03	51° 20' 29,611"	41° 31' 0,015"
175124	185	Земли транспорта № 63	477333,96	2252243,66	51° 20' 31,210"	41° 30' 55,916"
175125	186	Земли транспорта № 63	477493,44	2252082,60	51° 20' 36,373"	41° 30' 47,598"
175126	187	Земли транспорта № 63	477642,42	2251972,01	51° 20' 41,195"	41° 30' 41,887"
175127	188	Земли транспорта № 63	477912,34	2251835,34	51° 20' 49,930"	41° 30' 34,831"
175128	189	Земли транспорта № 63	477954,43	2251817,94	51° 20' 51,293"	41° 30' 33,933"
175129	190	Земли транспорта № 63	477986,62	2251803,03	51° 20' 52,334"	41° 30' 33,163"
175130	191	Земли транспорта № 63	478018,82	2251795,57	51° 20' 53,376"	41° 30' 32,778"
175131	192	Земли транспорта № 63	478046,06	2251793,08	51° 20' 54,258"	41° 30' 32,650"
175132	193	Земли транспорта № 63	478086,36	2251788,58	51° 20' 55,562"	41° 30' 32,418"
175133	194	Земли транспорта № 63	478081,75	2251801,47	51° 20' 55,412"	41° 30' 33,084"
175134	195	Земли транспорта № 63	478075,08	2251820,13	51° 20' 55,196"	41° 30' 34,048"
175135	196	Земли транспорта № 63	478072,92	2251826,16	51° 20' 55,127"	41° 30' 34,360"
175136	197	Земли транспорта № 63	483978,10	2246902,65	51° 24' 6,183"	41° 26' 19,771"
175137	198	Земли транспорта № 63	481789,29	2246329,68	51° 22' 55,347"	41° 25' 50,213"
175138	199	Земли транспорта № 63	480697,08	2245999,48	51° 22' 19,998"	41° 25' 33,183"
175139	200	Земли транспорта № 63	480451,55	2246880,01	51° 22' 12,073"	41° 26' 18,712"
175140	201	Земли транспорта № 63	480308,35	2247244,12	51° 22' 7,446"	41° 26' 37,538"
175141	202	Земли транспорта № 63	480295,70	2247247,11	51° 22' 7,037"	41° 26' 37,693"
175142	203	Земли транспорта № 63	480293,22	2247250,83	51° 22' 6,956"	41° 26' 37,886"

175143	204	Земли транспорта № 63	480289,50	2247253,31	51° 22' 6,836"	41° 26' 38,014"
175144	205	Земли транспорта № 63	480285,79	2247259,52	51° 22' 6,716"	41° 26' 38,335"
175145	206	Земли транспорта № 63	480125,87	2247734,75	51° 22' 1,549"	41° 27' 2,905"
175146	207	Земли транспорта № 63	480120,84	2247779,17	51° 22' 1,387"	41° 27' 5,201"
175147	208	Земли транспорта № 63	480122,30	2247780,08	51° 22' 1,434"	41° 27' 5,248"
175148	209	Земли транспорта № 63	480133,90	2247788,99	51° 22' 1,810"	41° 27' 5,709"
175149	210	Земли транспорта № 63	480111,23	2247848,51	51° 22' 1,077"	41° 27' 8,786"
175150	211	Земли транспорта № 63	480111,57	2247868,53	51° 22' 1,088"	41° 27' 9,821"
175151	212	Земли транспорта № 63	480150,36	2250195,71	51° 22' 2,358"	41° 29' 10,117"
175152	213	Земли транспорта № 63	480150,35	2250196,11	51° 22' 2,357"	41° 29' 10,137"
175153	214	Земли транспорта № 63	480143,28	2250421,66	51° 22' 2,128"	41° 29' 21,797"
175154	215	Земли транспорта № 63	480142,65	2250441,67	51° 22' 2,108"	41° 29' 22,831"
175155	216	Земли транспорта № 63	480112,33	2251223,05	51° 22' 1,122"	41° 30' 3,221"
175156	217	Земли транспорта № 63	480112,25	2251222,94	51° 22' 1,120"	41° 30' 3,216"
175157	218	Земли транспорта № 63	480105,34	2251213,10	51° 22' 0,896"	41° 30' 2,707"
175158	219	Земли транспорта № 63	480093,69	2251211,72	51° 22' 0,519"	41° 30' 2,636"
175159	220	Земли транспорта № 63	480085,08	2251214,81	51° 22' 0,241"	41° 30' 2,795"
175160	221	Земли транспорта № 63	480116,13	2250440,62	51° 22' 1,249"	41° 29' 22,776"
175161	222	Земли транспорта № 63	480119,32	2250441,54	51° 22' 1,353"	41° 29' 22,824"
175162	223	Земли транспорта № 63	480122,63	2250441,92	51° 22' 1,460"	41° 29' 22,844"
175163	224	Земли транспорта № 63	480123,21	2250423,68	51° 22' 1,479"	41° 29' 21,901"
175164	225	Земли транспорта № 63	480123,26	2250421,94	51° 22' 1,480"	41° 29' 21,811"
175165	226	Земли транспорта № 63	480130,35	2250195,72	51° 22' 1,710"	41° 29' 10,117"
175166	227	Земли транспорта № 63	480091,56	2247867,98	51° 22' 0,441"	41° 27' 9,793"
175167	228	Земли транспорта № 63	480091,22	2247847,98	51° 22' 0,430"	41° 27' 8,759"
175168	229	Земли транспорта № 63	480090,13	2247760,02	51° 22' 0,393"	41° 27' 4,212"
175169	230	Земли транспорта № 63	480098,60	2247717,69	51° 22' 0,666"	41° 27' 2,024"
175170	231	Земли транспорта № 63	480258,40	2247242,49	51° 22' 5,830"	41° 26' 37,456"
175171	232	Земли транспорта № 63	480408,69	2246859,38	51° 22' 10,685"	41° 26' 17,646"
175172	233	Земли транспорта № 63	480645,76	2246048,69	51° 22' 18,338"	41° 25' 35,729"
175173	234	Земли транспорта № 63	480667,45	2245957,15	51° 22' 19,038"	41° 25' 30,995"
175174	235	Земли транспорта № 63	481006,12	2246046,05	51° 22' 29,998"	41° 25' 35,578"
175175	236	Земли транспорта № 63	481810,45	2246291,58	51° 22' 56,031"	41° 25' 48,242"
175176	237	Земли транспорта № 63	484018,06	2246871,27	51° 24' 7,475"	41° 26' 18,147"
175177	238	Земли транспорта № 63	483998,91	2246874,37	51° 24' 6,856"	41° 26' 18,308"
175178	239	Земли транспорта № 63	483994,39	2246875,10	51° 24' 6,709"	41° 26' 18,346"
175179	240	Земли транспорта № 63	483978,10	2246902,65	51° 24' 6,183"	41° 26' 19,771"
175180	241	Земли транспорта № 63	488102,25	2279401,49	51° 26' 16,914"	41° 54' 22,174"
175181	242	Земли транспорта № 63	488085,73	2279404,52	51° 26' 16,379"	41° 54' 22,326"
175182	243	Земли транспорта № 63	488081,38	2279405,32	51° 26' 16,238"	41° 54' 22,366"
175183	244	Земли транспорта № 63	488083,61	2279387,99	51° 26' 16,314"	41° 54' 21,469"

175184	245	Земли транспорта № 63	488103,29	2279207,50	51° 26' 16,984"	41° 54' 12,131"
175185	246	Земли транспорта № 63	488114,84	2279100,58	51° 26' 17,377"	41° 54' 6,599"
175186	247	Земли транспорта № 63	488115,00	2279069,74	51° 26' 17,388"	41° 54' 5,003"
175187	248	Земли транспорта № 63	488113,17	2279043,81	51° 26' 17,334"	41° 54' 3,660"
175188	249	Земли транспорта № 63	488107,57	2279010,81	51° 26' 17,159"	41° 54' 1,950"
175189	250	Земли транспорта № 63	488096,15	2278965,93	51° 26' 16,798"	41° 53' 59,623"
175190	251	Земли транспорта № 63	487677,87	2277713,90	51° 26' 3,489"	41° 52' 54,687"
175191	252	Земли транспорта № 63	487671,38	2277694,47	51° 26' 3,282"	41° 52' 53,679"
175192	253	Земли транспорта № 63	487383,95	2276818,54	51° 25' 54,134"	41° 52' 8,257"
175193	254	Земли транспорта № 63	487007,18	2275688,75	51° 25' 42,131"	41° 51' 9,677"
175194	255	Земли транспорта № 63	487007,10	2275688,51	51° 25' 42,129"	41° 51' 9,664"
175195	256	Земли транспорта № 63	486990,56	2275634,47	51° 25' 41,602"	41° 51' 6,863"
175196	257	Земли транспорта № 63	486987,32	2275623,92	51° 25' 41,499"	41° 51' 6,316"
175197	258	Земли транспорта № 63	486981,50	2275604,77	51° 25' 41,314"	41° 51' 5,323"
175198	259	Земли транспорта № 63	486698,44	2274666,32	51° 25' 32,305"	41° 50' 16,678"
175199	260	Земли транспорта № 63	486656,72	2274527,94	51° 25' 30,977"	41° 50' 9,506"
175200	261	Земли транспорта № 63	486310,64	2273393,86	51° 25' 19,951"	41° 49' 10,728"
175201	262	Земли транспорта № 63	486238,40	2273171,57	51° 25' 17,646"	41° 48' 59,206"
175202	263	Земли транспорта № 63	486134,96	2272942,87	51° 25' 14,333"	41° 48' 47,347"
175203	264	Земли транспорта № 63	486039,81	2272789,92	51° 25' 11,276"	41° 48' 39,409"
175204	265	Земли транспорта № 63	485966,68	2272687,72	51° 25' 8,925"	41° 48' 34,103"
175205	266	Земли транспорта № 63	485917,85	2272619,47	51° 25' 7,355"	41° 48' 30,560"
175206	267	Земли транспорта № 63	485741,84	2272428,71	51° 25' 1,687"	41° 48' 20,649"
175207	268	Земли транспорта № 63	485128,93	2271914,98	51° 24' 41,927"	41° 47' 53,928"
175208	269	Земли транспорта № 63	484785,39	2271635,99	51° 24' 30,850"	41° 47' 39,417"
175209	270	Земли транспорта № 63	484678,36	2271546,27	51° 24' 27,399"	41° 47' 34,752"
175210	271	Земли транспорта № 63	484423,83	2271339,83	51° 24' 19,192"	41° 47' 24,016"
175211	272	Земли транспорта № 63	484319,76	2271251,64	51° 24' 15,836"	41° 47' 19,431"
175212	273	Земли транспорта № 63	484282,71	2271196,96	51° 24' 14,645"	41° 47' 16,595"
175213	274	Земли транспорта № 63	484205,58	2271024,40	51° 24' 12,172"	41° 47' 7,651"
175214	275	Земли транспорта № 63	484204,01	2270972,91	51° 24' 12,128"	41° 47' 4,987"
175215	276	Земли транспорта № 63	484198,33	2270915,92	51° 24' 11,952"	41° 47' 2,038"
175216	277	Земли транспорта № 63	484203,52	2270719,16	51° 24' 12,146"	41° 46' 51,860"
175217	278	Земли транспорта № 63	484210,44	2270714,66	51° 24' 12,370"	41° 46' 51,629"
175218	279	Земли транспорта № 63	484228,86	2270728,85	51° 24' 12,965"	41° 46' 52,367"
175219	280	Земли транспорта № 63	484240,67	2270737,77	51° 24' 13,346"	41° 46' 52,831"
175220	281	Земли транспорта № 63	484244,83	2270742,44	51° 24' 13,480"	41° 46' 53,073"
175221	282	Земли транспорта № 63	484245,79	2270743,52	51° 24' 13,510"	41° 46' 53,129"
175222	283	Земли транспорта № 63	484258,51	2270757,81	51° 24' 13,920"	41° 46' 53,871"
175223	284	Земли транспорта № 63	484267,96	2270768,43	51° 24' 14,225"	41° 46' 54,423"
175224	285	Земли транспорта № 63	484267,79	2270791,74	51° 24' 14,216"	41° 46' 55,628"

175225	286	Земли транспорта № 63	484253,29	2270814,76	51° 24' 13,744"	41° 46' 56,816"
175226	287	Земли транспорта № 63	484244,91	2270858,50	51° 24' 13,467"	41° 46' 59,077"
175227	288	Земли транспорта № 63	484243,49	2270961,08	51° 24' 13,407"	41° 47' 4,384"
175228	289	Земли транспорта № 63	484280,37	2271095,93	51° 24' 14,583"	41° 47' 11,368"
175229	290	Земли транспорта № 63	484305,90	2271152,62	51° 24' 15,401"	41° 47' 14,306"
175230	291	Земли транспорта № 63	484324,30	2271183,75	51° 24' 15,992"	41° 47' 15,920"
175231	292	Земли транспорта № 63	484344,43	2271210,03	51° 24' 16,640"	41° 47' 17,284"
175232	293	Земли транспорта № 63	484480,27	2271332,78	51° 24' 21,019"	41° 47' 23,664"
175233	294	Земли транспорта № 63	484691,09	2271530,84	51° 24' 27,813"	41° 47' 33,956"
175234	295	Земли транспорта № 63	484798,12	2271620,57	51° 24' 31,264"	41° 47' 38,622"
175235	296	Земли транспорта № 63	485141,66	2271899,55	51° 24' 42,341"	41° 47' 53,132"
175236	297	Земли транспорта № 63	485755,18	2272413,80	51° 25' 2,121"	41° 48' 19,880"
175237	298	Земли транспорта № 63	485756,10	2272414,68	51° 25' 2,151"	41° 48' 19,926"
175238	299	Земли транспорта № 63	485932,97	2272606,36	51° 25' 7,846"	41° 48' 29,885"
175239	300	Земли транспорта № 63	485933,28	2272606,71	51° 25' 7,856"	41° 48' 29,904"
175240	301	Земли транспорта № 63	485933,75	2272607,32	51° 25' 7,871"	41° 48' 29,935"
175241	302	Земли транспорта № 63	485982,94	2272676,08	51° 25' 9,453"	41° 48' 33,505"
175242	303	Земли транспорта № 63	486056,26	2272778,54	51° 25' 11,810"	41° 48' 38,824"
175243	304	Земли транспорта № 63	486056,62	2272779,08	51° 25' 11,822"	41° 48' 38,852"
175244	305	Земли транспорта № 63	486152,29	2272932,87	51° 25' 14,895"	41° 48' 46,833"
175245	306	Земли транспорта № 63	486152,46	2272933,15	51° 25' 14,901"	41° 48' 46,847"
175246	307	Земли транспорта № 63	486152,92	2272934,03	51° 25' 14,915"	41° 48' 46,893"
175247	308	Земли транспорта № 63	486256,85	2273163,83	51° 25' 18,245"	41° 48' 58,810"
175248	309	Земли транспорта № 63	486257,14	2273164,53	51° 25' 18,254"	41° 48' 58,846"
175249	310	Земли транспорта № 63	486257,25	2273164,86	51° 25' 18,257"	41° 48' 58,864"
175250	311	Земли транспорта № 63	486329,72	2273387,86	51° 25' 20,569"	41° 49' 10,421"
175251	312	Земли транспорта № 63	486675,86	2274522,14	51° 25' 31,597"	41° 50' 9,210"
175252	313	Земли транспорта № 63	486717,59	2274660,55	51° 25' 32,925"	41° 50' 16,384"
175253	314	Земли транспорта № 63	487003,24	2275607,63	51° 25' 42,017"	41° 51' 5,477"
175254	315	Земли транспорта № 63	487003,40	2275608,14	51° 25' 42,022"	41° 51' 5,503"
175255	316	Земли транспорта № 63	487003,72	2275609,30	51° 25' 42,032"	41° 51' 5,564"
175256	317	Земли транспорта № 63	487009,68	2275628,61	51° 25' 42,222"	41° 51' 6,565"
175257	318	Земли транспорта № 63	487026,19	2275682,54	51° 25' 42,747"	41° 51' 9,360"
175258	319	Земли транспорта № 63	487402,94	2276812,25	51° 25' 54,749"	41° 52' 7,937"
175259	320	Земли транспорта № 63	487690,37	2277688,18	51° 26' 3,898"	41° 52' 53,359"
175260	321	Земли транспорта № 63	487696,84	2277707,56	51° 26' 4,104"	41° 52' 54,364"
175261	322	Земли транспорта № 63	488115,23	2278959,94	51° 26' 17,416"	41° 53' 59,319"
175262	323	Земли транспорта № 63	488115,44	2278960,64	51° 26' 17,423"	41° 53' 59,355"
175263	324	Земли транспорта № 63	488127,06	2279006,27	51° 26' 17,790"	41° 54' 1,720"
175264	325	Земли транспорта № 63	488127,22	2279007,03	51° 26' 17,795"	41° 54' 1,760"
175265	326	Земли транспорта № 63	488132,97	2279040,95	51° 26' 17,975"	41° 54' 3,517"

175266	327	Земли транспорта № 63	488133,09	2279041,92	51° 26' 17,979"	41° 54' 3,568"
175267	328	Земли транспорта № 63	488134,97	2279068,71	51° 26' 18,035"	41° 54' 4,955"
175268	329	Земли транспорта № 63	488135,00	2279069,44	51° 26' 18,036"	41° 54' 4,993"
175269	330	Земли транспорта № 63	488134,83	2279101,20	51° 26' 18,024"	41° 54' 6,637"
175270	331	Земли транспорта № 63	488134,78	2279102,22	51° 26' 18,022"	41° 54' 6,690"
175271	332	Земли транспорта № 63	488123,17	2279209,66	51° 26' 17,627"	41° 54' 12,249"
175272	333	Земли транспорта № 63	488103,06	2279394,06	51° 26' 16,942"	41° 54' 21,789"
175273	334	Земли транспорта № 63	488102,25	2279401,49	51° 26' 16,914"	41° 54' 22,174"
175274	335	Земли транспорта № 63	487973,75	2247894,17	51° 26' 15,487"	41° 27' 10,978"
175275	336	Земли транспорта № 63	487992,36	2247908,93	51° 26' 16,090"	41° 27' 11,742"
175276	337	Земли транспорта № 63	488023,06	2247925,88	51° 26' 17,083"	41° 27' 12,619"
175277	338	Земли транспорта № 63	488044,42	2247946,10	51° 26' 17,775"	41° 27' 13,665"
175278	339	Земли транспорта № 63	488065,06	2247957,57	51° 26' 18,443"	41° 27' 14,259"
175279	340	Земли транспорта № 63	488082,22	2247965,33	51° 26' 18,998"	41° 27' 14,660"
175280	341	Земли транспорта № 63	488092,10	2247976,44	51° 26' 19,318"	41° 27' 15,235"
175281	342	Земли транспорта № 63	488108,25	2247988,82	51° 26' 19,840"	41° 27' 15,876"
175282	343	Земли транспорта № 63	488119,67	2247990,50	51° 26' 20,210"	41° 27' 15,962"
175283	344	Земли транспорта № 63	488096,10	2248064,05	51° 26' 19,448"	41° 27' 19,771"
175284	345	Земли транспорта № 63	488022,00	2248024,87	51° 26' 17,050"	41° 27' 17,744"
175285	346	Земли транспорта № 63	487931,56	2248200,92	51° 26' 14,126"	41° 27' 26,860"
175286	347	Земли транспорта № 63	487845,70	2248407,33	51° 26' 11,350"	41° 27' 37,547"
175287	348	Земли транспорта № 63	487779,46	2248566,59	51° 26' 9,208"	41° 27' 45,793"
175288	349	Земли транспорта № 63	487768,78	2248619,54	51° 26' 8,863"	41° 27' 48,534"
175289	350	Земли транспорта № 63	487762,74	2248741,22	51° 26' 8,669"	41° 27' 54,834"
175290	351	Земли транспорта № 63	487760,42	2248828,08	51° 26' 8,594"	41° 27' 59,331"
175291	352	Земли транспорта № 63	487770,89	2248841,78	51° 26' 8,933"	41° 28' 0,040"
175292	353	Земли транспорта № 63	487771,05	2248855,32	51° 26' 8,938"	41° 28' 0,741"
175293	354	Земли транспорта № 63	487774,02	2248856,58	51° 26' 9,034"	41° 28' 0,806"
175294	355	Земли транспорта № 63	487795,35	2249012,07	51° 26' 9,726"	41° 28' 8,855"
175295	356	Земли транспорта № 63	487795,84	2249034,52	51° 26' 9,742"	41° 28' 10,017"
175296	357	Земли транспорта № 63	487799,54	2249066,74	51° 26' 9,862"	41° 28' 11,685"
175297	358	Земли транспорта № 63	487815,59	2249141,10	51° 26' 10,381"	41° 28' 15,535"
175298	359	Земли транспорта № 63	487850,18	2249245,19	51° 26' 11,501"	41° 28' 20,923"
175299	360	Земли транспорта № 63	487884,76	2249345,57	51° 26' 12,621"	41° 28' 26,120"
175300	361	Земли транспорта № 63	488034,27	2249659,09	51° 26' 17,459"	41° 28' 42,350"
175301	362	Земли транспорта № 63	488097,29	2249789,20	51° 26' 19,499"	41° 28' 49,086"
175302	363	Земли транспорта № 63	488129,42	2249847,44	51° 26' 20,538"	41° 28' 52,101"
175303	364	Земли транспорта № 63	488151,66	2249889,57	51° 26' 21,258"	41° 28' 54,283"
175304	365	Земли транспорта № 63	488170,20	2249915,59	51° 26' 21,858"	41° 28' 55,630"
175305	366	Земли транспорта № 63	488187,50	2249936,66	51° 26' 22,418"	41° 28' 56,721"
175306	367	Земли транспорта № 63	488204,75	2249947,19	51° 26' 22,976"	41° 28' 57,266"

175307	368	Земли транспорта № 63	488202,36	2249949,18	51° 26' 22,898"	41° 28' 57,369"
175308	369	Земли транспорта № 63	488197,95	2249953,11	51° 26' 22,756"	41° 28' 57,572"
175309	370	Земли транспорта № 63	488193,70	2249957,23	51° 26' 22,618"	41° 28' 57,785"
175310	371	Земли транспорта № 63	488190,11	2249961,46	51° 26' 22,502"	41° 28' 58,005"
175311	372	Земли транспорта № 63	488164,52	2249981,77	51° 26' 21,674"	41° 28' 59,056"
175312	373	Земли транспорта № 63	488098,07	2250040,66	51° 26' 19,524"	41° 29' 2,105"
175313	374	Земли транспорта № 63	488094,84	2250042,78	51° 26' 19,419"	41° 29' 2,215"
175314	375	Земли транспорта № 63	488086,75	2250047,04	51° 26' 19,157"	41° 29' 2,435"
175315	376	Земли транспорта № 63	488070,03	2250054,77	51° 26' 18,617"	41° 29' 2,835"
175316	377	Земли транспорта № 63	488052,55	2250063,71	51° 26' 18,051"	41° 29' 3,298"
175317	378	Земли транспорта № 63	488045,84	2250066,99	51° 26' 17,834"	41° 29' 3,468"
175318	379	Земли транспорта № 63	488063,91	2250053,13	51° 26' 18,419"	41° 29' 2,751"
175319	380	Земли транспорта № 63	488083,68	2250003,57	51° 26' 19,058"	41° 29' 0,185"
175320	381	Земли транспорта № 63	488083,69	2249958,96	51° 26' 19,059"	41° 28' 57,875"
175321	382	Земли транспорта № 63	488078,74	2249899,48	51° 26' 18,899"	41° 28' 54,796"
175322	383	Земли транспорта № 63	488016,96	2249753,26	51° 26' 16,899"	41° 28' 47,226"
175323	384	Земли транспорта № 63	487984,83	2249693,78	51° 26' 15,860"	41° 28' 44,146"
175324	385	Земли транспорта № 63	487950,23	2249631,82	51° 26' 14,740"	41° 28' 40,939"
175325	386	Земли транспорта № 63	487920,58	2249572,34	51° 26' 13,780"	41° 28' 37,860"
175326	387	Земли транспорта № 63	487794,21	2249222,15	51° 26' 9,690"	41° 28' 19,731"
175327	388	Земли транспорта № 63	487727,54	2248988,05	51° 26' 7,532"	41° 28' 7,612"
175328	389	Земли транспорта № 63	487674,63	2248860,17	51° 26' 5,818"	41° 28' 0,993"
175329	390	Земли транспорта № 63	487670,22	2248796,23	51° 26' 5,675"	41° 27' 57,683"
175330	391	Земли транспорта № 63	487696,68	2248591,18	51° 26' 6,530"	41° 27' 47,067"
175331	392	Земли транспорта № 63	487973,75	2247894,17	51° 26' 15,487"	41° 27' 10,978"
175332	393	Земли транспорта № 63	485457,35	2268015,10	51° 24' 53,048"	41° 44' 32,203"
175333	394	Земли транспорта № 63	485449,81	2268012,10	51° 24' 52,805"	41° 44' 32,046"
175334	395	Земли транспорта № 63	485447,18	2268010,93	51° 24' 52,720"	41° 44' 31,985"
175335	396	Земли транспорта № 63	485421,51	2268084,87	51° 24' 51,880"	41° 44' 35,806"
175336	397	Земли транспорта № 63	485265,04	2268523,34	51° 24' 46,767"	41° 44' 58,465"
175337	398	Земли транспорта № 63	485236,19	2268607,87	51° 24' 45,823"	41° 45' 2,834"
175338	399	Земли транспорта № 63	485233,46	2268617,04	51° 24' 45,734"	41° 45' 3,307"
175339	400	Земли транспорта № 63	485226,68	2268616,94	51° 24' 45,514"	41° 45' 3,301"
175340	401	Земли транспорта № 63	485226,99	2268616,06	51° 24' 45,525"	41° 45' 3,256"
175341	402	Земли транспорта № 63	485274,26	2268480,56	51° 24' 47,070"	41° 44' 56,253"
175342	403	Земли транспорта № 63	485342,03	2268286,32	51° 24' 49,286"	41° 44' 46,215"
175343	404	Земли транспорта № 63	485384,04	2268165,98	51° 24' 50,659"	41° 44' 39,996"
175344	405	Земли транспорта № 63	485601,02	2267538,26	51° 24' 57,750"	41° 44' 7,554"
175345	406	Земли транспорта № 63	485608,23	2267517,39	51° 24' 57,986"	41° 44' 6,475"
175346	407	Земли транспорта № 63	485604,66	2267515,07	51° 24' 57,871"	41° 44' 6,354"
175347	408	Земли транспорта № 63	485579,86	2267505,77	51° 24' 57,070"	41° 44' 5,869"

175348	409	Земли транспорта № 63	483519,03	2266634,39	51° 23' 50,482"	41° 43' 20,430"
175349	410	Земли транспорта № 63	481979,50	2265982,46	51° 23' 0,735"	41° 42' 46,459"
175350	411	Земли транспорта № 63	481725,53	2265874,10	51° 22' 52,528"	41° 42' 40,815"
175351	412	Земли транспорта № 63	481721,32	2265869,47	51° 22' 52,392"	41° 42' 40,575"
175352	413	Земли транспорта № 63	481710,17	2265863,30	51° 22' 52,032"	41° 42' 40,255"
175353	414	Земли транспорта № 63	481698,41	2265862,09	51° 22' 51,652"	41° 42' 40,190"
175354	415	Земли транспорта № 63	481697,56	2265862,16	51° 22' 51,624"	41° 42' 40,194"
175355	416	Земли транспорта № 63	480603,67	2265395,43	51° 22' 16,275"	41° 42' 15,890"
175356	417	Земли транспорта № 63	480118,81	2265190,46	51° 22' 0,606"	41° 42' 5,219"
175357	418	Земли транспорта № 63	480115,50	2265187,16	51° 22' 0,499"	41° 42' 5,048"
175358	419	Земли транспорта № 63	479942,82	2265115,68	51° 21' 54,919"	41° 42' 1,327"
175359	420	Земли транспорта № 63	479637,00	2264958,49	51° 21' 45,038"	41° 41' 53,155"
175360	421	Земли транспорта № 63	478890,57	2264469,74	51° 21' 20,931"	41° 41' 27,785"
175361	422	Земли транспорта № 63	477784,26	2263768,42	51° 20' 45,197"	41° 40' 51,387"
175362	423	Земли транспорта № 63	476687,82	2263076,97	51° 20' 9,778"	41° 40' 15,517"
175363	424	Земли транспорта № 63	476282,83	2262834,26	51° 19' 56,693"	41° 40' 2,927"
175364	425	Земли транспорта № 63	475883,49	2262585,91	51° 19' 43,791"	41° 39' 50,048"
175365	426	Земли транспорта № 63	475678,88	2262492,77	51° 19' 37,178"	41° 39' 45,212"
175366	427	Земли транспорта № 63	475522,24	2262413,75	51° 19' 32,116"	41° 39' 41,111"
175367	428	Земли транспорта № 63	475364,20	2262319,21	51° 19' 27,009"	41° 39' 36,208"
175368	429	Земли транспорта № 63	475242,84	2262240,18	51° 19' 23,089"	41° 39' 32,112"
175369	430	Земли транспорта № 63	474983,20	2262041,22	51° 19' 14,702"	41° 39' 21,806"
175370	431	Земли транспорта № 63	474873,13	2261943,85	51° 19' 11,148"	41° 39' 16,764"
175371	432	Земли транспорта № 63	474761,65	2261877,53	51° 19' 7,546"	41° 39' 13,326"
175372	433	Земли транспорта № 63	473927,69	2261359,65	51° 18' 40,599"	41° 38' 46,489"
175373	434	Земли транспорта № 63	473723,07	2261227,00	51° 18' 33,988"	41° 38' 39,617"
175374	435	Земли транспорта № 63	473621,47	2261138,10	51° 18' 30,706"	41° 38' 35,016"
175375	436	Земли транспорта № 63	473320,91	2260754,28	51° 18' 21,007"	41° 38' 15,169"
175376	437	Земли транспорта № 63	472599,03	2259869,72	51° 17' 57,707"	41° 37' 29,433"
175377	438	Земли транспорта № 63	471922,56	2259027,60	51° 17' 35,868"	41° 36' 45,905"
175378	439	Земли транспорта № 63	471826,54	2258908,54	51° 17' 32,768"	41° 36' 39,752"
175379	440	Земли транспорта № 63	471461,06	2258633,38	51° 17' 20,957"	41° 36' 25,519"
175380	441	Земли транспорта № 63	470011,84	2257685,11	51° 16' 34,112"	41° 35' 36,473"
175381	442	Земли транспорта № 63	469877,36	2257599,11	51° 16' 29,765"	41° 35' 32,026"
175382	443	Земли транспорта № 63	469879,31	2257593,03	51° 16' 29,828"	41° 35' 31,712"
175383	444	Земли транспорта № 63	469878,82	2257589,93	51° 16' 29,812"	41° 35' 31,552"
175384	445	Земли транспорта № 63	469803,83	2257541,62	51° 16' 27,388"	41° 35' 29,054"
175385	446	Земли транспорта № 63	469728,84	2257493,32	51° 16' 24,964"	41° 35' 26,557"
175386	447	Земли транспорта № 63	469634,71	2257434,45	51° 16' 21,921"	41° 35' 23,513"
175387	448	Земли транспорта № 63	469550,56	2257381,83	51° 16' 19,200"	41° 35' 20,792"
175388	449	Земли транспорта № 63	469466,41	2257329,20	51° 16' 16,480"	41° 35' 18,071"

175389	450	Земли транспорта № 63	469382,25	2257276,57	51° 16' 13,759"	41° 35' 15,350"
175390	451	Земли транспорта № 63	469305,81	2257228,77	51° 16' 11,288"	41° 35' 12,879"
175391	452	Земли транспорта № 63	469298,52	2257223,78	51° 16' 11,052"	41° 35' 12,621"
175392	453	Земли транспорта № 63	469298,45	2257223,73	51° 16' 11,050"	41° 35' 12,618"
175393	454	Земли транспорта № 63	469298,14	2257223,57	51° 16' 11,040"	41° 35' 12,610"
175394	455	Земли транспорта № 63	469297,82	2257227,57	51° 16' 11,029"	41° 35' 12,817"
175395	456	Земли транспорта № 63	469298,08	2257223,91	51° 16' 11,038"	41° 35' 12,628"
175396	457	Земли транспорта № 63	469298,11	2257223,56	51° 16' 11,039"	41° 35' 12,610"
175397	458	Земли транспорта № 63	469298,20	2257222,31	51° 16' 11,042"	41° 35' 12,545"
175398	459	Земли транспорта № 63	469298,80	2257213,97	51° 16' 11,062"	41° 35' 12,115"
175399	460	Земли транспорта № 63	469299,47	2257204,77	51° 16' 11,084"	41° 35' 11,640"
175400	461	Земли транспорта № 63	469380,22	2257247,36	51° 16' 13,695"	41° 35' 13,843"
175401	462	Земли транспорта № 63	471384,44	2258526,18	51° 17' 18,484"	41° 36' 19,981"
175402	463	Земли транспорта № 63	471731,99	2258795,65	51° 17' 29,715"	41° 36' 33,918"
175403	464	Земли транспорта № 63	471866,05	2258902,90	51° 17' 34,046"	41° 36' 39,464"
175404	465	Земли транспорта № 63	471946,61	2259008,48	51° 17' 36,647"	41° 36' 44,921"
175405	466	Земли транспорта № 63	471994,02	2259063,24	51° 17' 38,178"	41° 36' 47,751"
175406	467	Земли транспорта № 63	472561,01	2259781,33	51° 17' 56,482"	41° 37' 24,867"
175407	468	Земли транспорта № 63	472620,22	2259855,67	51° 17' 58,393"	41° 37' 28,710"
175408	469	Земли транспорта № 63	472938,29	2260240,91	51° 18' 8,661"	41° 37' 48,627"
175409	470	Земли транспорта № 63	472807,74	2259007,21	51° 18' 4,512"	41° 36' 44,933"
175410	471	Земли транспорта № 63	472804,92	2258891,50	51° 18' 4,427"	41° 36' 38,960"
175411	472	Земли транспорта № 63	472807,74	2258832,23	51° 18' 4,521"	41° 36' 35,901"
175412	473	Земли транспорта № 63	472834,84	2258624,88	51° 18' 5,410"	41° 36' 25,200"
175413	474	Земли транспорта № 63	472937,08	2258088,08	51° 18' 8,746"	41° 35' 57,500"
175414	475	Земли транспорта № 63	472943,43	2258087,98	51° 18' 8,952"	41° 35' 57,496"
175415	476	Земли транспорта № 63	472955,67	2258087,61	51° 18' 9,348"	41° 35' 57,477"
175416	477	Земли транспорта № 63	472973,75	2258075,26	51° 18' 9,934"	41° 35' 56,841"
175417	478	Земли транспорта № 63	472975,60	2258068,42	51° 18' 9,994"	41° 35' 56,489"
175418	479	Земли транспорта № 63	473076,12	2257309,56	51° 18' 13,283"	41° 35' 17,324"
175419	480	Земли транспорта № 63	473110,21	2257104,25	51° 18' 14,396"	41° 35' 6,728"
175420	481	Земли транспорта № 63	473120,03	2257110,74	51° 18' 14,713"	41° 35' 7,064"
175421	482	Земли транспорта № 63	473128,15	2257112,48	51° 18' 14,976"	41° 35' 7,154"
175422	483	Земли транспорта № 63	473130,55	2257113,00	51° 18' 15,053"	41° 35' 7,181"
175423	484	Земли транспорта № 63	473104,97	2257320,07	51° 18' 14,216"	41° 35' 17,869"
175424	485	Земли транспорта № 63	473103,66	2257318,02	51° 18' 14,174"	41° 35' 17,763"
175425	486	Земли транспорта № 63	473094,09	2257380,18	51° 18' 13,862"	41° 35' 20,971"
175426	487	Земли транспорта № 63	473097,15	2257381,04	51° 18' 13,961"	41° 35' 21,016"
175427	488	Земли транспорта № 63	473071,07	2257574,47	51° 18' 13,108"	41° 35' 30,998"
175428	489	Земли транспорта № 63	473003,89	2258097,04	51° 18' 10,908"	41° 35' 57,968"
175429	490	Земли транспорта № 63	472876,89	2258631,85	51° 18' 6,770"	41° 36' 25,564"

175430	491	Земли транспорта № 63	472845,84	2258804,01	51° 18' 5,756"	41° 36' 34,448"
175431	492	Земли транспорта № 63	472834,55	2258921,13	51° 18' 5,384"	41° 36' 40,492"
175432	493	Земли транспорта № 63	472838,79	2259012,85	51° 18' 5,516"	41° 36' 45,227"
175433	494	Земли транспорта № 63	472969,55	2260278,76	51° 18' 9,670"	41° 37' 50,585"
175434	495	Земли транспорта № 63	473169,92	2260521,45	51° 18' 16,137"	41° 38' 3,133"
175435	496	Земли транспорта № 63	473600,31	2261063,31	51° 18' 30,027"	41° 38' 31,153"
175436	497	Земли транспорта № 63	473659,57	2261123,99	51° 18' 31,940"	41° 38' 34,292"
175437	498	Земли транспорта № 63	473720,25	2261176,20	51° 18' 33,900"	41° 38' 36,994"
175438	499	Земли транспорта № 63	473821,85	2261255,23	51° 18' 37,182"	41° 38' 41,086"
175439	500	Земли транспорта № 63	474331,26	2261562,85	51° 18' 53,643"	41° 38' 57,027"
175440	501	Земли транспорта № 63	474846,32	2261873,29	51° 19' 10,286"	41° 39' 13,118"
175441	502	Земли транспорта № 63	474935,22	2261931,15	51° 19' 13,158"	41° 39' 16,116"
175442	503	Земли транспорта № 63	475039,64	2262017,23	51° 19' 16,531"	41° 39' 20,574"
175443	504	Земли транспорта № 63	475163,82	2262128,71	51° 19' 20,540"	41° 39' 26,346"
175444	505	Земли транспорта № 63	475297,88	2262228,89	51° 19' 24,870"	41° 39' 31,536"
175445	506	Земли транспорта № 63	475446,04	2262323,44	51° 19' 29,657"	41° 39' 36,437"
175446	507	Земли транспорта № 63	475618,20	2262425,04	51° 19' 35,220"	41° 39' 41,706"
175447	508	Земли транспорта № 63	475762,13	2262498,42	51° 19' 39,871"	41° 39' 45,514"
175448	509	Земли транспорта № 63	475875,02	2262544,98	51° 19' 43,521"	41° 39' 47,933"
175449	510	Земли транспорта № 63	475945,58	2262588,73	51° 19' 45,800"	41° 39' 50,201"
175450	511	Земли транспорта № 63	476232,03	2262758,06	51° 19' 55,055"	41° 39' 58,984"
175451	512	Земли транспорта № 63	476376,76	2262855,31	51° 19' 59,731"	41° 40' 4,026"
175452	513	Земли транспорта № 63	476382,66	2262861,20	51° 19' 59,921"	41° 40' 4,331"
175453	514	Земли транспорта № 63	476402,51	2262873,57	51° 20' 0,562"	41° 40' 4,972"
175454	515	Земли транспорта № 63	476419,88	2262884,29	51° 20' 1,124"	41° 40' 5,528"
175455	516	Земли транспорта № 63	477136,56	2263323,92	51° 20' 24,277"	41° 40' 28,333"
175456	517	Земли транспорта № 63	478069,31	2263903,89	51° 20' 54,408"	41° 40' 58,426"
175457	518	Земли транспорта № 63	479137,52	2264584,04	51° 21' 28,911"	41° 41' 33,728"
175458	519	Земли транспорта № 63	479751,35	2264965,04	51° 21' 48,738"	41° 41' 53,511"
175459	520	Земли транспорта № 63	479924,92	2265063,82	51° 21' 54,344"	41° 41' 58,644"
175460	521	Земли транспорта № 63	480554,28	2265346,05	51° 22' 14,682"	41° 42' 13,329"
175461	522	Земли транспорта № 63	482287,12	2266079,82	51° 23' 10,678"	41° 42' 51,544"
175462	523	Земли транспорта № 63	483699,65	2266673,90	51° 23' 56,322"	41° 43' 22,505"
175463	524	Земли транспорта № 63	485586,53	2267486,92	51° 24' 57,288"	41° 44' 4,894"
175464	525	Земли транспорта № 63	485612,71	2267496,73	51° 24' 58,133"	41° 44' 5,407"
175465	526	Земли транспорта № 63	485614,20	2267497,43	51° 24' 58,182"	41° 44' 5,443"
175466	527	Земли транспорта № 63	485614,66	2267497,71	51° 24' 58,196"	41° 44' 5,458"
175467	528	Земли транспорта № 63	485614,94	2267497,90	51° 24' 58,206"	41° 44' 5,468"
175468	529	Земли транспорта № 63	485665,35	2267351,23	51° 24' 59,853"	41° 43' 57,887"
175469	530	Земли транспорта № 63	485665,60	2267350,59	51° 24' 59,861"	41° 43' 57,854"
175470	531	Земли транспорта № 63	485723,08	2267218,01	51° 25' 1,736"	41° 43' 51,003"

175471	532	Земли транспорта № 63	485723,60	2267216,98	51° 25' 1,752"	41° 43' 50,950"
175472	533	Земли транспорта № 63	485724,03	2267216,31	51° 25' 1,766"	41° 43' 50,915"
175473	534	Земли транспорта № 63	486451,54	2266161,22	51° 25' 25,418"	41° 42' 56,436"
175474	535	Земли транспорта № 63	486522,57	2266046,50	51° 25' 27,728"	41° 42' 50,510"
175475	536	Земли транспорта № 63	487378,66	2264515,01	51° 25' 55,577"	41° 41' 31,373"
175476	537	Земли транспорта № 63	488186,96	2263082,56	51° 26' 21,857"	41° 40' 17,329"
175477	538	Земли транспорта № 63	488281,48	2262909,70	51° 26' 24,929"	41° 40' 8,392"
175478	539	Земли транспорта № 63	488494,65	2262490,38	51° 26' 31,861"	41° 39' 46,710"
175479	540	Земли транспорта № 63	488845,34	2261796,18	51° 26' 43,261"	41° 39' 10,808"
175480	541	Земли транспорта № 63	489109,45	2261263,60	51° 26' 51,846"	41° 38' 43,262"
175481	542	Земли транспорта № 63	489160,34	2261145,14	51° 26' 53,501"	41° 38' 37,133"
175482	543	Земли транспорта № 63	489252,14	2260825,74	51° 26' 56,494"	41° 38' 20,604"
175483	544	Земли транспорта № 63	489266,25	2260722,73	51° 26' 56,958"	41° 38' 15,271"
175484	545	Земли транспорта № 63	489299,15	2260271,67	51° 26' 58,052"	41° 37' 51,917"
175485	546	Земли транспорта № 63	489309,34	2260270,08	51° 26' 58,382"	41° 37' 51,835"
175486	547	Земли транспорта № 63	489338,47	2260265,51	51° 26' 59,325"	41° 37' 51,602"
175487	548	Земли транспорта № 63	489301,53	2260715,68	51° 26' 58,100"	41° 38' 14,910"
175488	549	Земли транспорта № 63	489283,19	2260817,28	51° 26' 57,499"	41° 38' 20,169"
175489	550	Земли транспорта № 63	489177,56	2261155,72	51° 26' 54,058"	41° 38' 37,683"
175490	551	Земли транспорта № 63	489127,71	2261271,75	51° 26' 52,437"	41° 38' 43,686"
175491	552	Земли транспорта № 63	489127,48	2261272,24	51° 26' 52,429"	41° 38' 43,711"
175492	553	Земли транспорта № 63	488863,22	2261805,13	51° 26' 43,839"	41° 39' 11,274"
175493	554	Земли транспорта № 63	488512,49	2262499,42	51° 26' 32,437"	41° 39' 47,180"
175494	555	Земли транспорта № 63	488299,24	2262918,90	51° 26' 25,503"	41° 40' 8,871"
175495	556	Земли транспорта № 63	488299,10	2262919,17	51° 26' 25,498"	41° 40' 8,885"
175496	557	Земли транспорта № 63	488204,44	2263092,27	51° 26' 22,421"	41° 40' 17,835"
175497	558	Земли транспорта № 63	487396,10	2264524,80	51° 25' 56,140"	41° 41' 31,882"
175498	559	Земли транспорта № 63	486539,88	2266056,51	51° 25' 28,287"	41° 42' 51,031"
175499	560	Земли транспорта № 63	486539,69	2266056,84	51° 25' 28,281"	41° 42' 51,048"
175500	561	Земли транспорта № 63	486468,41	2266171,95	51° 25' 25,963"	41° 42' 56,995"
175501	562	Земли транспорта № 63	486468,14	2266172,37	51° 25' 25,954"	41° 42' 57,016"
175502	563	Земли транспорта № 63	485741,04	2267226,86	51° 25' 2,316"	41° 43' 51,464"
175503	564	Земли транспорта № 63	485684,10	2267358,18	51° 25' 0,459"	41° 43' 58,250"
175504	565	Земли транспорта № 63	485629,17	2267518,03	51° 24' 58,664"	41° 44' 6,512"
175505	566	Земли транспорта № 63	485619,92	2267544,79	51° 24' 58,361"	41° 44' 7,895"
175506	567	Земли транспорта № 63	485457,35	2268015,10	51° 24' 53,048"	41° 44' 32,203"
175507	568	Земли транспорта № 63	488448,44	2241826,60	51° 26' 30,649"	41° 21' 56,812"
175508	569	Земли транспорта № 63	488450,64	2241839,61	51° 26' 30,721"	41° 21' 57,486"
175509	570	Земли транспорта № 63	488476,29	2242085,08	51° 26' 31,563"	41° 22' 10,193"
175510	571	Земли транспорта № 63	488475,63	2242126,99	51° 26' 31,544"	41° 22' 12,363"
175511	572	Земли транспорта № 63	488472,01	2242355,97	51° 26' 31,438"	41° 22' 24,219"

175512	573	Земли транспорта № 63	488383,33	2242861,31	51° 26' 28,592"	41° 22' 50,390"
175513	574	Земли транспорта № 63	488190,08	2243969,30	51° 26' 22,385"	41° 23' 47,769"
175514	575	Земли транспорта № 63	488106,30	2244449,62	51° 26' 19,692"	41° 24' 12,641"
175515	576	Земли транспорта № 63	487967,38	2245244,43	51° 26' 15,223"	41° 24' 53,798"
175516	577	Земли транспорта № 63	487892,83	2245681,93	51° 26' 12,824"	41° 25' 16,451"
175517	578	Земли транспорта № 63	487886,54	2245718,89	51° 26' 12,621"	41° 25' 18,365"
175518	579	Земли транспорта № 63	487881,64	2245718,19	51° 26' 12,463"	41° 25' 18,329"
175519	580	Земли транспорта № 63	487880,58.	2245724,10	51° 26' 12,429"	41° 25' 18,634"
175520	581	Земли транспорта № 63	487876,53	2245718,09	51° 26' 12,297"	41° 25' 18,324"
175521	582	Земли транспорта № 63	487882,98	2245680,25	51° 26' 12,505"	41° 25' 16,364"
175522	583	Земли транспорта № 63	487957,52	2245242,73	51° 26' 14,904"	41° 24' 53,710"
175523	584	Земли транспорта № 63	488096,45	2244447,90	51° 26' 19,374"	41° 24' 12,553"
175524	585	Земли транспорта № 63	488277,47	2243410,00	51° 26' 25,191"	41° 23' 18,806"
175525	586	Земли транспорта № 63	488390,34	2242793,39	51° 26' 28,816"	41° 22' 46,873"
175526	587	Земли транспорта № 63	488435,23	2242548,10	51° 26' 30,257"	41° 22' 34,170"
175527	588	Земли транспорта № 63	488459,06	2242417,93	51° 26' 31,022"	41° 22' 27,428"
175528	589	Земли транспорта № 63	488376,51	2241273,15	51° 26' 28,292"	41° 21' 28,163"
175529	590	Земли транспорта № 63	488402,97	2241011,22	51° 26' 29,133"	41° 21' 14,599"
175530	591	Земли транспорта № 63	488563,87	2239898,22	51° 26' 34,272"	41° 20' 16,957"
175531	592	Земли транспорта № 63	488566,12	2239898,23	51° 26' 34,345"	41° 20' 16,957"
175532	593	Земли транспорта № 63	488569,12	2239897,30	51° 26' 34,442"	41° 20' 16,908"
175533	594	Земли транспорта № 63	488572,85	2239891,90	51° 26' 34,562"	41° 20' 16,628"
175534	595	Земли транспорта № 63	488575,85	2239885,00	51° 26' 34,659"	41° 20' 16,271"
175535	596	Земли транспорта № 63	488577,35	2239876,80	51° 26' 34,707"	41° 20' 15,846"
175536	597	Земли транспорта № 63	488578,87	2239866,92	51° 26' 34,755"	41° 20' 15,334"
175537	598	Земли транспорта № 63	488579,26	2239859,65	51° 26' 34,767"	41° 20' 14,958"
175538	599	Земли транспорта № 63	488578,72	2239852,00	51° 26' 34,749"	41° 20' 14,562"
175539	600	Земли транспорта № 63	488576,11	2239844,35	51° 26' 34,664"	41° 20' 14,166"
175540	601	Земли транспорта № 63	488572,40	2239839,69	51° 26' 34,544"	41° 20' 13,925"
175541	602	Земли транспорта № 63	488572,34	2239839,64	51° 26' 34,542"	41° 20' 13,923"
175542	603	Земли транспорта № 63	488678,74	2239103,62	51° 26' 37,936"	41° 19' 35,802"
175543	604	Земли транспорта № 63	488590,91	2239037,26	51° 26' 35,089"	41° 19' 32,375"
175544	605	Земли транспорта № 63	488598,85	2238748,86	51° 26' 35,326"	41° 19' 17,442"
175545	606	Земли транспорта № 63	488732,78	2238750,95	51° 26' 39,659"	41° 19' 17,535"
175546	607	Земли транспорта № 63	488999,71	2237488,88	51° 26' 48,201"	41° 18' 12,153"
175547	608	Земли транспорта № 63	489085,48	2237083,38	51° 26' 50,943"	41° 17' 51,144"
175548	609	Земли транспорта № 63	489238,14	2236331,60	51° 26' 55,820"	41° 17' 12,194"
175549	610	Земли транспорта № 63	489457,57	2235333,32	51° 27' 2,830"	41° 16' 20,466"
175550	611	Земли транспорта № 63	489457,67	2235332,91	51° 27' 2,833"	41° 16' 20,445"
175551	612	Земли транспорта № 63	489486,97	2235221,78	51° 27' 3,771"	41° 16' 14,686"
175552	613	Земли транспорта № 63	489871,32	2233718,47	51° 27' 16,059"	41° 14' 56,771"

175553	614	Земли транспорта № 63	489881,98	2233713,91	51° 27' 16,403"	41° 14' 56,534"
175554	615	Земли транспорта № 63	489890,94	2233715,81	51° 27' 16,693"	41° 14' 56,630"
175555	616	Земли транспорта № 63	489882,58	2233742,76	51° 27' 16,426"	41° 14' 58,027"
175556	617	Земли транспорта № 63	489869,13	2233790,38	51° 27' 15,995"	41° 15' 0,496"
175557	618	Земли транспорта № 63	489846,68	2233876,78	51° 27' 15,278"	41° 15' 4,974"
175558	619	Земли транспорта № 63	489800,29	2234051,54	51° 27' 13,794"	41° 15' 14,033"
175559	620	Земли транспорта № 63	489758,85	2234203,95	51° 27' 12,469"	41° 15' 21,933"
175560	621	Земли транспорта № 63	489710,71	2234387,19	51° 27' 10,930"	41° 15' 31,430"
175561	622	Земли транспорта № 63	489652,00	2234608,34	51° 27' 9,052"	41° 15' 42,892"
175562	623	Земли транспорта № 63	489624,44	2234711,88	51° 27' 8,170"	41° 15' 48,259"
175563	624	Земли транспорта № 63	489546,67	2235034,59	51° 27' 5,685"	41° 16' 4,983"
175564	625	Земли транспорта № 63	489467,34	2235335,46	51° 27' 3,146"	41° 16' 20,576"
175565	626	Земли транспорта № 63	489411,96	2235587,41	51° 27' 1,378"	41° 16' 33,632"
175566	627	Земли транспорта № 63	489310,76	2236047,77	51° 26' 58,145"	41° 16' 57,486"
175567	628	Земли транспорта № 63	489247,92	2236333,67	51° 26' 56,136"	41° 17' 12,299"
175568	629	Земли транспорта № 63	489040,43	2237355,46	51° 26' 49,508"	41° 18' 5,239"
175569	630	Земли транспорта № 63	489012,29	2237498,64	51° 26' 48,609"	41° 18' 12,656"
175570	631	Земли транспорта № 63	488987,02	2237627,19	51° 26' 47,801"	41° 18' 19,316"
175571	632	Земли транспорта № 63	488873,53	2238136,89	51° 26' 44,169"	41° 18' 45,723"
175572	633	Земли транспорта № 63	488800,36	2238584,08	51° 26' 41,834"	41° 19' 8,887"
175573	634	Земли транспорта № 63	488788,10	2238659,06	51° 26' 41,443"	41° 19' 12,770"
175574	635	Земли транспорта № 63	488773,71	2238758,03	51° 26' 40,984"	41° 19' 17,897"
175575	636	Земли транспорта № 63	488722,90	2239107,89	51° 26' 39,365"	41° 19' 36,018"
175576	637	Земли транспорта № 63	488688,98	2239341,62	51° 26' 38,283"	41° 19' 48,124"
175577	638	Земли транспорта № 63	488615,70	2239817,07	51° 26' 35,944"	41° 20' 12,749"
175578	639	Земли транспорта № 63	488514,25	2240480,76	51° 26' 32,702"	41° 20' 47,124"
175579	640	Земли транспорта № 63	488506,72	2240530,84	51° 26' 32,462"	41° 20' 49,717"
175580	641	Земли транспорта № 63	488456,95	2240861,80	51° 26' 30,871"	41° 21' 6,858"
175581	642	Земли транспорта № 63	488421,03	2241093,22	51° 26' 29,722"	41° 21' 18,843"
175582	643	Земли транспорта № 63	488402,32	2241292,93	51° 26' 29,128"	41° 21' 29,185"
175583	644	Земли транспорта № 63	488402,18	2241454,24	51° 26' 29,132"	41° 21' 37,537"
175584	645	Земли транспорта № 63	488414,54	2241626,21	51° 26' 29,541"	41° 21' 46,440"
175585	646	Земли транспорта № 63	488448,44	2241826,60	51° 26' 30,649"	41° 21' 56,812"
175586	647	Земли транспорта № 63	490186,14	2232083,67	51° 27' 26,068"	41° 13' 32,048"
175587	648	Земли транспорта № 63	490165,09	2232085,07	51° 27' 25,387"	41° 13' 32,124"
175588	649	Земли транспорта № 63	490240,84	2231528,84	51° 27' 27,773"	41° 13' 3,301"
175589	650	Земли транспорта № 63	490247,60	2231479,18	51° 27' 27,986"	41° 13' 0,728"
175590	651	Земли транспорта № 63	490256,25	2231481,26	51° 27' 28,266"	41° 13' 0,834"
175591	652	Земли транспорта № 63	490252,41	2231518,59	51° 27' 28,147"	41° 13' 2,768"
175592	653	Земли транспорта № 63	490249,38	2231548,12	51° 27' 28,052"	41° 13' 4,298"
175593	654	Земли транспорта № 63	490228,79	2231748,71	51° 27' 27,409"	41° 13' 14,691"

175594	655	Земли транспорта № 63	490186,14	2232083,67	51° 27' 26,068"	41° 13' 32,048"
175595	656	Земли транспорта № 63	495737,41	2245859,54	51° 30' 26,654"	41° 25' 25,315"
175596	657	Земли транспорта № 63	494505,60	2246215,84	51° 29' 46,806"	41° 25' 43,837"
175597	658	Земли транспорта № 63	494498,37	2246246,35	51° 29' 46,573"	41° 25' 45,419"
175598	659	Земли транспорта № 63	494476,35	2246252,55	51° 29' 45,860"	41° 25' 45,741"
175599	660	Земли транспорта № 63	494483,56	2246222,09	51° 29' 46,093"	41° 25' 44,162"
175600	661	Земли транспорта № 63	493975,66	2246365,13	51° 29' 29,663"	41° 25' 51,596"
175601	662	Земли транспорта № 63	493974,69	2246365,35	51° 29' 29,631"	41° 25' 51,607"
175602	663	Земли транспорта № 63	493974,38	2246365,40	51° 29' 29,621"	41° 25' 51,610"
175603	664	Земли транспорта № 63	493695,40	2246405,73	51° 29' 20,595"	41° 25' 53,710"
175604	665	Земли транспорта № 63	493628,41	2246405,31	51° 29' 18,427"	41° 25' 53,691"
175605	666	Земли транспорта № 63	493972,95	2246355,50	51° 29' 29,575"	41° 25' 51,097"
175606	667	Земли транспорта № 63	494497,21	2246207,85	51° 29' 46,535"	41° 25' 43,423"
175607	668	Земли транспорта № 63	495738,84	2245848,72	51° 30' 26,700"	41° 25' 24,754"
175608	669	Земли транспорта № 63	495737,41	2245859,54	51° 30' 26,654"	41° 25' 25,315"
175609	670	Земли транспорта № 63	489317,16	2246331,74	51° 26' 58,927"	41° 25' 50,039"
175610	671	Земли транспорта № 63	489317,36	2246325,58	51° 26' 58,934"	41° 25' 49,720"
175611	672	Земли транспорта № 63	489258,96	2246324,31	51° 26' 57,044"	41° 25' 49,656"
175612	673	Земли транспорта № 63	489158,99	2246322,15	51° 26' 53,809"	41° 25' 49,548"
175613	674	Земли транспорта № 63	489059,00	2246320,23	51° 26' 50,574"	41° 25' 49,452"
175614	675	Земли транспорта № 63	488959,02	2246318,31	51° 26' 47,339"	41° 25' 49,357"
175615	676	Земли транспорта № 63	488859,04	2246316,39	51° 26' 44,104"	41° 25' 49,261"
175616	677	Земли транспорта № 63	488804,24	2246315,34	51° 26' 42,330"	41° 25' 49,209"
175617	678	Земли транспорта № 63	488800,34	2246319,12	51° 26' 42,204"	41° 25' 49,405"
175618	679	Земли транспорта № 63	488794,81	2246323,04	51° 26' 42,025"	41° 25' 49,608"
175619	680	Земли транспорта № 63	488788,85	2246323,63	51° 26' 41,833"	41° 25' 49,639"
175620	681	Земли транспорта № 63	488784,94	2246320,79	51° 26' 41,706"	41° 25' 49,492"
175621	682	Земли транспорта № 63	488780,08	2246314,81	51° 26' 41,549"	41° 25' 49,182"
175622	683	Земли транспорта № 63	488765,63	2246314,45	51° 26' 41,081"	41° 25' 49,164"
175623	684	Земли транспорта № 63	488671,02	2246312,10	51° 26' 38,020"	41° 25' 49,046"
175624	685	Земли транспорта № 63	488665,66	2246311,99	51° 26' 37,846"	41° 25' 49,041"
175625	686	Земли транспорта № 63	488565,69	2246309,88	51° 26' 34,611"	41° 25' 48,935"
175626	687	Земли транспорта № 63	488465,71	2246307,78	51° 26' 31,376"	41° 25' 48,830"
175627	688	Земли транспорта № 63	488365,73	2246305,68	51° 26' 28,141"	41° 25' 48,725"
175628	689	Земли транспорта № 63	488366,30	2246300,60	51° 26' 28,160"	41° 25' 48,462"
175629	690	Земли транспорта № 63	488815,14	2246311,62	51° 26' 42,683"	41° 25' 49,016"
175630	691	Земли транспорта № 63	490503,52	2246345,65	51° 27' 37,315"	41° 25' 50,715"
175631	692	Земли транспорта № 63	490578,21	2246347,16	51° 27' 39,731"	41° 25' 50,790"
175632	693	Земли транспорта № 63	490580,33	2246347,20	51° 27' 39,800"	41° 25' 50,793"
175633	694	Земли транспорта № 63	490676,37	2246349,14	51° 27' 42,907"	41° 25' 50,889"
175634	695	Земли транспорта № 63	490809,65	2246351,82	51° 27' 47,220"	41° 25' 51,023"

175635	696	Земли транспорта № 63	491296,06	2246362,86	51° 28' 2,959"	41° 25' 51,577"
175636	697	Земли транспорта № 63	491964,99	2246378,03	51° 28' 24,604"	41° 25' 52,339"
175637	698	Земли транспорта № 63	492447,95	2246387,03	51° 28' 40,231"	41° 25' 52,787"
175638	699	Земли транспорта № 63	492792,72	2246393,45	51° 28' 51,387"	41° 25' 53,107"
175639	700	Земли транспорта № 63	493329,00	2246403,44	51° 29' 8,740"	41° 25' 53,605"
175640	701	Земли транспорта № 63	492361,19	2246397,38	51° 28' 37,424"	41° 25' 53,326"
175641	702	Земли транспорта № 63	492361,38	2246395,42	51° 28' 37,430"	41° 25' 53,225"
175642	703	Земли транспорта № 63	492326,28	2246394,76	51° 28' 36,295"	41° 25' 53,192"
175643	704	Земли транспорта № 63	491964,79	2246388,03	51° 28' 24,598"	41° 25' 52,857"
175644	705	Земли транспорта № 63	490809,44	2246361,82	51° 27' 47,213"	41° 25' 51,541"
175645	706	Земли транспорта № 63	489326,98	2246331,94	51° 26' 59,245"	41° 25' 50,049"
175646	707	Земли транспорта № 63	489317,16	2246331,74	51° 26' 58,927"	41° 25' 50,039"
175647	708	Земли транспорта № 63	496561,17	2288096,86	51° 30' 48,742"	42° 1' 55,612"
175648	709	Земли транспорта № 63	496492,38	2288062,99	51° 30' 46,525"	42° 1' 53,829"
175649	710	Земли транспорта № 63	496530,48	2287969,86	51° 30' 47,780"	42° 1' 49,015"
175650	711	Земли транспорта № 63	496603,51	2287981,50	51° 30' 50,140"	42° 1' 49,647"
175651	712	Земли транспорта № 63	496644,78	2287960,33	51° 30' 51,481"	42° 1' 48,565"
175652	713	Земли транспорта № 63	496676,53	2288029,13	51° 30' 52,491"	42° 1' 52,145"
175653	714	Земли транспорта № 63	496591,87	2288089,45	51° 30' 49,737"	42° 1' 55,240"
175654	715	Земли транспорта № 63	496561,17	2288096,86	51° 30' 48,742"	42° 1' 55,612"
175655	716	Земли транспорта № 63	489885,87	2280596,99	51° 27' 14,398"	41° 55' 24,620"
175656	717	Земли транспорта № 63	489865,49	2280592,25	51° 27' 13,739"	41° 55' 24,368"
175657	718	Земли транспорта № 63	489583,37	2280818,30	51° 27' 4,567"	41° 55' 35,987"
175658	719	Земли транспорта № 63	489572,03	2280805,70	51° 27' 4,202"	41° 55' 35,331"
175659	720	Земли транспорта № 63	489821,30	2280597,99	51° 27' 12,308"	41° 55' 24,652"
175660	721	Земли транспорта № 63	489825,49	2280594,49	51° 27' 12,444"	41° 55' 24,472"
175661	722	Земли транспорта № 63	489865,51	2280561,14	51° 27' 13,746"	41° 55' 22,757"
175662	723	Земли транспорта № 63	490746,07	2279846,28	51° 27' 42,374"	41° 54' 46,003"
175663	724	Земли транспорта № 63	491195,27	2279481,61	51° 27' 56,977"	41° 54' 27,249"
175664	725	Земли транспорта № 63	491376,79	2279334,24	51° 28' 2,878"	41° 54' 19,669"
175665	726	Земли транспорта № 63	493023,62	2277995,26	51° 28' 56,407"	41° 53' 10,774"
175666	727	Земли транспорта № 63	495137,00	2276262,22	51° 30' 5,087"	41° 51' 41,532"
175667	728	Земли транспорта № 63	495432,50	2276023,49	51° 30' 14,688"	41° 51' 29,234"
175668	729	Земли транспорта № 63	495422,70	2276015,73	51° 30' 14,372"	41° 51' 28,829"
175669	730	Земли транспорта № 63	495436,67	2276015,65	51° 30' 14,824"	41° 51' 28,829"
175670	731	Земли транспорта № 63	495451,55	2276015,57	51° 30' 15,305"	41° 51' 28,829"
175671	732	Земли транспорта № 63	495467,89	2276011,76	51° 30' 15,835"	41° 51' 28,635"
175672	733	Земли транспорта № 63	495481,98	2276003,49	51° 30' 16,292"	41° 51' 28,210"
175673	734	Земли транспорта № 63	495722,74	2275812,86	51° 30' 24,113"	41° 51' 18,390"
175674	735	Земли транспорта № 63	495809,37	2275737,11	51° 30' 26,929"	41° 51' 14,486"
175675	736	Земли транспорта № 63	495814,56	2275734,10	51° 30' 27,097"	41° 51' 14,331"

175676	737	Земли транспорта № 63	495818,25	2275728,11	51° 30' 27,218"	41° 51' 14,021"
175677	738	Земли транспорта № 63	495821,19	2275719,90	51° 30' 27,314"	41° 51' 13,596"
175678	739	Земли транспорта № 63	495821,16	2275715,42	51° 30' 27,314"	41° 51' 13,364"
175679	740	Земли транспорта № 63	495821,14	2275710,95	51° 30' 27,314"	41° 51' 13,132"
175680	741	Земли транспорта № 63	495821,13	2275708,71	51° 30' 27,314"	41° 51' 13,016"
175681	742	Земли транспорта № 63	495818,88	2275705,00	51° 30' 27,242"	41° 51' 12,823"
175682	743	Земли транспорта № 63	496089,91	2275492,35	51° 30' 36,046"	41° 51' 1,868"
175683	744	Земли транспорта № 63	496530,66	2275136,27	51° 30' 50,364"	41° 50' 43,517"
175684	745	Земли транспорта № 63	496538,80	2275155,41	51° 30' 50,625"	41° 50' 44,512"
175685	746	Земли транспорта № 63	496546,93	2275174,54	51° 30' 50,885"	41° 50' 45,506"
175686	747	Земли транспорта № 63	496115,89	2275522,79	51° 30' 36,882"	41° 51' 3,453"
175687	748	Земли транспорта № 63	495931,81	2275671,88	51° 30' 30,901"	41° 51' 11,135"
175688	749	Земли транспорта № 63	495365,00	2276130,95	51° 30' 12,486"	41° 51' 34,788"
175689	750	Земли транспорта № 63	494972,38	2276448,94	51° 29' 59,729"	41° 51' 51,168"
175690	751	Земли транспорта № 63	493048,91	2278026,24	51° 28' 57,220"	41° 53' 12,387"
175691	752	Земли транспорта № 63	492833,81	2278201,14	51° 28' 50,229"	41° 53' 21,388"
175692	753	Земли транспорта № 63	492508,63	2278465,54	51° 28' 39,660"	41° 53' 34,995"
175693	754	Земли транспорта № 63	491402,85	2279364,61	51° 28' 3,716"	41° 54' 21,250"
175694	755	Земли транспорта № 63	491182,29	2279543,82	51° 27' 56,546"	41° 54' 30,468"
175695	756	Земли транспорта № 63	490806,45	2279849,21	51° 27' 44,327"	41° 54' 46,173"
175696	757	Земли транспорта № 63	490031,83	2280475,43	51° 27' 19,144"	41° 55' 18,370"
175697	758	Земли транспорта № 63	490007,85	2280494,82	51° 27' 18,364"	41° 55' 19,366"
175698	759	Земли транспорта № 63	489885,87	2280596,99	51° 27' 14,398"	41° 55' 24,620"
175699	760	Земли транспорта № 63	506217,90	2293678,47	51° 35' 59,727"	42° 6' 49,359"
175700	761	Земли транспорта № 63	506186,15	2293711,98	51° 35' 58,691"	42° 6' 51,086"
175701	762	Земли транспорта № 63	506248,77	2293763,13	51° 36' 0,702"	42° 6' 53,771"
175702	763	Земли транспорта № 63	506199,38	2293807,23	51° 35' 59,092"	42° 6' 56,040"
175703	764	Земли транспорта № 63	505883,65	2293508,25	51° 35' 48,960"	42° 6' 40,366"
175704	765	Земли транспорта № 63	505972,72	2293404,18	51° 35' 51,871"	42° 6' 35,000"
175705	766	Земли транспорта № 63	506284,93	2293683,76	51° 36' 1,895"	42° 6' 49,664"
175706	767	Земли транспорта № 63	506258,47	2293711,98	51° 36' 1,031"	42° 6' 51,118"
175707	768	Земли транспорта № 63	506217,90	2293678,47	51° 35' 59,727"	42° 6' 49,359"
175708	769	Земли транспорта № 63	505530,58	2285307,48	51° 35' 39,601"	41° 59' 34,207"
175709	770	Земли транспорта № 63	505506,59	2285233,88	51° 35' 38,841"	41° 59' 30,375"
175710	771	Земли транспорта № 63	505459,01	2285279,82	51° 35' 37,291"	41° 59' 32,745"
175711	772	Земли транспорта № 63	505314,35	2285370,19	51° 35' 32,590"	41° 59' 37,387"
175712	773	Земли транспорта № 63	504772,31	2285701,84	51° 35' 14,977"	41° 59' 54,416"
175713	774	Земли транспорта № 63	503735,14	2286366,47	51° 34' 41,267"	42° 0' 28,550"
175714	775	Земли транспорта № 63	503368,25	2286593,66	51° 34' 29,343"	42° 0' 40,210"
175715	776	Земли транспорта № 63	503124,13	2286712,19	51° 34' 21,417"	42° 0' 46,273"
175716	777	Земли транспорта № 63	502951,97	2286778,52	51° 34' 15,832"	42° 0' 49,652"

175717	778	Земли транспорта № 63	502669,75	2286863,18	51° 34' 6,680"	42° 0' 53,941"
175718	779	Земли транспорта № 63	502324,03	2286932,33	51° 33' 55,478"	42° 0' 57,401"
175719	780	Земли транспорта № 63	501532,04	2287063,56	51° 33' 29,822"	42° 1' 3,913"
175720	781	Земли транспорта № 63	501031,45	2287150,35	51° 33' 13,605"	42° 1' 8,227"
175721	782	Земли транспорта № 63	499706,41	2287377,89	51° 32' 30,680"	42° 1' 19,531"
175722	783	Земли транспорта № 63	498063,34	2287662,76	51° 31' 37,450"	42° 1' 33,679"
175723	784	Земли транспорта № 63	496891,82	2287880,26	51° 30' 59,493"	42° 1' 44,508"
175724	785	Земли транспорта № 63	496873,98	2287881,14	51° 30' 58,915"	42° 1' 44,547"
175725	786	Земли транспорта № 63	496720,08	2287907,91	51° 30' 53,929"	42° 1' 45,876"
175726	787	Земли транспорта № 63	496497,42	2287946,63	51° 30' 46,716"	42° 1' 47,798"
175727	788	Земли транспорта № 63	496426,15	2287959,03	51° 30' 44,407"	42° 1' 48,413"
175728	789	Земли транспорта № 63	496053,41	2288039,35	51° 30' 32,327"	42° 1' 52,433"
175729	790	Земли транспорта № 63	495607,12	2288092,26	51° 30' 17,875"	42° 1' 55,003"
175730	791	Земли транспорта № 63	495194,37	2288120,49	51° 30' 4,513"	42° 1' 56,306"
175731	792	Земли транспорта № 63	494911,27	2288103,73	51° 29' 55,358"	42° 1' 55,327"
175732	793	Земли транспорта № 63	494220,94	2288010,35	51° 29' 33,045"	42° 1' 50,219"
175733	794	Земли транспорта № 63	494203,51	2287999,95	51° 29' 32,483"	42° 1' 49,673"
175734	795	Земли транспорта № 63	494004,09	2287967,22	51° 29' 26,039"	42° 1' 47,900"
175735	796	Земли транспорта № 63	493538,96	2287893,67	51° 29' 11,007"	42° 1' 43,908"
175736	797	Земли транспорта № 63	493520,14	2287890,66	51° 29' 10,399"	42° 1' 43,745"
175737	798	Земли транспорта № 63	493509,80	2287893,31	51° 29' 10,064"	42° 1' 43,878"
175738	799	Земли транспорта № 63	493500,17	2287896,51	51° 29' 9,751"	42° 1' 44,040"
175739	800	Земли транспорта № 63	493495,94	2287900,92	51° 29' 9,613"	42° 1' 44,267"
175740	801	Земли транспорта № 63	493477,52	2287898,14	51° 29' 9,018"	42° 1' 44,116"
175741	802	Земли транспорта № 63	493474,20	2287890,28	51° 29' 8,912"	42° 1' 43,707"
175742	803	Земли транспорта № 63	493456,40	2287885,47	51° 29' 8,338"	42° 1' 43,451"
175743	804	Земли транспорта № 63	493310,54	2287869,13	51° 29' 3,622"	42° 1' 42,548"
175744	805	Земли транспорта № 63	492647,71	2287762,32	51° 28' 42,202"	42° 1' 36,758"
175745	806	Земли транспорта № 63	492228,73	2287694,81	51° 28' 28,662"	42° 1' 33,099"
175746	807	Земли транспорта № 63	491975,37	2287654,77	51° 28' 20,474"	42° 1' 30,928"
175747	808	Земли транспорта № 63	491875,91	2287668,74	51° 28' 17,252"	42° 1' 31,613"
175748	809	Земли транспорта № 63	491843,48	2287658,71	51° 28' 16,206"	42° 1' 31,081"
175749	810	Земли транспорта № 63	491704,36	2287615,74	51° 28' 11,715"	42° 1' 28,802"
175750	811	Земли транспорта № 63	491655,29	2287608,41	51° 28' 10,129"	42° 1' 28,403"
175751	812	Земли транспорта № 63	491223,59	2287543,11	51° 27' 56,176"	42° 1' 24,855"
175752	813	Земли транспорта № 63	491162,18	2287534,00	51° 27' 54,192"	42° 1' 24,360"
175753	814	Земли транспорта № 63	491138,62	2287530,74	51° 27' 53,430"	42° 1' 24,182"
175754	815	Земли транспорта № 63	491129,73	2287531,32	51° 27' 53,142"	42° 1' 24,209"
175755	816	Земли транспорта № 63	491123,09	2287532,82	51° 27' 52,927"	42° 1' 24,284"
175756	817	Земли транспорта № 63	491114,76	2287539,53	51° 27' 52,656"	42° 1' 24,628"
175757	818	Земли транспорта № 63	491103,83	2287537,13	51° 27' 52,303"	42° 1' 24,500"

175758	819	Земли транспорта № 63	491100,05	2287531,33	51° 27' 52,182"	42° 1' 24,198"
175759	820	Земли транспорта № 63	491094,13	2287526,66	51° 27' 51,992"	42° 1' 23,954"
175760	821	Земли транспорта № 63	491087,73	2287523,84	51° 27' 51,785"	42° 1' 23,805"
175761	822	Земли транспорта № 63	491036,90	2287516,11	51° 27' 50,142"	42° 1' 23,385"
175762	823	Земли транспорта № 63	490688,44	2287463,07	51° 27' 38,880"	42° 1' 20,505"
175763	824	Земли транспорта № 63	490278,76	2287401,74	51° 27' 25,640"	42° 1' 17,173"
175764	825	Земли транспорта № 63	490225,79	2287403,34	51° 27' 23,925"	42° 1' 17,235"
175765	826	Земли транспорта № 63	490166,76	2287389,66	51° 27' 22,019"	42° 1' 16,504"
175766	827	Земли транспорта № 63	489965,46	2287361,36	51° 27' 15,512"	42° 1' 14,962"
175767	828	Земли транспорта № 63	489655,56	2287327,05	51° 27' 5,493"	42° 1' 13,068"
175768	829	Земли транспорта № 63	489602,70	2287325,41	51° 27' 3,783"	42° 1' 12,963"
175769	830	Земли транспорта № 63	489599,18	2287324,39	51° 27' 3,670"	42° 1' 12,909"
175770	831	Земли транспорта № 63	489564,51	2287314,39	51° 27' 2,550"	42° 1' 12,378"
175771	832	Земли транспорта № 63	489515,23	2287309,43	51° 27' 0,957"	42° 1' 12,102"
175772	833	Земли транспорта № 63	489502,85	2287308,26	51° 27' 0,557"	42° 1' 12,037"
175773	834	Земли транспорта № 63	489402,84	2287298,78	51° 26' 57,323"	42° 1' 11,508"
175774	835	Земли транспорта № 63	489306,86	2287285,98	51° 26' 54,221"	42° 1' 10,809"
175775	836	Земли транспорта № 63	489285,41	2287283,11	51° 26' 53,527"	42° 1' 10,652"
175776	837	Земли транспорта № 63	489270,30	2287281,24	51° 26' 53,039"	42° 1' 10,550"
175777	838	Земли транспорта № 63	488753,51	2287220,65	51° 26' 36,332"	42° 1' 7,217"
175778	839	Земли транспорта № 63	488749,78	2287223,36	51° 26' 36,211"	42° 1' 7,356"
175779	840	Земли транспорта № 63	488744,68	2287222,54	51° 26' 36,046"	42° 1' 7,311"
175780	841	Земли транспорта № 63	488742,37	2287219,34	51° 26' 35,972"	42° 1' 7,145"
175781	842	Земли транспорта № 63	488690,93	2287212,86	51° 26' 34,309"	42° 1' 6,790"
175782	843	Земли транспорта № 63	488578,80	2287199,70	51° 26' 30,684"	42° 1' 6,066"
175783	844	Земли транспорта № 63	487875,94	2287118,64	51° 26' 7,962"	42° 1' 1,604"
175784	845	Земли транспорта № 63	487867,16	2287117,99	51° 26' 7,678"	42° 1' 1,567"
175785	846	Земли транспорта № 63	487577,58	2287083,81	51° 25' 58,316"	42° 0' 59,689"
175786	847	Земли транспорта № 63	487530,88	2287079,64	51° 25' 56,806"	42° 0' 59,455"
175787	848	Земли транспорта № 63	487388,74	2287087,38	51° 25' 52,206"	42° 0' 59,802"
175788	849	Земли транспорта № 63	487314,38	2287055,84	51° 25' 49,807"	42° 0' 58,142"
175789	850	Земли транспорта № 63	487161,76	2287037,59	51° 25' 44,873"	42° 0' 57,140"
175790	851	Земли транспорта № 63	487094,70	2287030,17	51° 25' 42,705"	42° 0' 56,730"
175791	852	Земли транспорта № 63	487016,54	2287021,00	51° 25' 40,178"	42° 0' 56,226"
175792	853	Земли транспорта № 63	486930,23	2287037,01	51° 25' 37,382"	42° 0' 57,022"
175793	854	Земли транспорта № 63	486814,44	2287004,26	51° 25' 33,643"	42° 0' 55,284"
175794	855	Земли транспорта № 63	486774,13	2286997,56	51° 25' 32,341"	42° 0' 54,922"
175795	856	Земли транспорта № 63	486774,89	2286991,85	51° 25' 32,366"	42° 0' 54,627"
175796	857	Земли транспорта № 63	486477,73	2286957,93	51° 25' 22,760"	42° 0' 52,760"
175797	858	Земли транспорта № 63	486285,63	2286935,61	51° 25' 16,549"	42° 0' 51,533"
175798	859	Земли транспорта № 63	485654,44	2286864,71	51° 24' 56,143"	42° 0' 47,627"

175799	860	Земли транспорта № 63	485650,84	2286866,30	51° 24' 56,026"	42° 0' 47,708"
175800	861	Земли транспорта № 63	485643,48	2286874,39	51° 24' 55,786"	42° 0' 48,124"
175801	862	Земли транспорта № 63	485633,94	2286873,23	51° 24' 55,478"	42° 0' 48,060"
175802	863	Земли транспорта № 63	485632,83	2286866,86	51° 24' 55,444"	42° 0' 47,730"
175803	864	Земли транспорта № 63	485631,02	2286863,81	51° 24' 55,386"	42° 0' 47,572"
175804	865	Земли транспорта № 63	485627,41	2286861,63	51° 24' 55,269"	42° 0' 47,458"
175805	866	Земли транспорта № 63	485477,67	2286843,06	51° 24' 50,429"	42° 0' 46,441"
175806	867	Земли транспорта № 63	485375,21	2286829,77	51° 24' 47,117"	42° 0' 45,715"
175807	868	Земли транспорта № 63	485232,74	2286805,25	51° 24' 42,513"	42° 0' 44,393"
175808	869	Земли транспорта № 63	485070,85	2286772,77	51° 24' 37,282"	42° 0' 42,652"
175809	870	Земли транспорта № 63	485068,28	2286774,97	51° 24' 37,199"	42° 0' 42,765"
175810	871	Земли транспорта № 63	485063,63	2286774,54	51° 24' 37,048"	42° 0' 42,741"
175811	872	Земли транспорта № 63	485062,75	2286770,89	51° 24' 37,021"	42° 0' 42,552"
175812	873	Земли транспорта № 63	484817,58	2286721,37	51° 24' 29,099"	42° 0' 39,898"
175813	874	Земли транспорта № 63	484705,70	2286699,33	51° 24' 25,485"	42° 0' 38,717"
175814	875	Земли транспорта № 63	484638,32	2286689,48	51° 24' 23,307"	42° 0' 38,182"
175815	876	Земли транспорта № 63	484575,61	2286689,36	51° 24' 21,278"	42° 0' 38,152"
175816	877	Земли транспорта № 63	484018,65	2286808,65	51° 24' 3,229"	42° 0' 44,116"
175817	878	Земли транспорта № 63	483998,91	2286815,07	51° 24' 2,589"	42° 0' 44,441"
175818	879	Земли транспорта № 63	483989,00	2286818,30	51° 24' 2,267"	42° 0' 44,604"
175819	880	Земли транспорта № 63	483946,38	2286835,31	51° 24' 0,884"	42° 0' 45,468"
175820	881	Земли транспорта № 63	483886,25	2286890,48	51° 23' 58,926"	42° 0' 48,299"
175821	882	Земли транспорта № 63	483650,20	2287066,69	51° 23' 51,247"	42° 0' 57,325"
175822	883	Земли транспорта № 63	483551,36	2287162,81	51° 23' 48,026"	42° 1' 2,260"
175823	884	Земли транспорта № 63	483487,02	2287229,89	51° 23' 45,929"	42° 1' 5,705"
175824	885	Земли транспорта № 63	483335,79	2287473,34	51° 23' 40,978"	42° 1' 18,239"
175825	886	Земли транспорта № 63	483251,40	2287578,28	51° 23' 38,222"	42° 1' 23,635"
175826	887	Земли транспорта № 63	483206,87	2287622,71	51° 23' 36,771"	42° 1' 25,916"
175827	888	Земли транспорта № 63	483079,48	2287752,09	51° 23' 32,618"	42° 1' 32,558"
175828	889	Земли транспорта № 63	482869,19	2288035,49	51° 23' 25,746"	42° 1' 47,134"
175829	890	Земли транспорта № 63	482525,51	2288480,40	51° 23' 14,518"	42° 2' 10,009"
175830	891	Земли транспорта № 63	482471,00	2288550,96	51° 23' 12,737"	42° 2' 13,637"
175831	892	Земли транспорта № 63	482415,90	2288610,71	51° 23' 10,940"	42° 2' 16,705"
175832	893	Земли транспорта № 63	482323,35	2288692,90	51° 23' 7,925"	42° 2' 20,919"
175833	894	Земли транспорта № 63	482288,84	2288718,95	51° 23' 6,802"	42° 2' 22,252"
175834	895	Земли транспорта № 63	482317,95	2288754,23	51° 23' 7,735"	42° 2' 24,088"
175835	896	Земли транспорта № 63	482285,78	2288791,38	51° 23' 6,685"	42° 2' 25,996"
175836	897	Земли транспорта № 63	482233,16	2288852,15	51° 23' 4,968"	42° 2' 29,118"
175837	898	Земли транспорта № 63	482185,68	2288848,22	51° 23' 3,432"	42° 2' 28,896"
175838	899	Земли транспорта № 63	482140,98	2288807,15	51° 23' 1,996"	42° 2' 26,755"
175839	900	Земли транспорта № 63	481807,96	2288966,60	51° 22' 51,182"	42° 2' 34,868"

175840	901	Земли транспорта № 63	481470,70	2289121,82	51° 22' 40,231"	42° 2' 42,760"
175841	902	Земли транспорта № 63	481407,20	2289168,39	51° 22' 38,165"	42° 2' 45,143"
175842	903	Земли транспорта № 63	481360,64	2289206,49	51° 22' 36,649"	42° 2' 47,094"
175843	904	Земли транспорта № 63	481286,27	2289453,43	51° 22' 34,181"	42° 2' 59,831"
175844	905	Земли транспорта № 63	481253,57	2289454,97	51° 22' 33,123"	42° 2' 59,898"
175845	906	Земли транспорта № 63	481238,84	2289459,88	51° 22' 32,645"	42° 3' 0,146"
175846	907	Земли транспорта № 63	481244,45	2289445,14	51° 22' 32,830"	42° 2' 59,386"
175847	908	Земли транспорта № 63	481252,40	2289424,19	51° 22' 33,093"	42° 2' 58,306"
175848	909	Земли транспорта № 63	481265,39	2289353,06	51° 22' 33,531"	42° 2' 54,634"
175849	910	Земли транспорта № 63	481282,92	2289299,15	51° 22' 34,111"	42° 2' 51,854"
175850	911	Земли транспорта № 63	481308,19	2289215,13	51° 22' 34,950"	42° 2' 47,520"
175851	912	Земли транспорта № 63	481310,87	2289206,20	51° 22' 35,039"	42° 2' 47,059"
175852	913	Земли транспорта № 63	481310,25	2289189,08	51° 22' 35,023"	42° 2' 46,174"
175853	914	Земли транспорта № 63	481286,29	2289115,91	51° 22' 34,266"	42° 2' 42,382"
175854	915	Земли транспорта № 63	481286,13	2289058,88	51° 22' 34,275"	42° 2' 39,433"
175855	916	Земли транспорта № 63	481284,77	2289022,05	51° 22' 34,240"	42° 2' 37,529"
175856	917	Земли транспорта № 63	481282,36	2288982,22	51° 22' 34,172"	42° 2' 35,468"
175857	918	Земли транспорта № 63	481284,21	2288927,48	51° 22' 34,245"	42° 2' 32,639"
175858	919	Земли транспорта № 63	481301,37	2288854,21	51° 22' 34,818"	42° 2' 28,858"
175859	920	Земли транспорта № 63	481317,73	2288788,61	51° 22' 35,364"	42° 2' 25,473"
175860	921	Земли транспорта № 63	481339,43	2288744,24	51° 22' 36,077"	42° 2' 23,187"
175861	922	Земли транспорта № 63	481353,45	2288696,51	51° 22' 36,542"	42° 2' 20,725"
175862	923	Земли транспорта № 63	481348,27	2288678,13	51° 22' 36,379"	42° 2' 19,773"
175863	924	Земли транспорта № 63	481327,80	2288647,55	51° 22' 35,724"	42° 2' 18,184"
175864	925	Земли транспорта № 63	481039,12	2288407,29	51° 22' 26,442"	42° 2' 5,650"
175865	926	Земли транспорта № 63	481017,52	2288412,07	51° 22' 25,742"	42° 2' 5,889"
175866	927	Земли транспорта № 63	480892,17	2288553,69	51° 22' 21,652"	42° 2' 13,161"
175867	928	Земли транспорта № 63	480832,84	2288620,74	51° 22' 19,716"	42° 2' 16,604"
175868	929	Земли транспорта № 63	480765,72	2288696,57	51° 22' 17,526"	42° 2' 20,498"
175869	930	Земли транспорта № 63	480767,56	2288698,12	51° 22' 17,585"	42° 2' 20,579"
175870	931	Земли транспорта № 63	480682,33	2288799,23	51° 22' 14,802"	42° 2' 25,772"
175871	932	Земли транспорта № 63	480678,03	2288795,65	51° 22' 14,664"	42° 2' 25,586"
175872	933	Земли транспорта № 63	480674,60	2288793,26	51° 22' 14,554"	42° 2' 25,460"
175873	934	Земли транспорта № 63	480302,20	2289226,53	51° 22' 2,397"	42° 2' 47,710"
175874	935	Земли транспорта № 63	480307,65	2289233,10	51° 22' 2,572"	42° 2' 48,052"
175875	936	Земли транспорта № 63	480294,32	2289248,85	51° 22' 2,137"	42° 2' 48,860"
175876	937	Земли транспорта № 63	480281,14	2289231,04	51° 22' 1,715"	42° 2' 47,934"
175877	938	Земли транспорта № 63	480275,79	2289223,80	51° 22' 1,543"	42° 2' 47,558"
175878	939	Земли транспорта № 63	480585,76	2288856,11	51° 22' 11,664"	42° 2' 28,675"
175879	940	Земли транспорта № 63	480739,15	2288674,17	51° 22' 16,671"	42° 2' 19,330"
175880	941	Земли транспорта № 63	480752,44	2288685,37	51° 22' 17,099"	42° 2' 19,914"

175881	942	Земли транспорта № 63	480753,69	2288683,92	51° 22' 17,140"	42° 2' 19,839"
175882	943	Земли транспорта № 63	480818,39	2288609,53	51° 22' 19,251"	42° 2' 16,019"
175883	944	Земли транспорта № 63	480815,21	2288607,07	51° 22' 19,149"	42° 2' 15,891"
175884	945	Земли транспорта № 63	480869,95	2288536,46	51° 22' 20,937"	42° 2' 12,262"
175885	946	Земли транспорта № 63	480877,11	2288542,01	51° 22' 21,168"	42° 2' 12,552"
175886	947	Земли транспорта № 63	480969,66	2288435,60	51° 22' 24,188"	42° 2' 7,087"
175887	948	Земли транспорта № 63	481011,70	2288399,52	51° 22' 25,557"	42° 2' 5,238"
175888	949	Земли транспорта № 63	481041,24	2288391,45	51° 22' 26,515"	42° 2' 4,832"
175889	950	Земли транспорта № 63	481355,64	2288658,48	51° 22' 36,622"	42° 2' 18,760"
175890	951	Земли транспорта № 63	481374,09	2288696,10	51° 22' 37,210"	42° 2' 20,712"
175891	952	Земли транспорта № 63	481357,91	2288751,95	51° 22' 36,673"	42° 2' 23,593"
175892	953	Земли транспорта № 63	481343,18	2288783,86	51° 22' 36,189"	42° 2' 25,237"
175893	954	Земли транспорта № 63	481336,46	2288809,16	51° 22' 35,965"	42° 2' 26,543"
175894	955	Земли транспорта № 63	481309,79	2288918,72	51° 22' 35,075"	42° 2' 32,196"
175895	956	Земли транспорта № 63	481297,14	2288995,21	51° 22' 34,647"	42° 2' 36,146"
175896	957	Земли транспорта № 63	481304,60	2289146,38	51° 22' 34,851"	42° 2' 43,964"
175897	958	Земли транспорта № 63	481310,04	2289171,56	51° 22' 35,020"	42° 2' 45,268"
175898	959	Земли транспорта № 63	481317,81	2289184,43	51° 22' 35,269"	42° 2' 45,937"
175899	960	Земли транспорта № 63	481332,79	2289140,53	51° 22' 35,764"	42° 2' 43,673"
175900	961	Земли транспорта № 63	481451,10	2289081,44	51° 22' 39,607"	42° 2' 40,665"
175901	962	Земли транспорта № 63	481528,94	2289030,58	51° 22' 42,138"	42° 2' 38,066"
175902	963	Земли транспорта № 63	481702,45	2288959,15	51° 22' 47,770"	42° 2' 34,441"
175903	964	Земли транспорта № 63	481954,12	2288847,88	51° 22' 55,940"	42° 2' 28,787"
175904	965	Земли транспорта № 63	482038,76	2288811,78	51° 22' 58,688"	42° 2' 26,954"
175905	966	Земли транспорта № 63	482128,35	2288773,91	51° 23' 1,596"	42° 2' 25,031"
175906	967	Земли транспорта № 63	482219,90	2288717,57	51° 23' 4,572"	42° 2' 22,154"
175907	968	Земли транспорта № 63	482258,89	2288681,97	51° 23' 5,842"	42° 2' 20,328"
175908	969	Земли транспорта № 63	482432,28	2288523,63	51° 23' 11,491"	42° 2' 12,208"
175909	970	Земли транспорта № 63	482491,57	2288442,82	51° 23' 13,429"	42° 2' 8,052"
175910	971	Земли транспорта № 63	482630,23	2288254,31	51° 23' 17,961"	42° 1' 58,358"
175911	972	Земли транспорта № 63	482699,64	2288173,76	51° 23' 20,227"	42° 1' 54,219"
175912	973	Земли транспорта № 63	482836,69	2288000,40	51° 23' 24,703"	42° 1' 45,307"
175913	974	Земли транспорта № 63	483043,74	2287725,14	51° 23' 31,468"	42° 1' 31,151"
175914	975	Земли транспорта № 63	483179,06	2287592,03	51° 23' 35,879"	42° 1' 24,318"
175915	976	Земли транспорта № 63	483230,14	2287537,90	51° 23' 37,544"	42° 1' 21,538"
175916	977	Земли транспорта № 63	483331,71	2287417,03	51° 23' 40,859"	42° 1' 15,325"
175917	978	Земли транспорта № 63	483466,37	2287186,99	51° 23' 45,271"	42° 1' 3,478"
175918	979	Земли транспорта № 63	483678,25	2286973,10	51° 23' 52,177"	42° 0' 52,495"
175919	980	Земли транспорта № 63	483909,41	2286811,12	51° 23' 59,694"	42° 0' 44,203"
175920	981	Земли транспорта № 63	483928,05	2286793,76	51° 24' 0,301"	42° 0' 43,312"
175921	982	Земли транспорта № 63	483937,91	2286762,24	51° 24' 0,627"	42° 0' 41,685"

175922	983	Земли транспорта № 63	483940,10	2286691,93	51° 24' 0,715"	42° 0' 38,049"
175923	984	Земли транспорта № 63	483929,00	2286636,25	51° 24' 0,368"	42° 0' 35,165"
175924	985	Земли транспорта № 63	483899,82	2286591,89	51° 23' 59,435"	42° 0' 32,859"
175925	986	Земли транспорта № 63	483870,78	2286557,24	51° 23' 58,503"	42° 0' 31,056"
175926	987	Земли транспорта № 63	483816,12	2286522,61	51° 23' 56,742"	42° 0' 29,245"
175927	988	Земли транспорта № 63	483779,17	2286504,23	51° 23' 55,551"	42° 0' 28,280"
175928	989	Земли транспорта № 63	483710,06	2286483,48	51° 23' 53,320"	42° 0' 27,181"
175929	990	Земли транспорта № 63	483594,96	2286462,98	51° 23' 49,600"	42° 0' 26,078"
175930	991	Земли транспорта № 63	483547,81	2286461,48	51° 23' 48,075"	42° 0' 25,983"
175931	992	Земли транспорта № 63	483532,20	2286464,75	51° 23' 47,569"	42° 0' 26,147"
175932	993	Земли транспорта № 63	483511,14	2286463,05	51° 23' 46,888"	42° 0' 26,051"
175933	994	Земли транспорта № 63	483503,21	2286458,37	51° 23' 46,633"	42° 0' 25,806"
175934	995	Земли транспорта № 63	483450,54	2286451,58	51° 23' 44,930"	42° 0' 25,435"
175935	996	Земли транспорта № 63	483366,67	2286450,24	51° 23' 42,217"	42° 0' 25,335"
175936	997	Земли транспорта № 63	483256,59	2286453,22	51° 23' 38,654"	42° 0' 25,449"
175937	998	Земли транспорта № 63	483191,20	2286462,11	51° 23' 36,537"	42° 0' 25,884"
175938	999	Земли транспорта № 63	483159,75	2286464,23	51° 23' 35,518"	42° 0' 25,982"
175939	1000	Земли транспорта № 63	483067,45	2286480,20	51° 23' 32,528"	42° 0' 26,774"
175940	1001	Земли транспорта № 63	483044,81	2286484,04	51° 23' 31,795"	42° 0' 26,964"
175941	1002	Земли транспорта № 63	482923,76	2286517,73	51° 23' 27,870"	42° 0' 28,662"
175942	1003	Земли транспорта № 63	482825,60	2286554,70	51° 23' 24,686"	42° 0' 30,537"
175943	1004	Земли транспорта № 63	482716,81	2286604,42	51° 23' 21,154"	42° 0' 33,068"
175944	1005	Земли транспорта № 63	482648,17	2286641,30	51° 23' 18,925"	42° 0' 34,950"
175945	1006	Земли транспорта № 63	482546,74	2286707,03	51° 23' 15,628"	42° 0' 38,312"
175946	1007	Земли транспорта № 63	482550,27	2286714,98	51° 23' 15,740"	42° 0' 38,724"
175947	1008	Земли транспорта № 63	482544,17	2286720,47	51° 23' 15,541"	42° 0' 39,006"
175948	1009	Земли транспорта № 63	482531,21	2286716,03	51° 23' 15,123"	42° 0' 38,771"
175949	1010	Земли транспорта № 63	482429,20	2286791,85	51° 23' 11,805"	42° 0' 42,654"
175950	1011	Земли транспорта № 63	482349,12	2286864,91	51° 23' 9,197"	42° 0' 46,402"
175951	1012	Земли транспорта № 63	482267,99	2286952,63	51° 23' 6,551"	42° 0' 50,908"
175952	1013	Земли транспорта № 63	482159,01	2287078,64	51° 23' 2,995"	42° 0' 57,383"
175953	1014	Земли транспорта № 63	481802,65	2287490,38	51° 22' 51,368"	42° 1' 18,538"
175954	1015	Земли транспорта № 63	481665,75	2287651,02	51° 22' 46,900"	42° 1' 26,792"
175955	1016	Земли транспорта № 63	481530,00	2287792,91	51° 22' 42,474"	42° 1' 34,076"
175956	1017	Земли транспорта № 63	481432,36	2287887,85	51° 22' 39,292"	42° 1' 38,947"
175957	1018	Земли транспорта № 63	481374,66	2287937,80	51° 22' 37,413"	42° 1' 41,508"
175958	1019	Земли транспорта № 63	481313,46	2287987,63	51° 22' 35,421"	42° 1' 44,060"
175959	1020	Земли транспорта № 63	481250,45	2288035,40	51° 22' 33,370"	42° 1' 46,506"
175960	1021	Земли транспорта № 63	481183,83	2288084,00	51° 22' 31,203"	42° 1' 48,993"
175961	1022	Земли транспорта № 63	481094,64	2288141,62	51° 22' 28,303"	42° 1' 51,937"
175962	1023	Земли транспорта № 63	480989,03	2288206,75	51° 22' 24,870"	42° 1' 55,263"

175963	1024	Земли транспорта № 63	480934,81	2288236,71	51° 22' 23,109"	42° 1' 56,791"
175964	1025	Земли транспорта № 63	480891,18	2288259,12	51° 22' 21,692"	42° 1' 57,933"
175965	1026	Земли транспорта № 63	480845,17	2288281,87	51° 22' 20,198"	42° 1' 59,091"
175966	1027	Земли транспорта № 63	480754,49	2288322,58	51° 22' 17,254"	42° 2' 1,160"
175967	1028	Земли транспорта № 63	480649,02	2288365,83	51° 22' 13,831"	42° 2' 3,355"
175968	1029	Земли транспорта № 63	480562,45	2288396,25	51° 22' 11,022"	42° 2' 4,894"
175969	1030	Земли транспорта № 63	480486,45	2288423,73	51° 22' 8,556"	42° 2' 6,285"
175970	1031	Земли транспорта № 63	480482,35	2288429,79	51° 22' 8,422"	42° 2' 6,597"
175971	1032	Земли транспорта № 63	480480,79	2288437,33	51° 22' 8,370"	42° 2' 6,986"
175972	1033	Земли транспорта № 63	480483,30	2288445,82	51° 22' 8,449"	42° 2' 7,426"
175973	1034	Земли транспорта № 63	480492,31	2288460,43	51° 22' 8,737"	42° 2' 8,184"
175974	1035	Земли транспорта № 63	480486,43	2288465,72	51° 22' 8,545"	42° 2' 8,456"
175975	1036	Земли транспорта № 63	480455,56	2288444,08	51° 22' 7,552"	42° 2' 7,325"
175976	1037	Земли транспорта № 63	480447,52	2288439,41	51° 22' 7,293"	42° 2' 7,080"
175977	1038	Земли транспорта № 63	480438,84	2288438,81	51° 22' 7,012"	42° 2' 7,046"
175978	1039	Земли транспорта № 63	480228,13	2288483,41	51° 22' 0,184"	42° 2' 9,269"
175979	1040	Земли транспорта № 63	480095,38	2288504,98	51° 21' 55,883"	42° 2' 10,333"
175980	1041	Земли транспорта № 63	480023,18	2288513,73	51° 21' 53,545"	42° 2' 10,757"
175981	1042	Земли транспорта № 63	479950,25	2288520,66	51° 21' 51,183"	42° 2' 11,087"
175982	1043	Земли транспорта № 63	479878,49	2288525,03	51° 21' 48,861"	42° 2' 11,284"
175983	1044	Земли транспорта № 63	479759,30	2288527,58	51° 21' 45,003"	42° 2' 11,370"
175984	1045	Земли транспорта № 63	479720,84	2288526,38	51° 21' 43,759"	42° 2' 11,293"
175985	1046	Земли транспорта № 63	479624,85	2288523,35	51° 21' 40,654"	42° 2' 11,099"
175986	1047	Земли транспорта № 63	479711,43	2288525,29	51° 21' 43,455"	42° 2' 11,233"
175987	1048	Земли транспорта № 63	479729,96	2288525,71	51° 21' 44,055"	42° 2' 11,262"
175988	1049	Земли транспорта № 63	479873,03	2288523,50	51° 21' 48,684"	42° 2' 11,203"
175989	1050	Земли транспорта № 63	480084,36	2288503,92	51° 21' 55,527"	42° 2' 10,274"
175990	1051	Земли транспорта № 63	480270,65	2288471,42	51° 22' 1,562"	42° 2' 8,666"
175991	1052	Земли транспорта № 63	480444,21	2288428,44	51° 22' 7,189"	42° 2' 6,512"
175992	1053	Земли транспорта № 63	480589,93	2288384,37	51° 22' 11,914"	42° 2' 4,290"
175993	1054	Земли транспорта № 63	480791,69	2288299,57	51° 22' 18,463"	42° 1' 59,986"
175994	1055	Земли транспорта № 63	481028,35	2288177,45	51° 22' 26,150"	42° 1' 53,764"
175995	1056	Земли транспорта № 63	481173,79	2288086,52	51° 22' 30,877"	42° 1' 49,119"
175996	1057	Земли транспорта № 63	481271,09	2288015,47	51° 22' 34,043"	42° 1' 45,483"
175997	1058	Земли транспорта № 63	481331,59	2287968,18	51° 22' 36,012"	42° 1' 43,062"
175998	1059	Земли транспорта № 63	481402,59	2287908,44	51° 22' 38,323"	42° 1' 40,001"
175999	1060	Земли транспорта № 63	481497,99	2287821,12	51° 22' 41,431"	42° 1' 35,522"
176000	1061	Земли транспорта № 63.	481607,72	2287711,66	51° 22' 45,008"	42° 1' 29,905"
176001	1062	Земли транспорта № 63	482009,60	2287240,60	51° 22' 58,123"	42° 1' 5,701"
176002	1063	Земли транспорта № 63	482251,93	2286962,43	51° 23' 6,029"	42° 0' 51,408"
176003	1064	Земли транспорта № 63	482387,10	2286820,88	51° 23' 10,436"	42° 0' 44,140"

176004	1065	Земли транспорта № 63	482490,17	2286739,02	51° 23' 13,790"	42° 0' 39,945"
176005	1066	Земли транспорта № 63	482602,20	2286663,16	51° 23' 17,432"	42° 0' 36,064"
176006	1067	Земли транспорта № 63	482693,60	2286609,07	51° 23' 20,402"	42° 0' 33,300"
176007	1068	Земли транспорта № 63	482810,12	2286558,88	51° 23' 24,184"	42° 0' 30,748"
176008	1069	Земли транспорта № 63	482813,62	2286557,51	51° 23' 24,297"	42° 0' 30,678"
176009	1070	Земли транспорта № 63	482904,20	2286522,13	51° 23' 27,237"	42° 0' 28,882"
176010	1071	Земли транспорта № 63	483003,29	2286489,53	51° 23' 30,450"	42° 0' 27,233"
176011	1072	Земли транспорта № 63	483109,66	2286463,72	51° 23' 33,898"	42° 0' 25,937"
176012	1073	Земли транспорта № 63	483204,18	2286447,75	51° 23' 36,960"	42° 0' 25,146"
176013	1074	Земли транспорта № 63	483266,50	2286442,50	51° 23' 38,977"	42° 0' 24,898"
176014	1075	Земли транспорта № 63	483334,65	2286437,46	51° 23' 41,184"	42° 0' 24,662"
176015	1076	Земли транспорта № 63	483362,26	2286436,98	51° 23' 42,077"	42° 0' 24,648"
176016	1077	Земли транспорта № 63	483364,50	2286436,94	51° 23' 42,150"	42° 0' 24,647"
176017	1078	Земли транспорта № 63	483390,04	2286436,50	51° 23' 42,976"	42° 0' 24,633"
176018	1079	Земли транспорта № 63	483448,68	2286437,25	51° 23' 44,873"	42° 0' 24,694"
176019	1080	Земли транспорта № 63	483498,77	2286440,90	51° 23' 46,493"	42° 0' 24,901"
176020	1081	Земли транспорта № 63	483501,39	2286441,09	51° 23' 46,578"	42° 0' 24,911"
176021	1082	Земли транспорта № 63	483536,67	2286443,65	51° 23' 47,719"	42° 0' 25,057"
176022	1083	Земли транспорта № 63	483611,37	2286454,30	51° 23' 50,133"	42° 0' 25,636"
176023	1084	Земли транспорта № 63	483624,68	2286456,32	51° 23' 50,563"	42° 0' 25,745"
176024	1085	Земли транспорта № 63	483653,27	2286460,64	51° 23' 51,487"	42° 0' 25,979"
176025	1086	Земли транспорта № 63	483658,94	2286461,50	51° 23' 51,671"	42° 0' 26,025"
176026	1087	Земли транспорта № 63	483666,54	2286462,65	51° 23' 51,916"	42° 0' 26,088"
176027	1088	Земли транспорта № 63	483670,46	2286463,24	51° 23' 52,043"	42° 0' 26,120"
176028	1089	Земли транспорта № 63	483680,84	2286464,81	51° 23' 52,379"	42° 0' 26,205"
176029	1090	Земли транспорта № 63	483689,67	2286466,14	51° 23' 52,664"	42° 0' 26,277"
176030	1091	Земли транспорта № 63	483768,64	2286484,48	51° 23' 55,215"	42° 0' 27,254"
176031	1092	Земли транспорта № 63	483800,22	2286491,65	51° 23' 56,235"	42° 0' 27,637"
176032	1093	Земли транспорта № 63	483800,36	2286491,68	51° 23' 56,240"	42° 0' 27,639"
176033	1094	Земли транспорта № 63	483883,60	2286510,61	51° 23' 58,929"	42° 0' 28,649"
176034	1095	Земли транспорта № 63	483883,96	2286510,69	51° 23' 58,940"	42° 0' 28,653"
176035	1096	Земли транспорта № 63	483924,36	2286519,87	51° 24' 0,245"	42° 0' 29,143"
176036	1097	Земли транспорта № 63	483957,03	2286527,30	51° 24' 1,301"	42° 0' 29,539"
176037	1098	Земли транспорта № 63	483969,99	2286510,89	51° 24' 1,724"	42° 0' 28,695"
176038	1099	Земли транспорта № 63	483971,11	2286509,47	51° 24' 1,760"	42° 0' 28,622"
176039	1100	Земли транспорта № 63	483974,79	2286504,80	51° 24' 1,881"	42° 0' 28,382"
176040	1101	Земли транспорта № 63	483975,42	2286504,01	51° 24' 1,901"	42° 0' 28,341"
176041	1102	Земли транспорта № 63	483976,03	2286503,23	51° 24' 1,921"	42° 0' 28,301"
176042	1103	Земли транспорта № 63	483971,29	2286502,13	51° 24' 1,768"	42° 0' 28,243"
176043	1104	Земли транспорта № 63	483968,74	2286501,54	51° 24' 1,686"	42° 0' 28,211"
176044	1105	Земли транспорта № 63	483967,76	2286501,31	51° 24' 1,654"	42° 0' 28,199"

176045	1106	Земли транспорта № 63	483963,95	2286500,43	51° 24' 1,531"	42° 0' 28,152"
176046	1107	Земли транспорта № 63	483961,12	2286499,77	51° 24' 1,439"	42° 0' 28,117"
176047	1108	Земли транспорта № 63	483956,47	2286498,69	51° 24' 1,289"	42° 0' 28,059"
176048	1109	Земли транспорта № 63	483952,06	2286497,67	51° 24' 1,147"	42° 0' 28,005"
176049	1110	Земли транспорта № 63	483951,94	2286497,64	51° 24' 1,143"	42° 0' 28,003"
176050	1111	Земли транспорта № 63	483951,75	2286497,60	51° 24' 1,137"	42° 0' 28,001"
176051	1112	Земли транспорта № 63	483976,22	2286503,00	51° 24' 1,927"	42° 0' 28,289"
176052	1113	Земли транспорта № 63	483998,91	2286508,39	51° 24' 2,660"	42° 0' 28,577"
176053	1114	Земли транспорта № 63	484064,80	2286524,03	51° 24' 4,788"	42° 0' 29,410"
176054	1115	Земли транспорта № 63	484052,11	2286500,68	51° 24' 4,383"	42° 0' 28,198"
176055	1116	Земли транспорта № 63	484049,64	2286479,18	51° 24' 4,308"	42° 0' 27,084"
176056	1117	Земли транспорта № 63	484054,21	2286456,68	51° 24' 4,461"	42° 0' 25,922"
176057	1118	Земли транспорта № 63	484063,28	2286440,72	51° 24' 4,758"	42° 0' 25,100"
176058	1119	Земли транспорта № 63	484070,51	2286432,39	51° 24' 4,994"	42° 0' 24,672"
176059	1120	Земли транспорта № 63	484075,25	2286426,92	51° 24' 5,149"	42° 0' 24,391"
176060	1121	Земли транспорта № 63	484081,45	2286420,90	51° 24' 5,351"	42° 0' 24,081"
176061	1122	Земли транспорта № 63	484089,43	2286413,16	51° 24' 5,611"	42° 0' 23,684"
176062	1123	Земли транспорта № 63	484146,82	2286403,13	51° 24' 7,470"	42° 0' 23,186"
176063	1124	Земли транспорта № 63	484163,52	2286407,94	51° 24' 8,009"	42° 0' 23,441"
176064	1125	Земли транспорта № 63	484178,29	2286415,97	51° 24' 8,485"	42° 0' 23,862"
176065	1126	Земли транспорта № 63	484199,11	2286431,07	51° 24' 9,156"	42° 0' 24,651"
176066	1127	Земли транспорта № 63	484211,77	2286449,45	51° 24' 9,561"	42° 0' 25,606"
176067	1128	Земли транспорта № 63	484215,72	2286466,35	51° 24' 9,685"	42° 0' 26,482"
176068	1129	Земли транспорта № 63	484216,36	2286485,26	51° 24' 9,701"	42° 0' 27,461"
176069	1130	Земли транспорта № 63	484293,70	2286437,41	51° 24' 12,215"	42° 0' 25,014"
176070	1131	Земли транспорта № 63	484323,98	2286424,57	51° 24' 13,197"	42° 0' 24,361"
176071	1132	Земли транспорта № 63	484486,49	2286352,67	51° 24' 18,472"	42° 0' 20,701"
176072	1133	Земли транспорта № 63	484282,09	2286382,08	51° 24' 11,852"	42° 0' 22,147"
176073	1134	Земли транспорта № 63	484144,70	2286400,80	51° 24' 7,402"	42° 0' 23,065"
176074	1135	Земли транспорта № 63	484128,30	2286403,55	51° 24' 6,871"	42° 0' 23,201"
176075	1136	Земли транспорта № 63	484090,66	2286409,90	51° 24' 5,652"	42° 0' 23,516"
176076	1137	Земли транспорта № 63	484045,25	2286422,54	51° 24' 4,179"	42° 0' 24,153"
176077	1138	Земли транспорта № 63	483998,91	2286429,55	51° 24' 2,678"	42° 0' 24,499"
176078	1139	Земли транспорта № 63	483853,55	2286451,55	51° 23' 57,970"	42° 0' 25,583"
176079	1140	Земли транспорта № 63	483842,50	2286442,87	51° 23' 57,614"	42° 0' 25,130"
176080	1141	Земли транспорта № 63	483829,31	2286432,52	51° 23' 57,190"	42° 0' 24,589"
176081	1142	Земли транспорта № 63	483998,91	2286406,98	51° 24' 2,684"	42° 0' 23,331"
176082	1143	Земли транспорта № 63	484066,23	2286396,85	51° 24' 4,864"	42° 0' 22,832"
176083	1144	Земли транспорта № 63	484265,30	2286366,64	51° 24' 11,312"	42° 0' 21,342"
176084	1145	Земли транспорта № 63	484454,95	2286338,81	51° 24' 17,455"	42° 0' 19,973"
176085	1146	Земли транспорта № 63	484535,65	2286322,72	51° 24' 20,070"	42° 0' 19,170"

176086	1147	Земли транспорта № 63	484556,46	2286314,31	51° 24' 20,745"	42° 0' 18,743"
176087	1148	Земли транспорта № 63	484573,29	2286296,26	51° 24' 21,294"	42° 0' 17,815"
176088	1149	Земли транспорта № 63	484646,65	2286235,69	51° 24' 23,681"	42° 0' 14,709"
176089	1150	Земли транспорта № 63	484651,15	2286232,35	51° 24' 23,828"	42° 0' 14,538"
176090	1151	Земли транспорта № 63	484690,98	2286265,84	51° 24' 25,108"	42° 0' 16,285"
176091	1152	Земли транспорта № 63	484688,96	2286267,13	51° 24' 25,043"	42° 0' 16,351"
176092	1153	Земли транспорта № 63	484592,90	2286338,90	51° 24' 21,918"	42° 0' 20,028"
176093	1154	Земли транспорта № 63	484544,90	2286369,80	51° 24' 20,358"	42° 0' 21,609"
176094	1155	Земли транспорта № 63	484502,88	2286392,41	51° 24' 18,993"	42° 0' 22,763"
176095	1156	Земли транспорта № 63	484475,95	2286412,83	51° 24' 18,117"	42° 0' 23,810"
176096	1157	Земли транспорта № 63	484460,27	2286433,50	51° 24' 17,605"	42° 0' 24,873"
176097	1158	Земли транспорта № 63	484446,16	2286485,26	51° 24' 17,137"	42° 0' 27,546"
176098	1159	Земли транспорта № 63	484449,05	2286511,09	51° 24' 17,224"	42° 0' 28,883"
176099	1160	Земли транспорта № 63	484463,54	2286550,48	51° 24' 17,684"	42° 0' 30,926"
176100	1161	Земли транспорта № 63	484488,37	2286582,25	51° 24' 18,480"	42° 0' 32,579"
176101	1162	Земли транспорта № 63	484518,17	2286610,20	51° 24' 19,438"	42° 0' 34,036"
176102	1163	Земли транспорта № 63	484556,46	2286629,02	51° 24' 20,672"	42° 0' 35,024"
176103	1164	Земли транспорта № 63	484589,75	2286640,86	51° 24' 21,747"	42° 0' 35,649"
176104	1165	Земли транспорта № 63	484623,71	2286651,49	51° 24' 22,843"	42° 0' 36,211"
176105	1166	Земли транспорта № 63	484669,06	2286664,06	51° 24' 24,307"	42° 0' 36,878"
176106	1167	Земли транспорта № 63	484835,81	2286701,00	51° 24' 29,694"	42° 0' 38,851"
176107	1168	Земли транспорта № 63	485067,74	2286750,46	51° 24' 37,187"	42° 0' 41,497"
176108	1169	Земли транспорта № 63	485069,99	2286748,88	51° 24' 37,260"	42° 0' 41,416"
176109	1170	Земли транспорта № 63	485073,36	2286749,79	51° 24' 37,369"	42° 0' 41,464"
176110	1171	Земли транспорта № 63	485074,66	2286752,06	51° 24' 37,410"	42° 0' 41,582"
176111	1172	Земли транспорта № 63	485170,93	2286773,35	51° 24' 40,520"	42° 0' 42,720"
176112	1173	Земли транспорта № 63	485336,72	2286803,08	51° 24' 45,878"	42° 0' 44,320"
176113	1174	Земли транспорта № 63	485467,50	2286821,01	51° 24' 50,105"	42° 0' 45,296"
176114	1175	Земли транспорта № 63	485668,52	2286844,43	51° 24' 56,604"	42° 0' 46,583"
176115	1176	Земли транспорта № 63	486266,34	2286912,61	51° 25' 15,931"	42° 0' 50,335"
176116	1177	Земли транспорта № 63	486431,74	2286932,74	51° 25' 21,277"	42° 0' 51,439"
176117	1178	Земли транспорта № 63	486437,37	2286931,56	51° 25' 21,460"	42° 0' 51,380"
176118	1179	Земли транспорта № 63	486441,66	2286933,72	51° 25' 21,598"	42° 0' 51,493"
176119	1180	Земли транспорта № 63	486503,23	2286939,99	51° 25' 23,589"	42° 0' 51,841"
176120	1181	Земли транспорта № 63	486778,96	2286971,69	51° 25' 32,503"	42° 0' 53,585"
176121	1182	Земли транспорта № 63	486779,25	2286966,05	51° 25' 32,514"	42° 0' 53,293"
176122	1183	Земли транспорта № 63	486904,42	2286957,94	51° 25' 36,565"	42° 0' 52,920"
176123	1184	Земли транспорта № 63	486981,40	2286988,81	51° 25' 39,049"	42° 0' 54,547"
176124	1185	Земли транспорта № 63	487009,27	2286998,71	51° 25' 39,948"	42° 0' 55,070"
176125	1186	Земли транспорта № 63	487067,90	2287005,58	51° 25' 41,844"	42° 0' 55,447"
176126	1187	Земли транспорта № 63	487191,06	2287019,72	51° 25' 45,825"	42° 0' 56,226"

176127	1188	Земли транспорта № 63	487252,40	2287025,60	51° 25' 47,809"	42° 0' 56,553"
176128	1189	Земли транспорта № 63	487278,21	2287028,07	51° 25' 48,643"	42° 0' 56,691"
176129	1190	Земли транспорта № 63	487341,11	2287034,09	51° 25' 50,677"	42° 0' 57,026"
176130	1191	Земли транспорта № 63	487456,09	2287023,65	51° 25' 54,400"	42° 0' 56,529"
176131	1192	Земли транспорта № 63	487533,76	2287054,22	51° 25' 56,906"	42° 0' 58,140"
176132	1193	Земли транспорта № 63	487575,26	2287055,18	51° 25' 58,248"	42° 0' 58,206"
176133	1194	Земли транспорта № 63	487844,70	2287091,43	51° 26' 6,958"	42° 1' 0,184"
176134	1195	Земли транспорта № 63	487892,29	2287099,22	51° 26' 8,495"	42° 1' 0,605"
176135	1196	Земли транспорта № 63	487904,10	2287099,05	51° 26' 8,878"	42° 1' 0,600"
176136	1197	Земли транспорта № 63	488603,56	2287179,71	51° 26' 31,490"	42° 1' 5,040"
176137	1198	Земли транспорта № 63	488667,97	2287187,04	51° 26' 33,572"	42° 1' 5,444"
176138	1199	Земли транспорта № 63	488745,54	2287196,61	51° 26' 36,080"	42° 1' 5,969"
176139	1200	Земли транспорта № 63	488749,24	2287193,92	51° 26' 36,200"	42° 1' 5,831"
176140	1201	Земли транспорта № 63	488754,35	2287194,74	51° 26' 36,365"	42° 1' 5,875"
176141	1202	Земли транспорта № 63	488756,64	2287197,92	51° 26' 36,439"	42° 1' 6,041"
176142	1203	Земли транспорта № 63	489294,04	2287259,74	51° 26' 53,812"	42° 1' 9,445"
176143	1204	Земли транспорта № 63	489471,90	2287280,34	51° 26' 59,562"	42° 1' 10,579"
176144	1205	Земли транспорта № 63	489568,80	2287291,31	51° 27' 2,695"	42° 1' 11,184"
176145	1206	Земли транспорта № 63	489606,58	2287290,06	51° 27' 3,917"	42° 1' 11,134"
176146	1207	Земли транспорта № 63	489673,40	2287303,13	51° 27' 6,076"	42° 1' 11,836"
176147	1208	Земли транспорта № 63	489717,86	2287308,57	51° 27' 7,513"	42° 1' 12,135"
176148	1209	Земли транспорта № 63	489721,04	2287305,13	51° 27' 7,617"	42° 1' 11,958"
176149	1210	Земли транспорта № 63	489722,34	2287299,71	51° 27' 7,661"	42° 1' 11,677"
176150	1211	Земли транспорта № 63	489736,01	2287299,19	51° 27' 8,103"	42° 1' 11,656"
176151	1212	Земли транспорта № 63	489747,54	2287311,37	51° 27' 8,473"	42° 1' 12,291"
176152	1213	Земли транспорта № 63	490174,67	2287360,27	51° 27' 22,282"	42° 1' 14,985"
176153	1214	Земли транспорта № 63	490247,16	2287365,42	51° 27' 24,626"	42° 1' 15,280"
176154	1215	Земли транспорта № 63	490288,37	2287378,10	51° 27' 25,956"	42° 1' 15,952"
176155	1216	Земли транспорта № 63	490535,21	2287415,97	51° 27' 33,934"	42° 1' 18,007"
176156	1217	Земли транспорта № 63	490697,04	2287438,38	51° 27' 39,165"	42° 1' 19,230"
176157	1218	Земли транспорта № 63	491107,90	2287499,83	51° 27' 52,443"	42° 1' 22,569"
176158	1219	Земли транспорта № 63	491114,39	2287500,85	51° 27' 52,653"	42° 1' 22,625"
176159	1220	Земли транспорта № 63	491119,63	2287499,43	51° 27' 52,823"	42° 1' 22,553"
176160	1221	Земли транспорта № 63	491126,62	2287489,88	51° 27' 53,052"	42° 1' 22,061"
176161	1222	Земли транспорта № 63	491133,91	2287492,37	51° 27' 53,287"	42° 1' 22,193"
176162	1223	Земли транспорта № 63	491139,92	2287493,55	51° 27' 53,481"	42° 1' 22,256"
176163	1224	Земли транспорта № 63	491139,09	2287498,49	51° 27' 53,453"	42° 1' 22,512"
176164	1225	Земли транспорта № 63	491143,29	2287506,12	51° 27' 53,587"	42° 1' 22,909"
176165	1226	Земли транспорта № 63	491154,79	2287509,13	51° 27' 53,958"	42° 1' 23,069"
176166	1227	Земли транспорта № 63	491512,78	2287565,94	51° 28' 5,528"	42° 1' 26,149"
176167	1228	Земли транспорта № 63	491660,79	2287584,35	51° 28' 10,312"	42° 1' 27,159"

176168	1229	Земли транспорта № 63	491707,03	2287589,54	51° 28' 11,807"	42° 1' 27,445"
176169	1230	Земли транспорта № 63	491857,50	2287594,82	51° 28' 16,674"	42° 1' 27,777"
176170	1231	Земли транспорта № 63	491975,96	2287633,70	51° 28' 20,498"	42° 1' 29,836"
176171	1232	Земли транспорта № 63	492004,17	2287639,59	51° 28' 21,409"	42° 1' 30,152"
176172	1233	Земли транспорта № 63	492210,16	2287670,96	51° 28' 28,067"	42° 1' 31,856"
176173	1234	Земли транспорта № 63	492735,79	2287734,97	51° 28' 45,058"	42° 1' 35,375"
176174	1235	Земли транспорта № 63	493073,71	2287793,65	51° 28' 55,978"	42° 1' 38,546"
176175	1236	Земли транспорта № 63	493381,42	2287845,84	51° 29' 5,921"	42° 1' 41,369"
176176	1237	Земли транспорта № 63	493436,45	2287851,92	51° 29' 7,700"	42° 1' 41,705"
176177	1238	Земли транспорта № 63	493439,21	2287848,93	51° 29' 7,790"	42° 1' 41,551"
176178	1239	Земли транспорта № 63	493517,88	2287764,04	51° 29' 10,356"	42° 1' 37,182"
176179	1240	Земли транспорта № 63	493520,30	2287763,32	51° 29' 10,435"	42° 1' 37,146"
176180	1241	Земли транспорта № 63	493546,65	2287769,48	51° 29' 11,286"	42° 1' 37,475"
176181	1242	Земли транспорта № 63	493480,27	2287846,45	51° 29' 9,119"	42° 1' 41,438"
176182	1243	Земли транспорта № 63	493468,66	2287866,83	51° 29' 8,739"	42° 1' 42,490"
176183	1244	Земли транспорта № 63	494254,17	2287980,61	51° 29' 34,127"	42° 1' 48,690"
176184	1245	Земли транспорта № 63	494895,92	2288059,81	51° 29' 54,872"	42° 1' 53,044"
176185	1246	Земли транспорта № 63	495034,21	2288069,69	51° 29' 59,344"	42° 1' 53,610"
176186	1247	Земли транспорта № 63	495192,26	2288073,92	51° 30' 4,456"	42° 1' 53,891"
176187	1248	Земли транспорта № 63	495346,07	2288069,69	51° 30' 9,434"	42° 1' 53,731"
176188	1249	Земли транспорта № 63	495657,92	2288042,87	51° 30' 19,531"	42° 1' 52,462"
176189	1250	Земли транспорта № 63	496593,49	2287880,60	51° 30' 49,840"	42° 1' 44,410"
176190	1251	Земли транспорта № 63	497283,53	2287762,06	51° 31' 12,195"	42° 1' 38,530"
176191	1252	Земли транспорта № 63	498519,66	2287540,52	51° 31' 52,244"	42° 1' 27,514"
176192	1253	Земли транспорта № 63	499249,21	2287407,87	51° 32' 15,880"	42° 1' 20,912"
176193	1254	Земли транспорта № 63	500588,36	2287179,27	51° 32' 59,262"	42° 1' 9,560"
176194	1255	Земли транспорта № 63	501503,42	2287033,73	51° 33' 28,904"	42° 1' 2,354"
176195	1256	Земли транспорта № 63	501869,21	2286970,74	51° 33' 40,754"	42° 0' 59,223"
176196	1257	Земли транспорта № 63	502461,21	2286863,67	51° 33' 59,933"	42° 0' 53,888"
176197	1258	Земли транспорта № 63	502485,68	2286857,54	51° 34' 0,726"	42° 0' 53,579"
176198	1259	Земли транспорта № 63	502506,43	2286850,68	51° 34' 1,399"	42° 0' 53,231"
176199	1260	Земли транспорта № 63	502529,42	2286845,30	51° 34' 2,144"	42° 0' 52,960"
176200	1261	Земли транспорта № 63	502540,52	2286840,01	51° 34' 2,505"	42° 0' 52,690"
176201	1262	Земли транспорта № 63	502930,80	2286741,83	51° 34' 15,155"	42° 0' 47,739"
176202	1263	Земли транспорта № 63	503220,08	2286613,42	51° 34' 24,545"	42° 0' 41,180"
176203	1264	Земли транспорта № 63	503400,71	2286514,64	51° 34' 30,412"	42° 0' 36,119"
176204	1265	Земли транспорта № 63	503833,92	2286242,29	51° 34' 44,492"	42° 0' 22,138"
176205	1266	Земли транспорта № 63	504530,04	2285821,09	51° 35' 7,112"	42° 0' 0,521"
176206	1267	Земли транспорта № 63	504563,54	2285797,87	51° 35' 8,201"	41° 59' 59,327"
176207	1268	Земли транспорта № 63	504569,44	2285793,36	51° 35' 8,393"	41° 59' 59,095"
176208	1269	Земли транспорта № 63	504578,31	2285786,59	51° 35' 8,681"	41° 59' 58,747"

176209	1270	Земли транспорта № 63	504587,17	2285780,58	51° 35' 8,969"	41° 59' 58,438"
176210	1271	Земли транспорта № 63	504595,30	2285774,56	51° 35' 9,234"	41° 59' 58,128"
176211	1272	Земли транспорта № 63	504618,52	2285747,02	51° 35' 9,991"	41° 59' 56,706"
176212	1273	Земли транспорта № 63	505295,83	2285325,07	51° 35' 32,001"	41° 59' 35,036"
176213	1274	Земли транспорта № 63	506114,28	2284802,96	51° 35' 58,599"	41° 59' 8,207"
176214	1275	Земли транспорта № 63	507171,85	2284140,57	51° 36' 32,963"	41° 58' 34,164"
176215	1276	Земли транспорта № 63	507679,75	2283809,23	51° 36' 49,468"	41° 58' 17,123"
176216	1277	Земли транспорта № 63	508097,40	2283559,20	51° 37' 3,034"	41° 58' 4,272"
176217	1278	Земли транспорта № 63	508111,13	2283574,25	51° 37' 3,476"	41° 58' 5,059"
176218	1279	Земли транспорта № 63	508126,43	2283591,01	51° 37' 3,967"	41° 58' 5,936"
176219	1280	Земли транспорта № 63	508125,90	2283591,32	51° 37' 3,950"	41° 58' 5,952"
176220	1281	Земли транспорта № 63	508134,48	2283600,72	51° 37' 4,225"	41° 58' 6,443"
176221	1282	Земли транспорта № 63	508096,90	2283612,83	51° 37' 3,007"	41° 58' 7,060"
176222	1283	Земли транспорта № 63	508083,58	2283618,87	51° 37' 2,575"	41° 58' 7,369"
176223	1284	Земли транспорта № 63	508051,07	2283639,17	51° 37' 1,518"	41° 58' 8,413"
176224	1285	Земли транспорта № 63	507757,68	2283815,93	51° 36' 51,988"	41° 58' 17,498"
176225	1286	Земли транспорта № 63	507727,44	2283835,27	51° 36' 51,005"	41° 58' 18,492"
176226	1287	Земли транспорта № 63	507482,74	2283981,62	51° 36' 43,056"	41° 58' 26,013"
176227	1288	Земли транспорта № 63	507494,38	2283997,50	51° 36' 43,429"	41° 58' 26,842"
176228	1289	Земли транспорта № 63	507508,14	2284003,85	51° 36' 43,873"	41° 58' 27,177"
176229	1290	Земли транспорта № 63	507522,95	2284003,85	51° 36' 44,352"	41° 58' 27,182"
176230	1291	Земли транспорта № 63	507532,48	2284007,02	51° 36' 44,660"	41° 58' 27,350"
176231	1292	Земли транспорта № 63	507537,77	2284015,49	51° 36' 44,829"	41° 58' 27,792"
176232	1293	Земли транспорта № 63	507528,25	2284037,71	51° 36' 44,516"	41° 58' 28,944"
176233	1294	Земли транспорта № 63	507518,72	2284048,30	51° 36' 44,206"	41° 58' 29,491"
176234	1295	Земли транспорта № 63	507498,61	2284074,76	51° 36' 43,549"	41° 58' 30,859"
176235	1296	Земли транспорта № 63	507434,05	2284106,51	51° 36' 41,454"	41° 58' 32,486"
176236	1297	Земли транспорта № 63	507415,00	2284111,80	51° 36' 40,836"	41° 58' 32,754"
176237	1298	Земли транспорта № 63	507400,19	2284107,56	51° 36' 40,358"	41° 58' 32,529"
176238	1299	Земли транспорта № 63	507354,68	2284056,76	51° 36' 38,896"	41° 58' 29,873"
176239	1300	Земли транспорта № 63	507214,19	2284162,22	51° 36' 34,328"	41° 58' 35,304"
176240	1301	Земли транспорта № 63	506609,58	2284551,78	51° 36' 14,680"	41° 58' 55,333"
176241	1302	Земли транспорта № 63	505674,78	2285160,48	51° 35' 44,299"	41° 59' 26,623"
176242	1303	Земли транспорта № 63	505669,28	2285161,88	51° 35' 44,121"	41° 59' 26,694"
176243	1304	Земли транспорта № 63	505663,33	2285163,75	51° 35' 43,928"	41° 59' 26,789"
176244	1305	Земли транспорта № 63	505657,33	2285166,01	51° 35' 43,734"	41° 59' 26,904"
176245	1306	Земли транспорта № 63	505651,70	2285168,56	51° 35' 43,551"	41° 59' 27,034"
176246	1307	Земли транспорта № 63	505646,08	2285171,37	51° 35' 43,368"	41° 59' 27,179"
176247	1308	Земли транспорта № 63	505628,23	2285180,72	51° 35' 42,789"	41° 59' 27,658"
176248	1309	Земли транспорта № 63	505616,90	2285187,46	51° 35' 42,421"	41° 59' 28,004"
176249	1310	Земли транспорта № 63	505599,29	2285198,38	51° 35' 41,848"	41° 59' 28,565"

176250	1311	Земли транспорта № 63	505592,72	2285202,99	51° 35' 41,635"	41° 59' 28,802"
176251	1312	Земли транспорта № 63	505586,32	2285207,87	51° 35' 41,427"	41° 59' 29,053"
176252	1313	Земли транспорта № 63	505562,49	2285227,42	51° 35' 40,651"	41° 59' 30,060"
176253	1314	Земли транспорта № 63	505557,43	2285231,95	51° 35' 40,486"	41° 59' 30,294"
176254	1315	Земли транспорта № 63	505552,47	2285237,14	51° 35' 40,325"	41° 59' 30,561"
176255	1316	Земли транспорта № 63	505548,00	2285242,74	51° 35' 40,179"	41° 59' 30,851"
176256	1317	Земли транспорта № 63	505544,12	2285248,73	51° 35' 40,052"	41° 59' 31,161"
176257	1318	Земли транспорта № 63	505540,91	2285255,11	51° 35' 39,947"	41° 59' 31,491"
176258	1319	Земли транспорта № 63	505538,10	2285263,11	51° 35' 39,854"	41° 59' 31,905"
176259	1320	Земли транспорта № 63	505536,10	2285271,49	51° 35' 39,787"	41° 59' 32,340"
176260	1321	Земли транспорта № 63	505534,60	2285280,11	51° 35' 39,737"	41° 59' 32,787"
176261	1322	Земли транспорта № 63	505532,20	2285297,57	51° 35' 39,655"	41° 59' 33,693"
176262	1323	Земли транспорта № 63	505530,85	2285306,17	51° 35' 39,610"	41° 59' 34,139"
176263	1324	Земли транспорта № 63	505530,58	2285307,48	51° 35' 39,601"	41° 59' 34,207"
176264	1325	Земли транспорта № 63	484348,17	2286724,88	51° 24' 13,910"	42° 0' 39,905"
176265	1326	Земли транспорта № 63	484567,81	2286674,40	51° 24' 21,029"	42° 0' 37,376"
176266	1327	Земли транспорта № 63	484551,60	2286665,22	51° 24' 20,506"	42° 0' 36,895"
176267	1328	Земли транспорта № 63	484487,97	2286653,42	51° 24' 18,450"	42° 0' 36,260"
176268	1329	Земли транспорта № 63	484401,31	2286637,36	51° 24' 15,650"	42° 0' 35,397"
176269	1330	Земли транспорта № 63	484310,54	2286620,54	51° 24' 12,717"	42° 0' 34,494"
176270	1331	Земли транспорта № 63	484316,67	2286641,69	51° 24' 12,911"	42° 0' 35,590"
176271	1332	Земли транспорта № 63	484316,40	2286658,63	51° 24' 12,898"	42° 0' 36,466"
176272	1333	Земли транспорта № 63	484312,57	2286671,80	51° 24' 12,771"	42° 0' 37,146"
176273	1334	Земли транспорта № 63	484301,74	2286686,46	51° 24' 12,417"	42° 0' 37,900"
176274	1335	Земли транспорта № 63	484288,85	2286703,35	51° 24' 11,996"	42° 0' 38,769"
176275	1336	Земли транспорта № 63	484265,85	2286718,70	51° 24' 11,248"	42° 0' 39,555"
176276	1337	Земли транспорта № 63	484235,15	2286729,26	51° 24' 10,253"	42° 0' 40,090"
176277	1338	Земли транспорта № 63	484213,08	2286732,72	51° 24' 9,538"	42° 0' 40,260"
176278	1339	Земли транспорта № 63	484169,15	2286734,08	51° 24' 8,116"	42° 0' 40,314"
176279	1340	Земли транспорта № 63	484151,08	2286727,63	51° 24' 7,533"	42° 0' 39,974"
176280	1341	Земли транспорта № 63	484132,53	2286714,30	51° 24' 6,936"	42° 0' 39,278"
176281	1342	Земли транспорта № 63	484121,85	2286701,75	51° 24' 6,593"	42° 0' 38,624"
176282	1343	Земли транспорта № 63	484109,46	2286683,99	51° 24' 6,196"	42° 0' 37,701"
176283	1344	Земли транспорта № 63	484000,53	2286796,03	51° 24' 2,646"	42° 0' 43,456"
176284	1345	Земли транспорта № 63	484348,17	2286724,88	51° 24' 13,910"	42° 0' 39,905"
176285	1346	Земли транспорта № 63	483998,91	2286709,65	51° 24' 2,614"	42° 0' 38,987"
176286	1347	Земли транспорта № 63	484017,55	2286689,05	51° 24' 3,221"	42° 0' 37,929"
176287	1348	Земли транспорта № 63	483998,91	2286676,67	51° 24' 2,621"	42° 0' 37,282"
176288	1349	Земли транспорта № 63	483992,54	2286672,44	51° 24' 2,416"	42° 0' 37,060"
176289	1350	Земли транспорта № 63	483977,69	2286659,18	51° 24' 1,939"	42° 0' 36,369"
176290	1351	Земли транспорта № 63	483968,23	2286645,28	51° 24' 1,636"	42° 0' 35,646"

176291	1352	Земли транспорта № 63	483964,28	2286630,19	51° 24' 1,511"	42° 0' 34,864"
176292	1353	Земли транспорта № 63	483961,82	2286610,09	51° 24' 1,436"	42° 0' 33,824"
176293	1354	Земли транспорта № 63	483961,70	2286589,14	51° 24' 1,437"	42° 0' 32,740"
176294	1355	Земли транспорта № 63	483968,86	2286569,44	51° 24' 1,674"	42° 0' 31,723"
176295	1356	Земли транспорта № 63	483989,99	2286548,12	51° 24' 2,362"	42° 0' 30,628"
176296	1357	Земли транспорта № 63	483945,22	2286538,57	51° 24' 0,916"	42° 0' 30,118"
176297	1358	Земли транспорта № 63	483844,63	2286517,14	51° 23' 57,666"	42° 0' 28,972"
176298	1359	Земли транспорта № 63	483920,33	2286568,02	51° 24' 0,104"	42° 0' 31,632"
176299	1360	Земли транспорта № 63	483934,50	2286590,92	51° 24' 0,557"	42° 0' 32,822"
176300	1361	Земли транспорта № 63	483949,36	2286628,25	51° 24' 1,029"	42° 0' 34,758"
176301	1362	Земли транспорта № 63	483958,42	2286655,34	51° 24' 1,316"	42° 0' 36,163"
176302	1363	Земли транспорта № 63	483963,51	2286702,52	51° 24' 1,470"	42° 0' 38,605"
176303	1364	Земли транспорта № 63	483961,05	2286751,51	51° 24' 1,379"	42° 0' 41,139"
176304	1365	Земли транспорта № 63	483998,91	2286709,65	51° 24' 2,614"	42° 0' 38,987"
176305	1366	Земли транспорта № 63	483993,38	2286621,59	51° 24' 2,455"	42° 0' 34,430"
176306	1367	Земли транспорта № 63	483998,91	2286631,81	51° 24' 2,632"	42° 0' 34,961"
176307	1368	Земли транспорта № 63	484006,08	2286645,03	51° 24' 2,860"	42° 0' 35,647"
176308	1369	Земли транспорта № 63	484027,12	2286655,74	51° 24' 3,539"	42° 0' 36,209"
176309	1370	Земли транспорта № 63	484048,27	2286658,85	51° 24' 4,222"	42° 0' 36,378"
176310	1371	Земли транспорта № 63	484087,39	2286612,54	51° 24' 5,499"	42° 0' 33,997"
176311	1372	Земли транспорта № 63	484113,80	2286581,12	51° 24' 6,361"	42° 0' 32,381"
176312	1373	Земли транспорта № 63	484034,37	2286564,12	51° 24' 3,795"	42° 0' 31,473"
176313	1374	Земли транспорта № 63	484010,25	2286577,59	51° 24' 3,011"	42° 0' 32,160"
176314	1375	Земли транспорта № 63	483998,91	2286588,43	51° 24' 2,642"	42° 0' 32,717"
176315	1376	Земли транспорта № 63	483993,21	2286593,89	51° 24' 2,456"	42° 0' 32,997"
176316	1377	Земли транспорта № 63	483993,38	2286621,59	51° 24' 2,455"	42° 0' 34,430"
176317	1378	Земли транспорта № 63	484086,43	2286507,10	51° 24' 5,492"	42° 0' 28,542"
176318	1379	Земли транспорта № 63	484105,56	2286528,63	51° 24' 6,106"	42° 0' 29,663"
176319	1380	Земли транспорта № 63	484146,10	2286534,36	51° 24' 7,417"	42° 0' 29,975"
176320	1381	Земли транспорта № 63	484173,21	2286526,49	51° 24' 8,296"	42° 0' 29,577"
176321	1382	Земли транспорта № 63	484188,02	2286508,29	51° 24' 8,779"	42° 0' 28,641"
176322	1383	Земли транспорта № 63	484191,63	2286483,03	51° 24' 8,902"	42° 0' 27,336"
176323	1384	Земли транспорта № 63	484186,80	2286469,30	51° 24' 8,748"	42° 0' 26,624"
176324	1385	Земли транспорта № 63	484171,93	2286452,93	51° 24' 8,271"	42° 0' 25,772"
176325	1386	Земли транспорта № 63	484155,90	2286444,00	51° 24' 7,755"	42° 0' 25,304"
176326	1387	Земли транспорта № 63	484135,99	2286440,43	51° 24' 7,111"	42° 0' 25,112"
176327	1388	Земли транспорта № 63	484117,35	2286439,61	51° 24' 6,508"	42° 0' 25,063"
176328	1389	Земли транспорта № 63	484106,86	2286445,39	51° 24' 6,167"	42° 0' 25,358"
176329	1390	Земли транспорта № 63	484086,68	2286466,16	51° 24' 5,510"	42° 0' 26,425"
176330	1391	Земли транспорта № 63	484082,50	2286495,36	51° 24' 5,368"	42° 0' 27,934"
176331	1392	Земли транспорта № 63	484086,43	2286507,10	51° 24' 5,492"	42° 0' 28,542"

176332	1393	Земли транспорта № 63	484147,03	2286668,83	51° 24' 7,415"	42° 0' 36,931"
176333	1394	Земли транспорта № 63	484154,11	2286689,70	51° 24' 7,640"	42° 0' 38,013"
176334	1395	Земли транспорта № 63	484187,74	2286704,78	51° 24' 8,724"	42° 0' 38,806"
176335	1396	Земли транспорта № 63	484228,62	2286703,73	51° 24' 10,047"	42° 0' 38,767"
176336	1397	Земли транспорта № 63	484253,00	2286691,55	51° 24' 10,839"	42° 0' 38,146"
176337	1398	Земли транспорта № 63	484273,07	2286665,18	51° 24' 11,494"	42° 0' 36,789"
176338	1399	Земли транспорта № 63	484273,86	2286645,12	51° 24' 11,525"	42° 0' 35,752"
176339	1400	Земли транспорта № 63	484268,35	2286628,20	51° 24' 11,350"	42° 0' 34,874"
176340	1401	Земли транспорта № 63	484255,36	2286613,64	51° 24' 10,933"	42° 0' 34,116"
176341	1402	Земли транспорта № 63	484187,30	2286598,69	51° 24' 8,735"	42° 0' 33,318"
176342	1403	Земли транспорта № 63	484145,05	2286645,02	51° 24' 7,357"	42° 0' 35,698"
176343	1404	Земли транспорта № 63	484147,03	2286668,83	51° 24' 7,415"	42° 0' 36,931"
176344	1405	Земли транспорта № 63	484295,10	2286569,38	51° 24' 12,229"	42° 0' 31,841"
176345	1406	Земли транспорта № 63	484335,89	2286578,38	51° 24' 13,547"	42° 0' 32,322"
176346	1407	Земли транспорта № 63	484357,61	2286574,28	51° 24' 14,251"	42° 0' 32,118"
176347	1408	Земли транспорта № 63	484379,97	2286560,24	51° 24' 14,978"	42° 0' 31,400"
176348	1409	Земли транспорта № 63	484389,65	2286546,67	51° 24' 15,294"	42° 0' 30,702"
176349	1410	Земли транспорта № 63	484391,66	2286518,93	51° 24' 15,365"	42° 0' 29,267"
176350	1411	Земли транспорта № 63	484378,93	2286497,06	51° 24' 14,959"	42° 0' 28,131"
176351	1412	Земли транспорта № 63	484339,01	2286485,47	51° 24' 13,670"	42° 0' 27,517"
176352	1413	Земли транспорта № 63	484250,04	2286542,33	51° 24' 10,778"	42° 0' 30,425"
176353	1414	Земли транспорта № 63	484244,28	2286558,13	51° 24' 10,588"	42° 0' 31,241"
176354	1415	Земли транспорта № 63	484295,10	2286569,38	51° 24' 12,229"	42° 0' 31,841"
176355	1416	Земли транспорта № 63	484513,99	2286629,96	51° 24' 19,298"	42° 0' 35,056"
176356	1417	Земли транспорта № 63	484470,09	2286589,99	51° 24' 17,887"	42° 0' 32,972"
176357	1418	Земли транспорта № 63	484453,95	2286574,11	51° 24' 17,368"	42° 0' 32,145"
176358	1419	Земли транспорта № 63	484435,07	2286548,01	51° 24' 16,763"	42° 0' 30,788"
176359	1420	Земли транспорта № 63	484432,94	2286541,36	51° 24' 16,696"	42° 0' 30,443"
176360	1421	Земли транспорта № 63	484427,83	2286510,38	51° 24' 16,538"	42° 0' 28,838"
176361	1422	Земли транспорта № 63	484425,32	2286482,80	51° 24' 16,463"	42° 0' 27,411"
176362	1423	Земли транспорта № 63	484424,95	2286465,87	51° 24' 16,455"	42° 0' 26,535"
176363	1424	Земли транспорта № 63	484428,30	2286450,45	51° 24' 16,567"	42° 0' 25,738"
176364	1425	Земли транспорта № 63	484434,08	2286436,94	51° 24' 16,757"	42° 0' 25,041"
176365	1426	Земли транспорта № 63	484377,89	2286466,69	51° 24' 14,932"	42° 0' 26,560"
176366	1427	Земли транспорта № 63	484390,89	2286473,47	51° 24' 15,351"	42° 0' 26,915"
176367	1428	Земли транспорта № 63	484401,45	2286484,22	51° 24' 15,690"	42° 0' 27,475"
176368	1429	Земли транспорта № 63	484412,84	2286500,75	51° 24' 16,055"	42° 0' 28,335"
176369	1430	Земли транспорта № 63	484419,69	2286520,91	51° 24' 16,272"	42° 0' 29,380"
176370	1431	Земли транспорта № 63	484420,84	2286538,29	51° 24' 16,305"	42° 0' 30,280"
176371	1432	Земли транспорта № 63	484416,18	2286555,39	51° 24' 16,150"	42° 0' 31,163"
176372	1433	Земли транспорта № 63	484410,79	2286568,85	51° 24' 15,973"	42° 0' 31,857"

176373	1434	Земли транспорта № 63	484399,30	2286584,08	51° 24' 15,598"	42° 0' 32,640"
176374	1435	Земли транспорта № 63	484390,89	2286589,15	51° 24' 15,324"	42° 0' 32,900"
176375	1436	Земли транспорта № 63	484377,93	2286594,16	51° 24' 14,904"	42° 0' 33,154"
176376	1437	Земли транспорта № 63	484513,99	2286629,96	51° 24' 19,298"	42° 0' 35,056"
176377	1438	Земли транспорта № 63	479286,86	2289815,11	51° 21' 29,398"	42° 3' 17,725"
176378	1439	Земли транспорта № 63	479279,24	2289813,86	51° 21' 29,152"	42° 3' 17,657"
176379	1440	Земли транспорта № 63	479274,86	2289814,80	51° 21' 29,009"	42° 3' 17,703"
176380	1441	Земли транспорта № 63	479250,80	2289819,95	51° 21' 28,230"	42° 3' 17,960"
176381	1442	Земли транспорта № 63	479249,22	2289820,29	51° 21' 28,178"	42° 3' 17,977"
176382	1443	Земли транспорта № 63	479230,89	2289824,22	51° 21' 27,585"	42° 3' 18,173"
176383	1444	Земли транспорта № 63	479216,53	2289831,50	51° 21' 27,118"	42° 3' 18,543"
176384	1445	Земли транспорта № 63	479215,73	2289832,56	51° 21' 27,092"	42° 3' 18,598"
176385	1446	Земли транспорта № 63	479204,70	2289847,33	51° 21' 26,731"	42° 3' 19,356"
176386	1447	Земли транспорта № 63	479194,13	2289867,44	51° 21' 26,384"	42° 3' 20,392"
176387	1448	Земли транспорта № 63	479184,58	2289877,11	51° 21' 26,073"	42° 3' 20,887"
176388	1449	Земли транспорта № 63	479176,60	2289885,20	51° 21' 25,812"	42° 3' 21,302"
176389	1450	Земли транспорта № 63	479176,59	2289885,20	51° 21' 25,812"	42° 3' 21,302"
176390	1451	Земли транспорта № 63	479163,83	2289886,89	51° 21' 25,399"	42° 3' 21,384"
176391	1452	Земли транспорта № 63	479162,61	2289886,69	51° 21' 25,360"	42° 3' 21,374"
176392	1453	Земли транспорта № 63	479148,61	2289881,04	51° 21' 24,908"	42° 3' 21,076"
176393	1454	Земли транспорта № 63	479138,95	2289871,22	51° 21' 24,598"	42° 3' 20,565"
176394	1455	Земли транспорта № 63	479137,33	2289867,27	51° 21' 24,546"	42° 3' 20,360"
176395	1456	Земли транспорта № 63	479133,08	2289856,90	51° 21' 24,411"	42° 3' 19,822"
176396	1457	Земли транспорта № 63	479130,23	2289853,47	51° 21' 24,320"	42° 3' 19,644"
176397	1458	Земли транспорта № 63	479122,23	2289843,83	51° 21' 24,064"	42° 3' 19,142"
176398	1459	Земли транспорта № 63	479088,11	2289829,97	51° 21' 22,963"	42° 3' 18,412"
176399	1460	Земли транспорта № 63	479043,30	2289819,27	51° 21' 21,516"	42° 3' 17,842"
176400	1461	Земли транспорта № 63	479040,50	2289778,48	51° 21' 21,436"	42° 3' 15,732"
176401	1462	Земли транспорта № 63	479042,69	2289763,76	51° 21' 21,510"	42° 3' 14,973"
176402	1463	Земли транспорта № 63	479046,04	2289741,57	51° 21' 21,624"	42° 3' 13,827"
176403	1464	Земли транспорта № 63	479043,30	2289666,27	51° 21' 21,555"	42° 3' 9,935"
176404	1465	Земли транспорта № 63	479043,82	2289656,89	51° 21' 21,574"	42° 3' 9,450"
176405	1466	Земли транспорта № 63	479048,64	2289573,35	51° 21' 21,751"	42° 3' 5,135"
176406	1467	Земли транспорта № 63	479050,30	2289544,97	51° 21' 21,812"	42° 3' 3,669"
176407	1468	Земли транспорта № 63	479052,22	2289512,07	51° 21' 21,882"	42° 3' 1,970"
176408	1469	Земли транспорта № 63	479031,34	2289410,86	51° 21' 21,232"	42° 2' 56,731"
176409	1470	Земли транспорта № 63	479014,80	2289385,50	51° 21' 20,703"	42° 2' 55,414"
176410	1471	Земли транспорта № 63	478991,61	2289349,72	51° 21' 19,961"	42° 2' 53,556"
176411	1472	Земли транспорта № 63	478995,59	2289347,65	51° 21' 20,091"	42° 2' 53,451"
176412	1473	Земли транспорта № 63	478998,74	2289346,15	51° 21' 20,193"	42° 2' 53,374"
176413	1474	Земли транспорта № 63	479003,08	2289344,02	51° 21' 20,334"	42° 2' 53,266"

176414	1475	Земли транспорта № 63	479076,14	2289357,20	51° 21' 22,694"	42° 2' 53,976"
176415	1476	Земли транспорта № 63	479055,99	2289317,98	51° 21' 22,052"	42° 2' 51,941"
176416	1477	Земли транспорта № 63	479059,96	2289316,03	51° 21' 22,181"	42° 2' 51,842"
176417	1478	Земли транспорта № 63	478926,73	2289119,42	51° 21' 17,919"	42° 2' 41,629"
176418	1479	Земли транспорта № 63	478914,24	2289100,98	51° 21' 17,520"	42° 2' 40,671"
176419	1480	Земли транспорта № 63	478855,50	2288972,01	51° 21' 15,651"	42° 2' 33,984"
176420	1481	Земли транспорта № 63	478850,85	2288961,83	51° 21' 15,503"	42° 2' 33,456"
176421	1482	Земли транспорта № 63	478828,05	2288911,75	51° 21' 14,778"	42° 2' 30,859"
176422	1483	Земли транспорта № 63	478810,53	2288820,76	51° 21' 14,233"	42° 2' 26,150"
176423	1484	Земли транспорта № 63	478804,27	2288739,54	51° 21' 14,051"	42° 2' 21,951"
176424	1485	Земли транспорта № 63	478804,71	2288668,41	51° 21' 14,082"	42° 2' 18,275"
176425	1486	Земли транспорта № 63	478804,85	2288645,76	51° 21' 14,092"	42° 2' 17,105"
176426	1487	Земли транспорта № 63	478805,07	2288597,77	51° 21' 14,111"	42° 2' 14,625"
176427	1488	Земли транспорта № 63	478805,65	2288592,24	51° 21' 14,131"	42° 2' 14,339"
176428	1489	Земли транспорта № 63	478810,86	2288542,46	51° 21' 14,312"	42° 2' 11,769"
176429	1490	Земли транспорта № 63	478815,33	2288481,31	51° 21' 14,472"	42° 2' 8,611"
176430	1491	Земли транспорта № 63	478751,88	2288485,66	51° 21' 12,418"	42° 2' 8,811"
176431	1492	Земли транспорта № 63	478738,54	2288483,94	51° 21' 11,986"	42° 2' 8,717"
176432	1493	Земли транспорта № 63	478681,27	2288476,55	51° 21' 10,135"	42° 2' 8,313"
176433	1494	Земли транспорта № 63	478651,27	2288472,68	51° 21' 9,165"	42° 2' 8,101"
176434	1495	Земли транспорта № 63	478564,69	2288461,52	51° 21' 6,367"	42° 2' 7,491"
176435	1496	Земли транспорта № 63	478533,36	2288462,32	51° 21' 5,353"	42° 2' 7,520"
176436	1497	Земли транспорта № 63	478467,30	2288464,02	51° 21' 3,215"	42° 2' 7,582"
176437	1498	Земли транспорта № 63	478453,85	2288462,56	51° 21' 2,780"	42° 2' 7,502"
176438	1499	Земли транспорта № 63	478455,36	2288480,01	51° 21' 2,825"	42° 2' 8,404"
176439	1500	Земли транспорта № 63	478465,16	2288503,65	51° 21' 3,136"	42° 2' 9,629"
176440	1501	Земли транспорта № 63	478483,14	2288519,05	51° 21' 3,714"	42° 2' 10,432"
176441	1502	Земли транспорта № 63	478511,45	2288542,32	51° 21' 4,624"	42° 2' 11,645"
176442	1503	Земли транспорта № 63	478534,83	2288554,71	51° 21' 5,378"	42° 2' 12,295"
176443	1504	Земли транспорта № 63	478544,33	2288556,75	51° 21' 5,685"	42° 2' 12,404"
176444	1505	Земли транспорта № 63	478570,07	2288562,30	51° 21' 6,516"	42° 2' 12,700"
176445	1506	Земли транспорта № 63	478587,84	2288569,20	51° 21' 7,089"	42° 2' 13,064"
176446	1507	Земли транспорта № 63	478589,65	2288577,77	51° 21' 7,146"	42° 2' 13,507"
176447	1508	Земли транспорта № 63	478588,87	2288583,04	51° 21' 7,119"	42° 2' 13,780"
176448	1509	Земли транспорта № 63	478578,74	2288586,90	51° 21' 6,791"	42° 2' 13,975"
176449	1510	Земли транспорта № 63	478562,70	2288591,15	51° 21' 6,271"	42° 2' 14,188"
176450	1511	Земли транспорта № 63	478539,42	2288590,36	51° 21' 5,518"	42° 2' 14,138"
176451	1512	Земли транспорта № 63	478518,53	2288584,36	51° 21' 4,843"	42° 2' 13,820"
176452	1513	Земли транспорта № 63	478483,48	2288570,97	51° 21' 3,712"	42° 2' 13,115"
176453	1514	Земли транспорта № 63	478440,18	2288538,30	51° 21' 2,319"	42° 2' 11,410"
176454	1515	Земли транспорта № 63	478437,19	2288570,70	51° 21' 2,215"	42° 2' 13,083"

176455	1516	Земли транспорта № 63	478429,15	2288636,43	51° 21' 1,938"	42° 2' 16,476"
176456	1517	Земли транспорта № 63	478294,24	2288628,06	51° 20' 57,575"	42° 2' 15,991"
176457	1518	Земли транспорта № 63	478294,00	2288629,41	51° 20' 57,567"	42° 2' 16,060"
176458	1519	Земли транспорта № 63	478292,99	2288626,82	51° 20' 57,535"	42° 2' 15,926"
176459	1520	Земли транспорта № 63	478287,34	2288559,09	51° 20' 57,369"	42° 2' 12,424"
176460	1521	Земли транспорта № 63	478300,04	2288511,11	51° 20' 57,792"	42° 2' 9,950"
176461	1522	Земли транспорта № 63	478323,67	2288449,65	51° 20' 58,571"	42° 2' 6,784"
176462	1523	Земли транспорта № 63	478328,21	2288419,81	51° 20' 58,725"	42° 2' 5,244"
176463	1524	Земли транспорта № 63	478330,75	2288402,10	51° 20' 58,812"	42° 2' 4,330"
176464	1525	Земли транспорта № 63	478369,09	2288405,71	51° 21' 0,052"	42° 2' 4,531"
176465	1526	Земли транспорта № 63	478377,35	2288406,48	51° 21' 0,318"	42° 2' 4,574"
176466	1527	Земли транспорта № 63	478447,02	2288413,04	51° 21' 2,571"	42° 2' 4,940"
176467	1528	Земли транспорта № 63	478694,37	2288435,56	51° 21' 10,569"	42° 2' 6,200"
176468	1529	Земли транспорта № 63	478820,43	2288447,04	51° 21' 14,645"	42° 2' 6,842"
176469	1530	Земли транспорта № 63	478837,64	2288448,96	51° 21' 15,201"	42° 2' 6,948"
176470	1531	Земли транспорта № 63	478847,80	2288450,08	51° 21' 15,530"	42° 2' 7,010"
176471	1532	Земли транспорта № 63	478873,56	2288452,94	51° 21' 16,362"	42° 2' 7,168"
176472	1533	Земли транспорта № 63	479350,70	2288501,09	51° 21' 31,789"	42° 2' 9,842"
176473	1534	Земли транспорта № 63	479339,92	2288500,08	51° 21' 31,441"	42° 2' 9,785"
176474	1535	Земли транспорта № 63	479336,80	2288503,36	51° 21' 31,339"	42° 2' 9,953"
176475	1536	Земли транспорта № 63	479336,60	2288503,56	51° 21' 31,332"	42° 2' 9,964"
176476	1537	Земли транспорта № 63	479333,39	2288503,66	51° 21' 31,228"	42° 2' 9,968"
176477	1538	Земли транспорта № 63	479329,23	2288499,72	51° 21' 31,095"	42° 2' 9,762"
176478	1539	Земли транспорта № 63	479231,53	2288502,41	51° 21' 27,933"	42° 2' 9,863"
176479	1540	Земли транспорта № 63	479150,37	2288498,10	51° 21' 25,308"	42° 2' 9,609"
176480	1541	Земли транспорта № 63	478936,95	2288468,93	51° 21' 18,410"	42° 2' 8,019"
176481	1542	Земли транспорта № 63	478871,16	2288468,59	51° 21' 16,281"	42° 2' 7,975"
176482	1543	Земли транспорта № 63	478860,77	2288545,05	51° 21' 15,926"	42° 2' 11,922"
176483	1544	Земли транспорта № 63	478858,34	2288763,94	51° 21' 15,794"	42° 2' 23,233"
176484	1545	Земли транспорта № 63	478858,23	2288773,57	51° 21' 15,788"	42° 2' 23,730"
176485	1546	Земли транспорта № 63	478861,45	2288788,83	51° 21' 15,889"	42° 2' 24,520"
176486	1547	Земли транспорта № 63	478872,04	2288839,07	51° 21' 16,219"	42° 2' 27,120"
176487	1548	Земли транспорта № 63	478876,59	2288860,66	51° 21' 16,361"	42° 2' 28,238"
176488	1549	Земли транспорта № 63	478889,24	2288920,63	51° 21' 16,755"	42° 2' 31,342"
176489	1550	Земли транспорта № 63	478908,91	2288965,87	51° 21' 17,381"	42° 2' 33,688"
176490	1551	Земли транспорта № 63	478915,37	2288980,72	51° 21' 17,586"	42° 2' 34,457"
176491	1552	Земли транспорта № 63	478924,86	2289002,56	51° 21' 17,888"	42° 2' 35,589"
176492	1553	Земли транспорта № 63	478925,34	2289003,66	51° 21' 17,903"	42° 2' 35,647"
176493	1554	Земли транспорта № 63	478937,88	2289032,52	51° 21' 18,302"	42° 2' 37,143"
176494	1555	Земли транспорта № 63	478943,05	2289044,39	51° 21' 18,466"	42° 2' 37,758"
176495	1556	Земли транспорта № 63	478944,48	2289047,70	51° 21' 18,511"	42° 2' 37,930"

176496	1557	Земли транспорта № 63	478945,28	2289049,53	51° 21' 18,537"	42° 2' 38,025"
176497	1558	Земли транспорта № 63	478954,58	2289062,38	51° 21' 18,835"	42° 2' 38,693"
176498	1559	Земли транспорта № 63	478969,17	2289082,54	51° 21' 19,302"	42° 2' 39,740"
176499	1560	Земли транспорта № 63	478977,38	2289093,84	51° 21' 19,564"	42° 2' 40,327"
176500	1561	Земли транспорта № 63	479020,09	2289152,67	51° 21' 20,932"	42° 2' 43,384"
176501	1562	Земли транспорта № 63	479120,69	2289300,07	51° 21' 24,150"	42° 2' 51,042"
176502	1563	Земли транспорта № 63	479141,56	2289330,64	51° 21' 24,818"	42° 2' 52,630"
176503	1564	Земли транспорта № 63	479151,05	2289344,55	51° 21' 25,121"	42° 2' 53,352"
176504	1565	Земли транспорта № 63	479165,58	2289365,85	51° 21' 25,586"	42° 2' 54,459"
176505	1566	Земли транспорта № 63	479183,72	2289392,42	51° 21' 26,167"	42° 2' 55,839"
176506	1567	Земли транспорта № 63	479186,45	2289396,42	51° 21' 26,254"	42° 2' 56,047"
176507	1568	Земли транспорта № 63	479192,28	2289418,56	51° 21' 26,437"	42° 2' 57,193"
176508	1569	Земли транспорта № 63	479202,16	2289456,14	51° 21' 26,747"	42° 2' 59,139"
176509	1570	Земли транспорта № 63	479212,57	2289495,70	51° 21' 27,074"	42° 3' 1,188"
176510	1571	Земли транспорта № 63	479237,03	2289588,64	51° 21' 27,842"	42° 3' 6,001"
176511	1572	Земли транспорта № 63	479266,81	2289586,45	51° 21' 28,806"	42° 3' 5,899"
176512	1573	Земли транспорта № 63	479268,85	2289593,34	51° 21' 28,871"	42° 3' 6,256"
176513	1574	Земли транспорта № 63	479271,29	2289601,60	51° 21' 28,948"	42° 3' 6,684"
176514	1575	Земли транспорта № 63	479271,55	2289602,47	51° 21' 28,956"	42° 3' 6,729"
176515	1576	Земли транспорта № 63	479298,12	2289692,31	51° 21' 29,793"	42° 3' 11,383"
176516	1577	Земли транспорта № 63	479297,64	2289697,54	51° 21' 29,776"	42° 3' 11,653"
176517	1578	Земли транспорта № 63	479289,09	2289790,61	51° 21' 29,476"	42° 3' 16,459"
176518	1579	Земли транспорта № 63	479288,81	2289793,66	51° 21' 29,466"	42° 3' 16,617"
176519	1580	Земли транспорта № 63	479288,29	2289799,41	51° 21' 29,448"	42° 3' 16,914"
176520	1581	Земли транспорта № 63	479286,86	2289815,11	51° 21' 29,398"	42° 3' 17,725"
176521	1582	Земли транспорта № 63	487946,92	2280328,91	51° 26' 11,713"	41° 55' 10,139"
176522	1583	Земли транспорта № 63	487938,50	2280321,86	51° 26' 11,442"	41° 55' 9,771"
176523	1584	Земли транспорта № 63	487956,37	2280257,54	51° 26' 12,032"	41° 55' 6,447"
176524	1585	Земли транспорта № 63	487974,39	2280190,44	51° 26' 12,628"	41° 55' 2,979"
176525	1586	Земли транспорта № 63	487987,41	2280136,90	51° 26' 13,059"	41° 55' 0,211"
176526	1587	Земли транспорта № 63	488081,38	2279405,32	51° 26' 16,238"	41° 54' 22,366"
176527	1588	Земли транспорта № 63	488085,73	2279404,52	51° 26' 16,379"	41° 54' 22,326"
176528	1589	Земли транспорта № 63	488102,25	2279401,49	51° 26' 16,914"	41° 54' 22,174"
176529	1590	Земли транспорта № 63	488100,86	2279414,27	51° 26' 16,867"	41° 54' 22,835"
176530	1591	Земли транспорта № 63	488090,67	2279415,45	51° 26' 16,537"	41° 54' 22,893"
176531	1592	Земли транспорта № 63	488088,59	2279434,35	51° 26' 16,466"	41° 54' 23,871"
176532	1593	Земли транспорта № 63	488043,74	2279834,61	51° 26' 14,940"	41° 54' 44,579"
176533	1594	Земли транспорта № 63	488034,06	2279919,17	51° 26' 14,610"	41° 54' 48,954"
176534	1595	Земли транспорта № 63	488018,21	2280027,43	51° 26' 14,077"	41° 54' 54,553"
176535	1596	Земли транспорта № 63	488000,89	2280123,79	51° 26' 13,498"	41° 54' 59,537"
176536	1597	Земли транспорта № 63	487984,08	2280192,92	51° 26' 12,941"	41° 55' 3,110"

176537	1598	Земли транспорта № 63	487966,01	2280260,17	51° 26' 12,343"	41° 55' 6,586"
176538	1599	Земли транспорта № 63	487946,92	2280328,91	51° 26' 11,713"	41° 55' 10,139"
176539	1600	Земли транспорта № 63	489572,03	2280805,70	51° 27' 4,202"	41° 55' 35,331"
176540	1601	Земли транспорта № 63	489583,37	2280818,30	51° 27' 4,567"	41° 55' 35,987"
176541	1602	Земли транспорта № 63	489865,49	2280592,25	51° 27' 13,739"	41° 55' 24,368"
176542	1603	Земли транспорта № 63	489885,87	2280596,99	51° 27' 14,398"	41° 55' 24,620"
176543	1604	Земли транспорта № 63	489851,54	2280625,75	51° 27' 13,281"	41° 55' 26,099"
176544	1605	Земли транспорта № 63	489826,35	2280630,99	51° 27' 12,465"	41° 55' 26,362"
176545	1606	Земли транспорта № 63	489813,16	2280642,10	51° 27' 12,036"	41° 55' 26,933"
176546	1607	Земли транспорта № 63	489562,29	2280853,24	51° 27' 3,878"	41° 55' 37,789"
176547	1608	Земли транспорта № 63	489541,66	2280831,02	51° 27' 3,214"	41° 55' 36,632"
176548	1609	Земли транспорта № 63	489572,03	2280805,70	51° 27' 4,202"	41° 55' 35,331"
176549	1610	Земли транспорта № 63	489871,32	2233718,47	51° 27' 16,059"	41° 14' 56,771"
176550	1611	Земли транспорта № 63	489872,97	2233712,01	51° 27' 16,112"	41° 14' 56,437"
176551	1612	Земли транспорта № 63	489881,98	2233713,91	51° 27' 16,403"	41° 14' 56,534"
176552	1613	Земли транспорта № 63	489871,32	2233718,47	51° 27' 16,059"	41° 14' 56,771"
176553		**Земли транспорта № 63 Количество**		1613		1613
176554	1	Земли транспорта № 65	487896,48	2245720,08	51° 26' 12,943"	41° 25' 18,426"
176555	2	Земли транспорта № 65	487892,54	2245719,75	51° 26' 12,815"	41° 25' 18,409"
176556	3	Земли транспорта № 65	487886,54	2245718,89	51° 26' 12,621"	41° 25' 18,365"
176557	4	Земли транспорта № 65	487892,83	2245681,93	51° 26' 12,824"	41° 25' 16,451"
176558	5	Земли транспорта № 65	487967,38	2245244,43	51° 26' 15,223"	41° 24' 53,798"
176559	6	Земли транспорта № 65	488106,30	2244449,62	51° 26' 19,692"	41° 24' 12,641"
176560	7	Земли транспорта № 65	488190,08	2243969,30	51° 26' 22,385"	41° 23' 47,769"
176561	8	Земли транспорта № 65	488383,33	2242861,31	51° 26' 28,592"	41° 22' 50,390"
176562	9	Земли транспорта № 65	488472,01	2242355,97	51° 26' 31,438"	41° 22' 24,219"
176563	10	Земли транспорта № 65	488475,63	2242126,99	51° 26' 31,544"	41° 22' 12,363"
176564	11	Земли транспорта № 65	488487,77	2242261,09	51° 26' 31,943"	41° 22' 19,306"
176565	12	Земли транспорта № 65	488609,24	2241597,46	51° 26' 35,840"	41° 21' 44,935"
176566	13	Земли транспорта № 65	488927,39	2239607,46	51° 26' 46,015"	41° 20' 1,863"
176567	14	Земли транспорта № 65	488974,47	2237743,60	51° 26' 47,405"	41° 18' 25,346"
176568	15	Земли транспорта № 65	488813,08	2238579,69	51° 26' 42,245"	41° 19' 8,658"
176569	16	Земли транспорта № 65	488834,24	2238614,09	51° 26' 42,933"	41° 19' 10,436"
176570	17	Земли транспорта № 65	488541,85	2240554,35	51° 26' 33,600"	41° 20' 50,931"
176571	18	Земли транспорта № 65	488657,06	2240624,76	51° 26' 37,332"	41° 20' 54,566"
176572	19	Земли транспорта № 65	488593,56	2240899,93	51° 26' 35,293"	41° 21' 8,819"
176573	20	Земли транспорта № 65	488490,05	2240898,05	51° 26' 31,944"	41° 21' 8,732"
176574	21	Земли транспорта № 65	488463,83	2241072,07	51° 26' 31,106"	41° 21' 17,744"
176575	22	Земли транспорта № 65	488424,14	2241185,84	51° 26' 29,828"	41° 21' 23,638"
176576	23	Земли транспорта № 65	488440,01	2241733,53	51° 26' 30,371"	41° 21' 51,994"
176577	24	Земли транспорта № 65	488448,44	2241826,60	51° 26' 30,649"	41° 21' 56,812"

176578	25	Земли транспорта № 65	488414,54	2241626,21	51° 26' 29,541"	41° 21' 46,440"
176579	26	Земли транспорта № 65	488402,18	2241454,24	51° 26' 29,132"	41° 21' 37,537"
176580	27	Земли транспорта № 65	488402,32	2241292,93	51° 26' 29,128"	41° 21' 29,185"
176581	28	Земли транспорта № 65	488421,03	2241093,22	51° 26' 29,722"	41° 21' 18,843"
176582	29	Земли транспорта № 65	488456,95	2240861,80	51° 26' 30,871"	41° 21' 6,858"
176583	30	Земли транспорта № 65	488506,72	2240530,84	51° 26' 32,462"	41° 20' 49,717"
176584	31	Земли транспорта № 65	488514,25	2240480,76	51° 26' 32,702"	41° 20' 47,124"
176585	32	Земли транспорта № 65	488615,70	2239817,07	51° 26' 35,944"	41° 20' 12,749"
176586	33	Земли транспорта № 65	488688,98	2239341,62	51° 26' 38,283"	41° 19' 48,124"
176587	34	Земли транспорта № 65	488722,90	2239107,89	51° 26' 39,365"	41° 19' 36,018"
176588	35	Земли транспорта № 65	488773,71	2238758,03	51° 26' 40,984"	41° 19' 17,897"
176589	36	Земли транспорта № 65	488788,10	2238659,06	51° 26' 41,443"	41° 19' 12,770"
176590	37	Земли транспорта № 65	488800,36	2238584,08	51° 26' 41,834"	41° 19' 8,887"
176591	38	Земли транспорта № 65	488873,53	2238136,89	51° 26' 44,169"	41° 18' 45,723"
176592	39	Земли транспорта № 65	488987,02	2237627,19	51° 26' 47,801"	41° 18' 19,316"
176593	40	Земли транспорта № 65	489012,29	2237498,64	51° 26' 48,609"	41° 18' 12,656"
176594	41	Земли транспорта № 65	489040,43	2237355,46	51° 26' 49,508"	41° 18' 5,239"
176595	42	Земли транспорта № 65	489247,92	2236333,67	51° 26' 56,136"	41° 17' 12,299"
176596	43	Земли транспорта № 65	489310,76	2236047,77	51° 26' 58,145"	41° 16' 57,486"
176597	44	Земли транспорта № 65	489411,96	2235587,41	51° 27' 1,378"	41° 16' 33,632"
176598	45	Земли транспорта № 65	489467,34	2235335,46	51° 27' 3,146"	41° 16' 20,576"
176599	46	Земли транспорта № 65	489546,67	2235034,59	51° 27' 5,685"	41° 16' 4,983"
176600	47	Земли транспорта № 65	489624,44	2234711,88	51° 27' 8,170"	41° 15' 48,259"
176601	48	Земли транспорта № 65	489652,00	2234608,34	51° 27' 9,052"	41° 15' 42,892"
176602	49	Земли транспорта № 65	489710,71	2234387,19	51° 27' 10,930"	41° 15' 31,430"
176603	50	Земли транспорта № 65	489758,85	2234203,95	51° 27' 12,469"	41° 15' 21,933"
176604	51	Земли транспорта № 65	489800,29	2234051,54	51° 27' 13,794"	41° 15' 14,033"
176605	52	Земли транспорта № 65	489846,68	2233876,78	51° 27' 15,278"	41° 15' 4,974"
176606	53	Земли транспорта № 65	489869,13	2233790,38	51° 27' 15,995"	41° 15' 0,496"
176607	54	Земли транспорта № 65	489882,58	2233742,76	51° 27' 16,426"	41° 14' 58,027"
176608	55	Земли транспорта № 65	489890,94	2233715,81	51° 27' 16,693"	41° 14' 56,630"
176609	56	Земли транспорта № 65	489902,17	2233718,18	51° 27' 17,057"	41° 14' 56,751"
176610	57	Земли транспорта № 65	489908,29	2233716,14	51° 27' 17,255"	41° 14' 56,644"
176611	58	Земли транспорта № 65	489506,23	2235227,18	51° 27' 4,395"	41° 16' 14,963"
176612	59	Земли транспорта № 65	489477,06	2235337,81	51° 27' 3,461"	41° 16' 20,696"
176613	60	Земли транспорта № 65	489257,70	2236335,74	51° 26' 56,453"	41° 17' 12,405"
176614	61	Земли транспорта № 65	489105,56	2237085,00	51° 26' 51,593"	41° 17' 51,225"
176615	62	Земли транспорта № 65	489024,74	2237553,10	51° 26' 49,016"	41° 18' 15,475"
176616	63	Земли транспорта № 65	488963,89	2239479,27	51° 26' 47,188"	41° 19' 55,222"
176617	64	Земли транспорта № 65	488949,72	2239608,50	51° 26' 46,738"	41° 20' 1,915"
176618	65	Земли транспорта № 65	488880,66	2240095,73	51° 26' 44,535"	41° 20' 27,151"

176619	66	Земли транспорта № 65	488682,23	2241299,58	51° 26' 38,185"	41° 21' 29,505"
176620	67	Земли транспорта № 65	488630,77	2241601,76	51° 26' 36,536"	41° 21' 45,155"
176621	68	Земли транспорта № 65	488495,58	2242347,36	51° 26' 32,200"	41° 22' 23,772"
176622	69	Земли транспорта № 65	488297,57	2243411,22	51° 26' 25,841"	41° 23' 18,868"
176623	70	Земли транспорта № 65	488116,15	2244451,34	51° 26' 20,011"	41° 24' 12,730"
176624	71	Земли транспорта № 65	487977,23	2245246,14	51° 26' 15,542"	41° 24' 53,885"
176625	72	Земли транспорта № 65	487902,69	2245683,61	51° 26' 13,143"	41° 25' 16,537"
176626	73	Земли транспорта № 65	487896,48	2245720,08	51° 26' 12,943"	41° 25' 18,426"
176627	74	Земли транспорта № 65	490186,14	2232083,67	51° 27' 26,068"	41° 13' 32,048"
176628	75	Земли транспорта № 65	490228,79	2231748,71	51° 27' 27,409"	41° 13' 14,691"
176629	76	Земли транспорта № 65	490249,38	2231548,12	51° 27' 28,052"	41° 13' 4,298"
176630	77	Земли транспорта № 65	490252,41	2231518,59	51° 27' 28,147"	41° 13' 2,768"
176631	78	Земли транспорта № 65	490256,25	2231481,26	51° 27' 28,266"	41° 13' 0,834"
176632	79	Земли транспорта № 65	490268,55	2231484,22	51° 27' 28,665"	41° 13' 0,985"
176633	80	Земли транспорта № 65	490277,43	2231486,36	51° 27' 28,952"	41° 13' 1,094"
176634	81	Земли транспорта № 65	490270,51	2231537,24	51° 27' 28,734"	41° 13' 3,731"
176635	82	Земли транспорта № 65	490196,27	2232082,99	51° 27' 26,395"	41° 13' 32,011"
176636	83	Земли транспорта № 65	490186,14	2232083,67	51° 27' 26,068"	41° 13' 32,048"
176637	84	Земли транспорта № 65	490222,49	2226452,46	51° 27' 26,502"	41° 8' 40,383"
176638	85	Земли транспорта № 65	490224,74	2226452,95	51° 27' 26,575"	41° 8' 40,408"
176639	86	Земли транспорта № 65	490231,99	2226454,52	51° 27' 26,810"	41° 8' 40,487"
176640	87	Земли транспорта № 65	490242,14	2226456,72	51° 27' 27,138"	41° 8' 40,599"
176641	88	Земли транспорта № 65	490124,97	2227493,35	51° 27' 23,499"	41° 9' 34,316"
176642	89	Земли транспорта № 65	490082,67	2227881,33	51° 27' 22,185"	41° 9' 54,420"
176643	90	Земли транспорта № 65	490012,18	2228528,55	51° 27' 19,994"	41° 10' 27,956"
176644	91	Земли транспорта № 65	489925,75	2229286,74	51° 27' 17,299"	41° 11' 7,241"
176645	92	Земли транспорта № 65	489920,38	2229417,93	51° 27' 17,143"	41° 11' 14,037"
176646	93	Земли транспорта № 65	489927,32	2229541,77	51° 27' 17,383"	41° 11' 20,449"
176647	94	Земли транспорта № 65	489948,14	2229657,92	51° 27' 18,072"	41° 11' 26,460"
176648	95	Земли транспорта № 65	489995,77	2229888,11	51° 27' 19,643"	41° 11' 38,372"
176649	96	Земли транспорта № 65	490214,13	2230655,63	51° 27' 26,804"	41° 12' 18,080"
176650	97	Земли транспорта № 65	490239,20	2230743,77	51° 27' 27,626"	41° 12' 22,640"
176651	98	Земли транспорта № 65	490245,82	2230771,89	51° 27' 27,844"	41° 12' 24,095"
176652	99	Земли транспорта № 65	490272,51	2230899,57	51° 27' 28,723"	41° 12' 30,703"
176653	100	Земли транспорта № 65	490275,51	2230923,73	51° 27' 28,823"	41° 12' 31,953"
176654	101	Земли транспорта № 65	490278,62	2230943,82	51° 27' 28,926"	41° 12' 32,994"
176655	102	Земли транспорта № 65	490281,52	2230999,36	51° 27' 29,027"	41° 12' 35,870"
176656	103	Земли транспорта № 65	490286,81	2231221,61	51° 27' 29,224"	41° 12' 47,380"
176657	104	Земли транспорта № 65	490286,81	2231417,40	51° 27' 29,248"	41° 12' 57,521"
176658	105	Земли транспорта № 65	490278,51	2231478,39	51° 27' 28,986"	41° 13' 0,681"
176659	106	Земли транспорта № 65	490269,49	2231476,22	51° 27' 28,694"	41° 13' 0,570"

176660	107	Земли транспорта № 65	490248,69	2231471,22	51° 27' 28,021"	41° 13' 0,315"
176661	108	Земли транспорта № 65	490252,41	2231443,86	51° 27' 28,138"	41° 12' 58,898"
176662	109	Земли транспорта № 65	490263,00	2231232,20	51° 27' 28,455"	41° 12' 47,933"
176663	110	Земли транспорта № 65	490252,91	2230997,73	51° 27' 28,101"	41° 12' 35,791"
176664	111	Земли транспорта № 65	490252,41	2230986,13	51° 27' 28,083"	41° 12' 35,190"
176665	112	Земли транспорта № 65	490193,66	2230751,13	51° 27' 26,154"	41° 12' 23,030"
176666	113	Земли транспорта № 65	490191,56	2230742,72	51° 27' 26,085"	41° 12' 22,595"
176667	114	Земли транспорта № 65	490170,14	2230664,85	51° 27' 25,382"	41° 12' 18,566"
176668	115	Земли транспорта № 65	489958,72	2229896,05	51° 27' 18,445"	41° 11' 38,791"
176669	116	Земли транспорта № 65	489908,45	2229660,57	51° 27' 16,788"	41° 11' 26,606"
176670	117	Земли транспорта № 65	489907,17	2229539,70	51° 27' 16,731"	41° 11' 20,346"
176671	118	Земли транспорта № 65	489900,39	2229418,56	51° 27' 16,496"	41° 11' 14,074"
176672	119	Земли транспорта № 65	489900,37	2229418,00	51° 27' 16,495"	41° 11' 14,045"
176673	120	Земли транспорта № 65	489900,38	2229417,60	51° 27' 16,495"	41° 11' 14,024"
176674	121	Земли транспорта № 65	489905,78	2229285,56	51° 27' 16,653"	41° 11' 7,185"
176675	122	Земли транспорта № 65	489905,84	2229284,84	51° 27' 16,654"	41° 11' 7,147"
176676	123	Земли транспорта № 65	489992,31	2228526,34	51° 27' 19,351"	41° 10' 27,845"
176677	124	Земли транспорта № 65	490062,79	2227879,16	51° 27' 21,542"	41° 9' 54,312"
176678	125	Земли транспорта № 65	490105,09	2227491,14	51° 27' 22,855"	41° 9' 34,206"
176679	126	Земли транспорта № 65	490222,49	2226452,46	51° 27' 26,502"	41° 8' 40,383"
176680	127	Земли транспорта № 65	495738,84	2245848,72	51° 30' 26,700"	41° 25' 24,754"
176681	128	Земли транспорта № 65	494497,21	2246207,85	51° 29' 46,535"	41° 25' 43,423"
176682	129	Земли транспорта № 65	493972,95	2246355,50	51° 29' 29,575"	41° 25' 51,097"
176683	130	Земли транспорта № 65	493628,41	2246405,31	51° 29' 18,427"	41° 25' 53,691"
176684	131	Земли транспорта № 65	493605,72	2246408,59	51° 29' 17,693"	41° 25' 53,862"
176685	132	Земли транспорта № 65	493329,01	2246403,44	51° 29' 8,740"	41° 25' 53,605"
176686	133	Земли транспорта № 65	493329,00	2246403,44	51° 29' 8,740"	41° 25' 53,605"
176687	134	Земли транспорта № 65	492792,72	2246393,45	51° 28' 51,387"	41° 25' 53,107"
176688	135	Земли транспорта № 65	492447,95	2246387,03	51° 28' 40,231"	41° 25' 52,787"
176689	136	Земли транспорта № 65	491964,99	2246378,03	51° 28' 24,604"	41° 25' 52,339"
176690	137	Земли транспорта № 65	491296,06	2246362,86	51° 28' 2,959"	41° 25' 51,577"
176691	138	Земли транспорта № 65	490809,65	2246351,82	51° 27' 47,220"	41° 25' 51,023"
176692	139	Земли транспорта № 65	490676,37	2246349,14	51° 27' 42,907"	41° 25' 50,889"
176693	140	Земли транспорта № 65	490580,33	2246347,20	51° 27' 39,800"	41° 25' 50,793"
176694	141	Земли транспорта № 65	490578,21	2246347,16	51° 27' 39,731"	41° 25' 50,790"
176695	142	Земли транспорта № 65	490503,52	2246345,65	51° 27' 37,315"	41° 25' 50,715"
176696	143	Земли транспорта № 65	488815,14	2246311,62	51° 26' 42,683"	41° 25' 49,016"
176697	144	Земли транспорта № 65	488366,30	2246300,60	51° 26' 28,160"	41° 25' 48,462"
176698	145	Земли транспорта № 65	488366,97	2246294,70	51° 26' 28,181"	41° 25' 48,156"
176699	146	Земли транспорта № 65	488367,74	2246287,88	51° 26' 28,206"	41° 25' 47,803"
176700	147	Земли транспорта № 65	488697,02	2246295,92	51° 26' 38,861"	41° 25' 48,207"

176701	148	Земли транспорта № 65	488819,57	2246298,92	51° 26' 42,826"	41° 25' 48,358"
176702	149	Земли транспорта № 65	489292,85	2246310,48	51° 26' 58,140"	41° 25' 48,939"
176703	150	Земли транспорта № 65	489292,82	2246311,25	51° 26' 58,139"	41° 25' 48,979"
176704	151	Земли транспорта № 65	489327,82	2246311,95	51° 26' 59,272"	41° 25' 49,014"
176705	152	Земли транспорта № 65	490809,86	2246341,82	51° 27' 47,227"	41° 25' 50,505"
176706	153	Земли транспорта № 65	491965,20	2246368,04	51° 28' 24,611"	41° 25' 51,821"
176707	154	Земли транспорта № 65	492328,24	2246374,80	51° 28' 36,358"	41° 25' 52,157"
176708	155	Земли транспорта № 65	492363,23	2246375,45	51° 28' 37,490"	41° 25' 52,190"
176709	156	Земли транспорта № 65	493696,40	2246385,38	51° 29' 20,627"	41° 25' 52,655"
176710	157	Земли транспорта № 65	493970,87	2246345,70	51° 29' 29,507"	41° 25' 50,589"
176711	158	Земли транспорта № 65	494493,79	2246198,45	51° 29' 46,424"	41° 25' 42,936"
176712	159	Земли транспорта № 65	494494,45	2246198,26	51° 29' 46,445"	41° 25' 42,926"
176713	160	Земли транспорта № 65	494495,47	2246197,99	51° 29' 46,478"	41° 25' 42,912"
176714	161	Земли транспорта № 65	495740,27	2245837,89	51° 30' 26,746"	41° 25' 24,193"
176715	162	Земли транспорта № 65	495739,25	2245845,61	51° 30' 26,714"	41° 25' 24,593"
176716	163	Земли транспорта № 65	495738,84	2245848,72	51° 30' 26,700"	41° 25' 24,754"
176717		**Земли транспорта № 65 Количество**		163		163
176718	1	Земли транспорта № 66	489397,33	2259499,43	51° 27' 1,277"	41° 37' 11,936"
176719	2	Земли транспорта № 66	489339,63	2260251,42	51° 26' 59,363"	41° 37' 50,872"
176720	3	Земли транспорта № 66	489338,47	2260265,51	51° 26' 59,325"	41° 37' 51,602"
176721	4	Земли транспорта № 66	489309,34	2260270,08	51° 26' 58,382"	41° 37' 51,835"
176722	5	Земли транспорта № 66	489299,15	2260271,67	51° 26' 58,052"	41° 37' 51,917"
176723	6	Земли транспорта № 66	489310,00	2260123,01	51° 26' 58,413"	41° 37' 44,219"
176724	7	Земли транспорта № 66	489373,50	2258980,01	51° 27' 0,537"	41° 36' 45,035"
176725	8	Земли транспорта № 66	489369,26	2258871,35	51° 27' 0,406"	41° 36' 39,408"
176726	9	Земли транспорта № 66	489220,05	2257926,44	51° 26' 55,628"	41° 35' 50,463"
176727	10	Земли транспорта № 66	489196,04	2257802,63	51° 26' 54,858"	41° 35' 44,050"
176728	11	Земли транспорта № 66	489182,64	2257739,54	51° 26' 54,427"	41° 35' 40,782"
176729	12	Земли транспорта № 66	489174,46	2257699,81	51° 26' 54,164"	41° 35' 38,724"
176730	13	Земли транспорта № 66	489168,80	2257665,54	51° 26' 53,983"	41° 35' 36,949"
176731	14	Земли транспорта № 66	489172,12	2257665,74	51° 26' 54,090"	41° 35' 36,959"
176732	15	Земли транспорта № 66	489167,90	2257640,00	51° 26' 53,955"	41° 35' 35,626"
176733	16	Земли транспорта № 66	489165,65	2257610,17	51° 26' 53,884"	41° 35' 34,081"
176734	17	Земли транспорта № 66	489161,82	2257575,03	51° 26' 53,761"	41° 35' 32,261"
176735	18	Земли транспорта № 66	489158,37	2257550,12	51° 26' 53,651"	41° 35' 30,971"
176736	19	Земли транспорта № 66	489153,91	2257472,11	51° 26' 53,510"	41° 35' 26,931"
176737	20	Земли транспорта № 66	489135,30	2257159,04	51° 26' 52,923"	41° 35' 10,718"
176738	21	Земли транспорта № 66	489124,99	2257004,09	51° 26' 52,596"	41° 35' 2,693"
176739	22	Земли транспорта № 66	489123,94	2256988,37	51° 26' 52,563"	41° 35' 1,879"
176740	23	Земли транспорта № 66	489124,33	2256978,39	51° 26' 52,576"	41° 35' 1,363"
176741	24	Земли транспорта № 66	489125,11	2256958,24	51° 26' 52,602"	41° 35' 0,319"

176742	25	Земли транспорта № 66	489126,36	2256925,90	51° 26' 52,644"	41° 34' 58,645"
176743	26	Земли транспорта № 66	489126,53	2256921,45	51° 26' 52,650"	41° 34' 58,414"
176744	27	Земли транспорта № 66	489121,92	2256843,21	51° 26' 52,504"	41° 34' 54,363"
176745	28	Земли транспорта № 66	489120,63	2256821,44	51° 26' 52,463"	41° 34' 53,235"
176746	29	Земли транспорта № 66	489104,94	2256555,44	51° 26' 51,967"	41° 34' 39,460"
176747	30	Земли транспорта № 66	489104,29	2256544,27	51° 26' 51,946"	41° 34' 38,881"
176748	31	Земли транспорта № 66	489101,76	2256501,44	51° 26' 51,866"	41° 34' 36,663"
176749	32	Земли транспорта № 66	489100,99	2256468,14	51° 26' 51,843"	41° 34' 34,939"
176750	33	Земли транспорта № 66	489092,31	2256317,04	51° 26' 51,568"	41° 34' 27,114"
176751	34	Земли транспорта № 66	489091,56	2256303,97	51° 26' 51,544"	41° 34' 26,437"
176752	35	Земли транспорта № 66	489091,09	2256295,76	51° 26' 51,529"	41° 34' 26,012"
176753	36	Земли транспорта № 66	489089,64	2256271,72	51° 26' 51,483"	41° 34' 24,767"
176754	37	Земли транспорта № 66	489088,88	2256259,04	51° 26' 51,459"	41° 34' 24,110"
176755	38	Земли транспорта № 66	489080,45	2256119,34	51° 26' 51,192"	41° 34' 16,876"
176756	39	Земли транспорта № 66	489071,26	2256056,10	51° 26' 50,897"	41° 34' 13,600"
176757	40	Земли транспорта № 66	489061,10	2256007,32	51° 26' 50,570"	41° 34' 11,074"
176758	41	Земли транспорта № 66	489015,33	2255832,91	51° 26' 49,096"	41° 34' 2,040"
176759	42	Земли транспорта № 66	488977,35	2255679,11	51° 26' 47,872"	41° 33' 54,074"
176760	43	Земли транспорта № 66	488952,70	2255519,37	51° 26' 47,080"	41° 33' 45,801"
176761	44	Земли транспорта № 66	488946,61	2255451,66	51° 26' 46,886"	41° 33' 42,294"
176762	45	Земли транспорта № 66	488944,63	2255393,85	51° 26' 46,824"	41° 33' 39,300"
176763	46	Земли транспорта № 66	488950,30	2255219,09	51° 26' 47,013"	41° 33' 30,252"
176764	47	Земли транспорта № 66	488954,31	2255150,44	51° 26' 47,145"	41° 33' 26,697"
176765	48	Земли транспорта № 66	488956,24	2255117,33	51° 26' 47,209"	41° 33' 24,983"
176766	49	Земли транспорта № 66	488957,94	2254981,19	51° 26' 47,268"	41° 33' 17,933"
176767	50	Земли транспорта № 66	488958,72	2254918,48	51° 26' 47,295"	41° 33' 14,686"
176768	51	Земли транспорта № 66	488963,12	2254879,07	51° 26' 47,439"	41° 33' 12,645"
176769	52	Земли транспорта № 66	488968,82	2254748,11	51° 26' 47,627"	41° 33' 5,864"
176770	53	Земли транспорта № 66	488972,39	2254666,08	51° 26' 47,745"	41° 33' 1,617"
176771	54	Земли транспорта № 66	488976,67	2254567,68	51° 26' 47,887"	41° 32' 56,522"
176772	55	Земли транспорта № 66	488979,53	2254501,96	51° 26' 47,981"	41° 32' 53,119"
176773	56	Земли транспорта № 66	488983,26	2254416,24	51° 26' 48,104"	41° 32' 48,680"
176774	57	Земли транспорта № 66	488986,66	2254338,13	51° 26' 48,216"	41° 32' 44,636"
176775	58	Земли транспорта № 66	488990,47	2254250,52	51° 26' 48,342"	41° 32' 40,099"
176776	59	Земли транспорта № 66	488993,80	2254174,01	51° 26' 48,452"	41° 32' 36,138"
176777	60	Земли транспорта № 66	488997,68	2254084,80	51° 26' 48,580"	41° 32' 31,519"
176778	61	Земли транспорта № 66	489000,91	2254010,54	51° 26' 48,686"	41° 32' 27,673"
176779	62	Земли транспорта № 66	489004,14	2253936,42	51° 26' 48,792"	41° 32' 23,836"
176780	63	Земли транспорта № 66	489007,74	2253853,45	51° 26' 48,911"	41° 32' 19,539"
176781	64	Земли транспорта № 66	489011,34	2253770,87	51° 26' 49,029"	41° 32' 15,263"
176782	65	Земли транспорта № 66	489015,18	2253682,48	51° 26' 49,156"	41° 32' 10,686"

176783	66	Земли транспорта № 66	489018,56	2253604,99	51° 26' 49,267"	41° 32' 6,674"
176784	67	Земли транспорта № 66	489022,33	2253518,14	51° 26' 49,391"	41° 32' 2,177"
176785	68	Земли транспорта № 66	489026,14	2253430,60	51° 26' 49,516"	41° 31' 57,644"
176786	69	Земли транспорта № 66	489026,77	2253416,28	51° 26' 49,537"	41° 31' 56,903"
176787	70	Земли транспорта № 66	489038,22	2253153,06	51° 26' 49,913"	41° 31' 43,273"
176788	71	Земли транспорта № 66	489042,29	2253059,37	51° 26' 50,046"	41° 31' 38,421"
176789	72	Земли транспорта № 66	489042,31	2253058,97	51° 26' 50,047"	41° 31' 38,400"
176790	73	Земли транспорта № 66	489043,83	2253024,18	51° 26' 50,097"	41° 31' 36,599"
176791	74	Земли транспорта № 66	489047,40	2252942,01	51° 26' 50,214"	41° 31' 32,344"
176792	75	Земли транспорта № 66	489049,22	2252900,23	51° 26' 50,274"	41° 31' 30,181"
176793	76	Земли транспорта № 66	489049,45	2252895,01	51° 26' 50,281"	41° 31' 29,911"
176794	77	Земли транспорта № 66	489050,92	2252861,16	51° 26' 50,329"	41° 31' 28,158"
176795	78	Земли транспорта № 66	489052,17	2252832,40	51° 26' 50,370"	41° 31' 26,668"
176796	79	Земли транспорта № 66	489055,00	2252791,62	51° 26' 50,463"	41° 31' 24,557"
176797	80	Земли транспорта № 66	489057,62	2252753,89	51° 26' 50,548"	41° 31' 22,603"
176798	81	Земли транспорта № 66	489057,79	2252751,48	51° 26' 50,554"	41° 31' 22,479"
176799	82	Земли транспорта № 66	489058,92	2252735,25	51° 26' 50,590"	41° 31' 21,638"
176800	83	Земли транспорта № 66	489074,21	2252535,34	51° 26' 51,088"	41° 31' 11,287"
176801	84	Земли транспорта № 66	489077,45	2252434,08	51° 26' 51,195"	41° 31' 6,043"
176802	85	Земли транспорта № 66	489078,58	2252398,80	51° 26' 51,232"	41° 31' 4,216"
176803	86	Земли транспорта № 66	489079,91	2252357,03	51° 26' 51,276"	41° 31' 2,053"
176804	87	Земли транспорта № 66	489080,77	2252329,98	51° 26' 51,304"	41° 31' 0,653"
176805	88	Земли транспорта № 66	489077,43	2252266,02	51° 26' 51,197"	41° 30' 57,340"
176806	89	Земли транспорта № 66	489076,59.	2252249,77	51° 26' 51,170"	41° 30' 56,499"
176807	90	Земли транспорта № 66	489075,30	2252225,11	51° 26' 51,128"	41° 30' 55,222"
176808	91	Земли транспорта № 66	489072,56	2252205,51	51° 26' 51,040"	41° 30' 54,207"
176809	92	Земли транспорта № 66	489070,86	2252193,33	51° 26' 50,985"	41° 30' 53,576"
176810	93	Земли транспорта № 66	489061,10	2252123,52	51° 26' 50,670"	41° 30' 49,961"
176811	94	Земли транспорта № 66	489060,21	2252118,69	51° 26' 50,642"	41° 30' 49,711"
176812	95	Земли транспорта № 66	489049,30	2252059,52	51° 26' 50,289"	41° 30' 46,647"
176813	96	Земли транспорта № 66	489040,35	2252011,00	51° 26' 50,000"	41° 30' 44,134"
176814	97	Земли транспорта № 66	489026,15	2251955,29	51° 26' 49,542"	41° 30' 41,249"
176815	98	Земли транспорта № 66	489003,80	2251873,12	51° 26' 48,820"	41° 30' 36,994"
176816	99	Земли транспорта № 66	488992,84	2251832,82	51° 26' 48,465"	41° 30' 34,907"
176817	100	Земли транспорта № 66	488992,28	2251830,76	51° 26' 48,447"	41° 30' 34,800"
176818	101	Земли транспорта № 66	488954,05	2251719,34	51° 26' 47,211"	41° 30' 29,030"
176819	102	Земли транспорта № 66	488885,23	2251562,04	51° 26' 44,986"	41° 30' 20,884"
176820	103	Земли транспорта № 66	488882,99	2251557,15	51° 26' 44,914"	41° 30' 20,630"
176821	104	Земли транспорта № 66	488877,72	2251545,67	51° 26' 44,744"	41° 30' 20,036"
176822	105	Земли транспорта № 66	488799,72	2251375,61	51° 26' 42,221"	41° 30' 11,229"
176823	106	Земли транспорта № 66	488795,51	2251367,78	51° 26' 42,085"	41° 30' 10,823"

176824	107	Земли транспорта № 66	488769,54	2251319,49	51° 26' 41,245"	41° 30' 8,323"
176825	108	Земли транспорта № 66	488564,84	2250898,46	51° 26' 34,625"	41° 29' 46,520"
176826	109	Земли транспорта № 66	488453,22	2250662,88	51° 26' 31,014"	41° 29' 34,321"
176827	110	Земли транспорта № 66	488405,97	2250562,71	51° 26' 29,486"	41° 29' 29,135"
176828	111	Земли транспорта № 66	488401,53	2250552,26	51° 26' 29,342"	41° 29' 28,594"
176829	112	Земли транспорта № 66	488180,76	2250033,06	51° 26' 22,199"	41° 29' 1,712"
176830	113	Земли транспорта № 66	488177,78	2250026,04	51° 26' 22,103"	41° 29' 1,348"
176831	114	Земли транспорта № 66	488191,17	2250015,76	51° 26' 22,536"	41° 29' 0,816"
176832	115	Земли транспорта № 66	488203,65	2250004,07	51° 26' 22,940"	41° 29' 0,211"
176833	116	Земли транспорта № 66	488222,27	2250050,05	51° 26' 23,543"	41° 29' 2,591"
176834	117	Земли транспорта № 66	488226,53	2250059,09	51° 26' 23,681"	41° 29' 3,059"
176835	118	Земли транспорта № 66	488445,44	2250494,35	51° 26' 30,763"	41° 29' 25,596"
176836	119	Земли транспорта № 66	488451,43	2250506,27	51° 26' 30,957"	41° 29' 26,213"
176837	120	Земли транспорта № 66	488510,96	2250633,11	51° 26' 32,883"	41° 29' 32,780"
176838	121	Земли транспорта № 66	488634,89	2250895,51	51° 26' 36,891"	41° 29' 46,368"
176839	122	Земли транспорта № 66	488761,05	2251187,03	51° 26' 40,972"	41° 30' 1,464"
176840	123	Земли транспорта № 66	488763,13	2251191,82	51° 26' 41,039"	41° 30' 1,712"
176841	124	Земли транспорта № 66	488777,71	2251225,52	51° 26' 41,510"	41° 30' 3,457"
176842	125	Земли транспорта № 66	488783,64	2251239,21	51° 26' 41,702"	41° 30' 4,166"
176843	126	Земли транспорта № 66	488808,98	2251297,77	51° 26' 42,522"	41° 30' 7,198"
176844	127	Земли транспорта № 66	488813,69	2251307,78	51° 26' 42,674"	41° 30' 7,717"
176845	128	Земли транспорта № 66	488817,33	2251315,51	51° 26' 42,792"	41° 30' 8,117"
176846	129	Земли транспорта № 66	488828,05	2251338,29	51° 26' 43,138"	41° 30' 9,297"
176847	130	Земли транспорта № 66	488830,47	2251343,43	51° 26' 43,216"	41° 30' 9,563"
176848	131	Земли транспорта № 66	488925,65	2251545,65	51° 26' 46,294"	41° 30' 20,035"
176849	132	Земли транспорта № 66	488978,09	2251664,25	51° 26' 47,990"	41° 30' 26,177"
176850	133	Земли транспорта № 66	488987,70	2251685,98	51° 26' 48,301"	41° 30' 27,303"
176851	134	Земли транспорта № 66	488995,68	2251704,04	51° 26' 48,559"	41° 30' 28,238"
176852	135	Земли транспорта № 66	488996,65	2251706,23	51° 26' 48,590"	41° 30' 28,352"
176853	136	Земли транспорта № 66	488997,79	2251709,51	51° 26' 48,627"	41° 30' 28,522"
176854	137	Земли транспорта № 66	489012,49	2251751,94	51° 26' 49,102"	41° 30' 30,719"
176855	138	Земли транспорта № 66	489018,01	2251767,85	51° 26' 49,280"	41° 30' 31,543"
176856	139	Земли транспорта № 66	489034,89	2251816,56	51° 26' 49,826"	41° 30' 34,066"
176857	140	Земли транспорта № 66	489047,44	2251860,88	51° 26' 50,232"	41° 30' 36,361"
176858	141	Земли транспорта № 66	489055,63	2251889,80	51° 26' 50,496"	41° 30' 37,858"
176859	142	Земли транспорта № 66	489065,77	2251925,63	51° 26' 50,824"	41° 30' 39,714"
176860	143	Земли транспорта № 66	489069,84	2251940,00	51° 26' 50,956"	41° 30' 40,458"
176861	144	Земли транспорта № 66	489072,48	2251951,11	51° 26' 51,041"	41° 30' 41,034"
176862	145	Земли транспорта № 66	489085,14	2252004,45	51° 26' 51,450"	41° 30' 43,796"
176863	146	Земли транспорта № 66	489112,68	2252084,83	51° 26' 52,340"	41° 30' 47,959"
176864	147	Земли транспорта № 66	489125,26	2252217,69	51° 26' 52,745"	41° 30' 54,839"

176865	148	Земли транспорта № 66	489133,61	2252305,89	51° 26' 53,014"	41° 30' 59,407"
176866	149	Земли транспорта № 66	489133,97	2252309,69	51° 26' 53,025"	41° 30' 59,603"
176867	150	Земли транспорта № 66	489135,19	2252322,65	51° 26' 53,065"	41° 31' 0,274"
176868	151	Земли транспорта № 66	489135,44	2252325,30	51° 26' 53,073"	41° 31' 0,412"
176869	152	Земли транспорта № 66	489136,42	2252335,67	51° 26' 53,105"	41° 31' 0,949"
176870	153	Земли транспорта № 66	489133,39	2252397,97	51° 26' 53,006"	41° 31' 4,174"
176871	154	Земли транспорта № 66	489129,07	2252486,81	51° 26' 52,864"	41° 31' 8,775"
176872	155	Земли транспорта № 66	489125,93	2252551,32	51° 26' 52,762"	41° 31' 12,115"
176873	156	Земли транспорта № 66	489122,46	2252622,76	51° 26' 52,648"	41° 31' 15,815"
176874	157	Земли транспорта № 66	489118,40	2252706,31	51° 26' 52,515"	41° 31' 20,141"
176875	158	Земли транспорта № 66	489114,33	2252789,88	51° 26' 52,382"	41° 31' 24,468"
176876	159	Земли транспорта № 66	489112,35	2252830,71	51° 26' 52,317"	41° 31' 26,583"
176877	160	Земли транспорта № 66	489107,06	2252939,37	51° 26' 52,144"	41° 31' 32,209"
176878	161	Земли транспорта № 66	489105,62	2252968,91	51° 26' 52,097"	41° 31' 33,739"
176879	162	Земли транспорта № 66	489091,66	2253256,09	51° 26' 51,640"	41° 31' 48,610"
176880	163	Земли транспорта № 66	489090,94	2253270,74	51° 26' 51,616"	41° 31' 49,368"
176881	164	Земли транспорта № 66	489083,53	2253423,21	51° 26' 51,373"	41° 31' 57,263"
176882	165	Земли транспорта № 66	489081,30	2253468,97	51° 26' 51,300"	41° 31' 59,633"
176883	166	Земли транспорта № 66	489080,52	2253484,88	51° 26' 51,275"	41° 32' 0,457"
176884	167	Земли транспорта № 66	489076,36	2253569,93	51° 26' 51,138"	41° 32' 4,860"
176885	168	Земли транспорта № 66	489072,89	2253640,73	51° 26' 51,024"	41° 32' 8,527"
176886	169	Земли транспорта № 66	489068,85	2253723,17	51° 26' 50,891"	41° 32' 12,795"
176887	170	Земли транспорта № 66	489066,24	2253776,41	51° 26' 50,806"	41° 32' 15,552"
176888	171	Земли транспорта № 66	489061,35	2253876,16	51° 26' 50,645"	41° 32' 20,717"
176889	172	Земли транспорта № 66	489059,44	2253915,17	51° 26' 50,582"	41° 32' 22,737"
176890	173	Земли транспорта № 66	489059,12	2253921,74	51° 26' 50,572"	41° 32' 23,077"
176891	174	Земли транспорта № 66	489057,77	2253949,41	51° 26' 50,527"	41° 32' 24,510"
176892	175	Земли транспорта № 66	489054,00	2254026,36	51° 26' 50,403"	41° 32' 28,495"
176893	176	Земли транспорта № 66	489052,06	2254065,98	51° 26' 50,340"	41° 32' 30,546"
176894	177	Земли транспорта № 66	489046,64	2254176,60	51° 26' 50,161"	41° 32' 36,274"
176895	178	Земли транспорта № 66	489043,40	2254242,73	51° 26' 50,055"	41° 32' 39,698"
176896	179	Земли транспорта № 66	489030,59	2254504,15	51° 26' 49,633"	41° 32' 53,235"
176897	180	Земли транспорта № 66	489027,58	2254565,63	51° 26' 49,534"	41° 32' 56,418"
176898	181	Земли транспорта № 66	489023,95	2254639,64	51° 26' 49,414"	41° 33' 0,250"
176899	182	Земли транспорта № 66	489021,87	2254682,14	51° 26' 49,346"	41° 33' 2,451"
176900	183	Земли транспорта № 66	489021,62	2254687,22	51° 26' 49,338"	41° 33' 2,714"
176901	184	Земли транспорта № 66	489019,79	2254724,61	51° 26' 49,277"	41° 33' 4,650"
176902	185	Земли транспорта № 66	489012,97	2254863,85	51° 26' 49,052"	41° 33' 11,860"
176903	186	Земли транспорта № 66	489010,84	2254864,25	51° 26' 48,983"	41° 33' 11,880"
176904	187	Земли транспорта № 66	489009,32	2254889,06	51° 26' 48,933"	41° 33' 13,165"
176905	188	Земли транспорта № 66	489006,82	2254934,04	51° 26' 48,851"	41° 33' 15,494"

176906	189	Земли транспорта № 66	489006,49	2254940,01	51° 26' 48,840"	41° 33' 15,803"
176907	190	Земли транспорта № 66	489003,28	2254997,57	51° 26' 48,734"	41° 33' 18,784"
176908	191	Земли транспорта № 66	488998,81	2255077,62	51° 26' 48,587"	41° 33' 22,929"
176909	192	Земли транспорта № 66	488997,28	2255105,01	51° 26' 48,537"	41° 33' 24,347"
176910	193	Земли транспорта № 66	488996,45	2255119,90	51° 26' 48,510"	41° 33' 25,118"
176911	194	Земли транспорта № 66	488988,16	2255184,05	51° 26' 48,239"	41° 33' 28,439"
176912	195	Земли транспорта № 66	488987,70	2255187,61	51° 26' 48,224"	41° 33' 28,623"
176913	196	Земли транспорта № 66	488983,67	2255218,77	51° 26' 48,093"	41° 33' 30,237"
176914	197	Земли транспорта № 66	488983,47	2255220,29	51° 26' 48,086"	41° 33' 30,315"
176915	198	Земли транспорта № 66	488977,96	2255395,45	51° 26' 47,902"	41° 33' 39,385"
176916	199	Земли транспорта № 66	488985,20	2255515,78	51° 26' 48,132"	41° 33' 45,616"
176917	200	Земли транспорта № 66	489007,95	2255674,73	51° 26' 48,863"	41° 33' 53,848"
176918	201	Земли транспорта № 66	489045,54	2255823,69	51° 26' 50,074"	41° 34' 1,564"
176919	202	Земли транспорта № 66	489092,43	2255999,53	51° 26' 51,584"	41° 34' 10,672"
176920	203	Земли транспорта № 66	489104,15	2256052,63	51° 26' 51,961"	41° 34' 13,423"
176921	204	Земли транспорта № 66	489113,81	2256115,39	51° 26' 52,271"	41° 34' 16,673"
176922	205	Земли транспорта № 66	489113,20	2256294,14	51° 26' 52,245"	41° 34' 25,929"
176923	206	Земли транспорта № 66	489123,10	2256466,52	51° 26' 52,558"	41° 34' 34,856"
176924	207	Земли транспорта № 66	489126,40	2256496,18	51° 26' 52,664"	41° 34' 36,392"
176925	208	Земли транспорта № 66	489152,45	2256912,62	51° 26' 53,489"	41° 34' 57,959"
176926	209	Земли транспорта № 66	489156,02	2256986,45	51° 26' 53,601"	41° 35' 1,782"
176927	210	Земли транспорта № 66	489167,24	2257157,11	51° 26' 53,956"	41° 35' 10,620"
176928	211	Земли транспорта № 66	489185,85	2257470,19	51° 26' 54,544"	41° 35' 26,834"
176929	212	Земли транспорта № 66	489198,22	2257618,68	51° 26' 54,937"	41° 35' 34,525"
176930	213	Земли транспорта № 66	489199,84	2257638,08	51° 26' 54,989"	41° 35' 35,529"
176931	214	Земли транспорта № 66	489205,14	2257666,54	51° 26' 55,159"	41° 35' 37,003"
176932	215	Земли транспорта № 66	489206,28	2257671,49	51° 26' 55,195"	41° 35' 37,260"
176933	216	Земли транспорта № 66	489215,43	2257671,09	51° 26' 55,491"	41° 35' 37,240"
176934	217	Земли транспорта № 66	489300,12	2258078,31	51° 26' 58,211"	41° 35' 58,334"
176935	218	Земли транспорта № 66	489318,46	2258185,55	51° 26' 58,799"	41° 36' 3,889"
176936	219	Земли транспорта № 66	489348,10	2258378,87	51° 26' 59,748"	41° 36' 13,903"
176937	220	Земли транспорта № 66	489380,04	2258583,41	51° 27' 0,771"	41° 36' 24,498"
176938	221	Земли транспорта № 66	489407,08	2258814,67	51° 27' 1,633"	41° 36' 36,476"
176939	222	Земли транспорта № 66	489418,23	2258937,81	51° 27' 1,987"	41° 36' 42,854"
176940	223	Земли транспорта № 66	489419,57	2258967,97 °	51° 27' 2,028"	41° 36' 44,416"
176941	224	Земли транспорта № 66	489406,57	2259316,09	51° 27' 1,587"	41° 37' 2,442"
176942	225	Земли транспорта № 66	489397,33	2259499,43	51° 27' 1,277"	41° 37' 11,936"
176943		**Земли транспорта № 66 Количество**		225		225
176944	1	Земли транспорта № 67	479624,85	2288523,35	51° 21' 40,654"	42° 2' 11,099"
176945	2	Земли транспорта № 67	479618,08	2288523,19	51° 21' 40,435"	42° 2' 11,088"
176946	3	Земли транспорта № 67	479451,31	2288511,25	51° 21' 35,042"	42° 2' 10,406"

176947	4	Земли транспорта № 67	479350,70	2288501,09	51° 21' 31,789"	42° 2' 9,842"
176948	5	Земли транспорта № 67	478873,56	2288452,94	51° 21' 16,362"	42° 2' 7,168"
176949	6	Земли транспорта № 67	478847,80	2288450,08	51° 21' 15,530"	42° 2' 7,010"
176950	7	Земли транспорта № 67	478837,64	2288448,96	51° 21' 15,201"	42° 2' 6,948"
176951	8	Земли транспорта № 67	478820,43	2288447,04	51° 21' 14,645"	42° 2' 6,842"
176952	9	Земли транспорта № 67	478694,37	2288435,56	51° 21' 10,569"	42° 2' 6,200"
176953	10	Земли транспорта № 67	478447,02	2288413,04	51° 21' 2,571"	42° 2' 4,940"
176954	11	Земли транспорта № 67	478377,35	2288406,48	51° 21' 0,318"	42° 2' 4,574"
176955	12	Земли транспорта № 67	478369,09	2288405,71	51° 21' 0,052"	42° 2' 4,531"
176956	13	Земли транспорта № 67	478330,75	2288402,10	51° 20' 58,812"	42° 2' 4,330"
176957	14	Земли транспорта № 67	478332,58	2288389,36	51° 20' 58,874"	42° 2' 3,672"
176958	15	Земли транспорта № 67	478329,84	2288358,82	51° 20' 58,793"	42° 2' 2,093"
176959	16	Земли транспорта № 67	478340,96	2288247,23	51° 20' 59,180"	42° 1' 56,332"
176960	17	Земли транспорта № 67	478361,51	2288162,63	51° 20' 59,865"	42° 1' 51,968"
176961	18	Земли транспорта № 67	478376,14	2288164,41	51° 21' 0,338"	42° 1' 52,066"
176962	19	Земли транспорта № 67	478448,45	2288173,16	51° 21' 2,676"	42° 1' 52,546"
176963	20	Земли транспорта № 67	478463,59	2288174,98	51° 21' 3,165"	42° 1' 52,646"
176964	21	Земли транспорта № 67	478462,38	2288201,84	51° 21' 3,119"	42° 1' 54,033"
176965	22	Земли транспорта № 67	478461,18	2288231,40	51° 21' 3,073"	42° 1' 55,560"
176966	23	Земли транспорта № 67	478460,91	2288237,47	51° 21' 3,063"	42° 1' 55,874"
176967	24	Земли транспорта № 67	478458,50	2288292,81	51° 21' 2,972"	42° 1' 58,732"
176968	25	Земли транспорта № 67	478453,89	2288351,96	51° 21' 2,808"	42° 2' 1,787"
176969	26	Земли транспорта № 67	478486,99	2288355,08	51° 21' 3,878"	42° 2' 1,961"
176970	27	Земли транспорта № 67	478530,15	2288359,23	51° 21' 5,274"	42° 2' 2,192"
176971	28	Земли транспорта № 67	478571,30	2288384,53	51° 21' 6,599"	42° 2' 3,515"
176972	29	Земли транспорта № 67	478625,93	2288386,47	51° 21' 8,366"	42° 2' 3,637"
176973	30	Земли транспорта № 67	478698,45	2288389,05	51° 21' 10,712"	42° 2' 3,798"
176974	31	Земли транспорта № 67	478702,61	2288389,26	51° 21' 10,847"	42° 2' 3,811"
176975	32	Земли транспорта № 67	478719,32	2288390,14	51° 21' 11,387"	42° 2' 3,863"
176976	33	Земли транспорта № 67	478724,61	2288390,42	51° 21' 11,558"	42° 2' 3,879"
176977	34	Земли транспорта № 67	478729,79	2288390,70	51° 21' 11,726"	42° 2' 3,896"
176978	35	Земли транспорта № 67	478778,08	2288395,71	51° 21' 13,287"	42° 2' 4,173"
176979	36	Земли транспорта № 67	478789,89	2288396,94	51° 21' 13,669"	42° 2' 4,241"
176980	37	Земли транспорта № 67	478813,00	2288405,32	51° 21' 14,415"	42° 2' 4,683"
176981	38	Земли транспорта № 67	478824,54	2288413,22	51° 21' 14,786"	42° 2' 5,096"
176982	39	Земли транспорта № 67	478844,25	2288335,98	51° 21' 15,443"	42° 2' 1,112"
176983	40	Земли транспорта № 67	478859,89	2288301,72	51° 21' 15,957"	42° 1' 59,348"
176984	41	Земли транспорта № 67	478891,78	2288231,89	51° 21' 17,006"	42° 1' 55,752"
176985	42	Земли транспорта № 67	478939,70	2288154,60	51° 21' 18,575"	42° 1' 51,776"
176986	43	Земли транспорта № 67	479008,98	2288075,55	51° 21' 20,836"	42° 1' 47,718"
176987	44	Земли транспорта № 67	479037,05	2288046,58	51° 21' 21,751"	42° 1' 46,232"

176988	45	Земли транспорта № 67	479079,45	2288002,83	51° 21' 23,133"	42° 1' 43,987"
176989	46	Земли транспорта № 67	479104,66	2287981,79	51° 21' 23,954"	42° 1' 42,910"
176990	47	Земли транспорта № 67	479162,16	2287937,74	51° 21' 25,825"	42° 1' 40,655"
176991	48	Земли транспорта № 67	479249,83	2287885,59	51° 21' 28,674"	42° 1' 37,994"
176992	49	Земли транспорта № 67	479322,95	2287856,51	51° 21' 31,047"	42° 1' 36,519"
176993	50	Земли транспорта № 67	479346,64	2287847,08	51° 21' 31,816"	42° 1' 36,041"
176994	51	Земли транспорта № 67	479450,49	2287822,09	51° 21' 35,182"	42° 1' 34,789"
176995	52	Земли транспорта № 67	479672,23	2287785,81	51° 21' 42,365"	42° 1' 32,999"
176996	53	Земли транспорта № 67	479804,32	2287759,98	51° 21' 46,645"	42° 1' 31,714"
176997	54	Земли транспорта № 67	479828,76	2287758,63	51° 21' 47,437"	42° 1' 31,654"
176998	55	Земли транспорта № 67	479842,39	2287757,87	51° 21' 47,878"	42° 1' 31,620"
176999	56	Земли транспорта № 67	480210,78	2287678,95	51° 21' 59,816"	42° 1' 27,681"
177000	57	Земли транспорта № 67	480334,13	2287653,73	51° 22' 3,813"	42° 1' 26,424"
177001	58	Земли транспорта № 67	480590,90	2287598,86	51° 22' 12,135"	42° 1' 23,686"
177002	59	Земли транспорта № 67	480682,46	2287676,19	51° 22' 15,079"	42° 1' 27,718"
177003	60	Земли транспорта № 67	480629,97	2287697,35	51° 22' 13,375"	42° 1' 28,792"
177004	61	Земли транспорта № 67	480446,74	2287735,77	51° 22' 7,437"	42° 1' 30,708"
177005	62	Земли транспорта № 67	480093,44	2287809,48	51° 21' 55,988"	42° 1' 34,383"
177006	63	Земли транспорта № 67	479848,65	2287861,61	51° 21' 48,055"	42° 1' 36,984"
177007	64	Земли транспорта № 67	479774,11	2287872,06	51° 21' 45,641"	42° 1' 37,495"
177008	65	Земли транспорта № 67	479456,33	2287926,41	51° 21' 35,346"	42° 1' 40,183"
177009	66	Земли транспорта № 67	479281,81	2287969,18	51° 21' 29,689"	42° 1' 42,326"
177010	67	Земли транспорта № 67	479206,34	2288009,23	51° 21' 27,237"	42° 1' 44,367"
177011	68	Земли транспорта № 67	479174,30	2288042,75	51° 21' 26,193"	42° 1' 46,087"
177012	69	Земли транспорта № 67	479101,74	2288116,75	51° 21' 23,827"	42° 1' 49,883"
177013	70	Земли транспорта № 67	479015,57	2288199,87	51° 21' 21,019"	42° 1' 54,145"
177014	71	Земли транспорта № 67	478964,37	2288267,64	51° 21' 19,346"	42° 1' 57,627"
177015	72	Земли транспорта № 67	478908,88	2288355,87	51° 21' 17,529"	42° 2' 2,165"
177016	73	Земли транспорта № 67	478877,83	2288428,12	51° 21' 16,507"	42° 2' 5,887"
177017	74	Земли транспорта № 67	478938,86	2288442,29	51° 21' 18,478"	42° 2' 6,643"
177018	75	Земли транспорта № 67	479330,91	2288479,67	51° 21' 31,154"	42° 2' 8,727"
177019	76	Земли транспорта № 67	479332,88	2288477,54	51° 21' 31,218"	42° 2' 8,618"
177020	77	Земли транспорта № 67	479336,08	2288477,55	51° 21' 31,322"	42° 2' 8,619"
177021	78	Земли транспорта № 67	479338,70	2288480,04	51° 21' 31,406"	42° 2' 8,749"
177022	79	Земли транспорта № 67	479420,40	2288487,41	51° 21' 34,048"	42° 2' 9,162"
177023	80	Земли транспорта № 67	479502,00	2288494,77	51° 21' 36,686"	42° 2' 9,574"
177024	81	Земли транспорта № 67	479695,75	2288505,53	51° 21' 42,953"	42° 2' 10,205"
177025	82	Земли транспорта № 67	479736,30	2288507,01	51° 21' 44,264"	42° 2' 10,298"
177026	83	Земли транспорта № 67	479807,82	2288506,43	51° 21' 46,578"	42° 2' 10,296"
177027	84	Земли транспорта № 67	479877,51	2288503,99	51° 21' 48,834"	42° 2' 10,197"
177028	85	Земли транспорта № 67	479948,56	2288499,70	51° 21' 51,134"	42° 2' 10,003"

177029	86	Земли транспорта № 67	480020,88	2288492,86	51° 21' 53,476"	42° 2' 9,677"
177030	87	Земли транспорта № 67	480092,42	2288483,17	51° 21' 55,793"	42° 2' 9,204"
177031	88	Земли транспорта № 67	480240,65	2288458,79	51° 22' 0,595"	42° 2' 8,002"
177032	89	Земли транспорта № 67	480381,52	2288427,90	51° 22' 5,160"	42° 2' 6,460"
177033	90	Земли транспорта № 67	480394,99	2288419,43	51° 22' 5,598"	42° 2' 6,027"
177034	91	Земли транспорта № 67	480399,75	2288411,88	51° 22' 5,754"	42° 2' 5,639"
177035	92	Земли транспорта № 67	480399,50	2288401,58	51° 22' 5,748"	42° 2' 5,106"
177036	93	Земли транспорта № 67	480409,30	2288394,62	51° 22' 6,067"	42° 2' 4,750"
177037	94	Земли транспорта № 67	480414,56	2288390,89	51° 22' 6,238"	42° 2' 4,560"
177038	95	Земли транспорта № 67	480429,01	2288401,18	51° 22' 6,703"	42° 2' 5,097"
177039	96	Земли транспорта № 67	480441,35	2288405,99	51° 22' 7,101"	42° 2' 5,351"
177040	97	Земли транспорта № 67	480458,56	2288405,87	51° 22' 7,658"	42° 2' 5,351"
177041	98	Земли транспорта № 67	480593,35	2288358,94	51° 22' 12,031"	42° 2' 2,978"
177042	99	Земли транспорта № 67	480735,63	2288302,81	51° 22' 16,648"	42° 2' 0,131"
177043	100	Земли транспорта № 67	480793,32	2288277,52	51° 22' 18,521"	42° 1' 58,846"
177044	101	Земли транспорта № 67	480857,20	2288248,68	51° 22' 20,595"	42° 1' 57,380"
177045	102	Земли транспорта № 67	480923,25	2288214,82	51° 22' 22,740"	42° 1' 55,655"
177046	103	Земли транспорта № 67	480968,37	2288190,74	51° 22' 24,206"	42° 1' 54,428"
177047	104	Земли транспорта № 67	481031,00	2288154,74	51° 22' 26,241"	42° 1' 52,591"
177048	105	Земли транспорта № 67	481082,29	2288122,31	51° 22' 27,908"	42° 1' 50,934"
177049	106	Земли транспорта № 67	481182,61	2288057,00	51° 22' 31,170"	42° 1' 47,596"
177050	107	Земли транспорта № 67	481278,79	2287985,13	51° 22' 34,299"	42° 1' 43,918"
177051	108	Земли транспорта № 67	481355,31	2287924,35	51° 22' 36,790"	42° 1' 40,805"
177052	109	Земли транспорта № 67	481414,45	2287873,14	51° 22' 38,716"	42° 1' 38,180"
177053	110	Земли транспорта № 67	481557,10	2287734,46	51° 22' 43,365"	42° 1' 31,065"
177054	111	Земли транспорта № 67	481709,66	2287563,74	51° 22' 48,341"	42° 1' 22,296"
177055	112	Земли транспорта № 67	481710,33	2287561,45	51° 22' 48,364"	42° 1' 22,178"
177056	113	Земли транспорта № 67	481705,12	2287555,48	51° 22' 48,197"	42° 1' 21,867"
177057	114	Земли транспорта № 67	481709,10	2287550,71	51° 22' 48,326"	42° 1' 21,622"
177058	115	Земли транспорта № 67	481716,35	2287554,96	51° 22' 48,560"	42° 1' 21,844"
177059	116	Земли транспорта № 67	481718,89	2287553,84	51° 22' 48,642"	42° 1' 21,788"
177060	117	Земли транспорта № 67	481789,75	2287472,25	51° 22' 50,955"	42° 1' 17,596"
177061	118	Земли транспорта № 67	481987,03	2287244,65	51° 22' 57,392"	42° 1' 5,902"
177062	119	Земли транспорта № 67	482141,15	2287059,83	51° 23' 2,422"	42° 0' 56,404"
177063	120	Земли транспорта № 67	482252,51	2286929,32	51° 23' 6,056"	42° 0' 49,697"
177064	121	Земли транспорта № 67	482311,69	2286870,11	51° 23' 7,984"	42° 0' 46,657"
177065	122	Земли транспорта № 67	482322,94	2286853,89	51° 23' 8,352"	42° 0' 45,823"
177066	123	Земли транспорта № 67	482427,36	2286761,92	51° 23' 11,752"	42° 0' 41,106"
177067	124	Земли транспорта № 67	482516,74	2286694,64	51° 23' 14,660"	42° 0' 37,660"
177068	125	Земли транспорта № 67	482563,51	2286664,86	51° 23' 16,180"	42° 0' 36,137"
177069	126	Земли транспорта № 67	482636,92	2286618,71	51° 23' 18,566"	42° 0' 33,778"

177070	127	Земли транспорта № 67	482666,44	2286603,55	51° 23' 19,525"	42° 0' 33,005"
177071	128	Земли транспорта № 67	482734,93	2286569,54	51° 23' 21,749"	42° 0' 31,271"
177072	129	Земли транспорта № 67	482819,08	2286531,78	51° 23' 24,480"	42° 0' 29,350"
177073	130	Земли транспорта № 67	482917,00	2286495,79	51° 23' 27,657"	42° 0' 27,525"
177074	131	Земли транспорта № 67	483056,96	2286458,84	51° 23' 32,194"	42° 0' 25,665"
177075	132	Земли транспорта № 67	483157,45	2286438,85	51° 23' 35,450"	42° 0' 24,669"
177076	133	Земли транспорта № 67	483324,85	2286421,22	51° 23' 40,870"	42° 0' 23,819"
177077	134	Земли транспорта № 67	483386,99	2286420,22	51° 23' 42,881"	42° 0' 23,790"
177078	135	Земли транспорта № 67	483529,55	2286423,71	51° 23' 47,493"	42° 0' 24,023"
177079	136	Земли транспорта № 67	483681,16	2286442,50	51° 23' 52,394"	42° 0' 25,051"
177080	137	Земли транспорта № 67	483743,74	2286445,92	51° 23' 54,418"	42° 0' 25,251"
177081	138	Земли транспорта № 67	483829,31	2286432,52	51° 23' 57,190"	42° 0' 24,589"
177082	139	Земли транспорта № 67	483842,50	2286442,87	51° 23' 57,614"	42° 0' 25,130"
177083	140	Земли транспорта № 67	483853,55	2286451,55	51° 23' 57,970"	42° 0' 25,583"
177084	141	Земли транспорта № 67	483782,23	2286461,22	51° 23' 55,660"	42° 0' 26,057"
177085	142	Земли транспорта № 67	483889,56	2286483,87	51° 23' 59,128"	42° 0' 27,268"
177086	143	Земли транспорта № 67	483940,11	2286495,03	51° 24' 0,761"	42° 0' 27,864"
177087	144	Земли транспорта № 67	483951,75	2286497,60	51° 24' 1,137"	42° 0' 28,001"
177088	145	Земли транспорта № 67	483951,94	2286497,64	51° 24' 1,143"	42° 0' 28,003"
177089	146	Земли транспорта № 67	483952,06	2286497,67	51° 24' 1,147"	42° 0' 28,005"
177090	147	Земли транспорта № 67	483956,47	2286498,69	51° 24' 1,289"	42° 0' 28,059"
177091	148	Земли транспорта № 67	483961,12	2286499,77	51° 24' 1,439"	42° 0' 28,117"
177092	149	Земли транспорта № 67	483963,95	2286500,43	51° 24' 1,531"	42° 0' 28,152"
177093	150	Земли транспорта № 67	483967,76	2286501,31	51° 24' 1,654"	42° 0' 28,199"
177094	151	Земли транспорта № 67	483968,74	2286501,54	51° 24' 1,686"	42° 0' 28,211"
177095	152	Земли транспорта № 67	483971,29	2286502,13	51° 24' 1,768"	42° 0' 28,243"
177096	153	Земли транспорта № 67	483976,03	2286503,23	51° 24' 1,921"	42° 0' 28,301"
177097	154	Земли транспорта № 67	483975,42	2286504,01	51° 24' 1,901"	42° 0' 28,341"
177098	155	Земли транспорта № 67	483974,79	2286504,80	51° 24' 1,881"	42° 0' 28,382"
177099	156	Земли транспорта № 67	483971,11	2286509,47	51° 24' 1,760"	42° 0' 28,622"
177100	157	Земли транспорта № 67	483969,99	2286510,89	51° 24' 1,724"	42° 0' 28,695"
177101	158	Земли транспорта № 67	483957,03	2286527,30	51° 24' 1,301"	42° 0' 29,539"
177102	159	Земли транспорта № 67	483924,36	2286519,87	51° 24' 0,245"	42° 0' 29,143"
177103	160	Земли транспорта № 67	483883,96	2286510,69	51° 23' 58,940"	42° 0' 28,653"
177104	161	Земли транспорта № 67	483883,60	2286510,61	51° 23' 58,929"	42° 0' 28,649"
177105	162	Земли транспорта № 67	483800,36	2286491,68	51° 23' 56,240"	42° 0' 27,639"
177106	163	Земли транспорта № 67	483800,22	2286491,65	51° 23' 56,235"	42° 0' 27,637"
177107	164	Земли транспорта № 67	483768,64	2286484,48	51° 23' 55,215"	42° 0' 27,254"
177108	165	Земли транспорта № 67	483689,67	2286466,14	51° 23' 52,664"	42° 0' 26,277"
177109	166	Земли транспорта № 67	483680,84	2286464,81	51° 23' 52,379"	42° 0' 26,205"
177110	167	Земли транспорта № 67	483670,46	2286463,24	51° 23' 52,043"	42° 0' 26,120"

177111	168	Земли транспорта № 67	483666,54	2286462,65	51° 23' 51,916"	42° 0' 26,088"
177112	169	Земли транспорта № 67	483658,94	2286461,50	51° 23' 51,671"	42° 0' 26,025"
177113	170	Земли транспорта № 67	483653,27	2286460,64	51° 23' 51,487"	42° 0' 25,979"
177114	171	Земли транспорта № 67	483624,68	2286456,32	51° 23' 50,563"	42° 0' 25,745"
177115	172	Земли транспорта № 67	483611,37	2286454,30	51° 23' 50,133"	42° 0' 25,636"
177116	173	Земли транспорта № 67	483536,67	2286443,65	51° 23' 47,719"	42° 0' 25,057"
177117	174	Земли транспорта № 67	483501,39	2286441,09	51° 23' 46,578"	42° 0' 24,911"
177118	175	Земли транспорта № 67	483498,77	2286440,90	51° 23' 46,493"	42° 0' 24,901"
177119	176	Земли транспорта № 67	483448,68	2286437,25	51° 23' 44,873"	42° 0' 24,694"
177120	177	Земли транспорта № 67	483390,04	2286436,50	51° 23' 42,976"	42° 0' 24,633"
177121	178	Земли транспорта № 67	483364,50	2286436,94	51° 23' 42,150"	42° 0' 24,647"
177122	179	Земли транспорта № 67	483362,26	2286436,98	51° 23' 42,077"	42° 0' 24,648"
177123	180	Земли транспорта № 67	483334,65	2286437,46	51° 23' 41,184"	42° 0' 24,662"
177124	181	Земли транспорта № 67	483266,50	2286442,50	51° 23' 38,977"	42° 0' 24,898"
177125	182	Земли транспорта № 67	483204,18	2286447,75	51° 23' 36,960"	42° 0' 25,146"
177126	183	Земли транспорта № 67	483109,66	2286463,72	51° 23' 33,898"	42° 0' 25,937"
177127	184	Земли транспорта № 67	483003,29	2286489,53	51° 23' 30,450"	42° 0' 27,233"
177128	185	Земли транспорта № 67	482904,20	2286522,13	51° 23' 27,237"	42° 0' 28,882"
177129	186	Земли транспорта № 67	482813,62	2286557,51	51° 23' 24,297"	42° 0' 30,678"
177130	187	Земли транспорта № 67	482810,12	2286558,88	51° 23' 24,184"	42° 0' 30,748"
177131	188	Земли транспорта № 67	482693,60	2286609,07	51° 23' 20,402"	42° 0' 33,300"
177132	189	Земли транспорта № 67	482602,20	2286663,16	51° 23' 17,432"	42° 0' 36,064"
177133	190	Земли транспорта № 67	482490,17	2286739,02	51° 23' 13,790"	42° 0' 39,945"
177134	191	Земли транспорта № 67	482387,10	2286820,88	51° 23' 10,436"	42° 0' 44,140"
177135	192	Земли транспорта № 67	482251,93	2286962,43	51° 23' 6,029"	42° 0' 51,408"
177136	193	Земли транспорта № 67	482009,60	2287240,60	51° 22' 58,123"	42° 1' 5,701"
177137	194	Земли транспорта № 67	481607,72	2287711,66	51° 22' 45,008"	42° 1' 29,905"
177138	195	Земли транспорта № 67	481497,99	2287821,12	51° 22' 41,431"	42° 1' 35,522"
177139	196	Земли транспорта № 67	481402,59	2287908,44	51° 22' 38,323"	42° 1' 40,001"
177140	197	Земли транспорта № 67	481331,59	2287968,18	51° 22' 36,012"	42° 1' 43,062"
177141	198	Земли транспорта № 67	481271,09	2288015,47	51° 22' 34,043"	42° 1' 45,483"
177142	199	Земли транспорта № 67	481173,79	2288086,52	51° 22' 30,877"	42° 1' 49,119"
177143	200	Земли транспорта № 67	481028,35	2288177,45	51° 22' 26,150"	42° 1' 53,764"
177144	201	Земли транспорта № 67	480791,69	2288299,57	51° 22' 18,463"	42° 1' 59,986"
177145	202	Земли транспорта № 67	480589,93	2288384,37	51° 22' 11,914"	42° 2' 4,290"
177146	203	Земли транспорта № 67	480444,21	2288428,44	51° 22' 7,189"	42° 2' 6,512"
177147	204	Земли транспорта № 67	480270,65	2288471,42	51° 22' 1,562"	42° 2' 8,666"
177148	205	Земли транспорта № 67	480084,36	2288503,92	51° 21' 55,527"	42° 2' 10,274"
177149	206	Земли транспорта № 67	479873,03	2288523,50	51° 21' 48,684"	42° 2' 11,203"
177150	207	Земли транспорта № 67	479729,96	2288525,71	51° 21' 44,055"	42° 2' 11,262"
177151	208	Земли транспорта № 67	479711,43	2288525,29	51° 21' 43,455"	42° 2' 11,233"

177152	209	Земли транспорта № 67	479624,85	2288523,35	51° 21' 40,654"	42° 2' 11,099"
177153		**Земли транспорта № 67 Количество**		209		209
177154	1	Земли транспорта № 68	382401,22	2246341,94	50° 29' 19,164"	41° 25' 54,436"
177155	2	Земли транспорта № 68	382399,91	2246331,84	50° 29' 19,121"	41° 25' 53,924"
177156	3	Земли транспорта № 68	382387,91	2246258,49	50° 29' 18,731"	41° 25' 50,204"
177157	4	Земли транспорта № 68	382384,41	2246210,30	50° 29' 18,617"	41° 25' 47,759"
177158	5	Земли транспорта № 68	382390,78	2246140,93	50° 29' 18,822"	41° 25' 44,240"
177159	6	Земли транспорта № 68	382391,81	2246109,05	50° 29' 18,854"	41° 25' 42,623"
177160	7	Земли транспорта № 68	382384,13	2246076,14	50° 29' 18,605"	41° 25' 40,954"
177161	8	Земли транспорта № 68	382357,54	2246030,45	50° 29' 17,743"	41° 25' 38,637"
177162	9	Земли транспорта № 68	382337,68	2245998,45	50° 29' 17,100"	41° 25' 37,014"
177163	10	Земли транспорта № 68	382244,29	2245872,83	50° 29' 14,074"	41° 25' 30,646"
177164	11	Земли транспорта № 68	382222,83	2245839,78	50° 29' 13,379"	41° 25' 28,970"
177165	12	Земли транспорта № 68	382203,31	2245804,58	50° 29' 12,746"	41° 25' 27,185"
177166	13	Земли транспорта № 68	382182,42	2245761,62	50° 29' 12,069"	41° 25' 25,007"
177167	14	Земли транспорта № 68	382174,82	2245744,52	50° 29' 11,823"	41° 25' 24,140"
177168	15	Земли транспорта № 68	382173,99	2245737,97	50° 29' 11,796"	41° 25' 23,808"
177169	16	Земли транспорта № 68	382176,85	2245733,27	50° 29' 11,888"	41° 25' 23,569"
177170	17	Земли транспорта № 68	382162,64	2245696,15	50° 29' 11,427"	41° 25' 21,687"
177171	18	Земли транспорта № 68	382157,53	2245696,13	50° 29' 11,262"	41° 25' 21,686"
177172	19	Земли транспорта № 68	381847,64	2244894,44	50° 29' 1,210"	41° 24' 41,036"
177173	20	Земли транспорта № 68	381834,90	2244894,86	50° 29' 0,798"	41° 24' 41,058"
177174	21	Земли транспорта № 68	381831,00	2244883,83	50° 29' 0,671"	41° 24' 40,498"
177175	22	Земли транспорта № 68	381838,52	2244873,31	50° 29' 0,914"	41° 24' 39,964"
177176	23	Земли транспорта № 68	381744,82	2244635,26	50° 28' 57,874"	41° 24' 27,895"
177177	24	Земли транспорта № 68	381646,43	2244400,25	50° 28' 54,682"	41° 24' 15,980"
177178	25	Земли транспорта № 68	381646,48	2244400,22	50° 28' 54,684"	41° 24' 15,979"
177179	26	Земли транспорта № 68	381660,65	2244428,88	50° 28' 55,143"	41° 24' 17,432"
177180	27	Земли транспорта № 68	381676,75	2244460,21	50° 28' 55,665"	41° 24' 19,020"
177181	28	Земли транспорта № 68	381847,20	2244867,33	50° 29' 1,195"	41° 24' 39,661"
177182	29	Земли транспорта № 68	381851,49	2244863,97	50° 29' 1,333"	41° 24' 39,490"
177183	30	Земли транспорта № 68	381858,87	2244883,17	50° 29' 1,573"	41° 24' 40,464"
177184	31	Земли транспорта № 68	381893,20	2244972,07	50° 29' 2,687"	41° 24' 44,971"
177185	32	Земли транспорта № 68	381926,79	2245059,01	50° 29' 3,776"	41° 24' 49,379"
177186	33	Земли транспорта № 68	381970,73	2245172,57	50° 29' 5,202"	41° 24' 55,137"
177187	34	Земли транспорта № 68	382009,69	2245272,96	50° 29' 6,466"	41° 25' 0,227"
177188	35	Земли транспорта № 68	382057,81	2245397,51	50° 29' 8,027"	41° 25' 6,543"
177189	36	Земли транспорта № 68	382172,11	2245690,97	50° 29' 11,734"	41° 25' 21,424"
177190	37	Земли транспорта № 68	382191,26	2245741,44	50° 29' 12,355"	41° 25' 23,983"
177191	38	Земли транспорта № 68	382207,63	2245779,82	50° 29' 12,885"	41° 25' 25,929"
177192	39	Земли транспорта № 68	382218,73	2245803,14	50° 29' 13,245"	41° 25' 27,112"

177193	40	Земли транспорта № 68	382225,60	2245816,90	50° 29' 13,468"	41° 25' 27,809"
177194	41	Земли транспорта № 68	382232,74	2245829,30	50° 29' 13,699"	41° 25' 28,438"
177195	42	Земли транспорта № 68	382240,73	2245842,66	50° 29' 13,958"	41° 25' 29,115"
177196	43	Земли транспорта № 68	382252,16	2245859,42	50° 29' 14,329"	41° 25' 29,965"
177197	44	Земли транспорта № 68	382264,51	2245876,71	50° 29' 14,729"	41° 25' 30,842"
177198	45	Земли транспорта № 68	382278,57	2245895,52	50° 29' 15,184"	41° 25' 31,795"
177199	46	Земли транспорта № 68	382303,94	2245930,25	50° 29' 16,006"	41° 25' 33,556"
177200	47	Земли транспорта № 68	382333,31	2245970,12	50° 29' 16,958"	41° 25' 35,577"
177201	48	Земли транспорта № 68	382350,18	2245994,34	50° 29' 17,504"	41° 25' 36,805"
177202	49	Земли транспорта № 68	382357,94	2246006,42	50° 29' 17,755"	41° 25' 37,418"
177203	50	Земли транспорта № 68	382364,54	2246017,85	50° 29' 17,970"	41° 25' 37,997"
177204	51	Земли транспорта № 68	382373,56	2246035,63	50° 29' 18,262"	41° 25' 38,899"
177205	52	Земли транспорта № 68	382383,05	2246056,94	50° 29' 18,569"	41° 25' 39,980"
177206	53	Земли транспорта № 68	382394,55	2246086,21	50° 29' 18,942"	41° 25' 41,464"
177207	54	Земли транспорта № 68	382399,13	2246100,33	50° 29' 19,091"	41° 25' 42,180"
177208	55	Земли транспорта № 68	382401,23	2246108,90	50° 29' 19,159"	41° 25' 42,615"
177209	56	Земли транспорта № 68	382402,75	2246117,47	50° 29' 19,208"	41° 25' 43,049"
177210	57	Земли транспорта № 68	382403,80	2246129,27	50° 29' 19,243"	41° 25' 43,648"
177211	58	Земли транспорта № 68	382404,08	2246144,31	50° 29' 19,252"	41° 25' 44,411"
177212	59	Земли транспорта № 68	382404,50	2246201,98	50° 29' 19,267"	41° 25' 47,336"
177213	60	Земли транспорта № 68	382403,74	2246212,03	50° 29' 19,243"	41° 25' 47,846"
177214	61	Земли транспорта № 68	382405,95	2246256,60	50° 29' 19,315"	41° 25' 50,107"
177215	62	Земли транспорта № 68	382409,09	2246274,81	50° 29' 19,417"	41° 25' 51,031"
177216	63	Земли транспорта № 68	382411,13	2246295,16	50° 29' 19,484"	41° 25' 52,063"
177217	64	Земли транспорта № 68	382415,37	2246332,05	50° 29' 19,622"	41° 25' 53,934"
177218	65	Земли транспорта № 68	382415,51	2246333,17	50° 29' 19,626"	41° 25' 53,991"
177219	66	Земли транспорта № 68	382408,78	2246337,30	50° 29' 19,409"	41° 25' 54,201"
177220	67	Земли транспорта № 68	382401,22	2246341,94	50° 29' 19,164"	41° 25' 54,436"
177221		**Земли транспорта № 68 Количество**		67		67
177222	1	Земли транспорта № 69	364613,41	2214209,93	50° 19' 39,631"	40° 58' 50,601"
177223	2	Земли транспорта № 69	364588,02	2214233,08	50° 19' 38,815"	40° 58' 51,779"
177224	3	Земли транспорта № 69	364585,79	2214239,49	50° 19' 38,744"	40° 58' 52,104"
177225	4	Земли транспорта № 69	364578,22	2214246,92	50° 19' 38,500"	40° 58' 52,482"
177226	5	Земли транспорта № 69	364432,58	2214392,36	50° 19' 33,819"	40° 58' 59,884"
177227	6	Земли транспорта № 69	364422,14	2214401,52	50° 19' 33,483"	40° 59' 0,351"
177228	7	Земли транспорта № 69	364291,72	2214533,52	50° 19' 29,291"	40° 59' 7,068"
177229	8	Земли транспорта № 69	364247,44	2214509,95	50° 19' 27,853"	40° 59' 5,892"
177230	9	Земли транспорта № 69	364281,62	2214498,71	50° 19' 28,957"	40° 59' 5,312"
177231	10	Земли транспорта № 69	364320,63	2214468,53	50° 19' 30,213"	40° 59' 3,773"
177232	11	Земли транспорта № 69	364417,83	2214375,29	50° 19' 33,338"	40° 58' 59,027"
177233	12	Земли транспорта № 69	364495,32	2214302,17	50° 19' 35,830"	40° 58' 55,304"

177234	13	Земли транспорта № 69	364562,75	2214238,86	50° 19' 37,998"	40° 58' 52,080"
177235	14	Земли транспорта № 69	364604,22	2214199,64	50° 19' 39,332"	40° 58' 50,083"
177236	15	Земли транспорта № 69	364654,41	2214152,67	50° 19' 40,946"	40° 58' 47,692"
177237	16	Земли транспорта № 69	364678,31	2214130,28	50° 19' 41,714"	40° 58' 46,552"
177238	17	Земли транспорта № 69	364682,03	2214141,40	50° 19' 41,837"	40° 58' 47,113"
177239	18	Земли транспорта № 69	364613,41	2214209,93	50° 19' 39,631"	40° 58' 50,601"
177240	19	Земли транспорта № 69	366539,79	2226321,33	50° 20' 44,173"	41° 9' 2,454"
177241	20	Земли транспорта № 69	366517,80	2226321,33	50° 20' 43,461"	41° 9' 2,459"
177242	21	Земли транспорта № 69	366519,72	2226281,25	50° 20' 43,517"	41° 9' 0,432"
177243	22	Земли транспорта № 69	366567,05	2226255,88	50° 20' 45,045"	41° 8' 59,138"
177244	23	Земли транспорта № 69	366603,22	2226257,57	50° 20' 46,216"	41° 8' 59,215"
177245	24	Земли транспорта № 69	366600,83	2226323,04	50° 20' 46,148"	41° 9' 2,527"
177246	25	Земли транспорта № 69	366539,79	2226321,33	50° 20' 44,173"	41° 9' 2,454"
177247	26	Земли транспорта № 69	364024,81	2228399,01	50° 19' 23,069"	41° 10' 48,049"
177248	27	Земли транспорта № 69	364113,67	2228413,47	50° 19' 25,946"	41° 10' 48,762"
177249	28	Земли транспорта № 69	364115,12	2228414,16	50° 19' 25,993"	41° 10' 48,797"
177250	29	Земли транспорта № 69	364254,95	2228480,32	50° 19' 30,527"	41° 10' 52,112"
177251	30	Земли транспорта № 69	364359,73	2228529,89	50° 19' 33,925"	41° 10' 54,597"
177252	31	Земли транспорта № 69	365939,30	2229328,93	50° 20' 25,147"	41° 11' 34,680"
177253	32	Земли транспорта № 69	366068,94	2229365,98	50° 20' 29,347"	41° 11' 36,527"
177254	33	Земли транспорта № 69	366150,96	2229365,98	50° 20' 32,001"	41° 11' 36,511"
177255	34	Земли транспорта № 69	366230,34	2229339,52	50° 20' 34,567"	41° 11' 35,158"
177256	35	Земли транспорта № 69	366333,53	2229286,60	50° 20' 37,900"	41° 11' 32,461"
177257	36	Земли транспорта № 69	366470,62	2229101,69	50° 20' 42,313"	41° 11' 23,082"
177258	37	Земли транспорта № 69	366694,70	2227471,45	50° 20' 49,349"	41° 10' 0,587"
177259	38	Земли транспорта № 69	366706,07	2227472,37	50° 20' 49,717"	41° 10' 0,631"
177260	39	Земли транспорта № 69	366709,05	2227447,18	50° 20' 49,809"	41° 9' 59,356"
177261	40	Земли транспорта № 69	366721,41	2227445,79	50° 20' 50,209"	41° 9' 59,284"
177262	41	Земли транспорта № 69	366644,09	2227968,93	50° 20' 47,778"	41° 10' 25,758"
177263	42	Земли транспорта № 69	366629,55	2228067,32	50° 20' 47,321"	41° 10' 30,738"
177264	43	Земли транспорта № 69	366623,49	2228113,64	50° 20' 47,131"	41° 10' 33,081"
177265	44	Земли транспорта № 69	366578,45	2228457,68	50° 20' 45,719"	41° 10' 50,490"
177266	45	Земли транспорта № 69	366519,87	2228905,39	50° 20' 43,882"	41° 11' 13,145"
177267	46	Земли транспорта № 69	366513,95	2228950,69	50° 20' 43,696"	41° 11' 15,437"
177268	47	Земли транспорта № 69	366498,73	2229067,07	50° 20' 43,218"	41° 11' 21,326"
177269	48	Земли транспорта № 69	366475,03	2229121,14	50° 20' 42,458"	41° 11' 24,065"
177270	49	Земли транспорта № 69	366471,90	2229126,85	50° 20' 42,358"	41° 11' 24,354"
177271	50	Земли транспорта № 69	366464,31	2229140,74	50° 20' 42,114"	41° 11' 25,058"
177272	51	Земли транспорта № 69	366437,71	2229189,33	50° 20' 41,259"	41° 11' 27,521"
177273	52	Земли транспорта № 69	366365,18	2229273,01	50° 20' 38,922"	41° 11' 31,768"
177274	53	Земли транспорта № 69	366290,43	2229338,13	50° 20' 36,512"	41° 11' 35,076"

177275	54	Земли транспорта № 69	366194,31	2229377,17	50° 20' 33,406"	41° 11' 37,069"
177276	55	Земли транспорта № 69	366132,37	2229382,58	50° 20' 31,402"	41° 11' 37,355"
177277	56	Земли транспорта № 69	366081,61	2229380,62	50° 20' 29,759"	41° 11' 37,266"
177278	57	Земли транспорта № 69	366024,79	2229372,53	50° 20' 27,919"	41° 11' 36,868"
177279	58	Земли транспорта № 69	365949,85	2229349,17	50° 20' 25,491"	41° 11' 35,701"
177280	59	Земли транспорта № 69	365844,54	2229302,78	50° 20' 22,077"	41° 11' 33,376"
177281	60	Земли транспорта № 69	365761,20	2229264,50	50° 20' 19,375"	41° 11' 31,457"
177282	61	Земли транспорта № 69	365727,66	2229247,25	50° 20' 18,287"	41° 11' 30,591"
177283	62	Земли транспорта № 69	365387,41	2229072,21	50° 20' 7,254"	41° 11' 21,808"
177284	63	Земли транспорта № 69	364637,74	2228693,65	50° 19' 42,943"	41° 11' 2,819"
177285	64	Земли транспорта № 69	364577,03	2228663,13	50° 19' 40,975"	41° 11' 1,288"
177286	65	Земли транспорта № 69	364184,14	2228465,58	50° 19' 28,234"	41° 10' 51,382"
177287	66	Земли транспорта № 69	364102,43	2228428,65	50° 19' 25,584"	41° 10' 49,532"
177288	67	Земли транспорта № 69	364036,37	2228409,79	50° 19' 23,444"	41° 10' 48,592"
177289	68	Земли транспорта № 69	364024,81	2228399,01	50° 19' 23,069"	41° 10' 48,049"
177290	69	Земли транспорта № 69	371167,71	2216758,09	50° 23' 12,279"	41° 0' 57,339"
177291	70	Земли транспорта № 69	371334,25	2216561,48	50° 23' 17,628"	41° 0' 47,334"
177292	71	Земли транспорта № 69	371298,21	2216529,46	50° 23' 16,455"	41° 0' 45,725"
177293	72	Земли транспорта № 69	371315,16	2216531,00	50° 23' 17,004"	41° 0' 45,797"
177294	73	Земли транспорта № 69	371331,49	2216518,40	50° 23' 17,530"	41° 0' 45,154"
177295	74	Земли транспорта № 69	371341,38	2216505,57	50° 23' 17,847"	41° 0' 44,501"
177296	75	Земли транспорта № 69	371350,75	2216483,90	50° 23' 18,146"	41° 0' 43,401"
177297	76	Земли транспорта № 69	371361,70	2216435,52	50° 23' 18,491"	41° 0' 40,949"
177298	77	Земли транспорта № 69	371361,45	2216425,76	50° 23' 18,480"	41° 0' 40,455"
177299	78	Земли транспорта № 69	371356,83	2216411,00	50° 23' 18,328"	41° 0' 39,709"
177300	79	Земли транспорта № 69	371367,82	2216401,80	50° 23' 18,682"	41° 0' 39,240"
177301	80	Земли транспорта № 69	371374,43	2216400,59	50° 23' 18,895"	41° 0' 39,177"
177302	81	Земли транспорта № 69	371376,19	2216398,16	50° 23' 18,952"	41° 0' 39,053"
177303	82	Земли транспорта № 69	371390,35	2216361,86	50° 23' 19,403"	41° 0' 37,211"
177304	83	Земли транспорта № 69	371422,69	2216225,60	50° 23' 20,421"	41° 0' 30,303"
177305	84	Земли транспорта № 69	371432,05	2216164,94	50° 23' 20,711"	41° 0' 27,230"
177306	85	Земли транспорта № 69	371432,18	2216159,33	50° 23' 20,714"	41° 0' 26,946"
177307	86	Земли транспорта № 69	371420,83	2216145,35	50° 23' 20,344"	41° 0' 26,242"
177308	87	Земли транспорта № 69	371423,93	2216135,26	50° 23' 20,443"	41° 0' 25,730"
177309	88	Земли транспорта № 69	371431,54	2216125,15	50° 23' 20,687"	41° 0' 25,216"
177310	89	Земли транспорта № 69	371447,52	2215855,55	50° 23' 21,148"	41° 0' 11,564"
177311	90	Земли транспорта № 69	371446,76	2215849,02	50° 23' 21,122"	41° 0' 11,233"
177312	91	Земли транспорта № 69	371444,37	2215844,70	50° 23' 21,044"	41° 0' 11,016"
177313	92	Земли транспорта № 69	371437,89	2215838,67	50° 23' 20,833"	41° 0' 10,712"
177314	93	Земли транспорта № 69	371440,01	2215813,73	50° 23' 20,896"	41° 0' 9,449"
177315	94	Земли транспорта № 69	371449,91	2215806,52	50° 23' 21,215"	41° 0' 9,081"

177316	95	Земли транспорта № 69	371452,97	2215802,55	50° 23' 21,313"	41° 0' 8,879"
177317	96	Земли транспорта № 69	371455,42	2215796,17	50° 23' 21,391"	41° 0' 8,555"
177318	97	Земли транспорта № 69	371475,71	2215654,25	50° 23' 22,018"	41° 0' 1,365"
177319	98	Земли транспорта № 69	371493,26	2215583,68	50° 23' 22,571"	40° 59' 57,787"
177320	99	Земли транспорта № 69	371521,50	2215507,56	50° 23' 23,469"	40° 59' 53,924"
177321	100	Земли транспорта № 69	371554,69	2215441,76	50° 23' 24,529"	40° 59' 50,582"
177322	101	Земли транспорта № 69	371579,78	2215401,41	50° 23' 25,332"	40° 59' 48,532"
177323	102	Земли транспорта № 69	371626,32	2215338,45	50° 23' 26,825"	40° 59' 45,329"
177324	103	Земли транспорта № 69	371792,84	2215113,33	50° 23' 32,166"	40° 59' 33,878"
177325	104	Земли транспорта № 69	371803,73	2215104,59	50° 23' 32,517"	40° 59' 33,432"
177326	105	Земли транспорта № 69	371816,19	2215102,40	50° 23' 32,919"	40° 59' 33,317"
177327	106	Земли транспорта № 69	371826,96	2215106,12	50° 23' 33,269"	40° 59' 33,501"
177328	107	Земли транспорта № 69	371836,70	2215114,26	50° 23' 33,586"	40° 59' 33,910"
177329	108	Земли транспорта № 69	371843,36	2215122,21	50° 23' 33,803"	40° 59' 34,310"
177330	109	Земли транспорта № 69	371847,84	2215132,42	50° 23' 33,950"	40° 59' 34,826"
177331	110	Земли транспорта № 69	371845,55	2215150,34	50° 23' 33,880"	40° 59' 35,734"
177332	111	Земли транспорта № 69	371841,74	2215156,68	50° 23' 33,758"	40° 59' 36,056"
177333	112	Земли транспорта № 69	371833,66	2215160,59	50° 23' 33,497"	40° 59' 36,256"
177334	113	Земли транспорта № 69	371829,41	2215159,94	50° 23' 33,360"	40° 59' 36,225"
177335	114	Земли транспорта № 69	371707,90	2215293,72	50° 23' 29,456"	40° 59' 43,038"
177336	115	Земли транспорта № 69	371658,17	2215356,90	50° 23' 27,860"	40° 59' 46,253"
177337	116	Земли транспорта № 69	371610,25	2215422,30	50° 23' 26,323"	40° 59' 49,579"
177338	117	Земли транспорта № 69	371586,09	2215462,18	50° 23' 25,549"	40° 59' 51,606"
177339	118	Земли транспорта № 69	371558,06	2215521,07	50° 23' 24,655"	40° 59' 54,596"
177340	119	Земли транспорта № 69	371525,21	2215595,24	50° 23' 23,607"	40° 59' 58,361"
177341	120	Земли транспорта № 69	371508,52	2215650,05	50° 23' 23,079"	41° 0' 1,141"
177342	121	Земли транспорта № 69	371488,40	2215745,53	50° 23' 22,448"	41° 0' 5,981"
177343	122	Земли транспорта № 69	371488,26	2215749,90	50° 23' 22,444"	41° 0' 6,202"
177344	123	Земли транспорта № 69	371489,99	2215752,53	50° 23' 22,501"	41° 0' 6,335"
177345	124	Земли транспорта № 69	371495,23	2215755,84	50° 23' 22,671"	41° 0' 6,501"
177346	125	Земли транспорта № 69	371498,43	2215777,02	50° 23' 22,779"	41° 0' 7,572"
177347	126	Земли транспорта № 69	371485,47	2215787,77	50° 23' 22,362"	41° 0' 8,120"
177348	127	Земли транспорта № 69	371481,39	2215796,66	50° 23' 22,232"	41° 0' 8,572"
177349	128	Земли транспорта № 69	371470,66	2215896,00	50° 23' 21,905"	41° 0' 13,604"
177350	129	Земли транспорта № 69	371470,67	2215907,16	50° 23' 21,908"	41° 0' 14,169"
177351	130	Земли транспорта № 69	371483,03	2215927,01	50° 23' 22,312"	41° 0' 15,169"
177352	131	Земли транспорта № 69	371479,63	2215950,38	50° 23' 22,207"	41° 0' 16,353"
177353	132	Земли транспорта № 69	371472,94	2215952,96	50° 23' 21,991"	41° 0' 16,486"
177354	133	Земли транспорта № 69	371467,83	2215965,51	50° 23' 21,828"	41° 0' 17,123"
177355	134	Земли транспорта № 69	371458,23	2216080,06	50° 23' 21,541"	41° 0' 22,925"
177356	135	Земли транспорта № 69	371460,62	2216084,30	50° 23' 21,619"	41° 0' 23,139"

177357	136	Земли транспорта № 69	371465,31	2216084,45	50° 23' 21,771"	41° 0' 23,145"
177358	137	Земли транспорта № 69	371472,00	2216101,18	50° 23' 21,991"	41° 0' 23,989"
177359	138	Земли транспорта № 69	371462,40	2216109,75	50° 23' 21,682"	41° 0' 24,426"
177360	139	Земли транспорта № 69	371459,00	2216116,29	50° 23' 21,574"	41° 0' 24,758"
177361	140	Земли транспорта № 69	371443,60	2216231,82	50° 23' 21,099"	41° 0' 30,612"
177362	141	Земли транспорта № 69	371411,08	2216369,90	50° 23' 20,075"	41° 0' 37,612"
177363	142	Земли транспорта № 69	371367,93	2216514,27	50° 23' 18,708"	41° 0' 44,933"
177364	143	Земли транспорта № 69	371367,95	2216532,63	50° 23' 18,713"	41° 0' 45,863"
177365	144	Земли транспорта № 69	371354,94	2216553,13	50° 23' 18,296"	41° 0' 46,904"
177366	145	Земли транспорта № 69	371344,10	2216570,23	50° 23' 17,949"	41° 0' 47,773"
177367	146	Земли транспорта № 69	371422,32	2216588,01	50° 23' 20,484"	41° 0' 48,648"
177368	147	Земли транспорта № 69	371501,14	2216604,93	50° 23' 23,038"	41° 0' 49,480"
177369	148	Земли транспорта № 69	371501,14	2216604,93	50° 23' 23,038"	41° 0' 49,480"
177370	149	Земли транспорта № 69	371501,15	2216604,93	50° 23' 23,038"	41° 0' 49,480"
177371	150	Земли транспорта № 69	371518,39	2216598,46	50° 23' 23,595"	41° 0' 49,147"
177372	151	Земли транспорта № 69	371553,83	2216585,40	50° 23' 24,739"	41° 0' 48,474"
177373	152	Земли транспорта № 69	371606,77	2216558,03	50° 23' 26,447"	41° 0' 47,072"
177374	153	Земли транспорта № 69	371642,44	2216542,69	50° 23' 27,598"	41° 0' 46,284"
177375	154	Земли транспорта № 69	371642,86	2216534,55	50° 23' 27,610"	41° 0' 45,872"
177376	155	Земли транспорта № 69	371652,29	2216531,49	50° 23' 27,914"	41° 0' 45,714"
177377	156	Земли транспорта № 69	371708,01	2216524,82	50° 23' 29,716"	41° 0' 45,358"
177378	157	Земли транспорта № 69	371759,84	2216505,83	50° 23' 31,390"	41° 0' 44,380"
177379	158	Земли транспорта № 69	371823,00	2216482,68	50° 23' 33,429"	41° 0' 43,188"
177380	159	Земли транспорта № 69	371890,53	2216448,36	50° 23' 35,607"	41° 0' 41,429"
177381	160	Земли транспорта № 69	371930,13	2216426,77	50° 23' 36,884"	41° 0' 40,323"
177382	161	Земли транспорта № 69	371992,18	2216380,43	50° 23' 38,883"	41° 0' 37,958"
177383	162	Земли транспорта № 69	372005,16	2216370,38	50° 23' 39,301"	41° 0' 37,445"
177384	163	Земли транспорта № 69	372091,58	2216299,46	50° 23' 42,083"	41° 0' 33,826"
177385	164	Земли транспорта № 69	372131,76	2216258,21	50° 23' 43,375"	41° 0' 31,725"
177386	165	Земли транспорта № 69	372168,36	2216217,95	50° 23' 44,551"	41° 0' 29,675"
177387	166	Земли транспорта № 69	372202,81	2216180,69	50° 23' 45,658"	41° 0' 27,778"
177388	167	Земли транспорта № 69	372243,01	2216138,53	50° 23' 46,950"	41° 0' 25,630"
177389	168	Земли транспорта № 69	372266,59	2216097,37	50° 23' 47,705"	41° 0' 23,539"
177390	169	Земли транспорта № 69	372296,29	2216045,54	50° 23' 48,655"	41° 0' 20,905"
177391	170	Земли транспорта № 69	372304,55	2215986,69	50° 23' 48,910"	41° 0' 17,923"
177392	171	Земли транспорта № 69	372310,87	2215941,61	50° 23' 49,105"	41° 0' 15,639"
177393	172	Земли транспорта № 69	372317,65	2215890,30	50° 23' 49,314"	41° 0' 13,039"
177394	173	Земли транспорта № 69	372323,78	2215838,62	50° 23' 49,501"	41° 0' 10,420"
177395	174	Земли транспорта № 69	372336,49	2215733,39	50° 23' 49,891"	41° 0' 5,088"
177396	175	Земли транспорта № 69	372355,31	2215592,44	50° 23' 50,470"	40° 59' 57,946"
177397	176	Земли транспорта № 69	372359,61	2215557,40	50° 23' 50,602"	40° 59' 56,171"

177398	177	Земли транспорта № 69	372364,66	2215510,40	50° 23' 50,755"	40° 59' 53,790"
177399	178	Земли транспорта № 69	372374,01	2215447,78	50° 23' 51,045"	40° 59' 50,616"
177400	179	Земли транспорта № 69	372380,62	2215395,24	50° 23' 51,248"	40° 59' 47,954"
177401	180	Земли транспорта № 69	372390,86	2215339,77	50° 23' 51,567"	40° 59' 45,142"
177402	181	Земли транспорта № 69	372398,74	2215293,22	50° 23' 51,812"	40° 59' 42,783"
177403	182	Земли транспорта № 69	372415,74	2215186,47	50° 23' 52,340"	40° 59' 37,373"
177404	183	Земли транспорта № 69	372444,86	2215077,26	50° 23' 53,259"	40° 59' 31,834"
177405	184	Земли транспорта № 69	372464,96	2215026,40	50° 23' 53,898"	40° 59' 29,252"
177406	185	Земли транспорта № 69	372485,92	2214976,43	50° 23' 54,566"	40° 59' 26,715"
177407	186	Земли транспорта № 69	372505,69	2214932,31	50° 23' 55,196"	40° 59' 24,475"
177408	187	Земли транспорта № 69	372561,07	2214835,57	50° 23' 56,968"	40° 59' 19,558"
177409	188	Земли транспорта № 69	372587,86	2214784,31	50° 23' 57,824"	40° 59' 16,954"
177410	189	Земли транспорта № 69	372609,48	2214741,85	50° 23' 58,514"	40° 59' 14,797"
177411	190	Земли транспорта № 69	372630,07	2214696,44	50° 23' 59,171"	40° 59' 12,491"
177412	191	Земли транспорта № 69	372646,10	2214671,43	50° 23' 59,684"	40° 59' 11,219"
177413	192	Земли транспорта № 69	372668,69	2214664,44	50° 24' 0,414"	40° 59' 10,858"
177414	193	Земли транспорта № 69	372677,36	2214662,14	50° 24' 0,694"	40° 59' 10,738"
177415	194	Земли транспорта № 69	372697,67	2214665,35	50° 24' 1,352"	40° 59' 10,894"
177416	195	Земли транспорта № 69	372665,20	2214724,76	50° 24' 0,314"	40° 59' 13,913"
177417	196	Земли транспорта № 69	372677,05	2214745,51	50° 24' 0,702"	40° 59' 14,959"
177418	197	Земли транспорта № 69	372680,73	2214773,41	50° 24' 0,827"	40° 59' 16,371"
177419	198	Земли транспорта № 69	372675,95	2214788,18	50° 24' 0,675"	40° 59' 17,120"
177420	199	Земли транспорта № 69	372668,33	2214796,41	50° 24' 0,430"	40° 59' 17,539"
177421	200	Земли транспорта № 69	372619,58	2214841,57	50° 23' 58,863"	40° 59' 19,842"
177422	201	Земли транспорта № 69	372606,74	2214845,91	50° 23' 58,448"	40° 59' 20,066"
177423	202	Земли транспорта № 69	372538,19	2214973,86	50° 23' 56,257"	40° 59' 26,567"
177424	203	Земли транспорта № 69	372482,57	2215092,00	50° 23' 54,482"	40° 59' 32,567"
177425	204	Земли транспорта № 69	372453,95	2215205,83	50° 23' 53,580"	40° 59' 38,340"
177426	205	Земли транспорта № 69	372424,01	2215424,51	50° 23' 52,658"	40° 59' 49,422"
177427	206	Земли транспорта № 69	372417,35	2215473,55	50° 23' 52,453"	40° 59' 51,907"
177428	207	Земли транспорта № 69	372406,57	2215503,92	50° 23' 52,110"	40° 59' 53,448"
177429	208	Земли транспорта № 69	372391,68	2215611,71	50° 23' 51,651"	40° 59' 58,910"
177430	209	Земли транспорта № 69	372370,52	2215761,17	50° 23' 50,998"	41° 0' 6,484"
177431	210	Земли транспорта № 69	372328,68	2216025,21	50° 23' 49,699"	41° 0' 19,865"
177432	211	Земли транспорта № 69	372307,15	2216086,22	50° 23' 49,015"	41° 0' 22,961"
177433	212	Земли транспорта № 69	372288,64	2216120,36	50° 23' 48,423"	41° 0' 24,695"
177434	213	Земли транспорта № 69	372277,93	2216140,14	50° 23' 48,080"	41° 0' 25,700"
177435	214	Земли транспорта № 69	372213,24	2216204,95	50° 23' 46,000"	41° 0' 29,002"
177436	215	Земли транспорта № 69	372076,10	2216336,98	50° 23' 41,590"	41° 0' 35,731"
177437	216	Земли транспорта № 69	371997,71	2216407,55	50° 23' 39,067"	41° 0' 39,329"
177438	217	Земли транспорта № 69	371947,57	2216439,28	50° 23' 37,451"	41° 0' 40,951"

177439	218	Земли транспорта № 69	371907,46	2216464,72	50° 23' 36,158"	41° 0' 42,252"
177440	219	Земли транспорта № 69	371786,13	2216516,90	50° 23' 32,243"	41° 0' 44,932"
177441	220	Земли транспорта № 69	371581,69	2216595,94	50° 23' 25,643"	41° 0' 48,999"
177442	221	Земли транспорта № 69	371554,27	2216606,54	50° 23' 24,758"	41° 0' 49,544"
177443	222	Земли транспорта № 69	371537,59	2216612,93	50° 23' 24,219"	41° 0' 49,873"
177444	223	Земли транспорта № 69	371534,72	2216614,03	50° 23' 24,126"	41° 0' 49,930"
177445	224	Земли транспорта № 69	371509,63	2216623,63	50° 23' 23,316"	41° 0' 50,424"
177446	225	Земли транспорта № 69	371370,81	2216677,56	50° 23' 18,835"	41° 0' 53,198"
177447	226	Земли транспорта № 69	371236,89	2216731,16	50° 23' 14,512"	41° 0' 55,954"
177448	227	Земли транспорта № 69	371167,71	2216758,09	50° 23' 12,279"	41° 0' 57,339"
177449	228	Земли транспорта № 69	372840,92	2202458,69	50° 24' 2,891"	40° 48' 52,805"
177450	229	Земли транспорта № 69	372804,55	2202461,66	50° 24' 1,715"	40° 48' 52,972"
177451	230	Земли транспорта № 69	372769,02	2202467,92	50° 24' 0,567"	40° 48' 53,305"
177452	231	Земли транспорта № 69	372730,47	2202477,49	50° 23' 59,322"	40° 48' 53,807"
177453	232	Земли транспорта № 69	372722,89	2202455,93	50° 23' 59,071"	40° 48' 52,719"
177454	233	Земли транспорта № 69	372729,95	2202454,92	50° 23' 59,299"	40° 48' 52,665"
177455	234	Земли транспорта № 69	372765,16	2202449,87	50° 24' 0,437"	40° 48' 52,393"
177456	235	Земли транспорта № 69	372805,91	2202443,21	50° 24' 1,754"	40° 48' 52,037"
177457	236	Земли транспорта № 69	372841,64	2202440,35	50° 24' 2,909"	40° 48' 51,876"
177458	237	Земли транспорта № 69	372840,92	2202458,69	50° 24' 2,891"	40° 48' 52,805"
177459	238	Земли транспорта № 69	378685,51	2229244,18	50° 27' 17,635"	41° 11' 27,861"
177460	239	Земли транспорта № 69	378883,01	2229080,90	50° 27' 24,005"	41° 11' 19,544"
177461	240	Земли транспорта № 69	378972,04	2228996,27	50° 27' 26,876"	41° 11' 15,236"
177462	241	Земли транспорта № 69	378993,95	2229012,64	50° 27' 27,587"	41° 11' 16,061"
177463	242	Земли транспорта № 69	378989,39	2229017,09	50° 27' 27,440"	41° 11' 16,288"
177464	243	Земли транспорта № 69	378981,12	2229013,62	50° 27' 27,172"	41° 11' 16,114"
177465	244	Земли транспорта № 69	378973,24	2229016,01	50° 27' 26,917"	41° 11' 16,237"
177466	245	Земли транспорта № 69	378834,89	2229141,64	50° 27' 22,456"	41° 11' 22,633"
177467	246	Земли транспорта № 69	378829,62	2229143,55	50° 27' 22,285"	41° 11' 22,731"
177468	247	Земли транспорта № 69	378779,09	2229188,77	50° 27' 20,656"	41° 11' 25,033"
177469	248	Земли транспорта № 69	378772,87	2229195,40	50° 27' 20,455"	41° 11' 25,370"
177470	249	Земли транспорта № 69	378735,37	2229225,71	50° 27' 19,246"	41° 11' 26,914"
177471	250	Земли транспорта № 69	378703,86	2229250,95	50° 27' 18,229"	41° 11' 28,200"
177472	251	Земли транспорта № 69	378710,80	2229258,17	50° 27' 18,455"	41° 11' 28,565"
177473	252	Земли транспорта № 69	378704,68	2229262,49	50° 27' 18,257"	41° 11' 28,785"
177474	253	Земли транспорта № 69	378685,51	2229244,18	50° 27' 17,635"	41° 11' 27,861"
177475	254	Земли транспорта № 69	380103,91	2199417,80	50° 27' 57,009"	40° 46' 15,321"
177476	255	Земли транспорта № 69	380022,29	2199437,80	50° 27' 54,375"	40° 46' 16,375"
177477	256	Земли транспорта № 69	379974,41	2199446,19	50° 27' 52,828"	40° 46' 16,823"
177478	257	Земли транспорта № 69	379924,86	2199459,69	50° 27' 51,228"	40° 46' 17,532"
177479	258	Земли транспорта № 69	379885,84	2199472,16	50° 27' 49,970"	40° 46' 18,183"

177480	259	Земли транспорта № 69	379834,20	2199493,66	50° 27' 48,305"	40° 46' 19,298"
177481	260	Земли транспорта № 69	379782,71	2199511,19	50° 27' 46,644"	40° 46' 20,212"
177482	261	Земли транспорта № 69	379731,45	2199527,37	50° 27' 44,991"	40° 46' 21,057"
177483	262	Земли транспорта № 69	379635,22	2199550,91	50° 27' 41,884"	40° 46' 22,297"
177484	263	Земли транспорта № 69	379626,53	2199556,30	50° 27' 41,604"	40° 46' 22,574"
177485	264	Земли транспорта № 69	379610,49	2199561,10	50° 27' 41,087"	40° 46' 22,825"
177486	265	Земли транспорта № 69	379605,79	2199561,18	50° 27' 40,935"	40° 46' 22,832"
177487	266	Земли транспорта № 69	379565,22	2199568,35	50° 27' 39,624"	40° 46' 23,215"
177488	267	Земли транспорта № 69	379543,11	2199574,49	50° 27' 38,911"	40° 46' 23,537"
177489	268	Земли транспорта № 69	379520,18	2199580,55	50° 27' 38,170"	40° 46' 23,855"
177490	269	Земли транспорта № 69	379517,58	2199581,23	50° 27' 38,087"	40° 46' 23,891"
177491	270	Земли транспорта № 69	379457,19	2199597,19	50° 27' 36,137"	40° 46' 24,729"
177492	271	Земли транспорта № 69	379290,73	2199648,50	50° 27' 30,766"	40° 46' 27,411"
177493	272	Земли транспорта № 69	379269,50	2199654,86	50° 27' 30,081"	40° 46' 27,743"
177494	273	Земли транспорта № 69	379240,11	2199667,97	50° 27' 29,134"	40° 46' 28,422"
177495	274	Земли транспорта № 69	379130,86	2199722,25	50° 27' 25,616"	40° 46' 31,226"
177496	275	Земли транспорта № 69	379050,32	2199766,10	50° 27' 23,023"	40° 46' 33,488"
177497	276	Земли транспорта № 69	378999,85	2199790,12	50° 27' 21,397"	40° 46' 34,730"
177498	277	Земли транспорта № 69	378967,24	2199800,69	50° 27' 20,345"	40° 46' 35,282"
177499	278	Земли транспорта № 69	378966,84	2199800,82	50° 27' 20,332"	40° 46' 35,288"
177500	279	Земли транспорта № 69	378958,47	2199803,54	50° 27' 20,062"	40° 46' 35,430"
177501	280	Земли транспорта № 69	378908,45	2199814,54	50° 27' 18,447"	40° 46' 36,012"
177502	281	Земли транспорта № 69	378891,22	2199820,88	50° 27' 17,891"	40° 46' 36,342"
177503	282	Земли транспорта № 69	378874,97	2199831,36	50° 27' 17,369"	40° 46' 36,881"
177504	283	Земли транспорта № 69	378860,71	2199852,58	50° 27' 16,914"	40° 46' 37,963"
177505	284	Земли транспорта № 69	378835,12	2199892,20	50° 27' 16,098"	40° 46' 39,984"
177506	285	Земли транспорта № 69	378787,37	2199985,00	50° 27' 14,581"	40° 46' 44,710"
177507	286	Земли транспорта № 69	378752,51	2200052,44	50° 27' 13,474"	40° 46' 48,145"
177508	287	Земли транспорта № 69	378739,32	2200078,08	50° 27' 13,055"	40° 46' 49,451"
177509	288	Земли транспорта № 69	378729,40	2200092,36	50° 27' 12,738"	40° 46' 50,180"
177510	289	Земли транспорта № 69	378706,63	2200104,56	50° 27' 12,005"	40° 46' 50,809"
177511	290	Земли транспорта № 69	378681,82	2200112,44	50° 27' 11,205"	40° 46' 51,220"
177512	291	Земли транспорта № 69	378654,42	2200119,07	50° 27' 10,320"	40° 46' 51,570"
177513	292	Земли транспорта № 69	378653,36	2200119,33	50° 27' 10,286"	40° 46' 51,583"
177514	293	Земли транспорта № 69	378626,97	2200125,72	50° 27' 9,434"	40° 46' 51,920"
177515	294	Земли транспорта № 69	378573,15	2200137,10	50° 27' 7,696"	40° 46' 52,522"
177516	295	Земли транспорта № 69	378487,56	2200159,69	50° 27' 4,933"	40° 46' 53,708"
177517	296	Земли транспорта № 69	378420,24	2200175,16	50° 27' 2,759"	40° 46' 54,525"
177518	297	Земли транспорта № 69	378254,32	2200215,28	50° 26' 57,402"	40° 46' 56,637"
177519	298	Земли транспорта № 69	378155,01	2200238,46	50° 26' 54,195"	40° 46' 57,859"
177520	299	Земли транспорта № 69	378154,22	2200238,64	50° 26' 54,170"	40° 46' 57,869"

177521	300	Земли транспорта № 69	378112,92	2200248,28	50° 26' 52,836"	40° 46' 58,377"
177522	301	Земли транспорта № 69	378029,15	2200267,00	50° 26' 50,131"	40° 46' 59,366"
177523	302	Земли транспорта № 69	377888,72	2200300,40	50° 26' 45,597"	40° 47' 1,126"
177524	303	Земли транспорта № 69	377775,32	2200326,34	50° 26' 41,935"	40° 47' 2,494"
177525	304	Земли транспорта № 69	377773,99	2200325,45	50° 26' 41,892"	40° 47' 2,450"
177526	305	Земли транспорта № 69	377767,46	2200328,20	50° 26' 41,682"	40° 47' 2,592"
177527	306	Земли транспорта № 69	377767,83	2200329,84	50° 26' 41,694"	40° 47' 2,675"
177528	307	Земли транспорта № 69	377733,99	2200337,54	50° 26' 40,601"	40° 47' 3,082"
177529	308	Земли транспорта № 69	377629,46	2200366,90	50° 26' 37,228"	40° 47' 4,619"
177530	309	Земли транспорта № 69	377621,67	2200369,71	50° 26' 36,977"	40° 47' 4,765"
177531	310	Земли транспорта № 69	377614,66	2200373,98	50° 26' 36,751"	40° 47' 4,985"
177532	311	Земли транспорта № 69	377606,07	2200391,65	50° 26' 36,478"	40° 47' 5,885"
177533	312	Земли транспорта № 69	377600,52	2200414,32	50° 26' 36,306"	40° 47' 7,036"
177534	313	Земли транспорта № 69	377599,13	2200426,10	50° 26' 36,264"	40° 47' 7,634"
177535	314	Земли транспорта № 69	377598,46	2200439,50	50° 26' 36,247"	40° 47' 8,313"
177536	315	Земли транспорта № 69	377629,60	2200605,45	50° 26' 37,305"	40° 47' 16,708"
177537	316	Земли транспорта № 69	377645,66	2200602,53	50° 26' 37,823"	40° 47' 16,552"
177538	317	Земли транспорта № 69	377649,61	2200613,90	50° 26' 37,955"	40° 47' 17,127"
177539	318	Земли транспорта № 69	377633,01	2200621,20	50° 26' 37,420"	40° 47' 17,504"
177540	319	Земли транспорта № 69	377652,28	2200712,34	50° 26' 38,071"	40° 47' 22,114"
177541	320	Земли транспорта № 69	377672,09	2200795,39	50° 26' 38,737"	40° 47' 26,313"
177542	321	Земли транспорта № 69	377684,50	2200872,10	50° 26' 39,162"	40° 47' 30,195"
177543	322	Земли транспорта № 69	377684,70	2200873,33	50° 26' 39,169"	40° 47' 30,257"
177544	323	Земли транспорта № 69	377692,57	2200921,98	50° 26' 39,438"	40° 47' 32,719"
177545	324	Земли транспорта № 69	377715,39	2201061,03	50° 26' 40,218"	40° 47' 39,754"
177546	325	Земли транспорта № 69	377727,71	2201128,07	50° 26' 40,637"	40° 47' 43,146"
177547	326	Земли транспорта № 69	377737,87	2201211,56	50° 26' 40,991"	40° 47' 47,372"
177548	327	Земли транспорта № 69	377737,03	2201216,31	50° 26' 40,965"	40° 47' 47,613"
177549	328	Земли транспорта № 69	377730,62	2201220,55	50° 26' 40,759"	40° 47' 47,831"
177550	329	Земли транспорта № 69	377725,85	2201220,83	50° 26' 40,605"	40° 47' 47,848"
177551	330	Земли транспорта № 69	377667,23	2200876,16	50° 26' 38,604"	40° 47' 30,409"
177552	331	Земли транспорта № 69	377652,97	2200798,16	50° 26' 38,119"	40° 47' 26,463"
177553	332	Земли транспорта № 69	377635,18	2200716,68	50° 26' 37,519"	40° 47' 22,342"
177554	333	Земли транспорта № 69	377612,56	2200612,48	50° 26' 36,755"	40° 47' 17,072"
177555	334	Земли транспорта № 69	377599,43	2200613,66	50° 26' 36,331"	40° 47' 17,138"
177556	335	Земли транспорта № 69	377597,07	2200603,83	50° 26' 36,252"	40° 47' 16,641"
177557	336	Земли транспорта № 69	377608,40	2200596,37	50° 26' 36,616"	40° 47' 16,258"
177558	337	Земли транспорта № 69	377596,50	2200534,26	50° 26' 36,212"	40° 47' 13,116"
177559	338	Земли транспорта № 69	377596,43	2200533,94	50° 26' 36,210"	40° 47' 13,100"
177560	339	Земли транспорта № 69	377591,43	2200507,83	50° 26' 36,040"	40° 47' 11,779"
177561	340	Земли транспорта № 69	377580,61	2200444,63	50° 26' 35,671"	40° 47' 8,582"

177562	341	Земли транспорта № 69	377579,41	2200422,52	50° 26' 35,625"	40° 47' 7,462"
177563	342	Земли транспорта № 69	377584,18	2200405,49	50° 26' 35,774"	40° 47' 6,596"
177564	343	Земли транспорта № 69	377590,75	2200381,77	50° 26' 35,980"	40° 47' 5,391"
177565	344	Земли транспорта № 69	377590,03	2200373,51	50° 26' 35,954"	40° 47' 4,973"
177566	345	Земли транспорта № 69	377583,51	2200373,75	50° 26' 35,743"	40° 47' 4,988"
177567	346	Земли транспорта № 69	377574,93	2200375,22	50° 26' 35,466"	40° 47' 5,067"
177568	347	Земли транспорта № 69	377567,85	2200377,04	50° 26' 35,237"	40° 47' 5,163"
177569	348	Земли транспорта № 69	377565,50	2200354,21	50° 26' 35,154"	40° 47' 4,007"
177570	349	Земли транспорта № 69	377577,57	2200352,44	50° 26' 35,544"	40° 47' 3,911"
177571	350	Земли транспорта № 69	377584,40	2200352,78	50° 26' 35,765"	40° 47' 3,925"
177572	351	Земли транспорта № 69	377589,20	2200349,82	50° 26' 35,920"	40° 47' 3,773"
177573	352	Земли транспорта № 69	377540,65	2200229,31	50° 26' 34,312"	40° 46' 57,689"
177574	353	Земли транспорта № 69	377520,75	2200164,60	50° 26' 33,648"	40° 46' 54,420"
177575	354	Земли транспорта № 69	377508,32	2200126,58	50° 26' 33,234"	40° 46' 52,499"
177576	355	Земли транспорта № 69	377508,27	2200126,43	50° 26' 33,233"	40° 46' 52,492"
177577	356	Земли транспорта № 69	377504,29	2200114,26	50° 26' 33,100"	40° 46' 51,877"
177578	357	Земли транспорта № 69	377499,95	2200107,07	50° 26' 32,958"	40° 46' 51,514"
177579	358	Земли транспорта № 69	377495,57	2200104,84	50° 26' 32,815"	40° 46' 51,403"
177580	359	Земли транспорта № 69	377439,64	2200114,70	50° 26' 31,008"	40° 46' 51,930"
177581	360	Земли транспорта № 69	377414,14	2200119,19	50° 26' 30,184"	40° 46' 52,170"
177582	361	Земли транспорта № 69	377276,32	2200149,86	50° 26' 25,734"	40° 46' 53,790"
177583	362	Земли транспорта № 69	377278,45	2200162,62	50° 26' 25,807"	40° 46' 54,435"
177584	363	Земли транспорта № 69	377269,41	2200164,74	50° 26' 25,515"	40° 46' 54,547"
177585	364	Земли транспорта № 69	377265,96	2200152,32	50° 26' 25,399"	40° 46' 53,919"
177586	365	Земли транспорта № 69	377189,55	2200168,57	50° 26' 22,932"	40° 46' 54,779"
177587	366	Земли транспорта № 69	377155,74	2200174,52	50° 26' 21,839"	40° 46' 55,097"
177588	367	Земли транспорта № 69	377046,15	2200193,40	50° 26' 18,299"	40° 46' 56,106"
177589	368	Земли транспорта № 69	377042,99	2200193,95	50° 26' 18,197"	40° 46' 56,135"
177590	369	Земли транспорта № 69	377007,04	2200199,09	50° 26' 17,035"	40° 46' 56,413"
177591	370	Земли транспорта № 69	376965,31	2200205,07	50° 26' 15,686"	40° 46' 56,736"
177592	371	Земли транспорта № 69	376893,15	2200213,64	50° 26' 13,354"	40° 46' 57,205"
177593	372	Земли транспорта № 69	376842,76	2200216,83	50° 26' 11,724"	40° 46' 57,390"
177594	373	Земли транспорта № 69	376629,87	2200231,99	50° 26' 4,840"	40° 46' 58,260"
177595	374	Земли транспорта № 69	376591,03	2200235,28	50° 26' 3,584"	40° 46' 58,445"
177596	375	Земли транспорта № 69	376566,95	2200238,41	50° 26' 2,806"	40° 46' 58,616"
177597	376	Земли транспорта № 69	376534,56	2200245,20	50° 26' 1,759"	40° 46' 58,975"
177598	377	Земли транспорта № 69	376443,38	2200272,25	50° 25' 58,817"	40° 47' 0,389"
177599	378	Земли транспорта № 69	376443,12	2200272,33	50° 25' 58,809"	40° 47' 0,393"
177600	379	Земли транспорта № 69	376280,02	2200320,71	50° 25' 53,545"	40° 47' 2,922"
177601	380	Земли транспорта № 69	376286,15	2200342,05	50° 25' 53,750"	40° 47' 4,000"
177602	381	Земли транспорта № 69	376267,78	2200349,37	50° 25' 53,158"	40° 47' 4,380"

177603	382	Земли транспорта № 69	376261,08	2200332,95	50° 25' 52,936"	40° 47' 3,551"
177604	383	Земли транспорта № 69	376256,36	2200328,31	50° 25' 52,782"	40° 47' 3,318"
177605	384	Земли транспорта № 69	376211,60	2200343,06	50° 25' 51,338"	40° 47' 4,087"
177606	385	Земли транспорта № 69	376130,63	2200371,77	50° 25' 48,727"	40° 47' 5,580"
177607	386	Земли транспорта № 69	376125,35	2200376,62	50° 25' 48,557"	40° 47' 5,828"
177608	387	Земли транспорта № 69	376127,24	2200386,33	50° 25' 48,621"	40° 47' 6,319"
177609	388	Земли транспорта № 69	376111,56	2200391,88	50° 25' 48,116"	40° 47' 6,608"
177610	389	Земли транспорта № 69	376105,57	2200383,71	50° 25' 47,919"	40° 47' 6,197"
177611	390	Земли транспорта № 69	376102,01	2200382,81	50° 25' 47,804"	40° 47' 6,153"
177612	391	Земли транспорта № 69	376009,11	2200416,05	50° 25' 44,808"	40° 47' 7,881"
177613	392	Земли транспорта № 69	375967,48	2200409,44	50° 25' 43,459"	40° 47' 7,566"
177614	393	Земли транспорта № 69	376066,40	2200374,78	50° 25' 46,649"	40° 47' 5,763"
177615	394	Земли транспорта № 69	376178,17	2200334,33	50° 25' 50,254"	40° 47' 3,661"
177616	395	Земли транспорта № 69	376184,43	2200323,41	50° 25' 50,453"	40° 47' 3,104"
177617	396	Земли транспорта № 69	376184,65	2200305,85	50° 25' 50,455"	40° 47' 2,215"
177618	397	Земли транспорта № 69	376197,09	2200303,88	50° 25' 50,857"	40° 47' 2,109"
177619	398	Земли транспорта № 69	376201,68	2200318,89	50° 25' 51,010"	40° 47' 2,867"
177620	399	Земли транспорта № 69	376207,25	2200322,57	50° 25' 51,191"	40° 47' 3,051"
177621	400	Земли транспорта № 69	376225,73	2200314,21	50° 25' 51,787"	40° 47' 2,619"
177622	401	Земли транспорта № 69	376229,44	2200309,22	50° 25' 51,905"	40° 47' 2,364"
177623	402	Земли транспорта № 69	376235,82	2200306,87	50° 25' 52,111"	40° 47' 2,242"
177624	403	Земли транспорта № 69	376241,02	2200309,97	50° 25' 52,280"	40° 47' 2,396"
177625	404	Земли транспорта № 69	376247,08	2200308,59	50° 25' 52,476"	40° 47' 2,324"
177626	405	Земли транспорта № 69	376250,52	2200304,97	50° 25' 52,586"	40° 47' 2,139"
177627	406	Земли транспорта № 69	376252,53	2200290,89	50° 25' 52,647"	40° 47' 1,424"
177628	407	Земли транспорта № 69	376261,62	2200287,89	50° 25' 52,940"	40° 47' 1,268"
177629	408	Земли транспорта № 69	376273,37	2200298,67	50° 25' 53,324"	40° 47' 1,809"
177630	409	Земли транспорта № 69	376531,62	2200229,77	50° 26' 1,660"	40° 46' 58,195"
177631	410	Земли транспорта № 69	376564,60	2200223,35	50° 26' 2,725"	40° 46' 57,854"
177632	411	Земли транспорта № 69	376589,40	2200219,65	50° 26' 3,526"	40° 46' 57,654"
177633	412	Земли транспорта № 69	376627,72	2200216,15	50° 26' 4,765"	40° 46' 57,459"
177634	413	Земли транспорта № 69	376786,92	2200204,26	50° 26' 9,913"	40° 46' 56,780"
177635	414	Земли транспорта № 69	376793,44	2200192,76	50° 26' 10,121"	40° 46' 56,194"
177636	415	Земли транспорта № 69	376804,57	2200194,27	50° 26' 10,482"	40° 46' 56,266"
177637	416	Земли транспорта № 69	376806,99	2200199,96	50° 26' 10,562"	40° 46' 56,553"
177638	417	Земли транспорта № 69	376892,85	2200194,71	50° 26' 13,338"	40° 46' 56,246"
177639	418	Земли транспорта № 69	376910,38	2200192,32	50° 26' 13,905"	40° 46' 56,116"
177640	419	Земли транспорта № 69	376934,13	2200188,75	50° 26' 14,672"	40° 46' 55,924"
177641	420	Земли транспорта № 69	376969,40	2200186,20	50° 26' 15,813"	40° 46' 55,778"
177642	421	Земли транспорта № 69	377008,56	2200182,35	50° 26' 17,079"	40° 46' 55,564"
177643	422	Земли транспорта № 69	377036,42	2200178,29	50° 26' 17,979"	40° 46' 55,345"

177644	423	Земли транспорта № 69	377043,20	2200167,35	50° 26' 18,195"	40° 46' 54,787"
177645	424	Земли транспорта № 69	377050,62	2200165,21	50° 26' 18,435"	40° 46' 54,676"
177646	425	Земли транспорта № 69	377058,30	2200173,17	50° 26' 18,686"	40° 46' 55,075"
177647	426	Земли транспорта № 69	377154,99	2200158,44	50° 26' 21,810"	40° 46' 54,283"
177648	427	Земли транспорта № 69	377186,97	2200153,04	50° 26' 22,843"	40° 46' 53,994"
177649	428	Земли транспорта № 69	377261,29	2200135,83	50° 26' 25,243"	40° 46' 53,086"
177650	429	Земли транспорта № 69	377263,96	2200134,48	50° 26' 25,329"	40° 46' 53,016"
177651	430	Земли транспорта № 69	377263,21	2200127,23	50° 26' 25,303"	40° 46' 52,649"
177652	431	Земли транспорта № 69	377272,95	2200125,14	50° 26' 25,617"	40° 46' 52,539"
177653	432	Земли транспорта № 69	377276,76	2200132,32	50° 26' 25,743"	40° 46' 52,901"
177654	433	Земли транспорта № 69	377278,45	2200132,43	50° 26' 25,797"	40° 46' 52,906"
177655	434	Земли транспорта № 69	377411,90	2200105,46	50° 26' 30,108"	40° 46' 51,475"
177656	435	Земли транспорта № 69	377492,12	2200090,35	50° 26' 32,699"	40° 46' 50,671"
177657	436	Земли транспорта № 69	377495,75	2200088,70	50° 26' 32,816"	40° 46' 50,586"
177658	437	Земли транспорта № 69	377496,28	2200085,43	50° 26' 32,832"	40° 46' 50,420"
177659	438	Земли транспорта № 69	377488,83	2200059,87	50° 26' 32,583"	40° 46' 49,128"
177660	439	Земли транспорта № 69	377503,48	2200056,25	50° 26' 33,056"	40° 46' 48,937"
177661	440	Земли транспорта № 69	377518,22	2200105,52	50° 26' 33,548"	40° 46' 51,427"
177662	441	Земли транспорта № 69	377553,01	2200223,65	50° 26' 34,710"	40° 46' 57,397"
177663	442	Земли транспорта № 69	377604,06	2200342,16	50° 26' 36,398"	40° 47' 3,378"
177664	443	Земли транспорта № 69	377614,88	2200347,36	50° 26' 36,750"	40° 47' 3,636"
177665	444	Земли транспорта № 69	377625,27	2200346,49	50° 26' 37,086"	40° 47' 3,587"
177666	445	Земли транспорта № 69	377732,57	2200320,65	50° 26' 40,550"	40° 47' 2,226"
177667	446	Земли транспорта № 69	377760,20	2200311,41	50° 26' 41,442"	40° 47' 1,745"
177668	447	Земли транспорта № 69	377762,32	2200314,16	50° 26' 41,511"	40° 47' 1,883"
177669	448	Земли транспорта № 69	377768,67	2200312,17	50° 26' 41,716"	40° 47' 1,779"
177670	449	Земли транспорта № 69	377769,86	2200308,53	50° 26' 41,753"	40° 47' 1,594"
177671	450	Земли транспорта № 69	377778,13	2200307,55	50° 26' 42,021"	40° 47' 1,541"
177672	451	Земли транспорта № 69	377863,51	2200288,83	50° 26' 44,778"	40° 47' 0,551"
177673	452	Земли транспорта № 69	377868,09	2200287,82	50° 26' 44,926"	40° 47' 0,498"
177674	453	Земли транспорта № 69	377887,57	2200283,55	50° 26' 45,555"	40° 47' 0,272"
177675	454	Земли транспорта № 69	378029,08	2200249,79	50° 26' 50,124"	40° 46' 58,494"
177676	455	Земли транспорта № 69	378078,61	2200237,32	50° 26' 51,723"	40° 46' 57,838"
177677	456	Земли транспорта № 69	378103,70	2200232,70	50° 26' 52,533"	40° 46' 57,592"
177678	457	Земли транспорта № 69	378104,46	2200222,27	50° 26' 52,555"	40° 46' 57,063"
177679	458	Земли транспорта № 69	378113,44	2200220,74	50° 26' 52,845"	40° 46' 56,981"
177680	459	Земли транспорта № 69	378116,39	2200229,55	50° 26' 52,943"	40° 46' 57,426"
177681	460	Земли транспорта № 69	378254,20	2200198,98	50° 26' 57,393"	40° 46' 55,811"
177682	461	Земли транспорта № 69	378417,00	2200159,74	50° 27' 2,649"	40° 46' 53,745"
177683	462	Земли транспорта № 69	378485,49	2200145,66	50° 27' 4,862"	40° 46' 52,998"
177684	463	Земли транспорта № 69	378518,88	2200136,63	50° 27' 5,939"	40° 46' 52,524"

177685	464	Земли транспорта № 69	378524,13	2200135,21	50° 27' 6,109"	40° 46' 52,450"
177686	465	Земли транспорта № 69	378570,93	2200122,55	50° 27' 7,619"	40° 46' 51,786"
177687	466	Земли транспорта № 69	378661,50	2200100,42	50° 27' 10,543"	40° 46' 50,621"
177688	467	Земли транспорта № 69	378662,39	2200095,36	50° 27' 10,571"	40° 46' 50,364"
177689	468	Земли транспорта № 69	378661,64	2200090,83	50° 27' 10,545"	40° 46' 50,135"
177690	469	Земли транспорта № 69	378679,16	2200086,44	50° 27' 11,111"	40° 46' 49,904"
177691	470	Земли транспорта № 69	378680,75	2200092,37	50° 27' 11,164"	40° 46' 50,204"
177692	471	Земли транспорта № 69	378686,34	2200092,86	50° 27' 11,345"	40° 46' 50,226"
177693	472	Земли транспорта № 69	378699,47	2200088,60	50° 27' 11,768"	40° 46' 50,004"
177694	473	Земли транспорта № 69	378713,75	2200079,25	50° 27' 12,228"	40° 46' 49,523"
177695	474	Земли транспорта № 69	378722,62	2200069,46	50° 27' 12,512"	40° 46' 49,022"
177696	475	Земли транспорта № 69	378737,42	2200043,07	50° 27' 12,983"	40° 46' 47,678"
177697	476	Земли транспорта № 69	378773,57	2199976,74	50° 27' 14,132"	40° 46' 44,298"
177698	477	Земли транспорта № 69	378821,88	2199883,56	50° 27' 15,667"	40° 46' 39,552"
177699	478	Земли транспорта № 69	378845,76	2199844,64	50° 27' 16,428"	40° 46' 37,568"
177700	479	Земли транспорта № 69	378863,06	2199821,27	50° 27' 16,980"	40° 46' 36,375"
177701	480	Земли транспорта № 69	378882,52	2199806,53	50° 27' 17,605"	40° 46' 35,618"
177702	481	Земли транспорта № 69	378903,57	2199798,91	50° 27' 18,284"	40° 46' 35,222"
177703	482	Земли транспорта № 69	378954,27	2199788,74	50° 27' 19,922"	40° 46' 34,682"
177704	483	Земли транспорта № 69	378988,32	2199776,30	50° 27' 21,020"	40° 46' 34,035"
177705	484	Земли транспорта № 69	379008,85	2199764,16	50° 27' 21,680"	40° 46' 33,410"
177706	485	Земли транспорта № 69	379123,29	2199706,92	50° 27' 25,366"	40° 46' 30,453"
177707	486	Земли транспорта № 69	379232,43	2199652,94	50° 27' 28,881"	40° 46' 27,664"
177708	487	Земли транспорта № 69	379261,42	2199640,16	50° 27' 29,815"	40° 46' 27,002"
177709	488	Земли транспорта № 69	379285,02	2199631,03	50° 27' 30,576"	40° 46' 26,528"
177710	489	Земли транспорта № 69	379452,77	2199580,69	50° 27' 35,989"	40° 46' 23,895"
177711	490	Земли транспорта № 69	379454,70	2199580,18	50° 27' 36,051"	40° 46' 23,868"
177712	491	Земли транспорта № 69	379532,56	2199559,76	50° 27' 38,565"	40° 46' 22,795"
177713	492	Земли транспорта № 69	379540,92	2199549,94	50° 27' 38,832"	40° 46' 22,293"
177714	493	Земли транспорта № 69	379549,99	2199548,93	50° 27' 39,125"	40° 46' 22,238"
177715	494	Земли транспорта № 69	379559,33	2199554,09	50° 27' 39,429"	40° 46' 22,495"
177716	495	Земли транспорта № 69	379602,83	2199544,12	50° 27' 40,834"	40° 46' 21,968"
177717	496	Земли транспорта № 69	379728,29	2199512,70	50° 27' 44,884"	40° 46' 20,315"
177718	497	Земли транспорта № 69	379777,61	2199496,55	50° 27' 46,475"	40° 46' 19,472"
177719	498	Земли транспорта № 69	379828,29	2199478,39	50° 27' 48,109"	40° 46' 18,527"
177720	499	Земли транспорта № 69	379880,50	2199457,29	50° 27' 49,792"	40° 46' 17,432"
177721	500	Земли транспорта № 69	379919,90	2199443,16	50° 27' 51,063"	40° 46' 16,696"
177722	501	Земли транспорта № 69	379965,34	2199429,36	50° 27' 52,529"	40° 46' 15,974"
177723	502	Земли транспорта № 69	380020,63	2199415,89	50° 27' 54,314"	40° 46' 15,265"
177724	503	Земли транспорта № 69	380097,56	2199401,73	50° 27' 56,799"	40° 46' 14,509"
177725	504	Земли транспорта № 69	380125,98	2199392,05	50° 27' 57,716"	40° 46' 14,005"

177726	505	Земли транспорта № 69	380185,37	2199364,22	50° 27' 59,629"	40° 46' 12,565"
177727	506	Земли транспорта № 69	380197,89	2199357,27	50° 28' 0,032"	40° 46' 12,206"
177728	507	Земли транспорта № 69	380295,40	2199304,36	50° 28' 3,171"	40° 46' 9,476"
177729	508	Земли транспорта № 69	380304,54	2199293,15	50° 28' 3,463"	40° 46' 8,904"
177730	509	Земли транспорта № 69	380312,15	2199288,60	50° 28' 3,708"	40° 46' 8,669"
177731	510	Земли транспорта № 69	380326,20	2199283,72	50° 28' 4,161"	40° 46' 8,415"
177732	511	Земли транспорта № 69	380337,67	2199273,90	50° 28' 4,529"	40° 46' 7,911"
177733	512	Земли транспорта № 69	380348,17	2199256,93	50° 28' 4,864"	40° 46' 7,046"
177734	513	Земли транспорта № 69	380373,67	2199203,83	50° 28' 5,672"	40° 46' 4,341"
177735	514	Земли транспорта № 69	380416,67	2199116,88	50° 28' 7,037"	40° 45' 59,912"
177736	515	Земли транспорта № 69	380455,40	2199102,75	50° 28' 8,286"	40° 45' 59,176"
177737	516	Земли транспорта № 69	380441,67	2199118,39	50° 28' 7,846"	40° 45' 59,976"
177738	517	Земли транспорта № 69	380392,88	2199214,29	50° 28' 6,297"	40° 46' 4,862"
177739	518	Земли транспорта № 69	380368,78	2199257,80	50° 28' 5,531"	40° 46' 7,080"
177740	519	Земли транспорта № 69	380370,01	2199258,87	50° 28' 5,571"	40° 46' 7,134"
177741	520	Земли транспорта № 69	380373,51	2199272,95	50° 28' 5,689"	40° 46' 7,846"
177742	521	Земли транспорта № 69	380356,37	2199282,25	50° 28' 5,137"	40° 46' 8,326"
177743	522	Земли транспорта № 69	380334,39	2199298,62	50° 28' 4,431"	40° 46' 9,166"
177744	523	Земли транспорта № 69	380320,07	2199306,49	50° 28' 3,970"	40° 46' 9,572"
177745	524	Земли транспорта № 69	380305,74	2199313,90	50° 28' 3,508"	40° 46' 9,955"
177746	525	Земли транспорта № 69	380194,49	2199376,15	50° 27' 59,928"	40° 46' 13,165"
177747	526	Земли транспорта № 69	380171,30	2199387,16	50° 27' 59,181"	40° 46' 13,735"
177748	527	Земли транспорта № 69	380162,41	2199390,88	50° 27' 58,894"	40° 46' 13,928"
177749	528	Земли транспорта № 69	380128,33	2199409,41	50° 27' 57,797"	40° 46' 14,884"
177750	529	Земли транспорта № 69	380103,91	2199417,80	50° 27' 57,009"	40° 46' 15,321"
177751	530	Земли транспорта № 69	378885,09	2201334,73	50° 27' 18,152"	40° 47' 53,078"
177752	531	Земли транспорта № 69	378864,39	2201349,71	50° 27' 17,486"	40° 47' 53,847"
177753	532	Земли транспорта № 69	378759,12	2201380,40	50° 27' 14,089"	40° 47' 55,451"
177754	533	Земли транспорта № 69	378667,01	2201399,70	50° 27' 11,114"	40° 47' 56,473"
177755	534	Земли транспорта № 69	378592,50	2201415,75	50° 27' 8,708"	40° 47' 57,321"
177756	535	Земли транспорта № 69	378520,44	2201430,31	50° 27' 6,380"	40° 47' 58,093"
177757	536	Земли транспорта № 69	378442,47	2201453,37	50° 27' 3,864"	40° 47' 59,298"
177758	537	Земли транспорта № 69	378368,15	2201484,52	50° 27' 1,468"	40° 48' 0,911"
177759	538	Земли транспорта № 69	378307,03	2201503,49	50° 26' 59,496"	40° 48' 1,901"
177760	539	Земли транспорта № 69	378249,14	2201521,01	50° 26' 57,628"	40° 48' 2,816"
177761	540	Земли транспорта № 69	378160,08	2201543,61	50° 26' 54,753"	40° 48' 4,003"
177762	541	Земли транспорта № 69	378080,18	2201555,48	50° 26' 52,171"	40° 48' 4,642"
177763	542	Земли транспорта № 69	377974,09	2201567,07	50° 26' 48,741"	40° 48' 5,279"
177764	543	Земли транспорта № 69	377914,37	2201571,01	50° 26' 46,809"	40° 48' 5,506"
177765	544	Земли транспорта № 69	377844,31	2201575,33	50° 26' 44,544"	40° 48' 5,757"
177766	545	Земли транспорта № 69	377813,87	2201558,94	50° 26' 43,554"	40° 48' 4,941"

177767	546	Земли транспорта № 69	377819,77	2201560,16	50° 26' 43,745"	40° 48' 5,000"
177768	547	Земли транспорта № 69	377871,38	2201561,01	50° 26' 45,415"	40° 48' 5,019"
177769	548	Земли транспорта № 69	377905,62	2201558,05	50° 26' 46,522"	40° 48' 4,853"
177770	549	Земли транспорта № 69	377906,74	2201557,95	50° 26' 46,559"	40° 48' 4,848"
177771	550	Земли транспорта № 69	377981,67	2201551,46	50° 26' 48,981"	40° 48' 4,484"
177772	551	Земли транспорта № 69	378071,11	2201539,73	50° 26' 51,872"	40° 48' 3,848"
177773	552	Земли транспорта № 69	378126,69	2201530,27	50° 26' 53,668"	40° 48' 3,342"
177774	553	Земли транспорта № 69	378281,40	2201484,35	50° 26' 58,661"	40° 48' 0,943"
177775	554	Земли транспорта № 69	378353,59	2201460,98	50° 27' 0,990"	40° 47' 59,725"
177776	555	Земли транспорта № 69	378374,10	2201453,18	50° 27' 1,651"	40° 47' 59,320"
177777	556	Земли транспорта № 69	378405,87	2201440,03	50° 27' 2,676"	40° 47' 58,639"
177778	557	Земли транспорта № 69	378449,55	2201420,70	50° 27' 4,083"	40° 47' 57,639"
177779	558	Земли транспорта № 69	378497,95	2201407,34	50° 27' 5,646"	40° 47' 56,939"
177780	559	Земли транспорта № 69	378621,34	2201382,73	50° 27' 9,631"	40° 47' 55,634"
177781	560	Земли транспорта № 69	378644,97	2201378,37	50° 27' 10,395"	40° 47' 55,402"
177782	561	Земли транспорта № 69	378694,08	2201366,21	50° 27' 11,980"	40° 47' 54,763"
177783	562	Земли транспорта № 69	378698,26	2201365,18	50° 27' 12,115"	40° 47' 54,709"
177784	563	Земли транспорта № 69	378812,70	2201336,85	50° 27' 15,810"	40° 47' 53,219"
177785	564	Земли транспорта № 69	378936,56	2201300,18	50° 27' 19,807"	40° 47' 51,303"
177786	565	Земли транспорта № 69	378948,03	2201297,49	50° 27' 20,177"	40° 47' 51,161"
177787	566	Земли транспорта № 69	378970,01	2201291,53	50° 27' 20,887"	40° 47' 50,848"
177788	567	Земли транспорта № 69	379072,96	2201263,24	50° 27' 24,210"	40° 47' 49,366"
177789	568	Земли транспорта № 69	379108,81	2201254,21	50° 27' 25,367"	40° 47' 48,892"
177790	569	Земли транспорта № 69	379156,61	2201244,36	50° 27' 26,911"	40° 47' 48,370"
177791	570	Земли транспорта № 69	379251,44	2201239,19	50° 27' 29,978"	40° 47' 48,064"
177792	571	Земли транспорта № 69	379338,27	2201231,78	50° 27' 32,786"	40° 47' 47,647"
177793	572	Земли транспорта № 69	379355,10	2201229,81	50° 27' 33,330"	40° 47' 47,539"
177794	573	Земли транспорта № 69	379357,86	2201229,48	50° 27' 33,419"	40° 47' 47,522"
177795	574	Земли транспорта № 69	379387,01	2201226,07	50° 27' 34,362"	40° 47' 47,335"
177796	575	Земли транспорта № 69	379425,45	2201216,82	50° 27' 35,603"	40° 47' 46,848"
177797	576	Земли транспорта № 69	379496,54	2201194,22	50° 27' 37,897"	40° 47' 45,669"
177798	577	Земли транспорта № 69	379615,65	2201148,11	50° 27' 41,737"	40° 47' 43,276"
177799	578	Земли транспорта № 69	379755,56	2201097,82	50° 27' 46,250"	40° 47' 40,660"
177800	579	Земли транспорта № 69	379801,87	2201078,07	50° 27' 47,742"	40° 47' 39,637"
177801	580	Земли транспорта № 69	379858,43	2201050,01	50° 27' 49,564"	40° 47' 38,188"
177802	581	Земли транспорта № 69	379927,04	2201021,57	50° 27' 51,776"	40° 47' 36,714"
177803	582	Земли транспорта № 69	380134,15	2200945,05	50° 27' 58,455"	40° 47' 32,737"
177804	583	Земли транспорта № 69	380191,58	2200923,83	50° 28' 0,307"	40° 47' 31,634"
177805	584	Земли транспорта № 69	380212,11	2200916,56	50° 28' 0,969"	40° 47' 31,256"
177806	585	Земли транспорта № 69	380233,77	2200908,89	50° 28' 1,668"	40° 47' 30,857"
177807	586	Земли транспорта № 69	380292,20	2200893,38	50° 28' 3,554"	40° 47' 30,043"

177808	587	Земли транспорта № 69	380348,98	2200878,31	50° 28' 5,387"	40° 47' 29,252"
177809	588	Земли транспорта № 69	380504,18	2200841,00	50° 28' 10,398"	40° 47' 27,287"
177810	589	Земли транспорта № 69	380511,21	2200859,05	50° 28' 10,631"	40° 47' 28,199"
177811	590	Земли транспорта № 69	380352,47	2200896,48	50° 28' 5,505"	40° 47' 30,172"
177812	591	Земли транспорта № 69	380337,34	2200906,30	50° 28' 5,018"	40° 47' 30,677"
177813	592	Земли транспорта № 69	380317,23	2200911,28	50° 28' 4,369"	40° 47' 30,939"
177814	593	Земли транспорта № 69	380306,22	2200907,71	50° 28' 4,012"	40° 47' 30,763"
177815	594	Земли транспорта № 69	380283,36	2200912,14	50° 28' 3,273"	40° 47' 30,998"
177816	595	Земли транспорта № 69	380237,85	2200924,59	50° 28' 1,804"	40° 47' 31,651"
177817	596	Земли транспорта № 69	380213,79	2200933,98	50° 28' 1,029"	40° 47' 32,138"
177818	597	Земли транспорта № 69	380211,95	2200934,70	50° 28' 0,969"	40° 47' 32,176"
177819	598	Земли транспорта № 69	380198,86	2200939,81	50° 28' 0,547"	40° 47' 32,441"
177820	599	Земли транспорта № 69	380100,97	2200976,27	50° 27' 57,391"	40° 47' 34,336"
177821	600	Земли транспорта № 69	380103,92	2201000,59	50° 27' 57,493"	40° 47' 35,567"
177822	601	Земли транспорта № 69	380091,17	2200999,80	50° 27' 57,080"	40° 47' 35,533"
177823	602	Земли транспорта № 69	380082,45	2200984,38	50° 27' 56,794"	40° 47' 34,755"
177824	603	Земли транспорта № 69	379920,30	2201046,29	50° 27' 51,565"	40° 47' 37,971"
177825	604	Земли транспорта № 69	379919,37	2201046,65	50° 27' 51,535"	40° 47' 37,989"
177826	605	Земли транспорта № 69	379866,19	2201066,95	50° 27' 49,820"	40° 47' 39,043"
177827	606	Земли транспорта № 69	379763,91	2201116,32	50° 27' 46,525"	40° 47' 41,594"
177828	607	Земли транспорта № 69	379646,57	2201156,40	50° 27' 42,740"	40° 47' 43,681"
177829	608	Земли транспорта № 69	379646,46	2201156,44	50° 27' 42,737"	40° 47' 43,683"
177830	609	Земли транспорта № 69	379623,00	2201164,45	50° 27' 41,980"	40° 47' 44,101"
177831	610	Земли транспорта № 69	379503,55	2201213,61	50° 27' 38,129"	40° 47' 46,649"
177832	611	Земли транспорта № 69	379429,99	2201234,61	50° 27' 35,755"	40° 47' 47,748"
177833	612	Земли транспорта № 69	379394,36	2201243,52	50° 27' 34,605"	40° 47' 48,216"
177834	613	Земли транспорта № 69	379358,49	2201248,33	50° 27' 33,445"	40° 47' 48,477"
177835	614	Земли транспорта № 69	379357,74	2201248,43	50° 27' 33,421"	40° 47' 48,482"
177836	615	Земли транспорта № 69	379339,76	2201250,84	50° 27' 32,840"	40° 47' 48,613"
177837	616	Земли транспорта № 69	379253,62	2201258,85	50° 27' 30,055"	40° 47' 49,059"
177838	617	Земли транспорта № 69	379163,00	2201263,87	50° 27' 27,124"	40° 47' 49,356"
177839	618	Земли транспорта № 69	379131,93	2201268,31	50° 27' 26,120"	40° 47' 49,596"
177840	619	Земли транспорта № 69	379130,49	2201268,51	50° 27' 26,073"	40° 47' 49,607"
177841	620	Земли транспорта № 69	379113,79	2201270,90	50° 27' 25,534"	40° 47' 49,735"
177842	621	Земли транспорта № 69	379073,66	2201279,86	50° 27' 24,238"	40° 47' 50,208"
177843	622	Земли транспорта № 69	378942,56	2201317,43	50° 27' 20,006"	40° 47' 52,174"
177844	623	Земли транспорта № 69	378885,09	2201334,73	50° 27' 18,152"	40° 47' 53,078"
177845	624	Земли транспорта № 69	382415,51	2246333,17	50° 29' 19,626"	41° 25' 53,991"
177846	625	Земли транспорта № 69	382415,37	2246332,05	50° 29' 19,622"	41° 25' 53,934"
177847	626	Земли транспорта № 69	382411,13	2246295,16	50° 29' 19,484"	41° 25' 52,063"
177848	627	Земли транспорта № 69	382409,09	2246274,81	50° 29' 19,417"	41° 25' 51,031"

177849	628	Земли транспорта № 69	382418,81	2246331,14	50° 29' 19,733"	41° 25' 53,888"
177850	629	Земли транспорта № 69	382415,51	2246333,17	50° 29' 19,626"	41° 25' 53,991"
177851	630	Земли транспорта № 69	382404,50	2246201,98	50° 29' 19,267"	41° 25' 47,336"
177852	631	Земли транспорта № 69	382404,08	2246144,31	50° 29' 19,252"	41° 25' 44,411"
177853	632	Земли транспорта № 69	382403,80	2246129,27	50° 29' 19,243"	41° 25' 43,648"
177854	633	Земли транспорта № 69	382402,75	2246117,47	50° 29' 19,208"	41° 25' 43,049"
177855	634	Земли транспорта № 69	382401,23	2246108,90	50° 29' 19,159"	41° 25' 42,615"
177856	635	Земли транспорта № 69	382399,13	2246100,33	50° 29' 19,091"	41° 25' 42,180"
177857	636	Земли транспорта № 69	382394,55	2246086,21	50° 29' 18,942"	41° 25' 41,464"
177858	637	Земли транспорта № 69	382383,05	2246056,94	50° 29' 18,569"	41° 25' 39,980"
177859	638	Земли транспорта № 69	382373,56	2246035,63	50° 29' 18,262"	41° 25' 38,899"
177860	639	Земли транспорта № 69	382364,54	2246017,85	50° 29' 17,970"	41° 25' 37,997"
177861	640	Земли транспорта № 69	382357,94	2246006,42	50° 29' 17,755"	41° 25' 37,418"
177862	641	Земли транспорта № 69	382350,18	2245994,34	50° 29' 17,504"	41° 25' 36,805"
177863	642	Земли транспорта № 69	382333,31	2245970,12	50° 29' 16,958"	41° 25' 35,577"
177864	643	Земли транспорта № 69	382303,94	2245930,25	50° 29' 16,006"	41° 25' 33,556"
177865	644	Земли транспорта № 69	382278,57	2245895,52	50° 29' 15,184"	41° 25' 31,795"
177866	645	Земли транспорта № 69	382264,51	2245876,71	50° 29' 14,729"	41° 25' 30,842"
177867	646	Земли транспорта № 69	382252,16	2245859,42	50° 29' 14,329"	41° 25' 29,965"
177868	647	Земли транспорта № 69	382240,73	2245842,66	50° 29' 13,958"	41° 25' 29,115"
177869	648	Земли транспорта № 69	382232,74	2245829,30	50° 29' 13,699"	41° 25' 28,438"
177870	649	Земли транспорта № 69	382225,60	2245816,90	50° 29' 13,468"	41° 25' 27,809"
177871	650	Земли транспорта № 69	382218,73	2245803,14	50° 29' 13,245"	41° 25' 27,112"
177872	651	Земли транспорта № 69	382207,63	2245779,82	50° 29' 12,885"	41° 25' 25,929"
177873	652	Земли транспорта № 69	382191,26	2245741,44	50° 29' 12,355"	41° 25' 23,983"
177874	653	Земли транспорта № 69	382172,11	2245690,97	50° 29' 11,734"	41° 25' 21,424"
177875	654	Земли транспорта № 69	382057,81	2245397,51	50° 29' 8,027"	41° 25' 6,543"
177876	655	Земли транспорта № 69	382009,69	2245272,96	50° 29' 6,466"	41° 25' 0,227"
177877	656	Земли транспорта № 69	381970,73	2245172,57	50° 29' 5,202"	41° 24' 55,137"
177878	657	Земли транспорта № 69	381926,79	2245059,01	50° 29' 3,776"	41° 24' 49,379"
177879	658	Земли транспорта № 69	381893,20	2244972,07	50° 29' 2,687"	41° 24' 44,971"
177880	659	Земли транспорта № 69	381858,87	2244883,17	50° 29' 1,573"	41° 24' 40,464"
177881	660	Земли транспорта № 69	381851,49	2244863,97	50° 29' 1,333"	41° 24' 39,490"
177882	661	Земли транспорта № 69	381860,06	2244857,24	50° 29' 1,611"	41° 24' 39,148"
177883	662	Земли транспорта № 69	381865,70	2244854,02	50° 29' 1,793"	41° 24' 38,985"
177884	663	Земли транспорта № 69	381875,36	2244869,63	50° 29' 2,106"	41° 24' 39,776"
177885	664	Земли транспорта № 69	381869,69	2244888,89	50° 29' 1,923"	41° 24' 40,753"
177886	665	Земли транспорта № 69	382175,76	2245678,43	50° 29' 11,851"	41° 25' 20,788"
177887	666	Земли транспорта № 69	382176,25	2245684,49	50° 29' 11,867"	41° 25' 21,095"
177888	667	Земли транспорта № 69	382173,76	2245688,82	50° 29' 11,787"	41° 25' 21,315"
177889	668	Земли транспорта № 69	382187,13	2245723,61	50° 29' 12,220"	41° 25' 23,079"

177890	669	Земли транспорта № 69	382192,97	2245725,67	50° 29' 12,410"	41° 25' 23,183"
177891	670	Земли транспорта № 69	382197,78	2245707,11	50° 29' 12,565"	41° 25' 22,241"
177892	671	Земли транспорта № 69	382203,58	2245752,66	50° 29' 12,754"	41° 25' 24,552"
177893	672	Земли транспорта № 69	382222,20	2245794,63	50° 29' 13,357"	41° 25' 26,680"
177894	673	Земли транспорта № 69	382241,97	2245829,04	50° 29' 13,998"	41° 25' 28,425"
177895	674	Земли транспорта № 69	382263,45	2245860,81	50° 29' 14,694"	41° 25' 30,035"
177896	675	Земли транспорта № 69	382355,55	2245989,07	50° 29' 17,678"	41° 25' 36,538"
177897	676	Земли транспорта № 69	382374,52	2246023,52	50° 29' 18,292"	41° 25' 38,285"
177898	677	Земли транспорта № 69	382398,80	2246071,03	50° 29' 19,079"	41° 25' 40,694"
177899	678	Земли транспорта № 69	382408,68	2246103,76	50° 29' 19,400"	41° 25' 42,354"
177900	679	Земли транспорта № 69	382409,20	2246140,08	50° 29' 19,418"	41° 25' 44,196"
177901	680	Земли транспорта № 69	382404,50	2246201,98	50° 29' 19,267"	41° 25' 47,336"
177902	681	Земли транспорта № 69	381646,48	2244400,22	50° 28' 54,684"	41° 24' 15,979"
177903	682	Земли транспорта № 69	381650,73	2244398,06	50° 28' 54,821"	41° 24' 15,869"
177904	683	Земли транспорта № 69	381676,75	2244460,21	50° 28' 55,665"	41° 24' 19,020"
177905	684	Земли транспорта № 69	381660,65	2244428,88	50° 28' 55,143"	41° 24' 17,432"
177906	685	Земли транспорта № 69	381646,48	2244400,22	50° 28' 54,684"	41° 24' 15,979"
177907	686	Земли транспорта № 69	383695,03	2201278,88	50° 29' 53,785"	40° 47' 47,993"
177908	687	Земли транспорта № 69	383667,44	2201268,57	50° 29' 52,889"	40° 47' 47,483"
177909	688	Земли транспорта № 69	383654,44	2201269,22	50° 29' 52,469"	40° 47' 47,522"
177910	689	Земли транспорта № 69	383643,25	2201264,49	50° 29' 52,105"	40° 47' 47,287"
177911	690	Земли транспорта № 69	383637,86	2201256,95	50° 29' 51,929"	40° 47' 46,907"
177912	691	Земли транспорта № 69	383465,41	2201189,17	50° 29' 46,328"	40° 47' 43,550"
177913	692	Земли транспорта № 69	383212,00	2201079,36	50° 29' 38,095"	40° 47' 38,098"
177914	693	Земли транспорта № 69	383161,85	2201069,79	50° 29' 36,469"	40° 47' 37,636"
177915	694	Земли транспорта № 69	383118,72	2201056,13	50° 29' 35,069"	40° 47' 36,964"
177916	695	Земли транспорта № 69	382994,47	2201019,34	50° 29' 31,037"	40° 47' 35,156"
177917	696	Земли транспорта № 69	382997,96	2200982,27	50° 29' 31,139"	40° 47' 33,274"
177918	697	Земли транспорта № 69	383006,05	2200991,03	50° 29' 31,404"	40° 47' 33,714"
177919	698	Земли транспорта № 69	383053,22	2201002,30	50° 29' 32,933"	40° 47' 34,264"
177920	699	Земли транспорта № 69	383087,58	2201014,61	50° 29' 34,049"	40° 47' 34,872"
177921	700	Земли транспорта № 69	383168,80	2201045,55	50° 29' 36,687"	40° 47' 36,403"
177922	701	Земли транспорта № 69	383173,40	2201042,95	50° 29' 36,835"	40° 47' 36,269"
177923	702	Земли транспорта № 69	383182,18	2201025,56	50° 29' 37,113"	40° 47' 35,383"
177924	703	Земли транспорта № 69	383190,54	2201029,41	50° 29' 37,385"	40° 47' 35,574"
177925	704	Земли транспорта № 69	383192,21	2201053,42	50° 29' 37,446"	40° 47' 36,791"
177926	705	Земли транспорта № 69	383663,11	2201248,42	50° 29' 52,743"	40° 47' 46,463"
177927	706	Земли транспорта № 69	384044,22	2201406,62	50° 30' 5,123"	40° 47' 54,310"
177928	707	Земли транспорта № 69	384133,17	2201442,81	50° 30' 8,012"	40° 47' 56,105"
177929	708	Земли транспорта № 69	384112,40	2201457,65	50° 30' 7,345"	40° 47' 56,868"
177930	709	Земли транспорта № 69	383832,14	2201351,02	50° 29' 58,244"	40° 47' 51,589"

177931	710	Земли транспорта № 69	383695,03	2201278,88	50° 29' 53,785"	40° 47' 47,993"
177932	711	Земли транспорта № 69	384168,87	2187093,05	50° 30' 4,255"	40° 35' 48,028"
177933	712	Земли транспорта № 69	384151,54	2187082,17	50° 30' 3,690"	40° 35' 47,487"
177934	713	Земли транспорта № 69	384168,87	2187058,25	50° 30' 4,241"	40° 35' 46,263"
177935	714	Земли транспорта № 69	384181,88	2187067,02	50° 30' 4,666"	40° 35' 46,700"
177936	715	Земли транспорта № 69	384178,69	2187071,80	50° 30' 4,564"	40° 35' 46,944"
177937	716	Земли транспорта № 69	384182,83	2187079,39	50° 30' 4,701"	40° 35' 47,327"
177938	717	Земли транспорта № 69	384249,63	2187115,09	50° 30' 6,877"	40° 35' 49,097"
177939	718	Земли транспорта № 69	384310,85	2187148,65	50° 30' 8,871"	40° 35' 50,763"
177940	719	Земли транспорта № 69	384301,60	2187163,41	50° 30' 8,577"	40° 35' 51,518"
177941	720	Земли транспорта № 69	384293,64	2187172,38	50° 30' 8,323"	40° 35' 51,977"
177942	721	Земли транспорта № 69	384280,43	2187176,80	50° 30' 7,897"	40° 35' 52,210"
177943	722	Земли транспорта № 69	384271,86	2187173,07	50° 30' 7,618"	40° 35' 52,026"
177944	723	Земли транспорта № 69	384268,36	2187165,52	50° 30' 7,502"	40° 35' 51,645"
177945	724	Земли транспорта № 69	384269,76	2187148,57	50° 30' 7,541"	40° 35' 50,784"
177946	725	Земли транспорта № 69	384241,76	2187129,27	50° 30' 6,627"	40° 35' 49,822"
177947	726	Земли транспорта № 69	384180,02	2187096,77	50° 30' 4,617"	40° 35' 48,210"
177948	727	Земли транспорта № 69	384168,87	2187093,05	50° 30' 4,255"	40° 35' 48,028"
177949	728	Земли транспорта № 69	386439,60	2244036,86	50° 31' 29,787"	41° 23' 57,274"
177950	729	Земли транспорта № 69	386435,27	2244047,14	50° 31' 29,647"	41° 23' 57,796"
177951	730	Земли транспорта № 69	386434,52	2244052,83	50° 31' 29,623"	41° 23' 58,085"
177952	731	Земли транспорта № 69	386420,40	2244048,55	50° 31' 29,166"	41° 23' 57,868"
177953	732	Земли транспорта № 69	386245,34	2244001,95	50° 31' 23,499"	41° 23' 55,513"
177954	733	Земли транспорта № 69	386114,84	2243960,95	50° 31' 19,274"	41° 23' 53,439"
177955	734	Земли транспорта № 69	385950,71	2243912,43	50° 31' 13,961"	41° 23' 50,986"
177956	735	Земли транспорта № 69	385855,57	2243888,08	50° 31' 10,881"	41° 23' 49,755"
177957	736	Земли транспорта № 69	385761,59	2243863,02	50° 31' 7,839"	41° 23' 48,489"
177958	737	Земли транспорта № 69	385732,81	2243858,09	50° 31' 6,907"	41° 23' 48,240"
177959	738	Земли транспорта № 69	385723,49	2243856,50	50° 31' 6,605"	41° 23' 48,160"
177960	739	Земли транспорта № 69	385497,63	2243805,74	50° 30' 59,294"	41° 23' 45,597"
177961	740	Земли транспорта № 69	385200,99	2243748,79	50° 30' 49,692"	41° 23' 42,724"
177962	741	Земли транспорта № 69	385091,59	2243727,95	50° 30' 46,151"	41° 23' 41,673"
177963	742	Земли транспорта № 69	384842,39	2243674,05	50° 30' 38,084"	41° 23' 38,953"
177964	743	Земли транспорта № 69	384789,15	2243664,51	50° 30' 36,361"	41° 23' 38,472"
177965	744	Земли транспорта № 69	384704,25	2243655,68	50° 30' 33,613"	41° 23' 38,029"
177966	745	Земли транспорта № 69	384588,09	2243646,78	50° 30' 29,853"	41° 23' 37,584"
177967	746	Земли транспорта № 69	384232,64	2243623,57	50° 30' 18,349"	41° 23' 36,428"
177968	747	Земли транспорта № 69	384228,29	2243629,21	50° 30' 18,209"	41° 23' 36,715"
177969	748	Земли транспорта № 69	384226,98	2243635,92	50° 30' 18,166"	41° 23' 37,055"
177970	749	Земли транспорта № 69	384217,08	2243635,99	50° 30' 17,846"	41° 23' 37,059"
177971	750	Земли транспорта № 69	384215,12	2243629,44	50° 30' 17,782"	41° 23' 36,727"

177972	751	Земли транспорта № 69	384210,62	2243623,38	50° 30' 17,637"	41° 23' 36,420"
177973	752	Земли транспорта № 69	384175,18	2243619,98	50° 30' 16,489"	41° 23' 36,250"
177974	753	Земли транспорта № 69	384173,93	2243619,92	50° 30' 16,449"	41° 23' 36,247"
177975	754	Земли транспорта № 69	384068,04	2243614,57	50° 30' 13,022"	41° 23' 35,982"
177976	755	Земли транспорта № 69	384026,57	2243614,07	50° 30' 11,680"	41° 23' 35,959"
177977	756	Земли транспорта № 69	383966,93	2243619,03	50° 30' 9,750"	41° 23' 36,214"
177978	757	Земли транспорта № 69	383886,76	2243632,80	50° 30' 7,156"	41° 23' 36,918"
177979	758	Земли транспорта № 69	383822,91	2243646,46	50° 30' 5,090"	41° 23' 37,615"
177980	759	Земли транспорта № 69	383824,20	2243625,38	50° 30' 5,131"	41° 23' 36,545"
177981	760	Земли транспорта № 69	383987,84	2243594,78	50° 30' 10,426"	41° 23' 34,982"
177982	761	Земли транспорта № 69	383989,36	2243594,62	50° 30' 10,475"	41° 23' 34,974"
177983	762	Земли транспорта № 69	384136,58	2243592,38	50° 30' 15,239"	41° 23' 34,851"
177984	763	Земли транспорта № 69	384137,35	2243592,39	50° 30' 15,264"	41° 23' 34,852"
177985	764	Земли транспорта № 69	384216,83	2243597,98	50° 30' 17,836"	41° 23' 35,131"
177986	765	Земли транспорта № 69	384618,44	2243626,18	50° 30' 30,835"	41° 23' 36,537"
177987	766	Земли транспорта № 69	384710,02	2243632,60	50° 30' 33,798"	41° 23' 36,857"
177988	767	Земли транспорта № 69	384811,60	2243645,78	50° 30' 37,086"	41° 23' 37,520"
177989	768	Земли транспорта № 69	384812,21	2243645,88	50° 30' 37,106"	41° 23' 37,525"
177990	769	Земли транспорта № 69	384954,73	2243674,35	50° 30' 41,719"	41° 23' 38,961"
177991	770	Земли транспорта № 69	384959,43	2243675,30	50° 30' 41,872"	41° 23' 39,009"
177992	771	Земли транспорта № 69	385112,12	2243705,79	50° 30' 46,814"	41° 23' 40,547"
177993	772	Земли транспорта № 69	385112,53	2243704,69	50° 30' 46,827"	41° 23' 40,491"
177994	773	Земли транспорта № 69	385112,23	2243709,08	50° 30' 46,818"	41° 23' 40,714"
177995	774	Земли транспорта № 69	385207,02	2243729,05	50° 30' 49,886"	41° 23' 41,722"
177996	775	Земли транспорта № 69	385740,85	2243840,17	50° 31' 7,166"	41° 23' 47,330"
177997	776	Земли транспорта № 69	385755,80	2243843,14	50° 31' 7,650"	41° 23' 47,480"
177998	777	Земли транспорта № 69	385776,99	2243848,16	50° 31' 8,336"	41° 23' 47,733"
177999	778	Земли транспорта № 69	385872,10	2243870,72	50° 31' 11,415"	41° 23' 48,873"
178000	779	Земли транспорта № 69	386260,01	2243985,12	50° 31' 23,973"	41° 23' 54,657"
178001	780	Земли транспорта № 69	386424,52	2244030,64	50° 31' 29,299"	41° 23' 56,959"
178002	781	Земли транспорта № 69	386440,07	2244035,40	50° 31' 29,802"	41° 23' 57,200"
178003	782	Земли транспорта № 69	386439,60	2244036,86	50° 31' 29,787"	41° 23' 57,274"
178004	783	Земли транспорта № 69	389067,31	2193934,06	50° 32' 45,264"	40° 41' 32,463"
178005	784	Земли транспорта № 69	389025,12	2193884,17	50° 32' 43,881"	40° 41' 29,953"
178006	785	Земли транспорта № 69	389038,53	2193870,49	50° 32' 44,310"	40° 41' 29,250"
178007	786	Земли транспорта № 69	389091,11	2193918,72	50° 32' 46,028"	40° 41' 31,671"
178008	787	Земли транспорта № 69	389179,07	2193989,45	50° 32' 48,899"	40° 41' 35,216"
178009	788	Земли транспорта № 69	389323,01	2194086,32	50° 32' 53,590"	40° 41' 40,057"
178010	789	Земли транспорта № 69	389345,20	2194103,29	50° 32' 54,314"	40° 41' 40,907"
178011	790	Земли транспорта № 69	389365,36	2194124,11	50° 32' 54,974"	40° 41' 41,954"
178012	791	Земли транспорта № 69	389379,35	2194138,59	50° 32' 55,431"	40° 41' 42,682"

178013	792	Земли транспорта № 69	389401,44	2194169,04	50° 32' 56,157"	40° 41' 44,216"
178014	793	Земли транспорта № 69	389415,68	2194188,43	50° 32' 56,624"	40° 41' 45,193"
178015	794	Земли транспорта № 69	389447,76	2194234,73	50° 32' 57,678"	40° 41' 47,528"
178016	795	Земли транспорта № 69	389467,03	2194272,22	50° 32' 58,315"	40° 41' 49,421"
178017	796	Земли транспорта № 69	389479,02	2194299,65	50° 32' 58,712"	40° 41' 50,808"
178018	797	Земли транспорта № 69	389485,33	2194299,61	50° 32' 58,916"	40° 41' 50,802"
178019	798	Земли транспорта № 69	389488,19	2194307,25	50° 32' 59,011"	40° 41' 51,189"
178020	799	Земли транспорта № 69	389483,44	2194313,39	50° 32' 58,860"	40° 41' 51,503"
178021	800	Земли транспорта № 69	389495,47	2194345,55	50° 32' 59,260"	40° 41' 53,130"
178022	801	Земли транспорта № 69	389507,75	2194376,24	50° 32' 59,668"	40° 41' 54,682"
178023	802	Земли транспорта № 69	389516,01	2194400,44	50° 32' 59,943"	40° 41' 55,907"
178024	803	Земли транспорта № 69	389517,47	2194404,70	50° 33' 0,000"	40° 41' 56,122"
178025	804	Земли транспорта № 69	389518,06	2194406,44	50° 33' 0,012"	40° 41' 56,211"
178026	805	Земли транспорта № 69	389543,27	2194467,25	50° 33' 0,848"	40° 41' 59,285"
178027	806	Земли транспорта № 69	389549,62	2194488,43	50° 33' 1,061"	40° 42' 0,358"
178028	807	Земли транспорта № 69	389537,68	2194491,76	50° 33' 0,676"	40° 42' 0,533"
178029	808	Земли транспорта № 69	389477,47	2194331,82	50° 32' 58,673"	40° 41' 52,443"
178030	809	Земли транспорта № 69	389470,47	2194319,61	50° 32' 58,442"	40° 41' 51,826"
178031	810	Земли транспорта № 69	389465,13	2194321,14	50° 32' 58,270"	40° 41' 51,907"
178032	811	Земли транспорта № 69	389462,21	2194312,70	50° 32' 58,172"	40° 41' 51,480"
178033	812	Земли транспорта № 69	389466,12	2194310,03	50° 32' 58,298"	40° 41' 51,342"
178034	813	Земли транспорта № 69	389447,16	2194266,12	50° 32' 57,669"	40° 41' 49,122"
178035	814	Земли транспорта № 69	389436,34	2194241,93	50° 32' 57,311"	40° 41' 47,899"
178036	815	Земли транспорта № 69	389421,39	2194216,90	50° 32' 56,819"	40° 41' 46,636"
178037	816	Земли транспорта № 69	389393,42	2194176,85	50° 32' 55,900"	40° 41' 44,617"
178038	817	Земли транспорта № 69	389370,59	2194149,25	50° 32' 55,152"	40° 41' 43,228"
178039	818	Земли транспорта № 69	389322,72	2194104,70	50° 32' 53,587"	40° 41' 40,991"
178040	819	Земли транспорта № 69	389312,51	2194096,27	50° 32' 53,254"	40° 41' 40,568"
178041	820	Земли транспорта № 69	389311,65	2194095,56	50° 32' 53,226"	40° 41' 40,533"
178042	821	Земли транспорта № 69	389305,24	2194090,26	50° 32' 53,017"	40° 41' 40,267"
178043	822	Земли транспорта № 69	389163,65	2193999,06	50° 32' 48,404"	40° 41' 35,712"
178044	823	Земли транспорта № 69	389085,00	2193935,54	50° 32' 45,837"	40° 41' 32,529"
178045	824	Земли транспорта № 69	389079,49	2193933,79	50° 32' 45,658"	40° 41' 32,443"
178046	825	Земли транспорта № 69	389071,64	2193938,50	50° 32' 45,405"	40° 41' 32,686"
178047	826	Земли транспорта № 69	389067,31	2193934,06	50° 32' 45,264"	40° 41' 32,463"
178048	827	Земли транспорта № 69	388726,01	2245366,53	50° 32' 43,823"	41° 25' 4,674"
178049	828	Земли транспорта № 69	388740,57	2245352,68	50° 32' 44,294"	41° 25' 3,970"
178050	829	Земли транспорта № 69	389261,37	2245737,01	50° 33' 1,159"	41° 25' 23,468"
178051	830	Земли транспорта № 69	389281,22	2245752,34	50° 33' 1,801"	41° 25' 24,246"
178052	831	Земли транспорта № 69	389573,39	2245978,02	50° 33' 11,262"	41° 25' 35,697"
178053	832	Земли транспорта № 69	390013,71	2246317,24	50° 33' 25,520"	41° 25' 52,913"

178054	833	Земли транспорта № 69	390004,91	2246331,20	50° 33' 25,236"	41° 25' 53,623"
178055	834	Земли транспорта № 69	390003,86	2246332,65	50° 33' 25,202"	41° 25' 53,696"
178056	835	Земли транспорта № 69	390003,95	2246332,72	50° 33' 25,205"	41° 25' 53,700"
178057	836	Земли транспорта № 69	390003,60	2246333,28	50° 33' 25,193"	41° 25' 53,728"
178058	837	Земли транспорта № 69	390348,56	2246607,11	50° 33' 36,363"	41° 26' 7,627"
178059	838	Земли транспорта № 69	390287,28	2246566,19	50° 33' 34,379"	41° 26' 5,551"
178060	839	Земли транспорта № 69	390234,79	2246524,38	50° 33' 32,679"	41° 26' 3,428"
178061	840	Земли транспорта № 69	390117,91	2246429,92	50° 33' 28,895"	41° 25' 58,634"
178062	841	Земли транспорта № 69	389997,93	2246329,41	50° 33' 25,010"	41° 25' 53,532"
178063	842	Земли транспорта № 69	389803,46	2246172,75	50° 33' 18,713"	41° 25' 45,580"
178064	843	Земли транспорта № 69	389774,50	2246150,90	50° 33' 17,775"	41° 25' 44,472"
178065	844	Земли транспорта № 69	389534,50	2245972,94	50° 33' 10,004"	41° 25' 35,441"
178066	845	Земли транспорта № 69	389250,29	2245753,35	50° 33' 0,800"	41° 25' 24,298"
178067	846	Земли транспорта № 69	388726,01	2245366,53	50° 32' 43,823"	41° 25' 4,674"
178068	847	Земли транспорта № 69	387673,38	2244853,89	50° 32' 9,742"	41° 24' 38,690"
178069	848	Земли транспорта № 69	387692,09	2244839,93	50° 32' 10,348"	41° 24' 37,980"
178070	849	Земли транспорта № 69	388117,02	2245071,06	50° 32' 24,106"	41° 24' 49,696"
178071	850	Земли транспорта № 69	388129,55	2245076,41	50° 32' 24,512"	41° 24' 49,967"
178072	851	Земли транспорта № 69	388352,55	2245097,23	50° 32' 31,729"	41° 24' 51,014"
178073	852	Земли транспорта № 69	388308,19	2245105,38	50° 32' 30,294"	41° 24' 51,430"
178074	853	Земли транспорта № 69	388129,55	2245076,42	50° 32' 24,512"	41° 24' 49,968"
178075	854	Земли транспорта № 69	388117,01	2245071,06	50° 32' 24,106"	41° 24' 49,696"
178076	855	Земли транспорта № 69	387885,72	2244950,30	50° 32' 16,617"	41° 24' 43,575"
178077	856	Земли транспорта № 69	387789,20	2244899,38	50° 32' 13,492"	41° 24' 40,994"
178078	857	Земли транспорта № 69	387696,08	2244855,28	50° 32' 10,477"	41° 24' 38,759"
178079	858	Земли транспорта № 69	387673,38	2244853,89	50° 32' 9,742"	41° 24' 38,690"
178080	859	Земли транспорта № 69	386976,54	2244441,59	50° 31' 47,178"	41° 24' 17,791"
178081	860	Земли транспорта № 69	387164,10	2244554,03	50° 31' 53,251"	41° 24' 23,490"
178082	861	Земли транспорта № 69	387241,21	2244600,26	50° 31' 55,748"	41° 24' 25,834"
178083	862	Земли транспорта № 69	387530,28	2244760,98	50° 32' 5,108"	41° 24' 33,979"
178084	863	Земли транспорта № 69	387569,03	2244802,37	50° 32' 6,364"	41° 24' 36,079"
178085	864	Земли транспорта № 69	387571,94	2244821,82	50° 32' 6,459"	41° 24' 37,067"
178086	865	Земли транспорта № 69	387583,82	2244854,35	50° 32' 6,844"	41° 24' 38,718"
178087	866	Земли транспорта № 69	387585,35	2244858,53	50° 32' 6,894"	41° 24' 38,930"
178088	867	Земли транспорта № 69	387570,86	2244824,76	50° 32' 6,424"	41° 24' 37,216"
178089	868	Земли транспорта № 69	387550,54	2244803,80	50° 32' 5,765"	41° 24' 36,153"
178090	869	Земли транспорта № 69	387481,95	2244783,46	50° 32' 3,545"	41° 24' 35,123"
178091	870	Земли транспорта № 69	387445,79	2244756,99	50° 32' 2,374"	41° 24' 33,781"
178092	871	Земли транспорта № 69	387422,81	2244709,36	50° 32' 1,629"	41° 24' 31,364"
178093	872	Земли транспорта № 69	387234,09	2244597,64	50° 31' 55,518"	41° 24' 25,701"
178094	873	Земли транспорта № 69	386976,36	2244441,90	50° 31' 47,172"	41° 24' 17,807"

178095	874	Земли транспорта № 69	386976,54	2244441,59	50° 31' 47,178"	41° 24' 17,791"
178096	875	Земли транспорта № 69	391363,00	2198465,26	50° 34' 1,051"	40° 45' 21,435"
178097	876	Земли транспорта № 69	391333,50	2198490,13	50° 34' 0,104"	40° 45' 22,713"
178098	877	Земли транспорта № 69	391313,72	2198503,70	50° 33' 59,468"	40° 45' 23,413"
178099	878	Земли транспорта № 69	391252,19	2198541,11	50° 33' 57,489"	40° 45' 25,344"
178100	879	Земли транспорта № 69	391188,54	2198582,14	50° 33' 55,442"	40° 45' 27,460"
178101	880	Земли транспорта № 69	391171,03	2198592,74	50° 33' 54,879"	40° 45' 28,007"
178102	881	Земли транспорта № 69	391167,56	2198594,84	50° 33' 54,767"	40° 45' 28,116"
178103	882	Земли транспорта № 69	391115,77	2198626,21	50° 33' 53,101"	40° 45' 29,735"
178104	883	Земли транспорта № 69	391111,05	2198629,06	50° 33' 52,950"	40° 45' 29,882"
178105	884	Земли транспорта № 69	391054,29	2198663,44	50° 33' 51,124"	40° 45' 31,657"
178106	885	Земли транспорта № 69	390921,03	2198742,75	50° 33' 46,837"	40° 45' 35,752"
178107	886	Земли транспорта № 69	390919,66	2198743,57	50° 33' 46,793"	40° 45' 35,795"
178108	887	Земли транспорта № 69	390895,19	2198758,13	50° 33' 46,005"	40° 45' 36,547"
178109	888	Земли транспорта № 69	390762,49	2198838,04	50° 33' 41,736"	40° 45' 40,672"
178110	889	Земли транспорта № 69	390765,33	2198844,67	50° 33' 41,830"	40° 45' 41,007"
178111	890	Земли транспорта № 69	390757,90	2198849,01	50° 33' 41,591"	40° 45' 41,231"
178112	891	Земли транспорта № 69	390715,37	2198891,49	50° 33' 40,228"	40° 45' 43,411"
178113	892	Земли транспорта № 69	390666,08	2198922,06	50° 33' 38,643"	40° 45' 44,988"
178114	893	Земли транспорта № 69	390612,45	2198952,05	50° 33' 36,917"	40° 45' 46,538"
178115	894	Земли транспорта № 69	390561,03	2198986,50	50° 33' 35,264"	40° 45' 48,313"
178116	895	Земли транспорта № 69	390452,59	2199065,90	50° 33' 31,780"	40° 45' 52,400"
178117	896	Земли транспорта № 69	390422,05	2199035,94	50° 33' 30,782"	40° 45' 50,893"
178118	897	Земли транспорта № 69	390596,28	2198928,35	50° 33' 36,386"	40° 45' 45,342"
178119	898	Земли транспорта № 69	390598,45	2198926,97	50° 33' 36,456"	40° 45' 45,270"
178120	899	Земли транспорта № 69	390609,49	2198919,93	50° 33' 36,811"	40° 45' 44,908"
178121	900	Земли транспорта № 69	390620,73	2198912,78	50° 33' 37,173"	40° 45' 44,539"
178122	901	Земли транспорта № 69	390620,73	2198912,78	50° 33' 37,173"	40° 45' 44,539"
178123	902	Земли транспорта № 69	390693,09	2198866,67	50° 33' 39,500"	40° 45' 42,161"
178124	903	Земли транспорта № 69	390734,23	2198838,34	50° 33' 40,822"	40° 45' 40,701"
178125	904	Земли транспорта № 69	390790,69	2198802,28	50° 33' 42,638"	40° 45' 38,841"
178126	905	Земли транспорта № 69	390867,63	2198756,06	50° 33' 45,113"	40° 45' 36,455"
178127	906	Земли транспорта № 69	390869,73	2198749,54	50° 33' 45,179"	40° 45' 36,123"
178128	907	Земли транспорта № 69	390869,59	2198728,03	50° 33' 45,167"	40° 45' 35,030"
178129	908	Земли транспорта № 69	390884,14	2198726,36	50° 33' 45,638"	40° 45' 34,938"
178130	909	Земли транспорта № 69	390890,35	2198737,90	50° 33' 45,842"	40° 45' 35,521"
178131	910	Земли транспорта № 69	390891,84	2198738,23	50° 33' 45,891"	40° 45' 35,537"
178132	911	Земли транспорта № 69	390896,20	2198739,21	50° 33' 46,032"	40° 45' 35,585"
178133	912	Земли транспорта № 69	390970,51	2198694,46	50° 33' 48,423"	40° 45' 33,275"
178134	913	Земли транспорта № 69	391029,38	2198659,02	50° 33' 50,316"	40° 45' 31,445"
178135	914	Земли транспорта № 69	391022,21	2198644,75	50° 33' 50,080"	40° 45' 30,724"

178136	915	Земли транспорта № 69	391033,11	2198638,93	50° 33' 50,431"	40° 45' 30,422"
178137	916	Земли транспорта № 69	391036,19	2198644,80	50° 33' 50,532"	40° 45' 30,719"
178138	917	Земли транспорта № 69	391040,07	2198649,73	50° 33' 50,659"	40° 45' 30,968"
178139	918	Земли транспорта № 69	391039,53	2198644,42	50° 33' 50,640"	40° 45' 30,698"
178140	919	Земли транспорта № 69	391027,97	2198610,41	50° 33' 50,255"	40° 45' 28,976"
178141	920	Земли транспорта № 69	391038,21	2198605,30	50° 33' 50,585"	40° 45' 28,711"
178142	921	Земли транспорта № 69	391051,55	2198635,70	50° 33' 51,026"	40° 45' 30,249"
178143	922	Земли транспорта № 69	391055,27	2198639,55	50° 33' 51,148"	40° 45' 30,443"
178144	923	Земли транспорта № 69	391060,98	2198641,99	50° 33' 51,333"	40° 45' 30,564"
178145	924	Земли транспорта № 69	391244,63	2198529,13	50° 33' 57,241"	40° 45' 24,739"
178146	925	Земли транспорта № 69	391305,79	2198492,80	50° 33' 59,208"	40° 45' 22,863"
178147	926	Земли транспорта № 69	391323,71	2198480,38	50° 33' 59,784"	40° 45' 22,223"
178148	927	Земли транспорта № 69	391377,31	2198437,18	50° 34' 1,505"	40° 45' 20,001"
178149	928	Земли транспорта № 69	391393,50	2198418,23	50° 34' 2,023"	40° 45' 19,030"
178150	929	Земли транспорта № 69	391394,75	2198414,67	50° 34' 2,062"	40° 45' 18,849"
178151	930	Земли транспорта № 69	391398,58	2198411,50	50° 34' 2,185"	40° 45' 18,686"
178152	931	Земли транспорта № 69	391398,58	2198411,50	50° 34' 2,185"	40° 45' 18,686"
178153	932	Земли транспорта № 69	391407,89	2198403,77	50° 34' 2,484"	40° 45' 18,288"
178154	933	Земли транспорта № 69	391413,32	2198410,86	50° 34' 2,662"	40° 45' 18,646"
178155	934	Земли транспорта № 69	391456,81	2198374,05	50° 34' 4,057"	40° 45' 16,754"
178156	935	Земли транспорта № 69	391492,62	2198345,31	50° 34' 5,207"	40° 45' 15,276"
178157	936	Земли транспорта № 69	391533,59	2198310,80	50° 34' 6,522"	40° 45' 13,502"
178158	937	Земли транспорта № 69	391551,73	2198293,83	50° 34' 7,103"	40° 45' 12,631"
178159	938	Земли транспорта № 69	391552,28	2198293,22	50° 34' 7,121"	40° 45' 12,599"
178160	939	Земли транспорта № 69	391557,93	2198299,45	50° 34' 7,306"	40° 45' 12,913"
178161	940	Земли транспорта № 69	391566,64	2198309,70	50° 34' 7,591"	40° 45' 13,429"
178162	941	Земли транспорта № 69	391546,39	2198325,92	50° 34' 6,941"	40° 45' 14,264"
178163	942	Земли транспорта № 69	391506,39	2198352,89	50° 34' 5,655"	40° 45' 15,654"
178164	943	Земли транспорта № 69	391446,96	2198408,46	50° 34' 3,749"	40° 45' 18,507"
178165	944	Земли транспорта № 69	391363,00	2198465,26	50° 34' 1,051"	40° 45' 21,435"
178166	945	Земли транспорта № 69	386440,83	2209545,01	50° 31' 24,905"	40° 54' 46,304"
178167	946	Земли транспорта № 69	386436,06	2209574,60	50° 31' 24,758"	40° 54' 47,808"
178168	947	Земли транспорта № 69	386355,55	2209598,08	50° 31' 22,159"	40° 54' 49,031"
178169	948	Земли транспорта № 69	386210,03	2209622,77	50° 31' 17,456"	40° 54' 50,341"
178170	949	Земли транспорта № 69	386034,53	2209643,94	50° 31' 11,781"	40° 54' 51,484"
178171	950	Земли транспорта № 69	385951,62	2209660,70	50° 31' 9,103"	40° 54' 52,367"
178172	951	Земли транспорта № 69	385879,30	2209678,34	50° 31' 6,767"	40° 54' 53,290"
178173	952	Земли транспорта № 69	385821,98	2209700,38	50° 31' 4,917"	40° 54' 54,432"
178174	953	Земли транспорта № 69	385745,25	2209763,88	50° 31' 2,450"	40° 54' 57,685"
178175	954	Земли транспорта № 69	385642,06	2209859,13	50° 30' 59,134"	40° 55' 2,559"
178176	955	Земли транспорта № 69	385558,28	2209928,81	50° 30' 56,440"	40° 55' 6,128"

178177	956	Земли транспорта № 69	385499,19	2209979,08	50° 30' 54,540"	40° 55' 8,702"
178178	957	Земли транспорта № 69	385417,16	2210011,71	50° 30' 51,894"	40° 55' 10,390"
178179	958	Земли транспорта № 69	385291,05	2210041,70	50° 30' 47,820"	40° 55' 11,960"
178180	959	Земли транспорта № 69	385119,07	2210084,91	50° 30' 42,265"	40° 55' 14,220"
178181	960	Земли транспорта № 69	384999,12	2210139,59	50° 30' 38,397"	40° 55' 17,041"
178182	961	Земли транспорта № 69	384888,88	2210231,32	50° 30' 34,852"	40° 55' 21,738"
178183	962	Земли транспорта № 69	384730,13	2210393,59	50° 30' 29,754"	40° 55' 30,033"
178184	963	Земли транспорта № 69	384638,41	2210468,56	50° 30' 26,804"	40° 55' 33,873"
178185	964	Земли транспорта № 69	384535,22	2210534,71	50° 30' 23,481"	40° 55' 37,268"
178186	965	Земли транспорта № 69	384374,70	2210593,80	50° 30' 18,301"	40° 55' 40,328"
178187	966	Земли транспорта № 69	384125,99	2210680,23	50° 30' 10,274"	40° 55' 44,808"
178188	967	Земли транспорта № 69	383983,12	2210744,61	50° 30' 5,666"	40° 55' 48,129"
178189	968	Земли транспорта № 69	383925,32	2210793,47	50° 30' 3,807"	40° 55' 50,630"
178190	969	Земли транспорта № 69	383850,84	2210864,02	50° 30' 1,414"	40° 55' 54,237"
178191	970	Земли транспорта № 69	383849,95	2210864,83	50° 30' 1,385"	40° 55' 54,278"
178192	971	Земли транспорта № 69	383849,14	2210865,47	50° 30' 1,359"	40° 55' 54,311"
178193	972	Земли транспорта № 69	383709,51	2210970,85	50° 29' 56,866"	40° 55' 59,711"
178194	973	Земли транспорта № 69	383643,93	2211028,56	50° 29' 54,757"	40° 56' 2,663"
178195	974	Земли транспорта № 69	383643,57	2211028,87	50° 29' 54,746"	40° 56' 2,679"
178196	975	Земли транспорта № 69	383640,71	2211030,87	50° 29' 54,654"	40° 56' 2,781"
178197	976	Земли транспорта № 69	383639,58	2211031,48	50° 29' 54,617"	40° 56' 2,813"
178198	977	Земли транспорта № 69	383451,03	2211124,67	50° 29' 48,538"	40° 56' 7,611"
178199	978	Земли транспорта № 69	383315,49	2211200,57	50° 29' 44,170"	40° 56' 11,513"
178200	979	Земли транспорта № 69	383193,78	2211261,43	50° 29' 40,246"	40° 56' 14,646"
178201	980	Земли транспорта № 69	383025,33	2211307,29	50° 29' 34,805"	40° 56' 17,035"
178202	981	Земли транспорта № 69	382912,44	2211343,45	50° 29' 31,161"	40° 56' 18,912"
178203	982	Земли транспорта № 69	382792,49	2211419,30	50° 29' 27,297"	40° 56' 22,804"
178204	983	Земли транспорта № 69	382653,14	2211535,71	50° 29' 22,815"	40° 56' 28,761"
178205	984	Земли транспорта № 69	382269,50	2211884,08	50° 29' 10,482"	40° 56' 46,573"
178206	985	Земли транспорта № 69	381765,50	2212275,65	50° 28' 54,263"	40° 57' 6,617"
178207	986	Земли транспорта № 69	381489,87	2212484,08	50° 28' 45,392"	40° 57' 17,288"
178208	987	Земли транспорта № 69	381335,03	2212601,17	50° 28' 40,408"	40° 57' 23,282"
178209	988	Земли транспорта № 69	381271,95	2212648,87	50° 28' 38,378"	40° 57' 25,723"
178210	989	Земли транспорта № 69	380827,29	2212971,77	50° 28' 24,062"	40° 57' 42,257"
178211	990	Земли транспорта № 69	380825,39	2212973,00	50° 28' 24,001"	40° 57' 42,320"
178212	991	Земли транспорта № 69	380343,70	2213240,31	50° 28' 8,473"	40° 57' 56,045"
178213	992	Земли транспорта № 69	380342,21	2213241,06	50° 28' 8,425"	40° 57' 56,084"
178214	993	Земли транспорта № 69	380130,54	2213336,31	50° 28' 1,596"	40° 58' 0,988"
178215	994	Земли транспорта № 69	380129,17	2213336,87	50° 28' 1,552"	40° 58' 1,017"
178216	995	Земли транспорта № 69	380126,11	2213337,71	50° 28' 1,453"	40° 58' 1,061"
178217	996	Земли транспорта № 69	379988,37	2213364,20	50° 27' 57,002"	40° 58' 2,452"

178218	997	Земли транспорта № 69	379984,75	2213364,53	50° 27' 56,885"	40° 58' 2,470"
178219	998	Земли транспорта № 69	379975,33	2213364,53	50° 27' 56,580"	40° 58' 2,474"
178220	999	Земли транспорта № 69	379522,07	2213362,44	50° 27' 41,912"	40° 58' 2,528"
178221	1000	Земли транспорта № 69	379302,67	2213361,43	50° 27' 34,811"	40° 58' 2,554"
178222	1001	Земли транспорта № 69	379054,46	2213359,25	50° 27' 26,778"	40° 58' 2,530"
178223	1002	Земли транспорта № 69	378823,96	2213385,44	50° 27' 19,325"	40° 58' 3,939"
178224	1003	Земли транспорта № 69	378633,83	2213429,19	50° 27' 13,182"	40° 58' 6,224"
178225	1004	Земли транспорта № 69	378267,90	2213513,41	50° 27' 1,359"	40° 58' 10,620"
178226	1005	Земли транспорта № 69	378193,28	2213530,58	50° 26' 58,948"	40° 58' 11,517"
178227	1006	Земли транспорта № 69	377962,15	2213598,10	50° 26' 51,483"	40° 58' 15,020"
178228	1007	Земли транспорта № 69	377887,55	2213657,78	50° 26' 49,082"	40° 58' 18,071"
178229	1008	Земли транспорта № 69	377824,51	2213735,52	50° 26' 47,060"	40° 58' 22,033"
178230	1009	Земли транспорта № 69	377826,20	2213741,39	50° 26' 47,116"	40° 58' 22,329"
178231	1010	Земли транспорта № 69	377826,44	2213742,42	50° 26' 47,124"	40° 58' 22,382"
178232	1011	Земли транспорта № 69	377826,59	2213744,16	50° 26' 47,129"	40° 58' 22,469"
178233	1012	Земли транспорта № 69	377826,44	2213745,89	50° 26' 47,125"	40° 58' 22,558"
178234	1013	Земли транспорта № 69	377825,99	2213747,58	50° 26' 47,110"	40° 58' 22,643"
178235	1014	Земли транспорта № 69	377825,25	2213749,16	50° 26' 47,087"	40° 58' 22,723"
178236	1015	Земли транспорта № 69	377825,00	2213749,56	50° 26' 47,079"	40° 58' 22,744"
178237	1016	Земли транспорта № 69	377744,36	2213827,18	50° 26' 44,486"	40° 58' 26,706"
178238	1017	Земли транспорта № 69	377732,59	2213824,30	50° 26' 44,105"	40° 58' 26,564"
178239	1018	Земли транспорта № 69	377733,22	2213823,45	50° 26' 44,125"	40° 58' 26,521"
178240	1019	Земли транспорта № 69	377753,39	2213796,23	50° 26' 44,772"	40° 58' 25,134"
178241	1020	Земли транспорта № 69	377785,50	2213752,87	50° 26' 45,801"	40° 58' 22,926"
178242	1021	Земли транспорта № 69	377793,99	2213741,41	50° 26' 46,074"	40° 58' 22,341"
178243	1022	Земли транспорта № 69	377807,05	2213725,30	50° 26' 46,493"	40° 58' 21,521"
178244	1023	Земли транспорта № 69	377873,37	2213643,51	50° 26' 48,620"	40° 58' 17,352"
178245	1024	Земли транспорта № 69	377952,74	2213580,01	50° 26' 51,175"	40° 58' 14,106"
178246	1025	Земли транспорта № 69	378188,22	2213511,22	50° 26' 58,780"	40° 58' 10,537"
178247	1026	Земли транспорта № 69	378820,58	2213365,70	50° 27' 19,211"	40° 58' 2,939"
178248	1027	Земли транспорта № 69	378840,20	2213363,47	50° 27' 19,846"	40° 58' 2,819"
178249	1028	Земли транспорта № 69	379053,41	2213339,24	50° 27' 26,740"	40° 58' 1,516"
178250	1029	Земли транспорта № 69	379106,51	2213339,71	50° 27' 28,458"	40° 58' 1,521"
178251	1030	Земли транспорта № 69	379452,38	2213342,75	50° 27' 39,652"	40° 58' 1,554"
178252	1031	Земли транспорта № 69	379611,47	2213344,16	50° 27' 44,800"	40° 58' 1,569"
178253	1032	Земли транспорта № 69	379654,02	2213344,53	50° 27' 46,178"	40° 58' 1,573"
178254	1033	Земли транспорта № 69	379984,75	2213344,53	50° 27' 56,880"	40° 58' 1,456"
178255	1034	Земли транспорта № 69	380122,33	2213318,07	50° 28' 1,327"	40° 58' 0,066"
178256	1035	Земли транспорта № 69	380240,84	2213264,74	50° 28' 5,150"	40° 57' 57,321"
178257	1036	Земли транспорта № 69	380334,00	2213222,82	50° 28' 8,155"	40° 57' 55,162"
178258	1037	Земли транспорта № 69	380815,54	2212955,59	50° 28' 23,678"	40° 57' 41,441"

178259	1038	Земли транспорта № 69	381260,04	2212632,80	50° 28' 37,989"	40° 57' 24,913"
178260	1039	Земли транспорта № 69	381352,09	2212563,19	50° 28' 40,951"	40° 57' 21,350"
178261	1040	Земли транспорта № 69	381373,26	2212547,19	50° 28' 41,633"	40° 57' 20,530"
178262	1041	Земли транспорта № 69	381900,34	2212148,61	50° 28' 58,597"	40° 57' 0,125"
178263	1042	Земли транспорта № 69	382574,47	2211564,66	50° 29' 20,276"	40° 56' 30,259"
178264	1043	Земли транспорта № 69	382691,44	2211463,34	50° 29' 24,038"	40° 56' 25,075"
178265	1044	Земли транспорта № 69	382871,36	2211331,05	50° 29' 29,829"	40° 56' 18,298"
178266	1045	Земли транспорта № 69	383016,88	2211270,19	50° 29' 34,523"	40° 56' 15,156"
178267	1046	Земли транспорта № 69	383107,63	2211232,83	50° 29' 37,451"	40° 56' 13,227"
178268	1047	Земли транспорта № 69	383151,82	2211214,63	50° 29' 38,877"	40° 56' 12,287"
178269	1048	Земли транспорта № 69	383276,17	2211172,30	50° 29' 42,891"	40° 56' 10,093"
178270	1049	Земли транспорта № 69	383296,05	2211165,11	50° 29' 43,532"	40° 56' 9,721"
178271	1050	Земли транспорта № 69	383400,53	2211127,32	50° 29' 46,904"	40° 56' 7,765"
178272	1051	Земли транспорта № 69	383630,71	2211013,55	50° 29' 54,326"	40° 56' 1,906"
178273	1052	Земли транспорта № 69	383696,86	2210955,34	50° 29' 56,453"	40° 55' 58,928"
178274	1053	Земли транспорта № 69	383837,09	2210849,50	50° 30' 0,965"	40° 55' 53,506"
178275	1054	Земли транспорта № 69	383937,63	2210754,25	50° 30' 4,196"	40° 55' 48,635"
178276	1055	Земли транспорта № 69	384035,53	2210674,88	50° 30' 7,345"	40° 55' 44,571"
178277	1056	Земли транспорта № 69	384089,77	2210651,07	50° 30' 9,094"	40° 55' 43,342"
178278	1057	Земли транспорта № 69	384085,80	2210620,55	50° 30' 8,958"	40° 55' 41,795"
178279	1058	Земли транспорта № 69	384177,85	2210591,41	50° 30' 11,930"	40° 55' 40,281"
178280	1059	Земли транспорта № 69	384257,55	2210566,18	50° 30' 14,503"	40° 55' 38,971"
178281	1060	Земли транспорта № 69	384350,96	2210538,26	50° 30' 17,519"	40° 55' 37,519"
178282	1061	Земли транспорта № 69	384472,09	2210491,63	50° 30' 21,428"	40° 55' 35,107"
178283	1062	Земли транспорта № 69	384590,80	2210441,36	50° 30' 25,257"	40° 55' 32,510"
178284	1063	Земли транспорта № 69	384733,47	2210323,40	50° 30' 29,845"	40° 55' 26,470"
178285	1064	Земли транспорта № 69	384857,14	2210205,25	50° 30' 33,819"	40° 55' 20,427"
178286	1065	Земли транспорта № 69	384919,67	2210156,47	50° 30' 35,830"	40° 55' 17,928"
178287	1066	Земли транспорта № 69	384999,46	2210101,11	50° 30' 38,399"	40° 55' 15,088"
178288	1067	Земли транспорта № 69	385025,57	2210077,50	50° 30' 39,238"	40° 55' 13,879"
178289	1068	Земли транспорта № 69	385179,04	2210024,06	50° 30' 44,191"	40° 55' 11,108"
178290	1069	Земли транспорта № 69	385321,03	2209999,36	50° 30' 48,780"	40° 55' 9,800"
178291	1070	Земли транспорта № 69	385403,93	2209972,91	50° 30' 51,456"	40° 55' 8,425"
178292	1071	Земли транспорта № 69	385501,83	2209917,34	50° 30' 54,611"	40° 55' 5,568"
178293	1072	Земли транспорта № 69	385605,90	2209837,97	50° 30' 57,959"	40° 55' 1,499"
178294	1073	Земли транспорта № 69	385767,30	2209695,09	50° 31' 3,146"	40° 54' 54,184"
178295	1074	Земли транспорта № 69	385840,50	2209649,23	50° 31' 5,504"	40° 54' 51,828"
178296	1075	Земли транспорта № 69	385904,00	2209624,54	50° 31' 7,553"	40° 54' 50,550"
178297	1076	Земли транспорта № 69	386018,65	2209605,13	50° 31' 11,258"	40° 54' 49,521"
178298	1077	Земли транспорта № 69	386208,27	2209587,50	50° 31' 17,390"	40° 54' 48,551"
178299	1078	Земли транспорта № 69	386415,53	2209544,28	50° 31' 24,086"	40° 54' 46,277"

178300	1079	Земли транспорта № 69	386443,34	2209529,49	50° 31' 24,982"	40° 54' 45,515"
178301	1080	Земли транспорта № 69	386440,83	2209545,01	50° 31' 24,905"	40° 54' 46,304"
178302	1081	Земли транспорта № 69	371501,14	2216604,93	50° 23' 23,038"	41° 0' 49,480"
178303	1082	Земли транспорта № 69	371518,39	2216598,46	50° 23' 23,595"	41° 0' 49,147"
178304	1083	Земли транспорта № 69	371501,15	2216604,93	50° 23' 23,038"	41° 0' 49,480"
178305	1084	Земли транспорта № 69	371501,14	2216604,93	50° 23' 23,038"	41° 0' 49,480"
178306	1085	Земли транспорта № 69	391398,58	2198411,50	50° 34' 2,185"	40° 45' 18,686"
178307	1086	Земли транспорта № 69	391407,89	2198403,77	50° 34' 2,484"	40° 45' 18,288"
178308	1087	Земли транспорта № 69	391398,58	2198411,50	50° 34' 2,185"	40° 45' 18,686"
178309	1088	Земли транспорта № 69	391398,58	2198411,50	50° 34' 2,185"	40° 45' 18,686"
178310	1089	Земли транспорта № 69	390609,49	2198919,93	50° 33' 36,811"	40° 45' 44,908"
178311	1090	Земли транспорта № 69	390620,73	2198912,78	50° 33' 37,173"	40° 45' 44,539"
178312	1091	Земли транспорта № 69	390620,73	2198912,78	50° 33' 37,173"	40° 45' 44,539"
178313	1092	Земли транспорта № 69	390609,49	2198919,93	50° 33' 36,811"	40° 45' 44,908"
178314	1093	Земли транспорта № 69	390003,95	2246332,72	50° 33' 25,205"	41° 25' 53,700"
178315	1094	Земли транспорта № 69	390003,86	2246332,65	50° 33' 25,202"	41° 25' 53,696"
178316	1095	Земли транспорта № 69	390004,91	2246331,20	50° 33' 25,236"	41° 25' 53,623"
178317	1096	Земли транспорта № 69	390003,95	2246332,72	50° 33' 25,205"	41° 25' 53,700"
178318	1097	Земли транспорта № 69	386434,52	2244052,83	50° 31' 29,623"	41° 23' 58,085"
178319	1098	Земли транспорта № 69	386435,27	2244047,14	50° 31' 29,647"	41° 23' 57,796"
178320	1099	Земли транспорта № 69	386439,60	2244036,86	50° 31' 29,787"	41° 23' 57,274"
178321	1100	Земли транспорта № 69	386434,52	2244052,83	50° 31' 29,623"	41° 23' 58,085"
178322	1101	Земли транспорта № 69	388740,57	2245352,68	50° 32' 44,294"	41° 25' 3,970"
178323	1102	Земли транспорта № 69	388726,01	2245366,53	50° 32' 43,823"	41° 25' 4,674"
178324	1103	Земли транспорта № 69	388610,36	2245282,32	50° 32' 40,078"	41° 25' 0,402"
178325	1104	Земли транспорта № 69	388477,40	2245186,10	50° 32' 35,772"	41° 24' 55,522"
178326	1105	Земли транспорта № 69	388401,01	2245132,09	50° 32' 33,299"	41° 24' 52,782"
178327	1106	Земли транспорта № 69	388352,55	2245097,23	50° 32' 31,729"	41° 24' 51,014"
178328	1107	Земли транспорта № 69	388129,55	2245076,41	50° 32' 24,512"	41° 24' 49,967"
178329	1108	Земли транспорта № 69	388117,02	2245071,06	50° 32' 24,106"	41° 24' 49,696"
178330	1109	Земли транспорта № 69	387692,09	2244839,93	50° 32' 10,348"	41° 24' 37,980"
178331	1110	Земли транспорта № 69	387673,38	2244853,89	50° 32' 9,742"	41° 24' 38,690"
178332	1111	Земли транспорта № 69	387634,36	2244882,28	50° 32' 8,481"	41° 24' 40,133"
178333	1112	Земли транспорта № 69	387585,41	2244858,68	50° 32' 6,896"	41° 24' 38,938"
178334	1113	Земли транспорта № 69	387585,35	2244858,53	50° 32' 6,894"	41° 24' 38,930"
178335	1114	Земли транспорта № 69	387583,82	2244854,35	50° 32' 6,844"	41° 24' 38,718"
178336	1115	Земли транспорта № 69	387571,94	2244821,82	50° 32' 6,459"	41° 24' 37,067"
178337	1116	Земли транспорта № 69	387569,03	2244802,37	50° 32' 6,364"	41° 24' 36,079"
178338	1117	Земли транспорта № 69	387530,28	2244760,98	50° 32' 5,108"	41° 24' 33,979"
178339	1118	Земли транспорта № 69	387241,21	2244600,26	50° 31' 55,748"	41° 24' 25,834"
178340	1119	Земли транспорта № 69	387164,10	2244554,03	50° 31' 53,251"	41° 24' 23,490"

178341	1120	Земли транспорта № 69	386976,54	2244441,59	50° 31' 47,178"	41° 24' 17,791"
178342	1121	Земли транспорта № 69	386979,64	2244436,08	50° 31' 47,278"	41° 24' 17,511"
178343	1122	Земли транспорта № 69	387120,23	2244520,35	50° 31' 51,830"	41° 24' 21,783"
178344	1123	Земли транспорта № 69	387120,57	2244520,76	50° 31' 51,841"	41° 24' 21,804"
178345	1124	Земли транспорта № 69	387246,83	2244595,49	50° 31' 55,930"	41° 24' 25,591"
178346	1125	Земли транспорта № 69	387504,07	2244739,27	50° 32' 4,259"	41° 24' 32,878"
178347	1126	Земли транспорта № 69	387533,05	2244755,03	50° 32' 5,198"	41° 24' 33,677"
178348	1127	Земли транспорта № 69	387572,87	2244797,04	50° 32' 6,488"	41° 24' 35,808"
178349	1128	Земли транспорта № 69	387576,18	2244818,36	50° 32' 6,596"	41° 24' 36,891"
178350	1129	Земли транспорта № 69	387588,50	2244853,16	50° 32' 6,995"	41° 24' 38,657"
178351	1130	Земли транспорта № 69	387637,71	2244876,58	50° 32' 8,589"	41° 24' 39,844"
178352	1131	Земли транспорта № 69	387695,78	2244834,75	50° 32' 10,467"	41° 24' 37,717"
178353	1132	Земли транспорта № 69	388127,92	2245070,28	50° 32' 24,459"	41° 24' 49,656"
178354	1133	Земли транспорта № 69	388326,74	2245088,92	50° 32' 30,894"	41° 24' 50,593"
178355	1134	Земли транспорта № 69	388354,89	2245091,59	50° 32' 31,805"	41° 24' 50,727"
178356	1135	Земли транспорта № 69	388354,99	2245091,60	50° 32' 31,808"	41° 24' 50,728"
178357	1136	Земли транспорта № 69	388385,83	2245112,33	50° 32' 32,807"	41° 24' 51,780"
178358	1137	Земли транспорта № 69	388396,47	2245119,53	50° 32' 33,151"	41° 24' 52,145"
178359	1138	Земли транспорта № 69	388409,76	2245128,52	50° 32' 33,582"	41° 24' 52,600"
178360	1139	Земли транспорта № 69	388432,73	2245144,06	50° 32' 34,326"	41° 24' 53,388"
178361	1140	Земли транспорта № 69	388566,31	2245240,45	50° 32' 38,651"	41° 24' 58,278"
178362	1141	Земли транспорта № 69	388591,77	2245258,82	50° 32' 39,476"	41° 24' 59,210"
178363	1142	Земли транспорта № 69	388727,67	2245356,89	50° 32' 43,876"	41° 25' 4,184"
178364	1143	Земли транспорта № 69	388731,32	2245359,61	50° 32' 43,995"	41° 25' 4,322"
178365	1144	Земли транспорта № 69	388742,98	2245349,38	50° 32' 44,372"	41° 25' 3,802"
178366	1145	Земли транспорта № 69	388740,57	2245352,68	50° 32' 44,294"	41° 25' 3,970"
178367	1146	Земли транспорта № 69	366694,70	2227471,45	50° 20' 49,349"	41° 10' 0,587"
178368	1147	Земли транспорта № 69	366697,87	2227448,43	50° 20' 49,448"	41° 9' 59,422"
178369	1148	Земли транспорта № 69	366709,05	2227447,18	50° 20' 49,809"	41° 9' 59,356"
178370	1149	Земли транспорта № 69	366706,07	2227472,37	50° 20' 49,717"	41° 10' 0,631"
178371	1150	Земли транспорта № 69	366694,70	2227471,45	50° 20' 49,349"	41° 10' 0,587"
178372	1151	Земли транспорта № 69	375287,84	2209652,58	50° 25' 24,012"	40° 54' 56,092"
178373	1152	Земли транспорта № 69	375187,95	2208804,70	50° 25' 20,567"	40° 54' 13,182"
178374	1153	Земли транспорта № 69	375165,37	2208641,01	50° 25' 19,795"	40° 54' 4,900"
178375	1154	Земли транспорта № 69	375120,21	2208467,45	50° 25' 18,290"	40° 53' 56,126"
178376	1155	Земли транспорта № 69	374924,54	2207927,47	50° 25' 11,819"	40° 53' 28,853"
178377	1156	Земли транспорта № 69	374875,00	2207751,08	50° 25' 10,171"	40° 53' 19,939"
178378	1157	Земли транспорта № 69	374643,60	2207097,82	50° 25' 2,512"	40° 52' 46,946"
178379	1158	Земли транспорта № 69	374503,82	2206692,08	50° 24' 57,881"	40° 52' 26,454"
178380	1159	Земли транспорта № 69	374442,88	2206493,30	50° 24' 55,856"	40° 52' 16,412"
178381	1160	Земли транспорта № 69	374372,06	2206080,34	50° 24' 53,454"	40° 51' 55,527"

178382	1161	Земли транспорта № 69	374350,45	2205785,44	50° 24' 52,675"	40° 51' 40,600"
178383	1162	Земли транспорта № 69	374384,26	2204440,64	50° 24' 53,400"	40° 50' 32,479"
178384	1163	Земли транспорта № 69	374384,26	2203806,24	50° 24' 53,221"	40° 50' 0,349"
178385	1164	Земли транспорта № 69	374397,38	2203565,40	50° 24' 53,578"	40° 49' 48,146"
178386	1165	Земли транспорта № 69	374477,54	2203217,96	50° 24' 56,072"	40° 49' 30,514"
178387	1166	Земли транспорта № 69	374773,08	2202245,84	50° 25' 5,355"	40° 48' 41,145"
178388	1167	Земли транспорта № 69	374804,12	2202137,19	50° 25' 6,328"	40° 48' 35,627"
178389	1168	Земли транспорта № 69	374854,92	2201840,85	50° 25' 7,884"	40° 48' 20,595"
178390	1169	Земли транспорта № 69	374856,31	2201387,04	50° 25' 7,795"	40° 47' 57,609"
178391	1170	Земли транспорта № 69	374843,69	2201386,96	50° 25' 7,386"	40° 47' 57,611"
178392	1171	Земли транспорта № 69	374844,62	2201338,89	50° 25' 7,402"	40° 47' 55,176"
178393	1172	Земли транспорта № 69	374867,54	2201349,45	50° 25' 8,147"	40° 47' 55,700"
178394	1173	Земли транспорта № 69	374872,40	2201157,03	50° 25' 8,247"	40° 47' 45,952"
178395	1174	Земли транспорта № 69	374873,39	2201148,19	50° 25' 8,276"	40° 47' 45,503"
178396	1175	Земли транспорта № 69	374874,30	2201118,33	50° 25' 8,297"	40° 47' 43,991"
178397	1176	Земли транспорта № 69	374871,34	2201097,43	50° 25' 8,195"	40° 47' 42,933"
178398	1177	Земли транспорта № 69	374862,42	2201076,16	50° 25' 7,900"	40° 47' 41,860"
178399	1178	Земли транспорта № 69	374860,20	2201076,72	50° 25' 7,828"	40° 47' 41,890"
178400	1179	Земли транспорта № 69	374841,12	2201081,51	50° 25' 7,212"	40° 47' 42,141"
178401	1180	Земли транспорта № 69	374840,32	2201081,71	50° 25' 7,186"	40° 47' 42,152"
178402	1181	Земли транспорта № 69	374839,73	2201093,97	50° 25' 7,171"	40° 47' 42,773"
178403	1182	Земли транспорта № 69	374839,73	2201094,21	50° 25' 7,171"	40° 47' 42,785"
178404	1183	Земли транспорта № 69	374840,77	2201145,36	50° 25' 7,220"	40° 47' 45,375"
178405	1184	Земли транспорта № 69	374489,52	2201107,74	50° 24' 55,842"	40° 47' 43,634"
178406	1185	Земли транспорта № 69	374496,83	2200938,27	50° 24' 56,028"	40° 47' 35,048"
178407	1186	Земли транспорта № 69	374845,14	2200934,03	50° 25' 7,298"	40° 47' 34,669"
178408	1187	Земли транспорта № 69	374873,95	2200933,68	50° 25' 8,230"	40° 47' 34,638"
178409	1188	Земли транспорта № 69	374870,45	2200696,44	50° 25' 8,045"	40° 47' 22,624"
178410	1189	Земли транспорта № 69	374885,97	2200081,20	50° 25' 8,360"	40° 46' 51,455"
178411	1190	Земли транспорта № 69	374894,43	2199831,43	50° 25' 8,558"	40° 46' 38,800"
178412	1191	Земли транспорта № 69	374884,56	2199626,82	50° 25' 8,175"	40° 46' 28,442"
178413	1192	Земли транспорта № 69	374852,10	2199382,69	50° 25' 7,049"	40° 46' 16,093"
178414	1193	Земли транспорта № 69	374838,93	2199297,98	50° 25' 6,597"	40° 46' 11,809"
178415	1194	Земли транспорта № 69	374740,30	2198976,70	50° 25' 3,305"	40° 45' 55,585"
178416	1195	Земли транспорта № 69	374328,58	2197761,32	50° 24' 49,597"	40° 44' 54,235"
178417	1196	Земли транспорта № 69	374157,83	2197240,62	50° 24' 43,905"	40° 44' 27,952"
178418	1197	Земли транспорта № 69	374116,91	2197119,27	50° 24' 42,541"	40° 44' 21,827"
178419	1198	Земли транспорта № 69	374075,99	2196928,77	50° 24' 41,155"	40° 44' 12,201"
178420	1199	Земли транспорта № 69	374054,82	2196794,71	50° 24' 40,427"	40° 44' 5,423"
178421	1200	Земли транспорта № 69	374033,66	2196470,16	50° 24' 39,636"	40° 43' 48,998"
178422	1201	Земли транспорта № 69	374066,11	2195996,02	50° 24' 40,530"	40° 43' 24,971"

178423	1202	Земли транспорта № 69	374167,71	2195225,55	50° 24' 43,561"	40° 42' 45,901"
178424	1203	Земли транспорта № 69	374333,52	2194021,82	50° 24' 48,518"	40° 41' 44,854"
178425	1204	Земли транспорта № 69	374358,21	2193875,12	50° 24' 49,267"	40° 41' 37,411"
178426	1205	Земли транспорта № 69	374399,13	2193512,46	50° 24' 50,466"	40° 41' 19,023"
178427	1206	Земли транспорта № 69	374410,42	2193324,78	50° 24' 50,766"	40° 41' 9,513"
178428	1207	Земли транспорта № 69	374404,78	2193146,98	50° 24' 50,522"	40° 41' 0,512"
178429	1208	Земли транспорта № 69	374373,73	2192993,17	50° 24' 49,464"	40° 40' 52,739"
178430	1209	Земли транспорта № 69	374132,43	2192321,48	50° 24' 41,419"	40° 40' 18,857"
178431	1210	Земли транспорта № 69	373710,51	2191119,21	50° 24' 27,337"	40° 39' 18,212"
178432	1211	Земли транспорта № 69	373625,84	2190903,31	50° 24' 24,520"	40° 39' 7,328"
178433	1212	Земли транспорта № 69	373617,38	2190841,22	50° 24' 24,223"	40° 39' 4,189"
178434	1213	Земли транспорта № 69	373678,00	2189866,51	50° 24' 25,829"	40° 38' 14,800"
178435	1214	Земли транспорта № 69	373694,46	2189374,65	50° 24' 26,180"	40° 37' 49,885"
178436	1215	Земли транспорта № 69	373778,11	2187877,18	50° 24' 28,324"	40° 36' 34,012"
178437	1216	Земли транспорта № 69	373807,88	2187294,17	50° 24' 29,064"	40° 36' 4,473"
178438	1217	Земли транспорта № 69	373836,10	2186126,69	50° 24' 29,525"	40° 35' 5,340"
178439	1218	Земли транспорта № 69	373892,49	2185668,11	50° 24' 31,170"	40° 34' 42,085"
178440	1219	Земли транспорта № 69	373901,30	2185403,33	50° 24' 31,350"	40° 34' 28,672"
178441	1220	Земли транспорта № 69	373910,27	2185133,74	50° 24' 31,534"	40° 34' 15,016"
178442	1221	Земли транспорта № 69	373953,22	2183857,62	50° 24' 32,412"	40° 33' 10,372"
178443	1222	Земли транспорта № 69	374059,06	2182224,96	50° 24' 35,167"	40° 31' 47,633"
178444	1223	Земли транспорта № 69	374059,20	2182203,08	50° 24' 35,163"	40° 31' 46,525"
178445	1224	Земли транспорта № 69	374094,35	2182151,52	50° 24' 36,279"	40° 31' 43,891"
178446	1225	Земли транспорта № 69	374101,19	2182141,48	50° 24' 36,496"	40° 31' 43,379"
178447	1226	Земли транспорта № 69	374101,83	2182140,54	50° 24' 36,516"	40° 31' 43,331"
178448	1227	Земли транспорта № 69	374116,26	2182119,37	50° 24' 36,974"	40° 31' 42,249"
178449	1228	Земли транспорта № 69	374115,50	2182198,15	50° 24' 36,982"	40° 31' 46,239"
178450	1229	Земли транспорта № 69	374025,19	2183825,16	50° 24' 34,727"	40° 33' 8,683"
178451	1230	Земли транспорта № 69	373989,91	2184423,48	50° 24' 33,827"	40° 33' 39,002"
178452	1231	Земли транспорта № 69	373973,35	2185160,71	50° 24' 33,586"	40° 34' 16,343"
178453	1232	Земли транспорта № 69	373952,29	2185403,33	50° 24' 33,000"	40° 34' 28,641"
178454	1233	Земли транспорта № 69	373931,52	2185642,54	50° 24' 32,423"	40° 34' 40,767"
178455	1234	Земли транспорта № 69	373879,84	2186509,10	50° 24' 31,090"	40° 35' 24,677"
178456	1235	Земли транспорта № 69	373877,46	2186955,91	50° 24' 31,186"	40° 35' 47,303"
178457	1236	Земли транспорта № 69	373865,13	2187176,17	50° 24' 30,872"	40° 35' 58,463"
178458	1237	Земли транспорта № 69	373831,45	2187777,84	50° 24' 30,012"	40° 36' 28,950"
178459	1238	Земли транспорта № 69	373749,49	2189329,16	50° 24' 27,944"	40° 37' 47,550"
178460	1239	Земли транспорта № 69	373724,85	2189852,65	50° 24' 27,340"	40° 38' 14,071"
178461	1240	Земли транспорта № 69	373699,29	2190395,79	50° 24' 26,712"	40° 38' 41,588"
178462	1241	Земли транспорта № 69	373665,83	2190860,09	50° 24' 25,798"	40° 39' 5,117"
178463	1242	Земли транспорта № 69	373761,77	2191048,43	50° 24' 28,971"	40° 39' 14,599"

178464	1243	Земли транспорта № 69	373958,87	2191606,05	50° 24' 35,549"	40° 39' 42,724"
178465	1244	Земли транспорта № 69	374243,91	2192431,55	50° 24' 45,066"	40° 40' 24,369"
178466	1245	Земли транспорта № 69	374472,51	2193107,47	50° 24' 52,700"	40° 40' 58,474"
178467	1246	Земли транспорта № 69	374492,27	2193273,98	50° 24' 53,397"	40° 41' 6,896"
178468	1247	Земли транспорта № 69	374428,77	2193834,19	50° 24' 51,536"	40° 41' 35,301"
178469	1248	Земли транспорта № 69	374255,20	2195085,85	50° 24' 46,345"	40° 42' 38,780"
178470	1249	Земли транспорта № 69	374104,21	2196255,67	50° 24' 41,848"	40° 43' 38,100"
178471	1250	Земли транспорта № 69	374099,98	2196358,68	50° 24' 41,745"	40° 43' 43,319"
178472	1251	Земли транспорта № 69	374099,98	2196566,11	50° 24' 41,813"	40° 43' 53,823"
178473	1252	Земли транспорта № 69	374125,38	2196846,92	50° 24' 42,727"	40° 44' 8,031"
178474	1253	Земли транспорта № 69	374157,83	2197021,90	50° 24' 43,834"	40° 44' 16,875"
178475	1254	Земли транспорта № 69	374197,34	2197185,59	50° 24' 45,166"	40° 44' 25,145"
178476	1255	Земли транспорта № 69	374455,58	2197944,77	50° 24' 53,766"	40° 45' 3,462"
178477	1256	Земли транспорта № 69	374799,02	2198958,75	50° 25' 5,200"	40° 45' 54,647"
178478	1257	Земли транспорта № 69	374851,87	2199179,03	50° 25' 6,979"	40° 46' 5,778"
178479	1258	Земли транспорта № 69	374893,02	2199313,55	50° 25' 8,352"	40° 46' 12,571"
178480	1259	Земли транспорта № 69	374921,25	2199432,08	50° 25' 9,302"	40° 46' 18,561"
178481	1260	Земли транспорта № 69	374938,18	2199577,43	50° 25' 9,895"	40° 46' 25,914"
178482	1261	Земли транспорта № 69	374947,89	2200934,40	50° 25' 10,623"	40° 47' 34,640"
178483	1262	Земли транспорта № 69	374914,34	2200951,35	50° 25' 9,542"	40° 47' 35,514"
178484	1263	Земли транспорта № 69	374905,34	2200970,45	50° 25' 9,257"	40° 47' 36,486"
178485	1264	Земли транспорта № 69	374903,46	2201017,72	50° 25' 9,210"	40° 47' 38,881"
178486	1265	Земли транспорта № 69	374902,53	2201030,17	50° 25' 9,184"	40° 47' 39,512"
178487	1266	Земли транспорта № 69	374903,62	2201032,95	50° 25' 9,220"	40° 47' 39,652"
178488	1267	Земли транспорта № 69	374905,54	2201035,08	50° 25' 9,283"	40° 47' 39,759"
178489	1268	Земли транспорта № 69	374914,88	2201037,35	50° 25' 9,586"	40° 47' 39,870"
178490	1269	Земли транспорта № 69	374914,31	2201056,82	50° 25' 9,573"	40° 47' 40,856"
178491	1270	Земли транспорта № 69	374903,87	2201059,33	50° 25' 9,236"	40° 47' 40,988"
178492	1271	Земли транспорта № 69	374901,47	2201061,46	50° 25' 9,159"	40° 47' 41,097"
178493	1272	Земли транспорта № 69	374899,80	2201064,98	50° 25' 9,106"	40° 47' 41,276"
178494	1273	Земли транспорта № 69	374897,28	2201355,37	50° 25' 9,111"	40° 47' 55,986"
178495	1274	Земли транспорта № 69	374895,31	2201358,34	50° 25' 9,048"	40° 47' 56,137"
178496	1275	Земли транспорта № 69	374892,55	2201359,97	50° 25' 8,959"	40° 47' 56,221"
178497	1276	Земли транспорта № 69	374889,13	2201360,04	50° 25' 8,849"	40° 47' 56,226"
178498	1277	Земли транспорта № 69	374874,96	2201359,57	50° 25' 8,390"	40° 47' 56,209"
178499	1278	Земли транспорта № 69	374871,46	2201358,85	50° 25' 8,277"	40° 47' 56,174"
178500	1279	Земли транспорта № 69	374869,09	2201356,95	50° 25' 8,199"	40° 47' 56,079"
178501	1280	Земли транспорта № 69	374868,05	2201353,72	50° 25' 8,165"	40° 47' 55,916"
178502	1281	Земли транспорта № 69	374871,02	2201375,25	50° 25' 8,267"	40° 47' 57,005"
178503	1282	Земли транспорта № 69	374897,82	2201387,33	50° 25' 9,138"	40° 47' 57,604"
178504	1283	Земли транспорта № 69	374888,79	2201830,98	50° 25' 8,977"	40° 48' 20,079"

178505	1284	Земли транспорта № 69	374876,09	2201905,77	50° 25' 8,589"	40° 48' 23,873"
178506	1285	Земли транспорта № 69	374839,40	2202141,42	50° 25' 7,471"	40° 48' 35,826"
178507	1286	Земли транспорта № 69	374804,12	2202265,60	50° 25' 6,365"	40° 48' 42,131"
178508	1287	Земли транспорта № 69	374551,53	2203084,05	50° 24' 58,429"	40° 49' 23,698"
178509	1288	Земли транспорта № 69	374522,47	2203216,46	50° 24' 57,526"	40° 49' 30,418"
178510	1289	Земли транспорта № 69	374459,82	2203521,51	50° 24' 55,586"	40° 49' 45,895"
178511	1290	Земли транспорта № 69	374406,19	2204733,64	50° 24' 54,191"	40° 50' 47,308"
178512	1291	Земли транспорта № 69	374403,37	2205931,67	50° 24' 54,427"	40° 51' 47,984"
178513	1292	Земли транспорта № 69	374425,94	2206185,67	50° 24' 55,226"	40° 52' 0,839"
178514	1293	Земли транспорта № 69	374456,99	2206380,41	50° 24' 56,283"	40° 52' 10,689"
178515	1294	Земли транспорта № 69	374489,44	2206527,16	50° 24' 57,372"	40° 52' 18,108"
178516	1295	Земли транспорта № 69	374557,18	2206724,72	50° 24' 59,617"	40° 52' 28,085"
178517	1296	Земли транспорта № 69	374822,47	2207489,54	50° 25' 8,403"	40° 53' 6,713"
178518	1297	Земли транспорта № 69	375073,65	2208216,27	50° 25' 16,719"	40° 53' 43,422"
178519	1298	Земли транспорта № 69	375190,77	2208564,81	50° 25' 20,598"	40° 54' 1,030"
178520	1299	Земли транспорта № 69	375214,76	2208683,35	50° 25' 21,404"	40° 54' 7,025"
178521	1300	Земли транспорта № 69	375232,51	2208826,04	50° 25' 22,015"	40° 54' 14,245"
178522	1301	Земли транспорта № 69	375301,18	2209460,19	50° 25' 24,396"	40° 54' 46,341"
178523	1302	Земли транспорта № 69	375330,65	2209656,75	50° 25' 25,398"	40° 54' 56,287"
178524	1303	Земли транспорта № 69	375315,63	2209653,75	50° 25' 24,911"	40° 54' 56,140"
178525	1304	Земли транспорта № 69	375305,29	2209659,57	50° 25' 24,578"	40° 54' 56,439"
178526	1305	Земли транспорта № 69	375287,84	2209652,58	50° 25' 24,012"	40° 54' 56,092"
178527		**Земли транспорта № 69 Количество**		1305		1305
178528	1	Земли транспорта № 7	472130,21	2206208,16	51° 17' 36,786"	40° 51' 19,927"
178529	2	Земли транспорта № 7	471927,82	2206243,28	51° 17' 30,247"	40° 51' 21,829"
178530	3	Земли транспорта № 7	471909,97	2206247,07	51° 17' 29,671"	40° 51' 22,032"
178531	4	Земли транспорта № 7	471828,16	2206264,45	51° 17' 27,029"	40° 51' 22,965"
178532	5	Земли транспорта № 7	471793,76	2206281,21	51° 17' 25,920"	40° 51' 23,845"
178533	6	Земли транспорта № 7	471763,24	2206304,15	51° 17' 24,939"	40° 51' 25,042"
178534	7	Земли транспорта № 7	471757,71	2206310,58	51° 17' 24,762"	40° 51' 25,376"
178535	8	Земли транспорта № 7	471734,52	2206360,19	51° 17' 24,025"	40° 51' 27,946"
178536	9	Земли транспорта № 7	471732,90	2206363,66	51° 17' 23,974"	40° 51' 28,126"
178537	10	Земли транспорта № 7	471712,68	2206406,94	51° 17' 23,332"	40° 51' 30,368"
178538	11	Земли транспорта № 7	471710,55	2206408,44	51° 17' 23,263"	40° 51' 30,447"
178539	12	Земли транспорта № 7	471709,59	2206409,62	51° 17' 23,232"	40° 51' 30,508"
178540	13	Земли транспорта № 7	471709,37	2206411,17	51° 17' 23,226"	40° 51' 30,588"
178541	14	Земли транспорта № 7	471711,07	2206419,97	51° 17' 23,283"	40° 51' 31,042"
178542	15	Земли транспорта № 7	471706,36	2206422,13	51° 17' 23,131"	40° 51' 31,155"
178543	16	Земли транспорта № 7	471702,13	2206417,16	51° 17' 22,993"	40° 51' 30,900"
178544	17	Земли транспорта № 7	471700,48	2206416,38	51° 17' 22,939"	40° 51' 30,861"
178545	18	Земли транспорта № 7	471698,51	2206416,71	51° 17' 22,876"	40° 51' 30,879"

178546	19	Земли транспорта № 7	471682,93	2206427,42	51° 17' 22,375"	40° 51' 31,438"
178547	20	Земли транспорта № 7	471655,63	2206433,41	51° 17' 21,493"	40° 51' 31,759"
178548	21	Земли транспорта № 7	471558,74	2206454,66	51° 17' 18,364"	40° 51' 32,898"
178549	22	Земли транспорта № 7	471521,89	2206462,74	51° 17' 17,174"	40° 51' 33,332"
178550	23	Земли транспорта № 7	471499,38	2206481,94	51° 17' 16,451"	40° 51' 34,332"
178551	24	Земли транспорта № 7	471491,71	2206451,58	51° 17' 16,194"	40° 51' 32,769"
178552	25	Земли транспорта № 7	471554,26	2206437,59	51° 17' 18,214"	40° 51' 32,020"
178553	26	Земли транспорта № 7	471652,97	2206415,51	51° 17' 21,402"	40° 51' 30,837"
178554	27	Земли транспорта № 7	471672,68	2206411,10	51° 17' 22,039"	40° 51' 30,601"
178555	28	Земли транспорта № 7	471675,95	2206408,86	51° 17' 22,144"	40° 51' 30,484"
178556	29	Земли транспорта № 7	471693,24	2206393,65	51° 17' 22,699"	40° 51' 29,691"
178557	30	Земли транспорта № 7	471705,44	2206367,65	51° 17' 23,087"	40° 51' 28,344"
178558	31	Земли транспорта № 7	471714,24	2206348,45	51° 17' 23,366"	40° 51' 27,350"
178559	32	Земли транспорта № 7	471736,34	2206303,05	51° 17' 24,069"	40° 51' 24,997"
178560	33	Земли транспорта № 7	471741,34	2206295,57	51° 17' 24,228"	40° 51' 24,609"
178561	34	Земли транспорта № 7	471749,44	2206283,45	51° 17' 24,487"	40° 51' 23,980"
178562	35	Земли транспорта № 7	471774,24	2206262,55	51° 17' 25,284"	40° 51' 22,891"
178563	36	Земли транспорта № 7	471787,44	2206255,35	51° 17' 25,709"	40° 51' 22,513"
178564	37	Земли транспорта № 7	471798,84	2206250,15	51° 17' 26,076"	40° 51' 22,240"
178565	38	Земли транспорта № 7	471826,34	2206244,85	51° 17' 26,964"	40° 51' 21,954"
178566	39	Земли транспорта № 7	471856,04	2206238,95	51° 17' 27,924"	40° 51' 21,637"
178567	40	Земли транспорта № 7	471870,89	2206235,83	51° 17' 28,403"	40° 51' 21,469"
178568	41	Земли транспорта № 7	471934,65	2206221,19	51° 17' 30,462"	40° 51' 20,686"
178569	42	Земли транспорта № 7	472114,55	2206192,35	51° 17' 36,275"	40° 51' 19,118"
178570	43	Земли транспорта № 7	472216,40	2206160,34	51° 17' 39,562"	40° 51' 17,421"
178571	44	Земли транспорта № 7	472270,03	2206142,28	51° 17' 41,292"	40° 51' 16,465"
178572	45	Земли транспорта № 7	472408,40	2206125,32	51° 17' 45,764"	40° 51' 15,529"
178573	46	Земли транспорта № 7	472425,55	2206125,03	51° 17' 46,319"	40° 51' 15,506"
178574	47	Земли транспорта № 7	472426,45	2206143,90	51° 17' 46,354"	40° 51' 16,480"
178575	48	Земли транспорта № 7	472414,77	2206144,45	51° 17' 45,976"	40° 51' 16,513"
178576	49	Земли транспорта № 7	472414,37	2206144,57	51° 17' 45,963"	40° 51' 16,520"
178577	50	Земли транспорта № 7	472414,10	2206144,86	51° 17' 45,954"	40° 51' 16,535"
178578	51	Земли транспорта № 7	472413,63	2206145,88	51° 17' 45,939"	40° 51' 16,588"
178579	52	Земли транспорта № 7	472410,34	2206146,29	51° 17' 45,833"	40° 51' 16,610"
178580	53	Земли транспорта № 7	472409,49	2206145,31	51° 17' 45,805"	40° 51' 16,560"
178581	54	Земли транспорта № 7	472408,96	2206144,96	51° 17' 45,788"	40° 51' 16,542"
178582	55	Земли транспорта № 7	472408,18	2206144,76	51° 17' 45,763"	40° 51' 16,532"
178583	56	Земли транспорта № 7	472403,93	2206144,96	51° 17' 45,625"	40° 51' 16,544"
178584	57	Земли транспорта № 7	472274,94	2206164,15	51° 17' 41,457"	40° 51' 17,592"
178585	58	Земли транспорта № 7	472219,44	2206181,02	51° 17' 39,666"	40° 51' 18,487"
178586	59	Земли транспорта № 7	472186,71	2206190,97	51° 17' 38,610"	40° 51' 19,015"

178587	60	Земли транспорта № 7	472186,55	2206191,02	51° 17' 38,605"	40° 51' 19,017"
178588	61	Земли транспорта № 7	472130,21	2206208,16	51° 17' 36,786"	40° 51' 19,927"
178589	62	Земли транспорта № 7	476726,47	2206106,25	51° 20' 5,474"	40° 51' 12,632"
178590	63	Земли транспорта № 7	476625,21	2206134,30	51° 20' 2,205"	40° 51' 14,126"
178591	64	Земли транспорта № 7	476590,28	2206136,18	51° 20' 1,076"	40° 51' 14,239"
178592	65	Земли транспорта № 7	476575,90	2206134,54	51° 20' 0,610"	40° 51' 14,160"
178593	66	Земли транспорта № 7	476574,50	2206134,77	51° 20' 0,565"	40° 51' 14,173"
178594	67	Земли транспорта № 7	476573,80	2206135,59	51° 20' 0,542"	40° 51' 14,215"
178595	68	Земли транспорта № 7	476572,74	2206139,59	51° 20' 0,509"	40° 51' 14,422"
178596	69	Земли транспорта № 7	476567,14	2206139,26	51° 20' 0,328"	40° 51' 14,408"
178597	70	Земли транспорта № 7	476566,50	2206135,15	51° 20' 0,306"	40° 51' 14,196"
178598	71	Земли транспорта № 7	476565,87	2206133,49	51° 20' 0,285"	40° 51' 14,110"
178599	72	Земли транспорта № 7	476564,77	2206132,90	51° 20' 0,249"	40° 51' 14,080"
178600	73	Земли транспорта № 7	476562,18	2206132,47	51° 20' 0,165"	40° 51' 14,059"
178601	74	Земли транспорта № 7	476511,40	2206118,23	51° 19' 58,518"	40° 51' 13,346"
178602	75	Земли транспорта № 7	476438,01	2206097,64	51° 19' 56,138"	40° 51' 12,315"
178603	76	Земли транспорта № 7	476428,02	2206096,58	51° 19' 55,815"	40° 51' 12,265"
178604	77	Земли транспорта № 7	476396,16	2206093,21	51° 19' 54,783"	40° 51' 12,105"
178605	78	Земли транспорта № 7	476332,76	2206095,52	51° 19' 52,732"	40° 51' 12,253"
178606	79	Земли транспорта № 7	476247,57	2206105,80	51° 19' 49,978"	40° 51' 12,821"
178607	80	Земли транспорта № 7	476244,27	2206090,60	51° 19' 49,867"	40° 51' 12,038"
178608	81	Земли транспорта № 7	476333,13	2206080,16	51° 19' 52,740"	40° 51' 11,459"
178609	82	Земли транспорта № 7	476397,58	2206073,53	51° 19' 54,823"	40° 51' 11,088"
178610	83	Земли транспорта № 7	476423,51	2206076,35	51° 19' 55,663"	40° 51' 11,222"
178611	84	Земли транспорта № 7	476441,27	2206078,28	51° 19' 56,238"	40° 51' 11,314"
178612	85	Земли транспорта № 7	476506,42	2206097,23	51° 19' 58,351"	40° 51' 12,264"
178613	86	Земли транспорта № 7	476515,24	2206099,79	51° 19' 58,637"	40° 51' 12,392"
178614	87	Земли транспорта № 7	476559,90	2206112,78	51° 20' 0,086"	40° 51' 13,043"
178615	88	Земли транспорта № 7	476575,82	2206114,99	51° 20' 0,602"	40° 51' 13,150"
178616	89	Земли транспорта № 7	476594,99	2206117,34	51° 20' 1,223"	40° 51' 13,263"
178617	90	Земли транспорта № 7	476622,94	2206116,13	51° 20' 2,127"	40° 51' 13,188"
178618	91	Земли транспорта № 7	476736,14	2206085,23	51° 20' 5,781"	40° 51' 11,542"
178619	92	Земли транспорта № 7	476726,47	2206106,25	51° 20' 5,474"	40° 51' 12,632"
178620	93	Земли транспорта № 7	483082,42	2202550,89	51° 23' 30,094"	40° 48' 5,939"
178621	94	Земли транспорта № 7	483030,34	2202583,62	51° 23' 28,419"	40° 48' 7,657"
178622	95	Земли транспорта № 7	483030,34	2202583,62	51° 23' 28,419"	40° 48' 7,657"
178623	96	Земли транспорта № 7	483030,33	2202583,63	51° 23' 28,419"	40° 48' 7,658"
178624	97	Земли транспорта № 7	483021,29	2202567,02	51° 23' 28,121"	40° 48' 6,803"
178625	98	Земли транспорта № 7	483074,12	2202534,00	51° 23' 29,821"	40° 48' 5,070"
178626	99	Земли транспорта № 7	483162,88	2202478,51	51° 23' 32,676"	40° 48' 2,158"
178627	100	Земли транспорта № 7	483201,07	2202451,15	51° 23' 33,903"	40° 48' 0,724"

178628	101	Земли транспорта № 7	483229,33	2202422,12	51° 23' 34,809"	40° 47' 59,209"
178629	102	Земли транспорта № 7	483269,60	2202344,23	51° 23' 36,088"	40° 47' 55,161"
178630	103	Земли транспорта № 7	483285,05	2202326,11	51° 23' 36,583"	40° 47' 54,217"
178631	104	Земли транспорта № 7	483298,77	2202313,02	51° 23' 37,023"	40° 47' 53,533"
178632	105	Земли транспорта № 7	483330,58	2202293,01	51° 23' 38,046"	40° 47' 52,483"
178633	106	Земли транспорта № 7	483383,94	2202273,46	51° 23' 39,766"	40° 47' 51,446"
178634	107	Земли транспорта № 7	483437,28	2202258,90	51° 23' 41,488"	40° 47' 50,667"
178635	108	Земли транспорта № 7	483437,80	2202258,55	51° 23' 41,504"	40° 47' 50,649"
178636	109	Земли транспорта № 7	483438,30	2202257,95	51° 23' 41,520"	40° 47' 50,618"
178637	110	Земли транспорта № 7	483438,95	2202256,41	51° 23' 41,541"	40° 47' 50,538"
178638	111	Земли транспорта № 7	483443,03	2202255,56	51° 23' 41,673"	40° 47' 50,492"
178639	112	Земли транспорта № 7	483443,85	2202256,67	51° 23' 41,700"	40° 47' 50,549"
178640	113	Земли транспорта № 7	483444,25	2202256,90	51° 23' 41,713"	40° 47' 50,560"
178641	114	Земли транспорта № 7	483444,85	2202256,84	51° 23' 41,732"	40° 47' 50,557"
178642	115	Земли транспорта № 7	483451,96	2202254,90	51° 23' 41,961"	40° 47' 50,453"
178643	116	Земли транспорта № 7	483571,38	2202230,15	51° 23' 45,818"	40° 47' 49,115"
178644	117	Земли транспорта № 7	483718,24	2202199,71	51° 23' 50,560"	40° 47' 47,470"
178645	118	Земли транспорта № 7	483752,43	2202192,42	51° 23' 51,664"	40° 47' 47,076"
178646	119	Земли транспорта № 7	483764,09	2202208,67	51° 23' 52,046"	40° 47' 47,911"
178647	120	Земли транспорта № 7	483722,42	2202217,38	51° 23' 50,701"	40° 47' 48,382"
178648	121	Земли транспорта № 7	483574,77	2202247,97	51° 23' 45,933"	40° 47' 50,035"
178649	122	Земли транспорта № 7	483453,32	2202273,13	51° 23' 42,011"	40° 47' 51,395"
178650	123	Земли транспорта № 7	483431,22	2202279,24	51° 23' 41,298"	40° 47' 51,722"
178651	124	Земли транспорта № 7	483430,53	2202279,62	51° 23' 41,276"	40° 47' 51,742"
178652	125	Земли транспорта № 7	483430,32	2202280,34	51° 23' 41,269"	40° 47' 51,780"
178653	126	Земли транспорта № 7	483430,28	2202281,75	51° 23' 41,268"	40° 47' 51,852"
178654	127	Земли транспорта № 7	483430,27	2202282,23	51° 23' 41,268"	40° 47' 51,877"
178655	128	Земли транспорта № 7	483425,90	2202284,33	51° 23' 41,127"	40° 47' 51,988"
178656	129	Земли транспорта № 7	483422,73	2202282,62	51° 23' 41,024"	40° 47' 51,901"
178657	130	Земли транспорта № 7	483421,60	2202282,15	51° 23' 40,987"	40° 47' 51,877"
178658	131	Земли транспорта № 7	483419,86	2202282,38	51° 23' 40,931"	40° 47' 51,890"
178659	132	Земли транспорта № 7	483387,06	2202291,44	51° 23' 39,873"	40° 47' 52,375"
178660	133	Земли транспорта № 7	483336,47	2202310,55	51° 23' 38,242"	40° 47' 53,387"
178661	134	Земли транспорта № 7	483309,78	2202328,01	51° 23' 37,383"	40° 47' 54,303"
178662	135	Земли транспорта № 7	483297,78	2202339,26	51° 23' 36,999"	40° 47' 54,891"
178663	136	Земли транспорта № 7	483288,85	2202355,56	51° 23' 36,715"	40° 47' 55,738"
178664	137	Земли транспорта № 7	483245,66	2202434,07	51° 23' 35,341"	40° 47' 59,819"
178665	138	Земли транспорта № 7	483212,37	2202467,00	51° 23' 34,274"	40° 48' 1,538"
178666	139	Земли транспорта № 7	483172,43	2202494,34	51° 23' 32,990"	40° 48' 2,972"
178667	140	Земли транспорта № 7	483082,42	2202550,89	51° 23' 30,094"	40° 48' 5,939"
178668	141	Земли транспорта № 7	489259,34	2209486,63	51° 26' 51,885"	40° 54' 2,093"

178669	142	Земли транспорта № 7	489259,53	2209478,11	51° 26' 51,889"	40° 54' 1,652"
178670	143	Земли транспорта № 7	489253,12	2209516,65	51° 26' 51,692"	40° 54' 3,650"
178671	144	Земли транспорта № 7	489249,19	2209535,62	51° 26' 51,570"	40° 54' 4,634"
178672	145	Земли транспорта № 7	489241,74	2209591,99	51° 26' 51,343"	40° 54' 7,556"
178673	146	Земли транспорта № 7	489239,35	2209615,53	51° 26' 51,272"	40° 54' 8,776"
178674	147	Земли транспорта № 7	489236,91	2209639,44	51° 26' 51,199"	40° 54' 10,015"
178675	148	Земли транспорта № 7	489236,34	2209657,33	51° 26' 51,185"	40° 54' 10,942"
178676	149	Земли транспорта № 7	489235,24	2209691,76	51° 26' 51,159"	40° 54' 12,725"
178677	150	Земли транспорта № 7	489231,11	2209782,91	51° 26' 51,048"	40° 54' 17,446"
178678	151	Земли транспорта № 7	489230,54	2209831,31	51° 26' 51,042"	40° 54' 19,952"
178679	152	Земли транспорта № 7	489232,01	2209906,11	51° 26' 51,109"	40° 54' 23,825"
178680	153	Земли транспорта № 7	489251,84	2210120,16	51° 26' 51,805"	40° 54' 34,901"
178681	154	Земли транспорта № 7	489253,56	2210138,71	51° 26' 51,865"	40° 54' 35,861"
178682	155	Земли транспорта № 7	489278,98	2210265,36	51° 26' 52,720"	40° 54' 42,408"
178683	156	Земли транспорта № 7	489309,81	2210375,94	51° 26' 53,745"	40° 54' 48,122"
178684	157	Земли транспорта № 7	489320,32	2210413,61	51° 26' 54,094"	40° 54' 50,068"
178685	158	Земли транспорта № 7	489463,48	2210827,74	51° 26' 58,830"	40° 55' 11,455"
178686	159	Земли транспорта № 7	489465,57	2210833,81	51° 26' 58,899"	40° 55' 11,768"
178687	160	Земли транспорта № 7	489481,25	2210879,17	51° 26' 59,418"	40° 55' 14,111"
178688	161	Земли транспорта № 7	489507,38	2210966,78	51° 27' 0,285"	40° 55' 18,638"
178689	162	Земли транспорта № 7	489515,21	2211001,43	51° 27' 0,547"	40° 55' 20,428"
178690	163	Земли транспорта № 7	489509,61	2211002,89	51° 27' 0,366"	40° 55' 20,506"
178691	164	Земли транспорта № 7	489499,44	2211005,38	51° 27' 0,038"	40° 55' 20,639"
178692	165	Земли транспорта № 7	489480,64	2210945,06	51° 26' 59,414"	40° 55' 17,523"
178693	166	Земли транспорта № 7	489410,58	2210720,32	51° 26' 57,092"	40° 55' 5,914"
178694	167	Земли транспорта № 7	489387,60	2210650,78	51° 26' 56,331"	40° 55' 2,322"
178695	168	Земли транспорта № 7	489350,05	2210537,17	51° 26' 55,087"	40° 54' 56,454"
178696	169	Земли транспорта № 7	489345,25	2210522,65	51° 26' 54,928"	40° 54' 55,704"
178697	170	Земли транспорта № 7	489343,14	2210516,27	51° 26' 54,859"	40° 54' 55,375"
178698	171	Земли транспорта № 7	489333,61	2210487,41	51° 26' 54,543"	40° 54' 53,884"
178699	172	Земли транспорта № 7	489304,48	2210399,27	51° 26' 53,578"	40° 54' 49,332"
178700	173	Земли транспорта № 7	489291,69	2210360,56	51° 26' 53,155"	40° 54' 47,333"
178701	174	Земли транспорта № 7	489290,06	2210355,13	51° 26' 53,101"	40° 54' 47,052"
178702	175	Земли транспорта № 7	489282,56	2210330,02	51° 26' 52,852"	40° 54' 45,755"
178703	176	Земли транспорта № 7	489273,52	2210291,64	51° 26' 52,550"	40° 54' 43,771"
178704	177	Земли транспорта № 7	489239,62	2210147,69	51° 26' 51,416"	40° 54' 36,331"
178705	178	Земли транспорта № 7	489237,85	2210117,40	51° 26' 51,351"	40° 54' 34,763"
178706	179	Земли транспорта № 7	489228,83	2209962,90	51° 26' 51,020"	40° 54' 26,767"
178707	180	Земли транспорта № 7	489224,98	2209896,91	51° 26' 50,879"	40° 54' 23,352"
178708	181	Земли транспорта № 7	489217,92	2209816,06	51° 26' 50,630"	40° 54' 19,168"
178709	182	Земли транспорта № 7	489179,12	2209816,06	51° 26' 49,374"	40° 54' 19,184"

178710	183	Земли транспорта № 7	489177,79	2209765,79	51° 26' 49,319"	40° 54' 16,582"
178711	184	Земли транспорта № 7	489217,92	2209767,11	51° 26' 50,617"	40° 54' 16,634"
178712	185	Земли транспорта № 7	489222,31	2209756,22	51° 26' 50,757"	40° 54' 16,068"
178713	186	Земли транспорта № 7	489225,25	2209691,37	51° 26' 50,835"	40° 54' 12,709"
178714	187	Земли транспорта № 7	489226,92	2209639,12	51° 26' 50,876"	40° 54' 10,002"
178715	188	Земли транспорта № 7	489226,97	2209638,43	51° 26' 50,877"	40° 54' 9,966"
178716	189	Земли транспорта № 7	489231,79	2209590,98	51° 26' 51,021"	40° 54' 7,508"
178717	190	Земли транспорта № 7	489231,83	2209590,68	51° 26' 51,022"	40° 54' 7,492"
178718	191	Земли транспорта № 7	489239,28	2209534,31	51° 26' 51,249"	40° 54' 4,570"
178719	192	Земли транспорта № 7	489239,34	2209533,88	51° 26' 51,251"	40° 54' 4,548"
178720	193	Земли транспорта № 7	489239,40	2209533,59	51° 26' 51,252"	40° 54' 4,533"
178721	194	Земли транспорта № 7	489321,96	2209134,98	51° 26' 53,821"	40° 53' 43,859"
178722	195	Земли транспорта № 7	489462,11	2208509,41	51° 26' 58,192"	40° 53' 11,407"
178723	196	Земли транспорта № 7	489605,38	2207880,20	51° 27' 2,660"	40° 52' 38,764"
178724	197	Земли транспорта № 7	489771,48	2207128,34	51° 27' 7,831"	40° 51' 59,758"
178725	198	Земли транспорта № 7	489934,78	2206375,42	51° 27' 12,908"	40° 51' 20,696"
178726	199	Земли транспорта № 7	489949,05	2206313,00	51° 27' 13,352"	40° 51' 17,457"
178727	200	Земли транспорта № 7	489988,11	2206142,07	51° 27' 14,569"	40° 51' 8,587"
178728	201	Земли транспорта № 7	490114,05	2205591,00	51° 27' 18,489"	40° 50' 39,993"
178729	202	Земли транспорта № 7	490169,86	2205329,85	51° 27' 20,221"	40° 50' 26,443"
178730	203	Земли транспорта № 7	490427,05	2204184,34	51° 27' 28,213"	40° 49' 26,999"
178731	204	Земли транспорта № 7	490427,21	2204183,71	51° 27' 28,218"	40° 49' 26,966"
178732	205	Земли транспорта № 7	490451,24	2204101,96	51° 27' 28,971"	40° 49' 22,721"
178733	206	Земли транспорта № 7	490451,43	2204101,36	51° 27' 28,978"	40° 49' 22,690"
178734	207	Земли транспорта № 7	490451,76	2204100,56	51° 27' 28,988"	40° 49' 22,648"
178735	208	Земли транспорта № 7	490842,43	2203259,75	51° 27' 41,380"	40° 48' 38,916"
178736	209	Земли транспорта № 7	490859,89	2203221,43	51° 27' 41,934"	40° 48' 36,923"
178737	210	Земли транспорта № 7	490883,90	2203168,76	51° 27' 42,695"	40° 48' 34,183"
178738	211	Земли транспорта № 7	490888,00	2203159,78	51° 27' 42,825"	40° 48' 33,716"
178739	212	Земли транспорта № 7	490891,58	2203151,92	51° 27' 42,939"	40° 48' 33,307"
178740	213	Земли транспорта № 7	490948,45	2203027,18	51° 27' 44,741"	40° 48' 26,819"
178741	214	Земли транспорта № 7	490948,87	2203026,25	51° 27' 44,755"	40° 48' 26,771"
178742	215	Земли транспорта № 7	490959,40	2203003,17	51° 27' 45,088"	40° 48' 25,570"
178743	216	Земли транспорта № 7	491001,14	2202895,09	51° 27' 46,406"	40° 48' 19,952"
178744	217	Земли транспорта № 7	491036,01	2202786,10	51° 27' 47,502"	40° 48' 14,291"
178745	218	Земли транспорта № 7	491057,20	2202704,40	51° 27' 48,163"	40° 48' 10,048"
178746	219	Земли транспорта № 7	491091,59	2202518,76	51° 27' 49,220"	40° 48' 0,416"
178747	220	Земли транспорта № 7	491099,15	2202460,81	51° 27' 49,447"	40° 47' 57,411"
178748	221	Земли транспорта № 7	491113,32	2202352,20	51° 27' 49,873"	40° 47' 51,779"
178749	222	Земли транспорта № 7	491118,18	2202147,74	51° 27' 49,968"	40° 47' 41,185"
178750	223	Земли транспорта № 7	491101,24	2201966,23	51° 27' 49,365"	40° 47' 31,792"

178751	224	Земли транспорта № 7	491073,36	2201830,04	51° 27' 48,421"	40° 47' 24,751"
178752	225	Земли транспорта № 7	491058,92	2201763,22	51° 27' 47,933"	40° 47' 21,298"
178753	226	Земли транспорта № 7	491007,36	2201570,78	51° 27' 46,206"	40° 47' 11,355"
178754	227	Земли транспорта № 7	490830,63	2200907,49	51° 27' 40,282"	40° 46' 37,088"
178755	228	Земли транспорта № 7	490830,40	2200906,64	51° 27' 40,274"	40° 46' 37,043"
178756	229	Земли транспорта № 7	490830,24	2200906,04	51° 27' 40,269"	40° 46' 37,013"
178757	230	Земли транспорта № 7	490830,19	2200905,80	51° 27' 40,267"	40° 46' 37,000"
178758	231	Земли транспорта № 7	490828,10	2200895,48	51° 27' 40,197"	40° 46' 36,467"
178759	232	Земли транспорта № 7	490806,57	2200788,71	51° 27' 39,467"	40° 46' 30,948"
178760	233	Земли транспорта № 7	490806,52	2200788,47	51° 27' 39,465"	40° 46' 30,935"
178761	234	Земли транспорта № 7	490806,48	2200788,22	51° 27' 39,464"	40° 46' 30,922"
178762	235	Земли транспорта № 7	490662,14	2199825,15	51° 27' 34,489"	40° 45' 41,115"
178763	236	Земли транспорта № 7	490627,73	2199601,60	51° 27' 33,305"	40° 45' 29,555"
178764	237	Земли транспорта № 7	490461,65	2198578,37	51° 27' 27,600"	40° 44' 36,647"
178765	238	Земли транспорта № 7	490337,72	2197754,11	51° 27' 23,319"	40° 43' 54,024"
178766	239	Земли транспорта № 7	490233,78	2197078,44	51° 27' 19,730"	40° 43' 19,088"
178767	240	Земли транспорта № 7	490184,62	2197091,77	51° 27' 18,144"	40° 43' 19,805"
178768	241	Земли транспорта № 7	490181,50	2197071,89	51° 27' 18,037"	40° 43' 18,777"
178769	242	Земли транспорта № 7	490230,76	2197058,53	51° 27' 19,626"	40° 43' 18,059"
178770	243	Земли транспорта № 7	490222,69	2197004,28	51° 27' 19,347"	40° 43' 15,254"
178771	244	Земли транспорта № 7	490126,59	2196357,78	51° 27' 16,018"	40° 42' 41,826"
178772	245	Земли транспорта № 7	490126,54	2196357,36	51° 27' 16,016"	40° 42' 41,804"
178773	246	Земли транспорта № 7	490121,93	2196313,50	51° 27' 15,852"	40° 42' 39,535"
178774	247	Земли транспорта № 7	490118,38	2196272,87	51° 27' 15,724"	40° 42' 37,434"
178775	248	Земли транспорта № 7	490118,34	2196272,29	51° 27' 15,722"	40° 42' 37,404"
178776	249	Земли транспорта № 7	490117,30	2196236,86	51° 27' 15,677"	40° 42' 35,569"
178777	250	Земли транспорта № 7	490117,30	2196236,57	51° 27' 15,676"	40° 42' 35,554"
178778	251	Земли транспорта № 7	490117,32	2196235,89	51° 27' 15,677"	40° 42' 35,519"
178779	252	Земли транспорта № 7	490119,35	2196205,99	51° 27' 15,732"	40° 42' 33,969"
178780	253	Земли транспорта № 7	490119,43	2196205,28	51° 27' 15,735"	40° 42' 33,933"
178781	254	Земли транспорта № 7	490123,40	2196176,80	51° 27' 15,853"	40° 42' 32,456"
178782	255	Земли транспорта № 7	490123,46	2196176,44	51° 27' 15,855"	40° 42' 32,437"
178783	256	Земли транспорта № 7	490123,50	2196176,23	51° 27' 15,856"	40° 42' 32,426"
178784	257	Земли транспорта № 7	490129,64	2196145,31	51° 27' 16,045"	40° 42' 30,822"
178785	258	Земли транспорта № 7	490129,74	2196144,85	51° 27' 16,048"	40° 42' 30,798"
178786	259	Земли транспорта № 7	490136,47	2196117,72	51° 27' 16,256"	40° 42' 29,389"
178787	260	Земли транспорта № 7	490136,59	2196117,30	51° 27' 16,260"	40° 42' 29,367"
178788	261	Земли транспорта № 7	490146,09	2196085,08	51° 27' 16,556"	40° 42' 27,694"
178789	262	Земли транспорта № 7	490146,27	2196084,53	51° 27' 16,562"	40° 42' 27,665"
178790	263	Земли транспорта № 7	490158,27	2196051,13	51° 27' 16,938"	40° 42' 25,929"
178791	264	Земли транспорта № 7	490158,43	2196050,70	51° 27' 16,944"	40° 42' 25,907"

178792	265	Земли транспорта № 7	490169,42	2196024,20	51° 27' 17,290"	40° 42' 24,528"
178793	266	Земли транспорта № 7	490169,77	2196023,44	51° 27' 17,301"	40° 42' 24,488"
178794	267	Земли транспорта № 7	490186,33	2195991,40	51° 27' 17,826"	40° 42' 22,820"
178795	268	Земли транспорта № 7	490186,51	2195991,06	51° 27' 17,832"	40° 42' 22,802"
178796	269	Земли транспорта № 7	490209,51	2195950,49	51° 27' 18,562"	40° 42' 20,689"
178797	270	Земли транспорта № 7	490608,64	2195273,05	51° 27' 31,241"	40° 41' 45,384"
178798	271	Земли транспорта № 7	490656,91	2195194,41	51° 27' 32,775"	40° 41' 41,285"
178799	272	Земли транспорта № 7	490673,70	2195167,06	51° 27' 33,309"	40° 41' 39,859"
178800	273	Земли транспорта № 7	490674,91	2195167,74	51° 27' 33,349"	40° 41' 39,893"
178801	274	Земли транспорта № 7	490676,68	2195168,68	51° 27' 33,406"	40° 41' 39,941"
178802	275	Земли транспорта № 7	490682,51	2195171,77	51° 27' 33,596"	40° 41' 40,098"
178803	276	Земли транспорта № 7	490680,93	2195174,40	51° 27' 33,546"	40° 41' 40,235"
178804	277	Земли транспорта № 7	490617,21	2195278,20	51° 27' 31,520"	40° 41' 45,646"
178805	278	Земли транспорта № 7	490218,17	2195955,50	51° 27' 18,844"	40° 42' 20,943"
178806	279	Земли транспорта № 7	490195,21	2195995,99	51° 27' 18,115"	40° 42' 23,053"
178807	280	Земли транспорта № 7	490178,66	2196028,03	51° 27' 17,590"	40° 42' 24,721"
178808	281	Земли транспорта № 7	490167,67	2196054,53	51° 27' 17,244"	40° 42' 26,100"
178809	282	Земли транспорта № 7	490155,68	2196087,91	51° 27' 16,867"	40° 42' 27,835"
178810	283	Земли транспорта № 7	490146,18	2196120,13	51° 27' 16,571"	40° 42' 29,508"
178811	284	Земли транспорта № 7	490139,45	2196147,26	51° 27' 16,363"	40° 42' 30,917"
178812	285	Земли транспорта № 7	490133,30	2196178,18	51° 27' 16,174"	40° 42' 32,522"
178813	286	Земли транспорта № 7	490129,33	2196206,67	51° 27' 16,055"	40° 42' 33,999"
178814	287	Земли транспорта № 7	490127,30	2196236,57	51° 27' 16,000"	40° 42' 35,549"
178815	288	Земли транспорта № 7	490128,34	2196272,00	51° 27' 16,046"	40° 42' 37,383"
178816	289	Земли транспорта № 7	490131,88	2196312,54	51° 27' 16,174"	40° 42' 39,480"
178817	290	Земли транспорта № 7	490136,48	2196356,31	51° 27' 16,338"	40° 42' 41,745"
178818	291	Земли транспорта № 7	490232,58	2197002,81	51° 27' 19,666"	40° 43' 15,172"
178819	292	Земли транспорта № 7	490241,96	2197065,86	51° 27' 19,991"	40° 43' 18,433"
178820	293	Земли транспорта № 7	490347,61	2197752,61	51° 27' 23,638"	40° 43' 53,941"
178821	294	Земли транспорта № 7	490419,78	2198232,63	51° 27' 26,132"	40° 44' 18,763"
178822	295	Земли транспорта № 7	490471,53	2198576,83	51° 27' 27,919"	40° 44' 36,562"
178823	296	Земли транспорта № 7	490506,95	2198795,10	51° 27' 29,137"	40° 44' 47,848"
178824	297	Земли транспорта № 7	490649,44	2199672,97	51° 27' 34,030"	40° 45' 33,240"
178825	298	Земли транспорта № 7	490655,03	2199710,26	51° 27' 34,223"	40° 45' 35,168"
178826	299	Земли транспорта № 7	490816,37	2200786,74	51° 27' 39,783"	40° 46' 30,840"
178827	300	Земли транспорта № 7	490837,90	2200893,50	51° 27' 40,513"	40° 46' 36,359"
178828	301	Земли транспорта № 7	490840,04	2200904,07	51° 27' 40,585"	40° 46' 36,906"
178829	302	Земли транспорта № 7	491010,75	2201544,66	51° 27' 46,307"	40° 47' 10,000"
178830	303	Земли транспорта № 7	491017,02	2201568,20	51° 27' 46,518"	40° 47' 11,216"
178831	304	Земли транспорта № 7	491068,64	2201760,87	51° 27' 48,247"	40° 47' 21,171"
178832	305	Земли транспорта № 7	491109,96	2201952,05	51° 27' 49,642"	40° 47' 31,053"

178833	306	Земли транспорта № 7	491128,19	2202147,39	51° 27' 50,292"	40° 47' 41,162"
178834	307	Земли транспорта № 7	491123,31	2202352,97	51° 27' 50,196"	40° 47' 51,813"
178835	308	Земли транспорта № 7	491109,07	2202462,11	51° 27' 49,768"	40° 47' 57,473"
178836	309	Земли транспорта № 7	491094,09	2202576,91	51° 27' 49,318"	40° 48' 3,427"
178837	310	Земли транспорта № 7	491084,75	2202623,94	51° 27' 49,030"	40° 48' 5,867"
178838	311	Земли транспорта № 7	491072,89	2202683,69	51° 27' 48,665"	40° 48' 8,968"
178839	312	Земли транспорта № 7	491045,62	2202788,89	51° 27' 47,814"	40° 48' 14,430"
178840	313	Земли транспорта № 7	491010,57	2202898,41	51° 27' 46,713"	40° 48' 20,120"
178841	314	Земли транспорта № 7	490968,62	2203007,05	51° 27' 45,388"	40° 48' 25,767"
178842	315	Земли транспорта № 7	490905,65	2203145,16	51° 27' 43,392"	40° 48' 32,951"
178843	316	Земли транспорта № 7	490851,51	2203263,93	51° 27' 41,675"	40° 48' 39,128"
178844	317	Земли транспорта № 7	490732,33	2203520,43	51° 27' 37,895"	40° 48' 52,470"
178845	318	Земли транспорта № 7	490460,83	2204104,78	51° 27' 29,283"	40° 49' 22,862"
178846	319	Земли транспорта № 7	490436,81	2204186,53	51° 27' 28,529"	40° 49' 27,108"
178847	320	Земли транспорта № 7	490179,62	2205331,99	51° 27' 20,537"	40° 50' 26,549"
178848	321	Земли транспорта № 7	490159,85	2205424,52	51° 27' 19,924"	40° 50' 31,350"
178849	322	Земли транспорта № 7	490123,82	2205593,16	51° 27' 18,806"	40° 50' 40,100"
178850	323	Земли транспорта № 7	489944,55	2206377,59	51° 27' 13,225"	40° 51' 20,804"
178851	324	Земли транспорта № 7	489919,67	2206492,29	51° 27' 12,451"	40° 51' 26,755"
178852	325	Земли транспорта № 7	489839,32	2206862,72	51° 27' 9,954"	40° 51' 45,973"
178853	326	Земли транспорта № 7	489838,50	2206866,51	51° 27' 9,928"	40° 51' 46,170"
178854	327	Земли транспорта № 7	489781,25	2207130,47	51° 27' 8,148"	40° 51' 59,864"
178855	328	Земли транспорта № 7	489656,77	2207693,93	51° 27' 4,273"	40° 52' 29,096"
178856	329	Земли транспорта № 7	489635,22	2207791,49	51° 27' 3,602"	40° 52' 34,157"
178857	330	Земли транспорта № 7	489615,14	2207882,39	51° 27' 2,976"	40° 52' 38,873"
178858	331	Земли транспорта № 7	489583,00	2208023,53	51° 27' 1,974"	40° 52' 46,195"
178859	332	Земли транспорта № 7	489471,87	2208511,62	51° 26' 58,508"	40° 53' 11,517"
178860	333	Земли транспорта № 7	489463,14	2208550,58	51° 26' 58,236"	40° 53' 13,539"
178861	334	Земли транспорта № 7	489408,19	2208795,85	51° 26' 56,522"	40° 53' 26,262"
178862	335	Земли транспорта № 7	489331,73	2209137,09	51° 26' 54,138"	40° 53' 43,964"
178863	336	Земли транспорта № 7	489298,54	2209297,35	51° 26' 53,105"	40° 53' 52,276"
178864	337	Земли транспорта № 7	489259,34	2209486,63	51° 26' 51,885"	40° 54' 2,093"
178865	338	Земли транспорта № 7	491058,24	2194387,16	51° 27' 45,477"	40° 40' 59,249"
178866	339	Земли транспорта № 7	491054,57	2194380,80	51° 27' 45,356"	40° 40' 58,922"
178867	340	Земли транспорта № 7	491043,81	2194377,11	51° 27' 45,006"	40° 40' 58,737"
178868	341	Земли транспорта № 7	491043,32	2194376,93	51° 27' 44,990"	40° 40' 58,728"
178869	342	Земли транспорта № 7	491064,44	2194320,97	51° 27' 45,654"	40° 40' 55,818"
178870	343	Земли транспорта № 7	491119,48	2194213,73	51° 27' 47,397"	40° 40' 50,232"
178871	344	Земли транспорта № 7	491173,10	2194145,99	51° 27' 49,107"	40° 40' 46,693"
178872	345	Земли транспорта № 7	491277,52	2194055,25	51° 27' 52,454"	40° 40' 41,934"
178873	346	Земли транспорта № 7	491295,43	2194068,94	51° 27' 53,038"	40° 40' 42,633"

178874	347	Земли транспорта № 7	491272,33	2194088,32	51° 27' 52,297"	40° 40' 43,649"
178875	348	Земли транспорта № 7	491229,91	2194118,36	51° 27' 50,936"	40° 40' 45,229"
178876	349	Земли транспорта № 7	491200,57	2194143,49	51° 27' 49,995"	40° 40' 46,548"
178877	350	Земли транспорта № 7	491182,72	2194160,74	51° 27' 49,424"	40° 40' 47,451"
178878	351	Земли транспорта № 7	491179,85	2194163,51	51° 27' 49,332"	40° 40' 47,597"
178879	352	Земли транспорта № 7	491164,08	2194181,76	51° 27' 48,828"	40° 40' 48,551"
178880	353	Земли транспорта № 7	491144,51	2194205,76	51° 27' 48,204"	40° 40' 49,805"
178881	354	Земли транспорта № 7	491129,29	2194226,45	51° 27' 47,719"	40° 40' 50,885"
178882	355	Земли транспорта № 7	491115,94	2194247,21	51° 27' 47,294"	40° 40' 51,968"
178883	356	Земли транспорта № 7	491098,74	2194278,56	51° 27' 46,749"	40° 40' 53,602"
178884	357	Земли транспорта № 7	491087,54	2194304,46	51° 27' 46,396"	40° 40' 54,950"
178885	358	Земли транспорта № 7	491058,24	2194387,16	51° 27' 45,477"	40° 40' 59,249"
178886	359	Земли транспорта № 7	491311,13	2194055,77	51° 27' 53,541"	40° 40' 41,941"
178887	360	Земли транспорта № 7	491302,10	2194048,87	51° 27' 53,247"	40° 40' 41,589"
178888	361	Земли транспорта № 7	491316,27	2194038,65	51° 27' 53,701"	40° 40' 41,052"
178889	362	Земли транспорта № 7	491324,84	2194031,16	51° 27' 53,976"	40° 40' 40,659"
178890	363	Земли транспорта № 7	491382,98	2193981,41	51° 27' 55,839"	40° 40' 38,049"
178891	364	Земли транспорта № 7	491391,03	2193975,35	51° 27' 56,098"	40° 40' 37,730"
178892	365	Земли транспорта № 7	491486,48	2193894,90	51° 27' 59,157"	40° 40' 33,509"
178893	366	Земли транспорта № 7	491522,35	2193860,49	51° 28' 0,305"	40° 40' 31,706"
178894	367	Земли транспорта № 7	491561,57	2193826,94	51° 28' 1,562"	40° 40' 29,945"
178895	368	Земли транспорта № 7	491750,04	2193665,71	51° 28' 7,602"	40° 40' 21,486"
178896	369	Земли транспорта № 7	491824,20	2193601,94	51° 28' 9,979"	40° 40' 18,140"
178897	370	Земли транспорта № 7	491861,87	2193567,56	51° 28' 11,185"	40° 40' 16,337"
178898	371	Земли транспорта № 7	491886,74	2193544,85	51° 28' 11,982"	40° 40' 15,147"
178899	372	Земли транспорта № 7	491933,82	2193499,89	51° 28' 13,489"	40° 40' 12,791"
178900	373	Земли транспорта № 7	491965,40	2193467,28	51° 28' 14,499"	40° 40' 11,083"
178901	374	Земли транспорта № 7	492017,53	2193409,05	51° 28' 16,165"	40° 40' 8,036"
178902	375	Земли транспорта № 7	492063,75	2193354,40	51° 28' 17,640"	40° 40' 5,179"
178903	376	Земли транспорта № 7	492086,44	2193324,00	51° 28' 18,363"	40° 40' 3,591"
178904	377	Земли транспорта № 7	492326,05	2192991,53	51° 28' 25,995"	40° 39' 46,228"
178905	378	Земли транспорта № 7	492565,29	2192660,25	51° 28' 33,615"	40° 39' 28,926"
178906	379	Земли транспорта № 7	492597,58	2192615,33	51° 28' 34,644"	40° 39' 26,579"
178907	380	Земли транспорта № 7	493031,41	2192010,26	51° 28' 48,457"	40° 38' 54,975"
178908	381	Земли транспорта № 7	493655,32	2191132,01	51° 29' 8,317"	40° 38' 9,095"
178909	382	Земли транспорта № 7	493686,95	2191085,00	51° 29' 9,322"	40° 38' 6,640"
178910	383	Земли транспорта № 7	493712,41	2191038,90	51° 29' 10,129"	40° 38' 4,236"
178911	384	Земли транспорта № 7	493727,65	2191004,63	51° 29' 10,609"	40° 38' 2,451"
178912	385	Земли транспорта № 7	493740,86	2190969,28	51° 29' 11,023"	40° 38' 0,611"
178913	386	Земли транспорта № 7	493766,33	2190891,51	51° 29' 11,818"	40° 37' 56,566"
178914	387	Земли транспорта № 7	493867,16	2190579,64	51° 29' 14,962"	40° 37' 40,343"

178915	388	Земли транспорта № 7	494062,00	2189976,88	51° 29' 21,037"	40° 37' 8,987"
178916	389	Земли транспорта № 7	494210,78	2189521,13	51° 29' 25,676"	40° 36' 45,277"
178917	390	Земли транспорта № 7	494232,18	2189452,22	51° 29' 26,342"	40° 36' 41,693"
178918	391	Земли транспорта № 7	494243,32	2189412,13	51° 29' 26,687"	40° 36' 39,608"
178919	392	Земли транспорта № 7	494251,36	2189380,59	51° 29' 26,935"	40° 36' 37,969"
178920	393	Земли транспорта № 7	494257,77	2189345,11	51° 29' 27,128"	40° 36' 36,126"
178921	394	Земли транспорта № 7	494265,64	2189297,40	51° 29' 27,365"	40° 36' 33,649"
178922	395	Земли транспорта № 7	494271,89	2189242,29	51° 29' 27,546"	40° 36' 30,788"
178923	396	Земли транспорта № 7	494278,65	2189176,75	51° 29' 27,739"	40° 36' 27,388"
178924	397	Земли транспорта № 7	494327,70	2188612,42	51° 29' 29,106"	40° 35' 58,110"
178925	398	Земли транспорта № 7	494386,71	2187916,89	51° 29' 30,742"	40° 35' 22,026"
178926	399	Земли транспорта № 7	494420,06	2187539,98	51° 29' 31,672"	40° 35' 2,471"
178927	400	Земли транспорта № 7	494482,81	2186824,37	51° 29' 33,416"	40° 34' 25,343"
178928	401	Земли транспорта № 7	494500,30	2186625,32	51° 29' 33,902"	40° 34' 15,016"
178929	402	Земли транспорта № 7	494471,86	2186623,16	51° 29' 32,981"	40° 34' 14,922"
178930	403	Земли транспорта № 7	494472,74	2186613,20	51° 29' 33,005"	40° 34' 14,405"
178931	404	Земли транспорта № 7	494511,13	2186616,12	51° 29' 34,249"	40° 34' 14,532"
178932	405	Земли транспорта № 7	494492,77	2186825,24	51° 29' 33,739"	40° 34' 25,382"
178933	406	Земли транспорта № 7	494430,02	2187540,85	51° 29' 31,995"	40° 35' 2,510"
178934	407	Земли транспорта № 7	494396,68	2187917,75	51° 29' 31,065"	40° 35' 22,065"
178935	408	Земли транспорта № 7	494367,17	2188265,52	51° 29' 30,248"	40° 35' 40,107"
178936	409	Земли транспорта № 7	494337,66	2188613,28	51° 29' 29,429"	40° 35' 58,148"
178937	410	Земли транспорта № 7	494288,61	2189177,70	51° 29' 28,061"	40° 36' 27,431"
178938	411	Земли транспорта № 7	494281,83	2189243,36	51° 29' 27,868"	40° 36' 30,838"
178939	412	Земли транспорта № 7	494275,55	2189298,78	51° 29' 27,686"	40° 36' 33,714"
178940	413	Земли транспорта № 7	494267,62	2189346,81	51° 29' 27,448"	40° 36' 36,208"
178941	414	Земли транспорта № 7	494261,14	2189382,71	51° 29' 27,252"	40° 36' 38,073"
178942	415	Земли транспорта № 7	494252,98	2189414,70	51° 29' 27,000"	40° 36' 39,736"
178943	416	Земли транспорта № 7	494241,77	2189455,04	51° 29' 26,653"	40° 36' 41,833"
178944	417	Земли транспорта № 7	494220,31	2189524,16	51° 29' 25,985"	40° 36' 45,428"
178945	418	Земли транспорта № 7	494071,51	2189979,97	51° 29' 21,346"	40° 37' 9,142"
178946	419	Земли транспорта № 7	493876,67	2190582,71	51° 29' 15,271"	40° 37' 40,497"
178947	420	Земли транспорта № 7	493876,08	2190584,54	51° 29' 15,253"	40° 37' 40,591"
178948	421	Земли транспорта № 7	493775,83	2190894,61	51° 29' 12,127"	40° 37' 56,720"
178949	422	Земли транспорта № 7	493750,30	2190972,59	51° 29' 11,330"	40° 38' 0,777"
178950	423	Земли транспорта № 7	493736,91	2191008,42	51° 29' 10,910"	40° 38' 2,641"
178951	424	Земли транспорта № 7	493721,37	2191043,36	51° 29' 10,420"	40° 38' 4,462"
178952	425	Земли транспорта № 7	493695,49	2191090,22	51° 29' 9,601"	40° 38' 6,906"
178953	426	Земли транспорта № 7	493663,54	2191137,69	51° 29' 8,585"	40° 38' 9,385"
178954	427	Земли транспорта № 7	493127,46	2191892,31	51° 28' 51,522"	40° 38' 48,807"
178955	428	Земли транспорта № 7	493039,55	2192016,07	51° 28' 48,723"	40° 38' 55,271"

178956	429	Земли транспорта № 7	492605,71	2192621,16	51° 28' 34,909"	40° 39' 26,877"
178957	430	Земли транспорта № 7	492573,40	2192666,10	51° 28' 33,880"	40° 39' 29,224"
178958	431	Земли транспорта № 7	492334,16	2192997,38	51° 28' 26,260"	40° 39' 46,527"
178959	432	Земли транспорта № 7	492094,50	2193329,92	51° 28' 18,626"	40° 40' 3,892"
178960	433	Земли транспорта № 7	492071,58	2193360,62	51° 28' 17,896"	40° 40' 5,497"
178961	434	Земли транспорта № 7	492025,08	2193415,62	51° 28' 16,411"	40° 40' 8,372"
178962	435	Земли транспорта № 7	491972,72	2193474,09	51° 28' 14,738"	40° 40' 11,432"
178963	436	Земли транспорта № 7	491940,87	2193506,99	51° 28' 13,719"	40° 40' 13,154"
178964	437	Земли транспорта № 7	491893,56	2193552,16	51° 28' 12,205"	40° 40' 15,521"
178965	438	Земли транспорта № 7	491830,83	2193609,43	51° 28' 10,196"	40° 40' 18,524"
178966	439	Земли транспорта № 7	491756,55	2193673,30	51° 28' 7,816"	40° 40' 21,875"
178967	440	Земли транспорта № 7	491392,98	2193984,32	51° 27' 56,164"	40° 40' 38,194"
178968	441	Земли транспорта № 7	491333,01	2194037,43	51° 27' 54,243"	40° 40' 40,979"
178969	442	Земли транспорта № 7	491311,13	2194055,77	51° 27' 53,541"	40° 40' 41,941"
178970	443	Земли транспорта № 7	483571,38	2202230,15	51° 23' 45,818"	40° 47' 49,115"
178971	444	Земли транспорта № 7	483640,00	2202215,91	51° 23' 48,034"	40° 47' 48,346"
178972	445	Земли транспорта № 7	483640,49	2202215,80	51° 23' 48,050"	40° 47' 48,340"
178973	446	Земли транспорта № 7	483718,24	2202199,71	51° 23' 50,560"	40° 47' 47,470"
178974	447	Земли транспорта № 7	483571,38	2202230,15	51° 23' 45,818"	40° 47' 49,115"
178975	448	Земли транспорта № 7	483030,34	2202583,62	51° 23' 28,419"	40° 48' 7,657"
178976	449	Земли транспорта № 7	483030,34	2202583,62	51° 23' 28,419"	40° 48' 7,657"
178977	450	Земли транспорта № 7	483082,42	2202550,89	51° 23' 30,094"	40° 48' 5,939"
178978	451	Земли транспорта № 7	483030,34	2202583,62	51° 23' 28,419"	40° 48' 7,657"
178979	452	Земли транспорта № 7	484466,04	2199614,84	51° 24' 13,950"	40° 45' 33,393"
178980	453	Земли транспорта № 7	484446,11	2199610,92	51° 24' 13,304"	40° 45' 33,201"
178981	454	Земли транспорта № 7	484448,10	2199604,93	51° 24' 13,367"	40° 45' 32,890"
178982	455	Земли транспорта № 7	484456,84	2199587,07	51° 24' 13,644"	40° 45' 31,962"
178983	456	Земли транспорта № 7	484469,77	2199534,80	51° 24' 14,045"	40° 45' 29,251"
178984	457	Земли транспорта № 7	484453,70	2199474,71	51° 24' 13,506"	40° 45' 26,151"
178985	458	Земли транспорта № 7	484448,98	2199448,89	51° 24' 13,345"	40° 45' 24,818"
178986	459	Земли транспорта № 7	484468,19	2199441,99	51° 24' 13,965"	40° 45' 24,451"
178987	460	Земли транспорта № 7	484481,53	2199526,26	51° 24' 14,423"	40° 45' 28,803"
178988	461	Земли транспорта № 7	484480,63	2199568,82	51° 24' 14,408"	40° 45' 31,005"
178989	462	Земли транспорта № 7	484466,04	2199614,84	51° 24' 13,950"	40° 45' 33,393"
178990	463	Земли транспорта № 7	484821,99	2199008,92	51° 24' 25,272"	40° 45' 1,866"
178991	464	Земли транспорта № 7	484765,86	2199035,00	51° 24' 23,465"	40° 45' 3,244"
178992	465	Земли транспорта № 7	484647,97	2199089,77	51° 24' 19,668"	40° 45' 6,138"
178993	466	Земли транспорта № 7	484544,19	2199137,98	51° 24' 16,326"	40° 45' 8,686"
178994	467	Земли транспорта № 7	484404,90	2199200,54	51° 24' 11,839"	40° 45' 11,994"
178995	468	Земли транспорта № 7	484400,31	2199204,77	51° 24' 11,692"	40° 45' 12,215"
178996	469	Земли транспорта № 7	484398,43	2199210,30	51° 24' 11,633"	40° 45' 12,502"

178997	470	Земли транспорта № 7	484400,47	2199219,27	51° 24' 11,702"	40° 45' 12,965"
178998	471	Земли транспорта № 7	484414,56	2199260,31	51° 24' 12,171"	40° 45' 15,080"
178999	472	Земли транспорта № 7	484415,19	2199261,58	51° 24' 12,192"	40° 45' 15,146"
179000	473	Земли транспорта № 7	484417,51	2199262,82	51° 24' 12,267"	40° 45' 15,209"
179001	474	Земли транспорта № 7	484419,93	2199268,16	51° 24' 12,347"	40° 45' 15,484"
179002	475	Земли транспорта № 7	484418,82	2199270,87	51° 24' 12,312"	40° 45' 15,624"
179003	476	Земли транспорта № 7	484418,64	2199271,77	51° 24' 12,307"	40° 45' 15,671"
179004	477	Земли транспорта № 7	484418,79	2199272,65	51° 24' 12,312"	40° 45' 15,717"
179005	478	Земли транспорта № 7	484440,65	2199336,38	51° 24' 13,040"	40° 45' 19,002"
179006	479	Земли транспорта № 7	484433,24	2199338,52	51° 24' 12,801"	40° 45' 19,116"
179007	480	Земли транспорта № 7	484423,90	2199341,22	51° 24' 12,499"	40° 45' 19,261"
179008	481	Земли транспорта № 7	484411,90	2199344,68	51° 24' 12,112"	40° 45' 19,446"
179009	482	Земли транспорта № 7	484365,82	2199200,54	51° 24' 10,575"	40° 45' 12,014"
179010	483	Земли транспорта № 7	484383,91	2199192,51	51° 24' 11,158"	40° 45' 11,589"
179011	484	Земли транспорта № 7	484486,03	2199147,15	51° 24' 14,447"	40° 45' 9,190"
179012	485	Земли транспорта № 7	484484,22	2199143,08	51° 24' 14,387"	40° 45' 8,980"
179013	486	Земли транспорта № 7	484495,14	2199138,11	51° 24' 14,739"	40° 45' 8,718"
179014	487	Земли транспорта № 7	484610,20	2199090,24	51° 24' 18,446"	40° 45' 6,182"
179015	488	Земли транспорта № 7	484787,80	2199004,04	51° 24' 24,164"	40° 45' 1,631"
179016	489	Земли транспорта № 7	484818,18	2198990,03	51° 24' 25,143"	40° 45' 0,890"
179017	490	Земли транспорта № 7	484820,37	2198997,06	51° 24' 25,216"	40° 45' 1,253"
179018	491	Земли транспорта № 7	484822,81	2199001,34	51° 24' 25,296"	40° 45' 1,473"
179019	492	Земли транспорта № 7	484821,99	2199008,92	51° 24' 25,272"	40° 45' 1,866"
179020	493	Земли транспорта № 7	489259,34	2209486,63	51° 26' 51,885"	40° 54' 2,093"
179021	494	Земли транспорта № 7	489253,12	2209516,65	51° 26' 51,692"	40° 54' 3,650"
179022	495	Земли транспорта № 7	489259,53	2209478,11	51° 26' 51,889"	40° 54' 1,652"
179023	496	Земли транспорта № 7	489259,34	2209486,63	51° 26' 51,885"	40° 54' 2,093"
179024	497	Земли транспорта № 7	489259,34	2209486,63	51° 26' 51,885"	40° 54' 2,093"
179025	498	Земли транспорта № 7	489253,12	2209516,65	51° 26' 51,692"	40° 54' 3,650"
179026	499	Земли транспорта № 7	489259,53	2209478,11	51° 26' 51,889"	40° 54' 1,652"
179027	500	Земли транспорта № 7	489259,34	2209486,63	51° 26' 51,885"	40° 54' 2,093"
179028		**Земли транспорта № 7 Количество**		500		500
179029	1	Земли транспорта № 70	377695,96	2217663,52	50° 26' 43,726"	41° 1' 41,145"
179030	2	Земли транспорта № 70	377676,44	2217537,06	50° 26' 43,069"	41° 1' 34,743"
179031	3	Земли транспорта № 70	377869,16	2217507,36	50° 26' 49,300"	41° 1' 33,177"
179032	4	Земли транспорта № 70	377885,76	2217610,37	50° 26' 49,857"	41° 1' 38,393"
179033	5	Земли транспорта № 70	377846,74	2217616,81	50° 26' 48,596"	41° 1' 38,731"
179034	6	Земли транспорта № 70	377808,60	2217645,56	50° 26' 47,367"	41° 1' 40,200"
179035	7	Земли транспорта № 70	377805,72	2217646,41	50° 26' 47,274"	41° 1' 40,244"
179036	8	Земли транспорта № 70	377730,91	2217658,07	50° 26' 44,856"	41° 1' 40,858"
179037	9	Земли транспорта № 70	377695,96	2217663,52	50° 26' 43,726"	41° 1' 41,145"

179038		**Земли транспорта № 70 Количество**		9		9
179039	1	Земли транспорта № 71	372697,67	2214665,35	50° 24' 1,352"	40° 59' 10,894"
179040	2	Земли транспорта № 71	372677,36	2214662,14	50° 24' 0,694"	40° 59' 10,738"
179041	3	Земли транспорта № 71	372703,17	2214655,29	50° 24' 1,527"	40° 59' 10,382"
179042	4	Земли транспорта № 71	372697,67	2214665,35	50° 24' 1,352"	40° 59' 10,894"
179043	5	Земли транспорта № 71	372646,10	2214671,43	50° 23' 59,684"	40° 59' 11,219"
179044	6	Земли транспорта № 71	372646,86	2214670,24	50° 23' 59,708"	40° 59' 11,158"
179045	7	Земли транспорта № 71	372668,69	2214664,44	50° 24' 0,414"	40° 59' 10,858"
179046	8	Земли транспорта № 71	372646,10	2214671,43	50° 23' 59,684"	40° 59' 11,219"
179047	9	Земли транспорта № 71	383296,05	2211165,11	50° 29' 43,532"	40° 56' 9,721"
179048	10	Земли транспорта № 71	383425,71	2211092,56	50° 29' 47,711"	40° 56' 5,992"
179049	11	Земли транспорта № 71	383619,48	2210996,79	50° 29' 53,959"	40° 56' 1,060"
179050	12	Земли транспорта № 71	383683,65	2210940,32	50° 29' 56,022"	40° 55' 58,172"
179051	13	Земли транспорта № 71	383684,00	2210940,02	50° 29' 56,033"	40° 55' 58,156"
179052	14	Земли транспорта № 71	383684,81	2210939,37	50° 29' 56,059"	40° 55' 58,123"
179053	15	Земли транспорта № 71	383824,15	2210834,21	50° 30' 0,543"	40° 55' 52,735"
179054	16	Земли транспорта № 71	383896,76	2210765,42	50° 30' 2,876"	40° 55' 49,217"
179055	17	Земли транспорта № 71	383876,46	2210739,47	50° 30' 2,213"	40° 55' 47,908"
179056	18	Земли транспорта № 71	383981,94	2210653,42	50° 30' 5,606"	40° 55' 43,502"
179057	19	Земли транспорта № 71	384085,80	2210620,55	50° 30' 8,958"	40° 55' 41,795"
179058	20	Земли транспорта № 71	384089,77	2210651,07	50° 30' 9,094"	40° 55' 43,342"
179059	21	Земли транспорта № 71	384035,53	2210674,88	50° 30' 7,345"	40° 55' 44,571"
179060	22	Земли транспорта № 71	383937,63	2210754,25	50° 30' 4,196"	40° 55' 48,635"
179061	23	Земли транспорта № 71	383837,09	2210849,50	50° 30' 0,965"	40° 55' 53,506"
179062	24	Земли транспорта № 71	383696,86	2210955,34	50° 29' 56,453"	40° 55' 58,928"
179063	25	Земли транспорта № 71	383630,71	2211013,55	50° 29' 54,326"	40° 56' 1,906"
179064	26	Земли транспорта № 71	383400,53	2211127,32	50° 29' 46,904"	40° 56' 7,765"
179065	27	Земли транспорта № 71	383296,05	2211165,11	50° 29' 43,532"	40° 56' 9,721"
179066	28	Земли транспорта № 71	377732,59	2213824,30	50° 26' 44,105"	40° 58' 26,564"
179067	29	Земли транспорта № 71	377675,16	2213810,24	50° 26' 42,243"	40° 58' 25,871"
179068	30	Земли транспорта № 71	377794,49	2213681,58	50° 26' 46,076"	40° 58' 19,309"
179069	31	Земли транспорта № 71	377802,95	2213698,60	50° 26' 46,354"	40° 58' 20,169"
179070	32	Земли транспорта № 71	377857,94	2213630,78	50° 26' 48,118"	40° 58' 16,713"
179071	33	Земли транспорта № 71	377860,51	2213628,19	50° 26' 48,201"	40° 58' 16,580"
179072	34	Земли транспорта № 71	377860,88	2213627,89	50° 26' 48,213"	40° 58' 16,565"
179073	35	Земли транспорта № 71	377940,25	2213564,39	50° 26' 50,767"	40° 58' 13,319"
179074	36	Земли транспорта № 71	377942,74	2213562,69	50° 26' 50,847"	40° 58' 13,232"
179075	37	Земли транспорта № 71	377945,90	2213561,22	50° 26' 50,949"	40° 58' 13,156"
179076	38	Земли транспорта № 71	377947,14	2213560,81	50° 26' 50,989"	40° 58' 13,135"
179077	39	Земли транспорта № 71	378182,62	2213492,02	50° 26' 58,594"	40° 58' 9,566"
179078	40	Земли транспорта № 71	378183,74	2213491,73	50° 26' 58,631"	40° 58' 9,551"

179079	41	Земли транспорта № 71	378263,56	2213473,36	50° 27' 1,210"	40° 58' 8,592"
179080	42	Земли транспорта № 71	378623,07	2213390,63	50° 27' 12,825"	40° 58' 4,272"
179081	43	Земли транспорта № 71	378816,09	2213346,21	50° 27' 19,062"	40° 58' 1,953"
179082	44	Земли транспорта № 71	378817,11	2213346,00	50° 27' 19,094"	40° 58' 1,942"
179083	45	Земли транспорта № 71	378818,32	2213345,82	50° 27' 19,134"	40° 58' 1,933"
179084	46	Земли транспорта № 71	379051,16	2213319,37	50° 27' 26,662"	40° 58' 0,510"
179085	47	Земли транспорта № 71	379053,50	2213319,24	50° 27' 26,738"	40° 58' 0,502"
179086	48	Земли транспорта № 71	379301,82	2213321,43	50° 27' 34,775"	40° 58' 0,526"
179087	49	Земли транспорта № 71	379569,06	2213323,78	50° 27' 43,423"	40° 58' 0,551"
179088	50	Земли транспорта № 71	379654,11	2213324,53	50° 27' 46,176"	40° 58' 0,559"
179089	51	Земли транспорта № 71	379982,84	2213324,53	50° 27' 56,814"	40° 58' 0,443"
179090	52	Земли транспорта № 71	380116,26	2213298,87	50° 28' 1,126"	40° 57' 59,095"
179091	53	Земли транспорта № 71	380325,03	2213204,93	50° 28' 7,861"	40° 57' 54,258"
179092	54	Земли транспорта № 71	380804,77	2212938,69	50° 28' 23,326"	40° 57' 40,588"
179093	55	Земли транспорта № 71	381248,13	2212616,73	50° 28' 37,600"	40° 57' 24,102"
179094	56	Земли транспорта № 71	381315,98	2212565,43	50° 28' 39,783"	40° 57' 21,476"
179095	57	Земли транспорта № 71	381468,81	2212449,85	50° 28' 44,703"	40° 57' 15,560"
179096	58	Земли транспорта № 71	381754,58	2212233,75	50° 28' 53,900"	40° 57' 4,496"
179097	59	Земли транспорта № 71	381942,40	2212092,19	50° 28' 59,946"	40° 56' 57,248"
179098	60	Земли транспорта № 71	382013,73	2212038,42	50° 29' 2,241"	40° 56' 54,495"
179099	61	Земли транспорта № 71	382110,38	2211953,31	50° 29' 5,349"	40° 56' 50,143"
179100	62	Земли транспорта № 71	382420,31	2211680,35	50° 29' 15,315"	40° 56' 36,184"
179101	63	Земли транспорта № 71	382780,14	2211361,97	50° 29' 26,884"	40° 56' 19,900"
179102	64	Земли транспорта № 71	382854,23	2211311,70	50° 29' 29,270"	40° 56' 17,323"
179103	65	Земли транспорта № 71	382919,49	2211283,48	50° 29' 31,375"	40° 56' 15,867"
179104	66	Земли транспорта № 71	383107,63	2211232,83	50° 29' 37,451"	40° 56' 13,227"
179105	67	Земли транспорта № 71	383016,88	2211270,19	50° 29' 34,523"	40° 56' 15,156"
179106	68	Земли транспорта № 71	382871,36	2211331,05	50° 29' 29,829"	40° 56' 18,298"
179107	69	Земли транспорта № 71	382691,44	2211463,34	50° 29' 24,038"	40° 56' 25,075"
179108	70	Земли транспорта № 71	382574,47	2211564,66	50° 29' 20,276"	40° 56' 30,259"
179109	71	Земли транспорта № 71	381900,34	2212148,61	50° 28' 58,597"	40° 57' 0,125"
179110	72	Земли транспорта № 71	381373,26	2212547,19	50° 28' 41,633"	40° 57' 20,530"
179111	73	Земли транспорта № 71	381352,09	2212563,19	50° 28' 40,951"	40° 57' 21,350"
179112	74	Земли транспорта № 71	381260,04	2212632,80	50° 28' 37,989"	40° 57' 24,913"
179113	75	Земли транспорта № 71	380815,54	2212955,59	50° 28' 23,678"	40° 57' 41,441"
179114	76	Земли транспорта № 71	380334,00	2213222,82	50° 28' 8,155"	40° 57' 55,162"
179115	77	Земли транспорта № 71	380240,84	2213264,74	50° 28' 5,150"	40° 57' 57,321"
179116	78	Земли транспорта № 71	380122,33	2213318;07	50° 28' 1,327"	40° 58' 0,066"
179117	79	Земли транспорта № 71	379984,75	2213344,53	50° 27' 56,880"	40° 58' 1,456"
179118	80	Земли транспорта № 71	379654,02	2213344,53	50° 27' 46,178"	40° 58' 1,573"
179119	81	Земли транспорта № 71	379611,47	2213344,16	50° 27' 44,800"	40° 58' 1,569"

179120	82	Земли транспорта № 71	379452,38	2213342,75	50° 27' 39,652"	40° 58' 1,554"
179121	83	Земли транспорта № 71	379106,51	2213339,71	50° 27' 28,458"	40° 58' 1,521"
179122	84	Земли транспорта № 71	379053,41	2213339,24	50° 27' 26,740"	40° 58' 1,516"
179123	85	Земли транспорта № 71	378840,20	2213363,47	50° 27' 19,846"	40° 58' 2,819"
179124	86	Земли транспорта № 71	378820,58	2213365,70	50° 27' 19,211"	40° 58' 2,939"
179125	87	Земли транспорта № 71	378188,22	2213511,22	50° 26' 58,780"	40° 58' 10,537"
179126	88	Земли транспорта № 71	377952,74	2213580,01	50° 26' 51,175"	40° 58' 14,106"
179127	89	Земли транспорта № 71	377873,37	2213643,51	50° 26' 48,620"	40° 58' 17,352"
179128	90	Земли транспорта № 71	377807,05	2213725,30	50° 26' 46,493"	40° 58' 21,521"
179129	91	Земли транспорта № 71	377793,99	2213741,41	50° 26' 46,074"	40° 58' 22,341"
179130	92	Земли транспорта № 71	377785,50	2213752,87	50° 26' 45,801"	40° 58' 22,926"
179131	93	Земли транспорта № 71	377753,39	2213796,23	50° 26' 44,772"	40° 58' 25,134"
179132	94	Земли транспорта № 71	377733,22	2213823,45	50° 26' 44,125"	40° 58' 26,521"
179133	95	Земли транспорта № 71	377732,59	2213824,30	50° 26' 44,105"	40° 58' 26,564"
179134		**Земли транспорта № 71 Количество**		95		95
179135	1	Земли транспорта № 73	375304,15	2213298,85	50° 25' 25,400"	40° 58' 0,790"
179136	2	Земли транспорта № 73	375300,80	2213281,95	50° 25' 25,288"	40° 57' 59,935"
179137	3	Земли транспорта № 73	375285,25	2213281,78	50° 25' 24,785"	40° 57' 59,932"
179138	4	Земли транспорта № 73	375320,45	2213169,68	50° 25' 25,898"	40° 57' 54,241"
179139	5	Земли транспорта № 73	375415,01	2212868,65	50° 25' 28,890"	40° 57' 38,958"
179140	6	Земли транспорта № 73	375420,33	2212851,12	50° 25' 29,058"	40° 57' 38,068"
179141	7	Земли транспорта № 73	375424,07	2212629,10	50° 25' 29,129"	40° 57' 26,820"
179142	8	Земли транспорта № 73	375430,77	2212338,71	50° 25' 29,279"	40° 57' 12,107"
179143	9	Земли транспорта № 73	375436,85	2212099,00	50° 25' 29,420"	40° 56' 59,962"
179144	10	Земли транспорта № 73	375446,16	2211849,52	50° 25' 29,663"	40° 56' 47,321"
179145	11	Земли транспорта № 73	375461,06	2211451,05	50° 25' 30,052"	40° 56' 27,130"
179146	12	Земли транспорта № 73	375466,26	2211344,05	50° 25' 30,195"	40° 56' 21,708"
179147	13	Земли транспорта № 73	375478,69	2211328,20	50° 25' 30,593"	40° 56' 20,900"
179148	14	Земли транспорта № 73	375479,57	2211170,33	50° 25' 30,584"	40° 56' 12,903"
179149	15	Земли транспорта № 73	375448,39	2210754,31	50° 25' 29,476"	40° 55' 51,840"
179150	16	Земли транспорта № 73	375338,90	2210059,07	50° 25' 25,764"	40° 55' 16,663"
179151	17	Земли транспорта № 73	375331,16	2210009,93	50° 25' 25,501"	40° 55' 14,177"
179152	18	Земли транспорта № 73	375321,15	2209946,36	50° 25' 25,162"	40° 55' 10,961"
179153	19	Земли транспорта № 73	375323,67	2209945,80	50° 25' 25,243"	40° 55' 10,931"
179154	20	Земли транспорта № 73	375316,57	2209898,61	50° 25' 25,002"	40° 55' 8,544"
179155	21	Земли транспорта № 73	375303,42	2209779,44	50° 25' 24,547"	40° 55' 2,512"
179156	22	Земли транспорта № 73	375292,56	2209681,07	50° 25' 24,171"	40° 54' 57,533"
179157	23	Земли транспорта № 73	375290,16	2209672,27	50° 25' 24,091"	40° 54' 57,089"
179158	24	Земли транспорта № 73	375287,84	2209652,58	50° 25' 24,012"	40° 54' 56,092"
179159	25	Земли транспорта № 73	375305,29	2209659,57	50° 25' 24,578"	40° 54' 56,439"
179160	26	Земли транспорта № 73	375315,63	2209653,75	50° 25' 24,911"	40° 54' 56,140"

179161	27	Земли транспорта № 73	375330,65	2209656,75	50° 25' 25,398"	40° 54' 56,287"
179162	28	Земли транспорта № 73	375347,76	2209770,83	50° 25' 25,980"	40° 55' 2,059"
179163	29	Земли транспорта № 73	375377,17	2210040,10	50° 25' 26,998"	40° 55' 15,688"
179164	30	Земли транспорта № 73	375378,15	2210046,03	50° 25' 27,031"	40° 55' 15,988"
179165	31	Земли транспорта № 73	375379,47	2210054,03	50° 25' 27,075"	40° 55' 16,392"
179166	32	Земли транспорта № 73	375367,65	2210061,44	50° 25' 26,695"	40° 55' 16,772"
179167	33	Земли транспорта № 73	375413,06	2210295,50	50° 25' 28,221"	40° 55' 28,612"
179168	34	Земли транспорта № 73	375421,55	2210299,72	50° 25' 28,497"	40° 55' 28,822"
179169	35	Земли транспорта № 73	375424,30	2210314,35	50° 25' 28,590"	40° 55' 29,562"
179170	36	Земли транспорта № 73	375417,42	2210320,73	50° 25' 28,369"	40° 55' 29,888"
179171	37	Земли транспорта № 73	375440,04	2210455,15	50° 25' 29,133"	40° 55' 36,689"
179172	38	Земли транспорта № 73	375459,38	2210590,51	50° 25' 29,792"	40° 55' 43,538"
179173	39	Земли транспорта № 73	375506,58	2210895,97	50° 25' 31,393"	40° 55' 58,994"
179174	40	Земли транспорта № 73	375512,22	2211209,24	50° 25' 31,650"	40° 56' 14,862"
179175	41	Земли транспорта № 73	375509,59	2211283,90	50° 25' 31,583"	40° 56' 18,645"
179176	42	Земли транспорта № 73	375492,19	2211299,12	50° 25' 31,023"	40° 56' 19,422"
179177	43	Земли транспорта № 73	375491,10	2211328,66	50° 25' 30,995"	40° 56' 20,919"
179178	44	Земли транспорта № 73	375482,78	2211339,90	50° 25' 30,728"	40° 56' 21,491"
179179	45	Земли транспорта № 73	375473,32	2211661,42	50° 25' 30,498"	40° 56' 37,782"
179180	46	Земли транспорта № 73	375468,59	2211853,30	50° 25' 30,390"	40° 56' 47,504"
179181	47	Земли транспорта № 73	375460,52	2212152,16	50° 25' 30,198"	40° 57' 2,646"
179182	48	Земли транспорта № 73	375460,42	2212156,60	50° 25' 30,196"	40° 57' 2,871"
179183	49	Земли транспорта № 73	375453,61	2212340,62	50° 25' 30,018"	40° 57' 12,196"
179184	50	Земли транспорта № 73	375446,19	2212540,60	50° 25' 29,824"	40° 57' 22,329"
179185	51	Земли транспорта № 73	375436,90	2212763,20	50° 25' 29,575"	40° 57' 33,608"
179186	52	Земли транспорта № 73	375431,74	2212830,21	50° 25' 29,423"	40° 57' 37,005"
179187	53	Земли транспорта № 73	375428,54	2212853,87	50° 25' 29,325"	40° 57' 38,204"
179188	54	Земли транспорта № 73	375424,58	2212883,06	50° 25' 29,203"	40° 57' 39,685"
179189	55	Земли транспорта № 73	375407,37	2212944,82	50° 25' 28,660"	40° 57' 42,819"
179190	56	Земли транспорта № 73	375304,86	2213290,05	50° 25' 25,421"	40° 58' 0,344"
179191	57	Земли транспорта № 73	375305,69	2213294,04	50° 25' 25,449"	40° 58' 0,545"
179192	58	Земли транспорта № 73	375304,15	2213298,85	50° 25' 25,400"	40° 58' 0,790"
179193		**Земли транспорта № 73 Количество**		58		58
179194	1	Земли транспорта № 74	368498,70	2244830,93	50° 21' 49,200"	41° 24' 38,476"
179195	2	Земли транспорта № 74	368498,52	2244831,06	50° 21' 49,195"	41° 24' 38,483"
179196	3	Земли транспорта № 74	368508,33	2244848,73	50° 21' 49,512"	41° 24' 39,376"
179197	4	Земли транспорта № 74	368465,54	2244864,30	50° 21' 48,128"	41° 24' 40,166"
179198	5	Земли транспорта № 74	368368,70	2244893,54	50° 21' 44,995"	41° 24' 41,650"
179199	6	Земли транспорта № 74	368363,91	2244892,50	50° 21' 44,840"	41° 24' 41,598"
179200	7	Земли транспорта № 74	368341,15	2244897,67	50° 21' 44,104"	41° 24' 41,860"
179201	8	Земли транспорта № 74	368339,15	2244901,35	50° 21' 44,039"	41° 24' 42,047"

179202	9	Земли транспорта № 74	368044,27	2244980,68	50° 21' 34,498"	41° 24' 46,074"
179203	10	Земли транспорта № 74	368033,54	2244985,88	50° 21' 34,151"	41° 24' 46,338"
179204	11	Земли транспорта № 74	368029,14	2244996,14	50° 21' 34,009"	41° 24' 46,857"
179205	12	Земли транспорта № 74	368027,04	2245015,10	50° 21' 33,942"	41° 24' 47,816"
179206	13	Земли транспорта № 74	368008,40	2245014,51	50° 21' 33,338"	41° 24' 47,787"
179207	14	Земли транспорта № 74	368006,31	2244993,60	50° 21' 33,270"	41° 24' 46,730"
179208	15	Земли транспорта № 74	368003,29	2244975,70	50° 21' 33,172"	41° 24' 45,824"
179209	16	Земли транспорта № 74	367999,03	2244958,37	50° 21' 33,033"	41° 24' 44,948"
179210	17	Земли транспорта № 74	367988,19	2244912,87	50° 21' 32,681"	41° 24' 42,647"
179211	18	Земли транспорта № 74	367987,69	2244910,80	50° 21' 32,665"	41° 24' 42,542"
.179212	19	Земли транспорта № 74	367961,43	2244800,59	50° 21' 31,812"	41° 24' 36,968"
179213	20	Земли транспорта № 74	367958,07	2244798,27	50° 21' 31,703"	41° 24' 36,850"
179214	21	Земли транспорта № 74	367951,48	2244797,35	50° 21' 31,490"	41° 24' 36,804"
179215	22	Земли транспорта № 74	367947,45	2244784,07	50° 21' 31,359"	41° 24' 36,133"
179216	23	Земли транспорта № 74	367953,45	2244779,77	50° 21' 31,553"	41° 24' 35,915"
179217	24	Земли транспорта № 74	367955,90	2244775,45	50° 21' 31,632"	41° 24' 35,696"
179218	25	Земли транспорта № 74	367905,28	2244583,73	50° 21' 29,987"	41° 24' 26,000"
179219	26	Земли транспорта № 74	367841,06	2244379,47	50° 21' 27,902"	41° 24' 15,670"
179220	27	Земли транспорта № 74	367839,75	2244375,33	50° 21' 27,860"	41° 24' 15,461"
179221	28	Земли транспорта № 74	367832,15	2244351,15	50° 21' 27,613"	41° 24' 14,238"
179222	29	Земли транспорта № 74	367814,61	2244304,93	50° 21' 27,044"	41° 24' 11,901"
179223	30	Земли транспорта № 74	367809,74	2244305,65	50° 21' 26,886"	41° 24' 11,937"
179224	31	Земли транспорта № 74	367800,05	2244312,89	50° 21' 26,573"	41° 24' 12,304"
179225	32	Земли транспорта № 74	367797,55	2244305,10	50° 21' 26,491"	41° 24' 11,910"
179226	33	Земли транспорта № 74	367804,00	2244294,50	50° 21' 26,700"	41° 24' 11,374"
179227	34	Земли транспорта № 74	367807,70	2244286,47	50° 21' 26,819"	41° 24' 10,967"
179228	35	Земли транспорта № 74	367812,42	2244274,24	50° 21' 26,972"	41° 24' 10,348"
179229	36	Земли транспорта № 74	367807,56	2244260,80	50° 21' 26,814"	41° 24' 9,669"
179230	37	Земли транспорта № 74	367785,16	2244207,26	50° 21' 26,087"	41° 24' 6,962"
179231	38	Земли транспорта № 74	367769,60	2244180,63	50° 21' 25,583"	41° 24' 5,615"
179232	39	Земли транспорта № 74	367750,01	2244143,47	50° 21' 24,947"	41° 24' 3,737"
179233	40	Земли транспорта № 74	367684,05	2244050,25	50° 21' 22,809"	41° 23' 59,025"
179234	41	Земли транспорта № 74	367640,38	2243988,46	50° 21' 21,394"	41° 23' 55,901"
179235	42	Земли транспорта № 74	367510,49	2243816,22	50° 21' 17,184"	41° 23' 47,196"
179236	43	Земли транспорта № 74	367330,26	2243556,63	50° 21' 11,341"	41° 23' 34,076"
179237	44	Земли транспорта № 74	367344,13	2243546,65	50° 21' 11,789"	41° 23' 33,570"
179238	45	Земли транспорта № 74	367529,63	2243804,40	50° 21' 17,803"	41° 23' 46,597"
179239	46	Земли транспорта № 74	367650,15	2243970,39	50° 21' 21,709"	41° 23' 54,987"
179240	47	Земли транспорта № 74	367701,44	2244038,83	50° 21' 23,372"	41° 23' 58,446"
179241	48	Земли транспорта № 74	367762,63	2244132,35	50° 21' 25,355"	41° 24' 3,173"
179242	49	Земли транспорта № 74	367785,66	2244170,07	50° 21' 26,102"	41° 24' 5,080"

179243	50	Земли транспорта № 74	367802,09	2244202,10	50° 21' 26,635"	41° 24' 6,700"
179244	51	Земли транспорта № 74	367823,54	2244257,71	50° 21' 27,331"	41° 24' 9,512"
179245	52	Земли транспорта № 74	367855,78	2244344,24	50° 21' 28,377"	41° 24' 13,887"
179246	53	Земли транспорта № 74	367923,28	2244573,72	50° 21' 30,570"	41° 24' 25,493"
179247	54	Земли транспорта № 74	367960,67	2244720,43	50° 21' 31,784"	41° 24' 32,912"
179248	55	Земли транспорта № 74	367961,32	2244722,98	50° 21' 31,805"	41° 24' 33,041"
179249	56	Земли транспорта № 74	367975,85	2244780,01	50° 21' 32,278"	41° 24' 35,926"
179250	57	Земли транспорта № 74	368019,53	2244944,79	50° 21' 33,696"	41° 24' 44,260"
179251	58	Земли транспорта № 74	368026,17	2244958,22	50° 21' 33,912"	41° 24' 44,939"
179252	59	Земли транспорта № 74	368034,87	2244958,87	50° 21' 34,193"	41° 24' 44,971"
179253	60	Земли транспорта № 74	368333,67	2244883,20	50° 21' 43,861"	41° 24' 41,129"
179254	61	Земли транспорта № 74	368338,35	2244885,00	50° 21' 44,013"	41° 24' 41,219"
179255	62	Земли транспорта № 74	368361,24	2244880,00	50° 21' 44,753"	41° 24' 40,965"
179256	63	Земли транспорта № 74	368363,22	2244876,79	50° 21' 44,817"	41° 24' 40,803"
179257	64	Земли транспорта № 74	368459,98	2244844,65	50° 21' 47,948"	41° 24' 39,172"
179258	65	Земли транспорта № 74	368459,09	2244827,56	50° 21' 47,918"	41° 24' 38,307"
179259	66	Земли транспорта № 74	368472,66	2244823,31	50° 21' 48,357"	41° 24' 38,092"
179260	67	Земли транспорта № 74	368479,23	2244838,05	50° 21' 48,570"	41° 24' 38,837"
179261	68	Земли транспорта № 74	368498,50	2244831,02	50° 21' 49,194"	41° 24' 38,481"
179262	69	Земли транспорта № 74	368498,70	2244830,93	50° 21' 49,200"	41° 24' 38,476"
179263	70	Земли транспорта № 74	368498,70	2244830,93	50° 21' 49,200"	41° 24' 38,476"
179264	71	Земли транспорта № 74	368491,23	2244817,93	50° 21' 48,958"	41° 24' 37,819"
179265	72	Земли транспорта № 74	368490,03	2244808,06	50° 21' 48,919"	41° 24' 37,319"
179266	73	Земли транспорта № 74	368878,82	2244653,63	50° 22' 1,497"	41° 24' 29,486"
179267	74	Земли транспорта № 74	369219,18	2244537,01	50° 22' 12,508"	41° 24' 23,568"
179268	75	Земли транспорта № 74	369635,53	2244394,34	50° 22' 25,977"	41° 24' 16,326"
179269	76	Земли транспорта № 74	370728,26	2244008,05	50° 23' 1,328"	41° 23' 56,715"
179270	77	Земли транспорта № 74	371355,33	2243878,40	50° 23' 21,616"	41° 23' 50,117"
179271	78	Земли транспорта № 74	371053,70	2242312,06	50° 23' 11,789"	41° 22' 30,849"
179272	79	Земли транспорта № 74	370983,37	2241954,44	50° 23' 9,495"	41° 22' 12,752"
179273	80	Земли транспорта № 74	370880,58	2241431,74	50° 23' 6,142"	41° 21' 46,303"
179274	81	Земли транспорта № 74	370400,18	2238988,89	50° 22' 50,449"	41° 19' 42,704"
179275	82	Земли транспорта № 74	370386,95	2238941,27	50° 22' 50,017"	41° 19' 40,295"
179276	83	Земли транспорта № 74	369810,16	2237740,06	50° 22' 31,265"	41° 18' 39,568"
179277	84	Земли транспорта № 74	369760,02	2237634,19	50° 22' 29,634"	41° 18' 34,216"
179278	85	Земли транспорта № 74	369671,63	2237447,55	50° 22' 26,760"	41° 18' 24,782"
179279	86	Земли транспорта № 74	369567,13	2237226,91	50° 22' 23,361"	41° 18' 13,629"
179280	87	Земли транспорта № 74	368979,36	2235985,86	50° 22' 4,237"	41° 17' 10,906"
179281	88	Земли транспорта № 74	368955,55	2235409,07	50° 22' 3,416"	41° 16' 41,725"
179282	89	Земли транспорта № 74	368771,47	2231020,11	50° 21' 57,008"	41° 12' 59,687"
179283	90	Земли транспорта № 74	368767,70	2230929,67	50° 21' 56,876"	41° 12' 55,111"

179284	91	Земли транспорта № 74	368749,18	2230868,81	50° 21' 56,269"	41° 12' 52,036"
179285	92	Земли транспорта № 74	368710,80	2230799,74	50° 21' 55,019"	41° 12' 48,548"
179286	93	Земли транспорта № 74	368680,33	2230779,94	50° 21' 54,031"	41° 12' 47,552"
179287	94	Земли транспорта № 74	367035,26	2229938,31	50° 21' 0,691"	41° 12' 5,285"
179288	95	Земли транспорта № 74	366561,80	2229694,21	50° 20' 45,338"	41° 11' 53,031"
179289	96	Земли транспорта № 74	366561,38	2229693,98	50° 20' 45,325"	41° 11' 53,019"
179290	97	Земли транспорта № 74	366560,06	2229693,07	50° 20' 45,282"	41° 11' 52,973"
179291	98	Земли транспорта № 74	366499,50	2229643,61	50° 20' 43,316"	41° 11' 50,484"
179292	99	Земли транспорта № 74	366498,21	2229642,34	50° 20' 43,274"	41° 11' 50,420"
179293	100	Земли транспорта № 74	366497,27	2229641,00	50° 20' 43,243"	41° 11' 50,352"
179294	101	Земли транспорта № 74	366451,46	2229563,57	50° 20' 41,751"	41° 11' 46,445"
179295	102	Земли транспорта № 74	366450,70	2229561,94	50° 20' 41,726"	41° 11' 46,363"
179296	103	Земли транспорта № 74	366450,38	2229560,87	50° 20' 41,716"	41° 11' 46,309"
179297	104	Земли транспорта № 74	366450,08	2229560,74	50° 20' 41,706"	41° 11' 46,302"
179298	105	Земли транспорта № 74	366426,13	2229514,14	50° 20' 40,925"	41° 11' 43,950"
179299	106	Земли транспорта № 74	366420,84	2229463,87	50° 20' 40,748"	41° 11' 41,409"
179300	107	Земли транспорта № 74	366457,42	2229197,72	50° 20' 41,898"	41° 11' 27,942"
179301	108	Земли транспорта № 74	366394,38	2229273,37	50° 20' 39,867"	41° 11' 31,780"
179302	109	Земли транспорта № 74	366333,53	2229339,52	50° 20' 37,906"	41° 11' 35,137"
179303	110	Земли транспорта № 74	366240,92	2229389,79	50° 20' 34,916"	41° 11' 37,698"
179304	111	Земли транспорта № 74	366120,36	2229415,04	50° 20' 31,017"	41° 11' 38,998"
179305	112	Земли транспорта № 74	366057,59	2229387,30	50° 20' 28,982"	41° 11' 37,608"
179306	113	Земли транспорта № 74	366023,38	2229382,43	50° 20' 27,874"	41° 11' 37,369"
179307	114	Земли транспорта № 74	366023,05	2229382,38	50° 20' 27,864"	41° 11' 37,366"
179308	115	Земли транспорта № 74	366021,81	2229382,08	50° 20' 27,824"	41° 11' 37,351"
179309	116	Земли транспорта № 74	365946,87	2229358,72	50° 20' 25,396"	41° 11' 36,185"
179310	117	Земли транспорта № 74	365946,43	2229358,57	50° 20' 25,381"	41° 11' 36,177"
179311	118	Земли транспорта № 74	365945,82	2229358,33	50° 20' 25,361"	41° 11' 36,165"
179312	119	Земли транспорта № 74	365840,44	2229311,90	50° 20' 21,945"	41° 11' 33,838"
179313	120	Земли транспорта № 74	365757,03	2229273,59	50° 20' 19,241"	41° 11' 31,917"
179314	121	Земли транспорта № 74	365756,62	2229273,39	50° 20' 19,228"	41° 11' 31,907"
179315	122	Земли транспорта № 74	365723,09	2229256,14	50° 20' 18,140"	41° 11' 31,041"
179316	123	Земли транспорта № 74	365591,98	2229188,69	50° 20' 13,889"	41° 11' 27,657"
179317	124	Земли транспорта № 74	365587,65	2229186,47	50° 20' 13,748"	41° 11' 27,545"
179318	125	Земли транспорта № 74	364299,40	2228544,58	50° 19' 31,974"	41° 10' 55,352"
179319	126	Земли транспорта № 74	364227,44	2228508,72	50° 19' 29,641"	41° 10' 53,554"
179320	127	Земли транспорта № 74	364121,61	2228458,45	50° 19' 26,209"	41° 10' 51,034"
179321	128	Земли транспорта № 74	364086,20	2228452,16	50° 19' 25,062"	41° 10' 50,723"
179322	129	Земли транспорта № 74	364002,54	2228437,29	50° 19' 22,353"	41° 10' 49,989"
179323	130	Земли транспорта № 74	363925,81	2228432,00	50° 19' 19,869"	41° 10' 49,737"
179324	131	Земли транспорта № 74	363777,65	2228458,45	50° 19' 15,077"	41° 10' 51,105"

179325	132	Земли транспорта № 74	363685,04	2228508,72	50° 19' 12,087"	41° 10' 53,665"
179326	133	Земли транспорта № 74	362584,37	2229680,83	50° 18' 36,616"	41° 11' 53,125"
179327	134	Земли транспорта № 74	362555,27	2229699,35	50° 18' 35,676"	41° 11' 54,066"
179328	135	Земли транспорта № 74	361571,02	2230265,56	50° 18' 3,892"	41° 12' 22,866"
179329	136	Земли транспорта № 74	360838,12	2230702,12	50° 17' 40,225"	41° 12' 45,058"
179330	137	Земли транспорта № 74	360666,14	2230879,40	50° 17' 34,680"	41° 12' 54,046"
179331	138	Земли транспорта № 74	360298,37	2231305,38	50° 17' 22,827"	41° 13' 15,631"
179332	139	Земли транспорта № 74	360048,29	2231624,82	50° 17' 14,770"	41° 13' 31,811"
179333	140	Земли транспорта № 74	358968,74	2233003,80	50° 16' 39,981"	41° 14' 41,642"
179334	141	Земли транспорта № 74	358186,99	2233959,15	50° 16' 14,777"	41° 15' 30,009"
179335	142	Земли транспорта № 74	358073,22	2234205,22	50° 16' 11,119"	41° 15' 42,451"
179336	143	Земли транспорта № 74	357983,26	2234424,82	50° 16' 8,228"	41° 15' 53,553"
179337	144	Земли транспорта № 74	357833,81	2235018,48	50° 16' 3,447"	41° 16' 23,550"
179338	145	Земли транспорта № 74	357745,61	2235368,87	50° 16' 0,624"	41° 16' 41,254"
179339	146	Земли транспорта № 74	357733,20	2235452,43	50° 16' 0,230"	41° 16' 45,475"
179340	147	Земли транспорта № 74	357720,29	2235502,83	50° 15' 59,817"	41° 16' 48,021"
179341	148	Земли транспорта № 74	357707,91	2235543,24	50° 15' 59,419"	41° 16' 50,063"
179342	149	Земли транспорта № 74	357703,99	2235551,34	50° 15' 59,293"	41° 16' 50,473"
179343	150	Земли транспорта № 74	357696,13	2235552,41	50° 15' 59,039"	41° 16' 50,528"
179344	151	Земли транспорта № 74	357693,52	2235563,15	50° 15' 58,956"	41° 16' 51,071"
179345	152	Земли транспорта № 74	357698,57	2235567,64	50° 15' 59,119"	41° 16' 51,297"
179346	153	Земли транспорта № 74	357700,49	2235575,10	50° 15' 59,182"	41° 16' 51,673"
179347	154	Земли транспорта № 74	357643,33	2235779,51	50° 15' 57,350"	41° 17' 2,001"
179348	155	Земли транспорта № 74	357642,71	2235781,72	50° 15' 57,330"	41° 17' 2,113"
179349	156	Земли транспорта № 74	357636,43	2235804,17	50° 15' 57,129"	41° 17' 3,248"
179350	157	Земли транспорта № 74	357623,85	2235845,82	50° 15' 56,725"	41° 17' 5,352"
179351	158	Земли транспорта № 74	357542,93	2236022,96	50° 15' 54,122"	41° 17' 14,307"
179352	159	Земли транспорта № 74	357518,62	2236056,45	50° 15' 53,338"	41° 17' 16,001"
179353	160	Земли транспорта № 74	357481,64	2236100,82	50° 15' 52,145"	41° 17' 18,246"
179354	161	Земли транспорта № 74	357459,44	2236123,16	50° 15' 51,428"	41° 17' 19,377"
179355	162	Земли транспорта № 74	357458,98	2236123,62	50° 15' 51,413"	41° 17' 19,400"
179356	163	Земли транспорта № 74	357440,99	2236141,73	50° 15' 50,833"	41° 17' 20,317"
179357	164	Земли транспорта № 74	357421,02	2236158,45	50° 15' 50,188"	41° 17' 21,164"
179358	165	Земли транспорта № 74	357428,80	2236174,35	50° 15' 50,441"	41° 17' 21,965"
179359	166	Земли транспорта № 74	357423,31	2236181,14	50° 15' 50,264"	41° 17' 22,309"
179360	167	Земли транспорта № 74	357404,46	2236173,94	50° 15' 49,653"	41° 17' 21,948"
179361	168	Земли транспорта № 74	357348,26	2236216,09	50° 15' 47,838"	41° 17' 24,083"
179362	169	Земли транспорта № 74	357307,99	2236236,21	50° 15' 46,536"	41° 17' 25,104"
179363	170	Земли транспорта № 74	357297,05	2236241,54	50° 15' 46,183"	41° 17' 25,375"
179364	171	Земли транспорта № 74	357259,61	2236255,62	50° 15' 44,972"	41° 17' 26,091"
179365	172	Земли транспорта № 74	357210,27	2236273,66	50° 15' 43,377"	41° 17' 27,008"

179366	173	Земли транспорта № 74	357111,06	2236293,72	50° 15' 40,168"	41° 17' 28,033"
179367	174	Земли транспорта № 74	357076,55	2236302,53	50° 15' 39,052"	41° 17' 28,483"
179368	175	Земли транспорта № 74	357068,11	2236307,08	50° 15' 38,779"	41° 17' 28,713"
179369	176	Земли транспорта № 74	357060,58	2236313,95	50° 15' 38,536"	41° 17' 29,061"
179370	177	Земли транспорта № 74	357050,07	2236363,04	50° 15' 38,200"	41° 17' 31,541"
179371	178	Земли транспорта № 74	357043,67	2236395,41	50° 15' 37,995"	41° 17' 33,176"
179372	179	Земли транспорта № 74	357037,57	2236430,17	50° 15' 37,801"	41° 17' 34,932"
179373	180	Земли транспорта № 74	357022,18	2236568,65	50° 15' 37,314"	41° 17' 41,925"
179374	181	Земли транспорта № 74	357020,81	2236581,92	50° 15' 37,271"	41° 17' 42,595"
179375	182	Земли транспорта № 74	357013,84	2236638,00	50° 15' 37,050"	41° 17' 45,427"
179376	183	Земли транспорта № 74	357013,77	2236638,56	50° 15' 37,047"	41° 17' 45,455"
179377	184	Земли транспорта № 74	357009,53	2236672,64	50° 15' 36,913"	41° 17' 47,176"
179378	185	Земли транспорта № 74	357001,76	2236791,05	50° 15' 36,671"	41° 17' 53,155"
179379	186	Земли транспорта № 74	357015,89	2236794,64	50° 15' 37,129"	41° 17' 53,334"
179380	187	Земли транспорта № 74	357014,98	2236809,46	50° 15' 37,101"	41° 17' 54,083"
179381	188	Земли транспорта № 74	357001,51	2236813,47	50° 15' 36,665"	41° 17' 54,287"
179382	189	Земли транспорта № 74	356998,52	2236919,25	50° 15' 36,577"	41° 17' 59,627"
179383	190	Земли транспорта № 74	356998,91	2236940,03	50° 15' 36,591"	41° 18' 0,676"
179384	191	Земли транспорта № 74	357013,30	2236940,61	50° 15' 37,057"	41° 18' 0,704"
179385	192	Земли транспорта № 74	357011,39	2236957,20	50° 15' 36,996"	41° 18' 1,542"
179386	193	Земли транспорта № 74	356998,82	2236959,70	50° 15' 36,590"	41° 18' 1,669"
179387	194	Земли транспорта № 74	356998,09	2236977,87	50° 15' 36,567"	41° 18' 2,587"
179388	195	Земли транспорта № 74	356997,85	2237051,38	50° 15' 36,565"	41° 18' 6,298"
179389	196	Земли транспорта № 74	356996,86	2237074,13	50° 15' 36,535"	41° 18' 7,446"
179390	197	Земли транспорта № 74	356996,21	2237095,19	50° 15' 36,516"	41° 18' 8,510"
179391	198	Земли транспорта № 74	356996,75	2237117,87	50° 15' 36,535"	41° 18' 9,655"
179392	199	Земли транспорта № 74	356999,13	2237216,35	50° 15' 36,620"	41° 18' 14,626"
179393	200	Земли транспорта № 74	357016,41	2237222,51	50° 15' 37,179"	41° 18' 14,935"
179394	201	Земли транспорта № 74	357016,00	2237233,43	50° 15' 37,167"	41° 18' 15,486"
179395	202	Земли транспорта № 74	357001,77	2237232,89	50° 15' 36,706"	41° 18' 15,461"
179396	203	Земли транспорта № 74	357003,31	2237254,22	50° 15' 36,758"	41° 18' 16,537"
179397	204	Земли транспорта № 74	357008,12	2237281,45	50° 15' 36,916"	41° 18' 17,912"
179398	205	Земли транспорта № 74	357014,44	2237327,37	50° 15' 37,124"	41° 18' 20,229"
179399	206	Земли транспорта № 74	356997,10	2237337,56	50° 15' 36,563"	41° 18' 20,746"
179400	207	Земли транспорта № 74	356988,56	2237284,23	50° 15' 36,283"	41° 18' 18,054"
179401	208	Земли транспорта № 74	356985,25	2237279,80	50° 15' 36,175"	41° 18' 17,831"
179402	209	Земли транспорта № 74	356973,72	2237282,13	50° 15' 35,802"	41° 18' 17,950"
179403	210	Земли транспорта № 74	356927,67	2237289,59	50° 15' 34,313"	41° 18' 18,332"
179404	211	Земли транспорта № 74	356873,44	2237297,42	50° 15' 32,558"	41° 18' 18,734"
179405	212	Земли транспорта № 74	356790,87	2237310,62	50° 15' 29,887"	41° 18' 19,410"
179406	213	Земли транспорта № 74	356751,87	2237322,09	50° 15' 28,626"	41° 18' 19,994"

179407	214	Земли транспорта № 74	356725,24	2237328,33	50° 15' 27,764"	41° 18' 20,312"
179408	215	Земли транспорта № 74	356719,62	2237327,97	50° 15' 27,582"	41° 18' 20,295"
179409	216	Земли транспорта № 74	356715,17	2237323,73	50° 15' 27,438"	41° 18' 20,081"
179410	217	Земли транспорта № 74	356711,33	2237311,24	50° 15' 27,313"	41° 18' 19,451"
179411	218	Земли транспорта № 74	356712,35	2237306,81	50° 15' 27,346"	41° 18' 19,227"
179412	219	Земли транспорта № 74	356719,44	2237303,48	50° 15' 27,575"	41° 18' 19,058"
179413	220	Земли транспорта № 74	356790,50	2237287,38	50° 15' 29,873"	41° 18' 18,237"
179414	221	Земли транспорта № 74	356863,21	2237283,19	50° 15' 32,226"	41° 18' 18,017"
179415	222	Земли транспорта № 74	356924,35	2237274,14	50° 15' 34,204"	41° 18' 17,553"
179416	223	Земли транспорта № 74	356974,93	2237264,88	50° 15' 35,840"	41° 18' 17,079"
179417	224	Земли транспорта № 74	356981,15	2237261,26	50° 15' 36,041"	41° 18' 16,896"
179418	225	Земли транспорта № 74	356984,62	2237255,08	50° 15' 36,153"	41° 18' 16,583"
179419	226	Земли транспорта № 74	356984,45	2237250,43	50° 15' 36,147"	41° 18' 16,348"
179420	227	Земли транспорта № 74	356980,67	2237250,74	50° 15' 36,025"	41° 18' 16,364"
179421	228	Земли транспорта № 74	356976,45	2237197,83	50° 15' 35,884"	41° 18' 13,694"
179422	229	Земли транспорта № 74	356976,50	2237190,31	50° 15' 35,885"	41° 18' 13,314"
179423	230	Земли транспорта № 74	356976,50	2237049,53	50° 15' 35,874"	41° 18' 6,207"
179424	231	Земли транспорта № 74	356978,89	2236977,62	50° 15' 35,946"	41° 18' 2,577"
179425	232	Земли транспорта № 74	356979,51	2236918,69	50° 15' 35,961"	41° 17' 59,601"
179426	233	Земли транспорта № 74	356981,62	2236813,39	50° 15' 36,021"	41° 17' 54,285"
179427	234	Земли транспорта № 74	356988,22	2236712,37	50° 15' 36,227"	41° 17' 49,184"
179428	235	Земли транспорта № 74	356989,11	2236703,47	50° 15' 36,255"	41° 17' 48,735"
179429	236	Земли транспорта № 74	357002,64	2236568,61	50° 15' 36,682"	41° 17' 41,925"
179430	237	Земли транспорта № 74	357018,61	2236428,42	50° 15' 37,187"	41° 17' 34,846"
179431	238	Земли транспорта № 74	357022,86	2236399,38	50° 15' 37,322"	41° 17' 33,379"
179432	239	Земли транспорта № 74	357019,54	2236392,36	50° 15' 37,214"	41° 17' 33,025"
179433	240	Земли транспорта № 74	357001,23	2236381,27	50° 15' 36,621"	41° 17' 32,468"
179434	241	Земли транспорта № 74	357008,19	2236362,68	50° 15' 36,844"	41° 17' 31,528"
179435	242	Земли транспорта № 74	357022,23	2236363,72	50° 15' 37,299"	41° 17' 31,579"
179436	243	Земли транспорта № 74	357029,56	2236359,21	50° 15' 37,536"	41° 17' 31,350"
179437	244	Земли транспорта № 74	357041,30	2236312,55	50° 15' 37,912"	41° 17' 28,993"
179438	245	Земли транспорта № 74	357047,99	2236270,00	50° 15' 38,125"	41° 17' 26,844"
179439	246	Земли транспорта № 74	357055,64	2236233,53	50° 15' 38,369"	41° 17' 25,002"
179440	247	Земли транспорта № 74	357070,04	2236236,64	50° 15' 38,835"	41° 17' 25,157"
179441	248	Земли транспорта № 74	357066,00	2236268,86	50° 15' 38,707"	41° 17' 26,784"
179442	249	Земли транспорта № 74	357067,56	2236272,58	50° 15' 38,758"	41° 17' 26,972"
179443	250	Земли транспорта № 74	357071,04	2236275,01	50° 15' 38,871"	41° 17' 27,094"
179444	251	Земли транспорта № 74	357088,91	2236274,91	50° 15' 39,449"	41° 17' 27,087"
179445	252	Земли транспорта № 74	357098,84	2236273,92	50° 15' 39,771"	41° 17' 27,035"
179446	253	Земли транспорта № 74	357110,11	2236273,23	50° 15' 40,135"	41° 17' 26,999"
179447	254	Земли транспорта № 74	357142,94	2236267,21	50° 15' 41,197"	41° 17' 26,691"

179448	255	Земли транспорта № 74	357187,89	2236256,15	50° 15' 42,651"	41° 17' 26,127"
179449	256	Земли транспорта № 74	357208,17	2236250,03	50° 15' 43,307"	41° 17' 25,815"
179450	257	Земли транспорта № 74	357241,50	2236238,15	50° 15' 44,385"	41° 17' 25,211"
179451	258	Земли транспорта № 74	357297,97	2236216,48	50° 15' 46,210"	41° 17' 24,109"
179452	259	Земли транспорта № 74	357336,29	2236195,30	50° 15' 47,449"	41° 17' 23,035"
179453	260	Земли транспорта № 74	357389,26	2236154,16	50° 15' 49,160"	41° 17' 20,951"
179454	261	Земли транспорта № 74	357425,96	2236124,20	50° 15' 50,345"	41° 17' 19,434"
179455	262	Земли транспорта № 74	357465,33	2236085,11	50° 15' 51,616"	41° 17' 17,455"
179456	263	Земли транспорта № 74	357502,24	2236041,51	50° 15' 52,806"	41° 17' 15,249"
179457	264	Земли транспорта № 74	357519,59	2236015,07	50° 15' 53,366"	41° 17' 13,911"
179458	265	Земли транспорта № 74	357517,69	2236007,13	50° 15' 53,304"	41° 17' 13,511"
179459	266	Земли транспорта № 74	357503,21	2235998,84	50° 15' 52,834"	41° 17' 13,094"
179460	267	Земли транспорта № 74	357508,64	2235984,21	50° 15' 53,009"	41° 17' 12,355"
179461	268	Земли транспорта № 74	357521,09	2235988,04	50° 15' 53,412"	41° 17' 12,547"
179462	269	Земли транспорта № 74	357530,07	2235986,18	50° 15' 53,702"	41° 17' 12,451"
179463	270	Земли транспорта № 74	357537,33	2235983,76	50° 15' 53,937"	41° 17' 12,328"
179464	271	Земли транспорта № 74	357568,52	2235921,07	50° 15' 54,941"	41° 17' 9,159"
179465	272	Земли транспорта № 74	357595,90	2235862,59	50° 15' 55,822"	41° 17' 6,203"
179466	273	Земли транспорта № 74	357593,99	2235857,98	50° 15' 55,760"	41° 17' 5,970"
179467	274	Земли транспорта № 74	357577,08	2235849,52	50° 15' 55,212"	41° 17' 5,545"
179468	275	Земли транспорта № 74	357583,84	2235833,11	50° 15' 55,429"	41° 17' 4,716"
179469	276	Земли транспорта № 74	357598,21	2235835,75	50° 15' 55,895"	41° 17' 4,847"
179470	277	Земли транспорта № 74	357604,60	2235833,04	50° 15' 56,101"	41° 17' 4,710"
179471	278	Земли транспорта № 74	357615,48	2235800,63	50° 15' 56,451"	41° 17' 3,072"
179472	279	Земли транспорта № 74	357667,16	2235568,88	50° 15' 58,103"	41° 16' 51,364"
179473	280	Земли транспорта № 74	357672,30	2235561,72	50° 15' 58,269"	41° 16' 51,001"
179474	281	Земли транспорта № 74	357679,30	2235559,84	50° 15' 58,495"	41° 16' 50,905"
179475	282	Земли транспорта № 74	357681,60	2235550,22	50° 15' 58,569"	41° 16' 50,419"
179476	283	Земли транспорта № 74	357673,87	2235545,50	50° 15' 58,318"	41° 16' 50,182"
179477	284	Земли транспорта № 74	357675,83	2235534,58	50° 15' 58,380"	41° 16' 49,631"
179478	285	Земли транспорта № 74	357683,70	2235498,62	50° 15' 58,632"	41° 16' 47,814"
179479	286	Земли транспорта № 74	357705,47	2235412,05	50° 15' 59,329"	41° 16' 43,440"
179480	287	Земли транспорта № 74	357702,73	2235349,36	50° 15' 59,235"	41° 16' 40,275"
179481	288	Земли транспорта № 74	357791,96	2235010,34	50° 16' 2,092"	41° 16' 23,145"
179482	289	Земли транспорта № 74	357948,86	2234414,24	50° 16' 7,114"	41° 15' 53,024"
179483	290	Земли транспорта № 74	358033,53	2234197,28	50° 16' 9,834"	41° 15' 42,056"
179484	291	Земли транспорта № 74	358157,88	2233945,92	50° 16' 13,834"	41° 15' 29,345"
179485	292	Земли транспорта № 74	359912,08	2231710,19	50° 17' 10,371"	41° 13' 36,147"
179486	293	Земли транспорта № 74	359972,56	2231638,67	50° 17' 12,320"	41° 13' 32,524"
179487	294	Земли транспорта № 74	360637,04	2230852,94	50° 17' 33,735"	41° 12' 52,714"
179488	295	Земли транспорта № 74	360824,89	2230657,15	50° 17' 39,792"	41° 12' 42,789"

179489	296	Земли транспорта № 74	362515,58	2229672,89	50° 18' 34,388"	41° 11' 52,737"
179490	297	Земли транспорта № 74	363486,60	2228646,31	50° 19' 5,683"	41° 11' 0,660"
179491	298	Земли транспорта № 74	363629,48	2228492,85	50° 19' 10,287"	41° 10' 52,874"
179492	299	Земли транспорта № 74	363753,83	2228421,41	50° 19' 14,302"	41° 10' 49,238"
179493	300	Земли транспорта № 74	363896,71	2228394,95	50° 19' 18,922"	41° 10' 47,871"
179494	301	Земли транспорта № 74	363999,90	2228394,95	50° 19' 22,262"	41° 10' 47,849"
179495	302	Земли транспорта № 74	364024,81	2228399,01	50° 19' 23,069"	41° 10' 48,049"
179496	303	Земли транспорта № 74	364036,37	2228409,79	50° 19' 23,444"	41° 10' 48,592"
179497	304	Земли транспорта № 74	364102,43	2228428,65	50° 19' 25,584"	41° 10' 49,532"
179498	305	Земли транспорта № 74	364184,14	2228465,58	50° 19' 28,234"	41° 10' 51,382"
179499	306	Земли транспорта № 74	364577,03	2228663,13	50° 19' 40,975"	41° 11' 1,288"
179500	307	Земли транспорта № 74	364637,74	2228693,65	50° 19' 42,943"	41° 11' 2,819"
179501	308	Земли транспорта № 74	365387,41	2229072,21	50° 20' 7,254"	41° 11' 21,808"
179502	309	Земли транспорта № 74	365727,66	2229247,25	50° 20' 18,287"	41° 11' 30,591"
179503	310	Земли транспорта № 74	365761,20	2229264,50	50° 20' 19,375"	41° 11' 31,457"
179504	311	Земли транспорта № 74	365844,54	2229302,78	50° 20' 22,077"	41° 11' 33,376"
179505	312	Земли транспорта № 74	365949,85	2229349,17	50° 20' 25,491"	41° 11' 35,701"
179506	313	Земли транспорта № 74	366024,79	2229372,53	50° 20' 27,919"	41° 11' 36,868"
179507	314	Земли транспорта № 74	366081,61	2229380,62	50° 20' 29,759"	41° 11' 37,266"
179508	315	Земли транспорта № 74	366132,37	2229382,58	50° 20' 31,402"	41° 11' 37,355"
179509	316	Земли транспорта № 74	366194,31	2229377,17	50° 20' 33,406"	41° 11' 37,069"
179510	317	Земли транспорта № 74	366290,43	2229338,13	50° 20' 36,512"	41° 11' 35,076"
179511	318	Земли транспорта № 74	366365,18	2229273,01	50° 20' 38,922"	41° 11' 31,768"
179512	319	Земли транспорта № 74	366437,71	2229189,33	50° 20' 41,259"	41° 11' 27,521"
179513	320	Земли транспорта № 74	366464,31	2229140,74	50° 20' 42,114"	41° 11' 25,058"
179514	321	Земли транспорта № 74	366471,90	2229126,85	50° 20' 42,358"	41° 11' 24,354"
179515	322	Земли транспорта № 74	366475,03	2229121,14	50° 20' 42,458"	41° 11' 24,065"
179516	323	Земли транспорта № 74	366498,73	2229067,07	50° 20' 43,218"	41° 11' 21,326"
179517	324	Земли транспорта № 74	366513,95	2228950,69	50° 20' 43,696"	41° 11' 15,437"
179518	325	Земли транспорта № 74	366519,87	2228905,39	50° 20' 43,882"	41° 11' 13,145"
179519	326	Земли транспорта № 74	366578,45	2228457,68	50° 20' 45,719"	41° 10' 50,490"
179520	327	Земли транспорта № 74	366623,49	2228113,64	50° 20' 47,131"	41° 10' 33,081"
179521	328	Земли транспорта № 74	366629,55	2228067,32	50° 20' 47,321"	41° 10' 30,738"
179522	329	Земли транспорта № 74	366644,09	2227968,93	50° 20' 47,778"	41° 10' 25,758"
179523	330	Земли транспорта № 74	366721,41	2227445,79	50° 20' 50,209"	41° 9' 59,284"
179524	331	Земли транспорта № 74	366640,67	2228060,51	50° 20' 47,680"	41° 10' 30,391"
179525	332	Земли транспорта № 74	366599,23	2228376,00	50° 20' 46,381"	41° 10' 46,355"
179526	333	Земли транспорта № 74	366588,37	2228458,98	50° 20' 46,040"	41° 10' 50,554"
179527	334	Земли транспорта № 74	366588,16	2228460,53	50° 20' 46,034"	41° 10' 50,632"
179528	335	Земли транспорта № 74	366529,79	2228906,68	50° 20' 44,203"	41° 11' 13,208"
179529	336	Земли транспорта № 74	366523,87	2228951,99	50° 20' 44,017"	41° 11' 15,501"

179530	337	Земли транспорта № 74	366508,75	2229067,07	50° 20' 43,543"	41° 11' 21,324"
179531	338	Земли транспорта № 74	366508,63	2229068,38	50° 20' 43,539"	41° 11' 21,390"
179532	339	Земли транспорта № 74	366508,58	2229068,81	50° 20' 43,537"	41° 11' 21,412"
179533	340	Земли транспорта № 74	366499,48	2229135,70	50° 20' 43,251"	41° 11' 24,797"
179534	341	Земли транспорта № 74	366497,81	2229151,98	50° 20' 43,199"	41° 11' 25,620"
179535	342	Земли транспорта № 74	366497,78	2229152,24	50° 20' 43,198"	41° 11' 25,634"
179536	343	Земли транспорта № 74	366491,12	2229203,65	50° 20' 42,989"	41° 11' 28,235"
179537	344	Земли транспорта № 74	366488,53	2229222,36	50° 20' 42,908"	41° 11' 29,182"
179538	345	Земли транспорта № 74	366452,35	2229483,79	50° 20' 41,770"	41° 11' 42,410"
179539	346	Земли транспорта № 74	366469,47	2229554,72	50° 20' 42,333"	41° 11' 45,994"
179540	347	Земли транспорта № 74	366513,57	2229629,29	50° 20' 43,770"	41° 11' 49,757"
179541	348	Земли транспорта № 74	366571,90	2229676,92	50° 20' 45,663"	41° 11' 52,154"
179542	349	Земли транспорта № 74	367044,40	2229920,52	50° 21' 0,984"	41° 12' 4,384"
179543	350	Земли транспорта № 74	368689,90	2230762,37	50° 21' 54,338"	41° 12' 46,661"
179544	351	Земли транспорта № 74	368690,34	2230762,61	50° 21' 54,353"	41° 12' 46,673"
179545	352	Земли транспорта № 74	368690,79	2230762,88	50° 21' 54,367"	41° 12' 46,687"
179546	353	Земли транспорта № 74	368722,80	2230783,68	50° 21' 55,406"	41° 12' 47,733"
179547	354	Земли транспорта № 74	368723,78	2230784,40	50° 21' 55,437"	41° 12' 47,770"
179548	355	Земли транспорта № 74	368724,77	2230785,36	50° 21' 55,470"	41° 12' 47,818"
179549	356	Земли транспорта № 74	368740,15	2230802,38	50° 21' 55,970"	41° 12' 48,676"
179550	357	Земли транспорта № 74	368740,40	2230802,66	50° 21' 55,977"	41° 12' 48,690"
179551	358	Земли транспорта № 74	368740,55	2230802,85	50° 21' 55,982"	41° 12' 48,700"
179552	359	Земли транспорта № 74	368756,25	2230822,49	50° 21' 56,493"	41° 12' 49,691"
179553	360	Земли транспорта № 74	368756,91	2230823,42	50° 21' 56,514"	41° 12' 49,738"
179554	361	Земли транспорта № 74	368769,23	2230843,05	50° 21' 56,915"	41° 12' 50,729"
179555	362	Земли транспорта № 74	368786,22	2230879,40	50° 21' 57,469"	41° 12' 52,565"
179556	363	Земли транспорта № 74	368796,80	2230932,31	50° 21' 57,818"	41° 12' 55,240"
179557	364	Земли транспорта № 74	368801,36	2231032,44	50° 21' 57,977"	41° 13' 0,305"
179558	365	Земли транспорта № 74	368813,46	2231298,31	50° 21' 58,399"	41° 13' 13,755"
179559	366	Земли транспорта № 74	368825,09	2231569,88	50° 21' 58,807"	41° 13' 27,493"
179560	367	Земли транспорта № 74	368914,71	2233651,86	50° 22' 1,928"	41° 15' 12,820"
179561	368	Земли транспорта № 74	368947,21	2234403,26	50° 22' 3,053"	41° 15' 50,834"
179562	369	Земли транспорта № 74	368947,63	2234413,13	50° 22' 3,068"	41° 15' 51,333"
179563	370	Земли транспорта № 74	368947,85	2234413,04	50° 22' 3,075"	41° 15' 51,329"
179564	371	Земли транспорта № 74	368952,39	2234481,86	50° 22' 3,228"	41° 15' 54,810"
179565	372	Земли транспорта № 74	368940,17	2234491,85	50° 22' 2,834"	41° 15' 55,318"
179566	373	Земли транспорта № 74	368953,11	2234869,27	50° 22' 3,288"	41° 16' 14,412"
179567	374	Земли транспорта № 74	368962,95	2234865,19	50° 22' 3,606"	41° 16' 14,204"
179568	375	Земли транспорта № 74	369009,84	2235965,53	50° 22' 5,222"	41° 17' 9,873"
179569	376	Земли транспорта № 74	369010,03	2235970,10	50° 22' 5,228"	41° 17' 10,104"
179570	377	Земли транспорта № 74	369605,24	2237216,16	50° 22' 24,593"	41° 18' 13,081"

179571	378	Земли транспорта № 74	369708,82	2237433,00	50° 22' 27,962"	41° 18' 24,041"
179572	379	Земли транспорта № 74	369801,77	2237627,60	50° 22' 30,985"	41° 18' 33,878"
179573	380	Земли транспорта № 74	369813,25	2237651,62	50° 22' 31,358"	41° 18' 35,092"
179574	381	Земли транспорта № 74	369818,97	2237663,61	50° 22' 31,545"	41° 18' 35,698"
179575	382	Земли транспорта № 74	370227,44	2238518,19	50° 22' 44,826"	41° 19' 18,900"
179576	383	Земли транспорта № 74	370231,13	2238525,79	50° 22' 44,946"	41° 19' 19,285"
179577	384	Земли транспорта № 74	370225,38	2238534,53	50° 22' 44,760"	41° 19' 19,728"
179578	385	Земли транспорта № 74	370221,53	2238539,00	50° 22' 44,636"	41° 19' 19,954"
179579	386	Земли транспорта № 74	370385,59	2238886,29	50° 22' 49,970"	41° 19' 37,513"
179580	387	Земли транспорта № 74	370401,68	2238921,55	50° 22' 50,493"	41° 19' 39,296"
179581	388	Земли транспорта № 74	370409,31	2238946,28	50° 22' 50,741"	41° 19' 40,547"
179582	389	Земли транспорта № 74	370423,98	2239008,71	50° 22' 51,220"	41° 19' 43,705"
179583	390	Земли транспорта № 74	370586,74	2239813,60	50° 22' 56,540"	41° 20' 24,426"
179584	391	Земли транспорта № 74	370622,96	2240015,35	50° 22' 57,724"	41° 20' 34,634"
179585	392	Земли транспорта № 74	370629,75	2240017,69	50° 22' 57,944"	41° 20' 34,752"
179586	393	Земли транспорта № 74	370634,01	2240039,69	50° 22' 58,084"	41° 20' 35,865"
179587	394	Земли транспорта № 74	370627,10	2240045,70	50° 22' 57,860"	41° 20' 36,170"
179588	395	Земли транспорта № 74	370760,20	2240725,40	50° 23' 2,208"	41° 21' 10,561"
179589	396	Земли транспорта № 74	370814,86	2240994,48	50° 23' 3,992"	41° 21' 24,176"
179590	397	Земли транспорта № 74	370874,42	2241286,82	50° 23' 5,935"	41° 21' 38,968"
179591	398	Земли транспорта № 74	370881,46	2241289,47	50° 23' 6,163"	41° 21' 39,101"
179592	399	Земли транспорта № 74	370883,87	2241302,82	50° 23' 6,242"	41° 21' 39,777"
179593	400	Земли транспорта № 74	370878,52	2241306,27	50° 23' 6,069"	41° 21' 39,952"
179594	401	Земли транспорта № 74	370953,26	2241672,74	50° 23' 8,507"	41° 21' 58,495"
179595	402	Земли транспорта № 74	371014,55	2241963,73	50° 23' 10,505"	41° 22' 13,220"
179596	403	Земли транспорта № 74	371207,40	2242955,75	50° 23' 16,792"	41° 23' 3,421"
179597	404	Земли транспорта № 74	371389,09	2243902,78	50° 23' 22,710"	41° 23' 51,349"
179598	405	Земли транспорта № 74	371390,41	2243909,65	50° 23' 22,753"	41° 23' 51,696"
179599	406	Земли транспорта № 74	370740,26	2244050,56	50° 23' 1,717"	41° 23' 58,866"
179600	407	Земли транспорта № 74	369654,21	2244432,92	50° 22' 26,583"	41° 24' 18,278"
179601	408	Земли транспорта № 74	369630,16	2244438,94	50° 22' 25,805"	41° 24' 18,584"
179602	409	Земли транспорта № 74	369580,76	2244456,55	50° 22' 24,207"	41° 24' 19,477"
179603	410	Земли транспорта № 74	369474,19	2244492,35	50° 22' 20,759"	41° 24' 21,295"
179604	411	Земли транспорта № 74	368893,55	2244678,82	50° 22' 1,974"	41° 24' 30,760"
179605	412	Земли транспорта № 74	368498,70	2244830,93	50° 21' 49,200"	41° 24' 38,476"
179606		**Земли транспорта № 74 Количество**		412		412
179607	1	Земли транспорта № 8	483344,38	2182501,31	51° 23' 31,264"	40° 30' 48,935"
179608	2	Земли транспорта № 8	483233,96	2182453,43	51° 23' 27,671"	40° 30' 46,535"
179609	3	Земли транспорта № 8	483205,20	2182439,94	51° 23' 26,735"	40° 30' 45,857"
179610	4	Земли транспорта № 8	483189,43	2182428,96	51° 23' 26,220"	40° 30' 45,300"
179611	5	Земли транспорта № 8	483182,57	2182418,40	51° 23' 25,994"	40° 30' 44,758"

179612	6	Земли транспорта № 8	483180,40	2182401,09	51° 23' 25,916"	40° 30' 43,865"
179613	7	Земли транспорта № 8	483181,02	2182384,79	51° 23' 25,929"	40° 30' 43,021"
179614	8	Земли транспорта № 8	483190,57	2182352,02	51° 23' 26,224"	40° 30' 41,320"
179615	9	Земли транспорта № 8	483212,02	2182287,07	51° 23' 26,890"	40° 30' 37,947"
179616	10	Земли транспорта № 8	483243,70	2182191,13	51° 23' 27,874"	40° 30' 32,964"
179617	11	Земли транспорта № 8	483274,75	2182097,08	51° 23' 28,838"	40° 30' 28,079"
179618	12	Земли транспорта № 8	483305,22	2182004,80	51° 23' 29,784"	40° 30' 23,286"
179619	13	Земли транспорта № 8	483311,47	2181985,87	51° 23' 29,978"	40° 30' 22,303"
179620	14	Земли транспорта № 8	483311,76	2181980,66	51° 23' 29,985"	40° 30' 22,033"
179621	15	Земли транспорта № 8	483313,03	2181975,79	51° 23' 30,024"	40° 30' 21,781"
179622	16	Земли транспорта № 8	483314,43	2181971,62	51° 23' 30,068"	40° 30' 21,564"
179623	17	Земли транспорта № 8	483317,15	2181967,44	51° 23' 30,154"	40° 30' 21,346"
179624	18	Земли транспорта № 8	483336,20	2181906,87	51° 23' 30,744"	40° 30' 18,201"
179625	19	Земли транспорта № 8	483343,68	2181883,10	51° 23' 30,976"	40° 30' 16,966"
179626	20	Земли транспорта № 8	483349,11	2181855,83	51° 23' 31,140"	40° 30' 15,552"
179627	21	Земли транспорта № 8	483340,32	2181848,43	51° 23' 30,852"	40° 30' 15,176"
179628	22	Земли транспорта № 8	483317,24	2181839,97	51° 23' 30,102"	40° 30' 14,754"
179629	23	Земли транспорта № 8	483228,67	2181807,51	51° 23' 27,222"	40° 30' 13,137"
179630	24	Земли транспорта № 8	483174,38	2181787,64	51° 23' 25,457"	40° 30' 12,147"
179631	25	Земли транспорта № 8	483176,12	2181772,19	51° 23' 25,507"	40° 30' 11,347"
179632	26	Земли транспорта № 8	483180,39	2181773,30	51° 23' 25,645"	40° 30' 11,401"
179633	27	Земли транспорта № 8	483232,23	2181791,98	51° 23' 27,331"	40° 30' 12,331"
179634	28	Земли транспорта № 8	483319,21	2181823,34	51° 23' 30,158"	40° 30' 13,893"
179635	29	Земли транспорта № 8	483346,75	2181833,27	51° 23' 31,053"	40° 30' 14,387"
179636	30	Земли транспорта № 8	483360,05	2181840,57	51° 23' 31,487"	40° 30' 14,756"
179637	31	Земли транспорта № 8	483367,07	2181853,36	51° 23' 31,720"	40° 30' 15,412"
179638	32	Земли транспорта № 8	483360,31	2181889,11	51° 23' 31,516"	40° 30' 17,266"
179639	33	Земли транспорта № 8	483353,02	2181911,89	51° 23' 31,290"	40° 30' 18,449"
179640	34	Земли транспорта № 8	483330,43	2181982,50	51° 23' 30,590"	40° 30' 22,116"
179641	35	Земли транспорта № 8	483321,47	2182009,80	51° 23' 30,312"	40° 30' 23,534"
179642	36	Земли транспорта № 8	483291,50	2182101,09	51° 23' 29,382"	40° 30' 28,275"
179643	37	Земли транспорта № 8	483260,23	2182196,35	51° 23' 28,411"	40° 30' 33,223"
179644	38	Земли транспорта № 8	483228,34	2182293,49	51° 23' 27,421"	40° 30' 38,268"
179645	39	Земли транспорта № 8	483207,34	2182357,44	51° 23' 26,769"	40° 30' 41,589"
179646	40	Земли транспорта № 8	483197,73	2182388,17	51° 23' 26,471"	40° 30' 43,185"
179647	41	Земли транспорта № 8	483198,03	2182401,19	51° 23' 26,486"	40° 30' 43,858"
179648	42	Земли транспорта № 8	483200,39	2182414,52	51° 23' 26,568"	40° 30' 44,546"
179649	43	Земли транспорта № 8	483204,00	2182417,70	51° 23' 26,687"	40° 30' 44,708"
179650	44	Земли транспорта № 8	483215,32	2182425,51	51° 23' 27,056"	40° 30' 45,104"
179651	45	Земли транспорта № 8	483243,45	2182439,05	51° 23' 27,972"	40° 30' 45,785"
179652	46	Земли транспорта № 8	483342,04	2182482,02	51° 23' 31,180"	40° 30' 47,939"

179653	47	Земли транспорта № 8	483396,65	2182505,82	51° 23' 32,957"	40° 30' 49,133"
179654	48	Земли транспорта № 8	483344,38	2182501,31	51° 23' 31,264"	40° 30' 48,935"
179655	49	Земли транспорта № 8	488738,90	2186424,80	51° 26' 27,424"	40° 34' 8,351"
179656	50	Земли транспорта № 8	488710,52	2186384,54	51° 26' 26,489"	40° 34' 6,285"
179657	51	Земли транспорта № 8	488669,65	2186312,78	51° 26' 25,138"	40° 34' 2,597"
179658	52	Земли транспорта № 8	488658,01	2186246,59	51° 26' 24,734"	40° 33' 59,178"
179659	53	Земли транспорта № 8	488640,67	2186148,03	51° 26' 24,134"	40° 33' 54,087"
179660	54	Земли транспорта № 8	488634,73	2186114,26	51° 26' 23,928"	40° 33' 52,342"
179661	55	Земли транспорта № 8	488626,67	2186047,83	51° 26' 23,640"	40° 33' 48,909"
179662	56	Земли транспорта № 8	488618,07	2185948,60	51° 26' 23,321"	40° 33' 43,777"
179663	57	Земли транспорта № 8	488608,76	2185841,30	51° 26' 22,977"	40° 33' 38,229"
179664	58	Земли транспорта № 8	488587,58	2185733,57	51° 26' 22,247"	40° 33' 32,666"
179665	59	Земли транспорта № 8	488605,67	2185730,88	51° 26' 22,832"	40° 33' 32,515"
179666	60	Земли транспорта № 8	488607,17	2185730,66	51° 26' 22,880"	40° 33' 32,502"
179667	61	Земли транспорта № 8	488610,25	2185746,42	51° 26' 22,986"	40° 33' 33,316"
179668	62	Земли транспорта № 8	488614,07	2185765,73	51° 26' 23,117"	40° 33' 34,313"
179669	63	Земли транспорта № 8	488624,15	2185817,44	51° 26' 23,465"	40° 33' 36,983"
179670	64	Земли транспорта № 8	488628,15	2185837,96	51° 26' 23,602"	40° 33' 38,043"
179671	65	Земли транспорта № 8	488636,95	2185948,29	51° 26' 23,932"	40° 33' 43,749"
179672	66	Земли транспорта № 8	488644,78	2186046,57	51° 26' 24,225"	40° 33' 48,832"
179673	67	Земли транспорта № 8	488653,82	2186110,62	51° 26' 24,544"	40° 33' 52,142"
179674	68	Земли транспорта № 8	488659,80	2186144,66	51° 26' 24,751"	40° 33' 53,900"
179675	69	Земли транспорта № 8	488677,35	2186244,56	51° 26' 25,359"	40° 33' 59,060"
179676	70	Земли транспорта № 8	488688,32	2186307,00	51° 26' 25,740"	40° 34' 2,285"
179677	71	Земли транспорта № 8	488725,21	2186375,16	51° 26' 26,961"	40° 34' 5,790"
179678	72	Земли транспорта № 8	488754,97	2186416,62	51° 26' 27,940"	40° 34' 7,917"
179679	73	Земли транспорта № 8	488738,90	2186424,80	51° 26' 27,424"	40° 34' 8,351"
179680	74	Земли транспорта № 8	492518,22	2176017,17	51° 28' 25,144"	40° 25' 6,738"
179681	75	Земли транспорта № 8	492464,42	2175956,42	51° 28' 23,375"	40° 25' 3,631"
179682	76	Земли транспорта № 8	492464,42	2175956,43	51° 28' 23,375"	40° 25' 3,632"
179683	77	Земли транспорта № 8	492464,42	2175956,43	51° 28' 23,375"	40° 25' 3,631"
179684	78	Земли транспорта № 8	492459,91	2175951,33	51° 28' 23,226"	40° 25' 3,371"
179685	79	Земли транспорта № 8	492454,77	2175946,92	51° 28' 23,058"	40° 25' 3,147"
179686	80	Земли транспорта № 8	492454,11	2175946,36	51° 28' 23,036"	40° 25' 3,118"
179687	81	Земли транспорта № 8	492387,78	2175889,53	51° 28' 20,864"	40° 25' 0,224"
179688	82	Земли транспорта № 8	492329,29	2175820,66	51° 28' 18,939"	40° 24' 56,701"
179689	83	Земли транспорта № 8	492275,87	2175795,69	51° 28' 17,199"	40° 24' 55,447"
179690	84	Земли транспорта № 8	492217,54	2175772,46	51° 28' 15,301"	40° 24' 54,288"
179691	85	Земли транспорта № 8	492074,97	2175717,00	51° 28' 10,663"	40° 24' 51,523"
179692	86	Земли транспорта № 8	492001,42	2175686,34	51° 28' 8,269"	40° 24' 49,991"
179693	87	Земли транспорта № 8	491774,45	2175600,11	51° 28' 0,885"	40° 24' 45,696"

179694	88	Земли транспорта № 8	491766,93	2175597,18	51° 28' 0,640"	40° 24' 45,550"
179695	89	Земли транспорта № 8	491731,60	2175582,32	51° 27' 59,491"	40° 24' 44,807"
179696	90	Земли транспорта № 8	491513,33	2175490,53	51° 27' 52,386"	40° 24' 40,218"
179697	91	Земли транспорта № 8	491471,66	2175473,69	51° 27' 51,030"	40° 24' 39,378"
179698	92	Земли транспорта № 8	491275,93	2175394,61	51° 27' 44,660"	40° 24' 35,430"
179699	93	Земли транспорта № 8	491268,41	2175391,57	51° 27' 44,415"	40° 24' 35,279"
179700	94	Земли транспорта № 8	491252,29	2175385,03	51° 27' 43,891"	40° 24' 34,952"
179701	95	Земли транспорта № 8	491254,66	2175379,51	51° 27' 43,965"	40° 24' 34,665"
179702	96	Земли транспорта № 8	491257,12	2175374,11	51° 27' 44,042"	40° 24' 34,383"
179703	97	Земли транспорта № 8	491260,23	2175367,28	51° 27' 44,139"	40° 24' 34,027"
179704	98	Земли транспорта № 8	491264,90	2175357,03	51° 27' 44,285"	40° 24' 33,493"
179705	99	Земли транспорта № 8	491517,02	2175460,94	51° 27' 52,491"	40° 24' 38,683"
179706	100	Земли транспорта № 8	491730,27	2175550,06	51° 27' 59,432"	40° 24' 43,137"
179707	101	Земли транспорта № 8	491768,95	2175566,23	51° 28' 0,691"	40° 24' 43,945"
179708	102	Земли транспорта № 8	491918,67	2175625,44	51° 28' 5,563"	40° 24' 46,899"
179709	103	Земли транспорта № 8	492078,41	2175688,62	51° 28' 10,761"	40° 24' 50,050"
179710	104	Земли транспорта № 8	492204,09	2175740,10	51° 28' 14,851"	40° 24' 52,622"
179711	105	Земли транспорта № 8	492330,88	2175794,10	51° 28' 18,978"	40° 24' 55,324"
179712	106	Земли транспорта № 8	492468,10	2175937,33	51° 28' 23,485"	40° 25' 2,640"
179713	107	Земли транспорта № 8	492468,48	2175937,56	51° 28' 23,497"	40° 25' 2,651"
179714	108	Земли транспорта № 8	492486,57	2175956,68	51° 28' 24,091"	40° 25' 3,628"
179715	109	Земли транспорта № 8	492531,07	2176003,72	51° 28' 25,553"	40° 25' 6,031"
179716	110	Земли транспорта № 8	492536,37	2176009,32	51° 28' 25,727"	40° 25' 6,317"
179717	111	Земли транспорта № 8	492518,22	2176017,17	51° 28' 25,144"	40° 25' 6,738"
179718	112	Земли транспорта № 8	493129,49	2174868,04	51° 28' 44,374"	40° 24' 6,742"
179719	113	Земли транспорта № 8	493129,49	2174868,05	51° 28' 44,374"	40° 24' 6,742"
179720	114	Земли транспорта № 8	493069,41	2174874,04	51° 28' 42,433"	40° 24' 7,098"
179721	115	Земли транспорта № 8	493069,40	2174874,10	51° 28' 42,433"	40° 24' 7,102"
179722	116	Земли транспорта № 8	493069,09	2174874,13	51° 28' 42,423"	40° 24' 7,103"
179723	117	Земли транспорта № 8	493065,74	2174898,72	51° 28' 42,326"	40° 24' 8,380"
179724	118	Земли транспорта № 8	493003,68	2174891,13	51° 28' 40,315"	40° 24' 8,034"
179725	119	Земли транспорта № 8	493019,93	2174850,91	51° 28' 40,822"	40° 24' 5,938"
179726	120	Земли транспорта № 8	492963,59	2174836,40	51° 28' 38,992"	40° 24' 5,229"
179727	121	Земли транспорта № 8	492963,59	2174836,55	51° 28' 38,992"	40° 24' 5,237"
179728	122	Земли транспорта № 8	492963,28	2174836,47	51° 28' 38,982"	40° 24' 5,233"
179729	123	Земли транспорта № 8	492961,95	2174937,46	51° 28' 38,987"	40° 24' 10,466"
179730	124	Земли транспорта № 8	492936,95	2174938,28	51° 28' 38,179"	40° 24' 10,528"
179731	125	Земли транспорта № 8	492936,86	2174938,27	51° 28' 38,176"	40° 24' 10,527"
179732	126	Земли транспорта № 8	492823,92	2174941,90	51° 28' 34,524"	40° 24' 10,802"
179733	127	Земли транспорта № 8	492888,35	2174229,96	51° 28' 36,267"	40° 23' 33,870"
179734	128	Земли транспорта № 8	492959,59	2173672,79	51° 28' 38,302"	40° 23' 4,949"

179735	129	Земли транспорта № 8	492971,75	2173577,72	51° 28' 38,649"	40° 23' 0,015"
179736	130	Земли транспорта № 8	493020,44	2173577,19	51° 28' 40,224"	40° 22' 59,949"
179737	131	Земли транспорта № 8	493069,34	2173576,66	51° 28' 41,806"	40° 22' 59,884"
179738	132	Земли транспорта № 8	493226,35	2173574,95	51° 28' 46,884"	40° 22' 59,673"
179739	133	Земли транспорта № 8	493306,58	2173574,08	51° 28' 49,480"	40° 22' 59,565"
179740	134	Земли транспорта № 8	493304,25	2173624,35	51° 28' 49,429"	40° 23' 2,171"
179741	135	Земли транспорта № 8	493298,69	2173744,43	51° 28' 49,307"	40° 23' 8,397"
179742	136	Земли транспорта № 8	493279,78	2174061,17	51° 28' 48,849"	40° 23' 24,822"
179743	137	Земли транспорта № 8	493213,60	2174434,63	51° 28' 46,888"	40° 23' 44,222"
179744	138	Земли транспорта № 8	493161,59	2174713,55	51° 28' 45,339"	40° 23' 58,713"
179745	139	Земли транспорта № 8	493134,19	2174845,40	51° 28' 44,516"	40° 24' 5,565"
179746	140	Земли транспорта № 8	493129,49	2174868,04	51° 28' 44,374"	40° 24' 6,742"
179747	141	Земли транспорта № 8	493131,84	2174867,82	51° 28' 44,450"	40° 24' 6,728"
179748	142	Земли транспорта № 8	493129,49	2174868,05	51° 28' 44,374"	40° 24' 6,742"
179749	143	Земли транспорта № 8	493131,96	2174866,76	51° 28' 44,453"	40° 24' 6,674"
179750	144	Земли транспорта № 8	493131,84	2174867,82	51° 28' 44,450"	40° 24' 6,728"
179751	145	Земли транспорта № 8	494383,30	2180531,44	51° 29' 27,541"	40° 28' 59,276"
179752	146	Земли транспорта № 8	494372,52	2180530,11	51° 29' 27,192"	40° 28' 59,214"
179753	147	Земли транспорта № 8	494353,54	2180531,44	51° 29' 26,578"	40° 28' 59,297"
179754	148	Земли транспорта № 8	494428,54	2179805,82	51° 29' 28,683"	40° 28' 21,639"
179755	149	Земли транспорта № 8	494431,07	2179740,42	51° 29' 28,735"	40° 28' 18,248"
179756	150	Земли транспорта № 8	494431,36	2179718,62	51° 29' 28,735"	40° 28' 17,118"
179757	151	Земли транспорта № 8	494429,66	2179470,04	51° 29' 28,568"	40° 28' 4,237"
179758	152	Земли транспорта № 8	494429,62	2179460,97	51° 29' 28,563"	40° 28' 3,767"
179759	153	Земли транспорта № 8	494404,08	2179384,64	51° 29' 27,703"	40° 27' 59,829"
179760	154	Земли транспорта № 8	494316,89	2179138,94	51° 29' 24,771"	40° 27' 47,159"
179761	155	Земли транспорта № 8	494295,15	2179071,30	51° 29' 24,037"	40° 27' 43,670"
179762	156	Земли транспорта № 8	494278,11	2179017,93	51° 29' 23,462"	40° 27' 40,916"
179763	157	Земли транспорта № 8	494294,22	2178853,55	51° 29' 23,909"	40° 27' 32,386"
179764	158	Земли транспорта № 8	494359,31	2178724,99	51° 29' 25,956"	40° 27' 25,676"
179765	159	Земли транспорта № 8	494460,62	2178434,52	51° 29' 29,102"	40° 27' 10,549"
179766	160	Земли транспорта № 8	494461,97	2178430,68	51° 29' 29,144"	40° 27' 10,349"
179767	161	Земли транспорта № 8	494463,71	2178425,69	51° 29' 29,198"	40° 27' 10,090"
179768	162	Земли транспорта № 8	494434,40	2178290,02	51° 29' 28,188"	40° 27' 3,080"
179769	163	Земли транспорта № 8	494448,48	2178284,22	51° 29' 28,641"	40° 27' 2,769"
179770	164	Земли транспорта № 8	494449,93	2178283,62	51° 29' 28,687"	40° 27' 2,737"
179771	165	Земли транспорта № 8	494465,76	2178356,00	51° 29' 29,232"	40° 27' 6,476"
179772	166	Земли транспорта № 8	494470,11	2178389,17	51° 29' 29,388"	40° 27' 8,192"
179773	167	Земли транспорта № 8	494470,78	2178414,80	51° 29' 29,422"	40° 27' 9,520"
179774	168	Земли транспорта № 8	494469,77	2178436,17	51° 29' 29,399"	40° 27' 10,628"
179775	169	Земли транспорта № 8	494468,46	2178452,61	51° 29' 29,364"	40° 27' 11,481"

179776	170	Земли транспорта № 8	494464,20	2178478,23	51° 29' 29,238"	40° 27' 12,812"
179777	171	Земли транспорта № 8	494453,31	2178515,93	51° 29' 28,903"	40° 27' 14,774"
179778	172	Земли транспорта № 8	494322,92	2178841,95	51° 29' 24,832"	40° 27' 31,764"
179779	173	Земли транспорта № 8	494313,63	2178872,26	51° 29' 24,545"	40° 27' 33,341"
179780	174	Земли транспорта № 8	494307,42	2178898,62	51° 29' 24,356"	40° 27' 34,712"
179781	175	Земли транспорта № 8	494302,37	2178919,79	51° 29' 24,203"	40° 27' 35,813"
179782	176	Земли транспорта № 8	494299,54	2178938,36	51° 29' 24,119"	40° 27' 36,777"
179783	177	Земли транспорта № 8	494297,68	2178961,35	51° 29' 24,070"	40° 27' 37,970"
179784	178	Земли транспорта № 8	494298,02	2178983,03	51° 29' 24,091"	40° 27' 39,093"
179785	179	Земли транспорта № 8	494299,28	2179001,26	51° 29' 24,139"	40° 27' 40,037"
179786	180	Земли транспорта № 8	494304,14	2179024,95	51° 29' 24,307"	40° 27' 41,261"
179787	181	Земли транспорта № 8	494310,51	2179049,36	51° 29' 24,524"	40° 27' 42,521"
179788	182	Земли транспорта № 8	494323,77	2179091,23	51° 29' 24,972"	40° 27' 44,682"
179789	183	Земли транспорта № 8	494350,28	2179174,92	51° 29' 25,868"	40° 27' 49,000"
179790	184	Земли транспорта № 8	494424,92	2179378,94	51° 29' 28,374"	40° 27' 59,519"
179791	185	Земли транспорта № 8	494439,42	2179436,37	51° 29' 28,869"	40° 28' 2,485"
179792	186	Земли транспорта № 8	494444,43	2179468,09	51° 29' 29,045"	40° 28' 4,125"
179793	187	Земли транспорта № 8	494448,45	2179508,87	51° 29' 29,194"	40° 28' 6,235"
179794	188	Земли транспорта № 8	494448,43	2179690,08	51° 29' 29,274"	40° 28' 15,626"
179795	189	Земли транспорта № 8	494448,41	2179752,88	51° 29' 29,302"	40° 28' 18,881"
179796	190	Земли транспорта № 8	494408,28	2180241,92	51° 29' 28,221"	40° 28' 44,254"
179797	191	Земли транспорта № 8	494400,53	2180334,22	51° 29' 28,011"	40° 28' 49,042"
179798	192	Земли транспорта № 8	494392,78	2180426,51	51° 29' 27,802"	40° 28' 53,831"
179799	193	Земли транспорта № 8	494383,30	2180531,44	51° 29' 27,541"	40° 28' 59,276"
179800	194	Земли транспорта № 8	494511,13	2186616,12	51° 29' 34,249"	40° 34' 14,532"
179801	195	Земли транспорта № 8	494472,74	2186613,20	51° 29' 33,005"	40° 34' 14,405"
179802	196	Земли транспорта № 8	494473,62	2186603,24	51° 29' 33,030"	40° 34' 13,888"
179803	197	Земли транспорта № 8	494502,02	2186605,40	51° 29' 33,949"	40° 34' 13,982"
179804	198	Земли транспорта № 8	494565,34	2185852,40	51° 29' 35,693"	40° 33' 34,915"
179805	199	Земли транспорта № 8	494583,06	2185642,01	51° 29' 36,180"	40° 33' 23,999"
179806	200	Земли транспорта № 8	494598,60	2185452,34	51° 29' 36,605"	40° 33' 14,159"
179807	201	Земли транспорта № 8	494602,55	2185403,33	51° 29' 36,712"	40° 33' 11,616"
179808	202	Земли транспорта № 8	494633,41	2185020,04	51° 29' 37,553"	40° 32' 51,731"
179809	203	Земли транспорта № 8	494685,68	2184399,87	51° 29' 38,986"	40° 32' 19,553"
179810	204	Земли транспорта № 8	494732,79	2183840,58	51° 29' 40,276"	40° 31' 50,534"
179811	205	Земли транспорта № 8	494735,05	2183780,62	51° 29' 40,324"	40° 31' 47,426"
179812	206	Земли транспорта № 8	494734,38	2183743,31	51° 29' 40,286"	40° 31' 45,492"
179813	207	Земли транспорта № 8	494730,06	2183705,82	51° 29' 40,131"	40° 31' 43,552"
179814	208	Земли транспорта № 8	494604,72	2182803,08	51° 29' 35,692"	40° 30' 56,850"
179815	209	Земли транспорта № 8	494520,13	2182148,10	51° 29' 32,674"	40° 30' 22,963"
179816	210	Земли транспорта № 8	494461,94	2182013,45	51° 29' 30,734"	40° 30' 16,025"

179817	211	Земли транспорта № 8	494459,24	2181993,63	51° 29' 30,638"	40° 30' 15,000"
179818	212	Земли транспорта № 8	494441,25	2181864,43	51° 29' 30,000"	40° 30' 8,316"
179819	213	Земли транспорта № 8	494427,34	2181764,65	51° 29' 29,506"	40° 30' 3,155"
179820	214	Земли транспорта № 8	494405,66	2181602,93	51° 29' 28,735"	40° 29' 54,789"
179821	215	Земли транспорта № 8	494395,93	2181526,19	51° 29' 28,386"	40° 29' 50,819"
179822	216	Земли транспорта № 8	494416,50	2181524,30	51° 29' 29,051"	40° 29' 50,707"
179823	217	Земли транспорта № 8	494427,30	2181518,99	51° 29' 29,398"	40° 29' 50,424"
179824	218	Земли транспорта № 8	494421,02	2181471,07	51° 29' 29,174"	40° 29' 47,945"
179825	219	Земли транспорта № 8	494416,28	2181439,60	51° 29' 29,007"	40° 29' 46,317"
179826	220	Земли транспорта № 8	494413,32	2181416,57	51° 29' 28,901"	40° 29' 45,126"
179827	221	Земли транспорта № 8	494402,09	2181333,30	51° 29' 28,502"	40° 29' 40,818"
179828	222	Земли транспорта № 8	494395,93	2181286,62	51° 29' 28,282"	40° 29' 38,403"
179829	223	Земли транспорта № 8	494390,08	2181251,14	51° 29' 28,077"	40° 29' 36,569"
179830	224	Земли транспорта № 8	494385,15	2181227,50	51° 29' 27,907"	40° 29' 35,347"
179831	225	Земли транспорта № 8	494377,27	2181197,93	51° 29' 27,639"	40° 29' 33,820"
179832	226	Земли транспорта № 8	494378,68	2181138,44	51° 29' 27,659"	40° 29' 30,736"
179833	227	Земли транспорта № 8	494376,10	2181130,43	51° 29' 27,572"	40° 29' 30,323"
179834	228	Земли транспорта № 8	494371,78	2181118,36	51° 29' 27,427"	40° 29' 29,700"
179835	229	Земли транспорта № 8	494370,80	2181114,42	51° 29' 27,394"	40° 29' 29,497"
179836	230	Земли транспорта № 8	494368,64	2181110,23	51° 29' 27,322"	40° 29' 29,281"
179837	231	Земли транспорта № 8	494364,95	2181099,15	51° 29' 27,198"	40° 29' 28,710"
179838	232	Земли транспорта № 8	494363,72	2181092,00	51° 29' 27,155"	40° 29' 28,340"
179839	233	Земли транспорта № 8	494364,46	2181079,44	51° 29' 27,173"	40° 29' 27,688"
179840	234	Земли транспорта № 8	494364,70	2181055,55	51° 29' 27,170"	40° 29' 26,450"
179841	235	Земли транспорта № 8	494364,09	2181037,78	51° 29' 27,143"	40° 29' 25,530"
179842	236	Земли транспорта № 8	494361,25	2181005,04	51° 29' 27,037"	40° 29' 23,835"
179843	237	Земли транспорта № 8	494359,28	2180986,57	51° 29' 26,965"	40° 29' 22,879"
179844	238	Земли транспорта № 8	494341,67	2180911,40	51° 29' 26,362"	40° 29' 18,996"
179845	239	Земли транспорта № 8	494342,28	2180895,14	51° 29' 26,375"	40° 29' 18,153"
179846	240	Земли транспорта № 8	494343,02	2180879,87	51° 29' 26,392"	40° 29' 17,361"
179847	241	Земли транспорта № 8	494342,41	2180843,28	51° 29' 26,356"	40° 29' 15,465"
179848	242	Земли транспорта № 8	494342,65	2180828,80	51° 29' 26,357"	40° 29' 14,715"
179849	243	Земли транспорта № 8	494342,41	2180824,19	51° 29' 26,348"	40° 29' 14,476"
179850	244	Земли транспорта № 8	494342,48	2180819,65	51° 29' 26,348"	40° 29' 14,241"
179851	245	Земли транспорта № 8	494340,64	2180818,53	51° 29' 26,288"	40° 29' 14,184"
179852	246	Земли транспорта № 8	494350,41	2180561,70	51° 29' 26,491"	40° 29' 0,867"
179853	247	Земли транспорта № 8	494352,44	2180542,06	51° 29' 26,548"	40° 28' 59,848"
179854	248	Земли транспорта № 8	494371,16	2180541,48	51° 29' 27,153"	40° 28' 59,804"
179855	249	Земли транспорта № 8	494382,33	2180542,24	51° 29' 27,515"	40° 28' 59,836"
179856	250	Земли транспорта № 8	494376,27	2180609,31	51° 29' 27,348"	40° 29' 3,316"
179857	251	Земли транспорта № 8	494372,21	2180675,06	51° 29' 27,246"	40° 29' 6,727"

179858	252	Земли транспорта № 8	494368,15	2180740,82	51° 29' 27,144"	40° 29' 10,137"
179859	253	Земли транспорта № 8	494367,35	2180761,15	51° 29' 27,127"	40° 29' 11,191"
179860	254	Земли транспорта № 8	494365,87	2180798,52	51° 29' 27,095"	40° 29' 13,129"
179861	255	Земли транспорта № 8	494366,55	2180869,10	51° 29' 27,148"	40° 29' 16,786"
179862	256	Земли транспорта № 8	494366,57	2180870,69	51° 29' 27,150"	40° 29' 16,869"
179863	257	Земли транспорта № 8	494372,65	2180957,73	51° 29' 27,385"	40° 29' 21,375"
179864	258	Земли транспорта № 8	494380,44	2181034,30	51° 29' 27,670"	40° 29' 25,338"
179865	259	Земли транспорта № 8	494382,57	2181055,27	51° 29' 27,749"	40° 29' 26,423"
179866	260	Земли транспорта № 8	494383,54	2181064,74	51° 29' 27,784"	40° 29' 26,913"
179867	261	Земли транспорта № 8	494392,05	2181128,44	51° 29' 28,087"	40° 29' 30,208"
179868	262	Земли транспорта № 8	494396,45	2181162,20	51° 29' 28,244"	40° 29' 31,955"
179869	263	Земли транспорта № 8	494419,97	2181343,12	51° 29' 29,084"	40° 29' 41,314"
179870	264	Земли транспорта № 8	494431,13	2181428,96	51° 29' 29,483"	40° 29' 45,755"
179871	265	Земли транспорта № 8	494431,98	2181435,46	51° 29' 29,513"	40° 29' 46,092"
179872	266	Земли транспорта № 8	494436,35	2181464,62	51° 29' 29,667"	40° 29' 47,600"
179873	267	Земли транспорта № 8	494444,56	2181521,17	51° 29' 29,958"	40° 29' 50,524"
179874	268	Земли транспорта № 8	494483,85	2181791,65	51° 29' 31,346"	40° 30' 4,515"
179875	269	Земли транспорта № 8	494512,24	2182008,89	51° 29' 32,359"	40° 30' 15,754"
179876	270	Земли транспорта № 8	494517,58	2182050,25	51° 29' 32,549"	40° 30' 17,894"
179877	271	Земли транспорта № 8	494520,70	2182074,42	51° 29' 32,661"	40° 30' 19,144"
179878	272	Земли транспорта № 8	494557,31	2182357,87	51° 29' 33,967"	40° 30' 33,809"
179879	273	Земли транспорта № 8	494583,54	2182560,98	51° 29' 34,903"	40° 30' 44,317"
179880	274	Земли транспорта № 8	494614,63	2182801,76	51° 29' 36,013"	40° 30' 56,775"
179881	275	Земли транспорта № 8	494633,33	2182936,41	51° 29' 36,675"	40° 31' 3,741"
179882	276	Земли транспорта № 8	494652,03	2183071,07	51° 29' 37,337"	40° 31' 10,707"
179883	277	Земли транспорта № 8	494739,98	2183704,56	51° 29' 40,451"	40° 31' 43,480"
179884	278	Земли транспорта № 8	494744,37	2183742,64	51° 29' 40,609"	40° 31' 45,451"
179885	279	Земли транспорта № 8	494745,05	2183780,72	51° 29' 40,647"	40° 31' 47,424"
179886	280	Земли транспорта № 8	494742,77	2183841,18	51° 29' 40,599"	40° 31' 50,559"
179887	281	Земли транспорта № 8	494702,35	2184321,09	51° 29' 39,493"	40° 32' 15,459"
179888	282	Земли транспорта № 8	494695,65	2184400,71	51° 29' 39,309"	40° 32' 19,590"
179889	283	Земли транспорта № 8	494643,37	2185020,86	51° 29' 37,875"	40° 32' 51,767"
179890	284	Земли транспорта № 8	494642,27	2185034,54	51° 29' 37,845"	40° 32' 52,476"
179891	285	Земли транспорта № 8	494608,57	2185453,15	51° 29' 36,928"	40° 33' 14,194"
179892	286	Земли транспорта № 8	494593,03	2185642,84	51° 29' 36,503"	40° 33' 24,035"
179893	287	Земли транспорта № 8	494575,31	2185853,24	51° 29' 36,015"	40° 33' 34,952"
179894	288	Земли транспорта № 8	494519,17	2186520,53	51° 29' 34,470"	40° 34' 9,572"
179895	289	Земли транспорта № 8	494511,13	2186616,12	51° 29' 34,249"	40° 34' 14,532"
179896	290	Земли транспорта № 8	494685,03	2173887,56	51° 29' 34,226"	40° 23' 14,738"
179897	291	Земли транспорта № 8	494677,77	2173883,45	51° 29' 33,989"	40° 23' 14,531"
179898	292	Земли транспорта № 8	494676,33	2173882,64	51° 29' 33,942"	40° 23' 14,490"

179899	293	Земли транспорта № 8	494955,24	2173377,52	51° 29' 42,719"	40° 22' 48,094"
179900	294	Земли транспорта № 8	494992,84	2173310,72	51° 29' 43,903"	40° 22' 44,603"
179901	295	Земли транспорта № 8	495126,92	2173072,58	51° 29' 48,124"	40° 22' 32,156"
179902	296	Земли транспорта № 8	495225,51	2172891,75	51° 29' 51,225"	40° 22' 22,706"
179903	297	Земли транспорта № 8	495335,09	2172698,42	51° 29' 54,675"	40° 22' 12,599"
179904	298	Земли транспорта № 8	495343,28	2172683,92	51° 29' 54,933"	40° 22' 11,841"
179905	299	Земли транспорта № 8	495347,84	2172675,86	51° 29' 55,076"	40° 22' 11,420"
179906	300	Земли транспорта № 8	495471,19	2172457,54	51° 29' 58,960"	40° 22' 0,007"
179907	301	Земли транспорта № 8	495551,99	2172297,96	51° 30' 1,494"	40° 21' 51,671"
179908	302	Земли транспорта № 8	495571,76	2172258,84	51° 30' 2,115"	40° 21' 49,628"
179909	303	Земли транспорта № 8	495758,48	2171889,53	51° 30' 7,972"	40° 21' 30,337"
179910	304	Земли транспорта № 8	495788,28	2171820,30	51° 30' 8,902"	40° 21' 26,725"
179911	305	Земли транспорта № 8	495805,56	2171768,39	51° 30' 9,435"	40° 21' 24,020"
179912	306	Земли транспорта № 8	495814,32	2171726,37	51° 30' 9,697"	40° 21' 21,835"
179913	307	Земли транспорта № 8	495820,53	2171678,49	51° 30' 9,874"	40° 21' 19,348"
179914	308	Земли транспорта № 8	495843,41	2171299,09	51° 30' 10,425"	40° 20' 59,663"
179915	309	Земли транспорта № 8	495843,45	2171298,61	51° 30' 10,426"	40° 20' 59,639"
179916	310	Земли транспорта № 8	495863,72	2171111,13	51° 30' 10,988"	40° 20' 49,904"
179917	311	Земли транспорта № 8	495876,85	2170989,69	51° 30' 11,352"	40° 20' 43,599"
179918	312	Земли транспорта № 8	495876,88	2170989,46	51° 30' 11,352"	40° 20' 43,587"
179919	313	Земли транспорта № 8	495886,22	2170918,11	51° 30' 11,619"	40° 20' 39,881"
179920	314	Земли транспорта № 8	495914,16	2170685,38	51° 30' 12,405"	40° 20' 27,795"
179921	315	Земли транспорта № 8	495922,91	2170690,10	51° 30' 12,690"	40° 20' 28,032"
179922	316	Земли транспорта № 8	495920,46	2170707,13	51° 30' 12,620"	40° 20' 28,917"
179923	317	Земли транспорта № 8	495906,26	2170829,99	51° 30' 12,222"	40° 20' 35,297"
179924	318	Земли транспорта № 8	495901,93	2170875,16	51° 30' 12,105"	40° 20' 37,642"
179925	319	Земли транспорта № 8	495886,79	2170990,76	51° 30' 11,674"	40° 20' 43,646"
179926	320	Земли транспорта № 8	495873,66	2171112,20	51° 30' 11,310"	40° 20' 49,952"
179927	321	Земли транспорта № 8	495869,64	2171149,44	51° 30' 11,198"	40° 20' 51,885"
179928	322	Земли транспорта № 8	495853,39	2171299,69	51° 30' 10,748"	40° 20' 59,687"
179929	323	Земли транспорта № 8	495849,26	2171368,14	51° 30' 10,649"	40° 21' 3,238"
179930	324	Земли транспорта № 8	495833,33	2171632,31	51° 30' 10,266"	40° 21' 16,944"
179931	325	Земли транспорта № 8	495830,49	2171679,43	51° 30' 10,197"	40° 21' 19,389"
179932	326	Земли транспорта № 8	495824,19	2171728,04	51° 30' 10,017"	40° 21' 21,914"
179933	327	Земли транспорта № 8	495815,24	2171771,00	51° 30' 9,749"	40° 21' 24,148"
179934	328	Земли транспорта № 8	495797,63	2171823,86	51° 30' 9,206"	40° 21' 26,902"
179935	329	Земли транспорта № 8	495769,21	2171889,90	51° 30' 8,319"	40° 21' 30,347"
179936	330	Земли транспорта № 8	495767,54	2171893,77	51° 30' 8,267"	40° 21' 30,550"
179937	331	Земли транспорта № 8	495580,68	2172263,36	51° 30' 2,406"	40° 21' 49,855"
179938	332	Земли транспорта № 8	495578,02	2172268,63	51° 30' 2,322"	40° 21' 50,131"
179939	333	Земли транспорта № 8	495537,75	2172348,29	51° 30' 1,059"	40° 21' 54,291"

179940	334	Земли транспорта № 8	495481,16	2172460,23	51° 29' 59,283"	40° 22' 0,139"
179941	335	Земли транспорта № 8	495356,54	2172680,78	51° 29' 55,361"	40° 22' 11,668"
179942	336	Земли транспорта № 8	495351,99	2172688,84	51° 29' 55,217"	40° 22' 12,089"
179943	337	Земли транспорта № 8	495343,79	2172703,34	51° 29' 54,959"	40° 22' 12,848"
179944	338	Земли транспорта № 8	495307,63	2172767,14	51° 29' 53,821"	40° 22' 16,183"
179945	339	Земли транспорта № 8	495234,25	2172896,60	51° 29' 51,510"	40° 22' 22,951"
179946	340	Земли транспорта № 8	495200,41	2172958,68	51° 29' 50,446"	40° 22' 26,194"
179947	341	Земли транспорта № 8	495135,67	2173077,43	51° 29' 48,410"	40° 22' 32,400"
179948	342	Земли транспорта № 8	495021,88	2173279,53	51° 29' 44,827"	40° 22' 42,964"
179949	343	Земли транспорта № 8	495001,56	2173315,63	51° 29' 44,188"	40° 22' 44,851"
179950	344	Земли транспорта № 8	494963,97	2173382,39	51° 29' 43,004"	40° 22' 48,340"
179951	345	Земли транспорта № 8	494946,47	2173414,08	51° 29' 42,454"	40° 22' 49,996"
179952	346	Земли транспорта № 8	494932,24	2173439,86	51° 29' 42,006"	40° 22' 51,343"
179953	347	Земли транспорта № 8	494931,28	2173441,60	51° 29' 41,976"	40° 22' 51,434"
179954	348	Земли транспорта № 8	494720,53	2173823,27	51° 29' 35,343"	40° 23' 11,379"
179955	349	Земли транспорта № 8	494685,03	2173887,56	51° 29' 34,226"	40° 23' 14,738"
179956	350	Земли транспорта № 8	492464,42	2175956,43	51° 28' 23,375"	40° 25' 3,632"
179957	351	Земли транспорта № 8	492464,42	2175956,42	51° 28' 23,375"	40° 25' 3,631"
179958	352	Земли транспорта № 8	492518,22	2176017,17	51° 28' 25,144"	40° 25' 6,738"
179959	353	Земли транспорта № 8	492464,42	2175956,43	51° 28' 23,375"	40° 25' 3,632"
179960	354	Земли транспорта № 8	494434,40	2178290,02	51° 29' 28,188"	40° 27' 3,080"
179961	355	Земли транспорта № 8	494434,40	2178290,01	51° 29' 28,188"	40° 27' 3,079"
179962	356	Земли транспорта № 8	494448,48	2178284,22	51° 29' 28,641"	40° 27' 2,769"
179963	357	Земли транспорта № 8	494434,40	2178290,02	51° 29' 28,188"	40° 27' 3,080"
179964		**Земли транспорта № 8 Количество**		357		357
179965	1	Земли транспорта № 9	494482,07	2179882,34	51° 29' 30,449"	40° 28' 25,566"
179966	2	Земли транспорта № 9	494476,60	2179942,33	51° 29' 30,298"	40° 28' 28,679"
179967	3	Земли транспорта № 9	494422,64	2180554,46	51° 29' 28,824"	40° 29' 0,441"
179968	4	Земли транспорта № 9	494422,54	2180555,41	51° 29' 28,821"	40° 29' 0,490"
179969	5	Земли транспорта № 9	494412,20	2180542,97	51° 29' 28,481"	40° 28' 59,853"
179970	6	Земли транспорта № 9	494401,41	2180538,69	51° 29' 28,130"	40° 28' 59,638"
179971	7	Земли транспорта № 9	494389,18	2180537,06	51° 29' 27,734"	40° 28' 59,563"
179972	8	Земли транспорта № 9	494382,81	2180536,84	51° 29' 27,528"	40° 28' 59,556"
179973	9	Земли транспорта № 9	494383,30	2180531,44	51° 29' 27,541"	40° 28' 59,276"
179974	10	Земли транспорта № 9	494392,78	2180426,51	51° 29' 27,802"	40° 28' 53,831"
179975	11	Земли транспорта № 9	494400,53	2180334,22	51° 29' 28,011"	40° 28' 49,042"
179976	12	Земли транспорта № 9	494408,28	2180241,92	51° 29' 28,221"	40° 28' 44,254"
179977	13	Земли транспорта № 9	494448,41	2179752,88	51° 29' 29,302"	40° 28' 18,881"
179978	14	Земли транспорта № 9	494448,43	2179690,08	51° 29' 29,274"	40° 28' 15,626"
179979	15	Земли транспорта № 9	494448,45	2179508,87	51° 29' 29,194"	40° 28' 6,235"
179980	16	Земли транспорта № 9	494444,43	2179468,09	51° 29' 29,045"	40° 28' 4,125"

179981	17	Земли транспорта № 9	494439,42	2179436,37	51° 29' 28,869"	40° 28' 2,485"
179982	18	Земли транспорта № 9	494424,92	2179378,94	51° 29' 28,374"	40° 27' 59,519"
179983	19	Земли транспорта № 9	494350,28	2179174,92	51° 29' 25,868"	40° 27' 49,000"
179984	20	Земли транспорта № 9	494323,77	2179091,23	51° 29' 24,972"	40° 27' 44,682"
179985	21	Земли транспорта № 9	494310,51	2179049,36	51° 29' 24,524"	40° 27' 42,521"
179986	22	Земли транспорта № 9	494304,14	2179024,95	51° 29' 24,307"	40° 27' 41,261"
179987	23	Земли транспорта № 9	494299,28	2179001,26	51° 29' 24,139"	40° 27' 40,037"
179988	24	Земли транспорта № 9	494298,02	2178983,03	51° 29' 24,091"	40° 27' 39,093"
179989	25	Земли транспорта № 9	494297,68	2178961,35	51° 29' 24,070"	40° 27' 37,970"
179990	26	Земли транспорта № 9	494299,54	2178938,36	51° 29' 24,119"	40° 27' 36,777"
179991	27	Земли транспорта № 9	494302,37	2178919,79	51° 29' 24,203"	40° 27' 35,813"
179992	28	Земли транспорта № 9	494307,42	2178898,62	51° 29' 24,356"	40° 27' 34,712"
179993	29	Земли транспорта № 9	494313,63	2178872,26	51° 29' 24,545"	40° 27' 33,341"
179994	30	Земли транспорта № 9	494322,92	2178841,95	51° 29' 24,832"	40° 27' 31,764"
179995	31	Земли транспорта № 9	494453,31	2178515,93	51° 29' 28,903"	40° 27' 14,774"
179996	32	Земли транспорта № 9	494464,20	2178478,23	51° 29' 29,238"	40° 27' 12,812"
179997	33	Земли транспорта № 9	494468,46	2178452,61	51° 29' 29,364"	40° 27' 11,481"
179998	34	Земли транспорта № 9	494469,77	2178436,17	51° 29' 29,399"	40° 27' 10,628"
179999	35	Земли транспорта № 9	494470,78	2178414,80	51° 29' 29,422"	40° 27' 9,520"
180000	36	Земли транспорта № 9	494470,11	2178389,17	51° 29' 29,388"	40° 27' 8,192"
180001	37	Земли транспорта № 9	494465,76	2178356,00	51° 29' 29,232"	40° 27' 6,476"
180002	38	Земли транспорта № 9	494449,93	2178283,62	51° 29' 28,687"	40° 27' 2,737"
180003	39	Земли транспорта № 9	494489,82	2178267,10	51° 29' 29,970"	40° 27' 1,852"
180004	40	Земли транспорта № 9	494504,82	2178412,64	51° 29' 30,522"	40° 27' 9,383"
180005	41	Земли транспорта № 9	494493,72	2178488,74	51° 29' 30,198"	40° 27' 13,335"
180006	42	Земли транспорта № 9	494432,70	2178664,57	51° 29' 28,303"	40° 27' 22,492"
180007	43	Земли транспорта № 9	494401,08	2178728,44	51° 29' 27,309"	40° 27' 25,825"
180008	44	Земли транспорта № 9	494339,24	2178873,25	51° 29' 25,374"	40° 27' 33,374"
180009	45	Земли транспорта № 9	494331,35	2178913,72	51° 29' 25,137"	40° 27' 35,477"
180010	46	Земли транспорта № 9	494329,63	2178922,56	51° 29' 25,086"	40° 27' 35,936"
180011	47	Земли транспорта № 9	494329,38	2178926,80	51° 29' 25,080"	40° 27' 36,156"
180012	48	Земли транспорта № 9	494330,74	2178992,70	51° 29' 25,153"	40° 27' 39,571"
180013	49	Земли транспорта № 9	494339,61	2179018,97	51° 29' 25,452"	40° 27' 40,925"
180014	50	Земли транспорта № 9	494371,88	2179126,24	51° 29' 26,545"	40° 27' 46,461"
180015	51	Земли транспорта № 9	494421,67	2179291,79	51° 29' 28,230"	40° 27' 55,005"
180016	52	Земли транспорта № 9	494438,12	2179346,47	51° 29' 28,787"	40° 27' 57,827"
180017	53	Земли транспорта № 9	494465,67	2179438,09	51° 29' 29,719"	40° 28' 2,555"
180018	54	Земли транспорта № 9	494474,61	2179575,95	51° 29' 30,070"	40° 28' 9,693"
180019	55	Земли транспорта № 9	494478,27	2179632,42	51° 29' 30,214"	40° 28' 12,617"
180020	56	Земли транспорта № 9	494477,65	2179653,09	51° 29' 30,203"	40° 28' 13,689"
180021	57	Земли транспорта № 9	494475,28	2179730,95	51° 29' 30,161"	40° 28' 17,725"

180022	58	Земли транспорта № 9	494472,96	2179807,50	51° 29' 30,120"	40° 28' 21,694"
180023	59	Земли транспорта № 9	494472,67	2179816,89	51° 29' 30,115"	40° 28' 22,181"
180024	60	Земли транспорта № 9	494469,96	2179866,90	51° 29' 30,050"	40° 28' 24,775"
180025	61	Земли транспорта № 9	494469,13	2179882,28	51° 29' 30,030"	40° 28' 25,572"
180026	62	Земли транспорта № 9	494482,07	2179882,34	51° 29' 30,449"	40° 28' 25,566"
180027	63	Земли транспорта № 9	497582,38	2180037,33	51° 31' 10,818"	40° 28' 31,386"
180028	64	Земли транспорта № 9	497460,60	2179930,19	51° 31' 6,830"	40° 28' 25,917"
180029	65	Земли транспорта № 9	497423,90	2179871,51	51° 31' 5,617"	40° 28' 22,901"
180030	66	Земли транспорта № 9	497367,29	2179780,99	51° 31' 3,745"	40° 28' 18,247"
180031	67	Земли транспорта № 9	497341,31	2179739,44	51° 31' 2,886"	40° 28' 16,111"
180032	68	Земли транспорта № 9	497306,35	2179683,54	51° 31' 1,730"	40° 28' 13,238"
180033	69	Земли транспорта № 9	497291,12	2179659,18	51° 31' 1,226"	40° 28' 11,986"
180034	70	Земли транспорта № 9	497207,80	2179563,44	51° 30' 58,488"	40° 28' 7,081"
180035	71	Земли транспорта № 9	497067,24	2179408,53	51° 30' 53,871"	40° 27' 59,150"
180036	72	Земли транспорта № 9	496928,73	2179255,91	51° 30' 49,321"	40° 27' 51,336"
180037	73	Земли транспорта № 9	496897,13	2179221,09	51° 30' 48,283"	40° 27' 49,554"
180038	74	Земли транспорта № 9	496794,19	2179107,65	51° 30' 44,902"	40° 27' 43,747"
180039	75	Земли транспорта № 9	496740,84	2179048,86	51° 30' 43,149"	40° 27' 40,737"
180040	76	Земли транспорта № 9	496706,04	2179013,17	51° 30' 42,007"	40° 27' 38,912"
180041	77	Земли транспорта № 9	496701,53	2179001,68	51° 30' 41,856"	40° 27' 38,319"
180042	78	Земли транспорта № 9	496687,52	2178965,94	51° 30' 41,387"	40° 27' 36,477"
180043	79	Земли транспорта № 9	496687,01	2178887,56	51° 30' 41,335"	40° 27' 32,413"
180044	80	Земли транспорта № 9	496686,39	2178885,16	51° 30' 41,314"	40° 27' 32,289"
180045	81	Земли транспорта № 9	496672,97	2178833,08	51° 30' 40,856"	40° 27' 29,599"
180046	82	Земли транспорта № 9	496655,66	2178806,27	51° 30' 40,284"	40° 27' 28,221"
180047	83	Земли транспорта № 9	496566,34	2178667,94	51° 30' 37,331"	40° 27' 21,114"
180048	84	Земли транспорта № 9	496524,09	2178602,48	51° 30' 35,935"	40° 27' 17,751"
180049	85	Земли транспорта № 9	496485,22	2178561,99	51° 30' 34,659"	40° 27' 15,681"
180050	86	Земли транспорта № 9	496434,67	2178553,91	51° 30' 33,020"	40° 27' 15,298"
180051	87	Земли транспорта № 9	496284,30	2178554,11	51° 30' 28,155"	40° 27' 15,418"
180052	88	Земли транспорта № 9	496180,72	2178557,25	51° 30' 24,806"	40° 27' 15,657"
180053	89	Земли транспорта № 9	496135,91	2178558,61	51° 30' 23,357"	40° 27' 15,760"
180054	90	Земли транспорта № 9	495981,25	2178558,35	51° 30' 18,353"	40° 27' 15,859"
180055	91	Земли транспорта № 9	495971,79	2178558,33	51° 30' 18,047"	40° 27' 15,865"
180056	92	Земли транспорта № 9	495918,28	2178543,81	51° 30' 16,309"	40° 27' 15,151"
180057	93	Земли транспорта № 9	495881,83	2178526,21	51° 30' 15,122"	40° 27' 14,265"
180058	94	Земли транспорта № 9	495873,48	2178522,17	51° 30' 14,850"	40° 27' 14,062"
180059	95	Земли транспорта № 9	495869,90	2178518,64	51° 30' 14,733"	40° 27' 13,882"
180060	96	Земли транспорта № 9	495846,05	2178495,07	51° 30' 13,950"	40° 27' 12,677"
180061	97	Земли транспорта № 9	495833,53	2178482,70	51° 30' 13,540"	40° 27' 12,045"
180062	98	Земли транспорта № 9	495790,02	2178414,14	51° 30' 12,101"	40° 27' 8,523"

180063	99	Земли транспорта № 9	495792,93	2178380,83	51° 30' 12,180"	40° 27' 6,794"
180064	100	Земли транспорта № 9	495846,88	2178452,35	51° 30' 13,958"	40° 27' 10,462"
180065	101	Земли транспорта № 9	495899,12	2178489,60	51° 30' 15,665"	40° 27' 12,355"
180066	102	Земли транспорта № 9	495918,21	2178503,22	51° 30' 16,288"	40° 27' 13,047"
180067	103	Земли транспорта № 9	495980,73	2178533,13	51° 30' 18,325"	40° 27' 14,552"
180068	104	Земли транспорта № 9	496060,74	2178539,02	51° 30' 20,916"	40° 27' 14,799"
180069	105	Земли транспорта № 9	496129,96	2178535,77	51° 30' 23,154"	40° 27' 14,580"
180070	106	Земли транспорта № 9	496250,43	2178530,12	51° 30' 27,049"	40° 27' 14,199"
180071	107	Земли транспорта № 9	496255,17	2178529,91	51° 30' 27,202"	40° 27' 14,185"
180072	108	Земли транспорта № 9	496286,64	2178528,42	51° 30' 28,219"	40° 27' 14,085"
180073	109	Земли транспорта № 9	496435,27	2178524,74	51° 30' 33,026"	40° 27' 13,786"
180074	110	Земли транспорта № 9	496448,24	2178525,46	51° 30' 33,446"	40° 27' 13,814"
180075	111	Земли транспорта № 9	496471,74	2178526,76	51° 30' 34,207"	40° 27' 13,864"
180076	112	Земли транспорта № 9	496496,06	2178535,53	51° 30' 34,997"	40° 27' 14,301"
180077	113	Земли транспорта № 9	496545,71	2178593,62	51° 30' 36,630"	40° 27' 17,276"
180078	114	Земли транспорта № 9	496584,41	2178652,87	51° 30' 37,909"	40° 27' 20,320"
180079	115	Земли транспорта № 9	496586,97	2178656,78	51° 30' 37,994"	40° 27' 20,521"
180080	116	Земли транспорта № 9	496666,65	2178778,76	51° 30' 40,627"	40° 27' 26,787"
180081	117	Земли транспорта № 9	496683,11	2178803,96	51° 30' 41,171"	40° 27' 28,082"
180082	118	Земли транспорта № 9	496700,41	2178832,34	51° 30' 41,743"	40° 27' 29,540"
180083	119	Земли транспорта № 9	496712,38	2178924,07	51° 30' 42,172"	40° 27' 34,288"
180084	120	Земли транспорта № 9	496719,90	2178964,69	51° 30' 42,434"	40° 27' 36,388"
180085	121	Земли транспорта № 9	496721,87	2178975,24	51° 30' 42,502"	40° 27' 36,934"
180086	122	Земли транспорта № 9	496723,79	2178985,61	51° 30' 42,569"	40° 27' 37,470"
180087	123	Земли транспорта № 9	496745,82	2179017,54	51° 30' 43,296"	40° 27' 39,110"
180088	124	Земли транспорта № 9	496792,29	2179066,42	51° 30' 44,822"	40° 27' 41,610"
180089	125	Земли транспорта № 9	496804,17	2179078,91	51° 30' 45,212"	40° 27' 42,249"
180090	126	Земли транспорта № 9	496925,43	2179206,47	51° 30' 49,192"	40° 27' 48,775"
180091	127	Земли транспорта № 9	497212,06	2179530,50	51° 30' 58,611"	40° 28' 5,370"
180092	128	Земли транспорта № 9	497316,35	2179639,68	51° 31' 2,034"	40° 28' 10,956"
180093	129	Земли транспорта № 9	497452,10	2179866,02	51° 31' 6,527"	40° 28' 22,596"
180094	130	Земли транспорта № 9	497496,74	2179940,43	51° 31' 8,004"	40° 28' 26,422"
180095	131	Земли транспорта № 9	497592,46	2180018,21	51° 31' 11,135"	40° 28' 30,387"
180096	132	Земли транспорта № 9	497588,00	2180022,00	51° 31' 10,993"	40° 28' 30,587"
180097	133	Земли транспорта № 9	497582,38	2180037,33	51° 31' 10,818"	40° 28' 31,386"
180098	134	Земли транспорта № 9	495790,02	2178414,14	51° 30' 12,101"	40° 27' 8,523"
180099	135	Земли транспорта № 9	495719,16	2178325,12	51° 30' 9,768"	40° 27' 3,960"
180100	136	Земли транспорта № 9	495667,41	2178273,20	51° 30' 8,070"	40° 27' 1,307"
180101	137	Земли транспорта № 9	495647,92	2178253,65	51° 30' 7,430"	40° 27' 0,308"
180102	138	Земли транспорта № 9	495604,02	2178209,59	51° 30' 5,990"	40° 26' 58,056"
180103	139	Земли транспорта № 9	495360,11	2177964,83	51° 29' 57,987"	40° 26' 45,548"

180104	140	Земли транспорта № 9	495352,95	2177954,87	51° 29' 57,751"	40° 26' 45,037"
180105	141	Земли транспорта № 9	495348,05	2177948,08	51° 29' 57,589"	40° 26' 44,688"
180106	142	Земли транспорта № 9	495281,42	2177855,55	51° 29' 55,391"	40° 26' 39,941"
180107	143	Земли транспорта № 9	495269,74	2177839,33	51° 29' 55,006"	40° 26' 39,109"
180108	144	Земли транспорта № 9	495259,10	2177818,43	51° 29' 54,652"	40° 26' 38,034"
180109	145	Земли транспорта № 9	495291,09	2177816,11	51° 29' 55,686"	40° 26' 37,890"
180110	146	Земли транспорта № 9	495303,91	2177833,34	51° 29' 56,109"	40° 26' 38,774"
180111	147	Земли транспорта № 9	495354,13	2177903,92	51° 29' 57,766"	40° 26' 42,395"
180112	148	Земли транспорта № 9	495361,09	2177913,08	51° 29' 57,995"	40° 26' 42,865"
180113	149	Земли транспорта № 9	495363,23	2177915,90	51° 29' 58,066"	40° 26' 43,009"
180114	150	Земли транспорта № 9	495381,47	2177939,92	51° 29' 58,667"	40° 26' 44,241"
180115	151	Земли транспорта № 9	495493,09	2178065,28	51° 30' 2,335"	40° 26' 50,657"
180116	152	Земли транспорта № 9	495518,57	2178093,18	51° 30' 3,172"	40° 26' 52,084"
180117	153	Земли транспорта № 9	495525,49	2178100,06	51° 30' 3,399"	40° 26' 52,436"
180118	154	Земли транспорта № 9	495539,30	2178113,78	51° 30' 3,852"	40° 26' 53,137"
180119	155	Земли транспорта № 9	495604,85	2178178,93	51° 30' 6,003"	40° 26' 56,466"
180120	156	Земли транспорта № 9	495622,46	2178196,43	51° 30' 6,581"	40° 26' 57,360"
180121	157	Земли транспорта № 9	495661,97	2178235,70	51° 30' 7,877"	40° 26' 59,367"
180122	158	Земли транспорта № 9	495747,20	2178330,16	51° 30' 10,677"	40° 27' 4,201"
180123	159	Земли транспорта № 9	495792,93	2178380,83	51° 30' 12,180"	40° 27' 6,794"
180124	160	Земли транспорта № 9	495790,02	2178414,14	51° 30' 12,101"	40° 27' 8,523"
180125		**Земли транспорта № 9 Количество**		160		160
180126	1	Земли энергетики № 10	449801,78	2145462,03	51° 5' 6,060"	39° 59' 29,042"
180127	2	Земли энергетики № 10	449801,39	2145461,10	51° 5' 6,047"	39° 59' 28,994"
180128	3	Земли энергетики № 10	449801,78	2145460,17	51° 5' 6,059"	39° 59' 28,946"
180129	4	Земли энергетики № 10	449802,71	2145459,78	51° 5' 6,089"	39° 59' 28,925"
180130	5	Земли энергетики № 10	449803,14	2145459,96	51° 5' 6,103"	39° 59' 28,934"
180131	6	Земли энергетики № 10	449803,64	2145460,17	51° 5' 6,119"	39° 59' 28,944"
180132	7	Земли энергетики № 10	449804,03	2145461,10	51° 5' 6,133"	39° 59' 28,992"
180133	8	Земли энергетики № 10	449803,79	2145461,68	51° 5' 6,125"	39° 59' 29,022"
180134	9	Земли энергетики № 10	449803,64	2145462,03	51° 5' 6,121"	39° 59' 29,040"
180135	10	Земли энергетики № 10	449802,71	2145462,42	51° 5' 6,091"	39° 59' 29,061"
180136	11	Земли энергетики № 10	449801,78	2145462,03	51° 5' 6,060"	39° 59' 29,042"
180137	12	Земли энергетики № 10	449826,30	2145507,53	51° 5' 6,883"	39° 59' 31,353"
180138	13	Земли энергетики № 10	449826,28	2145507,30	51° 5' 6,883"	39° 59' 31,341"
180139	14	Земли энергетики № 10	449826,30	2145507,07	51° 5' 6,883"	39° 59' 31,330"
180140	15	Земли энергетики № 10	449826,36	2145506,85	51° 5' 6,885"	39° 59' 31,318"
180141	16	Земли энергетики № 10	449826,46	2145506,64	51° 5' 6,888"	39° 59' 31,307"
180142	17	Земли энергетики № 10	449826,59	2145506,45	51° 5' 6,892"	39° 59' 31,297"
180143	18	Земли энергетики № 10	449826,75	2145506,29	51° 5' 6,897"	39° 59' 31,289"
180144	19	Земли энергетики № 10	449826,94	2145506,16	51° 5' 6,903"	39° 59' 31,282"

180145	20	Земли энергетики № 10	449827,05	2145506,11	51° 5' 6,907"	39° 59' 31,279"
180146	21	Земли энергетики № 10	449827,15	2145506,06	51° 5' 6,910"	39° 59' 31,277"
180147	22	Земли энергетики № 10	449827,37	2145506,00	51° 5' 6,917"	39° 59' 31,274"
180148	23	Земли энергетики № 10	449827,60	2145505,98	51° 5' 6,924"	39° 59' 31,272"
180149	24	Земли энергетики № 10	449827,83	2145506,00	51° 5' 6,932"	39° 59' 31,273"
180150	25	Земли энергетики № 10	449828,05	2145506,06	51° 5' 6,939"	39° 59' 31,276"
180151	26	Земли энергетики № 10	449828,14	2145506,10	51° 5' 6,942"	39° 59' 31,278"
180152	27	Земли энергетики № 10	449828,26	2145506,16	51° 5' 6,946"	39° 59' 31,281"
180153	28	Земли энергетики № 10	449828,45	2145506,29	51° 5' 6,952"	39° 59' 31,287"
180154	29	Земли энергетики № 10	449828,61	2145506,45	51° 5' 6,957"	39° 59' 31,295"
180155	30	Земли энергетики № 10	449828,74	2145506,64	51° 5' 6,962"	39° 59' 31,305"
180156	31	Земли энергетики № 10	449828,84	2145506,85	51° 5' 6,965"	39° 59' 31,316"
180157	32	Земли энергетики № 10	449828,90	2145507,07	51° 5' 6,967"	39° 59' 31,327"
180158	33	Земли энергетики № 10	449828,92	2145507,30	51° 5' 6,968"	39° 59' 31,339"
180159	34	Земли энергетики № 10	449828,90	2145507,53	51° 5' 6,967"	39° 59' 31,350"
180160	35	Земли энергетики № 10	449828,84	2145507,75	51° 5' 6,966"	39° 59' 31,362"
180161	36	Земли энергетики № 10	449828,74	2145507,96	51° 5' 6,963"	39° 59' 31,373"
180162	37	Земли энергетики № 10	449828,61	2145508,15	51° 5' 6,958"	39° 59' 31,383"
180163	38	Земли энергетики № 10	449828,45	2145508,31	51° 5' 6,953"	39° 59' 31,391"
180164	39	Земли энергетики № 10	449828,26	2145508,44	51° 5' 6,947"	39° 59' 31,398"
180165	40	Земли энергетики № 10	449828,05	2145508,54	51° 5' 6,941"	39° 59' 31,403"
180166	41	Земли энергетики № 10	449827,83	2145508,60	51° 5' 6,934"	39° 59' 31,407"
180167	42	Земли энергетики № 10	449827,60	2145508,62	51° 5' 6,926"	39° 59' 31,408"
180168	43	Земли энергетики № 10	449827,37	2145508,60	51° 5' 6,919"	39° 59' 31,407"
180169	44	Земли энергетики № 10	449827,15	2145508,54	51° 5' 6,912"	39° 59' 31,404"
180170	45	Земли энергетики № 10	449826,94	2145508,44	51° 5' 6,905"	39° 59' 31,399"
180171	46	Земли энергетики № 10	449826,75	2145508,31	51° 5' 6,898"	39° 59' 31,393"
180172	47	Земли энергетики № 10	449826,59	2145508,15	51° 5' 6,893"	39° 59' 31,385"
180173	48	Земли энергетики № 10	449826,46	2145507,96	51° 5' 6,889"	39° 59' 31,375"
180174	49	Земли энергетики № 10	449826,36	2145507,75	51° 5' 6,885"	39° 59' 31,364"
180175	50	Земли энергетики № 10	449826,30	2145507,53	51° 5' 6,883"	39° 59' 31,353"
180176	51	Земли энергетики № 10	449832,96	2145591,05	51° 5' 7,153"	39° 59' 35,636"
180177	52	Земли энергетики № 10	449832,55	2145590,07	51° 5' 7,140"	39° 59' 35,586"
180178	53	Земли энергетики № 10	449832,96	2145589,08	51° 5' 7,152"	39° 59' 35,535"
180179	54	Земли энергетики № 10	449833,95	2145588,67	51° 5' 7,184"	39° 59' 35,513"
180180	55	Земли энергетики № 10	449834,93	2145589,08	51° 5' 7,216"	39° 59' 35,533"
180181	56	Земли энергетики № 10	449835,34	2145590,07	51° 5' 7,230"	39° 59' 35,583"
180182	57	Земли энергетики № 10	449834,93	2145591,05	51° 5' 7,217"	39° 59' 35,634"
180183	58	Земли энергетики № 10	449833,95	2145591,46	51° 5' 7,186"	39° 59' 35,656"
180184	59	Земли энергетики № 10	449832,96	2145591,05	51° 5' 7,153"	39° 59' 35,636"
180185	60	Земли энергетики № 10	449883,57	2145490,63	51° 5' 8,725"	39° 59' 30,426"

180186	61	Земли энергетики № 10	449883,55	2145490,40	51° 5' 8,724"	39° 59' 30,414"
180187	62	Земли энергетики № 10	449883,57	2145490,17	51° 5' 8,725"	39° 59' 30,402"
180188	63	Земли энергетики № 10	449883,63	2145489,95	51° 5' 8,726"	39° 59' 30,391"
180189	64	Земли энергетики № 10	449883,73	2145489,74	51° 5' 8,729"	39° 59' 30,380"
180190	65	Земли энергетики № 10	449883,86	2145489,55	51° 5' 8,734"	39° 59' 30,370"
180191	66	Земли энергетики № 10	449884,02	2145489,39	51° 5' 8,739"	39° 59' 30,361"
180192	67	Земли энергетики № 10	449884,10	2145489,33	51° 5' 8,741"	39° 59' 30,358"
180193	68	Земли энергетики № 10	449884,21	2145489,26	51° 5' 8,745"	39° 59' 30,355"
180194	69	Земли энергетики № 10	449884,42	2145489,16	51° 5' 8,751"	39° 59' 30,349"
180195	70	Земли энергетики № 10	449884,64	2145489,10	51° 5' 8,758"	39° 59' 30,346"
180196	71	Земли энергетики № 10	449884,87	2145489,08	51° 5' 8,766"	39° 59' 30,345"
180197	72	Земли энергетики № 10	449885,10	2145489,10	51° 5' 8,773"	39° 59' 30,345"
180198	73	Земли энергетики № 10	449885,32	2145489,16	51° 5' 8,780"	39° 59' 30,348"
180199	74	Земли энергетики № 10	449885,53	2145489,26	51° 5' 8,787"	39° 59' 30,353"
180200	75	Земли энергетики № 10	449885,72	2145489,39	51° 5' 8,794"	39° 59' 30,360"
180201	76	Земли энергетики № 10	449885,88	2145489,55	51° 5' 8,799"	39° 59' 30,368"
180202	77	Земли энергетики № 10	449886,01	2145489,74	51° 5' 8,803"	39° 59' 30,377"
180203	78	Земли энергетики № 10	449886,11	2145489,95	51° 5' 8,807"	39° 59' 30,388"
180204	79	Земли энергетики № 10	449886,17	2145490,17	51° 5' 8,809"	39° 59' 30,399"
180205	80	Земли энергетики № 10	449886,19	2145490,40	51° 5' 8,809"	39° 59' 30,411"
180206	81	Земли энергетики № 10	449886,17	2145490,63	51° 5' 8,809"	39° 59' 30,423"
180207	82	Земли энергетики № 10	449886,11	2145490,85	51° 5' 8,807"	39° 59' 30,434"
180208	83	Земли энергетики № 10	449886,01	2145491,06	51° 5' 8,804"	39° 59' 30,445"
180209	84	Земли энергетики № 10	449885,88	2145491,25	51° 5' 8,800"	39° 59' 30,455"
180210	85	Земли энергетики № 10	449885,81	2145491,32	51° 5' 8,798"	39° 59' 30,459"
180211	86	Земли энергетики № 10	449885,72	2145491,41	51° 5' 8,795"	39° 59' 30,463"
180212	87	Земли энергетики № 10	449885,53	2145491,54	51° 5' 8,789"	39° 59' 30,470"
180213	88	Земли энергетики № 10	449885,32	2145491,64	51° 5' 8,782"	39° 59' 30,476"
180214	89	Земли энергетики № 10	449885,10	2145491,70	51° 5' 8,775"	39° 59' 30,479"
180215	90	Земли энергетики № 10	449884,87	2145491,72	51° 5' 8,768"	39° 59' 30,480"
180216	91	Земли энергетики № 10	449884,64	2145491,70	51° 5' 8,760"	39° 59' 30,479"
180217	92	Земли энергетики № 10	449884,42	2145491,64	51° 5' 8,753"	39° 59' 30,477"
180218	93	Земли энергетики № 10	449884,21	2145491,54	51° 5' 8,746"	39° 59' 30,472"
180219	94	Земли энергетики № 10	449884,02	2145491,41	51° 5' 8,740"	39° 59' 30,465"
180220	95	Земли энергетики № 10	449883,86	2145491,25	51° 5' 8,735"	39° 59' 30,457"
180221	96	Земли энергетики № 10	449883,73	2145491,06	51° 5' 8,730"	39° 59' 30,448"
180222	97	Земли энергетики № 10	449883,63	2145490,85	51° 5' 8,727"	39° 59' 30,437"
180223	98	Земли энергетики № 10	449883,57	2145490,63	51° 5' 8,725"	39° 59' 30,426"
180224	99	Земли энергетики № 10	449973,38	2145483,58	51° 5' 11,626"	39° 59' 29,970"
180225	100	Земли энергетики № 10	449973,30	2145483,38	51° 5' 11,623"	39° 59' 29,960"
180226	101	Земли энергетики № 10	449973,69	2145482,45	51° 5' 11,635"	39° 59' 29,912"

180227	102	Земли энергетики № 10	449974,62	2145482,06	51° 5' 11,665"	39° 59' 29,891"
180228	103	Земли энергетики № 10	449975,55	2145482,45	51° 5' 11,695"	39° 59' 29,910"
180229	104	Земли энергетики № 10	449975,94	2145483,38	51° 5' 11,708"	39° 59' 29,957"
180230	105	Земли энергетики № 10	449975,55	2145484,31	51° 5' 11,696"	39° 59' 30,005"
180231	106	Земли энергетики № 10	449974,62	2145484,70	51° 5' 11,666"	39° 59' 30,026"
180232	107	Земли энергетики № 10	449973,86	2145484,38	51° 5' 11,641"	39° 59' 30,011"
180233	108	Земли энергетики № 10	449973,69	2145484,31	51° 5' 11,636"	39° 59' 30,007"
180234	109	Земли энергетики № 10	449973,38	2145483,58	51° 5' 11,626"	39° 59' 29,970"
180235	110	Земли энергетики № 10	450005,94	2145532,71	51° 5' 12,711"	39° 59' 32,460"
180236	111	Земли энергетики № 10	450005,70	2145532,65	51° 5' 12,703"	39° 59' 32,457"
180237	112	Земли энергетики № 10	450005,49	2145532,55	51° 5' 12,696"	39° 59' 32,452"
180238	113	Земли энергетики № 10	450005,30	2145532,42	51° 5' 12,690"	39° 59' 32,445"
180239	114	Земли энергетики № 10	450005,14	2145532,26	51° 5' 12,685"	39° 59' 32,437"
180240	115	Земли энергетики № 10	450005,01	2145532,07	51° 5' 12,680"	39° 59' 32,428"
180241	116	Земли энергетики № 10	450004,91	2145531,86	51° 5' 12,677"	39° 59' 32,417"
180242	117	Земли энергетики № 10	450004,85	2145531,64	51° 5' 12,675"	39° 59' 32,406"
180243	118	Земли энергетики № 10	450004,83	2145531,41	51° 5' 12,674"	39° 59' 32,394"
180244	119	Земли энергетики № 10	450004,85	2145531,18	51° 5' 12,675"	39° 59' 32,382"
180245	120	Земли энергетики № 10	450004,91	2145530,96	51° 5' 12,676"	39° 59' 32,371"
180246	121	Земли энергетики № 10	450005,01	2145530,75	51° 5' 12,679"	39° 59' 32,360"
180247	122	Земли энергетики № 10	450005,14	2145530,56	51° 5' 12,684"	39° 59' 32,350"
180248	123	Земли энергетики № 10	450005,30	2145530,40	51° 5' 12,689"	39° 59' 32,342"
180249	124	Земли энергетики № 10	450005,49	2145530,27	51° 5' 12,695"	39° 59' 32,335"
180250	125	Земли энергетики № 10	450005,70	2145530,17	51° 5' 12,701"	39° 59' 32,329"
180251	126	Земли энергетики № 10	450005,92	2145530,11	51° 5' 12,708"	39° 59' 32,326"
180252	127	Земли энергетики № 10	450006,15	2145530,09	51° 5' 12,716"	39° 59' 32,325"
180253	128	Земли энергетики № 10	450006,38	2145530,11	51° 5' 12,723"	39° 59' 32,326"
180254	129	Земли энергетики № 10	450006,47	2145530,14	51° 5' 12,726"	39° 59' 32,327"
180255	130	Земли энергетики № 10	450006,60	2145530,17	51° 5' 12,731"	39° 59' 32,328"
180256	131	Земли энергетики № 10	450006,81	2145530,27	51° 5' 12,737"	39° 59' 32,333"
180257	132	Земли энергетики № 10	450007,00	2145530,40	51° 5' 12,744"	39° 59' 32,340"
180258	133	Земли энергетики № 10	450007,16	2145530,56	51° 5' 12,749"	39° 59' 32,348"
180259	134	Земли энергетики № 10	450007,29	2145530,75	51° 5' 12,753"	39° 59' 32,358"
180260	135	Земли энергетики № 10	450007,39	2145530,96	51° 5' 12,757"	39° 59' 32,368"
180261	136	Земли энергетики № 10	450007,45	2145531,18	51° 5' 12,759"	39° 59' 32,379"
180262	137	Земли энергетики № 10	450007,47	2145531,41	51° 5' 12,759"	39° 59' 32,391"
180263	138	Земли энергетики № 10	450007,45	2145531,64	51° 5' 12,759"	39° 59' 32,403"
180264	139	Земли энергетики № 10	450007,39	2145531,86	51° 5' 12,757"	39° 59' 32,414"
180265	140	Земли энергетики № 10	450007,29	2145532,07	51° 5' 12,754"	39° 59' 32,425"
180266	141	Земли энергетики № 10	450007,16	2145532,26	51° 5' 12,750"	39° 59' 32,435"
180267	142	Земли энергетики № 10	450007,00	2145532,42	51° 5' 12,745"	39° 59' 32,444"

180268	143	Земли энергетики № 10	450006,81	2145532,55	51° 5' 12,739"	39° 59' 32,450"
180269	144	Земли энергетики № 10	450006,60	2145532,65	51° 5' 12,732"	39° 59' 32,456"
180270	145	Земли энергетики № 10	450006,38	2145532,71	51° 5' 12,725"	39° 59' 32,459"
180271	146	Земли энергетики № 10	450006,15	2145532,73	51° 5' 12,718"	39° 59' 32,460"
180272	147	Земли энергетики № 10	450005,95	2145532,71	51° 5' 12,711"	39° 59' 32,460"
180273	148	Земли энергетики № 10	450005,94	2145532,71	51° 5' 12,711"	39° 59' 32,460"
180274	149	Земли энергетики № 10	450034,63	2146003,98	51° 5' 13,947"	39° 59' 56,635"
180275	150	Земли энергетики № 10	450034,63	2146003,74	51° 5' 13,947"	39° 59' 56,623"
180276	151	Земли энергетики № 10	450034,87	2146003,74	51° 5' 13,955"	39° 59' 56,622"
180277	152	Земли энергетики № 10	450034,87	2146003,98	51° 5' 13,955"	39° 59' 56,635"
180278	153	Земли энергетики № 10	450034,63	2146003,98	51° 5' 13,947"	39° 59' 56,635"
180279	154	Земли энергетики № 10	450047,92	2145616,98	51° 5' 14,124"	39° 59' 36,744"
180280	155	Земли энергетики № 10	450048,40	2145618,00	51° 5' 14,140"	39° 59' 36,796"
180281	156	Земли энергетики № 10	450047,99	2145618,99	51° 5' 14,128"	39° 59' 36,847"
180282	157	Земли энергетики № 10	450047,01	2145619,39	51° 5' 14,096"	39° 59' 36,869"
180283	158	Земли энергетики № 10	450046,02	2145618,99	51° 5' 14,064"	39° 59' 36,849"
180284	159	Земли энергетики № 10	450045,61	2145618,00	51° 5' 14,050"	39° 59' 36,799"
180285	160	Земли энергетики № 10	450046,02	2145617,01	51° 5' 14,063"	39° 59' 36,748"
180286	161	Земли энергетики № 10	450047,01	2145616,61	51° 5' 14,094"	39° 59' 36,726"
180287	162	Земли энергетики № 10	450047,92	2145616,98	51° 5' 14,124"	39° 59' 36,744"
180288	163	Земли энергетики № 10	450067,22	2145513,55	51° 5' 14,681"	39° 59' 31,412"
180289	164	Земли энергетики № 10	450067,43	2145513,70	51° 5' 14,687"	39° 59' 31,419"
180290	165	Земли энергетики № 10	450067,57	2145513,84	51° 5' 14,692"	39° 59' 31,426"
180291	166	Земли энергетики № 10	450067,70	2145514,03	51° 5' 14,696"	39° 59' 31,436"
180292	167	Земли энергетики № 10	450067,80	2145514,24	51° 5' 14,700"	39° 59' 31,447"
180293	168	Земли энергетики № 10	450067,86	2145514,46	51° 5' 14,702"	39° 59' 31,458"
180294	169	Земли энергетики № 10	450067,88	2145514,69	51° 5' 14,703"	39° 59' 31,470"
180295	170	Земли энергетики № 10	450067,86	2145514,92	51° 5' 14,702"	39° 59' 31,481"
180296	171	Земли энергетики № 10	450067,80	2145515,14	51° 5' 14,700"	39° 59' 31,493"
180297	172	Земли энергетики № 10	450067,70	2145515,35	51° 5' 14,697"	39° 59' 31,504"
180298	173	Земли энергетики № 10	450067,57	2145515,54	51° 5' 14,693"	39° 59' 31,514"
180299	174	Земли энергетики № 10	450067,41	2145515,70	51° 5' 14,688"	39° 59' 31,522"
180300	175	Земли энергетики № 10	450067,22	2145515,83	51° 5' 14,682"	39° 59' 31,529"
180301	176	Земли энергетики № 10	450067,01	2145515,93	51° 5' 14,675"	39° 59' 31,534"
180302	177	Земли энергетики № 10	450066,79	2145515,99	51° 5' 14,668"	39° 59' 31,538"
180303	178	Земли энергетики № 10	450066,56	2145516,01	51° 5' 14,661"	39° 59' 31,539"
180304	179	Земли энергетики № 10	450066,33	2145515,99	51° 5' 14,653"	39° 59' 31,538"
180305	180	Земли энергетики № 10	450066,11	2145515,93	51° 5' 14,646"	39° 59' 31,535"
180306	181	Земли энергетики № 10	450065,90	2145515,83	51° 5' 14,639"	39° 59' 31,530"
180307	182	Земли энергетики № 10	450065,71	2145515,70	51° 5' 14,633"	39° 59' 31,524"
180308	183	Земли энергетики № 10	450065,55	2145515,54	51° 5' 14,628"	39° 59' 31,516"

180309	184	Земли энергетики № 10	450065,42	2145515,35	51° 5' 14,624"	39° 59' 31,506"
180310	185	Земли энергетики № 10	450065,32	2145515,14	51° 5' 14,620"	39° 59' 31,495"
180311	186	Земли энергетики № 10	450065,26	2145514,92	51° 5' 14,618"	39° 59' 31,484"
180312	187	Земли энергетики № 10	450065,24	2145514,69	51° 5' 14,617"	39° 59' 31,472"
180313	188	Земли энергетики № 10	450065,26	2145514,46	51° 5' 14,618"	39° 59' 31,461"
180314	189	Земли энергетики № 10	450065,32	2145514,24	51° 5' 14,620"	39° 59' 31,449"
180315	190	Земли энергетики № 10	450065,42	2145514,03	51° 5' 14,623"	39° 59' 31,438"
180316	191	Земли энергетики № 10	450065,55	2145513,84	51° 5' 14,627"	39° 59' 31,428"
180317	192	Земли энергетики № 10	450065,71	2145513,68	51° 5' 14,632"	39° 59' 31,420"
180318	193	Земли энергетики № 10	450065,90	2145513,55	51° 5' 14,638"	39° 59' 31,413"
180319	194	Земли энергетики № 10	450065,95	2145513,52	51° 5' 14,640"	39° 59' 31,412"
180320	195	Земли энергетики № 10	450066,11	2145513,45	51° 5' 14,645"	39° 59' 31,408"
180321	196	Земли энергетики № 10	450066,33	2145513,39	51° 5' 14,652"	39° 59' 31,404"
180322	197	Земли энергетики № 10	450066,56	2145513,37	51° 5' 14,659"	39° 59' 31,403"
180323	198	Земли энергетики № 10	450066,79	2145513,39	51° 5' 14,667"	39° 59' 31,404"
180324	199	Земли энергетики № 10	450067,01	2145513,45	51° 5' 14,674"	39° 59' 31,407"
180325	200	Земли энергетики № 10	450067,22	2145513,55	51° 5' 14,681"	39° 59' 31,412"
180326	201	Земли энергетики № 10	450144,11	2145505,82	51° 5' 17,163"	39° 59' 30,935"
180327	202	Земли энергетики № 10	450143,99	2145505,53	51° 5' 17,159"	39° 59' 30,920"
180328	203	Земли энергетики № 10	450144,38	2145504,60	51° 5' 17,171"	39° 59' 30,872"
180329	204	Земли энергетики № 10	450145,31	2145504,21	51° 5' 17,201"	39° 59' 30,851"
180330	205	Земли энергетики № 10	450146,24	2145504,60	51° 5' 17,231"	39° 59' 30,870"
180331	206	Земли энергетики № 10	450146,63	2145505,53	51° 5' 17,244"	39° 59' 30,917"
180332	207	Земли энергетики № 10	450146,24	2145506,46	51° 5' 17,232"	39° 59' 30,965"
180333	208	Земли энергетики № 10	450145,31	2145506,85	51° 5' 17,202"	39° 59' 30,986"
180334	209	Земли энергетики № 10	450144,38	2145506,46	51° 5' 17,172"	39° 59' 30,967"
180335	210	Земли энергетики № 10	450144,11	2145505,82	51° 5' 17,163"	39° 59' 30,935"
180336	211	Земли энергетики № 10	450188,23	2145554,06	51° 5' 18,622"	39° 59' 33,367"
180337	212	Земли энергетики № 10	450188,47	2145554,08	51° 5' 18,629"	39° 59' 33,367"
180338	213	Земли энергетики № 10	450188,69	2145554,14	51° 5' 18,636"	39° 59' 33,370"
180339	214	Земли энергетики № 10	450188,90	2145554,24	51° 5' 18,643"	39° 59' 33,375"
180340	215	Земли энергетики № 10	450189,09	2145554,37	51° 5' 18,650"	39° 59' 33,382"
180341	216	Земли энергетики № 10	450189,25	2145554,53	51° 5' 18,655"	39° 59' 33,390"
180342	217	Земли энергетики № 10	450189,38	2145554,72	51° 5' 18,659"	39° 59' 33,399"
180343	218	Земли энергетики № 10	450189,48	2145554,93	51° 5' 18,663"	39° 59' 33,410"
180344	219	Земли энергетики № 10	450189,54	2145555,15	51° 5' 18,665"	39° 59' 33,421"
180345	220	Земли энергетики № 10	450189,54	2145555,61	51° 5' 18,665"	39° 59' 33,445"
180346	221	Земли энергетики № 10	450189,48	2145555,83	51° 5' 18,663"	39° 59' 33,456"
180347	222	Земли энергетики № 10	450189,38	2145556,04	51° 5' 18,660"	39° 59' 33,467"
180348	223	Земли энергетики № 10	450189,25	2145556,23	51° 5' 18,656"	39° 59' 33,477"
180349	224	Земли энергетики № 10	450189,09	2145556,39	51° 5' 18,651"	39° 59' 33,485"

180350	225	Земли энергетики № 10	450188,90	2145556,52	51° 5' 18,645"	39° 59' 33,492"
180351	226	Земли энергетики № 10	450188,69	2145556,62	51° 5' 18,638"	39° 59' 33,498"
180352	227	Земли энергетики № 10	450188,47	2145556,68	51° 5' 18,631"	39° 59' 33,501"
180353	228	Земли энергетики № 10	450188,24	2145556,70	51° 5' 18,624"	39° 59' 33,502"
180354	229	Земли энергетики № 10	450188,01	2145556,68	51° 5' 18,616"	39° 59' 33,501"
180355	230	Земли энергетики № 10	450187,79	2145556,62	51° 5' 18,609"	39° 59' 33,499"
180356	231	Земли энергетики № 10	450187,58	2145556,52	51° 5' 18,602"	39° 59' 33,494"
180357	232	Земли энергетики № 10	450187,39	2145556,39	51° 5' 18,596"	39° 59' 33,487"
180358	233	Земли энергетики № 10	450187,23	2145556,23	51° 5' 18,591"	39° 59' 33,479"
180359	234	Земли энергетики № 10	450187,10	2145556,04	51° 5' 18,586"	39° 59' 33,469"
180360	235	Земли энергетики № 10	450187,00	2145555,83	51° 5' 18,583"	39° 59' 33,459"
180361	236	Земли энергетики № 10	450186,94	2145555,61	51° 5' 18,581"	39° 59' 33,447"
180362	237	Земли энергетики № 10	450186,92	2145555,38	51° 5' 18,580"	39° 59' 33,436"
180363	238	Земли энергетики № 10	450186,94	2145555,15	51° 5' 18,581"	39° 59' 33,424"
180364	239	Земли энергетики № 10	450187,00	2145554,93	51° 5' 18,582"	39° 59' 33,412"
180365	240	Земли энергетики № 10	450187,10	2145554,72	51° 5' 18,585"	39° 59' 33,402"
180366	241	Земли энергетики № 10	450187,23	2145554,53	51° 5' 18,590"	39° 59' 33,392"
180367	242	Земли энергетики № 10	450187,39	2145554,37	51° 5' 18,595"	39° 59' 33,383"
180368	243	Земли энергетики № 10	450187,58	2145554,24	51° 5' 18,601"	39° 59' 33,376"
180369	244	Земли энергетики № 10	450187,79	2145554,14	51° 5' 18,607"	39° 59' 33,371"
180370	245	Земли энергетики № 10	450188,01	2145554,08	51° 5' 18,614"	39° 59' 33,368"
180371	246	Земли энергетики № 10	450188,23	2145554,06	51° 5' 18,622"	39° 59' 33,367"
180372	247	Земли энергетики № 10	450252,50	2146072,42	51° 5' 21,039"	39° 59' 59,925"
180373	248	Земли энергетики № 10	450252,50	2146072,18	51° 5' 21,039"	39° 59' 59,912"
180374	249	Земли энергетики № 10	450252,74	2146072,18	51° 5' 21,047"	39° 59' 59,912"
180375	250	Земли энергетики № 10	450252,74	2146072,42	51° 5' 21,047"	39° 59' 59,925"
180376	251	Земли энергетики № 10	450252,50	2146072,42	51° 5' 21,039"	39° 59' 59,925"
180377	252	Земли энергетики № 10	450253,48	2145539,38	51° 5' 20,723"	39° 59' 32,545"
180378	253	Земли энергетики № 10	450253,38	2145539,59	51° 5' 20,720"	39° 59' 32,556"
180379	254	Земли энергетики № 10	450253,25	2145539,78	51° 5' 20,715"	39° 59' 32,565"
180380	255	Земли энергетики № 10	450253,09	2145539,94	51° 5' 20,710"	39° 59' 32,574"
180381	256	Земли энергетики № 10	450252,90	2145540,07	51° 5' 20,704"	39° 59' 32,581"
180382	257	Земли энергетики № 10	450252,69	2145540,17	51° 5' 20,698"	39° 59' 32,586"
180383	258	Земли энергетики № 10	450252,47	2145540,23	51° 5' 20,691"	39° 59' 32,589"
180384	259	Земли энергетики № 10	450252,24	2145540,25	51° 5' 20,683"	39° 59' 32,591"
180385	260	Земли энергетики № 10	450252,01	2145540,23	51° 5' 20,676"	39° 59' 32,590"
180386	261	Земли энергетики № 10	450251,79	2145540,17	51° 5' 20,669"	39° 59' 32,587"
180387	262	Земли энергетики № 10	450251,58	2145540,07	51° 5' 20,662"	39° 59' 32,582"
180388	263	Земли энергетики № 10	450251,39	2145539,94	51° 5' 20,655"	39° 59' 32,576"
180389	264	Земли энергетики № 10	450251,22	2145539,77	51° 5' 20,650"	39° 59' 32,567"
180390	265	Земли энергетики № 10	450251,10	2145539,59	51° 5' 20,646"	39° 59' 32,558"

180391	266	Земли энергетики № 10	450251,00	2145539,38	51° 5' 20,642"	39° 59' 32,547"
180392	267	Земли энергетики № 10	450250,94	2145539,16	51° 5' 20,640"	39° 59' 32,536"
180393	268	Земли энергетики № 10	450250,92	2145538,93	51° 5' 20,640"	39° 59' 32,524"
180394	269	Земли энергетики № 10	450250,94	2145538,70	51° 5' 20,640"	39° 59' 32,512"
180395	270	Земли энергетики № 10	450251,00	2145538,48	51° 5' 20,642"	39° 59' 32,501"
180396	271	Земли энергетики № 10	450251,10	2145538,27	51° 5' 20,645"	39° 59' 32,490"
180397	272	Земли энергетики № 10	450251,23	2145538,08	51° 5' 20,649"	39° 59' 32,480"
180398	273	Земли энергетики № 10	450251,39	2145537,92	51° 5' 20,654"	39° 59' 32,472"
180399	274	Земли энергетики № 10	450251,58	2145537,79	51° 5' 20,660"	39° 59' 32,465"
180400	275	Земли энергетики № 10	450251,79	2145537,69	51° 5' 20,667"	39° 59' 32,460"
180401	276	Земли энергетики № 10	450252,01	2145537,63	51° 5' 20,674"	39° 59' 32,456"
180402	277	Земли энергетики № 10	450252,24	2145537,61	51° 5' 20,681"	39° 59' 32,455"
180403	278	Земли энергетики № 10	450252,47	2145537,63	51° 5' 20,689"	39° 59' 32,456"
180404	279	Земли энергетики № 10	450252,69	2145537,69	51° 5' 20,696"	39° 59' 32,459"
180405	280	Земли энергетики № 10	450252,90	2145537,79	51° 5' 20,703"	39° 59' 32,464"
180406	281	Земли энергетики № 10	450253,09	2145537,92	51° 5' 20,709"	39° 59' 32,470"
180407	282	Земли энергетики № 10	450253,25	2145538,08	51° 5' 20,714"	39° 59' 32,478"
180408	283	Земли энергетики № 10	450253,38	2145538,27	51° 5' 20,719"	39° 59' 32,488"
180409	284	Земли энергетики № 10	450253,48	2145538,48	51° 5' 20,722"	39° 59' 32,498"
180410	285	Земли энергетики № 10	450253,54	2145538,70	51° 5' 20,724"	39° 59' 32,510"
180411	286	Земли энергетики № 10	450253,48	2145539,38	51° 5' 20,723"	39° 59' 32,545"
180412	287	Земли энергетики № 10	450259,99	2145647,03	51° 5' 21,004"	39° 59' 38,067"
180413	288	Земли энергетики № 10	450259,58	2145646,04	51° 5' 20,990"	39° 59' 38,017"
180414	289	Земли энергетики № 10	450259,99	2145645,06	51° 5' 21,002"	39° 59' 37,966"
180415	290	Земли энергетики № 10	450260,98	2145644,65	51° 5' 21,034"	39° 59' 37,944"
180416	291	Земли энергетики № 10	450261,96	2145645,06	51° 5' 21,066"	39° 59' 37,964"
180417	292	Земли энергетики № 10	450262,37	2145646,04	51° 5' 21,080"	39° 59' 38,014"
180418	293	Земли энергетики № 10	450261,96	2145647,03	51° 5' 21,067"	39° 59' 38,065"
180419	294	Земли энергетики № 10	450260,98	2145647,44	51° 5' 21,036"	39° 59' 38,087"
180420	295	Земли энергетики № 10	450259,99	2145647,03	51° 5' 21,004"	39° 59' 38,067"
180421	296	Земли энергетики № 10	450315,16	2145528,57	51° 5' 22,711"	39° 59' 31,925"
180422	297	Земли энергетики № 10	450314,77	2145527,64	51° 5' 22,698"	39° 59' 31,878"
180423	298	Земли энергетики № 10	450315,16	2145526,71	51° 5' 22,710"	39° 59' 31,830"
180424	299	Земли энергетики № 10	450316,09	2145526,32	51° 5' 22,739"	39° 59' 31,809"
180425	300	Земли энергетики № 10	450317,02	2145526,71	51° 5' 22,770"	39° 59' 31,828"
180426	301	Земли энергетики № 10	450317,41	2145527,64	51° 5' 22,783"	39° 59' 31,875"
180427	302	Земли энергетики № 10	450317,02	2145528,57	51° 5' 22,771"	39° 59' 31,923"
180428	303	Земли энергетики № 10	450316,96	2145528,60	51° 5' 22,769"	39° 59' 31,925"
180429	304	Земли энергетики № 10	450316,09	2145528,96	51° 5' 22,741"	39° 59' 31,944"
180430	305	Земли энергетики № 10	450315,16	2145528,57	51° 5' 22,711"	39° 59' 31,925"
180431	306	Земли энергетики № 10	450326,08	2146090,83	51° 5' 23,431"	40° 0' 0,794"

180432	307	Земли энергетики № 10	450326,08	2146090,59	51° 5' 23,431"	40° 0' 0,782"
180433	308	Земли энергетики № 10	450326,32	2146090,59	51° 5' 23,439"	40° 0' 0,782"
180434	309	Земли энергетики № 10	450326,32	2146090,83	51° 5' 23,439"	40° 0' 0,794"
180435	310	Земли энергетики № 10	450326,08	2146090,83	51° 5' 23,431"	40° 0' 0,794"
180436	311	Земли энергетики № 10	450366,81	2145579,33	51° 5' 24,415"	39° 59' 34,479"
180437	312	Земли энергетики № 10	450366,79	2145579,10	51° 5' 24,414"	39° 59' 34,467"
180438	313	Земли энергетики № 10	450366,81	2145578,87	51° 5' 24,415"	39° 59' 34,455"
180439	314	Земли энергетики № 10	450366,87	2145578,65	51° 5' 24,416"	39° 59' 34,444"
180440	315	Земли энергетики № 10	450366,97	2145578,44	51° 5' 24,419"	39° 59' 34,433"
180441	316	Земли энергетики № 10	450367,10	2145578,25	51° 5' 24,423"	39° 59' 34,423"
180442	317	Земли энергетики № 10	450367,26	2145578,09	51° 5' 24,429"	39° 59' 34,415"
180443	318	Земли энергетики № 10	450367,45	2145577,96	51° 5' 24,435"	39° 59' 34,408"
180444	319	Земли энергетики № 10	450367,66	2145577,86	51° 5' 24,441"	39° 59' 34,402"
180445	320	Земли энергетики № 10	450367,88	2145577,80	51° 5' 24,448"	39° 59' 34,399"
180446	321	Земли энергетики № 10	450367,88	2145577,80	51° 5' 24,449"	39° 59' 34,399"
180447	322	Земли энергетики № 10	450368,11	2145577,78	51° 5' 24,456"	39° 59' 34,398"
180448	323	Земли энергетики № 10	450368,34	2145577,80	51° 5' 24,463"	39° 59' 34,399"
180449	324	Земли энергетики № 10	450368,56	2145577,86	51° 5' 24,470"	39° 59' 34,401"
180450	325	Земли энергетики № 10	450368,77	2145577,96	51° 5' 24,477"	39° 59' 34,406"
180451	326	Земли энергетики № 10	450368,96	2145578,09	51° 5' 24,484"	39° 59' 34,413"
180452	327	Земли энергетики № 10	450369,12	2145578,25	51° 5' 24,489"	39° 59' 34,421"
180453	328	Земли энергетики № 10	450369,25	2145578,44	51° 5' 24,493"	39° 59' 34,431"
180454	329	Земли энергетики № 10	450369,35	2145578,65	51° 5' 24,497"	39° 59' 34,441"
180455	330	Земли энергетики № 10	450369,41	2145578,87	51° 5' 24,499"	39° 59' 34,452"
180456	331	Земли энергетики № 10	450369,43	2145579,10	51° 5' 24,499"	39° 59' 34,464"
180457	332	Земли энергетики № 10	450369,41	2145579,33	51° 5' 24,499"	39° 59' 34,476"
180458	333	Земли энергетики № 10	450369,35	2145579,55	51° 5' 24,497"	39° 59' 34,487"
180459	334	Земли энергетики № 10	450369,25	2145579,76	51° 5' 24,494"	39° 59' 34,498"
180460	335	Земли энергетики № 10	450369,12	2145579,95	51° 5' 24,490"	39° 59' 34,508"
180461	336	Земли энергетики № 10	450368,96	2145580,11	51° 5' 24,485"	39° 59' 34,517"
180462	337	Земли энергетики № 10	450368,77	2145580,24	51° 5' 24,479"	39° 59' 34,523"
180463	338	Земли энергетики № 10	450368,56	2145580,34	51° 5' 24,472"	39° 59' 34,529"
180464	339	Земли энергетики № 10	450368,34	2145580,40	51° 5' 24,465"	39° 59' 34,532"
180465	340	Земли энергетики № 10	450368,11	2145580,42	51° 5' 24,458"	39° 59' 34,533"
180466	341	Земли энергетики № 10	450367,88	2145580,40	51° 5' 24,450"	39° 59' 34,533"
180467	342	Земли энергетики № 10	450367,66	2145580,34	51° 5' 24,443"	39° 59' 34,530"
180468	343	Земли энергетики № 10	450367,45	2145580,24	51° 5' 24,436"	39° 59' 34,525"
180469	344	Земли энергетики № 10	450367,26	2145580,11	51° 5' 24,430"	39° 59' 34,518"
180470	345	Земли энергетики № 10	450367,10	2145579,95	51° 5' 24,425"	39° 59' 34,510"
180471	346	Земли энергетики № 10	450366,97	2145579,76	51° 5' 24,420"	39° 59' 34,501"
180472	347	Земли энергетики № 10	450366,87	2145579,55	51° 5' 24,417"	39° 59' 34,490"

180473	348	Земли энергетики № 10	450366,81	2145579,33	51° 5' 24,415"	39° 59' 34,479"
180474	349	Земли энергетики № 10	450395,63	2146108,23	51° 5' 25,693"	40° 0' 1,616"
180475	350	Земли энергетики № 10	450395,63	2146107,99	51° 5' 25,692"	40° 0' 1,604"
180476	351	Земли энергетики № 10	450395,87	2146107,99	51° 5' 25,700"	40° 0' 1,603"
180477	352	Земли энергетики № 10	450395,87	2146108,23	51° 5' 25,700"	40° 0' 1,616"
180478	353	Земли энергетики № 10	450395,63	2146108,23	51° 5' 25,693"	40° 0' 1,616"
180479	354	Земли энергетики № 10	450430,94	2145563,38	51° 5' 26,479"	39° 59' 33,593"
180480	355	Земли энергетики № 10	450430,77	2145563,21	51° 5' 26,473"	39° 59' 33,584"
180481	356	Земли энергетики № 10	450430,65	2145563,03	51° 5' 26,469"	39° 59' 33,575"
180482	357	Земли энергетики № 10	450430,55	2145562,82	51° 5' 26,466"	39° 59' 33,564"
180483	358	Земли энергетики № 10	450430,49	2145562,60	51° 5' 26,464"	39° 59' 33,553"
180484	359	Земли энергетики № 10	450430,47	2145562,37	51° 5' 26,463"	39° 59' 33,541"
180485	360	Земли энергетики № 10	450430,49	2145562,14	51° 5' 26,463"	39° 59' 33,530"
180486	361	Земли энергетики № 10	450430,55	2145561,92	51° 5' 26,465"	39° 59' 33,518"
180487	362	Земли энергетики № 10	450430,65	2145561,71	51° 5' 26,468"	39° 59' 33,507"
180488	363	Земли энергетики № 10	450430,78	2145561,52	51° 5' 26,472"	39° 59' 33,497"
180489	364	Земли энергетики № 10	450430,94	2145561,36	51° 5' 26,478"	39° 59' 33,489"
180490	365	Земли энергетики № 10	450431,13	2145561,23	51° 5' 26,484"	39° 59' 33,482"
180491	366	Земли энергетики № 10	450431,34	2145561,13	51° 5' 26,490"	39° 59' 33,477"
180492	367	Земли энергетики № 10	450431,56	2145561,07	51° 5' 26,497"	39° 59' 33,473"
180493	368	Земли энергетики № 10	450431,79	2145561,05	51° 5' 26,505"	39° 59' 33,472"
180494	369	Земли энергетики № 10	450432,02	2145561,07	51° 5' 26,512"	39° 59' 33,473"
180495	370	Земли энергетики № 10	450432,24	2145561,13	51° 5' 26,519"	39° 59' 33,476"
180496	371	Земли энергетики № 10	450432,45	2145561,23	51° 5' 26,526"	39° 59' 33,481"
180497	372	Земли энергетики № 10	450432,64	2145561,36	51° 5' 26,533"	39° 59' 33,487"
180498	373	Земли энергетики № 10	450432,80	2145561,52	51° 5' 26,538"	39° 59' 33,495"
180499	374	Земли энергетики № 10	450432,93	2145561,71	51° 5' 26,542"	39° 59' 33,505"
180500	375	Земли энергетики № 10	450433,03	2145561,92	51° 5' 26,546"	39° 59' 33,516"
180501	376	Земли энергетики № 10	450433,09	2145562,14	51° 5' 26,548"	39° 59' 33,527"
180502	377	Земли энергетики № 10	450433,11	2145562,37	51° 5' 26,548"	39° 59' 33,539"
180503	378	Земли энергетики № 10	450433,09	2145562,60	51° 5' 26,548"	39° 59' 33,550"
180504	379	Земли энергетики № 10	450433,03	2145562,82	51° 5' 26,546"	39° 59' 33,562"
180505	380	Земли энергетики № 10	450432,93	2145563,03	51° 5' 26,543"	39° 59' 33,573"
180506	381	Земли энергетики № 10	450432,80	2145563,22	51° 5' 26,539"	39° 59' 33,583"
180507	382	Земли энергетики № 10	450432,64	2145563,38	51° 5' 26,534"	39° 59' 33,591"
180508	383	Земли энергетики № 10	450432,45	2145563,51	51° 5' 26,528"	39° 59' 33,598"
180509	384	Земли энергетики № 10	450432,24	2145563,61	51° 5' 26,521"	39° 59' 33,603"
180510	385	Земли энергетики № 10	450432,02	2145563,67	51° 5' 26,514"	39° 59' 33,607"
180511	386	Земли энергетики № 10	450431,79	2145563,69	51° 5' 26,507"	39° 59' 33,608"
180512	387	Земли энергетики № 10	450431,56	2145563,67	51° 5' 26,499"	39° 59' 33,607"
180513	388	Земли энергетики № 10	450431,34	2145563,61	51° 5' 26,492"	39° 59' 33,604"

180514	389	Земли энергетики № 10	450431,13	2145563,51	51° 5' 26,485"	39° 59' 33,599"
180515	390	Земли энергетики № 10	450430,94	2145563,38	51° 5' 26,479"	39° 59' 33,593"
180516	391	Земли энергетики № 10	450473,11	2145674,83	51° 5' 27,916"	39° 59' 39,274"
180517	392	Земли энергетики № 10	450472,70	2145673,84	51° 5' 27,902"	39° 59' 39,223"
180518	393	Земли энергетики № 10	450473,11	2145672,86	51° 5' 27,915"	39° 59' 39,173"
180519	394	Земли энергетики № 10	450474,09	2145672,45	51° 5' 27,946"	39° 59' 39,150"
180520	395	Земли энергетики № 10	450474,83	2145672,76	51° 5' 27,970"	39° 59' 39,165"
180521	396	Земли энергетики № 10	450475,08	2145672,86	51° 5' 27,978"	39° 59' 39,170"
180522	397	Земли энергетики № 10	450475,49	2145673,84	51° 5' 27,992"	39° 59' 39,220"
180523	398	Земли энергетики № 10	450475,36	2145674,16	51° 5' 27,988"	39° 59' 39,237"
180524	399	Земли энергетики № 10	450475,08	2145674,83	51° 5' 27,980"	39° 59' 39,272"
180525	400	Земли энергетики № 10	450474,09	2145675,24	51° 5' 27,948"	39° 59' 39,294"
180526	401	Земли энергетики № 10	450473,11	2145674,83	51° 5' 27,916"	39° 59' 39,274"
180527	402	Земли энергетики № 10	450478,72	2146129,10	51° 5' 28,394"	40° 0' 2,602"
180528	403	Земли энергетики № 10	450478,72	2146128,86	51° 5' 28,394"	40° 0' 2,590"
180529	404	Земли энергетики № 10	450478,96	2146128,86	51° 5' 28,402"	40° 0' 2,590"
180530	405	Земли энергетики № 10	450478,96	2146129,10	51° 5' 28,402"	40° 0' 2,602"
180531	406	Земли энергетики № 10	450478,72	2146129,10	51° 5' 28,394"	40° 0' 2,602"
180532	407	Земли энергетики № 10	450489,73	2145551,30	51° 5' 28,373"	39° 59' 32,911"
180533	408	Земли энергетики № 10	450489,34	2145550,37	51° 5' 28,359"	39° 59' 32,864"
180534	409	Земли энергетики № 10	450489,73	2145549,44	51° 5' 28,371"	39° 59' 32,816"
180535	410	Земли энергетики № 10	450490,66	2145549,05	51° 5' 28,401"	39° 59' 32,795"
180536	411	Земли энергетики № 10	450491,59	2145549,44	51° 5' 28,432"	39° 59' 32,814"
180537	412	Земли энергетики № 10	450491,98	2145550,37	51° 5' 28,445"	39° 59' 32,861"
180538	413	Земли энергетики № 10	450491,59	2145551,30	51° 5' 28,433"	39° 59' 32,909"
180539	414	Земли энергетики № 10	450490,66	2145551,69	51° 5' 28,403"	39° 59' 32,930"
180540	415	Земли энергетики № 10	450489,73	2145551,30	51° 5' 28,373"	39° 59' 32,911"
180541	416	Земли энергетики № 10	450545,09	2145602,26	51° 5' 30,197"	39° 59' 35,471"
180542	417	Земли энергетики № 10	450545,07	2145602,03	51° 5' 30,196"	39° 59' 35,459"
180543	418	Земли энергетики № 10	450545,09	2145601,80	51° 5' 30,197"	39° 59' 35,448"
180544	419	Земли энергетики № 10	450545,15	2145601,58	51° 5' 30,198"	39° 59' 35,436"
180545	420	Земли энергетики № 10	450545,25	2145601,37	51° 5' 30,201"	39° 59' 35,425"
180546	421	Земли энергетики № 10	450545,38	2145601,18	51° 5' 30,206"	39° 59' 35,415"
180547	422	Земли энергетики № 10	450545,54	2145601,02	51° 5' 30,211"	39° 59' 35,407"
180548	423	Земли энергетики № 10	450545,73	2145600,89	51° 5' 30,217"	39° 59' 35,400"
180549	424	Земли энергетики № 10	450545,94	2145600,79	51° 5' 30,223"	39° 59' 35,395"
180550	425	Земли энергетики № 10	450546,09	2145600,75	51° 5' 30,228"	39° 59' 35,393"
180551	426	Земли энергетики № 10	450546,16	2145600,73	51° 5' 30,230"	39° 59' 35,392"
180552	427	Земли энергетики № 10	450546,39	2145600,71	51° 5' 30,238"	39° 59' 35,390"
180553	428	Земли энергетики № 10	450546,62	2145600,73	51° 5' 30,245"	39° 59' 35,391"
180554	429	Земли энергетики № 10	450546,84	2145600,79	51° 5' 30,252"	39° 59' 35,394"

180555	430	Земли энергетики № 10	450547,05	2145600,89	51° 5' 30,259"	39° 59' 35,399"
180556	431	Земли энергетики № 10	450547,24	2145601,02	51° 5' 30,266"	39° 59' 35,405"
180557	432	Земли энергетики № 10	450547,40	2145601,18	51° 5' 30,271"	39° 59' 35,413"
180558	433	Земли энергетики № 10	450547,53	2145601,37	51° 5' 30,275"	39° 59' 35,423"
180559	434	Земли энергетики № 10	450547,63	2145601,58	51° 5' 30,279"	39° 59' 35,434"
180560	435	Земли энергетики № 10	450547,69	2145601,80	51° 5' 30,281"	39° 59' 35,445"
180561	436	Земли энергетики № 10	450547,71	2145602,03	51° 5' 30,281"	39° 59' 35,457"
180562	437	Земли энергетики № 10	450547,69	2145602,26	51° 5' 30,281"	39° 59' 35,469"
180563	438	Земли энергетики № 10	450547,63	2145602,48	51° 5' 30,279"	39° 59' 35,480"
180564	439	Земли энергетики № 10	450547,53	2145602,69	51° 5' 30,276"	39° 59' 35,491"
180565	440	Земли энергетики № 10	450547,40	2145602,88	51° 5' 30,272"	39° 59' 35,501"
180566	441	Земли энергетики № 10	450547,24	2145603,04	51° 5' 30,267"	39° 59' 35,509"
180567	442	Земли энергетики № 10	450547,05	2145603,17	51° 5' 30,261"	39° 59' 35,516"
180568	443	Земли энергетики № 10	450546,84	2145603,27	51° 5' 30,254"	39° 59' 35,521"
180569	444	Земли энергетики № 10	450546,62	2145603,33	51° 5' 30,247"	39° 59' 35,525"
180570	445	Земли энергетики № 10	450546,39	2145603,35	51° 5' 30,240"	39° 59' 35,526"
180571	446	Земли энергетики № 10	450546,16	2145603,33	51° 5' 30,232"	39° 59' 35,525"
180572	447	Земли энергетики № 10	450545,94	2145603,27	51° 5' 30,225"	39° 59' 35,522"
180573	448	Земли энергетики № 10	450545,73	2145603,17	51° 5' 30,218"	39° 59' 35,517"
180574	449	Земли энергетики № 10	450545,54	2145603,04	51° 5' 30,212"	39° 59' 35,511"
180575	450	Земли энергетики № 10	450545,38	2145602,88	51° 5' 30,207"	39° 59' 35,503"
180576	451	Земли энергетики № 10	450545,25	2145602,69	51° 5' 30,202"	39° 59' 35,493"
180577	452	Земли энергетики № 10	450545,15	2145602,48	51° 5' 30,199"	39° 59' 35,482"
180578	453	Земли энергетики № 10	450545,09	2145602,26	51° 5' 30,197"	39° 59' 35,471"
180579	454	Земли энергетики № 10	450566,34	2146151,12	51° 5' 31,243"	40° 0' 3,643"
180580	455	Земли энергетики № 10	450566,34	2146150,88	51° 5' 31,243"	40° 0' 3,630"
180581	456	Земли энергетики № 10	450566,58	2146150,88	51° 5' 31,250"	40° 0' 3,630"
180582	457	Земли энергетики № 10	450566,58	2146151,12	51° 5' 31,250"	40° 0' 3,642"
180583	458	Земли энергетики № 10	450566,34	2146151,12	51° 5' 31,243"	40° 0' 3,643"
180584	459	Земли энергетики № 10	450620,88	2145591,93	51° 5' 32,642"	39° 59' 34,862"
180585	460	Земли энергетики № 10	450613,96	2145590,33	51° 5' 32,417"	39° 59' 34,787"
180586	461	Земли энергетики № 10	450614,79	2145586,76	51° 5' 32,441"	39° 59' 34,603"
180587	462	Земли энергетики № 10	450615,56	2145583,41	51° 5' 32,464"	39° 59' 34,430"
180588	463	Земли энергетики № 10	450622,48	2145585,01	51° 5' 32,689"	39° 59' 34,505"
180589	464	Земли энергетики № 10	450620,88	2145591,93	51° 5' 32,642"	39° 59' 34,862"
180590	465	Земли энергетики № 10	450653,95	2146173,13	51° 5' 34,091"	40° 0' 4,683"
180591	466	Земли энергетики № 10	450653,95	2146172,89	51° 5' 34,091"	40° 0' 4,670"
180592	467	Земли энергетики № 10	450654,19	2146172,89	51° 5' 34,099"	40° 0' 4,670"
180593	468	Земли энергетики № 10	450654,19	2146173,13	51° 5' 34,099"	40° 0' 4,682"
180594	469	Земли энергетики № 10	450653,95	2146173,13	51° 5' 34,091"	40° 0' 4,683"
180595	470	Земли энергетики № 10	450659,71	2145572,78	51° 5' 33,885"	39° 59' 33,838"

180596	471	Земли энергетики № 10	450659,47	2145572,20	51° 5' 33,877"	39° 59' 33,808"
180597	472	Земли энергетики № 10	450659,86	2145571,27	51° 5' 33,889"	39° 59' 33,760"
180598	473	Земли энергетики № 10	450660,79	2145570,88	51° 5' 33,919"	39° 59' 33,739"
180599	474	Земли энергетики № 10	450661,72	2145571,27	51° 5' 33,949"	39° 59' 33,758"
180600	475	Земли энергетики № 10	450662,11	2145572,20	51° 5' 33,963"	39° 59' 33,805"
180601	476	Земли энергетики № 10	450661,97	2145572,53	51° 5' 33,958"	39° 59' 33,823"
180602	477	Земли энергетики № 10	450661,72	2145573,13	51° 5' 33,951"	39° 59' 33,854"
180603	478	Земли энергетики № 10	450660,79	2145573,52	51° 5' 33,921"	39° 59' 33,875"
180604	479	Земли энергетики № 10	450659,86	2145573,13	51° 5' 33,890"	39° 59' 33,856"
180605	480	Земли энергетики № 10	450659,71	2145572,78	51° 5' 33,885"	39° 59' 33,838"
180606	481	Земли энергетики № 10	450685,13	2145702,79	51° 5' 34,793"	39° 59' 40,490"
180607	482	Земли энергетики № 10	450684,72	2145701,80	51° 5' 34,779"	39° 59' 40,439"
180608	483	Земли энергетики № 10	450685,13	2145700,82	51° 5' 34,791"	39° 59' 40,388"
180609	484	Земли энергетики № 10	450686,11	2145700,41	51° 5' 34,823"	39° 59' 40,366"
180610	485	Земли энергетики № 10	450686,65	2145700,63	51° 5' 34,841"	39° 59' 40,377"
180611	486	Земли энергетики № 10	450687,10	2145700,82	51° 5' 34,855"	39° 59' 40,386"
180612	487	Земли энергетики № 10	450687,51	2145701,80	51° 5' 34,869"	39° 59' 40,436"
180613	488	Земли энергетики № 10	450687,32	2145702,27	51° 5' 34,863"	39° 59' 40,461"
180614	489	Земли энергетики № 10	450687,10	2145702,79	51° 5' 34,856"	39° 59' 40,488"
180615	490	Земли энергетики № 10	450686,11	2145703,20	51° 5' 34,825"	39° 59' 40,510"
180616	491	Земли энергетики № 10	450685,13	2145702,79	51° 5' 34,793"	39° 59' 40,490"
180617	492	Земли энергетики № 10	450728,01	2145629,76	51° 5' 36,132"	39° 59' 36,694"
180618	493	Земли энергетики № 10	450722,48	2145628,49	51° 5' 35,952"	39° 59' 36,634"
180619	494	Земли энергетики № 10	450724,32	2145620,54	51° 5' 36,007"	39° 59' 36,224"
180620	495	Земли энергетики № 10	450732,27	2145622,37	51° 5' 36,265"	39° 59' 36,310"
180621	496	Земли энергетики № 10	450730,44	2145630,32	51° 5' 36,211"	39° 59' 36,720"
180622	497	Земли энергетики № 10	450728,01	2145629,76	51° 5' 36,132"	39° 59' 36,694"
180623	498	Земли энергетики № 10	450734,58	2145608,80	51° 5' 36,331"	39° 59' 35,610"
180624	499	Земли энергетики № 10	450730,01	2145606,67	51° 5' 36,182"	39° 59' 35,505"
180625	500	Земли энергетики № 10	450733,01	2145600,23	51° 5' 36,274"	39° 59' 35,172"
180626	501	Земли энергетики № 10	450739,45	2145603,23	51° 5' 36,485"	39° 59' 35,319"
180627	502	Земли энергетики № 10	450736,45	2145609,67	51° 5' 36,392"	39° 59' 35,653"
180628	503	Земли энергетики № 10	450734,58	2145608,80	51° 5' 36,331"	39° 59' 35,610"
180629	504	Земли энергетики № 10	450741,57	2146195,14	51° 5' 36,940"	40° 0' 5,723"
180630	505	Земли энергетики № 10	450741,57	2146194,90	51° 5' 36,940"	40° 0' 5,710"
180631	506	Земли энергетики № 10	450741,81	2146194,90	51° 5' 36,947"	40° 0' 5,710"
180632	507	Земли энергетики № 10	450741,81	2146195,14	51° 5' 36,947"	40° 0' 5,722"
180633	508	Земли энергетики № 10	450741,57	2146195,14	51° 5' 36,940"	40° 0' 5,723"
180634	509	Земли энергетики № 10	450829,18	2146217,15	51° 5' 39,788"	40° 0' 6,763"
180635	510	Земли энергетики № 10	450829,18	2146216,91	51° 5' 39,788"	40° 0' 6,750"
180636	511	Земли энергетики № 10	450829,42	2146216,91	51° 5' 39,796"	40° 0' 6,750"

180637	512	Земли энергетики № 10	450829,42	2146217,15	51° 5' 39,796"	40° 0' 6,762"
180638	513	Земли энергетики № 10	450829,18	2146217,15	51° 5' 39,788"	40° 0' 6,763"
180639	514	Земли энергетики № 10	450836,66	2145597,28	51° 5' 39,625"	39° 59' 34,912"
180640	515	Земли энергетики № 10	450831,72	2145596,54	51° 5' 39,465"	39° 59' 34,879"
180641	516	Земли энергетики № 10	450832,46	2145591,59	51° 5' 39,486"	39° 59' 34,624"
180642	517	Земли энергетики № 10	450837,40	2145592,34	51° 5' 39,646"	39° 59' 34,658"
180643	518	Земли энергетики № 10	450836,66	2145597,28	51° 5' 39,625"	39° 59' 34,912"
180644	519	Земли энергетики № 10	450895,57	2145734,17	51° 5' 41,621"	39° 59' 41,883"
180645	520	Земли энергетики № 10	450887,33	2145732,10	51° 5' 41,353"	39° 59' 41,785"
180646	521	Земли энергетики № 10	450889,40	2145723,85	51° 5' 41,414"	39° 59' 41,359"
180647	522	Земли энергетики № 10	450897,64	2145725,93	51° 5' 41,682"	39° 59' 41,458"
180648	523	Земли энергетики № 10	450895,57	2145734,17	51° 5' 41,621"	39° 59' 41,883"
180649	524	Земли энергетики № 10	450913,42	2145694,70	51° 5' 42,172"	39° 59' 39,837"
180650	525	Земли энергетики № 10	450913,40	2145694,47	51° 5' 42,171"	39° 59' 39,825"
180651	526	Земли энергетики № 10	450913,42	2145694,24	51° 5' 42,172"	39° 59' 39,813"
180652	527	Земли энергетики № 10	450913,48	2145694,02	51° 5' 42,174"	39° 59' 39,802"
180653	528	Земли энергетики № 10	450913,58	2145693,81	51° 5' 42,177"	39° 59' 39,791"
180654	529	Земли энергетики № 10	450913,71	2145693,62	51° 5' 42,181"	39° 59' 39,781"
180655	530	Земли энергетики № 10	450913,87	2145693,46	51° 5' 42,186"	39° 59' 39,773"
180656	531	Земли энергетики № 10	450914,06	2145693,33	51° 5' 42,192"	39° 59' 39,766"
180657	532	Земли энергетики № 10	450914,27	2145693,23	51° 5' 42,199"	39° 59' 39,760"
180658	533	Земли энергетики № 10	450914,49	2145693,17	51° 5' 42,206"	39° 59' 39,757"
180659	534	Земли энергетики № 10	450914,72	2145693,15	51° 5' 42,213"	39° 59' 39,756"
180660	535	Земли энергетики № 10	450914,95	2145693,17	51° 5' 42,221"	39° 59' 39,757"
180661	536	Земли энергетики № 10	450915,17	2145693,23	51° 5' 42,228"	39° 59' 39,760"
180662	537	Земли энергетики № 10	450915,38	2145693,33	51° 5' 42,235"	39° 59' 39,764"
180663	538	Земли энергетики № 10	450915,57	2145693,46	51° 5' 42,241"	39° 59' 39,771"
180664	539	Земли энергетики № 10	450915,73	2145693,62	51° 5' 42,246"	39° 59' 39,779"
180665	540	Земли энергетики № 10	450915,86	2145693,81	51° 5' 42,250"	39° 59' 39,789"
180666	541	Земли энергетики № 10	450915,96	2145694,02	51° 5' 42,254"	39° 59' 39,799"
180667	542	Земли энергетики № 10	450916,02	2145694,24	51° 5' 42,256"	39° 59' 39,811"
180668	543	Земли энергетики № 10	450916,04	2145694,47	51° 5' 42,257"	39° 59' 39,822"
180669	544	Земли энергетики № 10	450916,02	2145694,70	51° 5' 42,256"	39° 59' 39,834"
180670	545	Земли энергетики № 10	450915,96	2145694,92	51° 5' 42,254"	39° 59' 39,846"
180671	546	Земли энергетики № 10	450915,86	2145695,13	51° 5' 42,251"	39° 59' 39,856"
180672	547	Земли энергетики № 10	450915,73	2145695,32	51° 5' 42,247"	39° 59' 39,866"
180673	548	Земли энергетики № 10	450915,57	2145695,48	51° 5' 42,242"	39° 59' 39,875"
180674	549	Земли энергетики № 10	450915,38	2145695,61	51° 5' 42,236"	39° 59' 39,882"
180675	550	Земли энергетики № 10	450915,17	2145695,71	51° 5' 42,229"	39° 59' 39,887"
180676	551	Земли энергетики № 10	450915,07	2145695,74	51° 5' 42,226"	39° 59' 39,888"
180677	552	Земли энергетики № 10	450914,95	2145695,77	51° 5' 42,222"	39° 59' 39,890"

180678	553	Земли энергетики № 10	450914,72	2145695,79	51° 5' 42,215"	39° 59' 39,892"
180679	554	Земли энергетики № 10	450914,49	2145695,77	51° 5' 42,207"	39° 59' 39,891"
180680	555	Земли энергетики № 10	450914,27	2145695,71	51° 5' 42,200"	39° 59' 39,888"
180681	556	Земли энергетики № 10	450914,06	2145695,61	51° 5' 42,193"	39° 59' 39,883"
180682	557	Земли энергетики № 10	450913,87	2145695,48	51° 5' 42,187"	39° 59' 39,876"
180683	558	Земли энергетики № 10	450913,71	2145695,32	51° 5' 42,182"	39° 59' 39,868"
180684	559	Земли энергетики № 10	450913,58	2145695,13	51° 5' 42,178"	39° 59' 39,859"
180685	560	Земли энергетики № 10	450913,48	2145694,92	51° 5' 42,174"	39° 59' 39,848"
180686	561	Земли энергетики № 10	450913,42	2145694,70	51° 5' 42,172"	39° 59' 39,837"
180687	562	Земли энергетики № 10	450932,10	2145672,63	51° 5' 42,762"	39° 59' 38,684"
180688	563	Земли энергетики № 10	450931,89	2145672,77	51° 5' 42,755"	39° 59' 38,691"
180689	564	Земли энергетики № 10	450931,70	2145672,86	51° 5' 42,749"	39° 59' 38,696"
180690	565	Земли энергетики № 10	450931,48	2145672,92	51° 5' 42,742"	39° 59' 38,699"
180691	566	Земли энергетики № 10	450931,25	2145672,94	51° 5' 42,735"	39° 59' 38,701"
180692	567	Земли энергетики № 10	450931,03	2145672,92	51° 5' 42,728"	39° 59' 38,700"
180693	568	Земли энергетики № 10	450931,02	2145672,92	51° 5' 42,727"	39° 59' 38,700"
180694	569	Земли энергетики № 10	450930,80	2145672,86	51° 5' 42,720"	39° 59' 38,697"
180695	570	Земли энергетики № 10	450930,59	2145672,76	51° 5' 42,713"	39° 59' 38,692"
180696	571	Земли энергетики № 10	450930,40	2145672,63	51° 5' 42,707"	39° 59' 38,685"
180697	572	Земли энергетики № 10	450930,24	2145672,47	51° 5' 42,702"	39° 59' 38,677"
180698	573	Земли энергетики № 10	450930,11	2145672,28	51° 5' 42,697"	39° 59' 38,668"
180699	574	Земли энергетики № 10	450930,01	2145672,07	51° 5' 42,694"	39° 59' 38,657"
180700	575	Земли энергетики № 10	450929,95	2145671,85	51° 5' 42,692"	39° 59' 38,646"
180701	576	Земли энергетики № 10	450929,93	2145671,62	51° 5' 42,691"	39° 59' 38,634"
180702	577	Земли энергетики № 10	450929,95	2145671,39	51° 5' 42,692"	39° 59' 38,622"
180703	578	Земли энергетики № 10	450930,01	2145671,17	51° 5' 42,693"	39° 59' 38,611"
180704	579	Земли энергетики № 10	450930,11	2145670,96	51° 5' 42,696"	39° 59' 38,600"
180705	580	Земли энергетики № 10	450930,24	2145670,77	51° 5' 42,701"	39° 59' 38,590"
180706	581	Земли энергетики № 10	450930,40	2145670,61	51° 5' 42,706"	39° 59' 38,582"
180707	582	Земли энергетики № 10	450930,59	2145670,48	51° 5' 42,712"	39° 59' 38,575"
180708	583	Земли энергетики № 10	450930,80	2145670,38	51° 5' 42,718"	39° 59' 38,569"
180709	584	Земли энергетики № 10	450931,02	2145670,32	51° 5' 42,725"	39° 59' 38,566"
180710	585	Земли энергетики № 10	450931,25	2145670,30	51° 5' 42,733"	39° 59' 38,565"
180711	586	Земли энергетики № 10	450931,48	2145670,32	51° 5' 42,740"	39° 59' 38,566"
180712	587	Земли энергетики № 10	450931,70	2145670,38	51° 5' 42,748"	39° 59' 38,569"
180713	588	Земли энергетики № 10	450931,91	2145670,48	51° 5' 42,754"	39° 59' 38,573"
180714	589	Земли энергетики № 10	450932,10	2145670,61	51° 5' 42,761"	39° 59' 38,580"
180715	590	Земли энергетики № 10	450932,26	2145670,77	51° 5' 42,766"	39° 59' 38,588"
180716	591	Земли энергетики № 10	450932,39	2145670,96	51° 5' 42,770"	39° 59' 38,598"
180717	592	Земли энергетики № 10	450932,49	2145671,17	51° 5' 42,774"	39° 59' 38,608"
180718	593	Земли энергетики № 10	450932,55	2145671,39	51° 5' 42,776"	39° 59' 38,620"

180719	594	Земли энергетики № 10	450932,57	2145671,62	51° 5' 42,776"	39° 59' 38,631"
180720	595	Земли энергетики № 10	450932,55	2145671,85	51° 5' 42,776"	39° 59' 38,643"
180721	596	Земли энергетики № 10	450932,49	2145672,07	51° 5' 42,774"	39° 59' 38,655"
180722	597	Земли энергетики № 10	450932,39	2145672,28	51° 5' 42,771"	39° 59' 38,665"
180723	598	Земли энергетики № 10	450932,26	2145672,47	51° 5' 42,767"	39° 59' 38,675"
180724	599	Земли энергетики № 10	450932,10	2145672,63	51° 5' 42,762"	39° 59' 38,684"
180725	600	Земли энергетики № 10	450989,46	2145650,40	51° 5' 44,603"	39° 59' 37,482"
180726	601	Земли энергетики № 10	450989,10	2145649,55	51° 5' 44,591"	39° 59' 37,439"
180727	602	Земли энергетики № 10	450989,49	2145648,62	51° 5' 44,603"	39° 59' 37,391"
180728	603	Земли энергетики № 10	450990,42	2145648,23	51° 5' 44,632"	39° 59' 37,370"
180729	604	Земли энергетики № 10	450991,35	2145648,60	51° 5' 44,663"	39° 59' 37,388"
180730	605	Земли энергетики № 10	450991,74	2145649,55	51° 5' 44,676"	39° 59' 37,436"
180731	606	Земли энергетики № 10	450991,35	2145650,48	51° 5' 44,664"	39° 59' 37,484"
180732	607	Земли энергетики № 10	450990,42	2145650,87	51° 5' 44,634"	39° 59' 37,505"
180733	608	Земли энергетики № 10	450989,49	2145650,48	51° 5' 44,604"	39° 59' 37,486"
180734	609	Земли энергетики № 10	450989,46	2145650,40	51° 5' 44,603"	39° 59' 37,482"
180735	610	Земли энергетики № 10	451102,94	2145759,37	51° 5' 48,345"	39° 59' 42,962"
180736	611	Земли энергетики № 10	451102,84	2145759,58	51° 5' 48,342"	39° 59' 42,973"
180737	612	Земли энергетики № 10	451102,71	2145759,77	51° 5' 48,338"	39° 59' 42,983"
180738	613	Земли энергетики № 10	451102,55	2145759,93	51° 5' 48,333"	39° 59' 42,991"
180739	614	Земли энергетики № 10	451102,36	2145760,06	51° 5' 48,327"	39° 59' 42,998"
180740	615	Земли энергетики № 10	451102,15	2145760,16	51° 5' 48,320"	39° 59' 43,004"
180741	616	Земли энергетики № 10	451102,00	2145760,20	51° 5' 48,315"	39° 59' 43,006"
180742	617	Земли энергетики № 10	451101,93	2145760,22	51° 5' 48,313"	39° 59' 43,007"
180743	618	Земли энергетики № 10	451101,70	2145760,24	51° 5' 48,305"	39° 59' 43,008"
180744	619	Земли энергетики № 10	451101,47	2145760,22	51° 5' 48,298"	39° 59' 43,007"
180745	620	Земли энергетики № 10	451101,26	2145760,16	51° 5' 48,291"	39° 59' 43,005"
180746	621	Земли энергетики № 10	451101,25	2145760,16	51° 5' 48,291"	39° 59' 43,004"
180747	622	Земли энергетики № 10	451101,04	2145760,06	51° 5' 48,284"	39° 59' 43,000"
180748	623	Земли энергетики № 10	451100,85	2145759,93	51° 5' 48,278"	39° 59' 42,993"
180749	624	Земли энергетики № 10	451100,69	2145759,77	51° 5' 48,272"	39° 59' 42,985"
180750	625	Земли энергетики № 10	451100,56	2145759,58	51° 5' 48,268"	39° 59' 42,975"
180751	626	Земли энергетики № 10	451100,46	2145759,37	51° 5' 48,265"	39° 59' 42,965"
180752	627	Земли энергетики № 10	451100,40	2145759,15	51° 5' 48,263"	39° 59' 42,954"
180753	628	Земли энергетики № 10	451100,38	2145758,92	51° 5' 48,262"	39° 59' 42,942"
180754	629	Земли энергетики № 10	451100,40	2145758,69	51° 5' 48,262"	39° 59' 42,930"
180755	630	Земли энергетики № 10	451100,46	2145758,47	51° 5' 48,264"	39° 59' 42,919"
180756	631	Земли энергетики № 10	451100,56	2145758,26	51° 5' 48,267"	39° 59' 42,908"
180757	632	Земли энергетики № 10	451100,69	2145758,07	51° 5' 48,271"	39° 59' 42,898"
180758	633	Земли энергетики № 10	451100,85	2145757,91	51° 5' 48,276"	39° 59' 42,889"
180759	634	Земли энергетики № 10	451101,04	2145757,78	51° 5' 48,283"	39° 59' 42,882"

180760	635	Земли энергетики № 10	451101,25	2145757,68	51° 5' 48,289"	39° 59' 42,877"
180761	636	Земли энергетики № 10	451101,46	2145757,62	51° 5' 48,296"	39° 59' 42,874"
180762	637	Земли энергетики № 10	451101,47	2145757,62	51° 5' 48,296"	39° 59' 42,874"
180763	638	Земли энергетики № 10	451101,70	2145757,60	51° 5' 48,304"	39° 59' 42,873"
180764	639	Земли энергетики № 10	451101,93	2145757,62	51° 5' 48,311"	39° 59' 42,873"
180765	640	Земли энергетики № 10	451102,15	2145757,68	51° 5' 48,318"	39° 59' 42,876"
180766	641	Земли энергетики № 10	451102,36	2145757,78	51° 5' 48,325"	39° 59' 42,881"
180767	642	Земли энергетики № 10	451102,55	2145757,91	51° 5' 48,331"	39° 59' 42,888"
180768	643	Земли энергетики № 10	451102,71	2145758,07	51° 5' 48,337"	39° 59' 42,896"
180769	644	Земли энергетики № 10	451102,84	2145758,26	51° 5' 48,341"	39° 59' 42,905"
180770	645	Земли энергетики № 10	451102,94	2145758,47	51° 5' 48,344"	39° 59' 42,916"
180771	646	Земли энергетики № 10	451103,00	2145758,69	51° 5' 48,347"	39° 59' 42,927"
180772	647	Земли энергетики № 10	451103,02	2145758,92	51° 5' 48,347"	39° 59' 42,939"
180773	648	Земли энергетики № 10	451102,99	2145759,14	51° 5' 48,347"	39° 59' 42,950"
180774	649	Земли энергетики № 10	451102,94	2145759,37	51° 5' 48,345"	39° 59' 42,962"
180775	650	Земли энергетики № 10	451132,52	2145740,74	51° 5' 49,290"	39° 59' 41,974"
180776	651	Земли энергетики № 10	451132,57	2145740,99	51° 5' 49,291"	39° 59' 41,987"
180777	652	Земли энергетики № 10	451132,60	2145741,15	51° 5' 49,292"	39° 59' 41,995"
180778	653	Земли энергетики № 10	451132,60	2145741,19	51° 5' 49,293"	39° 59' 41,997"
180779	654	Земли энергетики № 10	451132,58	2145741,42	51° 5' 49,292"	39° 59' 42,009"
180780	655	Земли энергетики № 10	451132,52	2145741,64	51° 5' 49,290"	39° 59' 42,021"
180781	656	Земли энергетики № 10	451132,42	2145741,85	51° 5' 49,287"	39° 59' 42,032"
180782	657	Земли энергетики № 10	451132,29	2145742,04	51° 5' 49,283"	39° 59' 42,041"
180783	658	Земли энергетики № 10	451132,13	2145742,20	51° 5' 49,278"	39° 59' 42,050"
180784	659	Земли энергетики № 10	451131,94	2145742,33	51° 5' 49,272"	39° 59' 42,057"
180785	660	Земли энергетики № 10	451131,73	2145742,43	51° 5' 49,265"	39° 59' 42,062"
180786	661	Земли энергетики № 10	451131,51	2145742,49	51° 5' 49,258"	39° 59' 42,065"
180787	662	Земли энергетики № 10	451131,28	2145742,51	51° 5' 49,251"	39° 59' 42,067"
180788	663	Земли энергетики № 10	451131,05	2145742,49	51° 5' 49,243"	39° 59' 42,066"
180789	664	Земли энергетики № 10	451130,83	2145742,43	51° 5' 49,236"	39° 59' 42,063"
180790	665	Земли энергетики № 10	451130,62	2145742,33	51° 5' 49,229"	39° 59' 42,058"
180791	666	Земли энергетики № 10	451130,43	2145742,20	51° 5' 49,223"	39° 59' 42,052"
180792	667	Земли энергетики № 10	451130,27	2145742,04	51° 5' 49,218"	39° 59' 42,044"
180793	668	Земли энергетики № 10	451130,14	2145741,85	51° 5' 49,213"	39° 59' 42,034"
180794	669	Земли энергетики № 10	451130,04	2145741,64	51° 5' 49,210"	39° 59' 42,023"
180795	670	Земли энергетики № 10	451129,98	2145741,42	51° 5' 49,208"	39° 59' 42,012"
180796	671	Земли энергетики № 10	451129,96	2145741,19	51° 5' 49,207"	39° 59' 42,000"
180797	672	Земли энергетики № 10	451129,98	2145740,96	51° 5' 49,208"	39° 59' 41,988"
180798	673	Земли энергетики № 10	451130,04	2145740,74	51° 5' 49,209"	39° 59' 41,977"
180799	674	Земли энергетики № 10	451130,14	2145740,53	51° 5' 49,213"	39° 59' 41,966"
180800	675	Земли энергетики № 10	451130,27	2145740,34	51° 5' 49,217"	39° 59' 41,956"

180801	676	Земли энергетики № 10	451130,43	2145740,18	51° 5' 49,222"	39° 59' 41,948"
180802	677	Земли энергетики № 10	451130,62	2145740,05	51° 5' 49,228"	39° 59' 41,941"
180803	678	Земли энергетики № 10	451130,83	2145739,95	51° 5' 49,234"	39° 59' 41,936"
180804	679	Земли энергетики № 10	451131,05	2145739,89	51° 5' 49,242"	39° 59' 41,932"
180805	680	Земли энергетики № 10	451131,28	2145739,87	51° 5' 49,249"	39° 59' 41,931"
180806	681	Земли энергетики № 10	451131,51	2145739,89	51° 5' 49,256"	39° 59' 41,932"
180807	682	Земли энергетики № 10	451131,73	2145739,95	51° 5' 49,264"	39° 59' 41,935"
180808	683	Земли энергетики № 10	451131,94	2145740,05	51° 5' 49,270"	39° 59' 41,940"
180809	684	Земли энергетики № 10	451132,13	2145740,18	51° 5' 49,277"	39° 59' 41,946"
180810	685	Земли энергетики № 10	451132,29	2145740,34	51° 5' 49,282"	39° 59' 41,954"
180811	686	Земли энергетики № 10	451132,42	2145740,53	51° 5' 49,286"	39° 59' 41,964"
180812	687	Земли энергетики № 10	451132,52	2145740,74	51° 5' 49,290"	39° 59' 41,974"
180813	688	Земли энергетики № 10	451145,94	2145817,15	51° 5' 49,774"	39° 59' 45,886"
180814	689	Земли энергетики № 10	451145,79	2145816,78	51° 5' 49,769"	39° 59' 45,867"
180815	690	Земли энергетики № 10	451146,19	2145815,80	51° 5' 49,781"	39° 59' 45,816"
180816	691	Земли энергетики № 10	451147,18	2145815,39	51° 5' 49,813"	39° 59' 45,794"
180817	692	Земли энергетики № 10	451148,17	2145815,80	51° 5' 49,845"	39° 59' 45,814"
180818	693	Земли энергетики № 10	451148,57	2145816,78	51° 5' 49,859"	39° 59' 45,864"
180819	694	Земли энергетики № 10	451148,17	2145817,77	51° 5' 49,846"	39° 59' 45,915"
180820	695	Земли энергетики № 10	451147,18	2145818,18	51° 5' 49,815"	39° 59' 45,937"
180821	696	Земли энергетики № 10	451146,19	2145817,77	51° 5' 49,782"	39° 59' 45,917"
180822	697	Земли энергетики № 10	451145,94	2145817,15	51° 5' 49,774"	39° 59' 45,886"
180823	698	Земли энергетики № 10	451155,21	2145710,12	51° 5' 50,004"	39° 59' 40,378"
180824	699	Земли энергетики № 10	451154,82	2145709,19	51° 5' 49,990"	39° 59' 40,330"
180825	700	Земли энергетики № 10	451155,21	2145708,26	51° 5' 50,002"	39° 59' 40,282"
180826	701	Земли энергетики № 10	451156,14	2145707,87	51° 5' 50,032"	39° 59' 40,261"
180827	702	Земли энергетики № 10	451157,07	2145708,26	51° 5' 50,063"	39° 59' 40,280"
180828	703	Земли энергетики № 10	451157,46	2145709,19	51° 5' 50,076"	39° 59' 40,328"
180829	704	Земли энергетики № 10	451157,07	2145710,12	51° 5' 50,064"	39° 59' 40,376"
180830	705	Земли энергетики № 10	451156,14	2145710,51	51° 5' 50,034"	39° 59' 40,397"
180831	706	Земли энергетики № 10	451155,58	2145710,28	51° 5' 50,016"	39° 59' 40,385"
180832	707	Земли энергетики № 10	451155,21	2145710,12	51° 5' 50,004"	39° 59' 40,378"
180833	708	Земли энергетики № 10	451291,88	2145825,31	51° 5' 54,500"	39° 59' 46,154"
180834	709	Земли энергетики № 10	451291,86	2145825,08	51° 5' 54,499"	39° 59' 46,142"
180835	710	Земли энергетики № 10	451291,88	2145824,85	51° 5' 54,500"	39° 59' 46,130"
180836	711	Земли энергетики № 10	451291,94	2145824,63	51° 5' 54,501"	39° 59' 46,119"
180837	712	Земли энергетики № 10	451292,04	2145824,42	51° 5' 54,505"	39° 59' 46,108"
180838	713	Земли энергетики № 10	451292,17	2145824,23	51° 5' 54,509"	39° 59' 46,098"
180839	714	Земли энергетики № 10	451292,33	2145824,07	51° 5' 54,514"	39° 59' 46,089"
180840	715	Земли энергетики № 10	451292,52	2145823,94	51° 5' 54,520"	39° 59' 46,083"
180841	716	Земли энергетики № 10	451292,73	2145823,84	51° 5' 54,526"	39° 59' 46,077"

180842	717	Земли энергетики № 10	451292,95	2145823,78	51° 5' 54,534"	39° 59' 46,074"
180843	718	Земли энергетики № 10	451293,18	2145823,76	51° 5' 54,541"	39° 59' 46,073"
180844	719	Земли энергетики № 10	451293,41	2145823,78	51° 5' 54,548"	39° 59' 46,073"
180845	720	Земли энергетики № 10	451293,63	2145823,84	51° 5' 54,556"	39° 59' 46,076"
180846	721	Земли энергетики № 10	451293,84	2145823,94	51° 5' 54,562"	39° 59' 46,081"
180847	722	Земли энергетики № 10	451294,03	2145824,07	51° 5' 54,569"	39° 59' 46,088"
180848	723	Земли энергетики № 10	451294,19	2145824,23	51° 5' 54,574"	39° 59' 46,096"
180849	724	Земли энергетики № 10	451294,32	2145824,42	51° 5' 54,578"	39° 59' 46,105"
180850	725	Земли энергетики № 10	451294,42	2145824,63	51° 5' 54,582"	39° 59' 46,116"
180851	726	Земли энергетики № 10	451294,48	2145824,85	51° 5' 54,584"	39° 59' 46,127"
180852	727	Земли энергетики № 10	451294,48	2145824,88	51° 5' 54,584"	39° 59' 46,129"
180853	728	Земли энергетики № 10	451294,50	2145825,08	51° 5' 54,585"	39° 59' 46,139"
180854	729	Земли энергетики № 10	451294,48	2145825,31	51° 5' 54,584"	39° 59' 46,151"
180855	730	Земли энергетики № 10	451294,42	2145825,53	51° 5' 54,582"	39° 59' 46,162"
180856	731	Земли энергетики № 10	451294,32	2145825,74	51° 5' 54,579"	39° 59' 46,173"
180857	732	Земли энергетики № 10	451294,22	2145825,88	51° 5' 54,576"	39° 59' 46,181"
180858	733	Земли энергетики № 10	451294,19	2145825,93	51° 5' 54,575"	39° 59' 46,183"
180859	734	Земли энергетики № 10	451294,03	2145826,09	51° 5' 54,570"	39° 59' 46,191"
180860	735	Земли энергетики № 10	451293,84	2145826,22	51° 5' 54,564"	39° 59' 46,198"
180861	736	Земли энергетики № 10	451293,63	2145826,32	51° 5' 54,557"	39° 59' 46,204"
180862	737	Земли энергетики № 10	451293,41	2145826,38	51° 5' 54,550"	39° 59' 46,207"
180863	738	Земли энергетики № 10	451293,18	2145826,40	51° 5' 54,543"	39° 59' 46,208"
180864	739	Земли энергетики № 10	451292,95	2145826,38	51° 5' 54,535"	39° 59' 46,207"
180865	740	Земли энергетики № 10	451292,73	2145826,32	51° 5' 54,528"	39° 59' 46,205"
180866	741	Земли энергетики № 10	451292,52	2145826,22	51° 5' 54,521"	39° 59' 46,200"
180867	742	Земли энергетики № 10	451292,33	2145826,09	51° 5' 54,515"	39° 59' 46,193"
180868	743	Земли энергетики № 10	451292,17	2145825,93	51° 5' 54,510"	39° 59' 46,185"
180869	744	Земли энергетики № 10	451292,04	2145825,74	51° 5' 54,505"	39° 59' 46,176"
180870	745	Земли энергетики № 10	451291,94	2145825,53	51° 5' 54,502"	39° 59' 46,165"
180871	746	Земли энергетики № 10	451291,88	2145825,31	51° 5' 54,500"	39° 59' 46,154"
180872	747	Земли энергетики № 10	451321,15	2145768,74	51° 5' 55,410"	39° 59' 43,217"
180873	748	Земли энергетики № 10	451320,88	2145768,10	51° 5' 55,401"	39° 59' 43,184"
180874	749	Земли энергетики № 10	451321,27	2145767,17	51° 5' 55,413"	39° 59' 43,136"
180875	750	Земли энергетики № 10	451322,20	2145766,78	51° 5' 55,442"	39° 59' 43,115"
180876	751	Земли энергетики № 10	451323,13	2145767,17	51° 5' 55,473"	39° 59' 43,134"
180877	752	Земли энергетики № 10	451323,52	2145768,10	51° 5' 55,486"	39° 59' 43,182"
180878	753	Земли энергетики № 10	451323,13	2145769,03	51° 5' 55,474"	39° 59' 43,230"
180879	754	Земли энергетики № 10	451322,20	2145769,42	51° 5' 55,444"	39° 59' 43,251"
180880	755	Земли энергетики № 10	451322,05	2145769,36	51° 5' 55,439"	39° 59' 43,248"
180881	756	Земли энергетики № 10	451321,27	2145769,03	51° 5' 55,414"	39° 59' 43,232"
180882	757	Земли энергетики № 10	451321,15	2145768,74	51° 5' 55,410"	39° 59' 43,217"

180883	758	Земли энергетики № 10	451336,82	2145813,45	51° 5' 55,946"	39° 59' 45,498"
180884	759	Земли энергетики № 10	451336,93	2145813,22	51° 5' 55,949"	39° 59' 45,486"
180885	760	Земли энергетики № 10	451337,05	2145813,05	51° 5' 55,953"	39° 59' 45,477"
180886	761	Земли энергетики № 10	451337,21	2145812,89	51° 5' 55,958"	39° 59' 45,468"
180887	762	Земли энергетики № 10	451337,40	2145812,76	51° 5' 55,964"	39° 59' 45,462"
180888	763	Земли энергетики № 10	451337,61	2145812,66	51° 5' 55,971"	39° 59' 45,456"
180889	764	Земли энергетики № 10	451337,83	2145812,60	51° 5' 55,978"	39° 59' 45,453"
180890	765	Земли энергетики № 10	451338,06	2145812,58	51° 5' 55,985"	39° 59' 45,452"
180891	766	Земли энергетики № 10	451338,29	2145812,60	51° 5' 55,993"	39° 59' 45,452"
180892	767	Земли энергетики № 10	451338,51	2145812,66	51° 5' 56,000"	39° 59' 45,455"
180893	768	Земли энергетики № 10	451338,72	2145812,76	51° 5' 56,007"	39° 59' 45,460"
180894	769	Земли энергетики № 10	451338,91	2145812,89	51° 5' 56,013"	39° 59' 45,467"
180895	770	Земли энергетики № 10	451339,00	2145812,98	51° 5' 56,016"	39° 59' 45,471"
180896	771	Земли энергетики № 10	451339,07	2145813,05	51° 5' 56,018"	39° 59' 45,475"
180897	772	Земли энергетики № 10	451339,20	2145813,24	51° 5' 56,023"	39° 59' 45,484"
180898	773	Земли энергетики № 10	451339,30	2145813,45	51° 5' 56,026"	39° 59' 45,495"
180899	774	Земли энергетики № 10	451339,36	2145813,67	51° 5' 56,028"	39° 59' 45,506"
180900	775	Земли энергетики № 10	451339,38	2145813,90	51° 5' 56,029"	39° 59' 45,518"
180901	776	Земли энергетики № 10	451339,36	2145814,13	51° 5' 56,029"	39° 59' 45,530"
180902	777	Земли энергетики № 10	451339,30	2145814,35	51° 5' 56,027"	39° 59' 45,541"
180903	778	Земли энергетики № 10	451339,27	2145814,42	51° 5' 56,026"	39° 59' 45,545"
180904	779	Земли энергетики № 10	451339,20	2145814,56	51° 5' 56,024"	39° 59' 45,552"
180905	780	Земли энергетики № 10	451339,07	2145814,75	51° 5' 56,020"	39° 59' 45,562"
180906	781	Земли энергетики № 10	451338,91	2145814,91	51° 5' 56,014"	39° 59' 45,571"
180907	782	Земли энергетики № 10	451338,72	2145815,04	51° 5' 56,008"	39° 59' 45,577"
180908	783	Земли энергетики № 10	451338,51	2145815,14	51° 5' 56,002"	39° 59' 45,583"
180909	784	Земли энергетики № 10	451338,29	2145815,20	51° 5' 55,995"	39° 59' 45,586"
180910	785	Земли энергетики № 10	451338,06	2145815,22	51° 5' 55,987"	39° 59' 45,587"
180911	786	Земли энергетики № 10	451337,83	2145815,20	51° 5' 55,980"	39° 59' 45,587"
180912	787	Земли энергетики № 10	451337,61	2145815,14	51° 5' 55,973"	39° 59' 45,584"
180913	788	Земли энергетики № 10	451337,40	2145815,04	51° 5' 55,966"	39° 59' 45,579"
180914	789	Земли энергетики № 10	451337,21	2145814,91	51° 5' 55,959"	39° 59' 45,572"
180915	790	Земли энергетики № 10	451337,05	2145814,75	51° 5' 55,954"	39° 59' 45,564"
180916	791	Земли энергетики № 10	451337,02	2145814,70	51° 5' 55,953"	39° 59' 45,562"
180917	792	Земли энергетики № 10	451336,92	2145814,56	51° 5' 55,950"	39° 59' 45,555"
180918	793	Земли энергетики № 10	451336,82	2145814,35	51° 5' 55,947"	39° 59' 45,544"
180919	794	Земли энергетики № 10	451336,76	2145814,13	51° 5' 55,944"	39° 59' 45,533"
180920	795	Земли энергетики № 10	451336,74	2145813,90	51° 5' 55,944"	39° 59' 45,521"
180921	796	Земли энергетики № 10	451336,76	2145813,67	51° 5' 55,944"	39° 59' 45,509"
180922	797	Земли энергетики № 10	451336,82	2145813,45	51° 5' 55,946"	39° 59' 45,498"
180923	798	Земли энергетики № 10	451353,32	2145889,59	51° 5' 56,529"	39° 59' 49,392"

180924	799	Земли энергетики № 10	451352,91	2145888,60	51° 5' 56,516"	39° 59' 49,342"
180925	800	Земли энергетики № 10	451353,32	2145887,61	51° 5' 56,528"	39° 59' 49,291"
180926	801	Земли энергетики № 10	451354,31	2145887,20	51° 5' 56,560"	39° 59' 49,268"
180927	802	Земли энергетики № 10	451354,80	2145887,41	51° 5' 56,576"	39° 59' 49,278"
180928	803	Земли энергетики № 10	451355,29	2145887,61	51° 5' 56,592"	39° 59' 49,288"
180929	804	Земли энергетики № 10	451355,70	2145888,60	51° 5' 56,606"	39° 59' 49,339"
180930	805	Земли энергетики № 10	451355,29	2145889,59	51° 5' 56,593"	39° 59' 49,390"
180931	806	Земли энергетики № 10	451354,70	2145889,83	51° 5' 56,574"	39° 59' 49,403"
180932	807	Земли энергетики № 10	451354,31	2145889,99	51° 5' 56,562"	39° 59' 49,412"
180933	808	Земли энергетики № 10	451354,23	2145889,96	51° 5' 56,559"	39° 59' 49,410"
180934	809	Земли энергетики № 10	451353,70	2145889,74	51° 5' 56,542"	39° 59' 49,400"
180935	810	Земли энергетики № 10	451353,32	2145889,59	51° 5' 56,529"	39° 59' 49,392"
180936	811	Земли энергетики № 10	451479,60	2145890,02	51° 6' 0,615"	39° 59' 49,283"
180937	812	Земли энергетики № 10	451479,58	2145889,79	51° 6' 0,614"	39° 59' 49,272"
180938	813	Земли энергетики № 10	451479,60	2145889,56	51° 6' 0,614"	39° 59' 49,260"
180939	814	Земли энергетики № 10	451479,66	2145889,34	51° 6' 0,616"	39° 59' 49,248"
180940	815	Земли энергетики № 10	451479,76	2145889,13	51° 6' 0,619"	39° 59' 49,237"
180941	816	Земли энергетики № 10	451479,89	2145888,94	51° 6' 0,623"	39° 59' 49,228"
180942	817	Земли энергетики № 10	451480,05	2145888,78	51° 6' 0,628"	39° 59' 49,219"
180943	818	Земли энергетики № 10	451480,24	2145888,65	51° 6' 0,634"	39° 59' 49,212"
180944	819	Земли энергетики № 10	451480,45	2145888,55	51° 6' 0,641"	39° 59' 49,207"
180945	820	Земли энергетики № 10	451480,67	2145888,49	51° 6' 0,648"	39° 59' 49,204"
180946	821	Земли энергетики № 10	451480,90	2145888,47	51° 6' 0,656"	39° 59' 49,202"
180947	822	Земли энергетики № 10	451481,13	2145888,49	51° 6' 0,663"	39° 59' 49,203"
180948	823	Земли энергетики № 10	451481,35	2145888,55	51° 6' 0,670"	39° 59' 49,206"
180949	824	Земли энергетики № 10	451481,56	2145888,65	51° 6' 0,677"	39° 59' 49,211"
180950	825	Земли энергетики № 10	451481,75	2145888,78	51° 6' 0,683"	39° 59' 49,217"
180951	826	Земли энергетики № 10	451481,91	2145888,94	51° 6' 0,689"	39° 59' 49,225"
180952	827	Земли энергетики № 10	451482,04	2145889,13	51° 6' 0,693"	39° 59' 49,235"
180953	828	Земли энергетики № 10	451482,06	2145889,18	51° 6' 0,694"	39° 59' 49,238"
180954	829	Земли энергетики № 10	451482,14	2145889,34	51° 6' 0,696"	39° 59' 49,246"
180955	830	Земли энергетики № 10	451482,20	2145889,56	51° 6' 0,698"	39° 59' 49,257"
180956	831	Земли энергетики № 10	451482,21	2145889,70	51° 6' 0,699"	39° 59' 49,264"
180957	832	Земли энергетики № 10	451482,22	2145889,79	51° 6' 0,699"	39° 59' 49,269"
180958	833	Земли энергетики № 10	451482,20	2145890,02	51° 6' 0,699"	39° 59' 49,281"
180959	834	Земли энергетики № 10	451482,14	2145890,24	51° 6' 0,697"	39° 59' 49,292"
180960	835	Земли энергетики № 10	451482,11	2145890,30	51° 6' 0,696"	39° 59' 49,295"
180961	836	Земли энергетики № 10	451482,04	2145890,45	51° 6' 0,694"	39° 59' 49,303"
180962	837	Земли энергетики № 10	451481,91	2145890,64	51° 6' 0,690"	39° 59' 49,313"
180963	838	Земли энергетики № 10	451481,75	2145890,80	51° 6' 0,685"	39° 59' 49,321"
180964	839	Земли энергетики № 10	451481,56	2145890,93	51° 6' 0,679"	39° 59' 49,328"

180965	840	Земли энергетики № 10	451481,35	2145891,03	51° 6' 0,672"	39° 59' 49,333"
180966	841	Земли энергетики № 10	451481,13	2145891,09	51° 6' 0,665"	39° 59' 49,337"
180967	842	Земли энергетики № 10	451480,90	2145891,11	51° 6' 0,657"	39° 59' 49,338"
180968	843	Земли энергетики № 10	451480,67	2145891,09	51° 6' 0,650"	39° 59' 49,337"
180969	844	Земли энергетики № 10	451480,45	2145891,03	51° 6' 0,643"	39° 59' 49,334"
180970	845	Земли энергетики № 10	451480,24	2145890,93	51° 6' 0,636"	39° 59' 49,329"
180971	846	Земли энергетики № 10	451480,05	2145890,80	51° 6' 0,630"	39° 59' 49,323"
180972	847	Земли энергетики № 10	451479,89	2145890,64	51° 6' 0,624"	39° 59' 49,315"
180973	848	Земли энергетики № 10	451479,76	2145890,45	51° 6' 0,620"	39° 59' 49,305"
180974	849	Земли энергетики № 10	451479,66	2145890,24	51° 6' 0,617"	39° 59' 49,295"
180975	850	Земли энергетики № 10	451479,60	2145890,02	51° 6' 0,615"	39° 59' 49,283"
180976	851	Земли энергетики № 10	451488,71	2145828,34	51° 6' 0,869"	39° 59' 46,105"
180977	852	Земли энергетики № 10	451488,32	2145827,41	51° 6' 0,856"	39° 59' 46,058"
180978	853	Земли энергетики № 10	451488,71	2145826,48	51° 6' 0,868"	39° 59' 46,009"
180979	854	Земли энергетики № 10	451489,64	2145826,09	51° 6' 0,898"	39° 59' 45,988"
180980	855	Земли энергетики № 10	451489,86	2145826,18	51° 6' 0,905"	39° 59' 45,993"
180981	856	Земли энергетики № 10	451490,57	2145826,48	51° 6' 0,928"	39° 59' 46,007"
180982	857	Земли энергетики № 10	451490,96	2145827,41	51° 6' 0,941"	39° 59' 46,055"
180983	858	Земли энергетики № 10	451490,57	2145828,34	51° 6' 0,929"	39° 59' 46,103"
180984	859	Земли энергетики № 10	451490,31	2145828,45	51° 6' 0,921"	39° 59' 46,109"
180985	860	Земли энергетики № 10	451489,64	2145828,73	51° 6' 0,899"	39° 59' 46,124"
180986	861	Земли энергетики № 10	451488,79	2145828,37	51° 6' 0,872"	39° 59' 46,107"
180987	862	Земли энергетики № 10	451488,71	2145828,34	51° 6' 0,869"	39° 59' 46,105"
180988	863	Земли энергетики № 10	451544,68	2145886,51	51° 6' 2,718"	39° 59' 49,035"
180989	864	Земли энергетики № 10	451544,66	2145886,28	51° 6' 2,717"	39° 59' 49,024"
180990	865	Земли энергетики № 10	451544,68	2145886,05	51° 6' 2,717"	39° 59' 49,012"
180991	866	Земли энергетики № 10	451544,74	2145885,83	51° 6' 2,719"	39° 59' 49,000"
180992	867	Земли энергетики № 10	451544,84	2145885,62	51° 6' 2,722"	39° 59' 48,990"
180993	868	Земли энергетики № 10	451544,97	2145885,43	51° 6' 2,726"	39° 59' 48,980"
180994	869	Земли энергетики № 10	451545,13	2145885,27	51° 6' 2,731"	39° 59' 48,971"
180995	870	Земли энергетики № 10	451545,32	2145885,14	51° 6' 2,737"	39° 59' 48,964"
180996	871	Земли энергетики № 10	451545,53	2145885,04	51° 6' 2,744"	39° 59' 48,959"
180997	872	Земли энергетики № 10	451545,75	2145884,98	51° 6' 2,751"	39° 59' 48,956"
180998	873	Земли энергетики № 10	451545,98	2145884,96	51° 6' 2,759"	39° 59' 48,954"
180999	874	Земли энергетики № 10	451546,21	2145884,98	51° 6' 2,766"	39° 59' 48,955"
181000	875	Земли энергетики № 10	451546,43	2145885,04	51° 6' 2,773"	39° 59' 48,958"
181001	876	Земли энергетики № 10	451546,64	2145885,14	51° 6' 2,780"	39° 59' 48,963"
181002	877	Земли энергетики № 10	451546,83	2145885,27	51° 6' 2,786"	39° 59' 48,970"
181003	878	Земли энергетики № 10	451546,99	2145885,43	51° 6' 2,792"	39° 59' 48,978"
181004	879	Земли энергетики № 10	451547,12	2145885,62	51° 6' 2,796"	39° 59' 48,987"
181005	880	Земли энергетики № 10	451547,19	2145885,77	51° 6' 2,798"	39° 59' 48,995"

181006	881	Земли энергетики № 10	451547,22	2145885,83	51° 6' 2,799"	39° 59' 48,998"
181007	882	Земли энергетики № 10	451547,28	2145886,05	51° 6' 2,801"	39° 59' 49,009"
181008	883	Земли энергетики № 10	451547,30	2145886,28	51° 6' 2,802"	39° 59' 49,021"
181009	884	Земли энергетики № 10	451547,28	2145886,51	51° 6' 2,802"	39° 59' 49,033"
181010	885	Земли энергетики № 10	451547,22	2145886,73	51° 6' 2,800"	39° 59' 49,044"
181011	886	Земли энергетики № 10	451547,12	2145886,94	51° 6' 2,797"	39° 59' 49,055"
181012	887	Земли энергетики № 10	451546,99	2145887,13	51° 6' 2,793"	39° 59' 49,065"
181013	888	Земли энергетики № 10	451546,87	2145887,25	51° 6' 2,789"	39° 59' 49,071"
181014	889	Земли энергетики № 10	451546,83	2145887,29	51° 6' 2,788"	39° 59' 49,073"
181015	890	Земли энергетики № 10	451546,64	2145887,42	51° 6' 2,782"	39° 59' 49,080"
181016	891	Земли энергетики № 10	451546,43	2145887,52	51° 6' 2,775"	39° 59' 49,086"
181017	892	Земли энергетики № 10	451546,21	2145887,58	51° 6' 2,768"	39° 59' 49,089"
181018	893	Земли энергетики № 10	451545,98	2145887,60	51° 6' 2,760"	39° 59' 49,090"
181019	894	Земли энергетики № 10	451545,75	2145887,58	51° 6' 2,753"	39° 59' 49,089"
181020	895	Земли энергетики № 10	451545,53	2145887,52	51° 6' 2,746"	39° 59' 49,086"
181021	896	Земли энергетики № 10	451545,32	2145887,42	51° 6' 2,739"	39° 59' 49,082"
181022	897	Земли энергетики № 10	451545,13	2145887,29	51° 6' 2,733"	39° 59' 49,075"
181023	898	Земли энергетики № 10	451544,97	2145887,13	51° 6' 2,727"	39° 59' 49,067"
181024	899	Земли энергетики № 10	451544,84	2145886,94	51° 6' 2,723"	39° 59' 49,057"
181025	900	Земли энергетики № 10	451544,74	2145886,73	51° 6' 2,720"	39° 59' 49,047"
181026	901	Земли энергетики № 10	451544,72	2145886,64	51° 6' 2,719"	39° 59' 49,042"
181027	902	Земли энергетики № 10	451544,68	2145886,51	51° 6' 2,718"	39° 59' 49,035"
181028	903	Земли энергетики № 10	451573,03	2145965,77	51° 6' 3,686"	39° 59' 53,078"
181029	904	Земли энергетики № 10	451572,62	2145964,79	51° 6' 3,672"	39° 59' 53,028"
181030	905	Земли энергетики № 10	451573,03	2145963,80	51° 6' 3,685"	39° 59' 52,977"
181031	906	Земли энергетики № 10	451573,53	2145963,60	51° 6' 3,701"	39° 59' 52,966"
181032	907	Земли энергетики № 10	451573,75	2145963,50	51° 6' 3,708"	39° 59' 52,961"
181033	908	Земли энергетики № 10	451574,02	2145963,39	51° 6' 3,717"	39° 59' 52,955"
181034	909	Земли энергетики № 10	451575,00	2145963,80	51° 6' 3,749"	39° 59' 52,975"
181035	910	Земли энергетики № 10	451575,41	2145964,79	51° 6' 3,763"	39° 59' 53,025"
181036	911	Земли энергетики № 10	451575,02	2145965,72	51° 6' 3,751"	39° 59' 53,073"
181037	912	Земли энергетики № 10	451575,00	2145965,77	51° 6' 3,750"	39° 59' 53,076"
181038	913	Земли энергетики № 10	451574,02	2145966,18	51° 6' 3,719"	39° 59' 53,098"
181039	914	Земли энергетики № 10	451573,53	2145965,98	51° 6' 3,703"	39° 59' 53,088"
181040	915	Земли энергетики № 10	451573,03	2145965,77	51° 6' 3,686"	39° 59' 53,078"
181041	916	Земли энергетики № 10	451655,57	2145887,69	51° 6' 6,305"	39° 59' 48,981"
181042	917	Земли энергетики № 10	451655,18	2145886,76	51° 6' 6,292"	39° 59' 48,934"
181043	918	Земли энергетики № 10	451655,57	2145885,83	51° 6' 6,304"	39° 59' 48,885"
181044	919	Земли энергетики № 10	451656,50	2145885,44	51° 6' 6,334"	39° 59' 48,864"
181045	920	Земли энергетики № 10	451657,43	2145885,83	51° 6' 6,364"	39° 59' 48,884"
181046	921	Земли энергетики № 10	451657,82	2145886,76	51° 6' 6,378"	39° 59' 48,931"

181047	922	Земли энергетики № 10	451657,65	2145887,16	51° 6' 6,372"	39° 59' 48,952"
181048	923	Земли энергетики № 10	451657,43	2145887,69	51° 6' 6,366"	39° 59' 48,979"
181049	924	Земли энергетики № 10	451656,50	2145888,08	51° 6' 6,336"	39° 59' 49,000"
181050	925	Земли энергетики № 10	451656,43	2145888,05	51° 6' 6,333"	39° 59' 48,999"
181051	926	Земли энергетики № 10	451655,57	2145887,69	51° 6' 6,305"	39° 59' 48,981"
181052	927	Земли энергетики № 10	451668,49	2145953,36	51° 6' 6,766"	39° 59' 52,342"
181053	928	Земли энергетики № 10	451668,63	2145953,57	51° 6' 6,771"	39° 59' 52,352"
181054	929	Земли энергетики № 10	451668,72	2145953,76	51° 6' 6,774"	39° 59' 52,362"
181055	930	Земли энергетики № 10	451668,78	2145953,98	51° 6' 6,776"	39° 59' 52,373"
181056	931	Земли энергетики № 10	451668,80	2145954,21	51° 6' 6,777"	39° 59' 52,385"
181057	932	Земли энергетики № 10	451668,78	2145954,44	51° 6' 6,776"	39° 59' 52,397"
181058	933	Земли энергетики № 10	451668,76	2145954,53	51° 6' 6,776"	39° 59' 52,401"
181059	934	Земли энергетики № 10	451668,72	2145954,66	51° 6' 6,774"	39° 59' 52,408"
181060	935	Земли энергетики № 10	451668,62	2145954,87	51° 6' 6,771"	39° 59' 52,419"
181061	936	Земли энергетики № 10	451668,49	2145955,06	51° 6' 6,767"	39° 59' 52,429"
181062	937	Земли энергетики № 10	451668,40	2145955,15	51° 6' 6,764"	39° 59' 52,434"
181063	938	Земли энергетики № 10	451668,33	2145955,22	51° 6' 6,762"	39° 59' 52,437"
181064	939	Земли энергетики № 10	451668,14	2145955,35	51° 6' 6,756"	39° 59' 52,444"
181065	940	Земли энергетики № 10	451667,93	2145955,45	51° 6' 6,749"	39° 59' 52,450"
181066	941	Земли энергетики № 10	451667,71	2145955,51	51° 6' 6,742"	39° 59' 52,453"
181067	942	Земли энергетики № 10	451667,48	2145955,53	51° 6' 6,735"	39° 59' 52,454"
181068	943	Земли энергетики № 10	451667,25	2145955,51	51° 6' 6,727"	39° 59' 52,453"
181069	944	Земли энергетики № 10	451667,03	2145955,45	51° 6' 6,720"	39° 59' 52,451"
181070	945	Земли энергетики № 10	451666,82	2145955,35	51° 6' 6,713"	39° 59' 52,446"
181071	946	Земли энергетики № 10	451666,63	2145955,22	51° 6' 6,707"	39° 59' 52,439"
181072	947	Земли энергетики № 10	451666,47	2145955,06	51° 6' 6,702"	39° 59' 52,431"
181073	948	Земли энергетики № 10	451666,34	2145954,87	51° 6' 6,698"	39° 59' 52,421"
181074	949	Земли энергетики № 10	451666,24	2145954,66	51° 6' 6,694"	39° 59' 52,411"
181075	950	Земли энергетики № 10	451666,18	2145954,44	51° 6' 6,692"	39° 59' 52,400"
181076	951	Земли энергетики № 10	451666,16	2145954,21	51° 6' 6,691"	39° 59' 52,388"
181077	952	Земли энергетики № 10	451666,18	2145953,98	51° 6' 6,692"	39° 59' 52,376"
181078	953	Земли энергетики № 10	451666,24	2145953,76	51° 6' 6,694"	39° 59' 52,364"
181079	954	Земли энергетики № 10	451666,34	2145953,55	51° 6' 6,697"	39° 59' 52,354"
181080	955	Земли энергетики № 10	451666,47	2145953,36	51° 6' 6,701"	39° 59' 52,344"
181081	956	Земли энергетики № 10	451666,63	2145953,20	51° 6' 6,706"	39° 59' 52,335"
181082	957	Земли энергетики № 10	451666,82	2145953,07	51° 6' 6,712"	39° 59' 52,328"
181083	958	Земли энергетики № 10	451667,03	2145952,97	51° 6' 6,719"	39° 59' 52,323"
181084	959	Земли энергетики № 10	451667,25	2145952,91	51° 6' 6,726"	39° 59' 52,320"
181085	960	Земли энергетики № 10	451667,48	2145952,89	51° 6' 6,733"	39° 59' 52,319"
181086	961	Земли энергетики № 10	451667,71	2145952,91	51° 6' 6,741"	39° 59' 52,319"
181087	962	Земли энергетики № 10	451667,93	2145952,97	51° 6' 6,748"	39° 59' 52,322"

181088	963	Земли энергетики № 10	451668,14	2145953,07	51° 6' 6,755"	39° 59' 52,327"
181089	964	Земли энергетики № 10	451668,33	2145953,20	51° 6' 6,761"	39° 59' 52,334"
181090	965	Земли энергетики № 10	451668,49	2145953,36	51° 6' 6,766"	39° 59' 52,342"
181091	966	Земли энергетики № 10	451750,06	2145957,17	51° 6' 9,407"	39° 59' 52,453"
181092	967	Земли энергетики № 10	451750,05	2145957,03	51° 6' 9,407"	39° 59' 52,446"
181093	968	Земли энергетики № 10	451750,07	2145956,80	51° 6' 9,407"	39° 59' 52,434"
181094	969	Земли энергетики № 10	451750,13	2145956,58	51° 6' 9,409"	39° 59' 52,422"
181095	970	Земли энергетики № 10	451750,23	2145956,37	51° 6' 9,412"	39° 59' 52,412"
181096	971	Земли энергетики № 10	451750,36	2145956,18	51° 6' 9,416"	39° 59' 52,402"
181097	972	Земли энергетики № 10	451750,52	2145956,02	51° 6' 9,421"	39° 59' 52,393"
181098	973	Земли энергетики № 10	451750,71	2145955,89	51° 6' 9,428"	39° 59' 52,386"
181099	974	Земли энергетики № 10	451750,92	2145955,79	51° 6' 9,434"	39° 59' 52,381"
181100	975	Земли энергетики № 10	451751,14	2145955,73	51° 6' 9,441"	39° 59' 52,378"
181101	976	Земли энергетики № 10	451751,37	2145955,71	51° 6' 9,449"	39° 59' 52,376"
181102	977	Земли энергетики № 10	451751,60	2145955,73	51° 6' 9,456"	39° 59' 52,377"
181103	978	Земли энергетики № 10	451751,82	2145955,79	51° 6' 9,463"	39° 59' 52,380"
181104	979	Земли энергетики № 10	451752,03	2145955,89	51° 6' 9,470"	39° 59' 52,385"
181105	980	Земли энергетики № 10	451752,22	2145956,02	51° 6' 9,476"	39° 59' 52,391"
181106	981	Земли энергетики № 10	451752,38	2145956,18	51° 6' 9,482"	39° 59' 52,400"
181107	982	Земли энергетики № 10	451752,51	2145956,37	51° 6' 9,486"	39° 59' 52,409"
181108	983	Земли энергетики № 10	451752,58	2145956,51	51° 6' 9,488"	39° 59' 52,416"
181109	984	Земли энергетики № 10	451752,61	2145956,58	51° 6' 9,489"	39° 59' 52,420"
181110	985	Земли энергетики № 10	451752,67	2145956,80	51° 6' 9,491"	39° 59' 52,431"
181111	986	Земли энергетики № 10	451752,69	2145957,03	51° 6' 9,492"	39° 59' 52,443"
181112	987	Земли энергетики № 10	451752,67	2145957,26	51° 6' 9,492"	39° 59' 52,455"
181113	988	Земли энергетики № 10	451752,61	2145957,48	51° 6' 9,490"	39° 59' 52,466"
181114	989	Земли энергетики № 10	451752,51	2145957,69	51° 6' 9,487"	39° 59' 52,477"
181115	990	Земли энергетики № 10	451752,38	2145957,88	51° 6' 9,483"	39° 59' 52,487"
181116	991	Земли энергетики № 10	451752,22	2145958,04	51° 6' 9,478"	39° 59' 52,495"
181117	992	Земли энергетики № 10	451752,03	2145958,17	51° 6' 9,472"	39° 59' 52,502"
181118	993	Земли энергетики № 10	451751,82	2145958,27	51° 6' 9,465"	39° 59' 52,508"
181119	994	Земли энергетики № 10	451751,60	2145958,33	51° 6' 9,458"	39° 59' 52,511"
181120	995	Земли энергетики № 10	451751,37	2145958,35	51° 6' 9,450"	39° 59' 52,512"
181121	996	Земли энергетики № 10	451751,14	2145958,33	51° 6' 9,443"	39° 59' 52,511"
181122	997	Земли энергетики № 10	451750,92	2145958,27	51° 6' 9,436"	39° 59' 52,508"
181123	998	Земли энергетики № 10	451750,71	2145958,17	51° 6' 9,429"	39° 59' 52,504"
181124	999	Земли энергетики № 10	451750,52	2145958,04	51° 6' 9,423"	39° 59' 52,497"
181125	1000	Земли энергетики № 10	451750,36	2145957,88	51° 6' 9,417"	39° 59' 52,489"
181126	1001	Земли энергетики № 10	451750,23	2145957,69	51° 6' 9,413"	39° 59' 52,479"
181127	1002	Земли энергетики № 10	451750,13	2145957,48	51° 6' 9,410"	39° 59' 52,469"
181128	1003	Земли энергетики № 10	451750,07	2145957,26	51° 6' 9,408"	39° 59' 52,457"

181129	1004	Земли энергетики № 10	451750,06	2145957,17	51° 6' 9,407"	39° 59' 52,453"
181130	1005	Земли энергетики № 10	451772,14	2146034,81	51° 6' 10,172"	39° 59' 56,419"
181131	1006	Земли энергетики № 10	451771,74	2146033,82	51° 6' 10,159"	39° 59' 56,369"
181132	1007	Земли энергетики № 10	451772,14	2146032,84	51° 6' 10,171"	39° 59' 56,318"
181133	1008	Земли энергетики № 10	451773,13	2146032,43	51° 6' 10,203"	39° 59' 56,296"
181134	1009	Земли энергетики № 10	451774,12	2146032,84	51° 6' 10,235"	39° 59' 56,316"
181135	1010	Земли энергетики № 10	451774,53	2146033,82	51° 6' 10,249"	39° 59' 56,366"
181136	1011	Земли энергетики № 10	451774,12	2146034,81	51° 6' 10,236"	39° 59' 56,417"
181137	1012	Земли энергетики № 10	451773,13	2146035,22	51° 6' 10,205"	39° 59' 56,439"
181138	1013	Земли энергетики № 10	451772,14	2146034,81	51° 6' 10,172"	39° 59' 56,419"
181139	1014	Земли энергетики № 10	451824,14	2145946,95	51° 6' 11,797"	39° 59' 51,851"
181140	1015	Земли энергетики № 10	451823,99	2145946,60	51° 6' 11,792"	39° 59' 51,833"
181141	1016	Земли энергетики № 10	451824,38	2145945,67	51° 6' 11,804"	39° 59' 51,785"
181142	1017	Земли энергетики № 10	451825,31	2145945,28	51° 6' 11,834"	39° 59' 51,764"
181143	1018	Земли энергетики № 10	451826,24	2145945,67	51° 6' 11,864"	39° 59' 51,783"
181144	1019	Земли энергетики № 10	451826,63	2145946,60	51° 6' 11,877"	39° 59' 51,830"
181145	1020	Земли энергетики № 10	451826,24	2145947,53	51° 6' 11,865"	39° 59' 51,879"
181146	1021	Земли энергетики № 10	451825,31	2145947,92	51° 6' 11,835"	39° 59' 51,900"
181147	1022	Земли энергетики № 10	451825,00	2145947,79	51° 6' 11,825"	39° 59' 51,893"
181148	1023	Земли энергетики № 10	451824,38	2145947,53	51° 6' 11,805"	39° 59' 51,880"
181149	1024	Земли энергетики № 10	451824,14	2145946,95	51° 6' 11,797"	39° 59' 51,851"
181150	1025	Земли энергетики № 10	451855,72	2146020,40	51° 6' 12,866"	39° 59' 55,592"
181151	1026	Земли энергетики № 10	451855,58	2146020,19	51° 6' 12,862"	39° 59' 55,581"
181152	1027	Земли энергетики № 10	451855,49	2146020,00	51° 6' 12,859"	39° 59' 55,572"
181153	1028	Земли энергетики № 10	451855,43	2146019,78	51° 6' 12,857"	39° 59' 55,560"
181154	1029	Земли энергетики № 10	451855,41	2146019,55	51° 6' 12,856"	39° 59' 55,549"
181155	1030	Земли энергетики № 10	451855,43	2146019,32	51° 6' 12,856"	39° 59' 55,537"
181156	1031	Земли энергетики № 10	451855,49	2146019,10	51° 6' 12,858"	39° 59' 55,525"
181157	1032	Земли энергетики № 10	451855,59	2146018,89	51° 6' 12,861"	39° 59' 55,515"
181158	1033	Земли энергетики № 10	451855,72	2146018,70	51° 6' 12,865"	39° 59' 55,505"
181159	1034	Земли энергетики № 10	451855,88	2146018,54	51° 6' 12,870"	39° 59' 55,496"
181160	1035	Земли энергетики № 10	451856,07	2146018,41	51° 6' 12,876"	39° 59' 55,489"
181161	1036	Земли энергетики № 10	451856,28	2146018,31	51° 6' 12,883"	39° 59' 55,484"
181162	1037	Земли энергетики № 10	451856,50	2146018,25	51° 6' 12,890"	39° 59' 55,481"
181163	1038	Земли энергетики № 10	451856,73	2146018,23	51° 6' 12,898"	39° 59' 55,479"
181164	1039	Земли энергетики № 10	451856,96	2146018,25	51° 6' 12,905"	39° 59' 55,480"
181165	1040	Земли энергетики № 10	451857,18	2146018,31	51° 6' 12,912"	39° 59' 55,483"
181166	1041	Земли энергетики № 10	451857,39	2146018,41	51° 6' 12,919"	39° 59' 55,488"
181167	1042	Земли энергетики № 10	451857,58	2146018,54	51° 6' 12,925"	39° 59' 55,495"
181168	1043	Земли энергетики № 10	451857,74	2146018,70	51° 6' 12,931"	39° 59' 55,503"
181169	1044	Земли энергетики № 10	451857,87	2146018,89	51° 6' 12,935"	39° 59' 55,512"

181170	1045	Земли энергетики № 10	451857,97	2146019,10	51° 6' 12,938"	39° 59' 55,523"
181171	1046	Земли энергетики № 10	451857,99	2146019,18	51° 6' 12,939"	39° 59' 55,527"
181172	1047	Земли энергетики № 10	451858,03	2146019,32	51° 6' 12,940"	39° 59' 55,534"
181173	1048	Земли энергетики № 10	451858,05	2146019,55	51° 6' 12,941"	39° 59' 55,546"
181174	1049	Земли энергетики № 10	451858,03	2146019,78	51° 6' 12,941"	39° 59' 55,558"
181175	1050	Земли энергетики № 10	451857,97	2146020,00	51° 6' 12,939"	39° 59' 55,569"
181176	1051	Земли энергетики № 10	451857,88	2146020,19	51° 6' 12,936"	39° 59' 55,579"
181177	1052	Земли энергетики № 10	451857,87	2146020,21	51° 6' 12,936"	39° 59' 55,580"
181178	1053	Земли энергетики № 10	451857,74	2146020,40	51° 6' 12,932"	39° 59' 55,590"
181179	1054	Земли энергетики № 10	451857,58	2146020,56	51° 6' 12,927"	39° 59' 55,598"
181180	1055	Земли энергетики № 10	451857,39	2146020,69	51° 6' 12,921"	39° 59' 55,605"
181181	1056	Земли энергетики № 10	451857,18	2146020,79	51° 6' 12,914"	39° 59' 55,611"
181182	1057	Земли энергетики № 10	451856,96	2146020,85	51° 6' 12,907"	39° 59' 55,614"
181183	1058	Земли энергетики № 10	451856,73	2146020,87	51° 6' 12,899"	39° 59' 55,615"
181184	1059	Земли энергетики № 10	451856,50	2146020,85	51° 6' 12,892"	39° 59' 55,614"
181185	1060	Земли энергетики № 10	451856,28	2146020,79	51° 6' 12,885"	39° 59' 55,611"
181186	1061	Земли энергетики № 10	451856,07	2146020,69	51° 6' 12,878"	39° 59' 55,607"
181187	1062	Земли энергетики № 10	451855,88	2146020,56	51° 6' 12,872"	39° 59' 55,600"
181188	1063	Земли энергетики № 10	451855,72	2146020,40	51° 6' 12,866"	39° 59' 55,592"
181189	1064	Земли энергетики № 10	451942,03	2146024,52	51° 6' 15,661"	39° 59' 55,714"
181190	1065	Земли энергетики № 10	451942,02	2146024,44	51° 6' 15,661"	39° 59' 55,710"
181191	1066	Земли энергетики № 10	451942,04	2146024,21	51° 6' 15,661"	39° 59' 55,698"
181192	1067	Земли энергетики № 10	451942,10	2146023,99	51° 6' 15,663"	39° 59' 55,687"
181193	1068	Земли энергетики № 10	451942,20	2146023,78	51° 6' 15,666"	39° 59' 55,676"
181194	1069	Земли энергетики № 10	451942,33	2146023,59	51° 6' 15,670"	39° 59' 55,666"
181195	1070	Земли энергетики № 10	451942,49	2146023,43	51° 6' 15,675"	39° 59' 55,658"
181196	1071	Земли энергетики № 10	451942,68	2146023,30	51° 6' 15,681"	39° 59' 55,651"
181197	1072	Земли энергетики № 10	451942,89	2146023,20	51° 6' 15,688"	39° 59' 55,646"
181198	1073	Земли энергетики № 10	451943,11	2146023,14	51° 6' 15,695"	39° 59' 55,642"
181199	1074	Земли энергетики № 10	451943,34	2146023,12	51° 6' 15,703"	39° 59' 55,641"
181200	1075	Земли энергетики № 10	451943,57	2146023,14	51° 6' 15,710"	39° 59' 55,642"
181201	1076	Земли энергетики № 10	451943,79	2146023,20	51° 6' 15,717"	39° 59' 55,645"
181202	1077	Земли энергетики № 10	451944,00	2146023,30	51° 6' 15,724"	39° 59' 55,650"
181203	1078	Земли энергетики № 10	451944,19	2146023,43	51° 6' 15,730"	39° 59' 55,656"
181204	1079	Земли энергетики № 10	451944,35	2146023,59	51° 6' 15,736"	39° 59' 55,664"
181205	1080	Земли энергетики № 10	451944,45	2146023,74	51° 6' 15,739"	39° 59' 55,671"
181206	1081	Земли энергетики № 10	451944,48	2146023,78	51° 6' 15,740"	39° 59' 55,674"
181207	1082	Земли энергетики № 10	451944,58	2146023,99	51° 6' 15,743"	39° 59' 55,684"
181208	1083	Земли энергетики № 10	451944,64	2146024,21	51° 6' 15,745"	39° 59' 55,696"
181209	1084	Земли энергетики № 10	451944,66	2146024,44	51° 6' 15,746"	39° 59' 55,707"
181210	1085	Земли энергетики № 10	451944,64	2146024,67	51° 6' 15,746"	39° 59' 55,719"

181211	1086	Земли энергетики № 10	451944,58	2146024,89	51° 6' 15,744"	39° 59' 55,731"
181212	1087	Земли энергетики № 10	451944,48	2146025,10	51° 6' 15,741"	39° 59' 55,742"
181213	1088	Земли энергетики № 10	451944,47	2146025,11	51° 6' 15,741"	39° 59' 55,742"
181214	1089	Земли энергетики № 10	451944,35	2146025,29	51° 6' 15,737"	39° 59' 55,751"
181215	1090	Земли энергетики № 10	451944,19	2146025,45	51° 6' 15,732"	39° 59' 55,760"
181216	1091	Земли энергетики № 10	451944,00	2146025,58	51° 6' 15,726"	39° 59' 55,767"
181217	1092	Земли энергетики № 10	451943,79	2146025,68	51° 6' 15,719"	39° 59' 55,772"
181218	1093	Земли энергетики № 10	451943,57	2146025,74	51° 6' 15,712"	39° 59' 55,775"
181219	1094	Земли энергетики № 10	451943,34	2146025,76	51° 6' 15,704"	39° 59' 55,777"
181220	1095	Земли энергетики № 10	451943,11	2146025,74	51° 6' 15,697"	39° 59' 55,776"
181221	1096	Земли энергетики № 10	451942,89	2146025,68	51° 6' 15,690"	39° 59' 55,773"
181222	1097	Земли энергетики № 10	451942,68	2146025,58	51° 6' 15,683"	39° 59' 55,768"
181223	1098	Земли энергетики № 10	451942,49	2146025,45	51° 6' 15,677"	39° 59' 55,762"
181224	1099	Земли энергетики № 10	451942,33	2146025,29	51° 6' 15,671"	39° 59' 55,753"
181225	1100	Земли энергетики № 10	451942,20	2146025,10	51° 6' 15,667"	39° 59' 55,744"
181226	1101	Земли энергетики № 10	451942,10	2146024,89	51° 6' 15,664"	39° 59' 55,733"
181227	1102	Земли энергетики № 10	451942,04	2146024,67	51° 6' 15,662"	39° 59' 55,722"
181228	1103	Земли энергетики № 10	451942,03	2146024,52	51° 6' 15,661"	39° 59' 55,714"
181229	1104	Земли энергетики № 10	451986,34	2146109,14	51° 6' 17,150"	40° 0' 0,016"
181230	1105	Земли энергетики № 10	451985,93	2146108,16	51° 6' 17,136"	39° 59' 59,966"
181231	1106	Земли энергетики № 10	451985,96	2146108,10	51° 6' 17,137"	39° 59' 59,963"
181232	1107	Земли энергетики № 10	451986,34	2146107,17	51° 6' 17,148"	39° 59' 59,915"
181233	1108	Земли энергетики № 10	451987,33	2146106,76	51° 6' 17,180"	39° 59' 59,893"
181234	1109	Земли энергетики № 10	451987,81	2146106,96	51° 6' 17,196"	39° 59' 59,903"
181235	1110	Земли энергетики № 10	451988,31	2146107,17	51° 6' 17,212"	39° 59' 59,913"
181236	1111	Земли энергетики № 10	451988,72	2146108,16	51° 6' 17,226"	39° 59' 59,963"
181237	1112	Земли энергетики № 10	451988,43	2146108,86	51° 6' 17,217"	40° 0' 0,000"
181238	1113	Земли энергетики № 10	451988,31	2146109,14	51° 6' 17,213"	40° 0' 0,014"
181239	1114	Земли энергетики № 10	451987,33	2146109,55	51° 6' 17,182"	40° 0' 0,036"
181240	1115	Земли энергетики № 10	451986,34	2146109,14	51° 6' 17,150"	40° 0' 0,016"
181241	1116	Земли энергетики № 10	451991,66	2146007,00	51° 6' 17,255"	39° 59' 54,763"
181242	1117	Земли энергетики № 10	451991,30	2146006,15	51° 6' 17,243"	39° 59' 54,719"
181243	1118	Земли энергетики № 10	451991,69	2146005,22	51° 6' 17,255"	39° 59' 54,671"
181244	1119	Земли энергетики № 10	451992,62	2146004,83	51° 6' 17,285"	39° 59' 54,650"
181245	1120	Земли энергетики № 10	451993,55	2146005,22	51° 6' 17,315"	39° 59' 54,669"
181246	1121	Земли энергетики № 10	451993,94	2146006,15	51° 6' 17,328"	39° 59' 54,717"
181247	1122	Земли энергетики № 10	451993,55	2146007,08	51° 6' 17,316"	39° 59' 54,765"
181248	1123	Земли энергетики № 10	451993,46	2146007,12	51° 6' 17,313"	39° 59' 54,767"
181249	1124	Земли энергетики № 10	451992,62	2146007,47	51° 6' 17,286"	39° 59' 54,786"
181250	1125	Земли энергетики № 10	451991,69	2146007,08	51° 6' 17,256"	39° 59' 54,767"
181251	1126	Земли энергетики № 10	451991,66	2146007,00	51° 6' 17,255"	39° 59' 54,763"

181252	1127	Земли энергетики № 10	452043,65	2146084,60	51° 6' 18,988"	39° 59' 58,696"
181253	1128	Земли энергетики № 10	452043,63	2146084,37	51° 6' 18,987"	39° 59' 58,684"
181254	1129	Земли энергетики № 10	452043,65	2146084,14	51° 6' 18,987"	39° 59' 58,672"
181255	1130	Земли энергетики № 10	452043,71	2146083,92	51° 6' 18,989"	39° 59' 58,661"
181256	1131	Земли энергетики № 10	452043,81	2146083,71	51° 6' 18,992"	39° 59' 58,650"
181257	1132	Земли энергетики № 10	452043,94	2146083,52	51° 6' 18,996"	39° 59' 58,640"
181258	1133	Земли энергетики № 10	452044,10	2146083,36	51° 6' 19,001"	39° 59' 58,632"
181259	1134	Земли энергетики № 10	452044,29	2146083,23	51° 6' 19,007"	39° 59' 58,625"
181260	1135	Земли энергетики № 10	452044,50	2146083,13	51° 6' 19,014"	39° 59' 58,620"
181261	1136	Земли энергетики № 10	452044,72	2146083,07	51° 6' 19,021"	39° 59' 58,616"
181262	1137	Земли энергетики № 10	452044,95	2146083,05	51° 6' 19,029"	39° 59' 58,615"
181263	1138	Земли энергетики № 10	452045,12	2146083,06	51° 6' 19,034"	39° 59' 58,616"
181264	1139	Земли энергетики № 10	452045,18	2146083,07	51° 6' 19,036"	39° 59' 58,616"
181265	1140	Земли энергетики № 10	452045,40	2146083,13	51° 6' 19,043"	39° 59' 58,619"
181266	1141	Земли энергетики № 10	452045,61	2146083,23	51° 6' 19,050"	39° 59' 58,624"
181267	1142	Земли энергетики № 10	452045,80	2146083,36	51° 6' 19,056"	39° 59' 58,630"
181268	1143	Земли энергетики № 10	452045,96	2146083,52	51° 6' 19,062"	39° 59' 58,638"
181269	1144	Земли энергетики № 10	452046,09	2146083,71	51° 6' 19,066"	39° 59' 58,648"
181270	1145	Земли энергетики № 10	452046,19	2146083,92	51° 6' 19,069"	39° 59' 58,658"
181271	1146	Земли энергетики № 10	452046,25	2146084,14	51° 6' 19,071"	39° 59' 58,670"
181272	1147	Земли энергетики № 10	452046,27	2146084,37	51° 6' 19,072"	39° 59' 58,681"
181273	1148	Земли энергетики № 10	452046,25	2146084,60	51° 6' 19,072"	39° 59' 58,693"
181274	1149	Земли энергетики № 10	452046,19	2146084,82	51° 6' 19,070"	39° 59' 58,705"
181275	1150	Земли энергетики № 10	452046,09	2146085,03	51° 6' 19,067"	39° 59' 58,716"
181276	1151	Земли энергетики № 10	452045,96	2146085,22	51° 6' 19,063"	39° 59' 58,725"
181277	1152	Земли энергетики № 10	452045,80	2146085,38	51° 6' 19,058"	39° 59' 58,734"
181278	1153	Земли энергетики № 10	452045,61	2146085,51	51° 6' 19,052"	39° 59' 58,741"
181279	1154	Земли энергетики № 10	452045,40	2146085,61	51° 6' 19,045"	39° 59' 58,746"
181280	1155	Земли энергетики № 10	452045,18	2146085,67	51° 6' 19,038"	39° 59' 58,749"
181281	1156	Земли энергетики № 10	452044,95	2146085,69	51° 6' 19,030"	39° 59' 58,751"
181282	1157	Земли энергетики № 10	452044,72	2146085,67	51° 6' 19,023"	39° 59' 58,750"
181283	1158	Земли энергетики № 10	452044,50	2146085,61	51° 6' 19,016"	39° 59' 58,747"
181284	1159	Земли энергетики № 10	452044,29	2146085,51	51° 6' 19,009"	39° 59' 58,742"
181285	1160	Земли энергетики № 10	452044,15	2146085,42	51° 6' 19,004"	39° 59' 58,737"
181286	1161	Земли энергетики № 10	452044,10	2146085,38	51° 6' 19,003"	39° 59' 58,736"
181287	1162	Земли энергетики № 10	452043,94	2146085,22	51° 6' 18,997"	39° 59' 58,727"
181288	1163	Земли энергетики № 10	452043,81	2146085,03	51° 6' 18,993"	39° 59' 58,718"
181289	1164	Земли энергетики № 10	452043,71	2146084,82	51° 6' 18,990"	39° 59' 58,707"
181290	1165	Земли энергетики № 10	452043,65	2146084,60	51° 6' 18,988"	39° 59' 58,696"
181291	1166	Земли энергетики № 10	452133,51	2146091,06	51° 6' 21,899"	39° 59' 58,935"
181292	1167	Земли энергетики № 10	452133,53	2146090,82	51° 6' 21,899"	39° 59' 58,922"

181293	1168	Земли энергетики № 10	452133,59	2146090,60	51° 6' 21,901"	39° 59' 58,911"
181294	1169	Земли энергетики № 10	452133,69	2146090,39	51° 6' 21,904"	39° 59' 58,900"
181295	1170	Земли энергетики № 10	452133,82	2146090,20	51° 6' 21,908"	39° 59' 58,890"
181296	1171	Земли энергетики № 10	452133,98	2146090,04	51° 6' 21,913"	39° 59' 58,882"
181297	1172	Земли энергетики № 10	452134,17	2146089,91	51° 6' 21,919"	39° 59' 58,875"
181298	1173	Земли энергетики № 10	452134,38	2146089,81	51° 6' 21,926"	39° 59' 58,870"
181299	1174	Земли энергетики № 10	452134,60	2146089,75	51° 6' 21,933"	39° 59' 58,866"
181300	1175	Земли энергетики № 10	452134,83	2146089,73	51° 6' 21,940"	39° 59' 58,865"
181301	1176	Земли энергетики № 10	452134,99	2146089,74	51° 6' 21,946"	39° 59' 58,866"
181302	1177	Земли энергетики № 10	452135,06	2146089,75	51° 6' 21,948"	39° 59' 58,866"
181303	1178	Земли энергетики № 10	452135,28	2146089,81	51° 6' 21,955"	39° 59' 58,869"
181304	1179	Земли энергетики № 10	452135,49	2146089,91	51° 6' 21,962"	39° 59' 58,874"
181305	1180	Земли энергетики № 10	452135,68	2146090,04	51° 6' 21,968"	39° 59' 58,880"
181306	1181	Земли энергетики № 10	452135,84	2146090,20	51° 6' 21,973"	39° 59' 58,888"
181307	1182	Земли энергетики № 10	452135,97	2146090,39	51° 6' 21,978"	39° 59' 58,898"
181308	1183	Земли энергетики № 10	452136,07	2146090,60	51° 6' 21,981"	39° 59' 58,909"
181309	1184	Земли энергетики № 10	452136,08	2146090,64	51° 6' 21,981"	39° 59' 58,910"
181310	1185	Земли энергетики № 10	452136,10	2146090,71	51° 6' 21,982"	39° 59' 58,914"
181311	1186	Земли энергетики № 10	452136,13	2146090,82	51° 6' 21,983"	39° 59' 58,920"
181312	1187	Земли энергетики № 10	452136,15	2146091,05	51° 6' 21,984"	39° 59' 58,932"
181313	1188	Земли энергетики № 10	452136,13	2146091,28	51° 6' 21,983"	39° 59' 58,943"
181314	1189	Земли энергетики № 10	452136,09	2146091,44	51° 6' 21,982"	39° 59' 58,952"
181315	1190	Земли энергетики № 10	452136,07	2146091,50	51° 6' 21,982"	39° 59' 58,955"
181316	1191	Земли энергетики № 10	452135,97	2146091,71	51° 6' 21,979"	39° 59' 58,966"
181317	1192	Земли энергетики № 10	452135,84	2146091,90	51° 6' 21,974"	39° 59' 58,976"
181318	1193	Земли энергетики № 10	452135,68	2146092,06	51° 6' 21,969"	39° 59' 58,984"
181319	1194	Земли энергетики № 10	452135,49	2146092,19	51° 6' 21,963"	39° 59' 58,991"
181320	1195	Земли энергетики № 10	452135,28	2146092,29	51° 6' 21,957"	39° 59' 58,996"
181321	1196	Земли энергетики № 10	452135,06	2146092,35	51° 6' 21,950"	39° 59' 58,999"
181322	1197	Земли энергетики № 10	452134,83	2146092,37	51° 6' 21,942"	39° 59' 59,001"
181323	1198	Земли энергетики № 10	452134,60	2146092,35	51° 6' 21,935"	39° 59' 59,000"
181324	1199	Земли энергетики № 10	452134,38	2146092,29	51° 6' 21,927"	39° 59' 58,997"
181325	1200	Земли энергетики № 10	452134,17	2146092,19	51° 6' 21,921"	39° 59' 58,992"
181326	1201	Земли энергетики № 10	452133,98	2146092,06	51° 6' 21,914"	39° 59' 58,986"
181327	1202	Земли энергетики № 10	452133,82	2146091,90	51° 6' 21,909"	39° 59' 58,978"
181328	1203	Земли энергетики № 10	452133,69	2146091,71	51° 6' 21,905"	39° 59' 58,968"
181329	1204	Земли энергетики № 10	452133,59	2146091,50	51° 6' 21,901"	39° 59' 58,957"
181330	1205	Земли энергетики № 10	452133,53	2146091,28	51° 6' 21,899"	39° 59' 58,946"
181331	1206	Земли энергетики № 10	452133,51	2146091,06	51° 6' 21,899"	39° 59' 58,935"
181332	1207	Земли энергетики № 10	452161,57	2146067,88	51° 6' 22,791"	39° 59' 57,715"
181333	1208	Земли энергетики № 10	452161,18	2146066,95	51° 6' 22,778"	39° 59' 57,667"

181334	1209	Земли энергетики № 10	452161,46	2146066,29	51° 6' 22,786"	39° 59' 57,633"
181335	1210	Земли энергетики № 10	452161,57	2146066,02	51° 6' 22,790"	39° 59' 57,619"
181336	1211	Земли энергетики № 10	452162,50	2146065,63	51° 6' 22,820"	39° 59' 57,598"
181337	1212	Земли энергетики № 10	452163,43	2146066,02	51° 6' 22,850"	39° 59' 57,617"
181338	1213	Земли энергетики № 10	452163,82	2146066,95	51° 6' 22,863"	39° 59' 57,665"
181339	1214	Земли энергетики № 10	452163,43	2146067,88	51° 6' 22,851"	39° 59' 57,713"
181340	1215	Земли энергетики № 10	452162,50	2146068,27	51° 6' 22,821"	39° 59' 57,734"
181341	1216	Земли энергетики № 10	452162,37	2146068,21	51° 6' 22,817"	39° 59' 57,731"
181342	1217	Земли энергетики № 10	452161,57	2146067,88	51° 6' 22,791"	39° 59' 57,715"
181343	1218	Земли энергетики № 10	452218,36	2146193,98	51° 6' 24,710"	40° 0' 4,135"
181344	1219	Земли энергетики № 10	452211,62	2146190,42	51° 6' 24,490"	40° 0' 3,959"
181345	1220	Земли энергетики № 10	452215,81	2146182,46	51° 6' 24,620"	40° 0' 3,546"
181346	1221	Земли энергетики № 10	452223,78	2146186,65	51° 6' 24,881"	40° 0' 3,753"
181347	1222	Земли энергетики № 10	452220,15	2146193,54	51° 6' 24,768"	40° 0' 4,111"
181348	1223	Земли энергетики № 10	452219,77	2146194,26	51° 6' 24,756"	40° 0' 4,148"
181349	1224	Земли энергетики № 10	452219,58	2146194,62	51° 6' 24,750"	40° 0' 4,167"
181350	1225	Земли энергетики № 10	452218,36	2146193,98	51° 6' 24,710"	40° 0' 4,135"
181351	1226	Земли энергетики № 10	452237,33	2146151,01	51° 6' 25,296"	40° 0' 1,908"
181352	1227	Земли энергетики № 10	452237,10	2146151,12	51° 6' 25,289"	40° 0' 1,914"
181353	1228	Земли энергетики № 10	452236,88	2146151,18	51° 6' 25,282"	40° 0' 1,917"
181354	1229	Земли энергетики № 10	452236,65	2146151,20	51° 6' 25,274"	40° 0' 1,918"
181355	1230	Земли энергетики № 10	452236,42	2146151,18	51° 6' 25,267"	40° 0' 1,917"
181356	1231	Земли энергетики № 10	452236,20	2146151,12	51° 6' 25,260"	40° 0' 1,915"
181357	1232	Земли энергетики № 10	452235,99	2146151,02	51° 6' 25,253"	40° 0' 1,910"
181358	1233	Земли энергетики № 10	452235,80	2146150,89	51° 6' 25,246"	40° 0' 1,903"
181359	1234	Земли энергетики № 10	452235,64	2146150,73	51° 6' 25,241"	40° 0' 1,895"
181360	1235	Земли энергетики № 10	452235,51	2146150,54	51° 6' 25,237"	40° 0' 1,885"
181361	1236	Земли энергетики № 10	452235,41	2146150,33	51° 6' 25,233"	40° 0' 1,875"
181362	1237	Земли энергетики № 10	452235,35	2146150,11	51° 6' 25,231"	40° 0' 1,864"
181363	1238	Земли энергетики № 10	452235,33	2146149,88	51° 6' 25,231"	40° 0' 1,852"
181364	1239	Земли энергетики № 10	452235,35	2146149,65	51° 6' 25,231"	40° 0' 1,840"
181365	1240	Земли энергетики № 10	452235,41	2146149,43	51° 6' 25,233"	40° 0' 1,829"
181366	1241	Земли энергетики № 10	452235,51	2146149,22	51° 6' 25,236"	40° 0' 1,818"
181367	1242	Земли энергетики № 10	452235,64	2146149,03	51° 6' 25,240"	40° 0' 1,808"
181368	1243	Земли энергетики № 10	452235,80	2146148,87	51° 6' 25,245"	40° 0' 1,799"
181369	1244	Земли энергетики № 10	452235,99	2146148,74	51° 6' 25,251"	40° 0' 1,793"
181370	1245	Земли энергетики № 10	452236,20	2146148,64	51° 6' 25,258"	40° 0' 1,787"
181371	1246	Земли энергетики № 10	452236,42	2146148,58	51° 6' 25,265"	40° 0' 1,784"
181372	1247	Земли энергетики № 10	452236,65	2146148,56	51° 6' 25,272"	40° 0' 1,783"
181373	1248	Земли энергетики № 10	452236,88	2146148,58	51° 6' 25,280"	40° 0' 1,783"
181374	1249	Земли энергетики № 10	452237,10	2146148,64	51° 6' 25,287"	40° 0' 1,786"

181375	1250	Земли энергетики № 10	452237,31	2146148,74	51° 6' 25,294"	40° 0' 1,791"
181376	1251	Земли энергетики № 10	452237,50	2146148,87	51° 6' 25,300"	40° 0' 1,798"
181377	1252	Земли энергетики № 10	452237,66	2146149,03	51° 6' 25,305"	40° 0' 1,806"
181378	1253	Земли энергетики № 10	452237,79	2146149,22	51° 6' 25,310"	40° 0' 1,815"
181379	1254	Земли энергетики № 10	452237,89	2146149,43	51° 6' 25,313"	40° 0' 1,826"
181380	1255	Земли энергетики № 10	452237,91	2146149,52	51° 6' 25,314"	40° 0' 1,831"
181381	1256	Земли энергетики № 10	452237,95	2146149,65	51° 6' 25,315"	40° 0' 1,837"
181382	1257	Земли энергетики № 10	452237,97	2146149,88	51° 6' 25,316"	40° 0' 1,849"
181383	1258	Земли энергетики № 10	452237,95	2146150,11	51° 6' 25,315"	40° 0' 1,861"
181384	1259	Земли энергетики № 10	452237,91	2146150,27	51° 6' 25,314"	40° 0' 1,869"
181385	1260	Земли энергетики № 10	452237,89	2146150,33	51° 6' 25,314"	40° 0' 1,872"
181386	1261	Земли энергетики № 10	452237,79	2146150,54	51° 6' 25,311"	40° 0' 1,883"
181387	1262	Земли энергетики № 10	452237,66	2146150,73	51° 6' 25,306"	40° 0' 1,893"
181388	1263	Земли энергетики № 10	452237,50	2146150,89	51° 6' 25,301"	40° 0' 1,901"
181389	1264	Земли энергетики № 10	452237,33	2146151,01	51° 6' 25,296"	40° 0' 1,908"
181390	1265	Земли энергетики № 10	452328,90	2146159,17	51° 6' 28,263"	40° 0' 2,232"
181391	1266	Земли энергетики № 10	452328,88	2146158,94	51° 6' 28,263"	40° 0' 2,220"
181392	1267	Земли энергетики № 10	452328,90	2146158,71	51° 6' 28,263"	40° 0' 2,209"
181393	1268	Земли энергетики № 10	452328,96	2146158,49	51° 6' 28,265"	40° 0' 2,197"
181394	1269	Земли энергетики № 10	452329,06	2146158,28	51° 6' 28,268"	40° 0' 2,186"
181395	1270	Земли энергетики № 10	452329,19	2146158,09	51° 6' 28,272"	40° 0' 2,176"
181396	1271	Земли энергетики № 10	452329,35	2146157,93	51° 6' 28,277"	40° 0' 2,168"
181397	1272	Земли энергетики № 10	452329,54	2146157,80	51° 6' 28,283"	40° 0' 2,161"
181398	1273	Земли энергетики № 10	452329,75	2146157,70	51° 6' 28,290"	40° 0' 2,156"
181399	1274	Земли энергетики № 10	452329,97	2146157,64	51° 6' 28,297"	40° 0' 2,153"
181400	1275	Земли энергетики № 10	452330,20	2146157,62	51° 6' 28,304"	40° 0' 2,151"
181401	1276	Земли энергетики № 10	452330,43	2146157,64	51° 6' 28,312"	40° 0' 2,152"
181402	1277	Земли энергетики № 10	452330,65	2146157,70	51° 6' 28,319"	40° 0' 2,155"
181403	1278	Земли энергетики № 10	452330,86	2146157,80	51° 6' 28,326"	40° 0' 2,160"
181404	1279	Земли энергетики № 10	452331,05	2146157,93	51° 6' 28,332"	40° 0' 2,166"
181405	1280	Земли энергетики № 10	452331,21	2146158,09	51° 6' 28,337"	40° 0' 2,174"
181406	1281	Земли энергетики № 10	452331,34	2146158,28	51° 6' 28,342"	40° 0' 2,184"
181407	1282	Земли энергетики № 10	452331,44	2146158,49	51° 6' 28,345"	40° 0' 2,195"
181408	1283	Земли энергетики № 10	452331,46	2146158,57	51° 6' 28,346"	40° 0' 2,199"
181409	1284	Земли энергетики № 10	452331,50	2146158,71	51° 6' 28,347"	40° 0' 2,206"
181410	1285	Земли энергетики № 10	452331,50	2146158,71	51° 6' 28,347"	40° 0' 2,206"
181411	1286	Земли энергетики № 10	452331,52	2146158,94	51° 6' 28,348"	40° 0' 2,218"
181412	1287	Земли энергетики № 10	452331,50	2146159,17	51° 6' 28,348"	40° 0' 2,230"
181413	1288	Земли энергетики № 10	452331,44	2146159,39	51° 6' 28,346"	40° 0' 2,241"
181414	1289	Земли энергетики № 10	452331,34	2146159,60	51° 6' 28,343"	40° 0' 2,252"
181415	1290	Земли энергетики № 10	452331,21	2146159,79	51° 6' 28,339"	40° 0' 2,262"

181416	1291	Земли энергетики № 10	452331,05	2146159,95	51° 6' 28,333"	40° 0' 2,270"
181417	1292	Земли энергетики № 10	452330,86	2146160,08	51° 6' 28,327"	40° 0' 2,277"
181418	1293	Земли энергетики № 10	452330,65	2146160,18	51° 6' 28,321"	40° 0' 2,282"
181419	1294	Земли энергетики № 10	452330,43	2146160,24	51° 6' 28,314"	40° 0' 2,286"
181420	1295	Земли энергетики № 10	452330,20	2146160,26	51° 6' 28,306"	40° 0' 2,287"
181421	1296	Земли энергетики № 10	452329,97	2146160,24	51° 6' 28,299"	40° 0' 2,286"
181422	1297	Земли энергетики № 10	452329,75	2146160,18	51° 6' 28,292"	40° 0' 2,283"
181423	1298	Земли энергетики № 10	452329,54	2146160,08	51° 6' 28,285"	40° 0' 2,278"
181424	1299	Земли энергетики № 10	452329,35	2146159,95	51° 6' 28,278"	40° 0' 2,272"
181425	1300	Земли энергетики № 10	452329,19	2146159,79	51° 6' 28,273"	40° 0' 2,264"
181426	1301	Земли энергетики № 10	452329,06	2146159,60	51° 6' 28,269"	40° 0' 2,254"
181427	1302	Земли энергетики № 10	452328,96	2146159,39	51° 6' 28,265"	40° 0' 2,244"
181428	1303	Земли энергетики № 10	452328,90	2146159,17	51° 6' 28,263"	40° 0' 2,232"
181429	1304	Земли энергетики № 10	452329,54	2146127,46	51° 6' 28,263"	40° 0' 0,602"
181430	1305	Земли энергетики № 10	452329,29	2146126,87	51° 6' 28,255"	40° 0' 0,572"
181431	1306	Земли энергетики № 10	452329,49	2146126,41	51° 6' 28,261"	40° 0' 0,548"
181432	1307	Земли энергетики № 10	452329,68	2146125,94	51° 6' 28,267"	40° 0' 0,524"
181433	1308	Земли энергетики № 10	452330,61	2146125,55	51° 6' 28,297"	40° 0' 0,503"
181434	1309	Земли энергетики № 10	452331,54	2146125,94	51° 6' 28,327"	40° 0' 0,522"
181435	1310	Земли энергетики № 10	452331,93	2146126,87	51° 6' 28,340"	40° 0' 0,569"
181436	1311	Земли энергетики № 10	452331,54	2146127,80	51° 6' 28,328"	40° 0' 0,618"
181437	1312	Земли энергетики № 10	452330,61	2146128,19	51° 6' 28,299"	40° 0' 0,639"
181438	1313	Земли энергетики № 10	452329,68	2146127,80	51° 6' 28,268"	40° 0' 0,620"
181439	1314	Земли энергетики № 10	452329,54	2146127,46	51° 6' 28,263"	40° 0' 0,602"
181440	1315	Земли энергетики № 10	452359,81	2146356,16	51° 6' 29,392"	40° 0' 12,323"
181441	1316	Земли энергетики № 10	452359,40	2146355,18	51° 6' 29,378"	40° 0' 12,273"
181442	1317	Земли энергетики № 10	452359,54	2146354,85	51° 6' 29,382"	40° 0' 12,255"
181443	1318	Земли энергетики № 10	452359,81	2146354,19	51° 6' 29,390"	40° 0' 12,221"
181444	1319	Земли энергетики № 10	452360,00	2146354,11	51° 6' 29,396"	40° 0' 12,217"
181445	1320	Земли энергетики № 10	452360,80	2146353,78	51° 6' 29,422"	40° 0' 12,199"
181446	1321	Земли энергетики № 10	452361,78	2146354,19	51° 6' 29,454"	40° 0' 12,219"
181447	1322	Земли энергетики № 10	452362,19	2146355,18	51° 6' 29,468"	40° 0' 12,270"
181448	1323	Земли энергетики № 10	452361,78	2146356,16	51° 6' 29,455"	40° 0' 12,321"
181449	1324	Земли энергетики № 10	452360,80	2146356,57	51° 6' 29,424"	40° 0' 12,343"
181450	1325	Земли энергетики № 10	452359,81	2146356,16	51° 6' 29,392"	40° 0' 12,323"
181451	1326	Земли энергетики № 10	452438,80	2146222,46	51° 6' 31,860"	40° 0' 5,371"
181452	1327	Земли энергетики № 10	452438,64	2146222,60	51° 6' 31,855"	40° 0' 5,378"
181453	1328	Земли энергетики № 10	452438,45	2146222,75	51° 6' 31,849"	40° 0' 5,386"
181454	1329	Земли энергетики № 10	452438,24	2146222,85	51° 6' 31,842"	40° 0' 5,391"
181455	1330	Земли энергетики № 10	452438,02	2146222,91	51° 6' 31,835"	40° 0' 5,395"
181456	1331	Земли энергетики № 10	452437,79	2146222,93	51° 6' 31,827"	40° 0' 5,396"

181457	1332	Земли энергетики № 10	452437,56	2146222,91	51° 6' 31,820"	40° 0' 5,395"
181458	1333	Земли энергетики № 10	452437,34	2146222,85	51° 6' 31,813"	40° 0' 5,392"
181459	1334	Земли энергетики № 10	452437,13	2146222,75	51° 6' 31,806"	40° 0' 5,387"
181460	1335	Земли энергетики № 10	452436,94	2146222,62	51° 6' 31,800"	40° 0' 5,381"
181461	1336	Земли энергетики № 10	452436,78	2146222,46	51° 6' 31,794"	40° 0' 5,373"
181462	1337	Земли энергетики № 10	452436,65	2146222,27	51° 6' 31,790"	40° 0' 5,363"
181463	1338	Земли энергетики № 10	452436,55	2146222,06	51° 6' 31,787"	40° 0' 5,352"
181464	1339	Земли энергетики № 10	452436,49	2146221,84	51° 6' 31,785"	40° 0' 5,341"
181465	1340	Земли энергетики № 10	452436,47	2146221,61	51° 6' 31,784"	40° 0' 5,329"
181466	1341	Земли энергетики № 10	452436,49	2146221,38	51° 6' 31,784"	40° 0' 5,318"
181467	1342	Земли энергетики № 10	452436,55	2146221,16	51° 6' 31,786"	40° 0' 5,306"
181468	1343	Земли энергетики № 10	452436,65	2146220,95	51° 6' 31,789"	40° 0' 5,295"
181469	1344	Земли энергетики № 10	452436,78	2146220,76	51° 6' 31,793"	40° 0' 5,285"
181470	1345	Земли энергетики № 10	452436,94	2146220,60	51° 6' 31,798"	40° 0' 5,277"
181471	1346	Земли энергетики № 10	452437,13	2146220,47	51° 6' 31,804"	40° 0' 5,270"
181472	1347	Земли энергетики № 10	452437,34	2146220,37	51° 6' 31,811"	40° 0' 5,265"
181473	1348	Земли энергетики № 10	452437,56	2146220,31	51° 6' 31,818"	40° 0' 5,262"
181474	1349	Земли энергетики № 10	452437,79	2146220,29	51° 6' 31,826"	40° 0' 5,260"
181475	1350	Земли энергетики № 10	452438,02	2146220,31	51° 6' 31,833"	40° 0' 5,261"
181476	1351	Земли энергетики № 10	452438,24	2146220,37	51° 6' 31,840"	40° 0' 5,264"
181477	1352	Земли энергетики № 10	452438,45	2146220,47	51° 6' 31,847"	40° 0' 5,269"
181478	1353	Земли энергетики № 10	452438,80	2146220,76	51° 6' 31,859"	40° 0' 5,283"
181479	1354	Земли энергетики № 10	452438,93	2146220,95	51° 6' 31,863"	40° 0' 5,293"
181480	1355	Земли энергетики № 10	452439,03	2146221,16	51° 6' 31,866"	40° 0' 5,304"
181481	1356	Земли энергетики № 10	452439,09	2146221,38	51° 6' 31,868"	40° 0' 5,315"
181482	1357	Земли энергетики № 10	452439,10	2146221,45	51° 6' 31,869"	40° 0' 5,319"
181483	1358	Земли энергетики № 10	452439,11	2146221,61	51° 6' 31,869"	40° 0' 5,327"
181484	1359	Земли энергетики № 10	452439,09	2146221,84	51° 6' 31,869"	40° 0' 5,339"
181485	1360	Земли энергетики № 10	452439,03	2146222,06	51° 6' 31,867"	40° 0' 5,350"
181486	1361	Земли энергетики № 10	452438,93	2146222,27	51° 6' 31,864"	40° 0' 5,361"
181487	1362	Земли энергетики № 10	452438,80	2146222,46	51° 6' 31,860"	40° 0' 5,371"
181488	1363	Земли энергетики № 10	452496,49	2146187,06	51° 6' 33,703"	40° 0' 3,492"
181489	1364	Земли энергетики № 10	452496,10	2146186,13	51° 6' 33,690"	40° 0' 3,445"
181490	1365	Земли энергетики № 10	452496,30	2146185,67	51° 6' 33,696"	40° 0' 3,420"
181491	1366	Земли энергетики № 10	452496,49	2146185,20	51° 6' 33,702"	40° 0' 3,396"
181492	1367	Земли энергетики № 10	452497,42	2146184,81	51° 6' 33,731"	40° 0' 3,375"
181493	1368	Земли энергетики № 10	452498,35	2146185,20	51° 6' 33,762"	40° 0' 3,394"
181494	1369	Земли энергетики № 10	452498,74	2146186,13	51° 6' 33,775"	40° 0' 3,442"
181495	1370	Земли энергетики № 10	452498,35	2146187,06	51° 6' 33,763"	40° 0' 3,490"
181496	1371	Земли энергетики № 10	452497,42	2146187,45	51° 6' 33,733"	40° 0' 3,511"
181497	1372	Земли энергетики № 10	452496,85	2146187,21	51° 6' 33,715"	40° 0' 3,499"

181498	1373	Земли энергетики № 10	452496,49	2146187,06	51° 6' 33,703"	40° 0' 3,492"
181499	1374	Земли энергетики № 10	452521,71	2146224,19	51° 6' 34,543"	40° 0' 5,374"
181500	1375	Земли энергетики № 10	452521,94	2146224,30	51° 6' 34,550"	40° 0' 5,379"
181501	1376	Земли энергетики № 10	452522,13	2146224,43	51° 6' 34,557"	40° 0' 5,386"
181502	1377	Земли энергетики № 10	452522,29	2146224,59	51° 6' 34,562"	40° 0' 5,394"
181503	1378	Земли энергетики № 10	452522,42	2146224,78	51° 6' 34,566"	40° 0' 5,403"
181504	1379	Земли энергетики № 10	452522,52	2146224,99	51° 6' 34,570"	40° 0' 5,414"
181505	1380	Земли энергетики № 10	452522,58	2146225,21	51° 6' 34,572"	40° 0' 5,425"
181506	1381	Земли энергетики № 10	452522,60	2146225,44	51° 6' 34,572"	40° 0' 5,437"
181507	1382	Земли энергетики № 10	452522,58	2146225,67	51° 6' 34,572"	40° 0' 5,449"
181508	1383	Земли энергетики № 10	452522,54	2146225,80	51° 6' 34,571"	40° 0' 5,456"
181509	1384	Земли энергетики № 10	452522,52	2146225,89	51° 6' 34,570"	40° 0' 5,460"
181510	1385	Земли энергетики № 10	452522,42	2146226,10	51° 6' 34,567"	40° 0' 5,471"
181511	1386	Земли энергетики № 10	452522,29	2146226,29	51° 6' 34,563"	40° 0' 5,481"
181512	1387	Земли энергетики № 10	452522,13	2146226,45	51° 6' 34,558"	40° 0' 5,490"
181513	1388	Земли энергетики № 10	452521,94	2146226,58	51° 6' 34,552"	40° 0' 5,496"
181514	1389	Земли энергетики № 10	452521,73	2146226,68	51° 6' 34,545"	40° 0' 5,502"
181515	1390	Земли энергетики № 10	452521,51	2146226,74	51° 6' 34,538"	40° 0' 5,505"
181516	1391	Земли энергетики № 10	452521,28	2146226,76	51° 6' 34,531"	40° 0' 5,506"
181517	1392	Земли энергетики № 10	452521,05	2146226,74	51° 6' 34,523"	40° 0' 5,506"
181518	1393	Земли энергетики № 10	452520,83	2146226,68	51° 6' 34,516"	40° 0' 5,503"
181519	1394	Земли энергетики № 10	452520,62	2146226,58	51° 6' 34,509"	40° 0' 5,498"
181520	1395	Земли энергетики № 10	452520,55	2146226,53	51° 6' 34,507"	40° 0' 5,495"
181521	1396	Земли энергетики № 10	452520,43	2146226,45	51° 6' 34,503"	40° 0' 5,491"
181522	1397	Земли энергетики № 10	452520,27	2146226,29	51° 6' 34,498"	40° 0' 5,483"
181523	1398	Земли энергетики № 10	452520,14	2146226,10	51° 6' 34,493"	40° 0' 5,474"
181524	1399	Земли энергетики № 10	452520,04	2146225,89	51° 6' 34,490"	40° 0' 5,463"
181525	1400	Земли энергетики № 10	452519,98	2146225,67	51° 6' 34,488"	40° 0' 5,452"
181526	1401	Земли энергетики № 10	452519,96	2146225,44	51° 6' 34,487"	40° 0' 5,440"
181527	1402	Земли энергетики № 10	452519,98	2146225,21	51° 6' 34,488"	40° 0' 5,428"
181528	1403	Земли энергетики № 10	452520,04	2146224,99	51° 6' 34,489"	40° 0' 5,417"
181529	1404	Земли энергетики № 10	452520,14	2146224,78	51° 6' 34,492"	40° 0' 5,406"
181530	1405	Земли энергетики № 10	452520,27	2146224,59	51° 6' 34,496"	40° 0' 5,396"
181531	1406	Земли энергетики № 10	452520,43	2146224,43	51° 6' 34,502"	40° 0' 5,387"
181532	1407	Земли энергетики № 10	452520,62	2146224,30	51° 6' 34,508"	40° 0' 5,381"
181533	1408	Земли энергетики № 10	452520,83	2146224,20	51° 6' 34,514"	40° 0' 5,375"
181534	1409	Земли энергетики № 10	452521,05	2146224,14	51° 6' 34,521"	40° 0' 5,372"
181535	1410	Земли энергетики № 10	452521,28	2146224,12	51° 6' 34,529"	40° 0' 5,371"
181536	1411	Земли энергетики № 10	452521,51	2146224,14	51° 6' 34,536"	40° 0' 5,371"
181537	1412	Земли энергетики № 10	452521,71	2146224,19	51° 6' 34,543"	40° 0' 5,374"
181538	1413	Земли энергетики № 10	452637,08	2146289,36	51° 6' 38,317"	40° 0' 8,603"

181539	1414	Земли энергетики № 10	452637,30	2146289,26	51° 6' 38,324"	40° 0' 8,598"
181540	1415	Земли энергетики № 10	452637,51	2146289,20	51° 6' 38,331"	40° 0' 8,595"
181541	1416	Земли энергетики № 10	452637,74	2146289,18	51° 6' 38,338"	40° 0' 8,593"
181542	1417	Земли энергетики № 10	452637,97	2146289,20	51° 6' 38,346"	40° 0' 8,594"
181543	1418	Земли энергетики № 10	452638,19	2146289,26	51° 6' 38,353"	40° 0' 8,597"
181544	1419	Земли энергетики № 10	452638,40	2146289,36	51° 6' 38,360"	40° 0' 8,602"
181545	1420	Земли энергетики № 10	452638,59	2146289,49	51° 6' 38,366"	40° 0' 8,609"
181546	1421	Земли энергетики № 10	452638,75	2146289,65	51° 6' 38,371"	40° 0' 8,617"
181547	1422	Земли энергетики № 10	452638,88	2146289,84	51° 6' 38,376"	40° 0' 8,626"
181548	1423	Земли энергетики № 10	452638,93	2146289,94	51° 6' 38,377"	40° 0' 8,631"
181549	1424	Земли энергетики № 10	452638,98	2146290,05	51° 6' 38,379"	40° 0' 8,637"
181550	1425	Земли энергетики № 10	452639,04	2146290,27	51° 6' 38,381"	40° 0' 8,648"
181551	1426	Земли энергетики № 10	452639,06	2146290,50	51° 6' 38,382"	40° 0' 8,660"
181552	1427	Земли энергетики № 10	452639,04	2146290,73	51° 6' 38,382"	40° 0' 8,672"
181553	1428	Земли энергетики № 10	452638,98	2146290,95	51° 6' 38,380"	40° 0' 8,683"
181554	1429	Земли энергетики № 10	452638,96	2146291,00	51° 6' 38,379"	40° 0' 8,686"
181555	1430	Земли энергетики № 10	452638,88	2146291,16	51° 6' 38,377"	40° 0' 8,694"
181556	1431	Земли энергетики № 10	452638,75	2146291,35	51° 6' 38,373"	40° 0' 8,704"
181557	1432	Земли энергетики № 10	452638,59	2146291,51	51° 6' 38,367"	40° 0' 8,712"
181558	1433	Земли энергетики № 10	452638,40	2146291,64	51° 6' 38,361"	40° 0' 8,719"
181559	1434	Земли энергетики № 10	452638,19	2146291,74	51° 6' 38,355"	40° 0' 8,725"
181560	1435	Земли энергетики № 10	452637,97	2146291,80	51° 6' 38,348"	40° 0' 8,728"
181561	1436	Земли энергетики № 10	452637,74	2146291,82	51° 6' 38,340"	40° 0' 8,729"
181562	1437	Земли энергетики № 10	452637,51	2146291,80	51° 6' 38,333"	40° 0' 8,728"
181563	1438	Земли энергетики № 10	452637,29	2146291,74	51° 6' 38,326"	40° 0' 8,726"
181564	1439	Земли энергетики № 10	452637,08	2146291,64	51° 6' 38,319"	40° 0' 8,721"
181565	1440	Земли энергетики № 10	452636,89	2146291,51	51° 6' 38,312"	40° 0' 8,714"
181566	1441	Земли энергетики № 10	452636,73	2146291,35	51° 6' 38,307"	40° 0' 8,706"
181567	1442	Земли энергетики № 10	452636,60	2146291,16	51° 6' 38,303"	40° 0' 8,696"
181568	1443	Земли энергетики № 10	452636,50	2146290,95	51° 6' 38,300"	40° 0' 8,686"
181569	1444	Земли энергетики № 10	452636,44	2146290,73	51° 6' 38,297"	40° 0' 8,674"
181570	1445	Земли энергетики № 10	452636,42	2146290,50	51° 6' 38,297"	40° 0' 8,663"
181571	1446	Земли энергетики № 10	452636,44	2146290,27	51° 6' 38,297"	40° 0' 8,651"
181572	1447	Земли энергетики № 10	452636,50	2146290,05	51° 6' 38,299"	40° 0' 8,639"
181573	1448	Земли энергетики № 10	452636,60	2146289,84	51° 6' 38,302"	40° 0' 8,629"
181574	1449	Земли энергетики № 10	452636,73	2146289,65	51° 6' 38,306"	40° 0' 8,619"
181575	1450	Земли энергетики № 10	452636,89	2146289,49	51° 6' 38,311"	40° 0' 8,610"
181576	1451	Земли энергетики № 10	452637,08	2146289,36	51° 6' 38,317"	40° 0' 8,603"
181577	1452	Земли энергетики № 10	452657,31	2146244,41	51° 6' 38,942"	40° 0' 6,273"
181578	1453	Земли энергетики № 10	452656,35	2146244,03	51° 6' 38,911"	40° 0' 6,254"
181579	1454	Земли энергетики № 10	452655,96	2146243,10	51° 6' 38,898"	40° 0' 6,207"

181580	1455	Земли энергетики № 10	452656,10	2146242,77	51° 6' 38,902"	40° 0' 6,190"
181581	1456	Земли энергетики № 10	452656,35	2146242,17	51° 6' 38,910"	40° 0' 6,158"
181582	1457	Земли энергетики № 10	452657,28	2146241,78	51° 6' 38,940"	40° 0' 6,137"
181583	1458	Земли энергетики № 10	452658,21	2146242,17	51° 6' 38,970"	40° 0' 6,157"
181584	1459	Земли энергетики № 10	452658,60	2146243,10	51° 6' 38,983"	40° 0' 6,204"
181585	1460	Земли энергетики № 10	452658,21	2146244,03	51° 6' 38,971"	40° 0' 6,252"
181586	1461	Земли энергетики № 10	452657,31	2146244,41	51° 6' 38,942"	40° 0' 6,273"
181587		**Земли энергетики № 10 Количество**		1461		1461
181588	1	Земли энергетики № 106	456593,09	2225288,42	51° 9' 18,171"	41° 7' 48,474"
181589	2	Земли энергетики № 106	456593,08	2225288,14	51° 9' 18,171"	41° 7' 48,460"
181590	3	Земли энергетики № 106	456593,29	2225288,13	51° 9' 18,177"	41° 7' 48,459"
181591	4	Земли энергетики № 106	456593,30	2225288,41	51° 9' 18,178"	41° 7' 48,474"
181592	5	Земли энергетики № 106	456593,09	2225288,42	51° 9' 18,171"	41° 7' 48,474"
181593	6	Земли энергетики № 106	456633,57	2225285,12	51° 9' 19,480"	41° 7' 48,295"
181594	7	Земли энергетики № 106	456633,56	2225284,84	51° 9' 19,480"	41° 7' 48,280"
181595	8	Земли энергетики № 106	456633,77	2225284,83	51° 9' 19,487"	41° 7' 48,280"
181596	9	Земли энергетики № 106	456633,78	2225285,11	51° 9' 19,487"	41° 7' 48,294"
181597	10	Земли энергетики № 106	456633,57	2225285,12	51° 9' 19,480"	41° 7' 48,295"
181598	11	Земли энергетики № 106	456668,80	2225282,37	51° 9' 20,620"	41° 7' 48,144"
181599	12	Земли энергетики № 106	456668,79	2225282,16	51° 9' 20,619"	41° 7' 48,134"
181600	13	Земли энергетики № 106	456673,43	2225281,87	51° 9' 20,770"	41° 7' 48,118"
181601	14	Земли энергетики № 106	456673,44	2225282,09	51° 9' 20,770"	41° 7' 48,129"
181602	15	Земли энергетики № 106	456668,80	2225282,37	51° 9' 20,620"	41° 7' 48,144"
181603		**Земли энергетики № 106 Количество**		15		15
181604	1	Земли энергетики № 11	429413,77	2159337,81	50° 54' 14,975"	40° 11' 40,053"
181605	2	Земли энергетики № 11	429413,36	2159336,82	50° 54' 14,961"	40° 11' 40,003"
181606	3	Земли энергетики № 11	429413,77	2159335,84	50° 54' 14,974"	40° 11' 39,952"
181607	4	Земли энергетики № 11	429414,75	2159335,43	50° 54' 15,005"	40° 11' 39,930"
181608	5	Земли энергетики № 11	429415,74	2159335,84	50° 54' 15,037"	40° 11' 39,951"
181609	6	Земли энергетики № 11	429416,15	2159336,82	50° 54' 15,051"	40° 11' 40,000"
181610	7	Земли энергетики № 11	429415,74	2159337,81	50° 54' 15,038"	40° 11' 40,051"
181611	8	Земли энергетики № 11	429414,75	2159338,22	50° 54' 15,007"	40° 11' 40,073"
181612	9	Земли энергетики № 11	429413,77	2159337,81	50° 54' 14,975"	40° 11' 40,053"
181613	10	Земли энергетики № 11	429451,80	2159452,71	50° 54' 16,270"	40° 11' 45,898"
181614	11	Земли энергетики № 11	429451,39	2159451,72	50° 54' 16,256"	40° 11' 45,848"
181615	12	Земли энергетики № 11	429451,80	2159450,74	50° 54' 16,269"	40° 11' 45,797"
181616	13	Земли энергетики № 11	429452,79	2159450,33	50° 54' 16,301"	40° 11' 45,775"
181617	14	Земли энергетики № 11	429453,77	2159450,74	50° 54' 16,332"	40° 11' 45,795"
181618	15	Земли энергетики № 11	429454,18	2159451,72	50° 54' 16,346"	40° 11' 45,845"
181619	16	Земли энергетики № 11	429453,77	2159452,71	50° 54' 16,334"	40° 11' 45,896"
181620	17	Земли энергетики № 11	429452,79	2159453,12	50° 54' 16,302"	40° 11' 45,918"

181621	18	Земли энергетики № 11	429451,80	2159452,71	50° 54' 16,270"	40° 11' 45,898"
181622	19	Земли энергетики № 11	429482,15	2159543,11	50° 54' 17,303"	40° 11' 50,496"
181623	20	Земли энергетики № 11	429481,74	2159542,12	50° 54' 17,289"	40° 11' 50,446"
181624	21	Земли энергетики № 11	429482,15	2159541,13	50° 54' 17,302"	40° 11' 50,395"
181625	22	Земли энергетики № 11	429483,14	2159540,73	50° 54' 17,333"	40° 11' 50,374"
181626	23	Земли энергетики № 11	429484,12	2159541,13	50° 54' 17,365"	40° 11' 50,393"
181627	24	Земли энергетики № 11	429484,53	2159542,12	50° 54' 17,379"	40° 11' 50,443"
181628	25	Земли энергетики № 11	429484,12	2159543,11	50° 54' 17,366"	40° 11' 50,494"
181629	26	Земли энергетики № 11	429483,14	2159543,51	50° 54' 17,335"	40° 11' 50,516"
181630	27	Земли энергетики № 11	429482,15	2159543,11	50° 54' 17,303"	40° 11' 50,496"
181631	28	Земли энергетики № 11	429525,54	2159673,44	50° 54' 18,780"	40° 11' 57,126"
181632	29	Земли энергетики № 11	429525,13	2159672,46	50° 54' 18,766"	40° 11' 57,076"
181633	30	Земли энергетики № 11	429525,54	2159671,47	50° 54' 18,779"	40° 11' 57,025"
181634	31	Земли энергетики № 11	429526,52	2159671,06	50° 54' 18,810"	40° 11' 57,003"
181635	32	Земли энергетики № 11	429527,51	2159671,47	50° 54' 18,842"	40° 11' 57,023"
181636	33	Земли энергетики № 11	429527,92	2159672,46	50° 54' 18,856"	40° 11' 57,074"
181637	34	Земли энергетики № 11	429527,51	2159673,44	50° 54' 18,844"	40° 11' 57,124"
181638	35	Земли энергетики № 11	429526,52	2159673,85	50° 54' 18,812"	40° 11' 57,146"
181639	36	Земли энергетики № 11	429525,54	2159673,44	50° 54' 18,780"	40° 11' 57,126"
181640	37	Земли энергетики № 11	429565,20	2159793,06	50° 54' 20,130"	40° 12' 3,211"
181641	38	Земли энергетики № 11	429564,79	2159792,07	50° 54' 20,116"	40° 12' 3,161"
181642	39	Земли энергетики № 11	429565,20	2159791,09	50° 54' 20,129"	40° 12' 3,110"
181643	40	Земли энергетики № 11	429566,19	2159790,68	50° 54' 20,161"	40° 12' 3,089"
181644	41	Земли энергетики № 11	429567,17	2159791,09	50° 54' 20,193"	40° 12' 3,109"
181645	42	Земли энергетики № 11	429567,58	2159792,07	50° 54' 20,207"	40° 12' 3,158"
181646	43	Земли энергетики № 11	429567,17	2159793,06	50° 54' 20,194"	40° 12' 3,209"
181647	44	Земли энергетики № 11	429566,19	2159793,47	50° 54' 20,162"	40° 12' 3,231"
181648	45	Земли энергетики № 11	429565,20	2159793,06	50° 54' 20,130"	40° 12' 3,211"
181649	46	Земли энергетики № 11	429593,92	2159884,71	50° 54' 21,111"	40° 12' 7,875"
181650	47	Земли энергетики № 11	429589,92	2159877,55	50° 54' 20,977"	40° 12' 7,512"
181651	48	Земли энергетики № 11	429597,08	2159873,55	50° 54' 21,207"	40° 12' 7,301"
181652	49	Земли энергетики № 11	429601,08	2159880,71	50° 54' 21,340"	40° 12' 7,664"
181653	50	Земли энергетики № 11	429593,92	2159884,71	50° 54' 21,111"	40° 12' 7,875"
181654		**Земли энергетики № 11 Количество**		50		50
181655	1	Земли энергетики № 111	458198,46	2262689,95	51° 10' 11,532"	41° 39' 53,166"
181656	2	Земли энергетики № 111	458198,26	2262689,90	51° 10' 11,525"	41° 39' 53,163"
181657	3	Земли энергетики № 111	458198,33	2262689,63	51° 10' 11,527"	41° 39' 53,149"
181658	4	Земли энергетики № 111	458198,53	2262689,68	51° 10' 11,534"	41° 39' 53,152"
181659	5	Земли энергетики № 111	458198,46	2262689,95	51° 10' 11,532"	41° 39' 53,166"
181660	6	Земли энергетики № 111	458270,82	2262708,82	51° 10' 13,872"	41° 39' 54,146"
181661	7	Земли энергетики № 111	458270,62	2262708,77	51° 10' 13,865"	41° 39' 54,143"

181662	8	Земли энергетики № 111	458270,69	2262708,50	51° 10' 13,867"	41° 39' 54,130"
181663	9	Земли энергетики № 111	458270,89	2262708,55	51° 10' 13,874"	41° 39' 54,132"
181664	10	Земли энергетики № 111	458270,82	2262708,82	51° 10' 13,872"	41° 39' 54,146"
181665	11	Земли энергетики № 111	458351,92	2262730,20	51° 10' 16,494"	41° 39' 55,257"
181666	12	Земли энергетики № 111	458351,71	2262730,15	51° 10' 16,487"	41° 39' 55,254"
181667	13	Земли энергетики № 111	458351,78	2262729,88	51° 10' 16,490"	41° 39' 55,240"
181668	14	Земли энергетики № 111	458351,99	2262729,93	51° 10' 16,496"	41° 39' 55,243"
181669	15	Земли энергетики № 111	458351,92	2262730,20	51° 10' 16,494"	41° 39' 55,257"
181670	16	Земли энергетики № 111	458428,12	2262749,88	51° 10' 18,958"	41° 39' 56,279"
181671	17	Земли энергетики № 111	458427,91	2262749,83	51° 10' 18,951"	41° 39' 56,277"
181672	18	Земли энергетики № 111	458427,98	2262749,56	51° 10' 18,954"	41° 39' 56,263"
181673	19	Земли энергетики № 111	458428,19	2262749,61	51° 10' 18,961"	41° 39' 56,266"
181674	20	Земли энергетики № 111	458428,12	2262749,88	51° 10' 18,958"	41° 39' 56,279"
181675	21	Земли энергетики № 111	458502,85	2262769,30	51° 10' 21,375"	41° 39' 57,289"
181676	22	Земли энергетики № 111	458502,64	2262769,25	51° 10' 21,368"	41° 39' 57,286"
181677	23	Земли энергетики № 111	458502,71	2262768,98	51° 10' 21,370"	41° 39' 57,272"
181678	24	Земли энергетики № 111	458502,92	2262769,03	51° 10' 21,377"	41° 39' 57,275"
181679	25	Земли энергетики № 111	458502,85	2262769,30	51° 10' 21,375"	41° 39' 57,289"
181680	26	Земли энергетики № 111	458582,58	2262790,14	51° 10' 23,953"	41° 39' 58,371"
181681	27	Земли энергетики № 111	458577,51	2262788,50	51° 10' 23,789"	41° 39' 58,286"
181682	28	Земли энергетики № 111	458577,58	2262788,30	51° 10' 23,791"	41° 39' 58,276"
181683	29	Земли энергетики № 111	458582,64	2262789,94	51° 10' 23,955"	41° 39' 58,361"
181684	30	Земли энергетики № 111	458582,58	2262790,14	51° 10' 23,953"	41° 39' 58,371"
181685	31	Земли энергетики № 111	462372,84	2266820,26	51° 12' 26,224"	41° 43' 26,459"
181686	32	Земли энергетики № 111	462371,08	2266813,59	51° 12' 26,167"	41° 43' 26,115"
181687	33	Земли энергетики № 111	462380,17	2266811,19	51° 12' 26,462"	41° 43' 25,993"
181688	34	Земли энергетики № 111	462381,93	2266817,86	51° 12' 26,518"	41° 43' 26,336"
181689	35	Земли энергетики № 111	462372,84	2266820,26	51° 12' 26,224"	41° 43' 26,459"
181690	36	Земли энергетики № 111	464387,84	2266074,32	51° 13' 31,502"	41° 42' 48,358"
181691	37	Земли энергетики № 111	464375,72	2266065,65	51° 13' 31,111"	41° 42' 47,910"
181692	38	Земли энергетики № 111	464378,28	2266062,07	51° 13' 31,194"	41° 42' 47,726"
181693	39	Земли энергетики № 111	464390,39	2266070,74	51° 13' 31,585"	41° 42' 48,174"
181694	40	Земли энергетики № 111	464387,84	2266074,32	51° 13' 31,502"	41° 42' 48,358"
181695	41	Земли энергетики № 111	464621,68	2266088,70	51° 13' 39,067"	41° 42' 49,137"
181696	42	Земли энергетики № 111	464609,80	2266079,71	51° 13' 38,684"	41° 42' 48,672"
181697	43	Земли энергетики № 111	464612,45	2266076,20	51° 13' 38,770"	41° 42' 48,492"
181698	44	Земли энергетики № 111	464624,33	2266085,19	51° 13' 39,153"	41° 42' 48,957"
181699	45	Земли энергетики № 111	464621,68	2266088,70	51° 13' 39,067"	41° 42' 49,137"
181700	46	Земли энергетики № 111	464625,19	2265757,96	51° 13' 39,214"	41° 42' 32,093"
181701	47	Земли энергетики № 111	464613,07	2265749,29	51° 13' 38,823"	41° 42' 31,644"
181702	48	Земли энергетики № 111	464615,63	2265745,71	51° 13' 38,906"	41° 42' 31,460"

181703	49	Земли энергетики № 111	464627,74	2265754,38	51° 13' 39,297"	41° 42' 31,909"
181704	50	Земли энергетики № 111	464625,19	2265757,96	51° 13' 39,214"	41° 42' 32,093"
181705	51	Земли энергетики № 111	464831,56	2265809,41	51° 13' 45,887"	41° 42' 34,777"
181706	52	Земли энергетики № 111	464819,68	2265800,42	51° 13' 45,503"	41° 42' 34,312"
181707	53	Земли энергетики № 111	464822,33	2265796,91	51° 13' 45,589"	41° 42' 34,132"
181708	54	Земли энергетики № 111	464834,21	2265805,90	51° 13' 45,973"	41° 42' 34,597"
181709	55	Земли энергетики № 111	464831,56	2265809,41	51° 13' 45,887"	41° 42' 34,777"
181710	56	Земли энергетики № 111	464883,31	2265413,49	51° 13' 47,600"	41° 42' 14,381"
181711	57	Земли энергетики № 111	464871,19	2265404,82	51° 13' 47,209"	41° 42' 13,932"
181712	58	Земли энергетики № 111	464873,75	2265401,24	51° 13' 47,292"	41° 42' 13,748"
181713	59	Земли энергетики № 111	464885,86	2265409,91	51° 13' 47,683"	41° 42' 14,197"
181714	60	Земли энергетики № 111	464883,31	2265413,49	51° 13' 47,600"	41° 42' 14,381"
181715	61	Земли энергетики № 111	465070,83	2265488,55	51° 13' 53,661"	41° 42' 18,278"
181716	62	Земли энергетики № 111	465058,95	2265479,56	51° 13' 53,277"	41° 42' 17,813"
181717	63	Земли энергетики № 111	465061,60	2265476,05	51° 13' 53,363"	41° 42' 17,633"
181718	64	Земли энергетики № 111	465073,48	2265485,04	51° 13' 53,747"	41° 42' 18,098"
181719	65	Земли энергетики № 111	465070,83	2265488,55	51° 13' 53,661"	41° 42' 18,278"
181720	66	Земли энергетики № 111	465141,63	2265068,84	51° 13' 55,992"	41° 41' 56,657"
181721	67	Земли энергетики № 111	465129,51	2265060,17	51° 13' 55,601"	41° 41' 56,209"
181722	68	Земли энергетики № 111	465132,07	2265056,59	51° 13' 55,684"	41° 41' 56,025"
181723	69	Земли энергетики № 111	465144,18	2265065,26	51° 13' 56,075"	41° 41' 56,473"
181724	70	Земли энергетики № 111	465141,63	2265068,84	51° 13' 55,992"	41° 41' 56,657"
181725	71	Земли энергетики № 111	465281,06	2265209,53	51° 14' 0,490"	41° 42' 3,930"
181726	72	Земли энергетики № 111	465269,18	2265200,54	51° 14' 0,107"	41° 42' 3,465"
181727	73	Земли энергетики № 111	465271,83	2265197,03	51° 14' 0,193"	41° 42' 3,284"
181728	74	Земли энергетики № 111	465283,71	2265206,02	51° 14' 0,576"	41° 42' 3,749"
181729	75	Земли энергетики № 111	465281,06	2265209,53	51° 14' 0,490"	41° 42' 3,930"
181730	76	Земли энергетики № 111	465399,11	2264724,98	51° 14' 4,356"	41° 41' 38,973"
181731	77	Земли энергетики № 111	465386,99	2264716,31	51° 14' 3,965"	41° 41' 38,524"
181732	78	Земли энергетики № 111	465389,55	2264712,73	51° 14' 4,048"	41° 41' 38,340"
181733	79	Земли энергетики № 111	465401,66	2264721,40	51° 14' 4,439"	41° 41' 38,789"
181734	80	Земли энергетики № 111	465399,11	2264724,98	51° 14' 4,356"	41° 41' 38,973"
181735	81	Земли энергетики № 111	465507,48	2264907,20	51° 14' 7,846"	41° 41' 48,381"
181736	82	Земли энергетики № 111	465495,60	2264898,21	51° 14' 7,462"	41° 41' 47,916"
181737	83	Земли энергетики № 111	465498,25	2264894,70	51° 14' 7,548"	41° 41' 47,736"
181738	84	Земли энергетики № 111	465510,13	2264903,69	51° 14' 7,932"	41° 41' 48,201"
181739	85	Земли энергетики № 111	465507,48	2264907,20	51° 14' 7,846"	41° 41' 48,381"
181740	86	Земли энергетики № 111	465673,55	2264359,19	51° 14' 13,270"	41° 41' 20,159"
181741	87	Земли энергетики № 111	465661,43	2264350,52	51° 14' 12,878"	41° 41' 19,710"
181742	88	Земли энергетики № 111	465663,99	2264346,94	51° 14' 12,962"	41° 41' 19,526"
181743	89	Земли энергетики № 111	465676,10	2264355,61	51° 14' 13,353"	41° 41' 19,974"

181744	90	Земли энергетики № 111	465673,55	2264359,19	51° 14' 13,270"	41° 41' 20,159"
181745	91	Земли энергетики № 111	465698,57	2264651,27	51° 14' 14,053"	41° 41' 35,218"
181746	92	Земли энергетики № 111	465686,69	2264642,28	51° 14' 13,669"	41° 41' 34,753"
181747	93	Земли энергетики № 111	465689,34	2264638,77	51° 14' 13,755"	41° 41' 34,572"
181748	94	Земли энергетики № 111	465701,22	2264647,76	51° 14' 14,139"	41° 41' 35,037"
181749	95	Земли энергетики № 111	465698,57	2264651,27	51° 14' 14,053"	41° 41' 35,218"
181750	96	Земли энергетики № 111	465883,58	2264079,22	51° 14' 20,091"	41° 41' 5,757"
181751	97	Земли энергетики № 111	465871,44	2264070,59	51° 14' 19,699"	41° 41' 5,310"
181752	98	Земли энергетики № 111	465873,98	2264067,00	51° 14' 19,781"	41° 41' 5,126"
181753	99	Земли энергетики № 111	465886,12	2264075,63	51° 14' 20,174"	41° 41' 5,572"
181754	100	Земли энергетики № 111	465883,58	2264079,22	51° 14' 20,091"	41° 41' 5,757"
181755	101	Земли энергетики № 111	466676,17	2269879,54	51° 14' 45,116"	41° 46' 4,907"
181756	102	Земли энергетики № 111	466676,15	2269879,33	51° 14' 45,116"	41° 46' 4,897"
181757	103	Земли энергетики № 111	466681,28	2269878,94	51° 14' 45,282"	41° 46' 4,878"
181758	104	Земли энергетики № 111	466681,30	2269879,15	51° 14' 45,282"	41° 46' 4,888"
181759	105	Земли энергетики № 111	466676,17	2269879,54	51° 14' 45,116"	41° 46' 4,907"
181760	106	Земли энергетики № 111	451836,05	2259714,82	51° 6' 45,862"	41° 37' 19,415"
181761	107	Земли энергетики № 111	451835,34	2259714,11	51° 6' 45,840"	41° 37' 19,379"
181762	108	Земли энергетики № 111	451836,05	2259713,40	51° 6' 45,863"	41° 37' 19,342"
181763	109	Земли энергетики № 111	451836,76	2259714,11	51° 6' 45,885"	41° 37' 19,379"
181764	110	Земли энергетики № 111	451836,05	2259714,82	51° 6' 45,862"	41° 37' 19,415"
181765	111	Земли энергетики № 111	451827,72	2259684,78	51° 6' 45,595"	41° 37' 17,870"
181766	112	Земли энергетики № 111	451826,96	2259680,63	51° 6' 45,570"	41° 37' 17,657"
181767	113	Земли энергетики № 111	451829,42	2259680,07	51° 6' 45,650"	41° 37' 17,628"
181768	114	Земли энергетики № 111	451830,10	2259684,25	51° 6' 45,672"	41° 37' 17,843"
181769	115	Земли энергетики № 111	451827,72	2259684,78	51° 6' 45,595"	41° 37' 17,870"
181770	116	Земли энергетики № 111	451613,19	2259906,81	51° 6' 38,639"	41° 37' 29,263"
181771	117	Земли энергетики № 111	451612,48	2259906,10	51° 6' 38,616"	41° 37' 29,227"
181772	118	Земли энергетики № 111	451613,19	2259905,39	51° 6' 38,639"	41° 37' 29,190"
181773	119	Земли энергетики № 111	451613,90	2259906,10	51° 6' 38,662"	41° 37' 29,227"
181774	120	Земли энергетики № 111	451613,19	2259906,81	51° 6' 38,639"	41° 37' 29,263"
181775		**Земли энергетики № 111 Количество**		120		120
181776	1	Земли энергетики № 13	470799,94	2135005,84	51° 16' 18,053"	39° 50' 7,880"
181777	2	Земли энергетики № 13	470796,91	2135000,71	51° 16' 17,951"	39° 50' 7,619"
181778	3	Земли энергетики № 13	470800,09	2134998,83	51° 16' 18,052"	39° 50' 7,519"
181779	4	Земли энергетики № 13	470803,12	2135003,96	51° 16' 18,154"	39° 50' 7,780"
181780	5	Земли энергетики № 13	470799,94	2135005,84	51° 16' 18,053"	39° 50' 7,880"
181781	6	Земли энергетики № 13	470822,14	2135041,55	51° 16' 18,797"	39° 50' 9,696"
181782	7	Земли энергетики № 13	470821,75	2135040,62	51° 16' 18,783"	39° 50' 9,648"
181783	8	Земли энергетики № 13	470822,14	2135039,69	51° 16' 18,795"	39° 50' 9,600"
181784	9	Земли энергетики № 13	470823,07	2135039,30	51° 16' 18,825"	39° 50' 9,579"

181785	10	Земли энергетики № 13	470824,00	2135039,69	51° 16' 18,855"	39° 50' 9,598"
181786	11	Земли энергетики № 13	470824,39	2135040,62	51° 16' 18,869"	39° 50' 9,645"
181787	12	Земли энергетики № 13	470824,00	2135041,55	51° 16' 18,857"	39° 50' 9,694"
181788	13	Земли энергетики № 13	470823,07	2135041,94	51° 16' 18,827"	39° 50' 9,715"
181789	14	Земли энергетики № 13	470822,14	2135041,55	51° 16' 18,797"	39° 50' 9,696"
181790		**Земли энергетики № 13 Количество**		14		14
181791	1	Земли энергетики № 136	377191,76	2171795,77	50° 26' 11,870"	40° 22' 57,210"
181792	2	Земли энергетики № 136	377191,76	2171795,53	50° 26' 11,870"	40° 22' 57,197"
181793	3	Земли энергетики № 136	377192,00	2171795,53	50° 26' 11,878"	40° 22' 57,197"
181794	4	Земли энергетики № 136	377192,00	2171795,77	50° 26' 11,878"	40° 22' 57,210"
181795	5	Земли энергетики № 136	377191,76	2171795,77	50° 26' 11,870"	40° 22' 57,210"
181796	6	Земли энергетики № 136	377416,38	2171527,59	50° 26' 19,010"	40° 22' 43,454"
181797	7	Земли энергетики № 136	377416,38	2171527,35	50° 26' 19,009"	40° 22' 43,442"
181798	8	Земли энергетики № 136	377416,62	2171527,35	50° 26' 19,017"	40° 22' 43,442"
181799	9	Земли энергетики № 136	377416,62	2171527,59	50° 26' 19,017"	40° 22' 43,454"
181800	10	Земли энергетики № 136	377416,38	2171527,59	50° 26' 19,010"	40° 22' 43,454"
181801	11	Земли энергетики № 136	377461,24	2171474,13	50° 26' 20,435"	40° 22' 40,712"
181802	12	Земли энергетики № 136	377461,24	2171473,89	50° 26' 20,435"	40° 22' 40,699"
181803	13	Земли энергетики № 136	377461,48	2171473,89	50° 26' 20,443"	40° 22' 40,699"
181804	14	Земли энергетики № 136	377461,48	2171474,13	50° 26' 20,443"	40° 22' 40,711"
181805	15	Земли энергетики № 136	377461,24	2171474,13	50° 26' 20,435"	40° 22' 40,712"
181806	16	Земли энергетики № 136	377516,93	2171407,78	50° 26' 22,205"	40° 22' 37,308"
181807	17	Земли энергетики № 136	377516,93	2171407,54	50° 26' 22,205"	40° 22' 37,296"
181808	18	Земли энергетики № 136	377517,17	2171407,54	50° 26' 22,213"	40° 22' 37,296"
181809	19	Земли энергетики № 136	377517,17	2171407,78	50° 26' 22,213"	40° 22' 37,308"
181810	20	Земли энергетики № 136	377516,93	2171407,78	50° 26' 22,205"	40° 22' 37,308"
181811	21	Земли энергетики № 136	377604,87	2171347,51	50° 26' 25,022"	40° 22' 34,188"
181812	22	Земли энергетики № 136	377604,87	2171347,27	50° 26' 25,022"	40° 22' 34,176"
181813	23	Земли энергетики № 136	377605,11	2171347,27	50° 26' 25,029"	40° 22' 34,176"
181814	24	Земли энергетики № 136	377605,11	2171347,51	50° 26' 25,029"	40° 22' 34,188"
181815	25	Земли энергетики № 136	377604,87	2171347,51	50° 26' 25,022"	40° 22' 34,188"
181816	26	Земли энергетики № 136	377890,08	2171656,24	50° 26' 34,399"	40° 22' 49,616"
181817	27	Земли энергетики № 136	377890,08	2171656,00	50° 26' 34,399"	40° 22' 49,603"
181818	28	Земли энергетики № 136	377890,32	2171656,00	50° 26' 34,406"	40° 22' 49,603"
181819	29	Земли энергетики № 136	377890,32	2171656,24	50° 26' 34,406"	40° 22' 49,615"
181820	30	Земли энергетики № 136	377890,08	2171656,24	50° 26' 34,399"	40° 22' 49,616"
181821	31	Земли энергетики № 136	377918,77	2171725,07	50° 26' 35,360"	40° 22' 53,082"
181822	32	Земли энергетики № 136	377918,77	2171724,83	50° 26' 35,360"	40° 22' 53,070"
181823	33	Земли энергетики № 136	377919,01	2171724,83	50° 26' 35,368"	40° 22' 53,069"
181824	34	Земли энергетики № 136	377919,01	2171725,07	50° 26' 35,368"	40° 22' 53,081"
181825	35	Земли энергетики № 136	377918,77	2171725,07	50° 26' 35,360"	40° 22' 53,082"

181826	36	Земли енергетики № 136	377946,52	2171789,66	50° 26' 36,289"	40° 22' 56,334"
181827	37	Земли енергетики № 136	377946,52	2171789,42	50° 26' 36,289"	40° 22' 56,321"
181828	38	Земли енергетики № 136	377946,76	2171789,42	50° 26' 36,297"	40° 22' 56,321"
181829	39	Земли енергетики № 136	377946,76	2171789,66	50° 26' 36,297"	40° 22' 56,333"
181830	40	Земли енергетики № 136	377946,52	2171789,66	50° 26' 36,289"	40° 22' 56,334"
181831	41	Земли енергетики № 136	377975,11	2171857,26	50° 26' 37,246"	40° 22' 59,737"
181832	42	Земли енергетики № 136	377975,11	2171857,02	50° 26' 37,246"	40° 22' 59,725"
181833	43	Земли енергетики № 136	377975,35	2171857,02	50° 26' 37,254"	40° 22' 59,725"
181834	44	Земли енергетики № 136	377975,35	2171857,26	50° 26' 37,254"	40° 22' 59,737"
181835	45	Земли енергетики № 136	377975,11	2171857,26	50° 26' 37,246"	40° 22' 59,737"
181836	46	Земли енергетики № 136	378003,20	2171923,43	50° 26' 38,187"	40° 23' 3,069"
181837	47	Земли енергетики № 136	378003,20	2171923,19	50° 26' 38,187"	40° 23' 3,057"
181838	48	Земли енергетики № 136	378003,44	2171923,19	50° 26' 38,195"	40° 23' 3,057"
181839	49	Земли енергетики № 136	378003,44	2171923,43	50° 26' 38,195"	40° 23' 3,069"
181840	50	Земли енергетики № 136	378003,20	2171923,43	50° 26' 38,187"	40° 23' 3,069"
181841	51	Земли енергетики № 136	378895,87	2157843,24	50° 26' 59,722"	40° 11' 8,873"
181842	52	Земли енергетики № 136	378895,87	2157843,00	50° 26' 59,722"	40° 11' 8,861"
181843	53	Земли енергетики № 136	378896,11	2157843,00	50° 26' 59,730"	40° 11' 8,861"
181844	54	Земли енергетики № 136	378896,11	2157843,24	50° 26' 59,730"	40° 11' 8,873"
181845	55	Земли енергетики № 136	378895,87	2157843,24	50° 26' 59,722"	40° 11' 8,873"
181846	56	Земли енергетики № 136	379380,40	2158896,53	50° 27' 15,991"	40° 12' 1,823"
181847	57	Земли енергетики № 136	379380,40	2158896,29	50° 27' 15,990"	40° 12' 1,811"
181848	58	Земли енергетики № 136	379380,64	2158896,29	50° 27' 15,998"	40° 12' 1,810"
181849	59	Земли енергетики № 136	379380,64	2158896,53	50° 27' 15,998"	40° 12' 1,823"
181850	60	Земли енергетики № 136	379380,40	2158896,53	50° 27' 15,991"	40° 12' 1,823"
181851	61	Земли енергетики № 136	379386,99	2158890,94	50° 27' 16,201"	40° 12' 1,534"
181852	62	Земли енергетики № 136	379386,99	2158890,70	50° 27' 16,200"	40° 12' 1,521"
181853	63	Земли енергетики № 136	379387,23	2158890,70	50° 27' 16,208"	40° 12' 1,521"
181854	64	Земли енергетики № 136	379387,23	2158890,94	50° 27' 16,208"	40° 12' 1,533"
181855	65	Земли енергетики № 136	379386,99	2158890,94	50° 27' 16,201"	40° 12' 1,534"
181856	66	Земли енергетики № 136	379460,04	2158929,73	50° 27' 18,586"	40° 12' 3,436"
181857	67	Земли енергетики № 136	379460,04	2158929,49	50° 27' 18,586"	40° 12' 3,423"
181858	68	Земли енергетики № 136	379460,28	2158929,49	50° 27' 18,593"	40° 12' 3,423"
181859	69	Земли енергетики № 136	379460,28	2158929,73	50° 27' 18,594"	40° 12' 3,435"
181860	70	Земли енергетики № 136	379460,04	2158929,73	50° 27' 18,586"	40° 12' 3,436"
181861	71	Земли енергетики № 136	379523,83	2158964,72	50° 27' 20,669"	40° 12' 5,153"
181862	72	Земли енергетики № 136	379523,83	2158964,48	50° 27' 20,669"	40° 12' 5,141"
181863	73	Земли енергетики № 136	379524,07	2158964,48	50° 27' 20,677"	40° 12' 5,141"
181864	74	Земли енергетики № 136	379524,07	2158964,72	50° 27' 20,677"	40° 12' 5,153"
181865	75	Земли енергетики № 136	379523,83	2158964,72	50° 27' 20,669"	40° 12' 5,153"
181866	76	Земли енергетики № 136	379533,25	2158944,44	50° 27' 20,963"	40° 12' 4,117"

181867	77	Земли энергетики № 136	379533,25	2158944,20	50° 27' 20,963"	40° 12' 4,105"
181868	78	Земли энергетики № 136	379533,49	2158944,20	50° 27' 20,970"	40° 12' 4,105"
181869	79	Земли энергетики № 136	379533,49	2158944,44	50° 27' 20,970"	40° 12' 4,117"
181870	80	Земли энергетики № 136	379533,25	2158944,44	50° 27' 20,963"	40° 12' 4,117"
181871	81	Земли энергетики № 136	379561,01	2158880,52	50° 27' 21,825"	40° 12' 0,853"
181872	82	Земли энергетики № 136	379561,01	2158880,28	50° 27' 21,825"	40° 12' 0,841"
181873	83	Земли энергетики № 136	379561,25	2158880,28	50° 27' 21,833"	40° 12' 0,841"
181874	84	Земли энергетики № 136	379561,25	2158880,52	50° 27' 21,833"	40° 12' 0,853"
181875	85	Земли энергетики № 136	379561,01	2158880,52	50° 27' 21,825"	40° 12' 0,853"
181876	86	Земли энергетики № 136	379584,29	2158997,77	50° 27' 22,644"	40° 12' 6,775"
181877	87	Земли энергетики № 136	379584,29	2158997,53	50° 27' 22,644"	40° 12' 6,763"
181878	88	Земли энергетики № 136	379584,53	2158997,53	50° 27' 22,651"	40° 12' 6,763"
181879	89	Земли энергетики № 136	379584,53	2158997,77	50° 27' 22,652"	40° 12' 6,775"
181880	90	Земли энергетики № 136	379584,29	2158997,77	50° 27' 22,644"	40° 12' 6,775"
181881	91	Земли энергетики № 136	379590,68	2158813,46	50° 27' 22,748"	40° 11' 57,429"
181882	92	Земли энергетики № 136	379590,68	2158813,22	50° 27' 22,747"	40° 11' 57,417"
181883	93	Земли энергетики № 136	379590,92	2158813,22	50° 27' 22,755"	40° 11' 57,416"
181884	94	Земли энергетики № 136	379590,92	2158813,46	50° 27' 22,755"	40° 11' 57,428"
181885	95	Земли энергетики № 136	379590,68	2158813,46	50° 27' 22,748"	40° 11' 57,429"
181886	96	Земли энергетики № 136	379648,87	2159001,24	50° 27' 24,735"	40° 12' 6,894"
181887	97	Земли энергетики № 136	379648,87	2159001,00	50° 27' 24,735"	40° 12' 6,882"
181888	98	Земли энергетики № 136	379649,11	2159001,00	50° 27' 24,743"	40° 12' 6,882"
181889	99	Земли энергетики № 136	379649,11	2159001,24	50° 27' 24,743"	40° 12' 6,894"
181890	100	Земли энергетики № 136	379648,87	2159001,24	50° 27' 24,735"	40° 12' 6,894"
181891	101	Земли энергетики № 136	379714,40	2159068,02	50° 27' 26,893"	40° 12' 10,222"
181892	102	Земли энергетики № 136	379714,40	2159067,78	50° 27' 26,893"	40° 12' 10,210"
181893	103	Земли энергетики № 136	379714,64	2159067,78	50° 27' 26,900"	40° 12' 10,209"
181894	104	Земли энергетики № 136	379714,64	2159068,02	50° 27' 26,900"	40° 12' 10,222"
181895	105	Земли энергетики № 136	379714,40	2159068,02	50° 27' 26,893"	40° 12' 10,222"
181896	106	Земли энергетики № 136	379730,75	2159031,06	50° 27' 27,401"	40° 12' 8,334"
181897	107	Земли энергетики № 136	379730,75	2159030,82	50° 27' 27,401"	40° 12' 8,322"
181898	108	Земли энергетики № 136	379730,99	2159030,82	50° 27' 27,409"	40° 12' 8,322"
181899	109	Земли энергетики № 136	379730,99	2159031,06	50° 27' 27,409"	40° 12' 8,334"
181900	110	Земли энергетики № 136	379730,75	2159031,06	50° 27' 27,401"	40° 12' 8,334"
181901	111	Земли энергетики № 136	379759,97	2159092,95	50° 27' 28,381"	40° 12' 11,445"
181902	112	Земли энергетики № 136	379759,97	2159092,71	50° 27' 28,381"	40° 12' 11,433"
181903	113	Земли энергетики № 136	379760,21	2159092,71	50° 27' 28,389"	40° 12' 11,433"
181904	114	Земли энергетики № 136	379760,21	2159092,95	50° 27' 28,389"	40° 12' 11,445"
181905	115	Земли энергетики № 136	379759,97	2159092,95	50° 27' 28,381"	40° 12' 11,445"
181906	116	Земли энергетики № 136	379793,75	2159074,37	50° 27' 29,464"	40° 12' 10,474"
181907	117	Земли энергетики № 136	379793,75	2159074,13	50° 27' 29,463"	40° 12' 10,462"

181908	118	Земли энергетики № 136	379793,99	2159074,13	50° 27' 29,471"	40° 12' 10,462"
181909	119	Земли энергетики № 136	379793,99	2159074,37	50° 27' 29,471"	40° 12' 10,474"
181910	120	Земли энергетики № 136	379793,75	2159074,37	50° 27' 29,464"	40° 12' 10,474"
181911	121	Земли энергетики № 136	379801,58	2159154,21	50° 27' 29,761"	40° 12' 14,514"
181912	122	Земли энергетики № 136	379801,58	2159153,97	50° 27' 29,761"	40° 12' 14,502"
181913	123	Земли энергетики № 136	379801,82	2159153,97	50° 27' 29,769"	40° 12' 14,502"
181914	124	Земли энергетики № 136	379801,82	2159154,21	50° 27' 29,769"	40° 12' 14,514"
181915	125	Земли энергетики № 136	379801,58	2159154,21	50° 27' 29,761"	40° 12' 14,514"
181916	126	Земли энергетики № 136	396849,09	2173086,94	50° 36' 48,523"	40° 23' 48,042"
181917	127	Земли энергетики № 136	396745,80	2172976,27	50° 36' 45,129"	40° 23' 42,492"
181918	128	Земли энергетики № 136	396637,68	2172886,20	50° 36' 41,588"	40° 23' 37,992"
181919	129	Земли энергетики № 136	396552,59	2172819,90	50° 36' 38,803"	40° 23' 34,685"
181920	130	Земли энергетики № 136	396530,49	2172846,91	50° 36' 38,101"	40° 23' 36,075"
181921	131	Земли энергетики № 136	396351,24	2172679,08	50° 36' 32,221"	40° 23' 27,675"
181922	132	Земли энергетики № 136	396405,28	2172556,41	50° 36' 33,911"	40° 23' 21,397"
181923	133	Земли энергетики № 136	396623,22	2172747,69	50° 36' 41,054"	40° 23' 30,960"
181924	134	Земли энергетики № 136	396645,45	2172763,71	50° 36' 41,781"	40° 23' 31,758"
181925	135	Земли энергетики № 136	396648,97	2172758,49	50° 36' 41,892"	40° 23' 31,490"
181926	136	Земли энергетики № 136	396649,84	2172750,34	50° 36' 41,917"	40° 23' 31,075"
181927	137	Земли энергетики № 136	396659,63	2172758,58	50° 36' 42,237"	40° 23' 31,486"
181928	138	Земли энергетики № 136	396653,71	2172761,77	50° 36' 42,047"	40° 23' 31,653"
181929	139	Земли энергетики № 136	396649,60	2172767,36	50° 36' 41,917"	40° 23' 31,940"
181930	140	Земли энергетики № 136	396778,73	2172876,54	50° 36' 46,147"	40° 23' 37,396"
181931	141	Земли энергетики № 136	396806,60	2172899,63	50° 36' 47,060"	40° 23' 38,549"
181932	142	Земли энергетики № 136	396778,53	2172932,12	50° 36' 46,167"	40° 23' 40,222"
181933	143	Земли энергетики № 136	396769,40	2172943,49	50° 36' 45,877"	40° 23' 40,807"
181934	144	Земли энергетики № 136	396905,80	2173129,41	50° 36' 50,379"	40° 23' 50,160"
181935	145	Земли энергетики № 136	396909,52	2173126,94	50° 36' 50,498"	40° 23' 50,031"
181936	146	Земли энергетики № 136	396924,03	2173144,05	50° 36' 50,975"	40° 23' 50,891"
181937	147	Земли энергетики № 136	396955,65	2173183,85	50° 36' 52,017"	40° 23' 52,891"
181938	148	Земли энергетики № 136	396972,76	2173208,03	50° 36' 52,582"	40° 23' 54,108"
181939	149	Земли энергетики № 136	397009,34	2173268,67	50° 36' 53,795"	40° 23' 57,165"
181940	150	Земли энергетики № 136	397054,31	2173366,27	50° 36' 55,296"	40° 24' 2,095"
181941	151	Земли энергетики № 136	397007,40	2173340,85	50° 36' 53,766"	40° 24' 0,837"
181942	152	Земли энергетики № 136	396989,78	2173285,26	50° 36' 53,170"	40° 23' 58,023"
181943	153	Земли энергетики № 136	396960,96	2173222,51	50° 36' 52,207"	40° 23' 54,853"
181944	154	Земли энергетики № 136	396941,23	2173195,35	50° 36' 51,556"	40° 23' 53,487"
181945	155	Земли энергетики № 136	396909,01	2173158,27	50° 36' 50,496"	40° 23' 51,625"
181946	156	Земли энергетики № 136	396891,11	2173137,17	50° 36' 49,907"	40° 23' 50,565"
181947	157	Земли энергетики № 136	396849,09	2173086,94	50° 36' 48,523"	40° 23' 48,042"
181948		**Земли энергетики № 136 Количество**		157		157

181949	1	Земли энергетики № 137	406620,79	2154963,92	50° 41' 55,054"	40° 8' 17,490"
181950	2	Земли энергетики № 137	406620,41	2154963,00	50° 41' 55,041"	40° 8' 17,443"
181951	3	Земли энергетики № 137	406620,79	2154962,08	50° 41' 55,053"	40° 8' 17,396"
181952	4	Земли энергетики № 137	406621,71	2154961,70	50° 41' 55,082"	40° 8' 17,376"
181953	5	Земли энергетики № 137	406622,63	2154962,08	50° 41' 55,112"	40° 8' 17,394"
181954	6	Земли энергетики № 137	406623,01	2154963,00	50° 41' 55,125"	40° 8' 17,441"
181955	7	Земли энергетики № 137	406622,63	2154963,92	50° 41' 55,113"	40° 8' 17,488"
181956	8	Земли энергетики № 137	406621,71	2154964,30	50° 41' 55,084"	40° 8' 17,508"
181957	9	Земли энергетики № 137	406620,79	2154963,92	50° 41' 55,054"	40° 8' 17,490"
181958		**Земли энергетики № 137 Количество**		9		9
181959	1	Земли энергетики № 138	384286,06	2153091,13	50° 29' 51,358"	40° 7' 3,052"
181960	2	Земли энергетики № 138	384283,75	2153084,02	50° 29' 51,279"	40° 7' 2,694"
181961	3	Земли энергетики № 138	384277,00	2153060,18	50° 29' 51,046"	40° 7' 1,491"
181962	4	Земли энергетики № 138	384233,70	2152907,26	50° 29' 49,554"	40° 6' 53,775"
181963	5	Земли энергетики № 138	384231,73	2152901,02	50° 29' 49,487"	40° 6' 53,460"
181964	6	Земли энергетики № 138	384313,08	2152909,84	50° 29' 52,124"	40° 6' 53,831"
181965	7	Земли энергетики № 138	384398,07	2152916,86	50° 29' 54,878"	40° 6' 54,108"
181966	8	Земли энергетики № 138	384430,69	2152917,68	50° 29' 55,934"	40° 6' 54,119"
181967	9	Земли энергетики № 138	384436,61	2152898,39	50° 29' 56,114"	40° 6' 53,135"
181968	10	Земли энергетики № 138	384443,23	2152905,76	50° 29' 56,332"	40° 6' 53,503"
181969	11	Земли энергетики № 138	384455,30	2152912,86	50° 29' 56,727"	40° 6' 53,852"
181970	12	Земли энергетики № 138	384469,78	2152930,38	50° 29' 57,206"	40° 6' 54,727"
181971	13	Земли энергетики № 138	384444,06	2152953,03	50° 29' 56,387"	40° 6' 55,900"
181972	14	Земли энергетики № 138	384349,29	2153036,47	50° 29' 53,371"	40° 7' 0,221"
181973	15	Земли энергетики № 138	384286,06	2153091,13	50° 29' 51,358"	40° 7' 3,052"
181974		**Земли энергетики № 138 Количество**		15		15
181975	1	Земли энергетики № 140	369418,06	2160991,07	50° 21' 54,815"	40° 13' 56,467"
181976	2	Земли энергетики № 140	369417,81	2160991,06	50° 21' 54,807"	40° 13' 56,467"
181977	3	Земли энергетики № 140	369285,71	2160986,92	50° 21' 50,531"	40° 13' 56,370"
181978	4	Земли энергетики № 140	369422,22	2160968,53	50° 21' 54,938"	40° 13' 55,323"
181979	5	Земли энергетики № 140	369418,06	2160991,07	50° 21' 54,815"	40° 13' 56,467"
181980	6	Земли энергетики № 140	374537,77	2157057,55	50° 24' 38,273"	40° 10' 32,946"
181981	7	Земли энергетики № 140	374863,60	2156819,32	50° 24' 48,679"	40° 10' 20,593"
181982	8	Земли энергетики № 140	374983,44	2157010,32	50° 24' 52,666"	40° 10' 30,157"
181983	9	Земли энергетики № 140	374982,26	2157024,65	50° 24' 52,636"	40° 10' 30,884"
181984	10	Земли энергетики № 140	374978,55	2157069,85	50° 24' 52,541"	40° 10' 33,176"
181985	11	Земли энергетики № 140	374908,99	2157185,38	50° 24' 50,357"	40° 10' 39,087"
181986	12	Земли энергетики № 140	375014,47	2157360,79	50° 24' 53,869"	40° 10' 47,876"
181987	13	Земли энергетики № 140	375016,07	2157398,37	50° 24' 53,942"	40° 10' 49,777"
181988	14	Земли энергетики № 140	374995,63	2157416,58	50° 24' 53,291"	40° 10' 50,717"
181989	15	Земли энергетики № 140	374722,95	2157420,65	50° 24' 44,471"	40° 10' 51,165"

181990	16	Земли энергетики № 140	374573,97	2157216,90	50° 24' 39,535"	40° 10' 40,981"
181991	17	Земли энергетики № 140	374585,94	2157208,15	50° 24' 39,917"	40° 10' 40,528"
181992	18	Земли энергетики № 140	374626,31	2157178,64	50° 24' 41,207"	40° 10' 38,998"
181993	19	Земли энергетики № 140	374537,77	2157057,55	50° 24' 38,273"	40° 10' 32,946"
181994	20	Земли энергетики № 140	375198,95	2157846,73	50° 25' 0,113"	40° 11' 12,319"
181995	21	Земли энергетики № 140	375071,34	2157680,04	50° 24' 55,890"	40° 11' 3,991"
181996	22	Земли энергетики № 140	375184,96	2157565,77	50° 24' 59,501"	40° 10' 58,104"
181997	23	Земли энергетики № 140	375203,59	2157588,41	50° 25' 0,117"	40° 10' 59,234"
181998	24	Земли энергетики № 140	375350,67	2157489,31	50° 25' 4,819"	40° 10' 54,085"
181999	25	Земли энергетики № 140	375351,00	2157489,86	50° 25' 4,830"	40° 10' 54,113"
182000	26	Земли энергетики № 140	375456,89	2157667,62	50° 25' 8,357"	40° 11' 3,021"
182001	27	Земли энергетики № 140	375476,24	2157721,53	50° 25' 9,013"	40° 11' 5,733"
182002	28	Земли энергетики № 140	375198,95	2157846,73	50° 25' 0,113"	40° 11' 12,319"
182003	29	Земли энергетики № 140	375358,68	2157485,29	50° 25' 5,076"	40° 10' 53,875"
182004	30	Земли энергетики № 140	375358,54	2157481,41	50° 25' 5,069"	40° 10' 53,678"
182005	31	Земли энергетики № 140	375358,29	2157475,41	50° 25' 5,058"	40° 10' 53,374"
182006	32	Земли энергетики № 140	375361,21	2157470,57	50° 25' 5,150"	40° 10' 53,127"
182007	33	Земли энергетики № 140	375363,92	2157468,00	50° 25' 5,236"	40° 10' 52,994"
182008	34	Земли энергетики № 140	375367,23	2157464,86	50° 25' 5,341"	40° 10' 52,832"
182009	35	Земли энергетики № 140	375397,80	2157440,01	50° 25' 6,316"	40° 10' 51,547"
182010	36	Земли энергетики № 140	375421,72	2157420,64	50° 25' 7,079"	40° 10' 50,545"
182011	37	Земли энергетики № 140	375433,98	2157408,86	50° 25' 7,469"	40° 10' 49,937"
182012	38	Земли энергетики № 140	375445,02	2157395,00	50° 25' 7,818"	40° 10' 49,226"
182013	39	Земли энергетики № 140	375451,89	2157376,85	50° 25' 8,030"	40° 10' 48,300"
182014	40	Земли энергетики № 140	375454,62	2157347,36	50° 25' 8,102"	40° 10' 46,805"
182015	41	Земли энергетики № 140	375487,52	2157258,61	50° 25' 9,116"	40° 10' 42,281"
182016	42	Земли энергетики № 140	375497,68	2157234,20	50° 25' 9,431"	40° 10' 41,036"
182017	43	Земли энергетики № 140	375499,43	2157242,09	50° 25' 9,492"	40° 10' 41,434"
182018	44	Земли энергетики № 140	375510,55	2157292,27	50° 25' 9,880"	40° 10' 43,965"
182019	45	Земли энергетики № 140	375563,42	2157652,91	50° 25' 11,795"	40° 11' 2,181"
182020	46	Земли энергетики № 140	375566,28	2157672,46	50° 25' 11,899"	40° 11' 3,169"
182021	47	Земли энергетики № 140	375503,05	2157707,22	50° 25' 9,873"	40° 11' 4,985"
182022	48	Земли энергетики № 140	375499,00	2157709,15	50° 25' 9,743"	40° 11' 5,086"
182023	49	Земли энергетики № 140	375495,45	2157708,30	50° 25' 9,627"	40° 11' 5,047"
182024	50	Земли энергетики № 140	375494,37	2157706,59	50° 25' 9,592"	40° 11' 4,961"
182025	51	Земли энергетики № 140	375488,02	2157708,50	50° 25' 9,387"	40° 11' 5,063"
182026	52	Земли энергетики № 140	375464,65	2157663,58	50° 25' 8,606"	40° 11' 2,809"
182027	53	Земли энергетики № 140	375358,68	2157485,29	50° 25' 5,076"	40° 10' 53,875"
182028	54	Земли энергетики № 140	375468,56	2156996,71	50° 25' 8,353"	40° 10' 29,035"
182029	55	Земли энергетики № 140	375466,59	2156983,89	50° 25' 8,283"	40° 10' 28,388"
182030	56	Земли энергетики № 140	375456,50	2156918,07	50° 25' 7,919"	40° 10' 25,064"

182031	57	Земли энергетики № 140	375439,95	2156813,37	50° 25' 7,323"	40° 10' 19,777"
182032	58	Земли энергетики № 140	375410,37	2156626,23	50° 25' 6,259"	40° 10' 10,326"
182033	59	Земли энергетики № 140	375410,20	2156625,18	50° 25' 6,253"	40° 10' 10,274"
182034	60	Земли энергетики № 140	375381,21	2156378,26	50° 25' 5,174"	40° 9' 57,796"
182035	61	Земли энергетики № 140	375380,95	2156376,10	50° 25' 5,164"	40° 9' 57,687"
182036	62	Земли энергетики № 140	375380,63	2156373,31	50° 25' 5,152"	40° 9' 57,546"
182037	63	Земли энергетики № 140	375380,36	2156371,09	50° 25' 5,143"	40° 9' 57,434"
182038	64	Земли энергетики № 140	375369,40	2156277,72	50° 25' 4,734"	40° 9' 52,715"
182039	65	Земли энергетики № 140	375314,32	2155865,01	50° 25' 2,715"	40° 9' 31,866"
182040	66	Земли энергетики № 140	375319,82	2155864,29	50° 25' 2,892"	40° 9' 31,825"
182041	67	Земли энергетики № 140	375316,06	2155824,91	50° 25' 2,748"	40° 9' 29,834"
182042	68	Земли энергетики № 140	375314,48	2155809,73	50° 25' 2,688"	40° 9' 29,067"
182043	69	Земли энергетики № 140	375313,51	2155804,94	50° 25' 2,654"	40° 9' 28,825"
182044	70	Земли энергетики № 140	375312,32	2155785,09	50° 25' 2,604"	40° 9' 27,821"
182045	71	Земли энергетики № 140	375309,13	2155760,09	50° 25' 2,486"	40° 9' 26,558"
182046	72	Земли энергетики № 140	375306,96	2155735,49	50° 25' 2,402"	40° 9' 25,314"
182047	73	Земли энергетики № 140	375307,53	2155718,19	50° 25' 2,410"	40° 9' 24,438"
182048	74	Земли энергетики № 140	375311,07	2155704,26	50° 25' 2,517"	40° 9' 23,729"
182049	75	Земли энергетики № 140	375312,22	2155702,26	50° 25' 2,553"	40° 9' 23,627"
182050	76	Земли энергетики № 140	375314,04	2155699,77	50° 25' 2,610"	40° 9' 23,499"
182051	77	Земли энергетики № 140	375316,71	2155696,99	50° 25' 2,695"	40° 9' 23,356"
182052	78	Земли энергетики № 140	375319,77	2155694,65	50° 25' 2,793"	40° 9' 23,234"
182053	79	Земли энергетики № 140	375323,16	2155692,81	50° 25' 2,901"	40° 9' 23,138"
182054	80	Земли энергетики № 140	375328,28	2155691,13	50° 25' 3,066"	40° 9' 23,049"
182055	81	Земли энергетики № 140	375331,77	2155690,45	50° 25' 3,179"	40° 9' 23,011"
182056	82	Земли энергетики № 140	375361,25	2155685,91	50° 25' 4,130"	40° 9' 22,754"
182057	83	Земли энергетики № 140	375395,98	2155681,94	50° 25' 5,251"	40° 9' 22,522"
182058	84	Земли энергетики № 140	375417,34	2155678,81	50° 25' 5,940"	40° 9' 22,344"
182059	85	Земли энергетики № 140	375437,20	2155674,47	50° 25' 6,580"	40° 9' 22,106"
182060	86	Земли энергетики № 140	375452,06	2155670,15	50° 25' 7,059"	40° 9' 21,874"
182061	87	Земли энергетики № 140	375467,26	2155663,57	50° 25' 7,547"	40° 9' 21,527"
182062	88	Земли энергетики № 140	375483,92	2155654,49	50° 25' 8,081"	40° 9' 21,052"
182063	89	Земли энергетики № 140	375488,70	2155651,57	50° 25' 8,234"	40° 9' 20,900"
182064	90	Земли энергетики № 140	375492,13	2155649,36	50° 25' 8,343"	40° 9' 20,785"
182065	91	Земли энергетики № 140	375496,33	2155646,48	50° 25' 8,477"	40° 9' 20,636"
182066	92	Земли энергетики № 140	375500,02	2155650,56	50° 25' 8,599"	40° 9' 20,839"
182067	93	Земли энергетики № 140	375508,12	2155643,82	50° 25' 8,857"	40° 9' 20,490"
182068	94	Земли энергетики № 140	375504,79	2155639,91	50° 25' 8,747"	40° 9' 20,295"
182069	95	Земли энергетики № 140	375514,17	2155630,85	50° 25' 9,046"	40° 9' 19,828"
182070	96	Земли энергетики № 140	375537,58	2155602,24	50° 25' 9,786"	40° 9' 18,358"
182071	97	Земли энергетики № 140	375551,95	2155585,11	50° 25' 10,241"	40° 9' 17,477"

182072	98	Земли энергетики № 140	375558,46	2155583,50	50° 25' 10,451"	40° 9' 17,390"
182073	99	Земли энергетики № 140	375673,06	2155605,71	50° 25' 14,172"	40° 9' 18,411"
182074	100	Земли энергетики № 140	375966,35	2155738,29	50° 25' 23,738"	40° 9' 24,860"
182075	101	Земли энергетики № 140	376014,41	2155759,26	50° 25' 25,305"	40° 9' 25,879"
182076	102	Земли энергетики № 140	376179,15	2155822,95	50° 25' 30,671"	40° 9' 28,955"
182077	103	Земли энергетики № 140	376414,79	2155930,32	50° 25' 38,357"	40° 9' 34,181"
182078	104	Земли энергетики № 140	376442,20	2155947,85	50° 25' 39,254"	40° 9' 35,043"
182079	105	Земли энергетики № 140	376459,47	2155958,88	50° 25' 39,819"	40° 9' 35,587"
182080	106	Земли энергетики № 140	376459,66	2155959,00	50° 25' 39,825"	40° 9' 35,593"
182081	107	Земли энергетики № 140	376465,19	2155962,54	50° 25' 40,006"	40° 9' 35,767"
182082	108	Земли энергетики № 140	376491,15	2155979,14	50° 25' 40,856"	40° 9' 36,584"
182083	109	Земли энергетики № 140	376540,03	2156010,39	50° 25' 42,455"	40° 9' 38,123"
182084	110	Земли энергетики № 140	376540,08	2156010,71	50° 25' 42,457"	40° 9' 38,139"
182085	111	Земли энергетики № 140	376572,92	2156225,79	50° 25' 43,643"	40° 9' 49,003"
182086	112	Земли энергетики № 140	376589,84	2156336,66	50° 25' 44,254"	40° 9' 54,604"
182087	113	Земли энергетики № 140	376536,46	2156360,62	50° 25' 42,541"	40° 9' 55,865"
182088	114	Земли энергетики № 140	376505,39	2156374,57	50° 25' 41,544"	40° 9' 56,600"
182089	115	Земли энергетики № 140	376275,60	2156477,72	50° 25' 34,168"	40° 10' 2,030"
182090	116	Земли энергетики № 140	376070,49	2156381,24	50° 25' 27,477"	40° 9' 57,328"
182091	117	Земли энергетики № 140	375546,93	2156754,67	50° 25' 10,751"	40° 10' 16,709"
182092	118	Земли энергетики № 140	375589,80	2156818,11	50° 25' 12,174"	40° 10' 19,883"
182093	119	Земли энергетики № 140	375566,99	2156833,48	50° 25' 11,445"	40° 10' 20,682"
182094	120	Земли энергетики № 140	375608,33	2156900,47	50° 25' 12,821"	40° 10' 24,037"
182095	121	Земли энергетики № 140	375574,68	2156921,69	50° 25' 11,744"	40° 10' 25,142"
182096	122	Земли энергетики № 140	375506,32	2156964,80	50° 25' 9,557"	40° 10' 27,386"
182097	123	Земли энергетики № 140	375468,56	2156996,71	50° 25' 8,353"	40° 10' 29,035"
182098	124	Земли энергетики № 140	378481,06	2154895,51	50° 26' 44,609"	40° 8' 39,884"
182099	125	Земли энергетики № 140	378451,40	2154879,22	50° 26' 43,640"	40° 8' 39,086"
182100	126	Земли энергетики № 140	378422,30	2154610,13	50° 26' 42,541"	40° 8' 25,478"
182101	127	Земли энергетики № 140	378394,89	2154612,11	50° 26' 41,656"	40° 8' 25,604"
182102	128	Земли энергетики № 140	378374,59	2154618,68	50° 26' 41,003"	40° 8' 25,955"
182103	129	Земли энергетики № 140	378317,01	2154690,66	50° 26' 39,182"	40° 8' 29,655"
182104	130	Земли энергетики № 140	378310,64	2154698,37	50° 26' 38,980"	40° 8' 30,051"
182105	131	Земли энергетики № 140	378122,30	2154693,92	50° 26' 32,884"	40° 8' 29,998"
182106	132	Земли энергетики № 140	378091,80	2154693,11	50° 26' 31,897"	40° 8' 29,985"
182107	133	Земли энергетики № 140	378091,75	2154636,21	50° 26' 31,862"	40° 8' 27,102"
182108	134	Земли энергетики № 140	378115,09	2154637,21	50° 26' 32,618"	40° 8' 27,131"
182109	135	Земли энергетики № 140	378164,03	2154639,34	50° 26' 34,202"	40° 8' 27,195"
182110	136	Земли энергетики № 140	378168,63	2154639,78	50° 26' 34,352"	40° 8' 27,213"
182111	137	Земли энергетики № 140	378281,19	2154644,83	50° 26' 37,996"	40° 8' 27,365"
182112	138	Земли энергетики № 140	378318,00	2154581,84	50° 26' 39,150"	40° 8' 24,140"

182113	139	Земли энергетики № 140	378322,69	2154561,27	50° 26' 39,290"	40° 8' 23,094"
182114	140	Земли энергетики № 140	378322,17	2154479,14	50° 26' 39,225"	40° 8' 18,933"
182115	141	Земли энергетики № 140	378324,39	2154461,94	50° 26' 39,287"	40° 8' 18,060"
182116	142	Земли энергетики № 140	378353,64	2154467,88	50° 26' 40,237"	40° 8' 18,334"
182117	143	Земли энергетики № 140	378449,32	2154489,81	50° 26' 43,345"	40° 8' 19,357"
182118	144	Земли энергетики № 140	378545,15	2154515,40	50° 26' 46,461"	40° 8' 20,566"
182119	145	Земли энергетики № 140	378701,72	2154560,78	50° 26' 51,553"	40° 8' 22,722"
182120	146	Земли энергетики № 140	378701,23	2154564,40	50° 26' 51,539"	40° 8' 22,906"
182121	147	Земли энергетики № 140	378639,25	2154629,95	50° 26' 49,572"	40° 8' 26,284"
182122	148	Земли энергетики № 140	378652,36	2154648,42	50° 26' 50,007"	40° 8' 27,208"
182123	149	Земли энергетики № 140	378681,56	2154681,79	50° 26' 50,971"	40° 8' 28,872"
182124	150	Земли энергетики № 140	378697,90	2154691,76	50° 26' 51,506"	40° 8' 29,362"
182125	151	Земли энергетики № 140	378713,36	2154698,25	50° 26' 52,010"	40° 8' 29,677"
182126	152	Земли энергетики № 140	378732,64	2154704,68	50° 26' 52,637"	40° 8' 29,985"
182127	153	Земли энергетики № 140	378749,19	2154708,90	50° 26' 53,175"	40° 8' 30,183"
182128	154	Земли энергетики № 140	378770,37	2154712,28	50° 26' 53,862"	40° 8' 30,335"
182129	155	Земли энергетики № 140	378790,45	2154713,15	50° 26' 54,513"	40° 8' 30,361"
182130	156	Земли энергетики № 140	378788,96	2154718,95	50° 26' 54,468"	40° 8' 30,656"
182131	157	Земли энергетики № 140	378793,66	2154744,57	50° 26' 54,635"	40° 8' 31,950"
182132	158	Земли энергетики № 140	378793,92	2154746,02	50° 26' 54,644"	40° 8' 32,023"
182133	159	Земли энергетики № 140	378811,13	2154839,92	50° 26' 55,256"	40° 8' 36,766"
182134	160	Земли энергетики № 140	378795,92	2154841,76	50° 26' 54,765"	40° 8' 36,873"
182135	161	Земли энергетики № 140	378791,58	2154842,28	50° 26' 54,625"	40° 8' 36,903"
182136	162	Земли энергетики № 140	378788,47	2154842,66	50° 26' 54,524"	40° 8' 36,925"
182137	163	Земли энергетики № 140	378790,37	2154860,02	50° 26' 54,596"	40° 8' 37,803"
182138	164	Земли энергетики № 140	378776,41	2154861,31	50° 26' 54,145"	40° 8' 37,881"
182139	165	Земли энергетики № 140	378766,47	2154863,73	50° 26' 53,825"	40° 8' 38,013"
182140	166	Земли энергетики № 140	378481,06	2154895,51	50° 26' 44,609"	40° 8' 39,884"
182141	167	Земли энергетики № 140	369422,22	2160968,53	50° 21' 54,938"	40° 13' 55,323"
182142	168	Земли энергетики № 140	369285,71	2160986,92	50° 21' 50,531"	40° 13' 56,370"
182143	169	Земли энергетики № 140	369224,42	2160901,84	50° 21' 48,501"	40° 13' 52,119"
182144	170	Земли энергетики № 140	369171,33	2160805,87	50° 21' 46,731"	40° 13' 47,309"
182145	171	Земли энергетики № 140	369156,40	2160778,88	50° 21' 46,234"	40° 13' 45,957"
182146	172	Земли энергетики № 140	369040,63	2160662,73	50° 21' 42,424"	40° 13' 40,181"
182147	173	Земли энергетики № 140	368995,56	2160669,91	50° 21' 40,970"	40° 13' 40,582"
182148	174	Земли энергетики № 140	368935,82	2160751,55	50° 21' 39,082"	40° 13' 44,763"
182149	175	Земли энергетики № 140	368921,81	2160735,67	50° 21' 38,620"	40° 13' 43,971"
182150	176	Земли энергетики № 140	368918,01	2160703,91	50° 21' 38,479"	40° 13' 42,368"
182151	177	Земли энергетики № 140	368956,88	2160562,63	50° 21' 39,660"	40° 13' 35,189"
182152	178	Земли энергетики № 140	368912,17	2160407,07	50° 21' 38,128"	40° 13' 27,360"
182153	179	Земли энергетики № 140	368966,71	2160419,72	50° 21' 39,900"	40° 13' 27,953"

182154	180	Земли энергетики № 140	368980,67	2160429,13	50° 21' 40,357"	40° 13' 28,417"
182155	181	Земли энергетики № 140	368993,50	2160460,29	50° 21' 40,789"	40° 13' 29,982"
182156	182	Земли энергетики № 140	369035,69	2160448,41	50° 21' 42,147"	40° 13' 29,345"
182157	183	Земли энергетики № 140	369075,36	2160449,86	50° 21' 43,432"	40° 13' 29,384"
182158	184	Земли энергетики № 140	369123,88	2160447,64	50° 21' 45,000"	40° 13' 29,230"
182159	185	Земли энергетики № 140	369154,22	2160437,09	50° 21' 45,976"	40° 13' 28,671"
182160	186	Земли энергетики № 140	369153,69	2160422,94	50° 21' 45,951"	40° 13' 27,956"
182161	187	Земли энергетики № 140	369146,38	2160381,94	50° 21' 45,692"	40° 13' 25,888"
182162	188	Земли энергетики № 140	369158,14	2160311,78	50° 21' 46,034"	40° 13' 22,329"
182163	189	Земли энергетики № 140	369444,96	2160336,62	50° 21' 55,328"	40° 13' 23,340"
182164	190	Земли энергетики № 140	369422,22	2160968,53	50° 21' 54,938"	40° 13' 55,323"
182165		**Земли энергетики № 140 Количество**		190		190
182166	1	Земли энергетики № 141	394432,63	2149470,76	50° 35' 17,426"	40° 3' 49,574"
182167	2	Земли энергетики № 141	394436,38	2149471,89	50° 35' 17,548"	40° 3' 49,628"
182168	3	Земли энергетики № 141	394438,53	2149483,22	50° 35' 17,624"	40° 3' 50,202"
182169	4	Земли энергетики № 141	394287,42	2149516,88	50° 35' 12,757"	40° 3' 52,059"
182170	5	Земли энергетики № 141	394179,71	2149539,08	50° 35' 9,286"	40° 3' 53,292"
182171	6	Земли энергетики № 141	394112,31	2149554,37	50° 35' 7,115"	40° 3' 54,134"
182172	7	Земли энергетики № 141	394089,40	2149559,08	50° 35' 6,376"	40° 3' 54,396"
182173	8	Земли энергетики № 141	394012,30	2149576,64	50° 35' 3,893"	40° 3' 55,363"
182174	9	Земли энергетики № 141	394011,37	2149573,14	50° 35' 3,861"	40° 3' 55,186"
182175	10	Земли энергетики № 141	394051,50	2149536,68	50° 35' 5,136"	40° 3' 53,295"
182176	11	Земли энергетики № 141	394014,24	2149454,29	50° 35' 3,880"	40° 3' 49,144"
182177	12	Земли энергетики № 141	393932,80	2149313,20	50° 35' 1,158"	40° 3' 42,054"
182178	13	Земли энергетики № 141	393897,60	2149275,75	50° 35' 0,000"	40° 3' 40,186"
182179	14	Земли энергетики № 141	393874,27	2149239,78	50° 34' 59,219"	40° 3' 38,381"
182180	15	Земли энергетики № 141	393861,07	2149225,16	50° 34' 58,783"	40° 3' 37,651"
182181	16	Земли энергетики № 141	393868,45	2149217,51	50° 34' 59,017"	40° 3' 37,255"
182182	17	Земли энергетики № 141	393884,02	2149197,32	50° 34' 59,508"	40° 3' 36,213"
182183	18	Земли энергетики № 141	393985,20	2149091,89	50° 35' 2,716"	40° 3' 30,757"
182184	19	Земли энергетики № 141	393999,59	2149109,96	50° 35' 3,192"	40° 3' 31,662"
182185	20	Земли энергетики № 141	394009,67	2149145,33	50° 35' 3,540"	40° 3' 33,449"
182186	21	Земли энергетики № 141	394049,11	2149192,08	50° 35' 4,845"	40° 3' 35,786"
182187	22	Земли энергетики № 141	394098,53	2149269,77	50° 35' 6,493"	40° 3' 39,686"
182188	23	Земли энергетики № 141	394123,70	2149285,81	50° 35' 7,317"	40° 3' 40,476"
182189	24	Земли энергетики № 141	394152,17	2149284,74	50° 35' 8,237"	40° 3' 40,394"
182190	25	Земли энергетики № 141	394186,28	2149273,04	50° 35' 9,333"	40° 3' 39,766"
182191	26	Земли энергетики № 141	394209,04	2149282,83	50° 35' 10,076"	40° 3' 40,242"
182192	27	Земли энергетики № 141	394219,05	2149302,97	50° 35' 10,412"	40° 3' 41,255"
182193	28	Земли энергетики № 141	394244,95	2149309,11	50° 35' 11,254"	40° 3' 41,542"
182194	29	Земли энергетики № 141	394280,13	2149294,36	50° 35' 12,383"	40° 3' 40,758"

182195	30	Земли энергетики № 141	394331,96	2149254,14	50° 35' 14,035"	40° 3' 38,664"
182196	31	Земли энергетики № 141	394383,76	2149210,16	50° 35' 15,683"	40° 3' 36,379"
182197	32	Земли энергетики № 141	394397,45	2149212,43	50° 35' 16,128"	40° 3' 36,481"
182198	33	Земли энергетики № 141	394450,43	2149149,03	50° 35' 17,802"	40° 3' 33,207"
182199	34	Земли энергетики № 141	394465,31	2149150,71	50° 35' 18,285"	40° 3' 33,278"
182200	35	Земли энергетики № 141	394482,75	2149189,96	50° 35' 18,873"	40° 3' 35,255"
182201	36	Земли энергетики № 141	394473,80	2149220,66	50° 35' 18,603"	40° 3' 36,824"
182202	37	Земли энергетики № 141	394406,01	2149278,64	50° 35' 16,446"	40° 3' 39,837"
182203	38	Земли энергетики № 141	394370,95	2149293,80	50° 35' 15,321"	40° 3' 40,641"
182204	39	Земли энергетики № 141	394349,90	2149309,42	50° 35' 14,649"	40° 3' 41,456"
182205	40	Земли энергетики № 141	394340,42	2149336,31	50° 35' 14,359"	40° 3' 42,831"
182206	41	Земли энергетики № 141	394389,62	2149449,86	50° 35' 16,021"	40° 3' 48,554"
182207	42	Земли энергетики № 141	394409,25	2149463,75	50° 35' 16,665"	40° 3' 49,241"
182208	43	Земли энергетики № 141	394432,63	2149470,76	50° 35' 17,426"	40° 3' 49,574"
182209		**Земли энергетики № 141 Количество**		43		43
182210	1	Земли энергетики № 142	381711,86	2155437,68	50° 28' 29,453"	40° 9' 4,419"
182211	2	Земли энергетики № 142	381711,48	2155436,76	50° 28' 29,440"	40° 9' 4,372"
182212	3	Земли энергетики № 142	381711,86	2155435,84	50° 28' 29,452"	40° 9' 4,325"
182213	4	Земли энергетики № 142	381712,78	2155435,46	50° 28' 29,481"	40° 9' 4,305"
182214	5	Земли энергетики № 142	381713,70	2155435,84	50° 28' 29,511"	40° 9' 4,324"
182215	6	Земли энергетики № 142	381714,08	2155436,76	50° 28' 29,524"	40° 9' 4,370"
182216	7	Земли энергетики № 142	381713,70	2155437,68	50° 28' 29,512"	40° 9' 4,417"
182217	8	Земли энергетики № 142	381712,78	2155438,06	50° 28' 29,483"	40° 9' 4,437"
182218	9	Земли энергетики № 142	381711,86	2155437,68	50° 28' 29,453"	40° 9' 4,419"
182219	10	Земли энергетики № 142	379431,70	2156559,12	50° 27' 16,328"	40° 10' 3,322"
182220	11	Земли энергетики № 142	379416,17	2156604,45	50° 27' 15,851"	40° 10' 5,634"
182221	12	Земли энергетики № 142	379407,63	2156602,81	50° 27' 15,574"	40° 10' 5,558"
182222	13	Земли энергетики № 142	379389,11	2156601,31	50° 27' 14,974"	40° 10' 5,499"
182223	14	Земли энергетики № 142	379313,24	2156601,56	50° 27' 12,519"	40° 10' 5,580"
182224	15	Земли энергетики № 142	379248,58	2156601,48	50° 27' 10,427"	40° 10' 5,634"
182225	16	Земли энергетики № 142	379236,79	2156600,70	50° 27' 10,045"	40° 10' 5,605"
182226	17	Земли энергетики № 142	379227,31	2156593,19	50° 27' 9,734"	40° 10' 5,232"
182227	18	Земли энергетики № 142	379222,65	2156582,53	50° 27' 9,577"	40° 10' 4,696"
182228	19	Земли энергетики № 142	379213,24	2156564,03	50° 27' 9,262"	40° 10' 3,767"
182229	20	Земли энергетики № 142	379212,50	2156562,43	50° 27' 9,238"	40° 10' 3,687"
182230	21	Земли энергетики № 142	379184,51	2156562,37	50° 27' 8,332"	40° 10' 3,709"
182231	22	Земли энергетики № 142	379177,75	2156565,54	50° 27' 8,115"	40° 10' 3,876"
182232	23	Земли энергетики № 142	379164,62	2156593,32	50° 27' 7,706"	40° 10' 5,295"
182233	24	Земли энергетики № 142	379155,34	2156594,89	50° 27' 7,407"	40° 10' 5,383"
182234	25	Земли энергетики № 142	379129,52	2156594,99	50° 27' 6,571"	40° 10' 5,411"
182235	26	Земли энергетики № 142	379098,96	2156595,10	50° 27' 5,583"	40° 10' 5,444"

182236	27	Земли енергетики № 142	379084,56	2156595,47	50° 27' 5,117"	40° 10' 5,476"
182237	28	Земли енергетики № 142	379059,53	2156598,93	50° 27' 4,309"	40° 10' 5,674"
182238	29	Земли енергетики № 142	379015,82	2156600,28	50° 27' 2,896"	40° 10' 5,781"
182239	30	Земли енергетики № 142	378863,84	2156610,92	50° 26' 57,985"	40° 10' 6,457"
182240	31	Земли енергетики № 142	378834,12	2156613,12	50° 26' 57,024"	40° 10' 6,595"
182241	32	Земли енергетики № 142	378824,54	2156613,82	50° 26' 56,715"	40° 10' 6,639"
182242	33	Земли енергетики № 142	378806,67	2156612,96	50° 26' 56,136"	40° 10' 6,612"
182243	34	Земли енергетики № 142	378799,90	2156610,56	50° 26' 55,916"	40° 10' 6,496"
182244	35	Земли енергетики № 142	378792,45	2156602,13	50° 26' 55,670"	40° 10' 6,076"
182245	36	Земли енергетики № 142	378787,86	2156596,78	50° 26' 55,518"	40° 10' 5,809"
182246	37	Земли енергетики № 142	378792,77	2156593,71	50° 26' 55,676"	40° 10' 5,649"
182247	38	Земли енергетики № 142	378794,20	2156575,15	50° 26' 55,711"	40° 10' 4,707"
182248	39	Земли енергетики № 142	378794,07	2156574,38	50° 26' 55,707"	40° 10' 4,668"
182249	40	Земли енергетики № 142	378790,08	2156570,16	50° 26' 55,575"	40° 10' 4,458"
182250	41	Земли енергетики № 142	378787,31	2156569,47	50° 26' 55,485"	40° 10' 4,425"
182251	42	Земли енергетики № 142	378786,74	2156569,33	50° 26' 55,466"	40° 10' 4,419"
182252	43	Земли енергетики № 142	378781,77	2156571,75	50° 26' 55,307"	40° 10' 4,546"
182253	44	Земли енергетики № 142	378780,32	2156567,40	50° 26' 55,258"	40° 10' 4,327"
182254	45	Земли енергетики № 142	378779,43	2156558,83	50° 26' 55,224"	40° 10' 3,893"
182255	46	Земли енергетики № 142	378779,84	2156544,42	50° 26' 55,229"	40° 10' 3,163"
182256	47	Земли енергетики № 142	378777,35	2156544,43	50° 26' 55,148"	40° 10' 3,165"
182257	48	Земли енергетики № 142	378783,26	2156391,97	50° 26' 55,252"	40° 9' 55,435"
182258	49	Земли енергетики № 142	378784,62	2156309,37	50° 26' 55,249"	40° 9' 51,248"
182259	50	Земли енергетики № 142	378784,82	2156297,34	50° 26' 55,248"	40° 9' 50,638"
182260	51	Земли енергетики № 142	378785,08	2156281,23	50° 26' 55,247"	40° 9' 49,822"
182261	52	Земли енергетики № 142	378794,68	2156295,98	50° 26' 55,567"	40° 9' 50,561"
182262	53	Земли енергетики № 142	378805,03	2156295,97	50° 26' 55,901"	40° 9' 50,551"
182263	54	Земли енергетики № 142	378888,34	2156308,11	50° 26' 58,604"	40° 9' 51,091"
182264	55	Земли енергетики № 142	378896,36	2156309,27	50° 26' 58,864"	40° 9' 51,143"
182265	56	Земли енергетики № 142	379167,78	2156348,57	50° 27' 7,668"	40° 9' 52,890"
182266	57	Земли енергетики № 142	379162,06	2156398,24	50° 27' 7,511"	40° 9' 55,412"
182267	58	Земли енергетики № 142	379269,53	2156413,81	50° 27' 10,997"	40° 9' 56,104"
182268	59	Земли енергетики № 142	379271,64	2156395,47	50° 27' 11,055"	40° 9' 55,173"
182269	60	Земли енергетики № 142	379275,65	2156395,30	50° 27' 11,185"	40° 9' 55,161"
182270	61	Земли енергетики № 142	379281,64	2156386,01	50° 27' 11,373"	40° 9' 54,685"
182271	62	Земли енергетики № 142	379283,35	2156324,94	50° 27' 11,394"	40° 9' 51,588"
182272	63	Земли енергетики № 142	379283,89	2156304,63	50° 27' 11,399"	40° 9' 50,559"
182273	64	Земли енергетики № 142	379305,32	2156303,68	50° 27' 12,092"	40° 9' 50,491"
182274	65	Земли енергетики № 142	379367,68	2156300,92	50° 27' 14,108"	40° 9' 50,295"
182275	66	Земли енергетики № 142	379399,87	2156294,34	50° 27' 15,146"	40° 9' 49,933"
182276	67	Земли енергетики № 142	379474,76	2156290,09	50° 27' 17,566"	40° 9' 49,650"

182277	68	Земли энергетики № 142	379493,83	2156289,01	50° 27' 18,183"	40° 9' 49,578"
182278	69	Земли энергетики № 142	379525,70	2156284,71	50° 27' 19,211"	40° 9' 49,332"
182279	70	Земли энергетики № 142	379431,70	2156559,12	50° 27' 16,328"	40° 10' 3,322"
182280	71	Земли энергетики № 142	402359,75	2149019,59	50° 39' 33,600"	40° 3' 18,883"
182281	72	Земли энергетики № 142	402327,57	2148976,18	50° 39' 32,532"	40° 3' 16,706"
182282	73	Земли энергетики № 142	402348,78	2148930,75	50° 39' 33,190"	40° 3' 14,373"
182283	74	Земли энергетики № 142	402357,01	2148923,07	50° 39' 33,452"	40° 3' 13,974"
182284	75	Земли энергетики № 142	402364,39	2148922,62	50° 39' 33,690"	40° 3' 13,943"
182285	76	Земли энергетики № 142	402416,79	2148939,98	50° 39' 35,396"	40° 3' 14,775"
182286	77	Земли энергетики № 142	402426,26	2148947,35	50° 39' 35,707"	40° 3' 15,141"
182287	78	Земли энергетики № 142	402427,70	2148954,84	50° 39' 35,758"	40° 3' 15,521"
182288	79	Земли энергетики № 142	402446,12	2148983,70	50° 39' 36,372"	40° 3' 16,972"
182289	80	Земли энергетики № 142	402419,06	2149025,57	50° 39' 35,523"	40° 3' 19,129"
182290	81	Земли энергетики № 142	402383,68	2149042,47	50° 39' 34,389"	40° 3' 20,024"
182291	82	Земли энергетики № 142	402359,75	2149019,59	50° 39' 33,600"	40° 3' 18,883"
182292	83	Земли энергетики № 142	402750,50	2148596,98	50° 39' 45,978"	40° 2' 56,989"
182293	84	Земли энергетики № 142	402843,54	2148659,67	50° 39' 49,027"	40° 3' 0,089"
182294	85	Земли энергетики № 142	402571,09	2149070,59	50° 39' 40,469"	40° 3' 21,272"
182295	86	Земли энергетики № 142	402487,18	2149003,48	50° 39' 37,713"	40° 3' 17,938"
182296	87	Земли энергетики № 142	402750,50	2148596,98	50° 39' 45,978"	40° 2' 56,989"
182297	88	Земли энергетики № 142	387315,47	2151031,80	50° 31' 28,128"	40° 5' 15,710"
182298	89	Земли энергетики № 142	387305,84	2151000,50	50° 31' 27,798"	40° 5' 14,130"
182299	90	Земли энергетики № 142	387337,34	2150989,95	50° 31' 28,811"	40° 5' 13,565"
182300	91	Земли энергетики № 142	387347,57	2151023,91	50° 31' 29,162"	40° 5' 15,279"
182301	92	Земли энергетики № 142	387315,47	2151031,80	50° 31' 28,128"	40° 5' 15,710"
182302		**Земли энергетики № 142 Количество**		92		92
182303	1	Земли энергетики № 145	520231,45	2160591,82	51° 43' 13,598"	40° 11' 22,299"
182304	2	Земли энергетики № 145	520229,98	2160586,09	51° 43' 13,548"	40° 11' 22,002"
182305	3	Земли энергетики № 145	520235,72	2160584,62	51° 43' 13,732"	40° 11' 21,920"
182306	4	Земли энергетики № 145	520237,18	2160590,35	51° 43' 13,783"	40° 11' 22,217"
182307	5	Земли энергетики № 145	520231,45	2160591,82	51° 43' 13,598"	40° 11' 22,299"
182308	6	Земли энергетики № 145	520292,37	2160647,63	51° 43' 15,601"	40° 11' 25,149"
182309	7	Земли энергетики № 145	520292,35	2160647,40	51° 43' 15,600"	40° 11' 25,137"
182310	8	Земли энергетики № 145	520292,37	2160647,17	51° 43' 15,601"	40° 11' 25,125"
182311	9	Земли энергетики № 145	520292,43	2160646,95	51° 43' 15,603"	40° 11' 25,114"
182312	10	Земли энергетики № 145	520292,53	2160646,74	51° 43' 15,606"	40° 11' 25,103"
182313	11	Земли энергетики № 145	520292,66	2160646,55	51° 43' 15,610"	40° 11' 25,092"
182314	12	Земли энергетики № 145	520292,82	2160646,39	51° 43' 15,615"	40° 11' 25,084"
182315	13	Земли энергетики № 145	520293,01	2160646,26	51° 43' 15,621"	40° 11' 25,077"
182316	14	Земли энергетики № 145	520293,22	2160646,16	51° 43' 15,628"	40° 11' 25,072"
182317	15	Земли энергетики № 145	520293,44	2160646,10	51° 43' 15,635"	40° 11' 25,068"

182318	16	Земли энергетики № 145	520293,67	2160646,08	51° 43' 15,642"	40° 11' 25,067"
182319	17	Земли энергетики № 145	520293,90	2160646,10	51° 43' 15,650"	40° 11' 25,068"
182320	18	Земли энергетики № 145	520294,12	2160646,16	51° 43' 15,657"	40° 11' 25,071"
182321	19	Земли энергетики № 145	520294,33	2160646,26	51° 43' 15,664"	40° 11' 25,076"
182322	20	Земли энергетики № 145	520294,52	2160646,39	51° 43' 15,670"	40° 11' 25,082"
182323	21	Земли энергетики № 145	520294,68	2160646,55	51° 43' 15,675"	40° 11' 25,091"
182324	22	Земли энергетики № 145	520294,81	2160646,74	51° 43' 15,679"	40° 11' 25,100"
182325	23	Земли энергетики № 145	520294,91	2160646,95	51° 43' 15,683"	40° 11' 25,111"
182326	24	Земли энергетики № 145	520294,97	2160647,17	51° 43' 15,685"	40° 11' 25,123"
182327	25	Земли энергетики № 145	520294,99	2160647,40	51° 43' 15,686"	40° 11' 25,135"
182328	26	Земли энергетики № 145	520294,97	2160647,63	51° 43' 15,685"	40° 11' 25,147"
182329	27	Земли энергетики № 145	520294,91	2160647,85	51° 43' 15,683"	40° 11' 25,158"
182330	28	Земли энергетики № 145	520294,81	2160648,06	51° 43' 15,680"	40° 11' 25,169"
182331	29	Земли энергетики № 145	520294,68	2160648,25	51° 43' 15,676"	40° 11' 25,179"
182332	30	Земли энергетики № 145	520294,52	2160648,41	51° 43' 15,671"	40° 11' 25,188"
182333	31	Земли энергетики № 145	520294,33	2160648,54	51° 43' 15,665"	40° 11' 25,195"
182334	32	Земли энергетики № 145	520294,12	2160648,64	51° 43' 15,658"	40° 11' 25,200"
182335	33	Земли энергетики № 145	520293,90	2160648,70	51° 43' 15,651"	40° 11' 25,203"
182336	34	Земли энергетики № 145	520293,67	2160648,72	51° 43' 15,644"	40° 11' 25,205"
182337	35	Земли энергетики № 145	520293,44	2160648,70	51° 43' 15,636"	40° 11' 25,204"
182338	36	Земли энергетики № 145	520293,22	2160648,64	51° 43' 15,629"	40° 11' 25,201"
182339	37	Земли энергетики № 145	520293,01	2160648,54	51° 43' 15,622"	40° 11' 25,196"
182340	38	Земли энергетики № 145	520292,82	2160648,41	51° 43' 15,616"	40° 11' 25,189"
182341	39	Земли энергетики № 145	520292,66	2160648,25	51° 43' 15,611"	40° 11' 25,181"
182342	40	Земли энергетики № 145	520292,53	2160648,06	51° 43' 15,606"	40° 11' 25,171"
182343	41	Земли энергетики № 145	520292,43	2160647,85	51° 43' 15,603"	40° 11' 25,160"
182344	42	Земли энергетики № 145	520292,37	2160647,63	51° 43' 15,601"	40° 11' 25,149"
182345	43	Земли энергетики № 145	520372,50	2160726,50	51° 43' 18,238"	40° 11' 29,183"
182346	44	Земли энергетики № 145	520372,48	2160726,27	51° 43' 18,237"	40° 11' 29,171"
182347	45	Земли энергетики № 145	520372,50	2160726,04	51° 43' 18,238"	40° 11' 29,159"
182348	46	Земли энергетики № 145	520372,56	2160725,82	51° 43' 18,240"	40° 11' 29,147"
182349	47	Земли энергетики № 145	520372,66	2160725,61	51° 43' 18,243"	40° 11' 29,136"
182350	48	Земли энергетики № 145	520372,79	2160725,42	51° 43' 18,247"	40° 11' 29,126"
182351	49	Земли энергетики № 145	520372,95	2160725,26	51° 43' 18,252"	40° 11' 29,118"
182352	50	Земли энергетики № 145	520373,14	2160725,13	51° 43' 18,258"	40° 11' 29,111"
182353	51	Земли энергетики № 145	520373,35	2160725,03	51° 43' 18,265"	40° 11' 29,105"
182354	52	Земли энергетики № 145	520373,57	2160724,97	51° 43' 18,272"	40° 11' 29,102"
182355	53	Земли энергетики № 145	520373,80	2160724,95	51° 43' 18,279"	40° 11' 29,101"
182356	54	Земли энергетики № 145	520374,03	2160724,97	51° 43' 18,287"	40° 11' 29,102"
182357	55	Земли энергетики № 145	520374,25	2160725,03	51° 43' 18,294"	40° 11' 29,105"
182358	56	Земли энергетики № 145	520374,46	2160725,13	51° 43' 18,301"	40° 11' 29,110"

182359	57	Земли энергетики № 145	520374,65	2160725,26	51° 43' 18,307"	40° 11' 29,116"
182360	58	Земли энергетики № 145	520374,81	2160725,42	51° 43' 18,312"	40° 11' 29,124"
182361	59	Земли энергетики № 145	520374,94	2160725,61	51° 43' 18,317"	40° 11' 29,134"
182362	60	Земли энергетики № 145	520375,04	2160725,82	51° 43' 18,320"	40° 11' 29,145"
182363	61	Земли энергетики № 145	520375,10	2160726,04	51° 43' 18,322"	40° 11' 29,156"
182364	62	Земли энергетики № 145	520375,12	2160726,27	51° 43' 18,323"	40° 11' 29,168"
182365	63	Земли энергетики № 145	520375,10	2160726,50	51° 43' 18,322"	40° 11' 29,180"
182366	64	Земли энергетики № 145	520375,04	2160726,72	51° 43' 18,321"	40° 11' 29,192"
182367	65	Земли энергетики № 145	520374,94	2160726,93	51° 43' 18,317"	40° 11' 29,203"
182368	66	Земли энергетики № 145	520374,81	2160727,12	51° 43' 18,313"	40° 11' 29,213"
182369	67	Земли энергетики № 145	520374,65	2160727,28	51° 43' 18,308"	40° 11' 29,221"
182370	68	Земли энергетики № 145	520374,46	2160727,41	51° 43' 18,302"	40° 11' 29,228"
182371	69	Земли энергетики № 145	520374,25	2160727,51	51° 43' 18,295"	40° 11' 29,234"
182372	70	Земли энергетики № 145	520374,03	2160727,57	51° 43' 18,288"	40° 11' 29,237"
182373	71	Земли энергетики № 145	520373,80	2160727,59	51° 43' 18,281"	40° 11' 29,238"
182374	72	Земли энергетики № 145	520373,57	2160727,57	51° 43' 18,273"	40° 11' 29,238"
182375	73	Земли энергетики № 145	520373,35	2160727,51	51° 43' 18,266"	40° 11' 29,235"
182376	74	Земли энергетики № 145	520373,14	2160727,41	51° 43' 18,259"	40° 11' 29,230"
182377	75	Земли энергетики № 145	520372,95	2160727,28	51° 43' 18,253"	40° 11' 29,223"
182378	76	Земли энергетики № 145	520372,79	2160727,12	51° 43' 18,248"	40° 11' 29,215"
182379	77	Земли энергетики № 145	520372,66	2160726,93	51° 43' 18,244"	40° 11' 29,205"
182380	78	Земли энергетики № 145	520372,56	2160726,72	51° 43' 18,240"	40° 11' 29,194"
182381	79	Земли энергетики № 145	520372,50	2160726,50	51° 43' 18,238"	40° 11' 29,183"
182382	80	Земли энергетики № 145	520456,85	2160809,46	51° 43' 21,014"	40° 11' 33,426"
182383	81	Земли энергетики № 145	520456,83	2160809,23	51° 43' 21,013"	40° 11' 33,414"
182384	82	Земли энергетики № 145	520456,85	2160809,00	51° 43' 21,014"	40° 11' 33,402"
182385	83	Земли энергетики № 145	520456,91	2160808,78	51° 43' 21,016"	40° 11' 33,390"
182386	84	Земли энергетики № 145	520457,01	2160808,57	51° 43' 21,019"	40° 11' 33,379"
182387	85	Земли энергетики № 145	520457,14	2160808,38	51° 43' 21,023"	40° 11' 33,369"
182388	86	Земли энергетики № 145	520457,30	2160808,22	51° 43' 21,028"	40° 11' 33,361"
182389	87	Земли энергетики № 145	520457,49	2160808,09	51° 43' 21,034"	40° 11' 33,354"
182390	88	Земли энергетики № 145	520457,70	2160807,99	51° 43' 21,041"	40° 11' 33,348"
182391	89	Земли энергетики № 145	520457,92	2160807,93	51° 43' 21,048"	40° 11' 33,345"
182392	90	Земли энергетики № 145	520458,15	2160807,91	51° 43' 21,055"	40° 11' 33,344"
182393	91	Земли энергетики № 145	520458,38	2160807,93	51° 43' 21,063"	40° 11' 33,345"
182394	92	Земли энергетики № 145	520458,60	2160807,99	51° 43' 21,070"	40° 11' 33,348"
182395	93	Земли энергетики № 145	520458,81	2160808,09	51° 43' 21,077"	40° 11' 33,353"
182396	94	Земли энергетики № 145	520459,00	2160808,22	51° 43' 21,083"	40° 11' 33,359"
182397	95	Земли энергетики № 145	520459,16	2160808,38	51° 43' 21,088"	40° 11' 33,367"
182398	96	Земли энергетики № 145	520459,29	2160808,57	51° 43' 21,093"	40° 11' 33,377"
182399	97	Земли энергетики № 145	520459,39	2160808,78	51° 43' 21,096"	40° 11' 33,388"

182400	98	Земли энергетики № 145	520459,45	2160809,00	51° 43' 21,098"	40° 11' 33,399"
182401	99	Земли энергетики № 145	520459,47	2160809,23	51° 43' 21,099"	40° 11' 33,411"
182402	100	Земли энергетики № 145	520459,45	2160809,46	51° 43' 21,098"	40° 11' 33,423"
182403	101	Земли энергетики № 145	520459,39	2160809,68	51° 43' 21,096"	40° 11' 33,435"
182404	102	Земли энергетики № 145	520459,29	2160809,89	51° 43' 21,093"	40° 11' 33,446"
182405	103	Земли энергетики № 145	520459,16	2160810,08	51° 43' 21,089"	40° 11' 33,456"
182406	104	Земли энергетики № 145	520459,00	2160810,24	51° 43' 21,084"	40° 11' 33,464"
182407	105	Земли энергетики № 145	520458,81	2160810,37	51° 43' 21,078"	40° 11' 33,471"
182408	106	Земли энергетики № 145	520458,60	2160810,47	51° 43' 21,071"	40° 11' 33,477"
182409	107	Земли энергетики № 145	520458,38	2160810,53	51° 43' 21,064"	40° 11' 33,480"
182410	108	Земли энергетики № 145	520458,15	2160810,55	51° 43' 21,057"	40° 11' 33,481"
182411	109	Земли энергетики № 145	520457,92	2160810,53	51° 43' 21,049"	40° 11' 33,481"
182412	110	Земли энергетики № 145	520457,70	2160810,47	51° 43' 21,042"	40° 11' 33,478"
182413	111	Земли энергетики № 145	520457,49	2160810,37	51° 43' 21,035"	40° 11' 33,473"
182414	112	Земли энергетики № 145	520457,30	2160810,24	51° 43' 21,029"	40° 11' 33,466"
182415	113	Земли энергетики № 145	520457,14	2160810,08	51° 43' 21,024"	40° 11' 33,458"
182416	114	Земли энергетики № 145	520457,01	2160809,89	51° 43' 21,020"	40° 11' 33,448"
182417	115	Земли энергетики № 145	520456,91	2160809,68	51° 43' 21,016"	40° 11' 33,437"
182418	116	Земли энергетики № 145	520456,85	2160809,46	51° 43' 21,014"	40° 11' 33,426"
182419	117	Земли энергетики № 145	520536,78	2160888,19	51° 43' 23,645"	40° 11' 37,453"
182420	118	Земли энергетики № 145	520536,76	2160887,96	51° 43' 23,644"	40° 11' 37,441"
182421	119	Земли энергетики № 145	520536,78	2160887,73	51° 43' 23,644"	40° 11' 37,429"
182422	120	Земли энергетики № 145	520536,84	2160887,51	51° 43' 23,646"	40° 11' 37,417"
182423	121	Земли энергетики № 145	520536,94	2160887,30	51° 43' 23,649"	40° 11' 37,406"
182424	122	Земли энергетики № 145	520537,07	2160887,11	51° 43' 23,654"	40° 11' 37,396"
182425	123	Земли энергетики № 145	520537,23	2160886,95	51° 43' 23,659"	40° 11' 37,388"
182426	124	Земли энергетики № 145	520537,42	2160886,82	51° 43' 23,665"	40° 11' 37,381"
182427	125	Земли энергетики № 145	520537,63	2160886,72	51° 43' 23,671"	40° 11' 37,375"
182428	126	Земли энергетики № 145	520537,85	2160886,66	51° 43' 23,678"	40° 11' 37,372"
182429	127	Земли энергетики № 145	520538,08	2160886,64	51° 43' 23,686"	40° 11' 37,371"
182430	128	Земли энергетики № 145	520538,31	2160886,66	51° 43' 23,693"	40° 11' 37,372"
182431	129	Земли энергетики № 145	520538,53	2160886,72	51° 43' 23,701"	40° 11' 37,375"
182432	130	Земли энергетики № 145	520538,74	2160886,82	51° 43' 23,707"	40° 11' 37,380"
182433	131	Земли энергетики № 145	520538,93	2160886,95	51° 43' 23,714"	40° 11' 37,386"
182434	132	Земли энергетики № 145	520539,09	2160887,11	51° 43' 23,719"	40° 11' 37,394"
182435	133	Земли энергетики № 145	520539,22	2160887,30	51° 43' 23,723"	40° 11' 37,404"
182436	134	Земли энергетики № 145	520539,32	2160887,51	51° 43' 23,727"	40° 11' 37,415"
182437	135	Земли энергетики № 145	520539,38	2160887,73	51° 43' 23,729"	40° 11' 37,426"
182438	136	Земли энергетики № 145	520539,40	2160887,96	51° 43' 23,729"	40° 11' 37,438"
182439	137	Земли энергетики № 145	520539,38	2160888,19	51° 43' 23,729"	40° 11' 37,450"
182440	138	Земли энергетики № 145	520539,32	2160888,41	51° 43' 23,727"	40° 11' 37,462"

182441	139	Земли энергетики № 145	520539,22	2160888,62	51° 43' 23,724"	40° 11' 37,473"
182442	140	Земли энергетики № 145	520539,09	2160888,81	51° 43' 23,720"	40° 11' 37,483"
182443	141	Земли энергетики № 145	520538,93	2160888,97	51° 43' 23,715"	40° 11' 37,491"
182444	142	Земли энергетики № 145	520538,74	2160889,10	51° 43' 23,709"	40° 11' 37,498"
182445	143	Земли энергетики № 145	520538,53	2160889,20	51° 43' 23,702"	40° 11' 37,504"
182446	144	Земли энергетики № 145	520538,31	2160889,26	51° 43' 23,695"	40° 11' 37,507"
182447	145	Земли энергетики № 145	520538,08	2160889,28	51° 43' 23,687"	40° 11' 37,508"
182448	146	Земли энергетики № 145	520537,85	2160889,26	51° 43' 23,680"	40° 11' 37,507"
182449	147	Земли энергетики № 145	520537,63	2160889,20	51° 43' 23,673"	40° 11' 37,505"
182450	148	Земли энергетики № 145	520537,42	2160889,10	51° 43' 23,666"	40° 11' 37,500"
182451	149	Земли энергетики № 145	520537,23	2160888,97	51° 43' 23,660"	40° 11' 37,493"
182452	150	Земли энергетики № 145	520537,07	2160888,81	51° 43' 23,654"	40° 11' 37,485"
182453	151	Земли энергетики № 145	520536,94	2160888,62	51° 43' 23,650"	40° 11' 37,475"
182454	152	Земли энергетики № 145	520536,84	2160888,41	51° 43' 23,647"	40° 11' 37,464"
182455	153	Земли энергетики № 145	520536,78	2160888,19	51° 43' 23,645"	40° 11' 37,453"
182456	154	Земли энергетики № 145	520588,44	2160939,04	51° 43' 25,345"	40° 11' 40,054"
182457	155	Земли энергетики № 145	520588,42	2160938,81	51° 43' 25,344"	40° 11' 40,042"
182458	156	Земли энергетики № 145	520588,44	2160938,58	51° 43' 25,345"	40° 11' 40,030"
182459	157	Земли энергетики № 145	520588,50	2160938,36	51° 43' 25,346"	40° 11' 40,018"
182460	158	Земли энергетики № 145	520588,60	2160938,15	51° 43' 25,350"	40° 11' 40,007"
182461	159	Земли энергетики № 145	520588,73	2160937,96	51° 43' 25,354"	40° 11' 39,997"
182462	160	Земли энергетики № 145	520588,89	2160937,80	51° 43' 25,359"	40° 11' 39,989"
182463	161	Земли энергетики № 145	520589,08	2160937,67	51° 43' 25,365"	40° 11' 39,982"
182464	162	Земли энергетики № 145	520589,29	2160937,57	51° 43' 25,372"	40° 11' 39,976"
182465	163	Земли энергетики № 145	520589,51	2160937,51	51° 43' 25,379"	40° 11' 39,973"
182466	164	Земли энергетики № 145	520589,74	2160937,49	51° 43' 25,386"	40° 11' 39,972"
182467	165	Земли энергетики № 145	520589,97	2160937,51	51° 43' 25,393"	40° 11' 39,973"
182468	166	Земли энергетики № 145	520590,19	2160937,57	51° 43' 25,401"	40° 11' 39,975"
182469	167	Земли энергетики № 145	520590,40	2160937,67	51° 43' 25,407"	40° 11' 39,980"
182470	168	Земли энергетики № 145	520590,59	2160937,80	51° 43' 25,414"	40° 11' 39,987"
182471	169	Земли энергетики № 145	520590,75	2160937,96	51° 43' 25,419"	40° 11' 39,995"
182472	170	Земли энергетики № 145	520590,88	2160938,15	51° 43' 25,423"	40° 11' 40,005"
182473	171	Земли энергетики № 145	520590,98	2160938,36	51° 43' 25,427"	40° 11' 40,016"
182474	172	Земли энергетики № 145	520591,04	2160938,58	51° 43' 25,429"	40° 11' 40,027"
182475	173	Земли энергетики № 145	520591,06	2160938,81	51° 43' 25,429"	40° 11' 40,039"
182476	174	Земли энергетики № 145	520591,04	2160939,04	51° 43' 25,429"	40° 11' 40,051"
182477	175	Земли энергетики № 145	520590,98	2160939,26	51° 43' 25,427"	40° 11' 40,063"
182478	176	Земли энергетики № 145	520590,88	2160939,47	51° 43' 25,424"	40° 11' 40,074"
182479	177	Земли энергетики № 145	520590,75	2160939,66	51° 43' 25,420"	40° 11' 40,084"
182480	178	Земли энергетики № 145	520590,59	2160939,82	51° 43' 25,415"	40° 11' 40,092"
182481	179	Земли энергетики № 145	520590,40	2160939,95	51° 43' 25,409"	40° 11' 40,099"

182482	180	Земли энергетики № 145	520590,19	2160940,05	51° 43' 25,402"	40° 11' 40,105"
182483	181	Земли энергетики № 145	520589,97	2160940,11	51° 43' 25,395"	40° 11' 40,108"
182484	182	Земли энергетики № 145	520589,74	2160940,13	51° 43' 25,388"	40° 11' 40,109"
182485	183	Земли энергетики № 145	520589,51	2160940,11	51° 43' 25,380"	40° 11' 40,108"
182486	184	Земли энергетики № 145	520589,29	2160940,05	51° 43' 25,373"	40° 11' 40,105"
182487	185	Земли энергетики № 145	520589,08	2160939,95	51° 43' 25,366"	40° 11' 40,100"
182488	186	Земли энергетики № 145	520588,89	2160939,82	51° 43' 25,360"	40° 11' 40,094"
182489	187	Земли энергетики № 145	520588,73	2160939,66	51° 43' 25,355"	40° 11' 40,086"
182490	188	Земли энергетики № 145	520588,60	2160939,47	51° 43' 25,350"	40° 11' 40,076"
182491	189	Земли энергетики № 145	520588,50	2160939,26	51° 43' 25,347"	40° 11' 40,065"
182492	190	Земли энергетики № 145	520588,44	2160939,04	51° 43' 25,345"	40° 11' 40,054"
182493	191	Земли энергетики № 145	520651,87	2161004,13	51° 43' 27,434"	40° 11' 43,386"
182494	192	Земли энергетики № 145	520647,64	2160999,99	51° 43' 27,295"	40° 11' 43,174"
182495	193	Земли энергетики № 145	520651,77	2160995,76	51° 43' 27,426"	40° 11' 42,950"
182496	194	Земли энергетики № 145	520656,01	2160999,89	51° 43' 27,565"	40° 11' 43,161"
182497	195	Земли энергетики № 145	520651,87	2161004,13	51° 43' 27,434"	40° 11' 43,386"
182498		**Земли энергетики № 145 Количество**		195		195
182499	1	Земли энергетики № 147	348646,49	2223196,81	50° 11' 4,612"	41° 6' 28,994"
182500	2	Земли энергетики № 147	348646,49	2223196,57	50° 11' 4,612"	41° 6' 28,982"
182501	3	Земли энергетики № 147	348646,73	2223196,57	50° 11' 4,620"	41° 6' 28,981"
182502	4	Земли энергетики № 147	348646,73	2223196,81	50° 11' 4,620"	41° 6' 28,994"
182503	5	Земли энергетики № 147	348646,49	2223196,81	50° 11' 4,612"	41° 6' 28,994"
182504	6	Земли энергетики № 147	348704,18	2223217,55	50° 11' 6,482"	41° 6' 30,024"
182505	7	Земли энергетики № 147	348704,18	2223217,31	50° 11' 6,482"	41° 6' 30,012"
182506	8	Земли энергетики № 147	348704,42	2223217,31	50° 11' 6,490"	41° 6' 30,012"
182507	9	Земли энергетики № 147	348704,42	2223217,55	50° 11' 6,490"	41° 6' 30,024"
182508	10	Земли энергетики № 147	348704,18	2223217,55	50° 11' 6,482"	41° 6' 30,024"
182509	11	Земли энергетики № 147	348721,35	2223242,86	50° 11' 7,042"	41° 6' 31,296"
182510	12	Земли энергетики № 147	348721,35	2223242,62	50° 11' 7,042"	41° 6' 31,284"
182511	13	Земли энергетики № 147	348721,59	2223242,62	50° 11' 7,050"	41° 6' 31,284"
182512	14	Земли энергетики № 147	348721,59	2223242,86	50° 11' 7,050"	41° 6' 31,296"
182513	15	Земли энергетики № 147	348721,35	2223242,86	50° 11' 7,042"	41° 6' 31,296"
182514	16	Земли энергетики № 147	348722,70	2223050,73	50° 11' 7,054"	41° 6' 21,611"
182515	17	Земли энергетики № 147	348722,70	2223050,49	50° 11' 7,054"	41° 6' 21,599"
182516	18	Земли энергетики № 147	348722,94	2223050,49	50° 11' 7,062"	41° 6' 21,599"
182517	19	Земли энергетики № 147	348722,94	2223050,73	50° 11' 7,062"	41° 6' 21,611"
182518	20	Земли энергетики № 147	348722,70	2223050,73	50° 11' 7,054"	41° 6' 21,611"
182519	21	Земли энергетики № 147	348743,27	2223274,85	50° 11' 7,757"	41° 6' 32,903"
182520	22	Земли энергетики № 147	348743,27	2223274,61	50° 11' 7,757"	41° 6' 32,891"
182521	23	Земли энергетики № 147	348743,51	2223274,61	50° 11' 7,764"	41° 6' 32,890"
182522	24	Земли энергетики № 147	348743,51	2223274,85	50° 11' 7,764"	41° 6' 32,903"

182523	25	Земли энергетики № 147	348743,27	2223274,85	50° 11' 7,757"	41° 6' 32,903"
182524	26	Земли энергетики № 147	348737,79	2222836,84	50° 11' 7,508"	41° 6' 10,826"
182525	27	Земли энергетики № 147	348736,38	2222829,88	50° 11' 7,461"	41° 6' 10,476"
182526	28	Земли энергетики № 147	348743,34	2222828,47	50° 11' 7,686"	41° 6' 10,403"
182527	29	Земли энергетики № 147	348744,74	2222835,43	50° 11' 7,732"	41° 6' 10,754"
182528	30	Земли энергетики № 147	348737,79	2222836,84	50° 11' 7,508"	41° 6' 10,826"
182529	31	Земли энергетики № 147	348762,33	2223277,87	50° 11' 8,374"	41° 6' 33,050"
182530	32	Земли энергетики № 147	348762,33	2223277,63	50° 11' 8,374"	41° 6' 33,038"
182531	33	Земли энергетики № 147	348762,57	2223277,63	50° 11' 8,382"	41° 6' 33,038"
182532	34	Земли энергетики № 147	348762,57	2223277,87	50° 11' 8,382"	41° 6' 33,050"
182533	35	Земли энергетики № 147	348762,33	2223277,87	50° 11' 8,374"	41° 6' 33,050"
182534	36	Земли энергетики № 147	348791,74	2223073,42	50° 11' 9,292"	41° 6' 22,737"
182535	37	Земли энергетики № 147	348791,74	2223073,18	50° 11' 9,292"	41° 6' 22,725"
182536	38	Земли энергетики № 147	348791,98	2223073,18	50° 11' 9,300"	41° 6' 22,725"
182537	39	Земли энергетики № 147	348791,98	2223073,42	50° 11' 9,300"	41° 6' 22,737"
182538	40	Земли энергетики № 147	348791,74	2223073,42	50° 11' 9,292"	41° 6' 22,737"
182539	41	Земли энергетики № 147	348809,97	2223285,89	50° 11' 9,917"	41° 6' 33,442"
182540	42	Земли энергетики № 147	348809,97	2223285,65	50° 11' 9,917"	41° 6' 33,430"
182541	43	Земли энергетики № 147	348810,21	2223285,65	50° 11' 9,925"	41° 6' 33,430"
182542	44	Земли энергетики № 147	348810,21	2223285,89	50° 11' 9,925"	41° 6' 33,442"
182543	45	Земли энергетики № 147	348809,97	2223285,89	50° 11' 9,917"	41° 6' 33,442"
182544	46	Земли энергетики № 147	348810,85	2222852,79	50° 11' 9,875"	41° 6' 11,612"
182545	47	Земли энергетики № 147	348810,44	2222851,80	50° 11' 9,861"	41° 6' 11,562"
182546	48	Земли энергетики № 147	348810,85	2222850,82	50° 11' 9,874"	41° 6' 11,512"
182547	49	Земли энергетики № 147	348811,83	2222850,41	50° 11' 9,906"	41° 6' 11,491"
182548	50	Земли энергетики № 147	348812,82	2222850,82	50° 11' 9,938"	41° 6' 11,512"
182549	51	Земли энергетики № 147	348813,23	2222851,80	50° 11' 9,952"	41° 6' 11,561"
182550	52	Земли энергетики № 147	348812,82	2222852,79	50° 11' 9,938"	41° 6' 11,611"
182551	53	Земли энергетики № 147	348811,83	2222853,20	50° 11' 9,906"	41° 6' 11,632"
182552	54	Земли энергетики № 147	348810,85	2222852,79	50° 11' 9,875"	41° 6' 11,612"
182553	55	Земли энергетики № 147	348857,61	2223293,90	50° 11' 11,460"	41° 6' 33,834"
182554	56	Земли энергетики № 147	348857,61	2223293,66	50° 11' 11,460"	41° 6' 33,822"
182555	57	Земли энергетики № 147	348857,85	2223293,66	50° 11' 11,468"	41° 6' 33,822"
182556	58	Земли энергетики № 147	348857,85	2223293,90	50° 11' 11,468"	41° 6' 33,834"
182557	59	Земли энергетики № 147	348857,61	2223293,90	50° 11' 11,460"	41° 6' 33,834"
182558	60	Земли энергетики № 147	348862,42	2223096,65	50° 11' 11,584"	41° 6' 23,890"
182559	61	Земли энергетики № 147	348862,42	2223096,41	50° 11' 11,584"	41° 6' 23,878"
182560	62	Земли энергетики № 147	348862,66	2223096,41	50° 11' 11,591"	41° 6' 23,878"
182561	63	Земли энергетики № 147	348862,66	2223096,65	50° 11' 11,591"	41° 6' 23,890"
182562	64	Земли энергетики № 147	348862,42	2223096,65	50° 11' 11,584"	41° 6' 23,890"
182563	65	Земли энергетики № 147	348885,83	2223298,41	50° 11' 12,374"	41° 6' 34,054"

182564	66	Земли энергетики № 147	348885,83	2223298,17	50° 11' 12,374"	41° 6' 34,042"
182565	67	Земли энергетики № 147	348886,07	2223298,17	50° 11' 12,382"	41° 6' 34,042"
182566	68	Земли энергетики № 147	348886,07	2223298,41	50° 11' 12,382"	41° 6' 34,054"
182567	69	Земли энергетики № 147	348885,83	2223298,41	50° 11' 12,374"	41° 6' 34,054"
182568	70	Земли энергетики № 147	348921,86	2222886,63	50° 11' 13,473"	41° 6' 13,289"
182569	71	Земли энергетики № 147	348921,45	2222885,64	50° 11' 13,459"	41° 6' 13,239"
182570	72	Земли энергетики № 147	348921,86	2222884,65	50° 11' 13,473"	41° 6' 13,189"
182571	73	Земли энергетики № 147	348922,84	2222884,25	50° 11' 13,504"	41° 6' 13,169"
182572	74	Земли энергетики № 147	348923,83	2222884,65	50° 11' 13,536"	41° 6' 13,189"
182573	75	Земли энергетики № 147	348924,24	2222885,64	50° 11' 13,550"	41° 6' 13,238"
182574	76	Земли энергетики № 147	348923,83	2222886,63	50° 11' 13,537"	41° 6' 13,288"
182575	77	Земли энергетики № 147	348922,84	2222887,03	50° 11' 13,505"	41° 6' 13,309"
182576	78	Земли энергетики № 147	348921,86	2222886,63	50° 11' 13,473"	41° 6' 13,289"
182577	79	Земли энергетики № 147	348933,10	2223119,88	50° 11' 13,875"	41° 6' 25,043"
182578	80	Земли энергетики № 147	348933,10	2223119,64	50° 11' 13,875"	41° 6' 25,031"
182579	81	Земли энергетики № 147	348933,34	2223119,64	50° 11' 13,883"	41° 6' 25,031"
182580	82	Земли энергетики № 147	348933,34	2223119,88	50° 11' 13,883"	41° 6' 25,043"
182581	83	Земли энергетики № 147	348933,10	2223119,88	50° 11' 13,875"	41° 6' 25,043"
182582	84	Земли энергетики № 147	348946,42	2223308,05	50° 11' 14,337"	41° 6' 34,525"
182583	85	Земли энергетики № 147	348946,42	2223307,81	50° 11' 14,337"	41° 6' 34,513"
182584	86	Земли энергетики № 147	348946,66	2223307,81	50° 11' 14,344"	41° 6' 34,513"
182585	87	Земли энергетики № 147	348946,66	2223308,05	50° 11' 14,344"	41° 6' 34,525"
182586	88	Земли энергетики № 147	348946,42	2223308,05	50° 11' 14,337"	41° 6' 34,525"
182587	89	Земли энергетики № 147	348983,90	2223340,54	50° 11' 15,555"	41° 6' 36,153"
182588	90	Земли энергетики № 147	348983,90	2223340,30	50° 11' 15,555"	41° 6' 36,141"
182589	91	Земли энергетики № 147	348984,14	2223340,30	50° 11' 15,563"	41° 6' 36,141"
182590	92	Земли энергетики № 147	348984,14	2223340,54	50° 11' 15,563"	41° 6' 36,153"
182591	93	Земли энергетики № 147	348983,90	2223340,54	50° 11' 15,555"	41° 6' 36,153"
182592	94	Земли энергетики № 147	349003,78	2223143,11	50° 11' 16,166"	41° 6' 26,196"
182593	95	Земли энергетики № 147	349003,78	2223142,87	50° 11' 16,166"	41° 6' 26,184"
182594	96	Земли энергетики № 147	349004,02	2223142,87	50° 11' 16,174"	41° 6' 26,184"
182595	97	Земли энергетики № 147	349004,02	2223143,11	50° 11' 16,174"	41° 6' 26,196"
182596	98	Земли энергетики № 147	349003,78	2223143,11	50° 11' 16,166"	41° 6' 26,196"
182597	99	Земли энергетики № 147	349010,78	2222915,61	50° 11' 16,355"	41° 6' 14,727"
182598	100	Земли энергетики № 147	349010,37	2222914,62	50° 11' 16,342"	41° 6' 14,677"
182599	101	Земли энергетики № 147	349010,78	2222913,63	50° 11' 16,355"	41° 6' 14,627"
182600	102	Земли энергетики № 147	349011,77	2222913,23	50° 11' 16,387"	41° 6' 14,607"
182601	103	Земли энергетики № 147	349012,76	2222913,63	50° 11' 16,419"	41° 6' 14,626"
182602	104	Земли энергетики № 147	349013,16	2222914,62	50° 11' 16,432"	41° 6' 14,676"
182603	105	Земли энергетики № 147	349012,76	2222915,61	50° 11' 16,419"	41° 6' 14,726"
182604	106	Земли энергетики № 147	349011,77	2222916,01	50° 11' 16,388"	41° 6' 14,747"

182605	107	Земли энергетики № 147	349010,78	2222915,61	50° 11' 16,355"	41° 6' 14,727"
182606	108	Земли энергетики № 147	349074,46	2223166,35	50° 11' 18,457"	41° 6' 27,350"
182607	109	Земли энергетики № 147	349074,46	2223166,11	50° 11' 18,457"	41° 6' 27,338"
182608	110	Земли энергетики № 147	349074,70	2223166,11	50° 11' 18,465"	41° 6' 27,338"
182609	111	Земли энергетики № 147	349074,70	2223166,35	50° 11' 18,465"	41° 6' 27,350"
182610	112	Земли энергетики № 147	349074,46	2223166,35	50° 11' 18,457"	41° 6' 27,350"
182611	113	Земли энергетики № 147	349145,14	2223189,58	50° 11' 20,749"	41° 6' 28,503"
182612	114	Земли энергетики № 147	349145,14	2223189,34	50° 11' 20,749"	41° 6' 28,491"
182613	115	Земли энергетики № 147	349145,38	2223189,34	50° 11' 20,756"	41° 6' 28,491"
182614	116	Земли энергетики № 147	349145,38	2223189,58	50° 11' 20,756"	41° 6' 28,503"
182615	117	Земли энергетики № 147	349145,14	2223189,58	50° 11' 20,749"	41° 6' 28,503"
182616	118	Земли энергетики № 147	349161,20	2223499,08	50° 11' 21,318"	41° 6' 44,100"
182617	119	Земли энергетики № 147	349161,20	2223498,84	50° 11' 21,318"	41° 6' 44,088"
182618	120	Земли энергетики № 147	349161,44	2223498,84	50° 11' 21,326"	41° 6' 44,088"
182619	121	Земли энергетики № 147	349161,44	2223499,08	50° 11' 21,326"	41° 6' 44,100"
182620	122	Земли энергетики № 147	349161,20	2223499,08	50° 11' 21,318"	41° 6' 44,100"
182621	123	Земли энергетики № 147	349159,69	2222960,69	50° 11' 21,182"	41° 6' 16,961"
182622	124	Земли энергетики № 147	349159,29	2222959,70	50° 11' 21,169"	41° 6' 16,911"
182623	125	Земли энергетики № 147	349159,69	2222958,72	50° 11' 21,182"	41° 6' 16,862"
182624	126	Земли энергетики № 147	349160,68	2222958,31	50° 11' 21,214"	41° 6' 16,841"
182625	127	Земли энергетики № 147	349161,67	2222958,72	50° 11' 21,246"	41° 6' 16,861"
182626	128	Земли энергетики № 147	349162,07	2222959,70	50° 11' 21,259"	41° 6' 16,911"
182627	129	Земли энергетики № 147	349161,67	2222960,69	50° 11' 21,246"	41° 6' 16,961"
182628	130	Земли энергетики № 147	349160,68	2222961,10	50° 11' 21,214"	41° 6' 16,981"
182629	131	Земли энергетики № 147	349159,69	2222960,69	50° 11' 21,182"	41° 6' 16,961"
182630	132	Земли энергетики № 147	349163,03	2223539,49	50° 11' 21,384"	41° 6' 46,137"
182631	133	Земли энергетики № 147	349163,03	2223539,25	50° 11' 21,384"	41° 6' 46,124"
182632	134	Земли энергетики № 147	349163,27	2223539,25	50° 11' 21,392"	41° 6' 46,124"
182633	135	Земли энергетики № 147	349163,27	2223539,49	50° 11' 21,392"	41° 6' 46,137"
182634	136	Земли энергетики № 147	349163,03	2223539,49	50° 11' 21,384"	41° 6' 46,137"
182635	137	Земли энергетики № 147	349165,29	2223589,16	50° 11' 21,465"	41° 6' 48,640"
182636	138	Земли энергетики № 147	349165,29	2223588,92	50° 11' 21,465"	41° 6' 48,628"
182637	139	Земли энергетики № 147	349165,53	2223588,92	50° 11' 21,473"	41° 6' 48,628"
182638	140	Земли энергетики № 147	349165,53	2223589,16	50° 11' 21,473"	41° 6' 48,640"
182639	141	Земли энергетики № 147	349165,29	2223589,16	50° 11' 21,465"	41° 6' 48,640"
182640	142	Земли энергетики № 147	349179,73	2223639,89	50° 11' 21,941"	41° 6' 51,193"
182641	143	Земли энергетики № 147	349179,73	2223639,65	50° 11' 21,941"	41° 6' 51,181"
182642	144	Земли энергетики № 147	349179,97	2223639,65	50° 11' 21,949"	41° 6' 51,181"
182643	145	Земли энергетики № 147	349179,97	2223639,89	50° 11' 21,949"	41° 6' 51,193"
182644	146	Земли энергетики № 147	349179,73	2223639,89	50° 11' 21,941"	41° 6' 51,193"
182645	147	Земли энергетики № 147	349194,17	2223690,60	50° 11' 22,416"	41° 6' 53,746"

182646	148	Земли энергетики № 147	349194,17	2223690,36	50° 11' 22,416"	41° 6' 53,734"
182647	149	Земли энергетики № 147	349194,41	2223690,36	50° 11' 22,424"	41° 6' 53,734"
182648	150	Земли энергетики № 147	349194,41	2223690,60	50° 11' 22,424"	41° 6' 53,746"
182649	151	Земли энергетики № 147	349194,17	2223690,60	50° 11' 22,416"	41° 6' 53,746"
182650	152	Земли энергетики № 147	349200,22	2223206,92	50° 11' 22,534"	41° 6' 29,363"
182651	153	Земли энергетики № 147	349200,22	2223206,68	50° 11' 22,534"	41° 6' 29,351"
182652	154	Земли энергетики № 147	349200,46	2223206,68	50° 11' 22,542"	41° 6' 29,351"
182653	155	Земли энергетики № 147	349200,46	2223206,92	50° 11' 22,542"	41° 6' 29,363"
182654	156	Земли энергетики № 147	349200,22	2223206,92	50° 11' 22,534"	41° 6' 29,363"
182655	157	Земли энергетики № 147	349205,78	2223224,20	50° 11' 22,717"	41° 6' 30,232"
182656	158	Земли энергетики № 147	349205,78	2223223,96	50° 11' 22,717"	41° 6' 30,220"
182657	159	Земли энергетики № 147	349206,02	2223223,96	50° 11' 22,724"	41° 6' 30,220"
182658	160	Земли энергетики № 147	349206,02	2223224,20	50° 11' 22,725"	41° 6' 30,232"
182659	161	Земли энергетики № 147	349205,78	2223224,20	50° 11' 22,717"	41° 6' 30,232"
182660	162	Земли энергетики № 147	349208,60	2223741,32	50° 11' 22,891"	41° 6' 56,299"
182661	163	Земли энергетики № 147	349208,60	2223741,08	50° 11' 22,891"	41° 6' 56,287"
182662	164	Земли энергетики № 147	349208,84	2223741,08	50° 11' 22,899"	41° 6' 56,287"
182663	165	Земли энергетики № 147	349208,84	2223741,32	50° 11' 22,899"	41° 6' 56,299"
182664	166	Земли энергетики № 147	349208,60	2223741,32	50° 11' 22,891"	41° 6' 56,299"
182665	167	Земли энергетики № 147	349245,91	2223266,76	50° 11' 24,022"	41° 6' 32,368"
182666	168	Земли энергетики № 147	349245,91	2223266,52	50° 11' 24,022"	41° 6' 32,356"
182667	169	Земли энергетики № 147	349246,15	2223266,52	50° 11' 24,030"	41° 6' 32,356"
182668	170	Земли энергетики № 147	349246,15	2223266,76	50° 11' 24,030"	41° 6' 32,368"
182669	171	Земли энергетики № 147	349245,91	2223266,76	50° 11' 24,022"	41° 6' 32,368"
182670	172	Земли энергетики № 147	349288,44	2223313,26	50° 11' 25,406"	41° 6' 34,701"
182671	173	Земли энергетики № 147	349288,44	2223313,02	50° 11' 25,406"	41° 6' 34,689"
182672	174	Земли энергетики № 147	349288,68	2223313,02	50° 11' 25,414"	41° 6' 34,689"
182673	175	Земли энергетики № 147	349288,68	2223313,26	50° 11' 25,414"	41° 6' 34,701"
182674	176	Земли энергетики № 147	349288,44	2223313,26	50° 11' 25,406"	41° 6' 34,701"
182675	177	Земли энергетики № 147	349330,98	2223359,77	50° 11' 26,791"	41° 6' 37,035"
182676	178	Земли энергетики № 147	349330,98	2223359,53	50° 11' 26,791"	41° 6' 37,023"
182677	179	Земли энергетики № 147	349331,22	2223359,53	50° 11' 26,798"	41° 6' 37,023"
182678	180	Земли энергетики № 147	349331,22	2223359,77	50° 11' 26,798"	41° 6' 37,035"
182679	181	Земли энергетики № 147	349330,98	2223359,77	50° 11' 26,791"	41° 6' 37,035"
182680	182	Земли энергетики № 147	349373,51	2223406,27	50° 11' 28,175"	41° 6' 39,368"
182681	183	Земли энергетики № 147	349373,51	2223406,03	50° 11' 28,175"	41° 6' 39,356"
182682	184	Земли энергетики № 147	349373,75	2223406,03	50° 11' 28,182"	41° 6' 39,356"
182683	185	Земли энергетики № 147	349373,75	2223406,27	50° 11' 28,182"	41° 6' 39,368"
182684	186	Земли энергетики № 147	349373,51	2223406,27	50° 11' 28,175"	41° 6' 39,368"
182685	187	Земли энергетики № 147	349416,05	2223452,77	50° 11' 29,559"	41° 6' 41,702"
182686	188	Земли энергетики № 147	349416,05	2223452,53	50° 11' 29,559"	41° 6' 41,689"

182687	189	Земли энергетики № 147	349416,29	2223452,53	50° 11' 29,567"	41° 6' 41,689"
182688	190	Земли энергетики № 147	349416,29	2223452,77	50° 11' 29,567"	41° 6' 41,702"
182689	191	Земли энергетики № 147	349416,05	2223452,77	50° 11' 29,559"	41° 6' 41,702"
182690	192	Земли энергетики № 147	349456,92	2224125,11	50° 11' 30,989"	41° 7' 15,585"
182691	193	Земли энергетики № 147	349456,92	2224124,87	50° 11' 30,989"	41° 7' 15,573"
182692	194	Земли энергетики № 147	349457,16	2224124,87	50° 11' 30,996"	41° 7' 15,573"
182693	195	Земли энергетики № 147	349457,16	2224125,11	50° 11' 30,996"	41° 7' 15,585"
182694	196	Земли энергетики № 147	349456,92	2224125,11	50° 11' 30,989"	41° 7' 15,585"
182695	197	Земли энергетики № 147	349458,58	2223499,28	50° 11' 30,943"	41° 6' 44,036"
182696	198	Земли энергетики № 147	349458,58	2223499,04	50° 11' 30,943"	41° 6' 44,023"
182697	199	Земли энергетики № 147	349458,82	2223499,04	50° 11' 30,950"	41° 6' 44,023"
182698	200	Земли энергетики № 147	349458,82	2223499,28	50° 11' 30,950"	41° 6' 44,035"
182699	201	Земли энергетики № 147	349458,58	2223499,28	50° 11' 30,943"	41° 6' 44,036"
182700	202	Земли энергетики № 147	349487,40	2224169,21	50° 11' 31,982"	41° 7' 17,801"
182701	203	Земли энергетики № 147	349487,40	2224168,97	50° 11' 31,982"	41° 7' 17,788"
182702	204	Земли энергетики № 147	349487,64	2224168,97	50° 11' 31,990"	41° 7' 17,788"
182703	205	Земли энергетики № 147	349487,64	2224169,21	50° 11' 31,990"	41° 7' 17,800"
182704	206	Земли энергетики № 147	349487,40	2224169,21	50° 11' 31,982"	41° 7' 17,801"
182705	207	Земли энергетики № 147	349501,12	2223545,78	50° 11' 32,327"	41° 6' 46,369"
182706	208	Земли энергетики № 147	349501,12	2223545,54	50° 11' 32,327"	41° 6' 46,357"
182707	209	Земли энергетики № 147	349501,36	2223545,54	50° 11' 32,335"	41° 6' 46,357"
182708	210	Земли энергетики № 147	349501,36	2223545,78	50° 11' 32,335"	41° 6' 46,369"
182709	211	Земли энергетики № 147	349501,12	2223545,78	50° 11' 32,327"	41° 6' 46,369"
182710	212	Земли энергетики № 147	349521,55	2224218,43	50° 11' 33,095"	41° 7' 20,273"
182711	213	Земли энергетики № 147	349521,55	2224218,19	50° 11' 33,095"	41° 7' 20,261"
182712	214	Земли энергетики № 147	349521,79	2224218,19	50° 11' 33,103"	41° 7' 20,261"
182713	215	Земли энергетики № 147	349521,79	2224218,43	50° 11' 33,103"	41° 7' 20,273"
182714	216	Земли энергетики № 147	349521,55	2224218,43	50° 11' 33,095"	41° 7' 20,273"
182715	217	Земли энергетики № 147	349541,16	2223589,58	50° 11' 33,630"	41° 6' 48,567"
182716	218	Земли энергетики № 147	349541,16	2223589,34	50° 11' 33,630"	41° 6' 48,555"
182717	219	Земли энергетики № 147	349541,40	2223589,34	50° 11' 33,638"	41° 6' 48,555"
182718	220	Земли энергетики № 147	349541,40	2223589,58	50° 11' 33,638"	41° 6' 48,567"
182719	221	Земли энергетики № 147	349541,16	2223589,58	50° 11' 33,630"	41° 6' 48,567"
182720	222	Земли энергетики № 147	349581,20	2223633,38	50° 11' 34,933"	41° 6' 50,765"
182721	223	Земли энергетики № 147	349581,20	2223633,14	50° 11' 34,933"	41° 6' 50,753"
182722	224	Земли энергетики № 147	349581,44	2223633,14	50° 11' 34,940"	41° 6' 50,753"
182723	225	Земли энергетики № 147	349581,44	2223633,38	50° 11' 34,940"	41° 6' 50,765"
182724	226	Земли энергетики № 147	349581,20	2223633,38	50° 11' 34,933"	41° 6' 50,765"
182725	227	Земли энергетики № 147	349621,25	2223677,18	50° 11' 36,236"	41° 6' 52,963"
182726	228	Земли энергетики № 147	349621,25	2223676,94	50° 11' 36,236"	41° 6' 52,951"
182727	229	Земли энергетики № 147	349621,49	2223676,94	50° 11' 36,244"	41° 6' 52,951"

182728	230	Земли энергетики № 147	349621,49	2223677,18	50° 11' 36,244"	41° 6' 52,963"
182729	231	Земли энергетики № 147	349621,25	2223677,18	50° 11' 36,236"	41° 6' 52,963"
182730	232	Земли энергетики № 147	349661,29	2223720,98	50° 11' 37,539"	41° 6' 55,161"
182731	233	Земли энергетики № 147	349661,29	2223720,74	50° 11' 37,539"	41° 6' 55,149"
182732	234	Земли энергетики № 147	349661,53	2223720,74	50° 11' 37,546"	41° 6' 55,149"
182733	235	Земли энергетики № 147	349661,53	2223720,98	50° 11' 37,546"	41° 6' 55,161"
182734	236	Земли энергетики № 147	349661,29	2223720,98	50° 11' 37,539"	41° 6' 55,161"
182735	237	Земли энергетики № 147	349701,34	2223764,78	50° 11' 38,842"	41° 6' 57,359"
182736	238	Земли энергетики № 147	349701,34	2223764,54	50° 11' 38,842"	41° 6' 57,347"
182737	239	Земли энергетики № 147	349701,58	2223764,54	50° 11' 38,850"	41° 6' 57,347"
182738	240	Земли энергетики № 147	349701,58	2223764,78	50° 11' 38,850"	41° 6' 57,359"
182739	241	Земли энергетики № 147	349701,34	2223764,78	50° 11' 38,842"	41° 6' 57,359"
182740	242	Земли энергетики № 147	349741,38	2223808,57	50° 11' 40,145"	41° 6' 59,557"
182741	243	Земли энергетики № 147	349741,38	2223808,33	50° 11' 40,145"	41° 6' 59,545"
182742	244	Земли энергетики № 147	349741,62	2223808,33	50° 11' 40,152"	41° 6' 59,545"
182743	245	Земли энергетики № 147	349741,62	2223808,57	50° 11' 40,152"	41° 6' 59,557"
182744	246	Земли энергетики № 147	349741,38	2223808,57	50° 11' 40,145"	41° 6' 59,557"
182745	247	Земли энергетики № 147	349781,42	2223852,37	50° 11' 41,447"	41° 7' 1,755"
182746	248	Земли энергетики № 147	349781,42	2223852,13	50° 11' 41,447"	41° 7' 1,743"
182747	249	Земли энергетики № 147	349781,66	2223852,13	50° 11' 41,455"	41° 7' 1,743"
182748	250	Земли энергетики № 147	349781,66	2223852,37	50° 11' 41,455"	41° 7' 1,755"
182749	251	Земли энергетики № 147	349781,42	2223852,37	50° 11' 41,447"	41° 7' 1,755"
182750	252	Земли энергетики № 147	349818,84	2223892,52	50° 11' 42,665"	41° 7' 3,770"
182751	253	Земли энергетики № 147	349818,84	2223892,28	50° 11' 42,665"	41° 7' 3,758"
182752	254	Земли энергетики № 147	349819,08	2223892,28	50° 11' 42,673"	41° 7' 3,758"
182753	255	Земли энергетики № 147	349819,08	2223892,52	50° 11' 42,673"	41° 7' 3,770"
182754	256	Земли энергетики № 147	349818,84	2223892,52	50° 11' 42,665"	41° 7' 3,770"
182755	257	Земли энергетики № 147	349853,96	2223939,96	50° 11' 43,809"	41° 7' 6,153"
182756	258	Земли энергетики № 147	349853,96	2223939,72	50° 11' 43,809"	41° 7' 6,141"
182757	259	Земли энергетики № 147	349854,20	2223939,72	50° 11' 43,817"	41° 7' 6,141"
182758	260	Земли энергетики № 147	349854,20	2223939,96	50° 11' 43,817"	41° 7' 6,153"
182759	261	Земли энергетики № 147	349853,96	2223939,96	50° 11' 43,809"	41° 7' 6,153"
182760	262	Земли энергетики № 147	349889,09	2223987,40	50° 11' 44,953"	41° 7' 8,536"
182761	263	Земли энергетики № 147	349889,09	2223987,16	50° 11' 44,953"	41° 7' 8,524"
182762	264	Земли энергетики № 147	349889,33	2223987,16	50° 11' 44,961"	41° 7' 8,524"
182763	265	Земли энергетики № 147	349889,33	2223987,40	50° 11' 44,961"	41° 7' 8,536"
182764	266	Земли энергетики № 147	349889,09	2223987,40	50° 11' 44,953"	41° 7' 8,536"
182765	267	Земли энергетики № 147	349924,22	2224034,84	50° 11' 46,098"	41° 7' 10,919"
182766	268	Земли энергетики № 147	349924,22	2224034,60	50° 11' 46,098"	41° 7' 10,907"
182767	269	Земли энергетики № 147	349924,46	2224034,60	50° 11' 46,105"	41° 7' 10,907"
182768	270	Земли энергетики № 147	349924,46	2224034,84	50° 11' 46,106"	41° 7' 10,919"

182769	271	Земли энергетики № 147	349924,22	2224034,84	50° 11' 46,098"	41° 7' 10,919"
182770	272	Земли энергетики № 147	349959,34	2224082,28	50° 11' 47,242"	41° 7' 13,302"
182771	273	Земли энергетики № 147	349959,34	2224082,04	50° 11' 47,242"	41° 7' 13,290"
182772	274	Земли энергетики № 147	349959,58	2224082,04	50° 11' 47,250"	41° 7' 13,290"
182773	275	Земли энергетики № 147	349959,58	2224082,28	50° 11' 47,250"	41° 7' 13,302"
182774	276	Земли энергетики № 147	349959,34	2224082,28	50° 11' 47,242"	41° 7' 13,302"
182775	277	Земли энергетики № 147	349994,47	2224129,72	50° 11' 48,386"	41° 7' 15,686"
182776	278	Земли энергетики № 147	349994,47	2224129,48	50° 11' 48,386"	41° 7' 15,674"
182777	279	Земли энергетики № 147	349994,71	2224129,48	50° 11' 48,394"	41° 7' 15,673"
182778	280	Земли энергетики № 147	349994,71	2224129,72	50° 11' 48,394"	41° 7' 15,686"
182779	281	Земли энергетики № 147	349994,47	2224129,72	50° 11' 48,386"	41° 7' 15,686"
182780	282	Земли энергетики № 147	350032,47	2224180,44	50° 11' 49,624"	41° 7' 18,233"
182781	283	Земли энергетики № 147	350032,47	2224180,20	50° 11' 49,624"	41° 7' 18,221"
182782	284	Земли энергетики № 147	350032,71	2224180,20	50° 11' 49,632"	41° 7' 18,221"
182783	285	Земли энергетики № 147	350032,71	2224180,44	50° 11' 49,632"	41° 7' 18,233"
182784	286	Земли энергетики № 147	350032,47	2224180,44	50° 11' 49,624"	41° 7' 18,233"
182785	287	Земли энергетики № 147	350077,14	2224182,80	50° 11' 51,070"	41° 7' 18,341"
182786	288	Земли энергетики № 147	350077,14	2224182,56	50° 11' 51,070"	41° 7' 18,329"
182787	289	Земли энергетики № 147	350077,38	2224182,56	50° 11' 51,078"	41° 7' 18,329"
182788	290	Земли энергетики № 147	350077,38	2224182,80	50° 11' 51,078"	41° 7' 18,341"
182789	291	Земли энергетики № 147	350077,14	2224182,80	50° 11' 51,070"	41° 7' 18,341"
182790	292	Земли энергетики № 147	350121,80	2224185,15	50° 11' 52,516"	41° 7' 18,449"
182791	293	Земли энергетики № 147	350121,80	2224184,91	50° 11' 52,516"	41° 7' 18,437"
182792	294	Земли энергетики № 147	350122,04	2224184,91	50° 11' 52,523"	41° 7' 18,437"
182793	295	Земли энергетики № 147	350122,04	2224185,15	50° 11' 52,524"	41° 7' 18,449"
182794	296	Земли энергетики № 147	350121,80	2224185,15	50° 11' 52,516"	41° 7' 18,449"
182795	297	Земли энергетики № 147	350151,05	2224748,96	50° 11' 53,550"	41° 7' 46,868"
182796	298	Земли энергетики № 147	350151,05	2224748,72	50° 11' 53,550"	41° 7' 46,856"
182797	299	Земли энергетики № 147	350151,29	2224748,72	50° 11' 53,558"	41° 7' 46,856"
182798	300	Земли энергетики № 147	350151,29	2224748,96	50° 11' 53,558"	41° 7' 46,868"
182799	301	Земли энергетики № 147	350151,05	2224748,96	50° 11' 53,550"	41° 7' 46,868"
182800	302	Земли энергетики № 147	350166,47	2224187,51	50° 11' 53,962"	41° 7' 18,557"
182801	303	Земли энергетики № 147	350166,47	2224187,27	50° 11' 53,962"	41° 7' 18,545"
182802	304	Земли энергетики № 147	350166,71	2224187,27	50° 11' 53,970"	41° 7' 18,545"
182803	305	Земли энергетики № 147	350166,71	2224187,51	50° 11' 53,970"	41° 7' 18,557"
182804	306	Земли энергетики № 147	350166,47	2224187,51	50° 11' 53,962"	41° 7' 18,557"
182805	307	Земли энергетики № 147	350171,97	2224766,20	50° 11' 54,230"	41° 7' 47,732"
182806	308	Земли энергетики № 147	350171,97	2224765,96	50° 11' 54,230"	41° 7' 47,720"
182807	309	Земли энергетики № 147	350172,21	2224765,96	50° 11' 54,237"	41° 7' 47,720"
182808	310	Земли энергетики № 147	350172,21	2224766,20	50° 11' 54,237"	41° 7' 47,732"
182809	311	Земли энергетики № 147	350171,97	2224766,20	50° 11' 54,230"	41° 7' 47,732"

182810	312	Земли энергетики № 147	350211,13	2224189,86	50° 11' 55,408"	41° 7' 18,665"
182811	313	Земли энергетики № 147	350211,13	2224189,62	50° 11' 55,407"	41° 7' 18,653"
182812	314	Земли энергетики № 147	350211,37	2224189,62	50° 11' 55,415"	41° 7' 18,653"
182813	315	Земли энергетики № 147	350211,37	2224189,86	50° 11' 55,415"	41° 7' 18,665"
182814	316	Земли энергетики № 147	350211,13	2224189,86	50° 11' 55,408"	41° 7' 18,665"
182815	317	Земли энергетики № 147	350255,79	2224192,22	50° 11' 56,853"	41° 7' 18,773"
182816	318	Земли энергетики № 147	350255,79	2224191,98	50° 11' 56,853"	41° 7' 18,761"
182817	319	Земли энергетики № 147	350256,03	2224191,98	50° 11' 56,861"	41° 7' 18,761"
182818	320	Земли энергетики № 147	350256,03	2224192,22	50° 11' 56,861"	41° 7' 18,773"
182819	321	Земли энергетики № 147	350255,79	2224192,22	50° 11' 56,853"	41° 7' 18,773"
182820	322	Земли энергетики № 147	350300,45	2224194,57	50° 11' 58,299"	41° 7' 18,880"
182821	323	Земли энергетики № 147	350300,45	2224194,33	50° 11' 58,299"	41° 7' 18,868"
182822	324	Земли энергетики № 147	350300,69	2224194,33	50° 11' 58,307"	41° 7' 18,868"
182823	325	Земли энергетики № 147	350300,69	2224194,57	50° 11' 58,307"	41° 7' 18,880"
182824	326	Земли энергетики № 147	350300,45	2224194,57	50° 11' 58,299"	41° 7' 18,880"
182825	327	Земли энергетики № 147	350345,11	2224196,93	50° 11' 59,745"	41° 7' 18,988"
182826	328	Земли энергетики № 147	350345,11	2224196,69	50° 11' 59,745"	41° 7' 18,976"
182827	329	Земли энергетики № 147	350345,35	2224196,69	50° 11' 59,752"	41° 7' 18,976"
182828	330	Земли энергетики № 147	350345,35	2224196,93	50° 11' 59,752"	41° 7' 18,988"
182829	331	Земли энергетики № 147	350345,11	2224196,93	50° 11' 59,745"	41° 7' 18,988"
182830	332	Земли энергетики № 147	350410,31	2224200,01	50° 12' 1,855"	41° 7' 19,128"
182831	333	Земли энергетики № 147	350410,31	2224199,77	50° 12' 1,855"	41° 7' 19,116"
182832	334	Земли энергетики № 147	350410,55	2224199,77	50° 12' 1,863"	41° 7' 19,116"
182833	335	Земли энергетики № 147	350410,55	2224200,01	50° 12' 1,863"	41° 7' 19,128"
182834	336	Земли энергетики № 147	350410,31	2224200,01	50° 12' 1,855"	41° 7' 19,128"
182835	337	Земли энергетики № 147	350458,58	2224248,82	50° 12' 3,425"	41° 7' 21,577"
182836	338	Земли энергетики № 147	350458,58	2224248,58	50° 12' 3,425"	41° 7' 21,565"
182837	339	Земли энергетики № 147	350458,82	2224248,58	50° 12' 3,433"	41° 7' 21,565"
182838	340	Земли энергетики № 147	350458,82	2224248,82	50° 12' 3,433"	41° 7' 21,577"
182839	341	Земли энергетики № 147	350458,58	2224248,82	50° 12' 3,425"	41° 7' 21,577"
182840	342	Земли энергетики № 147	350492,41	2224282,79	50° 12' 4,525"	41° 7' 23,282"
182841	343	Земли энергетики № 147	350492,41	2224282,55	50° 12' 4,525"	41° 7' 23,269"
182842	344	Земли энергетики № 147	350492,65	2224282,55	50° 12' 4,533"	41° 7' 23,269"
182843	345	Земли энергетики № 147	350492,65	2224282,79	50° 12' 4,533"	41° 7' 23,282"
182844	346	Земли энергетики № 147	350492,41	2224282,79	50° 12' 4,525"	41° 7' 23,282"
182845	347	Земли энергетики № 147	350526,22	2224316,75	50° 12' 5,625"	41° 7' 24,986"
182846	348	Земли энергетики № 147	350526,22	2224316,51	50° 12' 5,625"	41° 7' 24,974"
182847	349	Земли энергетики № 147	350526,46	2224316,51	50° 12' 5,632"	41° 7' 24,974"
182848	350	Земли энергетики № 147	350526,46	2224316,75	50° 12' 5,633"	41° 7' 24,986"
182849	351	Земли энергетики № 147	350526,22	2224316,75	50° 12' 5,625"	41° 7' 24,986"
182850	352	Земли энергетики № 147	350560,04	2224350,71	50° 12' 6,725"	41° 7' 26,690"

182851	353	Земли энергетики № 147	350560,04	2224350,47	50° 12' 6,725"	41° 7' 26,678"
182852	354	Земли энергетики № 147	350560,28	2224350,47	50° 12' 6,732"	41° 7' 26,678"
182853	355	Земли энергетики № 147	350560,28	2224350,71	50° 12' 6,732"	41° 7' 26,690"
182854	356	Земли энергетики № 147	350560,04	2224350,71	50° 12' 6,725"	41° 7' 26,690"
182855	357	Земли энергетики № 147	350559,80	2223891,72	50° 12' 6,645"	41° 7' 3,547"
182856	358	Земли энергетики № 147	350559,39	2223890,73	50° 12' 6,631"	41° 7' 3,497"
182857	359	Земли энергетики № 147	350559,80	2223889,75	50° 12' 6,644"	41° 7' 3,447"
182858	360	Земли энергетики № 147	350560,78	2223889,34	50° 12' 6,676"	41° 7' 3,426"
182859	361	Земли энергетики № 147	350561,77	2223889,75	50° 12' 6,708"	41° 7' 3,447"
182860	362	Земли энергетики № 147	350562,18	2223890,73	50° 12' 6,721"	41° 7' 3,496"
182861	363	Земли энергетики № 147	350561,77	2223891,72	50° 12' 6,708"	41° 7' 3,546"
182862	364	Земли энергетики № 147	350560,78	2223892,13	50° 12' 6,676"	41° 7' 3,567"
182863	365	Земли энергетики № 147	350559,80	2223891,72	50° 12' 6,645"	41° 7' 3,547"
182864	366	Земли энергетики № 147	350593,85	2224384,67	50° 12' 7,824"	41° 7' 28,394"
182865	367	Земли энергетики № 147	350593,85	2224384,43	50° 12' 7,824"	41° 7' 28,382"
182866	368	Земли энергетики № 147	350594,09	2224384,43	50° 12' 7,832"	41° 7' 28,382"
182867	369	Земли энергетики № 147	350594,09	2224384,67	50° 12' 7,832"	41° 7' 28,394"
182868	370	Земли энергетики № 147	350593,85	2224384,67	50° 12' 7,824"	41° 7' 28,394"
182869	371	Земли энергетики № 147	350644,42	2224435,68	50° 12' 9,469"	41° 7' 30,954"
182870	372	Земли энергетики № 147	350644,42	2224435,44	50° 12' 9,469"	41° 7' 30,942"
182871	373	Земли энергетики № 147	350644,66	2224435,44	50° 12' 9,476"	41° 7' 30,942"
182872	374	Земли энергетики № 147	350644,66	2224435,68	50° 12' 9,476"	41° 7' 30,954"
182873	375	Земли энергетики № 147	350644,42	2224435,68	50° 12' 9,469"	41° 7' 30,954"
182874		**Земли энергетики № 147 Количество**		375		375
182875	1	Земли энергетики № 15	452489,39	2146507,44	51° 6' 33,682"	40° 0' 19,963"
182876	2	Земли энергетики № 15	452488,98	2146506,46	51° 6' 33,668"	40° 0' 19,913"
182877	3	Земли энергетики № 15	452489,39	2146505,47	51° 6' 33,680"	40° 0' 19,861"
182878	4	Земли энергетики № 15	452490,37	2146505,06	51° 6' 33,712"	40° 0' 19,839"
182879	5	Земли энергетики № 15	452490,69	2146505,19	51° 6' 33,722"	40° 0' 19,846"
182880	6	Земли энергетики № 15	452491,36	2146505,47	51° 6' 33,744"	40° 0' 19,859"
182881	7	Земли энергетики № 15	452491,77	2146506,46	51° 6' 33,758"	40° 0' 19,910"
182882	8	Земли энергетики № 15	452491,36	2146507,44	51° 6' 33,745"	40° 0' 19,960"
182883	9	Земли энергетики № 15	452490,37	2146507,85	51° 6' 33,714"	40° 0' 19,983"
182884	10	Земли энергетики № 15	452489,39	2146507,44	51° 6' 33,682"	40° 0' 19,963"
182885	11	Земли энергетики № 15	452618,73	2146653,74	51° 6' 37,960"	40° 0' 27,347"
182886	12	Земли энергетики № 15	452621,97	2146657,54	51° 6' 38,068"	40° 0' 27,539"
182887	13	Земли энергетики № 15	452618,29	2146660,79	51° 6' 37,951"	40° 0' 27,710"
182888	14	Земли энергетики № 15	452614,98	2146657,04	51° 6' 37,841"	40° 0' 27,521"
182889	15	Земли энергетики № 15	452617,30	2146655,00	51° 6' 37,915"	40° 0' 27,413"
182890	16	Земли энергетики № 15	452618,73	2146653,74	51° 6' 37,960"	40° 0' 27,347"
182891	17	Земли энергетики № 15	452713,71	2146291,81	51° 6' 40,798"	40° 0' 8,650"

182892	18	Земли энергетики № 15	452713,78	2146291,57	51° 6' 40,800"	40° 0' 8,637"
182893	19	Земли энергетики № 15	452713,87	2146291,38	51° 6' 40,803"	40° 0' 8,628"
182894	20	Земли энергетики № 15	452714,00	2146291,19	51° 6' 40,807"	40° 0' 8,618"
182895	21	Земли энергетики № 15	452714,16	2146291,03	51° 6' 40,812"	40° 0' 8,609"
182896	22	Земли энергетики № 15	452714,35	2146290,90	51° 6' 40,818"	40° 0' 8,603"
182897	23	Земли энергетики № 15	452714,56	2146290,80	51° 6' 40,824"	40° 0' 8,597"
182898	24	Земли энергетики № 15	452714,78	2146290,74	51° 6' 40,832"	40° 0' 8,594"
182899	25	Земли энергетики № 15	452715,01	2146290,72	51° 6' 40,839"	40° 0' 8,593"
182900	26	Земли энергетики № 15	452715,24	2146290,74	51° 6' 40,846"	40° 0' 8,593"
182901	27	Земли энергетики № 15	452715,46	2146290,80	51° 6' 40,854"	40° 0' 8,596"
182902	28	Земли энергетики № 15	452715,67	2146290,90	51° 6' 40,860"	40° 0' 8,601"
182903	29	Земли энергетики № 15	452715,86	2146291,03	51° 6' 40,867"	40° 0' 8,608"
182904	30	Земли энергетики № 15	452716,02	2146291,19	51° 6' 40,872"	40° 0' 8,616"
182905	31	Земли энергетики № 15	452716,15	2146291,38	51° 6' 40,876"	40° 0' 8,625"
182906	32	Земли энергетики № 15	452716,25	2146291,59	51° 6' 40,880"	40° 0' 8,636"
182907	33	Земли энергетики № 15	452716,31	2146291,81	51° 6' 40,882"	40° 0' 8,647"
182908	34	Земли энергетики № 15	452716,33	2146292,04	51° 6' 40,883"	40° 0' 8,659"
182909	35	Земли энергетики № 15	452716,31	2146292,27	51° 6' 40,882"	40° 0' 8,671"
182910	36	Земли энергетики № 15	452716,25	2146292,49	51° 6' 40,880"	40° 0' 8,682"
182911	37	Земли энергетики № 15	452716,15	2146292,70	51° 6' 40,877"	40° 0' 8,693"
182912	38	Земли энергетики № 15	452716,02	2146292,89	51° 6' 40,873"	40° 0' 8,703"
182913	39	Земли энергетики № 15	452715,86	2146293,05	51° 6' 40,868"	40° 0' 8,712"
182914	40	Земли энергетики № 15	452715,67	2146293,18	51° 6' 40,862"	40° 0' 8,718"
182915	41	Земли энергетики № 15	452715,46	2146293,28	51° 6' 40,855"	40° 0' 8,724"
182916	42	Земли энергетики № 15	452715,24	2146293,34	51° 6' 40,848"	40° 0' 8,727"
182917	43	Земли энергетики № 15	452715,01	2146293,36	51° 6' 40,841"	40° 0' 8,728"
182918	44	Земли энергетики № 15	452714,78	2146293,34	51° 6' 40,833"	40° 0' 8,728"
182919	45	Земли энергетики № 15	452714,56	2146293,28	51° 6' 40,826"	40° 0' 8,725"
182920	46	Земли энергетики № 15	452714,35	2146293,18	51° 6' 40,819"	40° 0' 8,720"
182921	47	Земли энергетики № 15	452714,16	2146293,05	51° 6' 40,813"	40° 0' 8,713"
182922	48	Земли энергетики № 15	452714,00	2146292,89	51° 6' 40,808"	40° 0' 8,705"
182923	49	Земли энергетики № 15	452713,87	2146292,70	51° 6' 40,803"	40° 0' 8,696"
182924	50	Земли энергетики № 15	452713,77	2146292,49	51° 6' 40,800"	40° 0' 8,685"
182925	51	Земли энергетики № 15	452713,71	2146292,27	51° 6' 40,798"	40° 0' 8,674"
182926	52	Земли энергетики № 15	452713,71	2146292,21	51° 6' 40,798"	40° 0' 8,671"
182927	53	Земли энергетики № 15	452713,69	2146292,04	51° 6' 40,797"	40° 0' 8,662"
182928	54	Земли энергетики № 15	452713,71	2146291,81	51° 6' 40,798"	40° 0' 8,650"
182929	55	Земли энергетики № 15	452852,19	2146927,63	51° 6' 45,690"	40° 0' 41,182"
182930	56	Земли энергетики № 15	452855,44	2146931,44	51° 6' 45,797"	40° 0' 41,374"
182931	57	Земли энергетики № 15	452851,53	2146934,55	51° 6' 45,673"	40° 0' 41,538"
182932	58	Земли энергетики № 15	452848,41	2146930,65	51° 6' 45,570"	40° 0' 41,341"

182933	59	Земли энергетики № 15	452852,19	2146927,63	51° 6' 45,690"	40° 0' 41,182"
182934	60	Земли энергетики № 15	453013,11	2147121,99	51° 6' 51,021"	40° 0' 51,005"
182935	61	Земли энергетики № 15	453012,70	2147121,01	51° 6' 51,007"	40° 0' 50,955"
182936	62	Земли энергетики № 15	453013,11	2147120,02	51° 6' 51,020"	40° 0' 50,904"
182937	63	Земли энергетики № 15	453014,09	2147119,61	51° 6' 51,051"	40° 0' 50,882"
182938	64	Земли энергетики № 15	453014,43	2147119,75	51° 6' 51,062"	40° 0' 50,889"
182939	65	Земли энергетики № 15	453015,08	2147120,02	51° 6' 51,083"	40° 0' 50,902"
182940	66	Земли энергетики № 15	453015,49	2147121,01	51° 6' 51,097"	40° 0' 50,952"
182941	67	Земли энергетики № 15	453015,08	2147121,99	51° 6' 51,085"	40° 0' 51,003"
182942	68	Земли энергетики № 15	453014,09	2147122,40	51° 6' 51,053"	40° 0' 51,025"
182943	69	Земли энергетики № 15	453013,11	2147121,99	51° 6' 51,021"	40° 0' 51,005"
182944	70	Земли энергетики № 15	453148,31	2147281,19	51° 6' 55,497"	40° 0' 59,048"
182945	71	Земли энергетики № 15	453147,90	2147280,20	51° 6' 55,483"	40° 0' 58,998"
182946	72	Земли энергетики № 15	453148,31	2147279,22	51° 6' 55,496"	40° 0' 58,947"
182947	73	Земли энергетики № 15	453148,50	2147279,14	51° 6' 55,502"	40° 0' 58,943"
182948	74	Земли энергетики № 15	453149,29	2147278,81	51° 6' 55,527"	40° 0' 58,925"
182949	75	Земли энергетики № 15	453149,63	2147278,95	51° 6' 55,539"	40° 0' 58,932"
182950	76	Земли энергетики № 15	453150,28	2147279,22	51° 6' 55,560"	40° 0' 58,945"
182951	77	Земли энергетики № 15	453150,69	2147280,20	51° 6' 55,574"	40° 0' 58,995"
182952	78	Земли энергетики № 15	453150,28	2147281,19	51° 6' 55,561"	40° 0' 59,046"
182953	79	Земли энергетики № 15	453149,29	2147281,60	51° 6' 55,529"	40° 0' 59,068"
182954	80	Земли энергетики № 15	453148,31	2147281,19	51° 6' 55,497"	40° 0' 59,048"
182955	81	Земли энергетики № 15	453304,68	2147464,02	51° 7' 0,673"	40° 1' 8,285"
182956	82	Земли энергетики № 15	453304,27	2147463,04	51° 7' 0,659"	40° 1' 8,235"
182957	83	Земли энергетики № 15	453304,68	2147462,06	51° 7' 0,672"	40° 1' 8,184"
182958	84	Земли энергетики № 15	453305,00	2147461,92	51° 7' 0,682"	40° 1' 8,176"
182959	85	Земли энергетики № 15	453305,66	2147461,63	51° 7' 0,703"	40° 1' 8,161"
182960	86	Земли энергетики № 15	453305,97	2147461,77	51° 7' 0,714"	40° 1' 8,167"
182961	87	Земли энергетики № 15	453306,65	2147462,06	51° 7' 0,736"	40° 1' 8,182"
182962	88	Земли энергетики № 15	453307,06	2147463,04	51° 7' 0,750"	40° 1' 8,232"
182963	89	Земли энергетики № 15	453306,65	2147464,02	51° 7' 0,737"	40° 1' 8,283"
182964	90	Земли энергетики № 15	453305,66	2147464,42	51° 7' 0,705"	40° 1' 8,304"
182965	91	Земли энергетики № 15	453304,68	2147464,02	51° 7' 0,673"	40° 1' 8,285"
182966	92	Земли энергетики № 15	453415,72	2147594,43	51° 7' 4,349"	40° 1' 14,874"
182967	93	Земли энергетики № 15	453415,31	2147593,44	51° 7' 4,335"	40° 1' 14,823"
182968	94	Земли энергетики № 15	453415,72	2147592,46	51° 7' 4,348"	40° 1' 14,772"
182969	95	Земли энергетики № 15	453416,71	2147592,04	51° 7' 4,380"	40° 1' 14,750"
182970	96	Земли энергетики № 15	453417,03	2147592,18	51° 7' 4,390"	40° 1' 14,756"
182971	97	Земли энергетики № 15	453417,69	2147592,46	51° 7' 4,412"	40° 1' 14,770"
182972	98	Земли энергетики № 15	453418,10	2147593,44	51° 7' 4,425"	40° 1' 14,820"
182973	99	Земли энергетики № 15	453417,69	2147594,43	51° 7' 4,413"	40° 1' 14,872"

182974	100	Земли энергетики № 15	453416,71	2147594,84	51° 7' 4,381"	40° 1' 14,894"
182975	101	Земли энергетики № 15	453415,72	2147594,43	51° 7' 4,349"	40° 1' 14,874"
182976	102	Земли энергетики № 15	453527,34	2147725,36	51° 7' 8,044"	40° 1' 21,489"
182977	103	Земли энергетики № 15	453526,94	2147724,38	51° 7' 8,030"	40° 1' 21,439"
182978	104	Земли энергетики № 15	453527,34	2147723,39	51° 7' 8,043"	40° 1' 21,388"
182979	105	Земли энергетики № 15	453528,33	2147722,98	51° 7' 8,074"	40° 1' 21,366"
182980	106	Земли энергетики № 15	453528,66	2147723,11	51° 7' 8,085"	40° 1' 21,372"
182981	107	Земли энергетики № 15	453529,32	2147723,39	51° 7' 8,107"	40° 1' 21,386"
182982	108	Земли энергетики № 15	453529,73	2147724,38	51° 7' 8,121"	40° 1' 21,436"
182983	109	Земли энергетики № 15	453529,32	2147725,36	51° 7' 8,108"	40° 1' 21,487"
182984	110	Земли энергетики № 15	453528,33	2147725,77	51° 7' 8,076"	40° 1' 21,509"
182985	111	Земли энергетики № 15	453527,34	2147725,36	51° 7' 8,044"	40° 1' 21,489"
182986	112	Земли энергетики № 15	453630,09	2147845,60	51° 7' 11,445"	40° 1' 27,564"
182987	113	Земли энергетики № 15	453629,69	2147844,61	51° 7' 11,431"	40° 1' 27,514"
182988	114	Земли энергетики № 15	453630,09	2147843,63	51° 7' 11,444"	40° 1' 27,463"
182989	115	Земли энергетики № 15	453631,08	2147843,22	51° 7' 11,475"	40° 1' 27,441"
182990	116	Земли энергетики № 15	453631,42	2147843,36	51° 7' 11,486"	40° 1' 27,448"
182991	117	Земли энергетики № 15	453632,07	2147843,63	51° 7' 11,508"	40° 1' 27,461"
182992	118	Земли энергетики № 15	453632,48	2147844,61	51° 7' 11,522"	40° 1' 27,511"
182993	119	Земли энергетики № 15	453632,07	2147845,60	51° 7' 11,509"	40° 1' 27,562"
182994	120	Земли энергетики № 15	453631,08	2147846,01	51° 7' 11,477"	40° 1' 27,585"
182995	121	Земли энергетики № 15	453630,09	2147845,60	51° 7' 11,445"	40° 1' 27,564"
182996	122	Земли энергетики № 15	453729,70	2147961,59	51° 7' 14,741"	40° 1' 33,425"
182997	123	Земли энергетики № 15	453729,30	2147960,60	51° 7' 14,728"	40° 1' 33,374"
182998	124	Земли энергетики № 15	453729,50	2147960,11	51° 7' 14,734"	40° 1' 33,349"
182999	125	Земли энергетики № 15	453729,70	2147959,61	51° 7' 14,740"	40° 1' 33,323"
183000	126	Земли энергетики № 15	453730,69	2147959,21	51° 7' 14,772"	40° 1' 33,301"
183001	127	Земли энергетики № 15	453731,01	2147959,34	51° 7' 14,783"	40° 1' 33,308"
183002	128	Земли энергетики № 15	453731,68	2147959,61	51° 7' 14,804"	40° 1' 33,321"
183003	129	Земли энергетики № 15	453732,09	2147960,60	51° 7' 14,818"	40° 1' 33,372"
183004	130	Земли энергетики № 15	453731,68	2147961,59	51° 7' 14,806"	40° 1' 33,423"
183005	131	Земли энергетики № 15	453730,69	2147962,00	51° 7' 14,774"	40° 1' 33,445"
183006	132	Земли энергетики № 15	453729,70	2147961,59	51° 7' 14,741"	40° 1' 33,425"
183007		**Земли энергетики № 15 Количество**		132		132
183008	1	Земли энергетики № 152	351605,79	2225822,63	50° 12' 40,791"	41° 8' 40,667"
183009	2	Земли энергетики № 152	351605,79	2225822,39	50° 12' 40,791"	41° 8' 40,655"
183010	3	Земли энергетики № 152	351606,03	2225822,39	50° 12' 40,799"	41° 8' 40,655"
183011	4	Земли энергетики № 152	351606,03	2225822,63	50° 12' 40,799"	41° 8' 40,667"
183012	5	Земли энергетики № 152	351605,79	2225822,63	50° 12' 40,791"	41° 8' 40,667"
183013		**Земли энергетики № 152 Количество**		5		5
183014	1	Земли энергетики № 155	472441,96	2278766,25	51° 17' 50,318"	41° 53' 44,728"

183015	2	Земли энергетики № 155	472441,82	2278766,10	51° 17' 50,313"	41° 53' 44,720"
183016	3	Земли энергетики № 155	472445,27	2278762,58	51° 17' 50,425"	41° 53' 44,540"
183017	4	Земли энергетики № 155	472445,41	2278762,73	51° 17' 50,430"	41° 53' 44,548"
183018	5	Земли энергетики № 155	472441,96	2278766,25	51° 17' 50,318"	41° 53' 44,728"
183019	6	Земли энергетики № 155	472398,52	2278818,37	51° 17' 48,903"	41° 53' 47,406"
183020	7	Земли энергетики № 155	472395,83	2278815,54	51° 17' 48,816"	41° 53' 47,259"
183021	8	Земли энергетики № 155	472395,98	2278815,40	51° 17' 48,821"	41° 53' 47,252"
183022	9	Земли энергетики № 155	472398,67	2278818,23	51° 17' 48,907"	41° 53' 47,398"
183023	10	Земли энергетики № 155	472398,52	2278818,37	51° 17' 48,903"	41° 53' 47,406"
183024	11	Земли энергетики № 155	472334,86	2278863,65	51° 17' 46,834"	41° 53' 49,724"
183025	12	Земли энергетики № 155	472334,69	2278863,43	51° 17' 46,829"	41° 53' 49,713"
183026	13	Земли энергетики № 155	472334,85	2278863,30	51° 17' 46,834"	41° 53' 49,706"
183027	14	Земли энергетики № 155	472335,02	2278863,52	51° 17' 46,840"	41° 53' 49,717"
183028	15	Земли энергетики № 155	472334,86	2278863,65	51° 17' 46,834"	41° 53' 49,724"
183029	16	Земли энергетики № 155	472275,84	2278905,64	51° 17' 44,917"	41° 53' 51,874"
183030	17	Земли энергетики № 155	472275,66	2278905,42	51° 17' 44,911"	41° 53' 51,863"
183031	18	Земли энергетики № 155	472275,83	2278905,29	51° 17' 44,917"	41° 53' 51,856"
183032	19	Земли энергетики № 155	472276,00	2278905,51	51° 17' 44,922"	41° 53' 51,867"
183033	20	Земли энергетики № 155	472275,84	2278905,64	51° 17' 44,917"	41° 53' 51,874"
183034	21	Земли энергетики № 155	472216,00	2278949,92	51° 17' 42,973"	41° 53' 54,142"
183035	22	Земли энергетики № 155	472215,83	2278949,70	51° 17' 42,967"	41° 53' 54,130"
183036	23	Земли энергетики № 155	472215,99	2278949,57	51° 17' 42,973"	41° 53' 54,124"
183037	24	Земли энергетики № 155	472216,17	2278949,79	51° 17' 42,978"	41° 53' 54,135"
183038	25	Земли энергетики № 155	472216,00	2278949,92	51° 17' 42,973"	41° 53' 54,142"
183039	26	Земли энергетики № 155	472162,42	2278988,16	51° 17' 41,232"	41° 53' 56,100"
183040	27	Земли энергетики № 155	472162,25	2278987,94	51° 17' 41,227"	41° 53' 56,088"
183041	28	Земли энергетики № 155	472162,42	2278987,81	51° 17' 41,232"	41° 53' 56,082"
183042	29	Земли энергетики № 155	472162,59	2278988,04	51° 17' 41,238"	41° 53' 56,094"
183043	30	Земли энергетики № 155	472162,42	2278988,16	51° 17' 41,232"	41° 53' 56,100"
183044	31	Земли энергетики № 155	472102,11	2279032,06	51° 17' 39,273"	41° 53' 58,348"
183045	32	Земли энергетики № 155	472101,94	2279031,84	51° 17' 39,267"	41° 53' 58,336"
183046	33	Земли энергетики № 155	472102,10	2279031,71	51° 17' 39,272"	41° 53' 58,330"
183047	34	Земли энергетики № 155	472102,28	2279031,93	51° 17' 39,278"	41° 53' 58,341"
183048	35	Земли энергетики № 155	472102,11	2279032,06	51° 17' 39,273"	41° 53' 58,348"
183049	36	Земли энергетики № 155	472051,29	2279068,80	51° 17' 37,621"	41° 54' 0,229"
183050	37	Земли энергетики № 155	472051,12	2279068,58	51° 17' 37,616"	41° 54' 0,218"
183051	38	Земли энергетики № 155	472051,28	2279068,45	51° 17' 37,621"	41° 54' 0,211"
183052	39	Земли энергетики № 155	472051,45	2279068,67	51° 17' 37,627"	41° 54' 0,222"
183053	40	Земли энергетики № 155	472051,29	2279068,80	51° 17' 37,621"	41° 54' 0,229"
183054	41	Земли энергетики № 155	471999,37	2279111,90	51° 17' 35,934"	41° 54' 2,438"
183055	42	Земли энергетики № 155	471995,30	2279108,37	51° 17' 35,803"	41° 54' 2,255"

183056	43	Земли энергетики № 155	471995,43	2279108,21	51° 17' 35,807"	41° 54' 2,246"
183057	44	Земли энергетики № 155	471999,51	2279111,73	51° 17' 35,938"	41° 54' 2,429"
183058	45	Земли энергетики № 155	471999,37	2279111,90	51° 17' 35,934"	41° 54' 2,438"
183059	46	Земли энергетики № 155	471969,54	2279172,29	51° 17' 34,957"	41° 54' 5,546"
183060	47	Земли энергетики № 155	471969,29	2279172,17	51° 17' 34,949"	41° 54' 5,540"
183061	48	Земли энергетики № 155	471969,38	2279171,98	51° 17' 34,952"	41° 54' 5,530"
183062	49	Земли энергетики № 155	471969,63	2279172,10	51° 17' 34,960"	41° 54' 5,536"
183063	50	Земли энергетики № 155	471969,54	2279172,29	51° 17' 34,957"	41° 54' 5,546"
183064	51	Земли энергетики № 155	471933,74	2279257,99	51° 17' 33,783"	41° 54' 9,958"
183065	52	Земли энергетики № 155	471933,48	2279257,87	51° 17' 33,775"	41° 54' 9,952"
183066	53	Земли энергетики № 155	471933,57	2279257,68	51° 17' 33,778"	41° 54' 9,942"
183067	54	Земли энергетики № 155	471933,83	2279257,80	51° 17' 33,786"	41° 54' 9,948"
183068	55	Земли энергетики № 155	471933,74	2279257,99	51° 17' 33,783"	41° 54' 9,958"
183069	56	Земли энергетики № 155	471907,23	2279320,97	51° 17' 32,914"	41° 54' 13,200"
183070	57	Земли энергетики № 155	471906,98	2279320,85	51° 17' 32,906"	41° 54' 13,194"
183071	58	Земли энергетики № 155	471907,07	2279320,66	51° 17' 32,908"	41° 54' 13,184"
183072	59	Земли энергетики № 155	471907,32	2279320,78	51° 17' 32,917"	41° 54' 13,191"
183073	60	Земли энергетики № 155	471907,23	2279320,97	51° 17' 32,914"	41° 54' 13,200"
183074	61	Земли энергетики № 155	471881,61	2279384,06	51° 17' 32,073"	41° 54' 16,449"
183075	62	Земли энергетики № 155	471877,83	2279382,32	51° 17' 31,951"	41° 54' 16,358"
183076	63	Земли энергетики № 155	471877,95	2279382,06	51° 17' 31,955"	41° 54' 16,344"
183077	64	Земли энергетики № 155	471881,73	2279383,81	51° 17' 32,077"	41° 54' 16,436"
183078	65	Земли энергетики № 155	471881,61	2279384,06	51° 17' 32,073"	41° 54' 16,449"
183079	66	Земли энергетики № 155	471841,12	2279449,64	51° 17' 30,751"	41° 54' 19,821"
183080	67	Земли энергетики № 155	471840,89	2279449,49	51° 17' 30,743"	41° 54' 19,813"
183081	68	Земли энергетики № 155	471841,00	2279449,31	51° 17' 30,747"	41° 54' 19,804"
183082	69	Земли энергетики № 155	471841,23	2279449,46	51° 17' 30,754"	41° 54' 19,812"
183083	70	Земли энергетики № 155	471841,12	2279449,64	51° 17' 30,751"	41° 54' 19,821"
183084	71	Земли энергетики № 155	471802,71	2279511,64	51° 17' 29,496"	41° 54' 23,009"
183085	72	Земли энергетики № 155	471802,47	2279511,49	51° 17' 29,488"	41° 54' 23,001"
183086	73	Земли энергетики № 155	471802,58	2279511,31	51° 17' 29,492"	41° 54' 22,992"
183087	74	Земли энергетики № 155	471802,82	2279511,46	51° 17' 29,500"	41° 54' 23,000"
183088	75	Земли энергетики № 155	471802,71	2279511,64	51° 17' 29,496"	41° 54' 23,009"
183089	76	Земли энергетики № 155	471764,33	2279573,66	51° 17' 28,243"	41° 54' 26,198"
183090	77	Земли энергетики № 155	471764,09	2279573,51	51° 17' 28,235"	41° 54' 26,190"
183091	78	Земли энергетики № 155	471764,21	2279573,34	51° 17' 28,239"	41° 54' 26,182"
183092	79	Земли энергетики № 155	471764,44	2279573,49	51° 17' 28,246"	41° 54' 26,190"
183093	80	Земли энергетики № 155	471764,33	2279573,66	51° 17' 28,243"	41° 54' 26,198"
183094	81	Земли энергетики № 155	467520,28	2279122,72	51° 15' 11,001"	41° 54' 1,684"
183095	82	Земли энергетики № 155	467520,28	2279122,48	51° 15' 11,001"	41° 54' 1,671"
183096	83	Земли энергетики № 155	467520,52	2279122,48	51° 15' 11,009"	41° 54' 1,671"

183097	84	Земли энергетики № 155	467520,52	2279122,72	51° 15' 11,009"	41° 54' 1,684"
183098	85	Земли энергетики № 155	467520,28	2279122,72	51° 15' 11,001"	41° 54' 1,684"
183099	86	Земли энергетики № 155	467515,48	2279186,32	51° 15' 10,834"	41° 54' 4,961"
183100	87	Земли энергетики № 155	467515,48	2279186,08	51° 15' 10,834"	41° 54' 4,949"
183101	88	Земли энергетики № 155	467515,72	2279186,08	51° 15' 10,842"	41° 54' 4,949"
183102	89	Земли энергетики № 155	467515,72	2279186,32	51° 15' 10,842"	41° 54' 4,962"
183103	90	Земли энергетики № 155	467515,48	2279186,32	51° 15' 10,834"	41° 54' 4,961"
183104	91	Земли энергетики № 155	467511,12	2279246,02	51° 15' 10,682"	41° 54' 8,039"
183105	92	Земли энергетики № 155	467510,88	2279246,02	51° 15' 10,674"	41° 54' 8,038"
183106	93	Земли энергетики № 155	467510,88	2279245,78	51° 15' 10,674"	41° 54' 8,026"
183107	94	Земли энергетики № 155	467511,12	2279245,78	51° 15' 10,682"	41° 54' 8,026"
183108	95	Земли энергетики № 155	467511,12	2279246,02	51° 15' 10,682"	41° 54' 8,039"
183109	96	Земли энергетики № 155	467506,28	2279305,82	51° 15' 10,514"	41° 54' 11,121"
183110	97	Земли энергетики № 155	467506,28	2279305,58	51° 15' 10,514"	41° 54' 11,108"
183111	98	Земли энергетики № 155	467506,52	2279305,58	51° 15' 10,522"	41° 54' 11,108"
183112	99	Земли энергетики № 155	467506,52	2279305,82	51° 15' 10,522"	41° 54' 11,121"
183113	100	Земли энергетики № 155	467506,28	2279305,82	51° 15' 10,514"	41° 54' 11,121"
183114	101	Земли энергетики № 155	467501,92	2279366,42	51° 15' 10,362"	41° 54' 14,244"
183115	102	Земли энергетики № 155	467501,68	2279366,42	51° 15' 10,354"	41° 54' 14,244"
183116	103	Земли энергетики № 155	467501,68	2279366,18	51° 15' 10,354"	41° 54' 14,231"
183117	104	Земли энергетики № 155	467501,92	2279366,18	51° 15' 10,362"	41° 54' 14,232"
183118	105	Земли энергетики № 155	467501,92	2279366,42	51° 15' 10,362"	41° 54' 14,244"
183119	106	Земли энергетики № 155	467497,08	2279426,32	51° 15' 10,194"	41° 54' 17,331"
183120	107	Земли энергетики № 155	467497,08	2279426,08	51° 15' 10,194"	41° 54' 17,319"
183121	108	Земли энергетики № 155	467497,32	2279426,08	51° 15' 10,202"	41° 54' 17,319"
183122	109	Земли энергетики № 155	467497,32	2279426,32	51° 15' 10,202"	41° 54' 17,331"
183123	110	Земли энергетики № 155	467497,08	2279426,32	51° 15' 10,194"	41° 54' 17,331"
183124	111	Земли энергетики № 155	467492,48	2279486,92	51° 15' 10,034"	41° 54' 20,454"
183125	112	Земли энергетики № 155	467492,48	2279486,68	51° 15' 10,034"	41° 54' 20,442"
183126	113	Земли энергетики № 155	467492,72	2279486,68	51° 15' 10,042"	41° 54' 20,442"
183127	114	Земли энергетики № 155	467492,72	2279486,92	51° 15' 10,042"	41° 54' 20,454"
183128	115	Земли энергетики № 155	467492,48	2279486,92	51° 15' 10,034"	41° 54' 20,454"
183129	116	Земли энергетики № 155	467487,88	2279546,72	51° 15' 9,874"	41° 54' 23,536"
183130	117	Земли энергетики № 155	467487,88	2279546,48	51° 15' 9,874"	41° 54' 23,524"
183131	118	Земли энергетики № 155	467488,12	2279546,48	51° 15' 9,882"	41° 54' 23,524"
183132	119	Земли энергетики № 155	467488,12	2279546,72	51° 15' 9,882"	41° 54' 23,536"
183133	120	Земли энергетики № 155	467487,88	2279546,72	51° 15' 9,874"	41° 54' 23,536"
183134	121	Земли энергетики № 155	467483,18	2279608,02	51° 15' 9,711"	41° 54' 26,696"
183135	122	Земли энергетики № 155	467483,18	2279607,78	51° 15' 9,711"	41° 54' 26,683"
183136	123	Земли энергетики № 155	467483,42	2279607,78	51° 15' 9,719"	41° 54' 26,683"
183137	124	Земли энергетики № 155	467483,42	2279608,02	51° 15' 9,719"	41° 54' 26,696"

183138	125	Земли энергетики № 155	467483,18	2279608,02	51° 15' 9,711"	41° 54' 26,696"
183139	126	Земли энергетики № 155	467478,58	2279667,92	51° 15' 9,551"	41° 54' 29,783"
183140	127	Земли энергетики № 155	467478,58	2279667,68	51° 15' 9,551"	41° 54' 29,771"
183141	128	Земли энергетики № 155	467478,82	2279667,68	51° 15' 9,559"	41° 54' 29,771"
183142	129	Земли энергетики № 155	467478,82	2279667,92	51° 15' 9,558"	41° 54' 29,783"
183143	130	Земли энергетики № 155	467478,58	2279667,92	51° 15' 9,551"	41° 54' 29,783"
183144	131	Земли энергетики № 155	467474,18	2279725,82	51° 15' 9,397"	41° 54' 32,767"
183145	132	Земли энергетики № 155	467474,18	2279725,58	51° 15' 9,398"	41° 54' 32,755"
183146	133	Земли энергетики № 155	467474,42	2279725,58	51° 15' 9,405"	41° 54' 32,755"
183147	134	Земли энергетики № 155	467474,42	2279725,82	51° 15' 9,405"	41° 54' 32,767"
183148	135	Земли энергетики № 155	467474,18	2279725,82	51° 15' 9,397"	41° 54' 32,767"
183149	136	Земли энергетики № 155	467469,92	2279783,82	51° 15' 9,249"	41° 54' 35,756"
183150	137	Земли энергетики № 155	467469,68	2279783,82	51° 15' 9,241"	41° 54' 35,756"
183151	138	Земли энергетики № 155	467469,68	2279783,58	51° 15' 9,241"	41° 54' 35,744"
183152	139	Земли энергетики № 155	467469,92	2279783,58	51° 15' 9,249"	41° 54' 35,744"
183153	140	Земли энергетики № 155	467469,92	2279783,82	51° 15' 9,249"	41° 54' 35,756"
183154	141	Земли энергетики № 155	467465,48	2279839,02	51° 15' 9,095"	41° 54' 38,601"
183155	142	Земли энергетики № 155	467465,48	2279838,78	51° 15' 9,095"	41° 54' 38,589"
183156	143	Земли энергетики № 155	467465,72	2279838,78	51° 15' 9,103"	41° 54' 38,589"
183157	144	Земли энергетики № 155	467465,72	2279839,02	51° 15' 9,102"	41° 54' 38,601"
183158	145	Земли энергетики № 155	467465,48	2279839,02	51° 15' 9,095"	41° 54' 38,601"
183159	146	Земли энергетики № 155	467460,98	2279897,62	51° 15' 8,938"	41° 54' 41,621"
183160	147	Земли энергетики № 155	467460,98	2279897,38	51° 15' 8,938"	41° 54' 41,609"
183161	148	Земли энергетики № 155	467461,22	2279897,38	51° 15' 8,946"	41° 54' 41,609"
183162	149	Земли энергетики № 155	467461,22	2279897,62	51° 15' 8,946"	41° 54' 41,622"
183163	150	Земли энергетики № 155	467460,98	2279897,62	51° 15' 8,938"	41° 54' 41,621"
183164	151	Земли энергетики № 155	467456,48	2279956,12	51° 15' 8,781"	41° 54' 44,637"
183165	152	Земли энергетики № 155	467456,48	2279955,88	51° 15' 8,781"	41° 54' 44,624"
183166	153	Земли энергетики № 155	467456,72	2279955,88	51° 15' 8,789"	41° 54' 44,624"
183167	154	Земли энергетики № 155	467456,72	2279956,12	51° 15' 8,789"	41° 54' 44,637"
183168	155	Земли энергетики № 155	467456,48	2279956,12	51° 15' 8,781"	41° 54' 44,637"
183169	156	Земли энергетики № 155	467452,52	2280010,12	51° 15' 8,643"	41° 54' 47,420"
183170	157	Земли энергетики № 155	467452,28	2280010,12	51° 15' 8,635"	41° 54' 47,420"
183171	158	Земли энергетики № 155	467452,28	2280009,88	51° 15' 8,635"	41° 54' 47,407"
183172	159	Земли энергетики № 155	467452,52	2280009,88	51° 15' 8,643"	41° 54' 47,407"
183173	160	Земли энергетики № 155	467452,52	2280010,12	51° 15' 8,643"	41° 54' 47,420"
183174	161	Земли энергетики № 155	467448,28	2280067,92	51° 15' 8,495"	41° 54' 50,399"
183175	162	Земли энергетики № 155	467448,28	2280067,68	51° 15' 8,495"	41° 54' 50,386"
183176	163	Земли энергетики № 155	467448,52	2280067,68	51° 15' 8,503"	41° 54' 50,386"
183177	164	Земли энергетики № 155	467448,52	2280067,92	51° 15' 8,503"	41° 54' 50,399"
183178	165	Земли энергетики № 155	467448,28	2280067,92	51° 15' 8,495"	41° 54' 50,399"

183179	166	Земли энергетики № 155	467444,18	2280125,72	51° 15' 8,351"	41° 54' 53,378"
183180	167	Земли энергетики № 155	467444,18	2280125,48	51° 15' 8,351"	41° 54' 53,365"
183181	168	Земли энергетики № 155	467444,42	2280125,48	51° 15' 8,359"	41° 54' 53,365"
183182	169	Земли энергетики № 155	467444,42	2280125,72	51° 15' 8,359"	41° 54' 53,378"
183183	170	Земли энергетики № 155	467444,18	2280125,72	51° 15' 8,351"	41° 54' 53,378"
183184		**Земли энергетики № 155 Количество**		170		170
183185	1	Земли энергетики № 157	464240,97	2303956,69	51° 13' 18,390"	42° 15' 20,349"
183186	2	Земли энергетики № 157	464240,56	2303955,71	51° 13' 18,377"	42° 15' 20,298"
183187	3	Земли энергетики № 157	464240,97	2303954,72	51° 13' 18,391"	42° 15' 20,247"
183188	4	Земли энергетики № 157	464241,96	2303954,31	51° 13' 18,423"	42° 15' 20,227"
183189	5	Земли энергетики № 157	464242,94	2303954,72	51° 13' 18,455"	42° 15' 20,248"
183190	6	Земли энергетики № 157	464243,35	2303955,71	51° 13' 18,468"	42° 15' 20,299"
183191	7	Земли энергетики № 157	464242,94	2303956,69	51° 13' 18,454"	42° 15' 20,350"
183192	8	Земли энергетики № 157	464241,96	2303957,10	51° 13' 18,422"	42° 15' 20,370"
183193	9	Земли энергетики № 157	464240,97	2303956,69	51° 13' 18,390"	42° 15' 20,349"
183194	10	Земли энергетики № 157	464297,45	2303766,62	51° 13' 20,282"	42° 15' 10,586"
183195	11	Земли энергетики № 157	464297,05	2303765,63	51° 13' 20,270"	42° 15' 10,535"
183196	12	Земли энергетики № 157	464297,45	2303764,65	51° 13' 20,283"	42° 15' 10,484"
183197	13	Земли энергетики № 157	464298,44	2303764,24	51° 13' 20,315"	42° 15' 10,464"
183198	14	Земли энергетики № 157	464299,43	2303764,65	51° 13' 20,347"	42° 15' 10,485"
183199	15	Земли энергетики № 157	464299,83	2303765,63	51° 13' 20,360"	42° 15' 10,536"
183200	16	Земли энергетики № 157	464299,43	2303766,62	51° 13' 20,346"	42° 15' 10,587"
183201	17	Земли энергетики № 157	464298,44	2303767,03	51° 13' 20,314"	42° 15' 10,608"
183202	18	Земли энергетики № 157	464297,45	2303766,62	51° 13' 20,282"	42° 15' 10,586"
183203		**Земли энергетики № 157 Количество**		18		18
183204	1	Земли энергетики № 158	458140,70	2307555,71	51° 9' 59,751"	42° 18' 22,266"
183205	2	Земли энергетики № 158	458140,29	2307554,72	51° 9' 59,738"	42° 18' 22,215"
183206	3	Земли энергетики № 158	458140,70	2307553,73	51° 9' 59,752"	42° 18' 22,164"
183207	4	Земли энергетики № 158	458141,69	2307553,33	51° 9' 59,784"	42° 18' 22,144"
183208	5	Земли энергетики № 158	458142,67	2307553,73	51° 9' 59,816"	42° 18' 22,165"
183209	6	Земли энергетики № 158	458143,08	2307554,72	51° 9' 59,828"	42° 18' 22,216"
183210	7	Земли энергетики № 158	458142,67	2307555,71	51° 9' 59,815"	42° 18' 22,267"
183211	8	Земли энергетики № 158	458141,69	2307556,12	51° 9' 59,783"	42° 18' 22,288"
183212	9	Земли энергетики № 158	458140,70	2307555,71	51° 9' 59,751"	42° 18' 22,266"
183213	10	Земли энергетики № 158	458337,98	2307479,89	51° 10' 6,162"	42° 18' 18,477"
183214	11	Земли энергетики № 158	458337,57	2307478,90	51° 10' 6,149"	42° 18' 18,426"
183215	12	Земли энергетики № 158	458337,98	2307477,91	51° 10' 6,162"	42° 18' 18,376"
183216	13	Земли энергетики № 158	458338,96	2307477,50	51° 10' 6,194"	42° 18' 18,355"
183217	14	Земли энергетики № 158	458339,95	2307477,91	51° 10' 6,226"	42° 18' 18,377"
183218	15	Земли энергетики № 158	458340,36	2307478,90	51° 10' 6,239"	42° 18' 18,428"
183219	16	Земли энергетики № 158	458339,95	2307479,89	51° 10' 6,225"	42° 18' 18,479"

183220	17	Земли энергетики № 158	458338,96	2307480,29	51° 10' 6,193"	42° 18' 18,499"
183221	18	Земли энергетики № 158	458337,98	2307479,89	51° 10' 6,162"	42° 18' 18,477"
183222	19	Земли энергетики № 158	459368,97	2305005,79	51° 10' 40,395"	42° 16' 11,717"
183223	20	Земли энергетики № 158	459368,56	2305004,81	51° 10' 40,382"	42° 16' 11,666"
183224	21	Земли энергетики № 158	459368,97	2305003,82	51° 10' 40,396"	42° 16' 11,615"
183225	22	Земли энергетики № 158	459369,96	2305003,41	51° 10' 40,428"	42° 16' 11,595"
183226	23	Земли энергетики № 158	459370,94	2305003,82	51° 10' 40,459"	42° 16' 11,616"
183227	24	Земли энергетики № 158	459371,35	2305004,81	51° 10' 40,472"	42° 16' 11,668"
183228	25	Земли энергетики № 158	459370,94	2305005,79	51° 10' 40,459"	42° 16' 11,718"
183229	26	Земли энергетики № 158	459369,96	2305006,20	51° 10' 40,427"	42° 16' 11,738"
183230	27	Земли энергетики № 158	459368,97	2305005,79	51° 10' 40,395"	42° 16' 11,717"
183231	28	Земли энергетики № 158	459427,47	2305200,43	51° 10' 42,220"	42° 16' 21,768"
183232	29	Земли энергетики № 158	459427,07	2305199,45	51° 10' 42,208"	42° 16' 21,717"
183233	30	Земли энергетики № 158	459427,47	2305198,46	51° 10' 42,221"	42° 16' 21,667"
183234	31	Земли энергетики № 158	459428,46	2305198,05	51° 10' 42,253"	42° 16' 21,646"
183235	32	Земли энергетики № 158	459429,45	2305198,46	51° 10' 42,285"	42° 16' 21,668"
183236	33	Земли энергетики № 158	459429,85	2305199,45	51° 10' 42,298"	42° 16' 21,719"
183237	34	Земли энергетики № 158	459429,45	2305200,43	51° 10' 42,284"	42° 16' 21,769"
183238	35	Земли энергетики № 158	459428,46	2305200,84	51° 10' 42,252"	42° 16' 21,790"
183239	36	Земли энергетики № 158	459427,47	2305200,43	51° 10' 42,220"	42° 16' 21,768"
183240	37	Земли энергетики № 158	463336,40	2305347,40	51° 12' 48,644"	42° 16' 31,501"
183241	38	Земли энергетики № 158	463330,65	2305340,47	51° 12' 48,460"	42° 16' 31,141"
183242	39	Земли энергетики № 158	463337,58	2305334,73	51° 12' 48,686"	42° 16' 30,849"
183243	40	Земли энергетики № 158	463343,33	2305341,65	51° 12' 48,870"	42° 16' 31,209"
183244	41	Земли энергетики № 158	463336,40	2305347,40	51° 12' 48,644"	42° 16' 31,501"
183245	42	Земли энергетики № 158	463439,45	2305251,46	51° 12' 52,011"	42° 16' 26,616"
183246	43	Земли энергетики № 158	463432,83	2305245,07	51° 12' 51,799"	42° 16' 26,283"
183247	44	Земли энергетики № 158	463439,23	2305238,45	51° 12' 52,009"	42° 16' 25,946"
183248	45	Земли энергетики № 158	463445,84	2305244,84	51° 12' 52,221"	42° 16' 26,279"
183249	46	Земли энергетики № 158	463439,45	2305251,46	51° 12' 52,011"	42° 16' 26,616"
183250	47	Земли энергетики № 158	463536,66	2305164,74	51° 12' 55,187"	42° 16' 22,203"
183251	48	Земли энергетики № 158	463532,39	2305158,94	51° 12' 55,051"	42° 16' 21,901"
183252	49	Земли энергетики № 158	463538,19	2305154,67	51° 12' 55,240"	42° 16' 21,685"
183253	50	Земли энергетики № 158	463542,46	2305160,48	51° 12' 55,376"	42° 16' 21,986"
183254	51	Земли энергетики № 158	463536,66	2305164,74	51° 12' 55,187"	42° 16' 22,203"
183255	52	Земли энергетики № 158	463667,93	2305050,93	51° 12' 59,474"	42° 16' 16,412"
183256	53	Земли энергетики № 158	463667,52	2305049,94	51° 12' 59,461"	42° 16' 16,361"
183257	54	Земли энергетики № 158	463667,93	2305048,96	51° 12' 59,474"	42° 16' 16,310"
183258	55	Земли энергетики № 158	463668,92	2305048,55	51° 12' 59,507"	42° 16' 16,290"
183259	56	Земли энергетики № 158	463669,90	2305048,96	51° 12' 59,538"	42° 16' 16,311"
183260	57	Земли энергетики № 158	463670,31	2305049,94	51° 12' 59,551"	42° 16' 16,362"

183261	58	Земли энергетики № 158	463669,90	2305050,93	51° 12' 59,537"	42° 16' 16,413"
183262	59	Земли энергетики № 158	463668,92	2305051,34	51° 12' 59,506"	42° 16' 16,434"
183263	60	Земли энергетики № 158	463667,93	2305050,93	51° 12' 59,474"	42° 16' 16,412"
183264	61	Земли энергетики № 158	463797,24	2304948,82	51° 13' 3,693"	42° 16' 11,223"
183265	62	Земли энергетики № 158	463790,62	2304945,97	51° 13' 3,480"	42° 16' 11,072"
183266	63	Земли энергетики № 158	463793,47	2304939,36	51° 13' 3,574"	42° 16' 10,733"
183267	64	Земли энергетики № 158	463800,08	2304942,21	51° 13' 3,787"	42° 16' 10,884"
183268	65	Земли энергетики № 158	463797,24	2304948,82	51° 13' 3,693"	42° 16' 11,223"
183269	66	Земли энергетики № 158	463921,06	2304793,23	51° 13' 7,753"	42° 16' 3,275"
183270	67	Земли энергетики № 158	463920,65	2304792,24	51° 13' 7,740"	42° 16' 3,224"
183271	68	Земли энергетики № 158	463921,06	2304791,26	51° 13' 7,754"	42° 16' 3,173"
183272	69	Земли энергетики № 158	463922,05	2304790,85	51° 13' 7,786"	42° 16' 3,153"
183273	70	Земли энергетики № 158	463923,03	2304791,26	51° 13' 7,817"	42° 16' 3,174"
183274	71	Земли энергетики № 158	463923,44	2304792,24	51° 13' 7,830"	42° 16' 3,225"
183275	72	Земли энергетики № 158	463923,03	2304793,23	51° 13' 7,817"	42° 16' 3,276"
183276	73	Земли энергетики № 158	463922,05	2304793,64	51° 13' 7,785"	42° 16' 3,296"
183277	74	Земли энергетики № 158	463921,06	2304793,23	51° 13' 7,753"	42° 16' 3,275"
183278	75	Земли энергетики № 158	464038,77	2304660,32	51° 13' 11,607"	42° 15' 56,492"
183279	76	Земли энергетики № 158	464031,62	2304656,74	51° 13' 11,377"	42° 15' 56,303"
183280	77	Земли энергетики № 158	464035,20	2304649,59	51° 13' 11,495"	42° 15' 55,937"
183281	78	Земли энергетики № 158	464042,35	2304653,17	51° 13' 11,726"	42° 15' 56,125"
183282	79	Земли энергетики № 158	464038,77	2304660,32	51° 13' 11,607"	42° 15' 56,492"
183283	80	Земли энергетики № 158	464121,31	2304366,78	51° 13' 14,379"	42° 15' 41,413"
183284	81	Земли энергетики № 158	464120,90	2304365,79	51° 13' 14,366"	42° 15' 41,362"
183285	82	Земли энергетики № 158	464121,31	2304364,80	51° 13' 14,379"	42° 15' 41,311"
183286	83	Земли энергетики № 158	464122,30	2304364,40	51° 13' 14,412"	42° 15' 41,291"
183287	84	Земли энергетики № 158	464123,28	2304364,80	51° 13' 14,443"	42° 15' 41,312"
183288	85	Земли энергетики № 158	464123,69	2304365,79	51° 13' 14,456"	42° 15' 41,363"
183289	86	Земли энергетики № 158	464123,28	2304366,78	51° 13' 14,442"	42° 15' 41,414"
183290	87	Земли энергетики № 158	464122,30	2304367,18	51° 13' 14,411"	42° 15' 41,434"
183291	88	Земли энергетики № 158	464121,31	2304366,78	51° 13' 14,379"	42° 15' 41,413"
183292	89	Земли энергетики № 158	464173,79	2304186,53	51° 13' 16,138"	42° 15' 32,154"
183293	90	Земли энергетики № 158	464173,38	2304185,55	51° 13' 16,125"	42° 15' 32,104"
183294	91	Земли энергетики № 158	464173,79	2304184,56	51° 13' 16,139"	42° 15' 32,053"
183295	92	Земли энергетики № 158	464174,77	2304184,15	51° 13' 16,171"	42° 15' 32,032"
183296	93	Земли энергетики № 158	464175,76	2304184,56	51° 13' 16,203"	42° 15' 32,054"
183297	94	Земли энергетики № 158	464176,17	2304185,55	51° 13' 16,216"	42° 15' 32,105"
183298	95	Земли энергетики № 158	464175,76	2304186,53	51° 13' 16,202"	42° 15' 32,156"
183299	96	Земли энергетики № 158	464174,77	2304186,94	51° 13' 16,170"	42° 15' 32,176"
183300	97	Земли энергетики № 158	464173,79	2304186,53	51° 13' 16,138"	42° 15' 32,154"
183301	98	Земли энергетики № 158	463654,70	2302807,13	51° 12' 59,808"	42° 14' 20,808"

183302	99	Земли энергетики № 158	463766,86	2302629,99	51° 13' 3,496"	42° 14' 11,741"
183303	100	Земли энергетики № 158	463812,23	2302631,56	51° 13' 4,963"	42° 14' 11,846"
183304	101	Земли энергетики № 158	463794,02	2302776,29	51° 13' 4,326"	42° 14' 19,293"
183305	102	Земли энергетики № 158	463847,34	2302855,95	51° 13' 6,025"	42° 14' 23,425"
183306	103	Земли энергетики № 158	463836,29	2302892,88	51° 13' 5,655"	42° 14' 25,322"
183307	104	Земли энергетики № 158	463888,63	2303007,71	51° 13' 7,310"	42° 14' 31,266"
183308	105	Земли энергетики № 158	463906,84	2303089,39	51° 13' 7,872"	42° 14' 35,484"
183309	106	Земли энергетики № 158	463933,40	2303190,91	51° 13' 8,697"	42° 14' 40,728"
183310	107	Земли энергетики № 158	463937,43	2303271,97	51° 13' 8,801"	42° 14' 44,907"
183311	108	Земли энергетики № 158	463947,77	2303479,68	51° 13' 9,065"	42° 14' 55,614"
183312	109	Земли энергетики № 158	463930,67	2303488,78	51° 13' 8,509"	42° 14' 56,073"
183313	110	Земли энергетики № 158	463911,19	2303480,74	51° 13' 7,881"	42° 14' 55,649"
183314	111	Земли энергетики № 158	463910,79	2303480,10	51° 13' 7,869"	42° 14' 55,616"
183315	112	Земли энергетики № 158	463858,78	2303396,88	51° 13' 6,214"	42° 14' 51,300"
183316	113	Земли энергетики № 158	463855,82	2303392,14	51° 13' 6,120"	42° 14' 51,054"
183317	114	Земли энергетики № 158	463818,79	2303344,23	51° 13' 4,938"	42° 14' 48,566"
183318	115	Земли энергетики № 158	463759,30	2303288,34	51° 13' 3,032"	42° 14' 45,655"
183319	116	Земли энергетики № 158	463730,37	2303229,32	51° 13' 2,115"	42° 14' 42,599"
183320	117	Земли энергетики № 158	463741,14	2303163,18	51° 13' 2,486"	42° 14' 39,197"
183321	118	Земли энергетики № 158	463720,52	2302941,83	51° 13' 1,893"	42° 14' 27,782"
183322	119	Земли энергетики № 158	463654,70	2302807,13	51° 12' 59,808"	42° 14' 20,808"
183323		**Земли энергетики № 158 Количество**		119		119
183324	1	Земли энергетики № 20	311490,12	2198540,23	49° 50' 56,279"	40° 46' 4,185"
183325	2	Земли энергетики № 20	311489,71	2198539,25	49° 50' 56,266"	40° 46' 4,136"
183326	3	Земли энергетики № 20	311490,12	2198538,26	49° 50' 56,279"	40° 46' 4,086"
183327	4	Земли энергетики № 20	311491,10	2198537,85	49° 50' 56,310"	40° 46' 4,065"
183328	5	Земли энергетики № 20	311492,09	2198538,26	49° 50' 56,343"	40° 46' 4,085"
183329	6	Земли энергетики № 20	311492,50	2198539,25	49° 50' 56,356"	40° 46' 4,135"
183330	7	Земли энергетики № 20	311492,09	2198540,23	49° 50' 56,343"	40° 46' 4,184"
183331	8	Земли энергетики № 20	311491,10	2198540,64	49° 50' 56,311"	40° 46' 4,205"
183332	9	Земли энергетики № 20	311490,12	2198540,23	49° 50' 56,279"	40° 46' 4,185"
183333	10	Земли энергетики № 20	311624,18	2198591,99	49° 51' 0,634"	40° 46' 6,712"
183334	11	Земли энергетики № 20	311623,77	2198591,01	49° 51' 0,620"	40° 46' 6,663"
183335	12	Земли энергетики № 20	311624,18	2198590,02	49° 51' 0,633"	40° 46' 6,613"
183336	13	Земли энергетики № 20	311625,17	2198589,61	49° 51' 0,665"	40° 46' 6,592"
183337	14	Земли энергетики № 20	311626,15	2198590,02	49° 51' 0,697"	40° 46' 6,612"
183338	15	Земли энергетики № 20	311626,56	2198591,01	49° 51' 0,711"	40° 46' 6,662"
183339	16	Земли энергетики № 20	311626,15	2198591,99	49° 51' 0,698"	40° 46' 6,711"
183340	17	Земли энергетики № 20	311625,17	2198592,40	49° 51' 0,666"	40° 46' 6,732"
183341	18	Земли энергетики № 20	311624,18	2198591,99	49° 51' 0,634"	40° 46' 6,712"
183342	19	Земли энергетики № 20	311773,08	2198650,25	49° 51' 5,471"	40° 46' 9,557"

183343	20	Земли энергетики № 20	311766,65	2198647,25	49° 51' 5,262"	40° 46' 9,410"
183344	21	Земли энергетики № 20	311769,66	2198640,81	49° 51' 5,357"	40° 46' 9,086"
183345	22	Земли энергетики № 20	311776,09	2198643,82	49° 51' 5,566"	40° 46' 9,233"
183346	23	Земли энергетики № 20	311773,08	2198650,25	49° 51' 5,471"	40° 46' 9,557"
183347	24	Земли энергетики № 20	312950,73	2183123,81	49° 51' 38,071"	40° 33' 11,705"
183348	25	Земли энергетики № 20	312950,32	2183122,82	49° 51' 38,058"	40° 33' 11,656"
183349	26	Земли энергетики № 20	312950,73	2183121,84	49° 51' 38,071"	40° 33' 11,607"
183350	27	Земли энергетики № 20	312951,72	2183121,43	49° 51' 38,102"	40° 33' 11,585"
183351	28	Земли энергетики № 20	312952,70	2183121,84	49° 51' 38,134"	40° 33' 11,605"
183352	29	Земли энергетики № 20	312953,11	2183122,82	49° 51' 38,148"	40° 33' 11,654"
183353	30	Земли энергетики № 20	312952,70	2183123,81	49° 51' 38,135"	40° 33' 11,704"
183354	31	Земли энергетики № 20	312951,72	2183124,22	49° 51' 38,104"	40° 33' 11,725"
183355	32	Земли энергетики № 20	312950,73	2183123,81	49° 51' 38,071"	40° 33' 11,705"
183356	33	Земли энергетики № 20	318088,53	2171306,42	49° 54' 19,164"	40° 23' 16,388"
183357	34	Земли энергетики № 20	318084,95	2171305,99	49° 54' 19,048"	40° 23' 16,369"
183358	35	Земли энергетики № 20	318085,07	2171305,00	49° 54' 19,052"	40° 23' 16,319"
183359	36	Земли энергетики № 20	318088,65	2171305,43	49° 54' 19,168"	40° 23' 16,338"
183360	37	Земли энергетики № 20	318088,53	2171306,42	49° 54' 19,164"	40° 23' 16,388"
183361	38	Земли энергетики № 20	318091,56	2171241,87	49° 54' 19,232"	40° 23' 13,152"
183362	39	Земли энергетики № 20	318091,56	2171240,87	49° 54' 19,231"	40° 23' 13,101"
183363	40	Земли энергетики № 20	318092,56	2171240,87	49° 54' 19,264"	40° 23' 13,101"
183364	41	Земли энергетики № 20	318092,56	2171241,87	49° 54' 19,264"	40° 23' 13,151"
183365	42	Земли энергетики № 20	318091,56	2171241,87	49° 54' 19,232"	40° 23' 13,152"
183366	43	Земли энергетики № 20	318098,90	2171174,38	49° 54' 19,437"	40° 23' 9,765"
183367	44	Земли энергетики № 20	318098,90	2171173,38	49° 54' 19,437"	40° 23' 9,715"
183368	45	Земли энергетики № 20	318099,90	2171173,38	49° 54' 19,469"	40° 23' 9,714"
183369	46	Земли энергетики № 20	318099,90	2171174,38	49° 54' 19,470"	40° 23' 9,764"
183370	47	Земли энергетики № 20	318098,90	2171174,38	49° 54' 19,437"	40° 23' 9,765"
183371	48	Земли энергетики № 20	318107,45	2171095,94	49° 54' 19,677"	40° 23' 5,828"
183372	49	Земли энергетики № 20	318107,45	2171094,94	49° 54' 19,676"	40° 23' 5,778"
183373	50	Земли энергетики № 20	318108,45	2171094,94	49° 54' 19,709"	40° 23' 5,777"
183374	51	Земли энергетики № 20	318108,45	2171095,94	49° 54' 19,709"	40° 23' 5,828"
183375	52	Земли энергетики № 20	318107,45	2171095,94	49° 54' 19,677"	40° 23' 5,828"
183376	53	Земли энергетики № 20	318113,99	2171035,86	49° 54' 19,860"	40° 23' 2,813"
183377	54	Земли энергетики № 20	318113,99	2171034,86	49° 54' 19,859"	40° 23' 2,763"
183378	55	Земли энергетики № 20	318114,99	2171034,86	49° 54' 19,892"	40° 23' 2,762"
183379	56	Земли энергетики № 20	318114,99	2171035,86	49° 54' 19,892"	40° 23' 2,812"
183380	57	Земли энергетики № 20	318113,99	2171035,86	49° 54' 19,860"	40° 23' 2,813"
183381	58	Земли энергетики № 20	318124,17	2170942,36	49° 54' 20,145"	40° 22' 58,121"
183382	59	Земли энергетики № 20	318124,17	2170941,36	49° 54' 20,144"	40° 22' 58,071"
183383	60	Земли энергетики № 20	318125,17	2170941,36	49° 54' 20,177"	40° 22' 58,070"

183384	61	Земли энергетики № 20	318125,17	2170942,36	49° 54' 20,177"	40° 22' 58,120"
183385	62	Земли энергетики № 20	318124,17	2170942,36	49° 54' 20,145"	40° 22' 58,121"
183386	63	Земли энергетики № 20	318132,23	2170868,33	49° 54' 20,370"	40° 22' 54,406"
183387	64	Земли энергетики № 20	318132,23	2170867,33	49° 54' 20,370"	40° 22' 54,356"
183388	65	Земли энергетики № 20	318133,23	2170867,33	49° 54' 20,402"	40° 22' 54,355"
183389	66	Земли энергетики № 20	318133,23	2170868,33	49° 54' 20,403"	40° 22' 54,405"
183390	67	Земли энергетики № 20	318132,23	2170868,33	49° 54' 20,370"	40° 22' 54,406"
183391	68	Земли энергетики № 20	318139,63	2170800,33	49° 54' 20,578"	40° 22' 50,993"
183392	69	Земли энергетики № 20	318139,63	2170799,33	49° 54' 20,577"	40° 22' 50,943"
183393	70	Земли энергетики № 20	318140,63	2170799,33	49° 54' 20,609"	40° 22' 50,942"
183394	71	Земли энергетики № 20	318140,63	2170800,33	49° 54' 20,610"	40° 22' 50,993"
183395	72	Земли энергетики № 20	318139,63	2170800,33	49° 54' 20,578"	40° 22' 50,993"
183396	73	Земли энергетики № 20	318141,14	2171313,53	49° 54' 20,870"	40° 23' 16,706"
183397	74	Земли энергетики № 20	318141,14	2171312,53	49° 54' 20,870"	40° 23' 16,656"
183398	75	Земли энергетики № 20	318142,14	2171312,53	49° 54' 20,902"	40° 23' 16,655"
183399	76	Земли энергетики № 20	318142,14	2171313,53	49° 54' 20,902"	40° 23' 16,705"
183400	77	Земли энергетики № 20	318141,14	2171313,53	49° 54' 20,870"	40° 23' 16,706"
183401	78	Земли энергетики № 20	318147,82	2170725,10	49° 54' 20,807"	40° 22' 47,218"
183402	79	Земли энергетики № 20	318147,82	2170724,10	49° 54' 20,806"	40° 22' 47,168"
183403	80	Земли энергетики № 20	318148,82	2170724,10	49° 54' 20,839"	40° 22' 47,167"
183404	81	Земли энергетики № 20	318148,82	2170725,10	49° 54' 20,839"	40° 22' 47,217"
183405	82	Земли энергетики № 20	318147,82	2170725,10	49° 54' 20,807"	40° 22' 47,218"
183406	83	Земли энергетики № 20	318154,92	2170659,88	49° 54' 21,005"	40° 22' 43,945"
183407	84	Земли энергетики № 20	318154,92	2170658,88	49° 54' 21,005"	40° 22' 43,895"
183408	85	Земли энергетики № 20	318155,92	2170658,88	49° 54' 21,037"	40° 22' 43,894"
183409	86	Земли энергетики № 20	318155,92	2170659,88	49° 54' 21,038"	40° 22' 43,944"
183410	87	Земли энергетики № 20	318154,92	2170659,88	49° 54' 21,005"	40° 22' 43,945"
183411	88	Земли энергетики № 20	318163,13	2170584,45	49° 54' 21,235"	40° 22' 40,159"
183412	89	Земли энергетики № 20	318163,13	2170583,45	49° 54' 21,234"	40° 22' 40,109"
183413	90	Земли энергетики № 20	318164,13	2170583,45	49° 54' 21,267"	40° 22' 40,109"
183414	91	Земли энергетики № 20	318164,13	2170584,45	49° 54' 21,267"	40° 22' 40,159"
183415	92	Земли энергетики № 20	318163,13	2170584,45	49° 54' 21,235"	40° 22' 40,159"
183416	93	Земли энергетики № 20	318169,70	2170524,10	49° 54' 21,419"	40° 22' 37,131"
183417	94	Земли энергетики № 20	318169,70	2170523,10	49° 54' 21,418"	40° 22' 37,081"
183418	95	Земли энергетики № 20	318170,70	2170523,10	49° 54' 21,451"	40° 22' 37,080"
183419	96	Земли энергетики № 20	318170,70	2170524,10	49° 54' 21,451"	40° 22' 37,130"
183420	97	Земли энергетики № 20	318169,70	2170524,10	49° 54' 21,419"	40° 22' 37,131"
183421	98	Земли энергетики № 20	318177,36	2170453,80	49° 54' 21,633"	40° 22' 33,603"
183422	99	Земли энергетики № 20	318177,36	2170452,80	49° 54' 21,633"	40° 22' 33,553"
183423	100	Земли энергетики № 20	318178,36	2170452,80	49° 54' 21,665"	40° 22' 33,552"
183424	101	Земли энергетики № 20	318178,36	2170453,80	49° 54' 21,665"	40° 22' 33,602"

183425	102	Земли энергетики № 20	318177,36	2170453,80	49° 54' 21,633"	40° 22' 33,603"
183426	103	Земли энергетики № 20	318184,64	2170386,95	49° 54' 21,837"	40° 22' 30,248"
183427	104	Земли энергетики № 20	318184,64	2170385,95	49° 54' 21,836"	40° 22' 30,198"
183428	105	Земли энергетики № 20	318185,64	2170385,95	49° 54' 21,868"	40° 22' 30,197"
183429	106	Земли энергетики № 20	318185,64	2170386,95	49° 54' 21,869"	40° 22' 30,247"
183430	107	Земли энергетики № 20	318184,64	2170386,95	49° 54' 21,837"	40° 22' 30,248"
183431	108	Земли энергетики № 20	318192,43	2170339,09	49° 54' 22,066"	40° 22' 27,844"
183432	109	Земли энергетики № 20	318187,99	2170337,23	49° 54' 21,921"	40° 22' 27,754"
183433	110	Земли энергетики № 20	318188,37	2170336,31	49° 54' 21,933"	40° 22' 27,708"
183434	111	Земли энергетики № 20	318192,82	2170338,17	49° 54' 22,078"	40° 22' 27,798"
183435	112	Земли энергетики № 20	318192,43	2170339,09	49° 54' 22,066"	40° 22' 27,844"
183436	113	Земли энергетики № 20	318200,45	2170246,07	49° 54' 22,281"	40° 22' 23,177"
183437	114	Земли энергетики № 20	318200,45	2170245,07	49° 54' 22,280"	40° 22' 23,127"
183438	115	Земли энергетики № 20	318201,45	2170245,07	49° 54' 22,313"	40° 22' 23,127"
183439	116	Земли энергетики № 20	318201,45	2170246,07	49° 54' 22,313"	40° 22' 23,177"
183440	117	Земли энергетики № 20	318200,45	2170246,07	49° 54' 22,281"	40° 22' 23,177"
183441	118	Земли энергетики № 20	318213,23	2169017,22	49° 54' 22,100"	40° 21' 21,597"
183442	119	Земли энергетики № 20	318213,23	2169016,22	49° 54' 22,100"	40° 21' 21,547"
183443	120	Земли энергетики № 20	318214,23	2169016,22	49° 54' 22,132"	40° 21' 21,546"
183444	121	Земли энергетики № 20	318214,23	2169017,22	49° 54' 22,132"	40° 21' 21,596"
183445	122	Земли энергетики № 20	318213,23	2169017,22	49° 54' 22,100"	40° 21' 21,597"
183446	123	Земли энергетики № 20	318213,48	2171324,54	49° 54' 23,216"	40° 23' 17,204"
183447	124	Земли энергетики № 20	318213,48	2171323,54	49° 54' 23,216"	40° 23' 17,154"
183448	125	Земли энергетики № 20	318214,48	2171323,54	49° 54' 23,248"	40° 23' 17,153"
183449	126	Земли энергетики № 20	318214,48	2171324,54	49° 54' 23,249"	40° 23' 17,204"
183450	127	Земли энергетики № 20	318213,48	2171324,54	49° 54' 23,216"	40° 23' 17,204"
183451	128	Земли энергетики № 20	318215,16	2170180,29	49° 54' 22,725"	40° 22' 19,871"
183452	129	Земли энергетики № 20	318207,54	2170181,79	49° 54' 22,479"	40° 22' 19,951"
183453	130	Земли энергетики № 20	318208,69	2170176,97	49° 54' 22,514"	40° 22' 19,709"
183454	131	Земли энергетики № 20	318215,16	2170180,29	49° 54' 22,725"	40° 22' 19,871"
183455	132	Земли энергетики № 20	318224,99	2169065,49	49° 54' 22,504"	40° 21' 24,007"
183456	133	Земли энергетики № 20	318218,50	2169066,52	49° 54' 22,295"	40° 21' 24,063"
183457	134	Земли энергетики № 20	318223,65	2169058,65	49° 54' 22,457"	40° 21' 23,665"
183458	135	Земли энергетики № 20	318224,99	2169065,49	49° 54' 22,504"	40° 21' 24,007"
183459	136	Земли энергетики № 20	318229,10	2169118,78	49° 54' 22,663"	40° 21' 26,674"
183460	137	Земли энергетики № 20	318229,10	2169117,78	49° 54' 22,663"	40° 21' 26,624"
183461	138	Земли энергетики № 20	318230,10	2169117,78	49° 54' 22,695"	40° 21' 26,623"
183462	139	Земли энергетики № 20	318230,10	2169118,78	49° 54' 22,695"	40° 21' 26,673"
183463	140	Земли энергетики № 20	318229,10	2169118,78	49° 54' 22,663"	40° 21' 26,674"
183464	141	Земли энергетики № 20	318234,43	2169165,95	49° 54' 22,859"	40° 21' 29,033"
183465	142	Земли энергетики № 20	318234,43	2169164,95	49° 54' 22,858"	40° 21' 28,983"

183466	143	Земли энергетики № 20	318235,43	2169164,95	49° 54' 22,890"	40° 21' 28,982"
183467	144	Земли энергетики № 20	318235,43	2169165,95	49° 54' 22,891"	40° 21' 29,033"
183468	145	Земли энергетики № 20	318234,43	2169165,95	49° 54' 22,859"	40° 21' 29,033"
183469	146	Земли энергетики № 20	318239,51	2169215,90	49° 54' 23,047"	40° 21' 31,532"
183470	147	Земли энергетики № 20	318239,51	2169214,90	49° 54' 23,047"	40° 21' 31,482"
183471	148	Земли энергетики № 20	318240,51	2169214,90	49° 54' 23,079"	40° 21' 31,481"
183472	149	Земли энергетики № 20	318240,51	2169215,90	49° 54' 23,080"	40° 21' 31,531"
183473	150	Земли энергетики № 20	318239,51	2169215,90	49° 54' 23,047"	40° 21' 31,532"
183474	151	Земли энергетики № 20	318244,96	2169266,73	49° 54' 23,248"	40° 21' 34,075"
183475	152	Земли энергетики № 20	318244,96	2169265,73	49° 54' 23,248"	40° 21' 34,025"
183476	153	Земли энергетики № 20	318245,96	2169265,73	49° 54' 23,280"	40° 21' 34,024"
183477	154	Земли энергетики № 20	318245,96	2169266,73	49° 54' 23,281"	40° 21' 34,074"
183478	155	Земли энергетики № 20	318244,96	2169266,73	49° 54' 23,248"	40° 21' 34,075"
183479	156	Земли энергетики № 20	318250,30	2169318,47	49° 54' 23,446"	40° 21' 36,663"
183480	157	Земли энергетики № 20	318250,30	2169317,47	49° 54' 23,446"	40° 21' 36,613"
183481	158	Земли энергетики № 20	318251,30	2169317,47	49° 54' 23,478"	40° 21' 36,612"
183482	159	Земли энергетики № 20	318251,30	2169318,47	49° 54' 23,479"	40° 21' 36,663"
183483	160	Земли энергетики № 20	318250,30	2169318,47	49° 54' 23,446"	40° 21' 36,663"
183484	161	Земли энергетики № 20	318275,31	2170174,59	49° 54' 24,669"	40° 22' 19,540"
183485	162	Земли энергетики № 20	318275,31	2170173,59	49° 54' 24,668"	40° 22' 19,490"
183486	163	Земли энергетики № 20	318276,31	2170173,59	49° 54' 24,701"	40° 22' 19,489"
183487	164	Земли энергетики № 20	318276,31	2170174,59	49° 54' 24,701"	40° 22' 19,540"
183488	165	Земли энергетики № 20	318275,31	2170174,59	49° 54' 24,669"	40° 22' 19,540"
183489	166	Земли энергетики № 20	318278,02	2171334,73	49° 54' 25,309"	40° 23' 17,668"
183490	167	Земли энергетики № 20	318278,02	2171333,73	49° 54' 25,309"	40° 23' 17,617"
183491	168	Земли энергетики № 20	318279,02	2171333,73	49° 54' 25,341"	40° 23' 17,617"
183492	169	Земли энергетики № 20	318279,02	2171334,73	49° 54' 25,342"	40° 23' 17,667"
183493	170	Земли энергетики № 20	318278,02	2171334,73	49° 54' 25,309"	40° 23' 17,668"
183494	171	Земли энергетики № 20	318320,11	2168779,54	49° 54' 25,443"	40° 21' 9,608"
183495	172	Земли энергетики № 20	318320,11	2168778,54	49° 54' 25,442"	40° 21' 9,558"
183496	173	Земли энергетики № 20	318321,11	2168778,54	49° 54' 25,475"	40° 21' 9,557"
183497	174	Земли энергетики № 20	318321,11	2168779,54	49° 54' 25,475"	40° 21' 9,607"
183498	175	Земли энергетики № 20	318320,11	2168779,54	49° 54' 25,443"	40° 21' 9,608"
183499	176	Земли энергетики № 20	318323,79	2170010,44	49° 54' 26,159"	40° 22' 11,279"
183500	177	Земли энергетики № 20	318323,79	2170009,44	49° 54' 26,158"	40° 22' 11,229"
183501	178	Земли энергетики № 20	318324,79	2170009,44	49° 54' 26,191"	40° 22' 11,229"
183502	179	Земли энергетики № 20	318324,79	2170010,44	49° 54' 26,191"	40° 22' 11,279"
183503	180	Земли энергетики № 20	318323,79	2170010,44	49° 54' 26,159"	40° 22' 11,279"
183504	181	Земли энергетики № 20	318328,31	2170061,19	49° 54' 26,329"	40° 22' 13,819"
183505	182	Земли энергетики № 20	318328,31	2170060,19	49° 54' 26,329"	40° 22' 13,769"
183506	183	Земли энергетики № 20	318329,31	2170060,19	49° 54' 26,361"	40° 22' 13,768"

183507	184	Земли энергетики № 20	318329,31	2170061,19	49° 54' 26,362"	40° 22' 13,818"
183508	185	Земли энергетики № 20	318328,31	2170061,19	49° 54' 26,329"	40° 22' 13,819"
183509	186	Земли энергетики № 20	318334,09	2170113,57	49° 54' 26,542"	40° 22' 16,439"
183510	187	Земли энергетики № 20	318334,09	2170112,57	49° 54' 26,541"	40° 22' 16,389"
183511	188	Земли энергетики № 20	318335,09	2170112,57	49° 54' 26,573"	40° 22' 16,388"
183512	189	Земли энергетики № 20	318335,09	2170113,57	49° 54' 26,574"	40° 22' 16,438"
183513	190	Земли энергетики № 20	318334,09	2170113,57	49° 54' 26,542"	40° 22' 16,439"
183514	191	Земли энергетики № 20	318339,21	2170163,72	49° 54' 26,731"	40° 22' 18,948"
183515	192	Земли энергетики № 20	318339,03	2170157,99	49° 54' 26,723"	40° 22' 18,661"
183516	193	Земли энергетики № 20	318340,03	2170157,96	49° 54' 26,755"	40° 22' 18,659"
183517	194	Земли энергетики № 20	318340,21	2170163,69	49° 54' 26,764"	40° 22' 18,946"
183518	195	Земли энергетики № 20	318339,21	2170163,72	49° 54' 26,731"	40° 22' 18,948"
183519	196	Земли энергетики № 20	318340,44	2170169,06	49° 54' 26,774"	40° 22' 19,215"
183520	197	Земли энергетики № 20	318340,44	2170168,06	49° 54' 26,773"	40° 22' 19,165"
183521	198	Земли энергетики № 20	318341,44	2170168,06	49° 54' 26,806"	40° 22' 19,164"
183522	199	Земли энергетики № 20	318341,44	2170169,06	49° 54' 26,806"	40° 22' 19,214"
183523	200	Земли энергетики № 20	318340,44	2170169,06	49° 54' 26,774"	40° 22' 19,215"
183524	201	Земли энергетики № 20	318346,97	2171344,97	49° 54' 27,546"	40° 23' 18,130"
183525	202	Земли энергетики № 20	318346,97	2171343,97	49° 54' 27,545"	40° 23' 18,080"
183526	203	Земли энергетики № 20	318347,97	2171343,97	49° 54' 27,577"	40° 23' 18,079"
183527	204	Земли энергетики № 20	318347,97	2171344,97	49° 54' 27,578"	40° 23' 18,129"
183528	205	Земли энергетики № 20	318346,97	2171344,97	49° 54' 27,546"	40° 23' 18,130"
183529	206	Земли энергетики № 20	318345,79	2170168,89	49° 54' 26,947"	40° 22' 19,202"
183530	207	Земли энергетики № 20	318345,73	2170167,89	49° 54' 26,944"	40° 22' 19,152"
183531	208	Земли энергетики № 20	318349,61	2170167,63	49° 54' 27,070"	40° 22' 19,136"
183532	209	Земли энергетики № 20	318349,68	2170168,63	49° 54' 27,072"	40° 22' 19,186"
183533	210	Земли энергетики № 20	318345,79	2170168,89	49° 54' 26,947"	40° 22' 19,202"
183534	211	Земли энергетики № 20	318353,52	2170170,54	49° 54' 27,198"	40° 22' 19,279"
183535	212	Земли энергетики № 20	318352,52	2170170,52	49° 54' 27,165"	40° 22' 19,279"
183536	213	Земли энергетики № 20	318352,60	2170165,83	49° 54' 27,166"	40° 22' 19,044"
183537	214	Земли энергетики № 20	318353,60	2170165,85	49° 54' 27,198"	40° 22' 19,044"
183538	215	Земли энергетики № 20	318353,52	2170170,54	49° 54' 27,198"	40° 22' 19,279"
183539	216	Земли энергетики № 20	318359,04	2170226,34	49° 54' 27,403"	40° 22' 22,071"
183540	217	Земли энергетики № 20	318359,04	2170225,34	49° 54' 27,403"	40° 22' 22,021"
183541	218	Земли энергетики № 20	318360,04	2170225,34	49° 54' 27,435"	40° 22' 22,020"
183542	219	Земли энергетики № 20	318360,04	2170226,34	49° 54' 27,435"	40° 22' 22,070"
183543	220	Земли энергетики № 20	318359,04	2170226,34	49° 54' 27,403"	40° 22' 22,071"
183544	221	Земли энергетики № 20	318366,19	2170288,27	49° 54' 27,664"	40° 22' 25,169"
183545	222	Земли энергетики № 20	318366,19	2170287,27	49° 54' 27,664"	40° 22' 25,119"
183546	223	Земли энергетики № 20	318367,19	2170287,27	49° 54' 27,696"	40° 22' 25,118"
183547	224	Земли энергетики № 20	318367,19	2170288,27	49° 54' 27,697"	40° 22' 25,168"

183548	225	Земли энергетики № 20	318366,19	2170288,27	49° 54' 27,664"	40° 22' 25,169"
183549	226	Земли энергетики № 20	318370,36	2169526,29	49° 54' 27,432"	40° 21' 46,986"
183550	227	Земли энергетики № 20	318370,36	2169525,29	49° 54' 27,431"	40° 21' 46,936"
183551	228	Земли энергетики № 20	318371,36	2169525,29	49° 54' 27,464"	40° 21' 46,935"
183552	229	Земли энергетики № 20	318371,36	2169526,29	49° 54' 27,464"	40° 21' 46,985"
183553	230	Земли энергетики № 20	318370,36	2169526,29	49° 54' 27,432"	40° 21' 46,986"
183554	231	Земли энергетики № 20	318372,97	2170351,58	49° 54' 27,914"	40° 22' 28,336"
183555	232	Земли энергетики № 20	318372,97	2170350,58	49° 54' 27,913"	40° 22' 28,286"
183556	233	Земли энергетики № 20	318373,97	2170350,58	49° 54' 27,946"	40° 22' 28,285"
183557	234	Земли энергетики № 20	318373,97	2170351,58	49° 54' 27,946"	40° 22' 28,335"
183558	235	Земли энергетики № 20	318372,97	2170351,58	49° 54' 27,914"	40° 22' 28,336"
183559	236	Земли энергетики № 20	318381,74	2170422,50	49° 54' 28,232"	40° 22' 31,883"
183560	237	Земли энергетики № 20	318380,89	2170417,27	49° 54' 28,202"	40° 22' 31,622"
183561	238	Земли энергетики № 20	318381,88	2170417,11	49° 54' 28,234"	40° 22' 31,613"
183562	239	Земли энергетики № 20	318382,73	2170422,35	49° 54' 28,264"	40° 22' 31,875"
183563	240	Земли энергетики № 20	318381,74	2170422,50	49° 54' 28,232"	40° 22' 31,883"
183564	241	Земли энергетики № 20	318383,61	2170296,82	49° 54' 28,232"	40° 22' 25,584"
183565	242	Земли энергетики № 20	318383,61	2170295,82	49° 54' 28,231"	40° 22' 25,534"
183566	243	Земли энергетики № 20	318384,61	2170295,82	49° 54' 28,264"	40° 22' 25,533"
183567	244	Земли энергетики № 20	318384,61	2170296,82	49° 54' 28,264"	40° 22' 25,584"
183568	245	Земли энергетики № 20	318383,61	2170296,82	49° 54' 28,232"	40° 22' 25,584"
183569	246	Земли энергетики № 20	318404,63	2168708,28	49° 54' 28,143"	40° 21' 5,973"
183570	247	Земли энергетики № 20	318404,63	2168707,28	49° 54' 28,142"	40° 21' 5,923"
183571	248	Земли энергетики № 20	318405,63	2168707,28	49° 54' 28,175"	40° 21' 5,922"
183572	249	Земли энергетики № 20	318405,63	2168708,28	49° 54' 28,175"	40° 21' 5,972"
183573	250	Земли энергетики № 20	318404,63	2168708,28	49° 54' 28,143"	40° 21' 5,973"
183574	251	Земли энергетики № 20	318405,07	2168683,10	49° 54' 28,145"	40° 21' 4,711"
183575	252	Земли энергетики № 20	318405,07	2168682,10	49° 54' 28,144"	40° 21' 4,661"
183576	253	Земли энергетики № 20	318406,07	2168682,10	49° 54' 28,177"	40° 21' 4,660"
183577	254	Земли энергетики № 20	318406,07	2168683,10	49° 54' 28,177"	40° 21' 4,710"
183578	255	Земли энергетики № 20	318405,07	2168683,10	49° 54' 28,145"	40° 21' 4,711"
183579	256	Земли энергетики № 20	318428,44	2171357,59	49° 54' 30,188"	40° 23' 18,703"
183580	257	Земли энергетики № 20	318428,44	2171356,59	49° 54' 30,187"	40° 23' 18,653"
183581	258	Земли энергетики № 20	318429,44	2171356,59	49° 54' 30,220"	40° 23' 18,652"
183582	259	Земли энергетики № 20	318429,44	2171357,59	49° 54' 30,220"	40° 23' 18,702"
183583	260	Земли энергетики № 20	318428,44	2171357,59	49° 54' 30,188"	40° 23' 18,703"
183584	261	Земли энергетики № 20	318436,35	2170324,20	49° 54' 29,952"	40° 22' 26,917"
183585	262	Земли энергетики № 20	318436,35	2170323,20	49° 54' 29,951"	40° 22' 26,867"
183586	263	Земли энергетики № 20	318437,35	2170323,20	49° 54' 29,984"	40° 22' 26,866"
183587	264	Земли энергетики № 20	318437,35	2170324,20	49° 54' 29,984"	40° 22' 26,916"
183588	265	Земли энергетики № 20	318436,35	2170324,20	49° 54' 29,952"	40° 22' 26,917"

183589	266	Земли энергетики № 20	318441,03	2169520,71	49° 54' 29,716"	40° 21' 46,653"
183590	267	Земли энергетики № 20	318441,03	2169519,71	49° 54' 29,716"	40° 21' 46,603"
183591	268	Земли энергетики № 20	318442,03	2169519,71	49° 54' 29,748"	40° 21' 46,603"
183592	269	Земли энергетики № 20	318442,03	2169520,71	49° 54' 29,748"	40° 21' 46,653"
183593	270	Земли энергетики № 20	318441,03	2169520,71	49° 54' 29,716"	40° 21' 46,653"
183594	271	Земли энергетики № 20	318447,06	2168636,24	49° 54' 29,481"	40° 21' 2,331"
183595	272	Земли энергетики № 20	318447,06	2168635,24	49° 54' 29,480"	40° 21' 2,281"
183596	273	Земли энергетики № 20	318448,06	2168635,24	49° 54' 29,513"	40° 21' 2,281"
183597	274	Земли энергетики № 20	318448,06	2168636,24	49° 54' 29,513"	40° 21' 2,331"
183598	275	Земли энергетики № 20	318447,06	2168636,24	49° 54' 29,481"	40° 21' 2,331"
183599	276	Земли энергетики № 20	318482,25	2168596,69	49° 54' 30,600"	40° 21' 0,323"
183600	277	Земли энергетики № 20	318482,25	2168595,69	49° 54' 30,600"	40° 21' 0,273"
183601	278	Земли энергетики № 20	318483,25	2168595,69	49° 54' 30,632"	40° 21' 0,272"
183602	279	Земли энергетики № 20	318483,25	2168596,69	49° 54' 30,632"	40° 21' 0,322"
183603	280	Земли энергетики № 20	318482,25	2168596,69	49° 54' 30,600"	40° 21' 0,323"
183604	281	Земли энергетики № 20	318482,57	2170348,01	49° 54' 31,459"	40° 22' 28,076"
183605	282	Земли энергетики № 20	318481,68	2170347,56	49° 54' 31,430"	40° 22' 28,054"
183606	283	Земли энергетики № 20	318483,72	2170343,52	49° 54' 31,494"	40° 22' 27,850"
183607	284	Земли энергетики № 20	318484,61	2170343,97	49° 54' 31,523"	40° 22' 27,872"
183608	285	Земли энергетики № 20	318482,57	2170348,01	49° 54' 31,459"	40° 22' 28,076"
183609	286	Земли энергетики № 20	318493,26	2171367,53	49° 54' 32,290"	40° 23' 19,153"
183610	287	Земли энергетики № 20	318493,26	2171366,53	49° 54' 32,290"	40° 23' 19,103"
183611	288	Земли энергетики № 20	318494,26	2171366,53	49° 54' 32,322"	40° 23' 19,103"
183612	289	Земли энергетики № 20	318494,26	2171367,53	49° 54' 32,322"	40° 23' 19,153"
183613	290	Земли энергетики № 20	318493,26	2171367,53	49° 54' 32,290"	40° 23' 19,153"
183614	291	Земли энергетики № 20	318528,89	2168543,90	49° 54' 32,083"	40° 20' 57,642"
183615	292	Земли энергетики № 20	318528,89	2168542,90	49° 54' 32,083"	40° 20' 57,592"
183616	293	Земли энергетики № 20	318529,89	2168542,90	49° 54' 32,115"	40° 20' 57,592"
183617	294	Земли энергетики № 20	318529,89	2168543,90	49° 54' 32,116"	40° 20' 57,642"
183618	295	Земли энергетики № 20	318528,89	2168543,90	49° 54' 32,083"	40° 20' 57,642"
183619	296	Земли энергетики № 20	318537,85	2169514,26	49° 54' 32,846"	40° 21' 46,258"
183620	297	Земли энергетики № 20	318537,70	2169513,27	49° 54' 32,841"	40° 21' 46,208"
183621	298	Земли энергетики № 20	318543,20	2169512,43	49° 54' 33,018"	40° 21' 46,162"
183622	299	Земли энергетики № 20	318543,35	2169513,42	49° 54' 33,024"	40° 21' 46,211"
183623	300	Земли энергетики № 20	318537,85	2169514,26	49° 54' 32,846"	40° 21' 46,258"
183624	301	Земли энергетики № 20	318550,49	2171376,21	49° 54' 34,146"	40° 23' 19,546"
183625	302	Земли энергетики № 20	318544,51	2171375,84	49° 54' 33,952"	40° 23' 19,532"
183626	303	Земли энергетики № 20	318544,58	2171374,84	49° 54' 33,954"	40° 23' 19,482"
183627	304	Земли энергетики № 20	318550,55	2171375,21	49° 54' 34,148"	40° 23' 19,496"
183628	305	Земли энергетики № 20	318550,49	2171376,21	49° 54' 34,146"	40° 23' 19,546"
183629	306	Земли энергетики № 20	318551,75	2170343,18	49° 54' 33,695"	40° 22' 27,782"

183630	307	Земли энергетики № 20	318551,75	2170342,18	49° 54' 33,695"	40° 22' 27,732"
183631	308	Земли энергетики № 20	318552,75	2170342,18	49° 54' 33,727"	40° 22' 27,732"
183632	309	Земли энергетики № 20	318552,75	2170343,18	49° 54' 33,727"	40° 22' 27,782"
183633	310	Земли энергетики № 20	318551,75	2170343,18	49° 54' 33,695"	40° 22' 27,782"
183634	311	Земли энергетики № 20	318570,97	2168496,43	49° 54' 33,422"	40° 20' 55,232"
183635	312	Земли энергетики № 20	318570,97	2168495,43	49° 54' 33,421"	40° 20' 55,182"
183636	313	Земли энергетики № 20	318571,97	2168495,43	49° 54' 33,454"	40° 20' 55,181"
183637	314	Земли энергетики № 20	318571,97	2168496,43	49° 54' 33,454"	40° 20' 55,231"
183638	315	Земли энергетики № 20	318570,97	2168496,43	49° 54' 33,422"	40° 20' 55,232"
183639	316	Земли энергетики № 20	318598,31	2170339,89	49° 54' 35,200"	40° 22' 27,583"
183640	317	Земли энергетики № 20	318598,31	2170338,89	49° 54' 35,200"	40° 22' 27,533"
183641	318	Земли энергетики № 20	318599,31	2170338,89	49° 54' 35,232"	40° 22' 27,532"
183642	319	Земли энергетики № 20	318599,31	2170339,89	49° 54' 35,233"	40° 22' 27,582"
183643	320	Земли энергетики № 20	318598,31	2170339,89	49° 54' 35,200"	40° 22' 27,583"
183644	321	Земли энергетики № 20	318614,16	2168447,90	49° 54' 34,796"	40° 20' 52,767"
183645	322	Земли энергетики № 20	318614,16	2168446,90	49° 54' 34,795"	40° 20' 52,717"
183646	323	Земли энергетики № 20	318615,16	2168446,90	49° 54' 34,827"	40° 20' 52,717"
183647	324	Земли энергетики № 20	318615,16	2168447,90	49° 54' 34,828"	40° 20' 52,767"
183648	325	Земли энергетики № 20	318614,16	2168447,90	49° 54' 34,796"	40° 20' 52,767"
183649	326	Земли энергетики № 20	318652,40	2170334,62	49° 54' 36,948"	40° 22' 27,279"
183650	327	Земли энергетики № 20	318652,40	2170333,62	49° 54' 36,948"	40° 22' 27,229"
183651	328	Земли энергетики № 20	318653,40	2170333,62	49° 54' 36,980"	40° 22' 27,228"
183652	329	Земли энергетики № 20	318653,40	2170334,62	49° 54' 36,980"	40° 22' 27,278"
183653	330	Земли энергетики № 20	318652,40	2170334,62	49° 54' 36,948"	40° 22' 27,279"
183654	331	Земли энергетики № 20	318652,46	2168300,93	49° 54' 35,963"	40° 20' 45,374"
183655	332	Земли энергетики № 20	318652,46	2168299,93	49° 54' 35,962"	40° 20' 45,324"
183656	333	Земли энергетики № 20	318653,46	2168299,93	49° 54' 35,995"	40° 20' 45,323"
183657	334	Земли энергетики № 20	318653,46	2168300,93	49° 54' 35,995"	40° 20' 45,373"
183658	335	Земли энергетики № 20	318652,46	2168300,93	49° 54' 35,963"	40° 20' 45,374"
183659	336	Земли энергетики № 20	318655,28	2168401,38	49° 54' 36,103"	40° 20' 50,405"
183660	337	Земли энергетики № 20	318655,28	2168400,38	49° 54' 36,103"	40° 20' 50,355"
183661	338	Земли энергетики № 20	318656,28	2168400,38	49° 54' 36,135"	40° 20' 50,354"
183662	339	Земли энергетики № 20	318656,28	2168401,38	49° 54' 36,136"	40° 20' 50,404"
183663	340	Земли энергетики № 20	318655,28	2168401,38	49° 54' 36,103"	40° 20' 50,405"
183664	341	Земли энергетики № 20	318686,77	2168351,31	49° 54' 37,098"	40° 20' 47,872"
183665	342	Земли энергетики № 20	318683,73	2168345,85	49° 54' 36,997"	40° 20' 47,601"
183666	343	Земли энергетики № 20	318684,60	2168345,36	49° 54' 37,025"	40° 20' 47,576"
183667	344	Земли энергетики № 20	318687,65	2168350,83	49° 54' 37,126"	40° 20' 47,848"
183668	345	Земли энергетики № 20	318686,77	2168351,31	49° 54' 37,098"	40° 20' 47,872"
183669	346	Земли энергетики № 20	318687,61	2170332,67	49° 54' 38,086"	40° 22' 27,155"
183670	347	Земли энергетики № 20	318687,47	2170331,68	49° 54' 38,081"	40° 22' 27,105"

183671	348	Земли энергетики № 20	318692,22	2170331,03	49° 54' 38,235"	40° 22' 27,069"
183672	349	Земли энергетики № 20	318692,36	2170332,02	49° 54' 38,240"	40° 22' 27,119"
183673	350	Земли энергетики № 20	318687,61	2170332,67	49° 54' 38,086"	40° 22' 27,155"
183674	351	Земли энергетики № 20	318697,84	2168353,66	49° 54' 37,457"	40° 20' 47,982"
183675	352	Земли энергетики № 20	318697,84	2168352,66	49° 54' 37,457"	40° 20' 47,932"
183676	353	Земли энергетики № 20	318698,84	2168352,66	49° 54' 37,489"	40° 20' 47,931"
183677	354	Земли энергетики № 20	318698,84	2168353,66	49° 54' 37,490"	40° 20' 47,981"
183678	355	Земли энергетики № 20	318697,84	2168353,66	49° 54' 37,457"	40° 20' 47,982"
183679	356	Земли энергетики № 20	318737,68	2168308,94	49° 54' 38,724"	40° 20' 45,710"
183680	357	Земли энергетики № 20	318737,68	2168307,94	49° 54' 38,724"	40° 20' 45,660"
183681	358	Земли энергетики № 20	318738,68	2168307,94	49° 54' 38,756"	40° 20' 45,660"
183682	359	Земли энергетики № 20	318738,68	2168308,94	49° 54' 38,757"	40° 20' 45,710"
183683	360	Земли энергетики № 20	318737,68	2168308,94	49° 54' 38,724"	40° 20' 45,710"
183684	361	Земли энергетики № 20	318788,96	2168251,24	49° 54' 40,355"	40° 20' 42,780"
183685	362	Земли энергетики № 20	318788,96	2168250,24	49° 54' 40,355"	40° 20' 42,730"
183686	363	Земли энергетики № 20	318789,96	2168250,24	49° 54' 40,387"	40° 20' 42,729"
183687	364	Земли энергетики № 20	318789,96	2168251,24	49° 54' 40,388"	40° 20' 42,779"
183688	365	Земли энергетики № 20	318788,96	2168251,24	49° 54' 40,355"	40° 20' 42,780"
183689	366	Земли энергетики № 20	318838,81	2168196,20	49° 54' 41,941"	40° 20' 39,984"
183690	367	Земли энергетики № 20	318838,11	2168195,49	49° 54' 41,918"	40° 20' 39,949"
183691	368	Земли энергетики № 20	318842,96	2168190,67	49° 54' 42,073"	40° 20' 39,704"
183692	369	Земли энергетики № 20	318843,67	2168191,38	49° 54' 42,096"	40° 20' 39,739"
183693	370	Земли энергетики № 20	318838,81	2168196,20	49° 54' 41,941"	40° 20' 39,984"
183694	371	Земли энергетики № 20	319080,51	2167094,22	49° 54' 49,217"	40° 19' 44,578"
183695	372	Земли энергетики № 20	319079,80	2167093,50	49° 54' 49,193"	40° 19' 44,542"
183696	373	Земли энергетики № 20	319084,45	2167088,92	49° 54' 49,341"	40° 19' 44,309"
183697	374	Земли энергетики № 20	319085,15	2167089,63	49° 54' 49,364"	40° 19' 44,344"
183698	375	Земли энергетики № 20	319080,51	2167094,22	49° 54' 49,217"	40° 19' 44,578"
183699	376	Земли энергетики № 20	319092,89	2167199,74	49° 54' 49,670"	40° 19' 49,856"
183700	377	Земли энергетики № 20	319092,89	2167198,74	49° 54' 49,669"	40° 19' 49,806"
183701	378	Земли энергетики № 20	319093,89	2167198,74	49° 54' 49,702"	40° 19' 49,805"
183702	379	Земли энергетики № 20	319093,89	2167199,74	49° 54' 49,702"	40° 19' 49,855"
183703	380	Земли энергетики № 20	319092,89	2167199,74	49° 54' 49,670"	40° 19' 49,856"
183704	381	Земли энергетики № 20	319098,17	2167257,66	49° 54' 49,870"	40° 19' 52,754"
183705	382	Земли энергетики № 20	319098,17	2167256,66	49° 54' 49,869"	40° 19' 52,704"
183706	383	Земли энергетики № 20	319099,17	2167256,66	49° 54' 49,901"	40° 19' 52,704"
183707	384	Земли энергетики № 20	319099,17	2167257,66	49° 54' 49,902"	40° 19' 52,754"
183708	385	Земли энергетики № 20	319098,17	2167257,66	49° 54' 49,870"	40° 19' 52,754"
183709	386	Земли энергетики № 20	319102,63	2167317,41	49° 54' 50,044"	40° 19' 55,745"
183710	387	Земли энергетики № 20	319102,63	2167316,41	49° 54' 50,043"	40° 19' 55,695"
183711	388	Земли энергетики № 20	319103,63	2167316,41	49° 54' 50,075"	40° 19' 55,694"

183712	389	Земли энергетики № 20	319103,63	2167317,41	49° 54' 50,076"	40° 19' 55,744"
183713	390	Земли энергетики № 20	319102,63	2167317,41	49° 54' 50,044"	40° 19' 55,745"
183714	391	Земли энергетики № 20	319107,56	2167378,89	49° 54' 50,234"	40° 19' 58,822"
183715	392	Земли энергетики № 20	319107,56	2167377,89	49° 54' 50,233"	40° 19' 58,772"
183716	393	Земли энергетики № 20	319108,56	2167377,89	49° 54' 50,266"	40° 19' 58,771"
183717	394	Земли энергетики № 20	319108,56	2167378,89	49° 54' 50,266"	40° 19' 58,822"
183718	395	Земли энергетики № 20	319107,56	2167378,89	49° 54' 50,234"	40° 19' 58,822"
183719	396	Земли энергетики № 20	319112,29	2167436,30	49° 54' 50,415"	40° 20' 1,696"
183720	397	Земли энергетики № 20	319112,29	2167435,30	49° 54' 50,415"	40° 20' 1,645"
183721	398	Земли энергетики № 20	319113,29	2167435,30	49° 54' 50,447"	40° 20' 1,645"
183722	399	Земли энергетики № 20	319113,29	2167436,30	49° 54' 50,448"	40° 20' 1,695"
183723	400	Земли энергетики № 20	319112,29	2167436,30	49° 54' 50,415"	40° 20' 1,696"
183724	401	Земли энергетики № 20	319117,01	2167493,72	49° 54' 50,597"	40° 20' 4,569"
183725	402	Земли энергетики № 20	319117,01	2167492,72	49° 54' 50,596"	40° 20' 4,519"
183726	403	Земли энергетики № 20	319118,01	2167492,72	49° 54' 50,628"	40° 20' 4,519"
183727	404	Земли энергетики № 20	319118,01	2167493,72	49° 54' 50,629"	40° 20' 4,569"
183728	405	Земли энергетики № 20	319117,01	2167493,72	49° 54' 50,597"	40° 20' 4,569"
183729	406	Земли энергетики № 20	319123,74	2167589,45	49° 54' 50,862"	40° 20' 9,361"
183730	407	Земли энергетики № 20	319122,22	2167583,30	49° 54' 50,810"	40° 20' 9,054"
183731	408	Земли энергетики № 20	319123,19	2167583,06	49° 54' 50,841"	40° 20' 9,042"
183732	409	Земли энергетики № 20	319124,71	2167589,21	49° 54' 50,893"	40° 20' 9,349"
183733	410	Земли энергетики № 20	319123,74	2167589,45	49° 54' 50,862"	40° 20' 9,361"
183734		**Земли энергетики № 20 Количество**		410		410
183735	1	Земли энергетики № 202	443467,57	2197159,49	51° 2' 6,622"	40° 43' 48,119"
183736	2	Земли энергетики № 202	443467,57	2197159,25	51° 2' 6,622"	40° 43' 48,106"
183737	3	Земли энергетики № 202	443467,81	2197159,25	51° 2' 6,630"	40° 43' 48,106"
183738	4	Земли энергетики № 202	443467,81	2197159,49	51° 2' 6,630"	40° 43' 48,118"
183739	5	Земли энергетики № 202	443467,57	2197159,49	51° 2' 6,622"	40° 43' 48,119"
183740	6	Земли энергетики № 202	443482,54	2197188,50	51° 2' 7,116"	40° 43' 49,600"
183741	7	Земли энергетики № 202	443482,54	2197188,26	51° 2' 7,116"	40° 43' 49,587"
183742	8	Земли энергетики № 202	443482,78	2197188,26	51° 2' 7,124"	40° 43' 49,587"
183743	9	Земли энергетики № 202	443482,78	2197188,50	51° 2' 7,124"	40° 43' 49,599"
183744	10	Земли энергетики № 202	443482,54	2197188,50	51° 2' 7,116"	40° 43' 49,600"
183745	11	Земли энергетики № 202	443525,52	2197213,56	51° 2' 8,515"	40° 43' 50,863"
183746	12	Земли энергетики № 202	443525,52	2197213,32	51° 2' 8,515"	40° 43' 50,851"
183747	13	Земли энергетики № 202	443525,76	2197213,32	51° 2' 8,523"	40° 43' 50,851"
183748	14	Земли энергетики № 202	443525,76	2197213,56	51° 2' 8,523"	40° 43' 50,863"
183749	15	Земли энергетики № 202	443525,52	2197213,56	51° 2' 8,515"	40° 43' 50,863"
183750	16	Земли энергетики № 202	443527,05	2197199,16	51° 2' 8,560"	40° 43' 50,123"
183751	17	Земли энергетики № 202	443527,05	2197198,92	51° 2' 8,560"	40° 43' 50,111"
183752	18	Земли энергетики № 202	443527,29	2197198,92	51° 2' 8,568"	40° 43' 50,111"

183753	19	Земли энергетики № 202	443527,29	2197199,16	51° 2' 8,568"	40° 43' 50,123"
183754	20	Земли энергетики № 202	443527,05	2197199,16	51° 2' 8,560"	40° 43' 50,123"
183755	21	Земли энергетики № 202	443897,17	2197787,01	51° 2' 20,729"	40° 44' 20,098"
183756	22	Земли энергетики № 202	443897,17	2197786,77	51° 2' 20,729"	40° 44' 20,086"
183757	23	Земли энергетики № 202	443897,41	2197786,77	51° 2' 20,737"	40° 44' 20,086"
183758	24	Земли энергетики № 202	443897,41	2197787,01	51° 2' 20,737"	40° 44' 20,098"
183759	25	Земли энергетики № 202	443897,17	2197787,01	51° 2' 20,729"	40° 44' 20,098"
183760	26	Земли энергетики № 202	443920,00	2197724,22	51° 2' 21,447"	40° 44' 16,864"
183761	27	Земли энергетики № 202	443920,00	2197723,98	51° 2' 21,447"	40° 44' 16,852"
183762	28	Земли энергетики № 202	443920,24	2197723,98	51° 2' 21,455"	40° 44' 16,852"
183763	29	Земли энергетики № 202	443920,24	2197724,22	51° 2' 21,455"	40° 44' 16,864"
183764	30	Земли энергетики № 202	443920,00	2197724,22	51° 2' 21,447"	40° 44' 16,864"
183765		**Земли энергетики № 202 Количество**		30		30
183766	1	Земли энергетики № 203	453546,96	2192857,15	51° 7' 31,268"	40° 40' 1,604"
183767	2	Земли энергетики № 203	453546,55	2192856,17	51° 7' 31,254"	40° 40' 1,553"
183768	3	Земли энергетики № 203	453546,96	2192855,18	51° 7' 31,267"	40° 40' 1,502"
183769	4	Земли энергетики № 203	453547,95	2192854,77	51° 7' 31,299"	40° 40' 1,481"
183770	5	Земли энергетики № 203	453548,93	2192855,18	51° 7' 31,331"	40° 40' 1,501"
183771	6	Земли энергетики № 203	453549,34	2192856,17	51° 7' 31,344"	40° 40' 1,552"
183772	7	Земли энергетики № 203	453548,93	2192857,15	51° 7' 31,331"	40° 40' 1,603"
183773	8	Земли энергетики № 203	453547,95	2192857,56	51° 7' 31,300"	40° 40' 1,624"
183774	9	Земли энергетики № 203	453546,96	2192857,15	51° 7' 31,268"	40° 40' 1,604"
183775	10	Земли энергетики № 203	453561,69	2192944,28	51° 7' 31,776"	40° 40' 6,075"
183776	11	Земли энергетики № 203	453561,28	2192943,30	51° 7' 31,762"	40° 40' 6,025"
183777	12	Земли энергетики № 203	453561,69	2192942,31	51° 7' 31,775"	40° 40' 5,974"
183778	13	Земли энергетики № 203	453562,67	2192941,90	51° 7' 31,806"	40° 40' 5,952"
183779	14	Земли энергетики № 203	453563,66	2192942,31	51° 7' 31,839"	40° 40' 5,973"
183780	15	Земли энергетики № 203	453564,07	2192943,30	51° 7' 31,852"	40° 40' 6,023"
183781	16	Земли энергетики № 203	453563,66	2192944,28	51° 7' 31,839"	40° 40' 6,074"
183782	17	Земли энергетики № 203	453562,67	2192944,69	51° 7' 31,807"	40° 40' 6,096"
183783	18	Земли энергетики № 203	453561,69	2192944,28	51° 7' 31,776"	40° 40' 6,075"
183784	19	Земли энергетики № 203	453578,91	2193044,01	51° 7' 32,368"	40° 40' 11,193"
183785	20	Земли энергетики № 203	453578,50	2193043,02	51° 7' 32,355"	40° 40' 11,143"
183786	21	Земли энергетики № 203	453578,91	2193042,03	51° 7' 32,368"	40° 40' 11,091"
183787	22	Земли энергетики № 203	453579,89	2193041,63	51° 7' 32,399"	40° 40' 11,070"
183788	23	Земли энергетики № 203	453580,88	2193042,03	51° 7' 32,431"	40° 40' 11,090"
183789	24	Земли энергетики № 203	453581,29	2193043,02	51° 7' 32,445"	40° 40' 11,141"
183790	25	Земли энергетики № 203	453580,88	2193044,01	51° 7' 32,432"	40° 40' 11,192"
183791	26	Земли энергетики № 203	453579,89	2193044,42	51° 7' 32,400"	40° 40' 11,214"
183792	27	Земли энергетики № 203	453578,91	2193044,01	51° 7' 32,368"	40° 40' 11,193"
183793	28	Земли энергетики № 203	460814,93	2209722,23	51° 11' 31,597"	40° 54' 25,855"

183794	29	Земли энергетики № 203	460814,91	2209722,00	51° 11' 31,596"	40° 54' 25,843"
183795	30	Земли энергетики № 203	460814,93	2209721,77	51° 11' 31,597"	40° 54' 25,831"
183796	31	Земли энергетики № 203	460814,99	2209721,55	51° 11' 31,598"	40° 54' 25,820"
183797	32	Земли энергетики № 203	460815,09	2209721,34	51° 11' 31,602"	40° 54' 25,809"
183798	33	Земли энергетики № 203	460815,22	2209721,15	51° 11' 31,606"	40° 54' 25,799"
183799	34	Земли энергетики № 203	460815,38	2209720,99	51° 11' 31,611"	40° 54' 25,791"
183800	35	Земли энергетики № 203	460815,57	2209720,86	51° 11' 31,617"	40° 54' 25,784"
183801	36	Земли энергетики № 203	460815,78	2209720,76	51° 11' 31,624"	40° 54' 25,779"
183802	37	Земли энергетики № 203	460816,00	2209720,70	51° 11' 31,631"	40° 54' 25,776"
183803	38	Земли энергетики № 203	460816,23	2209720,68	51° 11' 31,638"	40° 54' 25,775"
183804	39	Земли энергетики № 203	460816,46	2209720,70	51° 11' 31,646"	40° 54' 25,776"
183805	40	Земли энергетики № 203	460816,68	2209720,76	51° 11' 31,653"	40° 54' 25,779"
183806	41	Земли энергетики № 203	460816,89	2209720,86	51° 11' 31,660"	40° 54' 25,784"
183807	42	Земли энергетики № 203	460817,08	2209720,99	51° 11' 31,666"	40° 54' 25,790"
183808	43	Земли энергетики № 203	460817,24	2209721,15	51° 11' 31,671"	40° 54' 25,798"
183809	44	Земли энергетики № 203	460817,37	2209721,34	51° 11' 31,675"	40° 54' 25,808"
183810	45	Земли энергетики № 203	460817,47	2209721,55	51° 11' 31,679"	40° 54' 25,819"
183811	46	Земли энергетики № 203	460817,53	2209721,77	51° 11' 31,681"	40° 54' 25,830"
183812	47	Земли энергетики № 203	460817,55	2209722,00	51° 11' 31,681"	40° 54' 25,842"
183813	48	Земли энергетики № 203	460817,53	2209722,23	51° 11' 31,681"	40° 54' 25,854"
183814	49	Земли энергетики № 203	460817,47	2209722,45	51° 11' 31,679"	40° 54' 25,865"
183815	50	Земли энергетики № 203	460817,37	2209722,66	51° 11' 31,676"	40° 54' 25,876"
183816	51	Земли энергетики № 203	460817,24	2209722,85	51° 11' 31,672"	40° 54' 25,886"
183817	52	Земли энергетики № 203	460817,08	2209723,01	51° 11' 31,666"	40° 54' 25,894"
183818	53	Земли энергетики № 203	460816,89	2209723,14	51° 11' 31,660"	40° 54' 25,901"
183819	54	Земли энергетики № 203	460816,68	2209723,24	51° 11' 31,653"	40° 54' 25,906"
183820	55	Земли энергетики № 203	460816,46	2209723,30	51° 11' 31,646"	40° 54' 25,909"
183821	56	Земли энергетики № 203	460816,23	2209723,32	51° 11' 31,639"	40° 54' 25,911"
183822	57	Земли энергетики № 203	460816,00	2209723,30	51° 11' 31,631"	40° 54' 25,910"
183823	58	Земли энергетики № 203	460815,78	2209723,24	51° 11' 31,624"	40° 54' 25,907"
183824	59	Земли энергетики № 203	460815,57	2209723,14	51° 11' 31,618"	40° 54' 25,902"
183825	60	Земли энергетики № 203	460815,38	2209723,01	51° 11' 31,611"	40° 54' 25,895"
183826	61	Земли энергетики № 203	460815,22	2209722,85	51° 11' 31,606"	40° 54' 25,887"
183827	62	Земли энергетики № 203	460815,09	2209722,66	51° 11' 31,602"	40° 54' 25,877"
183828	63	Земли энергетики № 203	460814,99	2209722,45	51° 11' 31,599"	40° 54' 25,866"
183829	64	Земли энергетики № 203	460814,93	2209722,23	51° 11' 31,597"	40° 54' 25,855"
183830	65	Земли энергетики № 203	461673,15	2191559,83	51° 11' 53,721"	40° 38' 50,151"
183831	66	Земли энергетики № 203	461672,74	2191558,84	51° 11' 53,707"	40° 38' 50,100"
183832	67	Земли энергетики № 203	461673,15	2191557,86	51° 11' 53,720"	40° 38' 50,050"
183833	68	Земли энергетики № 203	461674,13	2191557,45	51° 11' 53,752"	40° 38' 50,028"
183834	69	Земли энергетики № 203	461675,12	2191557,86	51° 11' 53,784"	40° 38' 50,049"

183835	70	Земли энергетики № 203	461675,53	2191558,84	51° 11' 53,798"	40° 38' 50,099"
183836	71	Земли энергетики № 203	461675,12	2191559,83	51° 11' 53,785"	40° 38' 50,150"
183837	72	Земли энергетики № 203	461674,13	2191560,24	51° 11' 53,753"	40° 38' 50,172"
183838	73	Земли энергетики № 203	461673,15	2191559,83	51° 11' 53,721"	40° 38' 50,151"
183839	74	Земли энергетики № 203	461754,18	2191079,85	51° 11' 56,165"	40° 38' 25,386"
183840	75	Земли энергетики № 203	461754,18	2191079,61	51° 11' 56,165"	40° 38' 25,373"
183841	76	Земли энергетики № 203	461754,42	2191079,61	51° 11' 56,173"	40° 38' 25,373"
183842	77	Земли энергетики № 203	461754,42	2191079,85	51° 11' 56,173"	40° 38' 25,386"
183843	78	Земли энергетики № 203	461754,18	2191079,85	51° 11' 56,165"	40° 38' 25,386"
183844	79	Земли энергетики № 203	461777,80	2191129,83	51° 11' 56,948"	40° 38' 27,946"
183845	80	Земли энергетики № 203	461777,80	2191129,59	51° 11' 56,948"	40° 38' 27,933"
183846	81	Земли энергетики № 203	461778,04	2191129,59	51° 11' 56,956"	40° 38' 27,933"
183847	82	Земли энергетики № 203	461778,04	2191129,83	51° 11' 56,956"	40° 38' 27,945"
183848	83	Земли энергетики № 203	461777,80	2191129,83	51° 11' 56,948"	40° 38' 27,946"
183849	84	Земли энергетики № 203	461801,43	2191179,82	51° 11' 57,731"	40° 38' 30,506"
183850	85	Земли энергетики № 203	461801,43	2191179,58	51° 11' 57,731"	40° 38' 30,494"
183851	86	Земли энергетики № 203	461801,67	2191179,58	51° 11' 57,739"	40° 38' 30,494"
183852	87	Земли энергетики № 203	461801,67	2191179,82	51° 11' 57,739"	40° 38' 30,506"
183853	88	Земли энергетики № 203	461801,43	2191179,82	51° 11' 57,731"	40° 38' 30,506"
183854	89	Земли энергетики № 203	461825,05	2191229,81	51° 11' 58,514"	40° 38' 33,067"
183855	90	Земли энергетики № 203	461825,05	2191229,57	51° 11' 58,514"	40° 38' 33,054"
183856	91	Земли энергетики № 203	461825,29	2191229,57	51° 11' 58,522"	40° 38' 33,054"
183857	92	Земли энергетики № 203	461825,29	2191229,81	51° 11' 58,522"	40° 38' 33,066"
183858	93	Земли энергетики № 203	461825,05	2191229,81	51° 11' 58,514"	40° 38' 33,067"
183859	94	Земли энергетики № 203	461848,68	2191279,80	51° 11' 59,297"	40° 38' 35,627"
183860	95	Земли энергетики № 203	461848,68	2191279,56	51° 11' 59,297"	40° 38' 35,615"
183861	96	Земли энергетики № 203	461848,92	2191279,56	51° 11' 59,305"	40° 38' 35,615"
183862	97	Земли энергетики № 203	461848,92	2191279,80	51° 11' 59,305"	40° 38' 35,627"
183863	98	Земли энергетики № 203	461848,68	2191279,80	51° 11' 59,297"	40° 38' 35,627"
183864	99	Земли энергетики № 203	461874,90	2191594,45	51° 12' 0,261"	40° 38' 51,816"
183865	100	Земли энергетики № 203	461874,49	2191593,47	51° 12' 0,248"	40° 38' 51,766"
183866	101	Земли энергетики № 203	461874,90	2191592,48	51° 12' 0,261"	40° 38' 51,714"
183867	102	Земли энергетики № 203	461875,89	2191592,07	51° 12' 0,293"	40° 38' 51,693"
183868	103	Земли энергетики № 203	461876,87	2191592,48	51° 12' 0,324"	40° 38' 51,713"
183869	104	Земли энергетики № 203	461877,28	2191593,47	51° 12' 0,338"	40° 38' 51,764"
183870	105	Земли энергетики № 203	461876,87	2191594,45	51° 12' 0,325"	40° 38' 51,815"
183871	106	Земли энергетики № 203	461875,89	2191594,86	51° 12' 0,294"	40° 38' 51,836"
183872	107	Земли энергетики № 203	461874,90	2191594,45	51° 12' 0,261"	40° 38' 51,816"
183873	108	Земли энергетики № 203	461884,85	2190334,32	51° 12' 0,115"	40° 37' 46,914"
183874	109	Земли энергетики № 203	461884,85	2190334,08	51° 12' 0,115"	40° 37' 46,902"
183875	110	Земли энергетики № 203	461885,09	2190334,08	51° 12' 0,123"	40° 37' 46,902"

183876	111	Земли энергетики № 203	461885,09	2190334,32	51° 12' 0,123"	40° 37' 46,914"
183877	112	Земли энергетики № 203	461884,85	2190334,32	51° 12' 0,115"	40° 37' 46,914"
183878	113	Земли энергетики № 203	461896,30	2191300,32	51° 12' 0,845"	40° 38' 36,656"
183879	114	Земли энергетики № 203	461896,30	2191300,08	51° 12' 0,845"	40° 38' 36,643"
183880	115	Земли энергетики № 203	461896,54	2191300,08	51° 12' 0,853"	40° 38' 36,643"
183881	116	Земли энергетики № 203	461896,54	2191300,32	51° 12' 0,853"	40° 38' 36,656"
183882	117	Земли энергетики № 203	461896,30	2191300,32	51° 12' 0,845"	40° 38' 36,656"
183883	118	Земли энергетики № 203	461935,77	2190347,01	51° 12' 1,767"	40° 37' 47,538"
183884	119	Земли энергетики № 203	461935,77	2190346,77	51° 12' 1,767"	40° 37' 47,525"
183885	120	Земли энергетики № 203	461936,01	2190346,77	51° 12' 1,775"	40° 37' 47,525"
183886	121	Земли энергетики № 203	461936,01	2190347,01	51° 12' 1,775"	40° 37' 47,537"
183887	122	Земли энергетики № 203	461935,77	2190347,01	51° 12' 1,767"	40° 37' 47,538"
183888	123	Земли энергетики № 203	461943,14	2191320,51	51° 12' 2,368"	40° 38' 37,668"
183889	124	Земли энергетики № 203	461943,14	2191320,27	51° 12' 2,368"	40° 38' 37,656"
183890	125	Земли энергетики № 203	461943,38	2191320,27	51° 12' 2,376"	40° 38' 37,656"
183891	126	Земли энергетики № 203	461943,38	2191320,51	51° 12' 2,376"	40° 38' 37,668"
183892	127	Земли энергетики № 203	461943,14	2191320,51	51° 12' 2,368"	40° 38' 37,668"
183893	128	Земли энергетики № 203	461986,69	2190359,70	51° 12' 3,419"	40° 37' 48,161"
183894	129	Земли энергетики № 203	461986,69	2190359,46	51° 12' 3,419"	40° 37' 48,148"
183895	130	Земли энергетики № 203	461986,93	2190359,46	51° 12' 3,427"	40° 37' 48,148"
183896	131	Земли энергетики № 203	461986,93	2190359,70	51° 12' 3,427"	40° 37' 48,161"
183897	132	Земли энергетики № 203	461986,69	2190359,70	51° 12' 3,419"	40° 37' 48,161"
183898	133	Земли энергетики № 203	461989,97	2191340,69	51° 12' 3,891"	40° 38' 38,680"
183899	134	Земли энергетики № 203	461989,97	2191340,45	51° 12' 3,891"	40° 38' 38,667"
183900	135	Земли энергетики № 203	461990,21	2191340,45	51° 12' 3,899"	40° 38' 38,667"
183901	136	Земли энергетики № 203	461990,21	2191340,69	51° 12' 3,899"	40° 38' 38,680"
183902	137	Земли энергетики № 203	461989,97	2191340,69	51° 12' 3,891"	40° 38' 38,680"
183903	138	Земли энергетики № 203	462036,81	2191360,88	51° 12' 5,414"	40° 38' 39,692"
183904	139	Земли энергетики № 203	462036,81	2191360,64	51° 12' 5,414"	40° 38' 39,680"
183905	140	Земли энергетики № 203	462037,05	2191360,64	51° 12' 5,422"	40° 38' 39,680"
183906	141	Земли энергетики № 203	462037,05	2191360,88	51° 12' 5,422"	40° 38' 39,692"
183907	142	Земли энергетики № 203	462036,81	2191360,88	51° 12' 5,414"	40° 38' 39,692"
183908	143	Земли энергетики № 203	462037,61	2190372,40	51° 12' 5,072"	40° 37' 48,784"
183909	144	Земли энергетики № 203	462037,61	2190372,16	51° 12' 5,072"	40° 37' 48,772"
183910	145	Земли энергетики № 203	462037,85	2190372,16	51° 12' 5,079"	40° 37' 48,772"
183911	146	Земли энергетики № 203	462037,85	2190372,40	51° 12' 5,079"	40° 37' 48,784"
183912	147	Земли энергетики № 203	462037,61	2190372,40	51° 12' 5,072"	40° 37' 48,784"
183913	148	Земли энергетики № 203	462065,60	2191626,92	51° 12' 6,443"	40° 38' 53,377"
183914	149	Земли энергетики № 203	462065,19	2191625,94	51° 12' 6,430"	40° 38' 53,326"
183915	150	Земли энергетики № 203	462065,60	2191624,95	51° 12' 6,443"	40° 38' 53,275"
183916	151	Земли энергетики № 203	462066,58	2191624,54	51° 12' 6,474"	40° 38' 53,253"

183917	152	Земли энергетики № 203	462067,57	2191624,95	51° 12' 6,506"	40° 38' 53,274"
183918	153	Земли энергетики № 203	462067,98	2191625,94	51° 12' 6,520"	40° 38' 53,325"
183919	154	Земли энергетики № 203	462067,57	2191626,92	51° 12' 6,507"	40° 38' 53,375"
183920	155	Земли энергетики № 203	462066,58	2191627,33	51° 12' 6,475"	40° 38' 53,397"
183921	156	Земли энергетики № 203	462065,60	2191626,92	51° 12' 6,443"	40° 38' 53,377"
183922	157	Земли энергетики № 203	462068,95	2191627,95	51° 12' 6,552"	40° 38' 53,428"
183923	158	Земли энергетики № 203	462068,54	2191626,96	51° 12' 6,539"	40° 38' 53,377"
183924	159	Земли энергетики № 203	462068,95	2191625,98	51° 12' 6,551"	40° 38' 53,326"
183925	160	Земли энергетики № 203	462069,94	2191625,57	51° 12' 6,583"	40° 38' 53,304"
183926	161	Земли энергетики № 203	462070,92	2191625,98	51° 12' 6,615"	40° 38' 53,325"
183927	162	Земли энергетики № 203	462071,33	2191626,96	51° 12' 6,629"	40° 38' 53,375"
183928	163	Земли энергетики № 203	462070,92	2191627,95	51° 12' 6,616"	40° 38' 53,426"
183929	164	Земли энергетики № 203	462069,94	2191628,36	51° 12' 6,584"	40° 38' 53,448"
183930	165	Земли энергетики № 203	462068,95	2191627,95	51° 12' 6,552"	40° 38' 53,428"
183931	166	Земли энергетики № 203	462083,64	2191381,07	51° 12' 6,937"	40° 38' 40,704"
183932	167	Земли энергетики № 203	462083,64	2191380,83	51° 12' 6,936"	40° 38' 40,692"
183933	168	Земли энергетики № 203	462083,88	2191380,83	51° 12' 6,944"	40° 38' 40,692"
183934	169	Земли энергетики № 203	462083,88	2191381,07	51° 12' 6,944"	40° 38' 40,704"
183935	170	Земли энергетики № 203	462083,64	2191381,07	51° 12' 6,937"	40° 38' 40,704"
183936	171	Земли энергетики № 203	462088,53	2190385,09	51° 12' 6,724"	40° 37' 49,407"
183937	172	Земли энергетики № 203	462088,53	2190384,85	51° 12' 6,724"	40° 37' 49,395"
183938	173	Земли энергетики № 203	462088,77	2190384,85	51° 12' 6,732"	40° 37' 49,395"
183939	174	Земли энергетики № 203	462088,77	2190385,09	51° 12' 6,732"	40° 37' 49,407"
183940	175	Земли энергетики № 203	462088,53	2190385,09	51° 12' 6,724"	40° 37' 49,407"
183941	176	Земли энергетики № 203	462139,46	2190397,78	51° 12' 8,377"	40° 37' 50,030"
183942	177	Земли энергетики № 203	462139,46	2190397,54	51° 12' 8,376"	40° 37' 50,018"
183943	178	Земли энергетики № 203	462139,70	2190397,54	51° 12' 8,384"	40° 37' 50,018"
183944	179	Земли энергетики № 203	462139,70	2190397,78	51° 12' 8,384"	40° 37' 50,030"
183945	180	Земли энергетики № 203	462139,46	2190397,78	51° 12' 8,377"	40° 37' 50,030"
183946	181	Земли энергетики № 203	462190,38	2190410,47	51° 12' 10,029"	40° 37' 50,654"
183947	182	Земли энергетики № 203	462190,38	2190410,23	51° 12' 10,029"	40° 37' 50,641"
183948	183	Земли энергетики № 203	462190,62	2190410,23	51° 12' 10,037"	40° 37' 50,641"
183949	184	Земли энергетики № 203	462190,62	2190410,47	51° 12' 10,037"	40° 37' 50,654"
183950	185	Земли энергетики № 203	462190,38	2190410,47	51° 12' 10,029"	40° 37' 50,654"
183951	186	Земли энергетики № 203	462209,44	2191156,35	51° 12' 10,924"	40° 38' 29,057"
183952	187	Земли энергетики № 203	462209,44	2191156,11	51° 12' 10,924"	40° 38' 29,044"
183953	188	Земли энергетики № 203	462209,68	2191156,11	51° 12' 10,931"	40° 38' 29,044"
183954	189	Земли энергетики № 203	462209,68	2191156,35	51° 12' 10,931"	40° 38' 29,057"
183955	190	Земли энергетики № 203	462209,44	2191156,35	51° 12' 10,924"	40° 38' 29,057"
183956	191	Земли энергетики № 203	462215,86	2191103,34	51° 12' 11,112"	40° 38' 26,323"
183957	192	Земли энергетики № 203	462215,86	2191103,10	51° 12' 11,112"	40° 38' 26,311"

183958	193	Земли энергетики № 203	462216,10	2191103,10	51° 12' 11,119"	40° 38' 26,310"
183959	194	Земли энергетики № 203	462216,10	2191103,34	51° 12' 11,120"	40° 38' 26,323"
183960	195	Земли энергетики № 203	462215,86	2191103,34	51° 12' 11,112"	40° 38' 26,323"
183961	196	Земли энергетики № 203	462217,64	2190677,70	51° 12' 11,011"	40° 38' 4,400"
183962	197	Земли энергетики № 203	462217,64	2190677,46	51° 12' 11,011"	40° 38' 4,388"
183963	198	Земли энергетики № 203	462217,88	2190677,46	51° 12' 11,019"	40° 38' 4,388"
183964	199	Земли энергетики № 203	462217,88	2190677,70	51° 12' 11,019"	40° 38' 4,400"
183965	200	Земли энергетики № 203	462217,64	2190677,70	51° 12' 11,011"	40° 38' 4,400"
183966	201	Земли энергетики № 203	462222,28	2191050,33	51° 12' 11,300"	40° 38' 23,589"
183967	202	Земли энергетики № 203	462222,28	2191050,09	51° 12' 11,300"	40° 38' 23,577"
183968	203	Земли энергетики № 203	462222,52	2191050,09	51° 12' 11,307"	40° 38' 23,576"
183969	204	Земли энергетики № 203	462222,52	2191050,33	51° 12' 11,308"	40° 38' 23,589"
183970	205	Земли энергетики № 203	462222,28	2191050,33	51° 12' 11,300"	40° 38' 23,589"
183971	206	Земли энергетики № 203	462228,71	2190997,31	51° 12' 11,488"	40° 38' 20,854"
183972	207	Земли энергетики № 203	462228,71	2190997,07	51° 12' 11,488"	40° 38' 20,842"
183973	208	Земли энергетики № 203	462228,95	2190997,07	51° 12' 11,496"	40° 38' 20,842"
183974	209	Земли энергетики № 203	462228,95	2190997,31	51° 12' 11,496"	40° 38' 20,854"
183975	210	Земли энергетики № 203	462228,71	2190997,31	51° 12' 11,488"	40° 38' 20,854"
183976	211	Земли энергетики № 203	462235,13	2190944,30	51° 12' 11,676"	40° 38' 18,121"
183977	212	Земли энергетики № 203	462235,13	2190944,06	51° 12' 11,676"	40° 38' 18,108"
183978	213	Земли энергетики № 203	462235,37	2190944,06	51° 12' 11,684"	40° 38' 18,108"
183979	214	Земли энергетики № 203	462235,37	2190944,30	51° 12' 11,684"	40° 38' 18,120"
183980	215	Земли энергетики № 203	462235,13	2190944,30	51° 12' 11,676"	40° 38' 18,121"
183981	216	Земли энергетики № 203	462240,81	2190895,47	51° 12' 11,842"	40° 38' 15,602"
183982	217	Земли энергетики № 203	462240,81	2190895,23	51° 12' 11,842"	40° 38' 15,590"
183983	218	Земли энергетики № 203	462241,05	2190895,23	51° 12' 11,849"	40° 38' 15,590"
183984	219	Земли энергетики № 203	462241,05	2190895,47	51° 12' 11,849"	40° 38' 15,602"
183985	220	Земли энергетики № 203	462240,81	2190895,47	51° 12' 11,842"	40° 38' 15,602"
183986	221	Земли энергетики № 203	462268,19	2190859,78	51° 12' 12,714"	40° 38' 13,748"
183987	222	Земли энергетики № 203	462268,19	2190859,54	51° 12' 12,714"	40° 38' 13,735"
183988	223	Земли энергетики № 203	462268,43	2190859,54	51° 12' 12,722"	40° 38' 13,735"
183989	224	Земли энергетики № 203	462268,43	2190859,78	51° 12' 12,722"	40° 38' 13,748"
183990	225	Земли энергетики № 203	462268,19	2190859,78	51° 12' 12,714"	40° 38' 13,748"
183991	226	Земли энергетики № 203.	462271,17	2190813,17	51° 12' 12,793"	40° 38' 11,346"
183992	227	Земли энергетики № 203	462271,17	2190812,93	51° 12' 12,793"	40° 38' 11,333"
183993	228	Земли энергетики № 203	462271,41	2190812,93	51° 12' 12,801"	40° 38' 11,333"
183994	229	Земли энергетики № 203	462271,41	2190813,17	51° 12' 12,801"	40° 38' 11,345"
183995	230	Земли энергетики № 203	462271,17	2190813,17	51° 12' 12,793"	40° 38' 11,346"
183996	231	Земли энергетики № 203	462274,13	2190766,89	51° 12' 12,872"	40° 38' 8,960"
183997	232	Земли энергетики № 203	462274,13	2190766,65	51° 12' 12,872"	40° 38' 8,948"
183998	233	Земли энергетики № 203	462274,37	2190766,65	51° 12' 12,880"	40° 38' 8,948"

183999	234	Земли энергетики № 203	462274,37	2190766,89	51° 12' 12,880"	40° 38' 8,960"
184000	235	Земли энергетики № 203	462274,13	2190766,89	51° 12' 12,872"	40° 38' 8,960"
184001	236	Земли энергетики № 203	462277,09	2190720,62	51° 12' 12,950"	40° 38' 6,575"
184002	237	Земли энергетики № 203	462277,09	2190720,38	51° 12' 12,950"	40° 38' 6,563"
184003	238	Земли энергетики № 203	462277,33	2190720,38	51° 12' 12,958"	40° 38' 6,563"
184004	239	Земли энергетики № 203	462277,33	2190720,62	51° 12' 12,958"	40° 38' 6,575"
184005	240	Земли энергетики № 203	462277,09	2190720,62	51° 12' 12,950"	40° 38' 6,575"
184006	241	Земли энергетики № 203	462280,05	2190674,34	51° 12' 13,029"	40° 38' 4,190"
184007	242	Земли энергетики № 203	462280,05	2190674,10	51° 12' 13,029"	40° 38' 4,178"
184008	243	Земли энергетики № 203	462280,29	2190674,10	51° 12' 13,037"	40° 38' 4,178"
184009	244	Земли энергетики № 203	462280,29	2190674,34	51° 12' 13,037"	40° 38' 4,190"
184010	245	Земли энергетики № 203	462280,05	2190674,34	51° 12' 13,029"	40° 38' 4,190"
184011	246	Земли энергетики № 203	462283,01	2190628,07	51° 12' 13,107"	40° 38' 1,805"
184012	247	Земли энергетики № 203	462283,01	2190627,83	51° 12' 13,107"	40° 38' 1,793"
184013	248	Земли энергетики № 203	462283,25	2190627,83	51° 12' 13,115"	40° 38' 1,793"
184014	249	Земли энергетики № 203	462283,25	2190628,07	51° 12' 13,115"	40° 38' 1,805"
184015	250	Земли энергетики № 203	462283,01	2190628,07	51° 12' 13,107"	40° 38' 1,805"
184016	251	Земли энергетики № 203	462285,97	2190581,79	51° 12' 13,186"	40° 37' 59,420"
184017	252	Земли энергетики № 203	462285,97	2190581,55	51° 12' 13,186"	40° 37' 59,408"
184018	253	Земли энергетики № 203	462286,21	2190581,55	51° 12' 13,193"	40° 37' 59,408"
184019	254	Земли энергетики № 203	462286,21	2190581,79	51° 12' 13,194"	40° 37' 59,420"
184020	255	Земли энергетики № 203	462285,97	2190581,79	51° 12' 13,186"	40° 37' 59,420"
184021	256	Земли энергетики № 203	462288,93	2190535,52	51° 12' 13,264"	40° 37' 57,035"
184022	257	Земли энергетики № 203	462288,93	2190535,28	51° 12' 13,264"	40° 37' 57,023"
184023	258	Земли энергетики № 203	462289,17	2190535,28	51° 12' 13,272"	40° 37' 57,023"
184024	259	Земли энергетики № 203	462289,17	2190535,52	51° 12' 13,272"	40° 37' 57,035"
184025	260	Земли энергетики № 203	462288,93	2190535,52	51° 12' 13,264"	40° 37' 57,035"
184026	261	Земли энергетики № 203	462291,89	2190489,24	51° 12' 13,343"	40° 37' 54,650"
184027	262	Земли энергетики № 203	462291,89	2190489,00	51° 12' 13,343"	40° 37' 54,637"
184028	263	Земли энергетики № 203	462292,13	2190489,00	51° 12' 13,350"	40° 37' 54,637"
184029	264	Земли энергетики № 203	462292,13	2190489,24	51° 12' 13,350"	40° 37' 54,650"
184030	265	Земли энергетики № 203	462291,89	2190489,24	51° 12' 13,343"	40° 37' 54,650"
184031	266	Земли энергетики № 203	462292,34	2190476,74	51° 12' 13,353"	40° 37' 54,006"
184032	267	Земли энергетики № 203	462292,34	2190476,50	51° 12' 13,352"	40° 37' 53,993"
184033	268	Земли энергетики № 203	462292,58	2190476,50	51° 12' 13,360"	40° 37' 53,993"
184034	269	Земли энергетики № 203	462292,58	2190476,74	51° 12' 13,360"	40° 37' 54,006"
184035	270	Земли энергетики № 203	462292,34	2190476,74	51° 12' 13,353"	40° 37' 54,006"
184036	271	Земли энергетики № 203	462339,88	2190484,18	51° 12' 14,894"	40° 37' 54,361"
184037	272	Земли энергетики № 203	462339,88	2190483,94	51° 12' 14,893"	40° 37' 54,348"
184038	273	Земли энергетики № 203	462340,12	2190483,94	51° 12' 14,901"	40° 37' 54,348"
184039	274	Земли энергетики № 203	462340,12	2190484,18	51° 12' 14,901"	40° 37' 54,361"

184040	275	Земли энергетики № 203	462339,88	2190484,18	51° 12' 14,894"	40° 37' 54,361"
184041	276	Земли энергетики № 203	475178,87	2219285,36	51° 19' 18,509"	41° 2' 33,864"
184042	277	Земли энергетики № 203	475178,87	2219285,12	51° 19' 18,509"	41° 2' 33,851"
184043	278	Земли энергетики № 203	475179,11	2219285,12	51° 19' 18,517"	41° 2' 33,851"
184044	279	Земли энергетики № 203	475179,11	2219285,36	51° 19' 18,517"	41° 2' 33,864"
184045	280	Земли энергетики № 203	475178,87	2219285,36	51° 19' 18,509"	41° 2' 33,864"
184046	281	Земли энергетики № 203	475253,71	2219287,39	51° 19' 20,931"	41° 2' 33,945"
184047	282	Земли энергетики № 203	475253,71	2219287,15	51° 19' 20,931"	41° 2' 33,933"
184048	283	Земли энергетики № 203	475253,95	2219287,15	51° 19' 20,939"	41° 2' 33,933"
184049	284	Земли энергетики № 203	475253,95	2219287,39	51° 19' 20,939"	41° 2' 33,945"
184050	285	Земли энергетики № 203	475253,71	2219287,39	51° 19' 20,931"	41° 2' 33,945"
184051	286	Земли энергетики № 203	475328,55	2219289,42	51° 19' 23,353"	41° 2' 34,027"
184052	287	Земли энергетики № 203	475328,55	2219289,18	51° 19' 23,353"	41° 2' 34,015"
184053	288	Земли энергетики № 203	475328,79	2219289,18	51° 19' 23,361"	41° 2' 34,014"
184054	289	Земли энергетики № 203	475328,79	2219289,42	51° 19' 23,361"	41° 2' 34,027"
184055	290	Земли энергетики № 203	475328,55	2219289,42	51° 19' 23,353"	41° 2' 34,027"
184056	291	Земли энергетики № 203	453458,85	2196374,98	51° 7' 29,640"	40° 43' 2,527"
184057	292	Земли энергетики № 203	453454,28	2196379,54	51° 7' 29,494"	40° 43' 2,763"
184058	293	Земли энергетики № 203	453418,07	2196466,46	51° 7' 28,352"	40° 43' 7,252"
184059	294	Земли энергетики № 203	453392,13	2196440,22	51° 7' 27,503"	40° 43' 5,916"
184060	295	Земли энергетики № 203	453331,60	2196425,99	51° 7' 25,540"	40° 43' 5,218"
184061	296	Земли энергетики № 203	453293,90	2196421,03	51° 7' 24,319"	40° 43' 4,983"
184062	297	Земли энергетики № 203	453251,24	2196417,40	51° 7' 22,937"	40° 43' 4,818"
184063	298	Земли энергетики № 203	453245,97	2196417,40	51° 7' 22,767"	40° 43' 4,821"
184064	299	Земли энергетики № 203	453238,63	2196416,01	51° 7' 22,529"	40° 43' 4,754"
184065	300	Земли энергетики № 203	453238,56	2196416,45	51° 7' 22,527"	40° 43' 4,777"
184066	301	Земли энергетики № 203	453238,46	2196416,40	51° 7' 22,523"	40° 43' 4,774"
184067	302	Земли энергетики № 203	453226,71	2196415,43	51° 7' 22,143"	40° 43' 4,730"
184068	303	Земли энергетики № 203	453226,67	2196416,03	51° 7' 22,142"	40° 43' 4,762"
184069	304	Земли энергетики № 203	453221,47	2196415,41	51° 7' 21,973"	40° 43' 4,732"
184070	305	Земли энергетики № 203	453220,21	2196415,55	51° 7' 21,933"	40° 43' 4,740"
184071	306	Земли энергетики № 203	453218,41	2196415,31	51° 7' 21,874"	40° 43' 4,729"
184072	307	Земли энергетики № 203	453207,42	2196416,22	51° 7' 21,519"	40° 43' 4,781"
184073	308	Земли энергетики № 203	453195,44	2196419,62	51° 7' 21,133"	40° 43' 4,963"
184074	309	Земли энергетики № 203	453183,49	2196461,03	51° 7' 20,760"	40° 43' 7,098"
184075	310	Земли энергетики № 203	453168,38	2196454,57	51° 7' 20,269"	40° 43' 6,774"
184076	311	Земли энергетики № 203	453163,41	2196429,80	51° 7' 20,100"	40° 43' 5,503"
184077	312	Земли энергетики № 203	453159,23	2196408,08	51° 7' 19,957"	40° 43' 4,389"
184078	313	Земли энергетики № 203	453150,79	2196401,60	51° 7' 19,682"	40° 43' 4,060"
184079	314	Земли энергетики № 203	453139,78	2196396,42	51° 7' 19,324"	40° 43' 3,799"
184080	315	Земли энергетики № 203	453126,55	2196390,64	51° 7' 18,894"	40° 43' 3,510"

184081	316	Земли энергетики № 203	453117,62	2196384,92	51° 7' 18,603"	40° 43' 3,220"
184082	317	Земли энергетики № 203	453108,50	2196379,00	51° 7' 18,306"	40° 43' 2,921"
184083	318	Земли энергетики № 203	453099,40	2196371,21	51° 7' 18,009"	40° 43' 2,525"
184084	319	Земли энергетики № 203	453089,73	2196364,53	51° 7' 17,694"	40° 43' 2,187"
184085	320	Земли энергетики № 203	453081,57	2196356,93	51° 7' 17,427"	40° 43' 1,801"
184086	321	Земли энергетики № 203	453068,65	2196338,58	51° 7' 17,003"	40° 43' 0,864"
184087	322	Земли энергетики № 203	453056,47	2196320,80	51° 7' 16,603"	40° 42' 59,956"
184088	323	Земли энергетики № 203	453052,08	2196310,62	51° 7' 16,457"	40° 42' 59,435"
184089	324	Земли энергетики № 203	453051,22	2196303,65	51° 7' 16,427"	40° 42' 59,078"
184090	325	Земли энергетики № 203	453053,00	2196294,47	51° 7' 16,482"	40° 42' 58,605"
184091	326	Земли энергетики № 203	453056,65	2196286,06	51° 7' 16,597"	40° 42' 58,170"
184092	327	Земли энергетики № 203	453069,16	2196272,29	51° 7' 16,997"	40° 42' 57,455"
184093	328	Земли энергетики № 203	453075,44	2196262,22	51° 7' 17,197"	40° 42' 56,934"
184094	329	Земли энергетики № 203	453080,38	2196255,69	51° 7' 17,354"	40° 42' 56,596"
184095	330	Земли энергетики № 203	453086,18	2196238,28	51° 7' 17,536"	40° 42' 55,698"
184096	331	Земли энергетики № 203	453088,32	2196230,42	51° 7' 17,603"	40° 42' 55,293"
184097	332	Земли энергетики № 203	453088,51	2196212,20	51° 7' 17,603"	40° 42' 54,356"
184098	333	Земли энергетики № 203	453084,85	2196204,84	51° 7' 17,482"	40° 42' 53,979"
184099	334	Земли энергетики № 203	453074,31	2196191,21	51° 7' 17,136"	40° 42' 53,284"
184100	335	Земли энергетики № 203	453068,78	2196182,51	51° 7' 16,955"	40° 42' 52,840"
184101	336	Земли энергетики № 203	453064,38	2196174,20	51° 7' 16,809"	40° 42' 52,415"
184102	337	Земли энергетики № 203	453062,95	2196166,86	51° 7' 16,761"	40° 42' 52,039"
184103	338	Земли энергетики № 203	453062,85	2196158,60	51° 7' 16,754"	40° 42' 51,614"
184104	339	Земли энергетики № 203	453063,87	2196150,35	51° 7' 16,785"	40° 42' 51,189"
184105	340	Земли энергетики № 203	453066,95	2196143,05	51° 7' 16,882"	40° 42' 50,812"
184106	341	Земли энергетики № 203	453072,29	2196133,53	51° 7' 17,051"	40° 42' 50,320"
184107	342	Земли энергетики № 203	453086,65	2196104,57	51° 7' 17,506"	40° 42' 48,823"
184108	343	Земли энергетики № 203	453090,13	2196093,71	51° 7' 17,615"	40° 42' 48,263"
184109	344	Земли энергетики № 203	453091,32	2196087,53	51° 7' 17,652"	40° 42' 47,944"
184110	345	Земли энергетики № 203	453096,72	2196054,53	51° 7' 17,815"	40° 42' 46,245"
184111	346	Земли энергетики № 203	453096,81	2196045,33	51° 7' 17,815"	40° 42' 45,772"
184112	347	Земли энергетики № 203	453094,86	2196035,55	51° 7' 17,748"	40° 42' 45,270"
184113	348	Земли энергетики № 203	453090,61	2196029,68	51° 7' 17,609"	40° 42' 44,971"
184114	349	Земли энергетики № 203	453083,94	2196023,03	51° 7' 17,391"	40° 42' 44,633"
184115	350	Земли энергетики № 203	453077,81	2196018,27	51° 7' 17,191"	40° 42' 44,391"
184116	351	Земли энергетики № 203	453072,79	2196014,65	51° 7' 17,027"	40° 42' 44,208"
184117	352	Земли энергетики № 203	453048,03	2196000,68	51° 7' 16,221"	40° 42' 43,503"
184118	353	Земли энергетики № 203	453017,48	2195984,58	51° 7' 15,227"	40° 42' 42,692"
184119	354	Земли энергетики № 203	453007,99	2195977,63	51° 7' 14,918"	40° 42' 42,339"
184120	355	Земли энергетики № 203	452995,77	2195964,64	51° 7' 14,518"	40° 42' 41,678"
184121	356	Земли энергетики № 203	452993,47	2195960,38	51° 7' 14,442"	40° 42' 41,460"

184122	357	Земли энергетики № 203	452990,57	2195950,87	51° 7' 14,346"	40° 42' 40,973"
184123	358	Земли энергетики № 203	452990,37	2195948,63	51° 7' 14,338"	40° 42' 40,858"
184124	359	Земли энергетики № 203	453125,21	2195937,36	51° 7' 18,697"	40° 42' 40,206"
184125	360	Земли энергетики № 203	453169,24	2195879,12	51° 7' 20,102"	40° 42' 37,188"
184126	361	Земли энергетики № 203	453225,19	2195921,42	51° 7' 21,927"	40° 42' 39,332"
184127	362	Земли энергетики № 203	453260,39	2195920,22	51° 7' 23,065"	40° 42' 39,252"
184128	363	Земли энергетики № 203	453419,14	2196098,38	51° 7' 28,262"	40° 42' 48,326"
184129	364	Земли энергетики № 203	453292,14	2196248,31	51° 7' 24,204"	40° 42' 56,103"
184130	365	Земли энергетики № 203	453462,90	2196369,44	51° 7' 29,770"	40° 43' 2,240"
184131	366	Земли энергетики № 203	453458,85	2196374,98	51° 7' 29,640"	40° 43' 2,527"
184132	367	Земли энергетики № 203	453276,66	2193762,78	51° 7' 22,844"	40° 40' 48,320"
184133	368	Земли энергетики № 203	453143,31	2193345,27	51° 7' 18,382"	40° 40' 26,929"
184134	369	Земли энергетики № 203	453400,49	2193259,54	51° 7' 26,672"	40° 40' 22,376"
184135	370	Земли энергетики № 203	453549,71	2193667,53	51° 7' 31,645"	40° 40' 43,269"
184136	371	Земли энергетики № 203	453276,66	2193762,78	51° 7' 22,844"	40° 40' 48,320"
184137	372	Земли энергетики № 203	453992,72	2197224,77	51° 7' 47,198"	40° 43' 45,939"
184138	373	Земли энергетики № 203	453994,06	2197224,12	51° 7' 47,241"	40° 43' 45,905"
184139	374	Земли энергетики № 203	453970,72	2197136,36	51° 7' 46,457"	40° 43' 41,404"
184140	375	Земли энергетики № 203	454037,07	2197124,62	51° 7' 48,600"	40° 43' 40,765"
184141	376	Земли энергетики № 203	454025,92	2197569,46	51° 7' 48,386"	40° 44' 3,646"
184142	377	Земли энергетики № 203	453848,22	2197692,27	51° 7' 42,677"	40° 44' 10,054"
184143	378	Земли энергетики № 203	453816,02	2197721,16	51° 7' 41,645"	40° 44' 11,556"
184144	379	Земли энергетики № 203	453815,25	2197410,75	51° 7' 41,518"	40° 43' 55,595"
184145	380	Земли энергетики № 203	453993,06	2197226,03	51° 7' 47,210"	40° 43' 46,003"
184146	381	Земли энергетики № 203	453992,72	2197224,77	51° 7' 47,198"	40° 43' 45,939"
184147	382	Земли энергетики № 203	459641,26	2215774,11	51° 10' 55,039"	40° 59' 37,892"
184148	383	Земли энергетики № 203	459608,71	2215758,23	51° 10' 53,982"	40° 59' 37,085"
184149	384	Земли энергетики № 203	459609,60	2215747,51	51° 10' 54,009"	40° 59' 36,533"
184150	385	Земли энергетики № 203	459611,09	2215729,66	51° 10' 54,053"	40° 59' 35,614"
184151	386	Земли энергетики № 203	459602,44	2215693,37	51° 10' 53,765"	40° 59' 33,748"
184152	387	Земли энергетики № 203	459590,46	2215643,14	51° 10' 53,367"	40° 59' 31,166"
184153	388	Земли энергетики № 203	459557,91	2215592,34	51° 10' 52,303"	40° 59' 28,562"
184154	389	Земли энергетики № 203	459758,32	2214806,37	51° 10' 58,615"	40° 58' 48,029"
184155	390	Земли энергетики № 203	460203,07	2214890,82	51° 11' 13,025"	40° 58' 52,220"
184156	391	Земли энергетики № 203	460093,53	2215259,12	51° 11' 9,562"	40° 59' 11,221"
184157	392	Земли энергетики № 203	460067,88	2215381,04	51° 11' 8,758"	40° 59' 17,508"
184158	393	Земли энергетики № 203	460061,53	2215511,22	51° 11' 8,581"	40° 59' 24,212"
184159	394	Земли энергетики № 203	460057,18	2215737,59	51° 11' 8,489"	40° 59' 35,869"
184160	395	Земли энергетики № 203	459992,08	2215864,46	51° 11' 6,410"	40° 59' 42,423"
184161	396	Земли энергетики № 203	459964,31	2215918,57	51° 11' 5,523"	40° 59' 45,219"
184162	397	Земли энергетики № 203	459865,89	2215892,38	51° 11' 2,333"	40° 59' 43,904"

184163	398	Земли энергетики № 203	459855,99	2215874,49	51° 11' 2,009"	40° 59' 42,986"
184164	399	Земли энергетики № 203	459788,10	2215751,88	51° 10' 59,786"	40° 59' 36,697"
184165	400	Земли энергетики № 203	459776,41	2215754,80	51° 10' 59,408"	40° 59' 36,852"
184166	401	Земли энергетики № 203	459711,90	2215770,93	51° 10' 57,324"	40° 59' 37,704"
184167	402	Земли энергетики № 203	459641,26	2215774,11	51° 10' 55,039"	40° 59' 37,892"
184168	403	Земли энергетики № 203	464894,24	2183033,48	51° 13' 34,569"	40° 31' 28,916"
184169	404	Земли энергетики № 203	464889,82	2182983,67	51° 13' 34,405"	40° 31' 26,353"
184170	405	Земли энергетики № 203	464939,63	2182979,26	51° 13' 36,015"	40° 31' 26,092"
184171	406	Земли энергетики № 203	464944,04	2183029,06	51° 13' 36,179"	40° 31' 28,655"
184172	407	Земли энергетики № 203	464894,24	2183033,48	51° 13' 34,569"	40° 31' 28,916"
184173	408	Земли энергетики № 203	440839,65	2202416,42	51° 0' 43,243"	40° 48' 19,134"
184174	409	Земли энергетики № 203	440845,69	2202397,05	51° 0' 43,432"	40° 48' 18,138"
184175	410	Земли энергетики № 203	440871,91	2202426,79	51° 0' 44,290"	40° 48' 19,651"
184176	411	Земли энергетики № 203	441007,69	2202580,76	51° 0' 48,729"	40° 48' 27,485"
184177	412	Земли энергетики № 203	441238,06	2202841,97	51° 0' 56,260"	40° 48' 40,776"
184178	413	Земли энергетики № 203	441436,82	2203072,92	51° 1' 2,760"	40° 48' 52,530"
184179	414	Земли энергетики № 203	441437,13	2203073,29	51° 1' 2,770"	40° 48' 52,549"
184180	415	Земли энергетики № 203	441504,11	2203151,11	51° 1' 4,960"	40° 48' 56,510"
184181	416	Земли энергетики № 203	441604,35	2203259,91	51° 1' 8,235"	40° 49' 2,045"
184182	417	Земли энергетики № 203	441648,98	2203283,80	51° 1' 9,686"	40° 49' 3,249"
184183	418	Земли энергетики № 203	441665,52	2203290,13	51° 1' 10,224"	40° 49' 3,566"
184184	419	Земли энергетики № 203	441703,85	2203304,80	51° 1' 11,468"	40° 49' 4,302"
184185	420	Земли энергетики № 203	441769,17	2203311,74	51° 1' 13,584"	40° 49' 4,627"
184186	421	Земли энергетики № 203	441720,41	2203308,18	51° 1' 12,005"	40° 49' 4,467"
184187	422	Земли энергетики № 203	441641,07	2203304,16	51° 1' 9,436"	40° 49' 4,298"
184188	423	Земли энергетики № 203	441611,34	2203302,66	51° 1' 8,474"	40° 49' 4,234"
184189	424	Земли энергетики № 203	441598,65	2203305,80	51° 1' 8,064"	40° 49' 4,401"
184190	425	Земли энергетики № 203	441481,19	2203163,00	51° 1' 4,222"	40° 48' 57,130"
184191	426	Земли энергетики № 203	441417,81	2203078,68	51° 1' 2,146"	40° 48' 52,834"
184192	427	Земли энергетики № 203	441338,90	2202981,98	51° 0' 59,565"	40° 48' 47,910"
184193	428	Земли энергетики № 203	441209,34	2202835,43	51° 0' 55,329"	40° 48' 40,453"
184194	429	Земли энергетики № 203	441076,42	2202685,97	51° 0' 50,984"	40° 48' 32,849"
184195	430	Земли энергетики № 203	440918,68	2202504,67	51° 0' 45,826"	40° 48' 23,624"
184196	431	Земли энергетики № 203	440843,43	2202420,63	51° 0' 43,366"	40° 48' 19,348"
184197	432	Земли энергетики № 203	440839,65	2202416,42	51° 0' 43,243"	40° 48' 19,134"
184198		**Земли энергетики № 203 Количество**		432		432
184199	1	Земли энергетики № 207	474343,90	2186320,93	51° 18' 41,656"	40° 34' 12,255"
184200	2	Земли энергетики № 207	474343,49	2186319,94	51° 18' 41,642"	40° 34' 12,204"
184201	3	Земли энергетики № 207	474343,90	2186318,95	51° 18' 41,655"	40° 34' 12,152"
184202	4	Земли энергетики № 207	474344,89	2186318,55	51° 18' 41,687"	40° 34' 12,131"
184203	5	Земли энергетики № 207	474345,87	2186318,95	51° 18' 41,719"	40° 34' 12,151"

184204	6	Земли энергетики № 207	474346,28	2186319,94	51° 18' 41,733"	40° 34' 12,202"
184205	7	Земли энергетики № 207	474345,87	2186320,93	51° 18' 41,720"	40° 34' 12,253"
184206	8	Земли энергетики № 207	474344,89	2186321,34	51° 18' 41,688"	40° 34' 12,275"
184207	9	Земли энергетики № 207	474343,90	2186320,93	51° 18' 41,656"	40° 34' 12,255"
184208	10	Земли энергетики № 207	474400,90	2186160,78	51° 18' 43,436"	40° 34' 3,950"
184209	11	Земли энергетики № 207	474400,49	2186159,80	51° 18' 43,422"	40° 34' 3,900"
184210	12	Земли энергетики № 207	474400,90	2186158,81	51° 18' 43,435"	40° 34' 3,849"
184211	13	Земли энергетики № 207	474401,88	2186158,40	51° 18' 43,466"	40° 34' 3,827"
184212	14	Земли энергетики № 207	474402,87	2186158,81	51° 18' 43,499"	40° 34' 3,847"
184213	15	Земли энергетики № 207	474403,28	2186159,80	51° 18' 43,512"	40° 34' 3,898"
184214	16	Земли энергетики № 207	474402,87	2186160,78	51° 18' 43,499"	40° 34' 3,949"
184215	17	Земли энергетики № 207	474401,88	2186161,19	51° 18' 43,468"	40° 34' 3,971"
184216	18	Земли энергетики № 207	474400,90	2186160,78	51° 18' 43,436"	40° 34' 3,950"
184217	19	Земли энергетики № 207	474410,05	2186291,37	51° 18' 43,784"	40° 34' 10,686"
184218	20	Земли энергетики № 207	474410,03	2186291,14	51° 18' 43,784"	40° 34' 10,674"
184219	21	Земли энергетики № 207	474410,05	2186290,91	51° 18' 43,784"	40° 34' 10,662"
184220	22	Земли энергетики № 207	474410,11	2186290,69	51° 18' 43,786"	40° 34' 10,651"
184221	23	Земли энергетики № 207	474410,21	2186290,48	51° 18' 43,789"	40° 34' 10,640"
184222	24	Земли энергетики № 207	474410,34	2186290,29	51° 18' 43,793"	40° 34' 10,630"
184223	25	Земли энергетики № 207	474410,50	2186290,13	51° 18' 43,798"	40° 34' 10,622"
184224	26	Земли энергетики № 207	474410,69	2186290,00	51° 18' 43,805"	40° 34' 10,615"
184225	27	Земли энергетики № 207	474410,90	2186289,90	51° 18' 43,811"	40° 34' 10,610"
184226	28	Земли энергетики № 207	474411,12	2186289,84	51° 18' 43,818"	40° 34' 10,606"
184227	29	Земли энергетики № 207	474411,35	2186289,82	51° 18' 43,826"	40° 34' 10,605"
184228	30	Земли энергетики № 207	474411,58	2186289,84	51° 18' 43,833"	40° 34' 10,606"
184229	31	Земли энергетики № 207	474411,80	2186289,90	51° 18' 43,840"	40° 34' 10,609"
184230	32	Земли энергетики № 207	474412,01	2186290,00	51° 18' 43,847"	40° 34' 10,614"
184231	33	Земли энергетики № 207	474412,20	2186290,13	51° 18' 43,853"	40° 34' 10,621"
184232	34	Земли энергетики № 207	474412,36	2186290,29	51° 18' 43,859"	40° 34' 10,629"
184233	35	Земли энергетики № 207	474412,49	2186290,48	51° 18' 43,863"	40° 34' 10,639"
184234	36	Земли энергетики № 207	474412,59	2186290,69	51° 18' 43,866"	40° 34' 10,649"
184235	37	Земли энергетики № 207	474412,65	2186290,91	51° 18' 43,868"	40° 34' 10,661"
184236	38	Земли энергетики № 207	474412,67	2186291,14	51° 18' 43,869"	40° 34' 10,672"
184237	39	Земли энергетики № 207	474412,65	2186291,37	51° 18' 43,869"	40° 34' 10,684"
184238	40	Земли энергетики № 207	474412,59	2186291,59	51° 18' 43,867"	40° 34' 10,696"
184239	41	Земли энергетики № 207	474412,49	2186291,80	51° 18' 43,864"	40° 34' 10,707"
184240	42	Земли энергетики № 207	474412,36	2186291,99	51° 18' 43,859"	40° 34' 10,717"
184241	43	Земли энергетики № 207	474412,20	2186292,15	51° 18' 43,854"	40° 34' 10,725"
184242	44	Земли энергетики № 207	474412,01	2186292,28	51° 18' 43,848"	40° 34' 10,732"
184243	45	Земли энергетики № 207	474411,80	2186292,38	51° 18' 43,841"	40° 34' 10,737"
184244	46	Земли энергетики № 207	474411,58	2186292,44	51° 18' 43,834"	40° 34' 10,740"

184245	47	Земли энергетики № 207	474411,35	2186292,46	51° 18' 43,827"	40° 34' 10,741"
184246	48	Земли энергетики № 207	474411,12	2186292,44	51° 18' 43,819"	40° 34' 10,741"
184247	49	Земли энергетики № 207	474410,90	2186292,38	51° 18' 43,812"	40° 34' 10,738"
184248	50	Земли энергетики № 207	474410,69	2186292,28	51° 18' 43,805"	40° 34' 10,733"
184249	51	Земли энергетики № 207	474410,50	2186292,15	51° 18' 43,799"	40° 34' 10,726"
184250	52	Земли энергетики № 207	474410,34	2186291,99	51° 18' 43,794"	40° 34' 10,718"
184251	53	Земли энергетики № 207	474410,21	2186291,80	51° 18' 43,790"	40° 34' 10,708"
184252	54	Земли энергетики № 207	474410,11	2186291,59	51° 18' 43,786"	40° 34' 10,697"
184253	55	Земли энергетики № 207	474410,05	2186291,37	51° 18' 43,784"	40° 34' 10,686"
184254	56	Земли энергетики № 207	474446,59	2186140,16	51° 18' 44,906"	40° 34' 2,856"
184255	57	Земли энергетики № 207	474446,57	2186139,93	51° 18' 44,905"	40° 34' 2,845"
184256	58	Земли энергетики № 207	474446,59	2186139,70	51° 18' 44,905"	40° 34' 2,833"
184257	59	Земли энергетики № 207	474446,65	2186139,48	51° 18' 44,907"	40° 34' 2,821"
184258	60	Земли энергетики № 207	474446,75	2186139,27	51° 18' 44,910"	40° 34' 2,810"
184259	61	Земли энергетики № 207	474446,88	2186139,08	51° 18' 44,915"	40° 34' 2,801"
184260	62	Земли энергетики № 207	474447,04	2186138,92	51° 18' 44,920"	40° 34' 2,792"
184261	63	Земли энергетики № 207	474447,23	2186138,79	51° 18' 44,926"	40° 34' 2,785"
184262	64	Земли энергетики № 207	474447,44	2186138,69	51° 18' 44,933"	40° 34' 2,780"
184263	65	Земли энергетики № 207	474447,66	2186138,63	51° 18' 44,940"	40° 34' 2,777"
184264	66	Земли энергетики № 207	474447,89	2186138,61	51° 18' 44,947"	40° 34' 2,776"
184265	67	Земли энергетики № 207	474448,12	2186138,63	51° 18' 44,955"	40° 34' 2,777"
184266	68	Земли энергетики № 207	474448,34	2186138,69	51° 18' 44,962"	40° 34' 2,779"
184267	69	Земли энергетики № 207	474448,55	2186138,79	51° 18' 44,968"	40° 34' 2,785"
184268	70	Земли энергетики № 207	474448,74	2186138,92	51° 18' 44,975"	40° 34' 2,791"
184269	71	Земли энергетики № 207	474448,90	2186139,08	51° 18' 44,980"	40° 34' 2,799"
184270	72	Земли энергетики № 207	474449,03	2186139,27	51° 18' 44,984"	40° 34' 2,809"
184271	73	Земли энергетики № 207	474449,13	2186139,48	51° 18' 44,988"	40° 34' 2,820"
184272	74	Земли энергетики № 207	474449,19	2186139,70	51° 18' 44,990"	40° 34' 2,831"
184273	75	Земли энергетики № 207	474449,21	2186139,93	51° 18' 44,990"	40° 34' 2,843"
184274	76	Земли энергетики № 207	474449,19	2186140,16	51° 18' 44,990"	40° 34' 2,855"
184275	77	Земли энергетики № 207	474449,13	2186140,38	51° 18' 44,988"	40° 34' 2,866"
184276	78	Земли энергетики № 207	474449,03	2186140,59	51° 18' 44,985"	40° 34' 2,877"
184277	79	Земли энергетики № 207	474448,90	2186140,78	51° 18' 44,981"	40° 34' 2,887"
184278	80	Земли энергетики № 207	474448,74	2186140,94	51° 18' 44,976"	40° 34' 2,895"
184279	81	Земли энергетики № 207	474448,55	2186141,07	51° 18' 44,969"	40° 34' 2,902"
184280	82	Земли энергетики № 207	474448,34	2186141,17	51° 18' 44,963"	40° 34' 2,908"
184281	83	Земли энергетики № 207	474448,12	2186141,23	51° 18' 44,956"	40° 34' 2,911"
184282	84	Земли энергетики № 207	474447,89	2186141,25	51° 18' 44,948"	40° 34' 2,912"
184283	85	Земли энергетики № 207	474447,66	2186141,23	51° 18' 44,941"	40° 34' 2,911"
184284	86	Земли энергетики № 207	474447,44	2186141,17	51° 18' 44,934"	40° 34' 2,908"
184285	87	Земли энергетики № 207	474447,23	2186141,07	51° 18' 44,927"	40° 34' 2,903"

184286	88	Земли энергетики № 207	474447,04	2186140,94	51° 18' 44,920"	40° 34' 2,896"
184287	89	Земли энергетики № 207	474446,88	2186140,78	51° 18' 44,915"	40° 34' 2,888"
184288	90	Земли энергетики № 207	474446,75	2186140,59	51° 18' 44,911"	40° 34' 2,879"
184289	91	Земли энергетики № 207	474446,65	2186140,38	51° 18' 44,908"	40° 34' 2,868"
184290	92	Земли энергетики № 207	474446,59	2186140,16	51° 18' 44,906"	40° 34' 2,856"
184291	93	Земли энергетики № 207	474478,67	2185988,43	51° 18' 45,882"	40° 33' 55,003"
184292	94	Земли энергетики № 207	474477,60	2185980,50	51° 18' 45,844"	40° 33' 54,594"
184293	95	Земли энергетики № 207	474485,53	2185979,42	51° 18' 46,100"	40° 33' 54,533"
184294	96	Земли энергетики № 207	474486,60	2185987,35	51° 18' 46,138"	40° 33' 54,942"
184295	97	Земли энергетики № 207	474478,67	2185988,43	51° 18' 45,882"	40° 33' 55,003"
184296	98	Земли энергетики № 207	475213,35	2184605,65	51° 19' 9,086"	40° 32' 43,134"
184297	99	Земли энергетики № 207	475213,33	2184605,42	51° 19' 9,085"	40° 32' 43,122"
184298	100	Земли энергетики № 207	475213,35	2184605,19	51° 19' 9,086"	40° 32' 43,110"
184299	101	Земли энергетики № 207	475213,41	2184604,97	51° 19' 9,088"	40° 32' 43,099"
184300	102	Земли энергетики № 207	475213,51	2184604,76	51° 19' 9,091"	40° 32' 43,088"
184301	103	Земли энергетики № 207	475213,64	2184604,57	51° 19' 9,095"	40° 32' 43,078"
184302	104	Земли энергетики № 207	475213,80	2184604,41	51° 19' 9,100"	40° 32' 43,069"
184303	105	Земли энергетики № 207	475213,99	2184604,28	51° 19' 9,106"	40° 32' 43,063"
184304	106	Земли энергетики № 207	475214,20	2184604,18	51° 19' 9,113"	40° 32' 43,057"
184305	107	Земли энергетики № 207	475214,42	2184604,12	51° 19' 9,120"	40° 32' 43,054"
184306	108	Земли энергетики № 207	475214,65	2184604,10	51° 19' 9,127"	40° 32' 43,053"
184307	109	Земли энергетики № 207	475214,88	2184604,12	51° 19' 9,135"	40° 32' 43,054"
184308	110	Земли энергетики № 207	475215,10	2184604,18	51° 19' 9,142"	40° 32' 43,057"
184309	111	Земли энергетики № 207	475215,31	2184604,28	51° 19' 9,149"	40° 32' 43,062"
184310	112	Земли энергетики № 207	475215,50	2184604,41	51° 19' 9,155"	40° 32' 43,068"
184311	113	Земли энергетики № 207	475215,66	2184604,57	51° 19' 9,160"	40° 32' 43,076"
184312	114	Земли энергетики № 207	475215,79	2184604,76	51° 19' 9,165"	40° 32' 43,086"
184313	115	Земли энергетики № 207	475215,89	2184604,97	51° 19' 9,168"	40° 32' 43,097"
184314	116	Земли энергетики № 207	475215,95	2184605,19	51° 19' 9,170"	40° 32' 43,108"
184315	117	Земли энергетики № 207	475215,97	2184605,42	51° 19' 9,171"	40° 32' 43,120"
184316	118	Земли энергетики № 207	475215,95	2184605,65	51° 19' 9,170"	40° 32' 43,132"
184317	119	Земли энергетики № 207	475215,89	2184605,87	51° 19' 9,168"	40° 32' 43,143"
184318	120	Земли энергетики № 207	475215,79	2184606,08	51° 19' 9,165"	40° 32' 43,154"
184319	121	Земли энергетики № 207	475215,66	2184606,27	51° 19' 9,161"	40° 32' 43,164"
184320	122	Земли энергетики № 207	475215,50	2184606,43	51° 19' 9,156"	40° 32' 43,173"
184321	123	Земли энергетики № 207	475215,31	2184606,56	51° 19' 9,150"	40° 32' 43,179"
184322	124	Земли энергетики № 207	475215,10	2184606,66	51° 19' 9,143"	40° 32' 43,185"
184323	125	Земли энергетики № 207	475214,88	2184606,72	51° 19' 9,136"	40° 32' 43,188"
184324	126	Земли энергетики № 207	475214,65	2184606,74	51° 19' 9,128"	40° 32' 43,189"
184325	127	Земли энергетики № 207	475214,42	2184606,72	51° 19' 9,121"	40° 32' 43,188"
184326	128	Земли энергетики № 207	475214,20	2184606,66	51° 19' 9,114"	40° 32' 43,185"

184327	129	Земли энергетики № 207	475213,99	2184606,56	51° 19' 9,107"	40° 32' 43,180"
184328	130	Земли энергетики № 207	475213,80	2184606,43	51° 19' 9,101"	40° 32' 43,174"
184329	131	Земли энергетики № 207	475213,64	2184606,27	51° 19' 9,096"	40° 32' 43,165"
184330	132	Земли энергетики № 207	475213,51	2184606,08	51° 19' 9,091"	40° 32' 43,156"
184331	133	Земли энергетики № 207	475213,41	2184605,87	51° 19' 9,088"	40° 32' 43,145"
184332	134	Земли энергетики № 207	475213,35	2184605,65	51° 19' 9,086"	40° 32' 43,134"
184333	135	Земли энергетики № 207	475272,48	2184492,89	51° 19' 10,952"	40° 32' 37,273"
184334	136	Земли энергетики № 207	475272,46	2184492,66	51° 19' 10,952"	40° 32' 37,261"
184335	137	Земли энергетики № 207	475272,48	2184492,43	51° 19' 10,952"	40° 32' 37,249"
184336	138	Земли энергетики № 207	475272,54	2184492,21	51° 19' 10,954"	40° 32' 37,238"
184337	139	Земли энергетики № 207	475272,64	2184492,00	51° 19' 10,957"	40° 32' 37,227"
184338	140	Земли энергетики № 207	475272,77	2184491,81	51° 19' 10,961"	40° 32' 37,217"
184339	141	Земли энергетики № 207	475272,93	2184491,65	51° 19' 10,966"	40° 32' 37,208"
184340	142	Земли энергетики № 207	475273,12	2184491,52	51° 19' 10,972"	40° 32' 37,201"
184341	143	Земли энергетики № 207	475273,33	2184491,42	51° 19' 10,979"	40° 32' 37,196"
184342	144	Земли энергетики № 207	475273,55	2184491,36	51° 19' 10,986"	40° 32' 37,193"
184343	145	Земли энергетики № 207	475273,78	2184491,34	51° 19' 10,994"	40° 32' 37,192"
184344	146	Земли энергетики № 207	475274,01	2184491,36	51° 19' 11,001"	40° 32' 37,193"
184345	147	Земли энергетики № 207	475274,23	2184491,42	51° 19' 11,008"	40° 32' 37,196"
184346	148	Земли энергетики № 207	475274,44	2184491,52	51° 19' 11,015"	40° 32' 37,201"
184347	149	Земли энергетики № 207	475274,63	2184491,65	51° 19' 11,021"	40° 32' 37,207"
184348	150	Земли энергетики № 207	475274,79	2184491,81	51° 19' 11,027"	40° 32' 37,215"
184349	151	Земли энергетики № 207	475274,92	2184492,00	51° 19' 11,031"	40° 32' 37,225"
184350	152	Земли энергетики № 207	475275,02	2184492,21	51° 19' 11,034"	40° 32' 37,236"
184351	153	Земли энергетики № 207	475275,08	2184492,43	51° 19' 11,036"	40° 32' 37,247"
184352	154	Земли энергетики № 207	475275,10	2184492,66	51° 19' 11,037"	40° 32' 37,259"
184353	155	Земли энергетики № 207	475275,08	2184492,89	51° 19' 11,036"	40° 32' 37,271"
184354	156	Земли энергетики № 207	475275,02	2184493,11	51° 19' 11,035"	40° 32' 37,282"
184355	157	Земли энергетики № 207	475274,92	2184493,32	51° 19' 11,031"	40° 32' 37,293"
184356	158	Земли энергетики № 207	475274,79	2184493,51	51° 19' 11,027"	40° 32' 37,303"
184357	159	Земли энергетики № 207	475274,63	2184493,67	51° 19' 11,022"	40° 32' 37,312"
184358	160	Земли энергетики № 207	475274,44	2184493,80	51° 19' 11,016"	40° 32' 37,318"
184359	161	Земли энергетики № 207	475274,23	2184493,90	51° 19' 11,009"	40° 32' 37,324"
184360	162	Земли энергетики № 207	475274,01	2184493,96	51° 19' 11,002"	40° 32' 37,327"
184361	163	Земли энергетики № 207	475273,78	2184493,98	51° 19' 10,995"	40° 32' 37,328"
184362	164	Земли энергетики № 207	475273,55	2184493,96	51° 19' 10,987"	40° 32' 37,327"
184363	165	Земли энергетики № 207	475273,33	2184493,90	51° 19' 10,980"	40° 32' 37,324"
184364	166	Земли энергетики № 207	475273,12	2184493,80	51° 19' 10,973"	40° 32' 37,319"
184365	167	Земли энергетики № 207	475272,93	2184493,67	51° 19' 10,967"	40° 32' 37,313"
184366	168	Земли энергетики № 207	475272,77	2184493,51	51° 19' 10,962"	40° 32' 37,304"
184367	169	Земли энергетики № 207	475272,64	2184493,32	51° 19' 10,958"	40° 32' 37,295"

184368	170	Земли энергетики № 207	475272,54	2184493,11	51° 19' 10,954"	40° 32' 37,284"
184369	171	Земли энергетики № 207	475272,48	2184492,89	51° 19' 10,952"	40° 32' 37,273"
184370	172	Земли энергетики № 207	475296,56	2184447,37	51° 19' 11,713"	40° 32' 34,906"
184371	173	Земли энергетики № 207	475296,54	2184447,14	51° 19' 11,712"	40° 32' 34,895"
184372	174	Земли энергетики № 207	475296,56	2184446,91	51° 19' 11,712"	40° 32' 34,883"
184373	175	Земли энергетики № 207	475296,62	2184446,69	51° 19' 11,714"	40° 32' 34,871"
184374	176	Земли энергетики № 207	475296,72	2184446,48	51° 19' 11,717"	40° 32' 34,860"
184375	177	Земли энергетики № 207	475296,85	2184446,29	51° 19' 11,721"	40° 32' 34,850"
184376	178	Земли энергетики № 207	475297,01	2184446,13	51° 19' 11,727"	40° 32' 34,842"
184377	179	Земли энергетики № 207	475297,20	2184446,00	51° 19' 11,733"	40° 32' 34,835"
184378	180	Земли энергетики № 207	475297,41	2184445,90	51° 19' 11,739"	40° 32' 34,830"
184379	181	Земли энергетики № 207	475297,63	2184445,84	51° 19' 11,747"	40° 32' 34,827"
184380	182	Земли энергетики № 207	475297,86	2184445,82	51° 19' 11,754"	40° 32' 34,826"
184381	183	Земли энергетики № 207	475298,09	2184445,84	51° 19' 11,761"	40° 32' 34,826"
184382	184	Земли энергетики № 207	475298,31	2184445,90	51° 19' 11,769"	40° 32' 34,829"
184383	185	Земли энергетики № 207	475298,52	2184446,00	51° 19' 11,775"	40° 32' 34,834"
184384	186	Земли энергетики № 207	475298,71	2184446,13	51° 19' 11,782"	40° 32' 34,841"
184385	187	Земли энергетики № 207	475298,87	2184446,29	51° 19' 11,787"	40° 32' 34,849"
184386	188	Земли энергетики № 207	475299,00	2184446,48	51° 19' 11,791"	40° 32' 34,859"
184387	189	Земли энергетики № 207	475299,10	2184446,69	51° 19' 11,794"	40° 32' 34,870"
184388	190	Земли энергетики № 207	475299,16	2184446,91	51° 19' 11,796"	40° 32' 34,881"
184389	191	Земли энергетики № 207	475299,18	2184447,14	51° 19' 11,797"	40° 32' 34,893"
184390	192	Земли энергетики № 207	475299,16	2184447,37	51° 19' 11,797"	40° 32' 34,905"
184391	193	Земли энергетики № 207	475299,10	2184447,59	51° 19' 11,795"	40° 32' 34,916"
184392	194	Земли энергетики № 207	475299,00	2184447,80	51° 19' 11,792"	40° 32' 34,927"
184393	195	Земли энергетики № 207	475298,87	2184447,99	51° 19' 11,788"	40° 32' 34,937"
184394	196	Земли энергетики № 207	475298,71	2184448,15	51° 19' 11,782"	40° 32' 34,945"
184395	197	Земли энергетики № 207	475298,52	2184448,28	51° 19' 11,776"	40° 32' 34,952"
184396	198	Земли энергетики № 207	475298,31	2184448,38	51° 19' 11,770"	40° 32' 34,957"
184397	199	Земли энергетики № 207	475298,09	2184448,44	51° 19' 11,763"	40° 32' 34,961"
184398	200	Земли энергетики № 207	475297,86	2184448,46	51° 19' 11,755"	40° 32' 34,962"
184399	201	Земли энергетики № 207	475297,63	2184448,44	51° 19' 11,748"	40° 32' 34,961"
184400	202	Земли энергетики № 207	475297,41	2184448,38	51° 19' 11,740"	40° 32' 34,958"
184401	203	Земли энергетики № 207	475297,20	2184448,28	51° 19' 11,734"	40° 32' 34,953"
184402	204	Земли энергетики № 207	475297,01	2184448,15	51° 19' 11,727"	40° 32' 34,946"
184403	205	Земли энергетики № 207	475296,85	2184447,99	51° 19' 11,722"	40° 32' 34,938"
184404	206	Земли энергетики № 207	475296,72	2184447,80	51° 19' 11,718"	40° 32' 34,929"
184405	207	Земли энергетики № 207	475296,62	2184447,59	51° 19' 11,715"	40° 32' 34,918"
184406	208	Земли энергетики № 207	475296,56	2184447,37	51° 19' 11,713"	40° 32' 34,906"
184407	209	Земли энергетики № 207	475337,28	2184379,69	51° 19' 13,002"	40° 32' 31,385"
184408	210	Земли энергетики № 207	475331,94	2184377,16	51° 19' 12,828"	40° 32' 31,258"

184409	211	Земли энергетики № 207	475334,47	2184371,81	51° 19' 12,908"	40° 32' 30,980"
184410	212	Земли энергетики № 207	475339,82	2184374,34	51° 19' 13,082"	40° 32' 31,107"
184411	213	Земли энергетики № 207	475337,28	2184379,69	51° 19' 13,002"	40° 32' 31,385"
184412		**Земли энергетики № 207 Количество**		213		213
184413	1	Земли энергетики № 208	500913,08	2260985,60	51° 33' 13,791"	41° 38' 30,188"
184414	2	Земли энергетики № 208	500913,08	2260985,36	51° 33' 13,791"	41° 38' 30,176"
184415	3	Земли энергетики № 208	500913,32	2260985,36	51° 33' 13,799"	41° 38' 30,176"
184416	4	Земли энергетики № 208	500913,32	2260985,60	51° 33' 13,799"	41° 38' 30,188"
184417	5	Земли энергетики № 208	500913,08	2260985,60	51° 33' 13,791"	41° 38' 30,188"
184418	6	Земли энергетики № 208	500968,90	2260995,33	51° 33' 15,597"	41° 38' 30,700"
184419	7	Земли энергетики № 208	500968,90	2260995,09	51° 33' 15,597"	41° 38' 30,687"
184420	8	Земли энергетики № 208	500969,14	2260995,09	51° 33' 15,604"	41° 38' 30,687"
184421	9	Земли энергетики № 208	500969,14	2260995,33	51° 33' 15,604"	41° 38' 30,700"
184422	10	Земли энергетики № 208	500968,90	2260995,33	51° 33' 15,597"	41° 38' 30,700"
184423	11	Земли энергетики № 208	501024,15	2261005,11	51° 33' 17,384"	41° 38' 31,213"
184424	12	Земли энергетики № 208	501024,15	2261004,87	51° 33' 17,384"	41° 38' 31,201"
184425	13	Земли энергетики № 208	501024,39	2261004,87	51° 33' 17,391"	41° 38' 31,201"
184426	14	Земли энергетики № 208	501024,39	2261005,11	51° 33' 17,391"	41° 38' 31,214"
184427	15	Земли энергетики № 208	501024,15	2261005,11	51° 33' 17,384"	41° 38' 31,213"
184428	16	Земли энергетики № 208	501083,33	2261015,53	51° 33' 19,298"	41° 38' 31,761"
184429	17	Земли энергетики № 208	501083,33	2261015,29	51° 33' 19,298"	41° 38' 31,749"
184430	18	Земли энергетики № 208	501083,57	2261015,29	51° 33' 19,305"	41° 38' 31,749"
184431	19	Земли энергетики № 208	501083,57	2261015,53	51° 33' 19,305"	41° 38' 31,761"
184432	20	Земли энергетики № 208	501083,33	2261015,53	51° 33' 19,298"	41° 38' 31,761"
184433	21	Земли энергетики № 208	501141,61	2261025,56	51° 33' 21,183"	41° 38' 32,288"
184434	22	Земли энергетики № 208	501141,61	2261025,32	51° 33' 21,183"	41° 38' 32,276"
184435	23	Земли энергетики № 208	501141,85	2261025,32	51° 33' 21,190"	41° 38' 32,276"
184436	24	Земли энергетики № 208	501141,85	2261025,56	51° 33' 21,190"	41° 38' 32,288"
184437	25	Земли энергетики № 208	501141,61	2261025,56	51° 33' 21,183"	41° 38' 32,288"
184438	26	Земли энергетики № 208	501195,30	2261035,25	51° 33' 22,919"	41° 38' 32,797"
184439	27	Земли энергетики № 208	501195,30	2261035,01	51° 33' 22,919"	41° 38' 32,785"
184440	28	Земли энергетики № 208	501195,54	2261035,01	51° 33' 22,927"	41° 38' 32,785"
184441	29	Земли энергетики № 208	501195,54	2261035,25	51° 33' 22,927"	41° 38' 32,797"
184442	30	Земли энергетики № 208	501195,30	2261035,25	51° 33' 22,919"	41° 38' 32,797"
184443	31	Земли энергетики № 208	501250,87	2261045,11	51° 33' 24,717"	41° 38' 33,315"
184444	32	Земли энергетики № 208	501250,87	2261044,87	51° 33' 24,717"	41° 38' 33,303"
184445	33	Земли энергетики № 208	501251,11	2261044,87	51° 33' 24,724"	41° 38' 33,303"
184446	34	Земли энергетики № 208	501251,11	2261045,11	51° 33' 24,724"	41° 38' 33,315"
184447	35	Земли энергетики № 208	501250,87	2261045,11	51° 33' 24,717"	41° 38' 33,315"
184448	36	Земли энергетики № 208	501309,63	2261055,33	51° 33' 26,617"	41° 38' 33,852"
184449	37	Земли энергетики № 208	501309,63	2261055,09	51° 33' 26,617"	41° 38' 33,840"

184450	38	Земли энергетики № 208	501309,87	2261055,09	51° 33' 26,625"	41° 38' 33,840"
184451	39	Земли энергетики № 208	501309,87	2261055,33	51° 33' 26,625"	41° 38' 33,852"
184452	40	Земли энергетики № 208	501309,63	2261055,33	51° 33' 26,617"	41° 38' 33,852"
184453	41	Земли энергетики № 208	501370,04	2261066,07	51° 33' 28,571"	41° 38' 34,417"
184454	42	Земли энергетики № 208	501370,04	2261065,83	51° 33' 28,571"	41° 38' 34,404"
184455	43	Земли энергетики № 208	501370,28	2261065,83	51° 33' 28,579"	41° 38' 34,404"
184456	44	Земли энергетики № 208	501370,28	2261066,07	51° 33' 28,579"	41° 38' 34,417"
184457	45	Земли энергетики № 208	501370,04	2261066,07	51° 33' 28,571"	41° 38' 34,417"
184458	46	Земли энергетики № 208	501431,01	2261076,65	51° 33' 30,543"	41° 38' 34,973"
184459	47	Земли энергетики № 208	501431,01	2261076,41	51° 33' 30,543"	41° 38' 34,960"
184460	48	Земли энергетики № 208	501431,25	2261076,41	51° 33' 30,551"	41° 38' 34,960"
184461	49	Земли энергетики № 208	501431,25	2261076,65	51° 33' 30,551"	41° 38' 34,973"
184462	50	Земли энергетики № 208	501431,01	2261076,65	51° 33' 30,543"	41° 38' 34,973"
184463	51	Земли энергетики № 208	501580,20	2261150,48	51° 33' 35,365"	41° 38' 38,822"
184464	52	Земли энергетики № 208	501580,20	2261150,24	51° 33' 35,365"	41° 38' 38,810"
184465	53	Земли энергетики № 208	501580,44	2261150,24	51° 33' 35,373"	41° 38' 38,810"
184466	54	Земли энергетики № 208	501580,44	2261150,48	51° 33' 35,373"	41° 38' 38,822"
184467	55	Земли энергетики № 208	501580,20	2261150,48	51° 33' 35,365"	41° 38' 38,822"
184468	56	Земли энергетики № 208	501603,49	2261207,26	51° 33' 36,115"	41° 38' 41,772"
184469	57	Земли энергетики № 208	501603,49	2261207,02	51° 33' 36,115"	41° 38' 41,760"
184470	58	Земли энергетики № 208	501603,73	2261207,02	51° 33' 36,122"	41° 38' 41,760"
184471	59	Земли энергетики № 208	501603,73	2261207,26	51° 33' 36,122"	41° 38' 41,772"
184472	60	Земли энергетики № 208	501603,49	2261207,26	51° 33' 36,115"	41° 38' 41,772"
184473		**Земли энергетики № 208 Количество**		60		60
184474	1	Земли энергетики № 22	316918,78	2161239,42	49° 53' 36,244"	40° 14' 52,979"
184475	2	Земли энергетики № 22	316918,78	2161238,42	49° 53' 36,243"	40° 14' 52,929"
184476	3	Земли энергетики № 22	316919,78	2161238,42	49° 53' 36,275"	40° 14' 52,928"
184477	4	Земли энергетики № 22	316919,78	2161239,42	49° 53' 36,276"	40° 14' 52,978"
184478	5	Земли энергетики № 22	316918,78	2161239,42	49° 53' 36,244"	40° 14' 52,979"
184479	6	Земли энергетики № 22	316919,59	2161293,41	49° 53' 36,299"	40° 14' 55,682"
184480	7	Земли энергетики № 22	316919,59	2161292,41	49° 53' 36,298"	40° 14' 55,632"
184481	8	Земли энергетики № 22	316920,59	2161292,41	49° 53' 36,330"	40° 14' 55,632"
184482	9	Земли энергетики № 22	316920,59	2161293,41	49° 53' 36,331"	40° 14' 55,682"
184483	10	Земли энергетики № 22	316919,59	2161293,41	49° 53' 36,299"	40° 14' 55,682"
184484	11	Земли энергетики № 22	316921,91	2161187,97	49° 53' 36,317"	40° 14' 50,399"
184485	12	Земли энергетики № 22	316917,35	2161187,07	49° 53' 36,169"	40° 14' 50,358"
184486	13	Земли энергетики № 22	316917,54	2161186,09	49° 53' 36,175"	40° 14' 50,309"
184487	14	Земли энергетики № 22	316922,10	2161186,99	49° 53' 36,323"	40° 14' 50,350"
184488	15	Земли энергетики № 22	316921,91	2161187,97	49° 53' 36,317"	40° 14' 50,399"
184489	16	Земли энергетики № 22	316959,98	2161147,40	49° 53' 37,528"	40° 14' 48,336"
184490	17	Земли энергетики № 22	316959,98	2161146,40	49° 53' 37,527"	40° 14' 48,285"

184491	18	Земли энергетики № 22	316960,98	2161146,40	49° 53' 37,559"	40° 14' 48,285"
184492	19	Земли энергетики № 22	316960,98	2161147,40	49° 53' 37,560"	40° 14' 48,335"
184493	20	Земли энергетики № 22	316959,98	2161147,40	49° 53' 37,528"	40° 14' 48,336"
184494	21	Земли энергетики № 22	316969,75	2161557,74	49° 53' 38,062"	40° 15' 8,881"
184495	22	Земли энергетики № 22	316969,75	2161556,74	49° 53' 38,062"	40° 15' 8,831"
184496	23	Земли энергетики № 22	316970,75	2161556,74	49° 53' 38,094"	40° 15' 8,830"
184497	24	Земли энергетики № 22	316970,75	2161557,74	49° 53' 38,095"	40° 15' 8,880"
184498	25	Земли энергетики № 22	316969,75	2161557,74	49° 53' 38,062"	40° 15' 8,881"
184499	26	Земли энергетики № 22	316993,27	2161615,23	49° 53' 38,854"	40° 15' 11,742"
184500	27	Земли энергетики № 22	316993,27	2161614,23	49° 53' 38,854"	40° 15' 11,691"
184501	28	Земли энергетики № 22	316994,27	2161614,23	49° 53' 38,886"	40° 15' 11,691"
184502	29	Земли энергетики № 22	316994,27	2161615,23	49° 53' 38,886"	40° 15' 11,741"
184503	30	Земли энергетики № 22	316993,27	2161615,23	49° 53' 38,854"	40° 15' 11,742"
184504	31	Земли энергетики № 22	316998,96	2161111,75	49° 53' 38,770"	40° 14' 46,518"
184505	32	Земли энергетики № 22	316998,96	2161110,75	49° 53' 38,769"	40° 14' 46,468"
184506	33	Земли энергетики № 22	316999,96	2161110,75	49° 53' 38,802"	40° 14' 46,467"
184507	34	Земли энергетики № 22	316999,96	2161111,75	49° 53' 38,802"	40° 14' 46,517"
184508	35	Земли энергетики № 22	316998,96	2161111,75	49° 53' 38,770"	40° 14' 46,518"
184509	36	Земли энергетики № 22	317019,77	2161680,36	49° 53' 39,746"	40° 15' 14,982"
184510	37	Земли энергетики № 22	317019,77	2161679,36	49° 53' 39,746"	40° 15' 14,932"
184511	38	Земли энергетики № 22	317020,77	2161679,36	49° 53' 39,778"	40° 15' 14,931"
184512	39	Земли энергетики № 22	317020,77	2161680,36	49° 53' 39,778"	40° 15' 14,981"
184513	40	Земли энергетики № 22	317019,77	2161680,36	49° 53' 39,746"	40° 15' 14,982"
184514	41	Земли энергетики № 22	317044,51	2161071,29	49° 53' 40,222"	40° 14' 44,453"
184515	42	Земли энергетики № 22	317044,51	2161070,29	49° 53' 40,222"	40° 14' 44,403"
184516	43	Земли энергетики № 22	317045,51	2161070,29	49° 53' 40,254"	40° 14' 44,402"
184517	44	Земли энергетики № 22	317045,51	2161071,29	49° 53' 40,254"	40° 14' 44,452"
184518	45	Земли энергетики № 22	317044,51	2161071,29	49° 53' 40,222"	40° 14' 44,453"
184519	46	Земли энергетики № 22	317045,47	2161742,98	49° 53' 40,611"	40° 15' 18,098"
184520	47	Земли энергетики № 22	317044,92	2161742,15	49° 53' 40,593"	40° 15' 18,057"
184521	48	Земли энергетики № 22	317049,92	2161738,87	49° 53' 40,753"	40° 15' 17,888"
184522	49	Земли энергетики № 22	317050,46	2161739,71	49° 53' 40,771"	40° 15' 17,930"
184523	50	Земли энергетики № 22	317045,47	2161742,98	49° 53' 40,611"	40° 15' 18,098"
184524	51	Земли энергетики № 22	317077,24	2161010,55	49° 53' 41,249"	40° 14' 41,384"
184525	52	Земли энергетики № 22	317072,23	2161007,35	49° 53' 41,085"	40° 14' 41,228"
184526	53	Земли энергетики № 22	317072,77	2161006,50	49° 53' 41,102"	40° 14' 41,185"
184527	54	Земли энергетики № 22	317077,78	2161009,70	49° 53' 41,266"	40° 14' 41,341"
184528	55	Земли энергетики № 22	317077,24	2161010,55	49° 53' 41,249"	40° 14' 41,384"
184529	56	Земли энергетики № 22	317094,39	2161024,63	49° 53' 41,811"	40° 14' 42,075"
184530	57	Земли энергетики № 22	317094,39	2161023,63	49° 53' 41,811"	40° 14' 42,025"
184531	58	Земли энергетики № 22	317095,39	2161023,63	49° 53' 41,843"	40° 14' 42,024"

184532	59	Земли энергетики № 22	317095,39	2161024,63	49° 53' 41,844"	40° 14' 42,074"
184533	60	Земли энергетики № 22	317094,39	2161024,63	49° 53' 41,811"	40° 14' 42,075"
184534	61	Земли энергетики № 22	317132,99	2160989,49	49° 53' 43,041"	40° 14' 40,283"
184535	62	Земли энергетики № 22	317132,99	2160988,49	49° 53' 43,041"	40° 14' 40,233"
184536	63	Земли энергетики № 22	317133,99	2160988,49	49° 53' 43,073"	40° 14' 40,232"
184537	64	Земли энергетики № 22	317133,99	2160989,49	49° 53' 43,074"	40° 14' 40,282"
184538	65	Земли энергетики № 22	317132,99	2160989,49	49° 53' 43,041"	40° 14' 40,283"
184539	66	Земли энергетики № 22	317178,85	2160947,90	49° 53' 44,503"	40° 14' 38,161"
184540	67	Земли энергетики № 22	317178,15	2160947,19	49° 53' 44,480"	40° 14' 38,126"
184541	68	Земли энергетики № 22	317183,49	2160941,95	49° 53' 44,650"	40° 14' 37,859"
184542	69	Земли энергетики № 22	317184,19	2160942,67	49° 53' 44,673"	40° 14' 37,895"
184543	70	Земли энергетики № 22	317178,85	2160947,90	49° 53' 44,503"	40° 14' 38,161"
184544	71	Земли энергетики № 22	317243,03	2160973,54	49° 53' 46,594"	40° 14' 39,393"
184545	72	Земли энергетики № 22	317243,03	2160972,54	49° 53' 46,593"	40° 14' 39,342"
184546	73	Земли энергетики № 22	317244,03	2160972,54	49° 53' 46,625"	40° 14' 39,342"
184547	74	Земли энергетики № 22	317244,03	2160973,54	49° 53' 46,626"	40° 14' 39,392"
184548	75	Земли энергетики № 22	317243,03	2160973,54	49° 53' 46,594"	40° 14' 39,393"
184549	76	Земли энергетики № 22	317302,86	2160997,51	49° 53' 48,542"	40° 14' 40,544"
184550	77	Земли энергетики № 22	317302,86	2160996,51	49° 53' 48,542"	40° 14' 40,494"
184551	78	Земли энергетики № 22	317303,86	2160996,51	49° 53' 48,574"	40° 14' 40,493"
184552	79	Земли энергетики № 22	317303,86	2160997,51	49° 53' 48,575"	40° 14' 40,543"
184553	80	Земли энергетики № 22	317302,86	2160997,51	49° 53' 48,542"	40° 14' 40,544"
184554	81	Земли энергетики № 22	317385,41	2161089,80	49° 53' 51,263"	40° 14' 45,098"
184555	82	Земли энергетики № 22	317385,41	2161088,80	49° 53' 51,262"	40° 14' 45,048"
184556	83	Земли энергетики № 22	317386,41	2161088,80	49° 53' 51,295"	40° 14' 45,047"
184557	84	Земли энергетики № 22	317386,41	2161089,80	49° 53' 51,295"	40° 14' 45,098"
184558	85	Земли энергетики № 22	317385,41	2161089,80	49° 53' 51,263"	40° 14' 45,098"
184559	86	Земли энергетики № 22	317397,42	2161145,68	49° 53' 51,681"	40° 14' 47,888"
184560	87	Земли энергетики № 22	317397,42	2161144,68	49° 53' 51,681"	40° 14' 47,838"
184561	88	Земли энергетики № 22	317398,42	2161144,68	49° 53' 51,713"	40° 14' 47,837"
184562	89	Земли энергетики № 22	317398,42	2161145,68	49° 53' 51,714"	40° 14' 47,887"
184563	90	Земли энергетики № 22	317397,42	2161145,68	49° 53' 51,681"	40° 14' 47,888"
184564	91	Земли энергетики № 22	317409,76	2161210,42	49° 53' 52,115"	40° 14' 51,120"
184565	92	Земли энергетики № 22	317408,01	2161202,21	49° 53' 52,054"	40° 14' 50,711"
184566	93	Земли энергетики № 22	317416,18	2161208,79	49° 53' 52,322"	40° 14' 51,034"
184567	94	Земли энергетики № 22	317409,76	2161210,42	49° 53' 52,115"	40° 14' 51,120"
184568	95	Земли энергетики № 22	317428,60	2161231,24	49° 53' 52,736"	40° 14' 52,148"
184569	96	Земли энергетики № 22	317427,80	2161230,63	49° 53' 52,710"	40° 14' 52,118"
184570	97	Земли энергетики № 22	317431,80	2161225,38	49° 53' 52,836"	40° 14' 51,852"
184571	98	Земли энергетики № 22	317432,60	2161225,99	49° 53' 52,863"	40° 14' 51,882"
184572	99	Земли энергетики № 22	317428,60	2161231,24	49° 53' 52,736"	40° 14' 52,148"

184573	100	Земли энергетики № 22	317444,89	2161261,84	49° 53' 53,279"	40° 14' 53,667"
184574	101	Земли энергетики № 22	317444,89	2161260,84	49° 53' 53,279"	40° 14' 53,617"
184575	102	Земли энергетики № 22	317445,89	2161260,84	49° 53' 53,311"	40° 14' 53,616"
184576	103	Земли энергетики № 22	317445,89	2161261,84	49° 53' 53,312"	40° 14' 53,666"
184577	104	Земли энергетики № 22	317444,89	2161261,84	49° 53' 53,279"	40° 14' 53,667"
184578	105	Земли энергетики № 22	317462,65	2161309,01	49° 53' 53,879"	40° 14' 56,016"
184579	106	Земли энергетики № 22	317462,65	2161308,01	49° 53' 53,879"	40° 14' 55,965"
184580	107	Земли энергетики № 22	317463,65	2161308,01	49° 53' 53,911"	40° 14' 55,965"
184581	108	Земли энергетики № 22	317463,65	2161309,01	49° 53' 53,912"	40° 14' 56,015"
184582	109	Земли энергетики № 22	317462,65	2161309,01	49° 53' 53,879"	40° 14' 56,016"
184583	110	Земли энергетики № 22	317479,53	2161353,83	49° 53' 54,449"	40° 14' 58,247"
184584	111	Земли энергетики № 22	317479,53	2161352,83	49° 53' 54,449"	40° 14' 58,197"
184585	112	Земли энергетики № 22	317480,53	2161352,83	49° 53' 54,481"	40° 14' 58,196"
184586	113	Земли энергетики № 22	317480,53	2161353,83	49° 53' 54,482"	40° 14' 58,246"
184587	114	Земли энергетики № 22	317479,53	2161353,83	49° 53' 54,449"	40° 14' 58,247"
184588	115	Земли энергетики № 22	317505,50	2161422,76	49° 53' 55,326"	40° 15' 1,678"
184589	116	Земли энергетики № 22	317505,50	2161421,76	49° 53' 55,326"	40° 15' 1,628"
184590	117	Земли энергетики № 22	317506,50	2161421,76	49° 53' 55,358"	40° 15' 1,627"
184591	118	Земли энергетики № 22	317506,50	2161422,76	49° 53' 55,359"	40° 15' 1,678"
184592	119	Земли энергетики № 22	317505,50	2161422,76	49° 53' 55,326"	40° 15' 1,678"
184593	120	Земли энергетики № 22	317530,11	2161488,11	49° 53' 56,158"	40° 15' 4,932"
184594	121	Земли энергетики № 22	317530,11	2161487,11	49° 53' 56,157"	40° 15' 4,882"
184595	122	Земли энергетики № 22	317531,11	2161487,11	49° 53' 56,189"	40° 15' 4,881"
184596	123	Земли энергетики № 22	317531,11	2161488,11	49° 53' 56,190"	40° 15' 4,931"
184597	124	Земли энергетики № 22	317530,11	2161488,11	49° 53' 56,158"	40° 15' 4,932"
184598	125	Земли энергетики № 22	317548,55	2161537,06	49° 53' 56,780"	40° 15' 7,369"
184599	126	Земли энергетики № 22	317548,55	2161536,06	49° 53' 56,780"	40° 15' 7,319"
184600	127	Земли энергетики № 22	317549,55	2161536,06	49° 53' 56,812"	40° 15' 7,318"
184601	128	Земли энергетики № 22	317549,55	2161537,06	49° 53' 56,813"	40° 15' 7,368"
184602	129	Земли энергетики № 22	317548,55	2161537,06	49° 53' 56,780"	40° 15' 7,369"
184603	130	Земли энергетики № 22	317572,65	2161601,04	49° 53' 57,594"	40° 15' 10,554"
184604	131	Земли энергетики № 22	317572,65	2161600,04	49° 53' 57,594"	40° 15' 10,504"
184605	132	Земли энергетики № 22	317573,65	2161600,04	49° 53' 57,626"	40° 15' 10,503"
184606	133	Земли энергетики № 22	317573,65	2161601,04	49° 53' 57,627"	40° 15' 10,553"
184607	134	Земли энергетики № 22	317572,65	2161601,04	49° 53' 57,594"	40° 15' 10,554"
184608	135	Земли энергетики № 22	317687,88	2166731,54	49° 54' 3,971"	40° 19' 27,484"
184609	136	Земли энергетики № 22	317686,26	2166724,57	49° 54' 3,915"	40° 19' 27,136"
184610	137	Земли энергетики № 22	317687,23	2166724,34	49° 54' 3,947"	40° 19' 27,123"
184611	138	Земли энергетики № 22	317688,86	2166731,31	49° 54' 4,003"	40° 19' 27,471"
184612	139	Земли энергетики № 22	317687,88	2166731,54	49° 54' 3,971"	40° 19' 27,484"
184613	140	Земли энергетики № 22	317725,58	2166728,94	49° 54' 5,190"	40° 19' 27,324"

184614	141	Земли энергетики № 22	317725,58	2166727,94	49° 54' 5,189"	40° 19' 27,274"
184615	142	Земли энергетики № 22	317726,58	2166727,94	49° 54' 5,222"	40° 19' 27,273"
184616	143	Земли энергетики № 22	317726,58	2166728,94	49° 54' 5,222"	40° 19' 27,323"
184617	144	Земли энергетики № 22	317725,58	2166728,94	49° 54' 5,190"	40° 19' 27,324"
184618	145	Земли энергетики № 22	317749,23	2166731,10	49° 54' 5,956"	40° 19' 27,414"
184619	146	Земли энергетики № 22	317749,23	2166730,10	49° 54' 5,956"	40° 19' 27,364"
184620	147	Земли энергетики № 22	317750,23	2166730,10	49° 54' 5,988"	40° 19' 27,363"
184621	148	Земли энергетики № 22	317750,23	2166731,10	49° 54' 5,989"	40° 19' 27,413"
184622	149	Земли энергетики № 22	317749,23	2166731,10	49° 54' 5,956"	40° 19' 27,414"
184623	150	Земли энергетики № 22	317750,99	2166724,35	49° 54' 6,010"	40° 19' 27,074"
184624	151	Земли энергетики № 22	317750,99	2166723,35	49° 54' 6,009"	40° 19' 27,024"
184625	152	Земли энергетики № 22	317751,99	2166723,35	49° 54' 6,042"	40° 19' 27,024"
184626	153	Земли энергетики № 22	317751,99	2166724,35	49° 54' 6,042"	40° 19' 27,074"
184627	154	Земли энергетики № 22	317750,99	2166724,35	49° 54' 6,010"	40° 19' 27,074"
184628	155	Земли энергетики № 22	317824,41	2166738,55	49° 54' 8,393"	40° 19' 27,729"
184629	156	Земли энергетики № 22	317824,41	2166737,55	49° 54' 8,392"	40° 19' 27,679"
184630	157	Земли энергетики № 22	317825,41	2166737,55	49° 54' 8,425"	40° 19' 27,678"
184631	158	Земли энергетики № 22	317825,41	2166738,55	49° 54' 8,425"	40° 19' 27,728"
184632	159	Земли энергетики № 22	317824,41	2166738,55	49° 54' 8,393"	40° 19' 27,729"
184633	160	Земли энергетики № 22	317868,03	2166742,52	49° 54' 9,806"	40° 19' 27,894"
184634	161	Земли энергетики № 22	317868,03	2166741,52	49° 54' 9,806"	40° 19' 27,844"
184635	162	Земли энергетики № 22	317869,03	2166741,52	49° 54' 9,838"	40° 19' 27,843"
184636	163	Земли энергетики № 22	317869,03	2166742,52	49° 54' 9,839"	40° 19' 27,893"
184637	164	Земли энергетики № 22	317868,03	2166742,52	49° 54' 9,806"	40° 19' 27,894"
184638	165	Земли энергетики № 22	317906,87	2166746,73	49° 54' 11,065"	40° 19' 28,075"
184639	166	Земли энергетики № 22	317906,87	2166745,73	49° 54' 11,065"	40° 19' 28,025"
184640	167	Земли энергетики № 22	317907,87	2166745,73	49° 54' 11,097"	40° 19' 28,024"
184641	168	Земли энергетики № 22	317907,87	2166746,73	49° 54' 11,097"	40° 19' 28,074"
184642	169	Земли энергетики № 22	317906,87	2166746,73	49° 54' 11,065"	40° 19' 28,075"
184643	170	Земли энергетики № 22	317960,14	2166751,95	49° 54' 12,791"	40° 19' 28,295"
184644	171	Земли энергетики № 22	317960,14	2166750,95	49° 54' 12,791"	40° 19' 28,245"
184645	172	Земли энергетики № 22	317961,14	2166750,95	49° 54' 12,823"	40° 19' 28,244"
184646	173	Земли энергетики № 22	317961,14	2166751,95	49° 54' 12,824"	40° 19' 28,294"
184647	174	Земли энергетики № 22	317960,14	2166751,95	49° 54' 12,791"	40° 19' 28,295"
184648	175	Земли энергетики № 22	317961,49	2167355,17	49° 54' 13,136"	40° 19' 58,516"
184649	176	Земли энергетики № 22	317961,49	2167354,17	49° 54' 13,136"	40° 19' 58,466"
184650	177	Земли энергетики № 22	317962,49	2167354,17	49° 54' 13,168"	40° 19' 58,465"
184651	178	Земли энергетики № 22	317962,49	2167355,17	49° 54' 13,168"	40° 19' 58,515"
184652	179	Земли энергетики № 22	317961,49	2167355,17	49° 54' 13,136"	40° 19' 58,516"
184653	180	Земли энергетики № 22	317993,09	2167344,70	49° 54' 14,153"	40° 19' 57,967"
184654	181	Земли энергетики № 22	317992,82	2167343,74	49° 54' 14,144"	40° 19' 57,919"

184655	182	Земли энергетики № 22	317997,56	2167342,40	49° 54' 14,297"	40° 19' 57,848"
184656	183	Земли энергетики № 22	317997,83	2167343,36	49° 54' 14,306"	40° 19' 57,896"
184657	184	Земли энергетики № 22	317993,09	2167344,70	49° 54' 14,153"	40° 19' 57,967"
184658	185	Земли энергетики № 22	318035,23	2166759,11	49° 54' 15,225"	40° 19' 28,596"
184659	186	Земли энергетики № 22	318035,23	2166758,11	49° 54' 15,224"	40° 19' 28,545"
184660	187	Земли энергетики № 22	318036,23	2166758,11	49° 54' 15,257"	40° 19' 28,545"
184661	188	Земли энергетики № 22	318036,23	2166759,11	49° 54' 15,257"	40° 19' 28,595"
184662	189	Земли энергетики № 22	318035,23	2166759,11	49° 54' 15,225"	40° 19' 28,596"
184663	190	Земли энергетики № 22	318115,09	2166770,80	49° 54' 17,815"	40° 19' 29,119"
184664	191	Земли энергетики № 22	318114,24	2166770,27	49° 54' 17,787"	40° 19' 29,093"
184665	192	Земли энергетики № 22	318117,24	2166765,47	49° 54' 17,882"	40° 19' 28,851"
184666	193	Земли энергетики № 22	318118,09	2166766,00	49° 54' 17,910"	40° 19' 28,877"
184667	194	Земли энергетики № 22	318115,09	2166770,80	49° 54' 17,815"	40° 19' 29,119"
184668	195	Земли энергетики № 22	318127,60	2161726,70	49° 54' 15,618"	40° 15' 16,393"
184669	196	Земли энергетики № 22	318127,48	2161725,71	49° 54' 15,614"	40° 15' 16,343"
184670	197	Земли энергетики № 22	318133,40	2161724,96	49° 54' 15,805"	40° 15' 16,301"
184671	198	Земли энергетики № 22	318133,53	2161725,95	49° 54' 15,810"	40° 15' 16,350"
184672	199	Земли энергетики № 22	318127,60	2161726,70	49° 54' 15,618"	40° 15' 16,393"
184673	200	Земли энергетики № 22	318155,51	2166808,83	49° 54' 19,142"	40° 19' 30,993"
184674	201	Земли энергетики № 22	318155,51	2166807,83	49° 54' 19,141"	40° 19' 30,943"
184675	202	Земли энергетики № 22	318156,51	2166807,83	49° 54' 19,174"	40° 19' 30,943"
184676	203	Земли энергетики № 22	318156,51	2166808,83	49° 54' 19,174"	40° 19' 30,993"
184677	204	Земли энергетики № 22	318155,51	2166808,83	49° 54' 19,142"	40° 19' 30,993"
184678	205	Земли энергетики № 22	318190,36	2166847,06	49° 54' 20,289"	40° 19' 32,882"
184679	206	Земли энергетики № 22	318190,36	2166846,06	49° 54' 20,288"	40° 19' 32,832"
184680	207	Земли энергетики № 22	318191,36	2166846,06	49° 54' 20,321"	40° 19' 32,831"
184681	208	Земли энергетики № 22	318191,36	2166847,06	49° 54' 20,321"	40° 19' 32,881"
184682	209	Земли энергетики № 22	318190,36	2166847,06	49° 54' 20,289"	40° 19' 32,882"
184683	210	Земли энергетики № 22	318222,82	2166881,86	49° 54' 21,357"	40° 19' 34,600"
184684	211	Земли энергетики № 22	318218,69	2166877,96	49° 54' 21,221"	40° 19' 34,408"
184685	212	Земли энергетики № 22	318219,38	2166877,23	49° 54' 21,243"	40° 19' 34,371"
184686	213	Земли энергетики № 22	318223,51	2166881,13	49° 54' 21,379"	40° 19' 34,563"
184687	214	Земли энергетики № 22	318222,82	2166881,86	49° 54' 21,357"	40° 19' 34,600"
184688	215	Земли энергетики № 22	318250,13	2166888,02	49° 54' 22,243"	40° 19' 34,888"
184689	216	Земли энергетики № 22	318250,13	2166887,02	49° 54' 22,243"	40° 19' 34,838"
184690	217	Земли энергетики № 22	318251,13	2166887,02	49° 54' 22,275"	40° 19' 34,837"
184691	218	Земли энергетики № 22	318251,13	2166888,02	49° 54' 22,276"	40° 19' 34,887"
184692	219	Земли энергетики № 22	318250,13	2166888,02	49° 54' 22,243"	40° 19' 34,888"
184693	220	Земли энергетики № 22	318291,51	2166898,03	49° 54' 23,587"	40° 19' 35,357"
184694	221	Земли энергетики № 22	318291,51	2166897,03	49° 54' 23,587"	40° 19' 35,307"
184695	222	Земли энергетики № 22	318292,51	2166897,03	49° 54' 23,619"	40° 19' 35,306"

184696	223	Земли энергетики № 22	318292,51	2166898,03	49° 54' 23,620"	40° 19' 35,357"
184697	224	Земли энергетики № 22	318291,51	2166898,03	49° 54' 23,587"	40° 19' 35,357"
184698	225	Земли энергетики № 22	318341,20	2166910,25	49° 54' 25,201"	40° 19' 35,931"
184699	226	Земли энергетики № 22	318341,20	2166909,25	49° 54' 25,201"	40° 19' 35,881"
184700	227	Земли энергетики № 22	318342,20	2166909,25	49° 54' 25,233"	40° 19' 35,880"
184701	228	Земли энергетики № 22	318342,20	2166910,25	49° 54' 25,234"	40° 19' 35,930"
184702	229	Земли энергетики № 22	318341,20	2166910,25	49° 54' 25,201"	40° 19' 35,931"
184703	230	Земли энергетики № 22	318394,74	2166922,72	49° 54' 26,940"	40° 19' 36,515"
184704	231	Земли энергетики № 22	318394,74	2166921,72	49° 54' 26,940"	40° 19' 36,464"
184705	232	Земли энергетики № 22	318395,74	2166921,72	49° 54' 26,972"	40° 19' 36,464"
184706	233	Земли энергетики № 22	318395,74	2166922,72	49° 54' 26,973"	40° 19' 36,514"
184707	234	Земли энергетики № 22	318394,74	2166922,72	49° 54' 26,940"	40° 19' 36,515"
184708	235	Земли энергетики № 22	318456,54	2166937,97	49° 54' 28,948"	40° 19' 37,231"
184709	236	Земли энергетики № 22	318456,54	2166936,97	49° 54' 28,947"	40° 19' 37,181"
184710	237	Земли энергетики № 22	318457,54	2166936,97	49° 54' 28,979"	40° 19' 37,180"
184711	238	Земли энергетики № 22	318457,54	2166937,97	49° 54' 28,980"	40° 19' 37,230"
184712	239	Земли энергетики № 22	318456,54	2166937,97	49° 54' 28,948"	40° 19' 37,231"
184713	240	Земли энергетики № 22	318509,40	2166951,13	49° 54' 30,665"	40° 19' 37,849"
184714	241	Земли энергетики № 22	318509,40	2166950,13	49° 54' 30,664"	40° 19' 37,799"
184715	242	Земли энергетики № 22	318510,40	2166950,13	49° 54' 30,696"	40° 19' 37,798"
184716	243	Земли энергетики № 22	318510,40	2166951,13	49° 54' 30,697"	40° 19' 37,849"
184717	244	Земли энергетики № 22	318509,40	2166951,13	49° 54' 30,665"	40° 19' 37,849"
184718	245	Земли энергетики № 22	318562,67	2166964,33	49° 54' 32,395"	40° 19' 38,470"
184719	246	Земли энергетики № 22	318562,67	2166963,33	49° 54' 32,394"	40° 19' 38,419"
184720	247	Земли энергетики № 22	318563,67	2166963,33	49° 54' 32,427"	40° 19' 38,419"
184721	248	Земли энергетики № 22	318563,67	2166964,33	49° 54' 32,427"	40° 19' 38,469"
184722	249	Земли энергетики № 22	318562,67	2166964,33	49° 54' 32,395"	40° 19' 38,470"
184723	250	Земли энергетики № 22	318632,61	2166981,38	49° 54' 34,667"	40° 19' 39,270"
184724	251	Земли энергетики № 22	318632,61	2166980,38	49° 54' 34,666"	40° 19' 39,220"
184725	252	Земли энергетики № 22	318633,61	2166980,38	49° 54' 34,699"	40° 19' 39,219"
184726	253	Земли энергетики № 22	318633,61	2166981,38	49° 54' 34,699"	40° 19' 39,269"
184727	254	Земли энергетики № 22	318632,61	2166981,38	49° 54' 34,667"	40° 19' 39,270"
184728	255	Земли энергетики № 22	318678,48	2166992,43	49° 54' 36,157"	40° 19' 39,788"
184729	256	Земли энергетики № 22	318678,48	2166991,43	49° 54' 36,156"	40° 19' 39,738"
184730	257	Земли энергетики № 22	318679,48	2166991,43	49° 54' 36,188"	40° 19' 39,737"
184731	258	Земли энергетики № 22	318679,48	2166992,43	49° 54' 36,189"	40° 19' 39,787"
184732	259	Земли энергетики № 22	318678,48	2166992,43	49° 54' 36,157"	40° 19' 39,788"
184733	260	Земли энергетики № 22	318737,21	2167006,62	49° 54' 38,064"	40° 19' 40,454"
184734	261	Земли энергетики № 22	318737,21	2167005,62	49° 54' 38,064"	40° 19' 40,403"
184735	262	Земли энергетики № 22	318738,21	2167005,62	49° 54' 38,096"	40° 19' 40,403"
184736	263	Земли энергетики № 22	318738,21	2167006,62	49° 54' 38,096"	40° 19' 40,453"

184737	264	Земли энергетики № 22	318737,21	2167006,62	49° 54' 38,064"	40° 19' 40,454"
184738	265	Земли энергетики № 22	318755,98	2167144,18	49° 54' 38,740"	40° 19' 47,332"
184739	266	Земли энергетики № 22	318755,02	2167143,92	49° 54' 38,709"	40° 19' 47,320"
184740	267	Земли энергетики № 22	318756,57	2167138,25	49° 54' 38,756"	40° 19' 47,034"
184741	268	Земли энергетики № 22	318757,54	2167138,51	49° 54' 38,788"	40° 19' 47,047"
184742	269	Земли энергетики № 22	318755,98	2167144,18	49° 54' 38,740"	40° 19' 47,332"
184743	270	Земли энергетики № 22	318767,08	2167276,95	49° 54' 39,165"	40° 19' 53,976"
184744	271	Земли энергетики № 22	318767,06	2167275,95	49° 54' 39,164"	40° 19' 53,926"
184745	272	Земли энергетики № 22	318772,34	2167275,84	49° 54' 39,335"	40° 19' 53,917"
184746	273	Земли энергетики № 22	318772,36	2167276,84	49° 54' 39,336"	40° 19' 53,967"
184747	274	Земли энергетики № 22	318767,08	2167276,95	49° 54' 39,165"	40° 19' 53,976"
184748	275	Земли энергетики № 22	318772,66	2167086,51	49° 54' 39,251"	40° 19' 44,429"
184749	276	Земли энергетики № 22	318772,66	2167085,51	49° 54' 39,251"	40° 19' 44,379"
184750	277	Земли энергетики № 22	318773,66	2167085,51	49° 54' 39,283"	40° 19' 44,378"
184751	278	Земли энергетики № 22	318773,66	2167086,51	49° 54' 39,283"	40° 19' 44,429"
184752	279	Земли энергетики № 22	318772,66	2167086,51	49° 54' 39,251"	40° 19' 44,429"
184753	280	Земли энергетики № 22	318780,97	2167409,94	49° 54' 39,681"	40° 20' 0,630"
184754	281	Земли энергетики № 22	318780,26	2167409,24	49° 54' 39,658"	40° 20' 0,595"
184755	282	Земли энергетики № 22	318784,38	2167404,99	49° 54' 39,789"	40° 20' 0,379"
184756	283	Земли энергетики № 22	318785,10	2167405,68	49° 54' 39,812"	40° 20' 0,413"
184757	284	Земли энергетики № 22	318780,97	2167409,94	49° 54' 39,681"	40° 20' 0,630"
184758	285	Земли энергетики № 22	318791,32	2167025,08	49° 54' 39,824"	40° 19' 41,337"
184759	286	Земли энергетики № 22	318790,37	2167024,78	49° 54' 39,793"	40° 19' 41,322"
184760	287	Земли энергетики № 22	318792,22	2167018,84	49° 54' 39,850"	40° 19' 41,023"
184761	288	Земли энергетики № 22	318793,17	2167019,14	49° 54' 39,881"	40° 19' 41,038"
184762	289	Земли энергетики № 22	318791,32	2167025,08	49° 54' 39,824"	40° 19' 41,337"
184763	290	Земли энергетики № 22	318847,57	2167033,50	49° 54' 41,649"	40° 19' 41,715"
184764	291	Земли энергетики № 22	318847,57	2167032,50	49° 54' 41,648"	40° 19' 41,665"
184765	292	Земли энергетики № 22	318848,57	2167032,50	49° 54' 41,680"	40° 19' 41,664"
184766	293	Земли энергетики № 22	318848,57	2167033,50	49° 54' 41,681"	40° 19' 41,714"
184767	294	Земли энергетики № 22	318847,57	2167033,50	49° 54' 41,649"	40° 19' 41,715"
184768	295	Земли энергетики № 22	318862,79	2167209,83	49° 54' 42,229"	40° 19' 50,539"
184769	296	Земли энергетики № 22	318862,12	2167209,09	49° 54' 42,207"	40° 19' 50,503"
184770	297	Земли энергетики № 22	318865,22	2167206,22	49° 54' 42,306"	40° 19' 50,356"
184771	298	Земли энергетики № 22	318865,90	2167206,95	49° 54' 42,328"	40° 19' 50,393"
184772	299	Земли энергетики № 22	318862,79	2167209,83	49° 54' 42,229"	40° 19' 50,539"
184773	300	Земли энергетики № 22	318883,90	2167193,73	49° 54' 42,904"	40° 19' 49,716"
184774	301	Земли энергетики № 22	318882,99	2167193,32	49° 54' 42,874"	40° 19' 49,696"
184775	302	Земли энергетики № 22	318885,14	2167188,50	49° 54' 42,942"	40° 19' 49,453"
184776	303	Земли энергетики № 22	318886,05	2167188,91	49° 54' 42,971"	40° 19' 49,473"
184777	304	Земли энергетики № 22	318883,90	2167193,73	49° 54' 42,904"	40° 19' 49,716"

184778	305	Земли энергетики № 22	318907,67	2167047,96	49° 54' 43,601"	40° 19' 42,393"
184779	306	Земли энергетики № 22	318907,67	2167046,96	49° 54' 43,600"	40° 19' 42,343"
184780	307	Земли энергетики № 22	318908,67	2167046,96	49° 54' 43,632"	40° 19' 42,342"
184781	308	Земли энергетики № 22	318908,67	2167047,96	49° 54' 43,633"	40° 19' 42,393"
184782	309	Земли энергетики № 22	318907,67	2167047,96	49° 54' 43,601"	40° 19' 42,393"
184783	310	Земли энергетики № 22	318916,30	2167134,93	49° 54' 43,923"	40° 19' 46,745"
184784	311	Земли энергетики № 22	318916,30	2167133,93	49° 54' 43,923"	40° 19' 46,695"
184785	312	Земли энергетики № 22	318917,30	2167133,93	49° 54' 43,955"	40° 19' 46,694"
184786	313	Земли энергетики № 22	318917,30	2167134,93	49° 54' 43,956"	40° 19' 46,744"
184787	314	Земли энергетики № 22	318916,30	2167134,93	49° 54' 43,923"	40° 19' 46,745"
184788	315	Земли энергетики № 22	318951,91	2167058,90	49° 54' 45,038"	40° 19' 42,907"
184789	316	Земли энергетики № 22	318951,91	2167057,90	49° 54' 45,037"	40° 19' 42,857"
184790	317	Земли энергетики № 22	318952,91	2167057,90	49° 54' 45,069"	40° 19' 42,856"
184791	318	Земли энергетики № 22	318952,91	2167058,90	49° 54' 45,070"	40° 19' 42,907"
184792	319	Земли энергетики № 22	318951,91	2167058,90	49° 54' 45,038"	40° 19' 42,907"
184793	320	Земли энергетики № 22	318951,00	2167074,38	49° 54' 45,016"	40° 19' 43,684"
184794	321	Земли энергетики № 22	318950,13	2167073,88	49° 54' 44,987"	40° 19' 43,659"
184795	322	Земли энергетики № 22	318952,74	2167069,40	49° 54' 45,070"	40° 19' 43,433"
184796	323	Земли энергетики № 22	318953,60	2167069,90	49° 54' 45,098"	40° 19' 43,457"
184797	324	Земли энергетики № 22	318951,00	2167074,38	49° 54' 45,016"	40° 19' 43,684"
184798	325	Земли энергетики № 22	319018,73	2167074,48	49° 54' 47,208"	40° 19' 43,636"
184799	326	Земли энергетики № 22	319018,73	2167073,48	49° 54' 47,207"	40° 19' 43,586"
184800	327	Земли энергетики № 22	319019,73	2167073,48	49° 54' 47,239"	40° 19' 43,586"
184801	328	Земли энергетики № 22	319019,73	2167074,48	49° 54' 47,240"	40° 19' 43,636"
184802	329	Земли энергетики № 22	319018,73	2167074,48	49° 54' 47,208"	40° 19' 43,636"
184803	330	Земли энергетики № 22	319086,23	2167051,16	49° 54' 49,380"	40° 19' 42,416"
184804	331	Земли энергетики № 22	319085,24	2167051,08	49° 54' 49,348"	40° 19' 42,412"
184805	332	Земли энергетики № 22	319085,57	2167047,00	49° 54' 49,357"	40° 19' 42,208"
184806	333	Земли энергетики № 22	319086,56	2167047,08	49° 54' 49,389"	40° 19' 42,211"
184807	334	Земли энергетики № 22	319086,23	2167051,16	49° 54' 49,380"	40° 19' 42,416"
184808		**Земли энергетики № 22 Количество**		334		334
184809	1	Земли энергетики № 30	488633,12	2328437,42	51° 26' 17,299"	42° 36' 40,921"
184810	2	Земли энергетики № 30	488631,00	2328397,20	51° 26' 17,251"	42° 36' 38,838"
184811	3	Земли энергетики № 30	488640,53	2328388,74	51° 26' 17,563"	42° 36' 38,407"
184812	4	Земли энергетики № 30	488657,46	2328387,68	51° 26' 18,112"	42° 36' 38,366"
184813	5	Земли энергетики № 30	488704,03	2328390,85	51° 26' 19,617"	42° 36' 38,567"
184814	6	Земли энергетики № 30	488719,90	2328402,49	51° 26' 20,124"	42° 36' 39,182"
184815	7	Земли энергетики № 30	488790,81	2328451,18	51° 26' 22,394"	42° 36' 41,759"
184816	8	Земли энергетики № 30	488734,72	2328525,26	51° 26' 20,543"	42° 36' 45,549"
184817	9	Земли энергетики № 30	488722,02	2328526,32	51° 26' 20,131"	42° 36' 45,594"
184818	10	Земли энергетики № 30	488704,03	2328517,85	51° 26' 19,553"	42° 36' 45,141"

184819	11	Земли энергетики № 30	488644,76	2328461,76	51° 26' 17,664"	42° 36' 42,190"
184820	12	Земли энергетики № 30	488633,12	2328437,42	51° 26' 17,299"	42° 36' 40,921"
184821	13	Земли энергетики № 30	488576,49	2328797,53	51° 26' 15,288"	42° 36' 59,516"
184822	14	Земли энергетики № 30	488465,37	2328752,55	51° 26' 11,715"	42° 36' 57,099"
184823	15	Земли энергетики № 30	488420,72	2328726,65	51° 26' 10,284"	42° 36' 55,723"
184824	16	Земли энергетики № 30	488302,92	2328566,54	51° 26' 6,553"	42° 36' 47,341"
184825	17	Земли энергетики № 30	488543,16	2328499,86	51° 26' 14,358"	42° 36' 44,081"
184826	18	Земли энергетики № 30	488710,38	2328733,75	51° 26' 19,651"	42° 36' 56,322"
184827	19	Земли энергетики № 30	488576,49	2328797,53	51° 26' 15,288"	42° 36' 59,516"
184828		**Земли энергетики № 30 Количество**		19		19
184829	1	Земли энергетики № 32	486221,09	2321754,48	51° 25' 2,453"	42° 30' 53,232"
184830	2	Земли энергетики № 32	486246,64	2321720,67	51° 25' 3,295"	42° 30' 51,502"
184831	3	Земли энергетики № 32	486262,65	2321692,91	51° 25' 3,826"	42° 30' 50,077"
184832	4	Земли энергетики № 32	486315,80	2321702,40	51° 25' 5,541"	42° 30' 50,607"
184833	5	Земли энергетики № 32	486523,50	2321144,12	51° 25' 12,513"	42° 30' 21,871"
184834	6	Земли энергетики № 32	486598,90	2321154,71	51° 25' 14,948"	42° 30' 22,473"
184835	7	Земли энергетики № 32	486547,31	2321261,86	51° 25' 13,230"	42° 30' 27,980"
184836	8	Земли энергетики № 32	486348,87	2321836,01	51° 25' 6,550"	42° 30' 57,544"
184837	9	Земли энергетики № 32	486209,96	2321789,71	51° 25' 2,077"	42° 30' 55,047"
184838	10	Земли энергетики № 32	486221,09	2321754,48	51° 25' 2,453"	42° 30' 53,232"
184839		**Земли энергетики № 32 Количество**		10		10
184840	1	Земли энергетики № 33	478322,24	2310417,91	51° 20' 51,650"	42° 21' 1,820"
184841	2	Земли энергетики № 33	477965,06	2309855,67	51° 20' 40,308"	42° 20' 32,557"
184842	3	Земли энергетики № 33	477981,59	2309815,98	51° 20' 40,858"	42° 20' 30,516"
184843	4	Земли энергетики № 33	478365,24	2309485,25	51° 20' 53,395"	42° 20' 13,661"
184844	5	Земли энергетики № 33	478510,76	2309739,92	51° 20' 58,008"	42° 20' 26,906"
184845	6	Земли энергетики № 33	478623,21	2310027,65	51° 21' 1,537"	42° 20' 41,841"
184846	7	Земли энергетики № 33	478633,13	2310308,77	51° 21' 1,751"	42° 20' 56,371"
184847	8	Земли энергетики № 33	478322,24	2310417,91	51° 20' 51,650"	42° 21' 1,820"
184848	9	Земли энергетики № 33	486221,09	2321754,48	51° 25' 2,453"	42° 30' 53,232"
184849	10	Земли энергетики № 33	486241,71	2321689,17	51° 25' 3,150"	42° 30' 49,868"
184850	11	Земли энергетики № 33	486262,65	2321692,91	51° 25' 3,826"	42° 30' 50,077"
184851	12	Земли энергетики № 33	486246,64	2321720,67	51° 25' 3,295"	42° 30' 51,502"
184852	13	Земли энергетики № 33	486221,09	2321754,48	51° 25' 2,453"	42° 30' 53,232"
184853		**Земли энергетики № 33 Количество**		13		13
184854	1	Земли энергетики № 34	478241,65	2319064,85	51° 20' 45,499"	42° 28' 28,488"
184855	2	Земли энергетики № 34	478151,16	2319455,37	51° 20' 42,401"	42° 28' 48,599"
184856	3	Земли энергетики № 34	478168,15	2319460,87	51° 20' 42,948"	42° 28' 48,895"
184857	4	Земли энергетики № 34	478205,13	2319472,83	51° 20' 44,139"	42° 28' 49,539"
184858	5	Земли энергетики № 34	478151,87	2319657,22	51° 20' 42,335"	42° 28' 59,027"
184859	6	Земли энергетики № 34	478122,58	2319758,58	51° 20' 41,343"	42° 29' 4,243"

184860	7	Земли энергетики № 34	478083,86	2319743,69	51° 20' 40,097"	42° 29' 3,446"
184861	8	Земли энергетики № 34	478040,03	2319726,83	51° 20' 38,686"	42° 29' 2,544"
184862	9	Земли энергетики № 34	478044,80	2319429,97	51° 20' 38,971"	42° 28' 47,212"
184863	10	Земли энергетики № 34	478089,25	2319434,73	51° 20' 40,407"	42° 28' 47,489"
184864	11	Земли энергетики № 34	478108,73	2319347,96	51° 20' 41,075"	42° 28' 43,020"
184865	12	Земли энергетики № 34	478120,98	2319293,35	51° 20' 41,496"	42° 28' 40,208"
184866	13	Земли энергетики № 34	478176,56	2319045,80	51° 20' 43,402"	42° 28' 27,458"
184867	14	Земли энергетики № 34	478241,65	2319064,85	51° 20' 45,499"	42° 28' 28,488"
184868		**Земли энергетики № 34 Количество**		14		14
184869	1	Земли энергетики № 37	429341,83	2171986,03	50° 54' 19,294"	40° 22' 27,284"
184870	2	Земли энергетики № 37	429341,83	2171985,03	50° 54' 19,294"	40° 22' 27,233"
184871	3	Земли энергетики № 37	429342,83	2171985,03	50° 54' 19,326"	40° 22' 27,232"
184872	4	Земли энергетики № 37	429342,83	2171986,03	50° 54' 19,326"	40° 22' 27,283"
184873	5	Земли энергетики № 37	429341,83	2171986,03	50° 54' 19,294"	40° 22' 27,284"
184874	6	Земли энергетики № 37	429409,58	2172017,43	50° 54' 21,501"	40° 22' 28,839"
184875	7	Земли энергетики № 37	429409,58	2172016,43	50° 54' 21,501"	40° 22' 28,788"
184876	8	Земли энергетики № 37	429410,58	2172016,43	50° 54' 21,533"	40° 22' 28,787"
184877	9	Земли энергетики № 37	429410,58	2172017,43	50° 54' 21,534"	40° 22' 28,838"
184878	10	Земли энергетики № 37	429409,58	2172017,43	50° 54' 21,501"	40° 22' 28,839"
184879	11	Земли энергетики № 37	429484,22	2172052,02	50° 54' 23,933"	40° 22' 30,551"
184880	12	Земли энергетики № 37	429484,22	2172051,02	50° 54' 23,932"	40° 22' 30,500"
184881	13	Земли энергетики № 37	429485,22	2172051,02	50° 54' 23,965"	40° 22' 30,499"
184882	14	Земли энергетики № 37	429485,22	2172052,02	50° 54' 23,965"	40° 22' 30,551"
184883	15	Земли энергетики № 37	429484,22	2172052,02	50° 54' 23,933"	40° 22' 30,551"
184884	16	Земли энергетики № 37	429558,81	2172086,59	50° 54' 26,363"	40° 22' 32,263"
184885	17	Земли энергетики № 37	429558,81	2172085,59	50° 54' 26,363"	40° 22' 32,212"
184886	18	Земли энергетики № 37	429559,81	2172085,59	50° 54' 26,395"	40° 22' 32,211"
184887	19	Земли энергетики № 37	429559,81	2172086,59	50° 54' 26,395"	40° 22' 32,262"
184888	20	Земли энергетики № 37	429558,81	2172086,59	50° 54' 26,363"	40° 22' 32,263"
184889	21	Земли энергетики № 37	429631,80	2172120,41	50° 54' 28,741"	40° 22' 33,938"
184890	22	Земли энергетики № 37	429631,80	2172119,41	50° 54' 28,740"	40° 22' 33,886"
184891	23	Земли энергетики № 37	429632,80	2172119,41	50° 54' 28,773"	40° 22' 33,886"
184892	24	Земли энергетики № 37	429632,80	2172120,41	50° 54' 28,773"	40° 22' 33,937"
184893	25	Земли энергетики № 37	429631,80	2172120,41	50° 54' 28,741"	40° 22' 33,938"
184894	26	Земли энергетики № 37	429705,02	2172154,34	50° 54' 31,126"	40° 22' 35,618"
184895	27	Земли энергетики № 37	429705,02	2172153,34	50° 54' 31,126"	40° 22' 35,567"
184896	28	Земли энергетики № 37	429706,02	2172153,34	50° 54' 31,158"	40° 22' 35,566"
184897	29	Земли энергетики № 37	429706,02	2172154,34	50° 54' 31,159"	40° 22' 35,617"
184898	30	Земли энергетики № 37	429705,02	2172154,34	50° 54' 31,126"	40° 22' 35,618"
184899	31	Земли энергетики № 37	429778,24	2172188,28	50° 54' 33,512"	40° 22' 37,298"
184900	32	Земли энергетики № 37	429778,24	2172187,28	50° 54' 33,511"	40° 22' 37,247"

184901	33	Земли энергетики № 37	429779,24	2172187,28	50° 54' 33,544"	40° 22' 37,246"
184902	34	Земли энергетики № 37	429779,24	2172188,28	50° 54' 33,544"	40° 22' 37,298"
184903	35	Земли энергетики № 37	429778,24	2172188,28	50° 54' 33,512"	40° 22' 37,298"
184904	36	Земли энергетики № 37	429844,02	2172218,77	50° 54' 35,655"	40° 22' 38,808"
184905	37	Земли энергетики № 37	429844,02	2172217,77	50° 54' 35,654"	40° 22' 38,757"
184906	38	Земли энергетики № 37	429845,02	2172217,77	50° 54' 35,687"	40° 22' 38,756"
184907	39	Земли энергетики № 37	429845,02	2172218,77	50° 54' 35,687"	40° 22' 38,807"
184908	40	Земли энергетики № 37	429844,02	2172218,77	50° 54' 35,655"	40° 22' 38,808"
184909	41	Земли энергетики № 37	429916,44	2172252,12	50° 54' 38,014"	40° 22' 40,459"
184910	42	Земли энергетики № 37	429911,38	2172250,09	50° 54' 37,849"	40° 22' 40,359"
184911	43	Земли энергетики № 37	429911,73	2172249,15	50° 54' 37,860"	40° 22' 40,311"
184912	44	Земли энергетики № 37	429916,82	2172251,20	50° 54' 38,026"	40° 22' 40,412"
184913	45	Земли энергетики № 37	429916,44	2172252,12	50° 54' 38,014"	40° 22' 40,459"
184914	46	Земли энергетики № 37	429949,67	2172263,86	50° 54' 39,095"	40° 22' 41,035"
184915	47	Земли энергетики № 37	429944,80	2172261,30	50° 54' 38,936"	40° 22' 40,907"
184916	48	Земли энергетики № 37	429945,27	2172260,41	50° 54' 38,951"	40° 22' 40,861"
184917	49	Земли энергетики № 37	429950,14	2172262,98	50° 54' 39,110"	40° 22' 40,989"
184918	50	Земли энергетики № 37	429949,67	2172263,86	50° 54' 39,095"	40° 22' 41,035"
184919	51	Земли энергетики № 37	429989,15	2172283,42	50° 54' 40,382"	40° 22' 42,005"
184920	52	Земли энергетики № 37	429989,15	2172282,42	50° 54' 40,381"	40° 22' 41,954"
184921	53	Земли энергетики № 37	429990,15	2172282,42	50° 54' 40,414"	40° 22' 41,953"
184922	54	Земли энергетики № 37	429990,15	2172283,42	50° 54' 40,414"	40° 22' 42,005"
184923	55	Земли энергетики № 37	429989,15	2172283,42	50° 54' 40,382"	40° 22' 42,005"
184924	56	Земли энергетики № 37	430067,64	2172322,24	50° 54' 42,940"	40° 22' 43,932"
184925	57	Земли энергетики № 37	430066,74	2172321,80	50° 54' 42,911"	40° 22' 43,910"
184926	58	Земли энергетики № 37	430069,18	2172317,14	50° 54' 42,987"	40° 22' 43,670"
184927	59	Земли энергетики № 37	430070,05	2172317,62	50° 54' 43,016"	40° 22' 43,694"
184928	60	Земли энергетики № 37	430067,64	2172322,24	50° 54' 42,940"	40° 22' 43,932"
184929	61	Земли энергетики № 37	430140,11	2172356,08	50° 54' 45,301"	40° 22' 45,608"
184930	62	Земли энергетики № 37	430140,11	2172355,08	50° 54' 45,301"	40° 22' 45,557"
184931	63	Земли энергетики № 37	430141,11	2172355,08	50° 54' 45,333"	40° 22' 45,556"
184932	64	Земли энергетики № 37	430141,11	2172356,08	50° 54' 45,333"	40° 22' 45,608"
184933	65	Земли энергетики № 37	430140,11	2172356,08	50° 54' 45,301"	40° 22' 45,608"
184934	66	Земли энергетики № 37	430216,34	2172391,61	50° 54' 47,785"	40° 22' 47,368"
184935	67	Земли энергетики № 37	430216,34	2172390,61	50° 54' 47,784"	40° 22' 47,317"
184936	68	Земли энергетики № 37	430217,34	2172390,61	50° 54' 47,816"	40° 22' 47,316"
184937	69	Земли энергетики № 37	430217,34	2172391,61	50° 54' 47,817"	40° 22' 47,368"
184938	70	Земли энергетики № 37	430216,34	2172391,61	50° 54' 47,785"	40° 22' 47,368"
184939	71	Земли энергетики № 37	430287,69	2172424,54	50° 54' 50,109"	40° 22' 48,999"
184940	72	Земли энергетики № 37	430287,69	2172423,54	50° 54' 50,108"	40° 22' 48,948"
184941	73	Земли энергетики № 37	430288,69	2172423,54	50° 54' 50,141"	40° 22' 48,947"

184942	74	Земли энергетики № 37	430288,69	2172424,54	50° 54' 50,141"	40° 22' 48,998"
184943	75	Земли энергетики № 37	430287,69	2172424,54	50° 54' 50,109"	40° 22' 48,999"
184944	76	Земли энергетики № 37	430352,29	2172454,33	50° 54' 52,213"	40° 22' 50,474"
184945	77	Земли энергетики № 37	430351,32	2172454,12	50° 54' 52,182"	40° 22' 50,464"
184946	78	Земли энергетики № 37	430352,60	2172448,35	50° 54' 52,221"	40° 22' 50,168"
184947	79	Земли энергетики № 37	430353,58	2172448,57	50° 54' 52,252"	40° 22' 50,178"
184948	80	Земли энергетики № 37	430352,29	2172454,33	50° 54' 52,213"	40° 22' 50,474"
184949	81	Земли энергетики № 37	430470,09	2172440,23	50° 54' 56,018"	40° 22' 49,663"
184950	82	Земли энергетики № 37	430470,09	2172439,23	50° 54' 56,017"	40° 22' 49,611"
184951	83	Земли энергетики № 37	430471,09	2172439,23	50° 54' 56,050"	40° 22' 49,611"
184952	84	Земли энергетики № 37	430471,09	2172440,23	50° 54' 56,050"	40° 22' 49,662"
184953	85	Земли энергетики № 37	430470,09	2172440,23	50° 54' 56,018"	40° 22' 49,663"
184954	86	Земли энергетики № 37	430552,34	2172430,06	50° 54' 58,674"	40° 22' 49,079"
184955	87	Земли энергетики № 37	430552,34	2172429,06	50° 54' 58,674"	40° 22' 49,028"
184956	88	Земли энергетики № 37	430553,34	2172429,06	50° 54' 58,706"	40° 22' 49,027"
184957	89	Земли энергетики № 37	430553,34	2172430,06	50° 54' 58,706"	40° 22' 49,078"
184958	90	Земли энергетики № 37	430552,34	2172430,06	50° 54' 58,674"	40° 22' 49,079"
184959	91	Земли энергетики № 37	430627,91	2172421,06	50° 55' 1,115"	40° 22' 48,561"
184960	92	Земли энергетики № 37	430627,91	2172420,06	50° 55' 1,114"	40° 22' 48,509"
184961	93	Земли энергетики № 37	430628,91	2172420,06	50° 55' 1,147"	40° 22' 48,509"
184962	94	Земли энергетики № 37	430628,91	2172421,06	50° 55' 1,147"	40° 22' 48,560"
184963	95	Земли энергетики № 37	430627,91	2172421,06	50° 55' 1,115"	40° 22' 48,561"
184964	96	Земли энергетики № 37	430712,20	2172411,01	50° 55' 3,837"	40° 22' 47,982"
184965	97	Земли энергетики № 37	430712,20	2172410,01	50° 55' 3,836"	40° 22' 47,931"
184966	98	Земли энергетики № 37	430713,20	2172410,01	50° 55' 3,869"	40° 22' 47,930"
184967	99	Земли энергетики № 37	430713,20	2172411,01	50° 55' 3,869"	40° 22' 47,981"
184968	100	Земли энергетики № 37	430712,20	2172411,01	50° 55' 3,837"	40° 22' 47,982"
184969		**Земли энергетики № 37 Количество**		100		100
184970	1	Земли энергетики № 42	403414,62	2183697,03	50° 40' 25,651"	40° 32' 43,384"
184971	2	Земли энергетики № 42	403313,35	2183578,18	50° 40' 22,326"	40° 32' 37,397"
184972	3	Земли энергетики № 42	403440,70	2183330,27	50° 40' 26,344"	40° 32' 24,691"
184973	4	Земли энергетики № 42	403596,26	2183265,13	50° 40' 31,351"	40° 32' 21,274"
184974	5	Земли энергетики № 42	403689,07	2183283,66	50° 40' 34,362"	40° 32' 22,157"
184975	6	Земли энергетики № 42	403745,78	2183257,38	50° 40' 36,186"	40° 32' 20,782"
184976	7	Земли энергетики № 42	403827,39	2183428,10	50° 40' 38,897"	40° 32' 29,423"
184977	8	Земли энергетики № 42	403813,51	2183640,86	50° 40' 38,535"	40° 32' 40,266"
184978	9	Земли энергетики № 42	403745,97	2183635,37	50° 40' 36,347"	40° 32' 40,030"
184979	10	Земли энергетики № 42	403658,35	2183645,35	50° 40' 33,516"	40° 32' 40,595"
184980	11	Земли энергетики № 42	403563,31	2183632,62	50° 40' 30,436"	40° 32' 40,008"
184981	12	Земли энергетики № 42	403520,88	2183653,84	50° 40' 29,072"	40° 32' 41,116"
184982	13	Земли энергетики № 42	403514,60	2183658,18	50° 40' 28,870"	40° 32' 41,341"

184983	14	Земли энергетики № 42	403414,62	2183697,03	50° 40' 25,651"	40° 32' 43,384"
184984		**Земли энергетики № 42 Количество**		14		14
184985	1	Земли энергетики № 55	392749,54	2212838,52	50° 34' 49,845"	40° 57' 31,227"
184986	2	Земли энергетики № 55	392748,68	2212836,34	50° 34' 49,816"	40° 57' 31,116"
184987	3	Земли энергетики № 55	392750,86	2212835,48	50° 34' 49,887"	40° 57' 31,072"
184988	4	Земли энергетики № 55	392751,72	2212837,66	50° 34' 49,915"	40° 57' 31,182"
184989	5	Земли энергетики № 55	392749,54	2212838,52	50° 34' 49,845"	40° 57' 31,227"
184990	6	Земли энергетики № 55	399348,40	2212869,14	50° 38' 23,393"	40° 57' 30,409"
184991	7	Земли энергетики № 55	399354,28	2212887,96	50° 38' 23,587"	40° 57' 31,364"
184992	8	Земли энергетики № 55	399374,54	2212884,65	50° 38' 24,242"	40° 57' 31,188"
184993	9	Земли энергетики № 55	399408,80	2212880,23	50° 38' 25,350"	40° 57' 30,951"
184994	10	Земли энергетики № 55	399422,80	2212958,32	50° 38' 25,821"	40° 57' 34,920"
184995	11	Земли энергетики № 55	399438,04	2213046,65	50° 38' 26,334"	40° 57' 39,409"
184996	12	Земли энергетики № 55	399443,80	2213092,43	50° 38' 26,531"	40° 57' 41,737"
184997	13	Земли энергетики № 55	399462,08	2213077,50	50° 38' 27,119"	40° 57' 40,970"
184998	14	Земли энергетики № 55	399466,16	2213109,96	50° 38' 27,259"	40° 57' 42,621"
184999	15	Земли энергетики № 55	399426,02	2213114,64	50° 38' 25,961"	40° 57' 42,874"
185000	16	Земли энергетики № 55	399427,40	2213146,12	50° 38' 26,013"	40° 57' 44,475"
185001	17	Земли энергетики № 55	399437,63	2213180,53	50° 38' 26,351"	40° 57' 46,222"
185002	18	Земли энергетики № 55	399365,39	2213180,53	50° 38' 24,014"	40° 57' 46,248"
185003	19	Земли энергетики № 55	399375,78	2213147,88	50° 38' 24,343"	40° 57' 44,583"
185004	20	Земли энергетики № 55	399374,30	2213123,42	50° 38' 24,289"	40° 57' 43,339"
185005	21	Земли энергетики № 55	399284,62	2213130,48	50° 38' 21,389"	40° 57' 43,730"
185006	22	Земли энергетики № 55	399271,53	2213060,82	50° 38' 20,949"	40° 57' 40,190"
185007	23	Земли энергетики № 55	399268,33	2213037,85	50° 38' 20,840"	40° 57' 39,022"
185008	24	Земли энергетики № 55	399256,79	2212954,24	50° 38' 20,448"	40° 57' 34,772"
185009	25	Земли энергетики № 55	399286,33	2212946,09	50° 38' 21,402"	40° 57' 34,347"
185010	26	Земли энергетики № 55	399296,92	2212943,85	50° 38' 21,744"	40° 57' 34,229"
185011	27	Земли энергетики № 55	399285,66	2212880,76	50° 38' 21,365"	40° 57' 31,022"
185012	28	Земли энергетики № 55	399348,40	2212869,14	50° 38' 23,393"	40° 57' 30,409"
185013	29	Земли энергетики № 55	403360,67	2203962,03	50° 40' 30,941"	40° 49' 55,358"
185014	30	Земли энергетики № 55	403360,43	2203962,36	50° 40' 30,933"	40° 49' 55,375"
185015	31	Земли энергетики № 55	403311,20	2204029,04	50° 40' 29,359"	40° 49' 58,793"
185016	32	Земли энергетики № 55	403235,91	2204131,01	50° 40' 26,952"	40° 50' 4,019"
185017	33	Земли энергетики № 55	403178,65	2204208,58	50° 40' 25,121"	40° 50' 7,995"
185018	34	Земли энергетики № 55	403121,93	2204285,42	50° 40' 23,307"	40° 50' 11,933"
185019	35	Земли энергетики № 55	403055,47	2204375,45	50° 40' 21,182"	40° 50' 16,547"
185020	36	Земли энергетики № 55	402996,44	2204455,41	50° 40' 19,294"	40° 50' 20,645"
185021	37	Земли энергетики № 55	402945,30	2204524,68	50° 40' 17,659"	40° 50' 24,195"
185022	38	Земли энергетики № 55	402872,22	2204621,94	50° 40' 15,321"	40° 50' 29,180"
185023	39	Земли энергетики № 55	402810,51	2204704,07	50° 40' 13,347"	40° 50' 33,389"

185024	40	Земли енергетики № 55	402752,55	2204781,20	50° 40' 11,493"	40° 50' 37,342"
185025	41	Земли енергетики № 55	402692,22	2204861,49	50° 40' 9,564"	40° 50' 41,457"
185026	42	Земли енергетики № 55	402681,82	2204875,34	50° 40' 9,231"	40° 50' 42,167"
185027	43	Земли енергетики № 55	402631,08	2204942,71	50° 40' 7,608"	40° 50' 45,619"
185028	44	Земли енергетики № 55	402569,86	2205019,88	50° 40' 5,648"	40° 50' 49,575"
185029	45	Земли енергетики № 55	402504,62	2205102,11	50° 40' 3,560"	40° 50' 53,791"
185030	46	Земли енергетики № 55	402421,19	2205207,28	50° 40' 0,889"	40° 50' 59,182"
185031	47	Земли енергетики № 55	402349,71	2205288,77	50° 39' 58,599"	40° 51' 3,362"
185032	48	Земли енергетики № 55	402254,82	2205393,45	50° 39' 55,557"	40° 51' 8,733"
185033	49	Земли енергетики № 55	402165,79	2205493,49	50° 39' 52,704"	40° 51' 13,865"
185034	50	Земли енергетики № 55	402087,43	2205581,53	50° 39' 50,192"	40° 51' 18,381"
185035	51	Земли енергетики № 55	402022,29	2205654,73	50° 39' 48,104"	40° 51' 22,136"
185036	52	Земли енергетики № 55	402008,12	2205670,65	50° 39' 47,650"	40° 51' 22,953"
185037	53	Земли енергетики № 55	402006,31	2205673,84	50° 39' 47,593"	40° 51' 23,116"
185038	54	Земли енергетики № 55	402006,35	2205676,81	50° 39' 47,595"	40° 51' 23,267"
185039	55	Земли енергетики № 55	401994,44	2205688,41	50° 39' 47,212"	40° 51' 23,863"
185040	56	Земли енергетики № 55	401987,22	2205689,28	50° 39' 46,979"	40° 51' 23,910"
185041	57	Земли енергетики № 55	401845,79	2205840,24	50° 39' 42,444"	40° 51' 31,657"
185042	58	Земли енергетики № 55	401773,57	2205912,81	50° 39' 40,126"	40° 51' 35,382"
185043	59	Земли енергетики № 55	401681,13	2205999,50	50° 39' 37,159"	40° 51' 39,835"
185044	60	Земли енергетики № 55	401645,70	2206029,65	50° 39' 36,020"	40° 51' 41,385"
185045	61	Земли енергетики № 55	401584,76	2206086,16	50° 39' 34,064"	40° 51' 44,288"
185046	62	Земли енергетики № 55	401681,23	2205993,83	50° 39' 37,160"	40° 51' 39,547"
185047	63	Земли енергетики № 55	401647,76	2206011,48	50° 39' 36,082"	40° 51' 40,460"
185048	64	Земли енергетики № 55	401635,12	2206018,15	50° 39' 35,675"	40° 51' 40,805"
185049	65	Земли енергетики № 55	401676,38	2205977,30	50° 39' 36,999"	40° 51' 38,707"
185050	66	Земли енергетики № 55	401687,04	2205970,98	50° 39' 37,342"	40° 51' 38,381"
185051	67	Земли енергетики № 55	401754,73	2205901,89	50° 39' 39,514"	40° 51' 34,835"
185052	68	Земли енергетики № 55	401824,30	2205832,21	50° 39' 41,746"	40° 51' 31,257"
185053	69	Земли енергетики № 55	401982,66	2205663,26	50° 39' 46,824"	40° 51' 22,588"
185054	70	Земли енергетики № 55	402006,24	2205638,10	50° 39' 47,580"	40° 51' 21,297"
185055	71	Земли енергетики № 55	402030,09	2205611,60	50° 39' 48,345"	40° 51' 19,937"
185056	72	Земли енергетики № 55	402034,99	2205607,37	50° 39' 48,502"	40° 51' 19,720"
185057	73	Земли енергетики № 55	402037,26	2205605,08	50° 39' 48,575"	40° 51' 19,602"
185058	74	Земли енергетики № 55	402038,13	2205603,97	50° 39' 48,603"	40° 51' 19,545"
185059	75	Земли енергетики № 55	402042,98	2205597,28	50° 39' 48,758"	40° 51' 19,202"
185060	76	Земли енергетики № 55	402082,67	2205553,18	50° 39' 50,030"	40° 51' 16,940"
185061	77	Земли енергетики № 55	402151,53	2205476,67	50° 39' 52,238"	40° 51' 13,015"
185062	78	Земли енергетики № 55	402234,45	2205384,53	50° 39' 54,895"	40° 51' 8,288"
185063	79	Земли енергетики № 55	402332,99	2205273,93	50° 39' 58,054"	40° 51' 2,614"
185064	80	Земли енергетики № 55	402403,86	2205189,85	50° 40' 0,324"	40° 50' 58,302"

185065	81	Земли энергетики № 55	402477,84	2205093,66	50° 40' 2,691"	40° 50' 53,372"
185066	82	Земли энергетики № 55	402548,34	2205001,98	50° 40' 4,947"	40° 50' 48,673"
185067	83	Земли энергетики № 55	402601,99	2204932,22	50° 40' 6,664"	40° 50' 45,098"
185068	84	Земли энергетики № 55	402699,68	2204813,02	50° 40' 9,791"	40° 50' 38,985"
185069	85	Земли энергетики № 55	402782,82	2204701,19	50° 40' 12,451"	40° 50' 33,255"
185070	86	Земли энергетики № 55	402867,77	2204586,92	50° 40' 15,167"	40° 50' 27,399"
185071	87	Земли энергетики № 55	402922,91	2204512,74	50° 40' 16,931"	40° 50' 23,597"
185072	88	Земли энергетики № 55	402973,54	2204444,63	50° 40' 18,550"	40° 50' 20,106"
185073	89	Земли энергетики № 55	403028,42	2204370,80	50° 40' 20,305"	40° 50' 16,322"
185074	90	Земли энергетики № 55	403087,91	2204290,76	50° 40' 22,208"	40° 50' 12,220"
185075	91	Земли энергетики № 55	403147,22	2204210,97	50° 40' 24,104"	40° 50' 8,131"
185076	92	Земли энергетики № 55	403211,37	2204124,66	50° 40' 26,156"	40° 50' 3,707"
185077	93	Земли энергетики № 55	403252,48	2204069,36	50° 40' 27,470"	40° 50' 0,872"
185078	94	Земли энергетики № 55	403291,26	2204017,19	50° 40' 28,710"	40° 49' 58,198"
185079	95	Земли энергетики № 55	403325,71	2203970,85	50° 40' 29,812"	40° 49' 55,823"
185080	96	Земли энергетики № 55	403382,27	2203894,75	50° 40' 31,621"	40° 49' 51,922"
185081	97	Земли энергетики № 55	403429,99	2203834,74	50° 40' 33,148"	40° 49' 48,845"
185082	98	Земли энергетики № 55	403484,59	2203774,21	50° 40' 34,897"	40° 49' 45,738"
185083	99	Земли энергетики № 55	403549,56	2203723,89	50° 40' 36,985"	40° 49' 43,146"
185084	100	Земли энергетики № 55	403623,37	2203670,12	50° 40' 39,358"	40° 49' 40,374"
185085	101	Земли энергетики № 55	403706,40	2203609,63	50° 40' 42,028"	40° 49' 37,256"
185086	102	Земли энергетики № 55	403781,03	2203554,98	50° 40' 44,427"	40° 49' 34,439"
185087	103	Земли энергетики № 55	403879,59	2203482,79	50° 40' 47,595"	40° 49' 30,718"
185088	104	Земли энергетики № 55	403982,37	2203406,77	50° 40' 50,899"	40° 49' 26,800"
185089	105	Земли энергетики № 55	404061,77	2203348,03	50° 40' 53,452"	40° 49' 23,772"
185090	106	Земли энергетики № 55	404103,24	2203307,61	50° 40' 54,782"	40° 49' 21,695"
185091	107	Земли энергетики № 55	404132,24	2203254,33	50° 40' 55,705"	40° 49' 18,968"
185092	108	Земли энергетики № 55	404131,15	2203243,21	50° 40' 55,667"	40° 49' 18,402"
185093	109	Земли энергетики № 55	404128,77	2203237,90	50° 40' 55,588"	40° 49' 18,133"
185094	110	Земли энергетики № 55	404134,49	2203232,74	50° 40' 55,772"	40° 49' 17,867"
185095	111	Земли энергетики № 55	404134,58	2203234,28	50° 40' 55,775"	40° 49' 17,946"
185096	112	Земли энергетики № 55	404135,29	2203236,85	50° 40' 55,799"	40° 49' 18,076"
185097	113	Земли энергетики № 55	404139,03	2203250,40	50° 40' 55,924"	40° 49' 18,765"
185098	114	Земли энергетики № 55	404139,28	2203253,01	50° 40' 55,933"	40° 49' 18,897"
185099	115	Земли энергетики № 55	404139,59	2203256,24	50° 40' 55,944"	40° 49' 19,062"
185100	116	Земли энергетики № 55	404140,75	2203268,29	50° 40' 55,985"	40° 49' 19,675"
185101	117	Земли энергетики № 55	404131,95	2203293,59	50° 40' 55,707"	40° 49' 20,968"
185102	118	Земли энергетики № 55	404118,18	2203311,20	50° 40' 55,267"	40° 49' 21,871"
185103	119	Земли энергетики № 55	404088,23	2203338,74	50° 40' 54,305"	40° 49' 23,287"
185104	120	Земли энергетики № 55	403975,49	2203426,14	50° 40' 50,682"	40° 49' 27,790"
185105	121	Земли энергетики № 55	403758,65	2203587,51	50° 40' 43,712"	40° 49' 36,106"

185106	122	Земли энергетики № 55	403570,85	2203726,40	50° 40' 37,675"	40° 49' 43,264"
185107	123	Земли энергетики № 55	403454,41	2203836,63	50° 40' 33,938"	40° 49' 48,930"
185108	124	Земли энергетики № 55	403394,85	2203915,75	50° 40' 32,034"	40° 49' 52,986"
185109	125	Земли энергетики № 55	403360,67	2203962,03	50° 40' 30,941"	40° 49' 55,358"
185110	126	Земли энергетики № 55	400895,66	2206402,44	50° 39' 11,850"	40° 52' 0,681"
185111	127	Земли энергетики № 55	400917,44	2206404,08	50° 39' 12,556"	40° 52' 0,756"
185112	128	Земли энергетики № 55	401002,90	2206400,54	50° 39' 15,320"	40° 52' 0,539"
185113	129	Земли энергетики № 55	401032,38	2206397,16	50° 39' 16,273"	40° 52' 0,355"
185114	130	Земли энергетики № 55	401083,41	2206391,31	50° 39' 17,923"	40° 52' 0,035"
185115	131	Земли энергетики № 55	401087,09	2206390,89	50° 39' 18,042"	40° 52' 0,012"
185116	132	Земли энергетики № 55	401114,17	2206385,82	50° 39' 18,917"	40° 51' 59,743"
185117	133	Земли энергетики № 55	401115,10	2206385,73	50° 39' 18,947"	40° 51' 59,738"
185118	134	Земли энергетики № 55	401115,72	2206385,53	50° 39' 18,967"	40° 51' 59,727"
185119	135	Земли энергетики № 55	401155,06	2206378,17	50° 39' 20,238"	40° 51' 59,336"
185120	136	Земли энергетики № 55	401190,01	2206368,56	50° 39' 21,366"	40° 51' 58,832"
185121	137	Земли энергетики № 55	401204,14	2206362,93	50° 39' 21,822"	40° 51' 58,539"
185122	138	Земли энергетики № 55	401231,53	2206349,00	50° 39' 22,705"	40° 51' 57,819"
185123	139	Земли энергетики № 55	401237,62	2206345,90	50° 39' 22,901"	40° 51' 57,659"
185124	140	Земли энергетики № 55	401267,16	2206328,85	50° 39' 23,852"	40° 51' 56,778"
185125	141	Земли энергетики № 55	401290,88	2206315,11	50° 39' 24,616"	40° 51' 56,069"
185126	142	Земли энергетики № 55	401312,35	2206304,46	50° 39' 25,308"	40° 51' 55,517"
185127	143	Земли энергетики № 55	401328,00	2206293,61	50° 39' 25,811"	40° 51' 54,958"
185128	144	Земли энергетики № 55	401359,56	2206275,34	50° 39' 26,828"	40° 51' 54,014"
185129	145	Земли энергетики № 55	401423,76	2206226,87	50° 39' 28,892"	40° 51' 51,520"
185130	146	Земли энергетики № 55	401454,88	2206203,38	50° 39' 29,893"	40° 51' 50,311"
185131	147	Земли энергетики № 55	401468,07	2206192,35	50° 39' 30,317"	40° 51' 49,744"
185132	148	Земли энергетики № 55	401410,87	2206242,58	50° 39' 28,479"	40° 51' 52,325"
185133	149	Земли энергетики № 55	401371,73	2206274,58	50° 39' 27,221"	40° 51' 53,971"
185134	150	Земли энергетики № 55	401261,91	2206339,50	50° 39' 23,685"	40° 51' 57,322"
185135	151	Земли энергетики № 55	401210,16	2206367,69	50° 39' 22,018"	40° 51' 58,779"
185136	152	Земли энергетики № 55	401165,48	2206380,78	50° 39' 20,576"	40° 51' 59,464"
185137	153	Земли энергетики № 55	401108,28	2206394,75	50° 39' 18,729"	40° 52' 0,200"
185138	154	Земли энергетики № 55	401025,35	2206404,24	50° 39' 16,047"	40° 52' 0,718"
185139	155	Земли энергетики № 55	400910,90	2206414,04	50° 39' 12,347"	40° 52' 1,265"
185140	156	Земли энергетики № 55	400818,17	2206411,27	50° 39' 9,345"	40° 52' 1,164"
185141	157	Земли энергетики № 55	400816,68	2206412,13	50° 39' 9,297"	40° 52' 1,208"
185142	158	Земли энергетики № 55	400800,43	2206410,44	50° 39' 8,771"	40° 52' 1,129"
185143	159	Земли энергетики № 55	400798,32	2206407,81	50° 39' 8,702"	40° 52' 0,996"
185144	160	Земли энергетики № 55	400673,19	2206391,43	50° 39' 4,648"	40° 52' 0,215"
185145	161	Земли энергетики № 55	400659,67	2206390,55	50° 39' 4,211"	40° 52' 0,176"
185146	162	Земли энергетики № 55	400653,05	2206392,95	50° 39' 3,997"	40° 52' 0,301"

185147	163	Земли энергетики № 55	400654,54	2206381,64	50° 39' 4,042"	40° 51' 59,725"
185148	164	Земли энергетики № 55	400679,87	2206386,29	50° 39' 4,863"	40° 51' 59,951"
185149	165	Земли энергетики № 55	400833,72	2206402,36	50° 39' 9,846"	40° 52' 0,704"
185150	166	Земли энергетики № 55	400895,66	2206402,44	50° 39' 11,850"	40° 52' 0,681"
185151	167	Земли энергетики № 55	400545,36	2207003,94	50° 39' 0,675"	40° 52' 31,445"
185152	168	Земли энергетики № 55	400550,94	2206972,21	50° 39' 0,848"	40° 52' 29,827"
185153	169	Земли энергетики № 55	400568,67	2206973,47	50° 39' 1,422"	40° 52' 29,884"
185154	170	Земли энергетики № 55	400569,31	2206968,93	50° 39' 1,441"	40° 52' 29,653"
185155	171	Земли энергетики № 55	400571,22	2206969,04	50° 39' 1,503"	40° 52' 29,658"
185156	172	Земли энергетики № 55	400570,24	2206975,67	50° 39' 1,473"	40° 52' 29,996"
185157	173	Земли энергетики № 55	400532,03	2207152,05	50° 39' 0,283"	40° 52' 38,989"
185158	174	Земли энергетики № 55	400524,01	2207148,94	50° 39' 0,023"	40° 52' 38,834"
185159	175	Земли энергетики № 55	400534,42	2207083,88	50° 39' 0,343"	40° 52' 35,518"
185160	176	Земли энергетики № 55	400545,36	2207003,94	50° 39' 0,675"	40° 52' 31,445"
185161	177	Земли энергетики № 55	399472,81	2206150,54	50° 38' 25,739"	40° 51' 48,465"
185162	178	Земли энергетики № 55	399472,96	2206159,33	50° 38' 25,747"	40° 51' 48,912"
185163	179	Земли энергетики № 55	399464,19	2206157,16	50° 38' 25,462"	40° 51' 48,806"
185164	180	Земли энергетики № 55	399436,65	2206146,23	50° 38' 24,568"	40° 51' 48,261"
185165	181	Земли энергетики № 55	399389,25	2206119,79	50° 38' 23,027"	40° 51' 46,936"
185166	182	Земли энергетики № 55	399308,84	2206069,81	50° 38' 20,412"	40° 51' 44,427"
185167	183	Земли энергетики № 55	399199,10	2206003,44	50° 38' 16,842"	40° 51' 41,097"
185168	184	Земли энергетики № 55	399169,91	2205985,32	50° 38' 15,893"	40° 51' 40,187"
185169	185	Земли энергетики № 55	399154,53	2205984,91	50° 38' 15,395"	40° 51' 40,173"
185170	186	Земли энергетики № 55	399142,04	2205966,90	50° 38' 14,986"	40° 51' 39,262"
185171	187	Земли энергетики № 55	399148,46	2205966,76	50° 38' 15,194"	40° 51' 39,252"
185172	188	Земли энергетики № 55	399162,20	2205966,72	50° 38' 15,638"	40° 51' 39,244"
185173	189	Земли энергетики № 55	399203,40	2205995,07	50° 38' 16,979"	40° 51' 40,669"
185174	190	Земли энергетики № 55	399274,66	2206040,33	50° 38' 19,298"	40° 51' 42,941"
185175	191	Земли энергетики № 55	399392,01	2206116,02	50° 38' 23,115"	40° 51' 46,743"
185176	192	Земли энергетики № 55	399434,81	2206140,47	50° 38' 24,507"	40° 51' 47,969"
185177	193	Земли энергетики № 55	399472,81	2206150,54	50° 38' 25,739"	40° 51' 48,465"
185178	194	Земли энергетики № 55	399348,40	2212869,14	50° 38' 23,393"	40° 57' 30,409"
185179	195	Земли энергетики № 55	399371,44	2212864,88	50° 38' 24,138"	40° 57' 30,183"
185180	196	Земли энергетики № 55	399425,13	2212857,96	50° 38' 25,873"	40° 57' 29,812"
185181	197	Земли энергетики № 55	399442,50	2212954,86	50° 38' 26,458"	40° 57' 34,737"
185182	198	Земли энергетики № 55	399457,83	2213043,70	50° 38' 26,974"	40° 57' 39,252"
185183	199	Земли энергетики № 55	399462,08	2213077,50	50° 38' 27,119"	40° 57' 40,970"
185184	200	Земли энергетики № 55	399443,80	2213092,43	50° 38' 26,531"	40° 57' 41,737"
185185	201	Земли энергетики № 55	399438,04	2213046,65	50° 38' 26,334"	40° 57' 39,409"
185186	202	Земли энергетики № 55	399422,80	2212958,32	50° 38' 25,821"	40° 57' 34,920"
185187	203	Земли энергетики № 55	399408,80	2212880,23	50° 38' 25,350"	40° 57' 30,951"

185188	204	Земли энергетики № 55	399374,54	2212884,65	50° 38' 24,242"	40° 57' 31,188"
185189	205	Земли энергетики № 55	399354,28	2212887,96	50° 38' 23,587"	40° 57' 31,364"
185190	206	Земли энергетики № 55	399348,40	2212869,14	50° 38' 23,393"	40° 57' 30,409"
185191	207	Земли энергетики № 55	401584,76	2206086,16	50° 39' 34,064"	40° 51' 44,288"
185192	208	Земли энергетики № 55	401509,07	2206156,35	50° 39' 31,634"	40° 51' 47,894"
185193	209	Земли энергетики № 55	401468,07	2206192,35	50° 39' 30,317"	40° 51' 49,744"
185194	210	Земли энергетики № 55	401454,88	2206203,38	50° 39' 29,893"	40° 51' 50,311"
185195	211	Земли энергетики № 55	401423,76	2206226,87	50° 39' 28,892"	40° 51' 51,520"
185196	212	Земли энергетики № 55	401359,56	2206275,34	50° 39' 26,828"	40° 51' 54,014"
185197	213	Земли энергетики № 55	401328,00	2206293,61	50° 39' 25,811"	40° 51' 54,958"
185198	214	Земли энергетики № 55	401382,18	2206256,06	50° 39' 27,554"	40° 51' 53,024"
185199	215	Земли энергетики № 55	401507,56	2206144,45	50° 39' 31,581"	40° 51' 47,289"
185200	216	Земли энергетики № 55	401635,12	2206018,15	50° 39' 35,675"	40° 51' 40,805"
185201	217	Земли энергетики № 55	401647,76	2206011,48	50° 39' 36,082"	40° 51' 40,460"
185202	218	Земли энергетики № 55	401681,23	2205993,83	50° 39' 37,160"	40° 51' 39,547"
185203	219	Земли энергетики № 55	401584,76	2206086,16	50° 39' 34,064"	40° 51' 44,288"
185204	220	Земли энергетики № 55	401115,72	2206385,53	50° 39' 18,967"	40° 51' 59,727"
185205	221	Земли энергетики № 55	401208,72	2206355,87	50° 39' 21,968"	40° 51' 58,178"
185206	222	Земли энергетики № 55	401290,88	2206315,11	50° 39' 24,616"	40° 51' 56,069"
185207	223	Земли энергетики № 55	401267,16	2206328,85	50° 39' 23,852"	40° 51' 56,778"
185208	224	Земли энергетики № 55	401237,62	2206345,90	50° 39' 22,901"	40° 51' 57,659"
185209	225	Земли энергетики № 55	401231,53	2206349,00	50° 39' 22,705"	40° 51' 57,819"
185210	226	Земли энергетики № 55	401204,14	2206362,93	50° 39' 21,822"	40° 51' 58,539"
185211	227	Земли энергетики № 55	401190,01	2206368,56	50° 39' 21,366"	40° 51' 58,832"
185212	228	Земли энергетики № 55	401155,06	2206378,17	50° 39' 20,238"	40° 51' 59,336"
185213	229	Земли энергетики № 55	401115,72	2206385,53	50° 39' 18,967"	40° 51' 59,727"
185214	230	Земли энергетики № 55	400895,66	2206402,44	50° 39' 11,850"	40° 52' 0,681"
185215	231	Земли энергетики № 55	400946,34	2206402,50	50° 39' 13,490"	40° 52' 0,663"
185216	232	Земли энергетики № 55	401114,17	2206385,82	50° 39' 18,917"	40° 51' 59,743"
185217	233	Земли энергетики № 55	401087,09	2206390,89	50° 39' 18,042"	40° 52' 0,012"
185218	234	Земли энергетики № 55	401083,41	2206391,31	50° 39' 17,923"	40° 52' 0,035"
185219	235	Земли энергетики № 55	401032,38	2206397,16	50° 39' 16,273"	40° 52' 0,355"
185220	236	Земли энергетики № 55	401002,90	2206400,54	50° 39' 15,320"	40° 52' 0,539"
185221	237	Земли энергетики № 55	400917,44	2206404,08	50° 39' 12,556"	40° 52' 0,756"
185222	238	Земли энергетики № 55	400895,66	2206402,44	50° 39' 11,850"	40° 52' 0,681"
185223	239	Земли энергетики № 55	400545,36	2207003,94	50° 39' 0,675"	40° 52' 31,445"
185224	240	Земли энергетики № 55	400550,30	2206967,82	50° 39' 0,826"	40° 52' 29,604"
185225	241	Земли энергетики № 55	400569,31	2206968,93	50° 39' 1,441"	40° 52' 29,653"
185226	242	Земли энергетики № 55	400568,67	2206973,47	50° 39' 1,422"	40° 52' 29,884"
185227	243	Земли энергетики № 55	400550,94	2206972,21	50° 39' 0,848"	40° 52' 29,827"
185228	244	Земли энергетики № 55	400545,36	2207003,94	50° 39' 0,675"	40° 52' 31,445"

185229	245	Земли энергетики № 55	399472,96	2206159,33	50° 38' 25,747"	40° 51' 48,912"
185230	246	Земли энергетики № 55	399472,81	2206150,54	50° 38' 25,739"	40° 51' 48,465"
185231	247	Земли энергетики № 55	399475,70	2206151,31	50° 38' 25,833"	40° 51' 48,503"
185232	248	Земли энергетики № 55	399479,95	2206152,08	50° 38' 25,971"	40° 51' 48,541"
185233	249	Земли энергетики № 55	399479,95	2206161,06	50° 38' 25,973"	40° 51' 48,997"
185234	250	Земли энергетики № 55	399472,96	2206159,33	50° 38' 25,747"	40° 51' 48,912"
185235	251	Земли энергетики № 55	402030,09	2205611,60	50° 39' 48,345"	40° 51' 19,937"
185236	252	Земли энергетики № 55	402042,98	2205597,28	50° 39' 48,758"	40° 51' 19,202"
185237	253	Земли энергетики № 55	402038,13	2205603,97	50° 39' 48,603"	40° 51' 19,545"
185238	254	Земли энергетики № 55	402037,26	2205605,08	50° 39' 48,575"	40° 51' 19,602"
185239	255	Земли энергетики № 55	402034,99	2205607,37	50° 39' 48,502"	40° 51' 19,720"
185240	256	Земли энергетики № 55	402030,09	2205611,60	50° 39' 48,345"	40° 51' 19,937"
185241		**Земли энергетики № 55 Количество**		256		256
185242	1	Земли энергетики № 57	397401,41	2196398,43	50° 37' 15,778"	40° 43' 33,292"
185243	2	Земли энергетики № 57	397409,68	2196377,68	50° 37' 16,039"	40° 43' 32,232"
185244	3	Земли энергетики № 57	397468,38	2196414,55	50° 37' 17,951"	40° 43' 34,077"
185245	4	Земли энергетики № 57	397624,05	2196514,59	50° 37' 23,021"	40° 43' 39,085"
185246	5	Земли энергетики № 57	397702,82	2196565,29	50° 37' 25,587"	40° 43' 41,623"
185247	6	Земли энергетики № 57	397910,06	2196698,69	50° 37' 32,337"	40° 43' 48,302"
185248	7	Земли энергетики № 57	398246,25	2196914,10	50° 37' 43,286"	40° 43' 59,086"
185249	8	Земли энергетики № 57	398396,39	2197014,25	50° 37' 48,177"	40° 44' 4,104"
185250	9	Земли энергетики № 57	398539,09	2197108,43	50° 37' 52,825"	40° 44' 8,822"
185251	10	Земли энергетики № 57	398546,85	2197098,91	50° 37' 53,073"	40° 44' 8,334"
185252	11	Земли энергетики № 57	398554,79	2197100,41	50° 37' 53,331"	40° 44' 8,406"
185253	12	Земли энергетики № 57	398559,98	2197117,10	50° 37' 53,504"	40° 44' 9,253"
185254	13	Земли энергетики № 57	398885,73	2197320,65	50° 38' 4,111"	40° 44' 19,442"
185255	14	Земли энергетики № 57	399318,62	2197593,86	50° 38' 18,208"	40° 44' 33,123"
185256	15	Земли энергетики № 57	399369,56	2197629,40	50° 38' 19,868"	40° 44' 34,905"
185257	16	Земли энергетики № 57	399406,37	2197662,75	50° 38' 21,070"	40° 44' 36,584"
185258	17	Земли энергетики № 57	399477,04	2197736,04	50° 38' 23,380"	40° 44' 40,277"
185259	18	Земли энергетики № 57	399667,57	2197925,62	50° 38' 29,606"	40° 44' 49,828"
185260	19	Земли энергетики № 57	399678,27	2197926,65	50° 38' 29,953"	40° 44' 49,875"
185261	20	Земли энергетики № 57	399685,03	2197931,71	50° 38' 30,173"	40° 44' 50,129"
185262	21	Земли энергетики № 57	399688,71	2197946,74	50° 38' 30,297"	40° 44' 50,892"
185263	22	Земли энергетики № 57	399886,65	2198141,63	50° 38' 36,765"	40° 45' 0,710"
185264	23	Земли энергетики № 57	399995,54	2198249,96	50° 38' 40,323"	40° 45' 6,168"
185265	24	Земли энергетики № 57	400313,37	2198564,93	50° 38' 50,708"	40° 45' 22,038"
185266	25	Земли энергетики № 57	400356,88	2198611,84	50° 38' 52,131"	40° 45' 24,404"
185267	26	Земли энергетики № 57	400521,71	2198779,45	50° 38' 57,518"	40° 45' 32,852"
185268	27	Земли энергетики № 57	400529,78	2198782,19	50° 38' 57,780"	40° 45' 32,988"
185269	28	Земли энергетики № 57	400533,58	2198775,89	50° 38' 57,901"	40° 45' 32,665"

185270	29	Земли энергетики № 57	400535,96	2198738,29	50° 38' 57,966"	40° 45' 30,750"
185271	30	Земли энергетики № 57	400547,70	2198639,99	50° 38' 58,315"	40° 45' 25,741"
185272	31	Земли энергетики № 57	400580,65	2198441,28	50° 38' 59,318"	40° 45' 15,611"
185273	32	Земли энергетики № 57	400599,48	2198461,64	50° 38' 59,933"	40° 45' 16,638"
185274	33	Земли энергетики № 57	400569,44	2198643,37	50° 38' 59,019"	40° 45' 25,903"
185275	34	Земли энергетики № 57	400555,17	2198741,62	50° 38' 58,588"	40° 45' 30,910"
185276	35	Земли энергетики № 57	400549,20	2198782,54	50° 38' 58,408"	40° 45' 32,996"
185277	36	Земли энергетики № 57	400544,19	2198794,61	50° 38' 58,250"	40° 45' 33,613"
185278	37	Земли энергетики № 57	400549,40	2198804,46	50° 38' 58,422"	40° 45' 34,111"
185279	38	Земли энергетики № 57	400769,42	2199019,59	50° 39' 5,609"	40° 45' 44,952"
185280	39	Земли энергетики № 57	401085,39	2199331,08	50° 39' 15,931"	40° 46' 0,651"
185281	40	Земли энергетики № 57	401094,69	2199328,69	50° 39' 16,231"	40° 46' 0,525"
185282	41	Земли энергетики № 57	401102,16	2199320,80	50° 39' 16,471"	40° 46' 0,119"
185283	42	Земли энергетики № 57	401123,09	2199328,41	50° 39' 17,150"	40° 46' 0,496"
185284	43	Земли энергетики № 57	401121,37	2199363,27	50° 39' 17,106"	40° 46' 2,272"
185285	44	Земли энергетики № 57	401122,80	2199376,32	50° 39' 17,156"	40° 46' 2,935"
185286	45	Земли энергетики № 57	401130,93	2199400,21	50° 39' 17,427"	40° 46' 4,147"
185287	46	Земли энергетики № 57	401133,72	2199403,40	50° 39' 17,518"	40° 46' 4,308"
185288	47	Земли энергетики № 57	401380,57	2199675,11	50° 39' 25,590"	40° 46' 18,018"
185289	48	Земли энергетики № 57	401486,30	2199789,23	50° 39' 29,047"	40° 46' 23,776"
185290	49	Земли энергетики № 57	401486,66	2199789,64	50° 39' 29,059"	40° 46' 23,796"
185291	50	Земли энергетики № 57	401784,66	2200165,07	50° 39' 38,818"	40° 46' 42,764"
185292	51	Земли энергетики № 57	401786,62	2200166,05	50° 39' 38,882"	40° 46' 42,813"
185293	52	Земли энергетики № 57	401787,45	2200166,48	50° 39' 38,909"	40° 46' 42,834"
185294	53	Земли энергетики № 57	401840,68	2200230,06	50° 39' 40,651"	40° 46' 46,045"
185295	54	Земли энергетики № 57	401869,27	2200264,18	50° 39' 41,586"	40° 46' 47,768"
185296	55	Земли энергетики № 57	401870,63	2200264,81	50° 39' 41,630"	40° 46' 47,800"
185297	56	Земли энергетики № 57	401871,98	2200264,31	50° 39' 41,674"	40° 46' 47,774"
185298	57	Земли энергетики № 57	401877,39	2200257,30	50° 39' 41,847"	40° 46' 47,414"
185299	58	Земли энергетики № 57	401886,85	2200260,05	50° 39' 42,154"	40° 46' 47,550"
185300	59	Земли энергетики № 57	401881,64	2200275,89	50° 39' 41,990"	40° 46' 48,359"
185301	60	Земли энергетики № 57	401881,50	2200278,05	50° 39' 41,986"	40° 46' 48,469"
185302	61	Земли энергетики № 57	401882,50	2200279,97	50° 39' 42,019"	40° 46' 48,566"
185303	62	Земли энергетики № 57	401939,62	2200348,13	50° 39' 43,888"	40° 46' 52,008"
185304	63	Земли энергетики № 57	402002,95	2200423,71	50° 39' 45,961"	40° 46' 55,826"
185305	64	Земли энергетики № 57	402064,62	2200497,31	50° 39' 47,979"	40° 46' 59,543"
185306	65	Земли энергетики № 57	402131,38	2200577,52	50° 39' 50,164"	40° 47' 3,594"
185307	66	Земли энергетики № 57	402196,37	2200655,61	50° 39' 52,291"	40° 47' 7,539"
185308	67	Земли энергетики № 57	402260,51	2200732,66	50° 39' 54,390"	40° 47' 11,431"
185309	68	Земли энергетики № 57	402319,30	2200799,02	50° 39' 56,312"	40° 47' 14,782"
185310	69	Земли энергетики № 57	402353,28	2200830,52	50° 39' 57,421"	40° 47' 16,369"

185311	70	Земли энергетики № 57	402395,59	2200858,66	50° 39' 58,799"	40° 47' 17,782"
185312	71	Земли энергетики № 57	402488,32	2200909,82	50° 40' 1,815"	40° 47' 20,342"
185313	72	Земли энергетики № 57	402577,76	2200959,17	50° 40' 4,724"	40° 47' 22,812"
185314	73	Земли энергетики № 57	402664,40	2201007,09	50° 40' 7,542"	40° 47' 25,211"
185315	74	Земли энергетики № 57	402748,30	2201053,49	50° 40' 10,271"	40° 47' 27,534"
185316	75	Земли энергетики № 57	402873,50	2201122,73	50° 40' 14,344"	40° 47' 31,000"
185317	76	Земли энергетики № 57	402875,51	2201123,19	50° 40' 14,409"	40° 47' 31,022"
185318	77	Земли энергетики № 57	402877,62	2201122,12	50° 40' 14,477"	40° 47' 30,967"
185319	78	Земли энергетики № 57	402885,45	2201116,09	50° 40' 14,728"	40° 47' 30,656"
185320	79	Земли энергетики № 57	402893,89	2201119,17	50° 40' 15,002"	40° 47' 30,809"
185321	80	Земли энергетики № 57	402893,89	2201132,27	50° 40' 15,006"	40° 47' 31,476"
185322	81	Земли энергетики № 57	402894,47	2201134,44	50° 40' 15,026"	40° 47' 31,586"
185323	82	Земли энергетики № 57	402895,83	2201135,82	50° 40' 15,070"	40° 47' 31,656"
185324	83	Земли энергетики № 57	403014,39	2201200,15	50° 40' 18,926"	40° 47' 34,875"
185325	84	Земли энергетики № 57	403191,91	2201296,49	50° 40' 24,699"	40° 47' 39,697"
185326	85	Земли энергетики № 57	403278,74	2201343,61	50° 40' 27,523"	40° 47' 42,055"
185327	86	Земли энергетики № 57	403380,14	2201398,63	50° 40' 30,821"	40° 47' 44,809"
185328	87	Земли энергетики № 57	403457,21	2201440,83	50° 40' 33,328"	40° 47' 46,921"
185329	88	Земли энергетики № 57	403544,69	2201488,73	50° 40' 36,173"	40° 47' 49,320"
185330	89	Земли энергетики № 57	403631,76	2201536,40	50° 40' 39,005"	40° 47' 51,706"
185331	90	Земли энергетики № 57	403719,49	2201584,44	50° 40' 41,858"	40° 47' 54,111"
185332	91	Земли энергетики № 57	403809,10	2201633,50	50° 40' 44,772"	40° 47' 56,568"
185333	92	Земли энергетики № 57	403855,20	2201658,72	50° 40' 46,271"	40° 47' 57,830"
185334	93	Земли энергетики № 57	403898,55	2201683,14	50° 40' 47,682"	40° 47' 59,054"
185335	94	Земли энергетики № 57	403927,57	2201709,64	50° 40' 48,628"	40° 48' 0,390"
185336	95	Земли энергетики № 57	403960,85	2201765,75	50° 40' 49,722"	40° 48' 3,232"
185337	96	Земли энергетики № 57	403974,18	2201801,11	50° 40' 50,164"	40° 48' 5,026"
185338	97	Земли энергетики № 57	403977,80	2201869,15	50° 40' 50,301"	40° 48' 8,490"
185339	98	Земли энергетики № 57	403977,50	2201909,84	50° 40' 50,304"	40° 48' 10,563"
185340	99	Земли энергетики № 57	403977,97	2201911,00	50° 40' 50,319"	40° 48' 10,621"
185341	100	Земли энергетики № 57	403979,31	2201911,54	50° 40' 50,363"	40° 48' 10,648"
185342	101	Земли энергетики № 57	403987,12	2201910,79	50° 40' 50,615"	40° 48' 10,606"
185343	102	Земли энергетики № 57	403991,84	2201921,86	50° 40' 50,771"	40° 48' 11,168"
185344	103	Земли энергетики № 57	403977,44	2201934,30	50° 40' 50,309"	40° 48' 11,808"
185345	104	Земли энергетики № 57	403975,87	2201936,11	50° 40' 50,259"	40° 48' 11,901"
185346	105	Земли энергетики № 57	403975,46	2201939,05	50° 40' 50,246"	40° 48' 12,051"
185347	106	Земли энергетики № 57	403967,69	2202121,26	50° 40' 50,049"	40° 48' 21,335"
185348	107	Земли энергетики № 57	403963,48	2202215,51	50° 40' 49,941"	40° 48' 26,137"
185349	108	Земли энергетики № 57	403958,73	2202321,99	50° 40' 49,818"	40° 48' 31,562"
185350	109	Земли энергетики № 57	403954,29	2202421,42	50° 40' 49,704"	40° 48' 36,628"
185351	110	Земли энергетики № 57	403948,84	2202543,59	50° 40' 49,564"	40° 48' 42,853"

185352	111	Земли энергетики № 57	403940,88	2202683,59	50° 40' 49,347"	40° 48' 49,987"
185353	112	Земли энергетики № 57	403939,19	2202753,24	50° 40' 49,313"	40° 48' 53,535"
185354	113	Земли энергетики № 57	403942,40	2202800,55	50° 40' 49,430"	40° 48' 55,943"
185355	114	Земли энергетики № 57	403955,20	2202852,43	50° 40' 49,860"	40° 48' 58,579"
185356	115	Земли энергетики № 57	403978,75	2202908,48	50° 40' 50,638"	40° 49' 1,423"
185357	116	Земли энергетики № 57	404016,70	2202982,18	50° 40' 51,888"	40° 49' 5,160"
185358	117	Земли энергетики № 57	404036,07	2203014,96	50° 40' 52,524"	40° 49' 6,820"
185359	118	Земли энергетики № 57	404045,24	2203017,74	50° 40' 52,821"	40° 49' 6,958"
185360	119	Земли энергетики № 57	404060,46	2203004,88	50° 40' 53,310"	40° 49' 6,296"
185361	120	Земли энергетики № 57	404139,39	2202936,82	50° 40' 55,844"	40° 49' 2,793"
185362	121	Земли энергетики № 57	404238,35	2202851,48	50° 40' 59,022"	40° 48' 58,401"
185363	122	Земли энергетики № 57	404313,54	2202786,04	50° 41' 1,436"	40° 48' 55,034"
185364	123	Земли энергетики № 57	404386,13	2202722,87	50° 41' 3,766"	40° 48' 51,783"
185365	124	Земли энергетики № 57	404465,37	2202653,91	50° 41' 6,310"	40° 48' 48,234"
185366	125	Земли энергетики № 57	404534,05	2202594,14	50° 41' 8,515"	40° 48' 45,158"
185367	126	Земли энергетики № 57	404619,50	2202519,91	50° 41' 11,259"	40° 48' 41,337"
185368	127	Земли энергетики № 57	404710,68	2202440,70	50° 41' 14,186"	40° 48' 37,260"
185369	128	Земли энергетики № 57	404828,95	2202337,30	50° 41' 17,982"	40° 48' 31,938"
185370	129	Земли энергетики № 57	404915,64	2202261,51	50° 41' 20,765"	40° 48' 28,037"
185371	130	Земли энергетики № 57	404998,38	2202189,17	50° 41' 23,421"	40° 48' 24,314"
185372	131	Земли энергетики № 57	405097,34	2202102,65	50° 41' 26,598"	40° 48' 19,860"
185373	132	Земли энергетики № 57	405181,61	2202030,33	50° 41' 29,303"	40° 48' 16,137"
185374	133	Земли энергетики № 57	405268,83	2201954,01	50° 41' 32,103"	40° 48' 12,208"
185375	134	Земли энергетики № 57	405340,72	2201891,70	50° 41' 34,411"	40° 48' 9,000"
185376	135	Земли энергетики № 57	405416,78	2201825,77	50° 41' 36,852"	40° 48' 5,606"
185377	136	Земли энергетики № 57	405491,15	2201761,31	50° 41' 39,240"	40° 48' 2,287"
185378	137	Земли энергетики № 57	405523,07	2201733,64	50° 41' 40,264"	40° 48' 0,863"
185379	138	Земли энергетики № 57	405575,69	2201685,25	50° 41' 41,953"	40° 47' 58,373"
185380	139	Земли энергетики № 57	405590,41	2201706,92	50° 41' 42,435"	40° 47' 59,470"
185381	140	Земли энергетики № 57	405538,25	2201750,50	50° 41' 40,761"	40° 48' 1,714"
185382	141	Земли энергетики № 57	405194,60	2202053,12	50° 41' 29,730"	40° 48' 17,292"
185383	142	Земли энергетики № 57	404723,90	2202461,12	50° 41' 14,620"	40° 48' 38,294"
185384	143	Земли энергетики № 57	404258,39	2202865,22	50° 40' 59,674"	40° 48' 59,092"
185385	144	Земли энергетики № 57	404078,96	2203026,54	50° 40' 53,915"	40° 49' 7,390"
185386	145	Земли энергетики № 57	404064,73	2203050,57	50° 40' 53,462"	40° 49' 8,621"
185387	146	Земли энергетики № 57	404065,91	2203071,73	50° 40' 53,506"	40° 49' 9,698"
185388	147	Земли энергетики № 57	404075,88	2203093,69	50° 40' 53,835"	40° 49' 10,812"
185389	148	Земли энергетики № 57	404085,83	2203111,99	50° 40' 54,162"	40° 49' 11,739"
185390	149	Земли энергетики № 57	404083,43	2203114,02	50° 40' 54,085"	40° 49' 11,844"
185391	150	Земли энергетики № 57	404052,28	2203076,29	50° 40' 53,066"	40° 49' 9,936"
185392	151	Земли энергетики № 57	404046,66	2203080,82	50° 40' 52,886"	40° 49' 10,170"

185393	152	Земли энергетики № 57	404043,41	2203075,63	50° 40' 52,779"	40° 49' 9,907"
185394	153	Земли энергетики № 57	404029,20	2203047,78	50° 40' 52,311"	40° 49' 8,495"
185395	154	Земли энергетики № 57	404018,93	2203029,38	50° 40' 51,973"	40° 49' 7,562"
185396	155	Земли энергетики № 57	404016,85	2203025,69	50° 40' 51,905"	40° 49' 7,375"
185397	156	Земли энергетики № 57	404000,80	2202996,92	50° 40' 51,377"	40° 49' 5,918"
185398	157	Земли энергетики № 57	403958,31	2202914,49	50° 40' 49,978"	40° 49' 1,739"
185399	158	Земли энергетики № 57	403934,42	2202859,49	50° 40' 49,189"	40° 48' 58,949"
185400	159	Земли энергетики № 57	403922,72	2202804,27	50° 40' 48,795"	40° 48' 56,142"
185401	160	Земли энергетики № 57	403919,64	2202757,07	50° 40' 48,681"	40° 48' 53,739"
185402	161	Земли энергетики № 57	403920,20	2202683,08	50° 40' 48,678"	40° 48' 49,971"
185403	162	Земли энергетики № 57	403925,45	2202544,52	50° 40' 48,807"	40° 48' 42,911"
185404	163	Земли энергетики № 57	403925,76	2202536,47	50° 40' 48,815"	40° 48' 42,501"
185405	164	Земли энергетики № 57	403932,09	2202417,83	50° 40' 48,985"	40° 48' 36,456"
185406	165	Земли энергетики № 57	403937,31	2202319,98	50° 40' 49,125"	40° 48' 31,470"
185407	166	Земли энергетики № 57	403943,09	2202211,81	50° 40' 49,280"	40° 48' 25,958"
185408	167	Земли энергетики № 57	403948,09	2202118,10	50° 40' 49,414"	40° 48' 21,183"
185409	168	Земли энергетики № 57	403952,66	2202016,70	50° 40' 49,532"	40° 48' 16,017"
185410	169	Земли энергетики № 57	403956,49	2201931,62	50° 40' 49,630"	40° 48' 11,682"
185411	170	Земли энергетики № 57	403956,95	2201860,83	50° 40' 49,624"	40° 48' 8,076"
185412	171	Земли энергетики № 57	403953,89	2201808,22	50° 40' 49,510"	40° 48' 5,398"
185413	172	Земли энергетики № 57	403940,68	2201771,58	50° 40' 49,071"	40° 48' 3,538"
185414	173	Земли энергетики № 57	403915,94	2201728,59	50° 40' 48,258"	40° 48' 1,360"
185415	174	Земли энергетики № 57	403912,46	2201722,71	50° 40' 48,143"	40° 48' 1,062"
185416	175	Земли энергетики № 57	403886,82	2201699,38	50° 40' 47,307"	40° 47' 59,886"
185417	176	Земли энергетики № 57	403837,07	2201671,70	50° 40' 45,689"	40° 47' 58,500"
185418	177	Земли энергетики № 57	403799,66	2201653,83	50° 40' 44,473"	40° 47' 57,608"
185419	178	Земли энергетики № 57	403709,72	2201604,22	50° 40' 41,548"	40° 47' 55,123"
185420	179	Земли энергетики № 57	403623,55	2201556,69	50° 40' 38,745"	40° 47' 52,743"
185421	180	Земли энергетики № 57	403534,93	2201507,81	50° 40' 35,863"	40° 47' 50,296"
185422	181	Земли энергетики № 57	403445,48	2201458,47	50° 40' 32,953"	40° 47' 47,825"
185423	182	Земли энергетики № 57	403371,86	2201418,00	50° 40' 30,559"	40° 47' 45,799"
185424	183	Земли энергетики № 57	403271,41	2201362,77	50° 40' 27,292"	40° 47' 43,034"
185425	184	Земли энергетики № 57	403182,40	2201314,00	50° 40' 24,397"	40° 47' 40,593"
185426	185	Земли энергетики № 57	403095,53	2201266,40	50° 40' 21,572"	40° 47' 38,210"
185427	186	Земли энергетики № 57	403006,98	2201217,88	50° 40' 18,692"	40° 47' 35,781"
185428	187	Земли энергетики № 57	402860,86	2201137,81	50° 40' 13,939"	40° 47' 31,774"
185429	188	Земли энергетики № 57	402739,76	2201072,02	50° 40' 10,001"	40° 47' 28,481"
185430	189	Земли энергетики № 57	402655,45	2201026,22	50° 40' 7,259"	40° 47' 26,189"
185431	190	Земли энергетики № 57	402563,41	2200976,21	50° 40' 4,265"	40° 47' 23,687"
185432	191	Земли энергетики № 57	402480,46	2200930,27	50° 40' 1,567"	40° 47' 21,387"
185433	192	Земли энергетики № 57	402388,85	2200879,52	50° 39' 58,587"	40° 47' 18,847"

185434	193	Земли энергетики № 57	402334,82	2200846,98	50° 39' 56,829"	40° 47' 17,216"
185435	194	Земли энергетики № 57	402301,71	2200814,99	50° 39' 55,748"	40° 47' 15,603"
185436	195	Земли энергетики № 57	402246,18	2200748,09	50° 39' 53,931"	40° 47' 12,224"
185437	196	Земли энергетики № 57	402180,08	2200668,93	50° 39' 51,768"	40° 47' 8,225"
185438	197	Земли энергетики № 57	402115,89	2200592,05	50° 39' 49,667"	40° 47' 4,342"
185439	198	Земли энергетики № 57	402046,80	2200509,30	50° 39' 47,406"	40° 47' 0,162"
185440	199	Земли энергетики № 57	401987,73	2200439,06	50° 39' 45,473"	40° 46' 56,614"
185441	200	Земли энергетики № 57	401924,11	2200363,40	50° 39' 43,391"	40° 46' 52,793"
185442	201	Земли энергетики № 57	401861,36	2200288,79	50° 39' 41,338"	40° 46' 49,025"
185443	202	Земли энергетики № 57	401740,30	2200142,65	50° 39' 37,375"	40° 46' 41,644"
185444	203	Земли энергетики № 57	401746,24	2200145,65	50° 39' 37,569"	40° 46' 41,794"
185445	204	Земли энергетики № 57	401473,67	2199801,73	50° 39' 28,642"	40° 46' 24,418"
185446	205	Земли энергетики № 57	401367,87	2199687,54	50° 39' 25,183"	40° 46' 18,657"
185447	206	Земли энергетики № 57	401135,05	2199427,07	50° 39' 17,568"	40° 46' 5,512"
185448	207	Земли энергетики № 57	401128,81	2199420,45	50° 39' 17,364"	40° 46' 5,179"
185449	208	Земли энергетики № 57	401128,77	2199420,41	50° 39' 17,363"	40° 46' 5,177"
185450	209	Земли энергетики № 57	401127,47	2199418,98	50° 39' 17,320"	40° 46' 5,104"
185451	210	Земли энергетики № 57	401115,31	2199409,71	50° 39' 16,924"	40° 46' 4,638"
185452	211	Земли энергетики № 57	400983,72	2199259,49	50° 39' 12,619"	40° 45' 57,057"
185453	212	Земли энергетики № 57	400718,35	2199006,68	50° 39' 3,952"	40° 45' 44,320"
185454	213	Земли энергетики № 57	400193,00	2198472,21	50° 38' 46,784"	40° 45' 17,380"
185455	214	Земли энергетики № 57	400011,24	2198293,18	50° 38' 40,845"	40° 45' 8,360"
185456	215	Земли энергетики № 57	400002,30	2198284,38	50° 38' 40,553"	40° 45' 7,916"
185457	216	Земли энергетики № 57	399999,97	2198282,08	50° 38' 40,477"	40° 45' 7,800"
185458	217	Земли энергетики № 57	399848,93	2198133,31	50° 38' 35,542"	40° 45' 0,305"
185459	218	Земли энергетики № 57	399848,69	2198133,07	50° 38' 35,534"	40° 45' 0,293"
185460	219	Земли энергетики № 57	399768,26	2198047,69	50° 38' 32,904"	40° 44' 55,989"
185461	220	Земли энергетики № 57	399676,09	2197953,79	50° 38' 29,891"	40° 44' 51,257"
185462	221	Земли энергетики № 57	399674,55	2197952,27	50° 38' 29,841"	40° 44' 51,180"
185463	222	Земли энергетики № 57	399674,37	2197952,28	50° 38' 29,835"	40° 44' 51,181"
185464	223	Земли энергетики № 57	399661,41	2197957,20	50° 38' 29,417"	40° 44' 51,438"
185465	224	Земли энергетики № 57	399656,06	2197952,62	50° 38' 29,243"	40° 44' 51,208"
185466	225	Земли энергетики № 57	399662,16	2197943,21	50° 38' 29,437"	40° 44' 50,726"
185467	226	Земли энергетики № 57	399662,35	2197941,48	50° 38' 29,443"	40° 44' 50,637"
185468	227	Земли энергетики № 57	399661,06	2197938,92	50° 38' 29,400"	40° 44' 50,508"
185469	228	Земли энергетики № 57	399501,69	2197781,22	50° 38' 24,192"	40° 44' 42,564"
185470	229	Земли энергетики № 57	399357,21	2197645,06	50° 38' 19,473"	40° 44' 35,708"
185471	230	Земли энергетики № 57	399033,00	2197442,66	50° 38' 8,917"	40° 44' 25,575"
185472	231	Земли энергетики № 57	399019,57	2197434,28	50° 38' 8,479"	40° 44' 25,155"
185473	232	Земли энергетики № 57	398976,62	2197407,46	50° 38' 7,081"	40° 44' 23,813"
185474	233	Земли энергетики № 57	398709,82	2197238,22	50° 37' 58,392"	40° 44' 15,338"

185475	234	Земли энергетики № 57	398709,67	2197238,12	50° 37' 58,388"	40° 44' 15,333"
185476	235	Земли энергетики № 57	398552,40	2197134,45	50° 37' 53,265"	40° 44' 10,139"
185477	236	Земли энергетики № 57	398543,09	2197153,60	50° 37' 52,970"	40° 44' 11,118"
185478	237	Земли энергетики № 57	398529,18	2197143,70	50° 37' 52,516"	40° 44' 10,622"
185479	238	Земли энергетики № 57	398535,24	2197128,66	50° 37' 52,707"	40° 44' 9,854"
185480	239	Земли энергетики № 57	398385,75	2197031,19	50° 37' 47,838"	40° 44' 4,971"
185481	240	Земли энергетики № 57	398235,71	2196928,86	50° 37' 42,950"	40° 43' 59,843"
185482	241	Земли энергетики № 57	397906,42	2196717,90	50° 37' 32,225"	40° 43' 49,281"
185483	242	Земли энергетики № 57	397628,95	2196542,41	50° 37' 23,189"	40° 43' 40,497"
185484	243	Земли энергетики № 57	397618,05	2196548,44	50° 37' 22,838"	40° 43' 40,810"
185485	244	Земли энергетики № 57	397612,12	2196545,80	50° 37' 22,645"	40° 43' 40,678"
185486	245	Земли энергетики № 57	397610,42	2196531,27	50° 37' 22,585"	40° 43' 39,940"
185487	246	Земли энергетики № 57	397453,73	2196431,53	50° 37' 17,482"	40° 43' 34,948"
185488	247	Земли энергетики № 57	397401,41	2196398,43	50° 37' 15,778"	40° 43' 33,292"
185489	248	Земли энергетики № 57	401867,68	2196852,38	50° 39' 40,450"	40° 43' 54,077"
185490	249	Земли энергетики № 57	401830,21	2196805,52	50° 39' 39,223"	40° 43' 51,711"
185491	250	Земли энергетики № 57	401845,04	2196793,66	50° 39' 39,699"	40° 43' 51,100"
185492	251	Земли энергетики № 57	401718,15	2196745,57	50° 39' 35,577"	40° 43' 48,717"
185493	252	Земли энергетики № 57	401741,12	2196689,22	50° 39' 36,302"	40° 43' 45,837"
185494	253	Земли энергетики № 57	401899,12	2196750,41	50° 39' 41,434"	40° 43' 48,870"
185495	254	Земли энергетики № 57	401955,17	2196705,59	50° 39' 43,233"	40° 43' 46,559"
185496	255	Земли энергетики № 57	401992,64	2196752,45	50° 39' 44,461"	40° 43' 48,926"
185497	256	Земли энергетики № 57	401867,68	2196852,38	50° 39' 40,450"	40° 43' 54,077"
185498	257	Земли энергетики № 57	401471,82	2197463,08	50° 39' 27,840"	40° 44' 25,370"
185499	258	Земли энергетики № 57	401457,93	2197461,80	50° 39' 27,390"	40° 44' 25,311"
185500	259	Земли энергетики № 57	401658,34	2197188,08	50° 39' 33,786"	40° 44' 11,275"
185501	260	Земли энергетики № 57	401842,25	2196952,44	50° 39' 39,660"	40° 43' 59,185"
185502	261	Земли энергетики № 57	401847,29	2196957,08	50° 39' 39,825"	40° 43' 59,418"
185503	262	Земли энергетики № 57	401794,09	2197025,36	50° 39' 38,126"	40° 44' 2,922"
185504	263	Земли энергетики № 57	401731,16	2197105,78	50° 39' 36,116"	40° 44' 7,048"
185505	264	Земли энергетики № 57	401681,87	2197172,66	50° 39' 34,543"	40° 44' 10,478"
185506	265	Земли энергетики № 57	401630,59	2197244,40	50° 39' 32,907"	40° 44' 14,156"
185507	266	Земли энергетики № 57	401581,91	2197312,44	50° 39' 31,354"	40° 44' 17,645"
185508	267	Земли энергетики № 57	401545,52	2197365,40	50° 39' 30,193"	40° 44' 20,360"
185509	268	Земли энергетики № 57	401493,47	2197437,50	50° 39' 28,533"	40° 44' 24,056"
185510	269	Земли энергетики № 57	401474,43	2197459,14	50° 39' 27,924"	40° 44' 25,168"
185511	270	Земли энергетики № 57	401471,82	2197463,08	50° 39' 27,840"	40° 44' 25,370"
185512	271	Земли энергетики № 57	399414,02	2205232,50	50° 38' 23,586"	40° 51' 1,774"
185513	272	Земли энергетики № 57	399412,92	2205231,36	50° 38' 23,550"	40° 51' 1,716"
185514	273	Земли энергетики № 57	399405,59	2205243,13	50° 38' 23,316"	40° 51' 2,319"
185515	274	Земли энергетики № 57	399148,85	2205809,52	50° 38' 15,164"	40° 51' 31,251"

185516	275	Земли энергетики № 57	399147,81	2205812,56	50° 38' 15,131"	40° 51' 31,405"
185517	276	Земли энергетики № 57	399137,31	2205811,72	50° 38' 14,791"	40° 51' 31,367"
185518	277	Земли энергетики № 57	399130,97	2205811,51	50° 38' 14,586"	40° 51' 31,359"
185519	278	Земли энергетики № 57	399187,57	2205687,12	50° 38' 16,383"	40° 51' 25,006"
185520	279	Земли энергетики № 57	399253,87	2205539,40	50° 38' 18,488"	40° 51' 17,460"
185521	280	Земли энергетики № 57	399308,33	2205419,47	50° 38' 20,217"	40° 51' 11,334"
185522	281	Земли энергетики № 57	399365,35	2205292,62	50° 38' 22,028"	40° 51' 4,854"
185523	282	Земли энергетики № 57	399395,26	2205229,15	50° 38' 22,978"	40° 51' 1,612"
185524	283	Земли энергетики № 57	399397,50	2205225,37	50° 38' 23,049"	40° 51' 1,418"
185525	284	Земли энергетики № 57	399413,97	2205197,62	50° 38' 23,575"	40° 51' 0,000"
185526	285	Земли энергетики № 57	399433,36	2205170,04	50° 38' 24,194"	40° 50' 58,587"
185527	286	Земли энергетики № 57	399445,86	2205155,12	50° 38' 24,595"	40° 50' 57,822"
185528	287	Земли энергетики № 57	399461,20	2205142,15	50° 38' 25,088"	40° 50' 57,156"
185529	288	Земли энергетики № 57	399483,03	2205130,22	50° 38' 25,791"	40° 50' 56,539"
185530	289	Земли энергетики № 57	399527,83	2205105,39	50° 38' 27,234"	40° 50' 55,256"
185531	290	Земли энергетики № 57	399548,21	2205095,37	50° 38' 27,890"	40° 50' 54,737"
185532	291	Земли энергетики № 57	399725,25	2205006,37	50° 38' 33,595"	40° 50' 50,131"
185533	292	Земли энергетики № 57	399743,21	2204997,89	50° 38' 34,173"	40° 50' 49,692"
185534	293	Земли энергетики № 57	399756,39	2204989,54	50° 38' 34,598"	40° 50' 49,261"
185535	294	Земли энергетики № 57	399767,40	2204981,13	50° 38' 34,951"	40° 50' 48,828"
185536	295	Земли энергетики № 57	399780,16	2204969,63	50° 38' 35,361"	40° 50' 48,237"
185537	296	Земли энергетики № 57	399789,68	2204958,17	50° 38' 35,666"	40° 50' 47,650"
185538	297	Земли энергетики № 57	399797,89	2204947,59	50° 38' 35,929"	40° 50' 47,108"
185539	298	Земли энергетики № 57	399804,43	2204935,45	50° 38' 36,137"	40° 50' 46,487"
185540	299	Земли энергетики № 57	399805,69	2204958,24	50° 38' 36,184"	40° 50' 47,646"
185541	300	Земли энергетики № 57	399934,55	2204731,36	50° 38' 40,291"	40° 50' 36,044"
185542	301	Земли энергетики № 57	399898,13	2204801,57	50° 38' 39,132"	40° 50' 39,633"
185543	302	Земли энергетики № 57	399870,86	2204850,46	50° 38' 38,263"	40° 50' 42,133"
185544	303	Земли энергетики № 57	399840,42	2204906,07	50° 38' 37,293"	40° 50' 44,976"
185545	304	Земли энергетики № 57	399824,94	2204937,41	50° 38' 36,801"	40° 50' 46,578"
185546	305	Земли энергетики № 57	399814,61	2204956,59	50° 38' 36,472"	40° 50' 47,559"
185547	306	Земли энергетики № 57	399805,08	2204970,53	50° 38' 36,168"	40° 50' 48,272"
185548	307	Земли энергетики № 57	399793,70	2204983,72	50° 38' 35,803"	40° 50' 48,948"
185549	308	Земли энергетики № 57	399780,06	2204993,44	50° 38' 35,365"	40° 50' 49,449"
185550	309	Земли энергетики № 57	399767,13	2205003,82	50° 38' 34,949"	40° 50' 49,983"
185551	310	Земли энергетики № 57	399755,56	2205010,72	50° 38' 34,577"	40° 50' 50,339"
185552	311	Земли энергетики № 57	399733,67	2205022,29	50° 38' 33,871"	40° 50' 50,937"
185553	312	Земли энергетики № 57	399556,09	2205111,55	50° 38' 28,150"	40° 50' 55,557"
185554	313	Земли энергетики № 57	399536,43	2205121,21	50° 38' 27,516"	40° 50' 56,057"
185555	314	Земли энергетики № 57	399520,35	2205130,83	50° 38' 26,999"	40° 50' 56,554"
185556	315	Земли энергетики № 57	399491,53	2205146,08	50° 38' 26,070"	40° 50' 57,343"

185557	316	Земли энергетики № 57	399471,39	2205157,04	50° 38' 25,422"	40° 50' 57,909"
185558	317	Земли энергетики № 57	399458,65	2205167,83	50° 38' 25,012"	40° 50' 58,464"
185559	318	Земли энергетики № 57	399447,65	2205181,00	50° 38' 24,660"	40° 50' 59,139"
185560	319	Земли энергетики № 57	399429,06	2205207,44	50° 38' 24,066"	40° 51' 0,492"
185561	320	Земли энергетики № 57	399414,02	2205232,50	50° 38' 23,586"	40° 51' 1,774"
185562	321	Земли энергетики № 57	397787,20	2195914,37	50° 37' 28,101"	40° 43' 8,468"
185563	322	Земли энергетики № 57	397644,07	2195842,85	50° 37' 23,446"	40° 43' 4,905"
185564	323	Земли энергетики № 57	397669,10	2195792,76	50° 37' 24,239"	40° 43' 2,343"
185565	324	Земли энергетики № 57	397670,89	2195789,18	50° 37' 24,296"	40° 43' 2,160"
185566	325	Земли энергетики № 57	397814,02	2195860,70	50° 37' 28,951"	40° 43' 5,723"
185567	326	Земли энергетики № 57	397787,20	2195914,37	50° 37' 28,101"	40° 43' 8,468"
185568	327	Земли энергетики № 57	396340,68	2197750,13	50° 36' 41,895"	40° 44' 42,584"
185569	328	Земли энергетики № 57	396326,02	2197751,19	50° 36' 41,421"	40° 44' 42,645"
185570	329	Земли энергетики № 57	396320,50	2197748,71	50° 36' 41,242"	40° 44' 42,522"
185571	330	Земли энергетики № 57	396329,02	2197732,10	50° 36' 41,512"	40° 44' 41,673"
185572	331	Земли энергетики № 57	396341,90	2197706,76	50° 36' 41,921"	40° 44' 40,377"
185573	332	Земли энергетики № 57	396351,75	2197690,53	50° 36' 42,234"	40° 44' 39,547"
185574	333	Земли энергетики № 57	396364,49	2197671,62	50° 36' 42,641"	40° 44' 38,579"
185575	334	Земли энергетики № 57	396394,10	2197631,32	50° 36' 43,586"	40° 44' 36,514"
185576	335	Земли энергетики № 57	396425,37	2197589,27	50° 36' 44,584"	40° 44' 34,360"
185577	336	Земли энергетики № 57	396456,84	2197547,08	50° 36' 45,589"	40° 44' 32,198"
185578	337	Земли энергетики № 57	396490,08	2197495,89	50° 36' 46,648"	40° 44' 29,578"
185579	338	Земли энергетики № 57	396519,13	2197450,83	50° 36' 47,573"	40° 44' 27,272"
185580	339	Земли энергетики № 57	396542,55	2197413,55	50° 36' 48,319"	40° 44' 25,364"
185581	340	Земли энергетики № 57	396590,36	2197339,07	50° 36' 49,842"	40° 44' 21,552"
185582	341	Земли энергетики № 57	396658,90	2197229,74	50° 36' 52,024"	40° 44' 15,956"
185583	342	Земли энергетики № 57	396724,20	2197127,41	50° 36' 54,104"	40° 44' 10,719"
185584	343	Земли энергетики № 57	396768,77	2197054,98	50° 36' 55,522"	40° 44' 7,012"
185585	344	Земли энергетики № 57	396814,06	2196984,46	50° 36' 56,965"	40° 44' 3,402"
185586	345	Земли энергетики № 57	396845,80	2196934,30	50° 36' 57,976"	40° 44' 0,835"
185587	346	Земли энергетики № 57	396878,13	2196881,86	50° 36' 59,005"	40° 43' 58,151"
185588	347	Земли энергетики № 57	396888,41	2196863,45	50° 36' 59,331"	40° 43' 57,209"
185589	348	Земли энергетики № 57	396900,49	2196841,81	50° 36' 59,715"	40° 43' 56,102"
185590	349	Земли энергетики № 57	396930,58	2196786,21	50° 37' 0,670"	40° 43' 53,259"
185591	350	Земли энергетики № 57	396975,91	2196697,30	50° 37' 2,108"	40° 43' 48,714"
185592	351	Земли энергетики № 57	397012,28	2196625,49	50° 37' 3,261"	40° 43' 45,043"
185593	352	Земли энергетики № 57	397039,79	2196573,57	50° 37' 4,134"	40° 43' 42,388"
185594	353	Земли энергетики № 57	397070,17	2196514,97	50° 37' 5,098"	40° 43' 39,391"
185595	354	Земли энергетики № 57	397098,07	2196458,62	50° 37' 5,982"	40° 43' 36,511"
185596	355	Земли энергетики № 57	397126,13	2196406,15	50° 37' 6,873"	40° 43' 33,827"
185597	356	Земли энергетики № 57	397151,13	2196358,19	50° 37' 7,666"	40° 43' 31,375"

185598	357	Земли энергетики № 57	397173,06	2196320,80	50° 37' 8,363"	40° 43' 29,462"
185599	358	Земли энергетики № 57	397196,02	2196286,58	50° 37' 9,095"	40° 43' 27,709"
185600	359	Земли энергетики № 57	397205,79	2196276,67	50° 37' 9,408"	40° 43' 27,200"
185601	360	Земли энергетики № 57	397206,17	2196270,88	50° 37' 9,418"	40° 43' 26,906"
185602	361	Земли энергетики № 57	397227,38	2196285,36	50° 37' 10,109"	40° 43' 27,631"
185603	362	Земли энергетики № 57	397286,41	2196325,67	50° 37' 12,033"	40° 43' 29,651"
185604	363	Земли энергетики № 57	397248,80	2196301,90	50° 37' 10,808"	40° 43' 28,461"
185605	364	Земли энергетики № 57	397232,36	2196295,44	50° 37' 10,274"	40° 43' 28,141"
185606	365	Земли энергетики № 57	397213,79	2196301,23	50° 37' 9,675"	40° 43' 28,445"
185607	366	Земли энергетики № 57	397142,05	2196414,56	50° 37' 7,391"	40° 43' 34,247"
185608	367	Земли энергетики № 57	397114,08	2196466,86	50° 37' 6,503"	40° 43' 36,921"
185609	368	Земли энергетики № 57	397086,23	2196523,10	50° 37' 5,621"	40° 43' 39,796"
185610	369	Земли энергетики № 57	397055,73	2196581,93	50° 37' 4,653"	40° 43' 42,804"
185611	370	Земли энергетики № 57	397028,27	2196633,77	50° 37' 3,782"	40° 43' 45,455"
185612	371	Земли энергетики № 57	396991,95	2196705,46	50° 37' 2,630"	40° 43' 49,120"
185613	372	Земли энергетики № 57	396946,51	2196794,58	50° 37' 1,189"	40° 43' 53,677"
185614	373	Земли энергетики № 57	396916,27	2196850,48	50° 37' 0,229"	40° 43' 56,535"
185615	374	Земли энергетики № 57	396903,77	2196872,86	50° 36' 59,831"	40° 43' 57,680"
185616	375	Земли энергетики № 57	396893,65	2196890,97	50° 36' 59,510"	40° 43' 58,606"
185617	376	Земли энергетики № 57	396861,07	2196943,84	50° 36' 58,473"	40° 44' 1,312"
185618	377	Земли энергетики № 57	396829,24	2196994,14	50° 36' 57,459"	40° 44' 3,887"
185619	378	Земли энергетики № 57	396784,00	2197064,56	50° 36' 56,018"	40° 44' 7,491"
185620	379	Земли энергетики № 57	396739,45	2197136,97	50° 36' 54,600"	40° 44' 11,197"
185621	380	Земли энергетики № 57	396674,11	2197239,36	50° 36' 52,520"	40° 44' 16,438"
185622	381	Земли энергетики № 57	396605,56	2197348,71	50° 36' 50,337"	40° 44' 22,034"
185623	382	Земли энергетики № 57	396557,74	2197423,20	50° 36' 48,814"	40° 44' 25,847"
185624	383	Земли энергетики № 57	396534,32	2197460,50	50° 36' 48,068"	40° 44' 27,756"
185625	384	Земли энергетики № 57	396505,19	2197505,67	50° 36' 47,140"	40° 44' 30,068"
185626	385	Земли энергетики № 57	396471,62	2197557,37	50° 36' 46,070"	40° 44' 32,714"
185627	386	Земли энергетики № 57	396439,80	2197600,02	50° 36' 45,054"	40° 44' 34,899"
185628	387	Земли энергетики № 57	396408,58	2197642,02	50° 36' 44,058"	40° 44' 37,051"
185629	388	Земли энергетики № 57	396379,21	2197681,98	50° 36' 43,120"	40° 44' 39,098"
185630	389	Земли энергетики № 57	396366,91	2197700,23	50° 36' 42,728"	40° 44' 40,033"
185631	390	Земли энергетики № 57	396345,16	2197740,07	50° 36' 42,037"	40° 44' 42,070"
185632	391	Земли энергетики № 57	396340,68	2197750,13	50° 36' 41,895"	40° 44' 42,584"
185633	392	Земли энергетики № 57	396896,73	2193519,80	50° 36' 58,470"	40° 41' 7,147"
185634	393	Земли энергетики № 57	396890,08	2193516,47	50° 36' 58,254"	40° 41' 6,981"
185635	394	Земли энергетики № 57	396883,92	2193661,05	50° 36' 58,105"	40° 41' 14,338"
185636	395	Земли энергетики № 57	396883,36	2193674,06	50° 36' 58,091"	40° 41' 15,000"
185637	396	Земли энергетики № 57	396871,56	2193768,43	50° 36' 57,742"	40° 41' 19,806"
185638	397	Земли энергетики № 57	396875,26	2193775,07	50° 36' 57,864"	40° 41' 20,142"

185639	398	Земли энергетики № 57	396870,64	2193767,54	50° 36' 57,712"	40° 41' 19,761"
185640	399	Земли энергетики № 57	396867,38	2193741,06	50° 36' 57,597"	40° 41' 18,416"
185641	400	Земли энергетики № 57	396872,23	2193584,50	50° 36' 57,700"	40° 41' 10,451"
185642	401	Земли энергетики № 57	396873,40	2193457,97	50° 36' 57,694"	40° 41' 4,015"
185643	402	Земли энергетики № 57	396862,13	2193324,42	50° 36' 57,282"	40° 40' 57,229"
185644	403	Земли энергетики № 57	396836,74	2193073,43	50° 36' 56,373"	40° 40' 44,478"
185645	404	Земли энергетики № 57	396818,01	2192893,31	50° 36' 55,703"	40° 40' 35,328"
185646	405	Земли энергетики № 57	396814,83	2192843,16	50° 36' 55,583"	40° 40' 32,779"
185647	406	Земли энергетики № 57	396804,12	2192639,01	50° 36' 55,164"	40° 40' 22,402"
185648	407	Земли энергетики № 57	396806,27	2192596,23	50° 36' 55,219"	40° 40' 20,225"
185649	408	Земли энергетики № 57	396815,43	2192563,89	50° 36' 55,504"	40° 40' 18,575"
185650	409	Земли энергетики № 57	396823,47	2192574,92	50° 36' 55,768"	40° 40' 19,132"
185651	410	Земли энергетики № 57	396827,18	2192580,01	50° 36' 55,889"	40° 40' 19,389"
185652	411	Земли энергетики № 57	396829,01	2192581,17	50° 36' 55,949"	40° 40' 19,447"
185653	412	Земли энергетики № 57	396824,86	2192600,10	50° 36' 55,822"	40° 40' 20,412"
185654	413	Земли энергетики № 57	396823,32	2192634,17	50° 36' 55,784"	40° 40' 22,145"
185655	414	Земли энергетики № 57	396835,37	2192846,81	50° 36' 56,249"	40° 40' 32,953"
185656	415	Земли энергетики № 57	396838,42	2192888,05	50° 36' 56,362"	40° 40' 35,049"
185657	416	Земли энергетики № 57	396842,06	2192927,83	50° 36' 56,494"	40° 40' 37,070"
185658	417	Земли энергетики № 57	396858,16	2193077,56	50° 36' 57,067"	40° 40' 44,676"
185659	418	Земли энергетики № 57	396881,44	2193322,64	50° 36' 57,907"	40° 40' 57,128"
185660	419	Земли энергетики № 57	396893,94	2193454,73	50° 36' 58,357"	40° 41' 3,839"
185661	420	Земли энергетики № 57	396895,55	2193504,34	50° 36' 58,427"	40° 41' 6,361"
185662	421	Земли энергетики № 57	396905,92	2193509,23	50° 36' 58,764"	40° 41' 6,604"
185663	422	Земли энергетики № 57	396904,70	2193518,83	50° 36' 58,728"	40° 41' 7,093"
185664	423	Земли энергетики № 57	396896,73	2193519,80	50° 36' 58,470"	40° 41' 7,147"
185665	424	Земли энергетики № 57	395822,41	2198760,00	50° 36' 25,447"	40° 45' 34,198"
185666	425	Земли энергетики № 57	395815,01	2198757,39	50° 36' 25,207"	40° 45' 34,069"
185667	426	Земли энергетики № 57	395734,69	2198734,57	50° 36' 22,600"	40° 45' 32,949"
185668	427	Земли энергетики № 57	395700,98	2198722,17	50° 36' 21,506"	40° 45' 32,335"
185669	428	Земли энергетики № 57	395608,14	2198684,46	50° 36' 18,489"	40° 45' 30,464"
185670	429	Земли энергетики № 57	395542,18	2198656,66	50° 36' 16,346"	40° 45' 29,083"
185671	430	Земли энергетики № 57	395435,24	2198611,59	50° 36' 12,872"	40° 45' 26,844"
185672	431	Земли энергетики № 57	395357,60	2198579,15	50° 36' 10,349"	40° 45' 25,234"
185673	432	Земли энергетики № 57	395249,08	2198533,81	50° 36' 6,823"	40° 45' 22,982"
185674	433	Земли энергетики № 57	395190,61	2198509,38	50° 36' 4,923"	40° 45' 21,769"
185675	434	Земли энергетики № 57	395184,90	2198509,74	50° 36' 4,738"	40° 45' 21,791"
185676	435	Земли энергетики № 57	395177,56	2198513,80	50° 36' 4,502"	40° 45' 22,001"
185677	436	Земли энергетики № 57	395173,11	2198518,10	50° 36' 4,360"	40° 45' 22,222"
185678	437	Земли энергетики № 57	395158,19	2198510,19	50° 36' 3,874"	40° 45' 21,827"
185679	438	Земли энергетики № 57	395160,42	2198504,37	50° 36' 3,945"	40° 45' 21,530"

185680	439	Земли энергетики № 57	395159,38	2198499,15	50° 36' 3,909"	40° 45' 21,265"
185681	440	Земли энергетики № 57	395155,10	2198495,77	50° 36' 3,770"	40° 45' 21,095"
185682	441	Земли энергетики № 57	395068,41	2198459,89	50° 36' 0,953"	40° 45' 19,314"
185683	442	Земли энергетики № 57	394974,81	2198421,15	50° 35' 57,912"	40° 45' 17,391"
185684	443	Земли энергетики № 57	394871,27	2198378,30	50° 35' 54,548"	40° 45' 15,264"
185685	444	Земли энергетики № 57	394770,94	2198336,78	50° 35' 51,288"	40° 45' 13,204"
185686	445	Земли энергетики № 57	394679,75	2198299,03	50° 35' 48,325"	40° 45' 11,330"
185687	446	Земли энергетики № 57	394677,55	2198298,89	50° 35' 48,254"	40° 45' 11,324"
185688	447	Земли энергетики № 57	394675,51	2198299,54	50° 35' 48,188"	40° 45' 11,358"
185689	448	Земли энергетики № 57	394660,52	2198308,66	50° 35' 47,706"	40° 45' 11,829"
185690	449	Земли энергетики № 57	394664,09	2198304,44	50° 35' 47,820"	40° 45' 11,613"
185691	450	Земли энергетики № 57	394693,56	2198269,54	50° 35' 48,763"	40° 45' 9,824"
185692	451	Земли энергетики № 57	394691,97	2198276,57	50° 35' 48,714"	40° 45' 10,182"
185693	452	Земли энергетики № 57	394692,24	2198277,64	50° 35' 48,723"	40° 45' 10,236"
185694	453	Земли энергетики № 57	394693,04	2198278,61	50° 35' 48,749"	40° 45' 10,285"
185695	454	Земли энергетики № 57	394778,18	2198314,06	50° 35' 51,515"	40° 45' 12,045"
185696	455	Земли энергетики № 57	394878,97	2198356,02	50° 35' 54,790"	40° 45' 14,128"
185697	456	Земли энергетики № 57	394982,87	2198399,29	50° 35' 58,166"	40° 45' 16,276"
185698	457	Земли энергетики № 57	395075,36	2198437,81	50° 36' 1,171"	40° 45' 18,188"
185699	458	Земли энергетики № 57	395170,71	2198477,52	50° 36' 4,269"	40° 45' 20,159"
185700	459	Земли энергетики № 57	395173,83	2198477,58	50° 36' 4,370"	40° 45' 20,161"
185701	460	Земли энергетики № 57	395176,26	2198476,63	50° 36' 4,448"	40° 45' 20,111"
185702	461	Земли энергетики № 57	395186,15	2198469,32	50° 36' 4,766"	40° 45' 19,735"
185703	462	Земли энергетики № 57	395192,86	2198472,60	50° 36' 4,984"	40° 45' 19,898"
185704	463	Земли энергетики № 57	395200,77	2198476,48	50° 36' 5,241"	40° 45' 20,092"
185705	464	Земли энергетики № 57	395199,03	2198486,14	50° 36' 5,188"	40° 45' 20,584"
185706	465	Земли энергетики № 57	395199,74	2198489,36	50° 36' 5,212"	40° 45' 20,747"
185707	466	Земли энергетики № 57	395202,32	2198491,94	50° 36' 5,297"	40° 45' 20,877"
185708	467	Земли энергетики № 57	395254,47	2198514,31	50° 36' 6,991"	40° 45' 21,988"
185709	468	Земли энергетики № 57	395364,88	2198561,67	50° 36' 10,579"	40° 45' 24,341"
185710	469	Земли энергетики № 57	395446,69	2198596,76	50° 36' 13,237"	40° 45' 26,085"
185711	470	Земли энергетики № 57	395549,05	2198640,73	50° 36' 16,564"	40° 45' 28,269"
185712	471	Земли энергетики № 57	395615,41	2198669,24	50° 36' 18,720"	40° 45' 29,686"
185713	472	Земли энергетики № 57	395702,43	2198704,84	50° 36' 21,547"	40° 45' 31,453"
185714	473	Земли энергетики № 57	395733,94	2198715,75	50° 36' 22,570"	40° 45' 31,992"
185715	474	Земли энергетики № 57	395739,91	2198717,82	50° 36' 22,764"	40° 45' 32,094"
185716	475	Земли энергетики № 57	395816,34	2198738,81	50° 36' 25,244"	40° 45' 33,124"
185717	476	Земли энергетики № 57	395827,25	2198742,69	50° 36' 25,598"	40° 45' 33,316"
185718	477	Земли энергетики № 57	395825,07	2198750,61	50° 36' 25,530"	40° 45' 33,720"
185719	478	Земли энергетики № 57	395822,41	2198760,00	50° 36' 25,447"	40° 45' 34,198"
185720	479	Земли энергетики № 57	399147,81	2205812,56	50° 38' 15,131"	40° 51' 31,405"

185721	480	Земли энергетики № 57	399148,85	2205809,52	50° 38' 15,164"	40° 51' 31,251"
185722	481	Земли энергетики № 57	399405,59	2205243,13	50° 38' 23,316"	40° 51' 2,319"
185723	482	Земли энергетики № 57	399412,92	2205231,36	50° 38' 23,550"	40° 51' 1,716"
185724	483	Земли энергетики № 57	399414,02	2205232,50	50° 38' 23,586"	40° 51' 1,774"
185725	484	Земли энергетики № 57	399410,98	2205237,57	50° 38' 23,489"	40° 51' 2,033"
185726	485	Земли энергетики № 57	399380,71	2205300,24	50° 38' 22,527"	40° 51' 5,235"
185727	486	Земли энергетики № 57	399295,93	2205487,95	50° 38' 19,835"	40° 51' 14,824"
185728	487	Земли энергетики № 57	399202,19	2205694,71	50° 38' 16,858"	40° 51' 25,385"
185729	488	Земли энергетики № 57	399199,51	2205700,63	50° 38' 16,773"	40° 51' 25,688"
185730	489	Земли энергетики № 57	399166,03	2205774,43	50° 38' 15,710"	40° 51' 29,458"
185731	490	Земли энергетики № 57	399149,75	2205812,71	50° 38' 15,194"	40° 51' 31,412"
185732	491	Земли энергетики № 57	399147,81	2205812,56	50° 38' 15,131"	40° 51' 31,405"
185733		**Земли энергетики № 57 Количество**		491		491
185734	1	Земли энергетики № 63	476550,05	2254723,21	51° 20' 5,790"	41° 33' 3,981"
185735	2	Земли энергетики № 63	476549,84	2254723,19	51° 20' 5,783"	41° 33' 3,980"
185736	3	Земли энергетики № 63	476549,86	2254722,91	51° 20' 5,784"	41° 33' 3,965"
185737	4	Земли энергетики № 63	476550,07	2254722,93	51° 20' 5,791"	41° 33' 3,966"
185738	5	Земли энергетики № 63	476550,05	2254723,21	51° 20' 5,790"	41° 33' 3,981"
185739	6	Земли энергетики № 63	476610,19	2254723,43	51° 20' 7,736"	41° 33' 3,995"
185740	7	Земли энергетики № 63	476609,98	2254723,41	51° 20' 7,729"	41° 33' 3,994"
185741	8	Земли энергетики № 63	476610,00	2254723,13	51° 20' 7,730"	41° 33' 3,979"
185742	9	Земли энергетики № 63	476610,21	2254723,15	51° 20' 7,737"	41° 33' 3,980"
185743	10	Земли энергетики № 63	476610,19	2254723,43	51° 20' 7,736"	41° 33' 3,995"
185744	11	Земли энергетики № 63	476660,12	2254723,39	51° 20' 9,352"	41° 33' 3,995"
185745	12	Земли энергетики № 63	476659,91	2254723,38	51° 20' 9,345"	41° 33' 3,995"
185746	13	Земли энергетики № 63	476659,93	2254723,10	51° 20' 9,345"	41° 33' 3,980"
185747	14	Земли энергетики № 63	476660,14	2254723,11	51° 20' 9,352"	41° 33' 3,981"
185748	15	Земли энергетики № 63	476660,12	2254723,39	51° 20' 9,352"	41° 33' 3,995"
185749	16	Земли энергетики № 63	476709,82	2254723,11	51° 20' 10,960"	41° 33' 3,983"
185750	17	Земли энергетики № 63	476706,19	2254722,78	51° 20' 10,842"	41° 33' 3,966"
185751	18	Земли энергетики № 63	476706,20	2254722,57	51° 20' 10,843"	41° 33' 3,955"
185752	19	Земли энергетики № 63	476709,83	2254722,90	51° 20' 10,960"	41° 33' 3,972"
185753	20	Земли энергетики № 63	476709,82	2254723,11	51° 20' 10,960"	41° 33' 3,983"
185754	21	Земли энергетики № 63	476716,55	2254709,41	51° 20' 11,178"	41° 33' 3,276"
185755	22	Земли энергетики № 63	476716,36	2254709,32	51° 20' 11,172"	41° 33' 3,271"
185756	23	Земли энергетики № 63	476717,37	2254706,79	51° 20' 11,205"	41° 33' 3,140"
185757	24	Земли энергетики № 63	476717,56	2254706,88	51° 20' 11,211"	41° 33' 3,145"
185758	25	Земли энергетики № 63	476716,55	2254709,41	51° 20' 11,178"	41° 33' 3,276"
185759	26	Земли энергетики № 63	476740,38	2254664,70	51° 20' 11,950"	41° 33' 0,967"
185760	27	Земли энергетики № 63	476738,52	2254663,24	51° 20' 11,890"	41° 33' 0,892"
185761	28	Земли энергетики № 63	476738,64	2254663,07	51° 20' 11,894"	41° 33' 0,883"

185762	29	Земли энергетики № 63	476740,50	2254664,53	51° 20' 11,954"	41° 33' 0,959"
185763	30	Земли энергетики № 63	476740,38	2254664,70	51° 20' 11,950"	41° 33' 0,967"
185764	31	Земли энергетики № 63	476779,70	2254674,85	51° 20' 13,222"	41° 33' 1,493"
185765	32	Земли энергетики № 63	476779,50	2254674,79	51° 20' 13,216"	41° 33' 1,490"
185766	33	Земли энергетики № 63	476779,59	2254674,52	51° 20' 13,219"	41° 33' 1,476"
185767	34	Земли энергетики № 63	476779,79	2254674,58	51° 20' 13,225"	41° 33' 1,480"
185768	35	Земли энергетики № 63	476779,70	2254674,85	51° 20' 13,222"	41° 33' 1,493"
185769	36	Земли энергетики № 63	476820,88	2254687,02	51° 20' 14,554"	41° 33' 2,124"
185770	37	Земли энергетики № 63	476820,72	2254686,89	51° 20' 14,549"	41° 33' 2,117"
185771	38	Земли энергетики № 63	476822,20	2254684,86	51° 20' 14,597"	41° 33' 2,013"
185772	39	Земли энергетики № 63	476822,36	2254685,00	51° 20' 14,602"	41° 33' 2,020"
185773	40	Земли энергетики № 63	476820,88	2254687,02	51° 20' 14,554"	41° 33' 2,124"
185774	41	Земли энергетики № 63	476826,16	2254644,51	51° 20' 14,727"	41° 32' 59,928"
185775	42	Земли энергетики № 63	476825,88	2254644,48	51° 20' 14,718"	41° 32' 59,927"
185776	43	Земли энергетики № 63	476825,90	2254644,27	51° 20' 14,718"	41° 32' 59,916"
185777	44	Земли энергетики № 63	476826,18	2254644,30	51° 20' 14,727"	41° 32' 59,918"
185778	45	Земли энергетики № 63	476826,16	2254644,51	51° 20' 14,727"	41° 32' 59,928"
185779	46	Земли энергетики № 63	476831,97	2254602,23	51° 20' 14,916"	41° 32' 57,745"
185780	47	Земли энергетики № 63	476831,69	2254602,20	51° 20' 14,907"	41° 32' 57,743"
185781	48	Земли энергетики № 63	476831,71	2254601,99	51° 20' 14,907"	41° 32' 57,732"
185782	49	Земли энергетики № 63	476831,99	2254602,02	51° 20' 14,916"	41° 32' 57,734"
185783	50	Земли энергетики № 63	476831,97	2254602,23	51° 20' 14,916"	41° 32' 57,745"
185784	51	Земли энергетики № 63	476838,48	2254555,91	51° 20' 15,128"	41° 32' 55,352"
185785	52	Земли энергетики № 63	476838,20	2254555,88	51° 20' 15,119"	41° 32' 55,350"
185786	53	Земли энергетики № 63	476838,23	2254555,67	51° 20' 15,120"	41° 32' 55,340"
185787	54	Земли энергетики № 63	476838,50	2254555,70	51° 20' 15,128"	41° 32' 55,341"
185788	55	Земли энергетики № 63	476838,48	2254555,91	51° 20' 15,128"	41° 32' 55,352"
185789	56	Земли энергетики № 63	476844,75	2254508,71	51° 20' 15,332"	41° 32' 52,914"
185790	57	Земли энергетики № 63	476844,47	2254508,68	51° 20' 15,323"	41° 32' 52,912"
185791	58	Земли энергетики № 63	476844,49	2254508,47	51° 20' 15,324"	41° 32' 52,902"
185792	59	Земли энергетики № 63	476844,77	2254508,50	51° 20' 15,333"	41° 32' 52,903"
185793	60	Земли энергетики № 63	476844,75	2254508,71	51° 20' 15,332"	41° 32' 52,914"
185794	61	Земли энергетики № 63	476848,52	2254476,91	51° 20' 15,455"	41° 32' 51,271"
185795	62	Земли энергетики № 63	476848,31	2254476,90	51° 20' 15,448"	41° 32' 51,271"
185796	63	Земли энергетики № 63	476848,52	2254472,27	51° 20' 15,455"	41° 32' 51,032"
185797	64	Земли энергетики № 63	476848,73	2254472,28	51° 20' 15,462"	41° 32' 51,032"
185798	65	Земли энергетики № 63	476848,52	2254476,91	51° 20' 15,455"	41° 32' 51,271"
185799	66	Земли энергетики № 63	476863,59	2254699,02	51° 20' 15,936"	41° 33' 2,746"
185800	67	Земли энергетики № 63	476863,35	2254696,78	51° 20' 15,928"	41° 33' 2,630"
185801	68	Земли энергетики № 63	476863,56	2254696,76	51° 20' 15,935"	41° 33' 2,629"
185802	69	Земли энергетики № 63	476863,80	2254699,00	51° 20' 15,943"	41° 33' 2,745"

185803	70	Земли энергетики № 63	476863,59	2254699,02	51° 20' 15,936"	41° 33' 2,746"
185804	71	Земли энергетики № 63	476902,64	2254691,38	51° 20' 17,200"	41° 33' 2,353"
185805	72	Земли энергетики № 63	476902,58	2254691,10	51° 20' 17,198"	41° 33' 2,339"
185806	73	Земли энергетики № 63	476902,78	2254691,06	51° 20' 17,204"	41° 33' 2,337"
185807	74	Земли энергетики № 63	476902,84	2254691,34	51° 20' 17,206"	41° 33' 2,351"
185808	75	Земли энергетики № 63	476902,64	2254691,38	51° 20' 17,200"	41° 33' 2,353"
185809	76	Земли энергетики № 63	476941,66	2254683,59	51° 20' 18,463"	41° 33' 1,953"
185810	77	Земли энергетики № 63	476941,61	2254683,32	51° 20' 18,461"	41° 33' 1,939"
185811	78	Земли энергетики № 63	476941,81	2254683,27	51° 20' 18,468"	41° 33' 1,936"
185812	79	Земли энергетики № 63	476941,87	2254683,55	51° 20' 18,470"	41° 33' 1,951"
185813	80	Земли энергетики № 63	476941,66	2254683,59	51° 20' 18,463"	41° 33' 1,953"
185814	81	Земли энергетики № 63	476987,36	2254674,46	51° 20' 19,942"	41° 33' 1,483"
185815	82	Земли энергетики № 63	476987,30	2254674,19	51° 20' 19,940"	41° 33' 1,469"
185816	83	Земли энергетики № 63	476987,51	2254674,14	51° 20' 19,947"	41° 33' 1,467"
185817	84	Земли энергетики № 63	476987,57	2254674,42	51° 20' 19,949"	41° 33' 1,481"
185818	85	Земли энергетики № 63	476987,36	2254674,46	51° 20' 19,942"	41° 33' 1,483"
185819	86	Земли энергетики № 63	477030,91	2254665,79	51° 20' 21,351"	41° 33' 1,037"
185820	87	Земли энергетики № 63	477030,85	2254665,52	51° 20' 21,349"	41° 33' 1,023"
185821	88	Земли энергетики № 63	477031,06	2254665,47	51° 20' 21,356"	41° 33' 1,021"
185822	89	Земли энергетики № 63	477031,11	2254665,75	51° 20' 21,358"	41° 33' 1,035"
185823	90	Земли энергетики № 63	477030,91	2254665,79	51° 20' 21,351"	41° 33' 1,037"
185824	91	Земли энергетики № 63	477306,18	2254730,60	51° 20' 30,256"	41° 33' 4,399"
185825	92	Земли энергетики № 63	477306,13	2254730,33	51° 20' 30,255"	41° 33' 4,385"
185826	93	Земли энергетики № 63	477306,34	2254730,29	51° 20' 30,262"	41° 33' 4,383"
185827	94	Земли энергетики № 63	477306,39	2254730,56	51° 20' 30,263"	41° 33' 4,397"
185828	95	Земли энергетики № 63	477306,18	2254730,60	51° 20' 30,256"	41° 33' 4,399"
185829	96	Земли энергетики № 63	477343,35	2254717,47	51° 20' 31,459"	41° 33' 3,722"
185830	97	Земли энергетики № 63	477343,27	2254717,27	51° 20' 31,457"	41° 33' 3,712"
185831	98	Земли энергетики № 63	477343,52	2254717,16	51° 20' 31,465"	41° 33' 3,706"
185832	99	Земли энергетики № 63	477343,61	2254717,35	51° 20' 31,468"	41° 33' 3,716"
185833	100	Земли энергетики № 63	477343,35	2254717,47	51° 20' 31,459"	41° 33' 3,722"
185834	101	Земли энергетики № 63	477345,16	2254724,67	51° 20' 31,518"	41° 33' 4,094"
185835	102	Земли энергетики № 63	477345,11	2254724,40	51° 20' 31,516"	41° 33' 4,080"
185836	103	Земли энергетики № 63	477345,32	2254724,36	51° 20' 31,523"	41° 33' 4,078"
185837	104	Земли энергетики № 63	477345,37	2254724,63	51° 20' 31,525"	41° 33' 4,092"
185838	105	Земли энергетики № 63	477345,16	2254724,67	51° 20' 31,518"	41° 33' 4,094"
185839	106	Земли энергетики № 63	477371,75	2254722,62	51° 20' 32,378"	41° 33' 3,989"
185840	107	Земли энергетики № 63	477371,54	2254722,61	51° 20' 32,371"	41° 33' 3,989"
185841	108	Земли энергетики № 63	477371,74	2254719,44	51° 20' 32,378"	41° 33' 3,825"
185842	109	Земли энергетики № 63	477377,17	2254720,06	51° 20' 32,554"	41° 33' 3,857"
185843	110	Земли энергетики № 63	477377,15	2254720,27	51° 20' 32,553"	41° 33' 3,868"

185844	111	Земли енергетики № 63	477371,93	2254719,67	51° 20' 32,384"	41° 33' 3,837"
185845	112	Земли енергетики № 63	477371,75	2254722,62	51° 20' 32,378"	41° 33' 3,989"
185846	113	Земли енергетики № 63	477423,99	2254720,80	51° 20' 34,069"	41° 33' 3,898"
185847	114	Земли енергетики № 63	477423,99	2254720,52	51° 20' 34,069"	41° 33' 3,883"
185848	115	Земли енергетики № 63	477424,20	2254720,52	51° 20' 34,075"	41° 33' 3,883"
185849	116	Земли енергетики № 63	477424,20	2254720,80	51° 20' 34,075"	41° 33' 3,898"
185850	117	Земли енергетики № 63	477423,99	2254720,80	51° 20' 34,069"	41° 33' 3,898"
185851	118	Земли енергетики № 63	477479,18	2254721,94	51° 20' 35,854"	41° 33' 3,959"
185852	119	Земли енергетики № 63	477479,18	2254721,66	51° 20' 35,854"	41° 33' 3,945"
185853	120	Земли енергетики № 63	477479,39	2254721,67	51° 20' 35,861"	41° 33' 3,945"
185854	121	Земли енергетики № 63	477479,39	2254721,95	51° 20' 35,861"	41° 33' 3,960"
185855	122	Земли енергетики № 63	477479,18	2254721,94	51° 20' 35,854"	41° 33' 3,959"
185856	123	Земли енергетики № 63	477519,29	2254671,77	51° 20' 37,154"	41° 33' 1,369"
185857	124	Земли енергетики № 63	477519,20	2254671,58	51° 20' 37,151"	41° 33' 1,359"
185858	125	Земли енергетики № 63	477519,46	2254671,47	51° 20' 37,159"	41° 33' 1,354"
185859	126	Земли енергетики № 63	477519,54	2254671,66	51° 20' 37,162"	41° 33' 1,364"
185860	127	Земли енергетики № 63	477519,29	2254671,77	51° 20' 37,154"	41° 33' 1,369"
185861	128	Земли енергетики № 63	477529,16	2254677,42	51° 20' 37,473"	41° 33' 1,662"
185862	129	Земли енергетики № 63	477525,26	2254674,75	51° 20' 37,347"	41° 33' 1,524"
185863	130	Земли енергетики № 63	477525,38	2254674,57	51° 20' 37,351"	41° 33' 1,514"
185864	131	Земли енергетики № 63	477529,27	2254677,24	51° 20' 37,477"	41° 33' 1,652"
185865	132	Земли енергетики № 63	477529,16	2254677,42	51° 20' 37,473"	41° 33' 1,662"
185866	133	Земли енергетики № 63	477533,84	2254704,32	51° 20' 37,624"	41° 33' 3,052"
185867	134	Земли енергетики № 63	477533,76	2254704,12	51° 20' 37,621"	41° 33' 3,041"
185868	135	Земли енергетики № 63	477534,01	2254704,01	51° 20' 37,629"	41° 33' 3,036"
185869	136	Земли енергетики № 63	477534,10	2254704,20	51° 20' 37,632"	41° 33' 3,045"
185870	137	Земли енергетики № 63	477533,84	2254704,32	51° 20' 37,624"	41° 33' 3,052"
185871	138	Земли енергетики № 63	477543,04	2254723,35	51° 20' 37,921"	41° 33' 4,035"
185872	139	Земли енергетики № 63	477542,83	2254723,35	51° 20' 37,914"	41° 33' 4,035"
185873	140	Земли енергетики № 63	477542,84	2254723,07	51° 20' 37,914"	41° 33' 4,021"
185874	141	Земли енергетики № 63	477543,05	2254723,07	51° 20' 37,921"	41° 33' 4,021"
185875	142	Земли енергетики № 63	477543,04	2254723,35	51° 20' 37,921"	41° 33' 4,035"
185876	143	Земли енергетики № 63	477564,92	2254705,14	51° 20' 38,629"	41° 33' 3,096"
185877	144	Земли енергетики № 63	477564,75	2254705,02	51° 20' 38,624"	41° 33' 3,089"
185878	145	Земли енергетики № 63	477564,92	2254704,79	51° 20' 38,629"	41° 33' 3,077"
185879	146	Земли енергетики № 63	477565,09	2254704,92	51° 20' 38,635"	41° 33' 3,084"
185880	147	Земли енергетики № 63	477564,92	2254705,14	51° 20' 38,629"	41° 33' 3,096"
185881	148	Земли енергетики № 63	477601,78	2254732,71	51° 20' 39,821"	41° 33' 4,522"
185882	149	Земли енергетики № 63	477601,61	2254732,59	51° 20' 39,816"	41° 33' 4,516"
185883	150	Земли енергетики № 63	477601,78	2254732,36	51° 20' 39,821"	41° 33' 4,504"
185884	151	Земли енергетики № 63	477601,95	2254732,49	51° 20' 39,827"	41° 33' 4,510"

185885	152	Земли энергетики № 63	477601,78	2254732,71	51° 20' 39,821"	41° 33' 4,522"
185886	153	Земли энергетики № 63	477605,16	2254724,80	51° 20' 39,931"	41° 33' 4,113"
185887	154	Земли энергетики № 63	477604,95	2254724,80	51° 20' 39,924"	41° 33' 4,113"
185888	155	Земли энергетики № 63	477604,96	2254724,52	51° 20' 39,924"	41° 33' 4,099"
185889	156	Земли энергетики № 63	477605,17	2254724,52	51° 20' 39,931"	41° 33' 4,099"
185890	157	Земли энергетики № 63	477605,16	2254724,80	51° 20' 39,931"	41° 33' 4,113"
185891	158	Земли энергетики № 63	477668,93	2254784,35	51° 20' 41,992"	41° 33' 7,193"
185892	159	Земли энергетики № 63	477668,76	2254784,22	51° 20' 41,987"	41° 33' 7,186"
185893	160	Земли энергетики № 63	477668,93	2254784,00	51° 20' 41,992"	41° 33' 7,175"
185894	161	Земли энергетики № 63	477669,10	2254784,12	51° 20' 41,998"	41° 33' 7,181"
185895	162	Земли энергетики № 63	477668,93	2254784,35	51° 20' 41,992"	41° 33' 7,193"
185896	163	Земли энергетики № 63	477672,84	2254725,46	51° 20' 42,121"	41° 33' 4,151"
185897	164	Земли энергетики № 63	477672,84	2254725,18	51° 20' 42,121"	41° 33' 4,136"
185898	165	Земли энергетики № 63	477673,05	2254725,18	51° 20' 42,128"	41° 33' 4,136"
185899	166	Земли энергетики № 63	477673,05	2254725,46	51° 20' 42,128"	41° 33' 4,151"
185900	167	Земли энергетики № 63	477672,84	2254725,46	51° 20' 42,121"	41° 33' 4,151"
185901	168	Земли энергетики № 63	477733,27	2254727,43	51° 20' 44,076"	41° 33' 4,255"
185902	169	Земли энергетики № 63	477732,87	2254720,75	51° 20' 44,063"	41° 33' 3,910"
185903	170	Земли энергетики № 63	477733,08	2254720,74	51° 20' 44,070"	41° 33' 3,910"
185904	171	Земли энергетики № 63	477733,48	2254727,41	51° 20' 44,083"	41° 33' 4,254"
185905	172	Земли энергетики № 63	477733,27	2254727,43	51° 20' 44,076"	41° 33' 4,255"
185906	173	Земли энергетики № 63	477734,97	2254834,80	51° 20' 44,128"	41° 33' 9,803"
185907	174	Земли энергетики № 63	477734,80	2254834,67	51° 20' 44,122"	41° 33' 9,796"
185908	175	Земли энергетики № 63	477734,97	2254834,45	51° 20' 44,128"	41° 33' 9,785"
185909	176	Земли энергетики № 63	477735,14	2254834,57	51° 20' 44,133"	41° 33' 9,791"
185910	177	Земли энергетики № 63	477734,97	2254834,80	51° 20' 44,128"	41° 33' 9,803"
185911	178	Земли энергетики № 63	477804,72	2254697,70	51° 20' 46,389"	41° 33' 2,723"
185912	179	Земли энергетики № 63	477804,59	2254697,46	51° 20' 46,385"	41° 33' 2,710"
185913	180	Земли энергетики № 63	477804,78	2254697,36	51° 20' 46,391"	41° 33' 2,705"
185914	181	Земли энергетики № 63	477804,91	2254697,61	51° 20' 46,395"	41° 33' 2,718"
185915	182	Земли энергетики № 63	477804,72	2254697,70	51° 20' 46,389"	41° 33' 2,723"
185916	183	Земли энергетики № 63	477860,22	2254674,92	51° 20' 48,185"	41° 33' 1,548"
185917	184	Земли энергетики № 63	477860,09	2254674,67	51° 20' 48,181"	41° 33' 1,535"
185918	185	Земли энергетики № 63	477860,28	2254674,57	51° 20' 48,187"	41° 33' 1,530"
185919	186	Земли энергетики № 63	477860,41	2254674,82	51° 20' 48,192"	41° 33' 1,543"
185920	187	Земли энергетики № 63	477860,22	2254674,92	51° 20' 48,185"	41° 33' 1,548"
185921	188	Земли энергетики № 63	478190,26	2254450,51	51° 20' 58,871"	41° 32' 49,968"
185922	189	Земли энергетики № 63	478190,07	2254450,42	51° 20' 58,865"	41° 32' 49,963"
185923	190	Земли энергетики № 63	478191,48	2254446,94	51° 20' 58,911"	41° 32' 49,784"
185924	191	Земли энергетики № 63	478191,68	2254447,02	51° 20' 58,917"	41° 32' 49,788"
185925	192	Земли энергетики № 63	478190,26	2254450,51	51° 20' 58,871"	41° 32' 49,968"

185926	193	Земли енергетики № 63	478661,54	2254634,86	51° 21' 14,115"	41° 32' 59,516"
185927	194	Земли енергетики № 63	478656,92	2254633,36	51° 21' 13,966"	41° 32' 59,438"
185928	195	Земли енергетики № 63	478656,98	2254633,16	51° 21' 13,968"	41° 32' 59,428"
185929	196	Земли енергетики № 63	478661,60	2254634,66	51° 21' 14,117"	41° 32' 59,505"
185930	197	Земли енергетики № 63	478661,54	2254634,86	51° 21' 14,115"	41° 32' 59,516"
185931	198	Земли енергетики № 63	478726,18	2254633,61	51° 21' 16,207"	41° 32' 59,454"
185932	199	Земли енергетики № 63	478726,16	2254633,40	51° 21' 16,206"	41° 32' 59,443"
185933	200	Земли енергетики № 63	478730,72	2254632,90	51° 21' 16,354"	41° 32' 59,418"
185934	201	Земли енергетики № 63	478730,75	2254633,11	51° 21' 16,355"	41° 32' 59,429"
185935	202	Земли енергетики № 63	478726,18	2254633,61	51° 21' 16,207"	41° 32' 59,454"
185936	203	Земли енергетики № 63	478936,27	2254629,35	51° 21' 23,005"	41° 32' 59,244"
185937	204	Земли енергетики № 63	478936,27	2254629,07	51° 21' 23,005"	41° 32' 59,229"
185938	205	Земли енергетики № 63	478936,48	2254629,07	51° 21' 23,012"	41° 32' 59,229"
185939	206	Земли енергетики № 63	478936,48	2254629,35	51° 21' 23,012"	41° 32' 59,244"
185940	207	Земли енергетики № 63	478936,27	2254629,35	51° 21' 23,005"	41° 32' 59,244"
185941	208	Земли енергетики № 63	479008,36	2254628,34	51° 21' 25,338"	41° 32' 59,195"
185942	209	Земли енергетики № 63	479004,28	2254624,66	51° 21' 25,206"	41° 32' 59,005"
185943	210	Земли енергетики № 63	479004,42	2254624,50	51° 21' 25,210"	41° 32' 58,996"
185944	211	Земли енергетики № 63	479008,51	2254628,19	51° 21' 25,343"	41° 32' 59,187"
185945	212	Земли енергетики № 63	479008,36	2254628,34	51° 21' 25,338"	41° 32' 59,195"
185946	213	Земли енергетики № 63	479018,32	2254582,59	51° 21' 25,661"	41° 32' 56,831"
185947	214	Земли енергетики № 63	479018,05	2254582,53	51° 21' 25,653"	41° 32' 56,828"
185948	215	Земли енергетики № 63	479018,10	2254582,32	51° 21' 25,654"	41° 32' 56,817"
185949	216	Земли енергетики № 63	479018,37	2254582,39	51° 21' 25,663"	41° 32' 56,821"
185950	217	Земли енергетики № 63	479018,32	2254582,59	51° 21' 25,661"	41° 32' 56,831"
185951	218	Земли енергетики № 63	484184,28	2246984,67	51° 24' 12,856"	41° 26' 24,008"
185952	219	Земли енергетики № 63	484183,87	2246983,68	51° 24' 12,843"	41° 26' 23,957"
185953	220	Земли енергетики № 63	484184,28	2246982,70	51° 24' 12,856"	41° 26' 23,906"
185954	221	Земли енергетики № 63	484185,27	2246982,29	51° 24' 12,888"	41° 26' 23,885"
185955	222	Земли енергетики № 63	484186,26	2246982,70	51° 24' 12,920"	41° 26' 23,906"
185956	223	Земли енергетики № 63	484186,66	2246983,68	51° 24' 12,933"	41° 26' 23,957"
185957	224	Земли енергетики № 63	484186,26	2246984,67	51° 24' 12,920"	41° 26' 24,008"
185958	225	Земли енергетики № 63	484185,27	2246985,08	51° 24' 12,888"	41° 26' 24,029"
185959	226	Земли енергетики № 63	484184,28	2246984,67	51° 24' 12,856"	41° 26' 24,008"
185960	227	Земли енергетики № 63	484426,33	2247068,86	51° 24' 20,690"	41° 26' 28,356"
185961	228	Земли енергетики № 63	484425,92	2247067,87	51° 24' 20,676"	41° 26' 28,305"
185962	229	Земли енергетики № 63	484426,33	2247066,89	51° 24' 20,690"	41° 26' 28,254"
185963	230	Земли енергетики № 63	484427,32	2247066,48	51° 24' 20,722"	41° 26' 28,233"
185964	231	Земли енергетики № 63	484428,30	2247066,89	51° 24' 20,753"	41° 26' 28,254"
185965	232	Земли енергетики № 63	484428,71	2247067,87	51° 24' 20,767"	41° 26' 28,305"
185966	233	Земли енергетики № 63	484428,30	2247068,86	51° 24' 20,753"	41° 26' 28,356"

185967	234	Земли енергетики № 63	484427,32	2247069,27	51° 24' 20,722"	41° 26' 28,377"
185968	235	Земли енергетики № 63	484426,33	2247068,86	51° 24' 20,690"	41° 26' 28,356"
185969	236	Земли енергетики № 63	484626,16	2247141,28	51° 24' 27,157"	41° 26' 32,097"
185970	237	Земли енергетики № 63	484620,55	2247138,64	51° 24' 26,975"	41° 26' 31,961"
185971	238	Земли енергетики № 63	484623,18	2247133,03	51° 24' 27,060"	41° 26' 31,670"
185972	239	Земли енергетики № 63	484628,80	2247135,67	51° 24' 27,242"	41° 26' 31,807"
185973	240	Земли енергетики № 63	484626,16	2247141,28	51° 24' 27,157"	41° 26' 32,097"
185974	241	Земли енергетики № 63	484742,09	2247222,33	51° 24' 30,909"	41° 26' 36,287"
185975	242	Земли енергетики № 63	484741,68	2247221,34	51° 24' 30,896"	41° 26' 36,236"
185976	243	Земли енергетики № 63	484742,09	2247220,35	51° 24' 30,909"	41° 26' 36,185"
185977	244	Земли енергетики № 63	484743,08	2247219,95	51° 24' 30,941"	41° 26' 36,164"
185978	245	Земли енергетики № 63	484744,06	2247220,35	51° 24' 30,973"	41° 26' 36,185"
185979	246	Земли енергетики № 63	484744,47	2247221,34	51° 24' 30,986"	41° 26' 36,236"
185980	247	Земли енергетики № 63	484744,06	2247222,33	51° 24' 30,973"	41° 26' 36,287"
185981	248	Земли енергетики № 63	484743,08	2247222,73	51° 24' 30,942"	41° 26' 36,308"
185982	249	Земли енергетики № 63	484742,09	2247222,33	51° 24' 30,909"	41° 26' 36,287"
185983	250	Земли енергетики № 63	485001,50	2247413,28	51° 24' 39,307"	41° 26' 46,160"
185984	251	Земли енергетики № 63	484995,81	2247405,30	51° 24' 39,122"	41° 26' 45,747"
185985	252	Земли енергетики № 63	485003,78	2247399,61	51° 24' 39,380"	41° 26' 45,452"
185986	253	Земли енергетики № 63	485009,48	2247407,59	51° 24' 39,565"	41° 26' 45,865"
185987	254	Земли енергетики № 63	485001,50	2247413,28	51° 24' 39,307"	41° 26' 46,160"
185988	255	Земли енергетики № 63	485088,67	2247690,22	51° 24' 42,131"	41° 27' 0,487"
185989	256	Земли енергетики № 63	485081,99	2247682,78	51° 24' 41,915"	41° 27' 0,102"
185990	257	Земли енергетики № 63	485089,44	2247676,10	51° 24' 42,156"	41° 26' 59,756"
185991	258	Земли енергетики № 63	485096,11	2247683,54	51° 24' 42,372"	41° 27' 0,141"
185992	259	Земли енергетики № 63	485088,67	2247690,22	51° 24' 42,131"	41° 27' 0,487"
185993	260	Земли енергетики № 63	485301,37	2247900,75	51° 24' 49,017"	41° 27' 11,376"
185994	261	Земли енергетики № 63	485300,96	2247899,77	51° 24' 49,003"	41° 27' 11,325"
185995	262	Земли енергетики № 63	485301,37	2247898,78	51° 24' 49,017"	41° 27' 11,274"
185996	263	Земли енергетики № 63	485302,36	2247898,37	51° 24' 49,049"	41° 27' 11,253"
185997	264	Земли енергетики № 63	485303,35	2247898,78	51° 24' 49,081"	41° 27' 11,274"
185998	265	Земли енергетики № 63	485303,75	2247899,77	51° 24' 49,094"	41° 27' 11,325"
185999	266	Земли енергетики № 63	485303,35	2247900,75	51° 24' 49,081"	41° 27' 11,376"
186000	267	Земли енергетики № 63	485302,36	2247901,16	51° 24' 49,049"	41° 27' 11,397"
186001	268	Земли енергетики № 63	485301,37	2247900,75	51° 24' 49,017"	41° 27' 11,376"
186002	269	Земли енергетики № 63	485473,83	2248076,43	51° 24' 54,599"	41° 27' 20,463"
186003	270	Земли енергетики № 63	485473,43	2248075,44	51° 24' 54,586"	41° 27' 20,412"
186004	271	Земли енергетики № 63	485473,83	2248074,46	51° 24' 54,599"	41° 27' 20,361"
186005	272	Земли енергетики № 63	485474,82	2248074,05	51° 24' 54,631"	41° 27' 20,340"
186006	273	Земли енергетики № 63	485475,81	2248074,46	51° 24' 54,663"	41° 27' 20,361"
186007	274	Земли енергетики № 63	485476,22	2248075,44	51° 24' 54,677"	41° 27' 20,412"

186008	275	Земли энергетики № 63	485475,81	2248076,43	51° 24' 54,663"	41° 27' 20,463"
186009	276	Земли энергетики № 63	485474,82	2248076,84	51° 24' 54,631"	41° 27' 20,484"
186010	277	Земли энергетики № 63	485473,83	2248076,43	51° 24' 54,599"	41° 27' 20,463"
186011	278	Земли энергетики № 63	490602,36	2270372,13	51° 27' 39,236"	41° 46' 35,232"
186012	279	Земли энергетики № 63	490602,36	2270371,89	51° 27' 39,236"	41° 46' 35,219"
186013	280	Земли энергетики № 63	490602,60	2270371,89	51° 27' 39,244"	41° 46' 35,219"
186014	281	Земли энергетики № 63	490602,60	2270372,13	51° 27' 39,244"	41° 46' 35,232"
186015	282	Земли энергетики № 63	490602,36	2270372,13	51° 27' 39,236"	41° 46' 35,232"
186016	283	Земли энергетики № 63	490695,26	2270267,94	51° 27' 42,256"	41° 46' 29,854"
186017	284	Земли энергетики № 63	490695,26	2270267,70	51° 27' 42,256"	41° 46' 29,842"
186018	285	Земли энергетики № 63	490695,50	2270267,70	51° 27' 42,264"	41° 46' 29,842"
186019	286	Земли энергетики № 63	490695,50	2270267,94	51° 27' 42,263"	41° 46' 29,854"
186020	287	Земли энергетики № 63	490695,26	2270267,94	51° 27' 42,256"	41° 46' 29,854"
186021	288	Земли энергетики № 63	491174,34	2270048,67	51° 27' 57,785"	41° 46' 18,594"
186022	289	Земли энергетики № 63	491174,34	2270048,43	51° 27' 57,785"	41° 46' 18,582"
186023	290	Земли энергетики № 63	491174,58	2270048,43	51° 27' 57,793"	41° 46' 18,582"
186024	291	Земли энергетики № 63	491174,58	2270048,67	51° 27' 57,793"	41° 46' 18,594"
186025	292	Земли энергетики № 63	491174,34	2270048,67	51° 27' 57,785"	41° 46' 18,594"
186026	293	Земли энергетики № 63	491379,84	2270435,41	51° 28' 4,385"	41° 46' 38,671"
186027	294	Земли энергетики № 63	491379,84	2270435,17	51° 28' 4,385"	41° 46' 38,659"
186028	295	Земли энергетики № 63	491380,08	2270435,17	51° 28' 4,392"	41° 46' 38,659"
186029	296	Земли энергетики № 63	491380,08	2270435,41	51° 28' 4,392"	41° 46' 38,671"
186030	297	Земли энергетики № 63	491379,84	2270435,41	51° 28' 4,385"	41° 46' 38,671"
186031	298	Земли энергетики № 63	491436,45	2270495,25	51° 28' 6,209"	41° 46' 41,783"
186032	299	Земли энергетики № 63	491436,45	2270495,01	51° 28' 6,209"	41° 46' 41,770"
186033	300	Земли энергетики № 63	491436,69	2270495,01	51° 28' 6,216"	41° 46' 41,771"
186034	301	Земли энергетики № 63	491436,69	2270495,25	51° 28' 6,216"	41° 46' 41,783"
186035	302	Земли энергетики № 63	491436,45	2270495,25	51° 28' 6,209"	41° 46' 41,783"
186036	303	Земли энергетики № 63	491489,90	2270528,45	51° 28' 7,934"	41° 46' 43,514"
186037	304	Земли энергетики № 63	491489,90	2270528,21	51° 28' 7,934"	41° 46' 43,502"
186038	305	Земли энергетики № 63	491490,14	2270528,21	51° 28' 7,941"	41° 46' 43,502"
186039	306	Земли энергетики № 63	491490,14	2270528,45	51° 28' 7,941"	41° 46' 43,514"
186040	307	Земли энергетики № 63	491489,90	2270528,45	51° 28' 7,934"	41° 46' 43,514"
186041	308	Земли энергетики № 63	491543,35	2270561,64	51° 28' 9,659"	41° 46' 45,245"
186042	309	Земли энергетики № 63	491543,35	2270561,40	51° 28' 9,659"	41° 46' 45,232"
186043	310	Земли энергетики № 63	491543,59	2270561,40	51° 28' 9,667"	41° 46' 45,232"
186044	311	Земли энергетики № 63	491543,59	2270561,64	51° 28' 9,667"	41° 46' 45,245"
186045	312	Земли энергетики № 63	491543,35	2270561,64	51° 28' 9,659"	41° 46' 45,245"
186046	313	Земли энергетики № 63	482351,07	2289420,12	51° 23' 8,642"	42° 2' 58,534"
186047	314	Земли энергетики № 63	482351,02	2289419,78	51° 23' 8,640"	42° 2' 58,517"
186048	315	Земли энергетики № 63	482351,07	2289419,44	51° 23' 8,642"	42° 2' 58,499"

186049	316	Земли энергетики № 63	482351,23	2289419,13	51° 23' 8,647"	42° 2' 58,483"
186050	317	Земли энергетики № 63	482351,47	2289418,89	51° 23' 8,655"	42° 2' 58,471"
186051	318	Земли энергетики № 63	482351,78	2289418,73	51° 23' 8,665"	42° 2' 58,463"
186052	319	Земли энергетики № 63	482352,12	2289418,68	51° 23' 8,676"	42° 2' 58,460"
186053	320	Земли энергетики № 63	482352,46	2289418,73	51° 23' 8,687"	42° 2' 58,463"
186054	321	Земли энергетики № 63	482352,77	2289418,89	51° 23' 8,697"	42° 2' 58,471"
186055	322	Земли энергетики № 63	482353,01	2289419,13	51° 23' 8,705"	42° 2' 58,484"
186056	323	Земли энергетики № 63	482353,17	2289419,44	51° 23' 8,710"	42° 2' 58,500"
186057	324	Земли энергетики № 63	482353,22	2289419,78	51° 23' 8,712"	42° 2' 58,518"
186058	325	Земли энергетики № 63	482353,17	2289420,12	51° 23' 8,710"	42° 2' 58,535"
186059	326	Земли энергетики № 63	482353,01	2289420,43	51° 23' 8,705"	42° 2' 58,551"
186060	327	Земли энергетики № 63	482352,77	2289420,67	51° 23' 8,697"	42° 2' 58,563"
186061	328	Земли энергетики № 63	482352,46	2289420,83	51° 23' 8,687"	42° 2' 58,572"
186062	329	Земли энергетики № 63	482352,12	2289420,88	51° 23' 8,676"	42° 2' 58,574"
186063	330	Земли энергетики № 63	482351,78	2289420,83	51° 23' 8,665"	42° 2' 58,571"
186064	331	Земли энергетики № 63	482351,47	2289420,67	51° 23' 8,655"	42° 2' 58,563"
186065	332	Земли энергетики № 63	482351,23	2289420,43	51° 23' 8,647"	42° 2' 58,550"
186066	333	Земли энергетики № 63	482351,07	2289420,12	51° 23' 8,642"	42° 2' 58,534"
186067	334	Земли энергетики № 63	482352,28	2289418,23	51° 23' 8,682"	42° 2' 58,437"
186068	335	Земли энергетики № 63	482352,23	2289417,89	51° 23' 8,680"	42° 2' 58,419"
186069	336	Земли энергетики № 63	482352,28	2289417,55	51° 23' 8,682"	42° 2' 58,402"
186070	337	Земли энергетики № 63	482352,44	2289417,24	51° 23' 8,687"	42° 2' 58,386"
186071	338	Земли энергетики № 63	482352,68	2289417,00	51° 23' 8,695"	42° 2' 58,374"
186072	339	Земли энергетики № 63	482352,99	2289416,84	51° 23' 8,705"	42° 2' 58,365"
186073	340	Земли энергетики № 63	482353,33	2289416,79	51° 23' 8,716"	42° 2' 58,363"
186074	341	Земли энергетики № 63	482353,67	2289416,84	51° 23' 8,727"	42° 2' 58,366"
186075	342	Земли энергетики № 63	482353,98	2289417,00	51° 23' 8,737"	42° 2' 58,374"
186076	343	Земли энергетики № 63	482354,22	2289417,24	51° 23' 8,745"	42° 2' 58,387"
186077	344	Земли энергетики № 63	482354,38	2289417,55	51° 23' 8,750"	42° 2' 58,403"
186078	345	Земли энергетики № 63	482354,43	2289417,89	51° 23' 8,751"	42° 2' 58,420"
186079	346	Земли энергетики № 63	482354,38	2289418,23	51° 23' 8,750"	42° 2' 58,438"
186080	347	Земли энергетики № 63	482354,22	2289418,54	51° 23' 8,744"	42° 2' 58,454"
186081	348	Земли энергетики № 63	482353,98	2289418,78	51° 23' 8,736"	42° 2' 58,466"
186082	349	Земли энергетики № 63	482353,67	2289418,94	51° 23' 8,726"	42° 2' 58,474"
186083	350	Земли энергетики № 63	482353,33	2289418,99	51° 23' 8,715"	42° 2' 58,477"
186084	351	Земли энергетики № 63	482352,99	2289418,94	51° 23' 8,704"	42° 2' 58,474"
186085	352	Земли энергетики № 63	482352,68	2289418,78	51° 23' 8,694"	42° 2' 58,466"
186086	353	Земли энергетики № 63	482352,44	2289418,54	51° 23' 8,687"	42° 2' 58,453"
186087	354	Земли энергетики № 63	482352,28	2289418,23	51° 23' 8,682"	42° 2' 58,437"
186088	355	Земли энергетики № 63	482363,52	2289388,73	51° 23' 9,053"	42° 2' 56,916"
186089	356	Земли энергетики № 63	482363,47	2289388,39	51° 23' 9,051"	42° 2' 56,898"

186090	357	Земли энергетики № 63	482363,52	2289388,05	51° 23' 9,053"	42° 2' 56,881"
186091	358	Земли энергетики № 63	482363,68	2289387,74	51° 23' 9,058"	42° 2' 56,865"
186092	359	Земли энергетики № 63	482363,92	2289387,50	51° 23' 9,066"	42° 2' 56,853"
186093	360	Земли энергетики № 63	482364,23	2289387,34	51° 23' 9,076"	42° 2' 56,845"
186094	361	Земли энергетики № 63	482364,57	2289387,29	51° 23' 9,087"	42° 2' 56,842"
186095	362	Земли энергетики № 63	482364,91	2289387,34	51° 23' 9,098"	42° 2' 56,845"
186096	363	Земли энергетики № 63	482365,22	2289387,50	51° 23' 9,108"	42° 2' 56,853"
186097	364	Земли энергетики № 63	482365,46	2289387,74	51° 23' 9,116"	42° 2' 56,866"
186098	365	Земли энергетики № 63	482365,62	2289388,05	51° 23' 9,121"	42° 2' 56,882"
186099	366	Земли энергетики № 63	482365,67	2289388,39	51° 23' 9,122"	42° 2' 56,899"
186100	367	Земли энергетики № 63	482365,62	2289388,73	51° 23' 9,121"	42° 2' 56,917"
186101	368	Земли энергетики № 63	482365,46	2289389,04	51° 23' 9,115"	42° 2' 56,933"
186102	369	Земли энергетики № 63	482365,22	2289389,28	51° 23' 9,107"	42° 2' 56,945"
186103	370	Земли энергетики № 63	482364,91	2289389,44	51° 23' 9,097"	42° 2' 56,953"
186104	371	Земли энергетики № 63	482364,57	2289389,49	51° 23' 9,086"	42° 2' 56,956"
186105	372	Земли энергетики № 63	482364,23	2289389,44	51° 23' 9,075"	42° 2' 56,953"
186106	373	Земли энергетики № 63	482363,92	2289389,28	51° 23' 9,065"	42° 2' 56,945"
186107	374	Земли энергетики № 63	482363,68	2289389,04	51° 23' 9,058"	42° 2' 56,932"
186108	375	Земли энергетики № 63	482363,52	2289388,73	51° 23' 9,053"	42° 2' 56,916"
186109	376	Земли энергетики № 63	482417,32	2289354,49	51° 23' 10,802"	42° 2' 55,167"
186110	377	Земли энергетики № 63	482411,83	2289349,11	51° 23' 10,626"	42° 2' 54,887"
186111	378	Земли энергетики № 63	482415,78	2289345,33	51° 23' 10,754"	42° 2' 54,693"
186112	379	Земли энергетики № 63	482421,18	2289350,80	51° 23' 10,928"	42° 2' 54,978"
186113	380	Земли энергетики № 63	482417,32	2289354,49	51° 23' 10,802"	42° 2' 55,167"
186114	381	Земли энергетики № 63	482424,70	2289346,25	51° 23' 11,043"	42° 2' 54,744"
186115	382	Земли энергетики № 63	482424,65	2289345,91	51° 23' 11,041"	42° 2' 54,726"
186116	383	Земли энергетики № 63	482424,70	2289345,57	51° 23' 11,043"	42° 2' 54,709"
186117	384	Земли энергетики № 63	482424,86	2289345,26	51° 23' 11,048"	42° 2' 54,693"
186118	385	Земли энергетики № 63	482425,10	2289345,02	51° 23' 11,056"	42° 2' 54,680"
186119	386	Земли энергетики № 63	482425,41	2289344,86	51° 23' 11,066"	42° 2' 54,672"
186120	387	Земли энергетики № 63	482425,75	2289344,81	51° 23' 11,077"	42° 2' 54,670"
186121	388	Земли энергетики № 63	482426,09	2289344,86	51° 23' 11,088"	42° 2' 54,672"
186122	389	Земли энергетики № 63	482426,40	2289345,02	51° 23' 11,098"	42° 2' 54,681"
186123	390	Земли энергетики № 63	482426,64	2289345,26	51° 23' 11,106"	42° 2' 54,693"
186124	391	Земли энергетики № 63	482426,80	2289345,57	51° 23' 11,111"	42° 2' 54,709"
186125	392	Земли энергетики № 63	482426,85	2289345,91	51° 23' 11,112"	42° 2' 54,727"
186126	393	Земли энергетики № 63	482426,80	2289346,25	51° 23' 11,111"	42° 2' 54,745"
186127	394	Земли энергетики № 63	482426,64	2289346,56	51° 23' 11,105"	42° 2' 54,761"
186128	395	Земли энергетики № 63	482426,40	2289346,80	51° 23' 11,098"	42° 2' 54,773"
186129	396	Земли энергетики № 63	482426,09	2289346,96	51° 23' 11,088"	42° 2' 54,781"
186130	397	Земли энергетики № 63	482425,75	2289347,01	51° 23' 11,077"	42° 2' 54,784"

186131	398	Земли энергетики № 63	482425,41	2289346,96	51° 23' 11,066"	42° 2' 54,781"
186132	399	Земли энергетики № 63	482425,10	2289346,80	51° 23' 11,056"	42° 2' 54,772"
186133	400	Земли энергетики № 63	482424,86	2289346,56	51° 23' 11,048"	42° 2' 54,760"
186134	401	Земли энергетики № 63	482424,70	2289346,25	51° 23' 11,043"	42° 2' 54,744"
186135		**Земли энергетики № 63 Количество**		401		401
186136	1	Земли энергетики № 66	486258,96	2250661,93	51° 25' 20,014"	41° 29' 34,258"
186137	2	Земли энергетики № 66	486258,55	2250660,95	51° 25' 20,001"	41° 29' 34,207"
186138	3	Земли энергетики № 66	486258,96	2250659,96	51° 25' 20,014"	41° 29' 34,156"
186139	4	Земли энергетики № 66	486259,94	2250659,55	51° 25' 20,046"	41° 29' 34,134"
186140	5	Земли энергетики № 66	486260,93	2250659,96	51° 25' 20,078"	41° 29' 34,156"
186141	6	Земли энергетики № 66	486261,34	2250660,95	51° 25' 20,091"	41° 29' 34,207"
186142	7	Земли энергетики № 66	486260,93	2250661,93	51° 25' 20,078"	41° 29' 34,258"
186143	8	Земли энергетики № 66	486259,94	2250662,34	51° 25' 20,046"	41° 29' 34,279"
186144	9	Земли энергетики № 66	486258,96	2250661,93	51° 25' 20,014"	41° 29' 34,258"
186145	10	Земли энергетики № 66	486294,07	2250853,02	51° 25' 21,149"	41° 29' 44,148"
186146	11	Земли энергетики № 66	486291,33	2250845,50	51° 25' 21,061"	41° 29' 43,758"
186147	12	Земли энергетики № 66	486298,85	2250842,77	51° 25' 21,304"	41° 29' 43,617"
186148	13	Земли энергетики № 66	486301,59	2250850,28	51° 25' 21,393"	41° 29' 44,006"
186149	14	Земли энергетики № 66	486294,07	2250853,02	51° 25' 21,149"	41° 29' 44,148"
186150	15	Земли энергетики № 66	489124,85	2257690,83	51° 26' 52,560"	41° 35' 38,255"
186151	16	Земли энергетики № 66	489120,73	2257683,74	51° 26' 52,427"	41° 35' 37,888"
186152	17	Земли энергетики № 66	489127,99	2257679,52	51° 26' 52,662"	41° 35' 37,670"
186153	18	Земли энергетики № 66	489132,11	2257686,61	51° 26' 52,795"	41° 35' 38,037"
186154	19	Земли энергетики № 66	489124,85	2257690,83	51° 26' 52,560"	41° 35' 38,255"
186155	20	Земли энергетики № 66	489134,83	2257879,73	51° 26' 52,873"	41° 35' 48,038"
186156	21	Земли энергетики № 66	489134,42	2257878,74	51° 26' 52,860"	41° 35' 47,986"
186157	22	Земли энергетики № 66	489134,83	2257877,75	51° 26' 52,873"	41° 35' 47,935"
186158	23	Земли энергетики № 66	489135,82	2257877,35	51° 26' 52,905"	41° 35' 47,914"
186159	24	Земли энергетики № 66	489136,80	2257877,75	51° 26' 52,937"	41° 35' 47,935"
186160	25	Земли энергетики № 66	489137,21	2257878,74	51° 26' 52,950"	41° 35' 47,986"
186161	26	Земли энергетики № 66	489136,80	2257879,73	51° 26' 52,937"	41° 35' 48,038"
186162	27	Земли энергетики № 66	489135,82	2257880,13	51° 26' 52,905"	41° 35' 48,058"
186163	28	Земли энергетики № 66	489134,83	2257879,73	51° 26' 52,873"	41° 35' 48,038"
186164		**Земли энергетики № 66 Количество**		28		28
186165	1	Земли энергетики № 68	379996,47	2241142,40	50° 28' 1,141"	41° 21' 30,883"
186166	2	Земли энергетики № 68	379989,72	2241121,89	50° 28' 0,921"	41° 21' 29,843"
186167	3	Земли энергетики № 68	379924,34	2240960,92	50° 27' 58,797"	41° 21' 21,687"
186168	4	Земли энергетики № 68	379819,00	2240674,22	50° 27' 55,371"	41° 21' 7,160"
186169	5	Земли энергетики № 68	379699,39	2240353,65	50° 27' 51,482"	41° 20' 50,917"
186170	6	Земли энергетики № 68	379703,18	2240352,16	50° 27' 51,604"	41° 20' 50,841"
186171	7	Земли энергетики № 68	379699,91	2240342,76	50° 27' 51,498"	41° 20' 50,365"

186172	8	Земли энергетики № 68	379696,03	2240343,86	50° 27' 51,373"	41° 20' 50,421"
186173	9	Земли энергетики № 68	379568,23	2239994,06	50° 27' 47,216"	41° 20' 32,698"
186174	10	Земли энергетики № 68	379457,86	2239658,72	50° 27' 43,623"	41° 20' 15,708"
186175	11	Земли энергетики № 68	379435,74	2239591,47	50° 27' 42,903"	41° 20' 12,301"
186176	12	Земли энергетики № 68	379412,03	2239519,38	50° 27' 42,131"	41° 20' 8,648"
186177	13	Земли энергетики № 68	379373,32	2239401,67	50° 27' 40,870"	41° 20' 2,684"
186178	14	Земли энергетики № 68	379360,53	2239356,18	50° 27' 40,453"	41° 20' 0,379"
186179	15	Земли энергетики № 68	379351,14	2239309,28	50° 27' 40,147"	41° 19' 58,002"
186180	16	Земли энергетики № 68	379342,83	2239252,58	50° 27' 39,874"	41° 19' 55,129"
186181	17	Земли энергетики № 68	379336,65	2239201,28	50° 27' 39,670"	41° 19' 52,529"
186182	18	Земли энергетики № 68	379331,70	2239119,83	50° 27' 39,505"	41° 19' 48,400"
186183	19	Земли энергетики № 68	379327,80	2238917,28	50° 27' 39,365"	41° 19' 38,131"
186184	20	Земли энергетики № 68	379316,30	2238910,12	50° 27' 38,992"	41° 19' 37,770"
186185	21	Земли энергетики № 68	379315,84	2238892,88	50° 27' 38,976"	41° 19' 36,896"
186186	22	Земли энергетики № 68	379327,33	2238882,69	50° 27' 39,347"	41° 19' 36,378"
186187	23	Земли энергетики № 68	379323,73	2238636,30	50° 27' 39,214"	41° 19' 23,887"
186188	24	Земли энергетики № 68	379309,28	2238177,52	50° 27' 38,714"	41° 19' 0,630"
186189	25	Земли энергетики № 68	379309,37	2238148,42	50° 27' 38,714"	41° 18' 59,154"
186190	26	Земли энергетики № 68	379312,06	2238143,72	50° 27' 38,801"	41° 18' 58,916"
186191	27	Земли энергетики № 68	379309,97	2238120,54	50° 27' 38,732"	41° 18' 57,741"
186192	28	Земли энергетики № 68	379304,76	2238114,08	50° 27' 38,563"	41° 18' 57,414"
186193	29	Земли энергетики № 68	379267,50	2237695,54	50° 27' 37,326"	41° 18' 36,199"
186194	30	Земли энергетики № 68	379259,09	2237621,63	50° 27' 37,048"	41° 18' 32,453"
186195	31	Земли энергетики № 68	379254,80	2237583,92	50° 27' 36,906"	41° 18' 30,542"
186196	32	Земли энергетики № 68	379246,21	2237526,94	50° 27' 36,624"	41° 18' 27,654"
186197	33	Земли энергетики № 68	379233,23	2237461,42	50° 27' 36,199"	41° 18' 24,334"
186198	34	Земли энергетики № 68	379186,51	2237250,58	50° 27' 34,671"	41° 18' 13,651"
186199	35	Земли энергетики № 68	379181,94	2237229,96	50° 27' 34,521"	41° 18' 12,606"
186200	36	Земли энергетики № 68	379169,78	2237175,08	50° 27' 34,123"	41° 18' 9,826"
186201	37	Земли энергетики № 68	379163,34	2237166,13	50° 27' 33,914"	41° 18' 9,373"
186202	38	Земли энергетики № 68	379151,87	2237161,31	50° 27' 33,543"	41° 18' 9,130"
186203	39	Земли энергетики № 68	379147,98	2237146,05	50° 27' 33,416"	41° 18' 8,357"
186204	40	Земли энергетики № 68	379155,73	2237128,90	50° 27' 33,665"	41° 18' 7,486"
186205	41	Земли энергетики № 68	379156,08	2237117,08	50° 27' 33,675"	41° 18' 6,887"
186206	42	Земли энергетики № 68	379112,17	2236922,49	50° 27' 32,239"	41° 17' 57,028"
186207	43	Земли энергетики № 68	379061,11	2236733,25	50° 27' 30,571"	41° 17' 47,441"
186208	44	Земли энергетики № 68	379059,30	2236726,91	50° 27' 30,512"	41° 17' 47,120"
186209	45	Земли энергетики № 68	379054,40	2236709,71	50° 27' 30,352"	41° 17' 46,248"
186210	46	Земли энергетики № 68	379023,37	2236600,88	50° 27' 29,339"	41° 17' 40,735"
186211	47	Земли энергетики № 68	379007,83	2236542,80	50° 27' 28,831"	41° 17' 37,793"
186212	48	Земли энергетики № 68	378998,39	2236541,62	50° 27' 28,526"	41° 17' 37,734"

186213	49	Земли енергетики № 68	378995,59	2236533,28	50° 27' 28,434"	41° 17' 37,312"
186214	50	Земли енергетики № 68	378991,32	2236530,92	50° 27' 28,296"	41° 17' 37,193"
186215	51	Земли енергетики № 68	378989,31	2236516,58	50° 27' 28,230"	41° 17' 36,466"
186216	52	Земли енергетики № 68	378998,67	2236510,69	50° 27' 28,532"	41° 17' 36,166"
186217	53	Земли енергетики № 68	378965,79	2236376,98	50° 27' 27,457"	41° 17' 29,392"
186218	54	Земли енергетики № 68	378940,19	2236275,40	50° 27' 26,620"	41° 17' 24,246"
186219	55	Земли енергетики № 68	378933,39	2236260,14	50° 27' 26,399"	41° 17' 23,473"
186220	56	Земли енергетики № 68	378950,72	2236255,77	50° 27' 26,959"	41° 17' 23,249"
186221	57	Земли енергетики № 68	378952,82	2236264,10	50° 27' 27,028"	41° 17' 23,671"
186222	58	Земли енергетики № 68	378955,22	2236273,70	50° 27' 27,106"	41° 17' 24,158"
186223	59	Земли енергетики № 68	379021,35	2236510,08	50° 27' 29,266"	41° 17' 36,132"
186224	60	Земли енергетики № 68	379036,47	2236570,35	50° 27' 29,760"	41° 17' 39,185"
186225	61	Земли енергетики № 68	379179,76	2237141,53	50° 27' 34,444"	41° 18' 8,123"
186226	62	Земли енергетики № 68	379180,51	2237144,86	50° 27' 34,468"	41° 18' 8,293"
186227	63	Земли енергетики № 68	379229,11	2237361,64	50° 27' 36,058"	41° 18' 19,276"
186228	64	Земли енергетики № 68	379255,83	2237480,85	50° 27' 36,932"	41° 18' 25,316"
186229	65	Земли енергетики № 68	379270,90	2237581,64	50° 27' 37,427"	41° 18' 30,424"
186230	66	Земли енергетики № 68	379271,08	2237582,81	50° 27' 37,433"	41° 18' 30,484"
186231	67	Земли енергетики № 68	379271,54	2237585,90	50° 27' 37,448"	41° 18' 30,640"
186232	68	Земли енергетики № 68	379284,07	2237669,66	50° 27' 37,860"	41° 18' 34,885"
186233	69	Земли енергетики № 68	379311,88	2237981,04	50° 27' 38,784"	41° 18' 50,668"
186234	70	Земли енергетики № 68	379324,95	2238116,00	50° 27' 39,216"	41° 18' 57,509"
186235	71	Земли енергетики № 68	379325,27	2238120,09	50° 27' 39,227"	41° 18' 57,716"
186236	72	Земли енергетики № 68	379324,66	2238120,58	50° 27' 39,207"	41° 18' 57,741"
186237	73	Земли енергетики № 68	379326,34	2238142,76	50° 27' 39,263"	41° 18' 58,865"
186238	74	Земли енергетики № 68	379327,12	2238143,57	50° 27' 39,288"	41° 18' 58,906"
186239	75	Земли енергетики № 68	379328,04	2238155,28	50° 27' 39,319"	41° 18' 59,500"
186240	76	Земли енергетики № 68	379331,74	2238205,12	50° 27' 39,443"	41° 19' 2,026"
186241	77	Земли енергетики № 68	379335,75	2238265,78	50° 27' 39,577"	41° 19' 5,101"
186242	78	Земли енергетики № 68	379338,48	2238330,62	50° 27' 39,670"	41° 19' 8,388"
186243	79	Земли енергетики № 68	379340,81	2238395,55	50° 27' 39,750"	41° 19' 11,679"
186244	80	Земли енергетики № 68	379343,27	2238500,45	50° 27' 39,837"	41° 19' 16,997"
186245	81	Земли енергетики № 68	379343,25	2238519,70	50° 27' 39,838"	41° 19' 17,973"
186246	82	Земли енергетики № 68	379345,25	2238639,91	50° 27' 39,911"	41° 19' 24,068"
186247	83	Земли енергетики № 68	379345,81	2238766,09	50° 27' 39,937"	41° 19' 30,465"
186248	84	Земли енергетики № 68	379347,04	2238833,23	50° 27' 39,982"	41° 19' 33,868"
186249	85	Земли енергетики № 68	379347,91	2238914,96	50° 27' 40,016"	41° 19' 38,012"
186250	86	Земли енергетики № 68	379348,57	2238983,89	50° 27' 40,042"	41° 19' 41,506"
186251	87	Земли енергетики № 68	379349,61	2239054,15	50° 27' 40,080"	41° 19' 45,068"
186252	88	Земли енергетики № 68	379350,96	2239104,41	50° 27' 40,127"	41° 19' 47,616"
186253	89	Земли енергетики № 68	379353,11	2239157,69	50° 27' 40,200"	41° 19' 50,317"

186254	90	Земли энергетики № 68	379357,59	2239212,58	50° 27' 40,349"	41° 19' 53,099"
186255	91	Земли энергетики № 68	379361,60	2239247,87	50° 27' 40,481"	41° 19' 54,888"
186256	92	Земли энергетики № 68	379366,18	2239282,60	50° 27' 40,631"	41° 19' 56,648"
186257	93	Земли энергетики № 68	379369,97	2239306,40	50° 27' 40,756"	41° 19' 57,854"
186258	94	Земли энергетики № 68	379379,60	2239355,09	50° 27' 41,071"	41° 20' 0,322"
186259	95	Земли энергетики № 68	379392,47	2239401,05	50° 27' 41,490"	41° 20' 2,651"
186260	96	Земли энергетики № 68	379405,77	2239445,79	50° 27' 41,923"	41° 20' 4,918"
186261	97	Земли энергетики № 68	379477,74	2239664,36	50° 27' 44,266"	41° 20' 15,992"
186262	98	Земли энергетики № 68	379532,64	2239838,92	50° 27' 46,054"	41° 20' 24,836"
186263	99	Земли энергетики № 68	379547,14	2239882,27	50° 27' 46,526"	41° 20' 27,033"
186264	100	Земли энергетики № 68	379589,05	2240009,35	50° 27' 47,890"	41° 20' 33,472"
186265	101	Земли энергетики № 68	379613,71	2240077,59	50° 27' 48,693"	41° 20' 36,929"
186266	102	Земли энергетики № 68	379696,16	2240300,60	50° 27' 51,374"	41° 20' 48,228"
186267	103	Земли энергетики № 68	379782,69	2240531,70	50° 27' 54,188"	41° 20' 59,937"
186268	104	Земли энергетики № 68	379842,36	2240690,74	50° 27' 56,128"	41° 21' 7,996"
186269	105	Земли энергетики № 68	379954,47	2240991,34	50° 27' 59,773"	41° 21' 23,227"
186270	106	Земли энергетики № 68	379998,74	2241103,71	50° 28' 1,212"	41° 21' 28,921"
186271	107	Земли энергетики № 68	380010,81	2241131,81	50° 28' 1,604"	41° 21' 30,344"
186272	108	Земли энергетики № 68	379996,47	2241142,40	50° 28' 1,141"	41° 21' 30,883"
186273		**Земли энергетики № 68 Количество**		108		108
186274	1	Земли энергетики № 69	373100,75	2219290,72	50° 24' 15,331"	41° 3' 4,965"
186275	2	Земли энергетики № 69	373100,75	2219289,72	50° 24' 15,331"	41° 3' 4,914"
186276	3	Земли энергетики № 69	373101,75	2219289,72	50° 24' 15,363"	41° 3' 4,914"
186277	4	Земли энергетики № 69	373101,75	2219290,72	50° 24' 15,363"	41° 3' 4,965"
186278	5	Земли энергетики № 69	373100,75	2219290,72	50° 24' 15,331"	41° 3' 4,965"
186279	6	Земли энергетики № 69	373108,05	2219232,05	50° 24' 15,556"	41° 3' 1,992"
186280	7	Земли энергетики № 69	373107,05	2219232,02	50° 24' 15,524"	41° 3' 1,991"
186281	8	Земли энергетики № 69	373107,17	2219226,78	50° 24' 15,527"	41° 3' 1,725"
186282	9	Земли энергетики № 69	373108,17	2219226,80	50° 24' 15,559"	41° 3' 1,726"
186283	10	Земли энергетики № 69	373108,05	2219232,05	50° 24' 15,556"	41° 3' 1,992"
186284	11	Земли энергетики № 69	373113,65	2219473,33	50° 24' 15,783"	41° 3' 14,208"
186285	12	Земли энергетики № 69	373113,65	2219472,33	50° 24' 15,783"	41° 3' 14,157"
186286	13	Земли энергетики № 69	373114,65	2219472,33	50° 24' 15,815"	41° 3' 14,157"
186287	14	Земли энергетики № 69	373114,65	2219473,33	50° 24' 15,815"	41° 3' 14,207"
186288	15	Земли энергетики № 69	373113,65	2219473,33	50° 24' 15,783"	41° 3' 14,208"
186289	16	Земли энергетики № 69	373115,00	2219520,29	50° 24' 15,835"	41° 3' 16,585"
186290	17	Земли энергетики № 69	373115,00	2219519,29	50° 24' 15,835"	41° 3' 16,534"
186291	18	Земли энергетики № 69	373116,00	2219519,29	50° 24' 15,867"	41° 3' 16,534"
186292	19	Земли энергетики № 69	373116,00	2219520,29	50° 24' 15,868"	41° 3' 16,585"
186293	20	Земли энергетики № 69	373115,00	2219520,29	50° 24' 15,835"	41° 3' 16,585"
186294	21	Земли энергетики № 69	373116,88	2219582,01	50° 24' 15,908"	41° 3' 19,710"

186295	22	Земли энергетики № 69	373116,88	2219581,01	50° 24' 15,907"	41° 3' 19,659"
186296	23	Земли энергетики № 69	373117,88	2219581,01	50° 24' 15,940"	41° 3' 19,659"
186297	24	Земли энергетики № 69	373117,88	2219582,01	50° 24' 15,940"	41° 3' 19,709"
186298	25	Земли энергетики № 69	373116,88	2219582,01	50° 24' 15,908"	41° 3' 19,710"
186299	26	Земли энергетики № 69	373118,41	2219643,38	50° 24' 15,968"	41° 3' 22,817"
186300	27	Земли энергетики № 69	373118,41	2219642,38	50° 24' 15,968"	41° 3' 22,766"
186301	28	Земли энергетики № 69	373119,41	2219642,38	50° 24' 16,001"	41° 3' 22,766"
186302	29	Земли энергетики № 69	373119,41	2219643,38	50° 24' 16,001"	41° 3' 22,817"
186303	30	Земли энергетики № 69	373118,41	2219643,38	50° 24' 15,968"	41° 3' 22,817"
186304	31	Земли энергетики № 69	373543,09	2219907,85	50° 24' 29,761"	41° 3' 36,086"
186305	32	Земли энергетики № 69	373542,61	2219902,46	50° 24' 29,744"	41° 3' 35,813"
186306	33	Земли энергетики № 69	373543,60	2219902,37	50° 24' 29,776"	41° 3' 35,808"
186307	34	Земли энергетики № 69	373544,09	2219907,76	50° 24' 29,793"	41° 3' 36,081"
186308	35	Земли энергетики № 69	373543,09	2219907,85	50° 24' 29,761"	41° 3' 36,086"
186309	36	Земли энергетики № 69	373599,07	2219895,80	50° 24' 31,570"	41° 3' 35,460"
186310	37	Земли энергетики № 69	373599,07	2219894,80	50° 24' 31,570"	41° 3' 35,409"
186311	38	Земли энергетики № 69	373600,07	2219894,80	50° 24' 31,602"	41° 3' 35,409"
186312	39	Земли энергетики № 69	373600,07	2219895,80	50° 24' 31,603"	41° 3' 35,460"
186313	40	Земли энергетики № 69	373599,07	2219895,80	50° 24' 31,570"	41° 3' 35,460"
186314	41	Земли энергетики № 69	373651,92	2219787,61	50° 24' 33,261"	41° 3' 29,966"
186315	42	Земли энергетики № 69	373651,92	2219786,61	50° 24' 33,260"	41° 3' 29,915"
186316	43	Земли энергетики № 69	373652,92	2219786,61	50° 24' 33,293"	41° 3' 29,915"
186317	44	Земли энергетики № 69	373652,92	2219787,61	50° 24' 33,293"	41° 3' 29,965"
186318	45	Земли энергетики № 69	373651,92	2219787,61	50° 24' 33,261"	41° 3' 29,966"
186319	46	Земли энергетики № 69	373655,15	2219791,56	50° 24' 33,366"	41° 3' 30,165"
186320	47	Земли энергетики № 69	373655,08	2219785,73	50° 24' 33,363"	41° 3' 29,870"
186321	48	Земли энергетики № 69	373656,08	2219785,72	50° 24' 33,395"	41° 3' 29,869"
186322	49	Земли энергетики № 69	373656,15	2219791,54	50° 24' 33,398"	41° 3' 30,163"
186323	50	Земли энергетики № 69	373655,15	2219791,56	50° 24' 33,366"	41° 3' 30,165"
186324	51	Земли энергетики № 69	373656,61	2219837,27	50° 24' 33,422"	41° 3' 32,479"
186325	52	Земли энергетики № 69	373656,61	2219836,27	50° 24' 33,421"	41° 3' 32,429"
186326	53	Земли энергетики № 69	373657,61	2219836,27	50° 24' 33,454"	41° 3' 32,428"
186327	54	Земли энергетики № 69	373657,61	2219837,27	50° 24' 33,454"	41° 3' 32,479"
186328	55	Земли энергетики № 69	373656,61	2219837,27	50° 24' 33,422"	41° 3' 32,479"
186329	56	Земли энергетики № 69	373658,60	2219887,97	50° 24' 33,495"	41° 3' 35,046"
186330	57	Земли энергетики № 69	373655,13	2219883,87	50° 24' 33,382"	41° 3' 34,839"
186331	58	Земли энергетики № 69	373655,89	2219883,23	50° 24' 33,407"	41° 3' 34,807"
186332	59	Земли энергетики № 69	373659,36	2219887,33	50° 24' 33,520"	41° 3' 35,013"
186333	60	Земли энергетики № 69	373658,60	2219887,97	50° 24' 33,495"	41° 3' 35,046"
186334	61	Земли энергетики № 69	374053,86	2219984,00	50° 24' 46,304"	41° 3' 39,796"
186335	62	Земли энергетики № 69	374051,03	2219979,84	50° 24' 46,212"	41° 3' 39,586"

186336	63	Земли енергетики № 69	374051,86	2219979,28	50° 24' 46,239"	41° 3' 39,557"
186337	64	Земли енергетики № 69	374054,69	2219983,44	50° 24' 46,331"	41° 3' 39,767"
186338	65	Земли енергетики № 69	374053,86	2219984,00	50° 24' 46,304"	41° 3' 39,796"
186339	66	Земли енергетики № 69	374126,96	2220637,36	50° 24' 48,789"	41° 4' 12,864"
186340	67	Земли енергетики № 69	374126,96	2220636,36	50° 24' 48,789"	41° 4' 12,814"
186341	68	Земли енергетики № 69	374127,96	2220636,36	50° 24' 48,821"	41° 4' 12,813"
186342	69	Земли енергетики № 69	374127,96	2220637,36	50° 24' 48,821"	41° 4' 12,864"
186343	70	Земли енергетики № 69	374126,96	2220637,36	50° 24' 48,789"	41° 4' 12,864"
186344	71	Земли енергетики № 69	374132,46	2220036,70	50° 24' 48,858"	41° 3' 42,442"
186345	72	Земли енергетики № 69	374132,46	2220035,70	50° 24' 48,858"	41° 3' 42,391"
186346	73	Земли енергетики № 69	374133,46	2220035,70	50° 24' 48,890"	41° 3' 42,391"
186347	74	Земли енергетики № 69	374133,46	2220036,70	50° 24' 48,890"	41° 3' 42,442"
186348	75	Земли енергетики № 69	374132,46	2220036,70	50° 24' 48,858"	41° 3' 42,442"
186349	76	Земли енергетики № 69	374168,51	2220034,15	50° 24' 50,024"	41° 3' 42,302"
186350	77	Земли енергетики № 69	374168,51	2220033,15	50° 24' 50,024"	41° 3' 42,252"
186351	78	Земли енергетики № 69	374169,51	2220033,15	50° 24' 50,056"	41° 3' 42,251"
186352	79	Земли енергетики № 69	374169,51	2220034,15	50° 24' 50,056"	41° 3' 42,302"
186353	80	Земли енергетики № 69	374168,51	2220034,15	50° 24' 50,024"	41° 3' 42,302"
186354	81	Земли енергетики № 69	374177,40	2220631,94	50° 24' 50,420"	41° 4' 12,576"
186355	82	Земли енергетики № 69	374177,40	2220630,94	50° 24' 50,420"	41° 4' 12,525"
186356	83	Земли енергетики № 69	374178,40	2220630,94	50° 24' 50,452"	41° 4' 12,525"
186357	84	Земли енергетики № 69	374178,40	2220631,94	50° 24' 50,453"	41° 4' 12,575"
186358	85	Земли енергетики № 69	374177,40	2220631,94	50° 24' 50,420"	41° 4' 12,576"
186359	86	Земли енергетики № 69	374191,16	2220032,50	50° 24' 50,757"	41° 3' 42,212"
186360	87	Земли енергетики № 69	374191,16	2220031,50	50° 24' 50,756"	41° 3' 42,162"
186361	88	Земли енергетики № 69	374192,16	2220031,50	50° 24' 50,789"	41° 3' 42,161"
186362	89	Земли енергетики № 69	374192,16	2220032,50	50° 24' 50,789"	41° 3' 42,212"
186363	90	Земли енергетики № 69	374191,16	2220032,50	50° 24' 50,757"	41° 3' 42,212"
186364	91	Земли енергетики № 69	374220,96	2220627,09	50° 24' 51,829"	41° 4' 12,318"
186365	92	Земли енергетики № 69	374220,96	2220626,09	50° 24' 51,829"	41° 4' 12,267"
186366	93	Земли енергетики № 69	374221,96	2220626,09	50° 24' 51,861"	41° 4' 12,267"
186367	94	Земли енергетики № 69	374221,96	2220627,09	50° 24' 51,861"	41° 4' 12,318"
186368	95	Земли енергетики № 69	374220,96	2220627,09	50° 24' 51,829"	41° 4' 12,318"
186369	96	Земли енергетики № 69	374244,87	2220028,66	50° 24' 52,494"	41° 3' 42,002"
186370	97	Земли енергетики № 69	374244,87	2220027,66	50° 24' 52,494"	41° 3' 41,952"
186371	98	Земли енергетики № 69	374245,87	2220027,66	50° 24' 52,526"	41° 3' 41,951"
186372	99	Земли енергетики № 69	374245,87	2220028,66	50° 24' 52,526"	41° 3' 42,002"
186373	100	Земли енергетики № 69	374244,87	2220028,66	50° 24' 52,494"	41° 3' 42,002"
186374	101	Земли енергетики № 69	374258,33	2220623,16	50° 24' 53,038"	41° 4' 12,108"
186375	102	Земли енергетики № 69	374258,22	2220622,17	50° 24' 53,034"	41° 4' 12,058"
186376	103	Земли енергетики № 69	374264,83	2220621,44	50° 24' 53,248"	41° 4' 12,019"

186377	104	Земли энергетики № 69	374264,94	2220622,43	50° 24' 53,251"	41° 4' 12,069"
186378	105	Земли энергетики № 69	374258,33	2220623,16	50° 24' 53,038"	41° 4' 12,108"
186379	106	Земли энергетики № 69	374312,14	2220024,52	50° 24' 54,670"	41° 3' 41,773"
186380	107	Земли энергетики № 69	374312,14	2220023,52	50° 24' 54,670"	41° 3' 41,723"
186381	108	Земли энергетики № 69	374313,14	2220023,52	50° 24' 54,702"	41° 3' 41,723"
186382	109	Земли энергетики № 69	374313,14	2220024,52	50° 24' 54,703"	41° 3' 41,773"
186383	110	Земли энергетики № 69	374312,14	2220024,52	50° 24' 54,670"	41° 3' 41,773"
186384	111	Земли энергетики № 69	374376,25	2220019,80	50° 24' 56,744"	41° 3' 41,516"
186385	112	Земли энергетики № 69	374376,25	2220018,80	50° 24' 56,744"	41° 3' 41,465"
186386	113	Земли энергетики № 69	374377,25	2220018,80	50° 24' 56,776"	41° 3' 41,465"
186387	114	Земли энергетики № 69	374377,25	2220019,80	50° 24' 56,776"	41° 3' 41,516"
186388	115	Земли энергетики № 69	374376,25	2220019,80	50° 24' 56,744"	41° 3' 41,516"
186389	116	Земли энергетики № 69	374432,66	2220015,62	50° 24' 58,569"	41° 3' 41,288"
186390	117	Земли энергетики № 69	374432,66	2220014,62	50° 24' 58,569"	41° 3' 41,237"
186391	118	Земли энергетики № 69	374433,66	2220014,62	50° 24' 58,601"	41° 3' 41,237"
186392	119	Земли энергетики № 69	374433,66	2220015,62	50° 24' 58,601"	41° 3' 41,288"
186393	120	Земли энергетики № 69	374432,66	2220015,62	50° 24' 58,569"	41° 3' 41,288"
186394	121	Земли энергетики № 69	374491,48	2220011,30	50° 25' 0,472"	41° 3' 41,052"
186395	122	Земли энергетики № 69	374491,48	2220010,30	50° 25' 0,471"	41° 3' 41,002"
186396	123	Земли энергетики № 69	374492,48	2220010,30	50° 25' 0,504"	41° 3' 41,001"
186397	124	Земли энергетики № 69	374492,48	2220011,30	50° 25' 0,504"	41° 3' 41,052"
186398	125	Земли энергетики № 69	374491,48	2220011,30	50° 25' 0,472"	41° 3' 41,052"
186399	126	Земли энергетики № 69	374540,40	2219991,30	50° 25' 2,051"	41° 3' 40,025"
186400	127	Земли энергетики № 69	374538,23	2219985,51	50° 25' 1,980"	41° 3' 39,733"
186401	128	Земли энергетики № 69	374539,17	2219985,16	50° 25' 2,010"	41° 3' 39,715"
186402	129	Земли энергетики № 69	374541,33	2219990,94	50° 25' 2,081"	41° 3' 40,007"
186403	130	Земли энергетики № 69	374540,40	2219991,30	50° 25' 2,051"	41° 3' 40,025"
186404	131	Земли энергетики № 69	374546,94	2220007,89	50° 25' 2,266"	41° 3' 40,864"
186405	132	Земли энергетики № 69	374545,32	2220002,72	50° 25' 2,212"	41° 3' 40,602"
186406	133	Земли энергетики № 69	374546,27	2220002,42	50° 25' 2,243"	41° 3' 40,587"
186407	134	Земли энергетики № 69	374547,89	2220007,59	50° 25' 2,296"	41° 3' 40,848"
186408	135	Земли энергетики № 69	374546,94	2220007,89	50° 25' 2,266"	41° 3' 40,864"
186409	136	Земли энергетики № 69	374612,40	2220002,55	50° 25' 4,383"	41° 3' 40,574"
186410	137	Земли энергетики № 69	374612,40	2220001,55	50° 25' 4,383"	41° 3' 40,524"
186411	138	Земли энергетики № 69	374613,40	2220001,55	50° 25' 4,415"	41° 3' 40,523"
186412	139	Земли энергетики № 69	374613,40	2220002,55	50° 25' 4,416"	41° 3' 40,574"
186413	140	Земли энергетики № 69	374612,40	2220002,55	50° 25' 4,383"	41° 3' 40,574"
186414	141	Земли энергетики № 69	374643,64	2220000,47	50° 25' 5,394"	41° 3' 40,460"
186415	142	Земли энергетики № 69	374643,64	2219999,47	50° 25' 5,394"	41° 3' 40,409"
186416	143	Земли энергетики № 69	374644,64	2219999,47	50° 25' 5,426"	41° 3' 40,409"
186417	144	Земли энергетики № 69	374644,64	2220000,47	50° 25' 5,426"	41° 3' 40,460"

186418	145	Земли энергетики № 69	374643,64	2220000,47	50° 25' 5,394"	41° 3' 40,460"
186419	146	Земли энергетики № 69	374664,24	2220037,50	50° 25' 6,067"	41° 3' 42,330"
186420	147	Земли энергетики № 69	374663,90	2220036,56	50° 25' 6,056"	41° 3' 42,282"
186421	148	Земли энергетики № 69	374668,54	2220034,88	50° 25' 6,206"	41° 3' 42,196"
186422	149	Земли энергетики № 69	374668,88	2220035,82	50° 25' 6,217"	41° 3' 42,243"
186423	150	Земли энергетики № 69	374664,24	2220037,50	50° 25' 6,067"	41° 3' 42,330"
186424	151	Земли энергетики № 69	374669,79	2220087,01	50° 25' 6,256"	41° 3' 44,836"
186425	152	Земли энергетики № 69	374669,79	2220086,01	50° 25' 6,256"	41° 3' 44,785"
186426	153	Земли энергетики № 69	374670,79	2220086,01	50° 25' 6,288"	41° 3' 44,785"
186427	154	Земли энергетики № 69	374670,79	2220087,01	50° 25' 6,288"	41° 3' 44,836"
186428	155	Земли энергетики № 69	374669,79	2220087,01	50° 25' 6,256"	41° 3' 44,836"
186429	156	Земли энергетики № 69	374672,03	2220147,48	50° 25' 6,340"	41° 3' 47,898"
186430	157	Земли энергетики № 69	374672,03	2220146,48	50° 25' 6,339"	41° 3' 47,847"
186431	158	Земли энергетики № 69	374673,03	2220146,48	50° 25' 6,372"	41° 3' 47,847"
186432	159	Земли энергетики № 69	374673,03	2220147,48	50° 25' 6,372"	41° 3' 47,898"
186433	160	Земли энергетики № 69	374672,03	2220147,48	50° 25' 6,340"	41° 3' 47,898"
186434	161	Земли энергетики № 69	374672,75	2219997,81	50° 25' 6,335"	41° 3' 40,317"
186435	162	Земли энергетики № 69	374672,75	2219996,81	50° 25' 6,335"	41° 3' 40,266"
186436	163	Земли энергетики № 69	374673,75	2219996,81	50° 25' 6,368"	41° 3' 40,266"
186437	164	Земли энергетики № 69	374673,75	2219997,81	50° 25' 6,368"	41° 3' 40,317"
186438	165	Земли энергетики № 69	374672,75	2219997,81	50° 25' 6,335"	41° 3' 40,317"
186439	166	Земли энергетики № 69	374673,83	2220186,16	50° 25' 6,405"	41° 3' 49,857"
186440	167	Земли энергетики № 69	374673,72	2220185,17	50° 25' 6,401"	41° 3' 49,807"
186441	168	Земли энергетики № 69	374678,10	2220184,69	50° 25' 6,543"	41° 3' 49,781"
186442	169	Земли энергетики № 69	374678,21	2220185,68	50° 25' 6,546"	41° 3' 49,831"
186443	170	Земли энергетики № 69	374673,83	2220186,16	50° 25' 6,405"	41° 3' 49,857"
186444	171	Земли энергетики № 69	374678,86	2220216,05	50° 25' 6,573"	41° 3' 51,369"
186445	172	Земли энергетики № 69	374678,86	2220215,05	50° 25' 6,573"	41° 3' 51,319"
186446	173	Земли энергетики № 69	374679,86	2220215,05	50° 25' 6,605"	41° 3' 51,318"
186447	174	Земли энергетики № 69	374679,86	2220216,05	50° 25' 6,605"	41° 3' 51,369"
186448	175	Земли энергетики № 69	374678,86	2220216,05	50° 25' 6,573"	41° 3' 51,369"
186449	176	Земли энергетики № 69	374687,54	2220268,36	50° 25' 6,863"	41° 3' 54,016"
186450	177	Земли энергетики № 69	374687,54	2220267,36	50° 25' 6,863"	41° 3' 53,966"
186451	178	Земли энергетики № 69	374688,54	2220267,36	50° 25' 6,896"	41° 3' 53,965"
186452	179	Земли энергетики № 69	374688,54	2220268,36	50° 25' 6,896"	41° 3' 54,016"
186453	180	Земли энергетики № 69	374687,54	2220268,36	50° 25' 6,863"	41° 3' 54,016"
186454	181	Земли энергетики № 69	374696,88	2220323,41	50° 25' 7,176"	41° 3' 56,802"
186455	182	Земли энергетики № 69	374696,88	2220322,41	50° 25' 7,176"	41° 3' 56,751"
186456	183	Земли энергетики № 69	374697,88	2220322,41	50° 25' 7,208"	41° 3' 56,751"
186457	184	Земли энергетики № 69	374697,88	2220323,41	50° 25' 7,208"	41° 3' 56,802"
186458	185	Земли энергетики № 69	374696,88	2220323,41	50° 25' 7,176"	41° 3' 56,802"

186459	186	Земли энергетики № 69	374704,67	2220369,97	50° 25' 7,436"	41° 3' 59,158"
186460	187	Земли энергетики № 69	374703,99	2220364,32	50° 25' 7,413"	41° 3' 58,872"
186461	188	Земли энергетики № 69	374704,98	2220364,20	50° 25' 7,445"	41° 3' 58,866"
186462	189	Земли энергетики № 69	374705,66	2220369,86	50° 25' 7,468"	41° 3' 59,152"
186463	190	Земли энергетики № 69	374704,67	2220369,97	50° 25' 7,436"	41° 3' 59,158"
186464	191	Земли энергетики № 69	374731,48	2219997,22	50° 25' 8,236"	41° 3' 40,270"
186465	192	Земли энергетики № 69	374730,47	2219991,94	50° 25' 8,202"	41° 3' 40,003"
186466	193	Земли энергетики № 69	374731,45	2219991,76	50° 25' 8,234"	41° 3' 39,994"
186467	194	Земли энергетики № 69	374732,46	2219997,03	50° 25' 8,268"	41° 3' 40,260"
186468	195	Земли энергетики № 69	374731,48	2219997,22	50° 25' 8,236"	41° 3' 40,270"
186469	196	Земли энергетики № 69	374734,65	2220015,88	50° 25' 8,342"	41° 3' 41,214"
186470	197	Земли энергетики № 69	374733,27	2220009,91	50° 25' 8,296"	41° 3' 40,912"
186471	198	Земли энергетики № 69	374734,25	2220009,68	50° 25' 8,328"	41° 3' 40,900"
186472	199	Земли энергетики № 69	374735,63	2220015,66	50° 25' 8,374"	41° 3' 41,203"
186473	200	Земли энергетики № 69	374734,65	2220015,88	50° 25' 8,342"	41° 3' 41,214"
186474	201	Земли энергетики № 69	374782,83	2219989,03	50° 25' 9,896"	41° 3' 39,841"
186475	202	Земли энергетики № 69	374782,83	2219988,03	50° 25' 9,896"	41° 3' 39,790"
186476	203	Земли энергетики № 69	374783,83	2219988,03	50° 25' 9,928"	41° 3' 39,790"
186477	204	Земли энергетики № 69	374783,83	2219989,03	50° 25' 9,928"	41° 3' 39,840"
186478	205	Земли энергетики № 69	374782,83	2219989,03	50° 25' 9,896"	41° 3' 39,841"
186479	206	Земли энергетики № 69	374844,44	2219984,32	50° 25' 11,889"	41° 3' 39,584"
186480	207	Земли энергетики № 69	374844,44	2219983,32	50° 25' 11,889"	41° 3' 39,534"
186481	208	Земли энергетики № 69	374845,44	2219983,32	50° 25' 11,921"	41° 3' 39,533"
186482	209	Земли энергетики № 69	374845,44	2219984,32	50° 25' 11,921"	41° 3' 39,584"
186483	210	Земли энергетики № 69	374844,44	2219984,32	50° 25' 11,889"	41° 3' 39,584"
186484	211	Земли энергетики № 69	374902,06	2219979,80	50° 25' 13,753"	41° 3' 39,339"
186485	212	Земли энергетики № 69	374902,06	2219978,80	50° 25' 13,753"	41° 3' 39,288"
186486	213	Земли энергетики № 69	374903,06	2219978,80	50° 25' 13,785"	41° 3' 39,288"
186487	214	Земли энергетики № 69	374903,06	2219979,80	50° 25' 13,785"	41° 3' 39,338"
186488	215	Земли энергетики № 69	374902,06	2219979,80	50° 25' 13,753"	41° 3' 39,339"
186489	216	Земли энергетики № 69	374963,20	2219974,92	50° 25' 15,731"	41° 3' 39,074"
186490	217	Земли энергетики № 69	374963,20	2219973,92	50° 25' 15,730"	41° 3' 39,023"
186491	218	Земли энергетики № 69	374964,20	2219973,92	50° 25' 15,763"	41° 3' 39,023"
186492	219	Земли энергетики № 69	374964,20	2219974,92	50° 25' 15,763"	41° 3' 39,074"
186493	220	Земли энергетики № 69	374963,20	2219974,92	50° 25' 15,731"	41° 3' 39,074"
186494	221	Земли энергетики № 69	375022,22	2219970,22	50° 25' 17,640"	41° 3' 38,819"
186495	222	Земли энергетики № 69	375022,22	2219969,22	50° 25' 17,640"	41° 3' 38,768"
186496	223	Земли энергетики № 69	375023,22	2219969,22	50° 25' 17,672"	41° 3' 38,768"
186497	224	Земли энергетики № 69	375023,22	2219970,22	50° 25' 17,672"	41° 3' 38,819"
186498	225	Земли энергетики № 69	375022,22	2219970,22	50° 25' 17,640"	41° 3' 38,819"
186499	226	Земли энергетики № 69	375077,74	2219965,80	50° 25' 19,436"	41° 3' 38,579"

186500	227	Земли энергетики № 69	375077,74	2219964,80	50° 25' 19,436"	41° 3' 38,528"
186501	228	Земли энергетики № 69	375078,74	2219964,80	50° 25' 19,468"	41° 3' 38,528"
186502	229	Земли энергетики № 69	375078,74	2219965,80	50° 25' 19,468"	41° 3' 38,579"
186503	230	Земли энергетики № 69	375077,74	2219965,80	50° 25' 19,436"	41° 3' 38,579"
186504	231	Земли энергетики № 69	375135,72	2219961,20	50° 25' 21,311"	41° 3' 38,329"
186505	232	Земли энергетики № 69	375135,72	2219960,20	50° 25' 21,311"	41° 3' 38,279"
186506	233	Земли энергетики № 69	375136,72	2219960,20	50° 25' 21,343"	41° 3' 38,278"
186507	234	Земли энергетики № 69	375136,72	2219961,20	50° 25' 21,344"	41° 3' 38,329"
186508	235	Земли энергетики № 69	375135,72	2219961,20	50° 25' 21,311"	41° 3' 38,329"
186509	236	Земли энергетики № 69	375164,89	2220251,47	50° 25' 22,308"	41° 3' 53,025"
186510	237	Земли энергетики № 69	375159,54	2220248,71	50° 25' 22,135"	41° 3' 52,886"
186511	238	Земли энергетики № 69	375162,79	2220243,91	50° 25' 22,239"	41° 3' 52,642"
186512	239	Земли энергетики № 69	375164,89	2220251,47	50° 25' 22,308"	41° 3' 53,025"
186513	240	Земли энергетики № 69	375181,62	2220209,99	50° 25' 22,842"	41° 3' 50,919"
186514	241	Земли энергетики № 69	375181,62	2220208,99	50° 25' 22,842"	41° 3' 50,868"
186515	242	Земли энергетики № 69	375182,62	2220208,99	50° 25' 22,874"	41° 3' 50,868"
186516	243	Земли энергетики № 69	375182,62	2220209,99	50° 25' 22,875"	41° 3' 50,918"
186517	244	Земли энергетики № 69	375181,62	2220209,99	50° 25' 22,842"	41° 3' 50,919"
186518	245	Земли энергетики № 69	375189,60	2219957,01	50° 25' 23,054"	41° 3' 38,101"
186519	246	Земли энергетики № 69	375189,60	2219956,01	50° 25' 23,054"	41° 3' 38,051"
186520	247	Земли энергетики № 69	375190,60	2219956,01	50° 25' 23,086"	41° 3' 38,051"
186521	248	Земли энергетики № 69	375190,60	2219957,01	50° 25' 23,086"	41° 3' 38,101"
186522	249	Земли энергетики № 69	375189,60	2219957,01	50° 25' 23,054"	41° 3' 38,101"
186523	250	Земли энергетики № 69	375197,44	2220271,93	50° 25' 23,365"	41° 3' 54,052"
186524	251	Земли энергетики № 69	375197,44	2220270,93	50° 25' 23,365"	41° 3' 54,001"
186525	252	Земли энергетики № 69	375198,44	2220270,93	50° 25' 23,398"	41° 3' 54,001"
186526	253	Земли энергетики № 69	375198,44	2220271,93	50° 25' 23,398"	41° 3' 54,052"
186527	254	Земли энергетики № 69	375197,44	2220271,93	50° 25' 23,365"	41° 3' 54,052"
186528	255	Земли энергетики № 69	375211,40	2220156,59	50° 25' 23,796"	41° 3' 48,205"
186529	256	Земли энергетики № 69	375211,40	2220155,59	50° 25' 23,796"	41° 3' 48,154"
186530	257	Земли энергетики № 69	375212,40	2220155,59	50° 25' 23,828"	41° 3' 48,154"
186531	258	Земли энергетики № 69	375212,40	2220156,59	50° 25' 23,829"	41° 3' 48,205"
186532	259	Земли энергетики № 69	375211,40	2220156,59	50° 25' 23,796"	41° 3' 48,205"
186533	260	Земли энергетики № 69	375237,04	2220295,88	50° 25' 24,651"	41° 3' 55,254"
186534	261	Земли энергетики № 69	375237,04	2220294,88	50° 25' 24,651"	41° 3' 55,203"
186535	262	Земли энергетики № 69	375238,04	2220294,88	50° 25' 24,684"	41° 3' 55,203"
186536	263	Земли энергетики № 69	375238,04	2220295,88	50° 25' 24,684"	41° 3' 55,253"
186537	264	Земли энергетики № 69	375237,04	2220295,88	50° 25' 24,651"	41° 3' 55,254"
186538	265	Земли энергетики № 69	375237,22	2220289,46	50° 25' 24,656"	41° 3' 54,928"
186539	266	Земли энергетики № 69	375237,22	2220288,46	50° 25' 24,656"	41° 3' 54,878"
186540	267	Земли энергетики № 69	375238,22	2220288,46	50° 25' 24,688"	41° 3' 54,878"

186541	268	Земли енергетики № 69	375238,22	2220289,46	50° 25' 24,688"	41° 3' 54,928"
186542	269	Земли енергетики № 69	375237,22	2220289,46	50° 25' 24,656"	41° 3' 54,928"
186543	270	Земли енергетики № 69	375239,30	2220106,29	50° 25' 24,690"	41° 3' 45,649"
186544	271	Земли енергетики № 69	375239,30	2220105,29	50° 25' 24,690"	41° 3' 45,599"
186545	272	Земли енергетики № 69	375240,30	2220105,29	50° 25' 24,722"	41° 3' 45,598"
186546	273	Земли енергетики № 69	375240,30	2220106,29	50° 25' 24,722"	41° 3' 45,649"
186547	274	Земли енергетики № 69	375239,30	2220106,29	50° 25' 24,690"	41° 3' 45,649"
186548	275	Земли енергетики № 69	375247,59	2219952,64	50° 25' 24,930"	41° 3' 37,863"
186549	276	Земли енергетики № 69	375247,59	2219951,64	50° 25' 24,930"	41° 3' 37,813"
186550	277	Земли енергетики № 69	375248,59	2219951,64	50° 25' 24,962"	41° 3' 37,812"
186551	278	Земли енергетики № 69	375248,59	2219952,64	50° 25' 24,962"	41° 3' 37,863"
186552	279	Земли енергетики № 69	375247,59	2219952,64	50° 25' 24,930"	41° 3' 37,863"
186553	280	Земли енергетики № 69	375267,98	2220054,93	50° 25' 25,609"	41° 3' 43,039"
186554	281	Земли енергетики № 69	375267,98	2220053,93	50° 25' 25,608"	41° 3' 42,989"
186555	282	Земли енергетики № 69	375268,98	2220053,93	50° 25' 25,641"	41° 3' 42,988"
186556	283	Земли енергетики № 69	375268,98	2220054,93	50° 25' 25,641"	41° 3' 43,039"
186557	284	Земли енергетики № 69	375267,98	2220054,93	50° 25' 25,609"	41° 3' 43,039"
186558	285	Земли енергетики № 69	375281,06	2220322,16	50° 25' 26,081"	41° 3' 56,572"
186559	286	Земли енергетики № 69	375281,06	2220321,16	50° 25' 26,081"	41° 3' 56,522"
186560	287	Земли енергетики № 69	375282,06	2220321,16	50° 25' 26,113"	41° 3' 56,522"
186561	288	Земли енергетики № 69	375282,06	2220322,16	50° 25' 26,113"	41° 3' 56,572"
186562	289	Земли енергетики № 69	375281,06	2220322,16	50° 25' 26,081"	41° 3' 56,572"
186563.	290	Земли енергетики № 69	375290,71	2220014,90	50° 25' 26,337"	41° 3' 41,005"
186564	291	Земли енергетики № 69	375285,27	2220011,84	50° 25' 26,160"	41° 3' 40,851"
186565	292	Земли енергетики № 69	375285,75	2220010,97	50° 25' 26,176"	41° 3' 40,807"
186566	293	Земли енергетики № 69	375291,19	2220014,03	50° 25' 26,352"	41° 3' 40,961"
186567	294	Земли енергетики № 69	375290,71	2220014,90	50° 25' 26,337"	41° 3' 41,005"
186568	295	Земли енергетики № 69	375296,56	2219982,67	50° 25' 26,520"	41° 3' 39,371"
186569	296	Земли енергетики № 69	375296,56	2219981,67	50° 25' 26,520"	41° 3' 39,320"
186570	297	Земли енергетики № 69	375297,56	2219981,67	50° 25' 26,552"	41° 3' 39,320"
186571	298	Земли енергетики № 69	375297,56	2219982,67	50° 25' 26,553"	41° 3' 39,370"
186572	299	Земли енергетики № 69	375296,56	2219982,67	50° 25' 26,520"	41° 3' 39,371"
186573	300	Земли енергетики № 69	375304,54	2219948,35	50° 25' 26,772"	41° 3' 37,630"
186574	301	Земли енергетики № 69	375297,98	2219948,61	50° 25' 26,560"	41° 3' 37,645"
186575	302	Земли енергетики № 69	375303,12	2219941,78	50° 25' 26,725"	41° 3' 37,297"
186576	303	Земли енергетики № 69	375304,54	2219948,35	50° 25' 26,772"	41° 3' 37,630"
186577	304	Земли енергетики № 69	375312,93	2220339,26	50° 25' 27,115"	41° 3' 57,430"
186578	305	Земли енергетики № 69	375312,07	2220338,75	50° 25' 27,087"	41° 3' 57,404"
186579	306	Земли енергетики № 69	375314,66	2220334,47	50° 25' 27,170"	41° 3' 57,187"
186580	307	Земли енергетики № 69	375315,52	2220334,98	50° 25' 27,198"	41° 3' 57,212"
186581	308	Земли енергетики № 69	375312,93	2220339,26	50° 25' 27,115"	41° 3' 57,430"

186582	309	Земли энергетики № 69	375327,22	2220024,95	50° 25' 27,520"	41° 3' 41,503"
186583	310	Земли энергетики № 69	375321,01	2220024,13	50° 25' 27,319"	41° 3' 41,464"
186584	311	Земли энергетики № 69	375321,14	2220023,14	50° 25' 27,323"	41° 3' 41,414"
186585	312	Земли энергетики № 69	375327,35	2220023,96	50° 25' 27,524"	41° 3' 41,453"
186586	313	Земли энергетики № 69	375327,22	2220024,95	50° 25' 27,520"	41° 3' 41,503"
186587	314	Земли энергетики № 69	375344,93	2219910,44	50° 25' 28,072"	41° 3' 35,698"
186588	315	Земли энергетики № 69	375344,93	2219909,44	50° 25' 28,072"	41° 3' 35,647"
186589	316	Земли энергетики № 69	375345,93	2219909,44	50° 25' 28,104"	41° 3' 35,647"
186590	317	Земли энергетики № 69	375345,93	2219910,44	50° 25' 28,105"	41° 3' 35,697"
186591	318	Земли энергетики № 69	375344,93	2219910,44	50° 25' 28,072"	41° 3' 35,698"
186592	319	Земли энергетики № 69	375350,95	2220362,82	50° 25' 28,350"	41° 3' 58,612"
186593	320	Земли энергетики № 69	375350,95	2220361,82	50° 25' 28,350"	41° 3' 58,562"
186594	321	Земли энергетики № 69	375351,95	2220361,82	50° 25' 28,382"	41° 3' 58,561"
186595	322	Земли энергетики № 69	375351,95	2220362,82	50° 25' 28,382"	41° 3' 58,612"
186596	323	Земли энергетики № 69	375350,95	2220362,82	50° 25' 28,350"	41° 3' 58,612"
186597	324	Земли энергетики № 69	375355,27	2219920,70	50° 25' 28,409"	41° 3' 36,214"
186598	325	Земли энергетики № 69	375351,85	2219917,20	50° 25' 28,297"	41° 3' 36,038"
186599	326	Земли энергетики № 69	375352,57	2219916,50	50° 25' 28,321"	41° 3' 36,002"
186600	327	Земли энергетики № 69	375355,98	2219920,00	50° 25' 28,432"	41° 3' 36,179"
186601	328	Земли энергетики № 69	375355,27	2219920,70	50° 25' 28,409"	41° 3' 36,214"
186602	329	Земли энергетики № 69	375375,52	2219940,63	50° 25' 29,068"	41° 3' 37,218"
186603	330	Земли энергетики № 69	375374,65	2219940,12	50° 25' 29,040"	41° 3' 37,193"
186604	331	Земли энергетики № 69	375377,22	2219935,74	50° 25' 29,122"	41° 3' 36,970"
186605	332	Земли энергетики № 69	375378,08	2219936,24	50° 25' 29,150"	41° 3' 36,995"
186606	333	Земли энергетики № 69	375375,52	2219940,63	50° 25' 29,068"	41° 3' 37,218"
186607	334	Земли энергетики № 69	375384,01	2219874,91	50° 25' 29,330"	41° 3' 33,886"
186608	335	Земли энергетики № 69	375384,01	2219873,91	50° 25' 29,330"	41° 3' 33,836"
186609	336	Земли энергетики № 69	375385,01	2219873,91	50° 25' 29,363"	41° 3' 33,836"
186610	337	Земли энергетики № 69	375385,01	2219874,91	50° 25' 29,363"	41° 3' 33,886"
186611	338	Земли энергетики № 69	375384,01	2219874,91	50° 25' 29,330"	41° 3' 33,886"
186612	339	Земли энергетики № 69	375392,12	2220384,54	50° 25' 29,686"	41° 3' 59,701"
186613	340	Земли энергетики № 69	375392,12	2220383,54	50° 25' 29,686"	41° 3' 59,650"
186614	341	Земли энергетики № 69	375393,12	2220383,54	50° 25' 29,718"	41° 3' 59,650"
186615	342	Земли энергетики № 69	375393,12	2220384,54	50° 25' 29,718"	41° 3' 59,701"
186616	343	Земли энергетики № 69	375392,12	2220384,54	50° 25' 29,686"	41° 3' 59,701"
186617	344	Земли энергетики № 69	375399,56	2219091,07	50° 25' 29,687"	41° 2' 54,174"
186618	345	Земли энергетики № 69	375399,22	2219090,26	50° 25' 29,676"	41° 2' 54,133"
186619	346	Земли энергетики № 69	375399,56	2219089,45	50° 25' 29,687"	41° 2' 54,092"
186620	347	Земли энергетики № 69	375400,37	2219089,11	50° 25' 29,713"	41° 2' 54,075"
186621	348	Земли энергетики № 69	375401,18	2219089,45	50° 25' 29,739"	41° 2' 54,092"
186622	349	Земли энергетики № 69	375401,52	2219090,26	50° 25' 29,750"	41° 2' 54,133"

186623	350	Земли енергетики № 69	375401,18	2219091,07	50° 25' 29,740"	41° 2' 54,174"
186624	351	Земли енергетики № 69	375400,37	2219091,41	50° 25' 29,713"	41° 2' 54,191"
186625	352	Земли енергетики № 69	375399,56	2219091,07	50° 25' 29,687"	41° 2' 54,174"
186626	353	Земли енергетики № 69	375402,38	2219958,13	50° 25' 29,940"	41° 3' 38,097"
186627	354	Земли енергетики № 69	375402,38	2219957,13	50° 25' 29,940"	41° 3' 38,046"
186628	355	Земли енергетики № 69	375403,38	2219957,13	50° 25' 29,972"	41° 3' 38,046"
186629	356	Земли енергетики № 69	375403,38	2219958,13	50° 25' 29,973"	41° 3' 38,097"
186630	357	Земли енергетики № 69	375402,38	2219958,13	50° 25' 29,940"	41° 3' 38,097"
186631	358	Земли енергетики № 69	375407,31	2219121,75	50° 25' 29,944"	41° 2' 55,726"
186632	359	Земли енергетики № 69	375407,31	2219120,75	50° 25' 29,944"	41° 2' 55,676"
186633	360	Земли енергетики № 69	375408,31	2219120,75	50° 25' 29,976"	41° 2' 55,675"
186634	361	Земли енергетики № 69	375408,31	2219121,75	50° 25' 29,976"	41° 2' 55,726"
186635	362	Земли енергетики № 69	375407,31	2219121,75	50° 25' 29,944"	41° 2' 55,726"
186636	363	Земли енергетики № 69	375420,34	2219143,11	50° 25' 30,369"	41° 2' 56,804"
186637	364	Земли енергетики № 69	375420,00	2219142,30	50° 25' 30,358"	41° 2' 56,764"
186638	365	Земли енергетики № 69	375420,34	2219141,49	50° 25' 30,369"	41° 2' 56,722"
186639	366	Земли енергетики № 69	375421,15	2219141,15	50° 25' 30,395"	41° 2' 56,705"
186640	367	Земли енергетики № 69	375421,96	2219141,49	50° 25' 30,422"	41° 2' 56,722"
186641	368	Земли енергетики № 69	375422,30	2219142,30	50° 25' 30,433"	41° 2' 56,763"
186642	369	Земли енергетики № 69	375421,96	2219143,11	50° 25' 30,422"	41° 2' 56,804"
186643	370	Земли енергетики № 69	375421,15	2219143,45	50° 25' 30,396"	41° 2' 56,821"
186644	371	Земли енергетики № 69	375420,34	2219143,11	50° 25' 30,369"	41° 2' 56,804"
186645	372	Земли енергетики № 69	375424,46	2219163,13	50° 25' 30,507"	41° 2' 57,817"
186646	373	Земли енергетики № 69	375424,46	2219162,13	50° 25' 30,506"	41° 2' 57,767"
186647	374	Земли енергетики № 69	375425,46	2219162,13	50° 25' 30,539"	41° 2' 57,766"
186648	375	Земли енергетики № 69	375425,46	2219163,13	50° 25' 30,539"	41° 2' 57,817"
186649	376	Земли енергетики № 69	375424,46	2219163,13	50° 25' 30,507"	41° 2' 57,817"
186650	377	Земли енергетики № 69	375427,89	2219835,04	50° 25' 30,743"	41° 3' 31,854"
186651	378	Земли енергетики № 69	375427,89	2219834,04	50° 25' 30,743"	41° 3' 31,803"
186652	379	Земли енергетики № 69	375428,89	2219834,04	50° 25' 30,775"	41° 3' 31,803"
186653	380	Земли енергетики № 69	375428,89	2219835,04	50° 25' 30,775"	41° 3' 31,854"
186654	381	Земли енергетики № 69	375427,89	2219835,04	50° 25' 30,743"	41° 3' 31,854"
186655	382	Земли енергетики № 69	375429,07	2220404,78	50° 25' 30,886"	41° 4' 0,716"
186656	383	Земли енергетики № 69	375422,47	2220402,20	50° 25' 30,672"	41° 4' 0,587"
186657	384	Земли енергетики № 69	375432,80	2220397,02	50° 25' 31,005"	41° 4' 0,322"
186658	385	Земли енергетики № 69	375429,07	2220404,78	50° 25' 30,886"	41° 4' 0,716"
186659	386	Земли енергетики № 69	375434,50	2219978,65	50° 25' 30,983"	41° 3' 39,127"
186660	387	Земли енергетики № 69	375430,11	2219975,40	50° 25' 30,841"	41° 3' 38,964"
186661	388	Земли енергетики № 69	375430,70	2219974,59	50° 25' 30,860"	41° 3' 38,923"
186662	389	Земли енергетики № 69	375435,09	2219977,84	50° 25' 31,002"	41° 3' 39,086"
186663	390	Земли енергетики № 69	375434,50	2219978,65	50° 25' 30,983"	41° 3' 39,127"

186664	391	Земли энергетики № 69	375440,77	2219194,30	50° 25' 31,040"	41° 2' 59,392"
186665	392	Земли энергетики № 69	375440,43	2219193,49	50° 25' 31,029"	41° 2' 59,351"
186666	393	Земли энергетики № 69	375440,77	2219192,68	50° 25' 31,040"	41° 2' 59,310"
186667	394	Земли энергетики № 69	375441,58	2219192,34	50° 25' 31,066"	41° 2' 59,292"
186668	395	Земли энергетики № 69	375442,39	2219192,68	50° 25' 31,092"	41° 2' 59,309"
186669	396	Земли энергетики № 69	375442,73	2219193,49	50° 25' 31,104"	41° 2' 59,350"
186670	397	Земли энергетики № 69	375442,39	2219194,30	50° 25' 31,093"	41° 2' 59,391"
186671	398	Земли энергетики № 69	375441,58	2219194,64	50° 25' 31,067"	41° 2' 59,409"
186672	399	Земли энергетики № 69	375440,77	2219194,30	50° 25' 31,040"	41° 2' 59,392"
186673	400	Земли энергетики № 69	375445,13	2219212,33	50° 25' 31,185"	41° 3' 0,304"
186674	401	Земли энергетики № 69	375445,13	2219211,33	50° 25' 31,185"	41° 3' 0,253"
186675	402	Земли энергетики № 69	375446,13	2219211,33	50° 25' 31,217"	41° 3' 0,253"
186676	403	Земли энергетики № 69	375446,13	2219212,33	50° 25' 31,217"	41° 3' 0,303"
186677	404	Земли энергетики № 69	375445,13	2219212,33	50° 25' 31,185"	41° 3' 0,304"
186678	405	Земли энергетики № 69	375457,70	2220364,59	50° 25' 31,805"	41° 3' 58,672"
186679	406	Земли энергетики № 69	375457,70	2220363,59	50° 25' 31,805"	41° 3' 58,621"
186680	407	Земли энергетики № 69	375458,70	2220363,59	50° 25' 31,837"	41° 3' 58,621"
186681	408	Земли энергетики № 69	375458,70	2220364,59	50° 25' 31,837"	41° 3' 58,671"
186682	409	Земли энергетики № 69	375457,70	2220364,59	50° 25' 31,805"	41° 3' 58,672"
186683	410	Земли энергетики № 69	375461,49	2219246,22	50° 25' 31,721"	41° 3' 2,016"
186684	411	Земли энергетики № 69	375461,15	2219245,41	50° 25' 31,709"	41° 3' 1,975"
186685	412	Земли энергетики № 69	375461,49	2219244,60	50° 25' 31,720"	41° 3' 1,934"
186686	413	Земли энергетики № 69	375462,30	2219244,26	50° 25' 31,746"	41° 3' 1,916"
186687	414	Земли энергетики № 69	375463,11	2219244,60	50° 25' 31,773"	41° 3' 1,933"
186688	415	Земли энергетики № 69	375463,45	2219245,41	50° 25' 31,784"	41° 3' 1,974"
186689	416	Земли энергетики № 69	375463,11	2219246,22	50° 25' 31,773"	41° 3' 2,015"
186690	417	Земли энергетики № 69	375462,30	2219246,56	50° 25' 31,747"	41° 3' 2,033"
186691	418	Земли энергетики № 69	375461,49	2219246,22	50° 25' 31,721"	41° 3' 2,016"
186692	419	Земли энергетики № 69	375465,44	2219261,49	50° 25' 31,851"	41° 3' 2,788"
186693	420	Земли энергетики № 69	375465,44	2219260,49	50° 25' 31,851"	41° 3' 2,737"
186694	421	Земли энергетики № 69	375466,44	2219260,49	50° 25' 31,883"	41° 3' 2,737"
186695	422	Земли энергетики № 69	375466,44	2219261,49	50° 25' 31,884"	41° 3' 2,788"
186696	423	Земли энергетики № 69	375465,44	2219261,49	50° 25' 31,851"	41° 3' 2,788"
186697	424	Земли энергетики № 69	375472,64	2219794,10	50° 25' 32,184"	41° 3' 29,767"
186698	425	Земли энергетики № 69	375472,64	2219793,10	50° 25' 32,184"	41° 3' 29,717"
186699	426	Земли энергетики № 69	375473,64	2219793,10	50° 25' 32,216"	41° 3' 29,716"
186700	427	Земли энергетики № 69	375473,64	2219794,10	50° 25' 32,216"	41° 3' 29,767"
186701	428	Земли энергетики № 69	375472,64	2219794,10	50° 25' 32,184"	41° 3' 29,767"
186702	429	Земли энергетики № 69	375481,63	2219296,68	50° 25' 32,382"	41° 3' 4,566"
186703	430	Земли энергетики № 69	375481,29	2219295,87	50° 25' 32,371"	41° 3' 4,525"
186704	431	Земли энергетики № 69	375481,63	2219295,06	50° 25' 32,382"	41° 3' 4,484"

186705	432	Земли енергетики № 69	375482,44	2219294,72	50° 25' 32,408"	41° 3' 4,466"
186706	433	Земли енергетики № 69	375483,25	2219295,06	50° 25' 32,434"	41° 3' 4,483"
186707	434	Земли енергетики № 69	375483,59	2219295,87	50° 25' 32,445"	41° 3' 4,524"
186708	435	Земли енергетики № 69	375483,25	2219296,68	50° 25' 32,434"	41° 3' 4,565"
186709	436	Земли енергетики № 69	375482,44	2219297,02	50° 25' 32,408"	41° 3' 4,583"
186710	437	Земли енергетики № 69	375481,63	2219296,68	50° 25' 32,382"	41° 3' 4,566"
186711	438	Земли енергетики № 69	375482,93	2219302,93	50° 25' 32,425"	41° 3' 4,882"
186712	439	Земли енергетики № 69	375482,93	2219301,93	50° 25' 32,425"	41° 3' 4,831"
186713	440	Земли енергетики № 69	375483,93	2219301,93	50° 25' 32,457"	41° 3' 4,831"
186714	441	Земли енергетики № 69	375483,93	2219302,93	50° 25' 32,457"	41° 3' 4,882"
186715	442	Земли енергетики № 69	375482,93	2219302,93	50° 25' 32,425"	41° 3' 4,882"
186716	443	Земли енергетики № 69	375484,51	2220328,71	50° 25' 32,666"	41° 3' 56,846"
186717	444	Земли енергетики № 69	375484,51	2220327,71	50° 25' 32,666"	41° 3' 56,796"
186718	445	Земли енергетики № 69	375485,51	2220327,71	50° 25' 32,698"	41° 3' 56,795"
186719	446	Земли енергетики № 69	375485,51	2220328,71	50° 25' 32,698"	41° 3' 56,846"
186720	447	Земли енергетики № 69	375484,51	2220328,71	50° 25' 32,666"	41° 3' 56,846"
186721	448	Земли енергетики № 69	375498,31	2220278,80	50° 25' 33,103"	41° 3' 54,314"
186722	449	Земли енергетики № 69	375494,29	2220274,31	50° 25' 32,972"	41° 3' 54,088"
186723	450	Земли енергетики № 69	375495,04	2220273,65	50° 25' 32,997"	41° 3' 54,054"
186724	451	Земли енергетики № 69	375499,06	2220278,13	50° 25' 33,128"	41° 3' 54,280"
186725	452	Земли енергетики № 69	375498,31	2220278,80	50° 25' 33,103"	41° 3' 54,314"
186726	453	Земли енергетики № 69	375502,05	2219347,86	50° 25' 33,052"	41° 3' 7,153"
186727	454	Земли енергетики № 69	375501,71	2219347,05	50° 25' 33,041"	41° 3' 7,112"
186728	455	Земли енергетики № 69	375502,05	2219346,24	50° 25' 33,052"	41° 3' 7,071"
186729	456	Земли енергетики № 69	375502,86	2219345,90	50° 25' 33,078"	41° 3' 7,053"
186730	457	Земли енергетики № 69	375503,67	2219346,24	50° 25' 33,104"	41° 3' 7,070"
186731	458	Земли енергетики № 69	375504,01	2219347,05	50° 25' 33,116"	41° 3' 7,111"
186732	459	Земли енергетики № 69	375503,67	2219347,86	50° 25' 33,105"	41° 3' 7,152"
186733	460	Земли енергетики № 69	375502,86	2219348,20	50° 25' 33,079"	41° 3' 7,170"
186734	461	Земли енергетики № 69	375502,05	2219347,86	50° 25' 33,052"	41° 3' 7,153"
186735	462	Земли енергетики № 69	375506,24	2220299,88	50° 25' 33,364"	41° 3' 55,380"
186736	463	Земли енергетики № 69	375499,03	2220298,89	50° 25' 33,130"	41° 3' 55,332"
186737	464	Земли енергетики № 69	375499,17	2220297,90	50° 25' 33,135"	41° 3' 55,281"
186738	465	Земли енергетики № 69	375506,37	2220298,89	50° 25' 33,368"	41° 3' 55,330"
186739	466	Земли енергетики № 69	375506,24	2220299,88	50° 25' 33,364"	41° 3' 55,380"
186740	467	Земли енергетики № 69	375502,66	2219349,75	50° 25' 33,072"	41° 3' 7,248"
186741	468	Земли енергетики № 69	375502,15	2219348,86	50° 25' 33,056"	41° 3' 7,203"
186742	469	Земли енергетики № 69	375506,30	2219346,40	50° 25' 33,190"	41° 3' 7,077"
186743	470	Земли енергетики № 69	375506,81	2219347,28	50° 25' 33,206"	41° 3' 7,122"
186744	471	Земли енергетики № 69	375502,66	2219349,75	50° 25' 33,072"	41° 3' 7,248"
186745	472	Земли енергетики № 69	375516,84	2219753,52	50° 25' 33,607"	41° 3' 27,699"

186746	473	Земли энергетики № 69	375516,84	2219752,52	50° 25' 33,606"	41° 3' 27,648"
186747	474	Земли энергетики № 69	375517,84	2219752,52	50° 25' 33,639"	41° 3' 27,648"
186748	475	Земли энергетики № 69	375517,84	2219753,52	50° 25' 33,639"	41° 3' 27,698"
186749	476	Земли энергетики № 69	375516,84	2219753,52	50° 25' 33,607"	41° 3' 27,699"
186750	477	Земли энергетики № 69	375529,04	2219383,32	50° 25' 33,932"	41° 3' 8,941"
186751	478	Земли энергетики № 69	375528,70	2219382,51	50° 25' 33,921"	41° 3' 8,900"
186752	479	Земли энергетики № 69	375529,04	2219381,70	50° 25' 33,932"	41° 3' 8,859"
186753	480	Земли энергетики № 69	375529,85	2219381,36	50° 25' 33,958"	41° 3' 8,842"
186754	481	Земли энергетики № 69	375530,66	2219381,70	50° 25' 33,985"	41° 3' 8,859"
186755	482	Земли энергетики № 69	375531,00	2219382,51	50° 25' 33,996"	41° 3' 8,899"
186756	483	Земли энергетики № 69	375530,66	2219383,32	50° 25' 33,985"	41° 3' 8,941"
186757	484	Земли энергетики № 69	375529,85	2219383,66	50° 25' 33,959"	41° 3' 8,958"
186758	485	Земли энергетики № 69	375529,04	2219383,32	50° 25' 33,932"	41° 3' 8,941"
186759	486	Земли энергетики № 69	375533,28	2219388,03	50° 25' 34,070"	41° 3' 9,178"
186760	487	Земли энергетики № 69	375533,28	2219387,03	50° 25' 34,070"	41° 3' 9,128"
186761	488	Земли энергетики № 69	375534,28	2219387,03	50° 25' 34,103"	41° 3' 9,127"
186762	489	Земли энергетики № 69	375534,28	2219388,03	50° 25' 34,103"	41° 3' 9,178"
186763	490	Земли энергетики № 69	375533,28	2219388,03	50° 25' 34,070"	41° 3' 9,178"
186764	491	Земли энергетики № 69	375537,12	2220315,86	50° 25' 34,366"	41° 3' 56,180"
186765	492	Земли энергетики № 69	375537,12	2220314,86	50° 25' 34,366"	41° 3' 56,130"
186766	493	Земли энергетики № 69	375538,12	2220314,86	50° 25' 34,398"	41° 3' 56,130"
186767	494	Земли энергетики № 69	375538,12	2220315,86	50° 25' 34,398"	41° 3' 56,180"
186768	495	Земли энергетики № 69	375537,12	2220315,86	50° 25' 34,366"	41° 3' 56,180"
186769	496	Земли энергетики № 69	375555,26	2219417,78	50° 25' 34,787"	41° 3' 10,679"
186770	497	Земли энергетики № 69	375554,92	2219416,97	50° 25' 34,776"	41° 3' 10,638"
186771	498	Земли энергетики № 69	375555,26	2219416,16	50° 25' 34,787"	41° 3' 10,597"
186772	499	Земли энергетики № 69	375556,07	2219415,82	50° 25' 34,813"	41° 3' 10,580"
186773	500	Земли энергетики № 69	375556,88	2219416,16	50° 25' 34,839"	41° 3' 10,597"
186774	501	Земли энергетики № 69	375557,22	2219416,97	50° 25' 34,851"	41° 3' 10,637"
186775	502	Земли энергетики № 69	375556,88	2219417,78	50° 25' 34,840"	41° 3' 10,679"
186776	503	Земли энергетики № 69	375556,07	2219418,12	50° 25' 34,814"	41° 3' 10,696"
186777	504	Земли энергетики № 69	375555,26	2219417,78	50° 25' 34,787"	41° 3' 10,679"
186778	505	Земли энергетики № 69	375560,95	2219719,37	50° 25' 35,028"	41° 3' 25,956"
186779	506	Земли энергетики № 69	375557,84	2219714,80	50° 25' 34,926"	41° 3' 25,725"
186780	507	Земли энергетики № 69	375558,67	2219714,24	50° 25' 34,953"	41° 3' 25,697"
186781	508	Земли энергетики № 69	375561,78	2219718,81	50° 25' 35,054"	41° 3' 25,927"
186782	509	Земли энергетики № 69	375560,95	2219719,37	50° 25' 35,028"	41° 3' 25,956"
186783	510	Земли энергетики № 69	375561,15	2219422,74	50° 25' 34,979"	41° 3' 10,929"
186784	511	Земли энергетики № 69	375561,15	2219421,74	50° 25' 34,979"	41° 3' 10,878"
186785	512	Земли энергетики № 69	375562,15	2219421,74	50° 25' 35,011"	41° 3' 10,878"
186786	513	Земли энергетики № 69	375562,15	2219422,74	50° 25' 35,011"	41° 3' 10,928"

186787	514	Земли энергетики № 69	375561,15	2219422,74	50° 25' 34,979"	41° 3' 10,929"
186788	515	Земли энергетики № 69	375582,29	2220358,67	50° 25' 35,836"	41° 3' 58,336"
186789	516	Земли энергетики № 69	375582,29	2220357,67	50° 25' 35,836"	41° 3' 58,286"
186790	517	Земли энергетики № 69	375583,29	2220357,67	50° 25' 35,868"	41° 3' 58,285"
186791	518	Земли энергетики № 69	375583,29	2220358,67	50° 25' 35,868"	41° 3' 58,336"
186792	519	Земли энергетики № 69	375582,29	2220358,67	50° 25' 35,836"	41° 3' 58,336"
186793	520	Земли энергетики № 69	375581,55	2219454,87	50° 25' 35,645"	41° 3' 12,550"
186794	521	Земли энергетики № 69	375580,76	2219452,96	50° 25' 35,619"	41° 3' 12,454"
186795	522	Земли энергетики № 69	375581,55	2219451,05	50° 25' 35,644"	41° 3' 12,357"
186796	523	Земли энергетики № 69	375583,46	2219450,26	50° 25' 35,706"	41° 3' 12,316"
186797	524	Земли энергетики № 69	375585,37	2219451,05	50° 25' 35,768"	41° 3' 12,356"
186798	525	Земли энергетики № 69	375586,16	2219452,96	50° 25' 35,794"	41° 3' 12,452"
186799	526	Земли энергетики № 69	375585,37	2219454,87	50° 25' 35,769"	41° 3' 12,549"
186800	527	Земли энергетики № 69	375583,46	2219455,66	50° 25' 35,707"	41° 3' 12,590"
186801	528	Земли энергетики № 69	375581,55	2219454,87	50° 25' 35,645"	41° 3' 12,550"
186802	529	Земли энергетики № 69	375591,78	2219472,11	50° 25' 35,979"	41° 3' 13,421"
186803	530	Земли энергетики № 69	375591,78	2219471,11	50° 25' 35,979"	41° 3' 13,370"
186804	531	Земли энергетики № 69	375592,78	2219471,11	50° 25' 36,012"	41° 3' 13,370"
186805	532	Земли энергетики № 69	375592,78	2219472,11	50° 25' 36,012"	41° 3' 13,420"
186806	533	Земли энергетики № 69	375591,78	2219472,11	50° 25' 35,979"	41° 3' 13,421"
186807	534	Земли энергетики № 69	375593,12	2218869,26	50° 25' 35,909"	41° 2' 42,880"
186808	535	Земли энергетики № 69	375593,12	2218868,26	50° 25' 35,909"	41° 2' 42,829"
186809	536	Земли энергетики № 69	375594,12	2218868,26	50° 25' 35,941"	41° 2' 42,829"
186810	537	Земли энергетики № 69	375594,12	2218869,26	50° 25' 35,941"	41° 2' 42,880"
186811	538	Земли энергетики № 69	375593,12	2218869,26	50° 25' 35,909"	41° 2' 42,880"
186812	539	Земли энергетики № 69	375600,76	2219497,42	50° 25' 36,275"	41° 3' 14,700"
186813	540	Земли энергетики № 69	375600,42	2219496,61	50° 25' 36,264"	41° 3' 14,659"
186814	541	Земли энергетики № 69	375600,76	2219495,80	50° 25' 36,274"	41° 3' 14,618"
186815	542	Земли энергетики № 69	375601,57	2219495,46	50° 25' 36,301"	41° 3' 14,601"
186816	543	Земли энергетики № 69	375602,38	2219495,80	50° 25' 36,327"	41° 3' 14,618"
186817	544	Земли энергетики № 69	375602,72	2219496,61	50° 25' 36,338"	41° 3' 14,659"
186818	545	Земли энергетики № 69	375602,38	2219497,42	50° 25' 36,327"	41° 3' 14,700"
186819	546	Земли энергетики № 69	375601,57	2219497,76	50° 25' 36,301"	41° 3' 14,717"
186820	547	Земли энергетики № 69	375600,76	2219497,42	50° 25' 36,275"	41° 3' 14,700"
186821	548	Земли энергетики № 69	375604,56	2219684,68	50° 25' 36,433"	41° 3' 24,186"
186822	549	Земли энергетики № 69	375604,56	2219683,68	50° 25' 36,432"	41° 3' 24,135"
186823	550	Земли энергетики № 69	375605,56	2219683,68	50° 25' 36,465"	41° 3' 24,135"
186824	551	Земли энергетики № 69	375605,56	2219684,68	50° 25' 36,465"	41° 3' 24,185"
186825	552	Земли энергетики № 69	375604,56	2219684,68	50° 25' 36,433"	41° 3' 24,186"
186826	553	Земли энергетики № 69	375604,74	2219506,54	50° 25' 36,405"	41° 3' 15,161"
186827	554	Земли энергетики № 69	375602,07	2219501,67	50° 25' 36,318"	41° 3' 14,915"

186828	555	Земли энергетики № 69	375602,95	2219501,19	50° 25' 36,346"	41° 3' 14,891"
186829	556	Земли энергетики № 69	375605,61	2219506,06	50° 25' 36,433"	41° 3' 15,137"
186830	557	Земли энергетики № 69	375604,74	2219506,54	50° 25' 36,405"	41° 3' 15,161"
186831	558	Земли энергетики № 69	375613,84	2218842,53	50° 25' 36,574"	41° 2' 41,520"
186832	559	Земли энергетики № 69	375613,84	2218841,53	50° 25' 36,574"	41° 2' 41,469"
186833	560	Земли энергетики № 69	375614,84	2218841,53	50° 25' 36,606"	41° 2' 41,469"
186834	561	Земли энергетики № 69	375614,84	2218842,53	50° 25' 36,607"	41° 2' 41,520"
186835	562	Земли энергетики № 69	375613,84	2218842,53	50° 25' 36,574"	41° 2' 41,520"
186836	563	Земли энергетики № 69	375616,76	2219536,17	50° 25' 36,800"	41° 3' 16,659"
186837	564	Земли энергетики № 69	375616,76	2219535,17	50° 25' 36,800"	41° 3' 16,608"
186838	565	Земли энергетики № 69	375617,76	2219535,17	50° 25' 36,832"	41° 3' 16,608"
186839	566	Земли энергетики № 69	375617,76	2219536,17	50° 25' 36,832"	41° 3' 16,658"
186840	567	Земли энергетики № 69	375616,76	2219536,17	50° 25' 36,800"	41° 3' 16,659"
186841	568	Земли энергетики № 69	375619,78	2220394,27	50° 25' 37,055"	41° 4' 0,129"
186842	569	Земли энергетики № 69	375614,46	2220389,10	50° 25' 36,882"	41° 3' 59,869"
186843	570	Земли энергетики № 69	375615,16	2220388,38	50° 25' 36,905"	41° 3' 59,832"
186844	571	Земли энергетики № 69	375620,47	2220393,56	50° 25' 37,078"	41° 4' 0,093"
186845	572	Земли энергетики № 69	375619,78	2220394,27	50° 25' 37,055"	41° 4' 0,129"
186846	573	Земли энергетики № 69	375619,29	2219542,10	50° 25' 36,883"	41° 3' 16,958"
186847	574	Земли энергетики № 69	375618,95	2219541,29	50° 25' 36,872"	41° 3' 16,917"
186848	575	Земли энергетики № 69	375619,29	2219540,48	50° 25' 36,882"	41° 3' 16,876"
186849	576	Земли энергетики № 69	375620,10	2219540,14	50° 25' 36,909"	41° 3' 16,859"
186850	577	Земли энергетики № 69	375620,91	2219540,48	50° 25' 36,935"	41° 3' 16,876"
186851	578	Земли энергетики № 69	375621,25	2219541,29	50° 25' 36,946"	41° 3' 16,917"
186852	579	Земли энергетики № 69	375620,91	2219542,10	50° 25' 36,935"	41° 3' 16,958"
186853	580	Земли энергетики № 69	375620,10	2219542,44	50° 25' 36,909"	41° 3' 16,975"
186854	581	Земли энергетики № 69	375619,29	2219542,10	50° 25' 36,883"	41° 3' 16,958"
186855	582	Земли энергетики № 69	375630,14	2220418,02	50° 25' 37,395"	41° 4' 1,329"
186856	583	Земли энергетики № 69	375630,14	2220417,02	50° 25' 37,395"	41° 4' 1,279"
186857	584	Земли энергетики № 69	375631,14	2220417,02	50° 25' 37,427"	41° 4' 1,278"
186858	585	Земли энергетики № 69	375631,14	2220418,02	50° 25' 37,427"	41° 4' 1,329"
186859	586	Земли энергетики № 69	375630,14	2220418,02	50° 25' 37,395"	41° 4' 1,329"
186860	587	Земли энергетики № 69	375630,29	2219568,87	50° 25' 37,244"	41° 3' 18,311"
186861	588	Земли энергетики № 69	375630,29	2219567,87	50° 25' 37,244"	41° 3' 18,261"
186862	589	Земли энергетики № 69	375631,29	2219567,87	50° 25' 37,276"	41° 3' 18,260"
186863	590	Земли энергетики № 69	375631,29	2219568,87	50° 25' 37,276"	41° 3' 18,311"
186864	591	Земли энергетики № 69	375630,29	2219568,87	50° 25' 37,244"	41° 3' 18,311"
186865	592	Земли энергетики № 69	375638,94	2219589,47	50° 25' 37,527"	41° 3' 19,352"
186866	593	Земли энергетики № 69	375638,60	2219588,66	50° 25' 37,516"	41° 3' 19,311"
186867	594	Земли энергетики № 69	375638,94	2219587,85	50° 25' 37,527"	41° 3' 19,270"
186868	595	Земли энергетики № 69	375639,75	2219587,51	50° 25' 37,553"	41° 3' 19,253"

186869	596	Земли энергетики № 69	375640,56	2219587,85	50° 25' 37,580"	41° 3' 19,270"
186870	597	Земли энергетики № 69	375640,90	2219588,66	50° 25' 37,591"	41° 3' 19,311"
186871	598	Земли энергетики № 69	375640,56	2219589,47	50° 25' 37,580"	41° 3' 19,352"
186872	599	Земли энергетики № 69	375639,75	2219589,81	50° 25' 37,554"	41° 3' 19,369"
186873	600	Земли энергетики № 69	375638,94	2219589,47	50° 25' 37,527"	41° 3' 19,352"
186874	601	Земли энергетики № 69	375640,20	2220447,02	50° 25' 37,726"	41° 4' 2,796"
186875	602	Земли энергетики № 69	375639,23	2220446,79	50° 25' 37,694"	41° 4' 2,784"
186876	603	Земли энергетики № 69	375640,87	2220439,91	50° 25' 37,746"	41° 4' 2,435"
186877	604	Земли энергетики № 69	375641,84	2220440,15	50° 25' 37,778"	41° 4' 2,447"
186878	605	Земли энергетики № 69	375640,20	2220447,02	50° 25' 37,726"	41° 4' 2,796"
186879	606	Земли энергетики № 69	375643,60	2219601,08	50° 25' 37,680"	41° 3' 19,939"
186880	607	Земли энергетики № 69	375643,60	2219600,08	50° 25' 37,680"	41° 3' 19,889"
186881	608	Земли энергетики № 69	375644,60	2219600,08	50° 25' 37,713"	41° 3' 19,888"
186882	609	Земли энергетики № 69	375644,60	2219601,08	50° 25' 37,713"	41° 3' 19,939"
186883	610	Земли энергетики № 69	375643,60	2219601,08	50° 25' 37,680"	41° 3' 19,939"
186884	611	Земли энергетики № 69	375649,31	2219654,99	50° 25' 37,875"	41° 3' 22,669"
186885	612	Земли энергетики № 69	375648,87	2219654,10	50° 25' 37,861"	41° 3' 22,624"
186886	613	Земли энергетики № 69	375653,69	2219651,68	50° 25' 38,016"	41° 3' 22,500"
186887	614	Земли энергетики № 69	375654,14	2219652,57	50° 25' 38,031"	41° 3' 22,545"
186888	615	Земли энергетики № 69	375649,31	2219654,99	50° 25' 37,875"	41° 3' 22,669"
186889	616	Земли энергетики № 69	375656,77	2219635,74	50° 25' 38,113"	41° 3' 21,691"
186890	617	Земли энергетики № 69	375656,03	2219633,96	50° 25' 38,089"	41° 3' 21,601"
186891	618	Земли энергетики № 69	375656,77	2219632,18	50° 25' 38,112"	41° 3' 21,511"
186892	619	Земли энергетики № 69	375658,55	2219631,44	50° 25' 38,170"	41° 3' 21,473"
186893	620	Земли энергетики № 69	375660,33	2219632,18	50° 25' 38,228"	41° 3' 21,510"
186894	621	Земли энергетики № 69	375661,07	2219633,96	50° 25' 38,252"	41° 3' 21,600"
186895	622	Земли энергетики № 69	375660,33	2219635,74	50° 25' 38,228"	41° 3' 21,690"
186896	623	Земли энергетики № 69	375658,55	2219636,48	50° 25' 38,171"	41° 3' 21,728"
186897	624	Земли энергетики № 69	375656,77	2219635,74	50° 25' 38,113"	41° 3' 21,691"
186898	625	Земли энергетики № 69	376091,06	2200811,09	50° 25' 47,579"	40° 47' 27,855"
186899	626	Земли энергетики № 69	376091,06	2200810,85	50° 25' 47,579"	40° 47' 27,843"
186900	627	Земли энергетики № 69	376091,30	2200810,85	50° 25' 47,587"	40° 47' 27,843"
186901	628	Земли энергетики № 69	376091,30	2200811,09	50° 25' 47,587"	40° 47' 27,855"
186902	629	Земли энергетики № 69	376091,06	2200811,09	50° 25' 47,579"	40° 47' 27,855"
186903	630	Земли энергетики № 69	376149,36	2200806,12	50° 25' 49,464"	40° 47' 27,576"
186904	631	Земли энергетики № 69	376149,36	2200805,88	50° 25' 49,464"	40° 47' 27,564"
186905	632	Земли энергетики № 69	376149,60	2200805,88	50° 25' 49,472"	40° 47' 27,564"
186906	633	Земли энергетики № 69	376149,60	2200806,12	50° 25' 49,472"	40° 47' 27,576"
186907	634	Земли энергетики № 69	376149,36	2200806,12	50° 25' 49,464"	40° 47' 27,576"
186908	635	Земли энергетики № 69	376202,10	2200801,88	50° 25' 51,170"	40° 47' 27,336"
186909	636	Земли энергетики № 69	376202,10	2200801,64	50° 25' 51,170"	40° 47' 27,324"

186910	637	Земли энергетики № 69	376202,34	2200801,64	50° 25' 51,177"	40° 47' 27,324"
186911	638	Земли энергетики № 69	376202,34	2200801,88	50° 25' 51,178"	40° 47' 27,336"
186912	639	Земли энергетики № 69	376202,10	2200801,88	50° 25' 51,170"	40° 47' 27,336"
186913	640	Земли энергетики № 69	388517,83	2194737,78	50° 32' 27,758"	40° 42' 13,572"
186914	641	Земли энергетики № 69	388509,75	2194736,78	50° 32' 27,497"	40° 42' 13,526"
186915	642	Земли энергетики № 69	388511,27	2194730,08	50° 32' 27,543"	40° 42' 13,185"
186916	643	Земли энергетики № 69	388517,83	2194737,78	50° 32' 27,758"	40° 42' 13,572"
186917	644	Земли энергетики № 69	388522,60	2194691,23	50° 32' 27,897"	40° 42' 11,206"
186918	645	Земли энергетики № 69	388522,60	2194690,23	50° 32' 27,897"	40° 42' 11,155"
186919	646	Земли энергетики № 69	388523,60	2194690,23	50° 32' 27,929"	40° 42' 11,155"
186920	647	Земли энергетики № 69	388523,60	2194691,23	50° 32' 27,929"	40° 42' 11,206"
186921	648	Земли энергетики № 69	388522,60	2194691,23	50° 32' 27,897"	40° 42' 11,206"
186922	649	Земли энергетики № 69	388534,08	2194651,78	50° 32' 28,255"	40° 42' 9,197"
186923	650	Земли энергетики № 69	388534,08	2194650,78	50° 32' 28,255"	40° 42' 9,146"
186924	651	Земли энергетики № 69	388535,08	2194650,78	50° 32' 28,287"	40° 42' 9,146"
186925	652	Земли энергетики № 69	388535,08	2194651,78	50° 32' 28,287"	40° 42' 9,196"
186926	653	Земли энергетики № 69	388534,08	2194651,78	50° 32' 28,255"	40° 42' 9,197"
186927	654	Земли энергетики № 69	388549,18	2194603,52	50° 32' 28,727"	40° 42' 6,738"
186928	655	Земли энергетики № 69	388549,18	2194602,52	50° 32' 28,727"	40° 42' 6,687"
186929	656	Земли энергетики № 69	388550,18	2194602,52	50° 32' 28,759"	40° 42' 6,687"
186930	657	Земли энергетики № 69	388550,18	2194603,52	50° 32' 28,759"	40° 42' 6,738"
186931	658	Земли энергетики № 69	388549,18	2194603,52	50° 32' 28,727"	40° 42' 6,738"
186932	659	Земли энергетики № 69	388561,48	2194560,47	50° 32' 29,110"	40° 42' 4,546"
186933	660	Земли энергетики № 69	388561,48	2194559,47	50° 32' 29,110"	40° 42' 4,495"
186934	661	Земли энергетики № 69	388562,48	2194559,47	50° 32' 29,142"	40° 42' 4,494"
186935	662	Земли энергетики № 69	388562,48	2194560,47	50° 32' 29,143"	40° 42' 4,545"
186936	663	Земли энергетики № 69	388561,48	2194560,47	50° 32' 29,110"	40° 42' 4,546"
186937	664	Земли энергетики № 69	388563,83	2194741,54	50° 32' 29,248"	40° 42' 13,739"
186938	665	Земли энергетики № 69	388563,83	2194740,54	50° 32' 29,248"	40° 42' 13,688"
186939	666	Земли энергетики № 69	388564,83	2194740,54	50° 32' 29,280"	40° 42' 13,688"
186940	667	Земли энергетики № 69	388564,83	2194741,54	50° 32' 29,280"	40° 42' 13,738"
186941	668	Земли энергетики № 69	388563,83	2194741,54	50° 32' 29,248"	40° 42' 13,739"
186942	669	Земли энергетики № 69	388575,05	2194516,01	50° 32' 29,534"	40° 42' 2,281"
186943	670	Земли энергетики № 69	388569,55	2194514,24	50° 32' 29,356"	40° 42' 2,194"
186944	671	Земли энергетики № 69	388569,86	2194513,28	50° 32' 29,365"	40° 42' 2,145"
186945	672	Земли энергетики № 69	388575,36	2194515,06	50° 32' 29,544"	40° 42' 2,232"
186946	673	Земли энергетики № 69	388575,05	2194516,01	50° 32' 29,534"	40° 42' 2,281"
186947	674	Земли энергетики № 69	388577,10	2194471,52	50° 32' 29,586"	40° 42' 0,020"
186948	675	Земли энергетики № 69	388577,10	2194470,52	50° 32' 29,585"	40° 41' 59,970"
186949	676	Земли энергетики № 69	388578,10	2194470,52	50° 32' 29,618"	40° 41' 59,969"
186950	677	Земли энергетики № 69	388578,10	2194471,52	50° 32' 29,618"	40° 42' 0,020"

186951	678	Земли энергетики № 69	388577,10	2194471,52	50° 32' 29,586"	40° 42' 0,020"
186952	679	Земли энергетики № 69	388580,33	2194431,27	50° 32' 29,676"	40° 41' 57,975"
186953	680	Земли энергетики № 69	388580,33	2194430,27	50° 32' 29,676"	40° 41' 57,924"
186954	681	Земли энергетики № 69	388581,33	2194430,27	50° 32' 29,708"	40° 41' 57,923"
186955	682	Земли энергетики № 69	388581,33	2194431,27	50° 32' 29,709"	40° 41' 57,974"
186956	683	Земли энергетики № 69	388580,33	2194431,27	50° 32' 29,676"	40° 41' 57,975"
186957	684	Земли энергетики № 69	388582,99	2194389,61	50° 32' 29,748"	40° 41' 55,858"
186958	685	Земли энергетики № 69	388582,99	2194388,61	50° 32' 29,748"	40° 41' 55,807"
186959	686	Земли энергетики № 69	388583,99	2194388,61	50° 32' 29,780"	40° 41' 55,807"
186960	687	Земли энергетики № 69	388583,99	2194389,61	50° 32' 29,780"	40° 41' 55,857"
186961	688	Земли энергетики № 69	388582,99	2194389,61	50° 32' 29,748"	40° 41' 55,858"
186962	689	Земли энергетики № 69	388585,60	2194348,70	50° 32' 29,819"	40° 41' 53,779"
186963	690	Земли энергетики № 69	388585,60	2194347,70	50° 32' 29,818"	40° 41' 53,728"
186964	691	Земли энергетики № 69	388586,60	2194347,70	50° 32' 29,851"	40° 41' 53,728"
186965	692	Земли энергетики № 69	388586,60	2194348,70	50° 32' 29,851"	40° 41' 53,779"
186966	693	Земли энергетики № 69	388585,60	2194348,70	50° 32' 29,819"	40° 41' 53,779"
186967	694	Земли энергетики № 69	388589,60	2194293,26	50° 32' 29,929"	40° 41' 50,962"
186968	695	Земли энергетики № 69	388589,60	2194292,26	50° 32' 29,929"	40° 41' 50,911"
186969	696	Земли энергетики № 69	388590,60	2194292,26	50° 32' 29,961"	40° 41' 50,910"
186970	697	Земли энергетики № 69	388590,60	2194293,26	50° 32' 29,961"	40° 41' 50,961"
186971	698	Земли энергетики № 69	388589,60	2194293,26	50° 32' 29,929"	40° 41' 50,962"
186972	699	Земли энергетики № 69	388618,15	2194745,78	50° 32' 31,007"	40° 42' 13,925"
186973	700	Земли энергетики № 69	388618,15	2194744,78	50° 32' 31,007"	40° 42' 13,874"
186974	701	Земли энергетики № 69	388619,15	2194744,78	50° 32' 31,039"	40° 42' 13,874"
186975	702	Земли энергетики № 69	388619,15	2194745,78	50° 32' 31,040"	40° 42' 13,925"
186976	703	Земли энергетики № 69	388618,15	2194745,78	50° 32' 31,007"	40° 42' 13,925"
186977	704	Земли энергетики № 69	388673,56	2194749,94	50° 32' 32,802"	40° 42' 14,107"
186978	705	Земли энергетики № 69	388673,56	2194748,94	50° 32' 32,801"	40° 42' 14,056"
186979	706	Земли энергетики № 69	388674,56	2194748,94	50° 32' 32,834"	40° 42' 14,056"
186980	707	Земли энергетики № 69	388674,56	2194749,94	50° 32' 32,834"	40° 42' 14,106"
186981	708	Земли энергетики № 69	388673,56	2194749,94	50° 32' 32,802"	40° 42' 14,107"
186982	709	Земли энергетики № 69	388717,38	2194753,54	50° 32' 34,221"	40° 42' 14,266"
186983	710	Земли энергетики № 69	388717,38	2194752,54	50° 32' 34,221"	40° 42' 14,216"
186984	711	Земли энергетики № 69	388718,38	2194752,54	50° 32' 34,253"	40° 42' 14,215"
186985	712	Земли энергетики № 69	388718,38	2194753,54	50° 32' 34,253"	40° 42' 14,266"
186986	713	Земли энергетики № 69	388717,38	2194753,54	50° 32' 34,221"	40° 42' 14,266"
186987	714	Земли энергетики № 69	388769,21	2194757,72	50° 32' 35,900"	40° 42' 14,451"
186988	715	Земли энергетики № 69	388769,21	2194756,72	50° 32' 35,899"	40° 42' 14,400"
186989	716	Земли энергетики № 69	388770,21	2194756,72	50° 32' 35,932"	40° 42' 14,400"
186990	717	Земли энергетики № 69	388770,21	2194757,72	50° 32' 35,932"	40° 42' 14,450"
186991	718	Земли энергетики № 69	388769,21	2194757,72	50° 32' 35,900"	40° 42' 14,451"

186992	719	Земли энергетики № 69	388821,81	2194761,80	50° 32' 37,603"	40° 42' 14,630"
186993	720	Земли энергетики № 69	388815,99	2194761,17	50° 32' 37,414"	40° 42' 14,601"
186994	721	Земли энергетики № 69	388816,10	2194760,17	50° 32' 37,418"	40° 42' 14,550"
186995	722	Земли энергетики № 69	388821,91	2194760,81	50° 32' 37,606"	40° 42' 14,580"
186996	723	Земли энергетики № 69	388821,81	2194761,80	50° 32' 37,603"	40° 42' 14,630"
186997	724	Земли энергетики № 69	389603,02	2194584,42	50° 33' 2,822"	40° 42' 5,204"
186998	725	Земли энергетики № 69	389600,40	2194578,96	50° 33' 2,735"	40° 42' 4,928"
186999	726	Земли энергетики № 69	389601,30	2194578,53	50° 33' 2,764"	40° 42' 4,906"
187000	727	Земли энергетики № 69	389603,92	2194583,98	50° 33' 2,851"	40° 42' 5,182"
187001	728	Земли энергетики № 69	389603,02	2194584,42	50° 33' 2,822"	40° 42' 5,204"
187002	729	Земли энергетики № 69	389624,95	2194620,83	50° 33' 3,544"	40° 42' 7,042"
187003	730	Земли энергетики № 69	389624,95	2194619,83	50° 33' 3,543"	40° 42' 6,991"
187004	731	Земли энергетики № 69	389625,95	2194619,83	50° 33' 3,576"	40° 42' 6,991"
187005	732	Земли энергетики № 69	389625,95	2194620,83	50° 33' 3,576"	40° 42' 7,041"
187006	733	Земли энергетики № 69	389624,95	2194620,83	50° 33' 3,544"	40° 42' 7,042"
187007	734	Земли энергетики № 69	389657,26	2194675,00	50° 33' 4,608"	40° 42' 9,776"
187008	735	Земли энергетики № 69	389657,26	2194674,00	50° 33' 4,607"	40° 42' 9,725"
187009	736	Земли энергетики № 69	389658,26	2194674,00	50° 33' 4,640"	40° 42' 9,725"
187010	737	Земли энергетики № 69	389658,26	2194675,00	50° 33' 4,640"	40° 42' 9,775"
187011	738	Земли энергетики № 69	389657,26	2194675,00	50° 33' 4,608"	40° 42' 9,776"
187012	739	Земли энергетики № 69	389671,53	2194695,15	50° 33' 5,076"	40° 42' 10,792"
187013	740	Земли энергетики № 69	389666,88	2194691,24	50° 33' 4,925"	40° 42' 10,596"
187014	741	Земли энергетики № 69	389667,52	2194690,48	50° 33' 4,945"	40° 42' 10,557"
187015	742	Земли энергетики № 69	389672,17	2194694,38	50° 33' 5,097"	40° 42' 10,752"
187016	743	Земли энергетики № 69	389671,53	2194695,15	50° 33' 5,076"	40° 42' 10,792"
187017	744	Земли энергетики № 69	389697,44	2194730,18	50° 33' 5,927"	40° 42' 12,557"
187018	745	Земли энергетики № 69	389697,44	2194729,18	50° 33' 5,926"	40° 42' 12,506"
187019	746	Земли энергетики № 69	389698,44	2194729,18	50° 33' 5,959"	40° 42' 12,506"
187020	747	Земли энергетики № 69	389698,44	2194730,18	50° 33' 5,959"	40° 42' 12,557"
187021	748	Земли энергетики № 69	389697,44	2194730,18	50° 33' 5,927"	40° 42' 12,557"
187022	749	Земли энергетики № 69	389726,43	2194767,38	50° 33' 6,878"	40° 42' 14,431"
187023	750	Земли энергетики № 69	389726,43	2194766,38	50° 33' 6,877"	40° 42' 14,380"
187024	751	Земли энергетики № 69	389727,43	2194766,38	50° 33' 6,910"	40° 42' 14,380"
187025	752	Земли энергетики № 69	389727,43	2194767,38	50° 33' 6,910"	40° 42' 14,430"
187026	753	Земли энергетики № 69	389726,43	2194767,38	50° 33' 6,878"	40° 42' 14,431"
187027	754	Земли энергетики № 69	389759,27	2194808,02	50° 33' 7,954"	40° 42' 16,478"
187028	755	Земли энергетики № 69	389759,27	2194807,02	50° 33' 7,954"	40° 42' 16,427"
187029	756	Земли энергетики № 69	389760,27	2194807,02	50° 33' 7,986"	40° 42' 16,426"
187030	757	Земли энергетики № 69	389760,27	2194808,02	50° 33' 7,986"	40° 42' 16,477"
187031	758	Земли энергетики № 69	389759,27	2194808,02	50° 33' 7,954"	40° 42' 16,478"
187032	759	Земли энергетики № 69	389791,88	2194848,00	50° 33' 9,023"	40° 42' 18,491"

187033	760	Земли энергетики № 69	389791,88	2194847,00	50° 33' 9,022"	40° 42' 18,440"
187034	761	Земли энергетики № 69	389792,88	2194847,00	50° 33' 9,055"	40° 42' 18,440"
187035	762	Земли энергетики № 69	389792,88	2194848,00	50° 33' 9,055"	40° 42' 18,490"
187036	763	Земли энергетики № 69	389791,88	2194848,00	50° 33' 9,023"	40° 42' 18,491"
187037	764	Земли энергетики № 69	389823,45	2194886,89	50° 33' 10,058"	40° 42' 20,449"
187038	765	Земли энергетики № 69	389823,45	2194885,89	50° 33' 10,057"	40° 42' 20,398"
187039	766	Земли энергетики № 69	389824,45	2194885,89	50° 33' 10,090"	40° 42' 20,398"
187040	767	Земли энергетики № 69	389824,45	2194886,89	50° 33' 10,090"	40° 42' 20,449"
187041	768	Земли энергетики № 69	389823,45	2194886,89	50° 33' 10,058"	40° 42' 20,449"
187042	769	Земли энергетики № 69	389853,19	2194923,98	50° 33' 11,032"	40° 42' 22,317"
187043	770	Земли энергетики № 69	389853,19	2194922,98	50° 33' 11,032"	40° 42' 22,267"
187044	771	Земли энергетики № 69	389854,19	2194922,98	50° 33' 11,065"	40° 42' 22,266"
187045	772	Земли энергетики № 69	389854,19	2194923,98	50° 33' 11,065"	40° 42' 22,317"
187046	773	Земли энергетики № 69	389853,19	2194923,98	50° 33' 11,032"	40° 42' 22,317"
187047	774	Земли энергетики № 69	389886,97	2194965,57	50° 33' 12,140"	40° 42' 24,412"
187048	775	Земли энергетики № 69	389886,97	2194964,57	50° 33' 12,139"	40° 42' 24,361"
187049	776	Земли энергетики № 69	389887,97	2194964,57	50° 33' 12,172"	40° 42' 24,360"
187050	777	Земли энергетики № 69	389887,97	2194965,57	50° 33' 12,172"	40° 42' 24,411"
187051	778	Земли энергетики № 69	389886,97	2194965,57	50° 33' 12,140"	40° 42' 24,412"
187052	779	Земли энергетики № 69	389907,76	2194991,31	50° 33' 12,821"	40° 42' 25,708"
187053	780	Земли энергетики № 69	389906,83	2194990,94	50° 33' 12,791"	40° 42' 25,690"
187054	781	Земли энергетики № 69	389908,85	2194985,94	50° 33' 12,855"	40° 42' 25,435"
187055	782	Земли энергетики № 69	389909,78	2194986,32	50° 33' 12,885"	40° 42' 25,454"
187056	783	Земли энергетики № 69	389907,76	2194991,31	50° 33' 12,821"	40° 42' 25,708"
187057	784	Земли энергетики № 69	389918,29	2193343,67	50° 33' 12,596"	40° 41' 2,015"
187058	785	Земли энергетики № 69	389918,29	2193342,67	50° 33' 12,595"	40° 41' 1,964"
187059	786	Земли энергетики № 69	389919,29	2193342,67	50° 33' 12,628"	40° 41' 1,964"
187060	787	Земли энергетики № 69	389919,29	2193343,67	50° 33' 12,628"	40° 41' 2,015"
187061	788	Земли энергетики № 69	389918,29	2193343,67	50° 33' 12,596"	40° 41' 2,015"
187062	789	Земли энергетики № 69	389927,06	2193398,27	50° 33' 12,899"	40° 41' 4,784"
187063	790	Земли энергетики № 69	389927,06	2193397,27	50° 33' 12,898"	40° 41' 4,733"
187064	791	Земли энергетики № 69	389928,06	2193397,27	50° 33' 12,931"	40° 41' 4,732"
187065	792	Земли энергетики № 69	389928,06	2193398,27	50° 33' 12,931"	40° 41' 4,783"
187066	793	Земли энергетики № 69	389927,06	2193398,27	50° 33' 12,899"	40° 41' 4,784"
187067	794	Земли энергетики № 69	389936,54	2193455,47	50° 33' 13,225"	40° 41' 7,684"
187068	795	Земли энергетики № 69	389935,99	2193454,64	50° 33' 13,207"	40° 41' 7,642"
187069	796	Земли энергетики № 69	389941,89	2193450,73	50° 33' 13,397"	40° 41' 7,440"
187070	797	Земли энергетики № 69	389942,44	2193451,56	50° 33' 13,415"	40° 41' 7,482"
187071	798	Земли энергетики № 69	389936,54	2193455,47	50° 33' 13,225"	40° 41' 7,684"
187072	799	Земли энергетики № 69	389952,40	2195009,43	50° 33' 14,272"	40° 42' 26,605"
187073	800	Земли энергетики № 69	389952,40	2195008,43	50° 33' 14,271"	40° 42' 26,554"

187074	801	Земли энергетики № 69	389953,40	2195008,43	50° 33' 14,304"	40° 42' 26,553"
187075	802	Земли энергетики № 69	389953,40	2195009,43	50° 33' 14,304"	40° 42' 26,604"
187076	803	Земли энергетики № 69	389952,40	2195009,43	50° 33' 14,272"	40° 42' 26,605"
187077	804	Земли энергетики № 69	389974,62	2193482,44	50° 33' 14,467"	40° 41' 9,033"
187078	805	Земли энергетики № 69	389974,62	2193481,44	50° 33' 14,466"	40° 41' 8,982"
187079	806	Земли энергетики № 69	389975,62	2193481,44	50° 33' 14,499"	40° 41' 8,982"
187080	807	Земли энергетики № 69	389975,62	2193482,44	50° 33' 14,499"	40° 41' 9,032"
187081	808	Земли энергетики № 69	389974,62	2193482,44	50° 33' 14,467"	40° 41' 9,033"
187082	809	Земли энергетики № 69	389999,10	2195028,63	50° 33' 15,789"	40° 42' 27,555"
187083	810	Земли энергетики № 69	389999,10	2195027,63	50° 33' 15,789"	40° 42' 27,504"
187084	811	Земли энергетики № 69	390000,10	2195027,63	50° 33' 15,821"	40° 42' 27,504"
187085	812	Земли энергетики № 69	390000,10	2195028,63	50° 33' 15,822"	40° 42' 27,555"
187086	813	Земли энергетики № 69	389999,10	2195028,63	50° 33' 15,789"	40° 42' 27,555"
187087	814	Земли энергетики № 69	390048,51	2195048,57	50° 33' 17,395"	40° 42' 28,542"
187088	815	Земли энергетики № 69	390048,51	2195047,57	50° 33' 17,395"	40° 42' 28,491"
187089	816	Земли энергетики № 69	390049,51	2195047,57	50° 33' 17,427"	40° 42' 28,490"
187090	817	Земли энергетики № 69	390049,51	2195048,57	50° 33' 17,427"	40° 42' 28,541"
187091	818	Земли энергетики № 69	390048,51	2195048,57	50° 33' 17,395"	40° 42' 28,542"
187092	819	Земли энергетики № 69	390107,76	2195072,75	50° 33' 19,320"	40° 42' 29,739"
187093	820	Земли энергетики № 69	390106,74	2195072,60	50° 33' 19,287"	40° 42' 29,731"
187094	821	Земли энергетики № 69	390107,51	2195067,46	50° 33' 19,311"	40° 42' 29,470"
187095	822	Земли энергетики № 69	390108,53	2195067,61	50° 33' 19,344"	40° 42' 29,477"
187096	823	Земли энергетики № 69	390107,76	2195072,75	50° 33' 19,320"	40° 42' 29,739"
187097	824	Земли энергетики № 69	390154,39	2195063,40	50° 33' 20,826"	40° 42' 29,239"
187098	825	Земли энергетики № 69	390154,39	2195062,40	50° 33' 20,826"	40° 42' 29,188"
187099	826	Земли энергетики № 69	390155,39	2195062,40	50° 33' 20,858"	40° 42' 29,188"
187100	827	Земли энергетики № 69	390155,39	2195063,40	50° 33' 20,859"	40° 42' 29,238"
187101	828	Земли энергетики № 69	390154,39	2195063,40	50° 33' 20,826"	40° 42' 29,239"
187102	829	Земли энергетики № 69	390199,38	2193717,09	50° 33' 21,821"	40° 41' 20,829"
187103	830	Земли энергетики № 69	390199,38	2193716,09	50° 33' 21,821"	40° 41' 20,778"
187104	831	Земли энергетики № 69	390200,38	2193716,09	50° 33' 21,853"	40° 41' 20,778"
187105	832	Земли энергетики № 69	390200,38	2193717,09	50° 33' 21,854"	40° 41' 20,829"
187106	833	Земли энергетики № 69	390199,38	2193717,09	50° 33' 21,821"	40° 41' 20,829"
187107	834	Земли энергетики № 69	390203,03	2195053,16	50° 33' 22,397"	40° 42' 28,693"
187108	835	Земли энергетики № 69	390203,03	2195052,16	50° 33' 22,396"	40° 42' 28,642"
187109	836	Земли энергетики № 69	390204,03	2195052,16	50° 33' 22,429"	40° 42' 28,642"
187110	837	Земли энергетики № 69	390204,03	2195053,16	50° 33' 22,429"	40° 42' 28,692"
187111	838	Земли энергетики № 69	390203,03	2195053,16	50° 33' 22,397"	40° 42' 28,693"
187112	839	Земли энергетики № 69	390221,66	2193768,67	50° 33' 22,560"	40° 41' 23,437"
187113	840	Земли энергетики № 69	390221,66	2193767,67	50° 33' 22,560"	40° 41' 23,386"
187114	841	Земли энергетики № 69	390222,66	2193767,67	50° 33' 22,592"	40° 41' 23,386"

187115	842	Земли энергетики № 69	390222,66	2193768,67	50° 33' 22,592"	40° 41' 23,437"
187116	843	Земли энергетики № 69	390221,66	2193768,67	50° 33' 22,560"	40° 41' 23,437"
187117	844	Земли энергетики № 69	390243,27	2193818,20	50° 33' 23,276"	40° 41' 25,941"
187118	845	Земли энергетики № 69	390243,27	2193817,20	50° 33' 23,276"	40° 41' 25,890"
187119	846	Земли энергетики № 69	390244,27	2193817,20	50° 33' 23,308"	40° 41' 25,890"
187120	847	Земли энергетики № 69	390244,27	2193818,20	50° 33' 23,309"	40° 41' 25,941"
187121	848	Земли энергетики № 69	390243,27	2193818,20	50° 33' 23,276"	40° 41' 25,941"
187122	849	Земли энергетики № 69	390262,25	2193863,41	50° 33' 23,906"	40° 41' 28,227"
187123	850	Земли энергетики № 69	390262,25	2193862,41	50° 33' 23,906"	40° 41' 28,177"
187124	851	Земли энергетики № 69	390263,25	2193862,41	50° 33' 23,938"	40° 41' 28,176"
187125	852	Земли энергетики № 69	390263,25	2193863,41	50° 33' 23,939"	40° 41' 28,227"
187126	853	Земли энергетики № 69	390262,25	2193863,41	50° 33' 23,906"	40° 41' 28,227"
187127	854	Земли энергетики № 69	390269,50	2195039,79	50° 33' 24,543"	40° 42' 27,978"
187128	855	Земли энергетики № 69	390269,50	2195038,79	50° 33' 24,543"	40° 42' 27,928"
187129	856	Земли энергетики № 69	390270,50	2195038,79	50° 33' 24,575"	40° 42' 27,927"
187130	857	Земли энергетики № 69	390270,50	2195039,79	50° 33' 24,575"	40° 42' 27,978"
187131	858	Земли энергетики № 69	390269,50	2195039,79	50° 33' 24,543"	40° 42' 27,978"
187132	859	Земли энергетики № 69	390283,32	2193913,30	50° 33' 24,605"	40° 41' 30,750"
187133	860	Земли энергетики № 69	390283,32	2193912,30	50° 33' 24,605"	40° 41' 30,699"
187134	861	Земли энергетики № 69	390284,32	2193912,30	50° 33' 24,637"	40° 41' 30,699"
187135	862	Земли энергетики № 69	390284,32	2193913,30	50° 33' 24,638"	40° 41' 30,750"
187136	863	Земли энергетики № 69	390283,32	2193913,30	50° 33' 24,605"	40° 41' 30,750"
187137	864	Земли энергетики № 69	390304,15	2193959,19	50° 33' 25,295"	40° 41' 33,070"
187138	865	Земли энергетики № 69	390304,15	2193958,19	50° 33' 25,295"	40° 41' 33,019"
187139	866	Земли энергетики № 69	390305,15	2193958,19	50° 33' 25,327"	40° 41' 33,019"
187140	867	Земли энергетики № 69	390305,15	2193959,19	50° 33' 25,328"	40° 41' 33,069"
187141	868	Земли энергетики № 69	390304,15	2193959,19	50° 33' 25,295"	40° 41' 33,070"
187142	869	Земли энергетики № 69	390318,31	2195029,97	50° 33' 26,119"	40° 42' 27,454"
187143	870	Земли энергетики № 69	390318,31	2195028,97	50° 33' 26,119"	40° 42' 27,403"
187144	871	Земли энергетики № 69	390319,31	2195028,97	50° 33' 26,151"	40° 42' 27,402"
187145	872	Земли энергетики № 69	390319,31	2195029,97	50° 33' 26,152"	40° 42' 27,453"
187146	873	Земли энергетики № 69	390318,31	2195029,97	50° 33' 26,119"	40° 42' 27,454"
187147	874	Земли энергетики № 69	390325,41	2194008,37	50° 33' 26,000"	40° 41' 35,557"
187148	875	Земли энергетики № 69	390325,41	2194007,37	50° 33' 26,000"	40° 41' 35,506"
187149	876	Земли энергетики № 69	390326,41	2194007,37	50° 33' 26,032"	40° 41' 35,505"
187150	877	Земли энергетики № 69	390326,41	2194008,37	50° 33' 26,032"	40° 41' 35,556"
187151	878	Земли энергетики № 69	390325,41	2194008,37	50° 33' 26,000"	40° 41' 35,557"
187152	879	Земли энергетики № 69	390346,20	2194055,97	50° 33' 26,689"	40° 41' 37,963"
187153	880	Земли энергетики № 69	390345,73	2194055,08	50° 33' 26,674"	40° 41' 37,918"
187154	881	Земли энергетики № 69	390351,06	2194052,26	50° 33' 26,845"	40° 41' 37,772"
187155	882	Земли энергетики № 69	390351,52	2194053,15	50° 33' 26,860"	40° 41' 37,817"

187156	883	Земли энергетики № 69	390346,20	2194055,97	50° 33' 26,689"	40° 41' 37,963"
187157	884	Земли энергетики № 69	390371,31	2194104,90	50° 33' 27,519"	40° 41' 40,435"
187158	885	Земли энергетики № 69	390371,31	2194103,90	50° 33' 27,518"	40° 41' 40,384"
187159	886	Земли энергетики № 69	390372,31	2194103,90	50° 33' 27,551"	40° 41' 40,384"
187160	887	Земли энергетики № 69	390372,31	2194104,90	50° 33' 27,551"	40° 41' 40,435"
187161	888	Земли энергетики № 69	390371,31	2194104,90	50° 33' 27,519"	40° 41' 40,435"
187162	889	Земли энергетики № 69	390381,56	2195017,36	50° 33' 28,162"	40° 42' 26,780"
187163	890	Земли энергетики № 69	390381,56	2195016,36	50° 33' 28,161"	40° 42' 26,729"
187164	891	Земли энергетики № 69	390382,56	2195016,36	50° 33' 28,194"	40° 42' 26,728"
187165	892	Земли энергетики № 69	390382,56	2195017,36	50° 33' 28,194"	40° 42' 26,779"
187166	893	Земли энергетики № 69	390381,56	2195017,36	50° 33' 28,162"	40° 42' 26,780"
187167	894	Земли энергетики № 69	390395,75	2194151,47	50° 33' 28,325"	40° 41' 42,788"
187168	895	Земли энергетики № 69	390395,75	2194150,47	50° 33' 28,325"	40° 41' 42,737"
187169	896	Земли энергетики № 69	390396,75	2194150,47	50° 33' 28,357"	40° 41' 42,736"
187170	897	Земли энергетики № 69	390396,75	2194151,47	50° 33' 28,358"	40° 41' 42,787"
187171	898	Земли энергетики № 69	390395,75	2194151,47	50° 33' 28,325"	40° 41' 42,788"
187172	899	Земли энергетики № 69	390421,24	2194200,02	50° 33' 29,167"	40° 41' 45,240"
187173	900	Земли энергетики № 69	390421,24	2194199,02	50° 33' 29,167"	40° 41' 45,189"
187174	901	Земли энергетики № 69	390422,24	2194199,02	50° 33' 29,199"	40° 41' 45,189"
187175	902	Земли энергетики № 69	390422,24	2194200,02	50° 33' 29,199"	40° 41' 45,239"
187176	903	Земли энергетики № 69	390421,24	2194200,02	50° 33' 29,167"	40° 41' 45,240"
187177	904	Земли энергетики № 69	390435,65	2195006,80	50° 33' 29,908"	40° 42' 26,214"
187178	905	Земли энергетики № 69	390435,65	2195005,80	50° 33' 29,908"	40° 42' 26,164"
187179	906	Земли энергетики № 69	390436,65	2195005,80	50° 33' 29,940"	40° 42' 26,163"
187180	907	Земли энергетики № 69	390436,65	2195006,80	50° 33' 29,941"	40° 42' 26,214"
187181	908	Земли энергетики № 69	390435,65	2195006,80	50° 33' 29,908"	40° 42' 26,214"
187182	909	Земли энергетики № 69	390453,25	2194300,12	50° 33' 30,237"	40° 41' 50,308"
187183	910	Земли энергетики № 69	390453,25	2194299,12	50° 33' 30,237"	40° 41' 50,257"
187184	911	Земли энергетики № 69	390454,25	2194299,12	50° 33' 30,269"	40° 41' 50,256"
187185	912	Земли энергетики № 69	390454,25	2194300,12	50° 33' 30,270"	40° 41' 50,307"
187186	913	Земли энергетики № 69	390453,25	2194300,12	50° 33' 30,237"	40° 41' 50,308"
187187	914	Земли энергетики № 69	390481,84	2194997,48	50° 33' 31,400"	40° 42' 25,716"
187188	915	Земли энергетики № 69	390481,84	2194996,48	50° 33' 31,400"	40° 42' 25,666"
187189	916	Земли энергетики № 69	390482,84	2194996,48	50° 33' 31,432"	40° 42' 25,665"
187190	917	Земли энергетики № 69	390482,84	2194997,48	50° 33' 31,432"	40° 42' 25,716"
187191	918	Земли энергетики № 69	390481,84	2194997,48	50° 33' 31,400"	40° 42' 25,716"
187192	919	Земли энергетики № 69	390529,59	2194988,07	50° 33' 32,942"	40° 42' 25,213"
187193	920	Земли энергетики № 69	390529,59	2194987,07	50° 33' 32,941"	40° 42' 25,162"
187194	921	Земли энергетики № 69	390530,59	2194987,07	50° 33' 32,974"	40° 42' 25,162"
187195	922	Земли энергетики № 69	390530,59	2194988,07	50° 33' 32,974"	40° 42' 25,213"
187196	923	Земли энергетики № 69	390529,59	2194988,07	50° 33' 32,942"	40° 42' 25,213"

187197	924	Земли энергетики № 69	390578,19	2194978,07	50° 33' 34,511"	40° 42' 24,679"
187198	925	Земли энергетики № 69	390578,19	2194977,07	50° 33' 34,511"	40° 42' 24,628"
187199	926	Земли энергетики № 69	390579,19	2194977,07	50° 33' 34,543"	40° 42' 24,628"
187200	927	Земли энергетики № 69	390579,19	2194978,07	50° 33' 34,543"	40° 42' 24,679"
187201	928	Земли энергетики № 69	390578,19	2194978,07	50° 33' 34,511"	40° 42' 24,679"
187202	929	Земли энергетики № 69	390625,82	2194968,25	50° 33' 36,049"	40° 42' 24,155"
187203	930	Земли энергетики № 69	390625,82	2194967,25	50° 33' 36,049"	40° 42' 24,104"
187204	931	Земли энергетики № 69	390626,82	2194967,25	50° 33' 36,081"	40° 42' 24,104"
187205	932	Земли энергетики № 69	390626,82	2194968,25	50° 33' 36,081"	40° 42' 24,155"
187206	933	Земли энергетики № 69	390625,82	2194968,25	50° 33' 36,049"	40° 42' 24,155"
187207	934	Земли энергетики № 69	390625,98	2194566,15	50° 33' 35,917"	40° 42' 3,729"
187208	935	Земли энергетики № 69	390625,98	2194565,15	50° 33' 35,917"	40° 42' 3,678"
187209	936	Земли энергетики № 69	390626,98	2194565,15	50° 33' 35,950"	40° 42' 3,677"
187210	937	Земли энергетики № 69	390626,98	2194566,15	50° 33' 35,950"	40° 42' 3,728"
187211	938	Земли энергетики № 69	390625,98	2194566,15	50° 33' 35,917"	40° 42' 3,729"
187212	939	Земли энергетики № 69	364519,46	2221058,94	50° 19' 37,944"	41° 4' 36,874"
187213	940	Земли энергетики № 69	364511,52	2221053,06	50° 19' 37,686"	41° 4' 36,579"
187214	941	Земли энергетики № 69	364516,64	2221045,89	50° 19' 37,851"	41° 4' 36,215"
187215	942	Земли энергетики № 69	364492,27	2221028,90	50° 19' 37,059"	41° 4' 35,363"
187216	943	Земли энергетики № 69	364509,01	2221000,31	50° 19' 37,596"	41° 4' 33,913"
187217	944	Земли энергетики № 69	364540,26	2221022,09	50° 19' 38,611"	41° 4' 35,005"
187218	945	Земли энергетики № 69	364519,46	2221058,94	50° 19' 37,944"	41° 4' 36,874"
187219	946	Земли энергетики № 69	364558,94	2221105,64	50° 19' 39,230"	41° 4' 39,224"
187220	947	Земли энергетики № 69	364548,26	2221095,76	50° 19' 38,883"	41° 4' 38,727"
187221	948	Земли энергетики № 69	364584,80	2221052,95	50° 19' 40,058"	41° 4' 36,553"
187222	949	Земли энергетики № 69	364614,86	2221076,60	50° 19' 41,035"	41° 4' 37,740"
187223	950	Земли энергетики № 69	364596,84	2221098,11	50° 19' 40,455"	41° 4' 38,833"
187224	951	Земли энергетики № 69	364578,34	2221083,71	50° 19' 39,854"	41° 4' 38,110"
187225	952	Земли энергетики № 69	364558,94	2221105,64	50° 19' 39,230"	41° 4' 39,224"
187226	953	Земли энергетики № 69	364864,00	2220788,71	50° 19' 49,046"	41° 4' 23,117"
187227	954	Земли энергетики № 69	364804,37	2220767,82	50° 19' 47,113"	41° 4' 22,077"
187228	955	Земли энергетики № 69	364823,60	2220709,20	50° 19' 47,725"	41° 4' 19,108"
187229	956	Земли энергетики № 69	364888,09	2220720,79	50° 19' 49,814"	41° 4' 19,676"
187230	957	Земли энергетики № 69	364864,00	2220788,71	50° 19' 49,046"	41° 4' 23,117"
187231	958	Земли энергетики № 69	364851,12	2221112,46	50° 19' 48,687"	41° 4' 39,488"
187232	959	Земли энергетики № 69	364738,59	2221003,65	50° 19' 45,026"	41° 4' 34,018"
187233	960	Земли энергетики № 69	364793,53	2220964,45	50° 19' 46,797"	41° 4' 32,021"
187234	961	Земли энергетики № 69	364900,04	2221066,24	50° 19' 50,262"	41° 4' 37,138"
187235	962	Земли энергетики № 69	364851,12	2221112,46	50° 19' 48,687"	41° 4' 39,488"
187236	963	Земли энергетики № 69	365152,09	2220365,57	50° 19' 58,294"	41° 4' 1,643"
187237	964	Земли энергетики № 69	365103,44	2220615,34	50° 19' 56,764"	41° 4' 14,285"

187238	965	Земли энергетики № 69	365145,46	2220623,82	50° 19' 58,126"	41° 4' 14,702"
187239	966	Земли энергетики № 69	365142,56	2220641,17	50° 19' 58,035"	41° 4' 15,580"
187240	967	Земли энергетики № 69	365099,86	2220632,92	50° 19' 56,651"	41° 4' 15,174"
187241	968	Земли энергетики № 69	365089,65	2220686,29	50° 19' 56,331"	41° 4' 17,876"
187242	969	Земли энергетики № 69	365092,68	2220686,88	50° 19' 56,429"	41° 4' 17,905"
187243	970	Земли энергетики № 69	365092,07	2220690,00	50° 19' 56,410"	41° 4' 18,063"
187244	971	Земли энергетики № 69	365089,07	2220689,30	50° 19' 56,312"	41° 4' 18,028"
187245	972	Земли энергетики № 69	365080,49	2220733,26	50° 19' 56,043"	41° 4' 20,253"
187246	973	Земли энергетики № 69	364936,11	2220705,57	50° 19' 51,365"	41° 4' 18,893"
187247	974	Земли энергетики № 69	364927,90	2220703,99	50° 19' 51,099"	41° 4' 18,816"
187248	975	Земли энергетики № 69	364917,91	2220702,08	50° 19' 50,776"	41° 4' 18,722"
187249	976	Земли энергетики № 69	364902,73	2220699,17	50° 19' 50,284"	41° 4' 18,579"
187250	977	Земли энергетики № 69	364824,29	2220684,22	50° 19' 47,743"	41° 4' 17,845"
187251	978	Земли энергетики № 69	364818,91	2220683,18	50° 19' 47,568"	41° 4' 17,794"
187252	979	Земли энергетики № 69	364685,10	2220657,50	50° 19' 43,233"	41° 4' 16,533"
187253	980	Земли энергетики № 69	364738,22	2220379,37	50° 19' 44,902"	41° 4' 2,457"
187254	981	Земли энергетики № 69	364716,92	2220375,29	50° 19' 44,212"	41° 4' 2,257"
187255	982	Земли энергетики № 69	364714,20	2220363,21	50° 19' 44,122"	41° 4' 1,647"
187256	983	Земли энергетики № 69	364761,25	2220112,11	50° 19' 45,599"	41° 3' 48,939"
187257	984	Земли энергетики № 69	364777,57	2220115,44	50° 19' 46,128"	41° 3' 49,103"
187258	985	Земли энергетики № 69	364775,95	2220115,44	50° 19' 46,075"	41° 3' 49,103"
187259	986	Земли энергетики № 69	364775,97	2220122,40	50° 19' 46,077"	41° 3' 49,455"
187260	987	Земли энергетики № 69	364778,17	2220122,40	50° 19' 46,148"	41° 3' 49,454"
187261	988	Земли энергетики № 69	364778,15	2220115,56	50° 19' 46,147"	41° 3' 49,109"
187262	989	Земли энергетики № 69	364906,60	2220141,74	50° 19' 50,308"	41° 3' 50,396"
187263	990	Земли энергетики № 69	364907,33	2220144,33	50° 19' 50,332"	41° 3' 50,526"
187264	991	Земли энергетики № 69	364909,82	2220151,16	50° 19' 50,414"	41° 3' 50,871"
187265	992	Земли энергетики № 69	364911,70	2220153,78	50° 19' 50,476"	41° 3' 51,003"
187266	993	Земли энергетики № 69	364943,18	2220158,43	50° 19' 51,495"	41° 3' 51,229"
187267	994	Земли энергетики № 69	364943,48	2220157,42	50° 19' 51,505"	41° 3' 51,178"
187268	995	Земли энергетики № 69	364939,20	2220156,66	50° 19' 51,366"	41° 3' 51,141"
187269	996	Земли энергетики № 69	364949,61	2220101,24	50° 19' 51,693"	41° 3' 48,336"
187270	997	Земли энергетики № 69	364993,56	2219870,27	50° 19' 53,073"	41° 3' 36,646"
187271	998	Земли энергетики № 69	364987,39	2219858,46	50° 19' 52,871"	41° 3' 36,050"
187272	999	Земли энергетики № 69	365026,66	2219836,28	50° 19' 54,138"	41° 3' 34,918"
187273	1000	Земли энергетики № 69	365017,68	2219848,59	50° 19' 53,849"	41° 3' 35,543"
187274	1001	Земли энергетики № 69	365009,31	2219883,22	50° 19' 53,585"	41° 3' 37,296"
187275	1002	Земли энергетики № 69	365037,49	2219889,47	50° 19' 54,498"	41° 3' 37,604"
187276	1003	Земли энергетики № 69	365038,56	2219884,31	50° 19' 54,532"	41° 3' 37,343"
187277	1004	Земли энергетики № 69	365091,83	2219895,03	50° 19' 56,258"	41° 3' 37,869"
187278	1005	Земли энергетики № 69	365084,72	2219930,69	50° 19' 56,034"	41° 3' 39,674"

187279	1006	Земли энергетики № 69	365031,17	2219919,82	50° 19' 54,299"	41° 3' 39,140"
187280	1007	Земли энергетики № 69	365036,54	2219894,02	50° 19' 54,468"	41° 3' 37,834"
187281	1008	Земли энергетики № 69	365008,12	2219888,16	50° 19' 53,547"	41° 3' 37,546"
187282	1009	Земли энергетики № 69	364966,51	2220104,91	50° 19' 52,240"	41° 3' 48,517"
187283	1010	Земли энергетики № 69	364954,79	2220158,85	50° 19' 51,871"	41° 3' 51,247"
187284	1011	Земли энергетики № 69	364951,41	2220158,35	50° 19' 51,762"	41° 3' 51,223"
187285	1012	Земли энергетики № 69	364951,21	2220159,43	50° 19' 51,755"	41° 3' 51,277"
187286	1013	Земли энергетики № 69	364973,53	2220162,60	50° 19' 52,478"	41° 3' 51,431"
187287	1014	Земли энергетики № 69	364969,14	2220187,27	50° 19' 52,341"	41° 3' 52,680"
187288	1015	Земли энергетики № 69	364965,62	2220186,80	50° 19' 52,227"	41° 3' 52,657"
187289	1016	Земли энергетики № 69	364951,74	2220257,09	50° 19' 51,790"	41° 3' 56,215"
187290	1017	Земли энергетики № 69	364981,27	2220262,03	50° 19' 52,747"	41° 3' 56,456"
187291	1018	Земли энергетики № 69	365040,34	2220273,84	50° 19' 54,660"	41° 3' 57,036"
187292	1019	Земли энергетики № 69	365027,06	2220340,34	50° 19' 54,243"	41° 4' 0,402"
187293	1020	Земли энергетики № 69	365152,09	2220365,57	50° 19' 58,294"	41° 4' 1,643"
187294	1021	Земли энергетики № 69	365462,30	2220657,10	50° 20' 8,385"	41° 4' 16,295"
187295	1022	Земли энергетики № 69	365343,11	2220631,97	50° 20' 4,523"	41° 4' 15,058"
187296	1023	Земли энергетики № 69	365346,66	2220605,43	50° 20' 4,634"	41° 4' 13,715"
187297	1024	Земли энергетики № 69	365311,89	2220598,58	50° 20' 3,507"	41° 4' 13,379"
187298	1025	Земли энергетики № 69	365347,13	2220444,08	50° 20' 4,620"	41° 4' 5,557"
187299	1026	Земли энергетики № 69	365502,00	2220474,60	50° 20' 9,637"	41° 4' 7,057"
187300	1027	Земли энергетики № 69	365462,30	2220657,10	50° 20' 8,385"	41° 4' 16,295"
187301	1028	Земли энергетики № 69	365529,92	2220152,40	50° 20' 10,482"	41° 3' 50,757"
187302	1029	Земли энергетики № 69	365421,61	2220133,78	50° 20' 6,974"	41° 3' 49,846"
187303	1030	Земли энергетики № 69	365435,11	2220055,11	50° 20' 7,396"	41° 3' 45,865"
187304	1031	Земли энергетики № 69	365543,44	2220073,71	50° 20' 10,906"	41° 3' 46,774"
187305	1032	Земли энергетики № 69	365529,92	2220152,40	50° 20' 10,482"	41° 3' 50,757"
187306	1033	Земли энергетики № 69	380010,81	2241131,81	50° 28' 1,604"	41° 21' 30,344"
187307	1034	Земли энергетики № 69	379998,74	2241103,71	50° 28' 1,212"	41° 21' 28,921"
187308	1035	Земли энергетики № 69	379954,47	2240991,34	50° 27' 59,773"	41° 21' 23,227"
187309	1036	Земли энергетики № 69	379842,36	2240690,74	50° 27' 56,128"	41° 21' 7,996"
187310	1037	Земли энергетики № 69	379782,69	2240531,70	50° 27' 54,188"	41° 20' 59,937"
187311	1038	Земли энергетики № 69	379696,16	2240300,60	50° 27' 51,374"	41° 20' 48,228"
187312	1039	Земли энергетики № 69	379613,71	2240077,59	50° 27' 48,693"	41° 20' 36,929"
187313	1040	Земли энергетики № 69	379589,05	2240009,35	50° 27' 47,890"	41° 20' 33,472"
187314	1041	Земли энергетики № 69	379547,14	2239882,27	50° 27' 46,526"	41° 20' 27,033"
187315	1042	Земли энергетики № 69	379532,64	2239838,92	50° 27' 46,054"	41° 20' 24,836"
187316	1043	Земли энергетики № 69	379477,74	2239664,36	50° 27' 44,266"	41° 20' 15,992"
187317	1044	Земли энергетики № 69	379405,77	2239445,79	50° 27' 41,923"	41° 20' 4,918"
187318	1045	Земли энергетики № 69	379392,47	2239401,05	50° 27' 41,490"	41° 20' 2,651"
187319	1046	Земли энергетики № 69	379379,60	2239355,09	50° 27' 41,071"	41° 20' 0,322"

187320	1047	Земли энергетики № 69	379369,97	2239306,40	50° 27' 40,756"	41° 19' 57,854"
187321	1048	Земли энергетики № 69	379366,18	2239282,60	50° 27' 40,631"	41° 19' 56,648"
187322	1049	Земли энергетики № 69	379361,60	2239247,87	50° 27' 40,481"	41° 19' 54,888"
187323	1050	Земли энергетики № 69	379357,59	2239212,58	50° 27' 40,349"	41° 19' 53,099"
187324	1051	Земли энергетики № 69	379353,11	2239157,69	50° 27' 40,200"	41° 19' 50,317"
187325	1052	Земли энергетики № 69	379350,96	2239104,41	50° 27' 40,127"	41° 19' 47,616"
187326	1053	Земли энергетики № 69	379349,61	2239054,15	50° 27' 40,080"	41° 19' 45,068"
187327	1054	Земли энергетики № 69	379348,57	2238983,89	50° 27' 40,042"	41° 19' 41,506"
187328	1055	Земли энергетики № 69	379347,91	2238914,96	50° 27' 40,016"	41° 19' 38,012"
187329	1056	Земли энергетики № 69	379347,04	2238833,23	50° 27' 39,982"	41° 19' 33,868"
187330	1057	Земли энергетики № 69	379345,81	2238766,09	50° 27' 39,937"	41° 19' 30,465"
187331	1058	Земли энергетики № 69	379345,25	2238639,91	50° 27' 39,911"	41° 19' 24,068"
187332	1059	Земли энергетики № 69	379343,25	2238519,70	50° 27' 39,838"	41° 19' 17,973"
187333	1060	Земли энергетики № 69	379343,27	2238500,45	50° 27' 39,837"	41° 19' 16,997"
187334	1061	Земли энергетики № 69	379340,81	2238395,55	50° 27' 39,750"	41° 19' 11,679"
187335	1062	Земли энергетики № 69	379338,48	2238330,62	50° 27' 39,670"	41° 19' 8,388"
187336	1063	Земли энергетики № 69	379335,75	2238265,78	50° 27' 39,577"	41° 19' 5,101"
187337	1064	Земли энергетики № 69	379331,74	2238205,12	50° 27' 39,443"	41° 19' 2,026"
187338	1065	Земли энергетики № 69	379328,04	2238155,28	50° 27' 39,319"	41° 18' 59,500"
187339	1066	Земли энергетики № 69	379327,12	2238143,57	50° 27' 39,288"	41° 18' 58,906"
187340	1067	Земли энергетики № 69	379332,59	2238149,30	50° 27' 39,466"	41° 18' 59,196"
187341	1068	Земли энергетики № 69	379336,22	2238178,24	50° 27' 39,586"	41° 19' 0,663"
187342	1069	Земли энергетики № 69	379350,44	2238634,24	50° 27' 40,078"	41° 19' 23,780"
187343	1070	Земли энергетики № 69	379353,52	2238877,04	50° 27' 40,195"	41° 19' 36,089"
187344	1071	Земли энергетики № 69	379370,37	2238886,35	50° 27' 40,741"	41° 19' 36,559"
187345	1072	Земли энергетики № 69	379371,77	2238908,26	50° 27' 40,787"	41° 19' 37,669"
187346	1073	Земли энергетики № 69	379351,84	2238926,65	50° 27' 40,144"	41° 19' 38,604"
187347	1074	Земли энергетики № 69	379355,57	2239118,00	50° 27' 40,277"	41° 19' 48,304"
187348	1075	Земли энергетики № 69	379361,28	2239199,92	50° 27' 40,467"	41° 19' 52,457"
187349	1076	Земли энергетики № 69	379365,96	2239250,64	50° 27' 40,622"	41° 19' 55,028"
187350	1077	Земли энергетики № 69	379374,22	2239302,70	50° 27' 40,893"	41° 19' 57,666"
187351	1078	Земли энергетики № 69	379383,54	2239350,46	50° 27' 41,198"	41° 20' 0,087"
187352	1079	Земли энергетики № 69	379397,16	2239396,23	50° 27' 41,642"	41° 20' 2,406"
187353	1080	Земли энергетики № 69	379430,70	2239501,25	50° 27' 42,734"	41° 20' 7,727"
187354	1081	Земли энергетики № 69	379454,32	2239575,22	50° 27' 43,503"	41° 20' 11,475"
187355	1082	Земли энергетики № 69	379476,76	2239645,50	50° 27' 44,234"	41° 20' 15,036"
187356	1083	Земли энергетики № 69	379587,66	2239986,62	50° 27' 47,844"	41° 20' 32,319"
187357	1084	Земли энергетики № 69	379717,07	2240337,08	50° 27' 52,053"	41° 20' 50,076"
187358	1085	Земли энергетики № 69	379713,87	2240338,60	50° 27' 51,950"	41° 20' 50,153"
187359	1086	Земли энергетики № 69	379717,07	2240347,53	50° 27' 52,054"	41° 20' 50,605"
187360	1087	Земли энергетики № 69	379721,13	2240346,16	50° 27' 52,185"	41° 20' 50,536"

187361	1088	Земли энергетики № 69	379846,04	2240678,98	50° 27' 56,247"	41° 21' 7,399"
187362	1089	Земли энергетики № 69	379946,96	2240953,54	50° 27' 59,528"	41° 21' 21,311"
187363	1090	Земли энергетики № 69	380009,74	2241111,88	50° 28' 1,569"	41° 21' 29,334"
187364	1091	Земли энергетики № 69	380016,82	2241128,00	50° 28' 1,799"	41° 21' 30,151"
187365	1092	Земли энергетики № 69	380012,17	2241130,80	50° 28' 1,648"	41° 21' 30,293"
187366	1093	Земли энергетики № 69	380010,81	2241131,81	50° 28' 1,604"	41° 21' 30,344"
187367	1094	Земли энергетики № 69	379325,27	2238120,09	50° 27' 39,227"	41° 18' 57,716"
187368	1095	Земли энергетики № 69	379324,95	2238116,00	50° 27' 39,216"	41° 18' 57,509"
187369	1096	Земли энергетики № 69	379311,88	2237981,04	50° 27' 38,784"	41° 18' 50,668"
187370	1097	Земли энергетики № 69	379284,07	2237669,66	50° 27' 37,860"	41° 18' 34,885"
187371	1098	Земли энергетики № 69	379271,54	2237585,90	50° 27' 37,448"	41° 18' 30,640"
187372	1099	Земли энергетики № 69	379271,08	2237582,81	50° 27' 37,433"	41° 18' 30,484"
187373	1100	Земли энергетики № 69	379281,54	2237580,06	50° 27' 37,772"	41° 18' 30,343"
187374	1101	Земли энергетики № 69	379291,12	2237695,58	50° 27' 38,090"	41° 18' 36,199"
187375	1102	Земли энергетики № 69	379328,41	2238117,56	50° 27' 39,328"	41° 18' 57,588"
187376	1103	Земли энергетики № 69	379325,27	2238120,09	50° 27' 39,227"	41° 18' 57,716"
187377	1104	Земли энергетики № 69	379271,08	2237582,81	50° 27' 37,433"	41° 18' 30,484"
187378	1105	Земли энергетики № 69	379270,90	2237581,64	50° 27' 37,427"	41° 18' 30,424"
187379	1106	Земли энергетики № 69	379255,83	2237480,85	50° 27' 36,932"	41° 18' 25,316"
187380	1107	Земли энергетики № 69	379229,11	2237361,64	50° 27' 36,058"	41° 18' 19,276"
187381	1108	Земли энергетики № 69	379180,51	2237144,86	50° 27' 34,468"	41° 18' 8,293"
187382	1109	Земли энергетики № 69	379179,76	2237141,53	50° 27' 34,444"	41° 18' 8,123"
187383	1110	Земли энергетики № 69	379036,47	2236570,35	50° 27' 29,760"	41° 17' 39,185"
187384	1111	Земли энергетики № 69	379021,35	2236510,08	50° 27' 29,266"	41° 17' 36,132"
187385	1112	Земли энергетики № 69	378955,22	2236273,70	50° 27' 27,106"	41° 17' 24,158"
187386	1113	Земли энергетики № 69	378952,82	2236264,10	50° 27' 27,028"	41° 17' 23,671"
187387	1114	Земли энергетики № 69	378950,72	2236255,77	50° 27' 26,959"	41° 17' 23,249"
187388	1115	Земли энергетики № 69	378844,27	2235833,98	50° 27' 23,478"	41° 17' 1,882"
187389	1116	Земли энергетики № 69	378757,07	2235479,85	50° 27' 20,625"	41° 16' 43,942"
187390	1117	Земли энергетики № 69	378755,71	2235474,44	50° 27' 20,580"	41° 16' 43,668"
187391	1118	Земли энергетики № 69	378755,08	2235471,95	50° 27' 20,560"	41° 16' 43,542"
187392	1119	Земли энергетики № 69	378604,69	2234847,76	50° 27' 15,636"	41° 16' 11,923"
187393	1120	Земли энергетики № 69	378502,52	2234444,15	50° 27' 12,292"	41° 15' 51,479"
187394	1121	Земли энергетики № 69	378221,22	2233289,30	50° 27' 3,074"	41° 14' 52,986"
187395	1122	Земли энергетики № 69	378160,82	2233041,37	50° 27' 1,094"	41° 14' 40,428"
187396	1123	Земли энергетики № 69	378152,93	2233010,79	50° 27' 0,835"	41° 14' 38,880"
187397	1124	Земли энергетики № 69	378134,77	2232940,48	50° 27' 0,240"	41° 14' 35,319"
187398	1125	Земли энергетики № 69	378091,25	2232769,65	50° 26' 58,814"	41° 14' 26,668"
187399	1126	Земли энергетики № 69	378038,64	2232592,69	50° 26' 57,092"	41° 14' 17,707"
187400	1127	Земли энергетики № 69	377967,88	2232391,68	50° 26' 54,781"	41° 14' 7,531"
187401	1128	Земли энергетики № 69	377903,32	2232208,32	50° 26' 52,672"	41° 13' 58,249"

187402	1129	Земли энергетики № 69	377694,06	2231589,99	50° 26' 45,831"	41° 13' 26,947"
187403	1130	Земли энергетики № 69	377686,93	2231568,92	50° 26' 45,597"	41° 13' 25,880"
187404	1131	Земли энергетики № 69	377570,85	2231225,86	50° 26' 41,802"	41° 13' 8,514"
187405	1132	Земли энергетики № 69	377446,29	2230843,05	50° 26' 37,726"	41° 12' 49,136"
187406	1133	Земли энергетики № 69	377426,23	2230767,74	50° 26' 37,068"	41° 12' 45,323"
187407	1134	Земли энергетики № 69	377254,70	2230094,09	50° 26' 31,436"	41° 12' 11,217"
187408	1135	Земли энергетики № 69	377199,05	2229875,56	50° 26' 29,609"	41° 12' 0,153"
187409	1136	Земли энергетики № 69	377173,00	2229773,23	50° 26' 28,753"	41° 11' 54,972"
187410	1137	Земли энергетики № 69	377116,30	2229571,57	50° 26' 26,893"	41° 11' 44,764"
187411	1138	Земли энергетики № 69	377002,48	2229153,00	50° 26' 23,156"	41° 11' 23,575"
187412	1139	Земли энергетики № 69	376902,02	2228753,38	50° 26' 19,854"	41° 11' 3,345"
187413	1140	Земли энергетики № 69	376826,25	2228451,92	50° 26' 17,362"	41° 10' 48,085"
187414	1141	Земли энергетики № 69	376788,85	2228303,10	50° 26' 16,132"	41° 10' 40,552"
187415	1142	Земли энергетики № 69	376782,26	2228278,33	50° 26' 15,915"	41° 10' 39,298"
187416	1143	Земли энергетики № 69	376767,87	2228228,29	50° 26' 15,443"	41° 10' 36,765"
187417	1144	Земли энергетики № 69	376752,72	2228189,86	50° 26' 14,948"	41° 10' 34,821"
187418	1145	Земли энергетики № 69	376737,55	2228158,21	50° 26' 14,452"	41° 10' 33,220"
187419	1146	Земли энергетики № 69	376722,35	2228132,42	50° 26' 13,957"	41° 10' 31,917"
187420	1147	Земли энергетики № 69	376684,78	2228075,39	50° 26' 12,734"	41° 10' 29,035"
187421	1148	Земли энергетики № 69	376616,93	2227984,40	50° 26' 10,526"	41° 10' 24,439"
187422	1149	Земли энергетики № 69	375914,32	2227120,14	50° 25' 47,669"	41° 9' 40,801"
187423	1150	Земли энергетики № 69	375615,09	2226753,38	50° 25' 37,933"	41° 9' 22,286"
187424	1151	Земли энергетики № 69	375441,81	2226540,96	50° 25' 32,295"	41° 9' 11,564"
187425	1152	Земли энергетики № 69	375414,97	2226508,44	50° 25' 31,422"	41° 9' 9,922"
187426	1153	Земли энергетики № 69	375354,41	2226433,53	50° 25' 29,451"	41° 9' 6,141"
187427	1154	Земли энергетики № 69	375074,28	2226087,02	50° 25' 20,335"	41° 8' 48,652"
187428	1155	Земли энергетики № 69	374993,75	2225956,69	50° 25' 17,710"	41° 8' 42,068"
187429	1156	Земли энергетики № 69	374933,66	2225794,76	50° 25' 15,741"	41° 8' 33,880"
187430	1157	Земли энергетики № 69	374829,20	2225514,49	50° 25' 12,319"	41° 8' 19,707"
187431	1158	Земли энергетики № 69	374757,79	2225322,89	50° 25' 9,979"	41° 8' 10,019"
187432	1159	Земли энергетики № 69	374668,24	2225041,65	50° 25' 7,039"	41° 7' 55,795"
187433	1160	Земли энергетики № 69	374554,94	2224469,11	50° 25' 3,283"	41° 7' 26,823"
187434	1161	Земли энергетики № 69	374478,29	2224081,59	50° 25' 0,742"	41° 7' 7,214"
187435	1162	Земли энергетики № 69	374384,41	2223515,64	50° 24' 57,613"	41° 6' 38,572"
187436	1163	Земли энергетики № 69	374384,19	2223514,37	50° 24' 57,605"	41° 6' 38,508"
187437	1164	Земли энергетики № 69	374383,98	2223513,08	50° 24' 57,598"	41° 6' 38,443"
187438	1165	Земли энергетики № 69	374332,17	2223201,43	50° 24' 55,871"	41° 6' 22,672"
187439	1166	Земли энергетики № 69	374256,38	2222745,40	50° 24' 53,343"	41° 5' 59,594"
187440	1167	Земли энергетики № 69	374246,73	2222687,27	50° 24' 53,020"	41° 5' 56,653"
187441	1168	Земли энергетики № 69	374242,21	2222660,06	50° 24' 52,870"	41° 5' 55,276"
187442	1169	Земли энергетики № 69	374221,12	2222529,87	50° 24' 52,165"	41° 5' 48,687"

187443	1170	Земли энергетики № 69	374199,80	2222394,55	50° 24' 51,453"	41° 5' 41,840"
187444	1171	Земли энергетики № 69	374157,50	2222149,25	50° 24' 50,042"	41° 5' 29,427"
187445	1172	Земли энергетики № 69	374131,77	2221978,38	50° 24' 49,180"	41° 5' 20,780"
187446	1173	Земли энергетики № 69	374125,88	2221911,15	50° 24' 48,978"	41° 5' 17,377"
187447	1174	Земли энергетики № 69	374123,35	2221696,46	50° 24' 48,859"	41° 5' 6,504"
187448	1175	Земли энергетики № 69	374117,79	2221224,58	50° 24' 48,597"	41° 4' 42,607"
187449	1176	Земли энергетики № 69	374115,52	2221031,83	50° 24' 48,489"	41° 4' 32,846"
187450	1177	Земли энергетики № 69	374115,86	2221011,42	50° 24' 48,496"	41° 4' 31,812"
187451	1178	Земли энергетики № 69	374115,70	2221004,66	50° 24' 48,490"	41° 4' 31,470"
187452	1179	Земли энергетики № 69	374107,26	2220723,19	50° 24' 48,167"	41° 4' 17,217"
187453	1180	Земли энергетики № 69	374106,66	2220647,19	50° 24' 48,134"	41° 4' 13,368"
187454	1181	Земли энергетики № 69	374106,49	2220573,71	50° 24' 48,115"	41° 4' 9,646"
187455	1182	Земли энергетики № 69	374106,80	2220519,94	50° 24' 48,115"	41° 4' 6,923"
187456	1183	Земли энергетики № 69	374107,19	2220448,33	50° 24' 48,115"	41° 4' 3,297"
187457	1184	Земли энергетики № 69	374106,43	2220394,17	50° 24' 48,081"	41° 4' 0,553"
187458	1185	Земли энергетики № 69	374105,02	2220291,77	50° 24' 48,016"	41° 3' 55,368"
187459	1186	Земли энергетики № 69	374101,76	2220055,32	50° 24' 47,867"	41° 3' 43,394"
187460	1187	Земли энергетики № 69	374101,86	2219996,92	50° 24' 47,860"	41° 3' 40,436"
187461	1188	Земли энергетики № 69	374101,87	2219991,62	50° 24' 47,860"	41° 3' 40,168"
187462	1189	Земли энергетики № 69	374087,20	2219992,00	50° 24' 47,385"	41° 3' 40,191"
187463	1190	Земли энергетики № 69	374085,09	2219873,19	50° 24' 47,295"	41° 3' 34,175"
187464	1191	Земли энергетики № 69	374084,14	2219809,91	50° 24' 47,252"	41° 3' 30,970"
187465	1192	Земли энергетики № 69	374083,91	2219794,29	50° 24' 47,242"	41° 3' 30,179"
187466	1193	Земли энергетики № 69	374083,90	2219793,69	50° 24' 47,241"	41° 3' 30,149"
187467	1194	Земли энергетики № 69	374083,59	2219773,24	50° 24' 47,228"	41° 3' 29,113"
187468	1195	Земли энергетики № 69	374075,38	2219769,72	50° 24' 46,961"	41° 3' 28,937"
187469	1196	Земли энергетики № 69	374075,52	2219756,91	50° 24' 46,963"	41° 3' 28,288"
187470	1197	Земли энергетики № 69	374081,89	2219755,82	50° 24' 47,169"	41° 3' 28,231"
187471	1198	Земли энергетики № 69	374082,91	2219737,20	50° 24' 47,199"	41° 3' 27,288"
187472	1199	Земли энергетики № 69	374077,46	2219720,00	50° 24' 47,019"	41° 3' 26,418"
187473	1200	Земли энергетики № 69	374077,51	2219697,56	50° 24' 47,017"	41° 3' 25,282"
187474	1201	Земли энергетики № 69	374083,26	2219680,56	50° 24' 47,200"	41° 3' 24,419"
187475	1202	Земли энергетики № 69	374082,55	2219604,64	50° 24' 47,163"	41° 3' 20,575"
187476	1203	Земли энергетики № 69	374082,53	2219603,29	50° 24' 47,162"	41° 3' 20,506"
187477	1204	Земли энергетики № 69	374080,87	2219426,07	50° 24' 47,075"	41° 3' 11,531"
187478	1205	Земли энергетики № 69	374080,84	2219423,11	50° 24' 47,074"	41° 3' 11,382"
187479	1206	Земли энергетики № 69	374079,50	2219279,79	50° 24' 47,003"	41° 3' 4,123"
187480	1207	Земли энергетики № 69	374070,65	2218897,85	50° 24' 46,644"	41° 2' 44,783"
187481	1208	Земли энергетики № 69	374073,04	2218897,34	50° 24' 46,722"	41° 2' 44,756"
187482	1209	Земли энергетики № 69	374073,04	2218876,71	50° 24' 46,718"	41° 2' 43,711"
187483	1210	Земли энергетики № 69	374070,99	2218876,54	50° 24' 46,651"	41° 2' 43,703"

187484	1211	Земли энергетики № 69	374072,26	2218846,94	50° 24' 46,687"	41° 2' 42,204"
187485	1212	Земли энергетики № 69	374069,92	2218598,04	50° 24' 46,563"	41° 2' 29,599"
187486	1213	Земли энергетики № 69	374072,38	2218555,11	50° 24' 46,635"	41° 2' 27,424"
187487	1214	Земли энергетики № 69	374086,34	2218487,13	50° 24' 47,073"	41° 2' 23,977"
187488	1215	Земли энергетики № 69	374097,32	2218431,79	50° 24' 47,418"	41° 2' 21,171"
187489	1216	Земли энергетики № 69	374088,93	2218423,04	50° 24' 47,145"	41° 2' 20,730"
187490	1217	Земли энергетики № 69	374108,42	2218328,10	50° 24' 47,757"	41° 2' 15,916"
187491	1218	Земли энергетики № 69	374114,79	2218324,22	50° 24' 47,963"	41° 2' 15,718"
187492	1219	Земли энергетики № 69	374117,09	2218320,90	50° 24' 48,036"	41° 2' 15,549"
187493	1220	Земли энергетики № 69	374144,82	2218189,11	50° 24' 48,908"	41° 2' 8,866"
187494	1221	Земли энергетики № 69	374171,72	2218036,95	50° 24' 49,749"	41° 2' 1,151"
187495	1222	Земли энергетики № 69	374173,63	2218026,12	50° 24' 49,809"	41° 2' 0,602"
187496	1223	Земли энергетики № 69	374174,27	2218014,89	50° 24' 49,827"	41° 2' 0,033"
187497	1224	Земли энергетики № 69	374170,00	2218013,57	50° 24' 49,689"	41° 1' 59,968"
187498	1225	Земли энергетики № 69	374173,47	2218000,32	50° 24' 49,799"	41° 1' 59,296"
187499	1226	Земли энергетики № 69	374176,82	2217999,88	50° 24' 49,907"	41° 1' 59,272"
187500	1227	Земли энергетики № 69	374188,32	2217941,48	50° 24' 50,268"	41° 1' 56,311"
187501	1228	Земли энергетики № 69	374174,18	2217931,12	50° 24' 49,808"	41° 1' 55,791"
187502	1229	Земли энергетики № 69	374168,43	2217932,76	50° 24' 49,622"	41° 1' 55,876"
187503	1230	Земли энергетики № 69	374103,82	2217998,68	50° 24' 47,544"	41° 1' 59,234"
187504	1231	Земли энергетики № 69	374089,38	2218013,41	50° 24' 47,080"	41° 1' 59,984"
187505	1232	Земли энергетики № 69	373980,69	2218129,70	50° 24' 43,585"	41° 2' 5,907"
187506	1233	Земли энергетики № 69	373933,47	2218180,40	50° 24' 42,067"	41° 2' 8,489"
187507	1234	Земли энергетики № 69	373924,12	2218191,57	50° 24' 41,766"	41° 2' 9,058"
187508	1235	Земли энергетики № 69	373831,76	2218299,04	50° 24' 38,798"	41° 2' 14,528"
187509	1236	Земли энергетики № 69	373824,73	2218306,84	50° 24' 38,572"	41° 2' 14,926"
187510	1237	Земли энергетики № 69	373820,61	2218303,79	50° 24' 38,438"	41° 2' 14,772"
187511	1238	Земли энергетики № 69	373771,50	2218359,13	50° 24' 36,860"	41° 2' 17,590"
187512	1239	Земли энергетики № 69	373775,55	2218364,37	50° 24' 36,992"	41° 2' 17,854"
187513	1240	Земли энергетики № 69	373770,29	2218374,00	50° 24' 36,824"	41° 2' 18,343"
187514	1241	Земли энергетики № 69	373761,09	2218371,33	50° 24' 36,525"	41° 2' 18,211"
187515	1242	Земли энергетики № 69	373730,61	2218404,11	50° 24' 35,545"	41° 2' 19,880"
187516	1243	Земли энергетики № 69	373619,07	2218524,08	50° 24' 31,959"	41° 2' 25,989"
187517	1244	Земли энергетики № 69	373575,86	2218568,70	50° 24' 30,569"	41° 2' 28,262"
187518	1245	Земли энергетики № 69	373550,02	2218593,53	50° 24' 29,738"	41° 2' 29,527"
187519	1246	Земли энергетики № 69	373529,49	2218608,44	50° 24' 29,076"	41° 2' 30,288"
187520	1247	Земли энергетики № 69	373529,57	2218616,91	50° 24' 29,080"	41° 2' 30,717"
187521	1248	Земли энергетики № 69	373528,31	2218629,87	50° 24' 29,042"	41° 2' 31,374"
187522	1249	Земли энергетики № 69	373518,26	2218638,87	50° 24' 28,719"	41° 2' 31,832"
187523	1250	Земли энергетики № 69	373507,99	2218629,39	50° 24' 28,384"	41° 2' 31,355"
187524	1251	Земли энергетики № 69	373504,71	2218632,15	50° 24' 28,279"	41° 2' 31,496"

187525	1252	Земли энергетики № 69	373478,54	2218654,18	50° 24' 27,436"	41° 2' 32,620"
187526	1253	Земли энергетики № 69	373472,83	2218658,99	50° 24' 27,252"	41° 2' 32,865"
187527	1254	Земли энергетики № 69	373463,26	2218667,05	50° 24' 26,944"	41° 2' 33,276"
187528	1255	Земли энергетики № 69	373421,80	2218701,94	50° 24' 25,609"	41° 2' 35,055"
187529	1256	Земли энергетики № 69	373389,38	2218727,53	50° 24' 24,565"	41° 2' 36,361"
187530	1257	Земли энергетики № 69	373389,41	2218728,91	50° 24' 24,566"	41° 2' 36,431"
187531	1258	Земли энергетики № 69	373385,28	2218736,38	50° 24' 24,434"	41° 2' 36,810"
187532	1259	Земли энергетики № 69	373372,51	2218747,40	50° 24' 24,023"	41° 2' 37,372"
187533	1260	Земли энергетики № 69	373361,70	2218752,50	50° 24' 23,674"	41° 2' 37,634"
187534	1261	Земли энергетики № 69	373339,66	2218772,00	50° 24' 22,964"	41° 2' 38,628"
187535	1262	Земли энергетики № 69	373335,42	2218775,75	50° 24' 22,828"	41° 2' 38,819"
187536	1263	Земли энергетики № 69	373354,02	2218800,69	50° 24' 23,434"	41° 2' 40,076"
187537	1264	Земли энергетики № 69	373339,87	2218811,96	50° 24' 22,979"	41° 2' 40,651"
187538	1265	Земли энергетики № 69	373321,41	2218787,67	50° 24' 22,377"	41° 2' 39,426"
187539	1266	Земли энергетики № 69	373307,03	2218800,06	50° 24' 21,914"	41° 2' 40,058"
187540	1267	Земли энергетики № 69	373218,00	2218876,76	50° 24' 19,047"	41° 2' 43,969"
187541	1268	Земли энергетики № 69	373130,97	2218951,73	50° 24' 16,245"	41° 2' 47,791"
187542	1269	Земли энергетики № 69	373139,22	2218967,77	50° 24' 16,515"	41° 2' 48,601"
187543	1270	Земли энергетики № 69	373132,80	2218973,39	50° 24' 16,308"	41° 2' 48,887"
187544	1271	Земли энергетики № 69	373120,66	2218960,71	50° 24' 15,913"	41° 2' 48,249"
187545	1272	Земли энергетики № 69	373049,59	2219021,75	50° 24' 13,625"	41° 2' 51,360"
187546	1273	Земли энергетики № 69	373058,29	2219034,95	50° 24' 13,909"	41° 2' 52,026"
187547	1274	Земли энергетики № 69	373049,71	2219042,28	50° 24' 13,632"	41° 2' 52,400"
187548	1275	Земли энергетики № 69	373039,24	2219030,60	50° 24' 13,291"	41° 2' 51,812"
187549	1276	Земли энергетики № 69	372992,73	2219071,29	50° 24' 11,794"	41° 2' 53,886"
187550	1277	Земли энергетики № 69	372930,14	2219125,42	50° 24' 9,779"	41° 2' 56,645"
187551	1278	Земли энергетики № 69	372928,71	2219123,77	50° 24' 9,732"	41° 2' 56,562"
187552	1279	Земли энергетики № 69	372657,06	2219359,03	50° 24' 0,985"	41° 3' 8,554"
187553	1280	Земли энергетики № 69	372490,33	2219503,41	50° 23' 55,617"	41° 3' 15,913"
187554	1281	Земли энергетики № 69	372121,65	2219822,69	50° 23' 43,745"	41° 3' 32,185"
187555	1282	Земли энергетики № 69	372048,88	2219885,72	50° 23' 41,401"	41° 3' 35,396"
187556	1283	Земли энергетики № 69	371996,58	2219929,67	50° 23' 39,717"	41° 3' 37,636"
187557	1284	Земли энергетики № 69	371501,31	2220356,49	50° 23' 23,767"	41° 3' 59,385"
187558	1285	Земли энергетики № 69	371056,48	2220739,85	50° 23' 9,440"	41° 4' 18,915"
187559	1286	Земли энергетики № 69	370708,00	2221040,24	50° 22' 58,216"	41° 4' 34,217"
187560	1287	Земли энергетики № 69	370696,20	2221050,51	50° 22' 57,836"	41° 4' 34,740"
187561	1288	Земли энергетики № 69	370271,56	2221420,18	50° 22' 44,159"	41° 4' 53,566"
187562	1289	Земли энергетики № 69	369958,59	2221692,64	50° 22' 34,078"	41° 5' 7,439"
187563	1290	Земли энергетики № 69	369110,83	2222425,69	50° 22' 6,768"	41° 5' 44,760"
187564	1291	Земли энергетики № 69	369106,06	2222429,82	50° 22' 6,614"	41° 5' 44,970"
187565	1292	Земли энергетики № 69	368966,33	2222552,54	50° 22' 2,113"	41° 5' 51,216"

187566	1293	Земли энергетики № 69	368954,63	2222567,41	50° 22' 1,737"	41° 5' 51,972"
187567	1294	Земли энергетики № 69	368932,33	2222595,77	50° 22' 1,020"	41° 5' 53,413"
187568	1295	Земли энергетики № 69	368904,42	2222639,04	50° 22' 0,124"	41° 5' 55,609"
187569	1296	Земли энергетики № 69	368782,70	2222866,82	50° 21' 56,223"	41° 6' 7,166"
187570	1297	Земли энергетики № 69	368613,84	2223177,19	50° 21' 50,809"	41° 6' 22,912"
187571	1298	Земли энергетики № 69	368313,26	2223729,79	50° 21' 41,171"	41° 6' 50,945"
187572	1299	Земли энергетики № 69	367656,68	2224937,36	50° 21' 20,112"	41° 7' 52,194"
187573	1300	Земли энергетики № 69	367652,73	2224944,62	50° 21' 19,985"	41° 7' 52,563"
187574	1301	Земли энергетики № 69	367563,86	2225108,86	50° 21' 17,134"	41° 8' 0,891"
187575	1302	Земли энергетики № 69	367322,83	2225554,30	50° 21' 9,401"	41° 8' 23,480"
187576	1303	Земли энергетики № 69	366997,83	2226155,07	50° 20' 58,972"	41° 8' 53,941"
187577	1304	Земли энергетики № 69	366880,12	2226372,67	50° 20' 55,194"	41° 9' 4,974"
187578	1305	Земли энергетики № 69	366842,95	2226623,93	50° 20' 54,027"	41° 9' 17,690"
187579	1306	Земли энергетики № 69	366825,69	2226740,56	50° 20' 53,485"	41° 9' 23,593"
187580	1307	Земли энергетики № 69	366818,77	2226779,95	50° 20' 53,267"	41° 9' 25,587"
187581	1308	Земли энергетики № 69	366796,36	2226778,63	50° 20' 52,542"	41° 9' 25,525"
187582	1309	Земли энергетики № 69	366780,04	2226777,67	50° 20' 52,013"	41° 9' 25,480"
187583	1310	Земли энергетики № 69	366849,46	2226365,60	50° 20' 54,201"	41° 9' 4,623"
187584	1311	Земли энергетики № 69	367492,24	2225173,61	50° 21' 14,826"	41° 8' 4,184"
187585	1312	Земли энергетики № 69	368812,68	2222724,92	50° 21' 57,169"	41° 5' 59,978"
187586	1313	Земли энергетики № 69	368923,80	2222547,65	50° 22' 0,736"	41° 5' 50,980"
187587	1314	Земли энергетики № 69	369928,94	2221670,71	50° 22' 33,115"	41° 5' 6,338"
187588	1315	Земли энергетики № 69	369945,27	2221656,46	50° 22' 33,641"	41° 5' 5,612"
187589	1316	Земли энергетики № 69	372893,00	2219084,70	50° 24' 8,569"	41° 2' 54,594"
187590	1317	Земли энергетики № 69	373112,60	2218890,28	50° 24' 15,639"	41° 2' 44,685"
187591	1318	Земли энергетики № 69	373237,29	2218791,55	50° 24' 19,655"	41° 2' 39,648"
187592	1319	Земли энергетики № 69	373362,24	2218686,49	50° 24' 23,678"	41° 2' 34,290"
187593	1320	Земли энергетики № 69	373438,45	2218634,51	50° 24' 26,135"	41° 2' 31,635"
187594	1321	Земли энергетики № 69	373486,74	2218587,11	50° 24' 27,689"	41° 2' 29,221"
187595	1322	Земли энергетики № 69	373510,86	2218580,63	50° 24' 28,468"	41° 2' 28,885"
187596	1323	Земли энергетики № 69	373522,69	2218574,91	50° 24' 28,850"	41° 2' 28,592"
187597	1324	Земли энергетики № 69	373528,44	2218572,13	50° 24' 29,035"	41° 2' 28,450"
187598	1325	Земли энергетики № 69	373533,72	2218569,58	50° 24' 29,206"	41° 2' 28,319"
187599	1326	Земли энергетики № 69	373560,05	2218549,42	50° 24' 30,054"	41° 2' 27,290"
187600	1327	Земли энергетики № 69	373581,86	2218528,20	50° 24' 30,756"	41° 2' 26,209"
187601	1328	Земли энергетики № 69	373601,34	2218509,23	50° 24' 31,382"	41° 2' 25,242"
187602	1329	Земли энергетики № 69	373714,87	2218387,90	50° 24' 35,033"	41° 2' 19,064"
187603	1330	Земли энергетики № 69	373746,03	2218354,59	50° 24' 36,035"	41° 2' 17,368"
187604	1331	Земли энергетики № 69	373805,79	2218293,56	50° 24' 37,957"	41° 2' 14,259"
187605	1332	Земли энергетики № 69	373816,15	2218282,40	50° 24' 38,290"	41° 2' 13,690"
187606	1333	Земли энергетики № 69	373815,26	2218274,50	50° 24' 38,260"	41° 2' 13,291"

187607	1334	Земли энергетики № 69	373813,66	2218263,39	50° 24' 38,206"	41° 2' 12,728"
187608	1335	Земли энергетики № 69	373821,15	2218260,45	50° 24' 38,448"	41° 2' 12,577"
187609	1336	Земли энергетики № 69	373832,95	2218264,55	50° 24' 38,830"	41° 2' 12,781"
187610	1337	Земли энергетики № 69	373911,52	2218178,68	50° 24' 41,356"	41° 2' 8,409"
187611	1338	Земли энергетики № 69	373927,84	2218160,72	50° 24' 41,881"	41° 2' 7,494"
187612	1339	Земли энергетики № 69	373928,40	2218160,11	50° 24' 41,899"	41° 2' 7,463"
187613	1340	Земли энергетики № 69	373977,57	2218106,00	50° 24' 43,479"	41° 2' 4,708"
187614	1341	Земли энергетики № 69	374066,65	2218016,19	50° 24' 46,345"	41° 2' 0,132"
187615	1342	Земли энергетики № 69	374138,89	2217943,73	50° 24' 48,668"	41° 1' 56,440"
187616	1343	Земли энергетики № 69	374160,07	2217922,48	50° 24' 49,350"	41° 1' 55,357"
187617	1344	Земли энергетики № 69	374168,82	2217914,88	50° 24' 49,631"	41° 1' 54,970"
187618	1345	Земли энергетики № 69	374187,09	2217899,24	50° 24' 50,219"	41° 1' 54,172"
187619	1346	Земли энергетики № 69	374190,72	2217894,43	50° 24' 50,336"	41° 1' 53,927"
187620	1347	Земли энергетики № 69	374192,13	2217888,54	50° 24' 50,380"	41° 1' 53,629"
187621	1348	Земли энергетики № 69	374191,44	2217882,69	50° 24' 50,357"	41° 1' 53,333"
187622	1349	Земли энергетики № 69	374189,29	2217876,97	50° 24' 50,286"	41° 1' 53,044"
187623	1350	Земли энергетики № 69	374198,94	2217856,62	50° 24' 50,595"	41° 1' 52,010"
187624	1351	Земли энергетики № 69	374213,51	2217860,23	50° 24' 51,067"	41° 1' 52,188"
187625	1352	Земли энергетики № 69	374225,79	2217859,39	50° 24' 51,464"	41° 1' 52,142"
187626	1353	Земли энергетики № 69	374234,42	2217855,60	50° 24' 51,743"	41° 1' 51,947"
187627	1354	Земли энергетики № 69	374246,69	2217861,11	50° 24' 52,141"	41° 1' 52,223"
187628	1355	Земли энергетики № 69	374245,79	2217869,20	50° 24' 52,113"	41° 1' 52,633"
187629	1356	Земли энергетики № 69	374255,24	2217875,37	50° 24' 52,420"	41° 1' 52,942"
187630	1357	Земли энергетики № 69	374308,44	2217874,97	50° 24' 54,142"	41° 1' 52,906"
187631	1358	Земли энергетики № 69	374312,31	2217874,94	50° 24' 54,267"	41° 1' 52,903"
187632	1359	Земли энергетики № 69	374368,85	2217874,52	50° 24' 56,097"	41° 1' 52,864"
187633	1360	Земли энергетики № 69	374452,19	2217870,59	50° 24' 58,793"	41° 1' 52,639"
187634	1361	Земли энергетики № 69	374452,22	2217871,59	50° 24' 58,794"	41° 1' 52,690"
187635	1362	Земли энергетики № 69	374466,87	2217870,63	50° 24' 59,268"	41° 1' 52,637"
187636	1363	Земли энергетики № 69	374477,98	2217870,25	50° 24' 59,627"	41° 1' 52,614"
187637	1364	Земли энергетики № 69	374505,25	2217875,37	50° 25' 0,511"	41° 1' 52,865"
187638	1365	Земли энергетики № 69	374534,48	2217881,54	50° 25' 1,458"	41° 1' 53,169"
187639	1366	Земли энергетики № 69	374592,93	2217885,43	50° 25' 3,350"	41° 1' 53,348"
187640	1367	Земли энергетики № 69	374595,85	2217873,42	50° 25' 3,443"	41° 1' 52,739"
187641	1368	Земли энергетики № 69	374628,22	2217873,12	50° 25' 4,490"	41° 1' 52,713"
187642	1369	Земли энергетики № 69	374675,17	2217880,89	50° 25' 6,011"	41° 1' 53,092"
187643	1370	Земли энергетики № 69	374689,93	2217883,33	50° 25' 6,489"	41° 1' 53,212"
187644	1371	Земли энергетики № 69	374681,08	2217914,88	50° 25' 6,209"	41° 1' 54,812"
187645	1372	Земли энергетики № 69	374625,28	2217908,84	50° 25' 4,402"	41° 1' 54,524"
187646	1373	Земли энергетики № 69	374503,94	2217895,20	50° 25' 0,472"	41° 1' 53,870"
187647	1374	Земли энергетики № 69	374477,75	2217889,79	50° 24' 59,624"	41° 1' 53,604"

187648	1375	Земли энергетики № 69	374471,50	2217888,76	50° 24' 59,421"	41° 1' 53,554"
187649	1376	Земли энергетики № 69	374460,16	2217888,49	50° 24' 59,054"	41° 1' 53,544"
187650	1377	Земли энергетики № 69	374446,80	2217887,73	50° 24' 58,622"	41° 1' 53,509"
187651	1378	Земли энергетики № 69	374446,47	2217887,71	50° 24' 58,611"	41° 1' 53,508"
187652	1379	Земли энергетики № 69	374412,61	2217887,51	50° 24' 57,515"	41° 1' 53,509"
187653	1380	Земли энергетики № 69	374412,95	2217890,14	50° 24' 57,527"	41° 1' 53,642"
187654	1381	Земли энергетики № 69	374367,23	2217891,93	50° 24' 56,048"	41° 1' 53,746"
187655	1382	Земли энергетики № 69	374330,93	2217893,44	50° 24' 54,873"	41° 1' 53,834"
187656	1383	Земли энергетики № 69	374300,89	2217895,22	50° 24' 53,901"	41° 1' 53,934"
187657	1384	Земли энергетики № 69	374248,93	2217897,08	50° 24' 52,220"	41° 1' 54,044"
187658	1385	Земли энергетики № 69	374233,70	2217913,00	50° 24' 51,731"	41° 1' 54,855"
187659	1386	Земли энергетики № 69	374224,14	2217925,84	50° 24' 51,424"	41° 1' 55,508"
187660	1387	Земли энергетики № 69	374212,67	2217943,45	50° 24' 51,056"	41° 1' 56,403"
187661	1388	Земли энергетики № 69	374207,68	2217971,11	50° 24' 50,900"	41° 1' 57,806"
187662	1389	Земли энергетики № 69	374194,32	2218029,91	50° 24' 50,479"	41° 2' 0,788"
187663	1390	Земли энергетики № 69	374166,71	2218179,89	50° 24' 49,615"	41° 2' 8,392"
187664	1391	Земли энергетики № 69	374169,60	2218182,05	50° 24' 49,709"	41° 2' 8,501"
187665	1392	Земли энергетики № 69	374187,17	2218179,25	50° 24' 50,277"	41° 2' 8,354"
187666	1393	Земли энергетики № 69	374186,46	2218191,88	50° 24' 50,256"	41° 2' 8,993"
187667	1394	Земли энергетики № 69	374164,97	2218195,65	50° 24' 49,562"	41° 2' 9,191"
187668	1395	Земли энергетики № 69	374161,33	2218199,37	50° 24' 49,445"	41° 2' 9,380"
187669	1396	Земли энергетики № 69	374138,51	2218319,54	50° 24' 48,729"	41° 2' 15,473"
187670	1397	Земли энергетики № 69	374114,13	2218435,30	50° 24' 47,963"	41° 2' 21,343"
187671	1398	Земли энергетики № 69	374106,97	2218469,91	50° 24' 47,738"	41° 2' 23,099"
187672	1399	Земли энергетики № 69	374115,83	2218471,11	50° 24' 48,025"	41° 2' 23,157"
187673	1400	Земли энергетики № 69	374126,92	2218472,81	50° 24' 48,384"	41° 2' 23,239"
187674	1401	Земли энергетики № 69	374127,06	2218478,43	50° 24' 48,390"	41° 2' 23,524"
187675	1402	Земли энергетики № 69	374127,20	2218484,22	50° 24' 48,395"	41° 2' 23,817"
187676	1403	Земли энергетики № 69	374127,26	2218486,45	50° 24' 48,398"	41° 2' 23,930"
187677	1404	Земли энергетики № 69	374108,51	2218491,35	50° 24' 47,792"	41° 2' 24,184"
187678	1405	Земли энергетики № 69	374096,31	2218560,90	50° 24' 47,410"	41° 2' 27,710"
187679	1406	Земли энергетики № 69	374094,05	2218594,54	50° 24' 47,344"	41° 2' 29,414"
187680	1407	Земли энергетики № 69	374093,84	2218791,63	50° 24' 47,375"	41° 2' 39,396"
187681	1408	Земли энергетики № 69	374091,11	2218792,65	50° 24' 47,287"	41° 2' 39,449"
187682	1409	Земли энергетики № 69	374091,62	2218831,70	50° 24' 47,310"	41° 2' 41,426"
187683	1410	Земли энергетики № 69	374094,35	2218832,38	50° 24' 47,399"	41° 2' 41,460"
187684	1411	Земли энергетики № 69	374095,97	2218885,63	50° 24' 47,462"	41° 2' 44,156"
187685	1412	Земли энергетики № 69	374119,23	2218888,42	50° 24' 48,215"	41° 2' 44,290"
187686	1413	Земли энергетики № 69	374119,90	2218901,78	50° 24' 48,239"	41° 2' 44,967"
187687	1414	Земли энергетики № 69	374095,72	2218906,43	50° 24' 47,457"	41° 2' 45,210"
187688	1415	Земли энергетики № 69	374096,73	2218995,36	50° 24' 47,507"	41° 2' 49,713"

187689	1416	Земли энергетики № 69	374096,90	2219010,14	50° 24' 47,515"	41° 2' 50,462"
187690	1417	Земли энергетики № 69	374099,95	2219279,44	50° 24' 47,665"	41° 3' 4,100"
187691	1418	Земли энергетики № 69	374103,49	2219681,16	50° 24' 47,855"	41° 3' 24,444"
187692	1419	Земли энергетики № 69	374105,19	2219771,01	50° 24' 47,926"	41° 3' 28,994"
187693	1420	Земли энергетики № 69	374107,61	2219867,71	50° 24' 48,022"	41° 3' 33,890"
187694	1421	Земли энергетики № 69	374108,67	2220025,36	50° 24' 48,086"	41° 3' 41,874"
187695	1422	Земли энергетики № 69	374113,65	2220033,54	50° 24' 48,248"	41° 3' 42,287"
187696	1423	Земли энергетики № 69	374119,83	2220036,87	50° 24' 48,449"	41° 3' 42,454"
187697	1424	Земли энергетики № 69	374123,51	2220061,41	50° 24' 48,573"	41° 3' 43,696"
187698	1425	Земли энергетики № 69	374118,38	2220063,36	50° 24' 48,407"	41° 3' 43,796"
187699	1426	Земли энергетики № 69	374112,23	2220068,36	50° 24' 48,209"	41° 3' 44,051"
187700	1427	Земли энергетики № 69	374116,09	2220378,99	50° 24' 48,390"	41° 3' 59,782"
187701	1428	Земли энергетики № 69	374115,24	2220421,61	50° 24' 48,371"	41° 4' 1,941"
187702	1429	Земли энергетики № 69	374124,61	2220429,28	50° 24' 48,675"	41° 4' 2,327"
187703	1430	Земли энергетики № 69	374123,76	2220446,50	50° 24' 48,651"	41° 4' 3,199"
187704	1431	Земли энергетики № 69	374115,75	2220457,41	50° 24' 48,394"	41° 4' 3,754"
187705	1432	Земли энергетики № 69	374115,24	2220537,89	50° 24' 48,392"	41° 4' 7,830"
187706	1433	Земли энергетики № 69	374115,35	2220565,43	50° 24' 48,400"	41° 4' 9,225"
187707	1434	Земли энергетики № 69	374115,42	2220582,98	50° 24' 48,406"	41° 4' 10,114"
187708	1435	Земли энергетики № 69	374115,89	2220700,22	50° 24' 48,442"	41° 4' 16,051"
187709	1436	Земли энергетики № 69	374116,60	2220878,02	50° 24' 48,497"	41° 4' 25,056"
187710	1437	Земли энергетики № 69	374118,27	2221031,28	50° 24' 48,578"	41° 4' 32,817"
187711	1438	Земли энергетики № 69	374137,65	2221810,87	50° 24' 49,342"	41° 5' 12,295"
187712	1439	Земли энергетики № 69	374165,88	2222125,55	50° 24' 50,309"	41° 5' 28,224"
187713	1440	Земли энергетики № 69	374270,64	2222766,76	50° 24' 53,807"	41° 6' 0,672"
187714	1441	Земли энергетики № 69	374309,24	2223001,72	50° 24' 55,096"	41° 6' 12,563"
187715	1442	Земли энергетики № 69	374349,54	2223246,94	50° 24' 56,440"	41° 6' 24,972"
187716	1443	Земли энергетики № 69	374487,61	2224060,18	50° 25' 1,040"	41° 7' 6,127"
187717	1444	Земли энергетики № 69	374683,76	2225022,56	50° 25' 7,538"	41° 7' 54,824"
187718	1445	Земли энергетики № 69	374734,56	2225200,36	50° 25' 9,209"	41° 8' 3,818"
187719	1446	Земли энергетики № 69	374776,92	2225320,54	50° 25' 10,598"	41° 8' 9,895"
187720	1447	Земли энергетики № 69	374839,46	2225497,91	50° 25' 12,649"	41° 8' 18,865"
187721	1448	Земли энергетики № 69	374967,39	2225860,76	50° 25' 16,843"	41° 8' 37,215"
187722	1449	Земли энергетики № 69	375033,71	2226011,75	50° 25' 19,011"	41° 8' 44,848"
187723	1450	Земли энергетики № 69	375064,76	2226054,09	50° 25' 20,022"	41° 8' 46,986"
187724	1451	Земли энергетики № 69	375339,10	2226383,08	50° 25' 28,948"	41° 9' 3,589"
187725	1452	Земли энергетики № 69	375435,31	2226510,37	50° 25' 32,080"	41° 9' 10,015"
187726	1453	Земли энергетики № 69	375922,71	2227113,83	50° 25' 47,940"	41° 9' 40,479"
187727	1454	Земли энергетики № 69	376590,17	2227943,57	50° 26' 9,654"	41° 10' 22,376"
187728	1455	Земли энергетики № 69	376735,52	2228125,60	50° 26' 14,382"	41° 10' 31,569"
187729	1456	Земли энергетики № 69	376755,89	2228180,52	50° 26' 15,049"	41° 10' 34,347"

187730	1457	Земли энергетики № 69	376837,80	2228447,49	50° 26' 17,735"	41° 10' 47,859"
187731	1458	Земли энергетики № 69	377278,79	2230146,32	50° 26' 32,222"	41° 12' 13,859"
187732	1459	Земли энергетики № 69	377456,59	2230816,60	50° 26' 38,057"	41° 12' 47,794"
187733	1460	Земли энергетики № 69	377664,03	2231426,20	50° 26' 44,840"	41° 13' 18,651"
187734	1461	Земли энергетики № 69	377995,64	2232399,87	50° 26' 55,680"	41° 14' 7,941"
187735	1462	Земли энергетики № 69	378160,92	2232999,69	50° 27' 1,093"	41° 14' 38,316"
187736	1463	Земли энергетики № 69	378170,62	2233034,87	50° 27' 1,410"	41° 14' 40,097"
187737	1464	Земли энергетики № 69	378188,87	2233109,95	50° 27' 2,008"	41° 14' 43,900"
187738	1465	Земли энергетики № 69	378428,85	2234097,44	50° 27' 9,874"	41° 15' 33,915"
187739	1466	Земли энергетики № 69	378674,39	2235071,10	50° 27' 17,912"	41° 16' 23,234"
187740	1467	Земли энергетики № 69	378758,41	2235471,22	50° 27' 20,668"	41° 16' 43,505"
187741	1468	Земли энергетики № 69	378953,43	2236255,11	50° 27' 27,047"	41° 17' 23,216"
187742	1469	Земли энергетики № 69	378957,60	2236271,85	50° 27' 27,183"	41° 17' 24,064"
187743	1470	Земли энергетики № 69	378957,70	2236269,51	50° 27' 27,186"	41° 17' 23,945"
187744	1471	Земли энергетики № 69	378976,64	2236266,02	50° 27' 27,799"	41° 17' 23,766"
187745	1472	Земли энергетики № 69	378978,41	2236270,53	50° 27' 27,857"	41° 17' 23,994"
187746	1473	Земли энергетики № 69	378970,58	2236287,19	50° 27' 27,605"	41° 17' 24,840"
187747	1474	Земли энергетики № 69	379018,00	2236463,06	50° 27' 29,154"	41° 17' 33,749"
187748	1475	Земли энергетики № 69	379022,92	2236468,60	50° 27' 29,314"	41° 17' 34,029"
187749	1476	Земли энергетики № 69	379028,44	2236490,41	50° 27' 29,494"	41° 17' 35,134"
187750	1477	Земли энергетики № 69	379026,85	2236495,06	50° 27' 29,443"	41° 17' 35,370"
187751	1478	Земли энергетики № 69	379053,60	2236606,57	50° 27' 30,318"	41° 17' 41,020"
187752	1479	Земли энергетики № 69	379073,15	2236682,25	50° 27' 30,957"	41° 17' 44,854"
187753	1480	Земли энергетики № 69	379081,13	2236713,13	50° 27' 31,218"	41° 17' 46,418"
187754	1481	Земли энергетики № 69	379084,70	2236726,94	50° 27' 31,334"	41° 17' 47,118"
187755	1482	Земли энергетики № 69	379135,31	2236922,54	50° 27' 32,988"	41° 17' 57,027"
187756	1483	Земли энергетики № 69	379181,19	2237106,44	50° 27' 34,487"	41° 18' 6,345"
187757	1484	Земли энергетики № 69	379186,33	2237116,27	50° 27' 34,654"	41° 18' 6,842"
187758	1485	Земли энергетики № 69	379196,88	2237125,56	50° 27' 34,996"	41° 18' 7,312"
187759	1486	Земли энергетики № 69	379202,09	2237142,16	50° 27' 35,166"	41° 18' 8,153"
187760	1487	Земли энергетики № 69	379195,94	2237150,73	50° 27' 34,968"	41° 18' 8,588"
187761	1488	Земли энергетики № 69	379194,98	2237160,84	50° 27' 34,938"	41° 18' 9,101"
187762	1489	Земли энергетики № 69	379196,74	2237169,13	50° 27' 34,995"	41° 18' 9,521"
187763	1490	Земли энергетики № 69	379209,12	2237227,30	50° 27' 35,401"	41° 18' 12,468"
187764	1491	Земли энергетики № 69	379257,80	2237456,17	50° 27' 36,994"	41° 18' 24,065"
187765	1492	Земли энергетики № 69	379271,18	2237525,55	50° 27' 37,432"	41° 18' 27,581"
187766	1493	Земли энергетики № 69	379281,54	2237580,05	50° 27' 37,772"	41° 18' 30,343"
187767	1494	Земли энергетики № 69	379271,08	2237582,81	50° 27' 37,433"	41° 18' 30,484"
187768	1495	Земли энергетики № 69	382853,09	2241922,39	50° 29' 33,628"	41° 22' 10,209"
187769	1496	Земли энергетики № 69	382850,90	2241917,23	50° 29' 33,557"	41° 22' 9,948"
187770	1497	Земли энергетики № 69	382851,82	2241916,84	50° 29' 33,587"	41° 22' 9,928"

187771	1498	Земли энергетики № 69	382854,01	2241922,00	50° 29' 33,658"	41° 22' 10,190"
187772	1499	Земли энергетики № 69	382853,09	2241922,39	50° 29' 33,628"	41° 22' 10,209"
187773	1500	Земли энергетики № 69	379271,08	2237582,81	50° 27' 37,433"	41° 18' 30,484"
187774	1501	Земли энергетики № 69	379281,54	2237580,05	50° 27' 37,772"	41° 18' 30,343"
187775	1502	Земли энергетики № 69	379281,54	2237580,06	50° 27' 37,772"	41° 18' 30,343"
187776	1503	Земли энергетики № 69	379281,54	2237580,06	50° 27' 37,772"	41° 18' 30,343"
187777	1504	Земли энергетики № 69	379271,08	2237582,81	50° 27' 37,433"	41° 18' 30,484"
187778		**Земли энергетики № 69 Количество**		1504		1504
187779	1	Земли энергетики № 72	373999,28	2220679,62	50° 24' 44,664"	41° 4' 15,041"
187780	2	Земли энергетики № 72	373936,33	2220665,20	50° 24' 42,625"	41° 4' 14,328"
187781	3	Земли энергетики № 72	373936,88	2220469,62	50° 24' 42,607"	41° 4' 4,423"
187782	4	Земли энергетики № 72	373743,81	2220480,73	50° 24' 36,361"	41° 4' 5,040"
187783	5	Земли энергетики № 72	373738,56	2220297,33	50° 24' 36,158"	41° 3' 55,754"
187784	6	Земли энергетики № 72	373921,09	2220286,83	50° 24' 42,063"	41° 3' 55,170"
187785	7	Земли энергетики № 72	373921,79	2220311,27	50° 24' 42,090"	41° 3' 56,408"
187786	8	Земли энергетики № 72	374008,13	2220306,29	50° 24' 44,883"	41° 3' 56,131"
187787	9	Земли энергетики № 72	374012,76	2220371,66	50° 24' 45,045"	41° 3' 59,440"
187788	10	Земли энергетики № 72	374046,11	2220368,36	50° 24' 46,124"	41° 3' 59,264"
187789	11	Земли энергетики № 72	374058,34	2220366,93	50° 24' 46,519"	41° 3' 59,188"
187790	12	Земли энергетики № 72	374059,01	2220391,96	50° 24' 46,546"	41° 4' 0,455"
187791	13	Земли энергетики № 72	373982,29	2220393,42	50° 24' 44,063"	41° 4' 0,551"
187792	14	Земли энергетики № 72	373982,90	2220429,16	50° 24' 44,089"	41° 4' 2,361"
187793	15	Земли энергетики № 72	373999,94	2220444,30	50° 24' 44,643"	41° 4' 3,123"
187794	16	Земли энергетики № 72	373999,28	2220679,62	50° 24' 44,664"	41° 4' 15,041"
187795	17	Земли энергетики № 72	374057,18	2220278,93	50° 24' 46,466"	41° 3' 54,731"
187796	18	Земли энергетики № 72	374057,09	2220277,93	50° 24' 46,463"	41° 3' 54,681"
187797	19	Земли энергетики № 72	374062,54	2220277,43	50° 24' 46,639"	41° 3' 54,654"
187798	20	Земли энергетики № 72	374062,63	2220278,42	50° 24' 46,642"	41° 3' 54,704"
187799	21	Земли энергетики № 72	374057,18	2220278,93	50° 24' 46,466"	41° 3' 54,731"
187800	22	Земли энергетики № 72	374064,62	2220003,88	50° 24' 46,656"	41° 3' 40,799"
187801	23	Земли энергетики № 72	374064,62	2220002,88	50° 24' 46,656"	41° 3' 40,749"
187802	24	Земли энергетики № 72	374065,62	2220002,88	50° 24' 46,688"	41° 3' 40,748"
187803	25	Земли энергетики № 72	374065,62	2220003,88	50° 24' 46,689"	41° 3' 40,799"
187804	26	Земли энергетики № 72	374064,62	2220003,88	50° 24' 46,656"	41° 3' 40,799"
187805	27	Земли энергетики № 72	374081,82	2221036,05	50° 24' 47,399"	41° 4' 33,069"
187806	28	Земли энергетики № 72	374081,82	2221035,05	50° 24' 47,399"	41° 4' 33,018"
187807	29	Земли энергетики № 72	374082,82	2221035,05	50° 24' 47,431"	41° 4' 33,018"
187808	30	Земли энергетики № 72	374082,82	2221036,05	50° 24' 47,432"	41° 4' 33,069"
187809	31	Земли энергетики № 72	374081,82	2221036,05	50° 24' 47,399"	41° 4' 33,069"
187810	32	Земли энергетики № 72	374084,70	2220098,52	50° 24' 47,323"	41° 3' 45,587"
187811	33	Земли энергетики № 72	374084,70	2220097,52	50° 24' 47,323"	41° 3' 45,536"

187812	34	Земли энергетики № 72	374085,70	2220097,52	50° 24' 47,356"	41° 3' 45,536"
187813	35	Земли энергетики № 72	374085,70	2220098,52	50° 24' 47,356"	41° 3' 45,586"
187814	36	Земли энергетики № 72	374084,70	2220098,52	50° 24' 47,323"	41° 3' 45,587"
187815	37	Земли энергетики № 72	374085,27	2220157,42	50° 24' 47,353"	41° 3' 48,569"
187816	38	Земли энергетики № 72	374085,27	2220156,42	50° 24' 47,352"	41° 3' 48,519"
187817	39	Земли энергетики № 72	374086,27	2220156,42	50° 24' 47,385"	41° 3' 48,518"
187818	40	Земли энергетики № 72	374086,27	2220157,42	50° 24' 47,385"	41° 3' 48,569"
187819	41	Земли энергетики № 72	374085,27	2220157,42	50° 24' 47,353"	41° 3' 48,569"
187820	42	Земли энергетики № 72	374086,19	2220216,60	50° 24' 47,393"	41° 3' 51,566"
187821	43	Земли энергетики № 72	374086,19	2220215,60	50° 24' 47,393"	41° 3' 51,516"
187822	44	Земли энергетики № 72	374087,19	2220215,60	50° 24' 47,425"	41° 3' 51,515"
187823	45	Земли энергетики № 72	374087,19	2220216,60	50° 24' 47,426"	41° 3' 51,566"
187824	46	Земли энергетики № 72	374086,19	2220216,60	50° 24' 47,393"	41° 3' 51,566"
187825	47	Земли энергетики № 72	374082,05	2220271,52	50° 24' 47,269"	41° 3' 54,349"
187826	48	Земли энергетики № 72	374081,98	2220270,52	50° 24' 47,267"	41° 3' 54,298"
187827	49	Земли энергетики № 72	374087,81	2220270,12	50° 24' 47,455"	41° 3' 54,276"
187828	50	Земли энергетики № 72	374087,88	2220271,12	50° 24' 47,458"	41° 3' 54,327"
187829	51	Земли энергетики № 72	374082,05	2220271,52	50° 24' 47,269"	41° 3' 54,349"
187830	52	Земли энергетики № 72	374081,77	2220046,05	50° 24' 47,219"	41° 3' 42,930"
187831	53	Земли энергетики № 72	374081,52	2220040,03	50° 24' 47,210"	41° 3' 42,625"
187832	54	Земли энергетики № 72	374087,93	2220039,20	50° 24' 47,417"	41° 3' 42,581"
187833	55	Земли энергетики № 72	374081,77	2220046,05	50° 24' 47,219"	41° 3' 42,930"
187834	56	Земли энергетики № 72	374087,68	2220325,07	50° 24' 47,461"	41° 3' 57,059"
187835	57	Земли энергетики № 72	374087,68	2220324,07	50° 24' 47,461"	41° 3' 57,009"
187836	58	Земли энергетики № 72	374088,68	2220324,07	50° 24' 47,493"	41° 3' 57,008"
187837	59	Земли энергетики № 72	374088,68	2220325,07	50° 24' 47,494"	41° 3' 57,059"
187838	60	Земли энергетики № 72	374087,68	2220325,07	50° 24' 47,461"	41° 3' 57,059"
187839	61	Земли энергетики № 72	374088,32	2220380,35	50° 24' 47,492"	41° 3' 59,859"
187840	62	Земли энергетики № 72	374088,32	2220379,35	50° 24' 47,492"	41° 3' 59,808"
187841	63	Земли энергетики № 72	374089,32	2220379,35	50° 24' 47,524"	41° 3' 59,808"
187842	64	Земли энергетики № 72	374089,32	2220380,35	50° 24' 47,524"	41° 3' 59,859"
187843	65	Земли энергетики № 72	374088,32	2220380,35	50° 24' 47,492"	41° 3' 59,859"
187844	66	Земли энергетики № 72	374089,13	2220440,65	50° 24' 47,529"	41° 4' 2,913"
187845	67	Земли энергетики № 72	374089,13	2220439,65	50° 24' 47,529"	41° 4' 2,862"
187846	68	Земли энергетики № 72	374090,13	2220439,65	50° 24' 47,561"	41° 4' 2,862"
187847	69	Земли энергетики № 72	374090,13	2220440,65	50° 24' 47,561"	41° 4' 2,912"
187848	70	Земли энергетики № 72	374089,13	2220440,65	50° 24' 47,529"	41° 4' 2,913"
187849	71	Земли энергетики № 72	374090,14	2220495,30	50° 24' 47,572"	41° 4' 5,680"
187850	72	Земли энергетики № 72	374090,14	2220494,30	50° 24' 47,571"	41° 4' 5,629"
187851	73	Земли энергетики № 72	374091,14	2220494,30	50° 24' 47,604"	41° 4' 5,629"
187852	74	Земли энергетики № 72	374091,14	2220495,30	50° 24' 47,604"	41° 4' 5,680"

187853	75	Земли энергетики № 72	374090,14	2220495,30	50° 24' 47,572"	41° 4' 5,680"
187854	76	Земли энергетики № 72	374090,52	2220540,38	50° 24' 47,592"	41° 4' 7,963"
187855	77	Земли энергетики № 72	374090,52	2220539,38	50° 24' 47,592"	41° 4' 7,912"
187856	78	Земли энергетики № 72	374091,52	2220539,38	50° 24' 47,624"	41° 4' 7,912"
187857	79	Земли энергетики № 72	374091,52	2220540,38	50° 24' 47,624"	41° 4' 7,963"
187858	80	Земли энергетики № 72	374090,52	2220540,38	50° 24' 47,592"	41° 4' 7,963"
187859	81	Земли энергетики № 72	374091,50	2220597,69	50° 24' 47,634"	41° 4' 10,865"
187860	82	Земли энергетики № 72	374091,50	2220596,69	50° 24' 47,634"	41° 4' 10,815"
187861	83	Земли энергетики № 72	374092,50	2220596,69	50° 24' 47,666"	41° 4' 10,814"
187862	84	Земли энергетики № 72	374092,50	2220597,69	50° 24' 47,667"	41° 4' 10,865"
187863	85	Земли энергетики № 72	374091,50	2220597,69	50° 24' 47,634"	41° 4' 10,865"
187864	86	Земли энергетики № 72	374092,65	2220659,15	50° 24' 47,682"	41° 4' 13,978"
187865	87	Земли энергетики № 72	374092,65	2220658,15	50° 24' 47,682"	41° 4' 13,927"
187866	88	Земли энергетики № 72	374093,65	2220658,15	50° 24' 47,715"	41° 4' 13,927"
187867	89	Земли энергетики № 72	374093,65	2220659,15	50° 24' 47,715"	41° 4' 13,977"
187868	90	Земли энергетики № 72	374092,65	2220659,15	50° 24' 47,682"	41° 4' 13,978"
187869	91	Земли энергетики № 72	374092,57	2220989,46	50° 24' 47,739"	41° 4' 30,706"
187870	92	Земли энергетики № 72	374091,60	2220989,22	50° 24' 47,707"	41° 4' 30,694"
187871	93	Земли энергетики № 72	374092,88	2220984,08	50° 24' 47,748"	41° 4' 30,434"
187872	94	Земли энергетики № 72	374093,85	2220984,32	50° 24' 47,779"	41° 4' 30,446"
187873	95	Земли энергетики № 72	374092,57	2220989,46	50° 24' 47,739"	41° 4' 30,706"
187874	96	Земли энергетики № 72	374093,26	2220715,36	50° 24' 47,712"	41° 4' 16,824"
187875	97	Земли энергетики № 72	374093,26	2220714,36	50° 24' 47,712"	41° 4' 16,774"
187876	98	Земли энергетики № 72	374094,26	2220714,36	50° 24' 47,744"	41° 4' 16,773"
187877	99	Земли энергетики № 72	374094,26	2220715,36	50° 24' 47,745"	41° 4' 16,824"
187878	100	Земли энергетики № 72	374093,26	2220715,36	50° 24' 47,712"	41° 4' 16,824"
187879	101	Земли энергетики № 72	374093,82	2220772,00	50° 24' 47,741"	41° 4' 19,693"
187880	102	Земли энергетики № 72	374093,82	2220771,00	50° 24' 47,740"	41° 4' 19,642"
187881	103	Земли энергетики № 72	374094,82	2220771,00	50° 24' 47,773"	41° 4' 19,642"
187882	104	Земли энергетики № 72	374094,82	2220772,00	50° 24' 47,773"	41° 4' 19,692"
187883	105	Земли энергетики № 72	374093,82	2220772,00	50° 24' 47,741"	41° 4' 19,693"
187884	106	Земли энергетики № 72	374094,51	2220830,42	50° 24' 47,773"	41° 4' 22,651"
187885	107	Земли энергетики № 72	374094,51	2220829,42	50° 24' 47,773"	41° 4' 22,601"
187886	108	Земли энергетики № 72	374095,51	2220829,42	50° 24' 47,805"	41° 4' 22,600"
187887	109	Земли энергетики № 72	374095,51	2220830,42	50° 24' 47,806"	41° 4' 22,651"
187888	110	Земли энергетики № 72	374094,51	2220830,42	50° 24' 47,773"	41° 4' 22,651"
187889	111	Земли энергетики № 72	374095,28	2220885,18	50° 24' 47,808"	41° 4' 25,424"
187890	112	Земли энергетики № 72	374095,28	2220884,18	50° 24' 47,808"	41° 4' 25,374"
187891	113	Земли энергетики № 72	374096,28	2220884,18	50° 24' 47,840"	41° 4' 25,373"
187892	114	Земли энергетики № 72	374096,28	2220885,18	50° 24' 47,840"	41° 4' 25,424"
187893	115	Земли энергетики № 72	374095,28	2220885,18	50° 24' 47,808"	41° 4' 25,424"

187894	116	Земли энергетики № 72	374095,90	2220935,00	50° 24' 47,837"	41° 4' 27,947"
187895	117	Земли энергетики № 72	374095,90	2220934,00	50° 24' 47,837"	41° 4' 27,897"
187896	118	Земли энергетики № 72	374096,90	2220934,00	50° 24' 47,869"	41° 4' 27,896"
187897	119	Земли энергетики № 72	374096,90	2220935,00	50° 24' 47,869"	41° 4' 27,947"
187898	120	Земли энергетики № 72	374095,90	2220935,00	50° 24' 47,837"	41° 4' 27,947"
187899	121	Земли энергетики № 72	374097,02	2220973,56	50° 24' 47,880"	41° 4' 29,900"
187900	122	Земли энергетики № 72	374096,02	2220973,53	50° 24' 47,848"	41° 4' 29,899"
187901	123	Земли энергетики № 72	374096,20	2220968,02	50° 24' 47,852"	41° 4' 29,620"
187902	124	Земли энергетики № 72	374097,20	2220968,05	50° 24' 47,885"	41° 4' 29,621"
187903	125	Земли энергетики № 72	374097,02	2220973,56	50° 24' 47,880"	41° 4' 29,900"
187904	126	Земли энергетики № 72	374091,45	2220640,98	50° 24' 47,640"	41° 4' 13,058"
187905	127	Земли энергетики № 72	374091,38	2220639,98	50° 24' 47,638"	41° 4' 13,007"
187906	128	Земли энергетики № 72	374097,44	2220639,60	50° 24' 47,834"	41° 4' 12,986"
187907	129	Земли энергетики № 72	374097,50	2220640,59	50° 24' 47,836"	41° 4' 13,036"
187908	130	Земли энергетики № 72	374091,45	2220640,98	50° 24' 47,640"	41° 4' 13,058"
187909	131	Земли энергетики № 72	374350,91	2223504,89	50° 24' 56,527"	41° 6' 38,036"
187910	132	Земли энергетики № 72	374274,53	2223056,88	50° 24' 53,982"	41° 6' 15,365"
187911	133	Земли энергетики № 72	374213,85	2222643,42	50° 24' 51,949"	41° 5' 54,441"
187912	134	Земли энергетики № 72	374132,01	2222189,05	50° 24' 49,224"	41° 5' 31,450"
187913	135	Земли энергетики № 72	374110,84	2221943,51	50° 24' 48,497"	41° 5' 19,020"
187914	136	Земли энергетики № 72	374099,16	2221664,01	50° 24' 48,071"	41° 5' 4,868"
187915	137	Земли энергетики № 72	374073,95	2221060,90	50° 24' 47,149"	41° 4' 34,330"
187916	138	Земли энергетики № 72	374101,27	2221042,65	50° 24' 48,030"	41° 4' 33,398"
187917	139	Земли энергетики № 72	374098,92	2220880,69	50° 24' 47,925"	41° 4' 25,196"
187918	140	Земли энергетики № 72	374098,06	2220727,31	50° 24' 47,870"	41° 4' 17,428"
187919	141	Земли энергетики № 72	374098,05	2220725,55	50° 24' 47,869"	41° 4' 17,339"
187920	142	Земли энергетики № 72	374096,99	2220536,35	50° 24' 47,801"	41° 4' 7,757"
187921	143	Земли энергетики № 72	374087,28	2220529,36	50° 24' 47,485"	41° 4' 7,406"
187922	144	Земли энергетики № 72	374087,79	2220507,37	50° 24' 47,498"	41° 4' 6,292"
187923	145	Земли энергетики № 72	374096,65	2220497,99	50° 24' 47,783"	41° 4' 5,814"
187924	146	Земли энергетики № 72	374096,48	2220403,54	50° 24' 47,760"	41° 4' 1,031"
187925	147	Земли энергетики № 72	374087,96	2220399,79	50° 24' 47,484"	41° 4' 0,844"
187926	148	Земли энергетики № 72	374087,28	2220382,23	50° 24' 47,459"	41° 3' 59,954"
187927	149	Земли энергетики № 72	374096,48	2220374,04	50° 24' 47,755"	41° 3' 59,537"
187928	150	Земли энергетики № 72	374092,90	2220233,97	50° 24' 47,614"	41° 3' 52,444"
187929	151	Земли энергетики № 72	374092,87	2220232,87	50° 24' 47,612"	41° 3' 52,388"
187930	152	Земли энергетики № 72	374092,26	2220208,89	50° 24' 47,588"	41° 3' 51,174"
187931	153	Земли энергетики № 72	374088,33	2220055,26	50° 24' 47,433"	41° 3' 43,395"
187932	154	Земли энергетики № 72	374087,20	2219992,00	50° 24' 47,385"	41° 3' 40,191"
187933	155	Земли энергетики № 72	374101,87	2219991,62	50° 24' 47,860"	41° 3' 40,168"
187934	156	Земли энергетики № 72	374101,86	2219996,92	50° 24' 47,860"	41° 3' 40,436"

187935	157	Земли энергетики № 72	374101,76	2220055,32	50° 24' 47,867"	41° 3' 43,394"
187936	158	Земли энергетики № 72	374105,02	2220291,77	50° 24' 48,016"	41° 3' 55,368"
187937	159	Земли энергетики № 72	374106,43	2220394,17	50° 24' 48,081"	41° 4' 0,553"
187938	160	Земли энергетики № 72	374107,19	2220448,33	50° 24' 48,115"	41° 4' 3,297"
187939	161	Земли энергетики № 72	374106,80	2220519,94	50° 24' 48,115"	41° 4' 6,923"
187940	162	Земли энергетики № 72	374106,49	2220573,71	50° 24' 48,115"	41° 4' 9,646"
187941	163	Земли энергетики № 72	374106,66	2220647,19	50° 24' 48,134"	41° 4' 13,368"
187942	164	Земли энергетики № 72	374107,26	2220723,19	50° 24' 48,167"	41° 4' 17,217"
187943	165	Земли энергетики № 72	374115,70	2221004,66	50° 24' 48,490"	41° 4' 31,470"
187944	166	Земли энергетики № 72	374115,86	2221011,42	50° 24' 48,496"	41° 4' 31,812"
187945	167	Земли энергетики № 72	374115,52	2221031,83	50° 24' 48,489"	41° 4' 32,846"
187946	168	Земли энергетики № 72	374117,79	2221224,58	50° 24' 48,597"	41° 4' 42,607"
187947	169	Земли энергетики № 72	374123,35	2221696,46	50° 24' 48,859"	41° 5' 6,504"
187948	170	Земли энергетики № 72	374125,88	2221911,15	50° 24' 48,978"	41° 5' 17,377"
187949	171	Земли энергетики № 72	374131,77	2221978,38	50° 24' 49,180"	41° 5' 20,780"
187950	172	Земли энергетики № 72	374157,50	2222149,25	50° 24' 50,042"	41° 5' 29,427"
187951	173	Земли энергетики № 72	374199,80	2222394,55	50° 24' 51,453"	41° 5' 41,840"
187952	174	Земли энергетики № 72	374221,12	2222529,87	50° 24' 52,165"	41° 5' 48,687"
187953	175	Земли энергетики № 72	374242,21	2222660,06	50° 24' 52,870"	41° 5' 55,276"
187954	176	Земли энергетики № 72	374246,73	2222687,27	50° 24' 53,020"	41° 5' 56,653"
187955	177	Земли энергетики № 72	374256,38	2222745,40	50° 24' 53,343"	41° 5' 59,594"
187956	178	Земли энергетики № 72	374332,17	2223201,43	50° 24' 55,871"	41° 6' 22,672"
187957	179	Земли энергетики № 72	374383,98	2223513,08	50° 24' 57,598"	41° 6' 38,443"
187958	180	Земли энергетики № 72	374384,19	2223514,37	50° 24' 57,605"	41° 6' 38,508"
187959	181	Земли энергетики № 72	374384,41	2223515,64	50° 24' 57,613"	41° 6' 38,572"
187960	182	Земли энергетики № 72	374350,91	2223504,89	50° 24' 56,527"	41° 6' 38,036"
187961	183	Земли энергетики № 72	368942,46	2222612,47	50° 22' 1,350"	41° 5' 54,255"
187962	184	Земли энергетики № 72	368954,63	2222567,41	50° 22' 1,737"	41° 5' 51,972"
187963	185	Земли энергетики № 72	368966,33	2222552,54	50° 22' 2,113"	41° 5' 51,216"
187964	186	Земли энергетики № 72	369106,06	2222429,82	50° 22' 6,614"	41° 5' 44,970"
187965	187	Земли энергетики № 72	369110,83	2222425,69	50° 22' 6,768"	41° 5' 44,760"
187966	188	Земли энергетики № 72	369958,59	2221692,64	50° 22' 34,078"	41° 5' 7,439"
187967	189	Земли энергетики № 72	370271,56	2221420,18	50° 22' 44,159"	41° 4' 53,566"
187968	190	Земли энергетики № 72	370696,20	2221050,51	50° 22' 57,836"	41° 4' 34,740"
187969	191	Земли энергетики № 72	370708,00	2221040,24	50° 22' 58,216"	41° 4' 34,217"
187970	192	Земли энергетики № 72	371056,48	2220739,85	50° 23' 9,440"	41° 4' 18,915"
187971	193	Земли энергетики № 72	371501,31	2220356,49	50° 23' 23,767"	41° 3' 59,385"
187972	194	Земли энергетики № 72	371996,58	2219929,67	50° 23' 39,717"	41° 3' 37,636"
187973	195	Земли энергетики № 72	372048,88	2219885,72	50° 23' 41,401"	41° 3' 35,396"
187974	196	Земли энергетики № 72	372121,65	2219822,69	50° 23' 43,745"	41° 3' 32,185"
187975	197	Земли энергетики № 72	372490,33	2219503,41	50° 23' 55,617"	41° 3' 15,913"

187976	198	Земли энергетики № 72	372657,06	2219359,03	50° 24' 0,985"	41° 3' 8,554"
187977	199	Земли энергетики № 72	372928,71	2219123,77	50° 24' 9,732"	41° 2' 56,562"
187978	200	Земли энергетики № 72	372930,14	2219125,42	50° 24' 9,779"	41° 2' 56,645"
187979	201	Земли энергетики № 72	372930,18	2219125,46	50° 24' 9,780"	41° 2' 56,647"
187980	202	Земли энергетики № 72	370056,22	2221621,61	50° 22' 37,225"	41° 5' 3,818"
187981	203	Земли энергетики № 72	369097,46	2222450,22	50° 22' 6,339"	41° 5' 46,005"
187982	204	Земли энергетики № 72	368980,34	2222565,49	50° 22' 2,569"	41° 5' 51,868"
187983	205	Земли энергетики № 72	368942,46	2222612,47	50° 22' 1,350"	41° 5' 54,255"
187984		**Земли энергетики № 72 Количество**		205		205
187985	1	Земли энергетики № 74	378933,39	2236260,14	50° 27' 26,399"	41° 17' 23,473"
187986	2	Земли энергетики № 74	378658,86	2235148,72	50° 27' 17,417"	41° 16' 27,170"
187987	3	Земли энергетики № 74	378348,40	2233894,65	50° 27' 7,250"	41° 15' 23,649"
187988	4	Земли энергетики № 74	378263,75	2233552,75	50° 27' 4,477"	41° 15' 6,332"
187989	5	Земли энергетики № 74	378134,69	2233112,50	50° 27' 0,255"	41° 14' 44,038"
187990	6	Земли энергетики № 74	378118,26	2233006,85	50° 26' 59,712"	41° 14' 38,686"
187991	7	Земли энергетики № 74	377844,65	2232054,14	50° 26' 50,756"	41° 13' 50,445"
187992	8	Земли энергетики № 74	377511,63	2231103,05	50° 26' 39,871"	41° 13' 2,301"
187993	9	Земли энергетики № 74	377411,44	2230799,66	50° 26' 36,593"	41° 12' 46,944"
187994	10	Земли энергетики № 74	376800,21	2228436,18	50° 26' 16,517"	41° 10' 47,293"
187995	11	Земли энергетики № 74	376714,04	2228158,73	50° 26' 13,692"	41° 10' 33,252"
187996	12	Земли энергетики № 74	375588,81	2226771,65	50° 25' 37,085"	41° 9' 23,217"
187997	13	Земли энергетики № 74	375611,05	2226769,52	50° 25' 37,805"	41° 9' 23,104"
187998	14	Земли энергетики № 74	375413,76	2226528,40	50° 25' 31,386"	41° 9' 10,934"
187999	15	Земли энергетики № 74	375326,45	2226419,64	50° 25' 28,544"	41° 9' 5,444"
188000	16	Земли энергетики № 74	375273,70	2226353,91	50° 25' 26,828"	41° 9' 2,126"
188001	17	Земли энергетики № 74	375025,25	2226071,02	50° 25' 18,746"	41° 8' 47,852"
188002	18	Земли энергетики № 74	374975,86	2225980,71	50° 25' 17,134"	41° 8' 43,289"
188003	19	Земли энергетики № 74	374798,51	2225533,10	50° 25' 11,328"	41° 8' 20,657"
188004	20	Земли энергетики № 74	374735,72	2225326,24	50° 25' 9,265"	41° 8' 10,194"
188005	21	Земли энергетики № 74	374644,24	2225028,21	50° 25' 6,260"	41° 7' 55,120"
188006	22	Земли энергетики № 74	374579,33	2224719,17	50° 25' 4,112"	41° 7' 39,483"
188007	23	Земли энергетики № 74	374432,58	2223983,98	50° 24' 59,247"	41° 7' 2,281"
188008	24	Земли энергетики № 74	374350,91	2223504,89	50° 24' 56,527"	41° 6' 38,036"
188009	25	Земли энергетики № 74	374384,41	2223515,64	50° 24' 57,613"	41° 6' 38,572"
188010	26	Земли энергетики № 74	374478,29	2224081,59	50° 25' 0,742"	41° 7' 7,214"
188011	27	Земли энергетики № 74	374554,94	2224469,11	50° 25' 3,283"	41° 7' 26,823"
188012	28	Земли энергетики № 74	374668,24	2225041,65	50° 25' 7,039"	41° 7' 55,795"
188013	29	Земли энергетики № 74	374757,79	2225322,89	50° 25' 9,979"	41° 8' 10,019"
188014	30	Земли энергетики № 74	374829,20	2225514,49	50° 25' 12,319"	41° 8' 19,707"
188015	31	Земли энергетики № 74	374933,66	2225794,76	50° 25' 15,741"	41° 8' 33,880"
188016	32	Земли энергетики № 74	374993,75	2225956,69	50° 25' 17,710"	41° 8' 42,068"

188017	33	Земли энергетики № 74	375074,28	2226087,02	50° 25' 20,335"	41° 8' 48,652"
188018	34	Земли энергетики № 74	375354,41	2226433,53	50° 25' 29,451"	41° 9' 6,141"
188019	35	Земли энергетики № 74	375414,97	2226508,44	50° 25' 31,422"	41° 9' 9,922"
188020	36	Земли энергетики № 74	375441,81	2226540,96	50° 25' 32,295"	41° 9' 11,564"
188021	37	Земли энергетики № 74	375615,09	2226753,38	50° 25' 37,933"	41° 9' 22,286"
188022	38	Земли энергетики № 74	375914,32	2227120,14	50° 25' 47,669"	41° 9' 40,801"
188023	39	Земли энергетики № 74	376616,93	2227984,40	50° 26' 10,526"	41° 10' 24,439"
188024	40	Земли энергетики № 74	376684,78	2228075,39	50° 26' 12,734"	41° 10' 29,035"
188025	41	Земли энергетики № 74	376722,35	2228132,42	50° 26' 13,957"	41° 10' 31,917"
188026	42	Земли энергетики № 74	376737,55	2228158,21	50° 26' 14,452"	41° 10' 33,220"
188027	43	Земли энергетики № 74	376752,72	2228189,86	50° 26' 14,948"	41° 10' 34,821"
188028	44	Земли энергетики № 74	376767,87	2228228,29	50° 26' 15,443"	41° 10' 36,765"
188029	45	Земли энергетики № 74	376782,26	2228278,33	50° 26' 15,915"	41° 10' 39,298"
188030	46	Земли энергетики № 74	376788,85	2228303,10	50° 26' 16,132"	41° 10' 40,552"
188031	47	Земли энергетики № 74	376826,25	2228451,92	50° 26' 17,362"	41° 10' 48,085"
188032	48	Земли энергетики № 74	376902,02	2228753,38	50° 26' 19,854"	41° 11' 3,345"
188033	49	Земли энергетики № 74	377002,48	2229153,00	50° 26' 23,156"	41° 11' 23,575"
188034	50	Земли энергетики № 74	377116,30	2229571,57	50° 26' 26,893"	41° 11' 44,764"
188035	51	Земли энергетики № 74	377173,00	2229773,23	50° 26' 28,753"	41° 11' 54,972"
188036	52	Земли энергетики № 74	377199,05	2229875,56	50° 26' 29,609"	41° 12' 0,153"
188037	53	Земли энергетики № 74	377254,70	2230094,09	50° 26' 31,436"	41° 12' 11,217"
188038	54	Земли энергетики № 74	377426,23	2230767,74	50° 26' 37,068"	41° 12' 45,323"
188039	55	Земли энергетики № 74	377446,29	2230843,05	50° 26' 37,726"	41° 12' 49,136"
188040	56	Земли энергетики № 74	377570,85	2231225,86	50° 26' 41,802"	41° 13' 8,514"
188041	57	Земли энергетики № 74	377686,93	2231568,92	50° 26' 45,597"	41° 13' 25,880"
188042	58	Земли энергетики № 74	377694,06	2231589,99	50° 26' 45,831"	41° 13' 26,947"
188043	59	Земли энергетики № 74	377903,32	2232208,32	50° 26' 52,672"	41° 13' 58,249"
188044	60	Земли энергетики № 74	377967,88	2232391,68	50° 26' 54,781"	41° 14' 7,531"
188045	61	Земли энергетики № 74	378038,64	2232592,69	50° 26' 57,092"	41° 14' 17,707"
188046	62	Земли энергетики № 74	378091,25	2232769,65	50° 26' 58,814"	41° 14' 26,668"
188047	63	Земли энергетики № 74	378134,77	2232940,48	50° 27' 0,240"	41° 14' 35,319"
188048	64	Земли энергетики № 74	378152,93	2233010,79	50° 27' 0,835"	41° 14' 38,880"
188049	65	Земли энергетики № 74	378160,82	2233041,37	50° 27' 1,094"	41° 14' 40,428"
188050	66	Земли энергетики № 74	378221,22	2233289,30	50° 27' 3,074"	41° 14' 52,986"
188051	67	Земли энергетики № 74	378502,52	2234444,15	50° 27' 12,292"	41° 15' 51,479"
188052	68	Земли энергетики № 74	378604,69	2234847,76	50° 27' 15,636"	41° 16' 11,923"
188053	69	Земли энергетики № 74	378755,08	2235471,95	50° 27' 20,560"	41° 16' 43,542"
188054	70	Земли энергетики № 74	378755,71	2235474,44	50° 27' 20,580"	41° 16' 43,668"
188055	71	Земли энергетики № 74	378757,07	2235479,85	50° 27' 20,625"	41° 16' 43,942"
188056	72	Земли энергетики № 74	378844,27	2235833,98	50° 27' 23,478"	41° 17' 1,882"
188057	73	Земли энергетики № 74	378950,72	2236255,77	50° 27' 26,959"	41° 17' 23,249"

188058	74	Земли энергетики № 74	378933,39	2236260,14	50° 27' 26,399"	41° 17' 23,473"
188059	75	Земли энергетики № 74	368942,46	2222612,47	50° 22' 1,350"	41° 5' 54,255"
188060	76	Земли энергетики № 74	368926,45	2222632,32	50° 22' 0,836"	41° 5' 55,263"
188061	77	Земли энергетики № 74	367564,84	2225135,04	50° 21' 17,170"	41° 8' 2,216"
188062	78	Земли энергетики № 74	366889,76	2226375,88	50° 20' 55,507"	41° 9' 5,134"
188063	79	Земли энергетики № 74	366825,69	2226740,56	50° 20' 53,485"	41° 9' 23,593"
188064	80	Земли энергетики № 74	366842,95	2226623,93	50° 20' 54,027"	41° 9' 17,690"
188065	81	Земли энергетики № 74	366880,12	2226372,67	50° 20' 55,194"	41° 9' 4,974"
188066	82	Земли энергетики № 74	366997,83	2226155,07	50° 20' 58,972"	41° 8' 53,941"
188067	83	Земли энергетики № 74	367322,83	2225554,30	50° 21' 9,401"	41° 8' 23,480"
188068	84	Земли энергетики № 74	367563,86	2225108,86	50° 21' 17,134"	41° 8' 0,891"
188069	85	Земли энергетики № 74	367652,73	2224944,62	50° 21' 19,985"	41° 7' 52,563"
188070	86	Земли энергетики № 74	367656,68	2224937,36	50° 21' 20,112"	41° 7' 52,194"
188071	87	Земли энергетики № 74	368313,26	2223729,79	50° 21' 41,171"	41° 6' 50,945"
188072	88	Земли энергетики № 74	368613,84	2223177,19	50° 21' 50,809"	41° 6' 22,912"
188073	89	Земли энергетики № 74	368782,70	2222866,82	50° 21' 56,223"	41° 6' 7,166"
188074	90	Земли энергетики № 74	368904,42	2222639,04	50° 22' 0,124"	41° 5' 55,609"
188075	91	Земли энергетики № 74	368932,33	2222595,77	50° 22' 1,020"	41° 5' 53,413"
188076	92	Земли энергетики № 74	368954,63	2222567,41	50° 22' 1,737"	41° 5' 51,972"
188077	93	Земли энергетики № 74	368942,46	2222612,47	50° 22' 1,350"	41° 5' 54,255"
188078		**Земли энергетики № 74 Количество**		93		93
188079	1	Земли энергетики № 8	493311,21	2173605,88	51° 28' 49,645"	40° 23' 1,209"
188080	2	Земли энергетики № 8	493311,19	2173605,65	51° 28' 49,644"	40° 23' 1,197"
188081	3	Земли энергетики № 8	493311,21	2173605,42	51° 28' 49,645"	40° 23' 1,185"
188082	4	Земли энергетики № 8	493311,27	2173605,20	51° 28' 49,646"	40° 23' 1,174"
188083	5	Земли энергетики № 8	493311,37	2173604,99	51° 28' 49,650"	40° 23' 1,163"
188084	6	Земли энергетики № 8	493311,50	2173604,80	51° 28' 49,654"	40° 23' 1,153"
188085	7	Земли энергетики № 8	493311,66	2173604,64	51° 28' 49,659"	40° 23' 1,145"
188086	8	Земли энергетики № 8	493311,85	2173604,51	51° 28' 49,665"	40° 23' 1,138"
188087	9	Земли энергетики № 8	493312,06	2173604,41	51° 28' 49,672"	40° 23' 1,132"
188088	10	Земли энергетики № 8	493312,28	2173604,35	51° 28' 49,679"	40° 23' 1,129"
188089	11	Земли энергетики № 8	493312,51	2173604,33	51° 28' 49,686"	40° 23' 1,128"
188090	12	Земли энергетики № 8	493312,74	2173604,35	51° 28' 49,694"	40° 23' 1,129"
188091	13	Земли энергетики № 8	493312,96	2173604,41	51° 28' 49,701"	40° 23' 1,132"
188092	14	Земли энергетики № 8	493313,17	2173604,51	51° 28' 49,708"	40° 23' 1,137"
188093	15	Земли энергетики № 8	493313,36	2173604,64	51° 28' 49,714"	40° 23' 1,143"
188094	16	Земли энергетики № 8	493313,52	2173604,80	51° 28' 49,719"	40° 23' 1,152"
188095	17	Земли энергетики № 8	493313,65	2173604,99	51° 28' 49,723"	40° 23' 1,161"
188096	18	Земли энергетики № 8	493313,75	2173605,20	51° 28' 49,727"	40° 23' 1,172"
188097	19	Земли энергетики № 8	493313,81	2173605,42	51° 28' 49,729"	40° 23' 1,183"
188098	20	Земли энергетики № 8	493313,83	2173605,65	51° 28' 49,730"	40° 23' 1,195"

188099	21	Земли энергетики № 8	493313,81	2173605,88	51° 28' 49,729"	40° 23' 1,207"
188100	22	Земли энергетики № 8	493313,75	2173606,10	51° 28' 49,727"	40° 23' 1,219"
188101	23	Земли энергетики № 8	493313,65	2173606,31	51° 28' 49,724"	40° 23' 1,230"
188102	24	Земли энергетики № 8	493313,52	2173606,50	51° 28' 49,720"	40° 23' 1,240"
188103	25	Земли энергетики № 8	493313,36	2173606,66	51° 28' 49,715"	40° 23' 1,248"
188104	26	Земли энергетики № 8	493313,17	2173606,79	51° 28' 49,709"	40° 23' 1,255"
188105	27	Земли энергетики № 8	493312,96	2173606,89	51° 28' 49,702"	40° 23' 1,260"
188106	28	Земли энергетики № 8	493312,74	2173606,95	51° 28' 49,695"	40° 23' 1,264"
188107	29	Земли энергетики № 8	493312,51	2173606,97	51° 28' 49,687"	40° 23' 1,265"
188108	30	Земли энергетики № 8	493312,28	2173606,95	51° 28' 49,680"	40° 23' 1,264"
188109	31	Земли энергетики № 8	493312,06	2173606,89	51° 28' 49,673"	40° 23' 1,261"
188110	32	Земли энергетики № 8	493311,85	2173606,79	51° 28' 49,666"	40° 23' 1,256"
188111	33	Земли энергетики № 8	493311,66	2173606,66	51° 28' 49,660"	40° 23' 1,249"
188112	34	Земли энергетики № 8	493311,50	2173606,50	51° 28' 49,655"	40° 23' 1,241"
188113	35	Земли энергетики № 8	493311,37	2173606,31	51° 28' 49,650"	40° 23' 1,231"
188114	36	Земли энергетики № 8	493311,27	2173606,10	51° 28' 49,647"	40° 23' 1,221"
188115	37	Земли энергетики № 8	493311,21	2173605,88	51° 28' 49,645"	40° 23' 1,209"
188116	38	Земли энергетики № 8	493367,03	2173636,74	51° 28' 51,466"	40° 23' 2,765"
188117	39	Земли энергетики № 8	493367,01	2173636,51	51° 28' 51,465"	40° 23' 2,753"
188118	40	Земли энергетики № 8	493367,03	2173636,28	51° 28' 51,465"	40° 23' 2,741"
188119	41	Земли энергетики № 8	493367,09	2173636,06	51° 28' 51,467"	40° 23' 2,729"
188120	42	Земли энергетики № 8	493367,19	2173635,85	51° 28' 51,470"	40° 23' 2,719"
188121	43	Земли энергетики № 8	493367,32	2173635,66	51° 28' 51,475"	40° 23' 2,709"
188122	44	Земли энергетики № 8	493367,48	2173635,50	51° 28' 51,480"	40° 23' 2,700"
188123	45	Земли энергетики № 8	493367,67	2173635,37	51° 28' 51,486"	40° 23' 2,693"
188124	46	Земли энергетики № 8	493367,88	2173635,27	51° 28' 51,492"	40° 23' 2,688"
188125	47	Земли энергетики № 8	493368,10	2173635,21	51° 28' 51,500"	40° 23' 2,685"
188126	48	Земли энергетики № 8	493368,33	2173635,19	51° 28' 51,507"	40° 23' 2,683"
188127	49	Земли энергетики № 8	493368,56	2173635,21	51° 28' 51,514"	40° 23' 2,684"
188128	50	Земли энергетики № 8	493368,78	2173635,27	51° 28' 51,522"	40° 23' 2,687"
188129	51	Земли энергетики № 8	493368,99	2173635,37	51° 28' 51,528"	40° 23' 2,692"
188130	52	Земли энергетики № 8	493369,18	2173635,50	51° 28' 51,535"	40° 23' 2,699"
188131	53	Земли энергетики № 8	493369,34	2173635,66	51° 28' 51,540"	40° 23' 2,707"
188132	54	Земли энергетики № 8	493369,47	2173635,85	51° 28' 51,544"	40° 23' 2,717"
188133	55	Земли энергетики № 8	493369,57	2173636,06	51° 28' 51,548"	40° 23' 2,728"
188134	56	Земли энергетики № 8	493369,63	2173636,28	51° 28' 51,550"	40° 23' 2,739"
188135	57	Земли энергетики № 8	493369,65	2173636,51	51° 28' 51,550"	40° 23' 2,751"
188136	58	Земли энергетики № 8	493369,63	2173636,74	51° 28' 51,550"	40° 23' 2,763"
188137	59	Земли энергетики № 8	493369,57	2173636,96	51° 28' 51,548"	40° 23' 2,774"
188138	60	Земли энергетики № 8	493369,47	2173637,17	51° 28' 51,545"	40° 23' 2,785"
188139	61	Земли энергетики № 8	493369,34	2173637,36	51° 28' 51,541"	40° 23' 2,795"

188140	62	Земли энергетики № 8	493369,18	2173637,52	51° 28' 51,536"	40° 23' 2,804"
188141	63	Земли энергетики № 8	493368,99	2173637,65	51° 28' 51,530"	40° 23' 2,810"
188142	64	Земли энергетики № 8	493368,78	2173637,75	51° 28' 51,523"	40° 23' 2,816"
188143	65	Земли энергетики № 8	493368,56	2173637,81	51° 28' 51,516"	40° 23' 2,819"
188144	66	Земли энергетики № 8	493368,33	2173637,83	51° 28' 51,508"	40° 23' 2,820"
188145	67	Земли энергетики № 8	493368,10	2173637,81	51° 28' 51,501"	40° 23' 2,819"
188146	68	Земли энергетики № 8	493367,88	2173637,75	51° 28' 51,494"	40° 23' 2,816"
188147	69	Земли энергетики № 8	493367,67	2173637,65	51° 28' 51,487"	40° 23' 2,811"
188148	70	Земли энергетики № 8	493367,48	2173637,52	51° 28' 51,481"	40° 23' 2,805"
188149	71	Земли энергетики № 8	493367,32	2173637,36	51° 28' 51,475"	40° 23' 2,797"
188150	72	Земли энергетики № 8	493367,19	2173637,17	51° 28' 51,471"	40° 23' 2,787"
188151	73	Земли энергетики № 8	493367,09	2173636,96	51° 28' 51,468"	40° 23' 2,776"
188152	74	Земли энергетики № 8	493367,03	2173636,74	51° 28' 51,466"	40° 23' 2,765"
188153		**Земли энергетики № 8 Количество**		74		74

Приложение № 6
к схеме размещения, использования и охраны охотничьих угодий
на территории Воронежской области

КАРТОГРАФИЧЕСКИЙ МАТЕРИАЛ, СОДЕРЖАЩИЙ ГРАФИЧЕСКОЕ ОТОБРАЖЕНИЕ И ДАННЫЕ О ПЛОЩАДЯХ КАТЕГОРИЙ И КЛАССОВ ЭЛЕМЕНТОВ СРЕДЫ ОБИТАНИЯ ОХОТНИЧЬИХ РЕСУРСОВ НА ТЕРРИТОРИИ ВОРОНЕЖСКОЙ ОБЛАСТИ

МАСШТАБ 1:420 000

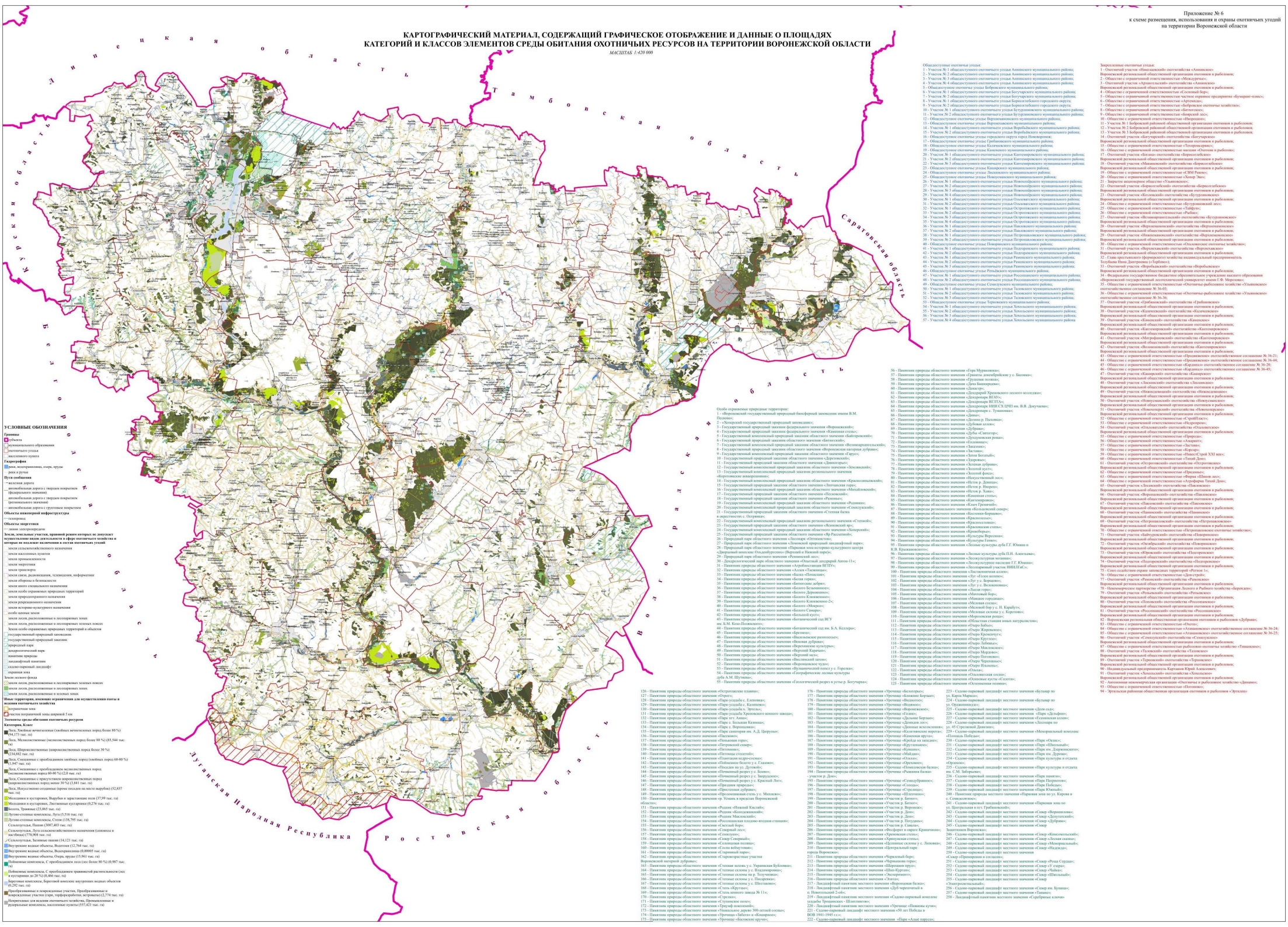

УСЛОВНЫЕ ОБОЗНАЧЕНИЯ

Границы
- субъекта
- муниципального образования
- охотничьего угодья
- населенного пункта

Гидрография
- река, водохранилище, озера, пруды
- река и ручей

Пути сообщения
- железная дорога
- автомобильная дорога с твердым покрытием (федерального значения)
- автомобильная дорога с твердым покрытием (регионального значения)
- автомобильная дорога с грунтовым покрытием

Объекты инженерной инфраструктуры
- газопровод

Объекты энергетики
- линии электропередачи

Земли, земельные участки, правовой режим которых не допускает осуществление иных видов деятельности в сфере охотничьего хозяйства и которые не подлежат включению в состав охотничьих угодий
- земли сельскохозяйственного назначения
- земли населенных пунктов
- земли промышленности
- земли энергетики
- земли транспорта
- земли связи, радиовещания, телевидения, информатики
- земли обороны и безопасности
- земли иного специального назначения
- земли особо охраняемых природных территорий
- земли природоохранного назначения
- земли рекреационного назначения
- земли историко-культурного назначения
- особо ценные земли
- земли лесов, расположенные в лесопарковых зонах
- земли лесов, расположенные в лесопарковых зонах
- Земли особо охраняемых природных территорий и объектов
- государственный природный заповедник
- государственный природный заказник
- природный парк
- дендрологический парк
- памятник природы
- ландшафтный памятник
- садово-парковый ландшафт
- охранная зона

Земли лесного фонда
- земли лесов, расположенные в лесопарковых зеленых поясах
- земли лесов, расположенные в лесопарковых зонах
- земли лесов, расположенные в зеленых зонах

Иные территории, имеющие ограничения для осуществления охоты и ведения охотничьего хозяйства
- пограничная зона
- участок пограничной зоны шириной 5 км

Элементы среды обитания охотничьих ресурсов

Категория, Класс
- Леса, Хвойные вечнозеленые (хвойных вечнозеленых пород более 80 %) (94,173 тыс. га)
- Леса, Мелколиственные (мелколиственных пород более 80 %) (85,544 тыс. га)
- Леса, Широколиственные (широколиственных пород более 30 %) (234,882 тыс. га)
- Леса, Смешанные с преобладанием хвойных пород (хвойных пород 60-80 %) (1,947 тыс. га)
- Леса, Смешанные с преобладанием мелколиственных пород (мелколиственных пород 60-80 %) (2,0 тыс. га)
- Леса, Смешанные с преобладанием широколиственных пород (широколиственных пород менее 30 %) (3,841 тыс. га)
- Леса, Искусственно созданные (кроме посадок ни месте вырубок) (52,857 тыс. га)
- Молодняки и кустарники, Вырубки и зарастающие поля (37,99 тыс. га)
- Молодняки и кустарники, Лиственные кустарники (0,276 тыс. га)
- Болота, Травяные (23,003 тыс. га)
- Лугово-степные комплексы, Луга (3,516 тыс. га)
- Лугово-степные комплексы, Степи (138,795 тыс. га)
- Сельхозугодья, Пашни (3007,403 тыс. га)
- Сельхозугодья, Луга сельскохозяйственного назначения (сенокосы и пастбища) (778,908 тыс. га)
- Сельхозугодья, Залежные пашни (14,121 тыс. га)
- Внутренние водные объекты, Водотоки (12,764 тыс. га)
- Внутренние водные объекты, Водохранилища (0,00005 тыс. га)
- Внутренние водные объекты, Озера, пруды (15,961 тыс. га)
- Пойменные комплексы, С преобладанием леса (лес более 80 %) (0,987 тыс. га)
- Пойменные комплексы, С преобладанием травянистой растительности (лес и кустарники до 20 %) (8,466 тыс. га)
- Береговые комплексы, Береговой комплекс внутренних водных объектов (0,292 тыс. га)
- Преобразованные и нарушенные участки, Преобразованные и нарушенные участки (пари, торфоразработки, вспорыши) (2,774 тыс. га)
- Неэффективные для ведения охотничьего хозяйства, Промышленные и ирригационные комплексы, населенные пункты (557,421 тыс. га)

Особо охраняемые природные территории:

1 - Воронежский государственный природный биосферный заповедник имени В.М. Пескова;
2 - «Хоперский» государственный природный заповедник;
3 - Государственный природный заказник федерального значения «Воронежский»;
4 - Государственный природный заказник федерального значения «Каменная степь»;
5 - Государственный комплексный природный заказник областного значения «Байгоровский»;
6 - Государственный природный заказник областного значения «Битюгский»;
7 - Государственный комплексный природный заказник областного значения «Великомарьевский»;
8 - Государственный природный заказник областного значения «Воронежская натурная дубрава»;
9 - Государственный комплексный природный заказник областного значения «Гарус»;
10 - Государственный природный заказник областного значения «Дерезовский»;
11 - Государственный природный заказник областного значения «Дивногорье»;
12 - Государственный комплексный природный заказник областного значения «Лесницкий»;
13 - Государственный комплексный природный заказник регионального значения «Воронежское акваторианское»;
14 - Государственный комплексный природный заказник областного значения «Краснолиповский»;
15 - Государственный природный заказник областного значения «Липчагина гора»;
16 - Государственный комплексный природный заказник областного значения «Меловой»;
17 - Государственный природный заказник областного значения «Песковский»;
18 - Государственный природный заказник областного значения «Рамонь»;
19 - Государственный комплексный природный заказник областного значения «Родники»;
20 - Государственный комплексный природный заказник областного значения «Семилуговый»;
21 - Государственный природный заказник областного значения «Степная балка в окрестностях с. Октябрьск»;
22 - Государственный комплексный природный заказник регионального значения «Степной»;
23 - Государственный природный заказник областного значения «Хоперский яр»;
24 - Государственный комплексный природный заказник областного значения «Хоперский»;
25 - Государственный природный заказник областного значения «Яр Рассыпной»;
26 - Природный парк областного значения «Лиски-Острогожье»;
27 - Природный парк областного значения «Ломовской природный ландшафтный парк»;
28 - Природный парк областного значения «Парковая зона историко-культурного центра «Дворянский квартал» Новохопёрского муниципального района»;
29 - Природный парк областного значения «Репинский парк»;
30 - Дендрологический парк областного значения «Ботанический сад имени Г.Г. Ювацкого»;
31 - Памятник природы областного значения «Агробиостанция ВГПУ»;
32 - Памятник природы областного значения «Алеев с Таволжанки»;
33 - Памятник природы областного значения «Балка «Поляшкин»;
34 - Памятник природы областного значения «Белая горка»;
35 - Памятник природы областного значения «Битюгские дебри»;
36 - Памятник природы областного значения «Болото Безымянное»;
37 - Памятник природы областного значения «Болото Дерюжинское»;
38 - Памятник природы областного значения «Болото Клюквенное»;
39 - Памятник природы областного значения «Болото Клюквенное-2»;
40 - Памятник природы областного значения «Болото «Моярех»;
41 - Памятник природы областного значения «Болото «Сыворь»;
42 - Памятник природы областного значения «Большой куст»;
43 - Памятник природы областного значения «Ботанический сад ВГУ им. Б.М. Козо-Полянского»;
44 - Памятник природы областного значения «Ботанический сад им. Б.А. Келлера»;
45 - Памятник природы областного значения «Бреневка»;
46 - Памятник природы областного значения «Верхнехавские разности»;
47 - Памятник природы областного значения «Вековая дубравка»;
48 - Памятник природы областного значения «Верхнемакаровские культуры»;
49 - Памятник природы областного значения «Верхний Карачан»;
50 - Памятник природы областного значения «Верхний лес»;
51 - Памятник природы областного значения «Вислинский затон»;
52 - Памятник природы областного значения «Воронцовское чудо»;
53 - Памятник природы областного значения «Вухнатичский питон у с. Горская»;
54 - Памятник природы областного значения «Географические лесные культуры дуба А.М. Шутяева»;
55 - Памятник природы областного значения «Геологический разрез в устье р. Богучарка»;
56 - Памятник природы областного значения «Гора Муравиная»;
57 - Памятник природы областного значения «Гранитец дикий/рябые у с. Бахтин»;
58 - Памятник природы областного значения «Грушевая поляна»;
59 - Памятник природы областного значения «Дача Бакшеевская»;
60 - Памятник природы областного значения «Дендрарий»;
61 - Памятник природы областного значения «Дендрарий Хреновского лесного колледжа»;
62 - Памятник природы областного значения «Дендрарий ВГАУ»;
63 - Памятник природы областного значения «Дендрарий ВГЛТА»;
64 - Памятник природы областного значения «Дендрарий ИФН СХ ГРП им. В.В. Докучаева»;
65 - Памятник природы областного значения «Дендрарий с. Тумановка»;
66 - Памятник природы областного значения «Дивы»;
67 - Памятник природы областного значения «Долина р. Пыховка»;
68 - Памятник природы областного значения «Дубовая халка»;
69 - Памятник природы областного значения «Дубравка»;
70 - Памятник природы областного значения «Дубы «Сметерог»;
71 - Памятник природы областного значения «Духдуковская решка»;
72 - Памятник природы областного значения «Еловинка»;
73 - Памятник природы областного значения «Завалинка»;
74 - Памятник природы областного значения «Застава»;
75 - Памятник природы областного значения «Затон Богатый»;
76 - Памятник природы областного значения «Здоровье»;
77 - Памятник природы областного значения «Зелена дубравка»;
78 - Памятник природы областного значения «Золотой куст»;
79 - Памятник природы областного значения «Золотой фонд»;
80 - Памятник природы областного значения «Искусственный лес»;
81 - Памятник природы областного значения «Кетлов р. Девица»;
82 - Памятник природы областного значения «Кетлов р. Ворона»;
83 - Памятник природы областного значения «Кетлов р. Хавка»;
84 - Памятник природы областного значения «Каменная степь»;
85 - Памятник природы областного значения «Каптемировка»;
86 - Памятник природы областного значения «Клин Грозичий»;
87 - Памятник природы регионального значения «Кольцовский сквер»;
88 - Памятник природы областного значения «Костенки-Боршево»;
89 - Памятник природы областного значения «Красноселье»;
90 - Памятник природы областного значения «Красносулинские»;
91 - Памятник природы областного значения «Красивская степь»;
92 - Памятник природы областного значения «Кривобурье»;
93 - Памятник природы областного значения «Культуры Воронцовки»;
94 - Памятник природы областного значения «Культуры Гешно»;
95 - Памятник природы областного значения «Лесные культуры дубы Г.Г. Юнацки и К.В. Крыжановского»;
96 - Памятник природы областного значения «Лесные культуры дуба П.Н. Алексеева»;
97 - Памятник природы областного значения «Лесокультурная мозаика»;
98 - Памятник природы областного значения «Лесокультурное наследие Г.Г. Юнацки»;
99 - Памятник природы областного значения «Лесотарный участок НИИЛГиСХ»;
100 - Памятник природы областного значения «Лиственная аллея»;
101 - Памятник природы областного значения «Луг «Голое колено»;
102 - Памятник природы областного значения «Луг у с. Боршево»;
103 - Памятник природы областного значения «Луг у с. Великомихайловка»;
104 - Памятник природы областного значения «Ласки горы»;
105 - Памятник природы областного значения «Магочевый бор»;
106 - Памятник природы областного значения «Маяцкое городище»;
107 - Памятник природы областного значения «Медовая сосна»;
108 - Памятник природы областного значения «Медовой бор у с. Н. Карабуты»;
109 - Памятник природы областного значения «Меловые склоны у с. Боровое»;
110 - Памятник природы областного значения «Морозовская роща»;
111 - Памятник природы областного значения «Опытная станция юных натуралистов»;
112 - Памятник природы областного значения «Озеро Бабье»;
113 - Памятник природы областного значения «Озеро Жеребковое»;
114 - Памятник природы областного значения «Озеро Кременчуг»;
115 - Памятник природы областного значения «Озеро Крутое»;
116 - Памятник природы областного значения «Озеро Лабухово»;
117 - Памятник природы областного значения «Озеро Масловское»;
118 - Памятник природы областного значения «Озеро Медвежье»;
119 - Памятник природы областного значения «Озеро Поганово»;
120 - Памятник природы областного значения «Озеро Чернушенское»;
121 - Памятник природы областного значения «Озеро Ямленье»;
122 - Памятник природы областного значения «Ольха»;
123 - Памятник природы областного значения «Ольховатская сосна»;
124 - Памятник природы областного значения «Осиновые кусты «Сосонки»;
125 - Памятник природы областного значения «Остепненная поляна»;
126 - Памятник природы областного значения «Острогожские планины»;
127 - Памятник природы областного значения «Отрог»;
128 - Памятник природы областного значения «Парк-усадьба с. Еленовка»;
129 - Памятник природы областного значения «Парк-усадьба с. Калиново»;
130 - Памятник природы областного значения «Парк-усадьба х. Эртелево»;
131 - Памятник природы областного значения «Парк-усадьба Хреновского конного завода»;
132 - Памятник природы областного значения «Парк пгт. Анна»;
133 - Памятник природы областного значения «Парк с. Большая Калитва»;
134 - Памятник природы областного значения «Парк с. Верхнемакарье»;
135 - Памятник природы областного значения «Парк санатория им. А.Д. Цюрупы»;
136 - Памятник природы областного значения «Пасеково»;
137 - Памятник природы областного значения «Пеньковская горка»;
138 - Памятник природы областного значения «Петровский сквер»;
139 - Памятник природы областного значения «Петлинцы»;
140 - Памятник природы областного значения «Питомцы стоместной»;
141 - Памятник природы областного значения «Плантация ящуро-сосновых»;
142 - Памятник природы областного значения «Пойменное болото у с. Глазовое»;
143 - Памятник природы областного значения «Поляна на ул. Дуговой»;
144 - Памятник природы областного значения «Почвенный разрез у с. Боево»;
145 - Памятник природы областного значения «Почвенный разрез у с. Запрудское»;
146 - Памятник природы областного значения «Почвенный разрез у с. Красный Лог»;
147 - Памятник природы областного значения «Придонье природное»;
148 - Памятник природы областного значения «Приспешная дубрава»;
149 - Памятник природы областного значения «Прохоповская степь у с. Михляево»;
150 - Памятник природы областного значения «р. Усмань в пределах Воронежской области»;
151 - Памятник природы областного значения «Рещик «Пивной Кисляй»;
152 - Памятник природы областного значения «Рещик «Колодезный»;
153 - Памятник природы областного значения «Рещик Масловский»;
154 - Памятник природы областного значения «Рощинская плодово-ягодная станция»;
155 - Памятник природы областного значения «Сосновый»;
156 - Памятник природы областного значения «Сосновый лес»;
157 - Памятник природы областного значения «Сосны»;
158 - Памятник природы областного значения «Сквер Северный»;
159 - Памятник природы областного значения «Солонцовая поляна»;
160 - Памятник природы областного значения «Сосна-четверня»;
161 - Памятник природы областного значения «Старинный парк»;
162 - Памятник природы областного значения «Старовершинные участки Воронежской натурной дубравы»;
163 - Памятник природы областного значения «Степная залежь у с. Украинская Буйловка»;
164 - Памятник природы областного значения «Степные склоны у с. Владимировка»;
165 - Памятник природы областного значения «Степные склоны по р. Толучеевка»;
166 - Памятник природы областного значения «Степные склоны у с. Писаревка»;
167 - Памятник природы областного значения «Степные склоны у с. Шестаково»;
168 - Памятник природы областного значения «Стень «Крутцы»;
169 - Памятник природы областного значения «Стень конного завода № 11»;
170 - Памятник природы областного значения «Сурская»;
171 - Памятник природы областного значения «Сухинские полос»;
172 - Памятник природы областного значения «Тригор номоконный»;
173 - Памятник природы областного значения «Уникальное дерево 300-летней сосны»;
174 - Памятник природы областного значения «Урочища «Забегово и «Бошарино»;
175 - Памятник природы областного значения «Урочище «Бесовские кручи»;
176 - Памятник природы областного значения «Урочище «Белогорье»;
177 - Памятник природы областного значения «Урочище «Близкие Борщаки»;
178 - Памятник природы областного значения «Урочище «Видопто»;
179 - Памятник природы областного значения «Урочище «Водяное»;
180 - Памятник природы областного значения «Урочище «Воронежское»;
181 - Памятник природы областного значения «Урочище «Голое»;
182 - Памятник природы областного значения «Урочище «Дальние Борщаки»;
183 - Памятник природы областного значения «Урочище «Демидов лес»;
184 - Памятник природы областного значения «Урочище «Денежье исключение»;
185 - Памятник природы областного значения «Урочище «Калитвинские коретаг»;
186 - Памятник природы областного значения «Урочище «Каменная круча»;
187 - Памятник природы областного значения «Урочище «Кребцы на западе»;
188 - Памятник природы областного значения «Урочище «Крутогляшкое»;
189 - Памятник природы областного значения «Урочище «Куканка»;
190 - Памятник природы областного значения «Урочище «Майдан»;
191 - Памятник природы областного значения «Урочище «Оланка»;
192 - Памятник природы областного значения «Урочище «Орехово»;
193 - Памятник природы областного значения «Урочище «Поповская балка»;
194 - Памятник природы областного значения «Урочище «Ржавеева балка» - участок р. Дон»;
195 - Памятник природы областного значения «Урочище «Семидубравное»;
196 - Памятник природы областного значения «Урочище «Слепое»;
197 - Памятник природы областного значения «Урочище «Терсинка»;
198 - Памятник природы областного значения «Урочище «Шляпино»;
199 - Памятник природы областного значения «Участок р. Битюг»;
200 - Памятник природы областного значения «Участок р. Битюг»;
201 - Памятник природы областного значения «Участок р. Воронеж»;
202 - Памятник природы областного значения «Участок р. Дон»;
203 - Памятник природы областного значения «Участок р. Дон»;
204 - Памятник природы областного значения «Участок р. Потудань»;
205 - Памятник природы областного значения «Участок р. Самара»;
206 - Памятник природы областного значения «Фосфорит в овраге Крапивенок»;
207 - Памятник природы областного значения «Хреновская степь»;
208 - Памятник природы областного значения «Хрящевская степь»;
209 - Памятник природы областного значения «Целинные склоны у с. Липовка»;
210 - Памятник природы областного значения «Центральный парк города Воронежа»;
211 - Памятник природы областного значения «Черкезный бор»;
212 - Памятник природы областного значения «Чернышова гора»;
213 - Памятник природы областного значения «Шеремеев пруд»;
214 - Памятник природы областного значения «Шип-Курган»;
215 - Памятник природы областного значения «Экспериментик»;
216 - Памятник природы областного значения «Элита»;
217 - Ландшафтный памятник местного значения «Воронцовая балка»;
218 - Ландшафтный памятник местного значения «Дуб чересчатый в п. Новохопёрский 2-ой»;
219 - Ландшафтный памятник местного значения «Садово-парковый комплекс усадьбы Трощинских - Шапплиневых»;
220 - Ландшафтный памятник местного значения «Урочище «Пивневы кучи»;
223 - Садово-парковый ландшафт местного значения «50 лет Победы в ВОВ 1941-1945 г.г.»;
222 - Садово-парковый ландшафт местного значения «Аллея парусов»;
223 - Садово-парковый ландшафт местного значения «Бульвар по ул. Карла Маркса»;
224 - Садово-парковый ландшафт местного значения «Бульвар по ул. Орджоникидзе»;
225 - Садово-парковый ландшафт местного значения «Дом сада»;
226 - Садово-парковый ландшафт местного значения «Парк «Дельфин»;
227 - Садово-парковый ландшафт местного значения «Елизаветин клин»;
228 - Садово-парковый ландшафт местного значения «Лесопарк по ул. 45 Стрелковой Дивизии»;
229 - Садово-парковый ландшафт местного значения «Мемориальный комплекс «Площадь Победы»;
230 - Садово-парковый ландшафт местного значения «Парк «Озлюс»;
231 - Садово-парковый ландшафт местного значения «Парк «Шиконай»;
232 - Садово-парковый ландшафт местного значения «Парк им. Дорожников»;
233 - Садово-парковый ландшафт местного значения «Парк им. Дурова»;
234 - Садово-парковый ландшафт местного значения «Парк культуры и отдыха «Орленок»;
235 - Садово-парковый ландшафт местного значения «Парк культуры и отдыха им. С.М. Заборщика»;
236 - Садово-парковый ландшафт местного значения «Парк памятник»;
237 - Садово-парковый ландшафт местного значения «Парк Патриотов»;
238 - Садово-парковый ландшафт местного значения «Парк Победы»;
239 - Садово-парковый ландшафт местного значения «Парк Южный»;
240 - Памятник природы местного значения «Парковая зона по ул. Кирова в с. Семидубравино»;
241 - Садово-парковый ландшафт местного значения «Парковая зона по ул. Центральная в пгт. Грибановский»;
242 - Садово-парковый ландшафт местного значения «Сквер «Вороплесхоза»;
243 - Садово-парковый ландшафт местного значения «Сквер «Двухголовый»;
244 - Садово-парковый ландшафт местного значения «Сквер «Дубравы»;
245 - Садово-парковый ландшафт местного значения «Сквер Защитников Воронежа»;
246 - Садово-парковый ландшафт местного значения «Сквер «Комсомольский»;
247 - Садово-парковый ландшафт местного значения «Сквер «Лесная сказка»;
248 - Садово-парковый ландшафт местного значения «Сквер «Мемориальный»;
249 - Садово-парковый ландшафт местного значения «Сквер «Надежда»;
250 - Садово-парковый ландшафт местного значения «Сквер «Приморский и согласия»;
251 - Садово-парковый ландшафт местного значения «Сквер «Роща Сердце»;
252 - Садово-парковый ландшафт местного значения «Сквер «У озера»;
253 - Садово-парковый ландшафт местного значения «Сквер «Чайка»;
254 - Садово-парковый ландшафт местного значения «Сквер «Школьный»;
255 - Садово-парковый ландшафт местного значения «Сквер «Электроистильный»;
256 - Садово-парковый ландшафт местного значения «Сквер им. Бунина»;
257 - Садово-парковый ландшафт местного значения «Танаис»;
258 - Ландшафтный памятник местного значения «Серебряные ключи»

Общедоступные охотничьи угодья:

1 - Участок № 1 общедоступного охотничьего угодья Аннинского муниципального района;
2 - Участок № 2 общедоступного охотничьего угодья Аннинского муниципального района;
3 - Участок № 3 общедоступного охотничьего угодья Аннинского муниципального района;
4 - Участок № 4 общедоступного охотничьего угодья Аннинского муниципального района;
5 - Общедоступное охотничье угодье Бобровского муниципального района;
6 - Участок № 1 общедоступного охотничьего угодья Богучарского муниципального района;
7 - Участок № 2 общедоступного охотничьего угодья Богучарского муниципального района;
8 - Участок № 1 общедоступного охотничьего угодья Борисоглебского городского округа;
9 - Участок № 2 общедоступного охотничьего угодья Борисоглебского городского округа;
10 - Участок № 1 общедоступного охотничьего угодья Бутурлиновского муниципального района;
11 - Участок № 2 общедоступного охотничьего угодья Бутурлиновского муниципального района;
12 - Общедоступное охотничье угодье Верхнемамонского муниципального района;
13 - Общедоступное охотничье угодье Вертячевского муниципального района;
14 - Участок № 1 общедоступного охотничьего угодья Воробьевского муниципального района;
15 - Участок № 2 общедоступного охотничьего угодья Воробьевского муниципального района;
16 - Общедоступное охотничье угодье городского округа город Нововоронеж;
17 - Общедоступное охотничье угодье Грибановского муниципального района;
18 - Общедоступное охотничье угодье Калачеевского муниципального района;
19 - Общедоступное охотничье угодье Каменского муниципального района;
20 - Участок № 1 общедоступного охотничьего угодья Каширского муниципального района;
21 - Участок № 2 общедоступного охотничьего угодья Каширского муниципального района;
22 - Участок № 3 общедоступного охотничьего угодья Каширского муниципального района;
23 - Общедоступное охотничье угодье Кашарского муниципального района;
24 - Общедоступное охотничье угодье Лискинского муниципального района;
25 - Общедоступное охотничье угодье Новокалитвинского муниципального района;
26 - Участок № 1 общедоступного охотничьего угодья Новохопёрского муниципального района;
27 - Участок № 2 общедоступного охотничьего угодья Новохопёрского муниципального района;
28 - Участок № 3 общедоступного охотничьего угодья Новохопёрского муниципального района;
29 - Участок № 4 общедоступного охотничьего угодья Новохопёрского муниципального района;
30 - Участок № 1 общедоступного охотничьего угодья Ольховатского муниципального района;
31 - Участок № 2 общедоступного охотничьего угодья Ольховатского муниципального района;
32 - Участок № 1 общедоступного охотничьего угодья Острогожского муниципального района;
33 - Участок № 2 общедоступного охотничьего угодья Острогожского муниципального района;
34 - Участок № 3 общедоступного охотничьего угодья Острогожского муниципального района;
35 - Участок № 4 общедоступного охотничьего угодья Острогожского муниципального района;
36 - Участок № 1 общедоступного охотничьего угодья Павловского муниципального района;
37 - Участок № 2 общедоступного охотничьего угодья Павловского муниципального района;
38 - Участок № 1 общедоступного охотничьего угодья Петропавловского муниципального района;
39 - Участок № 2 общедоступного охотничьего угодья Петропавловского муниципального района;
40 - Общедоступное охотничье угодье Поворинского муниципального района;
41 - Участок № 1 общедоступного охотничьего угодья Подгоренского муниципального района;
42 - Участок № 2 общедоступного охотничьего угодья Подгоренского муниципального района;
43 - Участок № 1 общедоступного охотничьего угодья Рамонского муниципального района;
44 - Участок № 2 общедоступного охотничьего угодья Рамонского муниципального района;
45 - Участок № 3 общедоступного охотничьего угодья Рамонского муниципального района;
46 - Общедоступное охотничье угодье Репьёвского муниципального района;
47 - Участок № 1 общедоступного охотничьего угодья Россошанского муниципального района;
48 - Участок № 2 общедоступного охотничьего угодья Россошанского муниципального района;
49 - Общедоступное охотничье угодье Семилукского муниципального района;
50 - Участок № 1 общедоступного охотничьего угодья Таловского муниципального района;
51 - Участок № 2 общедоступного охотничьего угодья Таловского муниципального района;
52 - Участок № 3 общедоступного охотничьего угодья Таловского муниципального района;
53 - Общедоступное охотничье угодье Терновского муниципального района;
54 - Участок № 1 общедоступного охотничьего угодья Хохольского муниципального района;
55 - Участок № 2 общедоступного охотничьего угодья Хохольского муниципального района;
56 - Участок № 3 общедоступного охотничьего угодья Хохольского муниципального района;
57 - Участок № 4 общедоступного охотничьего угодья Хохольского муниципального района

Закрепленные охотничьи угодья:

1 - Охотничий участок «Николаевский» охотхозяйства «Аннинское»
Воронежской региональной общественной организации охотников и рыболовов;
2 - Общество с ограниченной ответственностью «Междуречье»;
3 - Охотничий участок «Архангельский» охотхозяйства «Аннинское»
Воронежской региональной общественной организации охотников и рыболовов;
4 - Общество с ограниченной ответственностью «Сосновый бор»;
5 - Общество с ограниченной ответственностью «частное охранное предприятие «Бумеранг-плюс»;
6 - Общество с ограниченной ответственностью «Артемида»;
7 - Общество с ограниченной ответственностью «Бобровское охотничье хозяйство»;
8 - Общество с ограниченной ответственностью «Битюгское»;
9 - Общество с ограниченной ответственностью «Боярский лес»;
10 - Общество с ограниченной ответственностью «Нивоград»;
11 - Участок № 1 Бобровской районной общественной организации охотников и рыболовов;
12 - Участок № 2 Бобровской районной общественной организации охотников и рыболовов;
13 - Участок № 3 Бобровской районной общественной организации охотников и рыболовов;
14 - Охотничий участок «Богучарское» охотхозяйства «Богучарское»
Воронежской региональной общественной организации охотников и рыболовов;
15 - Общество с ограниченной ответственностью «Техпромресурс»;
16 - Общество с ограниченной ответственностью магазин «Охотник и рыболов»;
17 - Охотничий участок «Бобрик» охотхозяйства «Борисоглебское»
Воронежской региональной общественной организации охотников и рыболовов;
18 - Охотничий участок «Мишанский» охотхозяйства «Борисоглебское»
Воронежской региональной общественной организации охотников и рыболовов;
19 - Общество с ограниченной ответственностью «СПМ Ремпо»;
20 - Общество с ограниченной ответственностью «Хомут Экс»;
21 - Закрытое акционерное общество «Ульяновское»;
22 - Охотничий участок «Борисоглебский» охотхозяйства «Борисоглебское»
Воронежской региональной общественной организации охотников и рыболовов;
23 - Охотничий участок «Колковский» охотхозяйства «Бутурлиновское»
Воронежской региональной общественной организации охотников и рыболовов;
24 - Общество с ограниченной ответственностью «Бутурлиновский лес»;
25 - Общество с ограниченной ответственностью «Тайфун»;
26 - Общество с ограниченной ответственностью «Рыбак»;
27 - Охотничий участок «Великомарьевский» охотхозяйства «Бутурлиновское»
Воронежской региональной общественной организации охотников и рыболовов;
28 - Охотничий участок «Верхнемакаровский» охотхозяйства «Верхнемамонское»
Воронежской региональной общественной организации охотников и рыболовов;
29 - Охотничий участок «Новомамонский» охотхозяйства «Верхнемамонское»
Воронежской региональной общественной организации охотников и рыболовов;
30 - Общество с ограниченной ответственностью «Мамонтовское охотничье хозяйство»;
31 - Охотничий участок «Вершелакский» охотхозяйства «Вершелакское»
Воронежской региональной общественной организации охотников и рыболовов;
32 - Глава крестьянского (фермерского) хозяйства индивидуальный предприниматель Толубаева Инна Дмитриевна (г.Горбово);
33 - Охотничий участок «Воробьевский» охотхозяйства «Воробьевское»
Воронежской региональной общественной организации охотников и рыболовов;
34 - Федеральное государственное бюджетное образовательное учреждение высшего образования «Воронежский государственный аграрный университет имени Г.Ф. Морозова»;
35 - Общество с ограниченной ответственностью «Охотничье-рыболовное хозяйство «Ульяновское» охотхозяйственное соглашение № 36-03;
36 - Общество с ограниченной ответственностью «Охотничье-рыболовное хозяйство «Ульяновское» охотхозяйственное соглашение № 36-38;
37 - Охотничий участок «Грибановский» охотхозяйства «Грибановское»
Воронежской региональной общественной организации охотников и рыболовов;
38 - Охотничий участок «Калачеевский» охотхозяйства «Калачеевское»
Воронежской региональной общественной организации охотников и рыболовов;
39 - Охотничий участок «Каменский» охотхозяйства «Каменское»
Воронежской региональной общественной организации охотников и рыболовов;
40 - Охотничий участок «Каптемировский» охотхозяйства «Каптемировское»
Воронежской региональной общественной организации охотников и рыболовов;
41 - Охотничий участок «Митрофановский» охотхозяйства «Каптемировское»
Воронежской региональной общественной организации охотников и рыболовов;
42 - Охотничий участок «Новомихайловский» охотхозяйства «Каптемировское»
Воронежской региональной общественной организации охотников и рыболовов;
43 - Общество с ограниченной ответственностью «Предприятие» охотхозяйственное соглашение № 36-21;
44 - Общество с ограниченной ответственностью «Продавеево» охотхозяйственное соглашение № 36-44;
45 - Общество с ограниченной ответственностью «Кардинал» охотхозяйственное соглашение № 36-20;
46 - Общество с ограниченной ответственностью «Кардинал» охотхозяйственное соглашение № 36-45;
47 - Охотничий участок «Каширский» охотхозяйства «Каширское»
Воронежской региональной общественной организации охотников и рыболовов;
48 - Охотничий участок «Ольховатский» охотхозяйства «Ольховатское»
Воронежской региональной общественной организации охотников и рыболовов;
49 - Охотничий участок «Лискинский» охотхозяйства «Лискинское»
Воронежской региональной общественной организации охотников и рыболовов;
50 - Охотничий участок «Новокузнецкий» охотхозяйства «Новокузнецкое»
Воронежской региональной общественной организации охотников и рыболовов;
51 - Охотничий участок «Новохопёрский» охотхозяйства «Новохопёрское»
Воронежской региональной общественной организации охотников и рыболовов;
52 - Общество с ограниченной ответственностью «СтройПласт»;
53 - Общество с ограниченной ответственностью «Недорогово»;
54 - Охотничий участок «Ольховатский» охотхозяйства «Ольховатское»
Воронежской региональной общественной организации охотников и рыболовов;
55 - Общество с ограниченной ответственностью «Природа»;
56 - Общество с ограниченной ответственностью «Аквариус»;
57 - Общество с ограниченной ответственностью «Застава»;
58 - Общество с ограниченной ответственностью «Юрсар»;
59 - Общество с ограниченной ответственностью «ПанельСтрой XXI век»;
60 - Общество с ограниченной ответственностью «Тихий Дон»;
61 - Охотничий участок «Острогожский» охотхозяйства «Острогожское»
Воронежской региональной общественной организации охотников и рыболовов;
62 - Общество с ограниченной ответственностью «Предприятие»;
63 - Общество с ограниченной ответственностью «Ферма «Шипов лес»;
64 - Общество с ограниченной ответственностью «Агрофирма Тихий Дон»;
65 - Охотничий участок «Лосевский» охотхозяйства «Павловское»
Воронежской региональной общественной организации охотников и рыболовов;
66 - Охотничий участок «Воронцовский» охотхозяйства «Павловское»
Воронежской региональной общественной организации охотников и рыболовов;
67 - Охотничий участок «Павловский» охотхозяйства «Павловское»
Воронежской региональной общественной организации охотников и рыболовов;
68 - Охотничий участок «Пионерский» охотхозяйства «Павловское»
Воронежской региональной общественной организации охотников и рыболовов;
69 - Охотничий участок «Петропавловский» охотхозяйства «Петропавловское»
Воронежской региональной общественной организации охотников и рыболовов;
70 - Общество с ограниченной ответственностью «Петропавловское охотничье хозяйство»;
71 - Охотничий участок «Байгоровский» охотхозяйства «Поворинское»
Воронежской региональной общественной организации охотников и рыболовов;
72 - Охотничий участок «Октябрьский» охотхозяйства «Поворинское»
Воронежской региональной общественной организации охотников и рыболовов;
73 - Охотничий участок «Поворинский» охотхозяйства «Поворинское»
Воронежской региональной общественной организации охотников и рыболовов;
74 - Охотничий участок «Пионерский» охотхозяйства «Репьевское»
Воронежской региональной общественной организации охотников и рыболовов;
75 - Союз содействия охране заповедника «Воронеж 1»;
76 - Общество с ограниченной ответственностью «Дон-стройс»;
77 - Охотничий участок «Рамонский» охотхозяйства «Рамонское»
Воронежской региональной общественной организации охотников и рыболовов;
78 - Некоммерческое партнерство Хозяйство и Рыбного хозяйства «Берендеи»;
79 - Охотничий участок «Репьевский» охотхозяйства «Репьевское»
Воронежской региональной общественной организации охотников и рыболовов;
80 - Охотничий участок «Россошанский» охотхозяйства «Россошанское»
Воронежской региональной общественной организации охотников и рыболовов;
81 - Охотничий участок «Дубравный» охотхозяйства «Дубравное»
Воронежской региональной общественной организации охотников и рыболовов;
82 - Общество с ограниченной ответственностью «Дубравное»;
83 - Общество с ограниченной ответственностью «Охотничье хозяйство «Хлебновское» охотхозяйственное соглашение № 36-24;
85 - Общество с ограниченной ответственностью «Атлановское» охотхозяйственное соглашение № 36-25;
86 - Охотничий участок «Семилуговый» охотхозяйства «Семилуговое»
Воронежской региональной общественной организации охотников и рыболовов;
87 - Общество с ограниченной ответственностью рыболовно-охотничье хозяйство «Типишное»;
88 - Охотничий участок «Таловский» охотхозяйства «Таловское»
Воронежской региональной общественной организации охотников и рыболовов;
89 - Охотничий участок «Терновский» охотхозяйства «Терновское»
Воронежской региональной общественной организации охотников и рыболовов;
90 - Индивидуальный предприниматель Кортавин Юрий Алексеевич;
91 - Охотничий участок «Хохольский» охотхозяйства «Хохольское»
Воронежской региональной общественной организации охотников и рыболовов;
92 - Автономная некоммерческая организация «Охотничье и рыболовное хозяйство «Динамо»;
93 - Общество с ограниченной ответственностью «Потомок»;
94 - Эртильским районным общественная организация охотников и рыболовов «Эртилово»

Приложение № 7
к схеме размещения, использования
и охраны охотничьих угодий
на территории Воронежской области

Комплексная качественная оценка среды обитания охотничьих ресурсов в отношении закрепленных и общедоступных охотничьих угодий

Таблица 1

Комплексная качественная оценка среды обитания охотничьих ресурсов АНО «ОРХ «Динамо»

№ п/п	Наименование охотничьего ресурса	Площадь свойственных угодий, тыс. га	Оценка качества среды обитания, тыс. га			Бонитет с учетом воздействия факторов окружающей среды
			хорошие	средние	плохие	
1	2	3	4	5	6	7
1	Кабан *(Sus scrofa)*	9,378	3,431	1,774	4,173	III
2	Косуля европейская *(Capreolus capreolus)*	9,378	3,979	1,226	4,173	IV
3	Лось *(Alces alces)*	-	-	-	-	-
4	Олень благородный *(Cervus elaphus)*	-	-	-	-	-
5	Сурок степной (байбак) *(Marmota bobac)*	8,083	0,000	1,776	6,306	IV
6	Барсук обыкновенный *(Meles meles)*	4,466	0,151	4,157	0,157	III
7	Заяц-русак *(Lepus europaeus.)*	11,034	1,730	0,311	8,992	IV
8	Лисица обыкновенная *(Vulpes vulpes)*	12,391	4,727	1,358	6,306	III
9	Собака енотовидная *(Nyctereutes procyonides)*	4,466	0,333	0,000	4,133	IV
10	Полевка водяная *(Arvicola terrestris)*	8,083	0,126	1,849	6,107	IV
11	Ондатра *(Ondatra zibethica)*	0,182	0,105	0,077	0,000	III
12	Бобр европейский обыкновенный *(Castor fiber)*	0,182	0,105	0,077	0,000	III
13	Горностай *(Mustela erminea)*	-	-	-	-	-

14	Куницы *(Martes)*	4,308	0,064	4,245	0,000	III
15	Ласка *(Mustela nivalis)*	-	-	-	-	-
16	Норка американская *(Mustela vison)*	0,439	0,149	0,290	0,000	II
17	Хорь лесной *(Mustela putorius)*	4,308	2,686	0,265	1,358	II
18	Волк *(Canis lupus)*	12,391	1,996	9,039	1,356	III
19	Шакал *(Canis aureus)*	-	-	-	-	-
20	Боровая дичь	4,308	0,169	3,873	0,267	IV
21	Болотно-луговая дичь	1,776	0,046	1,730	0,000	IV
22	Водоплавающая дичь	0,629	0,090	0,538	0,000	IV
23	Степная и полевая дичь	11,034	1,730	0,311	8,992	IV

Таблица 2

Комплексная качественная оценка среды обитания охотничьих ресурсов
ООО «ИнвестСтрой XXI век»

№ п/п	Наименование охотничьего ресурса	Площадь свойственных угодий, тыс. га	Оценка качества среды обитания, тыс. га			Бонитет с учетом воздействия факторов окружающей среды
			хорошие	средние	плохие	
1	2	3	4	5	6	7
1	Кабан *(Sus scrofa)*	10,019	2,013	4,284	3,722	III
2	Косуля европейская *(Capreolus capreolus)*	10,019	3,158	3,139	3,722	III
3	Лось *(Alces alces)*	-	-	-	-	-
4	Олень благородный *(Cervus elaphus)*	-	-	-	-	-
5	Сурок степной (байбак) *(Marmota bobac)*	12,303	0,386	4,180	7,738	IV
6	Барсук обыкновенный *(Meles meles)*	4,698	0,667	3,354	0,677	III
7	Заяц-русак *(Lepus europaeus.)*	16,085	4,490	0,176	11,419	III
8	Лисица обыкновенная *(Vulpes vulpes)*	16,583	7,420	0,498	8,665	III
9	Собака енотовидная *(Nyctereutes procyonides)*	5,621	1,341	0,000	4,280	III
10	Полевка водяная *(Arvicola terrestris)*	12,562	0,598	3,751	8,213	IV
11	Ондатра *(Ondatra zibethica)*	0,358	0,245	0,088	0,025	III
12	Бобр европейский обыкновенный *(Castor fiber)*	0,358	0,245	0,088	0,025	II
13	Горностай *(Mustela erminea)*	4,021	0,038	2,911	1,072	III
14	Куницы *(Martes)*	4,021	0,038	3,011	0,972	III
15	Ласка *(Mustela nivalis)*	5,531	0,038	3,011	2,483	IV
16	Норка американская *(Mustela vison)*	0,577	0,275	0,277	0,025	II
17	Хорь лесной *(Mustela putorius)*	4,021	2,140	1,572	0,309	III
18	Волк *(Canis lupus)*	16,583	4,590	11,684	0,309	II
19	Шакал *(Canis aureus)*	-	-	-	-	-
20	Боровая дичь	4,021	1,255	2,666	0,100	II
21	Болотно-луговая дичь	4,680	0,192	4,488	0,000	IV
22	Водоплавающая дичь	2,229	0,605	1,624	0,000	III
23	Степная и полевая дичь	16,085	4,490	0,176	11,419	III

Таблица 3

Комплексная качественная оценка среды обитания охотничьих ресурсов
ООО «Охота»

№ п/п	Наименование охотничьего ресурса	Площадь свойственных угодий, тыс. га	Оценка качества среды обитания, тыс. га			Бонитет с учетом воздействия факторов окружающей среды
			хорошие	средние	плохие	
1	2	3	4	5	6	7
1	Кабан *(Sus scrofa)*	1,401	0,224	0,892	0,285	III
2	Косуля европейская *(Capreolus capreolus)*	1,401	0,291	0,824	0,285	III
3	Лось *(Alces alces)*	0,492	0,390	0,102	0,000	III
4	Олень благородный *(Cervus elaphus)*	-	-	-	-	-
5	Сурок степной (байбак) *(Marmota bobac)*	6,764	0,570	2,415	3,779	IV
6	Барсук обыкновенный *(Meles meles)*	0,743	0,075	0,267	0,401	IV
7	Заяц-русак *(Lepus europaeus.)*	7,360	2,986	0,000	4,374	III
8	Лисица обыкновенная *(Vulpes vulpes)*	7,360	3,472	0,000	3,888	III
9	Собака енотовидная *(Nyctereutes procyonides)*	0,838	0,463	0,000	0,376	II
10	Полевка водяная *(Arvicola terrestris)*	7,019	0,318	2,338	4,363	IV
11	Ондатра *(Ondatra zibethica)*	0,145	0,037	0,037	0,070	IV
12	Бобр европейский обыкновенный *(Castor fiber)*	0,145	0,037	0,037	0,070	III
13	Горностай *(Mustela erminea)*	-	-	-	-	-
14	Куницы *(Martes)*	0,341	0,022	0,319	0,000	III
15	Ласка *(Mustela nivalis)*	0,658	0,022	0,153	0,483	IV
16	Норка американская *(Mustela vison)*	0,170	0,037	0,063	0,070	IV
17	Хорь лесной *(Mustela putorius)*	0,341	0,341	0,000	0,000	I
18	Волк *(Canis lupus)*	7,360	2,986	4,374	0,000	II
19	Шакал *(Canis aureus)*	-	-	-	-	-
20	Боровая дичь	0,341	0,075	0,267	0,000	III
21	Болотно-луговая дичь	3,131	0,145	2,986	0,000	III
22	Водоплавающая дичь	0,584	0,145	0,438	0,000	III
23	Степная и полевая дичь	7,360	2,986	0,000	4,374	III

Таблица 4

Комплексная качественная оценка среды обитания охотничьих ресурсов
БРОООиР, участок № 1

№ п/п	Наименование охотничьего ресурса	Площадь свойственных угодий, тыс. га	Оценка качества среды обитания, тыс. га			Бонитет с учетом воздействия факторов окружающей среды
			хорошие	средние	плохие	
1	2	3	4	5	6	7
1	Кабан *(Sus scrofa)*	12,746	2,421	3,312	7,012	III
2	Косуля европейская *(Capreolus capreolus)*	12,746	2,969	2,765	7,012	III
3	Лось *(Alces alces)*	6,074	3,268	0,519	2,286	II
4	Олень благородный *(Cervus elaphus)*	6,074	2,969	0,819	2,286	II
5	Сурок степной (байбак) *(Marmota bobac)*	33,222	0,191	5,539	27,492	IV
6	Барсук обыкновенный *(Meles meles)*	7,068	0,480	4,832	1,757	III
7	Заяц-русак *(Lepus europaeus.)*	37,733	5,056	1,034	31,643	IV
8	Лисица обыкновенная *(Vulpes vulpes)*	39,008	10,240	1,276	27,492	III
9	Собака енотовидная *(Nyctereutes procyonides)*	7,012	2,185	0,000	4,827	III
10	Полевка водяная *(Arvicola terrestris)*	33,697	1,426	4,966	27,305	IV
11	Ондатра *(Ondatra zibethica)*	0,755	0,131	0,500	0,123	IV
12	Бобр европейский обыкновенный *(Castor fiber)*	0,755	0,131	0,500	0,123	IV
13	Горностай *(Mustela erminea)*	5,312	0,349	4,541	0,422	III
14	Куницы *(Martes)*	5,312	0,349	4,928	0,035	III
15	Ласка *(Mustela nivalis)*	6,119	0,349	3,657	2,113	III
16	Норка американская *(Mustela vison)*	0,887	0,194	0,570	0,123	IV
17	Хорь лесной *(Mustela putorius)*	5,312	2,452	1,607	1,253	II
18	Волк *(Canis lupus)*	39,008	5,417	32,365	1,227	III
19	Шакал *(Canis aureus)*	-	-	-	-	-
20	Боровая дичь	5,312	0,515	4,410	0,387	III
21	Болотно-луговая дичь	6,217	1,252	4,965	0,000	III
22	Водоплавающая дичь	3,096	1,223	1,873	0,000	III
23	Степная и полевая дичь	37,733	5,056	1,034	31,643	IV

Таблица 5

Комплексная качественная оценка среды обитания охотничьих ресурсов
БРОООиР, участок № 2

№ п/п	Наименование охотничьего ресурса	Площадь свойственных угодий, тыс. га	Оценка качества среды обитания, тыс. га			Бонитет с учетом воздействия факторов окружающей среды
			хорошие	средние	плохие	
1	2	3	4	5	6	7
1	Кабан *(Sus scrofa)*	1,448	0,000	0,338	1,110	IV
2	Косуля европейская *(Capreolus capreolus)*	1,448	0,027	0,311	1,110	IV
3	Лось *(Alces alces)*	0,195	0,027	0,000	0,168	IV
4	Олень благородный *(Cervus elaphus)*	0,195	0,027	0,000	0,168	IV
5	Сурок степной (байбак) *(Marmota bobac)*	24,661	0,000	3,088	21,572	V
6	Барсук обыкновенный *(Meles meles)*	1,326	0,003	0,192	1,130	V
7	Заяц-русак *(Lepus europaeus.)*	24,863	3,088	0,136	21,639	IV
8	Лисица обыкновенная *(Vulpes vulpes)*	24,863	3,290	0,000	21,572	IV
9	Собака енотовидная *(Nyctereutes procyonides)*	1,326	1,133	0,000	0,192	I
10	Полевка водяная *(Arvicola terrestris)*	24,667	1,123	2,371	21,173	IV
11	Ондатра *(Ondatra zibethica)*	0,010	0,000	0,000	0,010	V
12	Бобр европейский обыкновенный *(Castor fiber)*	0,010	0,000	0,000	0,010	V
13	Горностай *(Mustela erminea)*	0,195	0,003	0,056	0,136	IV
14	Куницы *(Martes)*	0,195	0,003	0,192	0,000	III
15	Ласка *(Mustela nivalis)*	1,562	0,003	0,029	1,529	V
16	Норка американская *(Mustela vison)*	0,074	0,059	0,006	0,010	II
17	Хорь лесной *(Mustela putorius)*	0,195	0,027	0,168	0,000	III
18	Волк *(Canis lupus)*	24,863	3,224	21,639	0,000	III
19	Шакал *(Canis aureus)*	-	-	-	-	-
20	Боровая дичь	0,195	0,003	0,056	0,136	IV
21	Болотно-луговая дичь	3,095	0,014	3,081	0,000	IV
22	Водоплавающая дичь	1,594	0,065	1,528	0,000	IV
23	Степная и полевая дичь	24,863	3,088	0,136	21,639	IV

Таблица 6

Комплексная качественная оценка среды обитания охотничьих ресурсов
БРОООиР, участок № 3

№ п/п	Наименование охотничьего ресурса	Площадь свойственных угодий, тыс. га	Оценка качества среды обитания, тыс. га			Бонитет с учетом воздействия факторов окружающей среды
			хорошие	средние	плохие	
1	2	3	4	5	6	7
1	Кабан *(Sus scrofa)*	3,034	0,523	1,553	0,959	III
2	Косуля европейская *(Capreolus capreolus)*	3,034	0,543	1,533	0,959	III
3	Лось *(Alces alces)*	0,924	0,660	0,152	0,112	II
4	Олень благородный *(Cervus elaphus)*	0,924	0,543	0,269	0,112	II
5	Сурок степной (байбак) *(Marmota bobac)*	8,615	0,000	3,690	4,925	IV
6	Барсук обыкновенный *(Meles meles)*	0,881	0,093	0,565	0,223	III
7	Заяц-русак *(Lepus europaeus.)*	9,449	3,536	0,154	5,759	III
8	Лисица обыкновенная *(Vulpes vulpes)*	9,461	4,525	0,012	4,925	III
9	Собака енотовидная *(Nyctereutes procyonides)*	0,881	0,316	0,000	0,565	III
10	Полевка водяная *(Arvicola terrestris)*	8,803	0,127	3,752	4,925	IV
11	Ондатра *(Ondatra zibethica)*	0,189	0,042	0,132	0,015	IV
12	Бобр европейский обыкновенный *(Castor fiber)*	0,189	0,042	0,132	0,015	IV
13	Горностай *(Mustela erminea)*	0,658	0,051	0,606	0,000	III
14	Куницы *(Martes)*	0,658	0,051	0,607	0,000	III
15	Ласка *(Mustela nivalis)*	0,741	0,051	0,466	0,223	III
16	Норка американская *(Mustela vison)*	0,239	0,049	0,174	0,015	IV
17	Хорь лесной *(Mustela putorius)*	0,658	0,546	0,101	0,012	I
18	Волк *(Canis lupus)*	9,461	3,536	5,913	0,012	II
19	Шакал *(Canis aureus)*	-	-	-	-	-
20	Боровая дичь	0,658	0,093	0,564	0,000	III
21	Болотно-луговая дичь	3,879	0,348	3,531	0,000	IV
22	Водоплавающая дичь	0,519	0,350	0,170	0,000	II
23	Степная и полевая дичь	9,449	3,536	0,154	5,759	III

Таблица 7

Комплексная качественная оценка среды обитания охотничьих ресурсов
ВРОООиР, охотхозяйство «Аннинское», охотничий участок «Архангельский»

№ п/п	Наименование охотничьего ресурса	Площадь свойственных угодий, тыс. га	Оценка качества среды обитания, тыс. га			Бонитет с учетом воздействия факторов окружающей среды
			хорошие	средние	плохие	
1	2	3	4	5	6	7
1	Кабан *(Sus scrofa)*	10,559	0,643	2,065	7,851	IV
2	Косуля европейская *(Capreolus capreolus)*	10,559	0,698	2,010	7,851	IV
3	Лось *(Alces alces)*	1,901	0,756	0,011	1,134	V
4	Олень благородный *(Cervus elaphus)*	1,901	0,698	0,069	1,134	III
5	Сурок степной (байбак) *(Marmota bobac)*	-	-	-	-	-
6	Барсук обыкновенный *(Meles meles)*	6,106	0,077	1,755	4,274	IV
7	Заяц-русак *(Lepus europaeus.)*	65,934	12,349	0,770	52,815	IV
8	Лисица обыкновенная *(Vulpes vulpes)*	65,991	14,319	0,056	51,615	IV
9	Собака енотовидная *(Nyctereutes procyonides)*	6,106	4,362	0,000	1,744	II
10	Полевка водяная *(Arvicola terrestris)*	64,158	4,253	9,394	50,511	IV
11	Ондатра *(Ondatra zibethica)*	0,097	0,023	0,054	0,021	IV
12	Бобр европейский обыкновенный *(Castor fiber)*	.0,097	0,023	0,054	0,021	IV
13	Горностай *(Mustela erminea)*	1,832	0,054	1,005	0,773	IV
14	Куницы *(Martes)*	1,832	0,054	1,779	0,000	III
15	Ласка *(Mustela nivalis)*	7,210	0,054	1,779	5,378	IV
16	Норка американская *(Mustela vison)*	0,617	0,457	0,139	0,021	I
17	Хорь лесной *(Mustela putorius)*	1,832	0,696	1,080	0,056	III
18	Волк *(Canis lupus)*	65,991	13,119	52,819	0,053	III
19	Шакал *(Canis aureus)*	-	-	-	-	-
20	Боровая дичь	1,832	0,077	0,982	0,773	IV
21	Болотно-луговая дичь	12,543	0,281	12,263	0,000	IV
22	Водоплавающая дичь	6,072	0,629	5,443	0,000	III
23	Степная и полевая дичь	65,934	12,349	0,770	52,815	IV

Таблица 8

Комплексная качественная оценка среды обитания охотничьих ресурсов
ВРОООиР, охотхозяйство «Аннинское», охотничий участок «Николаевский»

№ п/п	Наименование охотничьего ресурса	Площадь свойственных угодий, тыс. га	Оценка качества среды обитания, тыс. га			Бонитет с учетом воздействия факторов окружающей среды
			хорошие	средние	плохие	
1	2	3	4	5	6	7
1	Кабан *(Sus scrofa)*	9,117	0,252	2,237	6,629	IV
2	Косуля европейская *(Capreolus capreolus)*	9,117	0,595	1,894	6,629	IV
3	Лось *(Alces alces)*	2,339	0,644	0,351	1,344	V
4	Олень благородный *(Cervus elaphus)*	2,339	0,595	0,400	1,344	III
5	Сурок степной (байбак) *(Marmota bobac)*	-	-	-	-	-
6	Барсук обыкновенный *(Meles meles)*	5,440	0,090	1,849	3,501	IV
7	Заяц-русак *(Lepus europaeus.)*	48,714	7,857	1,772	39,085	IV
8	Лисица обыкновенная *(Vulpes vulpes)*	48,824	10,273	0,110	38,441	IV
9	Собака енотовидная *(Nyctereutes procyonides)*	5,440	3,631	0,000	1,809	II
10	Полевка водяная *(Arvicola terrestris)*	46,885	3,300	6,245	37,340	IV
11	Ондатра *(Ondatra zibethica)*	0,291	0,029	0,240	0,022	IV
12	Бобр европейский обыкновенный *(Castor fiber)*	0,291	0,029	0,240	0,022	IV
13	Горностай *(Mustela erminea)*	1,939	0,061	0,533	1,344	IV
14	Куницы *(Martes)*	1,939	0,061	1,878	0,000	III
15	Ласка *(Mustela nivalis)*	4,805	0,061	0,141	4,603	V
16	Норка американская *(Mustela vison)*	0,894	0,483	0,388	0,022	II
17	Хорь лесной *(Mustela putorius)*	1,939	0,572	1,257	0,110	II
18	Волк *(Canis lupus)*	48,824	9,114	39,687	0,023	III
19	Шакал *(Canis aureus)*	-	-	-	-	-
20	Боровая дичь	1,939	0,090	0,505	1,344	V
21	Болотно-луговая дичь	8,444	0,602	7,842	0,000	IV
22	Водоплавающая дичь	5,591	1,041	4,550	0,000	III
23	Степная и полевая дичь	48,714	7,857	1,772	39,085	IV

Таблица 9

Комплексная качественная оценка среды обитания охотничьих ресурсов
ВРОООиР, охотхозяйство «Богучарское», охотничий участок «Богучарский»

№ п/п	Наименование охотничьего ресурса	Площадь свойственных угодий, тыс. га	Оценка качества среды обитания, тыс. га			Бонитет с учетом воздействия факторов окружающей среды
			хорошие	средние	плохие	
1	2	3	4	5	6	7
1	Кабан *(Sus scrofa)*	41,261	3,261	15,421	22,579	IV
2	Косуля европейская *(Capreolus capreolus)*	41,261	6,041	12,641	22,579	IV
3	Лось *(Alces alces)*	12,322	6,173	4,558	1,591	IV
4	Олень благородный *(Cervus elaphus)*	12,322	6,041	4,690	1,591	II
5	Сурок степной (байбак) *(Marmota bobac)*	110,662	11,200	19,313	80,149	IV
6	Барсук обыкновенный *(Meles meles)*	11,018	0,729	6,959	3,329	III
7	Заяц-русак *(Lepus europaeus.)*	119,096	30,438	1,289	87,368	III
8	Лисица обыкновенная *(Vulpes vulpes)*	119,388	38,075	0,292	81,021	III
9	Собака енотовидная *(Nyctereutes procyonides)*	10,913	3,113	0,000	7,800	III
10	Полевка водяная *(Arvicola terrestris)*	111,699	2,241	19,233	90,226	IV
11	Ондатра *(Ondatra zibethica)*	0,852	0,480	0,318	0,054	III
12	Бобр европейский обыкновенный *(Castor fiber)*	0,852	0,480	0,318	0,054	II
13	Горностай *(Mustela erminea)*	-	-	-	-	-
14	Куницы *(Martes)*	7,688	0,266	7,397	0,026	III
15	Ласка *(Mustela nivalis)*	-	-	-	-	-
16	Норка американская *(Mustela vison)*	1,620	0,747	0,819	0,054	III
17	Хорь лесной *(Mustela putorius)*	7,688	5,798	1,602	0,288	I
18	Волк *(Canis lupus)*	119,388	31,642	87,472	0,273	II
19	Шакал *(Canis aureus)*	119,388	31,642	87,472	0,273	II
20	Боровая дичь	7,688	0,771	5,697	1,220	III
21	Болотно-луговая дичь	30,701	0,300	30,401	0,000	IV
22	Водоплавающая дичь	5,266	0,530	4,736	0,000	IV
23	Степная и полевая дичь	119,096	30,438	1,289	87,368	III

Таблица 10

Комплексная качественная оценка среды обитания охотничьих ресурсов
ВРОООиР, охотхозяйство «Борисоглебское», охотничий участок «Богана»

№ п/п	Наименование охотничьего ресурса	Площадь свойственных угодий, тыс. га	Оценка качества среды обитания, тыс. га			Бонитет с учетом воздействия факторов окружающей среды
			хорошие	средние	плохие	
1	2	3	4	5	6	7
1	Кабан *(Sus scrofa)*	6,384	1,858	2,702	1,824	III
2	Косуля европейская *(Capreolus capreolus)*	6,384	3,000	1,561	1,824	II
3	Лось *(Alces alces)*	3,835	3,141	0,005	0,689	I
4	Олень благородный *(Cervus elaphus)*	-	-	-	-	-
5	Сурок степной (байбак) *(Marmota bobac)*	6,193	0,000	2,339	3,854	IV
6	Барсук обыкновенный *(Meles meles)*	4,145	0,634	3,060	0,451	III
7	Заяц-русак *(Lepus europaeus.)*	8,901	2,338	0,012	6,550	III
8	Лисица обыкновенная *(Vulpes vulpes)*	10,061	5,046	1,160	3,854	II
9	Собака енотовидная *(Nyctereutes procyonides)*	4,145	1,085	0,000	3,060	III
10	Полевка водяная *(Arvicola terrestris)*	6,367	0,374	2,157	3,836	IV
11	Ондатра *(Ondatra zibethica)*	0,711	0,255	0,372	0,084	II
12	Бобр европейский обыкновенный *(Castor fiber)*	0,711	0,255	0,372	0,084	II
13	Горностай *(Mustela erminea)*	-	-	-	-	-
14	Куницы *(Martes)*	3,694	0,379	3,299	0,016	III
15	Ласка *(Mustela nivalis)*	2,870	0,379	2,005	0,486	III
16	Норка американская *(Mustela vison)*	0,843	0,322	0,437	0,084	II
17	Хорь лесной *(Mustela putorius)*	3,694	1,928	0,606	1,160	II
18	Волк *(Canis lupus)*	10,061	2,350	6,551	1,160	III
19	Шакал *(Canis aureus)*	10,061	2,350	6,551	1,160	III
20	Боровая дичь	3,694	0,650	3,032	0,012	III
21	Болотно-луговая дичь	2,529	0,190	2,338	0,000	IV
22	Водоплавающая дичь	0,716	0,258	0,458	0,000	II
23	Степная и полевая дичь	8,901	2,338	0,012	6,550	III

Таблица 11

Комплексная качественная оценка среды обитания охотничьих ресурсов
ВРОООиР, охотхозяйство «Борисоглебское», охотничий участок «Борисоглебский»

№ п/п	Наименование охотничьего ресурса	Площадь свойственных угодий, тыс. га	Оценка качества среды обитания, тыс. га			Бонитет с учетом воздействия факторов окружающей среды
			хорошие	средние	плохие	
1	2	3	4	5	6	7
1	Кабан *(Sus scrofa)*	4,457	2,467	0,984	1,006	II
2	Косуля европейская *(Capreolus capreolus)*	4,457	2,557	0,893	1,006	II
3	Лось *(Alces alces)*	3,603	2,602	0,353	0,648	II
4	Олень благородный *(Cervus elaphus)*	-	-	-	-	-
5	Сурок степной (байбак) *(Marmota bobac)*	1,505	0,000	1,121	0,384	III
6	Барсук обыкновенный *(Meles meles)*	3,440	0,303	3,014	0,123	III
7	Заяц-русак *(Lepus europaeus.)*	3,036	0,862	0,286	1,888	III
8	Лисица обыкновенная *(Vulpes vulpes)*	4,655	2,652	1,619	0,384	II
9	Собака енотовидная *(Nyctereutes procyonides)*	3,440	0,426	0,000	3,014	IV
10	Полевка водяная *(Arvicola terrestris)*	1,338	0,028	0,926	0,384	III
11	Ондатра *(Ondatra zibethica)*	0,398	0,017	0,342	0,039	III
12	Бобр европейский обыкновенный *(Castor fiber)*	0,398	0,017	0,342	0,039	III
13	Горностай *(Mustela erminea)*	-	-	-	-	-
14	Куницы *(Martes)*	3,317	0,281	2,350	0,686	III
15	Ласка *(Mustela nivalis)*	3,173	0,281	2,083	0,809	III
16	Норка американская *(Mustela vison)*	0,547	0,134	0,373	0,039	II
17	Хорь лесной *(Mustela putorius)*	3,317	1,139	0,998	1,179	III
18	Волк *(Canis lupus)*	4,655	0,889	2,586	1,179	III
19	Шакал *(Canis aureus)*	4,655	0,889	2,586	1,179	III
20	Боровая дичь	3,317	0,989	2,300	0,028	II
21	Болотно-луговая дичь	1,201	0,339	0,862	0,000	III
22	Водоплавающая дичь	0,516	0,456	0,060	0,000	I
23	Степная и полевая дичь	3,036	0,862	0,286	1,888	III

Таблица 12

Комплексная качественная оценка среды обитания охотничьих ресурсов
ВРОООиР, охотхозяйство «Борисоглебское», охотничий участок «Макашевский»

№ п/п	Наименование охотничьего ресурса	Площадь свойственных угодий, тыс. га	Оценка качества среды обитания, тыс. га			Бонитет с учетом воздействия факторов окружающей среды
			хорошие	средние	плохие	
1	2	3	4	5	6	7
1	Кабан *(Sus scrofa)*	10,246	3,694	1,871	4,681	III
2	Косуля европейская *(Capreolus capreolus)*	10,246	3,794	1,771	4,681	III
3	Лось *(Alces alces)*	5,485	3,811	0,269	1,405	II
4	Олень благородный *(Cervus elaphus)*	-	-	-	-	-
5	Сурок степной (байбак) *(Marmota bobac)*	18,256	1,898	2,255	14,102	IV
6	Барсук обыкновенный *(Meles meles)*	5,807	0,922	4,306	0,580	III
7	Заяц-русак *(Lepus europaeus.)*	21,894	4,154	0,176	17,564	IV
8	Лисица обыкновенная *(Vulpes vulpes)*	23,441	7,792	1,547	14,102	III
9	Собака енотовидная *(Nyctereutes procyonides)*	5,399	1,093	0,000	4,306	IV
10	Полевка водяная *(Arvicola terrestris)*	18,213	0,171	2,519	15,523	V
11	Ондатра *(Ondatra zibethica)*	0,922	0,009	0,898	0,015	III
12	Бобр европейский обыкновенный *(Castor fiber)*	0,922	0,009	0,898	0,015	III
13	Горностай *(Mustela erminea)*	-	-	-	-	-
14	Куницы *(Martes)*	5,228	0,913	4,253	0,061	III
15	Ласка *(Mustela nivalis)*	5,583	0,913	3,959	0,710	III
16	Норка американская *(Mustela vison)*	1,210	0,110	1,084	0,015	III
17	Хорь лесной *(Mustela putorius)*	5,228	2,558	1,124	1,546	II
18	Волк *(Canis lupus)*	23,441	4,330	17,565	1,546	III
19	Шакал *(Canis aureus)*	23,441	4,330	17,565	1,546	III
20	Боровая дичь	5,228	0,983	4,068	0,176	III
21	Болотно-луговая дичь	4,171	0,017	4,154	0,000	IV
22	Водоплавающая дичь	0,954	0,119	0,835	0,000	III
23	Степная и полевая дичь	21,894	4,154	0,176	17,564	IV

Таблица 13

Комплексная качественная оценка среды обитания охотничьих ресурсов
ВРОООиР, охотхозяйство «Бутурлиновское», охотничий участок «Великоархангельский»

№ п/п	Наименование охотничьего ресурса	Площадь свойственных угодий, тыс. га	Оценка качества среды обитания, тыс. га			Бонитет с учетом воздействия факторов окружающей среды
			хорошие	средние	плохие	
1	2	3	4	5	6	7
1	Кабан *(Sus scrofa)*	10,071	0,535	2,607	6,930	IV
2	Косуля европейская *(Capreolus capreolus)*	10,071	0,739	2,402	6,930	IV
3	Лось *(Alces alces)*	1,403	0,739	0,396	0,267	III
4	Олень благородный *(Cervus elaphus)*	-	-	-	-	-
5	Сурок степной (байбак) *(Marmota bobac)*	37,185	0,812	7,277	29,096	IV
6	Барсук обыкновенный *(Meles meles)*	3,186	0,114	0,892	2,179	IV
7	Заяц-русак *(Lepus europaeus.)*	38,177	8,089	0,267	29,821	IV
8	Лисица обыкновенная *(Vulpes vulpes)*	38,192	9,081	0,014	29,096	III
9	Собака енотовидная *(Nyctereutes procyonides)*	-	-	-	-	-
10	Полевка водяная *(Arvicola terrestris)*	37,185	2,048	5,643	29,494	IV
11	Ондатра *(Ondatra zibethica)*	0,114	0,012	0,102	0,000	IV
12	Бобр европейский обыкновенный *(Castor fiber)*	0,114	0,012	0,102	0,000	IV
13	Горностай *(Mustela erminea)*	-	-	-	-	-
14	Куницы *(Martes)*	1,006	0,102	0,904	0,000	III
15	Ласка *(Mustela nivalis)*	-	-	-	-	-
16	Норка американская *(Mustela vison)*	0,252	0,146	0,106	0,000	III
17	Хорь лесной *(Mustela putorius)*	-	-	-	-	-
18	Волк *(Canis lupus)*	38,192	8,357	29,821	0,014	II
19	Шакал *(Canis aureus)*	-	-	-	-	-
20	Боровая дичь	1,006	0,114	0,625	0,267	III
21	Болотно-луговая дичь	8,089	0,000	8,089	0,000	IV
22	Водоплавающая дичь	2,600	0,134	2,467	0,000	IV
23	Степная и полевая дичь	38,177	8,089	0,267	29,821	IV

Таблица 14

Комплексная качественная оценка среды обитания охотничьих ресурсов
ВРОООиР, хотхозяйство «Бутурлиновское», охотничий участок «Козловский»

№ п/п	Наименование охотничьего ресурса	Площадь свойственных угодий, тыс. га	Оценка качества среды обитания, тыс. га			Бонитет с учетом воздействия факторов окружающей среды
			хорошие	средние	плохие	
1	2	3	4	5	6	7
1	Кабан *(Sus scrofa)*	12,325	5,832	2,062	4,432	II
2	Косуля европейская *(Capreolus capreolus)*	12,325	6,105	1,788	4,432	II
3	Лось *(Alces alces)*	6,350	6,128	0,000	0,221	II
4	Олень благородный *(Cervus elaphus)*	-	-	-	-	-
5	Сурок степной (байбак) *(Marmota bobac)*	21,659	0,000	4,560	17,100	IV
6	Барсук обыкновенный *(Meles meles)*	7,570	0,002	6,325	1,243	III
7	Заяц-русак *(Lepus europaeus.)*	23,395	4,560	0,221	18,615	IV
8	Лисица обыкновенная *(Vulpes vulpes)*	27,972	6,266	4,577	17,129	III
9	Собака енотовидная *(Nyctereutes procyonides)*	-	-	-	-	-
10	Полевка водяная *(Arvicola terrestris)*	21,645	1,226	3,677	16,741	IV
11	Ондатра *(Ondatra zibethica)*	0,019	0,000	0,002	0,017	V
12	Бобр европейский обыкновенный *(Castor fiber)*	0,019	0,000	0,002	0,017	V
13	Горностай *(Mustela erminea)*	-	-	-	-	-
14	Куницы *(Martes)*	6,327	0,002	5,903	0,422	III
15	Ласка *(Mustela nivalis)*	-	-	-	-	-
16	Норка американская *(Mustela vison)*	0,186	0,104	0;065	0,017	III
17	Хорь лесной *(Mustela putorius)*	-	-	-	-	-
18	Волк *(Canis lupus)*	27,972	4,780	18,971	4,220	III
19	Шакал *(Canis aureus)*	-	-	-	-	-
20	Боровая дичь	6,327	0,424	5,681	0,221	III
21	Болотно-луговая дичь	4,583	0,023	4,560	0,000	IV
22	Водоплавающая дичь	1,804	0,127	1,677	0,000	IV
23	Степная и полевая дичь	23,395	4,560	0,221	18,615	IV

Таблица 15

Комплексная качественная оценка среды обитания охотничьих ресурсов
ВРОООиР, охотхозяйство «Верхнемамонское», охотничий участок «Верхнемамонский»

№ п/п	Наименование охотничьего ресурса	Площадь свойственных угодий, тыс. га	Оценка качества среды обитания, тыс. га			Бонитет с учетом воздействия факторов окружающей среды
			хорошие	средние	плохие	
1	2	3	4	5	6	7
1	Кабан *(Sus scrofa)*	8,938	1,918	2,282	4,738	III
2	Косуля европейская *(Capreolus capreolus)*	8,938	2,233	1,967	4,738	IV
3	Лось *(Alces alces)*	3,861	2,323	0,263	1,275	IV
4	Олень благородный *(Cervus elaphus)*	-	-	-	-	-
5	Сурок степной (байбак) *(Marmota bobac)*	22,045	0,221	3,383	18,441	IV
6	Барсук обыкновенный *(Meles meles)*	3,863	0,154	3,401	0,308	III
7	Заяц-русак *(Lepus europaeus.)*	24,350	3,604	0,163	20,583	IV
8	Лисица обыкновенная *(Vulpes vulpes)*	25,301	5,910	0,951	18,441	III
9	Собака енотовидная *(Nyctereutes procyonides)*	3,863	0,466	0,000	3,397	IV
10	Полевка водяная *(Arvicola terrestris)*	21,747	0,272	2,870	18,605	V
11	Ондатра *(Ondatra zibethica)*	0,190	0,025	0,114	0,052	IV
12	Бобр европейский обыкновенный *(Castor fiber)*	0,190	0,025	0,114	0,052	III
13	Горностай *(Mustela erminea)*	3,554	0,129	2,320	1,105	III
14	Куницы *(Martes)*	3,554	0,129	2,484	0,942	III
15	Ласка *(Mustela nivalis)*	3,351	0,129	1,916	1,306	III
16	Норка американская *(Mustela vison)*	0,230	0,043	0,135	0,052	IV
17	Хорь лесной *(Mustela putorius)*	-	-	-	-	-
18	Волк *(Canis lupus)*	25,301	3,768	21,136	0,397	III
19	Шакал *(Canis aureus)*	-	-	-	-	-
20	Боровая дичь	3,554	1,095	2,295	0,163	III
21	Болотно-луговая дичь	3,694	0,090	3,604	0,000	IV
22	Водоплавающая дичь	0,457	0,107	0,350	0,000	III
23	Степная и полевая дичь	24,350	3,604	0,163	20,583	IV

Таблица 16

Комплексная качественная оценка среды обитания охотничьих ресурсов
ВРОООиР, охотхозяйство «Верхнемамонское», охотничий участок «Нижнемамонский»

№ п/п	Наименование охотничьего ресурса	Площадь свойственных угодий, тыс. га	Оценка качества среды обитания, тыс. га			Бонитет с учетом воздействия факторов окружающей среды
			хорошие	средние	плохие	
1	2	3	4	5	6	7
1	Кабан *(Sus scrofa)*	23,693	3,072	8,484	12,137	III
2	Косуля европейская *(Capreolus capreolus)*	23,693	4,701	6,855	12,137	IV
3	Лось *(Alces alces)*	8,454	4,760	2,035	1,659	IV
4	Олень благородный *(Cervus elaphus)*	-	-	-	-	-
5	Сурок степной (байбак) *(Marmota bobac)*	42,366	3,771	8,731	29,863	IV
6	Барсук обыкновенный *(Meles meles)*	7,786	0,618	5,783	1,385	III
7	Заяц-русак *(Lepus europaeus.)*	48,236	12,501	0,837	34,897	III
8	Лисица обыкновенная *(Vulpes vulpes)*	48,966	18,258	0,730	29,978	III
9	Собака енотовидная *(Nyctereutes procyonides)*	7,464	1,588	0,000	5,875	IV
10	Полевка водяная *(Arvicola terrestris)*	-	-	-	-	-
11	Ондатра *(Ondatra zibethica)*	0,633	0,210	0,419	0,004	III
12	Бобр европейский обыкновенный *(Castor fiber)*	0,633	0,210	0,419	0,004	II
13	Горностай *(Mustela erminea)*	6,401	0,395	4,972	1,034	III
14	Куницы *(Martes)*	6,401	0,395	5,943	0,063	III
15	Ласка *(Mustela nivalis)*	8,223	0,395	5,943	1,885	III
16	Норка американская *(Mustela vison)*	1,370	0,434	0,933	0,004	III
17	Хорь лесной *(Mustela putorius)*	-	-	-	-	-
18	Волк *(Canis lupus)*	48,966	13,311	35,114	0,541	II
19	Шакал *(Canis aureus)*	-	-	-	-	-
20	Боровая дичь	6,401	0,668	4,762	0,971	IV
21	Болотно-луговая дичь	12,623	0,192	12,431	0,000	IV
22	Водоплавающая дичь	2,666	0,358	2,309	0,000	IV
23	Степная и полевая дичь	48,236	12,501	0,837	34,897	III

Таблица 17

Комплексная качественная оценка среды обитания охотничьих ресурсов
ВРОООиР, охотхозяйство «Верхнехавское», охотничий участок «Верхнехавский»

№ п/п	Наименование охотничьего ресурса	Площадь свойственных угодий, тыс. га	Оценка качества среды обитания, тыс. га			Бонитет с учетом воздействия факторов окружающей среды
			хорошие	средние	плохие	
1	2	3	4	5	6	7
1	Кабан *(Sus scrofa)*	-	-	-	-	-
2	Косуля европейская *(Capreolus capreolus)*	7,158	0,154	1,280	5,724	V
3	Лось *(Alces alces)*	-	-	-	-	-
4	Олень благородный *(Cervus elaphus)*	-	-	-	-	-
5	Сурок степной (байбак) *(Marmota bobac)*	-	-	-	-	-
6	Барсук обыкновенный *(Meles meles)*	4,339	0,009	0,830	3,500	IV
7	Заяц-русак *(Lepus europaeus.)*	84,275	13,894	0,672	69,710	IV
8	Лисица обыкновенная *(Vulpes vulpes)*	84,289	15,005	0,013	69,270	IV
9	Собака енотовидная *(Nyctereutes procyonides)*	-	-	-	-	-
10	Полевка водяная *(Arvicola terrestris)*	-	-	-	-	-
11	Ондатра *(Ondatra zibethica)*	0,027	0,009	0,000	0,018	IV
12	Бобр европейский обыкновенный *(Castor fiber)*	0,027	0,009	0,000	0,018	IV
13	Горностай *(Mustela erminea)*	-	-	-	-	-
14	Куницы *(Martes)*	0,839	0,000	0,824	0,015	III
15	Ласка *(Mustela nivalis)*	-	-	-	-	-
16	Норка американская *(Mustela vison)*	0,805	0,734	0,052	0,018	I
17	Хорь лесной *(Mustela putorius)*	-	-	-	-	-
18	Волк *(Canis lupus)*	-	-	-	-	-
19	Шакал *(Canis aureus)*	-	-	-	-	-
20	Боровая дичь	-	-	-	-	-
21	Болотно-луговая дичь	14,195	0,717	13,479	0,000	IV
22	Водоплавающая дичь	6,248	1,026	5,222	0,000	III
23	Степная и полевая дичь	84,275	13,894	0,672	69,710	IV

Таблица 18

Комплексная качественная оценка среды обитания охотничьих ресурсов
ВРОООиР, охотхозяйство «Воробьевское», охотничий участок «Воробьевский»

№ п/п	Наименование охотничьего ресурса	Площадь свойственных угодий, тыс. га	Оценка качества среды обитания, тыс. га			Бонитет с учетом воздействия факторов окружающей среды
			хорошие	средние	плохие	
1	2	3	4	5	6	7
1	Кабан *(Sus scrofa)*	35,118	3,294	9,905	21,918	IV
2	Косуля европейская *(Capreolus capreolus)*	35,118	4,379	8,821	21,918	V
3	Лось *(Alces alces)*	6,292	4,379	1,117	0,796	IV
4	Олень благородный *(Cervus elaphus)*	-	-	-	-	-
5	Сурок степной (байбак) *(Marmota bobac)*	59,484	1,890	12,675	44,918	IV
6	Барсук обыкновенный *(Meles meles)*	7,516	0,724	4,451	2,341	III
7	Заяц-русак *(Lepus europaeus.)*	64,898	14,566	0,688	49,644	IV
8	Лисица обыкновенная *(Vulpes vulpes)*	65,279	19,341	0,382	45,557	III
9	Собака енотовидная *(Nyctereutes procyonides)*	7,809	2,791	0,000	5,018	III
10	Полевка водяная *(Arvicola terrestris)*	-	-	-	-	-
11	Ондатра *(Ondatra zibethica)*	-	-	-	-	-
12	Бобр европейский обыкновенный *(Castor fiber)*	0,724	0,260	0,464	0,000	III
13	Горностай *(Mustela erminea)*	-	-	-	-	-
14	Куницы *(Martes)*	5,175	0,463	4,686	0,026	III
15	Ласка *(Mustela nivalis)*	-	-	-	-	-
16	Норка американская *(Mustela vison)*	0,843	0,356	0,487	0,000	III
17	Хорь лесной *(Mustela putorius)*	-	-	-	-	-
18	Волк *(Canis lupus)*	-	-	-	-	-
19	Шакал *(Canis aureus)*	65,279	15,254	49,677	0,349	II
20	Боровая дичь	-	-	-	-	-
21	Болотно-луговая дичь	14,566	0,004	14,561	0,000	IV
22	Водоплавающая дичь	3,300	0,096	3,204	0,000	III
23	Степная и полевая дичь	64,898	14,566	0,688	49,644	IV

Таблица 19

Комплексная качественная оценка среды обитания охотничьих ресурсов
ВРОООиР, охотхозяйство «Грибановское», охотничий участок «Грибановский»

№ п/п	Наименование охотничьего ресурса	Площадь свойственных угодий, тыс. га	Оценка качества среды обитания, тыс. га			Бонитет с учетом воздействия факторов окружающей среды
			хорошие	средние	плохие	
1	2	3	4	5	6	7
1	Кабан *(Sus scrofa)*	47,356	17,261	9,777	20,318	III
2	Косуля европейская *(Capreolus capreolus)*	47,356	17,982	9,056	20,318	III
3	Лось *(Alces alces)*	23,546	18,831	0,264	4,450	III
4	Олень благородный *(Cervus elaphus)*	-	-	-	-	-
5	Сурок степной (байбак) *(Marmota bobac)*	-	-	-	-	-
6	Барсук обыкновенный *(Meles meles)*	30,223	1,630	20,819	7,774	III
7	Заяц-русак *(Lepus europaeus.)*	120,265	24,596	1,407	94,261	IV
8	Лисица обыкновенная *(Vulpes vulpes)*	130,113	38,089	9,847	82,177	III
9	Собака енотовидная *(Nyctereutes procyonides)*	-	-	-	-	-
10	Полевка водяная *(Arvicola terrestris)*	107,664	7,450	19,136	81,078	IV
11	Ондатра *(Ondatra zibethica)*	1,946	0,122	1,462	0,362	IV
12	Бобр европейский обыкновенный *(Castor fiber)*	1,946	0,122	1,462	0,362	IV
13	Горностай *(Mustela erminea)*	-	-	-	-	-
14	Куницы *(Martes)*	22,449	1,507	20,414	0,529	III
15	Ласка *(Mustela nivalis)*	28,982	1,507	17,380	10,096	III
16	Норка американская *(Mustela vison)*	2,978	0,901	1,715	0,362	II
17	Хорь лесной *(Mustela putorius)*	22,449	8,668	4,262	9,520	IV
18	Волк *(Canis lupus)*	130,113	26,004	94,627	9,483	III
19	Шакал *(Canis aureus)*	-	-	-	-	-
20	Боровая дичь	22,449	2,158	18,846	1,446	III
21	Болотно-луговая дичь	25,689	1,121	24,567	0,000	III
22	Водоплавающая дичь	11,376	1,873	9,503	0,000	III
23	Степная и полевая дичь	120,265	24,596	1,407	94,261	IV

Таблица 20

Комплексная качественная оценка среды обитания охотничьих ресурсов
ВРОООиР, охотхозяйство «Калачеевское», охотничий участок «Калачеевский»

№ п/п	Наименование охотничьего ресурса	Площадь свойственных угодий, тыс. га	Оценка качества среды обитания, тыс. га			Бонитет с учетом воздействия факторов окружающей среды
			хорошие	средние	плохие	
1	2	3	4	5	6	7
1	Кабан *(Sus scrofa)*	40,917	8,156	10,731	22,030	III
2	Косуля европейская *(Capreolus capreolus)*	40,917	9,722	9,165	22,030	IV
3	Лось *(Alces alces)*	14,498	9,722	3,276	1,499	IV
4	Олень благородный *(Cervus elaphus)*	-	-	-	-	-
5	Сурок степной (байбак) *(Marmota bobac)*	118,354	9,618	19,858	88,878	IV
6	Барсук обыкновенный *(Meles meles)*	17,251	1,293	9,936	6,023	III
7	Заяц-русак *(Lepus europaeus.)*	128,372	29,476	1,074	97,821	IV
8	Лисица обыкновенная *(Vulpes vulpes)*	130,804	38,238	2,433	90,133	III
9	Собака енотовидная *(Nyctereutes procyonides)*	-	-	-	-	-
10	Полевка водяная *(Arvicola terrestris)*	-	-	-	-	-
11	Ондатра *(Ondatra zibethica)*	-	-	-	-	-
12	Бобр европейский обыкновенный *(Castor fiber)*	1,290	0,339	0,941	0,010	II
13	Горностай *(Mustela erminea)*	-	-	-	-	-
14	Куницы *(Martes)*	11,229	0,951	10,228	0,050	III
15	Ласка *(Mustela nivalis)*	-	-	-	-	-
16	Норка американская *(Mustela vison)*	1,513	0,533	0,970	0,010	III
17	Хорь лесной *(Mustela putorius)*	-	-	-	-	-
18	Волк *(Canis lupus)*	130,804	30,551	98,040	2,214	II
19	Шакал *(Canis aureus)*	130,804	30,551	98,040	2,214	II
20	Боровая дичь	-	-	-	-	-
21	Болотно-луговая дичь	29,476	0,020	29,456	0,000	III
22	Водоплавающая дичь	9,046	0,197	8,849	0,000	III
23	Степная и полевая дичь	128,372	29,476	1,074	97,821	IV

Таблица 21

Комплексная качественная оценка среды обитания охотничьих ресурсов
ВРОООиР, охотхозяйство «Каменское», охотничий участок «Каменский»

№ п/п	Наименование охотничьего ресурса	Площадь свойственных угодий, тыс. га	Оценка качества среды обитания, тыс. га			Бонитет с учетом воздействия факторов окружающей среды
			хорошие	средние	плохие	
1	2	3	4	5	6	7
1	Кабан *(Sus scrofa)*	-	-	-	-	-
2	Косуля европейская *(Capreolus capreolus)*	9,583	0,995	3,546	5,042	IV
3	Лось *(Alces alces)*	-	-	-	-	-
4	Олень благородный *(Cervus elaphus)*	-	-	-	-	-
5	Сурок степной (байбак) *(Marmota bobac)*	29,808	6,592	6,998	16,218	III
6	Барсук обыкновенный *(Meles meles)*	2,008	0,123	1,081	0,804	III
7	Заяц-русак *(Lepus europaeus.)*	31,255	13,590	0,208	17,458	III
8	Лисица обыкновенная *(Vulpes vulpes)*	31,255	14,793	0,000	16,462	III
9	Собака енотовидная *(Nyctereutes procyonides)*	-	-	-	-	-
10	Полевка водяная *(Arvicola terrestris)*	30,052	0,528	6,989	22,535	IV
11	Ондатра *(Ondatra zibethica)*	-	-	-	-	-
12	Бобр европейский обыкновенный *(Castor fiber)*	0,123	0,071	0,052	0,000	III
13	Горностай *(Mustela erminea)*	-	-	-	-	-
14	Куницы *(Martes)*	1,203	0,052	1,152	0,000	III
15	Ласка *(Mustela nivalis)*	-	-	-	-	-
16	Норка американская *(Mustela vison)*	0,156	0,077	0,079	0,000	III
17	Хорь лесной *(Mustela putorius)*	1,203	0,995	0,208	0,000	II
18	Волк *(Canis lupus)*	31,255	13,798	17,458	0,000	II
19	Шакал *(Canis aureus)*	-	-	-	-	-
20	Боровая дичь	-	-	-	-	-
21	Болотно-луговая дичь	13,590	0,000	13,590	0,000	IV
22	Водоплавающая дичь	1,080	0,006	1,075	0,000	IV
23	Степная и полевая дичь	31,255	13,590	0,208	17,458	III

Таблица 22

Комплексная качественная оценка среды обитания охотничьих ресурсов
ВРОООиР, охотхозяйство «Кантемировское», охотничий участок «Волоконовский»

№ п/п	Наименование охотничьего ресурса	Площадь свойственных угодий, тыс. га	Оценка качества среды обитания, тыс. га			Бонитет с учетом воздействия факторов окружающей среды
			хорошие	средние	плохие	
1	2	3	4	5	6	7
1	Кабан *(Sus scrofa)*	2,106	0,154	0,903	1,049	IV
2	Косуля европейская *(Capreolus capreolus)*	2,106	0,219	0,838	1,049	IV
3	Лось *(Alces alces)*	0,854	0,219	0,635	0,000	IV
4	Олень благородный *(Cervus elaphus)*	-	-	-	-	-
5	Сурок степной (байбак) *(Marmota bobac)*	7,048	2,171	1,725	3,151	III
6	Барсук обыкновенный *(Meles meles)*	0,814	0,000	0,219	0,595	IV
7	Заяц-русак *(Lepus europaeus.)*	7,336	3,897	0,000	3,439	II
8	Лисица обыкновенная *(Vulpes vulpes)*	7,336	4,148	0,000	3,189	II
9	Собака енотовидная *(Nyctereutes procyonides)*	-	-	-	-	-
10	Полевка водяная *(Arvicola terrestris)*	7,117	0,396	1,611	5,110	IV
11	Ондатра *(Ondatra zibethica)*	-	-	-	-	-
12	Бобр европейский обыкновенный *(Castor fiber)*	0,001	0,000	0,000	0,001	V
13	Горностай *(Mustela erminea)*	-	-	-	-	-
14	Куницы *(Martes)*	0,219	0,000	0,219	0,000	III
15	Ласка *(Mustela nivalis)*	-	-	-	-	-
16	Норка американская *(Mustela vison)*	0,003	0,002	0,000	0,001	III
17	Хорь лесной *(Mustela putorius)*	-	-	-	-	-
18	Волк *(Canis lupus)*	7,336	3,897	3,439	0,000	II
19	Шакал *(Canis aureus)*	7,336	3,897	3,439	0,000	II
20	Боровая дичь	-	-	-	-	-
21	Болотно-луговая дичь	3,929	0,032	3,897	0,000	IV
22	Водоплавающая дичь	0,681	0,034	0,646	0,000	IV
23	Степная и полевая дичь	7,336	3,897	0,000	3,439	II

Таблица 23

Комплексная качественная оценка среды обитания охотничьих ресурсов
ВРОООиР, отхозяйство «Кантемировское», охотничий участок «Кантемировский»

№ п/п	Наименование охотничьего ресурса	Площадь свойственных угодий, тыс. га	Оценка качества среды обитания, тыс. га			Бонитет с учетом воздействия факторов окружающей среды
			хорошие	средние	плохие	
1	2	3	4	5	6	7
1	Кабан *(Sus scrofa)*	21,962	2,684	4,990	14,287	IV
2	Косуля европейская *(Capreolus capreolus)*	21,962	2,754	4,920	14,287	V
3	Лось *(Alces alces)*	4,181	2,754	0,930	0,496	IV
4	Олень благородный *(Cervus elaphus)*	-	-	-	-	-
5	Сурок степной (байбак) *(Marmota bobac)*	53,598	2,100	10,933	40,565	IV
6	Барсук обыкновенный *(Meles meles)*	4,703	0,091	3,179	1,433	III
7	Заяц-русак *(Lepus europaeus.)*	56,942	13,033	0,496	43,412	IV
8	Лисица обыкновенная *(Vulpes vulpes)*	56,942	16,324	0,000	40,618	III
9	Собака енотовидная *(Nyctereutes procyonides)*	-	-	-	-	-
10	Полевка водяная *(Arvicola terrestris)*	-	-	-	-	-
11	Ондатра *(Ondatra zibethica)*	-	-	-	-	-
12	Бобр европейский обыкновенный *(Castor fiber)*	0,102	0,022	0,068	0,011	III
13	Горностай *(Mustela erminea)*	-	-	-	-	-
14	Куницы *(Martes)*	3,270	0,068	3,202	0,000	III
15	Ласка *(Mustela nivalis)*	-	-	-	-	-
16	Норка американская *(Mustela vison)*	0,288	0,209	0,068	0,011	II
17	Хорь лесной *(Mustela putorius)*	-	-	-	-	-
18	Волк *(Canis lupus)*	56,942	13,529	43,412	0,000	II
19	Шакал *(Canis aureus)*	56,942	13,529	43,412	0,000	II
20	Боровая дичь	-	-	-	-	-
21	Болотно-луговая дичь	13,054	0,081	12,973	0,000	IV
22	Водоплавающая дичь	1,818	0,207	1,611	0,000	IV
23	Степная и полевая дичь	56,942	13,033	0,496	43,412	IV

Таблица 24

Комплексная качественная оценка среды обитания охотничьих ресурсов
ВРОООиР, охотхозяйство «Кантемировское», охотничий участок «Митрофановский»

№ п/п	Наименование охотничьего ресурса	Площадь свойственных угодий, тыс. га	Оценка качества среды обитания, тыс. га			Бонитет с учетом воздействия факторов окружающей среды
			хорошие	средние	плохие	
1	2	3	4	5	6	7
1	Кабан *(Sus scrofa)*	16,839	1,388	5,144	10,306	IV
2	Косуля европейская *(Capreolus capreolus)*	16,839	2,157	4,375	10,306	V
3	Лось *(Alces alces)*	3,425	2,164	0,624	0,637	IV
4	Олень благородный *(Cervus elaphus)*	-	-	-	-	-
5	Сурок степной (байбак) *(Marmota bobac)*	35,216	1,186	9,042	24,988	IV
6	Барсук обыкновенный *(Meles meles)*	3,706	0,027	2,768	0,912	III
7	Заяц-русак *(Lepus europaeus.)*	38,008	10,228	0,629	27,151	III
8	Лисица обыкновенная *(Vulpes vulpes)*	38,015	13,021	0,007	24,988	III
9	Собака енотовидная *(Nyctereutes procyonides)*	-	-	-	-	-
10	Полевка водяная *(Arvicola terrestris)*	35,221	0,838	8,467	25,916	IV
11	Ондатра *(Ondatra zibethica)*	-	-	-	-	-
12	Бобр европейский обыкновенный *(Castor fiber)*	0,033	0,009	0,018	0,006	III
13	Горностай *(Mustela erminea)*	-	-	-	-	-
14	Куницы *(Martes)*	2,795	0,018	2,769	0,008	III
15	Ласка *(Mustela nivalis)*	-	-	-	-	-
16	Норка американская *(Mustela vison)*	0,078	0,051	0,021	0,006	III
17	Хорь лесной *(Mustela putorius)*	-	-	-	-	-
18	Волк *(Canis lupus)*	38,015	10,857	27,152	0,007	II
19	Шакал *(Canis aureus)*	38,015	10,857	27,152	0,007	II
20	Боровая дичь	-	-	-	-	-
21	Болотно-луговая дичь	10,241	0,026	10,215	0,000	IV
22	Водоплавающая дичь	1,154	0,055	1,099	0,000	IV
23	Степная и полевая дичь	38,008	10,228	0,629	27,151	III

Таблица 25

Комплексная качественная оценка среды обитания охотничьих ресурсов
ВРОООиР, охотхозяйство «Каширское», охотничий участок «Каширский»

№ п/п	Наименование охотничьего ресурса	Площадь свойственных угодий, тыс. га	Оценка качества среды обитания, тыс. га			Бонитет с учетом воздействия факторов окружающей среды
			хорошие	средние	плохие	
1	2	3	4	5	6	7
1	Кабан *(Sus scrofa)*	-	-	-	-	-
2	Косуля европейская *(Capreolus capreolus)*	7,137	1,174	0,457	5,506	V
3	Лось *(Alces alces)*	-	-	-	-	-
4	Олень благородный *(Cervus elaphus)*	-	-	-	-	-
5	Сурок степной (байбак) *(Marmota bobac)*	-	-	-	-	-
6	Барсук обыкновенный *(Meles meles)*	5,901	0,006	2,353	3,542	IV
7	Заяц-русак *(Lepus europaeus.)*	78,906	8,017	0,438	70,451	IV
8	Лисица обыкновенная *(Vulpes vulpes)*	80,632	8,675	1,727	70,231	IV
9	Собака енотовидная *(Nyctereutes procyonides)*	-	-	-	-	-
10	Полевка водяная *(Arvicola terrestris)*	78,273	3,539	5,543	69,192	IV
11	Ондатра *(Ondatra zibethica)*	0,009	0,000	0,000	0,009	V
12	Бобр европейский обыкновенный *(Castor fiber)*	0,009	0,000	0,000	0,009	V
13	Горностай *(Mustela erminea)*	-	-	-	-	-
14	Куницы *(Martes)*	2,359	0,006	1,750	0,603	III
15	Ласка *(Mustela nivalis)*	-	-	-	-	-
16	Норка американская *(Mustela vison)*	0,462	0,404	0,050	0,009	I
17	Хорь лесной *(Mustela putorius)*	-	-	-	-	-
18	Волк *(Canis lupus)*	-	-	-	-	-
19	Шакал *(Canis aureus)*	-	-	-	-	-
20	Боровая дичь	-	-	-	-	-
21	Болотно-луговая дичь	8,105	0,103	8,002	0,000	IV
22	Водоплавающая дичь	5,119	0,492	4,627	0,000	IV
23	Степная и полевая дичь	78,906	8,017	0,438	70,451	IV

Таблица 26

Комплексная качественная оценка среды обитания охотничьих ресурсов
ВРОООиР, охотхозяйство «Лискинское», охотничий участок «Лискинский»

№ п/п	Наименование охотничьего ресурса	Площадь свойственных угодий, тыс. га	Оценка качества среды обитания, тыс. га			Бонитет с учетом воздействия факторов окружающей среды
			хорошие	средние	плохие	
1	2	3	4	5	6	7
1	Кабан *(Sus scrofa)*	47,030	9,554	16,413	21,063	III
2	Косуля европейская *(Capreolus capreolus)*	47,030	11,584	14,384	21,063	IV
3	Лось *(Alces alces)*	21,663	12,787	1,527	7,349	IV
4	Олень благородный *(Cervus elaphus)*	21,663	11,584	2,730	7,349	III
5	Сурок степной (байбак) *(Marmota bobac)*	112,067	2,848	24,370	84,849	IV
6	Барсук обыкновенный *(Meles meles)*	23,308	1,089	18,682	3,537	III
7	Заяц-русак *(Lepus europaeus.)*	126,591	27,237	2,110	97,245	IV
8	Лисица обыкновенная *(Vulpes vulpes)*	132,611	40,791	5,752	86,068	III
9	Собака енотовидная *(Nyctereutes procyonides)*	-	-	-	-	-
10	Полевка водяная *(Arvicola terrestris)*	112,840	3,329	21,480	88,031	IV
11	Ондатра *(Ondatra zibethica)*	1,247	0,383	0,671	0,193	II
12	Бобр европейский обыкновенный *(Castor fiber)*	1,247	0,383	0,671	0,193	III
13	Горностай *(Mustela erminea)*	19,771	0,698	12,591	6,482	III
14	Куницы *(Martes)*	19,771	0,698	15,215	3,858	III
15	Ласка *(Mustela nivalis)*	24,152	0,698	15,215	8,238	III
16	Норка американская *(Mustela vison)*	2,753	0,938	1,623	0,193	II
17	Хорь лесной *(Mustela putorius)*	19,771	7,932	8,238	3,601	III
18	Волк *(Canis lupus)*	132,611	29,333	100,206	3,073	II
19	Шакал *(Canis aureus)*	-	-	-	-	-
20	Боровая дичь	19,066	4,234	12,208	2,624	IV
21	Болотно-луговая дичь	28,211	0,556	27,655	0,000	III
22	Водоплавающая дичь	6,266	1,100	5,166	0,000	III
23	Степная и полевая дичь	126,591	27,237	2,110	97,245	IV

Таблица 27

Комплексная качественная оценка среды обитания охотничьих ресурсов
ВРОООиР, охотхозяйство «Нижнедевицкое», охотничий участок «Нижнедевицкий»

№ п/п	Наименование охотничьего ресурса	Площадь свойственных угодий, тыс. га	Оценка качества среды обитания, тыс. га			Бонитет с учетом воздействия факторов окружающей среды
			хорошие	средние	плохие	
1	2	3	4	5	6	7
1	Кабан *(Sus scrofa)*	-	-	-	-	-
2	Косуля европейская *(Capreolus capreolus)*	42,503	6,754	8,673	27,076	V
3	Лось *(Alces alces)*	-	-	-	-	-
4	Олень благородный *(Cervus elaphus)*	-	-	-	-	-
5	Сурок степной (байбак) *(Marmota bobac)*	98,019	4,665	18,161	75,192	IV
6	Барсук обыкновенный *(Meles meles)*	10,978	0,311	7,615	3,052	III
7	Заяц-русак *(Lepus europaeus.)*	106,273	22,827	0,930	82,516	IV
8	Лисица обыкновенная *(Vulpes vulpes)*	106,306	30,762	0,033	75,511	III
9	Собака енотовидная *(Nyctereutes procyonides)*	-	-	-	-	-
10	Полевка водяная *(Arvicola terrestris)*	-	-	-	-	-
11	Ондатра *(Ondatra zibethica)*	0,339	0,301	0,007	0,031	I
12	Бобр европейский обыкновенный *(Castor fiber)*	0,339	0,301	0,007	0,031	II
13	Горностай *(Mustela erminea)*	-	-	-	-	-
14	Куницы *(Martes)*	7,925	0,010	7,915	0,000	III
15	Ласка *(Mustela nivalis)*	-	-	-	-	-
16	Норка американская *(Mustela vison)*	0,454	0,400	0,023	0,031	II
17	Хорь лесной *(Mustela putorius)*	7,925	6,722	1,170	0,033	II
18	Волк *(Canis lupus)*	-	-	-	-	-
19	Шакал *(Canis aureus)*	-	-	-	-	-
20	Боровая дичь	-	-	-	-	-
21	Болотно-луговая дичь	22,869	0,225	22,644	0,000	IV
22	Водоплавающая дичь	3,881	0,142	3,739	0,000	III
23	Степная и полевая дичь	106,273	22,827	0,930	82,516	IV

Таблица 28

Комплексная качественная оценка среды обитания охотничьих ресурсов
ВРОООиР, охотхозяйство «Новоусманское», охотничий участок «Новоусманский»

№ п/п	Наименование охотничьего ресурса	Площадь свойственных угодий, тыс. га	Оценка качества среды обитания, тыс. га			Бонитет с учетом воздействия факторов окружающей среды
			хорошие	средние	плохие	
1	2	3	4	5	6	7
1	Кабан *(Sus scrofa)*	-	-	-	-	-
2	Косуля европейская *(Capreolus capreolus)*	14,861	1,680	2,022	11,159	V
3	Лось *(Alces alces)*	-	-	-	-	-
4	Олень благородный *(Cervus elaphus)*	-	-	-	-	-
5	Сурок степной (байбак) *(Marmota bobac)*	-	-	-	-	-
6	Барсук обыкновенный *(Meles meles)*	8,440	0,143	5,294	3,003	III
7	Заяц-русак *(Lepus europaeus.)*	68,586	10,594	3,157	54,835	IV
8	Лисица обыкновенная *(Vulpes vulpes)*	69,626	15,264	1,040	53,322	IV
9	Собака енотовидная *(Nyctereutes procyonides)*	-	-	-	-	-
10	Полевка водяная *(Arvicola terrestris)*	64,190	2,936	9,010	52,244	IV
11	Ондатра *(Ondatra zibethica)*	0,188	0,065	0,070	0,053	III
12	Бобр европейский обыкновенный *(Castor fiber)*	0,188	0,065	0,070	0,053	IV
13	Горностай *(Mustela erminea)*	5,436	0,078	1,758	3,600	IV
14	Куницы *(Martes)*	5,436	0,078	5,347	0,011	III
15	Ласка *(Mustela nivalis)*	-	-	-	-	-
16	Норка американская *(Mustela vison)*	0,538	0,334	0,151	0,053	II
17	Хорь лесной *(Mustela putorius)*	-	-	-	-	-
18	Волк *(Canis lupus)*	-	-	-	-	-
19	Шакал *(Canis aureus)*	-	-	-	-	-
20	Боровая дичь	-	-	-	-	-
21	Болотно-луговая дичь	10,878	0,659	10,219	0,000	IV
22	Водоплавающая дичь	4,736	0,554	4,182	0,000	IV
23	Степная и полевая дичь	68,586	10,594	3,157	54,835	IV

Таблица 29

Комплексная качественная оценка среды обитания охотничьих ресурсов
ВРОООиР, охотхозяйство «Новохоперское», охотничий участок «Новохоперский»

№ п/п	Наименование охотничьего ресурса	Площадь свойственных угодий, тыс. га	Оценка качества среды обитания, тыс. га			Бонитет с учетом воздействия факторов окружающей среды
			хорошие	средние	плохие	
1	2	3	4	5	6	7
1	Кабан *(Sus scrofa)*	43,574	6,113	13,105	24,356	III
2	Косуля европейская *(Capreolus capreolus)*	43,574	6,122	13,096	24,356	III
3	Лось *(Alces alces)*	12,621	7,661	1,270	3,690	III
4	Олень благородный *(Cervus elaphus)*	12,621	6,122	2,809	3,690	III
5	Сурок степной (байбак) *(Marmota bobac)*	102,729	1,586	29,550	71,593	IV
6	Барсук обыкновенный *(Meles meles)*	18,638	0,742	9,241	8,654	IV
7	Заяц-русак *(Lepus europaeus.)*	114,827	31,136	1,611	82,080	III
8	Лисица обыкновенная *(Vulpes vulpes)*	116,033	43,234	1,207	71,593	III
9	Собака енотовидная *(Nyctereutes procyonides)*	18,381	9,208	0,000	9,173	II
10	Полевка водяная *(Arvicola terrestris)*	106,050	6,697	27,763	71,589	IV
11	Ондатра *(Ondatra zibethica)*	2,377	0,311	0,342	1,724	IV
12	Бобр европейский обыкновенный *(Castor fiber)*	2,377	0,311	0,342	1,724	IV
13	Горностай *(Mustela erminea)*	9,984	0,366	5,586	4,032	III
14	Куницы *(Martes)*	9,984	0,366	7,205	2,412	III
15	Ласка *(Mustela nivalis)*	16,646	0,366	3,880	12,400	IV
16	Норка американская *(Mustela vison)*	3,291	0,790	0,778	1,724	III
17	Хорь лесной *(Mustela putorius)*	9,984	3,754	5,669	0,561	III
18	Волк *(Canis lupus)*	116,033	32,746	82,735	0,552	II
19	Шакал *(Canis aureus)*	116,033	32,746	82,735	0,552	II
20	Боровая дичь	9,984	3,089	5,275	1,620	II
21	Болотно-луговая дичь	36,223	5,142	31,081	0,000	IV
22	Водоплавающая дичь	14,354	5,631	8,723	0,000	II
23	Степная и полевая дичь	114,827	31,136	1,611	82,080	III

Таблица 30

Комплексная качественная оценка среды обитания охотничьих ресурсов
ВРОООиР, охотхозяйство «Ольховатское», охотничий участок «Ольховатский»

№ п/п	Наименование охотничьего ресурса	Площадь свойственных угодий, тыс. га	Оценка качества среды обитания, тыс. га			Бонитет с учетом воздействия факторов окружающей среды
			хорошие	средние	плохие	
1	2	3	4	5	6	7
1	Кабан *(Sus scrofa)*	15,756	1,513	4,988	9,255	IV
2	Косуля европейская *(Capreolus capreolus)*	15,756	2,408	4,092	9,255	IV
3	Лось *(Alces alces)*	3,933	2,408	1,170	0,356	IV
4	Олень благородный *(Cervus elaphus)*	-	-	-	-	-
5	Сурок степной (байбак) *(Marmota bobac)*	40,093	3,695	8,821	27,577	IV
6	Барсук обыкновенный *(Meles meles)*	3,801	0,042	2,721	1,037	III
7	Заяц-русак *(Lepus europaeus.)*	42,870	12,516	0,037	30,317	III
8	Лисица обыкновенная *(Vulpes vulpes)*	42,929	15,294	0,059	27,577	III
9	Собака енотовидная *(Nyctereutes procyonides)*	-	-	-	-	-
10	Полевка водяная *(Arvicola terrestris)*	40,165	0,670	8,660	30,835	IV
11	Ондатра *(Ondatra zibethica)*	-	-	-	-	-
12	Бобр европейский обыкновенный *(Castor fiber)*	0,073	0,003	0,039	0,030	IV
13	Горностай *(Mustela erminea)*	-	-	-	-	-
14	Куницы *(Martes)*	2,763	0,039	2,715	0,010	III
15	Ласка *(Mustela nivalis)*	-	-	-	-	-
16	Норка американская *(Mustela vison)*	0,111	0,030	0,050	0,030	IV
17	Хорь лесной *(Mustela putorius)*	-	-	-	-	-
18	Волк *(Canis lupus)*	42,929	12,553	30,317	0,059	II
19	Шакал *(Canis aureus)*	-	-	-	-	-
20	Боровая дичь	-	-	-	-	-
21	Болотно-луговая дичь	12,599	0,087	12,511	0,000	IV
22	Водоплавающая дичь	1,227	0,109	1,117	0,000	IV
23	Степная и полевая дичь	42,870	12,516	0,037	30,317	III

Таблица 31

Комплексная качественная оценка среды обитания охотничьих ресурсов
ВРОООиР, охотхозяйство «Острогожское», охотничий участок «Острогожский»

№ п/п	Наименование охотничьего ресурса	Площадь свойственных угодий, тыс. га	Оценка качества среды обитания, тыс. га			Бонитет с учетом воздействия факторов окружающей среды
			хорошие	средние	плохие	
1	2	3	4	5	6	7
1	Кабан *(Sus scrofa)*	18,909	1,186	8,480	9,243	IV
2	Косуля европейская *(Capreolus capreolus)*	18,909	4,417	5,249	9,243	III
3	Лось *(Alces alces)*	-	-	-	-	-
4	Олень благородный *(Cervus elaphus)*	-	-	-	-	-
5	Сурок степной (байбак) *(Marmota bobac)*	54,128	0,739	15,896	37,493	IV
6	Барсук обыкновенный *(Meles meles)*	7,574	0,204	5,447	1,924	III
7	Заяц-русак *(Lepus europaeus.)*	61,104	16,635	1,092	43,377	III
8	Лисица обыкновенная *(Vulpes vulpes)*	61,916	21,734	0,812	39,371	III
9	Собака енотовидная *(Nyctereutes procyonides)*	9,424	2,100	0,000	7,323	IV
10	Полевка водяная *(Arvicola terrestris)*	56,266	1,793	15,908	38,565	IV
11	Ондатра *(Ondatra zibethica)*	0,306	0,202	0,000	0,104	III
12	Бобр европейский обыкновенный *(Castor fiber)*	0,306	0,202	0,000	0,104	II
13	Горностай *(Mustela erminea)*	5,650	0,001	4,467	1,182	III
14	Куницы *(Martes)*	5,650	0,001	5,591	0,058	III
15	Ласка *(Mustela nivalis)*	4,618	0,001	1,118	3,499	IV
16	Норка американская *(Mustela vison)*	0,377	0,215	0,058	0,104	II
17	Хорь лесной *(Mustela putorius)*	5,650	3,587	1,259	0,804	II
18	Волк *(Canis lupus)*	61,916	17,728	43,417	0,772	II
19	Шакал *(Canis aureus)*	-	-	-	-	-
20	Боровая дичь	5,650	0,262	4,264	1,124	III
21	Болотно-луговая дичь	16,945	0,320	16,625	0,000	IV
22	Водоплавающая дичь	3,720	0,323	3,397	0,000	IV
23	Степная и полевая дичь	61,104	16,635	1,092	43,377	III

Таблица 32

Комплексная качественная оценка среды обитания охотничьих ресурсов
ВРОООиР, охотхозяйство «Павловское», охотничий участок «Воронцовский»

№ п/п	Наименование охотничьего ресурса	Площадь свойственных угодий, тыс. га	Оценка качества среды обитания, тыс. га			Бонитет с учетом воздействия факторов окружающей среды
			хорошие	средние	плохие	
1	2	3	4	5	6	7
1	Кабан *(Sus scrofa)*	1,490	0,001	0,487	1,003	IV
2	Косуля европейская *(Capreolus capreolus)*	1,490	0,054	0,433	1,003	V
3	Лось *(Alces alces)*	0,265	0,054	0,133	0,078	V
4	Олень благородный *(Cervus elaphus)*	-	-	-	-	-
5	Сурок степной (байбак) *(Marmota bobac)*	43,434	4,237	4,823	34,374	IV
6	Барсук обыкновенный *(Meles meles)*	2,450	0,001	0,132	2,318	V
7	Заяц-русак *(Lepus europaeus.)*	43,794	9,060	0,078	34,655	IV
8	Лисица обыкновенная *(Vulpes vulpes)*	43,794	9,209	0,000	34,585	IV
9	Собака енотовидная *(Nyctereutes procyonides)*	1,479	1,139	0,000	0,339	II
10	Полевка водяная *(Arvicola terrestris)*	43,661	1,127	5,523	37,011	IV
11	Ондатра *(Ondatra zibethica)*	0,008	0,000	0,001	0,007	V
12	Бобр европейский обыкновенный *(Castor fiber)*	0,008	0,000	0,001	0,007	V
13	Горностай *(Mustela erminea)*	0,133	0,001	0,054	0,078	IV
14	Куницы *(Martes)*	0,133	0,001	0,132	0,000	III
15	Ласка *(Mustela nivalis)*	2,947	0,001	0,000	2,946	V
16	Норка американская *(Mustela vison)*	0,093	0,078	0,008	0,007	II
17	Хорь лесной *(Mustela putorius)*	-	-	-	-	-
18	Волк *(Canis lupus)*	43,794	9,139	34,655	0,000	II
19	Шакал *(Canis aureus)*	-	-	-	-	-
20	Боровая дичь	0,133	0,001	0,054	0,078	V
21	Болотно-луговая дичь	9,076	0,025	9,051	0,000	IV
22	Водоплавающая дичь	3,040	0,094	2,946	0,000	IV
23	Степная и полевая дичь	43,794	9,060	0,078	34,655	IV

Таблица 33

Комплексная качественная оценка среды обитания охотничьих ресурсов
ВРОООиР, охотхозяйство «Павловское», охотничий участок «Лосевский»

№ п/п	Наименование охотничьего ресурса	Площадь свойственных угодий, тыс. га	Оценка качества среды обитания, тыс. га			Бонитет с учетом воздействия факторов окружающей среды
			хорошие	средние	плохие	
1	2	3	4	5	6	7
1	Кабан *(Sus scrofa)*	15,948	0,997	6,403	8,547	IV
2	Косуля европейская *(Capreolus capreolus)*	15,948	2,556	4,845	8,547	III
3	Лось *(Alces alces)*	5,123	2,691	0,229	2,203	III
4	Олень благородный *(Cervus elaphus)*	5,123	2,556	0,364	2,203	II
5	Сурок степной (байбак) *(Marmota bobac)*	27,604	0,000	9,160	18,444	IV
6	Барсук обыкновенный *(Meles meles)*	6,005	0,440	4,424	1,142	III
7	Заяц-русак *(Lepus europaeus.)*	31,431	9,131	0,425	21,875	III
8	Лисица обыкновенная *(Vulpes vulpes)*	32,346	12,993	0,908	18,444	III
9	Собака енотовидная *(Nyctereutes procyonides)*	6,005	1,599	0,085	4,321	III
10	Полевка водяная *(Arvicola terrestris)*	27,482	1,089	8,018	18,375	IV
11	Ондатра *(Ondatra zibethica)*	0,491	0,161	0,303	0,027	II
12	Бобр европейский обыкновенный *(Castor fiber)*	0,491	0,161	0,303	0,027	II
13	Горностай *(Mustela erminea)*	-	-	-	-	-
14	Куницы *(Martes)*	4,864	0,278	4,202	0,384	III
15	Ласка *(Mustela nivalis)*	4,050	0,278	2,177	1,595	III
16	Норка американская *(Mustela vison)*	0,886	0,305	0,555	0,027	II
17	Хорь лесной *(Mustela putorius)*	4,864	2,340	1,743	0,781	II
18	Волк *(Canis lupus)*	32,346	9,528	22,037	0,781	II
19	Шакал *(Canis aureus)*	-	-	-	-	-
20	Боровая дичь	4,778	0,738	3,644	0,397	III
21	Болотно-луговая дичь	9,288	0,453	8,835	0,000	III
22	Водоплавающая дичь	1,635	0,224	1,411	0,000	III
23	Степная и полевая дичь	31,431	9,131	0,425	21,875	III

Таблица 34

Комплексная качественная оценка среды обитания охотничьих ресурсов
ВРОООиР, охотхозяйство «Павловское», охотничий участок «Павловский»

№ п/п	Наименование охотничьего ресурса	Площадь свойственных угодий, тыс. га	Оценка качества среды обитания, тыс. га			Бонитет с учетом воздействия факторов окружающей среды
			хорошие	средние	плохие	
1	2	3	4	5	6	7
1	Кабан *(Sus scrofa)*	14,997	2,988	4,288	7,721	III
2	Косуля европейская *(Capreolus capreolus)*	14,997	4,211	3,065	7,721	III
3	Лось *(Alces alces)*	7,374	4,520	0,081	2,773	III
4	Олень благородный *(Cervus elaphus)*	7,374	4,211	0,389	2,773	II
5	Сурок степной (байбак) *(Marmota bobac)*	20,542	0,000	4,273	16,269	IV
6	Барсук обыкновенный *(Meles meles)*	8,419	0,910	6,237	1,272	III
7	Заяц-русак *(Lepus europaeus.)*	25,685	4,273	0,636	20,776	IV
8	Лисица обыкновенная *(Vulpes vulpes)*	27,631	9,451	1,864	16,316	III
9	Собака енотовидная *(Nyctereutes procyonides)*	8,467	2,221	0,161	6,085	III
10	Полевка водяная *(Arvicola terrestris)*	20,484	1,205	3,200	16,079	IV
11	Ондатра *(Ondatra zibethica)*	0,956	0,284	0,475	0,197	III
12	Бобр европейский обыкновенный *(Castor fiber)*	0,956	0,284	0,475	0,197	III
13	Горностай *(Mustela erminea)*	-	-	-	-	-
14	Куницы *(Martes)*	7,147	0,603	5,992	0,552	III
15	Ласка *(Mustela nivalis)*	6,627	0,603	3,963	2,061	III
16	Норка американская *(Mustela vison)*	1,498	0,374	0,927	0,197	III
17	Хорь лесной *(Mustela putorius)*	7,147	2,785	2,635	1,727	II
18	Волк *(Canis lupus)*	27,631	4,910	21,017	1,705	III
19	Шакал *(Canis aureus)*	-	-	-	-	-
20	Боровая дичь	6,986	1,279	5,048	0,659	III
21	Болотно-луговая дичь	4,500	0,228	4,273	0,000	III
22	Водоплавающая дичь	2,149	0,255	1,894	0,000	III
23	Степная и полевая дичь	25,685	4,273	0,636	20,776	IV

Таблица 35

Комплексная качественная оценка среды обитания охотничьих ресурсов
ВРОООиР, охотхозяйство «Панинское», охотничий участок «Панинский»

№ п/п	Наименование охотничьего ресурса	Площадь свойственных угодий, тыс. га	Оценка качества среды обитания, тыс. га			Бонитет с учетом воздействия факторов окружающей среды
			хорошие	средние	плохие	
1	2	3	4	5	6	7
1	м	-	-	-	-	-
2	Косуля европейская *(Capreolus capreolus L.)*	30,718	1,589	5,473	23,655	V
3	Лось *(Alces alces L.)*	-	-	-	-	-
4	Олень благородный *(Cervus elaphus L.)*	-	-	-	-	-
5	Сурок степной (байбак) *(Marmota bobac Muller.)*	-	-	-	-	-
6	Барсук обыкновенный *(Meles meles L.)*	9,770	0,123	3,217	6,430	IV
7	Заяц-русак *(Lepus europaeus Pall.)*	108,455	16,399	1,649	90,407	IV
8	Лисица обыкновенная *(Vulpes vulpes L.)*	108,524	19,889	0,069	88,566	IV
9	Собака енотовидная *(Nyctereutes procyonides Gray.)*	-	-	-	-	-
10	Полевка водяная *(Arvicola terrestris L.)*	-	-	-	-	-
11	Ондатра *(Ondatra zibethica L.)*	0,127	0,019	0,105	0,003	IV
12	Бобр европейский обыкновенный *(Castor fiber L.)*	0,127	0,019	0,105	0,003	IV
13	Горностай *(Mustela erminea L.)*	-	-	-	-	-
14	Куницы *(Martes)*	3,340	0,103	3,236	0,000	III
15	Ласка *(Mustella nivalis L.)*	-	-	-	-	-
16	Норка американская *(Mustela vison Schreb.)*	1,056	0,812	0,242	0,003	I
17	Хорь лесной *(Mustella putorius L.)*	3,340	1,578	1,692	0,069	II
18	Волк *(Canis lupus L.)*	-	-	-	-	-
19	Шакал *(Canis aureus)*	-	-	-	-	-
20	Боровая дичь	-	-	-	-	-
21	Болотно-луговая дичь	16,618	0,365	16,254	0,000	III
22	Водоплавающая дичь	9,794	1,012	8,782	0,000	IV
23	Степная и полевая дичь	108,455	16,399	1,649	90,407	IV

Таблица 36

Комплексная качественная оценка среды обитания охотничьих ресурсов
ВРОООиР, охотхозяйство «Петропавловское», охотничий участок «Петропавловский»

№ п/п	Наименование охотничьего ресурса	Площадь свойственных угодий, тыс. га	Оценка качества среды обитания, тыс. га			Бонитет с учетом воздействия факторов окружающей среды
			хорошие	средние	плохие	
1	2	3	4	5	6	7
1	Кабан *(Sus scrofa)*	18,714	0,881	6,635	11,198	IV
2	Косуля европейская *(Capreolus capreolus)*	18,714	2,633	4,883	11,198	IV
3	Лось *(Alces alces)*	4,803	2,653	1,096	1,053	III
4	Олень благородный *(Cervus elaphus)*	4,803	2,633	1,117	1,053	II
5	Сурок степной (байбак) *(Marmota bobac)*	74,284	3,194	14,410	56,680	IV
6	Барсук обыкновенный *(Meles meles)*	5,840	0,221	3,482	2,138	III
7	Заяц-русак *(Lepus europaeus.)*	77,867	17,604	0,472	59,791	IV
8	Лисица обыкновенная *(Vulpes vulpes)*	78,074	21,184	0,207	56,683	III
9	Собака енотовидная *(Nyctereutes procyonides)*	5,724	2,257	0,000	3,466	III
10	Полевка водяная *(Arvicola terrestris)*	74,372	2,003	13,088	59,281	IV
11	Ондатра *(Ondatra zibethica)*	0,237	0,216	0,001	0,020	II
12	Бобр европейский обыкновенный *(Castor fiber)*	0,237	0,216	0,001	0,020	II
13	Горностай *(Mustela erminea)*	-	-	-	-	-
14	Куницы *(Martes)*	3,702	0,003	3,699	0,000	III
15	Ласка *(Mustela nivalis)*	4,073	0,003	1,454	2,615	IV
16	Норка американская *(Mustela vison)*	0,288	0,222	0,046	0,020	II
17	Хорь лесной *(Mustela putorius)*	3,702	2,484	1,011	0,207	II
18	Волк *(Canis lupus)*	78,074	18,076	59,791	0,207	II
19	Шакал *(Canis aureus)*	78,074	18,076	59,791	0,207	II
20	Боровая дичь	3,702	0,221	3,010	0,472	III
21	Болотно-луговая дичь	17,689	0,085	17,604	0,000	III
22	Водоплавающая дичь	2,735	0,092	2,644	0,000	III
23	Степная и полевая дичь	77,867	17,604	0,472	59,791	IV

Таблица 37

Комплексная качественная оценка среды обитания охотничьих ресурсов
ВРОООиР, охотхозяйство «Поворинское», охотничий участок «Байчуровский»

№ п/п	Наименование охотничьего ресурса	Площадь свойственных угодий, тыс. га	Оценка качества среды обитания, тыс. га			Бонитет с учетом воздействия факторов окружающей среды
			хорошие	средние	плохие	
1	2	3	4	5	6	7
1	Кабан *(Sus scrofa)*	4,976	0,002	1,068	3,906	IV
2	Косуля европейская *(Capreolus capreolus)*	4,976	0,134	0,936	3,906	V
3	Лось *(Alces alces)*	0,902	0,136	0,192	0,574	V
4	Олень благородный *(Cervus elaphus)*	-	-	-	-	-
5	Сурок степной (байбак) *(Marmota bobac)*	-	-	-	-	-
6	Барсук обыкновенный *(Meles meles)*	2,677	0,009	0,699	1,969	IV
7	Заяц-русак *(Lepus europaeus.)*	38,458	6,978	0,558	30,922	IV
8	Лисица обыкновенная *(Vulpes vulpes)*	38,475	7,680	0,016	30,778	IV
9	Собака енотовидная *(Nyctereutes procyonides)*	2,561	1,874	0,000	0,687	II
10	Полевка водяная *(Arvicola terrestris)*	37,766	1,847	5,133	30,786	IV
11	Ондатра *(Ondatra zibethica)*	0,015	0,009	0,000	0,005	III
12	Бобр европейский обыкновенный *(Castor fiber)*	0,015	0,009	0,000	0,005	III
13	Горностай *(Mustela erminea)*	-	-	-	-	-
14	Куницы *(Martes)*	0,708	0,000	0,708	0,000	III
15	Ласка *(Mustela nivalis)*	2,449	0,000	0,000	2,449	V
16	Норка американская *(Mustela vison)*	0,328	0,293	0,030	0,005	I
17	Хорь лесной *(Mustela putorius)*	0,708	0,134	0,558	0,016	IV
18	Волк *(Canis lupus)*	38,475	7,536	30,939	0,000	III
19	Шакал *(Canis aureus)*	38,475	7,536	30,939	0,000	III
20	Боровая дичь	0,708	0,009	0,125	0,574	V
21	Болотно-луговая дичь	6,988	0,010	6,978	0,000	IV
22	Водоплавающая дичь	2,767	0,294	2,473	0,000	IV
23	Степная и полевая дичь	38,458	6,978	0,558	30,922	IV

Таблица 38

Комплексная качественная оценка среды обитания охотничьих ресурсов
ВРОООиР, охотхозяйство «Поворинское», охотничий участок «Октябрьский»

№ п/п	Наименование охотничьего ресурса	Площадь свойственных угодий, тыс. га	Оценка качества среды обитания, тыс. га			Бонитет с учетом воздействия факторов окружающей среды
			хорошие	средние	плохие	
1	2	3	4	5	6	7
1	Кабан *(Sus scrofa)*	7,718	1,451	1,926	4,341	III
2	Косуля европейская *(Capreolus capreolus)*	7,718	1,357	2,020	4,341	IV
3	Лось *(Alces alces)*	3,239	1,649	0,712	0,879	IV
4	Олень благородный *(Cervus elaphus)*	-	-	-	-	-
5	Сурок степной (байбак) *(Marmota bobac)*	-	-	-	-	-
6	Барсук обыкновенный *(Meles meles)*	3,114	0,404	1,832	0,878	III
7	Заяц-русак *(Lepus europaeus.)*	21,314	2,495	1,794	17,025	IV
8	Лисица обыкновенная *(Vulpes vulpes)*	21,852	6,467	0,538	14,847	III
9	Собака енотовидная *(Nyctereutes procyonides)*	3,114	1,288	0,000	1,826	III
10	Полевка водяная *(Arvicola terrestris)*	19,616	0,528	4,378	14,711	IV
11	Ондатра *(Ondatra zibethica)*	0,754	0,042	0,582	0,130	IV
12	Бобр европейский обыкновенный *(Castor fiber)*	0,754	0,042	0,582	0,130	IV
13	Горностай *(Mustela erminea)*	-	-	-	-	-
14	Куницы *(Martes)*	2,236	0,362	1,803	0,071	III
15	Ласка *(Mustela nivalis)*	2,619	0,362	1,172	1,085	III
16	Норка американская *(Mustela vison)*	0,983	0,158	0,695	0,130	III
17	Хорь лесной *(Mustela putorius)*	2,236	1,005	0,692	0,538	III
18	Волк *(Canis lupus)*	21,852	2,928	18,385	0,538	III
19	Шакал *(Canis aureus)*	21,852	2,928	18,385	0,538	III
20	Боровая дичь	2,236	0,475	1,328	0,433	IV
21	Болотно-луговая дичь	4,840	2,373	2,468	0,000	III
22	Водоплавающая дичь	3,238	2,461	0,777	0,000	II
23	Степная и полевая дичь	21,314	2,495	1,794	17,025	IV

Таблица 39

Комплексная качественная оценка среды обитания охотничьих ресурсов
ВРОООиР, охотхозяйство «Подгоренское», охотничий участок «Подгоренский»

№ п/п	Наименование охотничьего ресурса	Площадь свойственных угодий, тыс. га	Оценка качества среды обитания, тыс. га			Бонитет с учетом воздействия факторов окружающей среды
			хорошие	средние	плохие	
1	2	3	4	5	6	7
1	Кабан *(Sus scrofa)*	14,862	1,530	4,489	8,843	IV
2	Косуля европейская *(Capreolus capreolus)*	14,862	2,146	3,873	8,843	III
3	Лось *(Alces alces)*	3,036	2,147	0,334	0,555	IV
4	Олень благородный *(Cervus elaphus)*	3,036	2,146	0,335	0,555	III
5	Сурок степной (байбак) *(Marmota bobac)*	42,017	1,521	12,644	27,853	IV
6	Барсук обыкновенный *(Meles meles)*	4,214	0,074	2,627	1,513	III
7	Заяц-русак *(Lepus europaeus.)*	45,108	14,165	0,508	30,436	III
8	Лисица обыкновенная *(Vulpes vulpes)*	45,196	16,776	0,087	28,332	III
9	Собака енотовидная *(Nyctereutes procyonides)*	4,515	1,419	0,000	3,097	III
10	Полевка водяная *(Arvicola terrestris)*	42,495	1,335	12,032	29,128	IV
11	Ондатра *(Ondatra zibethica)*	0,074	0,074	0,000	0,000	II
12	Бобр европейский обыкновенный *(Castor fiber)*	0,074	0,074	0,000	0,000	II
13	Горностай *(Mustela erminea)*	2,701	0,000	2,171	0,530	III
14	Куницы *(Martes)*	2,701	0,000	2,698	0,004	III
15	Ласка *(Mustela nivalis)*	3,616	0,000	1,553	2,063	IV
16	Норка американская *(Mustela vison)*	0,084	0,084	0,000	0,000	I
17	Хорь лесной *(Mustela putorius)*	2,701	2,074	0,540	0,087	I
18	Волк *(Canis lupus)*	45,196	14,673	30,455	0,068	II
19	Шакал *(Canis aureus)*	-	-	-	-	-
20	Боровая дичь	2,701	0,078	2,097	0,527	III
21	Болотно-луговая дичь	14,166	0,012	14,154	0,000	IV
22	Водоплавающая дичь	2,071	0,011	2,060	0,000	IV
23	Степная и полевая дичь	45,108	14,165	0,508	30,436	III

Таблица 40

Комплексная качественная оценка среды обитания охотничьих ресурсов
ВРОООиР, охотхозяйство «Подгоренское», охотничий участок «Юровский»

№ п/п	Наименование охотничьего ресурса	Площадь свойственных угодий, тыс. га	Оценка качества среды обитания, тыс. га			Бонитет с учетом воздействия факторов окружающей среды
			хорошие	средние	плохие	
1	2	3	4	5	6	7
1	Кабан *(Sus scrofa)*	7,148	1,091	2,728	3,328	III
2	Косуля европейская *(Capreolus capreolus)*	7,148	1,352	2,467	3,328	III
3	Лось *(Alces alces)*	2,688	1,352	1,203	0,133	IV
4	Олень благородный *(Cervus elaphus)*	2,688	1,352	1,203	0,133	III
5	Сурок степной (байбак) *(Marmota bobac)*	8,542	2,426	1,623	4,492	III
6	Барсук обыкновенный *(Meles meles)*	1,620	0,123	1,364	0,133	III
7	Заяц-русак *(Lepus europaeus.)*	10,028	4,050	0,133	5,846	III
8	Лисица обыкновенная *(Vulpes vulpes)*	10,029	5,535	0,001	4,492	II
9	Собака енотовидная *(Nyctereutes procyonides)*	1,535	0,170	0,000	1,364	IV
10	Полевка водяная *(Arvicola terrestris)*	8,542	0,048	1,662	6,833	IV
11	Ондатра *(Ondatra zibethica)*	0,123	0,029	0,094	0,000	III
12	Бобр европейский обыкновенный *(Castor fiber)*	0,123	0,029	0,094	0,000	III
13	Горностай *(Mustela erminea)*	1,487	0,094	1,260	0,133	III
14	Куницы *(Martes)*	1,487	0,094	1,393	0,000	III
15	Ласка *(Mustela nivalis)*	1,225	0,094	0,997	0,134	III
16	Норка американская *(Mustela vison)*	0,221	0,029	0,192	0,000	III
17	Хорь лесной *(Mustela putorius)*	1,487	1,353	0,133	0,001	I
18	Волк *(Canis lupus)*	10,029	4,182	5,846	0,001	II
19	Шакал *(Canis aureus)*	-	-	-	-	-
20	Боровая дичь	1,487	0,123	1,231	0,133	III
21	Болотно-луговая дичь	4,050	0,000	4,050	0,000	IV
22	Водоплавающая дичь	0,231	0,000	0,231	0,000	IV
23	Степная и полевая дичь	10,028	4,050	0,133	5,846	III

Таблица 41

Комплексная качественная оценка среды обитания охотничьих ресурсов ВРОООиР, охотхозяйство «Рамонское», охотничий участок «Рамонский»

№ п/п	Наименование охотничьего ресурса	Площадь свойственных угодий, тыс. га	Оценка качества среды обитания, тыс. га			Бонитет с учетом воздействия факторов окружающей среды
			хорошие	средние	плохие	
1	2	3	4	5	6	7
1	Кабан *(Sus scrofa)*	23,957	4,090	3,332	16,535	IV
2	Косуля европейская *(Capreolus capreolus)*	23,957	4,219	3,203	16,535	V
3	Лось *(Alces alces)*	-	-	-	-	-
4	Олень благородный *(Cervus elaphus)*	5,996	4,219	0,571	1,206	III
5	Сурок степной (байбак) *(Marmota bobac)*	52,647	0,000	6,624	46,023	V
6	Барсук обыкновенный *(Meles meles)*	8,293	1,108	4,668	2,517	III
7	Заяц-русак *(Lepus europaeus.)*	57,906	6,362	0,593	50,952	IV
8	Лисица обыкновенная *(Vulpes vulpes)*	58,309	11,883	0,403	46,023	IV
9	Собака енотовидная *(Nyctereutes procyonides)*	8,293	3,645	0,000	4,648	III
10	Полевка водяная *(Arvicola terrestris)*	52,533	2,400	5,317	44,816	IV
11	Ондатра *(Ondatra zibethica)*	1,215	0,127	1,076	0,012	III
12	Бобр европейский обыкновенный *(Castor fiber)*	1,215	0,127	1,076	0,012	III
13	Горностай *(Mustela erminea)*	5,776	0,977	4,249	0,549	III
14	Куницы *(Martes)*	5,776	0,977	4,684	0,114	III
15	Ласка *(Mustela nivalis)*	8,586	0,977	3,769	3,839	III
16	Норка американская *(Mustela vison)*	1,870	0,293	1,564	0,012	III
17	Хорь лесной *(Mustela putorius)*	5,776	4,335	1,038	0,403	I
18	Волк *(Canis lupus)*	58,309	6,692	51,319	0,298	III
19	Шакал *(Canis aureus)*	-	-	-	-	-
20	Боровая дичь	5,776	1,227	4,113	0,435	IV
21	Болотно-луговая дичь	6,624	0,264	6,360	0,000	III
22	Водоплавающая дичь	4,534	0,438	4,095	0,000	III
23	Степная и полевая дичь	57,906	6,362	0,593	50,952	IV

Таблица 42

Комплексная качественная оценка среды обитания охотничьих ресурсов
ВРОООиР, охотхозяйство «Репьевское», охотничий участок «Репьевский»

№ п/п	Наименование охотничьего ресурса	Площадь свойственных угодий, тыс. га	Оценка качества среды обитания, тыс. га			Бонитет с учетом воздействия факторов окружающей среды
			хорошие	средние	плохие	
1	2	3	4	5	6	7
1	Кабан *(Sus scrofa)*	-	-	-	-	-
2	Косуля европейская *(Capreolus capreolus)*	13,348	1,494	2,985	8,869	V
3	Лось *(Alces alces)*	-	-	-	-	-
4	Олень благородный *(Cervus elaphus)*	-	-	-	-	-
5	Сурок степной (байбак) *(Marmota bobac)*	47,828	1,237	8,669	37,922	IV
6	Барсук обыкновенный *(Meles meles)*	4,175	0,103	2,434	1,637	III
7	Заяц-русак *(Lepus europaeus.)*	50,584	9,906	0,081	40,597	IV
8	Лисица обыкновенная *(Vulpes vulpes)*	50,946	12,082	0,362	38,502	III
9	Собака енотовидная *(Nyctereutes procyonides)*	-	-	-	-	-
10	Полевка водяная *(Arvicola terrestris)*	48,408	1,557	7,612	39,240	IV
11	Ондатра *(Ondatra zibethica)*	-	-	-	-	-
12	Бобр европейский обыкновенный *(Castor fiber)*	0,103	0,076	0,015	0,013	III
13	Горностай *(Mustela erminea)*	-	-	-	-	-
14	Куницы *(Martes)*	2,538	0,027	2,510	0,000	III
15	Ласка *(Mustela nivalis)*	3,895	0,027	1,811	2,056	IV
16	Норка американская *(Mustela vison)*	0,183	0,139	0,031	0,013	II
17	Хорь лесной *(Mustela putorius)*	-	-	-	-	-
18	Волк *(Canis lupus)*	50,946	9,987	40,597	0,362	III
19	Шакал *(Canis aureus)*	-	-	-	-	-
20	Боровая дичь	2,538	0,103	2,353	0,081	IV
21	Болотно-луговая дичь	9,906	0,046	9,860	0,000	III
22	Водоплавающая дичь	2,135	0,062	2,073	0,000	IV
23	Степная и полевая дичь	50,584	9,906	0,081	40,597	IV

Таблица 43

Комплексная качественная оценка среды обитания охотничьих ресурсов
ВРОООиР, охотхозяйство «Россошанское», охотничий участок «Поповский»

№ п/п	Наименование охотничьего ресурса	Площадь свойственных угодий, тыс. га	Оценка качества среды обитания, тыс. га			Бонитет с учетом воздействия факторов окружающей среды
			хорошие	средние	плохие	
1	2	3	4	5	6	7
1	Кабан *(Sus scrofa)*	3,945	0,800	0,717	2,429	III
2	Косуля европейская *(Capreolus capreolus)*	3,945	0,804	0,713	2,429	III
3	Лось *(Alces alces)*	0,881	0,804	0,000	0,078	III
4	Олень благородный *(Cervus elaphus)*	-	-	-	-	-
5	Сурок степной (байбак) *(Marmota bobac)*	11,553	0,000	2,401	9,152	IV
6	Барсук обыкновенный *(Meles meles)*	1,369	0,000	0,881	0,487	IV
7	Заяц-русак *(Lepus europaeus.)*	12,414	2,401	0,078	9,935	IV
8	Лисица обыкновенная *(Vulpes vulpes)*	12,435	3,262	0,021	9,152	III
9	Собака енотовидная *(Nyctereutes procyonides)*	1,369	0,488	0,000	0,881	III
10	Полевка водяная *(Arvicola terrestris)*	11,553	0,487	2,007	9,059	IV
11	Ондатра *(Ondatra zibethica)*	-	-	-	-	-
12	Бобр европейский обыкновенный *(Castor fiber)*	-	-	-	-	-
13	Горностай *(Mustela erminea)*	-	-	-	-	-
14	Куницы *(Martes)*	0,881	0,000	0,881	0,000	III
15	Ласка *(Mustela nivalis)*	1,381	0,000	0,800	0,581	IV
16	Норка американская *(Mustela vison)*	0,019	0,019	0,000	0,000	II
17	Хорь лесной *(Mustela putorius)*	0,881	0,783	0,078	0,021	I
18	Волк *(Canis lupus)*	12,435	2,479	9,935	0,021	III
19	Шакал *(Canis aureus)*	-	-	-	-	-
20	Боровая дичь	0,881	0,000	0,804	0,078	IV
21	Болотно-луговая дичь	2,401	0,000	2,401	0,000	III
22	Водоплавающая дичь	0,600	0,019	0,581	0,000	IV
23	Степная и полевая дичь	12,414	2,401	0,078	9,935	IV

Таблица 44

Комплексная качественная оценка среды обитания охотничьих ресурсов
ВРОООиР, охотхозяйство «Россошанское», охотничий участок «Россошанский»

№ п/п	Наименование охотничьего ресурса	Площадь свойственных угодий, тыс. га	Оценка качества среды обитания, тыс. га			Бонитет с учетом воздействия факторов окружающей среды
			хорошие	средние	плохие	
1	2	3	4	5	6	7
1	Кабан *(Sus scrofa)*	40,624	3,769	12,581	24,275	IV
2	Косуля европейская *(Capreolus capreolus)*	40,624	5,161	11,188	24,275	IV
3	Лось *(Alces alces)*	8,871	5,418	1,613	1,840	IV
4	Олень благородный *(Cervus elaphus)*	-	-	-	-	-
5	Сурок степной (байбак) *(Marmota bobac)*	115,224	4,416	29,921	80,886	IV
6	Барсук обыкновенный *(Meles meles)*	11,043	0,361	6,673	4,008	III
7	Заяц-русак *(Lepus europaeus.)*	123,056	34,295	1,725	87,035	III
8	Лисица обыкновенная *(Vulpes vulpes)*	123,139	41,925	0,084	81,131	III
9	Собака енотовидная *(Nyctereutes procyonides)*	10,545	3,646	0,000	6,899	III
10	Полевка водяная *(Arvicola terrestris)*	116,105	3,126	29,255	83,723	IV
11	Ондатра *(Ondatra zibethica)*	0,491	0,164	0,200	0,127	IV
12	Бобр европейский обыкновенный *(Castor fiber)*	0,491	0,164	0,200	0,127	III
13	Горностай *(Mustela erminea)*	-	-	-	-	-
14	Куницы *(Martes)*	7,035	0,169	6,804	0,062	III
15	Ласка *(Mustela nivalis)*	8,719	0,169	3,398	5,152	IV
16	Норка американская *(Mustela vison)*	0,825	0,246	0,451	0,127	III
17	Хорь лесной *(Mustela putorius)*	7,035	5,122	1,829	0,084	I
18	Волк *(Canis lupus)*	123,139	35,979	87,150	0,011	II
19	Шакал *(Canis aureus)*	-	-	-	-	-
20	Боровая дичь	7,035	0,414	4,865	1,756	IV
21	Болотно-луговая дичь	35,036	0,740	34,295	0,000	III
22	Водоплавающая дичь	6,034	0,833	5,202	0,000	IV
23	Степная и полевая дичь	123,056	34,295	1,725	87,035	III

Таблица 45

Комплексная качественная оценка среды обитания охотничьих ресурсов
ВРОООиР, охотхозяйство «Семилукское», охотничий участок «Семилукский»

№ п/п	Наименование охотничьего ресурса	Площадь свойственных угодий, тыс. га	Оценка качества среды обитания, тыс. га			Бонитет с учетом воздействия факторов окружающей среды
			хорошие	средние	плохие	
1	2	3	4	5	6	7
1	Кабан *(Sus scrofa)*	38,052	4,575	5,805	27,671	IV
2	Косуля европейская *(Capreolus capreolus)*	38,052	5,849	4,532	27,671	V
3	Лось *(Alces alces)*	-	-	-	-	-
4	Олень благородный *(Cervus elaphus)*	-	-	-	-	-
5	Сурок степной (байбак) *(Marmota bobac)*	88,373	0,455	12,077	75,841	V
6	Барсук обыкновенный *(Meles meles)*	9,826	0,441	6,223	3,162	III
7	Заяц-русак *(Lepus europaeus.)*	94,919	12,532	0,802	81,585	IV
8	Лисица обыкновенная *(Vulpes vulpes)*	95,047	19,077	0,128	75,841	IV
9	Собака енотовидная *(Nyctereutes procyonides)*	-	-	-	-	-
10	Полевка водяная *(Arvicola terrestris)*	88,382	3,118	9,963	75,301	IV
11	Ондатра *(Ondatra zibethica)*	0,450	0,197	0,245	0,008	II
12	Бобр европейский обыкновенный *(Castor fiber)*	0,450	0,197	0,245	0,008	III
13	Горностай *(Mustela erminea)*	6,665	0,245	5,618	0,803	III
14	Куницы *(Martes)*	6,665	0,245	6,420	0,000	III
15	Ласка *(Mustela nivalis)*	-	-	-	-	-
16	Норка американская *(Mustela vison)*	1,012	0,739	0,265	0,008	II
17	Хорь лесной *(Mustela putorius)*	6,665	5,735	0,802	0,128	I
18	Волк *(Canis lupus)*	-	-	-	-	-
19	Шакал *(Canis aureus)*	-	-	-	-	-
20	Боровая дичь	-	-	-	-	-
21	Болотно-луговая дичь	12,541	0,022	12,519	0,000	III
22	Водоплавающая дичь	4,684	0,551	4,133	0,000	III
23	Степная и полевая дичь	94,919	12,532	0,802	81,585	IV

Таблица 46

Комплексная качественная оценка среды обитания охотничьих ресурсов
ВРОООиР, охотхозяйство «Таловское», охотничий участок «Таловский»

№ п/п	Наименование охотничьего ресурса	Площадь свойственных угодий, тыс. га	Оценка качества среды обитания, тыс. га			Бонитет с учетом воздействия факторов окружающей среды
			хорошие	средние	плохие	
1	2	3	4	5	6	7
1	Кабан *(Sus scrofa)*	17,534	1,737	3,208	12,589	IV
2	Косуля европейская *(Capreolus capreolus)*	17,534	2,003	2,942	12,589	V
3	Лось *(Alces alces)*	3,445	2,105	0,086	1,254	IV
4	Олень благородный *(Cervus elaphus)*	3,445	2,003	0,189	1,254	III
5	Сурок степной (байбак) *(Marmota bobac)*	92,440	0,088	14,272	78,080	V
6	Барсук обыкновенный *(Meles meles)*	9,267	0,578	2,679	6,010	IV
7	Заяц-русак *(Lepus europaeus.)*	95,411	14,360	0,843	80,208	IV
8	Лисица обыкновенная *(Vulpes vulpes)*	95,679	17,332	0,268	78,080	IV
9	Собака енотовидная *(Nyctereutes procyonides)*	9,257	6,620	0,000	2,637	II
10	Полевка водяная *(Arvicola terrestris)*	-	-	-	-	-
11	Ондатра *(Ondatra zibethica)*	0,649	0,146	0,422	0,081	III
12	Бобр европейский обыкновенный *(Castor fiber)*	0,649	0,146	0,422	0,081	IV
13	Горностай *(Mustela erminea)*	3,257	0,431	1,512	1,314	III
14	Куницы *(Martes)*	3,257	0,431	2,355	0,470	III
15	Ласка *(Mustela nivalis)*	11,902	0,431	2,355	9,115	IV
16	Норка американская *(Mustela vison)*	1,382	0,757	0,545	0,081	II
17	Хорь лесной *(Mustela putorius)*	3,257	1,518	1,646	0,092	III
18	Волк *(Canis lupus)*	95,679	15,204	80,383	0,092	III
19	Шакал *(Canis aureus)*	-	-	-	-	-
20	Боровая дичь	3,257	1,048	1,365	0,843	III
21	Болотно-луговая дичь	14,638	0,289	14,349	0,000	III
22	Водоплавающая дичь	9,584	0,888	8,696	0,000	III
23	Степная и полевая дичь	95,411	14,360	0,843	80,208	IV

Таблица 47

Комплексная качественная оценка среды обитания охотничьих ресурсов
ВРОООиР, охотхозяйство «Терновское», охотничий участок «Терновский»

№ п/п	Наименование охотничьего ресурса	Площадь свойственных угодий, тыс. га	Оценка качества среды обитания, тыс. га			Бонитет с учетом воздействия факторов окружающей среды
			хорошие	средние	плохие	
1	2	3	4	5	6	7
1	Кабан *(Sus scrofa)*	22,307	4,444	5,153	12,710	III
2	Косуля европейская *(Capreolus capreolus)*	22,307	6,113	3,484	12,710	IV
3	Лось *(Alces alces)*	8,943	6,168	0,000	2,775	IV
4	Олень благородный *(Cervus elaphus)*	-	-	-	-	-
5	Сурок степной (байбак) *(Marmota bobac)*	-	-	-	-	-
6	Барсук обыкновенный *(Meles meles)*	14,889	0,456	8,432	6,000	III
7	Заяц-русак *(Lepus europaeus.)*	86,687	15,063	1,038	70,587	IV
8	Лисица обыкновенная *(Vulpes vulpes)*	89,721	20,868	3,034	65,819	III
9	Собака енотовидная *(Nyctereutes procyonides)*	-	-	-	-	-
10	Полевка водяная *(Arvicola terrestris)*	80,833	5,981	11,177	63,675	IV
11	Ондатра *(Ondatra zibethica)*	0,471	0,273	0,147	0,050	IV
12	Бобр европейский обыкновенный *(Castor fiber)*	0,471	0,273	0,147	0,050	III
13	Горностай *(Mustela erminea)*	-	-	-	-	-
14	Куницы *(Martes)*	8,888	0,178	8,519	0,192	III
15	Ласка *(Mustela nivalis)*	-	-	-	-	-
16	Норка американская *(Mustela vison)*	1,024	0,707	0,266	0,050	II
17	Хорь лесной *(Mustela putorius)*	8,888	3,688	2,173	3,027	III
18	Волк *(Canis lupus)*	89,721	16,100	70,593	3,027	III
19	Шакал *(Canis aureus)*	-	-	-	-	-
20	Боровая дичь	8,888	0,643	7,207	1,038	IV
21	Болотно-луговая дичь	15,199	0,149	15,050	0,000	III
22	Водоплавающая дичь	8,821	0,575	8,246	0,000	IV
23	Степная и полевая дичь	86,687	15,063	1,038	70,587	IV

Таблица 48

Комплексная качественная оценка среды обитания охотничьих ресурсов
ВРОООиР, охотхозяйство «Хохольское», охотничий участок «Хохольский»

№ п/п	Наименование охотничьего ресурса	Площадь свойственных угодий, тыс. га	Оценка качества среды обитания, тыс. га			Бонитет с учетом воздействия факторов окружающей среды
			хорошие	средние	плохие	
1	2	3	4	5	6	7
1	Кабан *(Sus scrofa)*	38,633	3,494	10,526	24,612	IV
2	Косуля европейская *(Capreolus capreolus)*	38,633	5,831	8,189	24,612	V
3	Лось *(Alces alces)*	-	-	-	-	-
4	Олень благородный *(Cervus elaphus)*	-	-	-	-	-
5	Сурок степной (байбак) *(Marmota bobac)*	86,965	4,798	17,191	64,976	IV
6	Барсук обыкновенный *(Meles meles)*	8,450	0,341	6,413	1,696	III
7	Заяц-русак *(Lepus europaeus.)*	93,637	21,989	0,806	70,842	III
8	Лисица обыкновенная *(Vulpes vulpes)*	93,727	28,663	0,088	64,976	III
9	Собака енотовидная *(Nyctereutes procyonides)*	8,277	1,865	0,000	6,412	IV
10	Полевка водяная *(Arvicola terrestris)*	86,972	1,523	16,041	69,409	IV
11	Ондатра *(Ondatra zibethica)*	0,341	0,215	0,126	0,000	III
12	Бобр европейский обыкновенный *(Castor fiber)*	0,341	0,215	0,126	0,000	III
13	Горностай *(Mustela erminea)*	-	-	-	-	-
14	Куницы *(Martes)*	6,754	0,117	6,633	0,005	III
15	Ласка *(Mustela nivalis)*	-	-	-	-	-
16	Норка американская *(Mustela vison)*	0,759	0,429	0,330	0,000	II
17	Хорь лесной *(Mustela putorius)*	6,754	5,841	0,826	0,088	I
18	Волк *(Canis lupus)*	93,727	22,795	70,848	0,083	II
19	Шакал *(Canis aureus)*	-	-	-	-	-
20	Боровая дичь	6,754	0,347	5,594	0,813	IV
21	Болотно-луговая дичь	22,001	0,103	21,898	0,000	IV
22	Водоплавающая дичь	2,318	0,226	2,091	0,000	IV
23	Степная и полевая дичь	93,637	21,989	0,806	70,842	III

Таблица 49

Комплексная качественная оценка среды обитания охотничьих ресурсов
ВРОООиР «Дубрава»

№ п/п	Наименование охотничьего ресурса	Площадь свойственных угодий, тыс. га	Оценка качества среды обитания, тыс. га			Бонитет с учетом воздействия факторов окружающей среды
			хорошие	средние	плохие	
1	2	3	4	5	6	7
1	Кабан *(Sus scrofa)*	2,277	0,312	0,859	1,106	III
2	Косуля европейская *(Capreolus capreolus)*	2,277	0,614	0,557	1,106	III
3	Лось *(Alces alces)*	0,693	0,614	0,080	0,000	III
4	Олень благородный *(Cervus elaphus)*	-	-	-	-	-
5	Сурок степной (байбак) *(Marmota bobac)*	3,429	0,242	0,862	2,325	IV
6	Барсук обыкновенный *(Meles meles)*	0,700	0,008	0,606	0,086	III
7	Заяц-русак *(Lepus europaeus.)*	4,058	1,104	0,000	2,953	III
8	Лисица обыкновенная *(Vulpes vulpes)*	4,058	1,718	0,000	2,340	III
9	Собака енотовидная *(Nyctereutes procyonides)*	0,704	0,083	0,000	0,620	IV
10	Полевка водяная *(Arvicola terrestris)*	3,444	0,075	0,824	2,545	IV
11	Ондатра *(Ondatra zibethica)*	0,008	0,008	0,000	0,000	II
12	Бобр европейский обыкновенный *(Castor fiber)*	0,008	0,008	0,000	0,000	I
13	Горностай *(Mustela erminea)*	-	-	-	-	-
14	Куницы *(Martes)*	0,614	0,000	0,614	0,000	III
15	Ласка *(Mustela nivalis)*	0,424	0,000	0,312	0,112	III
16	Норка американская *(Mustela vison)*	0,008	0,008	0,000	0,000	II
17	Хорь лесной *(Mustela putorius)*	0,614	0,614	0,000	0,000	I
18	Волк *(Canis lupus)*	4,058	1,104	2,953	0,000	II
19	Шакал *(Canis aureus)*	-	-	-	-	-
20	Боровая дичь	0,614	0,008	0,606	0,000	IV
21	Болотно-луговая дичь	1,104	0,000	1,104	0,000	III
22	Водоплавающая дичь	0,112	0,000	0,112	0,000	IV
23	Степная и полевая дичь	4,058	1,104	0,000	2,953	III

Таблица 50

Комплексная качественная оценка среды обитания охотничьих ресурсов
Глава КФХ ИП Толубаева Инна Дмитриевна

№ п/п	Наименование охотничьего ресурса	Площадь свойственных угодий, тыс. га	Оценка качества среды обитания, тыс. га			Бонитет с учетом воздействия факторов окружающей среды
			хорошие	средние	плохие	
1	2	3	4	5	6	7
1	Кабан *(Sus scrofa)*	-	-	-	-	-
2	Косуля европейская *(Capreolus capreolus)*	0,070	0,057	0,000	0,013	II
3	Лось *(Alces alces)*	-	-	-	-	-
4	Олень благородный *(Cervus elaphus)*	-	-	-	-	-
5	Сурок степной (байбак) *(Marmota bobac)*	-	-	-	-	-
6	Барсук обыкновенный *(Meles meles)*	0,070	0,000	0,070	0,000	III
7	Заяц-русак *(Lepus europaeus.)*	0,016	0,000	0,000	0,016	V
8	Лисица обыкновенная *(Vulpes vulpes)*	0,070	0,016	0,054	0,000	II
9	Собака енотовидная *(Nyctereutes procyonides)*	-	-	-	-	-
10	Полевка водяная *(Arvicola terrestris)*	-	-	-	-	-
11	Ондатра *(Ondatra zibethica)*	-	-	-	-	-
12	Бобр европейский обыкновенный *(Castor fiber)*	-	-	-	-	-
13	Горностай *(Mustela erminea)*	-	-	-	-	-
14	Куницы *(Martes)*	0,070	0,000	0,069	0,001	III
15	Ласка *(Mustela nivalis)*	-	-	-	-	-
16	Норка американская *(Mustela vison)*	-	-	-	-	-
17	Хорь лесной *(Mustela putorius)*	-	-	-	-	-
18	Волк *(Canis lupus)*	-	-	-	-	-
19	Шакал *(Canis aureus)*	-	-	-	-	-
20	Боровая дичь	-	-	-	-	-
21	Болотно-луговая дичь	-	-	-	-	-
22	Водоплавающая дичь	-	-	-	-	-
23	Степная и полевая дичь	0,016	0,000	0,000	0,016	V

Таблица 51

Комплексная качественная оценка среды обитания охотничьих ресурсов
ЗАО «Ульяновское»

№ п/п	Наименование охотничьего ресурса	Площадь свойственных угодий, тыс. га	Оценка качества среды обитания, тыс. га			Бонитет с учетом воздействия факторов окружающей среды
			хорошие	средние	плохие	
1	2	3	4	5	6	7
1	Кабан *(Sus scrofa)*	6,316	3,094	2,021	1,201	II
2	Косуля европейская *(Capreolus capreolus)*	6,316	3,803	1,311	1,201	II
3	Лось *(Alces alces)*	5,218	3,855	0,880	0,483	I
4	Олень благородный *(Cervus elaphus)*	-	-	-	-	-
5	Сурок степной (байбак) *(Marmota bobac)*	5,065	0,024	0,752	4,290	V
6	Барсук обыкновенный *(Meles meles)*	4,960	0,828	4,052	0,080	III
7	Заяц-русак *(Lepus europaeus.)*	7,187	0,511	0,295	6,382	IV
8	Лисица обыкновенная *(Vulpes vulpes)*	10,172	2,897	2,985	4,290	III
9	Собака енотовидная *(Nyctereutes procyonides)*	4,960	0,908	0,000	4,052	IV
10	Полевка водяная *(Arvicola terrestris)*	5,292	0,034	0,956	4,302	IV
11	Ондатра *(Ondatra zibethica)*	0,874	0,148	0,705	0,021	III
12	Бобр европейский обыкновенный *(Castor fiber)*	0,874	0,148	0,705	0,021	III
13	Горностай *(Mustela erminea)*	-	-	-	-	-
14	Куницы *(Martes)*	4,880	0,577	4,264	0,039	III
15	Ласка *(Mustela nivalis)*	3,801	0,577	3,092	0,131	III
16	Норка американская *(Mustela vison)*	1,088	0,216	0,850	0,021	III
17	Хорь лесной *(Mustela putorius)*	4,880	1,781	0,152	2,947	III
18	Волк *(Canis lupus)*	10,172	0,542	6,688	2,943	III
19	Шакал *(Canis aureus)*	10,172	0,542	6,688	2,943	III
20	Боровая дичь	4,880	0,867	3,978	0,035	III
21	Болотно-луговая дичь	1,004	0,518	0,485	0,000	III
22	Водоплавающая дичь	0,752	0,561	0,191	0,000	I
23	Степная и полевая дичь	7,187	0,511	0,295	6,382	IV

Таблица 52

Комплексная качественная оценка среды обитания охотничьих ресурсов
ИП Карташов Юрий Алексеевич

№ п/п	Наименование охотничьего ресурса	Площадь свойственных угодий, тыс. га	Оценка качества среды обитания, тыс. га			Бонитет с учетом воздействия факторов окружающей среды
			хорошие	средние	плохие	
1	2	3	4	5	6	7
1	Кабан *(Sus scrofa)*	4,573	2,156	0,972	1,445	II
2	Косуля европейская *(Capreolus capreolus)*	4,573	2,523	0,605	1,445	III
3	Лось *(Alces alces)*	2,579	2,566	0,000	0,013	III
4	Олень благородный *(Cervus elaphus)*	-	-	-	-	-
5	Сурок степной (байбак) *(Marmota bobac)*	-	-	-	-	-
6	Барсук обыкновенный *(Meles meles)*	2,761	0,085	2,451	0,225	III
7	Заяц-русак *(Lepus europaeus.)*	6,045	1,605	0,008	4,433	III
8	Лисица обыкновенная *(Vulpes vulpes)*	6,787	3,055	0,742	2,990	II
9	Собака енотовидная *(Nyctereutes procyonides)*	-	-	-	-	-
10	Полевка водяная *(Arvicola terrestris)*	4,251	0,225	1,089	2,938	IV
11	Ондатра *(Ondatra zibethica)*	0,079	0,013	0,066	0,000	V
12	Бобр европейский обыкновенный *(Castor fiber)*	0,079	0,013	0,066	0,000	IV
13	Горностай *(Mustela erminea)*	-	-	-	-	-
14	Куницы *(Martes)*	2,536	0,066	2,055	0,415	III
15	Ласка *(Mustela nivalis)*	-	-	-	-	-
16	Норка американская *(Mustela vison)*	0,083	0,017	0,066	0,000	II
17	Хорь лесной *(Mustela putorius)*	2,536	1,372	0,423	0,741	III
18	Волк *(Canis lupus)*	6,787	1,613	4,438	0,736	III
19	Шакал *(Canis aureus)*	-	-	-	-	-
20	Боровая дичь	2,536	0,494	2,029	0,013	IV
21	Болотно-луговая дичь	1,675	0,070	1,605	0,000	III
22	Водоплавающая дичь	0,358	0,080	0,278	0,000	III
23	Степная и полевая дичь	6,045	1,605	0,008	4,433	III

Таблица 53

Комплексная качественная оценка среды обитания охотничьих ресурсов
НП «ОЛРХ «Берендеи»

№ п/п	Наименование охотничьего ресурса	Площадь свойственных угодий, тыс. га	Оценка качества среды обитания, тыс. га			Бонитет с учетом воздействия факторов окружающей среды
			хорошие	средние	плохие	
1	2	3	4	5	6	7
1	Кабан *(Sus scrofa)*	4,482	1,884	0,679	1,919	III
2	Косуля европейская *(Capreolus capreolus)*	4,482	1,799	0,764	1,919	IV
3	Лось *(Alces alces)*	-	-	-	-	-
4	Олень благородный *(Cervus elaphus)*	3,969	1,799	0,649	1,520	III
5	Сурок степной (байбак) *(Marmota bobac)*	1,577	0,000	0,879	0,698	IV
6	Барсук обыкновенный *(Meles meles)*	3,650	0,218	3,190	0,241	III
7	Заяц-русак *(Lepus europaeus.)*	2,999	0,306	0,573	2,120	IV
8	Лисица обыкновенная *(Vulpes vulpes)*	4,807	2,301	1,807	0,698	II
9	Собака енотовидная *(Nyctereutes procyonides)*	3,650	0,459	0,000	3,190	IV
10	Полевка водяная *(Arvicola terrestris)*	1,398	0,001	0,699	0,698	IV
11	Ондатра *(Ondatra zibethica)*	0,452	0,000	0,443	0,009	III
12	Бобр европейский обыкновенный *(Castor fiber)*	0,452	0,000	0,443	0,009	III
13	Горностай *(Mustela erminea)*	3,409	0,212	2,302	0,895	III
14	Куницы *(Martes)*	3,409	0,212	2,302	0,895	III
15	Ласка *(Mustela nivalis)*	3,635	0,212	2,287	1,137	III
16	Норка американская *(Mustela vison)*	0,573	0,063	0,502	0,009	III
17	Хорь лесной *(Mustela putorius)*	3,409	0,778	1,528	1,104	III
18	Волк *(Canis lupus)*	4,807	0,306	3,397	1,104	III
19	Шакал *(Canis aureus)*	-	-	-	-	-
20	Боровая дичь	3,409	1,107	2,302	0,000	III
21	Болотно-луговая дичь	0,892	0,585	0,306	0,000	II
22	Водоплавающая дичь	0,714	0,655	0,060	0,000	I
23	Степная и полевая дичь	2,999	0,306	0,573	2,120	IV

Таблица 54

Комплексная качественная оценка среды обитания охотничьих ресурсов
ООО «Сосновый бор»

№ п/п	Наименование охотничьего ресурса	Площадь свойственных угодий, тыс. га	Оценка качества среды обитания, тыс. га			Бонитет с учетом воздействия факторов окружающей среды
			хорошие	средние	плохие	
1	2	3	4	5	6	7
1	Кабан *(Sus scrofa)*	1,885	0,449	1,026	0,410	III
2	Косуля европейская *(Capreolus capreolus)*	1,885	0,836	0,639	0,410	II
3	Лось *(Alces alces)*	0,932	0,863	0,002	0,068	III
4	Олень благородный *(Cervus elaphus)*	0,932	0,836	0,028	0,068	I
5	Сурок степной (байбак) *(Marmota bobac)*	-	-	-	-	-
6	Барсук обыкновенный *(Meles meles)*	0,962	0,028	0,876	0,058	III
7	Заяц-русак *(Lepus europaeus.)*	1,879	0,615	0,000	1,264	III
8	Лисица обыкновенная *(Vulpes vulpes)*	1,927	1,496	0,049	0,382	II
9	Собака енотовидная *(Nyctereutes procyonides)*	0,962	0,087	0,000	0,876	IV
10	Полевка водяная *(Arvicola terrestris)*	1,023	0,058	0,586	0,379	III
11	Ондатра *(Ondatra zibethica)*	0,028	0,027	0,001	0,000	II
12	Бобр европейский обыкновенный *(Castor fiber)*	0,028	0,027	0,001	0,000	II
13	Горностай *(Mustela erminea)*	0,904	0,001	0,903	0,000	III
14	Куницы *(Martes)*	0,904	0,001	0,903	0,000	III
15	Ласка *(Mustela nivalis)*	0,965	0,001	0,903	0,061	III
16	Норка американская *(Mustela vison)*	0,050	0,027	0,022	0,000	II
17	Хорь лесной *(Mustela putorius)*	0,904	0,787	0,068	0,049	II
18	Волк *(Canis lupus)*	1,927	0,615	1,264	0,049	II
19	Шакал *(Canis aureus)*	-	-	-	-	-
20	Боровая дичь	0,904	0,028	0,876	0,000	IV
21	Болотно-луговая дичь	0,641	0,028	0,613	0,000	IV
22	Водоплавающая дичь	0,109	0,026	0,082	0,000	II
23	Степная и полевая дичь	1,879	0,615	0,000	1,264	III

Таблица 55

Комплексная качественная оценка среды обитания охотничьих ресурсов
Союз СОЗТ «Регион 1»

№ п/п	Наименование охотничьего ресурса	Площадь свойственных угодий, тыс. га	Оценка качества среды обитания, тыс. га			Бонитет с учетом воздействия факторов окружающей среды
			хорошие	средние	плохие	
1	2	3	4	5	6	7
1	Кабан *(Sus scrofa)*	7,909	1,810	3,181	2,918	III
2	Косуля европейская *(Capreolus capreolus)*	7,909	2,577	2,414	2,918	III
3	Лось *(Alces alces)*	3,668	2,615	0,904	0,149	III
4	Олень благородный *(Cervus elaphus)*	3,668	2,577	0,942	0,149	II
5	Сурок степной (байбак) *(Marmota bobac)*	6,324	1,011	2,051	3,263	III
6	Барсук обыкновенный *(Meles meles)*	3,054	0,287	2,486	0,280	III
7	Заяц-русак *(Lepus europaeus.)*	8,929	3,072	0,176	5,680	III
8	Лисица обыкновенная *(Vulpes vulpes)*	9,072	5,666	0,143	3,263	II
9	Собака енотовидная *(Nyctereutes procyonides)*	2,951	0,503	0,000	2,447	IV
10	Полевка водяная *(Arvicola terrestris)*	6,298	0,196	1,971	4,132	IV
11	Ондатра *(Ondatra zibethica)*	0,295	0,150	0,145	0,000	III
12	Бобр европейский обыкновенный *(Castor fiber)*	0,295	0,150	0,145	0,000	III
13	Горностай *(Mustela erminea)*	2,774	0,131	2,431	0,213	III
14	Куницы *(Martes)*	2,774	0,131	2,580	0,064	III
15	Ласка *(Mustela nivalis)*	2,199	0,131	1,654	0,415	III
16	Норка американская *(Mustela vison)*	0,460	0,150	0,309	0,000	II
17	Хорь лесной *(Mustela putorius)*	2,774	2,418	0,213	0,143	I
18	Волк *(Canis lupus)*	9,072	3,221	5,708	0,143	II
19	Шакал *(Canis aureus)*	-	-	-	-	-
20	Боровая дичь	2,774	0,345	2,280	0,149	III
21	Болотно-луговая дичь	3,099	0,034	3,066	0,000	IV
22	Водоплавающая дичь	0,535	0,034	0,502	0,000	IV
23	Степная и полевая дичь	8,929	3,072	0,176	5,680	III

Таблица 56

Комплексная качественная оценка среды обитания охотничьих ресурсов
ООО «Агрофирма Тихий Дон»

№ п/п	Наименование охотничьего ресурса	Площадь свойственных угодий, тыс. га	Оценка качества среды обитания, тыс. га			Бонитет с учетом воздействия факторов окружающей среды
			хорошие	средние	плохие	
1	2	3	4	5	6	7
1	Кабан *(Sus scrofa)*	16,048	3,428	6,353	6,267	III
2	Косуля европейская *(Capreolus capreolus)*	16,048	4,343	5,438	6,267	III
3	Лось *(Alces alces)*	7,181	4,500	0,663	2,018	III
4	Олень благородный *(Cervus elaphus)*	7,181	4,343	0,820	2,018	II
5	Сурок степной (байбак) *(Marmota bobac)*	17,964	1,355	6,845	9,764	IV
6	Барсук обыкновенный *(Meles meles)*	7,190	0,566	5,801	0,823	III
7	Заяц-русак *(Lepus europaeus.)*	22,827	8,185	0,169	14,473	III
8	Лисица обыкновенная *(Vulpes vulpes)*	24,389	13,063	1,562	9,764	II
9	Собака енотовидная *(Nyctereutes procyonides)*	7,190	1,391	0,000	5,800	IV
10	Полевка водяная *(Arvicola terrestris)*	18,022	0,778	6,207	11,037	IV
11	Ондатра *(Ondatra zibethica)*	0,611	0,124	0,437	0,049	III
12	Бобр европейский обыкновенный *(Castor fiber)*	0,611	0,124	0,437	0,049	III
13	Горностай *(Mustela erminea)*	-	-	-	-	-
14	Куницы *(Martes)*	6,367	0,442	5,663	0,263	III
15	Ласка *(Mustela nivalis)*	6,041	0,442	4,431	1,168	III
16	Норка американская *(Mustela vison)*	1,104	0,256	0,798	0,049	II
17	Хорь лесной *(Mustela putorius)*	6,367	3,588	1,381	1,398	II
18	Волк *(Canis lupus)*	24,389	8,339	14,652	1,398	II
19	Шакал *(Canis aureus)*	-	-	-	-	-
20	Боровая дичь	6,367	0,828	5,385	0,154	III
21	Болотно-луговая дичь	8,357	0,263	8,094	0,000	III
22	Водоплавающая дичь	1,525	0,304	1,221	0,000	III
23	Степная и полевая дичь	22,827	8,185	0,169	14,473	III

Таблица 57

Комплексная качественная оценка среды обитания охотничьих ресурсов
ООО «Амарант»

№ п/п	Наименование охотничьего ресурса	Площадь свойственных угодий, тыс. га	Оценка качества среды обитания, тыс. га			Бонитет с учетом воздействия факторов окружающей среды
			хорошие	средние	плохие	
1	2	3	4	5	6	7
1	Кабан *(Sus scrofa)*	28,872	7,262	8,675	12,935	III
2	Косуля европейская *(Capreolus capreolus)*	28,872	10,918	5,018	12,935	III
3	Лось *(Alces alces)*	-	-	-	-	-
4	Олень благородный *(Cervus elaphus)*	-	-	-	-	-
5	Сурок степной (байбак) *(Marmota bobac)*	39,910	3,987	8,977	26,946	IV
6	Барсук обыкновенный *(Meles meles)*	13,657	0,352	12,047	1,258	III
7	Заяц-русак *(Lepus europaeus.)*	47,366	12,964	0,655	33,746	III
8	Лисица обыкновенная *(Vulpes vulpes)*	52,410	20,148	5,044	27,218	III
9	Собака енотовидная *(Nyctereutes procyonides)*	13,815	1,508	0,000	12,307	IV
10	Полевка водяная *(Arvicola terrestris)*	40,011	1,145	8,307	30,559	IV
11	Ондатра *(Ondatra zibethica)*	0,351	0,332	0,018	0,001	II
12	Бобр европейский обыкновенный *(Castor fiber)*	0,351	0,332	0,018	0,001	I
13	Горностай *(Mustela erminea)*	12,399	0,019	11,140	1,240	III
14	Куницы *(Martes)*	12,399	0,019	12,150	0,230	III
15	Ласка *(Mustela nivalis)*	9,513	0,019	7,472	2,021	III
16	Норка американская *(Mustela vison)*	0,536	0,461	0,074	0,001	I
17	Хорь лесной *(Mustela putorius)*	12,399	6,170	1,233	4,995	II
18	Волк *(Canis lupus)*	52,410	13,619	34,150	4,641	II
19	Шакал *(Canis aureus)*	-	-	-	-	-
20	Боровая дичь	12,399	0,581	10,808	1,010	III
21	Болотно-луговая дичь	12,975	0,039	12,936	0,000	IV
22	Водоплавающая дичь	1,987	0,140	1,847	0,000	IV
23	Степная и полевая дичь	47,366	12,964	0,655	33,746	III

Таблица 58

Комплексная качественная оценка среды обитания охотничьих ресурсов
ООО «Артемида»

№ п/п	Наименование охотничьего ресурса	Площадь свойственных угодий, тыс. га	Оценка качества среды обитания, тыс. га			Бонитет с учетом воздействия факторов окружающей среды
			хорошие	средние	плохие	
1	2	3	4	5	6	7
1	Кабан *(Sus scrofa)*	21,889	4,834	5,686	11,369	III
2	Косуля европейская *(Capreolus capreolus)*	21,889	5,121	5,398	11,369	III
3	Лось *(Alces alces)*	16,117	6,592	2,126	7,400	III
4	Олень благородный *(Cervus elaphus)*	16,117	5,121	3,596	7,400	III
5	Сурок степной (байбак) *(Marmota bobac)*	24,929	0,124	4,854	19,951	IV
6	Барсук обыкновенный *(Meles meles)*	16,212	0,776	14,251	1,185	III
7	Заяц-русак *(Lepus europaeus.)*	29,292	4,555	0,779	23,958	IV
8	Лисица обыкновенная *(Vulpes vulpes)*	40,680	10,143	10,585	19,951	III
9	Собака енотовидная *(Nyctereutes procyonides)*	16,190	1,891	0,803	13,496	IV
10	Полевка водяная *(Arvicola terrestris)*	25,653	0,972	5,039	19,642	IV
11	Ондатра *(Ondatra zibethica)*	0,917	0,104	0,606	0,207	IV
12	Бобр европейский обыкновенный *(Castor fiber)*	0,917	0,104	0,606	0,207	IV
13	Горностай *(Mustela erminea)*	15,027	0,545	13,161	1,321	III
14	Куницы *(Martes)*	15,027	0,545	13,495	0,987	III
15	Ласка *(Mustela nivalis)*	14,394	0,545	11,243	2,605	III
16	Норка американская *(Mustela vison)*	1,182	0,260	0,714	0,207	IV
17	Хорь лесной *(Mustela putorius)*	15,027	2,873	1,707	10,447	IV
18	Волк *(Canis lupus)*	40,680	4,889	25,344	10,447	III
19	Шакал *(Canis aureus)*	-	-	-	-	-
20	Боровая дичь	14,224	0,888	13,002	0,334	III
21	Болотно-луговая дичь	5,747	1,213	4,534	0,000	III
22	Водоплавающая дичь	2,863	1,350	1,513	0,000	III
23	Степная и полевая дичь	29,292	4,555	0,779	23,958	IV

Таблица 59

Комплексная качественная оценка среды обитания охотничьих ресурсов
ООО «Атамановское» (охотхозяйственное соглашение № 36-24)

№ п/п	Наименование охотничьего ресурса	Площадь свойственных угодий, тыс. га	Оценка качества среды обитания, тыс. га			Бонитет с учетом воздействия факторов окружающей среды
			хорошие	средние	плохие	
1	2	3	4	5	6	7
1	Кабан *(Sus scrofa)*	4,812	1,100	1,024	2,687	III
2	Косуля европейская *(Capreolus capreolus)*	4,812	1,132	0,992	2,687	III
3	Лось *(Alces alces)*	1,435	1,132	0,215	0,088	III
4	Олень благородный *(Cervus elaphus)*	-	-	-	-	-
5	Сурок степной (байбак) *(Marmota bobac)*	11,625	0,313	3,075	8,238	IV
6	Барсук обыкновенный *(Meles meles)*	1,264	0,000	1,220	0,044	III
7	Заяц-русак *(Lepus europaeus.)*	12,825	3,387	0,088	9,349	III
8	Лисица обыкновенная *(Vulpes vulpes)*	12,845	4,587	0,020	8,238	III
9	Собака енотовидная *(Nyctereutes procyonides)*	1,264	0,044	0,000	1,220	V
10	Полевка водяная *(Arvicola terrestris)*	11,625	0,044	3,037	8,544	IV
11	Ондатра *(Ondatra zibethica)*	-	-	-	-	-
12	Бобр европейский обыкновенный *(Castor fiber)*	-	-	-	-	-
13	Горностай *(Mustela erminea)*	-	-	-	-	-
14	Куницы *(Martes)*	1,220	0,000	1,220	0,000	III
15	Ласка *(Mustela nivalis)*	1,150	0,000	1,100	0,051	III
16	Норка американская *(Mustela vison)*	0,009	0,009	0,000	0,000	II
17	Хорь лесной *(Mustela putorius)*	1,220	1,112	0,088	0,020	I
18	Волк *(Canis lupus)*	12,845	3,475	9,349	0,020	II
19	Шакал *(Canis aureus)*	-	-	-	-	-
20	Боровая дичь	1,220	0,000	1,132	0,088	IV
21	Болотно-луговая дичь	3,387	0,000	3,387	0,000	III
22	Водоплавающая дичь	0,059	0,009	0,051	0,000	IV
23	Степная и полевая дичь	12,825	3,387	0,088	9,349	III

Таблица 60

Комплексная качественная оценка среды обитания охотничьих ресурсов
ООО «Атамановское» (охотхозяйственное соглашение № 36-25)

№ п/п	Наименование охотничьего ресурса	Площадь свойственных угодий, тыс. га	Оценка качества среды обитания, тыс. га			Бонитет с учетом воздействия факторов окружающей среды
			хорошие	средние	плохие	
1	2	3	4	5	6	7
1	Кабан *(Sus scrofa)*	3,766	0,328	1,552	1,886	III
2	Косуля европейская *(Capreolus capreolus)*	3,766	0,519	1,361	1,886	III
3	Лось *(Alces alces)*	1,378	0,519	0,772	0,088	IV
4	Олень благородный *(Cervus elaphus)*	-	-	-	-	-
5	Сурок степной (байбак) *(Marmota bobac)*	11,725	0,882	1,831	9,013	IV
6	Барсук обыкновенный *(Meles meles)*	1,070	0,083	0,587	0,400	III
7	Заяц-русак *(Lepus europaeus.)*	12,372	2,674	0,126	9,572	IV
8	Лисица обыкновенная *(Vulpes vulpes)*	12,409	3,359	0,037	9,013	III
9	Собака енотовидная *(Nyctereutes procyonides)*	0,983	0,396	0,000	0,587	III
10	Полевка водяная *(Arvicola terrestris)*	11,738	0,263	1,694	9,781	IV
11	Ондатра *(Ondatra zibethica)*	0,133	0,012	0,110	0,011	IV
12	Бобр европейский обыкновенный *(Castor fiber)*	0,133	0,012	0,110	0,011	III
13	Горностай *(Mustela erminea)*	-	-	-	-	-
14	Куницы *(Martes)*	0,671	0,028	0,642	0,000	III
15	Ласка *(Mustela nivalis)*	0,819	0,028	0,364	0,426	IV
16	Норка американская *(Mustela vison)*	0,415	0,151	0,253	0,011	III
17	Хорь лесной *(Mustela putorius)*	0,671	0,546	0,088	0,037	I
18	Волк *(Canis lupus)*	12,409	2,762	9,611	0,037	II
19	Шакал *(Canis aureus)*	-	-	-	-	-
20	Боровая дичь	0,671	0,083	0,500	0,088	IV
21	Болотно-луговая дичь	2,725	0,052	2,674	0,000	III
22	Водоплавающая дичь	0,711	0,191	0,520	0,000	III
23	Степная и полевая дичь	12,372	2,674	0,126	9,572	IV

Таблица 61

Комплексная качественная оценка среды обитания охотничьих ресурсов
ООО «Битюгское»

№ п/п	Наименование охотничьего ресурса	Площадь свойственных угодий, тыс. га	Оценка качества среды обитания, тыс. га			Бонитет с учетом воздействия факторов окружающей среды
			хорошие	средние	плохие	
1	2	3	4	5	6	7
1	Кабан *(Sus scrofa)*	13,369	2,824	4,811	5,734	III
2	Косуля европейская *(Capreolus capreolus)*	13,369	3,576	4,059	5,734	III
3	Лось *(Alces alces)*	10,386	4,766	0,711	4,909	III
4	Олень благородный *(Cervus elaphus)*	10,386	3,576	1,901	4,909	III
5	Сурок степной (байбак) *(Marmota bobac)*	9,104	0,000	3,860	5,243	IV
6	Барсук обыкновенный *(Meles meles)*	9,512	0,139	8,600	0,773	III
7	Заяц-русак *(Lepus europaeus.)*	13,870	3,297	0,721	9,852	III
8	Лисица обыкновенная *(Vulpes vulpes)*	18,959	8,627	5,089	5,243	II
9	Собака енотовидная *(Nyctereutes procyonides)*	9,512	0,912	0,000	8,600	IV
10	Полевка водяная *(Arvicola terrestris)*	10,220	0,398	4,625	5,197	IV
11	Ондатра *(Ondatra zibethica)*	0,514	0,051	0,265	0,199	IV
12	Бобр европейский обыкновенный *(Castor fiber)*	0,514	0,051	0,265	0,199	IV
13	Горностай *(Mustela erminea)*	8,739	0,088	7,478	1,173	III
14	Куницы *(Martes)*	8,739	0,088	7,636	1,015	III
15	Ласка *(Mustela nivalis)*	7,344	0,088	5,421	1,834	III
16	Норка американская *(Mustela vison)*	0,594	0,063	0,332	0,199	IV
17	Хорь лесной *(Mustela putorius)*	8,739	1,614	2,841	4,285	III
18	Волк *(Canis lupus)*	18,959	3,454	11,220	4,285	III
19	Шакал *(Canis aureus)*	-	-	-	-	-
20	Боровая дичь	8,739	1,154	7,428	0,158	III
21	Болотно-луговая дичь	5,188	1,937	3,251	0,000	III
22	Водоплавающая дичь	2,415	1,903	0,512	0,000	II
23	Степная и полевая дичь	13,870	3,297	0,721	9,852	III

Таблица 62

Комплексная качественная оценка среды обитания охотничьих ресурсов
ООО «Бобровское охотничье хозяйство»

№ п/п	Наименование охотничьего ресурса	Площадь свойственных угодий, тыс. га	Оценка качества среды обитания, тыс. га			Бонитет с учетом воздействия факторов окружающей среды
			хорошие	средние	плохие	
1	2	3	4	5	6	7
1	Кабан *(Sus scrofa)*	15,514	3,514	2,630	9,370	III
2	Косуля европейская *(Capreolus capreolus)*	15,514	3,652	2,492	9,370	III
3	Лось *(Alces alces)*	13,710	4,609	1,075	8,026	III
4	Олень благородный *(Cervus elaphus)*	13,710	3,652	2,032	8,026	III
5	Сурок степной (байбак) *(Marmota bobac)*	5,767	0,035	0,997	4,734	IV
6	Барсук обыкновенный *(Meles meles)*	13,577	0,591	12,791	0,195	III
7	Заяц-русак *(Lepus europaeus.)*	9,068	0,807	0,971	7,289	IV
8	Лисица обыкновенная *(Vulpes vulpes)*	19,209	5,148	9,326	4,734	III
9	Собака енотовидная *(Nyctereutes procyonides)*	13,577	0,786	0,896	11,894	IV
10	Полевка водяная *(Arvicola terrestris)*	5,827	0,143	0,997	4,688	IV
11	Ондатра *(Ondatra zibethica)*	0,632	0,090	0,363	0,179	IV
12	Бобр европейский обыкновенный *(Castor fiber)*	0,632	0,090	0,363	0,179	IV
13	Горностай *(Mustela erminea)*	13,382	0,470	11,202	1,709	III
14	Куницы *(Martes)*	13,382	0,470	12,004	0,907	III
15	Ласка *(Mustela nivalis)*	11,943	0,470	10,288	1,184	III
16	Норка американская *(Mustela vison)*	0,707	0,118	0,409	0,179	IV
17	Хорь лесной *(Mustela putorius)*	13,382	2,180	1,887	9,315	IV
18	Волк *(Canis lupus)*	19,209	1,553	8,396	9,260	III
19	Шакал *(Canis aureus)*	-	-	-	-	-
20	Боровая дичь	12,486	0,591	11,093	0,802	III
21	Болотно-луговая дичь	1,174	0,293	0,881	0,000	III
22	Водоплавающая дичь	0,585	0,314	0,271	0,000	III
23	Степная и полевая дичь	9,068	0,807	0,971	7,289	IV

Таблица 63

Комплексная качественная оценка среды обитания охотничьих ресурсов
ООО «Боярский лес»

№ п/п	Наименование охотничьего ресурса	Площадь свойственных угодий, тыс. га	Оценка качества среды обитания, тыс. га			Бонитет с учетом воздействия факторов окружающей среды
			хорошие	средние	плохие	
1	2	3	4	5	6	7
1	Кабан *(Sus scrofa)*	7,373	3,784	1,786	1,803	II
2	Косуля европейская *(Capreolus capreolus)*	7,373	3,953	1,617	1,803	II
3	Лось *(Alces alces)*	4,349	3,953	0,346	0,049	I
4	Олень благородный *(Cervus elaphus)*	4,349	3,953	0,346	0,049	I
5	Сурок степной (байбак) *(Marmota bobac)*	6,130	0,559	2,035	3,536	IV
6	Барсук обыкновенный *(Meles meles)*	4,389	0,301	3,732	0,357	III
7	Заяц-русак *(Lepus europaeus.)*	8,522	2,492	0,151	5,879	III
8	Лисица обыкновенная *(Vulpes vulpes)*	10,153	4,986	1,631	3,536	II
9	Собака енотовидная *(Nyctereutes procyonides)*	4,352	0,637	0,000	3,715	IV
10	Полевка водяная *(Arvicola terrestris)*	6,120	0,265	1,804	4,051	IV
11	Ондатра *(Ondatra zibethica)*	0,355	0,016	0,339	0,000	IV
12	Бобр европейский обыкновенный *(Castor fiber)*	0,355	0,016	0,339	0,000	IV
13	Горностай *(Mustela erminea)*	4,033	0,302	3,616	0,115	III
14	Куницы *(Martes)*	4,033	0,302	3,665	0,066	III
15	Ласка *(Mustela nivalis)*	4,148	0,302	3,417	0,429	III
16	Норка американская *(Mustela vison)*	0,395	0,016	0,379	0,000	IV
17	Хорь лесной *(Mustela putorius)*	4,033	2,343	0,115	1,575	II
18	Волк *(Canis lupus)*	10,153	2,542	6,037	1,575	III
19	Шакал *(Canis aureus)*	-	-	-	-	-
20	Боровая дичь	4,033	0,383	3,600	0,049	III
21	Болотно-луговая дичь	2,594	0,102	2,492	0,000	IV
22	Водоплавающая дичь	0,451	0,102	0,349	0,000	III
23	Степная и полевая дичь	8,522	2,492	0,151	5,879	III

Таблица 64

Комплексная качественная оценка среды обитания охотничьих ресурсов
ООО «Бутурлиновский лес»

№ п/п	Наименование охотничьего ресурса	Площадь свойственных угодий, тыс. га	Оценка качества среды обитания, тыс. га			Бонитет с учетом воздействия факторов окружающей среды
			хорошие	средние	плохие	
1	2	3	4	5	6	7
1	Кабан *(Sus scrofa)*	7,893	5,391	0,862	1,639	II
2	Косуля европейская *(Capreolus capreolus)*	7,893	5,542	0,711	1,639	II
3	Лось *(Alces alces)*	5,797	5,542	0,159	0,097	II
4	Олень благородный *(Cervus elaphus)*	-	-	-	-	-
5	Сурок степной (байбак) *(Marmota bobac)*	23,211	3,123	1,413	18,675	IV
6	Барсук обыкновенный *(Meles meles)*	6,647	0,002	5,637	1,008	III
7	Заяц-русак *(Lepus europaeus.)*	24,598	4,535	0,097	19,966	IV
8	Лисица обыкновенная *(Vulpes vulpes)*	28,812	5,923	4,214	18,675	III
9	Собака енотовидная *(Nyctereutes procyonides)*	-	-	-	-	-
10	Полевка водяная *(Arvicola terrestris)*	23,173	0,294	1,927	20,952	V
11	Ондатра *(Ondatra zibethica)*	0,002	0;000	0,002	0,000	IV
12	Бобр европейский обыкновенный *(Castor fiber)*	0,002	0,000	0,002	0,000	IV
13	Горностай *(Mustela erminea)*	-	-	-	-	-
14	Куницы *(Martes)*	5,639	0,002	5,402	0,236	III
15	Ласка *(Mustela nivalis)*	-	-	-	-	-
16	Норка американская *(Mustela vison)*	0,033	0,030	0,002	0,000	II
17	Хорь лесной *(Mustela putorius)*	-	-	-	-	-
18	Волк *(Canis lupus)*	28,812	4,632	20,164	4,016	III
19	Шакал *(Canis aureus)*	-	-	-	-	-
20	Боровая дичь	5,639	0,237	5,305	0,097	III
21	Болотно-луговая дичь	4,535	0,000	4,535	0,000	IV
22	Водоплавающая дичь	1,171	0,030	1,140	0,000	IV
23	Степная и полевая дичь	24,598	4,535	0,097	19,966	IV

Таблица 65

Комплексная качественная оценка среды обитания охотничьих ресурсов
ООО «Дон-строй»

№ п/п	Наименование охотничьего ресурса	Площадь свойственных угодий, тыс. га	Оценка качества среды обитания, тыс. га			Бонитет с учетом воздействия факторов окружающей среды
			хорошие	средние	плохие	
1	2	3	4	5	6	7
1	Кабан *(Sus scrofa)*	8,718	1,797	3,477	3,444	III
2	Косуля европейская *(Capreolus capreolus)*	8,718	2,568	2,706	3,444	III
3	Лось *(Alces alces)*	3,437	2,568	0,751	0,118	III
4	Олень благородный *(Cervus elaphus)*	3,437	2,568	0,751	0,118	II
5	Сурок степной (байбак) *(Marmota bobac)*	7,798	0,982	2,741	4,074	III
6	Барсук обыкновенный *(Meles meles)*	2,755	0,076	2,610	0,069	III
7	Заяц-русак *(Lepus europaeus.)*	10,305	3,724	0,117	6,465	III
8	Лисица обыкновенная *(Vulpes vulpes)*	10,476	6,231	0,171	4,074	II
9	Собака енотовидная *(Nyctereutes procyonides)*	2,726	0,117	0,000	2,610	V
10	Полевка водяная *(Arvicola terrestris)*	7,790	0,041	2,727	5,022	IV
11	Ондатра *(Ondatra zibethica)*	0,076	0,005	0,071	0,000	IV
12	Бобр европейский обыкновенный *(Castor fiber)*	0,076	0,005	0,071	0,000	IV
13	Горностай *(Mustela erminea)*	2,686	0,071	2,489	0,126	III
14	Куницы *(Martes)*	2,686	0,071	2,607	0,008	III
15	Ласка *(Mustela nivalis)*	1,873	0,071	1,718	0,083	III
16	Норка американская *(Mustela vison)*	0,122	0,005	0,117	0,000	III
17	Хорь лесной *(Mustela putorius)*	2,686	2,390	0,125	0,170	I
18	Волк *(Canis lupus)*	10,476	3,841	6,466	0,169	II
19	Шакал *(Canis aureus)*	-	-	-	-	-
20	Боровая дичь	2,686	0,084	2,484	0,118	III
21	Болотно-луговая дичь	3,724	0,000	3,724	0,000	IV
22	Водоплавающая дичь	0,122	0,000	0,122	0,000	IV
23	Степная и полевая дичь	10,305	3,724	0,117	6,465	III

Таблица 66

Комплексная качественная оценка среды обитания охотничьих ресурсов
ООО «Застава»

№ п/п	Наименование охотничьего ресурса	Площадь свойственных угодий, тыс. га	Оценка качества среды обитания, тыс. га			Бонитет с учетом воздействия факторов окружающей среды
			хорошие	средние	плохие	
1	2	3	4	5	6	7
1	Кабан *(Sus scrofa)*	1,121	0,158	0,160	0,803	IV
2	Косуля европейская *(Capreolus capreolus)*	1,121	0,164	0,153	0,803	IV
3	Лось *(Alces alces)*	-	-	-	-	-
4	Олень благородный *(Cervus elaphus)*	-	-	-	-	-
5	Сурок степной (байбак) *(Marmota bobac)*	7,735	0,000	2,591	5,144	IV
6	Барсук обыкновенный *(Meles meles)*	0,743	0,000	0,217	0,525	IV
7	Заяц-русак *(Lepus europaeus.)*	7,935	2,591	0,053	5,291	III
8	Лисица обыкновенная *(Vulpes vulpes)*	7,940	2,790	0,005	5,144	III
9	Собака енотовидная *(Nyctereutes procyonides)*	0,743	0,525	0,000	0,217	II
10	Полевка водяная *(Arvicola terrestris)*	7,723	0,525	2,087	5,111	IV
11	Ондатра *(Ondatra zibethica)*	-	-	-	-	-
12	Бобр европейский обыкновенный *(Castor fiber)*	-	-	-	-	-
13	Горностай *(Mustela erminea)*	0,217	0,000	0,152	0,065	III
14	Куницы *(Martes)*	0,217	0,000	0,204	0,013	III
15	Ласка *(Mustela nivalis)*	0,717	0,000	0,145	0,572	IV
16	Норка американская *(Mustela vison)*	0,025	0,025	0,000	0,000	I
17	Хорь лесной *(Mustela putorius)*	0,217	0,147	0,065	0,005	II
18	Волк *(Canis lupus)*	7,940	2,644	5,291	0,005	II
19	Шакал *(Canis aureus)*	-	-	-	-	-
20	Боровая дичь	0,217	0,013	0,152	0,053	III
21	Болотно-луговая дичь	2,591	0,000	2,591	0,000	IV
22	Водоплавающая дичь	0,584	0,025	0,559	0,000	IV
23	Степная и полевая дичь	7,935	2,591	0,053	5,291	III

Таблица 67

Комплексная качественная оценка среды обитания охотничьих ресурсов
ООО «Икорецкое»

№ п/п	Наименование охотничьего ресурса	Площадь свойственных угодий, тыс. га	Оценка качества среды обитания, тыс. га			Бонитет с учетом воздействия факторов окружающей среды
			хорошие	средние	плохие	
1	2	3	4	5	6	7
1	Кабан *(Sus scrofa)*	14,215	4,112	3,200	6,903	III
2	Косуля европейская *(Capreolus capreolus)*	14,215	4,801	2,511	6,903	IV
3	Лось *(Alces alces)*	8,918	4,868	0,000	4,050	IV
4	Олень благородный *(Cervus elaphus)*	8,918	4,801	0,067	4,050	III
5	Сурок степной (байбак) *(Marmota bobac)*	13,833	0,000	4,654	9,179	IV
6	Барсук обыкновенный *(Meles meles)*	9,385	0,575	8,276	0,534	III
7	Заяц-русак *(Lepus europaeus.)*	18,415	4,654	0,792	12,969	III
8	Лисица обыкновенная *(Vulpes vulpes)*	22,176	8,605	3,761	9,810	III
9	Собака енотовидная *(Nyctereutes procyonides)*	-	-	-	-	-
10	Полевка водяная *(Arvicola terrestris)*	13,325	0,526	3,054	9,745	IV
11	Ондатра *(Ondatra zibethica)*	0,553	0,106	0,436	0,011	III
12	Бобр европейский обыкновенный *(Castor fiber)*	0,553	0,106	0,436	0,011	IV
13	Горностай *(Mustela erminea)*	8,851	0,439	5,240	3,172	III
14	Куницы *(Martes)*	8,851	0,439	6,668	1,744	III
15	Ласка *(Mustela nivalis)*	7,266	0,439	4,484	2,343	III
16	Норка американская *(Mustela vison)*	0,840	0,145	0,685	0,011	III
17	Хорь лесной *(Mustela putorius)*	8,851	2,201	3,405	3,245	III
18	Волк *(Canis lupus)*	22,176	5,446	14,121	2,609	III
19	Шакал *(Canis aureus)*	-	-	-	-	-
20	Боровая дичь	8,851	2,288	5,134	1,428	IV
21	Болотно-луговая дичь	4,743	0,089	4,654	0,000	III
22	Водоплавающая дичь	0,998	0,158	0,840	0,000	III
23	Степная и полевая дичь	18,415	4,654	0,792	12,969	III

Таблица 68

Комплексная качественная оценка среды обитания охотничьих ресурсов
ООО «Кардинал» (охотхозяйственное соглашение № 36-20)

№ п/п	Наименование охотничьего ресурса	Площадь свойственных угодий, тыс. га	Оценка качества среды обитания, тыс. га			Бонитет с учетом воздействия факторов окружающей среды
			хорошие	средние	плохие	
1	2	3	4	5	6	7
1	Кабан *(Sus scrofa)*	4,880	0,546	2,069	2,265	III
2	Косуля европейская *(Capreolus capreolus)*	4,880	0,715	1,900	2,265	IV
3	Лось *(Alces alces)*	0,873	0,832	0,000	0,042	III
4	Олень благородный *(Cervus elaphus)*	-	-	-	-	-
5	Сурок степной (байбак) *(Marmota bobac)*	10,084	0,000	4,073	6,011	IV
6	Барсук обыкновенный *(Meles meles)*	1,069	0,038	0,719	0,313	III
7	Заяц-русак *(Lepus europaeus.)*	11,075	4,073	0,042	6,960	III
8	Лисица обыкновенная *(Vulpes vulpes)*	11,075	5,064	0,000	6,011	III
9	Собака енотовидная *(Nyctereutes procyonides)*	-	-	-	-	-
10	Полевка водяная *(Arvicola terrestris)*	10,318	0,198	4,135	5,986	IV
11	Ондатра *(Ondatra zibethica)*	-	-	-	-	-
12	Бобр европейский обыкновенный *(Castor fiber)*	0,153	0,037	0,001	0,116	III
13	Горностай *(Mustela erminea)*	-	-	-	-	-
14	Куницы *(Martes)*	0,756	0,001	0,755	0,000	III
15	Ласка *(Mustela nivalis)*	-	-	-	-	-
16	Норка американская *(Mustela vison)*	0,161	0,042	0,003	0,116	IV
17	Хорь лесной *(Mustela putorius)*	-	-	-	-	-
18	Волк *(Canis lupus)*	11,075	4,115	6,960	0,000	II
19	Шакал *(Canis aureus)*	11,075	4,115	6,960	0,000	II
20	Боровая дичь	-	-	-	-	-
21	Болотно-луговая дичь	4,308	0,240	4,067	0,000	IV
22	Водоплавающая дичь	0,464	0,240	0,224	0,000	III
23	Степная и полевая дичь	11,075	4,073	0,042	6,960	III

Таблица 69

Комплексная качественная оценка среды обитания охотничьих ресурсов
ООО «Кардинал» (охотхозяйственное соглашение № 36-45)

№ п/п	Наименование охотничьего ресурса	Площадь свойственных угодий, тыс. га	Оценка качества среды обитания, тыс. га			Бонитет с учетом воздействия факторов окружающей среды
			хорошие	средние	плохие	
1	2	3	4	5	6	7
1	Кабан *(Sus scrofa)*	0,909	0,222	0,376	0,311	III
2	Косуля европейская *(Capreolus capreolus)*	0,909	0,047	0,552	0,311	IV
3	Лось *(Alces alces)*	0,244	0,244	0,000	0,000	III
4	Олень благородный *(Cervus elaphus)*	-	-	-	-	-
5	Сурок степной (байбак) *(Marmota bobac)*	2,198	0,000	1,088	1,110	IV
6	Барсук обыкновенный *(Meles meles)*	0,284	0,002	0,045	0,238	IV
7	Заяц-русак *(Lepus europaeus.)*	2,848	1,088	0,000	1,760	III
8	Лисица обыкновенная *(Vulpes vulpes)*	2,848	1,739	0,000	1,110	II
9	Собака енотовидная *(Nyctereutes procyonides)*	-	-	-	-	-
10	Полевка водяная *(Arvicola terrestris)*	2,802	0,021	1,673	1,107	IV
11	Ондатра *(Ondatra zibethica)*	-	-	-	-	-
12	Бобр европейский обыкновенный *(Castor fiber)*	0,219	0,002	0,000	0,217	V
13	Горностай *(Mustela erminea)*	-	-	-	-	-
14	Куницы *(Martes)*	0,047	0,000	0,047	0,000	III
15	Ласка *(Mustela nivalis)*	-	-	-	-	-
16	Норка американская *(Mustela vison)*	0,225	0,002	0,006	0,217	V
17	Хорь лесной *(Mustela putorius)*	-	-	-	-	-
18	Волк *(Canis lupus)*	2,848	1,088	1,760	0,000	II
19	Шакал *(Canis aureus)*	2,848	1,088	1,760	0,000	II
20	Боровая дичь	-	-	-	-	-
21	Болотно-луговая дичь	1,692	0,604	1,088	0,000	III
22	Водоплавающая дичь	0,633	0,604	0,029	0,000	II
23	Степная и полевая дичь	2,848	1,088	0,000	1,760	III

Таблица 70

Комплексная качественная оценка среды обитания охотничьих ресурсов
ООО «Корсар»

№ п/п	Наименование охотничьего ресурса	Площадь свойственных угодий, тыс. га	Оценка качества среды обитания, тыс. га			Бонитет с учетом воздействия факторов окружающей среды
			хорошие	средние	плохие	
1	2	3	4	5	6	7
1	Кабан *(Sus scrofa)*	6,481	1,429	3,205	1,847	III
2	Косуля европейская *(Capreolus capreolus)*	6,481	1,830	2,804	1,847	III
3	Лось *(Alces alces)*	-	-	-	-	-
4	Олень благородный *(Cervus elaphus)*	-	-	-	-	-
5	Сурок степной (байбак) *(Marmota bobac)*	7,838	0,232	2,610	4,996	IV
6	Барсук обыкновенный *(Meles meles)*	2,642	0,310	1,901	0,431	III
7	Заяц-русак *(Lepus europaeus.)*	10,453	2,841	0,076	7,535	III
8	Лисица обыкновенная *(Vulpes vulpes)*	10,597	5,456	0,145	4,996	II
9	Собака енотовидная *(Nyctereutes procyonides)*	2,625	0,725	0,000	1,901	III
10	Полевка водяная *(Arvicola terrestris)*	8,387	0,249	2,947	5,190	IV
11	Ондатра *(Ondatra zibethica)*	0,475	0,187	0,123	0,165	IV
12	Бобр европейский обыкновенный *(Castor fiber)*	0,475	0,187	0,123	0,165	III
13	Горностай *(Mustela erminea)*	2,211	0,123	2,012	0,076	III
14	Куницы *(Martes)*	2,211	0,123	2,087	0,000	III
15	Ласка *(Mustela nivalis)*	1,692	0,123	1,116	0,453	III
16	Норка американская *(Mustela vison)*	0,592	0,233	0,194	0,165	II
17	Хорь лесной *(Mustela putorius)*	2,211	1,686	0,381	0,145	I
18	Волк *(Canis lupus)*	10,597	2,917	7,535	0,145	II
19	Шакал *(Canis aureus)*	-	-	-	-	-
20	Боровая дичь	2,211	0,310	1,825	0,076	III
21	Болотно-луговая дичь	3,390	0,549	2,841	0,000	IV
22	Водоплавающая дичь	0,953	0,595	0,358	0,000	III
23	Степная и полевая дичь	10,453	2,841	0,076	7,535	III

Таблица 71

Комплексная качественная оценка среды обитания охотничьих ресурсов
ООО «Междуречье»

№ п/п	Наименование охотничьего ресурса	Площадь свойственных угодий, тыс. га	Оценка качества среды обитания, тыс. га			Бонитет с учетом воздействия факторов окружающей среды
			хорошие	средние	плохие	
1	2	3	4	5	6	7
1	Кабан *(Sus scrofa)*	12,844	6,563	2,955	3,326	II
2	Косуля европейская *(Capreolus capreolus)*	12,844	6,597	2,921	3,326	II
3	Лось *(Alces alces)*	8,547	7,346	0,596	0,604	III
4	Олень благородный *(Cervus elaphus)*	8,547	6,597	1,346	0,604	I
5	Сурок степной (байбак) *(Marmota bobac)*	-	-	-	-	-
6	Барсук обыкновенный *(Meles meles)*	8,221	0,894	6,366	0,961	III
7	Заяц-русак *(Lepus europaeus.)*	16,511	3,215	0,907	12,388	IV
8	Лисица обыкновенная *(Vulpes vulpes)*	18,886	9,429	2,375	7,082	II
9	Собака енотовидная *(Nyctereutes procyonides)*	8,221	1,855	0,000	6,366	IV
10	Полевка водяная *(Arvicola terrestris)*	11,626	0,682	4,087	6,857	IV
11	Ондатра *(Ondatra zibethica)*	1,171	0,132	0,935	0,104	IV
12	Бобр европейский обыкновенный *(Castor fiber)*	1,171	0,132	0,935	0,104	IV
13	Горностай *(Mustela erminea)*	7,260	0,761	5,779	0,721	III
14	Куницы *(Martes)*	7,260	0,761	6,300	0,199	III
15	Ласка *(Mustela nivalis)*	7,082	0,761	4,936	1,385	III
16	Норка американская *(Mustela vison)*	1,361	0,145	1,112	0,104	III
17	Хорь лесной *(Mustela putorius)*	7,260	4,315	0,643	2,302	II
18	Волк *(Canis lupus)*	18,886	3,576	13,169	2,142	III
19	Шакал *(Canis aureus)*	-	-	-	-	-
20	Боровая дичь	7,260	1,092	5,647	0,521	IV
21	Болотно-луговая дичь	4,670	1,455	3,215	0,000	III
22	Водоплавающая дичь	2,554	1,470	1,084	0,000	II
23	Степная и полевая дичь	16,511	3,215	0,907	12,388	IV

Таблица 72

Комплексная качественная оценка среды обитания охотничьих ресурсов
ООО «Недропром»

№ п/п	Наименование охотничьего ресурса	Площадь свойственных угодий, тыс. га	Оценка качества среды обитания, тыс. га			Бонитет с учетом воздействия факторов окружающей среды
			хорошие	средние	плохие	
1	2	3	4	5	6	7
1	Кабан *(Sus scrofa)*	2,908	0,608	0,786	1,514	III
2	Косуля европейская *(Capreolus capreolus)*	2,908	0,708	0,686	1,514	III
3	Лось *(Alces alces)*	0,839	0,774	0,000	0,065	II
4	Олень благородный *(Cervus elaphus)*	0,839	0,708	0,066	0,065	II
5	Сурок степной (байбак) *(Marmota bobac)*	2,939	0,000	0,993	1,946	IV
6	Барсук обыкновенный *(Meles meles)*	0,971	0,046	0,726	0,199	III
7	Заяц-русак *(Lepus europaeus.)*	3,594	0,993	0,065	2,536	III
8	Лисица обыкновенная *(Vulpes vulpes)*	3,798	1,647	0,205	1,946	III
9	Собака енотовидная *(Nyctereutes procyonides)*	0,971	0,247	0,000	0,724	III
10	Полевка водяная *(Arvicola terrestris)*	3,026	0,199	0,895	1,932	IV
11	Ондатра *(Ondatra zibethica)*	0,046	0,001	0,046	0,000	III
12	Бобр европейский обыкновенный *(Castor fiber)*	0,046	0,001	0,046	0,000	III
13	Горностай *(Mustela erminea)*	0,773	0,046	0,662	0,065	III
14	Куницы *(Martes)*	0,773	0,046	0,727	0,000	III
15	Ласка *(Mustela nivalis)*	0,755	0,046	0,496	0,213	III
16	Норка американская *(Mustela vison)*	0,050	0,005	0,046	0,000	III
17	Хорь лесной *(Mustela putorius)*	0,773	0,503	0,065	0,205	III
18	Волк *(Canis lupus)*	3,798	1,057	2,536	0,205	II
19	Шакал *(Canis aureus)*	3,798	1,057	2,536	0,205	II
20	Боровая дичь	0,773	0,046	0,662	0,065	III
21	Болотно-луговая дичь	1,079	0,087	0,993	0,000	IV
22	Водоплавающая дичь	0,304	0,091	0,213	0,000	II
23	Степная и полевая дичь	3,594	0,993	0,065	2,536	III

Таблица 73

Комплексная качественная оценка среды обитания охотничьих ресурсов
ООО «Ольховатское охотничье хозяйство»

№ п/п	Наименование охотничьего ресурса	Площадь свойственных угодий, тыс. га	Оценка качества среды обитания, тыс. га			Бонитет с учетом воздействия факторов окружающей среды
			хорошие	средние	плохие	
1	2	3	4	5	6	7
1	Кабан *(Sus scrofa)*	14,135	10,039	2,764	1,332	II
2	Косуля европейская *(Capreolus capreolus)*	14,135	10,810	1,992	1,332	II
3	Лось *(Alces alces)*	11,684	11,222	0,015	0,446	III
4	Олень благородный *(Cervus elaphus)*	-	-	-	-	-
5	Сурок степной (байбак) *(Marmota bobac)*	4,205	0,000	3,174	1,031	III
6	Барсук обыкновенный *(Meles meles)*	11,574	0,791	10,468	0,315	III
7	Заяц-русак *(Lepus europaeus.)*	8,517	3,172	0,016	5,328	III
8	Лисица обыкновенная *(Vulpes vulpes)*	14,350	7,486	5,834	1,031	II
9	Собака енотовидная *(Nyctereutes procyonides)*	11,574	1,106	0,000	10,468	IV
10	Полевка водяная *(Arvicola terrestris)*	3,091	0,154	1,907	1,031	III
11	Ондатра *(Ondatra zibethica)*	0,944	0,125	0,655	0,164	IV
12	Бобр европейский обыкновенный *(Castor fiber)*	0,944	0,125	0,655	0,164	III
13	Горностай *(Mustela erminea)*	11,259	0,658	4,523	6,078	IV
14	Куницы *(Martes)*	11,259	0,658	4,538	6,063	IV
15	Ласка *(Mustela nivalis)*	10,376	0,658	3,340	6,379	IV
16	Норка американская *(Mustela vison)*	1,556	0,260	1,133	0,164	IV
17	Хорь лесной *(Mustela putorius)*	-	-	-	-	-
18	Волк *(Canis lupus)*	14,350	3,187	9,832	1,331	III
19	Шакал *(Canis aureus)*	-	-	-	-	-
20	Боровая дичь	11,259	6,846	4,399	0,014	III
21	Болотно-луговая дичь	3,621	0,459	3,162	0,000	IV
22	Водоплавающая дичь	1,225	0,593	0,632	0,000	III
23	Степная и полевая дичь	8,517	3,172	0,016	5,328	III

Таблица 74

Комплексная качественная оценка среды обитания охотничьих ресурсов
ООО «ОРХ «Ульяновское» (охотхозяйственное соглашение № 36-03)

№ п/п	Наименование охотничьего ресурса	Площадь свойственных угодий, тыс. га	Оценка качества среды обитания, тыс. га			Бонитет с учетом воздействия факторов окружающей среды
			хорошие	средние	плохие	
1	2	3	4	5	6	7
1	Кабан *(Sus scrofa)*	0,018	0,018	0,000	0,000	I
2	Косуля европейская *(Capreolus capreolus)*	0,018	0,018	0,000	0,000	I
3	Лось *(Alces alces)*	0,018	0,018	0,000	0,000	I
4	Олень благородный *(Cervus elaphus)*	-	-	-	-	-
5	Сурок степной (байбак) *(Marmota bobac)*	-	-	-	-	-
6	Барсук обыкновенный *(Meles meles)*	0,018	0,017	0,000	0,000	I
7	Заяц-русак *(Lepus europaeus.)*	-	-	-	-	-
8	Лисица обыкновенная *(Vulpes vulpes)*	0,018	0,000	0,018	0,000	III
9	Собака енотовидная *(Nyctereutes procyonides)*	0,018	0,017	0,000	0,000	I
10	Полевка водяная *(Arvicola terrestris)*	-	-	-	-	-
11	Ондатра *(Ondatra zibethica)*	0,017	0,000	0,017	0,000	III
12	Бобр европейский обыкновенный *(Castor fiber)*	0,017	0,000	0,017	0,000	III
13	Горностай *(Mustela erminea)*	-	-	-	-	-
14	Куницы *(Martes)*	0,018	0,017	0,000	0,000	I
15	Ласка *(Mustela nivalis)*	0,018	0,017	0,000	0,000	I
16	Норка американская *(Mustela vison)*	0,028	0,000	0,028	0,000	III
17	Хорь лесной *(Mustela putorius)*	0,018	0,000	0,000	0,018	V
18	Волк *(Canis lupus)*	0,018	0,000	0,000	0,018	V
19	Шакал *(Canis aureus)*	0,018	0,000	0,000	0,018	V
20	Боровая дичь	0,018	0,017	0,000	0,000	I
21	Болотно-луговая дичь	-	-	-	-	-
22	Водоплавающая дичь	0,011	0,000	0,011	0,000	III
23	Степная и полевая дичь	-	-	-	-	-

Таблица 75

Комплексная качественная оценка среды обитания охотничьих ресурсов
ООО «ОРХ «Ульяновское» (охотхозяйственное соглашение № 36-36)

№ п/п	Наименование охотничьего ресурса	Площадь свойственных угодий, тыс. га	Оценка качества среды обитания, тыс. га			Бонитет с учетом воздействия факторов окружающей среды
			хорошие	средние	плохие	
1	2	3	4	5	6	7
1	Кабан *(Sus scrofa)*	1,690	1,537	0,141	0,011	I
2	Косуля европейская *(Capreolus capreolus)*	1,690	1,676	0,002	0,011	I
3	Лось *(Alces alces)*	1,678	1,676	0,002	0,000	III
4	Олень благородный *(Cervus elaphus)*	-	-	-	-	-
5	Сурок степной (байбак) *(Marmota bobac)*	-	-	-	-	-
6	Барсук обыкновенный *(Meles meles)*	1,676	0,167	1,509	0,000	III
7	Заяц-русак *(Lepus europaeus.)*	0,362	0,023	0,000	0,339	IV
8	Лисица обыкновенная *(Vulpes vulpes)*	1,690	0,351	1,327	0,011	II
9	Собака енотовидная *(Nyctereutes procyonides)*	-	-	-	-	-
10	Полевка водяная *(Arvicola terrestris)*	0,014	0,000	0,000	0,014	V
11	Ондатра *(Ondatra zibethica)*	0,167	0,007	0,159	0,000	IV
12	Бобр европейский обыкновенный *(Castor fiber)*	0,167	0,007	0,159	0,000	IV
13	Горностай *(Mustela erminea)*	-	-	-	-	-
14	Куницы *(Martes)*	1,676	0,159	1,475	0,042	III
15	Ласка *(Mustela nivalis)*	1,676	0,159	1,475	0,042	III
16	Норка американская *(Mustela vison)*	0,199	0,010	0,190	0,000	III
17	Хорь лесной *(Mustela putorius)*	1,676	0,328	0,042	1,307	IV
18	Волк *(Canis lupus)*	1,690	0,023	0,360	1,307	IV
19	Шакал *(Canis aureus)*	-	-	-	-	-
20	Боровая дичь	1,676	0,208	1,468	0,000	III
21	Болотно-луговая дичь	0,023	0,000	0,023	0,000	III
22	Водоплавающая дичь	0,033	0,002	0,030	0,000	III
23	Степная и полевая дичь	0,362	0,023	0,000	0,339	IV

Таблица 76

Комплексная качественная оценка среды обитания охотничьих ресурсов
ООО «Петропавловское охотничье хозяйство»

№ п/п	Наименование охотничьего ресурса	Площадь свойственных угодий, тыс. га	Оценка качества среды обитания, тыс. га			Бонитет с учетом воздействия факторов окружающей среды
			хорошие	средние	плохие	
1	2	3	4	5	6	7
1	Кабан *(Sus scrofa)*	8,770	0,377	1,527	6,866	IV
2	Косуля европейская *(Capreolus capreolus)*	8,770	0,529	1,375	6,866	V
3	Лось *(Alces alces)*	4,680	0,529	0,268	3,883	V
4	Олень благородный *(Cervus elaphus)*	4,680	0,529	0,268	3,883	IV
5	Сурок степной (байбак) *(Marmota bobac)*	11,406	0,250	2,168	8,988	IV
6	Барсук обыкновенный *(Meles meles)*	4,597	0,086	4,344	0,167	III
7	Заяц-русак *(Lepus europaeus.)*	14,384	2,418	0,416	11,550	IV
8	Лисица обыкновенная *(Vulpes vulpes)*	15,723	5,396	1,339	8,988	III
9	Собака енотовидная *(Nyctereutes procyonides)*	4,597	0,253	0,000	4,344	V
10	Полевка водяная *(Arvicola terrestris)*	11,293	0,167	1,894	9,232	IV
11	Ондатра *(Ondatra zibethica)*	0,086	0,033	0,005	0,048	IV
12	Бобр европейский обыкновенный *(Castor fiber)*	0,086	0,033	0,005	0,048	IV
13	Горностай *(Mustela erminea)*	-	-	-	-	-
14	Куницы *(Martes)*	4,430	0,052	4,129	0,248	III
15	Ласка *(Mustela nivalis)*	3,994	0,052	3,520	0,421	III
16	Норка американская *(Mustela vison)*	0,089	0,037	0,005	0,048	IV
17	Хорь лесной *(Mustela putorius)*	4,430	0,319	2,908	1,204	III
18	Волк *(Canis lupus)*	15,723	2,834	11,708	1,181	III
19	Шакал *(Canis aureus)*	15,723	2,834	11,708	1,181	III
20	Боровая дичь	4,430	0,334	3,657	0,439	III
21	Болотно-луговая дичь	2,418	0,000	2,418	0,000	III
22	Водоплавающая дичь	0,177	0,004	0,173	0,000	III
23	Степная и полевая дичь	14,384	2,418	0,416	11,550	IV

Таблица 77

Комплексная качественная оценка среды обитания охотничьих ресурсов
ООО «Погоново»

№ п/п	Наименование охотничьего ресурса	Площадь свойственных угодий, тыс. га	Оценка качества среды обитания, тыс. га			Бонитет с учетом воздействия факторов окружающей среды
			хорошие	средние	плохие	
1	2	3	4	5	6	7
1	Кабан *(Sus scrofa)*	9,367	4,552	2,635	2,180	II
2	Косуля европейская *(Capreolus capreolus)*	9,367	5,429	1,758	2,180	III
3	Лось *(Alces alces)*	-	-	-	-	-
4	Олень благородный *(Cervus elaphus)*	-	-	-	-	-
5	Сурок степной (байбак) *(Marmota bobac)*	8,057	2,850	2,122	3,086	III
6	Барсук обыкновенный *(Meles meles)*	5,853	0,420	5,316	0,116	III
7	Заяц-русак *(Lepus europaeus.)*	9,145	4,971	0,094	4,079	II
8	Лисица обыкновенная *(Vulpes vulpes)*	12,518	6,059	3,374	3,086	II
9	Собака енотовидная *(Nyctereutes procyonides)*	5,853	0,544	0,000	5,309	IV
10	Полевка водяная *(Arvicola terrestris)*	6,782	0,116	0,848	5,817	V
11	Ондатра *(Ondatra zibethica)*	0,396	0,306	0,089	0,000	II
12	Бобр европейский обыкновенный *(Castor fiber)*	0,396	0,306	0,089	0,000	II
13	Горностай *(Mustela erminea)*	-	-	-	-	-
14	Куницы *(Martes)*	5,736	0,089	1,718	3,929	IV
15	Ласка *(Mustela nivalis)*	-	-	-	-	-
16	Норка американская *(Mustela vison)*	0,731	0,499	0,232	0,000	I
17	Хорь лесной *(Mustela putorius)*	5,736	0,988	4,023	0,725	III
18	Волк *(Canis lupus)*	12,518	5,066	6,935	0,518	II
19	Шакал *(Canis aureus)*	-	-	-	-	-
20	Боровая дичь	5,736	4,324	1,110	0,302	II
21	Болотно-луговая дичь	4,976	0,005	4,971	0,000	IV
22	Водоплавающая дичь	0,599	0,222	0,377	0,000	III
23	Степная и полевая дичь	9,145	4,971	0,094	4,079	II

Таблица 78

Комплексная качественная оценка среды обитания охотничьих ресурсов
ООО «Придонье»

№ п/п	Наименование охотничьего ресурса	Площадь свойственных угодий, тыс. га	Оценка качества среды обитания, тыс. га			Бонитет с учетом воздействия факторов окружающей среды
			хорошие	средние	плохие	
1	2	3	4	5	6	7
1	Кабан *(Sus scrofa)*	3,663	0,284	1,605	1,774	III
2	Косуля европейская *(Capreolus capreolus)*	3,663	0,515	1,374	1,774	III
3	Лось *(Alces alces)*	0,977	0,520	0,353	0,104	III
4	Олень благородный *(Cervus elaphus)*	0,977	0,515	0,359	0,104	II
5	Сурок степной (байбак) *(Marmota bobac)*	19,094	0,489	3,914	14,690	IV
6	Барсук обыкновенный *(Meles meles)*	1,955	0,015	0,629	1,311	IV
7	Заяц-русак *(Lepus europaeus.)*	19,679	4,403	0,018	15,258	IV
8	Лисица обыкновенная *(Vulpes vulpes)*	19,756	4,989	0,077	14,690	III
9	Собака енотовидная *(Nyctereutes procyonides)*	1,943	1,315	0,000	0,628	II
10	Полевка водяная *(Arvicola terrestris)*	19,112	1,287	2,857	14,967	IV
11	Ондатра *(Ondatra zibethica)*	0,027	0,006	0,010	0,011	III
12	Бобр европейский обыкновенный *(Castor fiber)*	0,027	0,006	0,010	0,011	III
13	Горностай *(Mustela erminea)*	-	-	-	-	-
14	Куницы *(Martes)*	0,644	0,010	0,634	0,000	III
15	Ласка *(Mustela nivalis)*	1,875	0,010	0,355	1,511	IV
16	Норка американская *(Mustela vison)*	0,035	0,007	0,017	0,011	III
17	Хорь лесной *(Mustela putorius)*	0,644	0,463	0,104	0,077	II
18	Волк *(Canis lupus)*	19,756	4,421	15,258	0,077	II
19	Шакал *(Canis aureus)*	-	-	-	-	-
20	Боровая дичь	0,644	0,015	0,611	0,018	III
21	Болотно-луговая дичь	4,422	0,020	4,402	0,000	III
22	Водоплавающая дичь	1,526	0,020	1,507	0,000	III
23	Степная и полевая дичь	19,679	4,403	0,018	15,258	IV

Таблица 79

Комплексная качественная оценка среды обитания охотничьих ресурсов
ООО «Природа»

№ п/п	Наименование охотничьего ресурса	Площадь свойственных угодий, тыс. га	Оценка качества среды обитания, тыс. га			Бонитет с учетом воздействия факторов окружающей среды
			хорошие	средние	плохие	
1	2	3	4	5	6	7
1	Кабан *(Sus scrofa)*	3,147	0,712	0,760	1,675	III
2	Косуля европейская *(Capreolus capreolus)*	3,147	0,802	0,670	1,675	IV
3	Лось *(Alces alces)*	1,069	0,802	0,246	0,021	III
4	Олень благородный *(Cervus elaphus)*	-	-	-	-	-
5	Сурок степной (байбак) *(Marmota bobac)*	4,663	0,443	1,036	3,184	IV
6	Барсук обыкновенный *(Meles meles)*	0,932	0,000	0,823	0,109	III
7	Заяц-русак *(Lepus europaeus.)*	5,518	1,479	0,021	4,018	III
8	Лисица обыкновенная *(Vulpes vulpes)*	5,527	2,334	0,009	3,184	III
9	Собака енотовидная *(Nyctereutes procyonides)*	-	-	-	-	-
10	Полевка водяная *(Arvicola terrestris)*	4,704	0,095	0,984	3,625	IV
11	Ондатра *(Ondatra zibethica)*	-	-	-	-	-
12	Бобр европейский обыкновенный *(Castor fiber)*	0,014	0,000	0,000	0,014	V
13	Горностай *(Mustela erminea)*	-	-	-	-	-
14	Куницы *(Martes)*	0,823	0,000	0,823	0,000	III
15	Ласка *(Mustela nivalis)*	-	-	-	-	-
16	Норка американская *(Mustela vison)*	0,014	0,000	0,000	0,014	V
17	Хорь лесной *(Mustela putorius)*	-	-	-	-	-
18	Волк *(Canis lupus)*	5,527	1,500	4,018	0,009	II
19	Шакал *(Canis aureus)*	-	-	-	-	-
20	Боровая дичь	-	-	-	-	-
21	Болотно-луговая дичь	1,520	0,041	1,479	0,000	IV
22	Водоплавающая дичь	0,138	0,041	0,097	0,000	III
23	Степная и полевая дичь	5,518	1,479	0,021	4,018	III

Таблица 80

Комплексная качественная оценка среды обитания охотничьих ресурсов
ООО «Продвижение» (охотхозяйственное соглашение № 36-21)

№ п/п	Наименование охотничьего ресурса	Площадь свойственных угодий, тыс. га	Оценка качества среды обитания, тыс. га			Бонитет с учетом воздействия факторов окружающей среды
			хорошие	средние	плохие	
1	2	3	4	5	6	7
1	Кабан *(Sus scrofa)*	4,844	0,936	1,588	2,319	III
2	Косуля европейская *(Capreolus capreolus)*	4,844	1,008	1,516	2,319	IV
3	Лось *(Alces alces)*	1,314	1,086	0,152	0,076	III
4	Олень благородный *(Cervus elaphus)*	-	-	-	-	-
5	Сурок степной (байбак) *(Marmota bobac)*	8,199	0,488	2,663	5,049	IV
6	Барсук обыкновенный *(Meles meles)*	1,661	0,047	1,041	0,573	III
7	Заяц-русак *(Lepus europaeus.)*	9,590	3,151	0,076	6,363	III
8	Лисица обыкновенная *(Vulpes vulpes)*	9,591	4,541	0,001	5,049	III
9	Собака енотовидная *(Nyctereutes procyonides)*	-	-	-	-	-
10	Полевка водяная *(Arvicola terrestris)*	8,503	0,395	2,651	5,457	IV
11	Ондатра *(Ondatra zibethica)*	-	-	-	-	-
12	Бобр европейский обыкновенный *(Castor fiber)*	0,168	0,026	0,021	0,121	IV
13	Горностай *(Mustela erminea)*	-	-	-	-	-
14	Куницы *(Martes)*	1,087	0,021	1,066	0,000	III
15	Ласка *(Mustela nivalis)*	-	-	-	-	-
16	Норка американская *(Mustela vison)*	0,185	0,028	0,037	0,121	V
17	Хорь лесной *(Mustela putorius)*	-	-	-	-	-
18	Волк *(Canis lupus)*	9,591	3,227	6,363	0,001	II
19	Шакал *(Canis aureus)*	9,591	3,227	6,363	0,001	II
20	Боровая дичь	-	-	-	-	-
21	Болотно-луговая дичь	3,455	0,304	3,151	0,000	IV
22	Водоплавающая дичь	0,797	0,306	0,490	0,000	III
23	Степная и полевая дичь	9,590	3,151	0,076	6,363	III

Таблица 81

Комплексная качественная оценка среды обитания охотничьих ресурсов
ООО «Продвижение» (охотхозяйственное соглашение № 36-44)

№ п/п	Наименование охотничьего ресурса	Площадь свойственных угодий, тыс. га	Оценка качества среды обитания, тыс. га			Бонитет с учетом воздействия факторов окружающей среды
			хорошие	средние	плохие	
1	2	3	4	5	6	7
1	Кабан *(Sus scrofa)*	0,920	0,108	0,262	0,551	IV
2	Косуля европейская *(Capreolus capreolus)*	0,920	0,108	0,262	0,551	V
3	Лось *(Alces alces)*	0,108	0,108	0,000	0,000	III
4	Олень благородный *(Cervus elaphus)*	-	-	-	-	-
5	Сурок степной (байбак) *(Marmota bobac)*	3,047	0,000	1,315	1,732	IV
6	Барсук обыкновенный *(Meles meles)*	0,359	0,000	0,108	0,251	IV
7	Заяц-русак *(Lepus europaeus.)*	3,390	1,315	0,000	2,075	III
8	Лисица обыкновенная *(Vulpes vulpes)*	3,390	1,658	0,000	1,732	III
9	Собака енотовидная *(Nyctereutes procyonides)*	-	-	-	-	-
10	Полевка водяная *(Arvicola terrestris)*	3,283	0,142	1,414	1,726	IV
11	Ондатра *(Ondatra zibethica)*	-	-	-	-	-
12	Бобр европейский обыкновенный *(Castor fiber)*	0,109	0,000	0,000	0,109	V
13	Горностай *(Mustela erminea)*	-	-	-	-	-
14	Куницы *(Martes)*	0,108	0,000	0,108	0,000	III
15	Ласка *(Mustela nivalis)*	-	-	-	-	-
16	Норка американская *(Mustela vison)*	0,114	0,001	0,005	0,109	V
17	Хорь лесной *(Mustela putorius)*	-	-	-	-	-
18	Волк *(Canis lupus)*	3,390	1,315	2,075	0,000	II
19	Шакал *(Canis aureus)*	3,390	1,315	2,075	0,000	II
20	Боровая дичь	-	-	-	-	-
21	Болотно-луговая дичь	1,551 -	0,236	1,315	0,000	IV
22	Водоплавающая дичь	0,390	0,237	0,153	0,000	III
23	Степная и полевая дичь	3,390	1,315	0,000	2,075	III

Таблица 82

Комплексная качественная оценка среды обитания охотничьих ресурсов
ООО «СВМ Реком»

№ п/п	Наименование охотничьего ресурса	Площадь свойственных угодий, тыс. га	Оценка качества среды обитания, тыс. га			Бонитет с учетом воздействия факторов окружающей среды
			хорошие	средние	плохие	
1	2	3	4	5	6	7
1	Кабан *(Sus scrofa)*	5,928	1,803	1,500	2,625	III
2	Косуля европейская *(Capreolus capreolus)*	5,928	1,617	1,687	2,625	III
3	Лось *(Alces alces)*	2,910	1,872	0,171	0,867	II
4	Олень благородный *(Cervus elaphus)*	-	-	-	-	-
5	Сурок степной (байбак) *(Marmota bobac)*	6,828	0,056	2,333	4,439	IV
6	Барсук обыкновенный *(Meles meles)*	3,177	0,240	2,243	0,693	III
7	Заяц-русак *(Lepus europaeus.)*	9,014	2,187	0,429	6,397	III
8	Лисица обыкновенная *(Vulpes vulpes)*	9,973	4,575	0,960	4,439	II
9	Собака енотовидная *(Nyctereutes procyonides)*	3,177	0,940	0,000	2,237	III
10	Полевка водяная *(Arvicola terrestris)*	7,490	0,314	2,843	4,332	IV
11	Ондатра *(Ondatra zibethica)*	0,619	0,020	0,294	0,305	IV
12	Бобр европейский обыкновенный *(Castor fiber)*	0,619	0,020	0,294	0,305	IV
13	Горностай *(Mustela erminea)*	-	-	-	-	-
14	Куницы *(Martes)*	2,484	0,221	2,256	0,007	III
15	Ласка *(Mustela nivalis)*	3,043	0,221	1,960	0,863	III
16	Норка американская *(Mustela vison)*	1,164	0,501	0,357	0,305	II
17	Хорь лесной *(Mustela putorius)*	2,484	0,728	0,796	0,960	III
18	Волк *(Canis lupus)*	9,973	2,415	6,599	0,960	III
19	Шакал *(Canis aureus)*	9,973	2,415	6,599	0,960	III
20	Боровая дичь	2,484	0,247	2,009	0,227	III
21	Болотно-луговая дичь	3,058	0,870	2,187	0,000	III
22	Водоплавающая дичь	1,892	1,352	0,540	0,000	I
23	Степная и полевая дичь	9,014	2,187	0,429	6,397	III

Таблица 83

Комплексная качественная оценка среды обитания охотничьих ресурсов
ООО «Рыбак»

№ п/п	Наименование охотничьего ресурса	Площадь свойственных угодий, тыс. га	Оценка качества среды обитания, тыс. га			Бонитет с учетом воздействия факторов окружающей среды
			хорошие	средние	плохие	
1	2	3	4	5	6	7
1	Кабан *(Sus scrofa)*	0,878	0,021	0,151	0,706	IV
2	Косуля европейская *(Capreolus capreolus)*	0,878	0,005	0,167	0,706	IV
3	Лось *(Alces alces)*	0,612	0,021	0,000	0,590	V
4	Олень благородный *(Cervus elaphus)*	-	-	-	-	-
5	Сурок степной (байбак) *(Marmota bobac)*	1,278	0,000	0,836	0,442	III
6	Барсук обыкновенный *(Meles meles)*	0,952	0,000	0,596	0,356	IV
7	Заяц-русак *(Lepus europaeus.)*	1,816	0,836	0,395	0,585	II
8	Лисица обыкновенная *(Vulpes vulpes)*	2,016	1,263	0,200	0,552	II
9	Собака енотовидная *(Nyctereutes procyonides)*	-	-	-	-	-
10	Полевка водяная *(Arvicola terrestris)*	1,420	0,331	0,547	0,542	III
11	Ондатра *(Ondatra zibethica)*	0,025	0,000	0,000	0,025	V
12	Бобр европейский обыкновенный *(Castor fiber)*	0,025	0,000	0,000	0,025	V
13	Горностай *(Mustela erminea)*	-	-	-	-	-
14	Куницы *(Martes)*	0,596	0,000	0,596	0,000	III
15	Ласка *(Mustela nivalis)*	-	-	-	-	-
16	Норка американская *(Mustela vison)*	0,328	0,297	0,006	0,025	II
17	Хорь лесной *(Mustela putorius)*	-	-	-	-	-
18	Волк *(Canis lupus)*	2,016	1,231	0,780	0,004	II
19	Шакал *(Canis aureus)*	-	-	-	-	-
20	Боровая дичь	0,596	0,000	0,005	0,590	V
21	Болотно-луговая дичь	0,867	0,031	0,836	0,000	IV
22	Водоплавающая дичь	0,676	0,328	0,348	0,000	III
23	Степная и полевая дичь	1,816	0,836	0,395	0,585	II

Таблица 84

Комплексная качественная оценка среды обитания охотничьих ресурсов
ООО «СтройПласт»

№ п/п	Наименование охотничьего ресурса	Площадь свойственных угодий, тыс. га	Оценка качества среды обитания, тыс. га			Бонитет с учетом воздействия факторов окружающей среды
			хорошие	средние	плохие	
1	2	3	4	5	6	7
1	Кабан *(Sus scrofa)*	15,825	4,544	2,206	9,075	III
2	Косуля европейская *(Capreolus capreolus)*	15,825	4,483	2,267	9,075	III
3	Лось *(Alces alces)*	9,529	4,849	0,224	4,456	III
4	Олень благородный *(Cervus elaphus)*	9,529	4,483	0,590	4,456	III
5	Сурок степной (байбак) *(Marmota bobac)*	12,912	0,000	2,836	10,076	IV
6	Барсук обыкновенный *(Meles meles)*	9,361	0,615	8,482	0,264	III
7	Заяц-русак *(Lepus europaeus.)*	19,007	2,828	0,334	15,844	IV
8	Лисица обыкновенная *(Vulpes vulpes)*	22,794	8,931	3,788	10,076	III
9	Собака енотовидная *(Nyctereutes procyonides)*	9,361	0,879	0,000	8,482	IV
10	Полевка водяная *(Arvicola terrestris)*	13,697	0,148	3,489	10,060	IV
11	Ондатра *(Ondatra zibethica)*	0,731	0,010	0,557	0,164	III
12	Бобр европейский обыкновенный *(Castor fiber)*	0,731	0,010	0,557	0,164	III
13	Горностай *(Mustela erminea)*	9,097	0,605	7,323	1,169	III
14	Куницы *(Martes)*	9,097	0,605	7,658	0,834	III
15	Ласка *(Mustela nivalis)*	9,377	0,605	7,658	1,114	III
16	Норка американская *(Mustela vison)*	1,087	0,197	0,726	0,164	III
17	Хорь лесной *(Mustela putorius)*	9,097	2,679	3,224	3,194	III
18	Волк *(Canis lupus)*	22,794	3,155	16,454	3,186	III
19	Шакал *(Canis aureus)*	22,794	3,155	16,454	3,186	III
20	Боровая дичь	9,097	1,449	7,313	0,335	III
21	Болотно-луговая дичь	3,862	1,134	2,728	0,000	III
22	Водоплавающая дичь	1,554	1,221	0,334	0,000	I
23	Степная и полевая дичь	19,007	2,828	0,334	15,844	IV

Таблица 85

Комплексная качественная оценка среды обитания охотничьих ресурсов
ООО «Тайфун»

№ п/п	Наименование охотничьего ресурса	Площадь свойственных угодий, тыс. га	Оценка качества среды обитания, тыс. га			Бонитет с учетом воздействия факторов окружающей среды
			хорошие	средние	плохие	
1	2	3	4	5	6	7
1	Кабан *(Sus scrofa)*	9,757	5,979	1,262	2,516	II
2	Косуля европейская *(Capreolus capreolus)*	9,757	6,229	1,012	2,516	II
3	Лось *(Alces alces)*	6,451	6,361	0,012	0,078	II
4	Олень благородный *(Cervus elaphus)*	-	-	-	-	-
5	Сурок степной (байбак) *(Marmota bobac)*	6,980	0,000	1,689	5,291	IV
6	Барсук обыкновенный *(Meles meles)*	6,475	0,039	6,268	0,169	III
7	Заяц-русак *(Lepus europaeus.)*	8,766	1,689	0,049	7,027	IV
8	Лисица обыкновенная *(Vulpes vulpes)*	13,386	3,474	4,621	5,291	III
9	Собака енотовидная *(Nyctereutes procyonides)*	-	-	-	-	-
10	Полевка водяная *(Arvicola terrestris)*	7,080	0,146	1,663	5,270	IV
11	Ондатра *(Ondatra zibethica)*	0,061	0,000	0,037	0,024	V
12	Бобр европейский обыкновенный *(Castor fiber)*	0,061	0,000	0,037	0,024	V
13	Горностай *(Mustela erminea)*	-	-	-	-	-
14	Куницы *(Martes)*	6,307	0,039	6,005	0,263	III
15	Ласка *(Mustela nivalis)*	-	-	-	-	-
16	Норка американская *(Mustela vison)*	0,070	0,005	0,041	0,024	IV
17	Хорь лесной *(Mustela putorius)*	-	-	-	-	-
18	Волк *(Canis lupus)*	13,386	1,738	7,242	4,406	III
19	Шакал *(Canis aureus)*	-	-	-	-	-
20	Боровая дичь	6,307	0,301	5,956	0,049	III
21	Болотно-луговая дичь	1,836	0,159	1,678	0,000	IV
22	Водоплавающая дичь	0,323	0,152	0,171	0,000	III
23	Степная и полевая дичь	8,766	1,689	0,049	7,027	IV

Таблица 86

Комплексная качественная оценка среды обитания охотничьих ресурсов
ООО «Техпромсервис»

№ п/п	Наименование охотничьего ресурса	Площадь свойственных угодий, тыс. га	Оценка качества среды обитания, тыс. га			Бонитет с учетом воздействия факторов окружающей среды
			хорошие	средние	плохие	
1	2	3	4	5	6	7
1	Кабан *(Sus scrofa)*	7,151	1,238	3,311	2,603	III
2	Косуля европейская *(Capreolus capreolus)*	7,151	1,815	2,734	2,603	IV
3	Лось *(Alces alces)*	2,326	1,822	0,310	0,195	III
4	Олень благородный *(Cervus elaphus)*	2,326	1,815	0,316	0,195	I
5	Сурок степной (байбак) *(Marmota bobac)*	8,040	0,342	3,581	4,117	IV
6	Барсук обыкновенный *(Meles meles)*	2,091	0,254	1,765	0,072	III
7	Заяц-русак *(Lepus europaeus.)*	9,768	3,923	0,195	5,650	III
8	Лисица обыкновенная *(Vulpes vulpes)*	10,059	5,651	0,292	4,117	II
9	Собака енотовидная *(Nyctereutes procyonides)*	2,081	0,323	0,000	1,758	IV
10	Полевка водяная *(Arvicola terrestris)*	8,040	0,068	3,524	4,448	IV
11	Ондатра *(Ondatra zibethica)*	0,254	0,122	0,132	0,000	III
12	Бобр европейский обыкновенный *(Castor fiber)*	0,254	0,122	0,132	0,000	II
13	Горностай *(Mustela erminea)*	-	-	-	-	-
14	Куницы *(Martes)*	2,019	0,132	1,880	0,007	III
15	Ласка *(Mustela nivalis)*	-	-	-	-	-
16	Норка американская *(Mustela vison)*	0,498	0,122	0,376	0,000	III
17	Хорь лесной *(Mustela putorius)*	2,019	1,533	0,201	0,285	I
18	Волк *(Canis lupus)*	10,059	4,118	5,657	0,285	II
19	Шакал *(Canis aureus)*	10,059	4,118	5,657	0,285	II
20	Боровая дичь	2,019	0,261	1,564	0,195	III
21	Болотно-луговая дичь	3,923	0,000	3,923	0,000	IV
22	Водоплавающая дичь	0,323	0,000	0,323	0,000	IV
23	Степная и полевая дичь	9,768	3,923	0,195	5,650	III

Таблица 87

Комплексная качественная оценка среды обитания охотничьих ресурсов
ООО «Тихий Дон»

№ п/п	Наименование охотничьего ресурса	Площадь свойственных угодий, тыс. га	Оценка качества среды обитания, тыс. га			Бонитет с учетом воздействия факторов окружающей среды
			хорошие	средние	плохие	
1	2	3	4	5	6	7
1	Кабан *(Sus scrofa)*	2,389	0,038	1,513	0,838	III
2	Косуля европейская *(Capreolus capreolus)*	2,389	0,401	1,150	0,838	III
3	Лось *(Alces alces)*	-	-	-	-	-
4	Олень благородный *(Cervus elaphus)*	-	-	-	-	-
5	Сурок степной (байбак) *(Marmota bobac)*	7,526	0,000	3,214	4,312	IV
6	Барсук обыкновенный *(Meles meles)*	0,848	0,049	0,407	0,392	IV
7	Заяц-русак *(Lepus europaeus.)*	7,990	3,175	0,095	4,720	III
8	Лисица обыкновенная *(Vulpes vulpes)*	7,990	3,678	0,000	4,312	III
9	Собака енотовидная *(Nyctereutes procyonides)*	0,848	0,441	0,000	0,407	II
10	Полевка водяная *(Arvicola terrestris)*	7,533	0,351	2,910	4,272	IV
11	Ондатра *(Ondatra zibethica)*	0,090	0,049	0,036	0,005	III
12	Бобр европейский обыкновенный *(Castor fiber)*	0,090	0,049	0,036	0,005	II
13	Горностай *(Mustela erminea)*	0,456	0,000	0,401	0,055	III
14	Куницы *(Martes)*	0,456	0,000	0,456	0,000	III
15	Ласка *(Mustela nivalis)*	0,465	0,000	0,034	0,432	V
16	Норка американская *(Mustela vison)*	0,248	0,074	0,169	0,005	II
17	Хорь лесной *(Mustela putorius)*	0,456	0,401	0,055	0,000	I
18	Волк *(Canis lupus)*	7,990	3,230	4,760	0,000	II
19	Шакал *(Canis aureus)*	-	-	-	-	-
20	Боровая дичь	0,456	0,049	0,352	0,055	III
21	Болотно-луговая дичь	3,221	0,047	3,175	0,000	IV
22	Водоплавающая дичь	0,595	0,071	0,524	0,000	IV
23	Степная и полевая дичь	7,990	3,175	0,095	4,720	III

Таблица 88

Комплексная качественная оценка среды обитания охотничьих ресурсов
ООО «Фирма «Шипов лес»

№ п/п	Наименование охотничьего ресурса	Площадь свойственных угодий, тыс. га	Оценка качества среды обитания, тыс. га			Бонитет с учетом воздействия факторов окружающей среды
			хорошие	средние	плохие	
1	2	3	4	5	6	7
1	Кабан *(Sus scrofa)*	17,795	15,461	0,947	1,387	I
2	Косуля европейская *(Capreolus capreolus)*	17,795	15,567	0,841	1,387	I
3	Лось *(Alces alces)*	15,893	15,567	0,236	0,090	II
4	Олень благородный *(Cervus elaphus)*	15,893	15,567	0,236	0,090	I
5	Сурок степной (байбак) *(Marmota bobac)*	3,377	0,120	1,033	2,225	IV
6	Барсук обыкновенный *(Meles meles)*	15,910	0,037	15,737	0,136	III
7	Заяц-русак *(Lepus europaeus.)*	7,020	1,152	0,090	5,778	IV
8	Лисица обыкновенная *(Vulpes vulpes)*	19,080	4,795	12,060	2,225	III
9	Собака енотовидная *(Nyctereutes procyonides)*	15,909	0,179	0,000	15,730	V
10	Полевка водяная *(Arvicola terrestris)*	3,305	0,132	0,907	2,266	IV
11	Ондатра *(Ondatra zibethica)*	0,040	0,000	0,037	0,002	III
12	Бобр европейский обыкновенный *(Castor fiber)*	0,040	0,000	0,037	0,002	III
13	Горностай *(Mustela erminea)*	-	-	-	-	-
14	Куницы *(Martes)*	15,775	0,037	15,231	0,507	III
15	Ласка *(Mustela nivalis)*	15,674	0,037	14,917	0,720	III
16	Норка американская *(Mustela vison)*	0,057	0,014	0,041	0,002	II
17	Хорь лесной *(Mustela putorius)*	15,775	3,537	0,597	11,641	III
18	Волк *(Canis lupus)*	19,080	1,242	6,196	11,641	IV
19	Шакал *(Canis aureus)*	-	-	-	-	-
20	Боровая дичь	15,775	0,544	15,141	0,090	III
21	Болотно-луговая дичь	1,169	0,016	1,152	0,000	III
22	Водоплавающая дичь	0,244	0,030	0,214	0,000	III
23	Степная и полевая дичь	7,020	1,152	0,090	5,778	IV

Таблица 89

Комплексная качественная оценка среды обитания охотничьих ресурсов
ООО «Хопер Эко»

№ п/п	Наименование охотничьего ресурса	Площадь свойственных угодий, тыс. га	Оценка качества среды обитания, тыс. га			Бонитет с учетом воздействия факторов окружающей среды
			хорошие	средние	плохие	
1	2	3	4	5	6	7
1	Кабан *(Sus scrofa)*	14,300	3,736	6,244	4,320	III
2	Косуля европейская *(Capreolus capreolus)*	14,300	4,452	5,528	4,320	III
3	Лось *(Alces alces)*	6,928	4,879	0,132	1,918	II
4	Олень благородный *(Cervus elaphus)*	-	-	-	-	-
5	Сурок степной (байбак) *(Marmota bobac)*	13,419	0,000	7,078	6,341	IV
6	Барсук обыкновенный *(Meles meles)*	7,204	0,686	5,850	0,669	III
7	Заяц-русак *(Lepus europaeus.)*	19,603	6,950	0,290	12,362	III
8	Лисица обыкновенная *(Vulpes vulpes)*	21,429	12,248	1,706	7,474	II
9	Собака енотовидная *(Nyctereutes procyonides)*	8,337	1,344	0,138	6,854	IV
10	Полевка водяная *(Arvicola terrestris)*	14,893	0,524	7,163	7,207	IV
11	Ондатра *(Ondatra zibethica)*	0,820	0,037	0,665	0,118	III
12	Бобр европейский обыкновенный *(Castor fiber)*	0,820	0,037	0,665	0,118	III
13	Горностай *(Mustela erminea)*	-	-	-	-	-
14	Куницы *(Martes)*	6,535	0,633	5,748	0,154	III
15	Ласка *(Mustela nivalis)*	6,277	0,633	4,554	1,090	III
16	Норка американская *(Mustela vison)*	0,958	0,106	0,734	0,118	III
17	Хорь лесной *(Mustela putorius)*	6,535	3,599	1,233	1,704	II
18	Волк *(Canis lupus)*	21,429	7,113	12,612	1,704	II
19	Шакал *(Canis aureus)*	21,429	7,113	12,612	1,704	II
20	Боровая дичь	6,397	0,691	5,543	0,163	III
21	Болотно-луговая дичь	7,452	0,482	6,969	0,000	IV
22	Водоплавающая дичь	1,411	0,551	0,860	0,000	II
23	Степная и полевая дичь	19,603	6,950	0,290	12,362	III

Таблица 90

Комплексная качественная оценка среды обитания охотничьих ресурсов
ООО магазин «Охотник и рыболов»

№ п/п	Наименование охотничьего ресурса	Площадь свойственных угодий, тыс. га	Оценка качества среды обитания, тыс. га			Бонитет с учетом воздействия факторов окружающей среды
			хорошие	средние	плохие	
1	2	3	4	5	6	7
1	Кабан *(Sus scrofa)*	22,331	5,672	5,759	10,900	III
2	Косуля европейская *(Capreolus capreolus)*	22,331	6,842	4,589	10,900	IV
3	Лось *(Alces alces)*	16,566	7,133	0,236	9,197	V
4	Олень благородный *(Cervus elaphus)*	16,566	6,842	0,527	9,197	III
5	Сурок степной (байбак) *(Marmota bobac)*	6,408	0,000	4,640	1,769	III
6	Барсук обыкновенный *(Meles meles)*	16,790	1,142	15,106	0,542	III
7	Заяц-русак *(Lepus europaeus.)*	15,508	4,762	0,049	10,698	III
8	Лисица обыкновенная *(Vulpes vulpes)*	22,673	13,740	7,165	1,769	II
9	Собака енотовидная *(Nyctereutes procyonides)*	16,659	1,684	0,000	14,975	IV
10	Полевка водяная *(Arvicola terrestris)*	6,425	0,484	4,289	1,652	III
11	Ондатра *(Ondatra zibethica)*	1,185	0,170	0,917	0,097	IV
12	Бобр европейский обыкновенный *(Castor fiber)*	1,185	0,170	0,917	0,097	III
13	Горностай *(Mustela erminea)*	-	-	-	-	-
14	Куницы *(Martes)*	16,248	0,953	15,002	0,293	III
15	Ласка *(Mustela nivalis)*	-	-	-	-	-
16	Норка американская *(Mustela vison)*	1,794	0,299	1,398	0,097	IV
17	Хорь лесной *(Mustela putorius)*	16,248	6,382	2,738	7,128	III
18	Волк *(Canis lupus)*	22,673	4,811	10,735	7,128	III
19	Шакал *(Canis aureus)*	22,673	4,811	10,735	7,128	III
20	Боровая дичь	16,248	1,420	14,779	0,049	III
21	Болотно-луговая дичь	4,913	0,339	4,574	0,000	IV
22	Водоплавающая дичь	1,377	0,295	1,082	0,000	III
23	Степная и полевая дичь	15,508	4,762	0,049	10,698	III

Таблица 91

Комплексная качественная оценка среды обитания охотничьих ресурсов
ООО РОХ «Тишанское»

№ п/п	Наименование охотничьего ресурса	Площадь свойственных угодий, тыс. га	Оценка качества среды обитания, тыс. га			Бонитет с учетом воздействия факторов окружающей среды
			хорошие	средние	плохие	
1	2	3	4	5	6	7
1	Кабан *(Sus scrofa)*	6,518	1,499	1,582	3,437	III
2	Косуля европейская *(Capreolus capreolus)*	6,518	1,478	1,602	3,437	IV
3	Лось *(Alces alces)*	4,843	1,483	0,765	2,595	V
4	Олень благородный *(Cervus elaphus)*	4,843	1,478	0,770	2,595	IV
5	Сурок степной (байбак) *(Marmota bobac)*	8,488	0,000	2,147	6,341	IV
6	Барсук обыкновенный *(Meles meles)*	5,116	0,229	4,439	0,448	III
7	Заяц-русак *(Lepus europaeus.)*	10,363	1,847	0,309	8,207	IV
8	Лисица обыкновенная *(Vulpes vulpes)*	13,163	4,022	2,800	6,341	III
9	Собака енотовидная *(Nyctereutes procyonides)*	5,116	0,676	0,000	4,439	IV
10	Полевка водяная *(Arvicola terrestris)*	8,495	0,340	2,040	6,116	IV
11	Ондатра *(Ondatra zibethica)*	0,337	0,094	0,231	0,011	II
12	Бобр европейский обыкновенный *(Castor fiber)*	0,337	0,094	0,231	0,011	III
13	Горностай *(Mustela erminea)*	4,668	0,134	4,525	0,009	III
14	Куницы *(Martes)*	4,668	0,134	4,534	0,000	III
15	Ласка *(Mustela nivalis)*	4,753	0,134	3,945	0,673	III
16	Норка американская *(Mustela vison)*	0,408	0,111	0,286	0,011	II
17	Хорь лесной *(Mustela putorius)*	4,668	1,225	0,643	2,800	III
18	Волк *(Canis lupus)*	13,163	1,857	8,506	2,800	III
19	Шакал *(Canis aureus)*	-	-	-	-	-
20	Боровая дичь	4,668	0,229	4,430	0,009	III
21	Болотно-луговая дичь	2,153	0,306	1,847	0,000	III
22	Водоплавающая дичь	0,942	0,323	0,620	0,000	II
23	Степная и полевая дичь	10,363	1,847	0,309	8,207	IV

Таблица 92

Комплексная качественная оценка среды обитания охотничьих ресурсов
ООО ЧОП «Бумеранг-плюс»

№ п/п	Наименование охотничьего ресурса	Площадь свойственных угодий, тыс. га	Оценка качества среды обитания, тыс. га			Бонитет с учетом воздействия факторов окружающей среды
			хорошие	средние	плохие	
1	2	3	4	5	6	7
1	Кабан *(Sus scrofa)*	2,640	1,552	0,647	0,441	II
2	Косуля европейская *(Capreolus capreolus)*	2,640	1,668	0,532	0,441	II
3	Лось *(Alces alces)*	1,715	1,682	0,033	0,000	III
4	Олень благородный *(Cervus elaphus)*	1,715	1,668	0,047	0,000	I
5	Сурок степной (байбак) *(Marmota bobac)*	-	-	-	-	-
6	Барсук обыкновенный *(Meles meles)*	1,785	0,252	1,416	0,117	III
7	Заяц-русак *(Lepus europaeus.)*	2,776	0,663	0,000	2,114	III
8	Лисица обыкновенная *(Vulpes vulpes)*	3,122	1,999	0,345	0,777	II
9	Собака енотовидная *(Nyctereutes procyonides)*	1,785	0,369	0,000	1,416	IV
10	Полевка водяная *(Arvicola terrestris)*	1,454	0,117	0,568	0,769	IV
11	Ондатра *(Ondatra zibethica)*	0,252	0,012	0,240	0,000	IV
12	Бобр европейский обыкновенный *(Castor fiber)*	0,252	0,012	0,240	0,000	IV
13	Горностай *(Mustela erminea)*	1,668	0,240	1,428	0,000	III
14	Куницы *(Martes)*	1,668	0,240	1,428	0,000	III
15	Ласка *(Mustela nivalis)*	1,793	0,240	1,428	0,126	III
16	Норка американская *(Mustela vison)*	0,307	0,012	0,295	0,000	III
17	Хорь лесной *(Mustela putorius)*	1,668	1,322	0,000	0,345	II
18	Волк *(Canis lupus)*	3,122	0,663	2,114	0,345	III
19	Шакал *(Canis aureus)*	-	-	-	-	-
20	Боровая дичь	1,668	0,252	1,416	0,000	IV
21	Болотно-луговая дичь	0,677	0,052	0,624	0,000	IV
22	Водоплавающая дичь	0,196	0,014	0,182	0,000	III
23	Степная и полевая дичь	2,776	0,663	0,000	2,114	III

Таблица 93

Комплексная качественная оценка среды обитания охотничьих ресурсов
ФГБОУ ВО «ВГЛТУ»

№ п/п	Наименование охотничьего ресурса	Площадь свойственных угодий, тыс. га	Оценка качества среды обитания, тыс. га			Бонитет с учетом воздействия факторов окружающей среды
			хорошие	средние	плохие	
1	2	3	4	5	6	7
1	Кабан *(Sus scrofa)*	5,224	3,799	0,498	0,927	II
2	Косуля европейская *(Capreolus capreolus)*	5,224	3,559	0,738	0,927	III
3	Лось *(Alces alces)*	-	-	-	-	-
4	Олень благородный *(Cervus elaphus)*	5,186	3,559	0,701	0,927	III
5	Сурок степной (байбак) *(Marmota bobac)*	-	-	-	-	-
6	Барсук обыкновенный *(Meles meles)*	4,745	0,198	4,287	0,259	III
7	Заяц-русак *(Lepus europaeus.)*	1,625	0,065	0,520	1,041	IV
8	Лисица обыкновенная *(Vulpes vulpes)*	5,311	1,625	3,685	0,000	II
9	Собака енотовидная *(Nyctereutes procyonides)*	4,745	0,457	0,000	4,287	IV
10	Полевка водяная *(Arvicola terrestris)*	0,825	0,022	0,803	0,000	III
11	Ондатра *(Ondatra zibethica)*	0,426	0,001	0,328	0,097	III
12	Бобр европейский обыкновенный *(Castor fiber)*	0,426	0,001	0,328	0,097	IV
13	Горностай *(Mustela erminea)*	-	-	-	-	-
14	Куницы *(Martes)*	4,485	0,188	1,754	2,543	IV
15	Ласка *(Mustela nivalis)*	4,734	0,188	1,744	2,802	IV
16	Норка американская *(Mustela vison)*	0,552	0,040	0,414	0,097	IV
17	Хорь лесной *(Mustela putorius)*	4,485	0,689	2,627	1,170	III
18	Волк *(Canis lupus)*	-	-	-	-	-
19	Шакал *(Canis aureus)*	-	-	-	-	-
20	Боровая дичь	4,485	2,732	1,753	0,000	III
21	Болотно-луговая дичь	0,853	0,788	0,065	0,000	I
22	Водоплавающая дичь	0,946	0,837	0,109	0,000	II
23	Степная и полевая дичь	1,625	0,065	0,520	1,041	IV

Таблица 94

Комплексная качественная оценка среды обитания охотничьих ресурсов
ЭРОООиР «Эртилец»

№ п/п	Наименование охотничьего ресурса	Площадь свойственных угодий, тыс. га	Оценка качества среды обитания, тыс. га			Бонитет с учетом воздействия факторов окружающей среды
			хорошие	средние	плохие	
1	2	3	4	5	6	7
1	Кабан *(Sus scrofa)*	11,799	1,737	3,504	6,557	III
2	Косуля европейская *(Capreolus capreolus)*	11,799	2,192	3,049	6,557	IV
3	Лось *(Alces alces)*	3,164	2,250	0,156	0,758	IV
4	Олень благородный *(Cervus.elaphus)*	-	-	-	-	-
5	Сурок степной (байбак) *(Marmota bobac)*	-	-	-	-	-
6	Барсук обыкновенный *(Meles meles)*	12,064	0,245	2,705	9,114	IV
7	Заяц-русак *(Lepus europaeus.)*	130,476	23,005	0,300	107,171	IV
8	Лисица обыкновенная *(Vulpes vulpes)*	130,714	25,770	0,238	104,706	IV
9	Собака енотовидная *(Nyctereutes procyonides)*	12,058	9,374	0,000	2,685	II
10	Полевка водяная *(Arvicola terrestris)*	127,764	9,087	15,886	102,790	IV
11	Ондатра *(Ondatra zibethica)*	0,267	0,048	0,191	0,027	III
12	Бобр европейский обыкновенный *(Castor fiber)*	0,267	0,048	0,191	0,027	III
13	Горностай *(Mustela erminea)*	2,950	0,197	2,356	0,396	III
14	Куницы *(Martes)*	2,950	0,197	2,657	0,096	III
15	Ласка *(Mustela nivalis)*	13,381	0,197	1,844	11,339	IV
16	Норка американская *(Mustela vison)*	1,166	0,670	0,468	0,027	II
17	Хорь лесной *(Mustela putorius)*	2,950	1,870	0,852	0,228	II
18	Волк *(Canis lupus)*	130,714	23,305	107,180	0,228	III
19	Шакал *(Canis aureus)*	-	-	-	-	-
20	Боровая дичь	-	-	-	-	-
21	Болотно-луговая дичь	23,144	0,287	22,857	0,000	IV
22	Водоплавающая дичь	12,261	0,762	11,500	0,000	IV
23	Степная и полевая дичь	130,476	23,005	0,300	107,171	IV

Таблица 95

Комплексная качественная оценка среды обитания охотничьих ресурсов
ООУ ВО Аннинского муниципального района, участок № 1

№ п/п	Наименование охотничьего ресурса	Площадь свойственных угодий, тыс. га	Оценка качества среды обитания, тыс. га			Бонитет с учетом воздействия факторов окружающей среды
			хорошие	средние	плохие	
1	2	3	4	5	6	7
1	Кабан *(Sus scrofa)*	1,156	0,000	0,153	1,003	V
2	Косуля европейская *(Capreolus capreolus)*	1,156	0,000	0,153	1,003	V
3	Лось *(Alces alces)*	0,247	0,000	0,006	0,241	V
4	Олень благородный *(Cervus elaphus)*	0,247	0,000	0,006	0,241	V
5	Сурок степной (байбак) *(Marmota bobac)*	-	-	-	-	-
6	Барсук обыкновенный *(Meles meles)*	0,742	0,000	0,241	0,501	IV
7	Заяц-русак *(Lepus europaeus.)*	5,206	0,950	0,241	4,014	IV
8	Лисица обыкновенная *(Vulpes vulpes)*	5,206	1,191	0,000	4,014	IV
9	Собака енотовидная *(Nyctereutes procyonides)*	0,742	0,508	0,000	0,234	II
10	Полевка водяная *(Arvicola terrestris)*	4,965	0,501	0,613	3,850	IV
11	Ондатра *(Ondatra zibethica)*	-	-	-	-	-
12	Бобр европейский обыкновенный *(Castor fiber)*	-	-	-	-	-
13	Горностай *(Mustela erminea)*	0,241	0,000	0,000	0,241	V
14	Куницы *(Martes)*	0,241	0,000	0,241	0,000	III
15	Ласка *(Mustela nivalis)*	0,665	0,000	0,000	0,665	V
16	Норка американская *(Mustela vison)*	0,021	0,021	0,000	0,000	I
17	Хорь лесной *(Mustela putorius)*	0,241	0,000	0,241	0,000	III
18	Волк *(Canis lupus)*	5,206	1,191	4,014	0,000	II
19	Шакал *(Canis aureus)*	-	-	-	-	-
20	Боровая дичь	0,241	0,000	0,000	0,241	V
21	Болотно-луговая дичь	0,950	0,006	0,945	0,000	IV
22	Водоплавающая дичь	0,686	0,021	0,665	0,000	III
23	Степная и полевая дичь	5,206	0,950	0,241	4,014	IV

Таблица 96

Комплексная качественная оценка среды обитания охотничьих ресурсов
ООУ ВО Аннинского муниципального района, участок № 2

№ п/п	Наименование охотничьего ресурса	Площадь свойственных угодий, тыс. га	Оценка качества среды обитания, тыс. га			Бонитет с учетом воздействия факторов окружающей среды
			хорошие	средние	плохие	
1	2	3	4	5	6	7
1	Кабан *(Sus scrofa)*	1,147	0,030	0,206	0,910	IV
2	Косуля европейская *(Capreolus capreolus)*	1,147	0,034	0,203	0,910	IV
3	Лось *(Alces alces)*	0,096	0,040	0,000	0,056	V
4	Олень благородный *(Cervus elaphus)*	0,096	0,034	0,006	0,056	III
5	Сурок степной (байбак) *(Marmota bobac)*	-	-	-	-	-
6	Барсук обыкновенный *(Meles meles)*	0,738	0,009	0,081	0,648	V
7	Заяц-русак *(Lepus europaeus.)*	8,702	1,601	0,056	7,045	IV
8	Лисица обыкновенная *(Vulpes vulpes)*	8,702	1,800	0,000	6,902	IV
9	Собака енотовидная *(Nyctereutes procyonides)*	0,738	0,661	0,000	0,077	I
10	Полевка водяная *(Arvicola terrestris)*	8,612	0,613	1,299	6,700	IV
11	Ондатра *(Ondatra zibethica)*	0,044	0,000	0,009	0,035	V
12	Бобр европейский обыкновенный *(Castor fiber)*	0,044	0,000	0,009	0,035	V
13	Горностай *(Mustela erminea)*	0,090	0,009	0,025	0,056	IV
14	Куницы *(Martes)*	0,090	0,009	0,081	0,000	III
15	Ласка *(Mustela nivalis)*	0,940	0,009	0,081	0,849	V
16	Норка американская *(Mustela vison)*	0,144	0,094	0,016	0,035	II
17	Хорь лесной *(Mustela putorius)*	0,090	0,034	0,056	0,000	III
18	Волк *(Canis lupus)*	8,702	1,657	7,045	0,000	III
19	Шакал *(Canis aureus)*	-	-	-	-	-
20	Боровая дичь	0,090	0,009	0,025	0,056	V
21	Болотно-луговая дичь	1,710	0,110	1,601	0,000	IV
22	Водоплавающая дичь	1,025	0,203	0,822	0,000	III
23	Степная и полевая дичь	8,702	1,601	0,056	7,045	IV

Таблица 97

Комплексная качественная оценка среды обитания охотничьих ресурсов
ООУ ВО Аннинского муниципального района, участок № 3

№ п/п	Наименование охотничьего ресурса	Площадь свойственных угодий, тыс. га	Оценка качества среды обитания, тыс. га			Бонитет с учетом воздействия факторов окружающей среды
			хорошие	средние	плохие	
1	2	3	4	5	6	7
1	Кабан *(Sus scrofa)*	2,348	0,000	0,477	1,871	IV
2	Косуля европейская *(Capreolus capreolus)*	2,348	0,158	0,319	1,871	IV
3	Лось *(Alces alces)*	0,310	0,158	0,004	0,148	IV
4	Олень благородный *(Cervus elaphus)*	0,310	0,158	0,004	0,148	II
5	Сурок степной (байбак) *(Marmota bobac)*	-	-	-	-	-
6	Барсук обыкновенный *(Meles meles)*	2,534	0,002	0,304	2,228	V
7	Заяц-русак *(Lepus europaeus.)*	33,503	4,785	0,148	28,569	IV
8	Лисица обыкновенная *(Vulpes vulpes)*	33,503	5,091	0,000	28,411	IV
9	Собака енотовидная *(Nyctereutes procyonides)*	2,534	2,235	0,000	0,299	I
10	Полевка водяная *(Arvicola terrestris)*	33,196	2,228	3,544	27,424	IV
11	Ондатра *(Ondatra zibethica)*	0,002	0,002	0,000	0,000	II
12	Бобр европейский обыкновенный *(Castor fiber)*	0,002	0,002	0,000	0,000	II
13	Горностай *(Mustela erminea)*	0,306	0,000	0,158	0,148	IV
14	Куницы *(Martes)*	0,306	0,000	0,306	0,000	III
15	Ласка *(Mustela nivalis)*	3,215	0,000	0,000	3,215	V
16	Норка американская *(Mustela vison)*	0,246	0,211	0,035	0,000	I
17	Хорь лесной *(Mustela putorius)*	0,306	0,158	0,148	0,000	II
18	Волк *(Canis lupus)*	33,503	4,933	28,569	0,000	III
19	Шакал *(Canis aureus)*	-	-	-	-	-
20	Боровая дичь	0,306	0,002	0,155	0,148	V
21	Болотно-луговая дичь	4,785	0,020	4,765	0,000	IV
22	Водоплавающая дичь	3,458	0,208	3,250	0,000	III
23	Степная и полевая дичь	33,503	4,785	0,148	28,569	IV

Таблица 98

Комплексная качественная оценка среды обитания охотничьих ресурсов
ООУ ВО Аннинского муниципального района, участок № 4

№ п/п	Наименование охотничьего ресурса	Площадь свойственных угодий, тыс. га	Оценка качества среды обитания, тыс. га			Бонитет с учетом воздействия факторов окружающей среды
			хорошие	средние	плохие	
1	2	3	4	5	6	7
1	Кабан *(Sus scrofa)*	0,187	0,000	0,187	0,000	III
2	Косуля европейская *(Capreolus capreolus)*	0,187	0,000	0,186	0,000	III
3	Лось *(Alces alces)*	0,140	0,000	0,140	0,000	V
4	Олень благородный *(Cervus elaphus)*	0,140	0,000	0,140	0,000	III
5	Сурок степной (байбак) *(Marmota bobac)*	-	-	-	-	-
6	Барсук обыкновенный *(Meles meles)*	0,084	0,000	0,000	0,083	V
7	Заяц-русак *(Lepus europaeus.)*	0,281	0,079	0,202	0,000	II
8	Лисица обыкновенная *(Vulpes vulpes)*	0,281	0,281	0,000	0,000	I
9	Собака енотовидная *(Nyctereutes procyonides)*	0,084	0,083	0,000	0,000	I
10	Полевка водяная *(Arvicola terrestris)*	0,281	0,001	0,280	0,000	III
11	Ондатра *(Ondatra zibethica)*	0,082	0,000	0,082	0,000	IV
12	Бобр европейский обыкновенный *(Castor fiber)*	0,082	0,000	0,082	0,000	IV
13	Горностай *(Mustela erminea)*	0,000	0,000	0,000	0,000	III
14	Куницы *(Martes)*	0,000	0,000	0,000	0,000	III
15	Ласка *(Mustela nivalis)*	0,083	0,000	0,000	0,083	V
16	Норка американская *(Mustela vison)*	0,093	0,001	0,092	0,000	III
17	Хорь лесной *(Mustela putorius)*	0,000	0,000	0,000	0,000	I
18	Волк *(Canis lupus)*	0,281	0,079	0,202	0,000	II
19	Шакал *(Canis aureus)*	-	-	-	-	-
20	Боровая дичь	0,000	0,000	0,000	0,000	IV
21	Болотно-луговая дичь	0,281	0,202	0,079	0,000	II
22	Водоплавающая дичь	0,213	0,203	0,010	0,000	I
23	Степная и полевая дичь	0,281	0,079	0,202	0,000	II

Таблица 99

Комплексная качественная оценка среды обитания охотничьих ресурсов
ООУ ВО Бобровского муниципального района

№ п/п	Наименование охотничьего ресурса	Площадь свойственных угодий, тыс. га	Оценка качества среды обитания, тыс. га			Бонитет с учетом воздействия факторов окружающей среды
			хорошие	средние	плохие	
1	2	3	4	5	6	7
1	Кабан *(Sus scrofa)*	5,455	0,772	1,916	2,767	III
2	Косуля европейская *(Capreolus capreolus)*	5,455	1,491	1,197	2,767	III
3	Лось *(Alces alces)*	2,103	1,539	0,337	0,226	I
4	Олень благородный *(Cervus elaphus)*	2,103	1,491	0,385	0,226	II
5	Сурок степной (байбак) *(Marmota bobac)*	34,229	0,000	7,308	26,921	IV
6	Барсук обыкновенный *(Meles meles)*	4,342	0,228	1,592	2,523	IV
7	Заяц-русак *(Lepus europaeus.)*	35,590	7,072	0,463	28,055	IV
8	Лисица обыкновенная *(Vulpes vulpes)*	36,103	8,669	0,513	26,921	III
9	Собака енотовидная *(Nyctereutes procyonides)*	4,342	2,751	0,000	1,591	II
10	Полевка водяная *(Arvicola terrestris)*	34,283	2,447	5,765	26,071	IV
11	Ондатра *(Ondatra zibethica)*	0,304	0,051	0,238	0,015	IV
12	Бобр европейский обыкновенный *(Castor fiber)*	0,304	0,051	0,238	0,015	IV
13	Горностай *(Mustela erminea)*	1,820	0,172	1,421	0,226	III
14	Куницы *(Martes)*	1,820	0,172	1,647	0,000	III
15	Ласка *(Mustela nivalis)*	4,198	0,172	0,654	3,372	IV
16	Норка американская *(Mustela vison)*	0,575	0,220	0,340	0,015	III
17	Хорь лесной *(Mustela putorius)*	1,820	1,080	0,226	0,513	II
18	Волк *(Canis lupus)*	36,103	7,298	28,292	0,513	III
19	Шакал *(Canis aureus)*	-	-	-	-	-
20	Боровая дичь	1,820	0,228	1,366	0,226	III
21	Болотно-луговая дичь	7,363	0,291	7,072	0,000	IV
22	Водоплавающая дичь	3,858	0,460	3,398	0,000	IV
23	Степная и полевая дичь	35,590	7,072	0,463	28,055	IV

Таблица 100

Комплексная качественная оценка среды обитания охотничьих ресурсов
ООУ ВО Богучарского муниципального района, участок № 1

№ п/п	Наименование охотничьего ресурса	Площадь свойственных угодий, тыс. га	Оценка качества среды обитания, тыс. га			Бонитет с учетом воздействия факторов окружающей среды
			хорошие	средние	плохие	
1	2	3	4	5	6	7
1	Кабан *(Sus scrofa)*	5,240	0,040	1,821	3,379	IV
2	Косуля европейская *(Capreolus capreolus)*	5,240	0,471	1,390	3,379	V
3	Лось *(Alces alces)*	0,870	0,511	0,143	0,215	IV
4	Олень благородный *(Cervus elaphus)*	0,870	0,471	0,183	0,215	II
5	Сурок степной (байбак) *(Marmota bobac)*	36,194	0,384	7,912	27,899	IV
6	Барсук обыкновенный *(Meles meles)*	1,932	0,070	0,617	1,245	IV
7	Заяц-русак *(Lepus europaeus.)*	37,403	8,294	0,147	28,962	IV
8	Лисица обыкновенная *(Vulpes vulpes)*	37,405	9,126	0,002	28,277	III
9	Собака енотовидная *(Nyctereutes procyonides)*	2,310	1,314	0,000	0,996	II
10	Полевка водяная *(Arvicola terrestris)*	36,718	1,210	7,381	28,128	IV
11	Ондатра *(Ondatra zibethica)*	0,104	0,069	0,000	0,035	III
12	Бобр европейский обыкновенный *(Castor fiber)*	0,104	0,069	0,000	0,035	II
13	Горностай *(Mustela erminea)*	-	-	-	-	-
14	Куницы *(Martes)*	0,687	0,000	0,687	0,000	III
15	Ласка *(Mustela nivalis)*	-	-	-	-	-
16	Норка американская *(Mustela vison)*	0,115	0,074	0,007	0,035	III
17	Хорь лесной *(Mustela putorius)*	0,687	0,469	0,215	0,002	I
18	Волк *(Canis lupus)*	37,405	8,439	28,964	0,002	II
19	Шакал *(Canis aureus)*	37,405	8,439	28,964	0,002	II
20	Боровая дичь	0,687	0,070	0,472	0,145	III
21	Болотно-луговая дичь	8,441	0,182	8,260	0,000	IV
22	Водоплавающая дичь	1,902	0,152	1,750	0,000	IV
23	Степная и полевая дичь	37,403	8,294	0,147	28,962	IV

Таблица 101

Комплексная качественная оценка среды обитания охотничьих ресурсов
ООУ ВО Богучарского муниципального района, участок № 2

№ п/п	Наименование охотничьего ресурса	Площадь свойственных угодий, тыс. га	Оценка качества среды обитания, тыс. га			Бонитет с учетом воздействия факторов окружающей среды
			хорошие	средние	плохие	
1	2	3	4	5	6	7
1	Кабан *(Sus scrofa)*	3,233	0,000	0,687	2,546	IV
2	Косуля европейская *(Capreolus capreolus)*	3,233	0,051	0,636	2,546	V
3	Лось *(Alces alces)*	0,748	0,051	0,455	0,242	V
4	Олень благородный *(Cervus elaphus)*	0,748	0,051	0,455	0,242	III
5	Сурок степной (байбак) *(Marmota bobac)*	16,624	1,881	2,006	12,737	IV
6	Барсук обыкновенный *(Meles meles)*	1,334	0,024	0,269	1,041	IV
7	Заяц-русак *(Lepus europaeus.)*	16,914	3,887	0,240	12,787	III
8	Лисица обыкновенная *(Vulpes vulpes)*	16,917	4,177	0,003	12,737	III
9	Собака енотовидная *(Nyctereutes procyonides)*	1,038	0,780	0,000	0,259	II
10	Полевка водяная *(Arvicola terrestris)*	16,624	0,745	1,829	14,049	IV
11	Ондатра *(Ondatra zibethica)*	0,024	0,024	0,000	0,000	II
12	Бобр европейский обыкновенный *(Castor fiber)*	0,024	0,024	0,000	0,000	I
13	Горностай *(Mustela erminea)*	-	-	-	-	-
14	Куницы *(Martes)*	0,293	0,000	0,293	0,000	III
15	Ласка *(Mustela nivalis)*	-	-	-	-	-
16	Норка американская *(Mustela vison)*	0,101	0,101	0,000	0,000	II
17	Хорь лесной *(Mustela putorius)*	0,293	0,051	0,240	0,003	III
18	Волк *(Canis lupus)*	16,917	4,127	12,790	0,000	II
19	Шакал *(Canis aureus)*	16,917	4,127	12,790	0,000	II
20	Боровая дичь	0,293	0,024	0,027	0,242	IV
21	Болотно-луговая дичь	3,887	0,000	3,887	0,000	IV
22	Водоплавающая дичь	1,391	0,077	1,314	0,000	IV
23	Степная и полевая дичь	16,914	3,887	0,240	12,787	III

Таблица 102

Комплексная качественная оценка среды обитания охотничьих ресурсов
ООУ ВО Борисоглебского городского округа, участок № 1

№ п/п	Наименование охотничьего ресурса	Площадь свойственных угодий, тыс. га	Оценка качества среды обитания, тыс. га			Бонитет с учетом воздействия факторов окружающей среды
			хорошие	средние	плохие	
1	2	3	4	5	6	7
1	Кабан *(Sus scrofa)*	1,889	0,130	0,244	1,515	IV
2	Косуля европейская *(Capreolus capreolus)*	1,889	0,138	0,236	1,515	IV
3	Лось *(Alces alces)*	0,192	0,138	0,000	0,055	II
4	Олень благородный *(Cervus elaphus)*	-	-	-	-	-
5	Сурок степной (байбак) *(Marmota bobac)*	19,155	0,000	1,557	17,599	V
6	Барсук обыкновенный *(Meles meles)*	0,637	0,078	0,114	0,444	IV
7	Заяц-русак *(Lepus europaeus.)*	19,334	1,557	0,055	17,723	IV
8	Лисица обыкновенная *(Vulpes vulpes)*	19,352	1,735	0,018	17,599	IV
9	Собака енотовидная *(Nyctereutes procyonides)*	0,637	0,523	0,000	0,114	I
10	Полевка водяная *(Arvicola terrestris)*	19,160	0,444	1,162	17,554	V
11	Ондатра *(Ondatra zibethica)*	0,078	0,000	0,078	0,000	III
12	Бобр европейский обыкновенный *(Castor fiber)*	0,078	0,000	0,078	0,000	III
13	Горностай *(Mustela erminea)*	-	-	-	-	-
14	Куницы *(Martes)*	0,192	0,078	0,114	0,000	II
15	Ласка *(Mustela nivalis)*	0,619	0,078	0,052	0,489	IV
16	Норка американская *(Mustela vison)*	0,093	0,007	0,086	0,000	III
17	Хорь лесной *(Mustela putorius)*	0,192	0,119	0,055	0,018	II
18	Волк *(Canis lupus)*	19,352	1,611	17,723	0,018	III
19	Шакал *(Canis aureus)*	19,352	1,611	17,723	0,018	III
20	Боровая дичь	0,192	0,078	0,059	0,055	II
21	Болотно-луговая дичь	1,561	0,005	1,557	0,000	IV
22	Водоплавающая дичь	0,509	0,012	0,497	0,000	III
23	Степная и полевая дичь	19,334	1,557	0,055	17,723	IV

Таблица 103

Комплексная качественная оценка среды обитания охотничьих ресурсов
ООУ ВО Борисоглебского городского округа, участок № 2

№ п/п	Наименование охотничьего ресурса	Площадь свойственных угодий, тыс. га	Оценка качества среды обитания, тыс. га			Бонитет с учетом воздействия факторов окружающей среды
			хорошие	средние	плохие	
1	2	3	4	5	6	7
1	Кабан *(Sus scrofa)*	5,547	0,325	0,626	4,596	IV
2	Косуля европейская *(Capreolus capreolus)*	5,547	0,336	0,615	4,596	IV
3	Лось *(Alces alces)*	1,088	0,336	0,130	0,621	III
4	Олень благородный *(Cervus elaphus)*	-	-	-	-	-
5	Сурок степной (байбак) *(Marmota bobac)*	30,307	0,029	1,698	28,580	V
6	Барсук обыкновенный *(Meles meles)*	1,311	0,006	0,968	0,336	III
7	Заяц-русак *(Lepus europaeus.)*	30,671	1,609	0,424	28,638	V
8	Лисица обыкновенная *(Vulpes vulpes)*	31,239	2,090	0,568	28,580	IV
9	Собака енотовидная *(Nyctereutes procyonides)*	1,311	0,343	0,000	0,968	III
10	Полевка водяная *(Arvicola terrestris)*	30,265	0,266	1,460	28,539	V
11	Ондатра *(Ondatra zibethica)*	0,077	0,006	0,071	0,000	III
12	Бобр европейский обыкновенный *(Castor fiber)*	0,077	0,006	0,071	0,000	III
13	Горностай *(Mustela erminea)*	-	-	-	-	-
14	Куницы *(Martes)*	0,974	0,000	0,691	0,283	III
15	Ласка *(Mustela nivalis)*	1,046	0,000	0,356	0,690	IV
16	Норка американская *(Mustela vison)*	0,097	0,009	0,088	0,000	III
17	Хорь лесной *(Mustela putorius)*	0,974	0,034	0,613	0,327	III
18	Волк *(Canis lupus)*	31,239	1,915	28,997	0,327	III
19	Шакал *(Canis aureus)*	31,239	1,915	28,997	0,327	III
20	Боровая дичь	0,974	0,290	0,378	0,306	III
21	Болотно-луговая дичь	1,727	0,118	1,609	0,000	IV
22	Водоплавающая дичь	0,474	0,121	0,353	0,000	II
23	Степная и полевая дичь	30,671	1,609	0,424	28,638	V

Таблица 104

Комплексная качественная оценка среды обитания охотничьих ресурсов
ООУ ВО Бутурлиновского муниципального района, участок № 1

№ п/п	Наименование охотничьего ресурса	Площадь свойственных угодий, тыс. га	Оценка качества среды обитания, тыс. га			Бонитет с учетом воздействия факторов окружающей среды
			хорошие	средние	плохие	
1	2	3	4	5	6	7
1	Кабан *(Sus scrofa)*	5,906	0,000	1,104	4,802	IV
2	Косуля европейская *(Capreolus capreolus)*	5,906	0,023	1,081	4,802	IV
3	Лось *(Alces alces)*	0,436	0,023	0,024	0,389	V
4	Олень благородный *(Cervus elaphus)*	-	-	-	-	-
5	Сурок степной (байбак) *(Marmota bobac)*	22,939	0,068	3,305	19,566	V
6	Барсук обыкновенный *(Meles meles)*	1,263	0,006	0,405	0,852	IV
7	Заяц-русак *(Lepus europaeus.)*	23,351	3,373	0,389	19,589	IV
8	Лисица обыкновенная *(Vulpes vulpes)*	23,351	3,785	0,000	19,566	IV
9	Собака енотовидная *(Nyctereutes procyonides)*	-	-	-	-	-
10	Полевка водяная *(Arvicola terrestris)*	22,939	0,847	2,576	19,516	IV
11	Ондатра *(Ondatra zibethica)*	0,006	0,006	0,000	0,000	II
12	Бобр европейский обыкновенный *(Castor fiber)*	0,006	0,006	0,000	0,000	II
13	Горностай *(Mustela erminea)*	-	-	-	-	-
14	Куницы *(Martes)*	0,412	0,000	0,412	0,000	III
15	Ласка *(Mustela nivalis)*	-	-	-	-	-
16	Норка американская *(Mustela vison)*	0,057	0,051	0,006	0,000	II
17	Хорь лесной *(Mustela putorius)*	-	-	-	-	-
18	Волк *(Canis lupus)*	23,351	3,762	19,589	0,000	III
19	Шакал *(Canis aureus)*	-	-	-	-	-
20	Боровая дичь	0,412	0,006	0,017	0,389	V
21	Болотно-луговая дичь	3,373	0,003	3,370	0,000	IV
22	Водоплавающая дичь	1,016	0,045	0,971	0,000	IV
23	Степная и полевая дичь	23,351	3,373	0,389	19,589	IV

Таблица 105

Комплексная качественная оценка среды обитания охотничьих ресурсов
ООУ ВО Бутурлиновского муниципального района, участок № 2

№ п/п	Наименование охотничьего ресурса	Площадь свойственных угодий, тыс. га	Оценка качества среды обитания, тыс. га			Бонитет с учетом воздействия факторов окружающей среды
			хорошие	средние	плохие	
1	2	3	4	5	6	7
1	Кабан *(Sus scrofa)*	4,715	0,000	1,324	3,392	IV
2	Косуля европейская *(Capreolus capreolus)*	4,715	0,032	1,292	3,392	IV
3	Лось *(Alces alces)*	0,288	0,032	0,002	0,254	V
4	Олень благородный *(Cervus elaphus)*	-	-	-	-	-
5	Сурок степной (байбак) *(Marmota bobac)*	23,264	0,502	4,066	18,697	IV
6	Барсук обыкновенный *(Meles meles)*	1,610	0,002	0,284	1,324	IV
7	Заяц-русак *(Lepus europaeus.)*	23,551	4,568	0,254	18,729	IV
8	Лисица обыкновенная *(Vulpes vulpes)*	23,551	4,854	0,000	18,697	IV
9	Собака енотовидная *(Nyctereutes procyonides)*	-	-	-	-	-
10	Полевка водяная *(Arvicola terrestris)*	23,264	1,215	3,201	18,848	IV
11	Ондатра *(Ondatra zibethica)*	0,002	0,002	0,000	0,000	II
12	Бобр европейский обыкновенный *(Castor fiber)*	0,002	0,002	0,000	0,000	II
13	Горностай *(Mustela erminea)*	-	-	-	-	-
14	Куницы *(Martes)*	0,286	0,000	0,286	0,000	III
15	Ласка *(Mustela nivalis)*	-	-	-	-	-
16	Норка американская *(Mustela vison)*	0,090	0,080	0,010	0,000	II
17	Хорь лесной *(Mustela putorius)*	-	-	-	-	-
18	Волк *(Canis lupus)*	23,551	4,822	18,729	0,000	II
19	Шакал *(Canis aureus)*	-	-	-	-	-
20	Боровая дичь	0,286	0,002	0,030	0,254	V
21	Болотно-луговая дичь	4,568	0,005	4,563	0,000	IV
22	Водоплавающая дичь	1,654	0,078	1,576	0,000	IV
23	Степная и полевая дичь	23,551	4,568	0,254	18,729	IV

Таблица 106

Комплексная качественная оценка среды обитания охотничьих ресурсов
ООУ ВО Верхнемамонского муниципального района

№ п/п	Наименование охотничьего ресурса	Площадь свойственных угодий, тыс. га	Оценка качества среды обитания, тыс. га			Бонитет с учетом воздействия факторов окружающей среды
			хорошие	средние	плохие	
1	2	3	4	5	6	7
1	Кабан *(Sus scrofa)*	6,124	0,356	1,609	4,159	IV
2	Косуля европейская *(Capreolus capreolus)*	6,124	0,744	1,221	4,159	V
3	Лось *(Alces alces)*	1,262	0,744	0,302	0,216	IV
4	Олень благородный *(Cervus elaphus)*	-	-	-	-	-
5	Сурок степной (байбак) *(Marmota bobac)*	32,690	1,559	5,860	25,272	IV
6	Барсук обыкновенный *(Meles meles)*	2,626	0,163	0,797	1,666	IV
7	Заяц-русак *(Lepus europaeus.)*	33,737	7,419	0,216	26,102	IV
8	Лисица обыкновенная *(Vulpes vulpes)*	33,738	8,372	0,001	25,365	III
9	Собака енотовидная *(Nyctereutes procyonides)*	2,407	1,519	0,000	0,888	II
10	Полевка водяная *(Arvicola terrestris)*	32,778	1,354	5,068	26,356	IV
11	Ондатра *(Ondatra zibethica)*	0,163	0,121	0,042	0,000	II
12	Бобр европейский обыкновенный *(Castor fiber)*	0,163	0,121	0,042	0,000	I
13	Горностай *(Mustela erminea)*	0,960	0,042	0,696	0,221	III
14	Куницы *(Martes)*	0,960	0,042	0,912	0,005	III
15	Ласка *(Mustela nivalis)*	2,278	0,042	0,309	1,927	IV
16	Норка американская *(Mustela vison)*	0,201	0,159	0,042	0,000	II
17	Хорь лесной *(Mustela putorius)*	-	-	-	-	-
18	Волк *(Canis lupus)*	33,738	7,635	26,102	0,001	II
19	Шакал *(Canis aureus)*	-	-	-	-	-
20	Боровая дичь	0,960	0,168	0,576	0,216	IV
21	Болотно-луговая дичь	7,419	0,000	7,419	0,000	IV
22	Водоплавающая дичь	1,960	0,038	1,922	0,000	IV
23	Степная и полевая дичь	33,737	7,419	0,216	26,102	IV

Таблица 107

Комплексная качественная оценка среды обитания охотничьих ресурсов
ООУ ВО Верхнехавского муниципального района

№ п/п	Наименование охотничьего ресурса	Площадь свойственных угодий, тыс. га	Оценка качества среды обитания, тыс. га			Бонитет с учетом воздействия факторов окружающей среды
			хорошие	средние	плохие	
1	2	3	4	5	6	7
1	Кабан *(Sus scrofa)*	-	-	-	-	-
2	Косуля европейская *(Capreolus capreolus)*	2,919	0,957	0,944	1,018	IV
3	Лось *(Alces alces)*	-	-	-	-	-
4	Олень благородный *(Cervus elaphus)*	-	-	-	-	-
5	Сурок степной (байбак) *(Marmota bobac)*	-	-	-	-	-
6	Барсук обыкновенный *(Meles meles)*	2,149	0,041	1,745	0,363	III
7	Заяц-русак *(Lepus europaeus.)*	2,535	1,184	0,014	1,337	III
8	Лисица обыкновенная *(Vulpes vulpes)*	3,587	1,911	1,051	0,624	II
9	Собака енотовидная *(Nyctereutes procyonides)*	-	-	-	-	-
10	Полевка водяная *(Arvicola terrestris)*	1,800	0,363	0,831	0,606	III
11	Ондатра *(Ondatra zibethica)*	0,041	0,028	0,011	0,001	II
12	Бобр европейский обыкновенный *(Castor fiber)*	0,041	0,028	0,011	0,001	II
13	Горностай *(Mustela erminea)*	-	-	-	-	-
14	Куницы *(Martes)*	1,786	0,012	1,716	0,058	III
15	Ласка *(Mustela nivalis)*	-	-	-	-	-
16	Норка американская *(Mustela vison)*	0,048	0,028	0,018	0,001	II
17	Хорь лесной *(Mustela putorius)*	-	-	-	-	-
18	Волк *(Canis lupus)*	-	-	-	-	-
19	Шакал *(Canis aureus)*	-	-	-	-	-
20	Боровая дичь	-	-	-	-	-
21	Болотно-луговая дичь	1,184	0,000	1,184	0,000	IV
22	Водоплавающая дичь	0,387	0,000	0,387	0,000	III
23	Степная и полевая дичь	2,535	1,184	0,014	1,337	III

Таблица 108

Комплексная качественная оценка среды обитания охотничьих ресурсов
ООУ ВО Воробьёвского муниципального района, участок № 1

№ п/п	Наименование охотничьего ресурса	Площадь свойственных угодий, тыс. га	Оценка качества среды обитания, тыс. га			Бонитет с учетом воздействия факторов окружающей среды
			хорошие	средние	плохие	
1	2	3	4	5	6	7
1	Кабан *(Sus scrofa)*	7,939	0,004	1,619	6,316	IV
2	Косуля европейская *(Capreolus capreolus)*	7,939	0,171	1,452	6,316	V
3	Лось *(Alces alces)*	1,311	0,171	0,836	0,304	V
4	Олень благородный *(Cervus elaphus)*	-	-	-	-	-
5	Сурок степной (байбак) *(Marmota bobac)*	17,539	1,152	1,469	14,918	IV
6	Барсук обыкновенный *(Meles meles)*	1,321	0,066	0,410	0,846	IV
7	Заяц-русак *(Lepus europaeus.)*	18,014	2,621	0,304	15,089	IV
8	Лисица обыкновенная *(Vulpes vulpes)*	18,014	3,096	0,000	14,918	IV
9	Собака енотовидная *(Nyctereutes procyonides)*	0,941	0,556	0,000	0,385	II
10	Полевка водяная *(Arvicola terrestris)*	-	-	-	-	-
11	Ондатра *(Ondatra zibethica)*	-	-	-	-	-
12	Бобр европейский обыкновенный *(Castor fiber)*	0,066	0,064	0,001	0,000	II
13	Горностай *(Mustela erminea)*	-	-	-	-	-
14	Куницы *(Martes)*	0,475	0,001	0,474	0,000	III
15	Ласка *(Mustela nivalis)*	-	-	-	-	-
16	Норка американская *(Mustela vison)*	0,168	0,167	0,001	0,000	II
17	Хорь лесной *(Mustela putorius)*	-	-	-	-	-
18	Волк *(Canis lupus)*	-	-	-	-	-
19	Шакал *(Canis aureus)*	18,014	2,925	15,089	0,000	III
20	Боровая дичь	-	-	-	-	-
21	Болотно-луговая дичь	2,621	0,000	2,621	0,000	IV
22	Водоплавающая дичь	1,131	0,102	1,029	0,000	III
23	Степная и полевая дичь	18,014	2,621	0,304	15,089	IV

Таблица 109

Комплексная качественная оценка среды обитания охотничьих ресурсов
ООУ ВО Воробьёвского муниципального района, участок № 2

№ п/п	Наименование охотничьего ресурса	Площадь свойственных угодий, тыс. га	Оценка качества среды обитания, тыс. га			Бонитет с учетом воздействия факторов окружающей среды
			хорошие	средние	плохие	
1	2	3	4	5	6	7
1	Кабан *(Sus scrofa)*	6,391	0,017	2,121	4,252	IV
2	Косуля европейская *(Capreolus capreolus)*	6,391	0,175	1,963	4,252	V
3	Лось *(Alces alces)*	0,424	0,175	0,046	0,203	V
4	Олень благородный *(Cervus elaphus)*	-	-	-	-	-
5	Сурок степной (байбак) *(Marmota bobac)*	26,245	1,214	5,953	19,078	IV
6	Барсук обыкновенный *(Meles meles)*	2,221	0,071	0,307	1,843	IV
7	Заяц-русак *(Lepus europaeus.)*	26,874	7,167	0,203	19,504	III
8	Лисица обыкновенная *(Vulpes vulpes)*	26,874	7,545	0,000	19,329	III
9	Собака енотовидная *(Nyctereutes procyonides)*	2,342	1,801	0,000	0,542	II
10	Полевка водяная *(Arvicola terrestris)*	-	-	-	-	-
11	Ондатра *(Ondatra zibethica)*	-	-	-	-	-
12	Бобр европейский обыкновенный *(Castor fiber)*	0,071	0,071	0,001	0,000	II
13	Горностай *(Mustela erminea)*	-	-	-	-	-
14	Куницы *(Martes)*	0,378	0,001	0,377	0,000	III
15	Ласка *(Mustela nivalis)*	-	-	-	-	-
16	Норка американская *(Mustela vison)*	0,120	0,109	0,011	0,000	II
17	Хорь лесной *(Mustela putorius)*	-	-	-	-	-
18	Волк *(Canis lupus)*	-	-	-	-	-
19	Шакал *(Canis aureus)*	26,874	7,369	19,504	0,000	II
20	Боровая дичь	-	-	-	-	-
21	Болотно-луговая дичь	7,167	0,000	7,167	0,000	IV
22	Водоплавающая дичь	2,287	0,038	2,249	0,000	III
23	Степная и полевая дичь	26,874	7,167	0,203	19,504	III

Таблица 110

Комплексная качественная оценка среды обитания охотничьих ресурсов
ООУ ВО городского округа город Нововоронеж

№ п/п	Наименование охотничьего ресурса	Площадь свойственных угодий, тыс. га	Оценка качества среды обитания, тыс. га			Бонитет с учетом воздействия факторов окружающей среды
			хорошие	средние	плохие	
1	2	3	4	5	6	7
1	Кабан *(Sus scrofa)*	-	-	-	-	-
2	Косуля европейская *(Capreolus capreolus)*	0,480	0,362	0,000	0,118	IV
3	Лось *(Alces alces)*	-	-	-	-	-
4	Олень благородный *(Cervus elaphus)*	-	-	-	-	-
5	Сурок степной (байбак) *(Marmota bobac)*	-	-	-	-	-
6	Барсук обыкновенный *(Meles meles)*	0,480	0,009	0,470	0,000	III
7	Заяц-русак *(Lepus europaeus.)*	-	-	-	-	-
8	Лисица обыкновенная *(Vulpes vulpes)*	0,480	0,000	0,480	0,000	III
9	Собака енотовидная *(Nyctereutes procyonides)*	-	-	-	-	-
10	Полевка водяная *(Arvicola terrestris)*	-	-	-	-	-
11	Ондатра *(Ondatra zibethica)*	0,009	0,000	0,002	0,007	V
12	Бобр европейский обыкновенный *(Castor fiber)*	0,009	0,000	0,002	0,007	V
13	Горностай *(Mustela erminea)*	-	-	-	-	-
14	Куницы *(Martes)*	0,480	0,009	0,242	0,228	IV
15	Ласка *(Mustela nivalis)*	-	-	-	-	-
16	Норка американская *(Mustela vison)*	0,009	0,000	0,002	0,007	V
17	Хорь лесной *(Mustela putorius)*	-	-	-	-	-
18	Волк *(Canis lupus)*	-	-	-	-	-
19	Шакал *(Canis aureus)*	-	-	-	-	-
20	Боровая дичь	-	-	-	-	-
21	Болотно-луговая дичь	-	-	-	-	-
22	Водоплавающая дичь	0,000	0,000	0,000	0,000	II
23	Степная и полевая дичь	-	-	-	-	-

Таблица 111

Комплексная качественная оценка среды обитания охотничьих ресурсов
ООУ ВО Грибановского муниципального района

№ п/п	Наименование охотничьего ресурса	Площадь свойственных угодий, тыс. га	Оценка качества среды обитания, тыс. га			Бонитет с учетом воздействия факторов окружающей среды
			хорошие	средние	плохие	
1	2	3	4	5	6	7
1	Кабан *(Sus scrofa)*	2,214	0,000	0,246	1,968	V
2	Косуля европейская *(Capreolus capreolus)*	2,214	0,035	0,211	1,968	V
3	Лось *(Alces alces)*	0,189	0,035	0,000	0,154	V
4	Олень благородный *(Cervus elaphus)*	-	-	-	-	-
5	Сурок степной (байбак) *(Marmota bobac)*	-	-	-	-	-
6	Барсук обыкновенный *(Meles meles)*	2,152	0,001	0,188	1,963	V
7	Заяц-русак *(Lepus europaeus.)*	22,255	3,960	0,154	18,141	IV
8	Лисица обыкновенная *(Vulpes vulpes)*	22,255	4,157	0,000	18,098	IV
9	Собака енотовидная *(Nyctereutes procyonides)*	-	-	-	-	-
10	Полевка водяная *(Arvicola terrestris)*	22,066	1,956	2,614	17,495	IV
11	Ондатра *(Ondatra zibethica)*	0,008	0,001	0,000	0,007	V
12	Бобр европейский обыкновенный *(Castor fiber)*	0,008	0,001	0,000	0,007	V
13	Горностай *(Mustela erminea)*	-	-	-	-	-
14	Куницы *(Martes)*	0,189	0,000	0,189	0,000	III
15	Ласка *(Mustela nivalis)*	2,566	0,000	0,000	2,566	V
16	Норка американская *(Mustela vison)*	0,134	0,102	0,024	0,007	I
17	Хорь лесной *(Mustela putorius)*	0,189	0,035	0,154	0,000	IV
18	Волк *(Canis lupus)*	22,255	4,114	18,141	0,000	III
19	Шакал *(Canis aureus)*	-	-	-	-	-
20	Боровая дичь	0,189	0,001	0,034	0,154	IV
21	Болотно-луговая дичь	3,968	0,008	3,960	0,000	III
22	Водоплавающая дичь	2,692	0,109	2,583	0,000	III
23	Степная и полевая дичь	22,255	3,960	0,154	18,141	IV

Таблица 112

Комплексная качественная оценка среды обитания охотничьих ресурсов
ООУ ВО Калачеевского муниципального района

№ п/п	Наименование охотничьего ресурса	Площадь свойственных угодий, тыс. га	Оценка качества среды обитания, тыс. га			Бонитет с учетом воздействия факторов окружающей среды
			хорошие	средние	плохие	
1	2	3	4	5	6	7
1	Кабан *(Sus scrofa)*	40,917	8,156	10,731	22,030	III
2	Косуля европейская *(Capreolus capreolus)*	40,917	9,722	9,165	22,030	IV
3	Лось *(Alces alces)*	14,498	9,722	3,276	1,499	IV
4	Олень благородный *(Cervus elaphus)*	-	-	-	-	-
5	Сурок степной (байбак) *(Marmota bobac)*	118,354	9,618	19,858	88,878	IV
6	Барсук обыкновенный *(Meles meles)*	17,251	1,293	9,936	6,023	III
7	Заяц-русак *(Lepus europaeus.)*	128,372	29,476	1,074	97,821	IV
8	Лисица обыкновенная *(Vulpes vulpes)*	130,804	38,238	2,433	90,133	III
9	Собака енотовидная *(Nyctereutes procyonides)*	-	-	-	-	-
10	Полевка водяная *(Arvicola terrestris)*	-	-	-	-	-
11	Ондатра *(Ondatra zibethica)*	-	-	-	-	-
12	Бобр европейский обыкновенный *(Castor fiber)*	1,290	0,339	0,941	0,010	II
13	Горностай *(Mustela erminea)*	-	-	-	-	-
14	Куницы *(Martes)*	11,229	0,951	10,228	0,050	III
15	Ласка *(Mustela nivalis)*	-	-	-	-	-
16	Норка американская *(Mustela vison)*	1,513	0,533	0,970	0,010	III
17	Хорь лесной *(Mustela putorius)*	-	-	-	-	-
18	Волк *(Canis lupus)*	130,804	30,551	98,040	2,214	II
19	Шакал *(Canis aureus)*	130,804	30,551	98,040	2,214	II
20	Боровая дичь	-	-	-	-	-
21	Болотно-луговая дичь	29,476	0,020	29,456	0,000	III
22	Водоплавающая дичь	9,046	0,197	8,849	0,000	III
23	Степная и полевая дичь	128,372	29,476	1,074	97,821	IV

Таблица 113

Комплексная качественная оценка среды обитания охотничьих ресурсов
ООУ ВО Каменского муниципального района

№ п/п	Наименование охотничьего ресурса	Площадь свойственных угодий, тыс. га	Оценка качества среды обитания, тыс. га			Бонитет с учетом воздействия факторов окружающей среды
			хорошие	средние	плохие	
1	2	3	4	5	6	7
1	Кабан *(Sus scrofa)*	-	-	-	-	-
2	Косуля европейская *(Capreolus capreolus)*	18,961	1,911	5,040	12,010	V
3	Лось *(Alces alces)*	-	-	-	-	-
4	Олень благородный *(Cervus elaphus)*	-	-	-	-	-
5	Сурок степной (байбак) *(Marmota bobac)*	57,664	2,209	16,164	39,290	IV
6	Барсук обыкновенный *(Meles meles)*	4,987	0,054	2,325	2,609	IV
7	Заяц-русак *(Lepus europaeus.)*	60,250	18,374	0,464	41,412	III
8	Лисица обыкновенная *(Vulpes vulpes)*	60,276	20,726	0,026	39,523	III
9	Собака енотовидная *(Nyctereutes procyonides)*	-	-	-	-	-
10	Полевка водяная *(Arvicola terrestris)*	57,897	2,369	14,739	40,789	IV
11	Ондатра *(Ondatra zibethica)*	-	-	-	-	-
12	Бобр европейский обыкновенный *(Castor fiber)*	0,054	0,052	0,001	0,000	II
13	Горностай *(Mustela erminea)*	-	-	-	-	-
14	Куницы *(Martes)*	2,379	0,001	2,377	0,000	III
15	Ласка *(Mustela nivalis)*	-	-	-	-	-
16	Норка американская *(Mustela vison)*	0,101	0,099	0,001	0,000	II
17	Хорь лесной *(Mustela putorius)*	2,379	1,885	0,468	0,026	II
18	Волк *(Canis lupus)*	60,276	18,838	41,412	0,026	II
19	Шакал *(Canis aureus)*	-	-	-	-	-
20	Боровая дичь	-	-	-	-	-
21	Болотно-луговая дичь	18,374	0,009	18,364	0,000	IV
22	Водоплавающая дичь	3,360	0,047	3,313	0,000	IV
23	Степная и полевая дичь	60,250	18,374	0,464	41,412	III

Таблица 114

Комплексная качественная оценка среды обитания охотничьих ресурсов
ООУ ВО Кантемировского муниципального района, участок № 1

№ п/п	Наименование охотничьего ресурса	Площадь свойственных угодий, тыс. га	Оценка качества среды обитания, тыс. га			Бонитет с учетом воздействия факторов окружающей среды
			хорошие	средние	плохие	
1	2	3	4	5	6	7
1	Кабан *(Sus scrofa)*	2,148	0,329	0,550	1,269	III
2	Косуля европейская *(Capreolus capreolus)*	2,148	0,428	0,451	1,269	IV
3	Лось *(Alces alces)*	0,554	0,428	0,098	0,028	III
4	Олень благородный *(Cervus elaphus)*	-	-	-	-	-
5	Сурок степной (байбак) *(Marmota bobac)*	12,672	0,229	2,488	9,954	IV
6	Барсук обыкновенный *(Meles meles)*	0,733	0,005	0,450	0,278	IV
7	Заяц-русак *(Lepus europaeus.)*	13,221	2,717	0,028	10,476	IV
8	Лисица обыкновенная *(Vulpes vulpes)*	13,221	3,266	0,000	9,954	III
9	Собака енотовидная *(Nyctereutes procyonides)*	-	-	-	-	-
10	Полевка водяная *(Arvicola terrestris)*	12,765	0,231	2,395	10,139	IV
11	Ондатра *(Ondatra zibethica)*	-	-	-	-	-
12	Бобр европейский обыкновенный *(Castor fiber)*	0,053	0,005	0,000	0,047	IV
13	Горностай *(Mustela erminea)*	-	-	-	-	-
14	Куницы *(Martes)*	0,455	0,000	0,455	0,000	III
15	Ласка *(Mustela nivalis)*	-	-	-	-	-
16	Норка американская *(Mustela vison)*	0,130	0,083	0,000	0,047	III
17	Хорь лесной *(Mustela putorius)*	-	-	-	-	-
18	Волк *(Canis lupus)*	13,221	2,745	10,476	0,000	II
19	Шакал *(Canis aureus)*	13,221	2,745	10,476	0,000	II
20	Боровая дичь	-	-	-	-	-
21	Болотно-луговая дичь	2,811	0,094	2,717	0,000	IV
22	Водоплавающая дичь	0,446	0,171	0,275	0,000	III
23	Степная и полевая дичь	13,221	2,717	0,028	10,476	IV

Таблица 115

Комплексная качественная оценка среды обитания охотничьих ресурсов
ООУ ВО Кантемировского муниципального района, участок № 2

№ п/п	Наименование охотничьего ресурса	Площадь свойственных угодий, тыс. га	Оценка качества среды обитания, тыс. га			Бонитет с учетом воздействия факторов окружающей среды
			хорошие	средние	плохие	
1	2	3	4	5	6	7
1	Кабан *(Sus scrofa)*	4,712	0,376	1,168	3,168	IV
2	Косуля европейская *(Capreolus capreolus)*	4,712	0,411	1,133	3,168	V
3	Лось *(Alces alces)*	0,669	0,411	0,075	0,183	IV
4	Олень благородный *(Cervus elaphus)*	-	-	-	-	-
5	Сурок степной (байбак) *(Marmota bobac)*	32,830	0,985	5,216	26,629	IV
6	Барсук обыкновенный *(Meles meles)*	1,536	0,008	0,587	0,942	IV
7	Заяц-русак *(Lepus europaeus.)*	33,451	6,201	0,183	27,066	IV
8	Лисица обыкновенная *(Vulpes vulpes)*	33,451	6,822	0,000	26,629	IV
9	Собака енотовидная *(Nyctereutes procyonides)*	-	-	-	-	-
10	Полевка водяная *(Arvicola terrestris)*	32,856	0,899	4,611	27,346	IV
11	Ондатра *(Ondatra zibethica)*	-	-	-	-	-
12	Бобр европейский обыкновенный *(Castor fiber)*	0,014	0,008	0,000	0,007	II
13	Горностай *(Mustela erminea)*	-	-	-	-	-
14	Куницы *(Martes)*	0,594	0,000	0,594	0,000	III
15	Ласка *(Mustela nivalis)*	-	-	-	-	-
16	Норка американская *(Mustela vison)*	0,105	0,098	0,000	0,007	II
17	Хорь лесной *(Mustela putorius)*	-	-	-	-	-
18	Волк *(Canis lupus)*	33,451	6,385	27,066	0,000	III
19	Шакал *(Canis aureus)*	33,451	6,385	27,066	0,000	III
20	Боровая дичь	-	-	-	-	-
21	Болотно-луговая дичь	6,228	0,027	6,200	0,000	IV
22	Водоплавающая дичь	1,284	0,117	1,167	0,000	IV
23	Степная и полевая дичь	33,451	6,201	0,183	27,066	IV

Таблица 116

Комплексная качественная оценка среды обитания охотничьих ресурсов
ООУ ВО Кантемировского муниципального района, участок № 3

№ п/п	Наименование охотничьего ресурса	Площадь свойственных угодий, тыс. га	Оценка качества среды обитания, тыс. га			Бонитет с учетом воздействия факторов окружающей среды
			хорошие	средние	плохие	
1	2	3	4	5	6	7
1	Кабан *(Sus scrofa)*	9,346	0,635	3,291	5,420	IV
2	Косуля европейская *(Capreolus capreolus)*	9,346	0,958	2,967	5,420	V
3	Лось *(Alces alces)*	1,302	0,973	0,157	0,172	III
4	Олень благородный *(Cervus elaphus)*	-	-	-	-	-
5	Сурок степной (байбак) *(Marmota bobac)*	40,842	1,040	8,327	31,475	IV
6	Барсук обыкновенный *(Meles meles)*	2,082	0,034	1,096	0,951	IV
7	Заяц-русак *(Lepus europaeus.)*	42,118	9,367	0,172	32,580	IV
8	Лисица обыкновенная *(Vulpes vulpes)*	42,118	10,643	0,000	31,475	III
9	Собака енотовидная *(Nyctereutes procyonides)*	-	-	-	-	-
10	Полевка водяная *(Arvicola terrestris)*	40,988	0,885	7,912	32,191	IV
11	Ондатра *(Ondatra zibethica)*	-	-	-	-	-
12	Бобр европейский обыкновенный *(Castor fiber)*	0,093	0,006	0,027	0,059	IV
13	Горностай *(Mustela erminea)*	-	-	-	-	-
14	Куницы *(Martes)*	1,130	0,027	1,103	0,000	III
15	Ласка *(Mustela nivalis)*	-	-	-	-	-
16	Норка американская *(Mustela vison)*	0,249	0,163	0,027	0,059	III
17	Хорь лесной *(Mustela putorius)*	-	-	-	-	-
18	Волк *(Canis lupus)*	42,118	9,539	32,580	0,000	II
19	Шакал *(Canis aureus)*	42,118	9,539	32,580	0,000	II
20	Боровая дичь	-	-	-	-	-
21	Болотно-луговая дичь	9,513	0,167	9,345	0,000	IV
22	Водоплавающая дичь	1,511	0,302	1,209	0,000	IV
23	Степная и полевая дичь	42,118	9,367	0,172	32,580	IV

Таблица 117

Комплексная качественная оценка среды обитания охотничьих ресурсов
ООУ ВО Каширского муниципального района

№ п/п	Наименование охотничьего ресурса	Площадь свойственных угодий, тыс. га	Оценка качества среды обитания, тыс. га			Бонитет с учетом воздействия факторов окружающей среды
			хорошие	средние	плохие	
1	2	3	4	5	6	7
1	Кабан *(Sus scrofa)*	-	-	-	-	-
2	Косуля европейская *(Capreolus capreolus)*	6,183	3,508	0,200	2,475	III
3	Лось *(Alces alces)*	-	-	-	-	-
4	Олень благородный *(Cervus elaphus)*	-	-	-	-	-
5	Сурок степной (байбак) *(Marmota bobac)*	-	-	-	-	-
6	Барсук обыкновенный *(Meles meles)*	4,348	0,074	4,233	0,041	III
7	Заяц-русак *(Lepus europaeus.)*	7,947	0,794	0,317	6,836	IV
8	Лисица обыкновенная *(Vulpes vulpes)*	11,305	1,531	3,358	6,416	III
9	Собака енотовидная *(Nyctereutes procyonides)*	-	-	-	-	-
10	Полевка водяная *(Arvicola terrestris)*	6,998	0,041	0,556	6,402	V
11	Ондатра *(Ondatra zibethica)*	0,073	0,073	0,000	0,000	I
12	Бобр европейский обыкновенный *(Castor fiber)*	0,073	0,073	0,000	0,000	II
13	Горностай *(Mustela erminea)*	-	-	-	-	-
14	Куницы *(Martes)*	4,307	0,000	1,827	2,480	IV
15	Ласка *(Mustela nivalis)*	-	-	-	-	-
16	Норка американская *(Mustela vison)*	0,107	0,101	0,005	0,000	I
17	Хорь лесной *(Mustela putorius)*	-	-	-	-	-
18	Волк *(Canis lupus)*	-	-	-	-	-
19	Шакал *(Canis aureus)*	-	-	-	-	-
20	Боровая дичь	-	-	-	-	-
21	Болотно-луговая дичь	0,797	0,003	0,794	0,000	IV
22	Водоплавающая дичь	0,092	0,033	0,060	0,000	III
23	Степная и полевая дичь	7,947	0,794	0,317	6,836	IV

Таблица 118

Комплексная качественная оценка среды обитания охотничьих ресурсов
ООУ ВО Лискинского муниципального района

№ п/п	Наименование охотничьего ресурса	Площадь свойственных угодий, тыс. га	Оценка качества среды обитания, тыс. га			Бонитет с учетом воздействия факторов окружающей среды
			хорошие	средние	плохие	
1	2	3	4	5	6	7
1	Кабан *(Sus scrofa)*	10,616	0,250	4,806	5,560	IV
2	Косуля европейская *(Capreolus capreolus)*	10,616	0,997	4,059	5,560	V
3	Лось *(Alces alces)*	3,145	1,015	1,733	0,397	IV
4	Олень благородный *(Cervus elaphus)*	3,145	0,997	1,751	0,397	III
5	Сурок степной (байбак) *(Marmota bobac)*	26,489	5,539	7,131	13,820	III
6	Барсук обыкновенный *(Meles meles)*	1,951	0,160	1,234	0,557	III
7	Заяц-русак *(Lepus europaeus.)*	27,870	12,670	0,397	14,803	III
8	Лисица обыкновенная *(Vulpes vulpes)*	27,902	14,050	0,032	13,820	II
9	Собака енотовидная *(Nyctereutes procyonides)*	-	-	-	-	-
10	Полевка водяная *(Arvicola terrestris)*	26,508	0,478	6,750	19,280	IV
11	Ондатра *(Ondatra zibethica)*	0,160	0,125	0,034	0,001	I
12	Бобр европейский обыкновенный *(Castor fiber)*	0,160	0,125	0,034	0,001	II
13	Горностай *(Mustela erminea)*	1,394	0,034	0,962	0,397	III
14	Куницы *(Martes)*	1,394	0,034	1,360	0,000	III
15	Ласка *(Mustela nivalis)*	0,788	0,034	0,197	0,557	IV
16	Норка американская *(Mustela vison)*	0,314	0,127	0,186	0,001	II
17	Хорь лесной *(Mustela putorius)*	1,394	0,965	0,397	0,032	I
18	Волк *(Canis lupus)*	27,902	13,067	14,803	0,032	II
19	Шакал *(Canis aureus)*	-	-	-	-	-
20	Боровая дичь	1,394	0,160	0,837	0,397	IV
21	Болотно-луговая дичь	12,688	0,019	12,670	0,000	III
22	Водоплавающая дичь	0,729	0,020	0,709	0,000	III
23	Степная и полевая дичь	27,870	12,670	0,397	14,803	III

Таблица 119

Комплексная качественная оценка среды обитания охотничьих ресурсов
ООУ ВО Новоусманского муниципального района

№ п/п	Наименование охотничьего ресурса	Площадь свойственных угодий, тыс. га	Оценка качества среды обитания, тыс. га			Бонитет с учетом воздействия факторов окружающей среды
			хорошие	средние	плохие	
1	2	3	4	5	6	7
1	Кабан *(Sus scrofa)*	-	-	-	-	-
2	Косуля европейская *(Capreolus capreolus)*	7,693	1,628	1,283	4,783	IV
3	Лось *(Alces alces)*	-	-	-	-	-
4	Олень благородный *(Cervus elaphus)*	-	-	-	-	-
5	Сурок степной (байбак) *(Marmota bobac)*	-	-	-	-	-
6	Барсук обыкновенный *(Meles meles)*	4,663	0,137	4,039	0,487	III
7	Заяц-русак *(Lepus europaeus.)*	19,224	3,020	0,787	15,418	IV
8	Лисица обыкновенная *(Vulpes vulpes)*	21,421	5,189	2,197	14,036	III
9	Собака енотовидная *(Nyctereutes procyonides)*	-	-	-	-	-
10	Полевка водяная *(Arvicola terrestris)*	-	-	-	-	-
11	Ондатра *(Ondatra zibethica)*	0,208	0,033	0,128	0,046	III
12	Бобр европейский обыкновенный *(Castor fiber)*	0,208	0,033	0,128	0,046	IV
13	Горностай *(Mustela erminea)*	4,176	0,096	2,070	2,011	IV
14	Куницы *(Martes)*	4,176	0,096	3,938	0,143	III
15	Ласка *(Mustela nivalis)*	-	-	-	-	-
16	Норка американская *(Mustela vison)*	0,294	0,040	0,207	0,046	III
17	Хорь лесной *(Mustela putorius)*	-	-	-	-	-
18	Волк *(Canis lupus)*	-	-	-	-	-
19	Шакал *(Canis aureus)*	-	-	-	-	-
20	Боровая дичь	-	-	-	-	-
21	Болотно-луговая дичь	3,287	0,284	3,003	0,000	IV
22	Водоплавающая дичь	0,837	0,282	0,555	0,000	III
23	Степная и полевая дичь	19,224	3,020	0,787	15,418	IV

Таблица 120

Комплексная качественная оценка среды обитания охотничьих ресурсов
ООУ ВО Новохопёрского муниципального района, участок № 1

№ п/п	Наименование охотничьего ресурса	Площадь свойственных угодий, тыс. га	Оценка качества среды обитания, тыс. га			Бонитет с учетом воздействия факторов окружающей среды
			хорошие	средние	плохие	
1	2	3	4	5	6	7
1	Кабан *(Sus scrofa)*	9,767	0,164	3,814	5,789	IV
2	Косуля европейская *(Capreolus capreolus)*	9,767	0,628	3,351	5,789	IV
3	Лось *(Alces alces)*	2,552	0,631	1,801	0,120	III
4	Олень благородный *(Cervus elaphus)*	2,552	0,628	1,804	0,120	III
5	Сурок степной (байбак) *(Marmota bobac)*	30,644	3,171	4,323	23,150	IV
6	Барсук обыкновенный *(Meles meles)*	2,954	0,246	0,501	2,206	IV
7	Заяц-русак *(Lepus europaeus.)*	31,401	7,494	0,120	23,787	III
8	Лисица обыкновенная *(Vulpes vulpes)*	31,401	8,251	0,000	23,150	III
9	Собака енотовидная *(Nyctereutes procyonides)*	2,354	1,855	0,000	0,499	I
10	Полевка водяная *(Arvicola terrestris)*	30,654	1,602	3,753	25,299	IV
11	Ондатра *(Ondatra zibethica)*	0,251	0,181	0,065	0,004	I
12	Бобр европейский обыкновенный *(Castor fiber)*	0,251	0,181	0,065	0,004	I
13	Горностай *(Mustela erminea)*	0,748	0,065	0,562	0,120	III
14	Куницы *(Martes)*	0,748	0,065	0,682	0,000	III
15	Ласка *(Mustela nivalis)*	2,790	0,065	0,095	2,629	V
16	Норка американская *(Mustela vison)*	0,279	0,210	0,065	0,004	I
17	Хорь лесной *(Mustela putorius)*	0,748	0,628	0,120	0,000	II
18	Волк *(Canis lupus)*	31,401	7,614	23,787	0,000	II
19	Шакал *(Canis aureus)*	31,401	7,614	23,787	0,000	II
20	Боровая дичь	0,748	0,246	0,381	0,120	II
21	Болотно-луговая дичь	7,503	0,009	7,494	0,000	IV
22	Водоплавающая дичь	2,663	0,038	2,625	0,000	III
23	Степная и полевая дичь	31,401	7,494	0,120	23,787	III

Таблица 121

Комплексная качественная оценка среды обитания охотничьих ресурсов
ООУ ВО Новохопёрского муниципального района, участок № 2

№ п/п	Наименование охотничьего ресурса	Площадь свойственных угодий, тыс. га	Оценка качества среды обитания, тыс. га			Бонитет с учетом воздействия факторов окружающей среды
			хорошие	средние	плохие	
1	2	3	4	5	6	7
1	Кабан *(Sus scrofa)*	0,881	0,072	0,490	0,319	III
2	Косуля европейская *(Capreolus capreolus)*	0,881	0,055	0,506	0,319	III
3	Лось *(Alces alces)*	0,164	0,127	0,035	0,001	II
4	Олень благородный *(Cervus elaphus)*	0,164	0,055	0,107	0,001	III
5	Сурок степной (байбак) *(Marmota bobac)*	3,049	0,000	1,400	1,649	IV
6	Барсук обыкновенный *(Meles meles)*	0,371	0,003	0,053	0,314	V
7	Заяц-русак *(Lepus europaeus.)*	3,211	1,400	0,001	1,810	III
8	Лисица обыкновенная *(Vulpes vulpes)*	3,211	1,562	0,000	1,649	III
9	Собака енотовидная *(Nyctereutes procyonides)*	0,371	0,318	0,000	0,053	I
10	Полевка водяная *(Arvicola terrestris)*	3,155	0,293	1,327	1,535	III
11	Ондатра *(Ondatra zibethica)*	0,025	0,003	0,000	0,022	IV
12	Бобр европейский обыкновенный *(Castor fiber)*	0,025	0,003	0,000	0,022	IV
13	Горностай *(Mustela erminea)*	0,057	0,000	0,055	0,001	III
14	Куницы *(Martes)*	0,057	0,000	0,057	0,000	III
15	Ласка *(Mustela nivalis)*	0,429	0,000	0,000	0,429	V
16	Норка американская *(Mustela vison)*	0,047	0,010	0,016	0,022	III
17	Хорь лесной *(Mustela putorius)*	0,057	0,055	0,001	0,000	II
18	Волк *(Canis lupus)*	3,211	1,401	1,810	0,000	II
19	Шакал *(Canis aureus)*	3,211	1,401	1,810	0,000	II
20	Боровая дичь	0,057	0,003	0,052	0,001	III
21	Болотно-луговая дичь	1,506	0,158	1,348	0,000	IV
22	Водоплавающая дичь	0,534	0,112	0,422	0,000	II
23	Степная и полевая дичь	3,211	1,400	0,001	1,810	III

Таблица 122

Комплексная качественная оценка среды обитания охотничьих ресурсов
ООУ ВО Новохопёрского муниципального района, участок № 3

№ п/п	Наименование охотничьего ресурса	Площадь свойственных угодий, тыс. га	Оценка качества среды обитания, тыс. га			Бонитет с учетом воздействия факторов окружающей среды
			хорошие	средние	плохие	
1	2	3	4	5	6	7
1	Кабан *(Sus scrofa)*	6,588	0,078	2,221	4,289	IV
2	Косуля европейская *(Capreolus capreolus)*	6,588	0,228	2,072	4,289	IV
3	Лось *(Alces alces)*	0,834	0,228	0,329	0,278	IV
4	Олень благородный *(Cervus elaphus)*	0,834	0,228	0,329	0,278	IV
5	Сурок степной (байбак) *(Marmota bobac)*	23,783	0,787	4,147	18,849	IV
6	Барсук обыкновенный *(Meles meles)*	1,558	0,085	0,421	1,052	IV
7	Заяц-русак *(Lepus europaeus.)*	24,289	4,934	0,278	19,077	IV
8	Лисица обыкновенная *(Vulpes vulpes)*	24,289	5,440	0,000	18,849	IV
9	Собака енотовидная *(Nyctereutes procyonides)*	1,322	0,903	0,000	0,418	II
10	Полевка водяная *(Arvicola terrestris)*	23,783	0,816	3,672	19,295	IV
11	Ондатра *(Ondatra zibethica)*	0,085	0,071	0,014	0,000	I
12	Бобр европейский обыкновенный *(Castor fiber)*	0,085	0,071	0,014	0,000	I
13	Горностай *(Mustela erminea)*	0,506	0,014	0,214	0,278	IV
14	Куницы *(Martes)*	0,506	0,014	0,492	0,000	III
15	Ласка *(Mustela nivalis)*	1,235	0,014	0,065	1,157	V
16	Норка американская *(Mustela vison)*	0,180	0,164	0,016	0,000	I
17	Хорь лесной *(Mustela putorius)*	0,506	0,228	0,278	0,000	III
18	Волк *(Canis lupus)*	24,289	5,212	19,077	0,000	II
19	Шакал *(Canis aureus)*	24,289	5,212	19,077	0,000	II
20	Боровая дичь	0,506	0,085	0,143	0,278	III
21	Болотно-луговая дичь	4,934	0,024	4,910	0,000	IV
22	Водоплавающая дичь	1,252	0,093	1,159	0,000	III
23	Степная и полевая дичь	24,289	4,934	0,278	19,077	IV

Таблица 123

Комплексная качественная оценка среды обитания охотничьих ресурсов
ООУ ВО Новохопёрского муниципального района, участок № 4

№ п/п	Наименование охотничьего ресурса	Площадь свойственных угодий, тыс. га	Оценка качества среды обитания, тыс. га			Бонитет с учетом воздействия факторов окружающей среды
			хорошие	средние	плохие	
1	2	3	4	5	6	7
1	Кабан *(Sus scrofa)*	2,790	0,748	0,209	1,832	III
2	Косуля европейская *(Capreolus capreolus)*	2,790	0,822	0,135	1,832	III
3	Лось *(Alces alces)*	1,948	0,822	0,023	1,104	IV
4	Олень благородный *(Cervus elaphus)*	1,948	0,822	0,023	1,104	IV
5	Сурок степной (байбак) *(Marmota bobac)*	1,690	0,000	0,380	1,310	IV
6	Барсук обыкновенный *(Meles meles)*	1,939	0,064	1,862	0,013	III
7	Заяц-русак *(Lepus europaeus.)*	1,954	0,357	0,080	1,516	IV
8	Лисица обыкновенная *(Vulpes vulpes)*	3,412	0,644	1,459	1,310	III
9	Собака енотовидная *(Nyctereutes procyonides)*	1,939	0,077	0,000	1,862	V
10	Полевка водяная *(Arvicola terrestris)*	1,487	0,012	0,165	1,310	V
11	Ондатра *(Ondatra zibethica)*	0,044	0,032	0,010	0,003	I
12	Бобр европейский обыкновенный *(Castor fiber)*	0,044	0,032	0,010	0,003	I
13	Горностай *(Mustela erminea)*	1,926	0,011	1,130	0,784	IV
14	Куницы *(Martes)*	1,926	0,011	1,197	0,718	IV
15	Ласка *(Mustela nivalis)*	1,798	0,011	1,057	0,731	IV
16	Норка американская *(Mustela vison)*	0,059	0,032	0,024	0,003	II
17	Хорь лесной *(Mustela putorius)*	1,926	0,052	0,930	0,944	V
18	Волк *(Canis lupus)*	3,412	0,415	2,062	0,935	III
19	Шакал *(Canis aureus)*	3,412	0,415	2,062	0,935	III
20	Боровая дичь	1,926	0,761	1,098	0,067	II
21	Болотно-луговая дичь	0,380	0,022	0,357	0,000	IV
22	Водоплавающая дичь	0,069	0,043	0,026	0,000	II
23	Степная и полевая дичь	1,954	0,357	0,080	1,516	IV

Таблица 124

Комплексная качественная оценка среды обитания охотничьих ресурсов
ООУ ВО Ольховатского муниципального района, участок № 1

№ п/п	Наименование охотничьего ресурса	Площадь свойственных угодий, тыс. га	Оценка качества среды обитания, тыс. га			Бонитет с учетом воздействия факторов окружающей среды
			хорошие	средние	плохие	
1	2	3	4	5	6	7
1	Кабан *(Sus scrofa)*	8,713	0,765	2,578	5,370	IV
2	Косуля европейская *(Capreolus capreolus)*	8,713	1,128	2,215	5,370	V
3	Лось *(Alces alces)*	1,659	1,178	0,245	0,236	IV
4	Олень благородный *(Cervus elaphus)*	-	-	-	-	-
5	Сурок степной (байбак) *(Marmota bobac)*	25,409	0,827	6,226	18,357	IV
6	Барсук обыкновенный *(Meles meles)*	1,961	0,039	1,325	0,597	III
7	Заяц-русак *(Lepus europaeus.)*	27,395	7,053	0,192	20,151	III
8	Лисица обыкновенная *(Vulpes vulpes)*	27,395	8,475	0,000	18,920	III
9	Собака енотовидная *(Nyctereutes procyonides)*	-	-	-	-	-
10	Полевка водяная *(Arvicola terrestris)*	26,031	0,554	6,198	19,279	IV
11	Ондатра *(Ondatra zibethica)*	-	-	-	-	-
12	Бобр европейский обыкновенный *(Castor fiber)*	0,065	0,033	0,005	0,027	III
13	Горностай *(Mustela erminea)*	-	-	-	-	-
14	Куницы *(Martes)*	1,364	0,006	1,358	0,000	III
15	Ласка *(Mustela nivalis)*	-	-	-	-	-
16	Норка американская *(Mustela vison)*	0,090	0,037	0,025	0,027	III
17	Хорь лесной *(Mustela putorius)*	-	-	-	-	-
18	Волк *(Canis lupus)*	27,395	7,244	20,151	0,000	II
19	Шакал *(Canis aureus)*	-	-	-	-	-
20	Боровая дичь	-	-	-	-	-
21	Болотно-луговая дичь	7,111	0,120	6,991	0,000	IV
22	Водоплавающая дичь	1,104	0,062	1,042	0,000	IV
23	Степная и полевая дичь	27,395	7,053	0,192	20,151	III

Таблица 125

Комплексная качественная оценка среды обитания охотничьих ресурсов
ООУ ВО Ольховатского муниципального района, участок № 2

№ п/п	Наименование охотничьего ресурса	Площадь свойственных угодий, тыс. га	Оценка качества среды обитания, тыс. га			Бонитет с учетом воздействия факторов окружающей среды
			хорошие	средние	плохие	
1	2	3	4	5	6	7
1	Кабан *(Sus scrofa)*	5,402	0,109	1,941	3,352	IV
2	Косуля европейская *(Capreolus capreolus)*	5,402	0,390	1,661	3,352	V
3	Лось *(Alces alces)*	1,170	0,426	0,588	0,156	IV
4	Олень благородный *(Cervus elaphus)*	-	-	-	-	-
5	Сурок степной (байбак) *(Marmota bobac)*	19,391	2,035	3,369	13,986	IV
6	Барсук обыкновенный *(Meles meles)*	1,441	0,039	0,507	0,896	IV
7	Заяц-русак *(Lepus europaeus.)*	20,116	5,404	0,061	14,650	III
8	Лисица обыкновенная *(Vulpes vulpes)*	20,116	6,129	0,000	13,986	III
9	Собака енотовидная *(Nyctereutes procyonides)*	-	-	-	-	-
10	Полевка водяная *(Arvicola terrestris)*	19,570	0,663	3,106	15,801	IV
11	Ондатра *(Ondatra zibethica)*	-	-	-	-	-
12	Бобр европейский обыкновенный *(Castor fiber)*	0,089	0,026	0,010	0,053	IV
13	Горностай *(Mustela erminea)*	-	-	-	-	-
14	Куницы *(Martes)*	0,545	0,013	0,533	0,000	III
15	Ласка *(Mustela nivalis)*	-	-	-	-	-
16	Норка американская *(Mustela vison)*	0,125	0,036	0,036	0,053	IV
17	Хорь лесной *(Mustela putorius)*	-	-	-	-	-
18	Волк *(Canis lupus)*	20,116	5,466	14,650	0,000	II
19	Шакал *(Canis aureus)*	-	-	-	-	-
20	Боровая дичь	-	-	-	-	-
21	Болотно-луговая дичь	5,584	0,263	5,321	0,000	IV
22	Водоплавающая дичь	1,100	0,189	0,910	0,000	IV
23	Степная и полевая дичь	20,116	5,404	0,061	14,650	III

Таблица 126

Комплексная качественная оценка среды обитания охотничьих ресурсов
ООУ ВО Острогожского муниципального района, участок № 1

№ п/п	Наименование охотничьего ресурса	Площадь свойственных угодий, тыс. га	Оценка качества среды обитания, тыс. га			Бонитет с учетом воздействия факторов окружающей среды
			хорошие	средние	плохие	
1	2	3	4	5	6	7
1	Кабан *(Sus scrofa)*	0,782	0,049	0,060	0,673	IV
2	Косуля европейская *(Capreolus capreolus)*	0,782	0,049	0,060	0,673	IV
3	Лось *(Alces alces)*	-	-	-	-	-
4	Олень благородный *(Cervus elaphus)*	-	-	-	-	-
5	Сурок степной (байбак) *(Marmota bobac)*	0,230	0,000	0,230	0,000	III
6	Барсук обыкновенный *(Meles meles)*	0,777	0,009	0,714	0,055	III
7	Заяц-русак *(Lepus europaeus.)*	0,250	0,230	0,004	0,016	I
8	Лисица обыкновенная *(Vulpes vulpes)*	0,953	0,250	0,703	0,000	II
9	Собака енотовидная *(Nyctereutes procyonides)*	0,777	0,068	0,000	0,710	IV
10	Полевка водяная *(Arvicola terrestris)*	0,230	0,055	0,175	0,000	II
11	Ондатра *(Ondatra zibethica)*	0,009	0,000	0,001	0,008	V
12	Бобр европейский обыкновенный *(Castor fiber)*	0,009	0,000	0,001	0,008	V
13	Горностай *(Mustela erminea)*	0,723	0,009	0,699	0,015	III
14	Куницы *(Martes)*	0,723	0,009	0,703	0,011	III
15	Ласка *(Mustela nivalis)*	0,774	0,009	0,699	0,066	III
16	Норка американская *(Mustela vison)*	0,028	0,000	0,020	0,008	III
17	Хорь лесной *(Mustela putorius)*	0,723	0,001	0,030	0,692	V
18	Волк *(Canis lupus)*	0,953	0,234	0,027	0,692	III
19	Шакал *(Canis aureus)*	-	-	-	-	-
20	Боровая дичь	0,723	0,020	0,699	0,004	III
21	Болотно-луговая дичь	0,230	0,000	0,230	0,000	IV
22	Водоплавающая дичь	0,074	0,000	0,074	0,000	IV
23	Степная и полевая дичь	0,250	0,230	0,004	0,016	I

Таблица 127

Комплексная качественная оценка среды обитания охотничьих ресурсов
ООУ ВО Острогожского муниципального района, участок № 2

№ п/п	Наименование охотничьего ресурса	Площадь свойственных угодий, тыс. га	Оценка качества среды обитания, тыс. га			Бонитет с учетом воздействия факторов окружающей среды
			хорошие	средние	плохие	
1	2	3	4	5	6	7
1	Кабан *(Sus scrofa)*	2,113	0,316	0,264	1,532	IV
2	Косуля европейская *(Capreolus capreolus)*	2,113	0,480	0,100	1,532	III
3	Лось *(Alces alces)*	-	-	-	-	-
4	Олень благородный *(Cervus elaphus)*	-	-	-	-	-
5	Сурок степной (байбак) *(Marmota bobac)*	0,479	0,000	0,251	0,228	IV
6	Барсук обыкновенный *(Meles meles)*	1,810	0,002	1,809	0,000	III
7	Заяц-русак *(Lepus europaeus.)*	1,069	0,251	0,000	0,819	III
8	Лисица обыкновенная *(Vulpes vulpes)*	2,143	0,841	1,074	0,228	II
9	Собака енотовидная *(Nyctereutes procyonides)*	1,810	0,002	0,000	1,809	V
10	Полевка водяная *(Arvicola terrestris)*	0,333	0,000	0,104	0,228	IV
11	Ондатра *(Ondatra zibethica)*	0,002	0,000	0,002	0,000	IV
12	Бобр европейский обыкновенный *(Castor fiber)*	0,002	0,000	0,002	0,000	III
13	Горностай *(Mustela erminea)*	1,810	0,002	1,510	0,299	III
14	Куницы *(Martes)*	1,810	0,002	1,510	0,299	III
15	Ласка *(Mustela nivalis)*	1,646	0,002	1,346	0,299	III
16	Норка американская *(Mustela vison)*	0,002	0,000	0,002	0,000	III
17	Хорь лесной *(Mustela putorius)*	1,810	0,189	0,700	0,921	III
18	Волк *(Canis lupus)*	2,143	0,251	0,971	0,921	III
19	Шакал *(Canis aureus)*	-	-	-	-	-
20	Боровая дичь	1,810	0,301	1,510	0,000	III
21	Болотно-луговая дичь	0,251	0,000	0,251	0,000	IV
22	Водоплавающая дичь	0,000	0,000	0,000	0,000	IV
23	Степная и полевая дичь	1,069	0,251	0,000	0,819	III

Таблица 128

Комплексная качественная оценка среды обитания охотничьих ресурсов
ООУ ВО Острогожского муниципального района, участок № 3

№ п/п	Наименование охотничьего ресурса	Площадь свойственных угодий, тыс. га	Оценка качества среды обитания, тыс. га			Бонитет с учетом воздействия факторов окружающей среды
			хорошие	средние	плохие	
1	2	3	4	5	6	7
1	Кабан *(Sus scrofa)*	2,222	0,045	0,872	1,305	IV
2	Косуля европейская *(Capreolus capreolus)*	2,222	0,166	0,751	1,305	IV
3	Лось *(Alces alces)*	-	-	-	-	-
4	Олень благородный *(Cervus elaphus)*	-	-	-	-	-
5	Сурок степной (байбак) *(Marmota bobac)*	9,122	1,864	2,253	5,005	III
6	Барсук обыкновенный *(Meles meles)*	0,530	0,000	0,215	0,315	IV
7	Заяц-русак *(Lepus europaeus.)*	9,299	4,117	0,049	5,133	III
8	Лисица обыкновенная *(Vulpes vulpes)*	9,299	4,293	0,000	5,005	III
9	Собака енотовидная *(Nyctereutes procyonides)*	0,529	0,315	0,000	0,215	II
10	Полевка водяная *(Arvicola terrestris)*	9,084	0,314	1,933	6,836	IV
11	Ондатра *(Ondatra zibethica)*	0,000	0,000	0,000	0,000	II
12	Бобр европейский обыкновенный *(Castor fiber)*	0,000	0,000	0,000	0,000	I
13	Горностай *(Mustela erminea)*	0,215	0,000	0,128	0,087	IV
14	Куницы *(Martes)*	0,215	0,000	0,177	0,038	III
15	Ласка *(Mustela nivalis)*	0,393	0,000	0,007	0,386	V
16	Норка американская *(Mustela vison)*	0,001	0,001	0,000	0,000	I
17	Хорь лесной *(Mustela putorius)*	0,215	0,128	0,087	0,000	II
18	Волк *(Canis lupus)*	9,299	4,165	5,133	0,000	II
19	Шакал *(Canis aureus)*	-	-	-	-	-
20	Боровая дичь	0,215	0,039	0,128	0,049	III
21	Болотно-луговая дичь	4,117	0,000	4,117	0,000	IV
22	Водоплавающая дичь	0,348	0,000	0,348	0,000	IV
23	Степная и полевая дичь	9,299	4,117	0,049	5,133	III

Таблица 129

Комплексная качественная оценка среды обитания охотничьих ресурсов
ООУ ВО Острогожского муниципального района, участок № 4

№ п/п	Наименование охотничьего ресурса	Площадь свойственных угодий, тыс. га	Оценка качества среды обитания, тыс. га			Бонитет с учетом воздействия факторов окружающей среды
			хорошие	средние	плохие	
1	2	3	4	5	6	7
1	Кабан *(Sus scrofa)*	0,110	0,000	0,110	0,000	III
2	Косуля европейская *(Capreolus capreolus)*	0,110	0,035	0,075	0,000	II
3	Лось *(Alces alces)*	-	-	-	-	-
4	Олень благородный *(Cervus elaphus)*	-	-	-	-	-
5	Сурок степной (байбак) *(Marmota bobac)*	0,452	0,000	0,163	0,288	IV
6	Барсук обыкновенный *(Meles meles)*	0,087	0,001	0,034	0,052	IV
7	Заяц-русак *(Lepus europaeus.)*	0,487	0,163	0,000	0,323	III
8	Лисица обыкновенная *(Vulpes vulpes)*	0,487	0,198	0,000	0,288	III
9	Собака енотовидная *(Nyctereutes procyonides)*	0,087	0,054	0,000	0,034	II
10	Полевка водяная *(Arvicola terrestris)*	0,452	0,052	0,111	0,288	IV
11	Ондатра *(Ondatra zibethica)*	0,001	0,001	0,000	0,000	II
12	Бобр европейский обыкновенный *(Castor fiber)*	0,001	0,001	0,000	0,000	I
13	Горностай *(Mustela erminea)*	0,035	0,000	0,035	0,000	III
14	Куницы *(Martes)*	0,035	0,000	0,035	0,000	III
15	Ласка *(Mustela nivalis)*	0,052	0,000	0,000	0,052	V
16	Норка американская *(Mustela vison)*	0,017	0,012	0,006	0,000	I
17	Хорь лесной *(Mustela putorius)*	0,035	0,035	0,000	0,000	I
18	Волк *(Canis lupus)*	0,487	0,163	0,323	0,000	II
19	Шакал *(Canis aureus)*	-	-	-	-	-
20	Боровая дичь	0,035	0,001	0,034	0,000	III
21	Болотно-луговая дичь	0,163	0,000	0,163	0,000	IV
22	Водоплавающая дичь	0,068	0,010	0,058	0,000	IV
23	Степная и полевая дичь	0,487	0,163	0,000	0,323	III

Таблица 130

Комплексная качественная оценка среды обитания охотничьих ресурсов
ООУ ВО Павловского муниципального района, участок № 1

№ п/п	Наименование охотничьего ресурса	Площадь свойственных угодий, тыс. га	Оценка качества среды обитания, тыс. га			Бонитет с учетом воздействия факторов окружающей среды
			хорошие	средние	плохие	
1	2	3	4	5	6	7
1	Кабан *(Sus scrofa)*	0,026	0,000	0,026	0,000	III
2	Косуля европейская *(Capreolus capreolus)*	0,026	0,000	0,026	0,000	III
3	Лось *(Alces alces)*	-	-	-	-	-
4	Олень благородный *(Cervus elaphus)*	-	-	-	-	-
5	Сурок степной (байбак) *(Marmota bobac)*	0,109	0,000	0,109	0,000	III
6	Барсук обыкновенный *(Meles meles)*	0,033	0,000	0,000	0,033	V
7	Заяц-русак *(Lepus europaeus.)*	0,109	0,109	0,000	0,000	I
8	Лисица обыкновенная *(Vulpes vulpes)*	0,109	0,109	0,000	0,000	I
9	Собака енотовидная *(Nyctereutes procyonides)*	0,033	0,033	0,000	0,000	I
10	Полевка водяная *(Arvicola terrestris)*	0,109	0,033	0,076	0,000	II
11	Ондатра *(Ondatra zibethica)*	-	-	-	-	-
12	Бобр европейский обыкновенный *(Castor fiber)*	-	-	-	-	-
13	Горностай *(Mustela erminea)*	-	-	-	-	-
14	Куницы *(Martes)*	-	-	-	-	-
15	Ласка *(Mustela nivalis)*	0,033	0,000	0,000	0,033	V
16	Норка американская *(Mustela vison)*	0,002	0,000	0,002	0,000	III
17	Хорь лесной *(Mustela putorius)*	-	-	-	-	-
18	Волк *(Canis lupus)*	0,109	0,109	0,000	0,000	I
19	Шакал *(Canis aureus)*	-	-	-	-	-
20	Боровая дичь	-	-	-	-	-
21	Болотно-луговая дичь	0,109	0,000	0,109	0,000	III
22	Водоплавающая дичь	0,034	0,000	0,034	0,000	III
23	Степная и полевая дичь	0,109	0,109	0,000	0,000	I

Таблица 131

Комплексная качественная оценка среды обитания охотничьих ресурсов
ООУ ВО Павловского муниципального района, участок № 2

№ п/п	Наименование охотничьего ресурса	Площадь свойственных угодий, тыс. га	Оценка качества среды обитания, тыс. га			Бонитет с учетом воздействия факторов окружающей среды
			хорошие	средние	плохие	
1	2	3	4	5	6	7
1	Кабан *(Sus scrofa)*	0,800	0,000	0,094	0,706	V
2	Косуля европейская *(Capreolus capreolus)*	0,800	0,002	0,092	0,706	V
3	Лось *(Alces alces)*	0,083	0,002	0,000	0,081	V
4	Олень благородный *(Cervus elaphus)*	0,083	0,002	0,000	0,081	V
5	Сурок степной (байбак) *(Marmota bobac)*	15,980	0,000	2,171	13,809	V
6	Барсук обыкновенный *(Meles meles)*	0,688	0,002	0,081	0,605	V
7	Заяц-русак *(Lepus europaeus.)*	16,063	2,171	0,081	13,811	IV
8	Лисица обыкновенная *(Vulpes vulpes)*	16,063	2,254	0,000	13,809	IV
9	Собака енотовидная *(Nyctereutes procyonides)*	0,688	0,607	0,000	0,081	I
10	Полевка водяная *(Arvicola terrestris)*	15,980	0,605	1,790	13,585	IV
11	Ондатра *(Ondatra zibethica)*	0,002	0,002	0,000	0,000	I
12	Бобр европейский обыкновенный *(Castor fiber)*	0,002	0,002	0,000	0,000	I
13	Горностай *(Mustela erminea)*	-	-	-	-	-
14	Куницы *(Martes)*	0,083	0,000	0,083	0,000	III
15	Ласка *(Mustela nivalis)*	0,829	0,000	0,000	0,829	V
16	Норка американская *(Mustela vison)*	0,015	0,015	0,000	0,000	I
17	Хорь лесной *(Mustela putorius)*	0,083	0,002	0,081	0,000	III
18	Волк *(Canis lupus)*	16,063	2,252	13,811	0,000	III
19	Шакал *(Canis aureus)*	-	-	-	-	-
20	Боровая дичь	0,083	0,002	0,000	0,081	V
21	Болотно-луговая дичь	2,171	0,000	2,171	0,000	III
22	Водоплавающая дичь	0,843	0,013	0,829	0,000	III
23	Степная и полевая дичь	16,063	2,171	0,081	13,811	IV

Таблица 132

Комплексная качественная оценка среды обитания охотничьих ресурсов
ООУ ВО Петропавловского муниципального района, участок № 1

№ п/п	Наименование охотничьего ресурса	Площадь свойственных угодий, тыс. га	Оценка качества среды обитания, тыс. га			Бонитет с учетом воздействия факторов окружающей среды
			хорошие	средние	плохие	
1	2	3	4	5	6	7
1	Кабан *(Sus scrofa)*	1,749	0,038	0,480	1,231	IV
2	Косуля европейская *(Capreolus capreolus)*	1,749	0,231	0,287	1,231	V
3	Лось *(Alces alces)*	0,327	0,231	0,000	0,096	III
4	Олень благородный *(Cervus elaphus)*	0,327	0,231	0,000	0,096	II
5	Сурок степной (байбак) *(Marmota bobac)*	15,921	0,174	2,427	13,320	IV
6	Барсук обыкновенный *(Meles meles)*	0,817	0,007	0,320	0,490	IV
7	Заяц-русак *(Lepus europaeus.)*	16,207	2,601	0,090	13,516	IV
8	Лисица обыкновенная *(Vulpes vulpes)*	16,227	2,887	0,020	13,320	IV
9	Собака енотовидная *(Nyctereutes procyonides)*	0,791	0,471	0,000	0,320	II
10	Полевка водяная *(Arvicola terrestris)*	15,900	0,464	2,018	13,418	IV
11	Ондатра *(Ondatra zibethica)*	0,005	0,005	0,000	0,000	II
12	Бобр европейский обыкновенный *(Castor fiber)*	0,005	0,005	0,000	0,000	II
13	Горностай *(Mustela erminea)*	-	-	-	-	-
14	Куницы *(Martes)*	0,327	0,000	0,289	0,038	III
15	Ласка *(Mustela nivalis)*	0,584	0,000	0,007	0,578	V
16	Норка американская *(Mustela vison)*	0,022	0,022	0,000	0,000	II
17	Хорь лесной *(Mustela putorius)*	0,327	0,193	0,131	0,003	II
18	Волк *(Canis lupus)*	16,227	2,691	13,533	0,003	III
19	Шакал *(Canis aureus)*	16,227	2,691	13,533	0,003	III
20	Боровая дичь	0,327	0,043	0,195	0,090	III
21	Болотно-луговая дичь	2,601	0,000	2,601	0,000	III
22	Водоплавающая дичь	0,558	0,018	0,540	0,000	III
23	Степная и полевая дичь	16,207	2,601	0,090	13,516	IV

Таблица 133

Комплексная качественная оценка среды обитания охотничьих ресурсов
ООУ ВО Петропавловского муниципального района, участок № 2

№ п/п	Наименование охотничьего ресурса	Площадь свойственных угодий, тыс. га	Оценка качества среды обитания, тыс. га			Бонитет с учетом воздействия факторов окружающей среды
			хорошие	средние	плохие	
1	2	3	4	5	6	7
1	Кабан *(Sus scrofa)*	3,309	0,102	0,762	2,445	IV
2	Косуля европейская *(Capreolus capreolus)*	3,309	0,236	0;628	2,445	V
3	Лось *(Alces alces)*	0,929	0,236	0,100	0,594	IV
4	Олень благородный *(Cervus elaphus)*	0,929	0,236	0,100	0,594	III
5	Сурок степной (байбак) *(Marmota bobac)*	28,563	2,172	2,863	23,528	IV
6	Барсук обыкновенный *(Meles meles)*	1,990	0,020	0,810	1,161	IV
7	Заяц-русак *(Lepus europaeus.)*	29,216	5,035	0,401	23,781	IV
8	Лисица обыкновенная *(Vulpes vulpes)*	29,306	5,688	0,089	23,528	IV
9	Собака енотовидная *(Nyctereutes procyonides)*	1,567	0,758	0,000	0,809	III
10	Полевка водяная *(Arvicola terrestris)*	28,476	0,737	2,613	25,126	V
11	Ондатра *(Ondatra zibethica)*	0,020	0,013	0,000	0,007	III
12	Бобр европейский обыкновенный *(Castor fiber)*	0,020	0,013	0,000	0,007	III
13	Горностай *(Mustela erminea)*	-	-	-	-	-
14	Куницы *(Martes)*	0,830	0,007	0,721	0,102	III
15	Ласка *(Mustela nivalis)*	1,539	0,007	0,118	1,413	V
16	Норка американская *(Mustela vison)*	0,125	0,118	0,000	0,007	II
17	Хорь лесной *(Mustela putorius)*	0,830	0,134	0,621	0,075	III
18	Волк *(Canis lupus)*	29,306	5,436	23,863	0,007	III
19	Шакал *(Canis aureus)*	29,306	5,436	23,863	0,007	III
20	Боровая дичь	0,830	0,122	0,239	0,469	III
21	Болотно-луговая дичь	5,035	0,000	5,035	0,000	III
22	Водоплавающая дичь	1,417	0,105	1,312	0,000	III
23	Степная и полевая дичь	29,216	5,035	0,401	23,781	IV

Таблица 134

Комплексная качественная оценка среды обитания охотничьих ресурсов
ООУ ВО Поворинского муниципального района

№ п/п	Наименование охотничьего ресурса	Площадь свойственных угодий, тыс. га	Оценка качества среды обитания, тыс. га			Бонитет с учетом воздействия факторов окружающей среды
			хорошие	средние	плохие	
1	2	3	4	5	6	7
1	Кабан *(Sus scrofa)*	3,132	0,048	0,403	2,681	V
2	Косуля европейская *(Capreolus capreolus)*	3,132	0,056	0,395	2,681	V
3	Лось *(Alces alces)*	0,408	0,056	0,000	0,352	V
4	Олень благородный *(Cervus elaphus)*	-	-	-	-	-
5	Сурок степной (байбак) *(Marmota bobac)*	-	-	-	-	-
6	Барсук обыкновенный *(Meles meles)*	1,228	0,017	0,391	0,821	IV
7	Заяц-русак *(Lepus europaeus.)*	19,626	1,642	0,352	17,632	IV
8	Лисица обыкновенная *(Vulpes vulpes)*	19,627	2,065	0,000	17,561	IV
9	Собака енотовидная *(Nyctereutes procyonides)*	1,228	0,847	0,000	0,381	II
10	Полевка водяная *(Arvicola terrestris)*	19,219	0,821	1,037	17,362	V
11	Ондатра *(Ondatra zibethica)*	0,017	0,002	0,015	0,000	IV
12	Бобр европейский обыкновенный *(Castor fiber)*	0,017	0,002	0,015	0,000	IV
13	Горностай *(Mustela erminea)*	-	-	-	-	-
14	Куницы *(Martes)*	0,408	0,015	0,392	0,000	III
15	Ласка *(Mustela nivalis)*	1,068	0,015	0,033	1,020	V
16	Норка американская *(Mustela vison)*	0,114	0,099	0,015	0,000	I
17	Хорь лесной *(Mustela putorius)*	0,408	0,055	0,352	0,000	IV
18	Волк *(Canis lupus)*	19,627	1,994	17,632	0,000	III
19	Шакал *(Canis aureus)*	19,627	1,994	17,632	0,000	III
20	Боровая дичь	0,408	0,017	0,039	0,352	V
21	Болотно-луговая дичь	1,658	0,016	1,642	0,000	IV
22	Водоплавающая дичь	1,133	0,113	1,020	0,000	IV
23	Степная и полевая дичь	19,626	1,642	0,352	17,632	IV

Таблица 135

Комплексная качественная оценка среды обитания охотничьих ресурсов
ООУ ВО Подгоренского муниципального района, участок № 1

№ п/п	Наименование охотничьего ресурса	Площадь свойственных угодий, тыс. га	Оценка качества среды обитания, тыс. га			Бонитет с учетом воздействия факторов окружающей среды
			хорошие	средние	плохие	
1	2	3	4	5	6	7
1	Кабан *(Sus scrofa)*	15,965	0,583	5,234	10,148	IV
2	Косуля европейская *(Capreolus capreolus)*	15,965	1,197	4,620	10,148	IV
3	Лось *(Alces alces)*	1,808	1,197	0,165	0,446	IV
4	Олень благородный *(Cervus elaphus)*	1,808	1,197	0,165	0,446	III
5	Сурок степной (байбак) *(Marmota bobac)*	38,833	0,385	12,425	26,023	IV
6	Барсук обыкновенный *(Meles meles)*	2,722	0,000	1,643	1,079	IV
7	Заяц-русак *(Lepus europaeus.)*	41,215	12,810	0,434	27,971	III
8	Лисица обыкновенная *(Vulpes vulpes)*	41,215	14,476	0,000	26,739	III
9	Собака енотовидная *(Nyctereutes procyonides)*	3,425	1,084	0,000	2,342	III
10	Полевка водяная *(Arvicola terrestris)*	39,572	1,053	11,855	26,663	IV
11	Ондатра *(Ondatra zibethica)*	0,012	0,000	0,000	0,012	V
12	Бобр европейский обыкновенный *(Castor fiber)*	0,012	0,000	0,000	0,012	V
13	Горностай *(Mustela erminea)*	1,643	0,000	1,209	0,434	III
14	Куницы *(Martes)*	1,643	0,000	1,643	0,000	III
15	Ласка *(Mustela nivalis)*	2,121	0,000	0,595	1,527	IV
16	Норка американская *(Mustela vison)*	0,018	0,006	0,000	0,012	III
17	Хорь лесной *(Mustela putorius)*	1,643	1,197	0,446	0,000	I
18	Волк *(Canis lupus)*	41,215	13,244	27,971	0,000	II
19	Шакал *(Canis aureus)*	-	-	-	-	-
20	Боровая дичь	1,643	0,000	1,209	0,434	III
21	Болотно-луговая дичь	12,833	0,026	12,807	0,000	IV
22	Водоплавающая дичь	1,543	0,029	1,515	0,000	IV
23	Степная и полевая дичь	41,215	12,810	0,434	27,971	III

Таблица 136

Комплексная качественная оценка среды обитания охотничьих ресурсов
ООУ ВО Подгоренского муниципального района, участок № 2

№ п/п	Наименование охотничьего ресурса	Площадь свойственных угодий, тыс. га	Оценка качества среды обитания, тыс. га			Бонитет с учетом воздействия факторов окружающей среды
			хорошие	средние	плохие	
1	2	3	4	5	6	7
1	Кабан *(Sus scrofa)*	4,540	0,740	1,881	1,919	III
2	Косуля европейская *(Capreolus capreolus)*	4,540	1,118	1,503	1,919	III
3	Лось *(Alces alces)*	1,239	1,118	0,101	0,020	III
4	Олень благородный *(Cervus elaphus)*	1,239	1,118	0,101	0,020	II
5	Сурок степной (байбак) *(Marmota bobac)*	12,492	0,358	4,223	7,910	IV
6	Барсук обыкновенный *(Meles meles)*	1,510	0,085	1,053	0,373	III
7	Заяц-русак *(Lepus europaeus.)*	13,615	4,581	0,020	9,013	III
8	Лисица обыкновенная *(Vulpes vulpes)*	13,672	5,641	0,057	7,974	III
9	Собака енотовидная *(Nyctereutes procyonides)*	1,510	0,394	0,000	1,116	III
10	Полевка водяная *(Arvicola terrestris)*	12,534	0,307	4,051	8,175	IV
11	Ондатра *(Ondatra zibethica)*	0,084	0,012	0,071	0,001	IV
12	Бобр европейский обыкновенный *(Castor fiber)*	0,084	0,012	0,071	0,001	IV
13	Горностай *(Mustela erminea)*	1,138	0,071	1,022	0,045	III
14	Куницы *(Martes)*	1,138	0,071	1,042	0,025	III
15	Ласка *(Mustela nivalis)*	1,603	0,071	1,042	0,490	III
16	Норка американская *(Mustela vison)*	0,152	0,023	0,127	0,001	III
17	Хорь лесной *(Mustela putorius)*	1,138	1,038	0,045	0,055	II
18	Волк *(Canis lupus)*	13,672	4,601	9,016	0,055	II
19	Шакал *(Canis aureus)*	-	-	-	-	-
20	Боровая дичь	1,138	0,107	1,010	0,020	III
21	Болотно-луговая дичь	4,583	0,001	4,581	0,000	IV
22	Водоплавающая дичь	0,534	0,015	0,519	0,000	IV
23	Степная и полевая дичь	13,615	4,581	0,020	9,013	III

Таблица 137

Комплексная качественная оценка среды обитания охотничьих ресурсов
ООУ ВО Рамонского муниципального района, участок № 1

№ п/п	Наименование охотничьего ресурса	Площадь свойственных угодий, тыс. га	Оценка качества среды обитания, тыс. га			Бонитет с учетом воздействия факторов окружающей среды
			хорошие	средние	плохие	
1	2	3	4	5	6	7
1	Кабан *(Sus scrofa)*	1,474	0,044	0,041	1,390	V
2	Косуля европейская *(Capreolus capreolus)*	1,474	0,036	0,049	1,390	V
3	Лось *(Alces alces)*	-	-	-	-	-
4	Олень благородный *(Cervus elaphus)*	0,110	0,036	0,008	0,065	IV
5	Сурок степной (байбак) *(Marmota bobac)*	3,601	0,000	0,118	3,483	V
6	Барсук обыкновенный *(Meles meles)*	0,111	0,000	0,102	0,009	III
7	Заяц-русак *(Lepus europaeus.)*	3,715	0,118	0,000	3,596	V
8	Лисица обыкновенная *(Vulpes vulpes)*	3,715	0,232	0,000	3,483	V
9	Собака енотовидная *(Nyctereutes procyonides)*	0,111	0,010	0,000	0,102	IV
10	Полевка водяная *(Arvicola terrestris)*	-	-	-	-	-
11	Ондатра *(Ondatra zibethica)*	0,000	0,000	0,000	0,000	III
12	Бобр европейский обыкновенный *(Castor fiber)*	0,000	0,000	0,000	0,000	III
13	Горностай *(Mustela erminea)*	0,102	0,000	0,102	0,000	III
14	Куницы *(Martes)*	0,102	0,000	0,102	0,000	III
15	Ласка *(Mustela nivalis)*	0,114	0,000	0,102	0,012	III
16	Норка американская *(Mustela vison)*	0,000	0,000	0,000	0,000	III
17	Хорь лесной *(Mustela putorius)*	0,102	0,037	0,065	0,000	III
18	Волк *(Canis lupus)*	3,715	0,118	3,596	0,000	III
19	Шакал *(Canis aureus)*	-	-	-	-	-
20	Боровая дичь	0,102	0,000	0,102	0,000	IV
21	Болотно-луговая дичь	0,129	0,011	0,118	0,000	III
22	Водоплавающая дичь	0,023	0,011	0,012	0,000	II
23	Степная и полевая дичь	3,715	0,118	0,000	3,596	V

Таблица 138

Комплексная качественная оценка среды обитания охотничьих ресурсов
ООУ ВО Рамонского муниципального района, участок № 2

№ п/п	Наименование охотничьего ресурса	Площадь свойственных угодий, тыс. га	Оценка качества среды обитания, тыс. га			Бонитет с учетом воздействия факторов окружающей среды
			хорошие	средние	плохие	
1	2	3	4	5	6	7
1	Кабан *(Sus scrofa)*	2,495	1,049	0,702	0,745	II
2	Косуля европейская *(Capreolus capreolus)*	2,495	1,304	0,447	0,745	III
3	Лось *(Alces alces)*	-	-	-	-	-
4	Олень благородный *(Cervus elaphus)*	1,420	1,304	0,099	0,018	II
5	Сурок степной (байбак) *(Marmota bobac)*	9,027	0,000	1,130	7,896	V
6	Барсук обыкновенный *(Meles meles)*	1,640	0,110	1,211	0,318	III
7	Заяц-русак *(Lepus europaeus.)*	9,892	1,037	0,098	8,756	IV
8	Лисица обыкновенная *(Vulpes vulpes)*	10,331	1,995	0,440	7,896	IV
9	Собака енотовидная *(Nyctereutes procyonides)*	1,640	0,428	0,000	1,211	III
10	Полевка водяная *(Arvicola terrestris)*	-	-	-	-	-
11	Ондатра *(Ondatra zibethica)*	0,136	0,008	0,128	0,000	III
12	Бобр европейский обыкновенный *(Castor fiber)*	0,136	0,008	0,128	0,000	III
13	Горностай *(Mustela erminea)*	1,322	0,102	1,196	0,024	III
14	Куницы *(Martes)*	1,322	0,102	1,201	0,019	III
15	Ласка *(Mustela nivalis)*	1,714	0,102	1,201	0,412	III
16	Норка американская *(Mustela vison)*	0,204	0,013	0,190	0,000	III
17	Хорь лесной *(Mustela putorius)*	1,322	0,855	0,027	0,440	III
18	Волк *(Canis lupus)*	10,331	1,042	8,849	0,440	III
19	Шакал *(Canis aureus)*	-	-	-	-	-
20	Боровая дичь	1,322	0,129	1,188	0,005	IV
21	Болотно-луговая дичь	1,133	0,098	1,034	0,000	III
22	Водоплавающая дичь	0,530	0,101	0,428	0,000	III
23	Степная и полевая дичь	9,892	1,037	0,098	8,756	IV

Таблица 139

Комплексная качественная оценка среды обитания охотничьих ресурсов
ООУ ВО Рамонского муниципального района, участок № 3

№ п/п	Наименование охотничьего ресурса	Площадь свойственных угодий, тыс. га	Оценка качества среды обитания, тыс. га			Бонитет с учетом воздействия факторов окружающей среды
			хорошие	средние	плохие	
1	2	3	4	5	6	7
1	Кабан *(Sus scrofa)*	2,889	1,046	0,427	1,415	III
2	Косуля европейская *(Capreolus capreolus)*	2,889	1,173	0,301	1,415	IV
3	Лось *(Alces alces)*	-	-	-	-	-
4	Олень благородный *(Cervus elaphus)*	1,797	1,173	0,200	0,424	III
5	Сурок степной (байбак) *(Marmota bobac)*	2,948	0,000	0,584	2,363	IV
6	Барсук обыкновенный *(Meles meles)*	1,921	0,174	1,613	0,134	III
7	Заяц-русак *(Lepus europaeus.)*	3,207	0,584	0,000	2,622	IV
8	Лисица обыкновенная *(Vulpes vulpes)*	4,753	0,843	1,547	2,363	III
9	Собака енотовидная *(Nyctereutes procyonides)*	1,921	0,319	0,000	1,602	IV
10	Полевка водяная *(Arvicola terrestris)*	-	-	-	-	-
11	Ондатра *(Ondatra zibethica)*	0,182	0,020	0,128	0,034	III
12	Бобр европейский обыкновенный *(Castor fiber)*	0,182	0,020	0,128	0,034	III
13	Горностай *(Mustela erminea)*	1,787	0,165	1,593	0,029	III
14	Куницы *(Martes)*	1,787	0,165	1,593	0,029	III
15	Ласка *(Mustela nivalis)*	2,064	0,165	1,593	0,306	III
16	Норка американская *(Mustela vison)*	0,305	0,048	0,223	0,034	III
17	Хорь лесной *(Mustela putorius)*	1,787	0,231	0,038	1,518	V
18	Волк *(Canis lupus)*	4,753	0,584	2,651	1,518	III
19	Шакал *(Canis aureus)*	-	-	-	-	-
20	Боровая дичь	1,787	0,214	1,573	0,000	IV
21	Болотно-луговая дичь	0,603	0,023	0,580	0,000	III
22	Водоплавающая дичь	0,412	0,047	0,364	0,000	III
23	Степная и полевая дичь	3,207	0,584	0,000	2,622	IV

Таблица 140

Комплексная качественная оценка среды обитания охотничьих ресурсов
ООУ ВО Репьёвского муниципального района

№ п/п	Наименование охотничьего ресурса	Площадь свойственных угодий, тыс. га	Оценка качества среды обитания, тыс. га			Бонитет с учетом воздействия факторов окружающей среды
			хорошие	средние	плохие	
1	2	3	4	5	6	7
1	Кабан *(Sus scrofa)*	-	-	-	-	-
2	Косуля европейская *(Capreolus capreolus)*	0,905	0,013	0,207	0,686	V
3	Лось *(Alces alces)*	-	-	-	-	-
4	Олень благородный *(Cervus elaphus)*	-	-	-	-	-
5	Сурок степной (байбак) *(Marmota bobac)*	2,120	0,109	0,492	1,518	IV
6	Барсук обыкновенный *(Meles meles)*	0,330	0,000	0,132	0,198	IV
7	Заяц-русак *(Lepus europaeus.)*	2,252	0,602	0,120	1,531	III
8	Лисица обыкновенная *(Vulpes vulpes)*	2,252	0,734	0,000	1,518	III
9	Собака енотовидная *(Nyctereutes procyonides)*	-	-	-	-	-
10	Полевка водяная *(Arvicola terrestris)*	-	-	-	-	-
11	Ондатра *(Ondatra zibethica)*	-	-	-	-	-
12	Бобр европейский обыкновенный *(Castor fiber)*	0,000	0,000	0,000	0,000	II
13	Горностай *(Mustela erminea)*	-	-	-	-	-
14	Куницы *(Martes)*	0,132	0,000	0,132	0,000	III
15	Ласка *(Mustela nivalis)*	0,354	0,000	0,132	0,221	IV
16	Норка американская *(Mustela vison)*	0,000	0,000	0,000	0,000	II
17	Хорь лесной *(Mustela putorius)*	-	-	-	-	-
18	Волк *(Canis lupus)*	2,252	0,721	1,531	0,000	II
19	Шакал *(Canis aureus)*	-	-	-	-	-
20	Боровая дичь	0,132	0,000	0,013	0,120	V
21	Болотно-луговая дичь	0,602	0,000	0,602	0,000	III
22	Водоплавающая дичь	0,221	0,000	0,221	0,000	IV
23	Степная и полевая дичь	2,252	0,602	0,120	1,531	III

Таблица 141

Комплексная качественная оценка среды обитания охотничьих ресурсов
ООУ ВО Россошанского муниципального района, участок № 1

№ п/п	Наименование охотничьего ресурса	Площадь свойственных угодий, тыс. га	Оценка качества среды обитания, тыс. га			Бонитет с учетом воздействия факторов окружающей среды
			хорошие	средние	плохие	
1	2	3	4	5	6	7
1	Кабан *(Sus scrofa)*	6,792	0,567	1,450	4,775	IV
2	Косуля европейская *(Capreolus capreolus)*	6,792	0,653	1,364	4,775	IV
3	Лось *(Alces alces)*	1,467	0,702	0,172	0,593	IV
4	Олень благородный *(Cervus elaphus)*	-	-	-	-	-
5	Сурок степной (байбак) *(Marmota bobac)*	31,219	0,271	5,290	25,658	IV
6	Барсук обыкновенный *(Meles meles)*	2,445	0,065	1,180	1,199	IV
7	Заяц-русак *(Lepus europaeus.)*	32,622	5,561	0,410	26,651	IV
8	Лисица обыкновенная *(Vulpes vulpes)*	32,622	6,933	0,000	25,689	IV
9	Собака енотовидная *(Nyctereutes procyonides)*	2,476	1,278	0,000	1,198	II
10	Полевка водяная *(Arvicola terrestris)*	31,377	1,144	4,781	25,452	IV
11	Ондатра *(Ondatra zibethica)*	0,121	0,042	0,023	0,056	IV
12	Бобр европейский обыкновенный *(Castor fiber)*	0,121	0,042	0,023	0,056	III
13	Горностай *(Mustela erminea)*	-	-	-	-	-
14	Куницы *(Martes)*	1,246	0,023	1,222	0,000	III
15	Ласка *(Mustela nivalis)*	2,409	0,023	0,678	1,708	IV
16	Норка американская *(Mustela vison)*	0,255	0,150	0,050	0,056	III
17	Хорь лесной *(Mustela putorius)*	1,246	0,653	0,593	0,000	II
18	Волк *(Canis lupus)*	32,622	5,971	26,652	0,000	III
19	Шакал *(Canis aureus)*	-	-	-	-	-
20	Боровая дичь	1,246	0,065	0,770	0,410	IV
21	Болотно-луговая дичь	5,688	0,127	5,561	0,000	III
22	Водоплавающая дичь	1,913	0,235	1,679	0,000	IV
23	Степная и полевая дичь	32,622	5,561	0,410	26,651	IV

Таблица 142

Комплексная качественная оценка среды обитания охотничьих ресурсов
ООУ ВО Россошанского муниципального района, участок № 2

№ п/п	Наименование охотничьего ресурса	Площадь свойственных угодий, тыс. га	Оценка качества среды обитания, тыс. га			Бонитет с учетом воздействия факторов окружающей среды
			хорошие	средние	плохие	
1	2	3	4	5	6	7
1	Кабан *(Sus scrofa)*	1,271	0,051	0,167	1,052	IV
2	Косуля европейская *(Capreolus capreolus)*	1,271	0,062	0,156	1,052	IV
3	Лось *(Alces alces)*	0,158	0,062	0,000	0,096	V
4	Олень благородный *(Cervus elaphus)*	-	-	-	-	-
5	Сурок степной (байбак) *(Marmota bobac)*	9,291	0,264	1,166	7,861	IV
6	Барсук обыкновенный *(Meles meles)*	0,226	0,000	0,158	0,069	III
7	Заяц-русак *(Lepus europaeus.)*	9,503	1,430	0,096	7,977	IV
8	Лисица обыкновенная *(Vulpes vulpes)*	9,503	1,588	0,000	7,916	IV
9	Собака енотовидная *(Nyctereutes procyonides)*	0,281	0,071	0,000	0,210	III
10	Полевка водяная *(Arvicola terrestris)*	9,345	0,069	1,214	8,063	V
11	Ондатра *(Ondatra zibethica)*	-	-	-	-	-
12	Бобр европейский обыкновенный *(Castor fiber)*	-	-	-	-	-
13	Горностай *(Mustela erminea)*	-	-	-	-	-
14	Куницы *(Martes)*	0,158	0,000	0,158	0,000	III
15	Ласка *(Mustela nivalis)*	0,236	0,000	0,051	0,185	IV
16	Норка американская *(Mustela vison)*	0,030	0,030	0,000	0,000	II
17	Хорь лесной *(Mustela putorius)*	0,158	0,062	0,096	0,000	II
18	Волк *(Canis lupus)*	9,503	1,526	7,977	0,000	III
19	Шакал *(Canis aureus)*	-	-	-	-	-
20	Боровая дичь	0,158	0,000	0,062	0,096	V
21	Болотно-луговая дичь	1,430	0,000	1,430	0,000	III
22	Водоплавающая дичь	0,215	0,030	0,185	0,000	IV
23	Степная и полевая дичь	9,503	1,430	0,096	7,977	IV

Таблица 143

Комплексная качественная оценка среды обитания охотничьих ресурсов
ООУ ВО Семилукского муниципального района

№ п/п	Наименование охотничьего ресурса	Площадь свойственных угодий, тыс. га	Оценка качества среды обитания, тыс. га			Бонитет с учетом воздействия факторов окружающей среды
			хорошие	средние	плохие	
1	2	3	4	5	6	7
1	Кабан *(Sus scrofa)*	4,898	0,931	1,093	2,874	III
2	Косуля европейская *(Capreolus capreolus)*	4,898	1,129	0,895	2,874	IV
3	Лось *(Alces alces)*	-	-	-	-	-
4	Олень благородный *(Cervus elaphus)*	-	-	-	-	-
5	Сурок степной (байбак) *(Marmota bobac)*	14,088	0,000	2,167	11,921	V
6	Барсук обыкновенный *(Meles meles)*	2,364	0,152	1,487	0,724	III
7	Заяц-русак *(Lepus europaeus.)*	15,633	2,167	0,148	13,317	IV
8	Лисица обыкновенная *(Vulpes vulpes)*	15,965	3,522	0,321	12,121	IV
9	Собака енотовидная *(Nyctereutes procyonides)*	-	-	-	-	-
10	Полевка водяная *(Arvicola terrestris)*	-	-	-	-	-
11	Ондатра *(Ondatra zibethica)*	0,184	0,061	0,091	0,032	II
12	Бобр европейский обыкновенный *(Castor fiber)*	0,184	0,061	0,091	0,032	III
13	Горностай *(Mustela erminea)*	1,639	0,112	1,375	0,153	III
14	Куницы *(Martes)*	1,639	0,112	1,527	0,000	III
15	Ласка *(Mustela nivalis)*	-	-	-	-	-
16	Норка американская *(Mustela vison)*	0,415	0,102	0,280	0,032	III
17	Хорь лесной *(Mustela putorius)*	1,639	0,997	0,322	0,321	III
18	Волк *(Canis lupus)*	-	-	-	-	-
19	Шакал *(Canis aureus)*	-	-	-	-	-
20	Боровая дичь	-	-	-	-	-
21	Болотно-луговая дичь	2,204	0,036	2,167	0,000	III
22	Водоплавающая дичь	1,312	0,077	1,234	0,000	III
23	Степная и полевая дичь	15,633	2,167	0,148	13,317	IV

Таблица 144

Комплексная качественная оценка среды обитания охотничьих ресурсов
ООУ ВО Таловского муниципального района, участок № 1

№ п/п	Наименование охотничьего ресурса	Площадь свойственных угодий, тыс. га	Оценка качества среды обитания, тыс. га			Бонитет с учетом воздействия факторов окружающей среды
			хорошие	средние	плохие	
1	2	3	4	5	6	7
1	Кабан *(Sus scrofa)*	2,342	0,166	1,049	1,128	IV
2	Косуля европейская *(Capreolus capreolus)*	2,342	0,399	0,815	1,128	IV
3	Лось *(Alces alces)*	1,104	0,532	0,358	0,213	IV
4	Олень благородный *(Cervus elaphus)*	1,104	0,399	0,491	0,213	III
5	Сурок степной (байбак) *(Marmota bobac)*	25,462	0,000	4,067	21,395	V
6	Барсук обыкновенный *(Meles meles)*	2,361	0,081	0,531	1,748	IV
7	Заяц-русак *(Lepus europaeus.)*	26,217	3,669	0,452	22,097	IV
8	Лисица обыкновенная *(Vulpes vulpes)*	26,218	4,822	0,000	21,395	IV
9	Собака енотовидная *(Nyctereutes procyonides)*	2,361	1,842	0,000	0,519	II
10	Полевка водяная *(Arvicola terrestris)*	25,605	1,660	3,366	20,579	IV
11	Ондатра *(Ondatra zibethica)*	0,169	0,069	0,081	0,018	II
12	Бобр европейский обыкновенный *(Castor fiber)*	0,169	0,069	0,081	0,018	III
13	Горностай *(Mustela erminea)*	0,612	0,012	0,547	0,054	III
14	Куницы *(Martes)*	0,612	0,012	0,601	0,000	III
15	Ласка *(Mustela nivalis)*	2,756	0,012	0,180	2,564	V
16	Норка американская *(Mustela vison)*	0,414	0,292	0,104	0,018	I
17	Хорь лесной *(Mustela putorius)*	0,612	0,399	0,213	0,000	II
18	Волк *(Canis lupus)*	26,218	3,722	22,495	0,000	III
19	Шакал *(Canis aureus)*	-	-	-	-	-
20	Боровая дичь	0,612	0,081	0,478	0,054	III
21	Болотно-луговая дичь	4,210	0,575	3,635	0,000	III
22	Водоплавающая дичь	3,263	0,764	2,499	0,000	II
23	Степная и полевая дичь	26,217	3,669	0,452	22,097	IV

Таблица 145

Комплексная качественная оценка среды обитания охотничьих ресурсов
ООУ ВО Таловского муниципального района, участок № 2

№ п/п	Наименование охотничьего ресурса	Площадь свойственных угодий, тыс. га	Оценка качества среды обитания, тыс. га			Бонитет с учетом воздействия факторов окружающей среды
			хорошие	средние	плохие	
1	2	3	4	5	6	7
1	Кабан *(Sus scrofa)*	4,056	0,007	0,416	3,633	V
2	Косуля европейская *(Capreolus capreolus)*	4,056	0,023	0,400	3,633	V
3	Лось *(Alces alces)*	0,597	0,023	0,002	0,572	V
4	Олень благородный *(Cervus elaphus)*	0,597	0,023	0,002	0,572	V
5	Сурок степной (байбак) *(Marmota bobac)*	29,657	0,000	2,611	27,046	V
6	Барсук обыкновенный *(Meles meles)*	1,802	0,000	0,597	1,205	IV
7	Заяц-русак *(Lepus europaeus.)*	30,249	2,611	0,452	27,186	IV
8	Лисица обыкновенная *(Vulpes vulpes)*	30,294	3,202	0,046	27,046	IV
9	Собака енотовидная *(Nyctereutes procyonides)*	1,802	1,242	0,000	0,560	II
10	Полевка водяная *(Arvicola terrestris)*	-	-	-	-	-
11	Ондатра *(Ondatra zibethica)*	0,017	0,000	0,000	0,017	V
12	Бобр европейский обыкновенный *(Castor fiber)*	0,017	0,000	0,000	0,017	V
13	Горностай *(Mustela erminea)*	0,597	0,000	0,111	0,486	IV
14	Куницы *(Martes)*	0,597	0,000	0,597	0,000	III
15	Ласка *(Mustela nivalis)*	2,411	0,000	0,597	1,814	IV
16	Норка американская *(Mustela vison)*	0,166	0,093	0,056	0,017	II
17	Хорь лесной *(Mustela putorius)*	0,597	0,023	0,528	0,046	IV
18	Волк *(Canis lupus)*	30,294	3,063	27,220	0,011	III
19	Шакал *(Canis aureus)*	-	-	-	-	-
20	Боровая дичь	0,597	0,000	0,111	0,486	IV
21	Болотно-луговая дичь	2,651	0,064	2,587	0,000	III
22	Водоплавающая дичь	1,986	0,133	1,853	0,000	III
23	Степная и полевая дичь	30,249	2,611	0,452	27,186	IV

Таблица 146

Комплексная качественная оценка среды обитания охотничьих ресурсов
ООУ ВО Таловского муниципального района, участок № 3

№ п/п	Наименование охотничьего ресурса	Площадь свойственных угодий, тыс. га	Оценка качества среды обитания, тыс. га			Бонитет с учетом воздействия факторов окружающей среды
			хорошие	средние	плохие	
1	2	3	4	5	6	7
1	Кабан *(Sus scrofa)*	0,320	0,003	0,315	0,002	III
2	Косуля европейская *(Capreolus capreolus)*	0,320	0,030	0,287	0,002	IV
3	Лось *(Alces alces)*	0,041	0,030	0,009	0,002	III
4	Олень благородный *(Cervus elaphus)*	0,041	0,030	0,009	0,002	II
5	Сурок степной (байбак) *(Marmota bobac)*	0,420	0,000	0,420	0,000	III
6	Барсук обыкновенный *(Meles meles)*	0,132	0,014	0,018	0,099	IV
7	Заяц-русак *(Lepus europaeus.)*	0,452	0,411	0,009	0,032	I
8	Лисица обыкновенная *(Vulpes vulpes)*	0,452	0,452	0,000	0,000	I
9	Собака енотовидная *(Nyctereutes procyonides)*	0,132	0,114	0,000	0,018	I
10	Полевка водяная *(Arvicola terrestris)*	0,420	0,093	0,326	0,000	II
11	Ондатра *(Ondatra zibethica)*	0,020	0,013	0,007	0,000	II
12	Бобр европейский обыкновенный *(Castor fiber)*	0,020	0,013	0,007	0,000	III
13	Горностай *(Mustela erminea)*	0,032	0,001	0,032	0,000	III
14	Куницы *(Martes)*	0,032	0,001	0,032	0,000	III
15	Ласка *(Mustela nivalis)*	0,104	0,001	0,004	0,099	V
16	Норка американская *(Mustela vison)*	0,039	0,013	0,025	0,000	II
17	Хорь лесной *(Mustela putorius)*	0,032	0,030	0,002	0,000	I
18	Волк *(Canis lupus)*	0,452	0,411	0,041	0,000	I
19	Шакал *(Canis aureus)*	-	-	-	-	-
20	Боровая дичь	0,032	0,014	0,018	0,000	II
21	Болотно-луговая дичь	0,420	0,009	0,411	0,000	III
22	Водоплавающая дичь	0,121	0,009	0,112	0,000	III
23	Степная и полевая дичь	0,452	0,411	0,009	0,032	I

Таблица 147

Комплексная качественная оценка среды обитания охотничьих ресурсов
ООУ ВО Терновского муниципального района

№ п/п	Наименование охотничьего ресурса	Площадь свойственных угодий, тыс. га	Оценка качества среды обитания, тыс. га			Бонитет с учетом воздействия факторов окружающей среды
			хорошие	средние	плохие	
1	2	3	4	5	6	7
1	Кабан *(Sus scrofa)*	1,515	0,000	0,385	1,130	IV
2	Косуля европейская *(Capreolus capreolus)*	1,515	0,123	0,263	1,130	V
3	Лось *(Alces alces)*	0,228	0,123	0,000	0,105	IV
4	Олень благородный *(Cervus elaphus)*	-	-	-	-	-
5	Сурок степной (байбак) *(Marmota bobac)*	-	-	-	-	-
6	Барсук обыкновенный *(Meles meles)*	2,605	0,010	0,218	2,377	V
7	Заяц-русак *(Lepus europaeus.)*	28,831	4,018	0,105	24,708	IV
8	Лисица обыкновенная *(Vulpes vulpes)*	28,831	4,263	0,000	24,568	IV
9	Собака енотовидная *(Nyctereutes procyonides)*	-	-	-	-	-
10	Полевка водяная *(Arvicola terrestris)*	28,603	2,364	2,610	23,629	IV
11	Ондатра *(Ondatra zibethica)*	0,023	0,010	0,000	0,013	V
12	Бобр европейский обыкновенный *(Castor fiber)*	0,023	0,010	0,000	0,013	IV
13	Горностай *(Mustela erminea)*	-	-	-	-	-
14	Куницы *(Martes)*	0,228	0,000	0,228	0,000	III
15	Ласка *(Mustela nivalis)*	-	-	-	-	-
16	Норка американская *(Mustela vison)*	0,228	0,205	0,010	0,013	I
17	Хорь лесной *(Mustela putorius)*	0,228	0,123	0,105	0,000	III
18	Волк *(Canis lupus)*	28,831	4,123	24,708	0,000	III
19	Шакал *(Canis aureus)*	-	-	-	-	-
20	Боровая дичь	0,228	0,010	0,112	0,105	V
21	Болотно-луговая дичь	4,035	0,017	4,018	0,000	III
22	Водоплавающая дичь	3,526	0,213	3,313	0,000	IV
23	Степная и полевая дичь	28,831	4,018	0,105	24,708	IV

Таблица 148

Комплексная качественная оценка среды обитания охотничьих ресурсов
ООУ ВО Хохольского муниципального района, участок № 1

№ п/п	Наименование охотничьего ресурса	Площадь свойственных угодий, тыс. га	Оценка качества среды обитания, тыс. га			Бонитет с учетом воздействия факторов окружающей среды
			хорошие	средние	плохие	
1	2	3	4	5	6	7
1	Кабан *(Sus scrofa)*	1,014	0,176	0,246	0,592	III
2	Косуля европейская *(Capreolus capreolus)*	1,014	0,208	0,214	0,592	IV
3	Лось *(Alces alces)*	-	-	-	-	-
4	Олень благородный *(Cervus elaphus)*	-	-	-	-	-
5	Сурок степной (байбак) *(Marmota bobac)*	0,697	0,000	0,100	0,597	V
6	Барсук обыкновенный *(Meles meles)*	0,370	0,214	0,113	0,043	II
7	Заяц-русак *(Lepus europaeus.)*	1,021	0,100	0,000	0,922	IV
8	Лисица обыкновенная *(Vulpes vulpes)*	1,024	0,424	0,003	0,597	III
9	Собака енотовидная *(Nyctereutes procyonides)*	0,370	0,283	0,000	0,087	II
10	Полевка водяная *(Arvicola terrestris)*	0,697	0,043	0,144	0,509	IV
11	Ондатра *(Ondatra zibethica)*	0,214	0,098	0,117	0,000	III
12	Бобр европейский обыкновенный *(Castor fiber)*	0,214	0,098	0,117	0,000	III
13	Горностай *(Mustela erminea)*	-	-	-	-	-
14	Куницы *(Martes)*	0,327	0,143	0,185	0,000	II
15	Ласка *(Mustela nivalis)*	-	-	-	-	-
16	Норка американская *(Mustela vison)*	0,342	0,155	0,187	0,000	II
17	Хорь лесной *(Mustela putorius)*	0,327	0,324	0,000	0,003	I
18	Волк *(Canis lupus)*	1,024	0,100	0,922	0,003	III
19	Шакал *(Canis aureus)*	-	-	-	-	-
20	Боровая дичь	0,327	0,240	0,087	0,000	II
21	Болотно-луговая дичь	0,100	0,000	0,100	0,000	IV
22	Водоплавающая дичь	0,258	0,057	0,201	0,000	III
23	Степная и полевая дичь	1,021	0,100	0,000	0,922	IV

Таблица 149

Комплексная качественная оценка среды обитания охотничьих ресурсов
ООУ ВО Хохольского муниципального района, участок № 2

№ п/п	Наименование охотничьего ресурса	Площадь свойственных угодий, тыс. га	Оценка качества среды обитания, тыс. га			Бонитет с учетом воздействия факторов окружающей среды
			хорошие	средние	плохие	
1	2	3	4	5	6	7
1	Кабан *(Sus scrofa)*	0,286	0,000	0,027	0,259	V
2	Косуля европейская *(Capreolus capreolus)*	0,286	0,001	0,026	0,259	V
3	Лось *(Alces alces)*	-	-	-	-	-
4	Олень благородный *(Cervus elaphus)*	-	-	-	-	-
5	Сурок степной (байбак) *(Marmota bobac)*	0,571	0,000	0,064	0,507	V
6	Барсук обыкновенный *(Meles meles)*	0,049	0,000	0,030	0,020	IV
7	Заяц-русак *(Lepus europaeus.)*	0,601	0,064	0,029	0,508	IV
8	Лисица обыкновенная *(Vulpes vulpes)*	0,601	0,094	0,000	0,507	IV
9	Собака енотовидная *(Nyctereutes procyonides)*	0,049	0,020	0,000	0,030	III
10	Полевка водяная *(Arvicola terrestris)*	0,571	0,020	0,056	0,496	IV
11	Ондатра *(Ondatra zibethica)*	-	-	-	-	-
12	Бобр европейский обыкновенный *(Castor fiber)*	-	-	-	-	-
13	Горностай *(Mustela erminea)*	-	-	-	-	-
14	Куницы *(Martes)*	0,030	0,000	0,030	0,000	III
15	Ласка *(Mustela nivalis)*	-	-	-	-	-
16	Норка американская *(Mustela vison)*	0,001	0,001	0,000	0,000	I
17	Хорь лесной *(Mustela putorius)*	0,030	0,001	0,029	0,000	III
18	Волк *(Canis lupus)*	0,601	0,093	0,508	0,000	III
19	Шакал *(Canis aureus)*	-	-	-	-	-
20	Боровая дичь	0,030	0,000	0,001	0,029	V
21	Болотно-луговая дичь	0,064	0,000	0,064	0,000	IV
22	Водоплавающая дичь	0,032	0,001	0,031	0,000	IV
23	Степная и полевая дичь	0,601	0,064	0,029	0,508	IV

Таблица 150

Комплексная качественная оценка среды обитания охотничьих ресурсов
ООУ ВО Хохольского муниципального района, участок № 3

№ п/п	Наименование охотничьего ресурса	Площадь свойственных угодий, тыс. га	Оценка качества среды обитания, тыс. га			Бонитет с учетом воздействия факторов окружающей среды
			хорошие	средние	плохие	
1	2	3	4	5	6	7
1	Кабан *(Sus scrofa)*	0,180	0,000	0,033	0,146	IV
2	Косуля европейская *(Capreolus capreolus)*	0,180	0,032	0,002	0,146	V
3	Лось *(Alces alces)*	-	-	-	-	-
4	Олень благородный *(Cervus elaphus)*	-	-	-	-	-
5	Сурок степной (байбак) *(Marmota bobac)*	0,148	0,000	0,002	0,146	V
6	Барсук обыкновенный *(Meles meles)*	0,033	0,016	0,015	0,002	II
7	Заяц-русак *(Lepus europaeus.)*	0,180	0,002	0,000	0,178	V
8	Лисица обыкновенная *(Vulpes vulpes)*	0,180	0,033	0,000	0,146	IV
9	Собака енотовидная *(Nyctereutes procyonides)*	0,033	0,018	0,000	0,015	II
10	Полевка водяная *(Arvicola terrestris)*	0,148	0,002	0,030	0,117	IV
11	Ондатра *(Ondatra zibethica)*	0,016	0,016	0,000	0,000	II
12	Бобр европейский обыкновенный *(Castor fiber)*	0,016	0,016	0,000	0,000	II
13	Горностай *(Mustela erminea)*	-	-	-	-	-
14	Куницы *(Martes)*	0,032	0,000	0,032	0,000	III
15	Ласка *(Mustela nivalis)*	-	-	-	-	-
16	Норка американская *(Mustela vison)*	0,056	0,016	0,040	0,000	II
17	Хорь лесной *(Mustela putorius)*	0,032	0,032	0,000	0,000	I
18	Волк *(Canis lupus)*	0,180	0,002	0,178	0,000	III
19	Шакал *(Canis aureus)*	-	-	-	-	-
20	Боровая дичь	0,032	0,016	0,015	0,000	III
21	Болотно-луговая дичь	0,002	0,000	0,002	0,000	IV
22	Водоплавающая дичь	0,071	0,000	0,071	0,000	IV
23	Степная и полевая дичь	0,180	0,002	0,000	0,178	V

Таблица 151

Комплексная качественная оценка среды обитания охотничьих ресурсов
ООУ ВО Хохольского муниципального района, участок № 4

№ п/п	Наименование охотничьего ресурса	Площадь свойственных угодий, тыс. га	Оценка качества среды обитания, тыс. га			Бонитет с учетом воздействия факторов окружающей среды
			хорошие	средние	плохие	
1	2	3	4	5	6	7
1	Кабан *(Sus scrofa)*	0,327	0,020	0,307	0,000	III
2	Косуля европейская *(Capreolus capreolus)*	0,327	0,084	0,243	0,000	III
3	Лось *(Alces alces)*	-	-	-	-	-
4	Олень благородный *(Cervus elaphus)*	-	-	-	-	-
5	Сурок степной (байбак) *(Marmota bobac)*	0,224	0,000	0,224	0,000	III
6	Барсук обыкновенный *(Meles meles)*	0,149	0,043	0,061	0,045	III
7	Заяц-русак *(Lepus europaeus.)*	0,328	0,224	0,000	0,105	II
8	Лисица обыкновенная *(Vulpes vulpes)*	0,328	0,328	0,000	0,000	I
9	Собака енотовидная *(Nyctereutes procyonides)*	0,149	0,094	0,000	0,056	II
10	Полевка водяная *(Arvicola terrestris)*	0,224	0,045	0,179	0,000	II
11	Ондатра *(Ondatra zibethica)*	0,043	0,029	0,014	0,000	II
12	Бобр европейский обыкновенный *(Castor fiber)*	0,043	0,029	0,014	0,000	II
13	Горностай *(Mustela erminea)*	-	-	-	-	-
14	Куницы *(Martes)*	0,105	0,020	0,084	0,000	III
15	Ласка *(Mustela nivalis)*	-	-	-	-	-
16	Норка американская *(Mustela vison)*	0,081	0,033	0,047	0,000	II
17	Хорь лесной *(Mustela putorius)*	0,105	0,105	0,000	0,000	I
18	Волк *(Canis lupus)*	0,328	0,224	0,105	0,000	I
19	Шакал *(Canis aureus)*	-	-	-	-	-
20	Боровая дичь	0,105	0,049	0,056	0,000	III
21	Болотно-луговая дичь	0,224	0,000	0,224	0,000	IV
22	Водоплавающая дичь	0,083	0,004	0,078	0,000	IV
23	Степная и полевая дичь	0,328	0,224	0,000	0,105	II

Приложение № 8
к схеме размещения, использования
и охраны охотничьих угодий
на территории Воронежской области

Сведения о численности и размещении охотничьих ресурсов на территории Воронежской области в разрезе муниципальных образований (муниципальных районов, городских округов) Воронежской области за период с 2013 по 2022 год

Таблица 1

Данные о численности оленя благородного *(Cervus elaphus)*

№ п/п	Наименование муниципального образования (муниципального района, городского округа)	Годы									
		2013	2014	2015	2016	2017	2018	2019	2020	2021	2022
1	2	3	4	5	6	7	8	9	10	11	12
1	Аннинский муниципальный район	56	56	41	42	42	47	53	40	55	57
2	Бобровский муниципальный район	164	184	195	209	254	226	244	222	223	240
3	Богучарский муниципальный район	26	53	60	50	40	41	37	31	40	58
4	Борисоглебский городской округ	0	0	0	0	0	0	0	0	0	0
5	Бутурлиновский муниципальный район	0	0	0	0	0	0	0	0	0	0
6	Верхнемамонский муниципальный район	0	0	0	0	0	0	0	0	0	0
7	Верхнехавский муниципальный район	0	0	0	0	0	0	0	0	0	0
8	Воробьёвский муниципальный район	0	0	0	0	0	0	0	0	0	0
9	Городской округ город Воронеж	0	18	13	13	13	6	6	4	0	5
10	Городской округ город Нововоронеж	0	0	0	0	0	0	0	0	0	0
11	Грибановский муниципальный район	0	0	0	0	0	0	0	0	0	0
12	Калачеевский муниципальный район	0	0	0	0	0	0	0	0	0	3
13	Каменский муниципальный район	0	0	0	0	0	0	0	0	0	0

1	2	3	4	5	6	7	8	9	10	11	12
14	Кантемировский муниципальный район	0	0	0	0	0	0	0	0	0	0
15	Каширский муниципальный район	0	0	0	0	0	0	0	0	0	0
16	Лискинский муниципальный район	4	4	3	3	3	3	3	3	11	9
17	Нижнедевицкий муниципальный район	0	0	0	0	0	0	0	0	0	0
18	Новоусманский муниципальный район	0	0	0	0	0	0	0	0	0	0
19	Новохопёрский муниципальный район	17	18	22	20	20	15	18	20	21	33
20	Ольховатский муниципальный район	0	0	0	0	0	0	0	0	0	0
21	Острогожский муниципальный район	0	0	0	0	0	0	0	0	0	0
22	Павловский муниципальный район	54	57	57	48	57	64	52	38	37	31
23	Панинский муниципальный район	0	0	0	0	0	0	0	0	0	0
24	Петропавловский муниципальный район	69	61	63	80	75	82	94	111	92	96
25	Поворинский муниципальный район	0	0	0	0	0	0	0	0	0	0
26	Подгоренский муниципальный район	12	12	13	16	19	31	17	34	29	38
27	Рамонский муниципальный район	24	0	0	0	0	0	0	0	0	0
28	Репьёвский муниципальный район	0	0	0	0	0	0	0	0	0	0
29	Россошанский муниципальный район	0	0	0	0	0	0	0	0	0	0
30	Семилукский муниципальный район	0	0	0	0	0	0	0	0	0	0
31	Таловский муниципальный район	22	25	25	25	25	31	23	33	25	23
32	Терновский муниципальный район	0	0	0	0	0	0	0	0	0	0
33	Хохольский муниципальный район	0	0	0	0	0	0	0	0	0	0
34	Эртильский муниципальный район	0	0	0	0	0	0	0	0	0	0

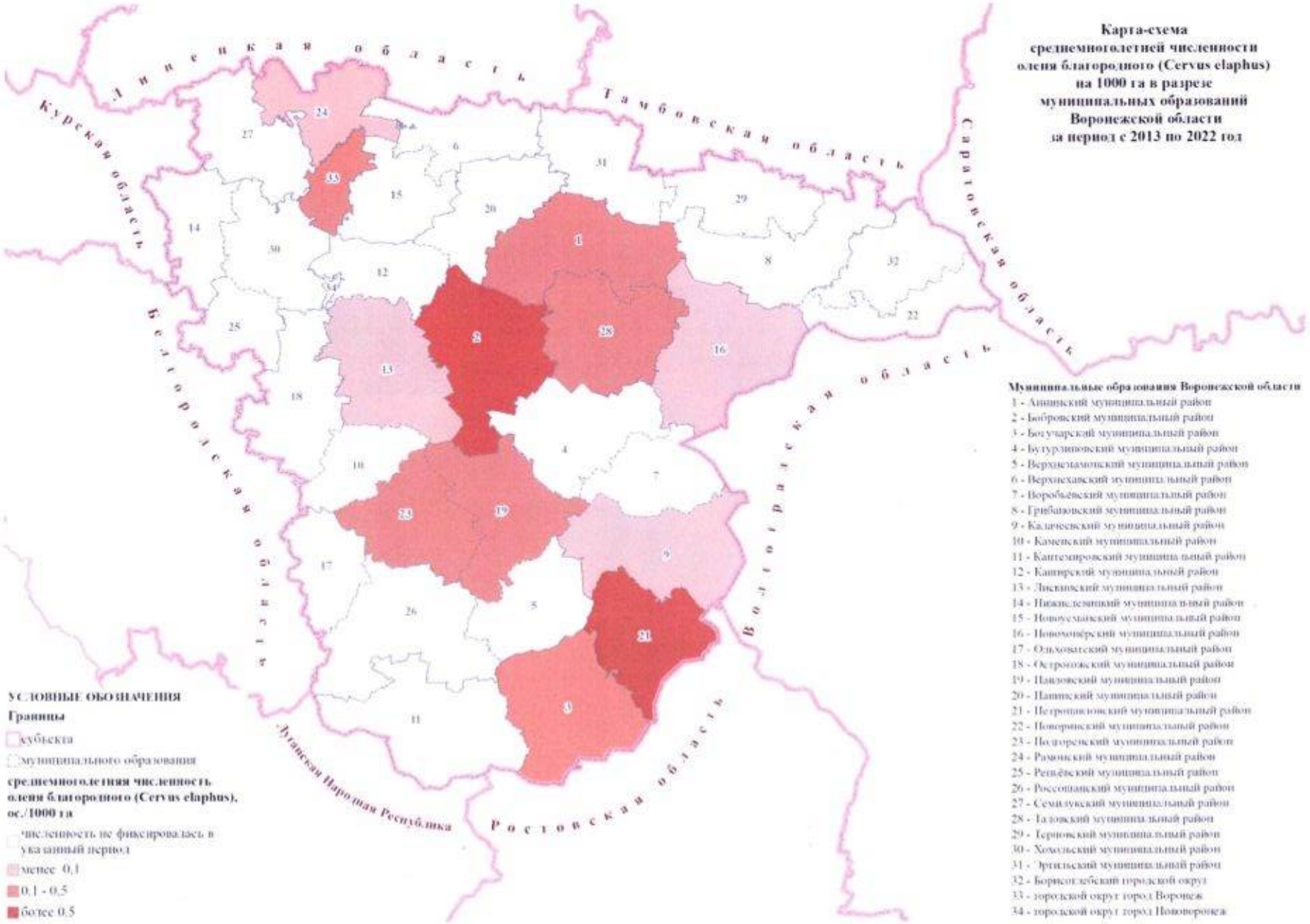
Карта-схема
среднемноголетней численности
оленя благородного (Cervus elaphus)
на 1000 га в разрезе
муниципальных образований
Воронежской области
за период с 2013 по 2022 год
Липецкая область
Тамбовская область
Саратовская область
Курская область
Белгородская область
Волгоградская область
Ростовская область
Луганская Народная Республика
Муниципальные образования Воронежской области
1 - Аннинский муниципальный район
2 - Бобровский муниципальный район
3 - Богучарский муниципальный район
4 - Бутурлиновский муниципальный район
5 - Верхнемамонский муниципальный район
6 - Верхнехавский муниципальный район
7 - Воробьёвский муниципальный район
8 - Грибановский муниципальный район
9 - Калачеевский муниципальный район
10 - Каменский муниципальный район
11 - Кантемировский муниципальный район
12 - Каширский муниципальный район
13 - Лискинский муниципальный район
14 - Нижнедевицкий муниципальный район
15 - Новоусманский муниципальный район
16 - Новохопёрский муниципальный район
17 - Ольховатский муниципальный район
18 - Острогожский муниципальный район
19 - Павловский муниципальный район
20 - Панинский муниципальный район
21 - Петропавловский муниципальный район
22 - Поворинский муниципальный район
23 - Подгоренский муниципальный район
24 - Ромненский муниципальный район
25 - Репьёвский муниципальный район
26 - Россошанский муниципальный район
27 - Семилукский муниципальный район
28 - Таловский муниципальный район
29 - Терновский муниципальный район
30 - Хохольский муниципальный район
31 - Эртильский муниципальный район
32 - Борисоглебский городской округ
33 - городской округ город Воронеж
34 - городской округ город Нововоронеж
УСЛОВНЫЕ ОБОЗНАЧЕНИЯ
Границы
субъекта
муниципального образования
среднемноголетняя численность оленя благородного (Cervus elaphus), ос./1000 га
численность не фиксировалась в указанный период
менее 0,1
0,1 - 0,5
более 0,5

Таблица 2

Данные о численности косули европейской *(Capreolus capreolus)*

№ п/п	Наименование муниципального образования (муниципального района, городского округа)	Годы									
		2013	2014	2015	2016	2017	2018	2019	2020	2021	2022
1	2	3	4	5	6	7	8	9	10	11	12
1	Аннинский муниципальный район	288	315	358	333	392	406	262	324	389	490
2	Бобровский муниципальный район	536	671	760	872	911	916	730	626	688	606
3	Богучарский муниципальный район	136	176	134	175	198	185	181	214	274	305
4	Борисоглебский городской округ	205	302	373	456	669	685	546	590	588	565
5	Бутурлиновский муниципальный район	231	309	306	315	410	414	424	464	554	622
6	Верхнемамонский муниципальный район	139	196	202	246	238	209	228	251	246	422
7	Верхнехавский муниципальный район	10	0	5	6	14	30	0	0	5	1
8	Воробьёвский муниципальный район	84	123	106	148	141	135	138	145	172	215
9	Городской округ город Воронеж	0	40	86	94	103	59	51	56	57	45
10	Городской округ город Нововоронеж	0	0	0	0	0	0	0	0	0	0
11	Грибановский муниципальный район	128	166	189	194	198	340	366	400	467	529
12	Калачеевский муниципальный район	62	121	94	138	239	191	192	198	213	314
13	Каменский муниципальный район	28	7	0	3	17	20	35	35	33	96
14	Кантемировский муниципальный район	58	75	76	184	190	165	226	252	378	537
15	Каширский муниципальный район	0	0	0	0	0	4	0	4	5	6
16	Лискинский муниципальный район	82	148	98	182	237	177	96	132	118	364
17	Нижнедевицкий муниципальный район	10	0	6	0	5	0	0	0	0	0
18	Новоусманский муниципальный район	14	0	11	12	15	0	7	10	12	149
19	Новохопёрский муниципальный район	243	302	260	220	295	323	340	330	307	428
20	Ольховатский муниципальный район	135	100	80	90	144	153	141	235	162	163
21	Острогожский муниципальный район	135	226	255	265	371	375	297	351	368	469
22	Павловский муниципальный район	280	314	352	609	619	601	586	587	641	736

1	2	3	4	5	6	7	8	9	10	11	12
23	Панинский муниципальный район	7	0	0	2	1	17	0	0	0	71
24	Петропавловский муниципальный район	118	125	154	189	203	257	266	274	287	440
25	Поворинский муниципальный район	73	67	102	148	235	216	150	169	189	276
26	Подгоренский муниципальный район	341	375	485	463	516	533	541	568	591	615
27	Рамонский муниципальный район	194	98	135	105	150	123	119	125	115	175
28	Репьёвский муниципальный район	0	9	9	5	13	0	0	0	0	56
29	Россошанский муниципальный район	184	300	322	376	427	468	475	499	580	657
30	Семилукский муниципальный район	12	0	3	4	6	0	5	0	0	1
31	Таловский муниципальный район	120	125	125	145	160	150	125	145	135	145
32	Терновский муниципальный район	89	98	62	97	108	113	157	185	220	316
33	Хохольский муниципальный район	123	113	146	135	186	152	130	101	119	98
34	Эртильский муниципальный район	40	52	72	67	92	65	34	41	67	38

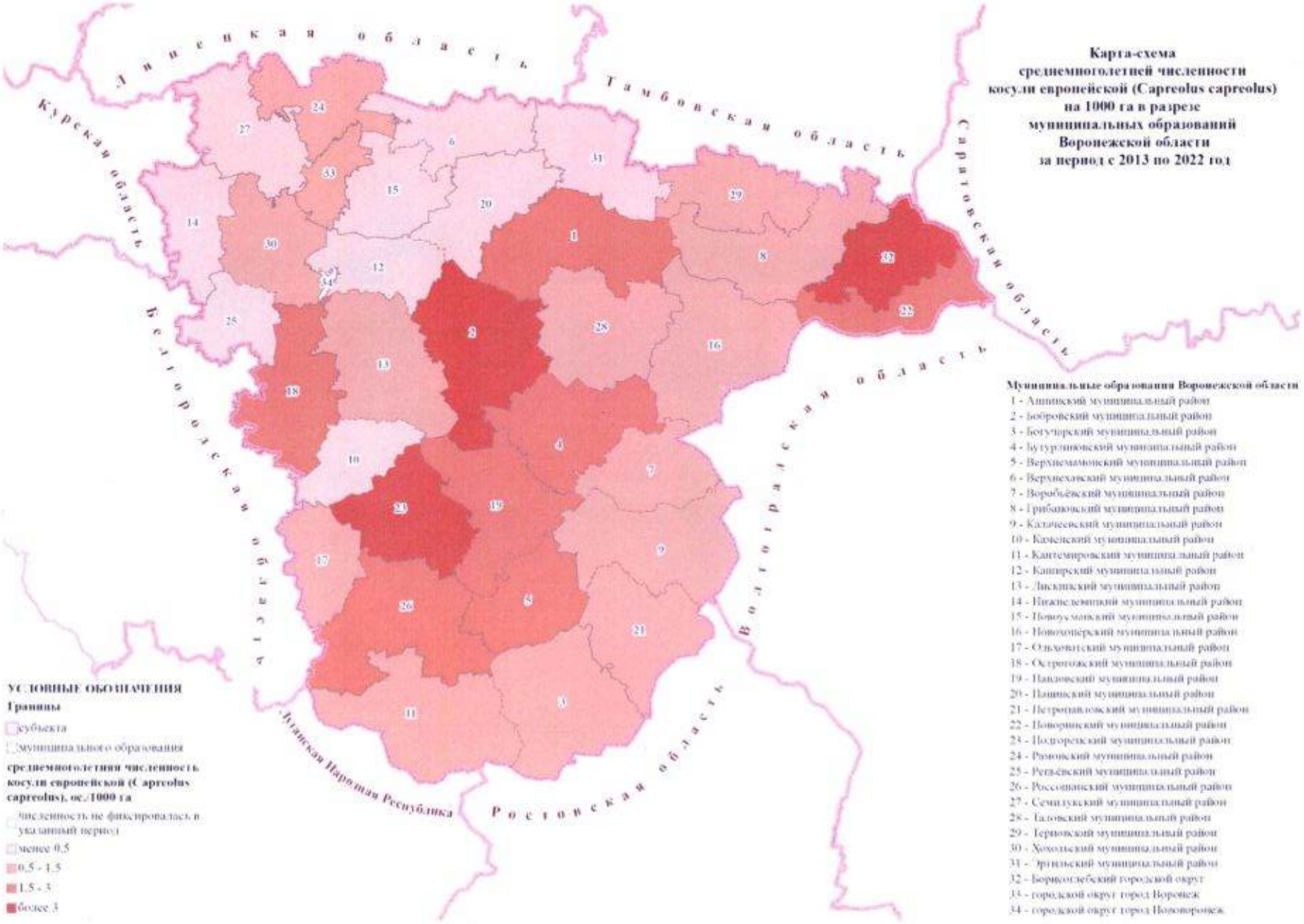

Карта-схема
среднемноголетней численности
косули европейской (Capreolus capreolus)
на 1000 га в разрезе
муниципальных образований
Воронежской области
за период с 2013 по 2022 год

Муниципальные образования Воронежской области

1 - Аннинский муниципальный район
2 - Бобровский муниципальный район
3 - Богучарский муниципальный район
4 - Бутурлиновский муниципальный район
5 - Верхнемамонский муниципальный район
6 - Верхнехавский муниципальный район
7 - Воробьёвский муниципальный район
8 - Грибановский муниципальный район
9 - Калачеевский муниципальный район
10 - Каменский муниципальный район
11 - Кантемировский муниципальный район
12 - Каширский муниципальный район
13 - Лискинский муниципальный район
14 - Нижнедевицкий муниципальный район
15 - Новоусманский муниципальный район
16 - Новохопёрский муниципальный район
17 - Ольховатский муниципальный район
18 - Острогожский муниципальный район
19 - Павловский муниципальный район
20 - Панинский муниципальный район
21 - Петропавловский муниципальный район
22 - Поворинский муниципальный район
23 - Подгоренский муниципальный район
24 - Рамонский муниципальный район
25 - Репьёвский муниципальный район
26 - Россошанский муниципальный район
27 - Семилукский муниципальный район
28 - Таловский муниципальный район
29 - Терновский муниципальный район
30 - Хохольский муниципальный район
31 - Эртильский муниципальный район
32 - Борисоглебский городской округ
33 - городской округ город Воронеж
34 - городской округ город Нововоронеж

УСЛОВНЫЕ ОБОЗНАЧЕНИЯ

Границы

субъекта

муниципального образования

среднемноголетняя численность косули европейской (Capreolus capreolus), ос./1000 га

численность не фиксировалась в указанный период

менее 0.5

0.5 - 1.5

1.5 - 3

более 3

Таблица 3

Данные о численности лося *(Alces alces)*

№ п/п	Наименование муниципального образования (муниципального района, городского округа)	Годы									
		2013	2014	2015	2016	2017	2018	2019	2020	2021	2022
1	2	3	4	5	6	7	8	9	10	11	12
1	Аннинский муниципальный район	32	50	51	51	39	54	56	50	69	76
2	Бобровский муниципальный район	142	155	142	156	169	156	178	172	176	194
3	Богучарский муниципальный район	16	48	43	41	38	36	34	39	46	66
4	Борисоглебский городской округ	68	68	99	119	161	141	140	146	187	175
5	Бутурлиновский муниципальный район	66	79	80	81	82	54	63	65	67	75
6	Верхнемамонский муниципальный район	34	30	45	32	32	33	33	33	35	34
7	Верхнехавский муниципальный район	0	0	0	0	0	0	0	0	0	0
8	Воробьёвский муниципальный район	18	34	38	46	36	43	50	52	55	45
9	Городской округ город Воронеж	0	0	0	0	0	0	0	0	0	0
10	Городской округ город Нововоронеж	0	0	0	0	0	0	0	0	0	0
11	Грибановский муниципальный район	39	59	50	53	43	49	53	62	67	93
12	Калачеевский муниципальный район	31	34	39	43	46	41	47	51	53	48
13	Каменский муниципальный район	0	0	0	0	0	0	0	0	0	0
14	Кантемировский муниципальный район	4	6	6	22	33	33	20	24	3	9
15	Каширский муниципальный район	0	0	0	0	0	0	0	0	0	0
16	Лискинский муниципальный район	7	7	12	12	17	25	25	25	25	25
17	Нижнедевицкий муниципальный район	0	0	0	0	0	0	0	0	0	0
18	Новоусманский муниципальный район	0	0	0	0	0	0	0	0	0	0
19	Новохопёрский муниципальный район	73	78	87	87	85	90	86	80	84	102
20	Ольховатский муниципальный район	4	0	0	0	0	0	2	0	3	0
21	Острогожский муниципальный район	0	0	0	0	0	0	0	0	0	1
22	Павловский муниципальный район	50	53	61	61	69	79	78	85	92	93

1	2	3	4	5	6	7	8	9	10	11	12
23	Панинский муниципальный район	0	0	0	0	0	0	0	0	0	0
24	Петропавловский муниципальный район	70	65	58	70	72	75	79	74	87	96
25	Поворинский муниципальный район	25	58	63	67	78	49	62	86	64	121
26	Подгоренский муниципальный район	27	40	42	36	39	23	25	27	20	28
27	Рамонский муниципальный район	5	0	0	0	0	0	0	0	0	0
28	Репьёвский муниципальный район	0	0	0	0	0	0	0	0	0	0
29	Россошанский муниципальный район	40	47	28	39	55	43	46	43	50	45
30	Семилукский муниципальный район	0	0	0	0	0	0	0	0	0	0
31	Таловский муниципальный район	25	27	25	29	29	30	28	27	29	28
32	Терновский муниципальный район	6	7	8	0	16	17	17	23	36	50
33	Хохольский муниципальный район	0	0	0	0	0	0	0	0	0	0
34	Эртильский муниципальный район	6	2	0	0	0	0	0	0	0	0

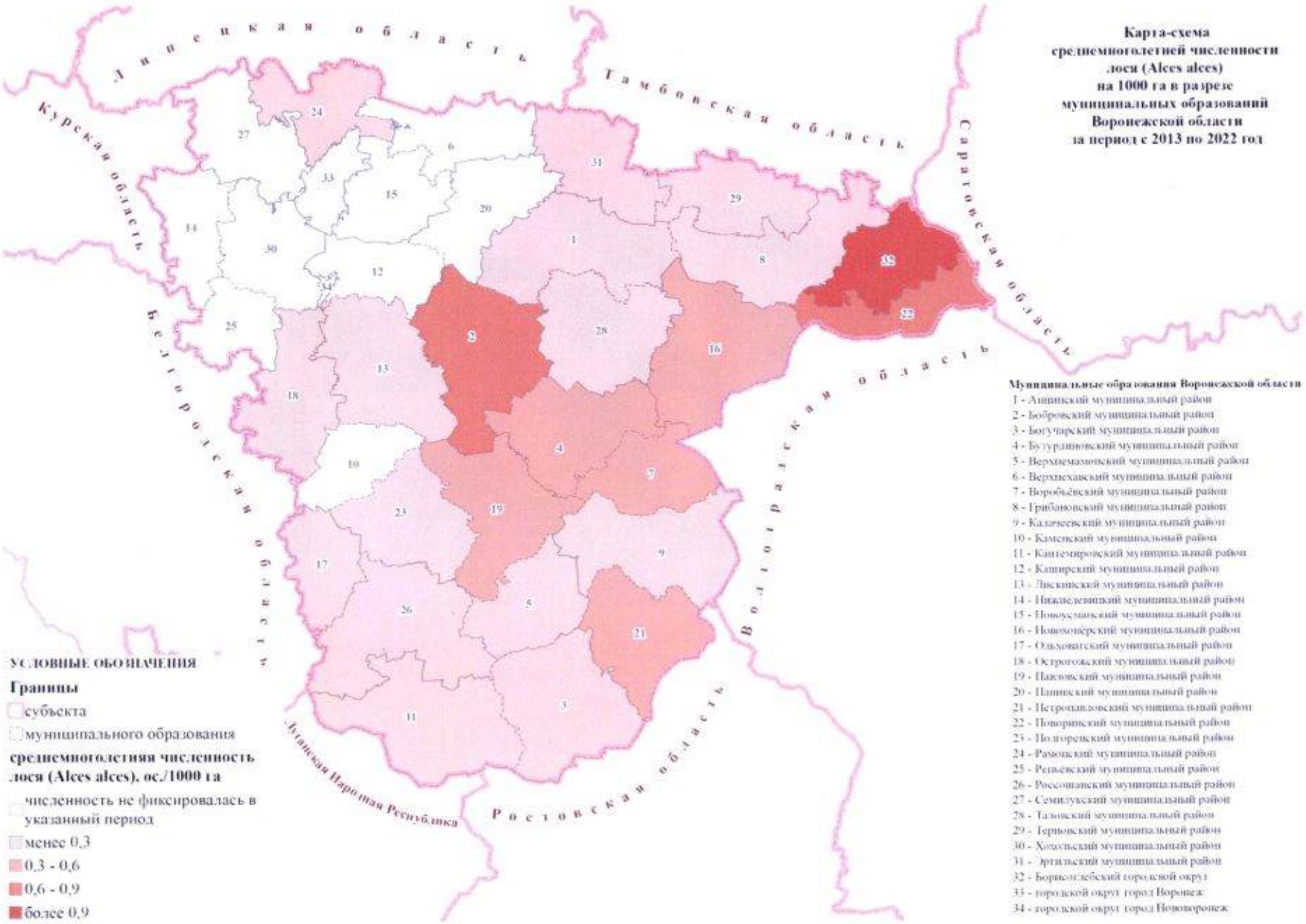

Карта-схема
среднемноголетней численности
лося (Alces alces)
на 1000 га в разрезе
муниципальных образований
Воронежской области
за период с 2013 по 2022 год

Муниципальные образования Воронежской области

1 - Аннинский муниципальный район
2 - Бобровский муниципальный район
3 - Богучарский муниципальный район
4 - Бутурлиновский муниципальный район
5 - Верхнемамонский муниципальный район
6 - Верхнехавский муниципальный район
7 - Воробьёвский муниципальный район
8 - Грибановский муниципальный район
9 - Калачеевский муниципальный район
10 - Каменский муниципальный район
11 - Кантемировский муниципальный район
12 - Каширский муниципальный район
13 - Лискинский муниципальный район
14 - Нижнедевицкий муниципальный район
15 - Новоусманский муниципальный район
16 - Новохопёрский муниципальный район
17 - Ольховатский муниципальный район
18 - Острогожский муниципальный район
19 - Павловский муниципальный район
20 - Панинский муниципальный район
21 - Петропавловский муниципальный район
22 - Поворинский муниципальный район
23 - Подгоренский муниципальный район
24 - Рамонский муниципальный район
25 - Репьевский муниципальный район
26 - Россошанский муниципальный район
27 - Семилукский муниципальный район
28 - Таловский муниципальный район
29 - Терновский муниципальный район
30 - Хохольский муниципальный район
31 - Эртильский муниципальный район
32 - Борисоглебский городской округ
33 - городской округ город Воронеж
34 - городской округ город Нововоронеж

УСЛОВНЫЕ ОБОЗНАЧЕНИЯ

Границы

субъекта

муниципального образования

среднемноголетняя численность лося (Alces alces), ос./1000 га

численность не фиксировалась в указанный период

менее 0,3

0,3 - 0,6

0,6 - 0,9

более 0,9

Таблица 4

Данные о численности кабана *(Sus scrofa)*

№ п/п	Наименование муниципального образования (муниципального района, городского округа)	Годы									
		2013	2014	2015	2016	2017	2018	2019	2020	2021	2022
1	2	3	4	5	6	7	8	9	10	11	12
1	Аннинский муниципальный район	229	136	20	39	46	11	0	0	12	12
2	Бобровский муниципальный район	435	72	2	4	44	23	41	86	68	53
3	Богучарский муниципальный район	173	59	14	28	31	36	21	44	29	18
4	Борисоглебский городской округ	157	108	40	54	26	17	29	56	34	25
5	Бутурлиновский муниципальный район	194	155	50	69	86	62	81	80	59	51
6	Верхнемамонский муниципальный район	56	0	7	11	7	8	11	13	12	27
7	Верхнехавский муниципальный район	0	0	0	0	0	0	0	0	0	0
8	Воробьёвский муниципальный район	55	63	0	0	0	5	10	22	26	15
9	Городской округ город Воронеж	0	23	3	5	5	0	0	0	0	0
10	Городской округ город Нововоронеж	0	0	0	0	0	0	0	0	0	0
11	Грибановский муниципальный район	146	93	15	36	8	9	0	0	4	14
12	Калачеевский муниципальный район	60	26	0	0	0	3	2	19	14	15
13	Каменский муниципальный район	0	0	0	0	0	0	0	0	0	9
14	Кантемировский муниципальный район	77	37	10	15	22	36	41	64	61	62
15	Каширский муниципальный район	0	0	0	0	0	0	0	2	0	0
16	Лискинский муниципальный район	78	126	43	45	51	48	47	77	49	72
17	Нижнедевицкий муниципальный район	0	0	0	0	0	0	0	0	0	0
18	Новоусманский муниципальный район	0	0	0	0	0	0	0	0	0	0
19	Новохопёрский муниципальный район	188	157	22	32	33	22	10	13	13	14
20	Ольховатский муниципальный район	99	19	1	5	20	17	26	68	18	19
21	Острогожский муниципальный район	117	147	29	50	62	66	77	80	43	48
22	Павловский муниципальный район	208	128	46	70	66	66	71	85	68	49

1	2	3	4	5	6	7	8	9	10	11	12
23	Панинский муниципальный район	0	0	0	0	0	0	0	0	0	0
24	Петропавловский муниципальный район	196	11	20	23	20	20	25	28	25	18
25	Поворинский муниципальный район	72	48	15	26	17	5	5	28	11	8
26	Подгоренский муниципальный район	236	38	24	25	29	34	37	75	35	54
27	Рамонский муниципальный район	152	10	17	13	0	0	0	0	0	0
28	Репьёвский муниципальный район	0	0	0	0	0	0	0	0	0	5
29	Россошанский муниципальный район	243	85	27	30	24	43	67	154	71	61
30	Семилукский муниципальный район	0	0	0	0	0	8	1	0	0	0
31	Таловский муниципальный район	65	15	1	0	0	0	0	0	3	3
32	Терновский муниципальный район	100	71	39	45	5	0	0	9	12	12
33	Хохольский муниципальный район	74	97	41	57	36	21	46	38	29	29
34	Эртильский муниципальный район	58	22	9	11	13	1	0	0	0	1

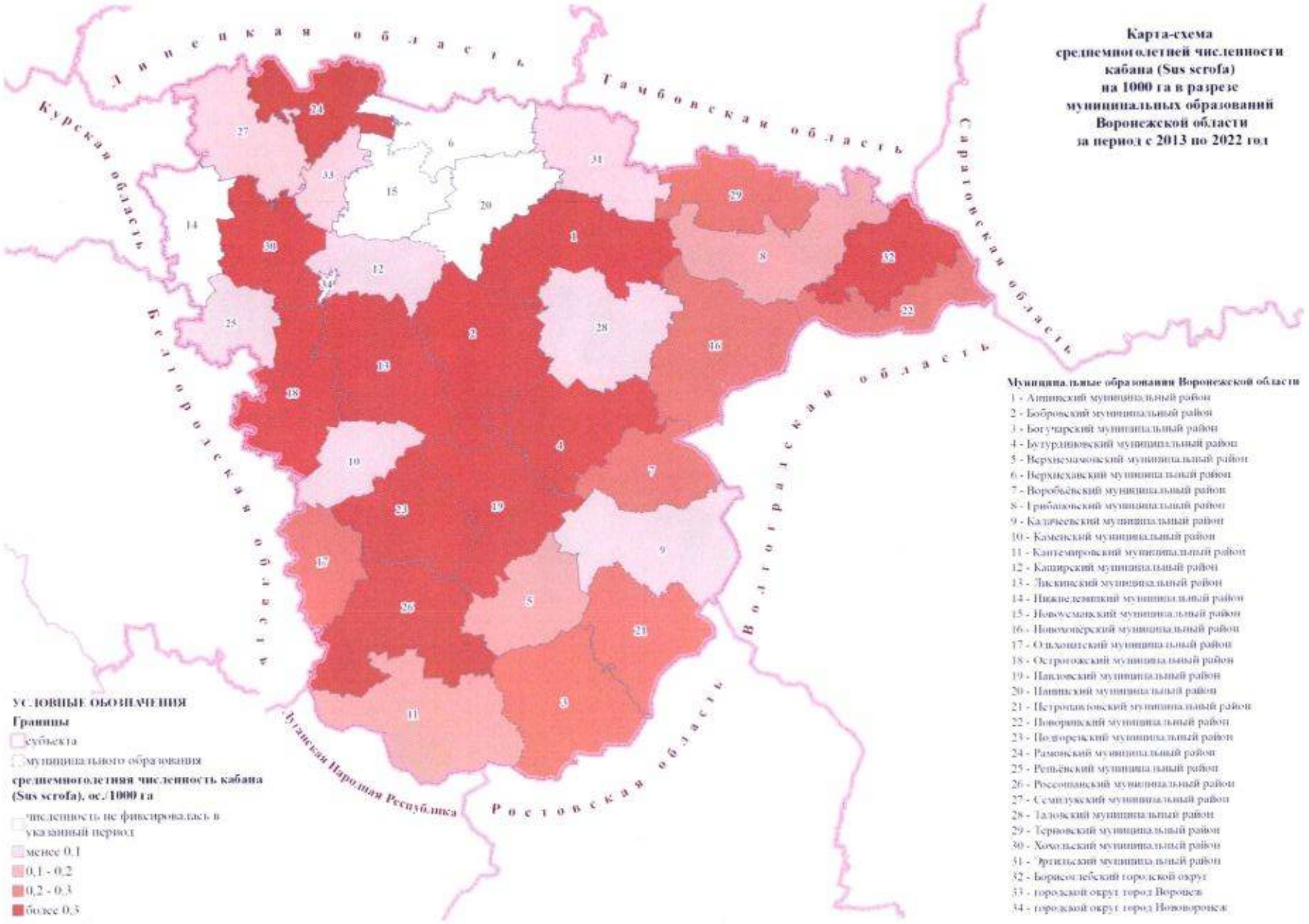

Карта-схема среднемноголетней численности кабана (Sus scrofa) на 1000 га в разрезе муниципальных образований Воронежской области за период с 2013 по 2022 год

Муниципальные образования Воронежской области

1 - Аннинский муниципальный район
2 - Бобровский муниципальный район
3 - Богучарский муниципальный район
4 - Бутурлиновский муниципальный район
5 - Верхнемамонский муниципальный район
6 - Верхнехавский муниципальный район
7 - Воробьёвский муниципальный район
8 - Грибановский муниципальный район
9 - Калачеевский муниципальный район
10 - Каменский муниципальный район
11 - Кантемировский муниципальный район
12 - Каширский муниципальный район
13 - Лискинский муниципальный район
14 - Нижнедевицкий муниципальный район
15 - Новоусманский муниципальный район
16 - Новохопёрский муниципальный район
17 - Ольховатский муниципальный район
18 - Острогожский муниципальный район
19 - Павловский муниципальный район
20 - Панинский муниципальный район
21 - Петропавловский муниципальный район
22 - Поворинский муниципальный район
23 - Подгоренский муниципальный район
24 - Рамонский муниципальный район
25 - Репьёвский муниципальный район
26 - Россошанский муниципальный район
27 - Семилукский муниципальный район
28 - Таловский муниципальный район
29 - Терновский муниципальный район
30 - Хохольский муниципальный район
31 - Эртильский муниципальный район
32 - Борисоглебский городской округ
33 - городской округ город Воронеж
34 - городской округ город Нововоронеж

Таблица 5

Данные о численности волка *(Canis lupus)*

№ п/п	Наименование муниципального образования (муниципального района, городского округа)	Годы									
		2013	2014	2015	2016	2017	2018	2019	2020	2021	2022
1	2	3	4	5	6	7	8	9	10	11	12
1	Аннинский муниципальный район	0	0	0	2	2	0	0	0	0	0
2	Бобровский муниципальный район	9	3	5	6	6	2	2	2	1	0
3	Богучарский муниципальный район	4	6	1	0	7	3	2	7	5	4
4	Борисоглебский городской округ	6	1	2	4	1	0	1	3	3	2
5	Бутурлиновский муниципальный район	2	0	0	0	3	2	3	4	1	0
6	Верхнемамонский муниципальный район	0	0	0	2	2	2	4	7	0	0
7	Верхнехавский муниципальный район	0	0	0	0	0	0	0	0	0	0
8	Воробьёвский муниципальный район	0	0	0	0	0	0	0	0	0	0
9	Городской округ город Воронеж	0	0	0	0	0	0	0	0	0	0
10	Городской округ город Нововоронеж	0	0	0	0	0	0	0	0	0	0
11	Грибановский муниципальный район	1	1	0	0	0	1	5	8	8	7
12	Калачеевский муниципальный район	1	2	0	0	0	0	0	2	2	0
13	Каменский муниципальный район	0	0	0	0	2	1	1	2	2	0
14	Кантемировский муниципальный район	13	12	1	6	10	6	4	11	5	5
15	Каширский муниципальный район	0	0	0	0	0	0	0	0	0	0
16	Лискинский муниципальный район	1	1	9	0	0	0	0	0	0	0
17	Нижнедевицкий муниципальный район	0	0	0	0	0	0	0	0	0	0
18	Новоусманский муниципальный район	0	0	0	0	0	0	0	0	0	0
19	Новохопёрский муниципальный район	4	0	0	0	1	1	4	7	2	7
20	Ольховатский муниципальный район	0	0	0	0	1	4	0	2	0	0
21	Острогожский муниципальный район	0	0	0	0	1	1	0	0	0	0
22	Павловский муниципальный район	0	0	0	0	1	0	0	0	0	0
23	Панинский муниципальный район	0	0	0	0	0	0	0	0	0	0

1	2	3	4	5	6	7	8	9	10	11	12
24	Петропавловский муниципальный район	0	1	3	2	2	2	3	4	3	4
25	Поворинский муниципальный район	1	2	0	0	1	1	5	10	7	1
26	Подгоренский муниципальный район	0	0	3	5	2	4	2	4	3	0
27	Рамонский муниципальный район	0	0	0	1	1	0	0	0	0	0
28	Репьёвский муниципальный район	0	0	0	0	0	0	0	0	0	1
29	Россошанский муниципальный район	4	7	15	14	14	9	4	6	10	2
30	Семилукский муниципальный район	0	0	0	0	0	0	0	0	0	0
31	Таловский муниципальный район	0	2	2	0	2	0	0	0	0	0
32	Терновский муниципальный район	0	0	0	0	0	2	3	8	2	5
33	Хохольский муниципальный район	0	0	0	0	4	1	2	0	0	2
34	Эртильский муниципальный район	0	0	0	0	0	0	1	0	0	0

Карта-схема
среднемноголетней численности
волка (Canis lupus)
на 1000 га в разрезе
муниципальных образований
Воронежской области
за период с 2013 по 2022 год

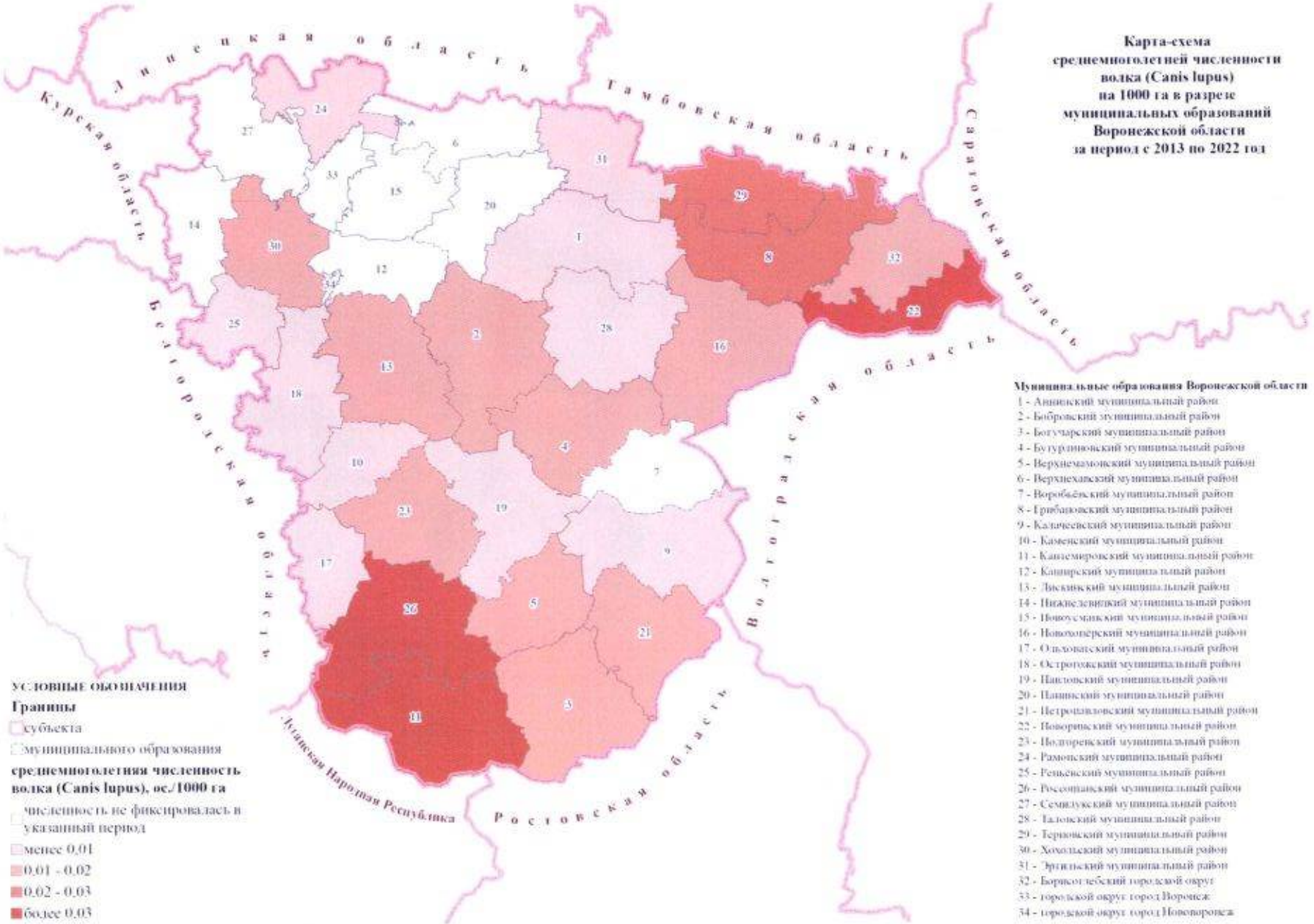

Муниципальные образования Воронежской области

1 - Аннинский муниципальный район
2 - Бобровский муниципальный район
3 - Богучарский муниципальный район
4 - Бутурлиновский муниципальный район
5 - Верхнемамонский муниципальный район
6 - Верхнехавский муниципальный район
7 - Воробьёвский муниципальный район
8 - Грибановский муниципальный район
9 - Кальчеевский муниципальный район
10 - Каменский муниципальный район
11 - Кантемировский муниципальный район
12 - Каширский муниципальный район
13 - Лискинский муниципальный район
14 - Нижнедевицкий муниципальный район
15 - Новоусманский муниципальный район
16 - Новохопёрский муниципальный район
17 - Ольховатский муниципальный район
18 - Острогожский муниципальный район
19 - Павловский муниципальный район
20 - Панинский муниципальный район
21 - Петропавловский муниципальный район
22 - Поворинский муниципальный район
23 - Подгоренский муниципальный район
24 - Рамонский муниципальный район
25 - Репьевский муниципальный район
26 - Россошанский муниципальный район
27 - Семилукский муниципальный район
28 - Таловский муниципальный район
29 - Терновский муниципальный район
30 - Хохольский муниципальный район
31 - Эртильский муниципальный район
32 - Борисоглебский городской округ
33 - городской округ город Воронеж
34 - городской округ город Нововоронеж

УСЛОВНЫЕ ОБОЗНАЧЕНИЯ

Границы

субъекта

муниципального образования

среднемноголетняя численность волка (Canis lupus), ос./1000 га

численность не фиксировалась в указанный период

менее 0,01

0,01 - 0,02

0,02 - 0,03

более 0,03

Таблица 6

Данные о численности лисицы обыкновенной *(Vulpes vulpes)*

№ п/п	Наименование муниципального образования (муниципального района, городского округа)	Годы									
		2013	2014	2015	2016	2017	2018	2019	2020	2021	2022
1	2	3	4	5	6	7	8	9	10	11	12
1	Аннинский муниципальный район	519	463	650	246	203	312	153	255	200	145
2	Бобровский муниципальный район	618	327	756	615	379	364	259	241	371	106
3	Богучарский муниципальный район	558	416	607	454	461	489	294	288	287	260
4	Борисоглебский городской округ	322	327	372	357	287	187	55	156	236	70
5	Бутурлиновский муниципальный район	565	266	609	424	453	381	289	240	253	206
6	Верхнемамонский муниципальный район	246	225	263	222	152	224	115	87	114	193
7	Верхнехавский муниципальный район	570	384	556	444	419	348	263	271	236	284
8	Воробьёвский муниципальный район	939	388	367	244	134	226	196	185	175	132
9	Городской округ город Воронеж	н/д	20	101	41	53	51	19	71	65	13
10	Городской округ город Нововоронеж	н/д	н/д	н/д	н/д	12	н/д	0	0	0	5
11	Грибановский муниципальный район	470	322	132	339	404	273	177	216	148	152
12	Калачеевский муниципальный район	605	250	522	398	455	592	550	376	455	267
13	Каменский муниципальный район	666	329	330	615	369	298	203	234	242	137.
14	Кантемировский муниципальный район	808	369	364	271	418	635	219	226	317	245
15	Каширский муниципальный район	190	145	177	92	127	169	83	99	86	205
16	Лискинский муниципальный район	356	212	594	194	286	211	138	207	178	242
17	Нижнедевицкий муниципальный район	901	1095	977	936	892	708	688	416	495	405
18	Новоусманский муниципальный район	288	224	128	224	192	104	75	83	95	218
19	Новохопёрский муниципальный район	755	439	534	257	211	312	139	215	145	201
20	Ольховатский муниципальный район	300	161	271	229	235	227	196	175	154	160
21	Острогожский муниципальный район	434	382	277	266	431	394	188	219	205	325
22	Павловский муниципальный район	1195	621	938	387	527	417	222	179	211	183
23	Панинский муниципальный район	523	190	197	138	195	272	124	129	190	150

1	2	3	4	5	6	7	8	9	10	11	12
24	Петропавловский муниципальный район	440	324	316	269	298	142	101	189	248	135
25	Поворинский муниципальный район	574	308	431	266	221	152	125	190	147	119
26	Подгоренский муниципальный район	426	417	492	369	378	367	170	207	216	217
27	Рамонский муниципальный район	254	342	313	120	132	93	91	48	57	97
28	Репьёвский муниципальный район	184	177	307	162	235	221	123	103	103	116
29	Россошанский муниципальный район	773	605	902	596	617	520	476	449	429	436
30	Семилукский муниципальный район	1170	959	1330	997	904	593	292	97	76	81
31	Таловский муниципальный район	386	428	443	343	425	259	147	228	211	98
32	Терновский муниципальный район	499	357	590	266	285	348	200	249	99	135
33	Хохольский муниципальный район	672	437	694	262	442	365	186	191	145	486
34	Эртильский муниципальный район	563	435	799	397	393	448	351	197	167	170

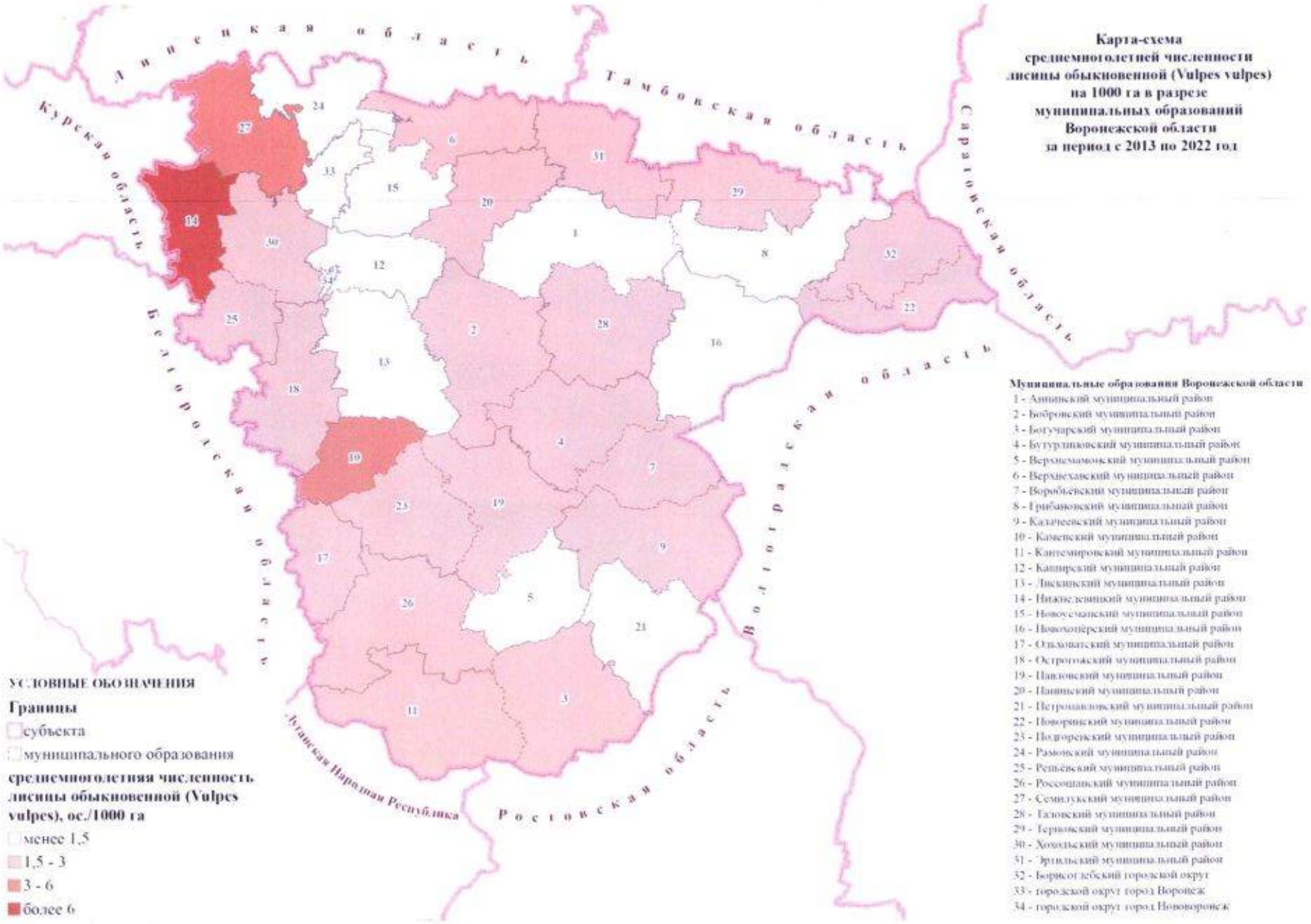

Карта-схема среднемноголетней численности лисицы обыкновенной (Vulpes vulpes) на 1000 га в разрезе муниципальных образований Воронежской области за период с 2013 по 2022 год

Муниципальные образования Воронежской области

1 - Аннинский муниципальный район
2 - Бобровский муниципальный район
3 - Богучарский муниципальный район
4 - Бутурлиновский муниципальный район
5 - Верхнемамонский муниципальный район
6 - Верхнехавский муниципальный район
7 - Воробьевский муниципальный район
8 - Грибановский муниципальный район
9 - Калачеевский муниципальный район
10 - Каменский муниципальный район
11 - Кантемировский муниципальный район
12 - Каширский муниципальный район
13 - Лискинский муниципальный район
14 - Нижнедевицкий муниципальный район
15 - Новохопёрский муниципальный район
16 - Новоусманский муниципальный район
17 - Ольховатский муниципальный район
18 - Острогожский муниципальный район
19 - Павловский муниципальный район
20 - Панинский муниципальный район
21 - Петропавловский муниципальный район
22 - Поворинский муниципальный район
23 - Подгоренский муниципальный район
24 - Рамонский муниципальный район
25 - Репьёвский муниципальный район
26 - Россошанский муниципальный район
27 - Семилукский муниципальный район
28 - Таловский муниципальный район
29 - Терновский муниципальный район
30 - Хохольский муниципальный район
31 - Эртильский муниципальный район
32 - Борисоглебский городской округ
33 - городской округ город Воронеж
34 - городской округ город Нововоронеж

Таблица 7

Данные о численности енотовидной собаки *(Nyctereutes procyonides)*

№ п/п	Наименование муниципального образования (муниципального района, городского округа)	Годы									
		2013	2014	2015	2016	2017	2018	2019	2020	2021	2022
1	2	3	4	5	6	7	8	9	10	11	12
1	Аннинский муниципальный район	0	0	0	0	12	17	25	2	2	30
2	Бобровский муниципальный район	0	55	51	110	60	60	55	15	15	68
3	Богучарский муниципальный район	0	5	6	10	6	8	9	0	0	28
4	Борисоглебский городской округ	0	48	48	50	50	50	50	50	50	51
5	Бутурлиновский муниципальный район	0	0	0	0	0	0	0	0	0	0
6	Верхнемамонский муниципальный район	0	18	18	16	16	18	22	0	24	40
7	Верхнехавский муниципальный район	0	0	0	0	0	0	0	0	0	0
8	Воробьёвский муниципальный район	0	0	0	0	0	0	0	0	0	3
9	Городской округ город Воронеж	0	8	0	0	0	0	0	0	0	9
10	Городской округ город Нововоронеж	0	0	0	0	0	0	0	0	0	0
11	Грибановский муниципальный район	0	0	0	0	0	0	0	0	0	0
12	Калачеевский муниципальный район	0	0	0	0	0	0	0	0	0	0
13	Каменский муниципальный район	0	0	0	0	0	0	0	0	0	0
14	Кантемировский муниципальный район	0	0	0	0	0	0	0	0	0	0
15	Каширский муниципальный район	0	0	0	0	0	0	0	0	0	0
16	Лискинский муниципальный район	0	0	0	0	0	0	0	0	0	0
17	Нижнедевицкий муниципальный район	0	0	0	0	0	0	0	0	0	0
18	Новоусманский муниципальный район	0	0	0	0	0	0	0	0	0	0
19	Новохопёрский муниципальный район	0	0	0	0	0	0	0	0	0	30
20	Ольховатский муниципальный район	0	0	0	0	0	0	0	0	0	0
21	Острогожский муниципальный район	0	29	22	30	36	14	4	6	25	28
22	Павловский муниципальный район	0	22	22	23	21	13	13	14	13	14

1	2	3	4	5	6	7	8	9	10	11	12
23	Панинский муниципальный район	0	0	0	0	0	0	0	0	0	0
24	Петропавловский муниципальный район	0	5	9	8	9	10	13	0	0	32
25	Поворинский муниципальный район	0	0	0	0	0	0	0	0	0	2
26	Подгоренский муниципальный район	0	7	7	6	5	9	9	10	19	15
27	Рамонский муниципальный район	0	0	5	3	1	3	0	0	0	1
28	Репьёвский муниципальный район	0	0	0	0	0	0	0	0	0	0
29	Россошанский муниципальный район	0	0	0	0	0	0	0	0	0	5
30	Семилукский муниципальный район	0	0	0	0	0	0	0	0	0	0
31	Таловский муниципальный район	0	0	6	5	4	5	3	5	0	4
32	Терновский муниципальный район	0	0	0	0	0	0	0	0	0	0
33	Хохольский муниципальный район	0	0	35	37	39	0	0	0	0	7
34	Эртильский муниципальный район	0	0	0	0	0	0	0	0	0	20

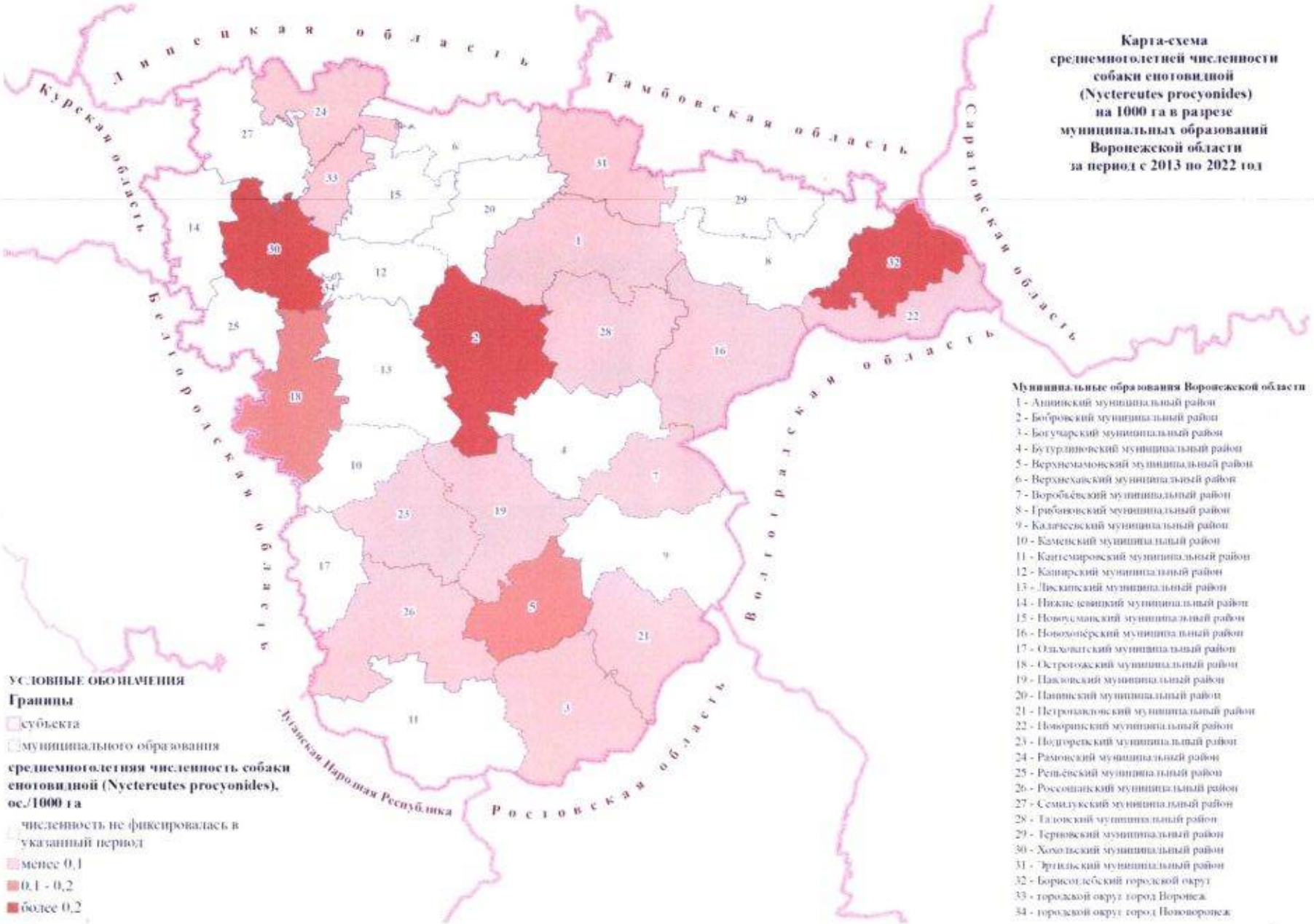

Карта-схема среднемноголетней численности собаки енотовидной (Nyctereutes procyonides) на 1000 га в разрезе муниципальных образований Воронежской области за период с 2013 по 2022 год

УСЛОВНЫЕ ОБОЗНАЧЕНИЯ

Границы

- субъекта
- муниципального образования

среднемноголетняя численность собаки енотовидной (Nyctereutes procyonides), ос./1000 га

- численность не фиксировалась в указанный период
- менее 0,1
- 0,1 - 0,2
- более 0,2

Муниципальные образования Воронежской области

1 - Аннинский муниципальный район
2 - Бобровский муниципальный район
3 - Богучарский муниципальный район
4 - Бутурлиновский муниципальный район
5 - Верхнемамонский муниципальный район
6 - Верхнехавский муниципальный район
7 - Воробьёвский муниципальный район
8 - Грибановский муниципальный район
9 - Калачеевский муниципальный район
10 - Каменский муниципальный район
11 - Кантемировский муниципальный район
12 - Каширский муниципальный район
13 - Лискинский муниципальный район
14 - Нижнедевицкий муниципальный район
15 - Новоусманский муниципальный район
16 - Новохопёрский муниципальный район
17 - Ольховатский муниципальный район
18 - Острогожский муниципальный район
19 - Павловский муниципальный район
20 - Панинский муниципальный район
21 - Петропавловский муниципальный район
22 - Поворинский муниципальный район
23 - Подгоренский муниципальный район
24 - Рамонский муниципальный район
25 - Репьёвский муниципальный район
26 - Россошанский муниципальный район
27 - Семилукский муниципальный район
28 - Таловский муниципальный район
29 - Терновский муниципальный район
30 - Хохольский муниципальный район
31 - Эртильский муниципальный район
32 - Борисоглебский городской округ
33 - городской округ город Воронеж
34 - городской округ город Нововоронеж

Таблица 8

Данные о численности барсука обыкновенного *(Meles meles)*

№ п/п	Наименование муниципального образования (муниципального района, городского округа)	Годы									
		2013	2014	2015	2016	2017	2018	2019	2020	2021	2022
1	2	3	4	5	6	7	8	9	10	11	12
1	Аннинский муниципальный район	10	10	62	70	71	59	103	106	117	100
2	Бобровский муниципальный район	32	67	105	181	178	185	191	179	202	129
3	Богучарский муниципальный район	119	125	127	122	121	121	103	115	122	133
4	Борисоглебский городской округ	111	102	172	259	278	155	107	165	149	116
5	Бутурлиновский муниципальный район	105	87	108	190	107	106	108	126	132	132
6	Верхнемамонский муниципальный район	47	н/д	56	205	211	106	99	100	110	150
7	Верхнехавский муниципальный район	16	16	11	47	47	33	32	36	90	60
8	Воробьёвский муниципальный район	18	18	45	40	40	35	75	82	128	93
9	Городской округ город Воронеж	н/д	5	н/д	20	20	30	8	7	7	12
10	Городской округ город Нововоронеж	н/д	н/д	н/д	н/д	0	0	0	9	0	0
11	Грибановский муниципальный район	66	61	75	148	151	76	116	109	147	119
12	Калачеевский муниципальный район	25	33	32	62	62	68	109	108	101	101
13	Каменский муниципальный район	51	42	59	62	62	80	80	47	83	81
14	Кантемировский муниципальный район	163	145	217	217	217	172	145	141	181	204
15	Каширский муниципальный район	0	21	36	86	26	11	25	30	30	43
16	Лискинский муниципальный район	107	33	91	115	90	105	98	92	117	222
17	Нижнедевицкий муниципальный район	33	30	34	35	35	37	41	51	48	52
18	Новоусманский муниципальный район	0	0	12	24	24	23	42	32	37	39
19	Новохопёрский муниципальный район	151	92	174	161	161	115	161	126	137	146
20	Ольховатский муниципальный район	29	36	9	26	26	25	91	50	56	76
21	Острогожский муниципальный район	72	82	76	122	123	151	157	143	170	191
22	Павловский муниципальный район	276	208	210	406	406	392	254	239	238	241
23	Панинский муниципальный район	4	0	0	0	0	0	0	0	0	0

1	2	3	4	5	6	7	8	9	10	11	12
24	Петропавловский муниципальный район	69	65	104	123	123	125	151	165	153	96
25	Поворинский муниципальный район	152	71	69	80	80	98	146	135	138	145
26	Подгоренский муниципальный район	114	110	164	178	178	194	214	188	250	198
27	Рамонский муниципальный район	84	42	45	55	55	48	40	48	58	51
28	Репьёвский муниципальный район	52	38	37	92	74	110	127	164	182	159
29	Россошанский муниципальный район	139	148	176	154	154	169	128	143	131	135
30	Семилукский муниципальный район	26	19	53	49	49	36	36	37	44	63
31	Таловский муниципальный район	29	44	44	72	72	62	86	90	101	99
32	Терновский муниципальный район	82	137	139	143	143	132	56	73	123	117
33	Хохольский муниципальный район	40	35	34	37	37	22	42	51	55	62
34	Эртильский муниципальный район	4	43	44	71	71	83	55	54	59	57

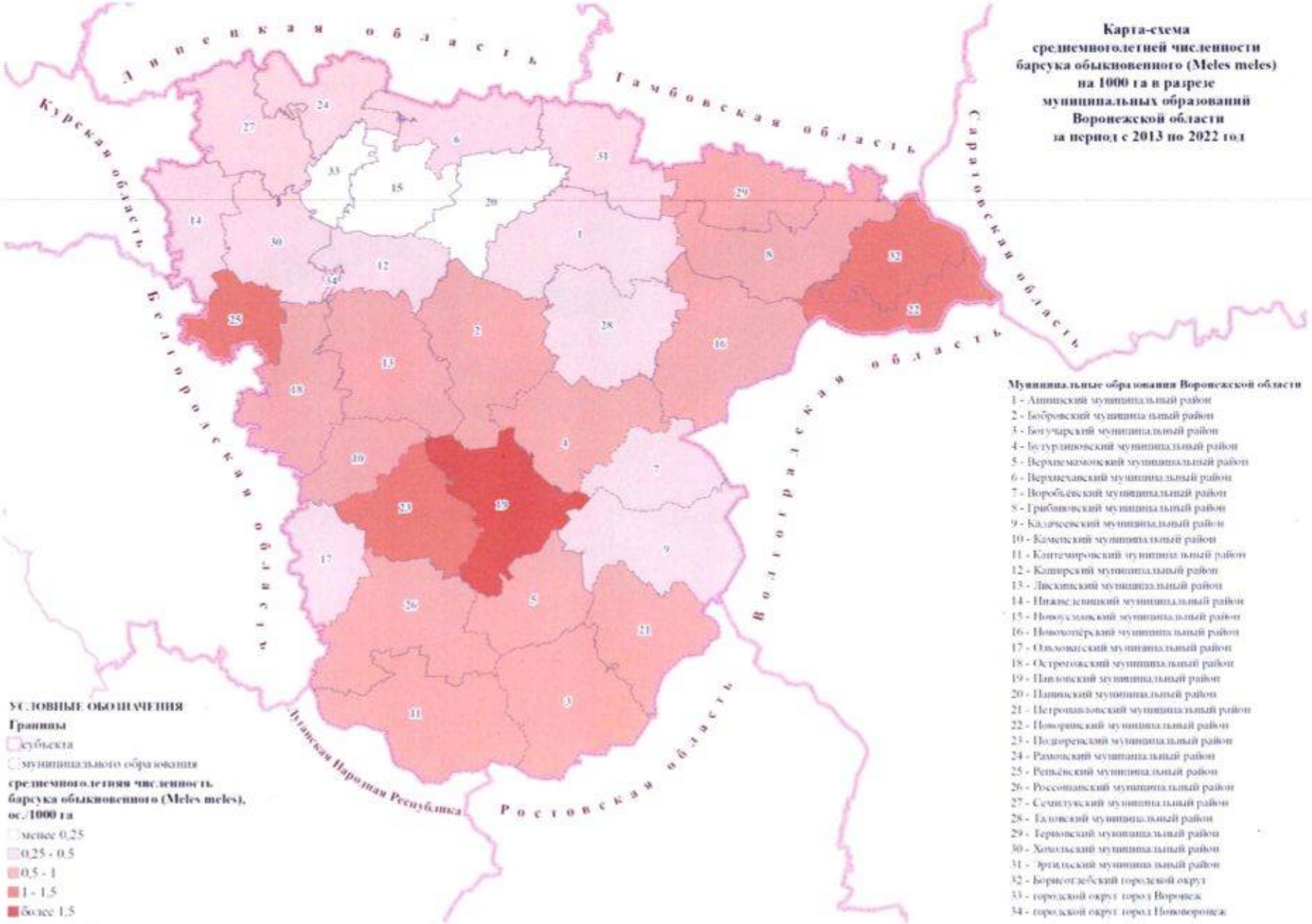

Карта-схема среднемноголетней численности барсука обыкновенного (Meles meles) на 1000 га в разрезе муниципальных образований Воронежской области за период с 2013 по 2022 год

Муниципальные образования Воронежской области

1 - Аннинский муниципальный район
2 - Бобровский муниципальный район
3 - Богучарский муниципальный район
4 - Бутурлиновский муниципальный район
5 - Верхнемамонский муниципальный район
6 - Верхнехавский муниципальный район
7 - Воробьёвский муниципальный район
8 - Грибановский муниципальный район
9 - Калачеевский муниципальный район
10 - Каменский муниципальный район
11 - Кантемировский муниципальный район
12 - Каширский муниципальный район
13 - Лискинский муниципальный район
14 - Нижнедевицкий муниципальный район
15 - Новоусманский муниципальный район
16 - Новохопёрский муниципальный район
17 - Ольховатский муниципальный район
18 - Острогожский муниципальный район
19 - Павловский муниципальный район
20 - Панинский муниципальный район
21 - Петропавловский муниципальный район
22 - Поворинский муниципальный район
23 - Подгоренский муниципальный район
24 - Рамонский муниципальный район
25 - Репьёвский муниципальный район
26 - Россошанский муниципальный район
27 - Семилукский муниципальный район
28 - Таловский муниципальный район
29 - Терновский муниципальный район
30 - Хохольский муниципальный район
31 - Эртильский муниципальный район
32 - Борисоглебский городской округ
33 - городской округ город Воронеж
34 - городской округ город Нововоронеж

Таблица 9

Данные о численности выдры речной *(Lutra lutra)*

№ п/п	Наименование муниципального образования (муниципального района, городского округа)	Годы									
		2013	2014	2015	2016	2017	2018	2019	2020	2021	2022
1	2	3	4	5	6	7	8	9	10	11	12
1	Аннинский муниципальный район	н/д	6	1	12	13	13	23	37	45	47
2	Бобровский муниципальный район	н/д	1	1	25	82	64	30	13	30	47
3	Богучарский муниципальный район	н/д	8	11	23	11	16	25	11	8	36
4	Борисоглебский городской округ	н/д	14	14	10	14	6	6	11	10	11
5	Бутурлиновский муниципальный район	н/д	3	2	3	3	3	0	0	0	0
6	Верхнемамонский муниципальный район	н/д	25	15	21	36	6	8	9	15	36
7	Верхнехавский муниципальный район	н/д	0	0	2	7	3	7	н/д	8	4
8	Воробьёвский муниципальный район	н/д	0	3	3	4	7	5	5	2	7
9	Городской округ город Воронеж	н/д	4	4	4	4	0	13	15	13	9
10	Городской округ город Нововоронеж	н/д	н/д	н/д	н/д	0	0	0	0	0	0
11	Грибановский муниципальный район	н/д	4	3	2	н/д	4	2	13	6	6
12	Калачеевский муниципальный район	н/д	0	16	35	33	41	44	51	45	51
13	Каменский муниципальный район	н/д	3	3	3	10	8	6	5	5	7
14	Кантемировский муниципальный район	н/д	0	0	3	35	22	39	11	12	15
15	Каширский муниципальный район	н/д	10	9	17	10	17	36	9	5	40
16	Лискинский муниципальный район	н/д	57	6	38	31	31	34	14	12	20
17	Нижнедевицкий муниципальный район	н/д	0	0	0	12	21	40	15	40	36
18	Новоусманский муниципальный район	н/д	0	0	0	0	0	0	н/д	0	0
19	Новохопёрский муниципальный район	н/д	23	22	11	36	21	27	27	22	17
20	Ольховатский муниципальный район	н/д	0	н/д	н/д	н/д	0	0	0	0	0
21	Острогожский муниципальный район	н/д	26	15	17	31	35	20	22	22	24
22	Павловский муниципальный район	н/д	0	28	26	57	37	36	44	47	42
23	Панинский муниципальный район	н/д	0	0	0	0	10	12	25	28	56

1	2	3	4	5	6	7	8	9	10	11	12
24	Петропавловский муниципальный район	н/д	7	7	8	21	9	17	14	12	31
25	Поворинский муниципальный район	н/д	0	н/д	8	1	0	1	1	2	4
26	Подгоренский муниципальный район	н/д	24	24	31	36	33	41	44	43	25
27	Рамонский муниципальный район	н/д	24	24	29	22	20	22	28	26	29
28	Репьёвский муниципальный район	н/д	2	2	3	н/д	3	3	1	5	5
29	Россошанский муниципальный район	н/д	12	13	н/д	26	34	18	27	17	14
30	Семилукский муниципальный район	н/д	5	19	20	21	14	13	14	25	19
31	Таловский муниципальный район	н/д	0	н/д	н/д	6	7	9	12	0	7
32	Терновский муниципальный район	н/д	7	6	7	6	4	6	22	10	38
33	Хохольский муниципальный район	н/д	13	21	23	37	31	45	45	63	49
34	Эртильский муниципальный район	н/д	8	8	18	32	23	28	11	12	12

Таблица 10

Данные о численности горностая *(Mustela erminea)*

№ п/п	Наименование муниципального образования (муниципального района, городского округа)	Годы									
		2013	2014	2015	2016	2017	2018	2019	2020	2021	2022
1	2	3	4	5	6	7	8	9	10	11	12
1	Аннинский муниципальный район	0	н/д	н/д	н/д	н/д	н/д	н/д	н/д	н/д	53
2	Бобровский муниципальный район	0	н/д	н/д	н/д	н/д	н/д	н/д	202	н/д	33
3	Богучарский муниципальный район	0	н/д	н/д	н/д	н/д	0	0	н/д	0	0
4	Борисоглебский городской округ	0	н/д	н/д	н/д	н/д	н/д	н/д	н/д	н/д	1
5	Бутурлиновский муниципальный район	0	н/д	н/д	н/д	н/д	0	0	н/д	0	0
6	Верхнемамонский муниципальный район	н/д	2	10	46	17	57	н/д	20	12	24
7	Верхнехавский муниципальный район	н/д	н/д	0	н/д	н/д	0	0	н/д	0	0
8	Воробьёвский муниципальный район	0	н/д	н/д	н/д	н/д	0	0	н/д	0	0
9	Городской округ город Воронеж	н/д	н/д	н/д	н/д	н/д	0	0	н/д	0	0
10	Городской округ город Нововоронеж	н/д	н/д	н/д	н/д	н/д	0	0	н/д	0	0
11	Грибановский муниципальный район	0	н/д	н/д	н/д	н/д	0	0	н/д	0	0
12	Калачеевский муниципальный район	0	н/д	н/д	н/д	н/д	н/д	0	н/д	0	0
13	Каменский муниципальный район	0	н/д	0	н/д	н/д	0	0	н/д	0	0
14	Кантемировский муниципальный район	н/д	н/д	0	н/д	н/д	0	0	н/д	0	0
15	Каширский муниципальный район	0	н/д	н/д	н/д	н/д	0	0	н/д	0	0
16	Лискинский муниципальный район	0	н/д	17	н/д	20	н/д	н/д	н/д	н/д	0
17	Нижнедевицкий муниципальный район	0	н/д	0	н/д	н/д	0	0	н/д	0	0
18	Новоусманский муниципальный район	2	2	0	н/д	н/д	0	0	н/д	0	0
19	Новохопёрский муниципальный район	0	н/д	н/д	н/д	н/д	0	0	н/д	0	30
20	Ольховатский муниципальный район	0	н/д	н/д	н/д	н/д	0	0	н/д	0	0
21	Острогожский муниципальный район	0	2	2	н/д	5	5	5	5	0	6
22	Павловский муниципальный район	0	н/д	н/д	н/д	н/д	н/д	н/д	н/д	0	0

1	2	3	4	5	6	7	8	9	10	11	12
23	Панинский муниципальный район	0	н/д	0	н/д	н/д	0	0	н/д	0	0
24	Петропавловский муниципальный район	0	н/д	н/д	н/д	н/д	0	0	н/д	0	0
25	Поворинский муниципальный район	0	н/д	н/д	н/д	н/д	н/д	н/д	н/д	н/д	2
26	Подгоренский муниципальный район	0	н/д	0	н/д	н/д	0	0	н/д	9	4
27	Рамонский муниципальный район	0	н/д	н/д	н/д	45	н/д	н/д	н/д	н/д	0
28	Репьёвский муниципальный район	0	н/д	н/д	н/д	н/д	0	0	н/д	0	0
29	Россошанский муниципальный район	0	н/д	н/д	н/д	н/д	0	0	н/д	0	0
30	Семилукский муниципальный район	0	52	13	н/д	н/д	н/д	н/д	н/д	н/д	0
31	Таловский муниципальный район	2	10	108	11	15	0	0	н/д	0	0
32	Терновский муниципальный район	0	н/д	н/д	н/д	н/д	0	0	н/д	0	0
33	Хохольский муниципальный район	0	н/д	н/д	н/д	н/д	н/д	н/д	н/д	н/д	0
34	Эртильский муниципальный район	0	н/д	0	н/д	н/д	10	0	н/д	0	400

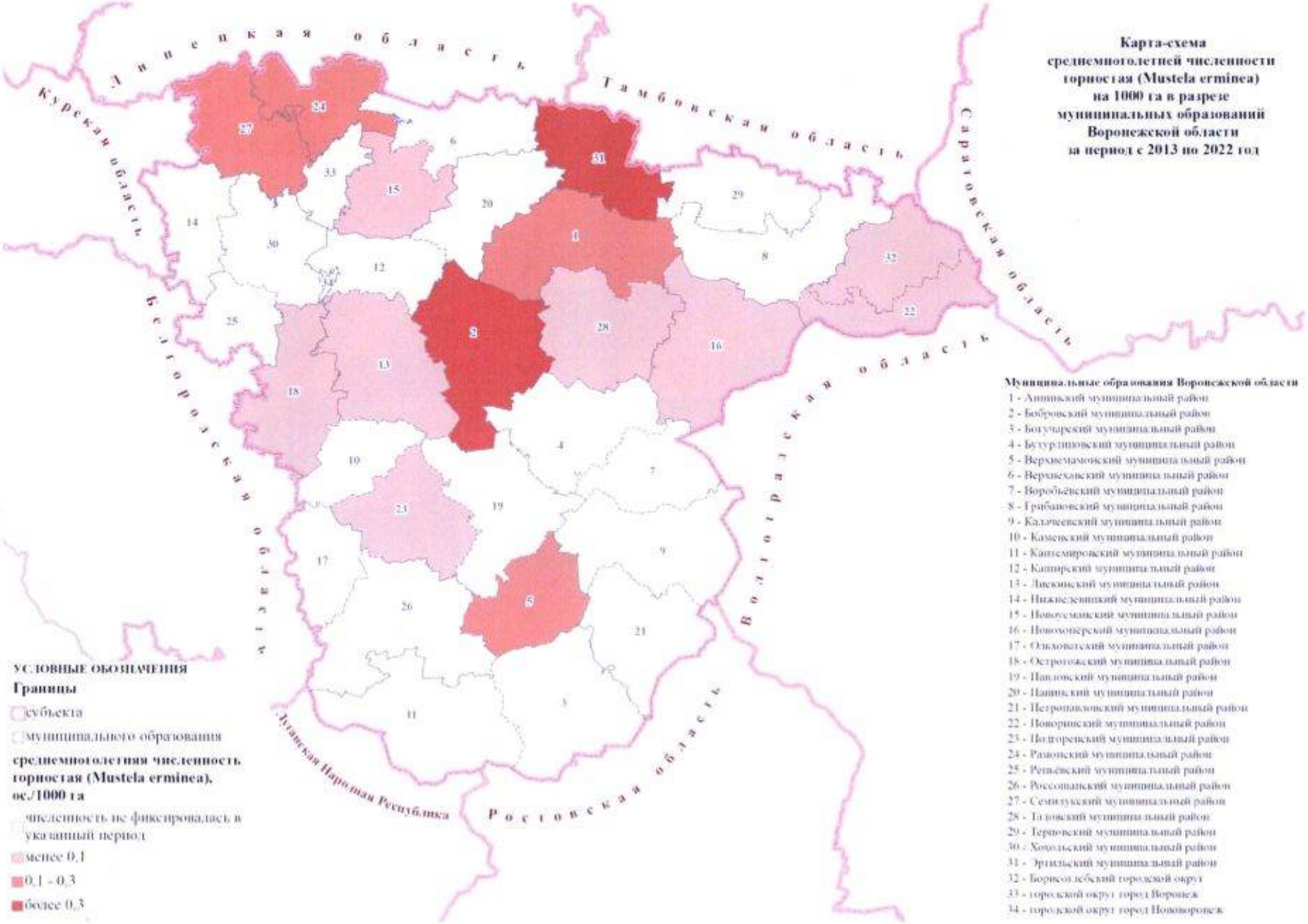

Карта-схема среднемноголетней численности горностая (Mustela erminea) на 1000 га в разрезе муниципальных образований Воронежской области за период с 2013 по 2022 год

Муниципальные образования Воронежской области

1 - Аннинский муниципальный район
2 - Бобровский муниципальный район
3 - Богучарский муниципальный район
4 - Бутурлиновский муниципальный район
5 - Верхнемамонский муниципальный район
6 - Верхнехавский муниципальный район
7 - Воробьёвский муниципальный район
8 - Грибановский муниципальный район
9 - Калачеевский муниципальный район
10 - Каменский муниципальный район
11 - Кантемировский муниципальный район
12 - Каширский муниципальный район
13 - Лискинский муниципальный район
14 - Нижнедевицкий муниципальный район
15 - Новоусманский муниципальный район
16 - Новохопёрский муниципальный район
17 - Ольховатский муниципальный район
18 - Острогожский муниципальный район
19 - Павловский муниципальный район
20 - Панинский муниципальный район
21 - Петропавловский муниципальный район
22 - Поворинский муниципальный район
23 - Подгоренский муниципальный район
24 - Рамонский муниципальный район
25 - Репьёвский муниципальный район
26 - Россошанский муниципальный район
27 - Семилукский муниципальный район
28 - Таловский муниципальный район
29 - Терновский муниципальный район
30 - Хохольский муниципальный район
31 - Эртильский муниципальный район
32 - Борисоглебский городской округ
33 - городской округ город Воронеж
34 - городской округ город Нововоронеж

Таблица 11

Данные о численности норки европейской *(Mustela lutreola)*

№ п/п	Наименование муниципального образования (муниципального района, городского округа)	Годы									
		2013	2014	2015	2016	2017	2018	2019	2020	2021	2022
1	2	3	4	5	6	7	8	9	10	11	12
1	Аннинский муниципальный район	н/д	22	18	66	91	79	211	206	84	74
2	Бобровский муниципальный район	н/д	14	14	56	46	51	193	8	40	38
3	Богучарский муниципальный район	н/д	10	12	34	18	25	38	17	9	34
4	Борисоглебский городской округ	н/д	240	377	288	332	531	200	186	87	93
5	Бутурлиновский муниципальный район	н/д	5	7	20	43	40	24	18	17	19
6	Верхнемамонский муниципальный район	н/д	34	33	36	58	19	25	29	28	42
7	Верхнехавский муниципальный район	н/д	132	15	57	97	100	127	74	25	60
8	Воробьёвский муниципальный район	н/д	0	н/д	н/д	10	8	5	23	8	15
9	Городской округ город Воронеж	н/д	38	38	38	44	15	78	42	24	82
10	Городской округ город Нововоронеж	н/д	н/д	н/д	н/д	0	0	0	н/д	0	0
11	Грибановский муниципальный район	н/д	146	13	39	42	103	158	176	82	87
12	Калачеевский муниципальный район	н/д	0	59	н/д	18	21	28	33	29	33
13	Каменский муниципальный район	н/д	7	8	25	35	25	26	29	23	30
14	Кантемировский муниципальный район	н/д	6	0	0	75	30	46	22	12	13
15	Каширский муниципальный район	н/д	23	28	49	96	124	218	164	21	224
16	Лискинский муниципальный район	н/д	194	67	196	213	200	175	216	65	107
17	Нижнедевицкий муниципальный район	н/д	0	0	0	46	60	101	112	68	64
18	Новоусманский муниципальный район	н/д	83	70	144	84	90	119	137	64	68
19	Новохопёрский муниципальный район	н/д	158	108	81	155	131	220	262	169	158
20	Ольховатский муниципальный район	н/д	0	н/д	н/д	н/д	0	0	0	63	14
21	Острогожский муниципальный район	н/д	108	107	88	187	193	147	195	220	251
22	Павловский муниципальный район	н/д	0	91	119	118	127	183	176	107	75

1	2	3	4	5	6	7	8	9	10	11	12
23	Панинский муниципальный район	н/д	0	0	47	140	158	199	243	36	72
24	Петропавловский муниципальный район	н/д	12	12	14	110	18	53	45	9	26
25	Поворинский муниципальный район	н/д	16	16	10	71	61	152	148	63	41
26	Подгоренский муниципальный район	н/д	49	47	46	52	52	55	53	51	90
27	Рамонский муниципальный район	н/д	60	64	70	60	59	116	151	148	130
28	Репьёвский муниципальный район	н/д	8	8	8	13	49	95	69	38	37
29	Россошанский муниципальный район	н/д	0	н/д	31	42	40	25	29	26	23
30	Семилукский муниципальный район	н/д	20	40	40	82	74	71	48	52	35
31	Таловский муниципальный район	н/д	0	н/д	67	85	94	173	163	23	85
32	Терновский муниципальный район	н/д	17	25	102	31	93	201	304	45	169
33	Хохольский муниципальный район	н/д	68	134	122	454	216	269	231	71	110
34	Эртильский муниципальный район	н/д	12	12	82	154	137	190	72	89	89

Таблица 12

Данные о численности куниц *(Martes)*

№ п/п	Наименование муниципального образования (муниципального района, городского округа)	Годы									
		2013	2014	2015	2016	2017	2018	2019	2020	2021	2022
1	2	3	4	5	6	7	8	9	10	11	12
1	Аннинский муниципальный район	84	50	19	46	47	47	61	49	58	138
2	Бобровский муниципальный район	45	69	43	70	55	55	129	78	85	214
3	Богучарский муниципальный район	16	28	6	15	21	21	21	44	116	41
4	Борисоглебский городской округ	11	23	1	45	47	47	56	75	82	50
5	Бутурлиновский муниципальный район	76	86	40	46	67	67	52	35	43	51
6	Верхнемамонский муниципальный район	22	35	60	36	43	43	27	23	15	62
7	Верхнехавский муниципальный район	6	6	47	155	30	30	38	42	55	31
8	Воробьёвский муниципальный район	82	54	16	16	8	8	33	19	22	30
9	Городской округ город Воронеж	н/д	6	н/д	17	13	13	21	20	11	11
10	Городской округ город Нововоронеж	н/д	н/д	н/д	н/д	0	0	н/д	н/д	0	17
11	Грибановский муниципальный район	54	66	12	119	66	66	109	151	122	136
12	Калачеевский муниципальный район	38	33	7	28	108	108	101	46	50	76
13	Каменский муниципальный район	80	70	0	44	32	32	33	29	44	41
14	Кантемировский муниципальный район	53	31	3	25	66	66	185	174	149	94
15	Каширский муниципальный район	1	0	0	17	11	11	10	43	31	20
16	Лискинский муниципальный район	23	6	113	110	121	121	190	160	78	185
17	Нижнедевицкий муниципальный район	150	147	91	113	118	118	102	74	85	78
18	Новоусманский муниципальный район	57	24	0	38	17	17	68	44	23	50
19	Новохопёрский муниципальный район	42	102	16	15	12	12	116	63	59	136
20	Ольховатский муниципальный район	22	0	40	40	55	55	54	54	80	71
21	Острогожский муниципальный район	95	76	7	100	89	89	88	43	60	224
22	Павловский муниципальный район	178	66	65	79	120	120	124	69	83	89
23	Панинский муниципальный район	4	1	9	20	28	28	26	14	45	32

1	2	3	4	5	6	7	8	9	10	11	12
24	Петропавловский муниципальный район	12	13	8	4	14	14	38	40	22	36
25	Поворинский муниципальный район	30	23	15	43	42	42	80	43	27	29
26	Подгоренский муниципальный район	47	116	56	77	82	82	72	75	82	123
27	Рамонский муниципальный район	14	30	28	54	21	21	87	57	15	23
28	Репьёвский муниципальный район	0	20	3	30	15	15	20	34	36	47
29	Россошанский муниципальный район	3	28	77	70	94	94	102	103	108	120
30	Семилукский муниципальный район	171	50	59	88	67	67	52	32	56	45
31	Таловский муниципальный район	33	19	54	51	54	54	195	146	161	164
32	Терновский муниципальный район	55	35	92	37	34	34	72	89	55	115
33	Хохольский муниципальный район	65	61	78	42	33	33	58	123	68	157
34	Эртильский муниципальный район	9	51	20	31	52	52	99	51	41	60

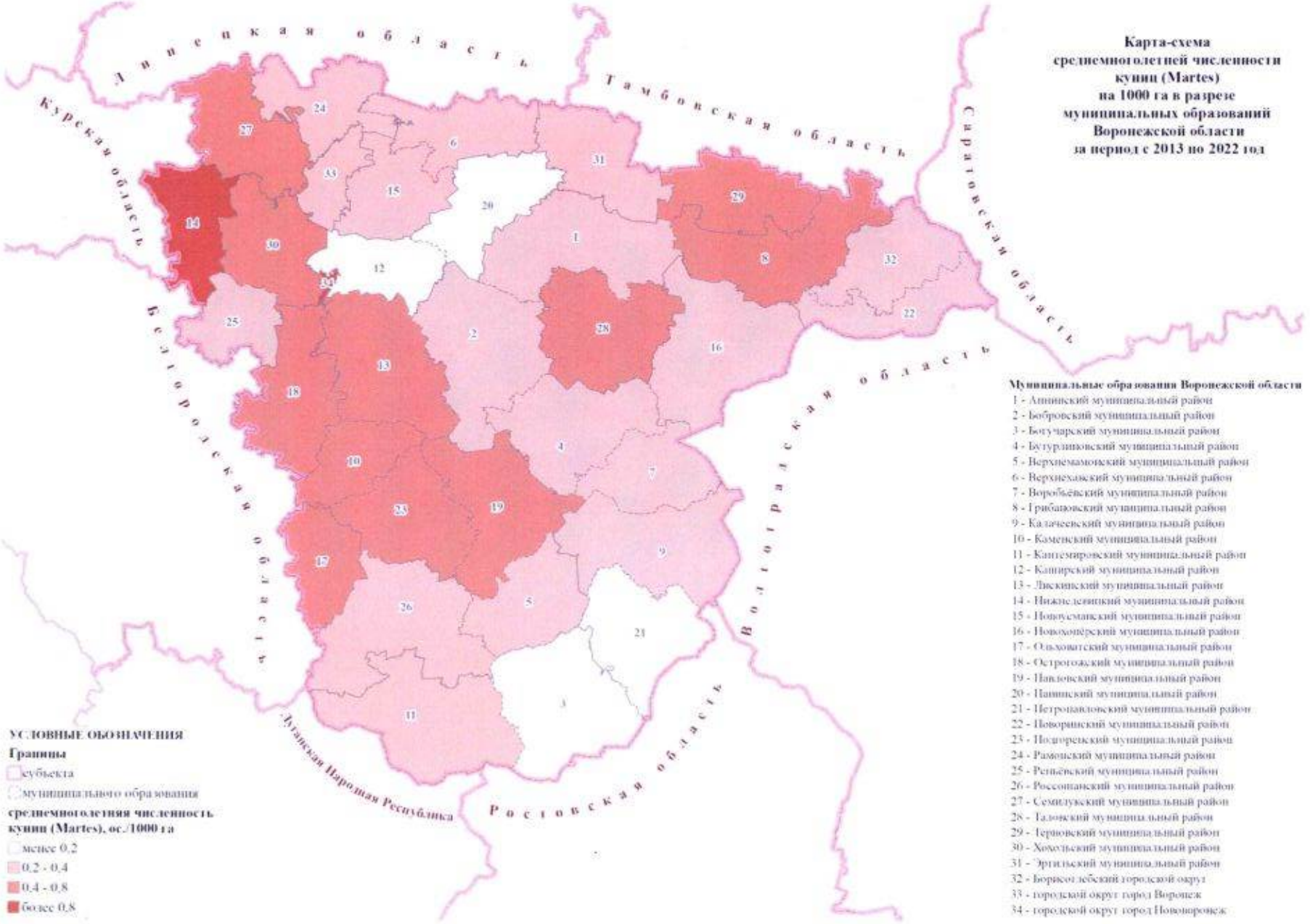

Карта-схема среднемноголетней численности куниц (Martes) на 1000 га в разрезе муниципальных образований Воронежской области за период с 2013 по 2022 год

Муниципальные образования Воронежской области

1 - Аннинский муниципальный район
2 - Бобровский муниципальный район
3 - Богучарский муниципальный район
4 - Бутурлиновский муниципальный район
5 - Верхнемамонский муниципальный район
6 - Верхнехавский муниципальный район
7 - Воробьёвский муниципальный район
8 - Грибановский муниципальный район
9 - Калачеевский муниципальный район
10 - Каменский муниципальный район
11 - Кантемировский муниципальный район
12 - Каширский муниципальный район
13 - Лискинский муниципальный район
14 - Нижнедевицкий муниципальный район
15 - Новоусманский муниципальный район
16 - Новохопёрский муниципальный район
17 - Ольховатский муниципальный район
18 - Острогожский муниципальный район
19 - Павловский муниципальный район
20 - Панинский муниципальный район
21 - Петропавловский муниципальный район
22 - Поворинский муниципальный район
23 - Подгоренский муниципальный район
24 - Рамонский муниципальный район
25 - Репьёвский муниципальный район
26 - Россошанский муниципальный район
27 - Семилукский муниципальный район
28 - Таловский муниципальный район
29 - Терновский муниципальный район
30 - Хохольский муниципальный район
31 - Эртильский муниципальный район
32 - Борисоглебский городской округ
33 - городской округ город Воронеж
34 - городской округ город Нововоронеж

УСЛОВНЫЕ ОБОЗНАЧЕНИЯ

Границы

субъекта

муниципального образования

среднемноголетняя численность куниц (Martes), ос./1000 га

менее 0,2

0,2 - 0,4

0,4 - 0,8

более 0,8

Таблица 13

Данные о численности хоря лесного и степного *(Mustela putorius, Mustela eversmanii)*

№ п/п	Наименование муниципального образования (муниципального района, городского округа)	Годы									
		2013	2014	2015	2016	2017	2018	2019	2020	2021	2022
1	2	3	4	5	6	7	8	9	10	11	12
1	Аннинский муниципальный район	0	н/д	н/д	н/д	н/д	25	22	н/д	н/д	24
2	Бобровский муниципальный район	0	н/д	23	н/д	35	35	25	н/д	н/д	40
3	Богучарский муниципальный район	0	8	15	н/д	8	10	18	0	0	0
4	Борисоглебский городской округ	0	12	55	н/д	н/д	н/д	н/д	н/д	н/д	1
5	Бутурлиновский муниципальный район	0	н/д	н/д	н/д	н/д	0	0	0	0	0
6	Верхнемамонский муниципальный район	0	н/д	н/д	н/д	н/д	н/д	н/д	н/д	н/д	0
7	Верхнехавский муниципальный район	0	н/д	0	н/д	н/д	0	0	0	0	0
8	Воробьёвский муниципальный район	0	н/д	н/д	н/д	н/д	0	0	0	0	0
9	Городской округ город Воронеж	н/д	3	н/д	н/д	9	0	0	0	0	2
10	Городской округ город Нововоронеж	н/д	н/д	н/д	н/д	н/д	0	0	0	0	0
11	Грибановский муниципальный район	0	н/д	н/д	н/д	н/д	0	0	0	0	11
12	Калачеевский муниципальный район	0	н/д	н/д	н/д	н/д	н/д	0	0	0	0
13	Каменский муниципальный район	0	н/д	0	н/д	3	0	0	0	0	0
14	Кантемировский муниципальный район	0	н/д	0	н/д	н/д	0	0	0	0	0
15	Каширский муниципальный район	0	н/д	н/д	н/д	н/д	0	0	0	0	0
16	Лискинский муниципальный район	0	н/д	8	н/д	10	н/д	н/д	н/д	н/д	29
17	Нижнедевицкий муниципальный район	31	н/д	29	н/д	2	18	10	12	16	4
18	Новоусманский муниципальный район	0	н/д	0	н/д	н/д	0	0	0	0	0
19	Новохопёрский муниципальный район	0	н/д	н/д	н/д	н/д	0	0	0	0	30
20	Ольховатский муниципальный район	0	н/д	н/д	н/д	н/д	0	0	0	0	0
21	Острогожский муниципальный район	0	3	11	н/д	11	н/д	н/д	0	0	0
22	Павловский муниципальный район	0	н/д	н/д	н/д	13	9	13	н/д	23	7

1	2	3	4	5	6	7	8	9	10	11	12
23	Панинский муниципальный район	0	н/д	22	н/д	н/д	0	0	0	0	0
24	Петропавловский муниципальный район	0	7	8	н/д	7	7	13	0	0	5
25	Поворинский муниципальный район	0	н/д	н/д	н/д	н/д	н/д	н/д	н/д	н/д	1
26	Подгоренский муниципальный район	0	н/д	36	н/д	15	5	0	5	3	8
27	Рамонский муниципальный район	0	5	5	н/д	5	7	н/д	н/д	н/д	0
28	Репьёвский муниципальный район	0	н/д	н/д	н/д	н/д	0	0	0	0	0
29	Россошанский муниципальный район	0	н/д	4	н/д	6	6	0	6	0	0
30	Семилукский муниципальный район	40	3	н/д	н/д	н/д	н/д	н/д	н/д	н/д	0
31	Таловский муниципальный район	15	1	9	н/д	11	18	35	26	29	25
32	Терновский муниципальный район	0	н/д	н/д	н/д	н/д	0	0	0	0	8
33	Хохольский муниципальный район	24	н/д	н/д	н/д	н/д	15	н/д	38	н/д	0
34	Эртильский муниципальный район	0	н/д	0	н/д	н/д	0	0	146	0	20

Таблица 14

Данные о численности белки обыкновенной *(Sciurus vulgaris)*

№ п/п	Наименование муниципального образования (муниципального района, городского округа)	Годы									
		2013	2014	2015	2016	2017	2018	2019	2020	2021	2022
1	2	3	4	5	6	7	8	9	10	11	12
1	Аннинский муниципальный район	н/д	0	н/д	н/д	н/д	н/д	н/д	н/д	н/д	20
2	Бобровский муниципальный район	н/д	55	42	39	40	25	30	37	201	61
3	Богучарский муниципальный район	0	0	н/д	н/д	н/д	0	0	0	0	0
4	Борисоглебский городской округ	н/д	68	68	н/д	н/д	н/д	51	н/д	н/д	1
5	Бутурлиновский муниципальный район	0	0	н/д	н/д	н/д	0	0	0	0	0
6	Верхнемамонский муниципальный район	0	0	н/д	н/д	н/д	н/д	н/д	н/д	н/д	8
7	Верхнехавский муниципальный район	н/д	0	0	0	0	0	0	0	0	4
8	Воробьёвский муниципальный район	0	0	н/д	н/д	н/д	0	0	0	0	0
9	Городской округ город Воронеж	н/д	8	н/д	88	96	0	0	0	0	11
10	Городской округ город Нововоронеж	н/д	н/д	н/д	н/д	0	0	0	0	0	5
11	Грибановский муниципальный район	н/д	268	н/д	105	98	0	0	48	193	130
12	Калачеевский муниципальный район	0	0	н/д	н/д	н/д	н/д	0	0	0	0
13	Каменский муниципальный район	0	0	0	0	0	0	0	0	0	0
14	Кантемировский муниципальный район	0	0	0	0	0	0	0	0	0	0
15	Каширский муниципальный район	н/д	0	н/д	н/д	н/д	0	0	0	0	18
16	Лискинский муниципальный район	н/д	0	н/д	н/д	н/д	н/д	н/д	н/д	н/д	9
17	Нижнедевицкий муниципальный район	0	0	0	0	0	0	0	0	0	0
18	Новоусманский муниципальный район	н/д	0	0	0	0	0	0	0	0	23
19	Новохопёрский муниципальный район	н/д	0	н/д	н/д	н/д	0	0	0	0	35
20	Ольховатский муниципальный район	0	0	н/д	н/д	н/д	0	0	0	0	0
21	Острогожский муниципальный район	0	0	н/д	н/д	н/д	н/д	н/д	0	0	0
22	Павловский муниципальный район	0	0	н/д	н/д	н/д	н/д	н/д	н/д	0	4
23	Панинский муниципальный район	0	0	0	0	0	0	0	0	0	0

1	2	3	4	5	6	7	8	9	10	11	12
24	Петропавловский муниципальный район	0	0	н/д	н/д	н/д	0	0	0	0	7
25	Поворинский муниципальный район	н/д	40	н/д	н/д	7	н/д	н/д	н/д	н/д	2
26	Подгоренский муниципальный район	0	0	0	0	0	0	0	0	0	5
27	Рамонский муниципальный район	н/д	н/д	10	8	25	н/д	18	18	н/д	29
28	Репьёвский муниципальный район	0	0	н/д	н/д	н/д	0	0	0	0	0
29	Россошанский муниципальный район	0	0	н/д	н/д	н/д	0	0	0	0	0
30	Семилукский муниципальный район	0	0	н/д	н/д	н/д	н/д	н/д	н/д	н/д	0
31	Таловский муниципальный район	н/д	12	10	5	5	5	27	0	47	7
32	Терновский муниципальный район	0	0	н/д	н/д	н/д	0	0	0	0	24
33	Хохольский муниципальный район	0	0	н/д	н/д	н/д	н/д	н/д	н/д	н/д	0
34	Эртильский муниципальный район	0	0	0	0	0	0	0	0	0	0

Таблица 15

Данные о численности зайца-русака *(Lepus europaeus)*

№ п/п	Наименование муниципального образования (муниципального района, городского округа)	Годы									
		2013	2014	2015	2016	2017	2018	2019	2020	2021	2022
1	2	3	4	5	6	7	8	9	10	11	12
1	Аннинский муниципальный район	675	661	1029	434	333	468	260	244	314	323
2	Бобровский муниципальный район	653	694	981	693	494	547	470	359	603	245
3	Богучарский муниципальный район	1807	1975	1958	1706	2060	1176	1190	1191	1217	1442
4	Борисоглебский городской округ	811	705	767	687	797	787	720	629	565	294
5	Бутурлиновский муниципальный район	639	752	730	648	831	766	650	529	760	496
6	Верхнемамонский муниципальный район	770	782	909	934	540	452	400	346	310	509
7	Верхнехавский муниципальный район	239	245	339	323	307	363	370	319	328	281
8	Воробьёвский муниципальный район	712	669	714	713	850	492	330	327	335	295
9	Городской округ город Воронеж	н/д	35	167	126	150	106	50	101	87	41
10	Городской округ город Нововоронеж	н/д	н/д	н/д	н/д	25	0	0	0	0	20
11	Грибановский муниципальный район	499	466	121	886	500	452	420	529	379	395
12	Калачеевский муниципальный район	1038	1199	1264	987	1200	1229	970	1116	1062	872
13	Каменский муниципальный район	543	550	560	730	360	364	320	364	340	255
14	Кантемировский муниципальный район	1338	1353	1285	1604	810	1315	1000	844	681	494
15	Каширский муниципальный район	132	106	144	142	86	92	100	109	117	147
16	Лискинский муниципальный район	538	401	737	315	341	351	340	1228	858	439
17	Нижнедевицкий муниципальный район	843	906	866	939	1125	1029	880	700	746	673
18	Новоусманский муниципальный район	218	344	149	253	250	198	200	154	110	456
19	Новохопёрский муниципальный район	680	1498	992	574	610	722	630	758	628	334
20	Ольховатский муниципальный район	385	238	330	296	295	347	350	348	363	343
21	Острогожский муниципальный район	643	598	344	416	560	251	290	242	270	582
22	Павловский муниципальный район	1161	969	1085	577	840	714	750	613	704	520

1	2	3	4	5	6	7	8	9	10	11	12
23	Панинский муниципальный район	341	135	166	205	242	339	260	371	151	230
24	Петропавловский муниципальный район	724	695	633	551	720	376	390	551	430	505
25	Поворинский муниципальный район	703	468	526	390	430	450	560	450	466	259
26	Подгоренский муниципальный район	887	1282	1321	1039	1200	946	890	879	1054	883
27	Рамонский муниципальный район	234	423	355	227	250	128	260	266	149	213
28	Репьёвский муниципальный район	154	322	522	271	350	283	260	205	196	196
29	Россошанский муниципальный район	1326	1757	1683	1530	1420	1188	890	860	890	837
30	Семилукский муниципальный район	1096	942	1017	1043	1170	894	702	146	212	223
31	Таловский муниципальный район	788	840	969	755	767	609	540	535	440	574
32	Терновский муниципальный район	482	425	479	413	550	455	420	397	288	402
33	Хохольский муниципальный район	677	687	872	444	530	570	610	345	406	572
34	Эртильский муниципальный район	246	832	859	570	466	567	400	236	185	199

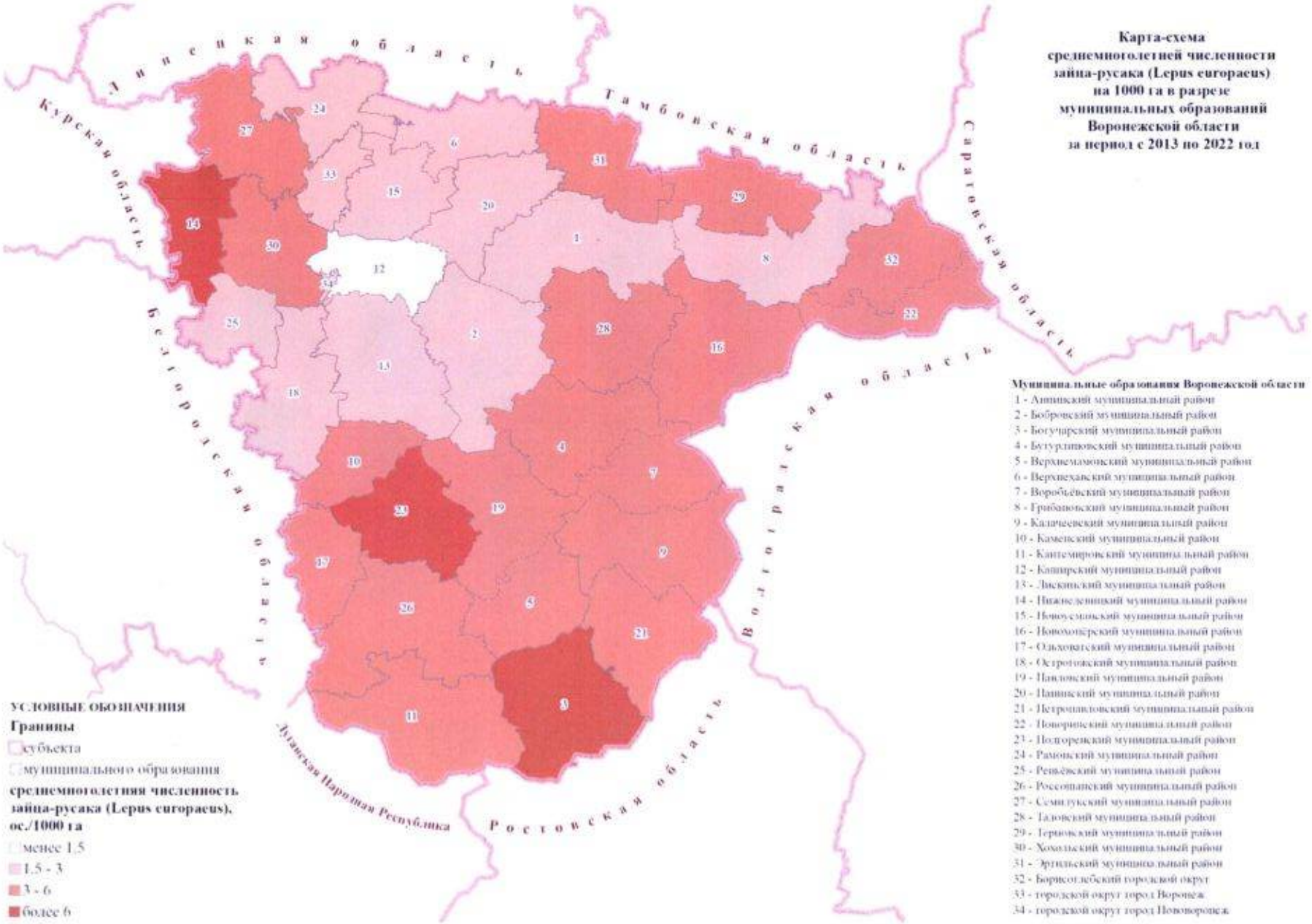

Карта-схема среднемноголетней численности зайца-русака (Lepus europaeus) на 1000 га в разрезе муниципальных образований Воронежской области за период с 2013 по 2022 год

Муниципальные образования Воронежской области

1 - Аннинский муниципальный район
2 - Бобровский муниципальный район
3 - Богучарский муниципальный район
4 - Бутурлиновский муниципальный район
5 - Верхнемамонский муниципальный район
6 - Верхнехавский муниципальный район
7 - Воробьёвский муниципальный район
8 - Грибановский муниципальный район
9 - Калачеевский муниципальный район
10 - Каменский муниципальный район
11 - Кантемировский муниципальный район
12 - Каширский муниципальный район
13 - Лискинский муниципальный район
14 - Нижнедевицкий муниципальный район
15 - Новоусманский муниципальный район
16 - Новохопёрский муниципальный район
17 - Ольховатский муниципальный район
18 - Острогожский муниципальный район
19 - Павловский муниципальный район
20 - Панинский муниципальный район
21 - Петропавловский муниципальный район
22 - Поворинский муниципальный район
23 - Подгоренский муниципальный район
24 - Рамонский муниципальный район
25 - Репьёвский муниципальный район
26 - Россошанский муниципальный район
27 - Семилукский муниципальный район
28 - Таловский муниципальный район
29 - Терновский муниципальный район
30 - Хохольский муниципальный район
31 - Эртильский муниципальный район
32 - Борисоглебский городской округ
33 - городской округ город Воронеж
34 - городской округ город Нововоронеж

УСЛОВНЫЕ ОБОЗНАЧЕНИЯ

Границы

субъекта

муниципального образования

среднемноголетняя численность зайца-русака (Lepus europaeus), ос./1000 га

менее 1,5

1,5 - 3

3 - 6

более 6

Таблица 16

Данные о численности сусликов *(Citellus)*

№ п/п	Наименование муниципального образования (муниципального района, городского округа)	Годы									
		2013	2014	2015	2016	2017	2018	2019	2020	2021	2022
1	2	3	4	5	6	7	8	9	10	11	12
1	Аннинский муниципальный район	н/д	0	н/д	н/д	н/д	н/д	н/д	н/д	н/д	0
2	Бобровский муниципальный район	н/д	0	н/д	н/д	н/д	н/д	н/д	н/д	н/д	5
3	Богучарский муниципальный район	н/д	0	н/д	н/д	н/д	0	0	0	0	0
4	Борисоглебский городской округ	н/д	0	н/д	н/д	н/д	н/д	н/д	н/д	н/д	н/д
5	Бутурлиновский муниципальный район	н/д	0	н/д	н/д	н/д	0	0	0	0	0
6	Верхнемамонский муниципальный район	н/д	н/д	н/д	н/д	н/д	н/д	н/д	н/д	н/д	0
7	Верхнехавский муниципальный район	н/д	0	н/д	н/д	н/д	0	0	0	0	0
8	Воробьёвский муниципальный район	н/д	н/д	н/д	н/д	н/д	0	0	0	0	0
9	Городской округ город Воронеж	н/д	0	н/д	н/д	н/д	0	0	0	0	0
10	Городской округ город Нововоронеж	н/д	н/д	н/д	н/д	н/д	0	0	0	0	0
11	Грибановский муниципальный район	н/д	0	н/д	н/д	н/д	0	0	0	0	0
12	Калачеевский муниципальный район	н/д	0	н/д	н/д	н/д	н/д	0	0	0	0
13	Каменский муниципальный район	н/д	0	н/д	н/д	н/д	н/д	н/д	н/д	0	0
14	Кантемировский муниципальный район	н/д	н/д	н/д	н/д	н/д	0	0	0	0	0
15	Каширский муниципальный район	н/д	0	н/д	н/д	н/д	0	0	0	0	0
16	Лискинский муниципальный район	н/д	0	н/д	н/д	н/д	н/д	н/д	н/д	н/д	0
17	Нижнедевицкий муниципальный район	н/д	0	н/д	н/д	н/д	0	0	0	0	0
18	Новоусманский муниципальный район	н/д	0	н/д	н/д	н/д	0	0	0	0	0
19	Новохопёрский муниципальный район	н/д	н/д	н/д	н/д	н/д	0	0	0	0	0
20	Ольховатский муниципальный район	н/д	0	н/д	н/д	н/д	0	0	0	0	0
21	Острогожский муниципальный район	н/д	н/д	н/д	н/д	н/д	н/д	н/д	0	0	0
22	Павловский муниципальный район	н/д	н/д	н/д	н/д	н/д	н/д	н/д	н/д	0	0
23	Панинский муниципальный район	н/д	н/д	н/д	н/д	н/д	0	0	0	0	0

1	2	3	4	5	6	7	8	9	10	11	12
24	Петропавловский муниципальный район	н/д	0	н/д	н/д	н/д	0	0	0	0	0
25	Поворинский муниципальный район	н/д	0	н/д	н/д	н/д	н/д	н/д	н/д	н/д	0
26	Подгоренский муниципальный район	н/д	н/д	н/д	н/д	н/д	0	0	0	0	0
27	Рамонский муниципальный район	н/д	0	н/д	н/д	н/д	н/д	н/д	н/д	н/д	0
28	Репьёвский муниципальный район	н/д	0	н/д	н/д	н/д	0	н/д	н/д	н/д	н/д
29	Россошанский муниципальный район	н/д	н/д	н/д	н/д	н/д	0	0	0	0	40
30	Семилукский муниципальный район	н/д	0	н/д	н/д	н/д	н/д	н/д	н/д	н/д	0
31	Таловский муниципальный район	н/д	0	н/д	н/д	н/д	н/д	н/д	н/д	0	0
32	Терновский муниципальный район	н/д	0	н/д	н/д	н/д	0	0	0	0	0
33	Хохольский муниципальный район	н/д	0	н/д	н/д	н/д	н/д	н/д	н/д	н/д	0
34	Эртильский муниципальный район	н/д	0	н/д	н/д	н/д	0	0	0	0	0

Таблица 17

Данные о численности сурка степного (байбака) *(Marmota bobac)*

№ п/п	Наименование муниципального образования (муниципального района, городского округа)	Годы									
		2013	2014	2015	2016	2017	2018	2019	2020	2021	2022
1	2	3	4	5	6	7	8	9	10	11	12
1	Аннинский муниципальный район	н/д	0	н/д	н/д	н/д	н/д	н/д	н/д	н/д	0
2	Бобровский муниципальный район	27	100	485	442	286	401	317	364	364	333
3	Богучарский муниципальный район	6330	6568	5853	4995	6766	1155	949	1051	1051	948
4	Борисоглебский городской округ	н/д	0	н/д	н/д	н/д	78	64	70	70	97
5	Бутурлиновский муниципальный район	1617	2672	1562	1838	925	847	894	839	839	904
6	Верхнемамонский муниципальный район	2682	3476	3821	4324	2066	1716	1719	1937	1937	1646
7	Верхнехавский муниципальный район	н/д	0	0	0	0	0	0	0	0	0
8	Воробьёвский муниципальный район	767	728	868	816	520	581	541	623	623	684
9	Городской округ город Воронеж	н/д	0	н/д	0	0	0	0	0	0	0
10	Городской округ город Нововоронеж	н/д	н/д	н/д	н/д	0	0	0	0	0	0
11	Грибановский муниципальный район	н/д	0	н/д	н/д	н/д	0	0	0	0	0
12	Калачеевский муниципальный район	1033	1120	1233	1201	2312	2431	2840	2862	2862	2742
13	Каменский муниципальный район	2257	1667	2666	2476	2195	2367	2211	2417	2417	2367
14	Кантемировский муниципальный район	14444	11442	9116	8634	5062	2054	1736	1586	1586	1765
15	Каширский муниципальный район	н/д	0	н/д	н/д	н/д	н/д	0	0	0	0
16	Лискинский муниципальный район	454	596	910	934	460	508	508	638	638	787
17	Нижнедевицкий муниципальный район	1607	1705	1813	1634	1112	1509	1539	1570	1570	1615
18	Новоусманский муниципальный район	н/д	0	0	0	0	0	0	0	0	0
19	Новохопёрский муниципальный район	2360	2041	1746	1330	893	401	368	367	367	528
20	Ольховатский муниципальный район	362	1195	1136	1044	1020	1089	1033	949	1114	1626
21	Острогожский муниципальный район	1863	1937	2258	1984	3025	1655	2877	2014	10644	2911
22	Павловский муниципальный район	5226	5321	5318	7672	4515	2115	2127	2040	2040	2480

1	2	3	4	5	6	7	8	9	10	11	12
23	Панинский муниципальный район	н/д	0	0	0	0	0	0	0	0	0
24	Петропавловский муниципальный район	3451	3775	3435	2455	1769	801	739	592	592	590
25	Поворинский муниципальный район	н/д	0	н/д	н/д	н/д	н/д	н/д	н/д	н/д	0
26	Подгоренский муниципальный район	3153	3201	3668	3690	3695	2932	2732	2830	2803	2485
27	Рамонский муниципальный район	206	61	55	62	65	23	6	н/д	н/д	0
28	Репьёвский муниципальный район	2756	2504	3204	3930	3151	3421	3418	3866	3866	1815
29	Россошанский муниципальный район	11528	12105	12239	10095	10173	7707	5680	3861	5011	4792
30	Семилукский муниципальный район	185	187	174	238	211	226	240	173	173	239
31	Таловский муниципальный район	103	101	128	160	152	206	215	236	236	227
32	Терновский муниципальный район	н/д	0	н/д	н/д	н/д	0	0	0	0	0
33	Хохольский муниципальный район	2219	3612	2336	2253	1948	1043	1273	2796	2796	2319
34	Эртильский муниципальный район	н/д	0	0	0	0	0	0	0	0	0

Карта-схема
среднемноголетней численности
сурка степного (байбака)
(Marmota bobac)
1000 га в разрезе
муниципальных образований
Воронежской области
за период с 2013 по 2022 год

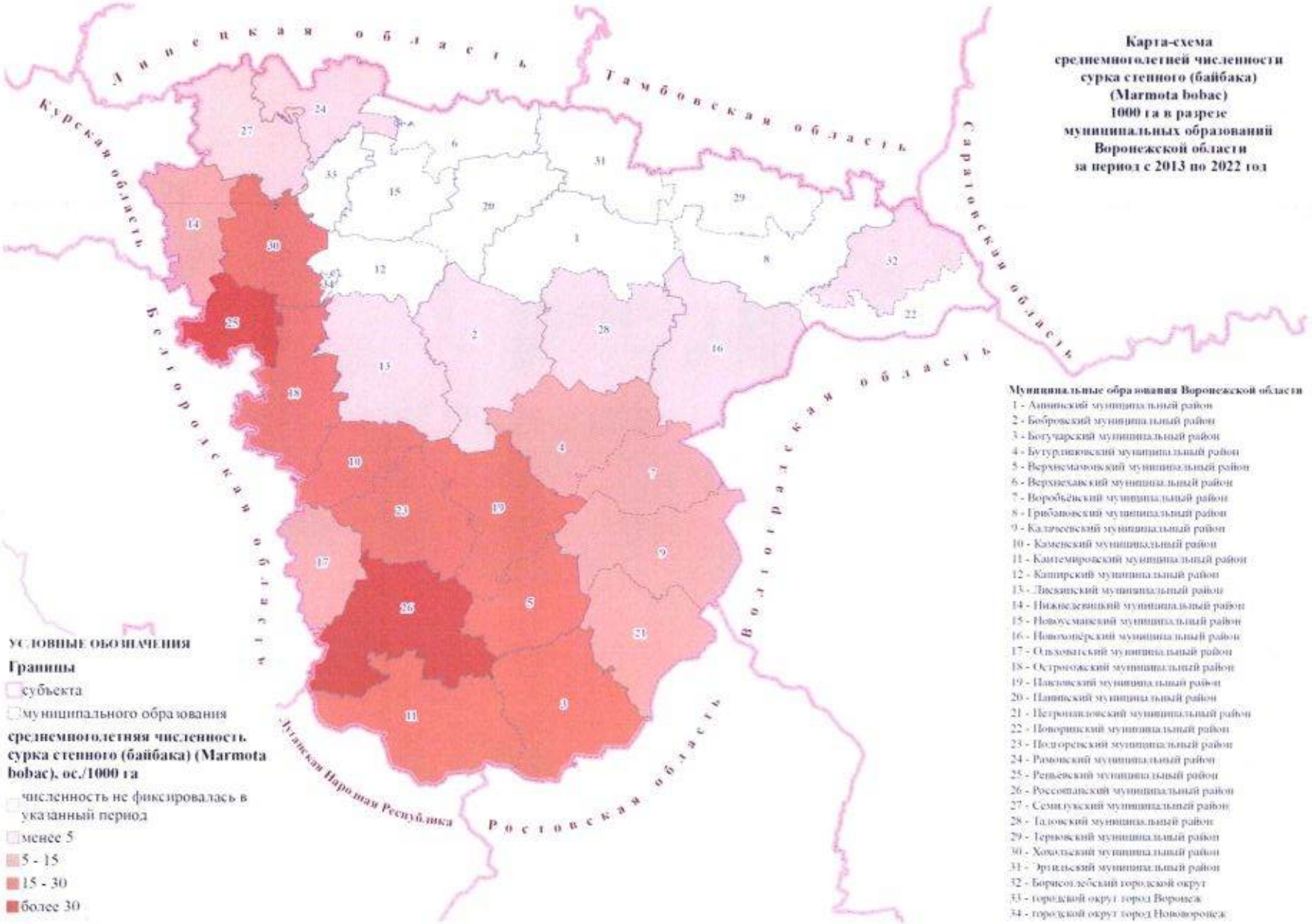

Муниципальные образования Воронежской области

1 - Аннинский муниципальный район
2 - Бобровский муниципальный район
3 - Богучарский муниципальный район
4 - Бутурлиновский муниципальный район
5 - Верхнемамонский муниципальный район
6 - Верхнехавский муниципальный район
7 - Воробьёвский муниципальный район
8 - Грибановский муниципальный район
9 - Калачеевский муниципальный район
10 - Каменский муниципальный район
11 - Кантемировский муниципальный район
12 - Каширский муниципальный район
13 - Лискинский муниципальный район
14 - Нижнедевицкий муниципальный район
15 - Новоусманский муниципальный район
16 - Новохопёрский муниципальный район
17 - Ольховатский муниципальный район
18 - Острогожский муниципальный район
19 - Павловский муниципальный район
20 - Панинский муниципальный район
21 - Петропавловский муниципальный район
22 - Поворинский муниципальный район
23 - Подгоренский муниципальный район
24 - Рамонский муниципальный район
25 - Репьевский муниципальный район
26 - Россошанский муниципальный район
27 - Семилукский муниципальный район
28 - Таловский муниципальный район
29 - Терновский муниципальный район
30 - Хохольский муниципальный район
31 - Эртильский муниципальный район
32 - Борисоглебский городской округ
33 - городской округ город Воронеж
34 - городской округ город Нововоронеж

УСЛОВНЫЕ ОБОЗНАЧЕНИЯ

Границы

субъекта

муниципального образования

среднемноголетняя численность сурка степного (байбака) (Marmota bobac), ос./1000 га

численность не фиксировалась в указанный период

менее 5

5 - 15

15 - 30

более 30

Таблица 18

Данные о численности бобра европейского обыкновенного *(Castor fiber)*

№ п/п	Наименование муниципального образования (муниципального района, городского округа)	Годы									
		2013	2014	2015	2016	2017	2018	2019	2020	2021	2022
1	2	3	4	5	6	7	8	9	10	11	12
1	Аннинский муниципальный район	36	91	64	241	154	179	231	233	222	183
2	Бобровский муниципальный район	86	178	178	314	340	354	336	145	278	220
3	Богучарский муниципальный район	529	397	407	430	369	238	260	278	218	291
4	Борисоглебский городской округ	247	572	509	353	209	413	397	244	233	343
5	Бутурлиновский муниципальный район	45	88	33	72	99	87	89	82	42	50
6	Верхнемамонский муниципальный район	332	145	289	387	382	302	390	402	540	568
7	Верхнехавский муниципальный район	94	92	88	118	174	136	176	116	151	126
8	Воробьёвский муниципальный район	518	230	253	253	267	218	140	132	137	181
9	Городской округ город Воронеж	н/д	62	62	5	38	30	111	93	111	104
10	Городской округ город Нововоронеж	н/д	н/д	н/д	н/д	0	0	0	0	0	0
11	Грибановский муниципальный район	250	263	38	155	151	238	162	205	211	212
12	Калачеевский муниципальный район	236	245	270	283	282	343	386	407	395	407
13	Каменский муниципальный район	108	143	136	166	157	177	209	195	66	173
14	Кантемировский муниципальный район	364	410	461	556	430	340	190	305	224	326
15	Каширский муниципальный район	102	175	102	116	167	124	170	148	134	152
16	Лискинский муниципальный район	394	215	205	334	273	305	221	343	187	249
17	Нижнедевицкий муниципальный район	218	171	176	171	169	223	259	262	144	300
18	Новоусманский муниципальный район	н/д	36	162	94	86	102	95	97	80	77
19	Новохопёрский муниципальный район	288	491	366	321	441	512	468	435	460	460
20	Ольховатский муниципальный район	93	32	6	103	84	85	90	107	52	76
21	Острогожский муниципальный район	438	481	392	329	432	404	375	403	376	418
22	Павловский муниципальный район	461	486	549	547	605	567	560	535	532	503
23	Панинский муниципальный район	255	210	238	158	308	352	271	243	275	262

1	2	3	4	5	6	7	8	9	10	11	12
24	Петропавловский муниципальный район	330	231	231	148	254	203	217	256	163	216
25	Поворинский муниципальный район	24	88	54	231	143	289	416	169	240	202
26	Подгоренский муниципальный район	228	168	472	186	189	179	251	270	249	286
27	Рамонский муниципальный район	523	500	332	342	338	181	234	264	249	232
28	Репьёвский муниципальный район	158	202	179	236	147	236	240	213	245	181
29	Россошанский муниципальный район	530	612	766	690	814	700	774	673	647	639
30	Семилукский муниципальный район	58	83	113	270	293	285	265	190	370	408
31	Таловский муниципальный район	159	63	123	117	149	117	214	165	148	122
32	Терновский муниципальный район	57	53	58	100	65	90	102	181	163	160
33	Хохольский муниципальный район	187	196	191	268	260	267	319	331	295	272
34	Эртильский муниципальный район	18	362	362	574	583	643	547	503	369	365

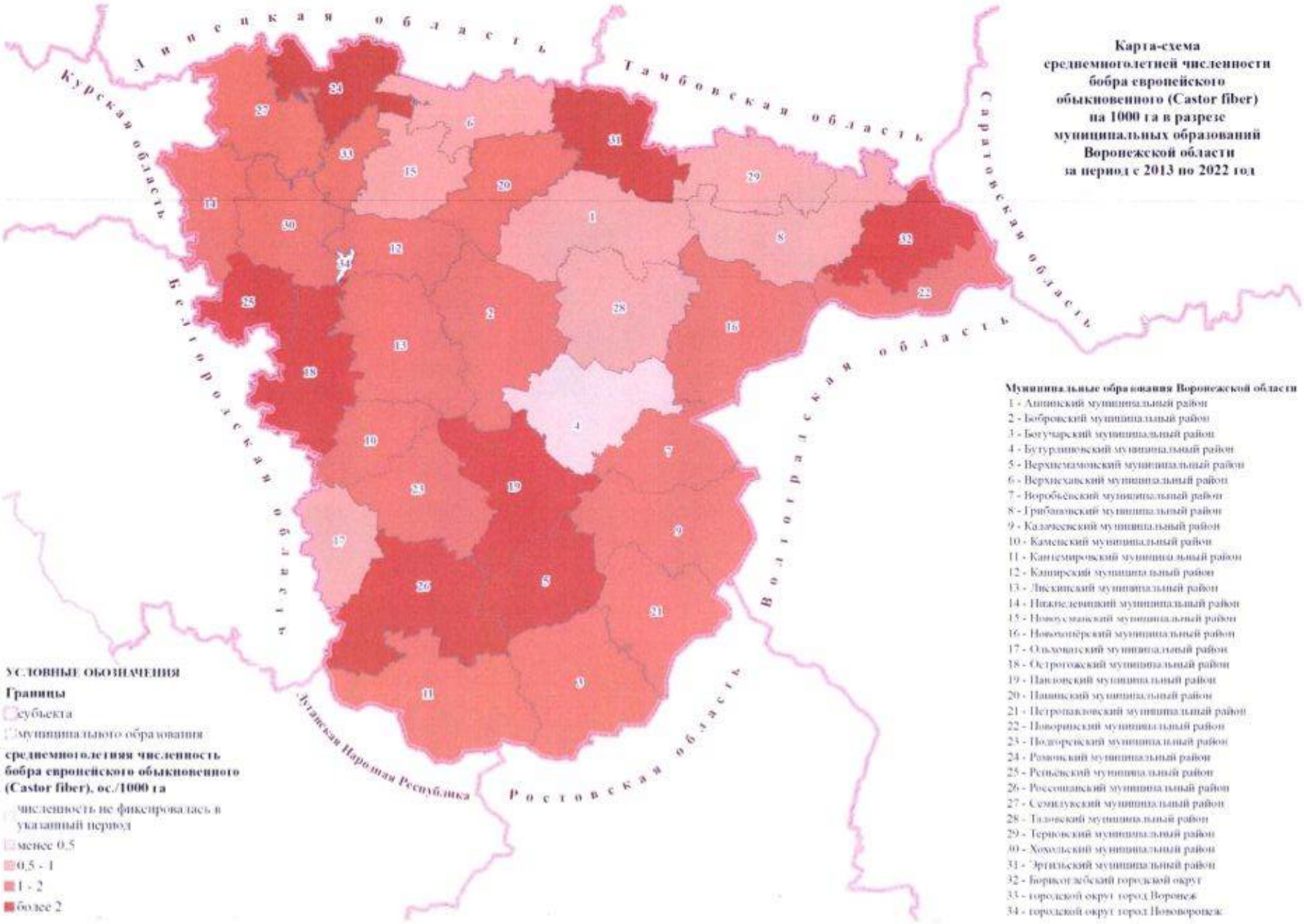

Карта-схема среднемноголетней численности бобра европейского обыкновенного (Castor fiber) на 1000 га в разрезе муниципальных образований Воронежской области за период с 2013 по 2022 год

Муниципальные образования Воронежской области

1 - Аннинский муниципальный район
2 - Бобровский муниципальный район
3 - Богучарский муниципальный район
4 - Бутурлиновский муниципальный район
5 - Верхнемамонский муниципальный район
6 - Верхнехавский муниципальный район
7 - Воробьёвский муниципальный район
8 - Грибановский муниципальный район
9 - Калачеевский муниципальный район
10 - Каменский муниципальный район
11 - Кантемировский муниципальный район
12 - Каширский муниципальный район
13 - Лискинский муниципальный район
14 - Нижнедевицкий муниципальный район
15 - Новоусманский муниципальный район
16 - Новохопёрский муниципальный район
17 - Ольховатский муниципальный район
18 - Острогожский муниципальный район
19 - Павловский муниципальный район
20 - Панинский муниципальный район
21 - Петропавловский муниципальный район
22 - Поворинский муниципальный район
23 - Подгоренский муниципальный район
24 - Рамонский муниципальный район
25 - Репьевский муниципальный район
26 - Россошанский муниципальный район
27 - Семилукский муниципальный район
28 - Таловский муниципальный район
29 - Терновский муниципальный район
30 - Хохольский муниципальный район
31 - Эртильский муниципальный район
32 - Борисоглебский городской округ
33 - городской округ город Воронеж
34 - городской округ город Нововоронеж

УСЛОВНЫЕ ОБОЗНАЧЕНИЯ

Границы

субъекта

муниципального образования

среднемноголетняя численность бобра европейского обыкновенного (Castor fiber), ос./1000 га

численность не фиксировалась в указанный период

менее 0,5

0,5 - 1

1 - 2

более 2

Таблица 19

Данные о численности ондатры *(Ondatra zibethicus)*

№ п/п	Наименование муниципального образования (муниципального района, городского округа)	Годы									
		2013	2014	2015	2016	2017	2018	2019	2020	2021	2022
1	2	3	4	5	6	7	8	9	10	11	12
1	Аннинский муниципальный район	н/д	9	380	580	30	20	72	н/д	н/д	30
2	Бобровский муниципальный район	н/д	60	280	250	318	144	н/д	30	н/д	56
3	Богучарский муниципальный район	н/д	25	146	405	74	64	48	40	40	40
4	Борисоглебский городской округ	н/д	н/д	442	674	1271	417	178	186	155	169
5	Бутурлиновский муниципальный район	н/д	н/д	270	96	92	24	6	14	0	0
6	Верхнемамонский муниципальный район	н/д	н/д	30	304	65	70	н/д	80	55	80
7	Верхнехавский муниципальный район	н/д	н/д	0	40	39	39	260	250	240	150
8	Воробьёвский муниципальный район	н/д	н/д	н/д	н/д	н/д	0	0	0	0	0
9	Городской округ город Воронеж	н/д	230	850	510	320	925	484	320	662	662
10	Городской округ город Нововоронеж	н/д	н/д	н/д	н/д	20	0	0	0	0	0
11	Грибановский муниципальный район	н/д	н/д	н/д	284	н/д	0	0	0	60	50
12	Калачеевский муниципальный район	н/д	н/д	н/д	н/д	н/д	н/д	0	0	0	0
13	Каменский муниципальный район	н/д	н/д	0	0	0	0	0	0	0	0
14	Кантемировский муниципальный район	н/д	н/д	0	0	0	0	0	0	0	0
15	Каширский муниципальный район	н/д	н/д	н/д	890	1070	755	700	710	658	223
16	Лискинский муниципальный район	н/д	н/д	842	221	263	157	682	177	470	543
17	Нижнедевицкий муниципальный район	н/д	н/д	494	437	1032	258	500	220	188	52
18	Новоусманский муниципальный район	н/д	н/д	925	1109	1507	925	1095	430	314	152
19	Новохопёрский муниципальный район	н/д	н/д	1240	259	266	308	308	315	343	30
20	Ольховатский муниципальный район	н/д	н/д	н/д	н/д	н/д	0	0	0	0	0
21	Острогожский муниципальный район	н/д	н/д	187	н/д	н/д	16	25	0	0	0
22	Павловский муниципальный район	н/д	31	149	365	625	625	165	160	178	199

1	2	3	4	5	6	7	8	9	10	11	12
23	Панинский муниципальный район	н/д	н/д	274	304	134	301	170	0	70	100
24	Петропавловский муниципальный район	н/д	25	336	253	80	52	15	0	0	0
25	Поворинский муниципальный район	н/д	н/д	459	659	95	95	н/д	н/д	н/д	3
26	Подгоренский муниципальный район	н/д	17	72	0	0	0	10	12	21	113
27	Рамонский муниципальный район	н/д	40	1309	246	1314	334	н/д	н/д	н/д	0
28	Репьёвский муниципальный район	н/д	н/д	н/д	н/д	н/д	0	0	0	0	0
29	Россошанский муниципальный район	н/д	5	66	62	126	146	108	10	0	0
30	Семилукский муниципальный район	н/д	н/д	315	320	520	440	440	300	190	160
31	Таловский муниципальный район	н/д	13	285	699	1406	1409	178	902	952	231
32	Терновский муниципальный район	н/д	н/д	350	н/д	н/д	0	0	0	0	0
33	Хохольский муниципальный район	н/д	н/д	658	н/д	50	125	90	20	328	170
34	Эртильский муниципальный район	н/д	н/д	920	580	123	472	59	0	0	50

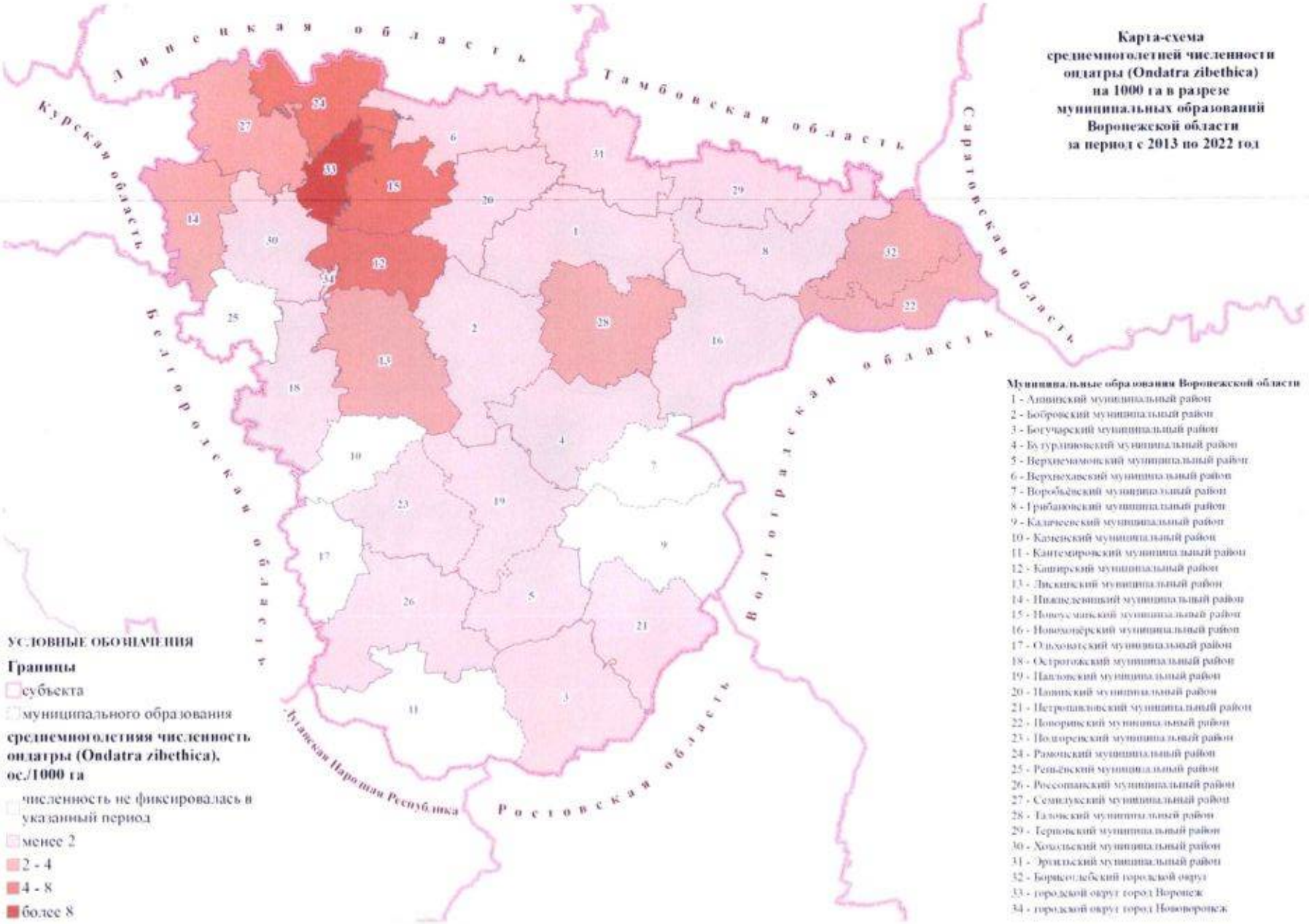

Карта-схема среднемноголетней численности ондатры (Ondatra zibethica) на 1000 га в разрезе муниципальных образований Воронежской области за период с 2013 по 2022 год

Муниципальные образования Воронежской области

1 - Аннинский муниципальный район
2 - Бобровский муниципальный район
3 - Богучарский муниципальный район
4 - Бутурлиновский муниципальный район
5 - Верхнемамонский муниципальный район
6 - Верхнехавский муниципальный район
7 - Воробьёвский муниципальный район
8 - Грибановский муниципальный район
9 - Калачеевский муниципальный район
10 - Каменский муниципальный район
11 - Кантемировский муниципальный район
12 - Каширский муниципальный район
13 - Лискинский муниципальный район
14 - Нижнедевицкий муниципальный район
15 - Новохопёрский муниципальный район
16 - Новоусманский муниципальный район
17 - Ольховатский муниципальный район
18 - Острогожский муниципальный район
19 - Павловский муниципальный район
20 - Панинский муниципальный район
21 - Петропавловский муниципальный район
22 - Поворинский муниципальный район
23 - Подгоренский муниципальный район
24 - Рамонский муниципальный район
25 - Репьёвский муниципальный район
26 - Россошанский муниципальный район
27 - Семилукский муниципальный район
28 - Таловский муниципальный район
29 - Терновский муниципальный район
30 - Ходольский муниципальный район
31 - Эртильский муниципальный район
32 - Борисоглебский городской округ
33 - городской округ город Воронеж
34 - городской округ город Нововоронеж

Таблица 20

Данные о численности ласки *(Mustela nivalis)*

№ п/п	Наименование муниципального образования (муниципального района, городского округа)	Годы									
		2013	2014	2015	2016	2017	2018	2019	2020	2021	2022
1	2	3	4	5	6	7	8	9	10	11	12
1	Аннинский муниципальный район	н/д	8	6	н/д	6	4	5	6	н/д	83
2	Бобровский муниципальный район	н/д	н/д	56	н/д	50	60	60	12	н/д	63
3	Богучарский муниципальный район	н/д	н/д	н/д	н/д	н/д	0	0	0	н/д	0
4	Борисоглебский городской округ	н/д	н/д	н/д	н/д	н/д	н/д	н/д	н/д	н/д	2
5	Бутурлиновский муниципальный район	н/д	н/д	н/д	н/д	н/д	0	0	0	н/д	0
6	Верхнемамонский муниципальный район	н/д	н/д	н/д	н/д	н/д	н/д	н/д	н/д	н/д	4
7	Верхнехавский муниципальный район	н/д	н/д	0	н/д	н/д	0	0	0	н/д	0
8	Воробьёвский муниципальный район	н/д	н/д	н/д	н/д	н/д	0	0	0	н/д	1
9	Городской округ город Воронеж	н/д	н/д	н/д	н/д	н/д	0	0	0	н/д	10
10	Городской округ город Нововоронеж	н/д	н/д	н/д	н/д	н/д	0	0	0	н/д	0
11	Грибановский муниципальный район	н/д	н/д	н/д	н/д	н/д	0	0	0	н/д	19
12	Калачеевский муниципальный район	н/д	н/д	н/д	н/д	н/д	н/д	0	0	н/д	0
13	Каменский муниципальный район	н/д	н/д	0	н/д	н/д	0	0	0	н/д	0
14	Кантемировский муниципальный район	н/д	н/д	0	н/д	н/д	0	0	0	н/д	0
15	Каширский муниципальный район	н/д	н/д	н/д	н/д	н/д	0	0	н/д	0	0
16	Лискинский муниципальный район	н/д	н/д	н/д	н/д	н/д	н/д	н/д	н/д	н/д	39
17	Нижнедевицкий муниципальный район	н/д	н/д	0	н/д	н/д	0	0	0	н/д	0
18	Новоусманский муниципальный район	н/д	н/д	0	н/д	н/д	0	0	0	н/д	0
19	Новохопёрский муниципальный район	н/д	н/д	н/д	н/д	н/д	0	0	0	н/д	70
20	Ольховатский муниципальный район	н/д	н/д	н/д	н/д	н/д	0	0	0	н/д	0
21	Острогожский муниципальный район	н/д	42	45	н/д	61	35	25	26	н/д	66
22	Павловский муниципальный район	н/д	н/д	н/д	н/д	н/д	н/д	н/д	н/д	н/д	51
23	Панинский муниципальный район	н/д	н/д	0	н/д	н/д	0	0	0	н/д	0

1	2	3	4	5	6	7	8	9	10	11	12
24	Петропавловский муниципальный район	н/д	н/д	н/д	н/д	н/д	0	0	0	н/д	10
25	Поворинский муниципальный район	н/д	н/д	н/д	н/д	н/д	н/д	н/д	н/д	н/д	4
26	Подгоренский муниципальный район	н/д	н/д	23	н/д	21	0	0	173	н/д	200
27	Рамонский муниципальный район	н/д	н/д	20	н/д	20	н/д	н/д	н/д	н/д	0
28	Репьёвский муниципальный район	н/д	н/д	н/д	н/д	н/д	0	0	0	н/д	3
29	Россошанский муниципальный район	н/д	н/д	н/д	н/д	н/д	0	0	10	н/д	17
30	Семилукский муниципальный район	н/д	н/д	н/д	н/д	н/д	н/д	н/д	н/д	н/д	0
31	Таловский муниципальный район	н/д	н/д	17	н/д	16	18	0	18	н/д	16
32	Терновский муниципальный район	н/д	н/д	н/д	н/д	н/д	0	0	0	н/д	0
33	Хохольский муниципальный район	н/д	н/д	н/д	н/д	н/д	н/д	н/д	н/д	н/д	0
34	Эртильский муниципальный район	н/д	н/д	0	н/д	н/д	0	0	0	н/д	100

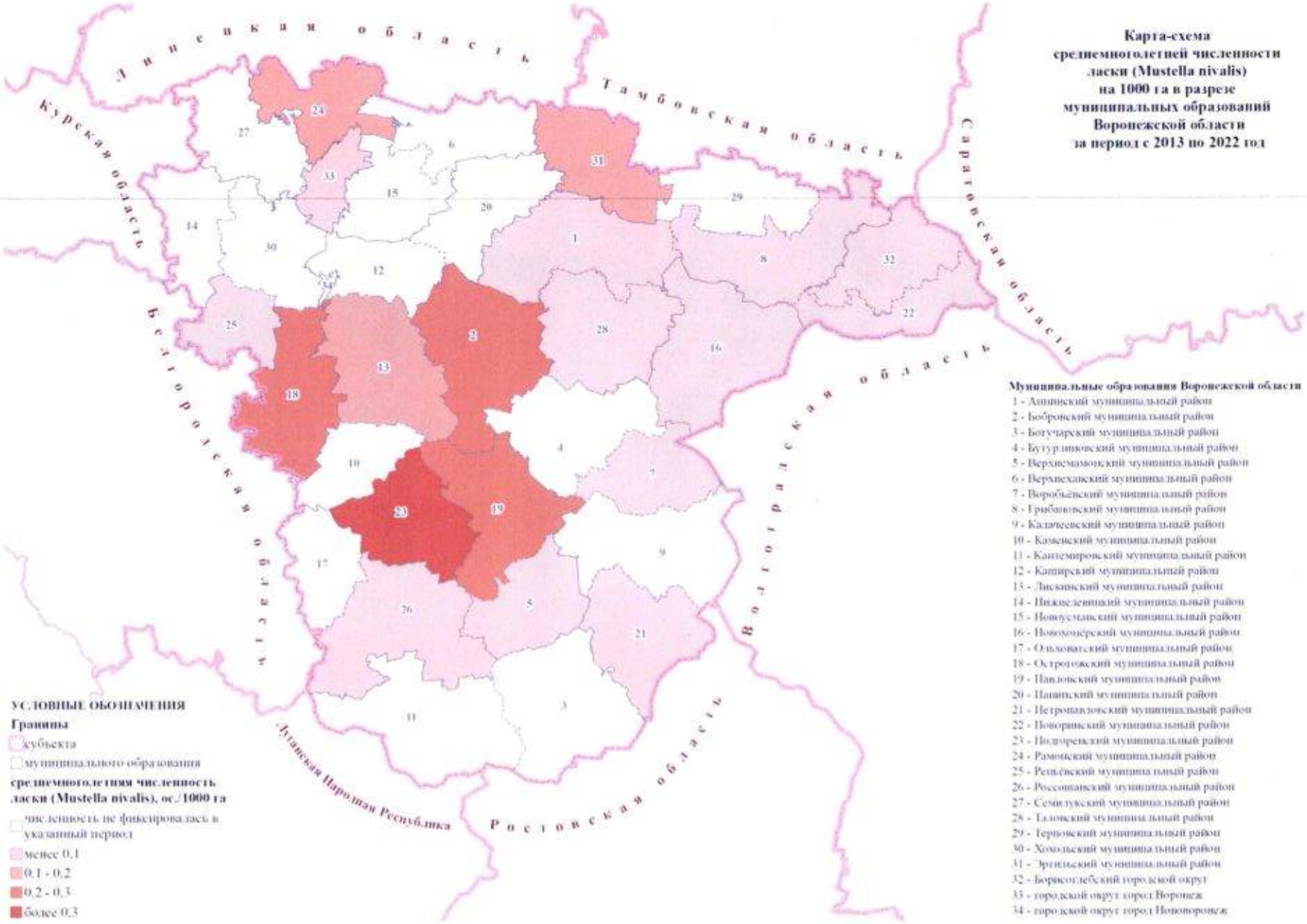

Карта-схема
среднемноголетней численности
ласки (Mustella nivalis)
на 1000 га в разрезе
муниципальных образований
Воронежской области
за период с 2013 по 2022 год

Муниципальные образования Воронежской области

1 - Аннинский муниципальный район
2 - Бобровский муниципальный район
3 - Богучарский муниципальный район
4 - Бутурлиновский муниципальный район
5 - Верхнемамонский муниципальный район
6 - Верхнехавский муниципальный район
7 - Воробьёвский муниципальный район
8 - Грибановский муниципальный район
9 - Калачеевский муниципальный район
10 - Каменский муниципальный район
11 - Кантемировский муниципальный район
12 - Каширский муниципальный район
13 - Лискинский муниципальный район
14 - Нижнедевицкий муниципальный район
15 - Новоусманский муниципальный район
16 - Новохопёрский муниципальный район
17 - Ольховатский муниципальный район
18 - Острогожский муниципальный район
19 - Павловский муниципальный район
20 - Панинский муниципальный район
21 - Петропавловский муниципальный район
22 - Поворинский муниципальный район
23 - Подгоренский муниципальный район
24 - Рамонский муниципальный район
25 - Репьёвский муниципальный район
26 - Россошанский муниципальный район
27 - Семилукский муниципальный район
28 - Таловский муниципальный район
29 - Терновский муниципальный район
30 - Хохольский муниципальный район
31 - Эртильский муниципальный район
32 - Борисоглебский городской округ
33 - городской округ город Воронеж
34 - городской округ город Нововоронеж

УСЛОВНЫЕ ОБОЗНАЧЕНИЯ

Границы

субъекта

муниципального образования

среднемноголетняя численность ласки (Mustella nivalis), ос./1000 га

численность не фиксировалась в указанный период

менее 0,1

0,1 - 0,2

0,2 - 0,3

более 0,3

Таблица 21

Данные о численности хомяка обыкновенного *(Cricetus cricetus)*

№ п/п	Наименование муниципального образования (муниципального района, городского округа)	Годы									
		2013	2014	2015	2016	2017	2018	2019	2020	2021	2022
1	2	3	4	5	6	7	8	9	10	11	12
1	Аннинский муниципальный район	н/д	н/д	н/д	н/д	н/д	н/д	н/д	н/д	н/д	20
2	Бобровский муниципальный район	н/д	н/д	н/д	н/д	н/д	н/д	н/д	н/д	н/д	30
3	Богучарский муниципальный район	н/д	н/д	н/д	н/д	н/д	0	0	0	0	0
4	Борисоглебский городской округ	н/д	н/д	н/д	н/д	н/д	н/д	н/д	н/д	н/д	н/д
5	Бутурлиновский муниципальный район	н/д	н/д	н/д	н/д	н/д	0	0	0	0	0
6	Верхнемамонский муниципальный район	н/д	н/д	н/д	н/д	н/д	н/д	н/д	н/д	н/д	0
7	Верхнехавский муниципальный район	н/д	н/д	н/д	н/д	н/д	н/д	н/д	н/д	0	0
8	Воробьёвский муниципальный район	н/д	н/д	н/д	н/д	н/д	0	0	0	0	0
9	Городской округ город Воронеж	н/д	н/д	н/д	н/д	н/д	0	0	0	0	2
10	Городской округ город Нововоронеж	н/д	н/д	н/д	н/д	н/д	0	0	0	0	0
11	Грибановский муниципальный район	н/д	н/д	н/д	н/д	н/д	0	0	0	0	0
12	Калачеевский муниципальный район	н/д	н/д	н/д	н/д	н/д	н/д	0	0	0	0
13	Каменский муниципальный район	н/д	н/д	н/д	н/д	н/д	н/д	н/д	н/д	0	0
14	Кантемировский муниципальный район	н/д	н/д	н/д	н/д	н/д	0	0	0	0	0
15	Каширский муниципальный район	н/д	н/д	н/д	н/д	н/д	н/д	н/д	н/д	0	0
16	Лискинский муниципальный район	н/д	н/д	н/д	н/д	н/д	н/д	н/д	н/д	н/д	0
17	Нижнедевицкий муниципальный район	н/д	н/д	н/д	н/д	н/д	0	0	0	0	0
18	Новоусманский муниципальный район	н/д	н/д	н/д	н/д	н/д	0	0	0	0	0
19	Новохопёрский муниципальный район	н/д	н/д	н/д	н/д	н/д	н/д	н/д	н/д	0	12
20	Ольховатский муниципальный район	н/д	н/д	н/д	н/д	н/д	0	0	0	0	0
21	Острогожский муниципальный район	н/д	н/д	н/д	н/д	н/д	н/д	н/д	0	0	0
22	Павловский муниципальный район	н/д	н/д	н/д	н/д	н/д	н/д	н/д	н/д	0	0
23	Панинский муниципальный район	н/д	н/д	н/д	н/д	н/д	н/д	н/д	н/д	0	0

1	2	3	4	5	6	7	8	9	10	11	12
24	Петропавловский муниципальный район	н/д	н/д	н/д	н/д	н/д	0	0	0	0	0
25	Поворинский муниципальный район	н/д	н/д	н/д	н/д	н/д	н/д	н/д	н/д	н/д	0
26	Подгоренский муниципальный район	н/д	н/д	н/д	н/д	н/д	0	0	0	0	0
27	Рамонский муниципальный район	н/д	н/д	н/д	н/д	н/д	н/д	н/д	н/д	н/д	0
28	Репьёвский муниципальный район	н/д	н/д	н/д	н/д	н/д	0	0	0	0	0
29	Россошанский муниципальный район	н/д	н/д	н/д	н/д	н/д	н/д	н/д	н/д	0	0
30	Семилукский муниципальный район	н/д	н/д	н/д	н/д	н/д	н/д	н/д	н/д	н/д	0
31	Таловский муниципальный район	н/д	н/д	н/д	н/д	н/д	н/д	н/д	н/д	0	0
32	Терновский муниципальный район	н/д	н/д	н/д	н/д	н/д	0	0	0	0	0
33	Хохольский муниципальный район	н/д	н/д	н/д	н/д	н/д	н/д	н/д	н/д	н/д	0
34	Эртильский муниципальный район	н/д	н/д	н/д	н/д	н/д	н/д	н/д	н/д	0	400

Таблица 22

Данные о численности водяной полевки *(Arvicola terrestris)*

№ п/п	Наименование муниципального образования (муниципального района, городского округа)	Годы									
		2013	2014	2015	2016	2017	2018	2019	2020	2021	2022
1	2	3	4	5	6	7	8	9	10	11	12
1	Аннинский муниципальный район	н/д	н/д	н/д	н/д	н/д	н/д	н/д	н/д	н/д	30
2	Бобровский муниципальный район	н/д	н/д	н/д	н/д	н/д	н/д	н/д	н/д	н/д	63
3	Богучарский муниципальный район	н/д	н/д	н/д	н/д	н/д	0	0	0	0	61
4	Борисоглебский городской округ	н/д	н/д	н/д	н/д	н/д	н/д	н/д	н/д	н/д	1
5	Бутурлиновский муниципальный район	н/д	н/д	н/д	н/д	н/д	н/д	н/д	н/д	0	0
6	Верхнемамонский муниципальный район	н/д	н/д	н/д	н/д	н/д	н/д	н/д	н/д	н/д	0
7	Верхнехавский муниципальный район	н/д	н/д	н/д	н/д	н/д	н/д	н/д	н/д	0	0
8	Воробьёвский муниципальный район	н/д	н/д	н/д	н/д	н/д	н/д	н/д	0	0	0
9	Городской округ город Воронеж	н/д	н/д	н/д	н/д	н/д	0	0	0	0	10
10	Городской округ город Нововоронеж	н/д	н/д	н/д	н/д	н/д	0	0	0	0	0
11	Грибановский муниципальный район	н/д	н/д	н/д	н/д	н/д	0	0	0	0	37
12	Калачеевский муниципальный район	н/д	н/д	н/д	н/д	н/д	н/д	н/д	н/д	0	0
13	Каменский муниципальный район	н/д	н/д	н/д	н/д	н/д	н/д	н/д	н/д	0	0
14	Кантемировский муниципальный район	н/д	н/д	н/д	н/д	н/д	0	0	0	0	0
15	Каширский муниципальный район	н/д	н/д	н/д	н/д	н/д	н/д	н/д	н/д	0	0
16	Лискинский муниципальный район	н/д	н/д	н/д	н/д	н/д	н/д	н/д	н/д	н/д	72
17	Нижнедевицкий муниципальный район	н/д	н/д	н/д	н/д	н/д	0	0	0	0	0
18	Новоусманский муниципальный район	н/д	н/д	н/д	н/д	н/д	н/д	н/д	н/д	0	0
19	Новохопёрский муниципальный район	н/д	н/д	н/д	н/д	н/д	н/д	н/д	н/д	0	20
20	Ольховатский муниципальный район	н/д	н/д	н/д	н/д	н/д	0	0	0	0	0
21	Острогожский муниципальный район	н/д	н/д	н/д	н/д	н/д	н/д	н/д	н/д	0	100
22	Павловский муниципальный район	н/д	н/д	н/д	н/д	н/д	н/д	н/д	н/д	0	50

1	2	3	4	5	6	7	8	9	10	11	12
23	Панинский муниципальный район	н/д	н/д	н/д	н/д	н/д	н/д	н/д	н/д	0	0
24	Петропавловский муниципальный район	н/д	н/д	н/д	н/д	н/д	н/д	н/д	н/д	0	99
25	Поворинский муниципальный район	н/д	н/д	н/д	н/д	н/д	н/д	н/д	н/д	н/д	2
26	Подгоренский муниципальный район	н/д	н/д	н/д	н/д	н/д	0	0	0	0	54
27	Рамонский муниципальный район	н/д	н/д	н/д	н/д	н/д	н/д	н/д	н/д	н/д	0
28	Репьёвский муниципальный район	н/д	н/д	н/д	н/д	н/д	0	0	0	0	0
29	Россошанский муниципальный район	н/д	н/д	н/д	н/д	н/д	н/д	н/д	н/д	0	0
30	Семилукский муниципальный район	н/д	н/д	н/д	н/д	н/д	н/д	н/д	н/д	н/д	0
31	Таловский муниципальный район	н/д	н/д	н/д	н/д	н/д	н/д	н/д	н/д	0	0
32	Терновский муниципальный район	н/д	н/д	н/д	н/д	н/д	0	0	0	0	0
33	Хохольский муниципальный район	н/д	н/д	н/д	н/д	н/д	н/д	н/д	н/д	н/д	н/д
34	Эртильский муниципальный район	н/д	н/д	н/д	н/д	н/д	н/д	н/д	н/д	0	40

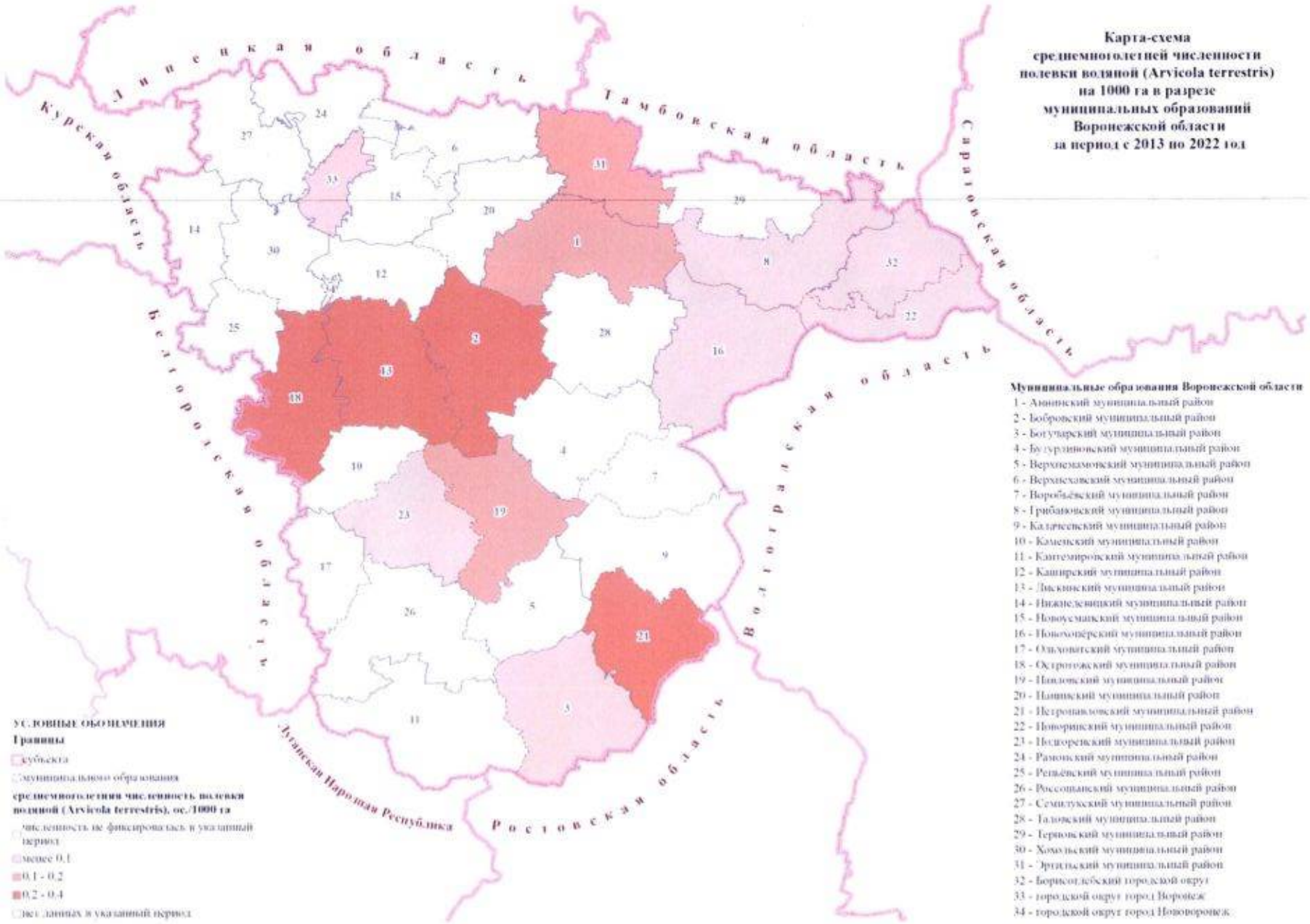

Карта-схема
среднемноголетней численности
полевки водяной (Arvicola terrestris)
на 1000 га в разрезе
муниципальных образований
Воронежской области
за период с 2013 по 2022 год

Муниципальные образования Воронежской области

1 - Аннинский муниципальный район
2 - Бобровский муниципальный район
3 - Богучарский муниципальный район
4 - Бутурлиновский муниципальный район
5 - Верхнемамонский муниципальный район
6 - Верхнехавский муниципальный район
7 - Воробьёвский муниципальный район
8 - Грибановский муниципальный район
9 - Калачеевский муниципальный район
10 - Каменский муниципальный район
11 - Кантемировский муниципальный район
12 - Каширский муниципальный район
13 - Лискинский муниципальный район
14 - Нижнедевицкий муниципальный район
15 - Новоусманский муниципальный район
16 - Новохопёрский муниципальный район
17 - Ольховатский муниципальный район
18 - Острогожский муниципальный район
19 - Павловский муниципальный район
20 - Панинский муниципальный район
21 - Петропавловский муниципальный район
22 - Поворинский муниципальный район
23 - Подгоренский муниципальный район
24 - Рамонский муниципальный район
25 - Репьевский муниципальный район
26 - Россошанский муниципальный район
27 - Семилукский муниципальный район
28 - Таловский муниципальный район
29 - Терновский муниципальный район
30 - Хохольский муниципальный район
31 - Эртильский муниципальный район
32 - Борисоглебский городской округ
33 - городской округ город Воронеж
34 - городской округ город Нововоронеж

УСЛОВНЫЕ ОБОЗНАЧЕНИЯ

Границы

- субъекта
- муниципального образования

среднемноголетняя численность полевки водяной (Arvicola terrestris), ос./1000 га

- численность не фиксировалась в указанный период
- менее 0,1
- 0,1 - 0,2
- 0,2 - 0,4
- не заливаемых в указанный период

Таблица 23

Данные о численности крота европейского обыкновенного *(Talpa europaea)*

№ п/п	Наименование муниципального образования (муниципального района, городского округа)	Годы									
		2013	2014	2015	2016	2017	2018	2019	2020	2021	2022
1	2	3	4	5	6	7	8	9	10	11	12
1	Аннинский муниципальный район	н/д	н/д	н/д	н/д	н/д	н/д	н/д	н/д	н/д	0
2	Бобровский муниципальный район	н/д	н/д	н/д	н/д	н/д	н/д	н/д	н/д	н/д	1
3	Богучарский муниципальный район	н/д	н/д	н/д	н/д	н/д	0	н/д	0	0	0
4	Борисоглебский городской округ	н/д	н/д	н/д	н/д	н/д	н/д	н/д	н/д	н/д	н/д
5	Бутурлиновский муниципальный район	н/д	н/д	н/д	н/д	н/д	0	н/д	0	0	0
6	Верхнемамонский муниципальный район	н/д	н/д	н/д	н/д	н/д	н/д	н/д	н/д	н/д	20
7	Верхнехавский муниципальный район	н/д	н/д	н/д	н/д	н/д	0	0	0	0	0
8	Воробьёвский муниципальный район	н/д	н/д	н/д	н/д	н/д	0	0	0	0	0
9	Городской округ город Воронеж	н/д	н/д	н/д	н/д	н/д	0	0	0	0	3
10	Городской округ город Нововоронеж	н/д	н/д	н/д	н/д	н/д	0	0	0	0	0
11	Грибановский муниципальный район	н/д	н/д	н/д	н/д	н/д	0	0	0	0	0
12	Калачеевский муниципальный район	н/д	н/д	н/д	н/д	н/д	н/д	0	0	0	0
13	Каменский муниципальный район	н/д	н/д	н/д	н/д	н/д	0	0	0	0	0
14	Кантемировский муниципальный район	н/д	н/д	н/д	н/д	н/д	0	0	0	0	0
15	Каширский муниципальный район	н/д	н/д	н/д	н/д	н/д	н/д	н/д	н/д	0	0
16	Лискинский муниципальный район	н/д	н/д	н/д	н/д	н/д	н/д	н/д	н/д	н/д	49
17	Нижнедевицкий муниципальный район	н/д	н/д	н/д	н/д	н/д	н/д	н/д	н/д	0	0
18	Новоусманский муниципальный район	н/д	н/д	н/д	н/д	н/д	н/д	н/д	н/д	0	0
19	Новохопёрский муниципальный район	н/д	н/д	н/д	н/д	н/д	0	0	0	0	0
20	Ольховатский муниципальный район	н/д	н/д	н/д	н/д	н/д	0	0	0	0	0
21	Острогожский муниципальный район	н/д	н/д	н/д	н/д	н/д	н/д	н/д	н/д	0	0
22	Павловский муниципальный район	н/д	н/д	н/д	н/д	н/д	н/д	н/д	н/д	0	0
23	Панинский муниципальный район	н/д	н/д	н/д	н/д	н/д	н/д	н/д	н/д	0	0

1	2	3	4	5	6	7	8	9	10	11	12
24	Петропавловский муниципальный район	н/д	н/д	н/д	н/д	н/д	н/д	н/д	н/д	0	0
25	Поворинский муниципальный район	н/д	н/д	н/д	н/д	н/д	н/д	н/д	н/д	н/д	0
26	Подгоренский муниципальный район	н/д	н/д	н/д	н/д	н/д	0	0	0	0	0
27	Рамонский муниципальный район	н/д	н/д	н/д	н/д	н/д	н/д	н/д	н/д	н/д	0
28	Репьёвский муниципальный район	н/д	н/д	н/д	н/д	н/д	0	0	0	0	0
29	Россошанский муниципальный район	н/д	н/д	н/д	н/д	н/д	0	0	0	0	0
30	Семилукский муниципальный район	н/д	н/д	н/д	н/д	н/д	н/д	н/д	н/д	н/д	0
31	Таловский муниципальный район	н/д	н/д	н/д	н/д	н/д	н/д	н/д	н/д	0	0
32	Терновский муниципальный район	н/д	н/д	н/д	н/д	н/д	0	0	0	0	0
33	Хохольский муниципальный район	н/д	н/д	н/д	н/д	н/д	н/д	н/д	н/д	н/д	0
34	Эртильский муниципальный район	н/д	н/д	н/д	н/д	н/д	0	0	0	0	0

Таблица 24

Данные о численности перевязки *(Vormela perigusna)*

№ п/п	Наименование муниципального образования (муниципального района, городского округа)	Годы									
		2013	2014	2015	2016	2017	2018	2019	2020	2021	2022
1	2	3	4	5	6	7	8	9	10	11	12
1	Аннинский муниципальный район	н/д	н/д	н/д	н/д	н/д	н/д	н/д	н/д	н/д	н/д
2	Бобровский муниципальный район	н/д	н/д	н/д	н/д	н/д	н/д	н/д	н/д	н/д	н/д
3	Богучарский муниципальный район	н/д	н/д	н/д	н/д	н/д	0	н/д	н/д	н/д	н/д
4	Борисоглебский городской округ	н/д	н/д	н/д	н/д	н/д	н/д	н/д	н/д	н/д	н/д
5	Бутурлиновский муниципальный район	н/д	н/д	н/д	н/д	н/д	н/д	н/д	н/д	н/д	н/д
6	Верхнемамонский муниципальный район	н/д	н/д	н/д	н/д	н/д	н/д	н/д	н/д	н/д	н/д
7	Верхнехавский муниципальный район	н/д	н/д	н/д	н/д	н/д	0	н/д	н/д	н/д	н/д
8	Воробьёвский муниципальный район	н/д	н/д	н/д	н/д	н/д	0	н/д	н/д	н/д	н/д
9	Городской округ город Воронеж	н/д	н/д	н/д	н/д	н/д	0	н/д	н/д	н/д	н/д
10	Городской округ город Нововоронеж	н/д	н/д	н/д	н/д	н/д	0	н/д	н/д	н/д	н/д
11	Грибановский муниципальный район	н/д	н/д	н/д	н/д	н/д	0	н/д	н/д	н/д	н/д
12	Калачеевский муниципальный район	н/д	н/д	н/д	н/д	н/д	н/д	н/д	н/д	н/д	н/д
13	Каменский муниципальный район	н/д	н/д	н/д	н/д	н/д	0	н/д	н/д	н/д	н/д
14	Кантемировский муниципальный район	н/д	н/д	н/д	н/д	н/д	0	н/д	н/д	н/д	н/д
15	Каширский муниципальный район	н/д	н/д	н/д	н/д	н/д	0	н/д	н/д	н/д	н/д
16	Лискинский муниципальный район	н/д	н/д	н/д	н/д	н/д	н/д	н/д	н/д	н/д	н/д
17	Нижнедевицкий муниципальный район	н/д	н/д	н/д	н/д	н/д	0	н/д	н/д	н/д	н/д
18	Новоусманский муниципальный район	н/д	н/д	н/д	н/д	н/д	0	н/д	н/д	н/д	н/д
19	Новохопёрский муниципальный район	н/д	н/д	н/д	н/д	н/д	0	н/д	н/д	н/д	н/д
20	Ольховатский муниципальный район	н/д	н/д	н/д	н/д	н/д	0	н/д	н/д	н/д	н/д
21	Острогожский муниципальный район	н/д	н/д	н/д	н/д	н/д	н/д	5	н/д	н/д	н/д
22	Павловский муниципальный район	н/д	н/д	н/д	н/д	н/д	н/д	н/д	н/д	н/д	н/д

1	2	3	4	5	6	7	8	9	10	11	12
23	Панинский муниципальный район	н/д	н/д	н/д	н/д	н/д	0	н/д	н/д	н/д	н/д
24	Петропавловский муниципальный район	н/д	н/д	н/д	н/д	н/д	0	н/д	н/д	н/д	н/д
25	Поворинский муниципальный район	н/д	н/д	н/д	н/д	н/д	н/д	н/д	н/д	н/д	н/д
26	Подгоренский муниципальный район	н/д	н/д	н/д	н/д	н/д	3	3	3	н/д	н/д
27	Рамонский муниципальный район	н/д	н/д	н/д	н/д	н/д	н/д	н/д	н/д	н/д	н/д
28	Репьёвский муниципальный район	н/д	н/д	н/д	н/д	н/д	0	н/д	н/д	н/д	н/д
29	Россошанский муниципальный район	н/д	н/д	н/д	н/д	н/д	0	н/д	н/д	н/д	н/д
30	Семилукский муниципальный район	н/д	н/д	н/д	н/д	н/д	н/д	н/д	н/д	н/д	н/д
31	Таловский муниципальный район	н/д	н/д	н/д	н/д	н/д	н/д	н/д	н/д	н/д	н/д
32	Терновский муниципальный район	н/д	н/д	н/д	н/д	н/д	0	н/д	н/д	н/д	н/д
33	Хохольский муниципальный район	н/д	н/д	н/д	н/д	н/д	н/д	н/д	н/д	н/д	н/д
34	Эртильский муниципальный район	н/д	н/д	н/д	н/д	н/д	н/д	н/д	н/д	н/д	н/д

Таблица 25

Данные о численности боровой дичи (вальдшнепа *Scolopax rusticola*)

№ п/п	Наименование муниципального образования (муниципального района, городского округа)	Годы									
		2013	2014	2015	2016	2017	2018	2019	2020	2021	2022
1	2	3	4	5	6	7	8	9	10	11	12
1	Аннинский муниципальный район	н/д	н/д	н/д	12	70	6	29	28	н/д	н/д
2	Бобровский муниципальный район	н/д	н/д	н/д	335	50	60	40	100	н/д	н/д
3	Богучарский муниципальный район	н/д	н/д	н/д	258	165	н/д	196	600	н/д	н/д
4	Борисоглебский городской округ	н/д	н/д	н/д	101	101	131	2000	503	н/д	н/д
5	Бутурлиновский муниципальный район	н/д	н/д	н/д	0	11	250	200	190	н/д	н/д
6	Верхнемамонский муниципальный район	н/д	н/д	н/д	45	8	9	н/д	67	н/д	н/д
7	Верхнехавский муниципальный район	н/д	н/д	н/д	0	н/д	н/д	0	0	н/д	н/д
8	Воробьёвский муниципальный район	н/д	н/д	н/д	0	н/д	н/д	н/д	0	н/д	н/д
9	Городской округ город Воронеж	н/д	н/д	н/д	0	120	70	15	20	н/д	н/д
10	Городской округ город Нововоронеж	н/д	н/д	н/д	н/д	н/д	0	0	0	0	н/д
11	Грибановский муниципальный район	н/д	н/д	н/д	40	65	285	300	320	н/д	н/д
12	Калачеевский муниципальный район	н/д	н/д	н/д	0	н/д	н/д	0	0	н/д	н/д
13	Каменский муниципальный район	н/д	н/д	н/д	0	н/д	0	0	0	н/д	н/д
14	Кантемировский муниципальный район	н/д	н/д	н/д	0	н/д	н/д	0	0	н/д	н/д
15	Каширский муниципальный район	н/д	н/д	н/д	0	н/д	н/д	0	0	н/д	н/д
16	Лискинский муниципальный район	н/д	н/д	н/д	0	15	26	н/д	н/д	н/д	н/д
17	Нижнедевицкий муниципальный район	н/д	н/д	н/д	0	н/д	0	0	0	н/д	н/д
18	Новоусманский муниципальный район	н/д	н/д	н/д	0	н/д	0	0	0	н/д	н/д
19	Новохопёрский муниципальный район	н/д	н/д	н/д	83	н/д	240	240	360	н/д	н/д
20	Ольховатский муниципальный район	н/д	н/д	н/д	0	н/д	н/д	0	0	н/д	н/д
21	Острогожский муниципальный район	н/д	н/д	н/д	75	н/д	165	246	735	н/д	н/д
22	Павловский муниципальный район	н/д	н/д	н/д	130	198	130	488	600	н/д	н/д
23	Панинский муниципальный район	н/д	н/д	н/д	0	н/д	0	0	0	н/д	н/д

1	2	3	4	5	6	7	8	9	10	11	12
24	Петропавловский муниципальный район	н/д	н/д	н/д	240	139	н/д	445	1000	н/д	н/д
25	Поворинский муниципальный район	н/д	н/д	н/д	0	н/д	н/д	30	60	н/д	н/д
26	Подгоренский муниципальный район	н/д	н/д	н/д	153	26	130	267	441	н/д	н/д
27	Рамонский муниципальный район	н/д	н/д	н/д	30	н/д	н/д	н/д	н/д	н/д	н/д
28	Репьёвский муниципальный район	н/д	н/д	н/д	0	50	15	57	41	н/д	н/д
29	Россошанский муниципальный район	н/д	н/д	н/д	6	19	17	12	20	н/д	н/д
30	Семилукский муниципальный район	н/д	н/д	н/д	0	н/д	н/д	н/д	н/д	н/д	н/д
31	Таловский муниципальный район	н/д	н/д	н/д	13	10	16	9	500	н/д	н/д
32	Терновский муниципальный район	н/д	н/д	н/д	0	8	130	83	130	н/д	н/д
33	Хохольский муниципальный район	н/д	н/д	н/д	4	13	110	80	132	н/д	н/д
34	Эртильский муниципальный район	н/д	н/д	н/д	0	н/д	0	0	0	н/д	н/д

Карта-схема
среднемноголетней численности
боровой дичи (вальдшнепа
Scolopax rusticola)
на 1000 га в разрезе
муниципальных образований
Воронежской области
за период с 2013 по 2022 год

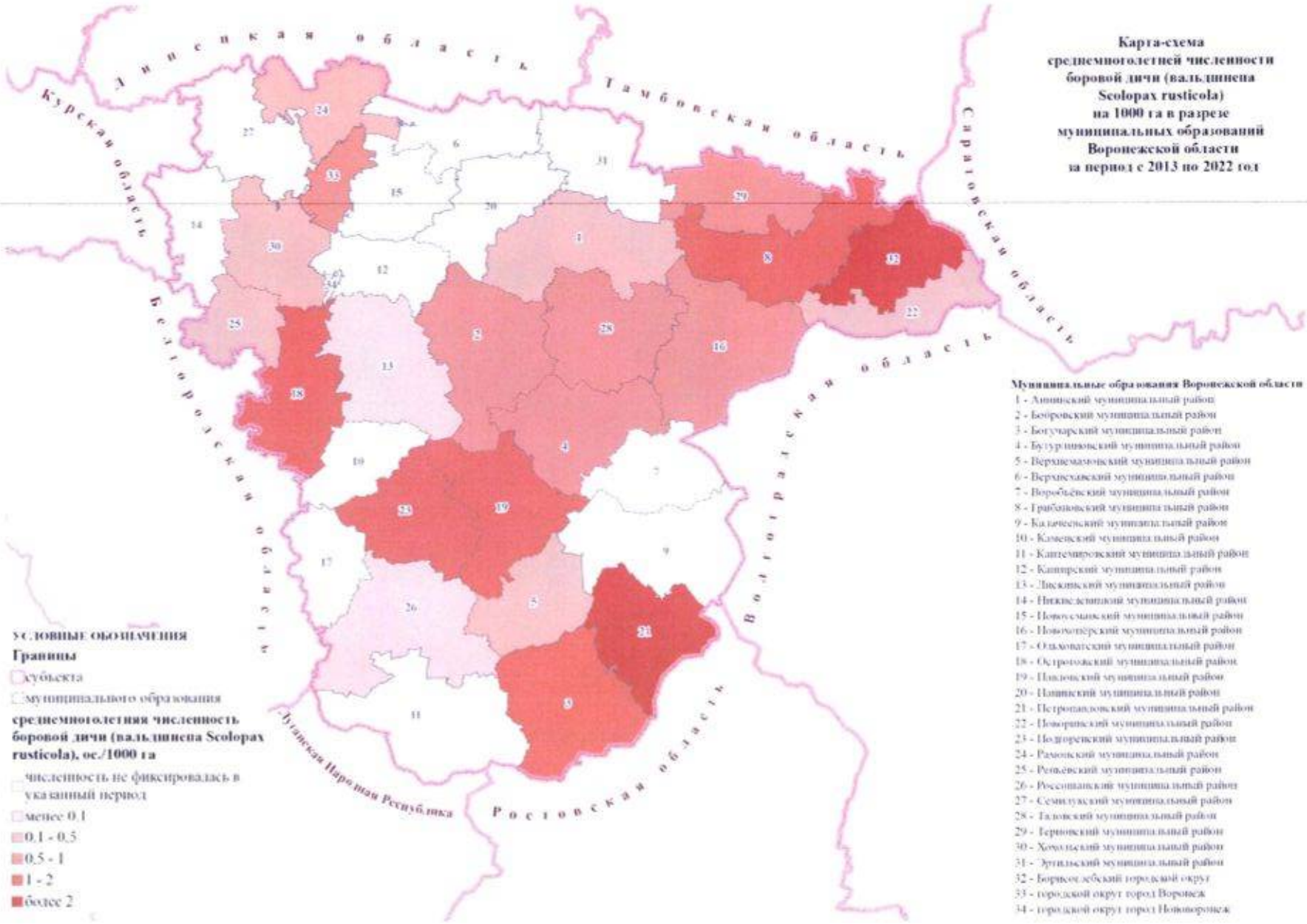

Муниципальные образования Воронежской области

1 - Аннинский муниципальный район
2 - Бобровский муниципальный район
3 - Богучарский муниципальный район
4 - Бутурлиновский муниципальный район
5 - Верхнемамонский муниципальный район
6 - Верхнехавский муниципальный район
7 - Воробьёвский муниципальный район
8 - Грибановский муниципальный район
9 - Калачеевский муниципальный район
10 - Каменский муниципальный район
11 - Кантемировский муниципальный район
12 - Каширский муниципальный район
13 - Лискинский муниципальный район
14 - Никольский муниципальный район
15 - Новохопёрский муниципальный район
16 - Новоусманский муниципальный район
17 - Одоевский муниципальный район
18 - Острогожский муниципальный район
19 - Павловский муниципальный район
20 - Панинский муниципальный район
21 - Петропавловский муниципальный район
22 - Поворинский муниципальный район
23 - Подгоренский муниципальный район
24 - Рамонский муниципальный район
25 - Репьёвский муниципальный район
26 - Россошанский муниципальный район
27 - Семилукский муниципальный район
28 - Таловский муниципальный район
29 - Терновский муниципальный район
30 - Хохольский муниципальный район
31 - Эртильский муниципальный район
32 - Борисоглебский городской округ
33 - городской округ город Воронеж
34 - городской округ город Нововоронеж

Таблица 26

Данные о численности куропатки серой *(Perdix perdix)*

№ п/п	Наименование муниципального образования (муниципального района, городского округа)	Годы									
		2013	2014	2015	2016	2017	2018	2019	2020	2021	2022
1	2	3	4	5	6	7	8	9	10	11	12
1	Аннинский муниципальный район	н/д	н/д	677	125	623	2956	617	1821	5550	745
2	Бобровский муниципальный район	н/д	н/д	н/д	140	380	2250	400	553	6910	866
3	Богучарский муниципальный район	н/д	н/д	1900	145	270	1082	400	180	3332	2045
4	Борисоглебский городской округ	н/д	н/д	201	69	1545	1874	500	908	4300	319
5	Бутурлиновский муниципальный район	н/д	н/д	151	150	273	260	1033	1085	2536	583
6	Верхнемамонский муниципальный район	н/д	н/д	139	30	200	24	238	410	3302	1559
7	Верхнехавский муниципальный район	н/д	н/д	1430	0	7	0	0	0	61	286
8	Воробьёвский муниципальный район	н/д	н/д	н/д	0	н/д	н/д	н/д	150	0	210
9	Городской округ город Воронеж	н/д	н/д	75	79	120	150	1470	520	747	96
10	Городской округ город Нововоронеж	н/д	н/д	н/д	н/д	н/д	0	30	30	0	120
11	Грибановский муниципальный район	н/д	н/д	243	167	180	1437	748	2050	416	273
12	Калачеевский муниципальный район	н/д	н/д	350	0	500	н/д	500	500	0	2727
13	Каменский муниципальный район	н/д	н/д	н/д	0	483	0	31	35	2301	921
14	Кантемировский муниципальный район	н/д	н/д	н/д	54	1555	2793	810	512	4642	2176
15	Каширский муниципальный район	н/д	н/д	н/д	0	400	н/д	450	565	2659	405
16	Лискинский муниципальный район	н/д	н/д	700	143	1000	1038	530	2310	5855	1642
17	Нижнедевицкий муниципальный район	н/д	н/д	н/д	0	218	0	0	0	0	355
18	Новоусманский муниципальный район	н/д	н/д	н/д	0	103	70	380	320	365	262
19	Новохопёрский муниципальный район	н/д	н/д	1856	250	250	583	876	890	517	780
20	Ольховатский муниципальный район	н/д	н/д	1969	21	564	592	749	764	0	790
21	Острогожский муниципальный район	н/д	н/д	245	135	470	405	687	1488	4476	1014
22	Павловский муниципальный район	н/д	н/д	495	121	340	421	574	450	3535	2726
23	Панинский муниципальный район	н/д	н/д	800	0	5	0	0	0	693	277

1	2	3	4	5	6	7	8	9	10	11	12
24	Петропавловский муниципальный район	н/д	н/д	2170	52	103	578	578	300	2857	2606
25	Поворинский муниципальный район	н/д	н/д	н/д	0	н/д	н/д	300	2200	н/д	102
26	Подгоренский муниципальный район	н/д	н/д	279	305	692	904	1051	1191	4050	1931
27	Рамонский муниципальный район	н/д	н/д	1158	20	53	69	290	387	638	425
28	Репьёвский муниципальный район	н/д	н/д	50	0	220	50	351	380	479	160
29	Россошанский муниципальный район	н/д	н/д	1831	183	872	650	367	700	5617	1246
30	Семилукский муниципальный район	н/д	н/д	н/д	0	н/д	н/д	н/д	н/д	640	1567
31	Таловский муниципальный район	н/д	н/д	н/д	0	18	6	342	280	367	542
32	Терновский муниципальный район	н/д	н/д	47	110	80	60	358	720	1844	510
33	Хохольский муниципальный район	н/д	н/д	н/д	29	549	1833	329	1289	4539	819
34	Эртильский муниципальный район	н/д	н/д	3811	148	370	300	700	350	2366	3670

Таблица 27

Данные о численности перепела обыкновенного *(Coturnix coturnix)*

№ п/п	Наименование муниципального образования (муниципального района, городского округа)	Годы									
		2013	2014	2015	2016	2017	2018	2019	2020	2021	2022
1	2	3	4	5	6	7	8	9	10	11	12
1	Аннинский муниципальный район	н/д	н/д	2150	19676	9267	7064	11685	1995	2921	3129
2	Бобровский муниципальный район	н/д	н/д	1900	981	1980	5220	6180	3090	3534	2244
3	Богучарский муниципальный район	н/д	н/д	1379	1810	3570	2504	2973	2375	2375	2980
4	Борисоглебский городской округ	н/д	н/д	235	15760	10864	2800	3850	4536	3950	2875
5	Бутурлиновский муниципальный район	н/д	н/д	422	250	362	1382	2422	2250	2040	1775
6	Верхнемамонский муниципальный район	н/д	н/д	5047	73140	11523	6227	6387	6270	5350	4312
7	Верхнехавский муниципальный район	н/д	н/д	8073	43508	8015	8171	7847	2226	2493	2175
8	Воробьёвский муниципальный район	н/д	н/д	н/д	2570	2570	2570	50000	5500	4900	4658
9	Городской округ город Воронеж	н/д	н/д	н/д	0	30	н/д	770	50	765	483
10	Городской округ город Нововоронеж	н/д	н/д	н/д	н/д	н/д	0	10	10	0	200
11	Грибановский муниципальный район	н/д	н/д	7253	182	9109	5532	7564	4620	4610	4330
12	Калачеевский муниципальный район	н/д	н/д	3800	11778	15000	5600	18600	20300	16200	20078
13	Каменский муниципальный район	н/д	н/д	н/д	8386	4100	333	730	650	540	358
14	Кантемировский муниципальный район	н/д	н/д	39398	36589	30252	1969	14171	11670	11420	10795
15	Каширский муниципальный район	н/д	н/д	23430	0	5200	8025	18250	17976	2547	1888
16	Лискинский муниципальный район	н/д	н/д	1200	1570	1400	1159	4550	5900	1732	1978
17	Нижнедевицкий муниципальный район	н/д	н/д	400	400	2000	400	7000	1013	7500	7256
18	Новоусманский муниципальный район	н/д	н/д	4775	4000	4030	3880	4560	5400	4350	4196
19	Новохопёрский муниципальный район	н/д	н/д	2262	150	2650	800	9256	10250	2410	1615
20	Ольховатский муниципальный район	н/д	н/д	н/д	232	5000	1466	962	1112	1147	1140
21	Острогожский муниципальный район	н/д	н/д	1028	4339	5250	1051	5481	5727	3327	3872
22	Павловский муниципальный район	н/д	н/д	7478	114306	7293	8206	10791	13900	30750	16621
23	Панинский муниципальный район	н/д	н/д	7282	58524	21000	9123	8000	4236	8000	2409

1	2	3	4	5	6	7	8	9	10	11	12
24	Петропавловский муниципальный район	н/д	н/д	22845	22845	21000	289	6448	5668	5269	5306
25	Поворинский муниципальный район	н/д	н/д	2664	1975	3000	2694	4500	5700	4750	2849
26	Подгоренский муниципальный район	н/д	н/д	3416	1646	1590	2078	6709	1913	2361	2599
27	Рамонский муниципальный район	н/д	н/д	14189	12640	80	4721	8800	5340	4350	1497
28	Репьёвский муниципальный район	н/д	н/д	5746	21848	5220	10460	15075	7986	7796	6585
29	Россошанский муниципальный район	н/д	н/д	4410	3574	8612	9178	22920	24620	22460	21577
30	Семилукский муниципальный район	н/д	н/д	1500	18464	10000	2412	25424	3832	3800	3926
31	Таловский муниципальный район	н/д	н/д	3814	3570	1637	5432	6579	6200	3100	2557
32	Терновский муниципальный район	н/д	н/д	28000	25820	3150	8090	10573	16590	16569	15225
33	Хохольский муниципальный район	н/д	н/д	5000	86848	10121	4622	5170	4945	3470	4842
34	Эртильский муниципальный район	н/д	н/д	30000	203	940	250	5000	400	4000	250

Карта-схема
среднемноголетней численности
перепела обыкновенного (Coturnix coturnix)
и серой куропатки (Perdix perdix)
1000 га в разрезе
муниципальных образований
Воронежской области
за период с 2013 по 2022 год

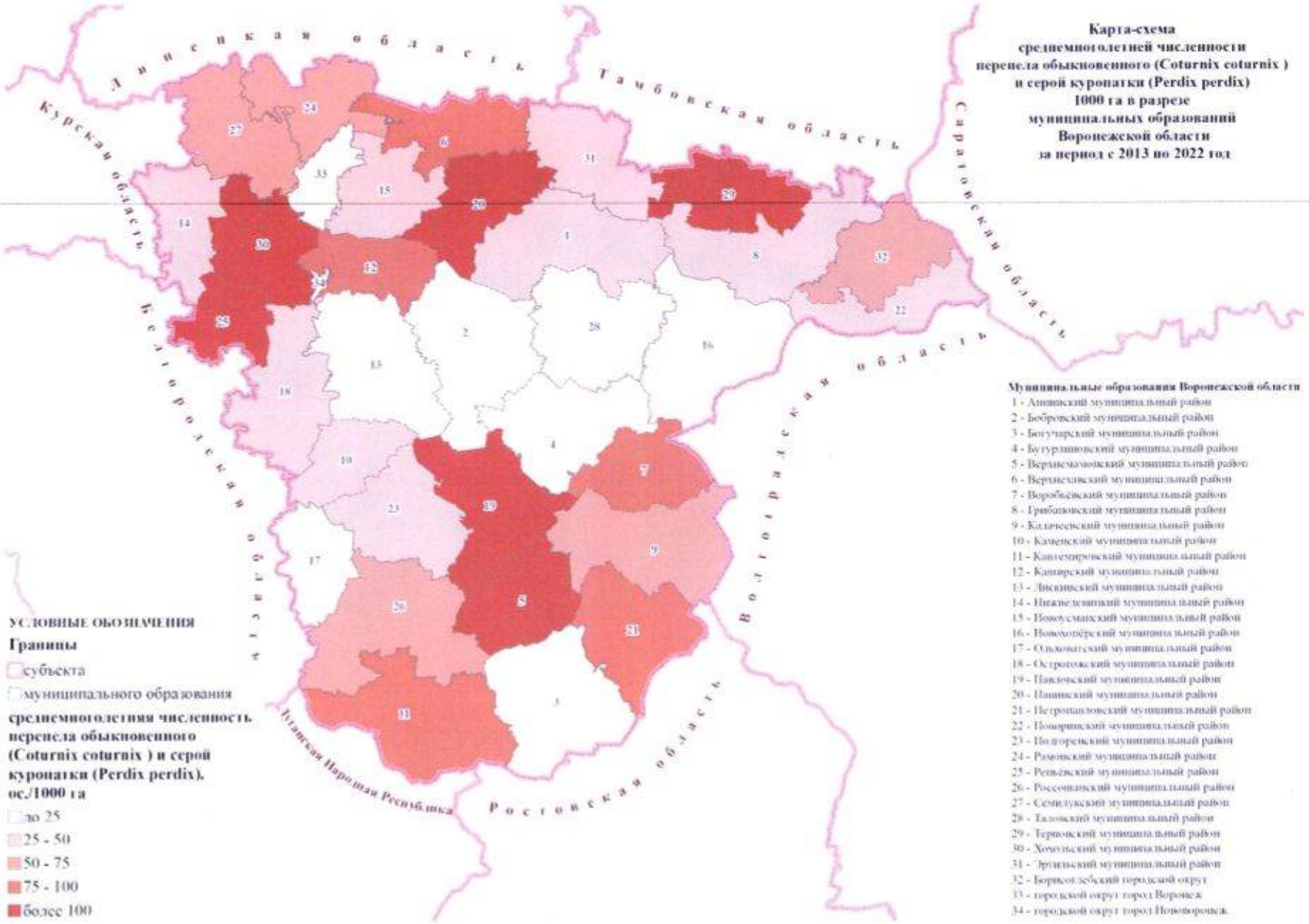

Муниципальные образования Воронежской области

1 - Аннинский муниципальный район
2 - Бобровский муниципальный район
3 - Богучарский муниципальный район
4 - Бутурлиновский муниципальный район
5 - Верхнемамонский муниципальный район
6 - Верхнехавский муниципальный район
7 - Воробьевский муниципальный район
8 - Грибановский муниципальный район
9 - Калачеевский муниципальный район
10 - Кантемировский муниципальный район
11 - Каширский муниципальный район
12 - Лискинский муниципальный район
13 - Нижнедевицкий муниципальный район
14 - Новоусманский муниципальный район
15 - Новохопёрский муниципальный район
16 - Ольховатский муниципальный район
17 - Острогожский муниципальный район
18 - Павловский муниципальный район
19 - Панинский муниципальный район
20 - Петропавловский муниципальный район
21 - Поворинский муниципальный район
22 - Подгоренский муниципальный район
23 - Рамонский муниципальный район
24 - Репьевский муниципальный район
25 - Россошанский муниципальный район
26 - Семилукский муниципальный район
27 - Таловский муниципальный район
28 - Терновский муниципальный район
29 - Хохольский муниципальный район
30 - Эртильский муниципальный район
31 - Борисоглебский городской округ
32 - городской округ город Воронеж
33 - городской округ город Нововоронеж

УСЛОВНЫЕ ОБОЗНАЧЕНИЯ

Границы

субъекта

муниципального образования

среднемноголетняя численность перепела обыкновенного (Coturnix coturnix) и серой куропатки (Perdix perdix), ос./1000 га

до 25

25 - 50

50 - 75

75 - 100

более 100

Таблица 28

Данные о численности фазана *(Phasianus colchicus)*

№ п/п	Наименование муниципального образования (муниципального района, городского округа)	Годы									
		2013	2014	2015	2016	2017	2018	2019	2020	2021	2022
1	2	3	4	5	6	7	8	9	10	11	12
1	Аннинский муниципальный район	0	0	н/д	0	н/д	н/д	н/д	н/д	н/д	1
2	Бобровский муниципальный район	0	0	н/д	0	н/д	н/д	н/д	н/д	н/д	0
3	Богучарский муниципальный район	н/д	н/д	147	198	450	187	0	166	567	1357
4	Борисоглебский городской округ	0	0	20	0	н/д	н/д	н/д	н/д	н/д	36
5	Бутурлиновский муниципальный район	0	0	н/д	0	н/д	н/д	0	0	0	4
6	Верхнемамонский муниципальный район	н/д	н/д	н/д	10	50	н/д	н/д	н/д	121	216
7	Верхнехавский муниципальный район	0	0	н/д	0	0	0	0	0	0	0
8	Воробьёвский муниципальный район	0	0	н/д	0	н/д	н/д	н/д	20	220	15
9	Городской округ город Воронеж	н/д	н/д	н/д	0	0	н/д	0	0	0	н/д
10	Городской округ город Нововоронеж	н/д	н/д	н/д	н/д	н/д	0	0	0	0	н/д
11	Грибановский муниципальный район	0	0	н/д	0	н/д	н/д	0	0	0	0
12	Калачеевский муниципальный район	0	0	н/д	0	100	н/д	0	100	0	1809
13	Каменский муниципальный район	н/д	н/д	н/д	0	0	0	0	0	150	169
14	Кантемировский муниципальный район	н/д	н/д	67	52	247	316	916	25	1114	1848
15	Каширский муниципальный район	0	0	н/д	0	н/д	н/д	0	0	0	0
16	Лискинский муниципальный район	0	0	н/д	0	н/д	н/д	н/д	н/д	н/д	0
17	Нижнедевицкий муниципальный район	0	0	н/д	56	0	0	0	0	0	0
18	Новоусманский муниципальный район	0	0	н/д	0	0	0	0	0	0	0
19	Новохопёрский муниципальный район	0	0	н/д	0	н/д	н/д	0	0	0	10
20	Ольховатский муниципальный район	н/д	н/д	н/д	12	н/д	н/д	0	0	188	553
21	Острогожский муниципальный район	0	0	н/д	0	н/д	н/д	н/д	0	10	418
22	Павловский муниципальный район	0	0	н/д	0	100	н/д	н/д	н/д	50	1440
23	Панинский муниципальный район	0	0	н/д	0	0	0	0	0	0	0

1	2	3	4	5	6	7	8	9	10	11	12
24	Петропавловский муниципальный район	0	0	1283	1283	1200	46	30	100	222	2515
25	Поворинский муниципальный район	0	0	н/д	0	н/д	н/д	н/д	н/д	н/д	51
26	Подгоренский муниципальный район	0	0	н/д	0	0	0	0	0	82	370
27	Рамонский муниципальный район	0	0	н/д	0	н/д	н/д	н/д	н/д	н/д	0
28	Репьёвский муниципальный район	0	0	н/д	0	н/д	0	0	0	0	0
29	Россошанский муниципальный район	н/д	н/д	965	713	221	30	615	656	872	587
30	Семилукский муниципальный район	0	0	н/д	0	н/д	н/д	н/д	н/д	н/д	0
31	Таловский муниципальный район	0	0	н/д	0	н/д	н/д	0	0	20	140
32	Терновский муниципальный район	0	0	н/д	0	н/д	н/д	0	78	97	71
33	Хохольский муниципальный район	0	0	н/д	0	н/д	н/д	н/д	301	50	0
34	Эртильский муниципальный район	0	0	н/д	0	0	0	0	0	0	20

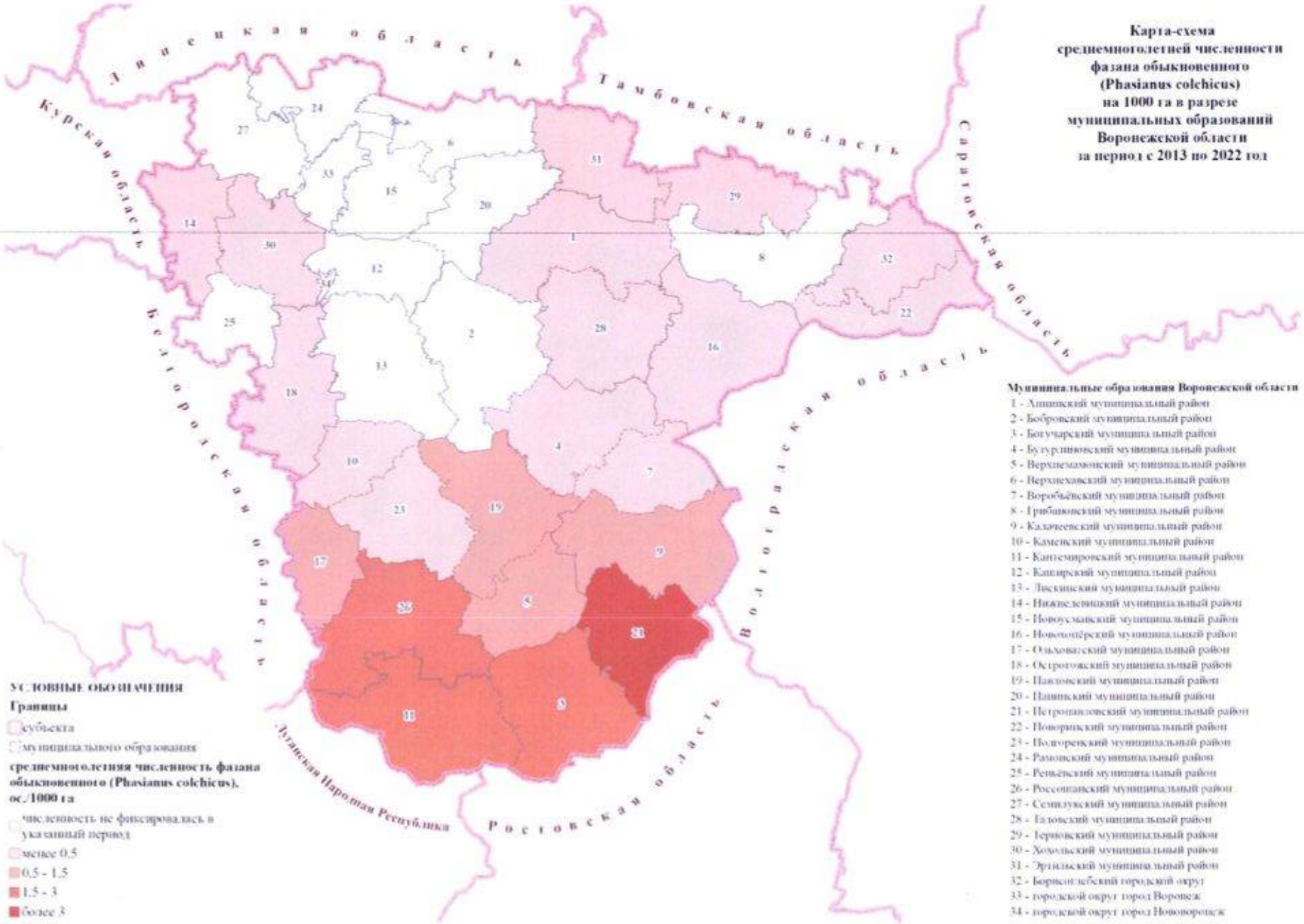

Карта-схема среднемноголетней численности фазана обыкновенного (Phasianus colchicus) на 1000 га в разрезе муниципальных образований Воронежской области за период с 2013 по 2022 год

Муниципальные образования Воронежской области

1 - Аннинский муниципальный район
2 - Бобровский муниципальный район
3 - Богучарский муниципальный район
4 - Бутурлиновский муниципальный район
5 - Верхнемамонский муниципальный район
6 - Верхнехавский муниципальный район
7 - Воробьёвский муниципальный район
8 - Грибановский муниципальный район
9 - Калачеевский муниципальный район
10 - Каменский муниципальный район
11 - Кантемировский муниципальный район
12 - Каширский муниципальный район
13 - Лискинский муниципальный район
14 - Нижнедевицкий муниципальный район
15 - Новоусманский муниципальный район
16 - Новохопёрский муниципальный район
17 - Ольховатский муниципальный район
18 - Острогожский муниципальный район
19 - Павловский муниципальный район
20 - Панинский муниципальный район
21 - Петропавловский муниципальный район
22 - Поворинский муниципальный район
23 - Подгоренский муниципальный район
24 - Рамонский муниципальный район
25 - Репьёвский муниципальный район
26 - Россошанский муниципальный район
27 - Семилукский муниципальный район
28 - Таловский муниципальный район
29 - Терновский муниципальный район
30 - Хохольский муниципальный район
31 - Эртильский муниципальный район
32 - Борисоглебский городской округ
33 - городской округ город Воронеж
34 - городской округ город Нововоронеж

Таблица 29

Данные о численности вяхиря *(Columba palumbus)*

№ п/п	Наименование муниципального образования (муниципального района, городского округа)	Годы									
		2013	2014	2015	2016	2017	2018	2019	2020	2021	2022
1	2	3	4	5	6	7	8	9	10	11	12
1	Аннинский муниципальный район	н/д	н/д	4500	4752	793	238	500	410	704	1081
2	Бобровский муниципальный район	н/д	н/д	1350	512	550	2970	2120	1560	1060	476
3	Богучарский муниципальный район	н/д	н/д	1712	1017	1164	867	1003	1714	797	968
4	Борисоглебский городской округ	н/д	н/д	152	2039	1068	2600	2215	3018	1530	2542
5	Бутурлиновский муниципальный район	н/д	н/д	443	540	614	414	481	327	357	370
6	Верхнемамонский муниципальный район	н/д	н/д	1688	1963	2029	746	810	800	840	832
7	Верхнехавский муниципальный район	н/д	н/д	207	179	275	316	334	367	616	529
8	Воробьёвский муниципальный район	н/д	н/д	н/д	497	497	489	500	1010	1200	1144
9	Городской округ город Воронеж	н/д	н/д	20	40	750	103	3540	1260	4140	2008
10	Городской округ город Нововоронеж	н/д	н/д	н/д	н/д	н/д	0	6	6	0	100
11	Грибановский муниципальный район	н/д	н/д	506	94	1661	1296	8055	3260	2540	3043
12	Калачеевский муниципальный район	н/д	н/д	1720	1655	1500	1182	2200	2750	2060	2236
13	Каменский муниципальный район	н/д	н/д	н/д	0	0	0	0	0	0	200
14	Кантемировский муниципальный район	н/д	н/д	4589	961	30	30	309	2289	2237	2286
15	Каширский муниципальный район	н/д	н/д	1794	0	500	2017	1850	641	2019	401
16	Лискинский муниципальный район	н/д	н/д	150	748	630	643	700	600	1924	2226
17	Нижнедевицкий муниципальный район	н/д	н/д	360	360	400	360	1300	1800	1500	1310
18	Новоусманский муниципальный район	н/д	н/д	1793	700	1040	930	370	470	460	441
19	Новохопёрский муниципальный район	н/д	н/д	1008	15	815	310	922	1250	1570	1862
20	Ольховатский муниципальный район	н/д	н/д	н/д	78	1000	568	774	834	799	1030
21	Острогожский муниципальный район	н/д	н/д	457	346	805	602	656	1512	1070	1591
22	Павловский муниципальный район	н/д	н/д	258	2130	2795	294	3398	3680	3480	3155
23	Панинский муниципальный район	н/д	н/д	641	2610	3144	331	3086	790	796	704

1	2	3	4	5	6	7	8	9	10	11	12
24	Петропавловский муниципальный район	н/д	н/д	2254	2492	2242	533	639	1937	1051	813
25	Поворинский муниципальный район	н/д	н/д	416	128	250	192	300	370	370	240
26	Подгоренский муниципальный район	н/д	н/д	456	591	706	606	1263	1463	1336	1431
27	Рамонский муниципальный район	н/д	н/д	1504	1385	10	1351	1870	3620	4040	4821
28	Репьёвский муниципальный район	н/д	н/д	3509	1084	1483	976	1122	1148	1646	1450
29	Россошанский муниципальный район	н/д	н/д	432	669	516	488	958	1285	1016	1426
30	Семилукский муниципальный район	н/д	н/д	904	7453	1000	932	10796	4013	2150	1736
31	Таловский муниципальный район	н/д	н/д	613	923	978	1236	1154	1100	1050	540
32	Терновский муниципальный район	н/д	н/д	272	176	350	292	989	1080	1082	1085
33	Хохольский муниципальный район	н/д	н/д	2007	461	582	1086	1160	1271	1200	1622
34	Эртильский муниципальный район	н/д	н/д	1300	37	37	100	600	200	200	150

Таблица 30

Данные о численности сизого голубя *(Columba livia)*

№ п/п	Наименование муниципального образования (муниципального района, городского округа)	Годы									
		2013	2014	2015	2016	2017	2018	2019	2020	2021	2022
1	2	3	4	5	6	7	8	9	10	11	12
1	Аннинский муниципальный район	н/д	н/д	н/д	0	н/д	714	725	494	980	1104
2	Бобровский муниципальный район	н/д	н/д	1150	738	455	630	800	190	910	458
3	Богучарский муниципальный район	н/д	н/д	621	601	600	834	831	763	744	789
4	Борисоглебский городской округ	н/д	н/д	71	1399	1070	2150	3630	2296	2810	2037
5	Бутурлиновский муниципальный район	н/д	н/д	474	256	330	628	920	935	910	610
6	Верхнемамонский муниципальный район	н/д	н/д	2563	1477	3266	848	870	920	920	1006
7	Верхнехавский муниципальный район	н/д	н/д	633	550	754	728	784	818	659	599
8	Воробьёвский муниципальный район	н/д	н/д	н/д	401	402	377	500	600	680	396
9	Городской округ город Воронеж	н/д	н/д	350	720	770	730	6620	2300	6700	3578
10	Городской округ город Нововоронеж	н/д	н/д	н/д	н/д	н/д	0	н/д	0	0	150
11	Грибановский муниципальный район	н/д	н/д	217	48	н/д	н/д	0	0	0	150
12	Калачеевский муниципальный район	н/д	н/д	2610	505	2500	1960	3050	3490	2950	2986
13	Каменский муниципальный район	н/д	н/д	н/д	0	0	0	780	630	715	899
14	Кантемировский муниципальный район	н/д	н/д	5703	5364	4065	2934	3248	235	235	25
15	Каширский муниципальный район	н/д	н/д	3775	0	1150	3250	1700	778	3006	189
16	Лискинский муниципальный район	н/д	н/д	1100	928	800	773	1020	1300	1097	1733
17	Нижнедевицкий муниципальный район	н/д	н/д	233	233	500	233	2000	2300	2000	1825
18	Новоусманский муниципальный район	н/д	н/д	973	2300	725	2153	2300	1000	1090	1090
19	Новохопёрский муниципальный район	н/д	н/д	2511	0	1000	270	913	1030	1110	1158
20	Ольховатский муниципальный район	н/д	н/д	н/д	0	н/д	н/д	0	0	0	0
21	Острогожский муниципальный район	н/д	н/д	286	710	2150	376	545	330	879	967
22	Павловский муниципальный район	н/д	н/д	2565	4655	500	737	6256	6570	6040	5282
23	Панинский муниципальный район	н/д	н/д	938	1260	4800	2495	3151	1444	1540	1002

1	2	3	4	5	6	7	8	9	10	11	12
24	Петропавловский муниципальный район	н/д	н/д	351	351	1100	115	997	544	545	847
25	Поворинский муниципальный район	н/д	н/д	261	150	180	370	600	450	380	310
26	Подгоренский муниципальный район	н/д	н/д	н/д	0	10	1	200	0	0	66
27	Рамонский муниципальный район	н/д	н/д	4118	4124	н/д	3560	3250	5682	4800	5731
28	Репьёвский муниципальный район	н/д	н/д	н/д	417	н/д	468	250	150	151	136
29	Россошанский муниципальный район	н/д	н/д	397	714	550	697	1020	1080	1125	1069
30	Семилукский муниципальный район	н/д	н/д	1846	11880	2000	1650	20422	10598	3300	2503
31	Таловский муниципальный район	н/д	н/д	2212	17873	2006	5016	5016	16000	4200	1633
32	Терновский муниципальный район	н/д	н/д	н/д	0	н/д	н/д	0	0	0	180
33	Хохольский муниципальный район	н/д	н/д	2508	1585	1680	1224	1500	1300	1500	2057
34	Эртильский муниципальный район	н/д	н/д	н/д	0	0	0	100	0	0	5000

Таблица 31

Данные о численности горлицы кольчатой *(Streptopelia decaocto)*

№ п/п	Наименование муниципального образования (муниципального района, городского округа)	Годы									
		2013	2014	2015	2016	2017	2018	2019	2020	2021	2022
1	2	3	4	5	6	7	8	9	10	11	12
1	Аннинский муниципальный район	н/д	н/д	4000	0	200	403	500	300	499	924
2	Бобровский муниципальный район	н/д	н/д	н/д	281	700	950	650	630	200	211
3	Богучарский муниципальный район	н/д	н/д	733	754	800	819	939	889	953	906
4	Борисоглебский городской округ	н/д	н/д	87	1188	500	1556	1100	1790	1300	1527
5	Бутурлиновский муниципальный район	н/д	н/д	н/д	320	350	667	765	720	520	560
6	Верхнемамонский муниципальный район	н/д	н/д	1250	30	3585	17	100	70	40	262
7	Верхнехавский муниципальный район	н/д	н/д	447	51	375	281	329	317	335	287
8	Воробьёвский муниципальный район	н/д	н/д	н/д	0	н/д	н/д	н/д	500	500	376
9	Городской округ город Воронеж	н/д	н/д	45	180	660	310	2740	900	3670	1560
10	Городской округ город Нововоронеж	н/д	н/д	н/д	н/д	н/д	0	6	6	0	120
11	Грибановский муниципальный район	н/д	н/д	н/д	0	791	880	3619	2600	1578	1710
12	Калачеевский муниципальный район	н/д	н/д	1700	444	н/д	н/д	0	0	0	100
13	Каменский муниципальный район	н/д	н/д	н/д	143	210	155	440	370	450	497
14	Кантемировский муниципальный район	н/д	н/д	н/д	6494	2805	2694	3507	2356	2308	2256
15	Каширский муниципальный район	н/д	н/д	н/д	0	н/д	784	1500	265	41	283
16	Лискинский муниципальный район	н/д	н/д	н/д	824	900	747	820	650	624	1969
17	Нижнедевицкий муниципальный район	н/д	н/д	553	553	600	553	450	1000	1000	842
18	Новоусманский муниципальный район	н/д	н/д	н/д	2700	664	2400	2410	500	550	590
19	Новохопёрский муниципальный район	н/д	н/д	749	0	750	180	100	100	70	80
20	Ольховатский муниципальный район	н/д	н/д	н/д	0	н/д	н/д	0	0	0	0
21	Острогожский муниципальный район	н/д	н/д	415	419	1575	843	590	3275	534	1157
22	Павловский муниципальный район	н/д	н/д	980	2030	1000	2090	550	550	500	1580

1	2	3	4	5	6	7	8	9	10	11	12
23	Панинский муниципальный район	н/д	н/д	560	1438	2150	1147	2072	622	5649	463
24	Петропавловский муниципальный район	н/д	н/д	40	0	н/д	н/д	547	447	367	615
25	Поворинский муниципальный район	н/д	н/д	468	321	300	416	550	550	520	320
26	Подгоренский муниципальный район	н/д	н/д	н/д	111	н/д	0	250	0	0	75
27	Рамонский муниципальный район	н/д	н/д	1650	1138	н/д	812	1010	2500	1940	2414
28	Репьёвский муниципальный район	н/д	н/д	н/д	158	410	327	341	409	344	192
29	Россошанский муниципальный район	н/д	н/д	190	741	650	756	992	1330	755	1119
30	Семилукский муниципальный район	н/д	н/д	695	5560	1000	810	9392	5440	680	1108
31	Таловский муниципальный район	н/д	н/д	1200	912	912	1312	1058	1197	1200	550
32	Терновский муниципальный район	н/д	н/д	2	10	70	50	120	120	91	84
33	Хохольский муниципальный район	н/д	н/д	2100	1368	1450	1076	548	438	550	731
34	Эртильский муниципальный район	н/д	н/д	н/д	0	0	0	700	0	0	900

Таблица 32

Данные о численности горлицы обыкновенной *(Streptopelia turtur)*

№ п/п	Наименование муниципального образования (муниципального района, городского округа)	Годы									
		2013	2014	2015	2016	2017	2018	2019	2020	2021	2022
1	2	3	4	5	6	7	8	9	10	11	12
1	Аннинский муниципальный район	н/д	н/д	н/д	10742	1135	177	350	300	706	1048
2	Бобровский муниципальный район	н/д	н/д	1500	620	500	1030	720	730	260	270
3	Богучарский муниципальный район	н/д	н/д	906	1121	1175	2946	1013	774	734	829
4	Борисоглебский городской округ	н/д	н/д	303	1596	1138	2171	4100	2676	2120	2140
5	Бутурлиновский муниципальный район	н/д	н/д	698	420	450	270	165	140	140	220
6	Верхнемамонский муниципальный район	н/д	н/д	813	2340	512	757	839	872	950	1024
7	Верхнехавский муниципальный район	н/д	н/д	48	307	108	85	111	108	69	98
8	Воробьёвский муниципальный район	н/д	н/д	н/д	1222	470	1138	1300	800	950	836
9	Городской округ город Воронеж	н/д	н/д	30	180	750	235	1410	480	1070	1446
10	Городской округ город Нововоронеж	н/д	н/д	н/д	н/д	н/д	0	0	0	0	0
11	Грибановский муниципальный район	н/д	н/д	252	0	н/д	н/д	4148	0	912	832
12	Калачеевский муниципальный район	н/д	н/д	н/д	0	1500	1140	2200	2800	2220	2084
13	Каменский муниципальный район	н/д	н/д	н/д	196	320	185	490	460	460	995
14	Кантемировский муниципальный район	н/д	н/д	9718	4570	6383	2864	3196	1319	1417	1476
15	Каширский муниципальный район	н/д	н/д	1753	0	500	2801	1200	1384	2079	192
16	Лискинский муниципальный район	н/д	н/д	550	660	450	629	865	675	598	975
17	Нижнедевицкий муниципальный район	н/д	н/д	456	456	300	456	900	1000	1000	952
18	Новоусманский муниципальный район	н/д	н/д	1032	0	45	20	50	125	235	354
19	Новохопёрский муниципальный район	н/д	н/д	н/д	22	20	150	1026	1150	1010	916
20	Ольховатский муниципальный район	н/д	н/д	н/д	156	500	н/д	1086	1176	533	858
21	Острогожский муниципальный район	н/д	н/д	416	275	880	450	525	435	480	404
22	Павловский муниципальный район	н/д	н/д	857	408	1386	400	1100	1585	1143	946

1	2	3	4	5	6	7	8	9	10	11	12
23	Панинский муниципальный район	н/д	н/д	192	1334	2548	982	1529	227	240	354
24	Петропавловский муниципальный район	н/д	н/д	2280	2635	1414	392	933	614	669	517
25	Поворинский муниципальный район	н/д	н/д	1144	321	800	528	550	680	720	422
26	Подгоренский муниципальный район	н/д	н/д	371	490	670	618	1503	1272	1154	1173
27	Рамонский муниципальный район	н/д	н/д	1729	1698	10	1456	2040	3530	3830	4526
28	Репьёвский муниципальный район	н/д	н/д	2140	533	873	574	885	1073	145	1176
29	Россошанский муниципальный район	н/д	н/д	277	1071	660	855	1203	1300	1000	1837
30	Семилукский муниципальный район	н/д	н/д	н/д	0	н/д	н/д	н/д	н/д	1010	340
31	Таловский муниципальный район	н/д	н/д	12	5	9	2	1	0	0	2
32	Терновский муниципальный район	н/д	н/д	209	160	300	189	589	730	684	701
33	Хохольский муниципальный район	н/д	н/д	3315	6	16	150	1260	1206	1270	1687
34	Эртильский муниципальный район	н/д	н/д	1074	8	0	100	100	0	0	50

Таблица 33

Данные о численности клинтуха *(Columba oenas)*

№ п/п	Наименование муниципального образования (муниципального района, городского округа)	Годы									
		2013	2014	2015	2016	2017	2018	2019	2020	2021	2022
1	2	3	4	5	6	7	8	9	10	11	12
1	Аннинский муниципальный район	н/д	н/д	н/д	64	н/д	н/д	н/д	н/д	н/д	0
2	Бобровский муниципальный район	н/д	н/д	н/д	17	н/д	н/д	н/д	н/д	н/д	35
3	Богучарский муниципальный район	н/д	н/д	н/д	539	н/д	56	56	536	476	450
4	Борисоглебский городской округ	н/д	н/д	н/д	414	н/д	63	45	800	450	535
5	Бутурлиновский муниципальный район	н/д	н/д	н/д	0	н/д	43	57	550	370	402
6	Верхнемамонский муниципальный район	н/д	н/д	н/д	1569	15	47	43	260	20	136
7	Верхнехавский муниципальный район	н/д	н/д	н/д	0	0	0	н/д	0	0	0
8	Воробьёвский муниципальный район	н/д	н/д	н/д	279	2	23	30	300	330	388
9	Городской округ город Воронеж	н/д	н/д	н/д	0	3	9	87	360	1215	511
10	Городской округ город Нововоронеж	н/д	н/д	н/д	н/д	н/д	0	0	0	0	0
11	Грибановский муниципальный район	н/д	н/д	н/д	84	н/д	н/д	0	0	0	0
12	Калачеевский муниципальный район	н/д	н/д	н/д	856	10	52	10	1100	740	1127
13	Каменский муниципальный район	н/д	н/д	н/д	0	0	0	0	0	0	0
14	Кантемировский муниципальный район	н/д	н/д	н/д	0	н/д	н/д	29	219	219	14
15	Каширский муниципальный район	н/д	н/д	н/д	0	н/д	н/д	0	0	0	16
16	Лискинский муниципальный район	н/д	н/д	н/д	0	н/д	н/д	н/д	н/д	н/д	49
17	Нижнедевицкий муниципальный район	н/д	н/д	н/д	240	0	24	40	500	500	390
18	Новоусманский муниципальный район	н/д	н/д	н/д	0	0	0	0	0	0	0
19	Новохопёрский муниципальный район	н/д	н/д	н/д	0	н/д	н/д	30	20	20	20
20	Ольховатский муниципальный район	н/д	н/д	н/д	0	н/д	н/д	0	0	0	0
21	Острогожский муниципальный район	н/д	н/д	н/д	22	н/д	н/д	н/д	0	0	0
22	Павловский муниципальный район	н/д	н/д	н/д	380	н/д	47	н/д	550	500	145
23	Панинский муниципальный район	н/д	н/д	н/д	0	0	0	0	0	0	26

1	2	3	4	5	6	7	8	9	10	11	12
24	Петропавловский муниципальный район	н/д	н/д	н/д	0	н/д	н/д	21	163	163	141
25	Поворинский муниципальный район	н/д	н/д	н/д	42	10	83	32	200	250	100
26	Подгоренский муниципальный район	н/д	н/д	н/д	0	н/д	0	15	0	0	0
27	Рамонский муниципальный район	н/д	н/д	н/д	298	н/д	н/д	15	300	400	634
28	Репьёвский муниципальный район	н/д	н/д	н/д	21	н/д	0	0	0	0	0
29	Россошанский муниципальный район	н/д	н/д	н/д	947	6	14	23	650	350	610
30	Семилукский муниципальный район	н/д	н/д	н/д	0	н/д	н/д	н/д	н/д	800	341
31	Таловский муниципальный район	н/д	н/д	н/д	0	3	н/д	0	150	н/д	0
32	Терновский муниципальный район	н/д	н/д	н/д	0	н/д	н/д	89	750	733	705
33	Хохольский муниципальный район	н/д	н/д	н/д	0	н/д	н/д	н/д	н/д	н/д	н/д
34	Эртильский муниципальный район	н/д	н/д	н/д	0	0	0	0	0	0	400

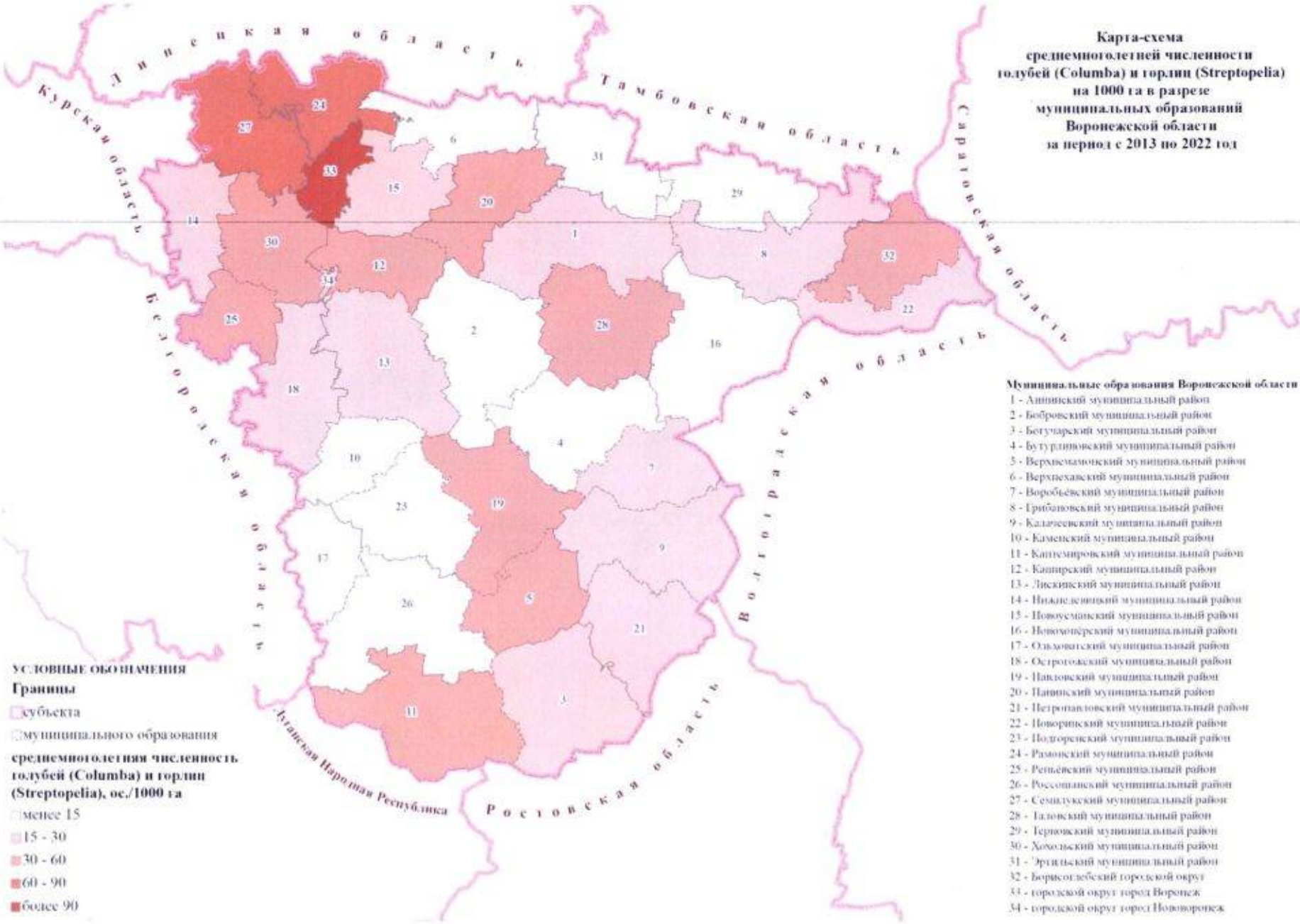

Карта-схема среднемноголетней численности голубей (Columba) и горлиц (Streptopelia) на 1000 га в разрезе муниципальных образований Воронежской области за период с 2013 по 2022 год

Муниципальные образования Воронежской области

1 - Аннинский муниципальный район
2 - Бобровский муниципальный район
3 - Богучарский муниципальный район
4 - Бутурлиновский муниципальный район
5 - Верхнемамонский муниципальный район
6 - Верхнехавский муниципальный район
7 - Воробьёвский муниципальный район
8 - Грибановский муниципальный район
9 - Калачеевский муниципальный район
10 - Каменский муниципальный район
11 - Каширский муниципальный район
12 - Кантемировский муниципальный район
13 - Лискинский муниципальный район
14 - Нижнедевицкий муниципальный район
15 - Новоусманский муниципальный район
16 - Новохопёрский муниципальный район
17 - Ольховатский муниципальный район
18 - Острогожский муниципальный район
19 - Павловский муниципальный район
20 - Панинский муниципальный район
21 - Петропавловский муниципальный район
22 - Поворинский муниципальный район
23 - Подгоренский муниципальный район
24 - Рамонский муниципальный район
25 - Репьёвский муниципальный район
26 - Россошанский муниципальный район
27 - Семилукский муниципальный район
28 - Таловский муниципальный район
29 - Терновский муниципальный район
30 - Хохольский муниципальный район
31 - Эртильский муниципальный район
32 - Борисоглебский городской округ
33 - городской округ город Воронеж
34 - городской округ город Нововоронеж

Таблица 34

Данные о численности бекаса обыкновенного *(Gallinago gallinago)*

№ п/п	Наименование муниципального образования (муниципального района, городского округа)	Годы									
		2013	2014	2015	2016	2017	2018	2019	2020	2021	2022
1	2	3	4	5	6	7	8	9	10	11	12
1	Аннинский муниципальный район	н/д	н/д	н/д	0	392	180	70	40	30	25
2	Бобровский муниципальный район	н/д	н/д	90	704	450	480	800	488	420	71
3	Богучарский муниципальный район	н/д	н/д	588	425	490	521	426	428	328	462
4	Борисоглебский городской округ	н/д	н/д	461	2932	1160	568	4830	3749	480	2646
5	Бутурлиновский муниципальный район	н/д	н/д	105	0	н/д	н/д	0	0	0	0
6	Верхнемамонский муниципальный район	н/д	н/д	212	226	428	552	630	590	480	460
7	Верхнехавский муниципальный район	н/д	н/д	457	481	524	544	543	214	147	225
8	Воробьёвский муниципальный район	н/д	н/д	н/д	380	355	323	400	325	400	319
9	Городской округ город Воронеж	н/д	н/д	65	7	550	н/д	430	50	530	475
10	Городской округ город Нововоронеж	н/д	н/д	н/д	н/д	н/д	0	20	20	0	0
11	Грибановский муниципальный район	н/д	н/д	170	380	300	720	300	500	475	615
12	Калачеевский муниципальный район	н/д	н/д	580	74	500	258	570	530	560	297
13	Каменский муниципальный район	н/д	н/д	н/д	73	120	72	25	23	65	44
14	Кантемировский муниципальный район	н/д	н/д	113	1576	1490	1013	599	700	670	625
15	Каширский муниципальный район	н/д	н/д	897	0	1500	237	270	60	300	300
16	Лискинский муниципальный район	н/д	н/д	1500	448	350	345	450	670	258	343
17	Нижнедевицкий муниципальный район	н/д	н/д	433	433	400	433	500	600	550	560
18	Новоусманский муниципальный район	н/д	н/д	341	700	380	524	570	240	250	272
19	Новохопёрский муниципальный район	н/д	н/д	853	10	912	108	742	625	222	177
20	Ольховатский муниципальный район	н/д	н/д	н/д	28	50	н/д	0	0	0	0
21	Острогожский муниципальный район	н/д	н/д	60	149	30	68	60	85	270	138
22	Павловский муниципальный район	н/д	н/д	681	717	751	672	895	831	795	641

1	2	3	4	5	6	7	8	9	10	11	12
23	Панинский муниципальный район	н/д	н/д	658	607	650	404	1054	694	600	100
24	Петропавловский муниципальный район	н/д	н/д	1439	1531	1650	429	753	550	600	422
25	Поворинский муниципальный район	н/д	н/д	1229	818	700	553	770	700	750	399
26	Подгоренский муниципальный район	н/д	н/д	36	110	120	116	629	137	129	370
27	Рамонский муниципальный район	н/д	н/д	3021	3104	10	1676	1030	523	515	475
28	Репьёвский муниципальный район	н/д	н/д	н/д	84	н/д	497	700	700	740	610
29	Россошанский муниципальный район	н/д	н/д	1013	1507	759	595	862	822	595	682
30	Семилукский муниципальный район	н/д	н/д	2500	3905	1500	415	5187	1545	700	468
31	Таловский муниципальный район	н/д	н/д	720	688	738	1025	808	840	1540	1275
32	Терновский муниципальный район	н/д	н/д	771	1042	1500	440	2020	1600	1819	1528
33	Хохольский муниципальный район	н/д	н/д	305	18	9	н/д	100	334	410	61
34	Эртильский муниципальный район	н/д	н/д	1842	204	216	100	150	500	700	300

Таблица 35

Данные о численности веретенника большого *(Limosa limosa)*

№ п/п	Наименование муниципального образования (муниципального района, городского округа)	Годы									
		2013	2014	2015	2016	2017	2018	2019	2020	2021	2022
1	2	3	4	5	6	7	8	9	10	11	12
1	Аннинский муниципальный район	н/д	н/д	н/д	0	н/д	н/д	н/д	н/д	н/д	0
2	Бобровский муниципальный район	н/д	н/д	н/д	10	н/д	н/д	н/д	н/д	н/д	10
3	Богучарский муниципальный район	н/д	н/д	н/д	0	н/д	н/д	0	0	0	0
4	Борисоглебский городской округ	н/д	н/д	н/д	0	н/д	н/д	н/д	н/д	н/д	н/д
5	Бутурлиновский муниципальный район	н/д	н/д	н/д	0	н/д	н/д	0	0	0	0
6	Верхнемамонский муниципальный район	н/д	н/д	н/д	0	н/д	н/д	н/д	н/д	н/д	0
7	Верхнехавский муниципальный район	н/д	н/д	н/д	0	0	0	0	0	0	0
8	Воробьёвский муниципальный район	н/д	н/д	н/д	0	н/д	н/д	н/д	0	0	0
9	Городской округ город Воронеж	н/д	н/д	н/д	0	80	4	4	0	0	4
10	Городской округ город Нововоронеж	н/д	н/д	н/д	н/д	н/д	0	0	0	0	0
11	Грибановский муниципальный район	н/д	н/д	н/д	0	н/д	н/д	0	0	0	0
12	Калачеевский муниципальный район	н/д	н/д	н/д	0	н/д	н/д	0	0	0	0
13	Каменский муниципальный район	н/д	н/д	н/д	0	0	0	0	0	0	0
14	Кантемировский муниципальный район	н/д	н/д	н/д	0	н/д	н/д	0	0	0	0
15	Каширский муниципальный район	н/д	н/д	н/д	0	н/д	н/д	0	0	0	0
16	Лискинский муниципальный район	н/д	н/д	н/д	0	н/д	н/д	н/д	н/д	н/д	0
17	Нижнедевицкий муниципальный район	н/д	н/д	н/д	0	0	0	0	0	0	0
18	Новоусманский муниципальный район	н/д	н/д	н/д	0	0	0	0	0	0	0
19	Новохопёрский муниципальный район	н/д	н/д	н/д	0	н/д	н/д	0	0	0	0
20	Ольховатский муниципальный район	н/д	н/д	н/д	0	н/д	н/д	0	0	0	0
21	Острогожский муниципальный район	н/д	н/д	н/д	0	н/д	н/д	н/д	0	0	0
22	Павловский муниципальный район	н/д	н/д	н/д	0	н/д	н/д	н/д	н/д	0	0

1	2	3	4	5	6	7	8	9	10	11	12
23	Панинский муниципальный район	н/д	н/д	н/д	0	0	0	0	0	0	0
24	Петропавловский муниципальный район	н/д	н/д	н/д	0	н/д	н/д	0	0	0	0
25	Поворинский муниципальный район	н/д	н/д	н/д	0	н/д	н/д	н/д	н/д	н/д	0
26	Подгоренский муниципальный район	н/д	н/д	н/д	0	н/д	0	0	0	0	0
27	Рамонский муниципальный район	н/д	н/д	н/д	0	н/д	н/д	н/д	н/д	н/д	0
28	Репьёвский муниципальный район	н/д	н/д	н/д	0	н/д	0	0	0	0	0
29	Россошанский муниципальный район	н/д	н/д	н/д	0	н/д	н/д	0	0	0	0
30	Семилукский муниципальный район	н/д	н/д	н/д	0	н/д	н/д	н/д	н/д	н/д	0
31	Таловский муниципальный район	н/д	н/д	н/д	0	н/д	н/д	0	0	0	0
32	Терновский муниципальный район	н/д	н/д	н/д	0	н/д	н/д	0	0	0	0
33	Хохольский муниципальный район	н/д	н/д	н/д	0	н/д	н/д	н/д	н/д	н/д	н/д
34	Эртильский муниципальный район	н/д	н/д	н/д	0	0	0	0	0	0	300

Таблица 36

Данные о численности гаршнепа *(Lymnocryptes minimus)*

№ п/п	Наименование муниципального образования (муниципального района, городского округа)	Годы									
		2013	2014	2015	2016	2017	2018	2019	2020	2021	2022
1	2	3	4	5	6	7	8	9	10	11	12
1	Аннинский муниципальный район	н/д	н/д	н/д	0	н/д	н/д	н/д	н/д	н/д	0
2	Бобровский муниципальный район	н/д	н/д	н/д	11	н/д	н/д	н/д	н/д	н/д	10
3	Богучарский муниципальный район	н/д	н/д	н/д	0	н/д	н/д	0	0	0	0
4	Борисоглебский городской округ	н/д	н/д	н/д	0	н/д	н/д	н/д	н/д	н/д	1
5	Бутурлиновский муниципальный район	н/д	н/д	н/д	0	н/д	н/д	0	0	0	0
6	Верхнемамонский муниципальный район	н/д	н/д	н/д	0	н/д	н/д	н/д	н/д	н/д	0
7	Верхнехавский муниципальный район	н/д	н/д	н/д	0	0	0	0	0	0	0
8	Воробьёвский муниципальный район	н/д	н/д	н/д	0	н/д	н/д	н/д	0	0	0
9	Городской округ город Воронеж	н/д	н/д	н/д	0	н/д	н/д	0	0	0	0
10	Городской округ город Нововоронеж	н/д	н/д	н/д	н/д	н/д	0	0	0	0	0
11	Грибановский муниципальный район	н/д	н/д	н/д	0	н/д	н/д	0	0	0	0
12	Калачеевский муниципальный район	н/д	н/д	н/д	0	н/д	н/д	0	0	0	0
13	Каменский муниципальный район	н/д	н/д	н/д	0	0	0	0	0	0	0
14	Кантемировский муниципальный район	н/д	н/д	н/д	0	н/д	н/д	0	0	0	0
15	Каширский муниципальный район	н/д	н/д	н/д	0	н/д	н/д	0	0	0	0
16	Лискинский муниципальный район	н/д	н/д	н/д	0	н/д	н/д	н/д	н/д	н/д	0
17	Нижнедевицкий муниципальный район	н/д	н/д	н/д	0	0	0	0	0	0	0
18	Новоусманский муниципальный район	н/д	н/д	н/д	0	0	0	0	0	0	0
19	Новохопёрский муниципальный район	н/д	н/д	н/д	0	н/д	н/д	0	0	0	0
20	Ольховатский муниципальный район	н/д	н/д	н/д	0	н/д	н/д	0	0	0	0
21	Острогожский муниципальный район	н/д	н/д	н/д	0	н/д	н/д	н/д	0	0	0
22	Павловский муниципальный район	н/д	н/д	н/д	0	н/д	н/д	н/д	н/д	0	18

1	2	3	4	5	6	7	8	9	10	11	12
23	Панинский муниципальный район	н/д	н/д	н/д	0	0	0	0	0	0	0
24	Петропавловский муниципальный район	н/д	н/д	н/д	0	н/д	н/д	0	0	0	0
25	Поворинский муниципальный район	н/д	н/д	н/д	0	н/д	н/д	н/д	н/д	н/д	1
26	Подгоренский муниципальный район	н/д	н/д	н/д	0	н/д	0	0	0	0	20
27	Рамонский муниципальный район	н/д	н/д	н/д	0	н/д	н/д	н/д	н/д	н/д	0
28	Репьёвский муниципальный район	н/д	н/д	н/д	0	н/д	0	0	0	0	0
29	Россошанский муниципальный район	н/д	н/д	н/д	0	н/д	н/д	0	0	0	0
30	Семилукский муниципальный район	н/д	н/д	н/д	0	н/д	н/д	н/д	н/д	н/д	0
31	Таловский муниципальный район	н/д	н/д	н/д	0	н/д	н/д	0	0	0	0
32	Терновский муниципальный район	н/д	н/д	н/д	0	н/д	н/д	0	0	0	0
33	Хохольский муниципальный район	н/д	н/д	н/д	0	н/д	н/д	н/д	н/д	н/д	н/д
34	Эртильский муниципальный район	н/д	н/д	н/д	0	0	0	0	0	0	200

Таблица 37

Данные о численности дупеля обыкновенного *(Gallinago media)*

№ п/п	Наименование муниципального образования (муниципального района, городского округа)	Годы									
		2013	2014	2015	2016	2017	2018	2019	2020	2021	2022
1	2	3	4	5	6	7	8	9	10	11	12
1	Аннинский муниципальный район	н/д	н/д	н/д	0	н/д	н/д	н/д	н/д	н/д	0
2	Бобровский муниципальный район	н/д	н/д	н/д	10	н/д	н/д	н/д	н/д	12	20
3	Богучарский муниципальный район	н/д	н/д	н/д	0	н/д	13	31	0	0	0
4	Борисоглебский городской округ	н/д	н/д	н/д	0	н/д	н/д	н/д	н/д	н/д	1
5	Бутурлиновский муниципальный район	н/д	н/д	н/д	0	н/д	н/д	0	0	0	0
6	Верхнемамонский муниципальный район	н/д	н/д	н/д	0	н/д	н/д	н/д	н/д	н/д	0
7	Верхнехавский муниципальный район	н/д	н/д	н/д	0	0	0	0	0	0	0
8	Воробьёвский муниципальный район	н/д	н/д	н/д	0	н/д	н/д	н/д	0	0	0
9	Городской округ город Воронеж	н/д	н/д	н/д	0	н/д	н/д	0	0	0	2
10	Городской округ город Нововоронеж	н/д	н/д	н/д	н/д	н/д	0	0	0	0	0
11	Грибановский муниципальный район	н/д	н/д	н/д	0	н/д	н/д	0	0	0	0
12	Калачеевский муниципальный район	н/д	н/д	н/д	0	н/д	н/д	0	0	0	15
13	Каменский муниципальный район	н/д	н/д	н/д	0	0	0	0	0	0	0
14	Кантемировский муниципальный район	н/д	н/д	н/д	0	н/д	н/д	0	0	0	0
15	Каширский муниципальный район	н/д	н/д	н/д	0	н/д	н/д	0	0	2	0
16	Лискинский муниципальный район	н/д	н/д	н/д	0	н/д	н/д	н/д	150	214	36
17	Нижнедевицкий муниципальный район	н/д	н/д	н/д	0	0	0	0	0	0	0
18	Новоусманский муниципальный район	н/д	н/д	н/д	0	0	15	40	30	20	0
19	Новохопёрский муниципальный район	н/д	н/д	н/д	0	н/д	н/д	0	0	0	0
20	Ольховатский муниципальный район	н/д	н/д	н/д	0	н/д	н/д	0	0	0	0
21	Острогожский муниципальный район	н/д	н/д	н/д	0	н/д	14	н/д	0	0	20
22	Павловский муниципальный район	н/д	н/д	н/д	0	н/д	н/д	н/д	н/д	0	10

1	2	3	4	5	6	7	8	9	10	11	12
23	Панинский муниципальный район	н/д	н/д	н/д	0	0	0	0	0	0	0
24	Петропавловский муниципальный район	н/д	н/д	н/д	0	н/д	15	0	0	0	0
25	Поворинский муниципальный район	н/д	н/д	н/д	0	н/д	20	20	н/д	н/д	1
26	Подгоренский муниципальный район	н/д	н/д	н/д	0	н/д	0	0	0	0	0
27	Рамонский муниципальный район	н/д	н/д	н/д	0	н/д	н/д	н/д	н/д	н/д	0
28	Репьёвский муниципальный район	н/д	н/д	н/д	0	н/д	0	0	0	0	0
29	Россошанский муниципальный район	н/д	н/д	н/д	0	н/д	7	0	0	0	0
30	Семилукский муниципальный район	н/д	н/д	н/д	0	н/д	н/д	н/д	н/д	н/д	0
31	Таловский муниципальный район	н/д	н/д	н/д	2	2	н/д	0	20	20	0
32	Терновский муниципальный район	н/д	н/д	н/д	0	н/д	н/д	0	0	0	0
33	Хохольский муниципальный район	н/д	н/д	н/д	0	н/д	н/д	н/д	н/д	н/д	н/д
34	Эртильский муниципальный район	н/д	н/д	н/д	0	0	0	0	0	0	0

Таблица 38

Данные о численности улитов *(Tringa)*

№ п/п	Наименование муниципального образования (муниципального района, городского округа)	Годы									
		2013	2014	2015	2016	2017	2018	2019	2020	2021	2022
1	2	3	4	5	6	7	8	9	10	11	12
1	Аннинский муниципальный район	н/д	н/д	н/д	0	н/д	н/д	н/д	н/д	н/д	0
2	Бобровский муниципальный район	н/д	н/д	н/д	0	н/д	н/д	н/д	н/д	н/д	0
3	Богучарский муниципальный район	н/д	н/д	н/д	0	н/д	н/д	0	0	0	0
4	Борисоглебский городской округ	н/д	н/д	н/д	0	н/д	н/д	н/д	н/д	н/д	н/д
5	Бутурлиновский муниципальный район	н/д	н/д	н/д	0	150	150	76	76	45	60
6	Верхнемамонский муниципальный район	н/д	н/д	н/д	0	н/д	н/д	н/д	н/д	н/д	0
7	Верхнехавский муниципальный район	н/д	н/д	н/д	0	0	0	0	0	0	0
8	Воробьёвский муниципальный район	н/д	н/д	н/д	0	н/д	н/д	н/д	0	0	0
9	Городской округ город Воронеж	н/д	н/д	н/д	0	0	н/д	0	0	0	0
10	Городской округ город Нововоронеж	н/д	н/д	н/д	н/д	н/д	0	0	0	0	0
11	Грибановский муниципальный район	н/д	н/д	н/д	0	н/д	н/д	0	0	0	0
12	Калачеевский муниципальный район	н/д	н/д	н/д	0	н/д	н/д	0	0	0	0
13	Каменский муниципальный район	н/д	н/д	н/д	0	0	0	0	0	0	0
14	Кантемировский муниципальный район	н/д	н/д	н/д	0	0	н/д	0	0	0	0
15	Каширский муниципальный район	н/д	н/д	н/д	0	н/д	н/д	0	0	0	0
16	Лискинский муниципальный район	н/д	н/д	н/д	20	н/д	н/д	н/д	н/д	н/д	0
17	Нижнедевицкий муниципальный район	н/д	н/д	н/д	0	0	0	0	0	0	0
18	Новоусманский муниципальный район	н/д	н/д	н/д	0	0	0	0	0	0	0
19	Новохопёрский муниципальный район	н/д	н/д	н/д	0	н/д	н/д	0	0	0	0
20	Ольховатский муниципальный район	н/д	н/д	н/д	0	н/д	н/д	0	0	0	0
21	Острогожский муниципальный район	н/д	н/д	н/д	0	н/д	н/д	н/д	0	0	0
22	Павловский муниципальный район	н/д	н/д	н/д	0	н/д	н/д	н/д	н/д	0	0
23	Панинский муниципальный район	н/д	н/д	н/д	0	0	0	0	0	0	0

1	2	3	4	5	6	7	8	9	10	11	12
24	Петропавловский муниципальный район	н/д	н/д	н/д	0	н/д	н/д	0	0	0	0
25	Поворинский муниципальный район	н/д	н/д	н/д	0	н/д	н/д	н/д	н/д	н/д	0
26	Подгоренский муниципальный район	н/д	н/д	н/д	0	0	0	0	0	0	0
27	Рамонский муниципальный район	н/д	н/д	н/д	0	н/д	н/д	н/д	н/д	н/д	0
28	Репьёвский муниципальный район	н/д	н/д	н/д	0	н/д	0	0	0	0	0
29	Россошанский муниципальный район	н/д	н/д	н/д	0	н/д	н/д	0	0	0	0
30	Семилукский муниципальный район	н/д	н/д	н/д	0	н/д	н/д	н/д	н/д	н/д	0
31	Таловский муниципальный район	н/д	н/д	н/д	0	н/д	н/д	0	0	0	0
32	Терновский муниципальный район	н/д	н/д	н/д	0	н/д	н/д	0	0	0	0
33	Хохольский муниципальный район	н/д	н/д	н/д	0	н/д	н/д	н/д	н/д	н/д	н/д
34	Эртильский муниципальный район	н/д	н/д	н/д	0	0	0	0	0	0	0

Таблица 39

Данные о численности чибиса *(Vanellus vanellus)*

№ п/п	Наименование муниципального образования (муниципального района, городского округа)	Годы									
		2013	2014	2015	2016	2017	2018	2019	2020	2021	2022
1	2	3	4	5	6	7	8	9	10	11	12
1	Аннинский муниципальный район	н/д	н/д	н/д	0	н/д	40	н/д	н/д	н/д	40
2	Бобровский муниципальный район	н/д	н/д	80	225	н/д	330	200	н/д	н/д	56
3	Богучарский муниципальный район	н/д	н/д	297	47	150	48	43	0	0	0
4	Борисоглебский городской округ	н/д	н/д	367	250	100	3142	2550	4977	2120	1838
5	Бутурлиновский муниципальный район	н/д	н/д	н/д	0	н/д	н/д	0	0	0	0
6	Верхнемамонский муниципальный район	н/д	н/д	н/д	36	н/д	н/д	9	н/д	н/д	25
7	Верхнехавский муниципальный район	н/д	н/д	н/д	0	0	0	0	0	0	0
8	Воробьёвский муниципальный район	н/д	н/д	н/д	0	н/д	н/д	н/д	0	120	0
9	Городской округ город Воронеж	н/д	н/д	30	2	140	12	10	15	0	15
10	Городской округ город Нововоронеж	н/д	н/д	н/д	н/д	н/д	0	0	0	0	0
11	Грибановский муниципальный район	н/д	н/д	2830	104	500	1260	869	710	655	697
12	Калачеевский муниципальный район	н/д	н/д	н/д	0	200	н/д	200	200	280	80
13	Каменский муниципальный район	н/д	н/д	н/д	0	0	0	0	0	0	0
14	Кантемировский муниципальный район	н/д	н/д	91	0	0	н/д	0	0	0	0
15	Каширский муниципальный район	н/д	н/д	н/д	10	50	191	220	64	302	250
16	Лискинский муниципальный район	н/д	н/д	н/д	0	н/д	н/д	н/д	200	н/д	37
17	Нижнедевицкий муниципальный район	н/д	н/д	н/д	0	0	0	0	0	0	0
18	Новоусманский муниципальный район	н/д	н/д	131	250	268	411	100	0	75	0
19	Новохопёрский муниципальный район	н/д	н/д	н/д	13	13	93	90	155	0	85
20	Ольховатский муниципальный район	н/д	н/д	н/д	0	20	н/д	0	0	0	0
21	Острогожский муниципальный район	н/д	н/д	н/д	0	н/д	н/д	21	0	5	30
22	Павловский муниципальный район	н/д	н/д	н/д	0	600	н/д	6	н/д	80	152
23	Панинский муниципальный район	н/д	н/д	н/д	0	0	637	800	0	0	0

1	2	3	4	5	6	7	8	9	10	11	12
24	Петропавловский муниципальный район	н/д	н/д	н/д	71	162	53	0	0	0	0
25	Поворинский муниципальный район	н/д	н/д	н/д	0	н/д	н/д	н/д	н/д	н/д	7
26	Подгоренский муниципальный район	н/д	н/д	н/д	0	0	0	0	0	0	136
27	Рамонский муниципальный район	н/д	н/д	131	50	н/д	12	н/д	н/д	н/д	0
28	Репьёвский муниципальный район	н/д	н/д	н/д	0	н/д	0	0	0	0	0
29	Россошанский муниципальный район	н/д	н/д	н/д	0	н/д	н/д	0	0	0	0
30	Семилукский муниципальный район	н/д	н/д	н/д	0	н/д	н/д	н/д	н/д	н/д	0
31	Таловский муниципальный район	н/д	н/д	3	11	6	10	4	30	30	5
32	Терновский муниципальный район	н/д	н/д	8	10	н/д	н/д	60	150	225	275
33	Хохольский муниципальный район	н/д	н/д	н/д	0	н/д	н/д	н/д	н/д	н/д	н/д
34	Эртильский муниципальный район	н/д	н/д	н/д	45	59	53	100	0	0	700

Таблица 40

Данные о численности обыкновенного погоныша *(Porzana porzana)*

№ п/п	Наименование муниципального образования (муниципального района, городского округа)	Годы									
		2013	2014	2015	2016	2017	2018	2019	2020	2021	2022
1	2	3	4	5	6	7	8	9	10	11	12
1	Аннинский муниципальный район	н/д	н/д	н/д	0	321	300	200	180	160	90
2	Бобровский муниципальный район	н/д	н/д	н/д	0	250	300	200	180	180	130
3	Богучарский муниципальный район	н/д	н/д	146	24	н/д	25	31	0	0	0
4	Борисоглебский городской округ	н/д	н/д	н/д	0	н/д	н/д	н/д	н/д	н/д	1
5	Бутурлиновский муниципальный район	н/д	н/д	н/д	0	н/д	н/д	0	0	0	0
6	Верхнемамонский муниципальный район	н/д	н/д	н/д	60	н/д	н/д	н/д	н/д	н/д	15
7	Верхнехавский муниципальный район	н/д	н/д	н/д	0	0	0	0	0	0	0
8	Воробьёвский муниципальный район	н/д	н/д	н/д	0	н/д	н/д	н/д	0	0	0
9	Городской округ город Воронеж	н/д	н/д	500	168	260	300	268	250	500	250
10	Городской округ город Нововоронеж	н/д	н/д	н/д	н/д	н/д	0	10	0	0	50
11	Грибановский муниципальный район	н/д	н/д	н/д	0	н/д	н/д	0	0	0	0
12	Калачеевский муниципальный район	н/д	н/д	н/д	0	н/д	н/д	0	0	0	112
13	Каменский муниципальный район	н/д	н/д	н/д	0	0	0	0	0	0	0
14	Кантемировский муниципальный район	н/д	н/д	н/д	0	0	н/д	0	0	0	0
15	Каширский муниципальный район	н/д	н/д	н/д	0	н/д	н/д	0	0	4	0
16	Лискинский муниципальный район	н/д	н/д	н/д	0	н/д	н/д	н/д	450	147	0
17	Нижнедевицкий муниципальный район	н/д	н/д	н/д	0	0	0	0	0	0	0
18	Новоусманский муниципальный район	н/д	н/д	н/д	0	50	0	10	105	120	59
19	Новохопёрский муниципальный район	н/д	н/д	н/д	0	н/д	н/д	0	0	0	0
20	Ольховатский муниципальный район	н/д	н/д	н/д	0	н/д	н/д	0	0	0	0
21	Острогожский муниципальный район	н/д	н/д	6	10	56	6	6	6	6	0
22	Павловский муниципальный район	н/д	н/д	н/д	0	н/д	н/д	1	10	30	224

1	2	3	4	5	6	7	8	9	10	11	12
23	Панинский муниципальный район	н/д	н/д	н/д	0	0	0	0	0	0	0
24	Петропавловский муниципальный район	н/д	н/д	н/д	49	н/д	18	0	0	0	0
25	Поворинский муниципальный район	н/д	н/д	н/д	0	н/д	н/д	н/д	н/д	н/д	2
26	Подгоренский муниципальный район	н/д	н/д	н/д	0	5	2	0	0	0	242
27	Рамонский муниципальный район	н/д	н/д	н/д	0	н/д	н/д	н/д	н/д	н/д	0
28	Репьёвский муниципальный район	н/д	н/д	н/д	0	н/д	0	0	0	0	0
29	Россошанский муниципальный район	н/д	н/д	623	658	500	412	550	650	550	395
30	Семилукский муниципальный район	н/д	н/д	н/д	0	н/д	н/д	н/д	н/д	н/д	0
31	Таловский муниципальный район	н/д	н/д	н/д	0	н/д	н/д	0	0	0	0
32	Терновский муниципальный район	н/д	н/д	н/д	0	н/д	н/д	0	0	0	0
33	Хохольский муниципальный район	н/д	н/д	н/д	0	н/д	н/д	н/д	н/д	н/д	н/д
34	Эртильский муниципальный район	н/д	н/д	н/д	0	0	0	0	0	0	1000

Таблица 41

Данные о численности травника *(Tringa totanus)*

№ п/п	Наименование муниципального образования (муниципального района, городского округа)	Годы									
		2013	2014	2015	2016	2017	2018	2019	2020	2021	2022
1	2	3	4	5	6	7	8	9	10	11	12
1	Аннинский муниципальный район	н/д	н/д	н/д	0	н/д	н/д	н/д	н/д	н/д	0
2	Бобровский муниципальный район	н/д	н/д	н/д	0	н/д	н/д	н/д	н/д	н/д	0
3	Богучарский муниципальный район	н/д	н/д	н/д	0	н/д	н/д	0	0	0	0
4	Борисоглебский городской округ	н/д	н/д	н/д	0	н/д	н/д	н/д	н/д	н/д	н/д
5	Бутурлиновский муниципальный район	н/д	н/д	н/д	0	н/д	н/д	0	0	0	0
6	Верхнемамонский муниципальный район	н/д	н/д	н/д	0	н/д	н/д	н/д	н/д	н/д	0
7	Верхнехавский муниципальный район	н/д	н/д	н/д	0	0	0	0	0	0	0
8	Воробьёвский муниципальный район	н/д	н/д	н/д	0	н/д	н/д	н/д	0	0	0
9	Городской округ город Воронеж	н/д	н/д	н/д	0	80	8	8	8	8	8
10	Городской округ город Нововоронеж	н/д	н/д	н/д	н/д	н/д	0	0	0	0	0
11	Грибановский муниципальный район	н/д	н/д	н/д	0	н/д	н/д	0	0	0	0
12	Калачеевский муниципальный район	н/д	н/д	н/д	0	н/д	н/д	0	0	0	0
13	Каменский муниципальный район	н/д	н/д	н/д	0	0	0	0	0	0	0
14	Кантемировский муниципальный район	н/д	н/д	н/д	0	0	н/д	0	0	0	8
15	Каширский муниципальный район	н/д	н/д	н/д	0	н/д	н/д	0	0	0	0
16	Лискинский муниципальный район	н/д	н/д	н/д	0	н/д	н/д	н/д	200	165	0
17	Нижнедевицкий муниципальный район	н/д	н/д	н/д	0	0	0	0	0	0	0
18	Новоусманский муниципальный район	н/д	н/д	н/д	0	0	0	0	0	0	0
19	Новохопёрский муниципальный район	н/д	н/д	н/д	0	н/д	н/д	0	0	0	0
20	Ольховатский муниципальный район	н/д	н/д	н/д	0	н/д	н/д	0	0	0	0
21	Острогожский муниципальный район	н/д	н/д	н/д	0	н/д	н/д	н/д	0	0	0
22	Павловский муниципальный район	н/д	н/д	н/д	0	н/д	н/д	н/д	н/д	0	0
23	Панинский муниципальный район	н/д	н/д	н/д	0	0	0	0	0	0	0

1	2	3	4	5	6	7	8	9	10	11	12
24	Петропавловский муниципальный район	н/д	н/д	н/д	0	н/д	н/д	0	0	0	0
25	Поворинский муниципальный район	н/д	н/д	н/д	0	н/д	н/д	н/д	н/д	н/д	0
26	Подгоренский муниципальный район	н/д	н/д	н/д	0	0	0	0	0	0	0
27	Рамонский муниципальный район	н/д	н/д	н/д	0	н/д	н/д	н/д	н/д	н/д	0
28	Репьёвский муниципальный район	н/д	н/д	н/д	0	н/д	0	0	0	0	0
29	Россошанский муниципальный район	н/д	н/д	н/д	0	н/д	н/д	0	0	0	0
30	Семилукский муниципальный район	н/д	н/д	н/д	0	н/д	н/д	н/д	н/д	н/д	0
31	Таловский муниципальный район	н/д	н/д	н/д	0	н/д	2	0	0	0	0
32	Терновский муниципальный район	н/д	н/д	н/д	0	н/д	н/д	0	0	0	0
33	Хохольский муниципальный район	н/д	н/д	н/д	0	н/д	н/д	н/д	н/д	н/д	н/д
34	Эртильский муниципальный район	н/д	н/д	н/д	0	0	0	0	0	0	0

Таблица 42

Данные о численности тулеса *(Pluvialis squatarola)*

№ п/п	Наименование муниципального образования (муниципального района, городского округа)	Годы									
		2013	2014	2015	2016	2017	2018	2019	2020	2021	2022
1	2	3	4	5	6	7	8	9	10	11	12
1	Аннинский муниципальный район	н/д	н/д	н/д	0	н/д	н/д	н/д	н/д	н/д	0
2	Бобровский муниципальный район	н/д	н/д	н/д	0	н/д	н/д	н/д	н/д	н/д	0
3	Богучарский муниципальный район	н/д	н/д	н/д	0	н/д	н/д	0	0	0	0
4	Борисоглебский городской округ	н/д	н/д	н/д	0	н/д	н/д	н/д	н/д	н/д	н/д
5	Бутурлиновский муниципальный район	н/д	н/д	н/д	0	н/д	н/д	0	0	0	0
6	Верхнемамонский муниципальный район	н/д	н/д	н/д	0	н/д	н/д	н/д	н/д	20	0
7	Верхнехавский муниципальный район	н/д	н/д	н/д	0	0	0	0	0	0	0
8	Воробьёвский муниципальный район	н/д	н/д	н/д	0	н/д	н/д	н/д	0	0	0
9	Городской округ город Воронеж	н/д	н/д	н/д	0	0	н/д	0	0	0	0
10	Городской округ город Нововоронеж	н/д	н/д	н/д	н/д	н/д	0	0	0	0	н/д
11	Грибановский муниципальный район	н/д	н/д	н/д	0	н/д	н/д	0	0	0	0
12	Калачеевский муниципальный район	н/д	н/д	н/д	0	н/д	н/д	0	0	0	0
13	Каменский муниципальный район	н/д	н/д	н/д	0	0	0	0	0	0	0
14	Кантемировский муниципальный район	н/д	н/д	н/д	0	0	н/д	0	0	0	0
15	Каширский муниципальный район	н/д	н/д	н/д	0	н/д	н/д	0	0	0	0
16	Лискинский муниципальный район	н/д	н/д	н/д	0	н/д	н/д	н/д	н/д	н/д	0
17	Нижнедевицкий муниципальный район	н/д	н/д	н/д	0	0	0	0	0	0	0
18	Новоусманский муниципальный район	н/д	н/д	н/д	0	0	0	0	0	0	0
19	Новохопёрский муниципальный район	н/д	н/д	н/д	0	н/д	н/д	0	0	0	0
20	Ольховатский муниципальный район	н/д	н/д	н/д	0	н/д	н/д	0	0	0	0
21	Острогожский муниципальный район	н/д	н/д	н/д	0	н/д	н/д	н/д	0	0	0
22	Павловский муниципальный район	н/д	н/д	н/д	0	н/д	н/д	н/д	н/д	0	0
23	Панинский муниципальный район	н/д	н/д	н/д	0	0	0	0	0	0	0

1	2	3	4	5	6	7	8	9	10	11	12
24	Петропавловский муниципальный район	н/д	н/д	н/д	0	н/д	н/д	0	0	0	0
25	Поворинский муниципальный район	н/д	н/д	н/д	0	н/д	н/д	н/д	н/д	н/д	0
26	Подгоренский муниципальный район	н/д	н/д	н/д	0	0	0	0	0	0	0
27	Рамонский муниципальный район	н/д	н/д	н/д	0	н/д	н/д	н/д	н/д	н/д	0
28	Репьёвский муниципальный район	н/д	н/д	н/д	0	н/д	0	0	0	0	0
29	Россошанский муниципальный район	н/д	н/д	н/д	0	н/д	н/д	0	0	0	0
30	Семилукский муниципальный район	н/д	н/д	н/д	0	н/д	н/д	н/д	н/д	н/д	0
31	Таловский муниципальный район	н/д	н/д	н/д	0	н/д	н/д	0	0	0	0
32	Терновский муниципальный район	н/д	н/д	н/д	0	н/д	н/д	0	0	0	0
33	Хохольский муниципальный район	н/д	н/д	н/д	0	н/д	н/д	н/д	н/д	н/д	н/д
34	Эртильский муниципальный район	н/д	н/д	н/д	0	0	0	0	0	0	0

Таблица 43

Данные о численности камнешарки *(Arenaria interpres)*

№ п/п	Наименование муниципального образования (муниципального района, городского округа)	Годы									
		2013	2014	2015	2016	2017	2018	2019	2020	2021	2022
1	2	3	4	5	6	7	8	9	10	11	12
1	Аннинский муниципальный район	н/д	н/д	н/д	0	н/д	н/д	н/д	н/д	н/д	0
2	Бобровский муниципальный район	н/д	н/д	н/д	0	н/д	н/д	н/д	н/д	н/д	0
3	Богучарский муниципальный район	н/д	н/д	н/д	0	н/д	н/д	38	0	0	0
4	Борисоглебский городской округ	н/д	н/д	н/д	0	н/д	н/д	н/д	н/д	н/д	н/д
5	Бутурлиновский муниципальный район	н/д	н/д	н/д	0	н/д	н/д	0	0	0	0
6	Верхнемамонский муниципальный район	н/д	н/д	н/д	0	н/д	н/д	н/д	н/д	н/д	0
7	Верхнехавский муниципальный район	н/д	н/д	н/д	0	0	0	0	0	0	0
8	Воробьёвский муниципальный район	н/д	н/д	н/д	0	н/д	н/д	н/д	0	0	0
9	Городской округ город Воронеж	н/д	н/д	н/д	0	0	н/д	0	0	0	0
10	Городской округ город Нововоронеж	н/д	н/д	н/д	н/д	н/д	н/д	0	0	0	0
11	Грибановский муниципальный район	н/д	н/д	н/д	0	н/д	н/д	0	0	0	0
12	Калачеевский муниципальный район	н/д	н/д	н/д	0	н/д	н/д	0	0	0	0
13	Каменский муниципальный район	н/д	н/д	н/д	0	0	0	0	0	0	0
14	Кантемировский муниципальный район	н/д	н/д	н/д	0	0	н/д	0	0	0	0
15	Каширский муниципальный район	н/д	н/д	н/д	0	н/д	н/д	0	0	0	0
16	Лискинский муниципальный район	н/д	н/д	н/д	0	н/д	н/д	н/д	н/д	н/д	0
17	Нижнедевицкий муниципальный район	н/д	н/д	н/д	0	0	0	0	0	0	0
18	Новоусманский муниципальный район	н/д	н/д	н/д	0	0	0	0	0	0	0
19	Новохопёрский муниципальный район	н/д	н/д	н/д	0	н/д	н/д	0	0	0	0
20	Ольховатский муниципальный район	н/д	н/д	н/д	0	н/д	н/д	0	0	0	0
21	Острогожский муниципальный район	н/д	н/д	н/д	0	н/д	н/д	н/д	0	0	0
22	Павловский муниципальный район	н/д	н/д	н/д	0	н/д	н/д	н/д	н/д	0	0

1	2	3	4	5	6	7	8	9	10	11	12
23	Панинский муниципальный район	н/д	н/д	н/д	0	0	0	0	0	0	0
24	Петропавловский муниципальный район	н/д	н/д	н/д	0	н/д	н/д	0	0	0	0
25	Поворинский муниципальный район	н/д	н/д	н/д	0	н/д	н/д	н/д	н/д	н/д	0
26	Подгоренский муниципальный район	н/д	н/д	н/д	0	0	0	0	0	0	0
27	Рамонский муниципальный район	н/д	н/д	н/д	0	н/д	н/д	н/д	н/д	н/д	0
28	Репьёвский муниципальный район	н/д	н/д	н/д	0	н/д	0	0	0	0	0
29	Россошанский муниципальный район	н/д	н/д	н/д	0	н/д	н/д	0	0	0	0
30	Семилукский муниципальный район	н/д	н/д	н/д	0	н/д	н/д	н/д	н/д	н/д	0
31	Таловский муниципальный район	н/д	н/д	н/д	0	н/д	н/д	0	0	0	0
32	Терновский муниципальный район	н/д	н/д	н/д	0	н/д	н/д	0	0	0	0
33	Хохольский муниципальный район	н/д	н/д	н/д	0	н/д	н/д	н/д	н/д	н/д	н/д
34	Эртильский муниципальный район	н/д	н/д	н/д	0	0	н/д	0	0	0	0

Таблица 44

Данные о численности камышницы *(Gallinula chloropus)*

№ п/п	Наименование муниципального образования (муниципального района, городского округа)	Годы									
		2013	2014	2015	2016	2017	2018	2019	2020	2021	2022
1	2	3	4	5	6	7	8	9	10	11	12
1	Аннинский муниципальный район	н/д	н/д	н/д	0	360	220	154	112	80	62
2	Бобровский муниципальный район	н/д	н/д	н/д	0	300	300	120	130	130	163
3	Богучарский муниципальный район	н/д	н/д	108	44	н/д	74	62	178	58	34
4	Борисоглебский городской округ	н/д	н/д	48	980	н/д	698	435	350	610	305
5	Бутурлиновский муниципальный район	н/д	н/д	н/д	0	21	21	282	10	4	5
6	Верхнемамонский муниципальный район	н/д	н/д	325	389	545	338	730	680	450	283
7	Верхнехавский муниципальный район	н/д	н/д	н/д	0	0	0	0	0	0	0
8	Воробьёвский муниципальный район	н/д	н/д	н/д	0	н/д	н/д	н/д	0	80	0
9	Городской округ город Воронеж	н/д	н/д	н/д	1	400	150	180	80	100	80
10	Городской округ город Нововоронеж	н/д	н/д	н/д	н/д	н/д	0	0	0	0	0
11	Грибановский муниципальный район	н/д	н/д	н/д	0	н/д	н/д	0	0	0	65
12	Калачеевский муниципальный район	н/д	н/д	500	758	700	523	840	890	855	598
13	Каменский муниципальный район	н/д	н/д	н/д	0	0	0	0	0	0	0
14	Кантемировский муниципальный район	н/д	н/д	121	0	0	н/д	88	58	58	32
15	Каширский муниципальный район	н/д	н/д	н/д	0	н/д	н/д	100	92	0	0
16	Лискинский муниципальный район	н/д	н/д	1096	580	415	203	820	300	47	345
17	Нижнедевицкий муниципальный район	н/д	н/д	н/д	0	0	0	0	0	0	0
18	Новоусманский муниципальный район	н/д	н/д	н/д	0	25	30	70	450	120	112
19	Новохопёрский муниципальный район	н/д	н/д	н/д	0	н/д	н/д	0	0	0	10
20	Ольховатский муниципальный район	н/д	н/д	н/д	18	200	784	359	718	566	679
21	Острогожский муниципальный район	н/д	н/д	198	101	180	840	218	250	281	204
22	Павловский муниципальный район	н/д	н/д	506	702	400	638	703	700	748	821

1	2	3	4	5	6	7	8	9	10	11	12
23	Панинский муниципальный район	н/д	н/д	н/д	0	0	0	0	0	0	0
24	Петропавловский муниципальный район	н/д	н/д	н/д	53	н/д	35	103	200	200	56
25	Поворинский муниципальный район	н/д	н/д	н/д	0	н/д	н/д	н/д	н/д	н/д	7
26	Подгоренский муниципальный район	н/д	н/д	н/д	0	0	1	189	0	0	290
27	Рамонский муниципальный район	н/д	н/д	63	0	163	36	40	211	147	76
28	Репьёвский муниципальный район	н/д	н/д	н/д	0	230	0	19	0	6	2
29	Россошанский муниципальный район	н/д	н/д	1098	980	610	421	610	780	600	575
30	Семилукский муниципальный район	н/д	н/д	н/д	0	н/д	н/д	н/д	н/д	н/д	0
31	Таловский муниципальный район	н/д	н/д	1	0	4	2	0	0	5	0
32	Терновский муниципальный район	н/д	н/д	н/д	0	н/д	н/д	20	0	0	0
33	Хохольский муниципальный район	н/д	н/д	н/д	0	н/д	н/д	30	594	н/д	н/д
34	Эртильский муниципальный район	н/д	н/д	631	112	0	102	100	20	50	50

Таблица 45

Данные о численности коростели *(Crex crex)*

№ п/п	Наименование муниципального образования (муниципального района, городского округа)	Годы									
		2013	2014	2015	2016	2017	2018	2019	2020	2021	2022
1	2	3	4	5	6	7	8	9	10	11	12
1	Аннинский муниципальный район	н/д	н/д	н/д	0	228	449	420	600	128	239
2	Бобровский муниципальный район	н/д	н/д	н/д	25	170	400	400	360	260	85
3	Богучарский муниципальный район	н/д	н/д	615	395	300	450	375	360	300	364
4	Борисоглебский городской округ	н/д	н/д	193	2394	2230	2004	2235	3130	1260	1237
5	Бутурлиновский муниципальный район	н/д	н/д	95	0	н/д	205	280	270	170	159
6	Верхнемамонский муниципальный район	н/д	н/д	140	188	309	183	250	270	200	153
7	Верхнехавский муниципальный район	н/д	н/д	1167	1119	1127	1117	1052	229	243	320
8	Воробьёвский муниципальный район	н/д	н/д	н/д	249	н/д	193	300	475	560	495
9	Городской округ город Воронеж	н/д	н/д	40	2	260	30	430	30	30	350
10	Городской округ город Нововоронеж	н/д	н/д	н/д	н/д	н/д	0	6	10	0	100
11	Грибановский муниципальный район	н/д	н/д	н/д	0	300	540	330	20	300	617
12	Калачеевский муниципальный район	н/д	н/д	110	810	1000	814	1130	1070	1105	1028
13	Каменский муниципальный район	н/д	н/д	н/д	34	50	38	145	115	175	119
14	Кантемировский муниципальный район	н/д	н/д	124	0	0	н/д	15	420	400	356
15	Каширский муниципальный район	н/д	н/д	1690	20	700	125	310	41	250	716
16	Лискинский муниципальный район	н/д	н/д	40	796	460	н/д	20	575	158	201
17	Нижнедевицкий муниципальный район	н/д	н/д	373	376	0	376	500	900	750	746
18	Новоусманский муниципальный район	н/д	н/д	157	600	210	336	450	208	240	185
19	Новохопёрский муниципальный район	н/д	н/д	922	0	1000	107	788	700	150	124
20	Ольховатский муниципальный район	н/д	н/д	н/д	56	500	250	296	296	289	377
21	Острогожский муниципальный район	н/д	н/д	116	9	500	142	170	70	371	101
22	Павловский муниципальный район	н/д	н/д	220	317	557	587	790	805	1560	582
23	Панинский муниципальный район	н/д	н/д	280	0	590	445	75	907	870	822

1	2	3	4	5	6	7	8	9	10	11	12
24	Петропавловский муниципальный район	н/д	н/д	2792	2962	2975	305	790	810	700	573
25	Поворинский муниципальный район	н/д	н/д	329	273	200	163	580	400	347	241
26	Подгоренский муниципальный район	н/д	н/д	432	402	338	284	357	631	344	360
27	Рамонский муниципальный район	н/д	н/д	3778	3812	н/д	2023	1860	720	730	564
28	Репьёвский муниципальный район	н/д	н/д	1801	210	800	2118	500	600	600	590
29	Россошанский муниципальный район	н/д	н/д	2272	671	600	395	576	202	525	598
30	Семилукский муниципальный район	н/д	н/д	2634	2826	1000	376	4568	н/д	400	335
31	Таловский муниципальный район	н/д	н/д	880	1187	1062	1266	1001	1050	930	855
32	Терновский муниципальный район	н/д	н/д	101	675	600	2995	1376	1200	1426	1259
33	Хохольский муниципальный район	н/д	н/д	200	0	н/д	н/д	н/д	418	380	77
34	Эртильский муниципальный район	н/д	н/д	63	35	25	38	200	150	300	200

Таблица 46

Данные о численности кроншнепа большого *(Numenius arquata)*

№ п/п	Наименование муниципального образования (муниципального района, городского округа)	Годы									
		2013	2014	2015	2016	2017	2018	2019	2020	2021	2022
1	2	3	4	5	6	7	8	9	10	11	12
1	Аннинский муниципальный район	н/д	н/д	н/д	0	н/д	н/д	н/д	н/д	н/д	0
2	Бобровский муниципальный район	н/д	н/д	н/д	0	н/д	н/д	н/д	н/д	н/д	0
3	Богучарский муниципальный район	н/д	н/д	56	0	н/д	н/д	0	0	0	0
4	Борисоглебский городской округ	н/д	н/д	н/д	0	н/д	н/д	н/д	н/д	н/д	н/д
5	Бутурлиновский муниципальный район	н/д	н/д	н/д	0	н/д	н/д	0	14	10	3
6	Верхнемамонский муниципальный район	н/д	н/д	н/д	0	н/д	н/д	н/д	н/д	н/д	0
7	Верхнехавский муниципальный район	н/д	н/д	н/д	0	0	0	0	0	0	0
8	Воробьёвский муниципальный район	н/д	н/д	н/д	0	н/д	н/д	н/д	0	0	0
9	Городской округ город Воронеж	н/д	н/д	н/д	0	0	н/д	0	0	0	0
10	Городской округ город Нововоронеж	н/д	н/д	н/д	н/д	н/д	0	0	0	0	5
11	Грибановский муниципальный район	н/д	н/д	н/д	0	н/д	н/д	0	0	40	0
12	Калачеевский муниципальный район	н/д	н/д	н/д	0	н/д	н/д	0	0	0	0
13	Каменский муниципальный район	н/д	н/д	н/д	0	0	0	0	0	0	0
14	Кантемировский муниципальный район	н/д	н/д	н/д	0	0	н/д	0	0	0	12
15	Каширский муниципальный район	н/д	н/д	н/д	0	100	98	0	0	0	0
16	Лискинский муниципальный район	н/д	н/д	н/д	0	н/д	н/д	н/д	260	н/д	0
17	Нижнедевицкий муниципальный район	н/д	н/д	н/д	0	0	0	0	0	0	0
18	Новоусманский муниципальный район	н/д	н/д	183	0	150	224	0	0	0	0
19	Новохопёрский муниципальный район	н/д	н/д	н/д	0	н/д	н/д	0	0	0	0
20	Ольховатский муниципальный район	н/д	н/д	н/д	0	н/д	н/д	0	0	0	0
21	Острогожский муниципальный район	н/д	н/д	н/д	0	н/д	н/д	н/д	0	0	0
22	Павловский муниципальный район	н/д	н/д	н/д	0	н/д	н/д	н/д	н/д	0	0

1	2	3	4	5	6	7	8	9	10	11	12
23	Панинский муниципальный район	н/д	н/д	н/д	0	0	0	0	0	0	0
24	Петропавловский муниципальный район	н/д	н/д	н/д	0	н/д	н/д	0	0	0	0
25	Поворинский муниципальный район	н/д	н/д	н/д	0	н/д	н/д	н/д	н/д	н/д	0
26	Подгоренский муниципальный район	н/д	н/д	н/д	0	0	0	0	0	0	0
27	Рамонский муниципальный район	н/д	н/д	н/д	0	н/д	н/д	н/д	н/д	н/д	0
28	Репьёвский муниципальный район	н/д	н/д	н/д	0	н/д	0	0	0	0	0
29	Россошанский муниципальный район	н/д	н/д	н/д	54	50	н/д	30	60	0	82
30	Семилукский муниципальный район	н/д	н/д	н/д	0	н/д	н/д	н/д	н/д	н/д	0
31	Таловский муниципальный район	н/д	н/д	н/д	0	н/д	н/д	0	0	0	0
32	Терновский муниципальный район	н/д	н/д	н/д	0	н/д	н/д	0	0	0	0
33	Хохольский муниципальный район	н/д	н/д	н/д	0	н/д	н/д	н/д	н/д	н/д	н/д
34	Эртильский муниципальный район	н/д	н/д	н/д	0	0	0	0	0	0	0

Таблица 47

Данные о численности кроншнепа среднего *(Numenius phaeopus)*

№ п/п	Наименование муниципального образования (муниципального района, городского округа)	Годы									
		2013	2014	2015	2016	2017	2018	2019	2020	2021	2022
1	2	3	4	5	6	7	8	9	10	11	12
1	Аннинский муниципальный район	н/д	н/д	н/д	0	н/д	н/д	н/д	н/д	н/д	0
2	Бобровский муниципальный район	н/д	н/д	н/д	0	н/д	н/д	н/д	н/д	н/д	0
3	Богучарский муниципальный район	н/д	н/д	н/д	9	н/д	н/д	0	0	0	0
4	Борисоглебский городской округ	н/д	н/д	н/д	0	н/д	н/д	н/д	н/д	н/д	1
5	Бутурлиновский муниципальный район	н/д	н/д	н/д	0	40	40	17	0	5	6
6	Верхнемамонский муниципальный район	н/д	н/д	н/д	0	н/д	н/д	н/д	н/д	н/д	0
7	Верхнехавский муниципальный район	н/д	н/д	н/д	0	0	0	0	0	0	0
8	Воробьёвский муниципальный район	н/д	н/д	н/д	0	н/д	н/д	н/д	0	0	0
9	Городской округ город Воронеж	н/д	н/д	н/д	0	0	н/д	0	0	0	0
10	Городской округ город Нововоронеж	н/д	н/д	н/д	н/д	н/д	0	0	0	0	0
11	Грибановский муниципальный район	н/д	н/д	н/д	0	н/д	н/д	0	0	0	0
12	Калачеевский муниципальный район	н/д	н/д	н/д	0	н/д	н/д	0	0	0	0
13	Каменский муниципальный район	н/д	н/д	н/д	0	0	0	0	0	0	0
14	Кантемировский муниципальный район	н/д	н/д	н/д	0	0	н/д	0	0	0	0
15	Каширский муниципальный район	н/д	н/д	н/д	0	н/д	н/д	0	0	0	0
16	Лискинский муниципальный район	н/д	н/д	н/д	0	н/д	н/д	н/д	н/д	н/д	0
17	Нижнедевицкий муниципальный район	н/д	н/д	н/д	0	0	0	0	0	0	0
18	Новоусманский муниципальный район	н/д	н/д	н/д	0	0	0	0	0	0	0
19	Новохопёрский муниципальный район	н/д	н/д	н/д	0	н/д	н/д	0	0	0	0
20	Ольховатский муниципальный район	н/д	н/д	н/д	0	н/д	5	0	0	0	0
21	Острогожский муниципальный район	н/д	н/д	н/д	0	н/д	5	н/д	0	0	0
22	Павловский муниципальный район	н/д	н/д	н/д	0	н/д	н/д	н/д	н/д	0	0

1	2	3	4	5	6	7	8	9	10	11	12
23	Панинский муниципальный район	н/д	н/д	н/д	0	0	0	0	0	0	0
24	Петропавловский муниципальный район	н/д	н/д	н/д	14	н/д	н/д	0	0	0	0
25	Поворинский муниципальный район	н/д	н/д	н/д	0	н/д	н/д	н/д	н/д	н/д	1,
26	Подгоренский муниципальный район	н/д	н/д	н/д	0	0	0	0	0	0	0
27	Рамонский муниципальный район	н/д	н/д	н/д	0	н/д	3	н/д	н/д	н/д	0
28	Репьёвский муниципальный район	н/д	н/д	н/д	0	н/д	0	0	0	0	0
29	Россошанский муниципальный район	н/д	н/д	н/д	0	н/д	16	0	0	0	0
30	Семилукский муниципальный район	н/д	н/д	н/д	0	н/д	н/д	н/д	н/д	н/д	0
31	Таловский муниципальный район	н/д	н/д	н/д	0	н/д	н/д	0	0	0	0
32	Терновский муниципальный район	н/д	н/д	н/д	0	н/д	н/д	0	0	0	0
33	Хохольский муниципальный район	н/д	н/д	н/д	0	н/д	н/д	н/д	н/д	н/д	н/д
34	Эртильский муниципальный район	н/д	н/д	н/д	0	0	0	0	0	0	0

Таблица 48

Данные о численности пастушка *(Rallus aquaticus)*

№ п/п	Наименование муниципального образования (муниципального района, городского округа)	Годы									
		2013	2014	2015	2016	2017	2018	2019	2020	2021	2022
1	2	3	4	5	6	7	8	9	10	11	12
1	Аннинский муниципальный район	н/д	н/д	н/д	0	211	250	195	н/д	130	80
2	Бобровский муниципальный район	н/д	н/д	н/д	0	130	130	130	110	100	91
3	Богучарский муниципальный район	н/д	н/д	168	44	150	55	87	30	0	0
4	Борисоглебский городской округ	н/д	н/д	н/д	0	н/д	210	150	500	150	154
5	Бутурлиновский муниципальный район	н/д	н/д	н/д	0	н/д	н/д	0	0	0	0
6	Верхнемамонский муниципальный район	н/д	н/д	н/д	20	16	19	н/д	н/д	н/д	25
7	Верхнехавский муниципальный район	н/д	н/д	н/д	0	0	0	0	0	0	0
8	Воробьёвский муниципальный район	н/д	н/д	н/д	0	н/д	н/д	н/д	0	0	0
9	Городской округ город Воронеж	н/д	н/д	н/д	0	0	180	180	180	180	180
10	Городской округ город Нововоронеж	н/д	н/д	н/д	н/д	н/д	0	0	10	н/д	50
11	Грибановский муниципальный район	н/д	н/д	н/д	0	н/д	н/д	0	0	0	0
12	Калачеевский муниципальный район	н/д	н/д	н/д	0	н/д	н/д	0	0	0	0
13	Каменский муниципальный район	н/д	н/д	н/д	0	0	0	0	0	0	0
14	Кантемировский муниципальный район	н/д	н/д	н/д	0	0	н/д	0	0	0	13
15	Каширский муниципальный район	н/д	н/д	н/д	0	н/д	н/д	120	17	203	366
16	Лискинский муниципальный район	н/д	н/д	н/д	0	450	414	н/д	350	685	19
17	Нижнедевицкий муниципальный район	н/д	н/д	н/д	0	0	0	0	0	0	0
18	Новоусманский муниципальный район	н/д	н/д	н/д	0	0	0	0	180	120	139
19	Новохопёрский муниципальный район	н/д	н/д	н/д	22	20	н/д	0	0	0	0
20	Ольховатский муниципальный район	н/д	н/д	н/д	23	н/д	10	0	0	0	0
21	Острогожский муниципальный район	н/д	н/д	200	25	250	100	100	100	100	0
22	Павловский муниципальный район	н/д	н/д	8	0	н/д	н/д	н/д	н/д	0	200
23	Панинский муниципальный район	н/д	н/д	н/д	0	0	0	0	0	0	0

1	2	3	4	5	6	7	8	9	10	11	12
24	Петропавловский муниципальный район	н/д	н/д	н/д	63	144	53	246	50	0	0
25	Поворинский муниципальный район	н/д	н/д	н/д	0	н/д	н/д	н/д	н/д	н/д	3
26	Подгоренский муниципальный район	н/д	н/д	10	0	0	0	0	0	0	212
27	Рамонский муниципальный район	н/д	н/д	н/д	0	н/д	н/д	н/д	н/д	н/д	0
28	Репьёвский муниципальный район	н/д	н/д	н/д	0	н/д	0	0	0	0	0
29	Россошанский муниципальный район	н/д	н/д	536	324	300	235	410	580	350	353
30	Семилукский муниципальный район	н/д	н/д	н/д	0	н/д	н/д	н/д	н/д	н/д	0
31	Таловский муниципальный район	н/д	н/д	н/д	1	н/д	4	0	0	0	0
32	Терновский муниципальный район	н/д	н/д	н/д	0	н/д	н/д	0	0	0	0
33	Хохольский муниципальный район	н/д	н/д	н/д	0	н/д	н/д	н/д	217	н/д	н/д
34	Эртильский муниципальный район	н/д	н/д	н/д	0	0	0	0	0	0	100

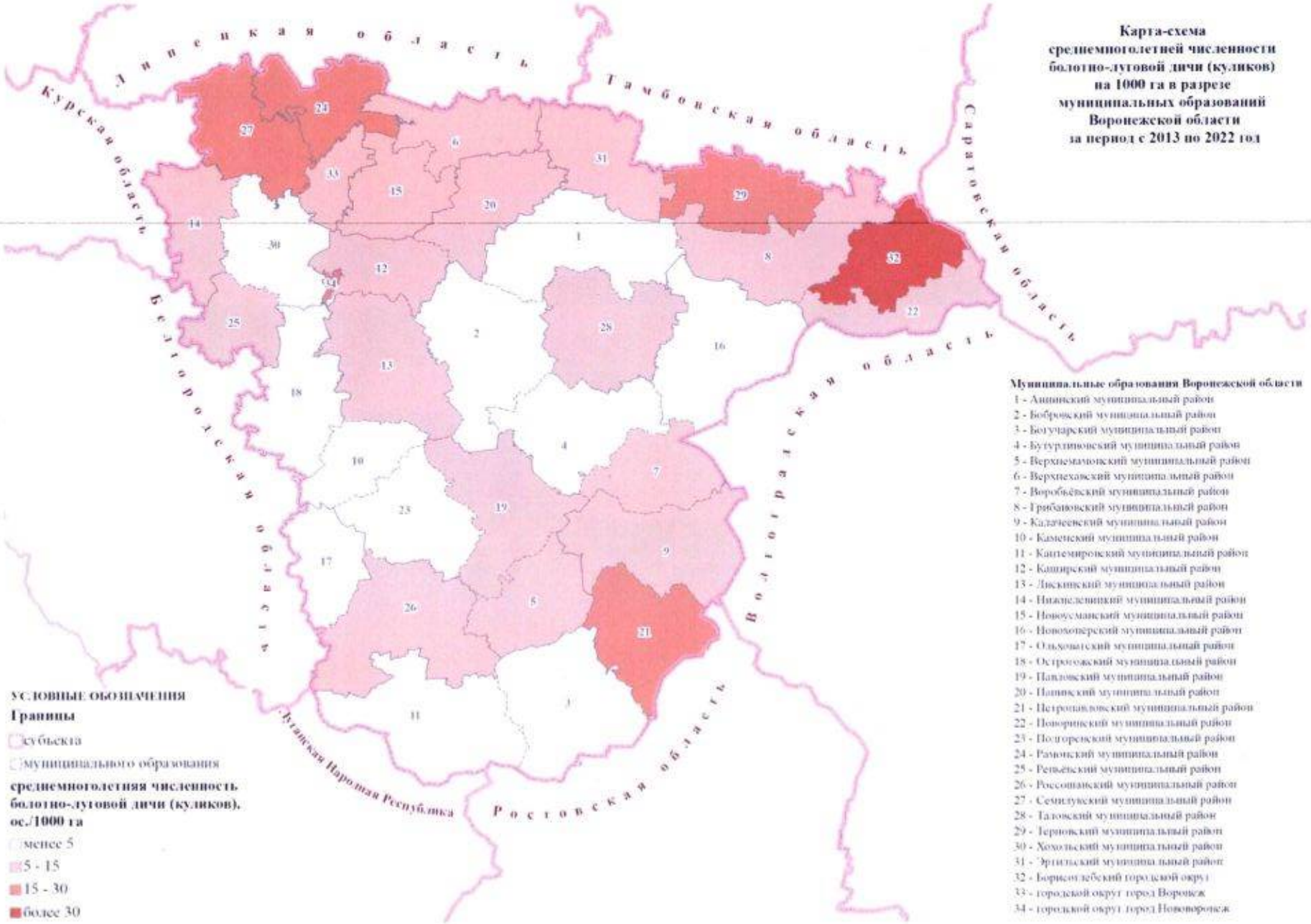

Карта-схема среднемноголетней численности болотно-лутовой дичи (куликов) на 1000 га в разрезе муниципальных образований Воронежской области за период с 2013 по 2022 год

Муниципальные образования Воронежской области

1 - Аннинский муниципальный район
2 - Бобровский муниципальный район
3 - Богучарский муниципальный район
4 - Бутурлиновский муниципальный район
5 - Верхнемамонский муниципальный район
6 - Верхнехавский муниципальный район
7 - Воробьёвский муниципальный район
8 - Грибановский муниципальный район
9 - Калачеевский муниципальный район
10 - Каменский муниципальный район
11 - Кантемировский муниципальный район
12 - Каширский муниципальный район
13 - Лискинский муниципальный район
14 - Нижнедевицкий муниципальный район
15 - Новоусманский муниципальный район
16 - Новохопёрский муниципальный район
17 - Ольховатский муниципальный район
18 - Острогожский муниципальный район
19 - Павловский муниципальный район
20 - Панинский муниципальный район
21 - Петропавловский муниципальный район
22 - Поворинский муниципальный район
23 - Подгоренский муниципальный район
24 - Рамонский муниципальный район
25 - Ретяжский муниципальный район
26 - Россошанский муниципальный район
27 - Семилукский муниципальный район
28 - Таловский муниципальный район
29 - Терновский муниципальный район
30 - Хохольский муниципальный район
31 - Эртильский муниципальный район
32 - Борисоглебский городской округ
33 - городской округ город Воронеж
34 - городской округ город Нововоронеж

УСЛОВНЫЕ ОБОЗНАЧЕНИЯ

Границы

субъекта

муниципального образования

среднемноголетняя численность болотно-лутовой дичи (куликов), ос./1000 га

менее 5

5 - 15

15 - 30

более 30

Таблица 49

Данные о численности гуся серого *(Anser anser)*

№ п/п	Наименование муниципального образования (муниципального района, городского округа)	Годы									
		2013	2014	2015	2016	2017	2018	2019	2020	2021	2022
1	2	3	4	5	6	7	8	9	10	11	12
1	Аннинский муниципальный район	н/д	н/д	26	0	н/д	н/д	н/д	н/д	н/д	0
2	Бобровский муниципальный район	н/д	н/д	н/д	8	н/д	н/д	н/д	н/д	н/д	1
3	Богучарский муниципальный район	н/д	н/д	64	64	50	21	24	0	0	0
4	Борисоглебский городской округ	н/д	н/д	25	25	н/д	н/д	н/д	н/д	н/д	1
5	Бутурлиновский муниципальный район	н/д	н/д	н/д	0	16	16	25	0	0	0
6	Верхнемамонский муниципальный район	н/д	н/д	н/д	0	н/д	н/д	н/д	н/д	н/д	0
7	Верхнехавский муниципальный район	н/д	н/д	н/д	0	0	0	0	0	0	0
8	Воробьёвский муниципальный район	н/д	н/д	н/д	0	н/д	н/д	н/д	0	0	0
9	Городской округ город Воронеж	н/д	н/д	н/д	0	н/д	н/д	0	0	0	0
10	Городской округ город Нововоронеж	н/д	н/д	н/д	н/д	н/д	0	0	0	0	0
11	Грибановский муниципальный район	н/д	н/д	н/д	0	н/д	н/д	0	0	0	0
12	Калачеевский муниципальный район	н/д	н/д	н/д	0	н/д	н/д	0	0	0	0
13	Каменский муниципальный район	н/д	н/д	н/д	0	0	0	0	0	0	0
14	Кантемировский муниципальный район	н/д	н/д	97	97	н/д	н/д	20	0	0	3
15	Каширский муниципальный район	н/д	н/д	н/д	0	н/д	н/д	0	0	0	0
16	Лискинский муниципальный район	н/д	н/д	н/д	0	н/д	н/д	н/д	н/д	н/д	9
17	Нижнедевицкий муниципальный район	н/д	н/д	н/д	0	0	0	0	0	0	0
18	Новоусманский муниципальный район	н/д	н/д	н/д	0	0	0	0	0	0	0
19	Новохопёрский муниципальный район	н/д	н/д	150	150	150	60	40	70	80	1389
20	Ольховатский муниципальный район	н/д	н/д	н/д	0	25	н/д	0	0	0	0
21	Острогожский муниципальный район	н/д	н/д	н/д	0	н/д	н/д	н/д	0	0	0
22	Павловский муниципальный район	н/д	н/д	н/д	0	н/д	н/д	н/д	н/д	0	0
23	Панинский муниципальный район	н/д	н/д	н/д	0	0	0	0	0	0	0

1	2	3	4	5	6	7	8	9	10	11	12
24	Петропавловский муниципальный район	н/д	н/д	н/д	0	н/д	н/д	0	0	0	0
25	Поворинский муниципальный район	н/д	н/д	н/д	0	н/д	н/д	20	н/д	н/д	1
26	Подгоренский муниципальный район	н/д	н/д	н/д	0	н/д	0	0	0	0	0
27	Рамонский муниципальный район	н/д	н/д	н/д	0	н/д	н/д	н/д	н/д	н/д	0
28	Репьёвский муниципальный район	н/д	н/д	н/д	0	н/д	0	0	0	0	0
29	Россошанский муниципальный район	н/д	н/д	392	395	52	17	60	75	50	62
30	Семилукский муниципальный район	н/д	н/д	н/д	0	н/д	н/д	н/д	н/д	н/д	0
31	Таловский муниципальный район	н/д	н/д	н/д	0	н/д	н/д	0	0	0	0
32	Терновский муниципальный район	н/д	н/д	н/д	0	н/д	н/д	0	0	0	0
33	Хохольский муниципальный район	н/д	н/д	н/д	0	н/д	н/д	н/д	н/д	н/д	н/д
34	Эртильский муниципальный район	н/д	н/д	н/д	0	0	0	0	0	0	0

Таблица 50

Данные о численности кряквы *(Anas platyrhynchos)*

№ п/п	Наименование муниципального образования (муниципального района, городского округа)	Годы									
		2013	2014	2015	2016	2017	2018	2019	2020	2021	2022
1	2	3	4	5	6	7	8	9	10	11	12
1	Аннинский муниципальный район	н/д	н/д	4665	4723	2338	1013	1786	2778	2810	3595
2	Бобровский муниципальный район	н/д	н/д	510	610	1320	1860	2970	1370	1560	719
3	Богучарский муниципальный район	н/д	н/д	2396	1992	1250	1801	1892	2438	2105	2293
4	Борисоглебский городской округ	н/д	н/д	2438	10347	2645	4950	6330	5610	4870	5646
5	Бутурлиновский муниципальный район	н/д	н/д	3194	2970	2256	1272	924	188	645	600
6	Верхнемамонский муниципальный район	н/д	н/д	936	1538	1382	1430	329	1905	1920	1885
7	Верхнехавский муниципальный район	н/д	н/д	4614	4535	2139	4914	4946	1277	1246	1288
8	Воробьёвский муниципальный район	н/д	н/д	н/д	1853	1000	5645	5700	2400	1750	1220
9	Городской округ город Воронеж	н/д	н/д	1200	174	650	700	1600	400	2000	1650
10	Городской округ город Нововоронеж	н/д	н/д	н/д	н/д	н/д	0	100	150	0	1500
11	Грибановский муниципальный район	н/д	н/д	9454	398	3625	5481	5360	1295	1105	1408
12	Калачеевский муниципальный район	н/д	н/д	2532	3364	3500	2998	4300	600	4300	3864
13	Каменский муниципальный район	н/д	н/д	н/д	233	380	253	750	730	570	559
14	Кантемировский муниципальный район	н/д	н/д	1015	2792	1279	1360	1421	1531	1460	1182
15	Каширский муниципальный район	н/д	н/д	3985	0	1500	1543	2070	0	1855	5282
16	Лискинский муниципальный район	н/д	н/д	3742	2627	1880	1232	900	1760	1116	1262
17	Нижнедевицкий муниципальный район	н/д	н/д	2230	2290	2500	2290	2350	2097	2100	2039
18	Новоусманский муниципальный район	н/д	н/д	1159	750	420	780	1080	1380	1200	1250
19	Новохопёрский муниципальный район	н/д	н/д	6729	580	4135	1990	2230	2320	8165	7085
20	Ольховатский муниципальный район	н/д	н/д	н/д	419	1000	495	468	468	597	658
21	Острогожский муниципальный район	н/д	н/д	640	745	1330	1351	1372	1190	1694	1622
22	Павловский муниципальный район	н/д	н/д	2781	2777	2743	2379	2654	2710	2903	2376
23	Панинский муниципальный район	н/д	н/д	1875	350	2850	1555	1858	378	1570	1592

1	2	3	4	5	6	7	8	9	10	11	12
24	Петропавловский муниципальный район	н/д	н/д	3816	4201	2566	1101	1806	1310	1556	1304
25	Поворинский муниципальный район	н/д	н/д	4602	775	1000	982	1650	5000	5000	2055
26	Подгоренский муниципальный район	н/д	н/д	570	668	451	500	1280	600	578	671
27	Рамонский муниципальный район	н/д	н/д	3009	3072	91	2239	2920	2413	2087	1946
28	Репьёвский муниципальный район	н/д	н/д	1466	1262	1385	1226	1967	1600	1321	1223
29	Россошанский муниципальный район	н/д	н/д	3309	1366	1085	794	1222	1006	1090	809
30	Семилукский муниципальный район	н/д	н/д	1879	3859	1500	2200	4265	3251	1820	2067
31	Таловский муниципальный район	н/д	н/д	4433	7222	1745	2472	4622	3500	4300	3367
32	Терновский муниципальный район	н/д	н/д	2920	1469	1520	2940	2219	2574	2463	2453
33	Хохольский муниципальный район	н/д	н/д	5742	406	938	719	1180	1776	1410	1842
34	Эртильский муниципальный район	н/д	н/д	3742	900	629	300	900	900	700	800

Таблица 51

Данные о численности чирка-свистунка *(Anas crecca)*

№ п/п	Наименование муниципального образования (муниципального района, городского округа)	Годы									
		2013	2014	2015	2016	2017	2018	2019	2020	2021	2022
1	2	3	4	5	6	7	8	9	10	11	12
1	Аннинский муниципальный район	н/д	н/д	н/д	0	700	432	690	300	1256	1129
2	Бобровский муниципальный район	н/д	н/д	220	401	200	420	150	145	140	181
3	Богучарский муниципальный район	н/д	н/д	996	1422	695	1074	1208	1678	1546	1771
4	Борисоглебский городской округ	н/д	н/д	974	53378	1526	3629	3230	3977	2700	2638
5	Бутурлиновский муниципальный район	н/д	н/д	652	521	462	231	147	30	90	44
6	Верхнемамонский муниципальный район	н/д	н/д	300	80	н/д	н/д	154	350	200	361
7	Верхнехавский муниципальный район	н/д	н/д	135	1998	988	1936	1959	509	395	357
8	Воробьёвский муниципальный район	н/д	н/д	н/д	0	н/д	н/д	н/д	230	220	129
9	Городской округ город Воронеж	н/д	н/д	30	1	1220	8	338	10	400	400
10	Городской округ город Нововоронеж	н/д	н/д	н/д	н/д	н/д	0	40	40	0	200
11	Грибановский муниципальный район	н/д	н/д	4065	44	1530	2820	2360	500	0	0
12	Калачеевский муниципальный район	н/д	н/д	1790	0	н/д	н/д	500	150	650	279
13	Каменский муниципальный район	н/д	н/д	н/д	0	0	127	270	260	0	100
14	Кантемировский муниципальный район	н/д	н/д	305	767	17	26	272	252	0	9
15	Каширский муниципальный район	н/д	н/д	1916	0	250	359	1210	720	441	393
16	Лискинский муниципальный район	н/д	н/д	30	1368	995	957	520	480	418	510
17	Нижнедевицкий муниципальный район	н/д	н/д	1473	1473	1300	1473	1500	288	300	324
18	Новоусманский муниципальный район	н/д	н/д	274	150	60	155	240	250	200	230
19	Новохопёрский муниципальный район	н/д	н/д	50	38	33	10	640	620	2205	1624
20	Ольховатский муниципальный район	н/д	н/д	н/д	8	300	17	72	72	75	80
21	Острогожский муниципальный район	н/д	н/д	110	90	190	195	341	195	285	201
22	Павловский муниципальный район	н/д	н/д	880	8334	1127	2180	2214	2200	2400	293

1	2	3	4	5	6	7	8	9	10	11	12
23	Панинский муниципальный район	н/д	н/д	60	200	1750	751	1217	718	750	492
24	Петропавловский муниципальный район	н/д	н/д	н/д	0	1450	н/д	757	450	270	477
25	Поворинский муниципальный район	н/д	н/д	2144	0	500	427	850	400	370	232
26	Подгоренский муниципальный район	н/д	н/д	24	69	73	261	515	40	15	101
27	Рамонский муниципальный район	н/д	н/д	1241	1315	н/д	975	1280	534	322	218
28	Репьёвский муниципальный район	н/д	н/д	825	0	150	0	0	0	0	0
29	Россошанский муниципальный район	н/д	н/д	632	251	238	146	438	583	315	480
30	Семилукский муниципальный район	н/д	н/д	347	1261	945	1065	1079	1098	200	136
31	Таловский муниципальный район	н/д	н/д	2807	4069	1306	1764	934	970	3650	1722
32	Терновский муниципальный район	н/д	н/д	н/д	0	1000	н/д	1144	790	768	781
33	Хохольский муниципальный район	н/д	н/д	1502	429	1028	469	460	779	685	973
34	Эртильский муниципальный район	н/д	н/д	2000	169	231	250	250	350	300	300

Таблица 52

Данные о численности чирка-трескунка *(Anas querquedula)*

№ п/п	Наименование муниципального образования (муниципального района, городского округа)	Годы									
		2013	2014	2015	2016	2017	2018	2019	2020	2021	2022
1	2	3	4	5	6	7	8	9	10	11	12
1	Аннинский муниципальный район	н/д	н/д	1936	4142	357	377	307	317	749	1169
2	Бобровский муниципальный район	н/д	н/д	н/д	490	380	820	1970	700	850	647
3	Богучарский муниципальный район	н/д	н/д	413	40	30	180	233	0	0	69
4	Борисоглебский городской округ	н/д	н/д	413	5029	1512	3617	3110	4318	3030	3298
5	Бутурлиновский муниципальный район	н/д	н/д	664	531	354	287	142	10	80	69
6	Верхнемамонский муниципальный район	н/д	н/д	362	780	545	726	122	765	570	689
7	Верхнехавский муниципальный район	н/д	н/д	1800	0	0	362	402	120	100	154
8	Воробьёвский муниципальный район	н/д	н/д	н/д	1122	1000	3913	3600	900	850	568
9	Городской округ город Воронеж	н/д	н/д	300	61	430	61	351	60	530	350
10	Городской округ город Нововоронеж	н/д	н/д	н/д	н/д	н/д	0	10	10	0	300
11	Грибановский муниципальный район	н/д	н/д	10	57	40	20	0	0	580	625
12	Калачеевский муниципальный район	н/д	н/д	н/д	2209	1000	580	1120	0	250	501
13	Каменский муниципальный район	н/д	н/д	н/д	119	180	25	0	0	200	102
14	Кантемировский муниципальный район	н/д	н/д	331	937	608	552	982	1060	1282	930
15	Каширский муниципальный район	н/д	н/д	н/д	0	650	644	1620	352	523	508
16	Лискинский муниципальный район	н/д	н/д	2466	1369	715	802	430	900	400	498
17	Нижнедевицкий муниципальный район	н/д	н/д	н/д	0	0	0	0	1013	1000	891
18	Новоусманский муниципальный район	н/д	н/д	486	300	120	279	330	390	235	276
19	Новохопёрский муниципальный район	н/д	н/д	2738	180	2170	1160	720	780	2980	2644
20	Ольховатский муниципальный район	н/д	н/д	н/д	193	н/д	429	394	394	381	386
21	Острогожский муниципальный район	н/д	н/д	170	68	260	280	180	200	485	407
22	Павловский муниципальный район	н/д	н/д	1292	63	1091	63	361	380	301	1247

1	2	3	4	5	6	7	8	9	10	11	12
23	Панинский муниципальный район	н/д	н/д	1494	250	1500	475	800	250	250	246
24	Петропавловский муниципальный район	н/д	н/д	3399	3712	1250	981	751	450	800	216
25	Поворинский муниципальный район	н/д	н/д	н/д	535	н/д	120	450	1830	1600	457
26	Подгоренский муниципальный район	н/д	н/д	89	112	109	110	74	110	111	144
27	Рамонский муниципальный район	н/д	н/д	997	1004	55	800	980	1000	855	758
28	Репьёвский муниципальный район	н/д	н/д	н/д	0	15	66	128	100	0	28
29	Россошанский муниципальный район	н/д	н/д	951	463	350	226	432	300	255	299
30	Семилукский муниципальный район	н/д	н/д	321	928	723	774	870	929	610	545
31	Таловский муниципальный район	н/д	н/д	14	3	8	6	4	0	1150	205
32	Терновский муниципальный район	н/д	н/д	1353	802	н/д	995	1612	1400	1437	1224
33	Хохольский муниципальный район	н/д	н/д	1330	12	11	30	250	960	630	643
34	Эртильский муниципальный район	н/д	н/д	2360	169	260	250	250	350	300	300

Таблица 53

Данные о численности серой утки *(Anas strepera)*

№ п/п	Наименование муниципального образования (муниципального района, городского округа)	Годы									
		2013	2014	2015	2016	2017	2018	2019	2020	2021	2022
1	2	3	4	5	6	7	8	9	10	11	12
1	Аннинский муниципальный район	н/д	н/д	н/д	0	100	н/д	н/д	н/д	н/д	4
2	Бобровский муниципальный район	н/д	н/д	250	0	н/д	н/д	н/д	н/д	н/д	6
3	Богучарский муниципальный район	н/д	н/д	н/д	0	н/д	н/д	0	0	0	0
4	Борисоглебский городской округ	н/д	н/д	н/д	0	н/д	н/д	н/д	н/д	н/д	н/д
5	Бутурлиновский муниципальный район	н/д	н/д	н/д	0	60	60	0	27	20	0
6	Верхнемамонский муниципальный район	н/д	н/д	н/д	0	н/д	н/д	н/д	н/д	н/д	0
7	Верхнехавский муниципальный район	н/д	н/д	н/д	0	0	0	0	0	0	0
8	Воробьёвский муниципальный район	н/д	н/д	н/д	0	н/д	н/д	н/д	0	0	0
9	Городской округ город Воронеж	н/д	н/д	н/д	0	30	н/д	0	0	0	н/д
10	Городской округ город Нововоронеж	н/д	н/д	н/д	н/д	н/д	0	0	0	0	0
11	Грибановский муниципальный район	н/д	н/д	н/д	0	н/д	н/д	0	0	0	0
12	Калачеевский муниципальный район	н/д	н/д	н/д	0	н/д	н/д	0	0	0	0
13	Каменский муниципальный район	н/д	н/д	н/д	0	0	0	0	0	0	0
14	Кантемировский муниципальный район	н/д	н/д	н/д	0	н/д	н/д	50	0	0	12
15	Каширский муниципальный район	н/д	н/д	н/д	0	н/д	н/д	0	0	0	0
16	Лискинский муниципальный район	н/д	н/д	н/д	0	н/д	н/д	н/д	55	н/д	0
17	Нижнедевицкий муниципальный район	н/д	н/д	н/д	0	0	0	0	0	0	0
18	Новоусманский муниципальный район	н/д	н/д	н/д	0	0	0	20	30	15	3
19	Новохопёрский муниципальный район	н/д	н/д	н/д	0	н/д	н/д	0	0	0	0
20	Ольховатский муниципальный район	н/д	н/д	н/д	0	н/д	н/д	0	0	0	0
21	Острогожский муниципальный район	н/д	н/д	20	6	20	20	10	10	10	10
22	Павловский муниципальный район	н/д	н/д	н/д	0	100	н/д	н/д	н/д	0	0
23	Панинский муниципальный район	н/д	н/д	н/д	0	0	0	0	0	0	0

1	2	3	4	5	6	7	8	9	10	11	12
24	Петропавловский муниципальный район	н/д	н/д	н/д	0	н/д	н/д	0	0	0	0
25	Поворинский муниципальный район	н/д	н/д	н/д	0	н/д	н/д	н/д	н/д	н/д	0
26	Подгоренский муниципальный район	н/д	н/д	н/д	0	н/д	0	0	0	0	0
27	Рамонский муниципальный район	н/д	н/д	н/д	0	н/д	н/д	н/д	н/д	н/д	0
28	Репьёвский муниципальный район	н/д	н/д	н/д	0	70	0	0	0	0	0
29	Россошанский муниципальный район	н/д	н/д	978	0	350	206	400	350	350	299
30	Семилукский муниципальный район	н/д	н/д	н/д	0	н/д	н/д	н/д	н/д	н/д	н/д
31	Таловский муниципальный район	н/д	н/д	н/д	0	н/д	н/д	0	0	0	0
32	Терновский муниципальный район	н/д	н/д	н/д	0	н/д	н/д	0	0	0	н/д
33	Хохольский муниципальный район	н/д	н/д	н/д	0	н/д	н/д	н/д	н/д	н/д	н/д
34	Эртильский муниципальный район	н/д	н/д	н/д	15	0	70	90	0	0	100

Таблица 54

Данные о численности гоголя обыкновенного *(Bucephala clangula)*

№ п/п	Наименование муниципального образования (муниципального района, городского округа)	Годы									
		2013	2014	2015	2016	2017	2018	2019	2020	2021	2022
1	2	3	4	5	6	7	8	9	10	11	12
1	Аннинский муниципальный район	н/д	н/д	н/д	0	н/д	н/д	н/д	н/д	н/д	0
2	Бобровский муниципальный район	н/д	н/д	н/д	0	н/д	н/д	н/д	н/д	н/д	0
3	Богучарский муниципальный район	н/д	н/д	н/д	0	н/д	н/д	0	0	0	- 0
4	Борисоглебский городской округ	н/д	н/д	н/д	0	н/д	н/д	н/д	н/д	н/д	н/д
5	Бутурлиновский муниципальный район	н/д	н/д	н/д	0	н/д	н/д	0	0	0	0
6	Верхнемамонский муниципальный район	н/д	н/д	н/д	0	н/д	н/д	н/д	н/д	н/д	0
7	Верхнехавский муниципальный район	н/д	н/д	н/д	0	0	0	0	0	0	0
8	Воробьёвский муниципальный район	н/д	н/д	н/д	0	н/д	н/д	н/д	0	0	0
9	Городской округ город Воронеж	н/д	н/д	н/д	0	н/д	н/д	0	0	0	0
10	Городской округ город Нововоронеж	н/д	н/д	н/д	н/д	н/д	0	0	0	0	0
11	Грибановский муниципальный район	н/д	н/д	н/д	0	н/д	н/д	0	0	0	0
12	Калачеевский муниципальный район	н/д	н/д	н/д	0	н/д	н/д	0	0	0	0
13	Каменский муниципальный район	н/д	н/д	н/д	0	0	0	0	0	0	0
14	Кантемировский муниципальный район	н/д	н/д	н/д	0	н/д	н/д	0	0	0	0
15	Каширский муниципальный район	н/д	н/д	н/д	0	н/д	н/д	0	0	0	0
16	Лискинский муниципальный район	н/д	н/д	н/д	0	н/д	н/д	н/д	н/д	н/д	0
17	Нижнедевицкий муниципальный район	н/д	н/д	н/д	0	0	0	0	0	0	0
18	Новоусманский муниципальный район	н/д	н/д	н/д	0	0	0	0	0	0	0
19	Новохопёрский муниципальный район	н/д	н/д	н/д	0	н/д	н/д	0	0	0	10
20	Ольховатский муниципальный район	н/д	н/д	н/д	0	н/д	н/д	0	0	0	0
21	Острогожский муниципальный район	н/д	н/д	н/д	0	н/д	н/д	н/д	0	0	0
22	Павловский муниципальный район	н/д	н/д	н/д	0	30	н/д	н/д	н/д	0	0

1	2	3	4	5	6	7	8	9	10	11	12
23	Панинский муниципальный район	н/д	н/д	н/д	0	0	0	0	0	0	0
24	Петропавловский муниципальный район	н/д	н/д	н/д	0	н/д	н/д	0	0	0	0
25	Поворинский муниципальный район	н/д	н/д	н/д	0	н/д	н/д	н/д	н/д	н/д	0
26	Подгоренский муниципальный район	н/д	н/д	н/д	0	н/д	0	0	0	0	0
27	Рамонский муниципальный район	н/д	н/д	н/д	0	н/д	н/д	н/д	н/д	н/д	0
28	Репьёвский муниципальный район	н/д	н/д	н/д	0	н/д	0	0	0	0	0
29	Россошанский муниципальный район	н/д	н/д	н/д	0	н/д	н/д	0	0	0	0
30	Семилукский муниципальный район	н/д	н/д	н/д	0	н/д	н/д	н/д	н/д	н/д	0
31	Таловский муниципальный район	н/д	н/д	н/д	0	н/д	н/д	0	0	0	0
32	Терновский муниципальный район	н/д	н/д	н/д	0	н/д	н/д	0	0	0	0
33	Хохольский муниципальный район	н/д	н/д	н/д	0	н/д	н/д	н/д	н/д	н/д	н/д
34	Эртильский муниципальный район	н/д	н/д	н/д	0	0	0	0	0	0	0

Таблица 55

Данные о численности свиязя *(Anas penelope)*

№ п/п	Наименование муниципального образования (муниципального района, городского округа)	Годы									
		2013	2014	2015	2016	2017	2018	2019	2020	2021	2022
1	2	3	4	5	6	7	8	9	10	11	12
1	Аннинский муниципальный район	н/д	н/д	н/д	0	н/д	н/д	н/д	н/д	н/д	0
2	Бобровский муниципальный район	н/д	н/д	н/д	0	50	50	н/д	н/д	н/д	0
3	Богучарский муниципальный район	н/д	н/д	н/д	0	н/д	н/д	0	0	0	0
4	Борисоглебский городской округ	н/д	н/д	н/д	0	н/д	н/д	н/д	н/д	н/д	н/д
5	Бутурлиновский муниципальный район	н/д	н/д	н/д	0	н/д	н/д	0	0	0	0
6	Верхнемамонский муниципальный район	н/д	н/д	н/д	0	н/д	н/д	н/д	н/д	н/д	0
7	Верхнехавский муниципальный район	н/д	н/д	н/д	0	0	0	0	0	0	0
8	Воробьёвский муниципальный район	н/д	н/д	н/д	0	н/д	н/д	н/д	0	0	0
9	Городской округ город Воронеж	н/д	н/д	н/д	0	н/д	н/д	0	0	0	0
10	Городской округ город Нововоронеж	н/д	н/д	н/д	н/д	н/д	0	0	0	0	50
11	Грибановский муниципальный район	н/д	н/д	н/д	0	н/д	н/д	0	0	0	0
12	Калачеевский муниципальный район	н/д	н/д	н/д	0	н/д	н/д	0	0	0	0
13	Каменский муниципальный район	н/д	н/д	н/д	0	0	0	0	0	0	0
14	Кантемировский муниципальный район	н/д	н/д	н/д	0	н/д	н/д	20	0	0	11
15	Каширский муниципальный район	н/д	н/д	н/д	0	н/д	н/д	0	0	0	0
16	Лискинский муниципальный район	н/д	н/д	н/д	0	н/д	н/д	н/д	300	300	350
17	Нижнедевицкий муниципальный район	н/д	н/д	н/д	0	0	0	0	0	0	0
18	Новоусманский муниципальный район	н/д	н/д	н/д	0	0	0	30	20	60	0
19	Новохопёрский муниципальный район	н/д	н/д	н/д	0	н/д	н/д	0	0	0	0
20	Ольховатский муниципальный район	н/д	н/д	н/д	0	н/д	н/д	0	0	0	0
21	Острогожский муниципальный район	н/д	н/д	н/д	0	н/д	н/д	н/д	0	0	0
22	Павловский муниципальный район	н/д	н/д	н/д	0	н/д	н/д	н/д	н/д	20	0
23	Панинский муниципальный район	н/д	н/д	н/д	0	0	0	0	0	0	0

1	2	3	4	5	6	7	8	9	10	11	12
24	Петропавловский муниципальный район	н/д	н/д	н/д	0	н/д	н/д	0	0	0	0
25	Поворинский муниципальный район	н/д	н/д	н/д	0	н/д	н/д	н/д	н/д	н/д	0
26	Подгоренский муниципальный район	н/д	н/д	н/д	0	н/д	0	0	0	0	0
27	Рамонский муниципальный район	н/д	н/д	25	25	25	н/д	н/д	н/д	н/д	0
28	Репьёвский муниципальный район	н/д	н/д	н/д	0	н/д	0	0	0	0	0
29	Россошанский муниципальный район	н/д	н/д	н/д	0	н/д	н/д	0	0	0	0
30	Семилукский муниципальный район	н/д	н/д	н/д	0	н/д	н/д	н/д	н/д	н/д	0
31	Таловский муниципальный район	н/д	н/д	н/д	0	н/д	н/д	0	0	0	0
32	Терновский муниципальный район	н/д	н/д	н/д	0	н/д	н/д	0	0	0	0
33	Хохольский муниципальный район	н/д	н/д	н/д	0	н/д	н/д	н/д	н/д	н/д	н/д
34	Эртильский муниципальный район	н/д	н/д	н/д	0	0	0	0	150	0	20

Таблица 56

Данные о численности красноголового нырка *(Netta rufina)*

№ п/п	Наименование муниципального образования (муниципального района, городского округа)	Годы									
		2013	2014	2015	2016	2017	2018	2019	2020	2021	2022
1	2	3	4	5	6	7	8	9	10	11	12
1	Аннинский муниципальный район	н/д	н/д	2251	2835	360	10	410	30	20	15
2	Бобровский муниципальный район	н/д	н/д	250	0	60	50	50	40	60	48
3	Богучарский муниципальный район	н/д	н/д	н/д	0	н/д	н/д	158	158	191	195
4	Борисоглебский городской округ	н/д	н/д	н/д	180	н/д	н/д	н/д	н/д	н/д	2
5	Бутурлиновский муниципальный район	н/д	н/д	н/д	0	н/д	н/д	0	0	0	0
6	Верхнемамонский муниципальный район	н/д	н/д	194	381	200	683	700	700	50	345
7	Верхнехавский муниципальный район	н/д	н/д	152	0	0	407	402	100	115	105
8	Воробьёвский муниципальный район	н/д	н/д	н/д	974	1000	339	3400	350	250	60
9	Городской округ город Воронеж	н/д	н/д	н/д	0	н/д	н/д	0	0	0	0
10	Городской округ город Нововоронеж	н/д	н/д	н/д	н/д	н/д	0	0	0	0	100
11	Грибановский муниципальный район	н/д	н/д	1957	18	н/д	н/д	0	0	0	0
12	Калачеевский муниципальный район	н/д	н/д	360	626	200	344	590	590	565	309
13	Каменский муниципальный район	н/д	н/д	н/д	0	0	0	0	0	0	0
14	Кантемировский муниципальный район	н/д	н/д	27	651	н/д	н/д	75	0	45	17
15	Каширский муниципальный район	н/д	н/д	н/д	0	200	129	300	0	100	74
16	Лискинский муниципальный район	н/д	н/д	н/д	0	800	н/д	н/д	15	н/д	3
17	Нижнедевицкий муниципальный район	н/д	н/д	980	980	800	980	1050	500	550	567
18	Новоусманский муниципальный район	н/д	н/д	н/д	0	0	0	190	200	220	249
19	Новохопёрский муниципальный район	н/д	н/д	1480	48	1545	550	550	560	2600	2128
20	Ольховатский муниципальный район	н/д	н/д	н/д	10	100	95	202	202	56	211
21	Острогожский муниципальный район	н/д	н/д	10	19	10	104	60	60	95	28
22	Павловский муниципальный район	н/д	н/д	180	360	200	253	600	550	605	358

1	2	3	4	5	6	7	8	9	10	11	12
23	Панинский муниципальный район	н/д	н/д	н/д	0	250	378	700	50	250	310
24	Петропавловский муниципальный район	н/д	н/д	н/д	0	н/д	н/д	0	0	0	0
25	Поворинский муниципальный район	н/д	н/д	554	0	150	85	230	н/д	н/д	2
26	Подгоренский муниципальный район	н/д	н/д	н/д	0	1	249	150	0	0	0
27	Рамонский муниципальный район	н/д	н/д	556	1064	н/д	790	1320	850	400	392
28	Репьёвский муниципальный район	н/д	н/д	н/д	19	н/д	33	0	50	0	9
29	Россошанский муниципальный район	н/д	н/д	718	543	315	192	310	521	200	439
30	Семилукский муниципальный район	н/д	н/д	26	147	200	133	177	29	н/д	0
31	Таловский муниципальный район	н/д	н/д	10	0	6	н/д	970	1020	1069	1021
32	Терновский муниципальный район	н/д	н/д	н/д	0	н/д	н/д	64	90	124	139
33	Хохольский муниципальный район	н/д	н/д	н/д	354	1100	н/д	110	1115	н/д	1
34	Эртильский муниципальный район	н/д	н/д	706	93	92	200	150	620	50	300

Таблица 57

Данные о численности хохлатой чернети *(Aythya fuligula)*

№ п/п	Наименование муниципального образования (муниципального района, городского округа)	Годы									
		2013	2014	2015	2016	2017	2018	2019	2020	2021	2022
1	2	3	4	5	6	7	8	9	10	11	12
1	Аннинский муниципальный район	н/д	н/д	н/д	0	н/д	н/д	н/д	н/д	н/д	0
2	Бобровский муниципальный район	н/д	н/д	н/д	0	н/д	н/д	н/д	н/д	н/д	0
3	Богучарский муниципальный район	н/д	н/д	443	470	470	506	379	379	0	450
4	Борисоглебский городской округ	н/д	н/д	н/д	0	н/д	н/д	н/д	н/д	436	н/д
5	Бутурлиновский муниципальный район	н/д	н/д	н/д	0	н/д	н/д	0	0	0	0
6	Верхнемамонский муниципальный район	н/д	н/д	50	0	н/д	н/д	н/д	н/д	н/д	30
7	Верхнехавский муниципальный район	н/д	н/д	н/д	0	0	0	0	0	0	0
8	Воробьёвский муниципальный район	н/д	н/д	н/д	0	н/д	н/д	н/д	0	0	0
9	Городской округ город Воронеж	н/д	н/д	н/д	0	0	н/д	0	0	0	10
10	Городской округ город Нововоронеж	н/д	н/д	н/д	н/д	н/д	0	0	0	0	0
11	Грибановский муниципальный район	н/д	н/д	н/д	0	н/д	н/д	0	0	0	0
12	Калачеевский муниципальный район	н/д	н/д	н/д	0	н/д	н/д	0	0	0	0
13	Каменский муниципальный район	н/д	н/д	н/д	0	0	0	0	0	0	0
14	Кантемировский муниципальный район	н/д	н/д	н/д	0	0	н/д	54	54	54	0
15	Каширский муниципальный район	н/д	н/д	н/д	0	н/д	н/д	0	0	0	0
16	Лискинский муниципальный район	н/д	н/д	н/д	0	н/д	н/д	н/д	н/д	н/д	0
17	Нижнедевицкий муниципальный район	н/д	н/д	н/д	0	0	0	0	0	0	0
18	Новоусманский муниципальный район	н/д	н/д	н/д	0	0	0	0	0	0	0
19	Новохопёрский муниципальный район	н/д	н/д	50	60	62	15	20	30	30	23
20	Ольховатский муниципальный район	н/д	н/д	н/д	0	н/д	н/д	0	0	0	0
21	Острогожский муниципальный район	н/д	н/д	н/д	0	н/д	н/д	н/д	0	0	0
22	Павловский муниципальный район	н/д	н/д	н/д	0	50	н/д	2	н/д	0	0

1	2	3	4	5	6	7	8	9	10	11	12
23	Панинский муниципальный район	н/д	н/д	н/д	0	0	0	0	0	0	0
24	Петропавловский муниципальный район	н/д	н/д	805	805	880	250	150	70	60	53
25	Поворинский муниципальный район	н/д	н/д	н/д	0	н/д	н/д	н/д	н/д	н/д	0
26	Подгоренский муниципальный район	н/д	н/д	н/д	0	0	0	0	0	0	0
27	Рамонский муниципальный район	н/д	н/д	н/д	0	н/д	н/д	н/д	н/д	н/д	0
28	Репьёвский муниципальный район	н/д	н/д	н/д	0	н/д	0	0	0	0	0
29	Россошанский муниципальный район	н/д	н/д	н/д	0	н/д	н/д	0	0	0	0
30	Семилукский муниципальный район	н/д	н/д	н/д	0	н/д	н/д	н/д	н/д	н/д	0
31	Таловский муниципальный район	н/д	н/д	н/д	0	н/д	н/д	0	0	0	0
32	Терновский муниципальный район	н/д	н/д	н/д	0	н/д	н/д	0	0	0	0
33	Хохольский муниципальный район	н/д	н/д	н/д	0	н/д	н/д	н/д	н/д	н/д	н/д
34	Эртильский муниципальный район	н/д	н/д	н/д	0	0	0	0	0	0	0

Таблица 58

Данные о численности огаря *(Tadorna ferruginea)*

№ п/п	Наименование муниципального образования (муниципального района, городского округа)	Годы									
		2013	2014	2015	2016	2017	2018	2019	2020	2021	2022
1	2	3	4	5	6	7	8	9	10	11	12
1	Аннинский муниципальный район	н/д	н/д	н/д	0	н/д	н/д	н/д	н/д	н/д	2
2	Бобровский муниципальный район	н/д	н/д	н/д	0	н/д	н/д	н/д	н/д	н/д	12
3	Богучарский муниципальный район	н/д	н/д	н/д	26	н/д	н/д	0	0	0	13
4	Борисоглебский городской округ	н/д	н/д	н/д	0	н/д	н/д	н/д	н/д	н/д	1
5	Бутурлиновский муниципальный район	н/д	н/д	25	0	н/д	н/д	0	0	0	0
6	Верхнемамонский муниципальный район	н/д	н/д	н/д	381	200	н/д	2	н/д	30	12
7	Верхнехавский муниципальный район	н/д	н/д	н/д	0	0	0	0	0	0	0
8	Воробьёвский муниципальный район	н/д	н/д	н/д	0	н/д	н/д	н/д	0	100	0
9	Городской округ город Воронеж	н/д	н/д	н/д	0	0	н/д	0	0	0	0
10	Городской округ город Нововоронеж	н/д	н/д	н/д	н/д	н/д	0	0	0	0	0
11	Грибановский муниципальный район	н/д	н/д	н/д	0	н/д	н/д	0	0	0	0
12	Калачеевский муниципальный район	н/д	н/д	н/д	0	500	н/д	500	0	90	45
13	Каменский муниципальный район	н/д	н/д	н/д	0	0	0	0	0	500	0
14	Кантемировский муниципальный район	н/д	н/д	120	487	0	н/д	40	12	0	29
15	Каширский муниципальный район	н/д	н/д	н/д	21	н/д	н/д	0	0	0	0
16	Лискинский муниципальный район	н/д	н/д	н/д	0	н/д	72	н/д	н/д	н/д	57
17	Нижнедевицкий муниципальный район	н/д	н/д	н/д	0	0	0	0	0	0	0
18	Новоусманский муниципальный район	н/д	н/д	н/д	0	0	0	0	0	0	0
19	Новохопёрский муниципальный район	н/д	н/д	20	20	30	н/д	0	0	0	0
20	Ольховатский муниципальный район	н/д	н/д	н/д	30	50	173	94	94	92	162
21	Острогожский муниципальный район	н/д	н/д	39	10	25	7	н/д	0	6	0
22	Павловский муниципальный район	н/д	н/д	302	0	300	н/д	7	20	30	14
23	Панинский муниципальный район	н/д	н/д	н/д	0	0	0	0	0	0	0

1	2	3	4	5	6	7	8	9	10	11	12
24	Петропавловский муниципальный район	н/д	н/д	н/д	41	н/д	н/д	50	0	0	28
25	Поворинский муниципальный район	н/д	н/д	н/д	10	н/д	н/д	н/д	н/д	н/д	2
26	Подгоренский муниципальный район	н/д	н/д	10	0	17	12	0	20	32	16
27	Рамонский муниципальный район	н/д	н/д	н/д	0	н/д	н/д	н/д	н/д	н/д	0
28	Репьёвский муниципальный район	н/д	н/д	н/д	0	н/д	0	0	0	0	0
29	Россошанский муниципальный район	н/д	н/д	262	284	208	151	274	254	225	135
30	Семилукский муниципальный район	н/д	н/д	н/д	0	н/д	н/д	н/д	н/д	н/д	0
31	Таловский муниципальный район	н/д	н/д	н/д	0	н/д	н/д	0	0	0	0
32	Терновский муниципальный район	н/д	н/д	н/д	0	н/д	н/д	9	0	0	0
33	Хохольский муниципальный район	н/д	н/д	н/д	0	н/д	н/д	н/д	н/д	н/д	н/д
34	Эртильский муниципальный район	н/д	н/д	н/д	0	0	0	0	0	0	0

Таблица 59

Данные о численности шилохвости *(Anas acuta)*

№ п/п	Наименование муниципального образования (муниципального района, городского округа)	Годы									
		2013	2014	2015	2016	2017	2018	2019	2020	2021	2022
1	2	3	4	5	6	7	8	9	10	11	12
1	Аннинский муниципальный район	н/д	н/д	н/д	0	н/д	н/д	н/д	н/д	н/д	0
2	Бобровский муниципальный район	н/д	н/д	н/д	0	н/д	н/д	н/д	н/д	н/д	0
3	Богучарский муниципальный район	н/д	н/д	н/д	0	н/д	н/д	0	0	0	0
4	Борисоглебский городской округ	н/д	н/д	н/д	30	н/д	н/д	н/д	н/д	н/д	н/д
5	Бутурлиновский муниципальный район	н/д	н/д	н/д	0	н/д	н/д	0	0	0	0
6	Верхнемамонский муниципальный район	н/д	н/д	н/д	0	н/д	н/д	н/д	н/д	н/д	0
7	Верхнехавский муниципальный район	н/д	н/д	н/д	0	0	0	0	0	0	0
8	Воробьёвский муниципальный район	н/д	н/д	н/д	0	н/д	н/д	н/д	0	0	0
9	Городской округ город Воронеж	н/д	н/д	н/д	30	30	н/д	0	0	0	0
10	Городской округ город Нововоронеж	н/д	н/д	н/д	н/д	н/д	0	0	0	0	0
11	Грибановский муниципальный район	н/д	н/д	н/д	0	н/д	н/д	0	0	0	0
12	Калачеевский муниципальный район	н/д	н/д	н/д	0	н/д	н/д	0	0	0	0
13	Каменский муниципальный район	н/д	н/д	н/д	0	0	0	0	0	0	0
14	Кантемировский муниципальный район	н/д	н/д	н/д	0	0	н/д	0	0	0	0
15	Каширский муниципальный район	н/д	н/д	н/д	0	н/д	н/д	0	0	0	4
16	Лискинский муниципальный район	н/д	н/д	н/д	0	н/д	н/д	н/д	н/д	н/д	0
17	Нижнедевицкий муниципальный район	н/д	н/д	н/д	0	0	0	0	0	0	0
18	Новоусманский муниципальный район	н/д	н/д	н/д	0	0	0	10	0	25	0
19	Новохопёрский муниципальный район	н/д	н/д	н/д	0	н/д	н/д	0	0	0	0
20	Ольховатский муниципальный район	н/д	н/д	н/д	0	н/д	н/д	0	158	0	0
21	Острогожский муниципальный район	н/д	н/д	н/д	0	н/д	н/д	н/д	0	0	0
22	Павловский муниципальный район	н/д	н/д	н/д	0	н/д	н/д	1	н/д	10	0
23	Панинский муниципальный район	н/д	н/д	н/д	0	0	0	0	0	0	0

1	2	3	4	5	6	7	8	9	10	11	12
24	Петропавловский муниципальный район	н/д	н/д	н/д	0	н/д	н/д	0	0	0	0
25	Поворинский муниципальный район	н/д	н/д	н/д	0	н/д	н/д	н/д	н/д	н/д	0
26	Подгоренский муниципальный район	н/д	н/д	н/д	0	0	0	0	0	0	0
27	Рамонский муниципальный район	н/д	н/д	н/д	0	н/д	н/д	н/д	н/д	н/д	0
28	Репьёвский муниципальный район	н/д	н/д	н/д	0	н/д	0	0	0	0	0
29	Россошанский муниципальный район	н/д	н/д	н/д	0	200	140	0	0	0	0
30	Семилукский муниципальный район	н/д	н/д	н/д	0	н/д	н/д	н/д	н/д	н/д	0
31	Таловский муниципальный район	н/д	н/д	н/д	0	н/д	н/д	0	0	0	0
32	Терновский муниципальный район	н/д	н/д	н/д	0	н/д	н/д	0	0	0	0
33	Хохольский муниципальный район	н/д	н/д	н/д	0	н/д	н/д	н/д	н/д	н/д	н/д
34	Эртильский муниципальный район	н/д	н/д	н/д	0	0	0	0	0	0	80

Таблица 60

Данные о численности широконоски *(Anas clypeata)*

№ п/п	Наименование муниципального образования (муниципального района, городского округа)	Годы									
		2013	2014	2015	2016	2017	2018	2019	2020	2021	2022
1	2	3	4	5	6	7	8	9	10	11	12
1	Аннинский муниципальный район	н/д	н/д	н/д	0	400	40	15	40	40	30
2	Бобровский муниципальный район	н/д	н/д	н/д	75	50	50	50	30	40	30
3	Богучарский муниципальный район	н/д	н/д	н/д	0	н/д	н/д	0	0	0	0
4	Борисоглебский городской округ	н/д	н/д	50	50	н/д	н/д	н/д	н/д	н/д	н/д
5	Бутурлиновский муниципальный район	н/д	н/д	н/д	0	н/д	н/д	0	0	0	0
6	Верхнемамонский муниципальный район	н/д	н/д	120	174	300	н/д	н/д	н/д	н/д	0
7	Верхнехавский муниципальный район	н/д	н/д	н/д	0	0	0	0	0	0	0
8	Воробьёвский муниципальный район	н/д	н/д	н/д	0	н/д	н/д	н/д	0	0	0
9	Городской округ город Воронеж	н/д	н/д	н/д	0	30	н/д	0	0	0	0
10	Городской округ город Нововоронеж	н/д	н/д	н/д	н/д	н/д	0	0	0	0	50
11	Грибановский муниципальный район	н/д	н/д	н/д	0	н/д	н/д	0	0	0	0
12	Калачеевский муниципальный район	н/д	н/д	н/д	0	н/д	н/д	0	0	0	0
13	Каменский муниципальный район	н/д	н/д	н/д	0	0	0	0	0	0	0
14	Кантемировский муниципальный район	н/д	н/д	188	524	0	н/д	10	0	0	14
15	Каширский муниципальный район	н/д	н/д	н/д	0	150	59	150	0	150	47
16	Лискинский муниципальный район	н/д	н/д	722	945	500	544	350	н/д	н/д	0
17	Нижнедевицкий муниципальный район	н/д	н/д	н/д	0	0	0	0	0	0	0
18	Новоусманский муниципальный район	н/д	н/д	483	400	75	211	60	0	20	0
19	Новохопёрский муниципальный район	н/д	н/д	273	0	500	210	400	150	120	2007
20	Ольховатский муниципальный район	н/д	н/д	н/д	52	100	24	158	0	0	131
21	Острогожский муниципальный район	н/д	н/д	15	14	8	8	4	4	0	4
22	Павловский муниципальный район	н/д	н/д	300	342	н/д	240	230	200	400	130
23	Панинский муниципальный район	н/д	н/д	н/д	150	350	360	500	0	0	0

1	2	3	4	5	6	7	8	9	10	11	12
24	Петропавловский муниципальный район	н/д	н/д	н/д	0	н/д	н/д	0	0	0	0
25	Поворинский муниципальный район	н/д	н/д	н/д	0	н/д	н/д	н/д	н/д	н/д	0
26	Подгоренский муниципальный район	н/д	н/д	н/д	0	0	0	0	0	0	0
27	Рамонский муниципальный район	н/д	н/д	н/д	0	н/д	н/д	н/д	н/д	н/д	0
28	Репьёвский муниципальный район	н/д	н/д	н/д	0	50	0	0	0	0	0
29	Россошанский муниципальный район	н/д	н/д	180	304	н/д	н/д	250	200	100	193
30	Семилукский муниципальный район	н/д	н/д	н/д	0	н/д	н/д	н/д	н/д	н/д	0
31	Таловский муниципальный район	н/д	н/д	н/д	0	н/д	н/д	0	0	0	0
32	Терновский муниципальный район	н/д	н/д	н/д	0	н/д	н/д	0	0	0	0
33	Хохольский муниципальный район	н/д	н/д	н/д	0	н/д	н/д	н/д	н/д	н/д	н/д
34	Эртильский муниципальный район	н/д	н/д	н/д	65	51	99	120	450	500	120

Таблица 61

Данные о численности пеганки *(Tadorna tadorna)*

№ п/п	Наименование муниципального образования (муниципального района, городского округа)	Годы									
		2013	2014	2015	2016	2017	2018	2019	2020	2021	2022
1	2	3	4	5	6	7	8	9	10	11	12
1	Аннинский муниципальный район	н/д	н/д	1250	0	250	н/д	н/д	н/д	н/д	0
2	Бобровский муниципальный район	н/д	н/д	н/д	0	н/д	н/д	н/д	н/д	н/д	1
3	Богучарский муниципальный район	н/д	н/д	н/д	0	н/д	н/д	0	0	0	0
4	Борисоглебский городской округ	н/д	н/д	н/д	0	н/д	н/д	н/д	н/д	н/д	1
5	Бутурлиновский муниципальный район	н/д	н/д	н/д	0	н/д	н/д	0	0	0	0
6	Верхнемамонский муниципальный район	н/д	н/д	60	0	н/д	н/д	н/д	н/д	н/д	0
7	Верхнехавский муниципальный район	н/д	н/д	681	0	0	0	0	0	0	0
8	Воробьёвский муниципальный район	н/д	н/д	н/д	0	н/д	н/д	н/д	0	0	0
9	Городской округ город Воронеж	н/д	н/д	н/д	0	0	н/д	0	0	0	0
10	Городской округ город Нововоронеж	н/д	н/д	н/д	н/д	н/д	0	0	0	0	0
11	Грибановский муниципальный район	н/д	н/д	н/д	0	н/д	н/д	0	0	0	0
12	Калачеевский муниципальный район	н/д	н/д	н/д	0	н/д	н/д	0	0	93	45
13	Каменский муниципальный район	н/д	н/д	н/д	0	0	0	0	0	0	0
14	Кантемировский муниципальный район	н/д	н/д	н/д	0	0	н/д	0	0	0	0
15	Каширский муниципальный район	н/д	н/д	н/д	0	н/д	н/д	0	0	0	0
16	Лискинский муниципальный район	н/д	н/д	н/д	0	н/д	н/д	н/д	200	н/д	59
17	Нижнедевицкий муниципальный район	н/д	н/д	н/д	0	0	0	0	0	0	0
18	Новоусманский муниципальный район	н/д	н/д	н/д	0	0	0	0	0	0	0
19	Новохопёрский муниципальный район	н/д	н/д	н/д	0	н/д	н/д	0	0	0	150
20	Ольховатский муниципальный район	н/д	н/д	н/д	0	н/д	н/д	0	0	0	0
21	Острогожский муниципальный район	н/д	н/д	н/д	0	н/д	н/д	н/д	0	0	0
22	Павловский муниципальный район	н/д	н/д	н/д	0	н/д	н/д	1	н/д	20	0
23	Панинский муниципальный район	н/д	н/д	59	0	0	0	0	0	0	0

1	2	3	4	5	6	7	8	9	10	11	12
24	Петропавловский муниципальный район	н/д	н/д	н/д	0	н/д	н/д	0	0	0	0
25	Поворинский муниципальный район	н/д	н/д	н/д	0	н/д	н/д	н/д	н/д	н/д	2
26	Подгоренский муниципальный район	н/д	н/д	н/д	0	0	0	0	0	0	0
27	Рамонский муниципальный район	н/д	н/д	н/д	0	3	н/д	н/д	н/д	н/д	0
28	Репьёвский муниципальный район	н/д	н/д	н/д	0	н/д	0	0	0	0	0
29	Россошанский муниципальный район	н/д	н/д	н/д	0	н/д	н/д	0	0	0	0
30	Семилукский муниципальный район	н/д	н/д	н/д	0	н/д	н/д	н/д	н/д	н/д	0
31	Таловский муниципальный район	н/д	н/д	н/д	0	н/д	н/д	0	0	0	0
32	Терновский муниципальный район	н/д	н/д	н/д	0	н/д	н/д	0	0	0	0
33	Хохольский муниципальный район	н/д	н/д	н/д	0	н/д	н/д	н/д	н/д	н/д	н/д
34	Эртильский муниципальный район	н/д	н/д	1123	159	0	0	0	0	0	0

Таблица 62

Данные о численности лысухи *(Fulica atra)*

№ п/п	Наименование муниципального образования (муниципального района, городского округа)	Годы									
		2013	2014	2015	2016	2017	2018	2019	2020	2021	2022
1	2	3	4	5	6	7	8	9	10	11	12
1	Аннинский муниципальный район	н/д	н/д	5358	6053	3314	732	1866	2572	1797	4326
2	Бобровский муниципальный район	н/д	н/д	500	688	1210	1790	1895	1565	1295	651
3	Богучарский муниципальный район	н/д	н/д	1821	1476	1735	1406	1791	1876	1621	1831
4	Борисоглебский городской округ	н/д	н/д	1004	5193	4120	3200	5050	4730	4020	3981
5	Бутурлиновский муниципальный район	н/д	н/д	4723	2620	2741	2190	1820	1268	1267	923
6	Верхнемамонский муниципальный район	н/д	н/д	588	950	1711	985	2044	2030	1990	1945
7	Верхнехавский муниципальный район	н/д	н/д	5724	5508	4281	3449	3947	600	410	311
8	Воробьёвский муниципальный район	н/д	н/д	н/д	1905	3000	5641	5700	1950	1220	953
9	Городской округ город Воронеж	н/д	н/д	600	182	400	250	1340	200	1350	1630
10	Городской округ город Нововоронеж	н/д	н/д	н/д	н/д	н/д	0	300	250	0	500
11	Грибановский муниципальный район	н/д	н/д	12441	45	2500	4415	4576	710	850	929
12	Калачеевский муниципальный район	н/д	н/д	1840	2060	2500	2051	2950	3300	2960	2982
13	Каменский муниципальный район	н/д	н/д	н/д	115	160	101	195	195	115	125
14	Кантемировский муниципальный район	н/д	н/д	914	2705	2074	1359	1264	1303	1242	1022
15	Каширский муниципальный район	н/д	н/д	2813	1032	2000	1320	2000	886	1530	4996
16	Лискинский муниципальный район	н/д	н/д	4607	1563	1300	1212	950	1750	683	1534
17	Нижнедевицкий муниципальный район	н/д	н/д	3220	3220	4000	3220	3300	1000	1000	999
18	Новоусманский муниципальный район	н/д	н/д	824	1000	545	820	1350	2000	1550	1457
19	Новохопёрский муниципальный район	н/д	н/д	8968	363	10345	2318	2585	2850	9640	7535
20	Ольховатский муниципальный район	н/д	н/д	н/д	208	2500	366	354	354	429	307
21	Острогожский муниципальный район	н/д	н/д	132	710	630	1460	1410	1175	1437	1102
22	Павловский муниципальный район	н/д	н/д	2005	1860	1635	1636	2350	2305	4420	2106
23	Панинский муниципальный район	н/д	н/д	1016	500	3990	1238	1688	583	650	406

1	2	3	4	5	6	7	8	9	10	11	12
24	Петропавловский муниципальный район	н/д	н/д	6905	7218	4682	1576	2024	1623	1416	970
25	Поворинский муниципальный район	н/д	н/д	2939	480	800	448	1100	4200	4250	1803
26	Подгоренский муниципальный район	н/д	н/д	355	356	374	357	932	417	317	391
27	Рамонский муниципальный район	н/д	н/д	3046	3092	110	2325	2955	2564	1796	1718
28	Репьёвский муниципальный район	н/д	н/д	1696	1261	3180	1148	2138	1750	1347	1353
29	Россошанский муниципальный район	н/д	н/д	3894	1806	1262	989	2026	1863	1395	1665
30	Семилукский муниципальный район	н/д	н/д	2552	11209	5000	2560	5399	4150	1560	1406
31	Таловский муниципальный район	н/д	н/д	4293	6221	3650	4149	4824	4700	4700	4536
32	Терновский муниципальный район	н/д	н/д	1990	1001	1500	2286	2356	2280	2182	2099
33	Хохольский муниципальный район	н/д	н/д	5460	431	1525	779	1375	2434	2150	1793
34	Эртильский муниципальный район	н/д	н/д	9767	1023	873	913	2000	900	800	600

Таблица 63

Данные о численности крохалей (в т.ч. луток) *(Mergus)*

№ п/п	Наименование муниципального образования (муниципального района, городского округа)	Годы									
		2013	2014	2015	2016	2017	2018	2019	2020	2021	2022
1	2	3	4	5	6	7	8	9	10	11	12
1	Аннинский муниципальный район	н/д	н/д	н/д	0	н/д	н/д	н/д	н/д	н/д	0
2	Бобровский муниципальный район	н/д	н/д	н/д	0	н/д	н/д	н/д	н/д	н/д	0
3	Богучарский муниципальный район	н/д	н/д	н/д	0	н/д	н/д	0	0	0	0
4	Борисоглебский городской округ	н/д	н/д	н/д	0	н/д	н/д	н/д	н/д	н/д	н/д
5	Бутурлиновский муниципальный район	н/д	н/д	н/д	0	н/д	н/д	0	0	0	0
6	Верхнемамонский муниципальный район	н/д	н/д	н/д	0	н/д	н/д	н/д	н/д	н/д	15
7	Верхнехавский муниципальный район	н/д	н/д	н/д	0	0	0	0	0	0	0
8	Воробьёвский муниципальный район	н/д	н/д	н/д	0	н/д	н/д	н/д	0	0	0
9	Городской округ город Воронеж	н/д	н/д	н/д	0	0	н/д	0	0	0	0
10	Городской округ город Нововоронеж	н/д	н/д	н/д	н/д	н/д	н/д	0	0	0	0
11	Грибановский муниципальный район	н/д	н/д	н/д	0	н/д	н/д	0	0	0	0
12	Калачеевский муниципальный район	н/д	н/д	н/д	0	н/д	н/д	0	0	0	0
13	Каменский муниципальный район	н/д	н/д	н/д	0	0	0	0	0	0	0
14	Кантемировский муниципальный район	н/д	н/д	н/д	0	0	н/д	0	0	0	0
15	Каширский муниципальный район	н/д	н/д	н/д	0	н/д	н/д	0	0	0	0
16	Лискинский муниципальный район	н/д	н/д	н/д	0	н/д	н/д	н/д	н/д	н/д	0
17	Нижнедевицкий муниципальный район	н/д	н/д	н/д	0	0	0	0	0	0	0
18	Новоусманский муниципальный район	н/д	н/д	н/д	163	0	0	0	0	0	0
19	Новохопёрский муниципальный район	н/д	н/д	н/д	0	н/д	н/д	0	0	0	12
20	Ольховатский муниципальный район	н/д	н/д	н/д	0	н/д	н/д	0	0	0	0
21	Острогожский муниципальный район	н/д	н/д	н/д	0	н/д	н/д	н/д	0	0	0
22	Павловский муниципальный район	н/д	н/д	н/д	0	н/д	н/д	н/д	н/д	0	0

1	2	3	4	5	6	7	8	9	10	11	12
23	Панинский муниципальный район	н/д	н/д	н/д	0	80	0	0	0	0	0
24	Петропавловский муниципальный район	н/д	н/д	н/д	0	н/д	н/д	0	0	0	0
25	Поворинский муниципальный район	н/д	н/д	н/д	0	н/д	н/д	н/д	н/д	н/д	0
26	Подгоренский муниципальный район	н/д	н/д	н/д	0	0	0	0	0	0	0
27	Рамонский муниципальный район	н/д	н/д	н/д	0	н/д	н/д	н/д	н/д	н/д	0
28	Репьёвский муниципальный район	н/д	н/д	н/д	0	н/д	0	0	0	0	0
29	Россошанский муниципальный район	н/д	н/д	н/д	0	н/д	н/д	0	0	0	0
30	Семилукский муниципальный район	н/д	н/д	н/д	0	н/д	н/д	н/д	н/д	н/д	0
31	Таловский муниципальный район	н/д	н/д	н/д	0	н/д	н/д	0	0	0	0
32	Терновский муниципальный район	н/д	н/д	н/д	0	н/д	н/д	0	0	0	0
33	Хохольский муниципальный район	н/д	н/д	н/д	0	н/д	н/д	н/д	н/д	н/д	н/д
34	Эртильский муниципальный район	н/д	н/д	н/д	0	0	н/д	0	0	0	0

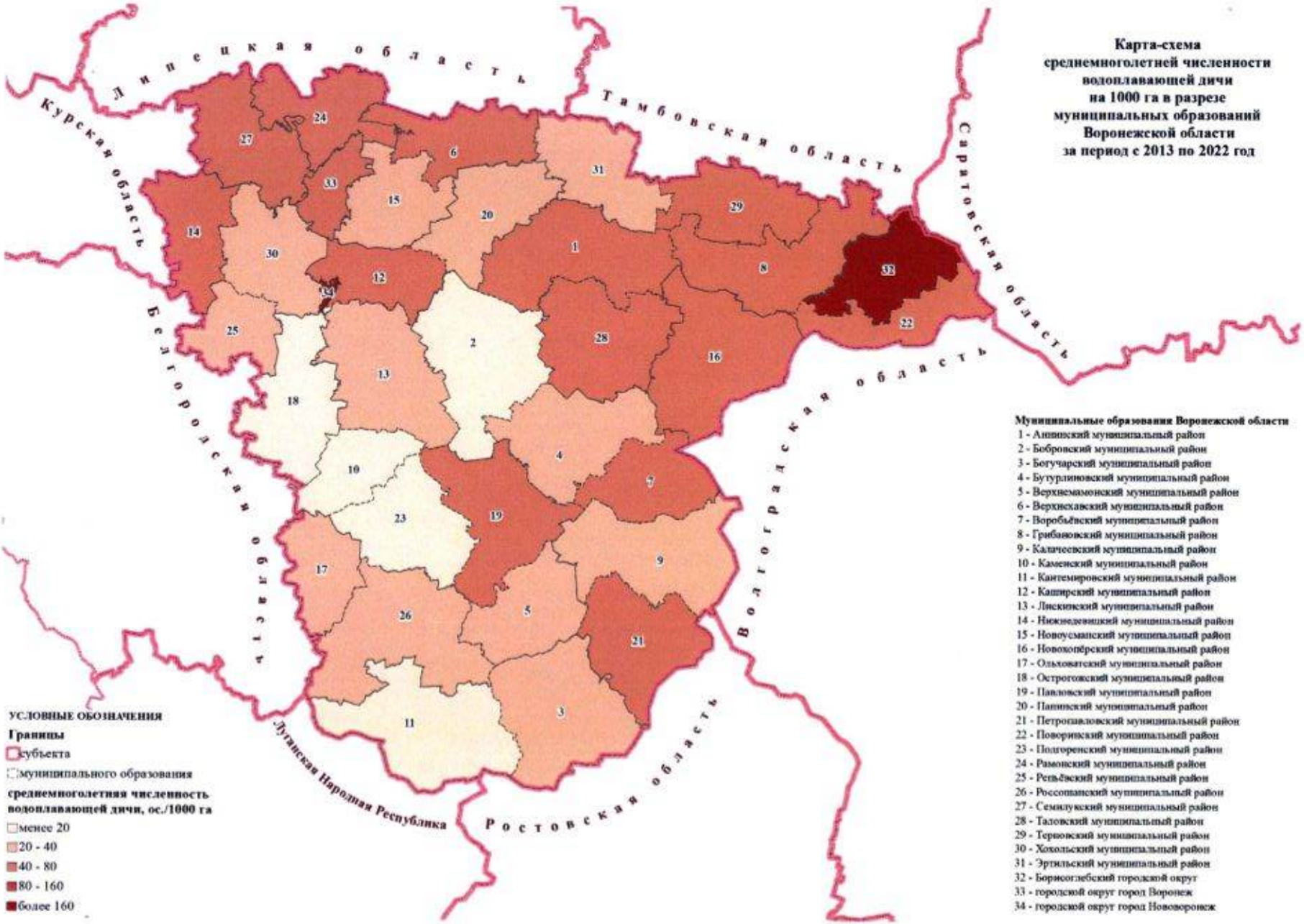
Карта-схема
среднемноголетней численности
водоплавающей дичи
на 1000 га в разрезе
муниципальных образований
Воронежской области
за период с 2013 по 2022 год
Липецкая область
Тамбовская область
Саратовская область
Курская область
Белгородская область
Волгоградская область
Луганская Народная Республика
Ростовская область
УСЛОВНЫЕ ОБОЗНАЧЕНИЯ
Границы
субъекта
муниципального образования
среднемноголетняя численность
водоплавающей дичи, ос./1000 га
менее 20
20 - 40
40 - 80
80 - 160
более 160
Муниципальные образования Воронежской области
1 - Аннинский муниципальный район
2 - Бобровский муниципальный район
3 - Богучарский муниципальный район
4 - Бутурлиновский муниципальный район
5 - Верхнемамонский муниципальный район
6 - Верхнехавский муниципальный район
7 - Воробьёвский муниципальный район
8 - Грибановский муниципальный район
9 - Калачеевский муниципальный район
10 - Каменский муниципальный район
11 - Кантемировский муниципальный район
12 - Каширский муниципальный район
13 - Лискинский муниципальный район
14 - Нижнедевицкий муниципальный район
15 - Новоусманский муниципальный район
16 - Новохопёрский муниципальный район
17 - Ольховатский муниципальный район
18 - Острогожский муниципальный район
19 - Павловский муниципальный район
20 - Панинский муниципальный район
21 - Петропавловский муниципальный район
22 - Поворинский муниципальный район
23 - Подгоренский муниципальный район
24 - Рамонский муниципальный район
25 - Репьёвский муниципальный район
26 - Россошанский муниципальный район
27 - Семилукский муниципальный район
28 - Таловский муниципальный район
29 - Терновский муниципальный район
30 - Хохольский муниципальный район
31 - Эртильский муниципальный район
32 - Борисоглебский городской округ
33 - городской округ город Воронеж
34 - городской округ город Нововоронеж

В таблицах ниже представлена информация об общем количестве добытых особей охотничьих ресурсов за период с 2013 по 2022 год в разрезе охотничьих угодьий.

Таблица 64

Данные о добыче кабана *(Sus scrofa)*

№ п/п	Наименование охотничьих угодий или иных территорий	Год									
		2013	2014	2015	2016	2017	2018	2019	2020	2021	2022
		Всего добыто, особей									
1	2	3	4	5	6	7	8	9	10	11	12
1	АНО «ОРХ «Динамо»	15	16	20	12	20	22	13	24	15	13
2	АО «ГКНПЦ им. М.В. Хруничева»	19	9	29	2	9	12	19	18	15	8
3	АО «Коттедж-Индустрия»	27	7	0	2	4	5	4	2	8	7
4	Бобровская районная общественная организация охотников и рыболовов (далее – БРОООиР)	5	0	0	0	0	0	0	0	0	5
5	Воронежская региональная общественная организация охотников и рыболовов «Дубрава» (далее – ВРОООиР «Дубрава»)	39	19	9	0	0	0	0	0	9	0
6	Воронежская региональная общественная организация охотников и рыболовов (далее - ВРОООиР)	126	102	103	48	44	34	40	51	176	57
7	ЗАО «Ульяновское»	36	27	8	2	2	1	0	0	0	3
8	НП «ОЛРХ «Берендеи»	16	6	7	2	0	0	0	0	0	0
9	НП «Сосновый бор»	3	6	2	0	5	0	0	0	0	0
10	НП СОЗТ «Регион 1»	22	0	4	0	0	3	0	0	0	2
11	Общедоступные охотничьи угодья Воронежской области	33	32	33	4	4	4	14	20	28	15
12	ООО «Агрофирма Тихий Дон»	64	55	11	0	10	6	11	9	18	17
13	ООО «Амарант»	1	1	7	4	5	8	4	7	8	7
14	ООО «Артемида»	58	3	3	0	0	0	5	10	18	17
15	ООО «Атамановское»	31	15	3	1	9	5	9	14	20	10
16	ООО «Битюгское»	86	0	0	0	0	0	0	10	16	1
17	ООО «Бобровское охотничье хозяйство»	97	0	0	0	0	0	0	0	7	8

1	2	3	4	5	6	7	8	9	10	11	12
18	ООО «Боярский лес»	0	0	0	0	0	0	0	0	0	6
19	ООО «Бутурлиновский лес»	20	20	36	19	25	18	21	21	18	12
20	ООО «Дон-строй»	36	5	0	0	0	0	0	0	0	2
21	ООО «Икорецкое»	10	27	23	18	22	16	22	22	29	26
22	ООО «Кардинал»	0	0	0	0	0	0	0	4	10	16
23	ООО «Корсар»	5	9	25	1	14	14	14	18	12	8
24	ООО «Междуречье»	72	65	9	0	11	4	0	0	0	8
25	ООО «Недропром»	10	10	7	8	0	0	0	0	0	0
26	ООО «Ольховатское охотничье хозяйство»	12	4	0	0	3	2	0	5	9	10
27	ООО «ОРХ «Ульяновское»	33	54	32	10	15	0	0	0	0	2
28	ООО «Петропавловское охотничье хозяйство»	62	0	0	6	12	9	8	10	8	10
29	ООО «Погоново»	2	4	32	14	17	0	0	0	0	0
30	ООО «Придонье»	0	0	0	0	0	0	0	0	0	5
31	ООО «Природа»	17	3	4	0	2	6	8	0	18	0
32	ООО «Продвижение»	0	2	0	0	0	3	0	2	13	54
33	ООО «Регион-Инвест»	0	0	0	0	0	0	0	1	23	9
34	ООО «СтройПласт»	17	21	2	4	2	0	0	1	7	2
35	ООО «Тайфун»	51	70	40	16	33	20	21	12	20	13
36	ООО «Техпромсервис»	52	16	28	0	4	1	12	2	10	15
37	ООО «Фирма «Шипов лес»	42	62	54	29	37	27	29	37	40	17
38	ООО магазин «Охотник и рыболов»	91	0	2	12	14	14	14	13	12	13
39	ИП Карташов Юрий Алексеевич	17	17	17	10	0	0	0	0	0	0
40	ООО РОХ «Тишанское»	53	30	9	0	0	0	0	0	0	0
41	ООО ЧОП «Бумеранг-плюс»	8	11	4	7	13	0	0	0	0	0
42	ФГБОУ ВО «ВГЛТУ»	23	32	13	0	0	0	0	0	0	0
43	ЭРООиР «Эртилец»	0	9	6	2	4	3	0	0	0	0
Итого по Воронежской области		1311	769	582	233	340	237	268	313	567	398

Таблица 65

Данные о добыче косули европейской *(Capreolus capreolus)*

№ п/п	Наименование охотничьих угодий или иных территорий	Год									
		2013	2014	2015	2016	2017	2018	2019	2020	2021	2022
		Всего добыто, особей									
1	2	3	4	5	6	7	8	9	10	11	12
1	АНО «ОРХ«Динамо»	2	7	7	7	6	7	0	7	6	5
2	АО «ГКНПЦ им. М.В. Хруничева»	2	8	5	7	6	3	8	4	4	5
3	АО «Коттедж-Индустрия»	0	0	3	2	1	0	0	0	0	0
4	БРОООиР	0	0	3	25	17	11	18	8	5	4
5	ВРОООиР «Дубрава»	0	3	3	3	0	0	0	0	4	7
6	ВРОООиР	65	42	40	31	51	82	77	73	117	83
7	ЗАО «Ульяновское»	7	9	18	15	15	25	30	27	20	29
8	НП «ОЛРХ «Берендеи»	10	10	4	8	7	6	6	3	3	3
9	НП «Сосновый бор»	4	0	0	0	0	0	2	2	2	3
10	НП СОЗТ «Регион 1»	12	12	12	21	26	18	18	16	19	24
11	Общедоступные охотничьи угодья Воронежской области	0	0	0	5	13	15	25	17	20	17
12	ООО «Агрофирма Тихий Дон»	10	9	9	11	12	9	10	12	10	12
13	ООО «Амарант»	1	0	2	4	3	4	4	4	10	7
14	ООО «Артемида»	9	13	16	0	20	24	6	10	13	13
15	ООО «Атамановское»	2	9	10	13	16	15	15	20	20	18
16	ООО «Битюгское»	10	10	7	27	23	25	20	26	16	10
17	ООО «Бобровское охотничье хозяйство»	10	6	17	11	21	20	19	12	0	0
18	ООО «Боярский лес»	0	0	0	0	0	0	0	0	0	4
19	ООО «Бутурлиновский лес»	8	17	10	12	15	17	19	19	19	30
20	ООО «Дон-строй»	0	0	7	15	13	15	15	15	20	16
21	ООО «Застава»	0	0	0	0	0	0	0	0	0	3
22	ООО «Икорецкое»	0	3	3	3	5	6	6	7	6	6
23	ООО «Кардинал»	0	0	0	0	0	0	0	0	0	8
24	ООО «Корсар»	1	3	5	4	4	4	6	5	4	7
25	ООО «Междуречье»	17	19	19	38	38	30	38	6	14	23
26	ООО «Недропром»	1	4	8	8	8	7	8	8	9	22
27	ООО «Ольховатское охотничье хозяйство»	8	10	13	14	14	15	15	16	21	16
28	ООО «ОРХ «Ульяновское»	12	14	12	8	7	8	7	12	13	16
29	ООО «Петропавловское охотничье	0	0	3	3	4	5	5	7	7	5

1	2	3	4	5	6	7	8	9	10	11	12
	хозяйство»										
30	ООО «Погоново»	0	3	3	5	4	5	4	6	0	0
31	ООО «Придонье»	0	0	0	0	0	0	0	0	0	4
32	ООО «Природа»	18	19	12	9	16	17	4	4	5	2
33	ООО «Продвижение»	0	0	0	3	6	0	9	15	19	21
34	ООО «Регион-Инвест»	0	0	0	0	0	0	0	4	7	7
35	ООО «СтройПласт»	1	8	14	14	15	14	18	18	19	11
36	ООО «Тайфун»	3	8	18	21	18	23	21	9	7	13
37	ООО «Техпромсервис»	5	2	10	10	9	0	10	9	6	10
38	ООО «Фирма «Шипов лес»	13	10	16	20	70	61	58	59	54	60
39	ООО магазин «Охотник и рыболов»	5	7	8	9	12	13	11	10	9	9
40	ИП Карташов Юрий Алексеевич	0	7	6	5	5	5	2	10	10	10
41	ООО РОХ «Тишанское»	8	21	15	14	17	17	18	22	26	20
42	ООО ЧОП «Бумеранг-плюс»	0	0	0	0	4	3	1	0	2	2
43	ФГБОУ ВО «ВГЛТУ»	8	11	4	4	5	7	8	2	1	2
44	ЭРООиР «Эртилец»	0	0	1	2	2	2	11	3	4	2
Итого по Воронежской области		252	304	343	411	528	538	552	507	551	569

Таблица 66

Данные о добыче лося *(Alces alces)*

№ п/п	Наименование охотничьих угодий или иных территорий	Год									
		2013	2014	2015	2016	2017	2018	2019	2020	2021	2022
		Всего добыто, особей									
1	2	3	4	5	6	7	8	9	10	11	12
1	ВРОООиР	4	5	6	4	4	5	5	7	9	5
2	ЗАО «Ульяновское»	2	2	2	2	2	2	2	2	2	2
3	НП СОЗТ «Регион 1»	0	0	0	1	1	1	0	0	0	0
4	Общедоступные охотничьи угодья Воронежской области	0	0	2	2	2	4	2	1	1	3
5	ООО «Агрофирма Тихий Дон»	1	1	0	1	1	1	1	1	1	0
6	ООО «Артемида»	2	3	3	0	3	3	3	3	3	3
7	ООО «Атамановское»	2	3	2	1	2	3	3	3	2	1
8	ООО «Битюгское»	5	2	3	4	4	3	4	1	1	1
9	ООО «Бобровское охотничье хозяйство»	1	1	3	1	2	4	3	3	0	0

1	2	3	4	5	6	7	8	9	10	11	12
10	ООО «Бутурлиновский лес»	2	2	2	1	2	2	2	2	2	2
11	ООО «Дон-строй»	0	1	1	0	0	0	0	0	0	0
12	ООО «Икорецкое»	0	0	0	0	0	0	1	1	1	1
13	ООО «Междуречье»	0	1	3	2	2	1	2	2	1	3
14	ООО «Недропром»	0	0	1	2	2	1	2	2	2	1
15	ООО «Ольховатское охотничье хозяйство»	0	1	2	2	2	2	2	2	2	2
16	ООО «ОРХ «Ульяновское»	1	2	2	2	2	2	2	2	3	2
17	ООО «Петропавловское охотничье хозяйство»	3	2	0	2	2	2	2	4	4	2
18	ООО «Придонье»	0	0	0	0	0	0	0	0	0	1
19	ООО «Природа»	1	0	0	0	0	0	0	0	0	0
20	ООО «Продвижение»	0	0	0	0	1	0	1	0	2	0
21	ООО «Регион-Инвест»	0	0	0	0	0	0	0	1	2	2
22	ООО «СтройПласт»	3	3	5	7	7	7	7	7	4	4
23	ООО «Тайфун»	2	2	3	2	3	4	0	0	1	1
24	ООО «Техпромсервис»	0	0	2	1	1	0	1	2	2	1
25	ООО «Фирма «Шипов лес»	1	3	3	3	3	3	3	4	4	3
26	ООО магазин «Охотник и рыболов»	2	3	3	2	3	3	3	3	3	4
27	ИП Карташов Юрий Алексеевич	0	0	0	0	0	1	0	1	1	1
28	ООО РОХ «Тишанское»	1	1	1	1	2	2	2	2	2	2
29	ООО ЧОП «Бумеранг-плюс»	0	0	0	0	0	0	0	0	0	1
Итого по Воронежской области		33	38	49	43	53	56	53	56	55	48

Таблица 67

Данные о добыче оленя благородного *(Cervus elaphus)*

№ п/п	Наименование охотничьих угодий или иных территорий	Год									
		2013	2014	2015	2016	2017	2018	2019	2020	2021	2022
		Всего добыто, особей									
1	2	3	4	5	6	7	8	9	10	11	12
1	ООО «Агрофирма Тихий Дон»	0	3	0	1	0	0	0	0	0	2
2	ООО «Артемида»	1	6	6	0	0	0	0	0	4	6
3	ООО «Битюгское»	0	2	1	2	0	0	0	0	0	1
4	ООО «Бобровское охотничье хозяйство»	0	0	2	1	0	0	0	0	2	0
5	ООО «Междуречье»	0	3	4	2	0	0	0	0	1	3

1	2	3	4	5	6	7	8	9	10	11	12
6	ООО «Петропавловское охотничье хозяйство»	2	2	3	2	0	0	0	0	3	3
7	ООО «СтройПласт»	0	0	0	1	0	0	0	0	1	0
8	ООО «Техпромсервис»	0	0	2	2	0	0	0	0	1	2
9	ООО магазин «Охотник и рыболов»	2	3	3	2	0	0	0	0	3	2
10	ООО РОХ «Тишанское»	1	1	1	1	0	0	0	0	1	1
Итого по Воронежской области		6	20	22	14	0	0	0	0	16	20

Таблица 68

Данные о добыче бобра европейского обыкновенного *(Castor fiber)*

№ п/п	Наименование охотничьих угодий или иных территорий	Год									
		2013	2014	2015	2016	2017	2018	2019	2020	2021	2022
		Всего добыто, особей									
1	2	3	4	5	6	7	8	9	10	11	12
1	АНО «ОРХ«Динамо»	0	0	0	0	0	0	0	0	0	0
2	АО «ГКНПЦ им. М.В. Хруничева»	0	0	6	8	0	0	0	0	0	0
3	АО «Коттедж-Индустрия»	4	2	2	3	6	3	3	1	4	0
4	БРОООиР	0	0	0	6	13	14	11	13	14	12
5	ВРОООиР	27	21	59	78	80	77	87	111	131	112
6	ЗАО «Ульяновское»	0	0	0	0	0	0	0	0	0	5
7	НП «Сосновый бор»	0	0	0	0	0	0	0	0	0	0
8	Общедоступные охотничьи угодья Воронежской области	0	0	3	5	3	4	13	38	50	32
9	ООО «Агрофирма Тихий Дон»	1	2	0	2	2	4	4	4	4	4
10	ООО «Амарант»	0	1	0	3	0	0	0	0	0	1
11	ООО «Артемида»	0	0	0	2	4	2	0	1	2	1
12	ООО «Атамановское»	0	2	4	3	3	4	4	4	4	0
13	ООО «Битюгское»	0	0	0	1	0	0	0	0	0	1
14	ООО «Бобровское охотничье хозяйство»	2	1	0	2	0	0	0	0	0	0
15	ООО «Икорецкое»	0	0	0	0	0	0	0	2	1	1
16	ООО «Кардинал»	0	0	0	0	0	0	0	0	0	3
17	ООО «Корсар»	0	6	6	6	6	4	3	3	4	4
18	ООО «Междуречье»	0	0	0	0	0	0	0	0	0	0

1	2	3	4	5	6	7	8	9	10	11	12
19	ООО «Ольховатское охотничье хозяйство»	0	0	0	0	0	0	8	10	10	10
20	ООО «ОРХ «Ульяновское»	0	0	0	0	0	1	0	0	4	0
21	ООО «Погоново»	0	0	0	0	0	0	0	0	0	0
22	ООО «Придонье»	0	0	0	0	0	0	0	0	0	3
23	ООО «Продвижение»	0	0	0	0	0	0	0	0	0	0
24	ООО «Регион-Инвест»	0	0	0	0	0	0	0	0	5	5
25	ООО «Рыбак»	0	0	0	0	4	0	5	0	3	0
26	ООО «СтройПласт»	0	0	3	4	15	5	7	2	0	0
27	ООО «Техпромсервис»	0	0	0	0	9	0	0	0	1	0
28	ООО «ТИХИЙ ДОН»	0	0	0	0	0	0	0	0	0	0
29	ООО «Фирма «Шипов лес»	0	0	0	0	0	0	2	2	3	3
30	ООО магазин «Охотник и рыболов»	0	0	0	10	0	0	0	0	0	0
31	ООО ЧОП «Бумеранг-плюс»	0	0	0	0	0	0	0	0	0	0
32	ФГБОУ ВО «ВГЛТУ»	0	0	0	0	0	0	0	0	0	0
33	ЭРООиР «Эртилец»	0	5	15	12	15	26	24	20	28	27
Итого по Воронежской области		34	40	98	145	160	144	171	211	268	224

Таблица 69

Данные о добыче барсука обыкновенного *(Meles meles)*

№ п/п	Наименование охотничьих угодий или иных территорий	Год									
		2013	2014	2015	2016	2017	2018	2019	2020	2021	2022
		Всего добыто, особей									
1	2	3	4	5	6	7	8	9	10	11	12
1	АО «ГКНПЦ им. М.В. Хруничева»	0	0	0	0	0	0	0	0	0	0
2	БРОООиР	0	0	0	0	4	6	5	5	6	6
3	ВРОООиР	37	41	76	109	92	98	82	97	86	85
4	ЗАО «Ульяновское»	0	0	0	1	1	0	1	1	1	0
5	НП «Сосновый бор»	0	0	0	0	0	0	1	1	1	1
6	НП СОЗТ «Регион 1»	0	3	3	2	2	0	0	0	0	0
7	Общедоступные охотничьи угодья Воронежской области	0	1	0	5	3	4	3	17	9	17
8	ООО «Агрофирма Тихий Дон»	1	2	2	2	3	4	4	4	6	6
9	ООО «Амарант»	1	1	2	1	0	1	1	0	0	0
10	ООО «Артемида»	0	0	0	0	2	1	0	0	1	0

1	2	3	4	5	6	7	8	9	10	11	12
11	ООО «Атамановское»	0	3	4	4	0	4	3	4	4	4
12	ООО «Битюгское»	0	0	0	0	0	0	0	0	0	1
13	ООО «Бобровское охотничье хозяйство»	2	1	1	1	0	0	0	0	0	0
14	ООО «Бутурлиновский лес»	0	0	0	2	2	2	2	2	2	2
15	ООО «Дон-строй»	0	0	1	1	1	1	1	0	1	0
16	ООО «Икорецкое»	1	1	1	1	1	1	1	1	0	1
17	ООО «Кардинал»	0	0	0	0	0	0	0	0	0	2
18	ООО «Корсар»	0	2	3	2	0	2	2	1	1	1
19	ООО «Междуречье»	0	0	0	0	0	0	0	0	0	0
20	ООО «Недропром»	0	0	0	0	0	0	0	0	0	1
21	ООО «Ольховатское охотничье хозяйство»	0	0	0	0	0	0	0	4	3	4
22	ООО «ОРХ «Ульяновское»	0	0	1	1	1	0	0	1	2	1
23	ООО «Продвижение»	0	0	0	0	0	0	2	0	0	0
24	ООО «Регион-Инвест»	0	0	0	0	0	0	0	0	2	2
25	ООО «СтройПласт»	0	0	0	5	4	4	3	0	0	2
26	ООО «Тайфун»	0	0	0	0	0	0	0	0	0	0
27	ООО «Техпромсервис»	0	3	2	0	2	0	2	0	0	1
28	ООО «ТИХИЙ ДОН»	0	0	0	0	0	0	0	0	0	0
29	ООО «Фирма «Шипов лес»	0	0	0	0	0	0	1	2	3	3
30	ИП Карташов Юрий Алексеевич	0	2	2	2	1	0	0	0	0	0
31	ФГБОУ ВО «ВГЛТУ»	0	3	0	0	0	0	0	0	0	0
32	ЭРООиР «Эртилец»	0	0	3	4	4	7	8	5	5	5
Итого по Воронежской области		42	63	101	143	123	135	122	145	133	145

Таблица 70

Данные о добыче волка *(Canis lupus)*

№ п/п	Наименование охотничьих угодий или иных территорий	Год									
		2013	2014	2015	2016	2017	2018	2019	2020	2021	2022
		Всего добыто, особей									
1	2	3	4	5	6	7	8	9	10	11	12
1	АО «Коттедж-Индустрия»	0	0	0	0	1	0	0	0	0	0
2	БРОООиР	0	0	0	1	0	0	0	0	0	0
3	ВРОООиР «Дубрава»	0	0	2	0	1	0	0	0	0	1
4	ВРОООиР	0	0	2	0	6	7	7	4	0	0

1	2	3	4	5	6	7	8	9	10	11	12
5	ЗАО «Ульяновское»	0	0	0	1	1	0	0	0	2	2
6	НП «ОЛРХ «Берендеи»	0	0	0	0	1	0	0	0	0	0
7	Общедоступные охотничьи угодья Воронежской области	0	0	0	0	1	3	1	3	5	2
8	ООО «Агрофирма Тихий Дон»	0	0	2	0	0	7	9	0	0	0
9	ООО «Артемида»	0	0	0	4	1	0	0	0	0	0
10	ООО «Атамановское»	0	0	1	0	0	0	0	0	0	0
11	ООО «Бобровское охотничье хозяйство»	0	0	3	0	4	10	0	0	0	0
12	ООО «Дон-строй»	0	0	0	3	3	4	0	0	0	0
13	ООО «Кардинал»	0	0	0	1	0	0	0	0	0	0
14	ООО «Корсар»	0	0	0	0	6	0	0	0	0	0
15	ООО «Ольховатское охотничье хозяйство»	0	0	0	0	0	3	0	0	0	0
16	ООО «Петропавловское охотничье хозяйство»	0	0	0	3	1	1	6	5	5	0
17	ООО «Продвижение»	0	0	0	0	3	0	0	0	0	0
18	ООО «СтройПласт»	0	0	0	0	0	0	0	1	2	0
19	ООО «Техпромсервис»	0	0	2	0	0	0	0	0	0	0
20	ООО магазин «Охотник и рыболов»	0	0	2	0	0	0	0	0	0	0
21	ООО РОХ «Тишанское»	0	0	1	2	0	0	0	0	0	0
22	ООО ЧОП «Бумеранг-плюс»	0	0	0	1	0	0	0	0	0	0
23	ЭРООиР «Эртилец»	0	0	0	0	1	0	0	0	0	0
Итого по Воронежской области		0	0	15	16	30	35	23	13	14	5

Таблица 71

Данные о добыче зайца-русака *(Lepus europaeus)*

№ п/п	Наименование охотничьих угодий или иных территорий	Год									
		2013	2014	2015	2016	2017	2018	2019	2020	2021	2022
		Всего добыто, особей									
1	2	3	4	5	6	7	8	9	10	11	12
1	АНО «ОРХ«Динамо»	0	7	8	9	0	8	9	0	0	7
2	АО «ГКНПЦ им. М.В. Хруничева»	33	20	15	22	11	12	20	11	20	29
3	АО «Коттедж-Индустрия»	9	6	6	20	13	19	13	9	17	14
4	БРОООиР	75	95	73	95	110	142	102	97	63	80
5	ВРОООиР «Дубрава»	11	6	8	11	5	13	28	0	25	17

1	2	3	4	5	6	7	8	9	10	11	12
6	ВРОООиР	3870	3029	3758	3897	4944	3667	3156	3613	2864	3831
7	Глава КФХ ИП Толубаева Инна Дмитриевна («Торбово»)	0	0	0	0	0	0	0	0	0	0
8	ЗАО «Ульяновское»	26	28	25	12	26	19	16	38	19	18
9	НП «ОЛРХ «Берендеи»	0	0	5	12	12	0	5	5	8	8
10	НП «Сосновый бор»	0	0	0	0	0	0	0	0	0	0
11	НП СОЗТ «Регион 1»	25	14	16	30	20	15	16	0	6	17
12	Общедоступные охотничьи угодья Воронежской области	115	166	276	291	228	1043	2070	2787	2575	2669
13	ООО «Агрофирма Тихий Дон»	52	57	45	73	75	87	84	104	98	91
14	ООО «Амарант»	32	11	32	27	7	19	6	0	7	5
15	ООО «Артемида»	58	30	33	49	50	36	63	47	56	43
16	ООО «Атамановское»	23	29	56	34	45	35	45	64	59	83
17	ООО «Битюгское»	0	0	0	0	11	14	0	0	0	0
18	ООО «Бобровское охотничье хозяйство»	25	17	6	15	18	21	12	0	0	0
19	ООО «Боярский лес»	0	0	0	0	0	0	0	0	0	12
20	ООО «Бутурлиновский лес»	22	6	14	19	17	22	25	11	23	20
21	ООО «Дон-строй»	16	16	9	12	4	3	10	9	12	21
22	ООО «Застава»	0	0	0	0	0	0	0	0	5	7
23	ООО «Икорецкое»	19	14	14	17	7	17	9	21	24	13
24	ООО «Кардинал»	0	66	52	52	64	75	0	17	45	0
25	ООО «Корсар»	14	22	16	20	4	9	3	6	6	8
26	ООО «Междуречье»	0	0	15	21	45	42	41	21	0	0
27	ООО «Недропром»	0	0	0	2	4	0	0	0	0	2
28	ООО «Ольховатское охотничье хозяйство»	32	70	60	93	108	163	136	85	78	82
29	ООО «ОРХ «Ульяновское»	0	0	3	2	4	0	0	1	1	4
30	ООО «Петропавловское охотничье хозяйство»	30	7	2	17	21	29	24	20	14	8
31	ООО «Погоново»	0	0	2	1	6	7	9	0	4	4
32	ООО «Придонье»	0	0	0	0	0	0	0	0	0	40
33	ООО «Природа»	15	0	0	0	0	0	0	2	0	0
34	ООО «Продвижение»	16	41	31	34	28	20	15	26	41	35
35	ООО «Регион-Инвест»	0	0	0	0	0	0	0	20	12	11
36	ООО «Рыбак»	0	0	0	0	0	0	0	0	1	0
37	ООО «СтройПласт»	13	22	12	17	18	18	26	20	25	44
38	ООО «Тайфун»	8	12	5	19	10	7	2	14	15	16
39	ООО «Техпромсервис»	0	19	0	37	17	0	5	0	3	0
40	ООО «ТИХИЙ ДОН»	0	0	0	0	0	0	0	10	0	31

1	2	3	4	5	6	7	8	9	10	11	12
41	ООО «Фирма «Шипов лес»	0	0	0	0	0	0	0	9	5	8
42	ООО магазин «Охотник и рыболов»	0	0	0	0	0	0	0	0	0	0
43	ИП Карташов Юрий Алексеевич	10	14	3	5	0	0	0	0	0	0
44	ООО РОХ «Тишанское»	37	35	25	27	25	27	27	26	26	21
45	ООО ЧОП «Бумеранг-плюс»	2	0	0	0	0	4	13	1	1	0
46	ФГБОУ ВО «ВГЛТУ»	0	29	14	17	15	33	33	0	25	19
47	ЭРООиР «Эртилец»	223	215	232	269	245	276	281	167	175	143
Итого по Воронежской области		4811	4103	4871	5278	6217	5902	6304	7261	6358	7461

Таблица 72

Данные о добыче куниц (Martes)

№ п/п	Наименование охотничьих угодий или иных территорий	Год									
		2013	2014	2015	2016	2017	2018	2019	2020	2021	2022
		Всего добыто, особей									
1	2	3	4	5	6	7	8	9	10	11	12
1	АО «ГКНПЦ им. М.В. Хруничева»	0	0	0	0	0	0	0	0	0	0
2	БРОООиР	0	0	0	2	3	6	6	9	6	10
3	ВРОООиР	39	24	51	47	65	61	67	79	84	63
4	ЗАО «Ульяновское»	0	0	0	0	0	0	0	0	1	2
5	Общедоступные охотничьи угодья Воронежской области	0	1	1	0	5	4	19	20	17	42
6	ООО «Агрофирма Тихий Дон»	3	4	0	3	4	4	4	4	4	4
7	ООО «Амарант»	0	0	1	1	0	0	0	0	1	0
8	ООО «Артемида»	0	0	0	0	4	2	2	1	0	1
9	ООО «Атамановское»	0	2	4	4	4	3	3	3	3	3
10	ООО «Битюгское»	0	0	0	0	0	0	0	0	0	0
11	ООО «Бобровское охотничье хозяйство»	4	2	0	0	0	0	0	0	0	0
12	ООО «Бутурлиновский лес»	0	5	0	0	0	0	0	0	0	0
13	ООО «Дон-строй»	0	0	1	1	1	1	1	0	0	0
14	ООО «Икорецкое»	1	0	0	0	0	0	0	0	1	0
15	ООО «Корсар»	0	6	6	4	4	4	3	2	2	1
16	ООО «Междуречье»	0	0	0	0	0	0	0	0	0	2
17	ООО «Недропром»	0	0	0	0	0	0	0	0	0	0
18	ООО «Ольховатское охотничье хозяйство»	0	0	0	0	0	0	0	1	0	0

1	2	3	4	5	6	7	8	9	10	11	12
19	ООО «ОРХ «Ульяновское»	0	0	0	0	0	0	0	0	2	3
20	ООО «Погоново»	0	0	0	1	0	0	0	0	0	0
21	ООО «Придонье»	0	0	0	0	0	0	0	0	0	2
22	ООО «Продвижение»	0	0	0	0	0	0	0	0	0	0
23	ООО «Регион-Инвест»	0	0	0	0	0	0	0	0	2	2
24	ООО «Рыбак»	0	0	0	0	1	0	0	0	0	0
25	ООО «Тайфун»	0	0	0	0	0	0	0	0	0	0
26	ООО «Техпромсервис»	0	2	2	0	1	0	0	0	0	0
27	ООО «Фирма «Шипов лес»	0	6	6	0	0	6	4	4	3	2
28	ООО магазин «Охотник и рыболов»	0	0	0	0	0	0	0	0	0	0
29	ИП Карташов Юрий Алексеевич	0	2	0	0	0	0	0	0	0	0
30	ФГБОУ ВО «ВГЛТУ»	0	0	0	0	0	0	0	0	0	0
31	ЭРООиР «Эртилец»	0	2	5	4	7	11	10	8	9	6
Итого по Воронежской области		47	56	77	67	99	102	119	131	135	143

Таблица 73

Данные о добыче лисицы обыкновенной *(Vulpes vulpes)*

№ п/п	Наименование охотничьих угодий или иных территорий	Год									
		2013	2014	2015	2016	2017	2018	2019	2020	2021	2022
		Всего добыто, особей									
1	2	3	4	5	6	7	8	9	10	11	12
1	АНО «ОРХ«Динамо»	0	13	15	12	5	14	0	0	0	11
2	АО «ГКНПЦ им. М.В. Хруничева»	133	31	34	13	20	59	16	4	27	1
3	АО «Коттедж-Индустрия»	17	7	7	11	7	15	11	3	9	6
4	БРОООиР	161	50	115	109	145	139	38	104	42	53
5	ВРОООиР «Дубрава»	12	7	13	14	6	31	14	0	19	15
6	ВРОООиР	7672	3126	5577	4763	5625	5361	1945	2709	437	2277
7	Глава КФХ ИП Толубаева Инна Дмитриевна («Торбово»)	0	0	0	0	0	0	0	0	0	0
8	ЗАО «Ульяновское»	38	6	20	12	18	32	10	14	11	19
9	НП «ОЛРХ «Берендеи»	38	0	14	0	3	0	3	2	4	3
10	НП «Сосновый бор»	0	0	0	0	0	0	3	0	3	0
11	НП СОЗТ «Регион 1»	20	6	15	18	13	24	16	0	6	0
12	Общедоступные охотничьи угодья	131	98	366	322	319	1427	1131	1929	1561	1876

1	2	3	4	5	6	7	8	9	10	11	12
	Воронежской области										
13	ООО «Агрофирма Тихий Дон»	65	60	81	115	129	175	77	87	64	91
14	ООО «Амарант»	41	9	43	41	11	27	4	0	2	5
15	ООО «Артемида»	67	41	72	66	68	64	46	22	17	15
16	ООО «Атамановское»	47	28	50	14	57	48	61	26	57	46
17	ООО «Битюгское»	0	0	0	0	6	6	0	0	0	0
18	ООО «Бобровское охотничье хозяйство»	45	16	29	29	20	31	27	0	0	0
19	ООО «Боярский лес»	0	0	0	0	0	0	0	0	0	1
20	ООО «Бутурлиновский лес»	22	12	19	18	19	25	12	5	6	8
21	ООО «Дон-строй»	18	8	23	13	5	7	1	3	4	12
22	ООО «Застава»	0	0	0	0	0	0	0	0	6	3
23	ООО «Икорецкое»	17	17	17	13	5	33	17	5	10	5
24	ООО «Кардинал»	0	24	49	49	117	137	0	16	32	0
25	ООО «Корсар»	35	16	30	55	46	64	6	8	8	5
26	ООО «Междуречье»	0	0	50	21	17	28	10	7	0	0
27	ООО «Недропром»	15	0	0	0	0	0	0	0	0	0
28	ООО «Ольховатское охотничье хозяйство»	28	39	45	111	94	134	98	62	51	65
29	ООО «ОРХ «Ульяновское»	0	0	5	5	8	0	0	0	1	3
30	ООО «Петропавловское охотничье хозяйство»	66	4	0	11	12	17	8	7	0	5
31	ООО «Погоново»	0	0	1	9	9	17	12	0	0	0
32	ООО «Придонье»	0	0	0	0	0	0	0	0	0	11
33	ООО «Природа»	11	0	0	0	0	0	0	5	0	0
34	ООО «Продвижение»	7	13	59	4	11	10	19	7	47	21
35	ООО «Регион-Инвест»	0	0	0	0	0	0	0	11	0	12
36	ООО «Рыбак»	0	0	0	0	0	0	0	0	1	0
37	ООО «СтройПласт»	24	21	19	23	28	23	7	6	37	36
38	ООО «Тайфун»	17	17	21	16	12	3	1	10	13	10
39	ООО «Техпромсервис»	0	7	40	57	22	0	5	0	1	0
40	ООО «ТИХИЙ ДОН»	0	0	0	0	0	0	0	18	0	16
41	ООО «Фирма «Шипов лес»	0	15	2	2	5	0	0	0	2	0
42	ООО магазин «Охотник и рыболов»	0	0	99	0	0	0	0	0	0	0
43	ИП Карташов Юрий Алексеевич	15	12	5	4	0	0	0	0	0	0
44	ООО РОХ «Тишанское»	21	19	37	15	23	24	11	17	15	14
45	ООО ЧОП «Бумеранг-плюс»	3	0	0	4	13	1	4	0	0	0
46	ФГБОУ ВО «ВГЛТУ»	2	5	23	49	0	7	2	0	25	1
47	ЭРООиР «Эртилец»	487	242	556	335	327	468	146	380	232	201
	Итого по Воронежской области	9275	3969	7551	6353	7225	8451	3761	5467	2750	4847

Таблица 74

Данные о добыче норки европейской *(Mustela lutreola)*

№ п/п	Наименование охотничьих угодий или иных территорий	Год									
		2013	2014	2015	2016	2017	2018	2019	2020	2021	2022
		Всего добыто, особей									
1	2	3	4	5	6	7	8	9	10	11	12
1	ВРОООиР	2	4	6	4	6	5	21	0	2	2
2	ЗАО «Ульяновское»	0	0	0	0	0	0	1	0	0	0
3	НП «ОЛРХ «Берендеи»	0	0	0	0	0	0	0	0	0	0
4	Общедоступные охотничьи угодья Воронежской области	0	0	1	0	0	0	0	0	0	0
5	ООО «Амарант»	0	0	0	0	0	0	0	0	0	0
6	ООО «Артемида»	0	0	0	0	0	0	0	0	0	0
7	ООО «Атамановское»	0	0	0	0	0	0	0	0	0	0
8	ООО «Икорецкое»	0	0	0	0	0	0	0	0	0	0
9	ООО «Корсар»	0	6	8	6	4	4	3	0	4	4
10	ООО «Погоново»	0	0	0	0	0	0	0	0	0	0
11	ООО «Рыбак»	0	0	0	0	0	0	5	0	0	0
12	ООО «СтройПласт»	0	0	0	0	0	0	0	0	0	0
13	ООО «Техпромсервис»	0	0	0	0	0	0	0	0	0	0
14	ООО «ТИХИЙ ДОН»	0	0	0	0	0	0	0	0	0	0
15	ЭРООиР «Эртилец»	0	0	0	0	2	4	4	0	0	0
Итого по Воронежской области		2	10	15	10	12	13	34	0	6	6

Таблица 75

Данные о добыче ондатры *(Ondatra zibethicus)*

№ п/п	Наименование охотничьих угодий или иных территорий	Год									
		2013	2014	2015	2016	2017	2018	2019	2020	2021	2022
		Всего добыто, особей									
1	2	3	4	5	6	7	8	9	10	11	12
1	ВРОООиР	0	0	0	0	0	0	0	7	0	0
2	Общедоступные охотничьи угодья Воронежской области	0	0	0	0	0	0	0	2	0	0

3	ООО «Амарант»	0	0	0	0	0	0	0	0	0	0
4	ООО «Артемида»	0	0	0	0	0	0	0	0	0	0
5	ООО «Корсар»	0	0	0	0	0	0	0	4	0	0
6	ООО «Погоново»	0	0	0	0	0	0	0	0	0	0
7	ООО «Рыбак»	0	0	0	0	0	0	0	0	0	0
8	ЭРООиР «Эртилец»	0	0	0	0	0	0	0	4	0	0
Итого по Воронежской области		0	0	0	0	0	0	0	17	0	0

Таблица 76

Данные по добыче сурка степного (байбака) *(Marmota bobac)*

№ п/п	Наименование охотничьих угодий или иных территорий	Год									
		2013	2014	2015	2016	2017	2018	2019	2020	2021	2022
		Всего добыто, особей									
1	2	3	4	5	6	7	8	9	10	11	12
1	АНО «ОРХ«Динамо»	0	0	0	0	0	0	0	0	0	10
2	АО «ГКНПЦ им. М.В. Хруничева»	0	0	0	0	0	0	3	0	4	3
3	АО «Коттедж-Индустрия»	21	0	18	17	7	10	16	3	3	0
4	БРОООиР	0	0	0	0	0	0	7	9	11	26
5	ВРОООиР «Дубрава»	30	0	0	10	3	8	0	9	9	20
6	ВРОООиР	464	4	752	603	893	888	663	831	769	1240
7	НП СОЗТ «Регион 1»	0	0	0	10	10	9	3	2	5	20
8	Общедоступные охотничьи угодья Воронежской области	0	0	25	38	46	24	339	222	204	338
9	ООО «Агрофирма Тихий Дон»	5	0	10	10	10	10	10	10	7	10
10	ООО «Амарант»	21	0	73	73	0	25	18	47	44	20
11	ООО «Артемида»	0	0	0	0	0	4	0	0	0	0
12	ООО «Атамановское»	44	0	54	75	79	89	96	55	0	80
13	ООО «Бутурлиновский лес»	0	0	0	0	3	4	1	3	3	2
14	ООО «Дон-строй»	0	0	10	10	10	10	10	10	5	20
15	ООО «Застава»	0	0	0	0	0	0	0	0	8	10
16	ООО «Кардинал»	0	0	24	24	30	0	20	10	15	10
17	ООО «Корсар»	0	0	26	24	15	10	10	10	10	10
18	ООО «Придонье»	0	0	0	0	0	0	0	0	0	20
19	ООО «Природа»	0	0	0	0	0	0	10	10	10	16
20	ООО «Продвижение»	21	0	45	31	23	0	0	6	0	5

1	2	3	4	5	6	7	8	9	10	11	12
21	ООО «СтройПласт»	0	0	0	0	0	10	4	5	0	4
22	ООО «Техпромсервис»	33	0	17	0	48	15	38	20	16	0
23	ООО «Фирма «Шипов лес»	0	0	0	0	0	0	13	10	6	5
Итого по Воронежской области		639	4	1054	925	1177	1116	1261	1272	1129	1869

Таблица 77

Данные о добыче болотно-луговой дичи

№ п/п	Наименование охотничьих угодий или иных территорий	Год									
		2013	2014	2015	2016	2017	2018	2019	2020	2021	2022
		Всего добыто, особей									
1	2	3	4	5	6	7	8	9	10	11	12
1	АНО «ОРХ«Динамо»	0	0	0	0	0	0	0	0	0	0
2	АО «ГКНПЦ им. М.В. Хруничева»	0	0	0	0	0	0	0	0	0	0
3	АО «Коттедж-Индустрия»	0	0	0	0	0	0	0	0	0	0
4	БРОООиР	0	0	1	1	3	0	4	0	22	3
5	ВРОООиР «Дубрава»	0	0	0	0	0	0	0	0	0	40
6	ВРОООиР	194	65	0	62	39	99	51	86	38	0
7	Глава КФХ ИП Толубаева Инна Дмитриевна («Торбово»)	0	0	0	0	0	0	0	0	0	0
8	ЗАО «Ульяновское»	0	0	0	0	0	0	0	0	2	5
9	НП «ОЛРХ «Берендеи»	0	0	0	0	0	0	0	0	0	0
10	НП «Сосновый бор»	0	0	0	0	0	0	0	0	0	0
11	НП СОЗТ «Регион 1»	0	0	0	0	0	0	0	0	0	0
12	Общедоступные охотничьи угодья Воронежской области	0	0	1	0	8	7	50	49	8	30
13	ООО «Агрофирма Тихий Дон»	0	0	6	0	0	0	0	6	6	0
14	ООО «Амарант»	0	1	1	0	0	0	0	0	0	0
15	ООО «Артемида»	0	0	0	0	0	0	2	7	0	0
16	ООО «Атамановское»	0	0	0	0	0	0	0	0	0	0
17	ООО «Битюгское»	0	0	0	0	0	0	0	0	0	0
18	ООО «Бобровское охотничье хозяйство»	0	0	0	2	1	0	14	0	0	0
19	ООО «Боярский лес»	0	0	0	0	0	0	0	0	0	0
20	ООО «Бутурлиновский лес»	0	0	0	0	0	0	0	0	0	0
21	ООО «Дон-строй»	0	0	0	0	0	0	0	0	0	0
22	ООО «Застава»	0	0	0	0	0	0	0	0	0	2

1	2	3	4	5	6	7	8	9	10	11	12
23	ООО «Икорецкое»	0	0	0	0	0	2	2	0	0	0
24	ООО «Кардинал»	0	0	0	0	0	0	0	0	0	0
25	ООО «Корсар»	0	0	14	23	7	0	2	0	0	0
26	ООО «Междуречье»	0	0	0	0	0	1	2	0	0	0
27	ООО «Недропром»	0	0	0	0	0	0	0	0	0	0
28	ООО «Ольховатское охотничье хозяйство»	0	0	25	35	25	56	53	12	8	7
29	ООО «ОРХ «Ульяновское»	0	0	0	0	0	0	0	0	0	0
30	ООО «Петропавловское охотничье хозяйство»	0	0	0	0	0	0	0	0	0	0
31	ООО «Погоново»	0	0	3	0	8	0	0	0	7	0
32	ООО «Придонье»	0	0	0	0	0	0	0	0	0	0
33	ООО «Природа»	0	0	0	0	0	0	0	0	0	0
34	ООО «Продвижение»	0	0	0	0	0	0	0	0	0	0
35	ООО «Регион-Инвест»	0	0	0	0	0	0	0	0	3	0
36	ООО «Рыбак»	0	0	0	0	0	0	0	0	1	1
37	ООО «СтройПласт»	0	0	0	0	0	0	0	0	0	0
38	ООО «Тайфун»	0	0	0	0	0	0	0	0	0	0
39	ООО «Техпромсервис»	0	0	0	0	0	0	0	0	0	0
40	ООО «ТИХИЙ ДОН»	0	0	0	0	0	0	0	0	0	6
41	ООО «Фирма «Шипов лес»	0	0	0	0	0	0	0	0	0	0
42	ООО магазин «Охотник и рыболов»	0	0	180	59	19	10	35	147	0	0
43	ИП Карташов Юрий Алексеевич	0	0	0	0	0	0	0	0	0	0
44	ООО РОХ «Тишанское»	0	0	0	0	0	0	0	0	0	0
45	ООО ЧОП «Бумеранг-плюс»	0	0	0	0	0	17	0	0	0	37
46	ФГБОУ ВО «ВГЛТУ»	0	12	0	0	134	6	21	24	20	0
47	ЭРООиР «Эртилец»	0	25	32	26	22	18	46	8	16	8
Итого по Воронежской области		194	103	263	208	266	216	282	339	131	139

Таблица 78

Данные о добыче боровой дичи

№ п/п	Наименование охотничьих угодий или иных территорий	Год									
		2013	2014	2015	2016	2017	2018	2019	2020	2021	2022
		Всего добыто, особей									
1	2	3	4	5	6	7	8	9	10	11	12
1	АНО «ОРХ«Динамо»	0	0	0	0	0	0	0	0	0	0
2	АО «ГКНПЦ им. М.В. Хруничева»	0	1	0	0	0	4	15	0	0	0

1	2	3	4	5	6	7	8	9	10	11	12
3	АО «Коттедж-Индустрия»	0	0	0	0	0	0	0	0	0	0
4	БРОООиР	0	1	1	0	2	2	19	14	5	10
5	ВРОООиР «Дубрава»	0	0	0	0	0	0	0	0	0	493
6	ВРОООиР	90	101	86	178	281	358	294	302	148	0
7	Глава КФХ ИП Толубаева Инна Дмитриевна («Торбово»)	0	0	0	0	0	0	0	0	0	0
8	ЗАО «Ульяновское»	0	0	20	20	11	8	2	176	5	7
9	НП «ОЛРХ «Берендеи»	61	41	10	0	0	0	0	9	14	1
10	НП «Сосновый бор»	0	0	0	0	0	0	0	0	0	0
11	НП СОЗТ «Регион 1»	0	0	0	0	2	0	0	0	0	0
12	Общедоступные охотничьи угодья Воронежской области	20	6	6	31	7	32	148	405	69	357
13	ООО «Агрофирма Тихий Дон»	35	32	12	38	51	54	46	51	24	45
14	ООО «Амарант»	0	3	14	4	2	2	0	3	3	0
15	ООО «Артемида»	0	0	0	0	0	3	17	5	5	15
16	ООО «Атамановское»	0	0	0	0	0	0	0	0	0	0
17	ООО «Битюгское»	0	0	7	0	21	3	6	0	0	26
18	ООО «Бобровское охотничье хозяйство»	0	0	0	0	0	0	0	0	0	0
19	ООО «Боярский лес»	0	0	0	0	0	0	0	0	0	0
20	ООО «Бутурлиновский лес»	0	4	0	0	0	0	0	10	0	19
21	ООО «Дон-строй»	0	0	0	0	0	2	0	0	0	0
22	ООО «Застава»	0	0	0	0	0	0	0	0	0	2
23	ООО «Икорецкое»	8	4	4	7	4	4	1	10	3	6
24	ООО «Кардинал»	0	0	0	0	0	0	0	0	0	0
25	ООО «Корсар»	3	4	10	5	10	22	6	7	2	10
26	ООО «Междуречье»	0	0	0	0	14	8	18	35	9	29
27	ООО «Недропром»	0	0	0	0	0	0	0	0	0	0
28	ООО «Ольховатское охотничье охотхозяйство»	0	34	24	17	34	34	33	12	17	32
29	ООО «ОРХ «Ульяновское»	0	0	0	5	0	0	0	1	0	34
30	ООО «Петропавловское охотничье хозяйство»	0	0	0	0	0	0	0	0	0	0
31	ООО «Погоново»	0	0	0	0	0	0	0	0	12	0
32	ООО «Придонье»	0	0	0	0	0	0	0	0	0	0
33	ООО «Природа»	0	0	0	0	0	0	0	0	0	0
34	ООО «Продвижение»	0	0	0	0	0	0	0	0	0	0
35	ООО «Регион-Инвест»	0	0	0	0	0	0	0	0	5	0
36	ООО «Рыбак»	0	0	0	0	0	0	0	0	3	0
37	ООО «СтройПласт»	0	0	0	0	0	0	0	0	0	0

1	2	3	4	5	6	7	8	9	10	11	12
38	ООО «Тайфун»	0	0	0	0	0	0	0	0	2	0
39	ООО «Техпромсервис»	0	0	0	0	0	0	0	0	0	0
40	ООО «ТИХИЙ ДОН»	0	0	0	0	0	0	0	0	0	38
41	ООО «Фирма «Шипов лес»	24	36	34	31	23	31	28	47	3	25
42	ООО магазин «Охотник и рыболов»	0	0	0	39	0	0	0	0	0	143
43	ИП Карташов Юрий Алексеевич	2	0	0	0	0	0	0	0	0	0
44	ООО РОХ «Тишанское»	0	0	0	0	0	0	0	0	0	0
45	ООО ЧОП «Бумеранг-плюс»	0	0	0	2	0	0	0	0	0	2
46	ФГБОУ ВО «ВГЛТУ»	3	18	7	108	29	27	17	16	18	37
47	ЭРООиР «Эртилец»	0	42	0	37	29	32	65	78	43	86
Итого по Воронежской области		246	327	235	522	520	626	715	1181	390	1417

Таблица 79

Данные о добыче водоплавающей дичи

№ п/п	Наименование охотничьих угодий или иных территорий	Год									
		2013	2014	2015	2016	2017	2018	2019	2020	2021	2022
		Всего добыто, особей									
1	2	3	4	5	6	7	8	9	10	11	12
1	АНО «ОРХ«Динамо»	0	0	0	0	0	0	0	0	0	0
2	АО «ГКНПЦ им. М.В. Хруничева»	52	132	13	0	11	0	57	25	16	41
3	АО «Коттедж-Индустрия»	13	5	0	34	23	13	61	0	5	3
4	БРОООиР	109	137	193	126	246	282	378	232	117	244
5	ВРОООиР «Дубрава»	0	0	0	0	0	0	0	0	0	8812
6	ВРОООиР	5362	8580	7898	4952	6872	6221	2049	4610	5138	0
7	Глава КФХ ИП Толубаева Инна Дмитриевна («Торбово»)	0	0	0	0	0	0	0	0	0	0
8	ЗАО «Ульяновское»	63	119	145	43	60	65	77	176	104	139
9	Некоммерческое партнерство «Организация Лесного и Рыбного хозяйства «Берендеи»	154	44	172	77	58	22	105	68	94	45
10	НП «Сосновый бор»	0	0	0	0	3	3	0	0	0	0
11	НП СОЗТ «Регион 1»	0	0	0	0	0	0	0	0	0	0
12	Общедоступные охотничьи	0	92	102	259	190	715	2038	2169	2120	4141

1	2	3	4	5	6	7	8	9	10	11	12
	угодья Воронежской области										
13	ООО «Агрофирма Тихий Дон»	88	94	98	178	216	233	365	294	301	392
14	ООО «Амарант»	0	37	46	191	11	47	19	11	9	29
15	ООО «Артемида»	258	238	99	168	198	145	334	336	203	261
16	ООО «Атамановское»	47	0	0	1	0	0	0	0	0	0
17	ООО «Битюгское»	0	0	0	0	87	91	0	0	0	48
18	ООО «Бобровское охотничье хозяйство»	129	12	16	20	14	24	23	0	0	0
19	ООО «Боярский лес»	0	0	0	0	0	0	0	0	0	0
20	ООО «Бутурлиновский лес»	21	0	0	4	0	2	0	0	0	0
21	ООО «Дон-строй»	0	0	0	1	0	0	0	0	0	0
22	ООО «Застава»	0	0	0	0	0	0	0	0	0	4
23	ООО «Икорецкое»	57	32	63	74	54	124	107	71	62	37
24	ООО «Кардинал»	0	9	0	3	0	0	0	0	0	0
25	ООО «Корсар»	70	62	60	37	78	57	43	44	30	68
26	ООО «Междуречье»	0	0	0	0	171	173	205	131	0	45
27	ООО «Недропром»	0	0	0	0	0	0	0	0	0	0
28	ООО «Ольховатское охотничье хозяйство»	0	82	175	223	188	274	221	269	200	178
29	ООО «ОРХ «Ульяновское»	0	0	0	0	0	0	1	13	36	22
30	ООО «Петропавловское охотничье хозяйство»	0	0	0	0	0	0	0	0	0	0
31	ООО «Погоново»	0	0	7	47	43	35	33	0	77	20
32	ООО «Придонье»	0	0	0	0	0	0	0	0	0	8
33	ООО «Природа»	0	0	0	0	0	0	0	0	0	0
34	ООО «Продвижение»	0	0	0	0	0	0	0	0	0	0
35	ООО «Регион-Инвест»	0	0	0	0	0	0	0	0	60	60
36	ООО «Рыбак»	0	0	0	0	172	0	0	0	14	29
37	ООО «СтройПласт»	145	169	82	90	116	193	551	369	186	132
38	ООО «Тайфун»	0	0	0	0	0	0	0	0	0	0
39	ООО «Техпромсервис»	0	0	0	0	0	0	0	0	0	0
40	ООО «ТИХИЙ ДОН»	0	0	0	0	0	0	0	0	45	79
41	ООО «Фирма «Шипов лес»	0	0	0	0	0	0	0	0	14	20
42	ООО магазин «Охотник и рыболов»	0	0	455	709	637	611	730	679	0	143
43	ИП Карташов Юрий Алексеевич	16	0	0	0	0	0	0	0	0	0
44	ООО РОХ «Тишанское»	0	0	0	0	0	0	0	0	0	0

1	2	3	4	5	6	7	8	9	10	11	12
45	ООО ЧОП «Бумеранг-плюс»	30	30	0	16	0	30	22	1	12	49
46	ФГБОУ ВО «ВГЛТУ»	88	544	252	451	507	200	234	520	229	445
47	ЭРООиР «Эртилец»	0	1717	1479	1286	1353	1924	1795	1563	1274	1290
Итого по Воронежской области		6702	12135	11355	8990	11308	11484	9448	11581	10346	16784

Таблица 80

Данные о добыче голубей *(Columba)* и горлиц *(Streptopelia)*

№ п/п	Наименование охотничьих угодий или иных территорий	Год									
		2013	2014	2015	2016	2017	2018	2019	2020	2021	2022
		Всего добыто, особей									
1	2	3	4	5	6	7	8	9	10	11	12
1	АНО «ОРХ«Динамо»	0	0	0	0	0	0	0	0	0	0
2	АО «ГКНПЦ им. М.В. Хруничева»	0	0	0	0	0	0	0	0	0	0
3	АО «Коттедж-Индустрия»	0	4	0	0	0	0	0	0	0	0
4	БРОООиР	0	0	0	0	1	17	0	31	0	4
5	ВРОООиР «Дубрава»	0	0	0	0	0	0	0	0	0	551
6	ВРОООиР	143	423	28	131	350	298	189	316	134	0
7	Глава КФХ ИП Толубаева Инна Дмитриевна («Торбово»)	0	0	0	0	0	0	0	0	0	0
8	ЗАО «Ульяновское»	0	0	0	10	0	0	0	0	0	0
9	НП «ОЛРХ «Берендеи»	0	0	0	0	0	0	0	0	0	6
10	НП «Сосновый бор»	0	0	0	0	0	0	0	0	0	0
11	НП СОЗТ «Регион 1»	0	0	0	0	0	0	0	0	0	0
12	Общедоступные охотничьи угодья Воронежской области	0	0	0	0	1	1	219	201	195	526
13	ООО «Агрофирма Тихий Дон»	11	0	4	2	2	30	5	12	17	0
14	ООО «Амарант»	0	3	0	9	0	12	0	0	0	0
15	ООО «Артемида»	0	0	0	0	0	0	5	0	5	15
16	ООО «Атамановское»	0	0	0	0	0	0	0	0	0	0
17	ООО «Битюгское»	0	0	0	0	0	0	0	0	0	0
18	ООО «Бобровское охотничье хозяйство»	0	0	0	0	0	0	0	0	0	0
19	ООО «Боярский лес»	0	0	0	0	0	0	0	0	0	0
20	ООО «Бутурлиновский лес»	0	0	0	0	0	0	0	0	0	0

1	2	3	4	5	6	7	8	9	10	11	12
21	ООО «Дон-строй»	0	0	0	0	0	0	0	0	0	0
22	ООО «Застава»	0	0	0	0	0	0	0	0	0	0
23	ООО «Икорецкое»	7	0	0	0	6	8	5	5	8	12
24	ООО «Кардинал»	0	7	0	0	0	0	0	0	0	0
25	ООО «Корсар»	0	0	0	0	0	0	0	0	0	0
26	ООО «Междуречье»	0	0	0	0	0	0	0	0	0	0
27	ООО «Недропром»	0	0	0	0	0	0	0	0	0	0
28	ООО «Ольховатское охотничье хозяйство»	0	0	0	20	24	57	38	5	5	0
29	ООО «ОРХ «Ульяновское»	0	0	0	0	0	0	0	0	5	16
30	ООО «Петропавловское охотничье хозяйство»	0	0	0	0	0	0	0	0	0	0
31	ООО «Погоново»	0	0	0	0	0	0	0	0	0	0
32	ООО «Придонье»	0	0	0	0	0	0	0	0	0	0
33	ООО «Природа»	0	0	0	0	0	0	0	0	0	0
34	ООО «Продвижение»	0	0	0	0	0	0	0	0	0	0
35	ООО «Регион-Инвест»	0	0	0	0	0	0	0	0	0	0
36	ООО «Рыбак»	0	0	0	0	0	0	0	0	0	0
37	ООО «СтройПласт»	0	0	0	0	0	0	0	0	0	0
38	ООО «Тайфун»	0	0	0	0	0	0	0	0	0	0
39	ООО «Техпромсервис»	0	0	0	0	0	0	0	0	1	0
40	ООО «ТИХИЙ ДОН»	0	0	0	0	0	0	0	0	0	0
41	ООО «Фирма «Шипов лес»	0	0	0	0	0	0	0	0	0	0
42	ООО магазин «Охотник и рыболов»	0	0	110	8	11	52	302	429	0	0
43	ИП Карташов Юрий Алексеевич	0	0	0	0	0	0	0	0	0	0
44	ООО РОХ «Тишанское»	0	0	0	0	0	0	0	0	0	0
45	ООО ЧОП «Бумеранг-плюс»	0	0	0	0	0	0	0	0	0	0
46	ФГБОУ ВО «ВГЛТУ»	0	0	0	0	0	0	0	0	0	0
47	ЭРООиР «Эртилец»	0	0	0	26	6	39	14	69	26	79
Итого по Воронежской области		161	437	142	206	401	514	777	1068	396	1209

Таблица 81

Данные о добыче перепела обыкновенного *(Coturnix coturnix)* и серой куропатки *(Perdix perdix)*

№ п/п	Наименование охотничьих угодий или иных территорий	Год									
		2013	2014	2015	2016	2017	2018	2019	2020	2021	2022
		Всего добыто, особей									
1	2	3	4	5	6	7	8	9	10	11	12
1	АНО «ОРХ«Динамо»	0	0	0	0	0	0	0	0	0	0
2	АО «ГКНПЦ им. М.В. Хруничева»	0	0	0	0	0	0	0	0	0	0
3	АО «Коттедж-Индустрия»	0	0	0	0	19	36	16	3	3	0
4	БРОООиР	0	0	45	3	1	32	30	73	42	47
5	ВРОООиР «Дубрава»	0	0	0	0	0	0	0	0	0	1408
6	ВРОООиР	319	386	221	497	445	1448	699	1303	666	0
7	Глава КФХ ИП Толубаева Инна Дмитриевна («Торбово»)	0	0	0	0	0	0	0	0	0	0
8	ЗАО «Ульяновское»	0	0	0	0	0	4	0	0	0	0
9	НП «ОЛРХ «Берендеи»	0	25	15	0	0	0	0	7	7	0
10	НП «Сосновый бор»	0	0	0	0	0	0	0	0	0	0
11	НП СОЗТ «Регион 1»	0	0	0	0	0	0	0	0	0	0
12	Общедоступные охотничьи угодья Воронежской области	0	0	21	0	17	12	392	481	377	1210
13	ООО «Агрофирма Тихий Дон»	0	26	17	12	8	21	4	25	12	12
14	ООО «Амарант»	0	4	4	21	0	4	1	1	0	0
15	ООО «Артемида»	0	0	0	7	3	18	8	8	9	3
16	ООО «Атамановское»	0	0	0	0	0	0	0	0	0	0
17	ООО «Битюгское»	0	0	0	0	0	0	0	0	0	0
18	ООО «Бобровское охотничье хозяйство»	0	0	0	0	2	19	16	0	0	0
19	ООО «Боярский лес»	0	0	0	0	0	0	0	0	0	0
20	ООО «Бутурлиновский лес»	0	0	0	0	0	0	0	0	0	0
21	ООО «Дон-строй»	0	0	0	0	0	0	0	0	0	0
22	ООО «Застава»	0	0	0	0	0	0	0	0	0	8
23	ООО «Икорецкое»	0	0	0	0	9	28	32	7	5	26
24	ООО «Кардинал»	0	0	0	0	0	0	0	0	0	0
25	ООО «Корсар»	0	0	0	0	5	9	12	14	0	13
26	ООО «Междуречье»	0	0	0	0	0	0	15	0	0	0
27	ООО «Недропром»	0	0	0	0	0	0	0	0	0	0
28	ООО «Ольховатское охотничье хозяйство»	0	0	12	35	16	23	58	0	14	13

1	2	3	4	5	6	7	8	9	10	11	12
29	ООО «ОРХ «Ульяновское»	0	0	0	0	0	0	0	0	1	0
30	ООО «Петропавловское охотничье хозяйство»	0	0	0	0	0	0	0	0	0	0
31	ООО «Погоново»	0	0	0	12	0	5	0	0	0	0
32	ООО «Придонье»	0	0	0	0	0	0	0	0	0	0
33	ООО «Природа»	0	0	0	0	0	0	0	0	0	0
34	ООО «Продвижение»	0	0	0	0	0	0	0	0	0	0
35	ООО «Регион-Инвест»	0	0	0	0	0	0	0	0	0	0
36	ООО «Рыбак»	0	0	0	0	0	0	0	0	0	0
37	ООО «СтройПласт»	0	0	0	0	0	0	0	0	0	0
38	ООО «Тайфун»	0	0	0	0	0	0	0	0	0	0
39	ООО «Техпромсервис»	0	0	0	0	0	0	0	0	7	0
40	ООО «ТИХИЙ ДОН»	0	0	0	0	0	0	0	0	0	52
41	ООО «Фирма «Шипов лес»	0	0	0	0	0	0	0	0	0	0
42	ООО магазин «Охотник и рыболов»	0	0	0	0	0	0	0	0	0	0
43	ИП Карташов Юрий Алексеевич	0	0	0	0	0	0	0	0	0	0
44	ООО РОХ «Тищанское»	0	0	0	0	0	0	0	0	0	0
45	ООО ЧОП «Бумеранг-плюс»	0	0	0	0	0	0	0	0	0	0
46	ФГБОУ ВО «ВГЛТУ»	0	0	0	0	0	0	0	0	0	0
47	ЭРООиР «Эртилец»	0	522	1347	837	155	503	274	296	178	143
Итого по Воронежской области		319	963	1682	1424	680	2162	1557	2218	1321	2935

Таблица 82

Данные о добыче фазана обыкновенного *(Phasianus colchicus)*)

№ п/п	Наименование охотничьих угодий или иных территорий	Год									
		2013	2014	2015	2016	2017	2018	2019	2020	2021	2022
		Всего добыто, особей									
1	2	3	4	5	6	7	8	9	10	11	12
1	ВРОООиР	0	0	0	0	0	0	3	22	74	95
2	Общедоступные охотничьи угодья Воронежской области	0	0	0	0	0	0	0	0	21	10
3	ООО «Продвижение»	0	0	0	0	0	0	0	0	0	0
4	Итого по Воронежской области	0	0	0	0	0	0	3	22	95	105

Приложение № 9
к схеме размещения, использования
и охраны охотничьих угодий
на территории Воронежской области

**Описание границ и карты-схемы
с обозначением зон планируемого создания охотничьих угодий**

Бобровский муниципальный район

**Планируемое для создания охотничье угодье
на территории Бобровского муниципального района**

Описание границ охотничьего угодья:

северная граница: от точки 1, расположенной в месте пересечения автомобильной дороги с твердым покрытием 20 ОП РЗ К В1-0 «Анна-Бобров» со смежной административной границей Аннинского и Бобровского муниципальных районов, граница идет в юго-восточном направлении по смежной административной границе Аннинского и Бобровского муниципальных районов до пересечения со средней линией русла реки Битюг в точке 2;

восточная граница: от точки 2, расположенной в месте пересечения смежной административной границы Аннинского и Бобровского муниципальных районов и средней линии русла реки Битюг, граница идет в юго-западном направлении по средней линии русла реки Битюг до точки 3, расположенной на средней линии русла реки Битюг;

южная граница: от точки 3, расположенной на средней линии русла реки Битюг, граница идет в северо-западном направлении по условной прямой линии до точки 4, расположенной на юго-восточном углу села Коршево, далее в северо-западном направлении по южной границе села Коршево до места ее пересечения с автомобильной дорогой с твердым покрытием 20 ОП РЗ К В1-0 «Анна-Бобров» в точке 5;

западная граница: от точки 5, расположенной в месте пересечения южной границы села Коршево с автомобильной дорогой с твердым покрытием 20 ОП РЗ К В1-0 «Анна-Бобров», граница идет в северо-восточном направлении по автомобильной дороге с твердым покрытием 20 ОП РЗ К В1-0 «Анна-Бобров» до пересечения со смежной административной границей Аннинского и Бобровского муниципальных районов в точке 1.

В границах охотничьего угодья расположены: лесные кварталы № 26-27 (часть), 31-32 (часть), 82 (часть), 115, 116, 117-118 (часть), 144-145 (часть), 172 (часть), 200-203, 204-205 (часть), 231 (часть), 254, 255, 256-258 (часть), 280-282, 283-284 (часть), 306, 307-309 (часть), 335-336 (часть), 359-361 (часть), 386 (часть) Вислинского участкового лесничества Хреновского лесничества; лесные кварталы № 1 (часть), 34 (часть) Брагинского участкового лесничества Хреновского лесничества; нелесоустроенные леса Хреновского лесничества; лесные кварталы № 4-6 (часть) Икорецкого участкового лесничества Бобровского лесничества; лесные кварталы № 1-2 (часть) Хреновского участкового лесничества Бобровского лесничества; нелесоустроенные леса Бобровского лесничества.

К землям, земельным участкам, правовой режим которых не допускает осуществление видов деятельности в сфере охотничьего хозяйства и которые не подлежат включению в состав охотничьего угодья в вышеописанных границах, относятся:

- земли сельскохозяйственного назначения: № 14;

- земли населенных пунктов: село Коршево, село Шишовка.

Сведения о границах населенных пунктов утверждены соответствующими нормативными правовыми актами.

Сведения о границах других земель и земельных участков, правовой режим которых не допускает осуществление видов деятельности в сфере охотничьего хозяйства и которые не подлежат включению в состав охотничьего угодья, приведены в приложении № 5 к Схеме.

Сведения о характерных точках границ
планируемого для создания охотничьего угодья на территории
Бобровского муниципального района
(в системе координат WGS-84 и МСК-36 зона 2)

№ п/п	Координата X	Координата Y	Координата X	Координата Y
	градусы, минуты, секунды		метры	
1	51°16'55,918"	40°14'40,320"	471405,67	2163680,61
2	51°15'15,131"	40°18'0,633"	468227,07	2167512,47
3	51°9'31,284"	40°5'19,607"	457860,71	2152553,34
4	51°9'32,817"	40°5'16,545"	457909,20	2152494,75
5	51°10'13,434"	40°4'25,631"	459183,20	2151529,49

Карта-схема планируемого охотничьего угодья Бобровского района

МАСШТАБ 1:60 000

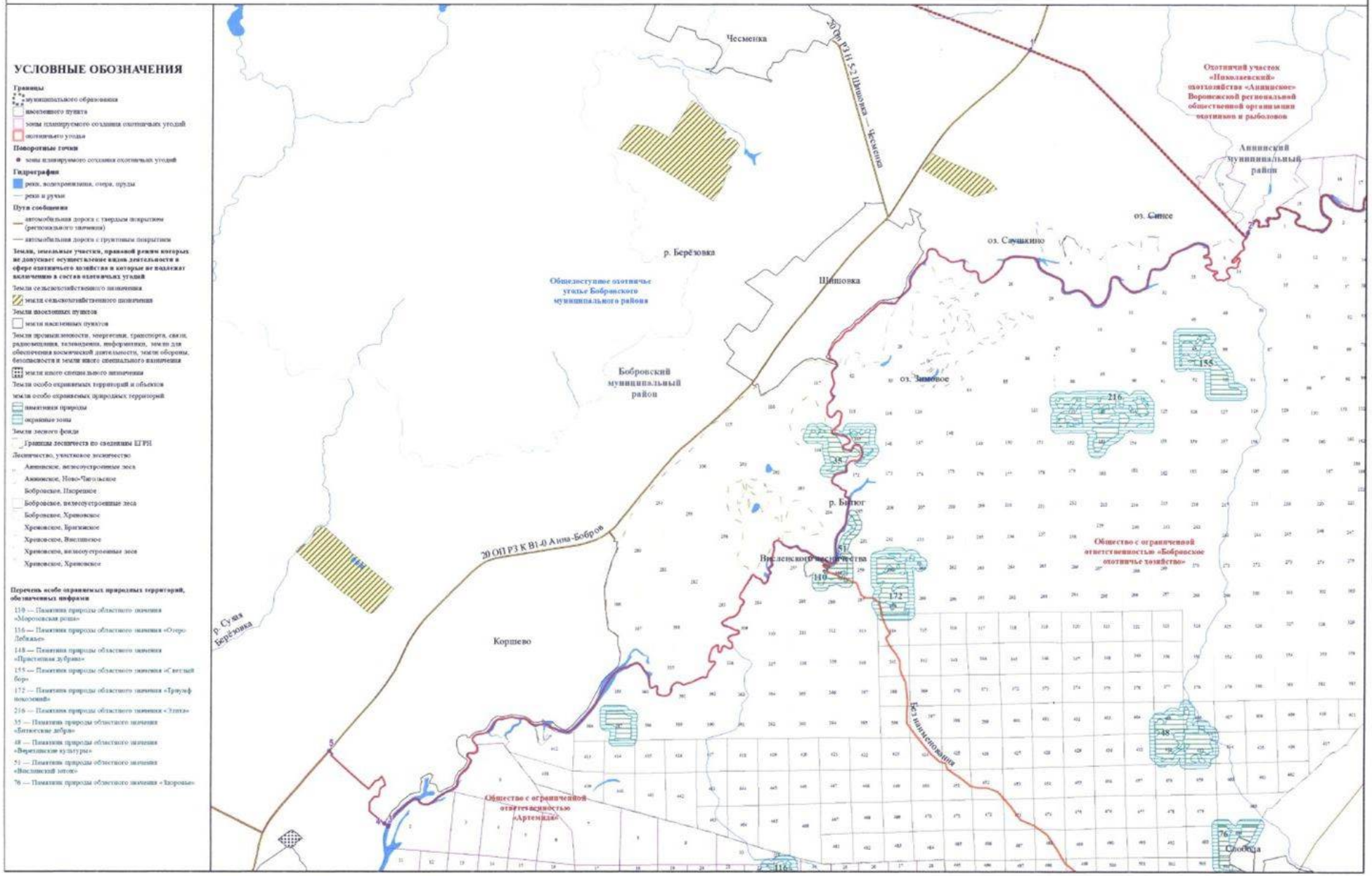

Верхнехавский муниципальный район

Планируемое для создания охотничье угодье на территории Верхнехавского и Новоусманского муниципальных районов

Описание границ охотничьего угодья:

северная граница: от точки 1, расположенной в месте пересечения железной дороги со смежной административной границей Верхнехавского муниципального района и городского округа города Воронеж, граница идет в общем северо-восточном направлении по смежной административной границе Верхнехавского муниципального района и городского округа город Воронеж до пересечения с железной дорогой в точке 2, далее граница идет в общем северо-восточном направлении по железной дороге до пересечения с автомобильной дорогой с твердым покрытием 20 ОП РЗ К В18-0 «М «Дон» - Малая Приваловка - гр. Липецкой обл.» в точке 3;

восточная граница: от точки 3, расположенной в месте пересечения железной дороги и автомобильной дороги с твердым покрытием 20 ОП РЗ К В18-0 «М «Дон» - Малая Приваловка - гр. Липецкой обл.», граница идет в юго-западном направлении по автомобильной дороге с твердым покрытием 20 ОП РЗ К В18-0 «М «Дон» - Малая Приваловка - гр. Липецкой обл.» через село Малая Приваловка, село Забугорье, село Парижская Коммуна до места пересечения с автомобильной дорогой с твердым покрытием 20 ОП РЗ Н 19-16 «М «Дон» - Малая Приваловка - гр. Липецкой обл.» - п. Трудовое» в точке 4;

южная граница: от точки 4, расположенной в месте пересечения автомобильной дороги с твердым покрытием 20 ОП РЗ К В18-0 «М «Дон» - Малая Приваловка - гр. Липецкой обл.» и автомобильной дороги с твердым покрытием 20 ОП РЗ Н 19-16 «М «Дон» - Малая Приваловка - гр. Липецкой обл.» - п. Трудовое», граница идет в юго-западном направлении по автомобильной дороге с твердым покрытием 20 ОП РЗ К В18-0 «М «Дон» - Малая Приваловка - гр. Липецкой обл.» через село Орлово до пересечения с автомобильной дорогой с твердым покрытием 20 ОП РЗ Н В61-0 Орлово –

Углянец» в селе Орлово, далее граница идет в северо-западном направлении по автомобильной дороге с твердым покрытием 20 ОП РЗ Н В61-0 Орлово – Углянец» через село Орлово, село Никоново до точки 5, далее граница идет в западном направлении по условной прямой линии до места пересечения с железной дорогой в точке 6, западнее села Никоново;

западная граница: от точки 6, расположенной на железной дороге, западнее села Никоново, граница идет в общем северном направлении по железной дороге через посёлок Подлесный до пересечения со смежной административной границей Верхнехавского муниципального района и городского округа города Воронеж в точке 1;

за исключением территории закрепленного охотничьего угодья главы крестьянского (фермерского) хозяйства индивидуального предпринимателя Толубаевой Инны Дмитриевны в следующих границах:

северная граница: от точки 1, расположенной на северо-западном углу лесного квартала № 44 Краснолесненского участкового лесничества Воронежского лесничества, граница идет в восточном направлении по северной границе лесного квартала № 44 Краснолесненского участкового лесничества Воронежского лесничества до точки 2, расположенной на северной границе лесного квартала № 44 Краснолесненского участкового лесничества Воронежского лесничества;

восточная граница: от точки 2, расположенной на северной границе лесного квартала № 44 Краснолесненского участкового лесничества Воронежского лесничества, граница идет в южном направлении по условной прямой до места пересечения с границей Воронежского лесничества в точке 3, далее граница идет в юго-западном направлении по границе Воронежского лесничества до точки 4, расположенной на углу Воронежского лесничества;

южная граница: от точки 4, расположенной на углу Воронежского лесничества, граница идет в западном направлении по границе Воронежского лесничества до точки 5, расположенной на границе Воронежского лесничества, далее граница идет в северо-западном направлении по южной

границе лесного квартала № 44 Краснолесненского участкового лесничества Воронежского лесничества до точки 6, расположенной на юго-западном углу лесного квартала № 44 Краснолесненского участкового лесничества Воронежского лесничества;

западная граница: от точки 6, расположенной на юго-западном углу лесного квартала № 44 Краснолесненского участкового лесничества Воронежского лесничества, граница идет в северном направлении по западной границе лесного квартала № 44 Краснолесненского участкового лесничества Воронежского лесничества до точки 1, расположенной на северо-западном углу лесного квартала № 44 Краснолесненского участкового лесничества Воронежского лесничества.

В границах охотничьего угодья расположены: лесные кварталы № 12 – 14, 28, 34, 35- 36, 42 - 43, 44 (часть), 50, 51, 57, 58, 64 - 66, 72 - 74, 80 (часть), 81-84, 90 (часть), 96 (часть) Краснолесненского участкового лесничества Воронежского лесничества; нелесоустроенные леса Воронежского лесничества; лесные кварталы № 10, 11 Тресвятского участкового лесничества Воронежского лесничества; нелесоустроенные леса Эртильского лесничества.

К землям, земельным участкам, правовой режим которых не допускает осуществление видов деятельности в сфере охотничьего хозяйства и которые не подлежат включению в состав охотничьего угодья в вышеописанных границах, относятся:

- земли населенных пунктов: № 54, посёлок Енино, посёлок Желдаевка, посёлок Лукичёвка, посёлок Подлесный, село Забугорье, село Малая Приваловка, село Никоново, село Парижская Коммуна, село Углянец, село Орлово;

- земли промышленности, энергетики, транспорта, связи, радиовещания, телевидения, информатики, земли для обеспечения космической деятельности, земли обороны, безопасности и земли иного специального назначения:

земли транспорта: № 54, № 105;

- земли особо охраняемых территорий и объектов:

земли рекреационного назначения: № 54.

Сведения о границах населенных пунктов, особо охраняемых природных территорий утверждены соответствующими нормативными правовыми актами.

Сведения о границах других земель и земельных участков, правовой режим которых не допускает осуществление видов деятельности в сфере охотничьего хозяйства и которые не подлежат включению в состав охотничьего угодья, приведены в приложении № 5 к Схеме.

Сведения о характерных точках границ
планируемого для создания охотничьего угодья на территории
Верхнехавского и Новоусманского муниципальных районов
(в системе координат WGS-84 и МСК-36 зона 1)

№ п/п	Координата X	Координата Y	Координата X	Координата Y
	градусы, минуты, секунды		метры	
1	51°52'18,377"	39°35'4,155"	536850,11	1325955,07
2	51°52'7,445"	39°35'57,807"	536527,87	1326986,66
3	51°51'38,076"	39°40'44,716"	535707,30	1332490,72
4	51°46'5,141"	39°36'42,907"	525344,05	1328022,86
5	51°47'22,043"	39°33'38,771"	527667,32	1324456,98
6	51°47'24,267"	39°33'34,869"	527734,96	1324381,19

Карта-схема планируемого охотничьего угодья Верхнехавского и Новоусманского районов

МАСШТАБ 1:45 000

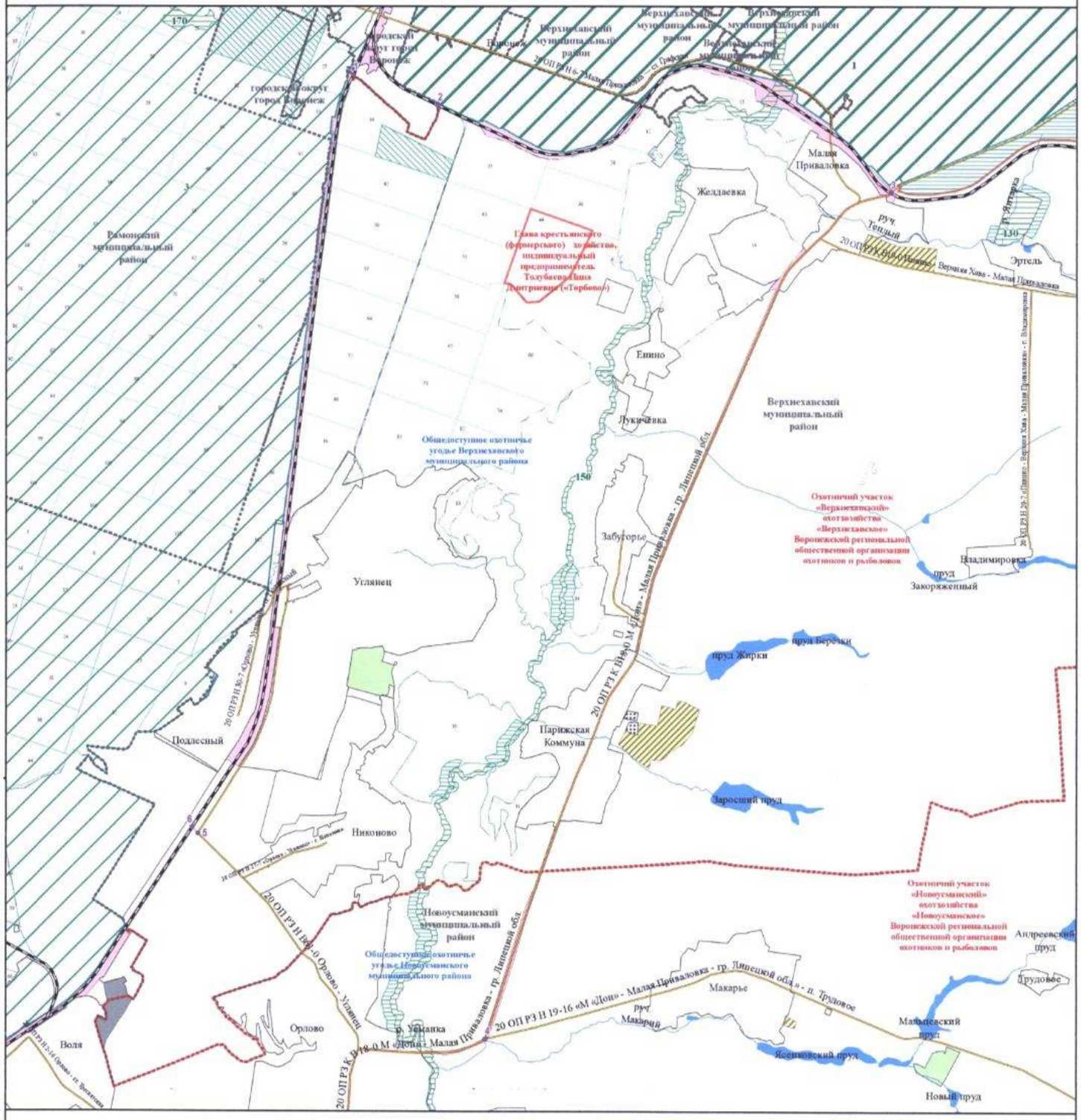

УСЛОВНЫЕ ОБОЗНАЧЕНИЯ

Границы

- муниципального образования
- населенного пункта
- зоны планируемого создания охотничьих угодий
- охотничьего угодья

Поворотные точки

- зоны планируемого создания охотничьих угодий

Гидрография

- реки, водохранилища, озера, пруды
- реки и ручьи

Пути сообщения

- железная дорога
- автомобильная дорога с твердым покрытием (регионального значения)

Земли, земельные участки, правовой режим которых не допускает осуществление видов деятельности в сфере охотничьего хозяйства и которые не подлежат включению в состав охотничьих угодий

Земли сельскохозяйственного назначения

- земли сельскохозяйственного назначения

Земли населенных пунктов

- земли населенных пунктов

Земли промышленности, энергетики, транспорта, связи, радиовещания, телевидения, информатики, земли для обеспечения космической деятельности, земли обороны, безопасности и земли иного специального назначения

- земли промышленности
- земли транспорта
- земли иного специального назначения

Земли особо охраняемых территорий и объектов

- земли рекреационного назначения

Земли особо охраняемых территорий и объектов

- земли особо охраняемых природных территорий
- памятники природы
- охранные зоны
- государственные природные заказники
- государственные природные заповедники

Земли лесного фонда

- Границы лесничеств по сведениям ЕГРН

Лесничество, участковое лесничество

- Воронежское, Краснолесенское
- Воронежское, нелесоустроенные леса
- Воронежское, Треевятское
- Эртильское, нелесоустроенные леса
- земли лесов, расположенные в зеленых зонах

Перечень особо охраняемых природных территорий, обозначенных цифрами

1 — «Воронежский государственный природный биосферный заповедник имени В.М. Пескова»

130 — Памятник природы областного значения «Парк-усадьба х. Эртель»

150 — Памятник природы областного значения «р. Усмань в пределах Воронежской области»

170 — Памятник природы областного значения «Стрелка»

3 — Государственный природный заказник федерального значения «Воронежский»

Кантемировский муниципальный район

Планируемое для создания охотничье угодье на территории Кантемировского муниципального района

Описание границ охотничьего угодья:

северная граница: от точки 1, расположенной в месте пересечения смежной административной границы Кантемировского и Россошанского муниципальных районов с автомобильной дорогой с грунтовым покрытием из села Куликовка Кантемировского муниципального района в село Жилино Россошанского муниципального района, граница идет в северо-восточном направлении по смежной административной границе Кантемировского и Россошанского муниципальных районов до пересечения с автомобильной дорогой с грунтовым покрытием в точке 2, далее граница идет в северо-восточном направлении по автомобильной дороге с грунтовым покрытием через хутор Васильевка через точки 3 - 5 до пересечения автомобильных дорог с твердым покрытием 20 ОП РЗ Н 10-12 «Воронеж - Луганск» - с. Фисенково» и 20 ОП РЗ К В38-0 «Воронеж – Луганск» в точке 6;

восточная граница: от точки 6, расположенной в месте пересечения автомобильных дорог с твердым покрытием 20 ОП РЗ К В38-0 «Воронеж - Луганск» и 20 ОП РЗ Н 10-12 «Воронеж – Луганск» - с. Фисенково», граница идет в южном направлении по автомобильной дороге с твердым покрытием 20 ОП РЗ К В38-0 «Воронеж – Луганск» через село Митрофановка, хутор Васильевка, село Михайловка, хутор Солёный до пересечения с административной границей Пасековского и Журавского сельских поселений Кантемировского муниципального района в точке 7;

южная граница: от точки 7, расположенной на пересечении автомобильной дороги с твердым покрытием 20 ОП РЗ К В38-0 «Воронеж – Луганск» с административной границей Пасековского и Журавского сельских поселений Кантемировского муниципального района, граница идет в юго-западном направлении по административной границе Пасековского и

Журавского сельских поселений Кантемировского муниципального района до пересечения с автомобильной дорогой с грунтовым покрытием из села Куликовка Кантемировского муниципального района в село Новомарковка Кантемировского муниципального района в точке 8;

западная граница: от точки 8, расположенной на пересечении административной границы Пасековского и Журавского сельских поселений Кантемировского муниципального района с автомобильной дорогой с грунтовым покрытием из села Куликовка Кантемировского муниципального района в село Новомарковка Кантемировского муниципального района, граница идет в северо-западном направлении по автомобильной дороге с грунтовым покрытием из села Куликовка Кантемировского муниципального района в село Новомарковка Кантемировского муниципального района вдоль линии электропередачи ВЛ 35 кВ (от ПС «Подстанция «Куликовка» 35/10 кВ до ПС «Подстанция «Дружба» 35/10 кВ) через точки 9 - 12 до пересечения с южной границей села Куликовка в точке 13, далее граница идет в северо-западном направлении по автомобильной дороге с грунтовым покрытием из села Куликовка Кантемировского муниципального района в село Новомарковка Кантемировского муниципального района через село Куликовка до пересечения с автомобильной дорогой с твердым покрытием 20 ОП РЗ Н 8-12 «Воронеж - Луганск» - Волоконовка - Новобелая - гр. Луганской обл.» в селе Куликовка Кантемировского муниципального района, далее в северо-восточном направлении по автомобильной дороге с твердым покрытием 20 ОП РЗ Н 8-12 «Воронеж - Луганск» - Волоконовка - Новобелая - гр. Луганской обл.» через село Куликовка до улицы Солнечная села Куликовка Кантемировского муниципального района, далее в северном направлении через село Куликовка по улице Солнечная, улице Заречная села Куликовка Кантемировского муниципального района до пересечения с автомобильной дорогой с грунтовым покрытием из села Куликовка Кантемировского муниципального района в село Жилино Россошанского муниципального района вблизи жилого дома с номером 21, далее в северо-

западном направлении по автомобильной дороге с грунтовым покрытием из села Куликовка Кантемировского муниципального района в село Жилино Россошанского муниципального района до пересечения с северной границей села Куликовка в точке 14, далее граница идет в северо-западном направлении по автомобильной дороге с грунтовым покрытием из села Куликовка Кантемировского муниципального района в село Жилино Россошанского муниципального района через точки 15 - 17 до пересечения со смежной административной границей Кантемировского и Россошанского муниципальных районов в точке 1.

В границах охотничьего угодья расположены: лесные кварталы № 24 (часть), 29 - 33 Кантемировского лесничества, нелесоустроенные леса Кантемировского лесничества.

К землям, земельным участкам, правовой режим которых не допускает осуществление видов деятельности в сфере охотничьего хозяйства и которые не подлежат включению в состав охотничьего угодья в вышеописанных границах, относятся:

- земли сельскохозяйственного назначения: № 84;

- земли населенных пунктов: № 84, село Куликовка, село Митрофановка, село Михайловка, хутор Васильевка, хутор Златополь, хутор Солёный;

- земли промышленности, энергетики, транспорта, связи, радиовещания, телевидения, информатики, земли для обеспечения космической деятельности, земли обороны, безопасности и земли иного специального назначения:

земли иного специального назначения: № 84.

Сведения о границах населенных пунктов утверждены соответствующими нормативными правовыми актами.

Сведения о границах других земель и земельных участков, правовой режим которых не допускает осуществление видов деятельности в сфере

охотничьего хозяйства и которые не подлежат включению в состав охотничьего угодья, приведены в приложении № 5 к Схеме.

Сведения о характерных точках границ
планируемого для создания охотничьего угодья на территории
Кантемировского муниципального района
(в системе координат WGS-84 и МСК-36 зона 1)

№ п/п	Координата X	Координата Y	Координата X	Координата Y
	градусы, минуты, секунды		метры	
1	49° 52' 41,399"	39° 30' 13,554"	314995,81	1323459,07
2	49° 55' 51,280"	39° 37' 23,965"	320986,14	1331963,04
3	49° 56' 14,117"	39° 39' 20,875"	321727,72	1334283,56
4	49° 56' 19,671"	39° 39' 32,512"	321902,93	1334512,92
5	49° 56' 54,405"	39° 40' 14,461"	322989,25	1335332,37
6	49° 56' 57,476"	39° 40' 16,741"	323084,88	1335376,32
7	49° 48' 47,949"	39° 41' 18,307"	307980,44	1336846,91
8	49° 46' 22,054"	39° 38' 11,089"	303414,20	1333173,35
9	49° 46' 51,031"	39° 36' 42,230"	304282,43	1331381,96
10	49° 47' 26,690"	39° 34' 52,766"	305351,61	1329175,97
11	49° 47' 53,304"	39° 33' 28,611"	306149,49	1327480,99
12	49° 49' 0,569"	39° 31' 21,447"	308191,84	1324909,17
13	49° 49' 43,347"	39° 30' 5,337"	309492,60	1323369,73
14	49° 51' 15,755"	39° 31' 32,661"	312371,55	1325075,28
15	49° 51' 23,906"	39° 31' 30,119"	312622,67	1325021,00
16	49° 52' 2,699"	39° 30' 10,255"	313799,27	1323409,49
17	49° 52' 26,094"	39° 30' 52,091"	314533,49	1324234,99

Карта-схема планируемого охотничьего угодья Кантемировского района

МАСШТАБ 1:70 000

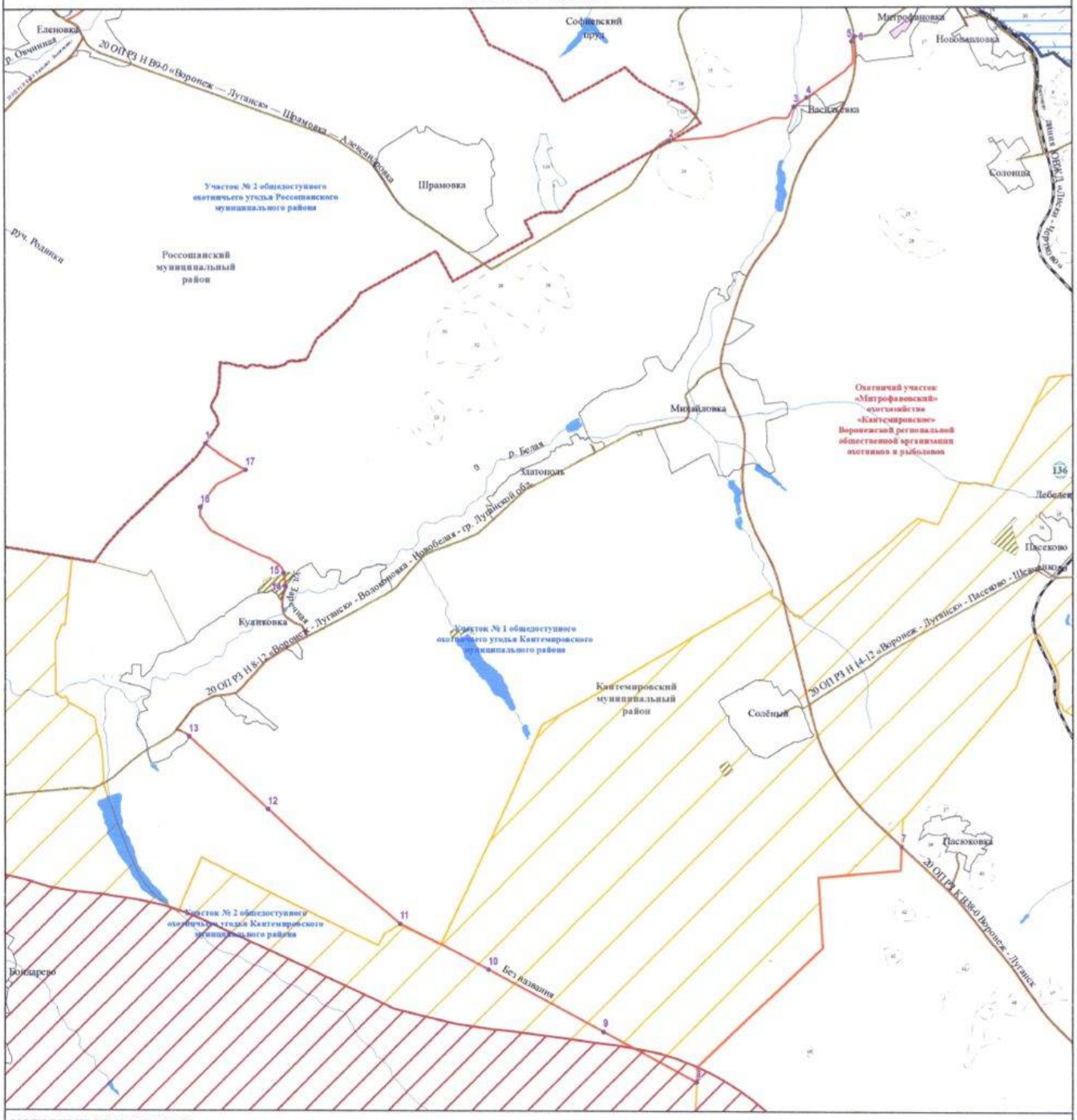

УСЛОВНЫЕ ОБОЗНАЧЕНИЯ

Границы

- муниципального образования
- населенного пункта
- зоны планируемого создания охотничьих угодий
- охотничьего угодья
- существующих и планируемых зон вольеров и питомников собак

Поворотные точки

- зоны планируемого создания охотничьих угодий

Гидрография

- реки, водохранилища, озера, пруды
- реки и ручьи

Пути сообщения

- железная дорога
- автомобильная дорога с твердым покрытием (регионального значения)
- автомобильная дорога с грунтовым покрытием

Земли, земельные участки, правовой режим которых не допускает осуществление видов деятельности в сфере охотничьего хозяйства и которые не подлежат включению в состав охотничьих угодий

Земли сельскохозяйственного назначения

- земли сельскохозяйственного назначения

Земли населенных пунктов

- земли населенных пунктов

Земли промышленности, энергетики, транспорта, связи, радиовещания, телевидения, информатики, земли для обеспечения космической деятельности, земли обороны, безопасности и земли иного специального назначения

- земли энергетики
- земли транспорта
- земли иного специального назначения

Земли особо охраняемых территорий и объектов

- земли особо охраняемых природных территорий
- памятники природы
- охранные зоны

Земли лесного фонда

- Границы лесничеств по сведениям ЕГРН

Лесничество, участковое лесничество

- Кантемировское, без деления на участковые лесничества
- Кантемировское, лесоустроенные леса
- Россошанское, лесоустроенные леса
- Россошанское, Россошанское

Иные территории, имеющие ограничения для осуществления охоты и ведения охотничьего хозяйства

- пограничная зона
- участок пограничной зоны шириной 5 км

Перечень особо охраняемых природных территорий, обозначенных цифрами

136 — Памятник природы областного значения «Пасеково»

Подгоренский муниципальный район

Планируемое для создания охотничье угодье на территории Подгоренского муниципального района, участок № 1

Описание границ охотничьего угодья:

северная граница: от точки 1, расположенной на пересечении автомобильных дорог с твердым покрытием 20 ОП РЗ Н В26-0 «Каменка – Подгоренский» и 20 ОП РЗ Н 22-11 «Каменка - Подгоренский» - Новиковский - гр. Каменского р-на», граница идет в восточном направлении по автомобильной дороге с твердым покрытием 20 ОП РЗ Н 22-11 «Каменка - Подгоренский» - Новиковский - гр. Каменского р-на» через село Сончино, хутор Лесково, хутор Солонцы, хутор Новиковский Каменского муниципального района и через хутор Студенок Подгоренского муниципального района до пересечения с западной границей села Юдино в точке 2;

восточная граница: от точки 2, расположенной на пересечении автомобильной дороги с твердым покрытием 20 ОП РЗ Н 14-24 «Сагуны - Костомарово» - Студенок - гр. Каменского р-на» с западной границей села Юдино, граница идет в южном направлении по автомобильной дороге с твердым покрытием 20 ОП РЗ Н 14-24 «Сагуны - Костомарово» - Студенок - гр. Каменского р-на» через село Юдино до пересечения с автомобильной дорогой с твердым покрытием 20 ОП РЗ Н 13-24 «Сагуны – Костомарово», далее граница идет в южном направлении по автомобильной дороге с твердым покрытием 20 ОП РЗ Н 13-24 «Сагуны – Костомарово» через хутор Большая Хвощеватка, слободу Сагуны до пересечения с автомобильной дорогой с твердым покрытием 20 ОП РЗ Н 2-24 «Подгорное - Сагуны – Колодежное», затем в юго-западном направлении по автомобильной дороге с твердым покрытием 20 ОП РЗ Н 2-24 «Подгорное - Сагуны – Колодежное» через слободу Сагуны, село Костюковка до пересечения с автомобильной дорогой с твердым покрытием 20 ОП РЗ Н 4-24 «Подгорное - Сагуны - Колодежное» - х. Большая Дмитровка» в точке 3;

южная граница: от точки 3, расположенной на пересечении автомобильных дорог с твердым покрытием 20 ОП РЗ Н 2-24 «Подгорное - Сагуны – Колодежное» и 20 ОП РЗ Н 4-24 «Подгорное - Сагуны - Колодежное» - х. Большая Дмитровка», граница идет в западном направлении по автомобильной дороге с твердым покрытием 20 ОП РЗ Н 4-24 «Подгорное - Сагуны - Колодежное» - х. Большая Дмитровка» через хутор Красюковский до пересечения с автомобильной дорогой с твердым покрытием 20 ОП РЗ Н 41-24 «Подгорное - Сагуны - Колодежное» - х. Большая Дмитровка» - х. Белореченский», далее граница идет в западном направлении по условной прямой линии через точку 4, расположенную на северной границе хутора Красюковский до пересечения с автомобильной дорогой с грунтовым покрытием в точке 5, далее граница идет в северо-западном направлении по автомобильной дороге с грунтовым покрытием через точки 6 - 7 до пересечения с восточной границей посёлка Пробуждение в точке 8, далее граница идет в западном направлении по автомобильной дороге с грунтовым покрытием через посёлок Пробуждение до места пересечения улиц Школьная и Садовая посёлка Пробуждение, затем в западном направлении через посёлок Пробуждение по улице Школьная до улицы Центральная, далее в северо-западном направлении через посёлок Пробуждение по улице Центральная до пересечения с автомобильной дорогой с твердым покрытием 20 ОП РЗ Н 27-24 «Каменка - Подгоренский» - п. Пробуждение», далее граница идет в западном направлении по автомобильной дороге с твердым покрытием через посёлок Пробуждение до пересечения с автомобильной дорогой с твердым покрытием 20 ОП РЗ Н В26-0 «Каменка – Подгоренский» в точке 9;

западная граница: от точки 9, расположенной на пересечении автомобильных дорог с твердым покрытием 20 ОП РЗ Н 27-24 «Каменка - Подгоренский» - п. Пробуждение» и 20 ОП РЗ Н В26-0 «Каменка – Подгоренский», граница идет в северном направлении по автомобильной дороге с твердым покрытием 20 ОП РЗ Н В26-0 «Каменка – Подгоренский»

через село Перевальное, хутор Высокий Байрак, село Берёзово Подгоренского муниципального района и через село Пилипы, хутор Шапошниково, село Трехстенки Каменского муниципального района до места пересечения автомобильных дорог с твердым покрытием 20 ОП РЗ Н В26-0 «Каменка – Подгоренский» и 20 ОП РЗ Н 22-11 «Каменка - Подгоренский» - Новиковский - гр. Каменского р-на» в точке 1.

В границах охотничьего угодья расположены: лесные кварталы № 25 - 27, 48 Евдаковского участкового лесничества Острогожского лесничества; нелесоустроенные леса Острогожского лесничества; лесные кварталы № 86, 87 Подгоренского участкового лесничества Павловского лесничества; нелесоустроенные леса Павловского лесничества.

К землям, земельным участкам, правовой режим которых не допускает осуществление видов деятельности в сфере охотничьего хозяйства и которые не подлежат включению в состав охотничьего угодья в вышеописанных границах, относятся:

- земли сельскохозяйственного назначения: № 168, № 78;

- земли населенных пунктов: посёлок Красный Восход, посёлок Пробуждение, посёлок Сагуны, село Берёзово, село Костюковка, село Юдино, слобода Сагуны, хутор Белореченский, хутор Большая Хвощеватка, хутор Высокий Байрак, хутор Крамарев, хутор Красюковский, хутор Медведевка, хутор Скорынин, хутор Студенок, хутор Сухая Россошь, село Пилипы, село Сончино, хутор Ивченково, хутор Молчаново, хутор Новиковский, хутор Шапошниково;

- земли промышленности, энергетики, транспорта, связи, радиовещания, телевидения, информатики, земли для обеспечения космической деятельности, земли обороны, безопасности и земли иного специального назначения:

земли транспорта: № 168, № 78;

земли иного специального назначения: № 168, № 78.

Сведения о границах населенных пунктов утверждены соответствующими нормативными правовыми актами.

Сведения о границах других земель и земельных участков, правовой режим которых не допускает осуществление видов деятельности в сфере охотничьего хозяйства и которые не подлежат включению в состав охотничьего угодья, приведены в приложении № 5 к Схеме.

Сведения о характерных точках границ
планируемого для создания охотничьего угодья на территории
Подгоренского муниципального района, участок № 1
(в системе координат WGS-84 и МСК-36 зона 1)

№ п/п	Координата X	Координата Y	Координата X	Координата Y
	градусы, минуты, секунды		метры	
1	50° 40' 43,536"	39° 29' 20,186"	404032,55	1321191,62
2	50° 41' 28,511"	39° 41' 43,048"	405640,55	1335753,49
3	50° 30' 56,141"	39° 39' 22,075"	386056,42	1333295,57
4	50° 30' 56,038"	39° 39' 1,978"	386046,99	1332899,67
5	50° 30' 56,509"	39° 38' 27,039"	386050,78	1332211,12
6	50° 31' 32,832"	39° 38' 1,997"	387165,46	1331700,37
7	50° 31' 35,946"	39° 36' 52,164"	387240,52	1330323,44
8	50° 31' 38,370"	39° 36' 8,626"	387302,42	1329464,77
9	50° 31' 55,775"	39° 34' 0,990"	387802,92	1326942,99

Карта-схема участка № 1 планируемого охотничьего угодья Подгоренского района

МАСШТАБ 1:80 000

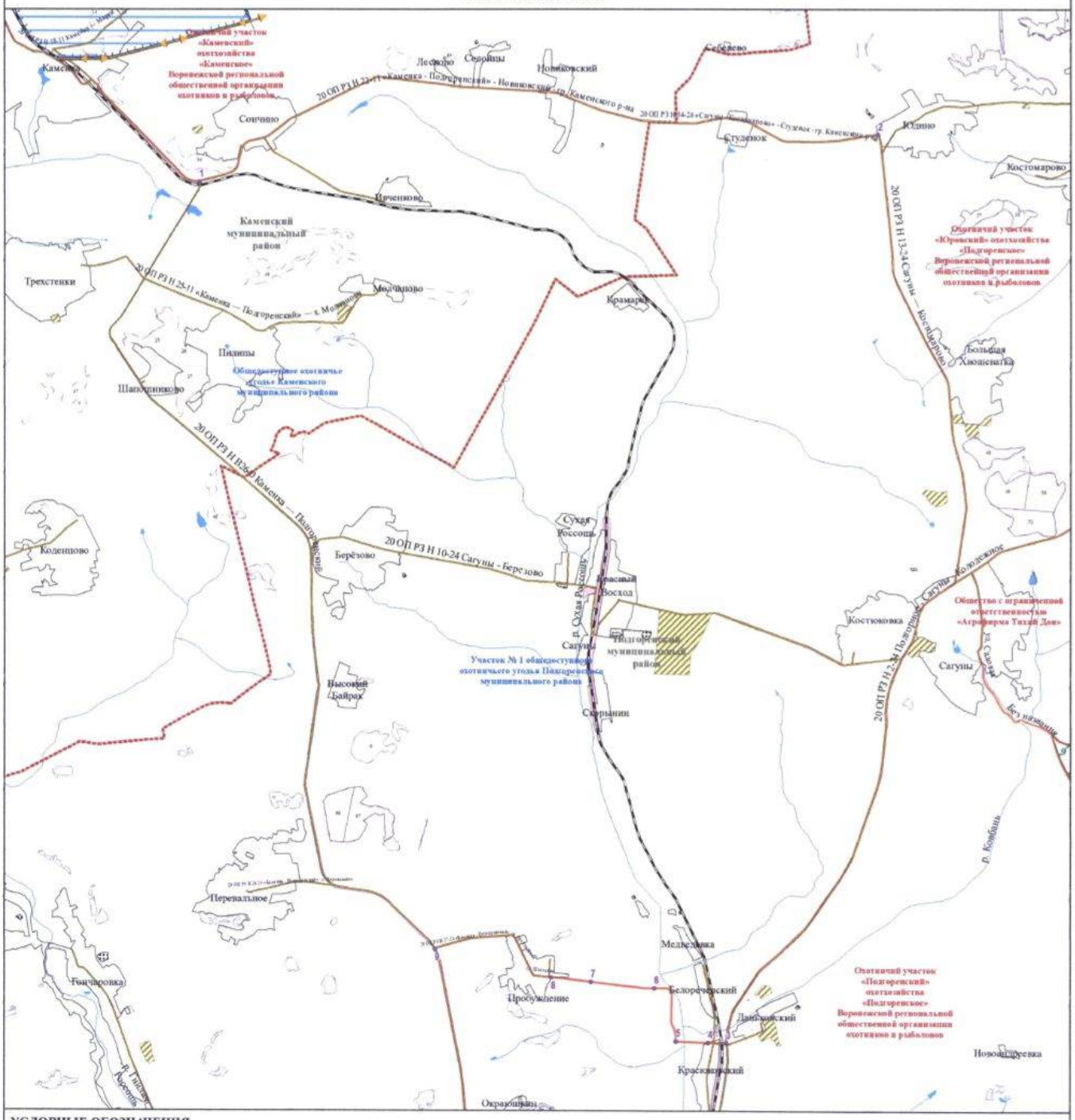

УСЛОВНЫЕ ОБОЗНАЧЕНИЯ

Границы
- муниципального образования
- населенного пункта
- зоны планируемого создания охотничьих угодий
- охотничьего угодья
- существующих и планируемых зон выгонки и натаски собак

Поворотные точки
- зоны планируемого создания охотничьих угодий

Гидрография
- реки, водохранилища, озера, пруды
- реки и ручьи

Пути сообщения
- железная дорога
- автомобильная дорога с твердым покрытием (регионального значения)
- автомобильная дорога с грунтовым покрытием

Объекты энергетики
- линии электропередачи

Земли, земельные участки, правовой режим которых не допускает осуществление видов деятельности в сфере охотничьего хозяйства и которые не подлежат включению в состав охотничьих угодий

Земли сельскохозяйственного назначения
- земли сельскохозяйственного назначения

Земли населенных пунктов
- земли населенных пунктов

Земли промышленности, энергетики, транспорта, связи, радиовещания, телевидения, информатики, земли для обеспечения космической деятельности, земли обороны, безопасности и земли иного специального назначения
- земли энергетики
- земли транспорта
- земли иного специального назначения

Земли особо охраняемых территорий и объектов
- земли рекреационного назначения

Земли особо охраняемых территорий и объектов
- земли особо охраняемых природных территорий
- государственные природные заказники

Земли лесного фонда
- Границы лесничеств по сведениям ЕГРН

Лесничество, участковое лесничество
- Острогожское, Ездиковское
- Острогожское, нелесоустроенные леса
- Павловское, нелесоустроенные леса
- Павловское, Подгоренское

Перечень особо охраняемых природных территорий, обозначенных цифрами

9 — Государственный комплексный природный заказник областного значения «Гарус»

Планируемое для создания охотничье угодье на территории Подгоренского муниципального района, участок № 2

Описание границ охотничьего угодья:

северная граница: от точки 1, расположенной на пересечении автомобильных дорог с твердым покрытием 20 ОП РЗ К В38-0 «Воронеж – Луганск» и 20 ОП РЗ Н 18-11 «Каменка - Марки», граница идет в юго-восточном направлении по автомобильной дороге с твердым покрытием 20 ОП РЗ Н 18-11 «Каменка – Марки» через посёлок городского типа Каменка Каменского муниципального района до пересечения с автомобильной дорогой с твердым покрытием 20 ОП РЗ Н В26-0 «Каменка – Подгоренский» в посёлке городского типа Каменка Каменского муниципального района, далее в юго-восточном направлении по автомобильной дороге с твердым покрытием 20 ОП РЗ Н В26-0 «Каменка – Подгоренский» через посёлок городского типа Каменка Каменского муниципального района до пересечения с автомобильной дорогой с твердым покрытием 20 ОП РЗ Н 22-11 «Каменка - Подгоренский» - Новиковский - гр. Каменского р-на» в точке 2;

восточная граница: от точки 2, расположенной на пересечении автомобильных дорог с твердым покрытием 20 ОП РЗ Н В26-0 «Каменка – Подгоренский» и 20 ОП РЗ Н 22-11 «Каменка - Подгоренский» - Новиковский - гр. Каменского р-на», граница идет в южном направлении по автомобильной дороге с твердым покрытием 20 ОП РЗ Н В26-0 «Каменка – Подгоренский» через село Трехстенки, хутор Шапошниково, село Пилипы Каменского муниципального района и через село Берёзово, хутор Высокий Байрак, село Перевальное хутор Окраюшкин Подгоренского муниципального района до пересечения с автомобильной дорогой с твердым покрытием 20 ОП РЗ К 1-24 «Воронеж - Луганск» - пгт Подгоренский» в точке 3;

южная граница: от точки 3, расположенной на пересечении автомобильных дорог с твердым покрытием 20 ОП РЗ Н В26-0 «Каменка -

Подгоренский» и 20 ОП РЗ К 1-24 «Воронеж - Луганск» - пгт Подгоренский», граница идет в западном направлении по автомобильной дороге с твердым покрытием 20 ОП РЗ К 1-24 «Воронеж - Луганск» - пгт Подгоренский» через посёлок Опыт, хутор Степановка, хутор Гришевка до пересечения с автомобильной дорогой с твердым покрытием 20 ОП РЗ Н 15-24 «Воронеж - Луганск» - Подгоренский» - х. Большой Скорорыб», далее в южном направлении по автомобильной дороге с твердым покрытием 20 ОП РЗ Н 15-24 «Воронеж - Луганск» - Подгоренский» - х. Большой Скорорыб» до пересечения со смежной административной границей Подгоренского и Ольховатского муниципальных районов в точке 4, далее граница идет в западном направлении по смежной административной границе Подгоренского и Ольховатского муниципальных районов до пересечения с автомобильной дорогой с твердым покрытием 20 ОП РЗ К В38-0 «Воронеж – Луганск» в точке 5;

западная граница: от точки 5, расположенной на пересечении смежной административной границы Подгоренского и Ольховатского муниципальных районов с автомобильной дорогой с твердым покрытием 20 ОП РЗ К В38-0 «Воронеж – Луганск», граница идет в северном направлении по автомобильной дороге с твердым покрытием 20 ОП РЗ К В38-0 «Воронеж – Луганск» через посёлок Кошарное, хутор Варваровка, хутор Саприно, хутор Григорьевка, хутор Новоалександровка, посёлок Терновое Подгоренского муниципального района и через хутор Панково, село Карпенково, село Кириченково, посёлок городского типа Каменка Каменского муниципального района до пересечения с автомобильной дорогой с твердым покрытием 20 ОП РЗ Н 18-11 «Каменка – Марки» в точке 1.

В границах охотничьего угодья расположены: лесные кварталы № 45 - 47, 49 - 52 Евдаковского участкового лесничества Острогожского лесничества; нелесоустроенные леса Острогожского лесничества; лесные кварталы № 91, 94, 95, 98 - 100, 104, 108 Подгоренского участкового

лесничества Павловского лесничества; нелесоустроенные леса Павловского лесничества.

К землям, земельным участкам, правовой режим которых не допускает осуществление видов деятельности в сфере охотничьего хозяйства и которые не подлежат включению в состав охотничьего угодья в вышеописанных границах, относятся:

- земли сельскохозяйственного назначения: № 169, № 79;

- земли населенных пунктов: посёлок Кошарное, посёлок Опыт, село Гончаровка, село Перевальное, хутор Варваровка, хутор Григорьевка, хутор Гришевка, хутор Новоалександровка, хутор Репьев, хутор Саприно, хутор Степановка, посёлок городского типа Каменка, село Кириченково, село Коденцово, село Трехстенки, хутор Атамановка, хутор Панково;

- земли промышленности, энергетики, транспорта, связи, радиовещания, телевидения, информатики, земли для обеспечения космической деятельности, земли обороны, безопасности и земли иного специального назначения:

земли промышленности: № 79;

земли энергетики: № 79;

земли транспорта: № 169, № 79

земли иного специального назначения: № 169.

Сведения о границах населенных пунктов утверждены соответствующими нормативными правовыми актами.

Сведения о границах других земель и земельных участков, правовой режим которых не допускает осуществление видов деятельности в сфере охотничьего хозяйства и которые не подлежат включению в состав охотничьего угодья, приведены в приложении № 5 к Схеме.

Сведения о характерных точках границ
планируемого для создания охотничьего угодья на территории
Подгоренского муниципального района, участок № 2
(в системе координат WGS-84 и МСК-36 зона 1)

№ п/п	Координата X	Координата Y	Координата X	Координата Y
	градусы, минуты, секунды		метры	
1	50° 43' 25,241"	39° 24' 24,733"	408953,67	1315328,65
2	50° 40' 43,536"	39° 29' 20,186"	404032,55	1321191,62
3	50° 26' 51,034"	39° 35' 28,922"	378412,45	1328815,20
4	50° 26' 5,379"	39° 27' 3,944"	376862,62	1318870,65
5	50° 26' 24,582"	39° 23' 58,167"	377409,53	1315197,06

Карта-схема участка № 2 планируемого охотничьего угодья Подгоренского района

МАСШТАБ 1:120 000

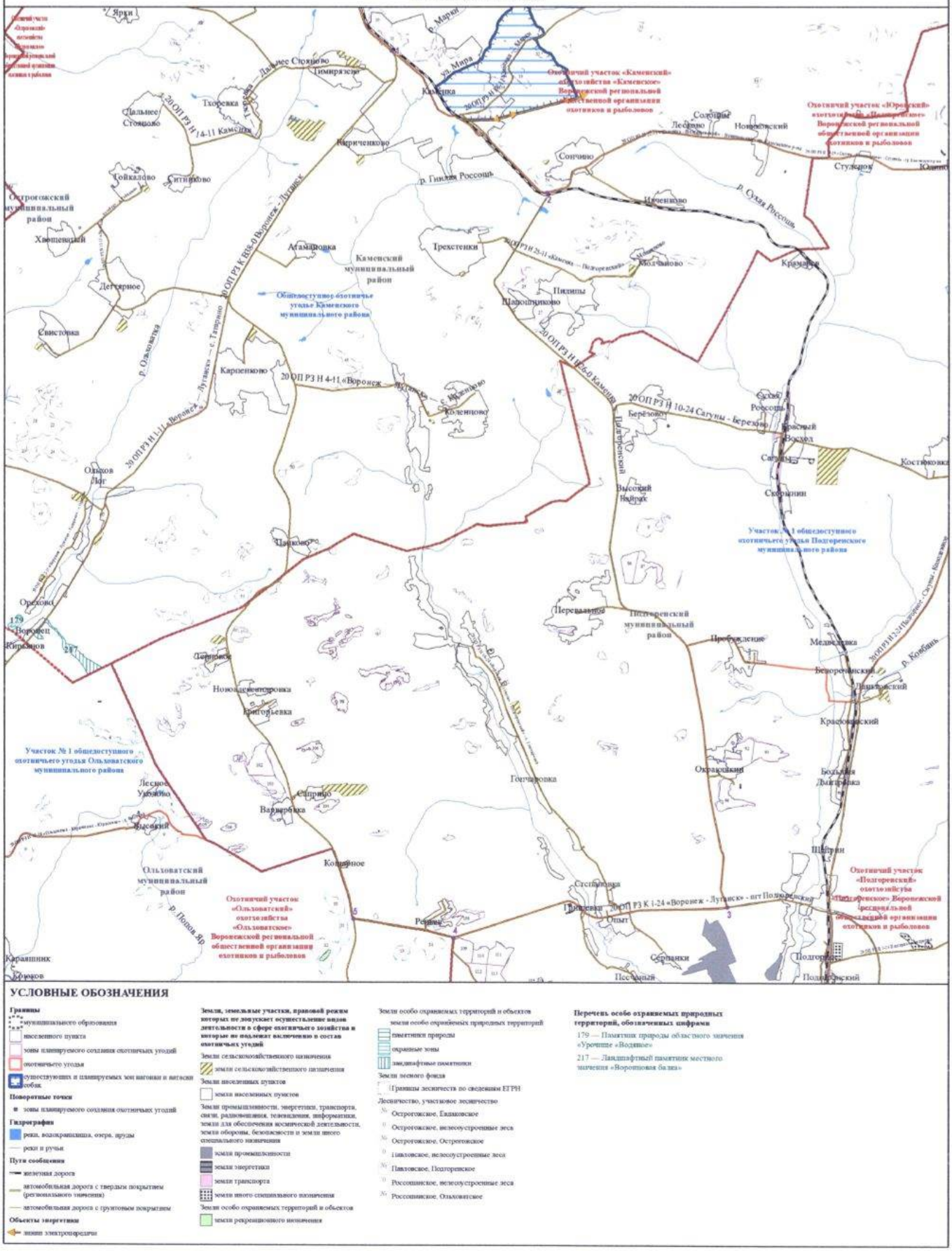

УСЛОВНЫЕ ОБОЗНАЧЕНИЯ

Границы
- муниципального образования
- населенного пункта
- зоны планируемого создания охотничьих угодий
- охотничьего угодья
- существующих и планируемых заграждений и вытеснения собак

Поворотные точки
- зоны планируемого создания охотничьих угодий

Гидрография
- реки, водохранилища, озера, пруды
- реки и ручьи

Пути сообщения
- железная дорога
- автомобильная дорога с твердым покрытием (регионального значения)
- автомобильная дорога с грунтовым покрытием

Объекты энергетики
- линии электропередачи

Земли, земельные участки, правовой режим которых не допускает осуществление видов деятельности в сфере охотничьего хозяйства и которые не подлежат включению в состав охотничьих угодий

Земли сельскохозяйственного назначения
- земли сельскохозяйственного назначения

Земли населенных пунктов
- земли населенных пунктов

Земли промышленности, энергетики, транспорта, связи, радиовещания, телевидения, информатики, земли для обеспечения космической деятельности, земли обороны, безопасности и земли иного специального назначения
- земли промышленности
- земли энергетики
- земли транспорта
- земли иного специального назначения

Земли особо охраняемых территорий и объектов
- земли рекреационного назначения

Земли особо охраняемых территорий и объектов
- земли особо охраняемых природных территорий
- памятники природы
- охранные зоны
- ландшафтные памятники

Земли лесного фонда
- Границы лесничеств по сведениям ЕГРН

Лесничество, участковое лесничество
- Острогожское, Евдаковское
- Острогожское, нелесоустроенные леса
- Острогожское, Острогожское
- Павловское, нелесоустроенные леса
- Павловское, Подгоренское
- Россошинское, нелесоустроенные леса
- Россошинское, Ольховатское

Перечень особо охраняемых природных территорий, обозначенных цифрами

179 — Памятник природы областного значения «Урочище «Водяное»

217 — Ландшафтный памятник местного значения «Воропонова балка»

Планируемое для создания охотничье угодье на территории Подгоренского муниципального района, участок № 3

Описание границ охотничьего угодья:

северная граница: от точки 1, расположенной на пересечении границы села Андреевка и границы государственного комплексного природного заказника областного значения «Гарус» (ЕГРН зона или территория 36:24-6.80), граница идет в общем восточном направлении по южной границе государственного комплексного природного заказника областного значения «Гарус» (ЕГРН зона или территория 36:24-6.80) до точки 2, расположенной на пересечении границы государственного комплексного природного заказника областного значения «Гарус» (ЕГРН зона или территория 36:24-6.80) с автомобильной дорогой с грунтовым покрытием, далее граница идет в восточном направлении по автомобильной дороге с грунтовым покрытием до пересечения с улицей Ленина села Белогорье на западной границе села Белогорье в точке 3, далее граница идет в восточном направлении через село Белогорье по улице Ленина до пересечения с автомобильной дорогой с твердым покрытием 00 ОП ФЗ М-2 «Крым» Москва – Тула – Орел – Курск - Белгород - граница с Украиной, соединительная дорога «Белгород-М-4 «Дон», затем в северном направлении по автомобильной дороге с твердым покрытием 00 ОП ФЗ М-2 Москва – Тула – Орел – Курск - Белгород - граница с Украиной, соединительная дорога «Белгород-М-4 «Дон» через село Белогорье до пересечения со смежной административной границей Подгоренского и Павловского муниципальных районов в точке 4;

восточная граница: от точки 4, расположенной на пересечении автомобильной дороги с твердым покрытием 00 ОП ФЗ М-2 М-2 «Крым» Москва – Тула – Орел – Курск - Белгород - граница с Украиной, соединительная дорога «Белгород-М-4 «Дон» со смежной административной границей Подгоренского и Павловского муниципальных районов, граница идет в южном направлении по смежной административной границе

Подгоренского и Павловского муниципальных районов до пересечения со средней линией русла реки Дон в точке 5, далее граница идет в западном направлении по условной прямой линии через реку Дон до пересечения с правым берегом реки Дон в точке 6, далее граница идет в западном направлении по автомобильной дороге с грунтовым покрытием через точку 7 до пересечения с улицей Коминтерна села Белогорье на восточной границе села Белогорье в точке 8, далее граница идет в западном направлении через село Белогорье по улице Коминтерна до улицы Слюсарева, затем в южном направлении через село Белогорье по улице Слюсарева до улицы Ворошилова, далее граница идет в западном направлении через село Белогорье по улице Ворошилова до улицы 8 Марта, затем в юго-западном направлении через село Белогорье по улице 8 Марта до пересечения с автомобильной дорогой с грунтовым покрытием из хутора Витебск в село Белогорье Подгоренского муниципального района на западной границе села Белогорье в точке 9, далее граница идет в юго-западном направлении по автомобильной дороге с грунтовым покрытием из хутора Витебск в село Белогорье Подгоренского муниципального района через точки 10 - 17 через хутор Витебск, хутор Красный до пересечения с автомобильной дорогой с твердым покрытием 20 ОП РЗ Н 11-24 «Саприно - Витебск» восточнее хутора Витебск в точке 18, далее граница идет в южном направлении по автомобильной дороге с твердым покрытием 20 ОП РЗ Н 11-24 «Саприно - Витебск» до пересечения с улицей Центральная на восточной границе села Саприно в точке 19;

южная граница: от точки 19, расположенной на пересечении автомобильной дороги с твердым покрытием 20 ОП РЗ Н 11-24 «Саприно – Витебск» с улицей Центральная на восточной границе села Саприно, граница идет в западном направлении через село Саприно по улице Центральная до пересечения с автомобильной дорогой с твердым покрытием 20 ОП РЗ Н 8-24 «Белгород - Павловск» - с. Семейка» в селе Саприно, далее в северо-западном направлении по автомобильной дороге с

твердым покрытием 20 ОП РЗ Н 8-24 «Белгород - Павловск» - с. Семейка» через село Саприно до пересечения с западной границей села Саприно в точке 20;

западная граница: от точки 20, расположенной на пересечении автомобильной дороги с твердым покрытием с западной границей села Саприно, граница идет в северо-западном направлении по автомобильной дороге с твердым покрытием 20 ОП РЗ Н 8-24 «Белгород - Павловск» - с. Семейка» через село Сергеевка до пересечения с улицей Центральная села Сергеевка, далее в западном направлении через село Сергеевка по улице Центральная до пересечения с автомобильной дорогой с твердым покрытием 20 ОП РЗ Н 24-24 «Белгород - Павловск» - х. Должик», далее граница идет в северном направлении по автомобильной дороге с твердым покрытием 20 ОП РЗ Н 24-24 «Белгород - Павловск» - х. Должик» через село Сергеевка, хутор Погореловка, хутор Должик до пересечения с улицей Самара хутора Должик, далее граница идет в северном направлении через хутор Должик по улице Самара до пересечения с автомобильной дорогой с грунтовым покрытием восточнее жилого дома 1, далее граница идет в северном направлении по автомобильной дороге с грунтовым покрытием через хутор Должик до пересечения с восточной границей хутора Должик в точке 21, далее граница идет в северо-восточном направлении по автомобильной дороге с грунтовым покрытием через точки 22 - 27 до пересечения с восточной границей села Андреевка в точке 28, далее в северном направлении по автомобильной дороге с грунтовым покрытием через село Андреевка до пересечения с границей государственного комплексного природного заказника областного значения «Гарус» (ЕГРН зона или территория 36:24-6.80), далее граница идет в западном направлении по южной границе государственного комплексного природного заказника областного значения «Гарус» (ЕГРН зона или территория 36:24-6.80) до точки 1, расположенной на пересечении границы села Андреевка и границы

государственного комплексного природного заказника областного значения «Гарус» (ЕГРН зона или территория 36:24-6.80).

В границах охотничьего угодья расположены: лесные кварталы № 6 - 19, 20 (часть), 60 (часть), 69 (часть), 111 Белогорьевского участкового лесничества Павловского лесничества; нелесоустроенные леса Павловского лесничества.

К землям, земельным участкам, правовой режим которых не допускает осуществление видов деятельности в сфере охотничьего хозяйства и которые не подлежат включению в состав охотничьего угодья в вышеописанных границах, относятся:

- земли сельскохозяйственного назначения: № 170;

- земли населенных пунктов: № 170, село Андреевка, село Белогорье, село Саприно, село Сергеевка, хутор Витебск, хутор Должик, хутор Морозовка;

- земли промышленности, энергетики, транспорта, связи, радиовещания, телевидения, информатики, земли для обеспечения космической деятельности, земли обороны, безопасности и земли иного специального назначения:

земли энергетики: № 170;

земли транспорта: № 170;

земли иного специального назначения: № 170.

Сведения о границах населенных пунктов, особо охраняемых природных территорий утверждены соответствующими нормативными правовыми актами.

Сведения о границах других земель и земельных участков, правовой режим которых не допускает осуществление видов деятельности в сфере охотничьего хозяйства и которые не подлежат включению в состав охотничьего угодья, приведены в приложении № 5 к Схеме.

Сведения о характерных точках границ
планируемого для создания охотничьего угодья на территории
Подгоренского муниципального района, участок № 3
(в системе координат WGS-84 и МСК-36 зона 1)

№ п/п	Координата X	Координата Y	Координата X	Координата Y
	градусы, минуты, секунды		метры	
1	50° 30' 24,191"	39° 48' 26,076"	385249,44	1344030,44
2	50° 30' 28,850"	39° 56' 23,002"	385569,34	1353425,10
3	50° 30' 24,299"	39° 57' 50,865"	385462,99	1355159,12
4	50° 32' 0,796"	40° 0' 36,954"	388510,80	1358370,42
5	50° 29' 35,913"	40° 1' 36,388"	384058,48	1359633,91
6	50° 29' 35,923"	40° 1' 31,563"	384056,82	1359538,81
7	50° 29' 36,279"	40° 1' 17,553"	384062,09	1359262,45
8	50° 29' 37,069"	40° 1' 7,530"	384082,39	1359064,39
9	50° 28' 49,479"	40° 0' 3,036"	382585,86	1357823,30
10	50° 28' 46,674"	40° 0' 0,273"	382498,07	1357770,60
11	50° 28' 39,031"	39° 59' 53,080"	382259,02	1357633,59
12	50° 28' 4,019"	39° 59' 0,413"	381156,17	1356617,06
13	50° 28' 1,171"	39° 58' 57,211"	381066,91	1356555,69
14	50° 27' 28,388"	39° 57' 35,278"	380021,63	1354960,05
15	50° 27' 19,224"	39° 57' 25,887"	379734,82	1354780,43
16	50° 27' 4,169"	39° 57' 21,984"	379268,12	1354712,66
17	50° 26' 34,746"	39° 56' 48,821"	378346,09	1354076,35
18	50° 25' 58,992"	39° 56' 50,366"	377242,00	1354128,60
19	50° 22' 25,445"	39° 53' 49,951"	370575,01	1350693,58
20	50° 22' 27,872"	39° 52' 34,285"	370621,79	1349197,05
21	50° 28' 24,119"	39° 48' 43,844"	381545,72	1344446,91
22	50° 29' 0,157"	39° 49' 33,674"	382676,87	1345409,35
23	50° 29' 6,557"	39° 49' 46,740"	382879,28	1345663,35
24	50° 29' 48,363"	39° 49' 15,427"	384159,86	1345022,79
25	50° 30' 9,741"	39° 48' 45,430"	384809,76	1344419,78
26	50° 30' 13,049"	39° 48' 36,863"	384908,98	1344249,13
27	50° 30' 17,513"	39° 48' 32,960"	385045,51	1344169,75
28	50° 30' 22,712"	39° 48' 24,864"	385203,33	1344007,35

Карта-схема участка № 3 планируемого охотничьего угодья Подгоренского района

МАСШТАБ 1:70 000

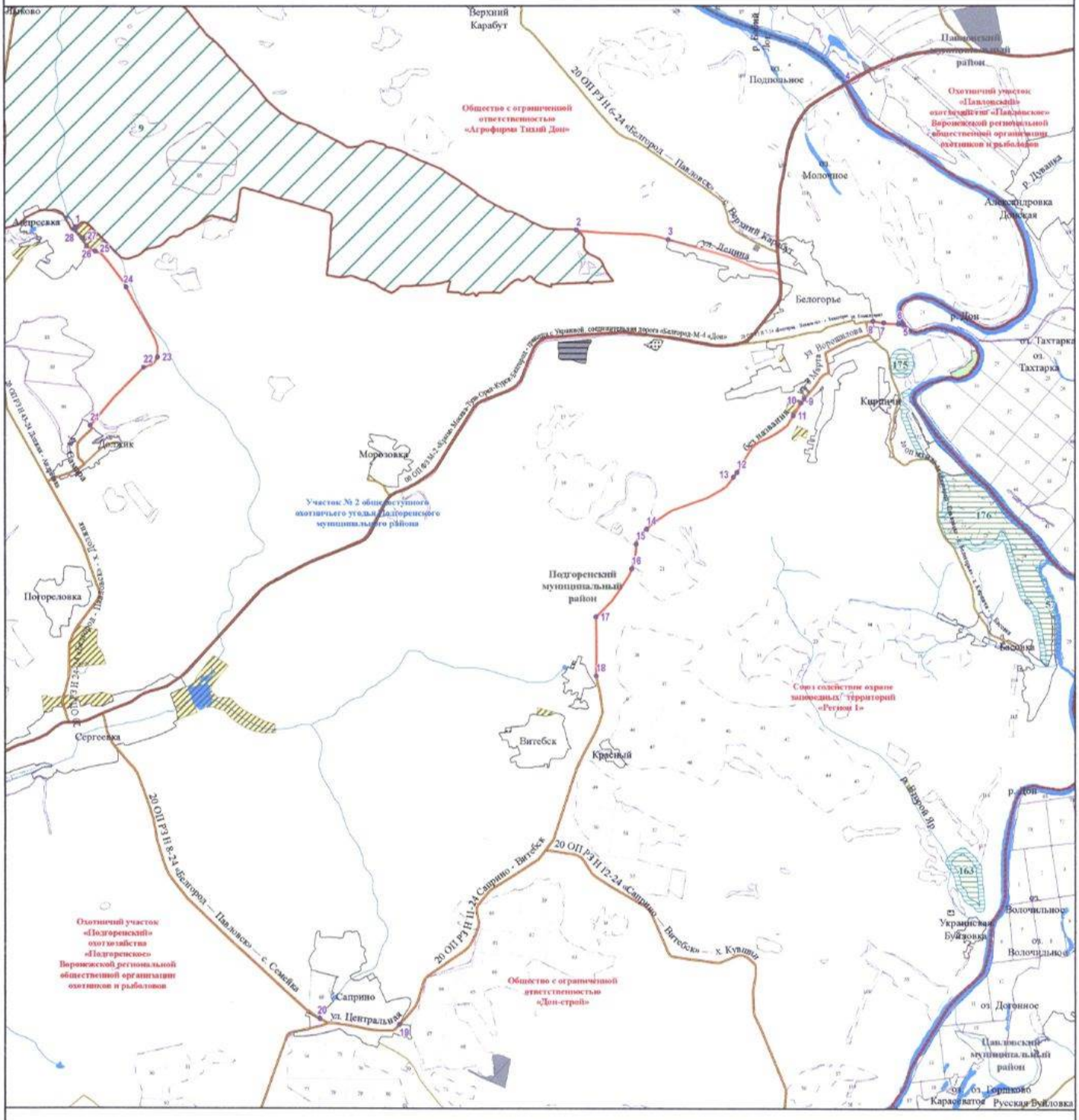

УСЛОВНЫЕ ОБОЗНАЧЕНИЯ

Границы
- муниципального образования
- населенного пункта
- зоны планируемого создания охотничьих угодий
- охотничьего угодья

Поворотные точки
- зоны планируемого создания охотничьих угодий

Гидрография
- реки, водохранилища, озера, пруды
- реки и ручьи

Пути сообщения
- автомобильная дорога с твердым покрытием (федерального значения)
- автомобильная дорога с твердым покрытием (регионального значения)
- автомобильная дорога с грунтовым покрытием

Земли, земельные участки, правовой режим которых не допускает осуществление видов деятельности в сфере охотничьего хозяйства и которые не подлежат включению в состав охотничьих угодий

Земли сельскохозяйственного назначения
- земли сельскохозяйственного назначения

Земли населенных пунктов
- земли населенных пунктов

Земли промышленности, энергетики, транспорта, связи, радиовещания, телевидения, информатики, земли для обеспечения космической деятельности, земли обороны, безопасности и земли иного специального назначения
- земли промышленности
- земли энергетики
- земли транспорта
- земли иного специального назначения

Земли особо охраняемых территорий и объектов
- земли рекреационного назначения

Земли особо охраняемых территорий и объектов
- земли особо охраняемых природных территорий
- памятники природы
- охранные зоны
- государственные природные заказники

Земли лесного фонда
- Границы лесничеств до внесения ЕГРН

Лесничество, участковое лесничество
- Павловское, Белогорьевское
- Павловское, Лосевское
- Павловское, мелеоустроенные леса
- Павловское, Павловское
- Павловское, Подгоренское
- Павловское, Русско-Буйловское

Перечень особо охраняемых природных территорий, обозначенных цифрами

163 — Памятник природы областного значения «Степная залежь у с. Украинская Буйловка»

175 — Памятник природы областного значения «Урочище «Басовские кручи»

176 — Памятник природы областного значения «Урочище «Белогорье»

57 — Памятник природы областного значения «Граниты докембрийские у с. Басовка»

9 — Государственный комплексный природный заказник областного значения «Гарус»

Россошанский муниципальный район

Планируемое для создания охотничье угодье на территории Россошанского муниципального района

Описание границ охотничьего угодья:

северная граница: от точки 1, расположенной на пересечении смежных административных границ Россошанского, Ольховатского и Подгоренского муниципальных районов, граница идет в восточном направлении по смежной административной границе Россошанского и Подгоренского муниципальных районов до пересечения с железной дорогой «Россошь - Чертково» в точке 2;

восточная граница; от точки 2, расположенной на пересечении смежной административной границы Россошанского и Подгоренского муниципальных районов и железной дороги «Россошь - Чертково», граница идет в южном направлении по железной дороге «Россошь - Чертково» через село Поповка, хутор Кокаревка, посёлок Начало до пересечения с северной границей города Россошь в точке 3;

южная граница: от точки 3, расположенной на пересечении железной дороги «Россошь - Чертково» и северной границы города Россошь, граница идет в южном направлении по железной дороге «Россошь - Чертково» до пересечения с улицей Мира, далее в юго-западном направлении по улице Мира до пересечения с улицей 50 лет СССР, далее в северо-западном направлении по улице 50 лет СССР до пересечения с автомобильной дорогой 00 ОП ФЗ М-2 «Крым» Москва – Тула – Орел – Курск - Белгород - граница с Украиной, соединительная дорога «Белгород-М-4 «Дон» до пересечения с автомобильной дорогой с твердым покрытием 20 ОП РЗ К В38-0 «Воронеж – Луганск», далее в южном направлении по автомобильной дороге с твердым покрытием 20 ОП РЗ К В38-0 «Воронеж – Луганск» до пересечения с автомобильной дорогой с твердым покрытием 20 ОП РЗ К В33-0 «Белгород – Павловск», далее в западном направлении по автомобильной дороге с твердым покрытием 20 ОП РЗ К В33-0 «Белгород – Павловск» через город

Россошь, село Архиповка до пересечения со смежной административной границей Россошанского и Ольховатского муниципальных районов в точке 4;

западная граница: от точки 4, расположенной на пересечении автомобильной дороги с твердым покрытием 20 ОП РЗ К В33-0 «Белгород – Павловск» со смежной административной границей Россошанского и Ольховатского муниципальных районов, граница идет в северном направлении по смежной административной границе Россошанского и Ольховатского муниципальных районов до точки 1, расположенной на пересечении смежных административных границ Россошанского, Ольховатского и Подгоренского муниципальных районов.

В границах охотничьего угодья расположены: нелесоустроенные леса Павловского лесничества; лесные кварталы № 1 - 17, 78 Россошанского участкового лесничества Россошанского лесничества; нелесоустроенные леса Россошанского лесничества.

К землям, земельным участкам, правовой режим которых не допускает осуществление видов деятельности в сфере охотничьего хозяйства и которые не подлежат включению в состав охотничьего угодья в вышеописанных границах, относятся:

- земли сельскохозяйственного назначения: № 193;

- земли населенных пунктов: № 193, город Россошь, посёлок Начало, село Архиповка, село Поповка, хутор Бещий, хутор Высокая Дача, хутор Кокаревка, хутор Копанки, хутор Новопостояловка, хутор Стефанидовка, хутор Царевский;

- земли промышленности, энергетики, транспорта, связи, радиовещания, телевидения, информатики, земли для обеспечения космической деятельности, земли обороны, безопасности и земли иного специального назначения:

земли транспорта: № 193;

земли иного специального назначения: № 193;

- земли особо охраняемых территорий и объектов:

земли рекреационного назначения: № 193;

- земли лесного фонда:

земли лесов, расположенные в лесопарковых зонах: Россошанское участковое лесничество Россошанского лесничества.

Сведения о границах населенных пунктов, особо охраняемых природных территорий, лесов, расположенных в лесопарковых зонах утверждены соответствующими нормативными правовыми актами.

Сведения о границах других земель и земельных участков, правовой режим которых не допускает осуществление видов деятельности в сфере охотничьего хозяйства и которые не подлежат включению в состав охотничьего угодья, приведены в приложении № 5 к Схеме.

Сведения о характерных точках границ
планируемого для создания охотничьего угодья на территории
Россошанского муниципального района
(в системе координат WGS-84 и МСК-36 зона 1)

№ п/п	Координата X	Координата Y	Координата X	Координата Y
	градусы, минуты, секунды		метры	
1	50° 22' 18,065"	39° 26' 51,564"	369835,84	1318717,39
2	50° 20' 0,516"	39° 37' 51,652"	365771,03	1331826,89
3	50° 13' 23,801"	39° 35' 25,744"	353469,86	1329123,45
4	50° 13' 43,527"	39° 24' 27,093"	353901,50	1316059,77

Карта-схема планируемого охотничьего угодья Россошанского района

МАСШТАБ 1:80 000

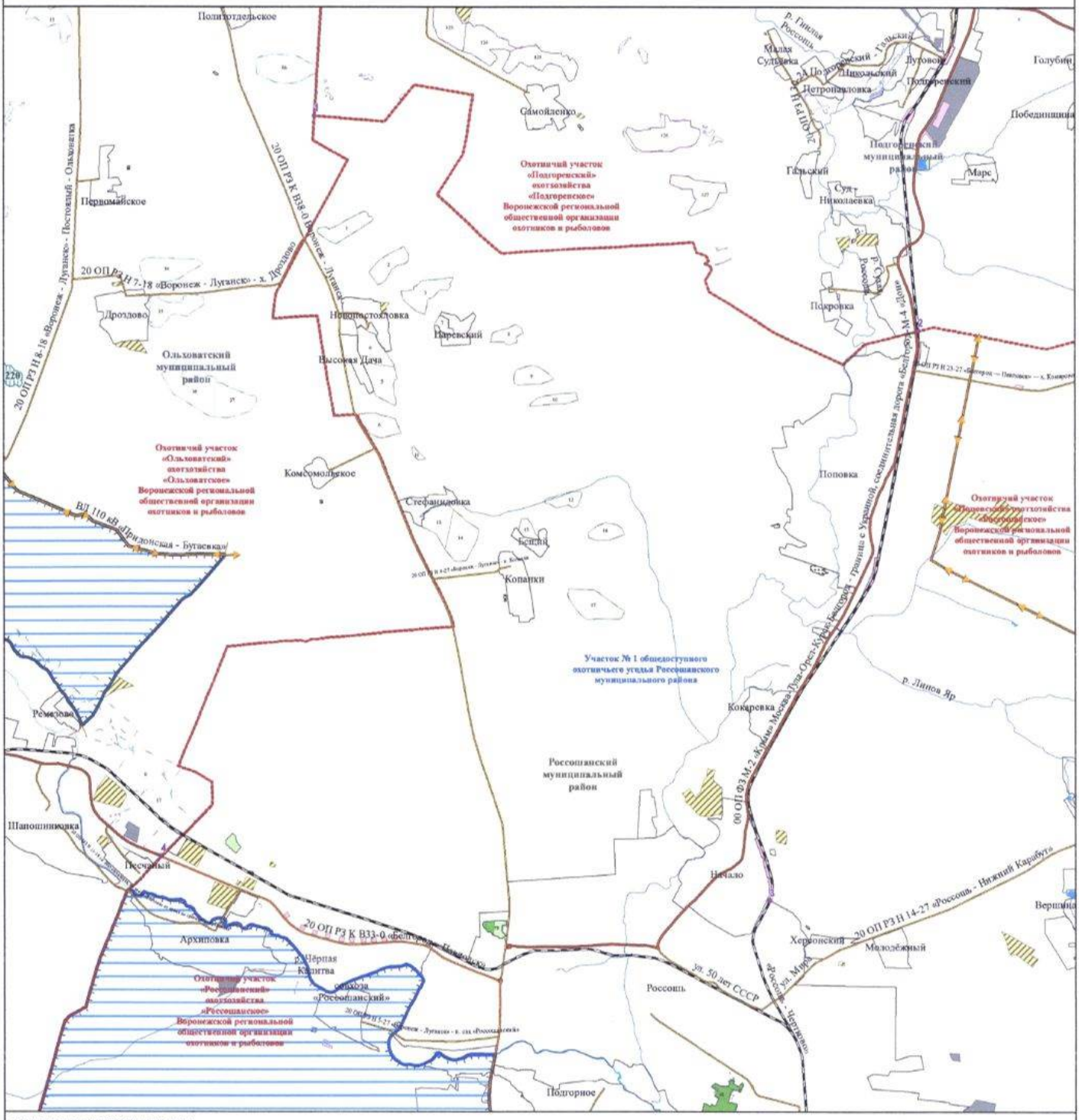

УСЛОВНЫЕ ОБОЗНАЧЕНИЯ

Границы
- муниципального образования
- населенного пункта
- зоны планируемого создания охотничьих угодий
- охотничьего угодья
- существующих и планируемых зон натаски и натаски собак

Поворотные точки
- зоны планируемого создания охотничьих угодий

Гидрография
- реки, водохранилища, озера, пруды
- реки и ручьи

Пути сообщения
- железная дорога
- автомобильная дорога с твердым покрытием (федерального значения)
- автомобильная дорога с твердым покрытием (регионального значения)
- автомобильная дорога с грунтовым покрытием

Объекты энергетики
- линии электропередачи

Земли, земельные участки, правовой режим которых не допускает осуществление видов деятельности в сфере охотничьего хозяйства и которые не подлежат включению в состав охотничьих угодий

Земли сельскохозяйственного назначения
- земли сельскохозяйственного назначения

Земли населенных пунктов
- земли населенных пунктов

Земли промышленности, энергетики, транспорта, связи, радиовещания, телевидения, информатики, земли для обеспечения космической деятельности, земли обороны, безопасности и земли иного специального назначения
- земли промышленности
- земли транспорта
- земли иного специального назначения

Земли особо охраняемых территорий и объектов
- земли рекреационного назначения

Земли особо охраняемых территорий и объектов
- земли особо охраняемых природных территорий
- ландшафтные памятники

Земли лесного фонда
- Границы лесничеств по сведениям ЕГРН

Лесничество, участковое лесничество
- 0 Павловское, нелесоустроенные леса
- N_1 Павловское, Подгоренское
- 0 Россошанское, нелесоустроенные леса
- N_1 Россошанское, Ольховатское
- N_2 Россошанское, Россошанское
- земли лесов, расположенные в лесопарковых зонах

Перечень особо охраняемых природных территорий, обозначенных цифрами

220 — Ландшафтный памятник местного значения «Урочище «Пивневы кучи»

Приложение № 10
к схеме размещения, использования
и охраны охотничьих угодий
на территории Воронежской области

Описание границ и карты-схемы существующих и планируемых зон нагонки и натаски собак охотничьих пород

Верхнемамонский муниципальный район

Воронежская региональная общественная организация охотников и рыболовов, охотхозяйство «Верхнемамонское», охотничий участок «Верхнемамонский»

Описание границ зоны нагонки и натаски собак:

северная граница: от точки 1, расположенной в месте пересечения автомобильных дорог с грунтовым покрытием, граница идет в восточном направлении по автомобильной дороге с грунтовым покрытием (через точки 2 - 6) до места пересечения с высоковольтной линией электропередачи в точке 7;

восточная граница: от точки 7, расположенной в месте пересечения автомобильной дороги с грунтовым покрытием и высоковольтной линии электропередачи, граница идет в южном направлении по высоковольтной линии электропередачи до места пересечения с автомобильной дорогой с грунтовым покрытием в точке 8;

южная граница: от точки 8, расположенной в месте пересечения высоковольтной линии электропередачи и автомобильной дороги с грунтовым покрытием, граница идет в западном направлении по высоковольтной линии электропередачи до места пересечения с автомобильной дорогой с грунтовым покрытием в точке 9, далее граница идет в западном направлении по автомобильной дороге с грунтовым покрытием через точку 10, через квартал № 92 Верхнемамонского участкового лесничества Донского лесничества до места пересечения автомобильных дорог с грунтовым покрытием в точке 11;

западная граница: от точки 11, расположенной в месте пересечения автомобильных дорог с грунтовым покрытием, граница идет в северном направлении по автомобильной дороге с грунтовым покрытием (через точки 12 - 17) до места пересечения автомобильных дорог с грунтовым покрытием в точке 1.

Сведения о характерных точках границ зоны нагонки и натаски собак на территории охотничьего угодья Воронежской региональной общественной организации охотников и рыболовов, охотхозяйство «Верхнемамонское», охотничий участок «Верхнемамонский»
(в системе координат WGS-84 и МСК-36 зона 2)

№ п/п	Координата X	Координата Y	Координата X	Координата Y
	градусы, минуты, секунды		метры	
1	50° 11' 0,975"	40° 14' 17,546"	349207,65	2161182,44
2	50° 10' 59,986"	40° 14' 35,931"	349171,00	2161546,67
3	50° 10' 50,390"	40° 14' 28,515"	348876,96	2161394,61
4	50° 10' 53,852"	40° 15' 28,768"	348964,17	2162591,79
5	50° 11' 4,240"	40° 16' 41,235"	349261,68	2164034,68
6	50° 10' 45,443"	40° 16' 47,878"	348678,78	2164157,10
7	50° 10' 52,170"	40° 17' 38,553"	348870,51	2165165,83
8	50° 8' 5,285"	40° 18' 30,612"	343697,93	2166117,46
9	50° 7' 31,711"	40° 14' 43,630"	342733,49	2161592,63
10	50° 7' 28,640"	40° 13' 39,051"	342660,05	2160308,31
11	50° 7' 33,097"	40° 13' 38,742"	342797,87	2160304,50
12	50° 8' 7,364"	40° 14' 9,641"	343846,30	2160935,92
13	50° 9' 9,926"	40° 14' 12,357"	345778,34	2161022,16
14	50° 9' 13,688"	40° 13' 3,297"	345917,64	2159653,20
15	50° 9' 53,046"	40° 13' 13,605"	347130,20	2159878,39
16	50°10'17,291"	40°13'32,762"	347872,86	2160271,23
17	50°10'17,192"	40°13'38,633"	347867,84	2160387,68

Воронежская региональная общественная организация охотников и рыболовов, охотхозяйство «Верхнемамонское», охотничий участок «Нижнемамонский»

Описание границ зоны нагонки и натаски собак:

северная граница: от точки 1, расположенной в месте пересечения автомобильных дорог с грунтовым покрытием, граница идет в северо-восточном направлении по автомобильной дороге с грунтовым покрытием

(через точки 2 - 5) до места пересечения смежной административной границей Калачеевского и Верхнемамонского муниципальных районов в точке 6;

восточная граница: от точки 6, расположенной в месте пересечения автомобильной дороги с грунтовым покрытием и смежной административной границы Калачеевского и Верхнемамонского муниципальных районов, граница идет в юго-восточном направлении по смежной административной границе Калачеевского и Верхнемамонского муниципальных районов до места пересечения с автомобильной дорогой с грунтовым покрытием в точке 7, далее граница идет в южном направлении по автомобильной дороге с грунтовым покрытием (через точки 8, 9) до места пересечения автомобильных дорог с грунтовым покрытием в точке 10;

южная граница: от точки 10, расположенной в месте пересечения автомобильных дорог с грунтовым покрытием, граница идет в юго-западном направлении по автомобильной дороге с грунтовым покрытием (через точку 11) до места пересечения автомобильных дорог с грунтовым покрытием в точке 12;

западная граница: от точки 12, расположенной в месте пересечения автомобильных дорог с грунтовым покрытием, граница идет в северном направлении по автомобильной дороге с грунтовым покрытием (через точки 13, 14) до места пересечения с автомобильной дорогой с грунтовым покрытием в точке 1.

Сведения о характерных точках границ зоны нагонки и натаски собак на территории охотничьего угодья Воронежской региональной общественной организации охотников и рыболовов, охотхозяйство «Верхнемамонское», охотничий участок «Нижнемамонский»
(в системе координат WGS-84 и МСК-36 зона 2)

№ п/п	Координата X	Координата Y	Координата X	Координата Y
	градусы, минуты, секунды		метры	
1	50° 12' 33,029"	40° 35' 4,258"	351696,29	2185950,15
2	50° 12' 44,175"	40° 35' 45,216"	352030,95	2186766,39

№ п/п	Координата X	Координата Y	Координата X	Координата Y
	градусы, минуты, секунды		метры	
3	50° 13' 8,941"	40° 36' 15,787"	352788,98	2187381,54
4	50° 13' 24,686"	40° 36' 59,745"	353265,23	2188258,64
5	50° 13' 42,126"	40° 37' 30,465"	353797,05	2188873,80
6	50° 14' 36,000"	40° 39' 21,484"	355436,75	2191092,76
7	50° 14' 4,932"	40° 40' 43,849"	354458,93	2192714,39
8	50° 13' 54,095"	40° 40' 32,876"	354126,46	2192493,30
9	50° 13' 52,647"	40° 40' 27,894"	354082,80	2192394,08
10	50° 13' 5,229"	40° 41' 1,928"	352610,39	2193052,90
11	50° 12' 15,870"	40° 38' 31,652"	351118,14	2190056,49
12	50° 11' 21,594"	40° 35' 31,337"	349482,70	2186460,70
13	50° 11' 31,483"	40° 35' 29,757"	349788,60	2186433,01
14	50° 11' 39,918"	40° 35' 24,197"	350050,54	2186325,85

Верхнехавский муниципальный район

Воронежская региональная общественная организация охотников и рыболовов, охотхозяйство «Верхнехавское», охотничий участок «Верхнехавский»

Описание границ зоны нагонки и натаски собак:

северная граница: от точки 1, расположенной в месте пересечения автомобильной дороги с грунтовым покрытием и смежной административной границы Новоусманского и Верхнехавского муниципальных районов, граница идет в восточном направлении по смежной административной границе Новоусманского и Верхнехавского муниципальных районов до места пересечения с автомобильной дорогой с грунтовым покрытием в точке 2, далее граница идет в восточном направлении по автомобильной дороге с грунтовым покрытием через точки 3, 4 до места пересечения с автомобильной дорогой с твердым покрытием 20 ОП РЗ Н 11-7 «Воронеж - Тамбов» - Правая Хава - Верхняя Хава» в точке 5;

восточная граница: от точки 5, расположенной в месте пересечения автомобильной дороги с грунтовым покрытием и автомобильной дороги с твердым покрытием 20 ОП РЗ Н 11-7 «Воронеж - Тамбов» - Правая Хава - Верхняя Хава», граница идет в южном направлении по автомобильной

дороге с твердым покрытием до места пересечения с северной границей села Правая Хава в точке 6;

южная граница: от точки 6, расположенной в месте пересечения северной границы села Правая Хава и автомобильной дороги с твердым покрытием 20 ОП РЗ Н 11-7 «Воронеж - Тамбов» - Правая Хава - Верхняя Хава, граница идет в южном направлении по автомобильной дороге с твердым покрытием 20 ОП РЗ Н 11-7 «Воронеж - Тамбов» - Правая Хава - Верхняя Хава» через село Правая Хава до места пересечения с рекой Хава, далее граница идет в западном направлении по средней линии русла реки Хава через село Правая Хава до места пересечения со смежной административной границей Новоусманского и Верхнехавского муниципальных районов в точке 7;

западная граница: от точки 7, расположенной в месте пересечения реки Хава и смежной административной границы Новоусманского и Верхнехавского муниципальных районов, граница идет в северном направлении по смежной административной границе Новоусманского и Верхнехавского муниципальных районов до места пересечения с автомобильной дорогой с грунтовым покрытием в точке 1.

Сведения о характерных точках границ зоны нагонки и натаски собак на территории охотничьего угодья Воронежской региональной общественной организации охотников и рыболовов, охотхозяйство «Верхнехавское», охотничий участок «Верхнехавский»
(в системе координат WGS-84 и МСК-36 зона 1)

№ п/п	Координата X	Координата Y	Координата X	Координата Y
	градусы, минуты, секунды		метры	
1	51° 46' 28,946"	39° 45' 43,753"	526250,86	1338380,52
2	51° 46' 23,786"	39° 47' 8,095"	526120,00	1340000,34
3	51° 46' 20,801"	39° 47' 8,673"	526027,97	1340013,07
4	51° 46' 19,984"	39° 47' 37,846"	526012,71	1340572,85
5	51° 46' 15,851"	39° 48' 18,138"	525898,94	1341347,66
6	51° 43' 52,061"	39° 47' 9,705"	521431,57	1340114,93
7	51° 42' 30,056"	39° 44' 53,022"	518851,13	1337535,86

Грибановский муниципальный район

Воронежская региональная общественная организация охотников и рыболовов, охотхозяйство «Грибановское», охотничий участок «Грибановский»

Описание границ зоны нагонки и натаски собак:

северная граница: от точки 1, расположенной в месте пересечения автомобильной дороги с твердым покрытием 20 ОП РЗ К 28-9 «Курск – Борисоглебск» - Грибановский - Посевкино - гр. Тамбовской обл.» с автомобильной дорогой с твердым покрытием (съезд к селу Малая Грибановка с автомобильной дороги с твердым покрытием 20 ОП РЗ К 28-9 «Курск – Борисоглебск» - Грибановский - Посевкино - гр. Тамбовской обл.»), граница идет в северо-восточном направлении по автомобильной дороге с твердым покрытием 20 ОП РЗ К 28-9 «Курск – Борисоглебск» - Грибановский - Посевкино - гр. Тамбовской обл.» до пересечения с западной границей села Малые Алабухи 1-е в точке 2;

восточная граница: от точки 2, расположенной в месте пересечения автомобильной дороги с твердым покрытием 20 ОП РЗ К 28-9 «Курск – Борисоглебск» - Грибановский - Посевкино - гр. Тамбовской обл.» и западной границы села Малые Алабухи 1-е, граница идет в северо-восточном направлении по автомобильной дороге с твердым покрытием 20 ОП РЗ К 28-9 «Курск – Борисоглебск» - Грибановский - Посевкино - гр. Тамбовской обл.» через село Малые Алабухи 1-е до пересечения с автомобильной дорогой с твердым покрытием 20 ОП РЗ Н 16-9 «Курск – Борисоглебск» - Грибановский - Посевкино - гр. Тамбовской обл.» - с. Малые Алабухи 1-е», далее граница идет в южном направлении по автомобильной дороге с твердым покрытием 20 ОП РЗ Н 16-9 «Курск – Борисоглебск» - Грибановский - Посевкино - гр. Тамбовской обл.» - с. Малые Алабухи 1-е» через село Малые Алабухи 1-е до пересечения с автомобильной дорогой с твердым покрытием, идущей к водонапорной башне, далее граница идет в

западном направлении по автомобильной дороге с твердым покрытием, идущей к водонапорной башне, пересекая западную границу села Малые Алабухи 1-е в точке 3, до точки 4, расположенной в месте пересечения автомобильной дороги с твердым покрытием, идущей к водонапорной башне, и автомобильной дороги с грунтовым покрытием, далее граница идет в северо-западном направлении, далее в юго-западном направлении по автомобильной дороге с грунтовым покрытием через точки 5 - 12 до пересечения с восточной границей Теллермановского лесничества в точке 13, далее граница идет в юго-восточном направлении по восточной границе Теллермановского лесничества до точки 14, расположенной на границе Теллермановского лесничества (в юго-восточном углу квартала № 1 Лобановского участкового лесничества Теллермановского лесничества);

западная граница: от точки 14, расположенной на границе Теллермановского лесничества (в юго-восточном углу квартала № 1 Лобановского участкового лесничества Теллермановского лесничества), граница идет в юго-западном направлении по южной границе кварталов № 1, 5, 13, 21, 20, 26 Лобановского участкового лесничества Теллермановского лесничества, далее граница идет в юго-восточном направлении по восточной границе квартала № 36 Лобановского участкового лесничества Теллермановского лесничества, далее граница идет в юго-западном направлении по южной границе квартала № 36 Лобановского участкового лесничества Теллермановского лесничества до точки 15, расположенной на границе Теллермановского лесничества, далее граница идет в общем северо-западном направлении по границе Теллермановского лесничества до пересечения с автомобильной дорогой с грунтовым покрытием, идущей к селу Малая Грибановка, в точке 16, далее граница идет в общем юго-западном направлении по автомобильной дороге с грунтовым покрытием, идущей к селу Малая Грибановка, через точки 17 - 23 до пересечения с автомобильной дорогой с твердым покрытием (съезд к селу Малая Грибановка с автомобильной дороги с твердым покрытием 20 ОП РЗ К 28-9

«Курск – Борисоглебск» - Грибановский - Посевкино - гр. Тамбовской обл.») в точке 24;

западная граница: от точки 24, расположенной в месте пересечения автомобильной дороги с грунтовым покрытием, идущей к селу Малая Грибановка, с автомобильной дорогой с твердым покрытием (съезд к селу Малая Грибановка с автомобильной дороги с твердым покрытием 20 ОП РЗ К 28-9 «Курск – Борисоглебск» - Грибановский - Посевкино - гр. Тамбовской обл.»), граница идет в северо-западном направлении по автомобильной дороге с твердым покрытием (съезд к селу Малая Грибановка с автомобильной дороги с твердым покрытием 20 ОП РЗ К 28-9 «Курск – Борисоглебск» - Грибановский - Посевкино - гр. Тамбовской обл.») через точки 25 - 29 до пересечения с автомобильной дорогой с твердым покрытием 20 ОП РЗ К 28-9 «Курск – Борисоглебск» - Грибановский - Посевкино - гр. Тамбовской обл.» в точке 1.

Сведения о характерных точках границ зоны нагонки и натаски собак на территории охотничьего угодья Воронежской региональной общественной организации охотников и рыболовов, охотхозяйство «Грибановское», охотничий участок «Грибановский»
(в системе координат WGS-84 и МСК-36 зона 2)

№ п/п	Координата X	Координата Y	Координата X	Координата Y
	градусы, минуты, секунды		метры	
1	51° 32' 27,990"	42° 3' 22,796"	499636,97	2289864,96
2	51° 34' 17,022"	42° 8' 19,994"	503054,66	2295562,19
3	51° 33' 40,094"	42° 9' 2,536"	501920,80	2296391,91
4	51° 33' 39,533"	42° 8' 54,924"	501902,15	2296245,44
5	51° 33' 41,956"	42° 8' 50,969"	501976,34	2296168,56
6	51° 33' 44,065"	42° 8' 46,374"	502040,70	2296079,47
7	51° 33' 45,755"	42° 8' 42,656"	502092,29	2296007,37
8	51° 33' 46,265"	42° 8' 39,469"	502107,50	2295945,85
9	51° 33' 45,510"	42° 8' 36,711"	502083,69	2295892,93
10	51° 33' 44,001"	42° 8' 34,938"	502036,73	2295859,20
11	51° 33' 41,824"	42° 8' 29,996"	501968,60	2295764,61
12	51° 33' 40,556"	42° 8' 27,025"	501928,91	2295707,73
13	51° 33' 39,256"	42° 8' 23,680"	501888,14	2295643,67
14	51° 33' 34,115"	42° 8' 55,765"	501734,85	2296263,16
15	51° 32' 18,434"	42° 7' 1,590"	499376,42	2294083,98
16	51° 32' 21,968"	42° 6' 15,488"	499478,01	2293194,56

№ п/п	Координата X	Координата Y	Координата X	Координата Y
	градусы, минуты, секунды		метры	
17	51° 32' 27,505"	42° 6' 3,283"	499647,15	2292957,90
18	51° 32' 28,791"	42° 5' 53,196"	499685,25	2292763,16
19	51° 32' 28,243"	42° 5' 40,008"	499666,20	2292509,16
20	51° 32' 24,994"	42° 5' 32,606"	499564,60	2292367,34
21	51° 32' 7,732"	42° 5' 16,254"	499028,51	2292056,62
22	51° 31' 54,644"	42° 5' 1,548"	498621,69	2291776,50
23	51° 31' 43,416"	42° 4' 50,018"	498272,86	2291557,08
24	51° 31' 36,373"	42° 4' 45,279"	498054,46	2291467,50
25	51° 31' 47,544"	42° 4' 22,714"	498396,18	2291029,72
26	51° 31' 52,172"	42° 4' 15,105"	498538,02	2290881,91
27	51° 31' 59,354"	42° 4' 4,619"	498758,36	2290678,01
28	51° 32' 6,085"	42° 3' 54,790"	498964,87	2290486,91
29	51° 32' 18,911"	42° 3' 36,058"	499358,40	2290122,74

Калачеевский муниципальный район

Воронежская региональная общественная организация охотников и рыболовов, охотхозяйство «Калачеевское», охотничий участок «Калачеевский»

Описание границ зоны нагонки и натаски охотничьих собак:

северная граница: от точки 1, расположенной в месте пересечения автомобильной дороги с твердым покрытием 20 ОП РЗ Н 6-10 «Калач - Новая Криуша – Скрипниково» и южной границы села Забродьі, граница идет в северо-восточном направлении по юго-восточной границе села Забродьі до места пересечения с автомобильной дорогой с твердым покрытием 20 ОП РЗ К 1-10 «Калач - Манино - гр. Волгоградской обл.», далее граница идет в восточном направлении по автомобильной дороге с твердым покрытием 20 ОП РЗ К 1-10 «Калач - Манино - гр. Волгоградской обл.» до места пересечения с высоковольтной линией электропередачи «ВЛ 35 кВ «Калач-1 - Подгорная - Большевик - Рудня - Воробьевка» в точке 2;

восточная граница: от точки 2, расположенной в месте пересечения автомобильной дороги с твердым покрытием 20 ОП РЗ К 1-10 «Калач - Манино - гр. Волгоградской обл.» с высоковольтной линией электропередачи «ВЛ 35 кВ «Калач-1 - Подгорная - Большевик - Рудня - Воробьевка», граница идет в юго-восточном направлении по высоковольтной линии

электропередачи «ВЛ 35 кВ «Калач-1 - Подгорная - Большевик - Рудня - Воробьевка» до места пересечения с высоковольтной линией электропередачи «ВЛ 110 кВ «Калач-1 - Манино» в точке 3;

южная граница: от точки 3, расположенной в месте пересечения высоковольтной линией электропередачи «ВЛ 35 кВ «Калач-1 - Подгорная - Большевик - Рудня - Воробьевка» и высоковольтной линией электропередачи «ВЛ 110 кВ «Калач-1 - Манино», граница идет в юго-западном направлении по высоковольтной линии электропередачи «ВЛ 110 кВ «Калач-1 - Манино» до места пересечения с автомобильной дорогой с твердым покрытием 20 ОП РЗ Н 6-10 «Калач - Новая Криуша – Скрипниково» в точке 4;

западная граница: от точки 4, расположенной в месте пересечения высоковольтной линии электропередачи «ВЛ 110 кВ «Калач-1 - Манино» и автомобильной дороги с твердым покрытием 20 ОП РЗ Н 6-10 «Калач - Новая Криуша – Скрипниково», граница идет в северо-западном направлении по автомобильной дороге с твердым покрытием 20 ОП РЗ Н 6-10 «Калач - Новая Криуша – Скрипниково» до места пересечения с южной границей села Забродьі в точке 1.

Сведения о характерных точках границ зоны нагонки и натаски собак на территории охотничьего угодья Воронежской региональной общественной организации охотников и рыболовов, охотхозяйство «Калачеевское» (в системе координат WGS-84 и МСК-36 зона 2)

№ п/п	Координата X	Координата Y	Координата X	Координата Y
	градусы, минуты, секунды		метры	
1	50° 24' 9,773"	41° 2' 50,910"	372928,71	2219123,77
2	50° 24' 57,658"	41° 6' 32,922"	374384,41	2223515,64
3	50° 22' 37,590"	41° 7' 29,625"	370050,93	2224614,26
4	50° 22' 1,779"	41° 5' 46,327"	368954,63	2222567,41

Каменский муниципальный район

Воронежская региональная общественная организация охотников и рыболовов, охотхозяйство «Каменское», охотничий участок «Каменский»

Описание границ зоны нагонки и натаски собак:

северная граница: от точки 1, расположенной в месте пересечения восточной границы посёлка городского типа Каменка и автомобильной дороги с грунтовым покрытием, граница идет в северо-восточном направлении по автомобильной дороге с грунтовым покрытием через точки 2 - 7 до места пересечения автомобильных дорог с грунтовым покрытием в точке 8;

восточная граница: от точки 8, расположенной в месте пересечения автомобильных дорог с грунтовым покрытием, граница идет в юго-восточном направлении по автомобильной дороге с грунтовым покрытием через точки 9 - 12 до места пересечения с автомобильной дорогой с твердым покрытием 20 ОП РЗ Н 18-11 «Каменка - Марки» в точке 13, далее граница идет в западном направлении по автомобильной дороге с твердым покрытием 20 ОП РЗ Н 18-11 «Каменка - Марки» до места пересечения с автомобильной дорогой с грунтовым покрытием в точке 14, далее граница идет в юго-восточном направлении по автомобильной дороге с грунтовым покрытием через точки 15 - 18 до места пересечения с высоковольтной линией электропередачи в точке 19;

южная граница: от точки 19, расположенной в месте пересечения автомобильной дороги с грунтовым покрытием с высоковольтной линией электропередачи, граница идет в юго-западном направлении по высоковольтной линии электропередачи до места пересечения с юго-восточной границей посёлка городского типа Каменка в точке 20;

западная граница: от точки 20, расположенной в месте пересечения юго-восточной границы посёлка городского типа Каменка с высоковольтной линией электропередачи, граница идет в юго-западном направлении по

высоковольтной линии электропередачи через посёлок городского типа Каменка до места пересечения с железной дорогой, далее граница идет в северо-западном направлении по железной дороге до места пересечения с улицей Мира в посёлке городского типа Каменка, далее граница идет в северо-восточном направлении по улице Мира посёлка городского типа Каменка до места пересечения с автомобильной дорогой с грунтовым покрытием, далее граница идет в северо-восточном направлении по автомобильной дороге с грунтовым покрытием через посёлок городского типа Каменка до места пересечения с восточной границей посёлка городского типа Каменка в точке 1.

Сведения о характерных точках границ зоны нагонки и натаски на территории охотничьего угодья Воронежской региональной общественной организации охотников и рыболовов, охотхозяйство «Каменское», охотничий участок «Каменский»
(в системе координат WGS-84 и МСК-36 зона 1)

№ п/п	Координата X	Координата Y	Координата X	Координата Y
	градусы, минуты, секунды		метры	
1	50° 43' 16,301"	39° 27' 7,031"	408718,10	1318515,63
2	50° 43' 28,344"	39° 27' 18,037"	409093,08	1318726,64
3	50° 43' 33,000"	39° 27' 26,511"	409239,13	1318890,95
4	50° 43' 44,189"	39° 27' 30,911"	409586,00	1318972,70
5	50° 43' 56,291"	39° 27' 39,723"	409962,24	1319140,58
6	50° 44' 12,463"	39° 27' 53,256"	410465,47	1319399,35
7	50° 44' 17,713"	39° 28' 4,376"	410630,57	1319615,25
8	50° 44' 27,326"	39° 28' 16,941"	410930,90	1319857,66
9	50° 44' 22,103"	39° 28' 32,012"	410773,48	1320155,32
10	50° 44' 15,057"	39° 28' 39,959"	410557,84	1320314,07
11	50° 43' 58,277"	39° 28' 54,715"	410043,23	1320610,40
12	50° 43' 56,457"	39° 29' 2,231"	409988,99	1320758,57
13	50° 43' 50,225"	39° 29' 7,849"	409797,92	1320871,34
14	50° 43' 44,217"	39° 28' 49,289"	409607,34	1320509,85
15	50° 43' 34,268"	39° 28' 59,456"	409302,63	1320713,40
16	50° 43' 25,468"	39° 29' 22,133"	409036,72	1321161,87
17	50° 43' 12,829"	39° 29' 40,052"	408650,96	1321518,66
18	50° 43' 8,616"	39° 29' 51,898"	408523,96	1321752,82
19	50° 42' 36,226"	39° 30' 11,685"	407528,46	1322154,76
20	50° 42' 9,461"	39° 27' 47,702"	406663,28	1319340,75

Кантемировский муниципальный район

Воронежская региональная общественная организация охотников и рыболовов, охотхозяйство «Кантемировское», охотничий участок «Кантемировский»

Описание границ зоны нагонки и натаски собак:

северная граница: от точки 1, расположенной на пересечении автомобильной дороги с твердым покрытием 20 ОП РЗ Н 15-12 «Кантемировка - Титаревка - Ивановка» с железной дорогой (линия ЮВЖД «Лиски - Чертково»), граница идет в восточном направлении по автомобильной дороге с твердым покрытием 20 ОП РЗ Н 15-12 «Кантемировка - Титаревка - Ивановка» через рабочий посёлок Кантемировка до пересечения с автомобильной дорогой с твердым покрытием 20 ОП РЗ Н 20-12 «Кантемировка - Титаревка - Ивановка» - с. Колесниковка» в точке 2;

восточная граница: от точки 2, расположенной в месте пересечения автомобильных дорог с твердым покрытием 20 ОП РЗ Н 15-12 «Кантемировка - Титаревка – Ивановка» и 20 ОП РЗ Н 20-12 «Кантемировка - Титаревка - Ивановка» - с. Колесниковка», граница идет в южном «Кантемировка - Титаревка - Ивановка» - с. Колесниковка» до пересечения с северной границей села Зайцевка в точке 3;

южная граница: от точки 3, расположенной на пересечении автомобильной дороги с твердым покрытием 20 ОП РЗ Н 20-12 «Кантемировка - Титаревка - Ивановка» - с. Колесниковка» с северной границей села Зайцевка, граница идет в южном направлении по автомобильной дороге с твердым покрытием 20 ОП РЗ Н 20-12 «Кантемировка - Титаревка - Ивановка» - с. Колесниковка» через село Зайцевка до пересечения с улицей Центральная, далее в западном направлении по улице Центральная через село Зайцевка до пересечения с автомобильной дорогой с грунтовым покрытием на западной границе села Зайцевка в точке 4, далее граница идет в западном направлении по

автомобильной дороге с грунтовым покрытием через точки 5 - 7 до пересечения с улицей Калинина на северной границе рабочего посёлка Кантемировка в точке 8, далее граница идет в западном направлении через рабочий посёлок Кантемировка по улице Калинина до юго-восточной границы рабочего посёлка Кантемировка в точке 9, далее граница идет в юго-западном направлении по условной прямой линии до пересечения с железной дорогой (линия ЮВЖД «Лиски - Чертково») в точке 10;

западная граница: от точки 10, расположенной на пересечении условной прямой линии с железной дорогой (линия ЮВЖД «Лиски - Чертково»), граница идет в северном направлении по железной дороге (линия ЮВЖД «Лиски - Чертково») до пересечения с автомобильной дорогой с твердым покрытием 20 ОП РЗ Н 15-12 «Кантемировка - Титаревка - Ивановка» в точке 1.

Сведения о характерных точках границ зоны нагонки и натаски собак на территории охотничьего угодья Воронежской региональной общественной организации охотников и рыболовов, охотхозяйство «Кантемировское», охотничий участок «Кантемировский»
(в системе координат WGS-84 и МСК-36 зона 1)

№ п/п	Координата X	Координата Y	Координата X	Координата Y
	градусы, минуты, секунды		метры	
1	49° 42' 38,998"	39° 51' 23,728"	296790,01	1349158,84
2	49° 43' 0,911"	40° 0' 48,091"	297685,49	1360451,30
3	49° 41' 40,684"	39° 59' 10,140"	295167,39	1358538,83
4	49° 41' 41,285"	39° 57' 54,195"	295155,72	1357016,49
5	49° 41' 42,138"	39° 57' 27,199"	295171,42	1356474,98
6	49° 41' 30,046"	39° 55' 49,534"	294759,82	1354524,95
7	49° 41' 30,146"	39° 55' 35,707"	294757,58	1354247,77
8	49° 41' 24,862"	39° 55' 8,866"	294584,02	1353712,96
9	49° 41' 4,365"	39° 53' 20,060"	293909,55	1351544,09
10	49° 41' 3,562"	39° 53' 18,639"	293884,21	1351516,09

Воронежская региональная общественная организация охотников и рыболовов, охотхозяйство «Кантемировское», охотничий участок «Митрофановский»

Описание границ зоны нагонки и натаски собак:

северная граница: от точки 1, расположенной на пересечении автомобильной дороги с твердым покрытием 20 ОП РЗ Н В43-0 «Воронеж - Луганск» - Криничное - Новая Калитва» с западной границей села Митрофановка, граница идет в восточном направлении по автомобильной дороге с твердым покрытием 20 ОП РЗ Н В43-0 «Воронеж - Луганск» - Криничное - Новая Калитва» через село Митрофановка до пересечения с улицей Центральная села Евдокиевка, далее в восточном направлении через село Евдокиевка по улице Центральная до пересечения с ЛЭП, далее в юго-восточном направлении по ЛЭП до места пересечения с южной границей села Евдокиевка в точке 2;

восточная граница: от точки 2, расположенной в месте пересечения ЛЭП с южной границей села Евдокиевка, граница идет в юго-восточном направлении по ЛЭП до пересечения с автомобильной дорогой с грунтовым покрытием в точке 3, далее граница идет в юго-западном направлении по автомобильной дороге с грунтовым покрытием до пересечения с улицей Нагорная села Валентиновка в точке 4;

южная граница: от точки 4, расположенной на пересечении автомобильной дороги с грунтовым покрытием с улицей Нагорная села Валентиновка, граница идет в юго-западном направлении через село Валентиновка по улице Нагорная до улицы Лесная, затем в западном направлении через село Валентиновка по улице Лесная до пересечения с автомобильной дорогой с грунтовым покрытием на западной границе села Валентиновка в точке 5, далее граница идет в северо-западном направлении по автомобильной дороге с грунтовым покрытием через точки 6 - 11 до пересечения с железной дорогой (линия ЮВЖД «Лиски - Чертково») в точке 12;

западная граница: от точки 12, расположенной на пересечении автомобильной дороги с грунтовым покрытием и железной дороги (линия ЮВЖД «Лиски - Чертково»), граница идет в северном направлении по железной дороге (линия ЮВЖД «Лиски - Чертково») до перекрестка улицы Вокзальная села Митрофановка и автомобильной дороги с твердым покрытием 20 ОП РЗ Н В43-0 «Воронеж - Луганск» - Криничное - Новая Калитва» в точке 13, далее граница идет в восточном направлении по условной прямой линии до места пересечения автомобильной дороги с твердым покрытием 20 ОП РЗ Н В43-0 «Воронеж - Луганск» - Криничное - Новая Калитва» с западной границей села Митрофановка в точке 1.

Сведения о характерных точках границ зоны нагонки и натаски собак на территории охотничьего угодья Воронежской региональной общественной организации охотников и рыболовов, охотхозяйство «Кантемировское», охотничий участок «Митрофановский»
(в системе координат WGS-84 и МСК-36 зона 1)

№ п/п	Координата X	Координата Y	Координата X	Координата Y
	градусы, минуты, секунды		метры	
1	49° 58' 12,988"	39° 41' 49,976"	325447,67	1337197,17
2	49° 57' 55,931"	39° 44' 31,635"	324973,90	1340427,43
3	49° 56' 54,342"	39° 45' 25,064"	323089,11	1341524,58
4	49° 56' 38,844"	39° 45' 0,107"	322601,83	1341035,14
5	49° 56' 20,441"	39° 44' 15,431"	322018,29	1340153,93
6	49° 56' 29,270"	39° 44' 13,960"	322290,56	1340120,03
7	49° 56' 32,420"	39° 44' 18,260"	322389,32	1340204,13
8	49° 56' 41,400"	39° 43' 44,130"	322655,39	1339519,02
9	49° 56' 50,380"	39° 43' 25,090"	322926,53	1339134,81
10	49° 56' 47,900"	39° 43' 13,580"	322846,11	1338906,61
11	49° 57' 1,270"	39° 42' 54,770"	323253,00	1338524,80
12	49° 56' 59,309"	39° 42' 50,175"	323190,92	1338434,19
13	49° 58' 13,096"	39° 41' 47,361"	325450,15	1337145,01

Каширский муниципальный район

Воронежская региональная общественная организация охотников и рыболовов, охотхозяйство «Каширское», охотничий участок «Каширский»

Описание границ зоны нагонки и натаски собак, участок № 1:

северная граница: от точки 1, расположенной в месте пересечения северной границы села Мосальское и автомобильной дороги с твердым покрытием 20 ОП РЗ К 1-13 «М-4 «Дон» - Колодезный», граница идет в северо-восточном направлении по автомобильной дороге с твердым покрытием 20 ОП РЗ К 1-13 «М-4 «Дон» - Колодезный» до места пересечения с автомобильной дорогой с твердым покрытием 00 ОП ФЗ «М-4 «Дон» Москва - Воронеж - Ростов-на-Дону - Краснодар – Новороссийск» в точке 2;

восточная граница: от точки 2, расположенной в месте пересечения автомобильных дорог с твердым покрытием 00 ОП ФЗ «М-4 «Дон» Москва - Воронеж - Ростов-на-Дону - Краснодар – Новороссийск» и 20 ОП РЗ К 1-13 «М-4 «Дон» - Колодезный», граница идет в юго-восточном направлении по автомобильной дороге с твердым покрытием 00 ОП ФЗ «М-4 «Дон» Москва - Воронеж - Ростов-на-Дону - Краснодар – Новороссийск» до точки 3, далее граница идет в юго-западном направлении по условной прямой линии до места пересечения с автомобильной дорогой с грунтовым покрытием в точке 4;

южная граница: от точки 4, расположенной в месте пересечения условной прямой линии и автомобильной дороги с грунтовым покрытием, граница идет в юго-восточном направлении по автомобильной дороге с грунтовым покрытием через точки 5 - 7 до места пересечения с автомобильной дорогой с грунтовым покрытием в точке 8;

западная граница: от точки 8, расположенной в месте пересечения автомобильных дорог с грунтовым покрытием, граница идет в северном направлении по автомобильной дороге с грунтовым покрытием через точки 9 - 14 до места пересечения с юго-восточной границей села Мосальское в точке 15, далее граница идет в северном направлении по автомобильной дороге с грунтовым покрытием до места пересечения с улицей 9-го Января села Мосальское, далее граница идет в северо-западном направлении по улице 9-го Января села Мосальское до места пересечения с автомобильной дорогой с

твердым покрытием 20 ОП РЗ К 1-13 «М-4 «Дон» - Колодезный», далее граница идет в северо-восточном направлении по автомобильной дороге с твердым покрытием 20 ОП РЗ К 1-13 «М-4 «Дон» - Колодезный» до места пересечения с северной границей села Мосальское в точке 1.

Сведения о характерных точках границ зоны нагонки и натаски собак (участок № 1) на территории охотничьего угодья Воронежской региональной общественной организации охотников и рыболовов, охотхозяйство «Каширское», охотничий участок «Каширский» (в системе координат WGS-84 и МСК-36 зона 1)

№ п/п	Координата X	Координата Y	Координата X	Координата Y
	градусы, минуты, секунды		метры	
1	51° 21' 7,267"	39° 32' 27,946"	478980,35	1323803,30
2	51° 23' 34,935"	39° 34' 15,005"	483574,02	1325807,32
3	51° 20' 48,711"	39° 35' 59,629"	478467,59	1327908,23
4	51° 20' 45,151"	39° 35' 56,868"	478356,78	1327856,48
5	51° 20' 9,340"	39° 34' 49,489"	477230,45	1326569,01
6	51° 19' 47,135"	39° 34' 1,235"	476530,36	1325645,09
7	51° 19' 45,597"	39° 34' 3,618"	476483,53	1325691,92
8	51° 19' 39,209"	39° 33' 43,379"	476280,32	1325302,98
9	51° 19' 43,752"	39° 33' 40,943"	476420,03	1325253,77
10	51° 19' 50,198"	39° 33' 41,054"	476619,26	1325252,97
11	51° 19' 55,732"	39° 33' 36,960"	476789,12	1325171,22
12	51° 19' 58,567"	39° 33' 33,131"	476875,64	1325095,81
13	51° 20' 2,850"	39° 33' 30,976"	477007,40	1325052,15
14	51° 20' 6,753"	39° 33' 25,532"	477126,46	1324945,00
15	51° 20' 13,143"	39° 33' 8,871"	477319,21	1324619,60

Воронежская региональная общественная организация охотников и рыболовов, охотхозяйство «Каширское», охотничий участок «Каширский»

Описание границ зоны нагонки и натаски собак, участок № 2:

северная граница: от точки 1, расположенной в месте пересечения смежной административной границы городского округа город Нововоронеж и Каширского муниципального района и железной дороги «ст. Колодезная - г. Нововоронеж», граница идет в восточном направлении по железной дороге «ст. Колодезная - г. Нововоронеж» до места пересечения с железной дорогой «Воронеж – Лиски» в точке 2;

восточная граница: от точки 2, расположенной в месте пересечения железных дорог «Воронеж – Лиски» и «ст. Колодезная - г. Нововоронеж», граница идет в юго-восточном направлении по железной дороге «Воронеж – Лиски» до точки 3, расположенной восточнее границы села Круглое на железной дороге «Воронеж – Лиски», далее граница идет в юго-западном направлении по условной прямой линии через село Круглое до места пересечения с автомобильной дорогой с твердым покрытием 20 ОП МЗ Н 23-13 «Круглое - Михайловка» - х. Михайловка», далее граница идет в юго-западном направлении по автомобильной дороге с твердым покрытием 20 ОП МЗ Н 23-13 «Круглое - Михайловка» - х. Михайловка» через хутор Михайловка до места пересечения с автомобильной дорогой с грунтовым покрытием в хуторе Михайловка, далее граница идет в южном направлении по автомобильной дороге с грунтовым покрытием через точки 5 - 9 до места пересечения со смежной административной границей Лискинского и Каширского муниципальных районов в точке 10;

южная граница: от точки 10, расположенной в месте пересечения автомобильной дороги с грунтовым покрытием и смежной административной границы Лискинского и Каширского муниципальных районов, граница идет в западном направлении по смежной административной границе Лискинского и Каширского муниципальных районов до места пересечения со смежными административными границами Лискинского, Острогожского и Каширского муниципальных районов, далее граница идет в юго-западном направлении по смежной административной границе Острогожского и Каширского муниципальных районов до места пересечения смежных административных границ Острогожского и Каширского муниципальных районов и городского округа город Нововоронеж в точке 11;

западная граница: от точки 11, расположенной в месте пересечения смежных административных границ Острогожского и Каширского муниципальных районов и городского округа город Нововоронеж, граница

идет в северном направлении по смежной административной границе городского округа город Нововоронеж и Каширского муниципального района до места пересечения с железной дорогой «ст. Колодезная - г. Нововоронеж» в точке 1.

Сведения о характерных точках границ зоны нагонки и натаски собак (участок № 2) на территории охотничьего угодья Воронежской региональной общественной организации охотников и рыболовов, охотхозяйство «Каширское», охотничий участок «Каширский» (в системе координат WGS-84 и МСК-36 зона 1)

№ п/п	Координата X	Координата Y	Координата X	Координата Y
	градусы, минуты, секунды		метры	
1	51° 20' 13,998"	39° 17' 14,006"	477109,80	1306135,78
2	51° 20' 26,228"	39° 18' 34,146"	477504,95	1307682,82
3	51° 19' 20,810"	39° 19' 10,228"	475491,23	1308404,25
4	51° 18' 57,306"	39° 17' 48,058"	474747,02	1306821,21
5	51° 16' 54,505"	39° 16' 46,042"	470938,90	1305661,32
6	51° 16' 50,457"	39° 16' 48,532"	470814,31	1305710,94
7	51° 16' 39,670"	39° 16' 53,369"	470482,00	1305808,31
8	51° 16' 36,374"	39° 16' 49,654"	470379,34	1305737,40
9	51° 16' 33,887"	39° 16' 52,723"	470303,14	1305797,72
10	51° 16' 30,077"	39° 16' 51,869"	470185,22	1305782,46
11	51° 14' 41,073"	39° 11' 49,443"	466756,35	1299953,09

Нижнедевицкий муниципальный район

Воронежская региональная общественная организация охотников и рыболовов, охотхозяйство «Нижнедевицкое», охотничий участок «Нижнедевицкий»

Описание границ зоны нагонки и натаски собак, участок № 1:

северная граница: от точки 1, расположенной в месте пересечения автомобильных дорог с грунтовым покрытием и смежной административной границы Нижнедевицкого муниципального района Воронежской области и Курской области, граница идет в северо-восточном направлении по автомобильной дороге с грунтовым покрытием через точки 2 - 4 до места пересечения с западной границей села Першино в точке 5;

восточная граница: от точки 5, расположенной в месте пересечения автомобильной дороги с грунтовым покрытием и западной границы села Першино, граница идет в северном направлении по автомобильной дороге с грунтовым покрытием через село Першино до перекрестка с улицей Ленина села Першино, далее граница идет в юго-восточном направлении по улице Ленина села Першино до места пересечения с автомобильной дорогой с твердым покрытием 20 ОП РЗ Н 10-15 «с. Нижнедевицк - с. Скупая Потудань», далее граница идет в южном направлении по автомобильной дороге с твердым покрытием 20 ОП РЗ Н 10-15 «с. Нижнедевицк - с. Скупая Потудань» через село Першино до пересечения с южной границей села Першино в точке 6;

южная граница: от точки 6, расположенной в месте пересечения автомобильной дороги с твердым покрытием 20 ОП РЗ Н 10-15 «с. Нижнедевицк - с. Скупая Потудань» с южной границей села Першино, граница идет в южном направлении по автомобильной дороге с твердым покрытием 20 ОП РЗ Н 10-15 «с. Нижнедевицк - с. Скупая Потудань» до места пересечения с автомобильной дорогой с грунтовым покрытием в точке 7;

западная граница: от точки 7, расположенной в месте пересечения автомобильной дороги с твердым покрытием 20 ОП РЗ Н 10-15 «с. Нижнедевицк - с. Скупая Потудань» и автомобильной дороги с грунтовым покрытием, граница идет в северо-западном направлении по автомобильной дороге с грунтовым покрытием через точки 8 - 10 до места пересечения автомобильных дорог с грунтовым покрытием и смежной административной границы Нижнедевицкого муниципального района Воронежской области и Курской области в точке 1.

Сведения о характерных точках границ зоны нагонки и натаски собак (участок № 1) на территории охотничьего угодья Воронежской региональной общественной организации охотников и рыболовов, охотхозяйство «Нижнедевицкое», охотничий участок «Нижнедевицкий» (в системе координат WGS-84 и МСК-36 зона 1)

№ п/п	Координата X	Координата Y	Координата X	Координата Y
	градусы, минуты, секунды		метры	
1	51°28'58,306"	38°18'35,307"	493020,91	1238060,75
2	51°29'26,769"	38°20'0,628"	493896,93	1239708,94
3	51°29'38,929"	38°20'4,974"	494272,54	1239793,55
4	51°29'55,092"	38°20'44,536"	494770,59	1240557,69
5	51°30'18,658"	38°21'22,010"	495497,57	1241281,82
6	51°28'56,023"	38°22'36,558"	492941,45	1242715,90
7	51°26'21,448"	38°22'30,146"	488164,51	1242585,09
8	51°26'30,381"	38°22'19,028"	488440,92	1242370,76
9	51°27'16,966"	38°20'59,263"	489883,19	1240832,84
10	51°28'12,192"	38°19'38,092"	491593,05	1239269,23

Воронежская региональная общественная организация охотников и рыболовов, охотхозяйство «Нижнедевицкое», охотничий участок «Нижнедевицкий»

Описание границ зоны нагонки и натаски собак, участок № 2:

северная граница: от точки 1, расположенной в месте впадения реки Россошка в реку Девица у села Нижнее Турово, граница идет в общем северо-восточном направлении по правому берегу реки Девица до места пересечения со смежной административной границей Нижнедевицкого и Хохольского муниципальных районов в точке 2;

восточная граница: от точки 2, расположенной в месте пересечения правого берега реки Девица и смежной административной границы Нижнедевицкого и Хохольского муниципальных районов, граница идет сначала в западном, а затем в юго-восточном направлении по смежной административной границе Нижнедевицкого и Хохольского муниципальных районов до места пересечения с автомобильной дорогой с грунтовым покрытием в точке 3;

южная граница: от точки 3, расположенной в месте пересечения смежной административной границы Нижнедевицкого и Хохольского муниципальных районов и автомобильной дороги с грунтовым покрытием, граница идет в западном направлении по автомобильной дороге с грунтовым покрытием через точки 4 - 7 через село Михнево до моста на реке Россошка у

села Михнево, далее в северном направлении по средней линии русла реки Россошка до пересечения с границей села Михнево в точке 8;

западная граница: от точки 8, расположенной на пересечении средней линии русла реки Россошка и границы села Михнево, граница идет в общем северном направлении по правому берегу реки Россошка до места ее впадения в реку Девица у села Нижнее Турово в точке 1.

Сведения о характерных точках границ зоны нагонки и натаски собак (участок № 2) на территории охотничьего угодья Воронежской региональной общественной организации охотников и рыболовов, охотхозяйство «Нижнедевицкое», охотничий участок «Нижнедевицкий» (в системе координат WGS-84 и МСК-36 зона 1)

№ п/п	Координата X	Координата Y	Координата X	Координата Y
	градусы, минуты, секунды		метры	
1	51°30'44,341"	38°33'4,961"	496285,77	1254838,80
2	51°32'24,223"	38°41'8,414"	499389,83	1264153,11
3	51°27'47,873"	38°37'1,739"	490838,32	1259414,73
4	51°27'45,617"	38°36'13,771"	490767,01	1258488,86
5	51°27'48,452"	38°34'59,158"	490852,45	1257048,34
6	51°27'51,317"	38°34'34,878"	490940,40	1256579,52
7	51°27'57,015"	38°33'44,843"	491115,36	1255613,46
8	51°28'3,178"	38°33'15,307"	491305,23	1255043,12

Новоусманский муниципальный район

Воронежская региональная общественная организация охотников и рыболовов, охотхозяйство «Новоусманское», охотничий участок «Новоусманский»

Описание границ зоны нагонки и натаски собак:

северная граница: от точки 1, расположенной на пересечении автомобильной дороги с твердым покрытием 20 ОП РЗ К В 18-0 М «Дон» - Малая Приваловка - гр. Липецкой обл.» и автомобильной дороги с твердым покрытием 20 ОП РЗ Н 10-16 «Новая Усмань - Тимирязево - Горенские Выселки», граница идет в юго-восточном направлении по автомобильной дороге с твердым покрытием 20 ОП РЗ Н 10-16 «Новая Усмань - Тимирязево - Горенские Выселки» до пересечения с ЛЭП, идущей через кварталы № 7, 6,

8, 10, 11, 14, 19 Новоусманского участкового лесничества Новоусманского лесничества и нелесоустроенные кварталы Новоусманского лесничества, в точке 2;

восточная граница: от точки 2, расположенной на пересечении автомобильной дороги с твердым покрытием 20 ОП РЗ Н 10-16 «Новая Усмань - Тимирязево - Горенские Выселки» с ЛЭП, идущей через кварталы № 7, 6, 8, 10, 11, 14, 19 Новоусманского участкового лесничества Новоусманского лесничества и нелесоустроенные кварталы Новоусманского лесничества, граница идет в юго-восточном направлении вдоль ЛЭП через точки 3-5 до пересечения с автомобильной дорогой с грунтовым покрытием, идущей от села Новая Усмань до СНТ Садовод в точке 6, далее в юго-западном направлении по автомобильной дороге с грунтовым покрытием от села Новая Усмань до СНТ Садовод, до перекрестка в точке 7, далее в юго-западном направлении по условной прямой до пересечения с левым берегом реки Усманка в точке 8, далее вверх по течению реки Усманка до точки 9 у северной границы посёлка Луч, далее в южном направлении по условной прямой до пересечения с автомобильной дорогой с твердым покрытием 20 ОП РЗ Н 16-16 «М «Дон» - Парусное» - п. Луч» в точке 10, далее в юго-западном направлении по автомобильной дороге с твердым покрытием 20 ОП РЗ Н 16-16 «М «Дон» - Парусное» - п. Луч» через село Подклетное до пересечения с автомобильной дорогой с твердым покрытием 00 ОП ФЗ М-4, далее в северо-западном направлении по автомобильной дороге с твердым покрытием 00 ОП ФЗ М-4 до пересечения с границей села Подклетное в точке 11;

южная граница: от точки 11, расположенной на пересечении автомобильной дороги с твердым покрытием 00 ОП ФЗ М-4 и границы села Подклетное, граница идет в северо-западном направлении по автомобильной дороге с твердым покрытием 00 ОП ФЗ М-4 через село Новая Усмань до пересечения с улицей Алексеевского, далее в северо-западном направлении по улице Алексеевского через село Новая Усмань до пересечения с

автомобильной дорогой с твердым покрытием 20 ОП РЗ К В 18-0 М «Дон» - Малая Приваловка - гр. Липецкой обл.», далее в северном направлении по автомобильной дороге с твердым покрытием 20 ОП РЗ К В 18-0 М «Дон» - Малая Приваловка - гр. Липецкой обл.» через село Новая Усмань до пересечения с северной границей села Новая Усмань в точке 12;

западная граница: от точки 12, расположенной на пересечении автомобильной дороги с твердым покрытием 20 ОП РЗ К В 18-0 М «Дон» - Малая Приваловка - гр. Липецкой обл.» и северной границы села Новая Усмань, граница идет в северо-восточном направлении по автомобильной дороге с твердым покрытием 20 ОП РЗ К В 18-0 М «Дон» - Малая Приваловка - гр. Липецкой обл.» до пересечения с автомобильной дорогой с твердым покрытием 20 ОП РЗ Н 10-16 «Новая Усмань - Тимирязево - Горенские Выселки» в точке 1.

Сведения о характерных точках границ зоны нагонки и натаски собак на территории охотничьего угодья Воронежской региональной общественной организации охотников и рыболовов, охотхозяйство «Новоусманское», охотничий участок «Новоусманский»
(в системе координат WGS-84 и МСК-36 зона 1)

№ п/п	Координата X	Координата Y	Координата X	Координата Y
	градусы, минуты, секунды		метры	
1	51° 39' 26,424"	39° 26' 7,922"	512848,02	1316007,78
2	51° 39' 13,290"	39° 26' 57,321"	512454,56	1316962,70
3	51° 38' 21,719"	39° 26' 52,687"	510859,60	1316894,65
4	51° 38' 12,514"	39° 27' 24,822"	510583,32	1317516,38
5	51° 37' 55,445"	39° 27' 44,906"	510060,98	1317909,68
6	51° 37' 19,001"	39° 27' 43,670"	508934,35	1317901,00
7	51° 37' 1,334"	39° 27' 14,953"	508381,01	1317355,82
8	51° 37' 0,122"	39° 27' 13,054"	508343,06	1317319,78
9	51° 36' 42,210"	39° 28' 45,608"	507813,46	1319107,97
10	51° 36' 38,764"	39° 28' 46,058"	507707,06	1319118,09
11	51° 35' 26,566"	39° 27' 23,010"	505454,29	1317549,81
12	51° 37' 59,266"	39° 24' 13,073"	510126,11	1313834,09

Новохопёрский муниципальный район

Воронежская региональная общественная организация охотников и рыболовов, охотхозяйство «Новохоперское», охотничий участок «Новохоперский»

Описание границ зоны нагонки и натаски собак:

северная граница: от точки 1, расположенной на пересечении железнодорожной ветки подъездного пути, идущего на производственную территорию ООО «Этанол Спирт», с южной границей села Красное, граница идет в северном направлении по железнодорожной ветке подъездного пути, идущего на производственную территорию ООО «Этанол Спирт» через село Красное до пересечения с автомобильной дорогой с твердым покрытием 20 ОП РЗ К В7-0 М-4 «Дон» - Бобров - Таловая - Новохоперск», далее граница идет в восточном направлении по автомобильной дороге с твердым покрытием 20 ОП РЗ К В7-0 М-4 «Дон» - Бобров - Таловая - Новохоперск» через село Красное до пересечения с автомобильной дорогой с твердым покрытием 20 ОП РЗ К В22-0 «Курск - Борисоглебск» - Новохоперск» в точке 2;

восточная граница: от точки 2, расположенной на пересечении автомобильных дорог с твердым покрытием 20 ОП РЗ К В7-0 М-4 «Дон» - Бобров - Таловая - Новохоперск» и 20 ОП РЗ К В22-0 «Курск - Борисоглебск» - Новохоперск», граница идет в южном направлении по автомобильной дороге с твердым покрытием 20 ОП РЗ К В7-0 М-4 «Дон» - Бобров - Таловая - Новохоперск» до пересечения с северной границей города Новохопёрск в точке 3;

южная граница: от точки 3, расположенной на пересечении автомобильной дороги с твердым покрытием 20 ОП РЗ К В7-0 М-4 «Дон» - Бобров - Таловая – Новохоперск» с северной границей города Новохопёрск, граница идет в южном направлении по автомобильной дороге с твердым покрытием 20 ОП РЗ К В7-0 М-4 «Дон» - Бобров - Таловая – Новохоперск» через город Новохопёрск до автомобильной дороги с твердым покрытием 20 ОП РЗ Н 7-17 «Елань-Колено - Воробьевка» - Новохоперск» в городе

Новохопёрск, затем в западном направлении по автомобильной дороге с твердым покрытием 20 ОП РЗ Н 7-17 «Елань-Колено - Воробьевка» - Новохоперск» через город Новохопёрск, рабочий посёлок Новохопёрский до пересечения с автомобильной дорогой с твердым покрытием 20 ОП РЗ Н 11-17 «Новохоперск - Русаново – Еланский» в рабочем посёлке Новохопёрский, далее в западном направлении по автомобильной дороге с твердым покрытием 20 ОП РЗ Н 11-17 «Новохоперск - Русаново – Еланский» через рабочий посёлок Новохопёрский до пересечения с железной дорогой (ЮВЖД участок «Лиски - Поворино») в рабочем посёлке Новохопёрский, далее в северном направлении по железной дороге (ЮВЖД участок «Лиски - Поворино») до пересечения с северной границей рабочего посёлка Новохопёрский в точке 4;

западная граница: от точки 4, расположенной на пересечении железной дороги (ЮВЖД участок «Лиски - Поворино») с северной границей рабочего посёлка Новохопёрский, граница идет в северо-западном направлении по железной дороге (ЮВЖД участок «Лиски - Поворино») через посёлок Некрылово до пересечения с железнодорожной веткой подъездного пути, идущего на производственную территорию ООО «Этанол Спирт», далее в северном направлении по железнодорожной ветке подъездного пути, идущего на производственную территорию ООО «Этанол Спирт» через посёлок Некрылово до пересечения с южной границей села Красное в точке 1.

Сведения о характерных точках границ зоны нагонки и натаски собак на территории охотничьего угодья Воронежской региональной общественной организации охотников и рыболовов, охотхозяйство «Новохоперское», охотничий участок «Новохоперский»
(в системе координат WGS-84 и МСК-36 зона 2)

№ п/п	Координата X	Координата Y	Координата X	Координата Y
	градусы, минуты, секунды		метры	
1	51° 9' 1,013"	41° 28' 57,028"	456000,05	2250053,65
2	51° 7' 29,643"	41° 34' 59,079"	453181,14	2257094,38
3	51° 6' 38,573"	41° 35' 54,787"	451604,53	2258180,20
4	51° 5' 28,132"	41° 33' 45,242"	449424,37	2255662,52

Ольховатский муниципальный район

Воронежская региональная общественная организация охотников и рыболовов, охотхозяйство «Ольховатское», охотничий участок «Ольховатский»

Описание границ зоны нагонки и натаски собак:

северная граница: от точки 1, расположенной в месте пересечения северо-восточной границы посёлка Заболотовка и автомобильной дороги с твердым покрытием 20 ОП РЗ Н 8-18 «Воронеж - Луганск» - Постоялый - Ольховатка», граница идет в северо-восточном направлении по автомобильной дороге с твердым покрытием 20 ОП РЗ Н 8-18 «Воронеж - Луганск» - Постоялый - Ольховатка» до места пересечения с высоковольтной линией электропередачи ВЛ 110 кВ «Придонская - Бугаевка» в точке 2, далее граница идет в восточном направлении по высоковольтной линии электропередачи ВЛ 110 кВ «Придонская - Бугаевка» через точки 3 - 10 до места пересечения с автомобильной дорогой с грунтовым покрытием в точке 11;

восточная граница: от точки 11, расположенной в месте пересечения высоковольтной линии электропередачи ВЛ 110 кВ «Придонская - Бугаевка» и автомобильной дороги с грунтовым покрытием, граница идет в юго-западном направлении по автомобильной дороге с грунтовым покрытием через точки 12 - 15 до места пересечения с автомобильной дорогой с грунтовым покрытием в точке 16;

южная граница: от точки 16, расположенной в месте пересечения автомобильных дорог с грунтовым покрытием граница идет в северо-западном направлении по автомобильной дороге с грунтовым покрытием через точки 17 - 28, через хутор Ремезово до места пересечения с восточной границей посёлка Заболотовка в точке 29;

западная граница: от точки 29, расположенной в месте пересечения автомобильной дороги с грунтовым покрытием и восточной границы посёлка Заболотовка, граница идет в западном направлении по улице 1-го Мая

посёлка Заболотовка до места пересечения с улицей Базарная посёлка Заболотовка, далее граница идет в северном направлении по улице Базарная посёлка Заболотовка до места пересечения с автомобильной дорогой с твердым покрытием 20 ОП РЗ Н 14-18 Ольховатка - Караяшник - Юрасовка, затем в северо-восточном направлении по автомобильной дороге с твердым покрытием 20 ОП РЗ Н 14-18 Ольховатка - Караяшник - Юрасовка до пересечения с автомобильной дорогой с твердым покрытием 20 ОП РЗ Н 8-18 «Воронеж - Луганск» - Постоялый - Ольховатка», далее граница идет в северо-восточном направлении по автомобильной дороге с твердым покрытием 20 ОП РЗ Н 8-18 «Воронеж - Луганск» - Постоялый - Ольховатка» через посёлок Заболотовка до места пересечения с северо-восточной границей посёлка Заболотовка в точке 1.

Сведения о характерных точках границ зоны нагонки и натаски собак на территории охотничьего угодья Воронежской региональной общественной организации охотников и рыболовов, охотхозяйство «Ольховатское», охотничий участок «Ольховатский»
(в системе координат WGS-84 и МСК-36 зона 1)

№ п/п	Координата X	Координата Y	Координата X	Координата Y
	градусы, минуты, секунды		метры	
1	50° 17' 21,748"	39° 19' 52,153"	360579,26	1310533,64
2	50° 18' 10,070"	39° 21' 18,998"	362092,16	1312235,28
3	50° 17' 53,625"	39° 21' 40,582"	361589,08	1312668,41
4	50° 17' 37,495"	39° 22' 43,679"	361105,55	1313923,19
5	50° 17' 38,317"	39° 22' 50,913"	361132,67	1314066,07
6	50° 17' 37,042"	39° 22' 57,940"	361094,97	1314205,64
7	50° 17' 34,112"	39° 23' 3,165"	361005,67	1314310,15
8	50° 17' 28,474"	39° 23' 28,889"	360837,66	1314821,46
9	50° 17' 17,425"	39° 23' 42,913"	360499,66	1315103,24
10	50° 17' 12,569"	39° 24' 15,031"	360357,44	1315740,89
11	50° 17' 13,431"	39° 25' 27,398"	360401,97	1317173,14
12	50° 16' 45,105"	39° 24' 50,786"	359517,65	1316459,30
13	50° 16' 41,986"	39° 24' 42,440"	359419,23	1316295,25
14	50° 15' 48,284"	39° 23' 32,251"	357742,82	1314925,77
15	50° 15' 35,599"	39° 23' 20,575"	357348,06	1314699,28
16	50° 15' 19,523"	39° 23' 8,784"	356848,53	1314471,74
17	50° 15' 12,556"	39° 22' 57,327"	356630,51	1314247,38
18	50° 15' 18,029"	39° 22' 53,797"	356798,79	1314175,41
19	50° 15' 31,911"	39° 22' 39,258"	357224,24	1313882,25
20	50° 15' 41,029"	39° 22' 29,543"	357503,64	1313686,46

№ п/п	Координата X	Координата Y	Координата X	Координата Y
	градусы, минуты, секунды		метры	
21	50° 15' 50,187"	39° 22' 18,920"	357784,10	1313472,67
22	50° 15' 52,219"	39° 22' 12,920"	357845,48	1313353,08
23	50° 15' 56,977"	39° 22' 4,351"	357990,47	1313181,63
24	50° 15' 59,216"	39° 21' 53,705"	358057,15	1312969,96
25	50° 16' 3,346"	39° 21' 42,131"	358182,03	1312739,25
26	50° 16' 7,447"	39° 21' 38,840"	358307,98	1312672,57
27	50° 16' 10,288"	39° 21' 34,510"	358394,76	1312585,79
28	50° 16' 11,555"	39° 21' 20,905"	358430,74	1312315,91
29	50° 16' 13,334"	39° 21' 10,950"	358483,40	1312118,12

Острогожский муниципальный район

Воронежская региональная общественная организация охотников и рыболовов, охотхозяйство «Острогожское», охотничий участок «Острогожский»

Описание границ зоны нагонки и натаски собак:

северная граница: от точки 1, расположенной в месте пересечения автомобильной дороги с грунтовым покрытием и условной прямой, граница идет в восточном направлении по условной прямой до места пересечения с автомобильной дорогой с грунтовым покрытием в точке 2;

восточная граница: от точки 2, расположенной в месте пересечения автомобильной дороги с грунтовым покрытием и условной прямой0 граница идет в юго-восточном направлении по автомобильной дороге с грунтовым покрытием до места пересечения с автомобильной дорогой с твердым покрытием 20 ОП РЗ К 1-19 Острогожск - Алексеевка, далее граница идет в южном направлении по автомобильной дороге с твердым покрытием 20 ОП РЗ К 1-19 Острогожск - Алексеевка через село Новая Осиновка до места пересечения с улицей Подгорная села Новая Осиновка в точке 3;

южная граница: от точки 3, расположенной в месте пересечения автомобильной дороги с твердым покрытием 20 ОП РЗ К 1-19 Острогожск - Алексеевка с улицей Подгорная села Новая Осиновка, граница идет в юго-западном направлении по автомобильной дороге с твердым покрытием 20 ОП РЗ К 1-19 Острогожск - Алексеевка до места пересечения с

автомобильной дорогой с грунтовым покрытием вблизи восточной границы села Веретье в точке 4;

западная граница: от точки 4, расположенной в месте пересечения автомобильной дороги с твердым покрытием 20 ОП РЗ К 1-19 Острогожск - Алексеевка с автомобильной дорогой с грунтовым покрытием вблизи восточной границы села Веретье, граница идет в северном направлении по автомобильной дороге с грунтовым покрытием до места пересечения с условной прямой в точке 1.

Сведения о характерных точках границ зоны нагонки и натаски собак на территории охотничьего угодья Воронежской региональной общественной организации охотников и рыболовов, охотхозяйство «Острогожское», охотничий участок «Острогожский»
(в системе координат WGS-84 и МСК-36 зона 1)

№ п/п	Координата X	Координата Y	Координата X	Координата Y
	градусы, минуты, секунды		метры	
1	50°48'56,208"	38°53'31,082"	418853,78	1278913,39
2	50°48'59,572"	38°56'11,172"	418975,98	1282046,74
3	50°47'30,529"	38°57'20,440"	416232,94	1283420,32
4	50°46'39,077"	38°54'17,937"	414621,45	1279854,79

Общество с ограниченной ответственностью «Тихий Дон»

Описание границ зоны нагонки и натаски собак:

северная граница: от точки 1, расположенной в месте пересечения реки Измайла и балки Сухой лог, граница идет в северо-восточном направлении по балке Сухой лог через точки 2 - 24 до места пересечения с условной прямой в точке 25, далее граница идет в юго-восточном направлении по условным прямым через точку 26 до места пересечения со смежной административной границей Острогожского и Лискинского муниципальных районов в точке 27;

восточная граница: от точки 27, расположенной в месте пересечения условной прямой со смежной административной границей Острогожского и Лискинского муниципальных районов, граница идет в общем южном направлении по смежной административной границе Острогожского и

Лискинского муниципальных районов до места пересечения с правым берегом реки Дон в точке 28;

южная граница: от точки 28, расположенной на правом берегу реки Дон, граница идет в общем юго-западном направлении по правому берегу реки Дон до места пересечения с понтонной переправой на берегу реки Дон в точке 29;

западная граница: от точки 29, расположенной в месте пересечения правого берега реки Дон с понтонной переправой на берегу реки Дон, граница идет в северо-западном направлении по грунтовой дороге до места пересечения с южной границей села Урыв-Покровка в точке 30, далее в северо-западном направлении по проулку между домами 25 и 27 по улице Пролетарская до места пересечения с улицей Пролетарская, затем по улице Пролетарская в северо-западном направлении до места пересечения с улицей Советская, затем в западном направлении по улице Советская до места пересечения с улицей Центральная, далее в северном направлении по улице Центральная идет до места пересечения с улицей Пионерская, затем в северо-западном направлении идет по улице Пионерская до пересечения с улицей Подгорная, затем в северо-западном направлении по улице Подгорная идет до западной границы села Урыв-Покровка в точке 31, далее граница идет в общем северо-западном направлении по автомобильной дороге с грунтовым покрытием до места пересечения с условной прямой в точке 32, далее граница идет по условной прямой до места пересечения с рекой Измайла в точке 33, далее граница идет в северном направлении по средней линии русла реки Измайла до места пересечения с балкой Сухой лог в точке 1.

Сведения о характерных точках границ зоны нагонки и натаски собак
на территории охотничьего угодья
общества с ограниченной ответственностью «Тихий Дон»
(в системе координат WGS-84 и МСК-36 зона 1)

№ п/п	Координата X	Координата Y	Координата X	Координата Y
	градусы, минуты, секунды		метры	
1	51°10'28,565"	39°9'0,777"	458922,38	1296752,36
2	51°10'28,384"	39°9'3,237"	458917,21	1296800,20

№ п/п	Координата X	Координата Y	Координата X	Координата Y
	градусы, минуты, секунды		метры	
3	51°10'28,973"	39°9'8,052"	458936,26	1296893,58
4	51°10'29,493"	39°9'19,832"	458954,42	1297122,26
5	51°10'31,287"	39°9'23,919"	459010,58	1297201,15
6	51°10'32,060"	39°9'28,970"	459035,37	1297299,05
7	51°10'33,545"	39°9'33,058"	459081,99	1297378,03
8	51°10'34,278"	39°9'37,376"	459105,42	1297461,71
9	51°10'35,371"	39°9'39,789"	459139,60	1297508,26
10	51°10'36,116"	39°9'42,839"	459163,19	1297567,30
11	51°10'36,218"	39°9'45,518"	459166,80	1297619,31
12	51°10'37,274"	39°9'48,575"	459199,99	1297678,40
13	51°10'38,951"	39°9'56,229"	459253,19	1297826,59
14	51°10'41,740"	39°9'59,704"	459340,02	1297893,29
15	51°10'45,485"	39°10'9,355"	459457,49	1298079,68
16	51°10'47,610"	39°10'12,899"	459523,79	1298147,90
17	51°10'47,218"	39°10'15,887"	459512,23	1298206,05
18	51°10'51,178"	39°10'21,223"	459635,58	1298308,54
19	51°10'52,810"	39°10'24,417"	459686,59	1298370,12
20	51°10'56,024"	39°10'25,256"	459786,05	1298385,47
21	51°10'56,503"	39°10'26,413"	459801,08	1298407,80
22	51°10'56,672"	39°10'29,638"	459806,88	1298470,40
23	51°10'58,156"	39°10'32,052"	459853,18	1298516,86
24	51°11'1,628"	39°10'31,727"	459960,41	1298509,54
25	51°11'3,189"	39°10'32,198"	460008,76	1298518,23
26	51°11'0,142"	39°10'40,454"	459916,11	1298679,46
27	51°10'58,892"	39°10'59,936"	459881,07	1299058,20
28	51°7'22,463"	39°13'8,533"	453217,20	1301622,71
29	51°6'19,526"	39°10'13,375"	451239,38	1298234,48
30	51°6'21,714"	39°9'58,717"	451304,35	1297948,67
31	51°7'42,684"	39°9'18,733"	453799,38	1297147,97
32	51°8'23,306"	39°8'40,689"	455047,99	1296396,92
33	51°8'23,595"	39°8'41,658"	455057,11	1296415,69

Павловский муниципальный район

Воронежская региональная общественная организация охотников и рыболовов, охотхозяйство «Павловское», охотничий участок «Павловский»

Описание границ зоны нагонки и натаски собак:

северная граница: от точки 1, расположенной в месте пересечения среднего течения русла реки Дон с высоковольтной линией электропередачи ВЛ 35 кВ «Белогорье - Павловск», граница идет в восточном направлении по

условной прямой до пересечения границы Павловского лесничества в точке 2, далее граница идет в северном, затем в восточном и южном направлении по границе Павловского лесничества до точки 3, далее граница идет в восточном направлении по условной прямой до пересечения с автомобильной дорогой с грунтовым покрытием, далее граница идет в восточном направлении по автомобильной дороге с грунтовым покрытием через город Павловск до пересечения ее с автомобильной дорогой с твердым покрытием 00 ОП ФЗ М-4 «Дон» в точке 4;

восточная граница: от точки 4, расположенной в месте пересечения автомобильной дороги с грунтовым покрытием и автомобильной дороги с твердым покрытием 00 ОП ФЗ М-4 «Дон», граница идет в южном направлении по автомобильной дороге с твердым покрытием 00 ОП ФЗ М-4 «Дон» до точки 5;

южная граница: от точки 5, расположенной на автомобильной дороге с твердым покрытием 00 ОП ФЗ М-4 «Дон», граница идет в западном направлении по условной прямой до места пересечения с автомобильной дорогой с грунтовым покрытием в точке 6, далее граница идет в западном направлении по автомобильной дороге с грунтовым покрытием через точки 7 - 10 до точки 11, далее граница идет в северо-западном направлении по условной прямой до пересечения с границей Павловского лесничества в точке 12;

западная граница: от точки 12, расположенной на границе Павловского лесничества, граница идет в северо-западном направлении по границе Павловского лесничества до точки 13, далее по северной границе квартала № 48 Русско-Буйловского участкового лесничества Павловского лесничества до северного угла квартала № 48 (юго-западного угла квартала № 47) Русско-Буйловского участкового лесничества Павловского лесничества, далее граница идет в северном направлении по западной границе кварталов № 47, 46 Русско-Буйловского участкового лесничества Павловского лесничества и квартала № 79 Павловского участкового лесничества Павловского лесничества до юго-западного угла квартала № 76 Павловского участкового

лесничества Павловского лесничества, далее граница идет в северо-западном направлении по западной границе кварталов № 76, 68 Павловского участкового лесничества Павловского лесничества до северо-западного угла квартала № 68 Павловского участкового лесничества Павловского лесничества, далее граница идет в восточном направлении по северной границе квартала № 68 Павловского участкового лесничества Павловского лесничества до северо-восточного угла квартала № 68 (юго-восточного угла квартала № 64) Павловского участкового лесничества Павловского лесничества, далее граница идет в северо-западном направлении по восточной границе квартала № 64 и северо-восточной границе квартала № 56 и восточной границе квартала № 55 Павловского участкового лесничества Павловского лесничества до пересечения границы Павловского лесничества в точке 14, далее в северном направлении по условной прямой до пересечения со средней линией русла реки Дон в точке 15, далее граница идет вверх по течению по средней линии русла реки Дон до места пересечения с высоковольтной линией электропередачи ВЛ 35 кВ «Белогорье - Павловск» в точке 1.

Сведения о характерных точках границ зоны нагонки и натаски собак на территории охотничьего угодья Воронежской региональной общественной организации охотников и рыболовов, охотхозяйство «Павловское», охотничий участок «Павловский»
(в системе координат WGS-84 и МСК-36 зона 2)

№ п/п	Координата X	Координата Y	Координата X	Координата Y
	градусы, минуты, секунды		метры	
1	50° 26' 47,056"	40° 6' 17,398"	378606,30	2152198,42
2	50° 26' 45,696"	40° 6' 22,746"	378562,32	2152303,15
3	50° 25' 46,845"	40° 7' 33,469"	376718,28	2153665,27
4	50° 25' 48,369"	40° 8' 4,663"	376754,14	2154281,78
5	50° 23' 26,966"	40° 8' 10,453"	372383,05	2154316,86
6	50° 23' 26,699"	40° 8' 3,097"	372377,47	2154171,40
7	50° 23' 18,656"	40° 6' 59,651"	372151,83	2152913,61
8	50° 23' 18,581"	40° 6' 48,600"	372153,54	2152695,28
9	50° 23' 17,500"	40° 6' 26,875"	372128,05	2152265,51
10	50° 23' 17,061"	40° 6' 17,577"	372117,91	2152081,59
11	50° 23' 16,785"	40° 6' 11,647"	372111,56	2151964,30

№ п/п	Координата X	Координата Y	Координата X	Координата Y
	градусы, минуты, секунды		метры	
12	50° 23' 21,062"	40° 5' 42,811"	372254,30	2151397,15
13	50° 23' 41,468"	40° 5' 55,832"	372880,00	2151666,10
14	50° 26' 22,068"	40° 5' 50,163"	377844,22	2151646,68
15	50° 26' 24,405"	40° 5' 48,760"	377916,95	2151620,34

Петропавловский муниципальный район

Воронежская региональная общественная организация охотников и рыболовов, охотхозяйство «Петропавловское», охотничий участок «Петропавловский»

Описание границ зоны нагонки и натаски собак:

северная граница: от точки 1, расположенной на автомобильной дороге с грунтовым покрытием вблизи дамбы пруда в балке Березовая, граница идет в юго-восточном направлении по автомобильной дороге с грунтовым покрытием через точки 2 - 7 до пересечения с автомобильной дорогой с грунтовым покрытием из села Петропавловка в хутор Червоно-Чехурский в точке 8;

восточная граница: от точки 8, расположенной на пересечении автомобильной дороги с грунтовым покрытием с автомобильной дорогой с грунтовым покрытием из села Петропавловка в хутор Червоно-Чехурский, граница идет в юго-западном направлении по автомобильной дороге с грунтовым покрытием из села Петропавловка в хутор Червоно-Чехурский до пересечения с улицей Мира хутора Червоно-Чехурский на восточной границе хутора Червоно-Чехурский в точке 9, далее граница идет в юго-западном направлении через хутор Червоно-Чехурский по улице Мира до пересечения с автомобильной дорогой с грунтовым покрытием 20 ОП РЗ Н 13-22 «М «Дон» - «Богучар - Петропавловка» - х. Червоно-Чехурский» в точке 10;

южная граница: от точки 10, расположенной на пересечении улицы Мира хутора Червоно-Чехурский и автомобильной дороги с грунтовым покрытием 20 ОП РЗ Н 13-22 «М «Дон» - «Богучар - Петропавловка» - х. Червоно-Чехурский», граница идет в юго-западном направлении по

автомобильной дороге с твердым покрытием 20 ОП РЗ Н 13-22 «М «Дон» - «Богучар - Петропавловка» - х. Червоно-Чехурский» через хутор Червоно-Чехурский до перекрестка улицы Коммунаров в хуторе Червоно-Чехурский и автомобильной дороги с грунтовым покрытием из хутора Червоно-Чехурский в село Бычок, далее граница идет в юго-западном направлении по автомобильной дороге с грунтовым покрытием из хутора Червоно-Чехурский в село Бычок через хутор Червоно-Чехурский до западной границы хутора Червоно-Чехурский в точке 11, далее граница идет южном направлении по автомобильной дороге с грунтовым покрытием из хутора Червоно-Чехурский в село Бычок до пересечения с автомобильной дорогой с грунтовым покрытием в точке 12;

западная граница: от точки 12, расположенной на пересечении автомобильной дороги с грунтовым покрытием из хутора Червоно-Чехурский в село Бычок с автомобильной дорогой с грунтовым покрытием, граница идет в северном направлении по автомобильной дороге с грунтовым покрытием через точки 13 - 18 до точки 1, расположенной на автомобильной дороге с грунтовым покрытием вблизи дамбы пруда в балке Березовая.

Сведения о характерных точках границ зоны нагонки и натаски собак на территории охотничьего угодья Воронежской региональной общественной организации охотников и рыболовов, охотхозяйство «Петропавловское», охотничий участок «Петропавловский»
(в системе координат WGS-84 и МСК-36 зона 2)

№ п/п	Координата X	Координата Y	Координата X	Координата Y
	градусы, минуты, секунды		метры	
1	50° 7' 0,340"	40° 48' 8,740"	341252,22	2201411,49
2	50° 6' 44,300"	40° 48' 30,040"	340752,78	2201830,17
3	50° 6' 23,390"	40° 49' 9,300"	340099,72	2202604,47
4	50° 6' 7,050"	40° 49' 53,420"	339587,14	2203476,78
5	50° 6' 19,360"	40° 50' 10,750"	339964,48	2203824,48
6	50° 6' 3,080"	40° 50' 52,780"	339454,30	2204655,41
7	50° 5' 42,470"	40° 51' 40,640"	338809,50	2205601,25
8	50° 5' 27,650"	40° 51' 54,630"	338349,30	2205875,52
9	50° 4' 46,714"	40° 50' 14,737"	337101,30	2203878,95
10	50° 4' 33,938"	40° 49' 47,814"	336711,22	2203340,19
11	50° 3' 45,274"	40° 48' 9,633"	335225,09	2201374,29

№ п/п	Координата X	Координата Y	Координата X	Координата Y
	градусы, минуты, секунды		метры	
12	50° 3' 44,890"	40° 48' 7,700"	335213,58	2201335,73
13	50° 3' 56,970"	40° 47' 44,320"	335591,07	2200874,15
14	50° 4' 17,600"	40° 47' 3,740"	336235,97	2200073,06
15	50° 4' 13,290"	40° 46' 58,060"	336103,86	2199958,86
16	50° 5' 14,190"	40° 47' 7,350"	337983,76	2200161,19
17	50° 6' 15,840"	40° 47' 41,320"	339882,29	2200854,05
18	50° 6' 57,500"	40° 48' 5,150"	341165,12	2201339,36

Рамонский муниципальный район

Воронежская региональная общественная организация охотников и рыболовов, охотхозяйство «Рамонское», охотничий участок «Рамонский»

Описание границ зоны нагонки и натаски собак:

северная граница: от точки 1, расположенной на пересечении южной границы села Большая Верейка и реки Большая Верейка, граница идет в общем юго-восточном направлении по средней линии русла реки Большая Верейка до места впадения в нее реки Каверье в точке 2;

восточная граница: от точки 2, расположенной в месте впадения реки Каверье в реку Большая Верейка, граница идет в западном направлении по средней линии русла реки Каверье до места пересечения с автомобильной дорогой с грунтовым покрытием в точке 3, далее граница идет в общем юго-западном направлении по автомобильной дороге с грунтовым покрытием через точки 4 - 6 через село Каверье до пересечения с автомобильной дорогой с твердым покрытием 20 ОП РЗ Н 3-25 «Обход г. Воронежа» - Большая Верейка – Ломово» в точке 7;

южная граница: от точки 7, расположенной на перекрестке автомобильной дороги с грунтовым покрытием и автомобильной дороги с твердым покрытием 20 ОП РЗ Н 3-25 «Обход г. Воронежа» - Большая Верейка - Ломово», граница идет в общем северо-западном направлении по автомобильной дороге с твердым покрытием 20 ОП РЗ Н 3-25 «Обход г. Воронежа» - Большая Верейка – Ломово» до пересечения с автомобильной

дорогой с твердым покрытием 20 ОП РЗ Н В34-0 «Землянск - Большая Верейка» в точке 8;

западная граница: от точки 8, расположенной на перекрестке автомобильной дороги с твердым покрытием 20 ОП РЗ Н В34-0 «Землянск - Большая Верейка» и автомобильной дороги с твердым покрытием 20 ОП РЗ Н 3-25 «Обход г. Воронежа» - Большая Верейка – Ломово», граница идет в северном направлении по автомобильной дороге с твердым покрытием 20 ОП РЗ Н 3-25 «Обход г. Воронежа» - Большая Верейка - Ломово» через село Большая Верейка до моста через реку Большая Верейка, далее граница идет в общем восточном направлении по средней линии русла реки Большая Верейка до пересечения с южной границей села Большая Верейка в точке 1.

Сведения о характерных точках границ зоны нагонки и натаски собак на территории охотничьего угодья Воронежской региональной общественной организации охотников и рыболовов, охотхозяйство «Рамонское», охотничий участок «Рамонский»
(в системе координат WGS-84 и МСК-36 зона 1)

№ п/п	Координата X	Координата Y	Координата X	Координата Y
	градусы, минуты, секунды		метры	
1	52°0'22,314"	38°56'22,175"	551332,40	1281438,98
2	51°58'5,702"	38°59'36,692"	547134,75	1285178,88
3	51°58'3,615"	38°58'49,752"	547064,02	1284283,21
4	51°57'50,037"	38°58'51,599"	546644,61	1284321,35
5	51°57'15,928"	38°58'18,002"	545586,08	1283686,98
6	51°56'27,292"	38°57'57,189"	544080,22	1283299,48
7	51°56'11,318"	38°57'37,440"	543584,02	1282925,46
8	51°58'13,844"	38°53'7,709"	547339,85	1277751,59

Общедоступные охотничьи угодья Воронежской области, Рамонский муниципальный район

Описание границ зоны нагонки и натаски собак:

северная граница: от точки 1, расположенной в месте пересечения восточной границы села Айдарово и государственного природного заказника «Воронежская нагорная дубрава», граница идет в северном направлении по восточной границе села Айдарово до места пересечения с южной границей

рабочего посёлка Рамонь, далее граница идет в юго-восточном направлении по южной границе рабочего посёлка Рамонь до точки 2, далее граница идет в восточном направлении по условной прямой линии до пересечения с южной границей рабочего посёлка Рамонь в точке 3, далее граница идет в северо-восточном направлении по южной границе рабочего посёлка Рамонь до точки 4, далее граница идет в восточном направлении по условной прямой линии до пересечения с границей государственного природного заказника областного значения «Воронежский» в точке 5;

восточная граница: от точки 5, расположенной на границе государственного природного заказника «Воронежский», граница идет в юго-восточном направлении по границе государственного природного заказника областного значения «Воронежский» до точки 6, далее граница идет в южном направлении по условной прямой линии до точки 7, далее граница идет в южном направлении по средней линии русла реки Дон до точки 8, расположенной в месте пересечения реки Дон со смежной административной границей Рамонского муниципального района и городского округа город Воронеж;

южная граница: от точки 8, расположенной в месте пересечения реки Дон со смежной административной границей Рамонского муниципального района и городского округа город Воронеж, граница идет в общем юго-западном направлении по средней линии русла реки Дон до точки 9, далее граница идет в северо-западном направлении по условной прямой линии до пересечения с границей государственного природного заказника областного значения «Воронежская нагорная дубрава» в точке 10;

западная граница: от точки 10, расположенной в месте пересечения условной прямой линии и границы государственного природного заказника областного значения «Воронежская нагорная дубрава», граница идет в северо-западном направлении по границе государственного природного заказника областного значения «Воронежская нагорная дубрава» до точки 11, далее граница идет в северном направлении по условной прямой линии до

пересечения с границей государственного природного заказника областного значения «Воронежская нагорная дубрава» в точке 12, далее граница идет в общем северо-западном направлении по границе государственного природного заказника областного значения «Воронежская нагорная дубрава» до пересечения с восточной границей села Айдарово в точке 1.

Сведения о характерных точках границ зоны нагонки и натаски собак на территории общедоступных охотничьих угодий Воронежской области (Рамонский муниципальный район)
(в системе координат WGS-84 и МСК-36 зона 1)

№ п/п	Координата X	Координата Y	Координата X	Координата Y
	градусы, минуты, секунды		метры	
1	51°54'9,273"	39°18'22,389"	540024,40	1306751,51
2	51°53'28,877"	39°20'19,466"	538801,70	1309004,48
3	51°53'29,373"	39°20'31,840"	538819,81	1309240,91
4	51°53'34,969"	39°21'2,100"	538999,63	1309817,51
5	51°53'34,961"	39°21'3,824"	538999,77	1309850,49
6	51°52'48,886"	39°21'21,714"	537579,86	1310209,65
7	51°52'48,861"	39°21'21,703"	537579,09	1310209,45
8	51°52'30,810"	39°21'7,159"	537017,87	1309937,91
9	51°51'44,147"	39°19'19,442"	535551,55	1307893,91
10	51°51'45,884"	39°19'8,792"	535602,89	1307689,49
11	51°52'39,726"	39°18'37,644"	537260,12	1307074,59
12	51°52'41,267"	39°18'40,387"	537308,34	1307126,52

Репьёвский муниципальный район

Воронежская региональная общественная организация охотников и рыболовов, охотхозяйство «Репьевское», охотничий участок «Репьевский»

Описание границ зоны нагонки и натаски собак:

северная граница: от точки 1, расположенной в месте стыка смежных административных границ Репьёвского и Нижнедевицкого муниципальных районов Воронежской области и Белгородской области, граница идет в восточном направлении по смежной административной границе Репьёвского и Нижнедевицкого муниципальных районов до места пересечения с автомобильной дорогой с грунтовым покрытием в точке 2, далее граница идет в общем юго-восточном направлении по автомобильной дороге с

грунтовым покрытием через точки 3 - 6 до пересечения с автомобильной дорогой с твердым покрытием 20 ОП РЗ К В36-0 «Курск - Борисоглебск» - Хохольский – Репьевка» в точке 7;

восточная граница: от точки 7, расположенной в месте пересечения автомобильной дороги с грунтовым покрытием и автомобильной дороги с твердым покрытием 20 ОП РЗ К В36-0 «Курск - Борисоглебск» - Хохольский – Репьевка», граница идет в юго-западном направлении по автомобильной дороге с твердым покрытием 20 ОП РЗ К В36-0 «Курск - Борисоглебск» - Хохольский – Репьевка» через село Осадчее до места пересечения с автомобильной дорогой с грунтовым покрытием в точке 8;

южная граница: от точки 8, расположенной в месте пересечения автомобильной дороги с твердым покрытием 20 ОП РЗ К В36-0 «Курск - Борисоглебск» - Хохольский – Репьевка» и автомобильной дороги с грунтовым покрытием, граница идет в западном направлении по автомобильной дороге с грунтовым покрытием до точки 9, далее граница идет в юго-западном направлении по автомобильной дороге с грунтовым покрытием до точки 10, далее граница идет в северо-западном направлении по автомобильной дороге с грунтовым покрытием чрез точки 11 - 14 до места пересечения со смежной административной границей Репьёвского муниципального района Воронежской области и Белгородской области в точке 15;

западная граница: от точки 15, расположенной в месте пересечения автомобильной дороги с грунтовым покрытием со смежной административной границей Репьёвского муниципального района Воронежской области и Белгородской области, граница идет в северном направлении по смежной административной границе Репьёвского муниципального района Воронежской области и Белгородской области до места стыка смежных административных границ Репьёвского и Нижнедевицкого муниципальных районов Воронежской области и Белгородской области в точке 1.

Сведения о характерных точках границ зоны нагонки и натаски собак на территории охотничьего угодья Воронежской региональной общественной организации охотников и рыболовов, охотхозяйство «Репьевское», охотничий участок «Репьевский»
(в системе координат WGS-84 и МСК-36 зона 1)

№ п/п	Координата X	Координата Y	Координата X	Координата Y
	градусы, минуты, секунды		метры	
1	51°12'40,021"	38°31'7,873"	462774,10	1252597,01
2	51°12'29,449"	38°32'32,758"	462448,45	1254244,95
3	51°11'59,032"	38°33'54,481"	461509,96	1255832,39
4	51°12'2,379"	38°34'39,748"	461614,47	1256711,15
5	51°12'4,954"	38°35'10,510"	461694,84	1257308,27
6	51°12'26,062"	38°36'24,238"	462349,34	1258738,60
7	51°12'21,710"	38°36'59,656"	462216,04	1259426,40
8	51°9'29,827"	38°35'13,901"	456900,98	1257380,86
9	51°9'50,753"	38°34'48,885"	457547,01	1256893,88
10	51°9'34,990"	38°33'59,864"	457058,71	1255941,94
11	51°9'49,963"	38°33'22,820"	457520,69	1255221,62
12	51°10'19,286"	38°32'3,397"	458425,56	1253677,77
13	51°10'46,227"	38°31'26,251"	459257,67	1252955,67
14	51°10'49,736"	38°31'19,355"	459366,05	1252821,66
15	51°11'5,249"	38°30'47,823"	459845,16	1252209,00

Общество с ограниченной ответственностью «Амарант»

Описание границ зоны нагонки и натаски собак:

северная граница: от точки 1, расположенной в месте пересечения смежной административной границы Хохольского и Репьёвского муниципальных районов с автомобильной дорогой с твердым покрытием 20 ОП РЗ Н 6-31 «Воронеж - Луганск» - с. Оськино - гр. Репьевского р-на» и автомобильной дорогой с грунтовым покрытием, граница идет в восточном направлении по автомобильной дороге с твердым покрытием 20 ОП РЗ Н 6-31 «Воронеж - Луганск» - с. Оськино - гр. Репьевского р-на» через село Оськино до места пересечения с автомобильной дорогой с твердым покрытием 20 ОП РЗ К В38-0 «Воронеж – Луганск» в точке 2;

восточная граница: от точки 2, расположенной в месте пересечения автомобильной дороги с твердым покрытием 20 ОП РЗ Н 6-31 «Воронеж - Луганск» - с. Оськино - гр. Репьевского р-на» и автомобильной дороги с твердым покрытием 20 ОП РЗ К В38-0 «Воронеж – Луганск», граница идет в

южном направлении по автомобильной дороге с твердым покрытием 20 ОП РЗ К В38-0 «Воронеж – Луганск» до места пересечения с автомобильной дорогой с твердым покрытием 20 ОП РЗ Н 24-19 «Воронеж - Луганск» - х. Бузенки» в точке 3;

южная граница: от точки 3, расположенной в месте пересечения автомобильной дороги с твердым покрытием 20 ОП РЗ К В38-0 «Воронеж - Луганск» и автомобильной дороги с твердым покрытием 20 ОП РЗ Н 24-19 «Воронеж - Луганск» - х. Бузенки», граница идет в западном направлении по автомобильной дороге с твердым покрытием 20 ОП РЗ Н 24-19 «Воронеж - Луганск» - х. Бузенки» через село Мастюгино, хутор Бузенки до перехода в автомобильную дорогу с грунтовым покрытием в хуторе Бузенки, далее граница идет в северо-западном направлении по этой автомобильной дороге с грунтовым покрытием до границы хутора Бузенки в точке 4, далее граница идет в северо-западном направлении по этой автомобильной дороге с грунтовым покрытием до пересечения с границей государственного природного заказника «Родники» в точке 5, далее граница идет в северо-западном направлении по этой автомобильной дороге с грунтовым покрытием вдоль границы государственного природного заказника «Родники» до пересечения с автомобильной дорогой с грунтовым покрытием в точке 6;

западная граница: от точки 6, расположенной в месте пересечения автомобильных дорог с грунтовым покрытием, граница идет в общем северном направлении по автомобильной дороге с грунтовым покрытием через точки 7 - 11 до точки 1, расположенной в месте пересечения смежной административной границы Хохольского и Репьёвского муниципальных районов с автомобильной дорогой с твердым покрытием 20 ОП РЗ Н 6-31 «Воронеж - Луганск» - с. Оськино - гр. Репьевского р-на» и автомобильной дорогой с грунтовым покрытием.

Сведения о характерных точках границ зоны нагонки и натаски собак на территории охотничьего угодья общества с ограниченной ответственностью «Амарант» (в системе координат WGS-84 и МСК-36 зона 1)

№ п/п	Координата X	Координата Y	Координата X	Координата Y
	градусы, минуты, секунды		метры	
1	51°13'57,286"	38°55'49,944"	465256,19	1281350,52
2	51°13'47,285"	39°3'35,562"	465010,02	1290386,64
3	51°12'12,920"	39°4'39,401"	462103,74	1291648,87
4	51°13'10,209"	38°56'30,480"	463806,21	1282146,04
5	51°13'11,299"	38°56'28,888"	463839,70	1282114,95
6	51°13'22,221"	38°55'55,428"	464173,22	1281463,52
7	51°13'23,390"	38°55'53,015"	464209,07	1281416,48
8	51°13'34,428"	38°55'54,277"	464550,33	1281438,89
9	51°13'42,044"	38°56'4,952"	464786,95	1281644,58
10	51°13'45,303"	38°56'4,914"	464887,66	1281643,23
11	51°13'48,902"	38°55'56,444"	464997,88	1281478,21

Россошанский муниципальный район

Воронежская региональная общественная организация охотников и рыболовов, охотхозяйство «Россошанское», охотничий участок «Россошанский»

Описание границ зоны нагонки и натаски собак:

северная граница: от точки 1, расположенной в месте пересечения смежной административной границы Ольховатского и Россошанского муниципальных районов и реки Чёрная Калитва, граница идет в восточном направлении по правому берегу реки Чёрная Калитва через село Архиповка, село Подгорное до места пересечения с автомобильной дорогой с твердым покрытием 20 ОП РЗ К В38-0 «Воронеж – Луганск» в точке 2;

восточная граница: от точки 2, расположенной в месте пересечения реки Чёрная Калитва и автомобильной дороги с твердым покрытием 20 ОП РЗ К В38-0 «Воронеж - Луганск», граница идет в южном направлении по автомобильной дороге с твердым покрытием 20 ОП РЗ К В38-0 «Воронеж - Луганск» до места пересечения с автомобильной дорогой с грунтовым покрытием в точке 3;

южная граница: от точки 3, расположенной в месте пересечения автомобильной дороги с твердым покрытием 20 ОП РЗ К В38-0 «Воронеж -

Луганск» и автомобильной дорогой с грунтовым покрытием, граница идет в юго-западном направлении по автомобильной дороге с грунтовым покрытием через точки 4 - 10 до места пересечения со смежной административной границей Ольховатского и Россошанского муниципальных районов в точке 11;

западная граница: от точки 11, расположенной в месте пересечения автомобильной дороги с грунтовым покрытием и смежной административной границы Ольховатского и Россошанского муниципальных районов, граница идет в северном направлении по смежной административной границе Ольховатского и Россошанского муниципальных районов до места пересечения с рекой Чёрная Калитва в точке 1.

Сведения о характерных точках границ зоны нагонки и натаски собак на территории охотничьего угодья Воронежской региональной общественной организации охотников и рыболовов, охотхозяйство «Россошанское», охотничий участок «Россошанский»
(в системе координат WGS-84 и МСК-36 зона 1)

№ п/п	Координата X	Координата Y	Координата X	Координата Y
	градусы, минуты, секунды		метры	
1	50° 13' 20,409"	39° 23' 53,135"	353178,90	1315395,46
2	50° 11' 32,973"	39° 30' 33,227"	349962,63	1323372,14
3	50° 10' 47,640"	39° 30' 31,757"	348561,59	1323362,25
4	50° 10' 43,480"	39° 29' 55,493"	348423,20	1322644,49
5	50° 10' 39,429"	39° 29' 42,765"	348294,61	1322393,66
6	50° 10' 4,986"	39° 27' 26,689"	347194,48	1319707,61
7	50° 9' 28,186"	39° 26' 7,485"	346037,19	1318150,27
8	50° 9' 12,836"	39° 24' 56,168"	345545,06	1316740,56
9	50° 9' 9,600"	39° 24' 17,481"	345435,52	1315973,80
10	50° 9' 17,876"	39° 23' 31,257"	345680,00	1315053,05
11	50° 9' 14,742"	39° 21' 46,219"	345558,17	1312969,07

Семилукский муниципальный район

Воронежская региональная общественная организация охотников и рыболовов, охотхозяйство «Семилукское», охотничий участок «Семилукский»

Описание границ зоны нагонки и натаски собак:

северная граница: от точки 1, расположенной в месте пересечения автомобильной дороги с твердым покрытием 20 ОП РЗ Н 2-28 «Землянск - Старая Ольшанка» и автомобильной дороги с твердым покрытием 20 ОП РЗ Н 5-28 «Землянск - Старая Ольшанка» - с. Перекоповка», граница идет в общем северо-восточном направлении по автомобильной дороге с твердым покрытием 20 ОП РЗ Н 5-28 «Землянск - Старая Ольшанка» - с. Перекоповка» через село Малая Верейка до места пересечения с рекой Большая Верейка, далее граница идет в восточном направлении по средней линии русла реки Большая Верейка до места пересечения со смежной административной границей Семилукского и Рамонского муниципальных районов в точке 2;

восточная граница: от точки 2, расположенной в месте пересечения средней линии русла реки Большая Верейка и смежной административной границы Семилукского и Рамонского муниципальных районов, граница идет в общем юго-восточном направлении по смежной административной границе Семилукского и Рамонского муниципальных районов до пересечения с автомобильной дорогой с грунтовым покрытием в точке 3, далее граница идет в общем юго-западном направлении по автомобильной дороге с грунтовым покрытием через точки 4 - 6 до места пересечения с северной границей села Землянск в точке 7;

южная граница: от точки 7, расположенной в месте пересечения автомобильной дороги с грунтовым покрытием и северной границы села Землянск, граница идет в юго-западном направлении по улице Ворошилова села Землянск до пересечения с автомобильной дорогой с твердым покрытием 20 ОП РЗ Н 2-28 «Землянск - Старая Ольшанка», далее граница идет по автомобильной дороге с твердым покрытием 20 ОП РЗ Н 2-28 «Землянск - Старая Ольшанка» через село Землянск до пересечения с западной границей села Землянск в точке 8;

западная граница: от точки 8, расположенной в месте пересечения автомобильной дороги с твердым покрытием 20 ОП РЗ Н 2-28 «Землянск -

Старая Ольшанка» и западной границы села Землянск, граница идет в северо-западном направлении по автомобильной дороге с твердым покрытием 20 ОП РЗ Н 2-28 «Землянск - Старая Ольшанка» до места пересечения с автомобильной дорогой с твердым покрытием 20 ОП РЗ Н 5-28 «Землянск - Старая Ольшанка» - с. Перекоповка» в точке 1.

Сведения о характерных точках границ зоны нагонки и натаски собак на территории охотничьего угодья Воронежской региональной общественной организации охотников и рыболовов, охотхозяйство «Семилукское», охотничий участок «Семилукский»
(в системе координат WGS-84 и МСК-36 зона 1)

№ п/п	Координата X	Координата Y	Координата X	Координата Y
	градусы, минуты, секунды		метры	
1	51°56'10,004"	38°39'51,937"	543451,43	1262570,04
2	51°58'17,986"	38°45'28,079"	547427,07	1268976,91
3	51°56'23,600"	38°45'13,174"	543890,65	1268705,51
4	51°56'13,629"	38°45'12,439"	543582,45	1268692,61
5	51°55'53,828"	38°44'57,563"	542969,39	1268410,66
6	51°55'30,285"	38°44'20,065"	542239,17	1267696,76
7	51°55'2,184"	38°44'40,054"	541372,01	1268082,83
8	51°53'43,800"	38°42'6,017"	538939,69	1265145,09

Таловский муниципальный район

Воронежская региональная общественная организация охотников и рыболовов, охотхозяйство «Таловское», охотничий участок «Таловский»

Описание границ зоны нагонки и натаски собак:

северная граница: от точки 1, расположенной на пересечении железной дороги ЮВЖД «Таловая-Калач» с автомобильной дорогой с твердым покрытием 20 ОП РЗ Н 7-29 «Таловая - Хорольский – Порохово», граница идет в юго-восточном направлении до пересечения с автомобильной дорогой с твердым покрытием 20 ОП РЗ Н 9-29 «Березовка – Тамбовка» в точке 2;

восточная граница: от точки 2, расположенной на пересечении автомобильной дороги с твердым покрытием 20 ОП РЗ Н 7-29 «Таловая - Хорольский – Порохово» и автомобильной дороги с твердым покрытием

20 ОП РЗ Н 9-29 «Березовка – Тамбовка», граница идет в общем южном направлении по автомобильной дороге с твердым покрытием 20 ОП РЗ Н 7-29 «Таловая - Хорольский – Порохово» через посёлок Хорольский до пересечения с автомобильной дорогой с твердым покрытием 20 ОП РЗ Н 8-29 «Таловая - Хорольский - Порохово» - п. Львов (Гуляй Поле)» в точке 3;

южная граница: от точки 3, расположенной на пересечении автомобильной дороги с твердым покрытием 20 ОП РЗ Н 7-29 «Таловая - Хорольский – Порохово» и автомобильной дороги с твердым покрытием 20 ОП РЗ Н 8-29 «Таловая - Хорольский - Порохово» - п. Львов (Гуляй Поле)», граница идет в северо-западном направлении по автомобильной дороге с твердым покрытием 20 ОП РЗ Н 8-29 «Таловая - Хорольский - Порохово» - п. Львов (Гуляй Поле)» до пересечения с восточной границей посёлка Львов в точке 4, далее граница идет в северо-западном направлении по условной прямой через посёлок Львов до дамбы Таловского пруда (старого водохранилища) в точку 5;

западная граница: от точки 5, расположенной на пересечении условной прямой и дамбы Таловского пруда (старого водохранилища), граница идет в общем северном направлении по реке Сухая Чигла через точки 6 - 12 до пересечения с восточным берегом Докучаевского моря (нового водохранилища) в точке 13, далее по восточному берегу Докучаевского моря (нового водохранилища) до точки 14, расположенной на восточном берегу Докучаевского моря (нового водохранилища) на истоке реки Сухая Чигла, далее в северо-восточном направлении по западному берегу балки Таловая через точки 15 - 23, до пересечения с железной дорогой ЮВЖД «Таловая - Калач» в точке 24, далее в северо-западном направлении по железной дороге ЮВЖД «Таловая - Калач» до пересечения с автомобильной дорогой с твердым покрытием 20 ОП РЗ Н 7-29 «Таловая - Хорольский – Порохово» в точке 1.

Сведения о характерных точках границ зоны нагонки и натаски собак на территории охотничьего угодья Воронежской региональной общественной организации охотников и рыболовов, охотхозяйство «Таловское», охотничий участок «Таловский»
(в системе координат WGS-84 и МСК-36 зона 2)

№ п/п	Координата X	Координата Y	Координата X	Координата Y
	градусы, минуты, секунды		метры	
1	51°5'19,888"	40°46'52,094"	449401,42	2200913,33
2	51°4'45,904"	40°48'4,755"	448337,96	2202317,69
3	51°0'43,497"	40°48'12,384"	440845,69	2202397,05
4	51°1'9,136"	40°46'1,709"	441662,12	2199857,38
5	51°1'20,773"	40°45'19,717"	442029,73	2199042,45
6	51°1'30,204"	40°45'15,933"	442321,91	2198971,60
7	51°1'40,450"	40°45'18,407"	442638,03	2199022,93
8	51°1'53,082"	40°45'31,391"	443025,91	2199279,80
9	51°1'58,649"	40°45'30,673"	443198,07	2199267,51
10	51°2'3,864"	40°45'39,206"	443357,60	2199435,35
11	51°2'6,417"	40°45'37,660"	443436,77	2199406,00
12	51°2'9,129"	40°45'36,016"	443520,92	2199374,80
13	51°2'17,747"	40°45'40,478"	443786,38	2199464,34
14	51°3'15,667"	40°46'12,331"	445570,17	2200102,27
15	51°3'21,828"	40°46'3,058"	445762,30	2199923,51
16	51°3'31,869"	40°46'9,714"	446071,34	2200056,16
17	51°3'36,891"	40°46'11,879"	446226,10	2200099,83
18	51°3'45,054"	40°46'15,309"	446477,74	2200169,05
19	51°3'53,571"	40°46'19,164"	446740,20	2200246,66
20	51°3'59,181"	40°46'17,991"	446913,77	2200225,49
21	51°4'6,941"	40°46'32,512"	447150,84	2200510,54
22	51°4'50,212"	40°46'44,683"	448485,75	2200760,31
23	51°4'57,769"	40°46'55,950"	448717,17	2200981,85
24	51°5'7,789"	40°47'2,870"	449025,52	2201119,48

Терновский муниципальный район

Воронежская региональная общественная организация охотников и рыболовов, охотхозяйство «Терновское», охотничий участок «Терновский»

Описание границ зоны нагонки и натаски собак:

северная граница: от точки 1, расположенной в месте пересечения железной дороги «Грязи - Поворино» и автомобильной дороги с грунтовым покрытием, граница идет в восточном направлении по автомобильной дороге с грунтовым покрытием через точки 2 - 10 до точки 11, далее

граница идет в северо-восточном направлении по условной прямой линии до места пересечения с автомобильной дорогой с грунтовым покрытием в точке 12, далее граница идет в восточном направлении по автомобильной дороге с грунтовым покрытием через точки 13 - 21 до места пересечения со смежной административной границей Терновского муниципального района Воронежской области и Тамбовской области в точке 22, далее граница идет в восточном направлении по смежной административной границе Терновского муниципального района Воронежской области и Тамбовской области до места пересечения с автомобильной дорогой с грунтовым покрытием в точке 23;

восточная граница: от точки 23, расположенной в месте пересечения автомобильной дороги с грунтовым покрытием и смежной административной границы Терновского муниципального района Воронежской области и Тамбовской области, граница идет в южном направлении по автомобильной дороге с грунтовым покрытием через точки 24 - 28 до места пересечения с автомобильной дорогой с грунтовым покрытием в точке 29;

южная граница: от точки 29, расположенной в месте пересечения автомобильной дороги с грунтовым покрытием и автомобильной дороги с грунтовым покрытием, граница идет в западном направлении по автомобильной дороге с грунтовым покрытием через точки 30 - 45 до места пересечения с железной дорогой «Грязи - Поворино» в точке 46;

западная граница: от точки 46, расположенной в месте пересечения автомобильной дороги с грунтовым покрытием и железной дороги «Грязи - Поворино», граница идет в северном направлении по железной дороге «Грязи - Поворино» до места пересечения с автомобильной дорогой с грунтовым покрытием в точке 1.

Сведения о характерных точках границ зоны нагонки и натаски собак на территории охотничьего угодья Воронежской региональной общественной организации охотников и рыболовов, охотхозяйство «Терновское», охотничий участок «Терновский»
(в системе координат WGS-84 и МСК-36 зона 2)

№ п/п	Координата X	Координата Y	Координата X	Координата Y
	градусы, минуты, секунды		метры	
1	51° 43' 57,824"	41° 31' 51,423"	520802,33	2253401,37
2	51° 44' 0,843"	41° 32' 0,372"	520895,73	2253573,04
3	51° 44' 9,107"	41° 32' 12,791"	521151,32	2253811,17
4	51° 44' 21,670"	41° 32' 55,083"	521540,26	2254622,38
5	51° 44' 6,198"	41° 33' 14,419"	521062,42	2254993,86
6	51° 44' 20,302"	41° 33' 48,858"	521498,98	2255654,26
7	51° 44' 22,048"	41° 33' 48,282"	521552,96	2255643,15
8	51° 44' 24,507"	41° 33' 58,298"	521629,16	2255835,24
9	51° 44' 23,734"	41° 34' 1,523"	521605,35	2255897,15
10	51° 44' 25,891"	41° 34' 2,520"	521672,02	2255916,20
11	51° 44' 28,916"	41° 34' 10,386"	521765,68	2256067,01
12	51° 44' 35,229"	41° 34' 16,686"	521960,95	2256187,66
13	51° 44' 49,645"	41° 34' 39,718"	522407,04	2256628,99
14	51° 44' 21,052"	41° 35' 19,702"	521524,38	2257397,34
15	51° 44' 18,476"	41° 35' 27,722"	521445,01	2257551,33
16	51° 44' 34,946"	41° 35' 47,784"	521954,60	2257935,50
17	51° 44' 9,219"	41° 36' 31,153"	521160,85	2258768,94
18	51° 44' 27,937"	41° 36' 59,418"	521740,28	2259310,28
19	51° 44' 34,107"	41° 36' 53,810"	521930,78	2259202,33
20	51° 44' 37,877"	41° 36' 58,040"	522047,47	2259283,29
21	51° 44' 44,784"	41° 36' 59,798"	522260,98	2259316,63
22	51° 44' 50,715"	41° 37' 19,890"	522445,01	2259701,74
23	51° 43' 57,896"	41° 40' 59,177"	520822,31	2263913,09
24	51° 43' 56,685"	41° 40' 53,844"	520784,61	2263810,85
25	51° 43' 22,916"	41° 41' 6,516"	519741,62	2264056,92
26	51° 43' 13,980"	41° 41' 5,566"	519465,39	2264039,45
27	51° 43' 1,158"	41° 40' 54,428"	519068,52	2263826,73
28	51° 42' 40,640"	41° 41' 7,816"	518435,10	2264085,49
29	51° 42' 23,919"	41° 40' 53,935"	517917,58	2263820,38
30	51° 42' 26,686"	41° 40' 26,829"	518001,71	2263299,68
31	51° 42' 34,398"	41° 40' 21,983"	518239,84	2263206,01
32	51° 42' 37,657"	41° 40' 7,528"	518339,85	2262928,20
33	51° 42' 35,570"	41° 39' 55,861"	518274,76	2262704,36
34	51° 42' 39,644"	41° 38' 26,869"	518396,71	2260995,43
35	51° 42' 39,031"	41° 37' 52,098"	518376,36	2260327,87
36	51° 42' 50,163"	41° 37' 21,374"	518719,27	2259737,32
37	51° 42' 43,693"	41° 37' 19,949"	518519,24	2259710,33
38	51° 42' 36,928"	41° 37' 6,286"	518309,69	2259448,39
39	51° 42' 33,583"	41° 35' 33,839"	518203,33	2257673,57
40	51° 42' 16,704"	41° 35' 11,395"	517681,04	2257243,35
41	51° 42' 18,918"	41° 35' 5,365"	517749,30	2257127,46

№ п/п	Координата X	Координата Y	Координата X	Координата Y
	градусы, минуты, секунды		метры	
42	51° 42' 16,712"	41° 35' 2,136"	517681,04	2257065,55
43	51° 42' 5,675"	41° 34' 53,762"	517339,72	2256905,21
44	51° 42' 0,348"	41° 34' 35,317"	517174,62	2256551,20
45	51° 41' 54,953"	41° 34' 37,951"	517007,94	2256602,00
46	51° 41' 53,231"	41° 34' 35,051"	516954,65	2256546,39

Хохольский муниципальный район

Воронежская региональная общественная организация охотников и рыболовов, охотхозяйство «Хохольское», охотничий участок «Хохольский»

Описание границ зоны нагонки и натаски собак:

северная граница: от точки 1, расположенной на смежной административной границе Хохольского и Нижнедевицкого муниципальных районов, граница идет в общем северо-восточном направлении по смежной административной границе Хохольского и Нижнедевицкого муниципальных районов до места пересечения с рекой Девица, далее граница идет в восточном направлении по средней линии русла реки Девица до пересечения с ЛЭП в селе Хохол, далее граница идет в южном направлении по ЛЭП через точку 2 до места пересечения с автомобильной дорогой с твердым покрытием 20 ОП РЗ Н 19-31 «Курск - Борисоглебск» - Хохольский - Репьевка» - с. Верхненикольское» в точке 3, далее граница идет в восточном направлении по автомобильной дороге с твердым покрытием 20 ОП РЗ Н 19-31 «Курск - Борисоглебск» - Хохольский - Репьевка» - с. Верхненикольское» через село Хохол до места пересечения с автомобильной дорогой с грунтовым покрытием в точке 4;

восточная граница: от точки 4, расположенной в месте пересечения автомобильной дороги с твердым покрытием 20 ОП РЗ Н 19-31 «Курск - Борисоглебск» - Хохольский - Репьевка» - с. Верхненикольское» с автомобильной дорогой грунтовым покрытием, граница идет в южном направлении по автомобильной дороге с грунтовым покрытием через точки 5 - 7 до пересечения с ЛЭП в точке 8, далее граница идет в юго-восточном

направлении по ЛЭП до пересечения с автомобильной дорогой с грунтовым покрытием в точке 9;

южная граница: от точки 9, расположенной в месте пересечения ЛЭП с автомобильной дорогой с грунтовым покрытием, граница идет в общем западном направлении по автомобильной дороге с грунтовым покрытием через точку 10 до места пересечения с автомобильной дорогой с грунтовым покрытием в точке 11, далее граница идет в южном направлении по автомобильной дороге с грунтовым покрытием через точку 12 до места пересечения с юго-западной границей хутора Силипяги в точке 13, далее граница идет в северо-западном направлении по южной и западной границам хутора Силипяги до места пересечения с автомобильной дорогой с грунтовым покрытием в точке 14, далее граница идет в общем юго-западном направлении по автомобильной дороге с грунтовым покрытием через точки 15 - 18 до места пересечения с автомобильной дорогой с твердым покрытием 20 ОП РЗ Н 21-31 «Курск - Борисоглебск» - Хохольский - Репьевка» - х. Албовский» в точке 19, далее граница идет в западном направлении по автомобильной дороге с твердым покрытием 20 ОП РЗ Н 21-31 «Курск - Борисоглебск» - Хохольский - Репьевка» - х. Албовский» до пересечения с автомобильной дорогой с грунтовым покрытием в точке 20, далее граница идет в западном направлении по автомобильной дороге с грунтовым покрытием через точку 21 до места пересечения со смежной административной границей Нижнедевицкого и Хохольского муниципальных районов в точке 22;

западная граница: от точки 22, расположенной в месте пересечения автомобильной дороги с грунтовым покрытием со смежной административной границей Нижнедевицкого и Хохольского муниципальных районов, граница идет в северном направлении по смежной административной границе Нижнедевицкого и Хохольского муниципальных районов до точки в точке 1.

Сведения о характерных точках границ зоны нагонки и натаски собак на территории охотничьего угодья Воронежской региональной общественной организации охотников и рыболовов, охотхозяйство «Хохольское», охотничий участок «Хохольский»
(в системе координат WGS-84 и МСК-36 зона 1)

№ п/п	Координата X	Координата Y	Координата X	Координата Y
	градусы, минуты, секунды		метры	
1	51°31'9,736"	38°34'52,543"	497072,94	1256912,36
2	51°32'5,944"	38°41'49,506"	498827,15	1264946,68
3	51°31'38,722"	38°41'45,800"	497985,66	1264877,70
4	51°32'2,266"	38°42'55,845"	498717,36	1266225,68
5	51°31'45,560"	38°43'10,034"	498201,95	1266500,83
6	51°31'27,203"	38°43'4,349"	497634,26	1266393,05
7	51°30'48,773"	38°43'25,915"	496447,95	1266812,72
8	51°30'39,885"	38°42'59,749"	496171,63	1266309,04
9	51°30'1,830"	38°43'48,331"	494998,59	1267249,86
10	51°29'57,896"	38°42'47,362"	494873,21	1266074,22
11	51°29'50,732"	38°41'24,076"	494647,02	1264468,32
12	51°29'35,305"	38°41'25,289"	494170,31	1264493,07
13	51°29'35,317"	38°41'22,140"	494170,50	1264432,32
14	51°29'52,743"	38°40'19,874"	494705,83	1263229,70
15	51°29'13,680"	38°39'9,699"	493495,30	1261878,83
16	51°28'45,140"	38°39'40,938"	492614,69	1262483,71
17	51°28'28,091"	38°40'7,789"	492089,08	1263003,21
18	51°28'18,949"	38°39'34,418"	491804,96	1262359,83
19	51°27'53,895"	38°39'53,408"	491031,57	1262728,27
20	51°27'47,206"	38°39'5,810"	490822,65	1261809,91
21	51°27'42,984"	38°38'8,513"	490689,75	1260704,09
22	51°27'48,065"	38°37'1,729"	490844,26	1259414,54

Приложение № 11
к схеме размещения, использования
и охраны охотничьих угодий
на территории Воронежской области

Показатели хозяйственно-целесообразной численности охотничьих ресурсов в разрезе муниципальных образований (муниципальных районов, городских округов) Воронежской области

Таблица 1

Показатели хозяйственно-целесообразной численности кабана *(Sus scrofa)*

№ п/п	Наименование муниципального образования (муниципального района, городского округа)	Площадь свойственных угодий, тыс. га	Бонитет с учетом воздействия факторов окружающей среды	Хозяйственно-целесообразная численность, особей/1000 га			Хозяйственно-целесообразная численность, особей			0,25 особи на 1000 га*
				мин.	ср.	макс.	мин.	ср.	макс.	
1	2	3	4	5	6	7	8	9	10	11
1	Аннинский муниципальный район	45,98902	III	6	8	10	276	368	460	52
2	Бобровский муниципальный район	81,42223	III	6	8	10	489	651	814	56
3	Богучарский муниципальный район	66,14933	III	6	8	10	397	529	661	55
4	Бутурлиновский муниципальный район	52,24217	III	6	8	10	313	418	522	45
5	Верхнемамонский муниципальный район	52,88965	III	6	8	10	317	423	529	34
6	Верхнехавский муниципальный район	-	-	-	-	-	-	-	-	32
7	Воробьёвский муниципальный район	50,69228	IV	2	4	6	101	203	304	31
8	Грибановский муниципальный район	63,01474	III	6	8	10	378	504	630	50
9	Калачеевский муниципальный район	51,89379	III	6	8	10	311	415	519	53
10	Каменский муниципальный район	-	-	-	-	-	-	-	-	25
11	Кантемировский муниципальный район	68,66552	IV	2	4	6	137	275	412	59

1	2	3	4	5	6	7	8	9	10	11
12	Каширский муниципальный район	-	-	-	-	-	-	-	-	27
13	Лискинский муниципальный район	72,0121	III	6	8	10	432	576	720	51
14	Нижнедевицкий муниципальный район	-	-	-	-	-	-	-	-	30
15	Новоусманский муниципальный район	-	-	-	-	-	-	-	-	31
16	Новохопёрский муниципальный район	82,53503	III	6	8	10	495	660	825	58
17	Ольховатский муниципальный район	33,21838	IV	2	4	6	66	133	199	26
18	Острогожский муниципальный район	66,04959	III	6	8	10	396	528	660	43
19	Павловский муниципальный район	62,61895	III	6	8	10	376	501	626	47
20	Панинский муниципальный район	-	-	-	-	-	-	-	-	35
21	Петропавловский муниципальный район	46,72329	IV	2	4	6	93	187	280	41
22	Поворинский муниципальный район	23,71253	III	6	8	10	142	190	237	27
23	Подгоренский муниципальный район	69,7902	III	6	8	10	419	558	698	40
24	Рамонский муниципальный район	40,15046	III	6	8	10	241	321	402	31
25	Репьёвский муниципальный район	-	-	-	-	-	-	-	-	23
26	Россошанский муниципальный район	65,36831	IV	2	4	6	131	261	392	59
27	Семилукский муниципальный район	50,57064	IV	2	4	6	101	202	303	40
28	Таловский муниципальный район	30,74	IV	2	4	6	61	123	184	48
29	Терновский муниципальный район	28,39555	III	6	8	10	170	227	284	35
30	Хохольский муниципальный район	20,27994	II	10	12	15	203	243	304	36
31	Эртильский муниципальный район	11,7989	III	6	8	10	71	94	118	36
32	Городской округ город Воронеж	18,21313	II	10	12	15	182	219	273	15
33	Борисоглебский городской округ	50,06796	III	6	8	10	300	401	501	34
34	Городской округ город Нововоронеж	-	-	-	-	-	-	-	-	1

* Распоряжением Правительства Российской Федерации от 07.12.2022 № 3789-р рекомендовано обеспечить снижение численности и миграционной активности кабанов *(Sus scrofa)* в текущий сезон охоты до показателя плотности популяции не более 0,25 особи/1000 га в пределах муниципального образования.

Таблица 2

Показатели хозяйственно-целесообразной численности косули европейской *(Capreolus capreolus)*

№ п/п	Наименование муниципального образования (муниципального района, городского округа)	Площадь свойственных угодий, тыс. га	Бонитет с учетом воздействия факторов окружающей среды	Хозяйственно-целесообразная численность, особей/1000 га			Хозяйственно-целесообразная численность, особей		
				мин.	ср.	макс.	мин.	ср.	макс.
1	2	3	4	5	6	7	8	9	10
1	Аннинский муниципальный район	45,989	III	30	40	50	1380	1840	2299
2	Бобровский муниципальный район	81,4222	III	30	40	50	2443	3257	4071
3	Богучарский муниципальный район	66,1493	IV	10	20	30	661	1323	1984
4	Бутурлиновский муниципальный район	52,2422	III	30	40	50	1567	2090	2612
5	Верхнемамонский муниципальный район	52,8896	IV	10	20	30	529	1058	1587
6	Верхнехавский муниципальный район	10,4592	V	-	5	10	-	52	105
7	Воробьёвский муниципальный район	50,6923	V	-	5	10	-	253	507
8	Грибановский муниципальный район	63,0147	III	30	40	50	1890	2521	3151
9	Калачеевский муниципальный район	51,8938	IV	10	20	30	519	1038	1557
10	Каменский муниципальный район	28,5447	V	-	5	10	-	143	285
11	Кантемировский муниципальный район	68,6655	V	-	5	10	-	343	687
12	Каширский муниципальный район	13,3199	IV	10	20	30	133	266	400
13	Лискинский муниципальный район	72,0121	IV	10	20	30	720	1440	2160
14	Нижнедевицкий муниципальный район	42,5026	V	-	5	10	-	213	425

1	2	3	4	5	6	7	8	9	10
15	Новоусманский муниципальный район	22,5639	V	-	5	10	-	113	226
16	Новохопёрский муниципальный район	82,535	III	30	40	50	2476	3301	4127
17	Ольховатский муниципальный район	33,2184	IV	10	20	30	332	664	997
18	Острогожский муниципальный район	66,0496	III	30	40	50	1981	2642	3302
19	Павловский муниципальный район	62,6189	III	30	40	50	1879	2505	3131
20	Панинский муниципальный район	36,6487	V	-	5	10	-	183	366
21	Петропавловский муниципальный район	46,7233	IV	10	20	30	467	934	1402
22	Поворинский муниципальный район	23,7125	IV	10	20	30	237	474	711
23	Подгоренский муниципальный район	69,7902	III	30	40	50	2094	2792	3490
24	Рамонский муниципальный район	40,1505	IV	10	20	30	402	803	1205
25	Репьёвский муниципальный район	28,2581	V	-	5	10	-	141	283
26	Россошанский муниципальный район	65,3683	III	30	40	50	1961	2615	3268
27	Семилукский муниципальный район	50,5706	V	-	5	10	-	253	506
28	Таловский муниципальный район	30,74	V	-	5	10	-	154	307
29	Терновский муниципальный район	28,3955	IV	10	20	30	284	568	852
30	Хохольский муниципальный район	60,3603	IV	10	20	30	604	1207	1811
31	Эртильский муниципальный район	11,7989	IV	10	20	30	118	236	354
32	Городской округ город Воронеж	18,2131	III	30	40	50	546	729	911
33	Борисоглебский городской округ	50,068	III	30	40	50	1502	2003	2503
34	Городской округ город Нововоронеж	0,72913	IV	10	20	30	7	15	22

Таблица 3

Показатели хозяйственно-целесообразной численности лося *(Alces alces)*

№ п/п	Наименование муниципального образования (муниципального района, городского округа)	Площадь свойственных угодий, тыс. га	Бонитет с учетом воздействия факторов окружающей среды	Хозяйственно-целесообразная численность, особей/1000 га			Хозяйственно-целесообразная численность, особей		
				мин.	ср.	макс.	мин.	ср.	макс.
1	2	3	4	5	6	7	8	9	10
1	Аннинский муниципальный район	20,0798	IV	2	3	4	40	60	80
2	Бобровский муниципальный район	54,0593	II	6	8	10	324	432	541
3	Богучарский муниципальный район	22,3591	IV	2	3	4	45	67	89
4	Бутурлиновский муниципальный район	21,4709	II	6	8	10	129	172	215
5	Верхнемамонский муниципальный район	25,2608	III	4	5	6	101	126	152
6	Верхнехавский муниципальный район	-	-	-	-	-	-	-	-
7	Воробьёвский муниципальный район	8,62688	IV	2	3	4	17	26	35
8	Грибановский муниципальный район	34,7995	IV	2	3	4	70	104	139
9	Калачеевский муниципальный район	16,4951	IV	2	3	4	33	49	66
10	Каменский муниципальный район	-	-	-	-	-	-	-	-
11	Кантемировский муниципальный район	13,5247	IV	2	3	4	27	41	54
12	Каширский муниципальный район	-	-	-	-	-	-	-	-
13	Лискинский муниципальный район	33,9367	IV	2	3	4	68	102	136
14	Нижнедевицкий муниципальный район	-	-	-	-	-	-	-	-

1	2	3	4	5	6	7	8	9	10
15	Новоусманский муниципальный район	-	-	-	-	-	-	-	-
16	Новохопёрский муниципальный район	28,6511	III	4	5	6	115	143	172
17	Ольховатский муниципальный район	8,00051	IV	2	3	4	16	24	32
18	Острогожский муниципальный район	-	-	-	-	-	-	-	-
19	Павловский муниципальный район	34,3104	III	4	5	6	137	172	206
20	Панинский муниципальный район	-	-	-	-	-	-	-	-
21	Петропавловский муниципальный район	21,5592	IV	2	3	4	43	65	86
22	Поворинский муниципальный район	8,44667	IV	2	3	4	17	25	34
23	Подгоренский муниципальный район	19,6822	IV	2	3	4	39	59	79
24	Рамонский муниципальный район	-	-	-	-	-	-	-	-
25	Репьёвский муниципальный район	-	-	-	-	-	-	-	-
26	Россошанский муниципальный район	15,8584	IV	2	3	4	32	48	63
27	Семилукский муниципальный район	-	-	-	-	-	-	-	-
28	Таловский муниципальный район	9,98066	V	0,5	1	2	5	10	20
29	Терновский муниципальный район	11,7491	IV	2	3	4	23	35	47
30	Хохольский муниципальный район	-	-	-	-	-	-	-	-
31	Эртильский муниципальный район	3,16403	IV	2	3	4	6	9	13
32	Городской округ город Воронеж	-	-	-	-	-	-	-	-
33	Борисоглебский городской округ	27,6515	II	6	8	10	166	221	277
34	Городской округ город Нововоронеж	-	-	-	-	-	-	-	-

Таблица 4

Показатели хозяйственно-целесообразной численности оленя благородного (европейского) *(Cervus elaphus)*

№ п/п	Наименование муниципального образования (муниципального района, городского округа)	Площадь свойственных угодий, тыс. га	Бонитет с учетом воздействия факторов окружающей среды	Хозяйственно-целесообразная численность, особей/1000 га			Хозяйственно-целесообразная численность, особей		
				мин.	ср.	макс.	мин.	ср.	макс.
1	2	3	4	5	6	7	8	9	10
1	Аннинский муниципальный район	20,07982	II	12	16	20	241	321	402
2	Бобровский муниципальный район	54,05931	III	8	10	12	432	541	649
3	Богучарский муниципальный район	22,35907	II	12	16	20	268	358	447
4	Бутурлиновский муниципальный район	-	-	-	-	-	-	-	-
5	Верхнемамонский муниципальный район	-	-	-	-	-	-	-	-
6	Верхнехавский муниципальный район	-	-	-	-	-	-	-	-
7	Воробьёвский муниципальный район	-	-	-	-	-	-	-	-
8	Грибановский муниципальный район	-	-	-	-	-	-	-	-
9	Калачеевский муниципальный район	-	-	-	-	-	-	-	-
10	Каменский муниципальный район	-	-	-	-	-	-	-	-
11	Кантемировский муниципальный район	-	-	-	-	-	-	-	-
12	Каширский муниципальный район	-	-	-	-	-	-	-	-
13	Лискинский муниципальный район	33,93667	III	8	10	12	271	339	407
14	Нижнедевицкий муниципальный район	-	-	-	-	-	-	-	-

1	2	3	4	5	6	7	8	9	10
15	Новоусманский муниципальный район	-	-	-	-	-	-	-	-
16	Новохопёрский муниципальный район	28,65113	III	8	10	12	229	287	344
17	Ольховатский муниципальный район	-	-	-	-	-	-	-	-
18	Острогожский муниципальный район	-	-	-	-	-	-	-	-
19	Павловский муниципальный район	34,31039	II	12	16	20	412	549	686
20	Панинский муниципальный район	-	-	-	-	-	-	-	-
21	Петропавловский муниципальный район	21,55923	III	8	10	12	172	216	259
22	Поворинский муниципальный район	-	-	-	-	-	-	-	-
23	Подгоренский муниципальный район	19,68215	III	8	10	12	157	197	236
24	Рамонский муниципальный район	18,0745	III	8	10	12	145	181	217
25	Репьёвский муниципальный район	-	-	-	-	-	-	-	-
26	Россошанский муниципальный район	-	-	-	-	-	-	-	-
27	Семилукский муниципальный район	-	-	-	-	-	-	-	-
28	Таловский муниципальный район	9,980661	IV	2	5	8	20	50	80
29	Терновский муниципальный район	-	-	-	-	-	-	-	-
30	Хохольский муниципальный район	-	-	-	-	-	-	-	-
31	Эртильский муниципальный район	-	-	-	-	-	-	-	-
32	Городской округ город Воронеж	18,18377	III	8	10	12	145	182	218
33	Борисоглебский городской округ	-	-	-	-	-	-	-	-
34	Городской округ город Нововоронеж	-	-	-	-	-	-	-	-

Таблица 5

Показатели хозяйственно-целесообразной численности сурка степного (байбака) *(Marmota bobac)*

№ п/п	Наименование муниципального образования (муниципального района, городского округа)	Площадь свойственных угодий, тыс. га	Бонитет с учетом воздействия факторов окружающей среды	Хозяйственно-целесообразная численность, особей/1000 га			Хозяйственно-целесообразная численность, особей		
				мин.	ср.	макс.	мин.	ср.	макс.
1	2	3	4	5	6	7	8	9	10
1	Аннинский муниципальный район	-	-	-	-	-	-	-	-
2	Бобровский муниципальный район	149,538	IV	10	15	20	1495	2243	2991
3	Богучарский муниципальный район	175,392	IV	10	15	20	1754	2631	3508
4	Бутурлиновский муниципальный район	140,383	IV	10	15	20	1404	2106	2808
5	Верхнемамонский муниципальный район	102,909	IV	10	15	20	1029	1544	2058
6	Верхнехавский муниципальный район	-	-	-	-	-	-	-	-
7	Воробьёвский муниципальный район	106,282	IV	10	15	20	1063	1594	2126
8	Грибановский муниципальный район	-	-	-	-	-	-	-	-
9	Калачеевский муниципальный район	177,556	IV	10	15	20	1776	2663	3551
10	Каменский муниципальный район	87,4719	IV	10	15	20	875	1312	1749
11	Кантемировский муниципальный район	205,732	IV	10	15	20	2057	3086	4115
12	Каширский муниципальный район	-	-	-	-	-	-	-	-
13	Лискинский муниципальный район	151,612	IV	10	15	20	1516	2274	3032
14	Нижнедевицкий муниципальный район	98,0189	IV	10	15	20	980	1470	1960

1	2	3	4	5	6	7	8	9	10
15	Новоусманский муниципальный район	-	-	-	-	-	-	-	-
16	Новохопёрский муниципальный район	177,796	IV	10	15	20	1778	2667	3556
17	Ольховатский муниципальный район	89,5868	IV	10	15	20	896	1344	1792
18	Острогожский муниципальный район	128,889	IV	10	15	20	1289	1933	2578
19	Павловский муниципальный район	136,276	IV	10	15	20	1363	2044	2726
20	Панинский муниципальный район	-	-	-	-	-	-	-	-
21	Петропавловский муниципальный район	134,229	IV	10	15	20	1342	2013	2685
22	Поворинский муниципальный район	-	-	-	-	-	-	-	-
23	Подгоренский муниципальный район	129,997	IV	10	15	20	1300	1950	2600
24	Рамонский муниципальный район	69,8783	V	-	5	10	-	349	699
25	Репьёвский муниципальный район	78,8652	IV	10	15	20	789	1183	1577
26	Россошанский муниципальный район	200,833	IV	10	15	20	2008	3013	4017
27	Семилукский муниципальный район	117,456	IV	10	15	20	1175	1762	2349
28	Таловский муниципальный район	156,441	V	-	5	10	-	782	1564
29	Терновский муниципальный район	-	-	-	-	-	-	-	-
30	Хохольский муниципальный район	105,958	IV	10	15	20	1060	1589	2119
31	Эртильский муниципальный район	-	-	-	-	-	-	-	-
32	Городской округ город Воронеж	-	-	-	-	-	-	-	-
33	Борисоглебский городской округ	93,6555	IV	10	15	20	937	1405	1873
34	Городской округ город Нововоронеж	-	-	-	-	-	-	-	-

Таблица 6

Показатели хозяйственно-целесообразной численности барсука обыкновенного *(Meles meles)*

№ п/п	Наименование муниципального образования (муниципального района, городского округа)	Площадь свойственных угодий, тыс. га	Бонитет с учетом воздействия факторов окружающей среды	Хозяйственно-целесообразная численность, особей/1000 га			Хозяйственно-целесообразная численность, особей		
				мин.	ср.	макс.	мин.	ср.	макс.
1	2	3	4	5	6	7	8	9	10
1	Аннинский муниципальный район	30,5229	III	6	8	10	183	244	305
2	Бобровский муниципальный район	57,5723	III	6	8	10	345	461	576
3	Богучарский муниципальный район	22,6059	III	6	8	10	136	181	226
4	Бутурлиновский муниципальный район	28,0425	III	6	8	10	168	224	280
5	Верхнемамонский муниципальный район	25,9081	III	6	8	10	155	207	259
6	Верхнехавский муниципальный район	6,79035	IV	3	4	6	20	27	41
7	Воробьёвский муниципальный район	11,6773	III	6	8	10	70	93	117
8	Грибановский муниципальный район	43,6032	III	6	8	10	262	349	436
9	Калачеевский муниципальный район	20,4736	III	6	8	10	123	164	205
10	Каменский муниципальный район	6,99503	IV	3	4	6	21	28	42
11	Кантемировский муниципальный район	16,9483	IV	3	4	6	51	68	102
12	Каширский муниципальный район	10,2876	III	6	8	10	62	82	103
13	Лискинский муниципальный район	34,5385	III	6	8	10	207	276	345
14	Нижнедевицкий муниципальный район	10,9775	III	6	8	10	66	88	110

1	2	3	4	5	6	7	8	9	10
15	Новоусманский муниципальный район	13,1117	III	6	8	10	79	105	131
16	Новохопёрский муниципальный район	35,9582	III	6	8	10	216	288	360
17	Ольховатский муниципальный район	8,30467	III	6	8	10	50	66	83
18	Острогожский муниципальный район	31,7793	III	6	8	10	191	254	318
19	Павловский муниципальный район	40,4524	III	6	8	10	243	324	405
20	Панинский муниципальный район	11,0736	IV	3	4	6	33	44	66
21	Петропавловский муниципальный район	23,9798	III	6	8	10	144	192	240
22	Поворинский муниципальный район	11,3422	III	6	8	10	68	91	113
23	Подгоренский муниципальный район	19,0803	III	6	8	10	114	153	191
24	Рамонский муниципальный район	20,4194	III	6	8	10	123	163	204
25	Репьёвский муниципальный район	8,33039	III	6	8	10	50	67	83
26	Россошанский муниципальный район	19,3419	III	6	8	10	116	155	193
27	Семилукский муниципальный район	14,9184	III	6	8	10	90	119	149
28	Таловский муниципальный район	18,7139	IV	3	4	6	56	75	112
29	Терновский муниципальный район	20,2547	IV	3	4	6	61	81	122
30	Хохольский муниципальный район	19,4803	III	6	8	10	117	156	195
31	Эртильский муниципальный район	12,0637	IV	3	4	6	36	48	72
32	Городской округ город Воронеж	17,7657	III	6	8	10	107	142	178
33	Борисоглебский городской округ	28,7454	III	6	8	10	172	230	287
34	Городской округ город Нововоронеж	14,9219	III	6	8	10	90	119	149

Таблица 7

Показатели хозяйственно-целесообразной численности зайца-русака *(Lepus europaeus)*

№ п/п	Наименование муниципального образования (муниципального района, городского округа)	Площадь свойственных угодий, тыс. га	Бонитет с учетом воздействия факторов окружающей среды	Хозяйственно-целесообразная численность, особей/1000 га			Хозяйственно-целесообразная численность, особей		
				мин.	ср.	макс.	мин.	ср.	макс.
1	2	3	4	5	6	7	8	9	10
1	Аннинский муниципальный район	185,935	IV	1	5	10	186	930	1859
2	Бобровский муниципальный район	171,354	IV	1	5	10	171	857	1714
3	Богучарский муниципальный район	190,189	III	10	15	20	1902	2853	3804
4	Бутурлиновский муниципальный район	147,618	IV	1	5	10	148	738	1476
5	Верхнемамонский муниципальный район	116,443	III	10	15	20	1164	1747	2329
6	Верхнехавский муниципальный район	91,7996	IV	1	5	10	92	459	918
7	Воробьёвский муниципальный район	113,014	IV	1	5	10	113	565	1130
8	Грибановский муниципальный район	152,313	IV	1	5	10	152	762	1523
9	Калачеевский муниципальный район	188,588	IV	1	5	10	189	943	1886
10	Каменский муниципальный район	91,505	III	10	15	20	915	1373	1830
11	Кантемировский муниципальный район	217,979	III	10	15	20	2180	3270	4360
12	Каширский муниципальный район	86,9339	IV	1	5	10	87	435	869
13	Лискинский муниципальный район	172,074	III	10	15	20	1721	2581	3441
14	Нижнедевицкий муниципальный район	106,273	IV	1	5	10	106	531	1063

1	2	3	4	5	6	7	8	9	10
15	Новоусманский муниципальный район	87,8335	IV	1	5	10	88	439	878
16	Новохопёрский муниципальный район	198,479	III	10	15	20	1985	2977	3970
17	Ольховатский муниципальный район	96,0989	III	10	15	20	961	1441	1922
18	Острогожский муниципальный район	149,869	III	10	15	20	1499	2248	2997
19	Павловский муниципальный район	152,729	IV	1	5	10	153	764	1527
20	Панинский муниципальный район	124,98	IV	1	5	10	125	625	1250
21	Петропавловский муниципальный район	147,841	IV	1	5	10	148	739	1478
22	Поворинский муниципальный район	91,2762	IV	1	5	10	91	456	913
23	Подгоренский муниципальный район	145,67	III	10	15	20	1457	2185	2913
24	Рамонский муниципальный район	78,5013	IV	1	5	10	79	393	785
25	Репьёвский муниципальный район	84,7984	IV	1	5	10	85	424	848
26	Россошанский муниципальный район	214,424	III	10	15	20	2144	3216	4288
27	Семилукский муниципальный район	126,828	IV	1	5	10	127	634	1268
28	Таловский муниципальный район	162,68	IV	1	5	10	163	813	1627
29	Терновский муниципальный район	121,563	IV	1	5	10	122	608	1216
30	Хохольский муниципальный район	117,325	III	10	15	20	1173	1760	2347
31	Эртильский муниципальный район	130,476	IV	1	5	10	130	652	1305
32	Городской округ город Воронеж	2,3273	IV	1	5	10	2	12	23
33	Борисоглебский городской округ	109,895	IV	1	5	10	110	549	1099
34	Городской округ город Нововоронеж	0,00846	V	-	0,5	1	-	-	-

Таблица 8

Показатели хозяйственно-целесообразной численности лисицы обыкновенной *(Vulpes vulpes)*

№ п/п	Наименование муниципального образования (муниципального района, городского округа)	Площадь свойственных угодий, тыс. га	Бонитет с учетом воздействия факторов окружающей среды	Хозяйственно-целесообразная численность, особей/1000 га	Хозяйственно-целесообразная численность, особей
1	2	3	4	5	6
1	Аннинский муниципальный район	190,597	III	1	191
2	Бобровский муниципальный район	201,519	III	1	202
3	Богучарский муниципальный район	193,722	III	1	194
4	Бутурлиновский муниципальный район	161,244	III	1	161
5	Верхнемамонский муниципальный район	123,958	III	1	124
6	Верхнехавский муниципальный район	92,9183	IV	0,5	46
7	Воробьёвский муниципальный район	113,395	III	1	113
8	Грибановский муниципальный район	168,646	III	1	169
9	Калачеевский муниципальный район	191,473	III	1	191
10	Каменский муниципальный район	91,5308	III	1	92
11	Кантемировский муниципальный район	217,987	III	1	218
12	Каширский муниципальный район	92,0192	IV	0,5	46
13	Лискинский муниципальный район	181,771	III	1	182
14	Нижнедевицкий муниципальный район	106,306	III	1	106
15	Новоусманский муниципальный район	91,0788	III	1	91
16	Новохопёрский муниципальный район	205,151	III	1	205
17	Ольховатский муниципальный район	96,1668	III	1	96
18	Острогожский муниципальный район	157,978	III	1	158
19	Павловский муниципальный район	169,428	III	1	169
20	Панинский муниципальный район	125,049	IV	0,5	63
21	Петропавловский муниципальный район	153,715	III	1	154
22	Поворинский муниципальный район	93,4964	III	1	93
23	Подгоренский муниципальный район	146,526	III	1	147

1	2	3	4	5	6
24	Рамонский муниципальный район	86,7712	III	1	87
25	Репьёвский муниципальный район	85,3322	III	1	85
26	Россошанский муниципальный район	214,853	III	1	215
27	Семилукский муниципальный район	128,031	IV	0,5	64
28	Таловский муниципальный район	165,794	IV	0,5	83
29	Терновский муниципальный район	125,338	III	1	125
30	Хохольский муниципальный район	122,149	III	1	122
31	Эртильский муниципальный район	130,714	IV	0,5	65
32	Городской округ город Воронеж	18,3568	III	1	18
33	Борисоглебский городской округ	120,398	III	1	120
34	Городской округ город Нововоронеж	0,72913	III	1	1

Таблица 9

Показатели хозяйственно-целесообразной численности собаки енотовидной *(Nyctereutes procyonides)*

№ п/п	Наименование муниципального образования (муниципального района, городского округа)	Площадь свойственных угодий, тыс. га	Бонитет с учетом воздействия факторов окружающей среды	Хозяйственно-целесообразная численность, особей/1000 га	Хозяйственно-целесообразная численность, особей
1	2	3	4	5	6
1	Аннинский муниципальный район	30,5206	III	1	31
2	Бобровский муниципальный район	57,4566	IV	0,5	29
3	Богучарский муниципальный район	22,5056	III	1	23
4	Бутурлиновский муниципальный район	-	-	-	-
5	Верхнемамонский муниципальный район	25,3276	IV	0,5	13
6	Верхнехавский муниципальный район	-	-	-	-
7	Воробьёвский муниципальный район	11,4224	III	1	11
8	Грибановский муниципальный район	-	-	-	-
9	Калачеевский муниципальный район	-	-	-	-
10	Каменский муниципальный район	-	-	-	-
11	Кантемировский муниципальный район	-	-	-	-
12	Каширский муниципальный район	-	-	-	-
13	Лискинский муниципальный район	-	-	-	-
14	Нижнедевицкий муниципальный район	-	-	-	-
15	Новоусманский муниципальный район	-	-	-	-
16	Новохопёрский муниципальный район	34,8648	III	1	35
17	Ольховатский муниципальный район	-	-	-	-
18	Острогожский муниципальный район	34,3995	IV	0,5	17
19	Павловский муниципальный район	39,5537	IV	0,5	20
20	Панинский муниципальный район	-	-	-	-
21	Петропавловский муниципальный район	23,3815	IV	0,5	12

1	2	3	4	5	6
22	Поворинский муниципальный район	12,3939	III	1	12
23	Подгоренский муниципальный район	19,7839	IV	0,5	10
24	Рамонский муниципальный район	20,4194	III	1	20
25	Репьёвский муниципальный район	-	-	-	-
26	Россошанский муниципальный район	18,9414	III	1	19
27	Семилукский муниципальный район	-	-	-	-
28	Таловский муниципальный район	18,7042	II	1,5	28
29	Терновский муниципальный район	-	-	-	-
30	Хохольский муниципальный район	19,2996	IV	0,5	10
31	Эртильский муниципальный район	12,0584	II	1,5	18
32	Городской округ город Воронеж	17,7657	V	0,3	5
33	Борисоглебский городской округ	28,3371	IV	0,5	14
34	Городской округ город Нововоронеж	-	-	-	-

Таблица 10

Показатели хозяйственно-целесообразной численности ондатры *(Ondatra zibethica)*

№ п/п	Наименование муниципального образования (муниципального района, городского округа)	Площадь свойственных угодий, тыс. га	Бонитет с учетом воздействия факторов окружающей среды	Хозяйственно-целесообразная численность, особей/1000 га			Хозяйственно-целесообразная численность, особей		
				мин.	ср.	макс.	мин.	ср.	макс.
1	2	3	4	5	6	7	8	9	10
1	Аннинский муниципальный район	4,03596	III	150	225	300	605	908	1211
2	Бобровский муниципальный район	4,66221	IV	60	105	150	280	490	699
3	Богучарский муниципальный район	3,1171	III	150	225	300	468	701	935
4	Бутурлиновский муниципальный район	1,01861	III	150	225	300	153	229	306
5	Верхнемамонский муниципальный район	3,36044	III	150	225	300	504	756	1008
6	Верхнехавский муниципальный район	0,91009	II	300	450	600	273	410	546
7	Воробьёвский муниципальный район	-	-	-	-	-	-	-	-
8	Грибановский муниципальный район	3,81784	III	150	225	300	573	859	1145
9	Калачеевский муниципальный район	-	-	-	-	-	-	-	-
10	Каменский муниципальный район	-	-	-	-	-	-	-	-
11	Кантемировский муниципальный район	-	-	-	-	-	-	-	-
12	Каширский муниципальный район	0,60212	II	300	450	600	181	271	361

1	2	3	4	5	6	7	8	9	10
13	Лискинский муниципальный район	3,90874	III	150	225	300	586	879	1173
14	Нижнедевицкий муниципальный район	0,45444	II	300	450	600	136	204	273
15	Новоусманский муниципальный район	0,89643	III	150	225	300	134	202	269
16	Новохопёрский муниципальный район	5,04573	IV	60	105	150	303	530	757
17	Ольховатский муниципальный район	-	-	-	-	-	-	-	-
18	Острогожский муниципальный район	2,46499	III	150	225	300	370	555	739
19	Павловский муниципальный район	3,2849	III	150	225	300	493	739	985
20	Панинский муниципальный район	1,23209	II	300	450	600	370	554	739
21	Петропавловский муниципальный район	1,54634	III	150	225	300	232	348	464
22	Поворинский муниципальный район	3,03608	III	150	225	300	455	683	911
23	Подгоренский муниципальный район	1,48049	III	150	225	300	222	333	444
24	Рамонский муниципальный район	3,36345	IV	60	105	150	202	353	505
25	Репьёвский муниципальный район	-	-	-	-	-	-	-	-
26	Россошанский муниципальный район	1,73142	III	150	225	300	260	390	519
27	Семилукский муниципальный район	1,64036	III	150	225	300	246	369	492
28	Таловский муниципальный район	2,35517	III	150	225	300	353	530	707
29	Терновский муниципальный район	1,33469	V	-	45	60	-	60	80
30	Хохольский муниципальный район	2,41307	III	150	225	300	362	543	724
31	Эртильский муниципальный район	1,16594	III	150	225	300	175	262	350
32	Городской округ город Воронеж	0,84624	IV	60	105	150	51	89	127
33	Борисоглебский городской округ	5,14605	IV	60	105	150	309	540	772
34	Городской округ город Нововоронеж	0,01943	V	-	45	60	-	1	1

Таблица 11

Показатели хозяйственно-целесообразной численности бобра европейского обыкновенного *(Castor fiber)*

№ п/п	Наименование муниципального образования (муниципального района, городского округа)	Площадь свойственных угодий, тыс. га	Бонитет с учетом воздействия факторов окружающей среды	Хозяйственно-целесообразная численность, особей/1000 га			Хозяйственно-целесообразная численность, особей		
				мин.	ср.	макс.	мин.	ср.	макс.
1	2	3	4	5	6	7	8	9	10
1	Аннинский муниципальный район	4,03596	III	100	150	200	404	605	807
2	Бобровский муниципальный район	4,66221	IV	40	70	100	186	326	466
3	Богучарский муниципальный район	3,1171	II	200	300	400	623	935	1247
4	Бутурлиновский муниципальный район	1,01861	III	100	150	200	102	153	204
5	Верхнемамонский муниципальный район	3,36044	II	200	300	400	672	1008	1344
6	Верхнехавский муниципальный район	0,91009	II	200	300	400	182	273	364
7	Воробьёвский муниципальный район	1,22554	III	100	150	200	123	184	245
8	Грибановский муниципальный район	3,81784	III	100	150	200	382	573	764
9	Калачеевский муниципальный район	1,74116	II	200	300	400	348	522	696
10	Каменский муниципальный район	0,25674	II	200	300	400	51	77	103
11	Кантемировский муниципальный район	1,53832	III	100	150	200	154	231	308
12	Каширский муниципальный район	0,60212	II	200	300	400	120	181	241
13	Лискинский муниципальный район	3,90874	III	100	150	200	391	586	782
14	Нижнедевицкий муниципальный район	0,45444	II	200	300	400	91	136	182

1	2	3	4	5	6	7	8	9	10
15	Новоусманский муниципальный район	0,89643	III	100	150	200	90	134	179
16	Новохопёрский муниципальный район	5,04573	III	100	150	200	505	757	1009
17	Ольховатский муниципальный район	0,33963	IV	40	70	100	14	24	34
18	Острогожский муниципальный район	2,46499	II	200	300	400	493	739	986
19	Павловский муниципальный район	3,2849	II	200	300	400	657	985	1314
20	Панинский муниципальный район	1,23209	II	200	300	400	246	370	493
21	Петропавловский муниципальный район	1,54634	III	100	150	200	155	232	309
22	Поворинский муниципальный район	3,03608	III	100	150	200	304	455	607
23	Подгоренский муниципальный район	1,48049	III	100	150	200	148	222	296
24	Рамонский муниципальный район	3,36345	III	100	150	200	336	505	673
25	Репьёвский муниципальный район	0,55652	II	200	300	400	111	167	223
26	Россошанский муниципальный район	1,73142	II	200	300	400	346	519	693
27	Семилукский муниципальный район	1,64036	III	100	150	200	164	246	328
28	Таловский муниципальный район	2,35517	III	100	150	200	236	353	471
29	Терновский муниципальный район	1,33469	II	200	300	400	267	400	534
30	Хохольский муниципальный район	2,41307	III	100	150	200	241	362	483
31	Эртильский муниципальный район	1,16594	II	200	300	400	233	350	466
32	Городской округ город Воронеж	0,84624	IV	40	70	100	34	59	85
33	Борисоглебский городской округ	5,14605	III	100	150	200	515	772	1029
34	Городской округ город Нововоронеж	0,01943	V	-	30	40	-	1	1

.

Таблица 12

Показатели хозяйственно-целесообразной численности горностая *(Mustela erminea)*

№ п/п	Наименование муниципального образования (муниципального района, городского округа)	Площадь свойственных угодий, тыс. га	Бонитет с учетом воздействия факторов окружающей среды	Хозяйственно-целесообразная численность, особей/1000 га			Хозяйственно-целесообразная численность, особей		
				мин.	ср.	макс.	мин.	ср.	макс.
1	2	3	4	5	6	7	8	9	10
1	Аннинский муниципальный район	18,0138	III	1,5	2,5	3,5	27	45	63
2	Бобровский муниципальный район	49,3672	III	1,5	2,5	3,5	74	123	173
3	Богучарский муниципальный район	-	-	-	-	-	-	-	-
4	Бутурлиновский муниципальный район	-	-	-	-	-	-	-	-
5	Верхнемамонский муниципальный район	22,1739	III	1,5	2,5	3,5	33	55	78
6	Верхнехавский муниципальный район	-	-	-	-	-	-	-	-
7	Воробьёвский муниципальный район	-	-	-	-	-	-	-	-
8	Грибановский муниципальный район	-	-	-	-	-	-	-	-
9	Калачеевский муниципальный район	-	-	-	-	-	-	-	-
10	Каменский муниципальный район	-	-	-	-	-	-	-	-
11	Кантемировский муниципальный район	-	-	-	-	-	-	-	-
12	Каширский муниципальный район	-	-	-	-	-	-	-	-
13	Лискинский муниципальный район	29,8763	III	1,5	2,5	3,5	45	75	105
14	Нижнедевицкий муниципальный район	-	-	-	-	-	-	-	-

1	2	3	4	5	6	7	8	9	10
15	Новоусманский муниципальный район	9,62196	IV	0,5	1	1,5	5	10	14
16	Новохопёрский муниципальный район	23,2499	III	1,5	2,5	3,5	35	58	81
17	Ольховатский муниципальный район	-	-	-	-	-	-	-	-
18	Острогожский муниципальный район	26,4193	III	1,5	2,5	3,5	40	66	92
19	Павловский муниципальный район	-	-	-	-	-	-	-	-
20	Панинский муниципальный район	-	-	-	-	-	-	-	-
21	Петропавловский муниципальный район	-	-	-	-	-	-	-	-
22	Поворинский муниципальный район	-	-	-	-	-	-	-	-
23	Подгоренский муниципальный район	15,3241	III	1,5	2,5	3,5	23	38	54
24	Рамонский муниципальный район	17,0951	III	1,5	2,5	3,5	26	43	60
25	Репьёвский муниципальный район	-	-	-	-	-	-	-	-
26	Россошанский муниципальный район	-	-	-	-	-	-	-	-
27	Семилукский муниципальный район	10,333	III	1,5	2,5	3,5	15	26	36
28	Таловский муниципальный район	9,18006	III	1,5	2,5	3,5	14	23	32
29	Терновский муниципальный район	-	-	-	-	-	-	-	-
30	Хохольский муниципальный район	-	-	-	-	-	-	-	-
31	Эртильский муниципальный район	2,94992	III	1,5	2,5	3,5	4	7	10
32	Городской округ город Воронеж	-	-	-	-	-	-	-	-
33	Борисоглебский городской округ	-	-	-	-	-	-	-	-
34	Городской округ город Нововоронеж	-	-	-	-	-	-	-	-

Таблица 13

Показатели хозяйственно-целесообразной численности куницы *(Martes)*

№ п/п	Наименование муниципального образования (муниципального района, городского округа)	Площадь свойственных угодий, тыс. га	Бонитет с учетом воздействия факторов окружающей среды	Хозяйственно-целесообразная численность, особей/1000 га			Хозяйственно-целесообразная численность, особей		
				мин.	ср.	макс.	мин.	ср.	макс.
1	2	3	4	5	6	7	8	9	10
1	Аннинский муниципальный район	18,0138	III	4	5	6	72	90	108
2	Бобровский муниципальный район	49,3672	III	4	5	6	197	247	296
3	Богучарский муниципальный район	16,7108	III	4	5	6	67	84	100
4	Бутурлиновский муниципальный район	20,6714	III	4	5	6	83	103	124
5	Верхнемамонский муниципальный район	22,1739	III	4	5	6	89	111	133
6	Верхнехавский муниципальный район	2,73257	III	4	5	6	11	14	16
7	Воробьёвский муниципальный район	6,24126	III	4	5	6	25	31	37
8	Грибановский муниципальный район	33,4202	III	4	5	6	134	167	201
9	Калачеевский муниципальный район	12,7276	III	4	5	6	51	64	76
10	Каменский муниципальный район	3,58205	III	4	5	6	14	18	21
11	Кантемировский муниципальный район	10,4619	III	4	5	6	42	52	63
12	Каширский муниципальный район	6,66594	IV	2	3	4	13	20	27
13	Лискинский муниципальный район	29,8763	III	4	5	6	120	149	179
14	Нижнедевицкий муниципальный район	7,92523	III	4	5	6	32	40	48

1	2	3	4	5	6	7	8	9	10
15	Новоусманский муниципальный район	9,62196	III	4	5	6	38	48	58
16	Новохопёрский муниципальный район	23,2499	III	4	5	6	93	116	139
17	Ольховатский муниципальный район	5,66508	III	4	5	6	23	28	34
18	Острогожский муниципальный район	26,4193	III	4	5	6	106	132	159
19	Павловский муниципальный район	33,0783	III	4	5	6	132	165	198
20	Панинский муниципальный район	3,79941	III	4	5	6	15	19	23
21	Петропавловский муниципальный район	19,6305	III	4	5	6	79	98	118
22	Поворинский муниципальный район	6,83968	III	4	5	6	27	34	41
23	Подгоренский муниципальный район	15,3241	III	4	5	6	61	77	92
24	Рамонский муниципальный район	17,0951	III	4	5	6	68	85	103
25	Репьёвский муниципальный район	5,66212	III	4	5	6	23	28	34
26	Россошанский муниципальный район	12,6467	III	4	5	6	51	63	76
27	Семилукский муниципальный район	10,333	III	4	5	6	41	52	62
28	Таловский муниципальный район	9,18006	III	4	5	6	37	46	55
29	Терновский муниципальный район	11,6518	III	4	5	6	47	58	70
30	Хохольский муниципальный район	17,459	III	4	5	6	70	87	105
31	Эртильский муниципальный район	2,94992	III	4	5	6	12	15	18
32	Городской округ город Воронеж	17,5479	III	4	5	6	70	88	105
33	Борисоглебский городской округ	26,1062	III	4	5	6	104	131	157
34	Городской округ город Нововоронеж	12,7673	III	4	5	6	51	64	77

Таблица 14

Показатели хозяйственно-целесообразной численности ласки *(Mustela nivalis)*

№ п/п	Наименование муниципального образования (муниципального района, городского округа)	Площадь свойственных угодий, тыс. га	Бонитет с учетом воздействия факторов окружающей среды	Хозяйственно-целесообразная численность, особей/1000 га			Хозяйственно-целесообразная численность, особей		
				мин.	ср.	макс.	мин.	ср.	макс.
1	2	3	4	5	6	7	8	9	10
1	Аннинский муниципальный район	29,0316	IV	0,5	1	1,5	15	29	44
2	Бобровский муниципальный район	50,7168	III	1,5	2,5	3,5	76	127	178
3	Богучарский муниципальный район	-	-	-	-	-	-	-	-
4	Бутурлиновский муниципальный район	-	-	-	-	-	-	-	-
5	Верхнемамонский муниципальный район	21,6405	IV	0,5	1	1,5	11	22	32
6	Верхнехавский муниципальный район	-	-	-	-	-	-	-	-
7	Воробьёвский муниципальный район	-	-	-	-	-	-	-	-
8	Грибановский муниципальный район	41,6773	III	1,5	2,5	3,5	63	104	146
9	Калачеевский муниципальный район	-	-	-	-	-	-	-	-
10	Каменский муниципальный район	-	-	-	-	-	-	-	-
11	Кантемировский муниципальный район	-	-	-	-	-	-	-	-
12	Каширский муниципальный район	-	-	-	-	-	-	-	-
13	Лискинский муниципальный район	26,8296	III	1,5	2,5	3,5	40	67	94
14	Нижнедевицкий муниципальный район	-	-	-	-	-	-	-	-

1	2	3	4	5	6	7	8	9	10
15	Новоусманский муниципальный район	-	-	-	-	-	-	-	-
16	Новохопёрский муниципальный район	32,4959	IV	0,5	1	1,5	16	32	49
17	Ольховатский муниципальный район	-	-	-	-	-	-	-	-
18	Острогожский муниципальный район	22,2535	IV	0,5	1	1,5	11	22	33
19	Павловский муниципальный район	36,3757	III	1,5	2,5	3,5	55	91	127
20	Панинский муниципальный район	-	-	-	-	-	-	-	-
21	Петропавловский муниципальный район	20,0913	III	1,5	2,5	3,5	30	50	70
22	Поворинский муниципальный район	10,5297	IV	0,5	1	1,5	5	11	16
23	Подгоренский муниципальный район	14,8036	III	1,5	2,5	3,5	22	37	52
24	Рамонский муниципальный район	19,6657	III	1,5	2,5	3,5	29	49	69
25	Репьёвский муниципальный район	7,12499	IV	0,5	1	1,5	4	7	11
26	Россошанский муниципальный район	16,1066	IV	0,5	1	1,5	8	16	24
27	Семилукский муниципальный район	-	-	-	-	-	-	-	-
28	Таловский муниципальный район	20,2333	IV	0,5	1	1,5	10	20	30
29	Терновский муниципальный район	-	-	-	-	-	-	-	-
30	Хохольский муниципальный район	-	-	-	-	-	-	-	-
31	Эртильский муниципальный район	13,3805	IV	0,5	1	1,5	7	13	20
32	Городской округ город Воронеж	16,0432	III	1,5	2,5	3,5	24	40	56
33	Борисоглебский городской округ	24,3732	III	1,5	2,5	3,5	37	61	85
34	Городской округ город Нововоронеж	-	-	-	-	-	-	-	-

Таблица 15

Показатели хозяйственно-целесообразной численности норки американской *(Mustela vison)*

№ п/п	Наименование муниципального образования (муниципального района, городского округа)	Площадь свойственных угодий, тыс. га	Бонитет с учетом воздействия факторов окружающей среды	Хозяйственно-целесообразная численность, особей/1000 га			Хозяйственно-целесообразная численность, особей		
				мин.	ср.	макс.	мин.	ср.	макс.
1	2	3	4	5	6	7	8	9	10
1	Аннинский муниципальный район	4,03596	II	40	50	60	161	202	242
2	Бобровский муниципальный район	4,66221	IV	10	15	20	47	70	93
3	Богучарский муниципальный район	3,1171	III	20	30	40	62	94	125
4	Бутурлиновский муниципальный район	1,01861	III	20	30	40	20	31	41
5	Верхнемамонский муниципальный район	3,36044	III	20	30	40	67	101	134
6	Верхнехавский муниципальный район	0,91009	I	60	75	-	55	68	-
7	Воробьёвский муниципальный район	1,22554	III	20	30	40	25	37	49
8	Грибановский муниципальный район	3,81784	II	40	50	60	153	191	229
9	Калачеевский муниципальный район	1,74116	III	20	30	40	35	52	70
10	Каменский муниципальный район	0,25674	II	40	50	60	10	13	15
11	Кантемировский муниципальный район	1,53832	IV	10	15	20	15	23	31
12	Каширский муниципальный район	0,60212	I	60	75	-	36	45	-
13	Лискинский муниципальный район	3,90874	II	40	50	60	156	195	235
14	Нижнедевицкий муниципальный район	0,45444	II	40	50	60	18	23	27

1	2	3	4	5	6	7	8	9	10
15	Новоусманский муниципальный район	0,89643	II	40	50	60	36	45	54
16	Новохопёрский муниципальный район	5,04573	III	20	30	40	101	151	202
17	Ольховатский муниципальный район	0,33963	IV	10	15	20	3	5	7
18	Острогожский муниципальный район	2,46499	II	40	50	60	99	123	148
19	Павловский муниципальный район	3,2849	II	40	50	60	131	164	197
20	Панинский муниципальный район	1,23209	I	60	75	-	74	92	-
21	Петропавловский муниципальный район	1,54634	III	20	30	40	31	46	62
22	Поворинский муниципальный район	3,03608	II	40	50	60	121	152	182
23	Подгоренский муниципальный район	1,48049	II	40	50	60	59	74	89
24	Рамонский муниципальный район	3,36345	III	20	30	40	67	101	135
25	Репьёвский муниципальный район	0,55652	II	40	50	60	22	28	33
26	Россошанский муниципальный район	1,73142	III	20	30	40	35	52	69
27	Семилукский муниципальный район	1,64036	III	20	30	40	33	49	66
28	Таловский муниципальный район	2,35517	II	40	50	60	94	118	141
29	Терновский муниципальный район	1,33469	I	60	75	-	80	100	-
30	Хохольский муниципальный район	2,41307	II	40	50	60	97	121	145
31	Эртильский муниципальный район	1,16594	II	40	50	60	47	58	70
32	Городской округ город Воронеж	0,84624	IV	10	15	20	8	13	17
33	Борисоглебский городской округ	5,14605	III	20	30	40	103	154	206
34	Городской округ город Нововоронеж	0,01943	V	-	5	10	-	0	0

Таблица 16

Показатели хозяйственно-целесообразной численности хоря лесного *(Mustela putorius)*

№ п/п	Наименование муниципального образования (муниципального района, городского округа)	Площадь свойственных угодий, тыс. га	Бонитет с учетом воздействия факторов окружающей среды	Хозяйственно-целесообразная численность, особей/1000 га			Хозяйственно-целесообразная численность, особей		
				мин.	ср.	макс.	мин.	ср.	макс.
1	2	3	4	5	6	7	8	9	10
1	Аннинский муниципальный район	18,0138	II	3,5	4	4,5	63	72	81
2	Бобровский муниципальный район	49,3672	III	1,5	2,5	3,5	74	123	173
3	Богучарский муниципальный район	16,7108	II	3,5	4	4,5	58	67	75
4	Бутурлиновский муниципальный район	-	-	-	-	-	-	-	-
5	Верхнемамонский муниципальный район	-	-	-	-	-	-	-	-
6	Верхнехавский муниципальный район	-	-	-	-	-	-	-	-
7	Воробьёвский муниципальный район	-	-	-	-	-	-	-	-
8	Грибановский муниципальный район	33,4202	IV	0,5	1	1,5	17	33	50
9	Калачеевский муниципальный район	-	-	-	-	-	-	-	-
10	Каменский муниципальный район	3,58205	III	1,5	2,5	3,5	5	9	13
11	Кантемировский муниципальный район	-	-	-	-	-	-	-	-
12	Каширский муниципальный район	-	-	-	-	-	-	-	-
13	Лискинский муниципальный район	29,8763	II	3,5	4	4,5	105	120	134
14	Нижнедевицкий муниципальный район	7,92523	I	4,5	6	-	36	48	-

1	2	3	4	5	6	7	8	9	10
15	Новоусманский муниципальный район	-	-	-	-	-	-	-	-
16	Новохопёрский муниципальный район	23,2499	IV	0,5	1	1,5	12	23	35
17	Ольховатский муниципальный район	-	-	-	-	-	-	-	-
18	Острогожский муниципальный район	26,4193	II	3,5	4	4,5	92	106	119
19	Павловский муниципальный район	33,0783	III	1,5	2,5	3,5	50	83	116
20	Панинский муниципальный район	3,79941	IV	0,5	1	1,5	2	4	6
21	Петропавловский муниципальный район	19,6305	III	1,5	2,5	3,5	29	49	69
22	Поворинский муниципальный район	6,83968	V	-	0,3	0,5	-	2	3
23	Подгоренский муниципальный район	15,3241	I	4,5	6	-	69	92	-
24	Рамонский муниципальный район	17,0951	III	1,5	2,5	3,5	26	43	60
25	Репьёвский муниципальный район	-	-	-	-	-	-	-	-
26	Россошанский муниципальный район	12,6467	I	4,5	6	-	57	76	-
27	Семилукский муниципальный район	10,333	I	4,5	6	-	46	62	-
28	Таловский муниципальный район	9,18006	III	1,5	2,5	3,5	14	23	32
29	Терновский муниципальный район	11,6518	IV	0,5	1	1,5	6	12	17
30	Хохольский муниципальный район	17,459	II	3,5	4	4,5	61	70	79
31	Эртильский муниципальный район	2,94992	II	3,5	4	4,5	10	12	13
32	Городской округ город Воронеж	17,5479	IV	0,5	1	1,5	9	18	26
33	Борисоглебский городской округ	26,1062	II	3,5	4	4,5	91	104	117
34	Городской округ город Нововоронеж	-	-	-	-	-	-	-	-

Таблица 17

Показатели хозяйственно-целесообразной численности волка *(Canis lupus)*

№ п/п	Наименование муниципального образования (муниципального района, городского округа)	Площадь свойственных угодий, тыс. га	Бонитет с учетом воздействия факторов окружающей среды	Хозяйственно-целесообразная численность, особей/1000 га	Хозяйственно-целесообразная численность, особей
1	2	3	4	5	6
1	Аннинский муниципальный район	190,597	III	0,015	3
2	Бобровский муниципальный район	201,519	III	0,015	3
3	Богучарский муниципальный район	193,722	II	0,03	6
4	Бутурлиновский муниципальный район	161,244	III	0,015	2
5	Верхнемамонский муниципальный район	123,958	II	0,03	4
6	Верхнехавский муниципальный район	-	-	-	-
7	Воробьёвский муниципальный район	-	-	-	-
8	Грибановский муниципальный район	168,646	III	0,015	3
9	Калачеевский муниципальный район	191,473	II	0,03	6
10	Каменский муниципальный район	91,5308	II	0,03	3
11	Кантемировский муниципальный район	217,987	II	0,03	7
12	Каширский муниципальный район	-	-	-	-
13	Лискинский муниципальный район	181,771	II	0,03	5
14	Нижнедевицкий муниципальный район	-	-	-	-
15	Новоусманский муниципальный район	-	-	-	-
16	Новохопёрский муниципальный район	205,151	II	0,03	6
17	Ольховатский муниципальный район	96,1668	II	0,03	3
18	Острогожский муниципальный район	157,978	II	0,03	5
19	Павловский муниципальный район	169,428	III	0,015	3
20	Панинский муниципальный район	-	-	-	-
21	Петропавловский муниципальный район	153,715	III	0,015	2
22	Поворинский муниципальный район	93,4964	III	0,015	1
23	Подгоренский муниципальный район	146,526	II	0,03	4

1	2	3	4	5	6
24	Рамонский муниципальный район	86,7712	III	0,015	1
25	Репьёвский муниципальный район	85,3322	II	0,03	3
26	Россошанский муниципальный район	214,853	II	0,03	6
27	Семилукский муниципальный район	-	-	-	-
28	Таловский муниципальный район	165,794	III	0,015	2
29	Терновский муниципальный район	125,338	III	0,015	2
30	Хохольский муниципальный район	122,149	II	0,03	4
31	Эртильский муниципальный район	130,714	III	0,015	2
32	Городской округ город Воронеж	-	-	-	-
33	Борисоглебский городской округ	120,398	III	0,015	2
34	Городской округ город Нововоронеж	-	-	-	-

Таблица 18

Показатели хозяйственно-целесообразной численности шакала *(Canis aureus)*

№ п/п	Наименование муниципального образования (муниципального района, городского округа)	Площадь свойственных угодий, тыс. га	Бонитет с учетом воздействия факторов окружающей среды	Хозяйственно-целесообразная численность, особей/1000 га	Хозяйственно-целесообразная численность, особей
1	2	3	4	5	6
1	Аннинский муниципальный район	-	-	-	-
2	Бобровский муниципальный район	-	-	-	-
3	Богучарский муниципальный район	193,7223	II	0,05	10
4	Бутурлиновский муниципальный район	-	-	-	-
5	Верхнемамонский муниципальный район	-	-	-	-
6	Верхнехавский муниципальный район	-	-	-	-
7	Воробьёвский муниципальный район	113,3953	II	0,05	6
8	Грибановский муниципальный район	-	-	-	-
9	Калачеевский муниципальный район	191,4729	II	0,05	10
10	Каменский муниципальный район	-	-	-	-
11	Кантемировский муниципальный район	217,9868	II	0,05	11
12	Каширский муниципальный район	-	-	-	-
13	Лискинский муниципальный район	-	-	-	-
14	Нижнедевицкий муниципальный район	-	-	-	-
15	Новоусманский муниципальный район	-	-	-	-
16	Новохопёрский муниципальный район	205,1507	II	0,05	10
17	Ольховатский муниципальный район	-	-	-	-
18	Острогожский муниципальный район	-	-	-	-
19	Павловский муниципальный район	-	-	-	-
20	Панинский муниципальный район	-	-	-	-
21	Петропавловский муниципальный район	153,7151	III	0,03	5

1	2	3	4	5	6
22	Поворинский муниципальный район	93,49643	III	0,03	3
23	Подгоренский муниципальный район	-	-	-	-
24	Рамонский муниципальный район	-	-	-	-
25	Репьёвский муниципальный район	-	-	-	-
26	Россошанский муниципальный район	-	-	-	-
27	Семилукский муниципальный район	-	-	-	-
28	Таловский муниципальный район	-	-	-	-
29	Терновский муниципальный район	-	-	-	-
30	Хохольский муниципальный район	-	-	-	-
31	Эртильский муниципальный район	-	-	-	-
32	Городской округ город Воронеж	-	-	-	-
33	Борисоглебский городской округ	120,3979	III	0,03	4
34	Городской округ город Нововоронеж	-	-	-	-

Таблица 19

Показатели хозяйственно-целесообразной численности боровой дичи

№ п/п	Наименование муниципального образования (муниципального района, городского округа)	Площадь свойственных угодий, тыс. га	Бонитет с учетом воздействия факторов окружающей среды	Хозяйственно-целесообразная численность, особей/1000 га			Хозяйственно-целесообразная численность, особей		
				мин.	ср.	макс.	мин.	ср.	макс.
1	2	3	4	5	6	7	8	9	10
1	Аннинский муниципальный район	18,0138	IV	5	10	20	90	180	360
2	Бобровский муниципальный район	47,6678	III	20	40	60	953	1907	2860
3	Богучарский муниципальный район	16,7108	III	20	40	60	334	668	1003
4	Бутурлиновский муниципальный район	20,6714	III	20	40	60	413	827	1240
5	Верхнемамонский муниципальный район	22,1739	III	20	40	60	443	887	1330
6	Верхнехавский муниципальный район	-	-	-	-	-	-	-	-
7	Воробьёвский муниципальный район	-	-	-	-	-	-	-	-
8	Грибановский муниципальный район	33,4202	III	20	40	60	668	1337	2005
9	Калачеевский муниципальный район	-	-	-	-	-	-	-	-
10	Каменский муниципальный район	-	-	-	-	-	-	-	-
11	Кантемировский муниципальный район	-	-	-	-	-	-	-	-
12	Каширский муниципальный район	-	-	-	-	-	-	-	-
13	Лискинский муниципальный район	29,1716	IV	5	10	20	146	292	583

1	2	3	4	5	6	7	8	9	10
14	Нижнедевицкий муниципальный район	-	-	-	-	-	-	-	-
15	Новоусманский муниципальный район	-	-	-	-	-	-	-	-
16	Новохопёрский муниципальный район	23,2499	III	20	40	60	465	930	1395
17	Ольховатский муниципальный район	-	-	-	-	-	-	-	-
18	Острогожский муниципальный район	26,4193	III	20	40	60	528	1057	1585
19	Павловский муниципальный район	32,8273	III	20	40	60	657	1313	1970
20	Панинский муниципальный район	-	-	-	-	-	-	-	-
21	Петропавловский муниципальный район	19,6305	III	20	40	60	393	785	1178
22	Поворинский муниципальный район	6,83968	IV	5	10	20	34	68	137
23	Подгоренский муниципальный район	15,3241	III	20	40	60	306	613	919
24	Рамонский муниципальный район	17,0951	IV	5	10	20	85	171	342
25	Репьёвский муниципальный район	5,66212	IV	5	10	20	28	57	113
26	Россошанский муниципальный район	12,6467	IV	5	10	20	63	126	253
27	Семилукский муниципальный район	-	-	-	-	-	-	-	-
28	Таловский муниципальный район	9,18006	III	20	40	60	184	367	551
29	Терновский муниципальный район	11,6518	IV	5	10	20	58	117	233
30	Хохольский муниципальный район	17,459	III	20	40	60	349	698	1048
31	Эртильский муниципальный район	-	-	-	-	-	-	-	-
32	Городской округ город Воронеж	17,5479	III	20	40	60	351	702	1053
33	Борисоглебский городской округ	25,9677	III	20	40	60	519	1039	1558
34	Городской округ город Нововоронеж	-	-	-	-	-	-	-	-

Таблица 20

Показатели хозяйственно-целесообразной численности болотно-луговой дичи

№ п/п	Наименование муниципального образования (муниципального района, городского округа)	Площадь свойственных угодий, тыс. га	Бонитет с учетом воздействия факторов окружающей среды	Хозяйственно-целесообразная численность, особей/1000 га			Хозяйственно-целесообразная численность, особей		
				мин.	ср.	макс.	мин.	ср.	макс.
1	2	3	4	5	6	7	8	9	10
1	Аннинский муниципальный район	35,0223	IV	50	75	100	1751	2627	3502
2	Бобровский муниципальный район	35,7983	IV	50	75	100	1790	2685	3580
3	Богучарский муниципальный район	49,6642	IV	50	75	100	2483	3725	4966
4	Бутурлиновский муниципальный район	29,413	IV	50	75	100	1471	2206	2941
5	Верхнемамонский муниципальный район	27,6989	IV	50	75	100	1385	2077	2770
6	Верхнехавский муниципальный район	16,039	IV	50	75	100	802	1203	1604
7	Воробьёвский муниципальный район	25,6265	IV	50	75	100	1281	1922	2563
8	Грибановский муниципальный район	31,3369	III	100	125	150	3134	3917	4701
9	Калачеевский муниципальный район	39,0728	III	100	125	150	3907	4884	5861
10	Каменский муниципальный район	31,9632	IV	50	75	100	1598	2397	3196
11	Кантемировский муниципальный район	56,7796	IV	50	75	100	2839	4258	5678
12	Каширский муниципальный район	8,97747	IV	50	75	100	449	673	898
13	Лискинский муниципальный район	46,5229	III	100	125	150	4652	5815	6978
14	Нижнедевицкий муниципальный район	22,8691	IV	50	75	100	1143	1715	2287

1	2	3	4	5	6	7	8	9	10
15	Новоусманский муниципальный район	14,165	IV	50	75	100	708	1062	1417
16	Новохопёрский муниципальный район	55,5219	IV	50	75	100	2776	4164	5552
17	Ольховатский муниципальный район	26,838	IV	50	75	100	1342	2013	2684
18	Острогожский муниципальный район	44,994	IV	50	75	100	2250	3375	4499
19	Павловский муниципальный район	33,3404	III	100	125	150	3334	4168	5001
20	Панинский муниципальный район	18,8058	III	100	125	150	1881	2351	2821
21	Петропавловский муниципальный район	30,7345	III	100	125	150	3073	3842	4610
22	Поворинский муниципальный район	18,0085	IV	50	75	100	900	1351	1801
23	Подгоренский муниципальный район	49,1554	IV	50	75	100	2458	3687	4916
24	Рамонский муниципальный район	9,53753	III	100	125	150	954	1192	1431
25	Репьёвский муниципальный район	18,8876	III	100	125	150	1889	2361	2833
26	Россошанский муниципальный район	54,905	III	100	125	150	5490	6863	8236
27	Семилукский муниципальный район	16,9076	III	100	125	150	1691	2113	2536
28	Таловский муниципальный район	24,0444	III	100	125	150	2404	3006	3607
29	Терновский муниципальный район	20,9091	III	100	125	150	2091	2614	3136
30	Хохольский муниципальный район	29,4023	IV	50	75	100	1470	2205	2940
31	Эртильский муниципальный район	23,1443	IV	50	75	100	1157	1736	2314
32	Городской округ город Воронеж	0,83325	I	225	250	-	187	208	-
33	Борисоглебский городской округ	18,4194	IV	50	75	100	921	1381	1842
34	Городской округ город Нововоронеж	-	-	-	-	-	-	-	-

Таблица 21

Показатели хозяйственно-целесообразной численности водоплавающей дичи

№ п/п	Наименование муниципального образования (муниципального района, городского округа)	Площадь свойственных угодий, тыс. га	Бонитет с учетом воздействия факторов окружающей среды	Хозяйственно-целесообразная численность, особей/1000 га			Хозяйственно-целесообразная численность, особей		
				мин.	ср.	макс.	мин.	ср.	макс.
1	2	3	4	5	6	7	8	9	10
1	Аннинский муниципальный район	20,1196	III	520	750	980	10462	15090	19717
2	Бобровский муниципальный район	15,4907	III	520	750	980	8055	11618	15181
3	Богучарский муниципальный район	9,53014	IV	480	500	520	4574	4765	4956
4	Бутурлиновский муниципальный район	9,51873	IV	480	500	520	4569	4759	4950
5	Верхнемамонский муниципальный район	6,37266	IV	480	500	520	3059	3186	3314
6	Верхнехавский муниципальный район	7,04793	III	520	750	980	3665	5286	6907
7	Воробьёвский муниципальный район	7,19083	III	520	750	980	3739	5393	7047
8	Грибановский муниципальный район	14,7445	III	520	750	980	7667	11058	14450
9	Калачеевский муниципальный район	11,4314	III	520	750	980	5944	8574	11203
10	Каменский муниципальный район	4,44002	IV	480	500	520	2131	2220	2309
11	Кантемировский муниципальный район	9,17714	III	520	750	980	4772	6883	8994
12	Каширский муниципальный район	5,28414	IV	480	500	520	2536	2642	2748
13	Лискинский муниципальный район	7,99235	III	520	750	980	4156	5994	7833
14	Нижнедевицкий муниципальный район	3,88084	III	520	750	980	2018	2911	3803

1	2	3	4	5	6	7	8	9	10
15	Новоусманский муниципальный район	5,62885	IV	480	500	520	2702	2814	2927
16	Новохопёрский муниципальный район	20,7443	II	980	1240	1500	20329	25723	31116
17	Ольховатский муниципальный район	3,56824	IV	480	500	520	1713	1784	1855
18	Острогожский муниципальный район	10,0946	IV	480	500	520	4845	5047	5249
19	Павловский муниципальный район	10,5407	III	520	750	980	5481	7906	10330
20	Панинский муниципальный район	11,1558	IV	480	500	520	5355	5578	5801
21	Петропавловский муниципальный район	5,72536	III	520	750	980	2977	4294	5611
22	Поворинский муниципальный район	9,38469	III	520	750	980	4880	7039	9197
23	Подгоренский муниципальный район	5,57478	IV	480	500	520	2676	2787	2899
24	Рамонский муниципальный район	6,46758	II	980	1240	1500	6338	8020	9701
25	Репьёвский муниципальный район	3,69971	IV	480	500	520	1776	1850	1924
26	Россошанский муниципальный район	10,2282	IV	480	500	520	4910	5114	5319
27	Семилукский муниципальный район	7,07638	III	520	750	980	3680	5307	6935
28	Таловский муниципальный район	15,8638	III	520	750	980	8249	11898	15547
29	Терновский муниципальный район	12,7045	IV	480	500	520	6098	6352	6606
30	Хохольский муниципальный район	3,96265	IV	480	500	520	1902	1981	2061
31	Эртильский муниципальный район	12,2614	IV	480	500	520	5885	6131	6376
32	Городской округ город Воронеж	0,94971	II	980	1240	1500	931	1178	1425
33	Борисоглебский городской округ	5,29393	II	980	1240	1500	5188	6564	7941
34	Городской округ город Нововоронеж	0,00048	II	980	1240	1500	-	1	1

Таблица 22

Показатели хозяйственно-целесообразной численности степной и полевой дичи

№ п/п	Наименование муниципального образования (муниципального района, городского округа)	Площадь свойственных угодий, тыс. га	Бонитет с учетом воздействия факторов окружающей среды	Хозяйственно-целесообразная численность, особей/1000 га			Хозяйственно-целесообразная численность, особей		
				мин.	ср.	макс.	мин.	ср.	макс.
1	2	3	4	5	6	7	8	9	10
1	Аннинский муниципальный район	185,935	IV	40	70	100	7437	13015	18594
2	Бобровский муниципальный район	171,354	IV	40	70	100	6854	11995	17135
3	Богучарский муниципальный район	190,189	III	100	150	200	19019	28528	38038
4	Бутурлиновский муниципальный район	147,618	IV	40	70	100	5905	10333	14762
5	Верхнемамонский муниципальный район	116,443	III	100	150	200	11644	17466	23289
6	Верхнехавский муниципальный район	91,7996	IV	40	70	100	3672	6426	9180
7	Воробьёвский муниципальный район	113,014	IV	40	70	100	4521	7911	11301
8	Грибановский муниципальный район	152,313	IV	40	70	100	6093	10662	15231
9	Калачеевский муниципальный район	188,588	IV	40	70	100	7544	13201	18859
10	Каменский муниципальный район	91,505	III	100	150	200	9150	13726	18301
11	Кантемировский муниципальный район	217,979	III	100	150	200	21798	32697	43596
12	Каширский муниципальный район	86,9339	IV	40	70	100	3477	6085	8693
13	Лискинский муниципальный район	172,074	III	100	150	200	17207	25811	34415
14	Нижнедевицкий муниципальный район	106,273	IV	40	70	100	4251	7439	10627

1	2	3	4	5	6	7	8	9	10
15	Новоусманский муниципальный район	87,8335	IV	40	70	100	3513	6148	8783
16	Новохопёрский муниципальный район	198,479	III	100	150	200	19848	29772	39696
17	Ольховатский муниципальный район	96,0989	III	100	150	200	9610	14415	19220
18	Острогожский муниципальный район	149,869	III	100	150	200	14987	22480	29974
19	Павловский муниципальный район	152,729	IV	40	70	100	6109	10691	15273
20	Панинский муниципальный район	124,98	IV	40	70	100	4999	8749	12498
21	Петропавловский муниципальный район	147,841	IV	40	70	100	5914	10349	14784
22	Поворинский муниципальный район	91,2762	IV	40	70	100	3651	6389	9128
23	Подгоренский муниципальный район	145,67	III	100	150	200	14567	21850	29134
24	Рамонский муниципальный район	78,5013	IV	40	70	100	3140	5495	7850
25	Репьёвский муниципальный район	84,7984	IV	40	70	100	3392	5936	8480
26	Россошанский муниципальный район	214,424	III	100	150	200	21442	32164	42885
27	Семилукский муниципальный район	126,828	IV	40	70	100	5073	8878	12683
28	Таловский муниципальный район	162,68	IV	40	70	100	6507	11388	16268
29	Терновский муниципальный район	121,563	IV	40	70	100	4863	8509	12156
30	Хохольский муниципальный район	117,325	III	100	150	200	11733	17599	23465
31	Эртильский муниципальный район	130,476	IV	40	70	100	5219	9133	13048
32	Городской округ город Воронеж	2,3273	IV	40	70	100	93	163	233
33	Борисоглебский городской округ	109,895	IV	40	70	100	4396	7693	10989
34	Городской округ город Нововоронеж	0,00846	V	-	20	40	-	-	-